РЕСПУБЛИКÆ ЦÆГАТ ИРЫСТОН-АЛАНИЙЫ ХИЦАУАД

У Ы Н А Ф Ф Æ

ПРАВИТЕЛЬСТВО РЕСПУБЛИКИ СЕВЕРНАЯ ОСЕТИЯ-АЛАНИЯ

П О С Т А Н О В Л Е Н И Е

от 17 ноября 2026 г. № 418

г. Владикавказ

Об утверждении результатов государственной кадастровой оценки

В соответствии со статьёй 15 Федерального закона от 3 июля 2016 года № 237-ФЗ «О государственной кадастровой оценке» Правительство Республики Северная Осетия-Алания **п о с т а н о в л я е т:**

1. Утвердить прилагаемые:

1) отчет о государственной кадастровой оценке всех учтенных в Едином государственном реестре недвижимости земельных участков, расположенных на территории Республики Северная Осетия-Алания, согласно приложению 1 к настоящему постановлению;

2) результаты государственной кадастровой оценки всех учтенных в Едином государственном реестре недвижимости земельных участков, расположенных на территории Республики Северная Осетия-Алания, по состоянию на 1 января 2027 года согласно приложению 2 к настоящему постановлению;

3) средние значения удельных показателей кадастровой стоимости земельных участков, расположенных на территории Республики Северная Осетия-Алания, согласно приложению 3 к настоящему постановлению.

2. Признать утратившими силу с 1 января 2027 года:

пункты 1, 2 постановления Правительства Республики Северная Осетия - Алания от 25 октября 2022 года № 453 «Об утверждении результатов государственной кадастровой оценки»;

постановление Правительства Республики Северная Осетия-Алания от 7 ноября 2022 года № 483 «О внесении изменения в постановление Правительства Республики Северная Осетия-Алания от 25 октября

2022 года № 453 «Об утверждении результатов государственной кадастровой оценки»»;

постановление Правительства Республики Северная Осетия-Алания от 5 июля 2023 года № 261 «О внесении изменения в постановление Правительства Республики Северная Осетия-Алания от 25 октября 2022 года № 453 «Об утверждении результатов государственной кадастровой оценки»»;

постановление Правительства Республики Северная Осетия-Алания от 25 июня 2024 года № 310 «О внесении изменения в постановление Правительства Республики Северная Осетия-Алания от 25 октября 2022 года № 453 «Об утверждении результатов государственной кадастровой оценки».

Председатель Правительства
Республики Северная Осетия-Алания Б. Джанаев

ПРИЛОЖЕНИЕ 1
к постановлению Правительства
Республики Северная Осетия-Алания
от "17" ноября 2026 г. №418

СОДЕРЖАНИЕ

1. ОСНОВНЫЕ ТЕРМИНЫ И СОКРАЩЕНИЯ, ИСПОЛЬЗУЕМЫЕ В ОТЧЕТЕ 4

2. ВВОДНАЯ ГЛАВА 9

2.1 Реквизиты Отчета, наименование субъекта РФ, реквизиты решения о проведении государственной кадастровой оценки, виды объектов недвижимости, дата, по состоянию на которую определена кадастровая стоимость объектов недвижимости 9

2.2 Сведения об общем количестве объектов недвижимости, содержащихся в перечне объектов недвижимости, подлежащих государственной кадастровой оценке (далее – Перечень), а также о количестве объектов недвижимости, содержащихся в Перечне, в разрезе видов объектов недвижимости 9

2.3 Схема организации проведения работ по определению кадастровой стоимости 10

2.4 Перечень документов, которые использовались при определении кадастровой стоимости объектов недвижимости, содержащий их наименования и иные реквизиты (дата подписания (утверждения), номер) 13

2.5 Сведения о работниках бюджетного учреждения, непосредственно осуществивших определение кадастровой стоимости, о руководителе бюджетного учреждения 17

2.6 Сведения о допущениях, использованных при определении кадастровой стоимости 18

3. РАСЧЕТНАЯ ГЛАВА 25

3.1 Анализ информации о рынке объектов недвижимости (в том числе анализ информации, не относящейся непосредственно к объектам недвижимости, подлежащим государственной кадастровой оценке, но влияющей на их стоимость) 25

3.2 Описание и обоснование подходов к выбору объекта недвижимости, основные характеристики вида использования которого соответствуют спросу и предложению в соответствующем сегменте рынка, в целях проведения оценочного зонирования 110

3.3 Итоги проведения оценочного зонирования 111

3.4 Обоснование подходов к сегментации объектов недвижимости, подлежащих государственной кадастровой оценке, в целях их группировки 128

3.5 Информация об определении перечня ценообразующих факторов объектов недвижимости и источниках сведений о них, обоснование отказа от использования ценообразующих факторов, предусмотренных Методическими указаниями 140

3.6 Обоснование использования ценообразующих факторов, не предусмотренных Методическими указаниями 176

3.7 Информация об определении кадастровой стоимости объектов недвижимости в рамках индивидуального расчета 177

3.8 Обоснование выбора подходов, методов и моделей оценки, использованных для определения кадастровой стоимости объектов недвижимости методами массовой оценки 197

3.9 Определение кадастровой стоимости земельных участков сегмента 1 «Сельскохозяйственное использование» 201

3.10 Определение кадастровой стоимости земельных участков сегмента 13 «Садоводство и огородничество, малоэтажная жилая застройка» 222

3.11 Определение кадастровой стоимости земельных участков сегмента 2 «Жилая застройка (малоэтажная, среднеэтажная и многоэтажная)» 242

3.12 Определение кадастровой стоимости земельных участков с кодами расчета видов разрешенного использования: 02:071, 03:012, 03:093, 07:051, 11:010, 11:020, 11:030, 03:030, 03:031, 03:032, 03:033, 03:034, 03:035, 03:040, 03:041, 03:042, 03:100, 03:101, 03:050, 03:051, 03:052, 03:090, 03:091, 03:092, 03:060, 03:061, 03:062, 03:063, 03:065, 03:020, 03:021, 03:022, 03:023, 03:080, 03:081, 03:082, 03:083, 03:103, 07:022, 08:000, 08:010, 08:012, 08:020, 08:021, 08:022, 08:030, 04:000, 04:010, 04:020, 04:030, 04:040, 04:050, 04:060, 04:080, 04:081, 04:082, 04:083, 04:084, 04:090, 04:091, 07:023, 04:092, 04:093, 04:094, 04:095, 04:096, 04:098, 04:099, 05:010, 05:011, 05:012, 06:080, 07:021, 07:024, 07:011, 07:012, 03:070, 03:071, 03:072, 03:073, 08:041, 09:030, 07:040, 01:070, 01:080, 01:087, 01:088, 01:101, 01:102, 01:110, 01:111, 01:112, 01:150, 01:180, 01:181, 01:182, 01:183, 01:100, 04:070, 09:020, 09:021, 09:022, 09:023, 12:010, 12:021, 13:011 249

3.13 Определение кадастровой стоимости земельных участков сегмента 5 «Отдых (рекреация)» 281

3.14 Определение кадастровой стоимости земельных участков сегмента 6 «Производственная деятельность» 287

3.15 Определение кадастровой стоимости земельных участков под заготовку древесины сегмента 10 «Использование лесов» 292

3.16 Определение кадастровой стоимости земельных участков «Запас. Отсутствие хозяйственной деятельности» 300

3.17 Определение кадастровой стоимости земельных участков сегмента 14 «Иное использование» 301

4. ЗАКЛЮЧИТЕЛЬНАЯ ГЛАВА. 302

4.1 Материалы в обменном формате для внесения сведений о результатах определения кадастровой стоимости в государственный кадастр недвижимости. 302

4.2 Информация об итогах контроля качества результатов определения кадастровой стоимости 302

ПРИЛОЖЕНИЯ К ОТЧЕТУ

Приложение 1 - Исходные данные

1.1 Копия решения о проведении государственной кадастровой оценки

1.2 Результаты сбора и обработки информации, необходимой для определения кадастровой стоимости

1.3 Сведения об объектах недвижимости, содержащихся в Перечне

1.4 Информация о характеристиках объектов недвижимости, использованных при определении их кадастровой стоимости, или о недостаточности информации о характеристиках объектов недвижимости, необходимых для определения их кадастровой стоимости (с указанием недостающей информации и причин ее неполучения)

1.5 Исходные данные, использованные для определения значений ценообразующих факторов, в том числе цифровые тематические карты, картографические и графические материалы, таблицы

1.6 Результаты сбора информации о рынке объектов недвижимости (в том числе информации, не относящейся непосредственно к объектам недвижимости, подлежащим государственной кадастровой оценке, но влияющей на их стоимость)

1.7 Организационная схема

Приложение 2 - Определение кадастровой стоимости объектов недвижимости

2.1 Сегмент 1

2.2 Сегмент 2

2.3 Сегмент 3

2.4 Сегмент 4

2.5 Сегмент 5

2.6 Сегмент 6

2.7 Сегмент 7

2.8 Сегмент 10

2.9 Сегмент 12

2.10 Сегмент 13

2.11 Контроль качества с участием уполномоченного лица

2.12 Сведения о ЦФ для каждого ОН

2.13 Сведения о результатах определения КС массово

2.14 Результаты оценочного зонирования

2.15 Результаты группировки ОН для каждого ОН

2.16 Обоснование используемых при определении КС моделей

2.17 Сведения о способе определения КС для каждого ОН

2.18 Сведения о результатах определения КС индивидуально

Приложение 3 - Кадастровая стоимость объектов недвижимости

Приложение 4 - Систематизированные сведения

Приложение 5 - Сведения и материалы, содержащие информацию, доступ к которой ограничен федеральными законами

Справка с информацией об учтенных и неучтенных замечаниях к проекту отчета

1. ОСНОВНЫЕ ТЕРМИНЫ И СОКРАЩЕНИЯ, ИСПОЛЬЗУЕМЫЕ В ОТЧЕТЕ

В данном разделе приводятся определения, необходимые для установления или уточнения терминов, используемых в настоящем Отчете.

Вид объекта недвижимости - земельный участок, здание, сооружение, помещение, машино-место, объект незавершенного строительства, единый недвижимый комплекс, предприятие как имущественный комплекс или иной вид (ч. 4 ст. 8 ФЗ от 13.07.2015 № 218-ФЗ «О государственной регистрации недвижимости»).

Вид разрешённого использования земельного участка (ВРИ) - одна из основных характеристик земельного участка, которая влияет на определение правового режима использования земли и устанавливается в соответствии с зонированием территорий.

Городской населенный пункт (ГНП) - административно-территориальная единица, большинство населения которого занято в несельскохозяйственных сферах производственной деятельности. Городские населенные пункты подразделяются на города, поселки городского типа (рабочие, курортные, дачные).

Государственная кадастровая оценка (ГКО) - совокупность установленных частью 3 статьи 6 Федерального закона №237-ФЗ от 3 июля 2016 года «О государственной кадастровой оценке» процедур, направленных на определение кадастровой стоимости и осуществляемых в порядке, установленном Федеральным законом.

Группировка объектов оценки - при определении кадастровой стоимости с использованием методов массовой оценки все объекты оценки, содержащиеся в перечне для целей проведения государственной кадастровой оценки, разбиваются на группы объектов оценки на основании анализа информации о рынке объектов оценки, обоснования модели оценки кадастровой стоимости, состава ценообразующих факторов и сведений о значениях ценообразующих факторов объектов оценки для каждого исследуемого вида объектов оценки.

Дата определения кадастровой стоимости объекта оценки (дата проведения оценки, дата оценки) - дата, по состоянию на которую определяется кадастровая стоимость в соответствии с Указаниями, является 1 января года проведения ГКО, предусмотренного законодательством РФ о ГКО (п. 2. гл. I Указаний).

Допущение - предположение, принимаемое как верное и касающееся фактов, условий или обстоятельств, связанных с объектом оценки или подходами к оценке, которые не требуют проверки оценщиком в процессе оценки.

Доходный подход - совокупность методов оценки стоимости объекта оценки, основанных на определении ожидаемых доходов от использования объекта оценки.

Затратный подход - совокупность методов оценки стоимости объекта оценки, основанных на определении затрат, необходимых для приобретения, воспроизводства либо замещения объекта оценки с учетом износа и устареваний.

Земельный участок - недвижимая вещь, которая представляет собой часть земной поверхности и имеет характеристики, позволяющие определить ее в качестве индивидуально определенной вещи (п. 3 ст. 6 Земельного кодекса Российской Федерации).

Земли населенных пунктов - земли, используемые и предназначенные для застройки и развития населенных пунктов. Границы городских и сельских населенных пунктов отделяют земли населенных пунктов от земель иных категорий. Границы городских и сельских населенных пунктов не могут пересекать границы муниципальных образований или выходить за их границы, а также пересекать границы земельных участков, предоставленных гражданам или юридическим лицам (ст. 83 Земельного кодекса Российской Федерации).

Земли промышленности и иного специального назначения - сокращённое название категории земель «Земли промышленности, энергетики, транспорта, связи, радиовещания, телевидения, информатики, земли для обеспечения космической деятельности, земли обороны, безопасности и земли иного специального назначения» на территории Российской Федерации, определены Земельным кодексом Российской Федерации (в действующей редакции).

На основании Земельного кодекса Российской Федерации (глава XVI) землями промышленности, энергетики, транспорта, связи, радиовещания, телевидения, информатики, землями для обеспечения космической деятельности, землями обороны, безопасности и землями иного специального назначения признаются земли, которые расположены за границами населенных пунктов и используются или предназначены для обеспечения деятельности организаций и (или) эксплуатации объектов промышленности, энергетики, транспорта, связи, радиовещания, телевидения, информатики, объектов для обеспечения космической деятельности, объектов обороны и безопасности, осуществления иных специальных задач и права на которые возникли у участников земельных отношений по основаниям, предусмотренным Земельным кодексом Российской Федерации, федеральными законами и законами субъектов Российской Федерации (далее - земли промышленности и иного специального назначения). Земли промышленности и иного специального назначения в соответствии со статьей 7 Земельного кодекса Российской Федерации составляют самостоятельную категорию земель Российской Федерации.

Земли промышленности и иного специального назначения в зависимости от характера специальных задач, для решения которых они используются или предназначены, подразделяются на:

- земли промышленности;
- земли энергетики;
- земли транспорта;
- земли связи, радиовещания, телевидения, информатики;
- земли для обеспечения космической деятельности;
- земли обороны и безопасности;
- земли иного специального назначения.

Землями сельскохозяйственного назначения признаются земли, находящиеся за границами населенного пункта и предоставленные для нужд сельского хозяйства, а также предназначенные для этих целей. В составе земель сельскохозяйственного назначения выделяются сельскохозяйственные угодья, земли, занятые внутрихозяйственными дорогами, коммуникациями, агролесомелиоративными насаждениями, агрофитомелиоративными насаждениями, водными объектами (в том числе прудами, образованными водоподпорными сооружениями на водотоках и используемыми в целях осуществления прудовой аквакультуры), объектами капитального строительства, некапитальными строениями, сооружениями, используемыми для производства, хранения и первичной переработки сельскохозяйственной продукции, в случаях, предусмотренных федеральными законами, нестационарными торговыми объектами, а также жилыми домами, строительство, реконструкция и эксплуатация которых допускаются на земельных участках, используемых крестьянскими (фермерскими) хозяйствами для осуществления своей деятельности, либо жилыми домами, садовыми домами, хозяйственными постройками, гаражами и другими объектами, размещение которых допускается на садовых земельных участках или огородных земельных участках, на земельных участках общего назначения в границах территории ведения гражданами садоводства или огородничества для собственных нужд, в случаях, предусмотренных Федеральным законом от 27 декабря 2019 года N 468-ФЗ «О виноградарстве и виноделии в Российской Федерации», объектами капитального строительства, некапитальными строениями, сооружениями, предназначенными для оказания услуг в сфере сельского туризма (ст. 77 Земельного кодекса Российской Федерации).

Земли особо охраняемых территорий и объектов (глава XVII Земельного кодекса Российской Федерации) - земли, которые имеют особое природоохранное, научное, историко-культурное, эстетическое, рекреационное, оздоровительное и иное ценное значение, которые изъяты в соответствии с постановлениями федеральных органов государственной власти, органов государственной власти субъектов Российской Федерации или решениями органов местного самоуправления полностью или частично из хозяйственного использования и оборота и для которых установлен особый правовой режим.

К землям запаса относятся земли, находящиеся в государственной или муниципальной собственности и не предоставленные гражданам или юридическим лицам, за исключением земель фонда перераспределения земель, формируемого в соответствии со статьей 80 Земельного кодекса РФ (глава XVIII, ст. 103 Земельного кодекса Российской Федерации).

Земли водного фонда (глава XVIII, ст. 102 Земельного кодекса Российской Федерации) - земли, на которых находятся поверхностные водные объекты.

К землям лесного фонда согласно ст. 101 Земельного кодекса Российской Федерации относятся лесные земли и нелесные земли, состав которых устанавливается лесным законодательством.

Итоговая величина стоимости - стоимость объекта оценки, рассчитанная при использовании подходов к оценке и обоснованного оценщиком согласования (обобщения) результатов, полученных в рамках применения различных подходов к оценке.

Кадастровая стоимость объекта недвижимости - полученный на определенную дату результат оценки объекта недвижимости, определяемый на основе ценообразующих факторов в соответствии с настоящим Федеральным законом и методическими указаниями о государственной кадастровой оценке. Определяется для целей, предусмотренных законодательством Российской Федерации, в том числе для целей налогообложения, расчета арендной платы за использование находящихся в государственной или муниципальной собственности земельных участков, на основе рыночной информации и иной информации, связанной с экономическими характеристиками использования объекта недвижимости, в соответствии с методическими указаниями о государственной кадастровой оценке (Федеральный закон от 03.07.2016 N 237-ФЗ (ред. от 28.12.2025) «О государственной кадастровой оценке»).

КЛАДР - классификатор адресов Российской Федерации.

Массовая оценка недвижимости - определение кадастровой стоимости путем группирования объектов недвижимости, имеющих схожие характеристики. При проведении массовой оценки используются сравнительный, и (или) затратный, и (или) доходный подходы к оценке (п. 3. гл. I Указаний).

Метод прямой капитализации - метод оценки стоимости доходного актива, основанный на прямом преобразовании наиболее типичного дохода в стоимость путем деления его на коэффициент капитализации, полученный на основе анализа рыночных данных о соотношениях дохода к стоимости активов, аналогичных оцениваемому.

Метод дисконтированных денежных потоков - метод капитализации по норме отдачи на капитал, при котором отдельно дисконтируется денежный поток каждого года эксплуатации оцениваемого актива, включая денежный поток от его перепродажи в конце периода владения с использованием индивидуальной (текущей) или конечной нормы отдачи на капитал.

Объект оценки - объекты недвижимости, сведения о которых содержатся в перечне объектов недвижимости, подлежащих государственной кадастровой оценке.

Объект-аналог - объект, сходный с объектом оценки по основным экономическим, материальным, техническим и другим характеристикам, определяющим его стоимость.

Отчет об оценке - документ, содержащий сведения доказательного значения, составленный в соответствии с законодательством Российской Федерации о ГКО.

Оценочное зонирование - разделение территории, на которой проводится государственная кадастровая оценка, на ценовые зоны (п. 33 Методических указаний о государственной кадастровой оценке, утвержденных приказом Федеральной службы государственной регистрации, кадастра и картографии от 04.08.2021 № П/0336).

Пастбища - земельные угодья, покрытые растительностью, используемой животными в виде подножного корма.

Пашня - сельскохозяйственные угодья, ежегодно обрабатываемые и используемые под посев сельскохозяйственных культур, многолетние травы (кроме посевов предварительных культур на улучшенных сенокосах и пастбищах, а также посевов на междурядьях многолетних насаждений), плюс пары и площадь огородов.

Перечень объектов недвижимости, подлежащих государственной кадастровой оценке формируется и предоставляется в уполномоченный орган субъекта Российской Федерации, бюджетное учреждение публично-правовой компанией бесплатно на основании решения о проведении государственной кадастровой оценки в течение двадцати рабочих дней с 1 января года проведения государственной кадастровой оценки, указанного в решении о проведении государственной кадастровой оценки, размещенном в фонде данных государственной кадастровой оценки. В перечень включаются сведения Единого государственного реестра недвижимости, актуальные по состоянию на 1 января года проведения государственной кадастровой оценки (Федеральный закон от 03.07.2016 N 237-ФЗ (ред. от 28.12.2025) «О государственной кадастровой оценке»).

Подгруппа - группа объектов оценки, входящая в состав другой группы (более высокого уровня), сформированная на основании анализа информации о рынке объектов оценки, состава ценообразующих факторов и сведений о значениях ценообразующих факторов объектов оценки для каждого исследуемого вида объектов оценки, для которой сформирована модель, позволяющая на основе информации о ценообразующих факторах рассчитать кадастровую стоимость любого объекта оценки, входящего в данную подгруппу.

Рынок недвижимости – это определенный набор механизмов, посредством которых передаются права на собственность и связанные с ней интересы, устанавливаются цены и распределяется пространство между различными конкурирующими вариантами землепользования.

Рыночная информация – информация о ценах сделок, спросе и предложениях по объектам, близким по характеристикам к объектам оценки, о рыночной стоимости объектов, установленной в отчетах об оценке, информация об иных показателях, используемых для определения рыночной стоимости объектов недвижимости.

Рыночная стоимость - наиболее вероятная цена, по которой объект оценки может быть отчужден на открытом рынке в условиях конкуренции, когда стороны сделки действуют разумно, располагая всей необходимой информацией, а на величине цены сделки не отражаются какие-либо чрезвычайные обстоятельства, то есть когда:

- одна из сторон сделки не обязана отчуждать объект оценки, а другая сторона не обязана принимать исполнение;
- стороны сделки хорошо осведомлены о предмете сделки и действуют в своих интересах;
- объект оценки представлен на открытом рынке посредством публичной оферты, типичной для аналогичных объектов оценки;
- цена сделки представляет собой разумное вознаграждение за объект оценки и принуждения к совершению сделки в отношении сторон сделки с чьей-либо стороны не было;
- платеж за объект оценки выражен в денежной форме.

Садоводческие некоммерческие товарищества - некоммерческие организации, создаваемые гражданами на добровольных началах для совместного владения, пользования и в установленных федеральным законом пределах распоряжения гражданами имуществом общего пользования, находящимся в их общей долевой собственности или в общем пользовании.

Сельский населенный пункт (СНП) - административно-территориальная единица, большинство населения которой занято в сельскохозяйственной сфере производственной деятельности и (или) является в соответствии с федеральным законодательством сельскохозяйственными товаропроизводителями, и (или) занято добычей (сбором, заготовкой, выловом) биологических ресурсов, лесным хозяйством, промысловой охотой и иными видами сельскохозяйственной деятельности. Видами сельских населенных пунктов являются (независимо от численности населения): села, деревни, поселки, хутора, иные населенные пункты, соответствующие определению сельского населенного пункта.

Сенокосы - участки, покрытые многолетней травянистой растительностью, систематически используемые для сенокошения.

Севооборо́т - научно обоснованное чередование сельскохозяйственных культур и паров во времени и на территории или только во времени.

Сравнительный подход основан на сравнении цен сделок (предложений) по аналогичным объектам недвижимости. Сравнительному подходу отдаётся предпочтение перед другими подходами к оценке при развитости рынка объектов недвижимости и при достаточности и репрезентативности информации о сделках (предложениях) с объектами недвижимости.

Удельный показатель кадастровой стоимости земель - расчетная величина, представляющая собой кадастровую стоимость единицы площади (1 кв. м) земельного участка.

XML - пригодный для любой операционной системы и любого аппаратного обеспечения, не зависящий от программного и аппаратного обеспечения инструмент передачи информации, формат данных, в котором осуществляется передача сведений из Единого государственного реестра недвижимости.

Ценообразующие факторы (ЦОФ) - информация, существенная для формирования стоимости объектов недвижимости, в том числе информация об их физических свойствах, технических и эксплуатационных характеристиках.

2. ВВОДНАЯ ГЛАВА

2.1 Реквизиты Отчета, наименование субъекта РФ, реквизиты решения о проведении государственной кадастровой оценки, виды объектов недвижимости, дата, по состоянию на которую определена кадастровая стоимость объектов недвижимости

Таблица 1. Реквизиты отчета

Реквизиты Отчета (наименование, дата подписания (утверждения), номер)	Отчет № 1-26 «О государственной кадастровой оценке всех учтенных в Едином государственном реестре недвижимости земельных участков, расположенных на территории Республики Северная Осетия-Алания» Дата подписания (утверждения) 15.10.2026
Наименование субъекта Российской Федерации, на территории которого проводится государственная кадастровая оценка	Республика Северная Осетия - Алания
Реквизиты решения о проведении государственной кадастровой оценки (наименование, дата подписания (утверждения), номер)	Приказ Министерства государственного имущества и земельных отношений Республики Северная Осетия-Алания от 07.05.2025 №12-о/д «О проведении государственной кадастровой оценки земельных участков»
Виды объектов недвижимости, категории земель, в отношении которых проводится государственная кадастровая оценка	Земельные участки, учтенные в Едином государственном реестре недвижимости, расположенные на территории Республики Северная Осетия-Алания
Дата, по состоянию на которую определяется кадастровая стоимость объектов недвижимости	01.01.2026

2.2 Сведения об общем количестве объектов недвижимости, содержащихся в перечне объектов недвижимости, подлежащих государственной кадастровой оценке (далее – Перечень), а также о количестве объектов недвижимости, содержащихся в Перечне, в разрезе видов объектов недвижимости

Перечень объектов оценки включает 221 360 земельных участков. Сведения о количестве объектов недвижимости, подлежащих государственной кадастровой оценке, в разрезе категорий земель представлены в следующей таблице.

Таблица 2. Количество объектов недвижимости, подлежащих государственной кадастровой оценке

Категория земель	Количество объектов недвижимости, подлежащих государственной кадастровой оценке
Земли водного фонда	154
Земли запаса	15
Земли лесного фонда	749
Земли населенных пунктов	192 180
Земли особо охраняемых территорий и объектов	802
Земли промышленности, энергетики, транспорта, связи, радиовещания, телевидения, информатики, земли для обеспечения космической деятельности, земли обороны, безопасности и земли иного специального назначения	1 745
Земли сельскохозяйственного назначения	25 689
Категория не установлена	26
ИТОГ	**221 360**

2.3 Схема организации проведения работ по определению кадастровой стоимости

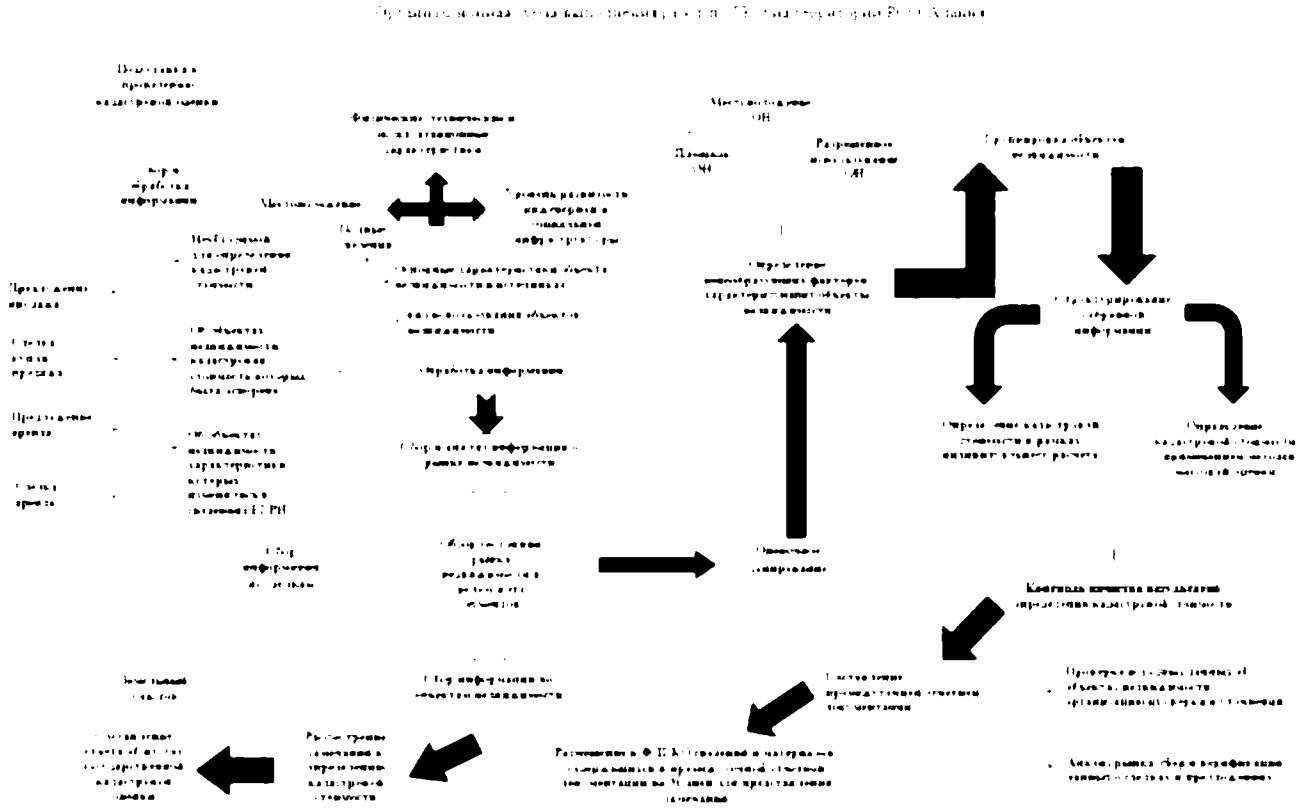

Порядок проведения государственной кадастровой оценки установлен Федеральным законом от 03.07.2016 № 237-ФЗ «О государственной кадастровой оценке» и включает совокупность следующих действий:

- принятие решения о проведении государственной кадастровой оценки;
- определение кадастровой стоимости и составление отчета об итогах государственной кадастровой оценки;
- утверждение результатов определения кадастровой стоимости.

Графическое отображение организационной схемы представлено также в Приложении 1.7.

1. Принятие решения о проведении государственной кадастровой оценки.

Государственная кадастровая оценка проводится одновременно в отношении всех учтенных в Едином государственном реестре недвижимости на территории субъекта Российской Федерации земельных участков. В случае отсутствия в Едином государственном реестре недвижимости по состоянию на 1 января года проведения государственной кадастровой оценки отдельных сведений об объекте недвижимости, определенных порядком формирования и предоставления перечней объектов недвижимости, в отношении такого объекта недвижимости государственная кадастровая оценка не проводится. Очередная государственная кадастровая оценка проводится через четыре года с года проведения последней государственной кадастровой оценки соответствующих видов объектов недвижимости, в городах федерального значения в случае принятия высшим исполнительным органом субъекта Российской Федерации соответствующего решения - через два года. Решение о проведении государственной кадастровой оценки принимается уполномоченным органом субъекта Российской Федерации. Решение о проведении государственной кадастровой оценки принимается не позднее чем за шесть месяцев до 1 января года проведения государственной кадастровой оценки. Уполномоченный орган субъекта Российской Федерации в течение тридцати календарных дней со дня принятия решения о проведении государственной кадастровой оценки обеспечивает информирование о принятии этого решения, а также о приеме бюджетным учреждением документов, содержащих сведения о характеристиках объектов недвижимости.

Органы местного самоуправления поселений, муниципальных районов, городских округов, муниципальных округов в течение десяти рабочих дней со дня поступления копии решения о проведении государственной кадастровой оценки обеспечивают информирование о принятии такого решения, а также о приеме бюджетным учреждением документов, содержащих сведения о характеристиках объектов недвижимости, путем размещения извещения и копии решения о проведении государственной кадастровой оценки на своих официальных сайтах в информационно-телекоммуникационной сети «Интернет» (при их наличии), опубликования извещения в печатных средствах массовой информации, а также размещения извещения на своих информационных щитах Публично-правовая компания в течение двадцати рабочих дней со дня размещения копии решения о проведении государственной кадастровой оценки в фонде данных государственной кадастровой оценки формирует и бесплатно предоставляет в уполномоченный орган субъекта Российской Федерации, бюджетное учреждение в соответствии с порядком формирования и предоставления перечней объектов недвижимости предварительный перечень объектов недвижимости, предусмотренных решением о проведении государственной кадастровой оценки. Для определения кадастровой стоимости осуществляется подготовка, включающая в себя в том числе сбор и обработку информации, необходимой для определения кадастровой стоимости. Подготовка к проведению государственной кадастровой оценки осуществляется в соответствии с методическими указаниями о государственной кадастровой оценке. В целях сбора и обработки информации, необходимой для определения кадастровой стоимости, правообладатели объектов недвижимости вправе предоставить бюджетному учреждению декларации о характеристиках соответствующих объектов недвижимости. Декларация о характеристиках объекта недвижимости подается в бюджетное учреждение или многофункциональный центр предоставления государственных и муниципальных услуг лично или с использованием информационно-телекоммуникационных сетей общего пользования, в том числе сети «Интернет», включая портал государственных и муниципальных услуг, государственную информационную систему, а также регистрируемым почтовым отправлением с уведомлением о вручении. В рамках подготовки к проведению государственной кадастровой оценки бюджетным учреждением осуществляются в том числе сбор, обработка и учет информации об объектах недвижимости, кадастровая стоимость которых была установлена в размере рыночной стоимости. Бюджетное учреждение обеспечивает сбор недостающей информации, необходимой для определения кадастровой стоимости, в том числе путем направления запросов о ее предоставлении в органы и организации, в распоряжении которых имеется такая информация.

2. Определение кадастровой стоимости и составление отчета об итогах государственной кадастровой оценки.

Определение кадастровой стоимости осуществляется бюджетным учреждением в отношении всех объектов недвижимости, включенных в перечень, в соответствии с методическими указаниями о государственной кадастровой оценке. При определении кадастровой стоимости земельных участков обязательному рассмотрению на предмет влияния на указанную стоимость подлежат сведения о местоположении земельного участка, нахождении объекта недвижимости в границах зоны с особыми условиями использования территории, а также иные ценообразующие факторы, предусмотренные методическими указаниями о государственной кадастровой оценке. По результатам определения кадастровой стоимости бюджетным учреждением в порядке, установленном методическими указаниями о государственной кадастровой оценке, проводится обязательный контроль качества полученных результатов на основе сложившейся ценовой ситуации на рынке недвижимости с использованием в том числе сведений о сделках с объектами недвижимости, содержащихся в Едином государственном реестре недвижимости. По итогам определения кадастровой стоимости бюджетным учреждением составляется проект отчета в форме электронного документа. Проект отчета составляется в отношении всех объектов недвижимости, включенных в перечень. Бюджетное учреждение в течение трех рабочих дней со дня составления проекта отчета осуществляет его размещение на своем официальном сайте в информационно-телекоммуникационной сети «Интернет» (с указанием сведений о дате размещения) без опубликования информации о таком размещении, а также направляет с использованием

государственной информационной системы проект отчета и сведения о месте его размещения в орган регистрации прав. Орган регистрации прав в течение десяти рабочих дней со дня получения проекта отчета осуществляет его проверку на соответствие требованиям к отчету и в течение трех рабочих дней со дня окончания проверки проекта отчета направляет в бюджетное учреждение и уполномоченный орган субъекта Российской Федерации уведомление о соответствии или несоответствии проекта отчета требованиям к отчету с указанием всех выявленных в ходе такой проверки нарушений требований к отчету, которым не соответствует проект отчета. Бюджетное учреждение осуществляет устранение выявленного органом регистрации прав несоответствия требованиям к отчету в течение семи рабочих дней со дня получения уведомления органа регистрации прав о таком несоответствии и направляет с использованием государственной информационной системы в орган регистрации прав исправленный проект отчета для повторной проверки, а также осуществляет его размещение на своем официальном сайте в информационно-телекоммуникационной сети «Интернет» (с указанием сведений о дате размещения). В случае соответствия проекта отчета требованиям к отчету публично-правовая компания в течение трех рабочих дней со дня поступления сведений о соответствии проекта отчета требованиям к отчету размещает в фонде данных государственной кадастровой оценки сведения и материалы, содержащиеся в проекте отчета, в объеме, предусмотренном порядком ведения фонда данных государственной кадастровой оценки, а также сведения о месте размещения проекта отчета на официальном сайте бюджетного учреждения в информационно-телекоммуникационной сети «Интернет» на тридцать календарных дней для представления замечаний, связанных с определением кадастровой стоимости. Замечания к проекту отчета представляются в течение срока его размещения для представления замечаний к нему. Замечания к проекту отчета могут быть представлены любыми лицами в бюджетное учреждение или многофункциональный центр лично, регистрируемым почтовым отправлением с уведомлением о вручении или с использованием информационно-телекоммуникационных сетей общего пользования, в том числе сети «Интернет», включая портал государственных и муниципальных услуг, государственную информационную систему. Днем представления замечаний к проекту отчета считается день их представления в бюджетное учреждение или многофункциональный центр, день, указанный на оттиске календарного почтового штемпеля уведомления о вручении (в случае направления замечания регистрируемым почтовым отправлением с уведомлением о вручении), либо день его подачи с использованием информационно-телекоммуникационных сетей общего пользования, в том числе сети «Интернет», включая портал государственных и муниципальных услуг, государственную информационную систему. В случае выявления бюджетным учреждением оснований для внесения изменений в проект отчета в течение срока его размещения в фонде данных государственной кадастровой оценки, в том числе в связи с представленными замечаниями, бюджетное учреждение составляет обновленную версию проекта отчета, содержащую требуемые изменения, а также справку с информацией об учтенных и неучтенных замечаниях к проекту отчета с обоснованием отказа в их учете. Бюджетное учреждение размещает обновленную версию проекта отчета для представления замечаний к нему и справку на своем официальном сайте в информационно-телекоммуникационной сети «Интернет» (с указанием сведений о дате размещения) в течение срока размещения текущей версии проекта отчета в фонде данных государственной кадастровой оценки и пяти календарных дней после завершения срока такого размещения. В течение одного календарного дня со дня размещения обновленной версии проекта отчета на своем официальном сайте в информационно-телекоммуникационной сети «Интернет» бюджетное учреждение обеспечивает передачу с использованием государственной информационной системы в орган регистрации прав, публично-правовую компанию для размещения в фонде данных государственной кадастровой оценки сведений о месте размещения обновленной версии проекта отчета, а также содержащихся в нем сведений и материалов в объеме, предусмотренном порядком ведения фонда данных государственной кадастровой оценки. Публично-правовая компания в течение трех рабочих дней со дня получения от бюджетного учреждения сведений и материалов, содержащихся в обновленной версии проекта отчета, размещает их в фонде данных государственной кадастровой оценки до дня завершения срока размещения текущей версии проекта отчета, но не менее чем на пятнадцать календарных дней.

В течение десяти календарных дней со дня размещения обновленной версии проекта отчета орган регистрации прав осуществляет проверку обновленной версии проекта отчета на соответствие требованиям к отчету и направляет в бюджетное учреждение и уполномоченный орган субъекта Российской Федерации уведомление о соответствии или несоответствии обновленной версии проекта отчета требованиям к отчету с указанием всех выявленных в ходе такой проверки нарушений требований к отчету, которым не соответствует обновленная версия проекта отчета. В случае отсутствия выявленных бюджетным учреждением оснований для внесения изменений в текущую версию проекта отчета, оснований для внесения изменений в проект отчета после завершения срока размещения текущей версии проекта отчета в фонде данных государственной кадастровой оценки текущая версия проекта отчета считается отчетом. Бюджетное учреждение составляет в форме электронного документа справку, содержащую информацию обо всех неучтенных замечаниях к текущей версии проекта отчета, с обоснованием отказа в их учете или об отсутствии замечаний к текущей версии проекта отчета и в течение пяти календарных дней после завершения срока размещения текущей версии проекта отчета в фонде данных государственной кадастровой оценки направляет такую справку и отчет с использованием государственной информационной системы в орган регистрации прав и публично-правовую компанию для размещения в фонде данных государственной кадастровой оценки, а также в уполномоченный орган субъекта Российской Федерации.

3. Утверждение результатов определения кадастровой стоимости.

Уполномоченный орган субъекта Российской Федерации в течение двадцати рабочих дней со дня получения отчета утверждает содержащиеся в таком отчете результаты определения кадастровой стоимости путем принятия соответствующего акта об утверждении результатов определения кадастровой стоимости. Уполномоченный орган субъекта Российской Федерации в течение тридцати рабочих дней со дня принятия акта об утверждении результатов определения кадастровой стоимости, но не позднее 30 ноября года проведения государственной кадастровой оценки обеспечивает его официальное опубликование и информирование о его принятии, а также о порядке рассмотрения заявлений об исправлении ошибок, допущенных при определении кадастровой стоимости. Акт об утверждении результатов определения кадастровой стоимости вступает в силу по истечении одного месяца после дня его обнародования (официального опубликования). Уполномоченный орган субъекта Российской Федерации в течение трех рабочих дней со дня вступления в силу акта об утверждении результатов определения кадастровой стоимости направляет его копию (включая сведения о датах его официального опубликования и вступления в силу), а также утвержденные таким актом результаты определения кадастровой стоимости объектов недвижимости в орган регистрации прав и публично-правовую компанию.

2.4 Перечень документов, которые использовались при определении кадастровой стоимости объектов недвижимости, содержащий их наименования и иные реквизиты (дата подписания (утверждения), номер)

В ходе определения кадастровой стоимости были использованы нормативно-правовые акты, методические и нормативно-технические документы, приведенные ниже:

- ✓ Конституция Российской Федерации;
- ✓ Гражданский кодекс Российской Федерации (часть первая);
- ✓ Гражданский кодекс Российской Федерации (часть вторая);
- ✓ Земельный кодекс Российской Федерации;
- ✓ Водный кодекс Российской Федерации;
- ✓ Лесной кодекс Российской Федерации;
- ✓ Налоговый кодекс Российской Федерации (часть первая);
- ✓ Налоговый кодекс Российской Федерации (часть вторая);

- ✓ Федеральный закон от 03.07.2016 № 237-ФЗ «О государственной кадастровой оценке»;
- ✓ Федеральный закон от 13.07.2015 № 218-ФЗ «О государственной регистрации недвижимости»;
- ✓ Приказ Федеральной службы государственной регистрации, кадастра и картографии от 06.08.2020 № П/0283 «Об утверждении Порядка формирования и предоставления перечней объектов недвижимости»;
- ✓ Приказ Министерства экономического развития Российской Федерации от 12.04.2017 № 177 «Об утверждении перечня областей, в которых работники бюджетного учреждения, созданного субъектом Российской Федерации и наделенного полномочиями, связанными с определением кадастровой стоимости, привлекаемые к определению кадастровой стоимости, должны иметь высшее образование и (или) профессиональную переподготовку, и порядка подтверждения соответствия требованиям, предъявляемым к работникам бюджетного учреждения, созданного субъектом Российской Федерации и наделенного полномочиями, связанными с определением кадастровой стоимости, привлекаемым к определению кадастровой стоимости»;
- ✓ Приказ Федеральной службы государственной регистрации, кадастра и картографии от 04.08.2021 № П/0336 «Об утверждении Методических указаний о государственной кадастровой оценке»;
- ✓ Приказ Федеральной службы государственной регистрации, кадастра и картографии от 14.06.2022 № П/0225 «Об установлении Требований к отчету об итогах государственной кадастровой оценки»;
- ✓ Приказ Федеральной службы государственной регистрации, кадастра и картографии от 06.08.2020 № П/0278 «Об утверждении Порядка ведения фонда данных государственной кадастровой оценки и предоставления сведений, включенных в этот фонд, а также Перечня иных сведений о кадастровой стоимости, о порядке и об основаниях ее определения, требований по их включению в фонд данных государственной кадастровой оценки»;
- ✓ Приказ Федеральной службы государственной регистрации, кадастра и картографии от 10.11.2020 № П/0412 «Об утверждении классификатора видов разрешенного использования земельных участков»;
- ✓ Приказ Федеральной службы государственной регистрации, кадастра и картографии от 24.12.2018 № П/0510 «Об утверждении Сборника классификаторов, используемых Федеральной службой государственной регистрации, кадастра и картографии в федеральной государственной информационной системе ведения Единого государственного реестра недвижимости»;
- ✓ Приказ Федерального агентства кадастра объектов недвижимости от 27.12.2006 № П/0425 «Об утверждении классификаторов и справочников, входящих в «Сборник классификаторов и справочников автоматизированной информационной системы ведения Государственного кадастра недвижимости»;
- ✓ Приказ Росреестра от 06.08.2020 № П/0280 «Об утверждении Порядка рассмотрения обращений о предоставлении разъяснений, связанных с определением кадастровой стоимости, в том числе формы предоставления таких разъяснений»;
- ✓ Приказ Федеральной службы государственной регистрации, кадастра и картографии от 24.05.2021 № П/0216 «Об утверждении порядка рассмотрения декларации о характеристиках объекта недвижимости, в том числе ее формы»;
- ✓ Закон Республики Северная Осетия-Алания от 09.07.2007 № 34-РЗ «Об административно-территориальном устройстве Республики Северная Осетия-Алания»;

- ✓ Постановление Правительства Республики Северная Осетия-Алания от 15.08.2017 № 311 «О мерах по реализации отдельных положений Федерального закона от 3 июля 2016 года № 237-ФЗ «О государственной кадастровой оценке»;
- ✓ Распоряжение Министерства государственного имущества и земельных отношений Республики Северная Осетия-Алания от 09.10.2017 № 471 «О создании государственного бюджетного учреждения Республики Северная Осетия-Алания «Центр государственной кадастровой оценки»;
- ✓ Приказ Министерства государственного имущества и земельных отношений Республики Северная Осетия-Алания от 07.05.2025 №12-о/д «О проведении государственной кадастровой оценки земельных участков».

Иные источники информации, в том числе книги, справочники, методические указания, пособия, публикации, письма, разъяснения, ресурсы Интернет и др.

- ✓ Методические указания о государственной кадастровой оценке/ Утверждены Приказом Федеральной службы государственной регистрации, кадастра и картографии от 04.08.2021 № П/0336
- ✓ Справочник агроклиматического оценочного зонирования субъектов Российской Федерации/ Серия «Справочники по оценке»/ Редакция С.И. Носов/ Москва. Маросейка 2010/ 208с. с 76ил.
- ✓ Единый государственный реестр почвенных ресурсов России. Версия 1.0/ Министерство сельского хозяйства РФ. Российская академия сельскохозяйственных наук/ Коллективная монография. Главн.ред. А.Л. Иванов, С.А. Шоба. Отв.ред. В.С. Столбовой/ Москва. Почвенный институт имени В.В. Докучаева Россельхозакадемии 2014/ 768 с.
- ✓ Кадастровая оценка недвижимости/ Учебное пособие/ С.П. Коростелев/ Москва. Маросейка 2010/ 356 с.
- ✓ Оценка кадастровой стоимости земли/ Учебное пособие/ Р.И. Агапиева/ Санкт-Петербургское государственное бюджетное образовательное учреждение среднего профессионального образования Колледж строительной индустрии и городского хозяйства/ Санкт-Петербург 2015/50 с.
- ✓ Оценка земли и природных ресурсов/ Учебное пособие/ 2-ое издание/ Т.Г. Касьяненко/ Москва. КноРус 2018/ 368 с.
- ✓ Оценка стоимости земельных участков/ учебное пособие/ В.И. Петров; под ред. М.А. Федотовой. – 4-е изд., перераб. – М.: КНОРУС, 2012/ 264 с.
- ✓ Земельное право в вопросах и ответах/ Батычко В.Т./ Таганрог: ТТИ ЮФУ, 2007/ [Б. с.].
- ✓ Природные ресурсы Республики Северная Осетия-Алания/ В 18-ти томах/ Почвы/ Науч.ред. К.Х. Бясов. Отв.ред. В.С. Вагин/ Мин-во охраны окружающей среды РСО-Алания/ Владикавказ. Проект Пресс 2000/ 384 с.
- ✓ Природные ресурсы Республики Северная Осетия-Алания/ В 18-ти томах/ Сельскохозяйственные ресурсы/ Науч.ред. П.М. Шорин. Отв.ред. В.С. Вагин/ Комитет природных ресурсов по РСО-Алания/ Владикавказ. Проект Пресс 2001/ 312 с.
- ✓ Оценка недвижимости/ 2-ое издание/ Учебное издание/ Ред. А.Г. Грязнова, М.А. Федотова/ Москва. Финансы и статистика 2008/ 560 с.
- ✓ Определение рыночной стоимости сельскохозяйственных земель. Теория и практика оценки/ М.Ю. Дуранин/ Москва. Про-Аппрайзер 2018/ 252 с.
- ✓ Практикум по прудовому хозяйству/ Учебное пособие для зооинженерных фак. с-х ВУЗов/ Ю.А. Привезенцев/ Москва. Высш. школа 1982/ 208 с.
- ✓ Типовые нормативно-технологические карты по производству основных видов растениеводческой продукции/ Министерство сельского хозяйства Российской Федерации/

Ответсв. за выпуск О.А.Коваленко. Разраб. В.К.Попов/ Иваново. Экономика и право. Ивановская областная типография 2004/ 393 с.

- ✓ Справочник лесничего/ Под общ. ред. А.Н. Филипчука. 7-е изд., перераб.и доп. М.: ВНИИЛМ, 2003.640 с.
- ✓ Государственный земельный кадастр: теория и методика/ Научное издание. Монография/ Р.Б. Албегов, И.Б. Басаев, А.В. Темираева/ Министерство сельского хозяйства РФ. ФГОУ ВПО Горский государственный аграрный университет/ Владикавказ. ФГОУ ВПО Горский госагроуниверситет 2011/ 204 с.
- ✓ Принципы кадастрового деления и кадастровой оценки сельскохозяйственных угодий в Южном федеральном округе РФ/ Научное издание/ Р.Б. Албегов, И.Б. Басаев, З.А. Еналдиева / Министерство сельского хозяйства РФ. ФГОУ ВПО Горский государственный аграрный университет/ Владикавказ. ФГОУ ВПО Горский госагроуниверситет 2006/ 176 с.
- ✓ Сельскохозяйственные угодья Республики Северная Осетия-Алания: экологическая характеристика, рентный доход и кадастровая стоимость/ Научное издание/ Б.Б. Басаев, Р.Б. Албегов, З.А. Еналдиева / Министерство сельского хозяйства РФ. ФГОУ ВПО Горский государственный аграрный университет/ Владикавказ. ФГОУ ВПО Горский госагроуниверситет 2004/ 96с.
- ✓ Основные положения по рубкам главного пользования в лесах Российской Федерации, утвержденные приказом Федеральной службы лесного хозяйства России № 260 от 30.09.1993 г.
- ✓ Лесной план Республики Северная Осетия - Алания на 2020-2028 годы, утвержденный Указом Главы РСО-Алания от 28.02.2020 №62 (с изменениями, вступ. в силу с 21.01.2025)
- ✓ Почвенная карта. Республика Северная Осетия – Алания (https://soilatlas.ru/karachaevo-cherkesskaya-respublika-respublika-severnaya-osetiya-alaniya)
- ✓ Обзор вариантов расчета корректировок при оценке недвижимости сравнительным подходом /Научно-практическое издание/ В.А. Вольнова – Новосибирск: изд-во «СГУВТ», 2015/ 53 с.
- ✓ Письмо от 14.05.2026 №06-16/1130 Министерства сельского хозяйства Республики Северная Осетия-Алания
- ✓ Письмо от 05.05.2022 №2960.42.1 Министерства природных ресурсов и экологии Республики Северная Осетия-Алания
- ✓ Интернет ресурс, аналитический портал «СтатРиелт» - Ассоциация развития рынка недвижимости ОГРН 1165200050510, сайт, представляющий собой совокупность содержащихся в информационной системе информации, в т.ч. базы объектов, статистики, анализа рынка по адресу http://www.statrielt.ru, в котором в разделе «статистика рынка недвижимости» представлены более двухсот статей с результатами статистической обработки и расчётов. Значения индексов, коэффициентов, поправок и корректировок рассчитаны методами математической статистики на основе анализа рыночных цен предложений всей совокупности предлагаемых к продаже и в аренду объектов по соответствующим сегментам рынка баз объявлений недвижимости, опубликованных на сайтах: www.avito.ru/, https://realty.yandex.ru//, http://www.domofond.ru/, https://www.cian.ru/, www.dorus.ru/, Statrielt, http://realty.dmir.ru/, http://zdanie.info, http://www.rosrealt.ru/ и всех региональных сайтах России
- ✓ Сайты объявлений: https://www.avito.ru/, https://vladikavkaz.cian.ru/, https://onrealt.ru/, https://vladikavkaz.olan.ru/, https://vladikavkaz.russianrealty.ru/, https://vladikavkaz.domclick.ru, https://realty.yandex.ru/, https://maxrealt.ru и др.
- ✓ Панорам-сервисы Яндекс. Карты - http://maps.yandex.ru, Карты Google-https://www.google.ru/maps/, https://soilatlas.ru/karachaevo-cherkesskaya-respublika-respublika-severnaya-osetiya-alaniya и др.
- ✓ Письма и пояснения органов исполнительной власти, глав администраций, ресурсоснабжающих организаций, оценщиков-экспертов, статистические данные Федеральной службы государственной статистики РФ (Росстата), информация Росреестра, данные аналитических порталов, СМИ, сайтов объявлений, ресурсы сети Интернет и др.

2.5 Сведения о работниках бюджетного учреждения, непосредственно осуществивших определение кадастровой стоимости, о руководителе бюджетного учреждения

Сведения о работниках, непосредственно осуществивших определение кадастровой стоимости, и руководителе учреждения отражены в таблице:

Таблица 3. Исполнители работ по ГКО

1	**ФИО работника**
	Хетагуров Алан Николаевич
	Наименование должности/ квалификация
	Директор
	Наименование и реквизиты документа об образовании, подтверждающего получение профессиональных знаний
	Диплом о высшем образовании АВС № 0223645, выдан 01.07.1997 Северо-Осетинским государственным университетом, присуждена квалификация «экономист»; Диплом о высшем образовании ВСГ № 2083910, выдан 15.07.2008 ГОУ ВПО «Северо-Осетинский государственный университет им. К.Л. Хетагурова», присуждена квалификация «юрист» по специальности «юриспруденция»; Диплом кандидата наук ДКН № 168413, решением диссертационного совета при Северо-Осетинском государственном университете им. К.Л. Хетагурова от 26.12.2011 № 26 присуждена ученая степень «кандидат экономических наук»; Диплом о профессиональной переподготовке ПП № 322589, выдан 12.07.2001 Институтом профессиональной оценки, прошел профессиональную переподготовку по программе «оценка стоимости недвижимости»; Диплом о профессиональной переподготовке ПП № 064783, выдан 02.11.2001 Институтом повышения квалификации Финансовой академии при Правительстве Российской Федерации, прошел профессиональную переподготовку по программе «оценка стоимости предприятия (бизнеса)»; Диплом о профессиональной переподготовке Д.ДПО №003547, выдан 24.05.2019 Центром профессиональной оценки и аудита Волгоградского государственного технического университета по дополнительной профессиональной программе «Государственная кадастровая оценка объектов недвижимости»
	Сведения об опыте работы, связанным с определением кадастровой и (или) иных видов стоимости объектов недвижимости
	Стаж работы в области оценки объектов недвижимости с 15.04.1998
2	**ФИО работника**
	Байсангуров Эдуард Казбекович
	Наименование должности/ квалификация
	Начальник отдела государственной кадастровой оценки Специалист по определению кадастровой стоимости
	Наименование и реквизиты документа об образовании, подтверждающего получение профессиональных знаний
	Диплом о высшем образовании АВС № 0238193, выдан 11.04.1997 Горским государственным аграрным университетом, присуждена квалификация «ученый агроном по специальности «плодоовощеводство и виноградарство»; Диплом о высшем образовании АВС № 0993843, выдан 09.04.1998 Горским государственным аграрным университетом, присуждена квалификация «экономист» по специальности «экономика и управление аграрным производством»; Диплом среднем специальном образовании СБ № 0359432, выдан 28.06.1998 Владикавказским горно-металлургическим техникумом, присвоена квалификация «юрист» по специальности «правоведение»; Диплом о профессиональной переподготовке ПП № 308253, выдан 31.03.2000 Северо-Осетинским государственным университетом им. К.Л. Хетагурова, прошел профессиональную переподготовку по государственной программе подготовки управленческих кадров для организаций народного хозяйства Российской Федерации; Диплом о профессиональной переподготовке ПП № 872274, выдан 30.06.2007 ГОУ ДПО «Межотраслевой институт повышения квалификации и переподготовки руководящих кадров и специалистов Российской экономической академии им. Г.В. Плеханова», прошел профессиональную переподготовку по программе «профессиональная оценка и экспертиза объектов и прав собственности», специализация «оценка стоимости предприятия (бизнеса)» Диплом о профессиональной переподготовке Д.ДПО №003489, выдан 20.12.2019 Центром профессиональной оценки и аудита Волгоградского государственного технического университета по дополнительной профессиональной программе «Государственная кадастровая оценка объектов недвижимости».

	Сведения об опыте работы, связанным с определением кадастровой и (или) иных видов стоимости объектов недвижимости
	Стаж работы в области оценки объектов недвижимости с 30.11.2007
3	**Сведения об иных работниках ГБУ, участвовавших в работах, и степени их участия**
	ФИО работника
	Григориади Павел Валерьевич
	Наименование должности/ квалификация
	Начальник отдела мониторинга рынка недвижимости
	Степень участия в работе
	Анализ информации о рынке объектов недвижимости
	ФИО работника
	Джиоев Владислав Эльбрусович
	Наименование должности/ квалификация
	Специалист по определению кадастровой стоимости
	Степень участия в работе
	Определение кадастровой стоимости объектов недвижимости
	ФИО работника
	Байцаева Оксана Анатольевна
	Наименование должности/ квалификация
	Специалист по определению кадастровой стоимости
	Степень участия в работе
	Составление Отчета о государственной кадастровой оценке
	ФИО работника
	Кадиева Залина Батрбековна
	Наименование должности/ квалификация
	Специалист по определению кадастровой стоимости
	Степень участия в работе
	Определение кадастровой стоимости объектов недвижимости
	ФИО работника
	Дзуцева Залина Махарбековна
	Наименование должности/ квалификация
	Специалист по определению кадастровой стоимости
	Степень участия в работе
	Определение кадастровой стоимости объектов недвижимости

2.6 Сведения о допущениях, использованных при определении кадастровой стоимости

1. Содержащиеся в Отчёте анализ, мнения и заключения принадлежат Исполнителю оценки и действительны строго в пределах ограничительных условий и допущений, являющихся частью Отчёта.

2. Определение кадастровой стоимости Объектов оценки осуществлялось исходя из количественных и качественных характеристик объектов, указанных в Перечне объектов оценки, а также информации, необходимой для проведения оценки Объектов оценки, сбор и анализ которой осуществляло Учреждение.

3. Учреждение не принимает на себя ответственность за достоверность качественной и количественной информации, содержащейся в ЕГРН, представленной в Перечне объектов оценки.

4. Вся информация, полученная Учреждением от федеральных органов исполнительной власти и подведомственных им организаций, в частности от организаций, подведомственных федеральным органам исполнительной власти, осуществляющим функции по выработке государственной политики и нормативно-правовому регулированию в сфере ценообразования и сметного нормирования в сфере градостроительной деятельности, в сфере земельных отношений, государственного мониторинга земель,

изучения, использования, воспроизводства и охраны природных ресурсов, органов исполнительной власти субъекта Российской Федерации и органов местного самоуправления, а также в подведомственные им организации в письменном или электронном виде и не вступающая в противоречие с профессиональным опытом сотрудников Учреждения, ответственных за подготовку Отчёта, рассматривалась как достоверная.

5. Информация, полученная от органов местного самоуправления и иных источников, содержащих сведения доказательного значения, после даты оценки, но отражающая информацию по состоянию на дату оценки в отношении количественных или качественных характеристик Объектов оценки, отражается в Отчёте, считается достаточной и достоверной для целей проведения государственной кадастровой оценки и может использоваться при проведении оценки.

6. Неиспользование копий правоустанавливающих документов и иных документов не оказывает существенного влияния на точность и обоснованность результатов оценки Объектов оценки для установления кадастровой стоимости для целей налогообложения и не может служить причиной признания результатов проведённой оценки для целей установления кадастровой стоимости недостоверными.

7. Сведения, собранные Учреждением самостоятельно и использованные при подготовке Отчёта, полагаются полученными из надёжных источников и рассматриваются как достоверные.

8. Учреждение не проводило технических и иных специальных экспертиз (в том числе экологических) и исходило из предположения об отсутствии каких-либо скрытых фактов, влияющих на величину определяемой стоимости Объектов оценки, которые не могли быть обнаружены из состава переданных данных. На Учреждении не лежит ответственность по обнаружению таких фактов, как и ответственность в случае их обнаружения.

9. Учреждение не несёт ответственности за юридическое описание имущественных прав на Объекты оценки. Объект оценки и имущественные права на него рассматриваются свободными от каких-либо претензий или ограничений. Кадастровая стоимость определяется без учета иных, кроме права собственности, имущественных прав на объект недвижимости.

10. Оценка Объектов оценки проводится из допущения, что вид использования объекта недвижимости, определенный с учетом вида разрешенного использования земельного участка, в том числе на основе сведений ЕГРН совпадает с фактическим разрешенным использованием Объектов оценки.

11. Все иллюстративные материалы использованы в Отчёте исключительно в целях облегчения читателю визуального восприятия результатов оценки, поскольку нет обстоятельств, обязывающих работников Учреждения приводить расширенные обзорные материалы (чертежи, планы, фотографии и др.).

12. В приведенных в Отчете таблицах и рисунках специалисты Учреждения указывают источник информации, за исключением случаев, когда источником информации является бюджетное учреждение.

13. Специалисты Учреждения, принимавшие участие в государственной кадастровой оценке недвижимости, соответствуют основным требованиям к работникам бюджетного учреждения в соответствии с Федеральным законом от 03.07.2016 № 237-ФЗ «О государственной кадастровой оценке».

14. Исходные данные, которые получены специалистами Учреждения для проведения оценки из открытых общедоступных источников, отражаются в Отчете полностью, в неискаженном виде, и считаются достоверными.

15. Мнение специалистов Учреждения относительно кадастровой стоимости действительно только на дату определения кадастровой стоимости, указанную в настоящем Отчете. Специалисты Учреждения не принимают на себя ответственность за последующие изменения социальных, экономических, юридических, технических и природных условий, которые могут повлиять на кадастровую стоимость объекта оценки.

16. Отдельные части настоящего Отчета не могут трактоваться раздельно, а только в связи с полным текстом Отчета, с учетом всех содержащихся в нем допущений и ограничений.

17. Определение кадастровой стоимости земельных участков проводится без учета стоимости находящихся на них объектах капитального строительства, зданий, сооружений, многолетних насаждений и права пользования недрами.

18. На основании п. 11 Методических указаний определение кадастровой стоимости осуществляется без учета обременении (ограничений) объекта недвижимости, за исключением ограничений прав на землю, возникающих в соответствии с земельным законодательством (в связи с установлением зон с особыми условиями использования территории, иными ограничениями, установленными в соответствии со статьей 56 Земельного кодекса Российской Федерации. Исполнителем в ходе проведения работ по государственной кадастровой оценке в соответствии с п. 26.3 Методических указаний в отношении подлежащих оценке земельных участков был проведён всесторонний анализ на предмет влияния на кадастровую стоимость и учёт сведений о нахождении объекта недвижимости в границах зоны с особыми условиями использования территории. В связи со значительным количеством видов ЗОУИТ и возможным воздействием на стоимость земельных участков как одной, так и одновременно нескольких таких зон, корректное определение степени влияния отдельной зоны из совокупности зон на основе имеющейся рыночной информации не представляется возможным. При этом в составе перечня объектов оценки выявлено множество разновидностей реестровых номеров зон и территорий. Информация о субъекте наложения ограничений и их содержании для значительного количества зон не установлена. В рамках массовой оценки объективно установить степень влияния ограничений и обременений, возникающих в отношении земельного участка в связи с его расположением в зонах с особыми условиями использования территорий (ЗОУИТ), на характер осуществления деятельности собственника и экономико-правовые аспекты в каждом конкретном случае не представляется возможным, поскольку ряд ограничений и обременений, возникающих в отношении земельного участка в связи с его расположением в ЗОУИТ, не препятствуют эксплуатации земельного участка в соответствии с установленными видами разрешенного использования. Кроме того, неполнота рыночной информации и отсутствие общей установленной и утвержденной методики учета влияния ЗОУИТ при определении стоимости земельных участков в рамках проведения государственной кадастровой оценки не позволяют провести обоснованный и заслуживающий доверие расчет. На основании проведенного анализа коэффициент ЗОУИТ в рамках проведения работ по государственной кадастровой оценке земельных участков, учтённых в Едином государственном реестре недвижимости (ЕГРН) и расположенных на территории РСО-Алания, определяется индивидуально как отношение рыночной стоимости земельного участка, занятого охранной зоной, и рыночной стоимостью земельного участка, не занятого охранной зоной. С учётом сложности идентификации характера и степени влияния ограничений в пользовании земельным участком, установленных на основе отдельных нормативно-правовых актов, в связи с различной степенью влияния на расчетную величину стоимости объектов недвижимости, включая кадастровую стоимость при наличии проблем точной идентификации и классификации сервитутов, установленных законом или нормативным правовым актом РФ, Исполнитель пришел к заключению о невозможности всестороннего и объективного определения количественного значения в оценке влияния ограничений, связанных с ЗОУИТ, на кадастровую стоимость объектов недвижимости, в том числе с применением общепринятых установленных законом и нормативными документами методиками расчета количественного значения в оценке влияния ограничений, связанных с ЗОУИТ, на кадастровую стоимость объектов недвижимости, в связи с чем в ходе проведения государственной кадастровой оценки (массовой оценки) земельных участков, учтённых в Едином государственном реестре недвижимости (ЕГРН) и расположенных на территории РСО-Алания, коэффициент ЗОУИТ для земельных участков по умолчанию принимается равным 1,0. Подробный анализ на предмет влияния зон с особыми условиями использования территории на кадастровую стоимость описан в п. 3.5 настоящего Отчета.

19. Осмотр объектов оценки при использовании методов массовой оценки не проводится.

20. Уточнение исходной рыночной информации в разрезе ценообразующих факторов, в случае отсутствия сведений о значениях ценообразующих факторов, производилось с помощью панорам улиц сервисов Яндекс. Карты (http://maps.yandex.ru) и Карты Google (https://www.google.ru/maps/).

2.6..1 Допущения, касающиеся количественных и качественных характеристик объектов оценки

1. При проведении государственной кадастровой оценки специалисты Учреждения исходили из допущения, что объекты оценки являются типичными и схожими с объектами аналогами, представленными на рынке, имеют схожие характеристики, что позволяет проводить группировку. Иными словами, при определении кадастровой стоимости не учитываются уникальные характеристики каждого конкретного объекта оценки, если данные характеристики не были предоставлены Уполномоченным органом.

2. Источником информации о количественных и качественных характеристиках объектов оценки является представленный Уполномоченным органом Перечень объектов оценки. Информация об объектах оценки представлена Уполномоченным органом в электронном виде в формате файлов «*.xml» и приведена в Приложении 1.3 к настоящему Отчету.

3. При наличии неполных или противоречивых сведений о земельных участках в исходном Перечне объектов недвижимости Исполнитель уведомлял об этом Уполномоченный орган, глав органов местного самоуправления, которые обеспечивал внесение недостающих сведений об объектах недвижимости в Перечень, а также устранение выявленных противоречий. В случае не уточнения противоречивых (некорректных) сведений, подобные сведения учитывались в соответствии с решениями, принятыми Учреждением, или не учитывались вовсе, о чем в Отчете сделаны соответствующие допущения.

4. В случае если в перечне Объектов оценки присутствуют объекты с отсутствующими или некорректными адресными характеристиками, что приводит к невозможности определения точного местоположения, то в качестве местоположения Объектов оценки принято местоположение до уровня кадастрового квартала, или населенного пункта, или муниципального образования.

5. Расчет стоимости земельных участков в ряде случаев производился за 1 сотку, 1 га, с последующим перерасчетом на 1 кв.м.

6. При формировании типового (эталонного) земельного участка учитывались данные Перечня ЕГРН и рыночной информации на основе которых типовой (эталонный) земельный участок образован из группы земельных участков с видом разрешенного использования «ИЖС», как наиболее развитого и информационно-достаточного сегмента рынка продаж земельных участков, расположенных в районных центрах. В республиканском центре (г. Владикавказ) состояние рынка продаж и уровня цен земельных участков в наибольшей степени отражает сегмент многоэтажной жилой застройки. Соответственно, типовой (эталонный) земельный участок для расчета кадастровой стоимости земельных участков, расположенных в г. Владикавказ сформирован на основе характеристик земельных участков с видом разрешенного использования «МЖС».

7. При расчете кадастровой стоимости типового (эталонного) земельного участка определяется модальное значение для расчетной группы земельных участков, приведенных в Перечне ЕГРН. В случае невозможности определения модального значения площади эталонного объекта, в каждом диапазоне был рассчитан показатель средней или медианной площади.

2.6..2 Допущения, касающиеся информации об объектах оценки

1. Для описания исходной рыночной информации в разрезе ценообразующих факторов, в случае отсутствия сведений о значениях ценообразующих факторов, производилось наследование характеристик Объектов оценки объектам-аналогам. Отбор Объектов оценки для наследования характеристик производился исходя из следующих критериев: адрес объекта-аналога, назначение объекта-аналога, площадь объекта аналога.

2. Для объектов, по которым данные не были уточнены, в качестве местоположения Объектов оценки принято местоположение до уровня кадастрового квартала, или населенного пункта, или муниципального образования.

3. Информация, использованная для установления значений ценообразующих факторов объектов аналогов в части определения их местоположения на основе текстов объявлений и открытых данных геоинформационных систем, в том числе публичных карт, считается достоверной.

4. При проведении государственной кадастровой оценки специалисты Учреждения исходили из допущения, что объекты оценки являются типичными и схожими с объектами аналогами, представленными на рынке, имеют схожие характеристики, что позволяет проводить группировку. Иными словами, при определении кадастровой стоимости не учитываются уникальные характеристики каждого конкретного объекта оценки, если данные характеристики не были предоставлены Росреестром.

5. Если в тексте объявления не содержится прямого упоминания о том, что предложенный к продаже земельный участок как объект недвижимости включает в себя объекты капитального строительства, здания, сооружения и пр., то этот земельный участок рассматривается как незастроенный.

6. В случаях, когда информация о средних величинах значений ценообразующих факторов (корректировок), приведенных в приложениях в приказе Федеральной службы государственной регистрации, кадастра и картографии от 04.08.2021 № П/0336 «Об утверждении Методических указаний о государственной кадастровой оценке», входили в противоречие, либо не соответствовали фактическому состоянию рынка земельных участков в РСО-Алания, производился сбор информации по ценообразующим факторам на основании информации у экспертов оценщиков, специализированных изданиях, данных аналитических порталов, агентств недвижимости, СМИ, сайтов объявлений, ресурсов сети Интернет и др.

7. Данные о характеристиках объектов аналогов, в частности, доступных коммуникаций, наличия и качества подъездных путей, общей площади, были получены как из текстов объявлений, так и в результате проведенных интервью с продавцами объектов аналогов (приводятся в приложениях), а также с помощью панорам сервисов Яндекс. Карты (http://maps.yandex.ru) и Карты Google (https://www.google.ru/maps/).

2.6..3 Допущения, касающиеся группировки объектов недвижимости, подлежащих оценке

1. В соответствии с п. 55 Методических указаний для целей определения кадастровой стоимости объекты недвижимости, подлежащие оценке, объединяются в группы (подгруппы) на основе сегментации объектов недвижимости.

2. Группировка объектов недвижимости ориентирована на сложившиеся сегменты рынка недвижимости и основана на результатах анализа информации о рынке объектов недвижимости, модели оценки кадастровой стоимости, составе ценообразующих факторов и сведений о значениях ценообразующих факторов объектов недвижимости для каждого исследуемого сегмента недвижимости.

3. Для проведения группировки обосновывается выбор показателей, значений или диапазона значений данных показателей для отнесения объектов недвижимости к соответствующим группам (подгруппам) с учетом наиболее типичных характеристик рынка продаж земельных участков РСО-Алания.

4. В случае наличия противоречивых характеристик у земельных участков специалисты Учреждения принимали решение об отнесении к той или иной группе по совокупности наиболее типичных характеристик: назначение, категория, вид использования, площадь, адрес.

5. В условиях отсутствия достаточного количества достоверной информации для однозначного отнесения земельных участков в ту или иную группу объекты недвижимости относились к подгруппе 0907 «Прочие объекты и объекты вспомогательного назначения, отнесение которых к другим группам невозможно».

6. При группировке объектов недвижимости специалисты Учреждения руководствовались комплексной информацией и в каждом конкретном случае принимали решение в зависимости от объёма и характера предоставленной информации.

2.6..4 Допущения, касающиеся определения кадастровой стоимости для каждой группы объектов недвижимости, подлежащих оценке

1. Для земельных участков, занятых водными объектами, проверка на предмет «избыточной площади» (площади, превышающей площадь необходимую для использования земельного участка в соответствии с видом использования) в соответствии с градостроительным регламентом и (или) правилами, применяемыми при разработке градостроительной и проектной документации, не проводится, так как объекты, расположенные вне населенных пунктов, не регламентируются в соответствии с градостроительным регламентом и (или) правилами, применяемыми при разработке градостроительной и проектной документации.

2. В соответствии с п. 61.2.3 Методических указаний определение кадастровой стоимости земельных участков с кодами расчета видов использования 03:011, 07:010, 07:015, 07:020, 07:030, 07:050, 12:001 осуществляется с использованием значений УПКС земельных участков, граничащих с указанными земельными участками. Принимая во внимание, что ширина таких земельных участков крайне невелика и может составлять всего несколько метров, а также предпосылку о том, что при прокладке линейных сооружений происходит выделение земель, и при этом стоимость выделяемых земель в общем случае соответствует стоимости соседних участков, целесообразно учитывать стоимость земельных участков, соседних с оцениваемым. При этом необходимо учитывать протяженность границ, что позволяет рассчитать средневзвешенное значение. Земельные участки в большинстве своем имеют длину, которая может достигать десятков километров, а ширину всего несколько метров, т.е. имеют очень вытянутую форму, либо состоящие из множества небольших участков площадью в несколько метров (обычно не более 25 метров) и имеющие также значительную протяженность. Участки такой формы могут использоваться только под линейные объекты.

3. Для земельных участков с кодом расчета вида использования 12:030 расчет кадастровой стоимости производится путем умножения показателей кадастровой стоимости земельных участков для соответствующего муниципального района. В связи с этим, УПКС земельных участков в границах муниципального района определен в размере минимального удельного показателя кадастровой стоимости земельных участков, входящих в муниципальный район.

4. Для земельных участков с видом разрешенного использования «Использование лесов», расположенных в границах населенных пунктов (Городское лесничество) кадастровая стоимость определяется сравнительным подходом с использованием коэффициента на вид разрешенного использования, учитывая тот факт, что на вышеуказанных участках отсутствует возможность получения дохода (запрещена рубка лесных насаждений и иных видов коммерческого использования) в соответствии с Федеральным законом от 10.01.2002 № 7-ФЗ «Об охране окружающей среды» и на основании п. 1.8 Основных положений по рубкам главного пользования в лесах Российской Федерации, утвержденных приказом Федеральной службы лесного хозяйства России N 260 от 30.09.1993. Отсутствие достаточного количества достоверной информации о возможности проведения деловой и дровяной рубок, их объемах, а также иных видов коммерческого использования, в соответствии с Лесохозяйственным Регламентом делает невозможным применение доходного подхода для определения кадастровой стоимости.

5. В случае наличия отрицательной динамики изменения предварительно рассчитанной рыночной стоимости 1 га земельных участков по лесничествам РСО-Алания итоговый расчет кадастровой стоимости в рамках доходного подхода осуществляется по безрисковой ставке.

6. В рамках настоящего Отчета для земельных участков с кодами расчета видов использования 02:010, 02:020 кадастровая стоимость осуществляется путем определения типового (эталонного) земельного участка с видом разрешенного использования «ИЖС». Анализ рынка продаж земельных

участков показал, что в 2025 году уровень цен на земельные участки с видами разрешенного использования под ИЖС и ЛПХ существенно не отличается.

7. Для земельных участков с кодами расчета видов использования 01:010, 01:020, 01:030, 01:031, 01:032, 01:040, 01:041, 01:042, 01:170, 01:160, 02:022, расположенных в 9, 10, 11 Агроклиматических подзонах расчет производился по 8 Агроклиматической подзоне, с наиболее схожими показателями, виду отсутствия в указанных подзонах значений агроэкологического потенциала, коэффициента увлажнения, коэффициента континентальности климата в соответствии с данными Справочника агроклиматического оценочного зонирования субъектов РФ под ред. С.И. Носова.

8. В рамках настоящего Отчета для земельных участков с кодами расчета видов использования 01:010, 01:020, 01:030, 01:031, 01:032, 01:040, 01:041, 01:042, 01:170, 01:160, 02:022 в случаях отсутствия цен на продукцию сельскохозяйственного производства применяется индексация цен предшествующего года в соответствии с индексами потребительских цен на продовольственные товары в РФ Федеральной службы государственной статистики.

9. В рамках настоящего Отчета для земельных участков с кодами расчета видов использования 01:010, 01:020, 01:030, 01:031, 01:032, 01:040, 01:041, 01:042, 01:170, 01:160, 02:022 при отсутствии информации по ценам на продукцию сельскохозяйственного производства в РСО-Алания, используется соответствующая информация по ценам на продукцию сельскохозяйственного производства по региону СКФО.

2.6..5 Допущения, касающиеся результатов оценки

1. Итоговая величина стоимости выражена в рублях Российской Федерации. При этом, итоговое значение стоимости после согласования применения подходов к оценке представлено в округленной форме до двух знаков после запятой (т.е., до копеек). Округление до двух знаков после запятой обосновано тем, что удельные показатели кадастровой стоимости и кадастровая стоимость — это денежные единицы, максимальная дифференциация которых отображается в копейках (т.е. в двух знаках после запятой).

2. Для части объектов оценки, основным ценообразующим фактором которых является параметр, отличный от площади (например, протяженные объекты), УПКС приводится не в пересчете на квадратный метр, а в пересчете на основной ценообразующий параметр.

3. Допущения, сформулированные в рамках использования конкретных методов оценки, ограничения и границы применения полученного результата приведены непосредственно в расчетной (основной) части настоящего Отчета.

3. РАСЧЕТНАЯ ГЛАВА

3.1 Анализ информации о рынке объектов недвижимости (в том числе анализ информации, не относящейся непосредственно к объектам недвижимости, подлежащим государственной кадастровой оценке, но влияющей на их стоимость)

В целях определения кадастровой стоимости объектов недвижимости, осуществлён сбор и анализ информации о рынке недвижимости, а также анализ информации, не относящейся непосредственно к объектам недвижимости, но влияющей на их стоимость, в том числе:

1) информации о внешней среде объектов недвижимости, характеризующей социально-экономическое состояние Российской Федерации и Республики Северная Осетия-Алания (экономических, социальных, экологических и прочих факторов, оказывающих влияние на стоимость объектов недвижимости);

2) информации о рынке объектов недвижимости, в том числе о сделках (предложениях) на рынке объектов недвижимости, включая информацию о факторах, влияющих на цены и объёмы сделок (предложений);

3) иной информации, необходимой для определения стоимости объектов недвижимости в рамках различных подходов к оценке.

Результатом сбора и анализа информации о внешней среде объектов недвижимости является краткий обзор факторов, оказывающих влияние на стоимость объектов недвижимости, в том числе экономических, социальных, экологических.

К информации о рынке объектов недвижимости относится информация, характеризующая функционирование рынка объектов недвижимости, в том числе его специфические особенности.

Результатом сбора и анализа информации о рынке объектов недвижимости является:

- ✓ обзор состояния рынка недвижимости (в целом);
- ✓ обзор сегмента (сегментов) рынка объектов недвижимости.

Обзор состояния рынка объектов недвижимости включает в себя фактическое состояние и общую активность рынка объектов недвижимости, его сегмента (сегментов) в субъекте Российской Федерации, территории, в границах которой проводится государственная кадастровая оценка.

Обзор сегмента (сегментов) рынка объектов недвижимости основывается на дифференциации значимых для объектов недвижимости признаков, позволяющих выделить соответствующий (соответствующие) сегмент (сегменты) рынка.

На основе проведенного анализа информации о рынке, сегменте рынка объектов недвижимости определяются ценообразующие факторы, характеризующие непосредственное окружение и сегмент рынка объектов недвижимости.

К ценообразующим факторам объектов недвижимости относится информация, существенная для формирования стоимости объектов недвижимости, в том числе информация об их физических свойствах, технических и эксплуатационных характеристиках.

3.1..1 Обзор социально-экономического состояния Российской Федерации

На рынок объектов недвижимости, в том числе земельных участков, непосредственное влияние оказывает социально-экономическая ситуация в стране и в регионе. Основные показатели, характеризующие социально-экономическое развитие Российской Федерации, представлены в таблице.

Таблица 4. Основные показатели социально-экономического развития РФ

	2025 г.	В % к 2024 г.	Справочно 2024 г. в % к 2023 г.
Валовой внутренний продукт, млрд рублей	213 515,8[1)]	101,0[1)]	104,9
Реальные располагаемые денежные доходы		107,4[2)]	108,2

1) Первая оценка.
2) Оценка.

	Январь–сентябрь 2025 г.	В % к январю–сентябрю 2024 г.	Справочно январь–сентябрь 2024 г. в % к январю–сентябрю 2023 г.
Инвестиции в основной капитал, млрд рублей	26 345,6	100,5	109,0

	2025 г.	В % к 2024 г.	Декабрь 2025 г.	В % к декабрю 2024 г.	Справочно 2024 г. в % к 2023 г.	Справочно декабрь 2024 г. в % к декабрю 2023 г.
Среднемесячная начисленная заработная плата работников организаций:						
номинальная, рублей	100 360[4)]	113,5[4)]	139 727	108,1	119,0	121,9
реальная		104,4[4)]		102,4	109,7	111,3

4) Данные предварительные.

Производство ВВП. В соответствии с Регламентом разработки и публикации данных по ВВП осуществлена первая оценка ВВП за 2025 год.

Объем ВВП России за 2025 г., по первой оценке, составил в текущих ценах 213 515,8 млрд рублей. Индекс его физического объема относительно 2024 г. составил 101,0%. Индекс-дефлятор ВВП за 2025 г. по отношению к ценам 2024 г. составил 104,5%.

Индекс промышленного производства[1)] в 2025 г. по сравнению с 2024 г. составил 101,3%, в декабре 2025 г. по сравнению с соответствующим периодом предыдущего года - 103,7%.

Таблица 5. Индексы промышленного производства

	В % к				
	соответствующему периоду предыдущего года	предыдущему периоду		среднемесячному значению 2022 г.	
		фактически	с исключением сезонного и календарного факторов[3]	фактически	с исключением сезонного и календарного факторов[3]
2024 г.					
Январь	105,3	81,2	102,0	99,9	106,5
Февраль	108,9	101,3	100,9	101,2	107,5
Март	104,5	108,7	100,8	110,0	108,3
I квартал	***106,2***	***90,0***			
Апрель	105,3	95,3	99,9	104,9	108,2
Май	106,3	101,0	101,4	105,9	109,7
Июнь	102,9	97,7	99,0	103,5	108,6
II квартал	***104,8***	***101,1***			
I полугодие	***105,5***				
Июль	104,0	102,8	99,9	106,4	108,5
Август	103,2	101,4	100,5	107,9	109,0
Сентябрь	103,0	100,6	100,1	108,5	109,2
III квартал	***103,4***	***102,7***			
Январь-сентябрь	***104,7***				
Октябрь	105,5	107,5	100,5	116,6	109,7
Ноябрь	103,8	99,5	100,7	116,1	110,4
Декабрь	108,7	115,2	101,5	133,7	112,1
IV квартал	***106,1***	***113,5***			
Год	***105,1***				
2025 г.					
Январь	101,0	75,4	96,4	100,8	108,0
Февраль	99,1	99,4	100,5	100,2	108,6

1) Индекс промышленного производства исчисляется по видам деятельности "Добыча полезных ископаемых", "Обрабатывающие производства", "Обеспечение электрической энергией, газом и паром; кондиционирование воздуха", "Водоснабжение; водоотведение, организация сбора и утилизации отходов, деятельность по ликвидации загрязнений" в соответствии с Официальной статистической методологией исчисления индекса промышленного производства (приказ Росстата от 16.01.2020 г. № "); на основе данных о динамике производства важнейших товаров-представителей в физическом измерении, оцененных в ценах базисного 2018 года. В качестве весов используется структура валовой добавленной стоимости по видам экономической деятельности 2018 базисного года.

	В % к				
	соответствующему периоду предыдущего года	предыдущему периоду		среднемесячному значению 2022 г.	
		фактически	с исключением сезонного и календарного факторов[3]	фактически	с исключением сезонного и календарного факторов[3]
Март	100,2	109,9	99,4	110,1	107,9
I квартал	***100,1***	***84,9***			
Апрель	101,3	96,4	101,1	106,2	109,2
Май	101,2	100,9	102,1	107,1	111,5
Июнь	102,1	98,6	98,8	105,6	110,2
II квартал	***101,5***	***102,5***			
I полугодие	***100,8***				
Июль	101,5	102,2	100,0	107,9	110,2
Август	101,0	101,0	100,5	109,0	110,7
Сентябрь	101,1	100,7	99,4	109,8	110,0
III квартал	***101,2***	***102,4***			
Январь-сентябрь	***100,9***				
Октябрь	102,5	108,9	102,1	119,6	112,3
Ноябрь	100,4	97,4	99,5	116,4	111,7
Декабрь	103,7	119,0	102,3	138,6	114,3
IV квартал	***102,3***	***114,7***			
Год	***101,3***				

2) Данные за 2024 г. и с января по ноябрь 2025 г. уточнены в соответствии с регламентом разработки и публикации данных по производству и отгрузке продукции и динамике промышленного производства (приказ Росстата от 18 августа 2020 г. № 470).

3) Оценка данных с исключением сезонного и календарного факторов осуществлена с использованием программы "JDemetra+". При поступлении новых данных статистических наблюдений динамика может быть уточнена.

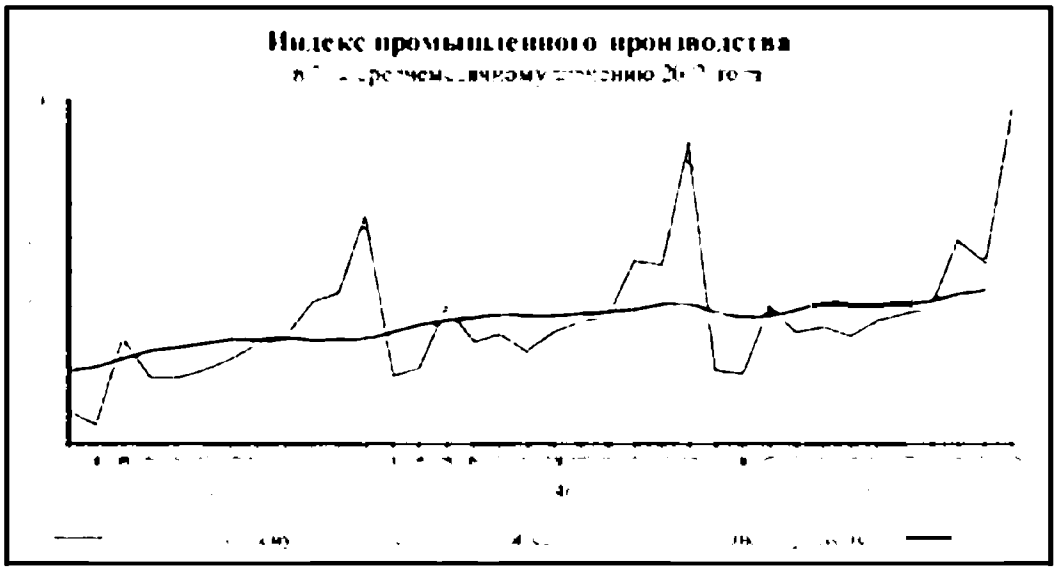

Рисунок 1. Индексы промышленного производства

Индекс производства по виду деятельности "Обрабатывающие производства" в 2025 г. по сравнению с 2024 г. составил 103,6%, в декабре 2025 г. по сравнению с соответствующим периодом предыдущего года - 107,8%.

Данные за 2024 г. и с января по ноябрь 2025 г. уточнены в соответствии с регламентом разработки и публикации данных по производству и отгрузке продукции и динамике промышленного производства (приказ Росстата от 18 августа 2020 г. № 470).



Рисунок 2. Динамика обрабатывающих производств

Производство пищевых продуктов. Индекс производства пищевых продуктов в 2025 г. по сравнению с 2024 г. составил 99,6%, в декабре 2025 г. по сравнению с соответствующим периодом предыдущего года - 99,6%.

Производство напитков. Индекс производства напитков в 2025 г. по сравнению с 2024 г. составил 96,7%, в декабре 2025 г. по сравнению с соответствующим периодом предыдущего года - 103,5%.

Производство табачных изделий. Индекс производства табачных изделий в 2025 г. по сравнению с 2024 г. составил 106,7%, в декабре 2025 г. по сравнению с соответствующим периодом предыдущего года - 125,9%.

Производство текстильных изделий. Индекс производства текстильных изделий в 2025 г. по сравнению с 2024 г. составил 99,4%, в декабре 2025 г. по сравнению с соответствующим периодом предыдущего года - 98,5%.

Производство одежды. Индекс производства одежды в 2025 г. по сравнению с 2024 г. составил 97,8%, в декабре 2025 г. по сравнению с соответствующим периодом предыдущего года - 97,7%.

Производство бумаги и бумажных изделий. Индекс производства бумаги и бумажных изделий в 2025 г. по сравнению с 2024 г. составил 96,1%, в декабре 2025 г. по сравнению с соответствующим периодом предыдущего года - 91,7%.

Производство кокса и нефтепродуктов. Индекс производства кокса и нефтепродуктов в 2025 г. по сравнению с 2024 г. составил 99,6%, в декабре 2025 г. по сравнению с соответствующим периодом предыдущего года - 99,2%. Глубина переработки нефти в 2025 г. составила 84,5% (в 2024 г. - 84,4%).

Таблица 6. Производство кокса и отдельных видов нефтепродуктов[1]

	2025 г., млн тонн	*В % к 2024 г.*	*Декабрь 2025 г., млн тонн*	*В % к*	
				декабрю 2024 г.	*ноябрю 2025 г.*
Кокс и полукокс из каменного угля	22,6	93,5	2,0	97,3	106,5

1) Информация о производстве нефтепродуктов не публикуется на основании решения Правительства Российской Федерации, принятого в соответствии с частью 10 статьи 5 Федерального закона от 29.11.2007 № 282-ФЗ "Об официальном статистическом учете и системе государственной статистики в Российской Федерации".

Производство компьютеров, электронных и оптических изделий. Индекс производства компьютеров, электронных и оптических изделий в 2025 г. по сравнению с 2024 г. составил 111,7%, в декабре 2025 г. по сравнению с соответствующим периодом предыдущего года - 101,0%.

Производство электрического оборудования. Индекс производства электрического оборудования в 2025 г. по сравнению с 2024 г. составил 96,2%, в декабре 2025 г. по сравнению с соответствующим периодом предыдущего года - 103,0%.

Производство машин и оборудования, не включенных в другие группировки. Индекс производства машин и оборудования, не включенных в другие группировки, в 2025 г. по сравнению с 2024 г. составил 93,1%, в декабре 2025 г. по сравнению с соответствующим периодом предыдущего года - 100,9%.

Производство автотранспортных средств, прицепов и полуприцепов. Индекс производства автотранспортных средств, прицепов и полуприцепов в 2025 г. по сравнению с 2024 г. составил 76,9%, в декабре 2025 г. по сравнению с соответствующим периодом предыдущего года - 79,8%.

Объем производства продукции сельского хозяйства всех сельхозпроизводителей (сельхозорганизации, крестьянские (фермерские) хозяйства, хозяйства населения) в 2025 г. в действующих ценах, по предварительной оценке, составил 10 627,5 млрд рублей, в декабре 2025 г. - 379,1 млрд рублей.

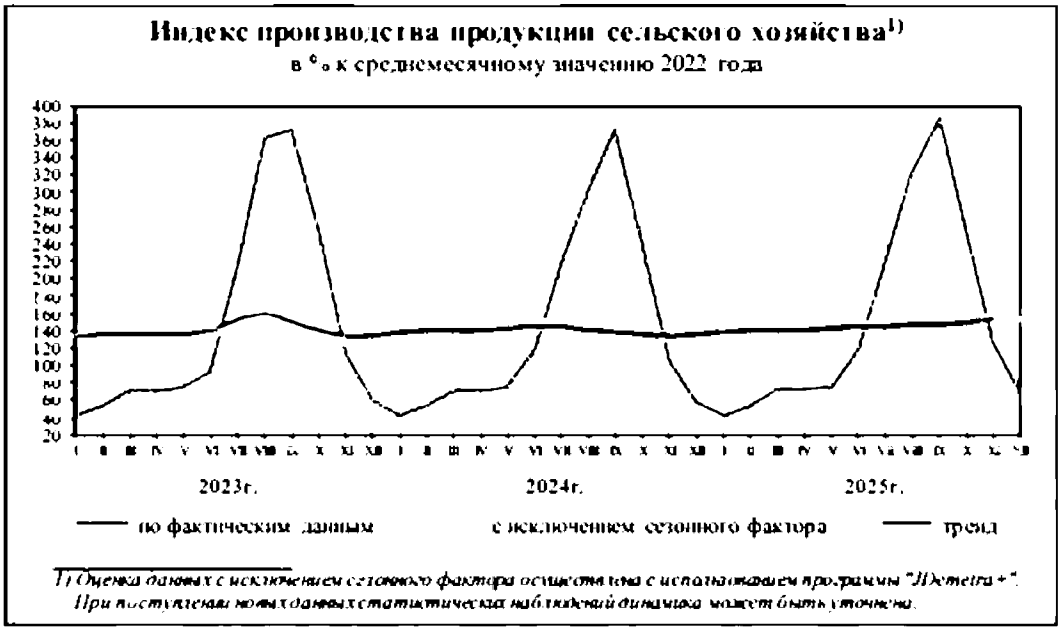

Рисунок 3. Индекс производства продукции сельского хозяйства

Растениеводство. Валовой сбор зерна в Российской Федерации в 2025 г., по предварительным данным, составил 138,8 млн тонн (в весе после доработки), что на 10,2% больше уровня предыдущего года.

Производство **семян подсолнечника** (в весе после доработки) увеличилось в 2025 г. на 0,6% за счет увеличения убранных площадей (на 7,0%). Валовой сбор **сахарной свеклы** уменьшился на 3,3%, что обусловлено снижением убранных площадей (на 5,8%). **Льноволокна** получено на 13,1% больше, чем в предыдущем году, за счет роста урожайности (на 19,3%). Валовой сбор **картофеля** увеличился на 9,4% вследствие увеличения урожайности (на 10,7%). Сбор **овощей** уменьшился на 0,9% за счет уменьшения убранных площадей (на 2,5%).

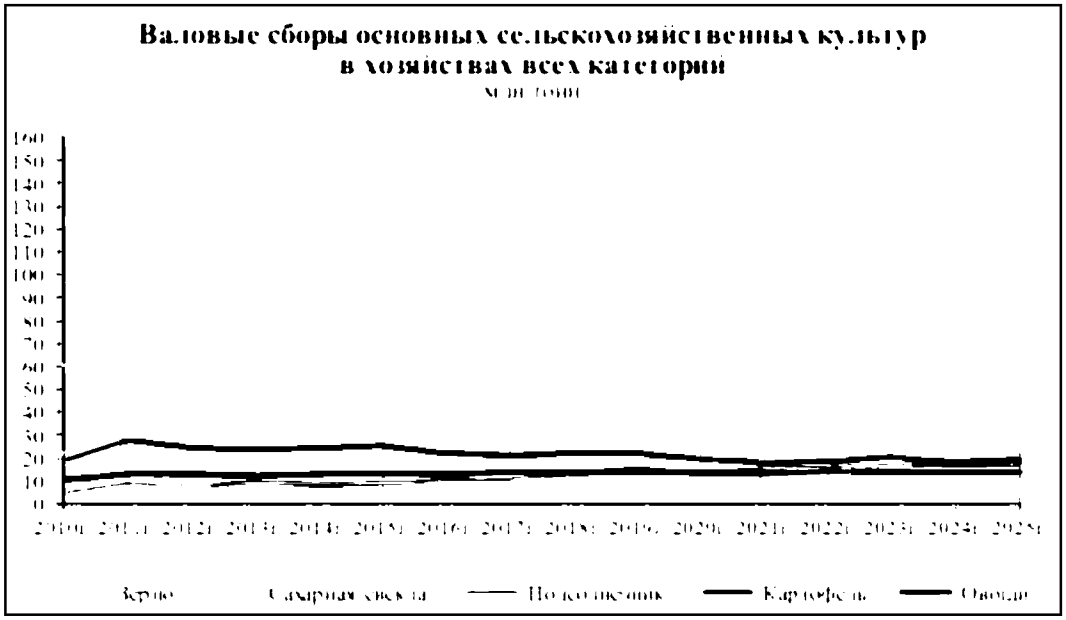

Рисунок 4. Валовые сборы основных с/х культур в хозяйствах всех категорий

В составе зерновых и зернобобовых культур в 2025 г. по сравнению с предыдущим годом отмечался рост валового сбора пшеницы, тритикале, ячменя, овса, проса и зернобобовых культур, снижение - ржи, кукурузы, риса и гречихи.

В структуре производства зерна в 2025 г. по сравнению с 2024 г. увеличился удельный вес ячменя, овса, зернобобовых культур, снизился удельный вес пшеницы, ржи, кукурузы, крупяных культур.

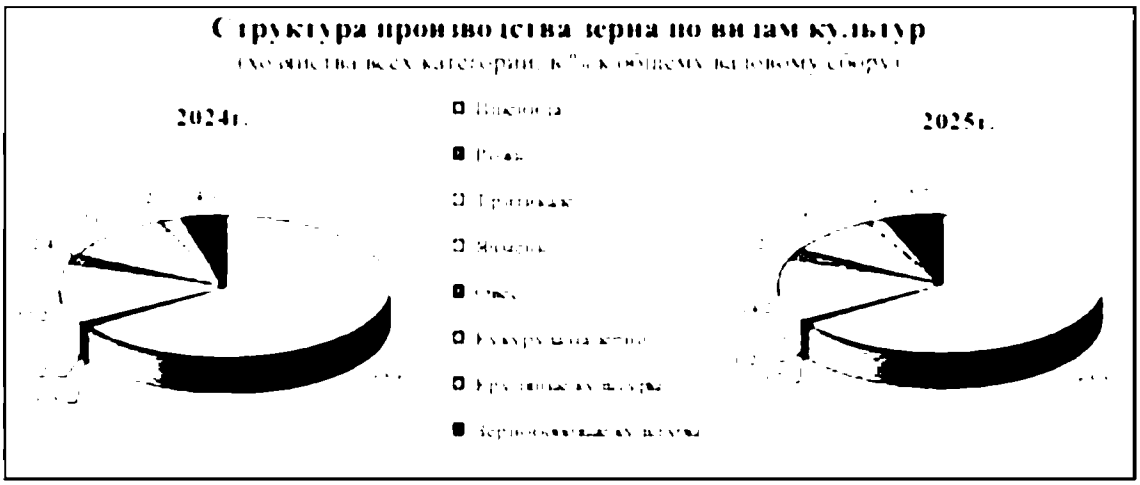

Рисунок 5. Структура производства зерна по видам культур

Основными производителями зерна и технических культур остаются **сельскохозяйственные организации.** Доля их в производстве зерна в 2025 г. составила 69,3% (в 2024 г. - 68,6%), подсолнечника - 58,8% (60,8%), сахарной свеклы - 89,2% (88,5%).

Крестьянскими (фермерскими) хозяйствами и индивидуальными предпринимателями в 2025 г. получено 29,4% от общего сбора зерна в хозяйствах всех категорий (в 2024 г. - 30,2%), сахарной свеклы - 10,8% (11,4%), подсолнечника - 40,8% (38,9%).

Производство картофеля и овощей сосредоточено в **хозяйствах населения**, которыми в 2025 г. выращено 56,6% общего сбора картофеля и 47,0% овощей (в 2024 г. - соответственно 59,1% и 45,5%).



Рисунок 6. Структура производства основных продуктов растениеводства по категориям хозяйств

Животноводство. На конец декабря 2025 г. поголовье крупного рогатого скота в хозяйствах всех сельхозпроизводителей, по расчетам, составляло 15,8 млн голов (на 2,9% меньше по сравнению с соответствующей датой предыдущего года), из него коров - 7,0 млн (на 3,0% меньше), свиней - 28,4 млн (на 2,0% больше), овец и коз - 17,9 млн (на 6,5% меньше), птицы - 544,2 млн голов (на 1,8% меньше).

В структуре поголовья скота на хозяйства населения приходилось 36,5% поголовья крупного рогатого скота, 4,6% свиней, 43,3% овец и коз (на конец декабря 2024 г. – соответственно 37,2%, 5,2%, 44,0%).

В сельскохозяйственных организациях на конец декабря 2025 г. по сравнению с соответствующей датой 2024 г. поголовье крупного рогатого скота сократилось на 0,6%, коров - на 0,4%, овец и коз - на 7,8%, птицы - на 1,3%, поголовье свиней выросло на 2,7%.

В 2025 г. в хозяйствах всех категорий, по предварительным данным, увеличилось производство молока и яиц.

Таблица 7. Производство основных видов продукции животноводства в хозяйствах всех категорий

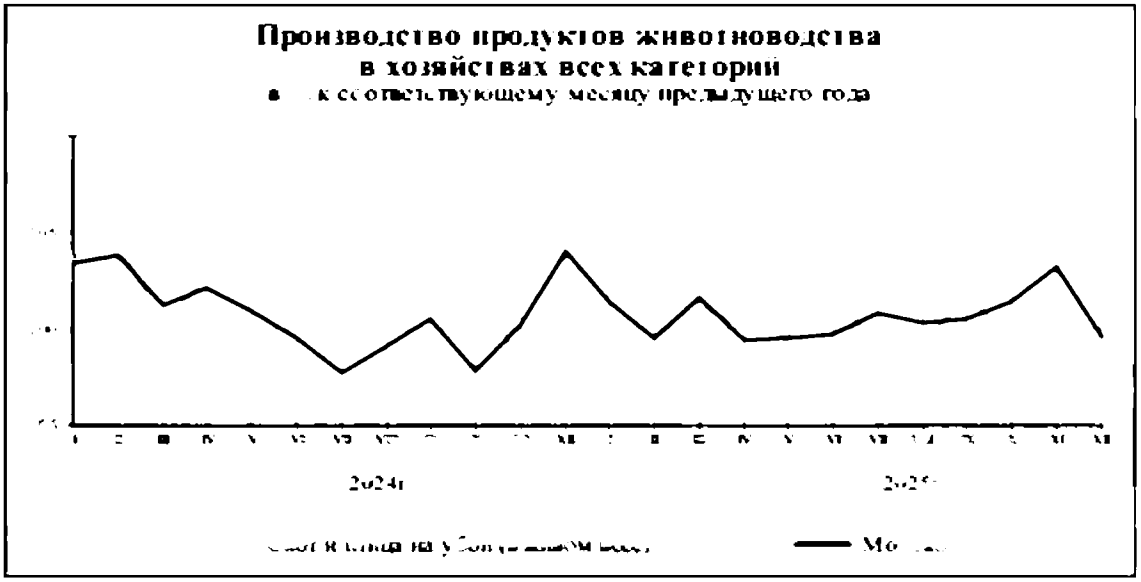

Рисунок 7. Производство продуктов животноводства в хозяйствах всех категорий

К началу января 2026 г. **обеспеченность скота кормами** в расчете на 1 условную голову скота в сельхозорганизациях была на 7,0% выше, чем на соответствующую дату предыдущего года.

Таблица 8. Наличие кормов в с/х организациях

НАЛИЧИЕ КОРМОВ В СЕЛЬСКОХОЗЯЙСТВЕННЫХ ОРГАНИЗАЦИЯХ
на 1 января

	2026 г.	Справочно	
		2025 г.	2024 г.
Наличие кормов, млн тонн кормовых единиц	17,2	15,9	15,0
в том числе концентрированных	5,4	5,3	5,3
в расчете на 1 условную голову скота, ц корм. единиц	8,1	7,6	7,2

Строительная деятельность. Объем работ, выполненных по виду деятельности «Строительство», в 2025 г. составил 18 815,1 млрд рублей, или 102,5% (в сопоставимых ценах) к уровню 2024 г., в декабре 2025 г. - 2 881,2 млрд рублей, или 104,8% к соответствующему периоду предыдущего года.

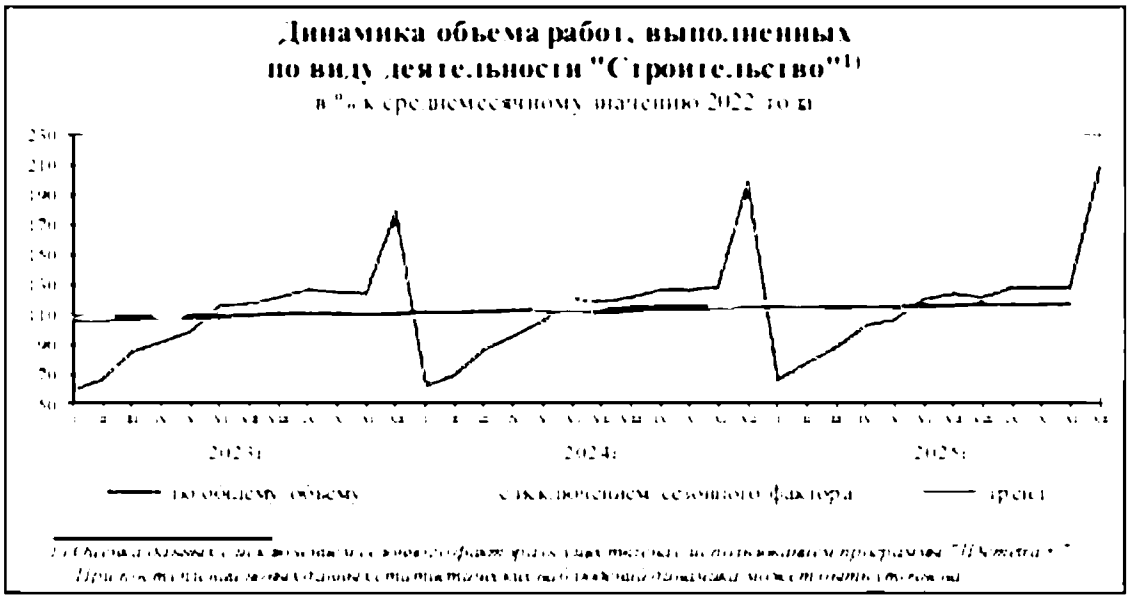

Рисунок 8. Динамика объема работ

Ввод в действие (в эксплуатацию) зданий. Из числа введенных в действие в 2025 г. зданий 95,4% составляют здания жилого назначения.

Жилищное строительство. В декабре 2025 г. возведено 3,0 тыс. многоквартирных домов. Населением построено 31,6 тыс. жилых домов. Всего построено 277,6 тыс. новых квартир.

В 2025 г. возведено 13,9 тыс. многоквартирных домов. Населением построено 466,0 тыс. жилых домов. Всего построено 1 341,9 тыс. новых квартир.

Таблица 9. Динамика ввода в действие жилых домов
(с учетом жилых домов, построенных населением на земельных участках, предназначенных для ведения садоводства)

2024 г.			

2025 г.			
Январь			
Февраль			
Март			
I квартал	**52,0**	**108,9**	
II квартал	**28,2**	**83,8**	**61,1**
I полугодие	**52,2**		
III квартал	**24,4**	**88,1**	**120,9**
Январь-сентябрь	**76,6**	**94,4**	
IV квартал	**31,6**	**118,6**	**129,4**
Год	**108,1**	**100,4**	

Общая площадь жилых помещений в построенных индивидуальными застройщиками жилых домах составила 63,5 млн кв. метров, или 58,8% от общего объема жилья, введенного в 2025 году.



Рисунок 9. Динамика ввода в действие жилых домов

В 2025 г. введены в действие следующие объекты туризма и спорта: туристские базы на 2 081 место, мотели на 190 мест, 37 плавательных бассейнов с длиной дорожек 25 метров и 50 метров, 18 спортивных сооружений с искусственным льдом, 123 физкультурно-оздоровительных комплекса, спортивные залы площадью 141,6 тыс. кв. метров.

Источник: https://rosstat.gov.ru/storage/mediabank/osn-12-2025.pdf

3.1..2 Социально-экономическое состояние Республики Северная Осетия-Алания

Республика Северная Осетия-Алания входит в состав Северо-Кавказского федерального округа Российской Федерации. Республика занимает территорию 7987 км². Граничит на юге с Республикой Южная Осетия и Грузией, на западе и северо-западе – с Кабардино-Балкарской Республикой, на северо-востоке – с Чеченской Республикой, на севере – со Ставропольским краем, на востоке – с Республикой Ингушетия. Столица – город Владикавказ.

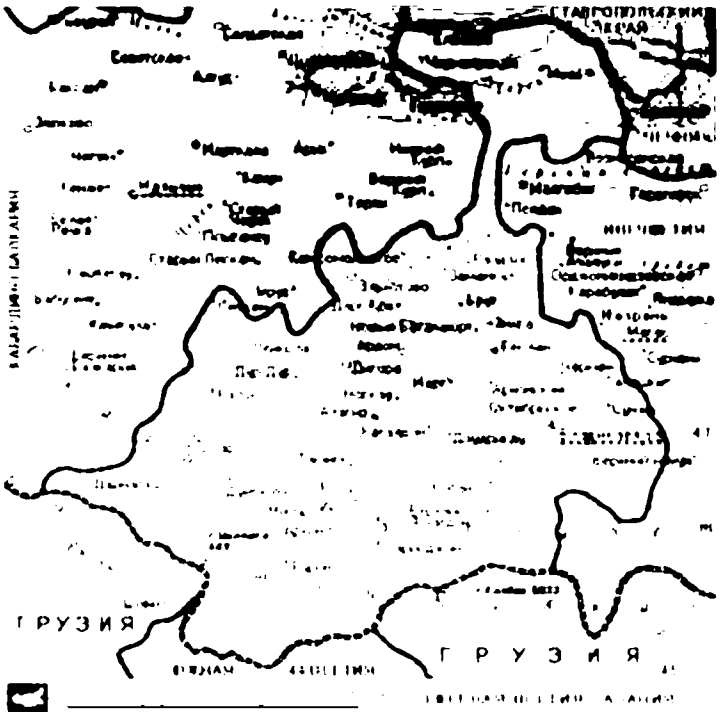

Рисунок 10. Северная Осетия на карте России

Климат умеренно континентальный. На Моздокской равнине – засушливый, часты суховеи; средняя температура января – −16 °С, июля – +24 °С; осадков 600-700 мм в год на равнинах и до 900 мм в предгорьях.

В центральном и предгорном районах умеренный климатический пояс, смягчённый близостью гор. Важным показателем для климата Республики Северная Осетия-Алания можно считать продолжительность солнечного сияния в течение года. В горной зоне республики этот показатель колеблется от 1 980 до 2 780 часов. Подобные горно-рекреационные показатели имеют Швейцария, Австрия, Италия.

На территории Северной Осетии протекают многие реки. Главной рекой Северной Осетии является Терек. У Терека существует множество притоков, из которых наиболее крупными являются Урух (104 км), Ардон (101 км), Камбилеевка (99 км), Гизельдон (81 км) и др. Терек, Урух, истоки Ардона берут своё начало в горах и имеют ледниковое питание. Эти реки относятся к горной группе. К предгорным рекам относятся Камбилеевка и Сунжа, имеющие смешанное питание: грунтовое, дождевое и снеговое.

Большим разнообразием отличается почвенный покров: горно-луговые почвы, чернозёмы различных видов и др. На севере и северо-востоке, наиболее засушливой части республики (Моздокские степи), распространены каштановые почвы, имеющие коричневый оттенок и достаточное количество питательных веществ. На остальной территории распространены, главным образом, чернозёмы. На севере и северо-востоке Осетинской наклонной равнины преобладают карбонатные чернозёмы, содержащие значительные накопления углекислого кальция. На юге равнины количество выпадающих осадков растёт и здесь основное место занимают слабовыщелоченные и выщелоченные чернозёмы. В центральной части равнины зеркало грунтовых вод находится близко к поверхности и здесь преобладают луговые, лугово-болотные и

аллювиальные почвы. В горах, покрытых широколиственными лесами, преобладают лесные почвы. Их особенностью является бурая окраска, комковатая структура и умеренное содержание перегноя. В зоне субальпийской и альпийской растительности преобладают горно-луговые почвы, имеющие небольшую мощность, высокое содержание гумуса в верхних слоях и значительную кислотность и влажность.

Численность населения республики по данным Росстата на 01.01.2025 составляет 678 826 чел. Плотность населения — 84,99 чел./км² (2025). Городское население – 63,82 %.

Северная Осетия-Алания является одним из самых густонаселённых субъектов РФ и занимает по этому показателю 7 место (после Москвы, Санкт-Петербурга, Севастополя, Московской области, Ингушетии и Чеченской Республики). Почти половина (46 %) населения республики проживает в городском округе города Владикавказа с подчинёнными ему населёнными пунктами 312 755 чел. (*Источник:* https://ru.wikipedia.org/wiki).

В рамках административно-территориального устройства республика разделена на 1 город республиканского подчинения (Владикавказ) и 8 районов.

В рамках муниципального устройства в границах административно-территориальных единиц республики образованы 111 муниципальных образований, в том числе: 1 городской округ, 8 муниципальных района, которые включают 5 городских поселений и 97 сельских поселений.

Экономика Республики Северная Осетия-Алания представлена развитой промышленностью и многоотраслевым сельским хозяйством. Налажено целлюлозно-бумажное производство по выпуску гофротары и гофрокартона широкого применения. Выпускается в ассортименте стеклотара.

Основные отрасли промышленности: цветная металлургия, машиностроение, горнодобывающая (руды цветных металлов, стройматериалы), электронная, лёгкая, стекольная, пищевая. Легкая промышленность представлена в республике крупными фабриками по пошиву одежды и производству гардинного полотна. В РСО-А работают предприятия по машиностроению и ремонту подвижного железнодорожного транспорта (*Источник:* https://www.wiki-prom.ru/).

В регионе действуют порядка тысячи организаций крупного, среднего и малого бизнеса, в их числе предприятия по производству строительных материалов, стекольной продукции, мебели, одежды, текстильных изделий, химических веществ и химических продуктов, электрического оборудования, готовых металлических изделий, выпуску профессиональной светотехники, производству пищевых продуктов, напитков и др.

На территории Северной Осетии эксплуатировались 10 электростанций общей мощностью 452,92 МВт, в том числе девять ГЭС и одна тепловая электростанция. Особенностью энергетики региона является очень высокая доля гидрогенерации, обеспечивающей весь объём выработки электроэнергии.

В Республике Северная Осетия — Алания на транспорт и логистику приходится 7,7 % валового регионального продукта.

По уровню инфраструктурной обеспеченности республиканские показатели превышают общероссийские и региональные. По плотности дорог с «твёрдым» покрытием Северная Осетия занимает четвёртое место в России.

Важным конкурентным преимуществом Республики Северная Осетия-Алания является её геоэкономическое положение. По территории республики проходят две автомагистрали, соединяющие европейскую часть России с государствами Закавказья, Ближнего и Среднего Востока (*Источник:* https://ru.wikipedia.org/).

Таблица 10. Показатели социально-экономического состояния РСО-А

	Декабрь 2025 г.	В % к		Январь-декабрь 2025	Январь-декабрь 2025 г. в % к январю-декабрю 2024 г.	Справочно		
		декабрю 2024 г.	ноябрю 2025 г.			декабрь 2024 г. в % к		январь-декабрь 2024 г. в % к январю-декабрю 2023 г.
						декабрю 2023	ноябрю 2024 г.	
Индекс промышленного производства[1]		94.3	105.3		80.8	[illegible]	104.0	104.4
Продукция сельского хозяйства, млн рублей	28422.9	83.4	7015.5	59229.7	93.2	84.0	4781.1	92.4
Грузооборот автомобильного транспорта[2], тыс. т-км	1060.7	114.9	110.7	10622.3	104.2	84.7	117.9	73.6
Оборот розничной торговли, млн рублей	23852.9	104.7	121.7	215792.9	103.8	105.5	119.8	106.4
Оборот общественного питания, млн рублей	1175.5	103.3	110.2	11394.7	109.2	118.2	112.2	116.0
Оборот оптовой торговли, млн рублей	10577.7	116.6	162.8	76545.7	84.0	110.1	135.0	107.4
Объем платных услуг населению, млн рублей	4624.5	101.5	114.0	46474.4	105.6	119.5	112.9	114.9
Объем работ, выполненных по виду деятельности «Строительство», млн рублей	10347.0	173.8	283.6	35488.1	102.0	126.5	108.5	106.9
Ввод в действие общей площади жилых домов[3], м²	34065	129.1	73.6	471291	92.2	52.1	154.8	106.2
Индекс потребительских цен		106.1	100.6		108.2	109.7	101.0	105.8
Индекс цен производителей промышленных товаров[4]		109.6	100.9		114.0	110.7	101.0	107.0
Среднемесячная начисленная заработная плата одного работника[5]								
номинальная, рублей	53512.2	110.8	102.4	51735.3	113.1	115.6	104.9	115.6
реальная		103.9	101.6		104.4	105.2	103.6	106.3
Численность официально зарегистрированных безработных на конец периода, человек	1890	116.9	87.9			65.0	79.8	161.7[6]

1) По видам экономической деятельности «Добыча полезных ископаемых», «Обрабатывающие производства», «Обеспечение электрической энергией, газом и паром; кондиционирование воздуха», «Водоснабжение; водоотведение, организация сбора и утилизации отходов, деятельность по ликвидации загрязнений».

2) Данные по организациям, не относящимся к субъектам малого предпринимательства, средняя численность работников которых превышает 15 человек.

3) Учтено жилых домов, построенных на земельных участках, предоставленных для ведения гражданами садоводства.

4) На товары, предназначенные для реализации на внутреннем рынке.

5) Данные приведены за ноябрь в январь - ноябрь.

6) Человек, на конец октября 2024 г.

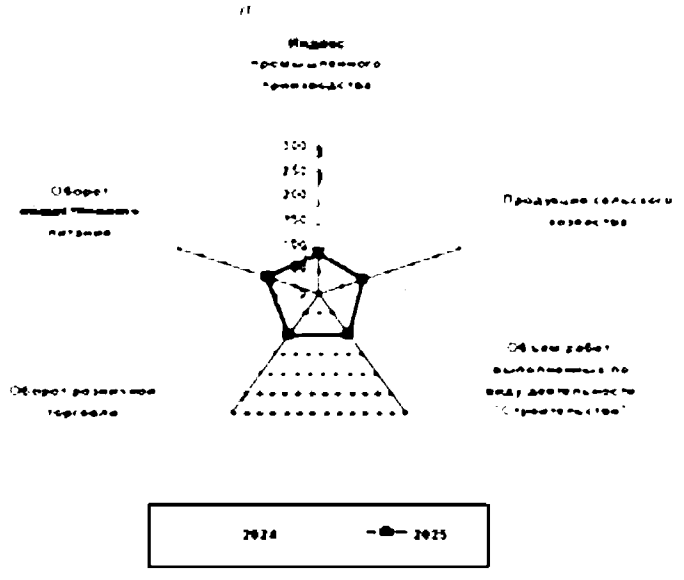

Рисунок 11. Изменение динамики произведенных товаров

Производство товаров и услуг в РСО-Алания

Оборот организаций отражает их коммерческую деятельность и включает стоимость отгруженных товаров собственного производства, выполненных собственными силами работ и услуг, а также выручку от продажи приобретенных на стороне товаров (без налога на добавленную стоимость, акцизов и других аналогичных обязательных платежей).

Таблица 11. Оборот организаций по видам экономической деятельности

	Январь-декабрь 2025 г., млн рублей	В % к январю-декабрю 2024 г.
Всего	**268296.0**	**107.3**
в том числе организации с основным видом деятельности:		
Сельское, лесное хозяйство, охота, рыболовство и рыбоводство	**15124.0**	**127.2**
Добыча полезных ископаемых	**2112.6**	**97.3**
Обрабатывающие производства	**41950.9**	**113.9**
из них:		
производство пищевых продуктов	7339.8	в 2.1 р.
производство напитков	13020.7	104.5
производство табачных изделий	"	137.3
производство текстильных изделий	191.6	164.9
производство одежды	1596.2	72.0
обработка древесины и производство изделий из дерева и пробки, кроме мебели, производство изделий из соломки и материалов для плетения	22.3	64.2
производство бумаги и бумажных изделий	195.5	101.9
деятельность полиграфическая и копирование носителей информации	79.4	115.4
производство кокса и нефтепродуктов	"	"
производство химических веществ и химических продуктов	657.2	59.6
производство лекарственных средств и материалов, применяемых в медицинских целях	-	-
производство резиновых и пластмассовых изделий	2271.9	104.5
производство прочей неметаллической минеральной продукции	6195.8	135.4
производство металлургическое	"	"
производство готовых металлических изделий, кроме машин и оборудования	650.7	139.1
производство компьютеров, электронных и оптических изделий	2566.3	97.1
производство электрического оборудования	363.9	88.8
производство машин и оборудования, не включенных в другие группировки	120.3	105.8
производство автотранспортных средств, прицепов и полуприцепов	"	127.1
производство прочих транспортных средств и оборудования	"	117.4
производство мебели	249.3	122.8
производство прочих готовых изделий	95.1	114.2
ремонт и монтаж машин и оборудования	540.0	35.6
Обеспечение электрической энергией, газом и паром; кондиционирование воздуха	**35916.2**	**109.7**
Водоснабжение; водоотведение, организация сбора и утилизации отходов, деятельность по ликвидации загрязнений	**5178.3**	**114.6**
Строительство	**28553.2**	**117.9**
Торговля оптовая и розничная; ремонт автотранспортных средств и мотоциклов	**101533.7**	**110.4**
Транспортировка и хранение	**10169.9**	**105.8**
Деятельность гостиниц и предприятий общественного питания	**4671.9**	**104.4**
Деятельность в области информации и связи	**8822.3**	**109.4**
Деятельность финансовая и страховая	-	-
Деятельность по операциям с недвижимым имуществом	**2492.6**	**101.8**
Деятельность профессиональная, научная и техническая	**1738.0**	**112.0**
Деятельность административная и сопутствующие дополнительные услуги	**2875.8**	**103.7**
Государственное управление и обеспечение военной безопасности; социальное обеспечение	**219.7**	**109.4**
Образование	**2048.1**	**118.1**
Деятельность в области здравоохранения и социальных услуг	**3968.7**	**29.0**
Деятельность в области культуры, спорта, организации досуга и развлечений	**583.4**	**147.6**
Предоставление прочих видов услуг	**336.8**	**57.0**

" Данные не публикуются в целях обеспечения конфиденциальности первичных статистических данных, полученных от организаций, в соответствии с Федеральным законом от 29.11.07 № 282-ФЗ «Об официальном статистическом учете и системе государственной статистики в Российской Федерации» (ст.4, п.5, ст.9, п.1)

Данные за январь-июнь 2025 года уточнены в соответствии с результатами разработки и публикации данных по производству и отгрузке продукции и динамике промышленного производства.

Промышленное производство РСО-Алания

Индекс промышленного производства[1)] (по оперативным данным) в декабре 2025 года по сравнению с соответствующим периодом предыдущего года составил 94,3%, в январе-декабре 2025 года – 80,8%.

Таблица 12. Индексы промышленного производства

2024 г.		
	129.0	95.2
	109.1	120.3
	114.*	
	110.6	96.6
	113.3	
	79.3	71.6
	104.1	
2025 г.		
	64.*	
	6*	
	70.1	84.2
	6*	
	78.3	134.3
	74.5	
	96	
	84.2	104.0
	92.5	
	80.8	

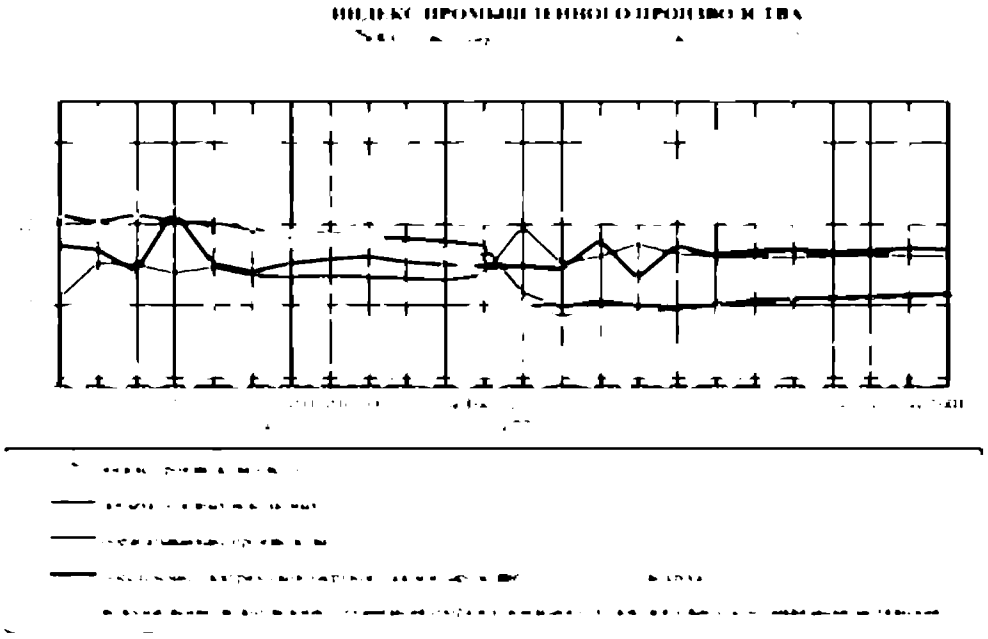

Рисунок 12. Индекс промышленного производства

В добыче полезных ископаемых индекс производства составил 104,1% в результате увеличения производства доломита, известняка.

Таблица 13. Индексы промышленного производства по основным видам деятельности

	Декабрь 2025 г. в % к декабрю 2024 г.	*Январь-декабрь 2025 г. в % к январю-декабрю 2024 г.*
Добыча полезных ископаемых	**98.2**	**104.1**
из них:		
добыча сырой нефти и природного газа	-	-
добыча металлических руд	-	-
добыча прочих полезных ископаемых	98.2	104.1
Обрабатывающие производства	**96.1**	**81.8**
из них:		
производство пищевых продуктов	86.2	87.1
производство напитков	114.9	98.4
производство табачных изделий	-	198.4
производство текстильных изделий	160.6	36.0
производство одежды	13[illegible]	39.6
производство кожи и изделий из кожи	101.2	0.1
обработка древесины и производство изделий из дерева и пробки, кроме мебели, производство изделий из соломки и материалов для плетения	-	100.0
производство бумаги и бумажных изделий	115.4	93.6
деятельность полиграфическая и копирование носителей информации	72.8	69.7
производство кокса и нефтепродуктов	-	[illegible]
производство химических веществ и химических продуктов	66.4	51.7
производство лекарственных средств и материалов, применяемых в медицинских целях	103.2	115.1
производство резиновых и пластмассовых изделий	91.3	96.6
производство прочей неметаллической минеральной продукции	[illegible]	112.2
производство металлургическое	[illegible]	[illegible]
производство готовых металлических изделий, кроме машин и оборудования	85.2	88.2
производство компьютеров, электронных и оптических изделий	106.7	92.1
производство электрического оборудования	54.6	66.4
производство машин и оборудования, не включенных в другие группировки	96.1	95.7
производство автотранспортных средств, прицепов и полуприцепов	-	-
производство прочих транспортных средств и оборудования	54.5	117.3
производство мебели	49.1	91.9
производство прочих готовых изделий	125.7	98.2
Обеспечение электрической энергией, газом и паром; кондиционирование воздуха	**99.1**	**109.0**
в том числе:		
производство, передача и распределение электроэнергии	103.3	113.9
производство и распределение газообразного топлива	94.5	94.8
производство, передача и распределение пара и горячей воды, кондиционирование воздуха	91.9	86.2
Водоснабжение; водоотведение, организация сбора и утилизации отходов, деятельность по ликвидации загрязнений	**82.4**	**85.6**

[1] Данные не публикуются в целях обеспечения конфиденциальности первичных статистических данных, полученных от организаций, в соответствии с Федеральным законом от 29.11.07 N 282-ФЗ «Об официальном статистическом учете и системе государственной статистики в Российской Федерации» (ст.4, п.5; ст.9, п.1)

Сельское хозяйство РСО-Алания

Объем производства продукции сельского хозяйства всех сельхозпроизводителей (сельхозорганизации, крестьянские (фермерские) хозяйства, население), по предварительным расчетам, в январе-декабре 2025 года в сопоставимой оценке уменьшился на 6,8% к уровню прошлого года и составил 59229,7 млн руб.

Таблица 14. Динамика производства продукции сельского хозяйства

2024 г.			
I квартал	**3821.8**	**99.3**	
II квартал	**1966**	**118.9**	
I полугодие	**5788.5**	**105.0**	
III квартал	**6310.3**	**105.1**	
Январь-сентябрь	**12098.8**	**105.0**	
IV квартал	**4592.5**	**89**	
Год	**58871.3**	**92.4**	
2025 г.			
I квартал	**4772.9**	**101.3**	
II квартал	**2254**	**100.1**	
I полугодие	**7027.6**	**100.9**	
III квартал	**7548.1**	**101.0**	
Январь-сентябрь	**14576.9**	**101.0**	
IV квартал	**44653**	**91.1**	
Год	**59229**	**93.2**	



Рисунок 13. Индекс производства продукции сельского хозяйства

Растениеводство. В 2025 году по сравнению с 2024 годом в хозяйствах всех категорий производство зерновых и зернобобовых культур (в весе после доработки) уменьшилось на 7,3% и составило 560,3 тыс. тонн. Сбор подсолнечника сократился на 10,5%, картофеля – на 19,1%, овощей открытого и закрытого грунта увеличился на 21,5%.

В структуре производства продукции растениеводства сельхозорганизации являются основными производителями зерновых и зернобобовых культур (50,7%), подсолнечника (83,0%).

Таблица 15. Производство основных видов продукции растениеводства

Животноводство. На конец декабря 2025 года поголовье крупного рогатого скота в хозяйствах всех категорий, по расчетам, составило 89,1 тыс.голов (на 7,5% меньше, чем год назад), из него коров–34,4 тыс.голов (на 16,1% меньше), поголовье свиней – 5,0 тыс.голов (на 38,0% меньше), овец и коз –61,6 тыс.голов (на 23,5% меньше), птицы – 928,2 тыс.голов (на 9,9% больше).

В структуре поголовья скота на хозяйства населения приходится 78,2% поголовья крупного рогатого скота, 100,0% – свиней, 47,4% – овец и коз (на конец декабря 2024 г. соответственно – 72,4%, 100,0%, 43,4%).

Таблица 16. Динамика поголовья скота и птицы
на конец отчетного периода; тыс.голов

В сельскохозяйственных организациях на конец декабря 2025 года по сравнению с соответствующей датой 2024 года уменьшилось производство скота и птицы на убой (в живом весе) на 38,4%, производство молока – на 9,0%, производство яиц увеличилось – на 53,3%.

Надои молока на одну корову в сельскохозяйственных организациях (с дорасчетом до полного круга) в январе-декабре 2025 года составили 5422 кг (в январе-декабре 2024 г. – 5218 кг).

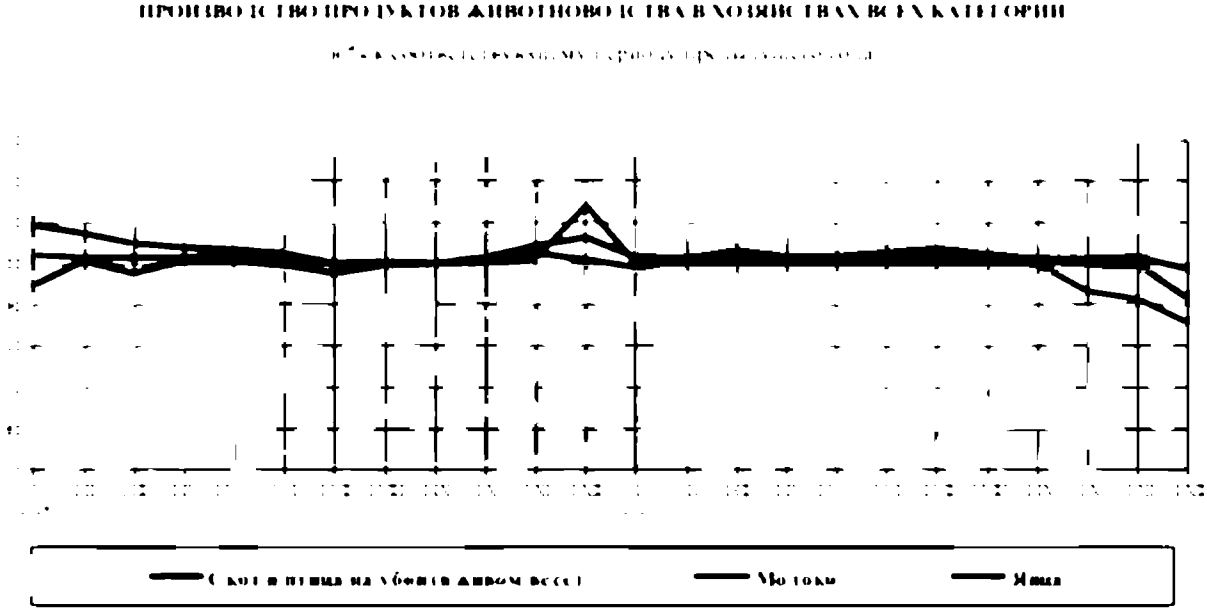

Рисунок 14. Объемы производства

В декабре 2025 года в сельскохозяйственных организациях в структуре производства скота и птицы на убой (в живом весе), по расчетам, отмечалось снижение удельного веса производства птицы, и увеличение производства овец и коз и крупного рогатого скота, по сравнению с соответствующим периодом 2024 года.

Таблица 17. Производство основных видов продукции животноводства хозяйствах всех категорий

					106
		66			

Реализация сельскохозяйственной продукции. В январе-декабре 2022 года, по сравнению с соответствующим периодом предыдущего года увеличилась продажа молока и молочных продуктов сельскохозяйственными организациями, продажа скота и птицы (в живом весе), зерна и яиц – уменьшилась.

Таблица 18. Объем реализации основных видов сельскохозяйственной продукции

Зерновые и зернобобовые культуры	212621.1	4[illegible]	187.4	[illegible]
Скот и птица (в живом весе)	4629.8	2512.9	61.6	[illegible]
Молоко и молочные продукты	7643.9	6895.1	90.2	100.[illegible]
Яйца тыс. шт.	1305.9	2239.0	171.2	[illegible]

Строительная деятельность. Объем работ, выполненных по виду экономической деятельности «Строительство» в декабре 2025 года, составил 10347 млн руб., в январе-декабре 2025 года–35488,1 млн руб., что в сопоставимых ценах составляет 102% к уровню соответствующего периода предыдущего года.

Жилищное строительство. В декабре 2025 года организациями всех форм собственности и индивидуальными застройщиками введено 432 новые квартиры общей площадью 34068 кв. метров, в январе-декабре 2025 года 5277 квартир общей площадью 471291 кв. метр или 92,2% к соответствующему периоду предыдущего года, доля индивидуального жилищного строительства составила 51,1% от общего объема введенного жилья (241000 кв. метров общей площади или на 4,8% выше уровня 2024 года).



Рисунок 15. Показатели строительства

Строительство производственных мощностей. В январе-декабре 2025 года были введены в эксплуатацию: помещения для крупного рогатого скота на 0,57 тыс. мест; помещение для птицы на 10 тыс. птицемест; системы для орошения земель на площади 0,47 тыс. га; мощности по выращиванию товарной рыбы на 0,22 тыс. тн; линии электропередачи напряжением до 35 кВ – 3,26 км; распределительные газопроводы – 14,28 км; водопроводные сети – 13,16 км (из них за счет реконструкции – 11,43 км); канализационные сети – 1,1 км; 3 станции технического обслуживания; 1 комплекс дорожного сервиса; 1 автомойка на 9 постов. Введены в действие торговые предприятия площадью 21,07 тыс. м²; предприятия общественного питания на 2600 посадочных мест; торгово-офисный центр общей площадью 2266 м²; 2 моста протяженностью 44 погонных метра; общетоварные склады общей площадью 12,44 тыс. м²; 1 гостиница на 70 номеров (140 мест); дошкольные образовательные организации на 60 мест; амбулаторно-поликлинические организации на 100 посещений в смену (после реконструкции); 2 физкультурно-оздоровительных комплекса; радиорелейные линии связи 192,7 км; 4 антенно-мачтовых сооружения; горнолыжная трасса протяженностью 18759 метров и горнолыжные подъемники 6478 метров.

Транспорт. В январе-декабре 2025 г. грузооборот автомобильного транспорта организаций всех видов деятельности составил 10662,3 тыс.тонно-километров.

Пассажирские перевозки. В январе-декабре 2025 г. автомобильным транспортом общего пользования перевезено 18888,7 тыс.человек, что на 31,0% меньше уровня прошлого года.

Рынки товаров и услуг РСО-Алания

Розничная торговля

Оборот розничной торговли в декабре 2025 года составил 23852,9 млн рублей, что в сопоставимых ценах составляет 104,7% к уровню соответствующего периода предыдущего года, в январе-декабре 2025 года 215792,9 млн рублей или 103,8%.

Таблица 19. Динамика оборота розничной торговли

	Млн рублей	*В %, к*	
		соответствующему периоду предыдущего года	*предыдущему периоду*
2024 г.			
Январь	13376.1	103.9	69.9
Февраль	15552.1	108.6	100.5
Март	14151.4	106.2	104.6
I квартал	**41059.6**	**106.2**	
Апрель	14953.9	111.5	105.0
Май	15384.3	108.7	102.2
Июнь	15872.6	110.2	102.8
II квартал	**46210.8**	**110.1**	
I полугодие	**87270.4**	**108.2**	
Июль	16141.5	107.1	101.5
Август	16580.0	104.5	102.2
Сентябрь	16883.5	103.9	101.1
III квартал	**49605.1**	**105.1**	
Январь - сентябрь	**136875.5**	**107.1**	
Октябрь	17482.8	103.3	102.6
Ноябрь	17890.0	104.8	101.2
Декабрь	21682.3	105.5	119.8
IV квартал	**57055.1**	**104.6**	
Год	**193930.6**	**106.4**	
2025 г.			
Январь	15554.3	107.2	71.1
Февраль	15566.6	105.7	98.9
Март	16109.6	103.8	102.7
I квартал	**47230.4**	**105.6**	
Апрель	16416.2	100.4	101.6
Май	17007.9	101.3	103.0
Июнь	17407.1	101.5	103.1
II квартал	**50831.2**	**101.1**	
I полугодие	**98061.6**	**103.2**	
Июль	17977.9	104.0	104.0
Август	**18512.9**	**105.9**	104.1
Сентябрь	**18741.2**	**105.1**	100.3
III квартал	**55231.9**	**105.0**	
Январь - сентябрь	**153293.5**	**103.9**	
Октябрь	19177.7	103.4	100.9
Ноябрь	19468.8	103.0	100.7
Декабрь	23852.9	104.7	121.7
IV квартал	**62499.4**	**103.5**	
Год	**215792.9**	**103.8**	

В январе-декабре 2025 года оборот розничной торговли на 74,6% формировался торгующими организациями и индивидуальными предпринимателями, осуществляющими деятельность вне рынка, доля розничных рынков и ярмарок составила 25,4% (в январе-декабре 2024 года – 74,2% и 25,8% соответственно).

Таблица 20. Оборот розничной торговли торгующих организаций и продажа товаров на розничных рынках и ярмарках

Всего	23852.9	104.°	121.°	215°92.9	103.8	106.1	119.9	106.8

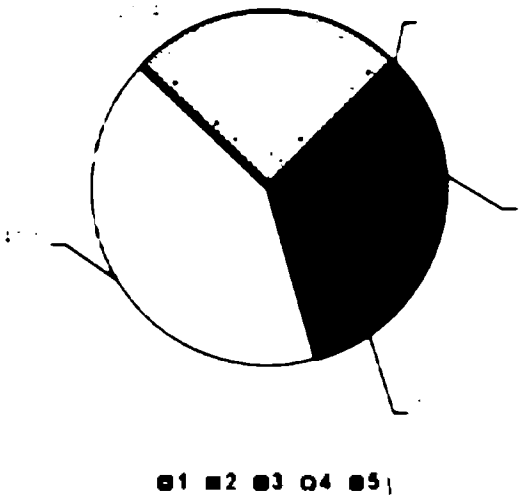

Рисунок 16. Структура формирования оборота розничной торговли в январе-декабре 2025 г.

(в % к итогу, в фактически действовавших ценах)

1 – субъекты среднего предпринимательства

2 – коммерческие предприятия, не относящиеся к субъектам малого и среднего предпринимательства

3 – малые предприятия

4 – индивидуальные предприниматели вне рынка

5 – продажа товаров на розничных рынках и ярмарках

В январе-декабре 2025 года в структуре оборота розничной торговли удельный вес пищевых продуктов, включая напитки, и табачные изделия составил 53,1%, непродовольственных товаров – 46,9% (в январе-декабре 2024 года – 51,6% и 48,4% соответственно).

Таблица 21. Динамика оборота розничной торговли пищевыми продуктами, включая напитки, и табачными изделиями, непродовольственными товарами

	Пищевые продукты, напитки, и табачные изделия			Непродовольственные товары		
	млн рублей	в % к		млн рублей	в % к	
		соответствующему периоду предыдущего года	предыдущему периоду		соответствующему периоду предыдущего года	предыдущему периоду
2024 г.						
Январь	6930.4	103.0	72.8	6445.7	105.0	68.1
Февраль	7050.5	107.7	100.2	6481.6	109.9	100.4
Март	7372.3	105.6	104.6	6779.1	107.0	104.5
I квартал	**21353.2**	**105.3**		**19706.4**	**107.2**	
Апрель	7852.1	111.3	105.6	7101.8	111.7	104.4
Май	8027.0	109.8	101.4	7257.3	107.5	103.1
Июнь	8252.3	111.3	102.2	7620.3	109.1	103.5
II квартал	**24131.4**	**110.8**		**22079.4**	**109.4**	
I полугодие	**45484.6**	**108.1**		**41785.8**	**108.4**	
Июль	8327.2	107.7	101.2	7814.3	106.6	101.8
Август	8470.7	105.1	101.6	8109.3	104.0	102.9
Сентябрь	8593.0	104.3	100.6	8290.5	103.4	101.6
III квартал	**25390.9**	**105.7**		**24214.2**	**104.6**	
Январь - сентябрь	**70875.5**	**107.3**		**66000.0**	**106.9**	
Октябрь	8500.3	103.0	101.0	8682.0	103.5	104.2
Ноябрь	9097.2	104.5	101.4	8792.8	105.1	101.0
Декабрь	11259.9	105.9	121.4	10422.4	105.1	118.0
IV квартал	**29157.9**	**104.6**		**27897.2**	**104.6**	
Год	**100033.4**	**106.5**		**93897.2**	**106.2**	
2025 г.						
Январь	8061.2	104.5	70.8	7493.1	110.2	71.4
Февраль	8159.9	103.5	99.2	7406.7	108.1	98.5
Март	8424.6	100.9	102.1	7685.0	107.0	103.4
I квартал	**24645.7**	**102.9**		**22584.8**	**108.4**	
Апрель	8720.0	99.0	103.6	7696.2	102.0	99.5
Май	9045.4	100.6	103.0	7962.5	102.0	103.1
Июнь	9325.2	102.9	104.6	8081.9	100.0	101.4
II квартал	**27090.5**	**100.9**		**23740.6**	**101.3**	
I полугодие	**51736.2**	**101.8**		**46325.4**	**104.7**	
Июль	9627.6	106.4	104.6	8350.3	101.5	103.4
Август	9749.1	108.5	103.6	8763.8	103.3	104.6
Сентябрь	9593.8	108.4	100.6	8847.3	101.6	100.0
III квартал	**29270.5**	**107.6**		**25961.4**	**103.1**	
Январь - сентябрь	**81006.7**	**103.8**		**72286.8**	**103.7**	
Октябрь	10240.8	108.7	101.3	8936.8	98.1	100.6
Ноябрь	10321.0	106.5	99.3	9147.8	99.4	102.3
Декабрь	12996.4	109.1	124.4	10856.5	99.9	118.7
IV квартал	**33558.2**	**107.9**		**28941.1**	**99.2**	
Год	**114564.9**	**104.9**		**101227.9**	**102.3**	

Оборот общественного питания[1)] в январе-декабре 2025 года составил по оценке 11394,7 млн руб., что в сопоставимых ценах составляет 109,2% к уровню соответствующего периода предыдущего года.

Таблица 22. Динамика оборота общественного питания

	Млн рублей	В % к	
		соответствующему периоду предыдущего года	предыдущему периоду
2024 г.			
Январь	663.6	111.1	81.5
Февраль	647.7	116.3	95.5
Март	686.0	116.5	105.4
I квартал	**1997.3**	**114.7**	
Апрель	745.7	119.4	109.0
Май	757.3	116.8	101.3
Июнь	758.8	104.2	98.5
II квартал	**2263.9**	**113.1**	
I полугодие	**4261.2**	**113.8**	
Июль	779.3	106.9	101.4
Август	802.9	121.5	103.0
Сентябрь	866.8	118.4	108.0
III квартал	**2448.7**	**115.4**	
Январь – сентябрь	**6709.9**	**114.4**	
Октябрь	890.5	120.4	102.8
Ноябрь	910.7	121.7	102.3
Декабрь	1031.3	118.2	113.2
IV квартал	**2832.5**	**120.0**	
Год	**9542.4**	**116.0**	
2025 г.			
Январь	827.2	116.4	80.2
Февраль	815.6	115.9	95.4
Март	846.1	113.9	103.6
I квартал	**2488.9**	**115.4**	
Апрель	876.3	108.2	103.6
Май	892.6	105.9	101.9
Июнь	915.2	111.2	100.5
II квартал	**2684.1**	**109.4**	
I полугодие	**5172.9**	**112.2**	
Июль	935.6	109.5	99.5
Август	968.1	110.0	103.5
Сентябрь	1026.1	106.8	104.8
III квартал	**2929.8**	**108.7**	
Январь – сентябрь	**8102.7**	**111.0**	
Октябрь	1049.4	105.8	101.4
Ноябрь	1066.8	105.2	101.7
Декабрь	1175.8	103.3	110.2
IV квартал	**3292.0**	**104.7**	
Год	**11394.7**	**109.2**	

1) Оборот ресторанов, баров, кафе, столовых при предприятиях и учреждениях, а также организаций, осуществляющих поставки продуктов общественного питания.

Оборот оптовой торговли организаций **всех видов деятельности** в январе-декабре 2025 года составил 76545,7 млн рублей, что в сопоставимых ценах составляет 84,0% к соответствующему периоду предыдущего года.

В январе-декабре 2025 г. оборот оптовой торговли на 87,7% формировался организациями оптовой торговли, которые продали продукции и товаров на 67119,3 млн рублей, что на 15,4% меньше соответствующего периода предыдущего года. Оборот крупных и средних организаций всех видов деятельности составил 42588,0 млн рублей, на их долю приходилось 55,6% оборота оптовой торговли.

Доля оборота оптовой торговли малых предприятий всех видов деятельности составила 44,4% от общего объема продажи. Субъекты малого предпринимательства в январе-декабре 2025г. продали товаров на 33957,7 млн рублей.

ГОСУДАРСТВЕННЫЕ ФИНАНСЫ

(по данным Министерства финансов РСО-Алания)

Таблица 23. Исполнение консолидированного бюджета

ИСПОЛНЕНИЕ КОНСОЛИДИРОВАННОГО БЮДЖЕТА

Январь	67333	40149	41,6	104[illegible]	[illegible]749	4706
Январь - февраль	76251	56795	1081	[illegible]221	[illegible]246	21
Январь - март	127759	141312	-13754	121654	127710	2606
Январь - апрель	191[illegible]12	201[illegible]	-996	181606	191726	9920
Январь - май	2[illegible]47	24[illegible]	-[illegible]	24290	2[illegible]	[illegible]70
Январь - июнь	27690[illegible]	291712	-[illegible]	2[illegible]	29[illegible]	1[illegible]
Январь - июль	341066	3[illegible]360	[illegible]	3[illegible]	344[illegible]	696
Январь - август	359[illegible]8	40[illegible]	[illegible]	3[illegible]	356[illegible]	2[illegible]
Январь - сентябрь	457709	4[illegible]810	[illegible]	4[illegible]	4[illegible]	[illegible]96
Январь - октябрь	49[illegible]91	0[illegible]	[illegible]	49[illegible]	4[illegible]	[illegible]
Январь - ноябрь	[illegible]	6[illegible]	[illegible]	[illegible]	[illegible]	[illegible]
Январь - декабрь				6[illegible]	6[illegible]	799

[illegible]

ПРОФИЦИТ (ДЕФИЦИТ) КОНСОЛИДИРОВАННОГО БЮДЖЕТА



Таблица 24. Структура бюджета

СТРУКТУРА КОНСОЛИДИРОВАННОГО БЮДЖЕТА
НА 1 ДЕКАБРЯ 2025 ГОДА

Доходы (без внутренних оборотов)	54882.*	**100**
	417[illegible].9	[illegible]6
	[illegible]	20.4
	-	-
	4670.6	[illegible]
	3046.3	[illegible]6
	3566.9	6.5
	40.8	[illegible]
	-	-
	1[illegible].3	[illegible]
	21[illegible]	0.4
	2[illegible]	46.6
	12662.9	[illegible]
	[illegible]	-
Расходы (без внутренних оборотов)	54090.4	**100**
	3266.4	[illegible]
	240.0	0.4
	7[illegible].8	13.6
	[illegible]	0.2
	-	-
	1[illegible]	[illegible]
	546.2	[illegible]
	4469.9	[illegible]
	[illegible]	[illegible]
	-	-
	42.4	-
	[illegible]	[illegible]3
	38[illegible].9	69.4
	1[illegible]609.3	3[illegible].2
	1[illegible]46.[illegible]	[illegible]
	[illegible]22.1	[illegible]
	3[illegible]9.6	[illegible]
	[illegible]	[illegible]
	[illegible]	22.2
[illegible]		

Уровень жизни населения

ОСНОВНЫЕ ПОКАЗАТЕЛИ, ХАРАКТЕРИЗУЮЩИЕ УРОВЕНЬ ЖИЗНИ НАСЕЛЕНИЯ [1])

Таблица 25. Показатели уровня жизни населения

	Ноябрь 20[illegible]	В % к		Январь-ноябрь 2025 г.	Январь-ноябрь 2025 г. к январю-ноябрю 2024	Справочно		
		ноябрю 2024 г.	октябрю 20[illegible]			ноябрь 2024 г. к		январь-ноябрь 2024 г. к январю-ноябрю 2023 г.
						ноябрю 2023	октябрю 2024 г.	
Среднемесячная начисленная заработная плата одного работника								
номинальная, рублей	[illegible]512,2	110,8	102,4	[illegible]3	113,1	11[illegible],6	104,9	11[illegible],6
реальная		103,9	101,6		104,4	10[illegible],5	103,6	106,3
[illegible]								

Заработная плата. Среднемесячная номинальная начисленная заработная плата в ноябре 2025 г., по оценке, составила 52284,6 рублей и по сравнению с ноябрем 2024 г. увеличилась на 10,8%, в январе–ноябре 2025 г.–51735,3 рубля и по сравнению с январем-ноябрем 2024 г. увеличилась на 13,1%.

Таблица 26. Динамика заработной платы работников организаций

	[illegible]	[illegible]		[illegible]	
		[illegible]	[illegible]	[illegible]	[illegible]
2024 г.					
Январь	4[illegible]	[illegible]	[illegible]	[illegible]	[illegible]
Февраль	4[illegible]	[illegible]	[illegible]	[illegible]	[illegible]
Март	44[illegible]	[illegible]6	[illegible]4	10[illegible]5	[illegible]
I квартал	**43144.0**	**114.4**		**106.4**	
Апрель	4[illegible]	[illegible]	[illegible]	[illegible]	[illegible]6
Май	45[illegible]9	[illegible]	106.6	[illegible]9	[illegible]9
Июнь	[illegible]636.6	[illegible]	[illegible]	[illegible]	[illegible]
II квартал	**48682.4**	**116.7**	**112.6**	[illegible]	[illegible]9
I полугодие	**45948.6**	**115.7**		**107.3**	
Июль	4[illegible]26.[illegible]	[illegible]	[illegible]	[illegible]	94.3
Август	42[illegible]	[illegible]	[illegible]4	[illegible]	92.9
Сентябрь	44[illegible]	[illegible]	104.0	[illegible]	[illegible]
III квартал	**44304.4**	**115.9**	**91.1**	**105.6**	**89.4**
Октябрь	46026.9	[illegible]6	[illegible]9	[illegible]	[illegible]9
Ноябрь	48[illegible]9	[illegible]6	[illegible]9	[illegible]	[illegible]6
Январь – ноябрь	**45723.3**	**115.6**		**106.3**	
[illegible]	6[illegible]	[illegible]6	[illegible]6	[illegible]	[illegible]
IV квартал	**53122.8**	**114.9**	**119.7**	**104.9**	**116.5**
Год	**48163.3**	**117.3**		**107.8**	
2025 г.					
Январь	48[illegible]	[illegible]	[illegible]	[illegible]	[illegible]
Февраль	49[illegible]	[illegible]	[illegible]	[illegible]	99.6
Март	[illegible]	[illegible]4	[illegible]	[illegible]	[illegible]
I квартал	**49486.4**	**114.5**		**104.5**	
Апрель	[illegible]	[illegible]	[illegible]	[illegible]	[illegible]
Май	[illegible]	[illegible]3	[illegible]	[illegible]	[illegible]
Июнь	[illegible]	[illegible]	[illegible]	[illegible]	[illegible]
II квартал	**54310.3**	**111.5**	**109.8**	**101.9**	**108.3**
I полугодие	**51880.3**	**113.0**		**103.2**	
Июль	[illegible]	[illegible]	[illegible]	[illegible]	99.4
Август	4[illegible]60.6	[illegible]	[illegible]	[illegible]	90.0
Сентябрь	[illegible]	[illegible]	[illegible]	[illegible]	[illegible]

Таблица 27. Районы и город республиканского подчинения (городской округ)

№	Название	Осетинское название	Флаг	Герб	Админ центр	Площадь, км²	Население, чел., (2026 г.)	Плотность населения, чел./км²
	Районы (муниципальные районы)							
	Город республиканского подчинения (городской округ)							

Земельный фонд Северной Осетии-Алании

РСО-Алания является одним из самых малоземельных регионов Российской Федерации. Из всех регионов Российской Федерации РСО-Алания занимает 3 место по малоземельности, впереди только Республика Адыгея (779,2 тыс. га) и Республика Ингушетия (310,4 тыс. га).

Статистические данные сайта Федеральной службы государственной регистрации кадастра и картографии (https://rosreestr.gov.ru/).

Таблица 28. Распределение земельного фонда по категориям земель, тыс. га

Код субъекта	Федеральные округа, субъекты Российской Федерации	Земли сельскохозяйственного назначения	Земли населенных пунктов	Земли промышленности и иного назначения	Земли особо охраняемых территорий и объектов	Земли лесного фонда	Земли водного фонда	Земли запаса	Итого земель в административных границах
1	2	3	4	5	6	7	8	9	10
	Северо-Кавказский ФО	**13400,6**	**821,5**	**186,5**	**312,1**	**1771,1**	**114,2**	**437,9**	**17043,9**
5	Республика Дагестан	4271,3	233,2	43,7	28,8	421,6	26,6	1,8	5027
6	Республика Ингушетия	127,6	39,2	6,7	0,2	53,6	0,6	82,5	310,4
7	Кабардино-Балкарская Республика	711	57,9	11,9	54,8	260,5	2,8	148,1	1247
9	Карачаево-Черкесская Республика	815	40	15,7	125,3	390,7	10,2	30,8	1427,7
15	**Республика Северная Осетия – Алания**	**417,7**	**60,5**	**16,9**	**98**	**177,4**	**2,5**	**25,7**	**798,7**
20	Чеченская Республика	969,8	135,7	35,2	3	352,7	9,1	111,6	1617,1
26	Ставропольский край	6088,2	255	56,4	2	114,6	62,4	37,4	6616

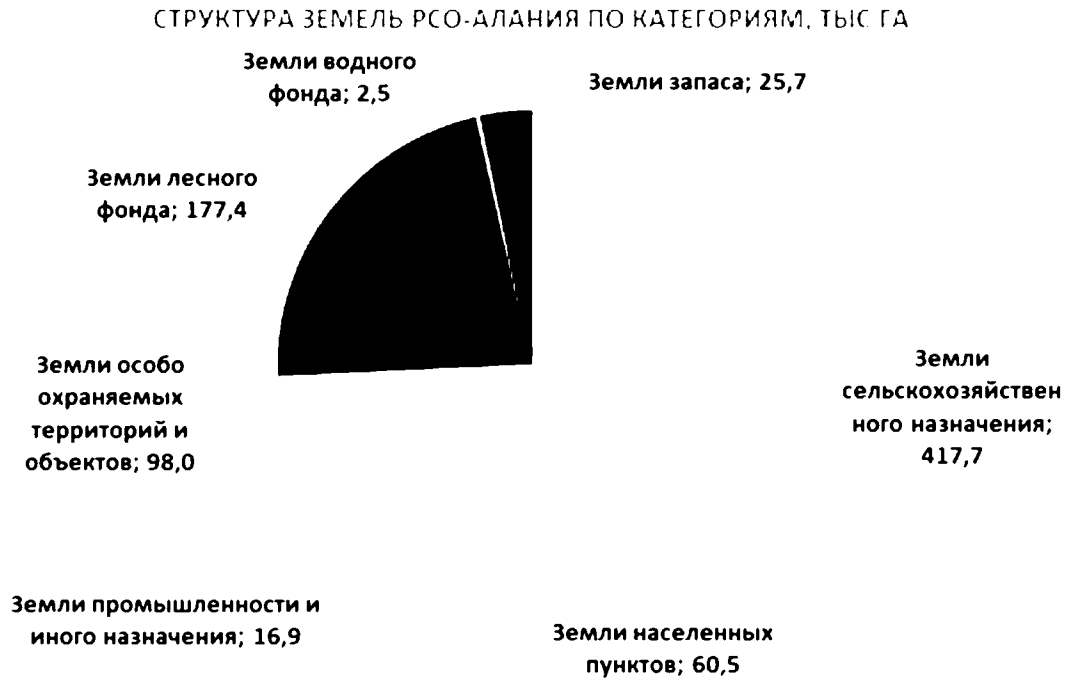

Рисунок 18. Структура земель РСО-Алания

Анализ распределения земель республики по муниципальным районам свидетельствует о том, что на территорию г. Владикавказа приходится 291 кв. км., т.е. 3,6 % от общей площади республики. Наиболее крупными сельскими административными районами являются – Алагирский (2013 кв. км. - 25,2%), Пригородный (1422 кв. км - 17,8%) и Ирафский (1376 кв. км. - 17,2%).

Таблица 29. Распределение общей площади республики по муниципальным районам

Наименование муниципального района (городского округа)	Площадь муниципального района (городского округа), км^2
Алагирский	2013
Ардонский	377
Дигорский	585
Ирафский	1376
Кировский	411
Моздокский	1071
Правобережный	441
Пригородный	1422
г. Владикавказ	291
Итого	7987

Основная площадь во всех указанных районах занята землями сельскохозяйственного назначения - от 25 до 111,6 тыс. га.

Земельный фонд республики по категориям и угодьям на 1 января 2025 года характеризуется данными, приведенными в таблице.

Таблица 30. Распределение земель по угодьям, тыс.га

Код субъекта	Федеральные округа (ФО), субъекты Российской Федерации	Общая площадь	Сельскохозяйственные угодья						Лесные земли	Лесные насаждения, не входящие в лесной фонд	Под водой	Земли застройки	Под дорогами	Болота	Нарушенные земли	Прочие земли
			всего	в том числе												
				пашня	залежь	многолетние насаждения	сенокосы	пастбища								
1	2	3	4	5	6	7	8	9	10	11	12	13	14	15	16	17

Распределение земельного фонда по формам собственности и принадлежности Российской Федерации в Республике Северная Осетия-Алания.

По данным государственного статистического наблюдения за земельными ресурсами на 1 января 2025 года в собственности юридических лиц находилось 7,7 тыс. га, что составило 0,96% от общей площади земель. Площадь земель, находящихся в государственной и муниципальной собственности, составила 778,9 тыс. га (97,52%).

Таблица 31. Распределение земель РСО-Алания по формам собственности, тыс. га

Код субъекта	Федеральные округа, субъекты Российской Федерации	Общая площадь	В собственности граждан	В собственности юридических лиц	В государственной и муниципальной собственности
1	2	3	4	5	6
	Северо-Кавказский ФО	**17043,9**	**3993**	**927,2**	**12123,7**
5	Республика Дагестан	5027	60,9	5,1	4961
6	Республика Ингушетия	310.4	17.6	1	291.8
7	Кабардино-Балкарская Республика	1247	19,2	10,4	1217,4
9	Карачаево-Черкесская Республика	1427,7	267,2	7,5	1153
15	**Республика Северная Осетия – Алания**	**798,7**	**12,1**	**7,7**	**778,9**
20	Чеченская Республика	1617,1	40,6	6,4	1570.1
26	Ставропольский край	6616	3575,4	889,1	2151,5

Источник:
https://rosreestr.gov.ru/upload/Doc/informatsiya/%D0%9D%D0%B0%D1%86%D0%B8%D0%BE%D0%BD%D0%B0%D0%BB%D1%8C%D0%BD%D1%8B%D0%B9%20%D0%B4%D0%BE%D0%BA%D0%BB%D0%B0%D0%B4%202024.pdf.

Кадастровое деление РСО-Алания

Каждый объект недвижимости, сведения о котором внесены в государственный кадастр недвижимости, имеет неповторяющийся во времени и на территории Российской Федерации государственный учетный номер (кадастровый номер).

В целях присвоения объектам недвижимости кадастровых номеров Федеральная служба государственной регистрации, кадастра и картографии осуществляет кадастровое деление территории Российской Федерации на единицы кадастрового деления:

- кадастровые округа;
- кадастровые районы;
- кадастровые кварталы.

Таблица 32. Кадастровое деление РСО-Алания

Номер кадастрового района	Наименование кадастрового района
15:01	Моздокский район
15:02	Кировский район
15:03	Правобережный район
15:04	Ирафский район
15:05	Дигорский район
15:06	Ардонский район
15:07	Алагирский район
15:08	Пригородный район
15:09	г. Владикавказ

Характеристика состояния лесов Республики Северная Осетия-Алания

Общая площадь лесов РСО-Алания составила 241,1 тыс. га (в том числе 12,265 тыс. га лесов, в отношении которых лесоустройство не проводилось, отнесенных к территории Владикавказского лесничества), лесистость республики – 24,4%. Земли лесного фонда в республике занимают 189,0 тыс. га, в том числе земли, покрытые лесной растительностью – 171,4 тыс. га (90,6%) общей площади.

Наибольшая лесистость в республике характерна для Дигорского, Пригородного и Кировского районов, где она составляет 53,4%, 37,8% и 28,2% соответственно, а на территории Правобережного района всего - 1,3%.

Органом исполнительной власти в сфере лесных отношений по РСО-Алания является Министерство природных ресурсов и экологии Республики Северная Осетия-Алания. В его ведении находятся леса, расположенные на землях лесного фонда – 189,0 тыс. га, или 78,3% общей площади лесов республики.

Леса, расположенные на землях лесного фонда РСО-Алания, на основании приказа Рослесхоза от 15.12.2008 г. № 389 «Об определении количества лесничеств на территории Республики Северная Осетия-Алания и установлении их границ» территориально объединены в семь лесничеств.

В распределении площади лесов, расположенных на территории городского округа г. Владикавказ на землях населенных пунктов, городские леса занимают 12,265 тыс. га или 5,2% площади лесов республики.

Общая площадь лесного фонда уменьшилась на 0,756 тыс.га (0,43%), в связи с переводом части территории Алагирского лесничества в категорию земель особо охраняемых территорий и объектов для расширения территории Севевро-Осетинского государственного природного заповедника.

Таблица 33. Распределение площади лесов

№ п/п	Лесничество	Леса, расположенные на землях лесного фонда площадь, га					По отношению к показателям Лесного плана 2018 – 2024			
		по состоянию на 01.01.2018	по состоянию на 01.01.2019	по состоянию на 01.01.2021	по состоянию на 01.01.2022	по состоянию на 01.01.2023	по состоянию на 01.01.2024	изменение площади, га	%	изменение площади, га	%
1	2	3	4	5	6	7	8	9	10		
1	Алагирское	34034	34034	34034	33278	33278	33278			-756	-2,23
2	Владикавказское	34178	34178	34178	46634	46443	46443			12265	36,1
3	Дигорское	33155	33155	33155	33155	33155	33155				

4.	Ирафское	23763	23763	23763	23763	23763	23763	-	-	-	-
5.	Кировское	15270	15270	15270	15270	15244	15244	-	-	- 26	-0,01
6.	Моздокское	10268	10268	10268	10268	10268	10268	-	-	-	-
7.	Пригородное	26837	26837	26837	26837	26837	26837	-	-	-	-
	Всего	177505	177505	177505	189205	188988	188988	-	-	- 11483	- 5,2

Лесорастительное районирование

В соответствии с приказом Министерства природных ресурсов и экологии Российской Федерации от 18.08.2014 № 367 «Об утверждении Перечня лесорастительных зон Российской Федерации и Перечня лесных районов Российской Федерации» леса Республики Северная Осетия-Алания по лесорастительным зонам и лесным районам распределены следующим образом:

– зона горного Северного Кавказа и горного Крыма (168943,0 га, 95,6 %), Северо-Кавказский горный район включает леса: Алагирского, Дигорского, Ирафского, Кировского, части Моздокского (24%), Правобережного, Пригородного лесничеств;

– степная зона (7806 га, 4,4%), район степей европейской части Российской Федерации включает равнинную часть Моздокского лесничества (76%).

По целевому назначению все леса Республики Северная Осетия-Алания отнесены к защитным лесам.

Защитные леса подлежат освоению в целях сохранения средообразующих, водоохранных, защитных, санитарно-гигиенических, оздоровительных и иных полезных функций лесов с одновременным использованием лесов при условии, если это использование совместимо с целевым назначением защитных лесов и выполняемыми ими полезными функциями. Категории защитных лесов установлены в соответствии со статьей 111 Лесного кодекса Российской Федерации.

Общая площадь лесов, в том числе защитных, увеличилась на 5,0 тыс. га (или 2,3%).

С учетом особенностей правового режима защитных лесов Республики выделены следующие категории защитных лесов (таблица 34):

1) Леса, расположенные в водоохранных зонах.

Водоохранные зоны выделены по рекам, ручьям, озерам шириной 50, 100, 200м (в зависимости от протяженности рек, ручьев и площади озер) в соответствии с Водным кодексом Российской Федерации.

Правовой режим лесов, расположенных в водоохранных зонах, установлен статьей 113 Лесного кодекса РФ.

2) Леса, выполняющие функции защиты природных и иных объектов:

а) леса, расположенные в первом и втором поясах зон санитарной охраны источников питьевого и хозяйственно-бытового водоснабжения;

б) леса, расположенные в защитных полосах лесов (леса, расположенные в границах полос отвода железных дорог и придорожных полос автомобильных дорог);

Существующее выделение данной категории соответствует целям сохранения полезных функций лесов.

в) леса, расположенные в зеленых зонах (леса, расположенные на землях лесного фонда и землях инях категорий);

Существующее отнесение части лесного фонда к данной категории защитности не полностью соответствует обеспечению защиты населения от неблагоприятных природных и техногенных воздействий, сохранению и оздоровлению окружающей среды ввиду расположения их в отдельных

случаях на значительном расстоянии от населенных пунктов, в связи с чем, предлагается пересмотреть границы этой категории защитных лесов.

г) горно-санитарные леса (леса, расположенные в границах зон округов санитарной (горно-санитарной) охраны лечебно-оздоровительных местностей и курортов;

Данные леса выделены для установления правового режима зон с особыми условиями использования территорий, на которых расположены соответствующие леса и соответствуют целям защиты имеющихся природных и культурных объектов и экологической их ценности.

3) Ценные леса в республике, выделенные на основе Лесного кодекса Российской Федерации и приказов Рослесхоза от 19.12.2007 № 498 и от 26.08.2008 № 237, представлены:

- противоэрозионными лесами;
- горными лесами;
- нерестоохранными полосами лесов.

Таблица 34. Распределение общей площади лесного фонда РСО-А по категориям защитных лесов

Категории защитных лесов	Площадь, га	Правовые основы выделения
1. Леса, расположенные в водоохранных зонах	18 629	Лесной кодекс Российской Федерации от 04.12.2006 №200-ФЗ; Водный кодекс Российской Федерации от 03.06.2006 №74-ФЗ; ФЗ от 23.06.2014 №171-ФЗ (ред. От 29.12.2015) «О внесении изменений в Земельный кодекс РФ и отдельные законодательные акты РФ»; Лесоустроительная инструкция (2018 г.); Приказы Федерального агентства лесного хозяйства от 19.12.2007 г. № 498
2. Леса, выполняющие функции защиты природных и иных объектов	55 499	
в том числе:		
леса, расположенные в 1 и 2 поясах зон санитарной охраны источников питьевого и хозяйственно-бытового водоснабжения	4 682	
леса, расположенные в защитных полосах лесов	1 427	
леса, расположенные в зеленых зонах	47 802	от 26.08.2008 № 237; ГОСТ 17.5.3.02-90 «Охрана природы Земли»
горно-санитарные леса	1 588	
3.Ценные леса	102 595	Нормы выделения на землях ГЛФ запретных полос вдоль железных и автодорог»
в том числе:		
противоэрозионные леса	35 546	
горные леса	59 477	
нерестоохранные полосы лесов	7 572	
4. Леса, в отношении которых лесоустройство не проводилось	12 265	
Всего	188 988	

Источник: Лесной план Республики Северная Осетия - Алания на 2020-2028 годы, утвержденный Указом Главы РСО-А от 28.02.2020 №62 (с изменениями от 21.01.2025)

Характеристика состояния водных объектов Республики Северная Осетия-Алания

Согласно Земельному кодексу Российской Федерации к землям водного фонда относятся земли, покрытые поверхностными водами, сосредоточенными в водных объектах, а также занятые гидротехническими и иными сооружениями, расположенными на них.

К водным объектам относятся:

1) реки, озера, ручьи, болота, водохранилища, пруды, каналы и другие поверхностные и искусственные водотоки, и водоемы;

2) ледники и снежники;

3) гидрологические бассейны, месторождения подземных вод, водоносные горизонты и естественные выходы подземных вод, в том числе термальных;

4) внутренние морские воды и территориальное море РФ. Водные объекты, включенные в состав водного фонда, подлежат регистрации в государственном водном кадастре. Этот фонд находится под защитой и охраной государства.

Земли водного фонда можно разделить на две категории: непосредственно покрытые водой и прилегающие к водоемам, предназначенные для использования и охраны вод. Они используются для строительства и эксплуатации сооружений, обеспечивающих удовлетворение потребностей населения в питьевой воде, бытовых, оздоровительных и других потребностей населения, а также водохозяйственных, сельскохозяйственных, природоохранных, промышленных, рыбохозяйственных, энергетических, транспортных и иных общественных потребностей.

Водные объекты Северной Осетии принадлежат к бассейну внутреннего стока – бассейну Каспийского моря.

Речная сеть Северной Осетии представлена 1038 реками общей протяжённостью 3358 км (густота речной сети 0,42 км/км^2), большая часть которых относится к малым рекам и ручьям.

Вся речная сеть Северной Осетии принадлежит к бассейну р. Терек. Это вторая по величине река Северного Кавказа. Длина ее в пределах республики составляет 169 км, площадь водосбора 1711 км^2, объем стока – 7081 млн. м^3. Три другие крупные реки левые притоки Терека – Урух (длина в пределах республики 104 км, площадь водосбора 1110 км^2, объем стока 763 млн. м^3.), Ардон (длина 108 км, площадь водосбора – 1241 км^2, объем стока 1053 млн. м^3), Фиагдон (длина 75 км, площадь водосбора – 714, объем стока 419 млн. м^3).

Среди регионов федерального округа Северная Осетия занимает второе место по густоте речной сети после Кабардино-Балкарии.

Озера, водохранилища, пруды и болота. Водоемов стоячей воды в Республике Северная Осетия-Алания немного. Имеется несколько озер ледникового (Микелай, 0,2 га; Фастагское 0,7 га; Донисарское 0,4 га и др.), запрудного (Суаргомское 0,5 га) и карового (Турье, 0,2 га; Мидаграбинское, 03; Бадское, 0,2 га) происхождения в горной части республики. Общая площадь водного зеркала всех известных озер составляет не больше 10 га. Озеро Хурикау расположенное на северных склонах Сунженского хребта в 10 км от с. Хурикау — самый большой естественный водоем республики (длина 1 км, ширина 300 м).

Болота и заболоченные земли занимают всего 0,06% территории Северной Осетии.

Источник: https://water-rf.ru/Регионы_России/2546/Республика_Северная_Осетия

3.1..3 Обзор состояния рынка недвижимости

Рынок недвижимости зависит от множества факторов, определяющих социально-экономическое развитие как страны в целом, так и отдельных регионов, в т.ч. определяющих политическую стабильность.

Рынок недвижимости РСО-Алания за 2023-2025 годы претерпел изменения на фоне пандемии и экономических потрясений. Многие пытались сохранить сбережения, вкладывая деньги в жилье, ведь инвестиции в недвижимость по-прежнему остаются одним из наиболее привлекательных инструментов вложения средств. Кроме того, существенное влияние на интерес к недвижимости оказала программа ипотеки с господдержкой, однако она же подстегнула и рост цен на рынке.

Цены на недвижимость варьируют в зависимости от размера населенного пункта, развития инфраструктуры; даже в рамках одного района наблюдается достаточно широкий диапазон цен. Так, анализ предложений на открытом рынке показывает, что в целом по республике цены несколько ниже, чем в г. Владикавказ; при этом в зависимости от качества жилья цены могут, как уменьшаться, так и увеличиваться.

В ходе подготовки к проведению государственной кадастровой оценки, в соответствии с частью 1 ст. 7 Федерального закона от 03.07.2016 N 237-ФЗ «О государственной кадастровой оценке», выполнены следующие мероприятия – сбор, обработка, систематизация и накопление информации, необходимой для определения кадастровой стоимости, в том числе о данных рынка недвижимости.

Начальным этапом сбора рыночной информации является поиск источников информации. В соответствии с п. 26.5 Методических указаний сбор рыночной информации осуществляется в том числе по следующим типам сделок (предложений):

- предложение-продажа;
- сделка-купля-продажа;
- предложение-аренда;
- сделка-аренда.

Источниками информации для формирования базы рыночных данных служили объявления о продаже недвижимости, публикуемые на различных интернет-порталах (https://www.avito.ru/, https://vladikavkaz.cian.ru/, https://onrealt.ru/, https://vladikavkaz.olan.ru/, https://realty.yandex.ru/, https://vladikavkaz.russianrealty.ru/, https://vladikavkaz.domclick.ru, https://maxrealt.ru и др.).

В рамках настоящего отчета был проведен анализ рынка недвижимости по всем районам Республики Северная Осетия-Алания. Одной из самых привлекательных территорий считается г. Владикавказ – столица республики, экономический и культурный центр. Высокая привлекательность сохраняется и в приближенных районах-территории в непосредственной близости к республиканскому центру. Так же, прослеживается закономерность: количество предложений на рынке земельных участков, а также их стоимость уменьшаются в зависимости от отдаленности от республиканского центра.

Рынок недвижимости республики значительно уступает по отношению к г. Владикавказу по активности. Характеризуется большим разбросом цен на объекты недвижимости, ограниченным количеством продавцов и редкими сделками.

Для отражения ситуации на рынке недвижимости в графическом и семантическом виде проведен анализ информации, позволяющий установить ценообразующие факторы в отношении каждого объекта недвижимости.

Анализ рынка недвижимости осуществлялся на основе собранной рыночной информации о ценах предложений объектов соответствующего назначения за период с 01.01.2025 по 31.12.2025 год. Для проведения анализа рынка были проанализированы данные сайтов в информационно-телекоммуникационной сети «Интернет».

Рыночная информация была проверена на однозначность и достаточность, в отношении сайтов в информационно-телекоммуникационной сети «Интернет» - копии (скриншоты) страниц сайта, отражающих текст объявления, дату подачи объявления (при наличии), дата обновления информации, адрес страницы сайта.

В результате обзора рынка земельных участков РСО-Алания за 2025 года собрано и обработано 2197 объектов-аналогов.

Традиционно, рынок продажи земельных участков РСО-Алания представлен тремя основными сегментами (2197 объявление): 1442 (66%) – земли поселений (ИЖС), 698 (32%) – земли сельхозназначения (в т.ч. СНТ), 57 (2%) – земли промназначения.

В результате анализа рынка недвижимости было выявлено, что наибольшую долю 66% составляют предложения о продаже земельных участков с видом разрешенного использования «Индивидуальная жилая застройка».

Вторая часть приходится на сегмент земельных участков «Сельхозназначения (в т.ч. СНТ)» - 32%.

В данном сегменте, как правило, размещают объявления как с категорией земель сельскохозяйственного назначения, так и с разрешенным использованием для сельхозпроизводства.

Минимальная доля приходится на сегмент «Промназначение» - 2% (в основном предложения позиционируются как «коммерческое строительство» и «производство»). Это могут быть как земли категории «населенных пунктов», так и земли «промышленности, энергетики, транспорта, связи, радиовещания, телевидения, информатики, земли для обеспечения космической деятельности, земли обороны, безопасности и земли иного специального назначения».

Структура предложений на рынке земельных участков по РСО-Алания за 2025 год



Рисунок 19. Структура предложений на рынке земельных участков по РСО-Алания

Рынок недвижимости республики значительно уступает по отношению к г. Владикавказу по активности. Характеризуется большим разбросом цен на объекты недвижимости, ограниченным количеством продавцов и редкими сделками.

Учитывая, что населенные пункты РСО-Алания и г. Владикавказ характеризуется высокой плотностью застройки с быстро растущим дефицитом свободных подготовленных территорий под строительство как жилой, так и коммерческой недвижимости, то основным резервом увеличения предложения на рынке земельных участков является расширение границ города с вовлечением в оборот ранее не использовавшихся территорий.

Одним из наиболее развитых рынков продаж земельных участков является г. Владикавказ. Рынок характеризуется относительно небольшим разбросом цен на объекты недвижимости, конкуренцией и достаточным количеством совершаемых сделок.

В результате обзора рынка продаж земельных участков по г. Владикавказ за 2025 года собрано и обработано 718 предложений: 381 (53,1%) – земли поселений (ИЖС), 318 (44,3%) – земли сельхозназначения (СНТ), 19 (2,6%) – земли промназначения.

Структура предложений на рынке земельных участков по г. Владикавказ за 2025 год



Рисунок 20. Структура предложений на рынке земельных участков по г. Владикавказ

При анализе рынка объектов недвижимости исключались земельные участки, на которых имелись объекты капитального строения, хозяйственные постройки, временные сооружения и т.п. В ходе дальнейшего анализа рыночной информации о земельных участках не учитывались улучшения таких участков, озеленение, степень благоустройства (внутриплощадочные инженерные коммуникации, расположенные внутри установленных границ земельного участка).

Одним из источников информации о сделках с объектами недвижимости (сделка-купля-продажа) является информация о зарегистрированных сделках, предоставленная Управлением Росреестра по Республике Северная Осетия-Алания (Письмо Росреестра от 29.01.2026 №исх/0363/26). Полученная информация за период с 01.01.2025 г. по 31.12.2025 г. была проанализирована, сформирована выборка объектов недвижимости.

За анализируемый период по Республике Северная Осетия-Алания было зарегистрировано 2551 сделок. Из них: 2157 – земли населенных пунктов, 5 – земли промышленности, 386 – земли сельскохозяйственного назначения, и 3 – иные.

Таблица 35. Данные по сделкам, зарегистрированным по РСО-Алания

Категория зу	Количество, ед.
Земли населенных пунктов	2157
Земли промышленности	5
Земли сельскохозяйственного назначения	386
Иные (Земли особо охраняемых территорий и объектов)	3
ВСЕГО	2551

В соответствии с п. 26.3 Методических указаний цены сделок (предложений), которые не соответствуют уровню рыночных цен, в частности при вынужденной продаже или при иной сделке между контролирующим и подконтрольным лицами (при наличии информации), исключаются из дальнейшего анализа.

3.1..4 Обзор сегментов рынка объектов недвижимости

В соответствии с приказом Министерства государственного имущества и земельных отношений Республики Северная Осетия-Алания от 07.05.2025 №12-о/д «О проведении государственной кадастровой оценки земельных участков» ГБУ РСО-Алания «Центр государственной кадастровой оценки» осуществляет государственную кадастровую оценку земельных участков, учтенных в Едином государственном реестре недвижимости земельных участков, расположенных на территории Республики Северная Осетия-Алания.

Для целей определения кадастровой стоимости объекты недвижимости, подлежащие оценке, объединяются в группы (подгруппы) на основе сегментации объектов недвижимости.

В рамках подготовительных работ по государственной кадастровой оценке на территории Республики Северная Осетия-Алания Учреждением проводился сбор информации о рынке объектов недвижимости.

Вся собранная рыночная информация структурирована единообразно, проведена кодировка, которая складывается из характеристик объекта с обязательным указанием:

сегмента рынка объектов недвижимости, к которому относится объект недвижимости;
вида использования земельного участка (Приложение 1 к Методическим указаниям);
даты подачи объявления (при наличии) и (или) совершения сделки (в формате ДД.ММ.ГГГГ);
порядкового номера объекта недвижимости.

В результате анализа рыночной информации, собранной в рамках массовой оценки объектов недвижимости РСО-Алания, выявлено:

рыночная информация представлена не по всем сегментам рынка;
количество собранной рыночной информации не удовлетворяет требованиям репрезентативности по ценообразующим факторам.

Указанные сложности связаны со степенью развитости рынка недвижимости, а также с форматом и обычаями публикации сведений о продаже объектов недвижимости.

В целях определения кадастровой стоимости объектов недвижимости осуществлялся сбор рыночной информации объектов недвижимости по сегментам:

- Садоводство и огородничество, малоэтажная жилая застройка (в т.ч. ИЖС);
- Жилая застройка (среднеэтажная и многоэтажная);
- Производственная деятельность;
- Предпринимательство (торгово-офисные объекты);
- Отдых (рекреация);
- Сельскохозяйственное использование.

Анализ цен сделок (предложений) на рынке земельных участков Республики Северная Осетия-Алания проводился по вышеперечисленным группам рынка, так как при распределении рыночных данных по кодам расчета в соответствии с Методическими указаниями, обнаруживается недостаточное количество рыночных данных по некоторым кодам расчета, что, в свою очередь, ведет к искажению ценовых характеристик. Для проведения анализа рынка были проанализированы данные сайтов в информационно-телекоммуникационной сети «Интернет».

Собранная информация о рыночных ценах за объекты недвижимости по каждому из полученных сегментов была проанализирована по следующим критериям:

- полнота собранной рыночной информации;
- проверка существования указанных источников информации;
- проверка на достоверность информации о местоположении объекта;
- проверка на непротиворечивость данных об объекте;
- проверка даты объявления на актуальность.

Обзор рынка земельных участков сегмента «Садоводство и огородничество, малоэтажная жилая застройка»

Земельные участки, предназначенные под ИЖС и ЛПХ

- ИЖС – индивидуальное жилищное строительство
- ЛПХ — личное подсобное хозяйство.

ИЖС — индивидуальное жилищное строительство. Земля под ИЖС — всегда в черте населенных пунктов. Предназначена она для строительства домов. Отличие ЛПХ от участков ИЖС в том, что они могут располагаться как в пределах населенных пунктов – приусадебные земельные участки, так и за чертой населенных пунктов. Приусадебный участок земли может применяться для производства продукции сельскохозяйственного назначения и для сооружения жилых, производственных и бытовых зданий с соблюдением всех нормативов и правил.

Землю ЛПХ можно оформить в собственность. Плюсы земли ЛПХ: возможность перевода земли ЛПХ в ИЖС, при нахождении участка в пределах населенного пункта. Основной недостаток земель ЛПХ - отсутствие в современном законодательстве понятия ЛПХ как такового, что может стать причиной возникновения дополнительных сложностей и правовых рисков.

Анализ рынка земельных участков проводился на основе информации о предложениях к продаже объектов, а также информации о сделках.

В результате обработки собранной информации, удаления дублирующей и противоречивой информации об объектах недвижимости, в период с 01.01.2025 г. по 31.12.2025 г. к продаже предлагалось 984 земельных участков, предназначенных под ИЖС в городе Владикавказ и районах республики.

Информация о зарегистрированных сделках за период с 01.01.2025 г. по 31.12.2025 г. была проанализирована, сформирована выборка объектов недвижимости. За анализируемый период по Республике Северная Осетия-Алания было зарегистрировано 1978 сделок по земельным участкам, предназначенным под ИЖС.

Количество анализируемой рыночной информации о продаже земельных участков, предназначенных под ИЖС в разрезе муниципальных районов республики представлена в Таблице 36.

Таблица 36. Результаты анализа рынка земельных участков по районам РСО-А и г. Владикавказ

№	Наименование района	Количество объектов-аналогов	Количество зарегистрированных сделок
1	Алагирский район	256	455
2	Ардонский район	43	106
3	Дигорский район	44	227
4	Ирафский район	106	280
5	Кировский район	14	52
6	Моздокский район	51	144
7	Правобережный район	78	157
8	Пригородный район	11	419
9	г. Владикавказ	381	138
	Итого	984	1978

Из диаграммы видно, что в структуре предложений о продаже земельных участков под ИЖС в РСО-Алания наибольшее количество предложений по г. Владикавказу – 38,7% (381 объявление). В соответствии с этим можно сделать вывод об активности рынка предложений по продаже участков указанного сегмента в столице республики.



Рисунок 21. Структура предложений о продаже ЗУ под ИЖС в РСО-Алания

Из анализа информации о зарегистрированных сделках по земельным участкам под ИЖС наибольшее количество сделок отмечено в двух наибольших по численности районах: Алагирский – 23,0% (455 сделок) и Пригородный – 21,2% (419 сделок).



Рисунок 22. Анализ информации о сделках по ЗУ под ИЖС в РСО-Алания

В результате сортировки и отсеивания недостоверной или противоречивой информации о предложениях, были собраны и использованы следующие предложения.

Вся информация объединена в сводную таблицу по земельным участкам, где указана краткая характеристика объектов недвижимости, предложенных к продаже, а также информация об объектах недвижимости в зарегистрированных сделках (Приложение 1.6).

Состояние рынка по районам РСО-Алания и уровень цен на земельные участки, предназначенные под ИЖС и ЛПХ, характеризуют предложения/сделки, приведенные в следующих таблицах:

по Алагирскому району (г. Алагир)

Таблица 37. Уровень цен на ЗУ по г. Алагир

№ п/п	Площадь, сот.	Телефон	Дата публикации/ регистрации	Дата обращения к сайту	Цена объекта, рублей	Цена за 1 сотку/руб.	Источник информации
1	10,64	-	17.09.2025	-	350 000	32 895	Письмо Росреестра от 29.01.2026 № исх/0363/26
2	42,00	89334014835	19.07.2025	08.08.2025	1 800 000	42 857	https://www.avito.ru/alagir/zemelnye_uchastki/uchastok_42_sot._izhs_7401039180?context=H4sIAAAAAAAA_wE_AMD_YToyOntzOjEzOiJsb2NhbFByaW9yaXR5IjtiOjE7czoxOiJ4IjtzOjE2OiJXNDdxRlFSd1VQVXJobXhPIjt9WqKMlT8AAAA
3	22,00	89319121581	22.02.2025	24.02.2025	950 000	43 182	https://www.avito.ru/alagir/zemelnye_uchastki/uchastok_22_sot._izhs_4337802034?context=H4sIAAAAAAAA_wE_AMD_YToyOntzOjEzOiJsb2NhbFByaW9yaXR5IjtiOjA7czoxOiJ4IjtzOjE2OiIza1pzV1V2Y3FmY3B0UHlxIjt9m7MYvT8AAAA
4	6,95	-	25.07.2025	-	350 000	50 360	Письмо Росреестра от 29.01.2026 № исх/0363/26
5	6,00	89318120693	18.11.2025	26.11.2025	350 000	58 333	https://www.avito.ru/alagir/zemelnye_uchastki/uchastok_6_sot._izhs_3732486694
6	6,00	89334014863	24.12.2025	26.11.2025	350 000	58 333	https://www.avito.ru/alagir/zemelnye_uchastki/uchastok_6_sot._izhs_1550810114
7	15,00	89890405178	11.02.2025	24.02.2025	900 000	60 000	https://vladikavkaz.domclick.ru/card/sale__lot__2063617235?utm_campaign=domclick_vitrina_20210100080_cpa_fid_rk123942gr410&utm_source=olan&utm_medium=cpa&utm_content=141204389
8	14,00	89890405980	23.02.2025	24.02.2025	1 050 000	75 000	https://vladikavkaz.domclick.ru/card/sale__lot__2063392292?utm_campaign=domclick_vitrina_20210100080_cpa_fid_rk123942gr410&utm_source=olan&utm_medium=cpa&utm_content=141043889

9	6,00	89334014838	30.04.2025	16.05.2025	530 000	88 333	https://www.avito.ru/alagir/zemelnye_uchastki/uchastok_6_sot._izhs_4512160759?context=H4sIAAAAAAAA_wE_AMD_YToyOntzOjEzOiJsb2NhbFByaW9yaXR5IjtiOjE7czoxOiJ4IjtzOjE2OiJGYTN3bTZWZDJHbEJKU1N3Ijt9Qk5hWz8AAAA
10	10,00	89699682269	22.08.2025	25.08.2025	1 000 000	100 000	https://www.avito.ru/alagir/zemelnye_uchastki/uchastok_10_sot._izhs_2303464845?context=H4sIAAAAAAAA_wE_AMD_YToyOntzOjEzOiJsb2NhbFByaW9yaXR5IjtiOjE7czoxOiJ4IjtzOjE2OiJjYk9HNkxjeGF6Rm5ZeE02Ijt9iPZe0D8AAAA

Таким образом, стоимость 1 сотки земельных участков, предназначенных под ИЖС, расположенных в г. Алагир Алагирского района РСО-Алания, находится в диапазоне от 32 000 до 100 000 рублей. Основной диапазон стоимости 1 сотки земельных участков находится в пределах 50 000 – 75 000 рублей.

Горно-рекреационная зона Алагирского района, пос. Верхний Фиагдон

Таблица 38. Уровень цен на ЗУ по пос. Верхний Фиагдон

№ п/п	Площадь, сот.	Телефон	Дата публикации/ регистрации	Дата обращения к сайту	Цена объекта, рублей	Цена за 1 сотку/руб.	Источник информации
1	10,00	-	15.09.2025	-	500 000	50 000	Письмо Росреестра от 29.01.2026 № исх/0363/26
2	5,00	-	28.11.2025	-	300 000	60 000	Письмо Росреестра от 29.01.2026 № исх/0363/26
3	5,00	-	03.12.2025	-	350 000	70 000	Письмо Росреестра от 29.01.2026 № исх/0363/26
4	43,23	-	17.12.2025	-	3 300 000	76 336	Письмо Росреестра от 29.01.2026 № исх/0363/26
5	13,00	-	12.03.2025	-	1 000 000	76 923	Письмо Росреестра от 29.01.2026 № исх/0363/26
6	31,61	-	17.12.2025	-	2 500 000	79 089	Письмо Росреестра от 29.01.2026 № исх/0363/26
7	3,00	-	31.01.2025	-	300 000	100 000	Письмо Росреестра от 29.01.2026 № исх/0363/26

8	5,62	-	30.09.2025	-	750 000	133 452	Письмо Росреестра от 29.01.2026 № исх/0363/26
9	6,24	-	19.11.2025	-	900 000	144 231	Письмо Росреестра от 29.01.2026 № исх/0363/26
10	6,31	-	26.03.2025	-	950 000	150 555	Письмо Росреестра от 29.01.2026 № исх/0363/26

Таким образом, стоимость 1 сотки земельных участков, пригодных для использования в качестве ИЖС, расположенных в горно-рекреационной зоне пос. Верхний Фиагдон Алагирского района, находится в диапазоне от 50 000 – 151 000 рублей. Основной диапазон стоимости 1 сотки земельных участков находится в пределах 70 000 – 100 000 рублей.

по Ардонскому району (г. Ардон)

Таблица 39. Уровень цен на ЗУ по г. Ардон

№ п/п	Площадь, сот.	Телефон	Дата публикации/ регистрации	Дата обращения к сайту	Цена объекта, рублей	Цена за 1 сотку/руб.	Источник информации
1	6,00	89584665573	23.04.2025	16.05.2025	199 999	33 333	https://www.avito.ru/ardon/zemelnye_uchastki/uchastok_6_sot._izhs_4429472430?context=H4sIAAAAAAAA_wE_AMD_YToyOntzOjEzOiJsb2NhbFByaW9yaXR5IjtiOjE7czoxOiJ4IjtzOjE2OiJza1lvRDJlOU1qM09EWkVSIjt9nrzChz8AAAA
2	6,00	89319120334	08.05.2025	16.05.2025	200 000	33 333	https://www.avito.ru/ardon/zemelnye_uchastki/uchastok_6_sot._izhs_4742410562?context=H4sIAAAAAAAA_wE_AMD_YToyOntzOjEzOiJsb2NhbFByaW9yaXR5IjtiOjE7czoxOiJ4IjtzOjE2OiJza1lvRDJlOU1qM09EWkVSIjt9nrzChz8AAAA
3	8,88	-	01.10.2025	-	300 000	33 784	Письмо Росреестра от 29.01.2026 № исх/0363/26
4	8,24	-	18.11.2025	-	322 176	39 099	Письмо Росреестра от 29.01.2026 № исх/0363/26
5	11,32	-	24.12.2025	-	442 600	39 099	Письмо Росреестра от 29.01.2026 № исх/0363/26
6	10,00	-	10.10.2025	-	400 000	40 000	Письмо Росреестра от 29.01.2026 № исх/0363/26

7	6,00	-	09.10.2025	-	365 000	60 833	Письмо Росреестра от 29.01.2026 № исх/0363/26
8	12,13	-	13.10.2025	-	900 000	74 196	Письмо Росреестра от 29.01.2026 № исх/0363/26
9	6,40	-	10.09.2025	-	500 000	78 125	Письмо Росреестра от 29.01.2026 № исх/0363/26
10	10,00	-	20.10.2025	-	950 000	95 000	Письмо Росреестра от 29.01.2026 № исх/0363/26

Таким образом, стоимость 1 сотки земельных участков, предназначенных под ИЖС, расположенных в г. Ардон Ардонского района РСО-Алания, находится в диапазоне от 30 000 до 95 000 рублей. Основной диапазон стоимости 1 сотки земельных участков находится в пределах 33 000 – 60 000 рублей.

по Дигорскому району (г. Дигора)

Таблица 40. Уровень цен на ЗУ по г. Дигора

№ п/п	Площадь, сот.	Телефон	Дата публикации/ регистрации	Дата обращения к сайту	Цена объекта, рублей	Цена за 1 сотку/руб.	Источник информации
1	30,00	89319120291	20.02.2025	25.02.2025	500 000	16 667	https://www.avito.ru/digora/zemelnye_uchastki/uchastok_30_sot._izhs_4573032640?context=H4sIAAAAAAAA_wE_AMD_YToyOntzOjEzOiJsb2NhbFByaW9yaXR5IjtiOjE7czoxOiJ4IjtzOjE2OiJWdUpDdzNta2RBckV5Q25MIjt9TLX9bz8AAAA
2	10,80	-	16.12.2025	-	200 000	18 519	Письмо Росреестра от 29.01.2026 № исх/0363/26
3	11,78	-	25.04.2025	-	300 000	25 467	Письмо Росреестра от 29.01.2026 № исх/0363/26
4	44,60	-	07.12.2025	14.12.2025	1 200 000	26 906	https://www.avito.ru/digora/zemelnye_uchastki/uchastok_446_sot._izhs_7543293776?context=H4sIAAAAAAAA_wE_AMD_YToyOntzOjEzOiJsb2NhbFByaW9yaXR5IjtiOjA7czoxOiJ4IjtzOjE2OiJvanE4Szk5ekp5cXNBNkg3Ijt9iAkpeD8AAAA

5	22,00	89319122101	06.12.2025	14.12.2025	600 000	27 273	https://www.avito.ru/digora/zemelnye_uchastki/uchastok_22_sot._izhs_4559597144?context=H4sIAAAAAAAAA_wE_AMD_YToyOntzOjEzOiJsb2NhbFByaW9yaXR5IjtiOjA7czoxOiJ4IjtzOjE2OiJvanE4Szk5ekp5cXNBNkg3Ijt9iAkpeD8AAAA
6	30,00	89064954077	07.11.2025	14.12.2025	1 000 000	33 333	https://vladikavkaz.domclick.ru/card/sale__lot__2069225157
7	12,22	-	22.08.2025	-	500 000	40 917	Письмо Росреестра от 29.01.2026 № исх/0363/26
8	9,34	-	20.03.2025	-	500 000	53 533	Письмо Росреестра от 29.01.2026 № исх/0363/26
9	4,23	-	12.09.2025	-	300 000	70 922	Письмо Росреестра от 29.01.2026 № исх/0363/26
10	2,53	-	12.11.2025	-	250 000	98 814	Письмо Росреестра от 29.01.2026 № исх/0363/26

Таким образом, стоимость 1 сотки земельных участков, предназначенных под ИЖС, расположенных в г. Дигора Дигорского района РСО-Алания, находится в диапазоне от 16 000 до 99 000 рублей. Основной диапазон стоимости 1 сотки земельных участков находится в пределах 25 000 – 53 000 рублей.

по Моздокскому району (г. Моздок)

Таблица 41. Уровень цен на ЗУ по г. Моздок

№ п/п	Площадь, сот.	Телефон	Дата публикации/ регистрации	Дата обращения к сайту	Цена объекта, рублей	Цена за 1 сотку/руб.	Источник информации
1	7,58	-	15.04.2025	-	230000	30 343	Письмо Росреестра от 29.01.2026 № исх/0363/26
2	7,42	-	05.08.2025	-	275000	37 062	Письмо Росреестра от 29.01.2026 № исх/0363/26
3	2,35	-	10.12.2025	-	95000	40 426	Письмо Росреестра от 29.01.2026 № исх/0363/26

4	6,00	-	09.12.2025	-	262000	43 667	Письмо Росреестра от 29.01.2026 № исх/0363/26
5	13,49	-	19.09.2025	-	600 000	44 477	Письмо Росреестра от 29.01.2026 № исх/0363/26
6	9,07	-	18.04.2025	-	500 000	55 127	Письмо Росреестра от 29.01.2026 № исх/0363/26
7	6,75	-	20.06.2025	-	500 000	74 074	Письмо Росреестра от 29.01.2026 № исх/0363/26
8	6,00	89334014797	08.05.2025	26.05.2025	500 000	83 333	https://www.avito.ru/mozdok/zemelnye_uchastki/uchastok_6_sot._izhs_2043732386?context=H4sIAAAAAAAA_wE_AMD_YToyOntzOjEzOiJsb2NhbFByaW9yaXR5IjtiOjE7czoxOiJ4IjtzOjE2OiJEa1hlWVJVRVBaeWhucTlGIjt9l__GyT8AAAA
9	6,00	89319120605	10.03.2025	25.04.2025	700000	116 667	https://www.avito.ru/mozdok/zemelnye_uchastki/uchastok_6_sot._izhs_1315087827?context=H4sIAAAAAAAA_wE_AMD_YToyOntzOjEzOiJsb2NhbFByaW9yaXR5IjtiOjE7czoxOiJ4IjtzOjE2OiJrdzNXM3Ftc3RwQ3RacXZ3Ijt94gEjLD8AAAA
10	15,50	89319121954	19.04.2025	25.04.2025	1950000	125 806	https://www.avito.ru/mozdok/zemelnye_uchastki/uchastok_155_sot._izhs_2953406866?context=H4sIAAAAAAAA_wE_AMD_YToyOntzOjEzOiJsb2NhbFByaW9yaXR5IjtiOjE7czoxOiJ4IjtzOjE2OiJrdzNXM3Ftc3RwQ3RacXZ3Ijt94gEjLD8AAAA

Таким образом, стоимость 1 сотки земельных участков, предназначенных под ИЖС, расположенных в г. Моздок Моздокского района РСО-Алания, находится в диапазоне от 30 000 – 125 000 рублей. Основной диапазон стоимости 1 сотки земельных участков находится в пределах 40 000 – 74 000 рублей.

по Правобережному району (г. Беслан)

Таблица 42. Уровень цен на ЗУ по г. Беслан

№ п/п	Площадь, сот.	Телефон	Дата публикации/ регистрации	Дата обращения к сайту	Цена объекта, рублей	Цена за 1 сотку/руб.	Источник информации
1	7,00	89240347164	22.05.2025	26.05.2025	333 333	47 619	https://www.avito.ru/beslan/zemelnye_uchastki/uchastok_7_sot._izhs_7394371932?context=H4sIAAAAAAAA_wE_AMD_YToyOntzOjEzOiJsb2NhbFByaW9yaXR5IjtiOjE7czoxOiJ4IjtzOjE2OiJWUFRCbFIyMzdna01ROUdrIjt9OqHTZj8AAAA
2	30,00	89319120708	27.04.2026	26.05.2025	2 000 000	66 667	https://www.avito.ru/beslan/zemelnye_uchastki/uchastok_30_sot._izhs_2090352703?context=H4sIAAAAAAAA_wE_AMD_YToyOntzOjEzOiJsb2NhbFByaW9yaXR5IjtiOjE7czoxOiJ4IjtzOjE2OiJOcHNWdXdaYjFmSnpQVHV6Ijt9PSMEqT8AAAA
3	6,455	-	13.03.2025	-	500 000	77 519	Письмо Росреестра от 29.01.2026 № исх/0363/26
4	8,10	-	18.12.2025	-	700 000	86 420	Письмо Росреестра от 29.01.2026 № исх/0363/26
5	6,95	-	04.04.2025	-	609 000	87 626	Письмо Росреестра от 29.01.2026 № исх/0363/26
6	6,00	89319121770	15.04.2025	22.04.2025	650 000	108 333	https://www.avito.ru/beslan/zemelnye_uchastki/uchastok_6_sot._izhs_4634160582?context=H4sIAAAAAAAAA_wE_AMD_YToyOntzOjEzOiJsb2NhbFByaW9yaXR5IjtiOjE7czoxOiJ4IjtzOjE2OiJidkE2TFFybUU4QXFQdkJPIjt9DBCpCT8AAAA
7	6,00	89587135685	02.03.2025	17.03.2025	670 000	111 667	https://www.avito.ru/beslan/zemelnye_uchastki/uchastok_6_sot._izhs_4644932448?context=H4sIAAAAAAAA_wE_AMD_YToyOntzOjEzOiJsb2NhbFByaW9yaXR5IjtiOjE7czoxOiJ4IjtzOjE2OiJvVGVqVkVLcVdEMHdmUVJuIjt9v3dhEz8AAAA

8	5,00	89319121088	07.04.2025	22.04.2025	650 000	130 000	https://www.avito.ru/beslan/zemelnye_uchastki/uchastok_5_sot._izhs_7318143162?context=H4sIAAAAAAAA_wE_AMD_YToyOntzOjEzOiJsb2NhbFByaW9yaXR5IjtiOjE7czoxOiJ4IjtzOjE2OiJidkE2TFFybUU4QXFQdkJPIjt9DBCpCT8AAAA
9	6,00	89334014321	04.03.2025	17.03.2025	850 000	141 667	https://www.avito.ru/beslan/zemelnye_uchastki/uchastok_6_sot._izhs_5003771211?context=H4sIAAAAAAAA_wEmANn_YToxOntzOjE6IngiO3M6MTY6Inkyd0pkSHk4ZGdwMFBLOWciO32pp2haJgAAAA
10	6,00	89319121921	31.03.2025	22.04.2025	900 000	150 000	https://www.avito.ru/beslan/zemelnye_uchastki/uchastok_6_sot._izhs_4351452414?context=H4sIAAAAAAAA_wE_AMD_YToyOntzOjEzOiJsb2NhbFByaW9yaXR5IjtiOjE7czoxOiJ4IjtzOjE2OiJ5RGhOOXVZWVFQWXNpT2x1Ijt9pOQN8T8AAAA

Таким образом, стоимость 1 сотки земельных участков, предназначенных под ИЖС, расположенных в г. Беслан Правобережного района РСО-Алания, находится в диапазоне от 47 000 до 150 000 рублей. Основной диапазон стоимости 1 сотки земельных участков находится в пределах 77 000 – 108 000 рублей.

по Ирафскому району (с. Чикола)

Таблица 43. Уровень цен на ЗУ по с. Чикола

№ п/п	Площадь, сот.	Телефон	Дата публикации/ регистрации	Дата обращения к сайту	Цена объекта, рублей	Цена за 1 сотку/руб.	Источник информации
1	18,00	-	07.04.2025	-	200 000	11 111	Письмо Росреестра от 29.01.2026 № исх/0363/26
2	17,00	89319122396	19.02.2025	06.03.2025	300 000	17 647	https://www.avito.ru/chikola/zemelnye_uchastki/uchastok_17_sot._izhs_2299459686?context=H4sIAAAAAAAA_wE_AMD_YToyOntzOjEzOiJsb2NhbFByaW9yaXR5IjtiOjE7czoxOiJ4IjtzOjE2OiJVdkcwUEZvRlh6SGdxbkJVIjt9Y8QlSj8AAAA

3	14.00	89319121768	23.02.2025	06.03.2025	300 000	21 429	https://www.avito.ru/chikola/zemelnye_uchastki/uchastok_14_sot._izhs_4372710947?context=H4sIAAAAAAAA_wE_AMD_YToyOntzOjEzOiJsb2NhbFByaW9yaXR5IjtiOjE7czoxOiJ4IjtzOjE2OiJVdkcwUEZvRlh6SGdxbkJVIjt9Y8QlSj8AAAA
4	17.00	89891302759	27.11.2025	24.12.2025	400 000	23 529	https://vladikavkaz.domclick.ru/card/sale__lot__2059081033
5	20.00	89319120027	30.11.2025	24.12.2025	550 000	27 500	https://www.avito.ru/chikola/zemelnye_uchastki/uchastok_20_sot._izhs_3476360284
6	14.00	89888703004	10.07.2025	30.07.2025	400 000	28 571	https://vladikavkaz.cian.ru/sale/suburban/303220155/
7	15.00	89319120653	25.03.2025	17.04.2025	470 000	31 333	https://www.avito.ru/chikola/zemelnye_uchastki/uchastok_15_sot._izhs_7263187771?context=H4sIAAAAAAAA_wE_AMD_YToyOntzOjEzOiJsb2NhbFByaW9yaXR5IjtiOjE7czoxOiJ4IjtzOjE2OiJtTVQ3SVZMSlB4dzAzakJhIjt90GpPOT8AAAA
8	17.00	89319121892	16.05.2025	05.06.2025	700 000	41 176	https://www.avito.ru/chikola/zemelnye_uchastki/uchastok_17_sot._izhs_2091877579?context=H4sIAAAAAAAA_wE_AMD_YToyOntzOjEzOiJsb2NhbFByaW9yaXR5IjtiOjE7czoxOiJ4IjtzOjE2OiJYYUx3aWhrcW05TXNSTnV4Ijt9byLa7j8AAAA
9	15,00	89319122312	06.02.2025	06.03.2025	850 000	56 667	https://www.avito.ru/chikola/zemelnye_uchastki/uchastok_15_sot._izhs_2584756443?context=H4sIAAAAAAAA_wE_AMD_YToyOntzOjEzOiJsb2NhbFByaW9yaXR5IjtiOjE7czoxOiJ4IjtzOjE2OiJVdkcwUEZvRlh6SGdxbkJVIjt9Y8QlSj8AAAA
10	14.50	89587578584	01.06.2025	05.06.2025	1 099 000	75 793	https://www.avito.ru/chikola/zemelnye_uchastki/uchastok_145_sot._izhs_7272849530?context=H4sIAAAAAAAA_wE_AMD_YToyOntzOjEzOiJsb2NhbFByaW9yaXR5IjtiOjE7czoxOiJ4IjtzOjE2OiJYYUx3aWhrcW05TXNSTnV4Ijt9byLa7j8AAAA

Таким образом, стоимость 1 сотки земельных участков, предназначенных под ИЖС, расположенных в с. Чикола Ирафского района РСО-Алания, находится в диапазоне от 12 000 до 75 000 рублей. Основной диапазон стоимости 1 сотки земельных участков находится в пределах 21 000 – 41 000 рублей.

по Кировскому району (с. Эльхотово)

Таблица 44. Уровень цен на ЗУ по с. Эльхотово

№ п/п	Площадь, сот.	Телефон	Дата публикации/ регистрации	Дата обращения к сайту	Цена объекта, рублей	Цена за 1 сотку/руб.	Источник информации
1	30,01	-	21.10.2025	-	350 006	11 663	Письмо Росреестра от 29.01.2026 № исх/0363/26
2	17,00	-	26.02.2025	-	250 000	14 706	Письмо Росреестра от 29.01.2026 № исх/0363/26
3	21,10	-	04.07.2025	-	457 000	21 659	Письмо Росреестра от 29.01.2026 № исх/0363/26
4	9,89	-	15.10.2025	-	300 000	30 334	Письмо Росреестра от 29.01.2026 № исх/0363/26
5	23,9	-	17.07.2025	-	801 630	33541	Письмо Росреестра от 29.01.2026 № исх/0363/26
6	19,00	89319120149	03.07.2025	17.07.2025	700 000	36 842	https://www.avito.ru/elhotovo/zemelnye_uchastki/uchastok_19_sot._izhs_7433104404?context=H4sIAAAAAAAA_wE_AMD_YToyOntzOjEzOiJsb2NhbFByaW9yaXR5IjtiOjE7czoxOiJ4IjtzOjE2OiJtWGJJRTM4c2VHZkxEb2tLIjt9Cs2v1j8AAAA
7	15	89319120805	21.03.2025	16.04.2025	700 000	46 667	https://www.avito.ru/elhotovo/zemelnye_uchastki/uchastok_15_sot._izhs_4571732921?context=H4sIAAAAAAAA_wE_AMD_YToyOntzOjEzOiJsb2NhbFByaW9yaXR5IjtiOjE7czoxOiJ4IjtzOjE2OiJ6ZkRidENXanlsQUwxdU1qIjt9bcK6uT8AAAA

8	10,00	89890355672	18.03.2025	16.04.2025	500 000	50 000	https://www.avito.ru/elhotovo/zemelnye_uchastki/uchastok_10_sot._izhs_2286952916?context=H4sIAAAAAAAA_wE_AMD_YToyOntzOjEzOiJsb2NhbFByaW9yaXR5IjtiOjE7czoxOiJ4IjtzOjE2OiJ6ZkRidENXanlsQUwxdU1qIjt9bcK6uT8AAAAA
9	13,60	89319120848	23.06.2025	01.07.2025	1 200 000	88 235	https://www.avito.ru/elhotovo/zemelnye_uchastki/uchastok_136_sot._izhs_7456620288?context=H4sIAAAAAAAA_wE_AMD_YToyOntzOjEzOiJsb2NhbFByaW9yaXR5IjtiOjE7czoxOiJ4IjtzOjE2OiJsRndEVmNRVG9tOGgxSDUwIjt94Uk1qT8AAAA
10	14,00	89319120525	06.07.2025	17.07.2025	1 400 000	100 000	https://www.avito.ru/elhotovo/zemelnye_uchastki/uchastok_14_sot._izhs_1478223858?context=H4sIAAAAAAAA_wE_AMD_YToyOntzOjEzOiJsb2NhbFByaW9yaXR5IjtiOjE7czoxOiJ4IjtzOjE2OiJtWGJJRTM4c2VHZkxEb2tLIjt9Cs2v1j8AAAAA

Таким образом, стоимость 1 сотки земельных участков, предназначенных под ИЖС, расположенных в с. Эльхотово Кировского района РСО-Алания, находится в диапазоне от 12 000 – 100 000 рублей. Основной диапазон стоимости 1 сотки земельных участков находится в пределах 30 000 – 50 000 рублей.

по Пригородному району (с. Октябрьское)

Таблица 45. Уровень цен на ЗУ по с. Октябрьское

№ п/п	Площадь, сот.	Телефон	Дата публикации/ регистрации	Дата обращения к сайту	Цена объекта, рублей	Цена за 1 сотку/руб.	Источник информации
1	7,17	-	01.04.2025	-	300 000,00	41 841	Письмо Росреестра от 29.01.2026 № исх/0363/26
2	8,58	-	28.10.2025	-	700 000	81 585	Письмо Росреестра от 29.01.2026 № исх/0363/26
3	16,73	-	15.08.2025	-	900 000	53 796	Письмо Росреестра от 29.01.2026 № исх/0363/26

4	18,24	-	10.07.2025	-	1 700 000	93 202	Письмо Росреестра от 29.01.2026 № исх/0363/26
5	8,00	89927065577	21.03.2025	24.03.2025	900 000	112500	https://www.avito.ru/severnaya_osetiya_oktyabrskoe/zemelnye_uchastki/uchastok_8_sot._izhs_7205632584?context=H4sIAAAAAAAA_wEmANn_YToxOntzOjE6IngiO3M6MTY6Ik50WGlDT3Z3QktldUhsSGgiO306VhI6JgAAAA
6	16,60	89319121234	25.02.2025	06.03.2025	1 900 000	114 458	https://www.avito.ru/severnaya_osetiya_oktyabrskoe/zemelnye_uchastki/uchastok_166_sot._izhs_4550847082?context=H4sIAAAAAAAA_wE_AMD_YToyOntzOjEzOiJsb2NhbFByaW9yaXR5IjtiOjE7czoxOiJ4IjtzOjE2OiJySHBHZVdvS09YTkJqdlFhIjt96E0mMT8AAAA
7	8,00	-	03.03.2025	06.03.2025	1 000 000	125 000	https://www.avito.ru/severnaya_osetiya_oktyabrskoe/zemelnye_uchastki/uchastok_8_sot._izhs_4493812292?context=H4sIAAAAAAAA_wE_AMD_YToyOntzOjEzOiJsb2NhbFByaW9yaXR5IjtiOjE7czoxOiJ4IjtzOjE2OiJySHBHZVdvS09YTkJqdlFhIjt96E0mMT8AAAA
8	10,00	-	04.03.2025	06.03.2025	1 500 000	150 000	https://www.avito.ru/severnaya_osetiya_oktyabrskoe/zemelnye_uchastki/uchastok_10_sot._izhs_4307528145?context=H4sIAAAAAAAA_wE_AMD_YToyOntzOjEzOiJsb2NhbFByaW9yaXR5IjtiOjE7czoxOiJ4IjtzOjE2OiJySHBHZVdvS09YTkJqdlFhIjt96E0mMT8AAAA
9	7,50	89319121361	12.02.2025	24.03.2025	1 300 000	173 333	https://www.avito.ru/severnaya_osetiya_oktyabrskoe/zemelnye_uchastki/uchastok_75_sot._izhs_3908358235?context=H4sIAAAAAAAA_wEmANn_YToxOntzOjE6IngiO3M6MTY6Ik50WGlDT3Z3QktldUhsSGgiO306VhI6JgAAAA

10	10,00	89319120107	14.02.2025	06.03.2025	2 200 000	220 000	https://www.avito.ru/severnaya_osetiya_oktyabrskoe/zemelnye_uchastki/uchastok_10_sot._izhs_3085658357?context=H4sIAAAAAAAA_wE_AMD_YToyOntzOjEzOiJsb2NhbFByaW9yaXR5IjtiOjE7czoxOiJ4IjtzOjE2OiJySHBHZVdvS09YTkJqdlFhIjt96E0mMT8AAAA

Таким образом, стоимость 1 сотки земельных участков, предназначенных под ИЖС, расположенных в с. Октябрьское Пригородного района РСО-Алания, находится в диапазоне от 42 000 – 220 000 рублей. Основной диапазон стоимости 1 сотки земельных участков находится в пределах 54 000 – 115 000 рублей.

На территории г. Владикавказ был проведен анализ собранной рыночной информации о продаже земельных участков, предназначенных под ИЖС.

Информация объединена в сводную таблицу, где указана краткая характеристика объектов недвижимости, предложенных к продаже, а также информация об объектах недвижимости в зарегистрированных сделках.

Состояние рынка по г. Владикавказ и уровень цен на земельные участки, предназначенные под ИЖС:

Таблица 46. Уровень цен на ЗУ по г. Владикавказ

№ п/п	Площадь, сот.	Телефон	Дата публикации/ регистрации	Дата обращения к сайту	Цена объекта, рублей	Цена за 1 сотку/руб.	Источник информации
1	7.14	-	01.10.2025	-	1 000 000,00	140 056.02	Письмо Росреестра от 29.01.2026 № исх/0363/26
2	6.07	-	23.07.2025	-	1 000 000,00	164 744.65	Письмо Росреестра от 29.01.2026 № исх/0363/27
3	416	Без звонков	25.11.2025	10.12.2025	80 000 000,00	192 307,69	https://www.avito.ru/vladikavkaz/zemelnye_uchastki/uchastok_416_ga_izhs_7810824930?context=H4sIAAAAAAAA_wFXAKj_YTozOntzOjEyOiJoYXNHZW9GaWx0ZXIiO2I6MTtzOjEzOiJsb2NhbFByaW9yaXR5IjtiOjA7czoxOiJ4IjtzOjE2OiJiV0tEam54d0NVOFFFUHJEIjt9BZj_61cAAAA
4	3.65	-	21.07.2025	-	900 000.00	246 575.34	Письмо Росреестра от 29.01.2026 № исх/0363/29

5	5.00	-	27.10.2025	-	1 430 000,00	286 000,00	Письмо Росреестра от 29.01.2026 № исх/0363/30
6	6,14	-	02.10.2025	-	3 000 000,00	488 599,35	Письмо Росреестра от 29.01.2026 № исх/0363/30
7	3,45	-	09.09.2025	-	2 000 000,00	579 710,14	Письмо Росреестра от 29.01.2026 № исх/0363/30
8	5.2	-	21.10.2025	-	2 200 000,00	423 076,92	Письмо Росреестра от 29.01.2026 № исх/0363/31
9	12.00	89188207648	26.02.2025	04.03.2025	5 700 000,00	475 000,00	https://www.avito.ru/vladikavkaz/zemelnye_uchastki/uchastok_122_ga_izhs_3579758060?context=H4sIAAAAAAAA_wFXAKj_YTozOntzOjEyOiJoYXNHZW9GaWx0ZXIiO2I6MTtzOjEzOiJsb2NhbFByaW9yaXR5IjtiOjA7czoxOiJ4IjtzOjE2OiJRUld6ZUtERHRxWml3cFhOIjt9RQbaj1cAAAA
10	7,50	Без звонков	14.01.2025	02.04.2025	3 600 000,00	480 000,00	https://vladikavkaz.russianrealty.ru/prodazha-uchastka-129330437-Vladikavkaz/
11	7.50	89696756561	24.02.2025	24.02.2025	4 500 000,00	600 000,00	https://vladikavkaz.olan.ru/sale-land-lot/individual-housing-construction/109775593-7-5-sot-4500000-rub-ul-aslanbeka-hadartseva-gorodskoy-okrug-vladikavkaz
12	8.00	89319121094	10.02.2025	25.02.2025	5 000 000,00	625 000,00	https://www.avito.ru/vladikavkaz/zemelnye_uchastki/uchastok_8_sot._izhs_4344442097?context=H4sIAAAAAAAA_wE_AMD_YToyOntzOjEzOiJsb2NhbFByaW9yaXR5IjtiOjA7czoxOiJ4IjtzOjE2OiI3SUtjUVJkQTQ5Rzl6VkVNIjt9ccHRQz8AAAA
13	3.75	-	19.12.2025	-	3 000 000,00	800 000,00	Письмо Росреестра от 29.01.2026 № исх/0363/30

14	6,00	89319120661	28.11.2025	10.12.2025	5 700 000,00	950 000,00	https://www.avito.ru/vladikavkaz/zemelnye_uchastki/uchastok_6_sot._izhs_4132860017?context=H4sIAAAAAAAA_wFXAKj_YTozOntzOjEyOiJoYXNHZW9GaWx0ZXIiO2I6MTtzOjEzOiJsb2NhbFByaW9yaXR5IjtiOjA7czoxOiJ4IjtzOjE2OiJiV0tEam54d0NVOFFFUHJEIjt9BZj_61cAAAA
15	10,00	89319122144	20.11.2025	10.12.2025	11 000 000,00	1 100 000,00	https://www.avito.ru/vladikavkaz/zemelnye_uchastki/uchastok_10_sot._izhs_7317402519?context=H4sIAAAAAAAA_wFXAKj_YTozOntzOjEyOiJoYXNHZW9GaWx0ZXIiO2I6MTtzOjEzOiJsb2NhbFByaW9yaXR5IjtiOjA7czoxOiJ4IjtzOjE2OiJrc3Z4N1pYamczY1RxendoIjt9bG9EdVcAAAA
16	2,56	-	22.08.2025	-	4 000 000,00	1 562 500,00	Письмо Росреестра от 29.01.2026 № исх/0363/30
17	6,00	89891301828	24.04.2025	25.04.2025	10 500 000,00	1 750 000,00	https://vladikavkaz.cian.ru/sale/suburban/316179861/

Таким образом, стоимость 1 сотки земельных участков, предназначенных под ИЖС, расположенных в городе Владикавказ, находится в диапазоне от 140 000 – 1 750 000 рублей. Основной диапазон стоимости 1 сотки земельных участков, расположенных в оценочной зоне 9.5 (наиболее развитая и информационно достаточная зона для отбора аналогов) находится в пределах 423 000 – 625 000 рублей.

Земельные участки для ведения садоводства СНТ (СНО)

- СНТ – садовое некоммерческое товарищество

В зависимости от назначения выявляются преимущества и недостатки каждого из типов земли. Использование таких земель предполагает выращивание сельскохозяйственных культур, но при желании, возможно, использовать их для постройки загородного дома.

Плюсы земли в СНТ: сравнительно невысокая стоимость участка, намного дешевле, чем у земель ИЖС; расположение за пределами городской черты, в сельском районе; возможность использования для выращивания растений без возведения дома.

Минусы земли в СНТ: затруднительность оформления постоянной регистрации в доме, (Конституционным судом РФ признается право обладателя жилья на постоянную регистрацию в жилище на земле СНТ, но исполнить это в реальности довольно сложно и долго); оценка построенной недвижимости на земле СНТ будет низкой, поскольку вне зависимости от размера постройка будет считаться дачным домиком; трудность подведения к участку коммуникаций, к тому же обустройство осуществляется за счет владельца.

Как правило, земли СНТ располагаются в более экологически благоприятных и живописных районах.

Анализ сегмента рынка земельных участков, предназначенных для ведения гражданами садоводства и огородничества, осуществлялся на основе собранной рыночной информации о ценах предложений (сделок).

Рынок земельных участков в районах значительно уступает по отношению к г. Владикавказу по активности. Характеризуется большим разбросом цен на подобные объекты недвижимости, ограниченным количеством продавцов и редкими сделками.

Рынок г. Владикавказ характеризуется многообразием предложений:

СНТ «Иристон», СНТ «Дарьял», СНТ «Рухс»

Таблица 47. Уровень цен на ЗУ

№ п/п	Площадь, сот.	Телефон	Дата публикации/ регистрации	Дата обращения к сайту	Цена объекта, рублей	Цена за 1 сотку/руб.	Источник информации
1	1,49	-	01.12.2025	-	250 000,00	167 785	Письмо Росреестра от 29.01.2026 № исх/0363/26
2	4,35	-	22.07.2025	-	888 000	204 138	Письмо Росреестра от 29.01.2026 № исх/0363/26
3	4,77	-	23.05.2025	-	998 000	209 224	Письмо Росреестра от 29.01.2026 № исх/0363/26
4	4,35	-	06.05.2025	-	1 400 000	321 839	Письмо Росреестра от 29.01.2026 № исх/0363/26
5	5,50	89054883610	08.12.2025	18.12.2025	2 450 000	445 455	https://realty.yandex.ru/offer/6037704315243003070/
6	5,00	-	18.12.2025	18.12.2025	2 500 000	500 000	https://maxrealt.ru/prodam-zemlyu-selhoznaznacheniya-snt-dnp-vo-vladikavkaze-snt-ruhs-o410544
7	4,35	-	07.02.2025	-	2 500 000	574 713	Письмо Росреестра от 29.01.2026 № исх/0363/26
8	4,29	-	11.07.2025	-	2 500 000	582 751	Письмо Росреестра от 29.01.2026 № исх/0363/26
9	4,50	-	04.12.2025	-	2 700 000	600 000	Письмо Росреестра от 29.01.2026 № исх/0363/26
10	5,00	-	14.11.2025	-	3 350 000	670 000	Письмо Росреестра от 29.01.2026 № исх/0363/26

Таким образом, стоимость 1 сотки земельных участков, расположенных СНТ «Иристон», СНТ «Дарьял», СНТ «Рухс», с видом разрешенного использования для ведения садоводства и огородничества, находится в диапазоне от 168 000 до 670 00 рублей. Основной диапазон стоимости 1 сотки земельных участков находится в пределах 320 000 – 580 000 рублей.

СНТ «Терек», СНТ «Металлург», СНТ «Надежда»

Таблица 48. Уровень цен на ЗУ

№ п/п	Площадь, сот.	Телефон	Дата публикации/ регистрации	Дата обращения к сайту	Цена объекта, рублей	Цена за 1 сотку/руб.	Источник информации
1	4.18	-	06.11.2025	-	400 000,00	95 694	Письмо Росреестра от 29.01.2026 № исх/0363/26
2	5.48	-	10.06.2025	-	600 000	109 489	Письмо Росреестра от 29.01.2026 № исх/0363/26
3	6,00	-	16.07.2025	-	700 000	116 667	Письмо Росреестра от 29.01.2026 № исх/0363/26
4	6.00	-	31.03.2025	-	800 000	134 003	Письмо Росреестра от 29.01.2026 № исх/0363/26
5	2.47	-	29.05.2025	-	350 000	141 700	Письмо Росреестра от 29.01.2026 № исх/0363/26
6	6,00	-	18.12.2025	-	900 000	150 000	Письмо Росреестра от 29.01.2026 № исх/0363/26
7	6,00	-	19.12.2025	-	950 000	158 333	Письмо Росреестра от 29.01.2026 № исх/0363/26
8	6.00	-	17.09.2025	-	990 000	165 000	Письмо Росреестра от 29.01.2026 № исх/0363/26
9	478,00	-	25.07.2025	-	950 000	198 745	Письмо Росреестра от 29.01.2026 № исх/0363/26
10	346,00	-	01.04.2025	-	700 000	202 312	Письмо Росреестра от 29.01.2026 № исх/0363/26

Таким образом, стоимость 1 сотки земельных участков, расположенных в СНТ «Терек», СНТ «Металлург», СНТ «Надежда» с видом разрешенного использования для ведения садоводства и огородничества, находится в диапазоне от 95 000 до 200 000 рублей. Основной диапазон стоимости 1 сотки земельных участков находится в пределах 130 000 – 150 000 рублей.

СНТ «Учитель»

Таблица 49. Уровень цен на ЗУ

№ п/п	Площадь, сот.	Телефон	Дата публикации/ регистрации	Дата обращения к сайту	Цена объекта, рублей	Цена за 1 сотку/руб.	Источник информации
1	4,79	-	20.05.2025	-	480 000,00	100 209	Письмо Росреестра от 29.01.2026 № исх/0363/26
2	4,81	-	17.11.2025	-	500 000	103 950	Письмо Росреестра от 29.01.2026 № исх/0363/26
3	5,06	-	04.06.2025	-	530 000	104743,083	Письмо Росреестра от 29.01.2026 № исх/0363/26
4	5,76	-	13.08.2025	-	700 000	121 528	Письмо Росреестра от 29.01.2026 № исх/0363/26
5	4,06	-	22.07.2025	-	500 000	123 153	Письмо Росреестра от 29.01.2026 № исх/0363/26
6	4,06	-	24.09.2025	-	500 000	123 153	Письмо Росреестра от 29.01.2026 № исх/0363/26
7	4,83	-	28.11.2025	-	600 000	124 224	Письмо Росреестра от 29.01.2026 № исх/0363/26
8	5,29	-	20.05.2025	-	700 000	132 325	Письмо Росреестра от 29.01.2026 № исх/0363/26
9	4,71	-	10.01.2025	-	675 000	143 312	Письмо Росреестра от 29.01.2026 № исх/0363/26
10	6,00	-	15.09.2025	-	900 000	150 000	Письмо Росреестра от 29.01.2026 № исх/0363/26

Таким образом, стоимость 1 сотки земельных участков, расположенных в СНТ «Учитель», с видом разрешенного использования для ведения садоводства и огородничества, находится в диапазоне от 100 000 до 150 000 рублей. Основной диапазон стоимости 1 сотки земельных участков находится в пределах 120 000 – 132 000 рублей.

СНТ «Весна», СНТ «Наука»

Таблица 50. Уровень цен на ЗУ

№ п/п	Площадь, сот.	Телефон	Дата публикации/ регистрации	Дата обращения к сайту	Цена объекта, рублей	Цена за 1 сотку/руб.	Источник информации
1	5,00	-	24.07.2025	-	329 785	65 957	Письмо Росреестра от 29.01.2026 № исх/0363/26
2	5,21	-	23.12.2025	-	350 000	67 179	Письмо Росреестра от 29.01.2026 № исх/0363/26
3	5,00	-	22.10.2025	-	350 000	70000	Письмо Росреестра от 29.01.2026 № исх/0363/26
4	7,03	-	08.10.2025	-	500 000	71 124	Письмо Росреестра от 29.01.2026 № исх/0363/26
5	4,00	-	22.10.2025	-	300 000	75000	Письмо Росреестра от 29.01.2026 № исх/0363/26
6	3,77	-	04.06.2025	-	350 000	92 838	Письмо Росреестра от 29.01.2026 № исх/0363/26
7	12,00	-	12.05.2025	27.05.2025	1 950 000	162 500	https://www.avito.ru/vladikavkaz/zemelnye_uchastki/uchastok_12_sot._izhs_7305499722?context=H4sIAAAAAAAAA_wE_AMD_YToyOntzOjEzOiJsb2NhbFByaW9yaXR5IjtiOjA7czoxOiJ4IjtzOjE2OiIwMGJVcFVlY3FMcHIyVUpoIjt9V4ZjxT8AAAA
8	12,00	89890400868	13.05.2025	29.05.2025	2 100 000	175 000,00	https://www.avito.ru/vladikavkaz/zemelnye_uchastki/uchastok_12_sot._izhs_7366395879?context=H4sIAAAAAAAAA_wE_AMD_YToyOntzOjEzOiJsb2NhbFByaW9yaXR5IjtiOjA7czoxOiJ4IjtzOjE2OiI5ckNHVWZ4eHlRalRRYXdEIjt9ULsrdj8AAAA
9	4,00	89319121600	14.05.2025	29.05.2025	850 000	212 500	https://www.avito.ru/vladikavkaz/zemelnye_uchastki/uchastok_4_sot._snt_dnp_7363077284?context=H4sIAAAAAAAAA_wE_AMD_YToyOntzOjEzOiJsb2NhbFByaW9yaXR5IjtiOjA7czoxOiJ4IjtzOjE2OiIwMGJVcFVlY3FMcHIyVUpoIjt9V4ZjxT8AAAA

10	4,00	89699682395	29.05.2025	29.05.2025	1 000 000	250 000	https://www.avito.ru/vladikavkaz/zemelnye_uchastki/uchastok_4_sot._izhs_7296799236?context=H4sIAAAAAAAA_wE_AMD_YToyOntzOjEzOiJsb2NhbFByaW9yaXR5IjtiOjA7czoxOiJ4IjtzOjE2OiI5ckNHVWZ4eHlRalRRYXdEIjt9ULsrdj8AAAA

Таким образом, стоимость 1 сотки земельных участков, расположенных в СНТ «Весна», СНТ «Наука», с видом разрешенного использования для ведения садоводства и огородничества, находится в диапазоне от 65 000 до 250 000 рублей. Основной диапазон стоимости 1 сотки земельных участков находится в пределах 70 000 – 92 000 рублей.

СНТ «Горянка»

Таблица 51. Уровень цен на ЗУ

№ п/п	Площадь, сот.	Телефон	Дата публикации/ регистрации	Дата обращения к сайту	Цена объекта, рублей	Цена за 1 сотку/руб.	Источник информации
1	5,00	-	10.01.2025	-	350 000,00	70 000	Письмо Росреестра от 29.01.2026 № исх/0363/26
2	3,05	-	27.02.2025	-	240 000	78 689	Письмо Росреестра от 29.01.2026 № исх/0363/26
3	5,00	-	27.02.2025	-	400 000	80000	Письмо Росреестра от 29.01.2026 № исх/0363/26
4	4,93	-	05.05.2025	-	700 000	101 420	Письмо Росреестра от 29.01.2026 № исх/0363/26
5	3,25	-	22.10.2025	-	500 000	153 846	Письмо Росреестра от 29.01.2026 № исх/0363/26
6	5,00	-	04.06.2025	-	900 000	180 000	Письмо Росреестра от 29.01.2026 № исх/0363/26
7	5,00	-	19.12.2025	-	900 000	180 000	Письмо Росреестра от 29.01.2026 № исх/0363/26
8	4,68	-	14.08.2025	-	900 000	192 308	Письмо Росреестра от 29.01.2026 № исх/0363/26
9	5,00	-	10.07.2025	-	1 000 000	200 000	Письмо Росреестра от 29.01.2026 № исх/0363/26
10	4,00	-	28.05.2025	-	1 000 000	250 000	Письмо Росреестра от 29.01.2026 № исх/0363/26

Таким образом, стоимость 1 сотки земельных участков, расположенных в СНТ «Горянка», с видом разрешенного использования для ведения садоводства и огородничества, находится в диапазоне от 70 000 до 250 000 рублей. Основной диапазон стоимости 1 сотки земельных участков находится в пределах 140 000 – 180 000 рублей.

СНТ «Хурзарин», СНТ «Магнит»

Таблица 52. Уровень цен на ЗУ

№ п/п	Площадь, сот.	Телефон	Дата публикации/ регистрации	Дата обращения к сайту	Цена объекта, рублей	Цена за 1 сотку/руб.	Источник информации
1	5,00	-	14.05.2025	-	150 000	30 000	Письмо Росреестра от 29.01.2026 № исх/0363/26
2	4,55	-	05.12.2025	-	150 000	32 967	Письмо Росреестра от 29.01.2026 № исх/0363/26
3	2,46	-	20.11.2025	-	100 000	40 650	Письмо Росреестра от 29.01.2026 № исх/0363/26
4	6.00	-	26.02.2025	-	250 000	41 667	Письмо Росреестра от 29.01.2026 № исх/0363/26
5	4.91	-	27.02.2025	-	300 000	61 100	Письмо Росреестра от 29.01.2026 № исх/0363/26
6	4.91	-	20.10.2025	-	300 000	61 100	Письмо Росреестра от 29.01.2026 № исх/0363/26
7	4.91	-	04.07.2025	-	500 000	101 833	Письмо Росреестра от 29.01.2026 № исх/0363/26
8	4.67	-	30.06.2025	-	500 000	107 066	Письмо Росреестра от 29.01.2026 № исх/0363/26
9	4,91	-	26.06.2025	-	580 000	118 126	Письмо Росреестра от 29.01.2026 № исх/0363/26
10	5,00	-	15.04.2025	-	600 000	120 000	Письмо Росреестра от 29.01.2026 № исх/0363/26

Таким образом, стоимость 1 сотки земельных участков, расположенных в СНТ «Хурзарин» и СНТ «Магнит», с видом разрешенного использования для ведения садоводства и огородничества, находится в диапазоне от 30 000 до 120 000 рублей. Основной диапазон стоимости 1 сотки земельных участков находится в пределах 40 000 до 101 000 рублей.

СНТ «Дружба»

Таблица 53. Уровень цен на ЗУ

№ п/п	Площадь, сот.	Телефон	Дата публикации/ регистрации	Дата обращения к сайту	Цена объекта, рублей	Цена за 1 сотку/руб.	Источник информации
1	7	-	06.03.2025	-	700 000	100 000	Письмо Росреестра от 29.01.2026 № исх/0363/26
2	4,00	-	28.05.2025	-	450 000	112 500	Письмо Росреестра от 29.01.2026 № исх/0363/26
3	6,15	-		-	700 000	113 821	Письмо Росреестра от 29.01.2026 № исх/0363/26
4	5,80	-	04.04.2025	-	700 000	120 690	Письмо Росреестра от 29.01.2026 № исх/0363/26
5	6,00	-	17.06.2025	-	800 000	133 333	Письмо Росреестра от 29.01.2026 № исх/0363/26
6	4,97	-	21.04.2025	-	700 000	140 845	Письмо Росреестра от 29.01.2026 № исх/0363/26
7	5,99	-	25.07.2025	-	990 000	165 275	Письмо Росреестра от 29.01.2026 № исх/0363/26
8	5,88	-	07.04.2025	-	990 000	168 367	Письмо Росреестра от 29.01.2026 № исх/0363/26
9	4,86	-	20.08.2025	-	900 000	185 185	Письмо Росреестра от 29.01.2026 № исх/0363/26
10	2,81	-	01.07.2025	-	700 000	249 110	Письмо Росреестра от 29.01.2026 № исх/0363/26

Таким образом, стоимость 1 сотки земельных участков, расположенных в СНТ «Дружба», с видом разрешенного использования для ведения садоводства и огородничества, находится в диапазоне от 100 000 до 250 000 рублей. Основной диапазон стоимости 1 сотки земельных участков находится в пределах 120 000 – 168 000 рублей.

СНТ «Редант»

Таблица 54. Уровень цен на ЗУ

№ п/п	Площадь, сот.	Телефон	Дата публикации/ регистрации	Дата обращения к сайту	Цена объекта, рублей	Цена за 1 сотку/руб.	Источник информации
1	4,00	-	20.06.2025	-	200 000,00	50 000	Письмо Росреестра от 29.01.2026 № исх/0363/26
2	4,99	-	18.12.2025	-	250 000	50 100	Письмо Росреестра от 29.01.2026 № исх/0363/26
3	4,00	-	01.10.2025	-	201 000	50250	Письмо Росреестра от 29.01.2026 № исх/0363/26
4	4,96	-	16.09.2025	-	300 000	60 484	Письмо Росреестра от 29.01.2026 № исх/0363/26
5	4,08	-	14.07.2025	-	250 000	61 275	Письмо Росреестра от 29.01.2026 № исх/0363/26
6	4,00	-	29.07.2025	-	300 000	75 000	Письмо Росреестра от 29.01.2026 № исх/0363/26
7	4,96	-	28.02.2025	-	400 000	80 645	Письмо Росреестра от 29.01.2026 № исх/0363/26
8	4,01	-	14.02.2025	-	330 000	82 294	Письмо Росреестра от 29.01.2026 № исх/0363/26
9	19,36	-	22.04.2025	-	1 855 000	95 816	Письмо Росреестра от 29.01.2026 № исх/0363/26
10	4,00	-	30.04.2025	-	400 000	100 000	Письмо Росреестра от 29.01.2026 № исх/0363/26

Таким образом, стоимость 1 сотки земельных участков, расположенных в СНТ «Редант», с видом разрешенного использования для ведения садоводства и огородничества, находится в диапазоне от 50 000 до 100 000 рублей. Основной диапазон стоимости 1 сотки земельных участков находится в пределах 60 000 – 80 000 рублей.

СНТ «ИР», СНТ «Аграрник»

Таблица 55. Уровень цен на ЗУ

№ п/п	Площадь, сот.	Телефон	Дата публикации/ регистрации	Дата обращения к сайту	Цена объекта, рублей	Цена за 1 сотку/руб.	Источник информации

1	6,00	-	17.02.2025	-	180 000,00	30 000	Письмо Росреестра от 29.01.2026 № исх/0363/26
2	6,00	-	21.08.2025	-	185 000	30 833	Письмо Росреестра от 29.01.2026 № исх/0363/26
3	4,94	-	07.08.2025	-	180 000	36 437	Письмо Росреестра от 29.01.2026 № исх/0363/26
4	4,88	-	18.12.2025	-	300 000	40 984	Письмо Росреестра от 29.01.2026 № исх/0363/26
5	4,88	-	16.09.2025	-	200 000	40 984	Письмо Росреестра от 29.01.2026 № исх/0363/26
6	7,04	-	04.03.2025	-	200 000	42 614	Письмо Росреестра от 29.01.2026 № исх/0363/26
7	4,93	-	28.08.2025	-	220 000	44 625	Письмо Росреестра от 29.01.2026 № исх/0363/26
8	4,43	-	17.01.2025	-	290 000	65 463	Письмо Росреестра от 29.01.2026 № исх/0363/26
9	4,43	-	17.01.2025	-	290 000	65 463	Письмо Росреестра от 29.01.2026 № исх/0363/26
10	4,80	-	21.08.2025	-	500 000	104 167	Письмо Росреестра от 29.01.2026 № исх/0363/26

Таким образом, стоимость 1 сотки земельных участков, расположенных в СНТ «ИР», СНТ «Аграрник», с видом разрешенного использования для ведения садоводства и огородничества, находится в диапазоне от 30 000 до 104 000 рублей. Основной диапазон стоимости 1 сотки земельных участков находится в пределах 40 000 – 65 000 рублей.

СНО «Локомотив», СНО «Северное»

Таблица 56. Уровень цен на ЗУ

№ п/п	Площадь, сот.	Телефон	Дата публикации/ регистрации	Дата обращения к сайту	Цена объекта, рублей	Цена за 1 сотку/руб.	Источник информации
1	3,70	-	31.10.2025	-	200 000	54 054	Письмо Росреестра от 29.01.2026 № исх/0363/26
2	4,62	-	04.03.2025	-	250 000	54 113	Письмо Росреестра от 29.01.2026 № исх/0363/26

3	5,04	-	15.12.2025	-	300 000	59 524	Письмо Росреестра от 29.01.2026 № исх/0363/26
4	4,78	-	24.01.2025	-	300 000	62 762	Письмо Росреестра от 29.01.2026 № исх/0363/26
5	6,00	-	09.10.2025	-	500 000	83 333	Письмо Росреестра от 29.01.2026 № исх/0363/26
6	4,46	-	08.04.2025	-	380 000	85 202	Письмо Росреестра от 29.01.2026 № исх/0363/26
7	5,04	-	21.10.2025	-	850 000	168 651	Письмо Росреестра от 29.01.2026 № исх/0363/26
8	5,03	-	25.07.2025	-	900 000	178 926	Письмо Росреестра от 29.01.2026 № исх/0363/26
9	6,00	89319121759	02.12.2025	08.12.2025	1 200 000	200 000	https://www.avito.ru/vladikavkaz/zemelnye_uchastki/uchastok_6_sot._snt_dnp_7556938452?context=H4sIAAAAAAAA_wE_AMD_YToyOntzOjEzOiJsb2NhbFByaW9yaXR5IjtiOjA7czoxOiJ4IjtzOjE2OiJjM0JzS3QzcnRGRmFTbXAwIjt9gwu0LT8AAAA
10	6,00	89319120405	04.12.2025	08.12.2025	1 200 000	200 000	https://www.avito.ru/severnaya_osetiya_zavodskoy/zemelnye_uchastki/uchastok_6_sot._snt_dnp_7681973417?context=H4sIAAAAAAAA_wE_AMD_YToyOntzOjEzOiJsb2NhbFByaW9yaXR5IjtiOjA7czoxOiJ4IjtzOjE2OiJvaTBFekZyWFRuTnhJN3BsIjt91x10GT8AAAA

Таким образом, стоимость 1 сотки земельных участков, расположенных в СНТ «Локомотив», СНО «Северное», с видом разрешенного использования для ведения садоводства и огородничества, находится в диапазоне от 54 000 до 200 000 рублей. Основной диапазон стоимости 1 сотки земельных участков находится в пределах 62 000 – 85 200 рублей.

СНТ «Южный»

Таблица 57. Уровень цен на ЗУ

№ п/п	Площадь, сот.	Телефон	Дата публикации/ регистрации	Дата обращения к сайту	Цена объекта, рублей	Цена за 1 сотку/руб.	Источник информации
1	4	-	09.06.2025	-	200 000	50 000	Письмо Росреестра от 29.01.2026 № исх/0363/26

2	6,00	-	11.12.2025	-	350 000	58 333	Письмо Росреестра от 29.01.2026 № исх/0363/26
3	4	-	22.04.2025	-	240 000	60000	Письмо Росреестра от 29.01.2026 № исх/0363/26
4	3,98	-	31.10.2025	-	250 000	62 814	Письмо Росреестра от 29.01.2026 № исх/0363/26
5	4,50	-	23.09.2025	-	300 000	66 667	Письмо Росреестра от 29.01.2026 № исх/0363/26
6	5,00	-	08.07.2025	-	400 000	80 000	https://www.avito.ru/vladikavkaz/zemelnye_uchastki/uchastok_5_sot._izhs_7319615175?context=H4sIAAAAAAAA_wE_AMD_YToyOntzOjEzOiJsb2NhbFByaW9yaXR5IjtiOjA7czoxOiJ4IjtzOjE2OiIyeVpxZTE4TlVVWWgzWUxMIjt9Td5rmj8AAAA
7	4,50	89319120733	18.06.2025	08.07.2025	550 000	122 222	https://www.avito.ru/vladikavkaz/zemelnye_uchastki/uchastok_45_sot._snt_dnp_7401391394?context=H4sIAAAAAAAA_wE_AMD_YToyOntzOjEzOiJsb2NhbFByaW9yaXR5IjtiOjA7czoxOiJ4IjtzOjE2OiJnSkx1TDlyckkwZEtCdVdNIjt9jmDb8j8AAAA
8	6,00	89188200529	04.07.2025	08.07.2025	800 000	133 333	https://www.avito.ru/vladikavkaz/zemelnye_uchastki/uchastok_6_sot._snt_dnp_7494357330?context=H4sIAAAAAAAA_wE_AMD_YToyOntzOjEzOiJsb2NhbFByaW9yaXR5IjtiOjA7czoxOiJ4IjtzOjE2OiJnSkx1TDlyckkwZEtCdVdNIjt9jmDb8j8AAAA
9	6,00	89334014582	10.06.2025	08.07.2025	850 000	141 667	https://www.avito.ru/vladikavkaz/zemelnye_uchastki/uchastok_6_sot._izhs_7430820610?context=H4sIAAAAAAAA_wE_AMD_YToyOntzOjEzOiJsb2NhbFByaW9yaXR5IjtiOjA7czoxOiJ4IjtzOjE2OiIyeVpxZTE4TlVVWWgzWUxMIjt9Td5rmj8AAAA
10	6,75	-	12.02.2025	-	1 500 000	222 222	Письмо Росреестра от 29.01.2026 № исх/0363/26

Таким образом, стоимость 1 сотки земельных участков, расположенных в СНТ «Южный», с видом разрешенного использования для ведения садоводства и огородничества, находится в диапазоне от 50 000 до 222 000 рублей. Основной диапазон стоимости 1 сотки земельных участков находится в пределах 63 000 – 80 000 рублей.

Значительный разброс цен объясняется наличием ценообразующих факторов: местоположение в пределах города, удаленность от центра города, транспортная доступность, наличие коммуникаций и возможность подключения к ним, площадь объекта.

Обзор рынка земельных участков сегмента «Жилая застройка (среднеэтажная и многоэтажная)»

Земельные участки, предназначенные под МЖС

Основными факторами, влияющими на стоимость объектов недвижимости, являются факторы местоположения, окружения, социально-экономического развития и инфраструктуры. Сочетание указанных факторов определяет рыночную стоимость любого объекта недвижимости.

Анализ рынка объектов многоэтажной и среднеэтажной жилой застройки проводился на основе информации о предложениях к продаже земельных участков, предназначенных под МЖС, а также о зарегистрированных сделках.

Предложений по купле-продаже земельных участков, предназначенных под МЖС, расположенных в районах РСО-Алания, не найдено.



Рисунок 23. Обзор рынка земельных участков под МЖС в районах РСО-Алания

Информация о зарегистрированных сделках за период с 01.01.2025 г. по 31.12.2025 г. была проанализирована, сформирована выборка объектов недвижимости. За анализируемый период по Республике Северная Осетия-Алания было зарегистрировано 7 сделок по земельным участкам под МЖС. Данные о сделках предоставлены Управлением Росреестра по Республике Северная Осетия-Алания (Письмо Росреестра от 29.01.2026 № исх/0363/26).

Количество анализируемой рыночной информации о продаже земельных участков под МЖС в разрезе муниципальных районов представлена в Таблице 58.

Таблица 58. Результаты анализа рынка ЗУ под МЖС по районам РСО-А и г. Владикавказ

№	Наименование района	Количество объектов-аналогов	Количество зарегистрированных сделок
1	Алагирский район	0	0
2	Ардонский район	0	0
3	Дигорский район	0	0
4	Ирафский район	0	0
5	Кировский район	0	0
6	Моздокский район	0	0
7	Правобережный район	0	0
8	Пригородный район	0	1
9	г. Владикавказ	6	6
	Итого	6	7

В районах РСО-Алания рынок земельных участков, предназначенных под МЖС не развит. Наибольшее количество предложений собрано в столице республики.

В структуре предложений по РСО-Алания основная доля принадлежит г. Владикавказ – 6 объявлений. Из анализа информации о зарегистрированных сделках по земельным участкам преобладающая доля принадлежит г. Владикавказ – 6 сделок.

Анализируя собранную информацию, можно сделать вывод, что основным фактором, влияющим на формирование цены земельного участка, является его местоположение, то есть принадлежность к определенному населенному пункту (городскому, району), уровня социально-экономического развития и численности активного населения.

В результате сортировки и отсеивания недостоверной или противоречивой информации о предложениях, были собраны и использованы следующие предложения.

Вся информация объединена в сводную таблицу, где указана краткая характеристика объектов недвижимости, предложенных к продаже, а также информация об объектах недвижимости в зарегистрированных сделках (Приложение 1.6).

Состояние рынка по г. Владикавказу и уровень цен на земельные участки, предназначенные под МЖС, характеризуют следующие предложения:

Таблица 59. Уровень цен на ЗУ по г. Владикавказ

№ п/п	Площадь, сот.	Телефон	Дата публикации/ регистрации	Дата обращения к сайту	Цена объекта, рублей	Цена за 1 сотку/руб.	Источник информации
1	0,35	-	29.10.2025	-	132 000,00	377 142,86	Письмо Росреестра от 29.01.2026 № исх/0363/26
2	0,18	-	05.09.2025	-	75 000,00	416 666,67	Письмо Росреестра от 29.01.2026 № исх/0363/27
3	110,2	-	15.01.2025	-	55 000 000,00	499 092,56	Письмо Росреестра от 29.01.2026 № исх/0363/28
4	110,2	-	16.10.2025	-	55 000 000,00	499 092,56	Письмо Росреестра от 29.01.2026 № исх/0363/29

5	13,91	-	24.12.2025	-	7 900 000,00	567 936,74	Письмо Росреестра от 29.01.2026 № исх/0363/30
6	80	89194206461	31.12.2025	07.01.2026	55 000 000,00	687 500,00	https://vladikavkaz.cian.ru/sale/suburban/325506706/
7	60	89194208671	31.12.2025	07.01.2026	45 000 000,00	750 000,00	https://vladikavkaz.cian.ru/sale/suburban/325506684/
8	122,00	без звонков	11.12.2025	23.12.2025	98 000 000,00	803 278,69	https://www.avito.ru/vladikavkaz/zemelnye_uchastki/uchastok_12_2_ga_izhs_3579758060?context=H4sIAAAAAAAA_wFXAKj_YTozOntzOjEyOiJoYXNHZW9GaWx0ZXIiO2I6MTtzOjEzOiJsb2NhbFByaW9yaXR5IjtiOjA7czoxOiJ4IjtzOjE2OiJRUld6ZUtERHRxWmI3cFhOIjt9RQbaj1cAAAA
9	0,18	-	19.11.2025		140 000,00	777 777,78	Письмо Росреестра от 29.01.2026 № исх/0363/30
10	24,00	89891302232	09.04.2025	25.04.2025	28 000 000,00	1 166 666,67	https://vladikavkaz.cian.ru/sale/suburban/312967506/
11	80,00	89897415301	10.03.2025	25.04.2025	95 000 000,00	1 187 500,00	https://vladikavkaz.cian.ru/sale/suburban/313147151/
12	84,70	89334013228	10.06.2025	19.06.2025	169 400 000,00	2 000 000,00	https://www.avito.ru/vladikavkaz/zemelnye_uchastki/uchastok_847_sot._promnaznacheniya_3591499895?context=H4sIAAAAAAAA_wE_AMD_YToyOntzOjEzOiJsb2NhbFByaW9yaXR5IjtiOjA7czoxOiJ4IjtzOjE2OiJWQjZTRmdqcGh4TU03M2dVIjt9Y_On7T8AAAA

Таким образом, стоимость 1 сотки земельных участков, предназначенных под МЖС, находится в диапазоне от 370 000 – 2 000 000 рублей. Анализ рынка не выявил предложений по продажам земельных участков во всех оценочных зонах г. Владикавказ, поэтому была использована информация, существующая на дату определения кадастровой стоимости по отдельным ценовым зонам. Основной диапазон стоимости 1 сотки земельных участков, расположенных в оценочной зоне 9.5 (наиболее развитая и информационно достаточная зона для отбора аналогов), находится в пределах 499 000 – 778 000 рублей.

Обзор рынка недвижимости сегмента «Производственная деятельность»

Земельные участки под производственную деятельность

Объекты производственного назначения - земельные участки, связанные с обеспечением промышленного производства, хранением и переработкой продукции, размещением и эксплуатацией зданий, строений тяжелой и легкой промышленности, размещение объектов пищевой промышленности; обеспечением производства нефтехимической и строительной промышленности: складов, промышленных баз, погрузочных терминалов, нефтехранилищ, газохранилищ и иного технического оборудования.

На стоимость земельных участков промышленного назначения оказывает влияние общий объем предложений, который в свою очередь зависит от общего объема земель, пригодных для промышленного использования. Несмотря на рост производства, продажа земельных участков промышленного назначения на открытом рынке республики находится на низком уровне, предложение незастроенных земельных участков носит ограниченный характер.

Состояние рынка продаж земельных участков в данном сегменте, расположенных в районах РСО-Алания, характеризуется практически отсутствием предложений:

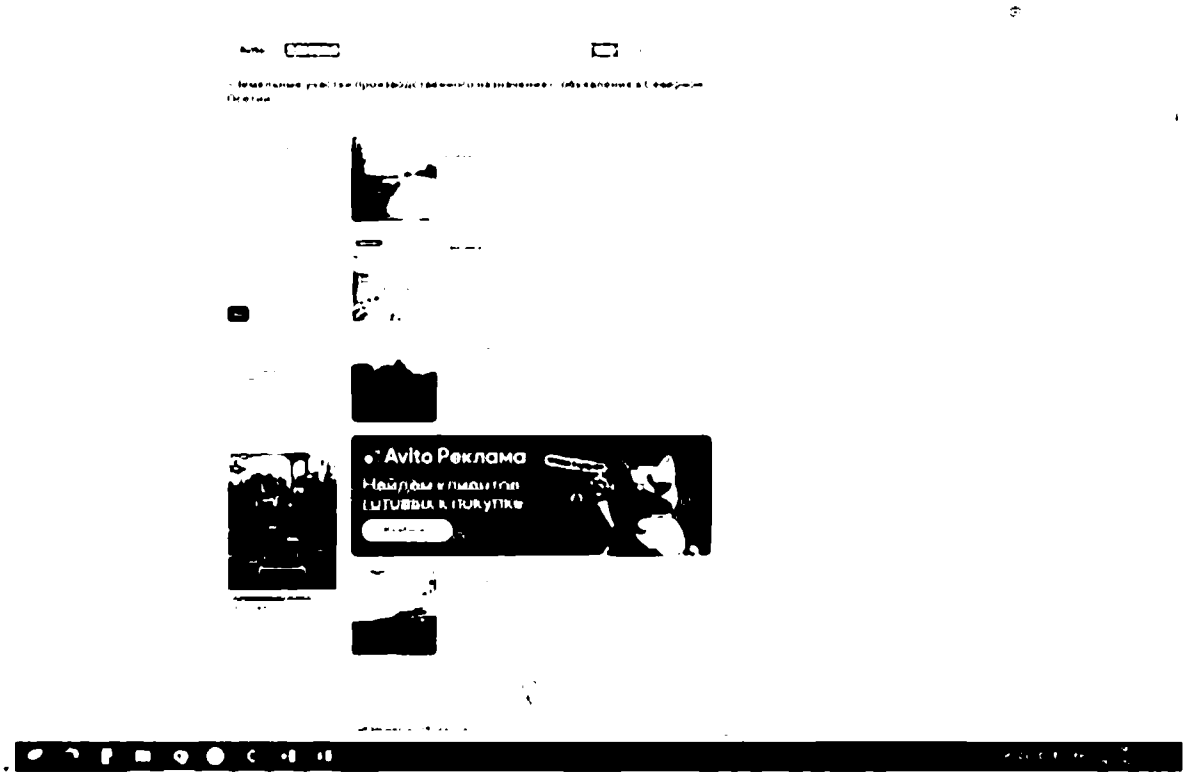

Рисунок 24. Обзор рынка земельных участков под производственную деятельность в районах РСО-Алания

В районах республики отсутствие предложений к продаже объясняется неразвитостью рынка. По данным мониторинга рынка недвижимости наибольшее количество предложений объектов производственного назначения представлено в столице республики городе Владикавказе – 19 предложений.

Таблица 60. Результаты анализа рынка ЗУ под производство по районам РСО-А и г. Владикавказ

№	Наименование района	Количество объектов-аналогов
1	Алагирский район	0
2	Ардонский район	0
3	Дигорский район	0
4	Ирафский район	0
5	Кировский район	0
6	Моздокский район	0
7	Правобережный район	0
8	Пригородный район	1
9	г. Владикавказ	19
	Итого	20

Уровень цен на земельные участки в данной группе, расположенные в производственно-складских зонах города Владикавказ, характеризуют следующие предложения:

Таблица 61. Уровень цен на ЗУ по г. Владикавказ

№ п/п	Площадь, сот.	Телефон	Дата публикации/ регистрации	Дата обращения к сайту	Цена объекта, рублей	Цена за 1 сотку/руб.	Источник информации
1	135	89054882417	13.05.2025	16.05.2025	13 500 000,00	100 000,00	https://realty.yandex.ru/offer/7766492615147883164/
2	10,31	89890404625	27.02.2025	27.02.2025	1 800 000,00	174 587,78	https://vladikavkaz.domclick.ru/card/sale__lot__2063743861?utm_campaign=domclick_vitrina_20210100080_cpa_fid_rk123942gr410&utm_source=olan&utm_medium=cpa&utm_content=141530691&utm_referrer=https%3A%2F%2Fvladikavkaz.olan.ru%2F
3	10.31	89891303309	03.03.2025	26.03.2025	1 800 000,00	174 587,78	https://vladikavkaz.domclick.ru/card/sale__lot__2063743861?utm_campaign=domclick_vitrina_20210100080_cpa_fid_rk123942gr410&utm_source=olan&utm_medium=cpa&utm_content=141530691&utm_referrer=https%3A%2F%2Fvladikavkaz.olan.ru%2F
4	43,5	89319122434	26.05.2025	19.06.2025	8 700 000,00	200 000,00	https://www.avito.ru/vladikavkaz/zemelnye_uchastki/uchastok_3_ga_pro_naznacheniya_4655213589?context=H4sIAAAAAAAA_wE_AMD_YToyOntzOjEzOiJsb2NhbFByaW9yaXR5IjtiOjA7czoxOiJ4IjtzOjE2OiJWQjZTRmdqcGh4TU03M2dVIjt9Y_On7T8AAAA

							#login?authsrc=ps&next=authCallback
5	48,5	89897497335	27.05.2025	19.06.2025	9 700 000,00	200 000,00	https://www.avito.ru/vladikavkaz/zemelnye_uchastki/uchastok_485_sot._promnaznacheniya_7434497249?context=H4sIAAAAAAAA_wE_AMD_YToyOntzOjEzOiJsb2NhbFByaW9yaXR5IjtiOjA7czoxOiJ4IjtzOjE2OiJWQjZTRmdqcGh4TU03M2dVIjt9Y_On7T8AAAA
6	35	89334014473	01.03.2025	04.03.2025	9 999 000,00	285 685,71	https://www.avito.ru/vladikavkaz/zemelnye_uchastki/uchastok_35_sot._promnaznacheniya_4641461456?context=H4sIAAAAAAAA_wE_AMD_YToyOntzOjEzOiJsb2NhbFByaW9yaXR5IjtiOjA7czoxOiJ4IjtzOjE2OiJvZG9RZTFUSzdQOWVxSjBqIjt94bvRPj8AAAA
7	43	89313120259	21.01.2025	17.02.2025	12 300 005,00	286 046,63	https://www.avito.ru/vladikavkaz/zemelnye_uchastki/uchastok_43_sot._promnaznacheniya_2965362677?context=H4sIAAAAAAAA_wE_AMD_YToyOntzOjEzOiJsb2NhbFByaW9yaXR5IjtiOjA7czoxOiJ4IjtzOjE2OiJmUnJLUXRpV2V4aVlReXZIIjt9CBZFDD8AAAA#login?authsrc=ps&next=authCallback
8	50	89319120047	11.06.2025	20.06.2025	15 000 000,00	300 000,00	https://www.avito.ru/vladikavkaz/zemelnye_uchastki/uchastok_50_sot._promnaznacheniya_7449396191?context=H4sIAAAAAAAA_wE_AMD_YToyOntzOjEzOiJsb2NhbFByaW9yaXR5IjtiOjA7czoxOiJ4IjtzOjE2OiJWQjZTRmdqcGh4TU03M2dVIjt9Y_On7T8AAAA
9	50	89334014750	17.12.2025	24.12.2025	15 000 000,00	300 000,00	https://www.avito.ru/vladikavkaz/zemelnye_uchastki/uchastok_50_sot._promnaznacheniya_7449396191?context=H4sIAAAAAAAA_wE_AMD_YToyOntzOjEzOiJsb2NhbFByaW9yaXR5IjtiOjA7czoxOiJ4IjtzOjE2OiJyZ0E3U3Z2OE00NmdLbTVNIjt9pdcUBT8AAAA

10	40	89586154326	16.12.2025	24.12.2025	13 500 000,00	337 500,00	https://www.avito.ru/vladikavkaz/zemelnye_uchastki/uchastok_40_sot._promnaznacheniya_7872220090?context=H4sIAAAAAAAA_wE_AMD_YToyOntzOjEzOiJsb2NhbFByaW9yaXR5IjtiOjA7czoxOiJ4IjtzOjE2OiJyZ0E3U3Z2OE00NmdLbTVNIjt9pdcUBT8AAAA#extended
11	35	89334013155	13.06.2025	20.06.2025	11 999 000,00	342 828,57	https://www.avito.ru/vladikavkaz/zemelnye_uchastki/uchastok_35_sot._promnaznacheniya_4641461456?context=H4sIAAAAAAAA_wE_AMD_YToyOntzOjEzOiJsb2NhbFByaW9yaXR5IjtiOjA7czoxOiJ4IjtzOjE2OiJWQjZTRmdqcGh4TU03M2dVIjt9Y_On7T8AAAA
12	20	89319121788	08.12.2025	18.12.2025	7 000 000,00	350 000,00	https://www.avito.ru/vladikavkaz/zemelnye_uchastki/uchastok_20_sot._promnaznacheniya_7274502733?context=H4sIAAAAAAAA_wE_AMD_YToyOntzOjEzOiJsb2NhbFByaW9yaXR5IjtiOjA7czoxOiJ4IjtzOjE2OiJOeW9rQlBQemZUcThtRWJxIjt9e4Nm1T8AAAA
13	20	89319120596	05.04.2025	15.04.2025	7 400 000,00	370 000,00	https://www.avito.ru/vladikavkaz/zemelnye_uchastki/uchastok_20_sot._promnaznacheniya_7274502733?context=H4sIAAAAAAAA_wE_AMD_YToyOntzOjEzOiJsb2NhbFByaW9yaXR5IjtiOjA7czoxOiJ4IjtzOjE2OiJoU1ZyRjBieTRLYXphZjdTIjt9hP-g2T8AAAA
14	40	89319120370	01.12.2025	18.12.2025	14 800 000,00	370 000,00	https://www.avito.ru/vladikavkaz/zemelnye_uchastki/uchastok_40_sot._promnaznacheniya_3925151123?context=H4sIAAAAAAAA_wE_AMD_YToyOntzOjEzOiJsb2NhbFByaW9yaXR5IjtiOjA7czoxOiJ4IjtzOjE2OiJOeW9rQlBQemZUcThtRWJxIjt9e4Nm1T8AAAA

15	35	89699682303	21.11.2025	18.12.2025	12 999 000,00	371 400,00	https://www.avito.ru/vladikavkaz/zemelnye_uchastki/uchastok_35_sot._promnaznacheniya_4641461456?context=H4sIAAAAAAAA_wE_AMD_YToyOntzOjEzOiJsb2NhbFByaW9yaXR5IjtiOjA7czoxOiJ4IjtzOjE2OiJOeW9rQlBQemZUcThtRWJxIjt9e4Nm1T8AAAA
16	40	89699682445	29.05.2025	20.06.2025	15 000 000,00	375 000,00	https://www.avito.ru/vladikavkaz/zemelnye_uchastki/uchastok_40_sot._promnaznacheniya_3925151123?context=H4sIAAAAAAAA_wE_AMD_YToyOntzOjEzOiJsb2NhbFByaW9yaXR5IjtiOjA7czoxOiJ4IjtzOjE2OiJWQjZTRmdqcGh4TU03M2dVIjt9Y_On7T8AAAA
17	110	89319120049	25.02.2025	27.02.2025	44 000 000,00	400 000,00	https://www.avito.ru/vladikavkaz/zemelnye_uchastki/uchastok_11_ga_promnaznacheniya_4457936517?context=H4sIAAAAAAAA_wE_AMD_YToyOntzOjEzOiJsb2NhbFByaW9yaXR5IjtiOjA7czoxOiJ4IjtzOjE2OiJNQVNZMGdsZE9QZU1uRGUxIjt9a9Pb4j8AAAA
18	22	89319122321	18.01.2025	17.02.2025	10 000 000,00	454 545,45	https://www.avito.ru/vladikavkaz/zemelnye_uchastki/uchastok_22_sot._promnaznacheniya_4907472536?context=H4sIAAAAAAAA_wE_AMD_YToyOntzOjEzOiJsb2NhbFByaW9yaXR5IjtiOjA7czoxOiJ4IjtzOjE2OiJmUnJLUXRpV2V4aVlReXZIIjt9CBZFDD8AAAA
19	20	89319120026	17.12.2025	18.12.2025	10 000 000,00	500 000,00	https://www.avito.ru/vladikavkaz/zemelnye_uchastki/uchastok_20_sot._promnaznacheniya_7449721688?context=H4sIAAAAAAAA_wE_AMD_YToyOntzOjEzOiJsb2NhbFByaW9yaXR5IjtiOjA7czoxOiJ4IjtzOjE2OiJyZ0E3U3Z2OE00NmdLbTVNIjt9pdcUBT8AAAA

Таким образом, стоимость 1 сотки земельных участков, связанных с производством, расположенных в городе Владикавказ, находится в диапазоне от 100 000 – 500 000 рублей в производственных районах города за исключением его центральной части.

На основании собранной информации можно сделать вывод, что рынок объектов недвижимости производственного назначения слабо развит. Собранные объекты недвижимости разнородны. Среди предложений отсутствуют типовые объекты-аналоги. Отсутствие предложений в районах затрудняет выявить влияние различных ценовых факторов и исследовать детально рынок земельных участков на территории всей республики.

Обзор рынка сегмента «Предпринимательство»
Земельные участки офисно–торгового назначения

К данному виду земельных участков относятся объекты, занятые торговыми объектами, рынками, а также административно-офисными объектами, предназначенными для использования в различных видах промышленности. При анализе рынка недвижимости исключались земельные участки, на которых имелись объекты капитального строения, хозяйственные постройки, временные сооружения и т.п. В ходе дальнейшего анализа рыночной информации о земельных участках не учитывались улучшения таких участков, озеленение, степень благоустройства (внутриплощадочные инженерные коммуникации, расположенные внутри установленных границ земельного участка).

Наиболее активно данный сегмент развит в г. Владикавказ. Он характеризуется высоким уровнем торговой активности, и большим разбросом цен на подобные объекты недвижимости. В районах количество объектов крайне незначительно, что объясняется неразвитостью рынка.



Рисунок 25. Обзор рынка земельных участков торгово-офисного назначения в районах РСО-Алания

По данным мониторинга рынка недвижимости наибольшее количество предложений объектов торгово-офисного назначения представлено в столице республики городе Владикавказе – 19 предложений.

Состояние рынка по г. Владикавказу и уровень цен на земельные участки в данной группе характеризуют следующие предложения:

Таблица 62. Уровень цен на ЗУ по г. Владикавказ

№ п/п	Площадь, сот.	Телефон	Дата публикации/ регистрации	Дата обращения к сайту	Цена объекта, рублей	Цена за 1 сотку/руб.	Источник информации
1	43,5	89319122434	26.05.2025	19.06.2025	8 700 000,00	200 000,00	https://www.avito.ru/vladikavkaz/zemelnye_uchastki/uchastok_3_ga_promnaznacheniya_4655213589?context=H4sIAAAAAAAA_wE_AMD_YToyOntzOjEzOiJsb2NhbFByaW9yaXR5IjtiOjA7czoxOiJ4IjtzOjE2OiJWQjZTRmdqcGh4TU03M2dVIjt9Y_On7T8AAAA#login?authsrc=ps&next=authCallback
2	40	89319120831	10.02.2025	04.03.2025	14 800 000,00	370 000,00	https://www.avito.ru/vladikavkaz/zemelnye_uchastki/uchastok_40_sot._promnaznacheniya_3925151123?context=H4sIAAAAAAAA_wE_AMD_YToyOntzOjEzOiJsb2NhbFByaW9yaXR5IjtiOjA7czoxOiJ4IjtzOjE2OiJmUnJLUXRpV2V4aVlReXZIIjt9CBZFDD8AAAA
3	40	89319120007	22.03.2025	09.04.2025	14 800 000,00	370 000,00	https://www.avito.ru/vladikavkaz/zemelnye_uchastki/uchastok_40_sot._promnaznacheniya_3925151123?context=H4sIAAAAAAAA_wE_AMD_YToyOntzOjEzOiJsb2NhbFByaW9yaXR5IjtiOjA7czoxOiJ4IjtzOjE2OiJoU1ZyRjBieTRLYXphZjdTIjt9hP-g2T8AAAA
4	40	89334014809	10.02.2025	17.02.2025	16 800 000,00	420 000,00	https://www.avito.ru/vladikavkaz/zemelnye_uchastki/uchastok_40_sot._promnaznacheniya_3925151123?context=H4sIAAAAAAAA_wE_AMD_YToyOntzOjEzOiJsb2NhbFByaW9yaXR5IjtiOjA7czoxOiJ4IjtzOjE2OiJmUnJLUXRpV2V4aVlReXZIIjt9CBZFDD8AAAA
5	50	89897402148	31.01.2025	24.02.2025	25 000 000,00	500 000,00	https://vladikavkaz.olan.ru/sale-land-lot/individual-housing-construction/139850968-50-0-sot-25000000-rub-ul-molodezhnaya-respublika-severnaya-osetiya-vladikavkaz

6	10,8	89888307221	03.03.2025	25.03.2025	6 900 000,00	638 888,89	https://www.avito.ru/vladikavkaz/zemelnye_uchastki/uchastok_108_sot._promnaznacheniya_4280546532?context=H4sIAAAAAAAA_wE_AMD_YToyOntzOjEzOiJsb2NhbFByaW9yaXR5IjtiOjA7czoxOiJ4IjtzOjE2OiJmUnJLUXRpV2V4aVlReXZIIjt9CBZFDD8AAAA
7	10,1	89891302150	22.04.2025	29.04.2025	6 500 000,00	643 564,36	https://vladikavkaz.cian.ru/sale/commercial/310987918/
8	10,8	89888758503	30.01.2025	18.02.2025	7 020 000,00	650 000,00	https://www.avito.ru/vladikavkaz/zemelnye_uchastki/uchastok_108_sot._promnaznacheniya_4280546532?context=H4sIAAAAAAAA_wE_AMD_YToyOntzOjEzOiJsb2NhbFByaW9yaXR5IjtiOjA7czoxOiJ4IjtzOjE2OiJmUnJLUXRpV2V4aVlReXZIIjt9CBZFDD8AAAA
9	10	89888304577	09.02.2025	24.02.2025	7 500 000,00	750 000,00	https://vladikavkaz.olan.ru/sale-land-lot/individual-housing-construction/140470170-10-0-sot-7500000-rub-sh-kartsinskoe-respublika-severnaya-osetiya-vladikavkaz
10	17	89635877714	18.03.2025	20.03.2025	15 800 000,00	929 411,76	https://www.avito.ru/vladikavkaz/zemelnye_uchastki/uchastok_17_sot._izhs_7209653121?context=H4sIAAAAAAAA_wEmANn_YToxOntzOjE6IngiO3M6MTY6IlM3QnlETHBkNEE0cEhKb3MiO30udFm4JgAAAA
11	24,5	89188206367	16.03.2025	20.03.2025	24 000 000,00	979 591,84	https://vladikavkaz.domclick.ru/card/sale__lot__2060721266?utm_campaign=domclick_vitrina_20210100080_cpa_fid_rk123942gr410&utm_source=olan&utm_medium=cpa&utm_content=131298938&utm_referrer=https%3A%2F%2Fvladikavkaz.olan.ru%2F
12	35,5	89319120063	27.05.2025	19.06.2025	35 500 000,00	1 000 000,00	https://www.avito.ru/vladikavkaz/zemelnye_uchastki/uchastok_355_sot._promnaznacheniya_7311823218?context=H4sIAAAAAAAA_wE_AMD_YToyOntzOjEzOiJsb2NhbFByaW9yaXR5IjtiOjA7czoxOiJ4IjtzOjE2OiJW

							QjZTRmdqcGh4TU03M2dVIjt9Y_On7T8AAAA
13	15	89699682360	19.05.2025	09.06.2025	19 500 000,00	1 300 000,00	https://vladikavkaz.olan.ru/sale-land-lot/industrial/147179581-15-0-sot-19500000-rub-respublika-severnaya-osetiya-vladikavkaz-arhonskoe-sh
14	7	89334013412	28.05.2025	20.06.2025	10 500 000,00	1 500 000,00	https://www.avito.ru/vladikavkaz/zemelnye_uchastki/uchastok_7_sot._promnaznacheniya_4149703592?context=H4sIAAAAAAAA_wE_AMD_YToyOntzOjEzOiJsb2NhbFByaW9yaXR5IjtiOjA7czoxOiJ4IjtzOjE2OiJWQjZTRmdqcGh4TU03M2dVIjt9Y_On7T8AAAA
15	13	89319121524	09.04.2025	24.04.2025	20 000 000,00	1 538 461,54	https://www.avito.ru/vladikavkaz/zemelnye_uchastki/uchastok_13_sot._promnaznacheniya_4468704870?context=H4sIAAAAAAAA_wE_AMD_YToyOntzOjEzOiJsb2NhbFByaW9yaXR5IjtiOjA7czoxOiJ4IjtzOjE2OiJNWkxSMGYwbUFSajhoWjl1Ijt9Cjgi9z8AAAA
16	13	89334014834	31.05.2025	20.06.2025	20 000 000,00	1 538 461,54	https://www.avito.ru/vladikavkaz/zemelnye_uchastki/uchastok_13_sot._promnaznacheniya_4468704870?context=H4sIAAAAAAAA_wE_AMD_YToyOntzOjEzOiJsb2NhbFByaW9yaXR5IjtiOjA7czoxOiJ4IjtzOjE2OiJWQjZTRmdqcGh4TU03M2dVIjt9Y_On7T8AAAA
17	7,2	89334014609	14.05.2025	06.06.2025	12 000 000,00	1 666 666,67	https://www.avito.ru/vladikavkaz/zemelnye_uchastki/uchastok_72_sot._izhs_7366309622?context=H4sIAAAAAAAA_wE_AMD_YToyOntzOjEzOiJsb2NhbFByaW9yaXR5IjtiOjA7czoxOiJ4IjtzOjE2OiJpT0VENE5hTXdBRVFpejM0Ijt9CP-SyD8AAAA
18	7,2	89319122239	04.12.2025	24.12.2025	12 000 000,00	1 666 666,67	https://www.avito.ru/vladikavkaz/zemelnye_uchastki/uchastok_72_sot._izhs_7782748199?context=H4sIAAAAAAAA_wFXAKj_YTozOntzOjEyOiJoYXNHZW9GaWx0ZXIiO2I6MTtzOjEzOiJsb2NhbFByaW9yaXR5IjtiOjA7czoxOiJ4IjtzOjE2O

							iJRUId6ZUtERHRxWmI3cFhOIjt9RQbaj1cAAAA
19	25	89699682358	10.12.2025	24.12.2025	53 750 000,00	2 150 000,00	https://www.avito.ru/vladikavkaz/zemelnye_uchastki/uchastok_25_sot._promnaznacheniya_4394374979?context=H4sIAAAAAAAA_wE_AMD_YToyOntzOjEzOiJsb2NhbFByaW9yaXR5IjtiOjA7czoxOiJ4IjtzOjE2OiJyZ0E3U3Z2OE00NmdLbTVNIjt9pdcUBT8AAAA

Таким образом, стоимость 1 сотки земельных участков торгово-офисного назначения, расположенных в городе Владикавказ, находится в диапазоне от 200 000 до 2 150 000 рублей.

На основании собранной информации можно сделать вывод, что рынок объектов недвижимости торгово-офисного назначения слабо развит. Собранные объекты недвижимости разнородны. Среди предложений отсутствуют типовые объекты-аналоги. Незначительное количество предложений в районах затрудняет выявить влияние различных ценовых факторов и исследовать детально рынок земельных участков на территории всей республики.

Обзор рынка земельных участков сегмента «Отдых (рекреация)»

Анализ рынка земельных участков сегмента «Отдых (рекреация)» проводился на основе информации о предложениях к продаже объектов, а также информации о сделках.

В результате обработки собранной информации, удаления дублирующей и противоречивой информации были собраны данные о ценах предложений, а также о зарегистрированных сделках по 11 объектам рекреационного назначения по РСО-Алания за 2025 год.

Таблица 63. Результаты анализа рынка ЗУ под отдых (рекреацию) по районам РСО-А и г. Владикавказ

№	Наименование района	Количество объектов-аналогов	Количество зарегистрированных сделок
1	Алагирский район	1	5
2	Ардонский район	1	0
3	Дигорский район	0	1
4	Ирафский район	0	0
5	Кировский район	0	0
6	Моздокский район	0	0
7	Правобережный район	0	0
8	Пригородный район	0	0
9	г. Владикавказ	0	3
	Итого	2	9

Предложений по купле-продаже земельных участков, с возможным использованием под отдых (рекреацию), расположенных в г. Владикавказ, не найдено.



Рисунок 26. Обзор рынка земельных участков под рекреацию в г. Владикавказ

Состояние рынка по районам РСО-Алания и уровень цен на земельные участки, в данной группе характеризуют следующие данные:

Таблица 64. Уровень цен на ЗУ по районам РСО-Алания

№ п/п	Площадь, сот.	Телефон	Дата публикации/ регистрации	Дата обращения к сайту	Цена объекта, рублей	Цена за 1 сотку/руб.	Источник информации
1	130	без звонков	22.03.2025	21.04.2025	3 550 000,00	27 307,69	https://www.avito.ru/arhonskaya/zemelnye_uchastki/uchastok_13_ga_snt_dnp_4737808943
2	119	89897407397	21.04.2025	25.04.2025	2 900 000,00	24 369,75	https://vladikavkaz.domclick.ru/card/sale__lot__2059010025?utm_referrer=https%3A%2F%2Fe.mail.ru%2F
3	4,85	-	09.01.2025	-	120 000,00	24 742,27	Письмо Росреестра от 29.01.2026 № исх/0363/29 содержащее перечень реестра сделок
4	92,3	-	31.03.2025	-	3 034 000,00	32 871,07	Письмо Росреестра от 29.01.2026 № исх/0363/29 содержащее перечень реестра сделок
5	27,47	-	08.12.2025	-	2 450 000,00	89 188,21	Письмо Росреестра от 29.01.2026 № исх/0363/29 содержащее перечень реестра сделок

6	920,18	-	13.02.2025	-	38 866 000,00	42 237,39	Письмо Росреестра от 29.01.2026 № исх/0363/29 содержащее перечень реестра сделок
7	2,22	-	08.12.2025	-	50 000,00	22 522,52	Письмо Росреестра от 29.01.2026 № исх/0363/29 содержащее перечень реестра сделок
8	30,00	-	15.05.2025	-	450 000,00	15 000,00	Письмо Росреестра от 29.01.2026 № исх/0363/29 содержащее перечень реестра сделок

Таким образом, стоимость 1 сотки земельных участков, с возможным использованием под отдых (рекреацию), расположенных в различных районах РСО-Алания, находится в диапазоне от 15 000 – 89 200 рублей. Основной диапазон стоимости 1 сотки земельных участков находится в пределах 22 000 – 42 000 рублей.

Обзор рынка земельных участков сегмента «Сельскохозяйственное использование»

Земельные участки под пашню

В РСО-Алания сделки с земельными участками сельскохозяйственного назначения в части участков с пахотными землями осуществляются в виде продажи прав долгосрочной аренды. В районах республики количество объектов крайне незначительно, что объясняется неразвитостью рынка. Состояние рынка и уровень цен на пахотные земли по разным районам РСО-Алания характеризуют следующие предложения:

Таблица 65. Уровень цен на ЗУ по районам РСО-Алания

№ п/п	Площадь, га	Телефон	Дата публикации/ регистрации	Дата обращения к сайту	Цена объекта, рублей	Цена за 1 га/ руб.	Источник информации
1	25	89319120434	28.01.2025	01.02.2025	5 500 000,00	220 000,00	https://www.avito.ru/zmeyskaya/zemelnye_uchastki/uchastok_25_ga_snt_dnp_5089566633?context=H4sIAAAAAAAA_wEfAOD_YToxOntzOjEzOiJsb2NhbFByaW9yaXR5IjtiOjE7fTx01WUfAAAA
2	62	89334013468	16.01.2025	01.02.2025	9 000 000,00	145 161,29	https://www.avito.ru/kardzhin/zemelnye_uchastki/uchastok_62_ga_snt_dnp_4421787697?context=H4sIAAAAAAAA_wEfAOD_YToxOntzOjEzOiJsb2NhbFByaW9yaXR5IjtiOjE7fTx01WUfAAAA
3	55	Без звонков	07.01.2025	01.02.2025	8 500 000,00	154 545,45	https://www.avito.ru/kardzhin/zemelnye_uchastki/uchastok_55_ga_snt_dnp_3935028085?context

							=H4sIAAAAAAAA_wEfAOD_YToxOntzOjEzOiJsb2NhbFByaW9yaXR5IjtiOjE7fTx01WUfAAAA
4	30	89678356088	09.01.2025	01.02.2025	7 000 000,00	233 333,33	https://www.avito.ru/zmeyskaya/zemelnye_uchastki/uchastok_30_ga_snt_dnp_4542424298?context=H4sIAAAAAAAA_wEfAOD_YToxOntzOjEzOiJsb2NhbFByaW9yaXR5IjtiOjE7fTx01WUfAAAA
5	20	89319121475	27.01.2025	01.02.2025	5 700 000,00	285 000,00	https://www.avito.ru/ardon/zemelnye_uchastki/uchastok_20_ga_snt_dnp_4149369372?context=H4sIAAAAAAAA_wEfAOD_YToxOntzOjEzOiJsb2NhbFByaW9yaXR5IjtiOjE7fTx01WUfAAAA

Таким образом, стоимость права аренды 1 га земельных участков, пригодных для использования в качестве пахотных земель находится в диапазоне от 145 000 до 285 000 рублей.

3.2 Описание и обоснование подходов к выбору объекта недвижимости, основные характеристики вида использования которого соответствуют спросу и предложению в соответствующем сегменте рынка, в целях проведения оценочного зонирования

На основании собранной рыночной информации, в соответствии с Методическими указаниями, в процессе определения кадастровой стоимости Учреждением проводится оценочное зонирование, предусматривающее разделение территории на которой проводится государственная кадастровая оценка на ценовые зоны. Ценовая зона – часть территории, в границах которой определены близкие по значению удельные показатели средних рыночных цен типовых объектов недвижимости.

Согласно п. 33 Методических указаний, оценочное зонирование проводится только в отношении тех сегментов рынка недвижимости, по которым существует достаточная рыночная информация.

Целью оценочного зонирования является представление в текстовой форме (семантические сведения) и графической форме (графические сведения) информации о сложившейся на дату определения кадастровой стоимости ситуации в различных сегментах рынка недвижимости, представленных в конкретных ценовых зонах.

Согласно п. 40.2 Методических указаний оценочное зонирование в населенных пунктах и межселенных территориях с неразвитым рынком объектов недвижимости допускается проводить путем объединения земель одного или нескольких населенных пунктов и земель межселенных территорий. При этом земли одного или нескольких населенных пунктов могут составлять одну ценовую зону.

По итогам оценочного зонирования устанавливаются ценовые зоны и удельные показатели средних рыночных цен в расчете на единицу площади, основной характеристики объекта недвижимости в отношении объектов недвижимости, основные характеристики вида использования которых соответствуют спросу и предложению в соответствующих сегментах рынка (типовой объект), в ценовых зонах в разрезе видов использования.

По результатам оценочного зонирования составляются цифровые тематические графические карты - схемы ценовых зон (Приложения 1.5 и 2.14).

При выборе типового объекта учитывался тот факт, что не все характеристики, влияющие на стоимость возможно установить по объектам оценки. Таким образом, при определении кадастровой стоимости невозможно учесть уникальные характеристики каждого конкретного объекта оценки, если данные характеристики не были предоставлены для оценки в Перечне.

Выбор физических и иных характеристики типового объекта (в том числе местоположение в границах ценовой зоны, вид использования, площадь, объем, расположение относительно транспортных коммуникаций, степень подключения к объектам инженерной инфраструктуры, а также другие его характеристики) обоснован и описан с учетом состояния рынка на основе рыночной информации по сделкам (предложениям) с аналогичными объектами недвижимости на соответствующей территории.

При выборе типового объекта использовался метод типового (эталонного) объекта.

Метод типового объекта заключается в определении стоимости типового объекта, в следующей последовательности:

- определяется группы характеристик объектов аналогов, на основании которых можно сгруппировать объекты по типам;
- выбираются наиболее типичные характеристики объектов аналогов по каждому типу;
- проводится типологизация объектов оценки, путем внесения корректировок на характеристики в стоимость объектов- аналогов для приведения к единому типу;
- по результатам последовательного внесения корректировок на характеристики объектов аналогов, формируется типовой объект оценки и определяется стоимость объекта аналога с типовыми характеристиками типового объекта оценки.

В результате проведенного анализа, было принято решение в качестве типового (эталонного) земельного участка выбирать гипотетический земельный участок площадью, равной единице сравнения, т.е. 1 сотка.

3.3 Итоги проведения оценочного зонирования

Оценочное зонирование Республики Северная Осетия-Алания.

В основе оценочного зонирования земельных участков сегмента «Сельскохозяйственное использование» **пашни, ЛПХ на полевых, теплицы** положено разделение территорий данной группы на основании Справочника агроклиматического оценочного зонирования субъектов РФ.

I. Методические подходы по агроклиматическому оценочному зонированию

1.1 Территориальной единицей зонирования в равнинных условиях является административный район. По среднемноголетним данным метеостанций определяются следующие показатели климата территории административного района:

Сумма температур более 10° (Σt>10°);

КУ – коэффициент увлажнения (отношение показателей количества годовых осадков к испаряемости);

КК – коэффициент континентальности климата.

Рассчитывается по формуле:

$$КК = \frac{360 \times (t^{\circ}_{max} - t^{\circ}_{min})}{\lambda + 10},$$

– БК – балл контурности, интегральный показатель технологических свойств пахотных угодий, характеризующий удобство обработки зависимости от размера и конфигурации полей, наличия препятствий при обработке, и используется в расчете нормативных затрат на возделывание сельскохозяйственных культур.

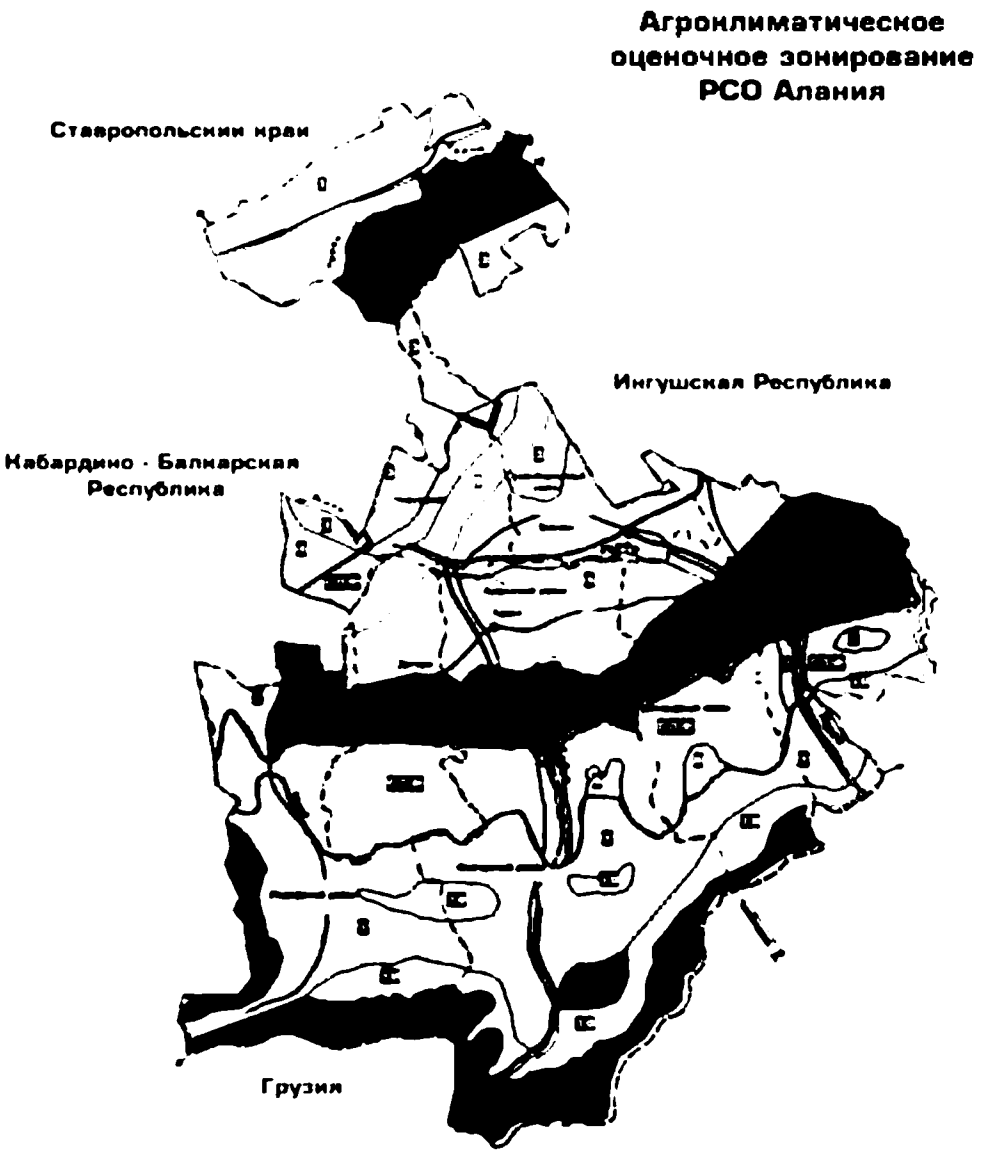

Рисунок 27. Агроклиматическое зонирование республики

Агроклим. подзона	Зем.-оцен. район	Высота над ур. моря, м	Сумма температур >10 °С	КУ	АП	КВ	Гумус, % из 1 г навоза	Минерализация гумуса в кг/га	Стоимость зерна, рубли	Кк
1	1	100–200	3510	0,44	5,4	187	1,25	28	335	99
2	1	100–200	3510	0,51	6,5	187	0,90	28	320	99
3	1,2	300–500	3208	0,59	6,9	177	0,90	28	310	97
4	2	300–500	3187	0,79	9,0	176	0,65	-	227	97
5	2	500–700	2925	0,98	9,3	168	0,65	-	251	67
6	2	500–700	2925	1,10	9,8	168	0,50	-	235	90
7	2,3	700–900	2680	1,10	9,3	160	0,50	-	235	89
8	3	1400–1600	1790	1,10	8,6	143	0,50	-	205	86
9	3	1600–2400	1660–600	-	-	-	-	-	-	-
10	3	2400–3000	600–0	-	-	-	-	-	-	-

В результате оценочного зонирования для пахотных земельных участков выделены 11 агроклиматических подзон в земельно-оценочных районах.



Рисунок 28. Показатели стоимости ЗУ под пашни, лпх на полевых зу, теплицы
(Приложение 2. Определение КС ОН\2.18 Сведения о результатах определения КС индивидуально\Пашня, ЛПХ на полевых 2026)

В основе оценочного зонирования земельных участков сегмента «Сельскохозяйственное использование» **сенокосы, пастбища** положено разделение территорий данной группы на основании материалов: Природные ресурсы Республики Северная Осетия – Алания: В 18-ти т./Комитет природных ресурсов РСО-Алания. Отв.ред. В.С. Вагин -Владикавказ: Проект Пресс, 2001. Сельскохозяйственные ресурсы /Науч.ред. П.М.Шорин-2001-312с.

Рисунок 29. Оценочное зонирование сенокосов, пастбищ



Рисунок 30. Показатели стоимости ЗУ сенокосов и пастбищ
(Приложение 2. Определение КС ОН\2.13 Сведения о результатах определения КС массово\Сельхоз. угодья 2026\Пастбища и сенокосы 2026)

В основе оценочного зонирования земельных участков, занятых **многолетними насаждениями** положено разделение исходя из породно-сортового состава многолетних насаждений, возраста и особенностей пространственного размещения.

В РСО-Алания средний возраст многолетних насаждений составляет 5-6 лет. Породно-сортовой состав характеризуется следующим соотношением (данные Министерства сельского хозяйства Республики Северная Осетия-Алания http://mcx.alania.gov.ru):

Таблица 66. Породно-сортовой состав

Породно-сортовой состав многолетних насаждений	Доля в общей площади насаждений, %
1. Семечковые культуры	50,0
2. Косточковые культуры	50,0

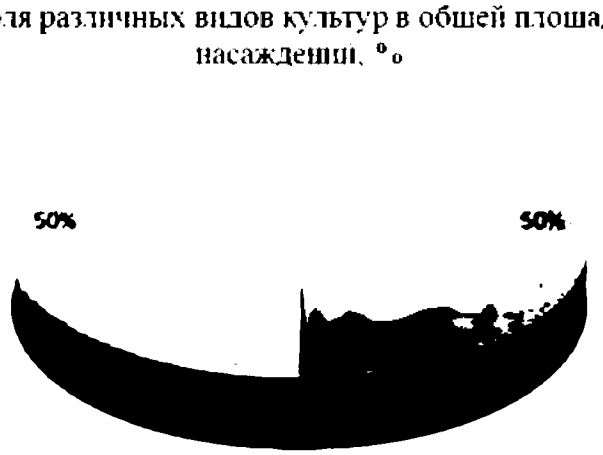

Рисунок 31. Породно-сортовой состав

Особенности пространственного размещения и системы закладки садов характеризуются следующими показателями:

По критерию площади в соответствии с Перечнем ЕГРН не удалось выявить модальное значение эталонной площади, поскольку объекты под многолетними насаждениями отличаются по площади. Поэтому для целей снижения погрешности при определении кадастровой стоимости участков для размещения многолетних насаждений расчет производится на 1 гектар условной площади с последующим перемножением на общую площадь конкретного участка.

В целях проведения оценочного зонирования Учреждением выбран типовой объект, основные физические и иные характеристики вида использования, которого наиболее соответствуют спросу и предложению на рынке земельных участков для размещение многолетних насаждений:

1. Местоположение
2. Вид использования (для многолетних насаждений)
3. Вид совершаемых сделок (право собственности)
4. Площадь типового объекта (1 гектар)
5. Возраст многолетних насаждений: 5-6 лет
6. Породно-сортовой состав на 1 условный гектар: 50% яблоня, 50% слива
7. Система содержания сада: традиционная безопорная
8. Количество деревьев на 1 га: 800 шт.

В основе оценочного зонирования земельных участков, **занятых водными объектами под рыбоводство** положено разделение исходя из масштаба водного объекта и возможности разведения рыбы.

Для оценки земельных участков, относящихся к водным объектам, применимы рекомендации из Приказа Федеральной службы государственной регистрации, кадастра и картографии от 04.08.2021 N П/0336 «Об утверждении Методических указаний о государственной кадастровой оценке»:

57.8.1. Расчет кадастровой стоимости участков, занятых обособленными водными объектами, в том числе участков, занятых объектами рыбного хозяйства, осуществляется методом капитализации земельной ренты.

57.8.2. Земельная рента для целей Указаний рассчитывается как разность между валовым доходом и затратами на разведение рыбы. Валовой доход для целей Указаний рассчитывается для единицы площади земельного участка как произведение массы выращенной и готовой к реализации рыбы на ее рыночную цену.

57.8.3. Для земельных участков, занятых крупными водными объектами, определение кадастровой стоимости целесообразно осуществлять исходя из затрат (стоимости) разведения рыбы в садках, для небольших по площади водных объектов - исходя из затрат (стоимости) разведения рыбы без устройства садков в открытом водоеме. Вид рыбы для разведения при определении кадастровой стоимости зависит от условий водного объекта.

57.8.4. Для целей Указаний валовой доход, получаемый от реализации рыбы, учитывается исходя из реализации на месте (без учета доставки потребителю) с учетом набора массы рыбой.

В связи с тем, в РСО-Алания отсутствуют крупные обособленные водные объекты, а земельные участки, занятые под обособленными водными объектами представлены в основном небольшими и средними по площади прудами, озерами и иными сооружениями (территории карьеров), то все оцениваемые объекты попадают в одну оценочную зону:

- Водные объекты небольшие по площади, без устройства садков на естественной кормовой базе.

В основе оценочного зонирования **заготовка древесины** положено разделение территорий данной группы по лесничествам республики (Рисунок 32).

Леса, расположенные на землях лесного фонда РСО-Алания, на основании приказа Рослесхоза от 15.12.2008 г. № 389 «Об определении количества лесничеств на территории Республики Северная Осетия-Алания и установлении их границ» территориально объединены в семь лесничеств.



Рисунок 32. Карта территорий лесничеств РСО-Алания

При определении кадастровой стоимости лесных земель следует рассматривать состав сформированного земельного участка с учетом вида использования (покрытый растительностью, непокрытый растительностью, занятый объектами инфраструктуры и т.д.) и по характеру растительности (лесообразующим породам, спелости насаждений, процентному содержанию насаждений разной степени спелости, наличию лесосек).

Таблица 67. Распределение площади лесов по лесничествам

Лесничество	Земли, покрытые лесной растительностью, га
Владикавказское	46 443
Дигорское	33 155
Кировское	15 244
Моздокское	10 268
Алагирское	33 278
Ирафское	23 763
Пригородное	26 837

При определении удельного показателя кадастровой стоимости земель лесного фонда в расчет принимается один вид лесопользования – массовая заготовка древесины (деловая и дровяная). Остальные виды лесопользования при определении кадастровой стоимости не учитываются.

В основе оценочного зонирования земельных участков, предназначенных **под отдых (рекреацию)** положено разделение территории РСО-Алания на основании их основных характеристик, то есть факторов социально-экономического и иного характера, влияющих на использование территорий (природно-климатических, производственных, демографических, социально-культурных), а также удаленности от основных административных и транспортных центров и уровня инженерно-транспортного обеспечения.

Учитывая, что земельные участки с данным видом разрешенного использования в преобладающей части расположены в прочих населенных пунктах (селения, поселки, станицы), то по территориальному критерию типовые объекты недвижимости попадают в единую по всей республике типовую территориальную оценочную зону.

Для разработки ценового зонирования был использован массив рыночной информации о ценах предложения и ценах сделок с 01.01.2025 г. до 01.01.2026 г.

В целях проведения оценочного зонирования Учреждением выбран типовой объект, основные физические и иные характеристики вида использования, которого наиболее соответствуют спросу и предложению на рынке земельных участков под отдых (рекреацию).

1. Местоположение (сельские населенные пункты)
2. Вид использования (под отдых/рекреацию)
3. Вид совершаемых сделок (право собственности)
4. Площадь типового объекта (медианное значение)
5. Доступные коммуникации (в соответствии с данными Перечня ЕГРН о наличии/ отсутствии объектов недвижимости на земельных участках – модальное значение)
6. Качество подъездных путей (возможность круглогодичного подъезда, грунтовая дорога)
7. Рельеф/форма (соответствует типовым характеристикам)
8. Условия продажи (рыночные условия без наличия обременений и ограничений)



Рисунок 33. Показатели стоимости ЗУ под отдых (рекреацию) в районах РСО-А
(Приложение 2. Определение КС ОН\2.13 Сведения о результатах определения КС массово\Отдых, рекреация районы 2026)

В основе оценочного зонирования земельных участков группы **ИЖС/ЛПХ** положено разделение территории РСО-Алания на основании их основных характеристик, то есть факторов социально-экономического и иного характера, влияющих на использование территорий (природно-климатических, производственных, демографических, социально-культурных), а также удаленности от основных административных и транспортных центров и уровня инженерно-транспортного обеспечения.

По данным мониторинга рынка недвижимости наибольший объем предложений продажи земельных участков группы **ИЖС/ЛПХ** сосредоточен в крупных районных центрах РСО-Алания (г. Алагир, г. Ардон, г. Беслан, г. Дигора, г. Моздок, с. Октябрьское, с. Чикола, с. Эльхотово). Учитывая, что земельные участки с данным видом разрешенного использования в преобладающей части расположены в районных центрах, то по территориальному критерию типовые объекты недвижимости попадают в территориальную оценочную зону – Районный центр.

С целью выбора типового объекта недвижимости был проанализирован рынок жилой недвижимости РСО-Алания.

Для разработки ценового зонирования был использован массив рыночной информации о ценах предложения и ценах сделок с 01.01.2025 г. до 01.01.2026 г.

В целях проведения оценочного зонирования Учреждением выбран типовой объект, основные физические и иные характеристики вида использования, которого наиболее соответствуют спросу и предложению на рынке земельных участков под ИЖС/ЛПХ.

1. Местоположение (районный центр)
2. Вид использования (ИЖС/ЛПХ)
3. Вид совершаемых сделок (право собственности)
4. Площадь типового объекта (модальное значение)
5. Доступные коммуникации (в соответствии с данными Перечня ЕГРН о наличии/отсутствии объектов недвижимости на земельных участках – модальное значение)
6. Качество подъездных путей (возможность круглогодичного подъезда, грунтовая дорога)
7. Рельеф/форма (соответствует типовым характеристикам)
8. Условия продажи (рыночные условия без наличия обременений и ограничений)

Ардонский район РСО-Алания (г. Ардон)

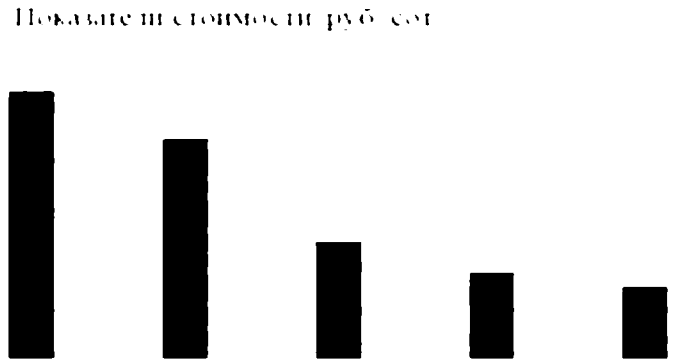

Рисунок 34. Показатели стоимости ЗУ под ИЖС Ардонский район
(Приложение 2. Определение КС ОН\2.13 Сведения о результатах определения КС массово\15-06 РАСЧЕТ Ардонский район 2026)

Алагирский район РСО-Алания (г. Алагир)

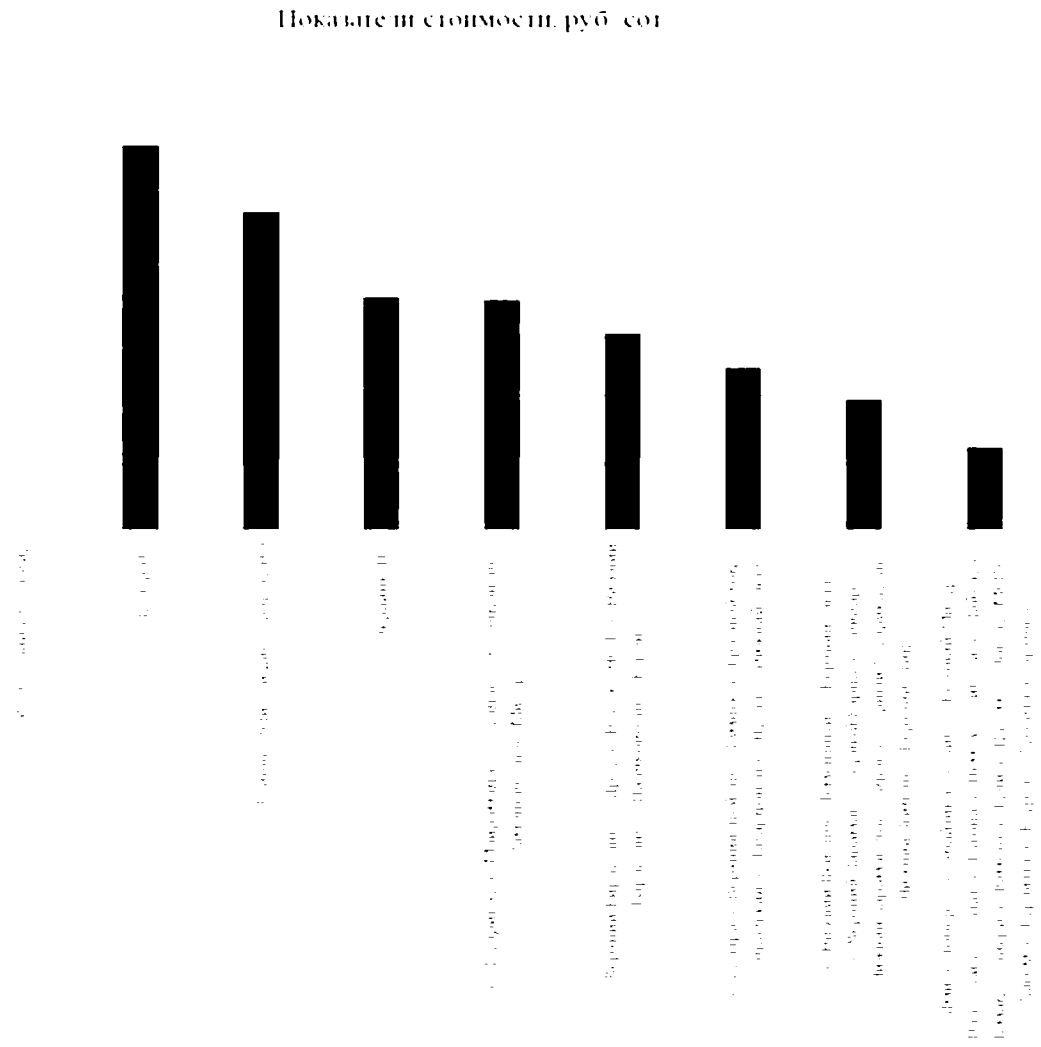

Рисунок 35. Показатели стоимости ЗУ под ИЖС Алагирский район
(Приложение 2. Определение КС ОН\2.13 Сведения о результатах определения КС массово\15-07 РАСЧЕТ Алагирский район 2026)

Горно-рекреационная зона Алагирского района, пос. Верхний Фиагдон



Рисунок 36. Показатели стоимости ЗУ под ИЖС пос. Верхний Фиагдон
(Приложение 2. Определение КС ОН\2.13 Сведения о результатах определения КС массово\15-07 РАСЧЕТ Алагирский район 2026)

Дигорский район РСО-Алания (г. Дигора)



Рисунок 37. Показатели стоимости ЗУ под ИЖС Дигорский район
(Приложение 2. Определение КС ОН\2.13 Сведения о результатах определения КС массово\15-05 РАСЧЕТ Дигорский район 2026)

Ирафский район РСО-Алания (с. Чикола)

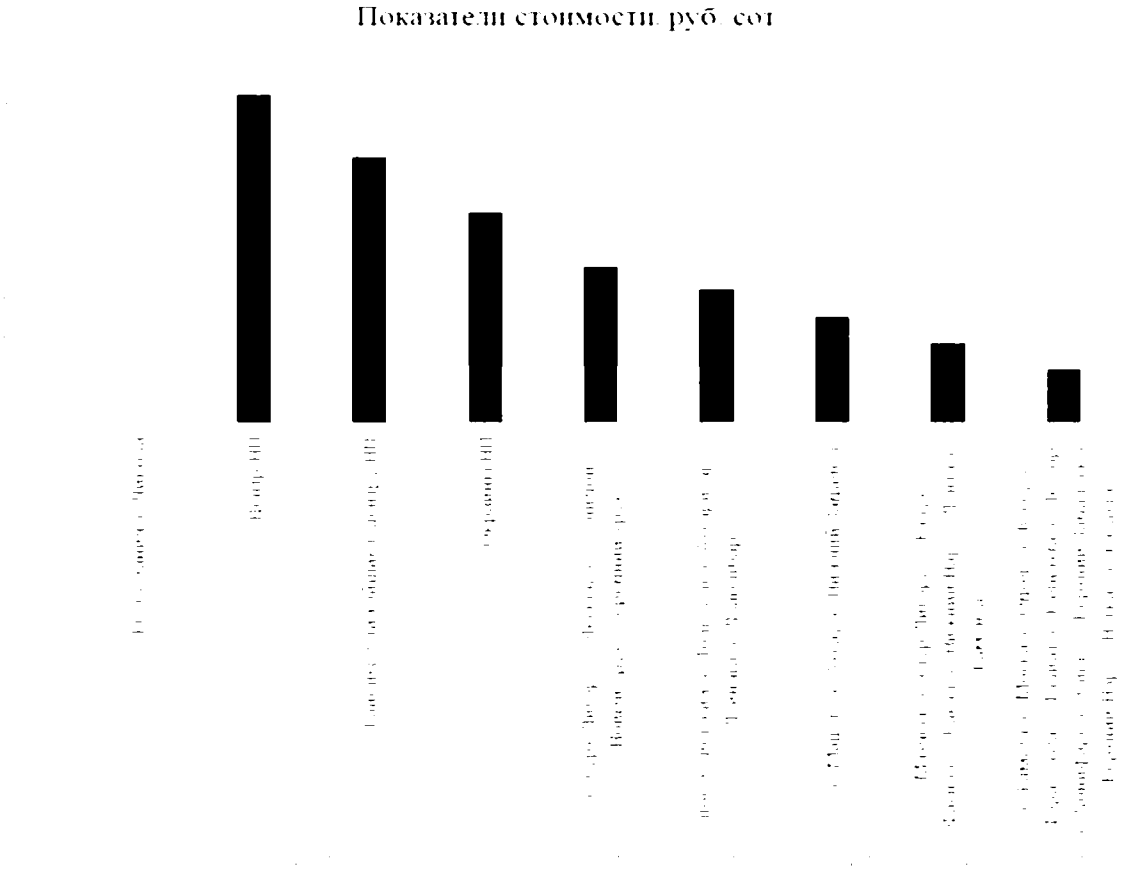

Рисунок 38. Показатели стоимости ЗУ под ИЖС Ирафский район
(Приложение 2. Определение КС ОН\2.13 Сведения о результатах определения КС массово\15-04 РАСЧЕТ Ирафский район 2026)

Кировский район РСО-Алания (с. Эльхотово)



Рисунок 39. Показатели стоимости ЗУ под ИЖС Кировский район
(Приложение 2. Определение КС ОН\2.13 Сведения о результатах определения КС массово\15-02 РАСЧЕТ Кировский район 2026)

Моздокский район РСО-Алания (г. Моздок)

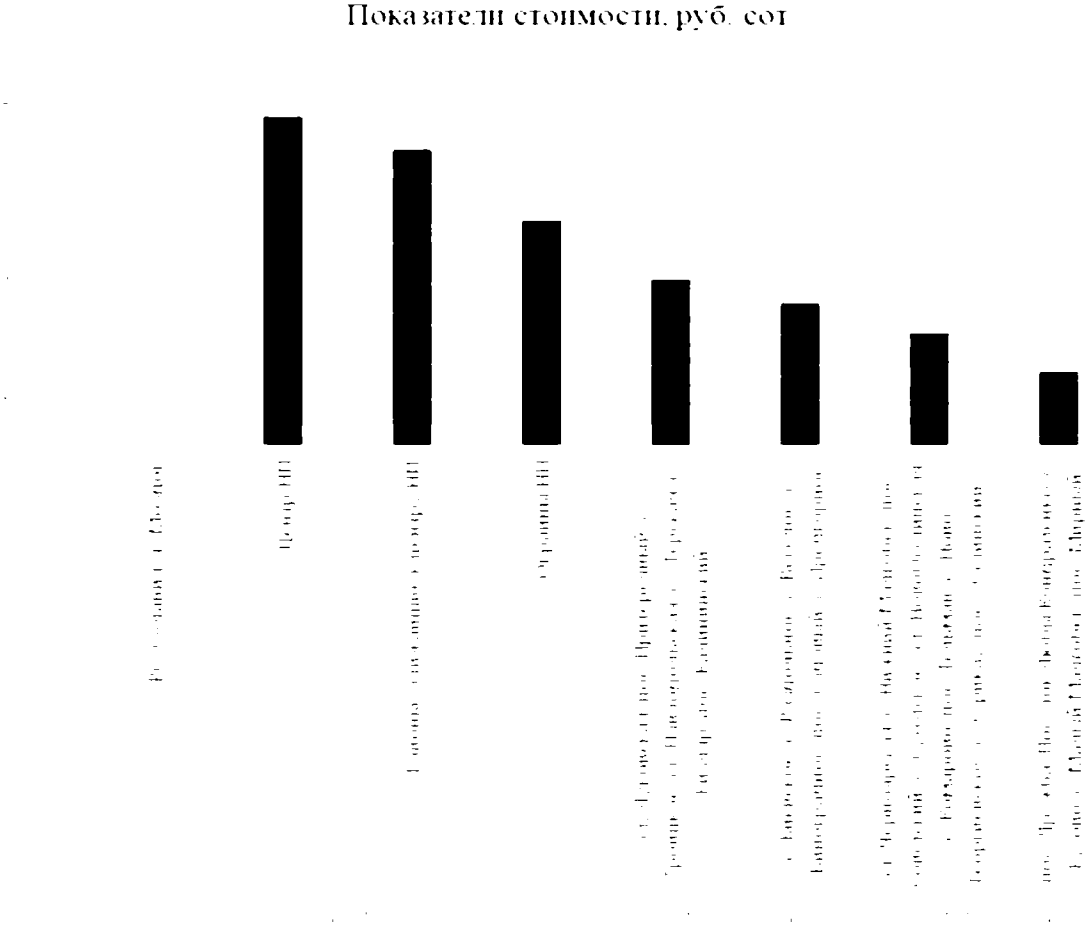

Рисунок 40. Показатели стоимости ЗУ под ИЖС Моздокский район
(Приложение 2. Определение КС ОН\2.13 Сведения о результатах определения КС массово\15-01 РАСЧЕТ Моздокский район 2026)

Правобережный район РСО-Алания (г. Беслан)

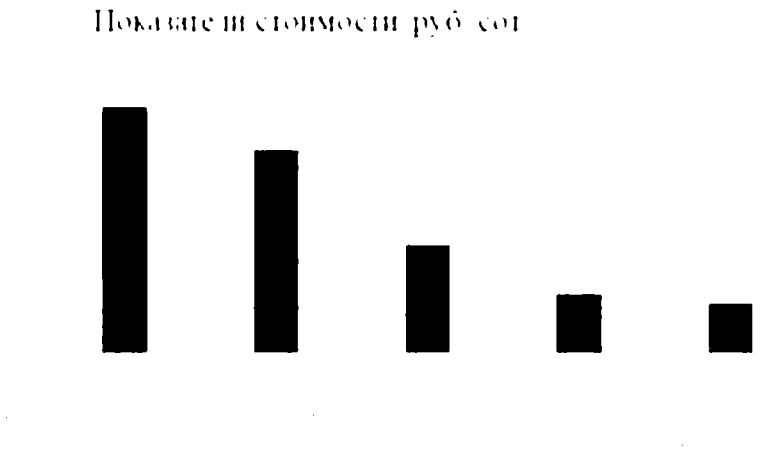

Рисунок 41. Показатели стоимости ЗУ под ИЖС Правобережный район
(Приложение 2. Определение КС ОН\2.13 Сведения о результатах определения КС массово\15-03 РАСЧЕТ Правобережный район 2026)

Пригородный район РСО-Алания (с. Октябрьское)

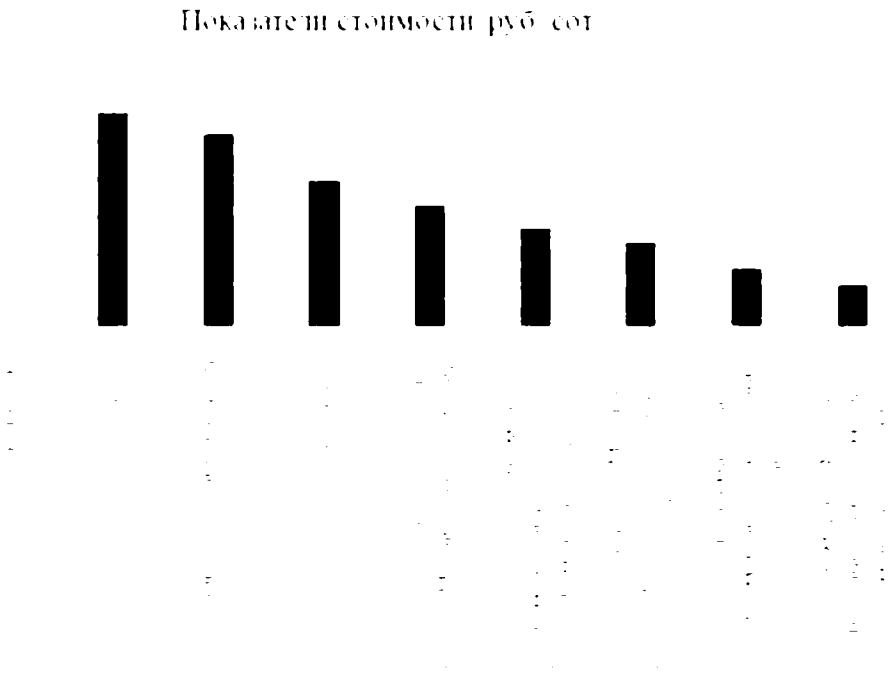

Рисунок 42. Показатели стоимости ЗУ под ИЖС Пригородный район
(Приложение 2. Определение КС ОН\2.13 Сведения о результатах определения КС массово\15-08 РАСЧЕТ Пригородный район 2026)

Оценочное зонирование г. Владикавказ.

На основании собранной рыночной информации проведено оценочное зонирование, предусматривающее разделение территории г. Владикавказ на ценовые зоны (Приложения 1.5 и 2.14, *карты - схемы оценочного зонирования*).

По результатам оценочного зонирования территории города Владикавказ составлена карта ценовых зон (ГИС MapInfo) и установлены в разрезе ценовых зон удельные показатели средних рыночных цен в расчете на единицу площади.

Границы ценовых зон на данной схеме определяются изменением цветовой окраски, отвечающей каждому ценовому диапазону.

Рынок г. Владикавказ характеризуется относительно небольшим разбросом цен на объекты недвижимости, присутствием на рынке достаточного количества продавцов и покупателей, конкуренцией и достаточно большим объемом совершаемых сделок, по отношению к районам РСО-Алания. Рынок включает ликвидные объекты, характеризующиеся большим спросом, прежде всего, объекты жилой, офисной и торговой недвижимости, объекты производственной и складской недвижимости, земельные участки в зонах отдыха и другие объекты, пользующиеся большим спросом.

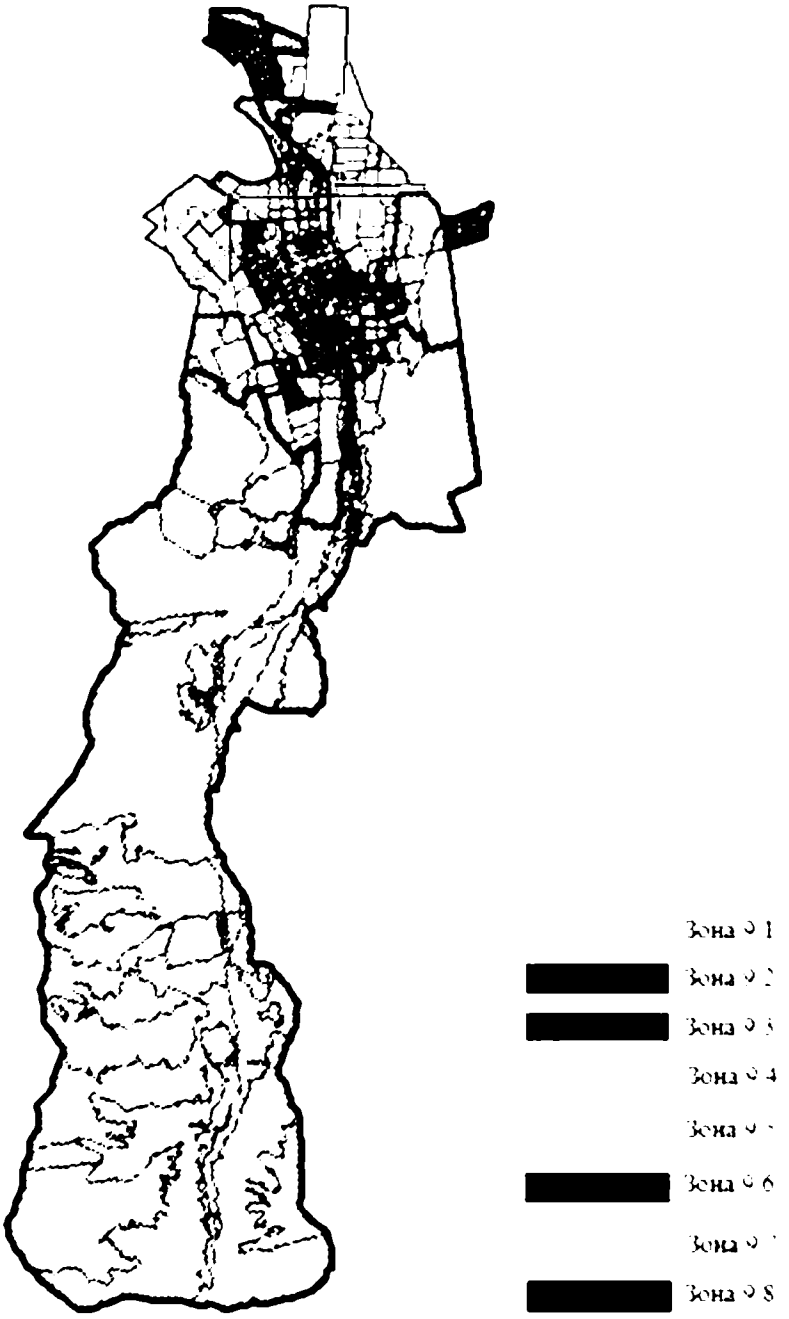

Рисунок 43. Карта оценочного зонирования г. Владикавказ

На стоимость объектов недвижимости могут оказывать влияние различные факторы. Основными факторами, влияющими на стоимость объектов недвижимости, являются факторы местоположения, удаленности от основных административных и транспортных центров, социально-экономического развития и инфраструктуры. Сочетание указанных факторов определяет рыночную стоимость любого объекта недвижимости.

В основе оценочного зонирования земельных участков, предназначенных для ведения садоводства положено разделение территорий **СНТ** на основании их основных характеристик, то есть факторов социально-экономического и иного характера, влияющих на использование территорий (природно-климатических, производственных, демографических, социально-культурных), а также удаленности от основных административных и транспортных центров и уровня инженерно-транспортного обеспечения.

Детальный анализ сегмента рынка земельных участков, предназначенных для ведения садоводства и огородничества, осуществлялся на основе собранной рыночной информации о ценах предложений и ценах сделок объектов соответствующего назначения, представленной в Приложении 2 к Отчету.

Количество эталонных земельных участков соответствует количеству садоводческих объединений. Все эталонные участки были сгруппированы в зависимости от их местоположения и уровню цен предложения.

По результатам такой группировки сформировались следующие оценочные зоны, характерные исключительно для земельных участков СНТ:

Таблица 68. Оценочные зоны СНТ

Оценочная зона	Наименование СНТ	Диапазон стоимости, руб./ 1 сот.
1. СНТ с наиболее развитой инфраструктурой и престижностью	СНТ "Дарьял", СНТ "Иристон", СНТ "Рухс"	168 000-670 000
2. СНТ, расположенные вдоль основных транспортных магистралей (шоссе)	СНТ "Горянка", СНТ "Надежда", СНТ "Терек", СНТ "Металлург", СНТ "Учитель", СНТ "Дружба" СНТ "Весна", СНТ "Наука"	65 000-250 000
3. СНТ, расположенные на окраине города, с неразвитой инфраструктурой	СНТ "ИР", СНТ "Аграрник", СНТ "Локомотив", СНТ "Северное", СНТ "Хурзарин", СНТ "Магнит", СНТ "Редант", СНТ "Южный"	30 000-220 000

Графическое представление расположения садоводческих объединений и определенных подгрупп земельных участков на территории РСО-Алания в виде цифровых графических карт - схем представлены в Приложении 1.5.



Рисунок 44. Диапазоны рыночных цен предложений на земельные участки
(Приложение 2. Определение КС ОН\2.13 Сведения о результатах определения КС массово\15-09 РАСЧЕТ г Владикавказ 2026\СНТ Владикавказ 2026)

В основе оценочного зонирования земельных участков группы **ИЖС/ЛПХ**, положено разделение территории г. Владикавказ на основании их основных характеристик, то есть факторов социально-экономического и иного характера, влияющих на использование территорий (природно-климатических, производственных, демографических, социально-культурных), а также удаленности от основных административных и транспортных центров и уровня инженерно-транспортного обеспечения.

В исследуемом сегменте рынок г. Владикавказ характеризуется значительным многообразием, существенную часть рынка занимают земельные участки для дачного строительства и малоэтажной застройки под индивидуальное жилищное строительство.

По данным мониторинга рынка недвижимости наибольший объем предложений продажи земельных участков группы ИЖС/ЛПХ сосредоточен в районах города, граничащих к пригороду Владикавказа. Учитывая, что земельные участки с данными видами разрешенного использования в преобладающей части расположены в указанных районах, то по территориальному критерию типовые объекты недвижимости попадают в 5 типовую территориальную оценочную зону (Зона 9.5).

В целях проведения оценочного зонирования Учреждением выбран типовой объект, основные физические и иные характеристики вида использования, которого наиболее соответствуют спросу и предложению на рынке земельных участков под ЛПХ, ИЖС.

1. Местоположение (5 типовая территориальная оценочная зона)
2. Вид использования (ИЖС)
3. Вид совершаемых сделок (право собственности)
4. Площадь типового объекта (модальное значение)
5. Доступные коммуникации (в соответствии с данными Перечня ЕГРН о наличии/отсутствии объектов недвижимости на земельных участках – модальное значение)
6. Качество подъездных путей (возможность круглогодичного подъезда, асфальтовая дорога)
7. Рельеф/форма (соответствует типовым характеристикам)
8. Условия продажи (рыночные условия без наличия обременений и ограничений)

Показатели стоимости ЗУ под ИЖС, руб./сот.

Рисунок 45. Показатели стоимости ЗУ под ИЖС
(Приложение 2. Определение КС ОН\2.13 Сведения о результатах определения КС массово\15-09 РАСЧЕТ г Владикавказ 2026)

В основе оценочного зонирования земельных участков группы **МЖС**, положено разделение территории г. Владикавказ на основании их основных характеристик, то есть факторов социально-экономического и иного характера, влияющих на использование территорий (природно-климатических, производственных, демографических, социально-культурных), а также удаленности от основных административных и транспортных центров и уровня инженерно-транспортного обеспечения.

В исследуемом сегменте рынок г. Владикавказ характеризуется значительным многообразием, незначительную часть рынка занимают земельные участки под многоэтажное жилищное строительство.

По данным мониторинга рынка недвижимости наибольший объем предложений продажи земельных участков группы МЖС сосредоточен в районах города, граничащих к пригороду Владикавказа. Учитывая, что земельные участки с данным видом разрешенного использования в преобладающей части расположены в указанных районах, то по территориальному критерию типовые объекты недвижимости попадают в 5 типовую территориальную оценочную зону (Зона 9.5).

Для разработки ценового зонирования был использован массив рыночной информации о ценах предложений и ценах сделок с 01.01.2025 г. до 01.01.2026 г.

В целях проведения оценочного зонирования Учреждением выбран типовой объект, основные физические и иные характеристики вида использования, которого наиболее соответствуют спросу и предложению на рынке земельных участков под МЖС.

1. Местоположение (5 типовая территориальная оценочная зона)
2. Вид использования (МЖС)
3. Вид совершаемых сделок (право собственности)
4. Площадь типового объекта (модальное значение)
5. Доступные коммуникации (в соответствии с данными Перечня ЕГРН о наличии/отсутствии объектов недвижимости на земельных участках – модальное значение)
6. Качество подъездных путей (возможность круглогодичного подъезда, асфальтовая дорога)
7. Рельеф/форма (соответствует типовым характеристикам)
8. Условия продажи (рыночные условия без наличия обременений и ограничений)

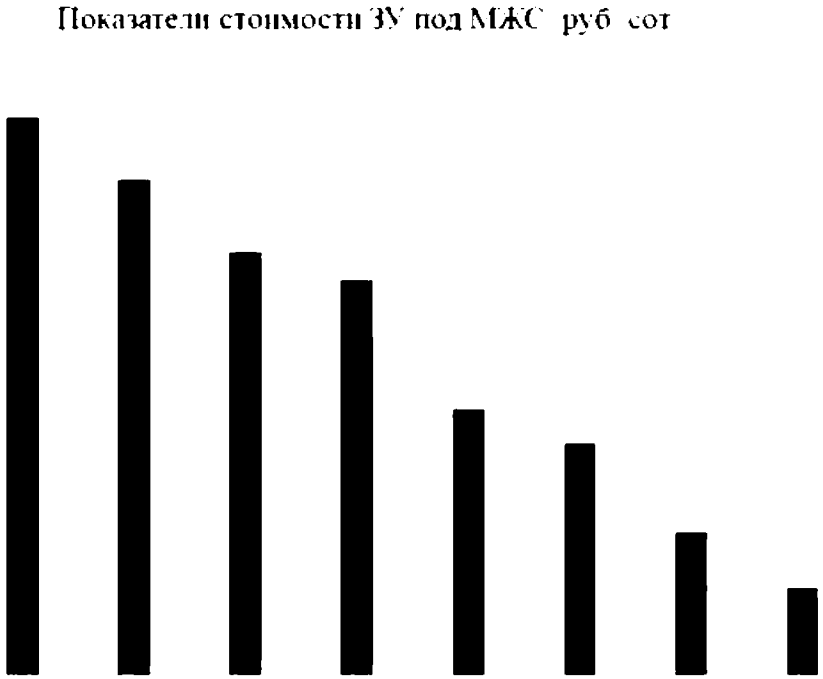

Рисунок 46. Показатели стоимости ЗУ под МЖС
(Приложение 2. Определение КС ОН\2.13 Сведения о результатах определения КС массово\15-09 РАСЧЕТ г Владикавказ 2026)

Участки прочего назначения

В данную группу относятся земельные участки, в отношении которых в ходе анализа рынка земельных участков не были выявлены аналоги для расчета кадастровой стоимости сравнительным подходом, а также отсутствует информация, позволяющая рассчитать ожидаемые доходы от использования данных земельных участков.

Из перечня объектов недвижимости, подлежащих государственной кадастровой оценке сформированного Росреестром, в данную группу попадают земельные участки со следующими видами использования: коммунальное обслуживание (линейные объекты), железнодорожный транспорт (размещение ж/д путей), размещение объектов улично-дорожной сети, автомобильных дорог и пешеходных тротуаров в границах населенных пунктов (пешеходных переходов, площадей, проездов), запас (отсутствие хозяйственной деятельности).

Нецелесообразно проведение оценочного зонирования для земельных участков, кадастровая стоимость которых определялась в соответствии с п. 61.2.3 Методических указаний.

3.4 Обоснование подходов к сегментации объектов недвижимости, подлежащих государственной кадастровой оценке, в целях их группировки

Приказом Министерства государственного имущества и земельных отношений Республики Северная Осетия-Алания от 07.05.2025 №12-о/д «О проведении государственной кадастровой оценки земельных участков» определено провести в 2026 году государственную кадастровую оценку в отношении всех учтенных в Едином государственном реестре недвижимости на территории Республики Северная Осетия-Алания-Алания земельных участков.

Согласно статье 13 Федерального закона от 03.07.2016 № 237-ФЗ «О государственной кадастровой оценке», перечень объектов недвижимости, подлежащих государственной кадастровой оценке, формируется и предоставляется в уполномоченный орган субъекта Российской Федерации,

бюджетное учреждение публично-правовой компанией на основании решения о проведении государственной кадастровой оценки.

Согласно данным, предоставленным публично-правовой компанией (Филиал ППК «Роскадастр» по РСО-Алания), перечень содержит в себе сведения об объектах недвижимости - всех учтенных в Едином государственном реестре недвижимости на территории Республики Северная Осетия-Алания-Алания земельных участков, подлежащих государственной кадастровой оценке, по состоянию на 01.01.2026, в общем количестве 221 360 ед.

В соответствии с п. 3 Методических указаний применение методов массовой оценки для целей Указаний предполагает определение кадастровой стоимости путем группировки объектов недвижимости. Группировка объектов недвижимости является одним из мероприятий определения кадастровой стоимости.

При этом, исходя из п. 44 Методических указаний для целей определения кадастровой стоимости методами массовой оценки, объекты недвижимости объединяются в группы и подгруппы (при необходимости).

Группировка объектов недвижимости должна ориентироваться на сложившиеся сегменты рынка недвижимости и быть основана на результатах анализа информации о рынке объектов недвижимости, модели оценки кадастровой стоимости, составе ценообразующих факторов и сведений о значениях ценообразующих факторов объектов недвижимости для каждого объекта.

Группировка объектов недвижимости, подлежащих ГКО, проводилась в соответствии с главой IX Методических указаний независимо от категории земель на 14 основных сегментов:

- 1 сегмент «Сельскохозяйственное использование»;
- 2 сегмент «Жилая застройка (среднеэтажная и многоэтажная)»;
- 3 сегмент «Общественное использование»;
- 4 сегмент «Предпринимательство»;
- 5 сегмент «Отдых (рекреация)»;
- 6 сегмент «Производственная деятельность»;
- 7 сегмент «Транспорт»;
- 8 сегмент «Обеспечение обороны и безопасности»;
- 9 сегмент «Охраняемые природные территории и благоустройство»;
- 10 сегмент «Использование лесов»;
- 11 сегмент «Водные объекты»;
- 12 сегмент «Специальное, ритуальное использование, запас»;
- 13 сегмент «Садоводство и огородничество, малоэтажная жилая застройка»;
- 14 сегмент «Иное использование» - вид использования земельных участков, не указанный в предыдущих 13 сегментах.

Объекты, подлежащие кадастровой оценке, были объединены в группы (подгруппы) в соответствии с Приложением 1 к Методическим указаниям. Для этого всем объектам был присвоен код расчёта вида использования, позволяющий разбить объекты на основные группы (подгруппы).

Все земельные участки группируются с присвоением кода:

AA:BBB.CC…DD, где:

AA:BBB – сегмент (первый уровень) и группа (второй уровень)

CC – номер подгруппы по порядку третьего уровня

DD - номер подгруппы по порядку наибольшего уровня.

Обязательна к указанию для всех земельных участков сегментация и группировка только первого и второго уровня.

В результате группировки земельные участки сгруппированы в 11 сегментов. Информация о количестве объектов оценки в разрезе сегментов представлена в Таблице 69.

Таблица 69. Результаты группировки объектов оценки по сегментам и видам использования

Наименование сегмента	Наименование и код группы	Код расчета вида использования ОН	Кол-во ЗУ
1 сегмент "Сельскохозяйственное использование"	1.1 Сельскохозяйственное использования (пашня, ЛПХ на полевых участках)	01:000, 01:010, 01:020, 01:030, 01:031, 01:040, 01:041, 01:042, 01:170, 01:160, 02:022	8 408
	1.2 Садоводство (многолетние насаждения)	01:050	283
	1.3 Пастбища, сенокосы	01:081	2 134
	1.4 Теплицы	01:032	19
	1.5 Птицеводство	01:100, 01:101, 01:102	54
	1.6 Пчеловодство	01:120	166
	1.7 Рыбоводство	01:130, 01:131	493
	1.8 Здания и сооружения с/х назначения	01:070, 01:101, 01:102, 01:110, 01:111, 01:112, 01:150, 01:180, 01:181, 01:182, 01:183, 01:087, 01:088	2 749
Итого по 1 сегменту "Сельскохозяйственное использование"			**14 306**
2 сегмент "Жилая застройка (малоэтажная, среднеэтажная и многоэтажная)"	2.1 Жилая застройка (малоэтажная, среднеэтажная, многоэтажная)	02:000, 02:013, 02:014, 02:050, 02:051, 02:060, 02:061	2 815
Итого по 2 сегменту "Жилая застройка (малоэтажная, среднеэтажная и многоэтажная)"			**2 815**
3 сегмент "Общественное использование"	3.1 Бытовое обслуживание	03:030, 03:031, 03:032, 03:033, 03:034, 03:035	526
	3.2 Здравоохранение	03:040, 03:041, 03:042, 03:100, 03:101	436
	3.3 Образование и просвещение	03:050, 03:051, 03:052, 03:090, 03:091, 03:092	774
	3.4 Культурное развитие	03:060, 03:061, 03:062, 03:063, 03:065	216
	3.5 Общественно-социальное обслуживание	03:020, 03:021, 03:022, 03:023, 03:080, 03:081, 03:082, 03:083, 03:103, 07:022, 08:000, 08:010, 08:012, 08:020, 08:021, 08:022, 08:030	1 062
	3.6 Спорт	05:010, 05:011, 05:012	418
	3.7 Религиозное использование	03:070, 03:071, 03:072, 03:073	116
	3.8 Обеспечение деятельности по исполнению наказаний	08:041	6
	3.9 Историко-культурная деятельность	09:030	238
Итого по 3 сегменту "Общественное использование"			**3 792**
4 сегмент "Предпринимательство"	4.1 Офисно-торговые	04:000, 04:010, 04:020, 04:030, 04:040	5 448
	4.2 Банковская и страховая деятельность	04:050	29
	4.3 Общественное питание	04:060	462
	4.4 Развлечения	04:080, 04:081, 04:082, 04:083, 04:084	34
	4.5 АЗС	04:095	291
	4.6 Объекты придорожного сервиса, обслуживание автотранспорта	04:092, 04:093, 04:094, 04:096, 04:098, 04:099	947
Итого по 4 сегменту "Предпринимательство"			**7 211**
5 сегмент "Отдых (рекреация)"	5.1 Отдых (рекреация)	05:000, 05:022, 05:031, 12:002, 12:003	1 316
	5.2 Гостиничное обслуживание и санаторная деятельность	04:070, 09:020, 09:021, 09:022, 09:023	130
Итого по 5 сегменту "Отдых (рекреация)"			**1 446**

6 сегмент "Производственная деятельность"	6.1 Производство	06:000, 06:020, 06:021, 06:030, 06:031, 06:040, 06:050, 06:060, 06:070, 06:072, 06:090, 06:091, 06:092, 06:093, 06:110, 06:111, 10:011	3 193
	6.2 Связь	06:080	345
	6.3 Воздушный транспорт	07:040	23
	6.4 Коммунальное обслуживание	03:012, 03:093, 07:051, 11:010, 11:020, 11:030	2 004
	6.5 Линейные объекты	03:011, 07:010, 07:015, 07:020, 07:030, 07:032, 07:050, 12:001	2 467
	6.6 Недропользование	06:010, 06:011, 06:012	249
Итого по 6 сегменту "Производственная деятельность"			**8 281**
7 сегмент "Транспорт"	7.1 Объекты гаражного назначения	02:071	7 969
	7.2 Автостоянки	04:090, 04:091, 07:023	331
	7.3 Обслуживание перевозок пассажиров	07:021, 07:024	74
	7.4 Обслуживание железнодорожных перевозок	07:011, 07:012	11
Итого по 7 сегменту "Транспорт"			**8 385**
10 сегмент "Использование лесов"	Алагирское лесничество	09:010, 10:000, 10:010, 10:030	98
	Владикавказское лесничество		47
	Городское лесничество		46
	Дигорское лесничество		11
	Ирафское лесничество		98
	Кировское лесничество		98
	Моздокское лесничество		19
	Пригородное лесничество		10
Итого по 10 сегменту "Использование лесов"			**427**
12 сегмент "Специальное, ритуальное использование, запас"	11.1 ТБО	12:020, 12:021	78
	11.2 Ритуальное использование (кладбища)	12:010	264
	11.3 Запас	12:030	208
Итого по 12 сегменту "Специальное, ритуальное использование, запас"			**550**
13 сегмент "Садоводство и огородничество, малоэтажная жилая застройка"	12.1 ИЖС/ЛПХ	02:010, 02:020, 02:021, 02:030	135 470
	12.2 Ведение огородничества	13:011	3 620
	12.3 Ведение садоводства	13:021	35 057
Итого по 13 сегменту "Садоводство и огородничество, малоэтажная жилая застройка"			**174 147**
14 сегмент "Иное использование"	-	14:000	0
Итого по 14 сегменту "Иное использование"			**0**

При проведении расчетов проводилась группировка объектов оценки с учетом кодов вида использования и сегментов объектов недвижимости, установленных МУ, а также кодов группировки, установленными специалистами Учреждения. Количество объектов недвижимости, подлежащих оценке, в разрезе групп приведено в следующей таблице:

Таблица 70. Описание группировки земельных участков

Наименование вида использования и код группы/подгруппы	Наименование вида использования в НСПД	Код расчета вида использования ОН	Количество ЗУ
1. СЕГМЕНТ "Сельскохозяйственное использование"			
1.1 Пашни, ЛПХ на полевых участках			
1.1.1 Каштановые мицелярно-карбонатные (каштановые глубокие)	1.02	01:000; 01:010; 01:020; 01:030; 01:031; 01:040; 01:041; 01:042;	154
1.1.2 Черноземы слитые	1.07		115
1.1.3 Пойменные слабокислые и нейтральные	1.015		0

1.1.4 Темно-каштановые мицелярно-карбонатные (темно-каштановые глубокие)	2.01	01:170; 01:160; 02:022	62
1.1.5 Каштановые мицелярно-карбонатные (каштановые глубокие)	2.02		7
1.1.6 Черноземы слитые	2.07		0
1.1.7 Пойменые засоленные	2.08		103
1.1.8 Пойменные слабокислые и нейтральные	2.015		94
1.1.9 Темно-каштановые мицелярно-карбонатные (темно-каштановые глубокие)	3.01		24
1.1.10 Черноземы южные и обыкновенные мицелярно-карбонатные (черноземы глубокие карбонатные)	3.03		367
1.1.11 Черноземы выщелоченные мицелярно-карбонатные (черноземы глубокие выщелоченные)	3.04		66
1.1.12 Серые лесные	3.06		0
1.1.13 Пойменные слабокислые и нейтральные	3.015		91
1.1.14 Черноземы южные и обыкновенные мицелярно-карбонатные (черноземы глубокие карбонатные)	4.03		524
1.1.15 Черноземы выщелоченные мицелярно-карбонатные (черноземы глубокие выщелоченные)	4.04		601
1.1.16 Луговые карбонатные	4.05		230
1.1.17 Серые лесные	4.06		281
1.1.18 Бурые лесные глееватые и глеевые (буроземы глееватые и глеевые)	4.010		25
1.1.19 Бурые лесные слабоненасыщенные (буроземы слабоненасыщенные)	4.011		15
1.1.20 Пойменные слабокислые и нейтральные	4.015		356
1.1.21 Черноземы южные и обыкновенные мицелярно-карбонатные (черноземы глубокие карбонатные)	5.03		0
1.1.22 Серые лесные	5.06		167
1.1.23 Пойменные слабокислые и нейтральные	5.015		4
1.1.24 Черноземы южные и обыкновенные мицелярно-карбонатные (черноземы глубокие карбонатные)	6.03		435
1.1.25 Черноземы выщелоченные мицелярно-карбонатные (черноземы глубокие выщелоченные)	6.04		437
1.1.26 Луговые карбонатные	6.05		80
1.1.27 Серые лесные	6.09		92
1.1.28 Бурые лесные глееватые и глеевые (буроземы глееватые и глеевые)	6.010		1427
1.1.29 Бурые лесные слабоненасыщенные (буроземы слабоненасыщенные)	6.011		271
1.1.30 Серые лесные	7.06		97
1.1.31 Бурые лесные глееватые и глеевые (буроземы глееватые и глеевые)	7.010		1
1.1.32 Бурые лесные слабоненасыщенные (буроземы слабоненасыщенные)	7.011		21
1.1.33 Горно-луговые дерновые	8.013		35
1.1.34 Бурые лесные слабоненасыщенные (буроземы слабоненасыщенные)	9.011		300
1.1.35 Горно-луговые дерново-торфянистые	9.012		414
1.1.36 Горно-луговые дерновые	9.013		1108
1.1.37 Бурые лесные слабоненасыщенные (буроземы слабоненасыщенные)	10.011		6
1.1.38 Горно-луговые дерново-торфянистые	10.012		41
1.1.39 Горно-луговые дерновые	10.013		266
1.1.40 Горно-луговые дерново-торфянистые	11.012		6
1.1.41 Горно-луговые дерновые	11.013		85
1.2 Садоводство (многолетние насаждения)		01:050	283
1.3 Пастбища и сенокосы			
1.3.1 Пастбища		01:081	-
1.3.1.1 Степная зона	Пастбища (Степная зона)		79

1.3.1.2 Предгорная зона	Пастбища (Предгорная зона)		768
1.3.1.3 Горная зона	Пастбища (Горная зона)		471
1.3.2 Сенокосы			-
1.3.2.1 Степная зона	Сенокосы (Степная зона)		78
1.3.2.2 Предгорная зона	Сенокосы (Предгорная зона)		430
1.3.2.3 Горная зона	Сенокосы (Горная зона)		308
1.4 Теплицы			
1.4.1 Каштановые мицелярно-карбонатные (каштановые глубокие)	1.02	01:032	0
1.4.2 Черноземы слитые	1.07		0
1.4.3 Пойменные слабокислые и нейтральные	1.015		0
1.4.4 Темно-каштановые мицелярно-карбонатные (темно-каштановые глубокие)	2.01		0
1.4.5 Каштановые мицелярно-карбонатные (каштановые глубокие)	2.02		0
1.4.6 Черноземы слитые	2.07		0
1.4.7 Пойменые засоленные	2.08		0
1.4.8 Пойменные слабокислые и нейтральные	2.015		0
1.4.9 Темно-каштановые мицелярно-карбонатные (темно-каштановые глубокие)	3.01		0
1.4.10 Черноземы южные и обыкновенные мицелярно-карбонатные (черноземы глубокие карбонатные)	3.03		1
1.4.11 Черноземы выщелоченные мицелярно-карбонатные (черноземы глубокие выщелоченные)	3.04		0
1.4.12 Серые лесные	3.06		0
1.4.13 Пойменные слабокислые и нейтральные	3.015		1
1.4.14 Черноземы южные и обыкновенные мицелярно-карбонатные (черноземы глубокие карбонатные)	4.03		1
1.4.15 Черноземы выщелоченные мицелярно-карбонатные (черноземы глубокие выщелоченные)	4.04		2
1.4.16 Луговые карбонатные	4.05		1
1.4.17 Серые лесные	4.06		0
1.4.18 Бурые лесные глееватые и глеевые (буроземы глееватые и глеевые)	4.010		0
1.4.19 Бурые лесные слабоненасыщенные (буроземы слабоненасыщенные)	4.011		0
1.4.20 Пойменные слабокислые и нейтральные	4.015		0
1.4.21 Черноземы южные и обыкновенные мицелярно-карбонатные (черноземы глубокие карбонатные)	5.03		0
1.4.22 Серые лесные	5.06		0
1.4.23 Пойменные слабокислые и нейтральные	5.015		0
1.4.24 Черноземы южные и обыкновенные мицелярно-карбонатные (черноземы глубокие карбонатные)	6.03		0
1.4.25 Черноземы выщелоченные мицелярно-карбонатные (черноземы глубокие выщелоченные)	6.04		7
1.4.26 Луговые карбонатные	6.05		1
1.4.27 Серые лесные	6.09		0
1.4.28 Бурые лесные глееватые и глеевые (буроземы глееватые и глеевые)	6.010		3
1.4.29 Бурые лесные слабоненасыщенные (буроземы слабоненасыщенные)	6.011		2
1.4.30 Серые лесные	7.06		0
1.4.31 Бурые лесные глееватые и глеевые (буроземы глееватые и глеевые)	7.010		0
1.4.32 Бурые лесные слабоненасыщенные (буроземы слабоненасыщенные)	7.011		0
1.4.33 Горно-луговые дерновые	8.013		0

1.4.34 Бурые лесные слабоненасыщенные (буроземы слабоненасыщенные)	9.011		0
1.4.35 Горно-луговые дерново-торфянистые	9.012		0
1.4.36 Горно-луговые дерновые	9.013		0
1.4.37 Бурые лесные слабоненасыщенные (буроземы слабоненасыщенные)	10.011		0
1.4.38 Горно-луговые дерново-торфянистые	10.012		0
1.4.39 Горно-луговые дерновые	10.013		0
1.4.40 Горно-луговые дерново-торфянистые	11.012		0
1.4.41 Горно-луговые дерновые	11.013		0
1.5 Птицеводство			
1.5.1 Моздокский район	15-01		12
1.5.2 Кировский район	15-02		6
1.5.3 Правобережный район	15-03		2
1.5.4 Ирафский район	15-04		0
1.5.5 Дигорский район	15-05	01:100	3
1.5.6 Ардонский район	15-06		17
1.5.7 Алагирский район	15-07		2
1.5.8 Пригородный район	15-08		12
1.5.9 г. Владикавказ	15-09		0
1.6 Пчеловодство		01:120	166
1.7 Рыбоводство		01:130; 01:131	493
1.8 Размещение зданий и сооружений, используемых для с/х производства (ферма)			
1.8.1 Моздокский район	15-01		383
1.8.2 Кировский район	15-02		226
1.8.3 Правобережный район	15-03		238
1.8.4 Ирафский район	15-04		201
1.8.5 Дигорский район	15-05	01:070, 01:101, 01:102, 01:110, 01:111, 01:112, 01:150, 01:180, 01:181, 01:182, 01:183, 01:087, 01:088	113
1.8.6 Ардонский район	15-06		232
1.8.7 Алагирский район	15-07		520
1.8.8 Пригородный район	15-08		591
1.8.9 г. Владикавказ	15-09		245
2. СЕГМЕНТ "Жилая застройка (малоэтажная, среднеэтажная и многоэтажная)"			
2.1 Жилая застройка (малоэтажная, среднеэтажная, многоэтажная)			
2.1.1 Моздокский район	15-01		429
2.1.2 Кировский район	15-02		52
2.1.3 Правобережный район	15-03		154
2.1.4 Ирафский район	15-04	02:000, 02:013, 02:014, 02:050, 02:051, 02:060, 02:061	34
2.1.5 Дигорский район	15-05		60
2.1.6 Ардонский район	15-06		69
2.1.7 Алагирский район	15-07		185
2.1.8 Пригородный район	15-08		198
2.1.9 г. Владикавказ	15-09		1634
3. СЕГМЕНТ "Общественное использование"			
3.1 Бытовое обслуживание			
3.1.1 Моздокский район	15-01		34
3.1.2 Кировский район	15-02		130
3.1.3 Правобережный район	15-03		22
3.1.4 Ирафский район	15-04	03:030, 03:031, 03:032, 03:033, 03:034, 03:035	3
3.1.5 Дигорский район	15-05		10
3.1.6 Ардонский район	15-06		51
3.1.7 Алагирский район	15-07		69
3.1.8 Пригородный район	15-08		48
3.1.9 г. Владикавказ	15-09		159
3.2 Здравоохранение			
3.2.1 Моздокский район	15-01		70
3.2.2 Кировский район	15-02		24
3.2.3 Правобережный район	15-03	03:040, 03:041, 03:042, 03:100, 03:101	42
3.2.4 Ирафский район	15-04		17
3.2.6 Дигорский район	15-05		11
3.2.6 Ардонский район	15-06		27

3.2.7 Алагирский район	15-07		30
3.2.8 Пригородный район	15-08		45
3.2.9 г. Владикавказ	15-09		170
3.3 Образование и просвещение			
3.3.1 Моздокский район	15-01	03:050, 03:051, 03:052, 03:090, 03:091, 03:092	175
3.3.2 Кировский район	15-02		39
3.3.3 Правобережный район	15-03		65
3.3.4 Ирафский район	15-04		31
3.3.5 Дигорский район	15-05		26
3.3.6 Ардонский район	15-06		30
3.3.7 Алагирский район	15-07		52
3.3.8 Пригородный район	15-08		94
3.3.9 г. Владикавказ	15-09		262
3.4 Культурное развитие			
3.4.1 Моздокский район	15-01	03:060, 03:061, 03:062, 03:063, 03:065	41
3.4.2 Кировский район	15-02		12
3.4.3 Правобережный район	15-03		13
3.4.4 Ирафский район	15-04		15
3.4.5 Дигорский район	15-05		11
3.4.6 Ардонский район	15-06		14
3.4.7 Алагирский район	15-07		20
3.4.8 Пригородный район	15-08		18
3.4.9 г. Владикавказ	15-09		72
3.5 Общественно-социальное обслуживание			
3.5.1 Моздокский район	15-01	03:020, 03:021, 03:022, 03:023, 03:080, 03:081, 03:082, 03:083, 03:103, 07:022, 08:000, 08:010, 08:012, 08:020, 08:021, 08:022, 08:030	128
3.5.2 Кировский район	15-02		43
3.5.3 Правобережный район	15-03		74
3.5.4 Ирафский район	15-04		28
3.5.5 Дигорский район	15-05		36
3.5.6 Ардонский район	15-06		55
3.5.7 Алагирский район	15-07		88
3.5.8 Пригородный район	15-08		107
3.5.9 г. Владикавказ	15-09		503
3.6 Спорт			
3.6.1 Моздокский район	15-01	05:010; 05:011; 05:012	41
3.6.2 Кировский район	15-02		24
3.6.3 Правобережный район	15-03		28
3.6.4 Ирафский район	15-04		19
3.6.5 Дигорский район	15-05		15
3.6.6 Ардонский район	15-06		41
3.6.7 Алагирский район	15-07		47
3.6.8 Пригородный район	15-08		47
3.6.9 г. Владикавказ	15-09		156
3.7 Религиозное использование			
3.7.1 Районы РСО-А	15-01_15-08	03:070; 03:071; 03:072; 03:073	97
3.7.2 г. Владикавказ	15-09		19
3.8 Обеспечение деятельности по исполнению наказаний			
3.8.1 Районы РСО-А	15-01_15-08	08:041	2
3.8.2 г. Владикавказ	15-09		4
3.9 Историко-культурная деятельность			
3.9.1 Районы РСО-А	15-01_15-08	09:030	229
3.9.2 г. Владикавказ	15-09		9
4. СЕГМЕНТ "Предпринимательство"			
4.1 Офисно-торговые			
4.1.1 Моздокский район	15-01	04:000, 04:010, 04:020, 04:030, 04:040	1024
4.1.2 Кировский район	15-02		241
4.1.3 Правобережный район	15-03		514
4.1.4 Ирафский район	15-04		123
4.1.5 Дигорский район	15-05		257
4.1.6 Ардонский район	15-06		345
4.1.7 Алагирский район	15-07		472

4.1.8 Пригородный район	15-08		536
4.1.9 г. Владикавказ	15-09		1936
4.2 Банковская и страховая деятельность			
4.2.1 Моздокский район	15-01	04:050	4
4.2.2 Кировский район	15-02		0
4.2.3 Правобережный район	15-03		4
4.2.4 Ирафский район	15-04		0
4.2.5 Дигорский район	15-05		1
4.2.6 Ардонский район	15-06		1
4.2.7 Алагирский район	15-07		2
4.2.8 Пригородный район	15-08		3
4.2.9 г. Владикавказ	15-09		14
4.3 Общественное питание			
4.3.1 Моздокский район	15-01	04:060	99
4.3.2 Кировский район	15-02		22
4.3.3 Правобережный район	15-03		52
4.3.4 Ирафский район	15-04		5
4.3.5 Дигорский район	15-05		10
4.3.6 Ардонский район	15-06		32
4.3.7 Алагирский район	15-07		21
4.3.8 Пригородный район	15-08		28
4.3.9 г. Владикавказ	15-09		193
4.4 Развлечения			
4.4.1 Моздокский район	15-01	04:080, 04:081, 04:082, 04:083, 04:084	2
4.4.2 Кировский район	15-02		1
4.4.3 Правобережный район	15-03		2
4.4.4 Ирафский район	15-04		0
4.4.5 Дигорский район	15-05		1
4.4.6 Ардонский район	15-06		1
4.4.7 Алагирский район	15-07		12
4.4.8 Пригородный район	15-08		2
4.4.9 г. Владикавказ	15-09		13
4.5 АЗС			
4.5.1 Моздокский район	15-01	04:095	33
4.5.2 Кировский район	15-02		13
4.5.3 Правобережный район	15-03		20
4.5.4 Ирафский район	15-04		8
4.5.5 Дигорский район	15-05		6
4.5.6 Ардонский район	15-06		25
4.5.7 Алагирский район	15-07		21
4.5.8 Пригородный район	15-08		69
4.5.9 г. Владикавказ	15-09		96
4.6 Объекты придорожного сервиса, обслуживание автотранспорта			
4.6.1 Моздокский район	15-01	04:092, 04:093, 04:094, 04:096, 04:098, 04:099	126
4.6.2 Кировский район	15-02		79
4.6.3 Правобережный район	15-03		87
4.6.4 Ирафский район	15-04		17
4.6.5 Дигорский район	15-05		22
4.6.6 Ардонский район	15-06		64
4.6.7 Алагирский район	15-07		131
4.6.8 Пригородный район	15-08		199
4.6.9 г. Владикавказ	15-09		222
5. СЕГМЕНТ "Отдых (рекреация)"			
5.1 Отдых (рекреация)			
5.1.1 Районы РСО-А	15-01_15-08	05:000, 05:022, 05:031, 12:002, 12:003	1156
5.1.2 г. Владикавказ	15-09		160
5.2 Гостиничное обслуживание			
5.2.1 Моздокский район	15-01	04:070, 09:020, 09:021, 09:022, 09:023	2
5.2.2 Кировский район	15-02		0
5.2.3 Правобережный район	15-03		5

5.2.4 Ирафский район	15-04		1
5.2.5 Дигорский район	15-05		0
5.2.6 Ардонский район	15-06		1
5.2.7 Алагирский район	15-07		30
5.2.8 Пригородный район	15-08		33
5.2.9 г. Владикавказ	15-09		58
6. СЕГМЕНТ "Производственная деятельность"			
6.1 Производство			
6.1.1 Моздокский район	15-01	06:000, 06:020, 06:021, 06:030, 06:031, 06:040, 06:050, 06:060, 06:070, 06:072, 06:090, 06:091, 06:092, 06:093, 06:110, 06:111, 10:011	487
6.1.2 Кировский район	15-02		91
6.1.3 Правобережный район	15-03		252
6.1.4 Ирафский район	15-04		21
6.1.5 Дигорский район	15-05		112
6.1.6 Ардонский район	15-06		144
6.1.7 Алагирский район	15-07		301
6.1.8 Пригородный район	15-08		335
6.1.9 г. Владикавказ	15-09		1450
6.2 Связь			
6.2.1 Моздокский район	15-01	06:080	53
6.2.2 Кировский район	15-02		16
6.2.3 Правобережный район	15-03		29
6.2.4 Ирафский район	15-04		24
6.2.5 Дигорский район	15-05		9
6.2.6 Ардонский район	15-06		22
6.2.7 Алагирский район	15-07		75
6.2.8 Пригородный район	15-08		46
6.2.9 г. Владикавказ	15-09		71
6.3 Воздушный транспорт			
6.3.1 Районы РСО-А	15-01_15-08	07:040	23
6.3.2 г. Владикавказ	15-09		0
6.4 Коммунальное обслуживание			
6.4.1 Моздокский район	15-01	03:012, 03:093, 07:051, 11:010, 11:020, 11:030	297
6.4.2 Кировский район	15-02		63
6.4.3 Правобережный район	15-03		163
6.4.4 Ирафский район	15-04		48
6.4.5 Дигорский район	15-05		26
6.4.6 Ардонский район	15-06		89
6.4.7 Алагирский район	15-07		360
6.4.8 Пригородный район	15-08		122
6.4.9 г. Владикавказ	15-09		836
6.5 Линейные объекты			
6.5.1 РСО-Алания	15-00	03:011, 07:010, 07:015, 07:020, 07:030, 07:032, 07:050, 12:001	0
6.5.2 Моздокский район	15-01		402
6.5.3 Кировский район	15-02		113
6.5.4 Правобережный район	15-03		211
6.5.5 Ирафский район	15-04		94
6.5.6 Дигорский район	15-05		78
6.5.7 Ардонский район	15-06		96
6.5.8 Алагирский район	15-07		402
6.5.9 Пригородный район	15-08		386
6.5.10 г. Владикавказ	15-09		685
6.6 Недропользование			
6.6.1 Районы РСО-А		06:010; 06:011; 06:012	
6.6.1.1 Добыча камня, песка и глины	15-01_15-08		40
6.6.1.2 Добыча декоративного и строительного камня, известняка, гипса, мела и сланцев	15-01_15-08		3
6.6.1.3 Разработка гравийных и песчаных карьеров	15-01_15-08		117
6.6.1.4 Добыча нефти и природного газа	15-01_15-08		4
6.6.1.5 Производство минеральных вод	15-01_15-08		69
6.6.1.6 Добыча прочих полезных ископаемых	15-01_15-08		2
6.6.2 г. Владикавказ			

6.6.2.1 Добыча камня, песка и глины	15-09		0
6.6.2.2 Добыча декоративного и строительного камня, известняка, гипса, мела и сланцев	15-09		3
6.6.2.3 Разработка гравийных и песчаных карьеров	15-09		8
6.6.2.4 Добыча нефти и природного газа	15-09		0
6.6.2.5 Производство минеральных вод	15-09		3
6.6.2.6 Добыча прочих полезных ископаемых	15-09		0
7. СЕГМЕНТ "Транспорт"			
7.1 Объекты гаражного назначения			
7.1.1 Моздокский район	15-01	02:071	576
7.1.2 Кировский район	15-02		9
7.1.3 Правобережный район	15-03		568
7.1.4 Ирафский район	15-04		10
7.1.5 Дигорский район	15-05		186
7.1.6 Ардонский район	15-06		79
7.1.7 Алагирский район	15-07		886
7.1.8 Пригородный район	15-08		245
7.1.9 г. Владикавказ	15-09		5410
7.2 Автостоянки			
7.2.1 Моздокский район	15-01	04:090; 04:091; 07:023	26
7.2.2 Кировский район	15-02		7
7.2.3 Правобережный район	15-03		11
7.2.4 Ирафский район	15-04		0
7.2.5 Дигорский район	15-05		5
7.2.6 Ардонский район	15-06		4
7.2.7 Алагирский район	15-07		20
7.2.8 Пригородный район	15-08		10
7.2.9 г. Владикавказ	15-09		248
7.3 Обслуживание перевозок пассажиров			
7.3.1 Моздокский район	15-01	07:021; 07:024	6
7.3.2 Кировский район	15-02		16
7.3.3 Правобережный район	15-03		12
7.3.4 Ирафский район	15-04		6
7.3.5 Дигорский район	15-05		0
7.3.6 Ардонский район	15-06		2
7.3.7 Алагирский район	15-07		7
7.3.8 Пригородный район	15-08		3
7.3.9 г. Владикавказ	15-09		22
7.4 Обслуживание железнодорожных перевозок			
7.3.1 Моздокский район	15-01	07:011; 07:012	0
7.3.2 Кировский район	15-02		2
7.3.3 Правобережный район	15-03		0
7.3.4 Ирафский район	15-04		0
7.3.5 Дигорский район	15-05		0
7.3.6 Ардонский район	15-06		0
7.3.7 Алагирский район	15-07		0
7.3.8 Пригородный район	15-08		1
7.3.9 г. Владикавказ	15-09		8
10. СЕГМЕНТ " Использование лесов"			
9.1 Использование лесов			
9.1.1 Алагирское лесничество	Алагирское лесничество	09:010; 10:000; 10:010; 10:030	98
9.1.2 Владикавказское лесничество	Владикавказское лесничество		47
9.1.3 Дигорское лесничество	Дигорское лесничество		11
9.1.4 Ирафское лесничество	Ирафское лесничество		98

9.1.5 Кировское лесничество	Кировское лесничество		98
9.1.6 Моздокское лесничество	Моздокское лесничество		19
9.1.7 Пригородное лесничество	Пригородное лесничество		10
9.1.8 Городское лесничество	Городское лесничество		46
12. СЕГМЕНТ "Специальное, ритуальное использование, запас"			
11.1 ТБО			
11.1.1 Моздокский район	15-01	12:020; 12:021	17
11.1.2 Кировский район	15-02		1
11.1.3 Правобережный район	15-03		1
11.1.4 Ирафский район	15-04		0
11.1.5 Дигорский район	15-05		3
11.1.6 Ардонский район	15-06		2
11.1.7 Алагирский район	15-07		21
11.1.8 Пригородный район	15-08		9
11.1.9 г. Владикавказ	15-09		24
11.2 Ритуальное использование (кладбища)			
11.2.1 Районы РСО-А	15-01_15-08	12:010	234
11.2.2 г. Владикавказ	15-09		30
11.3 Запас			
11.3.1 РСО-Алания	15-00	12:030	0
11.3.2 Моздокский район	15-01		1
11.3.3 Кировский район	15-02		2
11.3.4 Правобережный район	15-03		43
11.3.5 Ирафский район	15-04		0
11.3.6 Дигорский район	15-05		5
11.3.7 Ардонский район	15-06		13
11.3.8 Алагирский район	15-07		5
11.3.9 Пригородный район	15-08		20
11.3.10 г. Владикавказ	15-09		119
13. СЕГМЕНТ "Садоводство и огородничество, малоэтажная жилая застройка"			
12.1 ИЖС/ЛПХ			
12.1.1 Моздокский район	15-01	02:010, 02:020, 02:021, 02:030	21739
12.1.2 Кировский район	15-02		7265
12.1.3 Правобережный район	15-03		16043
12.1.4 Ирафский район	15-04		6919
12.1.5 Дигорский район	15-05		7333
12.1.6 Ардонский район	15-06		10127
12.1.7 Алагирский район	15-07		15131
12.1.8 Пригородный район	15-08		31394
12.1.9 г. Владикавказ	15-09		19519
12.2 Ведение огородничества			
12.2.1 Моздокский район	15-01	13:011	2251
12.2.2 Кировский район	15-02		0
12.2.3 Правобережный район	15-03		827
12.2.4 Ирафский район	15-04		18
12.2.5 Дигорский район	15-05		39
12.2.6 Ардонский район	15-06		91
12.2.7 Алагирский район	15-07		287
12.2.8 Пригородный район	15-08		86
12.2.9 г. Владикавказ	15-09		21
12.3 Ведение садоводства			
12.3.1 Моздокский район	15-01	13:021	3484
12.3.2 Кировский район	15-02		1
12.3.3 Правобережный район	15-03		2180
12.3.4 Ирафский район	15-04		536
12.3.5 Дигорский район	15-05		5
12.3.6 Ардонский район	15-06		10

12.3.7 Алагирский район	15-07		1810
12.3.8 Пригородный район	15-08		6476
12.3.9 г. Владикавказ:	15-09		
СНТ "Весна", "Наука"	15-09		1915
СНТ "Горянка"	15-09		741
СНТ "Дружба"	15-09		1793
СНТ "ИР", "Аграрник"	15-09		1331
СНТ "Иристон", СНТ "Дарьял", СНТ "Рухс"	15-09		2134
СНТ "Локомотив", "Северное"	15-09		1967
СНТ "Редант"	15-09		1940
СНТ "Терек", СНТ "Металлург", СНТ "Надежда"	15-09		1595
СНТ "Учитель"	15-09		3244
СНТ "Южный"	15-09		471
СНТ "Хурзарин", СНТ "Магнит"	15-09		1593
Зона 9.1	15-09		0
Зона 9.2	15-09		0
Зона 9.3	15-09		0
Зона 9.4	15-09		0
Зона 9.5	15-09		0
Зона 9.6	15-09		470
Зона 9.7	15-09		73
Зона 9.8	15-09		1288
14. СЕГМЕНТ "Иное использование"		14:000	0

Результаты группировки объектов недвижимости государственной кадастровой оценки, проведенной в соответствии с Методическими указаниями, приведены в Приложении 2.15 к Отчету.

3.5 Информация об определении перечня ценообразующих факторов объектов недвижимости и источниках сведений о них, обоснование отказа от использования ценообразующих факторов, предусмотренных Методическими указаниями

Информация об определении ценообразующих факторов и источниках сведений о них

В соответствии с п. 26.3. Методических указаний, на основе проведенного анализа информации о рынке, сегменте рынка объектов недвижимости определяются ценообразующие факторы, характеризующие непосредственное окружение и сегмент рынка объектов недвижимости.

К ценообразующим факторам (характеристикам) объектов недвижимости относится информация, существенная для формирования стоимости объектов недвижимости, в том числе информация об их физических свойствах, технических и эксплуатационных характеристиках.

Все ценообразующие факторы разделяются на три типа:

1) факторы, характеризующие внешнюю среду объектов недвижимости;

2) факторы, характеризующие непосредственное окружение и сегмент рынка объектов недвижимости;

3) факторы, характеризующие объектов недвижимости.

Для каждого сегмента рынка объектов недвижимости осуществляется сбор рыночной информации о ценах сделок (предложений).

Цены сделок (предложений), которые не соответствуют уровню рыночных цен, в частности при вынужденной продаже или при сделке между контролирующим и подконтрольным лицами (при наличии информации), исключаются из дальнейшего анализа.

Оценка земельных участков производится исходя из их разрешенного и наиболее эффективного использования с учетом особенностей зонирования территорий.

На цену земельных участков оказывают влияние следующие категории факторов:

- экономические факторы,
- физические факторы,
- социальные факторы,
- местоположение (удаленность от города, наличие водоемов),
- развитие транспортных сетей,
- коммунальное обеспечение,
- экологическая безопасность,
- платежеспособность покупателей в том или ином регионе,
- юридические, административные и политические факторы.

Под влиянием этих **факторов** увеличивается или уменьшается спрос на земельные участки и регулируется рыночная цена на них.

Экономические факторы определяются доходом, получаемым с этого участка, инвестициями, произведенными на данной территории.

Социальные факторы помогают объяснить характер землепользования, спрос на землю и ее цену. Социологи утверждают, что у людей есть базовые потребности в приобретении земли и в общении с окружающими. Эти потребности проявляются, с одной стороны, в стремлении людей группироваться вокруг городских центров, а с другой стороны, в разных вариантах землепользования.

При выборе варианта землепользования не последнюю роль играют соображения престижа, когда люди стремятся завладеть конкретным участком земли по причинам социального и экономического характера. Эти мотивы приводят к так называемым вторжениям или последовательным сменам варианта землепользования. Вторжение происходит, когда какая-то группа людей, например, вышедших на пенсию, хочет приобрести участки земли на берегу водоема для жилой застройки или расширить имеющиеся в собственности территории и улучшить свое положение. Последовательная смена происходит, когда новая группа людей заменяет старую, например, группу населения, занимавшегося преимущественно рыболовством.

Такие изменения происходят до тех пор, пока не наступит новое равновесие с четко выраженным иным вариантом землепользования. Вариант землепользования и стоимость земельных участков зависят и от других факторов социального характера возрастной структуры и уровня образования населения, криминогенности обстановки, чувства собственности.

Юридические, административные и политические факторы могут влиять на спрос как положительно, так и отрицательно. Политика предоставления разного рода льгот способствует эффективному землепользованию и стимулирует освоение земельных участков. На уровне государства экономическая, фискальная и кредитно-денежная политика могут либо стимулировать, либо подавлять экономическое развитие в целом и спрос на землю в частности.

Местные уровни самоуправления часто проводят программы стимулирования или ограничения освоения земли через такие механизмы, как налогообложение, зонирование, контроль землепользования и ставки арендной платы. На спрос также влияет качество услуг, предоставляемых местной администрацией: дорог, школ, общественного транспорта, состояния милицейской и противопожарной службы и т.д.

Физические факторы, окружающая среда и характеристика местоположения являются определяющими для стоимости земельных участков в пределах города или какой-то иной территории. При анализе таких факторов важно четко разграничивать, с одной стороны, характеристики собственно участка, к числу которых можно отнести размер, топографию и другие физические параметры, а с другой стороны, **показатели местоположения**, которые описывают участок с точки зрения его расположения относительно центра, автострады, школ, магазинов или свалки мусора. Первая группа факторов влияет на стоимость земли постольку, поскольку собственник участка может воспользоваться присущими участку характеристиками, а вторая группа признаков влияет на стоимость косвенно: насколько близки и доступны те или иные, внешние по отношению к данному участку, объекты. Взаимодействие всех этих факторов

определяет текущие рыночные цены и учитывается при проведении оценки земель сельскохозяйственного назначения.

Влияние данных особенностей на уровень продуктивности земель необходимо учитывать для каждого земельного участка индивидуально.

К **технологическим свойствам** земельного участка относятся: размеры и конфигурация участка; наличие на участке насыпей, выемок, крупных камней и других объектов, затрудняющих эффективное использование участка; состав и свойства грунтов и многие другие особенности природного и антропогенного характера.

Экономическая оценка земельных участков также определяется с учетом ряда особенностей.

1. Юридические особенности. Объектом налогообложения в соответствии со ст. 389 Налогового кодекса РФ является земельный участок. На сегодняшний момент земельный участок как объект земельных отношений (ст. 6 Земельного кодекса РФ) это часть поверхности земли (в том числе почвенный слой), границы которой описаны и удостоверены в установленном порядке. При оценке земель необходимо учитывать жесткое законодательное ограничение на разрешенное использование. При этом главным условием рыночной оценки остается принцип наилучшего и наиболее эффективного использования, на применение которого, кроме ограничения на разрешенное использование, должны быть наложены условия и учтены особенности оценочного зонирования территории.

2. Среди особенностей оценки земельных участков в части экономической составляющей можно выделить местоположение. Влияние местоположения на стоимостную оценку проявляется через множество факторов, его характеризующих, в частности, через местонахождение по отношению к рынкам сбыта или пунктам реализации произведенной продукции, базам снабжения промышленными материально-техническими средствами, необходимыми для ведения промышленного производства, городам, влияющим на состояние производственной и социальной инфраструктуры, а также плотность (численность) населения в зонах влияния рынков сбыта сельскохозяйственной продукции, к которым тяготеют хозяйства. Все эти компоненты местоположения оказывают воздействие на эффективность использования земель в целом.

Местоположение участка, в значительной степени влияющее на стоимость, делят на общее и местное. Общее положение земельного участка определяется его местом по отношению к общей инфраструктуре территории, т.е. близости к крупным населенным пунктам, крупным торговым, промышленным и культурным центрам, основным транспортным магистралям, а также характеристикой участка по степени благоприятности или неблагоприятности с точки зрения качества окружающей среды и здоровья населения. Местное положение участка определяется его расположением по отношению к промышленным, торговым и культурным объектам местного значения, местным транспортным магистралям, удобствам или неудобствам подъездов к участку.

Цена на земельные участки с аналогичными почвами и технологичными свойствами в пределах крупного землепользования могут заметно различаться в зависимости от местоположения этих участков, так как условия для хозяйственного их использования (с точки зрения затрат) могут быть существенно различными.

3. При оценке земельных участков необходимо учитывать следующие особенности земли как средства производства: немобильность земли как производственного фактора, т.е. земельный участок нельзя переместить в пространстве и использовать в иных целях; неоднородность земельных участков по плодородию; ограниченность земли (увеличить размер земельного участка невозможно, уменьшить только условно: за счет неиспользования или нерационального использования части земли); вечность фактора (размер земельного участка неизменяем как в пространстве, так и во времени).

Оценка земельных участков под капитальными строениями, сооружениями, используемыми для производства, хранения и первичной переработки продукции, и участков, занятых замкнутыми водоемами, которые могут использоваться для предпринимательской деятельности, определяется по показателям различных вариантов их использования в рамках разрешенного использования и по возможности выбора варианта, дающего максимальную стоимость.

Таким образом, особенности земли как объекта оценки выражаются в следующем:

• земельный участок - часть поверхности земли, имеющая четко обозначенную границу, площадь, местоположение, правовой статус и другие характеристики, учитываемые в Государственном земельном кадастре и в Едином государственном реестре прав на недвижимое имущество и сделок с ним;

• земля - специфический объект рыночных отношений; в идеале земельный рынок создает и поддерживает отношение к земле как к особой ценности, побуждая к эффективному использованию ее многообразных свойств;

• характерной особенностью земли как товара является абсолютная (нулевая) неэластичность ее предложения на рынке, поэтому цена земли полностью формируется уровнем цен продуктов, производимых на земле;

• природная составляющая сказывается прежде всего на урожайности сельскохозяйственных культур и в меньшей степени - на уровне материальных и трудовых затрат, что в свою очередь влияет на выход валовой продукции и, в конечном счете, на величину земельной ренты и, как следствие, на стоимость земельного участка;

• экономические факторы учитывают жесткое законодательное ограничение на разрешенное использование, наилучшее и наиболее эффективное использование, специфику определения экономически обоснованных затрат, фактор местоположения.

На основании сбора и анализа информации о рынке объектов недвижимости и примерного перечня ценообразующих факторов, приведенных в Приложении 3 Методических указаний составлен перечень ценообразующих факторов, оказывающих влияние на стоимость объектов недвижимости Республики Северная Осетия-Алания.

Перечень ценообразующих факторов, по которым осуществлялся сбор информации.

В соответствии с пунктом 27 Методических указаний о государственной кадастровой оценке, утвержденных приказом Федеральной службы государственной регистрации, кадастра и картографии от 04.08.2021 № П/0336, определен перечень ценообразующих факторов.

Существует множество ценообразующих факторов, одни из которых уменьшают или увеличивают цену квадратного метра незначительно, а другие имеют существенное влияние.

Ценообразующие факторы подразделяются на следующие группы:

• ценообразующие факторы для республиканского центра;

• ценообразующие факторы для городских населенных пунктов;

• ценообразующие факторы для сельских населенных пунктов.

Также ценообразующие факторы делятся на:

• факторы локального местоположения (типовые зоны в пределах населенного пункта);

• факторы инфраструктуры (в т.ч. факторы окружения, факторы социально-экономического развития, транспортной инфраструктуры, коммунальной инфраструктуры, экологии).

Понятие «инфраструктура» достаточно обширное. К инфраструктуре относится объединение структур, организаций и предприятий, деятельность которых носит определенный ориентир. Они направлены на создание условий для качественной работы производства, а также нормальной жизнедеятельности людей. По сути, инфраструктура – это некий комплекс отраслей, направленный на удовлетворение потребности населения. Существуют вариации инфраструктуры: социальная; транспортная; инженерная; финансовая; информационная; рыночная.

Социальная инфраструктура - объединение отраслей и предприятий, ответственных за хорошую жизнедеятельность населения. Это строительство жилья, социальные и культурные объекты, сфера ЖКХ, здравоохранения, образования; сфера услуг, отдыха, учреждения спорта; общественный транспорт и другое.

Транспортная инфраструктура - объединение отраслей и предприятий, обеспечивающие выполнение и обслуживание перевозки, а также перемещение людей и товаров.

Инженерная инфраструктура - объединение сооружений и коммуникаций, используемых в процессе газо-, тепло-, электро-, водоснабжения, водоотведения и вентиляции.

В целях получения информации о значениях ценообразующих факторов инфраструктуры направлены запросы – формы сбора ценообразующих факторов стоимости - в адрес муниципальных образований РСО-Алания. Органы местного самоуправления и подведомственные им организации являются одним из ключевых источников информации для кадастровой оценки. Сведения о ценообразующих факторах, использованных при определении кадастровой стоимости в разрезе групп (подгрупп) оценки, представлены в Приложении 1. Исходные данные\Приложение 1.2. Результаты сбора и обработки информации\Ценообразующие факторы инфраструктуры.

Состав ценообразующих факторов по городским населенным пунктам (далее ГНП) и сельским населенным пунктам (СНП), которые могут оказывать влияние на цену недвижимости, приведены в следующих таблицах:

Таблица 71. Ценообразующие факторы для ГНП

Наименование ценообразующего фактора стоимости	в том числе:
Территориальная зона	Районы города (территориальное деление города)
	Расстояние от населенного пункта до столицы субъекта (республиканского центра)
	Расстояние от населенного пункта до центра муниципального района, городского округа
	Электроснабжение
	Водоснабжение
	Водоотведение
	Газоснабжение
	Численность населения в населенном пункте
	Качество подъездных путей
	Качество межселенных дорог
	Объекты социально-культурного назначения
	Объекты здравоохранения
	Образовательные учреждения
	Объекты торговли
	Объекты общественного питания
	Спортивно-оздоровительные учреждения
	Наличие маршрута общественного транспорта
	Финансово-общественные учреждения
	Наличие зарегистрированных хозяйствующих субъектов (предприятий)
	Экология
	Образование в Высших учебных заведениях
	Социально-экономический потенциал (инвестиционная привлекательность, рынок труда, доходы населения)
	Межрегиональное сообщение (автобус, ж/д транспорт)
	Рекреация/туристический потенциал (объекты культурного, религиозного, туристического и санаторно-курортного)

Таблица 72. Ценообразующие факторы для СНП

Наименование ценообразующего фактора стоимости	в том числе:
Территориальная зона	Расстояние от населенного пункта до столицы субъекта (республиканского центра)
	Расстояние от населенного пункта до центра муниципального района, городского округа
	Электроснабжение
	Водоснабжение
	Водоотведение
	Газоснабжение
	Численность населения в населенном пункте
	Качество подъездных путей
	Качество межселенных дорог
	Объекты социально-культурного назначения
	Объекты здравоохранения
	Образовательные учреждения
	Объекты торговли
	Объекты общественного питания
	Спортивно-оздоровительные учреждения
	Наличие маршрута общественного транспорта
	Финансово-общественные учреждения
	Наличие зарегистрированных хозяйствующих субъектов (предприятий)
	Экология
	Образование в Высших учебных заведениях
	Социально-экономический потенциал (инвестиционная привлекательность, рынок труда, доходы населения)
	Межрегиональное сообщение (автобус, ж/д транспорт)
	Рекреация/туристический потенциал (объекты культурного, религиозного, туристического и санаторно-курортного)

- Земельные участки под пашни, ЛПХ на полевых участках, теплицы (01:000; 01:010; 01:020; 01:030; 01:031; 01:032; 01:040; 01:041; 01:042; 01:170; 01:160; 01:170; 02:022). Ценообразующие факторы: агроэкологический потенциал, гранулометрический состав почв (механический состав), каменистость, засоление, солонцеватость, карбонатность, уплотнение, переувлажнение почв, пестрота почвенного покрова (*Источник:* Почвенная карта. Республика Северная Осетия – Алания. https://soilatlas.ru/karachaevo-cherkesskaya-respublika-respublika-severnaya-osetiya-alaniya)

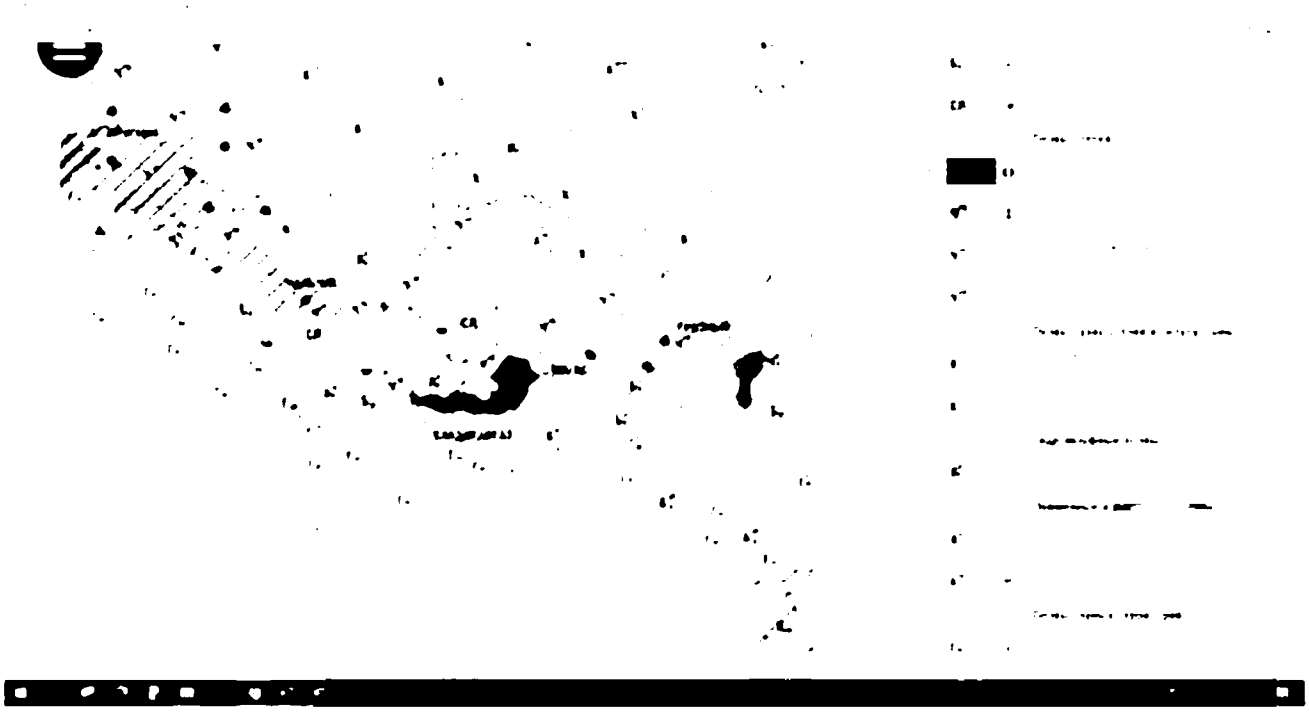

• Земельные участки под сенокосы, пастбища (01:081). Ценообразующие факторы: земельно-оценочный район, видовой состав растительности, урожайность сена, содержание кормовых единиц в сухом сене (*Источник:* Природные ресурсы Республики Северная Осетия – Алания: В 18-ти т./Комитет природных ресурсов РСО-Алания. Отв. ред. В.С. Вагин -Владикавказ: Проект Пресс, 2001. Сельскохозяйственные ресурсы /Науч. ред. П.М.Шорин-2001-312с.).

• Земельные участки под водными объектами (01:130, 01:131). Основными ценообразующими факторами являются: естественная рыбопродуктивность пруда, вид рыбы для разведения (*Источник:* Привезенцев Ю.А. Практикум по прудовому хозяйству: Учеб. пособие для зооинженерных фак. с.-х. вузов. – М.: Высш. школа, 1982. – 208с.).

• Для земель лесного фонда (09:010, 10:000, 10:010, 10:030), установлено влияние таких факторов стоимости, как запас древесины по основным лесообразующим породам и стоимость 1 куб.м. древесины, в связи с ограниченностью в обороте и невозможностью сделать какой-либо вывод о состоянии и тенденциях рынка купли-продажи земельных участков в составе земель лесного фонда на территории РСО-А. (*Источник:* Лесной план Республики Северная Осетия - Алания на 2020-2028 годы, утвержденный Указом Главы РСО-А от 28.02.2020 №62).

Трудность проблемы определения типовых территориальных зон связана с тем, что каждый город, каждый регион, каждый населенный пункт имеет свои особенности, влияющие на соотношения цен между объектами, находящимися на различных территориях.

Сотрудниками ГБУ «ЦГКО» сформированы типовые территориальные зоны, сходные по политическому и экономическому статусу, численности населения, месту в политической и экономической жизни региона. Формирование проводилось на основе метода ранжирования ценообразующих факторов инфраструктуры, приведенного в издании В.А. Вольновой «Обзор вариантов расчета корректировок при оценке недвижимости сравнительным подходом».

Метод основан на ранжировании по балльной системе показателей, влияющих на стоимость земельного участка. Количество баллов, характеризующих качество по данному фактору, и перечень рассматриваемых факторов может быть различным, в зависимости от особенностей населенного пункта. После расстановки баллов по каждому фактору эти баллы суммируются, и последовательно находится отношение суммы баллов объекта к сумме баллов каждого аналога. Данное отношение и является комплексной корректировкой на местоположение, расчет которой проводится по формуле:

К= ((Боб/Бан)-1)*100%

где К – корректировка на местоположение, %;

Боб – сумма баллов объекта оценки;

Бан – сумма баллов объекта-аналога.

Расчет корректировки на местоположение для населенных пунктов произведен с использованием десятибалльной системы, в которой баллы качества объекта по конкретному фактору распределены следующим образом:

Баллы для комплексной корректировки на местоположение

Баллы	Качество	Количество
0,1	Нет	
0,2		1-4
0,3	Плохое	
0,4		5-10
0,5	Среднее	
0,6		
0,7		Более 10
0,8	Хорошее	
0,9		
1	Отлично	

Таблица территориальных коэффициентов содержит соотношения, привязанные к типовым зонам, которые характеризуются специфическими для каждого района факторами.

Таблицы результатов проведенного анализа факторов социальной и инженерной инфраструктуры в населенных пунктах по каждому району РСО-Алания приведены в Приложениях 1.2 и 2.13.

Итоговая группировка по развитости инфраструктуры осуществляется в соответствии с Методическими указаниями: при проведении оценочного зонирования отличие удельных показателей средних рыночных цен в расчете на единицу площади типовых объектов, расположенных в различных ценовых зонах, должно быть не менее 10%.

Данная классификация позволила установить единые соотношения между стоимостью земельных участков, находящимися на различных территориях.

Согласно вышеприведенной классификации, населенные пункты РСО-Алания попадают в следующие территориально – оценочные зоны:

Таблица 73. Классификация типовых территориальных зон в пределах региона

Код зоны	Типовые зоны в пределах региона	Населенные пункты РСО-Алания
9	Столица республики	г. Владикавказ
Моздокский район		
1.1	Районный центр	г. Моздок
1.2	Сельские населенные пункты (все населенные пункты района в соответствии с оценочным баллом типовой зоны)	ст. Луковская, пос. Притеречный, с. Троицкое, ст. Павлодольская, ст. Терская, с. Кизляр, пос. Калининский
1.3		с. Киевское, с. Раздольное, с. Веселое, с. Виноградное, пос. Садовый, с. Предгорное
1.4		ст. Черноярская, с. Нижний Малгобек, пос. Советский, с. Сухотское, ст. НовоОсетинская, с. Комарово, пос. Тельман, с. Ново-Георгиевское, с. Хурикау, пос. Осетинский, ж/д ст. Черноярская, с. Октябрьское, с. Елбаево, пос. Луковский
1.5		пос. Дружба, Поселок Любы Кондратенко, с. Кусово, с. Малый Малгобек, пос. Мирный

Кировский район		
2.1	Районный центр	с. Эльхотово
2.2	Сельские населенные пункты (все населенные пункты района в соответствии с оценочным баллом типовой зоны)	ст. Змейская, с. Карджин, с. Дарг-Кох
2.3		с. Ставд-Дурт, с. Иран, с. Комсомольское
Правобережный район		
3.1	Районный центр	г. Беслан
3.2	Сельские населенные пункты (все населенные пункты района в соответствии с оценочным баллом типовой зоны)	с. Брут, с. Новый Батако, с. Фарн
3.3		с. Цалык, с. Зильги, с. Хумалаг, с. Заманкул, с. Батако, с. Раздзог, с. Ольгинское
Ирафский район		
4.1	Районный центр	с. Чикола
4.2	Сельские населенные пункты (все населенные пункты района в соответствии с оценочным баллом типовой зоны)	с. Сурх-Дигора, с. Лескен, с. Хазнидон, с. Новый Урух, с. Средний Урух
4.3		пос. Советский, с. Толдзгун, с. Ахсарисар, с. Дзинага, с. Дзагепбарз
4.4		с. Мацута, с. Ахсау, с. Нижний Задалеск
4.5		с. Махческ, с. Стур-Дигора, с. Калух, с. Фаснал, с. Вакац, с. Нижний Нар, с. Дунта, с. Камунта
4.6		с. Камата, с. Моска, с. Одола, с. Куссу, с. Фараскатта, с. Галиат, с. Калнахта, с. Лезгор, с. Донифарс, с. Ханаз, с. Верхний Задалеск, с. Верхний Нар, с. Ногкау, с. Казахта
Дигорский район		
5.1	Районный центр	г. Дигора
5.2	Сельские населенные пункты (все населенные пункты района в соответствии с оценочным баллом типовой зоны)	с. Кора -Урсдон, с. Карман-Синдзикау
5.3		ст. Николаевская, с. Дур-Дур, с. Мостиздах
Ардонский район		
6.1	Районный центр	г. Ардон
6.2	Сельские населенные пункты (все населенные пункты района в соответствии с оценочным баллом типовой зоны)	с. Кадгарон, с. Красногор, с. Мичурино
6.3		с. Кирово, с. Коста, с. Фиагдон, с. Нарт, с. Бекан, с. Рассвет, с. Цмити
Алагирский район		
7.1	Районный центр	г. Алагир
7.2	Сельские населенные пункты (все населенные пункты района в соответствии с оценочным баллом типовой зоны)	с. Дзуарикау, с. Майрамадаг, с. Суадаг, с. Хаталдон, пос. Рамоново, пос. Мизур
7.3		с. Верхний Бирагзанг, с. Црау, с. Ногкау (НСП), с. Нижний Бирагзанг, с. Цаликово, пос. Бурон
7.4		с. Гусыра, с. Верхний Цей, пос. Тамиск, с. Красный Ход, с. Кодахджин, с. Тагардон, пос. Нузал, с. Нижний Унал
7.5		с. Нижний Цей, пос. Цементный, с. Верхний Унал, с. Верхний Зарамаг, с. Горный Карца, с. Зинцар, с. Нижний Зарамаг, пос. Садон, с. Горный Дзуарикау, пос. Нижний Згид, пос. Верхний Згид
7.6		с. Цми, с. Тоборза, с. Абайтикау, с. Тиб, с. Верхний Мизур, с. Нар, с. Биз, с. Сатат, с. Елгона, с. Цемса, с. Тибсли, с. Дайкау, с. Цамад, с. Лисри, с. Камсхо, с. Гули, с. Цасем, с. Ногкау (МСП), с. Дагом, с. Курайтта, с. Ксурта, с. Гусойта, с. Архон, с. Бад, с. Хукали, с. Ход, с. Инджинта, с. Урсдон, с. Холст, с. Слас, с. Донисар, с. Сахсат, с. Згил, с. Кесатикау, с. Зектикау, с. Варце, с. Потыфаз, с. Регах, с. Газат,

		с. Саубын, с. Худисан, с. Тапанкау, с. Калак, с. Сагол, с. Ецна, Северо-восточнее с. Кесатикау (с. Абайтикау)
7.7	Сельские населенные пункты (все населенные пункты района в соответствии с оценочным баллом типовой зоны)	РСО-Алания, пос. Верхний Фиагдон
7.8		Фиагдонское сельское поселение (с. Хидикус, с. Барзикау, с. Урикау, с. Даллагкау)
7.9		Фиагдонское сельское поселение (с. Дзивгис, с. Харисджин, с. Лац, с. Цмити, с. Кадат)
Пригородный район		
8.1	Районный центр	с. Октябрьское
8.2	Сельские населенные пункты (все населенные пункты района в соответствии с оценочным баллом типовой зоны)	ст. Архонская, с. Гизель, с. Михайловское, с. Ногир
8.3		с. Сунжа, с. Чермен, с. Камбилеевское, с. Тарское, с. Комгарон, с. Верхняя Саниба, с. Нижняя Саниба, с. Ир, с. Кобан, пос. Алханчурт
8.4		с. Донгарон, с. Майское, с. Дачное, с. Новое, с. Даргавс, с. Куртат
8.5		пос. Первомайский, с. Кармадон, с. Старая Саниба, с. Верхний Кани
8.6		с. Джимара, с. Фазикау, с. Нижний Кани, с. Ламардон, с. Тменикау, с. Какадур

Основным фактором, определяющим рыночную стоимость объекта недвижимости в пределах крупного города, является его местонахождение. Поэтому установление коэффициентов, характеризующих соотношение цен между различными зонами в городе является важной задачей.

Город – сложный комплекс жилых и общественных зданий, промышленных предприятий, коммунальных сооружений, улиц и площадей, мест отдыха. Город Владикавказ имеет свои особенности, которые определяются его историей, особенностями размещения основных учреждений, уровнем развития функциональных связей между различными территориями города. В качестве признаков, по которым может быть осуществлена классификация территорий города, используется совокупность факторов, определяющих функциональный профиль соответствующей территории. При этом наибольшее значение на цены недвижимости территории оказывают влияние факторы организационно-культурных, оздоровительных, транспортных, промышленно-производственных функций.

В целях получения информации о значениях ценообразующих факторов направлены запросы в адрес практикующих оценщиков РСО-Алания. Данные экспертного опроса являются одним из основных источников информации для кадастровой оценки.

На основе рыночной практики оценки объектов недвижимости практикующими оценщиками приведены коэффициенты, характеризующие соотношение цен на земельные участки между различными зонами города. Коэффициенты соотношения цен определяются относительно центральной части города (Зона 9.1) с коэффициентом 1,0. (Сведения приведены в Приложении 1.2 к Отчету).

Таблица 74. Коэффициенты, характеризующие зоны г. Владикавказ

Ценовая зона	Значение 1	Значение 2	Значение 3	Значение 4	Значение 5	Значение 6	Среднее значение
1	1,0	1,0	1,0	1,0	1,0	1,0	**1,0**
2	0,86	0,87	0,88	0,90	0,91	0,92	**0,89**
3	0,73	0,74	0,75	0,77	0,78	0,79	**0,76**
4	0,68	0,69	0,70	0,72	0,73	0,74	**0,71**
5	0,45	0,46	0,47	0,49	0,50	0,51	**0,48**
6	0,39	0,40	0,41	0,43	0,44	0,45	**0,42**
7	0,23	0,24	0,25	0,27	0,28	0,29	**0,26**
8	0,13	0,14	0,15	0,17	0,18	0,19	**0,16**

Согласно проведенной классификации при делении на ценовые зоны территории республиканского центра (г. Владикавказ), основанной на данных опроса экспертов-оценщиков, сотрудниками ГБУ «ЦГКО» сформированы следующие типовые территориально – оценочные зоны:

Таблица 75. Типовые территориальные зоны г. Владикавказ

Код зоны	Описание типовых территориальных зон в пределах г. Владикавказ	Коэффициент
Зона 9.1	Центральная часть города (культурный, исторический центр города). Характеризуется размещением объектов главных государственных и муниципальных органов региона, наличием главных региональных офисов крупных банков, компаний и финансовых организаций, архитектурных памятников, театров, престижных бутиков, отелей, ресторанов и клубов, а также самой высокой престижностью проживания в регионе, высокой плотностью застройки территории	1,00
Зона 9.2	Зона характеризуется наличием крупных торговых и развлекательных центров, бутиков, крупных рынков, множеством магазинов различной специализации, гостиниц, предприятий общепита, высокой транспортной доступностью, высокой плотностью застройки территории	0,89
Зона 9.3	Административные центры округов города. Характеризуются размещением объектов окружных, районных органов управления, наличием высокоразвитой социальной инфраструктуры (культурные, спортивные, образовательные и медицинские учреждения), наличием крупных торговых и развлекательных центров, специализированных магазинов, офисов, отелей и гостиниц, нотариальных, юридических фирм, престижностью проживания, высокой транспортной доступностью, высокой плотностью застройки территории	0,76
Зона 9.4	Зона характеризуется преимущественно многоэтажной жилой застройкой со сложившейся благоустроенной территорией, а также скоплением индивидуальных жилых домов, наличием спортивных и детских площадок, встроенных помещений магазинов, ресторанов и кафе, отделений банков, небольших рынков, обеспеченностью поликлиниками, школами и дошкольными учреждениями, высокой плотностью застройки территории, транспортной доступностью, престижностью проживания	0,71
Зона 9.5	Районы города, граничащие к пригороду. Характеризуются преимущественно многоэтажной, и/или малоэтажной, и/или индивидуальной жилой застройкой, наличием объектов социальной и инженерно-транспортной инфраструктур, наличием незастроенных земельных участков	0,48
Зона 9.6	Смешанные зоны города - характеризуются смежным размещением объектов производственно-складской застройки и объектов многоэтажной, и/или малоэтажной, и/или индивидуальной жилой застройки, наличием объектов социальной и инженерно-транспортной инфраструктур, наличием незастроенных земельных участков	0,42
Зона 9.7	Производственные районы города. Характеризуются застройкой преимущественно промышленными, складскими, административно- и коммунально-бытовыми, производственными объектами, объектами инженерной и транспортной инфраструктуры	0,26
Зона 9.8	Окраины города, зоны садоводства, расположенные на значительном удалении от центральной части (ближе к границе города). Зоны характеризуются наличием жилой недвижимости различных типов, в том числе застройкой некапитальными садовыми домами для временного (сезонного) проживания и объектами (сетями) инженерной инфраструктуры	0,16

Деление территории районных центров РСО-Алания на ценовые зоны согласно методу ранжирования факторов, основано на аналитических исследованиях рынка на местоположение, приведенному в сборнике Вольновой В.А. «Обзор вариантов расчета корректировок при оценке недвижимости сравнительным подходом».

Метод основан на ранжировании по балльной системе показателей, влияющих на стоимость земельного участка. Количество баллов, характеризующих качество по данному фактору, и перечень рассматриваемых факторов может быть различным, в зависимости от особенностей населенного пункта. После расстановки баллов по каждому фактору эти баллы суммируются, и последовательно находится отношение суммы баллов объекта к сумме баллов каждого аналога. Данное отношение и является комплексной корректировкой на местоположение, расчет которой проводится по формуле:

К= ((Боб/Бан)-1)*100%

где К – корректировка на местоположение, %;

Боб – сумма баллов объекта оценки;

Бан – сумма баллов объекта-аналога.

Расчет корректировки на локальное местоположение в пределах населенных пунктов (НП) районных центров РСО-Алания (г. Ардон, г. Алагир, г. Беслан, г. Дигора, г. Моздок, с. Октябрьское, с. Чикола, с. Эльхотово) произведен с использованием пятибалльной системы, в которой баллы качества объекта по конкретному фактору распределены следующим образом:

- очень хорошее– 5 баллов;
- хорошее – 4 балла;
- среднее – 3 балла;
- ниже среднего – 2 балла;
- плохое – 1 балл;
- очень плохое – 0 баллов.

Таблица 76. Ценообразующие факторы в пределах НП районного центра

Наименование фактора	Зона 2 (районы, ближайшие к центру)	Зона 1 (центр)	Зона 3 (окраины городов)
Удаленность от локального центра района (центра города)	4	5	2
Престижность и уровень цен в районе расположения	4	5	3
Локальное местоположение (выход на «красную линию» или внутриквартальное расположение)	3	5	2
Наличие парковочных мест для личного автотранспорта	4	4	3
Транспортная доступность (наличие подъездных путей и т.п)	4	5	3
Сумма баллов	**19**	**24**	**13**

Таким образом, сформированы следующие типовые территориально – оценочные зоны:

Таблица 77. Типовые зоны в пределах населенного пункта районного центра

Код зоны	Типовые зоны в пределах населенного пункта районного центра
Зона 1	Центр НП
Зона 2	Районы, ближайшие к центру НП
Зона 3	Окраины НП

Помимо местоположения, существенно на уровень цен оказывают влияние доступность к коммуникациям, площадь участка, передаваемые права, рельеф и форма участка, вид разрешенного использования, наличие отдельного въезда и др.

Факторы, относящиеся к инженерным коммуникациям, оказывают значительное влияние на стоимость объекта недвижимости. Наличие/отсутствие доступных коммуникаций (электро-, водо-, газоснабжения) увеличивает/снижает стоимость единицы земельного участка, в пределах.

Таблица 78. Корректировка на наличие/отсутствие инженерных коммуникаций

СтатРиелт

Источник: https://statrielt.ru

На рынке земельных участков наблюдается обратная зависимость между стоимостью 1 единицы земельного участка и общей площадью: чем больше площадь (земельного участка), тем меньше удельная цена 1 единицы общей площади.

При этом зависимость характеризуется степенью изменения цены в зависимости от общей площади, т.е. приводятся коэффициенты, учитывающие изменения стоимости 1 единицы площади земельного участка, если увеличивается площадь. Приведенные в Приложении 2 корректирующие коэффициенты рассчитаны на основе степенной модели снижения цены объекта недвижимости от его площади. Данные модели приведены с указанием уравнения, коэффициент торможения которого можно использовать при корректировке цен объектов-аналогов.

Корректировка определяется по формуле:

$$K$$

где:
$S_{ОО}$ – площадь объекта оценки, кв.м
$S_{ОА}$ – площадь объекта аналога, кв.м
k – коэффициент торможения

Таблица 79. Корректировка на общую площадь

СтатРиелт



Источник: https://statrielt.ru

На рынке продаж земельных участков существенное влияние на стоимость оказывает фактор передаваемых прав. Т.е., помимо передачи прав собственности сделки представлены также продажами прав аренды (долгосрочной, краткосрочной) земельных участков, цена по которым значительно ниже по отношению к сделкам по передаче прав собственности.

Таблица 80. Корректировка на права собственности

СтатРиелт



Источник: https://statrielt.ru

Рельеф и форма участка оказывают значительное влияние на рыночную стоимость, т.к. ровные участки правильной формы ценятся выше поскольку не требуют дополнительных затрат на планировочные работы и позволяют более эффективно размещать возводимые улучшения.

Таблица 81. Корректировка на рельеф и форму участка



Источник: https://statrielt.ru

Как правило, при расчете рыночной стоимости в подавляющем большинстве случаев отсутствует возможность использовать данные по реальным сделкам, а расчет ограничивается информацией по предложениям, которые обычно достаточно полно представлены в соответствующих источниках. В этом случае, чтобы устранить систематическую составляющую погрешности, приводящую к искусственному завышению стоимости объектов, используются понижающая процентная поправка – «скидка на торг».

Таблица 82. Скидка на торг



Источник: https://statrielt.ru

Цены на недвижимость периодически меняются, и при существенно меняющемся рынке и наличии разрыва возникает необходимость приведения цен предложений к дате оценки, если срок экспозиции аналогичных объектов меньше, чем период от даты оценки до даты выставления предложения на рынке.

Таблица 83. Типичные сроки экспозиции, продажи



Источник: https://statrielt.ru

Ввиду ограниченности рынка земельных участков отдельных видов разрешенного использования, при расчете кадастровой стоимости возникает необходимость использования в качестве аналогов земельные участки иного назначения, рынок которых, в данном районе, более развит. Таким образом возникает возможность отобрать аналоги в конкретном населенном пункте для расчета стоимости земельных участков с различными видами разрешенного использования.

В целях получения информации о значениях ценообразующих факторов направлены запросы в адрес практикующих оценщиков РСО-Алания. Данные экспертного опроса являются одним из основных источников информации для кадастровой оценки.

На основе рыночной практики оценки земельных участков практикующими оценщиками приведены коэффициенты, характеризующие соотношение цен на земельные участки в зависимости от вида разрешённого использования. Коэффициенты соотношения цен определяются относительно стоимости земельных участков с видом разрешенного использования «Многоэтажная жилая застройка (высотная застройка)», которому присуждается коэффициент 1. (Сведения приведены в Приложении 1.2 к Отчету).

Согласно проведенной информации, основанной на данных опроса экспертов-оценщиков, сотрудниками ГБУ «ЦГКО» определены средние величины соотношений удельных рыночных цен земельных участков в зависимости от ВРИ по республиканскому центру (г. Владикавказ) и иным населенным пунктам.

Таблица 84. Корректировка на вид разрешенного использования

Наименование вида разрешенного использования земельного участка	Описание вида разрешенного использования земельного участка	Кос	Среднее значение соотношения удельных рыночных цен земельных участков в зависимости от ВРИ (Республиканский центр)	Среднее значение соотношения удельных рыночных цен земельных участков в зависимости от ВРИ (Иные населенные пункты)
[illegible]	Осуществление хозяйственной деятельности, в том числе на сельскохозяйственных угодьях, связанной с выращиванием многолетних плодовых и ягодных культур, винограда и иных многолетних культур	1.5	0,026	0,026
Животноводство	Осуществление хозяйственной деятельности, связанной с производством продукции животноводства, в том числе сенокошение, выпас сельскохозяйственных животных, разведение племенных животных, производство и использование племенной продукции (материала), размещение зданий, сооружений, используемых для содержания и разведения сельскохозяйственных животных, производства, хранения и первичной переработки сельскохозяйственной продукции	1.7	0,166	0,166
Скотоводство	Скотоводство. Размещение зданий, сооружений, для содержания и разведения скота, переработки продукции	1.5	0,166	0,166
Птицеводство	Осуществление хозяйственной деятельности, связанной с разведением домашних пород птиц, в том числе водоплавающих, размещение зданий, сооружений, используемых для содержания и разведения животных, производства, хранения и первичной переработки продукции птицеводства, разведение племенных животных, производство и использование племенной продукции (материала)	1.10	0,06	0,06
Свиноводство	Осуществление хозяйственной деятельности, связанной с разведением свиней, размещение зданий, сооружений, используемых для содержания и разведения животных, производства, хранения и первичной переработки продукции; разведение племенных животных, производство и использование племенной продукции (материала)	1.11	0,166	0,166

Хранение и переработка сельскохозяйственной продукции	Размещение зданий, сооружений, используемых для производства, хранения, первичной и глубокой переработки сельскохозяйственной продукции	1.15	0,166	0,166
Обеспечение сельскохозяйственного производства	Размещение машинно-транспортных и ремонтных станций, ангаров и гаражей для сельскохозяйственной техники, амбаров, водонапорных башен, трансформаторных станций и иного технического оборудования, используемого для ведения сельского хозяйства	1.18	0,166	0,166
Для индивидуального жилищного строительства	Размещение жилого дома (отдельно стоящего здания количеством надземных этажей не более чем три, высотой не более двадцати метров, который состоит из комнат и помещений вспомогательного использования, предназначенных для удовлетворения гражданами бытовых и иных нужд, связанных с их проживанием в таком здании, не предназначенного для раздела на самостоятельные объекты недвижимости); выращивание сельскохозяйственных культур; размещение гаражей для собственных нужд и хозяйственных построек	2.1	0,40	0,40
Малоэтажная многоквартирная жилая застройка	Размещение малоэтажных многоквартирных домов (многоквартирные дома высотой до 4 этажей, включая мансардный), обустройство спортивных и детских площадок, площадок для отдыха, размещение объектов обслуживания жилой застройки во встроенных, пристроенных и встроенно-пристроенных помещениях малоэтажного многоквартирного дома, если общая площадь таких помещений в малоэтажном многоквартирном доме не составляет более 15% общей площади помещений дома	2.1.1	1,0	1,0
Для ведения личного подсобного хозяйства (приусадебный земельный участок)	Размещение жилого дома, указанного в описании вида разрешенного использования с кодом 2.1; производство сельскохозяйственной продукции, размещение гаража и иных вспомогательных сооружений; содержание сельскохозяйственных животных	2.2	0,40	0,40
[illegible]	[illegible]	[illegible]	[illegible]	[illegible]
[illegible]	[illegible]	[illegible]	[illegible]	[illegible]
[illegible]	[illegible]	[illegible]	[illegible]	[illegible]
[illegible]	[illegible]	[illegible]	[illegible]	[illegible]

			0.41	0.41
			0.28	0.28
			0.28	0.28
			0.28	0.28
			0.55	
			0.64	0.64
			0.64	0.64
			0.64	0.64
			0.64	0.64

Среднее и высшее профессиональное образование	Размещение объектов капитального строительства, предназначенных для профессионального образования и просвещения (профессиональные технические училища, колледжи, художественные, музыкальные училища, общества знания, институты, университеты, организации по переподготовке и повышению квалификации специалистов и иные организации, осуществляющие деятельность по образованию и просвещению, в том числе зданий, спортивных сооружений, предназначенных для занятия обучающихся физической культурой и спортом)	3.5.2	0,51	0,51
Культурное развитие	Размещение зданий и сооружений, предназначенных для размещения объектов культуры	3.6	0,38	0,38
Объекты культурно-досуговой деятельности	Размещение зданий, предназначенных для размещения музеев, выставочных залов, художественных галерей, домов культуры, библиотек, кинотеатров и кинозалов, театров, филармоний, концертных залов, планетариев	3.6.1	0,38	0,38
Цирки и зверинцы	Размещение зданий и сооружений для размещения цирков, зверинцев, зоопарков, зоосадов, океанариумов и осуществления сопутствующих видов деятельности по содержанию диких животных в неволе	3.6.2	0,38	0,38
Религиозное использование	Размещение зданий и сооружений религиозного использования	3.7	0,00049	0,00203
Осуществление религиозных обрядов	Размещение зданий и сооружений, предназначенных для совершения религиозных обрядов и церемоний (в том числе церкви, соборы, храмы, часовни, мечети, молельные дома, синагоги)	3.7.1	0,00049	0,00203
Религиозное управление и образование	Размещение зданий, предназначенных для постоянного местонахождения духовных лиц, священнослужителей, послушников в связи с осуществлением ими религиозной службы, а также для осуществления благотворительной и религиозной образовательной деятельности (монастыри, скиты, дома священнослужителей, воскресные и религиозные школы, семинарии, духовные училища)	3.7.2	0,00049	0,00203
Общественное управление	Размещение зданий, предназначенных для размещения органов и организаций общественного управления	3.8	0,28	0,28
Государственное управление	Размещение зданий, предназначенных для размещения государственных органов, государственного пенсионного фонда, органов местного самоуправления, судов, а также организаций, непосредственно обеспечивающих их деятельность или оказывающих государственные и (или) муниципальные услуги	3.8.1	0,28	0,28
Представительская деятельность	Размещение зданий, предназначенных для дипломатических представительств иностранных государств и субъектов Российской Федерации, консульских учреждений в Российской Федерации	3.8.2	0,28	0,28
Обеспечение научной деятельности	Размещение зданий и сооружений для обеспечения научной деятельности	3.9	0,51	0,51
Обеспечение деятельности в области гидрометеорологии и смежных с ней областях	Размещение объектов капитального строительства, предназначенных для наблюдения за физическими и химическими процессами, происходящими в окружающей среде, определения ее гидрометеорологических, агрометеорологических и гелиогеофизических характеристик, уровня загрязнения атмосферного воздуха, почв, водных объектов, в том числе по гидробиологическим показателям, и околоземного космического пространства, зданий и сооружений, используемых в области гидрометеорологии и смежных с ней областях (доплеровские метеорологические радиолокаторы, гидрологические посты и другие)	3.9.1	0,41	0,41
Проведение научных исследований	Размещение зданий и сооружений, предназначенных для проведения научных изысканий, исследований и разработок (научно-исследовательские и проектные институты, научные центры, инновационные центры, государственные	3.9.2	0,51	0,51

	[illegible]			
Проведение научных испытаний	Размещение зданий и сооружений, предназначенных для проведения испытаний, испытаний опытных промышленных образцов, совершенствования технологических процессов, исследований, testирования и разработок, научные и селекционные работы, включая сельскохозяйственные работы, связанные с научной деятельностью в области растениеводства и животного мира	3.9.2	0.5*	0.51
Ветеринарное обслуживание	Размещение объектов капитального строительства, предназначенных для оказания ветеринарных услуг, содержания и разведения животных, не являющихся сельскохозяйственными животными	3.10	0.64	0.64
Амбулаторное ветеринарное обслуживание	Размещение объектов капитального строительства, предназначенных для оказания ветеринарных услуг, без содержания животных	3.10.1	0.64	0.64
Приюты для животных	Размещение объектов капитального строительства, предназначенных для оказания ветеринарных услуг в стационаре	3.10.2	0.64	0.64
Предпринимательство	Размещение объектов капитального строительства в целях извлечения прибыли на основании торговой, банковской и иной предпринимательской деятельности	4.0	1.2	1.24
Деловое управление	Размещение объектов капитального строительства с целью размещения объектов управленческой деятельности, не связанной с государственным или муниципальным управлением и оказанием услуг, а также с целью обеспечения совершения сделок, не требующих передачи товара в момент их совершения между организациями, в том числе биржевая деятельность (за исключением банковской и страховой деятельности)	4.1	1.2	1.24
Объекты торгового, делового и общественного назначения	Размещение объектов капитального строительства, предназначенных для размещения одной или нескольких организаций, оказывающих услуги в сфере торговли, общественного питания, гостиничного обслуживания, развлечений, а также для размещения иных объектов, предназначенных для обслуживания населения, за исключением объектов, размещение которых предусмотрено видами разрешенного использования с кодами 3.0, 3.1, 3.2, 3.3, 3.4, 3.4.1, 3.4.2, 3.5, 3.5.1, 3.5.2, 3.6, 3.7, 3.8, 3.9, 3.9.1, 3.9.2, 3.10, 3.10.1, 3.10.2, 4.1, 4.2, 4.3, 4.4, 4.5, 4.6, 4.7, 4.8, 4.9, 4.9.1, 4.9.2, 4.9.3, 4.10, 11.3, 12.0.1	4.4	1.2	1.24
Рынки	Размещение объектов капитального строительства, сооружений, предназначенных для организации постоянной или временной торговли, с учетом того, что каждое из торговых мест не обеспечено торговым оборудованием, холодильным оборудованием, предназначенным для осуществления розничной торговли, а также для размещения магазинов, временных сооружений, предназначенных для организации развлекательных мероприятий, общественного питания и бытового обслуживания	4.3	1.2	1.24
Магазины	Размещение объектов капитального строительства, предназначенных для продажи товаров, торговая площадь которых составляет до 5000 кв. м	4.4	1.2	1.24
Банковская и страховая деятельность	Размещение объектов капитального строительства, предназначенных для организации и осуществления банковской и страховой деятельности	4.5	1.20	1.24
Общественное питание	Размещение объектов капитального строительства в целях устройства мест общественного питания (рестораны, кафе, столовые, закусочные, бары)	4.6	1.20	1.24
Гостиничное обслуживание	Размещение гостиниц, а также иных зданий, используемых с целью извлечения прибыли для временного проживания в них лиц	4.7	1.20	1.24
Развлечения	Размещение зданий и сооружений, предназначенных для развлечения	4.8	1.20*	1.24*
Развлекательные мероприятия	Размещение зданий и сооружений, предназначенных для организации развлекательных мероприятий, путешествий (аквапарки, боулинги, игровые автоматы, аттракционы, игорные заведения, ночные клубы, дискотеки, танцевальные площадки, залы игровых автоматов)	4.8.2	1.20*	1.24*
	[illegible]			
Производственная деятельность	Размещение зданий и сооружений, предназначенных для размещения производственных и административных зданий, строений, сооружений, предназначенных для производства промышленной продукции	6.0	1.20	1.24
Производственная деятельность	Размещение зданий и сооружений, предназначенных для производства, хранения, первичной переработки сельскохозяйственной продукции, производства пищевых продуктов, включая напитки и табачные изделия	6.0.1	1.20	1.24
Тяжелая промышленность	Размещение производственных и административных зданий, строений, сооружений, предназначенных для добычи и первичной переработки полезных ископаемых, производства стройматериалов, объектов тяжелой промышленности, машиностроения, производства и ремонта судов, самолетов, космической техники, вооружения и боеприпасов	6.2	1.20	1.24

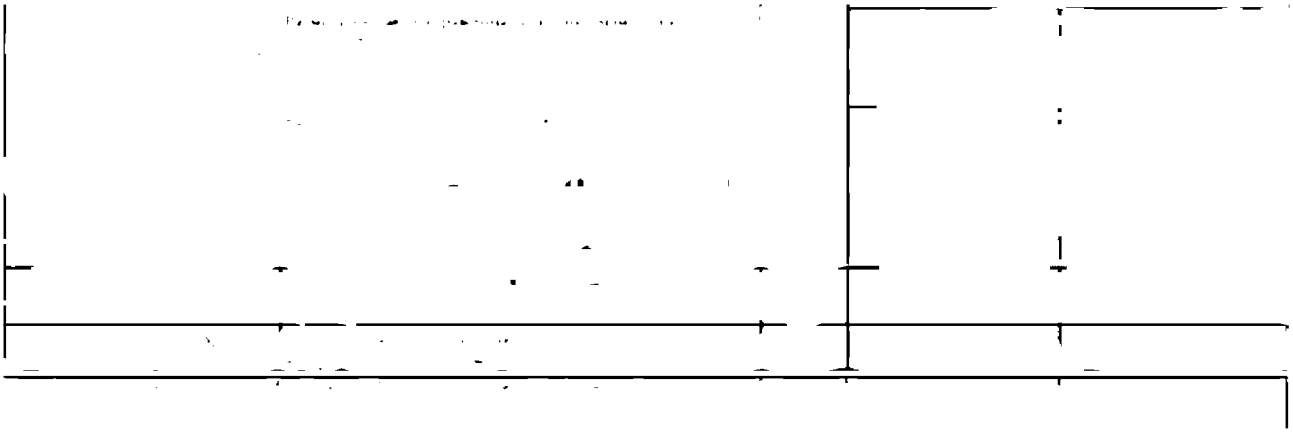

Спортивные базы	Размещение спортивных баз и лагерей, в которых осуществляется спортивная подготовка, длительно проживающих в них лиц	5.1.7	0.11	0.11
Природно-познавательный туризм	Размещение баз и палаточных лагерей для проведения походов и экскурсий по ознакомлению с природой, пеших и конных прогулок, устройство троп и дорожек, размещение щитов с познавательными сведениями об окружающей природной среде; осуществление необходимых природоохранных и природовосстановительных мероприятий	5.2	0.18	0.18
Туристическое обслуживание	Размещение пансионатов, туристических гостиниц, кемпингов, домов отдыха, не оказывающих услуги по лечению, а также иных зданий, используемых с целью извлечения предпринимательской выгоды из предоставления жилого помещения для временного проживания в них, размещение детских лагерей	5.2.1	0.18	0.18
Охота и рыбалка	Обустройство мест охоты и рыбалки, в том числе размещение домов охотников или рыболовов, сооружений, необходимых для восстановления и поддержания поголовья зверей или количества рыбы	5.3	0.18	0.18
Поля для гольфа или конных прогулок	Обустройство мест для игры в гольф или осуществления конных прогулок, в том числе осуществление необходимых земляных работ и размещение вспомогательных сооружений, размещение конноспортивных манежей, не предусматривающих устройство трибун	5.5	0.11	0.11
Производственная деятельность	Размещение объектов капитального строительства в целях изготовления вещей промышленными способами	6.0	0.46	0.56
Тяжелая промышленность	Размещение объектов капитального строительства горно-обогатительной и горно-перерабатывающей, металлургической, машиностроительной промышленности, а также изготовления и ремонта продукции судостроения, авиастроения, вагоностроения, машиностроения,	6.2	0.46	0.56

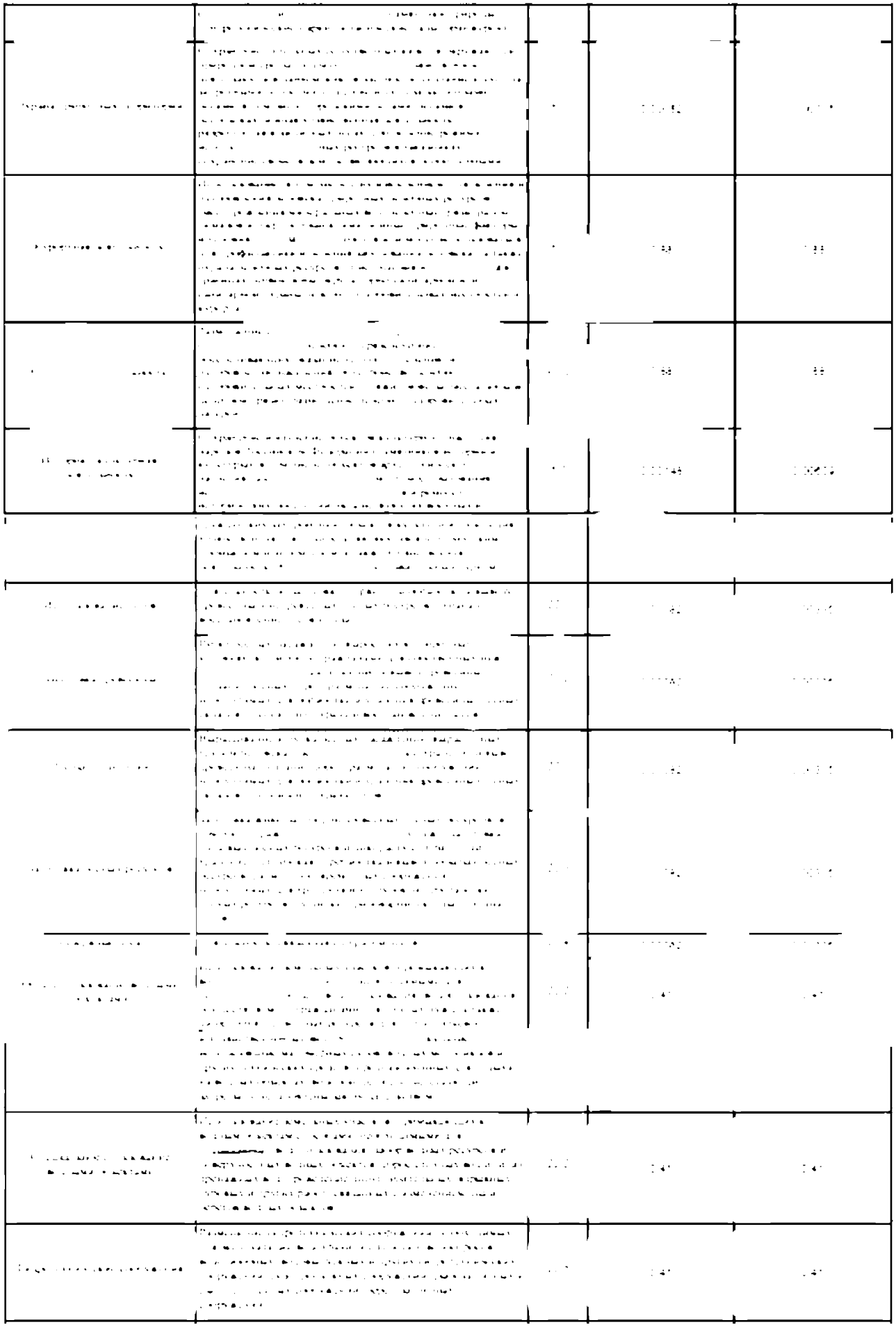

Ритуальная деятельность	Размещение кладбищ, крематориев и мест захоронения; размещение соответствующих культовых сооружений; осуществление деятельности по производству продукции ритуального назначения	*12.1*	0.00227	0.00112
Специальная деятельность	Размещение хранилищ захоронения утилизации, накопления, уничтожения, переработки, обезвреживания видов производства и потребления, медицинских отходов, биологических отходов, радиоактивных отходов, веществ, [illegible] иных видов, запрещенных к захоронению, размещение объектов размещения отходов, захоронения, хранилищ, сооружений для обезвреживания таких отходов (скотомогильников, мусоросжигательных и мусороперерабатывающих заводов, полигонов по захоронению и сортировке бытового мусора и отходов, мест сбора вещей для их вторичной переработки)	*12.2*	1.85	1.85
Ведение огородничества	Осуществление отдыха и (или) выращивания гражданами для собственных нужд сельскохозяйственных культур; размещение хозяйственных построек, не являющихся объектами недвижимости, предназначенных для хранения инвентаря и урожая сельскохозяйственных культур	*13.1*	0.04	0.04
Ведение садоводства	Осуществление отдыха и (или) выращивания гражданами для собственных нужд сельскохозяйственных культур; размещение для собственных нужд садового дома, жилого дома, указанного в описании вида разрешенного использования с кодом 2.1, хозяйственных построек и гаражей	*13.2*	0.21	0.21

Источник: Данные экспертного опроса оценщиков РСО-Алания

Одним из факторов, оказывающих влияние на стоимость объекта недвижимости является наличие сервитутов, обременений (ограничений) объектов недвижимости, в том числе в связи с установлением зон с особыми условиями использования территории (ЗОУИТ). В соответствии с п. 11 Методических указаний определение кадастровой стоимости осуществляется без учёта обременений (ограничений) объектов недвижимости, за исключением ограничений прав на землю, возникающих в соответствии с земельным законодательством (в связи с установлением зон с особыми условиями использования территории (далее ЗОУИТ), иными ограничениями, установленными в соответствии со статьёй 56 Земельного кодекса Российской Федерации). Исполнителем в ходе проведения работ по государственной кадастровой оценке в соответствии с п. 26.3 Методических указаний в отношении подлежащих оценке земельных участков был проведён всесторонний анализ на предмет влияния на кадастровую стоимость и учёт сведений о нахождении объекта недвижимости в границах зоны с особыми условиями использования территории.

Учёт влияния расположения объектов оценки частично или полностью в границах ЗОУИТ представляет собой одну из наиболее сложных проблем определения кадастровой стоимости. В данном случае особо стоит не только сама проблема точной идентификации и классификации сервитутов, установленных законом или нормативным правовым актом Российской Федерации, нормативным правовым актом субъекта РФ, нормативным правовым актом органа местного самоуправления и др. (далее - сервитут, обременения, ограничения), но и, что особенно значимо и затруднительно, объективного количественного выражения данного влияния.

В ходе проведенного анализа в рамках осуществления государственной кадастровой оценки земельных участков, расположенных на территории РСО-Алания, Исполнитель пришел к заключению о невозможности всестороннего и объективного определения количественного значения в оценке влияния ограничений, связанных с ЗОУИТ, на кадастровую стоимость объектов недвижимости, в том числе с применением общепринятых установленных законом и нормативными документами методиками расчета количественного значения в оценке влияния ограничений, связанных с ЗОУИТ, на кадастровую стоимость объектов недвижимости.

Исполнителем был проведен анализ наличия сервитутов объектов недвижимости, установленных законом или нормативным правовым актом Российской Федерации, нормативным правовым актом субъекта РФ, нормативным правовым актом органа местного самоуправления и др. и их влияние на цену. Данный анализ показал, что как правило, сервитуты накладываются на следующие объекты недвижимости (за исключением земельных участков):

- ✓ объекты недвижимости, являющиеся объектами культурного наследия;

- ✓ обременения, возникшие в результате приватизации государственного и муниципального имущества (в том числе обязанность использовать приобретенное в порядке приватизации государственное или муниципальное имущество по определенному назначению, в том числе объекты социально-культурного коммунально-бытового назначения; обязанность содержать имущество, не включенное в состав приватизированного имущественного комплекса унитарного предприятия и связанное по своим техническим характеристикам, месту нахождения (для объектов недвижимости), назначению с приватизированным имуществом, обязанность содержать объекты гражданской обороны, объекты социально-культурного и коммунально-бытового назначения, имущество мобилизационного назначения и т.д.);
- ✓ иные обременения, ограничения, сервитуты.

Также был проведен анализ законов и подзаконных актов, включая необходимость анализа для целей учета сервитута установление предмета сервитута и степени его влияния. К примеру, для объектов культурного наследия предметом сервитута является та часть здания (помещения, сооружения), которая охраняется охранной грамотой. В указанной грамоте устанавливается, что именно является предметом охраны (требует реставрации). Соответственно, в зависимости от предмета охраны, Исполнитель должен изучить степень влияния предмета охраны на ценообразование объекта оценки.

Кроме того, был проанализирован рынок объектов-аналогов на предмет наличия влияния данного фактора. Было установлено, что недвижимые памятники истории и культуры составляют важную часть национального культурного достояния РСО-Алания, а также важной составляющей в развитии туристического потенциала РСО-Алания. Однако в это число не входят выявленные объекты, представляющие историко-культурную ценность, в том числе памятники археологии. При этом памятники истории и культуры являются объектами недвижимого имущества, что накладывает на их собственников и пользователей дополнительные обременения по сохранению, использованию и обеспечению доступа. Но в то же самое время такие объекты недвижимости, как правило, более престижны: расположены на центральных улицах (благоприятное местоположение), не подлежат сносу (срок жизни неограничен), с течением времени дорожают (гарантированность вложений) и т.д. Таким образом, на объекты культурного наследия влияют как факторы, потенциально понижающие стоимость недвижимости, в том числе: запрещения на несанкционированную реконструкцию и переделку планировочного решения здания (в случае если объект охраны не позволяет проводить переделку планировочного решения здания); нормативная колеровка фасадов; запрещения по возведению пристроек, надстроек и подвалов; запрещения по изменению внешнего благоустройства и т.д., так и в то же самое время факторы, потенциально повышающие стоимость недвижимости, в том числе: местоположение, узнаваемая, удобная локация, высокий трафик; престижность; неограниченность срока жизни объекта (запрет на снос); инвестиционная составляющая, сохранность вложений; туристическая привлекательность и т.д.

Кроме того, необходимо отметить, что объекты недвижимости, не являющиеся объектами культурного наследия, также должны поддерживаться в рабочем состоянии. При этом, как правило, отделка объектов культурного наследия выполнена из более дешевых материалов (штукатурка), а современные здания отделываются более дорогими материалами и зачастую, как пример по г. Владикавказ с привлечением к финансированию средств из регионального и местного бюджетов. В связи с чем, зачастую содержание объектов культурного наследия при прочих равных условиях собственнику (пользователю) объекта обходится дешевле, нежели собственнику (пользователю) современного здания.

Также необходимо отметить, что органы регистрации и кадастрового учета не всегда владеют информацией при регистрации сделок на объекты недвижимости о том, являются ли или связаны с памятниками истории и культуры эти объекты, поэтому в свидетельствах о праве не фиксируются ограничения в пользовании объектами культурного наследия, что влечет за собой нанесение ущерба памятникам истории и культуры, вплоть до их утраты.

При этом, несмотря на то что Исполнителем был выявлен перечень объектов, относящихся к объектам культурного наследия, идентифицировать и установить точный предмет охраны зачастую

не представляется возможным. Кроме того, в большинстве объявлений не указывается наличие обременений объекта недвижимости (принадлежность объекта к объектам культурного наследия или иных обременений). Таким образом, достоверно определить влияние данного фактора на цену не представляется возможным.

При этом перечень зон с особыми условиями использования территорий установлен ст. 105 Земельного кодекса РФ и включает 28 позиций. Отдельными нормативными правовыми актами и иными регулирующими документами в данной области в отношении каждого вида зон с особыми условиями использования территорий устанавливаются границы зон и определяется перечень ограничений использования земельных участков, которые могут быть установлены в границах указанных зон.

Таблица 85. Нормативные правовые документы, регулирующие порядок функционирования охранных зон

Наименование охранной зоны	Нормативный правовой документ
Зоны охраны объектов культурного наследия	1) Федеральный закон от 25.06.2002 № 73-ФЗ «Об объектах культурного наследия (памятниках истории и культуры) народов Российской Федерации»; 2) Постановление Правительства РФ от 12.09.2015 № 972 «Об утверждении Положения о зонах охраны объектов культурного наследия (памятников истории и культуры) народов Российской Федерации и о признании утратившими силу отдельных положений нормативных правовых актов Правительства Российской Федерации».
Защитная зона объекта культурного наследия	1) Федеральный закон от 25.06.2002 № 73-ФЗ «Об объектах культурного наследия (памятниках истории и культуры) народов Российской Федерации».
Охранная зона объектов электроэнергетики (объектов электросетевого хозяйства и объектов по производству электрической энергии)	1) Постановление Правительства РФ от 18.02.2023 № 270 «О некоторых вопросах использования земельных участков, расположенных в границах охранных зон объектов электросетевого хозяйства»; 2) Постановление Правительства РФ от 18.11.2013 № 1033 «О порядке установления охранных зон объектов по производству электрической энергии и особых условий использования земельных участков, расположенных в границах таких зон»; 3) Постановление Правительства РФ от 24.02.2009 № 160 «О порядке установления охранных зон объектов электросетевого хозяйства и особых условий использования земельных участков, расположенных в границах таких зон».
Охранная зона железных дорог	1) Федеральный закон от 10.01.2003 № 17-ФЗ «О железнодорожном транспорте в Российской Федерации»; 2) Постановление Правительства РФ от 12.10.2006 № 611 «О порядке установления и использования полос отвода и охранных зон железных дорог»; 3) Приказ Минтранса РФ от 06.08.2008 № 126 «Об утверждении норм отвода земельных участков, необходимых для формирования полосы отвода железных дорог, а также норм расчета охранных зон железных дорог»; 4) Приказ Министерства путей сообщения РФ от 15.05.1999 № 26Ц «Об утверждении Положения о порядке использования земель федерального железнодорожного транспорта в пределах полосы отвода железных дорог».
Придорожные полосы автомобильных дорог	1) Кодекс Российской Федерации об административных правонарушениях; 2) Федеральный закон от 08.11.2007 № 257-ФЗ «Об автомобильных дорогах и о дорожной деятельности в Российской Федерации и о внесении изменений в отдельные законодательные акты Российской Федерации»; 3) Указ Президента РФ от 27.06.1998 № 727 «О придорожных полосах федеральных автомобильных дорог общего пользования».
Охранная зона трубопроводов (газопроводов, нефтепроводов и нефтепродуктопроводов, аммиакопроводов)	1) Федеральный закон от 31.03.1999 № 69-ФЗ «О газоснабжении в Российской Федерации»; 2) Постановление Правительства РФ от 20.11.2000 № 878 «Об утверждении Правил охраны газораспределительных сетей»; 3) Правила охраны магистральных газопроводов, утвержденные постановлением Правительства РФ от 08.09.2017 № 1083; 4) Постановление Госгортехнадзора РФ от 23.11.1994 № 61 «О распространении «Правил охраны магистральных трубопроводов» на магистральные аммиакопроводы»; 5) Правила охраны магистральных трубопроводов, утверждены Минтопэнерго РФ 29.04.1992, постановлением Госгортехнадзора РФ от 22.04.1992 № 9;

Наименование охранной зоны	Нормативный правовой документ
	6) Приказ Ростехнадзора от 15.12.2020 № 534 «Об утверждении федеральных норм и правил в области промышленной безопасности «Правила безопасности в нефтяной и газовой промышленности»; 7) «СП 36.13330.2012. Свод правил. Магистральные трубопроводы. Актуализированная редакция СНиП 2.05.06-85*», утвержден приказом Госстроя от 25.12.2012 № 108/ГС; 8) ВСН 31-81. Ведомственные строительные нормы. Инструкция по производству строительных работ в охранных зонах магистральных трубопроводов Министерства нефтяной промышленности, утверждены Миннефтепромом СССР 21.08.1981.
Охранная зона линий и сооружений связи	1) Постановление Правительства РФ от 09.06.1995 № 578 «Об утверждении Правил охраны линий и сооружений связи Российской Федерации».
Приаэродромная территория	1) Воздушный кодекс Российской Федерации; 2) Постановление Правительства РФ от 02.12.2017 № 1460 «Об утверждении Правил установления приаэродромной территории, Правил выделения на приаэродромной территории подзон и Правил разрешения разногласий, возникающих между высшими исполнительными органами государственной власти субъектов Российской Федерации и уполномоченными Правительством Российской Федерации федеральными органами исполнительной власти при согласовании проекта решения об установлении приаэродромной территории»; 3) Постановление Правительства РФ от 11.03.2010 № 138 «Об утверждении Федеральных правил использования воздушного пространства Российской Федерации».
Зона охраняемого объекта	1) Федеральный закон от 27.05.1996 № 57-ФЗ «О государственной охране»; 2) Постановление Правительства РФ от 31.08.2019 № 1132 «Об утверждении Положения о зоне охраняемого объекта» 3) Приказ ФСО России от 22.01.2019 № 5 «Об утверждении Порядка приостановления работ, хозяйственной и иной деятельности на охраняемых объектах, в зонах охраняемых объектов, на трассах проезда (передвижения) объектов государственной охраны и прилегающих к ним территориях (акваториях) до устранения причин и условий, порождающих угрозы безопасности объектов государственной охраны и охраняемых объектов либо препятствующих защите охраняемых объектов или поддержанию необходимых условий для их функционирования, а также перечня должностных лиц ФСО России, уполномоченных осуществлять приостановление указанной деятельности».
Зона охраняемого военного объекта, охранная зона военного объекта, запретные и специальные зоны, устанавливаемые в связи с размещением указанных объектов	1) Постановление Правительства РФ от 05.05.2014 № 405 «Об установлении запретных и иных зон с особыми условиями использования земель для обеспечения функционирования военных объектов Вооруженных Сил Российской Федерации, других войск, воинских формирований и органов, выполняющих задачи в области обороны страны»; 2) Постановление Правительства РФ от 11.03.2010 № 138 «Об утверждении Федеральных правил использования воздушного пространства Российской Федерации».
Охранная зона особо охраняемой природной территории (государственного природного заповедника, национального парка, природного парка, памятника природы)	1) Земельный кодекс Российской Федерации; 2) Лесной кодекс Российской Федерации»; 3) Федеральный закон от 31.07.1998 № 155-ФЗ «О внутренних морских водах, территориальном море и прилежащей зоне Российской Федерации»; 4) Федеральный закон от 14.03.1995 № 33-ФЗ «Об особо охраняемых природных территориях»; 5) Постановление Правительства РФ от 19.02.2015 № 138 «Об утверждении Правил создания охранных зон отдельных категорий особо охраняемых природных территорий, установления их границ, определения режима охраны и использования земельных участков и водных объектов в границах таких зон»; 6) Постановление Правительства РФ от 13.08.1996 № 997 «Об утверждении Требований по предотвращению гибели объектов животного мира при осуществлении производственных процессов, а также при эксплуатации транспортных магистралей, трубопроводов, линий связи и электропередачи»; 7) Постановление Правительства РСФСР от 18.12.1991 № 48 «Об утверждении Положения о государственных природных заповедниках в Российской Федерации»; 8) Приказ Минприроды РФ от 25.01.1993 № 14 «Об утверждении Общего положения о государственных природных заказниках общереспубликанского (федерального) значения в Российской Федерации».

Наименование охранной зоны	Нормативный правовой документ
Охранная зона стационарных пунктов наблюдений за состоянием окружающей среды, ее загрязнением	1) Федеральный закон от 19.07.1998 № 113-ФЗ «О гидрометеорологической службе»; 2) Постановление Правительства РФ от 17.03.2021 № 392 «Об утверждении Положения об охранной зоне стационарных пунктов наблюдений за состоянием окружающей среды, ее загрязнением, о признании утратившим силу постановления Правительства Российской Федерации от 27 августа 1999 г. № 972 и признании не действующим на территории Российской Федерации постановления Совета Министров СССР от 6 января 1983 г. № 19».
Водоохранная зона	1) Водный кодекс Российской Федерации; 2) Лесной кодекс Российской Федерации; 3) Федеральный закон от 20.12.2004 № 166-ФЗ «О рыболовстве и сохранении водных биологических ресурсов»; 4) Постановление Правительства РФ от 10.01.2009 № 17 «Об утверждении Правил установления границ водоохранных зон и границ прибрежных защитных полос водных объектов».
Прибрежная защитная полоса	1) Водный кодекс Российской Федерации; 2) Постановление Правительства РФ от 10.01.2009 № 17 «Об утверждении Правил установления границ водоохранных зон и границ прибрежных защитных полос водных объектов».
Округ санитарной (горно-санитарной) охраны лечебно-оздоровительных местностей, курортов и природных лечебных ресурсов	1) Федеральный закон от 23.02.1995 № 26-ФЗ «О природных лечебных ресурсах, лечебно-оздоровительных местностях и курортах»; 2) Постановление Правительства РФ от 07.12.1996 № 1425 «Об утверждении Положения об округах санитарной и горно-санитарной охраны лечебно-оздоровительных местностей и курортов федерального значения»; 3) Приказ Минприроды России от 12.08.2021 № 558 «Об утверждении Особенностей использования, охраны, защиты, воспроизводства лесов, расположенных на особо охраняемых природных территориях».
Зоны санитарной охраны источников питьевого и хозяйственно-бытового водоснабжения, а также устанавливаемые в случаях, предусмотренных Водным кодексом Российской Федерации, в отношении подземных водных объектов зоны специальной охраны	1) Водный кодекс Российской Федерации; 2) Федеральный закон от 30.03.1999 № 52-ФЗ «О санитарно-эпидемиологическом благополучии населения»; 3) «СП 2.1.4.2625-10. Зоны санитарной охраны источников питьевого водоснабжения г. Москвы. Санитарно-эпидемиологические правила», утверждены постановлением Главного государственного санитарного врача РФ от 30.04.2010 № 45. 4) Постановление Главного государственного санитарного врача РФ от 14.03.2002 № 10 «О введении в действие Санитарных правил и норм «Зоны санитарной охраны источников водоснабжения и водопроводов питьевого назначения. СанПиН 2.1.4.1110-02»; 5) Постановление Правительства Москвы и Правительства Московской области от 17.12.2019 № 1705-ПП/970/44 «О зонах санитарной охраны источников питьевого и хозяйственно-бытового водоснабжения на территории города Москвы и Московской области».
Зоны затопления и подтопления	1) Водный кодекс Российской Федерации; 2) Постановление Правительства РФ от 18.04.2014 № 360 «О зонах затопления, подтопления».
Санитарно-защитная зона	1) Федеральный закон от 30.03.1999 № 52-ФЗ «О санитарно-эпидемиологическом благополучии населения»; 2) Федеральный закон от 09.01.1996 № 3-ФЗ «О радиационной безопасности населения»; 3) Федеральный закон от 21.11.1995 № 170-ФЗ «Об использовании атомной энергии»; 4) Постановление Правительства РФ от 03.03.2018 № 222 «Об утверждении Правил установления санитарно-защитных зон и использования земельных участков, расположенных в границах санитарно-защитных зон»; 5) Постановление Главного государственного санитарного врача РФ от 28.01.2021 № 3 «Об утверждении санитарных правил и норм СанПиН 2.1.3684-21 «Санитарно-эпидемиологические требования к содержанию территорий городских и сельских поселений, к водным объектам, питьевой воде и питьевому водоснабжению, атмосферному воздуху, почвам, жилым помещениям, эксплуатации производственных, общественных помещений, организации и проведению санитарно-противоэпидемических (профилактических) мероприятий»;

Наименование охранной зоны	Нормативный правовой документ
	6) СП 129.13330.2019. Свод правил. Наружные сети и сооружения водоснабжения и канализации. Актуализированная редакция СНиП 3.05.04-85*, утвержден и введен в действие приказом Минстроя России от 31.12.2019 № 925/пр; 7) СП 32.13330.2018. Свод правил. Канализация. Наружные сети и сооружения. СНиП 2.04.03-85, утвержден и введен в действие приказом Минстроя России от 25.12.2018 № 860/пр); 8) СП 36.13330.2012. Свод правил. Магистральные трубопроводы. Актуализированная редакция СНиП 2.05.06-85*, утвержден приказом Госстроя от 25.12.2012 № 108/ГС; 9) Постановление Главного государственного санитарного врача РФ от 26.04.2010 № 40 «Об утверждении СП 2.6.1.2612-10 «Основные санитарные правила обеспечения радиационной безопасности (ОСПОРБ-99/2010)»; 10) Постановление Главного государственного санитарного врача РФ от 29.05.2007 № 30 «Об утверждении Санитарных правил СП 2.6.1.2216-07 «Санитарно-защитные зоны и зоны наблюдения радиационных объектов. Условия эксплуатации и обоснование границ»; 11) Постановление Главного государственного санитарного врача РФ от 25.09.2007 № 74 «О введении в действие новой редакции санитарно-эпидемиологических правил и нормативов СанПиН 2.2.1/2.1.1.1200-03 «Санитарно-защитные зоны и санитарная классификация предприятий, сооружений и иных объектов»; 12) Постановление Главного государственного санитарного врача РФ от 28.04.2003 № 69 «О введении в действие Санитарно-эпидемиологических правил и нормативов СанПиН 2.6.1.24-03 «Санитарные правила проектирования и эксплуатации атомных станций».
Зона ограничений передающего радиотехнического объекта, являющегося объектом капитального строительства	1) Постановление Главного государственного санитарного врача РФ от 09.06.2003 № 135 «О введении в действие Санитарных правил и нормативов - СанПиН 2.1.8./2.2.4.1383-03».
Охранная зона геодезических пунктов государственной геодезической сети, нивелирных пунктов государственной нивелирной сети и гравиметрических пунктов	1) Федеральный закон от 30.12.2015 № 431-ФЗ «О геодезии, картографии и пространственных данных и о внесении изменений в отдельные законодательные акты Российской Федерации»; 2) Постановление Правительства РФ от 21.08.2019 № 1080 «Об охранных зонах пунктов государственной геодезической сети, государственной нивелирной сети и государственной гравиметрической сети».
Зона наблюдения	1) Федеральный закон от 09.01.1996 № 3-ФЗ «О радиационной безопасности населения»; 2) Федеральный закон от 21.11.1995 № 170-ФЗ «Об использовании атомной энергии».
Зона безопасности с особым правовым режимом	1) Федеральный закон от 21.11.1995 № 170-ФЗ «Об использовании атомной энергии»; 2) Постановление Правительства РФ от 26.06.2017 № 749 «Об утверждении Правил определения зоны безопасности с особым правовым режимом объекта использования атомной энергии и Правил обеспечения особого правового режима зоны безопасности с особым правовым режимом объекта использования атомной энергии»; 3) Распоряжение Правительства РФ от 04.05.2017 № 862-р (Об утверждении перечня объектов использования атомной энергии, в целях повышения уровня антитеррористической защищенности которых устанавливается зона безопасности с особым правовым режимом).
Рыбохозяйственная заповедная зона	1) Федеральный закон от 20.12.2004 № 166-ФЗ «О рыболовстве и сохранении водных биологических ресурсов»; 2) Федеральный закон от 31.07.1998 № 155-ФЗ «О внутренних морских водах, территориальном море и прилежащей зоне Российской Федерации»; 3) Постановление Правительства РФ от 05.10.2016 № 1005 «Об утверждении Правил образования рыбохозяйственных заповедных зон».
Зона минимальных расстояний до магистральных или промышленных трубопроводов (газопроводов, нефтепроводов и нефте-	1) Федеральный закон от 03.08.2018 № 342-ФЗ «О внесении изменений в Градостроительный кодекс Российской Федерации и отдельные законодательные акты Российской Федерации»; 2) Федеральный закон от 31.03.1999 № 69-ФЗ «О газоснабжении в Российской Федерации»; 3) Правила охраны магистральных газопроводов, утвержденные Постановлением Правительства Российской Федерации от 08.09.2017 № 1083;

Наименование охранной зоны	Нормативный правовой документ
продуктопроводов, аммиакопроводов)	4) Постановление Правительства Российской Федерации от 20.11.2000 № 878 «Об утверждении Правил охраны газораспределительных сетей»; 5) Правила охраны магистральных трубопроводов, утверждены Минтопэнерго РФ 29.04.1992, постановлением Госгортехнадзора РФ от 22.04.1992 № 9.
Охранная зона гидроэнергетического объекта	1) Водный кодекс Российской Федерации; 2) Постановление Правительства РФ от 06.09.2012 № 884 «Об установлении охранных зон для гидроэнергетических объектов».
Охранная зона тепловых сетей	1) Приказ Минстроя РФ от 17.08.1992 № 197 «О типовых правилах охраны коммунальных тепловых сетей».

Важно отметить, что перечень объектов недвижимости, подлежащих государственной кадастровой оценке, содержит сведения о границах зон с особыми условиями использования территорий, территориальных зонах, территорий объектов культурного наследия, территорий опережающего социально-экономического развития, зонах территориального развития в Российской Федерации, о лесничествах, лесопарках, об особо охраняемых природных территориях, особых экономических зонах, охотничьих угодьях и пр., но при этом характер ограничений пользования земельным участком устанавливается отдельными нормативными правовыми актами и в ходе проведения государственной кадастровой оценки (массовой оценки), и в том числе в связи с различной степенью влияния на расчетную величину стоимости объектов недвижимости, включая кадастровую стоимость, остро встаёт проблема точной идентификации и классификации сервитутов, установленных законом или нормативным правовым актом Российской Федерации.

При этом в ходе проведения работ по государственной кадастровой оценке объектов недвижимости применение различных справочников, коэффициентов и корректировок, используемых в практике индивидуальной (рыночной) оценки, противоречит основополагающему принципу проведения государственной кадастровой оценки - единообразию установленной законом методики, а также экономической обоснованности и проверяемости результатов. Указанные коэффициенты представляют собой либо субъективное суждение их составителей, либо расчётную величину, характеризующую конкретный набор данных, использованный при её определении. Имеется целый ряд научных работ, доказывающих, что агрегированный рыночный спрос не всегда соответствует свойствам индивидуального спроса. Даже при условии абсолютно рационального поведения каждого отдельного покупателя, максимизирующего свою полезность, совокупное поведение на макроуровне может принимать произвольную форму. Из данного положения следует невозможность вывода универсальной теоретической формулы, точно описывающей механизм оценки рынком ограничений, связанных с ЗОУИТ, исключительно на основании теории потребительского выбора. Реакция рынка на обременения характеризуется сложностью, гетерогенностью и не поддается строгому теоретическому агрегированию, в следствии чего определение размера корректировки стоимости на величину ЗОУИТ дедуктивным (теоретическим) методом не представляется возможным.

В данном случае считаем, что единственным способом измерения совокупного отношения рынка к обременениям является фиксация уже реализованных предпочтений покупателей посредством регрессионных моделей. Учитывая высокую чувствительность агрегированного спроса к распределению предпочтений конкретных участников рынка, регрессионная модель строится исключительно на локальных данных, включающих в том числе сведения о реальных сделках (цена продажи, дата совершения сделки); физические характеристики объектов (площадь, вид разрешённого использования, наличие коммуникаций и иные параметры); пространственные данные и статус ЗОУИТ (попадание всего земельного участка или его части в охранную зону ЛЭП, водоохранную зону, зону объектов культурного наследия и др.). В модель данный параметр вводится в виде бинарной (фиктивной) переменной (наличие зоны = 1) либо в виде доли площади участка, находящейся в границах ЗОУИТ. Далее определяется ключевое правило применения поправки на ЗОУИТ: коэффициент, полученный в результате регрессионного анализа, не подлежит экстраполяции на рынок недвижимости в целом. Поскольку агрегированный спрос непредсказуем и зависит от конкретного распределения покупателей. К примеру, в одном районе ЗОУИТ вблизи

ЛЭП вызывает существенный ценовой дисконт, тогда как в другом приобретатели пренебрегают этим обстоятельством, в том числе в условиях дефицита свободных земельных участков, а также, как указано ранее, для объектов культурного наследия, памятников природы и архитектуры оценка влияния сервитута зачастую носит разнонаправленный характер. При этих оценках факторов поправочный коэффициент сохраняет валидность исключительно в рамках той территориальной выборки и того временного периода, на основе которых была построена регрессионная модель.

Использование поправки, рассчитанной для иного региона или ценового сегмента, методологически необоснованно с позиций экономической науки. Следует подчеркнуть, что данная поправка рассчитывается не на базе экспертных опросов или ограниченной выборки, а на основе полного массива вышеописанных данных, которыми по определению не может располагать ни один субъект рынка.

Следующим обстоятельством, препятствующим полному учёту влияния ЗОУИТ, является то, что Методические указания содержат единственный метод, в рамках которого возможна проверка данного влияния, при этом сам метод обладает рядом существенных ограничений.

Метод статистического регрессионного моделирования (стандартная гедонистическая модель) может отразить разницу в ценах между участками с ЗОУИТ и без них при прочих равных наблюдаемых характеристиках, но данный метод не отражает причинно-следственную связь, ввиду отсутствия в исходных данных случайной выборки, в которой ЗОУИТ случайным образом распределялись бы по участкам. Вследствие этого возникает проблема эндогенности и смещающих переменных, что ведёт к подмене причинно-следственной связи корреляционной зависимостью. В достоверном расчете потребовалось бы случайным образом присвоить статус ЗОУИТ определенным участкам и зафиксировать изменение цены. В реальных рыночных условиях проведение подобного эксперимента невозможно. Для выделения чистого причинно-следственного влияния самого факта ограничения (а не характеристик местности, обусловивших его введение) расчеты переходят от простых регрессий к упрощенному, недостоверному анализу на базе множества допущений и ограничений, что существенно выходит за рамки методологии проведения государственной кадастровой оценки.

Следующим обстоятельством, препятствующим полному учёту влияния ЗОУИТ, является неполнота внесения сведений о зонах в государственный кадастр. Даже при использовании сложных эконометрических инструментов оценка влияния ЗОУИТ на стоимость недвижимости сталкивается с фундаментальной проблемой качества исходных данных. Разрыв между юридической реальностью (данными ЕГРН) и экономической реальностью (фактическим восприятием рисков рынком) создаёт неустранимые искажения в регрессионных моделях. Данное обстоятельство порождает ошибку измерения независимой переменной: фактически ограничение существует, однако в ЕГРН оно не отображено. Математически это ведёт к смещению (занижению) абсолютной величины коэффициента при регрессоре.

В итоге ввиду объективного отсутствия у бюджетного учреждения полных сведений о всех ЗОУИТ и невозможности сбора данной информации (поскольку её единственным легитимным источником является ЕГРН) любая полученная оценка влияния ЗОУИТ будет смещённой. Учёт зон при регрессионном моделировании измеряет не истинное экономическое влияние ограничений на стоимость, а лишь степень осведомлённости рынка о факте государственной регистрации соответствующих обременений. Рыночная стоимость недвижимости реагирует на сам факт ограничения прав, тогда как регрессионная модель фиксирует исключительно наличие записи в реестре.

Следующим ограничением учёта влияния ЗОУИТ при моделировании является большой разброс в характеристиках самих зон, обладающих принципиально различной степенью обременительности: от незначительных бытовых запретов в водоохранных зонах до полного запрета на капитальное строительство в охранных зонах магистральных трубопроводов. Сведение данного многообразия к единой бинарной переменной в регрессионной модели неизбежно порождает ошибку агрегирования и нивелирует реальный экономический эффект, что существенно усложняет проведение достоверного, заслуживающего доверия анализа. При этом проблема усложняется эффектом суперпозиции (наложения) нескольких зон как одного, так и различных типов на один земельный участок, что создаёт сложные нелинейные взаимодействия. Если с

юридической точки зрения на такую территорию автоматически распространяется режим наиболее строгого из установленных ограничений, то рыночное восприятие рисков и ликвидности нередко носит кумулятивный (накопительный) характер. Стандартные модели, не включающие сложные эффекты взаимодействия, математически не способны адекватно уловить и оценить степень нарастания ценового дисконта. Корректному использованию эффектов взаимодействия препятствуют инфраструктурные ограничения, не зависящие от бюджетного учреждения.

Как результат проведенного анализа Исполнитель не ставит под сомнение сам факт влияния ЗОУИТ на стоимость объектов недвижимости, но вместе с тем приходит к выводу об отсутствии возможности его точного количественного определения в рамах проведения государственной кадастровой оценки. Любые расчёты, в том числе выполненные бюджетным учреждением, будут давать смещённые, не заслуживающие доверия оценки. Без проведения полноценных исследований причинно-следственной связи, а также ввиду отсутствия общей установленной и утвержденной методики учета влияния ЗОУИТ при определении стоимости земельных участков в рамках проведения государственной кадастровой оценки полный учёт влияния ЗОУИТ на кадастровую стоимость в рамках массовой оценки не представляется возможным.

В связи с этим, указанные ограничения, обременения нельзя считать ценообразующим фактором ввиду невозможности достоверно определить и объективно измерить данный фактор в условиях массовой кадастровой оценки.

Также в связи со значительным количеством видов ЗОУИТ и возможным воздействием на стоимость земельных участков как одной, так и одновременно нескольких таких зон, корректное определение степени влияния отдельной зоны из совокупности зон на основе имеющейся рыночной информации не представляется возможным. При этом в составе перечня объектов оценки выявлено множество разновидностей реестровых номеров зон и территорий. Информация о субъекте наложения ограничений и их содержании для значительного количества зон не установлена. В рамках массовой оценки объективно установить степень влияния ограничений и обременений, возникающих в отношении земельного участка в связи с его расположением в зонах с особыми условиями использования территорий (ЗОУИТ), на характер осуществления деятельности собственника и экономико-правовые аспекты в каждом конкретном случае не представляется возможным, поскольку ряд ограничений и обременений, возникающих в отношении земельного участка в связи с его расположением в ЗОУИТ, не препятствуют эксплуатации земельного участка в соответствии с установленными видами разрешенного использования. Кроме того, неполнота рыночной информации и отсутствие общей установленной и утвержденной методики учета влияния ЗОУИТ при определении стоимости земельных участков в рамках проведения государственной кадастровой оценки не позволяют провести обоснованный и заслуживающий доверие расчет.

В связи с вышеизложенным, на основании проведенного анализа коэффициент ЗОУИТ в рамках проведения работ по государственной кадастровой оценке земельных участков, учтённых в Едином государственном реестре недвижимости (ЕГРН) и расположенных на территории РСО-Алания, определяется индивидуально как отношение рыночной стоимости земельного участка, занятого охранной зоной, и рыночной стоимостью земельного участка, не занятого охранной зоной.

С учётом сложности идентификации характера и степени влияния ограничений в пользовании земельным участком, установленных на основе отдельных нормативно-правовых актов, в связи с различной степенью влияния на расчетную величину стоимости объектов недвижимости, включая кадастровую стоимость при наличии проблем точной идентификации и классификации сервитутов, установленных законом или нормативным правовым актом РФ, Исполнитель пришел к заключению о невозможности всестороннего и объективного определения количественного значения в оценке влияния ограничений, связанных с ЗОУИТ, на кадастровую стоимость объектов недвижимости, в том числе с применением общепринятых установленных законом и нормативными документами методиками расчета количественного значения в оценке влияния ограничений, связанных с ЗОУИТ, на кадастровую стоимость объектов недвижимости, в связи с чем в ходе проведения государственной кадастровой оценки (массовой оценки) земельных участков, учтённых в Едином государственном реестре недвижимости (ЕГРН) и расположенных на территории РСО-Алания, коэффициент ЗОУИТ для земельных участков по умолчанию принимается равным 1,0.

Обоснование отказа от использования ценообразующих факторов, предусмотренных методическими указаниями (МУ)

В соответствии с п. 15 Методических указаний определение кадастровой стоимости включает в себя сбор сведений о значениях ценообразующих факторов.

После сбора и анализа информации о рынке объектов недвижимости, где были установлены ценообразующие факторы, оказывающие влияние на стоимость объектов недвижимости, ценообразующие факторы земельных участков, приведенные в примерном перечне Приложения 3 Методических указаний проанализированы на соответствие рынку объектов недвижимости.

В отношении ряда факторов стоимости, предлагаемых Методическими указаниями, было принято решение о нецелесообразности (невозможности) их использования при определении кадастровой стоимости земельных участков, включенных в перечень, с учетом особенностей характеристик оцениваемых объектов, невозможностью получения достоверной информации о значениях факторов стоимости из официальных и открытых источников.

Обоснование отказа от использования ценообразующих факторов, приведено в таблице ниже.

Таблица 86. Обоснование отказа от использования ценообразующих факторов

№ п/п в МУ	Наименование ценообразующего фактора	Сведения об использовании фактора	Обоснование отказа от использования
Ценообразующие факторы, приведенные в Приложении 3 Методических указаний			
Земельные участки			
1	Категория земель (при наличии ее влияния), вид разрешенного использования	Использован	
2	Площадь земельного участка	Использован	
3	Вид использования	Использован	
4	Коэффициент протяженности земельного участка по данным географических информационных систем (ГИС)	Не использован	Коэффициент протяжённости земельного участка, рассчитываемый на основе данных географических информационных систем (ГИС) не применялся при проведении работ. Это обусловлено тем, что зонирование и деление территории осуществлялось по границам кадастровых кварталов. Причиной такого подхода стало отсутствие графической части (картографических данных) по отдельным земельным участкам, необходимой для корректного расчёта указанного коэффициента
5	Наличие обременений (ограничений) земельного участка	Использован (***В соответствии с п. 11 Методических указаний определение кадастровой стоимости осуществляется без учета обременении (ограничений) объекта недвижимости, за исключением ограничений прав на землю, возникающих в соответствии с земельным законодательством (в связи с установлением зон с особыми условиями использования территории, иными ограничениями, установленными в соответствии со ст. 56***	

№ п/п в МУ	Наименование ценообразующего фактора	Сведения об использовании фактора	Обоснование отказа от использования
		Земельного кодекса Российской Федерации. Используется при корректировке на наличие ограничений, накладываемых охранной зоной – коэффициент ЗОУИТ)	
6	Характеристики застройки земельного участка	Не использован	В Перечне объектов оценки отсутствуют полные сведения об объектах капитального строительства, расположенных на земельном участке и их площади застройки
Дополнительные характеристики сегмента «Сельскохозяйственное использование»			
7	Вид угодий	Использован ***(Значение ЦОФ представлено для почвенной разновидности, не для земельного участка)***	
8	Нормативная урожайность	Использован ***(Значение ЦОФ представлено для почвенной разновидности, не для земельного участка)***	
9	Гранулометрический состав почв (механический состав)	Использован ***(Значение ЦОФ представлено для почвенной разновидности, не для земельного участка)***	
10	Каменистость почв	Использован ***(Значение ЦОФ представлено для почвенной разновидности, не для земельного участка)***	
11	Засоление почв	Использован ***(Значение ЦОФ представлено для почвенной разновидности, не для земельного участка)***	
12	Солонцеватость почв	Использован ***(Значение ЦОФ представлено для почвенной разновидности, не для земельного участка)***	
13	Солонцы по мощности надсолонцового горизонта	Использован ***(Значение ЦОФ представлено для почвенной разновидности, не для земельного участка)***	
14	Карбонатность почв	Использован ***(Значение ЦОФ представлено для почвенной разновидности, не для земельного участка)***	
15	Уплотнение почв	Использован ***(Значение ЦОФ представлено для почвенной разновидности, не для земельного участка)***	
16	Переувлажнение	Использован ***(Значение ЦОФ представлено для почвенной разновидности, не для земельного участка)***	
17	Наличие неудобиц (степень изрезанности рельефом)	Использован ***(Значение ЦОФ представлено для почвенной разновидности, не для земельного участка)***	
18	Пестрота почвенного покрова	Использован ***(Значение ЦОФ представлено для почвенной разновидности, не для земельного участка)***	
19	Удаленность от рынков сбыта	Использован	

№ п/п в МУ	Наименование ценообразующего фактора	Сведения об использовании фактора	Обоснование отказа от использования
		(Значение ЦОФ представлено для почвенной разновидности, не для земельного участка)	
Здания, сооружения, объекты незавершенного строительства, помещения, машино-места ценообразующие факторы не применялись, т.к. объектом оценки в рамках государственного задания являлись земельные участки (п.20-36 Приложения №3 Методических Указаний)			
Сведения о местоположении			
37	Расположение земельного участка относительно автомобильных дорог, их тип (федеральная, региональная и межмуниципальная, местного значения, частная автомобильная дорога), их наименование, тип покрытия (асфальт, бетон, улучшенное грунтовое покрытие, грунтовое покрытие, без покрытия)	Использован ***(Значение ЦОФ применяется для расчета типового (эталонного) земельного участка, а не для индивидуальной оценки каждого отдельного объекта недвижимости)***	
38	Линия застройки зданий, сооружений	Не использован	На стоимость земельных участков влияния не оказывает, так как относится к ценообразующим факторам ОКС
39	Расположение земельного участка относительно ближайшего водного объекта, его наименование, тип (в том числе море, река, озеро, пруд, затопленный карьер)	Не использован	На стоимость земельных участков влияния не оказывает
40	Расположение земельного участка относительно ближайшей рекреационной зоны, ее наименование и тип (в том числе лесной массив, парковая зона, заповедная зона)	Не использован	На стоимость земельных участков влияния не оказывает
41	Расположение земельного участка относительно железных дорог, их тип (в том числе грузовая, пассажирская, смешанного назначения; пригородная, транзитная; промышленная, временная, тупиковая)	Не использован	Не учитывался, так как влияние фактора невозможно определить для объектов аналогов, поскольку в публичной оферте отсутствует информация о кадастровом номере, точных координатах, границах. Отсутствует подтвержденная информация, так как данные ЕГРН не по всем земельным участкам содержат границы
Сведения об инженерной инфраструктуре			
42	Категория, проектная мощность линейного объекта	Не использован	Не учитывался, так как влияние фактора невозможно определить для объектов аналогов, поскольку в публичной оферте отсутствует информация о кадастровом номере, точных координатах, границах
43	Класс линейного объекта	Не использован	Не учитывался, так как влияние фактора невозможно определить для объектов аналогов, поскольку в публичной оферте отсутствует информация о кадастровом номере, точных координатах, границах
44	Расположение земельного участка относительно линий электропередач	Не использован	Не учитывался, так как влияние фактора невозможно определить для объектов аналогов, поскольку в публичной оферте отсутствует информация о кадастровом номере, точных координатах, границах
45	Протяженность земельных участков под линейными объектами	Не использован	Не учитывался, так как влияние фактора невозможно определить для объектов аналогов, поскольку в публичной оферте

№ п/п в МУ	Наименование ценообразующего фактора	Сведения об использовании фактора	Обоснование отказа от использования
			отсутствует информация о кадастровом номере, точных координатах, границах
46	Расположение земельного участка относительно магистральных газопроводов	Не использован	Не учитывался, так как влияние фактора невозможно определить для объектов аналогов, поскольку в публичной оферте отсутствует информация о кадастровом номере, точных координатах, границах
47	Описание коммуникаций (электроснабжение, газоснабжение, водоснабжение, теплоснабжение, канализация), в том числе их удаленность от земельного участка	Использован ***(Значение ЦОФ применяется для расчета типового (эталонного) земельного участка, а не для индивидуальной оценки каждого отдельного объекта недвижимости)***	
Прочие сведения			
48	Уровень цен потребительской корзины по муниципальным районам (городским округам)	Не использован	Не применялся, так как данные сведения отсутствуют
49	Товарооборот на 1 человека по муниципальным районам (городским округам)	Не использован	Не применялся, так как данные сведения отсутствуют
50	Наличие в сельском населенном пункте магазина	Использован ***(Значение применяется для расчета ЦОФ Территориальная зона)***	
51	Наличие в сельском населенном пункте общеобразовательной школы	Использован ***(Значение применяется для расчета ЦОФ Территориальная зона)***	
52	Расстояние до земельных участков зоны разработки полезных ископаемых	Не использован	Отсутствуют подтвержденные данными ЕГРН точные координаты земельных участков зоны разработки полезных ископаемых
53	Зоны особого режима использования в границах земельных участков	Не использован	Не применялся, так как отсутствует подтвержденная информация
54	Принадлежность земельного участка к организованной промышленной зоне	Не использован	Не применялся, так как данные сведения отсутствуют
55	Наименование и расстояние от объекта до локального (локальных) центра (центров), положительно влияющего (влияющих) на стоимость объектов недвижимости	Не использован	Не использовался из-за отсутствия актуальных данных о расположении таких центров
56	Наименование и расстояние от объекта до локального(-ых) центра(-ов), отрицательно влияющего(-их) на стоимость объектов недвижимости	Не использован	Не использовался из-за отсутствия актуальных данных о расположении таких центров

Результат сбора значений ценообразующих факторов представлен в Приложениях 2.12, 2.13.

3.6 Обоснование использования ценообразующих факторов, не предусмотренных Методическими указаниями

На основании сбора и анализа информации о рынке объектов недвижимости, был выявлен ценообразующий фактор, не приведенный в примерном перечне ценообразующих факторов Приложения 3 Методических указаний, оказывающий влияние на стоимость земельных участков.

Данный фактор содержит информацию о количественных, качественных характеристиках объектов оценки, факторах местоположения и физических характеристиках, сведения о местоположении и инженерной инфраструктуре, влияющих на стоимость объектов недвижимости, информацию об экономических, социальных и экологических факторах. Степень влияния фактора определяется в процессе моделирования для каждой группы объектов недвижимости на основе собранной рыночной информации.

Обоснование использования ценообразующего фактора, не предусмотренного Методическими указаниями, приведено в таблице ниже.

Таблица 87. Обоснование использования ценообразующих факторов, не предусмотренных Методическими указаниями

№ п/п	Наименование ценообразующих факторов	Обоснование использования
1.	Территориальная зона	Ценобразующий фактор территориальной зоны представляет собой методологический подход к систематизации объектов недвижимости, основанный на их принадлежности к определённым территориально-административным единицам. Группировка объектов по территориальным зонам осуществляется путём их объединения с идентичными ценообразующими характеристиками. Это позволяет: 1. Выделить однородные группы объектов недвижимости для целей аналитического и оценочного исследования. 2. Обеспечить сопоставимость рыночных данных в пределах каждой территориальной зоны. 3. Сформировать удельные показатели кадастровой стоимости (УПКС) для различных типов территориальных зон. Таким образом, группировка объектов по территориальным зонам является ключевым инструментом, обеспечивающим объективность и сопоставимость результатов государственной кадастровой оценки.
2.	ЦОФ_Наименование лесничества	Принадлежность земельного участка к конкретному лесничеству влияет на его кадастровую стоимость. На стоимость влияют локальные правила лесопользования, установленные конкретным лесничеством. В разных лесничествах преобладают разные породы деревьев, разный возраст насаждений. Это объективный фактор, который учитывается при оценке кадастровой стоимости запаса древесины.
3.	ЦОФ_Чистый операционный доход	Немаловажным фактором, который учитывается при оценке земельного участка является чистый операционный доход. Чистый операционный доход представляет собой рассчитанную устойчивую величину ожидаемого годового чистого дохода, полученного от оцениваемого имущества после вычета всех операционных расходов.

3.7 Информация об определении кадастровой стоимости объектов недвижимости в рамках индивидуального расчета

В соответствии с пунктом 49 Методических указаний, утвержденных приказом Федеральной службы государственной регистрации, кадастра и картографии от 04.08.2021 № П/0336 «Об утверждении Методических указаний о государственной кадастровой оценке», индивидуальный расчет применяется при определении кадастровой стоимости в следующих случаях:

- необходимости определения стоимости типового (эталонного) объекта недвижимости с заданными характеристиками, относительно которого будет моделироваться стоимость объектов недвижимости;
- необходимости определения стоимости конкретных объектов недвижимости с целью обеспечения достаточной информации о рынке (сегменте рынка) объектов недвижимости;
- невозможности расчета с применением моделирования стоимости, в том числе статистической обработки сведений об объектах недвижимости, в силу недостаточности информации о рынке (сегменте рынка) объектов недвижимости;
- необходимости определения кадастровой стоимости нетиповых объектов недвижимости.

В ходе проведения работ по государственной кадастровой оценке земельных участков на территории Республики Северная Осетия – Алания в 2026 году определение кадастровой стоимости проводилось индивидуально в отношении объектов недвижимости групп «Сельскохозяйственное использование (пашня, ЛПХ на полевых участках)», «Теплицы» сегмента 1 «Сельскохозяйственное использование» и земельных участков группы «линейные объекты».

Для земельных участков групп «Сельскохозяйственное использование (пашня, ЛПХ на полевых участках)», «Теплицы» и земельных участков группы «линейные объекты» применен индивидуальный расчет.

Это обусловлено тем, что сельскохозяйственные участки и линейные объекты имеют уникальные характеристики, которые сложно учесть в стандартных моделях оценки.

Из всех регионов РФ РСО-Алания занимает 3 место по малоземельности. Выше в перечне малоземельных регионов РФ располагаются только Республика Адыгея и Республика Ингушетия. На долю РСО-Алания приходится всего 4,69 % всей территории СКФО. При этом более половины земельного фонды приходится на земли сельскохозяйственного назначения - 52,42 %. Земли лесного фонда и земли особо охраняемых территорий также имеют значимые доли в общей структуре земельного фонда - 22,2 % и 12,2 % соответственно.

В экономике республики преобладает аграрный сектор. Значительную долю земельного фонда занимают земли сельскохозяйственного назначения, а в основе сельскохозяйственных угодий - пашня. Одной из проблем на сегодняшний день является повсеместное ухудшение качества продуктивных земель, которые эксплуатируются на пределе возможного. Для сельскохозяйственных угодий РСО-Алания существует масштабная проблема - увеличения площадей пашни под кукурузу, то есть преобладание монокультуры. В Республике наблюдается почворазрушающий процесс землепользования. Влияющими факторами все больше становятся монокультурность, неграмотное и непропорциональное использование химикатов и удобрений, бессистемность применяемой техники и технологий, резкое снижение затрачиваемых материальных ресурсов на земельные улучшения и т. д. Также имеется ранее сложившаяся проблема распределения и использования республиканского и местных земельных фондов с учетом природно-сельскохозяйственного состояния, среды, целесообразности и значения. В горной зоне республики относительно большие площади земельных угодий длительное время используются бессистемно или вовсе не используются. Наблюдается эпизодичность, низкий уровень специализированной освоенности методов землепользования, несоблюдение принципа экономической целесообразности, а также норм и правил, установленных законодательно. В горах возникают и проблемы малой контролируемости границ используемых земель (безграничность их использования, что порождает и бесконтрольность в системе налогообложения, конфликты и т. д.).

В настоящее время публичной, системной и сопоставимой рыночной статистики по совершенным открытым рыночным сделкам указанной категории на территории РСО-Алания в открытом доступе, в том числе на сайтах предложений или в открытых отчётах Росреестра или Минэкономразвития практически нет. Свою роль при этом играют несколько факторов. Это специфика оборота - в РСО-Алания действует правило, что у Республики есть преимущественное право покупки такого участка. Продавец обязан письменно уведомить власти о сделке, и только если регион откажется или не отреагирует в срок, появляется возможность передать землю третьему

лицу. Также существенную роль в отсутствии рыночной информации при купле-продаже и переуступке арендных прав и прав владения на земельные участки играет Порядок определения цены продажи земельных участков, находящихся в собственности РСО-Алания, и земельных участков, государственная собственность на которые не разграничена, при заключении договоров купли-продажи земельных участков без проведения торгов, утвержденный постановлением Правительства РСО-Алания от 15 марта 2016 г. № 78 (с учётом последующих изменений), который устанавливает цену продажи земельных участков, находящихся в собственности РСО-Алания, и земельных участков, государственная собственность на которые не разграничена, при заключении договоров купли-продажи земельных участков без проведения торгов в процентном соотношении от кадастровой стоимости, а также в кратном размере ставки земельного налога за единицу площади. Из-за этого многие частные сделки не попадают в открытый доступ - они не формируют «массовый» поток предложений, даже в части переуступки не только прав владения, но и арендных прав. Также сложности с выявлением сделок: часть продаж может проходить в «серой» зоне: например, когда участок переходит не через стандартный договор купли-продажи, а в рамках реорганизации КФХ, наследования или других нестандартных схем. Такие сделки часто не афишируются или их сложно отследить. Также имеются проблемы с кадастровым учётом. Иногда границы участков неточно определены, в ЕГРН есть «дыры» или противоречия в данных. Это снижает прозрачность: даже если сделка состоялась, её детали (особенно если речь о сложной ситуации с долями) могут быть скрыты от широкой публики.

Считаем, что данный порядок определения цены земельных участков далёк от понятия рыночной стоимости и не может служить основой для применения методов моделирования, в том числе для целей достоверной, достаточной в объёмах, качестве и обоснованности статистической обработки сведений о земельных участках указанных групп.

Обоснование применения индивидуального способа определения кадастровой стоимости объектов групп «Сельскохозяйственное использование (пашня, ЛПХ на полевых участках)», «Теплицы»

Применение индивидуального способа определения кадастровой стоимости в отношении земельных участков группы «Сельскохозяйственное использование (пашня, ЛПХ на полевых участках)», «Теплицы» связано с практической невозможностью расчета кадастровой стоимости с применением методов моделирования, в том числе с исключением возможности достоверной, достаточной в объёмах, качестве и обоснованности статистической обработки сведений о земельных участках указанной группы, вследствие недостаточности информации о соответствующем сегменте рынка объектов недвижимости, а также связано с получением отрицательных расчетных показателей земельной ренты. Подобный результат становится возможным из-за наличия методике показателя нормативной урожайности с/х культур, который не меняется существенный период с 2018 года и который не соответствует реальной, фактической урожайности основных с/х культур в РСО-Алания, где на примере кукурузы на зерно - основной региональной с/х культуры, можно констатировать занижение нормативной урожайности, рассчитанной по методике почти в 2 раза к фактическому урожаю зерна кукурузы в хозяйствах РСО-Алания.

Земельные участки указанной группы характеризуются существенными различиями по агропроизводственным свойствам, почвенному составу, уровню естественного плодородия, технологическим условиям использования и продуктивности кормовых угодий. Указанные характеристики оказывают определяющее влияние на величину земельной ренты и, соответственно, кадастровую стоимость земельных участков.

Согласно требований Методических указаний о государственной кадастровой оценке при определении кадастровой стоимости земельных участков групп «Сельскохозяйственное использование (пашня, ЛПХ на полевых участках)», «Теплицы» должны быть учтены следующие специфические, присущие конкретным почвенным разностям, факторы: гранулометрический состав почв (механический состав), каменистость, засоление, солонцеватость, карбонатность, уплотнение, переувлажнение почв, пестрота почвенного покрова, климатические условия.

С учетом климатических условий РСО-Алания проведено зонирование в природных территориях - выделение оценочных подзон, существенно различающихся по агроклиматическим показателям, влияющим на состав и урожайность с-х культур. Для равнинной и горных территорий в каждой выявленной подзоне подбираются оценочные культуры, разрабатываются справочные материалы, необходимые для расчета нормативной урожайности культур, нормативных затрат на выращивание культур и поддержание почвенного плодородия.

Агроклиматическое оценочное зонирование горных территорий проводится по тем же параметрам, что и равнинных, но с учетом высоты местности над уровнем моря. С увеличением высоты местности изменяется климат, меняется ассортимент возделываемых оценочных культур, пригодность земель под различные виды угодий.

В соответствии с данными издания «Справочник агроклиматического оценочного зонирования субъектов Российской Федерации». Учебно-практическое пособие / под ред. С. И. Носова - Москва: Маросейка, 2010. в РСО-Алания выделены 10 агроклиматических подзон.

Почвенный покров Республики отличается большим разнообразием, что является следствием сложности климатических и литолого-геоморфологических условий.

Особенности географического расположения РСО-Алания обусловливают значительную пестроту почвенно-климатических условий, резко выраженную вертикальную зональность, что служит важным фактором в проявлении почвенного плодородия, эффективного использования средств химизации и формирования урожая сельскохозяйственных культур.

На территории Республики выявлено 28 типов и 108 подтипов почв, даже на территории отдельных хозяйств можно насчитать до 40 подтипов почв (kontrol-plodorodiya-pochv-v-severnoy-osetii.pdf). Причинами пестроты почвенного покрова РСО-Алания являются:

- сложный рельеф. Территория республики характеризуется высокой степенью расчленённости: склоны хребтов густо изрезаны эрозионными балками, что усложняет распределение факторов почвообразования и создаёт пёстрое сочетание почв.

- вертикальная зональность. Распределение почв подчиняется закону вертикальной зональности, при котором выделяются различные почвенные зоны в зависимости от высоты и климатических условий.

- разнообразие климатических и литолого-геоморфологических условий. На формирование почв влияют разные факторы: климат, рельеф, почвообразующие породы, гидрогеохимические особенности местности.

- разнообразие почвообразующих пород. В равнинной части они представлены лёссами и лёссовидными суглинками, в предгорной зоне - флювиогляциальными валунно-галечниковыми отложениями, перекрытыми небольшим чехлом аллювиально-деллювиальных суглинков и глин.

В соответствии с данными издания «Государственная кадастровая оценка земель сельскохозяйственного назначения Российской Федерации» / под ред. П. М. Сапожникова, С. И. Носова. М.: Изд-во ООО «НИПКЦ-Восход А». 2012 кадастровая оценка земель сельскохозяйственного назначения должна учитывать такие индивидуальные почвенные характеристики как:

1) Типы и подтипы почв – общее количество разновидностей

2) Типы литологического строения почв (почвообразующие и подстилающие породы) – общее количество разновидностей

3) Дополнительные признаки почв – общее количество признаков

4) Негативные свойства почв – общее количество признаков

5) Мелиоративное состояние земель – общее количество состояний

6) Содержание гумуса в пахотном слое – общее количество характеристик

7) Мощность гумусового горизонта – общее количество характеристик

8) Содержание физической глины в пахотном слое – общее количество характеристик.

Также важно учитывать влияние множества факторов на качество и стоимость земель:

- Каждый тип почвы требует индивидуального подхода в агрономии: от выбора подходящих культур до систем ухода за ними. Качественное земледелие начинается с глубокого понимания свойств каждой разновидности почвенного грунта, что способствует более эффективному использованию земельных ресурсов и сохранению экологического равновесия.
- Требуется индивидуальное решение задач по оптимизации баланса органического вещества в разных почвах с обоснованием экономически целесообразных уровней его сохранения.
- Пестрота почвенного покрова влияет на качество земли, эффективность сельскохозяйственного производства, а, следовательно, как на величину рыночной, так и кадастровой стоимости земельного участка.

Для учета множества ценообразующих факторов формирующих кадастровую стоимость земельных участков земель сельскохозяйственного использования невозможно использовать методы массовой оценки, т.к. отсутствует возможность построения единых для групп объектов недвижимости, имеющих схожие характеристики, моделей определения кадастровой стоимости.

Указанные характеристики существенно различаются между земельными участками, вследствие чего не представляется возможным сформировать выборку объектов-аналогов и построить статистически обоснованную модель массовой оценки, достоверно отражающую влияние совокупности факторов на кадастровую стоимость объектов данной группы.

Анализ рынка земель сельскохозяйственного назначения показал отсутствие достаточного объема достоверной рыночной информации, позволяющей сформировать заслуживающую доверия выборку объектов-аналогов и построить статистически обоснованную модель массовой оценки, учитывающую влияние почвенных разновидностей и иных агропроизводственных факторов на стоимость земельных участков данной оценочной группы.

В связи с этим, определение кадастровой стоимости осуществлялось индивидуальным способом с использованием характеристик конкретных почвенных разновидностей, показателей валового дохода, затрат на возделывание сельскохозяйственных культур, затрат на поддержание плодородия почв и коэффициента капитализации. При этом расчет кадастровой стоимости выполнен в соответствии с Методическими указаниями на основе расчета удельного показателя земельной ренты и определения удельного показателя кадастровой стоимости для каждой почвенной разновидности с учетом агроклиматического потенциала.

В условиях когда использование методов доходного подхода ведет к получению отрицательной кадастровой стоимости земельных участков в РСО-Алания, специалистами ГБУ «ЦГКО» совместно с профессорско-преподавательским составом ФГБОУ ВО Горский государственный аграрный университет был разработан индивидуальный подход оценки земельных участков категории земель сельскохозяйственного назначения, позволяющий исключить отрицательные земельные ренты, а соответственно и отрицательные кадастровые стоимости земельных участков и одновременно обеспечить единство методов и подходов государственной кадастровой оценки в полном соответствии с Приказом Росреестра от 04.08.2021 N П/0336 (ред. от 15.09.2025) «Об утверждении Методических указаний о государственной кадастровой оценке», в частности с требованиями п. 3 Приказа: Индивидуальный расчет для целей Указаний осуществляется путем определения кадастровой стоимости индивидуально в отношении объекта недвижимости на основе подходов к оценке (сравнительный, и (или) затратный, и (или) доходный подходы к оценке).

В основу индивидуального подхода положен принцип, при котором в случае отрицательно доходности с/х культур в севообороте, а также при более низкой рентабельности с/х культур относительно рентабельности возделывания многолетних и однолетних трав, расчет кадастровой стоимости в соответствии с принципом наилучшего наиболее эффективного использования (НЭИ) осуществляется на основе замещения с/х культур с отрицательной и более низкой рентабельностью многолетними и однолетними травами. При этом доля однолетних трав доводится до 20% при их положительной доходности.

В соответствии с индивидуальным подходом к оценке земельных участков категории сельскохозяйственного назначения в оценочных подзонах происходит замещение полей севооборота, выделенных под «чистый пар» посевами однолетних (при положительной доходности) или многолетних трав, что в нынешних рыночных условиях с/х производства соответствует фактическому использованию без выделения под «чистый пар» земельных участков с/х назначения хозяйствами РСО-Алания.

Совместно со специалистами ФГБОУ ВО Горский ГАУ в индивидуальном плане оценивались такие специфические риски аграрного производства как учет степени водной и ветровой эрозии, вероятность возврата заморозков, риски ухудшения технологических свойств почв.

В пользу индивидуального подхода при оценке земельных участков сельскохозяйственного назначения свидетельствуют и требования Приказа от 4 августа 2021 г. N П/0336 в части п. 57.4.1.: Перечень почвенных разностей определяется в соответствии с Единым государственным реестром почвенных ресурсов России (электронная версия опубликована в 2019 году). https://egrpr.esoil.ru/index.htm

Единый государственный реестр почвенных ресурсов России разработан в соответствии с «Концепцией развития государственного мониторинга земель сельскохозяйственного назначения и земель, используемых для ведения сельского хозяйства в составе земель иных категорий, и формирования государственных информационных ресурсов об этих землях на период до 2020 г.», утвержденной распоряжением Правительства Российской Федерации от 30.07.2010 № 1292-р. https://egrpr.esoil.ru/content/howtouse.html.

Приведенная классификация почвенных разностей во всех субъектах Российской Федерации основана на Оценке почвенных ресурсов субъектов Российской Федерации выполнена методом наложения цифровой карты административного деления страны на цифровую почвенную карту РСФСР, входящей в ЕГРПР. В результате все субъекты Российской Федерации получили характеристику почв с позиции их семантического и геометрического описаний. https://egrpr.esoil.ru/content/2poc.html#ru_adm.

Работа выполнена в Государственном научном учреждении Почвенный институт имени В.В. Докучаева Российской академии сельскохозяйственных наук и на Факультете почвоведения Московского государственного университета имени М.В. Ломоносова при поддержке и активном участии Общества почвоведов имени В.В. Докучаева. https://egrpr.esoil.ru/content/authors.html.

Таким образом, реализованный индивидуальный подход к оценке кадастровой стоимости земельных участков категории сельскохозяйственного назначения позволил получить объективные кадастровые стоимости оцениваемых земельных участков на территории РСО-Алания, которые коррелируют с качественными почвенными показателями и природно-климатическими характеристиками местоположения земельных участков с учетом основных принципов единства подходов, методики, НЭИ и поддержания почвенного плодородия оцениваемых земельных участков.

В соответствии с требованиями п. 3 Приказа от 4 августа 2021 г. N П/0336: Индивидуальный расчет для целей Указаний осуществляется путем определения кадастровой стоимости индивидуально в отношении объекта недвижимости на основе подходов к оценке (сравнительный, и (или) затратный, и (или) доходный подходы к оценке).

Все требования п. 3 были учены при оценке кадастровой стоимости земельных участков сельскохозяйственного назначения, расположенных на территории РСО-Алания

При этом следует отметить, что на территории РСО-Алания в настоящее время практически отсутствует свободный рынок купли-продажи земельных участков категории земель сельскохозяйственного назначения. Одними из главных причин отсутствия в свободной продаже земельных участков категории земель сельскохозяйственного назначения в РСО-Алания являются «лидирующее» положение Республики среди наиболее малоземельных регионов РФ, а также специфика оборота и особенности формирования и передачи гражданам и организациям земельных участков сельскохозяйственного назначения.

Ввиду вышеизложенного, считаем применение индивидуального способа определения кадастровой стоимости в отношении земельных участков групп «Сельскохозяйственное использование (пашня, ЛПХ на полевых участках)», «Теплицы» единственно возможным, что

связано с практической невозможностью расчета кадастровой стоимости с применением методов моделирования, в том числе с исключением возможности достоверной, достаточной в объёмах, качестве и обоснованности статистической обработки сведений о земельных участках, вследствие недостаточности информации о соответствующем сегменте рынка объектов недвижимости, в условиях отсутствие достаточного объема достоверной рыночной информации, позволяющей сформировать заслуживающую доверия выборку объектов-аналогов и построить статистически обоснованную модель массовой оценки, учитывающую влияние почвенных разновидностей и иных агропроизводственных факторов на стоимость земельных участков данной группы.

Обоснование применения индивидуального способа определения кадастровой стоимости линейных земельных участков

Для линейных объектов часто отсутствует достаточная база рыночных сделок с аналогичными протяжёнными сооружениями в идентичных географических и инфраструктурных условиях.

Обоснование выбора подходов, методов и моделей оценки, использованных для определения кадастровой стоимости объектов недвижимости методами индивидуальной оценки

При определении стоимости земли обычно используются методы одного из подходов, таких как сравнительный или доходный, а также комбинации разных подходов, чаще всего доходного и затратного, или сравнительного и затратного. Однако затратный подход редко применяется для оценки стоимости земли, за исключением некоторых случаев. Это связано с тем, что затратный подход предполагает оценку стоимости объекта как суммы затрат на его создание или воссоздание. Земля, как природный ресурс, не созданный человеком, не может быть оценена с точки зрения затрат на её создание, так как она не имеет стоимости в этом контексте.

Затратный подход – совокупность методов оценки стоимости объекта оценки, основанных на определении затрат, необходимых для воспроизводства либо замещения объекта оценки с учетом износа и устаревания. Затратами на воспроизводство объекта оценки являются затраты, необходимые для создания точной копии объекта оценки с использованием применявшихся при создании объекта оценки материалов и технологий. Затратами на замещение объекта оценки являются затраты, необходимые для создания аналогичного объекта с использованием материалов и технологий, применяющихся на дату оценки. Затратный подход применяется, когда существует возможность заменить объект оценки другим объектом, который либо является точной копией объекта оценки, либо имеет аналогичные полезные свойства.

Затратный подход как совокупность методов оценки, основанных на определении затрат, необходимых для восстановления либо замещения объекта оценки означает, что для оценки земельных участков – объектов не воспроизводимых - данный подход в чистом виде не применим.

Земельные участки, получение дохода от которых невозможно (отсутствует рынок подобных земель), оцениваются исходя из затрат на межевание и оформление прав на них.

В рамках настоящей оценки затратный подход не применялся.

В рамках индивидуального расчета использован метод капитализации земельной ренты доходного подхода объектов недвижимости групп «Сельскохозяйственное использование (пашня, ЛПХ на полевых участках)», «Теплицы» сегмента 1 «Сельскохозяйственное использование».

Доходный подход к оценке земельных участков включает методы, позволяющие получить оценку стоимости земли исходя из ожидаемых потенциальным покупателем доходов. Данный подход применим только к земельным участкам, приносящим доход.

Использование доходного подхода возможно для определения стоимости типовых (эталонных) объектов недвижимости с последующим моделированием результатов расчета по однотипным объектам недвижимости, отличающимся единым набором основных ценообразующих факторов, а также для моделирования стоимости отдельных групп (подгрупп) объектов недвижимости.

В рамках доходного подхода кадастровая стоимость объекта недвижимости определяется методом прямой капитализации либо методом дисконтирования денежных потоков. Основное содержание обоих методов составляет прогнозирование будущих доходов от эксплуатации объекта недвижимости, и их преобразование в показатель текущей (приведенной) стоимости.

Доходный подход реализуется в следующей последовательности:

- определяется потенциальный валовой доход, который может приносить объект недвижимости, при этом в качестве величины арендной платы учитываются сведения о величине вероятных затрат, необходимых для аренды объекта недвижимости;
- определяется степень недозагрузки объекта и неплатежей за пользование объектом недвижимости;
- определяется действительный валовой доход как разница потенциального валового дохода и неплатежей, недозагрузки;
- определяется величина операционных расходов, связанных с функционированием объекта недвижимости;
- определяется чистый операционный доход как разница действительного валового дохода и операционных расходов;
- полученный результат дисконтируется или капитализируется в зависимости от выбранного метода.

Метод прямой капитализации (капитализации земельной ренты) основан на определении годовой величины дохода от владения земельным участком и делением полученного результата на коэффициент капитализации или умножением на его на срок капитализации, равный периоду, необходимому для окупаемости или воспроизводства капитала, вложенного в земельный участок. Данный метод применялся для расчетов кадастровой стоимости земельных участков, со следующими кодами расчета вида разрешенного использования: 01:000; 01:010; 01:020; 01:030; 01:031; 01:032; 01:040; 01:041; 01:042; 01:160; 01:170; 02:022.

Полное описание расчета, а также результаты проведенных расчетов представлены в Приложении 2 к настоящему Отчету.

Определение кадастровой стоимости земельных участков сегмента 1 «Сельскохозяйственное использование»

3.7..1 Земельные участки, предназначенные под пашню, ЛПХ на полевых участках

Определение кадастровой стоимости земельных участков производится с учетом особенностей сельскохозяйственного и агроклиматического районирований территории.

Определение кадастровой стоимости сельскохозяйственных угодий, пригодных под пашню, осуществляется методом капитализации земельной ренты, которая рассчитывается как разность между валовым доходом и затратами на возделывание и уборку сельскохозяйственной продукции. Валовой доход рассчитывается для единицы площади земельного участка как произведение нормативной урожайности сельскохозяйственной культуры на ее рыночную цену.

Нормативная урожайность сельскохозяйственной культуры определяется в следующей последовательности:

1) определяется перечень почвенных разностей и площади, занимаемой каждой из них. Перечень почвенных разностей определяется в соответствии с Единым государственным реестром почвенных ресурсов России;

2) определяется перечень всех сельскохозяйственных культур, возможных к выращиванию, в разрезе почвенных разностей;

3) осуществляется выбор в разрезе почвенных разностей на основе перечня культур допустимых чередований посевов (далее - севооборот), характеризующихся набором сельскохозяйственных культур, их чередованием, количеством полей, занимаемых каждой

сельскохозяйственной культурой и общим количеством полей севооборота. Выбор основных и сопутствующих сельскохозяйственных культур осуществляется из набора культур типичных или традиционно возделываемых в месте расположения на основе данных почвенных обследований и материалов агроклиматического оценочного зонирования субъектов Российской Федерации. При этом критериями выбора культур и их чередования являются обеспечение наибольшего дохода и сохранение плодородия почв;

4) определяется валовый доход на единицу площади для каждой сельскохозяйственной культуры из состава перечня культур как произведение ее нормативной урожайности на прогнозируемую цену реализации этой культуры (далее - удельный валовый доход сельскохозяйственной культуры). Валовый доход на единицу площади для каждого севооборота определяется как сумма произведений удельных валовых доходов сельскохозяйственных культур севооборота и площадей полей, занимаемых сельскохозяйственными культурами, деленная на суммарную площадь полей севооборота (далее - удельный валовый доход).

Прогнозируемая цена реализации каждой сельскохозяйственной культуры рассчитывается исходя из анализа среднегодовых рыночных цен реализации, сложившихся за трех - пятилетний период, предшествующий году определения кадастровой стоимости, с учетом индексации этих цен на дату определения кадастровой стоимости на условиях самовывоза.

Величина затрат на единицу площади для каждого севооборота для целей Указаний определяется как сумма произведений удельных затрат на возделывание сельскохозяйственных культур и площади полей, занятых этими культурами, поделенная на общую площадь полей в севообороте (далее - удельные затраты на возделывание).

Расчет рыночной стоимости объекта оценки.

Определение кадастровой стоимости земельных участков производится с учетом особенностей сельскохозяйственного и агроклиматического районирований территории в соответствии с материалами Справочника агроклиматического оценочного зонирования субъектов РФ.

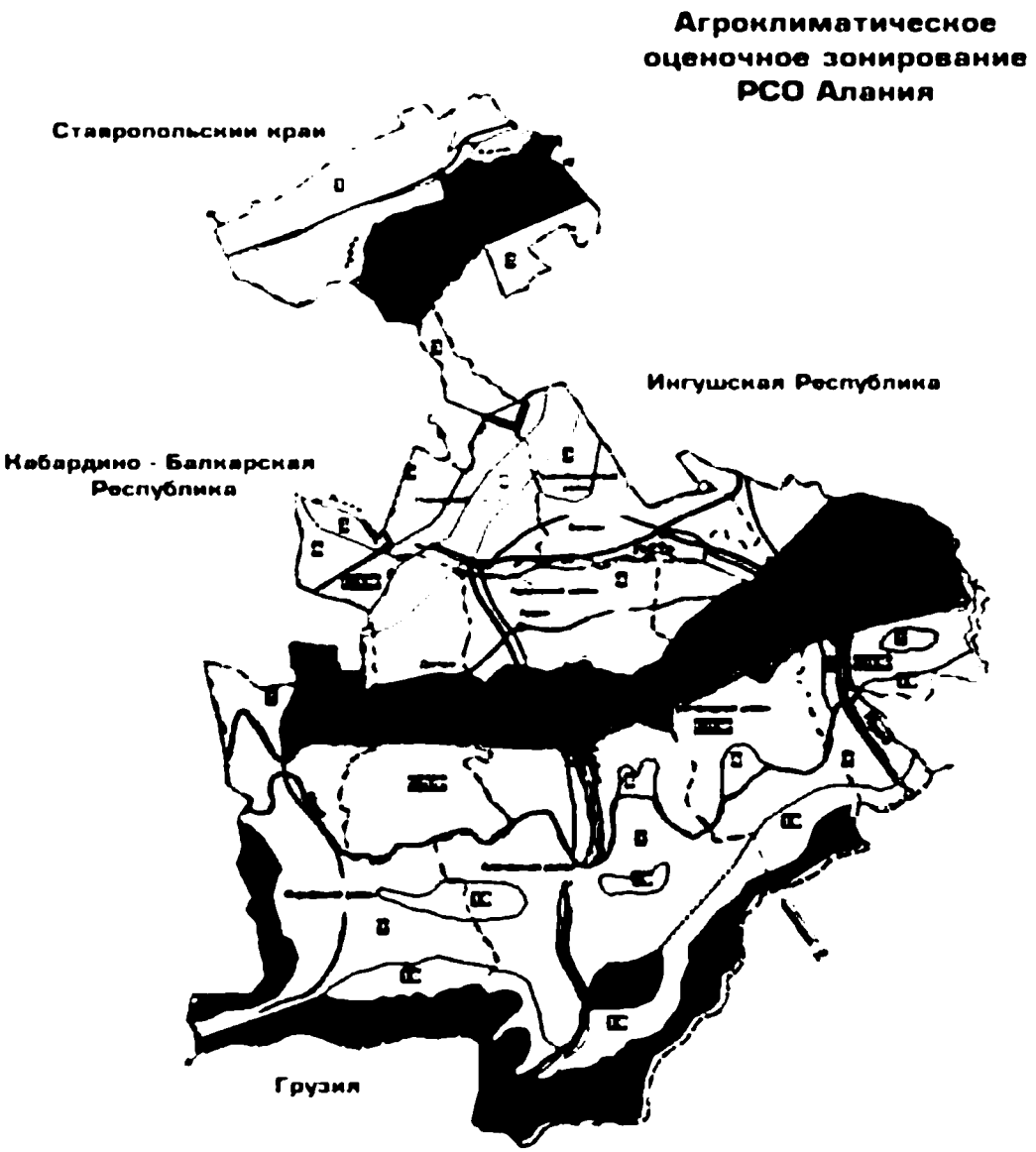

Рисунок 47. Агроклиматическое зонирование территории Республики Северная Осетия-Алания

Определение кадастровой стоимости сельскохозяйственных угодий, пригодных под пашню, осуществляется методом капитализации земельной ренты, которая рассчитывается как разность между валовым доходом и затратами на возделывание и уборку сельскохозяйственной продукции. Валовой доход рассчитывается для единицы площади земельного участка как произведение нормативной урожайности сельскохозяйственной культуры на ее рыночную цену.

Нормативная урожайность сельскохозяйственной культуры для целей Указаний определяется в следующей последовательности:

1) определяется перечень почвенных разностей и площади, занимаемой каждой из них. Перечень почвенных разностей определяется в соответствии с Единым государственным реестром почвенных ресурсов России;

2) определяется перечень всех сельскохозяйственных культур, возможных к выращиванию, в разрезе почвенных разностей;

3) осуществляется выбор в разрезе почвенных разностей на основе перечня культур допустимых чередований посевов (далее - севооборот), характеризующихся набором сельскохозяйственных культур, их чередованием, количеством полей, занимаемых каждой сельскохозяйственной культурой и общим количеством полей севооборота. Выбор основных и сопутствующих сельскохозяйственных культур осуществляется из набора культур типичных или традиционно возделываемых в месте расположения на основе данных почвенных обследований и

материалов агроклиматического оценочного зонирования субъектов Российской Федерации. При этом критериями выбора культур и их чередования являются обеспечение наибольшего дохода и сохранение плодородия почв.

В соответствии с методическими разъяснениями профессорско-преподавательского состава ФГБОУ ВО ГОРСКИЙ ГАУ оптимальный набор сельскохозяйственных культур по оценочным зонам, а также их чередование для формирования оптимальной структуры севооборота применительно к агроклиматическим подзонам соответствует следующим вариантам:

Таблица 88. Структура севооборотов

Подзона 1		Подзона 2		Подзона 3		Подзона 4	
Чередование культур	%	Чередование культур	%	Чередование культур	%	Чередование культур	%
Однолетние травы	10	Однолетние травы	10	Однолетние травы	10	Многолетние травы	29,8
Озимая пшеница	25	Озимая пшеница	12,5	Озимая пшеница	25	Озимая пшеница	25
Многолетние травы	40	Ячмень	25	Кукуруза	5	Картофель	3,3
Ячмень	25	Многолетние травы	33,1	Многолетние травы	33,1	Кукуруза	5
		Озимая пшеница	12,5	Ячмень	20	Однолетние травы	10
		Подсолнечник	6,9	Подсолнечник	6,9	Ячмень	20
						Подсолнечник	6,9
Подзона 5		Подзона 6		Подзона 7		Подзона 8	
Чередование культур	%	Чередование культур	%	Чередование культур	%	Чередование культур	%
Многолетние травы	33	Многолетние травы	33	Многолетние травы	33	Многолетние травы	36,3
Озимая пшеница	25	Озимая пшеница	25	Озимая пшеница	25	Озимая пшеница	25
Картофель	7	Картофель	7	Картофель	7	Картофель	3,7
Однолетние травы	10	Однолетние травы	10	Однолетние травы	10	Однолетние травы	10
Ячмень	20	Ячмень	20	Ячмень	20	Ячмень	25
Кукуруза	5	Кукуруза	5	Кукуруза	5		

Исходя из основного принципа подбора оценочных культур – сопоставимости оценки земельных участков при оптимальном их использовании, показателем которого является максимально возможная расчетная земельная рента, считаем возможным замещение однолетних трав чистым паром в 1, 2, 3 оценочных подзонах. Также на основании научно-исследовательского и практического опыта считаем, что если по климатическим условиям возможно выращивание и картофеля, и сахарной свеклы, то в составе оценочных культур оставляют только одну из них, более доходную (для РСО-Алания – картофель). Это правило объясняется тем, что, как правило, в товарном производстве эти культуры не включаются в один и тот же севооборот.

4) определяется валовый доход на единицу площади для каждой сельскохозяйственной культуры из состава перечня культур как произведение ее нормативной урожайности на прогнозируемую цену реализации этой культуры (далее - удельный валовый доход сельскохозяйственной культуры). Валовый доход на единицу площади для каждого севооборота определяется как сумма произведений удельных валовых доходов сельскохозяйственных культур севооборота и площадей полей, занимаемых сельскохозяйственными культурами, деленная на суммарную площадь полей севооборота (далее - удельный валовый доход).

Прогнозируемая цена реализации каждой сельскохозяйственной культуры рассчитывается исходя из анализа среднегодовых рыночных цен реализации, сложившихся за трех - пятилетний период, предшествующий году определения кадастровой стоимости, с учетом индексации этих цен на дату определения кадастровой стоимости на условиях самовывоза.

Величина затрат на единицу площади для каждого севооборота для целей Указаний определяется как сумма произведений удельных затрат на возделывание сельскохозяйственных культур и площади полей, занятых этими культурами, поделенная на общую площадь полей в севообороте (далее - удельные затраты на возделывание).

Информация по ценам реализации из состава перечня культур, а также величине затрат на единицу площади возделываемых культур получены из данных письма Министерства сельского хозяйства РСО-Алания и Единой межведомственной информационно-статистической системы (ЕМИСС) по Республике Северная Осетия-Алания в Приложении 1.2 и 2.18.

Таким образом, на дату оценки цены реализации, а также величины затрат на единицу пощади возделываемых культур составили:

Таблица 89. Цена реализации СХ культур

Наименование	2023 янв-дек	Индекс	2024 янв-дек	Индекс	2025 янв-дек	Индекс	01.01.2026
Подсолнечник	25 100,03	1,1105	28 271,94	1,052	37 131,35	1,00	3 207,30
Оз. пшеница	11 812,35	1,1105	12 227,11	1,052	14 708,86	1,00	1 379,39
Ячмень	9 754,58	1,1105	9 878,93	1,052	10 496,66	1,00	1 076,44
Кукуруза	13 396,91	1,1105	14 877,27	1,052	15 656,84	1,00	1 565,68
Картофель	18 755,86	1,1105	25 088,78	1,052	26 403,43	1,00	2 490,89
Многолетние травы	7 200,00	1,1105	7 900,00	1,052	8 500,00	1,00	840,95
Однолетние травы	4 300,00	1,1105	4 700,00	1,052	5 200,00	1,00	505,72

Таблица 90. Затраты на возделывание и уборку СХ культур

Наименование	2023 янв-дек	Индекс	2024 янв-дек	Индекс	2025 янв-дек	Индекс	01.01.2026
Подсолнечник	63 700,00	1,0612	67 500,00	1,0299	69 400,00	1,00	69 512,63
Оз. пшеница	58 900,00	1,0612	62 500,00	1,0299	64 400,00	1,00	64 380,77
Ячмень	55 100,00	1,0612	58 600,00	1,0299	59 400,00	1,00	59 990,86
Кукуруза	73 200,00	1,0612	77 700,00	1,0299	79 000,00	1,00	79 675,23
Картофель	268 000,00	1,0612	284 600,00	1,0299	293 000,00	1,00	293 004,92
Многолетние травы	14 800,00	1,0612	15 600,00	1,0299	16 600,00	1,00	16 280,60
Однолетние травы	22 860,00	1,0612	23 500,00	1,0299	24 700,00	1,00	24 629,01

При расчете показателей земельной ренты по культурам севооборотов оказалось, что доходность зерновых и других оценочных культур по разным оценочным подзонам является отрицательной или ниже доходности многолетних трав.

Поэтому в соответствии с методическими разъяснениями профессорско-преподавательского состава ФГБОУ ВО ГОРСКИЙ ГАУ, когда доходность зерновых и других оценочных культур является отрицательной или ниже доходности многолетних трав, то все они замещаются многолетними травами. Это правило не относится к однолетним травам (силосным), которые остаются в любом случае, поскольку являются необходимой составной частью каждого севооборота. При этом долевое участие однолетних трав увеличивается до 20% при наличии положительной доходности.

Севооборот возможно дополнить культурами, рентабельность возделывания которых выше рентабельности возделывания многолетних трав. Показатели рентабельности всех культур в севооборотах оказались ниже рентабельности возделывания многолетних трав и поэтому весь расчет кадастровой стоимости земельных участков по оценочным подзонам производился исходя из структуры замещения 1 условного гектара площади многолетними и однолетними травами в соотношении 80% к 20%.

Удельный показатель земельной ренты рассчитывается по формуле:

УПЗР = ВД – Звозд – Зплод – ПП

где, УПЗР - удельный показатель земельной ренты, руб./ га;

ВД - удельный валовой доход, руб./ га;

З возд - удельные затраты на возделывание и уборку сельскохозяйственных культур, руб./ га;

З плод - удельные затраты на поддержание плодородия почв, руб./ га;

ПП - прибыль предпринимателя, рассчитанная по данным сайта государственной статистики ЕМИСС за три года, предшествующих дате оценки, составляет 10,65% ((-7,29+12,24%+26,99%)/3).

Источник информации: https://www.fedstat.ru/indicator/58036



Рисунок 48. Уровень рентабельности

Стоимость земельного участка рассчитывается по формуле:

$$КС = \frac{ЗР}{КК}$$

где:

КС — кадастровая стоимость земельного участка;

ЗР — земельная рента;

КК — коэффициент капитализации

Определение кадастровой стоимости земельных участков производится с учетом особенностей традиционных земельно-оценочных районов, которые в зависимости от вида произрастающей растительности на участках, занятых пахотными землями, подразделяются на степную зону, предгорную зону и горную зону.

В соответствии с зонами рассчитывается соответствующий коэффициент капитализации.

Коэффициент капитализации – ставка доходности, которую желает получить инвестор на вложенные деньги. В первую очередь она учитывает риски, связанные с объектом собственности. С помощью данной ставки осуществляется переход от величины текущего чистого дохода от земельного участка к его стоимости.

В соответствии с распоряжением Минимущества России от 06.03.2002 № 568 ставка капитализации определяется увеличением безрисковой ставки отдачи на капитал на величину премии за риск, связанный с инвестированием капитала в оцениваемый земельный участок.

Коэффициент капитализации включает:
- безрисковую ставку;
- риск, инвестиций в оцениваемый участок.

Безрисковая ставка принималась равной средневзвешенной процентной ставки доходности по ценным бумагам на дату оценки и составила 14,58%.

Кривая бескупонной доходности государственных облигаций



Источник: https://www.cbr.ru/hd_base/zcyc_params/zcyc/

Степная зона

Расчет **рисков инвестиций в оцениваемый участок** осуществлен с учетом наиболее вероятных видов риска для земельных участков под пашню в степной зоне и составил 2,4%.

Таблица 91. Расчет премии за риск инвестиций

Вид и наименование риска	Категория риска	1	2	3	4	5	6	7	8	9	10
Систематический риск											
Ухудшение общей экономической ситуации	Динамичный							1			
Риски конъюнктуры рынков сбыта и предложения; Конкуренции.	Динамичный			1							
Изменение законодательства	Динамичный			1							
Несистематический риск											
Удаленность от региональных рынков сбыта и переработки	Статичный	1									

Риск потери или повреждения посевов вследствие резких оттепелей или возврата холодов	Статичный		1								
Стихийные бедствия в процессе вегетации (град и т.д.)	Динамичный	1									
Риск нехватки влаги в процессе вегетации (засуха)	Динамичный		1								
Риск ухудшения технологических свойств почвы в следствии водной и веторовой эрозии	Динамичный	1									
Риск повышенного износа техники, с/х машин и оборудования	Динамичный		1								
Удаленность от центров продаж семян, удобрений и средств защиты	Динамичный		1								
Итоги:											
Количество наблюдений		3	4	2	0	0	0	1	0	0	0
Взвешенный итог		3	8	6	0	0	0	7	0	0	0
Итого:	24										
Количество факторов	10										
Поправка за риск вложений в земельный участок, %	**2,40**										

Вид и наименование рисков определены в соответствии со следующими изданиями:

Оценка недвижимости/ 2-ое издание/ Учебное издание/ Ред. А.Г. Грязнова, М.А. Федотова/ Москва. Финансы и статистика 2008/ 560с.

Растениеводство: учебник/ ред. Посыпанов Г.С., М.: КолосС, 2007. 612 с.

Коэффициент капитализации равен: 14,58% + 2,40% = 17,00 %

Предгорная зона

Расчет **рисков инвестиций в оцениваемый участок** осуществлен с учетом наиболее вероятных видов риска для земельных участков под пашню в предгорной зоне и составил 3,9%.

Таблица 92. Расчет премии за риск инвестиций

Вид и наименование риска	Категория риска	1	2	3	4	5	6	7	8	9	10
Систематический риск											
Ухудшение общей экономической ситуации	Динамичный							1			
Риски конъюнктуры рынков сбыта и предложения; Конкуренции.	Динамичный						1				
Изменение законодательства	Динамичный			1							
Несистематический риск											
Удаленность от региональных рынков сбыта и переработки	Статичный				1						
Риск потери или повреждения посевов вследствие резких оттепелей или возврата холодов	Статичный				1						
Стихийные бедствия в процессе вегетации (град и т.д.)	Динамичный			1							
Риск нехватки влаги либо переувлажнения в процессе вегетации	Динамичный			1							
Риск ухудшения технологических свойств почвы в следствии водной и веторовой эрозии	Динамичный			1							
Риск повышенного износа техники, с/х машин и оборудования	Динамичный			1							
Удаленность от центров продаж семян, удобрений и средств защиты	Динамичный			1							
Итоги:											
Количество наблюдений		0	0	6	2	0	1	1	0	0	0
Взвешенный итог		0	0	18	8	0	6	7	0	0	0
Итого:	39										
Количество факторов	10										
Поправка за риск вложений в земельный участок, %	**3,90**										

Вид и наименование рисков определены в соответствии со следующими изданиями:

Оценка недвижимости/ 2-ое издание/ Учебное издание/ Ред. А.Г. Грязнова, М.А. Федотова/ Москва. Финансы и статистика 2008/ 560с.

Растениеводство: учебник/ ред. Посыпанов Г.С., М.: КолосС, 2007. 612 с.

Коэффициент капитализации равен: 14,58% + 3,90% = 18,50 %

Горная зона

Расчет **рисков инвестиций в оцениваемый участок** осуществлен с учетом наиболее вероятных видов риска для земельных участков под пашню в горной зоне и составил 6,7%.

Таблица 93. Расчет премии за риск инвестиций

Вид и наименование риска	Категория риска	1	2	3	4	5	6	7	8	9	10
Систематический риск											
Ухудшение общей экономической ситуации	Динамичный							1			
Риски конъюнктуры рынков сбыта и предложения; Конкуренции.	Динамичный						1				
Изменение законодательства	Динамичный			1							
Несистематический риск											
Удаленность от региональных рынков сбыта и переработки	Статичный								1		
Риск потери или повреждения посевов вследствие резких оттепелей или возврата холодов	Статичный								1		
Стихийные бедствия в процессе вегетации (град и т.д.)	Динамичный							1			
Риск нехватки влаги либо переувлажнения в процессе вегетации	Динамичный						1				
Риск ухудшения технологических свойств почвы в следствии водной и веторовой эрозии	Динамичный							1			
Риск повышенного износа техники, с/х машин и оборудования	Динамичный							1			
Удаленность от центров продаж семян, удобрений и средств защиты	Динамичный								1		
Итоги:											
Количество наблюдений		0	0	1	0	0	2	4	3	0	0
Взвешенный итог		0	0	3	0	0	12	28	24	0	0
Итого:	67										
Количество факторов	10										
Поправка за риск вложений в земельный участок, %	**6,70**										

Вид и наименование рисков определены в соответствии со следующими изданиями:

Оценка недвижимости/ 2-ое издание/ Учебное издание/ Ред. А.Г. Грязнова, М.А. Федотова/ Москва. Финансы и статистика 2008/ 560с.

Растениеводство: учебник/ ред. Посыпанов Г.С., М.: КолосС, 2007. 612 с.

Коэффициент капитализации равен: 14,58% + 6,70% = 21,30 %

Определение кадастровой стоимости земельного участка методом капитализации земельной ренты

Расчеты кадастровой стоимости земельного участка методом капитализации земельной ренты осуществляется по формуле:

$$КС = \frac{ЗР}{КК}$$

где:

КС — кадастровая стоимость земельного участка;

ЗР — земельная рента (величины определены для 41 подзоны и приведены в Приложении 2.18, папка «Пашня, ЛПХ на полевых 2026»);

КК — коэффициент капитализации.

Полное описание расчетов и результаты определения УПКС земельных участков в Приложении 2.1 и 2.18, папка «Пашня, ЛПХ на полевых 2026».

Таблица 94. Результат расчета ЗУ

№ п/п	Агроклиматическая подзона		Наименования почвы	УПКС, руб./кв. м
1	Степная зона	1 подзона	Каштановые мицелярно-карбонатные (каштановые глубокие)	6,68
2			Черноземы слитые	8,88
3			Пойменные слабокислые и нейтральные	5,40
4		2 подзона	Темно-каштановые мицелярно-карбонатные (темно-каштановые глубокие)	8,95
5			Каштановые мицелярно-карбонатные (каштановые глубокие)	8,56
6			Черноземы слитые	9,08
7			Пойменные засоленные	4,42
8			Пойменные слабокислые и нейтральные	7,12
9		3 подзона	Темно-каштановые мицелярно-карбонатные (темно-каштановые глубокие)	10,86
10			Черноземы южные и обыкновенные мицелярно-карбонатные (черноземы глубокие карбонатные)	9,66
11			Черноземы выщелоченные мицелярно-карбонатные (черноземы глубокие выщелоченные)	8,97
12			Серые лесные	7,73
13			Пойменные слабокислые и нейтральные	8,09
14	Предгорная зона	4 подзона	Черноземы южные и обыкновенные мицелярно-карбонатные (черноземы глубокие карбонатные)	11,24
15			Черноземы выщелоченные мицелярно-карбонатные (черноземы глубокие выщелоченные)	12,75
16			Луговые карбонатные	12,18
17			Серые лесные	10,39
18			Бурые лесные глееватые и глеевые (буроземы глееватые и глеевые)	6,89
19			Бурые лесные слабоненасыщенные (буроземы слабоненасыщенные)	11,90
20			Пойменные слабокислые и нейтральные	8,39
21		5 подзона	Черноземы южные и обыкновенные мицелярно-карбонатные (черноземы глубокие карбонатные)	18,18
22			Серые лесные	13,37
23			Пойменные слабокислые и нейтральные	11,42
24		6 подзона	Черноземы южные и обыкновенные мицелярно-карбонатные (черноземы глубокие карбонатные)	15,72
25			Черноземы выщелоченные мицелярно-карбонатные (черноземы глубокие выщелоченные)	21,29
26			Луговые карбонатные	18,95
27			Серые лесные	15,11
28			Бурые лесные глееватые и глеевые (буроземы глееватые и глеевые)	9,57
29			Бурые лесные слабоненасыщенные (буроземы слабоненасыщенные)	17,96
30		7 подзона	Серые лесные	13,87
31			Бурые лесные глееватые и глеевые (буроземы глееватые и глеевые)	10,52
32			Бурые лесные слабоненасыщенные (буроземы слабоненасыщенные)	16,31
33		8 подзона	Горно-луговые дерновые	10,72
34		9 подзона	Бурые лесные слабоненасыщенные (буроземы слабоненасыщенные)	7,17
35			Горно-луговые дерново-торфянистые	7,72
36			Горно-луговые дерновые	7,03

37	Горная зона	10 подзона	Бурые лесные слабоненасыщенные (буроземы слабоненасыщенные)	6,26
38			Горно-луговые дерново-торфянистые	6,18
39			Горно-луговые дерновые	5,76
40		11 подзона	Горно-луговые дерново-торфянистые	4,15
41			Горно-луговые дерновые	4,26

Земельные участки, предназначенные под теплицы

Растениеводство — это широкая отрасль сельского хозяйства, занимающаяся возделыванием любых культурных растений. Тепличное овощеводство — это узкоспециализированное, высокотехнологичное направление внутри растениеводства, нацеленное на круглогодичное выращивание овощей в закрытом грунте (в тепличных комплексах). Главное отличие заключается в контроле среды: растениеводство открытого грунта зависит от погодных условий и сезона, тогда как в теплицах микроклимат, освещение, полив и питание автоматизированы для круглогодичного выращивания овощей, что обуславливает более высокую рентабельность использования земельных участков тепличных хозяйств, а соответственно и более высокую рыночную стоимость.

В целях получения информации о значениях данного фактора направлены запросы в адрес практикующих оценщиков РСО-Алания.

На основе рыночной практики оценки земельных участков практикующими оценщиками приведены коэффициенты, характеризующие соотношение рыночной стоимости земельных участков с видом разрешенного использования «Овощеводство тепличное» к удельной рыночной стоимости земельных участков с видом разрешенного использования «Растениеводство». (Сведения приведены в Приложении 1.2 к Отчету).

Согласно проведенной информации средняя величина составила 1,24.

Результаты определения УПКС земельных участков в Приложении 2.18.

Таблица 95. Результат расчета ЗУ (теплицы)

№ п/п	Агроклиматическая подзона		Наименования почвы	УПКС, руб./кв. м
1	Степная зона	1 подзона	Каштановые мицелярно-карбонатные (каштановые глубокие)	8,28
2			Черноземы слитые	11,01
3			Пойменные слабокислые и нейтральные	6,69
4		2 подзона	Темно-каштановые мицелярно-карбонатные (темно-каштановые глубокие)	11,10
5			Каштановые мицелярно-карбонатные (каштановые глубокие)	10,61
6			Черноземы слитые	11,25
7			Пойменные засоленные	5,48
8			Пойменные слабокислые и нейтральные	8,83
9		3 подзона	Темно-каштановые мицелярно-карбонатные (темно-каштановые глубокие)	13,47
10			Черноземы южные и обыкновенные мицелярно-карбонатные (черноземы глубокие карбонатные)	11,98
11			Черноземы выщелоченные мицелярно-карбонатные (черноземы глубокие выщелоченные)	11,13
12			Серые лесные	9,58
13			Пойменные слабокислые и нейтральные	10,03
14	Предгорная зона	4 подзона	Черноземы южные и обыкновенные мицелярно-карбонатные (черноземы глубокие карбонатные)	13,94
15			Черноземы выщелоченные мицелярно-карбонатные (черноземы глубокие выщелоченные)	15,82
16			Луговые карбонатные	15,10
17			Серые лесные	12,89
18			Бурые лесные глееватые и глеевые (буроземы глееватые и глеевые)	8,54
19			Бурые лесные слабоненасыщенные (буроземы слабоненасыщенные)	14,76
20			Пойменные слабокислые и нейтральные	10,40
21		5 подзона	Черноземы южные и обыкновенные мицелярно-карбонатные (черноземы глубокие карбонатные)	22,54

22			Серые лесные	16,58
23			Пойменные слабокислые и нейтральные	14,16
24		6 подзона	Черноземы южные и обыкновенные мицелярно-карбонатные (черноземы глубокие карбонатные)	19,49
25			Черноземы выщелоченные мицелярно-карбонатные (черноземы глубокие выщелоченные)	26,40
26			Луговые карбонатные	23,50
27			Серые лесные	18,73
28			Бурые лесные глееватые и глеевые (буроземы глееватые и глеевые)	11,87
29			Бурые лесные слабоненасыщенные (буроземы слабоненасыщенные)	22,27
30		7 подзона	Серые лесные	17,19
31			Бурые лесные глееватые и глеевые (буроземы глееватые и глеевые)	13,05
32			Бурые лесные слабоненасыщенные (буроземы слабоненасыщенные)	20,23
33		8 подзона	Горно-луговые дерновые	13,30
34	Горная зона	9 подзона	Бурые лесные слабоненасыщенные (буроземы слабоненасыщенные)	8,89
35			Горно-луговые дерново-торфянистые	9,57
36			Горно-луговые дерновые	8,71
37		10 подзона	Бурые лесные слабоненасыщенные (буроземы слабоненасыщенные)	7,77
38			Горно-луговые дерново-торфянистые	7,66
39			Горно-луговые дерновые	7,14
40		11 подзона	Горно-луговые дерново-торфянистые	5,15
41			Горно-луговые дерновые	5,28

3.7..2 Определение кадастровой стоимости линейных земельных участков

В рамках индивидуального расчета использован метод моделирования на основе УПКС для определения кадастровой стоимости линейных земельных участков.

Сравнительный подход широко используется в регионах с развитым рынком, особенно для оценки свободных участков и участков с индивидуальной жилой застройкой. Данный подход основан на систематизации и сопоставлении информации о ценах продажи аналогичных земельных участков, т.е. на принципе замещения. Принцип замещения предполагает, что благоразумный покупатель за выставленный на продажу земельный участок заплатит сумму не больше той, за которую можно приобрести аналогичный по местоположению или плодородию участок земли. Поэтому цены, недавно уплаченные за сопоставимые объекты, отражают рыночную стоимость оцениваемого участка земли. Принцип замещения базируется на том, что рынок является открытым и конкурентным, на нем взаимодействует достаточное количество продавцов и покупателей с типичной мотивацией, действующих экономически рационально и в собственных интересах, не находясь под посторонним давлением.

В соответствии с пунктом 45. Методических указаний определение кадастровой стоимости в рамках сравнительного подхода осуществляется одним из следующих способов (методов): метод статистического (регрессионного) моделирования; метод типового (эталонного) объекта недвижимости; метод моделирования на основе удельных показателей кадастровой стоимости (УПКС); метод индексации прошлых результатов.

Метод моделирования на основе УПКС применяется в случаях, когда отсутствует возможность применения метода статистического (регрессионного) моделирования, метода типового (эталонного) объекта недвижимости, а также методов индивидуального расчета вследствие недостаточности рыночной информации и (или) информации о точном месте нахождения (адресе) объекта недвижимости, о других точных его характеристиках, в частности, когда отсутствуют значения ценообразующих факторов, которые необходимо использовать в статистической модели, полученной в результате применения метода статистического (регрессионного) моделирования или применения метода типового (эталонного) объекта недвижимости. Метод может применяться для определения кадастровой стоимости ОНС или объектов неопределенного вида использования.

Метод заключается в следующем:

1) определяется уровень детализации расположения объекта недвижимости - кадастровый округ, кадастровый район или кадастровый квартал, административно-территориальная единица, условная территориальная единица;

2) определяется среднее (минимальное) значение УПКС объектов недвижимости, имеющих сходство по виду использования групп (подгрупп) объектов недвижимости, существующих в пределах единицы кадастрового деления (кадастровый округ, кадастровый район или кадастровый квартал), административно-территориальной единицы, условной территориальной единицы, в границах которых расположен объект недвижимости;

3) кадастровая стоимость объекта недвижимости определяется путем умножения среднего значения УПКС объектов недвижимости, схожих по виду использования групп (подгрупп) объектов недвижимости по единице кадастрового деления (кадастровый округ, кадастровый район или кадастровый квартал) административно-территориальной единице, условной территориальной единице, в границах которых расположен объект недвижимости, на величину его площади или иной основной характеристики объекта недвижимости.

В рамках данного метода средние значения УПКС определяются с учетом известных характеристик объекта недвижимости (в том числе вида разрешенного использования, местоположения).

В соответствии с п. 61.2.1 Методических указаний расчет кадастровой стоимости земельных участков с кодом расчета вида использования 07:032 осуществляется в соответствии с требованиями главы VIII Указаний с использованием значений УПКС земельных участков, граничащих с указанными земельными участками.

В соответствии с п. 61.2.3 Методических указаний расчет кадастровой стоимости земельных участков с кодами расчета видов использования: 03:011; 07:010; 07:015; 07:020; 07:030; 07:050; 12:001 осуществляется с использованием значений УПКС земельных участков, граничащих с указанными земельными участками.

УПКС оцениваемого земельного участка определяется как средневзвешенное значение УПКС граничащих земельных участков исходя из протяженности общей границы соседних земельных участков с оцениваемым земельным участком.

Анализ схемы расположения оцениваемых земельных участков группы «линейные объекты» показывает отсутствие достаточной информации об УПКС участков, граничащих с оцениваемыми, т.е. со свободными, неразмежеванными землями муниципального района.

В связи с этим, УПКС земельных участков в границах муниципального района определен в размере средневзвешенного по площади удельного показателя кадастровой стоимости всех линейных земельных участков, входящих в муниципальный район.

Результат и описание расчета УПКС земельных участков представлено в Приложении 2.18, папка «Линейные 2026».

Таблица 96. Результат определения стоимости ЗУ

Наименование подгруппы	УПКС, руб./кв. м
РСО-Алания	13,83
Моздокский район	32,72
Кировский район	30,86
Правобережный район	37,89
Ирафский район	11,46
Дигорский район	24,15
Ардонский район	30,16
Алагирский район	71,18
Пригородный район	89,14
г. Владикавказ	615,47

3.8 Обоснование выбора подходов, методов и моделей оценки, использованных для определения кадастровой стоимости объектов недвижимости методами массовой оценки

При определении кадастровой стоимости используются методы массовой оценки, при которых осуществляется построение единых для групп объектов недвижимости, имеющих схожие характеристики, моделей определения кадастровой стоимости. При невозможности применения методов массовой оценки определение кадастровой стоимости осуществляется в рамках индивидуального расчета в отношении объектов недвижимости.

Для моделирования стоимости может быть использована методология любого из подходов к оценке (совокупность методов (последовательность процедур, позволяющая на основе существенной для данного метода информации определить стоимость объекта недвижимости в рамках одного из подходов к оценке), объединенных общей методологией): затратного, сравнительного или доходного. Выбор подхода или обоснованный отказ от его использования осуществляется исходя из особенностей вида разрешенного использования, назначения объектов недвижимости, а также достаточности и достоверности располагаемой рыночной информации, которые определяются по итогам анализа рынка недвижимости. Выбор подходов и методов, используемых для определения кадастровой стоимости, должен быть обоснован.

Применение методов массовой оценки предполагает определение кадастровой стоимости путем группирования объектов недвижимости. При проведении массовой оценки используются сравнительный, и (или) затратный, и (или) доходный подходы к оценке.

При выборе модели оценки рассматривается характер рынка недвижимости, развитость либо не развитость сегмента рынка. Кроме того, модель оценки зависит от количества объектов недвижимости, подлежащих государственной кадастровой оценке, входящих в одну группу на основе схожести их характеристик, определенных в разрезе ценообразующих факторов.

Для оценки стоимости земли могут применяться методы одного подхода, например, сравнительного или доходного подхода, а также методы, представляющие комбинацию разных подходов, чаще всего доходного и затратного, сравнительного и затратного. Это обусловлено тем, что как таковой затратный подход в оценке стоимости именно земельного участка не применяется (за редким исключением). Объяснение этой точке зрения можно найти в классическом понимании стоимости объекта оценки по затратному подходу как суммы всех затрат, связанных с воспроизводством (воссозданием) объекта оценки. Поскольку земля является нерукотворным природным ресурсом, не созданным человеком, а являющимся благом, то и с позиции затрат человека на создание земли этот объект стоимости не имеет, что с точки зрения полезности и ценности земли неправильно.

Затратный подход – совокупность методов оценки стоимости объекта оценки, основанных на определении затрат, необходимых для воспроизводства либо замещения объекта оценки с учетом износа и устаревания. Затратами на воспроизводство объекта оценки являются затраты, необходимые для создания точной копии объекта оценки с использованием применявшихся при создании объекта оценки материалов и технологий. Затратами на замещение объекта оценки являются затраты, необходимые для создания аналогичного объекта с использованием материалов и технологий, применяющихся на дату оценки. Затратный подход применяется, когда существует возможность заменить объект оценки другим объектом, который либо является точной копией объекта оценки, либо имеет аналогичные полезные свойства.

Затратный подход как совокупность методов оценки, основанных на определении затрат, необходимых для восстановления либо замещения объекта оценки означает, что для оценки земельных участков – объектов не воспроизводимых - данный подход в чистом виде не применим.

Земельные участки, получение дохода от которых невозможно (отсутствует рынок подобных земель), оцениваются исходя из затрат на межевание и оформление прав на них.

В рамках настоящей оценки затратный подход не применялся.

Сравнительный подход широко используется в регионах с развитым рынком, особенно для оценки свободных участков и участков с индивидуальной жилой застройкой. Данный подход

основан на систематизации и сопоставлении информации о ценах продажи аналогичных земельных участков, т.е. на принципе замещения. Принцип замещения предполагает, что благоразумный покупатель за выставленный на продажу земельный участок заплатит сумму не больше той, за которую можно приобрести аналогичный по местоположению или плодородию участок земли. Поэтому цены, недавно уплаченные за сопоставимые объекты, отражают рыночную стоимость оцениваемого участка земли. Принцип замещения базируется на том, что рынок является открытым и конкурентным, на нем взаимодействует достаточное количество продавцов и покупателей с типичной мотивацией, действующих экономически рационально и в собственных интересах, не находясь под посторонним давлением.

В соответствии с пунктом 45. Методических указаний определение кадастровой стоимости в рамках сравнительного подхода осуществляется одним из следующих способов (методов): метод статистического (регрессионного) моделирования; метод типового (эталонного) объекта недвижимости; метод моделирования на основе удельных показателей кадастровой стоимости (УПКС); метод индексации прошлых результатов.

Метод статистического (регрессионного) моделирования основан на построении статистической модели оценки.

В качестве статистической модели оценки принимается математическая формула, отображающая связь между зависимой переменной (кадастровая стоимость) и значениями независимых переменных (ценообразующие факторы).

Порядок подготовки и построения модели оценки кадастровой стоимости включает:

1) определение перечня ценообразующих факторов, описывающих влияние местоположения объектов недвижимости как составного фактора;

2) определение состава ценообразующих факторов, включаемых в статистическую модель, с учетом местоположения объектов недвижимости;

3) определение общего вида функций, связывающих зависимую переменную с каждым из ценообразующих факторов;

4) определение конкретного вида зависимостей переменной от ценообразующих факторов (с построением графиков) и расчет коэффициентов статистической модели;

5) анализ показателей качества статистической модели.

Определение кадастровой стоимости осуществляется с применением статистических моделей, в том числе:

1) линейной;

2) мультипликативной степенной (без выделения двоичных факторов);

3) экспоненциальной.

Выбранная для определения кадастровой стоимости статистическая модель должна быть объяснимой с точки зрения рыночных данных и закономерностей ценообразования, а также обладать свойством статистической устойчивости (сбалансированности), то есть не изменять существенно своих результатов при удалении из обрабатываемой выборки отдельных объектов недвижимости.

Метод типового (эталонного) объекта недвижимости определяет стоимость объекта недвижимости в группе (подгруппе) объектов недвижимости, включенных в такую группу (подгруппу) исходя из определенной характеристики (типовой (эталонный) объект недвижимости).

Метод типового (эталонного) объекта недвижимости применяется при отсутствии достаточной для построения статистической модели оценки кадастровой стоимости рыночной информации для группы (подгруппы) объектов недвижимости.

В стоимость типового (эталонного) объекта вносятся корректировки, учитывающие отличие ценообразующих характеристик объекта недвижимости от типового (эталонного) объекта недвижимости.

Метод заключается в следующем:

1) определяется группа (подгруппа) объектов недвижимости, в которой возможно (целесообразно) типологизировать объекты недвижимости;

2) определяется основание типологизации - характеристика или группа характеристик объектов недвижимости, на основании которых можно их сгруппировать;

3) проводится типологизация объектов недвижимости;

4) формируется типовой (эталонный) объект недвижимости;

5) определяется стоимость типового (эталонного) объекта недвижимости;

6) корректируется стоимость объектов недвижимости при распространении на них стоимости типового (эталонного) объекта недвижимости.

Метод моделирования на основе УПКС применяется в случаях, когда отсутствует возможность применения метода статистического (регрессионного) моделирования, метода типового (эталонного) объекта недвижимости, а также методов индивидуального расчета вследствие недостаточности рыночной информации и (или) информации о точном месте нахождения (адресе) объекта недвижимости, о других точных его характеристиках, в частности, когда отсутствуют значения ценообразующих факторов, которые необходимо использовать в статистической модели, полученной в результате применения метода статистического (регрессионного) моделирования или применения метода типового (эталонного) объекта недвижимости. Метод может применяться для определения кадастровой стоимости ОНС или объектов неопределенного вида использования.

Метод заключается в следующем:

1) определяется уровень детализации расположения объекта недвижимости - кадастровый округ, кадастровый район или кадастровый квартал, административно-территориальная единица, условная территориальная единица;

2) определяется среднее (минимальное) значение УПКС объектов недвижимости, имеющих сходство по виду использования групп (подгрупп) объектов недвижимости, существующих в пределах единицы кадастрового деления (кадастровый округ, кадастровый район или кадастровый квартал), административно-территориальной единицы, условной территориальной единицы, в границах которых расположен объект недвижимости;

3) кадастровая стоимость объекта недвижимости определяется путем умножения среднего значения УПКС объектов недвижимости, схожих по виду использования групп (подгрупп) объектов недвижимости по единице кадастрового деления (кадастровый округ, кадастровый район или кадастровый квартал) административно-территориальной единице, условной территориальной единице, в границах которых расположен объект недвижимости, на величину его площади или иной основной характеристики объекта недвижимости.

В рамках данного метода средние значения УПКС определяются с учетом известных характеристик объекта недвижимости (в том числе вида разрешенного использования, местоположения).

Метод индексации прошлых результатов заключается в индексировании значений кадастровой стоимости земельных участков, зданий, сооружений, ОНС, помещений, машино-мест, установленных в результате предыдущей государственной кадастровой оценки.

Метод применяется в случае невозможности применения иных методов сравнительного подхода для земельных участков, зданий, сооружений, ОНС, помещений, машино-мест, по которым полностью отсутствуют характеристики, а также в случаях, предусмотренных п. 54 Методических указаний.

Индексы рассчитываются самостоятельно на основании соотношения кадастровых стоимостей, полученных по итогам государственных кадастровых оценок, в порядке приоритета: по подгруппе, группе, в целом по виду объектов недвижимости, а также на основании данных рынка недвижимости.

Изучив ценовую ситуацию на рынке недвижимости принято решение при проведении государственной кадастровой оценки в рамках сравнительного подхода использовать метод типового (эталонного) объекта и метод моделирования на основе УПКС.

Метод типового (эталонного) объекта недвижимости для целей определения кадастровой стоимости был использован для земельных участков следующих кодов расчета вида использования: 01:100; 01:101; 01:102; 01:070; 01:080: 01:087; 01:088; 01:110; 01:111; 01:112; 01:150; 01:180; 01:181; 01:182; 01:183; 02:000; 02:013; 02:014; 02:050; 02:051;02:060; 02:061; 02:071; 03:030; 03:031; 03:032; 03:033; 03:034; 03:035; 03:040; 03:041; 03:042; 03:100; 03:101; 03:050; 03:051; 03:052; 03:090; 03:091; 03:092; 03:060; 03:061; 03:062; 03:063; 03:065; 03:020; 03:021; 03:022; 03:023; 03:080; 03:081; 03:082; 03:083; 03:103; 07:022; 08:000; 08:010; 08:012; 08:020; 08:021; 08:022; 08:030; 05:010; 05:011; 05:012; 03:070; 03:071; 03:072; 03:073; 08:041; 09:030; 04:000; 04:010; 04:020; 04:030; 04:040; 04:050; 04:060; 04:080; 04:081; 04:082; 04:083; 04:084; 04:092; 04:093; 04:094; 04:095; 04:096; 04:098; 04:099; 05:000; 05:022; 05:031; 12:002; 12:003; 04:070; 09:020; 09:021; 09:022; 09:023; 06:000; 06:010; 06:011; 06:012; 06:020; 06:021; 06:030; 06:031; 06:040; 06:050; 06:060; 06:070; 06:072; 06:090; 06:091; 06:092; 06:093; 06:110; 06:111; 10:011; 06:080; 07:040; 03:012; 03:093; 07:051; 11:010; 11:020; 11:030; 04:090; 04:091; 07:021; 07:023; 07:024; 07:011; 07:012; 12:020; 12:021; 12:010; 02:010; 02:020; 02:021; 02:030; 13:011; 13:021.

Полное описание, а также результаты проведенных расчетов представлены в Приложении 2 к настоящему Отчету.

Доходный подход к оценке земельных участков включает методы, позволяющие получить оценку стоимости земли исходя из ожидаемых потенциальным покупателем доходов. Данный подход применим только к земельным участкам, приносящим доход.

Использование доходного подхода возможно для определения стоимости типовых (эталонных) объектов недвижимости с последующим моделированием результатов расчета по однотипным объектам недвижимости, отличающимся единым набором основных ценообразующих факторов, а также для моделирования стоимости отдельных групп (подгрупп) объектов недвижимости.

В рамках доходного подхода кадастровая стоимость объекта недвижимости определяется методом прямой капитализации либо методом дисконтирования денежных потоков. Основное содержание обоих методов составляет прогнозирование будущих доходов от эксплуатации объекта недвижимости, и их преобразование в показатель текущей (приведенной) стоимости.

Доходный подход реализуется в следующей последовательности:

- определяется потенциальный валовой доход, который может приносить объект недвижимости, при этом в качестве величины арендной платы учитываются сведения о величине вероятных затрат, необходимых для аренды объекта недвижимости;
- определяется степень недозагрузки объекта и неплатежей за пользование объектом недвижимости;
- определяется действительный валовой доход как разница потенциального валового дохода и неплатежей, недозагрузки;
- определяется величина операционных расходов, связанных с функционированием объекта недвижимости;
- определяется чистый операционный доход как разница действительного валового дохода и операционных расходов;
- полученный результат дисконтируется или капитализируется в зависимости от выбранного метода.

Метод прямой капитализации (капитализации земельной ренты) основан на определении годовой величины дохода от владения земельным участком и делением полученного результата на коэффициент капитализации или умножением на его на срок капитализации, равный периоду, необходимому для окупаемости или воспроизводства капитала, вложенного в земельный участок. Данный метод применялся для расчетов кадастровой стоимости земельных участков, со

следующими кодами расчета вида разрешенного использования: 01:050; 01:081; 01:120; 01:130; 01:131.

Полное описание, а также результаты проведенных расчетов представлены в Приложении 2 к настоящему Отчету.

Метод дисконтирования денежных потоков — это метод определения капитализированной стоимости доходов, при котором последовательно каждый доход или группа доходов со своими ставками дисконтирования приводятся к величине, равной сумме их текущих стоимостей. Метод дисконтирования разности в потенциальных доходах и затратах на заготовку древесины применяется к земельным участкам, покрытым лесом. Данный метод применялся для расчетов кадастровой стоимости земельных участков со следующими кодами расчета вида использования: 09:010, 10:000; 10:010; 10:030.

Полное описание, а также результаты проведенных расчетов представлены в Приложении 2 к настоящему Отчету.

3.9 Определение кадастровой стоимости земельных участков сегмента 1 «Сельскохозяйственное использование»

3.9..1 Земельные участки, предназначенные под садоводство (многолетние насаждения)

При расчете валового дохода многолетних насаждений (01:050) учитывается периодичность их плодоношения и нормативная (при отсутствии - статистическая) урожайность плодово-ягодной продукции. При этом учитываются:

- возраст многолетних насаждений;
- породно-сортовой состав многолетних насаждений;
- особенности пространственного размещения многолетних насаждений в границах территории.

Земельная рента рассчитывается как разность между валовым доходом и затратами на производство товарных плодов. Валовой доход рассчитывается для единицы площади земельного участка как произведение массы выращенной и готовой к реализации товарных плодов на ее рыночную цену.

Валовый доход, получаемый от реализации товарных плодов, учитывается исходя из реализации на месте (оптовые цены реализации). Цена реализации товарных плодов определяется исходя из анализа среднегодовых рыночных цен реализации, сложившихся за предшествующий год определения кадастровой стоимости.

В соответствии с данными, предоставленными Министерством сельского хозяйства РСО-Алания, породно-сортовой состав многолетних насаждений: из семечковых более 90% площадей занимает яблоня, из косточковых 90% площадей занимает слива. Доли в общей площади многолетних насаждений: районированные сорта яблони 50% площадей и сливы 50% площадей.

Особенности пространственного размещения многолетних насаждений соответствует традиционным интенсивным технологиям закладки и содержания садов. Среднее количество деревьев (яблоня, слива) на 1 га – 800 штук, средний возраст многолетних насаждений 5-6 лет.

Этапы расчета стоимости участков доходным подходом

Для полной реализации метода капитализации доходов необходимо определить две основные величины:

- земельная рента (ЗР) - чистый операционный доход (ЧОД)
- коэффициент капитализации (КК)

Чистый операционный доход представляет собой рассчитанную устойчивую величину ожидаемого годового чистого дохода, полученного от оцениваемого имущества после вычета всех операционных расходов.

Стоимость объекта оценки методом капитализации земельной ренты определяется по формуле:

$$КС = \frac{ЗР\ (ЧОД)}{КК}$$

Процедура расчетов выполняется в следующей последовательности:

- определение потенциального валового дохода (ПВД);
- определение действительного валового дохода (ДВД);
- определение земельной ренты (ЗР) - чистого операционного дохода (ЧОД);
- определение ставки капитализации (КК).

Потенциальный валовой доход (ПВД) – доход, который можно получить от недвижимости при 100%-ном ее использовании без учета всех потерь и расходов.

ПВД = Уп * Ц ,

где Уп – средняя урожайность 1 га многолетних насаждений, кг

Ц – цена реализации, рублей/ кг

Средняя продуктивность основных плодовых культур: яблоня - 36000 (кг/ га), слива – 27000 (кг/га). Оптовые среднегодовые цены за 1 кг плодовой продукции (без учета доставки потребителю) за 2025 год: яблоня - 50 руб./ кг, слива – 40 руб./ кг (данные Министерства сельского хозяйства РСО-Алания).

Действительный валовой доход (ДВД) – это потенциальный валовой доход за вычетом потерь от недоиспользования площадей, недополучения доходов от нормального рыночного использования.

ДВД = ПВД – Т - Прочие расходы

Т – выход товарной продукции, %

Выход товарной продукции, согласно данным предоставленным Министерством сельского хозяйства РСО-Алания составляет 80%.

Земельная рента (ЧОД) – действительный валовой доход за минусом операционных расходов (ОР) за год.

ЗР (ЧОД) = ДВД – Операционные расходы

Операционные расходы – это действительные расходы собственника, необходимые для обеспечения нормального функционирования оцениваемого объекта и воспроизводства действительного валового дохода от объекта оценки.

Среднегодовая величина затрат на содержание и уборку урожая за 2025 год по видам плодовых насаждений: яблоневый сад – 200 000 руб./га, сливовый сад – 135 000 руб./га.

Источник информации: Министерство сельского хозяйства РСО-Алания.

Коэффициент капитализации – ставка доходности, которую желает получить инвестор на вложенные деньги. В первую очередь она учитывает риски, связанные с объектом собственности.

С помощью данной ставки осуществляется переход от величины текущего чистого дохода от земельного участка к его стоимости.

В соответствии с распоряжением Минимущества России от 06.03.2002 № 568 ставка капитализации определяется увеличением безрисковой ставки отдачи на капитал на величину премии за риск, связанный с инвестированием капитала в оцениваемый земельный участок.

Коэффициент капитализации включает:
- безрисковую ставку;
- риск, инвестиций в оцениваемый участок.

Безрисковая ставка принималась равной средневзвешенной процентной ставки доходности по ценным бумагам на дату оценки и составила 13,79% (срок погашения 30 лет).

Кривая бескупонной доходности государственных облигаций



Источник: https://www.cbr.ru/hd_base/zcvc_params/zcvc/

Расчет **рисков инвестиций в оцениваемый участок** осуществлен с учетом наиболее вероятных видов риска для земельных участков под многолетние насаждения и составил 2,4%.

Таблица 97. Расчет премии за риск инвестиций

Вид и наименование риска	*Категория риска*	1	2	3	4	5	6	7	8	9	10
Систематический риск											
Ухудшение общей экономической ситуации	Динамичный				1						
Риски конъюнктуры рынков сбыта и предложения; Конкуренции.	Динамичный			1							
Изменение законодательства	Динамичный		1								
Несистематический риск											
Удаленность от региональных рынков сбыта и переработки	Статичный		1								
Риск потери или повреждения посевов вследствие резких оттепелей или возврата холодов	Статичный		1								
Стихийные бедствия в процессе вегетации (град и т.д.)	Динамичный			1							
Риск нехватки влаги либо переувлажнения в процессе вегетации	Динамичный		1								
Риск ухудшения технологических свойств почвы в следствии водной и ветровой эрозии	Динамичный		1								
Риск повышенного износа техники, с/х машин и оборудования	Динамичный		1								

Удаленность от центров продаж семян, удобрений и средств защиты	Динамичный		1								
Итоги:											
Количество наблюдений		0	7	2	1	0	0	0	0	0	0
Взвешенный итог		0	14	6	4	0	0	0	0	0	0
Итого:	24										
Количество факторов	10										
Поправка за риск вложений в земельный участок, %	**2,40**										

Вид и наименование рисков определены в соответствии со следующими изданиями:

Природные ресурсы Республики Северная Осетия — Алания. Растительный мир/ред. Абрамова Л.И., Белякова Г.А., Георгиев А.В., Каупуш Р.Д., Комжа А.Л., Кумаритаев Ф.С. и другие/Владикавказ. Издательство: «Проект-Пресс», 2000. -544 с.

Плодоводство, Трунов Ю.В., Самощенков Е.Г., Дорошенко Т.Н., 2012.

Коэффициент капитализации равен: 13,79% + 2,40% = 16,20%

ЗР (ЧОД) для земельного участка - определяется как разность между ЗР (ЧОД) от единого объекта (земельный участок и плодовые деревья как основные средства) и ЗР (ЧОД), приходящимся на основные средства (стоимость плодоносящих деревьев).

Стоимости единиц плодовых деревьев яблони и сливы (5-6 лет) составляют 9 000 руб. и 5 500 руб. соответственно, согласно данным от Министерства сельского хозяйства РСО-Алания.

Определение стоимости земельного участка методом капитализации земельной ренты

Расчеты стоимости земельного участка методом капитализации земельной ренты осуществляется по формуле:

$$КС = \frac{ЗР\ (ЧОД)}{КК}$$

где:

КС — кадастровая стоимость земельного участка;

ЗР — земельная рента (ЧОД) (расчет величины приведен в Приложении 2.13, папка «Сельхоз. угодья 2026»);

КК — коэффициент капитализации

Расчет кадастровой стоимости земельного участка путем капитализации земельной ренты (ЧОД) для земли. При этом учитывается доля, приходящаяся на разные виды плодовых деревьев (яблоня и слива: 50/50).

Полное описание расчетов и результаты определения УПКС земельных участков данной группы описаны в Приложении 2.1 и 2.13, папка «Сельхоз. угодья 2026».

В результате расчетов установлена величина **УПКС** земельных участков под многолетними насаждениями в размере **27,72** руб./ кв. м.

3.9..2 Земельные участки, предназначенные под сенокосы и пастбища

В соответствии с Методическими указаниями к земельным участкам в сегменте «Сельскохозяйственное использование» для целей кадастровой оценки относятся земельные участки с кодом расчета вида использования 01:081 Пастбища и сенокосы.

Определение кадастровой стоимости земельных участков производится с учетом особенностей традиционных земельно-оценочных районов, которые в зависимости от вида произрастающей растительности на участках, занятых пастбищами и сенокосами, подразделяются на степную зону, предгорную зону и горную зону.

Рисунок 49. Земельно-оценочные районы

Определение кадастровой стоимости сельскохозяйственных угодий, отведенных под пастбища и сенокосы, осуществляется методом прямой капитализации (капитализации земельной ренты), которая рассчитывается как разность между валовым доходом и затратами на уборку сена.

Валовой доход рассчитывается для единицы площади земельного участка как произведение нормативной урожайности 1 га по видам угодий (пастбище/сенокос) на ее рыночную цену. При этом для установления объективной рыночной цены на сено произведен перевод через кормовые единицы, содержащиеся в урожае сена с 1 га в зерновой эквивалент (овес).

За одну кормовую единицу принят 1 кг овса:

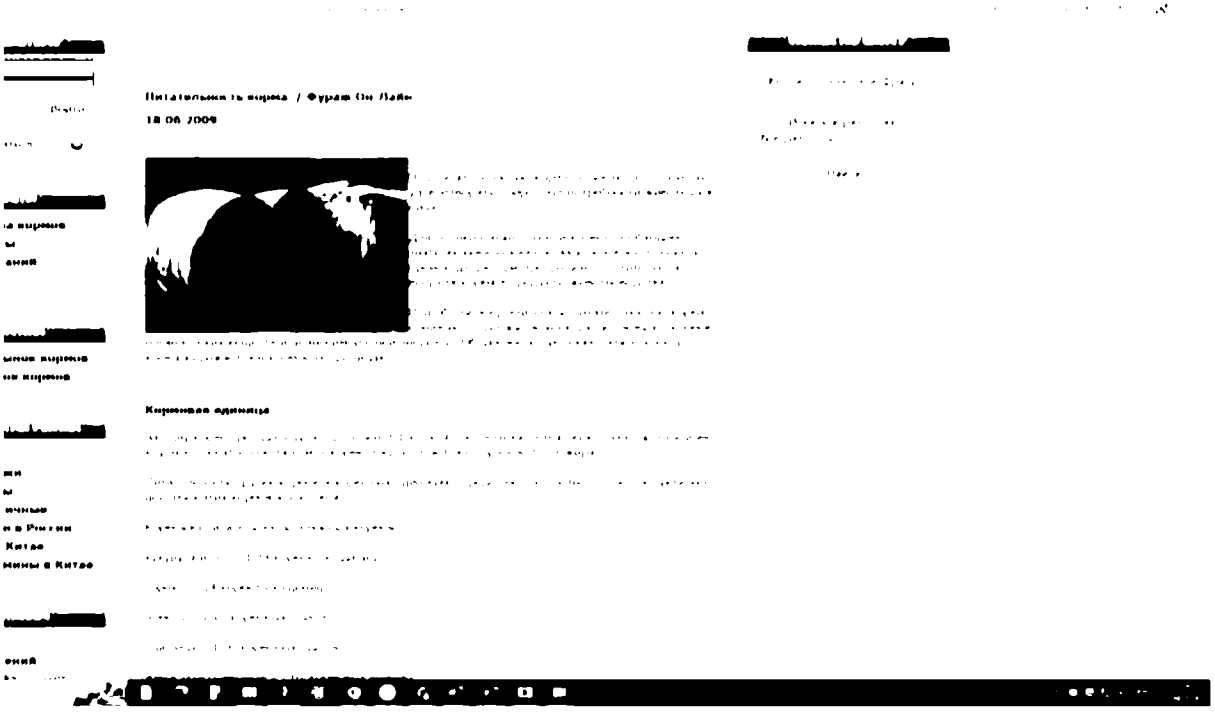

https://www.furazh.ru/dictoth?data=18453

Информация о содержании кормовых единиц для различных видов сельскохозяйственных культур получена согласно Приложения приказа Росстата от 23.08.2013 N 339 «Об утверждении статистического инструментария для организации Министерством сельского хозяйства Российской Федерации федерального статистического наблюдения за заготовкой кормов».



Величины средней продуктивности сена (ц/га) пастбищ и сенокосов по зонам (горной, предгорной и степной) РСО-Алания, а также размер затрат на поддержание и улучшение качества сенокосов (руб./га) предоставлены Министерством сельского хозяйства РСО-Алания.

В соответствии с данными издания «Оценка стоимости земельных участков/ учебное пособие/ В.И. Петров; под ред. М.А. Федотовой» затраты на уборку сена по пастбищам определяются на 1 га сельскохозяйственных угодий субъекта РФ взвешиванием оценочных затрат на 1 га пашни, сенокосов, пастбищ на их долю в площади сельскохозяйственных угодий субъекта РФ. Оценочные

затраты на 1 га пастбища условно принимаются на уровне 20% от оценочных затрат на 1 га сенокосов (стр. 223).

Затраты на ведение горного сельского хозяйства значительно выше равнинного из-за сложных условий (труднодоступности, крутых склонов, эрозии почв и сурового климата), таким образом затраты в горной зоне увеличиваем на 20% согласно источникам:

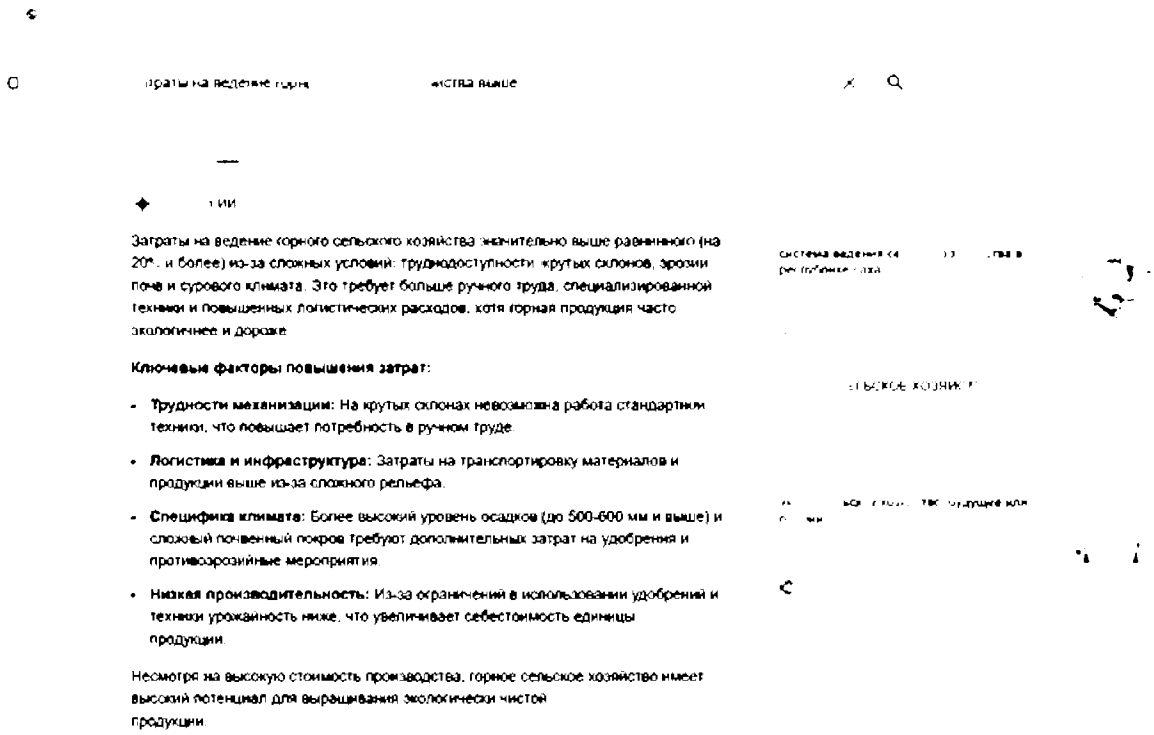

Затраты на ведение горного сельского хозяйства значительно выше равнинного (на 20% и более) из-за сложных условий: труднодоступности, крутых склонов, эрозии почв и сурового климата. Это требует больше ручного труда, специализированной техники и повышенных логистических расходов, хотя горная продукция часто экологичнее и дороже.

Ключевые факторы повышения затрат:

- **Трудности механизации:** На крутых склонах невозможна работа стандартной техники, что повышает потребность в ручном труде.
- **Логистика и инфраструктура:** Затраты на транспортировку материалов и продукции выше из-за сложного рельефа.
- **Специфика климата:** Более высокий уровень осадков (до 500-600 мм и выше) и сложный почвенный покров требуют дополнительных затрат на удобрения и противоэрозийные мероприятия.
- **Низкая производительность:** Из-за ограничений в использовании удобрений и техники урожайность ниже, что увеличивает себестоимость единицы продукции.

Несмотря на высокую стоимость производства, горное сельское хозяйство имеет высокий потенциал для выращивания экологически чистой продукции.

Стоимость 1 кг овса за 2023-2025 годы получена с сайта Единая межведомственная информационно-статистическая система (ЕМИСС) по Республике Северная Осетия-Алания.





https://www.fedstat.ru/indicator/57693

Оценка кадастровой стоимости проводится по состоянию на 01.01.2026 год, таким образом средняя величина приведена к дате определения стоимости посредством индексов потребительских цен на продовольственные товары по Российской Федерации в 1991-2026*) гг.

Индексы потребительских цен на продовольственные товары по Российской Федерации в 1991-2026 *)гг.

на конец периодов, в %

	2006	2007	2008	2009	2010	2011	2012	2013	2014	2015	2016	2017	2018	2019	2020	2021	2022	2023	2024	2025	2026
к концу предыдущего месяца																					
январь	101,97	100,94	101,91	101,40	101,42	102,60	100,76	101,76	101,02	105,66	101,19	100,85	100,50	101,27	100,69	101,01	101,44	101,32	101,26	101,33	101,95
февраль	102,98	100,83	101,66	101,85	101,26	101,22	100,68	100,81	101,18	103,29	100,68	100,20	100,35	100,79	100,57	101,22	101,56	100,79	100,77	101,27	100,84
март	101,17	100,77	101,98	101,69	101,03	100,94	100,81	100,41	101,76	101,57	100,40	100,14	100,53	100,53	100,96	100,82	106,73	100,13	100,17	100,83	100,38
апрель	100,26	100,75	102,19	100,69	100,30	100,36	100,23	100,70	101,29	100,33	100,42	100,60	100,43	100,43	101,72	100,75	102,87	100,29	100,49	100,71	
май	100,47	100,95	102,07	100,66	100,69	100,03	100,56	100,95	101,45	100,07	100,37	100,59	99,94	100,41	100,16	100,96	100,60	99,69	100,41	100,26	
июнь	100,02	101,73	101,08	100,51	100,54	99,75	101,61	100,50	100,69	99,55	100,12	101,02	100,38	99,52	100,17	100,64	98,90	99,99	100,63	100,11	
июль	100,89	101,42	100,09	100,55	100,31	99,29	101,11	99,95	99,94	99,73	99,96	99,03	99,67	99,70	99,93	99,50	98,47	100,49	100,36	99,36	
август	99,45	99,40	99,82	99,11	100,90	98,63	99,48	99,25	99,74	99,34	99,41	98,20	99,62	99,09	99,23	99,49	98,64	99,94	99,99	99,09	
сентябрь	99,37	101,02	100,74	99,21	101,62	99,35	100,14	99,98	101,00	100,42	99,86	99,29	99,92	99,56	99,59	100,99	99,62	100,86	100,34	100,03	
октябрь	99,95	103,26	101,57	99,47	100,70	100,51	100,53	101,11	101,17	101,04	100,78	100,38	100,55	101,18	100,62	102,17	100,28	101,35	101,23	101,05	
ноябрь	100,78	101,93	101,26	100,27	101,35	100,52	100,45	100,94	101,99	101,16	100,72	100,20	100,99	100,45	101,34	101,27	100,40	101,55	102,33	100,89	
декабрь	101,09	101,61	101,01	100,55	102,07	100,67	100,88	100,75	103,25	101,18	100,58	100,60	101,70	100,65	101,53	101,36	100,60	101,49	102,60	100,43	
к декабрю предыдущего года																					
декабрь	108,67	115,56	116,45	106,08	112,89	103,87	107,48	107,32	115,43	114,00	104,57	101,07	104,66	102,58	106,69	110,62	110,29	108,16	111,05	105,24	103,20

*) март 2026 г. в % к декабрю 2025 г.

Удельный показатель земельной ренты (чистый операционный доход, далее ЧОД) рассчитывается по формуле:

$$УПЗР\ (ЧОД) = ВД - З\ уборка$$

где, УПЗР - удельный показатель земельной ренты (ЧОД), руб./га;

ВД - удельный валовой доход, руб./га;

З уборка - удельные затраты на уборку сена, руб./га.

Кадастровая стоимость земельного участка рассчитывается по формуле:

$$КС\ зем. = \frac{УПЗР\ (ЧОД)}{Коэфф.капит}$$

В соответствии с зонами рассчитывается соответствующий коэффициент капитализации.

Коэффициент капитализации – ставка доходности, которую желает получить инвестор на вложенные деньги. В первую очередь она учитывает риски, связанные с объектом собственности. С помощью данной ставки осуществляется переход от величины текущего чистого дохода от земельного участка к его стоимости.

В соответствии с распоряжением Минимущества России от 06.03.2002 № 568 ставка капитализации определяется увеличением безрисковой ставки отдачи на капитал на величину премии за риск, связанный с инвестированием капитала в оцениваемый земельный участок.

Коэффициент капитализации включает:
- безрисковую ставку;
- риск, инвестиций в оцениваемый участок.

Безрисковая ставка принималась равной процентной ставки доходности по ценным бумагам на дату оценки и составила 14,58% (срок погашения 5 лет).

Кривая бескупонной доходности государственных облигаций



Источник: https://www.cbr.ru/hd_base/zcyc_params/zcyc/

Степная зона

Расчет **рисков инвестиций в оцениваемый участок** осуществлен с учетом наиболее вероятных видов риска для земельных участков под сенокосы и пастбища в степной зоне и составил 3,20%.

Таблица 98. Расчет премии за риск инвестиций

Вид и наименование риска	*Категория риска*	1	2	3	4	5	6	7	8	9	10
Систематический риск											
Ухудшение общей экономической ситуации	Динамичный							1			
Риски конъюнктуры рынков сбыта и предложения; Конкуренции.	Динамичный						1				
Изменение законодательства	Динамичный			1							
Несистематический риск											
Удаленность от региональных рынков сбыта и переработки	Статичный		1								
Риск потери или повреждения посевов вследствие резких оттепелей или возврата холодов	Статичный		1								
Стихийные бедствия в процессе вегетации (град и т.д.)	Динамичный		1								
Риск нехватки влаги в процессе вегетации (засуха)	Динамичный			1							
Риск ухудшения технологических свойств почвы в следствии водной и ветровой эрозии	Динамичный			1							
Риск повышенного износа техники, с/х машин и оборудования	Динамичный		1								
Удаленность от центров продаж семян, удобрений и средств защиты	Динамичный		1								
Итоги:											
Количество наблюдений		0	5	3	0	0	1	1	0	0	0
Взвешенный итог		0	10	9	0	0	6	7	0	0	0
Итого:	32										
Количество факторов	10										
Поправка за риск вложений в земельный участок, %	**3,20**										

Вид и наименование рисков определены в соответствии со следующими изданиями:

Природные ресурсы Республики Северная Осетия — Алания. Растительный мир/ред. Абрамова Л.И., Белякова Г.А., Георгиев А.В., Каупуш Р.Д., Комжа А.Л., Кумаритаев Ф.С. и другие/Владикавказ. Издательство: «Проект-Пресс», 2000. -544 с.

Растениеводство: учебник/ ред. Посыпанов Г.С., М.: КолосС, 2007. 612 с.

Коэффициент капитализации равен: 14,58% + 3,20% = 17,80 %

Предгорная зона

Расчет **рисков инвестиций в оцениваемый участок** осуществлен с учетом наиболее вероятных видов риска для земельных участков под сенокосы и пастбища в предгорной зоне и составил 5,00%.

Таблица 99. Расчет премии за риск инвестиций

Вид и наименование риска	*Категория риска*	1	2	3	4	5	6	7	8	9	10
Систематический риск											
Ухудшение общей экономической ситуации	Динамичный							1			
Риски конъюнктуры рынков сбыта и предложения; Конкуренции.	Динамичный						1				
Изменение законодательства	Динамичный			1							
Несистематический риск											
Удаленность от региональных рынков сбыта и переработки	Статичный				1						
Риск потери или повреждения посевов вследствие резких оттепелей или возврата холодов	Статичный						1				
Стихийные бедствия в процессе вегетации (град и т.д.)	Динамичный						1				
Риск нехватки влаги либо переувлажнения в процессе вегетации	Динамичный					1					
Риск ухудшения технологических свойств почвы в следствии водной и ветровой эрозии	Динамичный					1					
Риск повышенного износа техники, с/х машин и оборудования	Динамичный				1						
Удаленность от центров продаж семян, удобрений и средств защиты	Динамичный				1						
Итоги:											
Количество наблюдений		0	0	1	3	2	3	1	0	0	0
Взвешенный итог		0	0	3	12	10	18	7	0	0	0
Итого:	50										
Количество факторов	10										
Поправка за риск вложений в земельный участок, %	**5,00**										

Вид и наименование рисков определены в соответствии со следующими изданиями:

Природные ресурсы Республики Северная Осетия — Алания. Растительный мир/ред. Абрамова Л.И., Белякова Г.А., Георгиев А.В., Каупуш Р.Д., Комжа А.Л., Кумаритаев Ф.С. и другие/Владикавказ. Издательство: «Проект-Пресс», 2000. -544 с.

Растениеводство: учебник/ ред. Посыпанов Г.С., М.: КолосС, 2007. - 612 с.

Коэффициент капитализации равен: 14,58% + 5,00 % = 19,60 %

Горная зона

Расчет **рисков инвестиций в оцениваемый участок** осуществлен с учетом наиболее вероятных видов риска для земельных участков под сенокосы и пастбища в горной зоне и составил 6,30%.

Таблица 100. Расчет премии за риск инвестиций

Вид и наименование риска	*Категория риска*	1	2	3	4	5	6	7	8	9	10
Систематический риск											
Ухудшение общей экономической ситуации	Динамичный							1			
Риски конъюнктуры рынков сбыта и предложения; Конкуренции.	Динамичный						1				
Изменение законодательства	Динамичный			1							
Несистематический риск											
Удаленность от региональных рынков сбыта и переработки	Статичный							1			
Риск потери или повреждения посевов вследствие резких оттепелей или возврата холодов	Статичный							1			
Стихийные бедствия в процессе вегетации (град и т.д.)	Динамичный							1			
Риск нехватки влаги либо переувлажнения в процессе вегетации	Динамичный					1					
Риск ухудшения технологических свойств почвы в следствии водной и ветровой эрозии	Динамичный							1			
Риск повышенного износа техники, с/х машин и оборудования	Динамичный							1			
Удаленность от центров продаж семян, удобрений и средств защиты	Динамичный							1			
Итоги:											
Количество наблюдений		0	0	1	0	1	1	7	0	0	0
Взвешенный итог		0	0	3	0	5	6	49	0	0	0
Итого:	63										
Количество факторов	10										
Поправка за риск вложений в земельный участок, %	**6,30**										

Вид и наименование рисков определены в соответствии со следующим изданием:

Природные ресурсы Республики Северная Осетия — Алания. Растительный мир/ред. Абрамова Л.И., Белякова Г.А., Георгиев А.В., Каупуш Р.Д., Комжа А.Л., Кумаритаев Ф.С. и другие/Владикавказ. Издательство: «Проект-Пресс», 2000. -544 с.

Растениеводство: учебник/ ред. Посыпанов Г.С., М.: КолосС, 2007. - 612 с.

Коэффициент капитализации равен: 14,58% + 6,30% = 20,90 %

Расчеты кадастровой стоимости земельного участка методом прямой капитализации (капитализации земельной ренты) осуществляется по формуле:

$$КС\ зем. = \frac{УПЗР\ (ЧОД)}{Коэфф.капит}$$

где:

КС — кадастровая стоимость земельного участка;

УПЗР — удельный показатель земельной ренты (ЧОД) (величины определены для 3 подзон для сенокосов и пастбищ и приведены в Приложении 2.13, папка «Сельхоз. угодья 2026»);

К — коэффициент капитализации

Полное описание расчетов и результаты определения УПКС земельных участков в Приложении 2.1 и 2.13, папка «Сельхоз. угодья 2026».

Результаты определения кадастровой стоимости земельных участков представлены ниже:

Таблица 101. Результат расчета ЗУ

Наименование подгруппы	УПКС ЗУ, руб./кв. м
Пастбища. Степная зона	4,75
Пастбища. Предгорная зона	6,09
Пастбища. Горная зона	4,46
Сенокосы. Степная зона	5,06
Сенокосы. Предгорная зона	7,09
Сенокосы. Горная зона	4,62

3.9..3 Земельные участки, предназначенные под пчеловодство

В соответствии с Методическими указаниями к земельным участкам в сегменте «Сельскохозяйственное использование» для целей определения кадастровой стоимости относятся земельные участки с кодом расчета вида использования:

01:120 Пчеловодство в целом. Разведение, содержание и использование пчел и иных полезных насекомых

К данной группе относятся 166 земельных участков, расположенных в муниципальных районах РСО-Алания.

Для расчета земельных участков с данными кодами расчета вида использования применялся доходный подход.

В рамках доходного подхода кадастровая стоимость объекта недвижимости может определяться:

1) методом прямой капитализации;

2) методом дисконтирования денежных потоков.

Объекты недвижимости оцениваются исходя из характерных для соответствующего сегмента рынка показателей доходности их использования, без учета фактического обременения арендными отношениями и индивидуальных показателей эффективности их использования.

Реализация техник доходного подхода осуществляется путем капитализации или дисконтирования чистого операционного дохода, связанного с использованием объектов недвижимости. При этом не учитываются налог на прибыль организаций и налог на доходы физических лиц.

Метод предполагает следующую последовательность действий:

- расчет чистого операционного дохода, создаваемого земельным участком;
- определение величины соответствующего коэффициента капитализации;
- расчет рыночной стоимости земельного участка путем деления чистого операционного дохода на коэффициент капитализации.

Расчет чистого операционного дохода, создаваемого земельным участком

Величина чистого операционного дохода определяется как доход от сдачи земельного участка в аренду по рыночным ставкам арендной платы.

В данном разделе для расчета в рамках доходного подхода необходимо найти аналогичные земельные участки, сдаваемые в аренду на открытом рынке. Мониторинг рынка показал, что предложения по сдачи в аренду земельных участков лесного фонда на открытом рынке в открытом доступе на сайтах продаж недвижимости отсутствуют.

Проведен анализ данных официального сайта Российской Федерации для размещения информации о проведении торгов (источник: https://torgi.gov.ru) на предмет проведения торгов по аренде лесных участков за 2025 г.

По результатам проведенной работы была составлена выборка из 10 лотов по аренде лесных участков для ведения сельского хозяйства (пчеловодство).

Из первоначальной выборки удаляем по 2 самых высоких и низких показателей итоговых значений аукционов. Сформировавшуюся выборку проверяем на существенное отличие каждого предложения (20%) от средней величины годовой арендной платы. Итог: 4 предложения отличаются от среднего показателя менее чем на 20 %, на основе которых и осуществляется определение величины годовой арендной платы за право пользования 1 кв.м земельных участков с видом разрешенного использования «для ведения сельского хозяйства (пчеловодство)».

Результаты окончательной выборки торгов земельных участков представлены в Приложении 2.13.

В рамках данного Отчета в качестве рыночной ставки арендной платы принято среднее значение из 4 наиболее сопоставимых предложений:

– для ведения сельского хозяйства (пчеловодство) – **2,61** руб./ кв.м.

Определение величины коэффициента капитализации

Коэффициент капитализации – ставка доходности, которую желает получить инвестор на вложенные деньги. В первую очередь она учитывает риски, связанные с объектом собственности. С помощью данной ставки осуществляется переход от величины текущего чистого дохода от земельного участка к его стоимости.

Коэффициент капитализации включает:

- безрисковую ставку;
- риск, инвестиций в оцениваемый участок;
- премия за низкую ликвидность.

Безрисковая ставка принималась равной процентной ставки доходности по ценным бумагам на дату оценки и составила 13,79% (срок погашения 30 лет).

Кривая бескупонной доходности государственных облигаций



Источник: https://www.cbr.ru/hd_base/zcyc_params/zcyc/

Расчет **рисков инвестиций в оцениваемый участок** осуществлен с учетом наиболее вероятных видов риска для земельных участков под ведение пчеловодства и составил 4,2%.

Таблица 102. Расчет премии за риск инвестиций

Вид и наименование риска	*Категория риска*	1	2	3	4	5	6	7	8	9	10
Систематический риск											
Ухудшение общей экономической ситуации	Динамичный						1				
Риски конъюнктуры рынков сбыта и предложения: Конкуренции.	Динамичный					1					
Изменение законодательства	Динамичный			1							
Несистематический риск											
Удаленность от региональных рынков сбыта и переработки	Статичный			1							
Риск потери или повреждения медоносных культур вследствие резких оттепелей или возврата холодов	Статичный						1				
Стихийные бедствия в процессе вегетации (град и т.д.)	Динамичный					1					
Риск нехватки влаги в процессе вегетации (засуха)	Динамичный					1					
Риск ухудшения технологических свойств почвы в следствии водной и ветровой эрозии	Динамичный			1							
Риск повышенного износа техники, с/х машин и оборудования	Динамичный			1							
Удаленность от центров продаж основных и оборотных средств для ведения пчеловодства	Динамичный			1							
Итоги:											
Количество наблюдений		0	0	5	0	3	2	0	0	0	0
Взвешенный итог		0	0	15	0	15	12	0	0	0	0
Итого:	42										
Количество факторов	10										
Поправка за риск вложений в земельный участок, %	**4,20**										

Вид и наименование рисков определены в соответствии со следующими изданиями:

Оценка недвижимости/ 2-ое издание/ Учебное издание/ Ред. А.Г. Грязнова, М.А. Федотова/ Москва. Финансы и статистика 2008/ 560с.

Растениеводство: учебник/ ред. Посыпанов Г.С., М.: КолосС, 2007. 612 с.

Премия за низкую ликвидность рассчитывается по формуле:

$$П = R_f * T / 12$$

где:

R_f – безрисковая ставка дохода;

Т – типичный срок экспозиции аналогичных земельных участков на рынке согласно данных ассоциации развития рынка недвижимости «СтатРиелт» составляет - 27 мес. (В группа).



Источник: https://statrielt.ru/statistika-rynka/statistika-na-01-01-2026-g/korrektirovki-stoimosti-zemelnykh-uchastkov/4071-sroki-likvidnosti-prodazhi-ekspozitsii-tipichnye-dlya-rynka-zemelnykh-uchastkov-i-massivov-na-01-01-2026-goda

$$П = 13,79 * 27 / 12 = 31,03\%$$

Коэффициент капитализации равен: 13,79% + 4,20% +31,03% = 49,02 %. С учетом округления 49%.

Определение кадастровой стоимости земельного участка методом прямой капитализации

Расчеты кадастровой стоимости земельного участка методом прямой капитализации осуществляется по формуле:

$$КС = \frac{ЧОД}{КК}$$

где:

КС - кадастровая стоимость земельного участка;

ЧОД - чистый операционный доход;

КК - коэффициент капитализации.

Полное описание расчетов и результаты определения УПКС земельных участков представлены в Приложении 2.1 и 2.13, папка «Сельхоз. угодья 2026».

Таблица 103. Результат расчета ЗУ

Наименование подгруппы	УПКС ЗУ, руб./кв. м
Пчеловодство	5,33

3.9..4 Земельные участки, предназначенные под рыбоводство

Кадастровая стоимость объектов, предназначенных под рыбоводство, определяется на базе рыночной стоимости и устанавливается на этом уровне. Стоимость указанных объектов с кодами

расчета видов использования 01:130, 01:131 определяется в соответствии с Методическими указаниями.

Расчет кадастровой стоимости участков, занятых обособленными водными объектами, в том числе участков, занятых объектами рыбного хозяйства (под рыбоводство) применен метод капитализации земельной ренты (п. 57.8.1. Методических указаний) в рамках доходного подхода.

Земельная рента для целей Указаний рассчитывается как разность между валовым доходом и затратами на разведение рыбы. Валовой доход для целей Указаний рассчитывается для единицы площади земельного участка как произведение массы выращенной и готовой к реализации рыбы на ее рыночную цену.

Для целей Указаний валовый доход, получаемый от реализации рыбы, учитывается исходя из реализации на месте (без учета доставки потребителю) с учетом набора массы рыбой. Для целей Указаний цена реализации рыбы рассчитывается на килограмм живого веса отлавливаемой рыбы, исходя из анализа среднегодовых рыночных цен реализации, сложившихся за трех - пятилетний период, предшествующий году определения кадастровой стоимости на условиях самовывоза, с учетом индексации этих цен на дату определения кадастровой стоимости. Расчетом предусмотрена реализацию всей годной к продаже выращенной отлавливаемой рыбы без предварительной ее переработки. Возможная переработка рыбы и реализация в виде полуфабрикатов или готовой продукции в расчете не учитывается.

Валовый доход рассчитывается исходя из плотности посадки рыбы, в том числе нормальной посадки при выращивании на естественной кормовой базе, посадке, при которой рыба достигает стандартной массы на естественной кормовой базе.

Этапы расчета кадастровой стоимости участков доходным подходом

Для реализации метода капитализации доходов необходимо определить две основные величины:

- земельная рента (ЗР) - чистый операционный доход (ЧОД)
- коэффициент капитализации (КК)

Чистый операционный доход представляет собой рассчитанную устойчивую величину ожидаемого годового чистого дохода, полученного от оцениваемого имущества после вычета всех операционных расходов.

Кадастровая стоимость объекта оценки методом прямой капитализации определяется по формуле:

$$КС = \frac{ЗР\ (ЧОД)}{КК}$$

Процедура расчетов выполняется в следующей последовательности:

- определение потенциального валового дохода (ПВД);
- определение действительного валового дохода (ДВД);
- определение земельной ренты - чистого операционного дохода (ЧОД);
- определение коэффициента капитализации (КК).

Потенциальный валовой доход (ПВД) – доход, который можно получить от недвижимости при 100%-ном ее использовании без учета всех потерь и расходов.

ПВД = Ер * Ц,

где: Ер – естественная рыбопродуктивность пруда, кг/га;
Ц – цена реализации.

Естественная рыбопродуктивность пруда для РСО-Алания (6 – ая зона) составляет 240 кг/га, в соответствии со следующим изданием: Привезенцев Ю.А. Практикум по прудовому хозяйству: Учеб. пособие для зооинженерных фак. с.-х. вузов. – М.: Высш. школа, 1982. – 208 с., ил.

Таблица 104. Рыбопродуктивность прудов

Согласно данных Министерства сельского хозяйства Республики Северная-Осетия Алания площадь республиканского прудового фонда, имеющего рыбохозяйственное значение, составляет 1867,44 га, из которых под индустриальной аквакультурой 248,2 га, т.е. всего 13,3%. https://mcx.alania.gov.ru/news/763



Министерство сельского хозяйства
Республики Северная Осетия-Алания



прудовой аквакультурой для разведения растительноядных видов рыб, 248,2 га под индустриальной аквакультурой для разведения лососевых и ценных видов рыб. В ближайшие годы планируется кратное увеличение производимой продукции, к 2024 году объемы производства товарной рыбы планируется довести до 10,0 тыс. тонн в год.

Таким образом, 86,7% республиканского прудового хозяйства не занимаются аквакультурой, что соответствует понятию массовой оценки.

Основной рыбной продукцией при индустриальной аквакультуре в Республике Северная Осетия-Алания является – форель. Для второй части прудовых хозяйств основным видом выращиваемой рыбы является карп.

Таким образом, величина естественной рыбопродуктивности распределяется согласно процентному соотношению по основным видам производимой рыбной продукции:

Таблица 105. Рыбопродуктивность прудов по видам рыб

Естественная рыбопродуктивность прудов, кг/га	Вид рыбы	Доля по видам рыб, %	Естественная рыбопродуктивность по видам рыб, кг/га
240	Карп	86,7%	208,1
	Форель	13,3%	31,9

Среднегодовые оптовые цены за 1 кг. товарной рыбы представляют собой не единичные предложения, а средние величины, поэтому для суммаризации данных использовался обзор ИИ, как наиболее ресурсного подхода.



Основные показатели цен на карпа в 2023 году

- **Крупный опт и товарная рыба (навеска от 1,5 до 3 кг):** от 220 до 230 руб./кг.
- **Рыбопосадочный материал (малек карпа для зарыбления):** около 200 руб./кг (навеска 50–120 г).





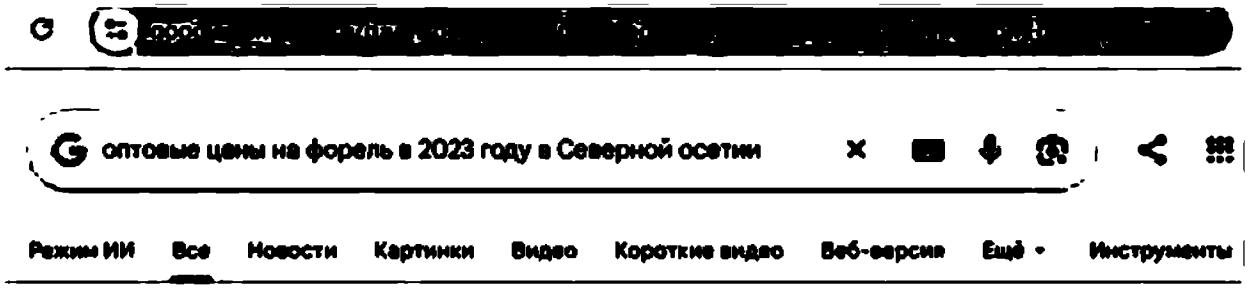

Оценка кадастровой стоимости проводится по состоянию на 01.01.2026 год, таким образом средняя величина приведена к дате определения стоимости посредством индексов потребительских цен на продовольственные товары по Российской Федерации в 1991-2026*) гг.

Индексы потребительских цен на продовольственные товары по Российской Федерации в 1991-2026*) гг.

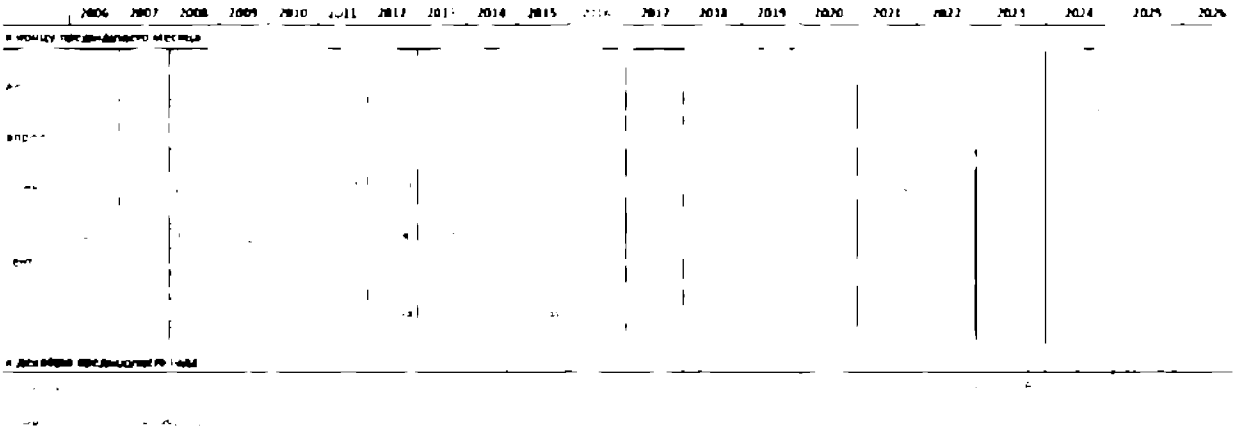

Источник: https://rosstat.gov.ru/search?q=индексы+потребительских+цен&date_from=&content=doc&date_to=&search_by=title&sort=date

Затраты при выращивании на естественной кормовой базе составляют 17 300 руб./ га согласно данным Министерства сельского хозяйства РСО-Алания (Приложение 1.2).

Действительный валовой доход (ДВД) – это потенциальный валовой доход за вычетом потерь от недоиспользования с добавлением прочих доходов.

ДВД= ПВД – Потери - Прочие расходы

Чистый операционный доход (ЧОД) – действительный валовой доход за вычетом операционных расходов за год.

ЧОД = ДВД – Операционные расходы

Операционные расходы – это действительные расходы собственника, необходимые для обеспечения нормального функционирования объекта недвижимости и воспроизводства действительного валового дохода от объекта недвижимости.

Коэффициент капитализации – ставка доходности, которую желает получить инвестор на вложенные деньги. В первую очередь она учитывает риски, связанные с объектом собственности. С помощью данной ставки осуществляется переход от величины текущего чистого дохода от земельного участка к его стоимости.

В соответствии с распоряжением Минимущества России от 06.03.2002 № 568 ставка капитализации определяется увеличением безрисковой ставки отдачи на капитал на величину премии за риск, связанный с инвестированием капитала в оцениваемый земельный участок.

Коэффициент капитализации включает:
- безрисковую ставку;
- риск, инвестиций в оцениваемый участок.

Безрисковая ставка принималась равной средневзвешенной процентной ставки доходности по ценным бумагам на дату оценки и составила 13,14% (срок погашения 1 год, поскольку ЧОД годовой и в год возможен один оборот рыбы).

Кривая бескупонной доходности государственных облигаций



Источник: https://www.cbr.ru/hd_base/zcyc_params/zcyc/

Расчет **рисков инвестиций в оцениваемый участок** осуществлен с учетом наиболее вероятных видов риска для земельных участков с обособленными водными объектами и составил 2,20%.

Таблица 106. Расчет премии за риск инвестиций

Вид и наименование риска	Категория риска	1	2	3	4	5	6	7	8	9	10
Систематический риск											
Ухудшение общей экономической ситуации	Динамичный			1							
Риски конъюнктуры рынков сбыта и предложения. Конкуренции.	Динамичный			1							
Изменение законодательства	Динамичный		1								
Несистематический риск											
Антропогенные чрезвычайные ситуации	Статичный		1								
Природно-климатические — возникающие вследствие зависимости производства от природно-климатических условий и связи общественного производства с окружающей средой	Статичный		1								
Изменение технологических свойств воды (РН)	Динамичный		1								
Риски возникновения эпидемии	Динамичный		1								
Изъятие земель для государственных нужд	Динамичный		1								
Неуплата арендных платежей арендаторами	Динамичный		1								
Неправильно оформленные договора	Динамичный		1								
Итоги:											
Количество наблюдений		0	8	2	0	0	0	0	0	0	0
Взвешенный итог		0	16	6	0	0	0	0	0	0	0
Итого:	22										
Количество факторов	10										
Поправка за риск вложений в земельный участок, %	**2,20**										

Вид и наименование рисков определены в соответствии со следующими изданиями:

Привезенцев Ю.А. Практикум по прудовому хозяйству: Учеб. пособие для зооинженерных фак. с.-х. вузов. – М.: Высш. школа, 1982. – 208 с., ил.

Коэффициент капитализации равен: 13,14% + 2,20% = 15,34 %

Определение кадастровой стоимости земельного участка

Расчеты кадастровой стоимости земельного участка методом капитализации земельной ренты (ЧОД) осуществляется по формуле:

$$КС = \frac{ЗР\ (ЧОД)}{КК}$$

где:

КС — кадастровая стоимость земельного участка;

ЗР — земельная рента (ЧОД) (расчет величины приведен в Приложении 2.13, папка «Сельхоз. угодья 2026»);

КК — коэффициент капитализации.

Расчет кадастровой стоимости земельного участка путем капитализации земельной ренты (ЧОД), с последующим распределением доли в общей стоимости между земельным участком и стоимостью объектов производственного назначения.

Доля стоимости земельного участка в едином объекте недвижимости (ЕОН) составляет 15%.

Источник: при размещении на земельном участке объектов производственного назначения (Приложение №7 к Методическим указаниям).

Таблица 107. Доли стоимости ЗУ

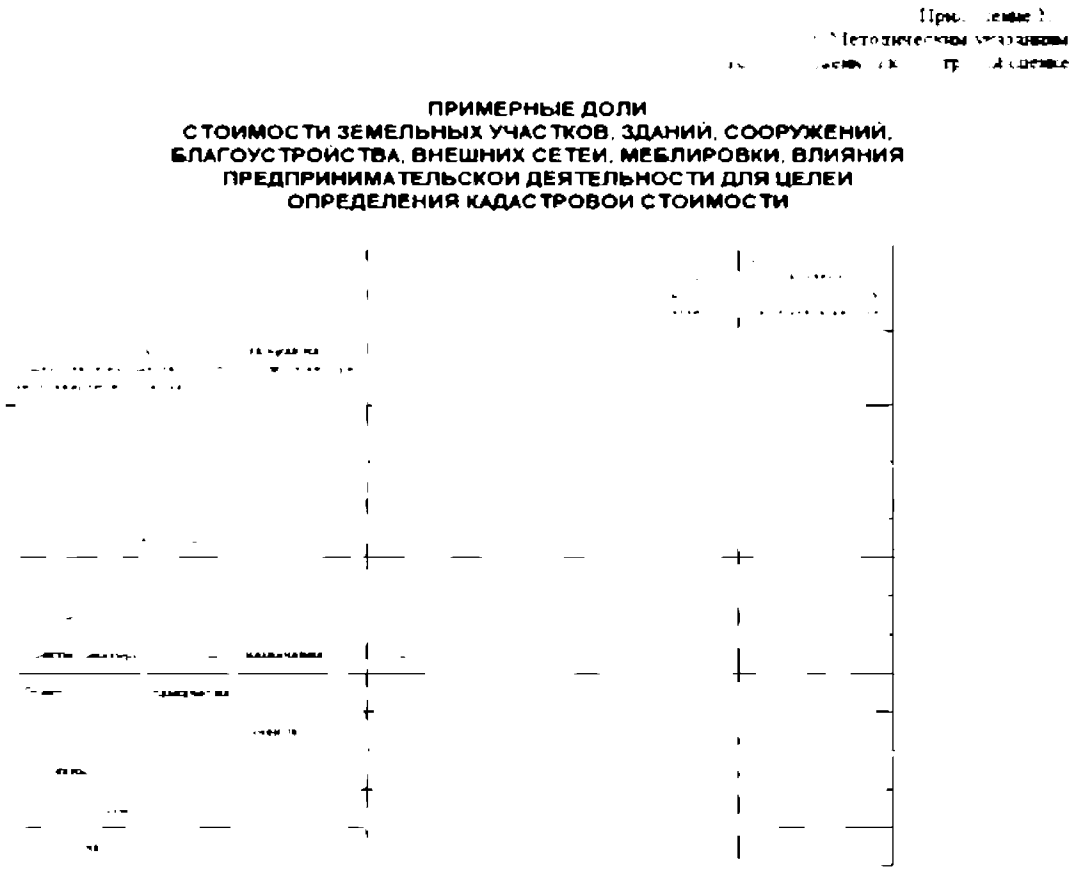

В результате проведенных расчетов, установлена величина УПКС земельных участков обособленных водных объектов в размере **7,68 руб./ кв. м**.

Полное описание расчетов и результаты определения УПКС земельных участков в Приложении 2.1 и 2.13, папка «Сельхоз. угодья 2026».

3.10 Определение кадастровой стоимости земельных участков сегмента 13 «Садоводство и огородничество, малоэтажная жилая застройка»

Анализ рынка продаж земельных участков показал, что в 2025 году уровень цен на земельные участки с видами разрешенного использования под ИЖС и ЛПХ существенно не отличается. Ценообразующие факторы для указанных видов разрешенного использования идентичны, соответственно объединены в одну группу (п. 60.1.1 Методических указаний).

3.10..1 Определение кадастровой стоимости земельных участков, предназначенных под ИЖС/ЛПХ

В соответствии с Методическими указаниями к данной группе ЗУ отнесены объекты, предназначенные для ИЖС/ЛПХ со следующими кодами расчета вида использования: 02:010, 02:020, 02:021, 02:030. Все земельные участки были разделены в соответствии с местоположением:

- земельные участки, расположенные в районах РСО-Алания (типовая территориальная оценочная зона - районный центр);

- земельные участки, расположенные в республиканском центре (5 типовая территориальная оценочная зона г. Владикавказ).

Кадастровая стоимость указанных объектов определяется методом типового (эталонного) объекта недвижимости в рамках сравнительного подхода.

Этапы применения сравнительного подхода к оценке:

- выбор и описание объектов-аналогов;
- выбор единицы сравнения;
- выбор элементов сравнения;
- наименование корректировок;
- расчет стоимости объекта оценки.

Исследование рынка и подбор объектов-аналогов

Объекты-аналоги для дальнейшего расчета выбраны по принципу сопоставимости, который основан на установлении сходства показателей на основе сегментирования рынка – это процесс разбиения рынка на сектора, имеющие схожие характеристики объектов и субъектов. Из общего количества выявленных объявлений использовалось от трех до пяти аналогов из наиболее часто встречающегося диапазона стоимости 1 сотки земельных участков. Полное описание объектов - аналогов, приведены в Приложении 2.13 к настоящему Отчету.

Расчет стоимости земельных участков, предназначенных под ИЖС/ЛПХ, расположенных в районах РСО-Алания

Расчет стоимости эталонных земельных участков, расположенных в районах РСО-Алания, произведен для каждого районного центра республики в соответствии с данными перечней ценообразующих факторов всех населенных пунктов РСО-Алания. Полный расчет корректирующего коэффициента на зоны района приведен в Приложении к отчету 2.13.

Для расчета кадастровой стоимости земельных участков, предназначенных под ИЖС/ЛПХ был проведен анализ ситуации на рынке земельных участков в районных центрах РСО-Алания (г. Алагир, г. Ардон, г. Беслан, г. Дигора, г. Моздок, с. Октябрьское, с. Чикола, с. Эльхотово). Информация о подобранных аналогах получена из:

• из специализированных сайтов: https://vladikavkaz.domclick.ru, https://vladikavkaz.cian.ru, https://www.avito.ru/, https://onrealt.ru/, https://vladikavkaz.olan.ru/, https://realty.yandex.ru/, https://vladikavkaz.russianrealty.ru/, https://maxrealt.ru;

• из сведений о сделках в отношении объектов недвижимости, предоставленных Управлением Росреестра по РСО-Алания (Письмо Росреестра от 29.01.2026 №исх/0363/26).

При проведении расчетов по оценке величины кадастровой стоимости земельного участка необходимо скорректировать цены объектов-аналогов на отличия между оцениваемым объектом и аналогами. Для этого вводится ряд корректировок.

Наименование корректировок

Типичными для данного сегмента земельного участка корректировками являются:

- Торг
- Дата предложения
- Местоположение (типовая территориальная оценочная зона - районный центр)
- Вид использования (ИЖС/ЛПХ)
- Вид совершаемых сделок (право собственности)
- Площадь типового объекта (модальное значение)
- Доступные коммуникации (в соответствии с данными Перечня ЕГРН о наличии/отсутствии объектов недвижимости на земельных участках – модальное значение)
- Качество подъездных путей (возможность круглогодичного подъезда, грунтовая дорога)
- Рельеф/форма (соответствует типовым характеристикам)
- Условия продажи (рыночные условия без наличия обременений и ограничений).

Корректировка на торг отражает тот факт, что при определении стоимости объектов, выставленных на рынке, учитывается мнение только одной из заинтересованных сторон - продавца. В подавляющем большинстве случаев отсутствует возможность использовать данные по реальным сделкам, а расчет ограничивается информацией по предложениям, которые обычно достаточно полно представлены в соответствующих источниках. В этом случае, чтобы устранить систематическую составляющую погрешности, приводящую к искусственному завышению стоимости объектов, используются понижающая процентная поправка – «скидка на торг».

Согласно данным аналитического портала Некоммерческой организации «Ассоциация развития рынка недвижимости «СтатРиелт», при продаже участков аналогичных оцениваемым величина скидки на торг составляет 0,94.

Таблица 108. Корректировка на торг



Ввиду использования в расчетах информации о состоявшихся сделках с объектами (Письмо Росреестра от 29.01.2026 №исх/0363/26) корректировка не применяется к соответствующим объектам-аналогам.

Корректировка на дату предложения отражает тот факт, что подобранные объекты аналоги могут отличаться по данному ценообразующему фактору от объектов оценки. Использование его в дальнейших расчетах необходимо для того, чтобы сгладить временные различия между объектами по дате сделки (предложения).

Согласно данным аналитического портала Некоммерческой организации «Ассоциация развития рынка недвижимости «СтатРиелт», величина типичного срока экспозиции для аналогичных земельных участков составляет 5 месяцев.

Таблица 109. Типичные сроки экспозиции земельных участков



По данному критерию Объект оценки и аналоги являются равноценными (по типичному сроку экспозиции попадают в пределы среднего значения), поэтому корректировка не применяется.

Корректировка на местоположение отражает тот факт, что величина рыночной стоимости земельного участка колеблется в зависимости от локального местоположения.

По данному критерию объект оценки и аналоги являются равноценными, т.к. объект оценки и объекты-аналоги находятся в районных центрах соответственно каждому району РСО-Алания (г. Алагир, г. Ардон, г. Беслан, г. Дигора, г. Моздок, с. Октябрьское, с. Чикола, с. Эльхотово), поэтому корректировка не применяется.

Корректировка на разрешенное использование отражает тот факт, что земельные участки с различными видами разрешенного использования могут отличаться по стоимости.

По данному критерию Объект оценки и аналоги являются равноценными (ИЖС/ЛПХ), поэтому корректировка не применяется.

Корректировка на рельеф/форму участка отражает тот факт, что земельные участки с ровным рельефом и правильной формы ценятся выше, чем участки, требующие дополнительных затрат на выравнивание и планировку.

По данному критерию Объект оценки и аналоги являются относительно идентичными, поэтому корректировка не применяется.

Корректировка на общую площадь. Данная корректировка вносится, если размер площади земельного участка значительно отличается от площади аналога. Корректировка на площадь учитывает снижение стоимости в пересчете на единицу сравнения (сотку) с увеличением площади земли в соответствии с принципом убывающей предельной полезности (платежеспособный спрос на объект меньшей площади выше).

Метод внесения корректировки основан на степенной зависимости между площадью объекта оценки и площадью объекта аналога.

Основная формула расчета:

Км=(((So/Sa)^n)-1)*100

где Км – корректировка на масштаб (площадь), %;

So – площадь оцениваемого объекта, кв.м.;

Sa – площадь объекта – аналога, кв.м.;

n – показатель степени (коэффициент торможения), учитывающий нелинейный характер изменения стоимости конкретных типов недвижимого имущества в зависимости от их площади.

Показатель степени (коэффициент торможения) рассчитывается путем установления зависимости между площадью и стоимостью соответствующих объектов. В случае продажи земельного участка под жилую застройку коэффициент торможения, согласно данным аналитического портала Некоммерческой организации «Ассоциация развития рынка недвижимости «СтатРиелт» равен -0,25.

Корректировка на общую площадь земельных участков, расположенных в районах РСО-Алания произведена для каждого районного центра республики в соответствии с индивидуальным расчетом.

Полный индивидуальный расчет для каждого районного центра в Приложении к отчету 2.13.

Таблица 110. Информация о влиянии фактора площади ЗУ



Корректировка на качество подъездных путей отражает тот факт, что земельные участки с возможностью круглогодичного подъезда и качественным дорожным покрытием (асфальтовое покрытие) оцениваются выше, чем участки, подъездные пути которых соответствуют более низкому качеству (грунтовые/гравийные).

По данному критерию Объект оценки и аналоги являются равноценными (асфальтированная дорога), поэтому корректировка не применяется.

Корректировка на инженерные коммуникации отражает наличие необходимых технических систем функционирования при возведении и эксплуатации улучшений, что отражается на возможных вариантах использования земельного участка и эффективности организации процесса строительства и реализации инвестиционных проектов.

По данному критерию Объект оценки и аналоги являются равноценными (имеется возможность подключения коммуникаций, расположенных по границе), поэтому корректировка не применяется.

Корректировка на условия продажи отражает тот факт, что особые мотивации сторон в сделке во многих ситуациях могут повлиять на уплачиваемые цены и даже сделать некоторые сделки нерыночными. К примерам особых условий продажи относятся: 1) объект оценки обладает синергетической стоимостью; 2) наличие обременений в виде ареста, зарегистрированных договоров аренды, сервитутов; 3) срочная продажа; 4) перспектива затяжной судебной тяжбы; 5) финансовые, деловые или семейные связи между сторонами; 6) особенности налогообложения и т.д.

По данному критерию Объект оценки и аналоги являются равноценными, поэтому корректировка не применяется.

Анализ однородности результатов скорректированных стоимостей 1 сотки объектов-аналогов

Для анализа однородности величин стоимостей 1 сотки объектов-аналогов проводится расчет системы показателей, отражающих однородность скорректированных величин стоимостей за 1 сотку.

Из всех показателей вариации среднеквадратическое отклонение в наибольшей степени используется для проведения анализа. Среднеквадратическое отклонение дает абсолютную оценку меры разбросанности значений, и чтобы понять, насколько она велика относительно самих значений, требуется относительный показатель. Такой показатель называется коэффициентом вариации.

Коэффициент вариации характеризует относительную меру отклонения измеренных значений от среднеарифметического:

Формула Коэффициент вариации V= σ/a *100%

где:

V - коэффициент вариации,

σ - среднеквадратическое отклонение,

a - среднее арифметическое.

Чем больше значение коэффициента вариации, тем относительно больший разброс и меньшая выравненность исследуемых значений. Если коэффициент вариации меньше 10%, то изменчивость вариационного ряда принято считать незначительной (отличная сходимость), от 10% до 20% относится к средней (хорошая сходимость), больше 20% и меньше 33% к значительной (удовлетворительная сходимость), и если коэффициент вариации превышает 33%, то это говорит о неоднородности информации и необходимости исключения самых больших и самых маленьких значений.

Коэффициент вариации земельных участков, расположенных в районах РСО-Алания рассчитан для каждого районного центра республики в соответствии с индивидуальным расчетом. Полный индивидуальный расчет для каждого районного центра в Приложении к отчету 2.13.

Совокупная процентная поправка определялась по формуле:

$$Процентная\ \ поправка = (1 + поправка_1) \times (1 + поправка_2) \times ... \times (1 + поправка_i) - 1$$

где поправка (i) – величина поправки на i-тому элементу сравнения, выраженная в процентах;

i – количество элементов сравнения, по которым вводится процентная поправка.

В результате внесения корректировок в объекты-аналоги получаем скорректированные величины стоимости 1 сотки земельного участка.

Итоговая величина кадастровой стоимости 1 сотки земельного участка определялась как средневзвешенная полученных значений.

Соответствие величины стоимости 1 сот. объекта оценки рыночным данным

Рассчитанная средневзвешенная стоимость 1 сотки объекта оценки соответствует приведенному в анализе рынка диапазону стоимости 1 сотки земельных участков, предназначенных под ИЖС/ЛПХ.

Присвоенные коэффициенты веса характеризуют аналоги по результатам расчетов с точки зрения наибольшей схожести с Объектом оценки. Формула расчета весовых коэффициентов:

$$K = \frac{1/(|S_{1...n}| + 1)}{1/(|S_1| + 1) + 1/(|S_2| + 1) + ... + 1/(|S_n| + 1)}$$

K – искомый весовой коэффициент;
n –номер аналога
S_A - сумма корректировок по всем аналогам;
$S_{1...n}$ - сумма корректировок аналога, для которого производится расчет;
S_1 - сумма корректировок 1-го аналога;
S_2 - сумма корректировок 2-го аналога;
S_n - сумма корректировок n-го аналога.

Присвоенные веса распределились между аналогами следующим образом: аналог №1 - 0,33, аналог №2 - 0,33, аналог №3 - 0,34.

Если оцениваемые земельные участки находятся в 2, 3, 4, 5, 6 типовых зонах в пределах региона (сельские населенные пункты (все населенные пункты района в соответствии с оценочным баллом типовой зоны)), а эталонный объект недвижимости относится к 1 типовой территориальной зоне (районные центры РСО-А: г. Ардон, г. Алагир, г. Беслан, г. Дигора, г. Моздок, с. Октябрьское, с. Чикола, с. Эльхотово), то вводится корректировка к цене удельной стоимости эталонного объекта по основному ценообразующему фактору – «Территориальная зона». Для земельных участков, находящихся в 8 и 9 типовых зонах в пределах региона, эталонный объект недвижимости относится к 7 типовой территориальной зоне (пос. Верхний Фиагдон).

Полное описание расчетов для каждого района РСО-Алания с применением корректирующего коэффициента на типовые территориальные оценочные зоны района и на местоположение в пределах районного центра, и результаты определения УПКС земельных участков в Приложении 2.13 настоящего Отчета.

Расчет стоимости земельных участков, предназначенных под ИЖС/ЛПХ, расположенных в республиканском центре (г. Владикавказ)

Для расчета кадастровой стоимости земельных участков, предназначенных под ИЖС/ЛПХ был проведен анализ ситуации и отбор аналогов на рынке земельных участков в г. Владикавказ. Информация о подобранных аналогах получена из следующих источников:

• специализированных сайтов: https://www.avito.ru/, https://vladikavkaz.cian.ru/, https://vladikavkaz.olan.ru/, https://vladikavkaz.russianrealty.ru/, https://vladikavkaz.domclick.ru, https://onrealt.ru/, https://realty.yandex.ru/, https://maxrealt.ru,

• перечня реестра сделок, предоставленных Управлением Росреестра по РСО-Алания (Письмо Росреестра от 29.01.2026 № исх/0363/26).

При проведении расчетов по оценке величины кадастровой стоимости земельного участка необходимо скорректировать цены объектов-аналогов на отличия между оцениваемым объектом и аналогами. Для этого вводится ряд корректировок.

Наименование корректировок

Существенными для данного сегмента земельных участков корректировками являются:

-Торг

-Дата предложения

-Местоположение

-Типовая территориальная оценочная зона (зона 9.5)

-Вид использования (ИЖС/ЛПХ)

-Вид совершаемых сделок (право собственности)

-Площадь типового объекта (модальное значение)

-Доступные коммуникации (в соответствии с данными Перечня ЕГРН о наличии/отсутствии объектов недвижимости на земельных участках – модальное значение)

-Качество подъездных путей (возможность круглогодичного подъезда, асфальтовая дорога)

-Рельеф/форма (соответствует типовым характеристикам)

-Условия продажи (рыночные условия без наличия обременений и ограничений).

Корректировка на торг отражает тот факт, что при определении стоимости объектов, выставленных на рынке, учитывается мнение только одной из заинтересованных сторон - продавца. В подавляющем большинстве случаев отсутствует возможность использовать данные по реальным сделкам, а расчет ограничивается информацией по предложениям, которые обычно достаточно полно представлены в соответствующих источниках. В этом случае, чтобы устранить систематическую составляющую погрешности, приводящую к искусственному завышению стоимости объектов, используются понижающая процентная поправка – «скидка на торг».

Согласно данным аналитического портала Некоммерческой организации «Ассоциация развития рынка недвижимости «СтатРиелт», при продаже участков аналогичных оцениваемым величина скидки на торг составляет 0,94 (среднее значение).

Таблица 111. Корректировка на торг

Скидки на торг, уторгование при продаже земельных участков - на 01.01.2026 года



Объекты недвижимости	Нижняя граница	Верхняя граница	Среднее	По регионам: А группа	Б группа	В группа
земли населенных пунктов для [illegible] (офисные, [illegible] производственные) и жилой застройки			0,94	0,9	0,94	
[illegible]			0,94	0,97	0,94	
[illegible]			0,94	[illegible]	0,94	
ДНП и СНТ на землях сельскохозяйственного назначения			1,02	[illegible]	0,92	1,01
[illegible]			0,86	0,82	0,86	0,83
[illegible]			0,81	[illegible]	0,87	[illegible]
[illegible]			0,96	0,91	0,96	0,88

Корректировка применяется ко всем объектам-аналогам.

Корректировка на дату предложения отражает тот факт, что подобранные объекты аналоги могут отличаться по данному ценообразующему фактору от объектов оценки. Использование его в дальнейших расчетах необходимо для того, чтобы сгладить временные различия между объектами по дате сделки (предложения).

Согласно данным аналитического портала Некоммерческой организации «Ассоциация развития рынка недвижимости «СтатРиелт», величина типичного срока экспозиции для аналогичных земельных участков составляет 5 месяцев.

Таблица 112. Типичные сроки экспозиции земельных участков

Сроки ликвидности, продажи, экспозиции, типичные для рынка земельных участков и массивов, - на 01.01.2026 года



[illegible]	Нижняя граница	Верхняя граница	Среднее	По регионам: А группа	Б группа	В группа
[illegible]			4	4		
[illegible]		11	7		7	
[illegible]			14	11	14	21
[illegible]			10			21

По данному критерию Объект оценки и аналоги являются равноценными (по типичному сроку экспозиции попадают в пределы среднего значения), поэтому корректировка не применяется.

Корректировка на местоположение (регион) отражает тот факт, что величина рыночной стоимости земельного участка колеблется в зависимости от локального местоположения.

По данному критерию Объект оценки и аналоги являются равноценными, т.к. объект оценки и объекты-аналоги находятся в г. Владикавказ, поэтому корректировка не применяется.

Корректировка на разрешенное использование отражает тот факт, что земельные участки с различными видами разрешенного использования могут отличаться по стоимости.

По данному критерию Объект оценки и аналоги являются равноценными (ИЖС/ЛПХ), поэтому корректировка не применяется.

Корректировка на типовую территориальную зону в пределах города отражает соотношение цен между различными типовыми зонами в городе. В каждом городе могут быть свои критерии, по которым тот или иной район может быть отнесен к дорогим или более дешевым в зависимости от их престижности, характера застройки, пешеходных и транспортных трафиков, торговых коридоров.

В основе деления территории на типовые территориальные зоны в пределах города, положено разделение территории г. Владикавказ на основании их основных характеристик, то есть факторов социально-экономического и иного характера, влияющих на использование территорий (природно-климатических, производственных, демографических, социально-культурных), а также удаленности от основных административных и транспортных центров и уровня инженерно-транспортного обеспечения.

Таким образом сформированы 8 типовых территориально–оценочных зон:

1.) Зона 9.1.
2.) Зона 9.2.
3.) Зона 9.3.
4.) Зона 9.4.
5.) Зона 9.5.
6.) Зона 9.6.
7.) Зона 9.7.
8.) Зона 9.8.

Таблица 113. Корректировка на типовую территориальную зону в пределах города

Ценовая зона	1	2	3	4	5	6	7	8
Среднее значение	1	0,89	0,76	0,71	0,48	0,42	0,26	0,16

По данному критерию Объект оценки и аналоги являются равноценными, т.к. объект оценки и объекты-аналоги находятся в одной типовой территориальной зоне (зона 9.5), поэтому корректировка не применяется.

Корректировка на рельеф/форму участка отражает тот факт, что земельные участки с ровным рельефом и правильной формы ценятся выше, чем участки, требующие дополнительных затрат на выравнивание и планировку.

По данному критерию Объект оценки и аналоги являются относительно идентичными, поэтому корректировка не применяется.

Корректировка на общую площадь. Данная корректировка вносится, если размер площади земельного участка значительно отличается от площади аналога. Корректировка на площадь учитывает снижение стоимости в пересчете на единицу сравнения (сотку) с увеличением площади земли в соответствии с принципом убывающей предельной полезности (платежеспособный спрос на объект меньшей площади выше):

Метод внесения корректировки основан на степенной зависимости между площадью объекта оценки и площадью объекта аналога.

Основная формула расчета:

Км=(((So/Sa)^n)-1)*100

где Км – корректировка на масштаб (площадь), %;

So – площадь оцениваемого объекта, кв.м.;

Sa – площадь объекта – аналога, кв.м.;

n – показатель степени (коэффициент торможения), учитывающий нелинейный характер изменения стоимости конкретных типов недвижимого имущества в зависимости от их площади.

Показатель степени (коэффициент торможения) рассчитывается путем установления зависимости между площадью и стоимостью соответствующих объектов. В случае продажи земельного участка под жилую застройку коэффициент торможения, согласно данным аналитического портала Некоммерческой организации «Ассоциация развития рынка недвижимости «СтатРиелт» равен -0,19.

Таблица 114. Информация о влиянии фактора площади ЗУ

Итог расчетов	на основе аналитической рыночной данных		
Земли населенных пунктов (города и пригородные земли) (за исключением участков, предназначенных для ведения производственной деятельности и размещения объектов инженерной инфраструктуры) с населением	**R^2 коэффициент детерминации**	**Коэффициент торможения**	**Формула расчета корректировки на площадь, масштаб (K s)**
более 1 млн человек			K s = (So/Sa) ^
от 400 тыс. до 1 млн человек			K s = (So/Sa) ^
от 50 тыс. до 400 тыс. человек			K s = (So/Sa) ^
поселения до 50 тыс. человек			K s = (So/Sa) ^

Таким образом, корректировка на площадь для объектов-аналогов составила:

$$К_1 = (((6,0/7,5)^{-0,19})-1)*100 = 1,04;$$
$$К_2 = (((6,0/12,0)^{-0,19})-1)*100 = 1,14;$$
$$К_3 = (((6,0/7,5)^{-0,19})-1)*100 = 1,04.$$

Корректировка на качество подъездных путей отражает тот факт, что земельные участки с возможностью круглогодичного подъезда и качественным дорожным покрытием (асфальтовое покрытие) оцениваются выше, чем участки, подъездные пути которых соответствуют более низкому качеству (грунтовые/гравийные).

По данному критерию Объект оценки и аналоги являются равноценными (асфальтовая дорога), поэтому корректировка не применяется.

Корректировка на инженерные коммуникации отражает наличие необходимых технических систем функционирования при возведении и эксплуатации улучшений, что отражается на возможных вариантах использования земельного участка и эффективности организации процесса строительства и реализации инвестиционных проектов.

По данному критерию Объект оценки и аналоги являются равноценными (имеется возможность подключения коммуникаций, расположенных по границе), поэтому корректировка не применяется.

Корректировка на условия продажи отражает тот факт, что особые мотивации сторон в сделке во многих ситуациях могут повлиять на уплачиваемые цены и даже сделать некоторые сделки нерыночными. К примерам особых условий продажи относятся: 1) объект оценки обладает синергетической стоимостью; 2) наличие обременений в виде ареста, зарегистрированных договоров аренды, сервитутов; 3) срочная продажа; 4) перспектива затяжной судебной тяжбы; 5) финансовые, деловые или семейные связи между сторонами; 6) особенности налогообложения и т.д.

По данному критерию Объект оценки и аналоги являются, поэтому корректировка не применяется.

Анализ однородности результатов скорректированных стоимостей 1 сотки объектов-аналогов

Для анализа однородности величин стоимостей 1 сотки объектов-аналогов проводится расчет системы показателей, отражающих однородность скорректированных величин стоимостей за 1 сотку.

Из всех показателей вариации среднеквадратическое отклонение в наибольшей степени используется для проведения анализа. Среднеквадратическое отклонение дает абсолютную оценку меры разбросанности значений, и чтобы понять, насколько она велика относительно самих значений, требуется относительный показатель. Такой показатель называется коэффициентом вариации.

Коэффициент вариации характеризует относительную меру отклонения измеренных значений от среднеарифметического:

Формула Коэффициент вариации V= σ/a *100%

где:

V - коэффициент вариации,

σ - среднеквадратическое отклонение,

a - среднее арифметическое.

Значение коэффициента вариации составляет 11,47%. Чем больше значение коэффициента вариации, тем относительно больший разброс и меньшая выравненность исследуемых значений. Если коэффициент вариации меньше 10%, то изменчивость вариационного ряда принято считать незначительной (отличная сходимость), от 10% до 20% относится к средней (хорошая сходимость), больше 20% и меньше 33% к значительной (удовлетворительная сходимость), и если коэффициент вариации превышает 33%, то это говорит о неоднородности информации и необходимости исключения самых больших и самых маленьких значений.

Таким образом, коэффициенту вариации 11,47% соответствует хорошая сходимость.

Совокупная процентная поправка определялась по формуле:

$$Процентная\ \ поправка = (1 + поправка_1) \times (1 + поправка_2) \times \ldots \times (1 + поправка_i) - 1,$$

где: поправка (i) – величина поправки на i-тому элементу сравнения, выраженная в процентах;

i – количество элементов сравнения, по которым вводится процентная поправка.

В результате внесения корректировок в объекты-аналоги получаем скорректированные величины стоимости 1 сотки земельного участка.

Итоговая величина кадастровой стоимости 1 сотки земельного участка определялась как средневзвешенная полученных значений.

Соответствие величины стоимости 1 сот. объекта оценки рыночным данным

Рассчитанная средневзвешенная стоимость 1 сотки объекта оценки соответствует приведенному в анализе рынка диапазону стоимости 1 сотки земельных участков, предназначенных под ИЖС/ЛПХ.

Присвоенные коэффициенты веса характеризуют аналоги по результатам расчетов с точки зрения наибольшей схожести с Объектом оценки. Формула расчета весовых коэффициентов:

$$K = \frac{1/(|S_{1\ldots n}| + 1)}{1/(|S_1| + 1) + 1/(|S_2| + 1) + \ldots + 1/(|S_n| + 1)}$$

K – искомый весовой коэффициент;

n –номер аналога

S_A - сумма корректировок по всем аналогам;

$S_{1\ldots n}$ - сумма корректировок аналога, для которого производится расчет;

S_1 - сумма корректировок 1-го аналога;

S_2 - сумма корректировок 2-го аналога;

S_n - сумма корректировок n-го аналога.

Присвоенные веса распределились между аналогами следующим образом: аналог №1 - 0,33, аналог №2 - 0,33, аналог №3 - 0,33.

Полный расчет и результаты определения УПКС земельных участков (зона 9.5) в Приложении 2.10 и 2.13 настоящего Отчета.

Таблица 115. Результат определения стоимости ЗУ

Наименование и код группы: ИЖС/ЛПХ Наименование подгруппы	УПКС ЗУ, руб./кв. м
Моздокский район	
Зона 1.1 РСО-Алания (Моздок)	
Зона 1.1.1 Центр	773,56
Зона 1.1.2 Район, ближайший к центру	697,95
Зона 1.1.3 Окраина	530,44
Зона 1.2 РСО-Алания (Луковская, Притеречный, Троицкое, Павлодольская, Терская, Кизляр, Калининский)	392,75
Зона 1.3 РСО-Алания (Киевское, Раздольное, Веселое, Виноградное, Садовый, Предгорное)	336,33
Зона 1.4 РСО-Алания (ст. Черноярская, Нижний Малгобек, Советский, Сухотское, НовоОсетинская, Комарово, Тельман, Ново-Георгиевское, Хурикау, Осетинский, ж/д ст. Черноярская, Октябрьское, Елбаево, Луковский)	267,40
Зона 1.5 РСО-Алания (Дружба, Поселок Любы Кондратенко, Кусово, Малый Малгобек, Мирный)	176,83
Кировский район	
Зона 2.1 РСО-Алания (Эльхотово)	
Зона 2.1.1 Центр	546,73
Зона 2.1.2 Район, ближайший к центру	493,29
Зона 2.1.3 Окраина	374,90
Зона 2.2 РСО-Алания (Змейская, Карджин, Дарг-Кох)	311,74
Зона 2.3 РСО-Алания (Ставд-Дурт, Иран, Комсомольское)	251,09
Правобережный район	
Зона 3.1 РСО-Алания (Беслан)	
Зона 3.1.1 Центр	1059,11
Зона 3.1.2 Район, ближайший к центру	876,51
Зона 3.1.3 Окраина	471,96
Зона 3.2 РСО-Алания (Брут, Новый Батако, Фарн)	259,61
Зона 3.3 РСО-Алания (Ольгинское, Цалык, Зильги, Хумалаг, Заманкул, Батако, Раздзог)	225,77
Ирафский район	
Зона 4.1 РСО-Алания (Чикола)	
Зона 4.1.1 Центр	409,17
Зона 4.1.2 Район, ближайший к центру	332,21
Зона 4.1.3 Окраина	263,00
Зона 4.2 РСО-Алания (Сурх-Дигора, Лескен, Хазнидон, Новый Урух, Средний Урух)	195,46
Зона 4.3 РСО-Алания (Советский, Толдзгун, Ахсарисар, Дзинага, Дзагепбарз)	168,59
Зона 4.4 РСО-Алания (Мацута, Ахсау, Нижний Задалеск)	134,35
Зона 4.5 РСО-Алания (Махческ, Стур-Дигора, Калух, Фаснал, Вакац, Нижний Нар, Дунта, Камунта)	100,83
Зона 4.6 РСО-Алания (Камата, Моска, Одола, Куссу, Фараскатта, Галиат, Калнахта, Лезгор, Донифарс, Ханаз, Верхний Задалеск, Верхний Нар, Ногкау, Казахта)	68,82
Дигорский район	
Зона 5.1 РСО-Алания (Дигора)	
Зона 5.1.1 Центр	561,05
Зона 5.1.2 Район, ближайший к центру	506,21
Зона 5.1.3 Окраина	384,72
Зона 5.2 РСО-Алания (Кора -Урсдон, Карман - Синдзикау)	247,96

Зона 5.3 РСО-Алания (Николаевская, Дур-Дур, Мостиздах)	210,31
Ардонский район	
Зона 6.1 РСО-Алания (Ардон)	
Зона 6.1.1 Центр	538,04
Зона 6.1.2 Район, ближайший к центру	445,27
Зона 6.1.3 Окраина	239,76
Зона 6.2 РСО-Алания (Кадгарон, Красногор, Мичурино)	177,83
Зона 6.3 РСО-Алания (Кирово, Коста, Фиагдон, Нарт, Бекан, Рассвет, Цмити)	149,99
Алагирский район	
Зона 7.1 РСО-Алания (Алагир)	
Зона 7.1.1 Центр	574,02
Зона 7.1.2 Район, ближайший к центру	475,05
Зона 7.1.3 Окраина	348,37
Зона 7.2 РСО-Алания (Дзуарикау, Майрамадаг, Суадаг, Хаталдон, Рамоново, Мизур)	342,90
Зона 7.3 РСО-Алания (Верхний Бирагзанг, Црау, Ногкау (НСП), Нижний Бирагзанг, Цаликово)	292,85
Зона 7.4 РСО-Алания (Гусыра, Бурон, Верхний Цей, Тамиск, Красный Ход, Кодахджин, Тагардон, Нузал, Нижний Унал)	243,35
Зона 7.5 РСО-Алания (Цементный, Нижний Цей, Верхний Унал, Верхний Зарамаг, Нижний Зарамаг, Горный Карца, Зинцар, Горный Дзуарикау, Садон, Нижний Згид, Верхний Згид)	196,00
Зона 7.6 РСО-Алания (Тоборза, Цми, Абайтикау, Тиб, Верхний Мизур, Нар, Биз, Сатат, Елгона, Цемса, Тибсли, Дайкау, Цамад, Лисри, Камсхо, Гули, Цасем, Ногкау (МСП), Дагом, Курайтта, Ксурта, Гусойта, Архон, Бад, Хукали, Ход, Инджинта Урсдон, Холст, Слас, Донисар, Сахсат, Згил, Кесатикау, Газат, Варце, Зектикау, Потыфаз, Регах, Саубын, Худисан, Тапанкау, Калак, Сагол, Ецна, Северо-восточнее с. Кесатикау (с. Абайтикау))	125,36
Зона 7.7 РСО-Алания, пос. Верхний Фиагдон	894,96
Зона 7.8 РСО-Алания, Фиагдонское сельское поселение (Хидикус, Барзикау, Урикау, Даллагкау)	559,14
Зона 7.9 РСО-Алания, Фиагдонское сельское поселение (Дзивгис, Лац, Кадат, Харисджин, Цмити)	452,43
Пригородный район	
Зона 8.1 РСО-Алания (Октябрьское)	
Зона 8.1.1 Центр	1167,72
Зона 8.1.2 Район, ближайший к центру	1 053,58
Зона 8.1.3 Окраина	800,72
Зона 8.2 РСО-Алания (Архонская, Гизель, Михайловское, Ногир)	669,85
Зона 8.3 РСО-Алания (Сунжа, Чермен, Камбилеевское, Тарское, Комгарон, Верхняя Саниба, Нижняя Саниба, Ир, Кобан, Алханчурт)	538,50
Зона 8.4 РСО-Алания (Донгарон, Майское, Дачное, Новое, Даргавс, Куртат)	468,59
Зона 8.5 РСО-Алания (Первомайский, Кармадон, Старая Саниба, Верхний Кани)	330,93
Зона 8.6 РСО-Алания (Джимара, Фазикау, Нижний Кани, Ламардон, Тменикау, Какадур)	236,98
12.1.9 г. Владикавказ	
Зона 9.1	10 893,44
Зона 9.2	9 695,16
Зона 9.3	8 279,01
Зона 9.4	7 734,34
Зона 9.5	5 228,85
Зона 9.6	4 575,24
Зона 9.7	2 832,29
Зона 9.8	1 742,95

3.10..2 Определение кадастровой стоимости земельных участков, предназначенных для ведения садоводства (в т.ч СНТ)

К данной группе ЗУ отнесены объекты, предназначенные под СНТ, с кодом расчета вида использования 13:021. Все земельные участки были разделены в соответствии с местоположением:

1) Земельные участки, расположенные в районах РСО-Алания (типовая территориальная оценочная зона - районный центр);

2) Земельные участки, расположенные в республиканском центре (г. Владикавказ).

Расчет стоимости земельных участков, расположенных в районах РСО-Алания

Для земельных участков первой группы кадастровая стоимость рассчитана с применением корректирующего коэффициента 0,53 (0,21/0,4) на вид разрешенного использования к стоимости земельных участков, предназначенных под ИЖС/ЛПХ. В п. 3.10.1 Отчета приведено полное описание расчетов земельных участков под ИЖС/ЛПХ.

Согласно данным экспертного опроса оценщиков РСО-Алания среднее значение соотношения удельных рыночных цен земельных участков в зависимости от ВРИ составляет: «ИЖС» - 0,4; «Ведение садоводства» - 0,21.

Для земельных участков второй группы была рассчитана стоимость методом типового (эталонного) объекта недвижимости в рамках сравнительного подхода.

Расчет стоимости земельных участков, расположенных в республиканском центре (г. Владикавказ)

Кадастровая стоимость земельных участков в границах садоводческих и огороднических объединений (СНТ) определена методом эталонного земельного участка. Для каждой группы объединений выделено по одному эталонному участку площадью 1 сот.

Этапы применения сравнительного подхода к оценке:

- выбор и описание объектов-аналогов;
- выбор единицы сравнения;
- выбор элементов сравнения;
- наименование корректировок;
- расчет стоимости объекта оценки.

Исследование рынка и подбор объектов-аналогов

Объекты-аналоги для дальнейшего расчета выбраны по принципу сопоставимости, который основан на установлении сходства показателей на основе сегментирования рынка – это процесс разбиения рынка на сектора, имеющие схожие характеристики объектов и субъектов. Из общего количества выявленных объявлений использовалось от трех до пяти аналогов из наиболее часто встречающегося диапазона стоимости 1 сотки земельных участков. Полное описание объектов - аналогов, приведены в Приложении 2.13 настоящего Отчета.

Выбор элементов сравнения

Поскольку земельные участки, приносящие доход, часто различаются по площади и размеру имеющихся улучшений, при сравнении продаваемых участков с оцениваемым полученные данные необходимо привести к общему знаменателю, т.е. определенной единице сравнения. Если цену продажи объекта перевести в единицу сравнения, то возможно сравнение земельных участков, которые конкурируют на одном сегменте рынка.

При сделках с незастроенными земельными участками используются следующие единицы сравнения:

- *цена за 1 га* - при оценке больших массивов земли сельскохозяйственного или лесного назначения, под промышленное использование, при разделении земельных массивов на стандартные участки;

- *цена за 1 сотку* – при продаже земли для садоводства и дачной застройки, загородных участков;

- *цена за 1 м²* - при продаже земли в центре городов под коммерческую застройку;

- *цена за лот* – цена за стандартные по размеру и форме земельные участки в районах массовой жилой или дачной застройки;

- *цена за единицу плотности* – нормативные акты по зонированию обычно ограничивают плотность застройки на различных участках. На некоторых сегментах рынка это приводит к тому, что цена котируется на основе максимальной плотности, утвержденной нормами зонирования, например, на основе количества разрешенных для строительства единиц жилья.

В настоящем отчете в качестве единицы сравнения выбрана цена за 1 сотку площади земельного участка, как наиболее типичную цену предложений на вторичном рынке продаж.

При проведении расчетов по оценке величины кадастровой стоимости земельного участка, необходимо скорректировать цены объектов-аналогов на отличия между оцениваемым объектом и аналогами. Для этого вводится ряд корректировок.

Наименование корректировок

Типичными, для данного сегмента земельного участка корректировками являются:

-Торг

-Дата предложения

-Местоположение (территориальные границы СНТ)

-Вид использования (СНТ/СНО)

-Вид совершаемых сделок (право собственности)

-Площадь типового объекта (модальное значение)

-Доступные коммуникации (в соответствии с данными Перечня ЕГРН о наличии/отсутствии объектов недвижимости на земельных участках – модальное значение)

-Качество подъездных путей (возможность круглогодичного подъезда, грунтовая дорога)

-Рельеф/форма (соответствует типовым характеристикам)

-Условия продажи (рыночные условия без наличия обременений и ограничений)

Для расчета кадастровой стоимости земельных участков, расположенных в СНТ, был проведен анализ ситуации на рынке земельных участков в г. Владикавказ. Информация о подобранных аналогах получена из:

• из специализированных сайтов: https://vladikavkaz.domclick.ru, https://vladikavkaz.cian.ru, https://www.avito.ru/, https://onrealt.ru/, https://vladikavkaz.olan.ru/, https://realty.yandex.ru/, https://vladikavkaz.russianrealty.ru/, https://maxrealt.ru;

• из сведений о сделках в отношении объектов недвижимости, предоставленных Управлением Росреестра по РСО-Алания (Письмо Росреестра от 29.01.2026 №исх/0363/26).

Корректировка на торг отражает тот факт, что при определении стоимости объектов, выставленных на рынке, учитывается мнение только одной из заинтересованных сторон - продавца. В подавляющем большинстве случаев отсутствует возможность использовать данные по реальным сделкам, а расчет ограничивается информацией по предложениям, которые обычно достаточно полно представлены в соответствующих источниках. В этом случае, чтобы устранить систематическую составляющую погрешности, приводящую к искусственному завышению стоимости объектов, используются понижающая процентная поправка – «скидка на торг».

Согласно данным аналитического портала Некоммерческой организации «Ассоциация развития рынка недвижимости «СтатРиелт», при продаже участков аналогичных оцениваемым величина скидки на торг составляет 0,94.

Таблица 116. Корректировка на торг



Ввиду использования в расчетах информации о состоявшихся сделках с объектами (Письмо Росреестра от 29.01.2026 №исх/0363/26) корректировка не применяется к соответствующим объектам-аналогам.

Корректировка на дату предложения отражает тот факт, что подобранные объекты аналоги могут отличаться по данному ценообразующему фактору от объектов оценки. Использование его в дальнейших расчетах необходимо для того, чтобы сгладить временные различия между объектами по дате сделки (предложения).

Согласно данным аналитического портала Некоммерческой организации «Ассоциация развития рынка недвижимости «СтатРиелт», величина типичного срока экспозиции для аналогичных земельных участков составляет 5 месяцев.

Таблица 117. Типичные сроки экспозиции земельных участков



По данному критерию Объект оценки и аналоги являются равноценными (по типичному сроку экспозиции попадают в пределы среднего значения), поэтому корректировка не применяется.

Корректировка на местоположение отражает тот факт, что величина рыночной стоимости земельного участка колеблется в зависимости от локального местоположения.

Корректировка не применялась. По данному критерию объект оценки и аналоги являются равноценными, т.к. расположены в непосредственной близости друг к другу (в границах СНТ).

Корректировка на разрешенное использование отражает тот факт, что земельные участки с различными видами разрешенного использования могут отличаться по стоимости.

По данному критерию объект оценки и аналоги являются равноценными (СНТ), поэтому корректировка не применяется.

Корректировка на рельеф/форму участка отражает тот факт, что земельные участки с ровным рельефом и правильной формы ценятся выше, чем участки, требующие дополнительных затрат на выравнивание и планировку.

По данному критерию объект оценки и аналоги являются относительно идентичными, поэтому корректировка не применяется.

Корректировка на общую площадь. Данная корректировка вносится, если размер площади земельного участка значительно отличается от площади аналога. Корректировка на площадь учитывает снижение стоимости в пересчете на единицу сравнения (сотку) с увеличением площади земли в соответствии с принципом убывающей предельной полезности (платежеспособный спрос на объект меньшей площади выше).

Метод внесения корректировки основан на степенной зависимости между площадью объекта оценки и площадью объекта аналога.

Основная формула расчета:

Км=(((So/Sa)^n)-1)*100

где Км – корректировка на масштаб (площадь), %;

So – площадь оцениваемого объекта, кв.м.;

Sa – площадь объекта – аналога, кв.м.;

n – показатель степени (коэффициент торможения), учитывающий нелинейный характер изменения стоимости конкретных типов недвижимого имущества в зависимости от их площади.

Показатель степени (коэффициент торможения) рассчитывается путем установления зависимости между площадью и стоимостью соответствующих объектов. В случае продажи земельного участка под жилую застройку коэффициент торможения, согласно данным аналитического портала Некоммерческой организации «Ассоциация развития рынка недвижимости «СтатРиелт» равен -0,19.

Таблица 118. Информация о влиянии фактора площади ЗУ

СтатРиелт

Таким образом, корректировка на общую площадь, расположенных в СНТ г. Владикавказ земельных участков, произведена для каждого СНТ в соответствии с индивидуальным расчетом. Полный индивидуальный расчет для каждого СНТ приведен в Приложении к отчету 2.13.

Корректировка на качество подъездных путей отражает тот факт, что земельные участки с возможностью круглогодичного подъезда и качественным дорожным покрытием (асфальтовое покрытие) оцениваются выше, чем участки, подъездные пути которых соответствуют более низкому качеству (грунтовые/гравийные).

По данному критерию Объект оценки и аналоги являются равноценными (грунтовая дорога), поэтому корректировка не применяется.

Корректировка на инженерные коммуникации отражает наличие необходимых технических систем функционирования при возведении и эксплуатации улучшений, что отражается на возможных вариантах использования земельного участка и эффективности организации процесса строительства и реализации инвестиционных проектов.

По данному критерию Объект оценки и аналоги являются равноценными (имеется возможность подключения коммуникаций, расположенных по границе), поэтому корректировка не применяется.

Корректировка на условия продажи отражает тот факт, что особые мотивации сторон в сделке во многих ситуациях могут повлиять на уплачиваемые цены и даже сделать некоторые сделки нерыночными. К примерам особых условий продажи относятся: 1) объект оценки обладает синергетической стоимостью; 2) наличие обременений в виде ареста, зарегистрированных договоров аренды, сервитутов; 3) срочная продажа; 4) перспектива затяжной судебной тяжбы; 5) финансовые, деловые или семейные связи между сторонами; 6) особенности налогообложения и т.д.

По данному критерию Объект оценки и аналоги являются равноценными, поэтому корректировка не применяется.

Анализ однородности результатов скорректированных стоимостей 1 сотки объектов-аналогов

Для анализа однородности величин стоимостей 1 сотки объектов-аналогов проводится расчет системы показателей, отражающих однородность скорректированных величин стоимостей за 1 сотку.

Из всех показателей вариации среднеквадратическое отклонение в наибольшей степени используется для проведения анализа. Среднеквадратическое отклонение дает абсолютную оценку меры разбросанности значений, и чтобы понять, насколько она велика относительно самих значений, требуется относительный показатель. Такой показатель называется коэффициентом вариации.

Коэффициент вариации характеризует относительную меру отклонения измеренных значений от среднеарифметического:

Формула Коэффициент вариации V= σ/a *100%

где:

V - коэффициент вариации,

σ - среднеквадратическое отклонение,

a - среднее арифметическое

Чем больше значение коэффициента вариации, тем относительно больший разброс и меньшая выравненность исследуемых значений. Если коэффициент вариации меньше 10%, то изменчивость вариационного ряда принято считать незначительной (отличная сходимость), от 10% до 20% относится к средней (хорошая сходимость), больше 20% и меньше 33% к значительной (удовлетворительная сходимость), и если коэффициент вариации превышает 33%, то это говорит о неоднородности информации и необходимости исключения самых больших и самых маленьких значений.

Совокупная процентная поправка определялась по формуле:

$$Процентная\ \ поправка = (1 + поправка_1) \times (1 + поправка_2) \times \ldots \times (1 + поправка_i) - 1,$$

где поправка(i) – величина поправки на i-тому элементу сравнения, выраженная в процентах;

i – количество элементов сравнения, по которым вводится процентная поправка.

В результате внесения корректировок в объекты-аналоги получаем скорректированные величины стоимости 1 сотки земельного участка.

Итоговая величина кадастровой стоимости 1 сотки земельного участка определялась как средневзвешенная полученных значений.

Соответствие величины стоимости 1 сот. объекта оценки рыночным данным

Рассчитанная средневзвешенная стоимость 1 сотки объекта оценки соответствует приведенному в анализе рынка диапазону стоимости 1 сотки земельных участков, предназначенных под СНТ.

Присвоенные коэффициенты веса характеризуют аналоги по результатам расчетов с точки зрения наибольшей схожести с Объектом оценки. Формула расчета весовых коэффициентов:

$$K = \frac{1/(|S_{1..n}|+1)}{1/(|S_1|+1)+1/(|S_2|+1)+\ldots+1/(|S_n|+1)}$$

K – искомый весовой коэффициент;
n – номер аналога
S_A - сумма корректировок по всем аналогам;
$S_{1..n}$ - сумма корректировок аналога, для которого производится расчет;
S_1 - сумма корректировок 1-го аналога;
S_2 - сумма корректировок 2-го аналога;
S_n - сумма корректировок n-го аналога.

Присвоенные веса распределились между аналогами соответствующим образом.

Полное описание расчетов земельных участков, расположенных в СНТ и результаты определения УПКС земельных участков приведены в Приложении 2.10 и 2.13 к настоящему Отчету.

Для земельных участков, входящих в иные виды СНТ, кадастровая стоимость рассчитана с применением корректирующего коэффициента 0,21 на вид разрешенного использования к стоимости земельных участков, предназначенных под МЖС (Данные экспертного опроса оценщиков РСО-Алания). В п. 3.11 Отчета приведено полное описание расчетов земельных участков, предназначенных под МЖС.

В результате проведенных расчетов установлена кадастровая стоимость участков каждой подгруппы садоводческих объединений:

Таблица 119. Результаты оценки участков СНТ

Наименование группы: Ведение садоводства (в т.ч СНТ) Наименование подгруппы	УПКС, руб./кв. м
Моздокский район	
Зона 1.1 РСО-Алания (Моздок)	278,48
Зона 1.2 РСО-Алания (Луковская, Притеречный, Троицкое, Павлодольская, Терская, Кизляр, Калининский)	206,19
Зона 1.3 РСО-Алания (Киевское, Раздольное, Веселое, Виноградное, Садовый, Предгорное)	176,57
Зона 1.4 РСО-Алания (ст. Черноярская, Нижний Малгобек, Советский, Сухотское, НовоОсетинская, Комарово, Тельман, Ново-Георгиевское, Хурикау, Осетинский, ж/д ст. Черноярская, Октябрьское, Елбаево, Луковский)	140,38
Зона 1.5 РСО-Алания (Дружба, Поселок Любы Кондратенко, Кусово, Малый Малгобек, Мирный)	92,84
Кировский район	

Зона 2.1 РСО-Алания (Эльхотово)	258,98
Зона 2.2 РСО-Алания (Змейская, Карджин, Дарг-Кох)	163,66
Зона 2.3 РСО-Алания (Ставд-Дурт, Иран, Комсомольское)	131,82
Правобережный район	
Зона 3.1 РСО-Алания (Беслан)	460,17
Зона 3.2 РСО-Алания (Брут, Новый Батако, Фарн)	136,29
Зона 3.3 РСО-Алания (Ольгинское, Цалык, Зильги, Хумалаг, Заманкул, Батако, Раздзог)	118,53
Ирафский район	
Зона 4.1 РСО-Алания (Чикола)	138,07
Зона 4.2 РСО-Алания (Сурх-Дигора, Лескен, Хазнидон, Новый Урух, Средний Урух)	102,62
Зона 4.3 РСО-Алания (Советский, Толдзгун, Ахсарисар, Дзинага, Дзагепбарз)	88,51
Зона 4.4 РСО-Алания (Мацута, Ахсау, Нижний Задалеск)	70,53
Зона 4.5 РСО-Алания (Махческ, Стур-Дигора, Калух, Фаснал, Вакац, Нижний Нар, Дунта, Камунта)	52,94
Зона 4.6 РСО-Алания (Камата, Моска, Одола, Куссу, Фараскатта, Галиат, Калнахта, Лезгор, Донифарс, Ханаз, Верхний Задалеск, Верхний Нар, Ногкау, Казахта)	36,13
Дигорский район	
Зона 5.1 РСО-Алания (Дигора)	201,98
Зона 5.2 РСО-Алания (Кора -Урсдон, Карман - Синдзикау)	130,18
Зона 5.3 РСО-Алания (Николаевская, Дур-Дур, Мостиздах)	110,41
Ардонский район	
Зона 6.1 РСО-Алания (Ардон)	233,77
Зона 6.2 РСО-Алания (Кадгарон, Красногор, Мичурино)	93,36
Зона 6.3 РСО-Алания (Кирово, Коста, Фиагдон, Нарт, Бекан, Рассвет, Цмити)	78,75
Алагирский район	
Зона 7.1 РСО-Алания (Алагир)	249,40
Зона 7.2 РСО-Алания (Дзуарикау, Майрамадаг, Суадаг, Хаталдон, Рамоново, Мизур)	180,02
Зона 7.3 РСО-Алания (Верхний Бирагзанг, Црау, Ногкау (НСП), Нижний Бирагзанг, Цаликово)	153,75
Зона 7.4 РСО-Алания (Гусыра, Бурон, Верхний Цей, Тамиск, Красный Ход, Кодахджин, Тагардон, Нузал, Нижний Унал)	127,76
Зона 7.5 РСО-Алания (Нижний Цей, Цементный, Верхний Унал, Верхний Зарамаг, Горный Карца, Зинцар, Нижний Зарамаг, Садон, Горный Дзуарикау, Нижний Згид, Верхний Згид)	102,90
Зона 7.6 РСО-Алания (Цми, Тоборза, Абайтикау, Тиб, Верхний Мизур, Нар, Биз, Сатат, Елгона, Цемса, Тибсли, Дайкау, Цамад, Лисри, Камсхо, Гули, Цасем, Ногкау (МСП), Дагом, Курайтта, Ксурта, Гусойта, Архон, Бад, Хукали, Ход, Инджинта, Урсдон, Холст, Слас, Донисар, Сахсат, Згил, Кесатикау, Зектикау, Варце, Потыфаз, Регах, Газат, Саубын, Худисан, Тапанкау, Калак, Сагол, Ецна, Северо-восточнее с. Кесатикау (с. Абайтикау))	65,81
Зона 7.7 РСО-Алания, пос. Верхний Фиагдон	469,85
Зона 7.8 РСО-Алания, Фиагдонское сельское поселение (Хидикус, Барзикау, Урикау, Даллагкау)	293,55
7.9 РСО-Алания, Фиагдонское сельское поселение (Дзивгис, Лац, Кадат, Харисджин, Цмити)	237,53
Пригородный район	
Зона 8.1 РСО-Алания (Октябрьское)	420,38
Зона 8.2 РСО-Алания (Архонская, Гизель, Михайловское, Ногир)	351,67
Зона 8.3 РСО-Алания (Сунжа, Чермен, Камбилеевское, Тарское, Комгарон, Верхняя Саниба, Нижняя Саниба, Ир, Кобан, Алханчурт)	282,71
Зона 8.4 РСО-Алания (Донгарон, Майское, Дачное, Новое, Даргавс, Куртат)	246,01
Зона 8.5 РСО-Алания (Первомайский, Кармадон, Старая Саниба, Верхний Кани)	173,74
Зона 8.6 РСО-Алания (Джимара, Фазикау, Нижний Кани, Ламардон, Тменикау, Какадур)	124,41
12.3.9 г. Владикавказ	
СНТ «Весна», «Наука»	759,23
СНТ «Горянка»	1 491,62
СНТ «Дружба»	1 297,19
СНТ «Учитель»	1 164,17
СНТ «Южный»	646,27
СНТ «Локомотив», «Северное»	746,48

СНТ «ИР», «Аграрник»	409,06
СНТ «Терек», СНТ «Металлург», СНТ "Надежда»	1 344,48
СНТ «Редант»	615,78
СНТ «Хурзарин», СНТ «Магнит»	531,15
СНТ «Ириетон», СНТ «Дарьял», СНТ «Рухс»	3 896,33
Зона 9.1	2 711,02
Зона 9.2	2 412,81
Зона 9.3	2 060,38
Зона 9.4	1 924,82
Зона 9.5	1 301,29
Зона 9.6	1 138,63
Зона 9.7	704,87
Зона 9.8	433,76

3.11 Определение кадастровой стоимости земельных участков сегмента 2 «Жилая застройка (малоэтажная, среднеэтажная и многоэтажная)»

К данной группе отнесены земельные участки, предназначенные для размещения жилых домов: многоэтажных, среднеэтажных, малоэтажных многоквартирных домов. Кадастровая стоимость указанных объектов с кодами расчета видов использования 02:000, 02:013, 02:014, 02:050, 02:051, 02:060, 02:061 определяется в соответствии с Методическими указаниями. Все земельные участки были разделены в соответствии с местоположением:

1. Земельные участки, предназначенные под МЖС, расположенные в районах РСО-Алания (типовая территориальная оценочная зона - районный центр);

2. Земельные участки, предназначенные под МЖС, расположенные в республиканском центре (5 типовая территориальная оценочная зона г. Владикавказ).

Расчет стоимости земельных участков, расположенных в районах РСО-Алания

Для земельных участков первой группы кадастровая стоимость рассчитана с применением корректирующего коэффициента 2,5 (1,0/0,4) на вид разрешенного использования к стоимости земельных участков, предназначенных под ИЖС/ЛПХ. В п. 3.10.1 Отчета приведено полное описание расчетов земельных участков, предназначенных под ИЖС/ЛПХ.

Согласно данным экспертного опроса оценщиков РСО-Алания среднее значение соотношения удельных рыночных цен земельных участков в зависимости от ВРИ составляет: «Многоэтажная жилая застройка» - 1,0; «ИЖС» - 0,4.

Для земельных участков 2 группы была рассчитана стоимость методом типового (эталонного) объекта недвижимости в рамках сравнительного подхода.

Расчет стоимости земельных участков, расположенных в республиканском центре (г. Владикавказ)

Этапы применения сравнительного подхода к оценке:

- выбор и описание объектов-аналогов;
- выбор единицы сравнения;
- выбор элементов сравнения;
- наименование корректировок;
- расчет стоимости объекта оценки.

Исследование рынка и подбор объектов-аналогов

Объекты-аналоги для дальнейшего расчета выбраны по принципу сопоставимости, который основан на установлении сходства показателей на основе сегментирования рынка – это процесс разбиения рынка на сектора, имеющие схожие характеристики объектов и субъектов. Из общего количества выявленных объявлений использовалось от трех до пяти аналогов из наиболее часто встречающегося диапазона стоимости 1 сотки земельных участков. Полное описание объектов - аналогов, приведены в Приложении 2.13 настоящего Отчета.

Для расчета кадастровой стоимости земельных участков, предназначенных под МЖС, был проведен анализ ситуации на рынке земельных участков в г. Владикавказ. Информация о подобранных аналогах получена из:

- специализированных сайтов: https://www.avito.ru/, https://vladikavkaz.cian.ru/, https://vladikavkaz.olan.ru/, https://vladikavkaz.russianrealty.ru/, https://vladikavkaz.domclick.ru, https://onrealt.ru/, https://realty.yandex.ru/, https://maxrealt.ru,

- перечня реестра сделок, предоставленных Управлением Росреестра по РСО-Алания (Письмо Росреестра от 29.01.2026 № исх/0363/26.

При проведении расчетов по оценке величины кадастровой стоимости земельного участка необходимо скорректировать цены объектов-аналогов на отличия между оцениваемым объектом и аналогами. Для этого вводится ряд корректировок.

Наименование корректировок

Типичными, для данного сегмента земельного участка корректировками являются:

-Торг

-Дата предложения

-Местоположение

-Типовая территориальная оценочная зона (зона 9.5)

-Вид использования (МЖС)

-Вид совершаемых сделок (право собственности)

-Площадь типового объекта (модальное значение)

-Доступные коммуникации (в соответствии с данными Перечня ЕГРН о наличии/отсутствии объектов недвижимости на земельных участках – модальное значение)

-Качество подъездных путей (возможность круглогодичного подъезда, асфальтовая дорога)

-Рельеф/форма (соответствует типовым характеристикам)

-Условия продажи (рыночные условия без наличия обременений и ограничений).

Корректировка на торг отражает тот факт, что при определении стоимости объектов, выставленных на рынке, учитывается мнение только одной из заинтересованных сторон - продавца. В подавляющем большинстве случаев отсутствует возможность использовать данные по реальным сделкам, а расчет ограничивается информацией по предложениям, которые обычно достаточно полно представлены в соответствующих источниках. В этом случае, чтобы устранить систематическую составляющую погрешности, приводящую к искусственному завышению стоимости объектов, используются понижающая процентная поправка – «скидка на торг».

Согласно данным аналитического портала Некоммерческой организации «Ассоциация развития рынка недвижимости «СтатРиелт», при продаже участков, аналогичных оцениваемым, величина скидки на торг составляет 0,94 (среднее значение).

Таблица 120. Корректировка на торг

Скидки на торг, уторгование при продаже земельных участков - на 01.01.2026 года



Объекты недвижимости	Нижняя	Верхняя	Среднее	Не регионы: А группа	Б группа	В группа
земли населенных пунктов для [illegible]			0.94	0.9	0.94	
[illegible]			0.94	0.95	0.94	
[illegible]			0.94	0.9	0.94	
ДНП и СНТ на землях сельскохозяйственного назначения			1.92	0.9	0.92	1.91
[illegible]			0.86	0.82	0.86	0.85
[illegible]			0.91	0.9	0.91	0.9
[illegible]			0.9	0.91	0.96	0.88

Корректировка применяется к объектам-аналогам №№2,3. Для объекта-аналога №1 корректировка не применяется ввиду использования в расчетах информации о состоявшихся сделках с объектами (Письмо Росреестра от 29.01.2026 № исх/0363/26).

Корректировка на дату предложения отражает тот факт, что подобранные объекты аналоги могут отличаться по данному ценообразующему фактору от объектов оценки. Использование его в дальнейших расчетах необходимо для того, чтобы сгладить временные различия между объектами по дате сделки (предложения).

Согласно данным аналитического портала Некоммерческой организации Ассоциации развития рынка недвижимости «СтатРиелт», величина типичного срока экспозиции для аналогичных земельных участков составляет 5 месяцев.

Таблица 121. Типичные сроки экспозиции земельных участков

Сроки ликвидности, продажи, экспозиции, типичные для рынка земельных участков и массивов, [illegible] 2026 года



	А группа	Б группа	В группа
[illegible]			
[illegible]			
[illegible]			

Корректировка на типовую территориальную зону в пределах города отражает соотношение цен между различными типовыми зонами в городе. В каждом городе могут быть свои критерии, по которым тот или иной район может быть отнесен к дорогим или более дешевым в зависимости от их престижности, характера застройки, пешеходных и транспортных трафиков, торговых коридоров.

В основе деления территории на типовые территориальные зоны в пределах города, положено разделение территории г. Владикавказ на основании их основных характеристик, то есть факторов социально-экономического и иного характера, влияющих на использование территорий (природно-климатических, производственных, демографических, социально-культурных), а также удаленности от основных административных и транспортных центров и уровня инженерно-транспортного обеспечения.

Таким образом сформированы 8 типовых территориально–оценочных зон:

1.) Зона 9.1.
2.) Зона 9.2.
3.) Зона 9.3.
4.) Зона 9.4.
5.) Зона 9.5.
6.) Зона 9.6.
7.) Зона 9.7.
8.) Зона 9.8.

Таблица 122. Корректировка на типовую территориальную зону в пределах города

Ценовая зона	1	2	3	4	5	6	7	8
Среднее значение	1	0,89	0,76	0,71	0,48	0,42	0,26	0,16

По данному критерию Объект оценки и аналоги являются равноценными, т.к. объект оценки и объекты-аналоги находятся в одной типовой территориальной зоне (зона 5), поэтому корректировка не применяется.

Корректировка на рельеф/форму участка отражает тот факт, что земельные участки с ровным рельефом и правильной формы ценятся выше, чем участки, требующие дополнительных затрат на выравнивание и планировку.

По данному критерию Объект оценки и аналоги являются относительно идентичными, поэтому корректировка не применяется.

Корректировка на общую площадь. Данная корректировка вносится, если размер площади земельного участка значительно отличается от площади аналога. Корректировка на площадь учитывает снижение стоимости в пересчете на единицу сравнения (сотку) с увеличением площади земли в соответствии с принципом убывающей предельной полезности (платежеспособный спрос на объект меньшей площади выше).

Метод внесения корректировки основан на степенной зависимости между площадью объекта оценки и площадью объекта аналога.

Основная формула расчета:

Км=(((So/Sa)^n)-1)*100

где Км – корректировка на масштаб (площадь), %;

So – площадь оцениваемого объекта, кв.м.;

Sa – площадь объекта – аналога, кв.м.;

n – показатель степени (коэффициент торможения), учитывающий нелинейный характер изменения стоимости конкретных типов недвижимого имущества в зависимости от их площади.

Показатель степени (коэффициент торможения) рассчитывается путем установления зависимости между площадью и стоимостью соответствующих объектов. В случае продажи земельного участка под жилую застройку коэффициент торможения, согласно данным аналитического портала Некоммерческой организации «Ассоциация развития рынка недвижимости «СтатРиелт» равен -0,19.

Таблица 123. Информация о влиянии фактора площади ЗУ

	R-коэффициент детерминации	Коэффициент торможения	Формула расчета корректировки на площадь, масштаб
Земли населенных пунктов (города и пригородные земли за исключением участков предназначенных для ведения производственной деятельности и размещения объектов инженерной инфраструктуры) с населением			
[illegible]			[illegible]
от 400 [illegible] до 1 млн [illegible] человек			[illegible]
от 50 [illegible] до 400 [illegible]			[illegible]
[illegible] до 50 тыс. человек			[illegible]

Таким образом, корректировка на площадь для объектов-аналогов составила:

$$К_1 = (((77,0/110,2)^{-0,19})-1)*100= 1,07;$$
$$К_2 = (((77,0/60,0)^{-0,19})-1)*100= 0,95;$$
$$К_3 = (((77,0/80,0)^{-0,19})-1)*100= 1,01.$$

Корректировка на качество подъездных путей отражает тот факт, что земельные участки с возможностью круглогодичного подъезда и качественным дорожным покрытием (асфальтовое покрытие) оцениваются выше, чем участки, подъездные пути которых соответствуют более низкому качеству (грунтовые/гравийные).

По данному критерию Объект оценки и аналоги являются равноценными (асфальтовая дорога), поэтому корректировка не применяется.

Корректировка на инженерные коммуникации отражает наличие необходимых технических систем функционирования при возведении и эксплуатации улучшений, что отражается на возможных вариантах использования земельного участка и эффективности организации процесса строительства и реализации инвестиционных проектов.

По данному критерию Объект оценки и аналоги являются равноценными (имеется возможность подключения коммуникаций, расположенных по границе), поэтому корректировка не применяется.

Корректировка на условия продажи отражает тот факт, что особые мотивации сторон в сделке во многих ситуациях могут повлиять на уплачиваемые цены и даже сделать некоторые сделки нерыночными. К примерам особых условий продажи относятся: 1) объект оценки обладает синергетической стоимостью; 2) наличие обременений в виде ареста, зарегистрированных договоров аренды, сервитутов; 3) срочная продажа; 4) перспектива затяжной судебной тяжбы; 5) финансовые, деловые или семейные связи между сторонами; 6) особенности налогообложения и т.д.

По данному критерию Объект оценки и аналоги являются равноценными, поэтому корректировка не применяется.

Анализ однородности результатов скорректированных стоимостей 1 сотки объектов-аналогов

Для анализа однородности величин стоимостей 1 сотки объектов-аналогов проводится расчет системы показателей, отражающих однородность скорректированных величин стоимостей за 1 сотку.

Из всех показателей вариации среднеквадратическое отклонение в наибольшей степени используется для проведения анализа. Среднеквадратическое отклонение дает абсолютную оценку меры разбросанности значений, и чтобы понять, насколько она велика относительно самих значений, требуется относительный показатель. Такой показатель называется коэффициентом вариации.

Коэффициент вариации характеризует относительную меру отклонения измеренных значений от среднеарифметического:

Формула Коэффициент вариации V= σ/a *100%

где:

V - коэффициент вариации,

σ - среднеквадратическое отклонение,

a - среднее арифметическое.

Значение коэффициента вариации составляет 12,00%. Чем больше значение коэффициента вариации, тем относительно больший разброс и меньшая выравненность исследуемых значений. Если коэффициент вариации меньше 10%, то изменчивость вариационного ряда принято считать незначительной (отличная сходимость), от 10% до 20% относится к средней (хорошая сходимость), больше 20% и меньше 33% к значительной (удовлетворительная сходимость), и если коэффициент вариации превышает 33%, то это говорит о неоднородности информации и необходимости исключения самых больших и самых маленьких значений.

Таким образом, коэффициенту вариации 12,00% соответствует хорошая сходимость.

Совокупная процентная поправка определялась по формуле:

$$Процентная\ \ поправка = (1 + поправка_1) \times (1 + поправка_2) \times \ldots \times (1 + поправка_i) - 1,$$

где поправка(i) – величина поправки на i-тому элементу сравнения, выраженная в процентах;

i – количество элементов сравнения, по которым вводится процентная поправка.

В результате внесения корректировок в объекты-аналоги получаем скорректированные величины стоимости 1 сотки земельного участка.

Итоговая величина кадастровой стоимости 1 сотки земельного участка определялась как средневзвешенная полученных значений.

Соответствие величины стоимости 1 сот. объекта оценки рыночным данным

Рассчитанная средневзвешенная стоимость 1 сотки объекта оценки соответствует приведенному в анализе рынка диапазону стоимости 1 сотки земельных участков, предназначенных под МЖС.

Присвоенные коэффициенты веса характеризуют аналоги по результатам расчетов с точки зрения наибольшей схожести с Объектом оценки. Формула расчета весовых коэффициентов:

$$K = \frac{1/(|S_{1\ldots n}| + 1)}{1/(|S_1| + 1) + 1/(|S_2| + 1) + \ldots + 1/(|S_n| + 1)}$$

K – искомый весовой коэффициент;

n –номер аналога

S_A - сумма корректировок по всем аналогам;

$S_{1\ldots n}$ - сумма корректировок аналога, для которого производится расчет;

S_1 - сумма корректировок 1-го аналога;

S_2 - сумма корректировок 2-го аналога;

S_n - сумма корректировок n-го аналога.

Присвоенные веса распределились между аналогами следующим образом: аналог №1 - 0,33, аналог №2 - 0,34, аналог №3 - 0,33.

Полное описание расчетов и результаты определения УПКС (зона 9.5) приведены в Приложениях 2.2 и 2.13 к настоящему Отчету.

Таблица 124. Результат определения стоимости ЗУ

Наименование группы: Жилая застройка (малоэтажная, среднеэтажная, многоэтажная) Наименование подгруппы	УПКС ЗУ, руб./кв. м
Моздокский район	
Зона 1.1 РСО-Алания (Моздок)	1 326,11
Зона 1.2 РСО-Алания (Луковская, Притеречный, Троицкое, Павлодольская, Терская, Кизляр, Калининский)	981,87
Зона 1.3 РСО-Алания (Киевское, Раздольное, Веселое, Виноградное, Садовый, Предгорное)	840,82
Зона 1.4 РСО-Алания (ст. Черноярская, Нижний Малгобек, Советский, Сухотское, НовоОсетинская, Комарово, Тельман, Ново-Георгиевское, Хурикау, Осетинский, ж/д ст. Черноярская, Октябрьское, Елбаево, Луковский)	668,49
Зона 1.5 РСО-Алания (Дружба, Поселок Любы Кондратенко, Кусово, Малый Малгобек, Мирный)	442,08
Кировский район	
Зона 2.1 РСО-Алания (Эльхотово)	1 233,22
Зона 2.2 РСО-Алания (Змейская, Карджин, Дарг-Кох)	779,35
Зона 2.3 РСО-Алания (Ставд-Дурт, Иран, Комсомольское)	627,71
Правобережный район	
Зона 3.1 РСО-Алания (Беслан)	2 191,26
Зона 3.2 РСО-Алания (Брут, Новый Батако, Фарн.)	649,02
Зона 3.3 РСО-Алания (Ольгинское, Цалык, Зильги, Хумалаг, Заманкул, Батако, Раздзог)	564,43
Ирафский район	
Зона 4.1 РСО-Алания (Чикола)	657,50
Зона 4.2 РСО-Алания (Сурх-Дигора, Лескен, Хазнидон, Новый Урух, Средний Урух)	488,65
Зона 4.3 РСО-Алания (Советский, Толдзгун, Ахсарисар, Дзинага, Дзагепбарз)	421,49
Зона 4.4 РСО-Алания (Мацута, Ахсау, Нижний Задалеск)	335,88
Зона 4.5 РСО-Алания (Махческ, Стур-Дигора, Калух, Фаснал, Вакац, Нижний Нар, Дунта, Камунта)	252,08
Зона 4.6 РСО-Алания (Камата, Моска, Одола, Куссу, Фараскатта, Галиат, Калнахта, Лезгор, Донифарс, Ханаз, Верхний Задалеск, Верхний Нар, Ногкау, Казахта)	172,05
Дигорский район	
Зона 5.1 РСО-Алания (Дигора)	961,80
Зона 5.2 РСО-Алания (Кора -Урсдон, Карман - Синдзикау)	619,91
Зона 5.3 РСО-Алания (Николаевская, Дур-Дур, Мостиздах)	525,77
Ардонский район	
Зона 6.1 РСО-Алания (Ардон)	1 113,18
Зона 6.2 РСО-Алания (Кадгарон, Красногор, Мичурино)	444,56
Зона 6.3 РСО-Алания (Кирово, Коста, Фиагдон, Нарт, Бекан, Рассвет, Цмити)	374,98
Алагирский район	
Зона 7.1 РСО-Алания (Алагир)	1 187,62
Зона 7.2 РСО-Алания (Дзуарикау, Майрамадаг, Суадаг, Хаталдон, Рамоново, Мизур)	857,24
Зона 7.3 РСО-Алания (Верхний Бирагзанг, Црау, Ногкау (НСП), Нижний Бирагзанг, Цаликово)	732,14
Зона 7.4 РСО-Алания (Гусыра, Бурон, Верхний Цей, Тамиск, Красный Ход, Кодахджин, Тагардон, Нузал, Нижний Унал)	608,38
Зона 7.5 РСО-Алания (Нижний Цей, Цементный, Верхний Унал, Верхний Зарамаг, Горный Карца, Зинцар, Нижний Зарамаг, Садон, Горный Дзуарикау, Нижний Згид, Верхний Згид)	490,00
Зона 7.6 РСО-Алания (Тоборза, Цми, Абайтикау, Тиб, Верхний Мизур, Нар, Биз, Сатат, Елгона, Цемса, Тибсли, Дайкау, Цамад, Лисри, Камсхо, Гули, Цасем, Ногкау (МСП), Дагом, Курайтта, Ксурта, Гусойта, Архон, Бад, Хукали, Ход, Инджинта, Урсдон, Холст,	313,39

Слас. Донисар. Сахсат, Згил, Кесатикау, Зектикау, Варце, Потыфаз, Регах, Газат. Саубын, Худисан, Тапанкау, Калак. Сагол, Ецна. Северо-восточнее с. Кесатикау (с. Абайтикау))	
Зона 7.7 РСО-Алания. пос. Верхний Фиагдон	2 237,40
Зона 7.8 РСО-Алания. Фиагдонское сельское поселение (Хидикус, Барзикау, Урикау. Даллагкау)	1 397,86
Зона 7.9 РСО-Алания. Фиагдонское сельское поселение (Дзивгис. Харисджин. Лац, Цмити, Кадат)	1 131,07
Пригородный район	
Зона 8.1 РСО-Алания (Октябрьское)	2 001,80
Зона 8.2 РСО-Алания (Архонская, Гизель, Михайловское. Ногир)	1 674,63
Зона 8.3 РСО-Алания (Сунжа. Чермен, Камбилеевское. Тарское. Комгарон. Верхняя Саниба, Нижняя Саниба. Ир. Кобан, Алханчурт)	1 346,24
Зона 8.4 РСО-Алания (Донгарон, Майское. Дачное. Новое, Даргавс, Куртат)	1 171,48
Зона 8.5 РСО-Алания (Первомайский. Кармадон, Старая Саниба. Верхний Кани)	827,32
Зона 8.6 РСО-Алания (Джимара. Фазикау. Нижний Кани. Ламардон, Тменикау. Какадур)	592,44
г. Владикавказ	
Зона 9.1	12 909,62
Зона 9.2	11 489,56
Зона 9.3	9 811,31
Зона 9.4	9 165,83
Зона 9.5	6 196,62
Зона 9.6	5 422,04
Зона 9.7	3 356,50
Зона 9.8	2 065,54

3.12 Определение кадастровой стоимости земельных участков с кодами расчета видов разрешенного использования: 02:071, 03:012, 03:093, 07:051, 11:010, 11:020, 11:030, 03:030, 03:031, 03:032, 03:033, 03:034, 03:035, 03:040, 03:041, 03:042, 03:100, 03:101, 03:050, 03:051, 03:052, 03:090, 03:091, 03:092, 03:060, 03:061, 03:062, 03:063, 03:065, 03:020, 03:021, 03:022, 03:023, 03:080, 03:081, 03:082, 03:083, 03:103, 07:022, 08:000, 08:010, 08:012, 08:020, 08:021, 08:022, 08:030, 04:000, 04:010, 04:020, 04:030, 04:040, 04:050, 04:060, 04:080, 04:081, 04:082, 04:083, 04:084, 04:090, 04:091, 07:023, 04:092, 04:093, 04:094, 04:095, 04:096, 04:098, 04:099, 05:010, 05:011, 05:012, 06:080, 07:021, 07:024, 07:011, 07:012, 03:070, 03:071, 03:072, 03:073, 08:041, 09:030, 07:040, 01:070, 01:080, 01:087, 01:088, 01:101, 01:102, 01:110, 01:111, 01:112, 01:150, 01:180, 01:181, 01:182, 01:183, 01:100, 04:070, 09:020, 09:021, 09:022, 09:023, 12:010, 12:021, 13:011

В ходе анализа рынка земельных участков с кодами расчета видов разрешенного использования: 02:071, 03:012, 03:093, 07:051, 11:010, 11:020, 11:030, 03:030, 03:031, 03:032, 03:033, 03:034, 03:035, 03:040, 03:041, 03:042, 03:100, 03:101, 03:050, 03:051, 03:052, 03:090, 03:091, 03:092, 03:060, 03:061, 03:062, 03:063, 03:065, 03:020, 03:021, 03:022, 03:023, 03:080, 03:081, 03:082, 03:083, 03:103, 07:022, 08:000, 08:010, 08:012, 08:020, 08:021, 08:022, 08:030, 04:000, 04:010, 04:020, 04:030, 04:040, 04:050, 04:060, 04:080, 04:081, 04:082, 04:083, 04:084, 04:090, 04:091, 07:023, 04:092, 04:093, 04:094, 04:095, 04:096, 04:098, 04:099, 05:010, 05:011, 05:012, 06:080, 07:021, 07:024, 07:011, 07:012, 03:070, 03:071, 03:072, 03:073, 08:041, 09:030, 07:040, 01:070, 01:080, 01:087, 01:088, 01:101, 01:102, 01:110, 01:111, 01:112, 01:150, 01:180, 01:181, 01:182, 01:183, 01:100, 04:070, 09:020, 09:021, 09:022, 09:023, 12:010, 12:021, 13:011 не были выявлены аналоги для расчета кадастровой стоимости сравнительным подходом, а также отсутствует информация позволяющая рассчитать ожидаемые доходы от использования данных земельных участков. Для земельных участков с указанными видами разрешенного использования кадастровая стоимость рассчитана с применением корректирующего коэффициента на вид разрешенного использования согласно данным экспертного опроса оценщиков РСО-Алания.

Расчет стоимости земельных участков, расположенных в районах РСО-Алания

Для земельных участков с указанными кодами вида разрешенного использования, расположенных в районах РСО-Алания, кадастровая стоимость рассчитана с применением корректирующего коэффициента на вид разрешенного использования к стоимости земельных участков, предназначенных под ИЖС/ЛПХ.

Таким образом, расчет кадастровой стоимости был осуществлен на основе типового (эталонного) земельного участка, основной характеристикой которого является разрешенное использование – «Для индивидуального жилищного строительства» (ИЖС)», с введением корректирующего коэффициента на вид разрешенного использования. Полное описание расчетов и результаты определения кадастровой стоимости земельных участков, предназначенных под ИЖС/ЛПХ представлен в пункте 3.10.1 Отчета и файлах в Приложении 2.13.

Согласно данным экспертного опроса оценщиков РСО-Алания рассчитаны отношения удельных показателей кадастровой стоимости земельных участков различных видов разрешенного использования к среднему показателю кадастровой стоимости участков, предназначенных для МЖС (1,0).

Среднее значение соотношения удельных рыночных цен земельных участков в зависимости от ВРИ, предназначенных для ИЖС - 0,4.

Корректировка определена делением «Средних значений соотношения удельных рыночных цен земельных участков в зависимости от ВРИ» для оцениваемых видов разрешенного использования.

В таблице указан корректирующий коэффициент на виды разрешенного использования земельных участков:

Таблица 125. Корректировка на виды разрешенного использования ЗУ

Корректирующие коэффициенты на виды разрешенного использования для районов РСО-Алания

Наименование вида разрешенного использования земельного участка	ИЖС/ЛПХ	**Среднее значение** соотношения удельных рыночных цен земельных участков в зависимости от ВРИ	Корректирующий коэффициент
1	**2**	**3**	**4=3/2**
Объекты гаражного назначения	0,40	0,39	0,98
Коммунальное обслуживание		0,41	1,03
Бытовое обслуживание		0,55	1,38
Здравоохранение		0,64	1,60
Образование и просвещение		0,51	1,28
Культурное развитие		0,38	0,95
Офисно-торговые		1,04	2,60
Банковская и страховая деятельность		1,09	2,73
Общественное питание		0,89	2,23
Развлечения		0,85	2,13
Автостоянки		0,44	1,10
Спорт		0,11	0,28
Связь		0,67	1,68
Обслуживание перевозок пассажиров		0,18	0,45
Обслуживание железнодорожных перевозок		0,22	0,55
Ведение огородничества		0,04	0,10
Ведение садоводства (СНТ)		0,21	0,53
Размещение зданий и сооружений, используемых для с/х производства (ферма)		0,166	0,42
Гостиничное обслуживание и санаторная деятельность		0,88	2,20
Птицеводство		0,06	0,15
Общественно-социальное обслуживание		0,28	0,70
ТБО		1,85	4,63

Наименование вида разрешенного использования земельного участка	МЖС	**Среднее значение** соотношения удельных рыночных цен земельных участков в зависимости от ВРИ	Корректирующий коэффициент
1	**2**	**3**	**4=3/2**
АЗС	1,0	2,51	2,51
Объекты придорожного сервиса		1,26	1,26
Производство		0,56	0,56
Религиозное использование		0,00203	0,00203
Обеспечение деятельности по исполнению наказаний		0,00305	0,00305
Историко-культурная деятельность		0,00609	0,00609
Ритуальное использование (кладбища)		0,00112	0,00112
Воздушный транспорт		0,0285	0,0285

Расчет стоимости земельных участков, расположенных в республиканском центре (г. Владикавказ)

Для земельных участков с кодами вида разрешенного использования, расположенных в республиканском центре (г. Владикавказ) кадастровая стоимость рассчитана с применением корректирующего коэффициента на вид разрешенного использования к стоимости земельных участков, предназначенных под МЖС, которому присуждается коэффициент 1 согласно данным экспертного опроса оценщиков РСО-Алания («Многоэтажная жилая застройка»).

Таким образом, расчет кадастровой стоимости был осуществлен на основе типового (эталонного) земельного участка, основной характеристикой которого является разрешенное использование – «Многоэтажная жилая застройка», с введением корректирующего коэффициента на вид разрешенного использования. Полное описание расчетов и результаты определения кадастровой стоимости земельных участков под МЖС представлен в пункте 3.11 Отчета и файлах в Приложении 2.13.

В таблице указан корректирующий коэффициент на виды разрешенного использования земельных участков:

Таблица 126. Корректировка на виды разрешенного использования ЗУ

Корректирующие коэффициенты на виды разрешенного использования для республиканского центра (г. Владикавказ)

Наименование вида разрешенного использования земельного участка	Жилая застройка МЖС	**Среднее значение** соотношения удельных рыночных цен земельных участков в зависимости от ВРИ	Корректирующий коэффициент
1	**2**	**3**	**4=3/2**
Объекты гаражного назначения	1,0	0,63	0,63
Коммунальное обслуживание		0,41	0,41
Бытовое обслуживание		0,55	0,55
Здравоохранение		0,64	0,64
Образование и просвещение		0,51	0,51
Культурное развитие		0,38	0,38
Офисно-торговые		1,20	1,20
Банковская и страховая деятельность		1,09	1,09
Общественное питание		0,89	0,89
Развлечения		0,85	0,85
Автостоянки		0,44	0,44

Спорт		0,11	0,11
Отдых (рекреация)		0,18	0,18
Связь		0,67	0,67
Обслуживание перевозок пассажиров		0,18	0,18
Обслуживание железнодорожных перевозок		0,22	0,22
Ведение огородничества		0,04	0,04
Иные виды СНТ, не входящие в Перечень		0,21	0,21
Размещение зданий и сооружений, используемых для с/х производства (ферма)		0,166	0,166
Гостиничное обслуживание и санаторная деятельность		0,88	0,88
Птицеводство		0,06	0,06
Религиозное использование		0,00049	0,00049
Обеспечение деятельности по исполнению наказаний		0,00074	0,00074
Историко-культурная деятельность		0,00148	0,00148
Ритуальное использование (кладбища)		0,00027	0,00027
Использование лесов (Городское лесничество)		0,00082	0,00082
Общественно-социальное обслуживание		0,28	0,28
ТБО		1,85	1,85
Воздушный транспорт		0,0285	0,0285
АЗС		1,71	1,71
Объекты придорожного сервиса		1,03	1,03
Производство		0,46	0,46

Описание расчетов и результаты определения кадастровой стоимости земельных участков представлены в соответствующих разделах отчета и файлах в Приложении 2.13.

Таблица 127. Результат определения стоимости ЗУ

Наименование группы: Птицеводство Наименование подгруппы	УПКС, руб./кв. м
Моздокский район	
Зона 1.1 РСО-Алания (Моздок)	79,57
Зона 1.2 РСО-Алания (Луковская, Притеречный, Троицкое, Павлодольская, Терская, Кизляр, Калининский)	58,91
Зона 1.3 РСО-Алания (Киевское, Раздольное, Веселое, Виноградное, Садовый, Предгорное)	50,45
Зона 1.4 РСО-Алания (ст. Черноярская, Нижний Малгобек, Советский, Сухотское, НовоОсетинская, Комарово, Тельман, Ново-Георгиевское, Хурикау, Осетинский, ж/д ст. Черноярская, Октябрьское, Елбаево, Луковский)	40,11
Зона 1.5 РСО-Алания (Дружба, Поселок Любы Кондратенко, Кусово, Малый Малгобек, Мирный)	26,52
Кировский район	
Зона 2.1 РСО-Алания (Эльхотово)	73,99
Зона 2.2 РСО-Алания (Змейская, Карджин, Дарг-Кох)	46,76
Зона 2.3 РСО-Алания (Ставд-Дурт, Иран, Комсомольское)	37,66
Правобережный район	
Зона 3.1 РСО-Алания (Беслан)	131,48
Зона 3.2 РСО-Алания (Брут, Новый Батако, Фарн)	38,94
Зона 3.3 РСО-Алания (Ольгинское, Цалык, Зильги, Хумалаг, Заманкул, Батако, Раздзог)	33,87
Ирафский район	
Зона 4.1 РСО-Алания (Чикола)	39,45
Зона 4.2 РСО-Алания (Сурх-Дигора, Лескен, Хазнидон, Новый Урух, Средний Урух)	29,32
Зона 4.3 РСО-Алания (Советский, Толдзгун, Ахсарисар, Дзинага, Дзагепбарз)	25,29
Зона 4.4 РСО-Алания (Мацута, Ахсау, Нижний Задалеск)	20,15
Зона 4.5 РСО-Алания (Махческ, Стур-Дигора, Калух, Фаснал, Вакац, Нижний Нар, Дунта, Камунта)	15,12
Зона 4.6 РСО-Алания (Камата, Моска, Одола, Куссу, Фараскатта, Галиат, Калнахта, Лезгор, Донифарс, Ханаз, Верхний Задалеск, Верхний Нар, Ногкау, Казахта)	10,32
Дигорский район	
Зона 5.1 РСО-Алания (Дигора)	57,71

Зона 5.2 РСО-Алания (Кора -Урсдон, Карман - Синдзикау)	37,19
Зона 5.3 РСО-Алания (Николаевская, Дур-Дур, Мостиздах)	31,55
Ардонский район	
Зона 6.1 РСО-Алания (Ардон)	66,79
Зона 6.2 РСО-Алания (Кадгарон, Красногор, Мичурино)	26,67
Зона 6.3 РСО-Алания (Кирово, Коста, Фиагдон, Нарт, Бекан, Рассвет, Цмити)	22,50
Алагирский район	
Зона 7.1 РСО-Алания (Алагир)	71,26
Зона 7.2 РСО-Алания (Дзуарикау, Майрамадаг, Суадаг, Хаталдон, Рамоново, Мизур)	51,43
Зона 7.3 РСО-Алания (Верхний Бирагзанг, Црау, Ногкау (НСП), Нижний Бирагзанг, Цаликово)	43,93
Зона 7.4 РСО-Алания (Гусыра, Бурон, Верхний Цей, Тамиск, Красный Ход, Кодахджин, Тагардон, Нузал, Нижний Унал)	36,50
Зона 7.5 РСО-Алания (Нижний Цей, Цементный, Верхний Унал, Верхний Зарамаг, Горный Карца, Зинцар, Нижний Зарамаг, Садон, Горный Дзуарикау, Нижний Згид, Верхний Згид,)	29,40
Зона 7.6 РСО-Алания (Цми, Тоборза, Абайтикау, Тиб, Верхний Мизур, Нар, Биз, Сатат, Елгона, Цемса, Тибсли, Дайкау, Цамад, Лисри, Камсхо, Гули, Цасем, Ногкау (МСП), Дагом, Курайтта, Ксурта, Гусойта, Архон, Бад, Хукали, Ход, Инджинта, Урсдон, Холст, Слас, Донисар, Сахсат, Згил, Кесатикау, Зектикау, Варце, Потыфаз, Регах, Газат, Саубын, Худисан, Тапанкау, Калак, Сагол, Ецна, Северо-восточнее с. Кесатикау (с. Абайтикау))	18,80
Зона 7.7 РСО-Алания, пос. Верхний Фиагдон	134,24
Зона 7.8 РСО-Алания, Фиагдонское сельское поселение (Хидикус, Барзикау, Урикау, Даллагкау)	83,87
Зона 7.9 РСО-Алания, Фиагдонское сельское поселение (Дзивгис, Харисджин, Лац, Цмити, Кадат)	67,86
Пригородный район	
Зона 8.1 РСО-Алания (Октябрьское)	120,11
Зона 8.2 РСО-Алания (Архонская, Гизель, Михайловское, Ногир)	100,48
Зона 8.3 РСО-Алания (Сунжа, Чермен, Камбилеевское, Тарское, Комгарон, Верхняя Саниба, Нижняя Саниба, Ир, Кобан, Алханчурт)	80,77
Зона 8.4 РСО-Алания (Донгарон, Майское, Дачное, Новое, Даргавс, Куртат)	70,29
Зона 8.5 РСО-Алания (Первомайский, Кармадон, Старая Саниба, Верхний Кани)	49,64
Зона 8.6 РСО-Алания (Джимара, Фазикау, Нижний Кани, Ламардон, Тменикау, Какадур)	35,55
г. Владикавказ	
Зона 9.1	774,58
Зона 9.2	689,37
Зона 9.3	588,68
Зона 9.4	549,95
Зона 9.5	371,80
Зона 9.6	325,32
Зона 9.7	201,39
Зона 9.8	123,93
Здания и сооружения с/х назначения	
Моздокский район	
Зона 1.1 РСО-Алания (Моздок)	220,13
Зона 1.2 РСО-Алания (Луковская, Притеречный, Троицкое, Павлодольская, Терская, Кизляр, Калининский)	162,99
Зона 1.3 РСО-Алания (Киевское, Раздольное, Веселое, Виноградное, Садовый, Предгорное)	139,58
Зона 1.4 РСО-Алания (ст. Черноярская, Нижний Малгобек, Советский, Сухотское, НовоОсетинская, Комарово, Тельман, Ново-Георгиевское, Хурикау, Осетинский, ж/д ст. Черноярская, Октябрьское, Елбаево, Луковский)	110,97
Зона 1.5 РСО-Алания (Дружба, Поселок Любы Кондратенко, Кусово, Малый Малгобек, Мирный)	73,39
Кировский район	
Зона 2.1 РСО-Алания (Эльхотово)	204,71
Зона 2.2 РСО-Алания (Змейская, Карджин, Дарг-Кох)	129,37
Зона 2.3 РСО-Алания (Ставд-Дурт, Иран, Комсомольское)	104,20
Правобережный район	

Зона 3.1 РСО-Алания (Беслан)	363,75
Зона 3.2 РСО-Алания (Брут, Новый Батако, Фарн)	107,74
Зона 3.2 РСО-Алания (Ольгинское, Цалык, Зильги, Хумалаг, Заманкул, Батако, Раздзог)	93,70
Ирафский район	
Зона 4.1 РСО-Алания (Чикола)	109,14
Зона 4.2 РСО-Алания (Сурх-Дигора, Лескен, Хазнидон, Новый Урух, Средний Урух)	81,12
Зона 4.3 РСО-Алания (Советский, Толдзгун, Ахсарисар, Дзинага, Дзагепбарз)	69,97
Зона 4.4 РСО-Алания (Мацута, Ахсау, Нижний Задалеск)	55,76
Зона 4.5 РСО-Алания (Махческ, Стур-Дигора, Калух, Фаснал, Вакац, Нижний Нар, Дунта, Камунта)	41,85
Зона 4.6 РСО-Алания (Камата, Моска, Одола, Куссу, Фараскатта, Галиат, Калнахта, Лезгор, Донифарс, Ханаз, Верхний Задалеск, Верхний Нар, Ногкау, Казахта)	28,56
Дигорский район	
Зона 5.1 РСО-Алания (Дигора)	159,66
Зона 5.2 РСО-Алания (Кора -Урсдон, Карман-Синдзикау)	102,90
Зона 5.3 РСО-Алания (Николаевская, Дур-Дур, Мостиздах)	87,28
Ардонский район	
Зона 6.1 РСО-Алания (Ардон)	184,79
Зона 6.2 РСО-Алания (Кадгарон, Красногор, Мичурино)	73,80
Зона 6.3 РСО-Алания (Кирово, Коста, Фиагдон, Нарт, Бекан, Рассвет, Цмити)	62,25
Алагирский район	
Зона 7.1 РСО-Алания (Алагир)	197,15
Зона 7.2 РСО-Алания (Дзуарикау, Майрамадаг, Суадаг, Хаталдон, Рамоново, Мизур)	142,30
Зона 7.3 РСО-Алания (Верхний Бирагзанг, Црау, Ногкау (НСП), Нижний Бирагзанг, Цаликово)	121,53
Зона 7.4 РСО-Алания (Гусыра, Бурон, Верхний Цей, Тамиск, Красный Ход, Кодахджин, Тагардон, Нузал, Нижний Унал)	100,99
Зона 7.5 РСО-Алания (Нижний Цей, Цементный, Верхний Унал, Верхний Зарамаг, Горный Карца, Зинцар, Нижний Зарамаг, Садон, Горный Дзуарикау, Нижний Згид, Верхний Згид)	81,34
Зона 7.6 РСО-Алания (Цми, Тоборза, Абайтикау, Тиб, Верхний Мизур, Нар, Биз, Сатат, Елгона, Цемса, Тибсли, Дайкау, Цамад, Лисри, Камсхо, Гули, Цасем, Ногкау (МСП), Дагом, Курайтта, Ксурта, Гусойта, Архон, Бад, Хукали, Ход, Инджинта Урсдон, Холст, Слас, Донисар, Сахсат, Згил, Кесатикау, Зектикау, Варце, Потыфаз, Регах, Газат, Саубын, Худисан, Тапанкау, Калак, Сагол, Ецна, Северо-восточнее с. Кесатикау (с. Абайтикау))	52,02
Зона 7.7 РСО-Алания, пос. Верхний Фиагдон	371,41
Зона 7.8 РСО-Алания, Фиагдонское сельское поселение (Хидикус, Барзикау, Урикау, Даллагкау)	232,04
Зона 7.9 РСО-Алания, Фиагдонское сельское поселение (Дзивгис, Харисджин, Лац, Цмити, Кадат)	187,76
Пригородный район	
Зона 8.1 РСО-Алания (Октябрьское)	332,30
Зона 8.2 РСО-Алания (Архонская, Гизель, Михайловское, Ногир)	277,99
Зона 8.3 РСО-Алания (Сунжа, Чермен, Камбилеевское, Тарское, Комгарон, Верхняя Саниба, Нижняя Саниба, Ир, Кобан, Алханчурт)	223,48
Зона 8.4 РСО-Алания (Донгарон, Майское, Дачное, Новое, Даргавс, Куртат)	194,47
Зона 8.5 РСО-Алания (Первомайский, Кармадон, Старая Саниба, Верхний Кани)	137,33
Зона 8.6 РСО-Алания (Джимара, Фазикау, Нижний Кани, Ламардон, Тменикау, Какадур)	98,34
г. Владикавказ	
Зона 9.1	1 028,64
Зона 9.2	
Зона 9.3	
Зона 9.4	
Зона 9.5	
Зона 9.6	
Зона 9.7	
Зона 9.8	

СЕГМЕНТ "Общественное использование"	
Бытовое обслуживание	
Моздокский район	

Зона 1.1 РСО-Алания (Моздок)	729,36
Зона 1.2 РСО-Алания (Луковская, Притеречный, Троицкое, Павлодольская, Терская, Кизляр, Калининский)	540,03
Зона 1.3 РСО-Алания (Киевское, Раздольное, Веселое, Виноградное, Садовый, Предгорное)	462,45
Зона 1.4 РСО-Алания (ст. Черноярская, Нижний Малгобек, Советский, Сухотское, НовоОсетинская, Комарово, Тельман, Ново-Георгиевское, Хурикау, Осетинский, ж/д ст. Черноярская, Октябрьское, Елбаево, Луковский)	367,67
Зона 1.5 РСО-Алания (Дружба, Поселок Любы Кондратенко, Кусово, Малый Малгобек, Мирный)	243,15
Кировский район	
Зона 2.1 РСО-Алания (Эльхотово)	678,27
Зона 2.2 РСО-Алания (Змейская, Карджин, Дарг-Кох)	428,64
Зона 2.3 РСО-Алания (Ставд-Дурт, Иран, Комсомольское)	345,24
Правобережный район	
Зона 3.1 РСО-Алания (Беслан)	1 205,20
Зона 3.2 РСО-Алания (Брут, Новый Батако, Фарн,)	356,96
Зона 3.3 РСО-Алания (Ольгинское, Цалык, Зильги, Хумалаг, Заманкул, Батако, Раздзог)	310,44
Ирафский район	
Зона 4.1 РСО-Алания (Чикола)	361,62
Зона 4.2 РСО-Алания (Сурх-Дигора, Лескен, Хазнидон, Новый Урух, Средний Урух)	268,76
Зона 4.3 РСО-Алания (Советский, Толдзгун, Ахсарисар, Дзинага, Дзагепбарз)	231,82
Зона 4.4 РСО-Алания (Мацута, Ахсау, Нижний Задалеск)	184,73
Зона 4.5 РСО-Алания (Махческ, Стур-Дигора, Калух, Фаснал, Вакац, Нижний Нар, Дунта, Камунта)	138,64
Зона 4.6 РСО-Алания (Камата, Моска, Одола, Куссу, Фараскатта, Галиат, Калнахта, Лезгор, Донифарс, Ханаз, Верхний Задалеск, Верхний Нар, Ногкау, Казахта)	94,63
Дигорский район	
Зона 5.1 РСО-Алания (Дигора)	528,99
Зона 5.2 РСО-Алания (Кора -Урсдон, Карман - Синдзикау)	340,95
Зона 5.3 РСО-Алания (Николаевская, Дур-Дур, Мостиздах)	289,17
Ардонский район	
Зона 6.1 РСО-Алания (Ардон)	612,25
Зона 6.2 РСО-Алания (Кадгарон, Красногор, Мичурино)	244,51
Зона 6.3 РСО-Алания (Кирово, Коста, Фиагдон, Нарт, Бекан, Рассвет, Цмити)	206,24
Алагирский район	
Зона 7.1 РСО-Алания (Алагир)	653,19
Зона 7.2 РСО-Алания (Дзуарикау, Майрамадаг, Суадаг, Хаталдон, Рамоново, Мизур)	471,48
Зона 7.3 РСО-Алания (Верхний Бирагзанг, Црау, Ногкау (НСП), Нижний Бирагзанг, Цаликово)	402,67
Зона 7.4 РСО-Алания (Гусыра, Бурон, Верхний Цей, Тамиск, Красный Ход, Кодахджин, Тагардон, Нузал, Нижний Унал)	334,61
Зона 7.5 РСО-Алания (Нижний Цей, Цементный, Верхний Унал, Верхний Зарамаг, Горный Карца, Зинцар, Нижний Зарамаг, Садон, Горный Дзуарикау Нижний Згид, Верхний Згид,)	269,50
Зона 7.6 РСО-Алания (Цми, Тоборза, Абайтикау, Тиб, Верхний Мизур, Нар, Биз, Сатат, Елгона, Цемса, Тибсли, Дайкау, Цамад, Лисри, Камсхо, Гули, Цасем, Ногкау (МСП), Дагом, Курайтта, Ксурта, Гусойта, Архон, Бад, Хукали, Ход, Инджинта, Урсдон, Холст, Слас, Донисар, Сахсат, Згил, Кесатикау, Зектикау, Варце, Потыфаз, Регах, Газат, Саубын, Худисан, Тапанкау, Калак, Сагол, Ецна, Северо-восточнее с. Кесатикау (с. Абайтикау))	172,36
Зона 7.7 РСО-Алания, пос. Верхний Фиагдон	1 230,57
Зона 7.8 РСО-Алания, Фиагдонское сельское поселение (Хидикус, Барзикау, Урикау, Даллагкау)	768,82
Зона 7.9 РСО-Алания, Фиагдонское сельское поселение (Дзивгис, Харисджин, Лац, Цмити, Кадат)	622,09
Пригородный район	
Зона 8.1 РСО-Алания (Октябрьское)	1 100,99
Зона 8.2 РСО-Алания (Архонская, Гизель, Михайловское, Ногир)	921,05
Зона 8.3 РСО-Алания (Сунжа, Чермен, Камбилеевское, Тарское, Комгарон, Верхняя Саниба, Нижняя Саниба, Ир, Кобан, Алханчурт)	740,43
Зона 8.4 РСО-Алания (Донгарон, Майское, Дачное, Новое, Даргавс, Куртат)	644,32

Зона 8.5 РСО-Алания (Первомайский, Кармадон, Старая Саниба, Верхний Кани)	455,02
Зона 8.6 РСО-Алания (Джимара, Фазикау, Нижний Кани, Ламардон, Тменикау, Какадур)	325,84
г. Владикавказ	
Зона 9.1	7 100,29
Зона 9.2	6 319,26
Зона 9.3	5 396,22
Зона 9.4	5 041,21
Зона 9.5	3 408,14
Зона 9.6	2 982,12
Зона 9.7	1 846,08
Зона 9.8	1 136,05
Здравоохранение	
Моздокский район	
Зона 1.1 РСО-Алания (Моздок)	848,71
Зона 1.2 РСО-Алания (Луковская, Притеречный, Троицкое, Павлодольская, Терская, Кизляр, Калининский)	628,40
Зона 1.3 РСО-Алания (Киевское, Раздольное, Веселое, Виноградное, Садовый, Предгорное)	538,13
Зона 1.4 РСО-Алания (ст. Черноярская, Нижний Малгобек, Советский, Сухотское, НовоОсетинская, Комарово, Тельман, Ново-Георгиевское, Хурикау, Осетинский, ж/д ст. Черноярская, Октябрьское, Елбаево, Луковский)	427,83
Зона 1.5 РСО-Алания (Дружба, Поселок Любы Кондратенко, Кусово, Малый Малгобек, Мирный)	282,93
Кировский район	
Зона 2.1 РСО-Алания (Эльхотово)	789,26
Зона 2.2 РСО-Алания (Змейская, Карджин, Дарг-Кох)	498,78
Зона 2.3 РСО-Алания (Ставд-Дурт, Иран, Комсомольское)	401,74
Правобережный район	
Зона 3.1 РСО-Алания (Беслан)	1 402,41
Зона 3.2 РСО-Алания (Брут, Новый Батако, Фарн)	415,37
Зона 3.3 РСО-Алания (Ольгинское, Цалык, Зильги, Хумалаг, Заманкул, Батако, Раздзог)	361,24
Ирафский район	
Зона 4.1 РСО-Алания (Чикола)	420,80
Зона 4.2 РСО-Алания (Сурх-Дигора, Лескен, Хазнидон, Новый Урух, Средний Урух)	312,74
Зона 4.3 РСО-Алания (Советский, Толдзгун, Ахсарисар, Дзинага, Дзагепбарз)	269,75
Зона 4.4 РСО-Алания (Мацута, Ахсау, Нижний Задалеск)	214,96
Зона 4.5 РСО-Алания (Махческ, Стур-Дигора, Калух, Фаснал, Вакац, Нижний Нар, Дунта, Камунта)	161,33
Зона 4.6 РСО-Алания (Камата, Моска, Одола, Куссу, Фараскатта, Галиат, Калнахта, Лезгор, Донифарс, Ханаз, Верхний Задалеск, Верхний Нар, Ногкау, Казахта)	110,11
Дигорский район	
Зона 5.1 РСО-Алания (Дигора)	615,55
Зона 5.2 РСО-Алания (Кора -Урсдон, Карман - Синдзикау)	396,74
Зона 5.3 РСО-Алания (Николаевская, Дур-Дур, Мостиздах)	336,49
Ардонский район	
Зона 6.1 РСО-Алания (Ардон)	712,44
Зона 6.2 РСО-Алания (Кадгарон, Красногор, Мичурино)	284,52
Зона 6.3 РСО-Алания (Кирово, Коста, Фиагдон, Нарт, Бекан, Рассвет, Цмити)	239,99
Алагирский район	
Зона 7.1 РСО-Алания (Алагир)	760,08
Зона 7.2 РСО-Алания (Дзуарикау, Майрамадаг, Суадаг, Хаталдон, Рамоново, Мизур)	548,63
Зона 7.3 РСО-Алания (Верхний Бирагзанг, Црау, Ногкау (НСП), Нижний Бирагзанг, Цаликово)	468,57
Зона 7.4 РСО-Алания (Гусыра, Бурон, Верхний Цей, Тамиск, Красный Ход, Кодахджин, Тагардон, Нузал, Нижний Унал)	389,36
Зона 7.5 РСО-Алания (Нижний Цей, Цементный, Верхний Унал, Горный Карца, Верхний Зарамаг, Зинцар, Нижний Зарамаг, Садон, Горный Дзуарикау, Нижний Згид, Верхний Згид)	313,60
Зона 7.6 РСО-Алания (Цми, Тоборза, Абайтикау, Тиб, Верхний Мизур, Нар, Биз, Сатат, Елгона, Цемса, Тибсли, Дайкау, Цамад, Лисри, Камсхо, Гули, Цасем, Ногкау (МСП), Дагом, Курайтта, Ксурта, Гусойта, Архон, Бад, Хукали, Ход, Инджинта, Урсдон, Холст,	200,57

Слас. Донисар. Сахсат, Згил, Кесатикау. Зектикау, Варце. Потыфаз. Регах, Газат, Саубын. Худисан, Тапанкау, Калак. Сагол, Ецна. Северо-восточнее с. Кесатикау (с. Абайтикау))	
Зона 7.7 РСО-Алания. пос. Верхний Фиагдон	1 431,93
Зона 7.8 РСО-Алания. Фиагдонское сельское поселение (Хидикус, Барзикау, Урикау. Даллагкау)	894,63
Зона 7.9 РСО-Алания. Фиагдонское сельское поселение (Дзивгис. Харисджин. Лац, Цмити, Кадат)	723,89
Пригородный район	
Зона 8.1 РСО-Алания (Октябрьское)	1 281,15
Зона 8.2 РСО-Алания (Архонская. Гизель, Михайловское, Ногир)	1 071,76
Зона 8.3 РСО-Алания (Сунжа, Чермен, Камбилеевское, Тарское, Комгарон. Верхняя Саниба, Нижняя Саниба. Ир. Кобан, Алханчурт)	861,60
Зона 8.4 РСО-Алания (Донгарон. Майское. Дачное. Новое, Даргавс. Куртат)	749,75
Зона 8.5 РСО-Алания (Первомайский, Кармадон. Старая Саниба, Верхний Кани)	529,48
Зона 8.6 РСО-Алания (Джимара, Фазикау, Нижний Кани. Ламардон. Тменикау. Какадур)	379,16
г. Владикавказ	
Зона 9.1	3965,83
Зона 9.2	
Зона 9.3	
Зона 9.4	
Зона 9.5	
Зона 9.6	
Зона 9.7	
Зона 9.8	
Образование и просвещение	
Моздокский район	
Зона 1.1 РСО-Алания (Моздок)	676,31
Зона 1.2 РСО-Алания (Луковская, Притеречный, Троицкое, Павлодольская, Терская, Кизляр, Калининский)	500,75
Зона 1.3 РСО-Алания (Киевское, Раздольное, Веселое, Виноградное, Садовый, Предгорное)	428,82
Зона 1.4 РСО-Алания (ст. Черноярская. Нижний Малгобек. Советский. Сухотское, НовоОсетинская. Комарово, Тельман, Ново-Георгиевское, Хурикау, Осетинский. ж/д ст. Черноярская, Октябрьское. Елбаево, Луковский)	340,93
Зона 1.5 РСО-Алания (Дружба, Поселок Любы Кондратенко, Кусово, Малый Малгобек. Мирный)	225,46
Кировский район	
Зона 2.1 РСО-Алания (Эльхотово)	628,94
Зона 2.2 РСО-Алания (Змейская, Карджин, Дарг-Кох)	397,47
Зона 2.3 РСО-Алания (Ставд-Дурт, Иран, Комсомольское)	320,13
Правобережный район	
Зона 3.1 РСО-Алания (Беслан)	1 117,54
Зона 3.2 РСО-Алания (Брут. Новый Батако, Фарн)	331,00
Зона 3.3 РСО-Алания (Ольгинское, Цалык, Зильги, Хумалаг, Заманкул. Батако, Раздзог)	287,86
Ирафский район	
Зона 4.1 РСО-Алания (Чикола)	335,32
Зона 4.2 РСО-Алания (Сурх-Дигора, Лескен. Хазнидон, Новый Урух, Средний Урух)	249,21
Зона 4.3 РСО-Алания (Советский, Толдзгун, Ахсарисар. Дзинага. Дзагепбарз)	214,96
Зона 4.4 РСО-Алания (Мацута. Ахсау, Нижний Задалеск)	171,30
Зона 4.5 РСО-Алания (Махческ, Стур-Дигора, Калух, Фаснал, Вакац, Нижний Нар, Дунта. Камунта)	128,56
Зона 4.6 РСО-Алания (Камата. Моска. Одола. Куссу, Фараскатта. Галиат, Калнахта, Лезгор. Донифарс. Ханаз, Верхний Задалеск. Верхний Нар, Ногкау, Казахта)	87,75
Дигорский район	
Зона 5.1 РСО-Алания (Дигора)	490,52
Зона 5.2 РСО-Алания (Кора -Урсдон, Карман - Синдзикау)	316,15
Зона 5.3 РСО-Алания (Николаевская, Дур-Дур, Мостиздах)	268,14
Ардонский район	
Зона 6.1 РСО-Алания (Ардон)	567,72
Зона 6.2 РСО-Алания (Кадгарон, Красногор. Мичурино)	226,73
Зона 6.3 РСО-Алания (Кирово. Коста, Фиагдон. Нарт. Бекан, Рассвет, Цмити)	191,24

Алагирский район	
Зона 7.1 РСО-Алания (Алагир)	605,69
Зона 7.2 РСО-Алания (Дзуарикау, Майрамадаг, Суадаг, Хаталдон, Рамоново, Мизур)	437,19
Зона 7.3 РСО-Алания (Верхний Бирагзанг, Црау, Ногкау (НСП), Нижний Бирагзанг, Цаликово)	373,39
Зона 7.4 РСО-Алания (Гусыра, Бурон, Верхний Цей, Тамиск, Красный Ход, Кодахджин, Тагардон, Нузал, Нижний Унал)	310,27
Зона 7.5 РСО-Алания (Нижний Цей, Цементный, Верхний Унал, Горный Карца, Верхний Зарамаг, Зинцар, Нижний Зарамаг, Садон, Горный Дзуарикау, Нижний Згид, Верхний Згид)	249,90
Зона 7.6 РСО-Алания (Цми, Тоборза, Абайтикау, Тиб, Верхний Мизур, Нар, Биз, Сатат, Елгона, Цемса, Тибсли, Дайкау, Цамад, Лисри, Камсхо, Гули, Цасем, Ногкау (МСП), Дагом, Курайтта, Ксурта, Гусойта, Архон, Бад, Хукали, Ход, Инджинта, Урсдон, Холст, Слас, Донисар, Сахсат, Згил, Кесатикау, Зектикау, Варце, Потыфаз, Регах, Газат, Саубын, Худисан, Тапанкау, Калак, Сагол, Ецна, Северо-восточнее с. Кесатикау (с. Абайтикау))	159,83
Зона 7.7 РСО-Алания, пос. Верхний Фиагдон	1 141,07
Зона 7.8 РСО-Алания, Фиагдонское сельское поселение (Хидикус, Барзикау, Урикау, Даллагкау)	712,91
Зона 7.9 РСО-Алания, Фиагдонское сельское поселение (Дзивгис, Харисджин, Лац, Цмити, Кадат)	576,85
Пригородный район	
Зона 8.1 РСО-Алания (Октябрьское)	1 020,92
Зона 8.2 РСО-Алания (Архонская, Гизель, Михайловское, Ногир)	854,06
Зона 8.3 РСО-Алания (Сунжа, Чермен, Камбилеевское, Тарское, Комгарон, Верхняя Саниба, Нижняя Саниба, Ир, Кобан, Алханчурт)	686,58
Зона 8.4 РСО-Алания (Донгарон, Майское, Дачное, Новое, Даргавс, Куртат)	597,46
Зона 8.5 РСО-Алания (Первомайский, Кармадон, Старая Саниба, Верхний Кани)	421,93
Зона 8.6 РСО-Алания (Джимара, Фазикау, Нижний Кани, Ламардон, Тменикау, Какадур)	302,14
г. Владикавказ	
Зона 9.1	3 160,27
Зона 9.2	
Зона 9.3	
Зона 9.4	
Зона 9.5	
Зона 9.6	
Зона 9.7	
Зона 9.8	
Культурное развитие	
Моздокский район	
Зона 1.1 РСО-Алания (Моздок)	503,92
Зона 1.2 РСО-Алания (Луковская, Притеречный, Троицкое, Павлодольская, Терская, Кизляр, Калининский)	373,11
Зона 1.3 РСО-Алания (Киевское, Раздольное, Веселое, Виноградное, Садовый, Предгорное)	319,51
Зона 1.4 РСО-Алания (ст. Черноярская, Нижний Малгобек, Советский, Сухотское, НовоОсетинская, Комарово, Тельман, Ново-Георгиевское, Хурикау, Осетинский, ж/д ст. Черноярская, Октябрьское, Елбаево, Луковский)	254,03
Зона 1.5 РСО-Алания (Дружба, Поселок Любы Кондратенко, Кусово, Малый Малгобек, Мирный)	167,99
Кировский район	
Зона 2.1 РСО-Алания (Эльхотово)	468,62
Зона 2.2 РСО-Алания (Змейская, Карджин, Дарг-Кох)	296,15
Зона 2.3 РСО-Алания (Ставд-Дурт, Иран, Комсомольское)	238,53
Правобережный район	
Зона 3.1 РСО-Алания (Беслан)	832,68
Зона 3.2 РСО-Алания (Брут, Новый Батако, Фарн)	246,63
Зона 3.3 РСО-Алания (Ольгинское, Цалык, Зильги, Хумалаг, Заманкул, Батако, Раздзог)	214,48
Ирафский район	
Зона 4.1 РСО-Алания (Чикола)	249,85
Зона 4.2 РСО-Алания (Сурх-Дигора, Лескен, Хазнидон, Новый Урух, Средний Урух)	185,69
Зона 4.3 РСО-Алания (Советский, Толдзгун, Ахсарисар, Дзинага, Дзагепбарз)	160,16

Зона 4.4 РСО-Алания (Мацута, Ахсау, Нижний Задалеск)	127,63
Зона 4.5 РСО-Алания (Махческ, Стур-Дигора, Калух, Фаснал, Вакац, Нижний Нар, Дунта, Камунта)	95,79
Зона 4.6 РСО-Алания (Камата, Моска, Одола, Куссу, Фараскатта, Галиат, Калнахта, Лезгор, Донифарс, Ханаз, Верхний Задалеск, Верхний Нар, Ногкау, Казахта)	65,38
Дигорский район	
Зона 5.1 РСО-Алания (Дигора)	365,48
Зона 5.2 РСО-Алания (Кора -Урсдон, Карман - Синдзикау)	235,57
Зона 5.3 РСО-Алания (Николаевская, Дур-Дур, Мостиздах)	199,79
Ардонский район	
Зона 6.1 РСО-Алания (Ардон)	423,01
Зона 6.2 РСО-Алания (Кадгарон, Красногор, Мичурино)	168,93
Зона 6.3 РСО-Алания (Кирово, Коста, Фиагдон, Нарт, Бекан, Рассвет, Цмити)	142,49
Алагирский район	
Зона 7.1 РСО-Алания (Алагир)	451,30
Зона 7.2 РСО-Алания (Дзуарикау, Майрамадаг, Суадаг, Хаталдон, Рамоново, Мизур)	325,75
Зона 7.3 РСО-Алания (Верхний Бирагзанг, Црау, Ногкау (НСП), Нижний Бирагзанг, Цаликово)	278,21
Зона 7.4 РСО-Алания (Гусыра, Бурон, Верхний Цей, Тамиск, Красный Ход, Кодахджин, Тагардон, Нузал, Нижний Унал)	231,18
Зона 7.5 РСО-Алания (Нижний Цей, Цементный, Горный Карца, Верхний Унал, Верхний Зарамаг, Зинцар, Нижний Зарамаг, Садон, Горный Дзуарикау, Нижний Згид, Верхний Згид)	186,20
Зона 7.6 РСО-Алания (Цми, Тоборза, Абайтикау, Тиб, Верхний Мизур, Нар, Биз, Сатат, Елгона, Цемса, Тибсли, Дайкау, Цамад, Лисри, Камсхо, Гули, Цасем, Ногкау (МСП), Дагом, Курайтта, Ксурта, Гусойта, Архон, Бад, Хукали, Ход, Инджинта, Урсдон, Холст, Слас, Донисар, Сахсат, Згил, Кесатикау, Зектикау, Варце, Потыфаз, Регах, Газат, Саубын, Худисан, Тапанкау, Калак, Сагол, Ецна, Северо-восточнее с. Кесатикау (с. Абайтикау))	119,09
Зона 7.7 РСО-Алания, пос. Верхний Фиагдон	850,21
Зона 7.8 РСО-Алания, Фиагдонское сельское поселение (Хидикус, Барзикау, Урикау, Даллагкау)	531,19
Зона 7.9 РСО-Алания, Фиагдонское сельское поселение (Дзивгис, Харисджин, Лац, Цмити, Кадат)	429,81
Пригородный район	
Зона 8.1 РСО-Алания (Октябрьское)	760,68
Зона 8.2 РСО-Алания (Архонская, Гизель, Михайловское, Ногир)	636,36
Зона 8.3 РСО-Алания (Сунжа, Чермен, Камбилеевское, Тарское, Комгарон, Верхняя Саниба, Нижняя Саниба, Ир, Кобан, Алханчурт)	511,57
Зона 8.4 РСО-Алания (Донгарон, Майское, Дачное, Новое, Даргавс, Куртат)	445,16
Зона 8.5 РСО-Алания (Первомайский, Кармадон, Старая Саниба, Верхний Кани)	314,38
Зона 8.6 РСО-Алания (Джимара, Фазикау, Нижний Кани, Ламардон, Тменикау, Какадур)	225,13
г. Владикавказ	
Зона 9.1	2 354,71
Зона 9.2	
Зона 9.3	
Зона 9.4	
Зона 9.5	
Зона 9.6	
Зона 9.7	
Зона 9.8	

Общественно-социальное обслуживание	
Моздокский район	
Зона 1.1 РСО-Алания (Моздок)	371,31
Зона 1.2 РСО-Алания (Луковская, Притеречный, Троицкое, Павлодольская, Терская, Кизляр, Калининский)	274,92
Зона 1.3 РСО-Алания (Киевское, Раздольное, Веселое, Виноградное, Садовый, Предгорное)	235,43
Зона 1.4 РСО-Алания (ст. Черноярская, Нижний Малгобек, Советский, Сухотское, НовоОсетинская, Комарово, Тельман, Ново-Георгиевское, Хурикау, Осетинский, ж/д ст. Черноярская, Октябрьское, Елбаево, Луковский)	187,18

Зона 1.5 РСО-Алания (Дружба, Поселок Любы Кондратенко, Кусово, Малый Малгобек, Мирный)	123,78
Кировский район	
Зона 2.1 РСО-Алания (Эльхотово)	345,30
Зона 2.2 РСО-Алания (Змейская, Карджин, Дарг-Кох)	218,22
Зона 2.3 РСО-Алания (Ставд-Дурт, Иран, Комсомольское)	175,76
Правобережный район	
Зона 3.1 РСО-Алания (Беслан)	613,55
Зона 3.2 РСО-Алания (Брут, Новый Батако, Фарн)	181,72
Зона 3.3 РСО-Алания (Ольгинское, Цалык, Зильги, Хумалаг, Заманкул, Батако, Раздзог)	158,04
Ирафский район	
Зона 4.1 РСО-Алания (Чикола)	184,10
Зона 4.2 РСО-Алания (Сурх-Дигора, Лескен, Хазнидон, Новый Урух, Средний Урух)	136,82
Зона 4.3 РСО-Алания (Советский, Толдзгун, Ахсарисар, Дзинага, Дзагепбарз)	118,02
Зона 4.4 РСО-Алания (Мацута, Ахсау, Нижний Задалеск)	94,05
Зона 4.5 РСО-Алания (Махческ, Стур-Дигора, Калух, Фаснал, Вакац, Нижний Нар, Дунта, Камунта)	70,58
Зона 4.6 РСО-Алания (Камата, Моска, Одола, Куссу, Фараскатта, Галиат, Калнахта, Лезгор, Донифарс, Ханаз, Верхний Задалеск, Верхний Нар, Ногкау, Казахта)	48,17
Дигорский район	
Зона 5.1 РСО-Алания (Дигора)	269,30
Зона 5.2 РСО-Алания (Кора -Урсдон, Карман - Синдзикау)	173,57
Зона 5.3 РСО-Алания (Николаевская, Дур-Дур, Мостиздах)	147,21
Ардонский район	
Зона 6.1 РСО-Алания (Ардон)	311,69
Зона 6.2 РСО-Алания (Кадгарон, Красногор, Мичурино)	124,48
Зона 6.3 РСО-Алания (Кирово, Коста, Фиагдон, Нарт, Бекан, Рассвет, Цмити)	104,99
Алагирский район	
Зона 7.1 РСО-Алания (Алагир)	332,53
Зона 7.2 РСО-Алания (Дзуарикау, Майрамадаг, Суадаг, Хаталдон, Рамоново, Мизур)	240,03
Зона 7.3 РСО-Алания (Верхний Бирагзанг, Црау, Ногкау (НСП), Нижний Бирагзанг, Цаликово)	205,00
Зона 7.4 РСО-Алания (Гусыра, Бурон, Верхний Цей, Тамиск, Красный Ход, Кодахджин, Тагардон, Нузал, Нижний Унал)	170,35
Зона 7.5 РСО-Алания (Нижний Цей, Цементный, Верхний Унал, Верхний Зарамаг, Горный Карца, Зинцар, Нижний Зарамаг, Садон, Горный Дзуарикау, Нижний Згид, Верхний Згид)	137,20
Зона 7.6 РСО-Алания (Цми, Тоборза, Абайтикау, Тиб, Верхний Мизур, Нар, Биз, Сатат, Елгона, Цемса, Тибсли, Дайкау, Цамад, Лисри, Камсхо, Гули, Цасем, Ногкау (МСП), Дагом, Курайтта, Ксурта, Гусойта, Архон, Бад, Хукали, Ход, Инджинта Урсдон, Холст, Слас, Донисар, Сахсат, Згил, Кесатикау, Зектикау, Варце, Потыфаз, Регах, Газат, Саубын, Худисан, Тапанкау, Калак, Сагол, Ецна, Северо-восточнее с. Кесатикау (с. Абайтикау))	87,75
Зона 7.7 РСО-Алания, пос. Верхний Фиагдон	626,47
Зона 7.8 РСО-Алания, Фиагдонское сельское поселение (Хидикус, Барзикау, Урикау, Даллагкау)	391,40
Зона 7.9 РСО-Алания, Фиагдонское сельское поселение (Дзивгис, Харисджин, Лац, Цмити, Кадат)	316,70
Пригородный район	
Зона 8.1 РСО-Алания (Октябрьское)	560,50
Зона 8.2 РСО-Алания (Архонская, Гизель, Михайловское, Ногир)	468,90
Зона 8.3 РСО-Алания (Сунжа, Чермен, Камбилеевское, Тарское, Комгарон, Верхняя Саниба, Нижняя Саниба, Ир, Кобан, Алханчурт)	376,95
Зона 8.4 РСО-Алания (Донгарон, Майское, Дачное, Новое, Даргавс, Куртат)	328,02
Зона 8.5 РСО-Алания (Первомайский, Кармадон, Старая Саниба, Верхний Кани)	231,65
Зона 8.6 РСО-Алания (Джимара, Фазикау, Нижний Кани, Ламардон, Тменикау, Какадур)	165,88
г. Владикавказ	
Зона 9.1	3 614,69
Зона 9.2	3 217,08
Зона 9.3	2 747,17
Зона 9.4	2 566,43

Зона 9.5	1 735,05
Зона 9.6	1 518,17
Зона 9.7	939,82
Зона 9.8	578,35
Спорт	
Моздокский район	
Зона 1.1 РСО-Алания (Моздок)	145,87
Зона 1.2 РСО-Алания (Луковская, Притеречный, Троицкое, Павлодольская, Терская, Кизляр, Калининский)	108,01
Зона 1.3 РСО-Алания (Киевское, Раздольное, Веселое, Виноградное, Садовый, Предгорное)	92,49
Зона 1.4 РСО-Алания (ст. Черноярская, Нижний Малгобек, Советский, Сухотское, НовоОсетинская, Комарово, Тельман, Ново-Георгиевское, Хурикау, Осетинский, ж/д ст. Черноярская, Октябрьское, Елбаево, Луковский)	73,53
Зона 1.5 РСО-Алания (Дружба, Поселок Любы Кондратенко, Кусово, Малый Малгобек, Мирный)	48,63
Кировский район	
Зона 2.1 РСО-Алания (Эльхотово)	135,65
Зона 2.2 РСО-Алания (Змейская, Карджин, Дарг-Кох)	85,73
Зона 2.3 РСО-Алания (Ставд-Дурт, Иран, Комсомольское)	69,05
Правобережный район	
Зона 3.1 РСО-Алания (Беслан)	241,04
Зона 3.2 РСО-Алания (Брут, Новый Батако, Фарн)	71,39
Зона 3.3 РСО-Алания (Ольгинское, Цалык, Зильги, Хумалаг, Заманкул, Батако, Раздзог)	62,09
Ирафский район	
Зона 4.1 РСО-Алания (Чикола)	72,32
Зона 4.2 РСО-Алания (Сурх-Дигора, Лескен, Хазнидон, Новый Урух, Средний Урух)	53,75
Зона 4.3 РСО-Алания (Советский, Толдзгун, Ахсарисар, Дзинага, Дзагепбарз)	46,36
Зона 4.4 РСО-Алания (Мацута, Ахсау, Нижний Задалеск)	36,95
Зона 4.5 РСО-Алания (Махческ, Стур-Дигора, Калух, Фаснал, Вакац, Нижний Нар, Дунта, Камунта)	27,73
Зона 4.6 РСО-Алания (Камата, Моска, Одола, Куссу, Фараскатта, Галиат, Калнахта, Лезгор, Донифарс, Ханаз, Верхний Задалеск, Верхний Нар, Ногкау, Казахта)	18,93
Дигорский район	
Зона 5.1 РСО-Алания (Дигора)	105,80
Зона 5.2 РСО-Алания (Кора -Урсдон, Карман - Синдзикау)	68,19
Зона 5.3 РСО-Алания (Николаевская, Дур-Дур, Мостиздах)	57,83
Ардонский район	
Зона 6.1 РСО-Алания (Ардон)	122,45
Зона 6.2 РСО-Алания (Кадгарон, Красногор, Мичурино)	48,90
Зона 6.3 РСО-Алания (Кирово, Коста, Фиагдон, Нарт, Бекан, Рассвет, Цмити)	41,25
Алагирский район	
Зона 7.1 РСО-Алания (Алагир)	130,64
Зона 7.2 РСО-Алания (Дзуарикау, Майрамадаг, Суадаг, Хаталдон, Рамоново, Мизур)	94,30
Зона 7.3 РСО-Алания (Верхний Бирагзанг, Црау, Ногкау (НСП), Нижний Бирагзанг, Цаликово)	80,53
Зона 7.4 РСО-Алания (Гусыра, Бурон, Верхний Цей, Тамиск, Красный Ход, Кодахджин, Тагардон, Нузал, Нижний Унал)	66,92
Зона 7.5 РСО-Алания (Нижний Цей, Цементный, Верхний Унал, Верхний Зарамаг, Горный Карца, Зинцар, Нижний Зарамаг, Садон, Горный Дзуарикау, Нижний Згид, Верхний Згид)	53,90
Зона 7.6 РСО-Алания (Цми, Тоборза, Абайтикау, Тиб, Верхний Мизур, Нар, Биз, Сатат, Елгона, Цемса, Тибсли, Дайкау, Цамад, Лисри, Камсхо, Гули, Цасем, Ногкау (МСП), Дагом, Курайтта, Ксурта, Гусойта, Архон, Бад, Хукали, Ход, Инджинта Урсдон, Холст, Слас, Донисар, Сахсат, Згил, Кесатикау, Зектикау, Варце, Потыфаз, Регах, Газат, Саубын, Худисан, Тапанкау, Калак, Сагол, Ецна, Северо-восточнее с. Кесатикау (с. Абайтикау))	34,47
Зона 7.7 РСО-Алания, пос. Верхний Фиагдон	246,11
Зона 7.8 РСО-Алания, Фиагдонское сельское поселение (Хидикус, Барзикау, Урикау, Даллагкау)	153,76
Зона 7.9 РСО-Алания, Фиагдонское сельское поселение (Дзивгис, Харисджин, Лац, Цмити, Кадат)	124,42

Пригородный район	
Зона 8.1 РСО-Алания (Октябрьское)	220,20
Зона 8.2 РСО-Алания (Архонская, Гизель, Михайловское, Ногир)	184,21
Зона 8.3 РСО-Алания (Сунжа, Чермен, Камбилеевское, Тарское, Комгарон, Верхняя Саниба, Нижняя Саниба, Ир, Кобан, Алханчурт)	148,09
Зона 8.4 РСО-Алания (Донгарон, Майское, Дачное, Новое, Даргавс, Куртат)	128,86
Зона 8.5 РСО-Алания (Первомайский, Кармадон, Старая Саниба, Верхний Кани)	91,00
Зона 8.6 РСО-Алания (Джимара, Фазикау, Нижний Кани, Ламардон, Тменикау, Какадур)	65,17
г. Владикавказ	
Зона 9.1	1 420,06
Зона 9.2	1 263,85
Зона 9.3	1 079,24
Зона 9.4	1 008,24
Зона 9.5	681,63
Зона 9.6	596,42
Зона 9.7	369,22
Зона 9.8	227,21
Религиозное использование	
Районы РСО-А	2,71
г. Владикавказ	3,04
Обеспечение деятельности по исполнению наказаний	
Районы РСО-А	4,07
г. Владикавказ	4,58
Историко-культурная деятельность	
Районы РСО-А	8,12
г. Владикавказ	9,17

СЕГМЕНТ "Предпринимательство"	
Банковская и страховая деятельность	
Моздокский район	
Зона 1.1 РСО-Алания (Моздок)	1 445,46
Зона 1.2 РСО-Алания (Луковская, Притеречный, Троицкое, Павлодольская, Терская, Кизляр, Калининский)	1 070,24
Зона 1.3 РСО-Алания (Киевское, Раздольное, Веселое, Виноградное, Садовый, Предгорное)	916,50
Зона 1.4 РСО-Алания (ст. Черноярская, Нижний Малгобек, Советский, Сухотское, НовоОсетинская, Комарово, Тельман, Ново-Георгиевское, Хурикау, Осетинский, ж/д ст. Черноярская, Октябрьское, Елбаево, Луковский)	728,65
Зона 1.5 РСО-Алания (Дружба, Поселок Любы Кондратенко, Кусово, Малый Малгобек, Мирный)	481,87
Кировский район	
Зона 2.1 РСО-Алания (Эльхотово)	1 344,20
Зона 2.2 РСО-Алания (Змейская, Карджин, Дарг-Кох)	849,49
Зона 2.3 РСО-Алания (Ставд-Дурт, Иран, Комсомольское)	684,21
Правобережный район	
Зона 3.1 РСО-Алания (Беслан)	2 388,48
Зона 3.2 РСО-Алания (Брут, Новый Батако, Фарн)	707,43
Зона 3.3 РСО-Алания (Ольгинское, Цалык, Зильги, Хумалаг, Заманкул, Батако, Раздзог)	615,23
Ирафский район	
Зона 4.1 РСО-Алания (Чикола)	716,67
Зона 4.2 РСО-Алания (Сурх-Дигора, Лескен, Хазнидон, Новый Урух, Средний Урух)	532,63
Зона 4.3 РСО-Алания (Советский, Толдзгун, Ахсарисар, Дзинага, Дзагепбарз)	459,42
Зона 4.4 РСО-Алания (Мацута, Ахсау, Нижний Задалеск)	366,11
Зона 4.5 РСО-Алания (Махческ, Стур-Дигора, Калух, Фаснал, Вакац, Нижний Нар, Дунта, Камунта)	274,77
Зона 4.6 РСО-Алания (Камата, Моска, Одола, Куссу, Фараскатта, Галиат, Калнахта, Лезгор, Донифарс, Ханаз, Верхний Задалеск, Верхний Нар, Ногкау, Казахта)	187,54
Дигорский район	
Зона 5.1 РСО-Алания (Дигора)	1 048,36
Зона 5.2 РСО-Алания (Кора -Урсдон, Карман - Синдзикау)	675,70
Зона 5.3 РСО-Алания (Николаевская, Дур-Дур, Мостиздах)	573,08

Ардонский район	
Зона 6.1 РСО-Алания (Ардон)	1 213,37
Зона 6.2 РСО-Алания (Кадгарон, Красногор, Мичурино)	484,57
Зона 6.3 РСО-Алания (Кирово, Коста, Фиагдон, Нарт, Бекан, Рассвет, Цмити)	408,73
Алагирский район	
Зона 7.1 РСО-Алания (Алагир)	1 294,51
Зона 7.2 РСО-Алания (Дзуарикау, Майрамадаг, Суадаг, Хаталдон, Рамоново, Мизур)	934,39
Зона 7.3 РСО-Алания (Верхний Бирагзанг, Црау, Ногкау (НСП), Нижний Бирагзанг, Цаликово)	798,03
Зона 7.4 РСО-Алания (Гусыра, Бурон, Верхний Цей, Тамиск, Красный Ход, Кодахджин, Тагардон, Нузал, Нижний Унал)	663,13
Зона 7.5 РСО-Алания (Нижний Цей, Цементный, Верхний Унал, Верхний Зарамаг, Горный Карца, Зинцар, Нижний Зарамаг, Садон, Горный Дзуарикау, Нижний Згид, Верхний Згид)	534,10
Зона 7.6 РСО-Алания (Цми, Тоборза, Абайтикау, Тиб, Верхний Мизур, Нар, Биз, Сатат, Елгона, Цемса, Тибсли, Дайкау, Цамад, Лисри, Камсхо, Гули, Цасем, Ногкау (МСП), Дагом, Курайтта, Ксурта, Гусойта, Архон, Бад, Хукали, Ход, Инджинта, Слас, Урсдон, Холст, Донисар, Сахсат, Згил, Кесатикау, Зектикау, Варце, Потыфаз, Регах, Газат, Саубын, Худисан, Тапанкау, Калак, Сагол, Ецна, Северо-восточнее с. Кесатикау (с. Абайтикау))	341,59
Зона 7.7 РСО-Алания, пос. Верхний Фиагдон	2 438,76
Зона 7.8 РСО-Алания, Фиагдонское сельское поселение (Хидикус, Барзикау, Урикау, Даллагкау)	1 523,66
Зона 7.9 РСО-Алания, Фиагдонское сельское поселение (Дзивгис, Харисджин, Лац, Цмити, Кадат)	1 232,87
Пригородный район	
Зона 8.1 РСО-Алания (Октябрьское)	2 181,96
Зона 8.2 РСО-Алания (Архонская, Гизель, Михайловское, Ногир)	1 825,35
Зона 8.3 РСО-Алания (Сунжа, Чермен, Камбилеевское, Тарское, Комгарон, Верхняя Саниба, Нижняя Саниба, Ир, Кобан, Алханчурт)	1 467,41
Зона 8.4 РСО-Алания (Донгарон, Майское, Дачное, Новое, Даргавс, Куртат)	1 276,92
Зона 8.5 РСО-Алания (Первомайский, Кармадон, Старая Саниба, Верхний Кани)	901,77
Зона 8.6 РСО-Алания (Джимара, Фазикау, Нижний Кани, Ламардон, Тменикау, Какадур)	645,76
г. Владикавказ	
Зона 9.1	14 071,48
Зона 9.2	12 523,62
Зона 9.3	10 694,33
Зона 9.4	9 990,75
Зона 9.5	6 754,31
Зона 9.6	5 910,02
Зона 9.7	3 658,59
Зона 9.8	2 251,44
Общественное питание	
Моздокский район	
Зона 1.1 РСО-Алания (Моздок)	1 180,23
Зона 1.2 РСО-Алания (Луковская, Притеречный, Троицкое, Павлодольская, Терская, Кизляр, Калининский)	873,86
Зона 1.3 РСО-Алания (Киевское, Раздольное, Веселое, Виноградное, Садовый, Предгорное)	748,33
Зона 1.4 РСО-Алания (ст. Черноярская, Нижний Малгобек, Советский, Сухотское, НовоОсетинская, Комарово, Тельман, Ново-Георгиевское, Хурикау, Осетинский, ж/д ст. Черноярская, Октябрьское, Елбаево, Луковский)	594,96
Зона 1.5 РСО-Алания (Дружба, Поселок Любы Кондратенко, Кусово, Малый Малгобек, Мирный)	393,45
Кировский район	
Зона 2.1 РСО-Алания (Эльхотово)	1 097,56
Зона 2.2 РСО-Алания (Змейская, Карджин, Дарг-Кох)	693,62
Зона 2.3 РСО-Алания (Ставд-Дурт, Иран, Комсомольское)	558,66
Правобережный район	
Зона 3.1 РСО-Алания (Беслан)	1 950,23
Зона 3.2 РСО-Алания (Брут, Новый Батако, Фарн)	577,63

Зона 3.3 РСО-Алания (Ольгинское, Цалык, Зильги, Хумалаг, Заманкул, Батако, Раздзог)	502,34
Ирафский район	
Зона 4.1 РСО-Алания (Чикола)	585,17
Зона 4.2 РСО-Алания (Сурх-Дигора, Лескен, Хазнидон, Новый Урух, Средний Урух)	434,90
Зона 4.3 РСО-Алания (Советский, Толдзгун, Ахсарисар, Дзинага, Дзагепбарз)	375,12
Зона 4.4 РСО-Алания (Мацута, Ахсау, Нижний Задалеск)	298,93
Зона 4.5 РСО-Алания (Махческ, Стур-Дигора, Калух, Фаснал, Вакац, Нижний Нар, Дунта, Камунта)	224,35
Зона 4.6 РСО-Алания (Камата, Моска, Одола, Куссу, Фараскатта, Галиат, Калнахта, Лезгор, Донифарс, Ханаз, Верхний Задалеск, Верхний Нар, Ногкау, Казахта)	153,13
Дигорский район	
Зона 5.1 РСО-Алания (Дигора)	856,00
Зона 5.2 РСО-Алания (Кора -Урсдон, Карман - Синдзикау)	551,72
Зона 5.3 РСО-Алания (Николаевская, Дур-Дур, Мостиздах)	467,93
Ардонский район	
Зона 6.1 РСО-Алания (Ардон)	990,73
Зона 6.2 РСО-Алания (Кадгарон, Красногор, Мичурино)	395,66
Зона 6.3 РСО-Алания (Кирово, Коста, Фиагдон, Нарт, Бекан, Рассвет, Цмити)	333,73
Алагирский район	
Зона 7.1 РСО-Алания (Алагир)	1 056,99
Зона 7.2 РСО-Алания (Дзуарикау, Майрамадаг, Суадаг, Хаталдон, Рамоново, Мизур)	762,94
Зона 7.3 РСО-Алания (Верхний Бирагзанг, Црау, Ногкау (НСП), Нижний Бирагзанг, Цаликово)	651,60
Зона 7.4 РСО-Алания (Гусыра, Бурон, Верхний Цей, Тамиск, Красный Ход, Кодахджин, Тагардон, Нузал, Нижний Унал)	541,46
Зона 7.5 РСО-Алания (Нижний Цей, Цементный, Верхний Унал, Горный Карца, Верхний Зарамаг, Зинцар, Нижний Зарамаг, Садон, Горный Дзуарикау, Нижний Згид, Верхний Згид)	436,10
Зона 7.6 РСО-Алания (Цми, Тоборза, Абайтикау, Тиб, Верхний Мизур, Нар, Биз, Сатат, Елгона, Цемса, Тибсли, Дайкау, Цамад, Лисри, Камсхо, Гули, Цасем, Ногкау (МСП), Дагом, Курайтта, Ксурта, Гусойта, Архон, Бад, Хукали, Ход, Инджинта Урсдон, Холст, Слас, Донисар, Сахсат, Згил, Кесатикау, Зектикау, Варце, Потыфаз, Регах, Газат, Саубын, Худисан, Тапанкау, Калак, Сагол, Ецна, Северо-восточнее с. Кесатикау (с. Абайтикау))	278,92
Зона 7.7 РСО-Алания, пос. Верхний Фиагдон	1 991,28
Зона 7.8 РСО-Алания, Фиагдонское сельское поселение (Хидикус, Барзикау, Урикау, Даллагкау)	1 244,09
Зона 7.9 РСО-Алания, Фиагдонское сельское поселение (Дзивгис, Харисджин, Лац, Цмити, Кадат)	1 006,66
Пригородный район	
Зона 8.1 РСО-Алания (Октябрьское)	1 781,60
Зона 8.2 РСО-Алания (Архонская, Гизель, Михайловское, Ногир)	1 490,42
Зона 8.3 РСО-Алания (Сунжа, Чермен, Камбилеевское, Тарское, Комгарон, Верхняя Саниба, Нижняя Саниба, Ир, Кобан, Алханчурт)	1 198,16
Зона 8.4 РСО-Алания (Донгарон, Майское, Дачное, Новое, Даргавс, Куртат)	1 042,62
Зона 8.5 РСО-Алания (Первомайский, Кармадон, Старая Саниба, Верхний Кани)	736,31
Зона 8.6 РСО-Алания (Джимара, Фазикау, Нижний Кани, Ламардон, Тменикау, Какадур)	527,27
г. Владикавказ	
Зона 9.1	11 489,56
Зона 9.2	10 225,71
Зона 9.3	8 732,07
Зона 9.4	8 157,59
Зона 9.5	5 514,99
Зона 9.6	4 825,62
Зона 9.7	2 987,29
Зона 9.8	1 838,33
Развлечения	
Моздокский район	
Зона 1.1 РСО-Алания (Моздок)	1 127,19
Зона 1.2 РСО-Алания (Луковская, Притеречный, Троицкое, Павлодольская, Терская, Кизляр, Калининский)	834,59

Зона 1.3 РСО-Алания (Киевское, Раздольное, Веселое, Виноградное. Садовый, Предгорное)	714,70
Зона 1.4 РСО-Алания (ст. Черноярская. Нижний Малгобек, Советский. Сухотское, НовоОсетинская. Комарово, Тельман. Ново-Георгиевское. Хурикау. Осетинский, ж/д ст. Черноярская. Октябрьское, Елбаево, Луковский)	568,22
Зона 1.5 РСО-Алания (Дружба, Поселок Любы Кондратенко. Кусово, Малый Малгобек, Мирный)	375,77
Кировский район	
Зона 2.1 РСО-Алания (Эльхотово)	1 048,23
Зона 2.2 РСО-Алания (Змейская, Карджин, Дарг-Кох)	662,45
Зона 2.3 РСО-Алания (Ставд-Дурт. Иран, Комсомольское)	533,56
Правобережный район	
Зона 3.1 РСО-Алания (Беслан)	1 862,57
Зона 3.2 РСО-Алания (Брут, Новый Батако. Фарн)	551,66
Зона 3.3 РСО-Алания (Ольгинское, Цалык, Зильги, Хумалаг, Заманкул, Батако, Раздзог)	479,77
Ирафский район	
Зона 4.1 РСО-Алания (Чикола)	558,87
Зона 4.2 РСО-Алания (Сурх-Дигора. Лескен. Хазнидон. Новый Урух, Средний Урух)	415,36
Зона 4.3 РСО-Алания (Советский, Толдзгун, Ахсарисар. Дзинага, Дзагепбарз)	358,26
Зона 4.4 РСО-Алания (Мацута, Ахсау, Нижний Задалеск)	285,50
Зона 4.5 РСО-Алания (Махческ. Стур-Дигора, Калух. Фаснал. Вакац. Нижний Нар. Дунта, Камунта)	214,27
Зона 4.6 РСО-Алания (Камата, Моска, Одола, Куссу. Фараскатта. Галиат, Калнахта, Лезгор. Донифарс, Ханаз. Верхний Задалеск, Верхний Нар. Ногкау. Казахта)	146,24
Дигорский район	
Зона 5.1 РСО-Алания (Дигора)	817,53
Зона 5.2 РСО-Алания (Кора -Урсдон. Карман - Синдзикау)	526,92
Зона 5.3 РСО-Алания (Николаевская. Дур-Дур. Мостиздах)	446,90
Ардонский район	
Зона 6.1 РСО-Алания (Ардон)	946,20
Зона 6.2 РСО-Алания (Кадгарон, Красногор, Мичурино)	377,88
Зона 6.3 РСО-Алания (Кирово. Коста. Фиагдон. Нарт. Бекан, Рассвет, Цмити)	318,73
Алагирский район	
Зона 7.1 РСО-Алания (Алагир)	1 009,48
Зона 7.2 РСО-Алания (Дзуарикау, Майрамадаг, Суадаг, Хаталдон, Рамоново. Мизур)	728,65
Зона 7.3 РСО-Алания (Верхний Бирагзанг, Црау. Ногкау (НСП). Нижний Бирагзанг. Цаликово)	622,32
Зона 7.4 РСО-Алания (Гусыра. Бурон, Верхний Цей, Тамиск, Красный Ход, Кодахджин, Тагардон, Нузал, Нижний Унал)	517,12
Зона 7.5 РСО-Алания (Нижний Цей. Цементный. Верхний Унал. Горный Карца, Верхний Зарамаг. Зинцар. Нижний Зарамаг. Садон, Горный Дзуарикау, Нижний Згид, Верхний Згид)	416,50
Зона 7.6 РСО-Алания (Цми. Тоборза. Абайтикау. Тиб. Верхний Мизур, Нар, Биз, Сатат, Елгона, Цемса. Тибсли, Дайкау. Цамад, Лисри. Камсхо. Гули. Цасем, Ногкау (МСП), Дагом. Курайтта, Ксурта. Гусойта, Архон. Бад. Хукали. Ход, Инджинта Урсдон. Холст. Слас. Донисар. Сахсат, Згил, Кесатикау. Зектикау, Варце. Потыфаз. Регах, Газат, Саубын. Худисан, Тапанкау, Калак. Сагол, Ецна. Северо-восточнее с. Кесатикау (с. Абайтикау))	266,38
Зона 7.7 РСО-Алания. пос. Верхний Фиагдон	1 901,79
Зона 7.8 РСО-Алания. Фиагдонское сельское поселение (Хидикус, Барзикау, Урикау. Даллагкау)	1 188,18
Зона 7.9 РСО-Алания. Фиагдонское сельское поселение (Дзивгис. Харисджин. Лац, Цмити, Кадат)	961,41
Пригородный район	
Зона 8.1 РСО-Алания (Октябрьское)	1 701,53
Зона 8.2 РСО-Алания (Архонская, Гизель, Михайловское. Ногир)	1 423,44
Зона 8.3 РСО-Алания (Сунжа. Чермен, Камбилеевское. Тарское. Комгарон. Верхняя Саниба, Нижняя Саниба. Ир. Кобан, Алханчурт)	1 144,31
Зона 8.4 РСО-Алания (Донгарон, Майское. Дачное. Новое, Даргавс, Куртат)	995,76
Зона 8.5 РСО-Алания (Первомайский. Кармадон, Старая Саниба. Верхний Кани)	703,22
Зона 8.6 РСО-Алания (Джимара. Фазикау. Нижний Кани. Ламардон, Тменикау. Какадур)	503,57
Владикавказ	

Зона 9.1	10 973,18
Зона 9.2	9 766,13
Зона 9.3	8 339,61
Зона 9.4	7 790,95
Зона 9.5	5 267,12
Зона 9.6	4 608,73
Зона 9.7	2 853,03
Зона 9.8	1 755,71
Офисно-торговые объекты	
Моздокский район	
Зона 1.1 РСО-Алания (Моздок)	
Зона 1.1.1 Центр	2 011,26
Зона 1.1.2 Район, ближайший к центру	1 814,67
Зона 1.1.3 Окраина	1 379,15
Зона 1.2 РСО-Алания (Луковская, Притеречный, Троицкое, Павлодольская, Терская, Кизляр, Калининский)	1 021,14
Зона 1.3 РСО-Алания (Киевское, Раздольное, Веселое, Виноградное, Садовый, Предгорное)	874,46
Зона 1.4 РСО-Алания (ст. Черноярская, Нижний Малгобек, Советский, Сухотское, НовоОсетинская, Комарово, Тельман, Ново-Георгиевское, Хурикау, Осетинский, ж/д ст. Черноярская, Октябрьское, Елбаево, Луковский)	695,23
Зона 1.5 РСО-Алания (Дружба, Поселок Любы Кондратенко, Кусово, Малый Малгобек, Мирный)	459,77
Кировский район	
Зона 2.1 РСО-Алания (Эльхотово)	
Зона 2.1.1 Центр	1 421,49
Зона 2.1.2 Район, ближайший к центру	1 282,54
Зона 2.1.3 Окраина	974,73
Зона 2.2 РСО-Алания (Змейская, Карджин, Дарг-Кох)	810,52
Зона 2.3 РСО-Алания (Ставд-Дурт, Иран, Комсомольское)	652,82
Правобережный район	
Зона 3.1 РСО-Алания (Беслан)	
Зона 3.1.1 Центр	2 753,69
Зона 3.1.2 Район, ближайший к центру	2 278,92
Зона 3.1.3 Окраина	1 227,11
Зона 3.2 РСО-Алания (Брут, Новый Батако, Фарн)	674,98
Зона 3.3 РСО-Алания (Ольгинское Цалык, Зильги, Хумалаг, Заманкул, Батако, Раздзог)	587,01
Ирафский район	
Зона 4.1 РСО-Алания (Чикола)	
Зона 4.1.1 Центр	984,67
Зона 4.1.2 Район, ближайший к центру	863,74
Зона 4.1.3 Окраина	683,80
Зона 4.2 РСО-Алания (Сурх-Дигора, Лескен, Хазнидон, Новый Урух, Средний Урух)	508,20
Зона 4.3 РСО-Алания (Советский, Толдзгун, Ахсарисар, Дзинага, Дзагепбарз)	438,34
Зона 4.4 РСО-Алания (Мацута, Ахсау, Нижний Задалеск)	349,31
Зона 4.5 РСО-Алания (Махческ, Стур-Дигора, Калух, Фаснал, Вакац, Нижний Нар, Дунта, Камунта)	262,16
Зона 4.6 РСО-Алания (Камата, Моска, Одола, Куссу, Фараскатта, Галиат, Калнахта, Лезгор, Донифарс, Ханаз, Верхний Задалеск, Верхний Нар, Ногкау, Казахта)	178,93
Дигорский район	
Зона 5.1 РСО-Алания (Дигора)	
Зона 5.1.1 Центр	1 603,50
Зона 5.1.2 Район, ближайший к центру	1 316,14
Зона 5.1.3 Окраина	1 000,27
Зона 5.2 РСО-Алания (Кора -Урсдон, Карман - Синдзикау)	644,70
Зона 5.3 РСО-Алания (Николаевская, Дур-Дур, Мостиздах)	546,80
Ардонский район	
Зона 6.1 РСО-Алания (Ардон)	
Зона 6.1.1 Центр	1 398,90
Зона 6.1.2 Район, ближайший к центру	1 157,71

Зона 6.1.3 Окраина	623,38
Зона 6.2 РСО-Алания (Кадгарон, Красногор, Мичурино)	462,35
Зона 6.3 РСО-Алания (Кирово, Коста, Фиагдон, Нарт, Бекан, Рассвет, Цмити)	389,98
Алагирский район	
Зона 7.1 РСО-Алания (Алагир)	
Зона 7.1.1 Центр	1 492,45
Зона 7.1.2 Район, ближайший к центру	1 235,13
Зона 7.1.3 Окраина города	905,76
Зона 7.2 РСО-Алания (Дзуарикау, Майрамадаг, Суадаг, Хаталдон, Рамоново, Мизур)	891,53
Зона 7.3 РСО-Алания (Верхний Бирагзанг, Црау, Ногкау (НСП), Нижний Бирагзанг, Цаликово)	761,42
Зона 7.4 РСО-Алания (Гусыра, Бурон, Верхний Цей, Тамиск, Красный Ход, Кодахджин, Тагардон, Нузал, Нижний Унал)	632,71
Зона 7.5 РСО-Алания (Нижний Цей, Цементный, Верхний Унал, Верхний Зарамаг, Горный Карца, Зинцар, Нижний Зарамаг, Садон, Горный Дзуарикау, Нижний Згид, Верхний Згид)	509,60
Зона 7.6 РСО-Алания (Цми, Тоборза, Абайтикау, Тиб, Верхний Мизур, Нар, Биз, Сатат, Елгона, Цемса, Тибсли, Дайкау, Цамад, Лисри, Камсхо, Гули, Цасем, Ногкау (МСП), Дагом, Курайтта, Ксурта, Гусойта, Архон, Бад, Хукали, Ход, Инджинта, Урсдон, Холст, Слас, Донисар, Сахсат, Згил, Кесатикау, Зектикау, Варце, Потыфаз, Регах, Газат, Саубын, Худисан, Тапанкау, Калак, Сагол, Ецна, Северо-восточнее с. Кесатикау (с. Абайтикау))	325,92
Зона 7.7 РСО-Алания, пос. Верхний Фиагдон	2 326,89
Зона 7.8 РСО-Алания, Фиагдонское сельское поселение (Хидикус, Барзикау, Урикау, Даллагкау)	1 453,77
Зона 7.9 РСО-Алания, Фиагдонское сельское поселение (Дзивгис, Цмити, Лац, Харисджин, Кадат)	1 176,32
Пригородный район	
Зона 8.1 РСО-Алания (Октябрьское)	
Зона 8.1.1 Центр	3 036,06
Зона 8.1.2 Район, ближайший к центру	2 739,30
Зона 8.1.3 Окраина	2 081,87
Зона 8.2 РСО-Алания (Архонская, Гизель, Михайловское, Ногир)	1 741,62
Зона 8.3 РСО-Алания (Сунжа, Чермен, Камбилеевское, Тарское, Комгарон, Верхняя Саниба, Нижняя Саниба, Ир, Кобан, Алханчурт)	1 400,09
Зона 8.4 РСО-Алания (Донгарон, Майское, Дачное, Новое, Даргавс, Куртат)	1 218,34
Зона 8.5 РСО-Алания (Первомайский, Кармадон, Старая Саниба, Верхний Кани)	860,41
Зона 8.6 РСО-Алания (Джимара, Фазикау, Нижний Кани, Ламардон, Тменикау, Какадур)	616,14
г. Владикавказ	
Зона 9.1	15 491,54
Зона 9.2	13 787,47
Зона 9.3	11 773,57
Зона 9.4	10 999,00
Зона 9.5	7 435,94
Зона 9.6	6 506,45
Зона 9.7	4 027,80
Зона 9.8	2 478,65
АЗС	
Моздокский район	
Зона 1.1 РСО-Алания (Моздок)	3 348,49
Зона 1.2 РСО-Алания (Луковская, Притеречный, Троицкое, Павлодольская, Терская, Кизляр, Калининский)	2 479,27
Зона 1.3 РСО-Алания (Киевское, Раздольное, Веселое, Виноградное, Садовый, Предгорное)	2 123,13
Зона 1.4 РСО-Алания (ст. Черноярская, Нижний Малгобек, Советский, Сухотское, НовоОсетинская, Комарово, Тельман, Ново-Георгиевское, Хурикау, Осетинский, ж/д ст. Черноярская, Октябрьское, Елбаево, Луковский)	1 687,97
Зона 1.5 РСО-Алания (Дружба, Поселок Любы Кондратенко, Кусово, Малый Малгобек, Мирный)	1 116,28
Кировский район	
Зона 2.1 РСО-Алания (Эльхотово)	3 348,49
Зона 2.2 РСО-Алания (Змейская, Карджин, Дарг-Кох)	2 784,39

Зона 2.3 РСО-Алания (Ставд-Дурт, Иран, Комсомольское)	2 242,63
Правобережный район	
Зона 3.1 РСО-Алания (Беслан)	3 348,49
Зона 3.2 РСО-Алания (Брут, Новый Батако, Фарн)	1 841,86
Зона 3.3 РСО-Алания (Ольгинское, Цалык, Зильги, Хумалаг, Заманкул, Батако, Раздзог)	1 601,81
Ирафский район	
Зона 4.1 РСО-Алания (Чикола)	3 348,49
Зона 4.2 РСО-Алания (Сурх-Дигора, Лескен, Хазнидон, Новый Урух, Средний Урух)	2 488,61
Зона 4.3 РСО-Алания (Советский, Толдзгун, Ахсарисар, Дзинага, Дзагепбарз)	2 146,54
Зона 4.4 РСО-Алания (Мацута, Ахсау, Нижний Задалеск)	1 710,55
Зона 4.5 РСО-Алания (Махческ, Стур-Дигора, Калух, Фаснал, Вакац, Нижний Нар, Дунта, Камунта)	1 283,80
Зона 4.6 РСО-Алания (Камата, Моска, Одола, Куссу, Фараскатта, Галиат, Калнахта, Лезгор, Донифарс, Ханаз, Верхний Задалеск, Верхний Нар, Ногкау, Казахта)	876,22
Дигорский район	
Зона 5.1 РСО-Алания (Дигора)	3 348,49
Зона 5.2 РСО-Алания (Кора-Урсдон, Карман - Синдзикау)	2 158,21
Зона 5.3 РСО-Алания (Николаевская, Дур-Дур, Мостиздах)	1 830,45
Ардонский район	
Зона 6.1 РСО-Алания (Ардон)	3 348,49
Зона 6.2 РСО-Алания (Кадгарон, Красногор, Мичурино)	2 483,50
Зона 6.3 РСО-Алания (Кирово, Коста, Фиагдон, Нарт, Бекан, Рассвет, Цмити)	2 094,76
Алагирский район	
Зона 7.1 РСО-Алания (Алагир)	3 348,49
Зона 7.2 РСО-Алания (Дзуарикау, Майрамадаг, Суадаг, Хаталдон, Рамоново, Мизур)	2 416,98
Зона 7.3 РСО-Алания (Верхний Бирагзанг, Црау, Ногкау (НСП), Нижний Бирагзанг, Цаликово)	2 064,25
Зона 7.4 РСО-Алания (Гусыра, Бурон, Верхний Цей, Тамиск, Красный Ход, Кодахджин, Тагардон, Нузал, Нижний Унал)	1 715,31
Зона 7.5 РСО-Алания (Нижний Цей, Цементный, Верхний Унал, Верхний Зарамаг, Горный Карца, Зинцар, Нижний Зарамаг, Садон, Горный Дзуарикау, Нижний Згид, Верхний Згид)	1 381,55
Зона 7.6 РСО-Алания (Цми, Тоборза, Абайтикау, Тиб, Верхний Мизур, Нар, Биз, Сатат, Елгона, Цемса, Тибсли, Дайкау, Цамад, Лисри, Камсхо, Гули, Цасем, Ногкау (МСП), Дагом, Курайтта, Ксурта, Гусойта, Архон, Бад, Хукали, Ход, Инджинта Урсдон, Холст, Слас, Донисар, Сахсат, Згил, Кесатикау, Зектикау, Варце, Потыфаз, Регах, Газат, Саубын, Худисан, Тапанкау, Калак, Сагол, Ецна, Северо-восточнее с. Кесатикау (с. Абайтикау))	883,59
Зона 7.7 РСО-Алания, пос. Верхний Фиагдон	3 348,49
Зона 7.8 РСО-Алания, Фиагдонское сельское поселение (Хидикус, Барзикау, Урикау, Даллагкау)	2 092,03
Зона 7.9 РСО-Алания, Фиагдонское сельское поселение (Дзивгис, Харисджин, Лац, Цмити, Кадат)	1 692,77
Пригородный район	
Зона 8.1 РСО-Алания (Октябрьское)	3 348,49
Зона 8.2 РСО-Алания (Архонская, Гизель, Михайловское, Ногир)	2 801,23
Зона 8.3 РСО-Алания (Сунжа, Чермен, Камбилеевское, Тарское, Комгарон, Верхняя Саниба, Нижняя Саниба, Ир, Кобан, Алханчурт)	2 251,92
Зона 8.4 РСО-Алания (Донгарон, Майское, Дачное, Новое, Даргавс, Куртат)	1 959,59
Зона 8.5 РСО-Алания (Первомайский, Кармадон, Старая Саниба, Верхний Кани)	1 383,89
Зона 8.6 РСО-Алания (Джимара, Фазикау, Нижний Кани, Ламардон, Тменикау, Какадур)	991,00
г. Владикавказ	
Зона 9.1	22 075,45
Зона 9.2	19 647,15
Зона 9.3	16 777,34
Зона 9.4	15 673,57
Зона 9.5	10 596,21
Зона 9.6	9 271,69
Зона 9.7	5 739,62
Зона 9.8	3 532,07

Объекты придорожного сервиса, обслуживание автотранспорта	
Моздокский район	

Зона 1.1 РСО-Алания (Моздок)	1 680,92
Зона 1.2 РСО-Алания (Луковская, Притеречный, Троицкое, Павлодольская, Терская, Кизляр, Калининский)	1 244,57
Зона 1.3 РСО-Алания (Киевское, Раздольное, Веселое, Виноградное, Садовый, Предгорное)	1 065,79
Зона 1.4 РСО-Алания (ст. Черноярская, Нижний Малгобек, Советский, Сухотское, НовоОсетинская, Комарово, Тельман, Ново-Георгиевское, Хурикау, Осетинский, ж/д ст. Черноярская, Октябрьское, Елбаево, Луковский)	847,35
Зона 1.5 РСО-Алания (Дружба, Поселок Любы Кондратенко, Кусово, Малый Малгобек, Мирный)	560,37
Кировский район	
Зона 2.1 РСО-Алания (Эльхотово)	1 680,92
Зона 2.2 РСО-Алания (Змейская, Карджин, Дарг-Кох)	1 397,74
Зона 2.3 РСО-Алания (Ставд-Дурт, Иран, Комсомольское)	1 125,78
Правобережный район	
Зона 3.1 РСО-Алания (Беслан)	1 680,92
Зона 3.2 РСО-Алания (Брут, Новый Батако, Фарн)	924,60
Зона 3.3 РСО-Алания (Ольгинское, Цалык, Зильги, Хумалаг, Заманкул, Батако, Раздзог)	804,10
Ирафский район	
Зона 4.1 РСО-Алания (Чикола)	1 680,92
Зона 4.2 РСО-Алания (Сурх-Дигора, Лескен, Хазнидон, Новый Урух, Средний Урух)	1 249,26
Зона 4.3 РСО-Алания (Советский, Толдзгун, Ахсарисар, Дзинага, Дзагепбарз)	1 077,54
Зона 4.4 РСО-Алания (Мацута, Ахсау, Нижний Задалеск)	858,68
Зона 4.5 РСО-Алания (Махческ, Стур-Дигора, Калух, Фаснал, Вакац, Нижний Нар, Дунта, Камунта)	644,46
Зона 4.6 РСО-Алания (Камата, Моска, Одола, Куссу, Фараскатта, Галиат, Калнахта, Лезгор, Донифарс, Ханаз, Верхний Задалеск, Верхний Нар, Ногкау, Казахта)	439,86
Дигорский район	
Зона 5.1 РСО-Алания (Дигора)	1 680,92
Зона 5.2 РСО-Алания (Кора -Урсдон, Карман-Синдзикау)	1 083,40
Зона 5.3 РСО-Алания (Николаевская, Дур-Дур, Мостиздах)	918,87
Ардонский район	
Зона 6.1 РСО-Алания (Ардон)	1 680,92
Зона 6.2 РСО-Алания (Кадгарон, Красногор, Мичурино)	1 246,70
Зона 6.3 РСО-Алания (Кирово, Коста, Фиагдон, Нарт, Бекан, Рассвет, Цмити)	1 051,55
Алагирский район	
Зона 7.1 РСО-Алания (Алагир)	1 680,92
Зона 7.2 РСО-Алания (Дзуарикау, Майрамадаг, Суадаг, Хаталдон, Рамоново, Мизур)	1 213,30
Зона 7.3 РСО-Алания (Верхний Бирагзанг, Црау, Ногкау (НСП), Нижний Бирагзанг, Цаликово)	1 036,24
Зона 7.4 РСО-Алания (Гусыра, Бурон, Верхний Цей, Тамиск, Красный Ход, Кодахджин, Тагардон, Нузал, Нижний Унал)	861,07
Зона 7.5 РСО-Алания (Нижний Цей, Цементный, Верхний Унал, Верхний Зарамаг, Горный Карца, Зинцар, Нижний Зарамаг, Садон, Горный Дзуарикау, Нижний Згид, Верхний Згид)	693,53
Зона 7.6 РСО-Алания (Цми, Тоборза, Абайтикау, Тиб, Верхний Мизур, Нар, Биз, Сатат, Елгона, Цемса, Тибсли, Дайкау, Цамад, Лисри, Камсхо, Гули, Цасем, Ногкау (МСП), Дагом, Курайтта, Ксурта, Гусойта, Архон, Бад, Хукали, Ход, Инджинта Урсдон, Холст, Слас, Донисар, Сахсат, Згил, Кесатикау, Зектикау, Варце, Потыфаз, Регах, Газат, Саубын, Худисан, Тапанкау, Калак, Сагол, Ецна, Северо-восточнее с. Кесатикау (с. Абайтикау))	443,56
Зона 7.7 РСО-Алания, пос. Верхний Фиагдон	1 680,92
Зона 7.8 РСО-Алания, Фиагдонское сельское поселение (Хидикус, Барзикау, Урикау, Даллагкау)	1 050,18
Зона 7.9 РСО-Алания, Фиагдонское сельское поселение (Дзивгис, Харисджин, Лац, Цмити, Кадат)	849,76
Пригородный район	
Зона 8.1 РСО-Алания (Октябрьское)	1 680,92
Зона 8.2 РСО-Алания (Архонская, Гизель, Михайловское, Ногир)	1 406,19
Зона 8.3 РСО-Алания (Сунжа, Чермен, Камбилеевское, Тарское, Комгарон, Верхняя Саниба, Нижняя Саниба, Ир, Кобан, Алханчурт)	1 130,44
Зона 8.4 РСО-Алания (Донгарон, Майское, Дачное, Новое, Даргавс, Куртат)	983,70

Зона 8.5 РСО-Алания (Первомайский, Кармадон, Старая Саниба, Верхний Кани)	694,70
Зона 8.6 РСО-Алания (Джимара, Фазикау, Нижний Кани, Ламардон, Тменикау, Какадур)	497,47
г. Владикавказ	
Зона 9.1	13 296,91
Зона 9.2	11 834,25
Зона 9.3	10 105,65
Зона 9.4	9 440,80
Зона 9.5	6 382,52
Зона 9.6	5 584,70
Зона 9.7	3 457,20
Зона 9.8	2 127,51

СЕГМЕНТ "Отдых (рекреация)"	
Гостиничное обслуживание и санаторная деятельность	
Моздокский район	
Зона 1.1 РСО-Алания (Моздок)	1 166,97
Зона 1.2 РСО-Алания (Луковская, Притеречный, Троицкое, Павлодольская, Терская, Кизляр, Калининский)	864,04
Зона 1.3 РСО-Алания (Киевское, Раздольное, Веселое, Виноградное, Садовый, Предгорное)	739,93
Зона 1.4 РСО-Алания (ст. Черноярская, Нижний Малгобек, Советский, Сухотское, НовоОсетинская, Комарово, Тельман, Ново-Георгиевское, Хурикау, Осетинский, ж/д ст. Черноярская, Октябрьское, Елбаево, Луковский)	588,27
Зона 1.5 РСО-Алания (Дружба, Поселок Любы Кондратенко, Кусово, Малый Малгобек, Мирный)	389,03
Кировский район	
Зона 2.1 РСО-Алания (Эльхотово)	1 085,23
Зона 2.2 РСО-Алания (Змейская, Карджин, Дарг-Кох)	685,83
Зона 2.3 РСО-Алания (Ставд-Дурт, Иран, Комсомольское)	552,39
Правобережный район	
Зона 3.1 РСО-Алания (Беслан)	1 928,31
Зона 3.2 РСО-Алания (Брут, Новый Батако, Фарн)	571,14
Зона 3.3 РСО-Алания (Ольгинское, Цалык, Зильги, Хумалаг, Заманкул, Батако, Раздзог)	496,70
Ирафский район	
Зона 4.1 РСО-Алания (Чикола)	578,60
Зона 4.2 РСО-Алания (Сурх-Дигора, Лескен, Хазнидон, Новый Урух, Средний Урух)	430,02
Зона 4.3 РСО-Алания (Советский, Толдзгун, Ахсарисар, Дзинага, Дзагепбарз)	370,91
Зона 4.4 РСО-Алания (Мацута, Ахсау, Нижний Задалеск)	295,57
Зона 4.5 РСО-Алания (Махческ, Стур-Дигора, Калух, Фаснал, Вакац, Нижний Нар, Дунта, Камунта)	221,83
Зона 4.6 РСО-Алания (Камата, Моска, Одола, Куссу, Фараскатта, Галиат, Калнахта, Лезгор, Донифарс, Ханаз, Верхний Задалеск, Верхний Нар, Ногкау, Казахта)	151,41
Дигорский район	
Зона 5.1 РСО-Алания (Дигора)	846,38
Зона 5.2 РСО-Алания (Кора -Урсдон, Карман - Синдзикау)	545,52
Зона 5.3 РСО-Алания (Николаевская, Дур-Дур, Мостиздах)	462,67
Ардонский район	
Зона 6.1 РСО-Алания (Ардон)	979,60
Зона 6.2 РСО-Алания (Кадгарон, Красногор, Мичурино)	391,22
Зона 6.3 РСО-Алания (Кирово, Коста, Фиагдон, Нарт, Бекан, Рассвет, Цмити)	329,98
Алагирский район	
Зона 7.1 РСО-Алания (Алагир)	1 045,11
Зона 7.2 РСО-Алания (Дзуарикау, Майрамадаг, Суадаг, Хаталдон, Рамоново, Мизур)	754,37
Зона 7.3 РСО-Алания (Верхний Бирагзанг, Црау, Ногкау (НСП), Нижний Бирагзанг, Цаликово)	644,28
Зона 7.4 РСО-Алания (Гусыра, Бурон, Верхний Цей, Тамиск, Красный Ход, Кодаджин, Тагардон, Нузал, Нижний Унал)	535,37
Зона 7.5 РСО-Алания (Нижний Цей, Цементный, Верхний Унал, Горный Карца, Верхний Зарамаг, Зинцар, Нижний Зарамаг, Садон, Горный Дзуарикау, Нижний Згид, Верхний Згид)	431,20
Зона 7.6 РСО-Алания (Цми, Тоборза, Абайтикау, Тиб, Верхний Мизур, Нар, Биз, Сатат, Елгона, Цемса, Тибсли, Дайкау, Цамад, Лисри, Камсхо, Гули, Цасем, Ногкау (МСП),	275,78

Дагом, Курайтта, Ксурта, Гусойта, Архон, Бад, Хукали, Ход, Инджинта, Урсдон, Холст, Слас, Донисар, Сахсат, Згил, Кесатикау, Зектикау, Варце, Потыфаз, Регах, Газат, Саубын, Худисан, Тапанкау, Калак, Сагол, Ецна, Северо-восточнее с. Кесатикау (с. Абайтикау))	
Зона 7.7 РСО-Алания, пос. Верхний Фиагдон	1 968,91
Зона 7.8 РСО-Алания, Фиагдонское сельское поселение (Хидикус, Барзикау, Урикау, Даллагкау)	1 230,11
Зона 7.9 РСО-Алания, Фиагдонское сельское поселение (Дзивгис, Харисджин, Лац, Цмити, Кадат)	995,34
Пригородный район	
Зона 8.1 РСО-Алания (Октябрьское)	1 761,58
Зона 8.2 РСО-Алания (Архонская, Гизель, Михайловское, Ногир)	1 473,68
Зона 8.3 РСО-Алания (Сунжа, Чермен, Камбилеевское, Тарское, Комгарон, Верхняя Саниба, Нижняя Саниба, Ир, Кобан, Алханчурт)	1 184,69
Зона 8.4 РСО-Алания (Донгарон, Майское, Дачное, Новое, Даргавс, Куртат)	1 030,91
Зона 8.5 РСО-Алания (Первомайский, Кармадон, Старая Саниба, Верхний Кани)	728,04
Зона 8.6 РСО-Алания (Джимара, Фазикау, Нижний Кани, Ламардон, Тменикау, Какадур)	521,35
г. Владикавказ	
Зона 9.1	11 360,46
Зона 9.2	10 110,81
Зона 9.3	8 633,95
Зона 9.4	8 065,93
Зона 9.5	5 453,02
Зона 9.6	4 771,40
Зона 9.7	2 953,72
Зона 9.8	1 817,67

СЕГМЕНТ "Производственная деятельность"	
Связь	
Моздокский район	
Зона 1.1 РСО-Алания (Моздок)	888,49
Зона 1.2 РСО-Алания (Луковская, Притеречный, Троицкое, Павлодольская, Терская, Кизляр, Калининский)	657,85
Зона 1.3 РСО-Алания (Киевское, Раздольное, Веселое, Виноградное, Садовый, Предгорное)	563,35
Зона 1.4 РСО-Алания (ст. Черноярская, Нижний Малгобек, Советский, Сухотское, НовоОсетинская, Комарово, Тельман, Ново-Георгиевское, Хурикау, Осетинский, ж/д ст. Черноярская, Октябрьское, Елбаево, Луковский)	447,89
Зона 1.5 РСО-Алания (Дружба, Поселок Любы Кондратенко, Кусово, Малый Малгобек, Мирный)	296,20
Кировский район	
Зона 2.1 РСО-Алания (Эльхотово)	826,25
Зона 2.2 РСО-Алания (Змейская, Карджин, Дарг-Кох)	522,17
Зона 2.3 РСО-Алания (Ставд-Дурт, Иран, Комсомольское)	420,57
Правобережный район	
Зона 3.1 РСО-Алания (Беслан)	1 468,15
Зона 3.2 РСО-Алания (Брут, Новый Батако, Фарн)	434,84
Зона 3.3 РСО-Алания (Ольгинское, Цалык, Зильги, Хумалаг, Заманкул, Батако, Раздзог)	378,17
Ирафский район	
Зона 4.1 РСО-Алания (Чикола)	440,52
Зона 4.2 РСО-Алания (Сурх-Дигора, Лескен, Хазнидон, Новый Урух, Средний Урух)	327,40
Зона 4.3 РСО-Алания (Советский, Толдзгун, Ахсарисар, Дзинага, Дзагепбарз)	282,40
Зона 4.4 РСО-Алания (Мацута, Ахсау, Нижний Задалеск)	225,04
Зона 4.5 РСО-Алания (Махческ, Стур-Дигора, Калух, Фаснал, Вакац, Нижний Нар, Дунта, Камунта)	168,89
Зона 4.6 РСО-Алания (Камата, Моска, Одола, Куссу, Фараскатта, Галиат, Калнахта, Лезгор, Донифарс, Ханаз, Верхний Задалеск, Верхний Нар, Ногкау, Казахта)	115,27
Дигорский район	
Зона 5.1 РСО-Алания (Дигора)	644,40
Зона 5.2 РСО-Алания (Кора -Урсдон, Карман - Синдзикау)	415,34
Зона 5.3 РСО-Алания (Николаевская, Дур-Дур, Мостиздах)	352,26
Ардонский район	
Зона 6.1 РСО-Алания (Ардон)	745,83

Зона 6.2 РСО-Алания (Кадгарон, Красногор, Мичурино)	297,86
Зона 6.3 РСО-Алания (Кирово, Коста, Фиагдон, Нарт, Бекан, Рассвет, Цмити)	251,23
Алагирский район	
Зона 7.1 РСО-Алания (Алагир)	795,71
Зона 7.2 РСО-Алания (Дзуарикау, Майрамадаг, Суадаг, Хаталдон, Рамоново, Мизур)	574,35
Зона 7.3 РСО-Алания (Верхний Бирагзанг, Црау, Ногкау (НСП), Нижний Бирагзанг, Цаликово)	490,53
Зона 7.4 РСО-Алания (Гусыра, Бурон, Верхний Цей, Тамиск, Красный Ход, Кодахджин, Тагардон, Нузал, Нижний Унал)	407,61
Зона 7.5 РСО-Алания (Нижний Цей, Цементный, Верхний Унал, Верхний Зарамаг, Горный Карца, Зинцар, Нижний Зарамаг, Садон, Горный Дзуарикау, Нижний Згид, Верхний Згид)	328,30
Зона 7.6 РСО-Алания (Цми, Тоборза Абайтикау, Тиб, Верхний Мизур, Нар, Биз, Сатат, Елгона, Цемса, Тибсли, Дайкау, Цамад, Лисри, Камсхо, Гули, Цасем, Ногкау (МСП), Дагом, Курайтта, Ксурта, Гусойта, Архон, Бад, Хукали, Ход, Инджинта Урсдон, Холст, Слас, Донисар, Сахсат, Згид, Кесатикау, Зектикау, Варце, Потыфаз, Регах, Газат, Саубын, Худисан, Тапанкау, Калак, Сагол, Ецна, Северо-восточнее с. Кесатикау (с. Абайтикау))	209,97
Зона 7.7 РСО-Алания, пос. Верхний Фиагдон	1 499,06
Зона 7.8 РСО-Алания, Фиагдонское сельское поселение (Хидикус, Барзикау, Урикау, Даллагкау)	936,56
Зона 7.9 РСО-Алания, Фиагдонское сельское поселение (Дзивгис, Харисджин, Лац, Цмити, Кадат)	757,82
Пригородный район	
Зона 8.1 РСО-Алания (Октябрьское)	1 341,21
Зона 8.2 РСО-Алания (Архонская, Гизель, Михайловское, Ногир)	1 122,00
Зона 8.3 РСО-Алания (Сунжа, Чермен, Камбилеевское, Тарское, Комгарон, Верхняя Саниба, Нижняя Саниба, Ир, Кобан, Алханчурт)	901,98
Зона 8.4 РСО-Алания (Донгарон, Майское, Дачное, Новое, Даргавс, Куртат)	784,89
Зона 8.5 РСО-Алания (Первомайский, Кармадон, Старая Саниба, Верхний Кани)	554,30
Зона 8.6 РСО-Алания (Джимара, Фазикау, Нижний Кани, Ламардон, Тменикау, Какадур)	396,93
г. Владикавказ	
Зона 9.1	8 649,44
Зона 9.2	7 698,01
Зона 9.3	6 573,58
Зона 9.4	6 141,11
Зона 9.5	4 151,73
Зона 9.6	3 632,77
Зона 9.7	2 248,86
Зона 9.8	1 383,91
Воздушный транспорт	
Районы РСО-А	38,02
г. Владикавказ	176,60
Коммунальное обслуживание	
Моздокский район	
Зона 1.1 РСО-Алания (Моздок)	543,70
Зона 1.2 РСО-Алания (Луковская, Притеречный, Троицкое, Павлодольская, Терская, Кизляр, Калининский)	402,57
Зона 1.3 РСО-Алания (Киевское, Раздольное, Веселое, Виноградное, Садовый, Предгорное)	344,74
Зона 1.4 РСО-Алания (ст. Черноярская, Нижний Малгобек, Советский, Сухотское, НовоОсетинская, Комарово, Тельман, Ново-Георгиевское, Хурикау, Осетинский, ж/д ст. Черноярская, Октябрьское, Елбаево, Луковский)	274,08
Зона 1.5 РСО-Алания (Дружба, Поселок Любы Кондратенко, Кусово, Малый Малгобек, Мирный)	181,25
Кировский район	
Зона 2.1 РСО-Алания (Эльхотово)	505,62
Зона 2.2 РСО-Алания (Змейская, Карджин, Дарг-Кох)	319,53
Зона 2.3 РСО-Алания (Ставд-Дурт, Иран, Комсомольское)	257,36
Правобережный район	
Зона 3.1 РСО-Алания (Беслан)	898,42
Зона 3.2 РСО-Алания (Брут, Новый Батако, Фарн)	266,10

Зона 3.3 РСО-Алания (Ольгинское, Цалык, Зильги, Хумалаг, Заманкул, Батако, Раздзог)	231,42
Ирафский район	
Зона 4.1 РСО-Алания (Чикола)	269,57
Зона 4.2 РСО-Алания (Сурх-Дигора, Лескен, Хазнидон, Новый Урух, Средний Урух)	200,35
Зона 4.3 РСО-Алания (Советский, Толдзгун, Ахсарисар, Дзинага, Дзагепбарз)	172,81
Зона 4.4 РСО-Алания (Мацута, Ахсау, Нижний Задалеск)	137,71
Зона 4.5 РСО-Алания (Махческ, Стур-Дигора, Калух, Фаснал, Вакац, Нижний Нар, Дунта, Камунта)	103,35
Зона 4.6 РСО-Алания (Камата, Моска, Одола, Куссу, Фараскатта, Галиат, Калнахта, Лезгор, Донифарс, Ханаз, Верхний Задалеск, Верхний Нар, Ногкау, Казахта)	70,54
Дигорский район	
Зона 5.1 РСО-Алания (Дигора)	394,34
Зона 5.2 РСО-Алания (Кора -Урсдон, Карман - Синдзикау)	254,16
Зона 5.3 РСО-Алания (Николаевская, Дур-Дур, Мостиздах)	215,56
Ардонский район	
Зона 6.1 РСО-Алания (Ардон)	456,40
Зона 6.2 РСО-Алания (Кадгарон, Красногор, Мичурино)	182,27
Зона 6.3 РСО-Алания (Кирово, Коста, Фиагдон, Нарт, Бекан, Рассвет, Цмити)	153,74
Алагирский район	
Зона 7.1 РСО-Алания (Алагир)	486,93
Зона 7.2 РСО-Алания (Дзуарикау, Майрамадаг, Суадаг, Хаталдон, Рамоново, Мизур)	351,47
Зона 7.3 РСО-Алания (Верхний Бирагзанг, Црау, Ногкау (НСП), Нижний Бирагзанг, Цаликово)	300,18
Зона 7.4 РСО-Алания (Гусыра, Бурон, Верхний Цей, Тамиск, Красный Ход, Кодахджин, Тагардон, Нузал, Нижний Унал)	249,43
Зона 7.5 РСО-Алания (Нижний Цей, Цементный, Верхний Унал, Верхний Зарамаг, Горный Карца, Зинцар, Нижний Зарамаг, Садон, Горный Дзуарикау, Нижний Згид, Верхний Згид)	200,90
Зона 7.6 РСО-Алания (Цми, Тоборза, Абайтикау, Тиб, Верхний Мизур, Нар, Биз, Сатат, Елгона, Цемса, Тибсли, Дайкау, Цамад, Лисри, Камсхо, Гули, Цасем, Ногкау (МСП), Дагом, Курайтта, Ксурта, Гусойта, Архон, Бад, Хукали, Ход, Инджинта Урсдон, Холст, Слас, Донисар, Сахсат, Згил, Кесатикау, Зектикау, Варце, Потыфаз, Регах, Газат, Саубын, Худисан, Тапанкау, Калак, Сагол, Ецна, Северо-восточнее с. Кесатикау (с. Абайтикау))	128,49
Зона 7.7 РСО-Алания, пос. Верхний Фиагдон	917,33
Зона 7.8 РСО-Алания, Фиагдонское сельское поселение (Хидикус, Барзикау, Урикау, Даллагкау)	573,12
Зона 7.9 РСО-Алания, Фиагдонское сельское поселение (Дзивгис, Харисджин, Лац, Цмити, Кадат)	463,74
Пригородный район	
Зона 8.1 РСО-Алания (Октябрьское)	820,74
Зона 8.2 РСО-Алания (Архонская, Гизель, Михайловское, Ногир)	686,60
Зона 8.3 РСО-Алания (Сунжа, Чермен, Камбилеевское, Тарское, Комгарон, Верхняя Саниба, Нижняя Саниба, Ир, Кобан, Алханчурт)	551,96
Зона 8.4 РСО-Алания (Донгарон, Майское, Дачное, Новое, Даргавс, Куртат)	480,31
Зона 8.5 РСО-Алания (Первомайский, Кармадон, Старая Саниба, Верхний Кани)	339,20
Зона 8.6 РСО-Алания (Джимара, Фазикау, Нижний Кани, Ламардон, Тменикау, Какадур)	242,90
г. Владикавказ	
Зона 9.1	5 292,94
Зона 9.2	4 710,72
Зона 9.3	4 022,64
Зона 9.4	3 757,99
Зона 9.5	2 540,61
Зона 9.6	2 223,04
Зона 9.7	1 376,17
Зона 9.8	846,87

СЕГМЕНТ "Транспорт"	
Объекты гаражного назначения	
Моздокский район	
Зона 1.1 РСО-Алания (Моздок)	517,18
Зона 1.2 РСО-Алания (Луковская, Притеречный, Троицкое, Павлодольская, Терская, Кизляр, Калининский)	382,93

Зона 1.3 РСО-Алания (Киевское, Раздольное, Веселое, Виноградное, Садовый, Предгорное)	327,92
Зона 1.4 РСО-Алания (ст. Черноярская, Нижний Малгобек, Советский, Сухотское, НовоОсетинская, Комарово, Тельман, Ново-Георгиевское, Хурикау, Осетинский, ж/д ст. Черноярская, Октябрьское, Елбаево, Луковский)	260,71
Зона 1.5 РСО-Алания (Дружба, Поселок Любы Кондратенко, Кусово, Малый Малгобек, Мирный)	172,41
Кировский район	
Зона 2.1 РСО-Алания (Эльхотово)	480,95
Зона 2.2 РСО-Алания (Змейская, Карджин, Дарг-Кох)	303,95
Зона 2.3 РСО-Алания (Ставд-Дурт, Иран, Комсомольское)	244,81
Правобережный район	
Зона 3.1 РСО-Алания (Беслан)	854,59
Зона 3.2 РСО-Алания (Брут, Новый Батако, Фарн)	253,12
Зона 3.3 РСО-Алания (Ольгинское, Цалык, Зильги, Хумалаг, Заманкул, Батако, Раздзог)	220,13
Ирафский район	
Зона 4.1 РСО-Алания (Чикола)	256,42
Зона 4.2 РСО-Алания (Сурх-Дигора, Лескен, Хазнидон, Новый Урух, Средний Урух)	190,57
Зона 4.3 РСО-Алания (Советский, Толдзгун, Ахсарисар, Дзинага, Дзагепбарз)	164,38
Зона 4.4 РСО-Алания (Мацута, Ахсау, Нижний Задалеск)	130,99
Зона 4.5 РСО-Алания (Махческ, Стур-Дигора, Калух, Фаснал, Вакац, Нижний Нар, Дунта, Камунта)	98,31
Зона 4.6 РСО-Алания (Камата, Моска, Одола, Куссу, Фараскатта, Галиат, Калнахта, Лезгор, Донифарс, Ханаз, Верхний Задалеск, Верхний Нар, Ногкау, Казахта)	67,10
Дигорский район	
Зона 5.1 РСО-Алания (Дигора)	493,55
Зона 5.2 РСО-Алания (Кора -Урсдон, Карман - Синдзикау)	241,76
Зона 5.3 РСО-Алания (Николаевская, Дур-Дур, Мостиздах)	205,05
Ардонский район	
Зона 6.1 РСО-Алания (Ардон)	434,14
Зона 6.2 РСО-Алания (Кадгарон, Красногор, Мичурино)	173,38
Зона 6.3 РСО-Алания (Кирово, Коста, Фиагдон, Нарт, Бекан, Рассвет, Цмити)	146,24
Алагирский район	
Зона 7.1 РСО-Алания (Алагир)	463,17
Зона 7.2 РСО-Алания (Дзуарикау, Майрамадаг, Суадаг, Хаталдон, Рамоново, Мизур)	334,32
Зона 7.3 РСО-Алания (Верхний Бирагзанг, Црау, Ногкау (НСП), Нижний Бирагзанг, Цаликово)	285,53
Зона 7.4 РСО-Алания (Гусыра, Бурон, Верхний Цей, Тамиск, Красный Ход, Кодахджин, Тагардон, Нузал, Нижний Унал)	237,27
Зона 7.5 РСО-Алания (Нижний Цей, Цементный, Верхний Унал, Верхний Зарамаг, Горный Карца, Зинцар, Нижний Зарамаг, Садон, Горный Дзуарикау, Нижний Згид, Верхний Згид)	191,10
Зона 7.6 РСО-Алания (Цми, Тоборза, Абайтикау, Тиб, Верхний Мизур, Нар, Биз, Сатат, Елгона, Цемса, Тибсли, Дайкау, Цамад, Лисри, Камсхо, Гули, Цасем, Ногкау (МСП), Дагом, Курайтта, Ксурта, Гусойта, Архон, Бад, Хукали, Ход, Инджинта Урсдон, Холст, Слас, Донисар, Сахсат, Згил, Кесатикау Зектикау, Варце, Потыфаз, Регах, Газат, Саубын, Худисан, Тапанкау, Калак, Сагол, Ецна, Северо-восточнее с. Кесатикау (с. Абайтикау))	122,22
Зона 7.7 РСО-Алания, пос. Верхний Фиагдон	872,59
Зона 7.8 РСО-Алания, Фиагдонское сельское поселение (Хидикус, Барзикау, Урикау, Даллагкау)	545,16
Зона 7.9 РСО-Алания, Фиагдонское сельское поселение (Дзивгис, Харисджин, Лац, Цмити, Кадат)	441,12
Пригородный район	
Зона 8.1 РСО-Алания (Октябрьское)	780,70
Зона 8.2 РСО-Алания (Архонская, Гизель, Михайловское, Ногир)	653,11
Зона 8.3 РСО-Алания (Сунжа, Чермен, Камбилеевское, Тарское, Комгарон, Верхняя Саниба, Нижняя Саниба, Ир, Кобан, Алханчурт)	525,03
Зона 8.4 РСО-Алания (Донгарон, Майское, Дачное, Новое, Даргавс, Куртат)	456,88
Зона 8.5 РСО-Алания (Первомайский, Кармадон, Старая Саниба, Верхний Кани)	322,65
Зона 8.6 РСО-Алания (Джимара, Фазикау, Нижний Кани, Ламардон, Тменикау, Какадур)	231,05
г. Владикавказ	

Зона 9.1	8 133,06
Зона 9.2	7 238,42
Зона 9.3	6 181,13
Зона 9.4	5 774,47
Зона 9.5	3 903,87
Зона 9.6	3 415,89
Зона 9.7	2 114,60
Зона 9.8	1 301,29
Автостоянки	
Моздокский район	
Зона 1.1 РСО-Алания (Моздок)	583,49
Зона 1.2 РСО-Алания (Луковская, Притеречный, Троицкое, Павлодольская, Терская, Кизляр, Калининский)	432,02
Зона 1.3 РСО-Алания (Киевское, Раздольное, Веселое, Виноградное, Садовый, Предгорное)	369,96
Зона 1.4 РСО-Алания (ст. Черноярская, Нижний Малгобек, Советский, Сухотское, НовоОсетинская, Комарово, Тельман, Ново-Георгиевское, Хурикау, Осетинский, ж/д ст. Черноярская, Октябрьское, Елбаево, Луковский)	294,14
Зона 1.5 РСО-Алания (Дружба, Поселок Любы Кондратенко, Кусово, Малый Малгобек, Мирный)	194,52
Кировский район	
Зона 2.1 РСО-Алания (Эльхотово)	542,61
Зона 2.2 РСО-Алания (Змейская, Карджин, Дарг-Кох)	342,91
Зона 2.3 РСО-Алания (Ставд-Дурт, Иран, Комсомольское)	276,19
Правобережный район	
Зона 3.1 РСО-Алания (Беслан)	964,16
Зона 3.2 РСО-Алания (Брут, Новый Батако, Фарн)	285,57
Зона 3.3 РСО-Алания (Ольгинское, Цалык, Зильги, Хумалаг, Заманкул, Батако, Раздзог)	248,35
Ирафский район	
Зона 4.1 РСО-Алания (Чикола)	289,30
Зона 4.2 РСО-Алания (Сурх-Дигора, Лескен, Хазнидон, Новый Урух, Средний Урух)	215,01
Зона 4.3 РСО-Алания (Советский, Толдзгун, Ахсарисар, Дзинага, Дзагепбарз)	185,45
Зона 4.4 РСО-Алания (Мацута, Ахсау, Нижний Задалеск)	147,79
Зона 4.5 РСО-Алания (Махческ, Стур-Дигора, Калух, Фаснал, Вакац, Нижний Нар, Дунта, Камунта)	110,92
Зона 4.6 РСО-Алания (Камата, Моска, Одола, Куссу, Фараскатта, Галиат, Калнахта, Лезгор, Донифарс, Ханаз, Верхний Задалеск, Верхний Нар, Ногкау, Казахта)	75,70
Дигорский район	
Зона 5.1 РСО-Алания (Дигора)	423,19
Зона 5.2 РСО-Алания (Кора -Урсдон, Карман - Синдзикау)	272,76
Зона 5.3 РСО-Алания (Николаевская, Дур-Дур, Мостиздах)	231,34
Ардонский район	
Зона 6.1 РСО-Алания (Ардон)	489,80
Зона 6.2 РСО-Алания (Кадгарон, Красногор, Мичурино)	195,61
Зона 6.3 РСО-Алания (Кирово, Коста, Фиагдон, Нарт, Бекан, Рассвет, Цмити)	164,99
Алагирский район	
Зона 7.1 РСО-Алания (Алагир)	522,55
Зона 7.2 РСО-Алания (Дзуарикау, Майрамадаг, Суадаг, Хаталдон, Рамоново, Мизур)	377,19
Зона 7.3 РСО-Алания (Верхний Бирагзанг, Црау, Ногкау (НСП), Нижний Бирагзанг, Цаликово)	322,14
Зона 7.4 РСО-Алания (Гусыра, Бурон, Верхний Цей, Тамиск, Красный Ход, Кодахджин, Тагардон, Нузал, Нижний Унал)	267,69
Зона 7.5 РСО-Алания (Нижний Цей, Цементный, Верхний Унал, Верхний Зарамаг, Горный Карца, Зинцар, Нижний Зарамаг, Садон, Горный Дзуарикау, Нижний Згид, Верхний Згид)	215,60
Зона 7.6 РСО-Алания (Цми, Тоборза, Абайтикау, Тиб, Верхний Мизур, Нар, Биз, Сатат, Елгона, Цемса, Тибсли, Дайкау, Цамад, Лисри, Камсхо, Гули, Цасем, Ногкау (МСП), Дагом, Курайтта, Ксурта, Гусойта, Архон, Бад, Хукали, Ход, Инджинта, Урсдон, Холст, Слас, Донисар, Сахсат, Згил, Кесатикау, Зектикау, Варце, Потыфаз, Регах, Газат, Саубын, Худисан, Тапанкау, Калак, Сагол, Ецна, Северо-восточнее с. Кесатикау (с. Абайтикау))	137,89
Зона 7.7 РСО-Алания, пос. Верхний Фиагдон	984,45

Зона 7.8 РСО-Алания, Фиагдонское сельское поселение (Хидикус, Барзикау, Урикау, Даллагкау)	615,06
Зона 7.9 РСО-Алания, Фиагдонское сельское поселение (Дзивгис, Харисджин, Лац, Цмити, Кадат)	497,67
Пригородный район	
Зона 8.1 РСО-Алания (Октябрьское)	880,79
Зона 8.2 РСО-Алания (Архонская, Гизель, Михайловское, Ногир)	736,84
Зона 8.3 РСО-Алания (Сунжа, Чермен, Камбилеевское, Тарское, Комгарон, Верхняя Саниба, Нижняя Саниба, Ир, Кобан, Алханчурт)	592,35
Зона 8.4 РСО-Алания (Донгарон, Майское, Дачное, Новое, Даргавс, Куртат)	515,45
Зона 8.5 РСО-Алания (Первомайский, Кармадон, Старая Саниба, Верхний Кани)	364,02
Зона 8.6 РСО-Алания (Джимара, Фазикау, Нижний Кани, Ламардон, Тменикау, Какадур)	260,67
г. Владикавказ	
Зона 9.1	5 680,23
Зона 9.2	5 055,41
Зона 9.3	4 316,98
Зона 9.4	4 032,96
Зона 9.5	2 726,51
Зона 9.6	2 385,70
Зона 9.7	1 476,86
Зона 9.8	908,84
Обслуживание перевозок пассажиров	
Моздокский район	
Зона 1.1 РСО-Алания (Моздок)	238,70
Зона 1.2 РСО-Алания (Луковская, Притеречный, Троицкое, Павлодольская, Терская, Кизляр, Калининский)	176,74
Зона 1.3 РСО-Алания (Киевское, Раздольное, Веселое, Виноградное, Садовый, Предгорное)	151,35
Зона 1.4 РСО-Алания (ст. Черноярская, Нижний Малгобек, Советский, Сухотское, НовоОсетинская, Комарово, Тельман, Ново-Георгиевское, Хурикау, Осетинский, ж/д ст. Черноярская, Октябрьское, Елбаево, Луковский)	120,33
Зона 1.5 РСО-Алания (Дружба, Поселок Любы Кондратенко, Кусово, Малый Малгобек, Мирный)	79,57
Кировский район	
Зона 2.1 РСО-Алания (Эльхотово)	221,98
Зона 2.2 РСО-Алания (Змейская, Карджин, Дарг-Кох)	140,28
Зона 2.3 РСО-Алания (Ставд-Дурт, Иран, Комсомольское)	112,99
Правобережный район	
Зона 3.1 РСО-Алания (Беслан)	394,43
Зона 3.2 РСО-Алания (Брут, Новый Батако, Фарн)	116,82
Зона 3.3 РСО-Алания (Ольгинское, Цалык, Зильги, Хумалаг, Заманкул, Батако, Раздзог)	101,60
Ирафский район	
Зона 4.1 РСО-Алания (Чикола)	118,35
Зона 4.2 РСО-Алания (Сурх-Дигора, Лескен, Хазнидон, Новый Урух, Средний Урух)	87,96
Зона 4.3 РСО-Алания (Советский, Толдзгун, Ахсарисар, Дзинага, Дзагепбарз)	75,87
Зона 4.4 РСО-Алания (Мацута, Ахсау, Нижний Задалеск)	60,46
Зона 4.5 РСО-Алания (Махческ, Стур-Дигора, Калух, Фаснал, Вакац, Нижний Нар, Дунта, Камунта)	45,37
Зона 4.6 РСО-Алания (Камата, Моска, Одола, Куссу, Фараскатта, Галиат, Калнахта, Лезгор, Донифарс, Ханаз, Верхний Задалеск, Верхний Нар, Ногкау, Казахта)	30,97
Дигорский район	
Зона 5.1 РСО-Алания (Дигора)	173,12
Зона 5.2 РСО-Алания (Кора -Урсдон, Карман - Синдзикау)	111,58
Зона 5.3 РСО-Алания (Николаевская, Дур-Дур, Мостиздах)	94,64
Ардонский район	
Зона 6.1 РСО-Алания (Ардон)	200,37
Зона 6.2 РСО-Алания (Кадгарон, Красногор, Мичурино)	80,02
Зона 6.3 РСО-Алания (Кирово, Коста, Фиагдон, Нарт, Бекан, Рассвет, Цмити)	67,50
Алагирский район	
Зона 7.1 РСО-Алания (Алагир)	213,77
Зона 7.2 РСО-Алания (Дзуарикау, Майрамадаг, Суадаг, Хаталдон, Рамоново, Мизур)	154,30

Зона 7.3 РСО-Алания (Верхний Бирагзанг, Црау, Ногкау (НСП), Нижний Бирагзанг, Цаликово)	131,78
Зона 7.4 РСО-Алания (Гусыра, Бурон, Верхний Цей, Тамиск, Красный Ход, Кодахджин, Тагардон, Нузал, Нижний Унал)	109,51
Зона 7.5 РСО-Алания (Нижний Цей, Цементный, Верхний Унал, Верхний Зарамаг, Горный Карца, Зинцар, Нижний Зарамаг, Садон, Горный Дзуарикау, Нижний Згид, Верхний Згид)	88,20
Зона 7.6 РСО-Алания (Цми, Тоборза, Абайтикау, Тиб, Верхний Мизур, Нар, Биз, Сатат, Елгона, Цемса, Тибсли, Дайкау, Цамад, Лисри, Камсхо, Гули, Цасем, Ногкау (МСП), Дагом, Курайтта, Ксурта, Гусойта, Архон, Бад, Хукали, Ход, Инджинта, Урсдон, Холст, Слас, Донисар, Сахсат, Згил, Кесатикау, Зектикау, Варце, Потыфаз, Регах, Газат, Саубын, Худисан, Тапанкау, Калак, Сагол, Ецна, Северо-восточнее с. Кесатикау (с. Абайтикау))	56,41
Зона 7.7 РСО-Алания, пос. Верхний Фиагдон	402,73
Зона 7.8 РСО-Алания, Фиагдонское сельское поселение (Хидикус, Барзикау, Урикау, Даллагкау)	251,61
Зона 7.9 РСО-Алания, Фиагдонское сельское поселение (Дзивгис, Харисджин, Лац, Цмити, Кадат)	203,59
Пригородный район	
Зона 8.1 РСО-Алания (Октябрьское)	360,32
Зона 8.2 РСО-Алания (Архонская, Гизель, Михайловское, Ногир)	301,43
Зона 8.3 РСО-Алания (Сунжа, Чермен, Камбилеевское, Тарское, Комгарон, Верхняя Саниба, Нижняя Саниба, Ир, Кобан, Алханчурт)	242,32
Зона 8.4 РСО-Алания (Донгарон, Майское, Дачное, Новое, Даргавс, Куртат)	210,87
Зона 8.5 РСО-Алания (Первомайский, Кармадон, Старая Саниба, Верхний Кани)	148,92
Зона 8.6 РСО-Алания (Джимара, Фазикау, Нижний Кани, Ламардон, Тменикау, Какадур)	106,64
г. Владикавказ	
Зона 9.1	2 323,73
Зона 9.2	2 068,12
Зона 9.3	1 766,04
Зона 9.4	1 649,85
Зона 9.5	1 115,39
Зона 9.6	975,97
Зона 9.7	604,17
Зона 9.8	371,80
Обслуживание железнодорожных перевозок	
Моздокский район	
Зона 1.1 РСО-Алания (Моздок)	291,74
Зона 1.2 РСО-Алания (Луковская, Притеречный, Троицкое, Павлодольская, Терская, Кизляр, Калининский)	216,01
Зона 1.3 РСО-Алания (Киевское, Раздольное, Веселое, Виноградное, Садовый, Предгорное)	184,98
Зона 1.4 РСО-Алания (ст. Черноярская, Нижний Малгобек, Советский, Сухотское, НовоОсетинская, Комарово, Тельман, Ново-Георгиевское, Хурикау, Осетинский, ж/д ст. Черноярская, Октябрьское, Елбаево, Луковский)	147,07
Зона 1.5 РСО-Алания (Дружба, Поселок Любы Кондратенко, Кусово, Малый Малгобек, Мирный)	97,26
Кировский район	
Зона 2.1 РСО-Алания (Эльхотово)	271,31
Зона 2.2 РСО-Алания (Змейская, Карджин, Дарг-Кох)	171,46
Зона 2.3 РСО-Алания (Ставд-Дурт, Иран, Комсомольское)	138,10
Правобережный район	
Зона 3.1 РСО-Алания (Беслан)	482,08
Зона 3.2 РСО-Алания (Брут, Новый Батако, Фарн)	142,78
Зона 3.3 РСО-Алания (Ольгинское, Цалык, Зильги, Хумалаг, Заманкул, Батако, Раздзог)	124,18
Ирафский район	
Зона 4.1 РСО-Алания (Чикола)	144,65
Зона 4.2 РСО-Алания (Сурх-Дигора, Лескен, Хазнидон, Новый Урух, Средний Урух)	107,50
Зона 4.3 РСО-Алания (Советский, Толдзгун, Ахсарисар, Дзинага, Дзагепбарз)	92,73
Зона 4.4 РСО-Алания (Мацута, Ахсау, Нижний Задалеск)	73,89
Зона 4.5 РСО-Алания (Махческ, Стур-Дигора, Калух, Фаснал, Вакац, Нижний Нар, Дунта, Камунта)	55,46

Зона 4.6 РСО-Алания (Камата. Моска. Одола. Куссу, Фараскатта, Галиат. Калнахта, Лезгор. Донифарс. Ханаз. Верхний Задалеск, Верхний Нар. Ногкау. Казахта)	37,85
Дигорский район	
Зона 5.1 РСО-Алания (Дигора)	211,60
Зона 5.2 РСО-Алания (Кора -Урсдон, Карман - Синдзикау)	136,38
Зона 5.3 РСО-Алания (Николаевская, Дур-Дур, Мостиздах)	115,67
Ардонский район	
Зона 6.1 РСО-Алания (Ардон)	244,90
Зона 6.2 РСО-Алания (Кадгарон, Красногор. Мичурино)	97,80
Зона 6.3 РСО-Алания (Кирово. Коста, Фиагдон. Нарт. Бекан, Рассвет. Цмити)	82,50
Алагирский район	
Зона 7.1 РСО-Алания (Алагир)	261,28
Зона 7.2 РСО-Алания (Дзуарикау. Майрамадаг. Суадаг. Хаталдон. Рамоново, Мизур)	188,59
Зона 7.3 РСО-Алания (Верхний Бирагзанг. Црау, Ногкау (НСП), Нижний Бирагзанг, Цаликово)	161,07
Зона 7.4 РСО-Алания (Гусыра, Бурон. Верхний Цей. Тамиск. Красный Ход. Кодахджин. Тагардон. Нузал, Нижний Унал)	133,84
Зона 7.5 РСО-Алания (Нижний Цей, Цементный, Верхний Унал, Верхний Зарамаг. Горный Карца. Зинцар, Нижний Зарамаг, Садон. Горный Дзуарикау. Нижний Згид. Верхний Згид)	107,80
Зона 7.6 РСО-Алания (Цми. Тоборза Абайтикау. Тиб. Верхний Мизур, Нар, Биз. Сатат. Елгона, Цемса. Тибсли, Дайкау. Цамад, Лисри. Камсхо. Гули. Цасем, Ногкау (МСП), Дагом. Курайтта, Ксурта. Гусойта, Архон. Бад, Хукали. Ход, Инджинта, Урсдон, Холст. Слас. Донисар. Сахсат, Згил, Кесатикау. Зектикау, Варце. Потыфаз. Регах, Газат, Саубын. Худисан, Тапанкау, Калак. Сагол, Ецна. Северо-восточнее с. Кесатикау (с. Абайтикау))	68,95
Зона 7.7 РСО-Алания. пос. Верхний Фиагдон	492,23
Зона 7.8 РСО-Алания. Фиагдонское сельское поселение (Хидикус, Барзикау, Урикау. Даллагкау)	307,53
Зона 7.9 РСО-Алания. Фиагдонское сельское поселение (Дзивгис. Харисджин. Лац, Цмити, Кадат)	248,84
Пригородный район	
Зона 8.1 РСО-Алания (Октябрьское)	440,40
Зона 8.2 РСО-Алания (Архонская, Гизель, Михайловское. Ногир)	368,42
Зона 8.3 РСО-Алания (Сунжа. Чермен, Камбилеевское. Тарское. Комгарон. Верхняя Саниба, Нижняя Саниба. Ир. Кобан, Алханчурт)	296,17
Зона 8.4 РСО-Алания (Донгарон, Майское. Дачное. Новое, Даргавс, Куртат)	257,73
Зона 8.5 РСО-Алания (Первомайский. Кармадон, Старая Саниба. Верхний Кани)	182,01
Зона 8.6 РСО-Алания (Джимара. Фазикау. Нижний Кани. Ламардон, Тменикау, Какадур)	130,34
г. Владикавказ	
Зона 9.1	2 840,12
Зона 9.2	2 527,70
Зона 9.3	2 158,49
Зона 9.4	2 016,48
Зона 9.5	1 363,26
Зона 9.6	1 192,85
Зона 9.7	738,43
Зона 9.8	454,42

СЕГМЕНТ "Специальное. ритуальное использование, запас"	
ТБО	
Моздокский район	
Зона 1.1 РСО-Алания (Моздок)	2 453,30
Зона 1.2 РСО-Алания (Луковская. Притеречный, Троицкое. Павлодольская. Терская. Кизляр, Калининский)	1 816,46
Зона 1.3 РСО-Алания (Киевское. Раздольное, Веселое. Виноградное. Садовый, Предгорное)	1 555,52
Зона 1.4 РСО-Алания (ст. Черноярская, Нижний Малгобек, Советский, Сухотское. НовоОсетинская, Комарово. Тельман, Ново-Георгиевское. Хурикау. Осетинский, ж/д ст. Черноярская. Октябрьское, Елбаево, Луковский)	1 236,70
Зона 1.5 РСО-Алания (Дружба. Поселок Любы Кондратенко, Кусово, Малый Малгобек, Мирный)	817,85

Кировский район	
Зона 2.1 РСО-Алания (Эльхотово)	2 281,45
Зона 2.2 РСО-Алания (Змейская, Карджин, Дарг-Кох)	1 441,80
Зона 2.3 РСО-Алания (Ставд-Дурт, Иран, Комсомольское)	1 161,27
Правобережный район	
Зона 3.1 РСО-Алания (Беслан)	4 053,84
Зона 3.2 РСО-Алания (Брут, Новый Батако, Фарн)	1 200,68
Зона 3.3 РСО-Алания (Ольгинское, Цалык, Зильги, Хумалаг, Заманкул, Батако, Раздзог)	1 044,20
Ирафский район	
Зона 4.1 РСО-Алания (Чикола)	1 216,37
Зона 4.2 РСО-Алания (Сурх-Дигора, Лескен, Хазнидон, Новый Урух, Средний Урух)	904,01
Зона 4.3 РСО-Алания (Советский, Толдзгун, Ахсарисар, Дзинага, Дзагепбарз)	779,75
Зона 4.4 РСО-Алания (Мацута, Ахсау, Нижний Задалеск)	621,37
Зона 4.5 РСО-Алания (Махческ, Стур-Дигора, Калух, Фаснал, Вакац, Нижний Нар, Дунта, Камунта)	466,35
Зона 4.6 РСО-Алания (Камата, Моска, Одола, Куссу, Фараскатта, Галиат, Калнахта, Лезгор, Донифарс, Ханаз, Верхний Задалеск, Верхний Нар, Ногкау, Казахта)	318,30
Дигорский район	
Зона 5.1 РСО-Алания (Дигора)	1 779,32
Зона 5.2 РСО-Алания (Кора -Урсдон, Карман - Синдзикау)	1 146,83
Зона 5.3 РСО-Алания (Николаевская, Дур-Дур, Мостиздах)	972,67
Ардонский район	
Зона 6.1 РСО-Алания (Ардон)	2 059,38
Зона 6.2 РСО-Алания (Кадгарон, Красногор, Мичурино)	822,44
Зона 6.3 РСО-Алания (Кирово, Коста, Фиагдон, Нарт, Бекан, Рассвет, Цмити)	693,71
Алагирский район	
Зона 7.1 РСО-Алания (Алагир)	2 197,11
Зона 7.2 РСО-Алания (Дзуарикау, Майрамадаг, Суадаг, Хаталдон, Рамоново, Мизур)	1 585,90
Зона 7.3 РСО-Алания (Верхний Бирагзанг, Црау, Ногкау (НСП), Нижний Бирагзанг, Цаликово)	1 354,45
Зона 7.4 РСО-Алания (Гусыра, Бурон, Верхний Цей, Тамиск, Красный Ход, Кодахджин, Тагардон, Нузал, Нижний Унал)	1 125,50
Зона 7.5 РСО-Алания (Нижний Цей, Цементный, Верхний Унал, Верхний Зарамаг, Горный Карца, Зинцар, Нижний Зарамаг, Садон, Горный Дзуарикау, Нижний Згид, Верхний Згид)	906,50
Зона 7.6 РСО-Алания (Цми, Тоборза Абайтикау, Тиб, Верхний Мизур, Нар, Биз, Сатат, Елгона, Цемса, Тибсли, Дайкау, Цамад, Лисри, Камсхо, Гули, Цасем, Ногкау (МСП), Дагом, Курайтта, Ксурта, Гусойта, Архон, Бад, Хукали, Ход, Инджинта, Урсдон, Холст, Слас, Донисар, Сахсат, Згил, Кесатикау, Зектикау, Варце, Потыфаз, Регах, Газат, Саубын, Худисан, Тапанкау, Калак, Сагол, Ецна, Северо-восточнее с. Кесатикау (с. Абайтикау))	579,77
Зона 7.7 РСО-Алания, пос. Верхний Фиагдон	4 139,19
Зона 7.8 РСО-Алания, Фиагдонское сельское поселение (Хидикус, Барзикау, Урикау, Даллагкау)	2 586,03
Зона 7.9 РСО-Алания, Фиагдонское сельское поселение (Дзивгис, Харисджин, Лац, Цмити, Кадат)	2 092,49
Пригородный район	
Зона 8.1 РСО-Алания (Октябрьское)	3 703,33
Зона 8.2 РСО-Алания (Архонская, Гизель, Михайловское, Ногир)	3 098,07
Зона 8.3 РСО-Алания (Сунжа, Чермен, Камбилеевское, Тарское, Комгарон, Верхняя Саниба, Нижняя Саниба, Ир, Кобан, Алханчурт)	2 490,55
Зона 8.4 РСО-Алания (Донгарон, Майское, Дачное, Новое, Даргавс, Куртат)	2 167,24
Зона 8.5 РСО-Алания (Первомайский, Кармадон, Старая Саниба, Верхний Кани)	1 530,53
Зона 8.6 РСО-Алания (Джимара, Фазикау, Нижний Кани, Ламардон, Тменикау, Какадур)	1 096,01
г. Владикавказ	
Зона 9.1	23 882,79
Зона 9.2	21 255,69
Зона 9.3	18 150,92
Зона 9.4	16 956,78
Зона 9.5	11 463,74
Зона 9.6	10 030,77
Зона 9.7	6 209,53

Зона 9.8	3 821,25
Ритуальное использование (Кладбища)	
Районы РСО-А	1,49
г. Владикавказ	1,67

Ведение огородничества	
Моздокский район	
Зона 1.1 РСО-Алания (Моздок)	53,04
Зона 1.2 РСО-Алания (Луковская, Притеречный, Троицкое, Павлодольская, Терская, Кизляр, Калининский)	
Зона 1.3 РСО-Алания (Киевское, Раздольное, Веселое, Виноградное, Садовый, Предгорное)	
Зона 1.4 РСО-Алания (ст. Черноярская, Нижний Малгобек, Советский, Сухотское, НовоОсетинская, Комарово, Тельман, Ново-Георгиевское, Хурикау, Осетинский, ж/д ст. Черноярская, Октябрьское, Елбаево, Луковский)	
Зона 1.5 РСО-Алания (Дружба, Поселок Любы Кондратенко, Кусово, Малый Малгобек, Мирный)	
Кировский район	
Зона 2.1 РСО-Алания (Эльхотово)	49,33
Зона 2.2 РСО-Алания (Змейская, Карджин, Дарг-Кох)	
Зона 2.3 РСО-Алания (Ставд-Дурт, Иран, Комсомольское)	
Правобережный район	
Зона 3.1 РСО-Алания (Беслан)	87,65
Зона 3.2 РСО-Алания (Брут, Новый Батако, Фарн)	
Зона 3.3 РСО-Алания (Ольгинское, Цалык, Зильги, Хумалаг, Заманкул, Батако, Раздзог)	
Ирафский район	
Зона 4.1 РСО-Алания (Чикола)	26,30
Зона 4.2 РСО-Алания (Сурх-Дигора, Лескен, Хазнидон, Новый Урух, Средний Урух)	
Зона 4.3 РСО-Алания (Советский, Толдзгун, Ахсарисар, Дзинага, Дзагепбарз)	
Зона 4.4 РСО-Алания (Мацута, Ахсау, Нижний Задалеск)	
Зона 4.5 РСО-Алания (Махческ, Стур-Дигора, Калух, Фаснал, Вакац, Нижний Нар, Дунта, Камунта)	
Зона 4.6 РСО-Алания (Камата, Моска, Одола, Куссу, Фараскатта, Галиат, Калнахта, Лезгор, Донифарс, Ханаз, Верхний Задалеск, Верхний Нар, Ногкау, Казахта)	
Дигорский район	
Зона 5.1 РСО-Алания (Дигора)	38,47
Зона 5.2 РСО-Алания (Кора - Урсдон, Карман - Синдзикау)	
Зона 5.3 РСО-Алания (Николаевская, Дур-Дур, Мостиздах)	
Ардонский район	
Зона 6.1 РСО-Алания (Ардон)	44,53
Зона 6.2 РСО-Алания (Кадгарон, Красногор, Мичурино)	
Зона 6.3 РСО-Алания (Кирово, Коста, Фиагдон, Нарт, Бекан, Рассвет, Цмити)	
Алагирский район	
Зона 7.1 РСО-Алания (Алагир)	47,50
Зона 7.2 РСО-Алания (Дзуарикау, Майрамадаг, Суадаг, Хаталдон, Рамоново, Мизур)	
Зона 7.3 РСО-Алания (Верхний Бирагзанг, Црау, Ногкау (НСП), Нижний Бирагзанг, Цаликово)	
Зона 7.4 РСО-Алания (Гусыра, Бурон, Верхний Цей, Тамиск, Красный Ход, Кодахджин, Тагардон, Нузал, Нижний Унал)	
Зона 7.5 РСО-Алания (Нижний Цей, Цементный, Верхний Унал, Верхний Зарамаг, Горный Карца, Зинцар, Нижний Зарамаг, Садон, Горный Дзуарикау, Нижний Згид, Верхний Згид)	
Зона 7.6 РСО-Алания (Цми, Тоборза Абайтикау, Тиб, Верхний Мизур, Нар, Биз, Сатат, Елгона, Цемса, Тибсли, Дайкау, Цамад, Лисри, Камсхо, Гули, Цасем, Ногкау (МСП), Дагом, Курайтта, Ксурта, Гусойта, Архон, Бад, Хукали, Ход, Инджинта, Урсдон, Холст, Слас, Донисар, Сахсат, Згил, Кесатикау, Зектикау, Варце, Потыфаз, Регах, Газат, Саубын, Худисан, Тапанкау, Калак, Сагол, Ецна, Северо-восточнее с. Кесатикау (с. Абайтикау))	
Зона 7.7 РСО-Алания, пос. Верхний Фиагдон	
Зона 7.8 РСО-Алания, Фиагдонское сельское поселение (Хидикус, Барзикау, Урикау, Даллагкау)	
Зона 7.9 РСО-Алания, Фиагдонское сельское поселение (Дзивгис, Харисджин, Лац, Цмити, Кадат)	

Пригородный район	
Зона 8.1 РСО-Алания (Октябрьское)	80,07
Зона 8.2 РСО-Алания (Архонская, Гизель, Михайловское. Ногир)	
Зона 8.3 РСО-Алания (Сунжа. Чермен, Камбилеевское. Тарское. Комгарон. Верхняя Саниба, Нижняя Саниба. Ир. Кобан, Алханчурт)	
Зона 8.4 РСО-Алания (Донгарон, Майское. Дачное. Новое, Даргавс, Куртат)	
Зона 8.5 РСО-Алания (Первомайский. Кармадон, Старая Саниба. Верхний Кани)	
Зона 8.6 РСО-Алания (Джимара. Фазикау. Нижний Кани. Ламардон, Тменикау. Какадур)	
Владикавказ	
Зона 9.1	516,38
Зона 9.2	459,58
Зона 9.3	392,45
Зона 9.4	366,63
Зона 9.5	247,86
Зона 9.6	216,88
Зона 9.7	134,26
Зона 9.8	82,62

3.13 Определение кадастровой стоимости земельных участков сегмента 5 «Отдых (рекреация)»

К земельным участкам сегмента Отдых (рекреация) отнесено 2 типа объектов оценки, расположенных в районах РСО-Алания, со следующими кодами расчета видов использования 05:000, 05:022, 05:031, 12:002, 12:003.

Все земельные участки были разделены в соответствии с местоположением:

1. Земельные участки, расположенные в районах РСО-Алания;

2. Земельные участки, расположенные в республиканском центре (г. Владикавказ).

Для земельных участков первой группы была рассчитана стоимость эталонного участка с применением метода сравнения продаж в рамках сравнительного подхода.

Для земельных участков второй группы кадастровая стоимость рассчитана с применением корректирующего коэффициента на вид разрешенного использования к стоимости земельных участков, предназначенных под МЖС.

Расчет стоимости земельных участков, расположенных в районах РСО-Алания

Этапы применения сравнительного подхода к оценке:

- выбор и описание объектов-аналогов;
- выбор единицы сравнения;
- выбор элементов сравнения;
- наименование корректировок;
- расчет стоимости объекта оценки.

Исследование рынка и подбор объектов-аналогов

Объекты-аналоги для дальнейшего расчета выбраны по принципу сопоставимости, который основан на установлении сходства показателей на основе сегментирования рынка – это процесс разбиения рынка на сектора, имеющие схожие характеристики объектов и субъектов. Из общего количества выявленных объявлений использовалось от трех до пяти аналогов из наиболее часто встречающегося диапазона стоимости 1 сотки земельных участков. Полное описание объектов - аналогов приведены в Приложении 2.13 к настоящему Отчету.

Выбор элементов сравнения

Поскольку земельные участки, приносящие доход, часто различаются по площади и размеру имеющихся улучшений, при сравнении продаваемых участков с оцениваемым полученные данные необходимо привести к общему знаменателю, т.е. определенной единице сравнения. Если цену продажи объекта перевести в единицу сравнения, то возможно сравнение земельных участков, которые конкурируют на одном сегменте рынка.

При сделках с незастроенными земельными участками используются следующие единицы сравнения:

- *цена за 1 га* - при оценке больших массивов земли сельскохозяйственного или лесного назначения, под промышленное использование, при разделении земельных массивов на стандартные участки;
- *цена за 1 сотку* – при продаже земли для садоводства и дачной застройки, загородных участков;
- *цена за 1 м²* - при продаже земли в центре городов под коммерческую застройку;
- *цена за лот* – цена за стандартные по размеру и форме земельные участки в районах массовой жилой или дачной застройки;
- *цена за единицу плотности* – нормативные акты по зонированию обычно ограничивают плотность застройки на различных участках. На некоторых сегментах рынка это приводит к тому, что цена котируется на основе максимальной плотности, утвержденной нормами зонирования, например, на основе количества разрешенных для строительства единиц жилья.

В настоящем отчете в качестве единицы сравнения выбрана цена за 1 сотку площади земельного участка как наиболее типичную цену предложений на вторичном рынке продаж.

Для расчета кадастровой стоимости земельных участков, предназначенных под объекты рекреационного назначения, был проведен анализ ситуации на рынке земельных участков по РСО-Алания. Информация о подобранных аналогах получена:

• из специализированных сайтов: https://vladikavkaz.domclick.ru, https://vladikavkaz.cian.ru, https://www.avito.ru/, https://onrealt.ru/, https://vladikavkaz.olan.ru/, https://realty.yandex.ru/, https://vladikavkaz.russianrealty.ru/, https://maxrealt.ru;

• из сведений о сделках в отношении объектов недвижимости, предоставленных Управлением Росреестра по РСО-Алания (Письмо Росреестра от 29.01.2026 №исх/0363/26).

При проведении расчетов по оценке величины кадастровой стоимости земельного участка необходимо скорректировать цены объектов-аналогов на отличия между оцениваемым объектом и аналогами. Для этого вводится ряд корректировок.

Наименование корректировок

Типичными для данного сегмента земельного участка корректировками являются:

- Торг
- Дата предложения
- Местоположение (типовая территориальная оценочная зона - сельские населенные пункты)
- Вид использования (под отдых/рекреацию)
- Вид совершаемых сделок (право собственности)
- Площадь типового объекта (медианное значение)
- Доступные коммуникации (в соответствии с данными Перечня ЕГРН о наличии/отсутствии объектов недвижимости на земельных участках – модальное значение)
- Качество подъездных путей (возможность круглогодичного подъезда, грунтовая дорога)
- Рельеф/форма (соответствует типовым характеристикам)

- Условия продажи (рыночные условия без наличия обременений и ограничений).

Корректировка на торг отражает тот факт, что при определении стоимости объектов, выставленных на рынке, учитывается мнение только одной из заинтересованных сторон - продавца. В подавляющем большинстве случаев отсутствует возможность использовать данные по реальным сделкам, а расчет ограничивается информацией по предложениям, которые обычно достаточно полно представлены в соответствующих источниках. В этом случае, чтобы устранить систематическую составляющую погрешности, приводящую к искусственному завышению стоимости объектов, используются понижающая процентная поправка – «скидка на торг».

Согласно данным аналитического портала Некоммерческой организации «Ассоциация развития рынка недвижимости «СтатРиелт», при продаже участков аналогичных оцениваемым величина скидки на торг составляет 0,94.

Таблица 128. Корректировка на торг

СтатРиелт

Корректировка применяется к объектам-аналогам №№1,2, к объекту-аналогу №3, корректировка не применяется ввиду использования в расчетах информации о состоявшихся сделках с объектами (Письмо Росреестра от 29.01.2026 №исх/0363/26).

Корректировка на дату предложения отражает тот факт, что подобранные объекты аналоги могут отличаться по данному ценообразующему фактору от объектов оценки. Использование его в дальнейших расчетах необходимо для того, чтобы сгладить временные различия между объектами по дате сделки (предложения).

Согласно данным аналитического портала Некоммерческой организации «Ассоциация развития рынка недвижимости «СтатРиелт», величина типичного срока экспозиции для аналогичных земельных участков составляет 5 месяцев.

Таблица 129. Типичные сроки экспозиции земельных участков

СтатРиелт

По данному критерию Объект оценки и аналоги являются равноценными (по типичному сроку экспозиции попадают в пределы среднего значения), поэтому корректировка не применяется.

Корректировка на местоположение отражает тот факт, что величина рыночной стоимости земельного участка колеблется в зависимости от локального местоположения.

По данному критерию Объект оценки и аналоги являются равноценными, т.к. объект оценки и объекты-аналоги находятся в сельских населенных пунктах районов (селения, поселки, станицы) РСО-Алания, поэтому корректировка не применяется.

Корректировка на разрешенное использование отражает тот факт, что земельные участки с различными видами разрешенного использования могут отличаться по стоимости.

По данному критерию Объект оценки и аналоги являются равноценными (под объекты рекреационного назначения), поэтому корректировка не применяется.

Корректировка на рельеф/форму участка отражает тот факт, что земельные участки с ровным рельефом и правильной формы ценятся выше, чем участки, требующие дополнительных затрат на выравнивание и планировку.

По данному критерию Объект оценки и аналоги являются относительно идентичными, поэтому корректировка не применяется.

Корректировка на общую площадь.

Данная корректировка вносится, если размер площади земельного участка значительно отличается от площади аналога. Корректировка на площадь учитывает снижение стоимости в пересчете на единицу сравнения (сотку) с увеличением площади земли в соответствии с принципом убывающей предельной полезности (платежеспособный спрос на объект меньшей площади выше).

Метод внесения корректировки основан на степенной зависимости между площадью объекта оценки и площадью объекта аналога.

Основная формула расчета:

Км=(((So/Sa)^n)-1)*100

где Км – корректировка на масштаб (площадь), %;

So – площадь оцениваемого объекта, кв.м.;

Sa – площадь объекта – аналога, кв.м.;

n – показатель степени (коэффициент торможения), учитывающий нелинейный характер изменения стоимости конкретных типов недвижимого имущества в зависимости от их площади.

Показатель степени (коэффициент торможения) рассчитывается путем установления зависимости между площадью и стоимостью соответствующих объектов. В случае продажи земельного участка из состава земель населенных пунктов коэффициент торможения, согласно данным аналитического портала Некоммерческой организации «Ассоциация развития рынка недвижимости «СтатРиелт», равен -0,25.

Таблица 130. Информация о влиянии фактора площади ЗУ

Таким образом, корректировка на площадь для объектов-аналогов составила:

$К_1 = (((100,0/130,0)^{-0,25})-1)*100 = 1,07\%;$
$К_2 = (((100,0/119,0)^{-0,25})-1)*100 = 1,04\%;$
$К_3 = (((100,0/92,30,0)^{-0,25})-1)*100 = 0,98\%.$

Корректировка на качество подъездных путей отражает тот факт, что земельные участки с возможностью круглогодичного подъезда и качественным дорожным покрытием (асфальтовое покрытие) оцениваются выше, чем участки, подъездные пути которых соответствуют более низкому качеству (грунтовые/гравийные).

По данному критерию Объект оценки и аналоги являются равноценными (грунтовая дорога), поэтому корректировка не применяется.

Корректировка на инженерные коммуникации отражает наличие необходимых технических систем функционирования при возведении и эксплуатации улучшений, что отражается на возможных вариантах использования земельного участка и эффективности организации процесса строительства и реализации инвестиционных проектов.

По данному критерию Объект оценки и аналоги являются равноценными (имеется возможность подключения коммуникаций, расположенных по границе), поэтому корректировка не применяется.

Корректировка на условия продажи отражает тот факт, что особые мотивации сторон в сделке во многих ситуациях могут повлиять на уплачиваемые цены и даже сделать некоторые сделки нерыночными. К примерам особых условий продажи относятся: 1) объект оценки обладает синергетической стоимостью; 2) наличие обременений в виде ареста, зарегистрированных договоров аренды, сервитутов; 3) срочная продажа; 4) перспектива затяжной судебной тяжбы; 5) финансовые, деловые или семейные связи между сторонами; 6) особенности налогообложения и т.д.

По данному критерию Объект оценки и аналоги являются равноценными, поэтому корректировка не применяется.

Анализ однородности результатов скорректированных стоимостей 1 сотки объектов-аналогов

Для анализа однородности величин стоимостей 1 сотки объектов-аналогов проводится расчет системы показателей, отражающих однородность скорректированных величин стоимостей за 1 сотку.

Из всех показателей вариации среднеквадратическое отклонение в наибольшей степени используется для проведения анализа. Среднеквадратическое отклонение дает абсолютную оценку меры разбросанности значений, и чтобы понять, насколько она велика относительно самих значений, требуется относительный показатель. Такой показатель называется коэффициентом вариации.

Коэффициент вариации характеризует относительную меру отклонения измеренных значений от среднеарифметического:

Формула Коэффициент вариации V= σ/a *100%

где:
V - коэффициент вариации,
σ - среднеквадратическое отклонение,
a - среднее арифметическое.

Значение коэффициента вариации составляет 14,95%. Чем больше значение коэффициента вариации, тем относительно больший разброс и меньшая выравненность исследуемых значений. Если коэффициент вариации меньше 10%, то изменчивость вариационного ряда принято считать незначительной (отличная сходимость), от 10% до 20% относится к средней (хорошая сходимость), больше 20% и меньше 33% к значительной (удовлетворительная сходимость), и если коэффициент вариации превышает 33%, то это говорит о неоднородности информации и необходимости исключения самых больших и самых маленьких значений.

Таким образом, коэффициенту вариации 14,95% соответствует хорошая сходимость.

Совокупная процентная поправка определялась по формуле:

$$Процентная\ \ поправка = (1 + поправка_1) \times (1 + поправка_2) \times \ldots \times (1 + поправка_i) - 1,$$

где поправка (i) – величина поправки на i-тому элементу сравнения, выраженная в процентах;

i – количество элементов сравнения, по которым вводится процентная поправка.

В результате внесения корректировок в объекты-аналоги получаем скорректированные величины стоимости 1 сотки земельного участка.

Итоговая величина кадастровой стоимости 1 сотки земельного участка определялась как средневзвешенная полученных значений.

Соответствие величины стоимости 1 сот. объекта оценки рыночным данным

Рассчитанная средневзвешенная стоимость 1 сотки объекта оценки соответствует приведенному в анализе рынка диапазону стоимости 1 сотки земельных участков, предназначенных под объекты рекреационного назначения.

Присвоенные коэффициенты веса характеризуют аналоги по результатам расчетов с точки зрения наибольшей схожести с Объектом оценки. Формула расчета весовых коэффициентов:

$$K = \frac{1/(|S_{1\ldots n}| + 1)}{1/(|S_1| + 1) + 1/(|S_2| + 1) + \ldots + 1/(|S_n| + 1)}$$

K – искомый весовой коэффициент;
n –номер аналога
S_A - сумма корректировок по всем аналогам;
$S_{1\ldots n}$ - сумма корректировок аналога, для которого производится расчет;
S_1 - сумма корректировок 1-го аналога;
S_2 - сумма корректировок 2-го аналога;

S_n - сумма корректировок n-го аналога.

Присвоенные веса распределились между аналогами следующим образом: аналог №1 - 0,33, аналог №2 - 0,33, аналог №3 - 0,33.

Расчет стоимости земельных участков, расположенных в республиканском центре (г. Владикавказ)

Для земельных участков, расположенных в республиканском центре (г. Владикавказ), кадастровая стоимость рассчитана с применением корректирующего коэффициента 0,18 (0,18/1,0) на вид разрешенного использования к стоимости земельных участков, предназначенных под МЖС. В п. 3.11 Отчета приведено полное описание расчетов земельных участков, предназначенных под МЖС.

Согласно данным экспертного опроса оценщиков РСО-Алания среднее значение соотношения удельных рыночных цен земельных участков в зависимости от ВРИ составляет: «МЖС» - 1,0; «Отдых (рекреация)» - 0,18.

Полное описание расчетов и результаты определения УПКС земельных участков приведены в Приложениях 2.5 и 2.13 к настоящему Отчету.

Таблица 131. Результат определения стоимости эталонных ЗУ

Наименование группы	УПКС ЗУ, руб./кв. м
Отдых (рекреация)	
Районные центры и сельские населенные пункты районов РСО-Алания (Моздокский, Кировский, Правобережный, Ирафский, Дигорский, Ардонский, Алагирский, Пригородный)	278,52
г. Владикавказ	
Зона 9.1	2 323,73
Зона 9.2	2 068,12
Зона 9.3	1 766,04
Зона 9.4	1 649,85
Зона 9.5	1 115,39
Зона 9.6	975,97
Зона 9.7	604,17
Зона 9.8	371,80

3.14 Определение кадастровой стоимости земельных участков сегмента 6 «Производственная деятельность»

3.14..1 Земельные участки, предназначенные под производство

К данной группе ЗУ отнесены объекты, занятые производственно-складскими зданиями и сооружениями, предназначенными для использования в различных видах промышленности (коды расчета вида использования 06:000, 06:020, 06:021, 06:030, 06:031, 06:040, 06:050, 06:060, 06:070, 06:072, 06:090, 06:091, 06:092, 06:093, 06:110, 06:111, 10:011). Все земельные участки были разделены в соответствии с местоположением:

1. Земельные участки, предназначенные под производственную деятельность, расположенные в районах РСО-Алания (типовая территориальная оценочная зона - районный центр);

2. Земельные участки, предназначенные под производственную деятельность, расположенные в республиканском центре (г. Владикавказ).

Расчет стоимости земельных участков, расположенных в районах РСО-Алания

Для земельных участков 1 группы кадастровая стоимость рассчитана с применением корректирующего коэффициента 0,56 (0,56/1,0) на вид разрешенного использования к стоимости земельных участков, предназначенных под МЖС. В п. 3.11 Отчета приведено полное описание расчетов земельных участков, предназначенных под МЖС.

Согласно данным экспертного опроса оценщиков РСО-Алания среднее значение соотношения удельных рыночных цен земельных участков в зависимости от ВРИ составляет: «Производственная деятельность» - 0,56; «МЖС» - 1,0.

Для земельных участков 2 группы была рассчитана стоимость с применением корректирующего коэффициента 0,46 (0,46/1,0) на вид разрешенного использования к стоимости земельных участков, предназначенных под МЖС. В п. 3.11 Отчета приведено полное описание расчетов земельных участков, расположенных в республиканском центре (г. Владикавказ), предназначенных под МЖС.

Согласно данным экспертного опроса оценщиков РСО-Алания среднее значение соотношения удельных рыночных цен земельных участков в зависимости от ВРИ составляет: «Производственная деятельность» - 0,46; «МЖС» - 1,0.

Полное описание расчетов и результаты определения УПКС земельных участков приведены в Приложениях 2.6 и 2.13 к настоящему Отчету.

Таблица 132. Сводная таблица расчетов стоимости ЗУ

Наименование группы: Производство Наименование подгруппы	УПКС ЗУ, руб./ кв. м
Моздокский район	
Зона 1.1 РСО-Алания (Моздок)	747,07
Зона 1.2 РСО-Алания (Луковская, Притеречный, Троицкое, Павлодольская, Терская, Кизляр, Калининский)	553,14
Зона 1.3 РСО-Алания (Киевское, Раздольное, Веселое, Виноградное, Садовый, Предгорное)	473,68
Зона 1.4 РСО-Алания (ст. Черноярская, Нижний Малгобек, Советский, Сухотское, НовоОсетинская, Комарово, Тельман, Ново-Георгиевское, Хурикау, Осетинский, ж/д ст. Черноярская, Октябрьское, Елбаево, Луковский)	376,60
Зона 1.5 РСО-Алания (Дружба, Поселок Любы Кондратенко, Кусово, Малый Малгобек, Мирный)	249,05
Кировский район	
Зона 2.1 РСО-Алания (Эльхотово)	747,07
Зона 2.2 РСО-Алания (Змейская, Карджин, Дарг-Кох)	621,21
Зона 2.3 РСО-Алания (Ставд-Дурт, Иран, Комсомольское)	500,35
Правобережный район	
Зона 3.1 РСО-Алания (Беслан)	747,07
Зона 3.2 РСО-Алания (Брут, Новый Батако, Фарн)	410,93
Зона 3.3 РСО-Алания (Ольгинское, Цалык, Зильги, Хумалаг, Заманкул, Батако, Раздзог)	357,37
Ирафский район	
Зона 4.1 РСО-Алания (Чикола)	747,07
Зона 4.2 РСО-Алания (Сурх-Дигора, Лескен, Хазнидон, Новый Урух, Средний Урух)	555,22
Зона 4.3 РСО-Алания (Советский, Толдзгун, Ахсарисар, Дзинага, Дзагепбарз)	478,91
Зона 4.4 РСО-Алания (Мацута, Ахсау, Нижний Задалеск)	381,63
Зона 4.5 РСО-Алания (Махческ, Стур-Дигора, Калух, Фаснал, Вакац, Дунта, Нижний Нар, Камунта)	286,42
Зона 4.6 РСО-Алания (Камата, Моска, Одола, Куссу, Фараскатта, Галиат, Калнахта, Лезгор, Донифарс, Ханаз, Верхний Задалеск, Верхний Нар, Ногкау, Казахта)	195,49
Дигорский район	
Зона 5.1 РСО-Алания (Дигора)	747,07
Зона 5.2 РСО-Алания (Кора -Урсдон, Карман - Синдзикау)	481,51
Зона 5.3 РСО-Алания (Николаевская, Дур-Дур, Мостиздах)	408,39
Ардонский район	

Зона 6.1 РСО-Алания (Ардон)	747,07
Зона 6.2 РСО-Алания (Кадгарон, Красногор, Мичурино)	554,08
Зона 6.3 РСО-Алания (Кирово, Коста, Фиагдон, Нарт, Бекан, Рассвет, Цмити)	467,35
Алагирский район	
Зона 7.1 РСО-Алания (Алагир)	747,07
Зона 7.2 РСО-Алания (Дзуарикау, Майрамадаг, Суадаг, Хаталдон, Рамоново, Мизур)	539,24
Зона 7.3 РСО-Алания (Верхний Бирагзанг, Црау, Ногкау (НСП), Нижний Бирагзанг, Цаликово)	460,55
Зона 7.4 РСО-Алания (Гусыра, Бурон, Верхний Цей, Тамиск, Красный Ход, Кодахджин, Тагардон, Нузал, Нижний Унал)	382,70
Зона 7.5 РСО-Алания (Нижний Цей, Цементный, Верхний Унал, Верхний Зарамаг, Горный Карца, Зинцар, Нижний Зарамаг, Садон, Горный Дзуарикау, Нижний Згид, Верхний Згид)	308,23
Зона 7.6 РСО-Алания (Цми, Тоборза, Абайтикау, Тиб, Верхний Мизур, Нар, Биз, Сатат, Елгона, Цемса, Тибсли, Дайкау, Цамад, Лисри, Камсхо, Гули, Цасем, Ногкау (МСП), Дагом, Курайтта, Ксурта, Гусойта, Архон, Бад, Хукали, Ход, Инджинта Урсдон, Холст, Слас, Донисар, Сахсат, Згил, Кесатикау, Зектикау, Варце, Потыфаз, Регах, Газат, Саубын, Худисан, Тапанкау, Калак, Сагол, Ецна, Северо-восточнее с. Кесатикау (с. Абайтикау))	197,14
Зона 7.7 РСО-Алания, пос. Верхний Фиагдон	747,07
Зона 7.8 РСО-Алания, Фиагдонское сельское поселение (Хидикус, Барзикау, Урикау, Даллагкау)	466,75
Зона 7.9 РСО-Алания, Фиагдонское сельское поселение (Дзивгис, Харисджин, Лац, Цмити, Кадат)	377,67
Пригородный район	
Зона 8.1 РСО-Алания (Октябрьское)	747,07
Зона 8.2 РСО-Алания (Архонская, Гизель, Михайловское, Ногир)	624,97
Зона 8.3 РСО-Алания (Сунжа, Чермен, Камбилеевское, Тарское, Комгарон, Верхняя Саниба, Нижняя Саниба, Ир, Кобан, Алханчурт)	420,30
Зона 8.4 РСО-Алания (Донгарон, Майское, Дачное, Новое, Даргавс, Куртат)	245,97
Зона 8.5 РСО-Алания (Первомайский, Кармадон, Старая Саниба, Верхний Кани)	101,66
Зона 8.6 РСО-Алания (Джимара, Фазикау, Нижний Кани, Ламардон, Тменикау, Какадур)	30,09
Владикавказ	
Зона 9.1	5 938,42
Зона 9.2	5 285,20
Зона 9.3	4 513,20
Зона 9.4	4 216,28
Зона 9.5	2 850,44
Зона 9.6	2 494,14
Зона 9.7	1 543,99
Зона 9.8	950,15

3.14..2 Земельные участки, предназначенные под недропользование

Определение кадастровой стоимости земельных участков с кодами расчета видов использования 06:010, 06:011, 06:012 осуществляется в соответствии с требованиями главы VIII Методических указаний.

К данной группе относятся 249 земельных участков.

Для расчета кадастровой стоимости земельных участков с данными кодами расчета вида использования применялся сравнительный подход.

В п. 3.14.1 Отчета приведено полное описание расчетов и результатов для земельных участков, предназначенных под «Производство».

Дальнейшие расчеты проводились исходя из стоимости 1 кв.м. УПКС земельных участков с видом разрешенного использования «Производство», как наиболее близкого к кодам расчета вида использования 06:010, 06:011, 06:012. Учитывая, что УПКС земельных участков с видом разрешенного использования «Производство» в районных центрах РСО-Алания (г. Ардон, г.

Алагир, г. Беслан, г. Дигора, г. Моздок, с. Октябрьское, с. Чикола, с. Эльхотово) находится на одном ценовом уровне и составляет 747,07 руб./ кв.м., то дальнейшие расчеты дифференцируются в зависимости от вида полезных ископаемых.

Для г. Владикавказа принята стоимость 1 кв.м. УПКС земельных участков с видом разрешенного использования «Производство», по результатам расчета в 7 типовой территориальной оценочной зоне (зона города 9.7) 1 543,99 руб./ кв.м. последующей корректировкой на вид полезных ископаемых.

Для целей определения кадастровой стоимости земельных участков с видом использования «Недропользование» принята следующая градация различных видов полезных ископаемых в соответствии с данными Единой межведомственной информационно-статистической системой (ЕМИСС):

- Добыча камня, песка и глины
- Добыча декоративного и строительного камня, известняка, гипса, мела и сланцев
- Разработка гравийных и песчаных карьеров
- Добыча нефти и природного газа
- Производство минеральных вод
- Добыча прочих полезных ископаемых.

Дифференцированный подход к установке кадастровой стоимости земельных участков с кодами расчета видов использования 06:010, 06:011, 06:012 и, как следствие, размер УПКС, предусматривает учет различных видов добычи полезных ископаемых.

Дифференцированный расчет УПКС с учетом добычи различных видов полезных ископаемых осуществляется на основе соотношения действующих величин УПКС земельных участков (добыча камня, песка и глины, добыча декоративного и строительного камня, известняка, гипса, мела и сланцев, разработка гравийных и песчаных карьеров, добыча нефти и природного газа, производство минеральных вод, добыча прочих полезных ископаемых) к действующей величине УПКС земельных участков с видом разрешенного использования «Производство». Таким образом на дату оценки определяются поправочные коэффициенты для расчета кадастровой стоимости земельных участков с различными видами добычи полезных ископаемых в соответствии с данными Единой межведомственной информационно-статистической системой (ЕМИСС).

Таблица 133. Корректирующие коэффициенты по видам полезных ископаемых (по районам)

№ п/п	Вид деятельности	Действующий УПКС	КК
1	Добыча камня, песка и глины	258,73	0,365
2	Добыча декоративного и строительного камня, известняка, гипса, мела и сланцев	388,75	0,548
3	Разработка гравийных и песчаных карьеров	196,39	0,277
4	Добыча нефти и природного газа	1773,9	2,501
5	Производство минеральных вод	258,23	0,364
6	Добыча прочих полезных ископаемых	2192,6	3,091
Земельные участки с видом разрешенного использования «Производство»		**709,36**	**-**

Таблица 134. Корректирующие коэффициенты по видам полезных ископаемых (г. Владикавказ)

№ п/п	Вид деятельности	Действующий УПКС	КК
1	Добыча камня, песка и глины	508,85	0,403
2	Добыча декоративного и строительного камня, известняка, гипса, мела и сланцев	692,32	0,548
3	Разработка гравийных и песчаных карьеров	349,74	0,277

4	Добыча нефти и природного газа	3159,2	2,501
5	Производство минеральных вод	459.87	0,364
6	Добыча прочих полезных ископаемых	3904,7	3,091
Земельные участки с видом разрешенного использования «Производство»		**1263,28**	-

Определение кадастровой стоимости земельных участков

Для определения кадастровой стоимости земельных участков с кодами 06:010, 06:011, 06:012 с учетом различных видов добычи полезных ископаемых рассчитанная величина УПКС с видом разрешенного использования «Производство» умножается на корректирующий коэффициент в соответствии с данными таблицы 133 и таблицы 134.

Таблица 135. Определение кадастровой стоимости ЗУ

№ п/п	Вид деятельности для районов РСО-Алания	КК	УПКС ВРИ Производство 2026	УПКС 2026, руб/ кв.м.
1	Добыча камня, песка и глины	0,365	747,07	272,68
2	Добыча декоративного и строительного камня, известняка, гипса, мела и сланцев	0,548		409,39
3	Разработка гравийных и песчаных карьеров	0,277		206,94
4	Добыча нефти и природного газа	2,501		1 868,42
5	Производство минеральных вод	0,364		271,93
6	Добыча прочих полезных ископаемых	3,091		2 309,19
№ п/п	**Вид деятельности для г. Владикавказ**	**КК**	**УПКС ВРИ Производство 2026**	**УПКС 2026, руб/ кв.м.**
7	Добыча камня, песка и глины	0,403	1 543,99	622,23
8	Добыча декоративного и строительного камня, известняка, гипса, мела и сланцев	0,548		846,11
9	Разработка гравийных и песчаных карьеров	0,277		427,69
10	Добыча нефти и природного газа	2,501		3 861,52
11	Производство минеральных вод	0,364		562,01
12	Добыча прочих полезных ископаемых	3,091		4 772,47

Полное описание расчетов и результаты определения УПКС земельных участков приведены в Приложениях 2.6 и 2.13, папка «Недропользование 2026».

Таблица 136. Результат определения стоимости ЗУ

Вид использования ЗУ	УПКС, руб./ кв. м
Районы РСО-А	
Добыча камня, песка и глины	272,68
Добыча декоративного и строительного камня, известняка, гипса, мела и сланцев	409,39
Разработка гравийных и песчаных карьеров	206,94
Добыча нефти и природного газа	1 868,42
Производство минеральных вод	271,93
Добыча прочих полезных ископаемых	2 309,20
г. Владикавказ	
Добыча камня, песка и глины	622,23
Добыча декоративного и строительного камня, известняка, гипса, мела и сланцев	846,11
Разработка гравийных и песчаных карьеров	427,69
Добыча нефти и природного газа	3 861,52
Производство минеральных вод	562,01
Добыча прочих полезных ископаемых	4 772,47

3.15 Определение кадастровой стоимости земельных участков под заготовку древесины сегмента 10 «Использование лесов»

В соответствии с Методическими указаниями к земельным участкам использования лесов для целей кадастровой оценки относятся земельные участки с кодами расчета видов использования: 09:010, 10:000, 10:010, 10:030.

К данной группе относятся 427 земельных участков, расположенных в 9 муниципальных районах РСО-Алания и 8 лесничествах.

Лесничество	Количество земельных участков
Владикавказское	47
Дигорское	11
Кировское	98
Моздокское	19
Алагирское	98
Ирафское	98
Пригородное	10
Городское	46

Для земельных участков с видом разрешенного использования «Использование лесов», расположенных в границах населенных пунктов (Городское лесничество) кадастровая стоимость определяется сравнительным подходом с использованием коэффициента на вид разрешенного использования, учитывая тот факт, что на вышеуказанных участках отсутствует возможность получения дохода (запрещена рубка лесных насаждений и иных видов коммерческого использования) в соответствии с Федеральным законом от 10.01.2002 № 7-ФЗ «Об охране окружающей среды» и на основании п. 1.8 Основных положений по рубкам главного пользования в лесах Российской Федерации, утвержденных приказом Федеральной службы лесного хозяйства России N 260 от 30.09.1993. Отсутствие достаточного количества достоверной информации о возможности проведения деловой и дровяной рубок, их объемах, а также иных видов коммерческого использования, в соответствии с Лесохозяйственным Регламентом делает невозможным применение доходного подхода для определения кадастровой стоимости.

Для вышеуказанных земельных участков кадастровая стоимость рассчитана с применением корректирующего коэффициента 0,00082 на вид разрешенного использования к стоимости земельных участков, предназначенных под МЖС. В п. 3.11 Отчета приведено полное описание расчетов земельных участков, предназначенных под МЖС.

Согласно данным экспертного опроса оценщиков РСО-Алания среднее значение соотношения удельных рыночных цен земельных участков в зависимости от ВРИ составляет: «МЖС» - 1,0; «Использование лесов» - 0,00082.

Для земельных участков, расположенных в иных лесничествах (Алагирское лесничество, Владикавказское лесничество, Дигорское лесничество, Ирафское лесничество, Кировское лесничество, Моздокское лесничество, Пригородное лесничество) кадастровая стоимость определяется методом дисконтирования денежных потоков в рамках доходного подхода, учитывая тот факт, что на вышеуказанных земельных участках есть возможность получения дохода.

В результате проведенной группировки земельные участки, отнесённые к группе земельных участков, занятых защитными лесами, включают:

1) земельные участки, занятые спелыми и перестойными насаждениями, пригодными для осуществления рубок лесных насаждений;

2) земельные участки, занятые приспевающими насаждениями;

3) земельные участки, занятые насаждениями, которые не входят в категорию приспевающих, спелых и перестойных лесов, поскольку заняты молодняками, средневозрастными насаждениями.

При определении кадастровой стоимости лесных земель рассматривается состав сформированного земельного участка с учетом вида использования (покрытый растительностью, не покрытый растительностью, занятый объектами инфраструктуры и прочее) и по характеру растительности (лесообразующим породам, спелости насаждений, процентному содержанию насаждений разной степени спелости, наличию лесосек).

При определении удельного показателя кадастровой стоимости земель лесного фонда, занятых защитными, эксплуатационными или резервными лесами, в расчет принимается один вид лесопользования - **массовая заготовка древесины**. Остальные виды лесопользования (заготовка живицы, выдача порубочных билетов физическим лицам и прочее) при определении кадастровой стоимости не учитываются.

Перечень земельных участков объектов оценки в составе земель сегмента «Использование лесов» на территории республики представлен в Приложении 2.8.

Были предоставлены графические карты - схемы распределения лесничеств, которые впоследствии нанесены на тематический слой (Приложение 1.5. Исходные данные\ Результаты оценочного зонирования\ Лесничества).

Согласно п. 59.4 Методических указаний определение кадастровой стоимости земельных участков, занятых защитными, эксплуатационными или резервными лесами, осуществляется в следующем порядке:

1) определение основных лесообразующих пород, их спелости, процентного содержания лесообразующих пород разной степени спелости, наличия лесосек по материалам лесоустройства;

2) определение продуктивности земель, занятых спелыми насаждениями по основным лесообразующим породам и оборотам рубки, в денежном выражении (на основании материалов лесоустройства в субъекте Российской Федерации).

Продуктивность земель, занятых спелыми насаждениями, по основным лесообразующим породам в денежном выражении равна произведению запаса древесины на рыночную цену 1 куб. м древесины, отпускаемой на корню. Для приспевающих и неспелых насаждений расчет проводится аналогичным образом, но учитывается прогнозное время начала рубки (исходя из достижения времени спелости древесины).

Рыночная цена 1 куб. м древесины, отпускаемой на корню на 1 гектаре спелых насаждений, определяется из результатов лесных аукционов с разделением аукционов по продаже деловой и дровяной древесины. При проведении расчетов используются усредненные по лесничествам результаты лесных аукционов по лесообразующим породам, видам древесины (деловая, дровяная), спелости насаждений и типовых условий договора рубки (срок, восстановительные мероприятия и прочее). В случае отсутствия данных по лесничеству используются средние данные по субъекту Российской Федерации:

3) определение величины затрат на воспроизводство земель лесного фонда по основным лесообразующим породам и оборотам рубки путем суммирования фактических затрат за соответствующий год на восстановление, выращивание, охрану, защиту лесов и управленческие расходы, выраженные в рублях, финансируемые за счет федерального, регионального и местного бюджетов. Указанные затраты, финансируемые за счет арендатора, учету не подлежат;

4) определение величины ставки дисконтирования;

5) построение временной шкалы с количеством лет, равных одному обороту рубки преобладающей лесообразующей породы с отражением потенциального дохода от вовлечения леса в оборот и затрат, финансируемых за счет бюджета с отнесением потенциальных доходов и предполагаемых затрат на соответствующий год;

6) дисконтирование разности в потенциальных доходах и затратах, взятых по каждому году временной шкалы;

7) определение кадастровой стоимости земель лесного фонда, занятых защитными, эксплуатационными или резервными лесами как суммы дисконтированных показателей временной шкалы каждого года.

Определение по каждой лесообразующей породе и оборотам рубки количества лет, через которое насаждения войдут в категорию спелых, осуществляется на основании материалов лесоустройства в субъекте Российской Федерации.

Определение основных лесообразующих пород, их спелости, процентного содержания лесообразующих пород разной степени спелости, наличия лесосек

Для определения основных лесообразующих пород и их спелости, процентного содержания лесообразующих пород разной степени спелости, наличия лесосек были направлены запросы и получены данные Министерства природных ресурсов и экологии РСО-Алания (Приложение 1.2. Результаты сбора и обработки информации):

- о процентном содержании основных лесообразующих пород в разрезе лесничеств;
- расчетные лесосеки (ежегодный допустимый объем изъятия древесины), установленные лесохозяйственными регламентами лесничеств РСО-Алания.

Таблица 137. Основные лесообразующие породы на территории лесничеств РСО-Алания

№ п/п	Лесообразующая порода	Лесничество, на территории которого присутствует лесообразующая порода	Процентное содержание лесообразующей породы
Твердолиственные			
1	Бук	Алагирское Владикавказское Дигорское Ирафское Пригородное Кировское	95%
2	Ясень	Моздокское	95%
Мягколиственные			
3	Ольха черная	Алагирское Владикавказское Дигорское Ирафское Пригородное Кировское	95%
4	Тополь	Моздокское	95%

Определение продуктивности земель, занятых спелыми насаждениями по основным лесообразующим породам и оборотам рубки

Продуктивность земель, занятых спелыми насаждениями, по основным лесообразующим породам в денежном выражении равна произведению запаса древесины на рыночную цену 1 куб. м древесины, отпускаемой на корню.

Определение продуктивности 1 гектара земель по основным лесообразующим породам в денежном выражении выполняется по формуле:

$$П = ЗД * РЦ,$$

где П – продуктивность 1 гектара земель (руб./га);

ЗД – запас древесины на 1 гектар (куб.м./га);

РЦ – рыночная цена 1 куб.м. древесины, отпускаемой на корню (руб./куб.м.);

Для определения запаса насаждений на 1 гектар лесных земель в лесничестве по основным лесообразующим породам разной степени спелости в куб.м. использовались данные о запасе насаждений и площади, занимаемой каждой лесообразующей породой в лесничестве исходя из ежегодного допустимого объема изъятия древесины (расчетная лесосека), обеспечивающего многоцелевое, рациональное, непрерывное, неистощительное использование лесов, исходя из установленных возрастов рубок.

Для определения рыночной цены 1 куб. м древесины, отпускаемой на корню, используются усредненные по лесничествам результаты лесных аукционов по лесообразующим породам, видам древесины (деловая, дровяная), спелости насаждений и типовых условий договора рубки, предоставленные Министерством природных ресурсов и экологии РСО-Алания (Приложение 1.2 Результаты сбора и обработки информации).

Ставки платы, предоставленные письмом Министерства природных ресурсов и экологии РСО-Алания, индексируются в соответствии с коэффициентами, указанными на сайте данным Единой межведомственной информационно-статистической системы (ЕМИСС), https://www.fedstat.ru/ (Приложение 2.13 Сведения о результатах определения КС массово\ Использование лесов 2026).

Расчет продуктивности 1 га земель по основным лесообразующим породам в разрезе лесничеств республики Северная Осетия-Алания представлен в Приложении 2.13.

Для дальнейшего определения кадастровой стоимости земель лесного фонда необходимо рассчитать чистый операционный доход. Формула расчета:

$$ЧОД = П - З,$$

где:

ЧОД – чистый операционный доход;

П – продуктивность одного гектара земель по основным лесообразующим породам, руб.;

З – затраты на воспроизводство земель, руб./ га.

Определение величины затрат на воспроизводство земель лесного фонда по основным лесообразующим породам

Определение величины затрат на воспроизводство земель лесного фонда по основным лесообразующим породам и оборотам рубки производится путем суммирования фактических затрат за соответствующий год на восстановление, выращивание, охрану, защиту лесов и управленческие расходы, выраженные в рублях, финансируемые за счет федерального, регионального и местного бюджетов.

Затраты на воспроизводство 1 га насаждений по основным лесообразующим породам (фактические затраты за год на восстановление, выращивание, охрану, защиту лесов и управленческие расходы) в разрезе лесничеств были предоставлены Министерством природных ресурсов и экологии РСО-Алания в Приложении 1.2 Результаты сбора и обработки информации.

Определение ставки дисконтирования

Ставка дисконтирования — это процентная ставка, используемая для пересчёта будущих потоков доходов в единую величину текущей стоимости.

В соответствии с распоряжением Минимущества России от 06.03.2002 № 568 ставка капитализации определяется увеличением безрисковой ставки отдачи на капитал на величину премии за риск, связанный с инвестированием капитала в оцениваемый земельный участок.

Коэффициент капитализации включает:

- безрисковую ставку;
- риск, инвестиций в оцениваемый участок.

Безрисковая ставка дохода.

Безрисковая ставка дохода определяет минимальную компенсацию за капитал, инвестированный в земельный участок с учетом фактора времени. Безрисковая ставка используется в качестве базовой величины, к которой добавляются поправки, учитывающие конкретные риски, связанные с инвестициями в оцениваемый земельный участок.

В качестве безрисковой принята ставка бескупонной доходности по долгосрочным государственным облигациям федерального займа в размере 13,79% по состоянию на дату 30.12.2025 г., максимально близкую к дате оценки 01.01.2026 г. (по данным официального интернет-сайта ЦБ РФ, http://www.cbr.ru).

Кривая бескупонной доходности государственных облигаций



Источник информации: https://www.cbr.ru/hd_base/zcyc_params/zcyc/

Премия за риск инвестиций.

Премия за риск инвестиций в оцениваемый участок учитывает риск получения дохода от инвестиций в лесные земли, обусловленный как макроэкономическими факторами, так и характеристиками объекта оценки: структура оцениваемых лесов (тип леса), их региональное местоположение, эффективность управления лесным хозяйством и др.

Возможные модели для определения премии за риск:

- метод матрицы;
- метод, основанный на базе природно-климатического потенциала.

Метод матрицы включает следующие виды рисков:

Систематический риск — это недиверсифицируемый риск, т.е. риск, который нельзя существенно уменьшить путем изменения структуры портфеля. Систематический включает в себя:

1.) ухудшение общей экономической ситуации;
2.) увеличение числа конкурирующих объектов;
3.) изменение федерального или местного законодательства.

Несистематический риск – это риск, связанный с конкретной оцениваемой собственностью и независимый от рисков, распространяющихся на сопоставимые объекты. Данный вид риска связан с изменением в системе землепользования, внешних связей объекта и т.п.

1.) природно-климатический потенциал;
2.) снижение продуктивности леса (болезни, пожары);
3.) неэффективный менеджмент;
4.) криминогенный фактор.

Таблица 138. Расчет премии за риск инвестиций

Вид и наименование риска	Категория риска	1	2	3	4	5	6	7	8	9	10
Систематический риск											
Ухудшение общей экономической ситуации	Динамичный							1			
Увеличение числа конкурирующих объектов	Динамичный						1				
Изменение федерального или местного законодательства	Динамичный			1							
Несистематический риск											
Региональный риск (природно-климатический потенциал)	Статичный					1					
Снижение продуктивности лесов	Статичный				1						
Неполучение планируемых доходов (арендных платежей)	Динамичный				1						
Неэффективный менеджмент	Динамичный					1					
Криминогенные факторы	Динамичный						1				
Итоги:											
Количество наблюдений		0	0	1	2	2	2	1	0	0	0
Взвешенный итог		0	0	3	8	10	12	7	0	0	0
Сумма баллов	40										
Количество факторов	10										
Премия на риск инвестиций в объект оценки	4,00%										

Премия за риск инвестиций $П_{инв}$ = 4,00%

Ставка дисконтирования R = 13,79+4,00 = 17,79%.

В соответствии с данными, указанными в Таблице 136, была построена временная шкала с количеством лет, равных одному обороту рубки преобладающей лесообразующей породы по каждому лесничеству.

Прогнозирование ведется на 10 лет согласно расчётной лесосеке, которая устанавливается на срок действия лесохозяйственного регламента лесничества.

Дисконтирование разности в потенциальных доходах и затратах, взятых по каждому году временной шкалы

Для дальнейших расчетов методом дисконтирования денежных потоков необходимы такие показатели как темп роста дохода и темп изменения затрат.

Темп роста дохода ($Т_р$) был определен методом экстраполяции исходя из индексов потребительских цен на товары и услуги (дрова), согласно данным Единой межведомственной информационно-статистической системы (ЕМИСС).



Источник информации: https://www.fedstat.ru/indicator/31074.

Метод экстраполяции – это один из главных способов прогноза, который основывается на прогнозировании событий, учитывая анализ показателей, которые имели место в прошлые годы (при этом, не меньше, чем за 5 – 8 лет). Прогноз определяет ожидаемые варианты данного экономического развития исходя из гипотезы, что главные факторы и тенденции прошлого периода сберегаются на период прогноза, или что возможно обосновать и учесть направление их изменений в рассматриваемой перспективе.

Для того, чтобы привести размер чистого операционного дохода каждого промежутка прогнозного периода, к размеру текущего периода, необходимо рассчитать коэффициент текущей стоимости. Коэффициент текущей стоимости рассчитывается на основе ставки дисконтирования (R).

$$К_{тс} = 1 / (1+R)^n,$$

где

$К_{тс}$ – коэффициент текущей стоимости,

R – ставка дисконтирования,

n – номер прогнозного периода относительно текущего.

Таблица 139. Расчет коэффициента текущей стоимости

Прогнозный период, n	1	2	3	4	5	6	7	8	9	10	ПП
Коэффициент текущей стоимости	0,8489	0,7206	0,6117	0,5193	0,4408	0,3742	0,3177	0,2697	0,2289	0,1943	0,1943

С помощью коэффициента текущей стоимости, приводим величину действительного валового дохода конкретного прогнозного периода на текущий момент времени – текущая стоимость денежных потоков. Формула расчета:

$$Т_с = ЧОД * К_{тс},$$

где

$Т_с$ – текущая стоимость денежных потоков определенного прогнозного периода, руб.,

ЧОД – чистый операционный доход определенного прогнозного периода, руб.,

$К_{тс}$ – коэффициент текущей стоимости каждого прогнозного периода.

Следующим этапом в определении кадастровой стоимости земель лесного фонда методом дисконтирования денежных потоков является расчет выручки от продажи объекта оценки в пост прогнозный период, то есть в данном случае, приведение будущей стоимости древесины, когда она достигнет возраста спелых насаждений, к настоящему времени.

$$В = ЧОДк / R ,$$

где

В - выручка от продажи объекта оценки в пост прогнозный период, руб.

ЧОД ¬ чистый операционный доход в постпрогнозном периоде, руб.,

R – ставка дисконтирования,

Далее необходимо рассчитать текущую стоимость выручки:

$$Т_{св} = В * К_{тс},$$

где

$Т_{св}$ – текущая стоимость выручки, руб.,

В – выручка от продажи объекта оценки в пост прогнозный период, руб.,

$К_{тс}$ – коэффициент текущей стоимости за последний прогнозный период.

Определение кадастровой стоимости земель лесного фонда.

Удельный показатель кадастровой стоимости (УПКС) объекта оценки определяется следующим образом:

$$УПКС = ∑дп + Тсв,$$

где:

УПКС - удельный показатель кадастровой стоимости, руб./ га,

∑дп - сумма стоимостей денежных потоков, руб.

Расчеты удельного показателя кадастровой стоимости земель лесного фонда Республики Северная Осетия-Алания по всем преобладающим породам деревьев и по каждому лесничеству содержатся в Приложении 2.13 Сведения о результатах определения КС массово.

Кадастровая стоимость земельных участков определяется по следующей формуле:

$$КС ЗУ = УПКС_{л}* S,$$

где:

КСЗУ – кадастровая стоимость земельного участка, отнесенного к группе;

$УПКС_{л}$ – удельный показатель кадастровой стоимости лесничества, в котором расположен земельный участок;

S – площадь земельного участка.

В случае наличия отрицательной динамики изменения стоимости удельного показателя расчетной стоимости по лесничествам, расчет стоимости осуществляется по безрисковой ставке. С учетом такого, что в лесничествах (Алагирское лесничество, Владикавказское лесничество, Дигорское лесничество, Ирафское лесничество, Кировское лесничество, Моздокское лесничество, Пригородное лесничество), наблюдается отрицательная динамика стоимости 1 га лесных насаждений, ставка дисконтирования применяется на уровне безрисковой **- 13,79%.**

Полное описание расчетов и результаты определения кадастровой стоимости земельных участков сегмента 10 «Использование лесов» представлены в Приложении 2.13.

Ниже представлена сводная таблица УПКС земель лесного фонда РСО-Алания в разрезе лесничеств.

Таблица 140. УПКС земель лесного фонда РСО-Алания в разрезе лесничеств

Лесничество	УПКС за руб./кв. м
Алагирское	15,21
Владикавказское	12,43
Дигорское	13,81
Ирафское	5,68
Кировское	7,60
Моздокское	6,70
Пригородное	13,35
Городское	5,08

3.16 Определение кадастровой стоимости земельных участков «Запас. Отсутствие хозяйственной деятельности»

В ходе анализа перечня объектов оценки выявлено 208 земельных участков.

Бюджетным учреждением в адрес муниципальных районов Республики Северная Осетия-Алания направлены запросы с приложением перечней земельных участков о предоставлении дополнительной информации, необходимой для определения кадастровой стоимости в Приложении 1.2 «Результаты сбора и обработки информации».

К землям запаса относятся земли, находящиеся в государственной или муниципальной собственности и не предоставленные гражданам или юридическим лицам, за исключением земель фонда перераспределения земель, формируемого в соответствии со ст. 80 Земельного Кодекса. Использование земель запаса допускается после перевода их в другую категорию, за исключением случаев включения их в границы охотничьих угодий, случаев выполнения работ, связанных с пользованием недрами на таких землях, и иных, предусмотренных федеральными законами, случаев (Земельный Кодекс Российской Федерации от 25.10.2001 №136-ФЗ).

Поскольку законодательством предусмотрена возможность дальнейшего использования земельных участков запаса по любому целевому назначению, то УПКС рассчитывался как минимальный по всем видам разрешенного использования земельных участков, встречающихся на территории муниципального района, кадастровая стоимость которых была определена методом типового (эталонного) объекта недвижимости в рамках сравнительного подхода.

В Методических указаниях о государственной кадастровой оценке, утвержденных приказом Федеральной службы государственной регистрации, кадастра и картографии (Росреестр) от 04.08.2021 № П/0336 не прописан алгоритм расчета кадастровой стоимости данных земельных участков.

В связи с этим, УПКС земельных участков, расположенных в границах муниципального района определен в размере минимального удельного показателя кадастровой стоимости земельных участков, входящих в муниципальный район.

Результат расчета минимальных удельных показателей кадастровой стоимости в разрезе муниципальных районов представлен в Приложении 2.13, папка «Запас 2026».

Таблица 141. Результат определения стоимости ЗУ

Наименование подгруппы	УПКС, руб./ кв. м
РСО-Алания	9,57
Моздокский район	1,49
Кировский район	1,49
Правобережный район	1,49
Ирафский район	1,49
Дигорский район	1,49
Ардонский район	1,49
Алагирский район	1,49
Пригородный район	1,49
г. Владикавказ	1,67

3.17 Определение кадастровой стоимости земельных участков сегмента 14 «Иное использование»

К данному сегменту отнесены участки, для проведения группировки которых недостаточно сведений в соответствии с Методическими указаниями, ввиду указания неоднозначных видов разрешенного использования.

В Методических указаниях о государственной кадастровой оценке, утвержденных приказом Федеральной службы государственной регистрации, кадастра и картографии (Росреестр) от 04.08.2021 № П/0336 не прописан алгоритм расчета кадастровой стоимости данных земельных участков.

В данном случае расчет УПКС производился как среднее значение УПКС земельных участков, по всем видам разрешенного использования, встречающимся на территории муниципального района.

Результат расчета средних удельных показателей кадастровой стоимости в разрезе муниципальных районов представлен в Приложении 2.13, папка «Иное использование 2026».

Таблица 142. Результат определения стоимости ЗУ

Наименование района	УПКС, руб./ кв. м
Моздокский район	432,62
Кировский район	344,34
Правобережный район	479,64
Ирафский район	167,54
Дигорский район	327,56
Ардонский район	274,88
Алагирский район	338,21
Пригородный район	542,30
г. Владикавказ	3 635,31

4. ЗАКЛЮЧИТЕЛЬНАЯ ГЛАВА.

4.1 Материалы в обменном формате для внесения сведений о результатах определения кадастровой стоимости в государственный кадастр недвижимости.

Результат определения кадастровой стоимости в виде файлов формата XML, содержащие в том числе систематизированные сведения о характеристиках, объектов недвижимости, использованных при определении их кадастровой стоимости, и результатах определения кадастровой стоимости сформированы на основе актуальных версий XML-схем, размещенных на дату проведения государственной кадастровой оценки на официальном сайте уполномоченного федерального органами исполнительной власти, осуществляющего государственный кадастровый учет и государственную регистрацию прав[1].

Представленные в Приложении 4 «Систематизированные сведения» файлы формата XML обеспечивают считывание сведений, содержащихся в Отчете, в соответствии с особенностями формирования XML-файлов, размещенными на официальном сайте.

4.2 Информация об итогах контроля качества результатов определения кадастровой стоимости

4.2..1 Проверка результатов определения кадастровой стоимости

В соответствии с главой XI Методических указаний, контроль качества результатов определения кадастровой стоимости включает ряд процедур:

1) проверку исходных данных об объектах недвижимости, организацию их сверки и уточнения,

2) анализ рынка, сбор и верификацию данных о сделках и предложениях.

Контроль качества результатов определения кадастровой стоимости осуществлялся на каждом этапе определения кадастровой стоимости.

Первый этап проведения государственной кадастровой оценки – проверка исходных данных об объектах недвижимости, организация их сверки и уточнения включает в себя обработку перечня объектов недвижимости, сбор, обработку, систематизацию и накопление информации, необходимой для определения кадастровой стоимости.

Второй этап проведения государственной кадастровой оценки – анализ рынка, сбор и верификация данных о сделках и предложениях.

В целях сбора информации о внешней среде направлены запросы в ряд государственных органов, органов местного самоуправления и организаций.

По результатам сбора и анализа информации о внешней среде подготовлен краткий обзор об экономических, социальных, экологических и прочих факторах, оказывающих влияние на стоимость объектов недвижимости.

При проверке качества процессов определения кадастровой стоимости может проводиться выборочная проверка индивидуальных расчетов и моделей определения кадастровой стоимости.

[1] https://rosreestr.ru/site/activity/kadastrovaya-otsenka/gosudarstvennaya-kadastrovaya-otsenka/xml-skhemy-ispolzuemye-pri-provedenii-gosudarstvennoy-kadastrovoy-otsenki-v-sootvetstvii-s-federalny/

Результат считается подтвержденным, если результат выборочной проверки совпадает с результатом определения кадастровой стоимости в пределах округления итогового значения.

В целях соблюдения положений, предусмотренных Законом о государственной кадастровой оценке и иными нормативными правовыми актами, регулирующими проведение государственной кадастровой оценки, для определенной структурированной и понятной последовательности действий, направленной на четкое понимание процесса государственной кадастровой оценки, осознания каждым сотрудником его роли в формировании итоговых документов по определению кадастровой стоимости, в Учреждении была разработана система контроля качества. В основу указанной системы легли следующие положения:

- работы, осуществляемые в рамках проведения государственной кадастровой оценки, должны выполняться с соблюдением требований Закона о государственной кадастровой оценке, Методическими указаниями и иных нормативных правовых актов, регулирующих указанную деятельность;

- работы по государственной кадастровой оценке должны осуществляться с соблюдением единства методологии определения кадастровой стоимости, непрерывности актуализации сведений, необходимых для определения кадастровой стоимости, независимости и открытости процедур государственной кадастровой оценки на каждом этапе их осуществления, экономической обоснованности и проверяемости результатов определения кадастровой стоимости;

- вовлеченные в процедуру государственной кадастровой оценки работники должны соответствовать квалификационным требованиям, которые определены приказом Минэкономразвития России от 12.04.2017 №177 «Об утверждении Перечня областей, в которых работники бюджетного учреждения, созданного субъектом Российской Федерации и наделенного полномочиями, связанными с определением кадастровой стоимости, привлекаемые к определению кадастровой стоимости, должны иметь высшее образование и (или) профессиональную переподготовку, и Порядка подтверждения соответствия требованиям, предъявляемым к работникам бюджетного учреждения, созданного субъектом Российской Федерации и наделенного полномочиями, связанными с определением кадастровой стоимости, привлекаемым к определению кадастровой стоимости», участвовать в программах профессионального обучения и повышения квалификации;

- создание сотрудникам всех необходимых условий для высокопроизводительной работы, обеспечение доступа к полному объему информации, техническим средствам, необходимым для проведения государственной кадастровой оценки;

- организация проверок подготавливаемых материалов должна строиться на принципе независимости и объективности каждого сотрудника, участвующего в многоуровневой системе контроля.

4.2..2 Проверка качества процессов определения кадастровой стоимости

В соответствии с пунктом 66 Методических указаний о государственной кадастровой оценке, утвержденных приказом Федеральной службы государственной регистрации, кадастра и картографии от 04.08.2021 № П/0336, была проведена проверка качества процессов определения кадастровой стоимости.

Дополнительно была проведена проверка с использованием результатов оценочного зонирования территории, по итогам которой результатов оценки, существенно отличающихся от уровня цен для каждого вида использования объектов, не выявлено.

В рамках выборочной проверки в республиканском центре (г. Владикавказ) рассмотрена кадастровая стоимость земельных участков сегмента 13 группы ИЖС/ЛПХ. В результате проведенных расчетов, величина среднего УПКС в г. Владикавказ составила 5445,07 руб./кв.м. Таким образом, стоимость 1 сотки земельных участков, предназначенных под ИЖС/ЛПХ,

расположенных во Владикавказе, находится в диапазоне от 140 000 – 1 750 000 рублей. Основной диапазон стоимости 1 сотки земельных участков, расположенных в зоне 9.5 города (наиболее развитая и информационно достаточная зона для отбора аналогов) находится в пределах 423 000 – 625 000 рублей. Итоговое значение УПКС находится в полученном диапазоне цен, что говорит о корректности определения кадастровой стоимости.

В рамках выборочной проверки рассмотрена кадастровая стоимость земельных участков сегмента 5 Отдых (рекреация), расположенных в районах Республики Северная Осетия-Алания. В результате проведенных расчетов, величина среднего УПКС в типовой оценочной зоне - Сельские населенные пункты составила 278,52 руб./кв.м. Таким образом, стоимость 1 сотки земельных участков, с возможным использованием под отдых (рекреацию), расположенных в различных районах РСО-Алания, находится в диапазоне от 15 000 до 89 200 рублей. Основной диапазон стоимости 1 сотки земельных участков в пределах 22 000 – 42 000 рублей. Итоговое значение УПКС находится в полученном диапазоне цен, что говорит о корректности определения кадастровой стоимости.

В рамках выборочной проверки рассмотрена кадастровая стоимость земельных участков сегмента 2 «Жилая застройка (среднеэтажная и многоэтажная)» - объекты жилой застройки (малоэтажная, среднеэтажная, многоэтажная), расположенные в республиканском центре (г. Владикавказ). В результате проведенных расчетов, величина среднего УПКС в г. Владикавказ составила 7196,52 руб./кв.м. Таким образом, стоимость 1 сотки земельных участков жилого назначения, расположенных в г. Владикавказ, находится в диапазоне от 370 000 до 2 000 000 рублей. Основной диапазон стоимости 1 сотки земельных участков, расположенных в зоне 9.5 города (наиболее развитая и информационно достаточная зона для отбора аналогов) находится в пределах 500 000 – 750 000 рублей. Итоговое значение УПКС находится в полученном диапазоне цен, что говорит о корректности определения кадастровой стоимости.

4.2..3 Выводы по итогам контроля качества результатов определения кадастровой стоимости

В результате проведения контроля качества определения кадастровой стоимости земельных участков на территории Республики Северная Осетия - Алания было установлено, что наиболее дорогими являются зоны 9.1, 9.2, 9.3 в республиканском центре - г. Владикавказ и центральная часть районных центров РСО-Алания, наиболее дешевыми – окраины районных центров РСО-Алания и сельские населенные пункты с неразвитой инфраструктурой (населенные пункты района в соответствии с оценочным баллом типовой зоны).

Данное распределение соответствует ожиданиям рынка недвижимости, что свидетельствует о корректности определения кадастровой стоимости земельных участков.

Контроль качества результатов УПКС по кодам сегментов рынка показывает, что средние величины УПКС находятся в диапазоне минимальных и максимальных значений удельных показателей кадастровой стоимости земельных участков по всем группам и видам использования в каждом из муниципальных образований.

Так, средний УПКС земельного участка, предназначенного под пашню, Моздокского района составил 7,62 р./кв.м., который находится в пределах минимальных и максимальных значений УПКС: 4,42 - 10,86 р./кв.м.

Средний УПКС земельного участка под объектами придорожного сервиса Ирафского района составил 1497,91 р./кв.м., который находится в пределах минимальных и максимальных значений УПКС: 858,68 – 1680,92 р./кв.м.

Средний УПКС земельного участка под объектами АЗС Пригородного района составил 2448,95 р./кв.м., который находится в пределах минимальных и максимальных значений УПКС: 1959,59 – 3348,49 р./кв.м.

Средний УПКС земельного участка офисно-торгового назначения по Кировскому району составил 1053,34 р./кв.м., который находится в пределах минимальных и максимальных значений УПКС: 652,82 – 1421,49 р./кв.м.

Средний УПКС земельного участка под ИЖС/ЛПХ по Дигорскому району составил 329,65 р./кв.м., который находится в пределах минимальных и максимальных значений УПКС: 210,31 – 561,05 р./кв.м.

Средний УПКС земельного участка, предназначенного под жилую застройку (малоэтажная, среднеэтажная и многоэтажная) по г. Владикавказ составил 7196,52 р./кв.м., который находится в пределах минимальных и максимальных значений УПКС: 2065,54 – 12 909,62 р./кв.м.

Таким образом, все средние удельные показатели кадастровой стоимости земельных участков находятся в пределах указанных диапазонов минимальных и максимальных значений в соответствующих группах по видам использования в разрезе муниципальных образований.

Выводы по итогам контроля качества результатов определения кадастровой стоимости:

Первый этап проведения государственной кадастровой оценки земельных участков, учтенных в Едином государственном реестре недвижимости земельных участков, расположенных на территории Республики Северная Осетия-Алания – проверка исходных данных об объектах недвижимости, организация их сверки и уточнения выполнен качественно.

Второй этап проведения государственной кадастровой оценки земельных участков, учтенных в Едином государственном реестре недвижимости земельных участков, расположенных на территории Республики Северная Осетия-Алания – анализ рынка, сбор и верификация данных о сделках и предложениях выполнен качественно.

Таблица 143. УПКС по кодам сегментов рынка (руб./кв. м)



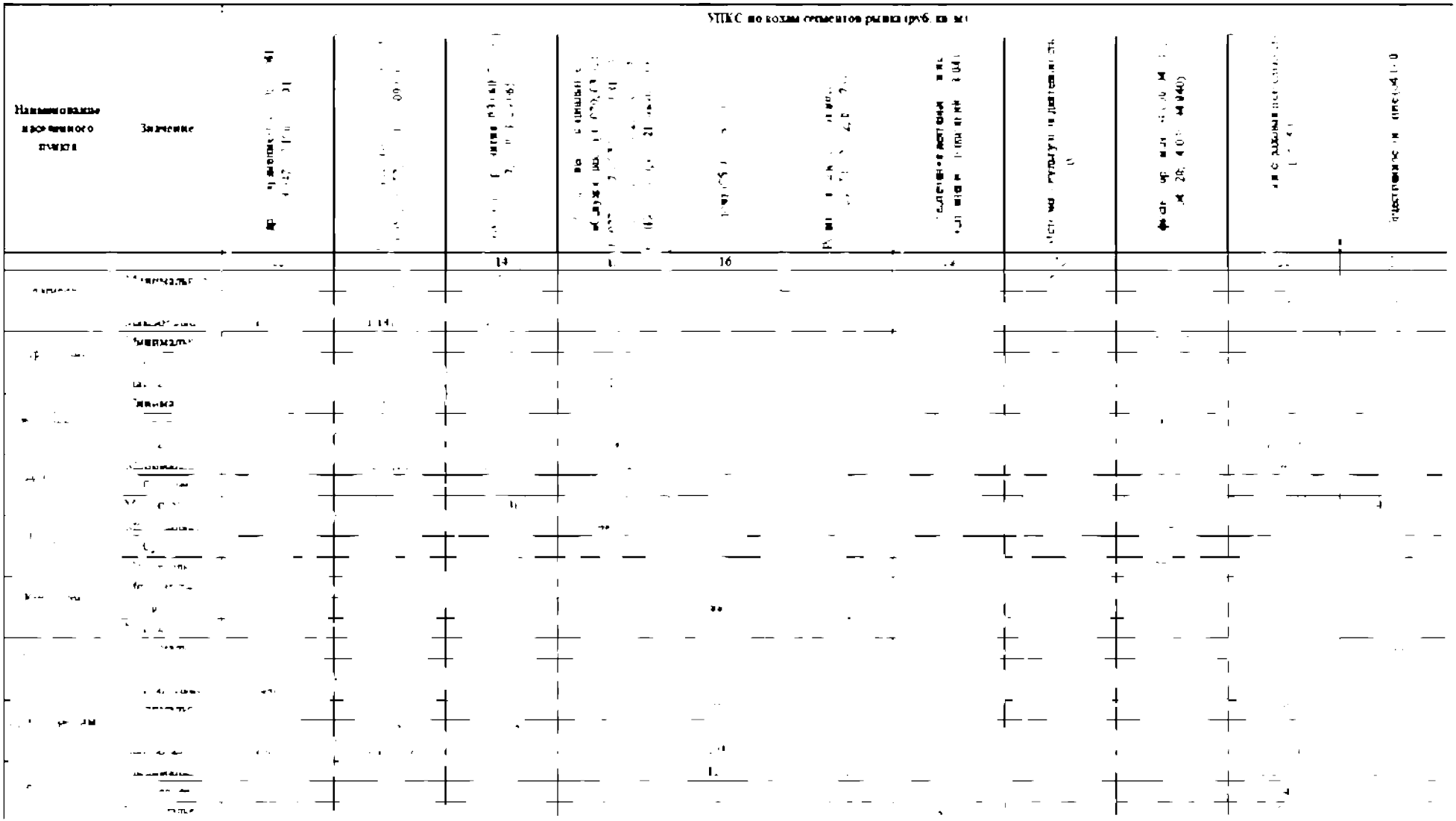

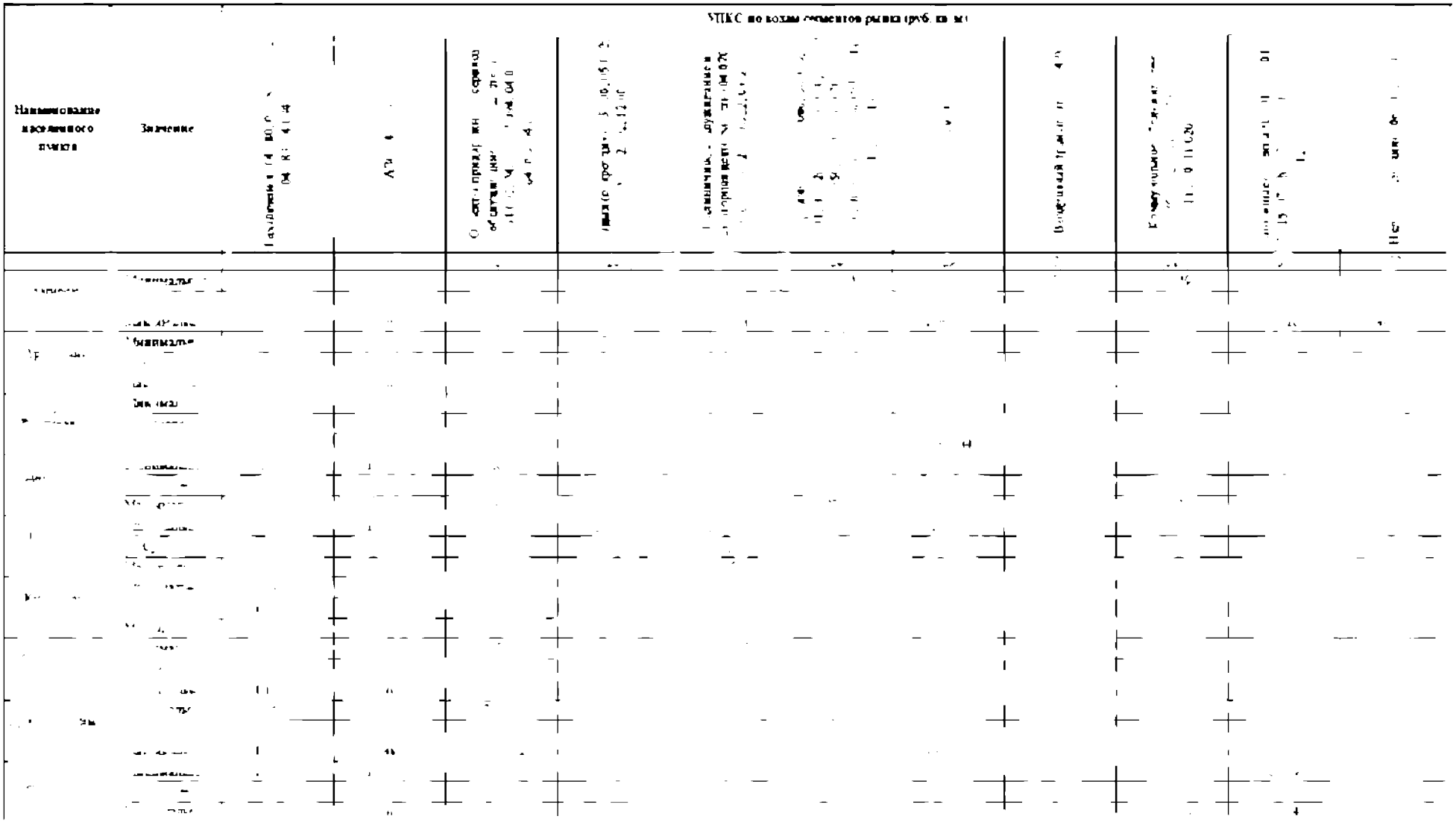

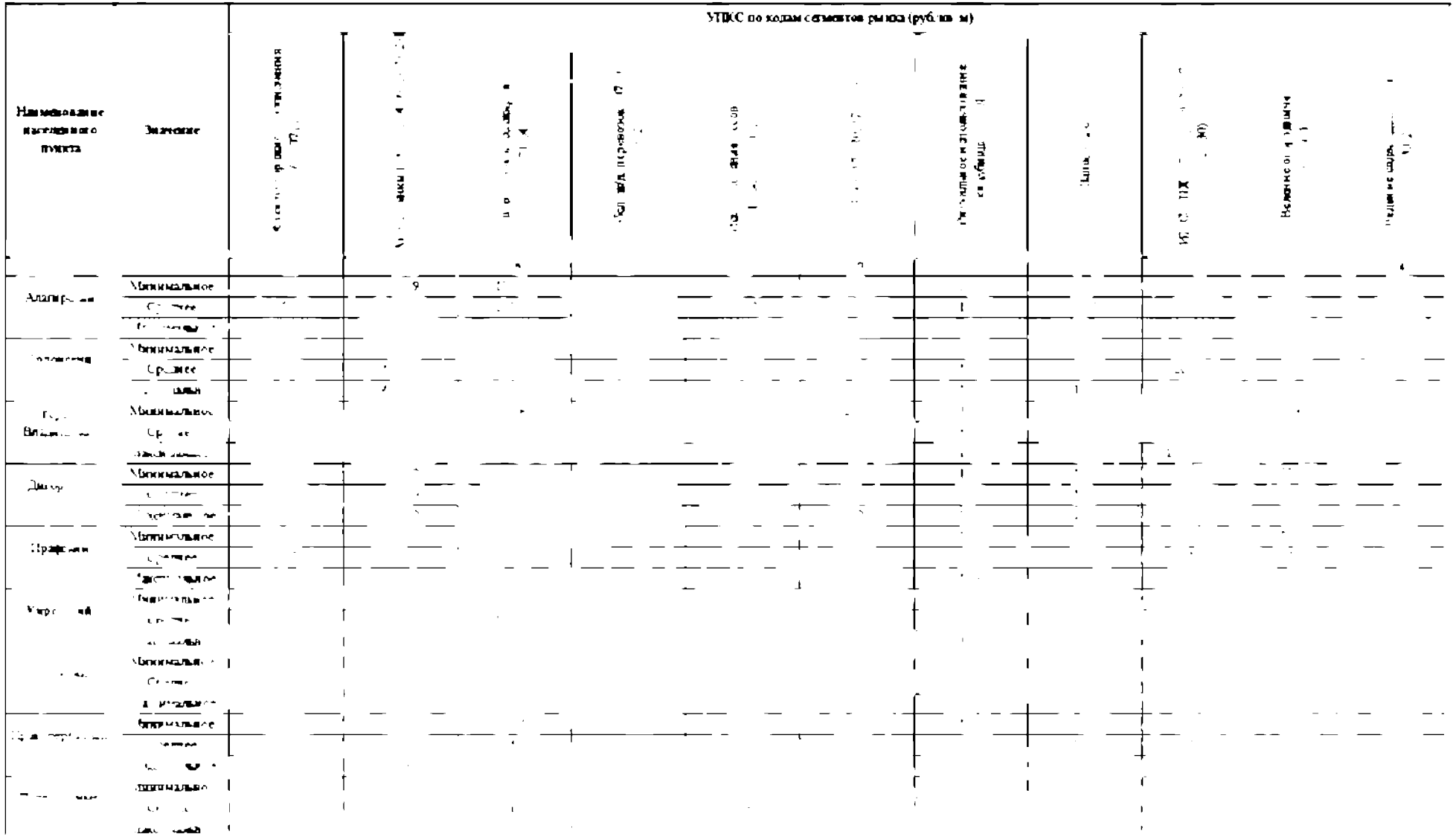
УПКС по кодам сегментов рынка (рублей/м)
Наименование населенного пункта
Значение
Минимальное
Среднее
Максимальное

В результате проведения работ по государственной кадастровой оценке была определена кадастровая стоимость земельных участков, учтенных в Едином государственном реестре недвижимости земельных участков, расположенных на территории Республики Северная Осетия-Алания (Приложение 3).

Полученные результаты государственной кадастровой оценки земельных участков, учтенных в Едином государственном реестре недвижимости земельных участков, расположенных на территории Республики Северная Осетия-Алания после их утверждения и внесения в состав ЕГРН могут применяться для налогообложения и иных целей, установленных законодательством.

ПРИЛОЖЕНИЕ 1
к постановлению Правительства
Республики Северная Осетия-Алания
от "17" НОЯБРЯ 2016 г. № 413

Таблица 1

Результаты государственной кадастровой оценки всех учтённых в Едином государственном реестре недвижимости на территории Республики Северная Осетия-Алания земельных участков
Моздокский муниципальный район

№ п/п	Местоположение ЗУ	Район	Кадастровый номер ЗУ	Категория земель	Разрешенное использование по документу	Код вида разрешенного использования земельного участка по классификатору видов разрешенного использования земельных участков	Вид использования объекта недвижимости	Площадь	УПКСО	УКС
1	Респ Северная Осетия - Алания, Моздокский р-н, п. Калининский, ул. Моздокская, д. 2 в	Моздокский	15:09:0000000:1872	003002000000 Земли населенных пунктов	Для ведения личного подсобного хозяйства	13	02:020	1 400	392,75	549 850,00
2	Республика Северная Осетия - Алания	Моздокский	15:09:0000000:2170	003003000000 Земли промышленности, энергетики, транспорта, связи, радиовещания, телевидения, информатики, земли для обеспечения космической деятельности, земли обороны, безопасности и земли иного специального назначения	автомобильная дорога	6	07:020	1 342 391	32,72	43 923 033,52
3	Российская Федерация, Республика Северная Осетия - Алания	Моздокский	15:09:0000000:2180	003002000000 Земли населенных пунктов	автомобильная дорога	6	07:020	2 829	32,72	86 020,88
4	Российская Федерация, Республика Северная Осетия - Алания	Моздокский	15:09:0000000:2181	003002000000 Земли населенных пунктов	автомобильная дорога	6	07:020	10 977	32,72	339 167,44
5	Высоковольтная линия на железнодорожном с дорогой Моздок-Курская в 400 м. северное кислокомбината	Моздокский	15:09:0000000:5	003002000000 Земли населенных пунктов	Под эксплуатацию ЛЭП 110 кВ № 120	6	03:011	27	32,72	821,44
6	Респ. Северная Осетия - Алания, р-н Моздокский, Мекенские земли	Моздокский	15:01:0000000:100	003002000000 Земли населенных пунктов	Энергетика	6	06:072	2 289	747,97	1 710 943,23
7	Республика Северная Осетия-Алания, р-н Моздокский, Мекенские земли	Моздокский	15:01:0000000:1008	003001000000 Земли сельскохозяйственного назначения	Для сельскохозяйственного производства	1	01:010	2 146 674	8,95	19 212 768,10
8	Республика Северная Осетия-Алания, р-н Моздокский, Мекенские земли от северной границы района до СКЖД, р-н ст-ции Черноярской	Моздокский	15:01:0000000:1009	003001000000 Земли сельскохозяйственного назначения	Для сельскохозяйственного производства	1	01:010	2 054 239	8,95	18 385 439,05
9	Респ. Северная Осетия - Алания, р-н Моздокский, Моздокские земли	Моздокский	15:01:0000000:101	003002000000 Земли населенных пунктов	Под возд. ЛЭП-110 кВ №130	6	03:011	906	32,72	29 644,32
10	Республика Северная Осетия-Алания, р-н Моздокский, Мекенские земли	Моздокский	15:01:0000000:1010	003001000000 Земли сельскохозяйственного назначения	Для сельскохозяйственного производства	1	01:010	3 853 198	8,95	34 486 122,10
11	Республика Северная Осетия-Алания, р-н Моздокский, Мекенские земли от СКЖД до оси р.Терек	Моздокский	15:01:0000000:1011	003001000000 Земли сельскохозяйственного назначения	Для сельскохозяйственного производства	1	01:010	500 210	8,95	4 476 838,45
12	Республика Северная Осетия-Алания, р-н Моздокский, Мекенские земли от северной границы района до СКЖД, р-н ст-ции Черноярской	Моздокский	15:01:0000000:1012	003001000000 Земли сельскохозяйственного назначения	Для сельскохозяйственного производства	1	01:010	1 809 748	8,95	16 143 544,60
13	Республика Северная Осетия-Алания, р-н Моздокский, г Моздок, ул Л.Кошритенко	Моздокский	15:01:0000000:1013	003002000000 Земли населенных пунктов	Земельный участок общего пользования, занятый автомобильной дорогой местного значения поселения, и прилегающими к ней съездами, тротуарами и другими объектами, не подлежащими приватизации	6	12:001	2 453	32,72	80 262,16
14	Республика Северная Осетия-Алания, р-н Моздокский, г Моздок, ул Достоевского	Моздокский	15:01:0000000:1014	003002000000 Земли населенных пунктов	ЗУ общего пользования, занятый а/д местного значения поселения, и прилегающими к ней съездами, тротуарами и другими объектами, не подлежащие приватизации	6	12:001	4 532	32,72	148 287,04
15	Республика Северная Осетия-Алания, р-н Моздокский, г Моздок, ул Грозненская	Моздокский	15:01:0000000:1017	003002000000 Земли населенных пунктов	ЗУ общего пользования, занятый а/д местного значения поселения, и прилегающими к ней съездами, тротуарами и другими объектами, не подлежащие приватизации	6	12:001	5 978	32,72	195 600,16
16	Республика Северная Осетия-Алания, р-н Моздокский, г Моздок, ул Мичурина	Моздокский	15:01:0000000:1018	003002000000 Земли населенных пунктов	ЗУ общего пользования, занятый а/д местного значения поселения, и прилегающими к ней съездами, тротуарами и другими объектами, не подлежащие приватизации	6	12:001	4 077	32,72	133 399,44
17	Республика Северная Осетия-Алания, р-н Моздокский, г. Моздок, ул. Социалистическая	Моздокский	15:01:0000000:1019	003002000000 Земли населенных пунктов	Земельный участок общего пользования, занятый автомобильной дорогой местного значения поселения, и прилегающими к ней съездами, тротуарами и другими объектами, не подлежащими приватизации	6	12:001	10 600	32,72	346 832,00
18	Республика Северная Осетия-Алания, р-н Моздокский, г. Моздок, ул.Кунцевой	Моздокский	15:01:0000000:1020	003002000000 Земли населенных пунктов	Земельные участки (территории) общего пользования	6	12:001	5 560	32,72	181 923,20
19	Республика Северная Осетия-Алания, р-н Моздокский, г. Моздок, ул. Т.Шевченко	Моздокский	15:01:0000000:1021	003002000000 Земли населенных пунктов	земельный участок общего пользования, занятый автомобильной дорогой местного значения поселения, и прилегающими к ней съездами, тротуарами и другими объектами, не подлежащими приватизации	6	12:001	7 151	32,72	233 980,72
20	Республика Северная Осетия-Алания, р-н Моздокский, г. Моздок, ул. Добролюбова	Моздокский	15:01:0000000:1022	003002000000 Земли населенных пунктов	Земельный участок общего пользования, занятый автомобильной дорогой местного значения поселения, и прилегающими к ней съездами, тротуарами и другими объектами, не подлежащими приватизации	6	12:001	822	32,72	26 895,84
21	Республика Северная Осетия-Алания, р-н Моздокский, г Моздок, ул Андрюшенского	Моздокский	15:01:0000000:1023	003002000000 Земли населенных пунктов	ЗУ общего пользования, занятый а/д местного значения поселения, и прилегающими к ней съездами, тротуарами и другими объектами, не подлежащие приватизации	6	12:001	9 453	32,72	309 302,16

№ п/п	Местоположение ЗУ	Район	Кадастровый номер ЗУ	Категория земель	Разрешенное использование по документу	Код вида разрешенного использования (в соответствии с классификатором видов разрешенного использования земельных участков)	Вид использования объектов недвижимости	Площадь	УПКС	КС
22	Российская Федерация, Республика Северная Осетия-Алания, р-н Моздокский, г. Моздок, ул. Уварова	Моздокский	15:01:0000000:1025	003002000000 Земли населенных пунктов	земельные участки улиц, проспектов, площадей,шоссе, аллей, бульваров, застав, переулков, проездов, тупиков; земельные участки земель резерва; земельные участки, занятые водными объектами, изъятыми из оборота или ограниченными в обороте в соответствии с законодательством Российской Федерации; земельные участки под полосами отвода водоемов, каналов и коллекторов, набережные (земельный участок общего пользования, занятый автомобильной дорогой местного значения поселения и примыкающими к ней съездами, тротуарами и другими объектами, не подлежащими приватизации)	6	12.001	7 095	32,72	232 148,40
23	Республика Северная Осетия-Алания, р-н Моздокский, тер Межселенные земли	Моздокский	15:01:0000000:103	003002000000 Земли населенных пунктов	Строительство линии электропередач	6	03.011	730	32,72	23 885,60
24	Республика Северная Осетия-Алания, р-н Моздокский, Межселенные земли	Моздокский	15:01:0000000:104	003002000000 Земли населенных пунктов	Энергетики	6	06.072	878	747,07	655 927,46
25	Респ. Северная Осетия - Алания, р-н Моздокский, Межселенные земли	Моздокский	15:01:0000000:106	003003000000 Земли промышленности, энергетики, транспорта, связи, радиовещания, телевидения, информатики, земли для обеспечения космической деятельности, земли обороны, безопасности и земли иного специального назначения	Под объекты трубопроводного транспорта	6	07.050	17 662	32,72	577 573,44
26	Российская Федерация, Республика Северная Осетия - Алания, Моздокский муниципальный район, Моздокское городское поселение, г Моздок, городское кладбище	Моздокский	15:01:0000000:1065	003002000000 Земли населенных пунктов	Ритуальная деятельность	12	12.010	130 214	1,49	194 018,86
27	Российская Федерация, Республика Северная Осетия - Алания, р-н Моздокский, за чертой населенного пункта с. Кизляр, у восточной окраины с. Кизляр, с правой стороны автодороги Моздок - Кизляр	Моздокский	15:01:0000000:107	003002000000 Земли населенных пунктов	Земельные участки, предназначенные для разработки полезных ископаемых, размещения железнодорожных путей, автомобильных дорог, искусственно созданных внутренних водных путей, причалов, пристаней, полос отвода железных и автомобильных дорог, водных путей, трубопроводов, кабельных, радиорелейных и воздушных линий связи и линий радиофикации, воздушных линий электропередачи конструктивных элементов и сооружений, устройств транспорта, энергетики и связи, размещение наземных сооружений и инфраструктуры спутниковой связи, объектов космической деятельности, обороны, безопасности (земельный участок, предназначенный для эксплуатации объектов трубопроводного транспорта)	6	07.050	12 417	32,72	406 284,24
28	Республика Северная Осетия-Алания, р-н Моздокский, г Моздок, у правой стороны автодороги Моздок-Виноградное	Моздокский	15:01:0000000:1070	003003000000 Земли промышленности, энергетики, транспорта, связи, радиовещания, телевидения, информатики, земли для обеспечения космической деятельности, земли обороны, безопасности и земли иного специального назначения	"Ритуальная деятельность", размещение кладбищ, крематориев и мест захоронения, размещение соответствующих культовых сооружений; осуществление деятельности по производству продукции ритуально-обрядового назначения (код 12.1)	12	12.010	250 000	1,49	372 500,00
29	Республика Северная Осетия-Алания, Моздокский район, г. Моздок, ул. Грузинская	Моздокский	15:01:0000000:1071	003002000000 Земли населенных пунктов	земельный участок общего пользования , занятый автомобильной дорогой местного значения поселения , и примыкающими к ней съездам, тратуарами и другими объектами, не подлежащими приватизации	6	12.001	10 319	32,72	337 637,68
30	Республика Северная Осетия-Алания, р-н Моздокский, г. Моздок, ул. Скуара	Моздокский	15:01:0000000:1072	003002000000 Земли населенных пунктов	земельный участок общего пользования , занятый автомобильной дорогой местного значения поселения , и примыкающими к ней съездам, тратуарами и другими объектами, не подлежащими приватизации	6	12.001	6 833	32,72	223 575,76
31	Республика Северная Осетия-Алания, р-н Моздокский, г Моздок, ул Свердлова	Моздокский	15:01:0000000:1078	003002000000 Земли населенных пунктов	земельный участок общего пользования, занятый автомобильной дорогой местного значения поселения, и примыкающими к ней съездами, тротуарами и другими объектами, не подлежащими приватизации	6	12.001	9 286	32,72	303 837,92
32	Республика Северная Осетия - Алания, Моздокский р-н, г. Моздок, ул. Ермоленко	Моздокский	15:01:0000000:1079	003002000000 Земли населенных пунктов	Земельный участок общего пользования, занятый автомобильной дорогой местного значения поселения, и примыкающими к ней съездами, тротуарами и другими объектами, не подлежащими приватизации	6	12.001	7 255	32,72	237 383,60

№ пп	Местоположение ЗУ	Район	Кадастровый номер ЗУ	Категория земель	Разрешенное использование по документу	Код вида разрешенного использования (в соответствии с классификатором видов разрешенного использования земельных участков)	Вид использования объектов недвижимости	Площадь	УПКС	КС
33	Респ. Северная Осетия - Алания, р-н Моздокский, в границах Веселовского сельского поселения	Моздокский	15:01:0000000:108	003002000000 Земли населенных пунктов	Под опорами отпайки от воздушной линии электропередачи 35 кВ Л 533 "Графская - Троицкая СОАССР"	6	03:011	1 565	32,72	51 206,80
34	Российская Федерация, Республика Северная Осетия-Алания, Моздокский район, г. Моздок, ул. Пушкина	Моздокский	15:01:0000000:1060	003002000000 Земли населенных пунктов	Земельный участок общего пользования, занятый автомобильной дорогой местного значения поселения, и примыкающими к ней съездами, тротуарами и другими объектами, не подлежащими приватизации	6	12:001	12 098	32,72	395 846,56
35	Республика Северная Осетия-Алания, р-н Моздокский, г. Моздок, ул. Орджоникидзе	Моздокский	15:01:0000000:1061	003002000000 Земли населенных пунктов	Земельный участок общего пользования, занятый автомобильной дорогой местного значения поселения, и примыкающими к ней съездами, тротуарами и другими объектами, не подлежащими приватизации	6	12:001	16 371	32,72	535 659,12
36	Республика Северная Осетия-Алания, р-н Моздокский, г Моздок, ул Красноармейская	Моздокский	15:01:0000000:1062	003002000000 Земли населенных пунктов	Земельный участок общего пользования, занятый автомобильной дорогой местного значения поселения, и примыкающими к ней съездами, тротуарами и другими объектами, не подлежащими приватизации	6	12:001	6 543	32,72	214 086,96
37	Республика Северная Осетия-Алания, р-н Моздокский, г Моздок, ул Советов	Моздокский	15:01:0000000:1063	003002000000 Земли населенных пунктов	Земельный участок общего пользования, занятый автомобильной дорогой местного значения поселения, примыкающими к ней съездами, тротуарами и другими объектами, не подлежащими приватизации	6	12:001	13 896	32,72	454 677,12
38	Респ. Северная Осетия - Алания, р-н Моздокский, в границах Троицкого сельского поселения	Моздокский	15:01:0000000:109	003003000000 Земли промышленности, энергетики, транспорта, связи, радиовещания, телевидения, информатики, земли для обеспечения космической деятельности, земли обороны, безопасности и земли иного специального назначения	Под опорами отпайки от воздушной линии электропередачи 35 кВ Л 533 "Графская - Троицкая СОАССР"	6	03:011	52	32,72	1 701,44
39	Респ. Северная Осетия - Алания, р-н Моздокский, в границах Троицкого сельского поселения	Моздокский	15:01:0000000:110	003003000000 Земли промышленности, энергетики, транспорта, связи, радиовещания, телевидения, информатики, земли для обеспечения космической деятельности, земли обороны, безопасности и земли иного специального назначения	Под опорами отпайки от воздушной линии электропередачи 35 кВ Л 533 "Графская - Троицкая СОАССР"	6	03:011	39	32,72	1 276,08
40	Респ. Северная Осетия - Алания, р-н Моздокский, в границах Моздокского городского поселения	Моздокский	15:01:0000000:111	003002000000 Земли населенных пунктов	Под опорами воздушной линии электропередачи 110 киловольт Л 158 "Прохладная - Моздок"	6	02:011	149	32,72	4 875,28
41	Респ. Северная Осетия - Алания, р-н Моздокский, в границах Павлодольского сельского поселения	Моздокский	15:01:0000000:112	003003000000 Земли промышленности, энергетики, транспорта, связи, радиовещания, телевидения, информатики, земли для обеспечения космической деятельности, земли обороны, безопасности и земли иного специального назначения	Под опорами воздушной линии электропередачи 110 киловольт Л 158 "Прохладная - Моздок"	6	03:011	199	32,72	6 511,28
42	Респ. Северная Осетия - Алания, р-н Моздокский, в границах Троицкого сельского поселения	Моздокский	15:01:0000000:113	003002000000 Земли населенных пунктов	Под опорами воздушной линии электропередачи 110 киловольт Л 158 "Прохладная - Моздок"	6	02:011	688	32,72	22 511,36
43	Северная Осетия - Алания респ, р-н Моздокский, Северное войсковой части 3737 на 300 м.	Моздокский	15:01:0000000:117	003002000000 Земли населенных пунктов	Под эксплуатацию ВЛ 110 кВ №120	6	02:011	47	32,72	1 537,84
44	Северная Осетия - Алания респ, р-н Моздокский, южнее с. Веселое в 100 м. от железнодорожного переезда	Моздокский	15:01:0000000:118	003002000000 Земли населенных пунктов	Под эксплуатацию ВЛ 110 кВ №120	6	03:011	383	32,72	12 531,76
45	Северная Осетия - Алания респ, р-н Моздокский, Северная сторона с. Троицкое, в 20 м от федеральной трассы	Моздокский	15:01:0000000:119	003002000000 Земли населенных пунктов	Под эксплуатацию ВЛ-110 кВ №120	6	03:011	46	32,72	1 505,12
46	Северная Осетия - Алания респ, р-н Моздокский, 100 м. южнее Терско-Кумского канала	Моздокский	15:01:0000000:120	003003000000 Земли промышленности, энергетики, транспорта, связи, радиовещания, телевидения, информатики, земли для обеспечения космической деятельности, земли обороны, безопасности и земли иного специального назначения	Под эксплуатацию ВЛ 110 кВ №120	6	02:011	163	32,72	5 333,36
47	Северная Осетия - Алания респ, р-н Моздокский, северное с. Ново-Георгиевское в 20 м от федеральной трассы	Моздокский	15:01:0000000:121	003003000000 Земли промышленности, энергетики, транспорта, связи, радиовещания, телевидения, информатики, земли для обеспечения космической деятельности, земли обороны, безопасности и земли иного специального назначения	Под эксплуатацию ВЛ 110 кВ №120	6	03:011	194	32,72	6 347,68
48	Российская Федерация, Республика Северная Осетия-Алания, Моздокский район, г. Моздок, ул. Кирова	Моздокский	15:01:0000000:1398	003002000000 Земли населенных пунктов	Земельные участки улиц, проспектов, площадей, шоссе, аллей, бульваров, застав, переулков, проездов, тупиков; земельные участки земель резерва (земельный участок общего пользования, занятый автомобильной дорогой местного значения поселения, и примыкающими к ней съездами, тротуарами и другими объектами, не подлежащими приватизации)	6	12:001	91 232	32,72	2 985 111,04

№ п/п	Местоположение ЗУ	Район	Кадастровый номер ЗУ	Категория земель	Разрешенное использование по документу	Код вида разрешенного использования (в соответствии с классификатором видов разрешенного использования земельных участков)	Вид использования объектов недвижимости	Площадь	УПКС	КС
49	Республика Северная Осетия-Алания, р-н Моздокский, г. Моздок, сквер им. Братьев Дубиновых	Моздокский	15:01:0000000:1399	003002000000 Земли населенных пунктов	земельные участки, занятые особо охраняемыми территориями и объектами, городскими лесами, скверами, парками, городскими садами	6	12:001	15 783	32,72	516 419,76
50	Республика Северная Осетия-Алания, р-н Моздокский, тер Межселенные земли, Л-ЭЗО-05/ Л-ЭЗО-43 2-х цепной участок	Моздокский	15:01:0000000:14	003003000000 Земли промышленности, энергетики, транспорта, связи, радиовещания, телевидения, информатики, земли для обеспечения космической деятельности, земли обороны, безопасности и земли иного специального назначения	Для эксплуатации высоковольтных линий	6	03:011	3 426	32,72	112 098,72
51	Республика Северная Осетия - Алания, муниципальный район Моздокский, сельское поселение Терское, территория автодорога Моздок-Октябрьское, километр 3-й, земельный участок 1а	Моздокский	15:01:0000000:1402	003001000000 Земли сельскохозяйственного назначения	Для эксплуатации животноводческого комплекса	1	01:070	16 072	162,99	2 619 575,28
52	Республика Северная Осетия - Алания, муниципальный район Моздокский, сельское поселение Терское, территория автодорога Моздок-Октябрьское, километр 3-й, земельный участок 1	Моздокский	15:01:0000000:1403	003001000000 Земли сельскохозяйственного назначения	Для эксплуатации животноводческого комплекса	1	01:070	115 954	162,99	18 899 342,46
53	Республика Северная Осетия-Алания, р-н Моздокский, ст. Луковская, пер. Казачий, № 8	Моздокский	15:01:0000000:1437	003002000000 Земли населенных пунктов	Для индивидуального жилищного строительства, предназначенного для строительства индивидуального жилого дома, индивидуального гаража и подсобных сооружений, выращивания плодовых, ягодных и овощных культур	13	02:020	1 250	392,75	490 937,50
54	Республика Северная Осетия - Алания, р-н Моздокский, ст-ца Луковская, пер.Казачий, 5	Моздокский	15:01:0000000:1441	003002000000 Земли населенных пунктов	Для индивидуального жилищного строительства, предназначенного для строительства индивидуального жилого дома, индивидуального гаража и подсобных сооружений, выращивания плодовых, ягодных и овощных культур	13	02:020	1 250	392,75	490 937,50
55	Северная Осетия-Алания респ. Моздокский р-н, ст. Луковская, напротив участков по ул.Краснознам, №100-102	Моздокский	15:01:0000000:1443	003002000000 Земли населенных пунктов	Земельные участки, предназначенные для размещения домов малоэтажной жилой застройки, в том числе индивидуальной жилой застройки (земельный участок, предназначенный для ведения личного подсобного хозяйства и строительства жилого дома и хозяйственных построек)	13	02:010	1 000	392,75	392 750,00
56	Северная Осетия-Алания респ. Моздокский р-н, ст. Луковская, пер Казачий, №9	Моздокский	15:01:0000000:1444	003002000000 Земли населенных пунктов	"Жилая застройка". "Для ведения личного подсобного хозяйства (приусадебный земельный участок)". размещение жилого дома; производство сельскохозяйственной продукции, размещение гаража и иных вспомогательных сооружений; содержание сельскохозяйственных животных	13	02:020	1 250	392,75	490 937,50
57	Республика Северная Осетия-Алания, р-н Моздокский, ст. Терская, ул. Октябрьская, №1 "а"	Моздокский	15:01:0000000:1445	003002000000 Земли населенных пунктов	"Для индивидуального жилищного строительства". предназначенного для размещения индивидуального жилого дома, индивидуального гаража и подсобных сооружений, выращивание плодовых, ягодных и овощных культур	13	02:010	600	392,75	235 650,00
58	Республика Северная Осетия-Алания, р-н Моздокский, ст. Терская, ул. Октябрьская, № 1	Моздокский	15:01:0000000:1446	003002000000 Земли населенных пунктов	Земельные участки, предназначенные для размещения домов малоэтажной жилой застройки, в том числе индивидуальной жилой застройки (земельный участок, предназначенный для ведения личного подсобного хозяйства и строительства жилого дома и хозяйственных построек)	13	02:010	1 800	392,75	706 950,00
59	Республика Северная Осетия - Алания, Моздокский район, ст. Луковская, ул. Петричева, 52	Моздокский	15:01:0000000:1447	003002000000 Земли населенных пунктов	"Для индивидуального жилищного строительства", размещение жилого дома (отдельно стоящего здания количеством надземных этажей не более чем три, высотой не более двадцати метров, которое состоит из комнат и помещений вспомогательного использования, предназначенных для удовлетворения гражданами бытовых и иных нужд, связанных с их проживанием в таком здании, не предназначенного для раздела на самостоятельные объекты недвижимости); выращивание сельскохозяйственных культур; размещение индивидуальных гаражей и хозяйственных построек	13	02:010	1 501	392,75	589 517,75

№ п/п	Местоположение ЗУ	Район	Кадастровый номер ЗУ	Категория земель	Разрешенное использование по документу	Код вида разрешенного использования (в соответствии с классификатором видов разрешенного использования земельных участков)	Вид использования объектов недвижимости	Площадь	УПКС	КС
60	Республика Северная Осетия-Алания, р-н Моздокский, г. Моздок, ул. Дачная	Моздокский	15:01:0000000:1455	003002000000 Земли населенных пунктов	Земельные участки, улиц, проспектов, площадей, шоссе, аллей, бульваров, застав, переулков, проездов, тупиков; земельные участки земель резерва; земельные участки, занятые водными объектами, изъятыми из оборота или ограниченными в обороте в соответствии с законодательством Российской Федерации; земельные участки под полосами отвода водоемов, каналов и коллекторов, набережные (земельный участок общего пользования, занятый автомобильной дорогой местного значения поселения, и примыкающими к ней съездами, тротуарами и другими объектами, не подлежащими приватизации)	6	12.0.01	3 001	32,72	98 192,72
61	Республика Северная Осетия-Алания, р-н Моздокский, г. Моздок, пер. Солганика	Моздокский	15:01:0000000:1456	003002000000 Земли населенных пунктов	Земельные участки, улиц, проспектов, площадей, шоссе, аллей, бульваров, застав, переулков, проездов, тупиков; земельные участки земель резерва; земельные участки, занятые водными объектами, изъятыми из оборота в соответствии с законодательством Российской Федерации; земельные участки под полосами отвода водоемов, каналов и коллекторов, набережные (земельный участок общего пользования, занятый автомобильной дорогой местного значения поселения, и примыкающими к ней съездами, тротуарами и другими объектами, не подлежащими приватизации)	6	12.0.01	3 478	32,72	113 800,16
62	Республика Северная Осетия-Алания, р-н Моздокский, г. Моздок, ул. Транспортная	Моздокский	15:01:0000000:1457	003002000000 Земли населенных пунктов	Земельные участки , улиц, проспектов, площадей, шоссе, аллей, бульваров, застав, переулков, проездов, тупиков; земельные участки земель резерва; земельные участки, занятые водными объектами, изъятыми из оборота или ограниченными в обороте в соответствии с законодательством Российской Федерации; земельные участки под полосами отвода водоемов, каналов и коллекторов, набережные (земельный участок общего пользования, занятый автомобильной дорогой местного значения поселения, и примыкающими к ней съездами, тротуарами и другими объектами, не подлежащими приватизации)	6	12.0.01	7 485	32,72	244 909,20
63	Республика Северная Осетия-Алания, р-н Моздокский, г. Моздок, пер. Фортпольский	Моздокский	15:01:0000000:1458	003002000000 Земли населенных пунктов	Земельные участки, улиц, проспектов, площадей, шоссе, аллей, бульваров, застав, переулков, проездов, тупиков; земельные участки земель резерва; земельные участки, занятые водными объектами, изъятыми из оборота или ограниченными в обороте в соответствии с законодательством Российской Федерации; земельные участки под полосами отвода водоемов, каналов и коллекторов, набережные (земельный участок общего пользования, занятый автомобильной дорогой местного значения поселения, и примыкающими к ней съездами, тротуарами и другими объектами, не подлежащими приватизации)	6	12.0.01	3 148	32,72	103 002,56

№ п/п	Местоположение ЗУ	Район	Кадастровый номер ЗУ	Категория земель	Разрешенное использование по документу	Код вида разрешенного использования (в соответствии с классификатором видов разрешенного использования земельных участков)	Вид использования объектов недвижимости	Площадь	УПКС	КС
64	Российская Федерация. Республика Северная Осетия - Алания, Моздокский р-н., г. Моздок, ул. Проездная	Моздокский	15:01:0000000:1459	003002000000 Земли населенных пунктов	Земельные участки , улиц, проспектов. площадей. шоссе. аллей, бульваров. застав, переулков, проездов, тупиков: земельные участки земель резерва; земельные участки, занятые водными объектами. изъятыми из оборота или ограниченными в обороте в соответствии с законодательством Российской Федерации: земельные участки под полосами отвода водоемов, каналов и коллекторов, набережные (земельный участок общего пользования. занятый автомобильной дорогой местного значения поселения. и примыкающими к ней съездами. тротуарами и другими объектами. не подлежащими приватизации)	6	12.0.1	1 173	32,72	38 380,56
65	Республика Северная Осетия-Алания, р-н Моздокский, г. Моздок, ул. Мира	Моздокский	15:01:0000000:1460	003002000000 Земли населенных пунктов	Земельные участки, улиц, проспектов. площадей, шоссе, аллей. бульваров, застав. переулков. проездов. тупиков; земельные участки земель резерва: земельные участки. занятые водными объектами, изъятыми из оборота или ограниченными в обороте в соответствии с законодательством Российской Федерации, земельные участки под полосами отвода водоемов . каналов и коллекторов. набережные (земельный участок общего пользования, занятый автомобильной дорогой местного значения поселения, и примыкающими к ней съездами, тротуарами и другими объектами, не подлежащими приватизации)	6	12.0.1	15 198	32,72	497 278,56
66	Республика Северная Осетия-Алания, р-н Моздокский, г. Моздок, ул. Фортштадская	Моздокский	15:01:0000000:1461	003002000000 Земли населенных пунктов	Земельные участки, улиц, проспектов, площадей. шоссе. аллей, бульваров. застав, переулков, проездов, тупиков: земельные участки земель резерва; земельные участки, занятые водными объектами. изъятыми из оборота или ограниченными в обороте в соответствии с законодательством российской Федерации; земельные участки под полосами отвода водоемов, каналов и коллекторов, набережные (земельный участок общего пользования. занятый автомобильной дорогой местного значения поселения. и примыкающей к ней съездами, тротуарами и другими объектами, не подлежащими приватизации)	6	12.0.1	12 666	32,72	414 431,52
67	Республика Северная Осетия-Алания, р-н Моздокский, г. Моздок, ул. О. Кошевого	Моздокский	15:01:0000000:1462	003002000000 Земли населенных пунктов	Земельные участки, улиц, проспектов. площадей, шоссе, аллей. бульваров, застав. переулков. проездов. тупиков; земельные участки земель резерва: земельные участки. занятые водными объектами, изъятыми из оборота или ограниченными в обороте в соответствии с законодательством Российской Федерации, земельные участки под полосами отвода водоемов. каналов и коллекторов. набережные (земельный участок общего пользования, занятый автомобильной дорогой местного значения поселения, и примыкающими к ней съездами, тротуарами и другими объектами , не подлежащими приватизации)	6	12.0.1	2 829	32,72	92 564,88

№ п/п	Местоположение ЗУ	Район	Кадастровый номер ЗУ	Категория земель	Разрешенное использование по документу	Код вида разрешенного использования (в соответствии с классификатором видов разрешенного использования земельных участков)	Вид использования объектов недвижимости	Площадь	УПКС	КС
68	Республика Северная Осетия-Алания, р-н Моздокский, г. Моздок, ул. Тельмана	Моздокский	15:01:0000000:1463	003002000000 Земли населенных пунктов	Земельные участки, улиц, проспектов, площадей, шоссе, аллей, бульваров, застав, переулков, проездов, тупиков; земельные участки земель резерва; земельные участки, занятые водными объектами, изъятыми из оборота или ограниченными в обороте в соответствии с законодательством Российской Федерации; земельные участки под полосами отвода водоемов, каналов и коллекторов, набережные (земельный участок общего пользования, занятый автомобильной дорогой местного значения поселения, и примыкающими к ней съездами, тротуарами и другими объектами, не подлежащими приватизации)	6	12.0.1	8 324	32,72	272 361,28
69	Республика Северная Осетия-Алания, р-н Моздокский, г. Моздок, ул. Лермонтова	Моздокский	15:01:0000000:1464	003002000000 Земли населенных пунктов	Земельные участки, улиц, проспектов, площадей, шоссе, аллей, бульваров, застав, переулков, проездов, тупиков; земельные участки земель резерва; земельные участки, занятые водными объектами, изъятыми из оборота или ограниченными в обороте в соответствии с законодательством Российской Федерации; земельные участки под полосами отвода водоемов, каналов и коллекторов, набережные (земельный участок общего пользования, занятый автомобильной дорогой местного значения поселения, и примыкающих к ней съездами, тротуарами и другими объектами, не подлежащими приватизации)	6	12.0.1	4 078	32,72	133 432,16
70	Республика Северная Осетия-Алания, р-н Моздокский, г. Моздок, ул. Чернокурова	Моздокский	15:01:0000000:1465	003002000000 Земли населенных пунктов	земельные участки улиц, проспектов, площадей, шоссе, аллей, бульваров, застав, переулков, проездов, тупиков; земельные участки земель резерва; земельные участки, занятые водными объектами, изъятыми из оборота или ограниченными в обороте в соответствии с законодательством Российской Федерации; земельные участки под полосами отвода водоемов, каналов и коллекторов, набережные (земельный участок общего пользования, занятый автомобильной дорогой местного значения поселения и примыкающими к ней съездами, тротуарами и другими объектами, не подлежащими приватизации)	6	12.0.1	4 614	32,72	150 970,08
71	Республика Северная Осетия-Алания, р-н Моздокский, г. Моздок, ул. Кутузова	Моздокский	15:01:0000000:1466	003002000000 Земли населенных пунктов	земельные участки улиц, проспектов, площадей, шоссе, аллей, бульваров, застав, переулков, проездов, тупиков; земельные участки земель резерва; земельные участки, занятые водными объектами, изъятыми из оборота или ограниченными в обороте в соответствии с законодательством Российской Федерации; земельные участки под полосами отвода водоемов, каналов и коллекторов, набережные (земельный участок общего пользования, занятый автомобильной дорогой местного значения поселения и примыкающими к ней съездами, тротуарами и другими объектами, не подлежащими приватизации)	6	12.0.1	2 637	32,72	86 282,64

№ п/п	Местоположение ЗУ	Район	Кадастровый номер ЗУ	Категория земель	Разрешенное использование по документу	Код вида разрешенного использования (в соответствии с классификатором видов разрешенного использования земельных участков)	Вид использования объектов недвижимости	Площадь	УПКС	КС
72	Российская Федерация, Республика Северная Осетия-Алания, Моздокский район, г. Моздок, пер. Кирпичный	Моздокский	15:01:0000000:1467	003002000000 Земли населенных пунктов	земельные участки улиц, проспектов, площадей, шоссе, аллей, бульваров, застав, переулков, проездов, тупиков; земельные участки земель резерва; земельные участки, занятые водными объектами, изъятыми из оборота или ограниченными в обороте в соответствии с законодательством Российской Федерации; земельные участки под полосами отвода водоемов, каналов и коллекторов, набережные (земельный участок общего пользования, занятый автомобильной дорогой местного значения поселения и примыкающими к ней съездами, тротуарами и другими объектами, не подлежащими приватизации)	6	12.0.1	1 858	32,72	60 793,76
73	Республика Северная Осетия - Алания, р-н Моздокский, г. Моздок, ул. Калинина	Моздокский	15:01:0000000:1468	003002000000 Земли населенных пунктов	ЗУ общего пользования, занятый а/д местного поселения и примыкающими к ней съездами, тротуарами и другими объектами, не подлежащими приватизации	6	12.0.1	11 057	32,72	361 785,04
74	Республика Северная Осетия-Алания, р-н Моздокский, г. Моздок, ул. Пролетарская	Моздокский	15:01:0000000:1469	003002000000 Земли населенных пунктов	ЗУ общего пользования, занятый а/д местного значения поселения и примыкающими к ней съездами, тротуарами и другими объектами, не подлежащими приватизации	6	12.0.1	10 532	32,72	344 607,04
75	Республика Северная Осетия - Алания, Моздокский р-н, ст. Луковская, ул. Петричева, 51	Моздокский	15:01:0000000:1470	003002000000 Земли населенных пунктов	"Для индивидуального жилищного строительства". размещение жилого дома (отдельно стоящего здания количеством надземных этажей не более чем три, высотой не более двадцати метров, которое состоит из комнат и помещений вспомогательного использования, предназначенных для удовлетворения гражданами бытовых и иных нужд, связанных с их проживанием в таком здании, не предназначенного для раздела на самостоятельные объекты недвижимости); выращивание сельскохозяйственных культур, размещение индивидуальных гаражей и хозяйственных построек	13	02.0.1.0	1 500	392,75	589 125,00
76	Республика Северная Осетия-Алания, р-н Моздокский, г. Моздок, ул. 3.Космодемьянской	Моздокский	15:01:0000000:1471	003002000000 Земли населенных пунктов	ЗУ общего пользования, занятый а/д местного значения поселения и примыкающими к ней съездами, тротуарами и другими объектами, не подлежащими приватизации	6	12.0.1	991	32,72	32 425,52
77	Республика Северная Осетия-Алания, р-н Моздокский, г. Моздок, ул. Армянская	Моздокский	15:01:0000000:1472	003002000000 Земли населенных пунктов	земельные участки улиц, проспектов, площадей, шоссе, аллей, бульваров, застав, переулков, проездов, тупиков; земельные участки земель резерва; земельные участки, занятые водными объектами, изъятыми из оборота или ограниченными в обороте в соответствии с законодательством Российской Федерации; земельные участки под полосами отвода водоемов, каналов и коллекторов, набережные (земельный участок общего пользования, занятый автомобильной дорогой местного значения поселения и примыкающими к ней съездами, тротуарами и другими объектами, не подлежащими приватизации)	6	12.0.1	5 544	32,72	181 399,68

№ п/п	Местоположение ЗУ	Район	Кадастровый номер ЗУ	Категория земель	Разрешенное использование по документу	Код вида разрешенного использования (в соответствии с классификатором видов разрешенного использования земельных участков)	Вид использования объектов недвижимости	Площадь	УПКС	КС
78	Республика Северная Осетия-Алания. Моздокский район, г. Моздок, ул. Гагарина	Моздокский	15:01:0000000:1473	003002000000 Земли населенных пунктов	земельные участки улиц, проспектов, площадей, шоссе, аллей, бульваров, застав, переулков, проездов, тупиков; земельные участки земель резерва; земельные участки, занятые водными объектами, изъятыми из оборота или ограниченными в обороте в соответствии с законодательством Российской Федерации; земельные участки под полосами отвода водоемов, каналов и коллекторов, набережные (земельный участок общего пользования, занятый автомобильной дорогой местного значения поселения и примыкающими к ней съездами, тротуарами и другими объектами, не подлежащими приватизации)	6	12.0.1	19 978	32,72	653 680,16
79	Республика Северная Осетия-Алания, р-н Моздокский, г. Моздок, ул. Вокзальная	Моздокский	15:01:0000000:1474	003002000000 Земли населенных пунктов	ЗУ общего пользования, занятый а/д местного значения поселения и примыкающими к ней съездами, тротуарами и другими объектами, не подлежащими приватизации	6	12.0.1	28 786	32,72	941 877,92
80	Республика Северная Осетия-Алания, р-н Моздокский, г. Моздок, ул. К Маркса	Моздокский	15:01:0000000:1475	003002000000 Земли населенных пунктов	земельные участки улиц, проспектов, площадей, шоссе, аллей, бульваров, застав, переулков, проездов, тупиков; земельные участки земель резерва; земельные участки, занятые водными объектами, изъятыми из оборота или ограниченными в обороте в соответствии с законодательством Российской Федерации; земельные участки под полосами отвода водоемов, каналов и коллекторов, набережные (земельный участок общего пользования, занятый автомобильной дорогой местного значения поселения и примыкающими к ней съездами, тротуарами и другими объектами, не подлежащими приватизации)	6	12.0.1	4 269	32,72	139 681,68
81	Республика Северная Осетия-Алания, р-н Моздокский, г. Моздок, ул. Коммунальная	Моздокский	15:01:0000000:1476	003002000000 Земли населенных пунктов	земельные участки улиц, проспектов, площадей, шоссе, аллей, бульваров, застав, переулков, проездов, тупиков; земельные участки земель резерва; земельные участки, занятые водными объектами, изъятыми из оборота или ограниченными в обороте в соответствии с законодательством Российской Федерации; земельные участки под полосами отвода водоемов, каналов и коллекторов, набережные (земельный участок общего пользования, занятый автомобильной дорогой местного значения поселения и примыкающими к ней съездами, тротуарами и другими объектами, не подлежащими приватизации)	6	12.0.1	9 689	32,72	317 024,08
82	Российская Федерация, Республика Северная Осетия - Алания р-н Моздокский, г. Моздок, ул. Коммунистическая	Моздокский	15:01:0000000:1477	003002000000 Земли населенных пунктов	земельные участки улиц, проспектов, площадей, шоссе, аллей, бульваров, застав, переулков, проездов, тупиков; земельные участки земель резерва; земельные участки, занятые водными объектами, изъятыми из оборота или ограниченными в обороте в соответствии с законодательством Российской Федерации; земельные участки под полосами отвода водоемов, каналов и коллекторов, набережные (земельный участок общего пользования, занятый автомобильной дорогой местного значения поселения и примыкающими к ней съездами, тротуарами и другими объектами, не подлежащими приватизации)	6	12.0.1	4 779	32,72	156 368,88

№ п/п	Местоположение ЗУ	Район	Кадастровый номер ЗУ	Категория земель	Разрешенное использование по документу	Код вида разрешенного использования (в соответствии с классификатором видов разрешенного использования земельных участков)	Вид использования объектов недвижимости	Площадь	УПКС	КС
83	Республика Северная Осетия-Алания, р-н Моздокский, г. Моздок, ул. Артиллерийская	Моздокский	15:01:0000000:1478	003002000000 Земли населенных пунктов	земельные участки улиц, проспектов, площадей, шоссе, аллей, бульваров, застав, переулков, проездов, тупиков; земельные участки земель резерва; земельные участки, занятые водными объектами, изъятыми из оборота или ограниченными в обороте в соответствии с законодательством Российской Федерации; земельные участки под полосами отвода водоемов, каналов и коллекторов, набережные (земельный участок общего пользования, занятый автомобильной дорогой местного значения поселения и примыкающими к ней съездами, тротуарами и другими объектами, не подлежащими приватизации)	6	12.0.1	1 983	32,72	64 883,76
84	Республика Северная Осетия-Алания, р-н Моздокский, г. Моздок, пл. 50 лет Октября	Моздокский	15:01:0000000:1479	003002000000 Земли населенных пунктов	Общее пользование территории	6	12.0.1	6 914	32,72	226 226,08
85	Республика Северная Осетия-Алания, Моздокский район, г. Моздок, ул. Близнюка	Моздокский	15:01:0000000:1480	003002000000 Земли населенных пунктов	ЗУ общего пользования, занятый а/д местного значения поселения и примыкающими к ней съездами, тротуарами и другими объектами, не подлежащими приватизации	6	12.0.1	8 981	32,72	293 858,32
86	Республика Северная Осетия-Алания, р-н Моздокский, г. Моздок, ул. стр. Железнодорожные дома	Моздокский	15:01:0000000:1481	003002000000 Земли населенных пунктов	ЗУ общего пользования, занятый а/д местного значения поселения и примыкающими к ней съездами, тротуарами и другими объектами, не подлежащими приватизации	6	12.0.1	1 682	32,72	55 035,04
87	Республика Северная Осетия-Алания, р-н Моздокский, ст. Луковская, пер. Казачий, 6	Моздокский	15:01:0000000:1490	003002000000 Земли населенных пунктов	«Жилая застройка», «Для ведения личного подсобного хозяйства (приусадебный земельный участок)», размещение жилого дома; производство сельскохозяйственной продукции, размещение гаража и иных вспомогательных сооружений, содержание сельскохозяйственных животных	13	02.0.2.0	1 250	392,75	490 937,50
88	Республика Северная Осетия-Алания, р-н Моздокский, г. Моздок, ул. Крупнова	Моздокский	15:01:0000000:1494	003002000000 Земли населенных пунктов	земельные участки улиц, проспектов, площадей, шоссе, аллей, бульваров, застав, переулков, проездов, проездов, тупиков; земельные участки земель резерва; земельные участки, занятые водными объектами, изъятыми из оборота или ограниченными в обороте в соответствии с законодательством Российской Федерации; земельные участки под полосами отвода водоемов, каналов и коллекторов, набережные (земельный участок общего пользования, занятый автомобильной дорогой местного значения поселения и примыкающими к съездами, тротуарами и другими объектами, не подлежащими приватизации)	6	12.0.1	4 323	32,72	141 448,56
89	Республика Северная Осетия-Алания, р-н Моздокский, г. Моздок, пер. Садовый	Моздокский	15:01:0000000:1495	003002000000 Земли населенных пунктов	земельные участки улиц, проспектов, площадей, шоссе, аллей, бульваров, застав, переулков, проездов, тупиков; земельные участки земель резерва; земельные участки, занятые водными объектами, изъятыми из оборота или ограниченными в обороте в соответствии с законодательством Российской Федерации; земельные участки под полосами отвода водоемов, каналов и коллекторов, набережные (земельный участок общего пользования, занятый автомобильной дорогой местного значения поселения и примыкающими к ней съездами, тротуарами и другими объектами, не подлежащими приватизации)	6	12.0.1	2 619	32,72	85 693,08

№ пп	Местоположение ЗУ	Район	Кадастровый номер ЗУ	Категория земель	Разрешенное использование по документу	Код вида разрешенного использования (в соответствии с классификатором видов разрешенного использования земельных участков)	Вид использования объектов недвижимости	Площадь	УПКС	КС
90	Республика Северная Осетия-Алания, р-н Моздокский, г. Моздок, ул. П.Шевчука	Моздокский	15:01:0000000:1496	003002000000 Земли населенных пунктов	земельные участки улиц, проспектов, площадей, шоссе, аллей, бульваров, застав, переулков, проездов, тупиков; земельные участки земель резерва; земельные участки, занятые водными объектами, изъятыми из оборота или ограниченными в обороте в соответствии с законодательством Российской Федерации; земельные участки под полосами отвода водоемов, каналов и коллекторов, набережные (земельный участок общего пользования, занятый автомобильной дорогой местного значения поселения и примыкающими к ней съездами, тротуарами и другими объектами, не подлежащими приватизации)	6	12.0.1	8 329	32,72	272 524,88
91	Республика Северная Осетия-Алания, р-н Моздокский, г. Моздок, ул. Достоевского, 1	Моздокский	15:01:0000000:1497	003002000000 Земли населенных пунктов	"Предпринимательство"	4	04.0.0	1 785	1 814,67	3 239 185,95
92	Республика Северная Осетия-Алания, р-н Моздокский, г. Моздок, тул. Торговый	Моздокский	15:01:0000000:1498	003002000000 Земли населенных пунктов	Общее пользование территории (размещение автомобильных дорог и пешеходных тротуаров в границах населенных пунктов, пешеходных переходов, парков, скверов, площадей, бульваров, набережных и других мест, постоянного открытых для посещения без взимания платы)	6	12.0.1	703	32,72	23 002,16
93	Республика Северная Осетия-Алания, р-н Моздокский, г. Моздок, ул. Тургенева	Моздокский	15:01:0000000:1499	003002000000 Земли населенных пунктов	Общее пользование территории (размещение автомобильных дорог и пешеходных тротуаров в границах населенных пунктов, пешеходных переходов, парков, скверов, площадей, бульваров, набережных и других мест, постоянно открытых для посещения без взимания платы)	6	12.0.1	2 756	32,72	90 176,32
94	Республика Северная Осетия-Алания, р-н Моздокский, тер Межселенные земли, Л-504	Моздокский	15:01:0000000:15	003003000000 Земли промышленности, энергетики, транспорта, связи, радиовещания, телевидения, информатики, земли для обеспечения космической деятельности, земли обороны, безопасности и земли иного специального назначения	Для эксплуатации высоковольтных линий	6	07.0.1	2 041	32,72	66 781,52
95	Республика Северная Осетия-Алания, р-н Моздокский, г. Моздок, ул. Шаумяна	Моздокский	15:01:0000000:1500	003002000000 Земли населенных пунктов	земельный участок общего пользования, занятый автомобильной дорогой местного значения поселения, и примыкающими к ней съездами, тротуарами и другими объектами, не подлежащими приватизации	6	12.0.1	14 639	32,72	478 988,08
96	Республика Северная Осетия-Алания, р-н Моздокский, г. Моздок, тул. Садовый	Моздокский	15:01:0000000:1501	003002000000 Земли населенных пунктов	Земельный участок общего пользования, занятый автомобильной дорогой местного значения поселения, и примыкающими к ней съездами, тротуарами и другими объектами, не подлежащими приватизации	6	12.0.1	1 602	32,72	52 417,44
97	Республика Северная Осетия-Алания, р-н Моздокский, г. Моздок, пер. Первомайский	Моздокский	15:01:0000000:1502	003002000000 Земли населенных пунктов	Общее пользование территории (размещение автомобильных дорог и пешеходных тротуаров в границах населенных пунктов, пешеходных переходов, парков, скверов, площадей, бульваров, набережных и других мест, постоянно открытых для посещения без взимания платы)	6	12.0.1	3 370	32,72	110 266,40
98	Российская Федерация, Республика Северная Осетия - Алания, Моздокский р-н., г. Моздок, ул. Фрунзе	Моздокский	15:01:0000000:1503	003002000000 Земли населенных пунктов	земельный участок общего пользования, занятый автомобильной дорогой местного значения поселения и примыкающими к ней съездами, тротуарами и другими объектами, не подлежащими приватизации	6	12.0.1	1 355	32,72	44 335,60
99	Республика Северная Осетия-Алания, р-н Моздокский, г. Моздок, ул. Чкалова	Моздокский	15:01:0000000:1504	003002000000 Земли населенных пунктов	Земельный участок общего пользования, занятый автомобильной дорогой местного значения поселения, и примыкающими к ней съездами, тротуарами и другими объектами, не подлежащими приватизации	6	12.0.1	2 707	32,72	88 573,04
100	Республика Северная Осетия-Алания, р-н Моздокский, г. Моздок, ул. Степная	Моздокский	15:01:0000000:1505	003002000000 Земли населенных пунктов	Земельный участок общего пользования, занятый автомобильной дорогой местного значения поселения, и примыкающими к ней съездами, тротуарами и другими объектами, не подлежащими приватизации	6	12.0.1	5 305	32,72	173 579,60

№ пп	Местоположение ЗУ	Район	Кадастровый номер ЗУ	Категория земель	Разрешенное использование по документу	Код вида разрешенного использования (в соответствии с классификатором видов разрешенного использования земельных участков)	Вид использования объектов недвижимости	Площадь	УПКС	КС
101	Северная Осетия-Алания респ. Моздокский р-н, ст. Луковская, пер. Казачий, 11	Моздокский	15:01:0000000:1511	003002000000 Земли населенных пунктов	Земельные участки, предназначенные для размещения домов малоэтажной жилой застройки, в том числе индивидуальной жилой застройки (земельный участок, предназначенный для ведения личного подсобного хозяйства и строительства жилого дома и хозяйственных построек)	13	02.010	1 250	392,75	490 937,50
102	Северная Осетия-Алания респ, Моздокский р-н, ст.Луковская, ул. Казачья №6	Моздокский	15:01:0000000:1512	003002000000 Земли населенных пунктов	Для индивидуального жилищного строительства, с целью строительства жилого дома, хозяйственных построек и ведения личного подсобного хозяйства	13	02.010	600	392,75	235 650,00
103	Республика Северная Осетия-Алания, р-н Моздокский, г. Моздок, ул. Савельева	Моздокский	15:01:0000000:1514	003002000000 Земли населенных пунктов	Общее пользование территории (размещение автомобильных дорог и пешеходных тротуаров в границах населенных пунктов, пешеходных переходов, парков, скверов, площадей, бульваров, набережных и других мест, постоянно открытых для посещения без взимания платы)	6	12.001	6 699	32,72	219 191,28
104	Республика Северная Осетия-Алания, р-н Моздокский, г. Моздок, ул. Пионерская	Моздокский	15:01:0000000:1515	003002000000 Земли населенных пунктов	Общее пользование территории (размещение автомобильных дорог и пешеходных тротуаров в границах населенных пунктов, пешеходных переходов, парков, скверов, площадей, бульваров, набережных и других мест, постоянно открытых для посещения без взимания платы)	6	12.001	10 472	32,72	342 643,84
105	Республика Северная Осетия-Алания, р-н Моздокский, г. Моздок, ул. Полевая	Моздокский	15:01:0000000:1516	003002000000 Земли населенных пунктов	Общее пользование территории (размещение автомобильных дорог и пешеходных тротуаров в границах населенных пунктов, пешеходных переходов, парков, скверов, площадей, бульваров, набережных и других мест, постоянно открытых для посещения без взимания платы)	6	12.001	7 571	32,72	247 723,12
106	Республика Северная Осетия-Алания, р-н Моздокский, г. Моздок, ул. Октябрьская	Моздокский	15:01:0000000:1517	003002000000 Земли населенных пунктов	Общее пользование территории (размещение автомобильных дорог и пешеходных тротуаров в границах населенных пунктов, пешеходных переходов, парков, скверов, площадей, бульваров, набережных и других мест, постоянно открытых для посещения без взимания платы)	6	12.001	11 093	32,72	362 962,96
107	Республика Северная Осетия-Алания, р-н Моздокский, г. Моздок, ул. Промышленная	Моздокский	15:01:0000000:1518	003002000000 Земли населенных пунктов	Общее пользование территории (размещение автомобильных дорог и пешеходных тротуаров в границах населенных пунктов, пешеходных переходов, парков, скверов, площадей, бульваров, набережных и других мест, постоянно открытых для посещения без взимания платы)	6	12.001	11 893	32,72	389 138,96
108	Республика Северная Осетия-Алания, р-н Моздокский, г. Моздок, ул. Ленина	Моздокский	15:01:0000000:1519	003002000000 Земли населенных пунктов	Общее пользование территории (размещение автомобильных дорог и пешеходных тротуаров в границах населенных пунктов, пешеходных переходов, парков, скверов, площадей, бульваров, набережных и других мест, постоянно открытых для посещения без взимания платы)	6	12.001	10 040	32,72	328 508,80
109	Российская Федерация Республика Северная Осетия - Алания, р-н Моздокский, г. Моздок, ул. Прохладненская	Моздокский	15:01:0000000:1520	003002000000 Земли населенных пунктов	Общее пользование территории (размещение автомобильных дорог и пешеходных тротуаров в границах населенных пунктов, пешеходных переходов, парков, скверов, площадей, бульваров, набережных и других мест, постоянно открытых для посещения без взимания платы)	6	12.001	5 805	32,72	189 939,60
110	Республика Северная Осетия-Алания, Моздокский район, г. Моздок, ул. Соколовского	Моздокский	15:01:0000000:1521	003002000000 Земли населенных пунктов	Общее пользование территории (размещение автомобильных дорог и пешеходных тротуаров в границах населенных пунктов, пешеходных переходов, парков, скверов, площадей, бульваров, набережных и других мест, постоянно открытых для посещения без взимания платы)	6	12.001	10 201	32,72	333 776,72

№ п/п	Местоположение ЗУ	Район	Кадастровый номер ЗУ	Категория земель	Разрешенное использование по документу	Код вида разрешенного использования (в соответствии с классификатором видов разрешенного использования земельных участков)	Вид использования объектов недвижимости	Площадь	УПКС	КС
111	Республика Северная Осетия-Алания, р-н Моздокский, г. Моздок, ул. Б.Хмельницкого	Моздокский	15:01:0000000:1522	003002000000 Земли населенных пунктов	Общее пользование территории (размещение автомобильных дорог и пешеходных тротуаров в границах населенных пунктов, пешеходных переходов, парков, скверов, площадей, бульваров, набережных и других мест, постоянно открытых для посещения без взимания платы)	6	12.0.01	33 469	32,72	1 095 105,68
112	Республика Северная Осетия-Алания, р-н Моздокский, г. Моздок, ул. Салганова	Моздокский	15:01:0000000:1524	003002000000 Земли населенных пунктов	Общее пользование территории (размещение автомобильных дорог и пешеходных тротуаров в границах населенных пунктов, пешеходных переходов, парков, скверов, площадей, бульваров, набережных и других мест, постоянно открытых для посещения без взимания платы)	6	12.0.01	8 194	32,72	268 107,68
113	Северная Осетия-Алания респ, Моздокский р-н, ст. Луковская, ул. Омельченко, № "а"	Моздокский	15:01:0000000:1564	003002000000 Земли населенных пунктов	«Жилая застройка». «Для ведения личного подсобного хозяйства (приусадебный земельный участок)». размещение жилого дома; производство сельскохозяйственной продукции; размещение гаража и иных вспомогательных сооружений, содержание сельскохозяйственных животных	13	02.0.20	1 125	392,75	441 843,75
114	Северная Осетия-Алания респ. Моздокский р-н, ст.Луковская, у правой межи участка по ул.Омельченко. №49	Моздокский	15:01:0000000:1572	003002000000 Земли населенных пунктов	Для ведения личного подсобного хозяйства, предназначенный для строительство индивидуального жилого дома, не предназначенного для раздела на квартиры, производства сельскохозяйственной продукции, размещения гаража и иных вспомогательных сооружений, содержания сельскохозяйственных животных	13	02.0.20	1 500	392,75	589 125,00
115	Республика Северная Осетия-Алания, р-н Моздокский, ст-ца Павлодольская, ул. Гагарина	Моздокский	15:01:0000000:1576	003002000000 Земли населенных пунктов	"Трубопроводный транспорт", для размещения газопровода	6	07.0.50	2	32,72	65,44
116	Республика Северная Осетия-Алания, р-н Моздокский, п. Калиновский, ул. Мостовая, 1 "б"	Моздокский	15:01:0000000:1578	003002000000 Земли населенных пунктов	Для ведения личного подсобного хозяйства	13	02.0.20	1 000	392,75	392 750,00
117	Республика Северная Осетия-Алания, р-н Моздокский, г. Моздок, пл. Подлесная, в районе участка № 13	Моздокский	15:01:0000000:1579	003002000000 Земли населенных пунктов	Для ведения личного подсобного хозяйства	13	02.0.20	150	530,44	79 566,00
118	Северная Осетия-Алания респ, Моздокский р-н, ст. Павлодольская, пер. К.Хетагурова, 13	Моздокский	15:01:0000000:1581	003002000000 Земли населенных пунктов	"Коммунальное обслуживание" для эксплуатации трансформаторной подстанции	6	03.0.12	18	402,57	7 246,26
119	Республика Северная Осетия-Алания, р-н Моздокский, г. Моздок, ул. Артюхова	Моздокский	15:01:0000000:1582	003002000000 Земли населенных пунктов	общее пользование территории	6	12.0.01	1 878	32,72	61 448,16
120	Северная Осетия-Алания респ. Моздокский р-н, г. Моздок, ул. Белинского	Моздокский	15:01:0000000:1583	003002000000 Земли населенных пунктов	Общее пользование территории (размещение автомобильных дорог и пешеходных тротуаров в границах населенных пунктов, пешеходных переходов, парков, скверов, площадей, бульваров, набережных и других мест, постоянно открытых для посещения без взимания платы)	6	12.0.01	625	32,72	20 450,00
121	Северная Осетия-Алания респ, Моздокский р-н, г. Моздок, ул. Бротская	Моздокский	15:01:0000000:1584	003002000000 Земли населенных пунктов	общее пользование территории	6	12.0.01	298	32,72	9 750,56
122	Республика Северная Осетия-Алания, р-н Моздокский, г. Моздок, ул. Комсомольская	Моздокский	15:01:0000000:1585	003002000000 Земли населенных пунктов	общее пользование территории	6	12.0.01	9 272	32,72	303 379,84
123	Северная Осетия-Алания респ. Моздокский р-н, г. Моздок, ул. Анисимова	Моздокский	15:01:0000000:1586	003002000000 Земли населенных пунктов	Общее пользование территории	6	12.0.01	1 224	32,72	40 049,28
124	Российская Федерация, Республика Северная Осетия-Алания, Моздокский район, г. Моздок, ул. Гуриязбекова	Моздокский	15:01:0000000:1587	003002000000 Земли населенных пунктов	Общее пользование территории (размещение автомобильных дорог и пешеходных тротуаров в границах населенных пунктов, пешеходных переходов, парков, скверов, площадей, бульваров, набережных и других мест, постоянно открытых для посещения без взимания платы)	6	12.0.01	6 716	32,72	219 747,52
125	Республика Северная Осетия-Алания, р-н Моздокский, г. Моздок, ул. Железнодорожная	Моздокский	15:01:0000000:1588	003002000000 Земли населенных пунктов	Общее пользование территории (размещение автомобильных дорог и пешеходных тротуаров в границах населенных пунктов, пешеходных переходов, парков, скверов, площадей, бульваров, набережных и других мест, постоянного открытых для посещения без взимания платы)	6	12.0.01	9 446	32,72	309 073,12
126	Республика Северная Осетия-Алания, р-н Моздокский, г. Моздок, ул. Тоговая	Моздокский	15:01:0000000:1590	003002000000 Земли населенных пунктов	общее пользование территории	6	12.0.01	4 939	32,72	161 604,08
127	Республика Северная Осетия-Алания, р-н Моздокский, г. Моздок, ул. Аланчева	Моздокский	15:01:0000000:1598	003002000000 Земли населенных пунктов	Общее пользование территории	6	12.0.01	4 232	32,72	138 471,04
128	Республика Северная Осетия-Алания, р-н Моздокский, тер Межселенные земли, Л-330-0,4	Моздокский	15:01:0000000:16	003003000000 Земли промышленности, энергетики, транспорта, связи, радиовещания, телевидения, информатики, земли для обеспечения космической деятельности, земли обороны, безопасности и земли иного специального назначения	Для эксплуатации высоковольтных линий	6	03.0.11	1 804	32,72	59 026,88

№ пп	Местоположение ЗУ	Район	Кадастровый номер ЗУ	Категория земель	Разрешенное использование по документу	Код вида разрешенного использования (в соответствии с классификатором видов разрешенного использования земельных участков)	Вид использования объектов недвижимости	Площадь	УПКС	КС
129	Республика Северная Осетия-Алания, р-н Моздокский, г. Моздок, ул. Достоевского, 1 а	Моздокский	15:01:0000000:1616	003002000000 Земли населенных пунктов	Земельные участки (территорий) общего пользования	6	12-001	648 885	32,72	21 231 517,20
130	Республика Северная Осетия-Алания, р-н Моздокский, с. Троицкое. от ул. Комсомольской, в районе дома №139. пересекая ул.В.Листьева, ул.Миллера. по четной стороне ул.Молодежной до дома №18	Моздокский	15:01:0000000:1618	003002000000 Земли населенных пунктов	Коммунальное обслуживание (земельный участок. предназначенный для строительства распределительного газопровода)	6	03-011	3 206	32,72	104 900,32
131	Северная Осетия-Алания респ. Моздокский р-н, г. Моздок, от ул.Дмитриенко, по четной стороне ул. 8-й Гвардейской. до пересечения с ул.Юбилейной	Моздокский	15:01:0000000:1619	003002000000 Земли населенных пунктов	коммунальное обслуживание (земельный участок. предназначенный для строительство распределительного газопровода)	6	03.011	3 464	32,72	113 342,08
132	Северная Осетия-Алания респ, Моздокский р-н. с. Виноградное, от ул.Новой в районе прохода к школе, по проходу до школы. по территории школы к существующему зданию котельной	Моздокский	15:01:0000000:1620	003002000000 Земли населенных пунктов	коммунальное обслуживание (земельный участок, предназначенный для строительство распределительного газопровода	6	03.012	1 474	344,74	508 146,76
133	Республика Северная Осетия-Алания, р-н Моздокский, ст-ца Луковская, ул. Омельченко. 52	Моздокский	15:01:0000000:1628	003002000000 Земли населенных пунктов	Малоэтажная жилая застройка (индивидуальное жилищное строительство: размещение дачных домов и садовых домов) (земельный участок, предназначенный для ведения личного подсобного хозяйства и строительства жилого дома и хозяйственных построек)	13	02-020	1 500	392,75	589 125,00
134	Республика Северная Осетия-Алания, р-н Моздокский	Моздокский	15:01:0000000:1629	003002000000 Земли населенных пунктов	Под автодорогу и транспортные развязки	6	07.020	368 000	32,72	12 040 960,00
135	Республика Северная Осетия-Алания, Моздокский р-н, земли за чертой населенного пункта п.Садовый	Моздокский	15:01:0000000:1633	003003000000 Земли промышленности, энергетики, транспорта, связи, радиовещания, телевидения, информатики, земли для обеспечения космической деятельности, земли обороны, безопасности и земли иного специального назначения	общее пользование территории	6	07-020	332	32,72	10 863,04
136	Республика Северная Осетия-Алания, р-н Моздокский, Моздокское лесничество, Моздокское участковое лесничество, квартал №19 выдел № 1	Моздокский	15:01:0000000:1667	003005000000 Земли лесного фонда	Ведение сельского хозяйства (сенокошение)	1	01.081	29 009	5,06	146 785,54
137	Республика Северная Осетия-Алания, Моздокский р-н, Моздокское лесничество, Моздокское участковое лесничество, квартал №22 выдел № 32	Моздокский	15:01:0000000:1669	003005000000 Земли лесного фонда	Ведение сельского хозяйства (пчеловодство)	1	01.120	6 039	5,33	32 187,87
138	Республика Северная Осетия-Алания, Моздокский р-н, Моздокское лесничество, Моздокское участковое лесничество, квартал №26 выдел № 2	Моздокский	15:01:0000000:1670	003005000000 Земли лесного фонда	Ведение сельского хозяйства (пчеловодство)	1	01-120	7 035	5,33	37 496,55
139	Республика Северная Осетия-Алания, Моздокский р-н, Моздокское лесничество, Моздокское участковое лесничество, квартал №26 выдел № 26 ч	Моздокский	15:01:0000000:1671	003005000000 Земли лесного фонда	Осуществление рекреационной деятельности	5	05-022	10 025	278,52	2 792 163,00
140	Республика Северная Осетия-Алания, Моздокский р-н, Моздокское лесничество, Моздокское участковое лесничество, квартал №26 выдел №37	Моздокский	15:01:0000000:1672	003005000000 Земли лесного фонда	Ведение сельского хозяйства (пчеловодство)	1	01.120	12 680	5,33	67 584,40
141	Республика Северная Осетия-Алания, р-н Моздокский, с. Троицкое, ул. Митросова, 60	Моздокский	15:01:0000000:1673	003002000000 Земли населенных пунктов	"Для индивидуального жилищного строительства", для строительство жилого дома, хозяйственных построек и ведения личного	13	02.010	2 000	392,75	785 500,00
142	Республика Северная Осетия-Алания, р-н Моздокский, с. Киллар, ул. Молодежная, 2	Моздокский	15:01:0000000:1674	003002000000 Земли населенных пунктов	"Жилая застройка", "Для ведения личного подсобного хозяйства (приусадебный земельный участок)"	13	02-020	1 200	392,75	471 300,00
143	Республика Северная Осетия-Алания, р-н Моздокский, г Моздок, ул Руставели	Моздокский	15:01:0000000:1680	003002000000 Земли населенных пунктов	Общее пользование территории	6	12-001	406	32,72	13 284,32
144	Республика Северная Осетия-Алания, Моздокский район, г. Моздок, ул. Кавказская	Моздокский	15:01:0000000:1681	003002000000 Земли населенных пунктов	Общее пользование территории	6	12.001	1 190	32,72	38 936,80
145	Республика Северная Осетия-Алания, р-н Моздокский, г Моздок, ул. Луковская	Моздокский	15:01:0000000:1682	003002000000 Земли населенных пунктов	Общее пользование территории	6	12.001	1 762	32,72	57 652,64
146	Республика Северная Осетия-Алания, р-н Моздокский, г Моздок, ул Весенняя	Моздокский	15:01:0000000:1683	003002000000 Земли населенных пунктов	Общее пользование территории	6	12-001	2 534	32,72	82 912,48
147	Республика Северная Осетия-Алания, р-н Моздокский, г. Моздок, ул. Гоголя	Моздокский	15:01:0000000:1684	003002000000 Земли населенных пунктов	Общее пользование территории	6	12-001	2 367	32,72	77 448,24
148	Республика Северная Осетия-Алания, р-н Моздокский, г Моздок, ул Салтыкова-Щедрина	Моздокский	15:01:0000000:1685	003002000000 Земли населенных пунктов	Общее пользование территории	6	12.001	869	32,72	28 433,68
149	Республика Северная Осетия-Алания, р-н Моздокский, г Моздок, пер. Островского	Моздокский	15:01:0000000:1686	003002000000 Земли населенных пунктов	Общее пользование территории	6	12.001	339	32,72	11 092,08
150	Республика Северная Осетия-Алания, р-н Моздокский, г Моздок, ул. Лесная	Моздокский	15:01:0000000:1687	003002000000 Земли населенных пунктов	Общее пользование территории	6	12-001	1 192	32,72	39 002,24
151	Республика Северная Осетия-Алания, Моздокский р-н, г. Моздок, площадь Плодсовая	Моздокский	15:01:0000000:1688	003002000000 Земли населенных пунктов	Общее пользование территории	6	12-001	3 363	32,72	110 037,36
152	Республика Северная Осетия-Алания, р-н Моздокский, г. Моздок, ул. Молодежная	Моздокский	15:01:0000000:1689	003002000000 Земли населенных пунктов	Общее пользование территории	6	12.001	3 023	32,72	98 912,56
153	Республика Северная Осетия-Алания, р-н Моздокский, г Моздок, ул Дружбы	Моздокский	15:01:0000000:1690	003002000000 Земли населенных пунктов	Общее пользование территории	6	12.001	5 472	32,72	179 043,84
154	Республика Северная Осетия-Алания, р-н Моздокский, г Моздок, ул Л Толстого	Моздокский	15:01:0000000:1691	003002000000 Земли населенных пунктов	Общее пользование территории	6	12-001	663	32,72	21 693,36
155	Республика Северная Осетия - Алания, Моздокский район, г. Моздок, ул.Чапаева	Моздокский	15:01:0000000:1692	003002000000 Земли населенных пунктов	Общее пользование территории	6	12-001	1 063	32,72	34 781,36
156	Республика Северная Осетия-Алания, р-н Моздокский, г. Моздок, ул. Некрасова	Моздокский	15:01:0000000:1693	003002000000 Земли населенных пунктов	Общее пользование территории	6	12.001	1 402	32,72	45 873,44
157	Республика Северная Осетия-Алания, р-н Моздокский, г Моздок, ул. Подгорная	Моздокский	15:01:0000000:1694	003002000000 Земли населенных пунктов	Общее пользование территории	6	12.001	534	32,72	17 472,48
158	Республика Северная Осетия-Алания, р-н Моздокский, г. Моздок, ул. Экваторная	Моздокский	15:01:0000000:1695	003002000000 Земли населенных пунктов	"Общее пользование территории"	6	12-001	1 624	32,72	53 137,28
159	Республика Северная Осетия-Алания, р-н Моздокский, г. Моздок, ул. Гвардейская	Моздокский	15:01:0000000:1696	003002000000 Земли населенных пунктов	"Общее пользование территории"	6	12-001	3 164	32,72	103 526,08
160	Республика Северная Осетия-Алания, р-н Моздокский, г. Моздок, ул. Калоева	Моздокский	15:01:0000000:1697	003002000000 Земли населенных пунктов	"Общее пользование территории"	6	12.001	3 991	32,72	130 585,52
161	Республика Северная Осетия-Алания, р-н Моздокский, г Моздок, пер Заводской	Моздокский	15:01:0000000:1699	003002000000 Земли населенных пунктов	Общее пользование территории	6	12.001	2 256	32,72	73 816,32
162	Республика Северная Осетия-Алания, р-н Моздокский, тер Межселенные земли. ВЛ-330-43 высоковольтная линия	Моздокский	1501Н0000000:17	003003000000 Земли промышленности, энергетики, транспорта, связи, радиовещания, телевидения, информатики, земли для обеспечения космической деятельности, земли обороны, безопасности и земли иного специального назначения	Для эксплуатации высоковольтных линий	6	03-011	695	32,72	22 740,40
163	Республика Северная Осетия-Алания, р-н Моздокский, г Моздок, ул А.Матросова	Моздокский	15:01:0000000:1700	003002000000 Земли населенных пунктов	Общее пользование территории	6	12.001	2 905	32,72	95 051,60
164	Республика Северная Осетия-Алания, р-н Моздокский, г Моздок, ул Путочева	Моздокский	15:01:0000000:1701	003002000000 Земли населенных пунктов	"общее пользование территории"	6	12.001	814	32,72	26 634,08
165	Республика Северная Осетия-Алания, р-н Моздокский, г Моздок, пер. Черышевского	Моздокский	15:01:0000000:1702	003002000000 Земли населенных пунктов	Общее пользование территории	6	12-001	549	32,72	17 963,28
166	Республика Северная Осетия-Алания, р-н Моздокский, г. Моздок, ул. Мякова	Моздокский	15:01:0000000:1703	003002000000 Земли населенных пунктов	"Общее пользование территории"	6	12-001	5 743	32,72	187 910,96
167	Республика Северная Осетия-Алания, р-н Моздокский, г. Моздок, ул. Фабричная	Моздокский	15:01:0000000:1704	003002000000 Земли населенных пунктов	Общее пользование территории	6	12.001	5 432	32,72	177 735,04
168	Республика Северная Осетия-Алания, р-н Моздокский, г Моздок, ул. Суворова	Моздокский	15:01:0000000:1705	003002000000 Земли населенных пунктов	Общее пользование территории	6	12.001	2 786	32,72	91 157,92
169	Республика Северная Осетия-Алания, р-н Моздокский, г Моздок, ул. Революционная	Моздокский	15:01:0000000:1710	003002000000 Земли населенных пунктов	"Общее пользование территории"	6	12.001	915	32,72	29 938,80
170	Республика Северная Осетия-Алания, р-н Моздокский, г Моздок, ул. Кончакова	Моздокский	15:01:0000000:1719	003002000000 Земли населенных пунктов	Общее пользование территории	6	12-001	3 982	32,72	130 291,04
171	Республика Северная Осетия-Алания, р-н Моздокский, г. Моздок, тул. Грибной	Моздокский	15:01:0000000:1723	003002000000 Земли населенных пунктов	"Общее пользование территории"	6	12-001	1 291	32,72	42 241,52

№ пп	Местоположение ЗУ	Район	Кадастровый номер ЗУ	Категория земель	Разрешенное использование по документу	Код вида разрешенного использования (в соответствии с классификатором видов разрешенного использования земельных участков)	Вид использования объектов недвижимости	Площадь	УПКС	КС
172	Республика Северная Осетия-Алания, р-н Моздокский, г. Моздок, ул. 8-я Гвардейская	Моздокский	15:01:0000000:1724	003002000000 Земли населенных пунктов	"Общее пользование территории"	6	12.0.01	4 416	32,72	144 491,52
173	Республика Северная Осетия-Алания, р-н Моздокский, г. Моздок, тул. Цветочный	Моздокский	15:01:0000000:1725	003002000000 Земли населенных пунктов	"Общее пользование территории"	6	12.0.01	591	32,72	19 337,52
174	Республика Северная Осетия-Алания, р-н Моздокский, ст-ца Луковская, в районе участка по ул.Усанова, д.30а	Моздокский	15:01:0000000:1735	003002000000 Земли населенных пунктов	Сельскохозяйственное использование	1	01.1.50	4 504	162,99	734 106,96
175	Республика Северная Осетия-Алания, р-н Моздокский	Моздокский	15:01:0000000:1750	003001000000 Земли сельскохозяйственного назначения	Энергетики	6	06.0.72	1	249,05	249,05
176	Республика Северная Осетия-Алания, р-н Моздокский	Моздокский	15:01:0000000:1751	003001000000 Земли сельскохозяйственного назначения	Энергетики	6	06.0.72	11	249,05	2 739,55
177	Республика Северная Осетия-Алания, р-н Моздокский, ст. Черноярская	Моздокский	15:01:0000000:1786	003002000000 Земли населенных пунктов	"Сельскохозяйственное использование", "Садоводство". осуществление хозяйственной деятельности. в том числе на сельскохозяйственных угодьях. связанной с выращиванием многолетних плодовых и ягодных культур. виноградни ных многолетних культур	1	01.0.50	9 500	27,72	263 340,00
178	Республика Северная Осетия-Алания, р-н Моздокский. Моздокское лесничество. Павлодольское участковое лесничество, квартал №20 выдел 20; квартал №21 выдел 22	Моздокский	15:01:0000000:1787	003005000000 Земли лесного фонда	Осуществление рекреационной деятельности	5	05.0.22	34 000	278,52	9 469 680,00
179	Республика Северная Осетия-Алания, р-н Моздокский. за чертой с. Раздольное. у южной межи участка озеро	Моздокский	15:01:0000000:1788	003001000000 Земли сельскохозяйственного назначения	Животноводство	1	01.0.81	42 561	5,06	215 358,66
180	Республика Северная Осетия-Алания, р-н Моздокский, п Садовый. у левой межи участка фруктохранилища ОАО "Дружба"	Моздокский	15:01:0000000:1789	003002000000 Земли населенных пунктов	Сельскохозяйственное использование	1	01.1.50	4 287	139,58	598 379,46
181	Республика Северная Осетия-Алания, р-н Моздокский, пос. Притеречный, у южной межи участка №87 по ул. Степной	Моздокский	15:01:0000000:1790	003002000000 Земли населенных пунктов	"Для ведения личного подсобного хозяйства" для производства сельскохозяйственной продукции	13	02.0.20	418	392,75	164 169,50
182	Республика Северная Осетия-Алания, р-н Моздокский. ст.Терская, у задней межи участка ул. 8 Гвардейская №30	Моздокский	15:01:0000000:1791	003001000000 Земли сельскохозяйственного назначения	ведение личного подсобного хозяйства на полевых участках	1	01.1.60	5 000	8,95	44 750,00
183	Республика Северная Осетия-Алания, р-н Моздокский. Кировское лесничество. Заманкульское участковое лесничество	Моздокский	15:01:0000000:1792	003005000000 Земли лесного фонда	Использование лесов	10	10.0.10	1 283 811	7,60	9 756 963,60
184	Республика Северная Осетия-Алания, р-н Моздокский, Кировское лесничество, Заманкульское участковое лесничество	Моздокский	15:01:0000000:1793	003005000000 Земли лесного фонда	Использование лесов	10	10.0.10	1 081 119	7,60	8 216 504,40
185	Республика Северная Осетия-Алания, р-н Моздокский, Кировское лесничество, Заманкульское участковое лесничество. лесной квартал №50 лесные выдела №1, 2. 3. 4, 6, 7. 20; лесной квартал №51 лесные выдела №3, 5. 7, 8, 11, 12, 14, 15, 16	Моздокский	15:01:0000000:1794	003005000000 Земли лесного фонда	Автомобильный транспорт	6	07.0.20	36 070	32,72	1 180 210,40
186	Республика Северная Осетия-Алания, р-н Моздокский. Межселенные земли	Моздокский	15:01:0000000:1796	003001000000 Земли сельскохозяйственного назначения	Для сельскохозяйственного производства	1	01.0.10	76 883	8,95	688 102,85
187	Республика Северная Осетия-Алания, р-н Моздокский. с. Веселое. ул. Молодежная. 22	Моздокский	15:01:0000000:1797	003002000000 Земли населенных пунктов	Для индивидуального жилищного строительства	13	02.0.10	1 500	336,33	504 495,00
188	Республика Северная Осетия-Алания, р-н Моздокский, п. Советский. у правой межи земельного участка по пер. Центральный. №7	Моздокский	15:01:0000000:1798	003002000000 Земли населенных пунктов	Для индивидуального жилищного строительства	13	02.0.10	2 000	267,40	534 800,00
189	Респ. Северная Осетия - Алания, р-н Моздокский. Межселенные земли	Моздокский	15:01.0000000:18	003001000000 Земли сельскохозяйственного назначения	Для сельскохозяйственного производства	1	01.0.10	9 987 800	8,95	89 385 440,00
190	Республика Северная Осетия-Алания, р-н Моздокский, с. Виноградное, между Церковью "Святого Георгия и Сергия Радонежского", расположенной по адресу: ул.Кулачкова. 2-а. и домовладением, расположенным по адресу: ул Советская. 2	Моздокский	15:01:0000000:1800	003002000000 Земли населенных пунктов	Культурное развитие	3	03.0.60	2 254	319,51	720 175,54
191	Республика Северная Осетия-Алания, р-н Моздокский, г. Моздок. СНТ "Дружба". квартал 5. участок 120 "г"	Моздокский	15:01:0000000:1802	003002000000 Земли населенных пунктов	Ведение садоводства	13	13.0.21	588	278,48	163 746,24
192	Республика Северная Осетия-Алания, р-н Моздокский, ст-ца Павлодольская, на юго-восточной стороне земельного участка по ул.Гагарина. 199	Моздокский	15:01:0000000:1803	003002000000 Земли населенных пунктов	Ведение огородничества	13	13.0.11	244	53,04	12 941,76
193	Республика Северная Осетия-Алания, р-н Моздокский, г. Моздок, СНТ "Дружба", квартал 1, участок 276 "а"	Моздокский	15:01:0000000:1805	003002000000 Земли населенных пунктов	Ведение садоводства	13	13.0.21	600	278,48	167 088,00
194	Республика Северная Осетия-Алания, р-н Моздокский, с Малгобек, ул Советская, 79	Моздокский	15:01:0000000:1806	003002000000 Земли населенных пунктов	"Для ведения личного подсобного хозяйства"	13	02.0.20	2 500	267,40	668 500,00
195	Республика Северная Осетия-Алания, р-н Моздокский, на северной окраине пос. Советский, в 30 м. от правой межи домовладения по пер. Центральный, №8	Моздокский	15:01:0000000:1807	003002000000 Земли населенных пунктов	Для ведения личного подсобного хозяйства	13	02.0.20	1 115	267,40	298 151,00
196	Республика Северная Осетия-Алания, р-н Моздокский, ст-ца Черноярская, ул Красная, у восточной межи участка дома №2	Моздокский	15:01:0000000:1808	003002000000 Земли населенных пунктов	"Для ведения личного подсобного хозяйства"	13	02.0.20	5 000	267,40	1 337 000,00
197	Республика Северная Осетия-Алания, р-н Моздокский, ст. Луковская. от ул. Усанова до ул. Красная, вдоль юго-западной окраины ст. Луковская до р. Терек. напротив с. Кизляр	Моздокский	15:01:0000000:1810	003002000000 Земли населенных пунктов	"Энергетика", предназначенного для размещения объектов электросетевого хозяйства	6	06.0.72	64	553,14	35 400,96
198	Республика Северная Осетия-Алания, р-н Моздокский, за чертой ст. Луковская. от ул. Усанова до ул. Красная, вдоль северо-западной окраины ст. Луковская. далее от пересечения ул. Крошшина с ул. Красная, вдоль юго-западной окраины ст. Луковская до р. Терек. напротив с. Кизляр	Моздокский	15:01:0000000:1819	003002000000 Земли населенных пунктов	"Энергетика", предназначенного для размещения объектов электросетевого хозяйства	6	06.0.72	386	553,14	213 512,04
199	Республика Северная Осетия-Алания, р-н Моздокский, у северной окраины с. Октябрьское	Моздокский	15:01:0000000:1821	003001000000 Земли сельскохозяйственного назначения	Ведение личного подсобного хозяйства на полевых участках	1	01.1.60	9 638	8,95	86 260,10
200	Республика Северная Осетия-Алания, р-н Моздокский, п Калининский, ул Садовая, д 9. у задней межи участка	Моздокский	15:01:0000000:1823	003002000000 Земли населенных пунктов	Для ведения личного подсобного хозяйства	13	02.0.20	1 005	392,75	394 713,75
201	Республика Северная Осетия-Алания, р-н Моздокский, ст. Луковская. ул. Лесная 93.	Моздокский	15:01:0000000:1824	003002000000 Земли населенных пунктов	Строительная промышленность	6	06.0.60	23 981	553,14	13 264 850,34
202	Республика Северная Осетия-Алания, р-н Моздокский, ст. Луковская, ул. Лесная, 89.	Моздокский	15:01:0000000:1825	003002000000 Земли населенных пунктов	Строительная промышленность	6	06.0.60	29 136	553,14	16 116 287,04
203	Российская Федерация. Республика Северная Осетия - Алания, р-н Моздокский, за чертой населенного пункта ст Луковская, с правой стороны автодороги Моздок - Советский	Моздокский	15:01:0000000:1828	003001000000 Земли сельскохозяйственного назначения	развития огородничества	1	01.0.10	680 539	8,95	6 090 824,05
204	Республика Северная Осетия-Алания, р-н Моздокский	Моздокский	15:01:0000000:1829	003001000000 Земли сельскохозяйственного назначения	Для размещения объектов электросетевого хозяйства	6	03.0.11	69 801	32,72	2 286 833,52
205	Республика Северная Осетия-Алания, р-н Моздокский	Моздокский	15:01:0000000:1830	003003000000 Земли промышленности. энергетики. транспорта. связи, радиовещания. телевидения, информатики. земли для обеспечения космической деятельности. земли обороны, безопасности и земли иного специального назначения	Для размещения объектов электросетевого хозяйства	6	03.0.12	2 023	274,08	554 463,84

№ пп	Местоположение ЗУ	Район	Кадастровый номер ЗУ	Категория земель	Разрешенное использование по документу	Код вида разрешенного использования (в соответствии с классификатором видов разрешенного использования земельных участков)	Вид использования объектов недвижимости	Площадь	УПКС	КС
206	Республика Северная Осетия-Алания, р-н Моздокский, с Сухотское, у северо-восточной окраины села	Моздокский	15:01:0000000:1831	003002000000 Земли населенных пунктов	"Ритуальная деятельность", с целью размещения кладбищ, крематориев и мест захоронения	12	12.010	10 328	1,49	15 388,72
207	Республика Северная Осетия-Алания, р-н Моздокский, г. Моздок, садоводческое некоммерческое товарищество " Дружба" ,квартал 6	Моздокский	15:01:0000000:1832	003002000000 Земли населенных пунктов	Ведение садоводства	13	13.021	472	278,48	131 442,56
208	Республика Северная Осетия-Алания, р-н Моздокский, ст-ца Луковская, ул Усанова, 1с	Моздокский	15:01:0000000:1835	003002000000 Земли населенных пунктов	Для размещения объектов капитального строительства, предназначенных для профессионального образования и просвещения. Для размещения производственных и административных зданий, строений, сооружений и обслуживающих объектов.	6	06.000	4 510	553,14	2 494 601,40
209	Республика Северная Осетия-Алания, р-н Моздокский, ст-ца Луковская, ул Усанова, д 1	Моздокский	15:01:0000000:1836	003002000000 Земли населенных пунктов	"Для размещения производственных и административных зданий, строений, сооружений и обслуживающих их объектов"	6	06.000	3 596	553,14	1 989 091,44
210	Республика Северная Осетия-Алания, р-н Моздокский, п. Черноярский, ул. Степная, у правой межи земельного участка №1"б"	Моздокский	15:01:0000000:1837	003002000000 Земли населенных пунктов	"Культурное развитие", в целях размещения объектов капитального строительства, предназначенных для размещения в них музеев, выставочных залов, художественных галерей, домов культуры, библиотек, кинотеатров, устройство площадок для празднеств и гуляний	3	03.060	2 262	254,03	574 615,86
211	Республика Северная Осетия-Алания, р-н Моздокский, межселенные земли от СКЖД до осн р. Терек, район ст. Павлодольская	Моздокский	15:01:0000000:1838	003001000000 Земли сельскохозяйственного назначения	Растениеводство, предназначенный для осуществления хозяйственной деятельности, связанной с выращиванием сельскохозяйственных культур	1	01.010	480 003	8,95	4 296 026,85
212	Республика Северная Осетия-Алания, р-н Моздокский, межселенные земли от СКЖД до осн р. Терек, район ст. Павлодольская	Моздокский	15:01:0000000:1839	003001000000 Земли сельскохозяйственного назначения	Растениеводство, предназначенный для осуществления хозяйственной деятельности, связанной с выращиванием сельскохозяйственных культур	1	01.010	3 107 376	8,95	27 811 015,20
213	Республика Северная Осетия-Алания, р-н Моздокский, межселенные земли от СКЖД до осн р. Терек, район ст. Павлодольская	Моздокский	15:01:0000000:1840	003001000000 Земли сельскохозяйственного назначения	Растениеводство, предназначенный для осуществления хозяйственной деятельности, связанной с выращиванием сельскохозяйственных культур	1	01.010	2 183 599	8,95	19 543 211,05
214	Российская Федерация, Республика Северная Осетия-Алания, Моздокский муниципальный район, Ново-Осетинское сельское поселение, п Черноярский, ул.Степная 1в	Моздокский	15:01:0000000:1841	003002000000 Земли населенных пунктов	"Спорт", в целях размещения объектов капитального строительства в качестве спортивных клубов, спортивных залов, бассейнов, устройство площадок для занятий спортом и физкультурой, размещение спортивных баз и лагерей	3	05.011	1 800	73,53	132 354,00
215	Республика Северная Осетия-Алания, р-н Моздокский, с Троицкое, у левой межи участка по ул.В Листьева, 44	Моздокский	15:01:0000000:1842	003002000000 Земли населенных пунктов	Для ведения личного подсобного хозяйства	13	02.020	1 319	392,75	518 037,25
216	Республика Северная Осетия-Алания, р-н Моздокский, г. Моздок, СНТ " Дружба". квартал 5, участок 120 А	Моздокский	15:01:0000000:1843	003002000000 Земли населенных пунктов	Ведение садоводства	13	13.021	600	278,48	167 088,00
217	Республика Северная Осетия-Алания, р-н Моздокский, п. Калиновский, у задней межи ул Садовая, №11	Моздокский	15:01:0000000:1844	003002000000 Земли населенных пунктов	"Ведение огородничества", осуществление отдыха и (или) выращивания гражданами для собственных нужд сельскохозяйственных культур, размещение хозяйственных построек, не являющимися объектами недвижимости, предназначенных для хранения инвентаря и урожая сельскохозяйственных культур	13	13.011	2 000	53,04	106 080,00
218	Российская Федерация, Республика Северная Осетия-Алания, р-н Моздокский, г. Моздок, ул. Форштадская, 67 "б"	Моздокский	15:01:0000000:1845	003002000000 Земли населенных пунктов	Магазины	4	04.040	32	1 814,67	58 069,44
219	Республика Северная Осетия-Алания, Моздокский муниципальный район, Кизлярское сельское поселение, с. Кизляр, ул. Ярагий Очеретлова, 1	Моздокский	15:01:0000000:1849	003002000000 Земли населенных пунктов	для индивидуального жилищного строительства	13	02.010	600	392,75	235 650,00
220	Республика Северная Осетия - Алания, муниципальный район Моздокский, сельское поселение Кизлярское, с. Кизляр, ул. Ярагий Очеретлова, 3	Моздокский	15:01:0000000:1850	003002000000 Земли населенных пунктов	для индивидуального жилищного строительства	13	02.010	600	392,75	235 650,00
221	Республика Северная Осетия-Алания, р-н Моздокский, с. Кизляр, ул. им. Мухаммад-Кали, №5	Моздокский	15:01:0000000:1851	003002000000 Земли населенных пунктов	для индивидуального жилищного строительства	13	02.010	600	392,75	235 650,00
222	Республика Северная Осетия - Алания, муниципальный район Моздокский, сельское поселение Кизлярское, с. Кизляр, ул. Ярагий Очеретлова, 7	Моздокский	15:01:0000000:1852	003002000000 Земли населенных пунктов	для индивидуального жилищного строительства	13	02.010	600	392,75	235 650,00
223	Республика Северная Осетия - Алания, муниципальный район Моздокский, сельское поселение Кизлярское, с. Кизляр, ул. Ярагий Очеретлова, 9	Моздокский	15:01:0000000:1853	003002000000 Земли населенных пунктов	для индивидуального жилищного строительства	13	02.010	600	392,75	235 650,00
224	Республика Северная Осетия - Алания, муниципальный район Моздокский, сельское поселение Кизлярское, с. Кизляр, ул. Ярагий Очеретлова, 11	Моздокский	15:01:0000000:1854	003002000000 Земли населенных пунктов	для индивидуального жилищного строительства	13	02.010	600	392,75	235 650,00
225	Республика Северная Осетия - Алания, муниципальный район Моздокский, сельское поселение Кизлярское, с. Кизляр, ул. Ярагий Очеретлова, земельный участок 13	Моздокский	15:01:0000000:1855	003002000000 Земли населенных пунктов	для индивидуального жилищного строительства	13	02.010	600	392,75	235 650,00
226	Республика Северная Осетия - Алания, муниципальный район Моздокский, сельское поселение Кизлярское, с. Кизляр, ул. Ярагий Очеретлова, 15	Моздокский	15:01:0000000:1856	003002000000 Земли населенных пунктов	для индивидуального жилищного строительства	13	02.010	600	392,75	235 650,00
227	Республика Северная Осетия - Алания, муниципальный район Моздокский, сельское поселение Кизлярское, с. Кизляр, ул. Ярагий Очеретлова, земельный участок 19	Моздокский	15:01:0000000:1857	003002000000 Земли населенных пунктов	для индивидуального жилищного строительства	13	02.010	600	392,75	235 650,00

№ п/п	Местоположение ЗУ	Район	Кадастровый номер ЗУ	Категория земель	Разрешенное использование по документу	Код вида разрешенного использования (в соответствии с классификатором видов разрешенного использования земельных участков)	Вид использования объектов недвижимости	Площадь	УПКС	КС
228	Республика Северная Осетия-Алания, р-н Моздокский, с. Киллар, ул. им. Мухаммад-Кули, 21	Моздокский	15:01:0000000:1858	003002000000 Земли населенных пунктов	для индивидуального жилищного строительства	13	02.010	600	392,75	235 650,00
229	Республика Северная Осетия-Алания, р-н Моздокский, ст-ца Павлодольская, ул. Социалистическая, 245 "Б"	Моздокский	1501+0000000:19	003002000000 Земли населенных пунктов	Для ведения личного подсобного хозяйства	13	02.020	605	392,75	237 613,75
230	Российская Федерация, Республика Северная Осетия - Алания, Моздокский район, ст-ца Ново-Осетинская, ул Октябрьская, у западной меже участка №1	Моздокский	15:01:0000000:1959	003002000000 Земли населенных пунктов	"Жилая застройка", "Для ведения личного подсобного хозяйства (приусадебный земельный участок)", размещение жилого дома, производство сельскохозяйственной продукции; размещение гаража и иных вспомогательных сооружений, содержание сельскохозяйственных животных	13	02.020	2 000	267,40	534 800,00
231	Респ. Северная Осетия - Алания, р-н. Моздокский, Моздокский р-н. ст-ца Павлодольская ул. Степная и Социалистическая	Моздокский	15:01:0000000:1960	003002000000 Земли населенных пунктов	"Коммунальное обслуживание", предназначенного для размещения объектов капитального строительства в целях обеспечения населения и организаций коммунальными услугами, в частности: поставки воды, тепла, электричества, газа, предоставление услуг связи, отвод канализационных стоков, очистка и уборка объектов недвижимости	6	03.012	10	402,57	4 025,70
232	Респ. Северная Осетия - Алания, Моздокский р-н., Павлодольское сельское поселение	Моздокский	15:01:0000000:1961	003003000000 Земли промышленности, энергетики, транспорта, связи, радиовещания, телевидения, информатики, земли для обеспечения космической деятельности, земли обороны, безопасности и земли иного специального назначения	трубопроводный транспорт	6	07.050	21 555	32,72	705 279,60
233	Респ. Северная Осетия - Алания, р-н. Моздокский, Киевское сельское поселение	Моздокский	15:01:0000000:1962	003003000000 Земли промышленности, энергетики, транспорта, связи, радиовещания, телевидения, информатики, земли для обеспечения космической деятельности, земли обороны, безопасности и земли иного специального назначения	трубопроводный транспорт	6	07.050	537	32,72	17 570,64
234	Респ. Северная Осетия - Алания, Моздокский р-н., ст-ца Павлодольская, в 50 м на север от многоквартирного дома по ул.Гагарина, д.210	Моздокский	15:01:0000000:1963	003002000000 Земли населенных пунктов	Ведение огородничества	13	17.011	270	53,04	14 320,80
235	Респ Северная Осетия - Алания, Моздокский р-н. Киевское сельское поселение	Моздокский	15:01:0000000:1964	003001000000 Земли сельскохозяйственного назначения	трубопроводный транспорт	6	07.050	9 347	32,72	305 833,84
236	РСО- Алания, Моздокский район, ст-ца Черноярская, ул. Речная, № 12	Моздокский	15:01:0000000:1965	003002000000 Земли населенных пунктов	Для ведения личного подсобного хозяйства	13	02.020	1 677	267,40	448 429,80
237	Респ Северная Осетия - Алания, Моздокский р-н, в 1 км к северо-западу от ст.Терская	Моздокский	15:01:0000000:1966	003006000000 Земли водного фонда	Гидротехническое сооружение	6	11.030	41 398	402,57	16 665 592,86
238	Российская Федерация, Республика Северная Осетия-Алания, Моздокский муниципальный район, Троицкое сельское поселение, с.Троицкое, ул. Молодежная, 45	Моздокский	15:01:0000000:1967	003002000000 Земли населенных пунктов	"Для индивидуального жилищного строительства", предназначенного для строительства индивидуального жилого дома, индивидуального гаража и подсобных сооружений, выращивания плодовых, ягодных и овощных культур	13	02.020	966	392,75	379 396,50
239	Респ. Северная Осетия - Алания, р-н. Моздокский, г. Моздок, ул. Промышленная	Моздокский	15:01:0000000:1970	003002000000 Земли населенных пунктов	Пищевая промышленность	6	06.040	350 000	747,07	261 474 500,00
240	РСО-Алания, Моздокский район, с/п Сосновое	Моздокский	15:01:0000000:1971	003003000000 Земли промышленности, энергетики, транспорта, связи, радиовещания, телевидения, информатики, земли для обеспечения космической деятельности, земли обороны, безопасности и земли иного специального назначения	обеспечение обороны и безопасности	3	08.000	592	235,43	139 374,56
241	Республика Северная Осетия-Алания, р-н Моздокский, Межселенные земли	Моздокский	15:01:0000000:1972	003001000000 Земли сельскохозяйственного назначения	Для трубопроводного транспорта	6	07.050	75 826	32,72	2 481 353,92
242	РСО- Алания, Моздокский район, ст. Терская, ул.Буденного, №1 "а"	Моздокский	15:01:0000000:1973	003002000000 Земли населенных пунктов	Для ведения личного подсобного хозяйства	13	02.020	1 500	392,75	589 125,00
243	Респ. Северная Осетия - Алания, Моздокский р-н., за чертой с.Хурикау, в 2,8 км на северо-восток от северной окраины с.Хурикау, у границы с Республикой Ингушетия	Моздокский	15:01:0000000:1974	003001000000 Земли сельскохозяйственного назначения	"Сельскохозяйственное использование", "Растениеводство"	1	01.010	446 610	8,95	3 997 159,50
244	Республика Северная Осетия-Алания, Моздокский район, ст. Терская, у правой меже участка по ул. Солнечная, 8.	Моздокский	15:01:0000000:1975	003002000000 Земли населенных пунктов	"Жилая застройка", "Для ведения личного подсобного хозяйства", предназначенного для строительства индивидуального жилого дома, не предназначенного для раздела квартиры; производства сельскохозяйственной продукции; размещения гаража и иных вспомогательных сооружений; содержания сельскохозяйственных животных	13	02.010	600	392,75	235 650,00

№ п/п	Местоположение ЗУ	Район	Кадастровый номер ЗУ	Категория земель	Разрешенное использование по документу	Код вида разрешенного использования (в соответствии с классификатором видов разрешенного использования земельных участков)	Вид использования объектов недвижимости	Площадь	УПКС	КС
245	Респ Северная Осетия - Алания, Моздокский р-н, ст-ца Черноярская, напротив земельного участка по ул.Красная, 69	Моздокский	15:01:0000000:1977	003002000000 Земли населенных пунктов	"Общественное использование объектов капитального строительства". "Амбулаторно-поликлиническое обслуживание", размещение объектов капитального строительства, предназначенных для оказания гражданам амбулаторно-поликлинической медицинской помощи (поликлиники, фельдшерские пункты, пункты здравоохранения, центры матери и ребенка, диагностические центры, молочные кухни, станции донорства крови, клинические лаборатории	3	03.040	856	427,83	366 222,48
246	Респ Северная Осетия - Алания, Моздокский р-н, ст-ца Луковская, по ул.Казачья, у задней межи участка №34	Моздокский	15:01:0000000:1978	003002000000 Земли населенных пунктов	"Ведение огородничества", осуществление деятельности, связанной с выращиванием ягодных, овощных, бахчевых или иных сельскохозяйственных культур и картофеля; размещение некапитального жилого строения и хозяйственных строений и сооружений, предназначенных для хранения сельскохозяйственных орудий труда и выращенной сельскохозяйственной продукции	13	13.011	1 000	53,04	53 040,00
247	Республика Северная Осетия-Алания, Моздокский р-н, п. Садовый, ул. Школьная	Моздокский	15:01:0000000:1979	003002000000 Земли населенных пунктов	"Общественное использование объектов капитального строительства", "Коммунальное обслуживание", размещение объектов капитального строительства в целях обеспечения физических и юридических лиц коммунальными услугами	6	03.012	4	344,74	1 378,96
248	Респ Северная Осетия - Алания, Моздокский р-н, г Моздок, ул 8-ая Гвардейская	Моздокский	15:01:0000000.1981	003002000000 Земли населенных пунктов	Коммунальное обслуживание	6	03.012	19	543,70	10 330,30
249	Республика Северная Осетия-Алания, Моздокский район, пос. Садовый, ул. Театральная	Моздокский	15:01:0000000.1985	003002000000 Земли населенных пунктов	"Общественное использование объектов капитального строительства". "Коммунальное обслуживание", размещение объектов капитального строительства в целях обеспечения физических и юридических лиц коммунальными услугами	6	03.012	6	344,74	2 068,44
250	Республика Северная Осетия-Алания, Моздокский р-н, п. Садовый, ул. Мира	Моздокский	15:01:0000000:1987	003002000000 Земли населенных пунктов	"Общественное использование объектов капитального строительства", "Коммунальное обслуживание", размещение объектов капитального строительства в целях обеспечения физических и юридических лиц коммунальными услугами	6	03.012	7	344,74	2 413,18
251	Республика Северная Осетия-Алания, р-н Моздокский, Межселенные земли	Моздокский	15:01:0000000.2	003001000000 Земли сельскохозяйственного назначения	Для сельскохозяйственного производства	1	01.010	10 397 142	8,95	93 054 420,90
252	Республика Северная Осетия-Алания, р-н Моздокский, тер Межселенные земли, В/Д №107 Троицкое-35 ПС Комарово-35	Моздокский	15:01:0000000:20	003003000000 Земли промышленности, энергетики, транспорта, связи, радиовещания, телевидения, информатики, земли для обеспечения космической деятельности, земли обороны, безопасности и земли иного специального назначения	"Энергетика", размещение объектов электросетевого хозяйства	6	03.011	561	32,72	18 355,92
253	Респ. Северная Осетия - Алания, р-н. Моздокский, ст-ца Ново-Осетинская, ул. Гуржибекова, между участками №18 и №20	Моздокский	15:01:0000000.2007	003002000000 Земли населенных пунктов	"Жилая застройка", "Для ведения личного подсобного хозяйства (приусадебный земельный участок)", размещение жилого дома; производство сельскохозяйственной продукции; размещение гаража и иных вспомогательных сооружений; содержание сельскохозяйственных животных	13	02.020	1 136	267,40	303 766,40
254	Респ Северная Осетия - Алания, Моздокский р-н, ст-ца Черноярская, спортивная площадка	Моздокский	15:01:0000000.2011	003002000000 Земли населенных пунктов	"Отдых (рекреация)", обустройство мест для занятия спортом, физической культурой, пешими или верховыми прогулками, отдыха и туризма, наблюдения за природой, пикников, охоты, рыбалки и иной деятельности; создание и уход за парками, городскими лесами, садами и скверами, прудами, озерами, водохранилищами, пляжами, береговыми полосами водных объектов общего пользования, а также обустройство мест отдыха в них	3	05.012	3 211	73,53	236 104,83

№ п/п	Местоположение ЗУ	Район	Кадастровый номер ЗУ	Категория земель	Разрешенное использование по документу	Код вида разрешенного использования (в соответствии с классификатором видов разрешенного использования земельных участков)	Вид использования объектов недвижимости	Площадь	УПКС	КС
255	Респ. Северная Осетия - Алания, р-н. Моздокский, ст-ца Луковская, ул. Леонида Белого, 27	Моздокский	15:01:0000000:2012	003002000000 Земли населенных пунктов	"Жилая застройка". "Для ведения личного подсобного хозяйства". предназначенного для строительства индивидуального жилого дома. не предназначенного для раздела на квартиры производства сельскохозяйственной продукции; размещения гаража и иных вспомогательных сооружений, содержания сельскохозяйственных животных	13	02.020	1 500	392,75	589 125,00
256	Республика Северная Осетия — Алания, Моздокский р-н	Моздокский	15:01:0000000:2013	003002000000 Земли населенных пунктов	для строительства ЛЭП 6кВ	6	03.012	102	402,57	41 062,14
257	РСО-Алания. Моздокский район, Моздокское лесничество, Моздокское участковое лесничество. лесной квартал 3. лесные выдела: ч.57; ч.6. ч.5; ч.3. ч.2.	Моздокский	15:01:0000000:2014	003005000000 Земли лесного фонда	для строительства ЛЭП 6кВ	6	03.011	7 727	32,72	252 827,44
258	РСО-Алания. Моздокский район	Моздокский	15:01:0000000:2015	003001000000 Земли сельскохозяйственного назначения	Энергетика	6	06.072	20	747,07	14 941,40
259	Республика Северная Осетия - Алания, р-н Моздокский, Хурикауское сельское поселение	Моздокский	15:01:0000000:2018	003002000000 Земли населенных пунктов	Коммунальное обслуживание	6	03.011	20 168	32,72	659 896,96
260	Респ. Северная Осетия - Алания, р-н. Моздокский, п. Садовый, у западной межи участка	Моздокский	15:01:0000000:2025	003002000000 Земли населенных пунктов	"Сельскохозяйственное использование" "Обеспечение сельскохозяйственного производства" размещение машинно-транспортных и ремонтных станций. ангаров и гаражей для сельскохозяйственной техники, амбаров. водонапорных башен, трансформаторных станций и иного технического оборудования, используемого для ведения сельского хозяйства	1	01.180	1 471	139,58	205 322,18
261	РСО-Алания, Моздокский район, г. Моздок	Моздокский	15:01:0000000:2031	003002000000 Земли населенных пунктов	для строительства ЛЭП 6кВ	6	03.011	12	32,72	392,64
262	РСО-Алания, Моздокский район, г. Моздок	Моздокский	15:01:0000000:2032	003002000000 Земли населенных пунктов	для строительства ЛЭП 6кВ	6	03.011	5 232	32,72	171 191,04
263	Респ. Северная Осетия - Алания, р-н. Моздокский, п. Притеречный, ул. Кирова, 24"б". (памятник)	Моздокский	15:01:0000000:2033	003002000000 Земли населенных пунктов	"Историко-культурная деятельность". сохранение и изучение объектов культурного наследия народов Российской Федерации (памятников истории и культуры), в том числе. объектов археологического наследия. достопримечательных мест. мест бытования исторических промыслов. производств и ремесел. исторических поселений. недействующих военных и гражданских захоронений, объектов культурного наследия. хозяйственная деятельность, являющаяся историческим промыслом или ремеслом. а также хозяйственная деятельность. обеспечивающая познавательный туризм	3	09.030	322	8,12	2 614,64
264	РСО-Алания, Моздокский район, п. Притеречный, ул. Кирова. 24 "а"	Моздокский	15:01:0000000:2034	003002000000 Земли населенных пунктов	"Общественное использование объектов капитального строительства", "Парки культуры и отдыха", размещение парков культуры и отдыха	5	12.003	9 800	278,52	2 729 496,00
265	Респ. Северная Осетия - Алания, р-н. Моздокский, с. Трехгорное. ул. Степная	Моздокский	15:01:0000000:2035	003002000000 Земли населенных пунктов	"Жилая застройка". "Для ведения личного подсобного хозяйства (приусадебный земельный участок)". размещение жилого дома: производство сельскохозяйственной продукции, размещение гаража и иных вспомогательных сооружений; содержание сельскохозяйственных животных	13	02.020	3 328	392,75	1 307 072,00
266	Респ Северная Осетия - Алания. Моздокский р-н. п.Черноярский.пер.Степной, №5 "а"	Моздокский	15:01:0000000:2036	003002000000 Земли населенных пунктов	"Жилая застройка". "Для ведения личного подсобного хозяйства". предназначенного для строительства индивидуального жилого дома, не предназначенного для раздела на квартиры производства сельскохозяйственной продукции: размещения гаража и иных вспомогательных сооружений; содержания сельскохозяйственных животных.	13	02.010	1 668	267,40	446 023,20
267	Республика Северная Осетия-Алания. Моздокский р-н. п. Советский, с правой межи домовладения по пер. Центральный, №4	Моздокский	15:01:0000000:2051	003002000000 Земли населенных пунктов	"Жилая застройка". "Для ведения личного подсобного хозяйства"	13	02.020	2 500	267,40	668 500,00

№ п/п	Местоположение ЗУ	Район	Кадастровый номер ЗУ	Категория земель	Разрешенное использование по документу	Код вида разрешенного использования (в соответствии с классификатором видов разрешенного использования земельных участков)	Вид использования объектов недвижимости	Площадь	УПКС	КС
268	Респ Северная Осетия - Алания Моздокский р-н. с. Комарово. ул. М. Терещенко. 8	Моздокский	15:01:0000000:2068	003002000000 Земли населенных пунктов	"Жилая застройка". "Для ведения личного подсобного хозяйства (приусадебный земельный участок)". размещение жилого дома; производство сельскохозяйственной продукции, размещение гаража и иных вспомогательных сооружений; содержание сельскохозяйственных животных .	13	02.020	1 500	267,40	401 100,00
269	Республика Северная Осетия - Алания, Моздокский район. за чертой ст Подгорольская, в 40 м на восток от земельного участка по ул. Моздокская, №178	Моздокский	15:01:0000000:2069	003002000000 Земли населенных пунктов	Строительная промышленность	6	06.060	2 112	553,14	1 168 231,68
270	Респ Северная Осетия - Алания, Моздокский р-н, с Виноградное, в 700м. южнее с. Виноградное	Моздокский	15:01:0000000:2070	003001000000 Земли сельскохозяйственного назначения	Для сельскохозяйственного производства	1	01.010	5 574 994	8,95	49 896 196,30
271	Республика Северная Осетия - Алания. Моздокский район. с Виноградное	Моздокский	15:01:0000000:2071	003002000000 Земли населенных пунктов	Предоставление коммунальных услуг	6	03.012	18	344,74	6 205,32
272	Республика Северная Осетия - Алания, Моздокский район. ст Луковская, ул Леонида Белого. 26	Моздокский	15:01:0000000:2072	003002000000 Земли населенных пунктов	"Жилая застройка","Для ведения личного подсобного хозяйства (приусадебный земельный участок)" размещение жилого дома; производство сельскохозяйственной продукции; размещение гаража и иных вспомогательных сооружений; содержание сельскохозяйственных животных	13	02.020	1 181	392,75	463 837,75
273	Респ Северная Осетия - Алания. Моздокский р-н. с. Малгобек. ул. Советская, у правой меки участка №29	Моздокский	15:01:0000000:2073	003002000000 Земли населенных пунктов	"Отдых (рекреация)". "Спорт". размещение зданий и сооружений для занятия спортом"	3	05.011	1 800	73,53	132 354,00
274	РСО-Алания, Моздокский район. г Моздок, пл. Вокзальная	Моздокский	15:01:0000000:2077	003003000000 Земли промышленности, энергетики, транспорта, связи, радиовещания, телевидения, информатики, земли для обеспечения космической деятельности, земли обороны, безопасности и земли иного специального назначения	для специального назначения	12	12.020	600	2 453,30	1 471 980,00
275	Республика Северная Осетия-Алания, Моздокский р-н, ст-ца Ново-Осетинская, ул. Гуржибекова. 20 "б"	Моздокский	15:01:0000000:2079	003002000000 Земли населенных пунктов	"Общественное использование объектов капитального строительства". "Амбулаторно-поликлиническое обслуживание". размещение объектов капитального строительства, предназначенных для оказания гражданам амбулаторно-поликлинической медицинской помощи (поликлиники, фельдшерские пункты, пункты здравоохранения, центры матери и ребенка, диагностические центры, молочные кухни, станции донорства крови, клинические лаборатории)	3	03.040	2 041	427,83	873 201,03
276	Респ. Северная Осетия - Алания. р-н. Моздокский. в пос. Советском в 30 м от правой меки домовладения по пер. Центральный. №4	Моздокский	15:01:0000000:2080	003002000000 Земли населенных пунктов	"Жилая застройка", "Для ведения личного подсобного хозяйства (приусадебный земельный участок)"	13	02.020	1 500	267,40	401 100,00
277	Республика Северная Осетия - Алания. Моздокский район. с Малгобек, ул Шоссейная. 58	Моздокский	15:01:0000000:2081	003002000000 Земли населенных пунктов	"Жилая застройка", "Для ведения личного подсобного хозяйства (приусадебный земельный участок)", размещение жилого дома; производство сельскохозяйственной продукции; размещение гаража и иных вспомогательных сооружений; содержание сельскохозяйственных животных	13	02.020	2 500	267,40	668 500,00
278	РСО-Алания. Моздокский район, ст-ца Черноярская, ул Красная. у задней и левой меки участка с кадастровым номером 15.01.0000000:1977	Моздокский	15:01:0000000:2086	003002000000 Земли населенных пунктов	"Общественное использование объектов капитального строительства". "Амбулаторно-поликлиническое обслуживание". размещение объектов капитального строительства, предназначенных для оказания гражданам амбулаторно-поликлинической медицинской помощи (поликлиники, фельдшерские пункты, пункты здравоохранения, центры матери и ребенка, диагностические центры, молочные кухни, станции донорства крови, клинические лаборатории)	3	03.040	1 155	427,83	494 143,65
279	Респ. Северная Осетия - Алания, р-н. Моздокский, п. Садовый, ул. Моздокская. на въезде со стороны в г.Моздок	Моздокский	15:01:0000000:2087	003002000000 Земли населенных пунктов	"Жилая застройка". "Для ведения личного подсобного хозяйства (приусадебный земельный участок)". размещение жилого дома; производство сельскохозяйственной продукции, размещение гаража и иных вспомогательных сооружений; содержание сельскохозяйственных животных	13	02.020	1 366	336,20	459 426,78

№ п/п	Местоположение ЗУ	Район	Кадастровый номер ЗУ	Категория земель	Разрешенное использование по документу	Код вида разрешенного использования (в соответствии с классификатором видов разрешенного использования земельных участков)	Вид использования объектов недвижимости	Площадь	УПКС	КС
280	Российская Федерация, Республика Северная Осетия - Алания Моздокский р-н. с. Предгорное. ул. Школьная. 22	Моздокский	15:01:0000000:2089	003002000000 Земли населенных пунктов	"Общественное использование объектов капитального строительства". "Амбулаторно-поликлиническое обслуживание". размещение объектов капитального строительства, предназначенных для оказания гражданам амбулаторно-поликлинической медицинской помощи (поликлиники. фельдшерские пункты, пункты здравоохранения, центры матери и ребенка, диагностические центры, молочные кухни, станции донорства крови, клинические лаборатории)	3	03.040	2 000	538,13	1 076 260,00
281	Респ Северная Осетия - Алания. Моздокский р-н. п. Черноярский. ул. Шоссейная. у задней межи участка с кадастровым номером 15:01:0701005:35	Моздокский	15:01:0000000:2090	003002000000 Земли населенных пунктов	"Общественное использование объектов капитального строительства". "Амбулаторно-поликлиническое обслуживание". размещение объектов капитального строительства, предназначенных для оказания гражданам амбулаторно-поликлинической медицинской помощи (поликлиники. фельдшерские пункты, пункты здравоохранения, центры матери и ребенка, диагностические центры, молочные кухни, станции донорства крови, клинические лаборатории)	3	03.040	1 059	427,83	453 071,97
282	Республика Северная Осетия - Алания. Моздокский район, с Киевское. у левой межи участка по пер. Мира. №6	Моздокский	15:01:0000000:2091	003002000000 Земли населенных пунктов	"Общественное использование объектов капитального строительства". "Амбулаторно-поликлиническое обслуживание". размещение объектов капитального строительства, предназначенных для оказания гражданам амбулаторно-поликлинической помощи (поликлиники. фельдшерские пункты. пункты здравоохранения, центры матери и ребенка. диагностические центры, молочные кухни. станции донорства крови. клинические лаборатории)	3	03.040	1 080	538,13	581 180,40
283	Республика Северная Осетия - Алания, Моздокский район. с Виноградное. сквер	Моздокский	15:01:0000000:2092	003004000000 Земли особо охраняемых территорий и объектов	"Культурное развитие", "Парки культуры и отдыха", размещение парков культуры и отдыха	3	03.060	8 303	319,51	2 652 891,53
284	Республика Северная Осетия - Алания. Моздокский район, п Черноярский, у западной межи земельного участка №8 по пер Степному	Моздокский	15:01:0000000.2093	003002000000 Земли населенных пунктов	"Жилая застройка", "Для ведения личного подсобного хозяйства (приусадебный земельный участок)", размещение жилого дома; производство сельскохозяйственной продукции; размещение гаража и иных вспомогательных сооружений; содержание сельскохозяйственных животных	13	02.020	2 500	267,40	668 500,00
285	Республика Северная Осетия-Алания, Моздокский р-н, с. Троицкое. ул. Молодежная. 60	Моздокский	15:01:0000000:2098	003002000000 Земли населенных пунктов	"Жилая застройка". "Для ведения личного подсобного хозяйства (приусадебный земельный участок)". размещение жилого дома; производство сельскохозяйственной продукции, размещение гаража и иных вспомогательных сооружений; содержание сельскохозяйственных животных	13	02.020	1 200	392,75	471 300,00
286	РСО-Алания, Моздокский район. с Троицкое, ул Молодежная. 62	Моздокский	15:01:0000000:2099	003002000000 Земли населенных пунктов	"Жилая застройка". "Для ведения личного подсобного хозяйства (приусадебный земельный участок)". размещение жилого дома; производство сельскохозяйственной продукции, размещение гаража и иных вспомогательных сооружений, содержание сельскохозяйственных животных	13	02.020	1 200	392,75	471 300,00
287	Респ. Северная Осетия - Алания. р-н Моздокский, Межселенные земли от СЖД до оси р.Терек	Моздокский	15:01:0000000:21	003003000000 Земли промышленности. энергетики. транспорта. связи, радиовещания. телевидения, информатики. земли для обеспечения космической деятельности. земли обороны, безопасности и земли иного специального назначения	Для производственных нужд.	6	03.011	1 022	32,72	33 439,84

№ п/п	Местоположение ЗУ	Район	Кадастровый номер ЗУ	Категория земель	Разрешенное использование по документу	Код вида разрешенного использования (в соответствии с классификатором видов разрешенного использования земельных участков)	Вид использования объектов недвижимости	Площадь	УПКС	КС
288	Респ Северная Осетия - Алания, Моздокский р-н, с.Малгобек, ул.Советская, 29"а"	Моздокский	15:01:0000000:2109	003002000000 Земли населенных пунктов	"Общественное использование объектов капитального строительства". "Амбулаторно-поликлиническое обслуживание", размещение объектов капитального строительства, предназначенных для оказания гражданам амбулаторно-поликлинической медицинской помощи (поликлиники, фельдшерские пункты, пункты здравоохранения, центры матери и ребенка, диагностические центры, молочные кухни, станции донорства крови, клинические лаборатории)	3	03.040	2 000	427,83	855 660,00
289	Респ Северная Осетия - Алания, Моздокский р-н, г Моздок, ул Кирова/Ростовская	Моздокский	15:01:0000000:2114	003002000000 Земли населенных пунктов	"Земельные участки (территории) общего пользования"	6	12.001	1 331	32,72	43 550,32
290	Республика Северная Осетия - Алания, Моздокский р-н, г Моздок, ул Кирова/Ростовская	Моздокский	15:01:0000000:2115	003002000000 Земли населенных пунктов	Земельные участки улиц, проспектов, площадей, шоссе, аллей, бульваров, застав, переулков, проездов, тупиков; земельные участки земель резерва; земельные участки, занятые водными объектами, изъятыми из оборота или ограниченными в обороте в соответствии с законодательством Российской Федерации; земельные участки под полосами отвода водоемов, каналов и коллекторов, набережные (земельный участок общего пользования, занятый автомобильной дорогой местного значения поселения и примыкающими к ней съездами, тротуарами и другими объектами, не подлежащими приватизации)	6	12.001	4 130	32,72	135 133,60
291	Республика Северная Осетия-Алания, Моздокский район, п Черноярский, ул Садовая, у левой межи земельного участка с кадастровым номером 15:01:070101 1:22	Моздокский	15:01:0000000:2116	003002000000 Земли населенных пунктов	"Жилая застройка", "Для ведения личного подсобного хозяйства (приусадебный земельный участок)", размещение жилого дома; производство сельскохозяйственной продукции; размещение гаража и иных вспомогательных сооружений; содержание сельскохозяйственных животных	13	02.020	1 400	267,40	374 360,00
292	Российская Федерация, Республика Северная Осетия - Алания, Моздокский муниципальный район, Луковское сельское поселение, ст Луковская, пер Молодежный, 21	Моздокский	15:01:0000000:2119	003002000000 Земли населенных пунктов	"Жилая застройка", "Для ведения личного подсобного хозяйства" (приусадебный земельный участок)", размещение жилого дома; производство сельскохозяйственной продукции; размещение гаража и иных вспомогательных сооружений; содержание сельскохозяйственных животных (код 2.2)	13	02.020	1 250	392,75	490 937,50
293	Республика Северная Осетия - Алания, Моздокский район, с Комарово, ул Мира, 16	Моздокский	15:01:0000000:2133	003002000000 Земли населенных пунктов	"Жилая застройка", "Для ведения личного подсобного хозяйства (приусадебный земельный участок)", размещение жилого дома; производство сельскохозяйственной продукции; размещение гаража и иных вспомогательных сооружений; содержание сельскохозяйственных животных	13	02.020	2 665	267,40	712 621,00
294	Российская Федерация, Республика Северная Осетия - Алания, Моздокский муниципальный район, Луковское сельское поселение, ст. Луковская, пер. Молодежный, 19	Моздокский	15:01:0000000:2134	003002000000 Земли населенных пунктов	"Жилая застройка", "Для ведения личного подсобного хозяйства (приусадебный земельный участок)", размещение жилого дома; производство сельскохозяйственной продукции, размещение гаража и иных вспомогательных сооружений; содержание сельскохозяйственных животных	13	02.020	1 250	392,75	490 937,50

№ п/п	Местоположение ЗУ	Район	Кадастровый номер ЗУ	Категория земель	Разрешенное использование по документу	Код вида разрешенного использования (в соответствии с классификатором видов разрешенного использования земельных участков)	Вид использования объектов недвижимости	Площадь	УПКС	КС
295	Респ Северная Осетия - Алания, Моздокский р-н, за чертой п. Дружба, у северо-восточной окраины села, в районе земельного участка с кадастровым номером 15:01:0303001:21	Моздокский	15:01:0000000:2136	003001000000 Земли сельскохозяйственного назначения	"Сельскохозяйственное использование", "Животноводство", осуществление хозяйственной деятельности, связанной с производством продукции животноводства, в том числе сенокошение, выпас сельскохозяйственных животных, разведение племенных животных, производство и использование племенной продукции (материала), размещение зданий, сооружений, используемых для содержания и разведения сельскохозяйственных животных, производства, хранения и первичной переработки сельскохозяйственной продукции	1	01.070	34 024	73,39	2 497 021,36
296	Республика Северная Осетия-Алания, Моздокский район, ст.Луковская, Виноградный пер., 16 а	Моздокский	15:01:0000000:2146	003002000000 Земли населенных пунктов	"Земельные участки личных подсобных хозяйств (ведение личного подсобного хозяйства и эксплуатация жилого дома с хозяйственными постройками)"	13	02.010	521	392,75	204 622,75
297	РСО-Алания, Моздокский район, с.Веселое, у левой межи участка по ул. Осетинская, 1 "а" с кадастровым номером 15:01:3001031:12	Моздокский	15:01:0000000:2147	003002000000 Земли населенных пунктов	"Жилая застройка", "Для ведения личного подсобного хозяйства (приусадебный земельный участок)", размещение жилого дома; производство сельскохозяйственной продукции; размещение гаража и иных вспомогательных сооружений; содержание сельскохозяйственных животных	13	02.020	2 785	336,33	936 679,05
298	Российская Федерация, Республика Северная Осетия - Алания, Моздокский район, ст. Луковская, пер. Молодежный, 17	Моздокский	15:01:0000000:2148	003002000000 Земли населенных пунктов	"Жилая застройка", "Для ведения личного подсобного хозяйства (приусадебный земельный участок)"	13	02.020	1 250	392,75	490 937,50
299	Республика Северная Осетия-Алания, Моздокский р-н, за чертой населенного пункта с. Виноградное, западная окраина села	Моздокский	15:01:0000000:2150	003006000000 Земли водного фонда	"Гидротехнические сооружения", размещение гидротехнических сооружений, необходимых для эксплуатации водохранилищ (плотин, водосбросов, водозаборных, водовыпускных и других гидротехнических сооружений, судопропускных сооружений, рыбозащитных и рыбопропускных сооружений, берегозащитных сооружений) (код 11.3)	6	11.030	5 100	344,74	1 758 174,00
300	Респ Северная Осетия - Алания, Моздокский р-н, г Моздок, ул Достоевского	Моздокский	15:01:0000000:2151	003002000000 Земли населенных пунктов	Образование и просвещение	3	03.050	33 840	676,31	22 886 330,40
301	Респ Северная Осетия - Алания, Моздокский р-н, с Раздольное, ул Полторная, 25	Моздокский	15:01:0000000:2171	003002000000 Земли населенных пунктов	"Жилая застройка", "Для ведения личного подсобного хозяйства (приусадебный земельный участок)", размещение жилого дома; производство сельскохозяйственной продукции; размещение гаража и иных вспомогательных сооружений; содержание сельскохозяйственных животных	13	02.020	2 092	336,33	703 602,36
302	Республика Северная Осетия - Алания, Моздокский район, п. Черноярский, у задней межи участков по пер.Степному, №8 и №8"а"	Моздокский	15:01:0000000:2172	003002000000 Земли населенных пунктов	"Жилая застройка", "Для ведения личного подсобного хозяйства (приусадебный земельный участок)", размещение жилого дома; производство сельскохозяйственной продукции; размещение гаража и иных вспомогательных сооружений; содержание сельскохозяйственных животных	13	02.020	1 269	267,40	339 330,60
303	Республика Северная Осетия - Алания, р-н Моздокский, ст. Луковская, пер. Молодежный, 15	Моздокский	15:01:0000000:2173	003002000000 Земли населенных пунктов	"Жилая застройка", "Для ведения личного подсобного хозяйства (приусадебный земельный участок)", размещение жилого дома; производство сельскохозяйственной продукции; размещение гаража и иных вспомогательных сооружений; содержание сельскохозяйственных животных	13	02.020	1 250	392,75	490 937,50
304	Респ. Северная Осетия - Алания, р-н. Моздокский, с. Киевское, у задней межи участка по ул. Мирьяненко,№6	Моздокский	15:01:0000000:2240	003002000000 Земли населенных пунктов	"Сельскохозяйственное использование", "Выпас сельскохозяйственных животных"	1	01.081	9 786	4,75	46 483,50
305	Республика Северная Осетия - Алания, Моздокский район, ст Терская, ул Комсомольская, 18	Моздокский	15:01:0000000:2243	003002000000 Земли населенных пунктов	Земельные участки личных подсобных хозяйств (ведение личного подсобного хозяйства)	13	02.020	1 586	392,75	622 901,50

№ п/п	Местоположение ЗУ	Район	Кадастровый номер ЗУ	Категория земель	Разрешенное использование по документу	Код вида разрешенного использования (в соответствии с классификатором видов разрешенного использования земельных участков)	Вид использования объектов недвижимости	Площадь	УПКС	КС
306	Республика Северная Осетия-Алания, Моздокский р-н, с. Хурикау, ул. Рабочая, 44	Моздокский	15:01:0000000:2250	003002000000 Земли населенных пунктов	"Жилая застройка". "Для ведения личного подсобного хозяйства (приусадебный земельный участок)". размещение жилого дома; производство сельскохозяйственной продукции, размещение гаража и иных вспомогательных сооружений; содержание сельскохозяйственных животных	13	02.020	1 305	267,40	373 023,00
307	Республика Северная Осетия - Алания, Моздокский район, с Хурикау, ул Рабочая, 46	Моздокский	15:01:0000000:2251	003002000000 Земли населенных пунктов	"Жилая застройка". "Для ведения личного подсобного хозяйства (приусадебный земельный участок)". размещение жилого дома; производство сельскохозяйственной продукции, размещение гаража и иных вспомогательных сооружений, содержание сельскохозяйственных животных	13	02.020	1 264	267,40	337 993,60
308	РСО-Алания, Моздокский район, от восточной окраины с Малгобек (дорога)	Моздокский	15:01:0000000:2276	003002000000 Земли населенных пунктов	"Земельные участки (территории) общего пользования", "Улично-дорожная сеть", "размещение объектов улично-дорожной сети: автомобильных дорог, трамвайных путей и пешеходных тротуаров в границах населенных пунктов, пешеходных переходов, бульваров, площадей, проездов, велодорожек и объектов велотранспортной и инженерной инфраструктуры; размещение придорожных стоянок (парковок) транспортных средств в границах городских улиц и дорог	6	12.001	1 274	32,72	41 685,28
309	Республика Северная Осетия-Алания, Моздокский район, с. Троицкое	Моздокский	15:01:0000000:2278	003002000000 Земли населенных пунктов	"Земельные участки (территории) общего пользования". "Улично-дорожная сеть". "Размещение объектов улично-дорожной сети: автомобильных дорог, трамвайных путей и пешеходных тротуаров в границах населенных пунктов, пешеходных переходов, бульваров, площадей, проездов, велодорожек и объектов велотранспортной и инженерной инфраструктуры; размещение придорожных стоянок (парковок) транспортных средств в границах городских улиц и дорог"	6	12.001	4 302	32,72	140 761,44
310	Респ. Северная Осетия - Алания, р-н Моздокский. Межселенные земли	Моздокский	15:01:0000000:23	003003000000 Земли промышленности, энергетики, транспорта, связи, радиовещания, телевидения, информатики, земли для обеспечения космической деятельности, земли обороны, безопасности и земли иного специального назначения	для производственных нужд	6	07.012	172	543,70	93 516,40
311	Респ. Северная Осетия - Алания, р-н Моздокский. Межселенные земли	Моздокский	15:01:0000000:24	003002000000 Земли населенных пунктов	Для производственных нужд	6	03.011	1 097	32,72	35 893,84
312	Республика Северная Осетия - Алания, Моздокский район, г Моздок, садоводческое некоммерческое объединение "Дружба", квартал 3, участок №941а	Моздокский	15:01:0000000:2489	003002000000 Земли населенных пунктов	Ведение садоводства	13	13.021	429	278,48	119 467,92
313	Республика Северная Осетия - Алания, Моздокский район, ст Луковская, пер Казачий, 4	Моздокский	15:01:0000000:2490	003002000000 Земли населенных пунктов	"Жилая застройка". "Для ведения личного подсобного хозяйства (приусадебный земельный участок)". размещение жилого дома; производство сельскохозяйственной продукции, размещение гаража и иных вспомогательных сооружений; содержание сельскохозяйственных животных.	13	02.020	1 250	392,75	490 937,50
314	РСО-Алания, Моздокский район ст-ца Павлодольская	Моздокский	15:01:0000000:2491	003002000000 Земли населенных пунктов	"Земельные участки (территории) общего пользования". "Улично-дорожная сеть". размещение объектов улично-дорожной сети: автомобильных дорог, трамвайных путей и пешеходных переходов, бульваров, площадей, проездов, велодорожек и объектов велотранспортной и инженерной инфраструктуры; размещение придорожных стоянок (парковок) транспортных средств в границах городских улиц и дорог	6	12.001	10 114	32,72	330 930,08

№ пп	Местоположение ЗУ	Район	Кадастровый номер ЗУ	Категория земель	Разрешенное использование по документу	Код вида разрешенного использования (в соответствии с классификатором видов разрешенного использования земельных участков)	Вид использования объектов недвижимости	Площадь	УПКС	КС
315	Респ. Северная Осетия - Алания, р-н Моздокский. Межселенные земли	Моздокский	15:01:0000000:25	003003000000 Земли промышленности, энергетики, транспорта, связи, радиовещания, телевидения, информатики, земли для обеспечения космической деятельности, земли обороны, безопасности и земли иного специального назначения	для производственных нужд	6	07:011	158	32,72	5 169,76
316	Республика Северная Осетия-Алания, Моздокский р-н, ст-ца Луковская, ул. Пригородная, 16	Моздокский	15:01:0000000:2501	003002000000 Земли населенных пунктов	Для ведения личного подсобного хозяйства	13	02.020	839	392,75	329 517,25
317	Республика Северная Осетия-Алания, Моздокский р-н, п. Советский, у северной окраины поселка, в районе инспекторской дороги Терско-Кумского канала (участок №1).	Моздокский	15:01:0000000:2509	003002000000 Земли населенных пунктов	"Ведение огородничества", осуществление отдыха и (или) выращивания гражданами для собственных нужд сельскохозяйственных культур, размещение хозяйственных построек, не являющихся объектами недвижимости, предназначенных для хранения инвентаря и урожая сельскохозяйственных культур	13	13.011	7 894	53,04	418 697,76
318	Республика Северная Осетия - Алания, Моздокский район, п Советский, у северной окраины поселка, на продолжении ул. Зеленой (участок №3)	Моздокский	15:01:0000000:2510	003002000000 Земли населенных пунктов	"Ведение огородничества", осуществление отдыха и (или) выращивания гражданами для собственных нужд сельскохозяйственных культур, размещение хозяйственных построек, не являющихся объектами недвижимости, предназначенных для хранения инвентаря и урожая сельскохозяйственных культур	13	13.011	7 707	53,04	408 779,28
319	Республика Северная Осетия-Алания, р-н Моздокский	Моздокский	15:01:0000000:2531	003006000000 Земли водного фонда	"Гидротехнические сооружения", размещение гидротехнических сооружений, необходимых для эксплуатации водохранилищ (плотин, водосбросов, водозаборных, водовыпускных и других гидротехнических сооружений, судопропускных сооружений, рыбозащитных и рыбопропускных сооружений, берегозащитных сооружений)	6	11.030	2 707 600	543,70	1 472 122 120,00
320	Республика Северная Осетия-Алания, Моздокский р-н, с. Троицкое, у правой межи земельного участка по ул. Молодежная, № 60	Моздокский	15:01:0000000:2532	003002000000 Земли населенных пунктов	"Жилая застройка", "Для ведения личного подсобного хозяйства (приусадебный земельный участок)", размещение жилого дома; производство сельскохозяйственной продукции; размещение гаража и иных вспомогательных сооружений; содержание сельскохозяйственных животных	13	02.020	600	392,75	235 650,00
321	Республика Северная Осетия-Алания, Моздокский р-н, п. Калининский, у задней межи участка по ул. Садовая, 16	Моздокский	15:01:0000000:2533	003002000000 Земли населенных пунктов	"Жилая застройка", "Для ведения личного подсобного хозяйства (приусадебный земельный участок)", размещение жилого дома; производство сельскохозяйственной продукции, размещение гаража и иных вспомогательных сооружений; содержание сельскохозяйственных животных	13	02-020	1 353	392,75	531 390,75
322	Республика Северная Осетия - Алания, Моздокский р-н, Межселенные земли	Моздокский	15:01:0000000:2535	003001000000 Земли сельскохозяйственного назначения	Для животноводства и растениеводства	1	01.081	150 000	4,75	712 500,00
323	Республика Северная Осетия-Алания, Моздокский р-н, с. Кинляр, ул. Бапырмурзаева, у южной межи участка № 60	Моздокский	15:01:0000000:2537	003002000000 Земли населенных пунктов	"Ведение огородничества", осуществление отдыха и (или) выращивания гражданами для собственных нужд сельскохозяйственных культур, размещение хозяйственных построек, не являющихся объектами недвижимости, предназначенных для хранения инвентаря и урожая сельскохозяйственных культур (код13.1)	13	13-011	551	53,04	29 225,04
324	Российская Федерация, Республика Северная Осетия-Алания, с западной стороны с Троицкого, с левой стороны автодороги Моздок - п.Л.Кондратенко	Моздокский	15:01:0000000:2555	003001000000 Земли сельскохозяйственного назначения	"Сельскохозяйственное использование", "Обеспечение сельскохозяйственного производства", размещение машинно-транспортных и ремонтных станций, ангаров и гаражей для сельскохозяйственной техники, амбаров, водонапорных башен, трансформаторных станций и иного технического оборудования, используемого для ведения сельского хозяйства	1	01-180	3 223	162,99	525 316,77

№ п/п	Местоположение ЗУ	Район	Кадастровый номер ЗУ	Категория земель	Разрешенное использование по документу	Код вида разрешенного использования (в соответствии с классификатором видов разрешенного использования земельных участков)	Вид использования объектов недвижимости	Площадь	УПКС	КС
325	Республика Северная Осетия-Алания, Моздокский район. ст-ца Луковская. пер. Молодежный, 7	Моздокский	15:01:0000000:2583	003002000000 Земли населенных пунктов	земельные участки, предназначенные для сельскохозяйственного производства (земельный участок, предназначенный для эксплуатации сельскохозяйственных объектов)	1	01.180	990	162,99	161 360,10
326	Республика Северная Осетия-Алания, Моздокский район, ст-ца Луковская, пер. Молодежный, 5	Моздокский	15:01:0000000:2584	003002000000 Земли населенных пунктов	земельные участки, предназначенные для сельскохозяйственного производства (земельный участок, предназначенный для эксплуатации сельскохозяйственных объектов)	1	01.180	1 013	162,99	165 108,87
327	Республика Северная Осетия-Алания, р-н Моздокский, ст-ца Луковская, ул. Крайошания, 56 "Ж"	Моздокский	15:01:0000000:2585	003002000000 Земли населенных пунктов	земельные участки, предназначенные для сельскохозяйственного производства (земельный участок, предназначенный для эксплуатации сельскохозяйственных объектов)	1	01.180	14 072	162,99	2 293 595,28
328	Республика Северная Осетия-Алания, Моздокский район, ст-ца Луковская, пер. Молодежный, 3	Моздокский	15:01:0000000:2586	003002000000 Земли населенных пунктов	земельные участки, предназначенные для сельскохозяйственного производства (земельный участок, предназначенный для эксплуатации сельскохозяйственных объектов)	1	01.180	1 077	162,99	175 540,23
329	Российская Федерация, Республика Северная Осетия-Алания, р-н Моздокский, ст-ца Луковская, ул. Омельченко, 54 "А"	Моздокский	15:01:0000000:2587	003002000000 Земли населенных пунктов	Для индивидуального жилищного строительства	13	02.010	1 104	392,75	433 596,00
330	Республика Северная Осетия-Алания, р-н Моздокский, ст-ца Луковская, ул. Омельченко, 54	Моздокский	15:01:0000000:2588	003002000000 Земли населенных пунктов	для индивидуального жилищного строительства	13	02.010	1 026	392,75	402 961,50
331	Республика Северная Осетия-Алания, Моздокский район. ст-ца Луковская. ул. Омельченко, 53	Моздокский	15:01:0000000:2589	003002000000 Земли населенных пунктов	Для индивидуального жилищного строительства	13	02.010	1 307	392,75	513 324,25
332	Республика Северная Осетия-Алания, Моздокский район, ст-ца Луковская, пер. Молодежный, 13	Моздокский	15:01:0000000:2590	003002000000 Земли населенных пунктов	земельные участки, предназначенные для сельскохозяйственного производства (земельный участок, предназначенный для эксплуатации сельскохозяйственных объектов)	1	01.180	913	162,99	148 809,87
333	Республика Северная Осетия-Алания, Моздокский район. ст-ца Луковская. пер. Молодежный, 11	Моздокский	15:01:0000000:2591	003002000000 Земли населенных пунктов	земельные участки, предназначенные для сельскохозяйственного производства (земельный участок, предназначенный для эксплуатации сельскохозяйственных объектов)	1	01.180	1 018	162,99	165 923,82
334	Республика Северная Осетия-Алания, р-н Моздокский. ст-ца Луковская. пер. Молодежный, 9	Моздокский	15:01:0000000:2592	003002000000 Земли населенных пунктов	земельные участки, предназначенные для сельскохозяйственного производства (земельный участок, предназначенный для эксплуатации сельскохозяйственных объектов)	1	01.180	1 003	162,99	163 478,97
335	Респ. Северная Осетия - Алания, р-н Моздокский. Межселенные земли	Моздокский	15:01:0000000:26	003003000000 Земли промышленности, энергетики, транспорта, связи, радиовещания, телевидения, информатики, земли для обеспечения космической деятельности, земли обороны, безопасности и земли иного специального назначения	Для производственных нужд	6	03.011	294	32,72	9 619,68
336	Республика Северная Осетия — Алания, Моздокский район, с Малгобек	Моздокский	15:01:0000000:2619	003002000000 Земли населенных пунктов	Коммунальное обслуживание	6	03.012	18	181,25	3 262,50
337	Республика Северная Осетия - Алания, Моздокский район, ст Луковская, ул Вокзальная, 15	Моздокский	15:01:0000000:2621	003002000000 Земли населенных пунктов	Для ведения личного подсобного хозяйства	13	02.020	980	392,75	384 895,00
338	Республика Северная Осетия - Алания, Моздокский район, ст Ново-Осетинская, ул. Октябрьская, 1в	Моздокский	15:01:0000000:2622	003002000000 Земли населенных пунктов	"Жилая застройка", "Для ведения личного подсобного хозяйства (приусадебный земельный участок)", размещение жилого дома; производство сельскохозяйственной продукции; размещение гаража и иных вспомогательных сооружений; содержание сельскохозяйственных животных.	13	02.020	4 391	267,40	1 174 153,40
339	Республика Северная Осетия-Алания, Моздокский р-н, п. Калининский, у задней межи участка по ул. Подгорная, № 29	Моздокский	15:01:0000000:2624	003002000000 Земли населенных пунктов	"Жилая застройка", "Для ведения личного подсобного хозяйства (приусадебный земельный участок)", размещение жилого дома; производство сельскохозяйственной продукции, размещение гаража и иных вспомогательных сооружений; содержание сельскохозяйственных животных.	13	02.020	554	392,75	217 583,50
340	Республика Северная Осетия - Алания, Моздокский район, с Комарово, ул М.Терешенко, 16	Моздокский	15:01:0000000:2665	003002000000 Земли населенных пунктов	"Жилая застройка", "Для ведения личного подсобного хозяйства (приусадебный земельный участок)", размещение жилого дома; производство сельскохозяйственной продукции, размещение гаража и иных вспомогательных сооружений; содержание сельскохозяйственных животных	13	02.020	1 500	267,40	401 100,00
341	Российская Федерация, Республика Северная Осетия-Алания, Моздокский муниципальный район, Моздокское городское поселение, г. Моздок, ул. Лесная, 20	Моздокский	15:01:0000000:2666	003002000000 Земли населенных пунктов	Для индивидуального жилищного строительства	13	02.010	666	530,44	353 273,04

№ п/п	Местоположение ЗУ	Район	Кадастровый номер ЗУ	Категория земель	Разрешенное использование по документу	Код вида разрешенного использования (в соответствии с классификатором видов разрешенного использования земельных участков)	Вид использования объектов недвижимости	Площадь	УПКС	КС
342	Республика Северная Осетия-Алания, Моздокский р-н, ст-ца Луковская, пер. Казачий, в районе участка № 18	Моздокский	15:01:0000000:2668	003002000000 Земли населенных пунктов	"Жилая застройка", "Для индивидуального жилищного строительства". размещение жилого дома (отдельно стоящего здания количеством надземных этажей не более чем три, высотой не более двадцати метров, которое состоит из комнат и помещений вспомогательного использования, предназначенных для удовлетворения гражданами бытовых и иных нужд, связанных с их проживанием в таком здании, не предназначенного для раздела на самостоятельные объекты недвижимости); выращивание сельскохозяйственных культур, размещение индивидуальных гаражей и хозяйственных построек	13	02.010	600	392,75	235 650,00
343	Российская Федерация, Республика Северная Осетия-Алания, Моздокский р-н, с. Малгобек, ул. Советская, у задней межи участков №93 и №93"а"	Моздокский	15:01:0000000:2669	003002000000 Земли населенных пунктов	"Культурное развитие", "Объекты культурно-досуговой деятельности, размещение зданий, предназначенных для размещения музеев, выставочных залов, художественных галерей, домов культуры, библиотек, кинотеатров и кинозалов, театров, филармоний, концертных залов, планетариев"	3	03.060	2 372	254,03	602 559,16
344	Российская Федерация, Республика Северная Осетия-Алания, Моздокский р-н, ст-ца Терская, ул. Гагарина, 2 б	Моздокский	15:01:0000000:2670	003002000000 Земли населенных пунктов	"Жилая застройка","Для индивидуального жилищного строительства"	13	02.010	600	392,75	235 650,00
345	Республика Северная Осетия-Алания, Моздокский район, п. Калининский, ул. Жукова, 15	Моздокский	15:01:0000000:2671	003002000000 Земли населенных пунктов	"Жилая застройка", "Для ведения личного подсобного хозяйства (приусадебный земельный участок)", размещение жилого дома, производство сельскохозяйственной продукции, размещение гаража и иных вспомогательных сооружений, содержание сельскохозяйственных животных	13	02.020	1 212	392,75	476 013,00
346	Республика Северная Осетия-Алания, Моздокский р-н, с. Киевское, продолжение дороги ул.Мира	Моздокский	15:01:0000000:2672	003002000000 Земли населенных пунктов	Улично-дорожная сеть	6	12.001	7 518	32,72	245 988,96
347	Российская Федерация, Республика Северная Осетия - Алания, Моздокский муниципальный район, Моздокское городское поселение, г. Моздок, ул. Строительная, 1 ж	Моздокский	15:01:0000000:2676	003002000000 Земли населенных пунктов	Для индивидуального жилищного строительства	13	02.010	752	697,95	524 858,40
348	Респ. Северная Осетия - Алания, Моздокский р-н, с. Хурикау, пер. Шоссейный, 7	Моздокский	15:01:0000000:2677	003002000000 Земли населенных пунктов	Для ведения личного подсобного хозяйства	13	02.020	2 400	267,40	641 760,00
349	Респ. Северная Осетия - Алания, Моздокский р-н, с. Хурикау, ул. Шоссейная, 89	Моздокский	15:01:0000000:2678	003002000000 Земли населенных пунктов	Для ведения личного подсобного хозяйства	13	02.020	2 400	267,40	641 760,00
350	Респ. Северная Осетия - Алания, Моздокский р-н, с. Хурикау, ул. Шоссейная, 91	Моздокский	15:01:0000000:2679	003002000000 Земли населенных пунктов	Для ведения личного подсобного хозяйства	13	02.020	2 400	267,40	641 760,00
351	Республика Северная Осетия-Алания, Моздокский р-н, ст-ца Луковская, ул. Ермолова, 64 "б"	Моздокский	15:01:0000000:2680	003002000000 Земли населенных пунктов	"Жилая застройка", "Для ведения личного подсобного хозяйства (приусадебный участок)", размещение жилого дома, производство сельскохозяйственной продукции, размещение гаража и иных вспомогательных сооружений, содержание сельскохозяйственных животных	13	02.020	901	392,75	353 867,75
352	Респ. Северная Осетия - Алания, Моздокский р-н, с. Хурикау, ул. Шоссейная, 90	Моздокский	15:01:0000000:2683	003002000000 Земли населенных пунктов	Для ведения личного подсобного хозяйства	13	02.020	2 400	267,40	641 760,00
353	Респ. Северная Осетия - Алания, Моздокский р-н, с. Хурикау, ул. Шоссейная, 57	Моздокский	15:01:0000000:2684	003002000000 Земли населенных пунктов	Для ведения личного подсобного хозяйства	13	02.020	2 400	267,40	641 760,00
354	Респ. Северная Осетия - Алания, Моздокский р-н, с. Хурикау, ул. Шоссейная, 55	Моздокский	15:01:0000000:2685	003002000000 Земли населенных пунктов	Для ведения личного подсобного хозяйства	13	02.020	2 400	267,40	641 760,00
355	Респ. Северная Осетия - Алания, р-н Моздокский. Межселенные земли	Моздокский	15:01:0000000:27	003003000000 Земли промышленности, энергетики, транспорта, связи, радиовещания, телевидения, информатики, земли для обеспечения космической деятельности, земли обороны, безопасности и земли иного специального назначения	Для производственных нужд	6	03.011	100	32,72	3 272,00
356	Республика Северная Осетия - Алания, Моздокский район, с. Киевское, напротив земельного участка с кадастровым номером 15:01:0402002:525	Моздокский	15:01:0000000:2732	003002000000 Земли населенных пунктов	"Сельскохозяйственное использование". "Выпас сельскохозяйственных животных". выпас сельскохозяйственных животных	1	01.081	17 290	4,75	82 127,50
357	Российская Федерация, Республика Северная Осетия-Алания, Моздокский р-н, с. Троицкое, пер. Ф.Кошевого, 44	Моздокский	15:01:0000000:2733	003002000000 Земли населенных пунктов	«Жилая застройка», «Для ведения личного подсобного хозяйства (приусадебный земельный участок)», размещение жилого дома, производство сельскохозяйственной продукции, размещение гаража и иных вспомогательных сооружений, содержание сельскохозяйственных животных	13	02.020	1 355	392,75	532 176,25

№ п/п	Местоположение ЗУ	Район	Кадастровый номер ЗУ	Категория земель	Разрешенное использование по документу	Код вида разрешенного использования (в соответствии с классификатором видов разрешенного использования земельных участков)	Вид использования объектов недвижимости	Площадь	УПКС	КС
358	Республика Северная Осетия - Алания. Моздокский район, с Виноград, в районе земельного участка с кадастровым номером 15:01:2502002:2	Моздокский	15:01:0000000:2734	003002000000 Земли населенных пунктов	"Благоустройство территории", размещение декоративных, технических, планировочных, конструктивных устройств, элементов озеленения, различных видов оборудования и оформления, малых архитектурных форм, некапитальных нестационарных строений и сооружений, информационных щитов и указателей, применяемых как составные части благоустройства территории, общественных туалетов	5	12.0.03	913	278,52	254 288,76
359	Республика Северная Осетия - Алания. Моздокский муниципальный район. Троицкое сельское поселение. с. Троицкое, пер. О.Кошевого. 56	Моздокский	15:01:0000000:2735	003002000000 Земли населенных пунктов	"Жилая застройка". "Для ведения личного подсобного хозяйства (приусадебный земельный участок)" размещение жилого дома; производство сельскохозяйственной продукции, размещение гаража и иных вспомогательных сооружений; содержание сельскохозяйственных животных (код 2.2)	13	02.020	1 356	392,75	532 569,00
360	Российская Федерация. Республика Северная Осетия-Алания. Моздокский муниципальный район, Троицкое сельское поселение. с.Троицкое, пер. О.Кошевого, 54	Моздокский	15:01:0000000:2740	003002000000 Земли населенных пунктов	"Жилая застройка". "Для ведения личного подсобного хозяйства (приусадебный земельный участок)" размещение жилого дома; производство сельскохозяйственной продукции, размещение гаража и иных вспомогательных сооружений; содержание сельскохозяйственных животных (код 2.2)	13	02.020	1 545	392,75	606 798,75
361	Российская Федерация. Республика Северная Осетия-Алания. Моздокский муниципальный район, Троицкое сельское поселение, с Троицкое, ул. Молодежная, 79	Моздокский	15:01:0000000:2742	003002000000 Земли населенных пунктов	"Жилая застройка", "Для ведения личного подсобного хозяйства (приусадебный земельный участок)" размещение жилого дома; производство сельскохозяйственной продукции; размещение гаража и иных вспомогательных сооружений; содержание сельскохозяйственных животных (код 2.2)	13	02.020	1 532	392,75	601 693,00
362	Российская Федерация Республика Северная Осетия-Алания, Моздокский муниципальный район. Хурикауское сельское поселение. с. Хурикау. ул. Шоссейная. 73	Моздокский	15:01:0000000:2743	003002000000 Земли населенных пунктов	Индивидуальное жилищное строительство	13	02.010	1 200	267,40	320 880,00
363	Российская Федерация Республика Северная Осетия-Алания, Моздокский муниципальный район. Хурикауское сельское поселение, с. Хурикау, ул. Шоссейная, 73а	Моздокский	15:01:0000000:2744	003002000000 Земли населенных пунктов	Индивидуальное жилищное строительство	13	02.010	1 200	267,40	320 880,00
364	Респ. Северная Осетия - Алания. р-н Моздокский, Межселенные земли	Моздокский	15:01:0000000:28	003003000000 Земли промышленности, энергетики, транспорта, связи, радиовещания, телевидения, информатики, земли для обеспечения космической деятельности, земли обороны, безопасности и земли иного специального назначения	Для производственных нужд	6	03.011	118	32,72	3 860,96
365	Российская Федерация, Республика Северная Осетия-Алания, Моздокский муниципальный район. Троицкое сельское поселение, с. Троицкое. пер. О.Кошевого, 40	Моздокский	15:01:0000000:2807	003002000000 Земли населенных пунктов	«Жилая застройка». «Для ведения личного подсобного хозяйства (приусадебный земельный участок)». размещение жилого дома; производство сельскохозяйственной продукции; размещение гаража и иных вспомогательных сооружений; содержание сельскохозяйственных животных	13	02.020	1 200	392,75	471 300,00
366	Российская Федерация, Республика Северная Осетия-Алания, Моздокский муниципальный район. Троицкое сельское поселение. с. Троицкое, пер. О.Кошевого. 46	Моздокский	15:01:0000000:2816	003002000000 Земли населенных пунктов	«Жилая застройка», «Для ведения личного подсобного хозяйства (приусадебный земельный участок)», размещение жилого дома; производство сельскохозяйственной продукции, размещение гаража и иных вспомогательных сооружений; содержание сельскохозяйственных животных	13	02.020	1 327	392,75	521 179,25
367	Российская Федерация. Республика Северная Осетия-Алания. Моздокский р-н. с. Троицкое, вдоль дренажного канала в районе перекрестка ул.Виноградной и ул.Степной	Моздокский	15:01:0000000:2891	003002000000 Земли населенных пунктов	"Отдых (рекреация)", обустройство мест для занятия спортом, физической культурой, пешими или верховыми прогулками, отдыха и туризма, наблюдения за природой, пикников, охоты, рыбалки и иной деятельности; создание и уход за городскими лесами, скверами, прудами, озерами, водохранилищами, пляжами, а также обустройство мест отдыха в них	5	05.000	20 000	278,52	5 570 400,00

№ пп	Местоположение ЗУ	Район	Кадастровый номер ЗУ	Категория земель	Разрешенное использование по документу	Код вида разрешенного использования (в соответствии с классификатором видов разрешенного использования земельных участков)	Вид использования объектов недвижимости	Площадь	УПКС	КС
368	Респ. Северная Осетия - Алания, р-н Моздокский. Межселенные земли	Моздокский	15:01:0000000:29	003003000000 Земли промышленности, энергетики, транспорта, связи, радиовещания, телевидения, информатики, земли для обеспечения космической деятельности, земли обороны, безопасности и земли иного специального назначения	для производственных нужд	6	03.011	152	32,72	4 973,44
369	Российская Федерация, Республика Северная Осетия-Алания, Моздокский муниципальный район, Троицкое сельское поселение, с. Троицкое, пер. О.Кошевого, 58	Моздокский	15:01:0000000:2939	003002000000 Земли населенных пунктов	«Жилая застройка». «Для ведения личного подсобного хозяйства (приусадебный земельный участок)». размещение жилого дома; производство сельскохозяйственной продукции; размещение гаража и иных вспомогательных сооружений; содержание сельскохозяйственных животных	13	02.020	1 355	392,75	532 176,25
370	Российская Федерация, Республика Северная Осетия-Алания, Моздокский муниципальный район, Троицкое сельское поселение, с. Троицкое, пер. О.Кошевого, 50	Моздокский	15:01:0000000:2956	003002000000 Земли населенных пунктов	«Жилая застройка». «Для ведения личного подсобного хозяйства (приусадебный земельный участок)». размещение жилого дома; производство сельскохозяйственной продукции; размещение гаража и иных вспомогательных сооружений; содержание сельскохозяйственных животных	13	02.020	1 792	392,75	703 898,00
371	Российская Федерация, Республика Северная Осетия-Алания, Моздокский муниципальный район. Троицкое сельское поселение. с. Троицкое, пер. О.Кошевого. 42	Моздокский	15:01:0000000:2965	003002000000 Земли населенных пунктов	«Жилая застройка». «Для ведения личного подсобного хозяйства (приусадебный земельный участок)», размещение жилого дома; производство сельскохозяйственной продукции, размещение гаража и иных вспомогательных сооружений; содержание сельскохозяйственных животных	13	02.020	1 200	392,75	471 300,00
372	Российская Федерация, Республика Северная Осетия-Алания, Моздокский р-н, ст-ца Луковская, у правой и передней меяи земельного участка с кадастровым номером 15.01.2602001:282	Моздокский	15:01:0000000:2969	003002000000 Земли населенных пунктов	"Улично-дорожная сеть", размещение объектов улично-дорожной сети: автомобильных дорог, трамвайных путей и пешеходных тротуаров в границах населенных пунктов, пешеходных переходов, бульваров, площадей, проездов, велодорожек и объектов велотранспортной и инженерной инфраструктуры; размещение придорожных стоянок (парковок) транспортных средств в границах городских улиц и дорог	6	12.001	289	32,72	9 456,08
373	Российская Федерация, Республика Северная Осетия-Алания, Моздокский муниципальный район, Весловское сельское поселение, с. Комарово, ул. Марии Терещенко, 20	Моздокский	15:01:0000000:2976	003002000000 Земли населенных пунктов	"Жилая застройка". "Для ведения личного подсобного хозяйства (приусадебный земельный участок)". размещение жилого дома; производство сельскохозяйственной продукции, размещение гаража и иных вспомогательных сооружений, содержание сельскохозяйственных животных	13	02.020	1 500	267,40	401 100,00
374	Респ. Северная Осетия - Алания, р-н Моздокский, Межселенные земли	Моздокский	15:01:0000000:30	003003000000 Земли промышленности, энергетики, транспорта, связи, радиовещания, телевидения, информатики, земли для обеспечения космической деятельности, земли обороны, безопасности и земли иного специального назначения	для производственных нужд	6	03.011	150	32,72	4 908,00
375	Российская Федерация, Республика Северная Осетия-Алания, Моздокский муниципальный район. Троицкое сельское поселение. с. Троицкое, ул. А.Матросова. 95	Моздокский	15:01:0000000:3044	003002000000 Земли населенных пунктов	"Ведение огородничества", осуществление отдыха и (или) выращивания гражданами для собственных нужд сельскохозяйственных культур; размещение хозяйственных построек, не являющихся объектами недвижимости, предназначенных для хранения инвентаря и урожая сельскохозяйственных культур	13	13.011	1 142	53,04	60 571,68
376	Российская Федерация, Республика Северная Осетия-Алания, Моздокский муниципальный район. Луковское сельское поселение, ст. Луковская, ул Ермолова. 46а	Моздокский	15:01:0000000:3045	003002000000 Земли населенных пунктов	"Для ведения личного подсобного хозяйства"	13	02.020	1 065	392,75	418 278,75

№ пп	Местоположение ЗУ	Район	Кадастровый номер ЗУ	Категория земель	Разрешенное использование по документу	Код вида разрешенного использования (в соответствии с классификатором видов разрешенного использования земельных участков)	Вид использования объектов недвижимости	Площадь	УПКС	КС
377	Российская Федерация, Республика Северная Осетия-Алания, Моздокский р-н, ст-ца Ново-Осетинская. (прогуар)	Моздокский	15:01:0000000:3092	003002000000 Земли населенных пунктов	"Земельные участки (территории) общего пользования". "Улично-дорожная сеть". размещение объектов улично-дорожной сети: автомобильных дорог, трамвайных путей и пешеходных тротуаров в границах населенных пунктов. пешеходных переходов, бульваров, площадей, проездов. велодорожек и объектов велотранспортной и инженерной инфраструктуры, размещение придорожных стоянок (парковок) транспортных средств в границах городских улиц и дорог	6	12.001	5 727	32,72	187 387,44
378	Российская Федерация. Республика Северная Осетия-Алания. Моздокский р-н. ст-ца Павлодольская. пер Уварова	Моздокский	15:01:0000000:3095	003002000000 Земли населенных пунктов	"Историко-культурная деятельность", сохранение и изучение объектов культурного наследия народов Российской Федерации (памятников истории и культуры). в том числе: объектов археологического наследия. достопримечательных мест, мест бытования исторических промыслов. производств и ремесел, исторических поселений, недействующих военных и гражданских захоронений. объектов культурного наследия. хозяйственная деятельность, являющаяся историческим промыслом или ремеслом. а также хозяйственная деятельность, обеспечивающая познавательный туризм.	3	09.030	8 048	8,12	65 349,76
379	Российская Федерация, Республика Северная Осетия-Алания, Моздокский муниципальный район. Моздокское городское поселение. г. Моздок. ул. Лебедева-Кумача, 85а	Моздокский	15:01:0000000:3096	003002000000 Земли населенных пунктов	"Дошкольное. начальное и среднее общее образование", размещение объектов капитального строительства, предназначенных для просвещения. дошкольного. начального и среднего общего образования (детские ясли. детские сады, школы. лицеи. гимназии, художественные. музыкальные школы. образовательные кружки и иные организации. осуществляющие деятельность по воспитанию, образованию и просвещению), в том числе зданий. спортивных сооружений, предназначенных для занятия обучающихся физической культурой и спортом	3	03.051	6 113	676,31	4 134 283,03
380	Российская Федерация. Республика Северная Осетия-Алания. Моздокский р-н. за чертой ст Павлодольская, в 500м на север от северной границы населенного пункта	Моздокский	15:01:0000000:3097	003002000000 Земли населенных пунктов	"Сельскохозяйственное использование"	1	01.010	134 561	8,95	1 204 320,95
381	Респ. Северная Осетия - Алания. р-н Моздокский. Межселенные земли	Моздокский	15:01:0000000:31	003002000000 Земли населенных пунктов	Для производственных нужд	6	02.011	182	32,72	5 955,04
382	Республика Северная Осетия-Алания, Моздокский р-н, за чертой ст.Луковской, у западной окраины села, у задней межи ул.Калочей	Моздокский	15:01:0000000:3101	003001000000 Земли сельскохозяйственного назначения	"Сельскохозяйственное использование", "Ведение личного подсобного хозяйства на полевых участках". производство сельскохозяйственной продукции без права возведения объектов капитального строительства	1	01.160	298	8,95	2 667,10
383	Российская Федерация, Республика Северная Осетия - Алания. Моздокский муниципальный район, Сухотское сельское поселение, село Сухотское, улица Садовая., 2 б.	Моздокский	15:01:0000000:3102	003002000000 Земли населенных пунктов	"Предоставление коммунальных услуг", "Размещение зданий и сооружений, обеспечивающих поставку воды, тепла, электричества, газа, отвод канализационных стоков, очистку и уборку объектов недвижимости (котельных, водозаборов, очистных сооружений. насосных станций, водопроводов. линий электропередач, трансформаторных подстанций. газопроводов, линий связи. телефонных станций. канализаций. стоянок, гаражей и мастерских для обслуживания уборочных и аварийной техники, сооружений. необходимых для сбора и плавки снега)	6	03.012	6 550	274,08	1 795 224,00
384	Республика Северная Осетия-Алания. Моздокский р-н. межселенные земли от северной границы района до СКЖД	Моздокский	15:01:0000000:3107	003001000000 Земли сельскохозяйственного назначения	Для выращивания сельскохозяйственных культур	1	01.010	490 000	8,95	4 385 500,00

№ п/п	Местоположение ЗУ	Район	Кадастровый номер ЗУ	Категория земель	Разрешенное использование по документу	Код вида разрешенного использования (в соответствии с классификатором видов разрешенного использования земельных участков)	Вид использования объектов недвижимости	Площадь	УПКС	КС
385	Российская Федерация, Республика Северная Осетия - Алания, Моздокский р-н., г. Моздок, ул. Вокзальная	Моздокский	15:01:0000000:3108	003003000000 Земли промышленности, энергетики, транспорта, связи, радиовещания, телевидения, информатики, земли для обеспечения космической деятельности, земли обороны, безопасности и земли иного специального назначения	Обеспечение обороны и безопасности, размещение объектов капитального строительства, необходимых для подготовки и поддержания в боевой готовности Вооруженных Сил Российской Федерации, других войск, воинских формирований и органов управлений ими (размещение военных организаций, внутренних войск, учреждений и других объектов, дислокация войск и сил флота), проведение воинских учений и других мероприятий, направленных на обеспечение боевой готовности воинских частей; размещение зданий военных училищ, военных институтов, военных университетов, военных академий; размещение объектов, обеспечивающих осуществление таможенной деятельности	3	08.000	13 039	371,31	4 841 511,09
386	Российская Федерация, Республика Северная Осетия-Алания, р-н Моздокский, г. Моздок, пл. Вокзальная	Моздокский	15:01:0000000:3109	003003000000 Земли промышленности, энергетики, транспорта, связи, радиовещания, телевидения, информатики, земли для обеспечения космической деятельности, земли обороны, безопасности и земли иного специального назначения	Обеспечение обороны и безопасности, размещение объектов капитального строительства, необходимых для подготовки и поддержания в боевой готовности Вооруженных Сил Российской Федерации, других войск, воинских формирований и органов управлений ими (размещение военных организаций, внутренних войск, учреждений и других объектов, дислокация войск и сил флота), проведение воинских учений и других мероприятий, направленных на обеспечение боевой готовности воинских частей; размещение зданий военных училищ, военных институтов, военных университетов, военных академий; размещение объектов, обеспечивающих осуществление таможенной деятельности	3	08.000	9 873 233	371,31	3 666 030 145,23
387	Российская Федерация, Республика Северная Осетия-Алания, Моздокский р-н, п. Притеречный, ул. Кирова, у правой межи земельного участка №24	Моздокский	15:01:0000000:3111	003002000000 Земли населенных пунктов	"Земельные участки (территории) общего пользования", "Улично-дорожная сеть", размещение объектов улично-дорожной сети: автомобильных дорог, трамвайных путей и пешеходных тротуаров в границах населенных пунктов, пешеходных переходов, бульваров, площадей, проездов, велодорожек и объектов велотранспортной и инженерной инфраструктуры; размещение придорожных стоянок (парковок) транспортных средств в границах городских улиц и дорог,	6	12.001	600	32,72	19 632,00
388	Российская Федерация, Республика Северная Осетия-Алания, Моздокский муниципальный район, Виноградненское сельское поселение, с. Виноградное, ул. Полевая 5а	Моздокский	15:01:0000000:3112	003002000000 Земли населенных пунктов	"Жилая застройка", "Для ведения личного подсобного хозяйства (приусадебный земельный участок)", размещение жилого дома; производство сельскохозяйственной продукции, размещение гаража и иных вспомогательных сооружений, содержание сельскохозяйственных животных.	13	02.020	2 373	336,33	798 111,09

№ п/п	Местоположение ЗУ	Район	Кадастровый номер ЗУ	Категория земель	Разрешенное использование по документу	Код вида разрешенного использования (в соответствии с классификатором видов разрешенного использования земельных участков)	Вид использования объектов недвижимости	Площадь	УПКС	КС
389	Российская Федерация, Республика Северная Осетия-Алания, р-н Моздокский, г. Моздок, пл. Вокзальная	Моздокский	15:01:0000000:3113	003003000000 Земли промышленности, энергетики, транспорта, связи, радиовещания, телевидения, информатики, земли для обеспечения космической деятельности, земли обороны, безопасности и земли иного специального назначения	Обеспечение обороны и безопасности, размещение объектов капитального строительства, необходимых для подготовки и поддержания в боевой готовности Вооруженных Сил Российской Федерации, других войск, воинских формирований и органов управления ими (размещение военных организаций, внутренних войск, учреждений и других объектов, дислокация войск и сил флота), проведение воинских учений и других мероприятий, направленных на обеспечение боевой готовности воинских частей; размещение зданий военных училищ, военных институтов, военных университетов, военных академий; размещение объектов, обеспечивающих осуществление таможенной деятельности	3	08.000	7 547	371,31	2 802 276,57
390	Российская Федерация, Республика Северная Осетия-Алания, Моздокский муниципальный район, сельское поселение Ново-Осетинское, ст-ца Черноярская, (тротуар)	Моздокский	15:01:0000000:3118	003002000000 Земли населенных пунктов	"Земельные участки (территории) общего пользования". "Улично-дорожная сеть". размещение объектов улично-дорожной сети: автомобильных дорог, трамвайных путей и пешеходных тротуаров в границах населенных пунктов, пешеходных переходов, бульваров, площадей, проездов, велодорожек и объектов велотранспортной и пешеходной инфраструктур; размещение придорожных стоянок (парковок) транспортных средств в границах городских улиц и дорог	6	12.001	5 208	32,72	174 659,36
391	Российская Федерация, Республика Северная Осетия-Алания, Моздокский муниципальный район, Луковское сельское поселение, ст. Луковская, ул. Казачья, 18	Моздокский	15:01:0000000:3126	003002000000 Земли населенных пунктов	«Жилая застройка», «Для ведения личного подсобного хозяйства, (приусадебный земельный участок)», размещение жилого дома; производство сельскохозяйственной продукции, размещение гаража и иных вспомогательных сооружений; содержание сельскохозяйственных животных.	13	02.020	1 264	392,75	496 436,00
392	Российская Федерация, Республика Северная Осетия-Алания, Моздокский муниципальный район, Павлодольское сельское поселение, ст. Павлодольская, ул. Моздокская, 110А	Моздокский	15:01:0000000:3127	003002000000 Земли населенных пунктов	Земельные участки личных подсобных хозяйств (ведение личного подсобного хозяйства и эксплуатация жилого дома с хозпостройками)	13	02.020	1 356	392,75	532 569,00
393	Российская Федерация, Республика Северная Осетия - Алания, Моздокский муниципальный район, Сухотское сельское поселение, с. Сухотское, ул. Садовая, 2в	Моздокский	15:01:0000000:3137	003002000000 Земли населенных пунктов	Для ведения личного подсобного хозяйства	13	02.020	2 166	267,40	579 188,40
394	Российская Федерация, Республика Северная Осетия-Алания, Моздокский муниципальный район, Веселовское сельское поселение, с. Комарово, ул. Марии Терещенко, 6	Моздокский	15:01:0000000:3140	003002000000 Земли населенных пунктов	"Жилая застройка", "Для ведения личного подсобного хозяйства (приусадебный земельный участок)", размещение жилого дома; производство сельскохозяйственной продукции; размещение гаража и иных вспомогательных сооружений; содержание сельскохозяйственных животных	13	02.020	1 500	267,40	401 100,00
395	Российская Федерация, Республика Северная Осетия-Алания, Моздокский муниципальный район, Веселовское сельское поселение, с. Комарово, ул. Марии Терещенко, 4	Моздокский	15:01:0000000:3141	003002000000 Земли населенных пунктов	"Жилая застройка", "Для ведения личного подсобного хозяйства (приусадебный земельный участок)", размещение жилого дома; производство сельскохозяйственной продукции, размещение гаража и иных вспомогательных сооружений; содержание сельскохозяйственных животных	13	02.020	1 500	267,40	401 100,00
396	Российская Федерация, Республика Северная Осетия - Алания, Моздокский район, ст. Терская	Моздокский	15:01:0000000:3142	003002000000 Земли населенных пунктов	"Жилая застройка", "Для ведения личного подсобного хозяйства (приусадебный земельный участок)" размещение жилого дома; производство сельскохозяйственной продукции, размещение гаража и иных вспомогательных сооружений, содержание сельскохозяйственных животных	13	02.020	1 500	392,75	589 125,00

№ п/п	Местоположение ЗУ	Район	Кадастровый номер ЗУ	Категория земель	Разрешенное использование по документу	Код вида разрешенного использования (в соответствии с классификатором видов разрешенного использования земельных участков)	Вид использования объектов недвижимости	Площадь	УПКС	КС
397	Российская Федерация, Республика Северная Осетия - Алания, Моздокский р-н., с. Виноградное	Моздокский	15:01:0000000:3143	003002000000 Земли населенных пунктов	"Земельные участки (территории) общего пользования". "Улично-дорожная сеть". "Размещение объектов улично-дорожной сети: автомобильных дорог, трамвайных путей и пешеходных тротуаров в границах населенных пунктов, пешеходных переходов, бульваров, площадей, проездов, велодорожек и объектов велотранспортной и инженерной инфраструктуры, размещение придорожных стоянок (парковок) транспортных средств в границах городских улиц и дорог"	6	12.0.1	17 163	32,72	561 573,36
398	Республика Северная Осетия - Алания, р-н Моздокский, с.п. Троицкое, с Троицкое, ул Мичурина, уч 96	Моздокский	15:01:0000000:3150	003002000000 Земли населенных пунктов	"Для индивидуального жилищного строительства", предназначенного для строительства индивидуального жилого дома, индивидуального гаража и подсобных сооружений, выращивания плодовых, ягодных и овощных культур	13	02-020	2 000	392,75	785 500,00
399	Российская Федерация, Республика Северная Осетия - Алания, Моздокский муниципальный район, Калининское сельское поселение, п. Калининский, ул. Победы, 28а	Моздокский	15:01:0000000:3152	003002000000 Земли населенных пунктов	"Склады", размещение сооружений, имеющих назначение по временному хранению, распределению и перевалке грузов (за исключением хранения стратегических запасов), не являющихся частями производственных комплексов, на которых был создан груз: промышленные базы, склады, погрузочные терминалы и доки, нефтехранилища и нефтеналивные станции, газовые хранилища и обслуживающие их газоконденсатные и газоперекачивающие станции, элеваторы и продовольственные склады, за исключением железнодорожных перевалочных складов (код 6.9)	6	06-090	1 529	553,14	845 751,06
400	Республика Северная Осетия - Алания, р-н Моздокский, Межселенные земли, Межселенные земли	Моздокский	15:01:0000000:3153	003002000000 Земли населенных пунктов	Для эксплуатации территориальных автомобильных дорог	6	07-020	21 713	32,72	710 449,36
401	Республика Северная Осетия - Алания, р-н Моздокский, Межселенные земли, Межселенные земли	Моздокский	15:01:0000000:3154	003002000000 Земли населенных пунктов	Для эксплуатации территориальных автомобильных дорог	6	07-020	14 947	32,72	489 065,84
402	Российская Федерация, Республика Северная Осетия-Алания, р-н Моздокский, с Хурикау, тер Межселенные земли, автодорога Хурикау-Кусово	Моздокский	15:01:0000000:3169	003002000000 Земли населенных пунктов	Для эксплуатации территориальных автомобильных дорог	6	07-020	17 852	32,72	584 117,44
403	Российская Федерация, Республика Северная Осетия-Алания, р-н Моздокский, с Хурикау, тер Межселенные земли, автодорога Хурикау-Кусово	Моздокский	15:01:0000000:3170	003003000000 Земли промышленности, энергетики, транспорта, связи, радиовещания, телевидения, информатики, земли для обеспечения космической деятельности, земли обороны, безопасности и земли иного специального назначения	Для эксплуатации территориальных автомобильных дорог	6	07-020	63 986	32,72	2 093 621,92
404	Российская Федерация, Республика Северная Осетия - Алания, р-н Моздокский, Межселенные земли	Моздокский	15:01:0000000:3171	003002000000 Земли населенных пунктов	Для эксплуатации территориальных автомобильных дорог	6	07-020	18 459	32,72	603 978,48
405	Российская Федерация, Республика Северная Осетия - Алания, р-н Моздокский, Межселенные земли	Моздокский	15:01:0000000:3172	003003000000 Земли промышленности, энергетики, транспорта, связи, радиовещания, телевидения, информатики, земли для обеспечения космической деятельности, земли обороны, безопасности и земли иного специального назначения	Для эксплуатации территориальных автомобильных дорог	6	07-020	118 932	32,72	3 891 455,04
406	Российская Федерация, Республика Северная Осетия - Алания, Моздокский р-н, с. Кусово	Моздокский	15:01:0000000:3173	003002000000 Земли населенных пунктов	Коммунальное обслуживание	6	03-012	6 503	181,25	1 178 668,75
407	Российская Федерация, Республика Северная Осетия - Алания, Моздокский р-н, с. Кусово	Моздокский	15:01:0000000:3174	003002000000 Земли населенных пунктов	Коммунальное обслуживание	6	03-012	914	181,25	165 662,50
408	Республика Северная Осетия - Алания, р-н Моздокский, Межселенные земли	Моздокский	15:01:0000000:3175	003002000000 Земли населенных пунктов	Для эксплуатации территориальных автомобильных дорог	6	07-020	14 056	32,72	459 912,32
409	Российская Федерация, Республика Северная Осетия - Алания, р-н Моздокский, Межселенные земли	Моздокский	15:01:0000000:3176	003003000000 Земли промышленности, энергетики, транспорта, связи, радиовещания, телевидения, информатики, земли для обеспечения космической деятельности, земли обороны, безопасности и земли иного специального назначения	Для эксплуатации территориальных автомобильных дорог	6	07-020	43 159	32,72	1 412 162,48
410	Российская Федерация, Республика Северная Осетия-Алания, р-н Моздокский, г. Моздок, от ст.Луковской до моста через р. Терек	Моздокский	15:01:0000000:3181	003002000000 Земли населенных пунктов	Для эксплуатации территориальных автомобильных дорог	6	07-020	54 086	32,72	1 769 603,92
411	Российская Федерация, Республика Северная Осетия-Алания, р-н Моздокский, г. Моздок, от ст.Луковской до моста через р. Терек	Моздокский	15:01:0000000:3182	003003000000 Земли промышленности, энергетики, транспорта, связи, радиовещания, телевидения, информатики, земли для обеспечения космической деятельности, земли обороны, безопасности и земли иного специального назначения	Для эксплуатации территориальных автомобильных дорог	6	07-020	35 300	32,72	1 155 016,00
412	Российская Федерация, Республика Северная Осетия - Алания, р-н Моздокский, Межселенные земли	Моздокский	15:01:0000000:3183	003002000000 Земли населенных пунктов	Для эксплуатации территориальных автомобильных дорог	6	07-020	21 898	32,72	716 502,56
413	Российская Федерация, Республика Северная Осетия — Алания, р-н Моздокский, Межселенные земли	Моздокский	15:01:0000000:3185	003002000000 Земли населенных пунктов	Для эксплуатации территориальных автомобильных дорог	6	07-020	5 353	32,72	175 150,16

№ пп	Местоположение ЗУ	Район	Кадастровый номер ЗУ	Категория земель	Разрешенное использование по документу	Код вида разрешенного использования (в соответствии с классификатором видов разрешенного использования земельных участков)	Вид использования объектов недвижимости	Площадь	УПКС	КС
414	Российская Федерация, Республика Северная Осетия — Алания, р-н Моздокский, Межселенные земли	Моздокский	15:01:0000000:3186	003003000000 Земли промышленности, энергетики, транспорта, связи, радиовещания, телевидения, информатики, земли для обеспечения космической деятельности, земли обороны, безопасности и земли иного специального назначения	Для эксплуатации территориальных автомобильных дорог	6	07.020	11 827	32,72	386 979,44
415	Российская Федерация, Республика Северная Осетия - Алания, Моздокский р-н, Межселенные земли	Моздокский	15:01:0000000:3187	003002000000 Земли населенных пунктов	Для эксплуатации территориальных автомобильных дорог	6	07.020	3 987	32,72	130 454,64
416	Российская Федерация, Республика Северная Осетия - Алания, Моздокский р-н, Межселенные земли	Моздокский	15:01:0000000:3188	003003000000 Земли промышленности, энергетики, транспорта, связи, радиовещания, телевидения, информатики, земли для обеспечения космической деятельности, земли обороны, безопасности и земли иного специального назначения	Для эксплуатации территориальных автомобильных дорог	6	07.020	100 876	32,72	3 300 662,72
417	Российская Федерация, Республика Северная Осетия - Алания, муниципальный район Моздокский, сельское поселение Киллярское, с. Кизляр, ул. Интернациональная, 16	Моздокский	15:01:0000000:3191	003002000000 Земли населенных пунктов	"Сельскохозяйственное использование", "Хранение и переработка сельскохозяйственной продукции. размещение зданий и сооружений, используемых для производства, хранения, первичной и глубокой переработки сельскохозяйственной продукции".	1	01.150	2 807	162,99	457 512,93
418	Российская Федерация, Республика Северная Осетия - Алания, муниципальный район Моздокский, сельское поселение Киллярское, с. Кизляр, ул. Интернациональная, 1в	Моздокский	15:01:0000000:3192	003002000000 Земли населенных пунктов	"Сельскохозяйственное использование". "Хранение и переработка сельскохозяйственной продукции, размещение зданий и сооружений, используемых для производства, хранения, первичной и глубокой переработки сельскохозяйственной продукции".	1	01.150	2 113	162,99	344 397,87
419	Республика Северная Осетия-Алания, Моздокский район, с Предгорное, у задней межи земельного участка по ул Школьная №3	Моздокский	15:01:0000000:3197	003002000000 Земли населенных пунктов	"Ведение огородничества", осуществление отдыха и (или) выращивания гражданами для собственных нужд сельскохозяйственных культур, размещение хозяйственных построек, не являющихся объектами недвижимости, предназначенных для хранения инвентаря и урожая сельскохозяйственных культур	13	13.011	3 000	53,04	159 120,00
420	Российская Федерация, Республика Северная Осетия-Алания, р-н Моздокский, ст-ца Павлодольская, тер Межселенные земли. Терско-кумский гидроузел	Моздокский	15:01:0000000:3198	003002000000 Земли населенных пунктов	Для производственных нужд	6	06.000	14 030	553,14	7 760 554,20
421	Российская Федерация, Республика Северная Осетия-Алания, р-н Моздокский, ст-ца Павлодольская, тер Межселенные земли. Терско-Кумский гидроузел	Моздокский	15:01:0000000:3199	003006000000 Земли водного фонда	Для производственных нужд	6	06.000	6 409 930	553,14	3 545 588 680,20
422	Респ. Северная Осетия - Алания, р-н Моздокский. Межселенные земли	Моздокский	15:01:0000000:32	003003000000 Земли промышленности, энергетики, транспорта, связи, радиовещания, телевидения, информатики, земли для обеспечения космической деятельности, земли обороны, безопасности и земли иного специального назначения	Для производственных нужд	6	07.011	1 922	32,72	62 887,84
423	Российская Федерация, Республика Северная Осетия-Алания, Моздокский муниципальный район, Моздокское городское поселение, г. Моздок, ул.Лебедева-Кумача, 122	Моздокский	15:01:0000000:3208	003002000000 Земли населенных пунктов	Склады	6	06.000	1 000	747,07	747 070,00
424	Республика Северная Осетия - Алания, муниципальный район Моздокский, городское поселение Моздокское, г. Моздок, ул. Первомайская, 168х	Моздокский	15:01:0000000:3209	003002000000 Земли населенных пунктов	Для индивидуального жилищного строительства	13	02.010	758	530,44	402 073,52
425	Республика Северная Осетия - Алания, муниципальный район Моздокский, городское поселение Моздокское, г. Моздок, ул. Первомайская, 168ц	Моздокский	15:01:0000000:3210	003002000000 Земли населенных пунктов	Для индивидуального жилищного строительства	13	02.010	602	530,44	319 324,88
426	Республика Северная Осетия - Алания, муниципальный район Моздокский, сельское поселение Веселовское, с. Комарово, ул. Марии Терещенко, 18	Моздокский	15:01:0000000:3218	003002000000 Земли населенных пунктов	"Жилая застройка", "Для ведения личного подсобного хозяйства (приусадебный земельный участок)". размещение жилого дома; производство сельскохозяйственной продукции; размещение гаража и иных вспомогательных сооружений; содержание сельскохозяйственных животных	13	02.020	1 472	267,40	393 612,80

№ п/п	Местоположение ЗУ	Район	Кадастровый номер ЗУ	Категория земель	Разрешенное использование по документу	Код вида разрешенного использования (в соответствии с классификатором видов разрешенного использования земельных участков)	Вид использования объектов недвижимости	Площадь	УПКС	КС
427	Республика Северная Осетия-Алания, Моздокский р-н, с. Троицкое, у задней межи участка №108 по ул. Мичурина	Моздокский	15:01:0000000:3219	003002000000 Земли населенных пунктов	«Жилая застройка», «Для индивидуального жилищного строительства», размещение жилого дома (отдельно стоящего здания количеством надземных этажей не более чем три, высотой не более двадцати метров, которое состоит из комнат и помещений вспомогательного использования, предназначенных для удовлетворения гражданами бытовых и иных нужд, связанных с их проживанием в таком здании, не предназначенного для раздела на самостоятельные объекты недвижимости); выращивание сельскохозяйственных культур; размещение индивидуальных гаражей и хозяйственных построек (код 2.1)	13	02.010	600	392,75	235 650,00
428	Российская Федерация, Республика Северная Осетия-Алания, Моздокский район, с Троицкое, у задней межи участка №114 по ул. Мичурина	Моздокский	15:01:0000000:3220	003002000000 Земли населенных пунктов	«Жилая застройка», «Для индивидуального жилищного строительства», размещение жилого дома (отдельно стоящего здания количеством надземных этажей не более чем три, высотой не более двадцати метров, которое состоит из комнат и помещений вспомогательного использования, предназначенных для удовлетворения гражданами бытовых и иных нужд, связанных с их проживанием в таком здании, не предназначенного для раздела на самостоятельные объекты недвижимости); выращивание сельскохозяйственных культур; размещение индивидуальных гаражей и хозяйственных построек (код 2.1)	13	02.010	600	392,75	235 650,00
429	Республика Северная Осетия-Алания, Моздокский р-н, с. Троицкое, у задней межи участка №110 по ул. Мичурина	Моздокский	15:01:0000000:3221	003002000000 Земли населенных пунктов	«Жилая застройка», «Для индивидуального жилищного строительства», размещение жилого дома (отдельно стоящего здания количеством надземных этажей не более чем три, высотой не более двадцати метров, которое состоит из комнат и помещений вспомогательного использования, предназначенных для удовлетворения гражданами бытовых и иных нужд, связанных с их проживанием в таком здании, не предназначенного для раздела на самостоятельные объекты недвижимости); выращивание сельскохозяйственных культур; размещение индивидуальных гаражей и хозяйственных построек (код 2.1)	13	02.010	600	392,75	235 650,00
430	Российская Федерация, Республика Северная Осетия-Алания, Моздокский район, с Троицкое, у задней межи участка №120 по ул. Мичурина	Моздокский	15:01:0000000:3222	003002000000 Земли населенных пунктов	«Жилая застройка», «Для индивидуального жилищного строительства», размещение жилого дома (отдельно стоящего здания количеством надземных этажей не более чем три, высотой не более двадцати метров, которое состоит из комнат и помещений вспомогательного использования, предназначенных для удовлетворения гражданами бытовых и иных нужд, связанных с их проживанием в таком здании, не предназначенного для раздела на самостоятельные объекты недвижимости); выращивание сельскохозяйственных культур; размещение индивидуальных гаражей и хозяйственных построек (код 2.1)	13	02.010	600	392,75	235 650,00

№ п/п	Местоположение ЗУ	Район	Кадастровый номер ЗУ	Категория земель	Разрешенное использование по документу	Код вида разрешенного использования (в соответствии с классификатором видов разрешенного использования земельных участков)	Вид использования объектов недвижимости	Площадь	УПКС	КС
431	Республика Северная Осетия-Алания, Моздокский р-н, с. Троицкое, у задней межи участка №12 по ул. Мичурина	Моздокский	15:01:0000000:3223	0030020000000 Земли населенных пунктов	«Жилая застройка», «Для индивидуального жилищного строительства», размещение жилого дома (отдельно стоящего здания количеством надземных этажей не более чем три, высотой не более двадцати метров, которое состоит из комнат и помещений вспомогательного использования, предназначенных для удовлетворения гражданами бытовых и иных нужд, связанных с их проживанием в таком здании, не предназначенного для раздела на самостоятельные объекты недвижимости); выращивание сельскохозяйственных культур, размещение индивидуальных гаражей и хозяйственных построек (код 2.1)	13	02.010	600	392,75	235 650,00
432	Республика Северная Осетия-Алания, Моздокский р-н, с. Троицкое, у задней межи участка №16 по ул. Мичурина	Моздокский	15:01:0000000:3224	0030020000000 Земли населенных пунктов	«Жилая застройка», «Для индивидуального жилищного строительства», размещение жилого дома (отдельно стоящего здания количеством надземных этажей не более чем три, высотой не более двадцати метров, которое состоит из комнат и помещений вспомогательного использования, предназначенных для удовлетворения гражданами бытовых и иных нужд, связанных с их проживанием в таком здании, не предназначенного для раздела на самостоятельные объекты недвижимости); выращивание сельскохозяйственных культур; размещение индивидуальных гаражей и хозяйственных построек (код 2.1)	13	02.010	600	392,75	235 650,00
433	Республика Северная Осетия-Алания, Моздокский р-н, с. Троицкое, у задней межи участка №20 по ул. Мичурина	Моздокский	15:01:0000000:3225	0030020000000 Земли населенных пунктов	«Жилая застройка», «Для индивидуального жилищного строительства», размещение жилого дома (отдельно стоящего здания количеством надземных этажей не более чем три, высотой не более двадцати метров, которое состоит из комнат и помещений вспомогательного использования, предназначенных для удовлетворения гражданами бытовых и иных нужд, связанных с их проживанием в таком здании, не предназначенного для раздела на самостоятельные объекты недвижимости); выращивание сельскохозяйственных культур, размещение индивидуальных гаражей и хозяйственных построек (код 2.1)	13	02.010	600	392,75	235 650,00
434	Республика Северная Осетия - Алания, муниципальный район Моздокский, сельское поселение Луковское, ст-ца Луковская, ул. Ермолова, 66	Моздокский	15:01:0000000:3227	0030020000000 Земли населенных пунктов	"Жилая застройка", "Для ведения личного подсобного хозяйства (приусадебный земельный участок)", размещение жилого дома; производство сельскохозяйственной продукции; размещение гаражей и иных вспомогательных сооружений, содержание сельскохозяйственных животных	13	02.020	2 160	392,75	848 340,00
435	Республика Северная Осетия-Алания, Моздокский р-н, г. Моздок, СНТ "Дружба", квартал 2, участок 263	Моздокский	15:01:0000000:3228	0030020000000 Земли населенных пунктов	Ведение садоводства	13	13.021	569	278,48	158 455,12
436	Республика Северная Осетия-Алания, Моздокский муниципальный район, Калининское сельское поселение, п. Калининский, ул. Полгорная, земельный участок 55 "а"	Моздокский	15:01:0000000:3258	0030020000000 Земли населенных пунктов	"Ведение садоводства", осуществление отдыха и (или) выращивания гражданами для собственных нужд сельскохозяйственных культур; размещение для собственных нужд садового дома, жилого дома, хозяйственных построек и гаражей для собственных нужд (код 13.2).	13	13.021	909	206,19	187 426,71
437	Республика Северная Осетия-Алания, Моздокский муниципальный район, сельское поселение Калининское, п. Калининский, ул. Полгорная, земельный участок 55 "б"	Моздокский	15:01:0000000:3259	0030020000000 Земли населенных пунктов	"Ведение садоводства", осуществление отдыха и (или) выращивания гражданами для собственных нужд сельскохозяйственных культур, размещение для собственных нужд садового дома, жилого дома, хозяйственных построек и гаражей для собственных нужд (код 13.2).	13	13.021	842	206,19	173 611,98

№ п/п	Местоположение ЗУ	Район	Кадастровый номер ЗУ	Категория земель	Разрешенное использование по документу	Код вида разрешенного использования (в соответствии с классификатором видов разрешенного использования земельных участков)	Вид использования объектов недвижимости	Площадь	УПКС	КС
438	Республика Северная Осетия-Алания, Моздокский район. с. Троицкое. у задней межи участка №82 по ул. Мичурина	Моздокский	15:01:0000000:3260	003002000000 Земли населенных пунктов	«Жилая застройка», «Для ведения личного подсобного хозяйства»(приусадебный земельный участок), размещение жилого дома; производство сельскохозяйственной продукции, размещение гаража и иных вспомогательных сооружений; содержание сельскохозяйственных животных (код 2.2)	13	02.020	1 200	392,75	471 300,00
439	Республика Северная Осетия-Алания, Моздокский р-н, с.Троицкое, у задней межи участка №84 по ул. Мичурина	Моздокский	15:01:0000000:3261	003002000000 Земли населенных пунктов	«Жилая застройка», «Для ведения личного подсобного хозяйства»(приусадебный земельный участок), размещение жилого дома; производство сельскохозяйственной продукции, размещение гаража и иных вспомогательных сооружений; содержание сельскохозяйственных животных (код 2.2)	13	02.020	1 200	392,75	471 300,00
440	Республика Северная Осетия-Алания, Моздокский район, с. Троицкое, у задней межи участка №98 по ул. Мичурина	Моздокский	15:01:0000000:3262	003002000000 Земли населенных пунктов	«Жилая застройка», «Для ведения личного подсобного хозяйства»(приусадебный земельный участок), размещение жилого дома; производство сельскохозяйственной продукции; размещение гаража и иных вспомогательных сооружений; содержание сельскохозяйственных животных (код 2.2)	13	02.020	1 200	392,75	471 300,00
441	Республика Северная Осетия-Алания, Моздокский р-н, с. Троицкое, у задней межи участка №100 по ул. Мичурина	Моздокский	15:01:0000000:3263	003002000000 Земли населенных пунктов	«Жилая застройка», «Для ведения личного подсобного хозяйства»(приусадебный земельный участок), размещение жилого дома; производство сельскохозяйственной продукции; размещение гаража и иных вспомогательных сооружений; содержание сельскохозяйственных животных (код 2.2)	13	02.020	1 200	392,75	471 300,00
442	Российская Федерация, Республика Северная Осетия-Алания, Моздокский район, г. Моздок, от ул. Дмитриенко, по четной стороне ул. 8-й Гвардейской, до пересечения с ул.Юбилейной	Моздокский	15:01:0000000:3268	003002000000 Земли населенных пунктов	коммунальное обслуживание (земельный участок, предназначенный для строительства распределительного газопровода)	6	03.012	548	543,70	297 947,60
443	Российская Федерация, Республика Северная Осетия-Алания, Моздокский район. Хурикауское сельское поселение	Моздокский	15:01:0000000:3269	003002000000 Земли населенных пунктов	Коммунальное обслуживание	6	03.012	1 456	274,08	399 060,48
444	Российская Федерация, Республика Северная Осетия-Алания, Моздокский район. Коллектор К-1	Моздокский	15:01:0000000:3270	003002000000 Земли населенных пунктов	Для содержания и эксплуатации гидротехнических сооружений	6	11.030	5 433	543,70	2 953 922,10
445	Российская Федерация, Республика Северная Осетия - Алания. Моздокский р-н.. г. Моздок. ул. Проездная	Моздокский	15:01:0000000:3271	003002000000 Земли населенных пунктов	Земельные участки . улиц, проспектов. площадей, шоссе, аллей. бульваров, застав. переулков, проездов, тупиков: земельные участки земель резерва: земельные участки. занятые водными объектами. изъятыми из оборота или ограниченными в обороте в соответствии с законодательством Российской Федерации, земельные участки под полосами отвода водоемов, каналов и коллекторов. набережные (земельный участок общего пользования. занятый автомобильной дорогой местного значения поселения. и примыкающими к ней съездами, тротуарами и другими объектами, не подлежащими приватизации)	6	12.001	15 213	32,72	497 769,36
446	Российская Федерация, Республика Северная Осетия - Алания. Моздокский р-н.. г. Моздок. ул. Фрунзе	Моздокский	15:01:0000000:3272	003002000000 Земли населенных пунктов	земельный участок общего пользования. занятый автомобильной дорогой местного значения поселения и примыкающими к ней съездами. тротуарами и другими объектами. не подлежащими приватизации	6	07.020	16 726	32,72	547 274,72
447	Российская Федерация. Республика Северная Осетия - Алания, Моздокский р-н., г. Моздок, ул. К.Хетагурова	Моздокский	15:01:0000000:3273	003002000000 Земли населенных пунктов	Общее пользование территории (размещение автомобильных дорог и пешеходных тротуаров в границах населенных пунктов, пешеходных переходов, парков, скверов, площадей, бульваров, набережных и других мест, постоянно открытых для посещения без взимания платы)	5	12.003	980	278,52	272 949,60

№ пп	Местоположение ЗУ	Район	Кадастровый номер ЗУ	Категория земель	Разрешенное использование по документу	Код вида разрешенного использования (в соответствии с классификатором видов разрешенного использования земельных участков)	Вид использования объектов недвижимости	Площадь	УПКС	КС
448	Российская Федерация, Республика Северная Осетия - Алания Моздокский р-н., г. Моздок, ул. К.Хетагурова	Моздокский	15:01:0000000:3274	003002000000 Земли населенных пунктов	Общее пользование территории (размещение автомобильных дорог и пешеходных тротуаров в границах населенных пунктов, пешеходных переходов, парков, скверов, площадей, бульваров, набережных и других мест, постоянно открытых для посещения без взимания платы)	5	12.0.03	19 458	278,52	5 419 442,16
449	Российская Федерация, Республика Северная Осетия-Алания, Моздокский район, межселенные земли	Моздокский	15:01:0000000:3275	003002000000 Земли населенных пунктов	Для эксплуатации территориальных автомобильных дорог	6	07.020	22 486	32,72	735 741,92
450	Российская Федерация, Республика Северная Осетия-Алания, Моздокский район, межселенные земли	Моздокский	15:01:0000000:3276	003002000000 Земли населенных пунктов	Для эксплуатации автомобильных дорог	6	07.020	1 470	32,72	48 098,40
451	Респ. Северная Осетия - Алания, р-н Моздокский. Межселенные земли	Моздокский	15:01:0000000:33	003003000000 Земли промышленности, энергетики, транспорта, связи, радиовещания, телевидения, информатики, земли для обеспечения космической деятельности, земли обороны, безопасности и земли иного специального назначения	Для производственных нужд	6	03.011	140	32,72	4 580,80
452	Республика Северная Осетия - Алания, Моздокский район, г. Моздок, ул. Коммунальная	Моздокский	15:01:0000000:3306	003002000000 Земли населенных пунктов	Размещение гаражей для собственных нужд	7	02.071	90	517,18	46 546,20
453	Республика Северная Осетия - Алания, муниципальный район Моздокский, городское поселение Моздокское, г. Моздок, ул. Лебедево-Кумача, 85а	Моздокский	15:01:0000000:3308	003002000000 Земли населенных пунктов	"Дошкольное, начальное и среднее общее образование", размещение объектов капитального строительства, предназначенных для просвещения, дошкольного, начального и среднего общего образования (детские ясли, детские сады, школы, лицеи, гимназии, художественные, музыкальные школы, образовательные кружки и иные организации, осуществляющие деятельность по воспитанию, образованию и просвещению), в том числе зданий, спортивных сооружений, предназначенных для занятия обучающихся физической культурой и спортом.	3	03.051	67	676,31	45 312,77
454	Республика Северная Осетия-Алания, Моздокский район, с. Раздольное, ул. Кульдиона, у задней межи участка №24	Моздокский	15:01:0000000:3312	003002000000 Земли населенных пунктов	"Жилая застройка", "Для ведения личного подсобного хозяйства (приусадебный земельный участок)", размещение жилого дома; производство сельскохозяйственной продукции; размещение гаража и иных вспомогательных сооружений; содержание сельскохозяйственных животных	13	02.020	1 360	336,33	457 408,80
455	Республика Северная Осетия-Алания, Моздокский район, с. Раздольное, ул. Кульдиона, у задней межи участка №26	Моздокский	15:01:0000000:3313	003002000000 Земли населенных пунктов	"Жилая застройка", "Для ведения личного подсобного хозяйства (приусадебный земельный участок)", размещение жилого дома; производство сельскохозяйственной продукции, размещение гаража и иных вспомогательных сооружений; содержание сельскохозяйственных животных	13	02.020	1 300	336,33	437 229,00
456	Республика Северная Осетия-Алания, Моздокский р-н, с. Раздольное, у задней межи земельного участка по ул.Кульдиона, 4а	Моздокский	15:01:0000000:3314	003002000000 Земли населенных пунктов	"Ведение огородничества", осуществление отдыха и (или) выращивания гражданами для собственных нужд сельскохозяйственных культур; размещение хозяйственных построек, не являющихся объектами недвижимости, предназначенных для хранения инвентаря и урожая сельскохозяйственных культур	13	13.011	3 000	53,04	159 120,00
457	Республика Северная Осетия-Алания, Моздокский р-н, с. Раздольное, у левой межи земельного участка по ул Надтеречная, №15	Моздокский	15:01:0000000:3316	003002000000 Земли населенных пунктов	"Ведение огородничества", осуществление отдыха и (или) выращивания гражданами для собственных нужд сельскохозяйственных культур; размещение хозяйственных построек, не являющихся объектами недвижимости, предназначенных для хранения инвентаря и урожая сельскохозяйственных культур	13	13.011	3 000	53,04	159 120,00

№ п/п	Местоположение ЗУ	Район	Кадастровый номер ЗУ	Категория земель	Разрешенное использование по документу	Код вида разрешенного использования (в соответствии с классификатором видов разрешенного использования земельных участков)	Вид использования объектов недвижимости	Площадь	УПКС	КС
458	Республика Северная Осетия-Алания, Моздокский район. с. Раздольное, ул. Кульцюрина. у задней межи участка №20А	Моздокский	15:01:0000000:3317	003002000000 Земли населенных пунктов	"Жилая застройка". "Для ведения личного подсобного хозяйства (приусадебный земельный участок)" размещение жилого дома , производство сельскохозяйственной продукции ; размещение гаража и иных вспомогательных сооружений ; содержание сельскохозяйственных животных	13	02.020	1 500	336,33	504 495,00
459	Российская Федерация. Республика Северная Осетия - Алания, р-н Моздокский	Моздокский	15:01:0000000:3319	003008000000 Категория не установлена	для эксплуатации территориальных автомобильных дорог	6	07.020	7 525	32,72	246 218,00
460	Российская Федерация. Республика Северная Осетия - Алания, Моздокский район. межселенные земли	Моздокский	15:01:0000000:3322	003002000000 Земли населенных пунктов	Для эксплуатации территориальных автомобильных дорог	6	07.020	10 028	32,72	328 116,16
461	Российская Федерация, Республика Северная Осетия - Алания. Моздокский район	Моздокский	15:01:0000000:3323	003002000000 Земли населенных пунктов	для эксплуатации территориальных автомобильных дорог	6	07.020	54 843	32,72	1 794 462,96
462	Российская Федерация, Республика Северная Осетия - Алания. Моздокский район	Моздокский	15:01:0000000:3324	003002000000 Земли населенных пунктов	для эксплуатации территориальных автомобильных дорог	6	07.020	22 348	32,72	731 226,56
463	Республика Северная Осетия - Алания, р-н Моздокский, с Троицкое, ул Мичурина, 104	Моздокский	15:01:0000000:3325	003002000000 Земли населенных пунктов	"Для индивидуального жилищного строительства". предназначенного для строительство индивидуального жилого дома, индивидуального гаража и подсобных сооружений, выращивания плодовых, ягодных и овощных культур	13	02.010	1 998	392,75	784 714,50
464	Республика Северная Осетия - Алания. р-н Моздокский. с.Троицкое, ул Мичурина, 106	Моздокский	15:01:0000000:3326	003002000000 Земли населенных пунктов	"Для индивидуального жилищного строительства", предназначенного для строительства индивидуального жилого дома. индивидуального гаража и подсобных сооружений. выращивания плодовых. ягодных и овощных культур	13	02.010	1 998	392,75	784 714,50
465	Российская Федерация. Республика Северная Осетия-Алания. Моздокский район, Межселенные земли	Моздокский	15:01:0000000:3327	003002000000 Земли населенных пунктов	Для эксплуатации территориальных автомобильных дорог	6	07.020	21 606	32,72	706 948,32
466	Российская Федерация. Республика Северная Осетия-Алания. Моздокский район, Межселенные земли	Моздокский	15:01:0000000:3328	003002000000 Земли населенных пунктов	Для эксплуатации территориальных автомобильных дорог	6	07.020	26 821	32,72	877 583,12
467	Российская Федерация, Республика Северная Осетия-Алания, Моздокский район. а/д Моздок-Черным-Владикавказ	Моздокский	15:01:0000000:3333	003002000000 Земли населенных пунктов	Улично-дорожная сеть	6	12.001	1 654	32,72	54 118,88
468	Российская Федерация, Республика Северная Осетия-Алания, Моздокский район. а/д Моздок-Черным-Владикавказ	Моздокский	15:01:0000000:3334	003003000000 Земли промышленности, энергетики, транспорта, связи, радиовещания, телевидения, информатики, земли для обеспечения космической деятельности, земли обороны, безопасности и земли иного специального назначения	Размещение автомобильных дорог	6	07.020	130	32,72	4 253,60
469	Респ. Северная Осетия - Алания, р-н Моздокский. Межселенные земли	Моздокский	15:01:0000000:39	003003000000 Земли промышленности, энергетики, транспорта, связи, радиовещания, телевидения, информатики, земли для обеспечения космической деятельности, земли обороны, безопасности и земли иного специального назначения	Эксплуатация газопровода-отвода и ГРС Моздок-1	6	07.050	798	32,72	26 110,56
470	Респ. Северная Осетия - Алания, р-н Моздокский. Межселенные земли	Моздокский	15:01:0000000:40	003002000000 Земли населенных пунктов	Для производственых нужд	6	03.011	796	32,72	26 045,12
471	Республика Северная Осетия-Алания, р-н Моздокский. тер Межселенные земли. ВЛ № 432 ПС Моздок-110 ПС Раздольная-35	Моздокский	15:01:0000000:41	003003000000 Земли промышленности, энергетики, транспорта, связи, радиовещания, телевидения, информатики, земли для обеспечения космической деятельности, земли обороны, безопасности и земли иного специального назначения	"Энергетика". размещение объектов электросетевого хозяйства	6	03.011	905	32,72	29 611,60
472	Республика Северная Осетия-Алания, р-н Моздокский, тер Межселенные земли, ВЛ 413 "ПС Павлодольская-110" - " ПС Павлодольская-П"	Моздокский	15:01:0000000:42	003003000000 Земли промышленности, энергетики, транспорта, связи, радиовещания, телевидения, информатики, земли для обеспечения космической деятельности, земли обороны, безопасности и земли иного специального назначения	Энергетика	6	06.072	248	553,14	137 178,72
473	Республика Северная Осетия-Алания, р-н Моздокский. тер Межселенные земли. ВЛ №492 "ПС Павлодольская-1" -"ПС Раздольная-35"	Моздокский	15:01:0000000:43	003003000000 Земли промышленности, энергетики, транспорта, связи, радиовещания, телевидения, информатики, земли для обеспечения космической деятельности, земли обороны, безопасности и земли иного специального назначения	«Энергетика», размещение объектов электросетевого хозяйства	6	03.011	358	32,72	11 713,76
474	Республика Северная Осетия-Алания, р-н Моздокский, тер Межселенные земли, ВЛ 3433 "ПС Моздок-110"-"ПС Троицкое-35	Моздокский	15:01:0000000:45	003003000000 Земли промышленности, энергетики, транспорта, связи, радиовещания, телевидения, информатики, земли для обеспечения космической деятельности, земли обороны, безопасности и земли иного специального назначения	"Энергетика"	6	06.072	566	747,07	422 841,62
475	Республика Северная Осетия-Алания, р-н Моздокский. тер Межселенные земли. ВЛ №438 "ПС Павлодольская-11"-"ПС Черноярская-35	Моздокский	15:01:0000000:46	003003000000 Земли промышленности, энергетики, транспорта, связи, радиовещания, телевидения, информатики, земли для обеспечения космической деятельности, земли обороны, безопасности и земли иного специального назначения	"Энергетика". размещение объектов электросетевого хозяйства	6	03.011	762	32,72	24 932,64

№ п/п	Местоположение ЗУ	Район	Кадастровый номер ЗУ	Категория земель	Разрешенное использование по документу	Код вида разрешенного использования (в соответствии с классификатором видов разрешенного использования земельных участков)	Вид использования объектов недвижимости	Площадь	УПКС	КС
476	Республика Северная Осетия-Алания, р-н Моздокский, тер Межселенные земли, ВЛ №605 "ПС Комрово-35"-"ПС Предмостная-110"	Моздокский	15:01:0000000:47	003003000000 Земли промышленности, энергетики, транспорта, связи, радиовещания, телевидения, информатики, земли для обеспечения космической деятельности, земли обороны, безопасности и земли иного специального назначения	«Энергетика», размещение объектов энергетики	6	07.011	778	32,72	25 456,16
477	Республика Северная Осетия-Алания, р-н Моздокский, тер Межселенные земли, ВЛ №434 " ПС Павлодольская-110" - " ПС Павлодольская-1"	Моздокский	15:01:0000000:48	003003000000 Земли промышленности, энергетики, транспорта, связи, радиовещания, телевидения, информатики, земли для обеспечения космической деятельности, земли обороны, безопасности и земли иного специального назначения	"Энергетика", размещение объектов электросетевого хозяйства	6	03.011	215	32,72	7 034,80
478	Республика Северная Осетия-Алания, р-н Моздокский, тер Межселенные земли, ВЛ № 449 " ПС Моздок-110" - " ПС 40 лет Октября "	Моздокский	15:01:0000000:49	003003000000 Земли промышленности, энергетики, транспорта, связи, радиовещания, телевидения, информатики, земли для обеспечения космической деятельности, земли обороны, безопасности и земли иного специального назначения	"Энергетика", размещение объектов электросетевого хозяйства	6	07.011	476	32,72	15 574,72
479	Российская Федерация, Республика Северная Осетия - Алания, Моздокский район, г.п. Моздокское, г. Моздок, ул. Весенняя	Моздокский	15:01:0000000:5	003003000000 Земли промышленности, энергетики, транспорта, связи, радиовещания, телевидения, информатики, земли для обеспечения космической деятельности, земли обороны, безопасности и земли иного специального назначения	"Обеспечение обороны и безопасности". размещение объектов капитального строительства, необходимых для подготовки и поддержания в боевой готовности Вооруженных Сил Российской Федерации, других войск, воинских формирований и органов управлений ими (размещение военных организаций, внутренних войск, учреждений и других объектов, дислокация войск и сил флота), проведение воинских учений и других мероприятий, направленных на обеспечение боевой готовности воинских частей; размещение зданий военных училищ, военных институтов, военных университетов, военных академий; размещение объектов, обеспечивающих осуществление таможенной деятельности	3	08.000	859 183	371,31	319 023 239,73
480	Республика Северная Осетия-Алания, р-н Моздокский, тер Межселенные земли, ВЛ №437 "ПС Черноярская-35"-"ПС Терек-110"	Моздокский	15:01:0000000:50	003003000000 Земли промышленности, энергетики, транспорта, связи, радиовещания, телевидения, информатики, земли для обеспечения космической деятельности, земли обороны, безопасности и земли иного специального назначения	Энергетика	6	06.072	770	376,60	289 982,00
481	Респ. Северная Осетия - Алания, р-н Моздокский, Межселенные земли, между с.Киевское и пос.Калининским	Моздокский	15:01:0000000:52	003002000000 Земли населенных пунктов	"Энергетика", размещение объектов электросетевого хозяйства	6	06.072	1 009	473,68	477 943,12
482	Респ. Северная Осетия - Алания, р-н Моздокский, ПС "Моздок330" - ПС "Моздок-110" (ВЛ-110 кВ №135)	Моздокский	15:01:0000000:53	003002000000 Земли населенных пунктов	"Энергетика", размещение объектов электросетевого хозяйства	6	06.070	557	747,07	416 117,99
483	Респ. Северная Осетия - Алания, р-н Моздокский, Межселенные земли, между с.киевское, р.Терек и ст.Луковская	Моздокский	15:01:0000000:55	003002000000 Земли населенных пунктов	Энергетика	6	06.072	906	473,68	429 154,08
484	Респ. Северная Осетия - Алания, р-н Моздокский, Межселенные земли, между с.Киевское, р.Терек и ст.Луковская	Моздокский	15:01:0000000:57	003003000000 Земли промышленности, энергетики, транспорта, связи, радиовещания, телевидения, информатики, земли для обеспечения космической деятельности, земли обороны, безопасности и земли иного специального назначения	"Энергетика", размещение объектов электросетевого хозяйства	6	06.072	569	473,68	269 523,92
485	Республика Северная Осетия-Алания, р-н Моздокский, тер Межселенные земли, авто дорога Прохладный-Моздок	Моздокский	15:01:0000000:63	003003000000 Земли промышленности, энергетики, транспорта, связи, радиовещания, телевидения, информатики, земли для обеспечения космической деятельности, земли обороны, безопасности и земли иного специального назначения	Под объекты автомобильного транспорта	6	07.020	562 500	32,72	18 405 000,00
486	Российская Федерация, Республика Северная Осетия-Алания, Моздокский район, тер Межселенные земли, ГЛФ. Моздокское лесничество	Моздокский	15:01:0000000:66	003005000000 Земли лесного фонда	Для лесоразведения	10	10.010	7 864 945	6,70	52 695 131,50
487	Республика Северная Осетия-Алания, р-н Моздокский, за чертой населенного пункта с. Киевское	Моздокский	15:01:0000000:7	003001000000 Земли сельскохозяйственного назначения	Сельскохозяйственное использование, предназначенный для ведения сельского хозяйства	1	01.010	5 860 458	8,95	52 451 099,10
488	Респ. Северная Осетия - Алания, р-н Моздокский, Межселенные земли	Моздокский	15:01:0000000:71	003003000000 Земли промышленности, энергетики, транспорта, связи, радиовещания, телевидения, информатики, земли для обеспечения космической деятельности, земли обороны, безопасности и земли иного специального назначения	Для эксплуатации территориальных автомобильных дорог	6	07.020	242 256	32,72	7 926 616,32
489	Респ. Северная Осетия - Алания, р-н Моздокский, Межселенные земли	Моздокский	15:01:0000000:72	003003000000 Земли промышленности, энергетики, транспорта, связи, радиовещания, телевидения, информатики, земли для обеспечения космической деятельности, земли обороны, безопасности и земли иного специального назначения	Для эксплуатации территориальных автомобильных дорог	6	07.020	286 203	32,72	9 364 562,16

№ пп	Местоположение ЗУ	Район	Кадастровый номер ЗУ	Категория земель	Разрешенное использование по документу	Код вида разрешенного использования (в соответствии с классификатором видов разрешенного использования земельных участков)	Вид использования объектов недвижимости	Площадь	УПКС	КС
490	Респ. Северная Осетия - Алания, р-н Моздокский. Межселенные земли	Моздокский	15:01:0000000:74	003003000000 Земли промышленности, энергетики, транспорта, связи, радиовещания, телевидения, информатики, земли для обеспечения космической деятельности, земли обороны, безопасности и земли иного специального назначения	Для эксплуатации территориальных автомобильных дорог	6	07.020	327 894	32,72	10 728 691,68
491	Респ. Северная Осетия - Алания, р-н Моздокский, Межселенные земли	Моздокский	15:01:0000000:75	003003000000 Земли промышленности, энергетики, транспорта, связи, радиовещания, телевидения, информатики, земли для обеспечения космической деятельности, земли обороны, безопасности и земли иного специального назначения	для эксплуатации территориальных автомобильных дорог	6	07.020	331 339	32,72	10 841 412,08
492	Респ. Северная Осетия - Алания, р-н Моздокский, Межселенные земли	Моздокский	15:01:0000000:76	003002000000 Земли населенных пунктов	для эксплуатации территориальных автомобильных дорог	6	07.020	611 635	32,72	20 012 697,20
493	Респ. Северная Осетия - Алания, р-н Моздокский. Межселенные земли	Моздокский	15:01:0000000:77	003003000000 Земли промышленности, энергетики, транспорта, связи, радиовещания, телевидения, информатики, земли для обеспечения космической деятельности, земли обороны, безопасности и земли иного специального назначения	Для эксплуатации территориальных автомобильных дорог	6	07.020	127 544	32,72	4 173 239,68
494	Респ. Северная Осетия - Алания, р-н Моздокский, г. Моздок, ул. Социалистическая, 2	Моздокский	15:01:0000000:82	003002000000 Земли населенных пунктов	Для благоустройства прилегающей к магазину территории	4	04.040	50	1 814,67	90 733,50
495	Респ. Северная Осетия - Алания, р-н Моздокский. Межселенные земли	Моздокский	15:01:0000000:84	003003000000 Земли промышленности, энергетики, транспорта, связи, радиовещания, телевидения, информатики, земли для обеспечения космической деятельности, земли обороны, безопасности и земли иного специального назначения	Для производственных нужд	6	07.011	4 551	32,72	148 908,72
496	Респ. Северная Осетия - Алания, р-н Моздокский, Межселенные земли	Моздокский	15:01:0000000:85	003003000000 Земли промышленности, энергетики, транспорта, связи, радиовещания, телевидения, информатики, земли для обеспечения космической деятельности, земли обороны, безопасности и земли иного специального назначения	Для производственных нужд	6	03.011	7 116	32,72	232 835,52
497	Респ. Северная Осетия - Алания, р-н Моздокский. Межселенные земли	Моздокский	15:01:0000000:86	003003000000 Земли промышленности, энергетики, транспорта, связи, радиовещания, телевидения, информатики, земли для обеспечения космической деятельности, земли обороны, безопасности и земли иного специального назначения	Для производственных нужд	6	06.000	6	747,07	4 482,42
498	Респ. Северная Осетия - Алания, р-н Моздокский, Межселенные земли	Моздокский	15:01:0000000:87	003003000000 Земли промышленности, энергетики, транспорта, связи, радиовещания, телевидения, информатики, земли для обеспечения космической деятельности, земли обороны, безопасности и земли иного специального назначения	Для производственных нужд	6	06.000	83	747,07	62 006,81
499	Респ. Северная Осетия - Алания, р-н Моздокский. Межселенные земли	Моздокский	15:01:0000000:88	003003000000 Земли промышленности, энергетики, транспорта, связи, радиовещания, телевидения, информатики, земли для обеспечения космической деятельности, земли обороны, безопасности и земли иного специального назначения	Для производственных нужд	6	07.011	4	32,72	130,88
500	Респ. Северная Осетия - Алания, р-н Моздокский. Межселенные земли	Моздокский	15:01:0000000:89	003002000000 Земли населенных пунктов	Для производственных нужд	6	03.011	12	32,72	392,64
501	Респ. Северная Осетия - Алания, р-н Моздокский, Межселенные земли	Моздокский	15:01:0000000:90	003003000000 Земли промышленности, энергетики, транспорта, связи, радиовещания, телевидения, информатики, земли для обеспечения космической деятельности, земли обороны, безопасности и земли иного специального назначения	Для производственных нужд	6	03.011	264	32,72	8 638,08
502	Респ. Северная Осетия - Алания, р-н Моздокский. Межселенные земли	Моздокский	15:01:0000000:91	003003000000 Земли промышленности, энергетики, транспорта, связи, радиовещания, телевидения, информатики, земли для обеспечения космической деятельности, земли обороны, безопасности и земли иного специального назначения	Для производственных нужд	6	07.011	6	32,72	196,32
503	Респ. Северная Осетия-Алания, р-н Моздокский. автодорога"Моздок-Веселое"	Моздокский	15:01:0000000:915	003002000000 Земли населенных пунктов	Для эксплуатации территориальных автомобильных дорог	6	07.020	34 182	32,72	1 118 435,04
504	Республика Северная Осетия-Алания, р-н Моздокский, Автодорога "Моздок-Веселое" км 0.000 - км 2.260	Моздокский	15:01:0000000:916	003002000000 Земли населенных пунктов	ЗУ общего пользования, занятый а/д местного значения поселения, и примыкающими к ней съездами, тротуарами и другими объектами, не подлежащими приватизации	6	12.001	43 349	32,72	1 418 379,28
505	Северная Осетия - Алания респ, р-н Моздокский. Канал ТКР-3	Моздокский	15:01:0000000:917	003006000000 Земли водного фонда	Для содержания и эксплуатации гидротехнических сооружений	6	03.011	32 197	32,72	1 053 485,84
506	РСО-Алания, Моздокский район. Аккумулирующая емкость на Киевском канале	Моздокский	15:01:0000000:918	003006000000 Земли водного фонда	Для содержания и эксплуатации гидротехнических сооружений	6	07.032	28 000	32,72	916 160,00
507	Северная Осетия - Алания респ, р-н Моздокский, Канал ТКР-1	Моздокский	15:01:0000000:919	003006000000 Земли водного фонда	Для содержания и эксплуатации гидротехнических сооружений	6	03.011	99 004	32,72	3 239 410,88
508	Республика Северная Осетия-Алания, р-н Моздокский, с Киевское, ул Кирова, д 3, кв 4	Моздокский	15:01:0000000:92	003002000000 Земли населенных пунктов	Для ведения личного подсобного хозяйства	13	02.020	1 698	336,33	571 088,34

№ пп	Местоположение ЗУ	Район	Кадастровый номер ЗУ	Категория земель	Разрешенное использование по документу	Код вида разрешенного использования (в соответствии с классификатором видов разрешенного использования земельных участков)	Вид использования объектов недвижимости	Площадь	УПКС	КС
509	Северная Осетия - Алания респ, р-н Моздокский, киевский канал	Моздокский	15:01:0000000:920	003006000000 Земли водного фонда	Для содержания и эксплуатации гидротехнических сооружений	6	03.011	29 155	32,72	953 951,60
510	Северная Осетия - Алания респ, р-н Моздокский. киевский канал	Моздокский	15:01:0000000:921	003006000000 Земли водного фонда	Для содержания и эксплуатации гидротехнических сооружений	6	03.011	8 325	32,72	272 394,00
511	Северная Осетия - Алания респ, р-н Моздокский. киевский канал	Моздокский	15:01:0000000:922	003006000000 Земли водного фонда	Для содержания и эксплуатации гидротехнических сооружений	6	03.011	43 140	32,72	1 411 540,80
512	Северная Осетия - Алания респ, р-н Моздокский, канал ТКР-3	Моздокский	15:01:0000000:923	003006000000 Земли водного фонда	Для содержания и эксплуатации гидротехнических сооружений	6	03.011	5 659	32,72	185 162,48
513	Северная Осетия - Алания респ, р-н Моздокский, Коллектор Безымянный	Моздокский	15:01:0000000:924	003002000000 Земли населенных пунктов	Для содержания и эксплуатации гидротехнических сооружений	6	03.011	4 782	32,72	156 467,04
514	Северная Осетия - Алания респ, р-н Моздокский. Коллектор К-1-1-3	Моздокский	15:01:0000000:925	003002000000 Земли населенных пунктов	Для содержания и эксплуатации гидротехнических сооружений	6	03.011	379	32,72	12 400,88
515	Северная Осетия - Алания респ, р-н Моздокский. киевский канал	Моздокский	15:01:0000000:926	003006000000 Земли водного фонда	Для содержания и эксплуатации гидротехнических сооружений	6	07.032	37 219	32,72	1 217 805,68
516	Северная Осетия - Алания респ, р-н Моздокский, киевский канал	Моздокский	15:01:0000000:927	003006000000 Земли водного фонда	Для содержания и эксплуатации гидротехнических сооружений	6	07.032	25 955	32,72	849 247,60
517	Северная Осетия - Алания респ, р-н Моздокский, Черноярский канал	Моздокский	15:01:0000000:928	003006000000 Земли водного фонда	Для содержания и эксплуатации гидротехнических сооружений	6	03.011	6 741	32,72	220 565,52
518	Северная Осетия - Алания респ, р-н Моздокский. с. Кизляр, Кизлярский канал	Моздокский	15:01:0000000:929	003006000000 Земли водного фонда	Для содержания и эксплуатации гидротехнических сооружений	6	03.011	3 152	32,72	103 133,44
519	Республика Северная Осетия-Алания, р-н Моздокский, за чертой населённого пункта пос. Советский, в 600 м северное базы МДПУМГ	Моздокский	15:01:0000000:93	003003000000 Земли промышленности, энергетики, транспорта, связи, радиовещания, телевидения, информатики, земли для обеспечения космической деятельности, земли обороны, безопасности и земли иного специального назначения	Земельный участок, предназначенный для эксплуатации площадок УЗРГ	6	07.051	5 500	274,08	1 507 440,00
520	Северная Осетия - Алания респ, р-н Моздокский, Распределитель Р-4	Моздокский	15:01:0000000:930	003006000000 Земли водного фонда	Для содержания и эксплуатации гидротехнических сооружений	6	03.011	69 685	32,72	2 280 093,20
521	Северная Осетия - Алания респ, р-н Моздокский. Распределитель Р-5	Моздокский	15:01:0000000:931	003002000000 Земли населенных пунктов	Для содержания и эксплуатации гидротехнических сооружений	6	03.011	4 294	32,72	140 499,68
522	Северная Осетия - Алания респ, р-н Моздокский. Канал ТКР-2	Моздокский	15:01:0000000:932	003006000000 Земли водного фонда	Для содержания и эксплуатации гидротехнических сооружений	6	03.011	77 463	32,72	2 534 589,36
523	Северная Осетия - Алания респ, р-н Моздокский, с. Кизляр. Кизлярский канал	Моздокский	15:01:0000000:933	003006000000 Земли водного фонда	Для содержания и эксплуатации гидротехнических сооружений	6	03.011	61 921	32,72	2 026 055,12
524	Северная Осетия - Алания респ, р-н Моздокский, канал ТКР-3	Моздокский	15:01:0000000:934	003006000000 Земли водного фонда	Для содержания и эксплуатации гидротехнических сооружений	6	03.011	21 635	32,72	707 897,20
525	Северная Осетия - Алания респ, р-н Моздокский. Канал ТКР-1	Моздокский	15:01:0000000:935	003006000000 Земли водного фонда	Для содержания и эксплуатации гидротехнических сооружений	6	03.011	8 626	32,72	282 897,12
526	Северная Осетия - Алания респ, р-н Моздокский. Черноярский канал	Моздокский	15:01:0000000:936	003006000000 Земли водного фонда	Для содержания и эксплуатации гидротехнических сооружений	6	03.011	23 409	32,72	765 942,48
527	Северная Осетия - Алания респ, р-н Моздокский, Канал ТКР-1	Моздокский	15:01:0000000:937	003006000000 Земли водного фонда	Для содержания и эксплуатации гидротехнических сооружений	6	03.011	105 976	32,72	3 467 534,72
528	Северная Осетия - Алания респ, р-н Моздокский, Канал ТКР-2	Моздокский	15:01:0000000:938	003006000000 Земли водного фонда	Для содержания и эксплуатации гидротехнических сооружений	6	03.011	63 449	32,72	2 076 051,28
529	Северная Осетия - Алания респ, р-н Моздокский. Распределитель Р-5	Моздокский	15:01:0000000:939	003006000000 Земли водного фонда	Для содержания и эксплуатации гидротехнических сооружений	6	03.011	96 953	32,72	3 172 302,16
530	Республика Северная Осетия-Алания, р-н Моздокский. Межселенные земли	Моздокский	15:01:0000000:94	003002000000 Земли населенных пунктов	Реконструкция вдольтрассовой ВЛ -10кВ электроснабжения линейных объектов и средств ЭХЗ, системы телемеханики и устройство магистральной связи нефтепровода "Малгобек-Тихорецк".	6	03.011	1 502	32,72	49 145,44
531	Северная Осетия - Алания респ, р-н Моздокский, Коллектор К-1-1-3	Моздокский	15:01:0000000:940	003002000000 Земли населенных пунктов	Для содержания и эксплуатации гидротехнических сооружений	6	03.011	421	32,72	13 775,12
532	Северная Осетия - Алания респ, р-н Моздокский. коллектор ХК-2	Моздокский	15:01:0000000:941	003002000000 Земли населенных пунктов	Для содержания и эксплуатации гидротехнических сооружений	6	03.011	4 303	32,72	140 794,16
533	РСО-Алания. Моздокский район, Аккумулирующая емкость на канале Р-5	Моздокский	15:01:0000000:942	003006000000 Земли водного фонда	Для содержания и эксплуатации гидротехнических сооружений	6	03.011	50 372	32,72	1 648 171,84
534	РСО-Алания, Моздокский район. Коллектор К-1	Моздокский	15:01:0000000:943	003006000000 Земли водного фонда	Для содержания и эксплуатации гидротехнических сооружений	6	03.011	87 617	32,72	2 866 828,24
535	Северная Осетия - Алания респ, р-н Моздокский, сброс на Черноярском канале	Моздокский	15:01:0000000:944	003006000000 Земли водного фонда	Для содержания и эксплуатации гидротехнических сооружений	6	03.011	8 301	32,72	271 608,72
536	Северная Осетия - Алания респ, р-н Моздокский. Распределитель Р-5	Моздокский	15:01:0000000:945	003002000000 Земли населенных пунктов	Для содержания и эксплуатации гидротехнических сооружений	6	03.011	564	32,72	18 454,08
537	Северная Осетия - Алания респ, р-н Моздокский. Распределитель Р-5	Моздокский	15:01:0000000:946	003002000000 Земли населенных пунктов	Для содержания и эксплуатации гидротехнических сооружений	6	03.011	9 072	32,72	296 835,84
538	РСО-Алания, Моздокский район. Моздокский канал	Моздокский	15:01:0000000:947	003006000000 Земли водного фонда	Для содержания и эксплуатации гидротехнических сооружений	6	03.011	87 864	32,72	2 874 910,08
539	Северная Осетия - Алания респ, р-н Моздокский, Моздокский канал	Моздокский	15:01:0000000:948	003006000000 Земли водного фонда	Для содержания и эксплуатации гидротехнических сооружений	6	03.011	22 648	32,72	741 042,56
540	Российская Федерация, Республика Северная Осетия - Алания, р-н Моздокский. Межселенные земли	Моздокский	15:01:0000000:95	003002000000 Земли населенных пунктов	Энергетика	6	06.072	1 876	747,07	1 401 503,32
541	Северная Осетия - Алания респ, р-н Моздокский. Аккумулирующая ёмкость на Моздокском канале	Моздокский	15:01:0000000:950	003006000000 Земли водного фонда	Для содержания и эксплуатации гидротехнических сооружений	6	03.011	23 400	32,72	765 648,00
542	Северная Осетия - Алания респ, р-н Моздокский, Коллектор К-2	Моздокский	15:01:0000000:951	003002000000 Земли населенных пунктов	для содержания и эксплуатации гидротехнических сооружений	6	03.011	3 956	32,72	129 440,32
543	Северная Осетия - Алания респ, р-н Моздокский, коллектор ХК-7	Моздокский	15:01:0000000:952	003002000000 Земли населенных пунктов	Для содержания и эксплуатации гидротехнических сооружений	6	03.011	466	32,72	15 247,52
544	Северная Осетия - Алания респ, р-н Моздокский. коллектор ХК-7	Моздокский	15:01:0000000:953	003002000000 Земли населенных пунктов	Для содержания и эксплуатации гидротехнических сооружений	6	03.011	1 765	32,72	57 750,80
545	Северная Осетия - Алания респ, р-н Моздокский. Сброс УГД	Моздокский	15:01:0000000:954	003006000000 Земли водного фонда	Для содержания и эксплуатации гидротехнических сооружений	6	03.011	6 156	32,72	201 424,32

№ пп	Местоположение ЗУ	Район	Кадастровый номер ЗУ	Категория земель	Разрешенное использование по документу	Код вида разрешенного использования (в соответствии с классификатором видов разрешенного использования земельных участков)	Вид использования объектов недвижимости	Площадь	УПКС	КС
546	Северная Осетия - Алания респ. р-н Моздокский, сброс на Черноярском канале	Моздокский	15:01:0000000:955	003006000000 Земли водного фонда	Для содержания и эксплуатации гидротехнических сооружений	6	03.011	5 135	32,72	168 017,20
547	Северная Осетия - Алания респ. р-н Моздокский. коллектор ХК-8	Моздокский	15:01:0000000:956	003002000000 Земли населенных пунктов	Для содержания и эксплуатации гидротехнических сооружений	6	03.011	6 072	32,72	198 675,84
548	Респ. Северная Осетия - Алания. р-н Моздокский, Межселенные земли	Моздокский	15:01:0000000:90	003003000000 Земли промышленности, энергетики, транспорта, связи, радиовещания, телевидения, информатики, земли для обеспечения космической деятельности, земли обороны, безопасности и земли иного специального назначения	"Энергетика"	6	06.072	487	747,07	363 823,09
549	Республика Северная Осетия-Алания, р-н Моздокский, тер Межселенные земли	Моздокский	15:01:0000000:98	003005000000 Земли лесного фонда	Земли лесного фонда	10	10.010	96 355 979	6,70	645 585 059,30
550	Северная Осетия - Алания респ. р-н Моздокский	Моздокский	15:01:0000000:983	003003000000 Земли промышленности, энергетики, транспорта, связи, радиовещания, телевидения, информатики, земли для обеспечения космической деятельности, земли обороны, безопасности и земли иного специального назначения	Энергетики, предназначенного для размещения объектов электросетевого хозяйства -на основной части линии электропередач мощностью 330 кв	6	06.070	1 916	747,07	1 431 386,12
551	Северная Осетия - Алания респ. р-н Моздокский, у юго-западной окраины ст. Луковской. с левой стороны автодороги Моздок-Советский	Моздокский	15:01:0000000:984	003001000000 Земли сельскохозяйственного назначения	Земельные участки. предназначенные для сельскохозяйственного использования	1	01.010	199 156	8,95	1 782 446,20
552	Северная Осетия - Алания респ. р-н Моздокский. г. Моздок. ул. Маяковского	Моздокский	15:01:0000000:986	003002000000 Земли населенных пунктов	ЗУ общего пользования. занятый п/д местного значения поселения, и примыкающими к ней съездами. тротуарами и другими объектами, не подлежащими приватизации	6	12.001	2 783	32,72	91 059,76
553	Республика Северная Осетия-Алания, р-н Моздокский, г Моздок. пл 50 лет Октября. д 456	Моздокский	15:01:0000000:987	003002000000 Земли населенных пунктов	Малоэтажная многоквартирная жилая застройка	2	02.013	4 257	1 326,11	5 645 250,27
554	Республика Северная Осетия-Алания, р-н Моздокский, г. Моздок, ул. Азанчева, 2 "а"	Моздокский	15:01:0000000:988	003002000000 Земли населенных пунктов	Для индивидуального жилищного строительство	13	02.010	316	697,95	220 552,20
555	Российская Федерация, Республика Северная Осетия - Алания. Моздокский р-н. ст-ца Луковская. ул. Новая. 47 "а"	Моздокский	15:01:0000000:992	003002000000 Земли населенных пунктов	"Жилая застройка". "Для ведения личного подсобного хозяйства (приусадебный земельный участок)". размещение жилого дома. , производство сельскохозяйственной продукции, размещение гаража и иных вспомогательных сооружений; содержание сельскохозяйственных животных	13	02.020	787	392,75	309 094,25
556	Республика Северная Осетия-Алания, р-н Моздокский, тер Межселенные земли	Моздокский	15:01:0000031:1	003003000000 Земли промышленности, энергетики, транспорта, связи, радиовещания, телевидения, информатики, земли для обеспечения космической деятельности, земли обороны, безопасности и земли иного специального назначения	Для эксплуатации территориальных автомобильных дорог	6	07.020	256 918	32,72	8 406 356,96
557	Российская Федерация, Республика Северная Осетия-Алания, р-н Моздокский, а/д Моздок-Чермен-Владикавказ	Моздокский	15:01:0000032:112	003002000000 Земли населенных пунктов	Для эксплуатации территориальных автомобильных дорог	6	07.020	14 421	32,72	471 855,12
558	Российская Федерация. Республика Северная Осетия-Алания. р-н Моздокский. п/д Моздок-Чермен-Владикавказ	Моздокский	15:01:0000032:113	003003000000 Земли промышленности, энергетики, транспорта, связи, радиовещания, телевидения, информатики, земли для обеспечения космической деятельности, земли обороны, безопасности и земли иного специального назначения	Для эксплуатации территориальных автомобильных дорог	6	07.020	318 100	32,72	10 408 232,00
559	Российская Федерация. Республика Северная Осетия-Алания. Моздокский район, а/д Моздок-Чермен-Владикавказ	Моздокский	15:01:0000032:114	003002000000 Земли населенных пунктов	Улично-дорожная сеть	6	12.001	242	32,72	7 918,24
560	Республика Северная Осетия - Алания. Моздокский р-н. с/п Садовое	Моздокский	15:01:0000036:113	003003000000 Земли промышленности, энергетики, транспорта, связи, радиовещания, телевидения, информатики, земли для обеспечения космической деятельности, земли обороны, безопасности и земли иного специального назначения	"Обеспечение обороны и безопасности"	3	08.020	67	235,43	15 773,81
561	Респ. Северная Осетия - Алания. р-н Моздокский, Межселенные земли	Моздокский	15:01:0000041:1	003003000000 Земли промышленности, энергетики, транспорта, связи, радиовещания, телевидения, информатики, земли для обеспечения космической деятельности, земли обороны, безопасности и земли иного специального назначения	Для эксплуатации территориальных автомобильных дорог	6	07.020	112 741	32,72	3 688 885,52
562	Респ. Северная Осетия - Алания. р-н Моздокский. Межселенные земли	Моздокский	15:01:0000046:2	003002000000 Земли населенных пунктов	Эксплуатация автомобильных дорог	6	07.020	56 677	32,72	1 854 471,44
563	Российская Федерация. Республика Северная Осетия - Алания, Моздокский район. межселенные земли	Моздокский	15:01:0000047:1	003003000000 Земли промышленности, энергетики, транспорта, связи, радиовещания, телевидения, информатики, земли для обеспечения космической деятельности, земли обороны, безопасности и земли иного специального назначения	Для эксплуатации территориальных автомобильных дорог	6	07.020	93 457	32,72	3 057 913,04
564	Республика Северная Осетия - Алания. Моздокский район, Межселенные земли	Моздокский	15:01:0000048:1	003003000000 Земли промышленности, энергетики, транспорта, связи, радиовещания, телевидения, информатики, земли для обеспечения космической деятельности, земли обороны, безопасности и земли иного специального назначения	Для эксплуатации территориальных автомобильных дорог	6	07.020	50 064	32,72	1 638 748,48

№ пп	Местоположение ЗУ	Район	Кадастровый номер ЗУ	Категория земель	Разрешенное использование по документу	Код вида разрешенного использования (в соответствии с классификатором видов разрешенного использования земельных участков)	Вид использования объектов недвижимости	Площадь	УПКС	КС
565	Респ Северная Осетия - Алания Моздокский р-н	Моздокский	15:01:0000050:112	003003000000 Земли промышленности, энергетики, транспорта, связи, радиовещания, телевидения, информатики, земли для обеспечения космической деятельности, земли обороны, безопасности и земли иного специального назначения	Энергетика	6	06.07.0	63	376,60	23 725,80
566	Респ. Северная Осетия - Алания, р-н Моздокский, Межселенные земли	Моздокский	15:01:0000052:1	003003000000 Земли промышленности, энергетики, транспорта, связи, радиовещания, телевидения, информатики, земли для обеспечения космической деятельности, земли обороны, безопасности и земли иного специального назначения	Для эксплуатации территориальных автомобильных дорог	6	07.020	67 583	32,72	2 211 315,76
567	Респ. Северная Осетия - Алания, р-н Моздокский, Межселенные земли	Моздокский	15:01:0000059:1	003003000000 Земли промышленности, энергетики, транспорта, связи, радиовещания, телевидения, информатики, земли для обеспечения космической деятельности, земли обороны, безопасности и земли иного специального назначения	Для эксплуатации территориальных автомобильных дорог	6	07.020	189 415	32,72	6 197 658,80
568	Респ. Северная Осетия - Алания, р-н Моздокский, Межселенные земли	Моздокский	15:01:0000062:1	003003000000 Земли промышленности, энергетики, транспорта, связи, радиовещания, телевидения, информатики, земли для обеспечения космической деятельности, земли обороны, безопасности и земли иного специального назначения	Для эксплуатации территориальных автомобильных дорог	6	07.020	97 993	32,72	3 206 330,96
569	Респ. Северная Осетия - Алания, р-н Моздокский, Межселенные земли	Моздокский	15:01:0000063:1	003003000000 Земли промышленности, энергетики, транспорта, связи, радиовещания, телевидения, информатики, земли для обеспечения космической деятельности, земли обороны, безопасности и земли иного специального назначения	Для эксплуатации территориальных автомобильных дорог	6	07.020	87 452	32,72	2 861 429,44
570	Респ. Северная Осетия - Алания, р-н Моздокский, Межселенные земли	Моздокский	15:01:0000065:1	003003000000 Земли промышленности, энергетики, транспорта, связи, радиовещания, телевидения, информатики, земли для обеспечения космической деятельности, земли обороны, безопасности и земли иного специального назначения	Для эксплуатации автомобильных дорог	6	07.020	18 481	32,72	604 698,32
571	Респ. Северная Осетия - Алания, р-н Моздокский, Межселенные земли	Моздокский	15:01:0000067:1	003003000000 Земли промышленности, энергетики, транспорта, связи, радиовещания, телевидения, информатики, земли для обеспечения космической деятельности, земли обороны, безопасности и земли иного специального назначения	Для эксплуатации территориальных автомобильных дорог	6	07.020	18 920	32,72	619 062,40
572	Респ. Северная Осетия - Алания, р-н Моздокский, Межселенные земли	Моздокский	15:01:0000068:1	003003000000 Земли промышленности, энергетики, транспорта, связи, радиовещания, телевидения, информатики, земли для обеспечения космической деятельности, земли обороны, безопасности и земли иного специального назначения	Для эксплуатации территориальных автомобильных дорог	6	07.020	190 144	32,72	6 221 511,68
573	Респ. Северная Осетия - Алания, р-н Моздокский, Межселенные земли	Моздокский	15:01:0000070:1	003002000000 Земли населенных пунктов	Для эксплуатации территориальных автомобильных дорог	6	07.020	29 282	32,72	958 107,04
574	Республика Северная Осетия-Алания, р-н Моздокский, автодорога "Моздок - Веселое"	Моздокский	15:01:0000071:1	003003000000 Земли промышленности, энергетики, транспорта, связи, радиовещания, телевидения, информатики, земли для обеспечения космической деятельности, земли обороны, безопасности и земли иного специального назначения	Для эксплуатации территориальных автомобильных дорог	6	07.020	15 183	32,72	496 787,76
575	Респ. Северная Осетия - Алания, р-н Моздокский, г. Моздок	Моздокский	15:01:0101001:10	003002000000 Земли населенных пунктов	Железнодорожные пути	6	07.010	17 442	32,72	570 702,24
576	Респ. Северная Осетия - Алания, р-н Моздокский, г. Моздок, ул. Полевая	Моздокский	15:01:0101001:12	003002000000 Земли населенных пунктов	Обеспечение обороны и безопасности	8	08.000	7 370	371,31	2 736 554,70
577	Республика Северная Осетия-Алания, р-н Моздокский, г. Моздок, продолжение ул. Полевой	Моздокский	15:01:0101001:13	003002000000 Земли населенных пунктов	Производственная деятельность	6	06.000	7 500	747,07	5 603 025,00
578	Республика Северная Осетия-Алания, р-н Моздокский, г Моздок, район ул.Полевой	Моздокский	15:01:0101001:14	003002000000 Земли населенных пунктов	Участки промышленных предприятий (устройство наблюдательных и добычных скважин)	6	06.011	35	271,93	9 517,55
579	Респ. Северная Осетия - Алания, р-н Моздокский, г. Моздок	Моздокский	15:01:0101001:15	003002000000 Земли населенных пунктов	Участки промышленных предприятий (устройство наблюдательных и добычных скважин)	6	06.011	35	271,93	9 517,55
580	Респ. Северная Осетия - Алания, р-н Моздокский, г. Моздок	Моздокский	15:01:0101001:16	003002000000 Земли населенных пунктов	Участки промышленных предприятий (устройство наблюдательных и добычных скважин)	6	06.011	35	271,93	9 517,55
581	Республика Северная Осетия-Алания, р-н Моздокский, г Моздок, район ул.Полевой	Моздокский	15:01:0101001:17	003002000000 Земли населенных пунктов	Участки промышленных предприятий (устройство наблюдательных и добычных скважин)	6	06.011	35	271,93	9 517,55
582	Респ. Северная Осетия - Алания, р-н Моздокский, г. Моздок	Моздокский	15:01:0101001:18	003002000000 Земли населенных пунктов	Участки промышленных предприятий (устройство наблюдательных и добычных скважин)	6	06.011	35	271,93	9 517,55
583	Респ. Северная Осетия - Алания, р-н Моздокский, г. Моздок	Моздокский	15:01:0101001:19	003002000000 Земли населенных пунктов	Участки промышленных предприятий (устройство наблюдательных и добычных скважин)	6	06.011	35	271,93	9 517,55
584	Респ. Северная Осетия - Алания, р-н Моздокский, г. Моздок	Моздокский	15:01:0101001:22	003002000000 Земли населенных пунктов	Участки промышленных предприятий (устройство наблюдательных и добычных скважин)	6	06.011	35	271,93	9 517,55

№ пп	Местоположение ЗУ	Район	Кадастровый номер ЗУ	Категория земель	Разрешенное использование по документу	Код вида разрешенного использования (в соответствии с классификатором видов разрешенного использования земельных участков)	Вид использования объектов недвижимости	Площадь	УПКС	КС
585	Респ. Северная Осетия - Алания, р-н Моздокский, г. Моздок	Моздокский	15:01:0101001:23	003002000000 Земли населенных пунктов	Участки промышленных предприятий (устройство наблюдательных и добычных скважин)	6	06:011	35	271,93	9 517,55
586	Республика Северная Осетия-Алания, р-н Моздокский, г Моздок, ул Аэродромная	Моздокский	15:01:0101001:27	003002000000 Земли населенных пунктов	Обеспечение обороны и безопасности	3	08:000	122 432	371,31	45 460 225,92
587	Северная Осетия - Алания респ, р-н Моздокский, г Моздок, ул Полевая, д 16	Моздокский	15:01:0101001:29	003002000000 Земли населенных пунктов	Магазины	4	04.040	3 328	1 379,15	4 589 811,20
588	Северная Осетия - Алания респ. р-н Моздокский, г Моздок, ул Полевая, 12 "а"	Моздокский	15:01:0101001:340	003002000000 Земли населенных пунктов	Земельные участки, предназначенные для размещения объектов торговли, общественного питания и бытового обслуживания (использование земельного участка с целью эксплуатации автомойки и магазина)	4	04.040	2 462	1 379,15	3 395 467,30
589	Северная Осетия - Алания респ, р-н Моздокский, г. Моздок, ул. Полевая, 12 "б"	Моздокский	15:01:0101001:341	003002000000 Земли населенных пунктов	Земельные участки, предназначенные для размещения производственных и административных зданий, строений, сооружений промышленности, коммунального хозяйства, материально-технического, продовольственного снабжения, сбыта и заготовок, с целью строительства цеха по производству металлоконструкций	6	06.000	538	747,07	401 923,66
590	363756, Российская Федерация, Республика Северная Осетия - Алания, Моздокский муниципальный район, Моздокское городское поселение, г.Моздок, ул.Полевая, 12в	Моздокский	15:01:0101001:416	003002000000 Земли населенных пунктов	Производственная деятельность	6	06:000	930	747,07	694 775,10
591	Республика Северная Осетия-Алания, Моздокский р-н, г. Моздок, ул. Полевая, 15 а	Моздокский	15:01:0101001:538	003002000000 Земли населенных пунктов	Ремонт автомобилей	4	04:099	609	1 680,92	1 023 680,28
592	Российская Федерация, Республика Северная Осетия - Алания, Моздокский муниципальный район, Моздокское городское поселение, г. Моздок, ул. Полевая, 15 в	Моздокский	15:01:0101001:542	003002000000 Земли населенных пунктов	Склады	6	06.090	1 500	747,07	1 120 605,00
593	Российская Федерация, Республика Северная Осетия - Алания, Моздокский муниципальный район, Моздокское городское поселение, г. Моздок, ул. Полевая, 15ж	Моздокский	15:01:0101001:633	003002000000 Земли населенных пунктов	Объекты дорожного сервиса	4	04.099	1 125	1 680,92	1 891 035,00
594	Российская Федерация, Республика Северная Осетия-Алания, Моздокский муниципальный район, Моздокское городское поселение, г. Моздок, ул. Полевая, 15г	Моздокский	15:01:0101001:634	003002000000 Земли населенных пунктов	Склады	6	06:090	4 019	747,07	3 002 474,33
595	Российская Федерация, Республика Северная Осетия-Алания, Моздокский район, г.Моздок, ул.Артиллерийская 13	Моздокский	15:01:0101001:639	003002000000 Земли населенных пунктов	Производственная деятельность, склады	6	06:000	16 140	747,07	12 057 709,80
596	Республика Северная Осетия - Алания, Моздокский район, г. Моздок, ул. Полевая, 1а	Моздокский	15:01:0101001:8	003002000000 Земли населенных пунктов	Земельные участки баз и складов (эксплуатация базы). Деловое управление	4	04.010	5 015	1 379,15	6 916 437,25
597	Респ. Северная Осетия - Алания, р-н Моздокский, г. Моздок, ул. Полевая, дом 97	Моздокский	15:01:0102001:1	003002000000 Земли населенных пунктов	Земельные участки, предназначенные для размещения домов индивидуальной жилой застройки (использование земельного участка с целью строительства жилого дома с хозпостройками)	13	02.010	657	530,44	348 499,08
598	Респ. Северная Осетия - Алания, р-н Моздокский, г. Моздок, ул. Полевая, 82	Моздокский	15:01:0102001:10	003002000000 Земли населенных пунктов	Для производственных нужд	6	06:000	14 482	747,07	10 819 067,74
599	Респ. Северная Осетия - Алания, р-н Моздокский, г. Моздок, ул. Полевая, дом 88	Моздокский	15:01:0102001:12	003002000000 Земли населенных пунктов	Индивидуальное жилищное строительство	13	02.010	900	530,44	477 396,00
600	Российская Федерация, Республика Северная Осетия-Алания, Моздокский район, г. Моздок, ул. Полевая, 83	Моздокский	15:01:0102001:13	003002000000 Земли населенных пунктов	Индивидуальное жилищное строительство	13	02.010	700	530,44	371 308,00
601	Респ. Северная Осетия - Алания, р-н Моздокский, г. Моздок, ул. Полевая, 84 "а"	Моздокский	15:01:0102001:14	003002000000 Земли населенных пунктов	Для индивидуального жилищного строительства	13	02:010	1 320	530,44	700 180,80
602	Российская Федерация, Республика Северная Осетия-Алания, Моздокский р-н, г. Моздок, ул. Полевая, 82	Моздокский	15:01:0102001:16	003002000000 Земли населенных пунктов	размещение производственной базы водохозяйственной организации	6	06:000	11 048	747,07	8 253 629,36
603	Российская Федерация, Республика Северная Осетия-Алания, р-н Моздокский, г. Моздок, ул. Полевая, 84 а	Моздокский	15:01:0102001:178	003002000000 Земли населенных пунктов	Малоэтажная жилая застройка (индивидуальное жилищное строительство, размещение дачных домов и садовых домов), для эксплуатации жилого дома	13	02.010	301	530,44	159 662,44
604	Российская Федерация, Республика Северная Осетия-Алания, р-н Моздокский, г. Моздок, ул. Полевая,85	Моздокский	15:01:0102001:179	003002000000 Земли населенных пунктов	Малоэтажная жилая застройка (индивидуальное жилищное строительство; размещение дачных домов и садовых домов), для эксплуатации жилого дома	13	02:010	601	530,44	318 794,44
605	Российская Федерация, Республика Северная Осетия-Алания, Моздокский район, г. Моздок, ул. Полевая	Моздокский	15:01:0102001:180	003002000000 Земли населенных пунктов	размещение производственной базы водохозяйственной организации	6	06.000	7 784	747,07	5 815 192,88
606	Республика Северная Осетия-Алания, Моздокский район, г. Моздок, ул. Полевая	Моздокский	15:01:0102001:182	003002000000 Земли населенных пунктов	Хранение автотранспорта	7	04.090	722	583,49	421 279,78
607	Республика Северная Осетия-Алания, Моздокский район, г. Моздок, ул. Полевая	Моздокский	15:01:0102001:183	003002000000 Земли населенных пунктов	Склады	6	06:000	933	747,07	697 016,31
608	Респ. Северная Осетия - Алания, р-н Моздокский, г. Моздок, ул. Полевая, 92 "а"	Моздокский	15:01:0102001:2	003002000000 Земли населенных пунктов	Коммунальное обслуживание, предназначенных для эксплуатации трансформаторной подстанции	6	03:012	7	543,70	3 805,90
609	Северная Осетия - Алания респ, р-н Моздокский, г Моздок, ул Заводская, 153	Моздокский	15:01:0102001:20	003002000000 Земли населенных пунктов	Склады	6	06.090	196	747,07	146 425,72
610	Республика Северная Осетия - Алания, р-н Моздокский, г. Моздок, ул. Полевая, 87	Моздокский	15:01:0102001:5	003002000000 Земли населенных пунктов	Индивидуальное жилищное строительство	13	02.010	918	530,44	486 943,92
611	Республика Северная Осетия-Алания, р-н Моздокский, г. Моздок, ул. Полевая, 86	Моздокский	15:01:0102001:60	003002000000 Земли населенных пунктов	Малоэтажная жилая застройка (индивидуальное жилищное строительство; размещение дачных домов и садовых домов), для эксплуатации жилого дома	13	02:010	958	530,44	508 161,52
612	Респ. Северная Осетия - Алания, р-н Моздокский, г. Моздок, ул. Заводская, дом 162а	Моздокский	15:01:0102002:1	003002000000 Земли населенных пунктов	под жилую застройку индивидуальную	13	02.010	635	530,44	336 829,40
613	Республика Северная Осетия - Алания, Моздокский район, г. Моздок, ул. Заводская, 194	Моздокский	15:01:0102002:10	003002000000 Земли населенных пунктов	Для производственных нужд	6	06.000	2 254	747,07	1 683 895,78

№ пп	Местоположение ЗУ	Район	Кадастровый номер ЗУ	Категория земель	Разрешенное использование по документу	Код вида разрешенного использования (в соответствии с классификатором видов разрешенного использования земельных участков)	Вид использования объектов недвижимости	Площадь	УПКС	КС
614	Респ. Северная Осетия - Алания, р-н Моздокский, г. Моздок, ул. Заводская, 190	Моздокский	15:01:0102002:11	003002000000 Земли населенных пунктов	Земельные участки, предназначенные для индивидуальной жилой застройки (земельные участки, предназначенные для эксплуатации жилого дома с хозпостройками)	13	02.010	852	530,44	451 934,88
615	Респ. Северная Осетия - Алания, р-н Моздокский, г. Моздок, ул. Л. Кумача, дом 66	Моздокский	15:01:0102002:12	003002000000 Земли населенных пунктов	Под индивидуальное жилищное строительство	13	02.010	1 058	530,44	561 205,52
616	Респ. Северная Осетия - Алания, р-н Моздокский, г. Моздок, ул. Л. Кумача, 78	Моздокский	15:01:0102002:13	003002000000 Земли населенных пунктов	Земельные участки индивидуальных жилых домов (эксплуатация жилого дома с хозпостройками)	13	02.010	1 848	530,44	980 253,12
617	Республика Северная Осетия-Алания, р-н Моздокский, г. Моздок, ул. Л. Кумача, 90	Моздокский	15:01:0102002:149	003002000000 Земли населенных пунктов	Под строительство жилого дома	13	02.010	739	530,44	391 995,16
618	Российская Федерация, Республика Северная Осетия - Алания, р-н Моздокский, г. Моздок, ул. Лебедева- Кумача, 62	Моздокский	15:01:0102002:15	003002000000 Земли населенных пунктов	земельные участки, предназначенные для размещения домов индивидуальной жилой застройки (земельные участки, предназначенные для эксплуатации жилого дома хозпостройками)	13	02.010	989	530,44	524 605,16
619	Респ. Северная Осетия - Алания, р-н Моздокский, г. Моздок, ул. Лебедева- Кумача, дом 61	Моздокский	15:01:0102002:16	003002000000 Земли населенных пунктов	Для индивидуального жилищного строительства	13	02.010	957	530,44	507 631,08
620	Северная Осетия - Алания респ, р-н Моздокский, г. Моздок, ул. Лебедева-Кумача, 71	Моздокский	15:01:0102002:17	003002000000 Земли населенных пунктов	Земельные участки, предназначенные для размещения домов индивидуальной жилой застройки (использование земельного участка с целью эксплуатации жилого дома с хозпостройками)	13	02.010	1 493	530,44	791 946,92
621	Респ. Северная Осетия - Алания, р-н Моздокский, г. Моздок, ул. Лебедева- Кумача, дом 70	Моздокский	15:01:0102002:18	003002000000 Земли населенных пунктов	Под индивидуальное жилищное строительство	13	02.010	900	530,44	477 396,00
622	Северная Осетия - Алания респ, р-н Моздокский, г Моздок, ул Заводская, 188	Моздокский	15:01:0102002:19	003002000000 Земли населенных пунктов	Земельные участки, предназначенные для размещения домов индивидуальной жилой застройки (использование земельного участка с целью эксплуатации жилого дома с хозпостройками)	13	02.010	795	530,44	421 699,80
623	Респ. Северная Осетия - Алания, р-н Моздокский, г. Моздок, ул. Заводская, 152	Моздокский	15:01:0102002:2	003002000000 Земли населенных пунктов	Земельные участки, предназначенные для размещения домов малоэтажной жилой застройки, в том числе индивидуальной жилой застройки	13	02.010	847	530,44	449 282,68
624	Респ. Северная Осетия - Алания, р-н Моздокский, г. Моздок, ул. Заводская, 186	Моздокский	15:01:0102002:20	003002000000 Земли населенных пунктов	Земельные участки, предназначенные для размещения домов индивидуальной жилой застройки (использование земельного участка с целью эксплуатации жилого дома с хозпостройками)	13	02.010	735	530,44	389 873,40
625	Респ. Северная Осетия - Алания, р-н Моздокский, г. Моздок, ул. Заводская, дом 146"а"	Моздокский	15:01:0102002:21	003002000000 Земли населенных пунктов	Под индивидуальное жилищное строительство	13	02.010	630	530,44	334 177,20
626	Респ. Северная Осетия - Алания, р-н Моздокский, г. Моздок, ул. Лебедева- Кумача, 59	Моздокский	15:01:0102002:22	003002000000 Земли населенных пунктов	Под индивидуальное жилищное строительство	13	02.010	772	530,44	409 499,68
627	Респ. Северная Осетия - Алания, р-н Моздокский, г. Моздок, ул. Лебедева- Кумача, 82	Моздокский	15:01:0102002:23	003002000000 Земли населенных пунктов	Земельные участки, предназначенные для размещения домов индивидуальной жилой застройки (земельные участки, предназначенные для эксплуатации жилого дома с хозпостройками)	13	02.010	900	530,44	477 396,00
628	Республика Северная Осетия - Алания, Моздокский район, г. Моздок, ул. Заводская, 164	Моздокский	15:01:0102002:24	003002000000 Земли населенных пунктов	Под индивидуальное жилищное строительство	13	02.010	630	530,44	334 177,20
629	Респ. Северная Осетия - Алания, р-н Моздокский, г. Моздок, ул. Лебедева- Кумача, 84	Моздокский	15:01:0102002:25	003002000000 Земли населенных пунктов	Земельные участки, предназначенные для размещения домов индивидуальной жилой застройки (использование земельного участка с целью эксплуатации жилого дома с хозпостройками)	13	02.010	976	530,44	517 709,44
630	Респ. Северная Осетия - Алания, р-н Моздокский, г. Моздок, ул. Заводская, дом 170	Моздокский	15:01:0102002:26	003002000000 Земли населенных пунктов	Под индивидуальное жилищное строительство	13	02.010	700	530,44	371 308,00
631	Республика Северная Осетия - Алания, Моздокский район, г Моздок, ул Лебедева-Кумача,79	Моздокский	15:01:0102002:264	003002000000 Земли населенных пунктов	Земельные участки, предназначенные для размещения домов индивидуальной жилой застройки (использование земельного участка с целью эксплуатации жилого дома с хозпостройками)	13	02.010	751	530,44	398 360,44
632	Республика Северная Осетия - Алания, Моздокский район, г Моздок, ул Лебедева-Кумача,79б	Моздокский	15:01:0102002:265	003002000000 Земли населенных пунктов	Земельные участки, предназначенные для размещения домов индивидуальной жилой застройки (использование земельного участка с целью эксплуатации жилого дома с хозпостройками)	13	02.010	302	530,44	160 192,88
633	Республика Северная Осетия - Алания, Моздокский район, г Моздок, ул Лебедева-Кумача,79а	Моздокский	15:01:0102002:266	003002000000 Земли населенных пунктов	Земельные участки, предназначенные для размещения домов индивидуальной жилой застройки (использование земельного участка с целью эксплуатации жилого дома с хозпостройками)	13	02.010	800	530,44	424 352,00
634	Республика Северная Осетия-Алания, р-н Моздокский, г Моздок, ул Лебедева-Кумача	Моздокский	15:01:0102002:267	003002000000 Земли населенных пунктов	"Улично-дорожная сеть"	6	12.001	1 258	32,72	41 161,76

№ пп	Местоположение ЗУ	Район	Кадастровый номер ЗУ	Категория земель	Разрешенное использование по документу	Код вида разрешенного использования (в соответствии с классификатором видов разрешенного использования земельных участков)	Вид использования объектов недвижимости	Площадь	УПКС	КС
635	Респ. Северная Осетия - Алания, р-н Моздокский, г. Моздок, ул. Заводская, 190"а"	Моздокский	15:01:0102002:28	003002000000 Земли населенных пунктов	Под индивидуальное жилищное строительство	13	02.010	500	530,44	265 220,00
636	Респ. Северная Осетия - Алания, р-н Моздокский, г. Моздок, ул. Лебедева- Кумача, дом 60	Моздокский	15:01:0102002:29	003002000000 Земли населенных пунктов	Земельные участки, предназначенные для размещения домов индивидуальной жилой застройки (использование земельного участка с целью эксплуатации жилого дома с хозпостройками)	13	02.010	899	530,44	476 865,56
637	Респ. Северная Осетия - Алания, р-н Моздокский, г. Моздок, ул. Заводская, дом 158	Моздокский	15:01:0102002:3	003002000000 Земли населенных пунктов	земельные участки, предназначенные для размещения домов индивидуальной жилой застройки (использование земельного участка с целью эксплуатации жилого дома с хозпостройками)	13	02.010	656	530,44	347 968,64
638	Респ. Северная Осетия - Алания, р-н Моздокский, г. Моздок, ул. Лебедева- Кумача, дом 63	Моздокский	15:01:0102002:30	003002000000 Земли населенных пунктов	Земельные участки индивидуальных жилых домов (эксплуатация жилого дома с хозпостройками)	13	02.010	776	530,44	411 621,44
639	Респ. Северная Осетия - Алания, р-н Моздокский, г. Моздок, ул. Лебедева- Кумача, дом 64	Моздокский	15:01:0102002:31	003002000000 Земли населенных пунктов	Земельные участки, предназначенные для размещения домов индивидуальной жилой застройки (земельные участки, предназначенные для эксплуатации жилого дома с хозпостройками)	13	02.010	1 148	530,44	608 945,12
640	Респ. Северная Осетия - Алания, р-н Моздокский, г. Моздок, ул. Лебедева- Кумача, дом 65	Моздокский	15:01:0102002:32	003002000000 Земли населенных пунктов	Земельные участки, предназначенные для размещения домов индивидуальной жилой застройки (земельные участки, предназначенные для эксплуатации жилого дома с хозпостройками)	13	02.010	812	530,44	430 717,28
641	Респ Северная Осетия - Алания, Моздокский р-н, г. Моздок, ул. Заводская, 146	Моздокский	15:01:0102002:320	003002000000 Земли населенных пунктов	Под строительство индивидуального жилого дома	13	02.010	567	530,44	300 759,48
642	Респ. Северная Осетия - Алания, р-н Моздокский, г. Моздок, ул. Лебедева- Кумача, дом 67	Моздокский	15:01:0102002:33	003002000000 Земли населенных пунктов	Под индивидуальное жилищное строительство	13	02.010	1 128	530,44	598 336,32
643	Респ. Северная Осетия - Алания, р-н Моздокский, г. Моздок, ул. Лебедева- Кумача, дом 69	Моздокский	15:01:0102002:34	003002000000 Земли населенных пунктов	Под индивидуальное жилищное строительство	13	02.010	600	530,44	318 264,00
644	Северная Осетия - Алания респ, р-н Моздокский, г Моздок, ул Лебедева-Кумача, 69"а"	Моздокский	15:01:0102002:35	003002000000 Земли населенных пунктов	Земельные участки, предназначенные для размещения домов индивидуальной жилой застройки (использование земельного участка с целью эксплуатации жилого дома с хозпостройками)	13	02.010	773	530,44	410 030,12
645	Республика Северная Осетия - Алания, Моздокский район, г. Моздок, ул. Лебедева-Кумача, 73	Моздокский	15:01:0102002:36	003002000000 Земли населенных пунктов	Земельные участки, предназначенные для размещения индивидуальных жилых домов (использование земельного участка с целью эксплуатации жилого дома с хозпостройками)	13	02.010	1 174	530,44	622 736,56
646	Республика Северная Осетия - Алания, Моздокский район, г. Моздок, ул. Лебедева-Кумача, 74	Моздокский	15:01:0102002:37	003002000000 Земли населенных пунктов	Под индивидуальное жилищное строительство	13	02.010	1 133	530,44	600 988,52
647	Республика Северная Осетия-Алания, р-н Моздокский, г Моздок, ул Лебедева-Кумача, 75	Моздокский	15:01:0102002:38	003002000000 Земли населенных пунктов	Земельные участки, предназначенные для размещения домов индивидуальной жилой застройки (использование земельного участка с целью эксплуатации жилого дома с хозпостройками)	13	02.010	1 259	530,44	667 823,96
648	Респ. Северная Осетия - Алания, р-н Моздокский, г. Моздок, ул. Лебедева- Кумача, 76	Моздокский	15:01:0102002:39	003002000000 Земли населенных пунктов	Земельные участки, предназначенные для размещения домов индивидуальной жилой застройки (использование земельного участка с целью эксплуатации жилого дома с хозпостройками)	13	02.010	828	530,44	439 204,32
649	Респ. Северная Осетия - Алания, р-н Моздокский, г. Моздок, ул. Лебедева- Кумача, дом 65 "в"	Моздокский	15:01:0102002:4	003002000000 Земли населенных пунктов	Земельные участки, предназначенные для размещения домов индивидуальной жилой застройки (использование земельного участка с целью эксплуатации жилого дома с хозпостройками)	13	02.010	824	530,44	437 082,56
650	Респ. Северная Осетия - Алания, р-н Моздокский, г. Моздок, ул. Лебедева- Кумача, 77	Моздокский	15:01:0102002:40	003002000000 Земли населенных пунктов	Земельные участки, предназначенные для размещения домов индивидуальной жилой застройки (использование земельного участка с целью эксплуатации жилого дома с хозпостройками)	13	02.010	906	530,44	480 048,20
651	Республика Северная Осетия - Алания, Моздокский район, г. Моздок, ул. Лебедева- Кумача, 80	Моздокский	15:01:0102002:41	003002000000 Земли населенных пунктов	Под индивидуальное жилищное строительство	13	02.010	670	530,44	355 394,80
652	Республика Северная Осетия - Алания, Моздокский район, г. Моздок, ул. Лебедева-Кумача, 81	Моздокский	15:01:0102002:42	003002000000 Земли населенных пунктов	Под индивидуальное жилищное строительство	13	02.010	875	530,44	464 135,00
653	Республика Северная Осетия - Алания, р-н Моздокский, г. Моздок, ул. Лебедева- Кумача, 81"а"	Моздокский	15:01:0102002:43	003002000000 Земли населенных пунктов	Под индивидуальное жилищное строительство	13	02.010	600	530,44	318 264,00

№ пп	Местоположение ЗУ	Район	Кадастровый номер ЗУ	Категория земель	Разрешенное использование по документу	Код вида разрешенного использования (в соответствии с классификатором видов разрешенного использования земельных участков)	Вид использования объектов недвижимости	Площадь	УПКС	КС
654	Респ. Северная Осетия - Алания, р-н Моздокский, г. Моздок, ул. Лебедева- Кумача, 83	Моздокский	15:01:0102002:44	003002000000 Земли населенных пунктов	Земельные участки, предназначенные для размещения домов малоэтажной жилой застройки, в том числе индивидуальной жилой застройки (эксплуатация жилого дома)	13	02.010	818	530,44	433 899,92
655	Респ. Северная Осетия - Алания, р-н Моздокский, г. Моздок, ул. Заводская, дом 130	Моздокский	15:01:0102002:45	003002000000 Земли населенных пунктов	земельные участки, предназначенные для размещения домов индивидуальной жилой застройки (использование земельного участка с целью эксплуатации жилого дома с хозпостройками)	13	02.010	818	530,44	433 899,92
656	Российская Федерация, Республика Северная Осетия - Алания, р-н Моздокский, г. Моздок, ул. Заводская, 134	Моздокский	15:01:0102002:46	003002000000 Земли населенных пунктов	Земельные участки, предназначенные для размещения домов индивидуальной жилой застройки (земельные участки, предназначенные для эксплуатации жилого дома с хозпостройками)	13	02.010	619	530,44	328 342,36
657	Российская Федерация, Республика Северная Осетия - Алания, р-н Моздокский, г. Моздок, ул. Заводская, 136	Моздокский	15:01:0102002:47	003002000000 Земли населенных пунктов	Под индивидуальное жилищное строительство	13	02.010	692	530,44	367 064,48
658	Российская Федерация, Республика Северная Осетия - Алания, р-н Моздокский, г. Моздок, ул. Заводская, 140	Моздокский	15:01:0102002:48	003002000000 Земли населенных пунктов	Земельные участки, предназначенные для размещения домов индивидуальной жилой застройки (использование земельного участка с целью эксплуатации жилого дома с хозпостройками)	13	02.010	675	530,44	358 047,00
659	Респ. Северная Осетия - Алания, р-н Моздокский, г. Моздок, ул. Заводская, дом 142	Моздокский	15:01:0102002:49	003002000000 Земли населенных пунктов	Под индивидуальное жилищное строительство	13	02.010	678	530,44	359 638,32
660	Респ. Северная Осетия - Алания, р-н Моздокский, г. Моздок, ул. Заводская, дом 148	Моздокский	15:01:010.2002:5	003002000000 Земли населенных пунктов	Под жилую застройку Индивидуальную	13	02.010	638	530,44	338 420,72
661	Респ. Северная Осетия - Алания, р-н Моздокский, г. Моздок, ул. Заводская, дом 144	Моздокский	15:01:0102002:50	003002000000 Земли населенных пунктов	для индивидуального жилищного строительства	13	02.010	625	530,44	331 525,00
662	Республика Северная Осетия - Алания, р-н Моздокский, г. Моздок, ул. Заводская, 150	Моздокский	15:01:0102002:51	003002000000 Земли населенных пунктов	Под индивидуальное жилищное строительство	13	02.010	890	530,44	472 091,60
663	Респ. Северная Осетия - Алания, р-н Моздокский, г. Моздок, ул. Заводская, 154	Моздокский	15:01:0102002:52	003002000000 Земли населенных пунктов	Под индивидуальное жилищное строительство	13	02.010	728	530,44	386 160,32
664	Респ. Северная Осетия - Алания, р-н Моздокский, г. Моздок, ул. Заводская,156	Моздокский	15:01:0102002:53	003002000000 Земли населенных пунктов	Малоэтажная жилая застройка (индивидуальное жилищное строительство, размещение дачных домов и садовых домов), для эксплуатации жилого дома	13	02.010	695	530,44	368 635,80
665	Респ. Северная Осетия - Алания, р-н Моздокский, г. Моздок, ул. Заводская, дом 160	Моздокский	15:01:0102002:54	003002000000 Земли населенных пунктов	Под индивидуальное жилищное строительство	13	02.010	683	530,44	362 290,52
666	Респ. Северная Осетия - Алания, р-н Моздокский, г. Моздок, ул. Заводская, дом 162	Моздокский	15:01:0102002:55	003002000000 Земли населенных пунктов	Под индивидуальное жилищное строительство	13	02.010	600	530,44	318 264,00
667	Российская Федерация, Республика Северная Осетия - Алания, р-н Моздокский, г. Моздок, ул. Заводская, 166	Моздокский	15:01:0102002:56	003002000000 Земли населенных пунктов	Под индивидуальное жилищное строительство	13	02.010	587	530,44	311 368,28
668	Республика Северная Осетия-Алания, р-н Моздокский, г Моздок, ул Заводская, д 168	Моздокский	15:01:0102002:57	003002000000 Земли населенных пунктов	под индивидуальное жилищное строительство	13	02.010	600	530,44	318 264,00
669	Респ. Северная Осетия - Алания, р-н Моздокский, г. Моздок, ул. Заводская, 172	Моздокский	15:01:0102002:58	003002000000 Земли населенных пунктов	Под индивидуальное жилищное строительство	13	02.010	613	530,44	325 159,72
670	Респ. Северная Осетия - Алания, р-н Моздокский, г. Моздок, ул. Заводская, дом 174	Моздокский	15:01:0102002:59	003002000000 Земли населенных пунктов	Под индивидуальное жилищное строительство	13	02.010	617	530,44	327 281,48
671	Российская Федерация, Республика Северная Осетия - Алания, р-н Моздокский, г. Моздок, ул. Заводская, 138	Моздокский	15:01:010.2002:6	003002000000 Земли населенных пунктов	для индивидуального жилищного строительства	13	02.010	682	530,44	361 760,08
672	Республика Северная Осетия - Алания, Моздокский район, г. Моздок, ул. Заводская, 176	Моздокский	15:01:0102002:60	003002000000 Земли населенных пунктов	Под индивидуальное жилищное строительство	13	02.010	621	530,44	329 403,24
673	Респ. Северная Осетия - Алания, р-н Моздокский, г. Моздок, ул. Заводская, 178	Моздокский	15:01:0102002:61	003002000000 Земли населенных пунктов	Земельные участки, предназначенные для размещения домов индивидуальной жилой застройки (использование земельного участка с целью эксплуатации жилого дома с хозпостройками)	13	02.010	852	530,44	451 934,88
674	Респ. Северная Осетия - Алания, р-н Моздокский, г. Моздок, ул. Заводская, 180	Моздокский	15:01:0102002:62	003002000000 Земли населенных пунктов	Под земельные участки индивидуальных жилых домов (эксплуатация жилого дома)	13	02.010	794	530,44	421 169,36
675	Респ. Северная Осетия - Алания, р-н Моздокский, г. Моздок, ул. Заводская, дом 182	Моздокский	15:01:0102002:63	003002000000 Земли населенных пунктов	Под индивидуальное жилищное строительство	13	02.010	714	530,44	378 734,16
676	Респ. Северная Осетия - Алания, р-н Моздокский, г. Моздок, ул. Заводская,184	Моздокский	15:01:0102002:64	003002000000 Земли населенных пунктов	Земельные участки, предназначенные для размещения домов малоэтажной жилой застройки, в том числе индивидуальной жилой застройки (эксплуатация жилого дома)	13	02.010	733	530,44	388 812,52
677	Респ. Северная Осетия - Алания, р-н Моздокский, г. Моздок, ул. Заводская, дом 132	Моздокский	15:01:010.2002:7	003002000000 Земли населенных пунктов	Земельные участки, предназначенные для размещения домов индивидуальной жилой застройки (земельные участки, предназначенные для эксплуатации жилого дома с хозпостройками)	13	02.010	625	530,44	331 525,00

№ п/п	Местоположение ЗУ	Район	Кадастровый номер ЗУ	Категория земель	Разрешенное использование по документу	Код вида разрешенного использования (в соответствии с классификатором видов разрешенного использования земельных участков)	Вид использования объектов недвижимости	Площадь	УПКС	КС
678	Респ. Северная Осетия - Алания, р-н Моздокский, г. Моздок, ул. Л. Кумача, дом 68	Моздокский	15:01:0102002:8	0030020000000 Земли населенных пунктов	Земельные участки, предназначенные для размещения домов индивидуальной жилой застройки (использование земельного участка с целью эксплуатации жилого дома с хозпостройками)	13	02.010	1 158	530,44	614 249,52
679	Республика Северная Осетия-Алания, р-н Моздокский, г Моздок, ул Лебедева-Кумача, 72	Моздокский	15:01:0102002:9	0030020000000 Земли населенных пунктов	Под жилую застройку Индивидуальную	13	02.010	1 097	530,44	581 892,68
680	Респ. Северная Осетия - Алания, р-н Моздокский, г. Моздок, ул. Полевая, дом 126	Моздокский	15:01:0102003:10	0030020000000 Земли населенных пунктов	Под индивидуальное жилищное строительство	13	02.010	694	530,44	368 125,36
681	Республика Северная Осетия-Алания, р-н Моздокский, г Моздок, ул Полевая, д 124	Моздокский	15:01:0102003:11	0030020000000 Земли населенных пунктов	под индивидуальное жилищное строительство	13	02.010	500	530,44	265 220,00
682	Респ. Северная Осетия - Алания, р-н Моздокский, г. Моздок, ул. Полевая 77	Моздокский	15:01:0102003:12	0030020000000 Земли населенных пунктов	Под индивидуальное жилищное строительство	13	02.010	617	530,44	327 281,48
683	Северная Осетия - Алания респ. р-н Моздокский, г Моздок, ул Заводская, 151	Моздокский	15:01:0102003:14	0030020000000 Земли населенных пунктов	Земельные участки, предназначенные для размещения домов индивидуальной жилой застройки (использование земельного участка с целью эксплуатации жилого дома с хозпостройками)	13	02.010	1 212	530,44	642 893,28
684	Республика Северная Осетия-Алания, р-н Моздокский, г. Моздок, ул. Заводская 127	Моздокский	15:01:0102003:15	0030020000000 Земли населенных пунктов	Земельные участки, предназначенные для размещения домов малоэтажной жилой застройки, в том числе индивидуальной жилой застройки (использование земельного участка с целью эксплуатации жилого дома с хозпостройками)	13	02.010	612	530,44	324 629,28
685	Российская Федерация, Республика Северная Осетия - Алания, Моздокский район, г. Моздок, ул. Заводская, 117	Моздокский	15:01:0102003:16	0030020000000 Земли населенных пунктов	Земельные участки, предназначенные для размещения домов индивидуальной жилой застройки (использование земельного участка с целью эксплуатации жилого дома с хозпостройками)	13	02.010	626	530,44	332 055,44
686	Российская Федерация, Республика Северная Осетия - Алания, Моздокский район, г. Моздок, ул. Заводская, 119	Моздокский	15:01:0102003:17	0030020000000 Земли населенных пунктов	Под индивидуальное жилищное строительство	13	02.010	580	530,44	307 655,20
687	Респ. Северная Осетия - Алания, р-н Моздокский, г. Моздок, ул. Заводская, дом 121	Моздокский	15:01:0102003:18	0030020000000 Земли населенных пунктов	Земельные участки, предназначенные для размещения домов индивидуальной жилой застройки (использование земельного участка с целью эксплуатации жилого дома с хозпостройками)	13	02.010	604	530,44	320 385,76
688	Респ. Северная Осетия - Алания, р-н Моздокский, г. Моздок, ул. Заводская, дом 123	Моздокский	15:01:0102003:19	0030020000000 Земли населенных пунктов	Под индивидуальное жилищное строительство	13	02.010	610	530,44	323 568,40
689	Республика Северная Осетия - Алания, Моздокский района, г. Моздок, ул. Заводская, 145	Моздокский	15:01:0102003:2	0030020000000 Земли населенных пунктов	Земельные участки, предназначенные для размещения домов индивидуальной жилой застройки (использование земельного участка с целью эксплуатации жилого дома с хозпостройками); "для ведения личного подсобного хозяйства" (приусадебный участок)	13	02.010	662	530,44	351 151,28
690	Респ. Северная Осетия - Алания, р-н Моздокский, г. Моздок, ул. Заводская, дом 125	Моздокский	15:01:0102003:20	0030020000000 Земли населенных пунктов	Земельные участки, предназначенные для размещения домов индивидуальной жилой застройки (использование земельного участка с целью эксплуатации жилого дома с хозпостройками)	13	02.010	662	530,44	351 151,28
691	Российская Федерация, Республика Северная Осетия-Алания, Моздокский муниципальный район, Моздокское городское поселение, г. Моздок, ул. Полевая, 65	Моздокский	15:01:0102003:207	0030020000000 Земли населенных пунктов	"Для индивидуального жилищного строительства"	13	02.010	790	530,44	419 047,60
692	Респ. Северная Осетия - Алания, р-н Моздокский, г. Моздок, ул. Заводская, дом 129	Моздокский	15:01:0102003:21	0030020000000 Земли населенных пунктов	Земельные участки, предназначенные для размещения домов индивидуальной жилой застройки (использование земельного участка с целью эксплуатации жилого дома с хозпостройками)	13	02.010	662	530,44	351 151,28
693	Респ. Северная Осетия - Алания, р-н Моздокский, г. Моздок, ул. Заводская,131	Моздокский	15:01:0102003:22	0030020000000 Земли населенных пунктов	Под индивидуальное жилищное строительство	13	02.010	529	530,44	280 602,76
694	Республика Северная Осетия-Алания, р-н Моздокский, г. Моздок, ул. Полевая, 125	Моздокский	15:01:0102003:23	0030020000000 Земли населенных пунктов	Под индивидуальное жилищное строительство	13	02.010	1 310	530,44	694 876,40
695	Респ. Северная Осетия - Алания, р-н Моздокский, г. Моздок, ул. Полевая, дом 127	Моздокский	15:01:0102003:24	0030020000000 Земли населенных пунктов	Под индивидуальное жилищное строительство	13	02.010	500	530,44	265 220,00
696	Респ. Северная Осетия - Алания, р-н Моздокский, г. Моздок, ул. Полевая, 128-129	Моздокский	15:01:0102003:25	0030020000000 Земли населенных пунктов	Под индивидуальное жилищное строительство	13	02.010	1 586	530,44	841 277,84
697	Респ. Северная Осетия - Алания, р-н Моздокский, г. Моздок, ул. Полевая, дом 130	Моздокский	15:01:0102003:26	0030020000000 Земли населенных пунктов	Под индивидуальное жилищное строительство	13	02.010	500	530,44	265 220,00
698	Респ. Северная Осетия - Алания, р-н Моздокский, г. Моздок, ул. Заводская, дом 137	Моздокский	15:01:0102003:27	0030020000000 Земли населенных пунктов	Под индивидуальное жилищное строительство	13	02.010	600	530,44	318 264,00
699	Республика Северная Осетия-Алания, р-н Моздокский, г Моздок, ул Заводская, 139	Моздокский	15:01:0102003:28	0030020000000 Земли населенных пунктов	Под индивидуальное жилищное строительство	13	02.010	632	530,44	335 238,08
700	Респ. Северная Осетия - Алания, р-н Моздокский, г. Моздок, ул. Заводская, дом 141	Моздокский	15:01:0102003:29	0030020000000 Земли населенных пунктов	Под индивидуальное жилищное строительство	13	02.010	643	530,44	341 072,92

№ п/п	Местоположение ЗУ	Район	Кадастровый номер ЗУ	Категория земель	Разрешенное использование по документу	Код вида разрешенного использования (в соответствии с классификатором видов разрешенного использования земельных участков)	Вид использования объектов недвижимости	Площадь	УПКС	КС
701	Респ. Северная Осетия - Алания, р-н Моздокский, г. Моздок, ул. Заводская.133	Моздокский	15:01:0102003:3	003002000000 Земли населенных пунктов	Земельные участки, предназначенные для размещения домов индивидуальной жилой застройки (использование земельного участка с целью эксплуатации жилого дома с хозпостройками)	13	02.010	601	530,44	318 794,44
702	Респ. Северная Осетия - Алания, р-н Моздокский, г. Моздок, ул. Заводская, дом 143	Моздокский	15:01:0102003:30	003002000000 Земли населенных пунктов	Земельные участки, предназначенные для размещения домов индивидуальной жилой застройки (использование земельного участка с целью эксплуатации жилого дома с хозпостройками)	13	02.010	662	530,44	351 151,28
703	Республика Северная Осетия-Алания, р-н Моздокский, г Моздок, ул Полевая, д 67	Моздокский	15:01:0102003:31	003002000000 Земли населенных пунктов	Под индивидуальное жилищное строительство	13	02.010	602	530,44	319 324,88
704	Респ. Северная Осетия - Алания, р-н Моздокский, г. Моздок, ул. Полевая, дом 68	Моздокский	15:01:0102003:32	003002000000 Земли населенных пунктов	Земельные участки индивидуальных жилых домов (эксплуатация жилого дома с хозпостройками)	13	02.010	615	530,44	326 220,60
705	Респ. Северная Осетия - Алания, р-н Моздокский, г. Моздок, ул. Полевая, дом 69	Моздокский	15:01:0102003:33	003002000000 Земли населенных пунктов	Под индивидуальное жилищное строительство	13	02.010	608	530,44	322 507,52
706	Респ. Северная Осетия - Алания, р-н Моздокский, г Моздок, ул Полевая, дом 70	Моздокский	15:01:0102003:34	003002000000 Земли населенных пунктов	земельные участки, предназначенные для размещения домов индивидуальной жилой застройки (использование земельного участка с целью эксплуатации жилого дома с хозпостройками)	13	02.010	618	530,44	327 811,92
707	Северная Осетия - Алания респ, р-н Моздокский, г Моздок, ул Полевая, 71	Моздокский	15:01:0102003:35	003002000000 Земли населенных пунктов	Земельные участки, предназначенные для размещения домов индивидуальной жилой застройки (использование земельного участка с целью эксплуатации жилого дома с хозпостройками)	13	02.010	600	530,44	318 264,00
708	РСО - Алания, Моздокский район, г Моздок, ул Полевая, 72	Моздокский	15:01:0102003:36	003002000000 Земли населенных пунктов	Под индивидуальное жилищное строительство	13	02.010	600	530,44	318 264,00
709	Респ. Северная Осетия - Алания, р-н Моздокский, г Моздок, ул Полевая, дом 73	Моздокский	15:01:0102003:37	003002000000 Земли населенных пунктов	эксплуатация жилого дома с хозпостройками	13	02.010	612	530,44	324 629,28
710	Респ. Северная Осетия - Алания, р-н Моздокский, г. Моздок, ул. Полевая, дом 74	Моздокский	15:01:0102003:38	003002000000 Земли населенных пунктов	Под индивидуальное жилищное строительство	13	02.010	600	530,44	318 264,00
711	Респ. Северная Осетия - Алания, р-н Моздокский, г Моздок, ул Полевая, 76	Моздокский	15:01:0102003:39	003002000000 Земли населенных пунктов	Земельные участки, предназначенные для размещения домов индивидуальной жилой застройки (использование земельного участка с целью эксплуатации жилого дома с хозпостройками)	13	02.010	360	530,44	190 958,40
712	Республика Северная Осетия-Алания, р-н Моздокский, г Моздок, ул Полевая, 66	Моздокский	15:01:0102003:4	003002000000 Земли населенных пунктов	Под индивидуальное жилищное строительство	13	02.010	603	530,44	319 855,32
713	Республика Северная Осетия-Алания, р-н Моздокский, г Моздок, ул Полевая, д 78	Моздокский	15:01:0102003:40	003002000000 Земли населенных пунктов	для ведения личного подсобного хозяйства	13	02.020	606	530,44	321 446,64
714	Респ. Северная Осетия - Алания, р-н Моздокский, г. Моздок, ул. Полевая, 79	Моздокский	15:01:0102003:41	003002000000 Земли населенных пунктов	Под земельные участки индивидуальных жилых домов (эксплуатация жилого дома с хозпостройками)	13	02.010	734	530,44	389 342,96
715	Респ. Северная Осетия - Алания, р-н Моздокский, г Моздок, ул Полевая, дом 80 "а"	Моздокский	15:01:0102003:42	003002000000 Земли населенных пунктов	Земельные участки, предназначенные для размещения домов индивидуальной жилой застройки (использование земельного участка с целью эксплуатации жилого дома с хозпостройками)	13	02.010	709	530,44	376 081,96
716	Респ. Северная Осетия - Алания, р-н Моздокский, г. Моздок, ул. Полевая, дом 84 а	Моздокский	15:01:0102003:43	003002000000 Земли населенных пунктов	Производственные нужды	6	06.000	920	747,07	687 304,40
717	Респ. Северная Осетия - Алания, р-н Моздокский, г. Моздок, ул. Полевая, 89	Моздокский	15:01:0102003:44	003002000000 Земли населенных пунктов	Жилой фонд	2	02.060	1 190	1 326,11	1 578 070,90
718	Респ. Северная Осетия - Алания, р-н Моздокский, г Моздок, ул Заводская, 147	Моздокский	15:01:0102003:5	003002000000 Земли населенных пунктов	Под индивидуальное жилищное строительство	13	02.010	495	530,44	262 567,80
719	Респ. Северная Осетия - Алания, р-н Моздокский, г Моздок, ул Полевая, дом 75	Моздокский	15:01:0102003:7	003002000000 Земли населенных пунктов	Земельные участки индивидуальных жилых домов (эксплуатация жилого дома и хозпостроек)	13	02.010	658	530,44	349 029,52
720	Респ. Северная Осетия - Алания, р-н Моздокский, г. Моздок, ул. Заводская, дом 135	Моздокский	15:01:0102003:8	003002000000 Земли населенных пунктов	Под индивидуальное жилищное строительство	13	02.010	615	530,44	326 220,60
721	Респ. Северная Осетия - Алания, р-н Моздокский, г. Моздок, ул. Заводская, д. 149	Моздокский	15:01:0102003:9	003002000000 Земли населенных пунктов	Для индивидуального жилищного строительства	13	02.010	624	530,44	330 994,56
722	Российская Федерация, Республика Северная Осетия - Алания, р-н Моздокский, г. Моздок, ул. Заводская, 97	Моздокский	15:01:0102004:1	003002000000 Земли населенных пунктов	Малоэтажная жилая застройка (индивидуальное жилищное строительство: размещение дачных домов и садовых домов). для эксплуатации жилого дома	13	02.010	602	530,44	319 324,88
723	Респ. Северная Осетия - Алания, р-н Моздокский, г. Моздок, ул. Полевая, дом 47/2	Моздокский	15:01:0102004:10	003002000000 Земли населенных пунктов	Под индивидуальное жилищное строительство	13	02.010	588	530,44	311 898,72
724	Республика Северная Осетия - Алания, р-н Моздокский, г. Моздок, ул. Полевая, 110	Моздокский	15:01:0102004:100	003002000000 Земли населенных пунктов	Под индивидуальное жилищное строительство	13	02.010	500	530,44	265 220,00
725	Республика Северная Осетия-Алания, р-н Моздокский, г Моздок, ул Полевая, д 111	Моздокский	15:01:0102004:101	003002000000 Земли населенных пунктов	Под индивидуальное жилищное строительство	13	02.010	500	530,44	265 220,00
726	Респ. Северная Осетия - Алания, р-н Моздокский, г Моздок, ул Полевая, дом 112	Моздокский	15:01:0102004:102	003002000000 Земли населенных пунктов	Под индивидуальное жилищное строительство	13	02.010	500	530,44	265 220,00

№ пп	Местоположение ЗУ	Район	Кадастровый номер ЗУ	Категория земель	Разрешенное использование по документу	Код вида разрешенного использования (в соответствии с классификатором видов разрешенного использования земельных участков)	Вид использования объектов недвижимости	Площадь	УПКС	КС
727	Респ. Северная Осетия - Алания, р-н Моздокский, г. Моздок, ул. Полевая, дом 113	Моздокский	15:01:0102004:103	003002000000 Земли населенных пунктов	Под индивидуальное жилищное строительство	13	02.010	500	530,44	265 220,00
728	Респ. Северная Осетия - Алания, р-н Моздокский, г. Моздок, ул. Полевая, дом 114	Моздокский	15:01:0102004:104	003002000000 Земли населенных пунктов	Земельные участки, предназначенные для размещения домов индивидуальной жилой застройки (использование земельного участка с целью строительство жилого дома)	13	02.010	802	530,44	425 412,88
729	Респ. Северная Осетия - Алания, р-н Моздокский, г. Моздок, ул. Полевая, дом 118	Моздокский	15:01:0102004:105	003002000000 Земли населенных пунктов	Под индивидуальное жилищное строительство	13	02.010	500	530,44	265 220,00
730	Респ. Северная Осетия - Алания, р-н Моздокский, г. Моздок, ул. Полевая, 119	Моздокский	15:01:0102004:106	003002000000 Земли населенных пунктов	земельные участки, предназначенные для размещения домов индивидуальной жилой застройки (использование земельного участка с целью эксплуатации жилого дома с хозпостройками)	13	02.010	800	530,44	424 352,00
731	Респ. Северная Осетия - Алания, р-н Моздокский, г. Моздок, ул. Полевая, дом 120	Моздокский	15:01:0102004:107	003002000000 Земли населенных пунктов	Под индивидуальное жилищное строительство	13	02.010	500	530,44	265 220,00
732	Респ. Северная Осетия - Алания, р-н Моздокский, г. Моздок, ул. Полевая, дом 121	Моздокский	15:01:0102004:108	003002000000 Земли населенных пунктов	Под индивидуальное жилищное строительство	13	02.010	500	530,44	265 220,00
733	Республика Северная Осетия - Алания, Моздокский район, г. Моздок, ул. Полевая, 122	Моздокский	15:01:0102004:109	003002000000 Земли населенных пунктов	Под индивидуальное жилищное строительство	13	02.010	500	530,44	265 220,00
734	Респ. Северная Осетия - Алания, р-н Моздокский, г. Моздок, ул. Полевая, 41	Моздокский	15:01:0102004:11	003002000000 Земли населенных пунктов	Под индивидуальное жилищное строительство	13	02.010	619	530,44	328 342,36
735	Респ. Северная Осетия - Алания, р-н Моздокский, г. Моздок, ул. Полевая, дом 123	Моздокский	15:01:0102004:110	003002000000 Земли населенных пунктов	Под индивидуальное жилищное строительство	13	02.010	500	530,44	265 220,00
736	Респ. Северная Осетия - Алания, р-н Моздокский, г. Моздок, ул. Заводская, дом 67	Моздокский	15:01:0102004:111	003002000000 Земли населенных пунктов	Земельные участки, предназначенные для размещения домов индивидуальной жилой застройки (использование земельного участка с целью эксплуатации жилого дома с хозпостройками)	13	02.010	622	530,44	329 933,68
737	Республика Северная Осетия - Алания, Моздокский район, г. Моздок, ул. Заводская, 91	Моздокский	15:01:0102004:12	003002000000 Земли населенных пунктов	Земельные участки, предназначенные для размещения малоэтажных жилых домов (использование земельного участка с целью эксплуатации помещений многоквартирного дома)	2	02.013	747	1 326,11	990 604,17
738	Республика Северная Осетия - Алания, Моздокский район, г. Моздок, ул Полевая, 55	Моздокский	15:01:0102004:13	003002000000 Земли населенных пунктов	Под индивидуальное жилищное строительство	13	02.010	604	530,44	320 385,76
739	Северная Осетия - Алания респ, р-н Моздокский, г Моздок, ул Полевая, 40	Моздокский	15:01:0102004:14	003002000000 Земли населенных пунктов	Земельные участки, предназначенные для размещения домов индивидуальной жилой застройки (использование земельного участка с целью эксплуатации жилого дома с хозпостройками)	13	02.010	569	530,44	301 820,36
740	Республика Северная Осетия-Алания, р-н Моздокский, г. Моздок, ул. Заводская, 87	Моздокский	15:01:0102004:145	003002000000 Земли населенных пунктов	Малоэтажная многоквартирная жилая застройка	2	02.013	378	1 326,11	501 269,58
741	Республика Северная Осетия-Алания, р-н Моздокский, г Моздок, ул Заводская, д 53	Моздокский	15:01:0102004:15	003002000000 Земли населенных пунктов	Под индивидуальное жилищное строительство	13	02.010	616	530,44	326 751,04
742	Республика Северная Осетия-Алания, р-н Моздокский, г Моздок, ул Заводская, 89	Моздокский	15:01:0102004:16	003002000000 Земли населенных пунктов	Земельные участки, предназначенные для размещения домов малоэтажной жилой застройки (использование земельного участка с целью эксплуатации помещений многоквартирного жилого дома)	2	02.013	766	1 326,11	1 015 800,26
743	Респ. Северная Осетия - Алания, р-н Моздокский, г. Моздок, ул. Заводская, дом 87/2	Моздокский	15:01:0102004:17	003002000000 Земли населенных пунктов	Под индивидуальное жилищное строительство	13	02.010	299	530,44	158 601,56
744	Республика Северная Осетия-Алания, р-н Моздокский, г Моздок, ул Заводская, 115	Моздокский	15:01:0102004:18	003002000000 Земли населенных пунктов	Для индивидуального жилищного строительства	13	02.010	626	530,44	332 055,44
745	Республика Северная Осетия-Алания, р-н Моздокский, г Моздок, ул Полевая, д 47 а	Моздокский	15:01:0102004:19	003002000000 Земли населенных пунктов	Для индивидуального жилищного строительства	13	02.010	735	530,44	389 873,40
746	Республика Северная Осетия-Алания, р-н Моздокский, г Моздок, ул Полевая, д 48	Моздокский	15:01:0102004:2	003002000000 Земли населенных пунктов	Под земельные участки индивидуальных жилых домов (эксплуатация жилого дома)	13	02.010	619	530,44	328 342,36
747	Респ. Северная Осетия - Алания, р-н Моздокский, г. Моздок, ул. Полевая, дом 39	Моздокский	15:01:0102004:20	003002000000 Земли населенных пунктов	Земельные участки индивидуальных жилых домов (эксплуатация жилого дома с хозпостройками)	13	02.010	645	530,44	342 133,80
748	Республика Северная Осетия - Алания, Моздокский район, г. Моздок, ул. Полевая, 49	Моздокский	15:01:0102004:21	003002000000 Земли населенных пунктов	Земельные участки, предназначенные для размещения малоэтажных жилых домов (использование земельного участка с целью эксплуатации помещений многоквартирного дома)	2	02.013	840	1 326,11	1 113 932,40
749	Северная Осетия - Алания респ, р-н Моздокский, г. Моздок, ул. Заводская, 69	Моздокский	15:01:0102004:22	003002000000 Земли населенных пунктов	земельные участки, предназначенные для размещения домов индивидуальной жилой застройки (использование земельного участка с целью эксплуатации жилого дома с хозпомпройками)	13	02.010	638	530,44	338 420,72
750	Респ. Северная Осетия - Алания, р-н Моздокский, г. Моздок, ул. Заводская, 105	Моздокский	15:01:0102004:23	003002000000 Земли населенных пунктов	Под индивидуальное жилищное строительство	13	02.010	592	530,44	314 020,48

№ пп	Местоположение ЗУ	Район	Кадастровый номер ЗУ	Категория земель	Разрешенное использование по документу	Код вида разрешенного использования (в соответствии с классификатором видов разрешенного использования земельных участков)	Вид использования объектов недвижимости	Площадь	УПКС	КС
751	Республика Северная Осетия - Алания Моздокский район, г. Моздок, ул. Полевая, 63	Моздокский	15:01:0102004:24	0030020000000 Земли населенных пунктов	Земельные участки, предназначенные для размещения домов индивидуальной жилой застройки (использование земельного участка с целью эксплуатации жилого дома с хозпостройками)	13	02.010	548	530,44	290 681,12
752	Респ. Северная Осетия - Алания, р-н Моздокский, г. Моздок, ул. Заводская, дом 57	Моздокский	15:01:0102004:25	0030020000000 Земли населенных пунктов	Земельные участки, предназначенные для размещения домов индивидуальной жилой застройки (использование земельного участка с целью эксплуатации жилого дома с хозпостройками)	13	02.010	605	530,44	320 916,20
753	Респ. Северная Осетия - Алания, р-н Моздокский, г. Моздок, ул. Полевая, дом 106	Моздокский	15:01:0102004:26	0030020000000 Земли населенных пунктов	Под индивидуальное жилищное строительство	13	02.010	859	530,44	455 647,96
754	Респ. Северная Осетия - Алания, р-н Моздокский, г. Моздок, ул. Полевая, дом 58	Моздокский	15:01:0102004:27	0030020000000 Земли населенных пунктов	Под индивидуальное жилищное строительство	13	02.010	592	530,44	314 020,48
755	Республика Северная Осетия-Алания, р-н Моздокский, г Моздок, ул Полевая, 32	Моздокский	15:01:0102004:28	0030020000000 Земли населенных пунктов	Под индивидуальное жилищное строительство	13	02.010	600	530,44	318 264,00
756	Респ. Северная Осетия - Алания, р-н Моздокский, г. Моздок, ул. Полевая, 30	Моздокский	15:01:0102004:29	0030020000000 Земли населенных пунктов	земельные участки, предназначенные для размещения домов индивидуальной жилой застройки (использование земельного участка с цель. эксплуатации жилого дома с хозпостройками)	13	02.010	639	530,44	338 951,16
757	Респ. Северная Осетия - Алания, р-н Моздокский, г. Моздок, ул. Полевая, дом 46	Моздокский	15:01:0102004:3	0030020000000 Земли населенных пунктов	Под индивидуальное жилищное строительство	13	02.010	564	530,44	299 168,16
758	Респ. Северная Осетия - Алания, р-н Моздокский, г. Моздок, ул. Полевая, 35	Моздокский	15:01:0102004:30	0030020000000 Земли населенных пунктов	Под индивидуальное жилищное строительство	13	02.010	597	530,44	316 672,68
759	Респ. Северная Осетия - Алания, р-н Моздокский, г. Моздок, ул. Полевая, дом 108	Моздокский	15:01:0102004:31	0030020000000 Земли населенных пунктов	Под индивидуальное жилищное строительство	13	02.010	830	530,44	440 265,20
760	Респ. Северная Осетия - Алания, р-н Моздокский, г. Моздок, ул. Заводская, дом 83"а"	Моздокский	15:01:0102004:32	0030020000000 Земли населенных пунктов	Земельные участки индивидуальных жилых домов (эксплуатация жилого дома с хозпостройками)	13	02.010	523	530,44	277 420,12
761	Респ. Северная Осетия - Алания, р-н Моздокский, г. Моздок, ул. Заводская, дом 107	Моздокский	15:01:0102004:33	0030020000000 Земли населенных пунктов	Под индивидуальное жилищное строительство	13	02.010	644	530,44	341 603,36
762	Республика Северная Осетия-Алания, р-н Моздокский, г Моздок, ул Полевая, 62	Моздокский	15:01:0102004:34	0030020000000 Земли населенных пунктов	Под индивидуальное жилищное строительство	13	02.010	647	530,44	343 194,68
763	Респ. Северная Осетия - Алания, р-н Моздокский, г. Моздок, ул. Заводская, дом 83"б"	Моздокский	15:01:0102004:35	0030020000000 Земли населенных пунктов	Земельные участки, предназначенные для размещения домов индивидуальной жилой застройки (использование земельного участка с целью эксплуатации жилого дома с хозпостройками)	13	02.010	643	530,44	341 072,92
764	Респ. Северная Осетия - Алания, р-н Моздокский, г. Моздок, ул. Полевая, дом 52	Моздокский	15:01:0102004:36	0030020000000 Земли населенных пунктов	земельные участки, предназначенные для размещения домов индивидуальной жилой застройки (использование земельного участка с целью эксплуатации жилого дома с хозпостройками)	13	02.010	623	530,44	330 464,12
765	Респ. Северная Осетия - Алания, р-н Моздокский, г. Моздок, ул. Заводская, дом 71	Моздокский	15:01:0102004:37	0030020000000 Земли населенных пунктов	Под индивидуальное жилищное строительство	13	02.010	600	530,44	318 264,00
766	Респ. Северная Осетия - Алания, р-н Моздокский, г. Моздок, ул. Полевая, дом 105	Моздокский	15:01:0102004:39	0030020000000 Земли населенных пунктов	Под индивидуальное жилищное строительство	13	02.010	603	530,44	319 855,32
767	Российская Федерация, Республика Северная Осетия - Алания р-н Моздокский, г. Моздок, ул. Полевая, 51	Моздокский	15:01:0102004:4	0030020000000 Земли населенных пунктов	Под индивидуальное жилищное строительство	13	02.010	594	530,44	315 081,36
768	Респ. Северная Осетия - Алания, р-н Моздокский, г. Моздок, ул. Полевая, дом 103	Моздокский	15:01:0102004:40	0030020000000 Земли населенных пунктов	Под индивидуальное жилищное строительство	13	02.010	568	530,44	301 289,92
769	Респ. Северная Осетия - Алания, р-н Моздокский, г. Моздок, ул. Полевая, дом 116	Моздокский	15:01:0102004:41	0030020000000 Земли населенных пунктов	Под индивидуальное жилищное строительство	13	02.010	930	530,44	493 309,20
770	Респ. Северная Осетия - Алания, р-н Моздокский, г. Моздок, ул. Заводская, 101	Моздокский	15:01:0102004:42	0030020000000 Земли населенных пунктов	Земельные участки, предназначенные для размещения домов индивидуальной жилой застройки (использование земельного участка с целью эксплуатации жилого дома с хозпостройками)	13	02.010	620	530,44	328 872,80
771	Республика Северная Осетия - Алания Моздокский район, г. Моздок, ул. Полевая, 59	Моздокский	15:01:0102004:43	0030020000000 Земли населенных пунктов	Под индивидуальное жилищное строительство	13	02.010	625	530,44	331 525,00
772	Респ. Северная Осетия - Алания, р-н Моздокский, г. Моздок, ул. Заводская, дом 49	Моздокский	15:01:0102004:44	0030020000000 Земли населенных пунктов	Земельные участки, предназначенные для размещения домов индивидуальной жилой застройки (использование земельного участка с целью эксплуатации жилого дома с хозпостройками)	13	02.010	611	530,44	324 098,84
773	Респ. Северная Осетия - Алания, р-н Моздокский, г. Моздок, ул. Заводская, дом 51	Моздокский	15:01:0102004:45	0030020000000 Земли населенных пунктов	Земельные участки, предназначенные для размещения домов индивидуальной жилой застройки (использование земельного участка для эксплуатации жилого дома с хозпостройками)	13	02.010	614	530,44	325 690,16

№ пп	Местоположение ЗУ	Район	Кадастровый номер ЗУ	Категория земель	Разрешенное использование по документу	Код вида разрешенного использования (в соответствии с классификатором видов разрешенного использования земельных участков)	Вид использования объектов недвижимости	Площадь	УПКС	КС
774	Респ. Северная Осетия - Алания, р-н Моздокский, г. Моздок, ул. Полевая, дом 53	Моздокский	15:01:0102004:46	003002000000 Земли населенных пунктов	Земельные участки, предназначенные для размещения домов индивидуальной жилой застройки (использование земельного участка для эксплуатации жилого дома с хозпостройками)	13	02.010	561	530,44	297 576,84
775	Респ. Северная Осетия - Алания, р-н Моздокский, г. Моздок, ул. Заводская, дом 55	Моздокский	15:01:0102004:47	003002000000 Земли населенных пунктов	под индивидуальное жилищное строительство	13	02.010	600	530,44	318 264,00
776	Респ. Северная Осетия - Алания, р-н Моздокский, г. Моздок, ул. Заводская, дом 59	Моздокский	15:01:0102004:48	003002000000 Земли населенных пунктов	Под индивидуальное жилищное строительство	13	02.010	600	530,44	318 264,00
777	Респ. Северная Осетия - Алания, р-н Моздокский, г. Моздок, ул. Заводская, 61	Моздокский	15:01:0102004:49	003002000000 Земли населенных пунктов	Малоэтажная жилая застройка (индивидуальное жилищное строительство: размещение дачных домов и садовых домов), для эксплуатации жилого дома	13	02.010	757	530,44	401 543,08
778	Российская Федерация, Республика Северная Осетия - Алания, р-н Моздокский, г.Моздок, ул Полевая, 54	Моздокский	15:01:0102004:5	003002000000 Земли населенных пунктов	Земельные участки, предназначенные для размещения домов индивидуальной жилой застройки (использование земельного участка с целью эксплуатации жилого дома с хозпостройками)	13	02.010	662	530,44	351 151,28
779	Респ. Северная Осетия - Алания, р-н Моздокский, г. Моздок, ул. Заводская, дом 63	Моздокский	15:01:0102004:50	003002000000 Земли населенных пунктов	земельные участки, предназначенные для размещения домов индивидуальной жилой застройки (использование земельного участка с целью эксплуатации жилого дома с хозпостройками)	13	02.010	660	530,44	350 090,40
780	Респ. Северная Осетия - Алания, р-н Моздокский, г. Моздок, ул. Заводская, дом 65	Моздокский	15:01:0102004:51	003002000000 Земли населенных пунктов	Земельные участки индивидуальных жилых домов (эксплуатация жилого дома с хозпостройками)	13	02.010	670	530,44	355 394,80
781	Респ. Северная Осетия - Алания, р-н Моздокский, г. Моздок, ул. Заводская, дом 73	Моздокский	15:01:0102004:53	003002000000 Земли населенных пунктов	земельные участки, предназначенные для размещения домов индивидуальной жилой застройки (использование земельного участка с целью эксплуатации жилого дома с хозпостройками)	13	02.010	638	530,44	338 420,72
782	Респ. Северная Осетия - Алания, р-н Моздокский, г. Моздок, ул. Заводская, дом 75	Моздокский	15:01:0102004:54	003002000000 Земли населенных пунктов	Под индивидуальное жилищное строительство	13	02.010	630	530,44	334 177,20
783	Респ. Северная Осетия - Алания, р-н Моздокский, г. Моздок, ул. Заводская, дом 77	Моздокский	15:01:0102004:55	003002000000 Земли населенных пунктов	земельные участки, предназначенные пя размещения домов индивидуальной жилой застройки (использование земельного участка с целью эксплуатации жилого дома с хозпостройками)	13	02.010	703	530,44	372 899,32
784	Российская Федерация, Республика Северная Осетия - Алания, р-н Моздокский, г. Моздок, ул. Заводская, 79	Моздокский	15:01:0102004:56	003002000000 Земли населенных пунктов	Земельные участки, предназначенные для размещения домов индивидуальной жилой застройки(земельные участки,предназначенные для эксплуатации жилого дома с хозпостройками)	13	02.010	660	530,44	350 090,40
785	Российская Федерация, Республика Северная Осетия - Алания, р-н Моздокский, г. Моздок, ул. Заводская, 81	Моздокский	15:01:0102004:57	003002000000 Земли населенных пунктов	Под индивидуальное жилищное строительство	13	02.010	645	530,44	342 133,80
786	Респ. Северная Осетия - Алания, р-н Моздокский, г. Моздок, ул. Заводская, дом 83	Моздокский	15:01:0102004:58	003002000000 Земли населенных пунктов	Земельные участки, предназначенные для размещения домов индивидуальной жилой застройки (земельные участки, предназначенные для эксплуатации жилого дома с хозпостройками)	13	02.010	578	530,44	306 594,32
787	Респ. Северная Осетия - Алания, р-н Моздокский, г. Моздок, ул. Заводская, дом 85/1	Моздокский	15:01:0102004:59	003002000000 Земли населенных пунктов	Под индивидуальное жилищное строительство	13	02.010	35	530,44	18 565,40
788	Северная Осетия - Алания респ. р-н Моздокский, г Моздок, ул Полевая, 36	Моздокский	15:01:0102004:6	003002000000 Земли населенных пунктов	Земельные участки, предназначенные для размещения домов индивидуальной жилой застройки (использование земельного участка с целью эксплуатации жилого дома с хозпостройками)	13	02.010	617	530,44	327 281,48
789	Респ. Северная Осетия - Алания, р-н Моздокский, г. Моздок, ул. Заводская, дом 85/2	Моздокский	15:01:0102004:60	003002000000 Земли населенных пунктов	Под индивидуальное жилищное строительство	13	02.010	35	530,44	18 565,40
790	Респ. Северная Осетия - Алания, р-н Моздокский, г. Моздок, ул. Заводская, дом 85/3	Моздокский	15:01:0102004:61	003002000000 Земли населенных пунктов	Под индивидуальное жилищное строительство	13	02.010	44	530,44	23 339,36
791	Респ. Северная Осетия - Алания, р-н Моздокский, г. Моздок, ул. Заводская, дом 85/4	Моздокский	15:01:0102004:62	003002000000 Земли населенных пунктов	Под индивидуальное жилищное строительство	13	02.010	44	530,44	23 339,36
792	Респ. Северная Осетия - Алания, р-н Моздокский, г. Моздок, ул. Заводская, дом 87/1	Моздокский	15:01:0102004:63	003002000000 Земли населенных пунктов	Под индивидуальное жилищное строительство	13	02.010	49	530,44	25 991,56
793	Респ. Северная Осетия - Алания, р-н Моздокский, г. Моздок, ул. Заводская, дом 87/3	Моздокский	15:01:0102004:64	003002000000 Земли населенных пунктов	Под индивидуальное жилищное строительство	13	02.010	42	530,44	22 278,48
794	Респ. Северная Осетия - Алания, р-н Моздокский, г. Моздок, ул. Заводская, дом 87/4	Моздокский	15:01:0102004:65	003002000000 Земли населенных пунктов	Под индивидуальное жилищное строительство	13	02.010	40	530,44	21 217,60
795	Респ. Северная Осетия - Алания, р-н Моздокский, г. Моздок, ул. Заводская, дом 89/1	Моздокский	15:01:0102004:66	003002000000 Земли населенных пунктов	Под индивидуальное жилищное строительство	13	02.010	40	530,44	21 217,60
796	Респ. Северная Осетия - Алания, р-н Моздокский, г. Моздок, ул. Заводская, дом 89/3	Моздокский	15:01:0102004:67	003002000000 Земли населенных пунктов	Под индивидуальное жилищное строительство	13	02.010	41	530,44	21 748,04

№ пп	Местоположение ЗУ	Район	Кадастровый номер ЗУ	Категория земель	Разрешенное использование по документу	Код вида разрешенного использования (в соответствии с классификатором видов разрешенного использования земельных участков)	Вид использования объектов недвижимости	Площадь	УПКС	КС
797	Респ. Северная Осетия - Алания, р-н Моздокский, г. Моздок, ул. Заводская, дом 89/4	Моздокский	15:01:0102004:68	003002000000 Земли населенных пунктов	Под индивидуальное жилищное строительство	13	02.010	42	530,44	22 278,48
798	Респ. Северная Осетия - Алания, р-н Моздокский, г. Моздок, ул. Заводская, дом 93/1	Моздокский	15:01:0102004:69	003002000000 Земли населенных пунктов	Под индивидуальное жилищное строительство	13	02.010	44	530,44	23 339,36
799	Респ. Северная Осетия - Алания, р-н Моздокский, г. Моздок, ул. Полевая, 45	Моздокский	15:01:0102004:7	003002000000 Земли населенных пунктов	Земельные участки, предназначенные для размещения домов индивидуальной жилой застройки (использование земельного участка с целью эксплуатации жилого дома с хозпостройками)	13	02.010	565	530,44	299 698,60
800	Респ. Северная Осетия - Алания, р-н Моздокский, г. Моздок, ул. Заводская, дом 93/2	Моздокский	15:01:0102004:70	003002000000 Земли населенных пунктов	Под индивидуальное жилищное строительство	13	02.010	23	530,44	12 200,12
801	Республика Северная Осетия - Алания, Моздокский район, г. Моздок, ул. Заводская, 93	Моздокский	15:01:0102004:71	003002000000 Земли населенных пунктов	Земельные участки, предназначенные для размещения малоэтажных жилых домов (использование земельного участка с целью эксплуатации помещений многоквартирного дома)	2	02.013	903	1 326,11	1 197 477,33
802	Респ. Северная Осетия - Алания, р-н Моздокский, г. Моздок, ул. Заводская, дом 93/4	Моздокский	15:01:0102004:72	003002000000 Земли населенных пунктов	Под индивидуальное жилищное строительство	13	02.010	18	530,44	9 547,92
803	Респ. Северная Осетия - Алания, р-н Моздокский, г. Моздок, ул. Заводская, дом 93/6	Моздокский	15:01:0102004:73	003002000000 Земли населенных пунктов	Под индивидуальное жилищное строительство	13	02.010	29	530,44	15 382,76
804	Российская Федерация, Республика Северная Осетия - Алания, р-н Моздокский, г. Моздок, ул. Заводская, 99	Моздокский	15:01:0102004:75	003002000000 Земли населенных пунктов	эксплуатация жилого дома с хозпостройками	13	02.010	631	530,44	334 707,64
805	Респ. Северная Осетия - Алания, р-н Моздокский, г. Моздок, ул. Заводская, дом 103	Моздокский	15:01:0102004:76	003002000000 Земли населенных пунктов	Земельные участки индивидуальных жилых домов (эксплуатация жилого дома с хозпостройками)	13	02.010	639	530,44	338 951,16
806	Респ. Северная Осетия - Алания, р-н Моздокский, г. Моздок, ул. Заводская, дом 109	Моздокский	15:01:0102004:77	003002000000 Земли населенных пунктов	Под индивидуальное жилищное строительство	13	02.010	620	530,44	328 872,80
807	Респ. Северная Осетия - Алания, р-н Моздокский, г. Моздок, ул. Заводская, дом 111	Моздокский	15:01:0102004:78	003002000000 Земли населенных пунктов	Под земельные участки индивидуальных жилых домов	13	02.010	574	530,44	304 472,56
808	Респ. Северная Осетия - Алания, р-н Моздокский, г. Моздок, ул. Заводская, 113	Моздокский	15:01:0102004:79	003002000000 Земли населенных пунктов	Земельные участки, предназначенные для размещения домов индивидуальной жилой застройки (использование земельного участка с целью эксплуатации жилого дома с хозпостройками)	13	02.010	604	530,44	320 385,76
809	Респ. Северная Осетия - Алания, р-н Моздокский, г. Моздок, ул. Заводская, дом 107	Моздокский	15:01:0102004:8	003002000000 Земли населенных пунктов	Под индивидуальное жилищное строительство	13	02.010	644	530,44	341 603,36
810	Респ. Северная Осетия - Алания, р-н Моздокский, г. Моздок, ул. Полевая, дом 11/5	Моздокский	15:01:0102004:80	003002000000 Земли населенных пунктов	Под индивидуальное жилищное строительство	13	02.010	550	530,44	291 742,00
811	Респ. Северная Осетия - Алания, р-н Моздокский, г. Моздок, ул. Полевая, дом 31	Моздокский	15:01:0102004:81	003002000000 Земли населенных пунктов	Земельные участки, предназначенные для размещения домов индивидуальной жилой застройки (использование земельного участка с целью эксплуатации жилого дома с хозпостройками)	13	02.010	639	530,44	338 951,16
812	Республика Северная Осетия-Алания, р-н Моздокский, г Моздок, ул Полевая, 29	Моздокский	15:01:0102004:82	003002000000 Земли населенных пунктов	Земельные участки, предназначенные для размещения домов индивидуальной жилой застройки (использование земельного участка с целью эксплуатации жилого дома с хозпостройками)	13	02.010	614	530,44	325 690,16
813	Республика Северная Осетия-Алания, р-н Моздокский, г Моздок, ул Полевая, д 33	Моздокский	15:01:0102004:83	003002000000 Земли населенных пунктов	Земельные участки, предназначенные для размещения домов индивидуальной жилой застройки (использование земельного участка для эксплуатации жилого дома с хозпостройками)	13	02.010	624	530,44	330 994,56
814	Респ. Северная Осетия - Алания, р-н Моздокский, г. Моздок, ул. Полевая,№34	Моздокский	15:01:0102004:84	003002000000 Земли населенных пунктов	земельные участки индивидуальных жилых домов (эксплуатация жилого дома с хозпостройками)	13	02.010	600	530,44	318 264,00
815	Северная Осетия - Алания респ, р-н Моздокский, г Моздок, ул Полевая, 38	Моздокский	15:01:0102004:85	003002000000 Земли населенных пунктов	земельные участки, предназначенные для размещения домов индивидуальной жилой застройки (использование земельного участка с целью эксплуатации жилого дома с хозпостройками)	13	02.010	590	530,44	312 959,60
816	Российская Федерация, Республика Северная Осетия - Алания, р-н Моздокский, г. Моздок, ул. Полевая, 42	Моздокский	15:01:0102004:86	003002000000 Земли населенных пунктов	эксплуатация жилого дома с хозпостройками	13	02.010	598	530,44	317 203,12
817	Российская Федерация, Республика Северная Осетия - Алания, р-н Моздокский, г. Моздок, ул. Полевая, 43	Моздокский	15:01:0102004:87	003002000000 Земли населенных пунктов	Под индивидуальное жилищное строительство	13	02.010	660	530,44	350 090,40
818	Респ. Северная Осетия - Алания, р-н Моздокский, г. Моздок, ул. Полевая, дом 44	Моздокский	15:01:0102004:88	003002000000 Земли населенных пунктов	Под индивидуальное жилищное строительство	13	02.010	580	530,44	307 655,20
819	Респ. Северная Осетия - Алания, р-н Моздокский, г. Моздок, ул. Полевая, дом 49/1	Моздокский	15:01:0102004:89	003002000000 Земли населенных пунктов	Под индивидуальное жилищное строительство	13	02.010	49	530,44	25 991,56
820	Респ. Северная Осетия - Алания, р-н Моздокский, г. Моздок, ул. Полевая, дом 37	Моздокский	15:01:0102004:9	003002000000 Земли населенных пунктов	земельные участки, предназначенные для размещения домов индивидуальной жилой застройки (использование земельного участка с целью эксплуатации жилого дома с хозпостройками)	13	02.010	620	530,44	328 872,80

№ пп	Местоположение ЗУ	Район	Кадастровый номер ЗУ	Категория земель	Разрешенное использование по документу	Код вида разрешенного использования (в соответствии с классификатором видов разрешенного использования земельных участков)	Вид использования объектов недвижимости	Площадь	УПКС	КС
821	Российская Федерация, Республика Северная Осетия - Алания, р-н Моздокский, г. Моздок, ул. Полевая, 59	Моздокский	15:01:0102004:90	003002000000 Земли населенных пунктов	земельные участки, предназначенные для размещения домов индивидуальной жилой застройки (использование земельного участка с целью эксплуатации жилого дома с хозпостройками)	13	02.010	603	530,44	319 855,32
822	Российская Федерация, Республика Северная Осетия - Алания, р-н Моздокский, г. Моздок, ул. Полевая, 56	Моздокский	15:01:0102004:91	003002000000 Земли населенных пунктов	Земельные участки, предназначенные для размещения домов индивидуальной жилой застройки (использование земельного участка с целью эксплуатации жилого дома с хозпостройками)	13	02.010	614	530,44	325 690,16
823	Российская Федерация, Республика Северная Осетия - Алания, р-н Моздокский, г. Моздок, ул. Полевая, 57	Моздокский	15:01:0102004:92	003002000000 Земли населенных пунктов	Земельные участки, предназначенные для размещения домов индивидуальной жилой застройки (использование земельного участка с целью эксплуатации жилого дома с хозпостройками)	13	02.010	605	530,44	320 916,20
824	Республика Северная Осетия-Алания, р-н Моздокский, г. Моздок, ул. Полевая, 60	Моздокский	15:01:0102004:93	003002000000 Земли населенных пунктов	Для индивидуального жилищного строительства	13	02.010	624	530,44	330 994,56
825	Республика Северная Осетия - Алания, Моздокский район, г. Моздок, ул. Полевая, 61	Моздокский	15:01:0102004:94	003002000000 Земли населенных пунктов	Земельные участки, предназначенные для размещения домов индивидуальной жилой застройки (использование земельного участка с целью эксплуатации жилого дома с хозпостройками)	13	02.010	647	530,44	343 194,68
826	Республика Северная Осетия - Алания, Моздокский район, г. Моздок, ул. Полевая, 64	Моздокский	15:01:0102004:95	003002000000 Земли населенных пунктов	Под индивидуальное жилищное строительство	13	02.010	610	530,44	323 568,40
827	Респ. Северная Осетия - Алания, р-н Моздокский, г. Моздок, ул. Полевая, дом 101	Моздокский	15:01:0102004:96	003002000000 Земли населенных пунктов	Земельные участки, предназначенные для размещения домов индивидуальной жилой застройки (использование земельного участка с целью строительство жилого дома с хозпостройками)	13	02.010	779	530,44	413 212,76
828	Республика Северная Осетия - Алания, Моздокский район, г. Моздок, ул. Полевая,102	Моздокский	15:01:0102004:97	003002000000 Земли населенных пунктов	Под индивидуальное жилищное строительство	13	02.010	540	530,44	286 437,60
829	Респ. Северная Осетия - Алания, р-н Моздокский, г. Моздок, ул. Полевая, дом 109	Моздокский	15:01:0102004:99	003002000000 Земли населенных пунктов	Под индивидуальное жилищное строительство	13	02.010	540	530,44	286 437,60
830	Респ. Северная Осетия - Алания, р-н Моздокский, г. Моздок, ул. Заводская, дом 120	Моздокский	15:01:0102005:1	003002000000 Земли населенных пунктов	Под индивидуальное жилищное строительство	13	02.010	656	530,44	347 968,64
831	Республика Северная Осетия-Алания, р-н Моздокский, г Моздок, ул Заводская, д 114	Моздокский	15:01:0102005:10	003002000000 Земли населенных пунктов	Для использования под индивидуальное жилищное строительство	13	02.010	661	530,44	350 620,84
832	Респ. Северная Осетия - Алания, р-н Моздокский, г. Моздок, ул. Лебедева- Кумача, дом 36	Моздокский	15:01:0102005:11	003002000000 Земли населенных пунктов	земельные участки, предназначенные для размещения домов индивидуальной жилой застройки (использование земельного участка с целью эксплуатации жилого дома с хозпостройками)	13	02.010	1 421	530,44	753 755,24
833	Респ. Северная Осетия - Алания, р-н Моздокский, г. Моздок, ул. Заводская, дом 74	Моздокский	15:01:0102005:12	003002000000 Земли населенных пунктов	Земельные участки индивидуальных жилых домов (эксплуатация жилого дома с хозпостройками)	13	02.010	808	530,44	428 595,52
834	Респ. Северная Осетия - Алания, р-н Моздокский, г. Моздок, ул. Заводская, дом 82	Моздокский	15:01:0102005:13	003002000000 Земли населенных пунктов	Под жилую застройку	13	02.010	724	697,95	505 315,80
835	Респ. Северная Осетия - Алания, р-н Моздокский, г. Моздок, ул. Заводская, дом 102	Моздокский	15:01:0102005:14	003002000000 Земли населенных пунктов	Под жилую застройку	13	02.010	871	697,95	607 914,45
836	Респ. Северная Осетия - Алания, р-н Моздокский, г. Моздок, ул. Заводская, дом 96	Моздокский	15:01:0102005:15	003002000000 Земли населенных пунктов	Земельные участки, предназначенные для размещения домов индивидуальной жилой застройки (использование земельного участка с целью эксплуатации жилого дома с хозпостройками)	13	02.010	685	530,44	363 351,40
837	Респ. Северная Осетия - Алания, р-н Моздокский, г. Моздок, ул. Заводская, 70	Моздокский	15:01:0102005:16	003002000000 Земли населенных пунктов	Для индивидуального жилищного строительства	13	02.010	700	530,44	371 308,00
838	Респ. Северная Осетия - Алания, р-н Моздокский, г. Моздок, ул. Лебедева- Кумача, дом 55	Моздокский	15:01:0102005:17	003002000000 Земли населенных пунктов	Для индивидуального жилищного строительства	13	02.010	1 115	530,44	591 440,60
839	Респ. Северная Осетия - Алания, р-н Моздокский, г. Моздок, ул. Лебедева- Кумача, 44	Моздокский	15:01:0102005:18	003002000000 Земли населенных пунктов	Индивидуальное жилищное строительство	13	02.010	1 262	530,44	669 415,28
840	Респ. Северная Осетия - Алания, р-н Моздокский, г. Моздок, ул. Лебедева- Кумача, дом 57	Моздокский	15:01:0102005:19	003002000000 Земли населенных пунктов	Земельные участки, предназначенные для размещения домов индивидуальной жилой застройки (земельные участки, предназначенные для эксплуатации жилого дома с хозпостройками)	13	02.010	1 661	530,44	881 060,84

№ пп	Местоположение ЗУ	Район	Кадастровый номер ЗУ	Категория земель	Разрешенное использование по документу	Код вида разрешенного использования (в соответствии с классификатором видов разрешенного использования земельных участков)	Вид использования объектов недвижимости	Площадь	УПКС	КС
841	Республика Северная Осетия-Алания, р-н Моздокский, г Моздок, ул Лебедева-Кумача, д 56	Моздокский	15:01:0102005:2	003002000000 Земли населенных пунктов	земельный участок площадью 20 кв.м. предназначен для размещения объектов торговли, общественного питания и бытового обслуживания (использование земельного участка с целью эксплуатации магазина). Земельный участок площадью 1298 кв.м. предназначен для размещения домов индивидуальной жилой застройки (использование земельного участка с целью эксплуатации жилого дома с хозпостройками)	4	04-040	1 318	1 379,15	1 817 719,70
842	Респ. Северная Осетия - Алания, р-н Моздокский, г Моздок, ул Лебедева- Кумача, дом 52	Моздокский	15:01:0102005:20	003002000000 Земли населенных пунктов	Под индивидуальное жилищное строительство	13	02-010	1 414	530,44	750 042,16
843	Северная Осетия - Алания респ, р-н Моздокский, г. Моздок, ул. Заводская, 94 "а"	Моздокский	15:01:0102005:207	003002000000 Земли населенных пунктов	Для индивидуального жилищного строительства	13	02-010	1 146	530,44	607 884,24
844	Республика Северная Осетия - Алания, р-н Моздокский, г. Моздок, ул. Лебедева- Кумача, 46	Моздокский	15:01:0102005:21	003002000000 Земли населенных пунктов	Земельные участки индивидуальных жилых домов (эксплуатация жилого дома и хозпостроек)	13	02-010	1 720	530,44	912 356,80
845	Республика Северная Осетия-Алания, р-н Моздокский, г Моздок, ул Лебедева-Кумача, д 53	Моздокский	15:01:0102005:22	003002000000 Земли населенных пунктов	Для индивидуального жилищного строительства	13	02-010	1 379	530,44	731 476,76
846	Респ. Северная Осетия - Алания, р-н Моздокский, г Моздок, ул Заводская, дом 118	Моздокский	15:01:0102005:23	003002000000 Земли населенных пунктов	Земельные участки индивидуальных жилых домов. эксплуатация жилого дома	13	02-010	630	530,44	334 177,20
847	Северная Осетия - Алания респ, р-н Моздокский, г Моздок, ул Лебедева-Кумача, 51	Моздокский	15:01:0102005:24	003002000000 Земли населенных пунктов	земельные участки, предназначенные для размещения домов индивидуальной жилой застройки (использование земельного участка с целью эксплуатации жилого дома с хозпостройками)	13	02-010	1 422	530,44	754 285,68
848	Северная Осетия - Алания респ, р-н Моздокский, г Моздок, ул Лебедева- Кумача, 40	Моздокский	15:01:0102005:25	003002000000 Земли населенных пунктов	Земельные участки, предназначенные для размещения домов индивидуальной жилой застройки (использование земельного участка с целью эксплуатации жилого дома с хозпостройками)	13	02-010	1 628	530,44	863 556,32
849	Респ. Северная Осетия - Алания, р-н Моздокский, г. Моздок, ул. Лебедева- Кумача, 39	Моздокский	15:01:0102005:26	003002000000 Земли населенных пунктов	Под индивидуальное жилищное строительство	13	02-010	1 459	530,44	773 911,96
850	Респ. Северная Осетия - Алания, р-н Моздокский, г Моздок, ул Лебедева- Кумача, дом 37	Моздокский	15:01:0102005:27	003002000000 Земли населенных пунктов	земельные участки, предназначенные для размещения домов индивидуальной жилой застройки (земельные участки, предназначенные для эксплуатации жилого дома с хозпостройками)	13	02-010	1 457	530,44	772 851,08
851	Респ. Северная Осетия - Алания, р-н Моздокский, г. Моздок, ул. Заводская, дом 116	Моздокский	15:01:0102005:28	003002000000 Земли населенных пунктов	Земельные участки, предназначенные для размещения домов индивидуальной жилой застройки (использование земельного участка с целью эксплуатации жилого дома с хозпостройками)	13	02-010	611	530,44	324 098,84
852	Респ. Северная Осетия - Алания, р-н Моздокский, г. Моздок, ул. Заводская, дом 66	Моздокский	15:01:0102005:29	003002000000 Земли населенных пунктов	Под земельные участки индивидуальных жилых домов	13	02-010	606	530,44	321 446,64
853	Респ. Северная Осетия - Алания, р-н Моздокский, г Моздок, ул Заводская, дом 104	Моздокский	15:01:0102005:3	003002000000 Земли населенных пунктов	Земельные участки, предназначенные для размещения домов индивидуальной жилой застройки (использование земельного участка с целью эксплуатации жилого дома с хозпостройками)	13	02-010	746	530,44	395 708,24
854	Северная Осетия - Алания респ, р-н Моздокский, г Моздок, ул Заводская, 126	Моздокский	15:01:0102005:30	003002000000 Земли населенных пунктов	Земельные участки, предназначенные для размещения домов индивидуальной жилой застройки (использование земельного участка с целью эксплуатации жилого дома с хозпостройками)	13	02-010	618	530,44	327 811,92
855	Респ. Северная Осетия - Алания, р-н Моздокский, г Моздок, пер. 1-й Заводской, дом 4	Моздокский	15:01:0102005:31	003002000000 Земли населенных пунктов	Земельные участки, предназначенные для размещения домов индивидуальной жилой застройки (использование земельного участка с целью эксплуатации жилого дома с хозпостройками)	13	02-010	527	530,44	279 541,88
856	Респ. Северная Осетия - Алания, р-н Моздокский, г. Моздок, ул. Заводская, дом 62	Моздокский	15:01:0102005:32	003002000000 Земли населенных пунктов	эксплуатация жилого дома с хозпостройками	13	02-010	572	530,44	303 411,68
857	Российская Федерация, Республика Северная Осетия - Алания, Моздокский район, г. Моздок, ул. Заводская, 64	Моздокский	15:01:0102005:33	003002000000 Земли населенных пунктов	Под индивидуальное жилищное строительство	13	02-010	600	530,44	318 264,00
858	Респ. Северная Осетия - Алания, р-н Моздокский, г Моздок, ул Заводская, 68	Моздокский	15:01:0102005:34	003002000000 Земли населенных пунктов	Под индивидуальное жилищное строительство	13	02-010	603	530,44	319 855,32
859	Республика Северная Осетия-Алания, р-н Моздокский, г Моздок, ул Заводская, д 76	Моздокский	15:01:0102005:35	003002000000 Земли населенных пунктов	Земельные участки, предназначенные для размещения домов индивидуальной жилой застройки (использование земельного участка с целью эксплуатации жилого дома с хозпостройками)	13	02-010	705	530,44	373 960,20

№ пп	Местоположение ЗУ	Район	Кадастровый номер ЗУ	Категория земель	Разрешенное использование по документу	Код вида разрешенного использования (в соответствии с классификатором видов разрешенного использования земельных участков)	Вид использования объектов недвижимости	Площадь	УПКС	КС
860	Республика Северная Осетия - Алания, Моздокский район, г. Моздок, ул. Заводская, 72	Моздокский	15:01:0102005:36	003002000000 Земли населенных пунктов	Под индивидуальное жилищное строительство; для ведения личного подсобного хозяйства	13	02.010	705	530,44	373 960,20
861	Республика Северная Осетия-Алания, р-н Моздокский, г. Моздок, ул. Заводская 78	Моздокский	15:01:0102005:37	003002000000 Земли населенных пунктов	Для индивидуального жилищного строительства	13	02.010	712	530,44	377 673,28
862	Респ. Северная Осетия - Алания, р-н Моздокский, г. Моздок, ул. Заводская, дом 80	Моздокский	15:01:0102005:38	003002000000 Земли населенных пунктов	Земельные участки, предназначенные для размещения домов индивидуальной жилой застройки (земельные участки, предназначенные для эксплуатации жилого дома с хозпостройками)	13	02.010	702	530,44	372 368,88
863	Респ. Северная Осетия - Алания, р-н Моздокский, г. Моздок, ул. Заводская, дом 84	Моздокский	15:01:0102005:39	003002000000 Земли населенных пунктов	Земельные участки, предназначенные для размещения домов индивидуальной жилой застройки (использование земельного участка с целью эксплуатации жилого дома с хозпостройками)	13	02.010	704	530,44	373 429,76
864	Республика Северная Осетия-Алания, р-н Моздокский, г Моздок, пер 1-й Заводской, д 6	Моздокский	15:01:0102005:4	003002000000 Земли населенных пунктов	Земельные участки, предназначенные для размещения домов индивидуальной жилой застройки (земельные участки, предназначенные для эксплуатации жилого дома с хозпостройками)	13	02.010	688	530,44	364 942,72
865	Российская Федерация, Республика Северная Осетия - Алания, р-н Моздокский, г. Моздок, ул. Заводская, 86	Моздокский	15:01:0102005:40	003002000000 Земли населенных пунктов	Под индивидуальное жилищное строительство	13	02.010	681	530,44	361 229,64
866	Респ. Северная Осетия - Алания, р-н Моздокский, г. Моздок, ул. Заводская, дом 90	Моздокский	15:01:0102005:41	003002000000 Земли населенных пунктов	Земельные участки, предназначенные для размещения домов индивидуальной жилой застройки(земельные участки,предназначенные для эксплуатации жилого дома с хозпостройками)	13	02.010	687	530,44	364 412,28
867	Республика Северная Осетия - Алания, Моздокский район, г. Моздок, ул. Заводская, 92	Моздокский	15:01:0102005:42	003002000000 Земли населенных пунктов	Земельные участки многоквартирных жилых домов (эксплуатация помещений многоквартирного дома)	2	02.069	1 592	1 326,11	2 111 167,12
868	Респ. Северная Осетия - Алания, р-н Моздокский, г. Моздок, ул. Заводская, дом 92/2	Моздокский	15:01:0102005:43	003002000000 Земли населенных пунктов	Под индивидуальное жилищное строительство	13	02.010	34	530,44	18 034,96
869	Респ. Северная Осетия - Алания, р-н Моздокский, г. Моздок, ул. Заводская, дом 92/3	Моздокский	15:01:0102005:44	003002000000 Земли населенных пунктов	Под индивидуальное жилищное строительство	13	02.010	26	530,44	13 791,44
870	Респ. Северная Осетия - Алания, р-н Моздокский, г. Моздок, ул. Заводская, дом 92/4	Моздокский	15:01:0102005:45	003002000000 Земли населенных пунктов	Под индивидуальное жилищное строительство	13	02.010	26	530,44	13 791,44
871	Респ. Северная Осетия - Алания, р-н Моздокский, г. Моздок, ул. Заводская, дом 94/1	Моздокский	15:01:0102005:46	003002000000 Земли населенных пунктов	Под индивидуальное жилищное строительство	13	02.010	25	530,44	13 261,00
872	Респ. Северная Осетия - Алания, р-н Моздокский, г. Моздок, ул. Заводская, дом 94/2	Моздокский	15:01:0102005:47	003002000000 Земли населенных пунктов	Земельные участки, предназначенные для размещения малоэтажных жилых домов (использование земельного участка с целью эксплуатации помещений многоквартирного дома)	2	02.013	1 426	1 326,11	1 891 032,86
873	Респ. Северная Осетия - Алания, р-н Моздокский, г. Моздок, ул. Заводская, дом 94/3	Моздокский	15:01:0102005:48	003002000000 Земли населенных пунктов	Под индивидуальное жилищное строительство	13	02.010	37	530,44	19 626,28
874	Респ. Северная Осетия - Алания, р-н Моздокский, г. Моздок, ул. Заводская, дом 94/4	Моздокский	15:01:0102005:49	003002000000 Земли населенных пунктов	Под индивидуальное жилищное строительство	13	02.010	2 420	530,44	1 283 664,80
875	Респ. Северная Осетия - Алания, р-н Моздокский, г. Моздок, ул. Заводская, дом 106	Моздокский	15:01:0102005:5	003002000000 Земли населенных пунктов	Под индивидуальное жилищное строительство	13	02.010	595	530,44	315 611,80
876	Респ. Северная Осетия - Алания, р-н Моздокский, г. Моздок, ул. Заводская, дом 98	Моздокский	15:01:0102005:50	003002000000 Земли населенных пунктов	Земельные участки, предназначенные для размещения домов индивидуальной жилой застройки (использование земельного участка с целью эксплуатации жилого дома с хозпостройками)	13	02.010	593	530,44	314 550,92
877	Республика Северная Осетия-Алания, р-н Моздокский, г Моздок, ул Заводская, д 100	Моздокский	15:01:0102005:51	003002000000 Земли населенных пунктов	Земельные участки индивидуальных жилых домов (эксплуатация жилого дома и хозпостроек)	13	02.010	898	530,44	476 335,12
878	Респ. Северная Осетия - Алания, р-н Моздокский, г. Моздок, ул. Заводская, 108	Моздокский	15:01:0102005:52	003002000000 Земли населенных пунктов	Земельные участки, предназначенные для размещения домов индивидуальной жилой застройки(использование земельного участка с целью эксплуатации жилого дома с хозпостройками)	13	02.010	616	530,44	326 751,04
879	Российская Федерация, Республика Северная Осетия-Алания, Моздокский район, г. Моздок, ул.Заводская, 110	Моздокский	15:01:0102005:53	003002000000 Земли населенных пунктов	эксплуатация жилого дома с хозпостройками	13	02.010	617	530,44	327 281,48
880	Российская Федерация, Республика Северная Осетия-Алания, Моздокский район, г Моздок, ул. Заводская, 112	Моздокский	15:01:0102005:54	003002000000 Земли населенных пунктов	Под индивидуальное жилищное строительство	13	02.010	617	530,44	327 281,48
881	Респ. Северная Осетия - Алания, р-н Моздокский, г. Моздок, ул. Лебедева- Кумача, дом 58"а"	Моздокский	15:01:0102005:55	003002000000 Земли населенных пунктов	Земельные участки, предназначенные для размещения домов индивидуальной жилой застройки (использование земельного участка с целью эксплуатации жилого дома с хозпостройками)	13	02.010	647	530,44	343 194,68

№ пп	Местоположение ЗУ	Район	Кадастровый номер ЗУ	Категория земель	Разрешенное использование по документу	Код вида разрешенного использования (в соответствии с классификатором видов разрешенного использования земельных участков)	Вид использования объектов недвижимости	Площадь	УПКС	КС
882	Респ. Северная Осетия - Алания, р-н Моздокский. г. Моздок. ул. Заводская. дом 122	Моздокский	15:01:0102005:56	003002000000 Земли населенных пунктов	Земельные участки, предназначенные для размещения домов индивидуальной жилой застройки (использование земельного участка с целью эксплуатации жилого дома с хозпостройками)	13	02.010	699	530,44	370 777,56
883	Республика Северная Осетия-Алания, р-н Моздокский, г Моздок, ул Заводская, д 124	Моздокский	15:01:0102005:57	003002000000 Земли населенных пунктов	Для индивидуального жилищного строительства	13	02.010	622	530,44	329 933,68
884	Респ. Северная Осетия - Алания, р-н Моздокский, г Моздок, ул Заводская, дом 128	Моздокский	15:01:0102005:58	003002000000 Земли населенных пунктов	Земельные участки, предназначенные для размещения домов индивидуальной жилой застройки (использование земельного участка с целью эксплуатации жилого дома с хозпостройками)	13	02.010	709	530,44	376 081,96
885	Респ. Северная Осетия - Алания, р-н Моздокский. г. Моздок. ул. Заводская. дом 128"а"	Моздокский	15:01:0102005:59	003002000000 Земли населенных пунктов	Под индивидуальное жилищное строительство	13	02.010	600	530,44	318 264,00
886	Респ. Северная Осетия - Алания, р-н Моздокский. г. Моздок. ул. Лебедева- Кумача. дом 38	Моздокский	15:01:0102005:6	003002000000 Земли населенных пунктов	Для ведения личного подсобного хозяйства	13	02.020	1 592	530,44	844 460,48
887	Респ. Северная Осетия - Алания, р-н Моздокский, г Моздок, ул Заводская, дом 128 "б"	Моздокский	15:01:0102005:60	003002000000 Земли населенных пунктов	Под индивидуальное жилищное строительство	13	02.010	600	530,44	318 264,00
888	Респ. Северная Осетия - Алания, р-н Моздокский, г Моздок, ул Лебедева- Кумача, дом 34	Моздокский	15:01:0102005:61	003002000000 Земли населенных пунктов	Под индивидуальное жилищное строительство	13	02.010	600	530,44	318 264,00
889	Республика Северная Осетия-Алания, р-н Моздокский, г Моздок, ул Лебедева- Кумача, 35	Моздокский	15:01:0102005:62	003002000000 Земли населенных пунктов	Земельные участки, предназначенные для размещения домов малоэтажной жилой застройки, в том числе индивидуальной жилой застройки (эксплуатация жилого дома)	13	02.010	737	530,44	390 934,28
890	Респ. Северная Осетия - Алания, р-н Моздокский, г Моздок, ул Лебедева- Кумача, 41	Моздокский	15:01:0102005:63	003002000000 Земли населенных пунктов	Для индивидуального жилищного строительства	13	02.010	1 608	530,44	852 947,52
891	Северная Осетия - Алания респ, р-н Моздокский. г Моздок. ул Лебедева- Кумача,42"а"	Моздокский	15:01:0102005:64	003002000000 Земли населенных пунктов	земельные участки, предназначенные для размещения домов индивидуальной жилой застройки (использование земельного участка с целью эксплуатации жилого дома с хозпостройками)	13	02.010	1 143	530,44	606 292,92
892	Респ. Северная Осетия - Алания, р-н Моздокский. г. Моздок. ул. Лебедева- Кумача. 43	Моздокский	15:01:0102005:65	003002000000 Земли населенных пунктов	Под индивидуальное жилищное строительство	13	02.010	1 051	530,44	557 492,44
893	Республика Северная Осетия - Алания, Моздокский район. г. Моздок. ул. Лебедева- Кумача, 45	Моздокский	15:01:0102005:66	003002000000 Земли населенных пунктов	Под индивидуальное жилищное строительство	13	02.010	731	530,44	387 751,64
894	Республика Северная Осетия - Алания, р-н Моздокский, г. Моздок, ул. Лебедева- Кумача. 45 а	Моздокский	15:01:0102005:67	003002000000 Земли населенных пунктов	Под индивидуальное жилищное строительство	13	02.010	750	530,44	397 830,00
895	Респ. Северная Осетия - Алания, р-н Моздокский. г. Моздок. ул. Лебедева- Кумача. дом 47	Моздокский	15:01:0102005:68	003002000000 Земли населенных пунктов	Земельные участки, предназначенные для размещения домов индивидуальной жилой застройки (земельные участки, предназначенные для эксплуатации жилого дома с хозпостройками)	13	02.010	1 505	530,44	798 312,20
896	Респ. Северная Осетия - Алания, р-н Моздокский, г Моздок, ул Лебедева- Кумача, дом 48	Моздокский	15:01:0102005:69	003002000000 Земли населенных пунктов	Земельные участки индивидуальных жилых домов (эксплуатация жилого дома с хозпостройками)	13	02.010	1 000	530,44	530 440,00
897	Респ. Северная Осетия - Алания, р-н Моздокский, г Моздок, ул Лебедева- Кумача, дом 42	Моздокский	15:01:0102005:7	003002000000 Земли населенных пунктов	Земельные участки индивидуальных жилых домов (эксплуатация жилого дома с хозпостройками)	13	02.010	1 193	530,44	632 814,92
898	Республика Северная Осетия-Алания, р-н Моздокский, г Моздок, ул Лебедева-Кумача, д 49	Моздокский	15:01:0102005:70	003002000000 Земли населенных пунктов	эксплуатация жилого дома с хозпостройками	13	02.010	1 005	530,44	533 092,20
899	Республика Северная Осетия-Алания, р-н Моздокский, г Моздок, ул Лебедева-Кумача,50	Моздокский	15:01:0102005:71	003002000000 Земли населенных пунктов	Земельные участки, предназначенные для размещения домов малоэтажной жилой застройки, в том числе индивидуальной жилой застройки (эксплуатация жилого дома)	13	02.010	1 602	530,44	849 764,88
900	Респ. Северная Осетия - Алания, р-н Моздокский, г Моздок, ул Лебедева- Кумача, дом 54	Моздокский	15:01:0102005:72	003002000000 Земли населенных пунктов	Земельные участки индивидуальных жилых домов (эксплуатация жилого дома с хозпостройками)	13	02.010	1 556	530,44	825 364,64
901	Респ. Северная Осетия - Алания, р-н Моздокский. г. Моздок. ул. Лебедева- Кумача. 58	Моздокский	15:01:0102005:73	003002000000 Земли населенных пунктов	Земельные участки, предназначенные для размещения домов индивидуальной жилой застройки (использование земельного участка с целью эксплуатации жилого дома с хозпостройками)	13	02.010	671	530,44	355 925,24
902	Респ. Северная Осетия - Алания, р-н Моздокский, г Моздок, ул Заводская, дом 94	Моздокский	15:01:0102005:74	003002000000 Земли населенных пунктов	Коммерческая деятельность	4	04.040	1 100	1 379,15	1 517 065,00
903	Республика Северная Осетия-Алания, р-н Моздокский, г Моздок, пер 1-й Заводской, 8	Моздокский	15:01:0102005:8	003002000000 Земли населенных пунктов	земельные участки индивидуальных жилых домов (эксплуатация жилого дома с хозпостройками)	13	02.010	626	530,44	332 055,44
904	Российская Федерация, Республика Северная Осетия - Алания р-н Моздокский. г. Моздок, ул. Заводская, 88	Моздокский	15:01:0102005:9	003002000000 Земли населенных пунктов	Земельные участки, предназначенные для размещения домов индивидуальной жилой застройки (использование земельного участка с целью эксплуатации жилого дома с хозпостройками)	13	02.010	614	530,44	325 690,16
905	Респ. Северная Осетия - Алания, р-н Моздокский. г. Моздок. ул. Полевая. 23	Моздокский	15:01:0102006:1	003002000000 Земли населенных пунктов	Под жилую застройку Индивидуальную	13	02.010	865	530,44	458 830,60

№ пп	Местоположение ЗУ	Район	Кадастровый номер ЗУ	Категория земель	Разрешенное использование по документу	Код вида разрешенного использования (в соответствии с классификатором видов разрешенного использования земельных участков)	Вид использования объектов недвижимости	Площадь	УПКС	КС
906	Респ. Северная Осетия - Алания, р-н Моздокский, г. Моздок, пер. Заводской, дом 12	Моздокский	15:01:0102006:10	003002000000 Земли населенных пунктов	Для индивидуального жилищного строительства	13	02.010	581	530,44	308 185,64
907	Северная Осетия - Алания респ, р-н Моздокский, г Моздок, ул Заводская, 23	Моздокский	15:01:0102006:11	003002000000 Земли населенных пунктов	Земельные участки, предназначенные для размещения домов индивидуальной жилой застройки (использование земельного участка с целью эксплуатации жилого дома с хозпостройками)	13	02.010	616	530,44	326 751,04
908	Респ. Северная Осетия - Алания, р-н Моздокский, г. Моздок, ул. Полевая, дом 94	Моздокский	15:01:0102006:12	003002000000 Земли населенных пунктов	Под индивидуальное жилищное строительство	13	02.010	800	530,44	424 352,00
909	Респ. Северная Осетия - Алания, р-н Моздокский, г. Моздок, ул. Полевая, 19	Моздокский	15:01:0102006:13	003002000000 Земли населенных пунктов	Для эксплуатации жилого дома с хозпостройками	13	02.010	860	530,44	456 178,40
910	Респ. Северная Осетия - Алания, р-н Моздокский, г. Моздок, ул. Заводская, 15	Моздокский	15:01:0102006:14	003002000000 Земли населенных пунктов	"малоэтажная жилая застройка (индивидуальное жилищное строительство, размещение дачных домов и садовых домов)", для эксплуатации жилого дома	13	02.010	760	530,44	403 134,40
911	Республика Северная Осетия-Алания, р-н Моздокский, г Моздок, ул Полевая, д 18	Моздокский	15:01:0102006:15	003002000000 Земли населенных пунктов	Земельные участки, предназначенные для размещения домов индивидуальной жилой застройки (использование земельного участка с целью эксплуатации жилого дома с хозпостройками)	13	02.010	773	530,44	410 030,12
912	Респ. Северная Осетия - Алания, р-н Моздокский, г. Моздок, ул. Полевая, дом 26	Моздокский	15:01:0102006:16	003002000000 Земли населенных пунктов	Земельные участки индивидуальных жилых домов (эксплуатация жилого дома и хозпостроек)	13	02.010	761	530,44	403 664,84
913	Республика Северная Осетия - Алания, Моздокский район, г. Моздок, ул. Заводская, 27	Моздокский	15:01:0102006:17	003002000000 Земли населенных пунктов	Под индивидуальное жилищное строительство	13	02.010	600	530,44	318 264,00
914	Респ. Северная Осетия - Алания, р-н Моздокский, г. Моздок, ул. Заводская, дом 41	Моздокский	15:01:0102006:19	003002000000 Земли населенных пунктов	Под индивидуальное жилищное строительство	13	02.010	639	530,44	338 951,16
915	Северная Осетия - Алания респ, р-н Моздокский, г Моздок, ул Заводская, 29	Моздокский	15:01:0102006:2	003002000000 Земли населенных пунктов	Земельные участки, предназначенные для размещения домов индивидуальной жилой застройки (использование земельного участка с целью эксплуатации жилого дома с хозпостройками)	13	02.010	712	530,44	377 673,28
916	Респ. Северная Осетия - Алания, р-н Моздокский, г. Моздок, ул. Полевая, дом 99	Моздокский	15:01:0102006:20	003002000000 Земли населенных пунктов	Под индивидуальное жилищное строительство	13	02.010	99	530,44	52 513,56
917	Республика Северная Осетия-Алания, р-н Моздокский, г Моздок, ул Заводская, 21	Моздокский	15:01:0102006:21	003002000000 Земли населенных пунктов	Земельные участки, предназначенные для размещения домов малоэтажной жилой застройки, в том числе индивидуальной жилой застройки (эксплуатация жилого дома)	13	02.010	596	530,44	316 142,24
918	Респ. Северная Осетия - Алания, р-н Моздокский, г. Моздок, ул. Полевая, дом 17	Моздокский	15:01:0102006:22	003002000000 Земли населенных пунктов	Под земельные участки индивидуальных жилых домов (эксплуатация жилого дома)	13	02.010	727	530,44	385 629,88
919	Респ. Северная Осетия - Алания, р-н Моздокский, г. Моздок, ул. Полевая, дом 96	Моздокский	15:01:0102006:23	003002000000 Земли населенных пунктов	Под индивидуальное жилищное строительство	13	02.010	850	530,44	450 874,00
920	Респ. Северная Осетия - Алания, р-н Моздокский, г. Моздок, ул. Заводская, дом 31	Моздокский	15:01:0102006:24	003002000000 Земли населенных пунктов	для содержания и эксплуатации индивидуального жилого дома	13	02.010	580	530,44	307 655,20
921	Республика Северная Осетия - Алания, р-н Моздокский, г. Моздок, ул. Заводская, 37	Моздокский	15:01:0102006:25	003002000000 Земли населенных пунктов	Под индивидуальное жилищное строительство	13	02.010	624	530,44	330 994,56
922	Респ. Северная Осетия - Алания, р-н Моздокский, г. Моздок, ул. Заводская, 39	Моздокский	15:01:0102006:26	003002000000 Земли населенных пунктов	Земельные участки, предназначенные для размещения домов малоэтажной жилой застройки, в том числе индивидуальной жилой застройки (использование земельного участка с целью эксплуатации жилого дома с хозпостройками)	13	02.010	637	530,44	337 890,28
923	Респ. Северная Осетия - Алания, р-н Моздокский, г. Моздок, ул. Заводская, дом 47	Моздокский	15:01:0102006:27	003002000000 Земли населенных пунктов	Земельные участки, предназначенные для размещения домов индивидуальной жилой застройки (использование земельного участка с целью эксплуатации жилого дома с хозпостройками)	13	02.010	780	530,44	413 743,20
924	Респ. Северная Осетия - Алания, р-н Моздокский, г. Моздок, ул. Полевая, дом 15	Моздокский	15:01:0102006:28	003002000000 Земли населенных пунктов	Под индивидуальное жилищное строительство	13	02.010	620	530,44	328 872,80
925	Респ. Северная Осетия - Алания, р-н Моздокский, г. Моздок, ул. Полевая, 16	Моздокский	15:01:0102006:29	003002000000 Земли населенных пунктов	Малоэтажная жилая застройка (индивидуальное жилищное строительство, размещение дачных домов и садовых домов), для эксплуатации жилого дома	13	02.010	661	530,44	350 620,84
926	Респ. Северная Осетия - Алания, р-н Моздокский, г. Моздок, ул. Полевая, дом 18 "а"	Моздокский	15:01:0102006:30	003002000000 Земли населенных пунктов	земельные участки, предназначенные для размещения домов индивидуальной жилой застройки (использование земельного участка с целью эксплуатации жилого дома с хозпостройками)	13	02.010	641	530,44	340 012,04

№ п/п	Местоположение ЗУ	Район	Кадастровый номер ЗУ	Категория земель	Разрешенное использование по документу	Код вида разрешенного использования (в соответствии с классификатором видов разрешенного использования земельных участков)	Вид использования объектов недвижимости	Площадь	УПКС	КС
927	Респ. Северная Осетия - Алания, р-н Моздокский, г. Моздок, ул. Полевая, дом 19"а"	Моздокский	15:01:0102006:31	003002000000 Земли населенных пунктов	земельные участки, предназначенные для размещения домов индивидуальной жилой застройки (использование земельного участка с целью эксплуатации жилого дома с хозпостройками)	13	02.010	604	530,44	320 385,76
928	Респ. Северная Осетия - Алания, р-н Моздокский, г. Моздок, ул. Полевая, дом 20	Моздокский	15:01:0102006:32	003002000000 Земли населенных пунктов	эксплуатация жилого дома с хозпостройками	13	02.010	951	530,44	504 448,44
929	Респ. Северная Осетия - Алания, р-н Моздокский, г. Моздок, ул. Полевая, дом 21	Моздокский	15:01:0102006:33	003002000000 Земли населенных пунктов	земельные участки индивидуальных жилых домов (эксплуатация жилого дома с хозпостройками)	13	02.010	905	530,44	480 048,20
930	Респ. Северная Осетия - Алания, р-н Моздокский, г. Моздок, ул. Полевая, дом 22	Моздокский	15:01:0102006:34	003002000000 Земли населенных пунктов	Земельные участки, предназначенные для размещения домов индивидуальной жилой застройки (использование земельного участка с целью эксплуатации жилого дома с хозпостройками)	13	02.010	887	530,44	470 500,28
931	Респ. Северная Осетия - Алания, р-н Моздокский, г. Моздок, ул. Полевая, дом 24	Моздокский	15:01:0102006:35	003002000000 Земли населенных пунктов	эксплуатация жилого дома с хозпостройками	13	02.010	711	530,44	377 142,84
932	Респ. Северная Осетия - Алания, р-н Моздокский, г. Моздок, ул. Полевая, 25	Моздокский	15:01:0102006:36	003002000000 Земли населенных пунктов	Под индивидуальное жилищное строительство	13	02.010	939	530,44	498 083,16
933	Респ. Северная Осетия - Алания, р-н Моздокский, г. Моздок, ул. Полевая, дом 25"а"	Моздокский	15:01:0102006:37	003002000000 Земли населенных пунктов	Под индивидуальное жилищное строительство	13	02.010	520	530,44	275 828,80
934	Респ. Северная Осетия - Алания, р-н Моздокский, г. Моздок, ул. Полевая, 27	Моздокский	15:01:0102006:38	003002000000 Земли населенных пунктов	Под индивидуальное жилищное строительство	13	02.010	659	530,44	349 559,96
935	Респ. Северная Осетия - Алания, р-н Моздокский, г. Моздок, ул. Полевая, дом 28	Моздокский	15:01:0102006:39	003002000000 Земли населенных пунктов	Земельные участки, предназначенные для размещения домов индивидуальной жилой застройки (использование земельного участка с целью эксплуатации жилого дома с хозпостройками)	13	02.010	748	530,44	396 769,12
936	Республика Северная Осетия - Алания, р-н Моздокский, г. Моздок, ул. Заводская, 19	Моздокский	15:01:0102006:4	003002000000 Земли населенных пунктов	Для индивидуального жилищного строительства	13	02.010	661	530,44	350 620,84
937	Республика Северная Осетия-Алания, р-н Моздокский, г. Моздок, ул. Полевая, 97 "а"	Моздокский	15:01:0102006:40	003002000000 Земли населенных пунктов	Под индивидуальное жилищное строительство	13	02.010	540	530,44	286 437,60
938	Республика Северная Осетия-Алания, р-н Моздокский, г Моздок, ул Полевая, д 95	Моздокский	15:01:0102006:41	003002000000 Земли населенных пунктов	Под индивидуальное жилищное строительство	13	02.010	540	530,44	286 437,60
939	Респ. Северная Осетия - Алания, р-н Моздокский, г. Моздок, ул. Полевая, 98	Моздокский	15:01:0102006:42	003002000000 Земли населенных пунктов	Под индивидуальное жилищное строительство	13	02.010	840	530,44	445 569,60
940	Респ. Северная Осетия - Алания, р-н Моздокский, г. Моздок, ул. Полевая, дом 100	Моздокский	15:01:0102006:43	003002000000 Земли населенных пунктов	Под индивидуальное жилищное строительство	13	02.010	540	530,44	286 437,60
941	Респ. Северная Осетия - Алания, р-н Моздокский, г. Моздок, ул. Заводская, 43	Моздокский	15:01:0102006:44	003002000000 Земли населенных пунктов	Малоэтажная жилая застройка (индивидуальное жилищное строительство, размещение дачных домов и садовых домов), для эксплуатации жилого дома	13	02.010	581	530,44	308 185,64
942	Респ. Северная Осетия - Алания, р-н Моздокский, г. Моздок, пер. Заводской, 13	Моздокский	15:01:0102006:5	003002000000 Земли населенных пунктов	Коммунальное обслуживание	6	03.012	56	543,70	30 447,20
943	Республика Северная Осетия-Алания, р-н Моздокский, г Моздок, ул Заводская, д 45	Моздокский	15:01:0102006:6	003002000000 Земли населенных пунктов	Земельные участки, предназначенные для размещения домов индивидуальной жилой застройки (использование земельного участка с целью эксплуатации жилого дома с хозпостройками)	13	02.010	693	530,44	367 594,92
944	Респ. Северная Осетия - Алания, р-н Моздокский, г. Моздок, ул. Заводская, дом 25	Моздокский	15:01:0102006:7	003002000000 Земли населенных пунктов	Земельные участки индивидуальных жилых домов (эксплуатация жилого дома с хозпостройками)	13	02.010	612	530,44	324 629,28
945	Респ. Северная Осетия - Алания, р-н Моздокский, г. Моздок, ул. Заводская, 33	Моздокский	15:01:0102006:8	003002000000 Земли населенных пунктов	Использование земельного участка с целью эксплуатации жилого дома с хозпостройками	13	02.010	707	530,44	375 021,08
946	Респ. Северная Осетия - Алания, р-н Моздокский, г. Моздок, ул. Заводская, дом 35	Моздокский	15:01:0102006:9	003002000000 Земли населенных пунктов	Земельные участки, предназначенные для размещения домов индивидуальной жилой застройки (использование земельного участка с целью эксплуатации жилого дома с хозпостройками)	13	02.010	621	530,44	329 403,24
947	Респ. Северная Осетия - Алания, р-н Моздокский, г. Моздок, ул. Заводская, 36	Моздокский	15:01:0102007:1	003002000000 Земли населенных пунктов	Для индивидуального жилищного строительства	13	02.010	706	530,44	374 490,64
948	Респ. Северная Осетия - Алания, р-н Моздокский, г. Моздок, ул. Лебедева-Кумача, дом 26"А"	Моздокский	15:01:0102007:10	003002000000 Земли населенных пунктов	Земельные участки индивидуальных жилых домов (эксплуатация жилого дома с хозпостройками)	13	02.010	742	530,44	393 586,48
949	Респ. Северная Осетия - Алания, р-н Моздокский, г. Моздок, ул. Лебедева-Кумача, дом 26	Моздокский	15:01:0102007:11	003002000000 Земли населенных пунктов	Земельные участки индивидуальных жилых домов (эксплуатация жилого дома с хозпостройками)	13	02.010	742	530,44	393 586,48
950	Респ. Северная Осетия - Алания, р-н Моздокский, г. Моздок, ул. Заводская, дом 42	Моздокский	15:01:0102007:12	003002000000 Земли населенных пунктов	для эксплуатации жилого дома с хозпостройками	13	02.010	649	530,44	344 255,56
951	Респ. Северная Осетия - Алания, р-н Моздокский, г. Моздок, ул. Заводская, дом 60	Моздокский	15:01:0102007:13	003002000000 Земли населенных пунктов	Для индивидуального жилищного строительства	13	02.010	600	530,44	318 264,00
952	Республика Северная Осетия-Алания, р-н Моздокский, г Моздок, ул Лебедева-Кумача, д 24в	Моздокский	15:01:0102007:14	003002000000 Земли населенных пунктов	Для индивидуального жилищного строительства	13	02.010	801	530,44	424 882,44

№ п/п	Местоположение ЗУ	Район	Кадастровый номер ЗУ	Категория земель	Разрешенное использование по документу	Код вида разрешенного использования (в соответствии с классификатором видов разрешенного использования земельных участков)	Вид использования объектов недвижимости	Площадь	УПКС	КС
953	Респ. Северная Осетия - Алания, р-н Моздокский, г. Моздок, ул. Заводская, 58	Моздокский	15:01:0102007:15	003002000000 Земли населенных пунктов	Для индивидуального жилищного строительства	13	02.010	634	530,44	336 298,96
954	Респ. Северная Осетия - Алания, р-н Моздокский, г. Моздок, ул. Лебедева- Кумача, дом 24"а"	Моздокский	15:01:0102007:16	003002000000 Земли населенных пунктов	Земельные участки, предназначенные для размещения домов индивидуальной жилой застройки (использование земельного участка для завершения строительства жилого дома)	13	02.010	880	530,44	471 561,16
955	Республика Северная Осетия-Алания, р-н Моздокский, г. Моздок, пер. Заводской, 6	Моздокский	15:01:0102007:17	003002000000 Земли населенных пунктов	Земельные участки индивидуальных жилых домов (эксплуатация жилого дома и хозпостроек)	13	02.010	895	530,44	474 743,80
956	Республика Северная Осетия-Алания, р-н Моздокский, г. Моздок, ул. Заводская, д.34	Моздокский	15:01:0102007:18	003002000000 Земли населенных пунктов	Для индивидуального жилищного строительства	13	02.010	556	530,44	294 924,64
957	Респ. Северная Осетия - Алания, р-н Моздокский, г. Моздок, ул. Заводская, 38	Моздокский	15:01:0102007:19	003002000000 Земли населенных пунктов	Для индивидуального жилищного строительства	13	02.010	561	530,44	297 576,84
958	Респ. Северная Осетия - Алания, р-н Моздокский, г. Моздок, ул. Заводская, 32	Моздокский	15:01:010 2007:2	003002000000 Земли населенных пунктов	Малоэтажная жилая застройка (индивидуальное жилищное строительство, размещение дачных домов и садовых домов)	13	02.010	628	530,44	333 116,32
959	Респ. Северная Осетия - Алания, р-н Моздокский, г. Моздок, ул. Заводская, 40	Моздокский	15:01:0102007:20	003002000000 Земли населенных пунктов	Для индивидуального жилищного строительства	13	02.010	604	530,44	320 385,76
960	Респ. Северная Осетия - Алания, р-н Моздокский, г. Моздок, ул. Заводская, дом 44	Моздокский	15:01:0102007:21	003002000000 Земли населенных пунктов	Земельные участки, предназначенные для размещения домов индивидуальной жилой застройки (использование земельного участка с целью эксплуатации жилого дома с хозпостройками)	13	02.010	637	530,44	337 890,28
961	Республика Северная Осетия - Алания, р-н Моздокский, г. Моздок, ул. Заводская, 46	Моздокский	15:01:0102007:22	003002000000 Земли населенных пунктов	Земельные участки, предназначенные для размещения домов индивидуальной жилой застройки (использование земельного участка с целью эксплуатации жилого дома с хозпостройками)	13	02.010	651	530,44	345 316,44
962	Республика Северная Осетия-Алания, р-н Моздокский, г. Моздок, ул. Заводская, 48	Моздокский	15:01:0102007:23	003002000000 Земли населенных пунктов	Для индивидуального жилищного строительства	13	02.010	572	530,44	303 411,68
963	Республика Северная Осетия - Алания, р-н Моздокский, г. Моздок, ул. Заводская, 50	Моздокский	15:01:0102007:24	003002000000 Земли населенных пунктов	Земельные участки, предназначенные для размещения домов индивидуальной жилой застройки (использование земельного участка с целью эксплуатации жилого дома с хозпостройками)	13	02.010	675	530,44	358 047,00
964	Респ. Северная Осетия - Алания, р-н Моздокский, г. Моздок, ул. Заводская, дом 52	Моздокский	15:01:0102007:25	003002000000 Земли населенных пунктов	Земельные участки, предназначенные для размещения домов индивидуальной жилой застройки (земельные участки, предназначенные для эксплуатации жилого дома с хозпостройками)	13	02.010	652	530,44	345 846,88
965	Респ. Северная Осетия - Алания, р-н Моздокский, г. Моздок, ул. Заводская, 54	Моздокский	15:01:0102007:26	003002000000 Земли населенных пунктов	Земельные участки, предназначенные для размещения домов индивидуальной жилой застройки (использование земельного участка с целью эксплуатации жилого дома с хозпостройками)	13	02.010	572	530,44	303 411,68
966	Респ. Северная Осетия - Алания, р-н Моздокский, г. Моздок, ул. Заводская, дом 56	Моздокский	15:01:0102007:27	003002000000 Земли населенных пунктов	Эксплуатация жилого дома с хозпостройками	13	02.010	603	530,44	319 855,32
967	Респ. Северная Осетия - Алания, р-н Моздокский, г. Моздок, пер. Заводской, дом 2 "а"	Моздокский	15:01:0102007:28	003002000000 Земли населенных пунктов	Земельные участки, предназначенные для размещения домов индивидуальной жилой застройки (использование земельного участка с целью эксплуатации жилого дома с хозпостройками)	13	02.010	505	530,44	267 872,20
968	Респ. Северная Осетия - Алания, р-н Моздокский, г. Моздок, пер. Заводской, дом 2"б"	Моздокский	15:01:0102007:29	003002000000 Земли населенных пунктов	Земельные участки, предназначенные для размещения домов индивидуальной жилой застройки (использование земельного участка с целью эксплуатации жилого дома с хозпостройками)	13	02.010	494	530,44	262 037,36
969	Респ. Северная Осетия - Алания, р-н Моздокский, г. Моздок, ул. Лебедева-Кумача, дом 32	Моздокский	15:01:0102007:3	003002000000 Земли населенных пунктов	Земельные участки, предназначенные для размещения домов индивидуальной жилой застройки (использование земельного участка с целью эксплуатации жилого дома с хозпостройками)	13	02.010	1 411	530,44	748 450,84
970	Респ. Северная Осетия - Алания, р-н Моздокский, г. Моздок, пер. Заводской, 2"г"	Моздокский	15:01:0102007:30	003002000000 Земли населенных пунктов	Для индивидуального жилищного строительства	13	02.010	393	530,44	208 462,92
971	Респ. Северная Осетия - Алания, р-н Моздокский, г. Моздок, пер. Заводской, дом 4	Моздокский	15:01:0102007:31	003002000000 Земли населенных пунктов	Земельные участки индивидуальных жилых домов (эксплуатация жилого дома с хозпостройками)	13	02.010	877	530,44	465 195,88

№ п/п	Местоположение ЗУ	Район	Кадастровый номер ЗУ	Категория земель	Разрешенное использование по документу	Код вида разрешенного использования (в соответствии с классификатором видов разрешенного использования земельных участков)	Вид использования объектов недвижимости	Площадь	УПКС	КС
972	Респ. Северная Осетия - Алания, р-н Моздокский. г. Моздок. ул. Лебедева- Кумача. 23	Моздокский	15:01:0102007:32	0030020000000 Земли населенных пунктов	Земельные участки, предназначенные для размещения домов индивидуальной жилой застройки (использование земельного участка с целью эксплуатации жилого дома с хозпостройками)	13	02.010	745	530,44	395 177,80
973	Республика Северная Осетия-Алания, р-н Моздокский, г Моздок, ул Лебедева-Кумача, д 24б	Моздокский	15:01:0102007:33	0030020000000 Земли населенных пунктов	Для индивидуального жилищного строительства	13	02.010	830	530,44	440 265,20
974	Респ. Северная Осетия - Алания, р-н Моздокский, г Моздок, ул Лебедева- Кумача, дом 24"г"	Моздокский	15:01:0102007:34	0030020000000 Земли населенных пунктов	Для индивидуального жилищного строительства	13	02.010	740	530,44	392 525,60
975	Респ. Северная Осетия - Алания, р-н Моздокский. г. Моздок. ул. Лебедева- Кумача.28	Моздокский	15:01:0102007:35	0030020000000 Земли населенных пунктов	Земельные участки, предназначенные для размещения домов индивидуальной жилой застройки (использование земельного участка с целью эксплуатации жилого дома с хозпостройками)	13	02.010	1 050	530,44	556 962,00
976	Северная Осетия - Алания респ, р-н Моздокский, г Моздок, ул Лебедева- Кумача. 29	Моздокский	15:01:0102007:36	0030020000000 Земли населенных пунктов	Земельные участки, предназначенные для размещения домов индивидуальной жилой застройки (использование земельного участка с целью эксплуатации жилого дома с хозпостройками)	13	02.010	711	530,44	377 142,84
977	Северная Осетия - Алания респ, р-н Моздокский. г Моздок. ул Лебедева- Кумача, 31	Моздокский	15:01:0102007:37	0030020000000 Земли населенных пунктов	Земельные участки, предназначенные для размещения домов индивидуальной жилой застройки (использование земельного участка с целью эксплуатации жилого дома с хозпостройками)	13	02.010	892	530,44	473 152,48
978	Республика Северная Осетия - Алания, р-н Моздокский, г. Моздок, ул. Лебедева- Кумача. дом 33	Моздокский	15:01:0102007:38	0030020000000 Земли населенных пунктов	Земельные участки, предназначенные для размещения домов индивидуальной жилой застройки (использование земельного участка с целью эксплуатации жилого дома с хозпостройками)	13	02.010	751	530,44	398 360,44
979	Респ. Северная Осетия - Алания, р-н Моздокский. г. Моздок. пер. 1-й Заводской, д 3	Моздокский	15:01:0102007:39	0030020000000 Земли населенных пунктов	Земельные участки, предназначенные для размещения домов индивидуальной жилой застройки (использование земельного участка с целью эксплуатации жилого дома с хозпостройками)	13	02.010	620	530,44	328 872,80
980	Респ. Северная Осетия - Алания, р-н Моздокский, г Моздок, ул Лебедева-Кумача. дом 30	Моздокский	15:01:010 2007:4	0030020000000 Земли населенных пунктов	Земельные участки, предназначенные для размещения домов индивидуальной жилой застройки (использование земельного участка с целью эксплуатации жилого дома с хозпостройками)	13	02.010	951	530,44	504 448,44
981	Респ. Северная Осетия - Алания, р-н Моздокский, г Моздок, пер. 1-й Заводской, 5	Моздокский	15:01:0102007:40	0030020000000 Земли населенных пунктов	Для индивидуального жилищного строительства	13	02.010	717	530,44	380 325,48
982	Респ. Северная Осетия - Алания, р-н Моздокский. г. Моздок. пер. 1-й Заводской, дом 7	Моздокский	15:01:0102007:41	0030020000000 Земли населенных пунктов	Для индивидуального жилищного строительства	13	02.010	600	530,44	318 264,00
983	Респ. Северная Осетия - Алания, р-н Моздокский, г Моздок, ул Лебедева-Кумача. 27	Моздокский	15:01:010 2007:5	0030020000000 Земли населенных пунктов	Земельные участки, предназначенные для размещения домов индивидуальной жилой застройки (использование земельного участка с целью эксплуатации жилого дома с хозпостройками)	13	02.010	1 250	530,44	663 050,00
984	Респ. Северная Осетия - Алания, р-н Моздокский, г Моздок, ул Лебедева-Кумача. дом 24	Моздокский	15:01:010 2007:6	0030020000000 Земли населенных пунктов	Индивидуальное жилищное строительство	13	02.010	1 470	530,44	779 746,80
985	Респ. Северная Осетия - Алания, р-н Моздокский. г. Моздок. ул. Лебедева-Кумача, дом 22	Моздокский	15:01:010 2007:7	0030020000000 Земли населенных пунктов	Под индивидуальное жилищное строительство	13	02.010	254	530,44	134 731,76
986	Респ. Северная Осетия - Алания, р-н Моздокский, г Моздок, ул Лебедева-Кумача. дом 25	Моздокский	15:01:010 2007:8	0030020000000 Земли населенных пунктов	Земельные участки, предназначенные для размещения домов индивидуальной жилой застройки (использование земельного участка с целью эксплуатации жилого дома с хозпостройками)	13	02.010	1 922	530,44	1 019 505,68
987	Респ. Северная Осетия - Алания, р-н Моздокский, г Моздок, пер. Заводской, дом 2"в"	Моздокский	15:01:010 2007:9	0030020000000 Земли населенных пунктов	Для индивидуального жилищного строительства	13	02.010	302	530,44	160 192,88
988	Респ. Северная Осетия - Алания, р-н Моздокский. г. Моздок. ул. Заводская. дом 28	Моздокский	15:01:010 2008:1	0030020000000 Земли населенных пунктов	Земельные участки, предназначенные для размещения домов индивидуальной жилой застройки (использование земельного участка с целью эксплуатации жилого дома с хозпостройками)	13	02.010	708	530,44	375 551,52
989	Российская Федерация. Республика Северная Осетия-Алания. Моздокский район, г Моздок, ул. Лебедева-Кумача, 18 "а"	Моздокский	15:01:0102008:10	0030020000000 Земли населенных пунктов	Для индивидуального жилищного строительства	13	02.010	814	530,44	431 778,16
990	Респ. Северная Осетия - Алания, р-н Моздокский, г Моздок, ул Заводская, 8	Моздокский	15:01:0102008:11	0030020000000 Земли населенных пунктов	Для индивидуального жилищного строительства	13	02.010	685	530,44	363 351,40
991	Республика Северная Осетия-Алания, р-н Моздокский. г. Моздок. ул. Заводская. д. 2	Моздокский	15:01:0102008:12	0030020000000 Земли населенных пунктов	Индивидуальное жилищное строительство	13	02.010	772	530,44	409 499,68

№ пп	Местоположение ЗУ	Район	Кадастровый номер ЗУ	Категория земель	Разрешенное использование по документу	Код вида разрешенного использования (в соответствии с классификатором видов разрешенного использования земельных участков)	Вид использования объектов недвижимости	Площадь	УПКС	КС
992	Респ. Северная Осетия - Алания, р-н Моздокский, г. Моздок, ул. Лебедева- Кумача, дом 11	Моздокский	15:01:0102008:13	003002000000 Земли населенных пунктов	индивидуальное жилищное строительство	13	02.010	834	530,44	442 386,96
993	Республика Северная Осетия-Алания, р-н Моздокский, г Моздок, пер Заводской, д 3	Моздокский	15:01:0102008:134	003002000000 Земли населенных пунктов	Земельные участки, предназначенные для размещения домов малоэтажной жилой застройки, в том числе индивидуальной жилой застройки.	13	02.010	576	530,44	305 533,44
994	Республика Северная Осетия-Алания, р-н Моздокский, г Моздок, ул Лебедева-Кумача, №13	Моздокский	15:01:0102008:136	003002000000 Земли населенных пунктов	Земельные участки, предназначенные для размещения домов малоэтажной жилой застройки, в том числе индивидуальной жилой застройки (эксплуатация жилого дома)	13	02.010	907	530,44	481 109,08
995	Северная Осетия - Алания респ, р-н Моздокский, г Моздок, ул Артиллерийская, 2	Моздокский	15:01:0102008:14	003002000000 Земли населенных пунктов	Земельные участки, предназначенные для размещения домов индивидуальной жилой застройки (использование земельного участка с целью эксплуатации жилого дома с хозпостройками)	13	02.010	1 067	530,44	565 979,48
996	Республика Северная Осетия - Алания, Моздокский, г. Моздок, ул. Заводская 16	Моздокский	15:01:0102008:15	003002000000 Земли населенных пунктов	Под индивидуальное жилищное строительство	13	02.010	1 038	530,44	550 596,72
997	Респ. Северная Осетия - Алания, р-н Моздокский, г. Моздок, ул. Лебедева- Кумача, 1"а"	Моздокский	15:01:0102008:17	003002000000 Земли населенных пунктов	Земельные участки предприятий автосервиса (эксплуатация зданий и сооружений станции техобслуживания)	4	04.099	1 156	1 680,92	1 943 143,52
998	Российская Федерация, Республика Северная Осетия - Алания, м-р-н Моздокский, г.п. Моздокское, г. Моздок, ул. Заводская 6	Моздокский	15:01:0102008:18	003002000000 Земли населенных пунктов	Земельные участки, предназначенные для размещения домов индивидуальной жилой застройки (использование земельного участка с целью эксплуатации жилого дома с хозпостройками)	13	02.010	547	530,44	290 150,68
999	Респ. Северная Осетия - Алания, р-н Моздокский, г. Моздок, ул. Лебедева- Кумача, дом 20	Моздокский	15:01:0102008:19	003002000000 Земли населенных пунктов	Земельные участки индивидуальных жилых домов (эксплуатация жилого дома с хозпостройками)	13	02.010	1 115	530,44	591 440,60
1000	Респ. Северная Осетия - Алания, р-н Моздокский, г. Моздок, ул. Лебедева- Кумача, дом 5	Моздокский	15:01:010.2008:2	003002000000 Земли населенных пунктов	Для индивидуального жилищного строительства	13	02.010	948	530,44	502 857,12
1001	Российская Федерация, Республика Северная Осетия-Алания, Моздокский район, г. Моздок, ул. Лебедева-Кумача, 18	Моздокский	15:01:0102008:20	003002000000 Земли населенных пунктов	Земельные участки,предназначенные для размещения домов индивидуальной жилой застройки (использование земельного участка с целью эксплуатации жилого дома с хозпостройками)	13	02.010	1 236	530,44	655 623,84
1002	Респ. Северная Осетия - Алания, р-н Моздокский, г. Моздок, ул. Лебедева- Кумача, дом 7	Моздокский	15:01:0102008:21	003002000000 Земли населенных пунктов	Земельные участки, предназначенные для размещения домов индивидуальной жилой застройки (земельные участки, предназначенные для эксплуатации жилого дома с хозпостройками)	13	02.010	1 375	530,44	729 355,00
1003	Республика Северная Осетия - Алания, Моздокский район, г. Моздок, ул.Лебедева-Кумача, 15	Моздокский	15:01:0102008:22	003002000000 Земли населенных пунктов	Для индивидуального жилищного строительства	13	02.010	900	530,44	477 396,00
1004	Республика Северная Осетия - Алания, Моздокский район, г. Моздок, ул. Заводская, 12	Моздокский	15:01:0102008:23	003002000000 Земли населенных пунктов	Для индивидуального жилищного строительства	13	02.010	675	530,44	358 047,00
1005	Северная Осетия - Алания респ, р-н Моздокский, г Моздок, ул Заводская, 18	Моздокский	15:01:0102008:24	003002000000 Земли населенных пунктов	Земельные участки, предназначенные для размещения домов индивидуальной жилой застройки (использование земельного участка с целью эксплуатации жилого дома с хозпостройками)	13	02.010	909	530,44	482 169,96
1006	Респ. Северная Осетия - Алания, р-н Моздокский, г. Моздок, ул. Лебедева- Кумача, дом 6	Моздокский	15:01:0102008:25	003002000000 Земли населенных пунктов	Земельные участки, предназначенные для размещения домов индивидуальной жилой застройки (использование земельного участка с целью завершения строительства жилого дома)	13	02.010	1 054	530,44	559 083,76
1007	Респ. Северная Осетия - Алания, р-н Моздокский, г. Моздок, ул. Лебедева- Кумача, дом 10	Моздокский	15:01:0102008:26	003002000000 Земли населенных пунктов	Земельные участки, предназначенные для размещения домов индивидуальной жилой застройки (использование земельного участка с целью эксплуатации жилого дома с хозпостройками)	13	02.010	705	530,44	373 960,20
1008	Респ. Северная Осетия - Алания, р-н Моздокский, г. Моздок, ул. Заводская, дом 12"а"	Моздокский	15:01:0102008:27	003002000000 Земли населенных пунктов	Земельные участки, предназначенные для размещения домов индивидуальной жилой застройки (использование земельного участка с целью эксплуатации жилого дома с хозпостройками)	13	02.010	973	530,44	516 118,12
1009	Респ. Северная Осетия - Алания, р-н Моздокский, г. Моздок, ул. Лебедева- Кумача, дом 8"а"	Моздокский	15:01:0102008:28	003002000000 Земли населенных пунктов	Земельные участки индивидуальных жилых домов (эксплуатация жилого дома и хозпостроек)	13	02.010	679	530,44	360 168,76
1010	Республика Северная Осетия-Алания, р-н Моздокский, г. Моздок, ул. Лебедева-Кумача, 3	Моздокский	15:01:0102008:29	003002000000 Земли населенных пунктов	Для индивидуального жилищного строительства	13	02.010	743	530,44	394 116,92

№ п/п	Местоположение ЗУ	Район	Кадастровый номер ЗУ	Категория земель	Разрешенное использование по документу	Код вида разрешенного использования (в соответствии с классификатором видов разрешенного использования земельных участков)	Вид использования объектов недвижимости	Площадь	УПКС	КС
1011	Республика Северная Осетия-Алания, р-н Моздокский, г Моздок, ул Заводская, д 2а	Моздокский	15:01:0102008:3	0030020000000 Земли населенных пунктов	Земельные участки, предназначенные для размещения домов малоэтажной жилой застройки, в том числе индивидуальной жилой застройки (использование земельного участка с целью эксплуатации жилого дома с хозпостройками)	13	02.010	534	530,44	283 254,96
1012	Российская Федерация, Республика Северная Осетия - Алания, мр-н Моздокский, г.п. Моздокское, г. Моздок, ул. Заводская, 4а	Моздокский	15:01:0102008:30	0030020000000 Земли населенных пунктов	Под земельные участки индивидуальных жилых домов (эксплуатация жилого дома и дозпостроек)	13	02.010	551	530,44	292 272,44
1013	Респ. Северная Осетия - Алания, р-н Моздокский, г Моздок, ул Заводская, дом 6	Моздокский	15:01:0102008:31	0030020000000 Земли населенных пунктов	Для индивидуального жилищного строительства	13	02.010	580	530,44	307 655,20
1014	Респ. Северная Осетия - Алания, р-н Моздокский, г Моздок, ул Заводская, дом 10	Моздокский	15:01:0102008:32	0030020000000 Земли населенных пунктов	Для индивидуального жилищного строительства	13	02.010	630	530,44	334 177,20
1015	Республика Северная Осетия - Алания, Моздокский район, г. Моздок, ул. Заводская, 10а	Моздокский	15:01:0102008:33	0030020000000 Земли населенных пунктов	Земельные участки, предназначенные для размещения домов индивидуальной жилой застройки (земельные участки, предназначенные для эксплуатации жилого дома и хозпостройками)	13	02.010	556	530,44	294 924,64
1016	Респ. Северная Осетия - Алания, р-н Моздокский, г Моздок, ул Заводская, дом 12	Моздокский	15:01:0102008:34	0030020000000 Земли населенных пунктов	Для индивидуального жилищного строительства	13	02.010	630	530,44	334 177,20
1017	Респ. Северная Осетия - Алания, р-н Моздокский, г. Моздок, ул. Заводская, дом 22	Моздокский	15:01:0102008:35	0030020000000 Земли населенных пунктов	Земельные участки, предназначенные для размещения домов индивидуальной жилой застройки (использование земельного участка с целью эксплуатации жилого дома с хозпостройками)	13	02.010	889	530,44	471 561,16
1018	Российская Федерация, Республика Северная Осетия-Алания, Моздокский район, г Моздок, ул. Заводская, 24	Моздокский	15:01:0102008:36	0030020000000 Земли населенных пунктов	Земельные участки, предназначенные для размещения домов индивидуальной жилой застройки (использование земельного участка с целью эксплуатации жилого дома с хозпостройками)	13	02.010	922	530,44	489 065,68
1019	Респ. Северная Осетия - Алания, р-н Моздокский, г. Моздок, ул. Заводская, дом 26	Моздокский	15:01:0102008:37	0030020000000 Земли населенных пунктов	Земельные участки, предназначенные для размещения домов индивидуальной жилой застройки (использование земельного участка с целью эксплуатации жилого дома с хозпостройками)	13	02.010	601	530,44	318 794,44
1020	Респ. Северная Осетия - Алания, р-н Моздокский, г Моздок, ул Заводская, 30	Моздокский	15:01:0102008:38	0030020000000 Земли населенных пунктов	Малоэтажная жилая застройка (индивидуальное жилищное строительство, размещение дачных домов и садовых домов), для эксплуатации жилого дома	13	02.010	907	530,44	481 109,08
1021	Респ. Северная Осетия - Алания, р-н Моздокский, г Моздок, ул Лебедево- Кумачо, дом 4	Моздокский	15:01:0102008:39	0030020000000 Земли населенных пунктов	Под земельные участки индивидуальных жилых домов (эксплуатация жилого дома с хозпостройками)	13	02.010	1 264	530,44	670 476,16
1022	Респ. Северная Осетия - Алания, р-н Моздокский, г. Моздок, ул. Заводская, дом 14"а"	Моздокский	15:01:0102008:4	0030020000000 Земли населенных пунктов	Для индивидуального жилищного строительства	13	02.010	636	530,44	337 359,84
1023	Респ. Северная Осетия - Алания, р-н Моздокский, г. Моздок, ул. Лебедева - Кумача, дом 7"а"	Моздокский	15:01:0102008:40	0030020000000 Земли населенных пунктов	Земельные участки, предназначенные для размещения домов малоэтажной жилой застройки, в том числе индивидуальной жилой застройки	13	02.010	726	530,44	385 099,44
1024	Респ. Северная Осетия - Алания, р-н Моздокский, г Моздок, ул Лебедево- Кумачо, дом 9	Моздокский	15:01:0102008:41	0030020000000 Земли населенных пунктов	Земельные участки,предназначенные для размещения домов индивидуальной жилой застройки(земельные участки предназначенные для эксплуатации жилого дома с хозпостройками)	13	02.010	798	530,44	423 291,12
1025	Респ. Северная Осетия - Алания, р-н Моздокский, г. Моздок, ул. Лебедева - Кумача, дом 15"а"	Моздокский	15:01:0102008:42	0030020000000 Земли населенных пунктов	Под земельные участки индивидуальных жилых домов (эксплуатация жилого дома с хозпостройками)	13	02.010	904	530,44	479 517,76
1026	Респ. Северная Осетия - Алания, р-н Моздокский, г Моздок, ул Лебедево- Кумачо, дом 16	Моздокский	15:01:0102008:43	0030020000000 Земли населенных пунктов	Земельные участки, предназначенные для размещения домов индивидуальной жилой застройки (использование земельного участка с целью эксплуатации жилого дома с хозпостройками)	13	02.010	783	530,44	415 334,52
1027	Респ. Северная Осетия - Алания, р-н Моздокский, г. Моздок, ул. Лебедева - Кумача, дом 17	Моздокский	15:01:0102008:44	0030020000000 Земли населенных пунктов	Земельные участки, предназначенные для размещения домов индивидуальной жилой застройки (использование земельного участка с целью эксплуатации жилого дома с хозпостройками)	13	02.010	1 429	530,44	757 998,76
1028	Респ. Северная Осетия - Алания, р-н Моздокский, г. Моздок, ул. Лебедева - Кумача, дом 21	Моздокский	15:01:0102008:45	0030020000000 Земли населенных пунктов	Для индивидуального жилищного строительства	13	02.010	1 060	530,44	562 266,80
1029	Северная Осетия - Алания респ, р-н Моздокский, г Моздок, ул Лебедева-Кумачо, 21"б"	Моздокский	15:01:0102008:46	0030020000000 Земли населенных пунктов	Для индивидуального жилищного строительства	13	02.010	700	530,44	371 308,00
1030	Респ. Северная Осетия - Алания, р-н Моздокский, г Моздок, ул Лебедево- Кумачо, дом 21"в"	Моздокский	15:01:0102008:47	0030020000000 Земли населенных пунктов	Под земельные участки индивидуальных жилых домов (эксплуатация жилого дома)	13	02.010	742	530,44	393 586,48

№ п/п	Местоположение ЗУ	Район	Кадастровый номер ЗУ	Категория земель	Разрешенное использование по документу	Код вида разрешенного использования (в соответствии с классификатором видов разрешенного использования земельных участков)	Вид использования объектов недвижимости	Площадь	УПКС	КС
1031	Респ. Северная Осетия - Алания, р-н Моздокский, г. Моздок, ул. Лебедева-Кумача, 9 "б"	Моздокский	15:01:0102008:49	003002000000 Земли населенных пунктов	Для индивидуального жилищного строительства - 800 кв.м. Для ведения личного подсобного хозяйства - 185 кв.м.	13	02.010	985	530,44	522 483,40
1032	Респ. Северная Осетия - Алания, р-н Моздокский, г. Моздок, ул. Заводская, №26	Моздокский	15:01:0102008:5	003002000000 Земли населенных пунктов	Земельные участки, предназначенные для размещения домов малоэтажной жилой застройки, в том числе индивидуальной жилой застройки (эксплуатация жилого дома)	13	02.010	866	530,44	459 361,04
1033	Респ. Северная Осетия - Алания, р-н Моздокский, г. Моздок, ул. Лебедева-Кумача, дом 20 "г"	Моздокский	15:01:0102008:50	003002000000 Земли населенных пунктов	земельные участки, предназначенные для размещения домов индивидуальной жилой застройки (использование земельного участка с целью эксплуатации жилого дома с хозпостройками)	13	02.010	1 097	530,44	581 892,68
1034	Респ. Северная Осетия - Алания, р-н Моздокский, г. Моздок, ул. Заводская, дом 6 "а"	Моздокский	15:01:0102008:51	003002000000 Земли населенных пунктов	Земельные участки, предназначенные для размещения домов индивидуальной жилой застройки (использование земельного участка с целью эксплуатации жилого дома с хозпостройками)	13	02.010	637	530,44	337 890,28
1035	Республика Северная Осетия-Алания, р-н Моздокский, г Моздок, ул Лебедева-Кумача, д 19	Моздокский	15:01:0102008:53	003002000000 Земли населенных пунктов	Под жилую застройку Индивидуальную	13	02.010	900	530,44	477 396,00
1036	Северная Осетия - Алания респ, р-н Моздокский, г. Моздок, ул. Лебедева-Кумача, 8	Моздокский	15:01:0102008:54	003002000000 Земли населенных пунктов	Земельные участки, предназначенные для размещения домов индивидуальной жилой застройки (земельный участок, предназначенный для эксплуатации индивидуального жилого дома и хозяйственных построек)	13	02.010	720	530,44	381 916,80
1037	Республика Северная Осетия - Алания, Моздокский район, г. Моздок, ул. Заводская, 14	Моздокский	15:01:0102008:6	003002000000 Земли населенных пунктов	Земельные участки, предназначенные для размещения домов индивидуальной жилой застройки (использование земельного участка с целью эксплуатации жилого дома с хозпостройками)	13	02.010	858	530,44	455 117,52
1038	Республика Северная Осетия-Алания, р-н Моздокский, г Моздок, ул Лебедева- Кумача, 2	Моздокский	15:01:0102008:7	003002000000 Земли населенных пунктов	Малоэтажная жилая застройка (индивидуальное жилищное строительство: размещение дачных домов и садовых домов)	13	02.010	1 091	530,44	578 710,04
1039	Республика Северная Осетия - Алания, р-н Моздокский, г. Моздок, ул. Лебедева-Кумача, 14	Моздокский	15:01:0102008:8	003002000000 Земли населенных пунктов	Земельные участки, предназначенные для размещения домов индивидуальной жилой застройки (использование земельного участка с целью эксплуатации жилого дома с хозпостройками)	13	02.010	967	530,44	512 935,48
1040	Российская Федерация, Республика Северная Осетия - Алания, м р-н Моздокский, г.п. Моздокское, г. Моздок, ул. Заводская, 4	Моздокский	15:01:0102008:9	003002000000 Земли населенных пунктов	Для индивидуального жилищного строительства	13	02.010	509	530,44	269 993,96
1041	Респ. Северная Осетия - Алания, р-н Моздокский, г. Моздок, ул. Полевая, 11	Моздокский	15:01:0102009:11	003002000000 Земли населенных пунктов	Для индивидуального жилищного строительства	13	02.010	700	530,44	371 308,00
1042	Респ. Северная Осетия - Алания, р-н Моздокский, г. Моздок, ул. Артиллерийская, 3	Моздокский	15:01:0102009:12	003002000000 Земли населенных пунктов	Малоэтажная жилая застройка (индивидуальное жилищное строительство, размещение дачных домов и садовых домов), для эксплуатации жилого дома	13	02.010	599	530,44	317 733,56
1043	Респ. Северная Осетия - Алания, р-н Моздокский, г. Моздок, ул. Заводская, 1"ж"	Моздокский	15:01:0102009:13	003002000000 Земли населенных пунктов	Земельные участки, предназначенные для размещения домов индивидуальной жилой застройки (использование земельного участка с целью эксплуатации жилого дома с хозпостройками)	13	02.010	674	530,44	357 516,56
1044	Респ. Северная Осетия - Алания, р-н Моздокский, г. Моздок, ул. Заводская, дом 17ъ	Моздокский	15:01:0102009:14	003002000000 Земли населенных пунктов	Земельные участки, предназначенные для размещения домов индивидуальной жилой застройки (земельные участки, предназначенные для эксплуатации жилого дома с хозпостройками)	13	02.010	618	530,44	327 811,92
1045	Северная Осетия - Алания респ, р-н Моздокский, г. Моздок, ул. Полевая, 3	Моздокский	15:01:0102009:15	003002000000 Земли населенных пунктов	Земельные участки, предназначенные для размещения домов индивидуальной жилой застройки (использование земельного участка с целью эксплуатации жилого дома с хозпостройками)	13	02.010	598	530,44	317 203,12
1046	Северная Осетия - Алания респ, р-н Моздокский, г. Моздок, ул Полевая, 2	Моздокский	15:01:0102009:16	003002000000 Земли населенных пунктов	Земельные участки, предназначенные для размещения домов индивидуальной жилой застройки (использование земельного участка с целью эксплуатации жилого дома с хозпостройками)	13	02.010	757	530,44	401 543,08
1047	Респ. Северная Осетия - Алания, р-н Моздокский, г. Моздок, ул. Полевая, дом 9	Моздокский	15:01:0102009:17	003002000000 Земли населенных пунктов	Для индивидуального жилищного строительства	13	02.010	716	530,44	379 795,04
1048	Респ. Северная Осетия - Алания, р-н Моздокский, г. Моздок, ул. Полевая, 5	Моздокский	15:01:0102009:18	003002000000 Земли населенных пунктов	Для индивидуального жилищного строительства	13	02.010	730	530,44	387 221,20

№ пп	Местоположение ЗУ	Район	Кадастровый номер ЗУ	Категория земель	Разрешенное использование по документу	Код вида разрешенного использования (в соответствии с классификатором видов разрешенного использования земельных участков)	Вид использования объектов недвижимости	Площадь	УПКС	КС
1049	Респ. Северная Осетия - Алания, р-н Моздокский, г. Моздок, ул. Заводская, дом 1"б"	Моздокский	15:01:0102009:19	003002000000 Земли населенных пунктов	Для индивидуального жилищного строительства	13	02.010	600	530,44	318 264,00
1050	Респ. Северная Осетия - Алания, р-н Моздокский, г. Моздок, ул. Заводская, дом 11	Моздокский	15:01:0102009:2	003002000000 Земли населенных пунктов	Земельные участки индивидуальных жилых домов (эксплуатация жилого дома с хозпостройками)	13	02.010	614	530,44	325 690,16
1051	Респ. Северная Осетия - Алания, р-н Моздокский, г. Моздок, ул. Заводская, дом 1"г"	Моздокский	15:01:0102009:20	003002000000 Земли населенных пунктов	Земельные участки, предназначенные для размещения домов индивидуальной жилой застройки (использование земельного участка с целью эксплуатации жилого дома с хозпостройками)	13	02.010	475	530,44	251 959,00
1052	Республика Северная Осетия-Алания, р-н Моздокский, г Моздок, ул Заводская, д 1д	Моздокский	15:01:0102009:21	003002000000 Земли населенных пунктов	Земельные участки, предназначенные для размещения домов индивидуальной жилой застройки (использование земельного участка с целью эксплуатации жилого дома с хозпостройками)	13	02.010	652	530,44	345 846,88
1053	Респ. Северная Осетия - Алания, р-н Моздокский, г. Моздок, ул. Заводская, дом 1"е"	Моздокский	15:01:0102009:22	003002000000 Земли населенных пунктов	Для индивидуального жилищного строительства	13	02.010	326	530,44	172 923,44
1054	Респ. Северная Осетия - Алания, р-н Моздокский, г. Моздок, ул. Заводская, дом 3"а"	Моздокский	15:01:0102009:23	003002000000 Земли населенных пунктов	Земельные участки, предназначенные для размещения домов индивидуальной жилой застройки (использование земельного участка с целью эксплуатации жилого дома с хозпостройками)	13	02.010	623	530,44	330 464,12
1055	Республика Северная Осетия-Алания, р-н Моздокский, г Моздок, ул Заводская, д 5	Моздокский	15:01:0102009:24	003002000000 Земли населенных пунктов	Земельные участки, предназначенные для размещения домов индивидуальной жилой застройки (использование земельного участка с целью эксплуатации жилого дома с хозпостройками)	13	02.010	525	530,44	278 481,00
1056	Респ. Северная Осетия - Алания, р-н Моздокский, г. Моздок, ул. Заводская, дом 5"а"	Моздокский	15:01:0102009:25	003002000000 Земли населенных пунктов	Для индивидуального жилищного строительства	13	02.010	600	530,44	318 264,00
1057	Республика Северная Осетия - Алания, Моздокский район, г. Моздок, ул. Заводская, 5б	Моздокский	15:01:0102009:26	003002000000 Земли населенных пунктов	Земельные участки индивидуальных жилых домов (эксплуатация жилого дома с хозпостройками)	13	02.010	565	530,44	299 698,60
1058	Респ. Северная Осетия - Алания, р-н Моздокский, г. Моздок, ул. Заводская, дом 7	Моздокский	15:01:0102009:27	003002000000 Земли населенных пунктов	Земельные участки, предназначенные для размещения домов индивидуальной жилой застройки (использование земельного участка с целью эксплуатации жилого дома с хозпостройками)	13	02.010	791	530,44	419 578,04
1059	Респ. Северная Осетия - Алания, р-н Моздокский, г. Моздок, ул. Заводская, дом 7"а"	Моздокский	15:01:0102009:28	003002000000 Земли населенных пунктов	Земельные участки, предназначенные для размещения домов индивидуальной жилой застройки (использование земельного участка с целью эксплуатации жилого дома с хозпостройками)	13	02.010	608	530,44	322 507,52
1060	Респ. Северная Осетия - Алания, р-н Моздокский, г. Моздок, ул. Заводская, дом 9	Моздокский	15:01:0102009:29	003002000000 Земли населенных пунктов	Земельные участки, предназначенные для размещения домов индивидуальной жилой застройки (использование земельного участка с целью эксплуатации жилого дома с хозпостройками)	13	02.010	632	530,44	335 238,08
1061	Респ. Северная Осетия - Алания, р-н Моздокский, г. Моздок, ул. Заводская, 17	Моздокский	15:01:010.2009:3	003002000000 Земли населенных пунктов	Земельные участки, предназначенные для размещения домов индивидуальной жилой застройки (использование земельного участка с целью эксплуатации жилого дома с хозпостройками)	13	02.010	652	530,44	345 846,88
1062	Респ. Северная Осетия - Алания, р-н Моздокский, г. Моздок, ул. Заводская, дом 13	Моздокский	15:01:0102009:30	003002000000 Земли населенных пунктов	Для индивидуального жилищного строительства	13	02.010	650	530,44	344 786,00
1063	Респ. Северная Осетия - Алания, р-н Моздокский, г. Моздок, ул. Артиллерийская, дом 4	Моздокский	15:01:0102009:31	003002000000 Земли населенных пунктов	Для индивидуального жилищного строительства	13	02.010	470	530,44	249 306,80
1064	Респ. Северная Осетия - Алания, р-н Моздокский, г. Моздок, ул. Артиллерийская, дом 5	Моздокский	15:01:0102009:32	003002000000 Земли населенных пунктов	Под земельные участки индивидуальных жилых домов (эксплуатация жилого дома)	13	02.010	986	530,44	523 013,84
1065	Республика Северная Осетия - Алания, р-н Моздокский, г. Моздок, ул. Артиллерийская, 6	Моздокский	15:01:0102009:33	003002000000 Земли населенных пунктов	Для индивидуального жилищного строительства	13	02.010	800	530,44	424 352,00
1066	Республика Северная Осетия-Алания, р-н Моздокский, г Моздок, ул. Артиллерийская, 7	Моздокский	15:01:0102009:34	003002000000 Земли населенных пунктов	Для индивидуального жилищного строительства	13	02.010	893	530,44	473 682,92
1067	Респ. Северная Осетия - Алания, р-н Моздокский, г. Моздок, ул. Артиллерийская, дом 8	Моздокский	15:01:0102009:35	003002000000 Земли населенных пунктов	Земельные участки, предназначенные для размещения домов индивидуальной жилой застройки (использование земельного участка с целью эксплуатации жилого дома с хозпостройками)	13	02.010	680	530,44	360 699,20

№ пп	Местоположение ЗУ	Район	Кадастровый номер ЗУ	Категория земель	Разрешенное использование по документу	Код вида разрешенного использования (в соответствии с классификатором видов разрешенного использования земельных участков)	Вид использования объектов недвижимости	Площадь	УПКС	КС
1068	Респ. Северная Осетия - Алания, р-н Моздокский, г. Моздок, Артиллерийская, 9	Моздокский	15:01:0102009:36	003002000000 Земли населенных пунктов	Земельные участки, предназначенные для размещения домов индивидуальной жилой застройки (использование земельного участка с целью эксплуатации жилого дома с хозпостройками)	13	02.010	720	530,44	381 916,80
1069	Респ. Северная Осетия - Алания, р-н Моздокский, г. Моздок, ул. Полевая, дом 6	Моздокский	15:01:0102009:37	003002000000 Земли населенных пунктов	Для индивидуального жилищного строительства	13	02.010	760	530,44	403 134,40
1070	Респ. Северная Осетия - Алания, р-н Моздокский, г. Моздок, ул. Полевая, дом 7	Моздокский	15:01:0102009:38	003002000000 Земли населенных пунктов	Земельные участки, предназначенные для размещения домов индивидуальной жилой застройки (использование земельного участка с целью эксплуатации жилого дома с хозпостройками)	13	02.010	641	530,44	340 012,04
1071	Северная Осетия - Алания респ, р-н Моздокский, г Моздок, ул Полевая, 8	Моздокский	15:01:0102009:39	003002000000 Земли населенных пунктов	Земельные участки, предназначенные для размещения домов индивидуальной жилой застройки (использование земельного участка с целью эксплуатации жилого дома с хозпостройками)	13	02.010	738	530,44	391 464,72
1072	Северная Осетия - Алания респ, р-н Моздокский, г Моздок, ул Полевая, 10	Моздокский	15:01:0102009:4	003002000000 Земли населенных пунктов	Земельные участки, предназначенные для размещения домов индивидуальной жилой застройки (использование земельного участка с целью эксплуатации жилого дома с хозпостройками)	13	02.010	715	530,44	379 264,60
1073	Респ. Северная Осетия - Алания, р-н Моздокский, г. Моздок, ул. Полевая, дом 12	Моздокский	15:01:0102009:40	003002000000 Земли населенных пунктов	Земельные участки, предназначенные для размещения домов индивидуальной жилой застройки (земельные участки, предназначенные для эксплуатации жилого дома с хозпостройками)	13	02.010	573	530,44	303 942,12
1074	Респ. Северная Осетия - Алания, р-н Моздокский, г. Моздок, ул. Полевая, 13	Моздокский	15:01:0102009:41	003002000000 Земли населенных пунктов	магазины, объекты торгового назначения	4	04.040	589	1 379,15	812 319,35
1075	Республика Северная Осетия - Алания, Моздокский район, г. Моздок, ул. Полевая,14	Моздокский	15:01:0102009:42	003002000000 Земли населенных пунктов	Для индивидуального жилищного строительства	13	02.010	683	530,44	362 290,52
1076	Респ. Северная Осетия - Алания, р-н Моздокский, г. Моздок, ул. Полевая, дом 5"а"	Моздокский	15:01:0102009:44	003002000000 Земли населенных пунктов	эксплуатация кафе	4	04.060	297	1 180,23	350 528,31
1077	Респ. Северная Осетия - Алания, р-н Моздокский, г. Моздок, ул. Заводская, дом 1"б"	Моздокский	15:01:0102009:5	003002000000 Земли населенных пунктов	Земельные участки, предназначенные для размещения домов индивидуальной жилой застройки (земельные участки, предназначенные для эксплуатации жилого дома с хозпостройками)	13	02.010	364	530,44	193 080,16
1078	Респ. Северная Осетия - Алания, р-н Моздокский, г. Моздок, ул. Заводская, дом 3"в"	Моздокский	15:01:0102009:6	003002000000 Земли населенных пунктов	Земельные участки, предназначенные для размещения индивидуальной жилой застройки (использование земельного участка с целью эксплуатации жилого дома с хозпостройками)	13	02.010	569	530,44	301 820,36
1079	Респ. Северная Осетия - Алания, р-н Моздокский, г. Моздок, ул. Полевая, 4	Моздокский	15:01:0102009:7	003002000000 Земли населенных пунктов	Земельные участки, предназначенные для размещения домов индивидуальной жилой застройки (использование земельного участка с целью эксплуатации жилого дома) - 640 кв.м.; земельные участки, предназначенные для размещения торговых центров - 100 кв.м.	4	04.000	740	1 379,15	1 020 571,00
1080	Респ. Северная Осетия - Алания, р-н Моздокский, г. Моздок, ул. Полевая, 4 "а"	Моздокский	15:01:0102009:8	003002000000 Земли населенных пунктов	Земельные участки индивидуальных жилых домов (эксплуатация жилого дома с хозпостройками)	13	02.010	561	530,44	297 576,84
1081	Респ. Северная Осетия - Алания, р-н Моздокский, г. Моздок, ул. Заводская, дом 3"б"	Моздокский	15:01:0102009:9	003002000000 Земли населенных пунктов	Для индивидуального жилищного строительства	13	02.010	558	530,44	295 985,52
1082	Республика Северная Осетия-Алания, р-н Моздокский, г. Моздок, ул. Полевая, №6	Моздокский	15:01:0102009:91	003002000000 Земли населенных пунктов	Земельные участки, предназначенные для размещения домов малоэтажной жилой застройки, в том числе индивидуальной жилой застройки (эксплуатация жилого дома)	13	02.010	750	530,44	397 830,00
1083	Респ. Северная Осетия - Алания, р-н Моздокский, г. Моздок, ул. Заводская, дом 5	Моздокский	15:01:0102010:2	003002000000 Земли населенных пунктов	Земельные участки индивидуальных жилых домов	13	02.010	479	530,44	254 080,76
1084	Респ. Северная Осетия - Алания, р-н Моздокский, г. Моздок, ул. Полевая, 103	Моздокский	15:01:0102011:1	003002000000 Земли населенных пунктов	Для индивидуального жилищного строительства	13	02.010	600	530,44	318 264,00
1085	Респ. Северная Осетия - Алания, р-н Моздокский, г. Моздок, ул. Полевая, дом 102	Моздокский	15:01:0102011:10	003002000000 Земли населенных пунктов	Для индивидуального жилищного строительства	13	02.010	766	530,44	406 317,04
1086	Респ. Северная Осетия - Алания, р-н Моздокский, г. Моздок, ул. Полевая, дом 112	Моздокский	15:01:0102011:11	003002000000 Земли населенных пунктов	Для индивидуального жилищного строительства	13	02.010	941	530,44	499 144,04
1087	Республика Северная Осетия-Алания, р-н Моздокский, г Моздок, ул Полевая, д 107	Моздокский	15:01:0102011:12	003002000000 Земли населенных пунктов	Для индивидуального жилищного строительства	13	02.010	850	530,44	450 874,00
1088	Респ. Северная Осетия - Алания, р-н Моздокский, г. Моздок, ул. Полевая, дом 94	Моздокский	15:01:0102011:13	003002000000 Земли населенных пунктов	Земельные участки индивидуальных жилых домов (эксплуатация жилого дома с хозпостройками)	13	02.010	826	530,44	438 143,44
1089	Респ. Северная Осетия - Алания, р-н Моздокский, г. Моздок, ул. Полевая, дом 127	Моздокский	15:01:0102011:14	003002000000 Земли населенных пунктов	Земельные участки индивидуальных жилых домов (строительство жилого дома)	13	02.010	522	530,44	276 889,68

№ пп	Местоположение ЗУ	Район	Кадастровый номер ЗУ	Категория земель	Разрешенное использование по документу	Код вида разрешенного использования (в соответствии с классификатором видов разрешенного использования земельных участков)	Вид использования объектов недвижимости	Площадь	УПКС	КС
1090	Респ. Северная Осетия - Алания, р-н Моздокский, г. Моздок, ул. Полевая 91 "а"	Моздокский	15:01:0102011:15	003002000000 Земли населенных пунктов	Земельные участки, предназначенные для размещения объектов торговли (земельные участки, предназначенные для эксплуатации магазина и благоустройства прилегающей территории)	4	04.040	182	1 379,15	251 005,30
1091	Республика Северная Осетия - Алания, Моздокский район, г. Моздок, ул. Полевая, 132	Моздокский	15:01:0102011:17	003002000000 Земли населенных пунктов	Для индивидуального жилищного строительства	13	02.010	990	530,44	525 135,60
1092	Респ. Северная Осетия - Алания, р-н Моздокский, г. Моздок, ул. Полевая, дом 117	Моздокский	15:01:0102011:2	003002000000 Земли населенных пунктов	Земельные участки индивидуальных жилых домов (эксплуатация жилого дома с хозпостройками)	13	02.010	1 096	530,44	581 362,24
1093	Республика Северная Осетия-Алания, Моздокский муниципальный район, Моздокское городское поселение, г.Моздок, ул.Полевая, земельный участок 130а	Моздокский	15:01:0102011:228	003002000000 Земли населенных пунктов	"Для индивидуального жилищного строительства"	13	02.010	758	530,44	402 073,52
1094	Республика Северная Осетия - Алания, муниципальный район Моздокский, городское поселение Моздокское, г. Моздок, ул. Полевая, 129а	Моздокский	15:01:0102011:231	003002000000 Земли населенных пунктов	Для индивидуального жилищного строительства	13	02.010	314	530,44	166 558,16
1095	Республика Северная Осетия - Алания, муниципальный район Моздокский, городское поселение Моздокское, г. Моздок, ул. Полевая, 129	Моздокский	15:01:0102011:232	003002000000 Земли населенных пунктов	Для индивидуального жилищного строительства	13	02.010	486	530,44	257 793,84
1096	Республика Северная Осетия - Алания, Моздокский район, г. Моздок, ул. Полевая, 91в	Моздокский	15:01:0102011:233	003002000000 Земли населенных пунктов	Для индивидуального жилищного строительства	13	02.010	800	530,44	424 352,00
1097	Российская Федерация, Республика Северная Осетия - Алания, муниципальный район Моздокский, городское поселение Моздокское, г. Моздок, ул. Полевая, з/у 104	Моздокский	15:01:0102011:234	003002000000 Земли населенных пунктов	Под индивидуальное жилищное строительство	13	02.020	800	530,44	424 352,00
1098	Респ. Северная Осетия - Алания, р-н Моздокский, г. Моздок, ул. Полевая, 116	Моздокский	15:01:0102011:3	003002000000 Земли населенных пунктов	Земельные участки, предназначенные для размещения домов индивидуальной жилой застройки (использование земельного участка с целью эксплуатации жилого дома с хозпостройками)	13	02.010	950	530,44	503 918,00
1099	Северная Осетия - Алания респ, р-н Моздокский, г. Моздок, ул Полевая, 126	Моздокский	15:01:0102011:4	003002000000 Земли населенных пунктов	Для индивидуального жилищного строительства	13	02.010	504	530,44	267 341,76
1100	Северная Осетия - Алания респ, р-н Моздокский, г. Моздок, ул. Полевая, 80	Моздокский	15:01:0102011:45	003002000000 Земли населенных пунктов	под строительство индивидуального жилого дома	13	02.010	600	530,44	318 264,00
1101	Республика Северная Осетия-Алания, р-н Моздокский, г. Моздок, ул. Полевая, 109	Моздокский	15:01:0102011:49	003002000000 Земли населенных пунктов	Земельные участки, предназначенные для размещения домов индивидуальной жилой застройки (использование земельного участка с целью строительство жилого дома с хозпостройками)	13	02.010	840	530,44	445 569,60
1102	Республика Северная Осетия - Алания, Моздокский район, г. Моздок, ул. Полевая, 105	Моздокский	15:01:0102011:5	003002000000 Земли населенных пунктов	Земельные участки, предназначенные для размещения домов индивидуальной жилой застройки (земельные участки, предназначенные для эксплуатации жилого дома с хозпостройками)	13	02.010	822	530,44	436 021,68
1103	Республика Северная Осетия-Алания, р-н Моздокский, г. Моздок, ул. Полевая, 100	Моздокский	15:01:0102011:50	003002000000 Земли населенных пунктов	Земельные участки, предназначенные для размещения домов индивидуальной жилой застройки (использование земельного участка с целью строительство жилого дома с хозпостройками)	13	02.010	927	530,44	491 717,88
1104	Республика Северная Осетия-Алания, р-н Моздокский, г. Моздок, ул. Полевая, 123	Моздокский	15:01:0102011:51	003002000000 Земли населенных пунктов	Земельные участки, предназначенные для размещения домов малоэтажной жилой застройки, в том числе индивидуальной жилой застройки	13	02.010	1 036	530,44	549 535,84
1105	Республика Северная Осетия-Алания, р-н Моздокский, г. Моздок, ул. Полевая, 126	Моздокский	15:01:0102011:52	003002000000 Земли населенных пунктов	Для индивидуального жилищного строительства	13	02.010	1 182	530,44	626 980,08
1106	Республика Северная Осетия-Алания, р-н Моздокский, г. Моздок, ул. Полевая, 130	Моздокский	15:01:0102011:53	003002000000 Земли населенных пунктов	Для индивидуального жилищного строительства	13	02.010	1 349	530,44	715 563,56
1107	Респ. Северная Осетия - Алания, р-н Моздокский, г. Моздок, ул. Полевая, дом 108	Моздокский	15:01:0102011:7	003002000000 Земли населенных пунктов	Для индивидуального жилищного строительства	13	02.010	830	530,44	440 265,20
1108	Респ. Северная Осетия - Алания, р-н Моздокский, г. Моздок, ул. Полевая, дом 95	Моздокский	15:01:0102011:8	003002000000 Земли населенных пунктов	Для индивидуального жилищного строительства	13	02.010	540	530,44	286 437,60
1109	Республика Северная Осетия-Алания, Моздокский муниципальный р-н, Моздокское городское поселение, г. Моздок, ул. Полевая, 133	Моздокский	15:01:0102011:87	003002000000 Земли населенных пунктов	Для индивидуального жилищного строительства	13	02.010	700	530,44	371 308,00
1110	363756, Российская Федерация, Республика Северная Осетия-Алания, Моздокский муниципальный район, Моздокское городское поселение, г. Моздок, ул. Полевая, 91	Моздокский	15:01:0102011:89	003002000000 Земли населенных пунктов	Магазины	4	04.040	408	1 379,15	562 693,20
1111	Респ. Северная Осетия - Алания, р-н Моздокский, г. Моздок, ул. Полевая, 99	Моздокский	15:01:0102011:9	003002000000 Земли населенных пунктов	Под земельные участки индивидуальных жилых домов (эксплуатация жилого дома с хозпостройками)	13	02.010	1 231	530,44	652 971,64
1112	Респ. Северная Осетия - Алания, р-н Моздокский, г. Моздок, ул. Дружбы, дом 23	Моздокский	15:01:0103001:10	003002000000 Земли населенных пунктов	Земельные участки индивидуальных жилых домов (эксплуатация жилого дома с хозпостройками)	13	02.010	812	530,44	430 717,28
1113	Республика Северная Осетия - Алания, р-н Моздокский, г. Моздок, ул. Дружбы, 53	Моздокский	15:01:0103001:100	003002000000 Земли населенных пунктов	Земельные участки, предназначенные для размещения домов индивидуальной жилой застройки (земельные участки, предназначенные для эксплуатации жилого дома с хозпостройками)	13	02.010	750	530,44	397 830,00
1114	Респ. Северная Осетия - Алания, р-н Моздокский, г. Моздок, ул. Лебедева- Кумача, 102"а"	Моздокский	15:01:0103001:109	003002000000 Земли населенных пунктов	Коммунальное обслуживание	6	03.012	56	543,70	30 447,20

№ пп	Местоположение ЗУ	Район	Кадастровый номер ЗУ	Категория земель	Разрешенное использование по документу	Код вида разрешенного использования (в соответствии с классификатором видов разрешенного использования земельных участков)	Вид использования объектов недвижимости	Площадь	УПКС	КС
1115	Респ. Северная Осетия - Алания, р-н Моздокский, г. Моздок, ул. Лебедева- Кумача, 95	Моздокский	15:01:0103001:11	003002000000 Земли населенных пунктов	Земельные участки, предназначенные для размещения домов индивидуальной жилой застройки (использование земельного участка с целью эксплуатации жилого дома с хозпостройками)	13	02.010	676	530,44	358 577,44
1116	Респ. Северная Осетия - Алания, р-н Моздокский, г. Моздок, ул. Лебедева-Кумача, дом 88	Моздокский	15:01:0103001:110	003002000000 Земли населенных пунктов	земельные участки, предназначенные для размещения домов индивидуальной жилой застройки (использование земельного участка с целью эксплуатации жилого дома)	13	02.010	741	530,44	393 056,04
1117	Республика Северная Осетия-Алания, р-н Моздокский, г Моздок, ул Дружбы, д 11	Моздокский	15:01:0103001:113	003002000000 Земли населенных пунктов	Для индивидуального жилищного строительства	13	02.010	750	530,44	397 830,00
1118	Северная Осетия - Алания респ, р-н Моздокский, г Моздок, ул Дружбы, 48	Моздокский	15:01:0103001:114	003002000000 Земли населенных пунктов	Для индивидуального жилищного строительства	13	02.010	956	530,44	507 100,64
1119	Республика Северная Осетия-Алания, р-н Моздокский, г Моздок, ул Лебедева- Кумача, 89	Моздокский	15:01:0103001:12	003002000000 Земли населенных пунктов	Под индивидуальное жилищное строительство	13	02.010	721	530,44	382 447,24
1120	Российская Федерация, Республика Северная Осетия-Алания, р-н Моздокский, г Моздок, ул Дружбы, 45	Моздокский	15:01:0103001:13	003002000000 Земли населенных пунктов	Под индивидуальное жилищное строительство	13	02.010	700	530,44	371 308,00
1121	Российская Федерация, Республика Северная Осетия-Алания, Моздокский район, г. Моздок, ул. Дружбы, 37	Моздокский	15:01:0103001:14	003002000000 Земли населенных пунктов	Земельные участки, предназначенные для размещения домов индивидуальной жилой застройки (использование земельного участка для эксплуатации жилого дома с хозпостройками)	13	02.010	708	530,44	375 551,52
1122	Респ. Северная Осетия - Алания, р-н Моздокский, г. Моздок, ул. Дружбы, дом 44	Моздокский	15:01:0103001:15	003002000000 Земли населенных пунктов	Под индивидуальное жилищное строительство	13	02.010	700	530,44	371 308,00
1123	Республика Северная Осетия-Алания, р-н Моздокский, г Моздок, ул Дружбы, д 5	Моздокский	15:01:0103001:17	003002000000 Земли населенных пунктов	Под индивидуальное жилищное строительство	13	02.010	792	530,44	420 108,48
1124	Респ. Северная Осетия - Алания, р-н Моздокский, г. Моздок, ул. Лебедева- Кумача, дом 101	Моздокский	15:01:0103001:18	003002000000 Земли населенных пунктов	Индивидуальное жилищное строительство	13	02.010	811	530,44	430 186,84
1125	Респ. Северная Осетия - Алания, р-н Моздокский, г. Моздок, ул. Дружбы, дом 27	Моздокский	15:01:0103001:19	003002000000 Земли населенных пунктов	Земельные участки, предназначенные для размещения домов индивидуальной жилой застройки (использование земельного участка для эксплуатации жилого дома с хозпостройками)	13	02.010	758	530,44	402 073,52
1126	Республика Северная Осетия-Алания, р-н Моздокский, г Моздок, ул Дружбы, 52	Моздокский	15:01:0103001:198	003002000000 Земли населенных пунктов	Для индивидуального жилищного строительства	13	02.010	849	530,44	450 383,56
1127	Республика Северная Осетия-Алания, р-н Моздокский, г Моздок, ул Лебедева-Кумача, д 86	Моздокский	15:01:0103001:2	003002000000 Земли населенных пунктов	Земельные участки индивидуальных жилых домов (эксплуатация жилого дома с хозпостройками)	13	02.010	872	530,44	462 543,68
1128	Республика Северная Осетия-Алания, р-н Моздокский, г Моздок, ул Дружбы, д 51	Моздокский	15:01:0103001:20	003002000000 Земли населенных пунктов	Индивидуальное жилищное строительство	13	02.010	801	530,44	424 882,44
1129	Республика Северная Осетия-Алания, р-н Моздокский, г Моздок, ул Дружбы, 34	Моздокский	15:01:0103001:21	003002000000 Земли населенных пунктов	Под индивидуальное жилищное строительство	13	02.010	804	530,44	426 473,76
1130	Респ. Северная Осетия - Алания, р-н Моздокский, г. Моздок (АГРС Моздок-2)	Моздокский	15:01:0103001:22	003002000000 Земли населенных пунктов	Для производственных нужд	6	06.000	1 129	747,07	843 442,03
1131	Республика Северная Осетия-Алания, р-н Моздокский, г Моздок, ул Дружбы, 26	Моздокский	15:01:0103001:229	003002000000 Земли населенных пунктов	Для индивидуального жилищного строительства	13	02.010	746	530,44	395 708,24
1132	Республика Северная Осетия - Алания, р-н Моздокский, г. Моздок, ул. Дружбы, 3	Моздокский	15:01:0103001:23	003002000000 Земли населенных пунктов	Для индивидуального жилищного строительства	13	02.010	706	530,44	374 490,64
1133	Республика Северная Осетия-Алания, р-н Моздокский, г. Моздок, в районе улиц Дружбы, Лебедева-Кумача	Моздокский	15:01:0103001:230	003002000000 Земли населенных пунктов	Склады	6	06.093	37 087	747,07	27 706 585,09
1134	Республика Северная Осетия-Алания, р-н Моздокский, г Моздок, ул Дружбы, № 50	Моздокский	15:01:0103001:232	003002000000 Земли населенных пунктов	Для индивидуального жилищного строительства	13	02.010	800	530,44	424 352,00
1135	Российская Федерация, Республика Северная Осетия-Алания, р-н Моздокский, г Моздок, ул Дружбы, 43	Моздокский	15:01:0103001:233	003002000000 Земли населенных пунктов	Для индивидуального жилищного строительства	13	02.010	735	530,44	389 873,40
1136	Республика Северная Осетия-Алания, Моздокский р-н, г. Моздок, ул. Дружбы, у задней межи участка № 14	Моздокский	15:01:0103001:235	003002000000 Земли населенных пунктов	Для ведения личного подсобного хозяйства	13	02.020	979	530,44	519 300,76
1137	Республика Северная Осетия-Алания, р-н Моздокский, г Моздок, ул Л.Кумача, д 99	Моздокский	15:01:0103001:24	003002000000 Земли населенных пунктов	Для индивидуального жилищного строительства	13	02.010	699	530,44	370 777,56
1138	Республика Северная Осетия-Алания, р-н Моздокский, г Моздок, ул Солнечная, 1	Моздокский	15:01:0103001:240	003002000000 Земли населенных пунктов	Для индивидуального жилищного строительства	13	02.010	600	530,44	318 264,00
1139	Республика Северная Осетия-Алания, р-н Моздокский, г. Моздок, ул. Солнечная, 3	Моздокский	15:01:0103001:241	003002000000 Земли населенных пунктов	Для индивидуального жилищного строительства	13	02.010	600	530,44	318 264,00
1140	Республика Северная Осетия-Алания, р-н Моздокский, г. Моздок, ул. Солнечная, 5	Моздокский	15:01:0103001:242	003002000000 Земли населенных пунктов	Для индивидуального жилищного строительства	13	02.010	600	530,44	318 264,00
1141	Республика Северная Осетия-Алания, р-н Моздокский, г Моздок, ул Солнечная, д 7	Моздокский	15:01:0103001:243	003002000000 Земли населенных пунктов	Для индивидуального жилищного строительства	13	02.010	600	530,44	318 264,00
1142	Республика Северная Осетия-Алания, р-н Моздокский, г. Моздок, ул. Солнечная, 9	Моздокский	15:01:0103001:244	003002000000 Земли населенных пунктов	Для индивидуального жилищного строительства	13	02.010	600	530,44	318 264,00
1143	Республика Северная Осетия-Алания, р-н Моздокский, г. Моздок, у задней межи участков по ул. Дружбы, участок 11	Моздокский	15:01:0103001:250	003002000000 Земли населенных пунктов	Для индивидуального жилищного строительства	13	02.010	600	530,44	318 264,00
1144	Республика Северная Осетия-Алания, р-н Моздокский, г. Моздок, у задней межи участков по ул. Дружбы, участок 29	Моздокский	15:01:0103001:251	003002000000 Земли населенных пунктов	Для индивидуального жилищного строительства	13	02.010	600	530,44	318 264,00
1145	Республика Северная Осетия-Алания, р-н Моздокский, г. Моздок, у задней межи участков по ул.Дружбы, участок 21	Моздокский	15:01:0103001:252	003002000000 Земли населенных пунктов	Для индивидуального жилищного строительства	13	02.010	600	530,44	318 264,00
1146	Республика Северная Осетия-Алания, р-н Моздокский, г. Моздок, у задней межи участков по ул Дружбы, участок 25	Моздокский	15:01:0103001:253	003002000000 Земли населенных пунктов	Для индивидуального жилищного строительства	13	02.010	600	530,44	318 264,00
1147	Республика Северная Осетия-Алания, р-н Моздокский, г. Моздок, у задней межи участков по ул Дружбы, участок 31	Моздокский	15:01:0103001:254	003002000000 Земли населенных пунктов	Для индивидуального жилищного строительства	13	02.010	600	530,44	318 264,00

№ п/п	Местоположение ЗУ	Район	Кадастровый номер ЗУ	Категория земель	Разрешенное использование по документу	Код вида разрешенного использования (в соответствии с классификатором видов разрешенного использования земельных участков)	Вид использования объектов недвижимости	Площадь	УПКС	КС
1148	Республика Северная Осетия-Алания, р-н Моздокский, г. Моздок, у задней межи участков по ул Дружбы, участок 41	Моздокский	15:01:0103001:255	003002000000 Земли населенных пунктов	Для индивидуального жилищного строительства	13	02.010	600	530,44	318 264,00
1149	Республика Северная Осетия-Алания, р-н Моздокский, г. Моздок, у задней межи участков по ул. Дружбы, участок 47	Моздокский	15:01:0103001:256	003002000000 Земли населенных пунктов	Для индивидуального жилищного строительства	13	02.010	600	530,44	318 264,00
1150	Республика Северная Осетия-Алания, р-н Моздокский, г. Моздок, у задней межи участков по ул. Дружбы, участок 53	Моздокский	15:01:0103001:257	003002000000 Земли населенных пунктов	Для индивидуального жилищного строительства	13	02.010	600	530,44	318 264,00
1151	Республика Северная Осетия-Алания, р-н Моздокский, г. Моздок, у задней межи участков по ул Дружбы, участок 17	Моздокский	15:01:0103001:258	003002000000 Земли населенных пунктов	Для индивидуального жилищного строительства	13	02.010	600	530,44	318 264,00
1152	Республика Северная Осетия-Алания, р-н Моздокский, г. Моздок, у задней межи участков по ул Дружбы, участок 43	Моздокский	15:01:0103001:259	003002000000 Земли населенных пунктов	Для индивидуального жилищного строительства	13	02.010	600	530,44	318 264,00
1153	Республика Северная Осетия-Алания, р-н Моздокский, г. Моздок, у задней межи участков по ул. Дружбы, участок 33	Моздокский	15:01:0103001:260	003002000000 Земли населенных пунктов	Для индивидуального жилищного строительства	13	02.010	600	530,44	318 264,00
1154	Республика Северная Осетия-Алания, р-н Моздокский, г. Моздок, у задней межи участков по ул. Дружбы, участок 45	Моздокский	15:01:0103001:261	003002000000 Земли населенных пунктов	Для индивидуального жилищного строительства	13	02.010	600	530,44	318 264,00
1155	Республика Северная Осетия-Алания, р-н Моздокский, г. Моздок, у задней межи участков по ул Дружбы, участок 49	Моздокский	15:01:0103001:262	003002000000 Земли населенных пунктов	Для индивидуального жилищного строительства	13	02.010	600	530,44	318 264,00
1156	Республика Северная Осетия-Алания, р-н Моздокский, г. Моздок, у задней межи участков по ул Дружбы, участок 39	Моздокский	15:01:0103001:263	003002000000 Земли населенных пунктов	Для индивидуального жилищного строительства	13	02.010	600	530,44	318 264,00
1157	Республика Северная Осетия-Алания, р-н Моздокский, г. Моздок, у задней межи участков по ул. Дружбы, участок 19	Моздокский	15:01:0103001:264	003002000000 Земли населенных пунктов	Для индивидуального жилищного строительства	13	02.010	600	530,44	318 264,00
1158	Республика Северная Осетия-Алания, р-н Моздокский, г. Моздок, у задней межи участков по ул.Дружбы, участок 37	Моздокский	15:01:0103001:265	003002000000 Земли населенных пунктов	Для индивидуального жилищного строительства	13	02.010	600	530,44	318 264,00
1159	Республика Северная Осетия-Алания, р-н Моздокский, г. Моздок, у задней межи участков по ул Дружбы, участок 27	Моздокский	15:01:0103001:266	003002000000 Земли населенных пунктов	Для индивидуального жилищного строительства	13	02.010	600	530,44	318 264,00
1160	Республика Северная Осетия-Алания, р-н Моздокский, г. Моздок, у задней межи участков по ул Дружбы, участок 35	Моздокский	15:01:0103001:267	003002000000 Земли населенных пунктов	Для индивидуального жилищного строительства	13	02.010	600	530,44	318 264,00
1161	Респ. Северная Осетия - Алания, р-н Моздокский, г. Моздок, ул. Дружбы, дом 13	Моздокский	15:01:0103001:3	003002000000 Земли населенных пунктов	Под индивидуальное жилищное строительство	13	02.010	711	530,44	377 142,84
1162	Республика Северная Осетия-Алания, р-н Моздокский, г Моздок, ул Лебедева-Кумача, д 108	Моздокский	15:01:0103001:34	003002000000 Земли населенных пунктов	Индивидуальное жилищное строительство	13	02.010	723	530,44	383 508,12
1163	Республика Северная Осетия-Алания, р-н Моздокский, г Моздок, ул Дружбы, 54	Моздокский	15:01:0103001:383	003002000000 Земли населенных пунктов	Для индивидуального жилищного строительства	13	02.010	797	530,44	422 760,68
1164	Республика Северная Осетия-Алания, р-н Моздокский, г Моздок, ул Дружбы, 38	Моздокский	15:01:0103001:384	003002000000 Земли населенных пунктов	Для индивидуального жилищного строительства	13	02.010	800	530,44	424 352,00
1165	Республика Северная Осетия - Алания, Моздокский район, город Моздок, улица Дружбы, земельный участок 2а	Моздокский	15:01:0103001:387	003002000000 Земли населенных пунктов	Для индивидуального жилищного строительства	13	02.010	700	530,44	371 308,00
1166	Республика Северная Осетия-Алания, Моздокский муниципальный район, Моздокское городское поселение, г. Моздок, ул. Дружбы, у задней межи участка №22	Моздокский	15:01:0103001:398	003002000000 Земли населенных пунктов	Для ведения личного подсобного хозяйства (приусадебный участок)	13	02.020	157	530,44	83 279,08
1167	Республика Северная Осетия - Алания, Моздокский район, г. Моздок, ул. Дружбы, 22	Моздокский	15:01:0103001:399	003002000000 Земли населенных пунктов	Для индивидуального жилищного строительства	13	02.010	800	530,44	424 352,00
1168	Респ. Северная Осетия - Алания, р-н Моздокский, г. Моздок, ул. Лебедева- Кумача, 102	Моздокский	15:01:0103001:4	003002000000 Земли населенных пунктов	Под индивидуальное жилищное строительство	13	02.010	860	530,44	456 178,40
1169	Респ. Северная Осетия - Алания, р-н Моздокский, г. Моздок, ул. Лебедева- Кумача, дом 115	Моздокский	15:01:0103001:41	003002000000 Земли населенных пунктов	Земельные участки, предназначенные для размещения домов индивидуальной жилой застройки (использование земельного участка с целью эксплуатации жилого дома с хозпостройками)	13	02.010	731	530,44	387 751,64
1170	Российская Федерация, Республика Северная Осетия - Алания, Моздокский район, г. Моздок, ул. Дружбы, 31	Моздокский	15:01:0103001:42	003002000000 Земли населенных пунктов	Под земельные участки индивидуальных жилых домов (эксплуатация жилого дома)	13	02.010	698	530,44	370 247,12
1171	Респ. Северная Осетия - Алания, р-н Моздокский, г. Моздок, ул. Дружбы, дом 12	Моздокский	15:01:0103001:43	003002000000 Земли населенных пунктов	Для индивидуального жилищного строительства	13	02.010	760	530,44	403 134,40
1172	Респ. Северная Осетия - Алания, р-н Моздокский, г. Моздок, ул. Дружбы, дом 29	Моздокский	15:01:0103001:44	003002000000 Земли населенных пунктов	Для индивидуального жилищного строительства	13	02.010	699	530,44	370 777,56
1173	Респ. Северная Осетия - Алания, р-н Моздокский, г. Моздок, ул. Лебедева- Кумача100	Моздокский	15:01:0103001:45	003002000000 Земли населенных пунктов	Для индивидуального жилищного строительства	13	02.010	765	530,44	405 786,60
1174	Российская Федерация, Республика Северная Осетия-Алания, Моздокский муниципальный район, Моздокское городское поселение, г. Моздок, ул. Солнечная, 2	Моздокский	15:01:0103001:453	003002000000 Земли населенных пунктов	Пищевая промышленность	6	06.040	167 446	747,07	125 093 883,22
1175	Российская Федерация, Республика Северная Осетия-Алания, Моздокский муниципальный район, Моздокское городское поселение, г. Моздок, ул. Дружбы, 1	Моздокский	15:01:0103001:457	003002000000 Земли населенных пунктов	Под индивидуальное жилищное строительство	13	02.010	400	530,44	212 176,00
1176	Российская Федерация, Республика Северная Осетия-Алания, Моздокский муниципальный район, Моздокское городское поселение, г. Моздок, ул. Дружбы, 1а	Моздокский	15:01:0103001:459	003002000000 Земли населенных пунктов	Для индивидуального жилищного строительства	13	02.010	575	530,44	305 003,00
1177	Российская Федерация, Республика Северная Осетия - Алания, Моздокский район, г. Моздок, ул. Дружбы, 41	Моздокский	15:01:0103001:46	003002000000 Земли населенных пунктов	Под индивидуальное жилищное строительство	13	02.010	1 400	530,44	742 616,00
1178	Российская Федерация, Республика Северная Осетия - Алания, Моздокский р-н., г. Моздок, ул. Лебедева-Кумача, 124	Моздокский	15:01:0103001:461	003002000000 Земли населенных пунктов	Склады	6	06.090	1 000	747,07	747 070,00
1179	Республика Северная Осетия - Алания, муниципальный район Моздокский, городское поселение Моздокское, г. Моздок, ул. Дружбы, 1а	Моздокский	15:01:0103001:462	003002000000 Земли населенных пунктов	Для индивидуального жилищного строительства	13	02.010	800	530,44	424 352,00
1180	Респ. Северная Осетия - Алания, р-н Моздокский, г. Моздок, ул. Дружбы, 8	Моздокский	15:01:0103001:47	003002000000 Земли населенных пунктов	Малоэтажная жилая застройка (индивидуальное жилищное строительство, размещение дачных домов и садовых домов), эксплуатация жилого дома	13	02.010	720	530,44	381 916,80
1181	Респ. Северная Осетия - Алания, р-н Моздокский, г. Моздок, ул. Лебедева- Кумача, дом 109	Моздокский	15:01:0103001:48	003002000000 Земли населенных пунктов	Земельные участки, предназначенные для размещения домов индивидуальной жилой застройки (земельные участки, предназначенные для эксплуатации жилого дома с хозпостройками)	13	02.010	704	530,44	373 429,76

№ пп	Местоположение ЗУ	Район	Кадастровый номер ЗУ	Категория земель	Разрешенное использование по документу	Код вида разрешенного использования (в соответствии с классификатором видов разрешенного использования земельных участков)	Вид использования объектов недвижимости	Площадь	УПКС	КС
1182	Респ. Северная Осетия - Алания, р-н Моздокский, г. Моздок, ул. Лебедева- Кумача, дом 97	Моздокский	15:01:0103001:49	003002000000 Земли населенных пунктов	Земельные участки индивидуальных жилых домов (строительство жилого дома)	13	02.010	683	530,44	362 290,52
1183	Респ. Северная Осетия - Алания, р-н Моздокский, г. Моздок, ул. Лебедева- Кумача, дом 91	Моздокский	15:01:0103001:5	003002000000 Земли населенных пунктов	Земельные участки, предназначенные для размещения домов индивидуальной жилой застройки (использование земельного участка с целью эксплуатации жилого дома с хозпостройками)	13	02.010	711	530,44	377 142,84
1184	Респ. Северная Осетия - Алания, р-н Моздокский, г. Моздок, ул. Лебедева- Кумача, дом 104	Моздокский	15:01:0103001:50	003002000000 Земли населенных пунктов	Под индивидуальное жилищное строительство	13	02.010	690	530,44	366 003,60
1185	Респ. Северная Осетия - Алания, р-н Моздокский, г. Моздок, ул. Дружбы, 10	Моздокский	15:01:0103001:51	003002000000 Земли населенных пунктов	Эксплуатация жилого дома с хозпостройками	13	02.010	800	530,44	424 352,00
1186	Республика Северная Осетия - Алания, Моздокский район, г. Моздок, ул. Дружбы, 16	Моздокский	15:01:0103001:52	003002000000 Земли населенных пунктов	Земельные участки, предназначенные для размещения домов индивидуальной жилой застройки (использование земельного участка с целью завершения строительства жилого дома с хозпостройками)	13	02.010	801	530,44	424 882,44
1187	Республика Северная Осетия-Алания, р-н Моздокский, г Моздок, ул Дружбы, д 7	Моздокский	15:01:0103001:53	003002000000 Земли населенных пунктов	Под индивидуальное жилищное строительство	13	02.010	750	530,44	397 830,00
1188	Респ. Северная Осетия - Алания, р-н Моздокский, г. Моздок, ул. Лебедева- Кумача, дом 87	Моздокский	15:01:0103001:54	003002000000 Земли населенных пунктов	Под индивидуальное жилищное строительство	13	02.010	700	530,44	371 308,00
1189	Респ. Северная Осетия - Алания, р-н Моздокский, г. Моздок, ул. Лебедева- Кумача, дом 92	Моздокский	15:01:0103001:55	003002000000 Земли населенных пунктов	Земельные участки индивидуальных жилых домов (эксплуатация жилого дома с хозпостройками)	13	02.010	728	530,44	386 160,32
1190	Респ. Северная Осетия - Алания, р-н Моздокский, г. Моздок, ул. Лебедева- Кумача, 93	Моздокский	15:01:0103001:56	003002000000 Земли населенных пунктов	Земельные участки, предназначенные для размещения домов индивидуальной жилой застройки (использованное земельного участка с целью эксплуатации жилого дома с хозпостройками)	13	02.010	748	530,44	396 769,12
1191	Респ. Северная Осетия - Алания, р-н Моздокский, г. Моздок, ул. Лебедева- Кумача, дом 94	Моздокский	15:01:0103001:57	003002000000 Земли населенных пунктов	Под индивидуальное жилищное строительство	13	02.010	704	530,44	373 429,76
1192	Республика Северная Осетия-Алания, р-н Моздокский, г Моздок, ул Лебедева-Кумача, д 96	Моздокский	15:01:0103001:58	003002000000 Земли населенных пунктов	Земельные участки, предназначенные для размещения домов индивидуальной жилой застройки (использование земельного участка с целью эксплуатации жилого дома с хозпостройками)	13	02.010	691	530,44	366 534,04
1193	Республика Северная Осетия-Алания, р-н Моздокский, г Моздок, ул Лебедева-Кумача, 100	Моздокский	15:01:0103001:59	003002000000 Земли населенных пунктов	Под индивидуальное жилищное строительство	13	02.010	704	530,44	373 429,76
1194	Респ. Северная Осетия - Алания, р-н Моздокский, г. Моздок, ул. Лебедева- Кумача, дом 98	Моздокский	15:01:0103001:6	003002000000 Земли населенных пунктов	Земельные участки индивидуальных жилых домов (эксплуатация жилого дома с хозпостройками)	13	02.010	704	530,44	373 429,76
1195	Республика Северная Осетия-Алания, р-н Моздокский, г Моздок, ул Лебедева-Кумача, 105	Моздокский	15:01:0103001:60	003002000000 Земли населенных пунктов	Под индивидуальное жилищное строительство	13	02.010	680	530,44	360 699,20
1196	Республика Северная Осетия-Алания, р-н Моздокский, г Моздок, ул Лебедева-Кумача, 106	Моздокский	15:01:0103001:61	003002000000 Земли населенных пунктов	Под индивидуальное жилищное строительство	13	02.010	692	530,44	367 064,48
1197	Респ. Северная Осетия - Алания, р-н Моздокский, г. Моздок, ул. Лебедева- Кумача, дом 107	Моздокский	15:01:0103001:62	003002000000 Земли населенных пунктов	Земельные участки, предназначенные для размещения домов индивидуальной жилой застройки (использованное земельного участка с целью завершения строительства жилого дома)	13	02.010	741	530,44	393 056,04
1198	Российская Федерация, Республика Северная Осетия-Алания, Моздокский район, г. Моздок, ул. Лебедева-Кумача, 107а	Моздокский	15:01:0103001:63	003002000000 Земли населенных пунктов	Земельные участки индивидуальных жилых домов (строительство жилого дома с хозпостройками)	13	02.010	907	530,44	481 109,08
1199	Российская Федерация, Республика Северная Осетия - Алания, Моздокский район, г. Моздок, ул. Лебедева-Кумача, 110	Моздокский	15:01:0103001:64	003002000000 Земли населенных пунктов	Земельные участки индивидуальных жилых домов (эксплуатация жилого дома и хозпостроек)	13	02.010	719	530,44	381 386,36
1200	Респ. Северная Осетия - Алания, р-н Моздокский, г. Моздок, ул. Лебедева- Кумача, дом 111	Моздокский	15:01:0103001:65	003002000000 Земли населенных пунктов	Под индивидуальное жилищное строительство	13	02.010	704	530,44	373 429,76
1201	Российская Федерация, Республика Северная Осетия-Алания, р-н Моздокский, г Моздок, ул Лебедева-Кумача, 112	Моздокский	15:01:0103001:66	003002000000 Земли населенных пунктов	Земельные участки индивидуальных жилых домов (эксплуатация жилого дома с хозпостройками)	13	02.010	716	530,44	379 795,04
1202	Респ. Северная Осетия - Алания, р-н Моздокский, г. Моздок, ул. Лебедева- Кумача, дом 113	Моздокский	15:01:0103001:67	003002000000 Земли населенных пунктов	Под индивидуальное жилищное строительство	13	02.010	704	530,44	373 429,76
1203	Респ. Северная Осетия - Алания, р-н Моздокский, г. Моздок, ул. Лебедева- Кумача, дом 114	Моздокский	15:01:0103001:68	003002000000 Земли населенных пунктов	Под индивидуальное жилищное строительство	13	02.010	704	530,44	373 429,76
1204	Республика Северная Осетия-Алания, р-н Моздокский, г Моздок, ул Лебедева-Кумача, д 116	Моздокский	15:01:0103001:69	003002000000 Земли населенных пунктов	Земельные участки индивидуальных жилых домов (эксплуатация жилого дома и хозпостроек)	13	02.010	1 378	530,44	730 946,32
1205	Северная Осетия - Алания респ, р-н Моздокский, г Моздок, ул Дружбы, 15	Моздокский	15:01:0103001:7	003002000000 Земли населенных пунктов	Земельные участки, предназначенные для размещения домов индивидуальной жилой застройки (использование земельного участка с целью эксплуатации жилого дома с хозпостройками)	13	02.010	695	530,44	368 655,80
1206	Респ. Северная Осетия - Алания, р-н Моздокский, г. Моздок, ул. Лебедева- Кумача, 118	Моздокский	15:01:0103001:70	003002000000 Земли населенных пунктов	Под индивидуальное жилищное строительство	13	02.010	756	530,44	401 012,64

№ пп	Местоположение ЗУ	Район	Кадастровый номер ЗУ	Категория земель	Разрешенное использование по документу	Код вида разрешенного использования (в соответствии с классификатором видов разрешенного использования земельных участков)	Вид использования объектов недвижимости	Площадь	УПКС	КС
1207	Российская Федерация, Республика Северная Осетия - Алания, Моздокский муниципальный район, Моздокское городское поселение, г. Моздок, ул. Лебедева-Кумача, 118 "а"	Моздокский	15:01:0103001:71	003002000000 Земли населенных пунктов	Под индивидуальное жилищное строительство	13	02.010	704	530,44	373 429,76
1208	Респ. Северная Осетия - Алания, р-н Моздокский, г. Моздок, ул. Лебедева- Кумача, дом 119	Моздокский	15:01:0103001:72	003002000000 Земли населенных пунктов	Под индивидуальное жилищное строительство	13	02.010	704	530,44	373 429,76
1209	Российская Федерация, Республика Северная Осетия - Алания, р-н Моздокский, г. Моздок, ул. Лебедева- Кумача, 120	Моздокский	15:01:0103001:73	003002000000 Земли населенных пунктов	Под индивидуальное жилищное строительство	13	02.010	704	530,44	373 429,76
1210	Республика Северная Осетия-Алания, р-н Моздокский, г Моздок, ул Солнечная, д 3	Моздокский	15:01:0103001:74	003002000000 Земли населенных пунктов	Под индивидуальное жилищное строительство	13	02.010	700	530,44	371 308,00
1211	Республика Северная Осетия-Алания, р-н Моздокский, г Моздок, ул Дружбы, 2	Моздокский	15:01:0103001:77	003002000000 Земли населенных пунктов	Под индивидуальное жилищное строительство	13	02.010	997	530,44	528 848,68
1212	Республика Северная Осетия - Алания, р-н Моздокский, г. Моздок, ул. Дружбы, 4	Моздокский	15:01:0103001:78	003002000000 Земли населенных пунктов	Под индивидуальное жилищное строительство	13	02.010	700	530,44	371 308,00
1213	Респ. Северная Осетия - Алания, р-н Моздокский, г. Моздок, ул. Дружбы, дом 6	Моздокский	15:01:0103001:79	003002000000 Земли населенных пунктов	Под индивидуальное жилищное строительство	13	02.010	700	530,44	371 308,00
1214	Респ. Северная Осетия - Алания, р-н Моздокский, г Моздок, ул Дружбы, дом 18	Моздокский	15:01:0103001:8	003002000000 Земли населенных пунктов	Под индивидуальное жилищное строительство	13	02.010	859	530,44	455 647,96
1215	Респ. Северная Осетия - Алания, р-н Моздокский, г. Моздок, ул. Дружбы, дом 9	Моздокский	15:01:0103001:80	003002000000 Земли населенных пунктов	Земельные участки, предназначенные для размещения домов индивидуальной жилой застройки (земельные участки, предназначенные для эксплуатации жилого дома с хозпостройками)	13	02.010	702	530,44	372 368,88
1216	Республика Северная Осетия - Алания, Моздокский район, г. Моздок, ул. Дружбы, 14	Моздокский	15:01:0103001:81	003002000000 Земли населенных пунктов	Для индивидуального жилищного строительства	13	02.010	743	530,44	394 116,92
1217	Республика Северная Осетия-Алания, р-н Моздокский, г Моздок, ул Дружбы, д 17	Моздокский	15:01:0103001:82	003002000000 Земли населенных пунктов	Под индивидуальное жилищное строительство	13	02.010	700	530,44	371 308,00
1218	Респ. Северная Осетия - Алания, р-н Моздокский, г Моздок, ул Дружбы, дом 19	Моздокский	15:01:0103001:83	003002000000 Земли населенных пунктов	Под индивидуальное жилищное строительство	13	02.010	700	530,44	371 308,00
1219	Респ. Северная Осетия - Алания, р-н Моздокский, г. Моздок, ул. Дружбы, 21	Моздокский	15:01:0103001:84	003002000000 Земли населенных пунктов	Под индивидуальное жилищное строительство	13	02.010	794	530,44	421 169,36
1220	Респ. Северная Осетия - Алания, р-н Моздокский, г. Моздок, ул. Дружбы, дом 25	Моздокский	15:01:0103001:85	003002000000 Земли населенных пунктов	Под индивидуальное жилищное строительство	13	02.010	700	530,44	371 308,00
1221	Респ. Северная Осетия - Алания, р-н Моздокский, г Моздок, ул Дружбы, 20	Моздокский	15:01:0103001:86	003002000000 Земли населенных пунктов	Под индивидуальное жилищное строительство	13	02.010	721	530,44	382 447,24
1222	Республика Северная Осетия - Алания, муниципальный район Моздокский, городское поселение Моздокское, г. Моздок, ул. Дружбы, 28	Моздокский	15:01:0103001:87	003002000000 Земли населенных пунктов	Под индивидуальное жилищное строительство	13	02.010	700	530,44	371 308,00
1223	Республика Северная Осетия - Алания, Моздокский район, г. Моздок, ул. Дружбы, 30	Моздокский	15:01:0103001:88	003002000000 Земли населенных пунктов	Земельные участки, предназначенные для размещения домов индивидуальной жилой застройки (использование земельного участка с целью эксплуатации жилого дома с хозпостройками)	13	02.010	786	530,44	416 925,84
1224	Республика Северная Осетия-Алания, р-н Моздокский, г Моздок, ул Дружбы, 32	Моздокский	15:01:0103001:89	003002000000 Земли населенных пунктов	Земельные участки, предназначенные для размещения домов малоэтажной жилой застройки, в том числе индивидуальной жилой застройки (эксплуатация жилого дома)	13	02.010	924	530,44	490 126,56
1225	Республика Северная Осетия-Алания, р-н Моздокский, г Моздок, ул Дружбы, д 24	Моздокский	15:01:0103001:9	003002000000 Земли населенных пунктов	Под индивидуальное жилищное строительство	13	02.010	742	530,44	393 586,48
1226	Респ. Северная Осетия - Алания, р-н Моздокский, г. Моздок, ул. Дружбы, дом 33	Моздокский	15:01:0103001:90	003002000000 Земли населенных пунктов	Под индивидуальное жилищное строительство	13	02.010	700	530,44	371 308,00
1227	Респ. Северная Осетия - Алания, р-н Моздокский, г Моздок, ул Дружбы, дом 35	Моздокский	15:01:0103001:91	003002000000 Земли населенных пунктов	Под индивидуальное жилищное строительство	13	02.010	700	530,44	371 308,00
1228	Респ. Северная Осетия - Алания, р-н Моздокский, г Моздок, ул Дружбы, дом 36	Моздокский	15:01:0103001:92	003002000000 Земли населенных пунктов	Под индивидуальное жилищное строительство	13	02.010	700	530,44	371 308,00
1229	Республика Северная Осетия-Алания, р-н Моздокский, г Моздок, ул Дружбы, 40	Моздокский	15:01:0103001:94	003002000000 Земли населенных пунктов	Под индивидуальное жилищное строительство	13	02.010	1 000	530,44	530 440,00
1230	Респ. Северная Осетия - Алания, р-н Моздокский, г. Моздок, ул. Дружбы, дом 39	Моздокский	15:01:0103001:95	003002000000 Земли населенных пунктов	Под индивидуальное жилищное строительство	13	02.010	700	530,44	371 308,00
1231	Республика Северная Осетия - Алания, Моздокский район, г. Моздок, ул. Дружбы, 42	Моздокский	15:01:0103001:96	003002000000 Земли населенных пунктов	Под индивидуальное жилищное строительство	13	02.010	700	530,44	371 308,00
1232	Республика Северная Осетия-Алания, р-н Моздокский, г Моздок, ул Дружбы, д 46	Моздокский	15:01:0103001:97	003002000000 Земли населенных пунктов	Под индивидуальное жилищное строительство	13	02.010	807	530,44	428 065,08
1233	Российская Федерация, Республика Северная Осетия-Алания, Моздокский район, г. Моздок, ул. Дружбы, 47	Моздокский	15:01:0103001:98	003002000000 Земли населенных пунктов	Под индивидуальное жилищное строительство	13	02.010	694	530,44	368 125,36
1234	Республика Северная Осетия - Алания, р-н Моздокский, г. Моздок, ул. Дружбы, 49	Моздокский	15:01:0103001:99	003002000000 Земли населенных пунктов	Под индивидуальное жилищное строительство	13	02.010	700	530,44	371 308,00
1235	Северная Осетия - Алания респ, р-н Моздокский, г Моздок, ул Промышленная, б "п"	Моздокский	15:01:0103002:13	003002000000 Земли населенных пунктов	Объекты придорожного сервиса	4	04.099	2 500	1 680,92	4 202 300,00
1236	Северная Осетия - Алания респ, р-н Моздокский, г Моздок, ул Промышленная, у левой межи участка № 18	Моздокский	15:01:0103002:14	003002000000 Земли населенных пунктов	Нефтехимическая промышленность (для эксплуатации товарного двора нефтеперерабатывающего завода)	6	06.050	24 429	747,07	18 250 173,03
1237	Северная Осетия - Алания респ, р-н Моздокский, г. Моздок, промышленный район, у задней межи участка КФХ "Столяр"	Моздокский	15:01:0103002:15	003002000000 Земли населенных пунктов	Железнодорожный транспорт, для размещения железнодорожных путей	6	07.010	9 600	32,72	314 112,00
1238	Северная Осетия - Алания респ, р-н Моздокский, г. Моздок, ул. Промышленная, район участка №18	Моздокский	15:01:0103002:16	003002000000 Земли населенных пунктов	Транспорт (размещение различного рода путей сообщения и сооружений, используемых для перевозок людей или грузов либо передачи веществ)	7	07.021	18 933	238,70	4 519 307,10
1239	Республика Северная Осетия-Алания, Моздокский район, г. Моздок, ул. Промышленная, в 80 м от участка №6 «	Моздокский	15:01:0103002:161	003002000000 Земли населенных пунктов	Склады	6	06.093	1 500	747,07	1 120 605,00
1240	Российская Федерация, Республика Северная Осетия - Алания, Моздокский муниципальный район, Моздокское городское поселение, г. Моздок, ул. Промышленная, 18а	Моздокский	15:01:0103002:175	003002000000 Земли населенных пунктов	Коммунальное обслуживание. Приют для животных	3	03.103	19 140	371,31	7 106 873,40

№ п/п	Местоположение ЗУ	Район	Кадастровый номер ЗУ	Категория земель	Разрешенное использование по документу	Код вида разрешенного использования (в соответствии с классификатором видов разрешенного использования земельных участков)	Вид использования объектов недвижимости	Площадь	УПКС	КС
1241	Российская Федерация, Республика Северная Осетия - Алания, Моздокский муниципальный район, Моздокское городское поселение, г. Моздок, ул. Промышленная, 6 ж	Моздокский	15:01:0103002:176	003002000000 Земли населенных пунктов	Строительная промышленность	6	06.060	785	747,07	586 449,95
1242	Республика Северная Осетия - Алания, Моздокский район, г. Моздок, ул. Промышленная, 6д	Моздокский	15:01:0103002:177	003002000000 Земли населенных пунктов	Строительная промышленность	6	06.060	738	747,07	551 337,66
1243	Республика Северная Осетия - Алания, Моздокский район, г. Моздок, ул. Промышленная, 6г	Моздокский	15:01:0103002:178	003002000000 Земли населенных пунктов	Строительная промышленность	6	06.060	787	747,07	587 944,09
1244	Российская Федерация, Республика Северная Осетия-Алания, Моздокский муниципальный район, Моздокское городское поселение, г. Моздок, ул. Промышленная, 18б	Моздокский	15:01:0103002:179	003002000000 Земли населенных пунктов	Строительная промышленность	6	06.060	18 032	747,07	13 471 166,24
1245	Российская Федерация, Республика Северная Осетия-Алания, Моздокский район, г. Моздок, ул. Промышленная	Моздокский	15:01:0103002:180	003002000000 Земли населенных пунктов	"Земельные участки (территории) общего пользования"	6	12.001	7 586	32,72	248 213,92
1246	Российская Федерация, Республика Северная Осетия - Алания, Моздокский район, г. Моздок, ул Промышленная, 8д	Моздокский	15:01:0103002:181	003002000000 Земли населенных пунктов	Склады	6	06.090	500	747,07	373 535,00
1247	Северная Осетия - Алания респ, р-н Моздокский, г Моздок, автодорога Ставрополь-Крайновка, при пересечении с автодорогой Моздок - Русское	Моздокский	15:01:0103002:38	003002000000 Земли населенных пунктов	Земельные участки, предназначенные для размещения объектов торговли, общественного питания и бытового обслуживания (использование земельного участка с целью строительство шиномонтажа, магазина, кафе)	4	04.040	1 100	1 379,15	1 517 065,00
1248	363754, Российская Федерация, Республика Северная Осетия - Алания, Моздокский муниципальный район, Моздокское городское поселение, г. Моздок, ул. Промышленная, 6 б	Моздокский	15:01:0103002:48	003002000000 Земли населенных пунктов	Производственная деятельность	6	06.000	1 508	747,07	1 126 581,56
1249	Российская Федерация, Республика Северная Осетия-Алания, р-н Моздокский, г. Моздок, ул. Промышленная	Моздокский	15:01:0103002:49	003002000000 Земли населенных пунктов	Пищевая промышленность	6	06.040	140 000	747,07	104 589 800,00
1250	Северная Осетия - Алания респ, р-н Моздокский, г Моздок, ул Промышленная, 14	Моздокский	15:01:0103003:11	003002000000 Земли населенных пунктов	Для производственной базы	6	06.000	28 261	747,07	21 112 945,27
1251	Северная Осетия - Алания респ, р-н Моздокский, г Моздок, ул Промышленная, 14	Моздокский	15:01:0103003:12	003002000000 Земли населенных пунктов	Земельные участки, предназначенные для размещения производственных и административных зданий, строений, сооружений промышленности, коммунального хозяйства, материально-технического, продовольственного снабжения, сбыта и заготовок (использование земельного участка с целью эксплуатации нежилого здания производственной базы)	6	06.000	4 348	747,07	3 248 260,36
1252	Северная Осетия - Алания респ, р-н Моздокский, г Моздок, ул Промышленная, 14	Моздокский	15:01:0103003:13	003002000000 Земли населенных пунктов	Земельные участки, предназначенные для размещения производственных и административных зданий, строений, сооружений промышленности, коммунального хозяйства, материально-технического, продовольственного снабжения, сбыта и заготовок (использование земельного участка с целью эксплуатации нежилого здания производственной базы)	6	06.000	525	747,07	392 211,75
1253	Северная Осетия - Алания респ, р-н Моздокский, г Моздок, ул Промышленная, 14	Моздокский	15:01:0103003:14	003002000000 Земли населенных пунктов	Земельные участки, предназначенные для размещения производственных и административных зданий, строений, сооружений промышленности, коммунального хозяйства, материально-технического, продовольственного снабжения, сбыта и заготовок (использование земельного участка с целью эксплуатации нежилого здания производственной базы)	6	06.000	4 767	747,07	3 561 282,69
1254	Северная Осетия - Алания респ, р-н Моздокский, г Моздок, ул Промышленная, 14	Моздокский	15:01:0103003:15	003002000000 Земли населенных пунктов	Земельные участки, предназначенные для размещения производственных и административных зданий, строений, сооружений промышленности, коммунального хозяйства, материально-технического, продовольственного снабжения, сбыта и заготовок (использование земельного участка с целью эксплуатации нежилого здания производственной базы)	6	06.000	8 098	747,07	6 049 772,86
1255	Северная Осетия - Алания респ, р-н Моздокский, г Моздок, ул Промышленная, 14	Моздокский	15:01:0103003:16	003002000000 Земли населенных пунктов	Земельные участки, предназначенные для размещения производственных и административных зданий, строений, сооружений промышленности, коммунального хозяйства, материально-технического, продовольственного снабжения, сбыта и заготовок (использование земельного участка с целью эксплуатации нежилого здания производственной базы)	6	06.000	4 480	747,07	3 346 873,60

№ п/п	Местоположение ЗУ	Район	Кадастровый номер ЗУ	Категория земель	Разрешенное использование по документу	Код вида разрешенного использования (в соответствии с классификатором видов разрешенного использования земельных участков)	Вид использования объектов недвижимости	Площадь	УПКС	КС
1256	Северная Осетия - Алания респ, р-н Моздокский, г Моздок, ул Промышленная, 14	Моздокский	15:01:0103003:17	003002000000 Земли населенных пунктов	Земельные участки, предназначенные для размещения производственных и административных зданий, строений, сооружений промышленности, коммунального хозяйства, материально-технического, продовольственного снабжения, сбыта и заготовок (использование земельного участка с целью эксплуатации нежилого здания производственной базы)	6	06.000	5 421	747,07	4 049 866,47
1257	Республика Северная Осетия-Алания, Моздокский р-н, г. Моздок, ул. Промышленная, 14 б	Моздокский	15:01:0103003:170	003002000000 Земли населенных пунктов	Склады	6	06.090	2 363	747,07	1 765 326,41
1258	Респ. Северная Осетия - Алания, р-н Моздокский, г. Моздок, ул. Промышленная, дом 10	Моздокский	15:01:0103003:2	003002000000 Земли населенных пунктов	Земельные участки, предназначенные для размещения производственных и административных зданий, строений, сооружений промышленности, коммунального хозяйства, материально-технического, продовольственного снабжения, сбыта и заготовок (использование земельного участка с целью эксплуатации зданий и сооружений колбасного цеха)	6	06.000	8 000	747,07	5 976 560,00
1259	Северная Осетия - Алания респ, р-н Моздокский, г Моздок, ул Промышленная, 18	Моздокский	15:01:0103003:3	003002000000 Земли населенных пунктов	Земельные участки промышленных предприятий (эксплуатация нефтеперерабатывающего завода)	6	06.000	5 000	747,07	3 735 350,00
1260	Республика Северная Осетия-Алания, р-н Моздокский, г Моздок, мкр Промышленный	Моздокский	15:01:0103003:4	003002000000 Земли населенных пунктов	Для строительства цеха по переработке зерна	1	01.150	5 000	220,13	1 100 650,00
1261	Республика Северная Осетия-Алания, р-н Моздокский, г. Моздок, ул. Промышленная, 16	Моздокский	15:01:0103003:42	003002000000 Земли населенных пунктов	Обслуживание автотранспорта, для эксплуатации боксов автомобил	4	04.093	46 460	1 680,92	78 095 543,20
1262	Республика Северная Осетия-Алания, р-н Моздокский, г. Моздок, ул. Промышленная, №14 "а"	Моздокский	15:01:0103003:5	003002000000 Земли населенных пунктов	Коммунальное обслуживание, предназначенный для эксплуатации трансформаторной подстанции	6	03.012	30	543,70	16 311,00
1263	Республика Северная Осетия-Алания, р-н Моздокский, г Моздок, ул Промышленная, д 8	Моздокский	15:01:0103003:8	003002000000 Земли населенных пунктов	Земельные участки предназначенные для размещения производственных и административных зданий, строений, сооружений промышленности, коммунального хозяйства, материально-технического, продовольственного снабжения, сбыта и заготовок (земельный участок, предназначенный для эксплуатации здания и сооружений производственного назначения)	6	06.000	1 316	747,07	983 144,12
1264	Республика Северная Осетия-Алания, р-н Моздокский, г Моздок, ул Лебедева-Кумача, 85 "ж"	Моздокский	15:01:0103004:129	003002000000 Земли населенных пунктов	Земельные участки, предназначенные для размещения производственных и административных зданий, строений, сооружений промышленности, коммунального хозяйства, материально-технического, продовольственного снабжения, сбыта и заготовок (использование земельного участка с целью эксплуатации промышленных зданий и сооружений)	6	06.000	4 192	747,07	3 131 717,44
1265	Республика Северная Осетия-Алания, р-н Моздокский, г. Моздок, ул. Лебедева-Кумача, 85 в	Моздокский	15:01:0103004:130	003002000000 Земли населенных пунктов	Земельные участки, предназначенные для размещения производственных и административных зданий, строений, сооружений промышленности, коммунального хозяйства, материально-технического, продовольственного снабжения, сбыта и заготовок (использование земельного участка с целью эксплуатации промышленных зданий и сооружений)	6	06.000	1 376	747,07	1 027 968,32
1266	Республика Северная Осетия-Алания, р-н Моздокский, г. Моздок, ул. Лебедева-Кумача	Моздокский	15:01:0103004:133	003002000000 Земли населенных пунктов	Земельные участки, предназначенные для размещения производственных и административных зданий, строений, сооружений промышленности, коммунального хозяйства, материально-технического, продовольственного снабжения, сбыта и заготовок (использование земельного участка с целью эксплуатации промышленных зданий и сооружений)	6	06.000	324	747,07	242 050,68

№ п/п	Местоположение ЗУ	Район	Кадастровый номер ЗУ	Категория земель	Разрешенное использование по документу	Код вида разрешенного использования (в соответствии с классификатором видов разрешенного использования земельных участков)	Вид использования объектов недвижимости	Площадь	УПКС	КС
1267	Республика Северная Осетия-Алания, Моздокский р-н, г. Моздок, ул. Лебедева-Кумача, 85 г	Моздокский	15:01:0103004:246	003002000000 Земли населенных пунктов	Земельные участки, предназначенные для размещения производственных и административных зданий, строений, сооружений промышленности, коммунального хозяйства, материально-технического, продовольственного снабжения, сбыта и заготовок (использование земельного участка с целью эксплуатации промышленных зданий и сооружений)	6	06.000	1 800	747,07	1 344 726,00
1268	Республика Северная Осетия - Алания, Моздокский р-н, г. Моздок, ул. Лебедева-Кумача, д. 85 д	Моздокский	15:01:0103004:250	003002000000 Земли населенных пунктов	Земельные участки, предназначенные для размещения производственных и административных зданий, строений, сооружений промышленности, коммунального хозяйства, материально-технического, продовольственного снабжения, сбыта и заготовок (использование земельного участка с целью эксплуатации промышленных зданий и сооружений)	6	06.000	1 751	747,07	1 308 119,57
1269	363756, Российская Федерация, Республика Северная Осетия - Алания, Моздокский муниципальный район, Моздокское городское поселение г Моздок, ул Лебедева-Кумача, 85е	Моздокский	15:01:0103004:254	003002000000 Земли населенных пунктов	Для размещения промышленных объектов, Склады, Деловое управление	6	06.000	10 850	747,07	8 105 709,50
1270	Российская Федерация, Республика Северная Осетия - Алания, Моздокский муниципальный район, Моздокское городское поселение, г. Моздок, ул. Лебедева-Кумача, 85с	Моздокский	15:01:0103004:255	003002000000 Земли населенных пунктов	Для индивидуального жилищного строительства	13	02.010	600	530,44	318 264,00
1271	Российская Федерация, Республика Северная Осетия - Алания, Моздокский муниципальный район, Моздокское городское поселение г. Моздок, ул. Лебедева-Кумача, 85и	Моздокский	15:01:0103004:256	003002000000 Земли населенных пунктов	Земельные участки, предназначенные для размещения производственных и административных зданий, строений, сооружений промышленности, коммунального хозяйства, материально-технического, продовольственного снабжения, сбыта и заготовок (использование земельного участка с целью эксплуатации промышленных зданий и сооружений), Магазины	6	06.000	2 100	747,07	1 568 847,00
1272	Республика Северная Осетия - Алания, Моздокский р-н, г Моздок, ул. Лебедева-Кумача, 85 "к"	Моздокский	15:01:0103004:257	003002000000 Земли населенных пунктов	Земельные участки, предназначенные для размещения производственных и административных зданий, строений, сооружений промышленности, коммунального хозяйства, материально-технического, продовольственного снабжения, сбыта и заготовок (использование земельного участка с целью эксплуатации промышленных зданий и сооружений)	6	06.000	1 500	747,07	1 120 605,00
1273	Республика Северная Осетия-Алания, Моздокский р-н, г Моздок, ул Лебедева-Кумача	Моздокский	15:01:0103004:261	003002000000 Земли населенных пунктов	Земельные участки, предназначенные для размещения производственных и административных зданий, строений, сооружений промышленности, коммунального хозяйства, материально-технического, продовольственного снабжения, сбыта и заготовок (использование земельного участка с целью эксплуатации промышленных зданий и сооружений)	6	06.000	10 508	747,07	7 850 211,56
1274	Республика Северная Осетия-Алания, Моздокский район, г. Моздок, ул. Лебедева-Кумача	Моздокский	15:01:0103004:263	003002000000 Земли населенных пунктов	Земельные участки, предназначенные для размещения производственных и административных зданий, строений, сооружений промышленности, коммунального хозяйства, материально-технического, продовольственного снабжения, сбыта и заготовок (использование земельного участка с целью эксплуатации промышленных зданий и сооружений)	6	06.000	690	747,07	515 478,30
1275	Республика Северная Осетия - Алания, Моздокский р-н, г. Моздок, ул. Лебедева-Кумача	Моздокский	15:01:0103004:265	003002000000 Земли населенных пунктов	Земельные участки, предназначенные для размещения производственных и административных зданий, строений, сооружений промышленности, коммунального хозяйства, материально-технического, продовольственного снабжения, сбыта и заготовок (использование земельного участка с целью эксплуатации промышленных зданий и сооружений)	6	06.000	10 493	747,07	7 839 005,51
1276	Республика Северная Осетия-Алания, р-н Моздокский, г Моздок, кв-л Кирзавод, д 5	Моздокский	15:01:0103004:3	003002000000 Земли населенных пунктов	Земельные участки многоквартирных жилых домов (эксплуатация помещений многоквартирного дома)	2	02.060	1 658	1 326,11	2 198 690,38

№ п/п	Местоположение ЗУ	Район	Кадастровый номер ЗУ	Категория земель	Разрешенное использование по документу	Код вида разрешенного использования (в соответствии с классификатором видов разрешенного использования земельных участков)	Вид использования объектов недвижимости	Площадь	УПКС	КС
1277	Российская Федерация, Республика Северная Осетия - Алания, Моздокский муниципальный район, Моздокское городское поселение, г. Моздок, ул. Лебедева-Кумача, 85 "м"	Моздокский	15:01:0103004:332	003002000000 Земли населенных пунктов	Земельные участки, предназначенные для размещения производственных и административных зданий, строений, сооружений промышленности, коммунального хозяйства, материально-технического, продовольственного снабжения, сбыта и заготовок (использование земельного участка с целью эксплуатации промышленных зданий и сооружений)	6	06.000	2 005	747,07	1 497 875,35
1278	Российская Федерация, Республика Северная Осетия - Алания, Моздокский район, г. Моздок, ул. Лебедева-Кумача,85 "м"	Моздокский	15:01:0103004:333	003002000000 Земли населенных пунктов	Земельные участки, предназначенные для размещения производственных и административных зданий, строений, сооружений промышленности, коммунального хозяйства, материально-технического, продовольственного снабжения, сбыта и заготовок (использование земельного участка с целью эксплуатации промышленных зданий и сооружений)	6	06.000	600	747,07	448 242,00
1279	Республика Северная Осетия - Алания, Моздокский район, г. Моздок, ул. Лебедева-Кумача	Моздокский	15:01:0103004:334	003002000000 Земли населенных пунктов	Земельные участки, предназначенные для размещения производственных и административных зданий, строений, сооружений промышленности, коммунального хозяйства, материально-технического, продовольственного снабжения, сбыта и заготовок (использование земельного участка с целью эксплуатации промышленных зданий и сооружений)	6	06.000	600	747,07	448 242,00
1280	Республика Северная Осетия - Алания, Моздокский район, г. Моздок, ул. Лебедева-Кумача	Моздокский	15:01:0103004:336	003002000000 Земли населенных пунктов	Земельные участки, предназначенные для размещения производственных и административных зданий, строений, сооружений промышленности, коммунального хозяйства, материально-технического, продовольственного снабжения, сбыта и заготовок (использование земельного участка с целью эксплуатации промышленных зданий и сооружений)	6	06.000	600	747,07	448 242,00
1281	Республика Северная Осетия - Алания, Моздокский район, г. Моздок, ул. Лебедева-Кумача	Моздокский	15:01:0103004:337	003002000000 Земли населенных пунктов	Земельные участки, предназначенные для размещения производственных и административных зданий, строений, сооружений промышленности, коммунального хозяйства, материально-технического, продовольственного снабжения, сбыта и заготовок (использование земельного участка с целью эксплуатации промышленных зданий и сооружений)	6	06.000	1 800	747,07	1 344 726,00
1282	Республика Северная Осетия - Алания, Моздокский район, г. Моздок, ул. Лебедева-Кумача	Моздокский	15:01:0103004:338	003002000000 Земли населенных пунктов	Земельные участки, предназначенные для размещения производственных и административных зданий, строений, сооружений промышленности, коммунального хозяйства, материально-технического, продовольственного снабжения, сбыта и заготовок (использование земельного участка с целью эксплуатации промышленных зданий и сооружений)	6	06.000	1 800	747,07	1 344 726,00
1283	Республика Северная Осетия - Алания, Моздокский район, г. Моздок, ул. Лебедева-Кумача	Моздокский	15:01:0103004:339	003002000000 Земли населенных пунктов	Земельные участки, предназначенные для размещения производственных и административных зданий, строений, сооружений промышленности, коммунального хозяйства, материально-технического, продовольственного снабжения, сбыта и заготовок (использование земельного участка с целью эксплуатации промышленных зданий и сооружений)	6	06.000	510	747,07	381 005,70
1284	Республика Северная Осетия - Алания, Моздокский район, г. Моздок, ул. Лебедева-Кумача	Моздокский	15:01:0103004:346	003002000000 Земли населенных пунктов	Земельные участки, предназначенные для размещения производственных и административных зданий, строений, сооружений промышленности, коммунального хозяйства, материально-технического, продовольственного снабжения, сбыта и заготовок (использование земельного участка с целью эксплуатации промышленных зданий и сооружений)	6	06.000	1 200	747,07	896 484,00

№ п/п	Местоположение ЗУ	Район	Кадастровый номер ЗУ	Категория земель	Разрешенное использование по документу	Код вида разрешенного использования (в соответствии с классификатором видов разрешенного использования земельных участков)	Вид использования объектов недвижимости	Площадь	УПКС	КС
1285	Республика Северная Осетия - Алания, Моздокский район, г. Моздок, ул. Лебедева-Кумача, 85 н	Моздокский	15:01:0103004:348	003002000000 Земли населенных пунктов	Земельные участки, предназначенные для размещения производственных и административных зданий, строений, сооружений промышленности, коммунального хозяйства, материально-технического, продовольственного снабжения, сбыта и заготовок (неиспользованные земельного участка с целью эксплуатации промышленных зданий и сооружений)	6	06.000	700	747,07	522 949,00
1286	Республика Северная Осетия - Алания, Моздокский район, г. Моздок, ул. Лебедева-Кумача	Моздокский	15:01:0103004:349	003002000000 Земли населенных пунктов	Земельные участки, предназначенные для размещения производственных и административных зданий, строений, сооружений промышленности, коммунального хозяйства, материально-технического, продовольственного снабжения, сбыта и заготовок (неиспользованные земельного участка с целью эксплуатации промышленных зданий и сооружений)	6	06.000	600	747,07	448 242,00
1287	Российская Федерация, Республика Северная Осетия-Алания, Моздокский район, г Моздок, ул Лебедева-Кумача	Моздокский	15:01:0103004:353	003002000000 Земли населенных пунктов	Земельные участки, предназначенные для размещения производственных и административных зданий, строений, сооружений промышленности, коммунального хозяйства, материально-технического, продовольственного снабжения, сбыта и заготовок (неиспользование земельного участка с целью эксплуатации промышленных зданий и сооружений)	6	06.000	700	747,07	522 949,00
1288	Республика Северная Осетия - Алания, Моздокский район, г. Моздок, ул. Лебедева-Кумача	Моздокский	15:01:0103004:356	003002000000 Земли населенных пунктов	Земельные участки, предназначенные для размещения производственных и административных зданий, строений, сооружений промышленности, коммунального хозяйства, материально-технического, продовольственного снабжения, сбыта и заготовок (неиспользование земельного участка с целью эксплуатации промышленных зданий и сооружений)	6	06.000	1 153	747,07	861 371,71
1289	Республика Северная Осетия - Алания, Моздокский район, г. Моздок, ул. Лебедева-Кумача	Моздокский	15:01:0103004:357	003002000000 Земли населенных пунктов	Земельные участки, предназначенные для размещения производственных и административных зданий, строений, сооружений промышленности, коммунального хозяйства, материально-технического, продовольственного снабжения, сбыта и заготовок (неиспользованные земельного участка с целью эксплуатации промышленных зданий и сооружений)	6	06.000	647	747,07	483 354,29
1290	Российская Федерация, Республика Северная Осетия - Алания, Моздокский район, г. Моздок, ул Лебедева-Кумача	Моздокский	15:01:0103004:360	003002000000 Земли населенных пунктов	Земельные участки, предназначенные для размещения производственных и административных зданий, строений, сооружений промышленности, коммунального хозяйства, материально-технического, продовольственного снабжения, сбыта и заготовок (неиспользованные земельного участка с целью эксплуатации промышленных зданий и сооружений)	6	06.000	600	747,07	448 242,00
1291	Российская Федерация, Республика Северная Осетия - Алания, Моздокский район, г. Моздок, ул Лебедева-Кумача	Моздокский	15:01:0103004:361	003002000000 Земли населенных пунктов	Земельные участки, предназначенные для размещения производственных и административных зданий, строений, сооружений промышленности, коммунального хозяйства, материально-технического, продовольственного снабжения, сбыта и заготовок (неиспользование земельного участка с целью эксплуатации промышленных зданий и сооружений)	6	06.000	600	747,07	448 242,00
1292	Российская Федерация, Республика Северная Осетия - Алания, Моздокский район, г. Моздок, ул. Лебедева-Кумача	Моздокский	15:01:0103004:362	003002000000 Земли населенных пунктов	Земельные участки, предназначенные для размещения производственных и административных зданий, строений, сооружений промышленности, коммунального хозяйства, материально-технического, продовольственного снабжения, сбыта и заготовок (неиспользованные земельного участка с целью эксплуатации промышленных зданий и сооружений)	6	06.000	600	747,07	448 242,00

№ пп	Местоположение ЗУ	Район	Кадастровый номер ЗУ	Категория земель	Разрешенное использование по документу	Код вида разрешенного использования (в соответствии с классификатором видов разрешенного использования земельных участков)	Вид использования объектов недвижимости	Площадь	УПКС	КС
1293	Российская Федерация, Республика Северная Осетия - Алания, Моздокский район, г. Моздок, ул. Лебедева-Кумача	Моздокский	15:01:0103004:363	003002000000 Земли населенных пунктов	Земельные участки, предназначенные для размещения производственных и административных зданий, строений, сооружений промышленности, коммунального хозяйства, материально-технического, продовольственного снабжения, сбыта и заготовок (использование земельного участка с целью эксплуатации промышленных зданий и сооружений)	6	06.000	600	747,07	448 242,00
1294	Российская Федерация, Республика Северная Осетия - Алания, Моздокский район, г. Моздок, ул. Лебедева-Кумача	Моздокский	15:01:0103004:364	003002000000 Земли населенных пунктов	Земельные участки, предназначенные для размещения производственных и административных зданий, строений, сооружений промышленности, коммунального хозяйства, материально-технического, продовольственного снабжения, сбыта и заготовок (использование земельного участка с целью эксплуатации промышленных зданий и сооружений)	6	06.000	600	747,07	448 242,00
1295	Российская Федерация, Республика Северная Осетия-Алания, Моздокский р-н, г. Моздок, ул. Лебедева-Кумача	Моздокский	15:01:0103004:365	003002000000 Земли населенных пунктов	Земельные участки, предназначенные для размещения производственных и административных зданий, строений, сооружений промышленности, коммунального хозяйства, материально-технического, продовольственного снабжения, сбыта и заготовок (использование земельного участка с целью эксплуатации промышленных зданий и сооружений)	6	06.000	600	747,07	448 242,00
1296	Российская Федерация, Республика Северная Осетия-Алания, Моздокский р-н, г. Моздок, ул. Лебедева-Кумача	Моздокский	15:01:0103004:366	003002000000 Земли населенных пунктов	Земельные участки, предназначенные для размещения производственных и административных зданий, строений, сооружений промышленности, коммунального хозяйства, материально-технического, продовольственного снабжения, сбыта и заготовок (использование земельного участка с целью эксплуатации промышленных зданий и сооружений)	6	06.000	11 410	747,07	8 524 068,70
1297	Российская Федерация, Республика Северная Осетия - Алания, Моздокский район, г. Моздок, ул. Лебедева-Кумача	Моздокский	15:01:0103004:368	003002000000 Земли населенных пунктов	Земельные участки, предназначенные для размещения производственных и административных зданий, строений, сооружений промышленности, коммунального хозяйства, материально-технического, продовольственного снабжения, сбыта и заготовок (использование земельного участка с целью эксплуатации промышленных зданий и сооружений)	6	06.000	600	747,07	448 242,00
1298	Российская Федерация, Республика Северная Осетия-Алания, Моздокский р-н, г. Моздок, ул. Лебедева-Кумача	Моздокский	15:01:0103004:369	003002000000 Земли населенных пунктов	Земельные участки, предназначенные для размещения производственных и административных зданий, строений, сооружений промышленности, коммунального хозяйства, материально-технического, продовольственного снабжения, сбыта и заготовок (использование земельного участка с целью эксплуатации промышленных зданий и сооружений)	6	06.000	600	747,07	448 242,00
1299	Российская Федерация, Республика Северная Осетия-Алания, Моздокский р-н, г. Моздок, ул. Лебедева-Кумача	Моздокский	15:01:0103004:370	003002000000 Земли населенных пунктов	Земельные участки, предназначенные для размещения производственных и административных зданий, строений, сооружений промышленности, коммунального хозяйства, материально-технического, продовольственного снабжения, сбыта и заготовок (использование земельного участка с целью эксплуатации промышленных зданий и сооружений)	6	06.000	600	747,07	448 242,00
1300	Российская Федерация, Республика Северная Осетия-Алания, Моздокский р-н, г. Моздок, ул. Лебедева-Кумача	Моздокский	15:01:0103004:371	003002000000 Земли населенных пунктов	Земельные участки, предназначенные для размещения производственных и административных зданий, строений, сооружений промышленности, коммунального хозяйства, материально-технического, продовольственного снабжения, сбыта и заготовок (использование земельного участка с целью эксплуатации промышленных зданий и сооружений)	6	06.000	3 800	747,07	2 838 866,00

№ п/п	Местоположение ЗУ	Район	Кадастровый номер ЗУ	Категория земель	Разрешенное использование по документу	Код вида разрешенного использования (в соответствии с классификатором видов разрешенного использования земельных участков)	Вид использования объектов недвижимости	Площадь	УПКС	КС
1301	Российская Федерация, Республика Северная Осетия - Алания, Моздокский р-н., г. Моздок, ул. Лебедева-Кумача	Моздокский	15:01:0103004:374	003002000000 Земли населенных пунктов	Земельные участки, предназначенные для размещения производственных и административных зданий, строений, сооружений промышленности, коммунального хозяйства, материально-технического, продовольственного снабжения, сбыта и заготовок (использование земельного участка с целью эксплуатации промышленных зданий и сооружений)	6	06.000	6 713	747,07	5 015 060,91
1302	Российская Федерация, Республика Северная Осетия - Алания, Моздокский р-н., г. Моздок, ул. Лебедева-Кумача	Моздокский	15:01:0103004:375	003002000000 Земли населенных пунктов	Земельные участки, предназначенные для размещения производственных и административных зданий, строений, сооружений промышленности, коммунального хозяйства, материально-технического, продовольственного снабжения, сбыта и заготовок (использование земельного участка с целью эксплуатации промышленных зданий и сооружений)	6	06.000	1 800	747,07	1 344 726,00
1303	Российская Федерация, Республика Северная Осетия - Алания, Моздокский район, г. Моздок, ул. Лебедева-Кумача	Моздокский	15:01:0103004:376	003002000000 Земли населенных пунктов	Земельные участки, предназначенные для размещения производственных и административных зданий, строений, сооружений промышленности, коммунального хозяйства, материально-технического, продовольственного снабжения, сбыта и заготовок (использование земельного участка с целью эксплуатации промышленных зданий и сооружений)	6	06.000	27 678	747,07	20 677 403,46
1304	Российская Федерация, Республика Северная Осетия - Алания, Моздокский район, г. Моздок, ул. Лебедева-Кумача	Моздокский	15:01:0103004:377	003002000000 Земли населенных пунктов	Земельные участки, предназначенные для размещения производственных и административных зданий, строений, сооружений промышленности, коммунального хозяйства, материально-технического, продовольственного снабжения, сбыта и заготовок (использование земельного участка с целью эксплуатации промышленных зданий и сооружений)	6	06.000	1 800	747,07	1 344 726,00
1305	Республика Северная Осетия - Алания, Моздокский район, г. Моздок, ул. Лебедева-Кумача	Моздокский	15:01:0103004:379	003002000000 Земли населенных пунктов	Земельные участки, предназначенные для размещения производственных и административных зданий, строений, сооружений промышленности, коммунального хозяйства, материально-технического, продовольственного снабжения, сбыта и заготовок (использование земельного участка с целью эксплуатации промышленных зданий и сооружений)	6	06.000	550	747,07	410 888,50
1306	Республика Северная Осетия - Алания, Моздокский район, г. Моздок, ул. Лебедева-Кумача	Моздокский	15:01:0103004:380	003002000000 Земли населенных пунктов	Земельные участки, предназначенные для размещения производственных и административных зданий, строений, сооружений промышленности, коммунального хозяйства, материально-технического, продовольственного снабжения, сбыта и заготовок (использование земельного участка с целью эксплуатации промышленных зданий и сооружений)	6	06.000	550	747,07	410 888,50
1307	Республика Северная Осетия-Алания, р-н Моздокский, г Моздок, ул Гарденная, д 13	Моздокский	15:01:0103004:7	003002000000 Земли населенных пунктов	Земельные участки объектов физической культуры (использование участка с целью эксплуатации зданий и сооружений стадиона "Труд")	3	05.012	18 788	145,87	2 740 605,56
1308	Республика Северная Осетия-Алания, р-н Моздокский, г Моздок, мкр Промышленный	Моздокский	15:01:0103004:9	003002000000 Земли населенных пунктов	Для устройство места под складирование глины	6	06.093	27 646	747,07	20 653 497,22
1309	Республика Северная Осетия-Алания, район Моздокский, г.Моздок, ул.Промышленная, 21	Моздокский	15:01:0103005:1	003002000000 Земли населенных пунктов	Земельные участки, предназначенные для размещения административных и офисных зданий, объектов образования, науки, здравоохранения и социального обеспечения, физической культуры и спорта, культуры, искусства, религии (использование земельного участка с целью эксплуатации мемориального комплекса жертвам террористического акта)	3	03.070	12 071	2,71	32 712,41
1310	Республика Северная Осетия-Алания, р-н Моздокский, г Моздок, ул Промышленная, д 17	Моздокский	15:01:0103005:2	003002000000 Земли населенных пунктов	Для производственных нужд	6	06.040	2 528	747,07	1 888 592,96

№ п/п	Местоположение ЗУ	Район	Кадастровый номер ЗУ	Категория земель	Разрешенное использование по документу	Код вида разрешенного использования (в соответствии с классификатором видов разрешенного использования земельных участков)	Вид использования объектов недвижимости	Площадь	УПКС	КС
1311	Респ. Северная Осетия - Алания, р-н Моздокский. г. Моздок. ул. Промышленная, 19	Моздокский	15:01:0103005:4	003002000000 Земли населенных пунктов	Земельные участки, предназначенные для размещения производственных зданий, строений, сооружений промышленности, коммунального хозяйства, материально-технического, продовольственного снабжения , сбыта и заготовок (использование земельного участка с целью эксплуатации производственного комплекса зданий и сооружений)	6	06.000	27 602	747,07	20 620 626,14
1312	Респ. Северная Осетия - Алания, р-н Моздокский, г Моздок, ул Промышленная, 19	Моздокский	15:01:0103005:5	003002000000 Земли населенных пунктов	Земельные участки, предназначенные для размещения производственных зданий, строений, сооружений промышленности, коммунального хозяйства, материально-технического, продовольственного снабжения , сбыта и заготовок (использование земельного участка с целью эксплуатации производственного комплекса зданий и сооружений)	6	06.000	1 489	747,07	1 112 387,23
1313	363754, РФ, РСО-Алания, Моздокский район, Моздокское городское поселение, г. Моздок, ул. Промышленная, 13	Моздокский	15:01:0103006:114	003002000000 Земли населенных пунктов	Обеспечение обороны и безопасности	8	08.030	19 828	371,31	7 362 334,68
1314	Российская Федерация, Республика Северная Осетия-Алания, Моздокский муниципальный район, Моздокское городское поселение, г. Моздок, ул. Промышленная, 15	Моздокский	15:01:0103006:125	003002000000 Земли населенных пунктов	Объекты дорожного сервиса	4	04.099	1 300	1 680,92	2 185 196,00
1315	Российская Федерация, Республика Северная Осетия-Алания, Моздокский муниципальный район, Моздокское городское поселение, г. Моздок, ул. Промышленная, 15а	Моздокский	15:01:0103006:126	003002000000 Земли населенных пунктов	Производственная деятельность	6	06.000	19 651	747,07	14 680 672,57
1316	Республика Северная Осетия-Алания, р-н Моздокский, г. Моздок, ул. Промышленная, б/н	Моздокский	15:01:0103006:3	003002000000 Земли населенных пунктов	Разделения (земельный участок предназначен для строительства культурно-развлекательного комплекса)	4	04.082	1 500	1 127,19	1 690 785,00
1317	Респ. Северная Осетия - Алания, р-н Моздокский. г. Моздок	Моздокский	15:01:0103007:1	003002000000 Земли населенных пунктов	Под индивидуальное жилищное строительство	13	02.010	801	530,44	424 882,44
1318	Респ. Северная Осетия - Алания, р-н Моздокский, г Моздок, ул Лебедево- Кумачо, дом 24"в"	Моздокский	15:01:0103007:2	003002000000 Земли населенных пунктов	Под индивидуальное жилищное строительство	13	02.010	801	530,44	424 882,44
1319	Респ. Северная Осетия - Алания, р-н Моздокский. г. Моздок. ул. Лебедева- Кумача. дом 24 " г "	Моздокский	15:01:0103007:3	003002000000 Земли населенных пунктов	Земельные участки, предназначенные для размещения домов индивидуальной жилой застройки (использование земельного участка с целью эксплуатации жилого дома с хозпостройками)	13	02.010	1 220	530,44	652 441,20
1320	Респ. Северная Осетия - Алания, р-н Моздокский, г Моздок, ул Лебедево- Кумачо, 20"б"	Моздокский	15:01:0103008:1	003002000000 Земли населенных пунктов	Земельные участки, предназначенные для размещения объектов торговли, общественного питания и бытового обслуживания (использование земельного участка с целью ведения торговой деятельности-155 кв.м; земельные участки, предназначенные для размещения административных и офисных зданий, объектов образования, науки, здравоохранения социального обеспечения, физической культуры, искусства, религии (использование земельного участка с целью эксплуатации административно офисных помещений-100 кв.м	4	04.040	255	1 379,15	351 683,25
1321	Республика Северная Осетия-Алания, р-н Моздокский. г Моздок, ул Лебедева-Кумача, д 9б	Моздокский	15:01:0103008:2	003002000000 Земли населенных пунктов	Для индивидуального жилищного строительства	13	02.010	851	530,44	451 404,44
1322	Российская Федерация, Республика Северная Осетия-Алания, Моздокский муниципальный район, Моздокское городское поселение. г. Моздок. ул. Лебедева-Кумача, 14а	Моздокский	15:01:0103008:206	003002000000 Земли населенных пунктов	Земельные участки, предназначенные для размещения объектов торговли, общественного питания и бытового обслуживания (использование земельного участка с целью эксплуатации кафе)	4	04.060	656	1 180,23	774 230,88
1323	Российская Федерация, Республика Северная Осетия-Алания, Моздокский муниципальный район. Моздокское городское поселение, г Моздок, ул Лебедево-Кумача, 14б	Моздокский	15:01:0103008:207	003002000000 Земли населенных пунктов	Земельные участки, предназначенные для размещения объектов торговли, общественного питания и бытового обслуживания (использование земельного участка с целью эксплуатации кафе)	4	04.060	623	1 180,23	735 283,29
1324	Российская Федерация, Республика Северная Осетия-Алания, Моздокский муниципальный район, Моздокское городское поселение. г. Моздок. ул. Лебедева-Кумача, 14в	Моздокский	15:01:0103008:208	003002000000 Земли населенных пунктов	Земельные участки, предназначенные для размещения объектов торговли, общественного питания и бытового обслуживания (использование земельного участка с целью эксплуатации кафе)	4	04.060	793	1 180,23	935 922,39
1325	Российская Федерация, Республика Северная Осетия-Алания, Моздокский муниципальный район. Моздокское городское поселение. г. Моздок. ул. Лебедева-Кумача, 14г	Моздокский	15:01:0103008:209	003002000000 Земли населенных пунктов	Земельные участки, предназначенные для размещения объектов торговли, общественного питания и бытового обслуживания (использование земельного участка с целью эксплуатации кафе)	4	04.060	731	1 180,23	862 748,13

№ пп	Местоположение ЗУ	Район	Кадастровый номер ЗУ	Категория земель	Разрешенное использование по документу	Код вида разрешенного использования (в соответствии с классификатором видов разрешенного использования земельных участков)	Вид использования объектов недвижимости	Площадь	УПКС	КС
1326	Российская Федерация, Республика Северная Осетия-Алания, Моздокский муниципальный район, Моздокское городское поселение, г. Моздок, ул. Лебедева-Кумача, 14д	Моздокский	15:01:0103008:210	003002000000 Земли населенных пунктов	Земельные участки, предназначенные для размещения объектов торговли, общественного питания и бытового обслуживания (использование земельного участка с целью эксплуатации кафе)	4	04.060	783	1 180,23	924 120,09
1327	Российская Федерация, Республика Северная Осетия-Алания, Моздокский муниципальный район, Моздокское городское поселение, г Моздок, ул Лебедева-Кумача, 14ж	Моздокский	15:01:0103008:211	003002000000 Земли населенных пунктов	Земельные участки, предназначенные для размещения объектов торговли, общественного питания и бытового обслуживания (использование земельного участка с целью эксплуатации кафе)	4	04.060	535	1 180,23	631 423,05
1328	Российская Федерация, Республика Северная Осетия-Алания, Моздокский муниципальный район, Моздокское городское поселение, г. Моздок, ул. Лебедева-Кумача, 14к	Моздокский	15:01:0103008:212	003002000000 Земли населенных пунктов	Земельные участки, предназначенные для размещения объектов торговли, общественного питания и бытового обслуживания (использование земельного участка с целью эксплуатации кафе)	4	04.060	3 631	1 180,23	4 285 415,13
1329	Северная Осетия - Алания респ, р-н Моздокский, г Моздок, ул Лебедева-Кумача, 9 "а"	Моздокский	15:01:0103008:50	003002000000 Земли населенных пунктов	Земельные участки, предназначенные для размещения домов индивидуальной жилой застройки (использование земельного участка с целью эксплуатации жилого дома с хозпостройками)	13	02.010	890	530,44	472 091,60
1330	Республика Северная Осетия-Алания, р-н Моздокский, г Моздок, п Кирпичный, д 2	Моздокский	15:01:0103008:51	003002000000 Земли населенных пунктов	Земельные участки, предназначенные для размещения домов многоэтажной жилой застройки (использование земельного участка с целью эксплуатации жилых помещений многоквартирного дома)	2	02.060	2 770	1 326,11	3 673 324,70
1331	Республика Северная Осетия-Алания, р-н Моздокский, г Моздок, пос Кирпичный, 1	Моздокский	15:01:0103008:63	003002000000 Земли населенных пунктов	Земельные участки, предназначенные для размещения домов многоэтажной жилой застройки (использование земельного участка с целью эксплуатации помещений многоквартирного жилого дома)	2	02.060	2 321	1 326,11	3 077 901,31
1332	Республика Северная Осетия-Алания, р-н Моздокский, г Моздок, ул Лебедева-Кумача, в районе участка № 1 а	Моздокский	15:01:0103008:83	003002000000 Земли населенных пунктов	Автомобильные мойки	4	04.092	580	1 680,92	974 933,60
1333	Северная Осетия - Алания респ, р-н Моздокский, г Моздок, ул Железнодорожная, 26	Моздокский	15:01:0103009:11	003002000000 Земли населенных пунктов	Земельные участки, предназначенные для производственных и административных зданий, строений, сооружений промышленности, коммунального хозяйства, материально-технического, продовольственного снабжения, сбыта и заготовок (использование земельного участка с целью эксплуатации нежилых зданий)	6	06.000	7 423	747,07	5 545 500,61
1334	Северная Осетия - Алания респ, р-н Моздокский, г Моздок, ул Железнодорожная, 26	Моздокский	15:01:0103009:12	003002000000 Земли населенных пунктов	Земельные участки, предназначенные для производственных и административных зданий, строений, сооружений промышленности, коммунального хозяйства, материально-технического, продовольственного снабжения, сбыта и заготовок (использование земельного участка с целью эксплуатации нежилых зданий)	3	03.080	2 327	371,21	864 038,37
1335	Северная Осетия - Алания респ, р-н Моздокский, г Моздок, ул Железнодорожная, 26	Моздокский	15:01:0103009:13	003002000000 Земли населенных пунктов	Земельные участки, предназначенные для производственных и административных зданий, строений, сооружений промышленности, коммунального хозяйства, материально-технического, продовольственного снабжения, сбыта и заготовок (использование земельного участка с целью эксплуатации нежилых зданий)	6	06.000	300	747,07	224 121,00
1336	Респ Северная Осетия - Алания, Моздокский р-н, г Моздок, ул Железнодорожная, д 28	Моздокский	15:01:0103009:182	003002000000 Земли населенных пунктов	Земельные участки, предназначенные для размещения производственных и административных зданий, строений, сооружений, промышленности, коммунального хозяйства, материально-технического, продовольственного снабжения, сбыта и заготовок (использование земельного участка с целью эксплуатации базы)	6	06.000	1 148	747,07	857 636,36

№ п/п	Местоположение ЗУ	Район	Кадастровый номер ЗУ	Категория земель	Разрешенное использование по документу	Код вида разрешенного использования (в соответствии с классификатором видов разрешенного использования земельных участков)	Вид использования объектов недвижимости	Площадь	УПКС	КС
1337	Респ Северная Осетия - Алания Моздокский р-н. г Моздок, ул Железнодорожная, д 28 а	Моздокский	15:01:0103009:183	003002000000 Земли населенных пунктов	Земельные участки, предназначенные для размещения производственных и административных зданий, строений, сооружений промышленности, коммунального хозяйства, материально-технического, продовольственного снабжения, сбыта и заготовок (использование земельного участка с целью эксплуатации базы)	6	06.000	1 305	747,07	974 926,35
1338	Респ. Северная Осетия - Алания, р-н Моздокский, г. Моздок, ул. Железнодорожная, 28	Моздокский	15:01:0103009:2	003002000000 Земли населенных пунктов	Для эксплуатации базы	6	06.000	6 101	747,07	4 557 874,07
1339	Северная Осетия - Алания респ, р-н Моздокский, г. Моздок, п. Кировод, 4	Моздокский	15:01:0103009:22	003002000000 Земли населенных пунктов	Земельные участки, предназначенные для размещения домов многоэтажной жилой застройки (использование земельного участка с целью эксплуатации помещений многоквартирного жилого дома)	13	02.010	1 280	530,44	678 963,20
1340	Республика Северная Осетия - Алания, Моздокский район, г. Моздок, ул. Железнодорожная, 24	Моздокский	15:01:0103009:23	003002000000 Земли населенных пунктов	Земельные участки, предназначенные для размещения домов многоэтажной жилой застройки (использование земельного участка с целью эксплуатации помещений многоквартирного жилого дома)	2	02.060	1 316	1 326,11	1 745 160,76
1341	Северная Осетия - Алания респ, р-н Моздокский, г. Моздок, ул. Железнодорожная, 22	Моздокский	15:01:0103009:24	003002000000 Земли населенных пунктов	Земельные участки, предназначенные для размещения домов многоэтажной жилой застройки (использование земельного участка с целью эксплуатации помещений многоквартирного жилого дома)	2	02.060	1 203	1 326,11	1 595 310,33
1342	Республика Северная Осетия-Алания, р-н Моздокский, г Моздок, ул Железнодорожная, д 24 а	Моздокский	15:01:0103009:4	003002000000 Земли населенных пунктов	Земельные участки баз и складов (эксплуатация базы)	6	06.093	24 622	747,07	18 394 357,54
1343	Респ. Северная Осетия - Алания, р-н Моздокский, г. Моздок, ул. Железнодорожная, 26 "а"	Моздокский	15:01:0103009:6	003002000000 Земли населенных пунктов	Земельные участки, предназначенные для производственных и административных зданий, строений, сооружений промышленности, коммунального хозяйства, материально-технического, продовольственного снабжения, сбыта и заготовок (использование земельного участка с целью эксплуатации нежилых зданий)	6	06.000	5 257	747,07	3 927 346,99
1344	Северная Осетия - Алания респ, р-н Моздокский, г. Моздок, ул. Железнодорожная, 12 "г"	Моздокский	15:01:0103010:1	003002000000 Земли населенных пунктов	Коммунальное обслуживание	6	03.012	161	543,70	87 535,70
1345	Республика Северная Осетия - Алания, Моздокский район, г. Моздок, ул. Железнодорожная, 18	Моздокский	15:01:0103010:11	003002000000 Земли населенных пунктов	Земельные участки, предназначенные для размещения домов многоэтажной жилой застройки (использование земельного участка с целью эксплуатации жилых помещений многоквартирного дома)	2	02.060	1 782	1 326,11	2 363 128,02
1346	Северная Осетия - Алания респ, р-н Моздокский, г. Моздок, ул. Железнодорожная, за территорией ПМК-208	Моздокский	15:01:0103010:12	003002000000 Земли населенных пунктов	Строительство зданий и сооружений кирпичного завода, производственной базы и создания лесозащитной полосы промышленного предприятия	6	06.060	36 818	747,07	27 505 623,26
1347	Северная Осетия - Алания респ, р-н Моздокский, г. Моздок, ул. Железнодорожная, за территорией ПМК-208	Моздокский	15:01:0103010:13	003002000000 Земли населенных пунктов	Строительство зданий и сооружений кирпичного завода, производственной базы и создания лесозащитной полосы промышленного предприятия	6	06.060	68 181	747,07	50 935 979,67
1348	Республика Северная Осетия - Алания, Моздокский район, г. Моздок, ул. Железнодорожная, 24а	Моздокский	15:01:0103010:2	003002000000 Земли населенных пунктов	Производственная деятельность	6	06.040	1 626	747,07	1 214 735,82
1349	Республика Северная Осетия - Алания, Моздокский район, г. Моздок, ул. Железнодорожная, 14	Моздокский	15:01:0103010:208	003002000000 Земли населенных пунктов	"Дошкольное, начальное и среднее общее образование", для эксплуатации зданий и сооружений образовательного учреждения	3	02.051	65	676,21	43 960,15
1350	Республика Северная Осетия-Алания, р-н Моздокский, г Моздок, мкр Промышленный	Моздокский	15:01:0103010:3	003002000000 Земли населенных пунктов	Для производственных нужд	6	06.000	20	747,07	14 941,40
1351	Республика Северная Осетия - Алания, Моздокский район, г. Моздок, ул. Железнодорожная, 14а	Моздокский	15:01:0103010:39	003002000000 Земли населенных пунктов	Земельные участки, предназначенные для размещения домов многоэтажной жилой застройки (использование земельного участка с целью эксплуатации жилых помещений многоквартирного дома)	2	02.060	3 345	1 326,11	4 435 837,95
1352	Респ. Северная Осетия - Алания, р-н Моздокский, г. Моздок, ул. Железнодорожная, 12 "в"	Моздокский	15:01:0103010:4	003002000000 Земли населенных пунктов	«Коммунальное обслуживание». размещение зданий и сооружений в целях обеспечения физических и юридических лиц коммунальными услугами (код 3.1)	6	03.012	23	543,70	12 505,10
1353	Северная Осетия - Алания респ, р-н Моздокский, г. Моздок, ул. Железнодорожная, 14 "б"	Моздокский	15:01:0103010:40	003002000000 Земли населенных пунктов	Земельные участки, предназначенные для размещения домов многоэтажной жилой застройки (использование земельного участка с целью эксплуатации помещений многоквартирного жилого дома)	2	02.060	2 628	1 326,11	3 485 017,08

№ пп	Местоположение ЗУ	Район	Кадастровый номер ЗУ	Категория земель	Разрешенное использование по документу	Код вида разрешенного использования (в соответствии с классификатором видов разрешенного использования земельных участков)	Вид использования объектов недвижимости	Площадь	УПКС	КС
1354	Северная Осетия - Алания респ, р-н Моздокский, г. Моздок, ул. Железнодорожная, 14 "в"	Моздокский	15:01:0103010:41	003002000000 Земли населенных пунктов	Земельные участки, предназначенные для размещения домов многоэтажной жилой застройки (использование земельного участка с целью эксплуатации помещений многоквартирного жилого дома)	2	02.060	4 945	1 326,11	6 557 613,95
1355	Республика Северная Осетия - Алания, Моздокский район, г. Моздок, ул. Железнодорожная 14	Моздокский	15:01:0103010:5	003002000000 Земли населенных пунктов	"Дошкольное, начальное и среднее общее образование". для эксплуатации зданий и сооружений образовательного учреждения	3	03.050	14 566	676,31	9 851 131,46
1356	Республика Северная Осетия-Алания, р-н Моздокский, г. Моздок, ул. Железнодорожная, у задней межи участка многоквартирного жилого дома №16	Моздокский	15:01:0103010:66	003002000000 Земли населенных пунктов	Хранение автотранспорта	7	02.071	32	517,18	16 549,76
1357	Республика Северная Осетия-Алания, р-н Моздокский, г. Моздок, ул. Железнодорожная, у задней межи участка многоквартирного жилого дома №16	Моздокский	15:01:0103010:67	003002000000 Земли населенных пунктов	Хранение автотранспорта	7	02.071	24	517,18	12 412,32
1358	Респ. Северная Осетия - Алания, р-н Моздокский, г. Моздок, ул. Железнодорожная, 16	Моздокский	15:01:0103010:7	003002000000 Земли населенных пунктов	Для производственных нужд	6	06.000	6 988	747,07	5 220 525,16
1359	Республика Северная Осетия-Алания, р-н Моздокский, г. Моздок, ул. Железнодорожная, у задней межи участка многоквартирного жилого дома № 16	Моздокский	15:01:0103010:71	003002000000 Земли населенных пунктов	Объекты гаражного назначения	7	02.071	24	517,18	12 412,32
1360	Респ. Северная Осетия - Алания, р-н Моздокский, г. Моздок, ул. Железнодорожная, 12	Моздокский	15:01:0103010:8	003002000000 Земли населенных пунктов	Земельные участки баз и складов (эксплуатация ангаров)	6	06.093	5 200	747,07	3 884 764,00
1361	Республика Северная Осетия-Алания, Моздокский район, г. Моздок, ул. Железнодорожная,12	Моздокский	15:01:0103010:9	003002000000 Земли населенных пунктов	Земельные участки, предназначенные для размещения производственных и административных зданий, строений, сооружений промышленности, коммунального хозяйства, материально-технического, продовольственного снабжения, сбыта и заготовок (использование участка с целью эксплуатации складского комплекса), " Объекты дорожного сервиса"	6	06.093	22 684	747,07	16 946 535,88
1362	Респ. Северная Осетия - Алания, р-н Моздокский, г. Моздок, ул. Железнодорожная, дом 2	Моздокский	15:01:0103011:10	003002000000 Земли населенных пунктов	Производственные нужды	6	06.000	22 190	747,07	16 577 483,30
1363	Респ. Северная Осетия - Алания, р-н Моздокский, г. Моздок, ул. Железнодорожная, 2 "п"	Моздокский	15:01:0103011:11	003002000000 Земли населенных пунктов	"производственная деятельность", для размещения ремонтно-строительной группы	6	06.000	3 386	747,07	2 529 579,02
1364	Республика Северная Осетия-Алания, р-н Моздокский, г Моздок, ул Железнодорожная, д 4	Моздокский	15:01:0103011:15	003002000000 Земли населенных пунктов	Земельные участки, предназначенные для размещения домов индивидуальной жилой застройки (использование земельного участка с целью эксплуатации жилого дома с хозпостройками); Земельные участки, предназначенные для размещения производственных зданий, строений, сооружений промышленности, коммунального хозяйства, материально-технического, продовольственного снабжения, сбыта заготовок (использование земельного участка с целью эксплуатации прирельсовой базы и складов)	13	02.010	5 453	530,44	2 892 489,32
1365	Респ. Северная Осетия - Алания, р-н Моздокский, г. Моздок, ул. Железнодорожная/Промышленная, дом 2/3	Моздокский	15:01:0103011:16	003002000000 Земли населенных пунктов	Использование ЗУ с целью эксплуатации здания (литер"Л") трансформаторной подстанции и нежилых сооружений, предназначенные для погрузки-разгрузки вторсырья, зданий (литер "Ж" кислородной станции, литер "Ч" водонапорной башни и нежилых сооружений, предназначенные для погрузки-разгрузки вторсырья, административного здания (литер "Д,Д1,Д2" предприятия по приему вторсырья	6	03.012	31 812	543,70	17 296 184,40
1366	Респ. Северная Осетия - Алания, р-н Моздокский, г. Моздок, ул. Железнодорожная, дом 16 "п"	Моздокский	15:01:0103011:19	003002000000 Земли населенных пунктов	Земельные участки, предназначенные для размещения домов индивидуальной жилой застройки (использование земельного участка с целью эксплуатации жилого дома с хозпостройками)	13	02.010	4 065	530,44	2 156 238,60
1367	Респ. Северная Осетия - Алания, р-н Моздокский, г. Моздок, ул. Железнодорожная, дом 8	Моздокский	15:01:0103011:2	003002000000 Земли населенных пунктов	Склады	6	06.090	11 022	747,07	8 234 205,54
1368	Республика Северная Осетия-Алания, р-н Моздокский, г Моздок, ул Железнодорожная, д 6а	Моздокский	15:01:0103011:20	003002000000 Земли населенных пунктов	Земельные участки, предназначенные для размещения производственных и административных зданий, строений, сооружений промышленности, коммунального хозяйства, материально-технического, продовольственного снабжения, сбыта и заготовок (использование земельного участка с целью строительства зданий и сооружений ФБУ ИК-6 УФСИН России по Ставропольскому краю)	6	06.000	4 341	747,07	3 243 030,87

№ пп	Местоположение ЗУ	Район	Кадастровый номер ЗУ	Категория земель	Разрешенное использование по документу	Код вида разрешенного использования (в соответствии с классификатором видов разрешенного использования земельных участков)	Вид использования объектов недвижимости	Площадь	УПКС	КС
1369	Российская Федерация, Республика Северная Осетия - Алания, Моздокский муниципальный район, Моздокское городское поселение, г. Моздок, ул. Железнодорожная, 4в	Моздокский	15:01:0103011:218	003002000000 Земли населенных пунктов	"Строительная промышленность"	6	06.060	3 315	747,07	2 476 537,05
1370	Российская Федерация, Республика Северная Осетия-Алания, Моздокский муниципальный район, Моздокское городское поселение, г. Моздок, ул. Железнодорожная, д. 4"А"	Моздокский	15:01:0103011:219	003002000000 Земли населенных пунктов	"Строительная промышленность"	6	06.060	1 021	747,07	762 758,47
1371	Республика Северная Осетия-Алания, р-н Моздокский, г Моздок, ул Железнодорожная, д 10	Моздокский	15:01:0103011:3	003002000000 Земли населенных пунктов	Земельные участки, предназначенные для размещения домов индивидуальной жилой застройки (использование земельного участка с целью эксплуатации жилого дома с хозпостройками)	13	02.010	3 500	530,44	1 856 540,00
1372	Северная Осетия - Алания респ, р-н Моздокский, г Моздок, ул Железнодорожная, 10 "в"	Моздокский	15:01:0103011:38	003002000000 Земли населенных пунктов	Для размещения домов индивидуальной жилой застройки	13	02.010	4 426	530,44	2 347 727,44
1373	Северная Осетия - Алания респ, р-н Моздокский, г Моздок, ул Железнодорожная, 10 "а"	Моздокский	15:01:0103011:39	003002000000 Земли населенных пунктов	Для размещения домов индивидуальной жилой застройки	13	02.010	3 903	530,44	2 070 307,32
1374	Северная Осетия - Алания респ, р-н Моздокский, г. Моздок, ул. Железнодорожная, 8"а"	Моздокский	15:01:0103011:5	003002000000 Земли населенных пунктов	использование ЗУ с целью эксплуатации объектов обеспечения безопасности в чрезвычайных ситуациях	3	08.030	6 091	371,31	2 261 649,21
1375	Респ. Северная Осетия - Алания, р-н Моздокский, г. Моздок, ул. Железнодорожная, дом 2"в"	Моздокский	15:01:0103011:7	003002000000 Земли населенных пунктов	Для производственных нужд	6	06.000	16 310	747,07	12 184 711,30
1376	Северная Осетия - Алания респ, р-н Моздокский, г. Моздок, ул. Железнодорожная, 6	Моздокский	15:01:0103011:8	003002000000 Земли населенных пунктов	Земельные участки, предназначенные для размещения производственных и административных зданий, строений, сооружений промышленности, коммунального хозяйства, материально-технического, продовольственного снабжения, сбыта и заготовок (использование земельного участка с целью эксплуатации нежилых зданий)	6	06.000	5 316	747,07	3 971 424,12
1377	Республика Северная Осетия-Алания, р-н Моздокский, г Моздок, ул Железнодорожная, № 2	Моздокский	15:01:0103011:90	003002000000 Земли населенных пунктов	Земельные участки, предназначенные для размещения домов малоэтажной жилой застройки, в том числе индивидуальной жилой застройки	13	02.010	2 228	530,44	1 181 820,32
1378	Респ. Северная Осетия - Алания, р-н Моздокский, г Моздок, ул Горшинная, дом 1"в", кв. 2	Моздокский	15:01:0103013:10	003002000000 Земли населенных пунктов	Под индивидуальное жилищное строительство	13	02.010	330	530,44	175 045,20
1379	Респ. Северная Осетия - Алания, р-н Моздокский, г. Моздок, ул. Гардинная, дом 1"а", кв. 3,4,5	Моздокский	15:01:0103013:11	003002000000 Земли населенных пунктов	Под индивидуальное жилищное строительство	13	02.010	944	530,44	500 735,36
1380	Республика Северная Осетия-Алания, р-н Моздокский, г Моздок, ул Горшинная, д 7	Моздокский	15:01:0103013:12	003002000000 Земли населенных пунктов	Земельные участки, предназначенные для размещения домов индивидуальной жилой застройки (использование земельного участка с целью эксплуатации жилого дома с хозпостройками)	13	02.010	1 077	530,44	571 283,88
1381	Респ. Северная Осетия - Алания, р-н Моздокский, г Моздок, ул Горшинная, дом 8	Моздокский	15:01:0103013:13	003002000000 Земли населенных пунктов	Для индивидуального жилищного строительства	13	02.010	1 210	530,44	641 832,40
1382	Республика Северная Осетия-Алания, р-н Моздокский, г Моздок, ул Гардинная, д 12	Моздокский	15:01:0103013:14	003002000000 Земли населенных пунктов	Земельные участки других промышленных предприятий (для производственных нужд)	6	06.000	6 281	747,07	4 692 346,67
1383	Респ. Северная Осетия - Алания, р-н Моздокский, г. Моздок, ул. Гардинная, 12	Моздокский	15:01:0103013:15	003002000000 Земли населенных пунктов	Земельные участки других промышленных предприятий (для производственных нужд)	6	06.000	2 919	747,07	2 180 697,33
1384	Республика Северная Осетия - Алания, Моздокский район, г. Моздок, ул. Гардинная, 4	Моздокский	15:01:0103013:16	003002000000 Земли населенных пунктов	«Предоставление коммунальных услуг», размещение зданий и сооружений, обеспечивающих поставку воды, тепла, электричества, газа, отвод канализационных стоков, очистку и уборку объектов недвижимости (котельных, водозаборов, очистных сооружений, насосных станций, водопроводов, линий электропередач, трансформаторных подстанций, газопроводов, линий связи, телефонных станций, канализаций, стоянок, гаражей и мастерских для обслуживания уборочной и аварийной техники, сооружений, необходимых для сбора и плавки снега)	6	03.012	2 270	543,70	1 234 199,00
1385	Северная Осетия - Алания респ, р-н Моздокский, г. Моздок, ул Гардинная, 9	Моздокский	15:01:0103013:17	003002000000 Земли населенных пунктов	Земельные участки, предназначенные для размещения домов индивидуальной жилой застройки (земельный участок, предназначенный для эксплуатации индивидуального жилого дома и хозяйственных построек)	13	02.010	1 764	530,44	935 696,16
1386	Респ. Северная Осетия - Алания, р-н Моздокский, г. Моздок, ул. Гардинная	Моздокский	15:01:0103013:2	003002000000 Земли населенных пунктов	Коммунальное обслуживание	6	03.012	8 311	543,70	4 518 690,70
1387	Респ. Северная Осетия - Алания, р-н Моздокский, г Моздок, ул Горшинная, дом 6"1	Моздокский	15:01:0103013:3	003002000000 Земли населенных пунктов	Под индивидуальное жилищное строительство	13	02.010	1 136	530,44	602 579,84
1388	Респ. Северная Осетия - Алания, р-н Моздокский, г. Моздок, ул. Гардинная, 11	Моздокский	15:01:0103013:4	003002000000 Земли населенных пунктов	Малоэтажная жилая застройка (индивидуальное жилищное строительство, размещение дачных домов и садовых домов), для эксплуатации жилого дома	13	02.010	952	530,44	504 978,88

№ п/п	Местоположение ЗУ	Район	Кадастровый номер ЗУ	Категория земель	Разрешенное использование по документу	Код вида разрешенного использования (в соответствии с классификатором видов разрешенного использования земельных участков)	Вид использования объектов недвижимости	Площадь	УПКС	КС
1389	Республика Северная Осетия-Алания, Моздокский район, г. Моздок, ул. Гардинная, 1а	Моздокский	15:01:0103013:47	003002000000 Земли населенных пунктов	Земельные участки, предназначенные для размещения домов многоэтажной жилой застройки (использование земельного участка с целью эксплуатации жилых помещений многоквартирного дома)	2	02.060	1 705	1 326,11	2 261 017,55
1390	Северная Осетия - Алания респ, р-н Моздокский, г Моздок, ул Гардинная, 2	Моздокский	15:01:0103013:48	003002000000 Земли населенных пунктов	Земельные участки предназначенные для размещения домов многоэтажной жилой застройки (использование земельного участка с целью эксплуатации помещений многоквартирного жилого дома)	2	02.060	1 009	1 326,11	1 338 044,99
1391	Российская Федерация, Республика Северная Осетия-Алания, Моздокский район, г Моздок, ул. Гардинная, 10	Моздокский	15:01:0103013:5	003002000000 Земли населенных пунктов	Под индивидуальное жилищное строительство	13	02.010	980	530,44	519 831,20
1392	Республика Северная Осетия-Алания, р-н Моздокский, г Моздок, ул. Гардинная, 5	Моздокский	15:01:0103013:54	003002000000 Земли населенных пунктов	Среднеэтажная жилая застройка (земельный участок, предназначенный для размещения многоквартирного жилого дома)	2	02.050	1 356	1 326,11	1 798 205,16
1393	Республика Северная Осетия-Алания, р-н Моздокский, г Моздок, ул Гардинная, д 1, кв 1	Моздокский	15:01:0103013:6	003002000000 Земли населенных пунктов	Для индивидуального жилищного строительства	13	02.010	242	530,44	128 366,48
1394	Респ. Северная Осетия - Алания, р-н Моздокский, г. Моздок, ул. Промышленная, 1	Моздокский	15:01:0103013:8	003002000000 Земли населенных пунктов	Для устройства охранной зоны военного объекта	3	08.030	6 192	371,31	2 299 151,52
1395	Республика Северная Осетия - Алания, Моздокский район, г. Моздок, ул. Гарданная, 3	Моздокский	15:01:0103013:9	003002000000 Земли населенных пунктов	Среднеэтажная жилая застройка	2	02.050	1 110	1 326,11	1 471 982,10
1396	Республика Северная Осетия-Алания, р-н Моздокский, г Моздок, ул Гастелло, 4	Моздокский	15:01:0103014:1	003002000000 Земли населенных пунктов	Для эксплуатации территории общежития	2	02.013	2 787	1 326,11	3 695 868,57
1397	Респ. Северная Осетия - Алания, р-н Моздокский, г. Моздок, ул. Промышленная, дом 1	Моздокский	15:01:0103014:2	003002000000 Земли населенных пунктов	Для эксплуатации объектов недвижимости	3	08.030	32 337	371,31	12 007 051,47
1398	Респ. Северная Осетия - Алания, р-н Моздокский, г. Моздок, ул. Промышленная, дом 1	Моздокский	15:01:0103014:3	003002000000 Земли населенных пунктов	Для устройства стоянки автомобилей	7	07.023	2 462	583,49	1 436 552,38
1399	Респ. Северная Осетия - Алания, р-н Моздокский, г. Моздок, ул. Промышленная, дом 1	Моздокский	15:01:0103014:4	003002000000 Земли населенных пунктов	Для складирования строительных материалов.	6	06.093	7 020	747,07	5 244 431,40
1400	Респ. Северная Осетия - Алания, р-н Моздокский, г. Моздок, ул. Гагарина, 1 "а"	Моздокский	15:01:0103015:1	003002000000 Земли населенных пунктов	Для эксплуатации магазина	4	04.040	546	1 379,15	753 015,90
1401	Респ Северная Осетия - Алания, Моздокский р-н, г Моздок, ул Фабричная, 1 б	Моздокский	15:01:0103015:190	003002000000 Земли населенных пунктов	Производственная деятельность	6	06.000	830	747,07	620 068,10
1402	Респ. Северная Осетия - Алания, р-н Моздокский, г. Моздок, у левой межи ранее предоставленного участка по ул. Промышленная, 1, у въезда со стороны ул. Железнодорожная	Моздокский	15:01:0103015:4	003002000000 Земли населенных пунктов	Для размещения военной материально-технической базы	3	08.030	4 690	371,31	1 741 443,90
1403	Респ. Северная Осетия - Алания, р-н Моздокский, г. Моздок, ул. Гардинная	Моздокский	15:01:0103015:5	003002000000 Земли населенных пунктов	Земельные участки АТС (строительство здания телефонной станции)	6	06.080	100	888,49	88 849,00
1404	Республика Северная Осетия-Алания, р-н Моздокский, г. Моздок, ул. Фабричная, 1 "в"	Моздокский	15:01:0103015:62	003002000000 Земли населенных пунктов	Земельные участки, предназначенные для размещения производственных и административных зданий, строений, сооружений промышленности, коммунального хозяйства, материально-технического, продовольственного снабжения, сбыта и заготовок (использование земельного участка с целью эксплуатации производственного комплекса гардинной фабрики)	6	06.000	2 032	747,07	1 518 046,24
1405	Респ. Северная Осетия - Алания, р-н Моздокский, г. Моздок, ул. Фабричная, 1	Моздокский	15:01:0103015:64	003002000000 Земли населенных пунктов	Земельные участки, предназначенные для размещения производственных и административных зданий, строений, сооружений промышленности, коммунального хозяйства, материально-технического, продовольственного снабжения, сбыта и заготовок (использование земельного участка с целью эксплуатации производственного комплекса гардинной фабрики)	6	06.000	602	747,07	449 736,14
1406	Респ. Северная Осетия - Алания, р-н Моздокский, г. Моздок, ул. Фабричная, 1	Моздокский	15:01:0103015:65	003002000000 Земли населенных пунктов	Земельные участки, предназначенные для размещения производственных и административных зданий, строений, сооружений промышленности, коммунального хозяйства, материально-технического, продовольственного снабжения, сбыта и заготовок (использование земельного участка с целью эксплуатации производственного комплекса гардинной фабрики)	6	06.000	1 351	747,07	1 009 291,57
1407	Северная Осетия-Алания респ, Моздокский р-н, г. Моздок, ул. Гагарина, районе участка №1 "а"	Моздокский	15:01:0103015:73	003002000000 Земли населенных пунктов	Деловое управление	4	04.010	2 670	1 379,15	3 682 330,50
1408	Республика Северная Осетия - Алания, мр-н Моздокский, г.п. Моздокское, г Моздок, ул Фабричная, з/у 1	Моздокский	15:01:0103015:74	003002000000 Земли населенных пунктов	Легкая промышленность	6	06.000	72 894	747,07	54 456 920,58
1409	Республика Северная Осетия-Алания, р-н Моздокский, г. Моздок, ул. Гардинная, 17	Моздокский	15:01:0103015:75	003002000000 Земли населенных пунктов	Легкая промышленность, для эксплуатации производственного комплекса гардинной фабрики	6	06.000	378	747,07	282 392,46

№ п/п	Местоположение ЗУ	Район	Кадастровый номер ЗУ	Категория земель	Разрешенное использование по документу	Код вида разрешенного использования (в соответствии с классификатором видов разрешенного использования земельных участков)	Вид использования объектов недвижимости	Площадь	УПКС	КС
1410	Республика Северная Осетия-Алания, р-н Моздокский, г. Моздок, ул. Гарданная №19	Моздокский	15:01:0103015:76	003002000000 Земли населенных пунктов	Земельные участки, предназначенные для размещения производственных и административных зданий, строений, сооружений промышленности, коммунального хозяйства, материально-технического, продовольственного снабжения, сбыта и заготовок (использование земельного участка с целью эксплуатации производственного комплекса гардонной фабрики)	6	06:000	183	747,07	136 713,81
1411	Северная Осетия - Алания респ. р-н Моздокский, г Моздок, ул Гагарина, 27	Моздокский	15:01:0104001:11	003002000000 Земли населенных пунктов	Земельные участки, предназначенные для разработки полезных ископаемых, размещения железнодорожных путей, автомобильных дорог, искусственно созданных внутренних водных путей, причалов, пристаней, полос отвода железных и автомобильных дорог, водных путей, трубопроводов, кабельных, радиорелейных и воздушных линий связи и линий радиофикации, воздушных линий электропередачи конструктивных элементов и сооружений, объектов, необходимых для эксплуатации, содержания, строительства, реконструкции, ремонта, развития наземных и подземных зданий, строений, сооружений, устройств транспорта, энергетики и связи размещение наземных сооружений и инфраструктуры спутниковой связи, объектов космической деятельности, обороны, безопасности (использование земельного участка с целью строительства и эксплуатации склада военно-технического имущества)	6	06.093	35 000	747,07	26 147 450,00
1412	Северная Осетия - Алания респ. р-н Моздокский, г Моздок, ул Гагарина, 27	Моздокский	15:01:0104001:12	003002000000 Земли населенных пунктов	использование ЗУ с целью строительства и эксплуатации склада военно - технического имущества	3	08.000	35 000	371,31	12 995 850,00
1413	Республика Северная Осетия-Алания, р-н Моздокский, г Моздок, ул Промышленная, 4	Моздокский	15:01:0104001:120	003002000000 Земли населенных пунктов	Общественное питание	4	04:060	3 027	1 180,23	3 572 556,21
1414	Республика Северная Осетия-Алания, Моздокский район, г. Моздок, ул.Фабричная 10	Моздокский	15:01:0104001:123	003002000000 Земли населенных пунктов	Земельные участки, предназначенные для размещения домов многоэтажной жилой застройки	2	02:060	3 600	1 326,11	4 773 996,00
1415	Респ. Северная Осетия - Алания, р-н Моздокский. Межселенные земли от оси р.Терек до оси Надтеречного канала, р-н с. Раздольного	Моздокский	15:01:0104001:13	003003000000 Земли промышленности, энергетики, транспорта, связи, радиовещания, телевидения, информатики, земли для обеспечения космической деятельности, земли обороны, безопасности и земли иного специального назначения	Энергетика	6	03.012	969	344,74	334 053,06
1416	Республика Северная Осетия-Алания, р-н Моздокский, г Моздок, ул Промышленная д 6	Моздокский	15:01:0104001:16	003002000000 Земли населенных пунктов	Земельные участки, предназначенные для размещения объектов торговли, общественного питания и бытового обслуживания (использование земельного участка с целью эксплуатации многотопливной АЗС)	4	04:095	8 384	3 348,49	28 073 740,16
1417	Республика Северная Осетия-Алания, р-н Моздокский, г Моздок, ул Промышленная, 2	Моздокский	15:01:0104001:164	003002000000 Земли населенных пунктов	"Общественное питание"	4	04.060	2 488	1 180,23	2 936 412,24
1418	Республика Северная Осетия-Алания, р-н Моздокский, г. Моздок, ул. Фабричная, д. 11	Моздокский	15:01:0104001:166	003002000000 Земли населенных пунктов	Коммунальное обслуживание	6	11.030	12 689	543,70	6 899 009,30

№ пп	Местоположение ЗУ	Район	Кадастровый номер ЗУ	Категория земель	Разрешенное использование по документу	Код вида разрешенного использования (в соответствии с классификатором видов разрешенного использования земельных участков)	Вид использования объектов недвижимости	Площадь	УПКС	КС
1419	Северная Осетия - Алания респ. р-н Моздокский, г Моздок, у левой межи ул Гоголя, 27	Моздокский	15:01:0104001:17	003002000000 Земли населенных пунктов	земельные участки, предназначенные для разработки полезных ископаемых, размещения железнодорожных путей, автомобильных дорог, искусственно созданных внутренних водных путей, причалов, пристаней, полос отвода железных и автомобильных дорог, водных путей, трубопроводов, кабельных, радиорелейных и воздушных линий связи и линий радиофикации, воздушных линий электропередачи конструктивных элементов и сооружений, объектов, необходимых для эксплуатации, содержания, строительства, реконструкции, ремонта, развития наземных и подземных зданий, строений, сооружений, устройств транспорта, энергетики и связи; размещения наземных сооружений и инфраструктуры спутниковой связи, объектов космической деятельности, обороны, безопасности (использования земельного участка с целью размещения оборудования санитарно-охранной зоны военного городка)	3	08.000	21 000	371,31	7 797 510,00
1420	Республика Северная Осетия-Алания, р-н Моздокский, с Троицкое, ул Степная, д 128	Моздокский	15:01:0104001:18	003002000000 Земли населенных пунктов	Автомобильный транспорт (земельный участок, предназначенный для размещения автопарковой зоны военной части)	3	08-030	117 185	274,92	32 216 500,20
1421	Республика Северная Осетия-Алания, р-н Моздокский, г Моздок, ул Фабричная, 8 "а"	Моздокский	15:01:0104001:2	003002000000 Земли населенных пунктов	Для производственных нужд	6	06-000	9 841	747,07	7 351 915,87
1422	Республика Северная Осетия-Алания, Моздокский р-н, г. Моздок, ул. Фабричная, 9 а	Моздокский	15:01:0104001:279	003002000000 Земли населенных пунктов	Обслуживание жилой застройки	6	03.012	9	543,70	4 893,30
1423	Республика Северная Осетия - Алания, Моздокский район, г Моздок, ул 3 Космодемьянской, 7	Моздокский	15:01:0104001:280	003002000000 Земли населенных пунктов	Малоэтажная многоквартирная жилая застройка	2	02.013	900	1 326,11	1 193 499,00
1424	Респ. Северная Осетия - Алания, р-н. Моздокский, г. Моздок, ул. 3. Космодемьянской, 7а	Моздокский	15:01:0104001:281	003002000000 Земли населенных пунктов	Малоэтажная многоквартирная жилая застройка	2	02-013	901	1 326,11	1 194 825,11
1425	Республика Северная Осетия-Алания, р-н Моздокский, г Моздок, ул Гагарина, д 27	Моздокский	15:01:0104001:49	003002000000 Земли населенных пунктов	Земельные участки, предназначенные для размещения производственных и административных зданий, строений, сооружений промышленности, коммунального хозяйства, материально-технического, продовольственного снабжения, сбыта и заготовок (использование земельного участка с целью дислокации воинской части)	6	06.000	55 343	747,07	41 345 095,01
1426	Северная Осетия - Алания респ. р-н Моздокский, г Моздок, у правой стороны автодороги Моздок-Курская, у перекрестка автодороги Ставрополь-Крайновка	Моздокский	15:01:0104001:50	003002000000 Земли населенных пунктов	Использование земельного участка с целью строительства капитального здания контрольно-пропускного пункта	3	07-022	200	371,31	74 262,00
1427	Республика Северная Осетия-Алания, Моздокский р-н, г. Моздок, ул. Фабричная, 9	Моздокский	15:01:0104001:54	003002000000 Земли населенных пунктов	Среднеэтажная жилая застройка	2	02-050	3 600	1 326,11	4 773 996,00
1428	Республика Северная Осетия-Алания, р-н Моздокский, г. Моздок, ул. Гагарина, у задней межи участка № 27	Моздокский	15:01:0104001:55	003002000000 Земли населенных пунктов	Земельные участки, предназначенные для разработки полезных ископаемых, размещения железнодорожных путей, автомобильных дорог, искусственно созданных внутренних водных путей, причалов, пристаней, полос отвода железных и автомобильных дорог, водных путей, трубопроводов, кабельных, радиорелейных и воздушных линий связи и линий радиофикации,воздушных линий электропередачи конструктивныхэлементов и сооружений, объектов необходимых для эксплуатации, содержания, строительства, реконструкции, ремонта, развития наземных и подземных зданий, строений, устройств транспорта, энергетики и связи; размещения наземных сооружений и инфраструктуры спутниковой связи, космической деятельности, обороны, безопасности	6	07-011	14 920	32,72	488 182,40
1429	Республика Северная Осетия-Алания, р-н Моздокский, за чертой населенного пункта, с.Троицкое, у северной и восточной межи ранее согласованного заявителю участка с кадастровым номером 15.01.0104001:18	Моздокский	15:01:0104001:56	003002000000 Земли населенных пунктов	Автомобильный транспорт (земельный участок, предназначенный для размещения строительства автопарка войсковой части №3737 Министерства Внутренних Дел России)	3	08-030	56 977	274,92	15 664 116,84

№ пп	Местоположение ЗУ	Район	Кадастровый номер ЗУ	Категория земель	Разрешенное использование по документу	Код вида разрешенного использования (в соответствии с классификатором видов разрешенного использования земельных участков)	Вид использования объектов недвижимости	Площадь	УПКС	КС
1430	РСО-Алания. Моздокский район, г. Моздок, ул. Гагарина, 27	Моздокский	15:01:0104002:4	003002000000 Земли населенных пунктов	Земельные участки, предназначенные для размещения производственных и административных зданий, строений, сооружений промышленности, коммунального хозяйства, материально-технического, продовольственного снабжения, сбыта и заготовок (использование земельного участка с целью дислокации воинской части)	3	08.030	13 807	371,31	5 126 677,17
1431	Республика Северная Осетия-Алания, р-н Моздокский, г Моздок, ул Гастелло, 7	Моздокский	15:01:0104003:1	003002000000 Земли населенных пунктов	Земельные участки под военными объектами (для специального использования)	3	08.030	9 672	371,31	3 591 310,32
1432	Респ. Северная Осетия - Алания, р-н Моздокский, г. Моздок, ул. Гастелло, дом 1	Моздокский	15:01:0104003:2	003002000000 Земли населенных пунктов	Земельные участки, предназначенные для размещения домов индивидуальной жилой застройки (земельные участки, предназначенные для эксплуатации жилого дома с хозпостройками)	13	02.010	547	530,44	290 150,68
1433	Респ. Северная Осетия - Алания, р-н Моздокский, г. Моздок, ул. Гагарина, дом 30	Моздокский	15:01:0104003:3	003002000000 Земли населенных пунктов	Для производственных нужд	6	06.000	1 700	747,07	1 270 019,00
1434	Респ. Северная Осетия - Алания, р-н Моздокский, г Моздок, ул Фабричная, 1 "а"	Моздокский	15:01:0104003:4	003002000000 Земли населенных пунктов	Для ведения учебно-воспитательной деятельности	3	03.050	4 885	676,31	3 303 774,35
1435	Республика Северная Осетия-Алания, р-н Моздокский, г Моздок, ул Гастелло, 3	Моздокский	15:01:0104003:5	003002000000 Земли населенных пунктов	Земельные участки, предназначенные для размещения малоэтажных жилых домов (земельные участки, предназначенные для эксплуатации помещений многоквартирного дома)	2	02.060	980	1 326,11	1 299 587,80
1436	Республика Северная Осетия-Алания, р-н Моздокский, г. Моздок, ул. Гастелло, у левой межи участка, отнесенного к многоэтажному дому № 4	Моздокский	15:01:0104003:6	003002000000 Земли населенных пунктов	Малоэтажная жилая застройка (индивидуальное жилищное строительство, размещение дачных домов и садовых домов), для эксплуатации капитального гаража	7	02.071	29	517,18	14 998,22
1437	Респ. Северная Осетия - Алания, р-н Моздокский, г. Моздок, ул. Гастелло, 4	Моздокский	15:01:0104003:9	003002000000 Земли населенных пунктов	Земельные участки предназначенные для размещения гаражей и автостоянок(использование земельного участка с целью эксплуатации капитального гаража)	7	02.071	28	517,18	14 481,04
1438	Республика Северная Осетия-Алания, р-н Моздокский, г Моздок, ул Гастелло, 4а	Моздокский	15:01:0104004:1	003002000000 Земли населенных пунктов	Под индивидуальное жилищное строительство	13	02.010	1 190	530,44	631 223,60
1439	Республика Северная Осетия-Алания, р-н Моздокский, г Моздок, ул 3 Космодемьянской, д 3а	Моздокский	15:01:0104004:101	003002000000 Земли населенных пунктов	Малоэтажная многоквартирная жилая застройка	2	02.013	486	1 326,11	644 489,46
1440	Северная Осетия - Алания респ, р-н Моздокский, г Моздок, ул 3 Космодемьянской, 2	Моздокский	15:01:0104004:102	003002000000 Земли населенных пунктов	Для индивидуального жилищного строительства	13	02.010	805	530,44	427 004,20
1441	Северная Осетия - Алания респ, р-н Моздокский, г. Моздок, ул. 3.Космодемьянской, 3	Моздокский	15:01:0104004:103	003002000000 Земли населенных пунктов	Земельные участки, предназначенные для размещения домов многоэтажной жилой застройки (использование земельного участка с целью эксплуатации помещений многоквартирного жилого дома)	2	02.060	601	1 326,11	796 992,11
1442	Республика Северная Осетия-Алания, р-н Моздокский, г Моздок, ул Гастелло, д 3/1	Моздокский	15:01:0104004:11	003002000000 Земли населенных пунктов	Под индивидуальное жилищное строительство	13	02.010	45	530,44	23 869,80
1443	Респ. Северная Осетия - Алания, р-н Моздокский, г Моздок, ул Гастелло, дом 3/2	Моздокский	15:01:0104004:12	003002000000 Земли населенных пунктов	Под индивидуальное жилищное строительство	13	02.010	67	530,44	35 539,48
1444	Респ. Северная Осетия - Алания, р-н Моздокский, г. Моздок, ул. Гастелло, дом 16	Моздокский	15:01:0104004:13	003002000000 Земли населенных пунктов	Земельные участки, предназначенные для размещения домов индивидуальной жилой застройки (использование земельного участка с целью эксплуатации жилого дома с хозпостройками)	13	02.010	528	530,44	280 072,32
1445	Респ. Северная Осетия - Алания, р-н Моздокский, г Моздок, ул Фабричная, 7	Моздокский	15:01:0104004:14	003002000000 Земли населенных пунктов	Земельные участки, предназначенные для размещения домов малоэтажной жилой застройки, в том числе индивидуальной жилой застройки (эксплуатация жилого дома)	13	02.010	700	530,44	371 308,00
1446	Респ. Северная Осетия - Алания, р-н Моздокский, г. Моздок, ул. Фабричная, дом 7 "а"	Моздокский	15:01:0104004:15	003002000000 Земли населенных пунктов	Земельные участки, предназначенные для размещения домов индивидуальной жилой застройки (использование земельного участка с целью строительство жилого дома с хозпостройками)	13	02.010	899	530,44	476 865,56
1447	Респ. Северная Осетия - Алания, р-н Моздокский, г Моздок, ул Гоголева, дом 1 "А"	Моздокский	15:01:0104004:17	003002000000 Земли населенных пунктов	Коммерческая деятельность	4	04.040	550	1 379,15	758 532,50
1448	Респ. Северная Осетия - Алания, р-н Моздокский, г Моздок, ул Гоголева, дом 4	Моздокский	15:01:0104004:18	003002000000 Земли населенных пунктов	Производственные нужды	6	06.000	92 360	747,07	69 014 326,60
1449	Республика Северная Осетия - Алания, р-н Моздокский, г. Моздок, ул. Фабричная, 2	Моздокский	15:01:0104004:2	003002000000 Земли населенных пунктов	Индивидуальное жилищное строительство	13	02.010	692	530,44	367 064,48
1450	Республика Северная Осетия-Алания, р-н Моздокский, г Моздок, ул Гастелло/Гагарина, б/н	Моздокский	15:01:0104004:20	003002000000 Земли населенных пунктов	Военная часть	3	08.030	600	371,31	222 786,00
1451	Республика Северная Осетия-Алания, р-н Моздокский, г Моздок, ул Гастелло, 7	Моздокский	15:01:0104004:21	003002000000 Земли населенных пунктов	Военная часть	3	08.030	9 670	371,31	3 590 567,70
1452	Респ. Северная Осетия - Алания, р-н Моздокский, г Моздок, у левой межи многоквартирного жилого дома по ул. 3.Космодемьянской, 3	Моздокский	15:01:0104004:26	003002000000 Земли населенных пунктов	Земельные участки, предназначенные для размещения гаражей и автостоянок (использование земельного участка с целью эксплуатации капитального гаража)	7	02.071	27	517,18	13 963,86

№ пп	Местоположение ЗУ	Район	Кадастровый номер ЗУ	Категория земель	Разрешенное использование по документу	Код вида разрешенного использования (в соответствии с классификатором видов разрешенного использования земельных участков)	Вид использования объектов недвижимости	Площадь	УПКС	КС
1453	Северная Осетия - Алания респ, р-н Моздокский, г Моздок, ул З.Космодемьянской, 1	Моздокский	15:01:0104004:27	003002000000 Земли населенных пунктов	Земельные участки, предназначенные для размещения домов многоэтажной жилой застройки (использование земельного участка с целью эксплуатации жилых помещений многоквартирного дома)	2	02.060	1 423	1 326,11	1 887 054,53
1454	Российская Федерация, Республика Северная Осетия-Алания, Моздокский муниципальный район, Моздокское городское поселение, г. Моздок, ул. 3 Космодемьянской, 26	Моздокский	15:01:0104004:287	003002000000 Земли населенных пунктов	Размещение гаражей для собственных нужд	7	02.071	19	517,18	9 826,42
1455	Республика Северная Осетия - Алания, муниципальный район Моздокский, городское поселение Моздокское, г. Моздок, ул. 3 Космодемьянской, 4 б	Моздокский	15:01:0104004:290	003002000000 Земли населенных пунктов	"Размещение гаражей для собственных нужд"	7	02.071	21	517,18	10 860,78
1456	Респ. Северная Осетия - Алания, р-н Моздокский, г Моздок, ул Фабричная, дом 5	Моздокский	15:01:0104004:3	003002000000 Земли населенных пунктов	Для индивидуального жилищного строительства	13	02.010	534	530,44	283 254,96
1457	Республика Северная Осетия - Алания, Моздокский район, г. Моздок, ул. Гастелло, 2	Моздокский	15:01:0104004:4	003002000000 Земли населенных пунктов	Земельные участки, предназначенные для размещения многоквартирных домов малоэтажной жилой застройки	2	02.013	648	1 326,11	859 319,28
1458	Республика Северная Осетия-Алания, р-н Моздокский, г Моздок, ул Гастелло, 1	Моздокский	15:01:0104004:5	003002000000 Земли населенных пунктов	Под индивидуальное жилищное строительство	13	02.010	547	530,44	290 150,68
1459	Российская Федерация, Республика Северная Осетия - Алания, р-н Моздокский, г. Моздок, ул. Фабричная, 1	Моздокский	15:01:0104004:6	003002000000 Земли населенных пунктов	Малоэтажная многоквартирная жилая застройка	2	02.013	700	1 326,11	928 277,00
1460	Респ. Северная Осетия - Алания, р-н Моздокский, г Моздок, ул Фабричная, дом 3	Моздокский	15:01:0104004:7	003002000000 Земли населенных пунктов	Под индивидуальное жилищное строительство	13	02.010	511	530,44	271 054,84
1461	Респ. Северная Осетия - Алания, р-н Моздокский, г. Моздок, ул. Фабричная, дом 4	Моздокский	15:01:0104004:8	003002000000 Земли населенных пунктов	Земельные участки, предназначенные для размещения домов индивидуальной жилой застройки (земельные участки, предназначенные для эксплуатации жилого дома с хозпостройками)	13	02.010	523	530,44	277 420,12
1462	Респ. Северная Осетия - Алания, р-н Моздокский, г Моздок, ул Фабричная, дом 6	Моздокский	15:01:0104005:1	003002000000 Земли населенных пунктов	Индивидуальное жилищное строительство	13	02.010	530	530,44	281 133,20
1463	Республика Северная Осетия-Алания, Моздокский район, г.Моздок, ул.З.Космодемьянской, 5	Моздокский	15:01:0104005:10	003002000000 Земли населенных пунктов	Земельные участки предназначенные для размещения домов многоэтажной жилой застройки(использование земельного участка с целью эксплуатации жилых помещений многоквартирного дома)	2	02.060	1 382	1 326,11	1 832 684,02
1464	Республика Северная Осетия-Алания, р-н Моздокский, г Моздок, ул Гастелло, 4	Моздокский	15:01:0104005:11	003002000000 Земли населенных пунктов	Земельные участки предназначенные для размещения домов многоэтажной жилой застройки (использование земельного участка с целью эксплуатации жилых помещений многоквартирного дома)	2	02.060	5 441	1 326,11	7 215 364,51
1465	Республика Северная Осетия - Алания, Моздокский район, г. Моздок, ул. З.Космодемьянской, 4	Моздокский	15:01:0104005:12	003002000000 Земли населенных пунктов	Земельные участки, предназначенные для размещения домов многоэтажной жилой застройки (использование земельного участка с целью эксплуатации жилых помещений многоквартирного дома)	2	02.060	1 223	1 326,11	1 621 832,53
1466	Северная Осетия - Алания респ, р-н Моздокский, г. Моздок, ул. Гастелло, в районе участка многоквартирного жилого дома № 1 "а"	Моздокский	15:01:0104005:13	003002000000 Земли населенных пунктов	Объекты гаражного назначения	7	02.071	20	517,18	10 343,60
1467	Северная Осетия - Алания респ, р-н Моздокский, г Моздок, ул Гастелло, в районе участка многоквартирного жилого дома № 1 "а"	Моздокский	15:01:0104005:15	003002000000 Земли населенных пунктов	Объекты гаражного назначения	7	02.071	22	517,18	11 377,96
1468	Респ. Северная Осетия - Алания, р-н Моздокский, г. Моздок, ул. Гастелло, 5 "а"	Моздокский	15:01:0104005:2	003002000000 Земли населенных пунктов	«Коммунальное обслуживание». размещение зданий и сооружений в целях обеспечения физических и юридических лиц коммунальными услугами (код 3.1)	6	03.012	20	543,70	10 874,00
1469	Республика Северная Осетия-Алания, р-н Моздокский, г Моздок, ул З.Космодемьянской, у задней межи участка многоквартирного жилого дома №5	Моздокский	15:01:0104005:3	003002000000 Земли населенных пунктов	Земельные участки, предназначенные для размещения гаражей и автостоянок (использование земельного участка с целью размещения капитального гаража)	7	02.071	34	517,18	17 584,12
1470	Северная Осетия - Алания респ, р-н Моздокский, г Моздок, ул З Космодемьянской, у задней межи многоквартирного жилого дома №5	Моздокский	15:01:0104005:304	003002000000 Земли населенных пунктов	Земельные участки, предназначенные для размещения гаражей и автостоянок (земельный участок, предназначенный для эксплуатации гаража)	7	02.071	22	517,18	11 377,96
1471	Северная Осетия - Алания респ, р-н Моздокский, г. Моздок, ул. Гастелло, 1 "а"	Моздокский	15:01:0104005:305	003002000000 Земли населенных пунктов	Земельные участки, предназначенные для размещения домов многоэтажной жилой застройки (использование земельного участка с целью эксплуатации помещений многоквартирного жилого дома)	2	02.060	1 325	1 326,11	1 757 005,75
1472	Северная Осетия - Алания респ, р-н Моздокский, г Моздок, ул Гастелло, 6	Моздокский	15:01:0104005:306	003002000000 Земли населенных пунктов	Земельные участки, предназначенные для размещения домов многоэтажной жилой застройки (использование земельного участка с целью эксплуатации помещений многоквартирного жилого дома)	2	02.060	1 403	1 326,11	1 860 532,33
1473	Респ. Северная Осетия - Алания, р-н Моздокский, г Моздок, ул Гоголя, дом 1"а"	Моздокский	15:01:0104005:4	003002000000 Земли населенных пунктов	Под индивидуальное жилищное строительство	13	02.010	550	530,44	291 742,00
1474	Респ. Северная Осетия - Алания, р-н Моздокский, г. Моздок, ул. Фабричная, дом 23	Моздокский	15:01:0104005:5	003002000000 Земли населенных пунктов	Под индивидуальное жилищное строительство	13	02.010	594	530,44	315 081,36

№ пп	Местоположение ЗУ	Район	Кадастровый номер ЗУ	Категория земель	Разрешенное использование по документу	Код вида разрешенного использования (в соответствии с классификатором видов разрешенного использования земельных участков)	Вид использования объектов недвижимости	Площадь	УПКС	КС
1475	Республика Северная Осетия - Алания. Моздокский район, г. Моздок, ул. 3.Космодемьянской. 6	Моздокский	15:01:0104005:7	003002000000 Земли населенных пунктов	Земельные участки предназначенные для размещения домов многоэтажной жилой застройки(использование земельного участка с целью эксплуатации жилых помещений многоквартирного дома)	2	02.060	794	1 326,11	1 052 931,34
1476	Республика Северная Осетия - Алания, Моздокский район, г. Моздок, ул. Гастелло, 12	Моздокский	15:01:0104005:8	003002000000 Земли населенных пунктов	Земельные участки предназначенные для размещения домов многоэтажной жилой застройки(использование земельного участка с целью эксплуатации жилых помещений многоквартирного дома)	2	02.060	1 829	1 326,11	2 425 455,19
1477	Республика Северная Осетия - Алания. Моздокский район, г. Моздок, ул. Гастелло. 5	Моздокский	15:01:0104005:9	003002000000 Земли населенных пунктов	Земельные участки предназначенные для размещения домов многоэтажной жилой застройки(использование земельного участка с целью эксплуатации жилых помещений многоквартирного дома)	2	02.060	1 499	1 326,11	1 987 838,89
1478	Респ. Северная Осетия - Алания, р-н Моздокский. г. Моздок. ул. Гагарина, 27	Моздокский	15:01:0104006:1	003002000000 Земли населенных пунктов	Для дислокации воинской части	3	08.030	15 074	371,31	5 597 126,94
1479	Респ. Северная Осетия - Алания. р-н Моздокский, г. Моздок, ул. Гоголя. 28"б"	Моздокский	15:01:0104006:10	003002000000 Земли населенных пунктов	Земельные участки ресторанов и кафе (эксплуатация кафе)	4	04.060	209	1 180,23	246 668,07
1480	Республика Северная Осетия-Алания. р-н Моздокский. с. Троицкое, ул. Степная. 2 "Д"	Моздокский	15:01:0104006:13	003002000000 Земли населенных пунктов	Пищевая промышленность, предназначенный для размещения объектов пищевой промышленности по переработке мясной продукции	6	06.040	1 403	553,14	776 055,42
1481	Респ. Северная Осетия - Алания, Моздокский р-н., с. Троицкое. ул. Степная, д. 2ж	Моздокский	15:01:0104006:133	003002000000 Земли населенных пунктов	Производственная деятельность. Пищевая промышленность	6	06.040	158	553,14	87 396,12
1482	Северная Осетия - Алания респ. р-н Моздокский, за чертой с. Троицкое, у левой меже участка кафе "Бавария"	Моздокский	15:01:0104006:14	003002000000 Земли населенных пунктов	Земельные участки, предназначенные для размещения объектов торговли, общественного питания и бытового обслуживания (земельный участок, предназначенный для строительства пристройки к кафе "Бавария")	4	04.060	243	873,86	212 347,98
1483	Респ. Северная Осетия - Алания. р-н Моздокский, г. Моздок, ул. Гоголя	Моздокский	15:01:0104006:8	003002000000 Земли населенных пунктов	Для использования под садоогород и ведение подсобного хозяйства	13	02.020	144	530,44	76 383,36
1484	Республика Северная Осетия-Алания, Моздокский район, г. Моздок, ул. Гагарина, д. 20, кв. 2	Моздокский	15:01:0104007:1	003002000000 Земли населенных пунктов	Индивидуальное жилищное строительство	13	02.010	1 297	530,44	687 980,68
1485	Северная Осетия - Алания респ. р-н Моздокский, г. Моздок, ул. Гоголя. 27 "б"	Моздокский	15:01:0104007:10	003002000000 Земли населенных пунктов	«Коммунальное обслуживание», размещение зданий и сооружений в целях обеспечения физических и юридических лиц коммунальными услугами (код 3.1)	6	03.012	34	543,70	18 485,80
1486	Северная Осетия - Алания респ. р-н Моздокский, г. Моздок, ул. Гоголя. между границей в/ч 3737 и домовладениями №170 и №26	Моздокский	15:01:0104007:11	003002000000 Земли населенных пунктов	Для ведения личного подсобного хозяйства	13	02.020	336	530,44	178 227,84
1487	Респ. Северная Осетия - Алания. р-н Моздокский. г. Моздок. ул. Гагарина. 27 "в"	Моздокский	15:01:0104007:2	003002000000 Земли населенных пунктов	Коммунальное обслуживание	6	03.012	201	543,70	109 283,70
1488	Северная Осетия - Алания респ. р-н Моздокский. г. Моздок. ул. Гагарина, 24	Моздокский	15:01:0104007:28	003002000000 Земли населенных пунктов	Малоэтажная многоквартирная жилая застройка	2	02.013	1 422	1 326,11	1 885 728,42
1489	Северная Осетия - Алания респ. р-н Моздокский, г. Моздок, ул. Гоголя. 27	Моздокский	15:01:0104007:29	003002000000 Земли населенных пунктов	Земельные участки, предназначенные для размещения производственных и административных зданий, строений, сооружений промышленности, коммунального хозяйства, материально-технического, продовольственного снабжения, сбыта и заготовок (использование земельного участка с целью дислокации воинской части)	3	08.030	1 020	371,31	382 449,30
1490	Респ. Северная Осетия - Алания, р-н Моздокский. г. Моздок. ул. Гагарина, дом 21	Моздокский	15:01:0104007:3	003002000000 Земли населенных пунктов	Для индивидуального жилищного строительства	13	02.010	1 214	530,44	643 954,16
1491	Республика Северная Осетия-Алания. р-н Моздокский. г. Моздок. ул. Гагарина, у задней меже участка многоквартирного жилого дома № 27 "в"	Моздокский	15:01:0104007:31	003002000000 Земли населенных пунктов	Земельные участки, предназначенные для размещения гаражей и автостоянок (использование земельного участка с целью размещения капитального гаража)	7	02.071	26	517,18	13 446,68
1492	Респ. Северная Осетия - Алания. р-н Моздокский, г. Моздок. ул. Гоголя. дом 16"а"	Моздокский	15:01:0104007:4	003002000000 Земли населенных пунктов	Строительство столовой	4	04.060	1 100	1 180,23	1 298 253,00
1493	Республика Северная Осетия - Алания. Моздокский район, г. Моздок, ул. Гагарина, 25	Моздокский	15:01:0104007:5	003002000000 Земли населенных пунктов	Земельные участки, предназначенные для размещения домов многоэтажной жилой застройки(использование земельного участка с целью эксплуатации жилых помещений многоквартирного дома)	2	02.060	772	1 326,11	1 023 756,92
1494	Респ. Северная Осетия - Алания. р-н Моздокский, г. Моздок, ул. Гоголя. дом 27 "а"	Моздокский	15:01:0104007:6	003002000000 Земли населенных пунктов	Земельные участки, предназначенные для размещения домов многоэтажной жилой застройки (использование земельного участка с целью эксплуатации жилых помещений многоквартирного дома) - 2361 кв.м.; земельные участки предназначенные для размещения гаражей (использование земельного участка с целью эксплуатации гаража) - 25 кв.м.	2	02.060	2 386	1 326,11	3 164 098,46

№ пп	Местоположение ЗУ	Район	Кадастровый номер ЗУ	Категория земель	Разрешенное использование по документу	Код вида разрешенного использования (в соответствии с классификатором видов разрешенного использования земельных участков)	Вид использования объектов недвижимости	Площадь	УПКС	КС
1495	Респ. Северная Осетия - Алания, р-н Моздокский. г. Моздок. ул. Гагарина, дом 26	Моздокский	15:01:0104007:7	003002000000 Земли населенных пунктов	Земельные участки, предназначенные для размещения домов многоэтажной жилой застройки (использование земельного участка с целью эксплуатации жилых помещений многоквартирного дома)	2	02.060	1 061	1 326,11	1 407 002,71
1496	Северная Осетия - Алания респ, р-н Моздокский. г. Моздок. у задней меди участка многоквартирного жилого дома по ул. Гагарина. 26	Моздокский	15:01:0104007:9	003002000000 Земли населенных пунктов	"Объекты гаражного назначения". для эксплуатации капитального гаража	7	02.071	24	517,18	12 412,32
1497	Респ. Северная Осетия - Алания. р-н Моздокский, г. Моздок, ул. Гагарина. дом 10	Моздокский	15:01:0104008:1	003002000000 Земли населенных пунктов	Земельный участок, предназначенный для размещения домов индивидуальной жилой застройки (использование земельного участка с целью эксплуатации жилого дома с хозпостройками)	13	02.010	683	530,44	362 290,52
1498	Северная Осетия - Алания респ, р-н Моздокский. г. Моздок. ул. Гагарина, 22	Моздокский	15:01:0104008:11	003002000000 Земли населенных пунктов	Для индивидуального жилищного строительства	13	02.010	957	530,44	507 631,08
1499	363754, Российская Федерация, Республика Северная Осетия-Алания, Моздокский муниципальный район. Моздокское городское поселение. г.Моздок. ул Гагарина. 23	Моздокский	15:01:0104008:152	003002000000 Земли населенных пунктов	Для индивидуального жилищного строительство	13	02.010	800	530,44	424 352,00
1500	Республика Северная Осетия-Алания. р-н Моздокский. г Моздок, ул Гагарина, д 23а	Моздокский	15:01:0104008:2	003002000000 Земли населенных пунктов	Земельные участки, предназначенные для размещения объектов торговли, общественного питания и бытового обслуживания (использование земельного участка с целью эксплуатации здания столовой)	4	04.060	1 045	1 189,23	1 243 340,35
1501	Респ. Северная Осетия - Алания. р-н Моздокский. г. Моздок. ул. Гагарина. 16	Моздокский	15:01:0104008:3	003002000000 Земли населенных пунктов	Для строительства гаража	7	02.071	14	517,18	7 240,52
1502	Респ. Северная Осетия - Алания. р-н Моздокский, г. Моздок, ул. Гагарина. дом 18	Моздокский	15:01:0104008:4	003002000000 Земли населенных пунктов	Земельные участки, предназначенные для размещения домов индивидуальной жилой застройки (земельные участки, предназначенные для эксплуатации жилого дома с хозпостройками)	13	02.010	947	530,44	502 326,68
1503	Республика Северная Осетия-Алания, р-н Моздокский, г. Моздок, ул. Гагарина, 19	Моздокский	15:01:0104008:40	003002000000 Земли населенных пунктов	Малоэтажная жилая застройка (индивидуальное жилищное строительство: размещение дачных домов и садовых домов). для эксплуатации жилого дома	13	02.010	949	530,44	503 387,56
1504	Респ. Северная Осетия - Алания, р-н Моздокский. г. Моздок. ул. Гагарина, дом 20	Моздокский	15:01:0104008:5	003002000000 Земли населенных пунктов	Под индивидуальное жилищное строительство	13	02.010	600	530,44	318 264,00
1505	Респ. Северная Осетия - Алания. р-н Моздокский, г. Моздок, ул. Гагарина. дом 12	Моздокский	15:01:0104008:6	003002000000 Земли населенных пунктов	Земельные участки, предназначенные для размещения домов индивидуальной жилой застройки (использование земельного участка с целью эксплуатации жилого дома с хозпостройками)	13	02.010	884	530,44	468 908,96
1506	Респ. Северная Осетия - Алания, р-н Моздокский. г. Моздок. ул. Гагарина, дом 7	Моздокский	15:01:0104008:7	003002000000 Земли населенных пунктов	Земельные участки предназначенные для размещения домов многоэтажной жилой застройки(использование земельного участка с целью эксплуатации жилых помещений многоквартирного дома)	2	02.060	1 527	1 326,11	2 024 969,97
1507	Респ. Северная Осетия - Алания. р-н Моздокский, г. Моздок, ул. Гагарина. 16	Моздокский	15:01:0104008:8	003002000000 Земли населенных пунктов	Земельные участки предназначенные для размещения домов многоэтажной жилой застройки (использование земельного участка с целью эксплуатации жилых помещений многоквартирного дома)	2	02.060	1 251	1 326,11	1 658 963,61
1508	Респ. Северная Осетия - Алания, р-н Моздокский. г. Моздок. ул. Гагарина, дом 15	Моздокский	15:01:0104008:9	003002000000 Земли населенных пунктов	Земельные участки, предназначенные для размещения домов индивидуальной жилой застройки (использование земельного участка с целью эксплуатации жилого дома с хозпостройками)	13	02.010	605	530,44	320 916,20
1509	Респ. Северная Осетия - Алания. р-н Моздокский, г. Моздок, ул. Гагарина. 1 "в"	Моздокский	15:01:0104009:1	003002000000 Земли населенных пунктов	Земельные участки торговых объектов (эксплуатация магазина)	4	04.040	518	1 379,15	714 399,70
1510	Российская Федерация. Республика Северная Осетия - Алания, Моздокский район. г. Моздок. ул. Гагарина. 11	Моздокский	15:01:0104009:153	003002000000 Земли населенных пунктов	Под индивидуальное жилищное строительство	13	02.010	522	530,44	276 889,68
1511	Российская Федерация, Республика Северная Осетия - Алания. Моздокский район, г. Моздок, ул. Гагарина, 11 а	Моздокский	15:01:0104009:154	003002000000 Земли населенных пунктов	Под индивидуальное жилищное строительство	13	02.010	300	530,44	159 132,00
1512	Республика Северная Осетия - Алания. р-н Моздокский. г. Моздок. ул. Гагарина. 9	Моздокский	15:01:0104009:2	003002000000 Земли населенных пунктов	Под индивидуальное жилищное строительство	13	02.010	618	530,44	327 811,92
1513	Северная Осетия - Алания респ. р-н Моздокский, г. Моздок, ул. Гагарина. 13	Моздокский	15:01:0104009:21	003002000000 Земли населенных пунктов	Земельные участки, предназначенные для размещения домов малоэтажной жилой застройки, в том числе индивидуальных жилых домов (земельный участок, предназначенный для эксплуатации индивидуального жилого дома и хозяйственных построек)	13	02.010	659	530,44	349 559,96
1514	Республика Северная Осетия-Алания, р-н Моздокский, г. Моздок, ул. Гагарина, 14	Моздокский	15:01:0104009:22	003002000000 Земли населенных пунктов	Земельные участки, предназначенные для размещения домов малоэтажной жилой застройки, в том числе индивидуальной жилой застройки	13	02.010	650	530,44	344 786,00
1515	Республика Северная Осетия-Алания, р-н Моздокский, г Моздок, ул Гагарина, д 27	Моздокский	15:01:0104010:1	003002000000 Земли населенных пунктов	Для нужд целей (строительство канализационной напорной станции)	6	03.012	600	543,70	326 220,00

№ пп	Местоположение ЗУ	Район	Кадастровый номер ЗУ	Категория земель	Разрешенное использование по документу	Код вида разрешенного использования (в соответствии с классификатором видов разрешенного использования земельных участков)	Вид использования объектов недвижимости	Площадь	УПКС	КС
1516	Республика Северная Осетия-Алания, р-н Моздокский, г. Моздок, ул. Гагарина, 6	Моздокский	15:01:0104010:12	003002000000 Земли населенных пунктов	Малоэтажная многоквартирная жилая застройка	2	02.013	1 402	1 326,11	1 859 206,22
1517	Республика Северная Осетия-Алания, Моздокский район, г. Моздок, ул. Гагарина, 5	Моздокский	15:01:0104010:13	003002000000 Земли населенных пунктов	Среднеэтажная жилая застройка	2	02.050	1 671	1 326,11	2 215 929,81
1518	Республика Северная Осетия-Алания, р-н Моздокский, г Моздок, ул Гагарина, д 2	Моздокский	15:01:0104010:14	003002000000 Земли населенных пунктов	Среднеэтажная жилая застройка	2	02.050	1 905	1 326,11	2 526 239,55
1519	Северная Осетия - Алания респ, р-н Моздокский, г Моздок, у правой межи многоквартирного жилого дома по ул Гагарина, 5	Моздокский	15:01:0104010:15	003002000000 Земли населенных пунктов	Земельные участки, предназначенные для размещения гаражей и автостоянок (использование земельного участка с целью эксплуатации капитального гаража)	7	02.071	33	517,18	17 066,94
1520	Северная Осетия - Алания респ, р-н Моздокский, г Моздок, ул Гагарина, у левой межи жилого дома №5	Моздокский	15:01:0104010:16	003002000000 Земли населенных пунктов	Земельные участки, предназначенные для размещения гаражей и автостоянок (использование земельного участка с целью эксплуатации капитального гаража)	7	04.090	27	583,49	15 754,23
1521	Северная Осетия - Алания респ, р-н Моздокский, г Моздок, ул Гагарина, 1 "к"	Моздокский	15:01:0104010:17	003002000000 Земли населенных пунктов	Земельные участки, предназначенные для размещения объектов торговли, общественного питания и бытового обслуживания (использование земельного участка с целью эксплуатации магазина)	4	04.040	31	1 379,15	42 753,65
1522	Северная Осетия - Алания респ, р-н Моздокский, г. Моздок, у левой межи участка многоквартирного жилого дома по ул.Гагарина, 5	Моздокский	15:01:0104010:4	003002000000 Земли населенных пунктов	Земельные участки, предназначенные для размещения домов индивидуальной жилой застройки (использование земельного участка с целью эксплуатации капитального гаража)	7	02.071	23	517,18	11 895,14
1523	Республика Северная Осетия-Алания, р-н Моздокский, г Моздок, ул Гагарина, д 1д	Моздокский	15:01:0104010:43	003002000000 Земли населенных пунктов	Для размещения объектов торговли, общественного питания и бытового обслуживания (использование земельного участка с целью эксплуатации здания магазина)	4	04.040	71	1 379,15	97 919,65
1524	Респ. Северная Осетия - Алания, р-н Моздокский, г. Моздок, ул. Фабричная, 25	Моздокский	15:01:0104010:5	003002000000 Земли населенных пунктов	Земельные участки, предназначенные для размещения производственных и административных зданий, строений, сооружений промышленности, коммунального хозяйства, материально-технического, продовольственного снабжения, сбыта и заготовок (использование земельного участка с целью эксплуатации цеха по изготовлению ПВХ): под магазины	6	06.000	4 951	747,07	3 698 743,57
1525	Республика Северная Осетия-Алания, р-н Моздокский, г Моздок, ул Гагарина, 1	Моздокский	15:01:0104010:50	003002000000 Земли населенных пунктов	Малоэтажная многоквартирная жилая застройка	2	02.013	1 460	1 326,11	1 936 120,60
1526	Республика Северная Осетия-Алания, р-н Моздокский, г. Моздок, ул. Гагарина, 4	Моздокский	15:01:0104010:51	003002000000 Земли населенных пунктов	Для индивидуального жилищного строительства	13	02.010	958	530,44	508 161,52
1527	Республика Северная Осетия-Алания, р-н Моздокский, г Моздок, ул Гагарина	Моздокский	15:01:0104010:52	003002000000 Земли населенных пунктов	"Общее пользование территории (размещение автомобильных дорог и пешеходных тротуаров в границах населённых пунктов, пешеходных переходов, парков, скверов, площадей бульваров и других мест, постоянно открытых для посещения без взимания платы)"	6	12.001	13 750	32,72	449 900,00
1528	Республика Северная Осетия-Алания, р-н Моздокский, г Моздок, ул Гагарина	Моздокский	15:01:0104010:6	003002000000 Земли населенных пунктов	Для эксплуатации торгового помещения	4	04.040	607	1 379,15	837 144,05
1529	Республика Северная Осетия-Алания, р-н Моздокский, г Моздок, ул Гагарина, д 1г	Моздокский	15:01:0104010:7	003002000000 Земли населенных пунктов	Земельные участки магазинов (эксплуатация здания магазина и хозяйственных построек)	4	04.040	613	1 379,15	845 418,95
1530	Республика Северная Осетия-Алания, р-н Моздокский, г Моздок, ул Гагарина, д 1е	Моздокский	15:01:0104010:8	003002000000 Земли населенных пунктов	Земельные участки магазинов (эксплуатация здания магазина и хозяйственных построек)	4	04.040	569	1 379,15	784 736,35
1531	Республика Северная Осетия-Алания, р-н Моздокский, г Моздок, ул Гагарина, д 3	Моздокский	15:01:0104010:9	003002000000 Земли населенных пунктов	Земельные участки, предназначенные для размещения домов индивидуальной жилой застройки (земельные участки, предназначенные для эксплуатации жилого дома с хозпостройками)	13	02.010	970	530,44	514 526,80
1532	Республика Северная Осетия - Алания, Моздокский район, г. Моздок, ул. Гагарина, дом 8 "а"	Моздокский	15:01:0104011:1	003002000000 Земли населенных пунктов	Земельные участки, предназначенные для размещения производственных и административных зданий, строений, сооружений промышленности, коммунального хозяйства, материально-технического, продовольственного снабжения, сбыта и заготовок (использование земельного участка с целью эксплуатации зданий и сооружений производственно-складского комплекса)	6	06.093	31 673	747,07	23 661 948,11

№ пп	Местоположение ЗУ	Район	Кадастровый номер ЗУ	Категория земель	Разрешенное использование по документу	Код вида разрешенного использования (в соответствии с классификатором видов разрешенного использования земельных участков)	Вид использования объектов недвижимости	Площадь	УПКС	КС
1533	Респ. Северная Осетия - Алания, р-н Моздокский, г. Моздок, ул. Гагарина, 8 "а"	Моздокский	15:01:0104011:13	003002000000 Земли населенных пунктов	Земельные участки, предназначенные для размещения производственных и административных зданий,строений, сооружений промышленности,коммунального хозяйства, материально-технического, продовольственного снабжения, сбыта и заготовок.	6	06.000	5 472	747,07	4 058 064,24
1534	Респ. Северная Осетия - Алания, р-н Моздокский, г. Моздок, ул. Гоголева, 6	Моздокский	15:01:0104011:3	003002000000 Земли населенных пунктов	Для производственных нужд	6	06.000	41	747,07	30 629,87
1535	Респ. Северная Осетия - Алания, р-н Моздокский, г. Моздок, ул. Гоголева, дом 8"а"	Моздокский	15:01:0104011:4	003002000000 Земли населенных пунктов	Земельные участки баз и складов (для эксплуатации зданий и сооружений баз и складов и производственных нужд)	6	06.093	2 895	747,07	2 162 767,65
1536	Республика Северная Осетия - Алания, Моздокский район, г. Моздок, ул. Гагарина, 5а	Моздокский	15:01:0104011:6	003002000000 Земли населенных пунктов	«земельные участки, предназначенные для размещения объектов торговли, общественного питания и бытового обслуживания (земельный участок, предназначенный для эксплуатации магазина, складского помещения магазина, для благоустройства прилегающей территории и подъездный путей)»; «земельные участки, предназначенные для размещения производственных и административных зданий, строений, сооружений промышленности, коммунального хозяйства, материально-технического, продовольственного снабжения, сбыта и заготовок (земельный участок, предназначенный для объектов промышленного предприятия)», магазины	4	04.040	6 923	1 379,15	9 547 855,45
1537	Республика Северная Осетия - Алания, Моздокский район, г. Моздок, ул. Гагарина, 5	Моздокский	15:01:0104011:8	003002000000 Земли населенных пунктов	Для производственных нужд	6	06.000	3 960	747,07	2 958 397,20
1538	Республика Северная Осетия - Алания, Моздокский район, г. Моздок, ул. Гагарина, 5	Моздокский	15:01:0104011:9	003002000000 Земли населенных пунктов	Для производственных нужд	6	06.000	9 917	747,07	7 408 693,19
1539	Респ. Северная Осетия - Алания, р-н Моздокский, г. Моздок, ул. Гагарина, дом 2"а"	Моздокский	15:01:0104012:1	003002000000 Земли населенных пунктов	Для эксплуатации АБЗ	6	06.060	20 200	747,07	15 090 814,00
1540	Респ. Северная Осетия - Алания, р-н Моздокский, г. Моздок, ул. Гоголева, 2 "Ф"	Моздокский	15:01:0104012:2	003002000000 Земли населенных пунктов	«Коммунальное обслуживание», размещение зданий и сооружений в целях обеспечения физических и юридических лиц коммунальными услугами (код 3.1)	6	03.012	19	543,70	10 330,30
1541	Респ. Северная Осетия - Алания, р-н Моздокский, г. Моздок, ул. Гоголева, дом 4"Ф"	Моздокский	15:01:0104012:3	003002000000 Земли населенных пунктов	Земельные участки других промышленных предприятий (эксплуатация теплицы)	6	06.000	11 958	747,07	8 933 463,06
1542	Республика Северная Осетия-Алания, р-н Моздокский, г Моздок, ул Гагарина, д 4а	Моздокский	15:01:0104014:1	003002000000 Земли населенных пунктов	Земельные участки, предназначенные для размещения производственных и административных зданий, строений, сооружений промышленности, коммунального хозяйства, материально-технического, продовольственного снабжения, сбыта и заготовок (использование земельного участка с целью реконструкции помещений под производство металлоизделий)	6	06.093	14 270	747,07	10 660 688,90
1543	Российская Федерация, Республика Северная Осетия-Алания, Моздокский муниципальный район, Моздокское городское поселение, г. Моздок, ул. Гагарина, 2д	Моздокский	15:01:0104014:139	003002000000 Земли населенных пунктов	Объекты дорожного сервиса	4	04.099	3 290	1 680,92	5 530 226,80
1544	Республика Северная Осетия - Алания, Моздокский район, г. Моздок, ул. Гагарина, 4а	Моздокский	15:01:0104014:2	003002000000 Земли населенных пунктов	Земельные участки, предназначенные для размещения производственных и административных зданий, строений, сооружений промышленности, коммунального хозяйства, материально-технического, продовольственного снабжения, сбыта и заготовок (использование земельного участка с целью эксплуатации производственных зданий и сооружений опытно-экспериментального механического завода)	6	06.000	101 185	747,07	75 592 277,95
1545	Респ. Северная Осетия - Алания, р-н Моздокский, с. Троицкое, ул. Ворошилова, №20	Моздокский	15:01:0104014:24	003002000000 Земли населенных пунктов	Для ведения личного подсобного хозяйства	13	02.020	700	392,75	274 925,00
1546	Республика Северная Осетия-Алания, р-н Моздокский, с. Троицкое, ул. Ворошилова, 40	Моздокский	15:01:0104014:25	003002000000 Земли населенных пунктов	для индивидуального жилищного строительства	13	02.010	735	530,44	389 873,40
1547	Северная Осетия - Алания респ, р-н Моздокский, с Троицкое, ул Ворошилова, 32	Моздокский	15:01:0104014:8	003002000000 Земли населенных пунктов	Для ведения личного подсобного хозяйства	13	02.020	682	530,44	361 760,08

№ пп	Местоположение ЗУ	Район	Кадастровый номер ЗУ	Категория земель	Разрешенное использование по документу	Код вида разрешенного использования (в соответствии с классификатором видов разрешенного использования земельных участков)	Вид использования объектов недвижимости	Площадь	УПКС	КС
1548	Республика Северная Осетия - Алания. Моздокский муниципальный район. Троицкое сельское поселение. с. Троицкое, ул. Ворошилова, 38	Моздокский	15:01:0104014:5	003002000000 Земли населенных пунктов	"Жилая застройка". "Для ведения личного подсобного хозяйства (приусадебный земельный участок)". размещение жилого дома. производство сельскохозяйственной продукции. размещение гаража и иных вспомогательных сооружений. содержание сельскохозяйственных животных	13	02.020	1 500	530,44	795 660,00
1549	Северная Осетия - Алания респ, р-н Моздокский, г. Моздок, ул. Гагарина, 2 "в"	Моздокский	15:01:0104014:7	003002000000 Земли населенных пунктов	Земельные участки, предназначенные для размещения производственных и административных зданий, строений, сооружений промышленности, коммунального хозяйства, материально-технического, продовольственного снабжения, сбыта и заготовок (использование земельного участка с целью эксплуатации капитального здания и сооружений промышленного предприятия по ремонту и содержанию автодороги)	6	06.060	2 500	747,07	1 867 675,00
1550	Респ. Северная Осетия - Алания, р-н Моздокский, г. Моздок, ул. Железнодорожная, дом 43	Моздокский	15:01:0105001:1	003002000000 Земли населенных пунктов	Земельные участки индивидуальных жилых домов	13	02.010	584	530,44	309 776,96
1551	Респ. Северная Осетия - Алания, р-н Моздокский, г. Моздок, ул. Железнодорожная, дом 55	Моздокский	15:01:0105001:10	003002000000 Земли населенных пунктов	Земельные участки промышленности (для производственных нужд)	6	06.000	7 278	747,07	5 437 175,46
1552	Респ. Северная Осетия - Алания, р-н Моздокский, г. Моздок, ул. Железнодорожная, дом 27	Моздокский	15:01:0105001:12	003002000000 Земли населенных пунктов	Для ведения личного подсобного хозяйства	13	02.020	937	530,44	497 022,28
1553	Респ. Северная Осетия - Алания, р-н Моздокский, г. Моздок, ул. Железнодорожная, дом 47	Моздокский	15:01:0105001:13	003002000000 Земли населенных пунктов	Под индивидуальное жилищное строительство	13	02.010	526	530,44	279 011,44
1554	Респ. Северная Осетия - Алания, р-н Моздокский, г. Моздок, ул. Железнодорожная, дом 45	Моздокский	15:01:0105001:14	003002000000 Земли населенных пунктов	Земельные участки индивидуальных жилых домов (эксплуатация жилого дома с хозпостройками)	13	02.010	575	530,44	305 003,00
1555	Республика Северная Осетия-Алания, Моздокский район, г. Моздок, ул. Железнодорожная, 196	Моздокский	15:01:0105001:142	003002000000 Земли населенных пунктов	Земельные участки, предназначенные для размещения производственных и административных зданий, строений, сооружений промышленности, коммунального хозяйства, материально-технического, продовольственного снабжения, сбыта и заготовок (использование земельного участка с целью эксплуатации нежилого здания-цеха)	6	06.060	2 891	747,07	2 159 779,37
1556	Респ. Северная Осетия - Алания, р-н Моздокский, г. Моздок, ул. Железнодорожная, дом 35	Моздокский	15:01:0105001:15	003002000000 Земли населенных пунктов	Земельные участки, предназначенные для размещения домов индивидуальной жилой застройки (земельные участки, предназначенные для эксплуатации жилого дома с хозпостройками)	13	02.010	718	530,44	380 855,92
1557	Республика Северная Осетия-Алания, р-н Моздокский, г. Моздок, ул. Железнодорожная, 29	Моздокский	15:01:0105001:16	003002000000 Земли населенных пунктов	Для индивидуального жилищного строительства	13	02.010	2 052	530,44	1 088 462,88
1558	Респ. Северная Осетия - Алания, р-н Моздокский, г. Моздок, ул. Железнодорожная, 31	Моздокский	15:01:0105001:17	003002000000 Земли населенных пунктов	Под индивидуальное жилищное строительство	13	02.010	600	530,44	318 264,00
1559	Республика Северная Осетия-Алания, р-н Моздокский, г. Моздок, ул. Железнодорожная, 19"б"	Моздокский	15:01:0105001:174	003002000000 Земли населенных пунктов	Для размещения производственных и административных зданий, строений, сооружений промышленности, коммунального хозяйства, материально-технического, продовольственного снабжения, сбыта и заготовок (земельный участок, предназначенный для эксплуатации зданий и сооружений промпредприятия)	6	06.000	7 161	747,07	5 349 768,27
1560	Респ. Северная Осетия - Алания, р-н Моздокский, г. Моздок, ул. Железнодорожная, дом 21	Моздокский	15:01:0105001:18	003002000000 Земли населенных пунктов	Под индивидуальное жилищное строительство	13	02.010	710	530,44	376 612,40
1561	Респ. Северная Осетия - Алания, р-н Моздокский, г. Моздок, ул. Железнодорожная, 57	Моздокский	15:01:0105001:19	003002000000 Земли населенных пунктов	"Склады" - (с целью эксплуатации продовольственного склада)	6	06.093	14 457	747,07	10 800 390,99
1562	Северная Осетия - Алания респ, р-н Моздокский, г Моздок, ул Железнодорожная 19	Моздокский	15:01:0105001:20	003002000000 Земли населенных пунктов	Земельные участки, предназначенные для размещения домов индивидуальной жилой застройки (использование земельного участка с целью эксплуатации жилого дома с хозпостройкой)	13	02.010	900	530,44	477 396,00
1563	Республика Северная Осетия-Алания, р-н Моздокский, г. Моздок, ул. Железнодорожная, 19 "а"	Моздокский	15:01:0105001:21	003002000000 Земли населенных пунктов	Для индивидуального жилищного строительства	13	02.010	1 135	530,44	602 049,40
1564	Респ. Северная Осетия - Алания, р-н Моздокский, г. Моздок, ул. Железнодорожная, дом 23	Моздокский	15:01:0105001:22	003002000000 Земли населенных пунктов	Земельные участки, предназначенные для размещения домов индивидуальной жилой застройки (использование земельного участка с целью эксплуатации жилого дома с хозпостройками)	13	02.010	785	530,44	416 395,40

№ пп	Местоположение ЗУ	Район	Кадастровый номер ЗУ	Категория земель	Разрешенное использование по документу	Код вида разрешенного использования (в соответствии с классификатором видов разрешенного использования земельных участков)	Вид использования объектов недвижимости	Площадь	УПКС	КС
1565	Респ. Северная Осетия - Алания, р-н Моздокский, г. Моздок, ул. Железнодорожная, дом 25	Моздокский	15:01:0105001:23	003002000000 Земли населенных пунктов	Земельные участки, предназначенные для размещения домов индивидуальной жилой застройки (использование земельного участка с целью эксплуатации жилого дома с хозпостройками)	13	02.010	758	530,44	402 073,52
1566	Респ. Северная Осетия - Алания, р-н Моздокский, г. Моздок, ул. Железнодорожная, дом 39	Моздокский	15:01:0105001:24	003002000000 Земли населенных пунктов	Под индивидуальное жилищное строительство	13	02.010	601	530,44	318 794,44
1567	Респ. Северная Осетия - Алания, р-н Моздокский, г. Моздок, ул. Железнодорожная, дом 41	Моздокский	15:01:0105001:25	003002000000 Земли населенных пунктов	Земельные участки, предназначенные для размещения домов индивидуальной жилой застройки (земельные участки, предназначенные для эксплуатации жилого дома с хозпостройками)	13	02.010	658	530,44	349 029,52
1568	Республика Северная Осетия-Алания, р-н Моздокский, г Моздок, ул Железнодорожная, д 57а	Моздокский	15:01:0105001:27	003002000000 Земли населенных пунктов	Земельные участки предназначенные для сельскохозяйственного использования (использование участка с целью эксплуатации рыбоводного пруда, водного парка, убойного цеха и прилегающей территории)	6	06.000	20 097	747,07	15 013 865,79
1569	Респ. Северная Осетия - Алания, р-н Моздокский, г. Моздок, ул. Железнодорожная, дом 53 "а"	Моздокский	15:01:0105001:3	003002000000 Земли населенных пунктов	Земельные участки, предназначенные для размещения производственных и административных зданий, строений, сооружений промышленности, коммунального хозяйства, материально-технического, продовольственного снабжения, сбыта и заготовок (использование земельного участка с целью эксплуатации здания и сооружений промышленного предприятия)	6	06.000	10 100	747,07	7 545 407,00
1570	Респ. Северная Осетия - Алания, р-н Моздокский, г. Моздок, ул. Лебедева- Кумача, 1"б"	Моздокский	15:01:0105001:31	003002000000 Земли населенных пунктов	склады	6	06.090	15 424	747,07	11 522 807,68
1571	Республика Северная Осетия-Алания, р-н Моздокский, г Моздок, ул Лебедева-Кумача/Железнодорожная, д 1б/59	Моздокский	15:01:0105001:32	003002000000 Земли населенных пунктов	Склады	6	06.090	7 316	747,07	5 465 564,12
1572	Респ. Северная Осетия - Алания, р-н Моздокский, г. Моздок, ул. Железнодорожная, 49	Моздокский	15:01:0105001:34	003002000000 Земли населенных пунктов	Земельные участки, предназначенные для размещения индивидуальной жилой застройки (использование земельного участка с целью эксплуатации жилого дома с хозпостройками)	13	02.010	941	530,44	499 144,04
1573	Российская Федерация, Республика Северная Осетия-Алания, Моздокский муниципальный район, Моздокское городское поселение, г. Моздок, ул Железнодорожная, 51 а	Моздокский	15:01:0105001:353	003002000000 Земли населенных пунктов	Земельные участки, предназначенные для размещения домов индивидуальной жилой застройки (использование земельного участка с целью эксплуатации жилого дома с хозпостройками)	13	02.010	350	530,44	185 654,00
1574	Российская Федерация, Республика Северная Осетия-Алания, Моздокский муниципальный район, Моздокское городское поселение, г. Моздок, ул Железнодорожная, 51	Моздокский	15:01:0105001:354	003002000000 Земли населенных пунктов	Земельные участки, предназначенные для размещения домов индивидуальной жилой застройки (использование земельного участка с целью эксплуатации жилого дома с хозпостройками)	13	02.010	694	530,44	368 125,36
1575	Респ. Северная Осетия - Алания, р-н Моздокский, г. Моздок, ул. Железнодорожная, дом 53	Моздокский	15:01:0105001:5	003002000000 Земли населенных пунктов	Для размещения воинской части	3	08.030	32 100	371,31	11 919 051,00
1576	Респ. Северная Осетия - Алания, р-н Моздокский, г. Моздок, ул. Железнодорожная, 33	Моздокский	15:01:0105001:7	003002000000 Земли населенных пунктов	Для индивидуального жилищного строительства	13	02.010	759	530,44	402 603,96
1577	Республика Северная Осетия - Алания, р-н Моздокский, г. Моздок, ул. Железнодорожная, 37	Моздокский	15:01:0105001:8	003002000000 Земли населенных пунктов	Под индивидуальное жилищное строительство	13	02.010	795	530,44	421 699,80
1578	Респ. Северная Осетия - Алания, р-н Моздокский, г. Моздок, ул. Железнодорожная, дом 28"в", кв. 4	Моздокский	15:01:0105001:9	003002000000 Земли населенных пунктов	Под индивидуальное жилищное строительство	13	02.010	344	530,44	182 471,36
1579	Республика Северная Осетия - Алания, Моздокский район, г. Моздок, ул.Железнодорожная, 17	Моздокский	15:01:0105002:1	003002000000 Земли населенных пунктов	Земельные участки, предназначенные для размещения домов индивидуальной жилой застройки (использование земельного участка с целью эксплуатации жилого дома с хозпостройками)) - 801 кв.м; земельные участки, предназначенные для размещения объектов торговли, общественного питания и бытового обслуживания (использование земельного участка с целью строительства магазина и кафе) - 503 кв.м.	4	04.040	1 304	1 379,15	1 798 411,60
1580	Респ. Северная Осетия - Алания, р-н Моздокский, г. Моздок, ул. Железнодорожная, дом 1 "а"	Моздокский	15:01:0105002:12	003002000000 Земли населенных пунктов	Земельные участки, предназначенные для размещения производственных и административных зданий, строений, сооружений промышленности, коммунального хозяйства, материально-технического, продовольственного снабжения, сбыта и заготовок (использование земельного участка с целью эксплуатации здания и сооружений прирельсовой базы)	6	06.000	1 083	747,07	809 076,81

№ п/п	Местоположение ЗУ	Район	Кадастровый номер ЗУ	Категория земель	Разрешенное использование по документу	Код вида разрешенного использования (в соответствии с классификатором видов разрешенного использования земельных участков)	Вид использования объектов недвижимости	Площадь	УПКС	КС
1581	Респ Северная Осетия - Алания, Моздокский р-н, г Моздок, ул Железнодорожная, 7 а	Моздокский	15:01:0105002:199	003002000000 Земли населенных пунктов	Склады	6	06.093	100	747,07	74 707,00
1582	Республика Северная Осетия - Алания, Моздокский район, г. Моздок, ул. Железнодорожная 15	Моздокский	15:01:0105002:2	003002000000 Земли населенных пунктов	Для индивидуального жилищного строительства	13	02.010	1 100	530,44	583 484,00
1583	Респ Северная Осетия - Алания, Моздокский р-н, г Моздок, ул Железнодорожная, 7.	Моздокский	15:01:0105002:200	003002000000 Земли населенных пунктов	Склады	6	06.000	15 090	747,07	11 273 286,30
1584	Респ Северная Осетия - Алания, Моздокский р-н, г Моздок, ул Железнодорожная, 5.	Моздокский	15:01:0105002:201	003002000000 Земли населенных пунктов	склады	6	06.093	5 210	747,07	3 892 234,70
1585	Республика Северная Осетия-Алания, р-н Моздокский, г Моздок, ул Железнодорожная, д 11	Моздокский	15:01:0105002:4	003002000000 Земли населенных пунктов	Земельные участки, предназначенные для размещения домов индивидуальной жилой застройки (земельные участки, предназначенные для эксплуатации жилого дома с хозпостройками)	13	02.010	1 564	530,44	829 608,16
1586	Республика Северная Осетия - Алания, Моздокский район, г. Моздок, железнодорожный дом 4	Моздокский	15:01:0105002:59	003002000000 Земли населенных пунктов	среднеэтажная жилая застройка	2	02.050	3 805	1 326,11	5 045 848,55
1587	Респ. Северная Осетия - Алания, р-н Моздокский, г. Моздок, ул. Железнодорожная, дом 9	Моздокский	15:01:0105002:6	003002000000 Земли населенных пунктов	Земельные участки, предназначенные для размещения домов индивидуальной жилой застройки (использование земельного участка с целью эксплуатации жилого дома с хозпостройками)	13	02.010	1 779	530,44	943 652,76
1588	Республика Северная Осетия-Алания, р-н Моздокский, г. Моздок, ул. Железнодорожный дом 3	Моздокский	15:01:0105002:60	003002000000 Земли населенных пунктов	малоэтажная многоквартирная жилая застройка	2	02.013	2 480	1 326,11	3 288 752,80
1589	Респ. Северная Осетия - Алания, р-н Моздокский, г. Моздок, ул. Железнодорожная, дом 13	Моздокский	15:01:0105002:7	003002000000 Земли населенных пунктов	Земельные участки, предназначенные для размещения домов индивидуальной жилой застройки (земельные участки, предназначенные для эксплуатации жилого дома с хозпостройками)	13	02.010	1 800	530,44	954 792,00
1590	Республика Северная Осетия - Алания, Моздокский район, г. Моздок, ул.Железнодорожная, 15а	Моздокский	15:01:0105002:8	003002000000 Земли населенных пунктов	Для индивидуального жилищного строительства	13	02.010	1 011	530,44	536 274,84
1591	Республика Северная Осетия - Алания, Моздокский район, г. Моздок, ул.Железнодорожная, 17а	Моздокский	15:01:0105002:9	003002000000 Земли населенных пунктов	Земельные участки, предназначенные для размещения домов индивидуальной жилой застройки (использование земельного участка с целью эксплуатации жилого дома с хозпостройками)	13	02.010	841	530,44	446 100,04
1592	Респ. Северная Осетия - Алания, р-н Моздокский, г. Моздок, ул. Железнодорожная, дом 1	Моздокский	15:01:0105003:1	003002000000 Земли населенных пунктов	Земельные участки, предназначенные для размещения производственных и административных зданий, строений, сооружений промышленности, коммунального хозяйства, материально-технического, продовольственного снабжения, сбыта и заготовок (использование земельного участка с целью эксплуатации складских помещений)	6	06.093	2 933	747,07	2 191 156,31
1593	Республика Северная Осетия - Алания, муниципальный район Моздокский, городское поселение Моздокское, г. Моздок, ул. Железнодорожная, земельный участок 3а	Моздокский	15:01:0105003:150	003002000000 Земли населенных пунктов	Строительная промышленность	6	06.060	2 398	747,07	1 791 473,86
1594	Республика Северная Осетия-Алания, р-н Моздокский, г Моздок, ул Железнодорожная, д 3	Моздокский	15:01:0105003:3	003002000000 Земли населенных пунктов	Земельные участки, предназначенные для размещения производственных и административных зданий, строений, сооружений промышленности,коммунального хозяйства, материально-технического, продовольственного снабжения, сбыта и заготовок (использование земельного участка с целью эксплуатации базы)	6	06.000	4 700	747,07	3 511 229,00
1595	Республика Северная Осетия - Алания, Моздокский район, г. Моздок, ул. Железнодорожная 15Б	Моздокский	15:01:0105003:6	003002000000 Земли населенных пунктов	Склады	6	06.000	945	747,07	705 981,15
1596	Республика Северная Осетия-Алания, р-н Моздокский, г Моздок, ул Железнодорожные дома, д 4а	Моздокский	15:01:0105004:2	003002000000 Земли населенных пунктов	Земельные участки, предназначенные для размещения домов многоэтажной жилой застройки	2	02.060	3 338	1 326,11	4 426 555,18
1597	Респ. Северная Осетия - Алания, р-н Моздокский, г. Моздок, ул. Гоголева, 1 "а"	Моздокский	15:01:0105005:1	003002000000 Земли населенных пунктов	Склады	6	06.093	53 804	747,07	40 195 354,28
1598	Респ. Северная Осетия - Алания, р-н Моздокский, г. Моздок, ул. Гарднинная, 16	Моздокский	15:01:0105005:2	003002000000 Земли населенных пунктов	Земельные участки, предназначенные для размещения объектов торговли, общественного питания и бытового обслуживания (использование земельного участка с целью эксплуатации комплекса зданий и сооружений АЗС)	4	04.095	6 281	3 348,49	21 031 865,69
1599	Респ. Северная Осетия - Алания, р-н Моздокский, г. Моздок, ул. Гарднинная, дом 14	Моздокский	15:01:0105005:3	003002000000 Земли населенных пунктов	Земельные участки, предназначенные для размещения производственных и административных зданий, строений, сооружений промышленности, коммунального хозяйства, материально-технического, продовольственного снабжения, сбыта и заготовок (использование земельного участка с целью эксплуатации цеха по производству строительных материалов)	6	06.000	8 051	747,07	6 014 660,57

№ пп	Местоположение ЗУ	Район	Кадастровый номер ЗУ	Категория земель	Разрешенное использование по документу	Код вида разрешенного использования (в соответствии с классификатором видов разрешенного использования земельных участков)	Вид использования объектов недвижимости	Площадь	УПКС	КС
1600	Респ. Северная Осетия - Алания, р-н Моздокский, г. Моздок, ул. Гагарина, 1	Моздокский	15:01:0105005:4	003002000000 Земли населенных пунктов	Промышленные и коммунальные объекты с санитарно-защитной зоной 50-100м с широким спектром коммерческих услуг, сопровождающих производственную деятельность, объекты инженерного обеспечения и жилищно-коммунального хозяйства	6	06.000	2 121	747,07	1 584 535,47
1601	Республика Северная Осетия-Алания, р-н Моздокский, г. Моздок, ул. Вокзальная, 48	Моздокский	15:01:0107001:1	003002000000 Земли населенных пунктов	Коммунальное обслуживание	6	03.012	277	543,70	150 604,90
1602	Северная Осетия - Алания респ. р-н Моздокский, г Моздок, ул Вокзальная, 60	Моздокский	15:01:0107001:10	003002000000 Земли населенных пунктов	Земельные участки, предназначенные для размещения объектов торговли, общественного питания и бытового обслуживания (использование земельного участка с целью эксплуатации магазина)	4	04.040	300	1 814,67	544 401,00
1603	Респ. Северная Осетия - Алания, р-н Моздокский, г. Моздок, ул. Вокзальная, 46	Моздокский	15:01:0107001:2	003002000000 Земли населенных пунктов	Для ведения учебно-воспитательной деятельности	3	03.050	7 123	676,31	4 817 356,13
1604	Респ. Северная Осетия - Алания, р-н Моздокский, г. Моздок, ул. Проездная	Моздокский	15:01:0107001:3	003002000000 Земли населенных пунктов	Под строительство автомобил	4	04.093	154	1 680,92	258 861,68
1605	Респ. Северная Осетия - Алания, р-н Моздокский, г. Моздок, ул. Вокзальная, дом 58	Моздокский	15:01:0107001:4	003002000000 Земли населенных пунктов	Для эксплуатации автомобильной мойки и прилегающей к мойке территории	4	04.093	154	1 680,92	258 861,68
1606	Респ. Северная Осетия - Алания, р-н Моздокский, г. Моздок, ул. Вокзальная, дом 1	Моздокский	15:01:0107001:7	003002000000 Земли населенных пунктов	Торговая деятельность	4	04.020	461	1 814,67	836 562,87
1607	Республика Северная Осетия-Алания, р-н Моздокский, г Моздок, ул Вокзальная, 62	Моздокский	15:01:0107001:8	003002000000 Земли населенных пунктов	Земельные участки, предназначенные для размещения объектов торговли, общественного питания и бытового обслуживания (использование земельного участка с целью эксплуатации пристройки бокса автомобильной мойки к существующему зданию и благоустройство прилегающей территории с оборудованием места парковки)	7	04.090	420	583,49	245 065,80
1608	Республика Северная Осетия - Алания Моздокский район, г. Моздок, ул. Вокзальная 52	Моздокский	15:01:0107001:9	003002000000 Земли населенных пунктов	Земельные участки предназначенные для размещения домов многоэтажной жилой застройки (использование земельного участка с целью эксплуатации жилых помещений многоквартирного дома)	2	02.060	1 897	1 326,11	2 515 630,67
1609	Республика Северная Осетия-Алания, р-н Моздокский, г Моздок, ул Вокзальная, д 40	Моздокский	15:01:0107002:1	003002000000 Земли населенных пунктов	Земельные участки, предназначенные для размещения административных и офисных зданий, объектов образования, науки, здравоохранения и социального обеспечения, физической культуры, искусства, религии (использование земельного участка с целью эксплуатации здания библиотеки)	3	03.050	1 330	676,31	899 492,30
1610	Республика Северная Осетия - Алания Моздокский муниципальный район, Моздокское городское поселение, г. Моздок, ул. Вокзальная, 44а	Моздокский	15:01:0107002:127	003002000000 Земли населенных пунктов	Магазины	4	04.040	100	1 814,67	181 467,00
1611	Респ. Северная Осетия - Алания, р-н Моздокский, г. Моздок, ул. Вокзальная, 34	Моздокский	15:01:0107003:1	003002000000 Земли населенных пунктов	Дошкольное, начальное, среднее и среднее общее образование. Предназначенный для эксплуатации зданий и сооружений образовательного учреждения	3	03.050	12 610	676,31	8 528 269,10
1612	Республика Северная Осетия-Алания, р-н Моздокский, г Моздок, ул Железнодорожные дома, д 18, кв 2	Моздокский	15:01:0107004:1	003002000000 Земли населенных пунктов	Индивидуальное жилищное строительство	13	02.010	2 748	697,95	1 917 966,60
1613	Респ. Северная Осетия - Алания, р-н Моздокский, г. Моздок, ул. Вокзальная, дом 16	Моздокский	15:01:0107004:10	003002000000 Земли населенных пунктов	Общественное питание	4	04.060	394	1 180,23	465 010,62
1614	Респ. Северная Осетия - Алания, р-н Моздокский, г. Моздок, ул. Вокзальная, 26	Моздокский	15:01:0107004:17	003002000000 Земли населенных пунктов	Под индивидуальное жилищное строительство	13	02.010	114	697,95	79 566,30
1615	Респ. Северная Осетия - Алания, р-н Моздокский, г. Моздок, ул. Вокзальная, площадь	Моздокский	15:01:0107004:18	003002000000 Земли населенных пунктов	Строительство кафе	4	04.060	394	1 180,23	465 010,62
1616	Республика Северная Осетия - Алания, муниципальный район Моздокский, городское поселение Моздокское, г. Моздок, ул. Вокзальная, 2	Моздокский	15:01:0107004:182	003002000000 Земли населенных пунктов	Малоэтажная многоквартирная жилая застройка	2	02.013	3 429	1 326,11	4 547 231,19
1617	Республика Северная Осетия - Алания, муниципальный район Моздокский, городское поселение Моздокское, г.Моздок, ул. Вокзальная, земельный участок 4	Моздокский	15:01:0107004:183	003002000000 Земли населенных пунктов	"Образование и просвещение"	3	03.050	503	676,31	340 183,93
1618	Республика Северная Осетия - Алания, муниципальный район Моздокский, городское поселение Моздокское, г Моздок, ул. Вокзальная, земельный участок 4а	Моздокский	15:01:0107004:184	003002000000 Земли населенных пунктов	"Образование и просвещение"	3	03.050	505	676,31	341 536,55
1619	Республика Северная Осетия - Алания, муниципальный район Моздокский, городское поселение Моздокское, г Моздок, ул. Вокзальная, земельный участок 4б	Моздокский	15:01:0107004:185	003002000000 Земли населенных пунктов	"Образование и просвещение"	3	03.050	500	676,31	338 155,00
1620	Республика Северная Осетия - Алания, муниципальный район Моздокский, городское поселение Моздокское, г.Моздок, ул. Вокзальная, земельный участок 4в	Моздокский	15:01:0107004:186	003002000000 Земли населенных пунктов	"Образование и просвещение"	3	03.050	591	676,31	399 699,21
1621	Республика Северная Осетия - Алания, муниципальный район Моздокский, городское поселение Моздокское, г.Моздок, ул. Вокзальная, земельный участок 4г	Моздокский	15:01:0107004:187	003002000000 Земли населенных пунктов	"Образование и просвещение"	3	03.050	494	676,31	334 097,14
1622	Республика Северная Осетия - Алания, муниципальный район Моздокский, городское поселение Моздокское, г Моздок, ул. Вокзальная, земельный участок 4д	Моздокский	15:01:0107004:188	003002000000 Земли населенных пунктов	"Образование и просвещение"	3	03.050	493	676,31	333 420,83
1623	Республика Северная Осетия - Алания, муниципальный район Моздокский, городское поселение Моздокское, г Моздок, ул. Вокзальная, земельный участок 4е	Моздокский	15:01:0107004:189	003002000000 Земли населенных пунктов	"Образование и просвещение"	3	03.050	494	676,31	334 097,14
1624	Российская Федерация, Республика Северная Осетия - Алания, муниципальный район Моздокский, городское поселение Моздокское, г Моздок, ул Вокзальная, з/у 30	Моздокский	15:01:0107004:190	003002000000 Земли населенных пунктов	Малоэтажная многоквартирная жилая застройка	2	02.013	1 682	1 326,11	2 230 517,02

№ пп	Местоположение ЗУ	Район	Кадастровый номер ЗУ	Категория земель	Разрешенное использование по документу	Код вида разрешенного использования (в соответствии с классификатором видов разрешенного использования земельных участков)	Вид использования объектов недвижимости	Площадь	УПКС	КС
1625	Республика Северная Осетия - Алания, р-н Моздокский, г. Моздок, ул Вокзальная 8а	Моздокский	15:01:0107004:193	003002000000 Земли населенных пунктов	Земельные участки, предназначенные для размещения объектов торговли, общественного питания и бытового обслуживания (использование земельного участка с целью эксплуатации пристройки к капитальному зданию кафе-шашлычной)	4	04.040	302	1 814,67	548 030,34
1626	Респ. Северная Осетия - Алания, р-н Моздокский, г. Моздок, ул. Вокзальная, дом 10	Моздокский	15:01:0107004:2	003002000000 Земли населенных пунктов	Индивидуальное жилищное строительство	13	02.010	202	697,95	140 985,90
1627	Респ. Северная Осетия - Алания, р-н Моздокский, г. Моздок, ул. Вокзальная, 1	Моздокский	15:01:0107004:3	003002000000 Земли населенных пунктов	Для ведения оптово-розничной торговли и бытового обслуживания	4	04.040	461	1 814,67	836 562,87
1628	Респ. Северная Осетия - Алания, р-н Моздокский, г. Моздок, ул. Вокзальная, дом 3	Моздокский	15:01:0107004:4	003002000000 Земли населенных пунктов	Для ведения оптово-розничной торговли и бытового обслуживания	4	04.020	215	1 814,67	390 154,05
1629	Респ. Северная Осетия - Алания, р-н Моздокский, г. Моздок, ул. Вокзальная, дом 28	Моздокский	15:01:0107004:5	003002000000 Земли населенных пунктов	Под индивидуальное жилищное строительство	13	02.010	333	697,95	232 417,35
1630	Республика Северная Осетия-Алания, р-н Моздокский, г Моздок, ул Вокзальная, в районе ж/д вокзала, на месте существующей автобусной остановки	Моздокский	15:01:0107004:58	003002000000 Земли населенных пунктов	Земельные участки, предназначенные для размещения офисных зданий делового и коммерческого назначения (земельный участок, предназначенный для размещения офиса самообслуживания)	4	04.010	18	1 814,67	32 664,06
1631	Респ. Северная Осетия - Алания, р-н Моздокский, г. Моздок, ул. Вокзальная	Моздокский	15:01:0107004:6	003002000000 Земли населенных пунктов	Общественное питание	4	04.060	56	1 180,23	66 092,88
1632	Северная Осетия - Алания респ, р-н Моздокский, г. Моздок, ул Вокзальная, 47	Моздокский	15:01:0107005:10	003002000000 Земли населенных пунктов	Торговые центры	4	04.040	772	1 814,67	1 400 925,24
1633	Респ. Северная Осетия - Алания, р-н Моздокский, г. Моздок, ул. Вокзальная, 51	Моздокский	15:01:0107005:11	003002000000 Земли населенных пунктов	Для индивидуального жилищного строительства	13	02.010	391	697,95	272 898,45
1634	Северная Осетия - Алания респ, р-н Моздокский, г Моздок, ул Вокзальная, 49	Моздокский	15:01:0107005:12	003002000000 Земли населенных пунктов	Земельные участки, предназначенные для размещения домов индивидуальной жилой застройки (использование земельного участка с целью эксплуатации жилого дома с хозпостройками)	13	02.010	389	697,95	271 502,55
1635	Республика Северная Осетия-Алания, р-н Моздокский, г. Моздок, ул. Мира, в районе участка многоквартирного жилого дома № 48	Моздокский	15:01:0107005:124	003002000000 Земли населенных пунктов	Хранение автотранспорта	7	02.071	60	517,18	31 030,80
1636	Респ. Северная Осетия - Алания, р-н Моздокский, г. Моздок, ул. Маркова, дом 58	Моздокский	15:01:0107005:13	003002000000 Земли населенных пунктов	Земельные участки, предназначенные для размещения домов индивидуальной жилой застройки (использование земельного участка для эксплуатации жилого дома с хозпостройками)	13	02.010	1 370	697,95	956 191,50
1637	Респ. Северная Осетия - Алания, р-н Моздокский, г. Моздок, ул. Вокзальная, дом 53	Моздокский	15:01:0107005:14	003002000000 Земли населенных пунктов	Под индивидуальное жилищное строительство	13	02.010	1 188	697,95	829 164,60
1638	Северная Осетия - Алания респ, р-н Моздокский, г. Моздок, ул. Вокзальная, 59	Моздокский	15:01:0107005:15	003002000000 Земли населенных пунктов	Земельные участки, предназначенные для размещения домов индивидуальной жилой застройки (использование земельного участка с целью эксплуатации жилого дома с хозпостройками)	13	02.010	833	697,95	581 392,35
1639	Респ. Северная Осетия - Алания, р-н Моздокский, г. Моздок, ул. Вокзальная, 61	Моздокский	15:01:0107005:16	003002000000 Земли населенных пунктов	Земельные участки, предназначенные для размещения домов индивидуальной жилой застройки (использование земельного участка с целью эксплуатации жилого дома с хозпостройками)	13	02.010	852	697,95	594 653,40
1640	Респ. Северная Осетия - Алания, р-н Моздокский, г. Моздок, ул. Вокзальная, дом 63	Моздокский	15:01:0107005:17	003002000000 Земли населенных пунктов	Земельные участки, предназначенные для размещения домов индивидуальной жилой застройки (использование земельного участка с целью эксплуатации жилого дома с хозпостройками)	13	02.010	612	697,95	427 145,40
1641	Республика Северная Осетия-Алания, р-н Моздокский, г. Моздок, ул. Белинского, 6	Моздокский	15:01:0107005:18	003002000000 Земли населенных пунктов	Земельные участки, предназначенные для размещения домов малоэтажной жилой застройки, в том числе индивидуальной жилой застройки	13	02.010	647	697,95	451 573,65
1642	Республика Северная Осетия-Алания, р-н Моздокский, г. Моздок, ул. Маркова, 62	Моздокский	15:01:0107005:19	003002000000 Земли населенных пунктов	370 кв. м-для индивидуального жилищного строительства, для размещения индивидуального жилого дома, 210 кв.м-магазины, для размещения магазина	4	04.040	580	1 814,67	1 052 508,60
1643	Респ. Северная Осетия - Алания, р-н Моздокский, г. Моздок, ул. Вокзальная, дом 28а	Моздокский	15:01:0107005:2	003002000000 Земли населенных пунктов	Под жилую застройку Индивидуальную	13	02.010	389	697,95	271 502,55
1644	Респ. Северная Осетия - Алания, р-н Моздокский, г. Моздок, ул. Маркова, 64	Моздокский	15:01:0107005:20	003002000000 Земли населенных пунктов	Под индивидуальное жилищное строительство	13	02.010	577	697,95	402 717,15
1645	Респ. Северная Осетия - Алания, р-н Моздокский, г. Моздок, ул. Мира, в районе участка многоквартирного жилого дома №48	Моздокский	15:01:0107005:22	003002000000 Земли населенных пунктов	Объекты гаражного назначения	7	02.071	26	517,18	13 446,68
1646	Республика Северная Осетия-Алания, р-н Моздокский, г. Моздок, ул. Мира, в районе участка многоквартирного жилого дома № 48	Моздокский	15:01:0107005:23	003002000000 Земли населенных пунктов	Объекты гаражного назначения	7	02.071	26	517,18	13 446,68
1647	Респ. Северная Осетия - Алания, р-н Моздокский, г. Моздок, ул. Мира, район дома №48	Моздокский	15:01:0107005:24	003002000000 Земли населенных пунктов	Объекты гаражного назначения	7	02.071	23	517,18	11 895,14

№ пп	Местоположение ЗУ	Район	Кадастровый номер ЗУ	Категория земель	Разрешенное использование по документу	Код вида разрешенного использования (в соответствии с классификатором видов разрешенного использования земельных участков)	Вид использования объектов недвижимости	Площадь	УПКС	КС
1648	Российская Федерация, Республика Северная Осетия - Алания, Моздокский муниципальный район, Моздокское городское поселение, г. Моздок, ул. Маркова, 46а	Моздокский	15:01:0107005:258	003002000000 Земли населенных пунктов	Земельные участки, предназначенные для размещения домов индивидуальной жилой застройки (использование земельного участка с целью эксплуатации жилого дома с хозпостройками)	13	02.010	442	697,95	308 493,90
1649	Российская Федерация, Республика Северная Осетия - Алания, Моздокский муниципальный район, Моздокское городское поселение, г. Моздок, ул. Маркова, 46	Моздокский	15:01:0107005:259	003002000000 Земли населенных пунктов	Земельные участки, предназначенные для размещения домов индивидуальной жилой застройки (использование земельного участка с целью эксплуатации жилого дома с хозпостройками)	13	02.010	370	697,95	258 241,50
1650	Респ. Северная Осетия - Алания, р-н Моздокский, г. Моздок, ул. Маркова, дом 60	Моздокский	15:01:0107005:26	003002000000 Земли населенных пунктов	Земельные участки, предназначенные для размещения домов индивидуальной жилой застройки (использование земельного участка с целью эксплуатации жилого дома с хозпостройками)	13	02.010	574	697,95	400 623,30
1651	Российская Федерация, Республика Северная Осетия-Алания, Моздокский муниципальный район, Моздокское городское поселение, г. Моздок, ул. Мира, 48д	Моздокский	15:01:0107005:262	003002000000 Земли населенных пунктов	Размещение гаражей для собственных нужд	7	02.071	26	517,18	13 446,68
1652	Респ. Северная Осетия - Алания, р-н Моздокский, г. Моздок, ул. Проездная, 64 а	Моздокский	15:01:0107005:27	003002000000 Земли населенных пунктов	Земельные участки, предназначенные для размещения объектов торговли, общественного питания и бытового обслуживания (использование земельного участка с целью эксплуатации магазина)	4	04.040	57	1 814,67	103 436,19
1653	Респ. Северная Осетия - Алания, р-н Моздокский, г. Моздок, ул. Белинского, дом 4	Моздокский	15:01:0107005:3	003002000000 Земли населенных пунктов	Земельные участки, предназначенные для размещения домов индивидуальной жилой застройки (использование земельного участка с целью эксплуатации жилого дома с хозпостройками)	13	02.010	697	697,95	486 471,15
1654	Респ. Северная Осетия - Алания, р-н Моздокский, г. Моздок, ул. Мира, дом 48 "б"	Моздокский	15:01:0107005:30	003002000000 Земли населенных пунктов	Земельные участки, предназначенные для размещения объектов торговли, общественного питания и бытового обслуживания (использование земельного участка с целью эксплуатации магазина)	4	04.040	137	1 814,67	248 609,79
1655	Респ. Северная Осетия - Алания, р-н Моздокский, г. Моздок, у левой межи участка многоквартирного жилого дома по ул. Мира, 48	Моздокский	15:01:0107005:31	003002000000 Земли населенных пунктов	Малоэтажная жилая застройка (индивидуальное жилищное строительство, размещение дачных домов и садовых домов), для эксплуатации капитального гаража	7	02.071	27	517,18	13 963,86
1656	Северная Осетия - Алания респ, р-н Моздокский, г. Моздок, ул. Мира, у задней межи многоквартирного жилого дома № 48	Моздокский	15:01:0107005:33	003002000000 Земли населенных пунктов	Земельные участки, предназначенные для размещения гаражей и автостоянок (использование земельного участка с целью эксплуатации капитального гаража)	7	02.071	29	517,18	14 998,22
1657	Респ. Северная Осетия - Алания, р-н Моздокский, г. Моздок, ул. Вокзальная, дом 57	Моздокский	15:01:0107005:4	003002000000 Земли населенных пунктов	Земельные участки, предназначенные для размещения домов индивидуальной жилой застройки (использование земельного участка с целью эксплуатации жилого дома с хозпостройками)	13	02.010	338	697,95	235 907,10
1658	Северная Осетия - Алания респ, р-н Моздокский, г Моздок, ул Мира, 48 "в"	Моздокский	15:01:0107005:5	003002000000 Земли населенных пунктов	«Коммунальное обслуживание», размещение зданий и сооружений в целях обеспечения физических и юридических лиц коммунальными услугами (код 3.1)	6	03.012	32	543,70	17 398,40
1659	Северная Осетия - Алания респ, р-н Моздокский, г Моздок, ул Мира, у задней межи участка многоквартирного жилого дома № 48	Моздокский	15:01:0107005:53	003002000000 Земли населенных пунктов	Объекты гаражного назначения	7	02.071	31	517,18	16 032,58
1660	Республика Северная Осетия-Алания, р-н Моздокский, г. Моздок, у задней межи участка многоквартирного жилого дома по ул. Мира, 48	Моздокский	15:01:0107005:57	003002000000 Земли населенных пунктов	Малоэтажная жилая застройка (индивидуальное жилищное строительство, размещение дачных домов и садовых домов), для эксплуатации капитального гаража	13	02.010	27	697,95	18 844,65
1661	Республика Северная Осетия-Алания, Моздокский район, г. Моздок, ул. Мира, 48	Моздокский	15:01:0107005:58	003002000000 Земли населенных пунктов	Земельные участки , предназначенные для размещения домов многоэтажной жилой застройки (использование земельного участка с целью эксплуатации помещений многоквартирного жилого дома)	2	02.060	3 554	1 326,11	4 712 994,94
1662	Республика Северная Осетия-Алания, р-н Моздокский, г. Моздок, ул. Вокзальная, у задней межи участка, отнесенного к многоквартирному жилому дому № 45	Моздокский	15:01:0107005:59	003002000000 Земли населенных пунктов	Объекты гаражного назначения	7	02.071	15	517,18	7 757,70
1663	Респ. Северная Осетия - Алания, р-н Моздокский, г. Моздок, ул. Мира, 48 "а"	Моздокский	15:01:0107005:6	003002000000 Земли населенных пунктов	Земельные участки, предназначенные для размещения объектов торговли, общественного питания и бытового обслуживания (использование земельного участка с целью эксплуатации пивбара)	4	04.060	153	1 180,23	180 575,19

№ п/п	Местоположение ЗУ	Район	Кадастровый номер ЗУ	Категория земель	Разрешенное использование по документу	Код вида разрешенного использования (в соответствии с классификатором видов разрешенного использования земельных участков)	Вид использования объектов недвижимости	Площадь	УПКС	КС
1664	Российская Федерация, Республика Северная Осетия - Алания, р-н Моздокский, г. Моздок, ул. Вокзальная, 55	Моздокский	15:01:0107005:7	003002000000 Земли населенных пунктов	магазины; объекты дорожного сервиса	4	04.040	613	1 814,67	1 112 392,71
1665	Республика Северная Осетия-Алания, р-н Моздокский, г. Моздок, ул. Мира, район дома № 48	Моздокский	15:01:0107005:9	003002000000 Земли населенных пунктов	Объекты гаражного назначения	7	02.071	27	517,18	13 963,86
1666	Республика Северная Осетия - Алания, Моздокский район, г. Моздок, ул. Революционная, 2 а	Моздокский	15:01:0107006:1	003002000000 Земли населенных пунктов	Земельные участки, предназначенные для размещения домов индивидуальной жилой застройки (использование земельного участка с целью эксплуатации жилого дома с хозпостройками)	13	02.010	622	697,95	434 124,90
1667	Респ. Северная Осетия - Алания, р-н Моздокский, г. Моздок, ул. Маркова, 42	Моздокский	15:01:0107006:10	003002000000 Земли населенных пунктов	Земельные участки, предназначенные для размещения домов индивидуальной жилой застройки (использование земельного участка с целью эксплуатации жилого дома с хозпостройками)	13	02.010	538	697,95	375 497,10
1668	Респ. Северная Осетия - Алания, р-н Моздокский, г. Моздок, ул. Революционная, 4	Моздокский	15:01:0107006:12	003002000000 Земли населенных пунктов	Земельные участки, предназначенные для размещения домов малоэтажной жилой застройки, в том числе индивидуальной жилой застройки	13	02.010	748	697,95	522 066,60
1669	Респ. Северная Осетия - Алания, р-н Моздокский, г. Моздок, ул. Революционная, дом 6	Моздокский	15:01:0107006:13	003002000000 Земли населенных пунктов	Земельные участки, предназначенные для размещения домов индивидуальной жилой застройки (использование земельного участка с целью эксплуатации жилого дома с хозпостройками)	13	02.010	582	697,95	406 206,90
1670	Респ. Северная Осетия - Алания, р-н Моздокский, г. Моздок, ул. Революционная, дом 8	Моздокский	15:01:0107006:14	003002000000 Земли населенных пунктов	Под индивидуальное жилищное строительство	13	02.010	432	697,95	301 514,40
1671	Республика Северная Осетия - Алания, Моздокский район, г. Моздок, ул. Вокзальная, 45	Моздокский	15:01:0107006:16	003002000000 Земли населенных пунктов	Земельные участки, предназначенные для размещения домов многоэтажной жилой застройки (использование земельного участка с целью эксплуатации жилых помещений многоквартирного дома)	2	02.060	1 163	1 326,11	1 542 265,93
1672	363751, Российская Федерация, Республика Северная Осетия-Алания, Моздокский муниципальный район, Моздокское городское поселение, г. Моздок, ул. Вокзальная, 39	Моздокский	15:01:0107006:179	003002000000 Земли населенных пунктов	Для строительства и эксплуатации магазина, строительство и эксплуатация станции технического обслуживания автомобилей, благоустройства прилегающей территории	4	04.040	1 059	1 814,67	1 921 735,53
1673	Республика Северная Осетия - Алания, Моздокский район, г. Моздок, ул. Вокзальная, 41а	Моздокский	15:01:0107006:18	003002000000 Земли населенных пунктов	Земельные участки, предназначенные для размещения индивидуальной жилой застройки (использование земельного участка с целью эксплуатации жилого дома с хозпостройками); Ремонт автомобилей	4	04.099	471	1 680,92	791 713,32
1674	Респ. Северная Осетия - Алания, р-н Моздокский, г. Моздок, ул. Белинского, дом 3	Моздокский	15:01:0107006:2	003002000000 Земли населенных пунктов	Земельные участки, предназначенные для размещения домов индивидуальной жилой застройки (использование земельного участка с целью эксплуатации жилого дома с хозпостройками)	13	02.010	1 110	697,95	774 724,50
1675	Респ. Северная Осетия - Алания, р-н Моздокский, г. Моздок, ул. Вокзальная, 43	Моздокский	15:01:0107006:4	003002000000 Земли населенных пунктов	Для индивидуального жилищного строительства	13	02.010	1 026	697,95	716 096,70
1676	Республика Северная Осетия-Алания, р-н Моздокский, г. Моздок, ул. Маркова, 44	Моздокский	15:01:0107006:42	003002000000 Земли населенных пунктов	Земельные участки, предназначенные для размещения домов индивидуальной жилой застройки (земельные участки, предназначенные для эксплуатации жилого дома с хозпостройками)	13	02.010	671	697,95	468 324,45
1677	Республика Северная Осетия-Алания, р-н Моздокский, г. Моздок, ул. Белинского, 5	Моздокский	15:01:0107006:43	003002000000 Земли населенных пунктов	Земельные участки, предназначенные для размещения домов индивидуальной жилой застройки (земельные участки, предназначенные для эксплуатации жилого дома с хозпостройками)	13	02.010	415	697,95	289 649,25
1678	Республика Северная Осетия - Алания, р-н Моздокский, г. Моздок, ул. Маркова, 36	Моздокский	15:01:0107006:7	003002000000 Земли населенных пунктов	Под индивидуальное жилищное строительство	13	02.010	330	697,95	230 323,50
1679	Респ. Северная Осетия - Алания, р-н Моздокский, г. Моздок, ул. Маркова, дом 38	Моздокский	15:01:0107006:8	003002000000 Земли населенных пунктов	Под индивидуальное жилищное строительство	13	02.010	345	697,95	240 792,75
1680	Респ. Северная Осетия - Алания, р-н Моздокский, г. Моздок, ул. Маркова, дом 40	Моздокский	15:01:0107006:9	003002000000 Земли населенных пунктов	Земельные участки, предназначенные для размещения домов индивидуальной жилой застройки (использование земельного участка с целью эксплуатации жилого дома с хозпостройками)	13	02.010	541	697,95	377 590,95
1681	Респ. Северная Осетия - Алания, р-н Моздокский, г. Моздок, ул. Маркова, дом 32	Моздокский	15:01:0107007:1	003002000000 Земли населенных пунктов	Земельные участки индивидуальных жилых домов (эксплуатация жилого дома с хозпостройками)	13	02.010	467	697,95	325 942,65
1682	Республика Северная Осетия-Алания, р-н Моздокский, г. Моздок, ул. Анисимова, д 2а	Моздокский	15:01:0107007:10	003002000000 Земли населенных пунктов	Земельные участки индивидуальных жилых домов (эксплуатация жилого дома с хозпостройками)	13	02.010	304	697,95	212 176,80
1683	Респ. Северная Осетия - Алания, р-н Моздокский, г. Моздок, ул. Анисимова, дом 6	Моздокский	15:01:0107007:11	003002000000 Земли населенных пунктов	Под индивидуальное жилищное строительство	13	02.010	779	697,95	543 703,05

№ п/п	Местоположение ЗУ	Район	Кадастровый номер ЗУ	Категория земель	Разрешенное использование по документу	Код вида разрешенного использования (в соответствии с классификатором видов разрешенного использования земельных участков)	Вид использования объектов недвижимости	Площадь	УПКС	КС
1684	Респ. Северная Осетия - Алания, р-н Моздокский, г. Моздок, ул. Аннисимова, дом 8	Моздокский	15:01:0107007:12	003002000000 Земли населенных пунктов	Использование земельного участка с целью эксплуатации жилого дома с хозпостройками	13	02:010	646	697,95	450 875,70
1685	Северная Осетия - Алания респ, р-н Моздокский, г. Моздок, ул. Революционная, 1	Моздокский	15:01:0107007:14	003002000000 Земли населенных пунктов	Земельные участки, предназначенные для размещения домов индивидуальной жилой застройки (использование земельного участка с целью эксплуатации жилого дома с хозпостройками)	13	02:010	405	697,95	282 669,75
1686	363751 , Российская Федерация, Республика Северная Осетия-Алания, Моздокский муниципальный район, Моздокское городское поселение, г.Моздок, ул Маркова, 32а	Моздокский	15:01:0107007:161	003002000000 Земли населенных пунктов	Для ведения личного подсобного хозяйства	13	02:020	292	697,95	203 801,40
1687	363751 , Российская Федерация, Республика Северная Осетия-Алания, Моздокский муниципальный район, Моздокское городское поселение, г.Моздок, ул.Маркова, 34	Моздокский	15:01:0107007:162	003002000000 Земли населенных пунктов	Для ведения личного подсобного хозяйства	13	02:020	292	697,95	203 801,40
1688	Республика Северная Осетия-Алания, р-н Моздокский, г Моздок, ул Аннисимова, 2	Моздокский	15:01:0107007:2	003002000000 Земли населенных пунктов	эксплуатация жилого дома с хозпостройками	13	02:010	758	697,95	529 046,10
1689	Респ. Северная Осетия - Алания, р-н Моздокский, г. Моздок, ул. Вокзальная, дом 33	Моздокский	15:01:0107007:4	003002000000 Земли населенных пунктов	Земельные участки индивидуальных жилых домов (эксплуатация жилого дома с хозпостройками)	13	02:010	1 050	697,95	732 847,50
1690	Республика Северная Осетия-Алания, р-н Моздокский, г Моздок, ул Аннисимова, 4 "б"	Моздокский	15:01:0107007:47	003002000000 Земли населенных пунктов	Земельные участки, предназначенные для размещения домов индивидуальной жилой застройки (испотзование земельного участка с целью эксплуатации жилого дома с хозпостройками)	13	02:010	600	697,95	418 770,00
1691	Республика Северная Осетия-Алания, р-н Моздокский, г. Моздок, ул. Аннисимова, 4	Моздокский	15:01:0107007:48	003002000000 Земли населенных пунктов	Земельные участки, предназначенные для размещения домов индивидуальной жилой застройки (использование земельного участка с целью эксплуатации жилого дома с хозпостройками)	13	02:010	592	697,95	413 186,40
1692	Респ. Северная Осетия - Алания, р-н Моздокский, г. Моздок, ул. Революционная, дом 7	Моздокский	15:01:0107007:5	003002000000 Земли населенных пунктов	Земельные участки индивидуальных жилых домов (эксплуатация жилого дома с хозпостройками)	13	02:010	617	697,95	430 635,15
1693	Респ. Северная Осетия - Алания, р-н Моздокский, г. Моздок, ул. Вокзальная, дом 35	Моздокский	15:01:0107007:6	003002000000 Земли населенных пунктов	Земельные участки, предназначенные для размещения домов индивидуальной жилой застройки (использование земельного участка с целью эксплуатации жилого дома с хозпостройками)	13	02:010	658	697,95	459 251,10
1694	Респ. Северная Осетия - Алания, р-н Моздокский, г. Моздок, ул. Вокзальная, дом 37	Моздокский	15:01:0107007:7	003002000000 Земли населенных пунктов	Под индивидуальное жилищное строительство	13	02:010	397	697,95	277 086,15
1695	Респ. Северная Осетия - Алания, р-н Моздокский, г. Моздок, ул. Революционная, 3	Моздокский	15:01:0107007:8	003002000000 Земли населенных пунктов	Земельные участки, предназначенные для размещения домов индивидуальной жилой застройки (испотзование земельного участка с целью эксплуатации жилого дома с хозпостройками)	13	02:010	622	697,95	434 124,90
1696	Респ. Северная Осетия - Алания, р-н Моздокский, г. Моздок, ул. Революционная, 5	Моздокский	15:01:0107007:9	003002000000 Земли населенных пунктов	Под индивидуальное жилищное строительство	13	02:010	605	697,95	422 259,75
1697	Республика Северная Осетия-Алания, р-н Моздокский, г Моздок, ул Маркова, д 26	Моздокский	15:01:0107008:1	003002000000 Земли населенных пунктов	Земельные участки, предназначенные для размещения индивидуальной жилой застройки (испотзование земельного участка с целью эксплуатации жилого дома с хозпостройками)	13	02:010	505	697,95	352 464,75
1698	Респ. Северная Осетия - Алания, р-н Моздокский, г. Моздок, ул. Аннисимова, дом 3	Моздокский	15:01:0107008:10	003002000000 Земли населенных пунктов	Земельные участки, предназначенные для размещения домов индивидуальной жилой застройки (использование земельного участка с целью эксплуатации жилого дома)	13	02:010	630	697,95	439 708,50
1699	Респ. Северная Осетия - Алания, р-н Моздокский, г. Моздок, ул. Вокзальная, дом 27	Моздокский	15:01:0107008:12	003002000000 Земли населенных пунктов	Под земельные участки индивидуальных жилых домов (эксплуатация жилого дома с хозпостройками)	13	02:010	481	697,95	335 713,95
1700	Респ. Северная Осетия - Алания, р-н Моздокский, г. Моздок, ул. Аннисимова, дом 3"б"	Моздокский	15:01:0107008:13	003002000000 Земли населенных пунктов	Под земельные участки индивидуальных жилых домов (эксплуатация жилого дома с хозпостройками)	13	02:010	617	697,95	430 635,15
1701	Респ. Северная Осетия - Алания, р-н Моздокский, г. Моздок, ул. Аннисимова, дом 5	Моздокский	15:01:0107008:14	003002000000 Земли населенных пунктов	Земельные участки, предназначенные для размещения домов индивидуальной жилой застройки (использование земельного участка с целью эксплуатации жилого дома с хозпостройками)	13	02:010	592	697,95	413 186,40
1702	Респ. Северная Осетия - Алания, р-н Моздокский, г. Моздок, ул. Аннисимова, дом 1"а"	Моздокский	15:01:0107008:15	003002000000 Земли населенных пунктов	Земельные участки индивидуальных жилых домов (эксплуатация жилого дома с хозпостройками)	13	02:010	490	697,95	341 995,50
1703	Северная Осетия - Алания респ, р-н Моздокский, г Моздок, ул Маркова, 28 "а"	Моздокский	15:01:0107008:16	003002000000 Земли населенных пунктов	«Коммунальное обслуживание», размещение зданий и сооружений в целях обеспечения физических и юридических лиц коммунальными услугами (код 3.1)	6	03:012	42	543,70	22 835,40

№ пп	Местоположение ЗУ	Район	Кадастровый номер ЗУ	Категория земель	Разрешенное использование по документу	Код вида разрешенного использования (в соответствии с классификатором видов разрешенного использования земельных участков)	Вид использования объектов недвижимости	Площадь	УПКС	КС
1704	Республика Северная Осетия-Алания, р-н Моздокский, г Моздок, ул Вокзальная, д 23	Моздокский	15:01:0107008:2	003002000000 Земли населенных пунктов	земельные участки, предназначенные для размещения домов индивидуальной жилой застройки (использование земельного участка с целью эксплуатации жилого дома с хозпостройками)", "земельные участки, предназначенные для размещения объектов торговли, общественного питания и бытового обслуживания (использование земельного участка с целью эксплуатации магазина)"	13	02.010	233	697,95	162 622,35
1705	Респ. Северная Осетия - Алания, р-н Моздокский, г. Моздок, ул. Пролетарская, дом 8	Моздокский	15:01:0107008:4	003002000000 Земли населенных пунктов	Земельные участки, предназначенные для размещения домов индивидуальной жилой застройки (использование земельного участка с целью эксплуатации жилого дома с хозпостройками)	13	02.010	529	697,95	369 215,55
1706	Респ. Северная Осетия - Алания, р-н Моздокский, г. Моздок, ул. Маркова, 28	Моздокский	15:01:0107008:5	003002000000 Земли населенных пунктов	Земельные участки индивидуальных жилых домов (эксплуатация жилого дома с хозпостройками)	13	02.010	1 030	697,95	718 888,50
1707	Республика Северная Осетия-Алания, р-н Моздокский, г Моздок, ул Вокзальная, 25	Моздокский	15:01:0107008:59	003002000000 Земли населенных пунктов	Для индивидуального жилищного строительства	13	02.010	541	697,95	377 590,95
1708	Респ. Северная Осетия - Алания, р-н Моздокский, г. Моздок, ул. Пролетарская, дом 4	Моздокский	15:01:0107008:6	003002000000 Земли населенных пунктов	Земельные участки индивидуальных жилых домов (эксплуатация жилого дома с хозпостройками)	13	02.010	600	697,95	418 770,00
1709	Республика Северная Осетия-Алания, р-н Моздокский, г. Моздок, ул. Вокзальная, 25 "а"	Моздокский	15:01:0107008:60	003002000000 Земли населенных пунктов	Магазины	4	04.040	28	1 814,67	50 810,76
1710	Республика Северная Осетия-Алания, р-н Моздокский, г. Моздок, ул. Пролетарская, 2	Моздокский	15:01:0107008:62	003002000000 Земли населенных пунктов	Малоэтажная жилая застройка (индивидуальное жилищное строительство, размещение дачных домов и садовых домов)	13	02.010	384	697,95	268 012,80
1711	Республика Северная Осетия-Алания, р-н Моздокский, г Моздок, ул Вокзальная, 21	Моздокский	15:01:0107008:63	003002000000 Земли населенных пунктов	Малоэтажная жилая застройка(индивидуальное жилищное строительство; размещение дачных домов и садовых домов)	13	02.010	421	697,95	293 836,95
1712	Респ. Северная Осетия - Алания, р-н Моздокский, г. Моздок, ул. Вокзальная, дом 29	Моздокский	15:01:0107008:7	003002000000 Земли населенных пунктов	445 кв.м - использование зем. участка с целью эксплуатации жилого дома с хозпостройками, 122 кв.м.- использование зем. участка с целью строительства магазина	4	04.040	567	1 814,67	1 028 917,89
1713	Респ. Северная Осетия - Алания, р-н Моздокский, г. Моздок, ул. Пролетарская, 6	Моздокский	15:01:0107008:8	003002000000 Земли населенных пунктов	Земельные участки, предназначенные для размещения домов малоэтажной жилой застройки, в том числе индивидуальной жилой застройки (эксплуатация жилого дома)	13	02.010	557	697,95	388 758,15
1714	Респ. Северная Осетия - Алания, р-н Моздокский, г. Моздок, ул. Анисимова, дом 5"а"	Моздокский	15:01:0107008:9	003002000000 Земли населенных пунктов	Земельные участки, предназначенные для размещения домов индивидуальной жилой застройки (использование земельного участка с целью эксплуатации жилого дома с хозпостройками)	13	02.010	489	697,95	341 297,55
1715	Респ. Северная Осетия - Алания, р-н Моздокский, г. Моздок, ул. Маркова, 26	Моздокский	15:01:0107009:1	003002000000 Земли населенных пунктов	Под индивидуальное жилищное строительство	13	02.010	811	697,95	566 037,45
1716	Респ. Северная Осетия - Алания, р-н Моздокский, г. Моздок, ул. Пионерская, дом 4	Моздокский	15:01:0107009:10	003002000000 Земли населенных пунктов	Для индивидуального жилищного строительства	13	02.010	470	697,95	328 036,50
1717	Респ. Северная Осетия - Алания, р-н Моздокский, г. Моздок, ул. Вокзальная, дом 19	Моздокский	15:01:0107009:11	003002000000 Земли населенных пунктов	Земельные участки, предназначенные для размещения домов индивидуальной жилой застройки (использование земельного участка с целью эксплуатации жилого дома с хозпостройками)	13	02.010	536	697,95	374 101,20
1718	Респ. Северная Осетия - Алания, р-н Моздокский, г. Моздок, ул. Вокзальная, дом 48	Моздокский	15:01:0107009:12	003002000000 Земли населенных пунктов	Под индивидуальное жилищное строительство	13	02.010	480	697,95	335 016,00
1719	Респ. Северная Осетия - Алания, р-н Моздокский, г. Моздок, ул. Вокзальная, 15	Моздокский	15:01:0107009:13	003002000000 Земли населенных пунктов	Здравоохранение, деловое управление, для индивидуального жилищного строительства	13	02.010	461	697,95	321 754,95
1720	Респ. Северная Осетия - Алания, р-н Моздокский, г. Моздок, ул. Пролетарская, 3 "а"	Моздокский	15:01:0107009:14	003002000000 Земли населенных пунктов	Под индивидуальное жилищное строительство	13	02.010	477	697,95	332 922,15
1721	Респ. Северная Осетия - Алания, р-н Моздокский, г. Моздок, ул. Пролетарская, дом 5"а"	Моздокский	15:01:0107009:15	003002000000 Земли населенных пунктов	Под земельные участки индивидуальных жилых домов (эксплуатация жилого дома)	13	02.010	755	697,95	526 952,25
1722	Северная Осетия - Алания респ, р-н Моздокский, г Моздок, ул Пионерская, 6	Моздокский	15:01:0107009:16	003002000000 Земли населенных пунктов	Земельные участки, предназначенные для размещения домов индивидуальной жилой застройки (использование земельного участка с целью эксплуатации жилого дома с хозпостройками)	13	02.010	1 628	697,95	1 136 262,60
1723	Респ. Северная Осетия - Алания, р-н Моздокский, г. Моздок, ул. Вокзальная, дом 14	Моздокский	15:01:0107009:2	003002000000 Земли населенных пунктов	Под индивидуальное жилищное строительство	13	02.010	536	697,95	374 101,20
1724	Республика Северная Осетия-Алания, р-н Моздокский, г. Моздок, ул. Вокзальная, д. 13	Моздокский	15:01:0107009:3	003002000000 Земли населенных пунктов	Под индивидуальное жилищное строительство	13	02.010	468	697,95	326 640,60

№ п/п	Местоположение ЗУ	Район	Кадастровый номер ЗУ	Категория земель	Разрешенное использование по документу	Код вида разрешенного использования (в соответствии с классификатором видов разрешенного использования земельных участков)	Вид использования объектов недвижимости	Площадь	УПКС	КС
1725	Северная Осетия - Алания респ, р-н Моздокский, г. Моздок, ул. Вокзальная, 17	Моздокский	15:01:0107009:33	003002000000 Земли населенных пунктов	Земельные участки предназначенные для размещения домов индивидуальной жилой застройки (использование земельного участка с целью эксплуатации жилого дома с хозпостройками)	13	02.010	467	697,95	325 942,65
1726	Респ. Северная Осетия - Алания, р-н Моздокский, г. Моздок, ул. Вокзальная, дом 12	Моздокский	15:01:0107009:4	003002000000 Земли населенных пунктов	Под индивидуальное жилищное строительство	13	02.010	461	697,95	321 754,95
1727	Республика Северная Осетия-Алания, р-н Моздокский, г. Моздок, ул. Вокзальная, 11	Моздокский	15:01:0107009:44	003002000000 Земли населенных пунктов	Земельные участки, предназначенные для размещения домов малоэтажной жилой застройки, в том числе индивидуальной жилой застройки (эксплуатация жилого дома)	13	02.010	489	697,95	341 297,55
1728	Республика Северная Осетия-Алания, р-н Моздокский, г. Моздок, ул. Пролетарская, 5	Моздокский	15:01:0107009:5	003002000000 Земли населенных пунктов	Под индивидуальное жилищное строительство	13	02.010	580	697,95	404 811,00
1729	Респ. Северная Осетия - Алания, р-н Моздокский, г. Моздок, ул. Вокзальная, 13	Моздокский	15:01:0107009:6	003002000000 Земли населенных пунктов	Земельные участки, предназначенные для размещения домов индивидуальной жилой застройки (использование земельного участка с целью эксплуатации жилого дома с хозпостройками)	13	02.010	455	697,95	317 567,25
1730	Респ. Северная Осетия - Алания, р-н Моздокский, г. Моздок, ул. Пролетарская, дом 3	Моздокский	15:01:0107009:7	003002000000 Земли населенных пунктов	Под индивидуальное жилищное строительство	13	02.010	770	697,95	537 421,50
1731	Респ. Северная Осетия - Алания, р-н Моздокский, г. Моздок, ул. Маркова, дом 22	Моздокский	15:01:0107009:9	003002000000 Земли населенных пунктов	Земельные участки, предназначенные для размещения домов индивидуальной жилой застройки (земельные участки, предназначенные для эксплуатации жилого дома с хозпостройками)	13	02.010	1 151	697,95	803 340,45
1732	Респ. Северная Осетия - Алания, р-н Моздокский, г. Моздок, ул. Вокзальная, 1"б"	Моздокский	15:01:0107010:1	003002000000 Земли населенных пунктов	Земельные участки магазинов (эксплуатация магазина)	4	04.040	40	1 814,67	72 586,80
1733	Респ. Северная Осетия - Алания, р-н Моздокский, г. Моздок, ул. Маркова, дом 8	Моздокский	15:01:0107010:11	003002000000 Земли населенных пунктов	Земельные участки, предназначенные для размещения домов индивидуальной жилой застройки (использование земельного участка с целью эксплуатации жилого дома с хозпостройками)	13	02.010	341	697,95	238 000,95
1734	Респ. Северная Осетия - Алания, р-н Моздокский, г. Моздок, ул. Вокзальная, дом 5	Моздокский	15:01:0107010:12	003002000000 Земли населенных пунктов	Земельные участки индивидуальных жилых домов (эксплуатация жилого дома с хозпостройками)	13	02.010	364	697,95	254 053,80
1735	Респ. Северная Осетия - Алания, р-н Моздокский, г. Моздок, ул. Пионерская, дом 3	Моздокский	15:01:0107010:13	003002000000 Земли населенных пунктов	Земельные участки, предназначенные для размещения домов индивидуальной жилой застройки (земельные участки, предназначенные для эксплуатации жилого дома с хозпостройками)	13	02.010	619	697,95	432 031,05
1736	Респ. Северная Осетия - Алания, р-н Моздокский, г. Моздок, ул. Пионерская, дом 5	Моздокский	15:01:0107010:14	003002000000 Земли населенных пунктов	Земельные участки, предназначенные для размещения домов индивидуальной жилой застройки (использование земельного участка с целью эксплуатации жилого дома с хозпостройками)	13	02.010	608	697,95	424 353,60
1737	Респ. Северная Осетия - Алания, р-н Моздокский, г. Моздок, ул. Пионерская, дом 7	Моздокский	15:01:0107010:15	003002000000 Земли населенных пунктов	Земельные участки, предназначенные для размещения домов индивидуальной жилой застройки (земельные участки предназначенные для эксплуатации жилого дома с хозпостройками)	13	02.010	663	697,95	462 740,85
1738	Республика Северная Осетия-Алания, р-н Моздокский, г. Моздок, ул. Маркова/Пионерская, д 18/9	Моздокский	15:01:0107010:16	003002000000 Земли населенных пунктов	Земельные участки, предназначенные для размещения домов индивидуальной жилой застройки (использование земельного участка с целью эксплуатации жилого дома с хозпостройками)	13	02.010	609	697,95	425 051,55
1739	Республика Северная Осетия-Алания, р-н Моздокский, г. Моздок, ул. Вокзальная, район дома № 3	Моздокский	15:01:0107010:163	003002000000 Земли населенных пунктов	"Объекты гаражного назначения", для эксплуатации капитального гаража	7	02.071	34	517,18	17 584,12
1740	Респ. Северная Осетия - Алания, р-н Моздокский, г. Моздок, ул. Маркова, дом 16	Моздокский	15:01:0107010:17	003002000000 Земли населенных пунктов	Земельные участки, предназначенные для размещения домов индивидуальной жилой застройки (использование земельного участка с целью эксплуатации жилого дома с хозпостройками)	13	02.010	429	697,95	299 420,55
1741	Респ. Северная Осетия - Алания, р-н Моздокский, г. Моздок, ул. П. Шевчуко, дом 8	Моздокский	15:01:0107010:18	003002000000 Земли населенных пунктов	Земельные участки, предназначенные для размещения домов индивидуальной жилой застройки (использование земельного участка с целью эксплуатации жилого дома с хозпостройками)	13	02.010	499	697,95	348 277,05

№ п/п	Местоположение ЗУ	Район	Кадастровый номер ЗУ	Категория земель	Разрешенное использование по документу	Код вида разрешенного использования (в соответствии с классификатором видов разрешенного использования земельных участков)	Вид использования объектов недвижимости	Площадь	УПКС	КС
1742	Республика Северная Осетия-Алания, р-н Моздокский, г. Моздок, ул. Вокзальная, 9 "а"	Моздокский	15:01:0107010:183	003002000000 Земли населенных пунктов	Земельные участки, предназначенные для размещения домов индивидуальной жилой застройки (использование земельного участка с целью эксплуатации жилого дома с хозпостройками)	13	02.010	360	697,95	251 262,00
1743	Республика Северная Осетия-Алания, р-н Моздокский, г. Моздок, ул. Вокзальная, 9	Моздокский	15:01:0107010:184	003002000000 Земли населенных пунктов	Земельные участки, предназначенные для размещения домов индивидуальной жилой застройки (использование земельного участка с целью эксплуатации жилого дома с хозпостройками)	13	02.010	360	697,95	251 262,00
1744	Северная Осетия - Алания респ. р-н Моздокский, г Моздок, ул Вокзальная, у задней межи участка многоквартирного жилого дома №3	Моздокский	15:01:0107010:19	003002000000 Земли населенных пунктов	Земельные участки гаражей и автостоянок (использование земельного участка с целью эксплуатации капитального гаража)	7	02.071	26	517,18	18 618,48
1745	Республика Северная Осетия-Алания, р-н Моздокский, г. Моздок, ул. Маркова. №14	Моздокский	15:01:0107010:2	003002000000 Земли населенных пунктов	Земельные участки, предназначенные для размещения домов малоэтажной жилой застройки, в том числе индивидуальной жилой застройки (эксплуатация жилого дома)	13	02.010	613	697,95	427 843,35
1746	Республика Северная Осетия-Алания, р-н Моздокский, г Моздок, ул Вокзальная, у задней межи участка многоквартирного жилого дома №3	Моздокский	15:01:0107010:20	003002000000 Земли населенных пунктов	Земельные участки, предназначенные для размещения гаражей и автостоянок (использование земельного участка с целью размещения капитального гаража)	7	02.071	31	517,18	16 032,58
1747	Северная Осетия - Алания респ. р-н Моздокский, г Моздок, ул Вокзальная, у задней межи участка многоквартирного жилого дома № 3	Моздокский	15:01:0107010:21	003002000000 Земли населенных пунктов	Земельные участки, предназначенные для размещения гаражей и автостоянок (использование земельного участка с целью эксплуатации капитального гаража)	7	02.071	32	517,18	16 549,76
1748	Республика Северная Осетия-Алания, р-н Моздокский, г Моздок, ул Вокзальная, у задней межи участка многоквартирного жилого дома №3	Моздокский	15:01:0107010:22	003002000000 Земли населенных пунктов	Земельные участки, предназначенные для размещения гаражей и автостоянок (использование земельного участка с целью размещения капитального гаража)	7	02.071	34	517,18	17 584,12
1749	Республика Северная Осетия-Алания, р-н Моздокский, г Моздок, ул Вокзальная, у задней межи участка многоквартирного жилого дома №3	Моздокский	15:01:0107010:23	003002000000 Земли населенных пунктов	Земельные участки, предназначенные для размещения гаражей и автостоянок (использование земельного участка с целью размещения капитального гаража)	7	02.071	34	517,18	17 584,12
1750	Респ. Северная Осетия - Алания, р-н Моздокский, г Моздок, ул Вокзальная, дом 3	Моздокский	15:01:0107010:24	003002000000 Земли населенных пунктов	Участок временных гаражей (установка временного гаражного бокса)	7	02.071	20	517,18	10 343,60
1751	Республика Северная Осетия-Алания, р-н Моздокский, г. Моздок, ул. Вокзальная, у правой межи участка многоквартирного жилого дома № 3	Моздокский	15:01:0107010:25	003002000000 Земли населенных пунктов	Объекты гаражного назначения	7	02.071	27	517,18	13 963,86
1752	Респ. Северная Осетия - Алания, р-н Моздокский, г. Моздок, ул. Вокзальная, 3	Моздокский	15:01:0107010:26	003002000000 Земли населенных пунктов	Объекты гаражного назначения	7	02.071	27	517,18	13 963,86
1753	Респ. Северная Осетия - Алания, р-н Моздокский, г Моздок, ул Вокзальная, 3/1	Моздокский	15:01:0107010:27	003002000000 Земли населенных пунктов	Земельные участки, предназначенные для размещения гаражей и автостоянок (использование земельного участка с целью эксплуатации капитального гаража)	7	02.071	27	517,18	13 963,86
1754	Северная Осетия - Алания респ, р-н Моздокский, г Моздок, ул Вокзальная, 3	Моздокский	15:01:0107010:28	003002000000 Земли населенных пунктов	Земельные участки, предназначенные для размещения гаражей и автостоянок (использование земельного участка с целью эксплуатации капитального гаража)	7	02.071	27	517,18	13 963,86
1755	Республика Северная Осетия-Алания, р-н Моздокский, г Моздок, ул Ленина, район дома №2	Моздокский	15:01:0107010:29	003002000000 Земли населенных пунктов	Объекты гаражного назначения, для эксплуатации временного гаражного бокса	7	02.071	18	517,18	9 309,24
1756	Республика Северная Осетия - Алания, Моздокский район, г. Моздок, ул. Вокзальная, 7	Моздокский	15:01:0107010:3	003002000000 Земли населенных пунктов	эксплуатация жилого дома с хозпостройками, магазины	4	04.040	886	1 814,67	1 607 797,62
1757	Северная Осетия - Алания респ, р-н Моздокский, г. Моздок, ул. Вокзальная, у задней межи участка многоквартирного жилого дома № 3	Моздокский	15:01:0107010:30	003002000000 Земли населенных пунктов	Земельные участки, предназначенные для размещения гаражей и автостоянок (использование земельного участка с целью эксплуатации капитального гаража)	7	02.071	24	517,18	12 412,32
1758	Северная Осетия - Алания респ. р-н Моздокский, г Моздок, ул Вокзальная, у задней межи многоквартирного жилого дома №3	Моздокский	15:01:0107010:31	003002000000 Земли населенных пунктов	Земельные участки, предназначенные для размещения гаражей и автостоянок (использование земельного участка с целью эксплуатации капитального гаража)	7	02.071	24	517,18	12 412,32
1759	Республика Северная Осетия-Алания, р-н Моздокский, г. Моздок, ул. Ленина, у задней межи участка многоквартирного жилого дома № 2	Моздокский	15:01:0107010:32	003002000000 Земли населенных пунктов	Объекты гаражного назначения	7	02.071	21	517,18	10 860,78
1760	Респ. Северная Осетия - Алания, р-н Моздокский, г Моздок, ул Вокзальная, дом 3	Моздокский	15:01:0107010:33	003002000000 Земли населенных пунктов	Земельные участки, предназначенные для размещения гаражей и автостоянок (использование земельного участка с целью эксплуатации капитального гаража)	7	02.071	32	517,18	16 549,76
1761	Респ. Северная Осетия - Алания, р-н Моздокский, г Моздок, ул Вокзальная, 3	Моздокский	15:01:0107010:38	003002000000 Земли населенных пунктов	Земельные участки предназначенные для размещения домов многоэтажной жилой застройки (использование земельного участка с целью эксплуатации жилых помещений многоквартирного дома)	2	02.060	3 281	1 326,11	4 350 966,91

№ пп	Местоположение ЗУ	Район	Кадастровый номер ЗУ	Категория земель	Разрешенное использование по документу	Код вида разрешенного использования (в соответствии с классификатором видов разрешенного использования земельных участков)	Вид использования объектов недвижимости	Площадь	УПКС	КС
1762	Респ. Северная Осетия - Алания, р-н Моздокский, г. Моздок, ул. Шевчука, 5	Моздокский	15:01:0107010:39	003002000000 Земли населенных пунктов	Земельные участки, предназначенные для размещения домов индивидуальной жилой застройки (земельный участок, предназначенный для строительства и эксплуатации индивидуального жилого дома и хозяйственных построек)	13	02.010	549	697,95	383 174,55
1763	Республика Северная Осетия-Алания, р-н Моздокский, г Моздок, ул Маркова, д 12	Моздокский	15:01:0107010:4	003002000000 Земли населенных пунктов	Земельные участки, предназначенные для размещения домов индивидуальной жилой застройки (использование земельного участка с целью эксплуатации жилого дома с хозпостройками)	13	02.010	586	697,95	408 998,70
1764	Респ. Северная Осетия - Алания, р-н Моздокский, г. Моздок, у правой межи участка многоквартирного жилого дома по ул. Вокзальной, 3	Моздокский	15:01:0107010:40	003002000000 Земли населенных пунктов	Земельные участки, предназначенные для размещения гаражей и автостоянок (использование земельного участка с целью эксплуатации капитального гаража)	7	02.071	29	517,18	14 998,22
1765	Северная Осетия - Алания респ, р-н Моздокский, г Моздок, у правой межи участка многоквартирного жилого дома по ул. Вокзальной, 3	Моздокский	15:01:0107010:41	003002000000 Земли населенных пунктов	Земельные участки, предназначенные для размещения гаражей и автостоянок (использование земельного участка с целью эксплуатации капитального гаража)	7	02.071	30	517,18	15 515,40
1766	Республика Северная Осетия-Алания, р-н Моздокский, г Моздок, ул Вокзальная, у задней межи участка многоквартирного жилого дома №3	Моздокский	15:01:0107010:42	003002000000 Земли населенных пунктов	Малоэтажная жилая застройка (индивидуальное жилищное строительство: размещение дачных домов и садовых домов), для эксплуатации капитального гаража	7	02.071	31	517,18	16 032,58
1767	Северная Осетия - Алания респ, р-н Моздокский, г. Моздок, ул. Вокзальная, у задней межи участка многоквартирного жилого дома №3	Моздокский	15:01:0107010:43	003002000000 Земли населенных пунктов	"малоэтажная жилая застройка (индивидуальное жилищное строительство, размещение дачных домов и садовых домов)", для эксплуатации капитального гаража	7	02.071	32	517,18	16 549,76
1768	Республика Северная Осетия-Алания, р-н Моздокский, г Моздок, ул Маркова, 6	Моздокский	15:01:0107010:5	003002000000 Земли населенных пунктов	Под индивидуальное жилищное строительство	13	02.010	525	697,95	366 423,75
1769	Республика Северная Осетия-Алания, р-н Моздокский, г Моздок, ул Маркова/Ленина, д 2	Моздокский	15:01:0107010:6	003002000000 Земли населенных пунктов	Для эксплуатации капитального гаража	7	02.071	17	517,18	8 792,06
1770	Респ. Северная Осетия - Алания, р-н Моздокский, г. Моздок, ул. Вокзальная, 3	Моздокский	15:01:0107010:7	003002000000 Земли населенных пунктов	Хранение автотранспорта	7	02.071	33	517,18	17 066,94
1771	Республика Северная Осетия-Алания, Моздокский район, г Моздок, ул Ленина, 2	Моздокский	15:01:0107010:80	003002000000 Земли населенных пунктов	Земельные участки, предназначенные для размещения домов многоэтажной жилой застройки (использование земельного участка с целью эксплуатации жилых помещений многоквартирного дома)	2	02.060	2 904	1 326,11	3 851 023,44
1772	Респ. Северная Осетия-Алания, р-н Моздокский, г. Моздок, ул. Вокзальная, у задней межи участка многоквартирного жилого дома №3	Моздокский	15:01:0107010:88	003002000000 Земли населенных пунктов	Земельные участки, предназначенные для размещения гаражей и автостоянок (использование земельного участка с целью размещения капитального гаража)	7	02.071	32	517,18	16 549,76
1773	Республика Северная Осетия-Алания, р-н Моздокский, г Моздок, ул Маркова/Шевчука, 10/7	Моздокский	15:01:0107010:9	003002000000 Земли населенных пунктов	Земельные участки, предназначенные для размещения домов малоэтажной жилой застройки, в том числе индивидуальной жилой застройки	13	02.010	722	697,95	503 919,90
1774	Республика Северная Осетия-Алания, р-н Моздокский, г Моздок, ул Вокзальная	Моздокский	15:01:0107011:11	003002000000 Земли населенных пунктов	Земельные участки (территорий общего пользования	6	12.001	9 500	32,72	310 840,00
1775	Северная Осетия - Алания респ, р-н Моздокский, г Моздок, ул Маркова, 61"а"	Моздокский	15:01:0107012:1	003002000000 Земли населенных пунктов	Земельные участки, предназначенные для размещения домов индивидуальной жилой застройки (использование земельного участка с целью эксплуатации жилого дома с хозпостройками)	13	02.010	485	697,95	338 505,75
1776	Респ. Северная Осетия - Алания, р-н Моздокский, г. Моздок, ул. Мира, дом 48"а"	Моздокский	15:01:0107012:10	003002000000 Земли населенных пунктов	Под индивидуальное жилищное строительство	13	02.010	1 530	697,95	1 067 803,50
1777	Респ. Северная Осетия - Алания, р-н Моздокский, г Моздок, ул Мира, 42	Моздокский	15:01:0107012:11	003002000000 Земли населенных пунктов	земельные участки, предназначенные для размещения домов индивидуальной жилой застройки (использование земельного участка с целью эксплуатации жилого дома с хозпостройками)	13	02.010	407	697,95	284 065,65
1778	Респ. Северная Осетия - Алания, р-н Моздокский, г. Моздок, ул. Маркова, дом 55	Моздокский	15:01:0107012:12	003002000000 Земли населенных пунктов	Земельные участки, предназначенные для размещения домов индивидуальной жилой застройки (использование земельного участка с целью эксплуатации жилого дома с хозпостройками)	13	02.010	426	697,95	297 326,70
1779	Респ. Северная Осетия - Алания, р-н Моздокский, г Моздок, ул Маркова, дом 57	Моздокский	15:01:0107012:13	003002000000 Земли населенных пунктов	Земельные участки индивидуальных жилых домов (эксплуатация жилого дома с хозпостройками)	13	02.010	570	697,95	397 831,50

№ пп	Местоположение ЗУ	Район	Кадастровый номер ЗУ	Категория земель	Разрешенное использование по документу	Код вида разрешенного использования (в соответствии с классификатором видов разрешенного использования земельных участков)	Вид использования объектов недвижимости	Площадь	УПКС	КС
1780	Респ. Северная Осетия - Алания, р-н Моздокский, г. Моздок, ул. Маркова, дом 57"а"	Моздокский	15:01:0107012:14	003002000000 Земли населенных пунктов	Земельные участки, предназначенные для размещения домов индивидуальной жилой застройки (использование земельного участка с целью эксплуатации жилого дома с хозпостройками)	13	02.010	568	697,95	396 435,60
1781	Респ. Северная Осетия - Алания, р-н Моздокский, г. Моздок, ул. Анисимова, дом 12	Моздокский	15:01:0107012:15	003002000000 Земли населенных пунктов	Земельные участки индивидуальных жилых домов (эксплуатация жилого дома с хозпостройками)	13	02.010	705	697,95	492 054,75
1782	Республика Северная Осетия-Алания, р-н Моздокский, г Моздок, ул Маркова, 67	Моздокский	15:01:0107012:153	003002000000 Земли населенных пунктов	Среднеэтажная жилая застройка	2	02.060	1 607	1 326,11	2 131 058,77
1783	Респ. Северная Осетия - Алания, р-н Моздокский, г. Моздок, ул. Мира, у задней меже участка многоквартирного жилого дома №48	Моздокский	15:01:0107012:16	003002000000 Земли населенных пунктов	Объекты гаражного назначения	7	02.071	26	517,18	13 446,68
1784	Северная Осетия - Алания респ, р-н Моздокский, г. Моздок, ул. Мира, у задней меже участка многоквартирного жилого дома №48	Моздокский	15:01:0107012:17	003002000000 Земли населенных пунктов	Хранение автотранспорта	7	02.071	24	517,18	12 412,32
1785	Республика Северная Осетия-Алания, р-н Моздокский, г. Моздок, ул. Мира, 44	Моздокский	15:01:0107012:170	003002000000 Земли населенных пунктов	Магазины	4	04.040	301	1 814,67	546 215,67
1786	Республика Северная Осетия-Алания, р-н Моздокский, г Моздок, ул Маркова, 65 "А"	Моздокский	15:01:0107012:171	003002000000 Земли населенных пунктов	под индивидуальное жилищное строительство	13	02.010	321	697,95	224 041,95
1787	Респ. Северная Осетия - Алания, р-н Моздокский, г. Моздок, ул. Мира, дом 38 "а"	Моздокский	15:01:0107012:18	003002000000 Земли населенных пунктов	Земельные участки, предназначенные для размещения домов индивидуальной жилой застройки (использование земельного участка с целью эксплуатации жилого дома с хозпостройками)	13	02.010	655	697,95	457 157,25
1788	Респ. Северная Осетия - Алания, р-н Моздокский, г Моздок, ул Маркова, дом 63 "а"	Моздокский	15:01:0107012:19	003002000000 Земли населенных пунктов	Земельные участки, предназначенные для размещения домов индивидуальной жилой застройки (земельные участки, предназначенные для эксплуатации жилого дома с хозпостройками)	13	02.010	443	697,95	309 191,85
1789	Респ. Северная Осетия - Алания, р-н Моздокский, г Моздок, ул Маркова, дом 59	Моздокский	15:01:0107012:2	003002000000 Земли населенных пунктов	Земельные участки индивидуальных жилых домов (эксплуатация жилого дома с хозпостройками)	13	02.010	1 085	697,95	757 275,75
1790	Респ. Северная Осетия - Алания, р-н Моздокский, г. Моздок, ул. Мира, 36 "в"	Моздокский	15:01:0107012:21	003002000000 Земли населенных пунктов	Магазины	4	04.040	36	1 814,67	65 328,12
1791	Респ. Северная Осетия - Алания, р-н Моздокский, г. Моздок, ул. Мира, 48 "г"	Моздокский	15:01:0107012:22	003002000000 Земли населенных пунктов	Магазины	4	04.040	30	1 814,67	54 440,10
1792	Республика Северная Осетия-Алания, р-н Моздокский, г Моздок, ул Маркова, у левой меже участка многоквартирного жилого дома №67	Моздокский	15:01:0107012:23	003002000000 Земли населенных пунктов	Земельные участки, предназначенные для размещения гаражей и автостоянок (использование земельного участка с целью эксплуатации капитального гаража)	7	02.071	26	517,18	13 446,68
1793	Северная Осетия - Алания респ, р-н Моздокский, г. Моздок, ул. Мира, 38 "б"	Моздокский	15:01:0107012:24	003002000000 Земли населенных пунктов	Земельные участки, предназначенные для размещения домов индивидуальной жилой застройки (использование земельного участка с целью эксплуатации жилого дома с хозпостройками)	13	02.010	393	697,95	274 294,35
1794	Республика Северная Осетия - Алания, Моздокский район, г. Моздок, ул. Мира, 38	Моздокский	15:01:0107012:25	003002000000 Земли населенных пунктов	Земельные участки, предназначенные для размещения домов многоэтажной жилой застройки (использование земельного участка с целью эксплуатации жилых помещений многоквартирного дома)	2	02.060	1 841	1 326,11	2 441 368,51
1795	Российская Федерация, Республика Северная Осетия-Алания, Моздокский р-н, г Моздок, ул Мира, 40	Моздокский	15:01:0107012:313	003002000000 Земли населенных пунктов	Индивидуальное жилищное строительство	13	02.010	325	697,95	226 833,75
1796	Российская Федерация, Республика Северная Осетия-Алания, Моздокский р-н, г Моздок, ул Мира, 40А	Моздокский	15:01:0107012:314	003002000000 Земли населенных пунктов	Магазины	4	04.040	176	1 814,67	319 381,92
1797	Респ. Северная Осетия - Алания, р-н Моздокский, г. Моздок, ул. Мира, 38	Моздокский	15:01:0107012:4	003002000000 Земли населенных пунктов	Эксплуатация гаража	7	02.071	19	517,18	9 826,42
1798	Респ. Северная Осетия - Алания, р-н Моздокский, г. Моздок, ул. Маркова, дом 61	Моздокский	15:01:0107012:5	003002000000 Земли населенных пунктов	Земельные участки, предназначенные для размещения домов индивидуальной жилой застройки (использование земельного участка с целью эксплуатации жилого дома с хозпостройками)	13	02.010	432	697,95	301 514,40
1799	Респ. Северная Осетия - Алания, р-н Моздокский, г Моздок, ул Маркова, дом 65	Моздокский	15:01:0107012:6	003002000000 Земли населенных пунктов	Земельные участки, предназначенные для размещения домов индивидуальной жилой застройки (использование земельного участка с целью эксплуатации жилого дома с хозпостройками)	13	02.010	352	697,95	245 678,40
1800	Респ. Северная Осетия - Алания, р-н Моздокский, г. Моздок, ул. Маркова, дом 63	Моздокский	15:01:0107012:7	003002000000 Земли населенных пунктов	Земельные участки, предназначенные для размещения домов индивидуальной жилой застройки (земельные участки, предназначенные для эксплуатации жилого дома с хозпостройками)	13	02.010	1 010	697,95	704 929,50
1801	Северная Осетия - Алания респ, р-н Моздокский, г Моздок, ул Маркова, у левой меже многоквартирного жилого дома №67	Моздокский	15:01:0107012:87	003002000000 Земли населенных пунктов	Объекты гаражного назначения, для эксплуатации капитального гаража	7	02.071	25	517,18	12 929,50
1802	Респ. Северная Осетия - Алания, р-н Моздокский, г Моздок, ул Маркова, дом 21	Моздокский	15:01:0107013:1	003002000000 Земли населенных пунктов	Под индивидуальное жилищное строительство	13	02.010	723	697,95	504 617,85
1803	Республика Северная Осетия-Алания, р-н Моздокский, г Моздок, ул Анисимова, д 9	Моздокский	15:01:0107013:11	003002000000 Земли населенных пунктов	Земельные участки индивидуальных жилых домов (эксплуатация жилого дома с хозпостройками)	13	02.010	410	697,95	286 159,50

№ пп	Местоположение ЗУ	Район	Кадастровый номер ЗУ	Категория земель	Разрешенное использование по документу	Код вида разрешенного использования (в соответствии с классификатором видов разрешенного использования земельных участков)	Вид использования объектов недвижимости	Площадь	УПКС	КС
1804	Респ. Северная Осетия - Алания, р-н Моздокский. г. Моздок. ул. Аннисимова, дом 13"а"	Моздокский	15:01:0107013:12	003002000000 Земли населенных пунктов	Земельные участки, предназначенные для размещения домов индивидуальной жилой застройки (использование земельного участка с целью эксплуатации жилого дома с хозпостройками)	13	02.010	624	697,95	435 520,80
1805	Северная Осетия - Алания респ. р-н Моздокский, г Моздок, ул Пролетарская, 1-1	Моздокский	15:01:0107013:13	003002000000 Земли населенных пунктов	Земельные участки, предназначенные для размещения домов индивидуальной жилой застройки (использование земельного участка с целью эксплуатации жилого дома с хозпостройками)	13	02.010	525	697,95	366 423,75
1806	Респ. Северная Осетия - Алания. р-н Моздокский, г Моздок, ул Пролетарская. дом 16	Моздокский	15:01:0107013:14	003002000000 Земли населенных пунктов	Земельные участки индивидуальных жилых домов (эксплуатация жилого дома с хозпостройками)	13	02.010	687	697,95	479 491,65
1807	Республика Северная Осетия - Алания Моздокский район, г. Моздок, ул. Маркова, 51	Моздокский	15:01:0107013:15	003002000000 Земли населенных пунктов	Под индивидуальное жилищное строительство	13	02.010	884	697,95	616 987,80
1808	Респ. Северная Осетия - Алания, р-н Моздокский. г. Моздок. у задней межи участка многоквартирного жилого дома по ул. Мира 32	Моздокский	15:01:0107013:16	003002000000 Земли населенных пунктов	Объекты гаражного назначения	7	02.071	24	517,18	12 412,32
1809	Респ. Северная Осетия - Алания. р-н Моздокский, г Моздок, ул Аннисимова. дом 13	Моздокский	15:01:0107013:2	003002000000 Земли населенных пунктов	Земельные участки, предназначенные для размещения домов индивидуальной жилой застройки (использование земельного участка с целью эксплуатации жилого дома с хозпостройками)	13	02.010	761	697,95	531 139,95
1810	Респ. Северная Осетия - Алания, р-н Моздокский. г. Моздок. ул. Аннисимова, дом 11	Моздокский	15:01:0107013:3	003002000000 Земли населенных пунктов	Земельные участки, предназначенные для размещения домов индивидуальной жилой застройки (использование земельного участка с целью эксплуатации жилого дома с хозпостройками)	13	02.010	360	697,95	251 262,00
1811	Респ. Северная Осетия - Алания. р-н Моздокский, г Моздок, ул Пролетарская. дом 18	Моздокский	15:01:0107013:5	003002000000 Земли населенных пунктов	Земельные участки индивидуальных жилых домов (эксплуатация жилого дома и хозпостроек)	13	02.010	858	697,95	598 841,10
1812	Северная Осетия - Алания респ. р-н Моздокский. г Моздок. ул Маркова, 53	Моздокский	15:01:0107013:6	003002000000 Земли населенных пунктов	Земельные участки, предназначенные для размещения домов индивидуальной жилой застройки (использование земельного участка с целью эксплуатации жилого дома с хозпостройками)	13	02.010	503	697,95	351 068,85
1813	Республика Северная Осетия-Алания, р-н Моздокский, г Моздок. ул Мира, 32	Моздокский	15:01:0107013:63	003002000000 Земли населенных пунктов	Среднеэтажная жилая застройка	2	02.060	2 690	1 326,11	3 567 235,90
1814	Республика Северная Осетия-Алания, р-н Моздокский. г Моздок. ул Мира, у задней межи участка многоквартирного жилого дома № 32	Моздокский	15:01:0107013:64	003002000000 Земли населенных пунктов	Земельные участки, предназначенные для размещения гаражей и автостоянок (земельный участок, предназначенный для эксплуатации капитального гаража)	7	02.071	24	517,18	12 412,32
1815	Северная Осетия-Алания респ. Моздокский р-н, г Моздок, ул. Мира. район дома №32	Моздокский	15:01:0107013:67	003002000000 Земли населенных пунктов	Земельные участки, предназначенные для размещения гаражей и автостоянок (использование земельного участка с целью эксплуатации временного гаражного бокса)	7	04.090	18	583,49	10 502,82
1816	Республика Северная Осетия-Алания, р-н Моздокский. г Моздок. ул Пролетарская. 12	Моздокский	15:01:0107013:69	003002000000 Земли населенных пунктов	Земельные участки, предназначенные для размещения домов малоэтажной жилой застройки, в том числе индивидуальной жилой застройки (эксплуатация жилого дома)	13	02.010	300	697,95	209 385,00
1817	Респ. Северная Осетия - Алания, р-н Моздокский. г. Моздок. ул. Аннисимова, 15	Моздокский	15:01:0107013:7	003002000000 Земли населенных пунктов	Отдельно стоящие жилые дома усадебного типа. Объекты обслуживания повседневного пользования - в виде отдельно стоящих, встроенных или пристроенных объектов	13	02.010	746	697,95	520 670,70
1818	Республика Северная Осетия-Алания, р-н Моздокский. г Моздок. ул Маркова, 47	Моздокский	15:01:0107013:70	003002000000 Земли населенных пунктов	Земельные участки, предназначенные для размещения домов малоэтажной жилой застройки, в том числе индивидуальной жилой застройки (эксплуатация жилого дома)	13	02.010	333	697,95	232 417,35
1819	Респ. Северная Осетия - Алания. р-н Моздокский, г Моздок, ул Маркова, дом 49"а"	Моздокский	15:01:0107013:8	003002000000 Земли населенных пунктов	Под индивидуальное жилищное строительство	13	02.010	510	697,95	355 954,50
1820	Республика Северная Осетия-Алания, р-н Моздокский, г. Моздок, ул. Маркова. 49	Моздокский	15:01:0107013:9	003002000000 Земли населенных пунктов	Земельные участки, предназначенные для размещения домов малоэтажной жилой застройки, в том числе индивидуальной жилой застройки	13	02.010	494	697,95	344 787,30
1821	Республика Северная Осетия-Алания. Моздокский район, г Моздок, ул Маркова, 37	Моздокский	15:01:0107014:1	003002000000 Земли населенных пунктов	Земельные участки, предназначенные для размещения домов индивидуальной жилой застройки (использование земельного участка с целью эксплуатации жилого дома с хозпостройками)	13	02.010	520	697,95	362 934,00
1822	Республика Северная Осетия - Алания, р-н Моздокский, г Моздок. ул Пролетарская. 9	Моздокский	15:01:0107014:10	003002000000 Земли населенных пунктов	Под индивидуальное жилищное строительство	13	02.010	460	697,95	321 057,00

№ пп	Местоположение ЗУ	Район	Кадастровый номер ЗУ	Категория земель	Разрешенное использование по документу	Код вида разрешенного использования (в соответствии с классификатором видов разрешенного использования земельных участков)	Вид использования объектов недвижимости	Площадь	УПКС	КС
1823	Респ. Северная Осетия - Алания, р-н Моздокский, г. Моздок, ул. Пролетарская, 11	Моздокский	15:01:0107014:11	003002000000 Земли населенных пунктов	Для индивидуального жилищного строительства	13	02.010	639	697,95	445 990,05
1824	Респ. Северная Осетия - Алания, р-н Моздокский, г. Моздок, ул. Пролетарская, дом 15	Моздокский	15:01:0107014:12	003002000000 Земли населенных пунктов	Земельные участки индивидуальных жилых домов (эксплуатация жилого дома с хозпостройками)	13	02.010	485	697,95	338 505,75
1825	Республика Северная Осетия - Алания, р-н Моздокский, г.Моздок, ул.Маркова, 41	Моздокский	15:01:0107014:13	003002000000 Земли населенных пунктов	Земельные участки, предназначенные для размещения домов индивидуальной жилой застройки (использование земельного участка с целью эксплуатации жилого дома с хозпостройками)	13	02.010	455	697,95	317 567,25
1826	Респ. Северная Осетия - Алания, р-н Моздокский, г. Моздок, ул. Маркова, дом 43	Моздокский	15:01:0107014:14	003002000000 Земли населенных пунктов	Под индивидуальное жилищное строительство	13	02.010	504	697,95	351 766,80
1827	Республика Северная Осетия-Алания, р-н Моздокский, г. Моздок, ул. Маркова. 45	Моздокский	15:01:0107014:15	003002000000 Земли населенных пунктов	Для индивидуального жилищного строительства	13	02.010	429	697,95	299 420,55
1828	Республика Северная Осетия - Алания, р-н Моздокский, г Моздок. ул Пионерская. 14	Моздокский	15:01:0107014:16	003002000000 Земли населенных пунктов	Земельные участки предназначенные для размещения домов индивидуальной жилой застройки (земельные участки, предназначенные для эксплуатации жилого дома с хозпостройками)	13	02.010	984	697,95	686 782,80
1829	Респ. Северная Осетия - Алания, р-н Моздокский, г. Моздок, ул. Пионерская, дом 16	Моздокский	15:01:0107014:17	003002000000 Земли населенных пунктов	Земельные участки индивидуальных жилых домов (эксплуатация жилого дома с хозпостройками)	13	02.010	631	697,95	440 406,45
1830	Респ. Северная Осетия - Алания, р-н Моздокский, г. Моздок, ул. Пионерская, 18	Моздокский	15:01:0107014:18	003002000000 Земли населенных пунктов	Земельные участки, предназначенные для размещения домов малоэтажной жилой застройки, в том числе индивидуальной жилой застройки (эксплуатация жилого дома)	13	02.010	471	697,95	328 734,45
1831	Респ. Северная Осетия - Алания, р-н Моздокский, г. Моздок, ул. Пионерская, дом 22	Моздокский	15:01:0107014:19	003002000000 Земли населенных пунктов	Земельные участки, предназначенные для размещения домов индивидуальной жилой застройки (использование земельного участка с целью эксплуатации жилого дома с хозпостройками)	13	02.010	583	697,95	406 904,85
1832	Респ. Северная Осетия - Алания, р-н Моздокский, г. Моздок, ул. Пролетарская, дом 13	Моздокский	15:01:0107014:2	003002000000 Земли населенных пунктов	Земельные участки, предназначенные для размещения домов индивидуальной жилой застройки (земельные участки, предназначенные для завершения строительства жилого дома с хозпостройками)	13	02.010	541	697,95	377 590,95
1833	Респ. Северная Осетия - Алания, р-н Моздокский, г. Моздок, ул. Пионерская, дом 24	Моздокский	15:01:0107014:20	003002000000 Земли населенных пунктов	Земельные участки, предназначенные для размещения домов индивидуальной жилой застройки (земельные участки, предназначенные для эксплуатации жилого дома с хозпостройками)	13	02.010	580	697,95	404 811,00
1834	Респ. Северная Осетия - Алания, р-н Моздокский, г. Моздок, ул. Пионерская, дом 26	Моздокский	15:01:0107014:21	003002000000 Земли населенных пунктов	Земельные участки, предназначенные для размещения домов индивидуальной жилой застройки (использование земельного участка с целью эксплуатации жилого дома с хозпостройками)	13	02.010	538	697,95	375 497,10
1835	Респ. Северная Осетия - Алания, р-н Моздокский, г. Моздок, ул. Пионерская, дом 26 "а"	Моздокский	15:01:0107014:22	003002000000 Земли населенных пунктов	Земельные участки, предназначенные для размещения домов индивидуальной жилой застройки (использование земельного участка с целью эксплуатации жилого дома с хозпостройками)	13	02.010	278	697,95	194 030,10
1836	Респ. Северная Осетия - Алания, р-н Моздокский, г. Моздок, ул. Пионерская, район дома №24	Моздокский	15:01:0107014:23	003002000000 Земли населенных пунктов	Объекты гаражного назначения	7	02.071	18	517,18	9 309,24
1837	Республика Северная Осетия - Алания, муниципальный район Моздокский, городское поселение Моздокское, г. Моздок, ул Маркова, з/у 39	Моздокский	15:01:0107014:269	003002000000 Земли населенных пунктов	Для индивидуального жилищного строительства	13	02.010	507	697,95	353 860,65
1838	Респ. Северная Осетия - Алания, р-н Моздокский, г. Моздок, ул. Пионерская, дом 28"а"	Моздокский	15:01:0107014:3	003002000000 Земли населенных пунктов	Земельные участки, предназначенные для размещения объектов торговли, общественного питания и бытового обслуживания (использование земельного участка с целью эксплуатации магазина)	4	04.040	444	1 814,67	805 713,48
1839	Респ. Северная Осетия - Алания, р-н Моздокский, г. Моздок, ул. Пролетарская, 13"а"	Моздокский	15:01:0107014:4	003002000000 Земли населенных пунктов	Малоэтажная жилая застройка (индивидуальное жилищное строительство, размещение дачных домов и садовых домов)	13	02.010	542	697,95	378 288,90
1840	Республика Северная Осетия-Алания, р-н Моздокский, г Моздок, ул Мира, район дома №30	Моздокский	15:01:0107014:5	003002000000 Земли населенных пунктов	Малоэтажная жилая застройка (индивидуальное жилищное строительство, размещение дачных домов и садовых домов), для эксплуатации временного гаражного бокса	13	02.010	7	697,95	4 885,65

№ п/п	Местоположение ЗУ	Район	Кадастровый номер ЗУ	Категория земель	Разрешенное использование по документу	Код вида разрешенного использования (в соответствии с классификатором видов разрешенного использования земельных участков)	Вид использования объектов недвижимости	Площадь	УПКС	КС
1841	Республика Северная Осетия - Алания Моздокский район, г. Моздок, ул. Мира. 30	Моздокский	15:01:0107014:51	0030020000000 Земли населенных пунктов	Земельные участки, предназначенные для размещения домов многоэтажной жилой застройки (использование земельного участка с целью эксплуатации жилых помещений многоквартирного дома)	2	02-060	2 359	1 326,11	3 128 293,49
1842	Северная Осетия - Алания респ. р-н Моздокский, г. Моздок, ул. Пролетарская. 17	Моздокский	15:01:0107014:6	0030020000000 Земли населенных пунктов	Земельные участки, предназначенные для размещения домов индивидуальной жилой застройки (использование земельного участка с целью эксплуатации жилого дома с хозпостройками)	13	02-010	464	697,95	323 848,80
1843	Респ. Северная Осетия - Алания, р-н Моздокский. г. Моздок. ул. Пионерская, дом 12	Моздокский	15:01:0107014:7	0030020000000 Земли населенных пунктов	Земельные участки, предназначенные для размещения домов индивидуальной жилой застройки (использование земельного участка с целью эксплуатации жилого дома)	13	02-010	596	697,95	415 978,20
1844	Республика Северная Осетия-Алания, р-н Моздокский. г. Моздок. ул. Пионерская. 20	Моздокский	15:01:0107014:8	0030020000000 Земли населенных пунктов	Земельные участки, предназначенные для размещения домов малоэтажной жилой застройки, в том числе индивидуальной жилой застройки (эксплуатация жилого дома)	13	02-010	860	697,95	600 237,00
1845	Респ. Северная Осетия - Алания, р-н Моздокский. г. Моздок. ул. Пионерская, дом 28	Моздокский	15:01:0107014:9	0030020000000 Земли населенных пунктов	Земельные участки, предназначенные для размещения домов индивидуальной жилой застройки (использование земельного участка с целью эксплуатации жилого дома с хозпостройками)	13	02-010	466	697,95	325 244,70
1846	Северная Осетия - Алания респ. р-н Моздокский, г. Моздок, ул П. Шевчука. 14	Моздокский	15:01:0107015:1	0030020000000 Земли населенных пунктов	Земельные участки, предназначенные для размещения домов индивидуальной жилой застройки (использование земельного участка с целью эксплуатации жилого дома с хозпостройками)	13	02-010	616	697,95	429 937,20
1847	Республика Северная Осетия-Алания, р-н Моздокский, г. Моздок, ул. Пионерская, 13	Моздокский	15:01:0107015:10	0030020000000 Земли населенных пунктов	Малоэтажная жилая застройка (индивидуальное жилищное строительство: размещение дачных домов и садовых домов). для эксплуатации жилого дома	13	02-010	663	697,95	462 740,85
1848	Респ. Северная Осетия - Алания, р-н Моздокский. г. Моздок. ул. Пионерская, дом 13"а"	Моздокский	15:01:0107015:11	0030020000000 Земли населенных пунктов	Земельные участки индивидуальных жилых домов (эксплуатация жилого дома с хозпостройками)	13	02-010	726	697,95	506 711,70
1849	Респ. Северная Осетия - Алания, р-н Моздокский, г. Моздок, ул. Гвардейская. дом 26	Моздокский	15:01:0107015:12	0030020000000 Земли населенных пунктов	Земельные участки, предназначенные для размещения домов индивидуальной жилой застройки (использование земельного участка с целью эксплуатации жилого дома с хозпостройками)	13	02-010	631	697,95	440 406,45
1850	Респ. Северная Осетия - Алания, р-н Моздокский. г. Моздок. ул. Гвардейская, 28	Моздокский	15:01:0107015:13	0030020000000 Земли населенных пунктов	Под индивидуальное жилищное строительство	13	02-010	555	697,95	387 362,25
1851	Респ. Северная Осетия - Алания, р-н Моздокский. г. Моздок. ул. Шевчука. 16	Моздокский	15:01:0107015:14	0030020000000 Земли населенных пунктов	Для индивидуального жилищного строительства	13	02-010	652	697,95	455 063,40
1852	Респ. Северная Осетия - Алания, р-н Моздокский, г. Моздок, ул. П. Шевчука, дом 18	Моздокский	15:01:0107015:15	0030020000000 Земли населенных пунктов	Земельные участки индивидуальных жилых домов (эксплуатация жилого дома с хозпостройками)	13	02-010	714	697,95	498 336,30
1853	Респ. Северная Осетия - Алания, р-н Моздокский. г. Моздок. ул. Пионерская, дом 11	Моздокский	15:01:0107015:17	0030020000000 Земли населенных пунктов	Земельные участки, предназначенные для размещения домов индивидуальной жилой застройки (использование земельного участка с целью эксплуатации жилого дома с хозпостройками)	13	02-010	724	697,95	505 315,80
1854	Республика Северная Осетия-Алания, р-н Моздокский. г Моздок, ул Маркова. д 31	Моздокский	15:01:0107015:2	0030020000000 Земли населенных пунктов	Земельные участки, предназначенные для размещения домов индивидуальной жилой застройки (земельные участки, предназначенные для эксплуатации жилого дома с хозпостройками)	13	02-010	514	697,95	358 746,30
1855	Респ. Северная Осетия - Алания, р-н Моздокский, г. Моздок, ул. Гвардейская. дом 24	Моздокский	15:01:0107015:3	0030020000000 Земли населенных пунктов	Под индивидуальное жилищное строительство	13	02-010	405	697,95	282 669,75
1856	Респ. Северная Осетия - Алания, р-н Моздокский. г. Моздок. ул. Пионерская, 15	Моздокский	15:01:0107015:4	0030020000000 Земли населенных пунктов	Под земельные участки индивидуальных жилых домов (эксплуатация жилого дома)	13	02-010	715	697,95	499 034,25
1857	Респ. Северная Осетия - Алания, р-н Моздокский. г. Моздок. ул. Шевчука. дом 16"а"	Моздокский	15:01:0107015:5	0030020000000 Земли населенных пунктов	Земельные участки индивидуальных жилых домов (эксплуатация жилого дома с хозпостройками)	13	02-010	290	697,95	202 405,50
1858	Респ. Северная Осетия - Алания, р-н Моздокский, г. Моздок, ул. Маркова, дом 29	Моздокский	15:01:0107015:7	0030020000000 Земли населенных пунктов	Земельные участки, предназначенные для размещения домов индивидуальной жилой застройки (использование земельного участка с целью эксплуатации жилого дома с хозпостройками)	13	02-010	532	697,95	371 309,40

№ пп	Местоположение ЗУ	Район	Кадастровый номер ЗУ	Категория земель	Разрешенное использование по документу	Код вида разрешенного использования (в соответствии с классификатором видов разрешенного использования земельных участков)	Вид использования объектов недвижимости	Площадь	УПКС	КС
1859	Республика Северная Осетия-Алания, р-н Моздокский, г Моздок, ул Маркова/Шевчука, д 27/12	Моздокский	15:01:0107015:8	003002000000 Земли населенных пунктов	Под земельные участки индивидуальных жилых домов	13	02.010	599	697,95	418 072,05
1860	Респ. Северная Осетия - Алания, р-н Моздокский, г. Моздок, ул. Маркова, дом 33	Моздокский	15:01:0107015:9	003002000000 Земли населенных пунктов	Земельные участки индивидуальных жилых домов (эксплуатация жилого дома и хозпостроек)	13	02.010	513	697,95	358 048,35
1861	Респ. Северная Осетия - Алания, р-н Моздокский, г Моздок, ул Гвардейская, дом 18	Моздокский	15:01:0107016:1	003002000000 Земли населенных пунктов	Земельные участки, предназначенные для размещения домов индивидуальной жилой застройки (использование земельного участка с целью эксплуатации жилого дома с хозпостройками)	13	02.010	541	697,95	377 590,95
1862	Респ. Северная Осетия - Алания, р-н Моздокский, г Моздок, ул Гвардейская, 16 "а"	Моздокский	15:01:0107016:10	003002000000 Земли населенных пунктов	Расширение участка, выделенного под индивидуальное жилищное строительство	13	02.010	92	697,95	64 211,40
1863	Республика Северная Осетия-Алания, р-н Моздокский, г Моздок, ул Маркова, д 19, кв 2	Моздокский	15:01:0107016:11	003002000000 Земли населенных пунктов	Под индивидуальное жилищное строительство	13	02.010	294	697,95	205 197,30
1864	Республика Северная Осетия - Алания, Моздокский район, г. Моздок, ул. Ленина, 10	Моздокский	15:01:0107016:12	003002000000 Земли населенных пунктов	Земельные участки, предназначенные для размещения домов индивидуальной жилой застройки (использование земельного участка с целью эксплуатации жилого дома с хозпостройками)	13	02.010	609	697,95	425 051,55
1865	Северная Осетия - Алания респ, р-н Моздокский, г. Моздок, ул. Ленина, 12	Моздокский	15:01:0107016:13	003002000000 Земли населенных пунктов	Земельные участки, предназначенные для размещения домов индивидуальной жилой застройки (использование земельного участка с целью эксплуатации жилого дома с хозпостройками)	13	02.010	614	697,95	428 541,30
1866	Респ. Северная Осетия - Алания, р-н Моздокский, г Моздок, ул Ленина, дом 14	Моздокский	15:01:0107016:14	003002000000 Земли населенных пунктов	Земельные участки, предназначенные для размещения домов индивидуальной жилой застройки (земельные участки, предназначенные для эксплуатации жилого дома с хозпостройками)	13	02.010	494	697,95	344 787,30
1867	Респ. Северная Осетия - Алания, р-н Моздокский, г Моздок, ул Маркова, дом 23	Моздокский	15:01:0107016:15	003002000000 Земли населенных пунктов	Земельные участки индивидуальных жилых домов (эксплуатация жилого дома с хозпостройками)	13	02.010	583	697,95	406 904,85
1868	Респ. Северная Осетия - Алания, р-н Моздокский, г. Моздок, ул. Маркова, дом 25	Моздокский	15:01:0107016:16	003002000000 Земли населенных пунктов	Земельные участки, предназначенные для размещения домов индивидуальной жилой застройки (использование земельного участка с целью эксплуатации жилого дома с хозпостройками)	13	02.010	493	697,95	344 089,35
1869	Республика Северная Осетия-Алания, р-н Моздокский, г Моздок, ул П Шевчука, д 15	Моздокский	15:01:0107016:17	003002000000 Земли населенных пунктов	Земельные участки, предназначенные для размещения домов индивидуальной жилой застройки (использование земельного участка с целью эксплуатации жилого дома с хозпостройками)	13	02.010	609	697,95	425 051,55
1870	Республика Северная Осетия - Алания, Моздокский район, г. Моздок, ул. Маркова, 21	Моздокский	15:01:0107016:18	003002000000 Земли населенных пунктов	Земельные участки индивидуальных жилых домов (эксплуатация жилого дома)	13	02.010	723	697,95	504 617,85
1871	Респ. Северная Осетия - Алания, р-н Моздокский, г. Моздок, ул. Гвардейская, дом 20	Моздокский	15:01:0107016:19	003002000000 Земли населенных пунктов	Земельные участки индивидуальных жилых домов (эксплуатация жилого дома с хозпостройками)	13	02.010	558	697,95	389 456,10
1872	Северная Осетия - Алания респ, р-н Моздокский, г Моздок, ул П.Шевчука, 17	Моздокский	15:01:0107016:2	003002000000 Земли населенных пунктов	Земельные участки, предназначенные для размещения домов индивидуальной жилой застройки (использование земельного участка с целью эксплуатации жилого дома с хозпостройками)	13	02.010	558	697,95	389 456,10
1873	Респ. Северная Осетия - Алания, р-н Моздокский, г. Моздок, ул. Гвардейская, у фасадной части земельного участка индивидуального жилого дома №18	Моздокский	15:01:0107016:20	003002000000 Земли населенных пунктов	Земельные участки, предназначенные для размещения домов индивидуальной жилой застройки (земельный участок, предназначенный для расширения земельного участка, ранее предоставленного для эксплуатации жилого дома с хозпостройками)	13	02.010	110	697,95	76 774,50
1874	Республика Северная Осетия - Алания, Моздокский район, г. Моздок, ул. Ленина, 8	Моздокский	15:01:0107016:3	003002000000 Земли населенных пунктов	Малоэтажная многоквартирная жилая застройка	2	02.013	543	1 326,11	720 077,73
1875	Республика Северная Осетия-Алания, р-н Моздокский, г Моздок, ул П.Шевчука, д 19	Моздокский	15:01:0107016:4	003002000000 Земли населенных пунктов	Земельные участки, предназначенные для размещения домов индивидуальной жилой застройки (использование земельного участка с целью эксплуатации жилого дома с хозпостройками)	13	02.010	247	697,95	172 393,65
1876	Республика Северная Осетия-Алания, р-н Моздокский, г Моздок, ул Маркова, 16 "а"	Моздокский	15:01:0107016:5	003002000000 Земли населенных пунктов	Коммунальное обслуживание	6	03.012	46	543,30	25 010,20
1877	Респ. Северная Осетия - Алания, р-н Моздокский, г. Моздок, ул. П.Шевчука, дом 13	Моздокский	15:01:0107016:6	003002000000 Земли населенных пунктов	Земельные участки индивидуальных жилых домов (эксплуатация жилого дома с хозпостройками)	13	02.010	512	697,95	357 350,40

№ пп	Местоположение ЗУ	Район	Кадастровый номер ЗУ	Категория земель	Разрешенное использование по документу	Код вида разрешенного использования (в соответствии с классификатором видов разрешенного использования земельных участков)	Вид использования объектов недвижимости	Площадь	УПКС	КС
1878	Респ. Северная Осетия - Алания, р-н Моздокский, г. Моздок, ул. Шевчук, дом 11	Моздокский	15:01:0107016:7	003002000000 Земли населенных пунктов	Под индивидуальное жилищное строительство	13	02.010	629	697,95	439 010,55
1879	Северная Осетия - Алания респ, р-н Моздокский, г Моздок, ул Гвардейская, 16 "а"	Моздокский	15:01:0107016:8	003002000000 Земли населенных пунктов	Для индивидуального жилищного строительства	13	02.010	497	697,95	346 881,15
1880	Республика Северная Осетия-Алания, р-н Моздокский, г Моздок, ул Гвардейская, 16	Моздокский	15:01:0107016:9	003002000000 Земли населенных пунктов	Земельные участки, предназначенные для размещения домов индивидуальной жилой застройки (использование земельного участка с целью эксплуатации жилого дома с хозпостройками)	13	02.010	500	697,95	348 975,00
1881	Респ. Северная Осетия - Алания, р-н Моздокский, г. Моздок, ул. Маркова, дом 15	Моздокский	15:01:0107017:1	003002000000 Земли населенных пунктов	Земельные участки индивидуальных жилых домов (эксплуатация жилого дома с хозпостройками)	13	02.010	482	697,95	336 411,90
1882	Республика Северная Осетия-Алания, р-н Моздокский, г Моздок, ул Маркова, 1	Моздокский	15:01:0107017:10	003002000000 Земли населенных пунктов	Среднеэтажная жилая застройка	2	02.060	1 952	1 326,11	2 588 566,72
1883	Республика Северная Осетия-Алания, р-н Моздокский, г. Моздок, ул. Маркова, у задней межи участка многоквартирного жилого дома № 1	Моздокский	15:01:0107017:11	003002000000 Земли населенных пунктов	Объекты гаражного назначения	7	02.071	20	517,18	10 343,60
1884	Северная Осетия-Алания респ, Моздокский р-н, г. Моздок, ул. Маркова, в районе участка многоквартирного жилого дома №1	Моздокский	15:01:0107017:12	003002000000 Земли населенных пунктов	Хранение автотранспорта	7	02.071	25	517,18	12 929,50
1885	Северная Осетия-Алания респ, Моздокский р-н, г. Моздок, ул. Маркова, у задней межи участка многоквартирного жилого дома № 1	Моздокский	15:01:0107017:13	003002000000 Земли населенных пунктов	хранение автотранспорта	7	02.071	28	517,18	14 481,04
1886	Респ. Северная Осетия - Алания, р-н Моздокский, г. Моздок, ул. Маркова, дом 17	Моздокский	15:01:0107017:2	003002000000 Земли населенных пунктов	Земельные участки, предназначенные для размещения домов индивидуальной жилой застройки (использование земельного участка с целью эксплуатации жилого дома с хозпостройками)	13	02.010	699	697,95	487 867,05
1887	Северная Осетия - Алания респ, р-н Моздокский, г Моздок, ул Маркова, у задней межи участка многоквартирного жилого дома № 1	Моздокский	15:01:0107017:3	003002000000 Земли населенных пунктов	Земельные участки, предназначенные для размещения гаражей и автостоянок (использование земельного участка с целью размещения капитального гаража)	7	02.071	29	517,18	14 998,22
1888	Северная Осетия - Алания респ, р-н Моздокский, г. Моздок, ул. Маркова, у задней межи жилого дома №1	Моздокский	15:01:0107017:7	003002000000 Земли населенных пунктов	Земельные участки, предназначенные для размещения гаражей и автостоянок (использование земельного участка с целью эксплуатации капитального гаража)	7	02.071	37	517,18	19 135,66
1889	Северная Осетия - Алания респ, р-н Моздокский, г Моздок, у задней межи участка многоквартирного жилого дома по ул Маркова, 1	Моздокский	15:01:0107017:8	003002000000 Земли населенных пунктов	Земельные участки, предназначенные для размещения гаражей и автостоянок (использование земельного участка с целью эксплуатации капитального гаража)	7	02.071	29	517,18	14 998,22
1890	Северная Осетия - Алания респ, р-н Моздокский, г Моздок, у задней межи участка многоквартирного жилого дома №1 по ул. Маркова	Моздокский	15:01:0107017:9	003002000000 Земли населенных пунктов	Земельные участки, предназначенные для размещения гаражей и автостоянок (использование земельного участка с целью эксплуатации капитального гаража)	7	02.071	33	517,18	17 066,94
1891	Респ. Северная Осетия - Алания, р-н Моздокский, г. Моздок, ул. Кирова, дом 179	Моздокский	15:01:0107018:1	003002000000 Земли населенных пунктов	Под индивидуальное жилищное строительство	13	02.010	984	697,95	686 782,80
1892	Республика Северная Осетия-Алания, р-н Моздокский, г Моздок, ул Маркова, у задней межи участка многоквартирного жилого дома № 1	Моздокский	15:01:0107018:11	003002000000 Земли населенных пунктов	Малоэтажная жилая застройка (индивидуальное жилищное строительство; размещение дачных домов и садовых домов), для эксплуатации капитального гаража	7	02.071	37	517,18	19 135,66
1893	Республика Северная Осетия-Алания, р-н Моздокский, г Моздок, ул Маркова, у задней межи участка многоквартирного жилого дома № 1	Моздокский	15:01:0107018:12	003002000000 Земли населенных пунктов	Объекты гаражного назначения	7	02.071	36	517,18	18 618,48
1894	Республика Северная Осетия-Алания, р-н Моздокский, г. Моздок, ул. Маркова, у задней межи участка многоквартирного жилого дома №1	Моздокский	15:01:0107018:13	003002000000 Земли населенных пунктов	Малоэтажная жилая застройка (индивидуальное жилищное строительство, размещение дачных домов и садовых домов), для эксплуатации капитального гаража	7	02.071	37	517,18	19 135,66
1895	Республика Северная Осетия-Алания, р-н Моздокский, г Моздок, ул Маркова, у задней межи участка многоквартирного жилого дома №1	Моздокский	15:01:0107018:14	003002000000 Земли населенных пунктов	Хранение автотранспорта	7	02.071	33	517,18	17 066,94
1896	Респ. Северная Осетия - Алания, р-н Моздокский, г. Моздок, ул. Маркова, дом 5	Моздокский	15:01:0107018:2	003002000000 Земли населенных пунктов	Под индивидуальное жилищное строительство	13	02.010	610	697,95	425 749,50
1897	Респ. Северная Осетия - Алания, р-н. Моздокский, г. Моздок, ул. Маркова, 7	Моздокский	15:01:0107018:200	003002000000 Земли населенных пунктов	Для индивидуального жилищного строительства	13	02.010	743	697,95	518 576,85
1898	Северная Осетия - Алания респ, р-н Моздокский, г Моздок, ул Кирова, 177	Моздокский	15:01:0107018:3	003002000000 Земли населенных пунктов	Земельные участки, предназначенные для размещения домов индивидуальной жилой застройки (использование земельного участка с целью эксплуатации жилого дома с хозпостройками)	13	02.010	663	697,95	462 740,85
1899	Респ. Северная Осетия - Алания, р-н Моздокский, г. Моздок, ул. Маркова, дом 3	Моздокский	15:01:0107018:5	003002000000 Земли населенных пунктов	Под индивидуальное жилищное строительство	13	02.010	658	697,95	459 251,10
1900	Респ. Северная Осетия - Алания, р-н Моздокский, г. Моздок, ул. Гвардейская, дом 4	Моздокский	15:01:0107018:7	003002000000 Земли населенных пунктов	Земельные участки, предназначенные для размещения домов индивидуальной жилой застройки (использование земельного участка с целью эксплуатации жилого дома с хозпостройками)	13	02.010	579	697,95	404 113,05

№ пп	Местоположение ЗУ	Район	Кадастровый номер ЗУ	Категория земель	Разрешенное использование по документу	Код вида разрешенного использования (в соответствии с классификатором видов разрешенного использования земельных участков)	Вид использования объектов недвижимости	Площадь	УПКС	КС
1901	Респ. Северная Осетия - Алания, р-н Моздокский, г. Моздок, ул. Гвардейская, дом 4"а"	Моздокский	15:01:0107018:8	003002000000 Земли населенных пунктов	Земельные участки, предназначенные для размещения домов индивидуальной жилой застройки (использование земельного участка с целью строительства жилого дома)	13	02.010	379	697,95	264 523,05
1902	Республика Северная Осетия-Алания, р-н Моздокский, г. Моздок, ул. Кирова, 175	Моздокский	15:01:0107018:80	003002000000 Земли населенных пунктов	Земельные участки, предназначенные для размещения объектов торговли, общественного питания и бытового обслуживания	4	04.020	300	1 814,67	544 401,00
1903	Республика Северная Осетия-Алания, р-н Моздокский, г. Моздок, ул. Гвардейская, 2	Моздокский	15:01:0107018:81	003002000000 Земли населенных пунктов	Земельные участки, предназначенные для размещения домов индивидуальной жилой постройки (использование земельного участка с целью эксплуатации жилого дома с хозпостройками)	13	02.010	390	697,95	272 200,50
1904	Республика Северная Осетия-Алания, р-н Моздокский, г. Моздок, ул. Гвардейская, 6	Моздокский	15:01:0107018:9	003002000000 Земли населенных пунктов	Под земельные участки индивидуальных жилых домов (эксплуатация жилого дома и хозпостроек)	13	02.010	635	697,95	443 198,25
1905	Респ. Северная Осетия - Алания, р-н Моздокский, г. Моздок, ул. Подгорная, дом 4	Моздокский	15:01:0107019:1	003002000000 Земли населенных пунктов	Земельные участки индивидуальных жилых домов (эксплуатация жилого дома с хозпостройками)	13	02.010	888	697,95	619 779,60
1906	Респ. Северная Осетия - Алания, р-н Моздокский, г. Моздок, ул. Подгорная, дом 6	Моздокский	15:01:0107019:10	003002000000 Земли населенных пунктов	Земельные участки, предназначенные для размещения домов индивидуальной жилой застройки (земельные участки, предназначенные для эксплуатации жилого дома с хозпостройками)	13	02.010	529	697,95	369 215,55
1907	Респ. Северная Осетия - Алания, р-н Моздокский, г. Моздок, ул. Подгорная, дом 2 "а"	Моздокский	15:01:0107019:11	003002000000 Земли населенных пунктов	Земельные участки, предназначенные для размещения домов индивидуальной жилой застройки (использование земельного участка с целью эксплуатации жилого дома с хозпостройками)	13	02.010	360	697,95	251 262,00
1908	Респ. Северная Осетия - Алания, р-н Моздокский, г. Моздок, ул. Калинина, дом 10 "г"	Моздокский	15:01:0107019:12	003002000000 Земли населенных пунктов	Земельные участки, предназначенные для размещения домов индивидуальной жилой застройки (использование земельного участка с целью строительства жилого дома с хозпостройками)	13	02.010	232	697,95	161 924,40
1909	Респ. Северная Осетия - Алания, р-н Моздокский, г. Моздок, ул. Калинина, дом 8	Моздокский	15:01:0107019:13	003002000000 Земли населенных пунктов	Земельные участки, предназначенные для размещения домов индивидуальной жилой застройки (использование земельного участка с целью эксплуатации жилого дома с хозпостройками)	13	02.010	558	697,95	389 456,10
1910	Российская Федерация, Республика Северная Осетия - Алания, Моздокский муниципальный район, Моздокское городское поселение, г Моздок, ул Ленина, 3	Моздокский	15:01:0107019:173	003002000000 Земли населенных пунктов	Для индивидуального жилищного строительства	13	02.010	629	697,95	439 010,55
1911	Северная Осетия - Алания респ, р-н Моздокский, г Моздок, ул Гвардейская, 13	Моздокский	15:01:0107019:2	003002000000 Земли населенных пунктов	Земельные участки, предназначенные для размещения домов индивидуальной жилой застройки (использование земельного участка с целью эксплуатации жилого дома с хозпостройками)	13	02.010	833	697,95	581 392,35
1912	Респ. Северная Осетия - Алания, р-н Моздокский, г. Моздок, ул. Гвардейская, дом 7	Моздокский	15:01:0107019:3	003002000000 Земли населенных пунктов	Земельные участки индивидуальных жилых домов (эксплуатация жилого дома с хозпостройками)	13	02.010	543	697,95	378 986,85
1913	Респ. Северная Осетия - Алания, р-н Моздокский, г. Моздок, ул. Калинина, дом 10	Моздокский	15:01:0107019:4	003002000000 Земли населенных пунктов	Земельные участки, предназначенные для размещения домов индивидуальной жилой застройки (земельные участки, предназначенные для эксплуатации жилого дома с хозпостройками)	13	02.010	240	697,95	167 508,00
1914	Респ. Северная Осетия - Алания, р-н Моздокский, г. Моздок, ул. Ленина, дом 5	Моздокский	15:01:0107019:5	003002000000 Земли населенных пунктов	Земельные участки индивидуальных жилых домов (эксплуатация жилого дома с хозпостройками)	13	02.010	594	697,95	414 582,30
1915	Респ. Северная Осетия - Алания, р-н Моздокский, г. Моздок, ул. Подгорная, 8	Моздокский	15:01:0107019:6	003002000000 Земли населенных пунктов	Земельные участки, предназначенные для размещения домов индивидуальной жилой застройки (использование земельного участка с целью эксплуатации жилого дома с хозпостройками)	13	02.010	345	697,95	240 792,75
1916	Респ. Северная Осетия - Алания, р-н Моздокский, г. Моздок, ул. Гвардейская, 9	Моздокский	15:01:0107019:8	003002000000 Земли населенных пунктов	Для индивидуального жилищного строительства	13	02.010	698	697,95	487 169,10
1917	Респ. Северная Осетия - Алания, р-н Моздокский, г. Моздок, ул. 8-я Гвардейская,15	Моздокский	15:01:0107019:9	003002000000 Земли населенных пунктов	Земельные участки, предназначенные для размещения домов индивидуальной жилой застройки (использование земельного участка с целью эксплуатации жилого дома с хозпостройками)	13	02.010	766	697,95	534 629,70

№ пп	Местоположение ЗУ	Район	Кадастровый номер ЗУ	Категория земель	Разрешенное использование по документу	Код вида разрешенного использования (в соответствии с классификатором видов разрешенного использования земельных участков)	Вид использования объектов недвижимости	Площадь	УПКС	КС
1918	Респ. Северная Осетия - Алания, р-н Моздокский. г. Моздок. ул. Кирова, 169"а"	Моздокский	15:01:0107020:1	003002000000 Земли населенных пунктов	Земельные участки, предназначенные для размещения домов индивидуальной жилой застройки (использование земельного участка с целью эксплуатации жилого дома с хозпостройками)	13	02.010	400	697,95	279 180,00
1919	Республика Северная Осетия - Алания, Моздокский район. г. Моздок. ул.Гвардейская. земельный участок 3	Моздокский	15:01:0107020:144	003002000000 Земли населенных пунктов	Земельные участки, предназначенные для размещения домов индивидуальной жилой застройки (использование земельного участка с целью эксплуатации жилого дома с хозпостройками)	13	02.010	1 122	697,95	783 099,90
1920	Северная Осетия - Алания респ. р-н Моздокский. г Моздок. ул Кирова. 173	Моздокский	15:01:0107020:2	003002000000 Земли населенных пунктов	Земельные участки, предназначенные для размещения домов индивидуальной жилой застройки (использование земельного участка с целью эксплуатации жилого дома с хозпостройками)	13	02.010	1 064	697,95	742 618,80
1921	Северная Осетия - Алания респ. р-н Моздокский, г Моздок, ул Кирова, 169	Моздокский	15:01:0107020:3	003002000000 Земли населенных пунктов	Земельные участки, предназначенные для размещения домов индивидуальной жилой застройки (использование земельного участка с целью эксплуатации жилого дома с хозпостройками)	13	02.010	544	697,95	379 684,80
1922	Респ. Северная Осетия - Алания. р-н Моздокский, г Моздок, ул С.Щедрина, дом 4	Моздокский	15:01:0107020:4	003002000000 Земли населенных пунктов	Земельные участки индивидуальных жилых домов (эксплуатация жилого дома и хозпостроек)	13	02.010	442	697,95	308 493,90
1923	Российская Федерация, Республика Северная Осетия - Алания. Моздокский район, г. Моздок, ул. Калинина. 7	Моздокский	15:01:0107020:6	003002000000 Земли населенных пунктов	Земельные участки, предназначенные для размещения домов индивидуальной жилой застройки (использование земельного участка с целью эксплуатации жилого дома с хозпостройками)	13	02.010	885	697,95	617 685,75
1924	Республика Северная Осетия - Алания, р-н Моздокский, г. Моздок, ул. С.Щедрина. 6	Моздокский	15:01:0107020:7	003002000000 Земли населенных пунктов	Под индивидуальное жилищное строительство	13	02.010	410	697,95	286 159,50
1925	Респ. Северная Осетия - Алания, р-н Моздокский. г. Моздок. ул. Кирова, дом 171	Моздокский	15:01:0107020:8	003002000000 Земли населенных пунктов	Земельные участки, предназначенные для размещения домов индивидуальной жилой застройки (земельные участки, предназначенные для эксплуатации жилого дома с хозпостройками)	13	02.010	875	697,95	610 706,25
1926	Респ. Северная Осетия - Алания, р-н Моздокский. г. Моздок. ул. Гвардейская, дом 35"а"	Моздокский	15:01:0107021:1	003002000000 Земли населенных пунктов	Под индивидуальное жилищное строительство	13	02.010	408	697,95	284 763,60
1927	Респ. Северная Осетия - Алания. р-н Моздокский, г Моздок, ул Пионерская. дом 21"а"/1	Моздокский	15:01:0107021:10	003002000000 Земли населенных пунктов	Под индивидуальное жилищное строительство	13	02.010	55	697,95	38 387,25
1928	Респ. Северная Осетия - Алания. р-н Моздокский, г Моздок, ул Пионерская. дом 21"а"/2	Моздокский	15:01:0107021:11	003002000000 Земли населенных пунктов	Под индивидуальное жилищное строительство	13	02.010	31	697,95	21 636,45
1929	Республика Северная Осетия-Алания, р-н Моздокский, г. Моздок, ул. Мира, район дома № 20	Моздокский	15:01:0107021:13	003002000000 Земли населенных пунктов	Объекты гаражного назначения	7	02.071	18	517,18	9 309,24
1930	Респ. Северная Осетия - Алания. р-н Моздокский, г Моздок, ул П Шевчук, дом 20	Моздокский	15:01:0107021:14	003002000000 Земли населенных пунктов	Земельные участки, предназначенные для размещения домов индивидуальной жилой застройки (использование земельного участка с целью эксплуатации жилого дома с хозпостройками)	13	02.010	540	697,95	376 893,00
1931	Республика Северная Осетия-Алания, р-н Моздокский, г. Моздок, ул. Мира, район дома №20	Моздокский	15:01:0107021:16	003002000000 Земли населенных пунктов	Малоэтажная жилая застройка (индивидуальное жилищное строительство, размещение дачных домов и садовых домов), для эксплуатации временного гаражного бокса	13	02.010	24	697,95	16 750,80
1932	Республика Северная Осетия - Алания, Моздокский район. г Моздок. ул Мира, 20	Моздокский	15:01:0107021:19	003002000000 Земли населенных пунктов	Использование земельного участка с целью эксплуатации жилых помещений многоквартирного дома-2967. 48 кв.м и земельные участки предназначенные с целью эксплуатации парикмахерской, магазин-106, 52 кв.м	2	02.060	3 074	1 326,11	4 076 462,14
1933	Республика Северная Осетия - Алания, Моздокский район. г. Моздок. ул. Гвардейская, 33	Моздокский	15:01:0107021:2	003002000000 Земли населенных пунктов	Под индивидуальное жилищное строительство	13	02.010	1 143	697,95	797 756,85
1934	Респ. Северная Осетия - Алания, р-н Моздокский. г. Моздок. ул. Пионерская, дом 19	Моздокский	15:01:0107021:3	003002000000 Земли населенных пунктов	Земельные участки индивидуальных жилых домов (эксплуатация жилого дома с хозпостройками)	13	02.010	579	697,95	404 113,05
1935	Республика Северная Осетия-Алания, р-н Моздокский, г. Моздок, у задней межи участка многоквартирного жилого дома по ул Мира. 20	Моздокский	15:01:0107021:38	003002000000 Земли населенных пунктов	Земельные участки, предназначенные для размещения гаражей и автостоянок (использование земельного участка с целью эксплуатации временного гаражного бокса)	7	02.071	28	517,18	14 481,04
1936	Респ. Северная Осетия - Алания. р-н Моздокский, г Моздок, ул Шевчука, 22	Моздокский	15:01:0107021:5	003002000000 Земли населенных пунктов	Под индивидуальное жилищное строительство	13	02.010	453	697,95	316 171,35
1937	Респ. Северная Осетия - Алания. р-н Моздокский, г Моздок, ул Шевчука, дом 22"а"	Моздокский	15:01:0107021:6	003002000000 Земли населенных пунктов	Под индивидуальное жилищное строительство	13	02.010	678	697,95	473 210,10

№ пп	Местоположение ЗУ	Район	Кадастровый номер ЗУ	Категория земель	Разрешенное использование по документу	Код вида разрешенного использования (в соответствии с классификатором видов разрешенного использования земельных участков)	Вид использования объектов недвижимости	Площадь	УПКС	КС
1938	Респ. Северная Осетия - Алания, р-н Моздокский, г. Моздок, ул. Гвардейская, дом 31	Моздокский	15:01:0107021:7	003002000000 Земли населенных пунктов	Земельные участки, предназначенные для размещения домов индивидуальной жилой застройки (использование земельного участка с целью эксплуатации жилого дома с хозпостройками)	13	02.010	534	697,95	372 705,30
1939	Респ. Северная Осетия - Алания, р-н Моздокский, г. Моздок, ул. Пионерская, 17	Моздокский	15:01:0107021:8	003002000000 Земли населенных пунктов	Для индивидуального жилищного строительства	13	02.010	365	697,95	254 751,75
1940	Респ. Северная Осетия - Алания, р-н Моздокский, г. Моздок, ул. Пионерская, 21	Моздокский	15:01:0107021:9	003002000000 Земли населенных пунктов	Земельные участки, предназначенные для размещения домов малоэтажной жилой застройки, в том числе индивидуальной жилой застройки	13	02.010	630	697,95	439 708,50
1941	Республика Северная Осетия-Алания, Моздокский район, г. Моздок, ул. Гвардейская, 27	Моздокский	15:01:0107022:3	003002000000 Земли населенных пунктов	- земельные участки предназначенные для размещения домов многоэтажной жилой застройки(использование земельного участка с целью эксплуатации жилых помещений многоквартирного дома) - 2660.24 кв.м; - земельные участки, предназначенные для размещения объектов торговли, общественного питания и бытового обслуживания (использование земельного участка с целью эксплуатации объектов торговли) - 67.76 кв.м.	4	04.040	2 728	1 814,67	4 950 419,76
1942	Республика Северная Осетия-Алания, Моздокский район, г. Моздок, ул. Ленина, 18	Моздокский	15:01:0107022:64	003002000000 Земли населенных пунктов	земельные участки, предназначенные для размещения домов многоэтажной жилой застройки (использование земельного участка с целью эксплуатации помещений многоквартирного жилого дома)	2	02.060	3 831	1 326,11	5 080 327,41
1943	Республика Северная Осетия - Алания, Моздокский район, г. Моздок, ул. Салтыкова-Щедрина, 8	Моздокский	15:01:0107023:1	003002000000 Земли населенных пунктов	Под индивидуальное жилищное строительство	13	02.010	702	697,95	489 960,90
1944	Респ. Северная Осетия - Алания, р-н Моздокский, г. Моздок, ул. Салтыкова - Щедрина, 10	Моздокский	15:01:0107023:2	003002000000 Земли населенных пунктов	Земельные участки, предназначенные для размещения индивидуальной жилой застройки (использование земельного участка с целью эксплуатации жилого дома с хозпостройками)	13	02.010	804	697,95	561 151,80
1945	Респ. Северная Осетия - Алания, р-н Моздокский, г. Моздок, ул. С.Щедрина, дом 12	Моздокский	15:01:0107023:3	003002000000 Земли населенных пунктов	Под индивидуальное жилищное строительство	13	02.010	764	697,95	533 233,80
1946	Респ. Северная Осетия - Алания, р-н Моздокский, г. Моздок, ул. С.Щедрина, 14	Моздокский	15:01:0107023:4	003002000000 Земли населенных пунктов	Для индивидуального жилищного строительства	13	02.010	743	697,95	518 576,85
1947	Республика Северная Осетия-Алания, р-н Моздокский, г Моздок, ул С.Щедрина/Ленина, д 18/7	Моздокский	15:01:0107023:5	003002000000 Земли населенных пунктов	Земельные участки индивидуальных жилых домов (эксплуатация жилого дома с хозпостройками)	13	02.010	822	697,95	573 714,90
1948	Северная Осетия - Алания респ, р-н Моздокский, г. Моздок, ул. Мира, 18	Моздокский	15:01:0107024:17	003002000000 Земли населенных пунктов	Земельные участки предназначенные для размещения домов многоэтажной жилой застройки (использование земельного участка с целью эксплуатации жилых помещений многоквартирного дома)	2	02.060	3 117	1 326,11	4 133 484,87
1949	Северная Осетия - Алания респ, р-н Моздокский, г. Моздок, ул. Мира, 18	Моздокский	15:01:0107024:18	003002000000 Земли населенных пунктов	Земельные участки предназначенные для размещения домов многоэтажной жилой застройки (использование земельного участка с целью эксплуатации жилых помещений многоквартирного дома)	2	02.060	2 321	1 326,11	3 077 901,31
1950	Респ. Северная Осетия - Алания, р-н Моздокский, г. Моздок, ул. Мира, 18 "б"	Моздокский	15:01:0107024:2	003002000000 Земли населенных пунктов	«Коммунальное обслуживание». размещение зданий и сооружений в целях обеспечения физических и юридических лиц коммунальными услугами (код 3.1)	6	03.012	51	543,70	27 728,70
1951	Республика Северная Осетия-Алания, р-н Моздокский, г. Моздок, ул. Ленина, у задней межи участка многоквартирного жилого дома № 20	Моздокский	15:01:0107024:20	003002000000 Земли населенных пунктов	Земельные участки, предназначенные для размещения гаражей и автостоянок (использование земельного участка с целью размещения временного гаражного бокса)	7	04.090	18	583,49	10 502,82
1952	Респ. Северная Осетия - Алания, р-н Моздокский, г. Моздок, ул. Мира, район дома №18	Моздокский	15:01:0107024:3	003002000000 Земли населенных пунктов	Объекты гаражного назначения	7	03.071	17	517,18	8 792,06
1953	Респ. Северная Осетия - Алания, р-н Моздокский, г. Моздок, ул. Мира, дом 16 "А"	Моздокский	15:01:0107024:5	003002000000 Земли населенных пунктов	Коммерческая деятельность	4	04.040	160	1 814,67	290 347,20
1954	Республика Северная Осетия - Алания, Моздокский район, г. Моздок, ул. Ленина, 22	Моздокский	15:01:0107024:7	003002000000 Земли населенных пунктов	Земельные участки предназначенные для размещения домов многоэтажной жилой застройки(использование земельного участка с целью эксплуатации жилых помещений многоквартирного дома)	2	02.060	1 881	1 326,11	2 494 412,91
1955	Респ. Северная Осетия - Алания, р-н Моздокский, г. Моздок, ул. Ленина, 20	Моздокский	15:01:0107024:9	003002000000 Земли населенных пунктов	Земельные участки, предназначенные для размещения домов многоэтажной жилой застройки (использование земельного участка с целью эксплуатации жилых помещений многоквартирного дома)	2	02.060	2 566	1 326,11	3 402 798,26

№ пп	Местоположение ЗУ	Район	Кадастровый номер ЗУ	Категория земель	Разрешенное использование по документу	Код вида разрешенного использования (в соответствии с классификатором видов разрешенного использования земельных участков)	Вид использования объектов недвижимости	Площадь	УПКС	КС
1956	Респ. Северная Осетия - Алания, р-н Моздокский, г. Моздок, ул. Калинина, дом 16	Моздокский	15:01:0107025:1	003002000000 Земли населенных пунктов	Земельные участки, предназначенные для размещения домов индивидуальной жилой застройки (использование земельного участка с целью эксплуатации жилого дома с хозпостройками)	13	02.010	459	697,95	320 359,05
1957	Северная Осетия - Алания респ. р-н Моздокский, г Моздок, ул Ленина, 11	Моздокский	15:01:0107025:10	003002000000 Земли населенных пунктов	Земельные участки, предназначенные для размещения домов индивидуальной жилой застройки (использование земельного участка с целью эксплуатации жилого дома с хозпостройками)	13	02.010	825	697,95	575 808,75
1958	Республика Северная Осетия - Алания, Моздокский район, г. Моздок, ул. Ленина, 13	Моздокский	15:01:0107025:11	003002000000 Земли населенных пунктов	Под индивидуальное жилищное строительство	13	02.010	800	697,95	558 360,00
1959	363751, Российская Федерация, Республика Северная Осетия-Алания, Моздокский муниципальный район, Моздокское городское поселение, г.Моздок, ул.Пугачева, 2	Моздокский	15:01:0107025:14	003002000000 Земли населенных пунктов	земельные участки, предназначенные для размещения домов индивидуальной жилой застройки (использование земельного участка для эксплуатации жилого дома с хозпостройками)	13	02.010	839	697,95	585 580,05
1960	Респ. Северная Осетия - Алания, р-н Моздокский, г Моздок, ул Пугачева, дом 4	Моздокский	15:01:0107025:15	003002000000 Земли населенных пунктов	Земельные участки, предназначенные для размещения домов индивидуальной жилой застройки (использование земельного участка с целью эксплуатации жилого дома с хозпостройками)	13	02.010	814	697,95	568 131,30
1961	Респ. Северная Осетия - Алания, р-н Моздокский, г. Моздок, ул. Пугачева, дом 6	Моздокский	15:01:0107025:16	003002000000 Земли населенных пунктов	Земельные участки индивидуальных жилых домов (эксплуатация жилого дома с хозпостройками)	13	02.010	793	697,95	553 474,35
1962	Северная Осетия - Алания респ. р-н Моздокский, г Моздок, ул Пугачева, 8	Моздокский	15:01:0107025:17	003002000000 Земли населенных пунктов	Земельные участки, предназначенные для размещения домов индивидуальной жилой застройки (использование земельного участка с целью эксплуатации жилого дома с хозпостройками)	13	02.010	423	697,95	295 232,85
1963	Респ. Северная Осетия - Алания, р-н Моздокский, г Моздок, ул Пугачева, дом 8"а"	Моздокский	15:01:0107025:18	003002000000 Земли населенных пунктов	Под индивидуальное жилищное строительство	13	02.010	420	697,95	293 139,00
1964	Российская Федерация, Республика Северная Осетия - Алания, Моздокский муниципальный район, Моздокское городское поселение, г Моздок, ул Ленина, 17	Моздокский	15:01:0107025:189	003002000000 Земли населенных пунктов	Земельные участки, предназначенные для размещения домов индивидуальной жилой застройки (использование земельного участка с целью эксплуатации жилого дома с хозпостройками); объекты индивидуальной трудовой деятельности (слесарные, ремонтные, швейные мастерские и т.д) без нарушения принципов добрососедства. Магазины	4	04.040	528	1 814,67	958 145,76
1965	Респ. Северная Осетия - Алания, р-н Моздокский, г. Моздок, ул. Калинина, 20	Моздокский	15:01:0107025:19	003002000000 Земли населенных пунктов	Земельные участки, предназначенные для размещения домов индивидуальной жилой застройки (использование земельного участка с целью эксплуатации жилого дома с хозпостройками)	13	02.010	765	697,95	533 931,75
1966	Российская Федерация, Республика Северная Осетия - Алания, Моздокский муниципальный район, Моздокское городское поселение, г Моздок, ул Ленина, 15а	Моздокский	15:01:0107025:190	003002000000 Земли населенных пунктов	Земельные участки, предназначенные для размещения домов индивидуальной жилой застройки (использование земельного участка с целью эксплуатации жилого дома с хозпостройками); объекты индивидуальной трудовой деятельности (слесарные, ремонтные, швейные мастерские и т.д) без нарушения принципов добрососедства	13	02.010	234	697,95	163 320,30
1967	Северная Осетия - Алания респ, р-н Моздокский, г Моздок, ул Салтыкова-Щедрина, 11	Моздокский	15:01:0107025:2	003002000000 Земли населенных пунктов	Земельные участки, предназначенные для размещения домов индивидуальной жилой застройки (использование земельного участка с целью эксплуатации жилого дома с хозпостройками)	13	02.010	393	697,95	274 294,35
1968	Респ. Северная Осетия - Алания, р-н Моздокский, г Моздок, ул Калинина, дом 22	Моздокский	15:01:0107025:20	003002000000 Земли населенных пунктов	Земельные участки, предназначенные для размещения домов индивидуальной жилой застройки (использование земельного участка с целью эксплуатации жилого дома с хозпостройками)	13	02.010	766	697,95	534 629,70
1969	Респ. Северная Осетия - Алания, р-н Моздокский, г. Моздок, ул. Ленина, дом 9	Моздокский	15:01:0107025:21	003002000000 Земли населенных пунктов	Под индивидуальное жилищное строительство	13	02.010	852	697,95	594 653,40

№ пп	Местоположение ЗУ	Район	Кадастровый номер ЗУ	Категория земель	Разрешенное использование по документу	Код вида разрешенного использования (в соответствии с классификатором видов разрешенного использования земельных участков)	Вид использования объектов недвижимости	Площадь	УПКС	КС
1970	Респ. Северная Осетия - Алания, р-н Моздокский, г. Моздок, ул. Калинина, дом 18	Моздокский	15:01:0107025:3	003002000000 Земли населенных пунктов	Земельные участки, предназначенные для размещения домов индивидуальной жилой застройки (использование земельного участка с целью эксплуатации жилого дома с хозпостройками)	13	02.010	816	697,95	569 527,20
1971	Северная Осетия - Алания респ, р-н Моздокский, г Моздок, ул С.Щедрина, 5	Моздокский	15:01:0107025:4	003002000000 Земли населенных пунктов	Земельные участки, предназначенные для размещения домов индивидуальной жилой застройки (использование земельного участка с целью эксплуатации жилого дома с хозпостройками)	13	02.010	370	697,95	258 241,50
1972	Респ. Северная Осетия - Алания, р-н Моздокский, г Моздок, ул С.Щедрина, дом 7""а"	Моздокский	15:01:0107025:5	003002000000 Земли населенных пунктов	Земельные участки индивидуальных жилых домов (эксплуатация жилого дома с хозпостройками)	13	02.010	517	697,95	360 840,15
1973	Республика Северная Осетия-Алания, р-н Моздокский, г. Моздок, ул. Ленина, 15	Моздокский	15:01:0107025:54	003002000000 Земли населенных пунктов	"Для индивидуального жилищного строительства"	13	02.010	859	697,95	599 539,05
1974	Респ. Северная Осетия - Алания, р-н Моздокский, г Моздок, ул Солнцево- Щедрина, дом 9	Моздокский	15:01:0107025:6	003002000000 Земли населенных пунктов	Земельные участки, предназначенные для размещения домов индивидуальной жилой застройки (использование земельного участка с целью эксплуатации жилого дома с хозпостройками)	13	02.010	586	697,95	408 998,70
1975	Респ. Северная Осетия - Алания, р-н Моздокский, г Моздок, ул С.Щедрина, дом 11"б"	Моздокский	15:01:0107025:7	003002000000 Земли населенных пунктов	Для индивидуального жилищного строительства	13	02.010	410	697,95	286 159,50
1976	Республика Северная Осетия-Алания, р-н Моздокский, г. Моздок, ул. С.Щедрина, №7	Моздокский	15:01:0107025:8	003002000000 Земли населенных пунктов	Земельные участки, предназначенные для размещения домов малоэтажной жилой застройки, в том числе индивидуальной жилой застройки (эксплуатация жилого дома)	13	02.010	540	697,95	376 893,00
1977	Респ. Северная Осетия - Алания, р-н Моздокский, г Моздок, ул С.Щедрина, дом 13	Моздокский	15:01:0107025:9	003002000000 Земли населенных пунктов	Под индивидуальное жилищное строительство	13	02.010	782	697,95	545 796,90
1978	Респ. Северная Осетия - Алания, р-н Моздокский, г Моздок, ул Мира, дом 16"а"	Моздокский	15:01:0107026:10	003002000000 Земли населенных пунктов	Для эксплуатации капитального отдельно стоящего торгового объекта	4	04.020	165	1 814,67	299 420,55
1979	Респ. Северная Осетия - Алания, р-н Моздокский, г. Моздок, ул. Мира, 16 а	Моздокский	15:01:0107026:11	003002000000 Земли населенных пунктов	Земельные участки торговых объектов (эксплуатация нежилого здания (магазин))	4	04.040	209	1 814,67	379 266,03
1980	Респ. Северная Осетия - Алания, р-н Моздокский, г Моздок, ул Калинина, дом 30	Моздокский	15:01:0107026:12	003002000000 Земли населенных пунктов	Земельные участки, предназначенные для размещения домов индивидуальной жилой застройки (использование земельного участка с целью эксплуатации жилого дома с хозпостройками)	13	02.010	427	697,95	298 024,65
1981	Северная Осетия - Алания респ, р-н Моздокский, г Моздок, ул Калинина, 30 "б"	Моздокский	15:01:0107026:13	003002000000 Земли населенных пунктов	Земельные участки, предназначенные для размещения домов индивидуальной жилой застройки (использование земельного участка с целью эксплуатации жилого дома с хозпостройками)	13	02.010	513	697,95	358 048,35
1982	Респ. Северная Осетия - Алания, р-н Моздокский, г. Моздок, ул. Пугачева, дом 3	Моздокский	15:01:0107026:2	003002000000 Земли населенных пунктов	Земельные участки индивидуальных жилых домов, (эксплуатация жилого дома с хозпостройками)	13	02.010	386	697,95	269 408,70
1983	Респ. Северная Осетия - Алания, р-н Моздокский, г Моздок, ул Мира, 10	Моздокский	15:01:0107026:25	003002000000 Земли населенных пунктов	Земельные участки, предназначенные для размещения объектов торговли, общественного питания и бытового обслуживания (с целью эксплуатации здания магазина)	4	04.040	348	1 814,67	631 505,16
1984	Республика Северная Осетия-Алания, р-н Моздокский, г Моздок, ул Калинина, 30"а"	Моздокский	15:01:0107026:26	003002000000 Земли населенных пунктов	Земельные участки предназначенные для размещения домов индивидуальной жилой застройки (использование земельного участка с целью эксплуатации жилого дома с хозпостройками)	13	02.010	300	697,95	209 385,00
1985	Респ. Северная Осетия - Алания, р-н Моздокский, г Моздок, ул Пугачева, дом 5"а"	Моздокский	15:01:0107026:3	003002000000 Земли населенных пунктов	Под индивидуальное жилищное строительство	13	02.010	355	697,95	247 772,25
1986	Респ. Северная Осетия - Алания, р-н Моздокский, г Моздок, ул Пугачева, дом 5	Моздокский	15:01:0107026:4	003002000000 Земли населенных пунктов	Под индивидуальное жилищное строительство	13	02.010	501	697,95	349 672,95
1987	Респ. Северная Осетия - Алания, р-н Моздокский, г. Моздок, ул. Пугачева, 7	Моздокский	15:01:0107026:5	003002000000 Земли населенных пунктов	малоэтажная жилая застройка (индивидуальное жилищное строительство, размещение дачных домов и садовых домов для эксплуатации жилого дома" -114 кв.м, "магазины" - 100 кв.м	4	04.040	514	1 814,67	932 740,38
1988	Респ. Северная Осетия - Алания, р-н Моздокский, г Моздок, ул Калинина, дом 26	Моздокский	15:01:0107026:6	003002000000 Земли населенных пунктов	Земельные участки индивидуальных жилых домов (эксплуатация жилого дома с хозпостройками)	13	02.010	557	697,95	388 758,15

№ пп	Местоположение ЗУ	Район	Кадастровый номер ЗУ	Категория земель	Разрешенное использование по документу	Код вида разрешенного использования (в соответствии с классификатором видов разрешенного использования земельных участков)	Вид использования объектов недвижимости	Площадь	УПКС	КС
1989	Северная Осетия - Алания респ, р-н Моздокский, г Моздок, ул Калинина, 28	Моздокский	15:01:0107026:7	003002000000 Земли населенных пунктов	Земельные участки, предназначенные для размещения домов индивидуальной жилой застройки (использование земельного участка с целью эксплуатации жилого дома с хозпостройками)	13	02.010	1 040	697,95	725 868,00
1990	Российская Федерация, Республика Северная Осетия - Алания, р-н Моздокский, г. Моздок, ул. Мира, 12	Моздокский	15:01:0107026:8	003002000000 Земли населенных пунктов	Земельные участки, предназначенные для размещения домов индивидуальной жилой застройки (использование земельного участка с целью эксплуатации жилого дома с хозпостройками): Магазины	4	04.040	409	1 814,67	742 209,03
1991	Респ. Северная Осетия - Алания, р-н Моздокский, г. Моздок, ул. Мира, 14	Моздокский	15:01:0107026:9	003002000000 Земли населенных пунктов	Под земельные участки объектов торговли, бытового обслуживания, общественного питания (строительство магазина)	4	04.040	443	1 814,67	803 898,81
1992	Респ. Северная Осетия - Алания, р-н Моздокский, г. Моздок, ул. Калинина, дом 21	Моздокский	15:01:0107027:1	003002000000 Земли населенных пунктов	Земельные участки индивидуальных жилых домов (эксплуатация жилого дома с хозпостройками)	13	02.010	789	697,95	550 682,55
1993	Респ. Северная Осетия - Алания, р-н Моздокский, г. Моздок, ул. Кирова, 151	Моздокский	15:01:0107027:10	003002000000 Земли населенных пунктов	Под индивидуальное жилищное строительство	13	02.010	794	697,95	554 172,30
1994	Респ. Северная Осетия - Алания, р-н Моздокский, г. Моздок, ул. Калинина, дом 19	Моздокский	15:01:0107027:11	003002000000 Земли населенных пунктов	Земельные участки, предназначенные для размещения домов индивидуальной жилой застройки (использование земельного участка с целью эксплуатации жилого дома с хозпостройками)	13	02.010	731	697,95	510 201,45
1995	Респ. Северная Осетия - Алания, р-н Моздокский, г. Моздок, ул. Калинина, дом 23	Моздокский	15:01:0107027:12	003002000000 Земли населенных пунктов	Земельные участки, предназначенные для размещения индивидуальной жилой застройки (использование земельного участка с целью эксплуатации жилого дома с хозпостройками)	13	02.010	772	697,95	538 817,40
1996	Республика Северная Осетия - Алания, р-н Моздокский, г. Моздок, ул. Калинина, 25	Моздокский	15:01:0107027:13	003002000000 Земли населенных пунктов	Земельные участки, предназначенные для размещения домов индивидуальной жилой застройки (использование земельного участка с целью эксплуатации жилого дома с хозпостройками)	13	02.010	430	697,95	300 118,50
1997	Республика Северная Осетия - Алания, р-н Моздокский, г. Моздок, ул. Калинина, 29	Моздокский	15:01:0107027:14	003002000000 Земли населенных пунктов	Земельные участки, предназначенные для размещения домов индивидуальной жилой застройки (использование земельного участка с целью эксплуатации жилого дома с хозпостройками)	13	02.010	401	697,95	279 877,95
1998	Российская Федерация, Республика Северная Осетия - Алания, р-н Моздокский, г. Моздок, ул. Калинина, 29б	Моздокский	15:01:0107027:15	003002000000 Земли населенных пунктов	Для индивидуального жилищного строительство	13	02.010	399	697,95	278 482,05
1999	Российская Федерация, Республика Северная Осетия - Алания, р-н Моздокский, г. Моздок, ул. Калинина, 29а	Моздокский	15:01:0107027:16	003002000000 Земли населенных пунктов	Под индивидуальное жилищное строительство	13	02.010	447	697,95	311 983,65
2000	Респ. Северная Осетия - Алания, р-н Моздокский, г. Моздок, ул. Кирова, дом 145"В"	Моздокский	15:01:0107027:18	003002000000 Земли населенных пунктов	Общественное питание	4	04.060	600	1 180,23	708 138,00
2001	Российская Федерация, Республика Северная Осетия - Алания, р-н Моздокский, г. Моздок, ул. Калинина, 17	Моздокский	15:01:0107027:2	003002000000 Земли населенных пунктов	Под жилую застройку Индивидуальную	13	02.010	681	697,95	475 303,95
2002	Республика Северная Осетия-Алания, р-н Моздокский, г Моздок, ул Кирова, д 147а/2	Моздокский	15:01:0107027:20	003002000000 Земли населенных пунктов	Строительство объектов торговли промтоварами	4	04.040	18	1 814,67	32 664,06
2003	Республика Северная Осетия-Алания, р-н Моздокский, г. Моздок, ул. Кирова, район дома №149	Моздокский	15:01:0107027:21	003002000000 Земли населенных пунктов	Объекты гаражного назначения	7	02.071	15	517,18	7 757,70
2004	Республика Северная Осетия-Алания, р-н Моздокский, г. Моздок, ул. Кирова, район дома № 149	Моздокский	15:01:0107027:22	003002000000 Земли населенных пунктов	Объекты гаражного назначения	7	02.071	18	517,18	9 309,24
2005	Республика Северная Осетия - Алания, Моздокский район, г. Моздок, ул. Кирова, 147	Моздокский	15:01:0107027:25	003002000000 Земли населенных пунктов	Предприятия торговли, общественного питания и бытового обслуживания, "Для индивидуального жилищного строительства", "Малоэтажная многоквартирная жилая застройка". "Бытовое обслуживание"	4	04.040	581	1 814,67	1 054 323,27
2006	Республика Северная Осетия - Алания, Моздокский район, г. Моздок, ул. Кирова, 153	Моздокский	15:01:0107027:26	003002000000 Земли населенных пунктов	Земельные участки, предназначенные для размещения домов многоэтажной жилой застройки (использование земельного участка с целью эксплуатации жилых помещений многоквартирного дома)	2	02.060	2 590	1 326,11	3 434 624,90
2007	Респ. Северная Осетия - Алания, р-н Моздокский, г. Моздок, ул. Кирова, дом 149	Моздокский	15:01:0107027:27	003002000000 Земли населенных пунктов	Земельные участки, предназначенные для размещения домов многоэтажной жилой застройки (использование земельного участка с целью эксплуатации жилых помещений многоквартирного дома)	2	02.060	3 069	1 326,11	4 069 831,59
2008	Респ. Северная Осетия - Алания, р-н Моздокский, г. Моздок, ул. Кирова, 155 "а"	Моздокский	15:01:0107027:3	003002000000 Земли населенных пунктов	«Коммунальное обслуживание». размещение зданий и сооружений в целях обеспечения физических и юридических лиц коммунальными услугами (код 3.1)	6	03.012	51	543,70	27 728,70
2009	Республика Северная Осетия - Алания, мр-н Моздокский, г.п. Моздокское, г Моздок, ул Кирова, з/у 153а	Моздокский	15:01:0107027:201	003002000000 Земли населенных пунктов	Для производственных целей швейной фабрики	6	06.030	463	747,07	345 893,41

№ пп	Местоположение ЗУ	Район	Кадастровый номер ЗУ	Категория земель	Разрешенное использование по документу	Код вида разрешенного использования (в соответствии с классификатором видов разрешенного использования земельных участков)	Вид использования объектов недвижимости	Площадь	УПКС	КС
2010	363755, Российская Федерация, Республика Северная Осетия - Алания, Моздокский муниципальный район, Моздокское городское поселение, г. Моздок, ул. Кирова, 155	Моздокский	15:01:0107027:202	003002000000 Земли населенных пунктов	Для производственных целей швейной фабрики	6	06.030	1 789	747,07	1 336 508,23
2011	Республика Северная Осетия - Алания, мр-н Моздокский, г.п. Моздокское, г Моздок, ул Калинина, зу 11	Моздокский	15:01:0107027:203	003002000000 Земли населенных пунктов	Для производственных целей швейной фабрики	6	06.030	2 448	747,07	1 828 827,36
2012	Республика Северная Осетия - Алания, Моздокский район, г. Моздок, ул. Кирова, 149д	Моздокский	15:01:0107027:315	003002000000 Земли населенных пунктов	Размещение гаражей для собственных нужд	7	02.071	33	517,18	17 066,94
2013	Российская Федерация, Респ. Северная Осетия - Алания, р-н Моздокский, г. Моздок, ул. Калинина, 15 "а"	Моздокский	15:01:0107027:6	003002000000 Земли населенных пунктов	Земельные участки, предназначенные для размещения домов индивидуальной жилой застройки (использование земельного участка с целью эксплуатации жилого дома)	13	02.010	426	697,95	297 326,70
2014	Респ. Северная Осетия - Алания, р-н Моздокский, г. Моздок, ул. Калинина, дом 17"б"	Моздокский	15:01:0107027:7	003002000000 Земли населенных пунктов	Под индивидуальное жилищное строительство	13	02.010	300	697,95	209 385,00
2015	Респ. Северная Осетия - Алания, р-н Моздокский, г. Моздок, ул. Калинина, дом 27	Моздокский	15:01:0107027:8	003002000000 Земли населенных пунктов	Под индивидуальное жилищное строительство	13	02.010	360	697,95	251 262,00
2016	Респ. Северная Осетия - Алания, р-н Моздокский, г. Моздок, ул. Мира, 6	Моздокский	15:01:0107027:9	003002000000 Земли населенных пунктов	Земельные участки, предназначенные для размещения домов индивидуальной жилой застройки (использование земельного участка с целью эксплуатации жилого дома с хозпостройками)	13	02.010	421	697,95	293 836,95
2017	Респ. Северная Осетия - Алания, р-н Моздокский, г. Моздок, ул. Элеваторная, дом 1	Моздокский	15:01:0107028:1	003002000000 Земли населенных пунктов	Под промышленные предприятия	6	06.000	94	747,07	70 224,58
2018	Республика Северная Осетия-Алания, р-н Моздокский, г Моздок, ул Кирова, д 130а	Моздокский	15:01:0107028:10	003002000000 Земли населенных пунктов	Земельные участки индивидуальных жилых домов (эксплуатация жилого дома с хозпостройками)	13	02.010	1 770	697,95	1 235 371,50
2019	Респ. Северная Осетия - Алания, р-н Моздокский, г. Моздок, ул. Элеваторная, 1 "в"	Моздокский	15:01:0107028:11	003002000000 Земли населенных пунктов	Земельные участки баз и складов	6	06.093	36 000	747,07	26 894 520,00
2020	Российская Федерация, Республика Северная Осетия-Алания, Моздокский муниципальный район, Моздокское городское поселение, г.Моздок, ул. Транспортная 11	Моздокский	15:01:0107028:130	003002000000 Земли населенных пунктов	Земельные участки, предназначенные для размещения производственных и административных зданий, строений, сооружений промышленности, коммунального хозяйства, материально-технического, продовольственного снабжения, сбыта и заготовок (использование земельного участка с целью эксплуатации нежилого здания производственной базы)	6	06.000	1 782	747,07	1 331 278,74
2021	Респ. Северная Осетия - Алания, р-н Моздокский, г. Моздок, ул. Кирова, дом 132	Моздокский	15:01:0107028:14	003002000000 Земли населенных пунктов	Земельные участки, предназначенные для размещения объектов торговли, общественного питания и бытового обслуживания (использование земельного участка для завершения строительства автозаправочной станции)	4	04.095	2 169	3 348,49	7 262 874,81
2022	Республика Северная Осетия-Алания, р-н Моздокский, г. Моздок, ул. Железнодорожный, дом 51 км	Моздокский	15:01:0107028:140	003002000000 Земли населенных пунктов	Малоэтажная многоквартирная жилая застройка	2	02.013	3 136	1 326,11	4 158 680,96
2023	Республика Северная Осетия-Алания, р-н Моздокский, г. Моздок, ул. Транспортная, 13 "а".	Моздокский	15:01:0107028:145	003002000000 Земли населенных пунктов	Развлечения, для размещения культурно-развлекательного центра	4	04.082	776	1 127,19	874 699,44
2024	Республика Северная Осетия-Алания, р-н Моздокский, г. Моздок, ул. Элеваторная, 1	Моздокский	15:01:0107028:156	003002000000 Земли населенных пунктов	Для размещения промышленных объектов	6	06.000	3 287	747,07	2 455 619,09
2025	Российская Федерация, Республика Северная Осетия-Алания, Моздокский район, г. Моздок, ул. Элеваторная, 1	Моздокский	15:01:0107028:157	003002000000 Земли населенных пунктов	Для размещения промышленных объектов	6	06.000	94 775	747,07	70 803 559,25
2026	Респ. Северная Осетия - Алания, р-н Моздокский, г. Моздок, ул. Транспортная, 9	Моздокский	15:01:0107028:18	003002000000 Земли населенных пунктов	Земельные участки, предназначенные для размещения объектов торговли, общественного питания и бытового обслуживания (использование земельного участка с целью эксплуатации многотопливной АЗС)	4	04.095	3 786	3 348,49	12 677 383,14
2027	Респ. Северная Осетия - Алания, р-н Моздокский, г. Моздок, ул. Кирова, дом 130 "А"	Моздокский	15:01:0107028:19	003002000000 Земли населенных пунктов	Производственные нужды	6	06.000	1 170	747,07	874 071,90
2028	Респ. Северная Осетия - Алания, р-н Моздокский, г. Моздок, ул. Кирова, дом 130	Моздокский	15:01:0107028:21	003002000000 Земли населенных пунктов	Производственные нужды	6	06.000	42 600	747,07	31 825 182,00
2029	Респ. Северная Осетия - Алания, р-н Моздокский, г. Моздок, ул. Кирова, дом 130	Моздокский	15:01:0107028:24	003002000000 Земли населенных пунктов	Земельные участки, предназначенные для размещения производственных и административных зданий, строений, сооружений промышленности, коммунального хозяйства, материально-технического продовольственного снабжения, сбыта и заготовок (использование земельного участка с целью эксплуатации производственных зданий)	6	06.000	3 730	747,07	2 786 571,10
2030	Респ. Северная Осетия - Алания, р-н Моздокский, г. Моздок, ул. Элеваторная, 1	Моздокский	15:01:0107028:27	003002000000 Земли населенных пунктов	Земельные участки промышленных предприятий (эксплуатация нежилого здания)	6	06.000	5 124	747,07	3 827 986,68
2031	Российская Федерация, Республика Северная Осетия-Алания, Моздокский муниципальный район, Моздокское городское поселение, г.Моздок, ул.Элеваторная, 1 б	Моздокский	15:01:0107028:277	003002000000 Земли населенных пунктов	"Склады"	6	06.090	135	747,07	100 854,45

№ пп	Местоположение ЗУ	Район	Кадастровый номер ЗУ	Категория земель	Разрешенное использование по документу	Код вида разрешенного использования (в соответствии с классификатором видов разрешенного использования земельных участков)	Вид использования объектов недвижимости	Площадь	УПКС	КС
2032	Республика Северная Осетия - Алания р-н Моздокский. г. Моздок. ул. Кирова. 128 "б"	Моздокский	15:01:0107028:3	003002000000 Земли населенных пунктов	Земельные участки, предназначенные для размещения производственных и административных зданий, строений, сооружений промышленности, коммунального хозяйства, материально-технического, продовольственного снабжения, сбыта и заготовок (исп. з/у, с целью эксплуатации нежилого помещения), Магазины	4	04:040	336	1 814,67	609 729,12
2033	Респ. Северная Осетия - Алания. р-н Моздокский, г. Моздок, ул. Элеваторная, 1 "г"	Моздокский	15:01:0107028:30	003002000000 Земли населенных пунктов	земельные участки, предназначенные для размещения объектов торговли, общественного питания и бытового обслуживания (использование земельного участка площадью 2567,06 кв.м. с целью благоустройства прилегающей территории и подъездных путей и площадью 511.15 кв.м. с целью эксплуатации здания столовой)	4	04:060	3 078	1 180,23	3 632 747,94
2034	Северная Осетия - Алания респ. р-н Моздокский, г Моздок, ул Кирова, 130 "Ф"	Моздокский	15:01:0107028:32	003002000000 Земли населенных пунктов	Земельные участки, предназначенные для размещения производственных и административных зданий, строений, сооружений промышленности, коммунального хозяйства, материально-технического, продовольственного снабжения, сбыта и заготовок (использование земельного участка с целью эксплуатации нескольких зданий производственного назначения)	6	06:000	6 573	747,07	4 910 491,11
2035	Российская Федерация, Республика Северная Осетия-Алания, Моздокский район. г. Моздок. ул. Элеваторная, 1	Моздокский	15:01:0107028:34	003002000000 Земли населенных пунктов	Земельные участки, предназначенные для размещения производственных и административных зданий, строений, сооружений промышленности, коммунального хозяйства, материально-технического, продовольственного снабжения, сбыта и заготовок (использование земельного участка с целью эксплуатации административно-производственного здания)	6	06:000	3 727	747,07	2 784 329,89
2036	Республика Северная Осетия - Алания. Моздокский район. г. Моздок. ул. Транспортная. 15	Моздокский	15:01:0107028:348	003002000000 Земли населенных пунктов	Магазины	4	04:040	142	1 814,67	257 683,14
2037	Республика Северная Осетия - Алания. Моздокский р-н. г. Моздок. ул. Транспортная. д.3	Моздокский	15:01:0107028:349	003002000000 Земли населенных пунктов	Склады	6	06:090	2 188	747,07	1 634 589,16
2038	Респ. Северная Осетия - Алания. р-н Моздокский, г. Моздок, ул. Элеваторная, дом 1	Моздокский	15:01:0107028:35	003002000000 Земли населенных пунктов	Земельные участки, предназначенные для размещения производственных и административных зданий, строений, сооружений промышленности, коммунального хозяйства, материально-технического, продовольственного снабжения, сбыта и заготовок (использование земельного участка с целью эксплуатации складского здания и прилегающей к нему территории)	6	06:093	2 474	747,07	1 848 251,18
2039	Республика Северная Осетия - Алания. Моздокский район. г Моздок. ул Элеваторная. 1в	Моздокский	15:01:0107028:350	003002000000 Земли населенных пунктов	Склады	6	06:090	4 462	747,07	3 333 426,34
2040	Российская Федерация, Республика Северная Осетия - Алания. Моздокский район, Моздокское городское поселение, г. Моздок, ул. Элеваторная. 1ж	Моздокский	15:01:0107028:351	003002000000 Земли населенных пунктов	Склады	6	06:090	5 942	747,07	4 439 069,94
2041	Республика Северная Осетия-Алания. Моздокский муниципальный район. Моздокское городское поселение. г Моздок, ул. Транспортная, участок 17а	Моздокский	15:01:0107028:352	003002000000 Земли населенных пунктов	Магазины	4	04:040	59	1 814,67	107 065,53
2042	Республика Северная Осетия-Алания. Моздокский муниципальный район. Моздокское городское поселение. г Моздок. ул.Транспортная. участок 17	Моздокский	15:01:0107028:353	003002000000 Земли населенных пунктов	Земельные участки магазинов (эксплуатация магазино и благоустройство прилегающей к магазину территории)	4	04:040	142	1 814,67	257 683,14
2043	Республика Северная Осетия - Алания. муниципальный район Моздокский. городское поселение Моздокское. г. Моздок. ул. Транспортная, 36	Моздокский	15:01:0107028:358	003002000000 Земли населенных пунктов	Коммунальное обслуживание	6	03:012	641	543,70	348 511,70
2044	Северная Осетия - Алания респ. р-н Моздокский. г. Моздок. ул. Элеваторная. 1	Моздокский	15:01:0107028:38	003002000000 Земли населенных пунктов	Земельные участки промышленных предприятий (эксплуатация зданий и сооружений хлебоприемного пункта)	6	06:040	9 741	747,07	7 277 208,87
2045	Северная Осетия - Алания респ. р-н Моздокский, г. Моздок, ул. Элеваторная, 1	Моздокский	15:01:0107028:39	003002000000 Земли населенных пунктов	Земельные участки промышленных предприятий (эксплуатация зданий и сооружений хлебоприемного пункта)	6	06:040	716	747,07	534 902,12
2046	Республика Северная Осетия - Алания. Моздокский район. г. Моздок. ул. Кирова. 128а	Моздокский	15:01:0107028:4	003002000000 Земли населенных пунктов	Магазины	4	04:040	617	1 814,67	1 119 651,39
2047	Северная Осетия - Алания респ. р-н Моздокский. г. Моздок. ул. Элеваторная. 1	Моздокский	15:01:0107028:40	003002000000 Земли населенных пунктов	Земельные участки промышленных предприятий (эксплуатация зданий и сооружений хлебоприемного пункта)	6	06:040	282	747,07	210 673,74
2048	Северная Осетия - Алания респ. р-н Моздокский. г. Моздок. ул. Элеваторная. 1	Моздокский	15:01:0107028:41	003002000000 Земли населенных пунктов	Земельные участки промышленных предприятий (эксплуатация зданий и сооружений хлебоприемного пункта)	6	06:040	1 265	747,07	945 043,55
2049	Северная Осетия - Алания респ. р-н Моздокский, г. Моздок, ул. Элеваторная, 1	Моздокский	15:01:0107028:42	003002000000 Земли населенных пунктов	Земельные участки промышленных предприятий (эксплуатация зданий и сооружений хлебоприемного пункта)	6	06:040	421	747,07	314 516,47
2050	Республика Северная Осетия-Алания. р-н Моздокский. г. Моздок. ул. Транспортная. 1 п	Моздокский	15:01:0107028:5	003002000000 Земли населенных пунктов	Коммунальное обслуживание	6	03:012	73	543,70	39 690,10

№ пп	Местоположение ЗУ	Район	Кадастровый номер ЗУ	Категория земель	Разрешенное использование по документу	Код вида разрешенного использования (в соответствии с классификатором видов разрешенного использования земельных участков)	Вид использования объектов недвижимости	Площадь	УПКС	КС
2051	Республика Северная Осетия - Алания р-н Моздокский. г. Моздок. ул. Кирова. 128	Моздокский	15:01:0107028:6	003002000000 Земли населенных пунктов	Земельные участки автотранспортных промышленных предприятий (эксплуатация зданий, сооружений и площадок с целью размещения пассажирского автопредприятия)	7	07:021	24 959	238,70	5 957 713,30
2052	Респ. Северная Осетия - Алания. р-н Моздокский, г. Моздок, ул. Транспортная. 13	Моздокский	15:01:0107028:7	003002000000 Земли населенных пунктов	Земельные участки, предназначенные для размещения производственных и административных зданий, строений, сооружений промышленности, коммунального хозяйства, материально - технического, продовольственного снабжения, сбыта и заготовок (использование земельного участка с целью эксплуатации производственных зданий КФХ "Волнист")	1	01.180	2 110	220,13	464 474,30
2053	Республика Северная Осетия - Алания. Моздокский район, г. Моздок, ул. Элеваторная. 6	Моздокский	15:01:0107029:1	003002000000 Земли населенных пунктов	Земельные участки, предназначенные для размещения домов индивидуальной жилой застройки (использование земельного участка с целью эксплуатации жилого дома с хозпостройками)	13	02:010	883	697,95	616 289,85
2054	Респ. Северная Осетия - Алания. р-н Моздокский, г. Моздок, ул. Элеваторная, дом 13"а"	Моздокский	15:01:0107029:10	003002000000 Земли населенных пунктов	Под индивидуальное жилищное строительство	13	02:010	394	697,95	274 992,30
2055	Республика Северная Осетия - Алания. Моздокский район, г. Моздок, ул. Элеваторная. 7	Моздокский	15:01:0107029:11	003002000000 Земли населенных пунктов	Земельные участки, предназначенные для размещения домов индивидуальной жилой застройки (использование земельного участка с целью эксплуатации жилого дома с хозпостройками)	13	02:010	798	697,95	556 964,10
2056	Респ. Северная Осетия - Алания. р-н Моздокский, г. Моздок, ул. Б.Хмельницкого, 9	Моздокский	15:01:0107029:12	003002000000 Земли населенных пунктов	земельные участки,предназначенные для размещения домов индивидуальной жилой застройки(использование земельного участка с целью эксплуатации жилого дома с хозпостройками)	13	02:010	465	697,95	324 546,75
2057	Респ. Северная Осетия - Алания, р-н Моздокский. г. Моздок. ул. Б.Хмельницкого. 17	Моздокский	15:01:0107029:13	003002000000 Земли населенных пунктов	Земельные участки, предназначенные для размещения домов индивидуальной жилой застройки (использование земельного участка с целью эксплуатации жилого дома с хозпостройками)	13	02:010	360	697,95	251 262,00
2058	Республика Северная Осетия-Алания, р-н Моздокский, г. Моздок, ул. Элеваторная. 5	Моздокский	15:01:0107029:14	003002000000 Земли населенных пунктов	Для индивидуального жилищного строительства	13	02:010	600	697,95	418 770,00
2059	Респ. Северная Осетия - Алания. р-н Моздокский, г. Моздок, ул. Б.Хмельницкого, дом 7	Моздокский	15:01:0107029:15	003002000000 Земли населенных пунктов	Под индивидуальное жилищное строительство	13	02:010	600	697,95	418 770,00
2060	Республика Северная Осетия-Алания, р-н Моздокский. г. Моздок. ул. Элеваторная, 2	Моздокский	15:01:0107029:16	003002000000 Земли населенных пунктов	Под индивидуальное жилищное строительство	13	02:010	505	697,95	352 464,75
2061	Респ. Северная Осетия - Алания, р-н Моздокский. г. Моздок. ул. Элеваторная. дом 4	Моздокский	15:01:0107029:17	003002000000 Земли населенных пунктов	Земельные участки, предназначенные для размещения домов индивидуальной жилой застройки (использование земельного участка для эксплуатации жилого дома с хозпостройками)	13	02:010	649	697,95	452 969,55
2062	Республика Северная Осетия - Алания, Моздокский район. г. Моздок. ул. Элеваторная, 9	Моздокский	15:01:0107029:18	003002000000 Земли населенных пунктов	Под индивидуальное жилищное строительство	13	02:010	468	697,95	326 640,60
2063	Респ. Северная Осетия - Алания. р-н Моздокский, г. Моздок, ул. Элеваторная, дом 10	Моздокский	15:01:0107029:19	003002000000 Земли населенных пунктов	Под земельные участки индивидуальных жилых домов (эксплуатация жилого дома с хозпостройками)	13	02:010	524	697,95	365 725,80
2064	Респ. Северная Осетия - Алания, р-н Моздокский. г. Моздок. ул. Элеваторная. дом 10"а"	Моздокский	15:01:0107029:20	003002000000 Земли населенных пунктов	Земельные участки, предназначенные для размещения домов индивидуальной жилой застройки (земельные участки, предназначенные для эксплуатации жилого дома с хозпостройками)	13	02:010	485	697,95	338 505,75
2065	Республика Северная Осетия - Алания, р-н Моздокский, г. Моздок, ул. Элеваторная. 11	Моздокский	15:01:0107029:21	003002000000 Земли населенных пунктов	земельные участки индивидуальных жилых домов (эксплуатация жилого дома с хозпостройками)	13	02:010	431	697,95	300 816,45
2066	Респ. Северная Осетия - Алания, р-н Моздокский. г. Моздок. ул. Элеваторная. дом 13	Моздокский	15:01:0107029:22	003002000000 Земли населенных пунктов	Земельные участки, предназначенные для размещения домов индивидуальной жилой застройки (земельные участки, предназначенные для эксплуатации жилого дома с хозпостройками)	13	02:010	492	697,95	343 391,40
2067	Респ. Северная Осетия - Алания, р-н Моздокский. г. Моздок. ул. Б.Хмельницкого. 3	Моздокский	15:01:0107029:23	003002000000 Земли населенных пунктов	Под индивидуальное жилищное строительство	13	02:010	748	697,95	522 066,60
2068	Республика Северная Осетия - Алания, Моздокский район. г. Моздок. ул. Б.Хмельницкого, 11	Моздокский	15:01:0107029:24	003002000000 Земли населенных пунктов	Земельные участки, предназначенные для размещения домов индивидуальной жилой застройки (использование земельного участка с целью эксплуатации жилого дома с хозпостройками)	13	02:010	826	697,95	576 506,70
2069	Респ. Северная Осетия - Алания. р-н Моздокский, г. Моздок, ул. Элеваторная, 12	Моздокский	15:01:0107029:3	003002000000 Земли населенных пунктов	Для индивидуального жилищного строительства	13	02:010	487	697,95	339 901,65

№ пп	Местоположение ЗУ	Район	Кадастровый номер ЗУ	Категория земель	Разрешенное использование по документу	Код вида разрешенного использования (в соответствии с классификатором видов разрешенного использования земельных участков)	Вид использования объектов недвижимости	Площадь	УПКС	КС
2070	Респ. Северная Осетия - Алания, р-н Моздокский, г. Моздок, ул. Экваторная, дом 15	Моздокский	15:01:0107029:4	003002000000 Земли населенных пунктов	Земельные участки, предназначенные для размещения домов индивидуальной жилой застройки (использование земельного участка с целью эксплуатации жилого дома с хозпостройками)	13	02.010	690	697,95	481 585,50
2071	Респ. Северная Осетия - Алания, р-н Моздокский, г. Моздок, ул. Б.Хмельницкого, 1	Моздокский	15:01:0107029:5	003002000000 Земли населенных пунктов	Земельные участки, предназначенные для размещения объектов торговли, общественного питания и бытового обслуживания; земельные участки, предназначенные для размещения домов индивидуальной жилой застройки (использование земельного участка с целью эксплуатации магазина, строительства станции технического обслуживания и эксплуатации жилого дома)	4	04.040	1 223	1 814,67	2 219 341,41
2072	Респ. Северная Осетия - Алания, р-н Моздокский, г. Моздок, ул. Экваторная, дом 3	Моздокский	15:01:0107029:6	003002000000 Земли населенных пунктов	Земельные участки, предназначенные для размещения домов индивидуальной жилой застройки (использование земельного участка с целью эксплуатации жилого дома с хозпостройками)	13	02.010	460	697,95	321 057,00
2073	Респ. Северная Осетия - Алания, р-н Моздокский, г. Моздок, ул. Экваторная, дом 1 "а"	Моздокский	15:01:0107029:7	003002000000 Земли населенных пунктов	Земельные участки, предназначенные для размещения домов индивидуальной жилой застройки (использование земельного участка с целью эксплуатации жилого дома с хозпостройками)	13	02.010	497	697,95	346 881,15
2074	Респ. Северная Осетия - Алания, р-н Моздокский, г. Моздок, ул. Б.Хмельницкого, дом 13	Моздокский	15:01:0107029:8	003002000000 Земли населенных пунктов	Земельные участки, предназначенные для размещения домов индивидуальной жилой застройки (земельные участки, предназначенные для эксплуатации жилого дома с хозпостройками)	13	02.010	935	697,95	652 583,25
2075	Респ. Северная Осетия - Алания, р-н Моздокский, г. Моздок, ул. Экваторная, дом 14	Моздокский	15:01:0107029:9	003002000000 Земли населенных пунктов	Земельные участки, предназначенные для размещения домов индивидуальной жилой застройки (использование земельного участка с целью эксплуатации жилого дома с хозпостройками)	13	02.010	808	697,95	563 943,60
2076	Российская Федерация , Республика Северная Осетия - Алания, Моздокский муниципальный район, Моздокское городское поселение, г. Моздок, ул. Мира, 2"а"	Моздокский	15:01:0107030:11	003002000000 Земли населенных пунктов	Здравоохранение	3	03.040	67	848,71	56 863,57
2077	Республика Северная Осетия-Алания, р-н Моздокский, г. Моздок, ул. Транспортная 8	Моздокский	15:01:0107030:12	003002000000 Земли населенных пунктов	"земельные участки, предназначенные для размещения гаражей и автостоянок" с целью эксплуатации гаража	7	02.071	169	517,18	87 403,42
2078	Российская Федерация, Республика Северная Осетия-Алания, р-н Моздокский, г. Моздок, ул. Кирова, у задней меже участка многоквартирного жилого дома №124 "а"	Моздокский	15:01:0107030:13	003002000000 Земли населенных пунктов	Хранение автотранспорта	7	02.071	52	517,18	26 893,36
2079	Респ. Северная Осетия - Алания, р-н Моздокский, г. Моздок, ул. Кирова, район дома 124 "а"	Моздокский	15:01:0107030:14	003002000000 Земли населенных пунктов	Объекты гаражного назначения	7	02.071	24	517,18	12 412,32
2080	Респ. Северная Осетия - Алания, р-н Моздокский, г. Моздок, ул. Мира, дом 2	Моздокский	15:01:0107030:15	003002000000 Земли населенных пунктов	Аптечная деятельность	4	04.040	67	1 814,67	121 582,89
2081	Респ. Северная Осетия - Алания, р-н Моздокский, г. Моздок, ул. Кирова, район дома №122	Моздокский	15:01:0107030:16	003002000000 Земли населенных пунктов	Объекты гаражного назначения	7	02.071	17	517,18	8 792,06
2082	Респ. Северная Осетия - Алания, р-н Моздокский, г. Моздок, ул. Транспортная, дом 12	Моздокский	15:01:0107030:17	003002000000 Земли населенных пунктов	использование АЗС с комплексом зданий сервиса	4	04.095	5 204	3 348,49	17 425 541,96
2083	Респ. Северная Осетия - Алания, р-н Моздокский, г. Моздок, ул. Кирова, дом 122	Моздокский	15:01:0107030:18	003002000000 Земли населенных пунктов	Земельные участки индивидуальных гаражей (эксплуатация временного гаражного бокса)	7	02.071	15	517,18	7 757,70
2084	Респ. Северная Осетия - Алания, р-н Моздокский, г. Моздок, ул. Транспортная, дом 14	Моздокский	15:01:0107030:20	003002000000 Земли населенных пунктов	Земельные участки промышленных предприятий (строительство цеха по выпуску пластмассовых изделий)	6	06.000	3 674	747,07	2 744 735,18
2085	Северная Осетия-Алания респ, Моздокский р-н, г. Моздок, ул. Кирова, у задней меже участка, относящегося к многоквартирному жилому дому № 122	Моздокский	15:01:0107030:208	003002000000 Земли населенных пунктов	Земельные участки, предназначенные для размещения гаражей и автостоянок (использование земельного участка с целью размещения временного гаражного бокса)	7	02.071	22	517,18	11 377,96
2086	Респ. Северная Осетия - Алания, р-н Моздокский, г. Моздок, ул. Транспортная, дом 10	Моздокский	15:01:0107030:21	003002000000 Земли населенных пунктов	Земельные участки, предназначенные для размещения объектов торговли, общественного питания и бытового обслуживания (использование земельного участка с целью эксплуатации автомобильной мойки, совмещенной с кафе)	4	04.060	816	1 180,23	963 067,68
2087	Северная Осетия-Алания респ, Моздокский р-н, г. Моздок, ул. Кирова, у задней меже участка, относящегося к многоквартирному жилому дому № 122	Моздокский	15:01:0107030:210	003002000000 Земли населенных пунктов	Земельные участки, предназначенные для размещения гаражей и автостоянок (использование земельного участка с целью размещения временного гаражного бокса)	7	02.071	17	517,18	8 792,06
2088	Республика Северная Осетия-Алания, р-н Моздокский, г. Моздок, ул. Кирова, у задней меже участка многоквартирного жилого дома № 124 "а"	Моздокский	15:01:0107030:211	003002000000 Земли населенных пунктов	Объекты гаражного назначения	7	02.071	18	517,18	9 309,24

№ пп	Местоположение ЗУ	Район	Кадастровый номер ЗУ	Категория земель	Разрешенное использование по документу	Код вида разрешенного использования (в соответствии с классификатором видов разрешенного использования земельных участков)	Вид использования объектов недвижимости	Площадь	УПКС	КС
2089	Северная Осетия-Алания респ, Моздокский р-н, г. Моздок, ул. Кирова, у задней межи участка многоквартирного жилого дома № 124 "а"	Моздокский	15:01:0107030:215	003002000000 Земли населенных пунктов	Малоэтажная жилая застройка (индивидуальное жилищное строительство: размещение дачных домов и садовых домиков), для размещения временного гаражного бокса	7	02.071	21	517,18	10 860,78
2090	Северная Осетия-Алания респ. Моздокский р-н, г. Моздок, ул. Кирова у задней межи участка многоквартирного жилого дома № 124 "а"	Моздокский	15:01:0107030:216	003002000000 Земли населенных пунктов	Малоэтажная жилая застройка (индивидуальное жилищное строительство, размещение дачных домов и садовых домиков), для размещения временного гаражного бокса	13	02.010	23	697,95	16 052,85
2091	Респ. Северная Осетия - Алания, р-н Моздокский, г. Моздок, ул. Кирова, район дома №122	Моздокский	15:01:0107030:22	003002000000 Земли населенных пунктов	Объекты гаражного назначения	7	02.071	18	517,18	9 309,24
2092	Республика Северная Осетия-Алания, р-н Моздокский, г Моздок, ул Мира, д 2	Моздокский	15:01:0107030:235	003002000000 Земли населенных пунктов	Земельные участки,предназначенные для размещения административных и офисных зданий,объектов образования,науки,здравоохранения и социального обеспечения,физической культуры и спорта,культуры,искусства,религии(использование земельного участка с целью эксплуатации лечебно-профилактического учреждения)	3	03.040	148	848,71	125 609,08
2093	Республика Северная Осетия-Алания, р-н Моздокский, г. Моздок, ул. Кирова, в районе участка №126	Моздокский	15:01:0107030:239	003002000000 Земли населенных пунктов	Обслуживание автотранспорта	4	04.099	250	1 680,92	420 230,00
2094	Республика Северная Осетия-Алания, р-н Моздокский, г Моздок, ул Кирова/Транспортная, 126	Моздокский	15:01:0107030:24	003002000000 Земли населенных пунктов	Земельные участки промышленных предприятий (строительство газопоршневой мини ТЭЦ)	6	06.000	410	747,07	306 298,70
2095	Респ. Северная Осетия - Алания, р-н Моздокский, г. Моздок, ул. Кирова, район дома №122	Моздокский	15:01:0107030:26	003002000000 Земли населенных пунктов	Малоэтажная жилая застройка (индивидуальное жилищное строительство, размещение дачных домов и садовых домов), для эксплуатации временного гаражного бокса	7	02.071	26	517,18	13 446,68
2096	Респ. Северная Осетия - Алания, р-н Моздокский, г. Моздок, ул. Кирова, дом 122"А"	Моздокский	15:01:0107030:3	003002000000 Земли населенных пунктов	Для эксплуатации пекарни-магазина	4	04.040	1 638	1 814,67	2 972 429,46
2097	Респ. Северная Осетия - Алания, р-н Моздокский. г. Моздок. ул. Кирова, дом 122 "б"	Моздокский	15:01:0107030:35	003002000000 Земли населенных пунктов	Земельные участки, предназначенные для размещения гаражей и автостоянок (использование земельного участка с целью эксплуатации капитального гаража)	7	04.090	96	583,49	56 015,04
2098	Республика Северная Осетия - Алания, Моздокский район. г. Моздок. ул. Мира, д.2	Моздокский	15:01:0107030:351	003002000000 Земли населенных пунктов	Стационарное медицинское обслуживание, с целью осуществления медицинской деятельности в соответствии с медицинской лицензией	3	03.040	8 280	848,71	7 027 318,80
2099	Республика Северная Осетия-Алания, Моздокский район. г. Моздок. ул. Мира, 2	Моздокский	15:01:0107030:352	003002000000 Земли населенных пунктов	Земельные участки, предназначенные для размещения административных и офисных зданий. объектов образования, науки,здравоохранения и социального обеспечения, физической культуры и спорта. культуры, искусства, религии(использование земельного участка с целью эксплуатации лечебно-профилактического учреждения)	3	03.040	47 707	848,71	40 489 407,97
2100	Республика Северная Осетия-Алания, р-н Моздокский, г Моздок, ул Мира, д 2	Моздокский	15:01:0107030:353	003002000000 Земли населенных пунктов	Здравоохранение	3	03.040	344	848,71	291 956,24
2101	Республика Северная Осетия - Алания, Моздокский район. г. Моздок. ул. Кирова, 122 в	Моздокский	15:01:0107030:364	003002000000 Земли населенных пунктов	Магазины	4	04.040	81	1 814,67	146 988,27
2102	Республика Северная Осетия-Алания, Моздокский район. г Моздок. ул Мира	Моздокский	15:01:0107030:365	003002000000 Земли населенных пунктов	Земельные участки, предназначенные для размещения административных и офисных зданий. объектов образования, науки, здравоохранения и социального обеспечения, физической культуры и спорта, культуры, искусства, религии (использование земельного участка с целью эксплуатации лечебно-профилактического учреждения). для размещения объектов здравоохранения	3	03.050	483	676,31	326 657,73
2103	Респ. Северная Осетия - Алания, р-н Моздокский. г. Моздок. ул. Б.Хмельницкого. дом 1"в"	Моздокский	15:01:0107030:37	003002000000 Земли населенных пунктов	Земельные участки, предназначенные для размещения объектов торговли, общественного питания и бытового обслуживания (использование земельного участка с целью строительства кафе-магазина)	4	04.040	719	1 814,67	1 304 747,73
2104	Респ. Северная Осетия - Алания, р-н Моздокский, г. Моздок, ул. Б.Хмельницкого, дом 1"г"	Моздокский	15:01:0107030:38	003002000000 Земли населенных пунктов	Земельные участки, предназначенные для размещения объектов торговли, общественного питания и бытового обслуживания (использование земельного участка с целью завершения строительства кафе-магазина)	4	04.040	1 681	1 814,67	3 050 460,27

№ пп	Местоположение ЗУ	Район	Кадастровый номер ЗУ	Категория земель	Разрешенное использование по документу	Код вида разрешенного использования (в соответствии с классификатором видов разрешенного использования земельных участков)	Вид использования объектов недвижимости	Площадь	УПКС	КС
2105	Республика Северная Осетия - Алания. Район Моздокский, Город Моздок. ул. Мира	Моздокский	15:01:0107030:381	003002000000 Земли населенных пунктов	Земельные участки, предназначенные для размещения административных и офисных зданий, объектов образования, науки,здравоохранения и социального обеспечения, физической культуры и спорта, культуры, искусства, религии(использование земельного участка с целью эксплуатации лечебно-профилактического учреждения)	3	03.040	1 318	848,71	1 118 599,78
2106	Респ. Северная Осетия - Алания. р-н Моздокский, г. Моздок, ул. Кирова. 126 "б"	Моздокский	15:01:0107030:39	003002000000 Земли населенных пунктов	Земельные участки, предназначенные для размещения гаражей и автостоянок	7	04.090	369	583,49	215 307,81
2107	Северная Осетия - Алания респ. р-н Моздокский, г. Моздок, ул. Кирова. 126 "в"	Моздокский	15:01:0107030:4	003002000000 Земли населенных пунктов	Коммунальное обслуживание	6	03.012	1 147	543,70	623 623,90
2108	Северная Осетия - Алания респ. р-н Моздокский. г. Моздок. ул Кирова. 124 "а"	Моздокский	15:01:0107030:40	003002000000 Земли населенных пунктов	Земельные участки, предназначенные для размещения домов многоэтажной жилой застройки (использование земельного участка с целью эксплуатации жилых помещений многоквартирного дома)	2	02.060	3 500	1 326,11	4 641 385,00
2109	Республика Северная Осетия-Алания. Моздокский район, г. Моздок, ул. Мира. 2	Моздокский	15.01:0107030.401	003002000000 Земли населенных пунктов	Стационарное медицинское обслуживание	3	03.042	216	848,71	183 321,36
2110	Республика Северная Осетия - Алания. Моздокский район, г. Моздок, ул. Кирова, 122	Моздокский	15:01:0107030:41	003002000000 Земли населенных пунктов	Земельные участки, предназначенные для размещения домов многоэтажной жилой застройки (использование земельного участка с целью эксплуатации жилых помещений многоквартирного дома)	2	02.060	3 664	1 326,11	4 858 867,04
2111	Респ. Северная Осетия - Алания, р-н Моздокский. г. Моздок. у правой межи многоэтажного жилого дома №122 по ул. Кирова	Моздокский	15:01:0107030:43	003002000000 Земли населенных пунктов	Хранение автотранспорта	7	04.090	21	583,49	12 253,29
2112	Республика Северная Осетия - Алания. Моздокский район, г. Моздок, ул. Кирова, 124	Моздокский	15:01:0107030:44	003002000000 Земли населенных пунктов	Земельные участки, предназначенные для размещения домов многоэтажной жилой застройки (использование земельного участка с целью эксплуатации жилых помещений многоквартирного дома)-4711 кв.м; земельные участки предназначенные для размещения объектов торговли, общественного питания и бытового обслуживания (земельные участки предназначенные с целью эксплуатации парикмахерских)- 147,87 кв.м	2	02.060	4 859	1 326,11	6 443 568,49
2113	Респ. Северная Осетия - Алания. р-н Моздокский, г. Моздок, ул. Кирова. дом 122 "а"	Моздокский	15:01:0107030:46	003002000000 Земли населенных пунктов	Земельные участки, предназначенные для размещения объектов торговли, общественного питания и бытового обслуживания (использование земельного участка с целью эксплуатации магазина-пекарни)	4	04.040	756	1 814,67	1 371 890,52
2114	Респ. Северная Осетия - Алания, р-н Моздокский. г. Моздок. ул. Кирова, дом 122 "а"	Моздокский	15:01:0107030:47	003002000000 Земли населенных пунктов	Земельные участки, предназначенные для размещения объектов торговли, общественного питания и бытового обслуживания (использование земельного участка с целью эксплуатации магазина-пекарни)	4	04.040	882	1 814,67	1 600 538,94
2115	Северная Осетия - Алания респ. р-н Моздокский, г. Моздок, у задней межи участка многоквартирного жилого дома по ул Кирова. 124 "а"	Моздокский	15:01:0107030:49	003002000000 Земли населенных пунктов	Малоэтажная жилая застройка (индивидуальное жилищное строительство, размещение дачных домов и садовых домов, для эксплуатации временного гаражного бокса)	7	02.071	18	517,18	9 309,24
2116	Респ. Северная Осетия - Алания, р-н Моздокский. г. Моздок. ул. Кирова, дом 126	Моздокский	15:01:0107030:5	003002000000 Земли населенных пунктов	Земельные участки, предназначенные для размещения административных и офисных зданий, объектов образования, науки, здравоохранения и социального обеспечения, физической культуры и спорта, культуры, искусства, религии (использование земельного участка с целью эксплуатации зданий и сооружений санитарно-эпидемиологического надзора)	3	03.040	9 038	848,71	7 670 640,98
2117	Республика Северная Осетия-Алания. р-н Моздокский. г Моздок, ул Кирова. у задней межи участка, отнесенного к многоквартирному жилому дому №122	Моздокский	15:01:0107030:51	003002000000 Земли населенных пунктов	Объекты гаражного назначения для эксплуатации временного гаража	7	02.071	17	517,18	8 792,06
2118	Северная Осетия - Алания респ. р-н Моздокский. г. Моздок. ул Кирова. у задней межи участка многоквартирного жилого дома №124 "а"	Моздокский	15:01:0107030:52	003002000000 Земли населенных пунктов	Земельные участки, предназначенные для размещения гаражей и автостоянок (использование земельного участка с целью эксплуатации капитального гаража)	7	02.071	19	517,18	9 826,42
2119	Республика Северная Осетия-Алания. р-н Моздокский. г Моздок, ул Кирова, у задней межи многоквартирного жилого дома № 124 "а"	Моздокский	15:01:0107030:53	003002000000 Земли населенных пунктов	Земельные участки, предназначенные для размещения гаражей и автостоянок (земельный участок, предназначенный для размещения капитального гаража)	7	02.071	21	517,18	10 860,78

№ пп	Местоположение ЗУ	Район	Кадастровый номер ЗУ	Категория земель	Разрешенное использование по документу	Код вида разрешенного использования (в соответствии с классификатором видов разрешенного использования земельных участков)	Вид использования объектов недвижимости	Площадь	УПКС	КС
2120	Северная Осетия - Алания респ, р-н Моздокский, г. Моздок, ул. Мира, № 2 "и"	Моздокский	15:01:0107020:7	003002000000 Земли населенных пунктов	«Коммунальное обслуживание», размещение зданий и сооружений в целях обеспечения физических и юридических лиц коммунальными услугами (код 3.1)	6	03.012	65	543,70	35 340,50
2121	Респ. Северная Осетия - Алания, р-н Моздокский, г. Моздок, ул. Юрова, 118	Моздокский	15:01:0107030:8	003002000000 Земли населенных пунктов	Коммунальное обслуживание	6	03.012	63	543,70	34 253,10
2122	Респ. Северная Осетия - Алания, р-н Моздокский, г Моздок, ул Тельмана, дом 44	Моздокский	15:01:0108001:1	003002000000 Земли населенных пунктов	Земельные участки , предназначенные для размещения домов индивидуальной жилой застройки (использование земельного участка с целью эксплуатации жилого дома с хозпостройками)	13	02.010	1 250	697,95	872 437,50
2123	Российская Федерация, Республика Северная Осетия - Алания, р-н Моздокский, г. Моздок, ул. Б.Хмельницкого, 85 г	Моздокский	15:01:0106001:10	003002000000 Земли населенных пунктов	Для индивидуального жилищного строительства	13	02.010	1 765	697,95	1 231 881,75
2124	Респ. Северная Осетия - Алания, р-н Моздокский, г Моздок, ул Тельмана, дом 26	Моздокский	15:01:0106001:11	003002000000 Земли населенных пунктов	Земельные участки, предназначенные для размещения домов индивидуальной жилой застройки (использование земельного участка с целью эксплуатации жилого дома с хозпостройками)	13	02.010	1 273	697,95	888 490,35
2125	Респ. Северная Осетия - Алания, р-н Моздокский, г. Моздок, ул. Тельмана, дом 28	Моздокский	15:01:0106001:12	003002000000 Земли населенных пунктов	Земельные участки, предназначенные для размещения домов индивидуальной жилой застройки (использование земельного участка с целью эксплуатации жилого дома с хозпостройками)	13	02.010	900	697,95	628 155,00
2126	Респ. Северная Осетия - Алания, р-н Моздокский, г Моздок, ул Тельмана, дом 60	Моздокский	15:01:0106001:13	003002000000 Земли населенных пунктов	«Коммунальное обслуживание», размещение зданий и сооружений в целях обеспечения физических и юридических лиц коммунальными услугами (код 3.1)	6	03.012	28	543,70	15 223,60
2127	Российская Федерация, Республика Северная Осетия - Алания, р-н Моздокский, г. Моздок, ул. Тельмана, 2	Моздокский	15:01:0106001:15	003002000000 Земли населенных пунктов	Под индивидуальное жилищное строительство	13	02.010	1 006	697,95	702 137,70
2128	Респ. Северная Осетия - Алания, р-н Моздокский, г. Моздок, ул. Тельмана, 42	Моздокский	15:01:0106001:16	003002000000 Земли населенных пунктов	Земельные участки, предназначенные для размещения домов индивидуальной жилой застройки (использование земельного участка с целью эксплуатации жилого дома с хозпостройками)	13	02.010	1 250	697,95	872 437,50
2129	Республика Северная Осетия-Алания, р-н Моздокский, г Моздок, ул Тельмана, 60	Моздокский	15:01:0106001:17	003002000000 Земли населенных пунктов	Для производственных нужд	6	06.000	1 818	747,07	1 358 173,26
2130	Респ. Северная Осетия - Алания, р-н Моздокский, г. Моздок, ул. Б.Хмельницкого, дом 85 "в"	Моздокский	15:01:0106001:18	003002000000 Земли населенных пунктов	Земельные участки, предназначенные для размещения домов индивидуальной жилой застройки (использование земельного участка с целью эксплуатации жилого дома с хозпостройками)	13	02.010	1 239	697,95	864 760,05
2131	Респ. Северная Осетия - Алания, р-н Моздокский, г. Моздок, ул. Б.Хмельницкого, дом 95 "а"	Моздокский	15:01:0106001:19	003002000000 Земли населенных пунктов	Земельные участки индивидуальных жилых домов (эксплуатация жилого дома с хозпостройками)	13	02.010	791	697,95	552 078,45
2132	Респ. Северная Осетия - Алания, р-н Моздокский, г. Моздок, ул. Тельмана	Моздокский	15:01:0108001:2	003002000000 Земли населенных пунктов	Газораспределительная подстанция	6	03.012	28	543,70	15 223,60
2133	Респ. Северная Осетия - Алания, р-н Моздокский, г. Моздок, ул. Б.Хмельницкого, 95	Моздокский	15:01:0106001:20	003002000000 Земли населенных пунктов	Земельные участки, предназначенные для размещения домов индивидуальной жилой застройки (использование земельного участка с целью эксплуатации жилого дома с хозпостройками)	13	02.010	1 049	697,95	732 149,55
2134	Республика Северная Осетия-Алания, р-н Моздокский, г Моздок, ул Б.Хмельницкого, 91 "г"	Моздокский	15:01:0108001:21	003002000000 Земли населенных пунктов	Земельные участки, предназначенные для размещения домов малоэтажной жилой застройки, в том числе индивидуальной жилой застройки (эксплуатация жилого дома)	13	02.010	985	697,95	687 480,75
2135	Республика Северная Осетия - Алания, Моздокский район, г Моздок, ул Б.Хмельницкого, 115 а	Моздокский	15:01:0108001:214	003002000000 Земли населенных пунктов	Земельные участки, предназначенные для размещения домов индивидуальной жилой застройки (использование земельного участка с целью эксплуатации жилого дома с хозпостройками) - 628 кв.м, Земельные участки, предназначенные для размещения объектов торговли, общественного питания и бытового обслуживания (использование земельного участка с целью эксплуатации магазина) - 22 кв.м	4	04.040	350	1 814,67	635 134,50
2136	Республика Северная Осетия - Алания, Моздокский район, г. Моздок, ул. Б.Хмельницкого, 115в	Моздокский	15:01:0108001:215	003002000000 Земли населенных пунктов	Для индивидуального жилищного строительства	13	02.010	300	697,95	209 385,00

№ пп	Местоположение ЗУ	Район	Кадастровый номер ЗУ	Категория земель	Разрешенное использование по документу	Код вида разрешенного использования (в соответствии с классификатором видов разрешенного использования земельных участков)	Вид использования объектов недвижимости	Площадь	УПКС	КС
2137	Респ. Северная Осетия - Алания, р-н Моздокский, г. Моздок, ул. Тельмана, дом 8	Моздокский	15:01:0108001:22	003002000000 Земли населенных пунктов	Земельные участки, предназначенные для размещения домов индивидуальной жилой застройки (использование земельного участка с целью эксплуатации жилого дома с хозпостройками)	13	02.010	1 293	697,95	902 449,35
2138	Респ. Северная Осетия - Алания, р-н Моздокский, г. Моздок, ул. Тельмана, дом 48	Моздокский	15:01:0108001:23	003002000000 Земли населенных пунктов	Под индивидуальное жилищное строительство	13	02.010	1 100	697,95	767 745,00
2139	Российская Федерация, Республика Северная Осетия - Алания, Моздокский р-н., г. Моздок, ул. Тельмана, 60п	Моздокский	15:01:0108001:232	003002000000 Земли населенных пунктов	Для производственных нужд	6	06.000	125	747,07	93 383,75
2140	Российская Федерация, Республика Северная Осетия - Алания, Моздокский р-н., г. Моздок, ул. Тельмана, 60б	Моздокский	15:01:0108001:233	003002000000 Земли населенных пунктов	Для производственных нужд	6	06.000	2 469	747,07	1 844 515,83
2141	Российская Федерация, Республика Северная Осетия - Алания, Моздокский р-н., г. Моздок, ул. Тельмана, 60в	Моздокский	15:01:0108001:234	003002000000 Земли населенных пунктов	Для производственных нужд	6	06.000	7 131	747,07	5 327 356,17
2142	Российская Федерация, Республика Северная Осетия - Алания, Моздокский р-н., г. Моздок, ул. Тельмана, 60г	Моздокский	15:01:0108001:235	003002000000 Земли населенных пунктов	Для производственных нужд	6	06.000	13 463	747,07	10 057 803,41
2143	Российская Федерация, Республика Северная Осетия - Алания, Моздокский р-н., г. Моздок, ул. Тельмана, 60д	Моздокский	15:01:0108001:236	003002000000 Земли населенных пунктов	Для производственных нужд	6	06.000	13 242	747,07	9 892 700,94
2144	Респ. Северная Осетия - Алания, р-н Моздокский, г. Моздок, ул. Тельмана, 24	Моздокский	15:01:0108001:24	003002000000 Земли населенных пунктов	Для индивидуального жилищного строительства	13	02.010	1 480	697,95	1 032 966,00
2145	Респ. Северная Осетия - Алания, р-н Моздокский, г. Моздок, ул. Тельмана, 54	Моздокский	15:01:0108001:25	003002000000 Земли населенных пунктов	Земельные участки, предназначенные для размещения домов малоэтажной жилой застройки, в том числе индивидуальной жилой застройки	13	02.010	870	697,95	607 216,50
2146	Респ. Северная Осетия - Алания, р-н Моздокский, г. Моздок, ул. Тельмана, 30	Моздокский	15:01:0108001:26	003002000000 Земли населенных пунктов	Под индивидуальное жилищное строительство	13	02.010	1 321	697,95	921 991,95
2147	Респ. Северная Осетия - Алания, р-н Моздокский, г. Моздок, ул. Тельмана, дом 14	Моздокский	15:01:0108001:27	003002000000 Земли населенных пунктов	Земельные участки, предназначенные для размещения домов индивидуальной жилой застройки (использование земельного участка с целью эксплуатации жилого дома с хозпостройками)	13	02.010	900	697,95	628 155,00
2148	Респ. Северная Осетия - Алания, р-н Моздокский, г. Моздок, ул. Тельмана, дом 18	Моздокский	15:01:0108001:28	003002000000 Земли населенных пунктов	Земельные участки, предназначенные для размещения домов индивидуальной жилой застройки (использование земельного участка с целью эксплуатации жилого дома с хозпостройками)	13	02.010	847	697,95	591 163,65
2149	Респ. Северная Осетия - Алания, р-н Моздокский, г. Моздок, ул. Б.Хмельницкого, дом 52 кв, квартира 2	Моздокский	15:01:0108001:29	003002000000 Земли населенных пунктов	Под индивидуальное жилищное строительство	13	02.010	1 920	697,95	1 340 064,00
2150	Респ. Северная Осетия - Алания, р-н Моздокский, г. Моздок, ул. Тельмана, дом 16	Моздокский	15:01:0108001:3	003002000000 Земли населенных пунктов	Земельные участки, предназначенные для размещения домов индивидуальной жилой застройки (использование земельного участка с целью эксплуатации жилого дома с хозпостройками)	13	02.010	1 282	697,95	894 771,90
2151	Респ. Северная Осетия - Алания, р-н Моздокский, г. Моздок, ул. Б.Хмельницкого, дом 52 кв, квартира 3	Моздокский	15:01:0108001:30	003002000000 Земли населенных пунктов	Под индивидуальное жилищное строительство	13	02.010	1 920	697,95	1 340 064,00
2152	Российская Федерация, Республика Северная Осетия - Алания, р-н Моздокский, г. Моздок, ул. Тельмана, 4	Моздокский	15:01:0108001:31	003002000000 Земли населенных пунктов	Земельные участки, предназначенные для размещения домов индивидуальной жилой застройки (использование земельного участка с целью эксплуатации жилого дома с хозпостройками)	13	02.010	900	697,95	628 155,00
2153	Респ. Северная Осетия - Алания, р-н Моздокский, г. Моздок, ул. Тельмана, дом 6	Моздокский	15:01:0108001:32	003002000000 Земли населенных пунктов	Под индивидуальное жилищное строительство	13	02.010	912	697,95	636 530,40
2154	Респ. Северная Осетия - Алания, р-н Моздокский, г. Моздок, ул. Тельмана, дом 10	Моздокский	15:01:0108001:33	003002000000 Земли населенных пунктов	Под индивидуальное жилищное строительство	13	02.010	1 374	697,95	958 983,30
2155	Республика Северная Осетия-Алания, р-н Моздокский, г Моздок, ул Тельмана, 12	Моздокский	15:01:0108001:34	003002000000 Земли населенных пунктов	Под индивидуальное жилищное строительство	13	02.010	1 361	697,95	949 909,95
2156	Северная Осетия - Алания респ, р-н Моздокский, г. Моздок, ул. Тельмана, 20	Моздокский	15:01:0108001:35	003002000000 Земли населенных пунктов	Земельные участки, предназначенные для размещения домов индивидуальной жилой застройки (использование земельного участка с целью эксплуатации жилого дома с хозпостройками)	13	02.010	923	697,95	644 207,85
2157	Республика Северная Осетия-Алания, р-н Моздокский, г. Моздок, ул. Тельмана, 22	Моздокский	15:01:0108001:36	003002000000 Земли населенных пунктов	Под индивидуальное жилищное строительство	13	02.010	1 129	697,95	787 985,55
2158	Респ. Северная Осетия - Алания, р-н Моздокский, г. Моздок, ул. Тельмана, 32	Моздокский	15:01:0108001:37	003002000000 Земли населенных пунктов	Земельные участки, предназначенные для размещения домов индивидуальной жилой застройки (использование земельного участка с целью эксплуатации жилого дома с хозпостройками)	13	02.010	810	697,95	565 339,50
2159	Респ. Северная Осетия - Алания, р-н Моздокский, г. Моздок, ул. Тельмана, 34	Моздокский	15:01:0108001:38	003002000000 Земли населенных пунктов	Под индивидуальное жилищное строительство	13	02.010	900	697,95	628 155,00

№ пп	Местоположение ЗУ	Район	Кадастровый номер ЗУ	Категория земель	Разрешенное использование по документу	Код вида разрешенного использования (в соответствии с классификатором видов разрешенного использования земельных участков)	Вид использования объектов недвижимости	Площадь	УПКС	КС
2160	Респ. Северная Осетия - Алания, р-н Моздокский, г. Моздок, ул. Тельмана, дом 36	Моздокский	15:01:0106001:39	003002000000 Земли населенных пунктов	Земельные участки, предназначенные для размещения домов индивидуальной жилой застройки (использование земельного участка с целью эксплуатации жилого дома с хозпостройками)	13	02.010	1 540	697,95	1 074 843,00
2161	Республика Северная Осетия-Алания, р-н Моздокский, г Моздок, ул Б.Хмельницкого, д 101	Моздокский	15:01:0109001:4	003002000000 Земли населенных пунктов	Земельные участки, предназначенные для размещения домов индивидуальной жилой застройки (использование земельного участка с целью эксплуатации жилого дома с хозпостройками)	13	02.010	800	697,95	558 360,00
2162	Республика Северная Осетия-Алания, Моздокский район, г. Моздок, ул. Тельмана, 38	Моздокский	15:01:0106001:40	003002000000 Земли населенных пунктов	Земельные участки, предназначенные для размещения домов индивидуальной жилой застройки (использование земельного участка с целью эксплуатации жилого дома с хозпостройками); для ведения личного подсобного хозяйства	13	02.010	897	697,95	626 061,15
2163	Респ. Северная Осетия - Алания, р-н Моздокский, г Моздок, ул Тельмана, дом 40	Моздокский	15:01:0106001:41	003002000000 Земли населенных пунктов	Земельные участки, предназначенные для размещения домов индивидуальной жилой застройки (использование земельного участка с целью эксплуатации жилого дома с хозпостройками)	13	02.010	713	697,95	497 638,35
2164	Республика Северная Осетия-Алания, р-н Моздокский, г Моздок, ул Тельмана, д 46	Моздокский	15:01:0106001:42	003002000000 Земли населенных пунктов	земельные участки, предназначенные для размещения домов индивидуальной жилой застройки (использование земельного участка с целью эксплуатации жилого дома с хозпостройками)	13	02.010	899	697,95	627 457,05
2165	Респ. Северная Осетия - Алания, р-н Моздокский, г. Моздок, ул. Тельмана, дом 50	Моздокский	15:01:0106001:43	003002000000 Земли населенных пунктов	Под индивидуальное жилищное строительство	13	02.010	1 110	697,95	774 724,50
2166	Республика Северная Осетия-Алания, р-н Моздокский, г Моздок, ул Тельмана, 56	Моздокский	15:01:0106001:44	003002000000 Земли населенных пунктов	Земельные участки, предназначенные для размещения домов малоэтажной жилой застройки, в том числе индивидуальной жилой застройки	13	02.010	828	697,95	577 902,60
2167	Северная Осетия - Алания респ, р-н Моздокский, г Моздок, ул. Тельмана, 58	Моздокский	15:01:0106001:45	003002000000 Земли населенных пунктов	Земельные участки, предназначенные для размещения домов индивидуальной жилой застройки (использование земельного участка с целью эксплуатации жилого дома с хозпостройками)	13	02.010	788	697,95	549 984,60
2168	Респ. Северная Осетия - Алания, р-н Моздокский, г. Моздок, ул. Б.Хмельницкого, дом 85"а"	Моздокский	15:01:0106001:46	003002000000 Земли населенных пунктов	Под индивидуальное жилищное строительство	13	02.010	1 177	697,95	821 487,15
2169	Респ. Северная Осетия - Алания, р-н Моздокский, г Моздок, ул. Б.Хмельницкого, 85 "б"	Моздокский	15:01:0106001:47	003002000000 Земли населенных пунктов	Под индивидуальное жилищное строительство	13	02.010	900	697,95	628 155,00
2170	Респ. Северная Осетия - Алания, р-н Моздокский, г Моздок, ул. Б.Хмельницкого, дом 87	Моздокский	15:01:0106001:48	003002000000 Земли населенных пунктов	Под индивидуальное жилищное строительство	13	02.010	982	697,95	685 386,90
2171	Респ. Северная Осетия - Алания, р-н Моздокский, г. Моздок, ул. Б.Хмельницкого, 89	Моздокский	15:01:0106001:49	003002000000 Земли населенных пунктов	Земельные участки, предназначенные для размещения домов индивидуальной жилой застройки (использование земельного участка с целью эксплуатации жилого дома с хозпостройками)	13	02.010	1 046	697,95	730 055,70
2172	Респ. Северная Осетия - Алания, р-н Моздокский, г. Моздок, ул. Тельмана, дом 52	Моздокский	15:01:0109001:5	003002000000 Земли населенных пунктов	Под жилую застройку	13	02.010	920	697,95	642 114,00
2173	Респ. Северная Осетия - Алания, р-н Моздокский, г. Моздок, ул. Б.Хмельницкого, дом 91	Моздокский	15:01:0106001:50	003002000000 Земли населенных пунктов	Земельные участки, предназначенные для размещения домов индивидуальной жилой застройки (использование земельного участка с целью эксплуатации жилого дома с хозпостройками)	13	02.010	1 286	697,95	897 563,70
2174	Респ. Северная Осетия - Алания, р-н Моздокский, г. Моздок, ул. Б.Хмельницкого, №97	Моздокский	15:01:0106001:51	003002000000 Земли населенных пунктов	Для индивидуального жилищного строительства	13	02.010	1 249	697,95	871 739,55
2175	Респ. Северная Осетия - Алания, р-н Моздокский, г Моздок, ул Б.Хмельницкого, 103	Моздокский	15:01:0106001:52	003002000000 Земли населенных пунктов	Земельные участки, предназначенные для размещения домов индивидуальной жилой застройки (использование земельного участка с целью эксплуатации жилого дома с хозпостройками)	13	02.010	767	697,95	535 327,65
2176	Республика Северная Осетия-Алания, р-н Моздокский, г. Моздок, ул. Б.Хмельницкого, 105	Моздокский	15:01:0106001:53	003002000000 Земли населенных пунктов	Под индивидуальное жилищное строительство	13	02.010	817	697,95	570 225,15
2177	Республика Северная Осетия - Алания Моздокский район, г. Моздок, ул. Б.Хмельницкого, 105 а	Моздокский	15:01:0106001:54	003002000000 Земли населенных пунктов	Под индивидуальное жилищное строительство	13	02.010	613	697,95	427 843,35
2178	Респ. Северная Осетия - Алания, р-н Моздокский, г Моздок, ул Б.Хмельницкого, 107	Моздокский	15:01:0106001:55	003002000000 Земли населенных пунктов	Земельные участки, предназначенные для размещения домов индивидуальной жилой застройки (использование земельного участка с целью эксплуатации жилого дома с хозпостройками)	13	02.010	811	697,95	566 037,45

№ пп	Местоположение ЗУ	Район	Кадастровый номер ЗУ	Категория земель	Разрешенное использование по документу	Код вида разрешенного использования (в соответствии с классификатором видов разрешенного использования земельных участков)	Вид использования объектов недвижимости	Площадь	УПКС	КС
2179	Респ. Северная Осетия - Алания, р-н Моздокский, г. Моздок, ул. Б.Хмельницкого, 111	Моздокский	15:01:0108001:56	003002000000 Земли населенных пунктов	Малоэтажная жилая застройка (индивидуальное жилищное строительство; размещение дачных домов и садовых домов), для эксплуатации жилого дома	13	02.010	858	697,95	598 841,10
2180	Респ. Северная Осетия - Алания, р-н Моздокский, г. Моздок, ул. Б.Хмельницкого, дом 113	Моздокский	15:01:0108001:57	003002000000 Земли населенных пунктов	Земельные участки, предназначенные для размещения домов индивидуальной жилой застройки (использование земельного участка с целью эксплуатации жилого дома с хозпостройками)	13	02.010	709	697,95	494 846,55
2181	Респ. Северная Осетия - Алания, р-н Моздокский, г. Моздок, ул. Б.Хмельницкого, дом 115	Моздокский	15:01:0108001:58	003002000000 Земли населенных пунктов	Земельные участки, предназначенные для размещения домов индивидуальной жилой застройки (использование земельного участка с целью эксплуатации жилого дома с хозпостройками)	13	02.010	529	697,95	369 215,55
2182	Респ. Северная Осетия - Алания, р-н Моздокский, г. Моздок, ул. Б.Хмельницкого, дом 115"б"	Моздокский	15:01:0108001:59	003002000000 Земли населенных пунктов	Земельные участки, предназначенные для размещения домов индивидуальной жилой застройки (использование земельного участка с целью эксплуатации жилого дома с хозпостройками)	13	02.010	572	697,95	399 227,40
2183	Республика Северная Осетия-Алания, р-н Моздокский, г Моздок, ул Б.Хмельницкого, д 93	Моздокский	15:01:0108001:6	003002000000 Земли населенных пунктов	Земельные участки, предназначенные для размещения домов индивидуальной жилой застройки (использование земельного участка с целью эксплуатации жилого дома с хозпостройками)	13	02.010	1 136	697,95	792 871,20
2184	Республика Северная Осетия-Алания, р-н Моздокский, г Моздок, ул Б.Хмельницкого	Моздокский	15:01:0108001:60	003002000000 Земли населенных пунктов	Земельные участки объектов электроснабжения (установка КТП для перераспределения нагрузок)	6	03.012	16	543,70	8 699,20
2185	Республика Северная Осетия - Алания, р-н Моздокский, г. Моздок, ул. Б.Хмельницкого, 109	Моздокский	15:01:0108001:7	003002000000 Земли населенных пунктов	Для индивидуального жилищного строительства	13	02.010	793	697,95	553 474,35
2186	Республика Северная Осетия-Алания, р-н Моздокский, г Моздок, ул Б.Хмельницкого, д 99	Моздокский	15:01:0108001:8	003002000000 Земли населенных пунктов	Земельные участки, предназначенные для размещения домов индивидуальной жилой застройки (использование земельного участка с целью эксплуатации жилого дома с хозпостройками)	13	02.010	772	697,95	538 817,40
2187	Республика Северная Осетия - Алания, р-н Моздокский, г. Моздок, ка-л Железнодорожные дома, д. б/н 52 км	Моздокский	15:01:0108002:1	003002000000 Земли населенных пунктов	Малоэтажная многоквартирная жилая застройка	2	02.013	1 920	1 326,11	2 546 131,20
2188	Респ. Северная Осетия - Алания, р-н Моздокский, г. Моздок, ул. Б.Хмельницкого, 173	Моздокский	15:01:0108002:10	003002000000 Земли населенных пунктов	Коммунальное обслуживание	6	03.012	29	543,70	15 767,30
2189	Республика Северная Осетия-Алания, р-н Моздокский, г Моздок, ул Б.Хмельницкого, д 173	Моздокский	15:01:0108002:11	003002000000 Земли населенных пунктов	Земельные участки, предназначенные для размещения домов индивидуальной жилой застройки (использование земельного участка с целью эксплуатации жилого дома с хозпостройками)	13	02.010	801	697,95	559 057,95
2190	Респ. Северная Осетия - Алания, р-н Моздокский, г. Моздок, ул. Б.Хмельницкого, дом 123	Моздокский	15:01:0108002:13	003002000000 Земли населенных пунктов	Индивидуальное жилищное строительство	13	02.010	785	697,95	547 890,75
2191	Респ. Северная Осетия - Алания, р-н Моздокский, г. Моздок, ул. Б.Хмельницкого, дом 139	Моздокский	15:01:0108002:14	003002000000 Земли населенных пунктов	Под индивидуальное жилищное строительство	13	02.010	1 740	697,95	1 214 433,00
2192	Респ. Северная Осетия - Алания, р-н Моздокский, г. Моздок, ул. Б.Хмельницкого, 140	Моздокский	15:01:0108002:15	003002000000 Земли населенных пунктов	Под индивидуальное жилищное строительство	13	02.010	1 190	697,95	830 560,50
2193	Республика Северная Осетия-Алания, р-н Моздокский, г Моздок, ул Б.Хмельницкого, д 147	Моздокский	15:01:0108002:16	003002000000 Земли населенных пунктов	Земельные участки, предназначенные для размещения домов индивидуальной жилой застройки (использование земельного участка с целью эксплуатации жилого дома с хозпостройками)	13	02.010	763	697,95	532 535,85
2194	Респ. Северная Осетия - Алания, р-н Моздокский, г. Моздок, ул. Б.Хмельницкого, 171	Моздокский	15:01:0108002:17	003002000000 Земли населенных пунктов	Земельные участки, предназначенные для размещения домов индивидуальной жилой застройки (использование земельного участка с целью эксплуатации жилого дома с хозпостройками)	13	02.010	1 262	697,95	880 812,90
2195	Респ. Северная Осетия - Алания, р-н Моздокский, г. Моздок, ул. Б.Хмельницкого, 117	Моздокский	15:01:0108002:18	003002000000 Земли населенных пунктов	Земельные участки, предназначенные для размещения домов индивидуальной жилой застройки (земельные участки, предназначенные для эксплуатации жилого дома с хозпостройками)	13	02.010	1 000	697,95	697 950,00
2196	Респ. Северная Осетия - Алания, р-н Моздокский, г. Моздок, ул. Б.Хмельницкого, дом 119	Моздокский	15:01:0108002:19	003002000000 Земли населенных пунктов	Земельные участки, предназначенные для размещения домов индивидуальной жилой застройки (использование земельного участка с целью эксплуатации жилого дома с хозпостройками)	13	02.010	583	697,95	406 904,85
2197	Респ. Северная Осетия - Алания, р-н Моздокский, г. Моздок, ул. Б.Хмельницкого, 125	Моздокский	15:01:0108002:2	003002000000 Земли населенных пунктов	Для индивидуального жилищного строительства	13	02.010	849	697,95	592 559,55

№ пп	Местоположение ЗУ	Район	Кадастровый номер ЗУ	Категория земель	Разрешенное использование по документу	Код вида разрешенного использования (в соответствии с классификатором видов разрешенного использования земельных участков)	Вид использования объектов недвижимости	Площадь	УПКС	КС
2198	Респ. Северная Осетия - Алания, р-н Моздокский, г. Моздок, ул. Б.Хмельницкого, 121	Моздокский	15:01:0108002:20	003002000000 Земли населенных пунктов	Под индивидуальное жилищное строительство	13	02.010	865	697,95	603 726,75
2199	Респ. Северная Осетия - Алания, р-н Моздокский, г. Моздок, ул. Б.Хмельницкого, 131	Моздокский	15:01:0108002:21	003002000000 Земли населенных пунктов	Под индивидуальное жилищное строительство	13	02.010	858	697,95	598 841,10
2200	Респ. Северная Осетия - Алания, р-н Моздокский, г. Моздок, ул. Б.Хмельницкого, дом 133	Моздокский	15:01:0108002:22	003002000000 Земли населенных пунктов	Под индивидуальное жилищное строительство	13	02.010	660	697,95	460 647,00
2201	Республика Северная Осетия-Алания, р-н Моздокский, г. Моздок, ул. Б.Хмельницкого, д. 135	Моздокский	15:01:0108002:23	003002000000 Земли населенных пунктов	Земельные участки индивидуальных жилых домов (эксплуатация жилого дома с хозпостройками)	13	02.010	1 515	697,95	1 057 394,25
2202	Республика Северная Осетия - Алания, Моздокский район, г. Моздок, ул. Б.Хмельницкого, 137	Моздокский	15:01:0108002:24	003002000000 Земли населенных пунктов	Земельные участки, предназначенные для размещения индивидуальной жилой застройки (использование земельного участка с целью эксплуатации жилого дома с хозпостройками)	13	02.010	2 240	697,95	1 563 408,00
2203	Респ. Северная Осетия - Алания, р-н Моздокский, г. Моздок, ул. Б.Хмельницкого, дом 141	Моздокский	15:01:0108002:25	003002000000 Земли населенных пунктов	Земельные участки индивидуальных жилых домов (эксплуатация жилого дома)	13	02.010	1 315	697,95	917 804,25
2204	Респ. Северная Осетия - Алания, р-н Моздокский, г. Моздок, ул. Б.Хмельницкого, дом 145	Моздокский	15:01:0108002:26	003002000000 Земли населенных пунктов	Земельные участки, предназначенные для размещения домов индивидуальной жилой застройки (использование земельного участка с целью эксплуатации жилого дома с хозпостройками)	13	02.010	614	697,95	428 541,30
2205	Респ. Северная Осетия - Алания, р-н Моздокский, г. Моздок, ул. Б.Хмельницкого, дом 147"а"	Моздокский	15:01:0108002:27	003002000000 Земли населенных пунктов	Земельные участки, предназначенные для размещения домов индивидуальной жилой застройки (использование земельного участка с целью эксплуатации жилого дома с хозпостройками)	13	02.010	613	697,95	427 843,35
2206	Северная Осетия - Алания респ, р-н Моздокский, г Моздок, ул Б Хмельницкого, 149	Моздокский	15:01:0108002:28	003002000000 Земли населенных пунктов	Земельные участки, предназначенные для размещения домов индивидуальной жилой застройки (использование земельного участка с целью эксплуатации жилого дома с хозпостройками)	13	02.010	730	697,95	509 503,50
2207	Респ. Северная Осетия - Алания, р-н Моздокский, г. Моздок, ул. Б.Хмельницкого, дом 153	Моздокский	15:01:0108002:29	003002000000 Земли населенных пунктов	Земельные участки индивидуальных жилых домов (эксплуатация жилого дома с хозпостройками)	13	02.010	600	697,95	418 770,00
2208	Российская Федерация, Республика Северная Осетия - Алания, р-н Моздокский, г. Моздок, ул. Б.Хмельницкого, 155	Моздокский	15:01:0108002:3	003002000000 Земли населенных пунктов	Для индивидуального жилищного строительства	13	02.010	600	697,95	418 770,00
2209	Респ. Северная Осетия - Алания, р-н Моздокский, г. Моздок, ул. Б.Хмельницкого, дом 159	Моздокский	15:01:0108002:30	003002000000 Земли населенных пунктов	Земельные участки индивидуальных жилых домов (эксплуатация жилого дома с хозпостройками)	13	02.010	948	697,95	661 656,60
2210	Респ. Северная Осетия - Алания, р-н Моздокский, г. Моздок, ул. Б.Хмельницкого, дом 161	Моздокский	15:01:0108002:31	003002000000 Земли населенных пунктов	Земельные участки индивидуальных жилых домов (эксплуатация жилого дома и хозпостроек)	13	02.010	1 077	697,95	751 692,15
2211	Респ. Северная Осетия - Алания, р-н Моздокский, г. Моздок, ул. Б.Хмельницкого, дом 163	Моздокский	15:01:0108002:32	003002000000 Земли населенных пунктов	Земельные участки, предназначенные для размещения домов индивидуальной жилой застройки (использование земельного участка с целью эксплуатации жилого дома с хозпостройками)	13	02.010	689	697,95	480 887,55
2212	Республика Северная Осетия - Алания, Моздокский район, г. Моздок, ул. Б.Хмельницкого, 167	Моздокский	15:01:0108002:33	003002000000 Земли населенных пунктов	Под индивидуальное жилищное строительство	13	02.010	760	697,95	530 442,00
2213	Республика Северная Осетия - Алания, Моздокский, г. Моздок, ул. Б.Хмельницкого, 169	Моздокский	15:01:0108002:34	003002000000 Земли населенных пунктов	Земельные участки индивидуальных жилых домов (эксплуатация жилого дома с хозпостройками)	13	02.010	763	697,95	532 535,85
2214	Северная Осетия - Алания респ, р-н Моздокский, г Моздок, ул Б. Хмельницкого, 175	Моздокский	15:01:0108002:35	003002000000 Земли населенных пунктов	Для индивидуального жилищного строительства	13	02.010	600	697,95	418 770,00
2215	Северная Осетия - Алания респ, р-н Моздокский, г. Моздок, ул. Б.Хмельницкого, управой меже участка № 175	Моздокский	15:01:0108002:36	003002000000 Земли населенных пунктов	Для индивидуального жилищного строительства	13	02.010	500	697,95	348 975,00
2216	Северная Осетия - Алания респ, р-н Моздокский, г. Моздок, ул. Б.Хмельницкого, 151	Моздокский	15:01:0108002:4	003002000000 Земли населенных пунктов	Земельные участки, предназначенные для размещения домов индивидуальной жилой застройки (использование земельного участка с целью эксплуатации жилого дома с хозпостройками)	13	02.010	1 034	697,95	721 680,30
2217	Респ. Северная Осетия - Алания, р-н Моздокский, г. Моздок, ул. Б.Хмельницкого, дом 165	Моздокский	15:01:0108002:5	003002000000 Земли населенных пунктов	Земельные участки, предназначенные для размещения домов индивидуальной жилой застройки (использование земельного участка с целью эксплуатации жилого дома с хозпостройками)	13	02.010	700	697,95	488 565,00
2218	Респ. Северная Осетия - Алания, р-н Моздокский, г. Моздок, ул. Б.Хмельницкого, 127	Моздокский	15:01:0108002:6	003002000000 Земли населенных пунктов	Земельные участки, предназначенные для размещения домов индивидуальной жилой застройки (использование земельного участка с целью эксплуатации жилого дома с хозпостройками)	13	02.010	1 111	697,95	775 422,45

№ пп	Местоположение ЗУ	Район	Кадастровый номер ЗУ	Категория земель	Разрешенное использование по документу	Код вида разрешенного использования (в соответствии с классификатором видов разрешенного использования земельных участков)	Вид использования объектов недвижимости	Площадь	УПКС	КС
2219	Республика Северная Осетия - Алания, Моздокский район, г. Моздок, ул. Б.Хмельницкого, 129	Моздокский	15:01:0108002:7	003002000000 Земли населенных пунктов	Для индивидуального жилищного строительства	13	02.010	1 172	697,95	817 997,40
2220	Респ. Северная Осетия - Алания, р-н Моздокский, г. Моздок, ул. Б.Хмельницкого, дом 117а	Моздокский	15:01:0108002:8	003002000000 Земли населенных пунктов	Под жилую застройку Индивидуальную	13	02.010	1 120	697,95	788 683,50
2221	Респ. Северная Осетия - Алания, р-н Моздокский, г. Моздок, ул. Б.Хмельницкого, дом 157	Моздокский	15:01:0108002:9	003002000000 Земли населенных пунктов	Под жилую застройку Индивидуальную	13	02.010	610	697,95	425 749,50
2222	Респ. Северная Осетия - Алания, р-н Моздокский, г. Моздок, ул. Тельмана, дом 45	Моздокский	15:01:0108003:10	003002000000 Земли населенных пунктов	Под индивидуальное жилищное строительство	13	02.010	529	697,95	369 215,55
2223	Российская Федерация, Республика Северная Осетия - Алания, р-н Моздокский, г. Моздок, ул. Тельмана, 51	Моздокский	15:01:0108003:11	003002000000 Земли населенных пунктов	Земельные участки, предназначенные для размещения домов индивидуальной жилой застройки (использование земельного участка с целью эксплуатации жилого дома с хозпостройками)	13	02.010	593	697,95	413 884,35
2224	Российская Федерация, Республика Северная Осетия - Алания, р-н Моздокский, г. Моздок, ул. Тельмана, 53	Моздокский	15:01:0108003:12	003002000000 Земли населенных пунктов	Земельные участки, предназначенные для размещения домов индивидуальной жилой застройки (использование земельного участка с целью эксплуатации жилого дома с хозпостройками)	13	02.010	540	697,95	376 893,00
2225	Респ. Северная Осетия - Алания, р-н Моздокский, г. Моздок, ул. Б.Хмельницкого, 27	Моздокский	15:01:0108003:13	003002000000 Земли населенных пунктов	Малоэтажная жилая застройка (индивидуальное жилищное строительство; размещение дачных домов и садовых домов), для эксплуатации жилого дома	13	02.010	457	697,95	318 963,15
2226	Респ. Северная Осетия - Алания, р-н Моздокский, г. Моздок, ул. Б.Хмельницкого, дом 29	Моздокский	15:01:0108003:14	003002000000 Земли населенных пунктов	Земельные участки, предназначенные для размещения домов индивидуальной жилой застройки (использование земельного участка с целью эксплуатации жилого дома с хозпостройками)	13	02.010	337	697,95	235 209,15
2227	Российская Федерация, Республика Северная Осетия - Алания, Моздокский р-н., г. Моздок, ул. Б.Хмельницкого, д 21	Моздокский	15:01:0108003:144	003002000000 Земли населенных пунктов	Магазины	4	04.040	90	1 814,67	163 320,30
2228	Республика Северная Осетия-Алания, Моздокский район, г. Моздок, ул. Б.Хмельницкого, 31	Моздокский	15:01:0108003:145	003002000000 Земли населенных пунктов	для индивидуального жилищного строительства	13	02.010	607	697,95	423 655,65
2229	Северная Осетия - Алания респ, р-н Моздокский, г. Моздок, ул. Б.Хмельницкого, 35	Моздокский	15:01:0108003:15	003002000000 Земли населенных пунктов	Земельные участки предназначенные для размещения домов индивидуальной жилой застройки (использование земельного участка с целью эксплуатации жилого дома с хозпостройками)	13	02.010	547	697,95	381 778,65
2230	Российская Федерация, Республика Северная Осетия - Алания, р-н Моздокский, г. Моздок, ул. Б.Хмельницкого, 37 "а"	Моздокский	15:01:0108003:16	003002000000 Земли населенных пунктов	Использование земельного участка с целью эксплуатации жилого дома с хозпостройками	13	02.010	345	697,95	240 792,75
2231	Российская Федерация, Республика Северная Осетия - Алания, р-н Моздокский, г. Моздок, ул. Б.Хмельницкого, 39	Моздокский	15:01:0108003:17	003002000000 Земли населенных пунктов	Под индивидуальное жилищное строительство	13	02.010	587	697,95	409 696,65
2232	Респ. Северная Осетия - Алания, р-н Моздокский, г. Моздок, ул. Б.Хмельницкого, дом 41	Моздокский	15:01:0108003:18	003002000000 Земли населенных пунктов	Под индивидуальное жилищное строительство	13	02.010	600	697,95	418 770,00
2233	Респ. Северная Осетия - Алания, р-н Моздокский, г. Моздок, ул. Б.Хмельницкого, 25	Моздокский	15:01:0108003:19	003002000000 Земли населенных пунктов	Под индивидуальное жилищное строительство	13	02.010	451	697,95	314 775,45
2234	Северная Осетия - Алания респ, р-н Моздокский, г. Моздок, ул. Б.Хмельницкого, 19	Моздокский	15:01:0108003:23	003002000000 Земли населенных пунктов	Магазины	4	04.040	163	1 814,67	295 791,21
2235	Российская Федерация, Республика Северная Осетия - Алания, Моздокский район, г. Моздок, ул. Тельмана, дом 55	Моздокский	15:01:0108003:4	003002000000 Земли населенных пунктов	для индивидуального жилищного строительства	13	02.010	461	697,95	321 754,95
2236	Респ. Северная Осетия - Алания, р-н Моздокский, г. Моздок, ул. Б.Хмельницкого, 45	Моздокский	15:01:0108003:5	003002000000 Земли населенных пунктов	Для индивидуального жилищного строительства	13	02.010	596	697,95	415 978,20
2237	Республика Северная Осетия-Алания, р-н Моздокский, г. Моздок, ул. Тельмана, 47	Моздокский	15:01:0108003:7	003002000000 Земли населенных пунктов	Земельные участки, предназначенные для размещения домов малоэтажной жилой застройки, в том числе индивидуальной жилой застройки	13	02.010	439	697,95	306 400,05
2238	Респ. Северная Осетия - Алания, р-н Моздокский, г. Моздок, ул. Б.Хмельницкого, 37	Моздокский	15:01:0108003:8	003002000000 Земли населенных пунктов	Под индивидуальное жилищное строительство	13	02.010	245	697,95	170 997,75
2239	Республика Северная Осетия - Алания, Моздокский р-н, г. Моздок, ул. Б.Хмельницкого, д. 33	Моздокский	15:01:0108003:9	003002000000 Земли населенных пунктов	Земельные участки индивидуальных жилых домов (эксплуатация жилого дома с хозпостройками)	13	02.010	1 203	697,95	839 633,85
2240	Респ. Северная Осетия - Алания, р-н Моздокский, г. Моздок, ул. Б.Хмельницкого, дом 71	Моздокский	15:01:0108004:1	003002000000 Земли населенных пунктов	Земельные участки, предназначенные для размещения домов индивидуальной жилой застройки (использование земельного участка с целью эксплуатации жилого дома с хозпостройками)	13	02.010	760	697,95	530 442,00
2241	Респ. Северная Осетия - Алания, р-н Моздокский, г. Моздок, ул. Тельмана, 3	Моздокский	15:01:0108004:10	003002000000 Земли населенных пунктов	Земельные участки, предназначенные для размещения домов индивидуальной жилой застройки (использование земельного участка с целью эксплуатации жилого дома с хозпостройками)	13	02.010	630	697,95	439 708,50

№ п/п	Местоположение ЗУ	Район	Кадастровый номер ЗУ	Категория земель	Разрешенное использование по документу	Код вида разрешенного использования (в соответствии с классификатором видов разрешенного использования земельных участков)	Вид использования объектов недвижимости	Площадь	УПКС	КС
2242	Респ. Северная Осетия - Алания, р-н Моздокский, г. Моздок, ул. Тельмана, дом 21	Моздокский	15:01:0108004:11	003002000000 Земли населенных пунктов	Земельные участки, предназначенные для размещения домов индивидуальной жилой застройки (использование земельного участка с целью эксплуатации жилого дома с хозпостройками)	13	02.010	637	697,95	444 594,15
2243	Респ. Северная Осетия - Алания, р-н Моздокский, г. Моздок, ул. Б.Хмельницкого, дом 81	Моздокский	15:01:0108004:12	003002000000 Земли населенных пунктов	Земельные участки индивидуальных жилых домов (эксплуатация жилого дома с хозпостройками)	13	02.010	1 335	697,95	931 763,25
2244	Респ. Северная Осетия - Алания, р-н Моздокский, г. Моздок, ул. Тельмана, дом 27	Моздокский	15:01:0108004:13	003002000000 Земли населенных пунктов	Земельные участки, предназначенные для размещения домов индивидуальной жилой застройки (использование земельного участка с целью эксплуатации жилого дома с хозпостройками)	13	02.010	740	697,95	516 483,00
2245	Республика Северная Осетия-Алания, Моздокский р-н, г. Моздок, ул. Б.Хмельницкого. 77 "а"	Моздокский	15:01:0108004:131	003002000000 Земли населенных пунктов	Малоэтажная жилая застройка (индивидуальное жилищное строительство, размещение дачных домов и садовых домов)	13	02.010	741	697,95	517 180,95
2246	Республика Северная Осетия-Алания, р-н Моздокский, г. Моздок, ул. Б.Хмельницкого. 77	Моздокский	15:01:0108004:132	003002000000 Земли населенных пунктов	Малоэтажная жилая застройка (индивидуальное жилищное строительство, размещение дачных домов и садовых домов)	13	02.010	742	697,95	517 878,90
2247	Республика Северная Осетия-Алания, р-н Моздокский, г Моздок, ул Тельмана, 29	Моздокский	15:01:0108004:14	003002000000 Земли населенных пунктов	Земельные участки, предназначенные для размещения домов индивидуальной жилой застройки (использование земельного участка с целью эксплуатации жилого дома с хозпостройками)	13	02.010	697	697,95	486 471,15
2248	Респ. Северная Осетия - Алания, р-н Моздокский, г. Моздок, ул. Тельмана, дом 17	Моздокский	15:01:0108004:15	003002000000 Земли населенных пунктов	Земельные участки, предназначенные для размещения домов индивидуальной жилой застройки (земельные участки, предназначенные для эксплуатации жилого дома с хозпостройками)	13	02.010	693	697,95	483 679,35
2249	Республика Северная Осетия-Алания, р-н Моздокский, г Моздок, ул Тельмана, 43б	Моздокский	15:01:0108004:16	003002000000 Земли населенных пунктов	Для индивидуального жилищного строительства	13	02.010	417	697,95	291 045,15
2250	Респ. Северная Осетия - Алания, р-н Моздокский, г. Моздок, ул. Тельмана, дом 43	Моздокский	15:01:0108004:17	003002000000 Земли населенных пунктов	Под индивидуальное жилищное строительство	13	02.010	629	697,95	439 010,55
2251	Респ. Северная Осетия - Алания, р-н Моздокский, г. Моздок, ул. Б.Хмельницкого, дом 61	Моздокский	15:01:0108004:18	003002000000 Земли населенных пунктов	Под индивидуальное жилищное строительство	13	02.010	930	697,95	649 093,50
2252	Северная Осетия - Алания респ, р-н Моздокский, г Моздок, ул Б Хмельницкого, 51 "а"	Моздокский	15:01:0108004:19	003002000000 Земли населенных пунктов	Земельные участки, предназначенные для размещения домов индивидуальной жилой застройки (использование земельного участка с целью эксплуатации жилого дома с хозпостройками)	13	02.010	744	697,95	519 274,80
2253	Респ. Северная Осетия - Алания, р-н Моздокский, г. Моздок, ул. Тельмана, дом 13	Моздокский	15:01:0108004:2	003002000000 Земли населенных пунктов	Под индивидуальное жилищное строительство	13	02.010	547	697,95	381 778,65
2254	Северная Осетия - Алания респ, р-н Моздокский, г Моздок, ул Тельмана, 1 "а"	Моздокский	15:01:0108004:22	003002000000 Земли населенных пунктов	Земельные участки, предназначенные для размещения домов индивидуальной жилой застройки (использование земельного участка с целью эксплуатации жилого дома с хозпостройками)	13	02.010	668	697,95	466 230,60
2255	Респ. Северная Осетия - Алания, р-н Моздокский, г. Моздок, ул. Тельмана, 5	Моздокский	15:01:0108004:23	003002000000 Земли населенных пунктов	Под индивидуальное жилищное строительство	13	02.010	569	697,95	397 133,55
2256	Респ. Северная Осетия - Алания, р-н Моздокский, г. Моздок, ул. Тельмана, дом 7	Моздокский	15:01:0108004:24	003002000000 Земли населенных пунктов	Под индивидуальное жилищное строительство	13	02.010	520	697,95	362 934,00
2257	Респ. Северная Осетия - Алания, р-н Моздокский, г. Моздок, ул. Тельмана, 9	Моздокский	15:01:0108004:25	003002000000 Земли населенных пунктов	Малоэтажная жилая застройка (индивидуальное жилищное строительство, размещение дачных домов и садовых домов) для эксплуатации жилого дома	13	02.010	630	697,95	439 708,50
2258	Респ. Северная Осетия - Алания, р-н Моздокский, г. Моздок, ул. Тельмана, 11	Моздокский	15:01:0108004:26	003002000000 Земли населенных пунктов	Земельные участки, предназначенные для размещения домов индивидуальной жилой застройки (использование земельного участка с целью эксплуатации жилого дома с хозпостройками)	13	02.010	634	697,95	442 500,30
2259	Северная Осетия - Алания респ, р-н Моздокский, г Моздок, ул Тельмана, 15	Моздокский	15:01:0108004:27	003002000000 Земли населенных пунктов	Земельные участки, предназначенные для размещения домов индивидуальной жилой застройки (использование земельного участка с целью эксплуатации жилого дома с хозпостройками)	13	02.010	702	697,95	489 960,90

№ пп	Местоположение ЗУ	Район	Кадастровый номер ЗУ	Категория земель	Разрешенное использование по документу	Код вида разрешенного использования (в соответствии с классификатором видов разрешенного использования земельных участков)	Вид использования объектов недвижимости	Площадь	УПКС	КС
2260	Северная Осетия - Алания респ, р-н Моздокский, г. Моздок, ул. Тельмана, 19	Моздокский	15:01:0108004:28	003002000000 Земли населенных пунктов	Земельные участки, предназначенные для размещения домов индивидуальной жилой застройки (использование земельного участка с целью эксплуатации жилого дома с хозпостройками)	13	02.010	546	697,95	381 080,70
2261	Респ. Северная Осетия - Алания, р-н Моздокский, г. Моздок, ул. Тельмана, 23	Моздокский	15:01:0108004:29	003002000000 Земли населенных пунктов	Под индивидуальное жилищное строительство	13	02.010	479	697,95	334 318,05
2262	Республика Северная Осетия-Алания, р-н Моздокский, г Моздок, ул Б.Хмельницкого, 65	Моздокский	15:01:0108004:3	003002000000 Земли населенных пунктов	Для индивидуального жилищного строительства	13	02.010	537	697,95	374 799,15
2263	Республика Северная Осетия-Алания, р-н Моздокский, г Моздок, ул Тельмана, 25	Моздокский	15:01:0108004:30	003002000000 Земли населенных пунктов	Для индивидуального жилищного строительства	13	02.010	527	697,95	367 819,65
2264	Респ. Северная Осетия - Алания, р-н Моздокский, г. Моздок, ул. Тельмана, дом 31	Моздокский	15:01:0108004:31	003002000000 Земли населенных пунктов	Под индивидуальное жилищное строительство	13	02.010	566	697,95	395 039,70
2265	Респ. Северная Осетия - Алания, р-н Моздокский, г Моздок, ул Тельмана, дом 33	Моздокский	15:01:0108004:32	003002000000 Земли населенных пунктов	Земельные участки, предназначенные для размещения домов индивидуальной жилой застройки (использование земельного участка с целью эксплуатации жилого дома с хозпостройками)	13	02.010	623	697,95	434 822,85
2266	Респ. Северная Осетия - Алания, р-н Моздокский, г. Моздок, ул. Тельмана, дом 35	Моздокский	15:01:0108004:33	003002000000 Земли населенных пунктов	Земельные участки, предназначенные для размещения домов индивидуальной жилой застройки (использование земельного участка с целью эксплуатации жилого дома с хозпостройками)	13	02.010	514	697,95	358 746,30
2267	Респ. Северная Осетия - Алания, р-н Моздокский, г Моздок, ул Тельмана, дом 37	Моздокский	15:01:0108004:34	003002000000 Земли населенных пунктов	Земельные участки, предназначенные для размещения домов индивидуальной жилой застройки (использование земельного участка с целью эксплуатации жилого дома с хозпостройками)	13	02.010	511	697,95	356 652,45
2268	Респ. Северная Осетия - Алания, р-н Моздокский, г Моздок, ул Тельмана, дом 43"а"	Моздокский	15:01:0108004:35	003002000000 Земли населенных пунктов	Земельные участки индивидуальных жилых домов(эксплуатация жилого дома с хозпостройками)	13	02.010	420	697,95	293 139,00
2269	Северная Осетия - Алания респ, р-н Моздокский, г Моздок, ул Б.Хмельницкого, 49	Моздокский	15:01:0108004:36	003002000000 Земли населенных пунктов	Земельные участки, предназначенные для размещения домов индивидуальной жилой застройки (использование земельного участка с целью эксплуатации жилого дома с хозпостройками)	13	02.010	690	697,95	481 585,50
2270	Респ. Северная Осетия - Алания, р-н Моздокский, г Моздок, ул Б.Хмельницкого, дом 51	Моздокский	15:01:0108004:37	003002000000 Земли населенных пунктов	Земельные участки, предназначенные для размещения домов индивидуальной жилой застройки (использование земельного участка с целью эксплуатации жилого дома с хозпостройками)	13	02.010	780	697,95	544 401,00
2271	Республика Северная Осетия-Алания, р-н Моздокский, г Моздок, ул Б.Хмельницкого, д 53	Моздокский	15:01:0108004:38	003002000000 Земли населенных пунктов	Земельные участки, предназначенные для размещения домов индивидуальной жилой застройки (использование земельного участка с целью эксплуатации жилого дома)	13	02.010	298	697,95	207 989,10
2272	Респ. Северная Осетия - Алания, р-н Моздокский, г Моздок, ул Б.Хмельницкого, дом 55	Моздокский	15:01:0108004:39	003002000000 Земли населенных пунктов	Земельные участки, предназначенные для размещения домов индивидуальной жилой застройки (использование земельного участка с целью эксплуатации жилого дома с хозпостройками)	13	02.010	594	697,95	414 582,30
2273	Респ. Северная Осетия - Алания, р-н Моздокский, г. Моздок, ул. Б.Хмельницкого, дом 63"а"	Моздокский	15:01:0108004:4	003002000000 Земли населенных пунктов	Земельные участки, предназначенные для размещения домов индивидуальной жилой застройки (использование земельного участка с целью эксплуатации жилого дома с хозпостройками)	13	02.010	428	697,95	298 722,60
2274	Респ. Северная Осетия - Алания, р-н Моздокский, г Моздок, ул Б.Хмельницкого, дом 55"б"	Моздокский	15:01:0108004:40	003002000000 Земли населенных пунктов	Земельные участки, предназначенные для размещения домов индивидуальной жилой застройки (использование земельного участка с целью эксплуатации жилого дома с хозпостройками)	13	02.010	585	697,95	408 309,75
2275	Респ. Северная Осетия - Алания, р-н Моздокский, г. Моздок, ул. Б.Хмельницкого, дом 57	Моздокский	15:01:0108004:41	003002000000 Земли населенных пунктов	Земельные участки индивидуальных жилых домов (эксплуатация жилого дома с хозпостройками)	13	02.010	1 157	697,95	807 528,15
2276	Респ. Северная Осетия - Алания, р-н Моздокский, г. Моздок, ул. Б.Хмельницкого, 59	Моздокский	15:01:0108004:42	003002000000 Земли населенных пунктов	Земельные участки, предназначенные для размещения домов малоэтажной жилой застройки, в том числе индивидуальной жилой застройки	13	02.010	1 044	697,95	728 659,80

№ пп	Местоположение ЗУ	Район	Кадастровый номер ЗУ	Категория земель	Разрешенное использование по документу	Код вида разрешенного использования (в соответствии с классификатором видов разрешенного использования земельных участков)	Вид использования объектов недвижимости	Площадь	УПКС	КС
2277	Респ. Северная Осетия - Алания, р-н Моздокский, г. Моздок, ул. Б.Хмельницкого, дом 63	Моздокский	15:01:0108004:43	003002000000 Земли населенных пунктов	земельные участки, предназначенные для размещения домов индивидуальной жилой застройки (использование земельного участка с целью эксплуатации жилого дома с хозпостройками)	13	02.010	467	697,95	325 942,65
2278	Респ. Северная Осетия - Алания, р-н Моздокский, г. Моздок, ул. Б.Хмельницкого, дом 67	Моздокский	15:01:0108004:44	003002000000 Земли населенных пунктов	Земельные участки, предназначенные для размещения домов индивидуальной жилой застройки (использование земельного участка с целью эксплуатации жилого дома с хозпостройками)	13	02.010	634	697,95	442 500,30
2279	Респ. Северная Осетия - Алания, р-н Моздокский, г. Моздок, ул. Б.Хмельницкого, дом 73	Моздокский	15:01:0108004:45	003002000000 Земли населенных пунктов	Земельные участки индивидуальных жилых домов (эксплуатация жилого дома с хозпостройками)	13	02.010	1 027	697,95	716 794,65
2280	Северная Осетия - Алания респ, р-н Моздокский, г Моздок, ул Б.Хмельницкого, 75	Моздокский	15:01:0108004:46	003002000000 Земли населенных пунктов	Земельные участки, предназначенные для размещения домов индивидуальной жилой застройки (использование земельного участка с целью эксплуатации жилого дома с хозпостройками)	13	02.010	845	697,95	589 767,75
2281	Респ. Северная Осетия - Алания, р-н Моздокский, г. Моздок, ул. Б.Хмельницкого, 85	Моздокский	15:01:0108004:48	003002000000 Земли населенных пунктов	Земельные участки, предназначенные для размещения домов индивидуальной жилой застройки (использование земельного участка с целью эксплуатации жилого дома с хозпостройками) • 552.07 кв.м : земельные участки, предназначенные для размещения объектов торговли, общественного питания и бытового обслуживания (использование земельного участка с целью строительства магазина)- 111 кв.м.	4	04.040	663	1 814,67	1 203 126,21
2282	Республика Северная Осетия-Алания, р-н Моздокский, г Моздок, ул Б.Хмельницкого, д 85д	Моздокский	15:01:0108004:49	003002000000 Земли населенных пунктов	Земельные участки, предназначенные для размещения домов индивидуальной жилой застройки (использование земельного участка, с целью эксплуатации жилого дома с хозпостройками)	13	02.010	514	697,95	358 746,30
2283	Республика Северная Осетия-Алания, р-н Моздокский, г Моздок, ул Б.Хмельницкого, д 47	Моздокский	15:01:0108004:5	003002000000 Земли населенных пунктов	Земельные участки, предназначенные для размещения домов малоэтажной жилой застройки, в том числе индивидуальной жилой застройки	13	02.010	935	697,95	652 583,25
2284	Северная Осетия - Алания респ, р-н Моздокский, г Моздок, ул Тельмана, 1	Моздокский	15:01:0108004:50	003002000000 Земли населенных пунктов	Земельные участки, предназначенные для размещения объектов торговли, общественного питания и бытового обслуживания (использование земельного участка с целью эксплуатации магазина)	4	04.040	135	1 814,67	244 980,45
2285	Респ. Северная Осетия - Алания, р-н Моздокский, г. Моздок, ул. Тельмана, дом 1"А"	Моздокский	15:01:0108004:52	003002000000 Земли населенных пунктов	Коммерческая деятельность	4	04.040	649	1 814,67	1 177 720,83
2286	Респ. Северная Осетия - Алания, р-н Моздокский, г. Моздок, ул. Вокзальная, площадь	Моздокский	15:01:0108004:53	003002000000 Земли населенных пунктов	Строительство кафе	4	04.060	394	1 180,23	465 010,62
2287	Северная Осетия - Алания респ, р-н Моздокский, г Моздок, ул Б Хмельницкого, 83 "а"	Моздокский	15:01:0108004:55	003002000000 Земли населенных пунктов	Земельные участки, предназначенные для размещения домов индивидуальной жилой застройки (использование земельного участка с целью ведения личного подсобного хозяйства)	13	02.010	142	697,95	99 108,90
2288	Респ. Северная Осетия - Алания, р-н Моздокский, г. Моздок, ул. Б.Хмельницкого, дом 83	Моздокский	15:01:0108004:56	003002000000 Земли населенных пунктов	Земельные участки, предназначенные для размещения домов индивидуальной жилой застройки (использование земельного участка с целью эксплуатации жилого дома с хозпостройками)	13	02.010	769	697,95	536 723,55
2289	Республика Северная Осетия-Алания, р-н Моздокский, г Моздок, ул Тельмана, 1	Моздокский	15:01:0108004:57	003002000000 Земли населенных пунктов	Земельные участки, предназначенные для размещения объектов торговли, общественного питания и бытового обслуживания (использование земельного участка с целью эксплуатации магазина)	4	04.040	297	1 814,67	538 956,99
2290	Респ. Северная Осетия - Алания, р-н Моздокский, г. Моздок, ул. Б.Хмельницкого, 69	Моздокский	15:01:0108004:8	003002000000 Земли населенных пунктов	Под индивидуальное жилищное строительство	13	02.010	758	697,95	529 046,10
2291	Респ. Северная Осетия - Алания, р-н Моздокский, г. Моздок, ул. Б.Хмельницкого, дом 53"а"	Моздокский	15:01:0108004:9	003002000000 Земли населенных пунктов	Под индивидуальное жилищное строительство	13	02.010	301	697,95	210 082,95
2292	Российская Федерация, Республика Северная Осетия - Алания, Моздокский район, г. Моздок, ул. Б.Хмельницкого, 47-1	Моздокский	15:01:0108003:1	003002000000 Земли населенных пунктов	Под индивидуальное жилищное строительство	13	02.010	1 825	697,95	1 273 758,75
2293	Республика Северная Осетия-Алания, р-н Моздокский, г. Моздок, ул. Б.Хмельницкого, 34-1	Моздокский	15:01:0108005:10	003002000000 Земли населенных пунктов	Для индивидуального жилищного строительства	13	02.010	928	697,95	647 697,60
2294	Российская Федерация, Республика Северная Осетия - Алания, р-н Моздокский, г. Моздок, ул. Б.Хмельницкого, 36-1"а"	Моздокский	15:01:0108005:100	003002000000 Земли населенных пунктов	Под индивидуальное жилищное строительство	13	02.010	1 016	697,95	709 117,20

№ пп	Местоположение ЗУ	Район	Кадастровый номер ЗУ	Категория земель	Разрешенное использование по документу	Код вида разрешенного использования (в соответствии с классификатором видов разрешенного использования земельных участков)	Вид использования объектов недвижимости	Площадь	УПКС	КС
2295	Российская Федерация, Республика Северная Осетия - Алания, р-н Моздокский, г. Моздок, ул. Б.Хмельницкого, 368	Моздокский	15:01:0108005:101	003002000000 Земли населенных пунктов	Земельные участки, предназначенные для размещения домов индивидуальной жилой застройки (использование земельного участка с целью эксплуатации жилого дома с хозпостройками)	13	02.010	899	697,95	627 457,05
2296	Респ. Северная Осетия - Алания, р-н Моздокский, г. Моздок, ул. Б.Хмельницкого, дом 376	Моздокский	15:01:0108005:102	003002000000 Земли населенных пунктов	Под земельные участки индивидуальных жилых домов (эксплуатация жилого дома с хозпостройками)	13	02.010	725	697,95	506 013,75
2297	Респ. Северная Осетия - Алания, р-н Моздокский, г. Моздок, ул. Б.Хмельницкого, дом 378	Моздокский	15:01:0108005:103	003002000000 Земли населенных пунктов	Земельные участки индивидуальных жилых домов (эксплуатация жилого дома и хозпостроек)	13	02.010	1 275	697,95	889 886,25
2298	Респ. Северная Осетия - Алания, р-н Моздокский, г. Моздок, ул. Б.Хмельницкого, дом 380	Моздокский	15:01:0108005:104	003002000000 Земли населенных пунктов	Земельные участки, предназначенные для размещения домов индивидуальной жилой застройки (использование земельного участка с целью эксплуатации жилого дома с хозпостройками)	13	02.010	1 017	697,95	709 815,15
2299	Респ. Северная Осетия - Алания, р-н Моздокский, г. Моздок, ул. Б.Хмельницкого, 382	Моздокский	15:01:0108005:105	003002000000 Земли населенных пунктов	Под индивидуальное жилищное строительство	13	02.010	1 267	697,95	884 302,65
2300	Республика Северная Осетия-Алания, р-н Моздокский, г. Моздок, ул. Б.Хмельницкого, 384	Моздокский	15:01:0108005:106	003002000000 Земли населенных пунктов	Земельные участки, предназначенные для размещения домов малоэтажной жилой застройки, в том числе индивидуальной жилой застройки	13	02.010	1 638	697,95	1 143 242,10
2301	Республика Северная Осетия - Алания, Моздокский район, г. Моздок, ул. Б.Хмельницкого, 386	Моздокский	15:01:0108005:107	003002000000 Земли населенных пунктов	Для индивидуального жилищного строительства	13	02.010	1 053	697,95	734 941,35
2302	Республика Северная Осетия - Алания, Моздокский район, г Моздок, ул Б.Хмельницкого, 388	Моздокский	15:01:0108005:108	003002000000 Земли населенных пунктов	Под индивидуальное жилищное строительство. Для эксплуатации жилого дома	13	02.010	1 321	697,95	921 991,95
2303	Респ. Северная Осетия - Алания, р-н Моздокский, г. Моздок, ул. Б.Хмельницкого, 390	Моздокский	15:01:0108005:109	003002000000 Земли населенных пунктов	Под индивидуальное жилищное строительство	13	02.010	750	697,95	523 462,50
2304	Респ. Северная Осетия - Алания, р-н Моздокский, г. Моздок, ул. Б.Хмельницкого, дом 510	Моздокский	15:01:0108005:11	003002000000 Земли населенных пунктов	Под индивидуальное жилищное строительство	13	02.010	734	697,95	512 295,30
2305	Респ. Северная Осетия - Алания, р-н Моздокский, г. Моздок, ул. Б.Хмельницкого, дом 392	Моздокский	15:01:0108005:110	003002000000 Земли населенных пунктов	Под индивидуальное жилищное строительство	13	02.010	1 500	697,95	1 046 925,00
2306	Респ. Северная Осетия - Алания, р-н Моздокский, г. Моздок, ул. Б.Хмельницкого, 394	Моздокский	15:01:0108005:111	003002000000 Земли населенных пунктов	Под индивидуальное жилищное строительство	13	02.010	1 778	697,95	1 240 955,10
2307	Респ. Северная Осетия - Алания, р-н Моздокский, г. Моздок, ул. Б. Хмельницкого, 396	Моздокский	15:01:0108005:112	003002000000 Земли населенных пунктов	Под индивидуальное жилищное строительство	13	02.010	1 490	697,95	1 039 945,50
2308	Респ. Северная Осетия - Алания, р-н Моздокский, г. Моздок, ул. Б.Хмельницкого, дом 404	Моздокский	15:01:0108005:113	003002000000 Земли населенных пунктов	Земельные участки, предназначенные для размещения домов индивидуальной жилой застройки (земельные участки, предназначенные для эксплуатации жилого дома с хозпостройками)	13	02.010	1 143	697,95	797 756,85
2309	Республика Северная Осетия-Алания, р-н Моздокский, г. Моздок, ул. Б.Хмельницкого, 406	Моздокский	15:01:0108005:114	003002000000 Земли населенных пунктов	Под индивидуальное жилищное строительство	13	02.010	1 149	697,95	801 944,55
2310	Республика Северная Осетия-Алания, р-н Моздокский, г. Моздок, ул. Б.Хмельницкого, 410	Моздокский	15:01:0108005:115	003002000000 Земли населенных пунктов	Под индивидуальное жилищное строительство	13	02.010	1 240	697,95	865 458,00
2311	Респ. Северная Осетия - Алания, р-н Моздокский, г. Моздок, ул. Б.Хмельницкого, дом 412	Моздокский	15:01:0108005:116	003002000000 Земли населенных пунктов	Под индивидуальное жилищное строительство	13	02.010	727	697,95	507 409,65
2312	Российская Федерация, Республика Северная Осетия - Алания, Моздокский район, г. Моздок, ул. Б.Хмельницкого, 414	Моздокский	15:01:0108005:117	003002000000 Земли населенных пунктов	Земельные участки, предназначенные для размещения домов индивидуальной жилой застройки (использование земельного участка с целью эксплуатации жилого дома с хозпостройками)	13	02.010	1 701	697,95	1 187 212,95
2313	Российская Федерация, Республика Северная Осетия - Алания, Моздокский район, г. Моздок, ул. Б.Хмельницкого, 416	Моздокский	15:01:0108005:118	003002000000 Земли населенных пунктов	Под индивидуальное жилищное строительство	13	02.010	1 951	697,95	1 361 700,45
2314	Республика Северная Осетия - Алания, р-н Моздокский, г. Моздок, ул. Б.Хмельницкого, 418	Моздокский	15:01:0108005:119	003002000000 Земли населенных пунктов	Земельные участки, предназначенные для размещения домов индивидуальной жилой застройки (использование земельного участка с целью эксплуатации жилого дома с хозпостройками)	13	02.010	730	697,95	509 503,50
2315	Респ. Северная Осетия - Алания, р-н Моздокский, г. Моздок, ул. Б.Хмельницкого, дом 488	Моздокский	15:01:0106005:12	003002000000 Земли населенных пунктов	Земельные участки, предназначенные для размещения домов индивидуальной жилой застройки (использование земельного участка с целью эксплуатации жилого дома с хозпостройками)	13	02.010	2 425	697,95	1 692 528,75
2316	Республика Северная Осетия - Алания, р-н Моздокский, г. Моздок, ул. Б.Хмельницкого, 430	Моздокский	15:01:0108005:120	003002000000 Земли населенных пунктов	Земельные участки, предназначенные для размещения домов индивидуальной жилой застройки (использование земельного участка с целью эксплуатации жилого дома с хозпостройками)	13	02.010	1 370	697,95	956 191,50

№ пп	Местоположение ЗУ	Район	Кадастровый номер ЗУ	Категория земель	Разрешенное использование по документу	Код вида разрешенного использования (в соответствии с классификатором видов разрешенного использования земельных участков)	Вид использования объектов недвижимости	Площадь	УПКС	КС
2317	Респ. Северная Осетия - Алания, р-н Моздокский, г. Моздок, ул. Б.Хмельницкого, 432	Моздокский	15:01:0108005:121	003002000000 Земли населенных пунктов	Земельные участки, предназначенные для размещения домов индивидуальной жилой застройки (использование земельного участка с целью эксплуатации жилого дома с хозпостройками)	13	02.010	1 222	697,95	852 894,90
2318	Респ. Северная Осетия - Алания, р-н Моздокский, г. Моздок, ул. Б.Хмельницкого, 434	Моздокский	15:01:0108005:122	003002000000 Земли населенных пунктов	Под индивидуальное жилищное строительство	13	02.010	1 236	697,95	862 666,20
2319	Респ. Северная Осетия - Алания, р-н Моздокский, г. Моздок, ул. Б.Хмельницкого, 436	Моздокский	15:01:0108005:123	003002000000 Земли населенных пунктов	Под индивидуальное жилищное строительство	13	02.010	1 219	697,95	850 801,05
2320	Респ. Северная Осетия - Алания, р-н Моздокский, г. Моздок, ул. Б.Хмельницкого, дом 438	Моздокский	15:01:0108005:124	003002000000 Земли населенных пунктов	Земельные участки, предназначенные для размещения домов индивидуальной жилой застройки (земельные участки, предназначенные для эксплуатации жилого дома с хозпостройками)	13	02.010	815	697,95	568 829,25
2321	Респ. Северная Осетия - Алания, р-н Моздокский, г. Моздок, ул. Б.Хмельницкого, 444	Моздокский	15:01:0108005:125	003002000000 Земли населенных пунктов	Под индивидуальное жилищное строительство	13	02.010	1 706	697,95	1 190 702,70
2322	Респ. Северная Осетия - Алания, р-н Моздокский, г. Моздок, ул. Б.Хмельницкого, дом 446	Моздокский	15:01:0108005:126	003002000000 Земли населенных пунктов	Земельные участки индивидуальных жилых домов (эксплуатация жилого дома с хозпостройками)	13	02.010	1 469	697,95	1 025 288,55
2323	Республика Северная Осетия-Алания, р-н Моздокский, г Моздок, ул Б.Хмельницкого, 450	Моздокский	15:01:0108005:127	003002000000 Земли населенных пунктов	Земельные участки, предназначенные для размещения домов малоэтажной жилой застройки, в том числе индивидуальной жилой застройки (эксплуатация жилого дома)	13	02.010	1 457	697,95	1 016 913,15
2324	Северная Осетия - Алания респ, р-н Моздокский, г Моздок, ул Б.Хмельницкого, 454	Моздокский	15:01:0108005:128	003002000000 Земли населенных пунктов	Земельные участки, предназначенные для размещения домов индивидуальной жилой застройки (использование земельного участка с целью эксплуатации жилого дома с хозпостройками)	13	02.010	625	697,95	436 218,75
2325	Респ. Северная Осетия - Алания, р-н Моздокский, г. Моздок, ул. Б.Хмельницкого, 462	Моздокский	15:01:0108005:129	003002000000 Земли населенных пунктов	Земельные участки, предназначенные для размещения домов индивидуальной жилой застройки (использование земельного участка с целью эксплуатации жилого дома с хозпостройками)	13	02.010	1 517	697,95	1 058 790,15
2326	Респ. Северная Осетия - Алания, р-н Моздокский, г. Моздок, ул. Б.Хмельницкого, дом 466	Моздокский	15:01:0108005:130	003002000000 Земли населенных пунктов	Под индивидуальное жилищное строительство	13	02.010	1 500	697,95	1 046 925,00
2327	Северная Осетия - Алания респ, р-н Моздокский, г Моздок, ул Б Хмельницкого, 470	Моздокский	15:01:0108005:131	003002000000 Земли населенных пунктов	Земельные участки, предназначенные для размещения домов индивидуальной жилой застройки (использование земельного участка с целью эксплуатации жилого дома с хозпостройками)	13	02.010	1 249	697,95	871 739,55
2328	Респ. Северная Осетия - Алания, р-н Моздокский, г. Моздок, ул. Б.Хмельницкого, 480	Моздокский	15:01:0108005:132	003002000000 Земли населенных пунктов	Земельные участки, предназначенные для размещения домов индивидуальной жилой застройки (использование земельного участка с целью эксплуатации жилого дома с хозпостройками)	13	02.010	911	697,95	635 832,45
2329	Респ. Северная Осетия - Алания, р-н Моздокский, г. Моздок, ул. Б.Хмельницкого, 490	Моздокский	15:01:0108005:133	003002000000 Земли населенных пунктов	Под индивидуальное жилищное строительство	13	02.010	1 209	697,95	843 821,55
2330	Российская Федерация, Республика Северная Осетия - Алания, р-н Моздокский, г. Моздок, ул. Б.Хмельницкого, 492	Моздокский	15:01:0108005:134	003002000000 Земли населенных пунктов	Под индивидуальное жилищное строительство	13	02.010	890	697,95	621 175,50
2331	Респ. Северная Осетия - Алания, р-н Моздокский, г. Моздок, ул. Б.Хмельницкого, дом 498	Моздокский	15:01:0108005:135	003002000000 Земли населенных пунктов	Земельные участки, предназначенные для размещения домов индивидуальной жилой застройки (использование земельного участка с целью эксплуатации жилого дома с хозпостройками)	13	02.010	896	697,95	625 363,20
2332	Респ. Северная Осетия - Алания, р-н Моздокский, г. Моздок, ул. Б.Хмельницкого, дом 498 "б"	Моздокский	15:01:0108005:136	003002000000 Земли населенных пунктов	Земельные участки, предназначенные для размещения домов индивидуальной жилой застройки (использование земельного участка с целью эксплуатации жилого дома с хозпостройками)	13	02.010	699	697,95	487 867,05
2333	Респ. Северная Осетия - Алания, р-н Моздокский, г. Моздок, ул. Б.Хмельницкого, дом 500	Моздокский	15:01:0108005:137	003002000000 Земли населенных пунктов	Земельные участки, предназначенные для размещения домов индивидуальной жилой застройки (использование земельного участка с целью эксплуатации жилого дома с хозпостройками)	13	02.010	630	697,95	439 708,50
2334	Республика Северная Осетия - Алания, Моздокский район, г. Моздок, ул. Б.Хмельницкого, 506	Моздокский	15:01:0108005:138	003002000000 Земли населенных пунктов	Под индивидуальное жилищное строительство	13	02.010	830	697,95	579 298,50
2335	Респ. Северная Осетия - Алания, р-н Моздокский, г. Моздок, ул. Б.Хмельницкого, дом 508	Моздокский	15:01:0108005:139	003002000000 Земли населенных пунктов	Земельные участки, предназначенные для размещения домов индивидуальной жилой застройки (земельные участки, предназначенные для эксплуатации жилого дома с хозпостройками)	13	02.010	683	697,95	476 699,85

№ пп	Местоположение ЗУ	Район	Кадастровый номер ЗУ	Категория земель	Разрешенное использование по документу	Код вида разрешенного использования (в соответствии с классификатором видов разрешенного использования земельных участков)	Вид использования объектов недвижимости	Площадь	УПКС	КС
2336	Респ. Северная Осетия - Алания, р-н Моздокский, г. Моздок, ул. Б.Хмельницкого, дом 282	Моздокский	15:01:0108005:14	003002000000 Земли населенных пунктов	Земельные участки, предназначенные для размещения домов индивидуальной жилой застройки (использование земельного участка для эксплуатации жилого дома с хозпостройками)	13	02.010	700	697,95	488 565,00
2337	Республика Северная Осетия - Алания, Моздокский район, г. Моздок, ул. Б.Хмельницкого, 514	Моздокский	15:01:0108005:140	003002000000 Земли населенных пунктов	Для индивидуального жилищного строительства	13	02.010	1 533	697,95	1 069 957,35
2338	Респ. Северная Осетия - Алания, р-н Моздокский, г. Моздок, ул. Б.Хмельницкого, дом 516	Моздокский	15:01:0108005:141	003002000000 Земли населенных пунктов	Земельные участки, предназначенные для размещения домов индивидуальной жилой застройки (использование земельного участка с целью эксплуатации жилого дома с хозпостройками)	13	02.010	1 089	697,95	760 067,55
2339	Респ. Северная Осетия - Алания, р-н Моздокский, г. Моздок, ул. Б.Хмельницкого, дом 518	Моздокский	15:01:0108005:142	003002000000 Земли населенных пунктов	Земельные участки, предназначенные для размещения домов индивидуальной жилой застройки (использование земельного участка с целью эксплуатации жилого дома с хозпостройками)	13	02.010	892	697,95	622 571,40
2340	Респ. Северная Осетия - Алания, р-н Моздокский, г. Моздок, ул. Б.Хмельницкого, дом 520	Моздокский	15:01:0108005:143	003002000000 Земли населенных пунктов	Под индивидуальное жилищное строительство	13	02.010	792	697,95	552 776,40
2341	Респ. Северная Осетия - Алания, р-н Моздокский, г. Моздок, ул. Б.Хмельницкого, дом 522	Моздокский	15:01:0108005:144	003002000000 Земли населенных пунктов	Под индивидуальное жилищное строительство	13	02.010	717	697,95	500 430,15
2342	Респ. Северная Осетия - Алания, р-н Моздокский, г. Моздок, ул. Б.Хмельницкого, 524	Моздокский	15:01:0108005:145	003002000000 Земли населенных пунктов	Под индивидуальное жилищное строительство	13	02.010	912	697,95	636 530,40
2343	Респ. Северная Осетия - Алания, р-н Моздокский, г. Моздок, ул. Б.Хмельницкого, дом 528	Моздокский	15:01:0108005:146	003002000000 Земли населенных пунктов	Под индивидуальное жилищное строительство	13	02.010	793	697,95	553 474,35
2344	Респ. Северная Осетия - Алания, р-н Моздокский, г. Моздок, ул. Б.Хмельницкого, №532	Моздокский	15:01:0108005:147	003002000000 Земли населенных пунктов	Для индивидуального жилищного строительства	13	02.010	894	697,95	623 967,30
2345	Респ. Северная Осетия - Алания, р-н Моздокский, г. Моздок, ул. Б.Хмельницкого, дом 534	Моздокский	15:01:0108005:148	003002000000 Земли населенных пунктов	Под индивидуальное жилищное строительство	13	02.010	884	697,95	616 987,80
2346	Респ. Северная Осетия - Алания, р-н Моздокский, г. Моздок, ул. Б.Хмельницкого, дом 540	Моздокский	15:01:0108005:149	003002000000 Земли населенных пунктов	Земельные участки, предназначенные для размещения домов индивидуальной жилой застройки (использование земельного участка с целью эксплуатации жилого дома с хозпостройками)	13	02.010	668	697,95	466 230,60
2347	Респ. Северная Осетия - Алания, р-н Моздокский, г. Моздок, ул. Б.Хмельницкого, 328	Моздокский	15:01:0108005:15	003002000000 Земли населенных пунктов	Земельные участки, предназначенные для размещения домов индивидуальной жилой застройки (использование земельного участка с целью эксплуатации жилого дома с хозпостройками)	13	02.010	910	697,95	635 134,50
2348	Респ. Северная Осетия - Алания, р-н Моздокский, г. Моздок, ул. Б.Хмельницкого, дом 542	Моздокский	15:01:0108005:150	003002000000 Земли населенных пунктов	Земельные участки, предназначенные для размещения домов индивидуальной жилой застройки (использование земельного участка с целью эксплуатации жилого дома)	13	02.010	823	697,95	574 412,85
2349	Респ. Северная Осетия - Алания, р-н Моздокский, г. Моздок, ул. Б.Хмельницкого, дом 548	Моздокский	15:01:0108005:152	003002000000 Земли населенных пунктов	Под индивидуальное жилищное строительство	13	02.010	930	697,95	649 093,50
2350	Респ. Северная Осетия - Алания, р-н Моздокский, г. Моздок, ул. Б.Хмельницкого, дом 550	Моздокский	15:01:0108005:153	003002000000 Земли населенных пунктов	Под индивидуальное жилищное строительство	13	02.010	600	697,95	418 770,00
2351	Респ. Северная Осетия - Алания, р-н Моздокский, г. Моздок, ул. Б.Хмельницкого, дом 552	Моздокский	15:01:0108005:154	003002000000 Земли населенных пунктов	Под индивидуальное жилищное строительство	13	02.010	801	697,95	559 057,95
2352	Респ. Северная Осетия - Алания, р-н Моздокский, г. Моздок, ул. Б.Хмельницкого, дом 554	Моздокский	15:01:0108005:155	003002000000 Земли населенных пунктов	Под индивидуальное жилищное строительство	13	02.010	711	697,95	496 242,45
2353	Респ. Северная Осетия - Алания, р-н Моздокский, г. Моздок, ул. Строительная, 55	Моздокский	15:01:0108005:156	003002000000 Земли населенных пунктов	Земельные участки, предназначенные для размещения домов индивидуальной жилой застройки (использование земельного участка с целью эксплуатации жилого дома)	13	02.010	610	697,95	425 749,50
2354	Республика Северная Осетия-Алания, р-н Моздокский, г. Моздок, ул. Строительная 51	Моздокский	15:01:0108005:157	003002000000 Земли населенных пунктов	Под индивидуальное жилищное строительство	13	02.010	920	697,95	642 114,00
2355	Респ. Северная Осетия - Алания, р-н Моздокский, г. Моздок, ул. Строительная, дом 57	Моздокский	15:01:0108005:158	003002000000 Земли населенных пунктов	Земельные участки, предназначенные для размещения домов индивидуальной жилой застройки (земельные участки, предназначенные для эксплуатации жилого дома с хозпостройками)	13	02.010	613	697,95	427 843,35
2356	Респ. Северная Осетия - Алания, р-н Моздокский, г. Моздок, ул. Б.Хмельницкого, 418	Моздокский	15:01:0108005:159	003002000000 Земли населенных пунктов	Для ведения огородничества	13	13.011	1 015	53,04	53 835,60
2357	Респ. Северная Осетия - Алания, р-н Моздокский, г. Моздок, ул. Б.Хмельницкого, дом 372	Моздокский	15:01:0108005:16	003002000000 Земли населенных пунктов	Земельные участки индивидуальных жилых домов (эксплуатация жилого дома)	13	02.010	700	697,95	488 565,00
2358	Респ. Северная Осетия - Алания, р-н Моздокский, г. Моздок, ул. Б.Хмельницкого, 388	Моздокский	15:01:0108005:160	003002000000 Земли населенных пунктов	Для использования под огород	13	13.011	717	53,04	38 029,68
2359	Респ. Северная Осетия - Алания, р-н Моздокский, г. Моздок, ул. Б.Хмельницкого, дом 350	Моздокский	15:01:0108005:161	003002000000 Земли населенных пунктов	Земельные участки, предназначенные для эксплуатации жилой застройки (земельные участки, предназначенные для эксплуатации жилого дома с хозпостройками)	13	02.010	880	697,95	614 196,00
2360	Северная Осетия - Алания респ, р-н Моздокский, г Моздок, пер Строительный, 14	Моздокский	15:01:0108005:162	003002000000 Земли населенных пунктов	Под зелтую застройку Индивидуальную	13	02.010	530	697,95	369 913,50

№ пп	Местоположение ЗУ	Район	Кадастровый номер ЗУ	Категория земель	Разрешенное использование по документу	Код вида разрешенного использования (в соответствии с классификатором видов разрешенного использования земельных участков)	Вид использования объектов недвижимости	Площадь	УПКС	КС
2361	Респ. Северная Осетия - Алания, р-н Моздокский, г. Моздок, пер. Строительный, дом 4	Моздокский	15:01:0108005:163	003002000000 Земли населенных пунктов	Для индивидуального жилищного строительства	13	02.010	605	697,95	422 259,75
2362	Северная Осетия - Алания респ, р-н Моздокский, г Моздок, ул Б.Хмельницкого, 292	Моздокский	15:01:0108005:164	003002000000 Земли населенных пунктов	Земельные участки, предназначенные для размещения домов индивидуальной жилой застройки (использование земельного участка с целью эксплуатации жилого дома с хозпостройками)	13	02.010	2 169	697,95	1 513 853,55
2363	Северная Осетия - Алания респ, р-н Моздокский, г Моздок, пер Строительный, 5	Моздокский	15:01:0108005:165	003002000000 Земли населенных пунктов	Индивидуальное жилищное строительство	13	02.010	808	697,95	563 943,60
2364	РСО - Алания, Моздокский район, г. Моздок, ул. Б.Хмельницкого, 312	Моздокский	15:01:0108005:17	003002000000 Земли населенных пунктов	Под индивидуальное жилищное строительство	13	02.010	1 410	697,95	984 109,50
2365	Респ. Северная Осетия - Алания, р-н Моздокский, г. Моздок, ул. Б.Хмельницкого, 504	Моздокский	15:01:0108005:18	003002000000 Земли населенных пунктов	Земельные участки, предназначенные для размещения домов индивидуальной жилой застройки (использование земельного участка с целью эксплуатации жилого дома с хозпостройками)	13	02.010	1 090	697,95	760 765,50
2366	Респ. Северная Осетия - Алания, р-н Моздокский, г. Моздок, ул. Б.Хмельницкого, 276	Моздокский	15:01:0108005:19	003002000000 Земли населенных пунктов	Земельные участки, предназначенные для размещения домов индивидуальной жилой застройки (использование земельного участка с целью эксплуатации жилого дома с хозпостройками)	13	02.010	900	697,95	628 155,00
2367	Респ. Северная Осетия - Алания, р-н Моздокский, г. Моздок, ул. Б.Хмельницкого, дом 300	Моздокский	15:01:0108005:2	003002000000 Земли населенных пунктов	Под индивидуальное жилищное строительство	13	02.010	1 249	697,95	871 739,55
2368	Респ. Северная Осетия - Алания, р-н Моздокский, г. Моздок, ул. Б.Хмельницкого, 420	Моздокский	15:01:0108005:20	003002000000 Земли населенных пунктов	Под индивидуальное жилищное строительство	13	02.010	1 784	697,95	1 245 142,80
2369	Республика Северная Осетия-Алания, р-н Моздокский, г Моздок, ул Б.Хмельницкого, д 440	Моздокский	15:01:0108005:21	003002000000 Земли населенных пунктов	Земельные участки индивидуальных жилых домов (эксплуатация жилого дома с хозпостройками)	13	02.010	1 321	697,95	921 991,95
2370	Респ. Северная Осетия - Алания, р-н Моздокский, г. Моздок, ул. Б.Хмельницкого, 442	Моздокский	15:01:0108005:22	003002000000 Земли населенных пунктов	Под индивидуальное жилищное строительство	13	02.010	1 561	697,95	1 089 499,95
2371	Респ. Северная Осетия - Алания, р-н Моздокский, г. Моздок, ул. Б.Хмельницкого, дом 530	Моздокский	15:01:0108005:23	003002000000 Земли населенных пунктов	Под индивидуальное жилищное строительство	13	02.010	832	697,95	580 694,40
2372	Респ. Северная Осетия - Алания, р-н Моздокский, г. Моздок, ул. Б.Хмельницкого, дом 544	Моздокский	15:01:0108005:24	003002000000 Земли населенных пунктов	Под индивидуальное жилищное строительство	13	02.010	786	697,95	548 588,70
2373	Респ. Северная Осетия - Алания, р-н Моздокский, г. Моздок, ул. Б.Хмельницкого, дом 358	Моздокский	15:01:0108005:25	003002000000 Земли населенных пунктов	Под индивидуальное жилищное строительство	13	02.010	682	697,95	476 001,90
2374	Респ. Северная Осетия - Алания, р-н Моздокский, г. Моздок, ул. Б.Хмельницкого, дом 358	Моздокский	15:01:0108005:26	003002000000 Земли населенных пунктов	Под индивидуальное жилищное строительство	13	02.010	1 578	697,95	1 101 365,10
2375	Респ. Северная Осетия - Алания, р-н Моздокский, г. Моздок, ул. Б.Хмельницкого, дом 478	Моздокский	15:01:0108005:27	003002000000 Земли населенных пунктов	Земельные участки, предназначенные для размещения домов индивидуальной жилой застройки (использование земельного участка с целью эксплуатации жилого дома с хозпостройками)	13	02.010	1 361	697,95	949 909,95
2376	Республика Северная Осетия-Алания, р-н Моздокский, г. Моздок, ул. Б.Хмельницкого, 326 "а"	Моздокский	15:01:0108005:28	003002000000 Земли населенных пунктов	Земельные участки, предназначенные для размещения домов индивидуальной жилой застройки (использование земельного участка с целью эксплуатации жилого дома с хозпостройками)	13	02.010	835	697,95	582 788,25
2377	Российская Федерация, Республика Северная Осетия - Алания, р-н Моздокский, г. Моздок, ул. Б.Хмельницкого, 476	Моздокский	15:01:0108005:29	003002000000 Земли населенных пунктов	Земельные участки, предназначенные для размещения домов индивидуальной жилой застройки (использование земельного участка с целью эксплуатации жилого дома с хозпостройками)	13	02.010	1 500	697,95	1 046 925,00
2378	Респ. Северная Осетия - Алания, р-н Моздокский, г. Моздок, ул. Б.Хмельницкого, дом 458	Моздокский	15:01:0108005:30	003002000000 Земли населенных пунктов	Под индивидуальное жилищное строительство	13	02.010	1 500	697,95	1 046 925,00
2379	Респ. Северная Осетия - Алания, р-н Моздокский, г. Моздок, ул. Б.Хмельницкого, дом 486	Моздокский	15:01:0108005:31	003002000000 Земли населенных пунктов	Земельные участки индивидуальных жилых домов (эксплуатация жилого дома с хозпостройками)	13	02.010	1 425	697,95	994 578,75
2380	Северная Осетия - Алания респ, р-н Моздокский, г.Моздок, ул. Б.Хмельницкого, 326	Моздокский	15:01:0108005:313	003002000000 Земли населенных пунктов	Малоэтажная жилая застройка (индивидуальное жилищное строительство, размещение дачных домов и садовых домов),для эксплуатации жилого дома	13	02.010	652	697,95	455 063,40
2381	Северная Осетия - Алания респ, р-н Моздокский, г. Моздок, ул. Б.Хмельницкого, 366 "а"	Моздокский	15:01:0108005:314	003002000000 Земли населенных пунктов	Земельные участки, предназначенные для размещения домов малоэтажной жилой застройки, в том числе индивидуальных жилых домов (использование земельного участка с целью эксплуатации жилого дома с хозпостройками)	13	02.010	1 109	697,95	774 026,55
2382	Республика Северная Осетия-Алания, р-н Моздокский, г. Моздок, пер. Строительный, 11	Моздокский	15:01:0108005:317	003002000000 Земли населенных пунктов	Под индивидуальное жилищное строительство	13	02.010	387	697,95	270 106,65
2383	Респ. Северная Осетия - Алания, р-н Моздокский, г. Моздок, ул. Б.Хмельницкого, 546	Моздокский	15:01:0108005:318	003002000000 Земли населенных пунктов	Под индивидуальное жилищное строительство	13	02.010	543	697,95	378 986,85

№ пп	Местоположение ЗУ	Район	Кадастровый номер ЗУ	Категория земель	Разрешенное использование по документу	Код вида разрешенного использования (в соответствии с классификатором видов разрешенного использования земельных участков)	Вид использования объектов недвижимости	Площадь	УПКС	КС
2384	Респ. Северная Осетия - Алания, р-н Моздокский, г. Моздок, ул. Б.Хмельницкого, дом 486а	Моздокский	15:01:0108005:32	0030020000000 Земли населенных пунктов	Под индивидуальное жилищное строительство	13	02.010	1 073	697,95	748 900,35
2385	Республика Северная Осетия-Алания, р-н Моздокский, г. Моздок, пер. Строительный, 6	Моздокский	15:01:0108005:326	0030020000000 Земли населенных пунктов	Строительство индивидуального жилого дома	13	02.010	630	697,95	439 708,50
2386	Респ. Северная Осетия - Алания, р-н Моздокский, г. Моздок, ул. Б.Хмельницкого, дом 464	Моздокский	15:01:0108005:33	0030020000000 Земли населенных пунктов	Земельные участки, предназначенные для размещения домов индивидуальной жилой застройки (использование земельного участка с целью эксплуатации жилого дома с хозпостройками)	13	02.010	1 334	697,95	931 065,30
2387	Республика Северная Осетия-Алания, р-н Моздокский, г. Моздок, пер. Строительный, 7	Моздокский	15:01:0108005:330	0030020000000 Земли населенных пунктов	Малоэтажная жилая застройка (индивидуальное жилищное строительство: размещение дачных домов и садовых домов) для строительства индивидуального жилого дома	13	02.010	846	697,95	590 465,70
2388	Российская Федерация, Республика Северная Осетия-Алания, р-н Моздокский, г. Моздок, пер. Строительный, у левой межи участка № 7	Моздокский	15:01:0108005:333	0030020000000 Земли населенных пунктов	Для индивидуального жилищного строительства, с целью размещения индивидуального жилого дома	13	02.010	661	697,95	461 344,95
2389	Республика Северная Осетия-Алания, р-н Моздокский, г. Моздок, пер. Строительный, 10	Моздокский	15:01:0108005:334	0030020000000 Земли населенных пунктов	Для индивидуального жилищного строительства	13	02.010	681	697,95	475 303,95
2390	Северная Осетия - Алания респ, р-н Моздокский, г Моздок, ул Б.Хмельницкого, 370	Моздокский	15:01:0108005:34	0030020000000 Земли населенных пунктов	Земельные участки, предназначенные для размещения домов индивидуальной жилой застройки (использование земельного участка с целью эксплуатации жилого дома с хозпостройками)	13	02.010	766	697,95	534 629,70
2391	Респ. Северная Осетия - Алания, р-н Моздокский, г. Моздок, ул. Б.Хмельницкого, 496	Моздокский	15:01:0108005:35	0030020000000 Земли населенных пунктов	Земельные участки, предназначенные для размещения домов индивидуальной жилой застройки (использование земельного участка с целью эксплуатации жилого дома с хозпостройками)	13	02.010	1 121	697,95	782 401,95
2392	Респ. Северная Осетия - Алания, р-н Моздокский, г. Моздок, ул. Б.Хмельницкого, дом 456	Моздокский	15:01:0108005:38	0030020000000 Земли населенных пунктов	Земельные участки, предназначенные для размещения домов индивидуальной жилой застройки (использование земельного участка с целью эксплуатации жилого дома с хозпостройками)	13	02.010	888	697,95	619 779,60
2393	Респ. Северная Осетия - Алания, р-н Моздокский, г. Моздок, ул. Б.Хмельницкого №408	Моздокский	15:01:0108005:39	0030020000000 Земли населенных пунктов	Малоэтажная жилая застройка (индивидуальное жилищное строительство, размещение дачных домов и садовых домов), для эксплуатации жилого дома с хозпостройками	13	02.010	1 206	697,95	841 727,70
2394	Респ. Северная Осетия - Алания, р-н Моздокский, г. Моздок, ул. Б.Хмельницкого, дом 422	Моздокский	15:01:0108005:4	0030020000000 Земли населенных пунктов	Земельные участки индивидуальных жилых домов (эксплуатация жилого дома с хозпостройками)	13	02.010	1 387	697,95	968 056,65
2395	Респ. Северная Осетия - Алания, р-н Моздокский, г. Моздок, ул. Б.Хмельницкого, дом 330	Моздокский	15:01:0108005:40	0030020000000 Земли населенных пунктов	Земельные участки, предназначенные для размещения домов индивидуальной жилой застройки (использование земельного участка с целью эксплуатации жилого дома с хозпостройками)	13	02.010	1 311	697,95	915 012,45
2396	Респ. Северная Осетия - Алания, р-н Моздокский, г. Моздок, ул. Б.Хмельницкого, дом 402	Моздокский	15:01:0108005:41	0030020000000 Земли населенных пунктов	Земельные участки, предназначенные для размещения домов индивидуальной жилой застройки (использование земельного участка с целью эксплуатации жилого дома с хозпостройками)	13	02.010	1 362	697,95	950 607,90
2397	Респ. Северная Осетия - Алания, р-н Моздокский, г. Моздок, ул. Б.Хмельницкого, дом 310	Моздокский	15:01:0108005:42	0030020000000 Земли населенных пунктов	Земельные участки, предназначенные для размещения домов индивидуальной жилой застройки (использование земельного участка с целью эксплуатации жилого дома с хозпостройками)	13	02.010	1 438	697,95	1 003 652,10
2398	Российская Федерация, Республика Северная Осетия - Алания, Моздокский район, г. Моздок, ул Б.Хмельницкого, 494	Моздокский	15:01:0108005:43	0030020000000 Земли населенных пунктов	Земельные участки, предназначенные для размещения домов индивидуальной жилой застройки (использование земельного участка с целью эксплуатации жилого дома с хозпостройками)	13	02.010	1 143	697,95	797 756,85
2399	Респ. Северная Осетия - Алания, р-н Моздокский, г. Моздок, ул. Б.Хмельницкого, 460	Моздокский	15:01:0108005:44	0030020000000 Земли населенных пунктов	Под индивидуальное жилищное строительство	13	02.010	1 649	697,95	1 150 919,55
2400	Респ. Северная Осетия - Алания, р-н Моздокский, г. Моздок, ул. Б.Хмельницкого, 482	Моздокский	15:01:0108005:45	0030020000000 Земли населенных пунктов	Земельные участки, предназначенные для размещения домов индивидуальной жилой застройки (использование земельного участка для эксплуатации жилого дома с хозпостройками)	13	02.010	1 533	697,95	1 069 957,35

№ п/п	Местоположение ЗУ	Район	Кадастровый номер ЗУ	Категория земель	Разрешенное использование по документу	Код вида разрешенного использования (в соответствии с классификатором видов разрешенного использования земельных участков)	Вид использования объектов недвижимости	Площадь	УПКС	КС
2401	Респ. Северная Осетия - Алания, р-н Моздокский, г. Моздок, ул. Б.Хмельницкого, 308	Моздокский	15:01:0108005:46	003002000000 Земли населенных пунктов	Земельные участки, предназначенные для размещения домов индивидуальной жилой застройки (использование земельного участка с целью эксплуатации жилого дома с хозпостройками)	13	02.010	1 700	697,95	1 186 515,00
2402	Респ. Северная Осетия - Алания, р-н Моздокский, г. Моздок, ул. Б.Хмельницкого, дом 502	Моздокский	15:01:0108005:47	003002000000 Земли населенных пунктов	Земельные участки индивидуальных жилых домов (эксплуатация жилого дома с хозпостройками)	13	02.010	1 279	697,95	892 678,05
2403	Респ. Северная Осетия - Алания, р-н Моздокский, г. Моздок, ул. Б.Хмельницкого, дом 354	Моздокский	15:01:0108005:48	003002000000 Земли населенных пунктов	Земельные участки, предназначенные для размещения домов индивидуальной жилой застройки (использование участка для эксплуатации жилого дома с хозпостройками)	13	02.010	866	697,95	604 424,70
2404	Респ. Северная Осетия - Алания, р-н Моздокский, г. Моздок, ул. Б.Хмельницкого, дом 448	Моздокский	15:01:0108005:49	003002000000 Земли населенных пунктов	Под индивидуальное жилищное строительство	13	02.010	1 537	697,95	1 072 749,15
2405	Республика Северная Осетия-Алания, р-н Моздокский, г Моздок, ул Б.Хмельницкого, д 374	Моздокский	15:01:0108005:5	003002000000 Земли населенных пунктов	Земельные участки индивидуальных жилых домов (строительство жилого дома)	13	02.010	1 193	697,95	832 654,35
2406	Северная Осетия - Алания респ. р-н Моздокский, г Моздок, ул Б Хмельницкого. 278	Моздокский	15:01:0108005:50	003002000000 Земли населенных пунктов	Земельные участки, предназначенные для размещения домов индивидуальной жилой застройки (использование земельного участка с целью эксплуатации жилого дома с хозпостройками)	13	02.010	947	697,95	660 958,65
2407	Респ. Северная Осетия - Алания, р-н Моздокский, г. Моздок, ул. Б.Хмельницкого, 424	Моздокский	15:01:0108005:51	003002000000 Земли населенных пунктов	Земельные участки, предназначенные для размещения домов малоэтажной жилой застройки, в том числе индивидуальной жилой застройки	13	02.010	900	697,95	628 155,00
2408	Респ. Северная Осетия - Алания, р-н Моздокский, г. Моздок, ул. Б.Хмельницкого, дом 314	Моздокский	15:01:0108005:52	003002000000 Земли населенных пунктов	Под земельные участки индивидуальных жилых домов (эксплуатация жилого дома с хозпостройками)	13	02.010	1 039	697,95	725 170,05
2409	Респ. Северная Осетия - Алания, р-н Моздокский, г. Моздок, ул. Б.Хмельницкого, 398	Моздокский	15:01:0108005:53	003002000000 Земли населенных пунктов	Земельные участки индивидуальных жилых домов (эксплуатация жилого дома с хозпостройками)	13	02.010	1 042	697,95	727 263,90
2410	Респ. Северная Осетия - Алания, р-н Моздокский, г. Моздок, ул. Б.Хмельницкого, дом 526	Моздокский	15:01:0108005:55	003002000000 Земли населенных пунктов	Земельные участки, предназначенные для размещения домов индивидуальной жилой застройки (земельные участки, предназначенные для эксплуатации жилого дома с хозпостройками)	13	02.010	714	697,95	498 336,30
2411	Российская Федерация, Республика Северная Осетия-Алания, Моздокский муниципальный район, Моздокское городское поселение, город Моздок , ул Б Хмельницкого. 512 "б"	Моздокский	15:01:0108005:557	003002000000 Земли населенных пунктов	Земельные участки, предназначенные для размещения домов индивидуальной жилой застройки (земельные участки, предназначенные для эксплуатации жилого дома с хозпостройками)	13	02.010	300	697,95	209 385,00
2412	Респ. Северная Осетия - Алания, р-н Моздокский, г. Моздок, ул. Б.Хмельницкого, дом 280	Моздокский	15:01:0108005:56	003002000000 Земли населенных пунктов	Под индивидуальное жилищное строительство	13	02.010	950	697,95	663 052,50
2413	Российская Федерация, Республика Северная Осетия - Алания, Моздокский муниципальный район, Моздокское городское поселение, г. Моздок, ул. Б.Хмельницкого, 426	Моздокский	15:01:0108005:563	003002000000 Земли населенных пунктов	Земельные участки индивидуальных жилых домов (эксплуатация жилого дома с хозпостройками)	13	02.010	800	697,95	558 360,00
2414	Российская Федерация, Республика Северная Осетия - Алания, Моздокский муниципальный район, Моздокское городское поселение, г. Моздок, ул. Б.Хмельницкого, 426а	Моздокский	15:01:0108005:564	003002000000 Земли населенных пунктов	Земельные участки индивидуальных жилых домов (эксплуатация жилого дома с хозпостройками)	13	02.010	700	697,95	488 565,00
2415	Российская Федерация, Республика Северная Осетия - Алания, Моздокский муниципальный район, Моздокское городское поселение, г. Моздок, ул. Б. Хмельницкого, 512а	Моздокский	15:01:0108005:565	003002000000 Земли населенных пунктов	Земельные участки, предназначенные для размещения домов индивидуальной жилой застройки (земельные участки, предназначенные для эксплуатации жилого дома с хозпостройками)	13	02.010	761	697,95	531 139,95
2416	Российская Федерация, Республика Северная Осетия - Алания, Моздокский муниципальный район, Моздокское городское поселение, г. Моздок, ул. Б. Хмельницкого, 512	Моздокский	15:01:0108005:566	003002000000 Земли населенных пунктов	Земельные участки, предназначенные для размещения домов индивидуальной жилой застройки (земельные участки, предназначенные для эксплуатации жилого дома с хозпостройками)	13	02.010	728	697,95	508 107,60
2417	Респ. Северная Осетия - Алания, р-н Моздокский, г. Моздок, ул. Б.Хмельницкого, дом 360	Моздокский	15:01:0108005:57	003002000000 Земли населенных пунктов	Под индивидуальное жилищное строительство	13	02.010	1 050	697,95	732 847,50
2418	Республика Северная Осетия - Алания, р-н Моздокский, г. Моздок, ул. Б.Хмельницкого, 294	Моздокский	15:01:0108005:58	003002000000 Земли населенных пунктов	Под индивидуальное жилищное строительство	13	02.010	2 163	697,95	1 509 665,85
2419	Респ. Северная Осетия - Алания, р-н Моздокский, г. Моздок, ул. Б.Хмельницкого, дом 346	Моздокский	15:01:0108005:59	003002000000 Земли населенных пунктов	Земельные участки, предназначенные для размещения домов индивидуальной жилой застройки (использование земельного участка с целью эксплуатации жилого дома с хозпостройками)	13	02.010	1 188	697,95	829 164,60
2420	Северная Осетия - Алания респ. р-н Моздокский, г Моздок, ул Б Хмельницкого. 538	Моздокский	15:01:0108005:6	003002000000 Земли населенных пунктов	Земельные участки, предназначенные для размещения домов индивидуальной жилой застройки (использование земельного участка с целью эксплуатации жилого дома с хозпостройками)	13	02.010	950	697,95	663 052,50

№ пп	Местоположение ЗУ	Район	Кадастровый номер ЗУ	Категория земель	Разрешенное использование по документу	Код вида разрешенного использования (в соответствии с классификатором видов разрешенного использования земельных участков)	Вид использования объектов недвижимости	Площадь	УПКС	КС
2421	Российская Федерация, Республика Северная Осетия - Алания, р-н Моздокский, г. Моздок, ул. Б.Хмельницкого, 472	Моздокский	15:01:0108005:60	003002000000 Земли населенных пунктов	Земельные участки, предназначенные для размещения домов малоэтажной жилой застройки, в том числе индивидуальной жилой застройки	13	02.010	1 428	697,95	996 672,60
2422	Республика Северная Осетия-Алания, р-н Моздокский, г Моздок, ул Б.Хмельницкого, д 452	Моздокский	15:01:0108005:61	003002000000 Земли населенных пунктов	Земельные участки, предназначенные для размещения домов индивидуальной жилой застройки (использование земельного участка с целью эксплуатации жилого дома с хозпостройками)	13	02.010	1 227	697,95	856 384,65
2423	Респ. Северная Осетия - Алания, р-н Моздокский, г. Моздок, ул. Б.Хмельницкого, дом 290	Моздокский	15:01:0108005:62	003002000000 Земли населенных пунктов	Земельные участки, предназначенные для размещения домов индивидуальной жилой застройки (земельные участки, предназначенные для эксплуатации жилого дома с хозпостройками)	13	02.010	1 790	697,95	1 249 330,50
2424	Респ. Северная Осетия - Алания, р-н Моздокский, г. Моздок, ул. Б.Хмельницкого, 298	Моздокский	15:01:0108005:63	003002000000 Земли населенных пунктов	Под индивидуальное жилищное строительство	13	02.010	1 560	697,95	1 088 802,00
2425	Респ. Северная Осетия - Алания, р-н Моздокский, г. Моздок, ул. Б.Хмельницкого, дом 484	Моздокский	15:01:0108005:64	003002000000 Земли населенных пунктов	Под индивидуальное жилищное строительство	13	02.010	1 300	697,95	907 335,00
2426	Респ. Северная Осетия - Алания, р-н Моздокский, г. Моздок, ул. Б.Хмельницкого, 400	Моздокский	15:01:0108005:65	003002000000 Земли населенных пунктов	Под индивидуальное жилищное строительство	13	02.010	1 125	697,95	785 193,75
2427	Респ. Северная Осетия - Алания, р-н Моздокский, г. Моздок, ул. Б.Хмельницкого, дом 272	Моздокский	15:01:0108005:66	003002000000 Земли населенных пунктов	Земельные участки индивидуальных жилых домов (эксплуатация жилого дома и хозпостроек)	13	02.010	1 772	697,95	1 236 767,40
2428	Респ. Северная Осетия - Алания, р-н Моздокский, г. Моздок, ул. Б.Хмельницкого, дом 366	Моздокский	15:01:0108005:67	003002000000 Земли населенных пунктов	Под индивидуальное жилищное строительство	13	02.010	1 020	697,95	711 909,00
2429	Респ. Северная Осетия - Алания, р-н Моздокский, г. Моздок, ул. Б.Хмельницкого, дом 468	Моздокский	15:01:0108005:68	003002000000 Земли населенных пунктов	Земельные участки индивидуальных жилых домов (эксплуатация жилого дома и хозпостроек)	13	02.010	1 502	697,95	1 048 320,90
2430	Респ. Северная Осетия - Алания, р-н Моздокский, г. Моздок, ул. Б.Хмельницкого, дом 492"а"	Моздокский	15:01:0108005:69	003002000000 Земли населенных пунктов	Под индивидуальное жилищное строительство	13	02.010	710	697,95	495 544,50
2431	Респ. Северная Осетия - Алания, р-н Моздокский, г. Моздок, ул. Б.Хмельницкого, дом 536	Моздокский	15:01:0108005:7	003002000000 Земли населенных пунктов	Под индивидуальное жилищное строительство	13	02.010	700	697,95	488 565,00
2432	Республика Северная Осетия - Алания, р-н Моздокский, г. Моздок, ул. Строительная, 53	Моздокский	15:01:0108005:70	003002000000 Земли населенных пунктов	Под индивидуальное жилищное строительство	13	02.010	609	697,95	425 051,55
2433	Респ. Северная Осетия - Алания, р-н Моздокский, г. Моздок, ул. Строительная, дом 59	Моздокский	15:01:0108005:71	003002000000 Земли населенных пунктов	Земельные участки, предназначенные для размещения домов индивидуальной жилой застройки (использование земельного участка с целью эксплуатации жилого дома с хозпостройками)	13	02.010	1 497	697,95	1 044 831,15
2434	Респ. Северная Осетия - Алания, р-н Моздокский, г. Моздок, ул. Б.Хмельницкого, дом 418	Моздокский	15:01:0108005:72	003002000000 Земли населенных пунктов	Для индивидуального жилищного строительства	13	02.010	846	697,95	590 465,70
2435	Респ. Северная Осетия - Алания, р-н Моздокский, г. Моздок, ул. Б.Хмельницкого, дом 274	Моздокский	15:01:0108005:74	003002000000 Земли населенных пунктов	Земельные участки, предназначенные для размещения домов индивидуальной жилой застройки (использование земельного участка с целью эксплуатации жилого дома с хозпостройками)	13	02.010	1 187	697,95	828 466,65
2436	Респ. Северная Осетия - Алания, р-н Моздокский, г. Моздок, ул. Б.Хмельницкого, 280"а"	Моздокский	15:01:0108005:75	003002000000 Земли населенных пунктов	Под индивидуальное жилищное строительство	13	02.010	900	697,95	628 155,00
2437	Респ. Северная Осетия - Алания, р-н Моздокский, г. Моздок, ул. Б.Хмельницкого, дом 286	Моздокский	15:01:0108005:76	003002000000 Земли населенных пунктов	Земельные участки, предназначенные для размещения домов индивидуальной жилой застройки (использование земельного участка с целью эксплуатации жилого дома с хозпостройками)	13	02.010	711	697,95	496 242,45
2438	Респ. Северная Осетия - Алания, р-н Моздокский, г. Моздок, ул. Б.Хмельницкого, 288	Моздокский	15:01:0108005:77	003002000000 Земли населенных пунктов	Земельные участки, предназначенные для размещения домов малоэтажной жилой застройки, в том числе индивидуальной жилой застройки (эксплуатация жилого дома)	13	02.010	1 684	697,95	1 175 347,80
2439	Респ. Северная Осетия - Алания, р-н Моздокский, г. Моздок, ул. Б.Хмельницкого, дом 296	Моздокский	15:01:0108005:78	003002000000 Земли населенных пунктов	Земельные участки индивидуальных жилых домов (эксплуатация жилого дома с хозпостройками)	13	02.010	1 105	697,95	771 234,75
2440	Респ. Северная Осетия - Алания, р-н Моздокский, г. Моздок, ул. Б.Хмельницкого, 296"а"	Моздокский	15:01:0108005:79	003002000000 Земли населенных пунктов	Земельные участки, предназначенные для размещения домов индивидуальной жилой застройки (использование земельного участка с целью эксплуатации жилого дома с хозпостройками)	13	02.010	584	697,95	407 602,80
2441	Российская Федерация, Республика Северная Осетия - Алания, р-н Моздокский, г. Моздок, ул. Б.Хмельницкого, 364	Моздокский	15:01:0108005:8	003002000000 Земли населенных пунктов	Земельные участки, предназначенные для размещения домов индивидуальной жилой застройки (использование земельного участка с целью эксплуатации жилого дома с хозпостройками)	13	02.010	1 398	697,95	975 734,10
2442	Респ. Северная Осетия - Алания, р-н Моздокский, г. Моздок, ул. Б.Хмельницкого, 302	Моздокский	15:01:0108005:80	003002000000 Земли населенных пунктов	Под индивидуальное жилищное строительство	13	02.010	1 414	697,95	986 901,30

№ пп	Местоположение ЗУ	Район	Кадастровый номер ЗУ	Категория земель	Разрешенное использование по документу	Код вида разрешенного использования (в соответствии с классификатором видов разрешенного использования земельных участков)	Вид использования объектов недвижимости	Площадь	УПКС	КС
2443	Респ. Северная Осетия - Алания, р-н Моздокский, г. Моздок, ул. Б.Хмельницкого, дом 304	Моздокский	15:01:0108005:81	003002000000 Земли населенных пунктов	Земельные участки, предназначенные для размещения домов индивидуальной жилой застройки (использование земельного участка с целью эксплуатации жилого дома с хозпостройками)	13	02.010	1 314	697,95	917 106,30
2444	Респ. Северная Осетия - Алания, р-н Моздокский, г. Моздок, ул. Б.Хмельницкого, 306	Моздокский	15:01:0108005:82	003002000000 Земли населенных пунктов	Земельные участки, предназначенные для размещения домов малоэтажной жилой застройки, в том числе индивидуальной жилой застройки	13	02.010	1 171	697,95	817 299,45
2445	Респ. Северная Осетия - Алания, р-н Моздокский, г. Моздок, ул. Б.Хмельницкого, 316	Моздокский	15:01:0108005:83	003002000000 Земли населенных пунктов	Земельные участки, предназначенные для размещения домов индивидуальной жилой застройки (использование земельного участка с целью эксплуатации жилого дома с хозпостройками)	13	02.010	970	697,95	677 011,50
2446	Северная Осетия - Алания респ, р-н Моздокский, г Моздок, ул Б.Хмельницкого, 318	Моздокский	15:01:0108005:84	003002000000 Земли населенных пунктов	Земельные участки, предназначенные для размещения домов индивидуальной жилой застройки (использование земельного участка с целью эксплуатации жилого дома с хозпостройками)	13	02.010	976	697,95	681 199,20
2447	Респ. Северная Осетия - Алания, р-н Моздокский, г Моздок, ул Б.Хмельницкого, 320	Моздокский	15:01:0108005:85	003002000000 Земли населенных пунктов	Земельные участки, предназначенные для размещения домов индивидуальной жилой застройки (использование земельного участка с целью эксплуатации жилого дома с хозпостройками)	13	02.010	1 209	697,95	843 821,55
2448	Респ. Северная Осетия - Алания, р-н Моздокский, г. Моздок, ул. Б.Хмельницкого, дом 322	Моздокский	15:01:0108005:86	003002000000 Земли населенных пунктов	Земельные участки, предназначенные для размещения домов индивидуальной жилой застройки (использование земельного участка с целью эксплуатации жилого дома с хозпостройками)	13	02.010	886	697,95	618 383,70
2449	Респ. Северная Осетия - Алания, р-н Моздокский, г Моздок, ул Б.Хмельницкого, дом 324	Моздокский	15:01:0108005:87	003002000000 Земли населенных пунктов	Земельные участки, предназначенные для размещения домов индивидуальной жилой застройки (использование земельного участка с целью эксплуатации жилого дома с хозпостройками)	13	02.010	900	697,95	628 155,00
2450	Северная Осетия - Алания респ, р-н Моздокский, г Моздок, ул Б.Хмельницкого, 332	Моздокский	15:01:0108005:88	003002000000 Земли населенных пунктов	Земельные участки, предназначенные для размещения домов индивидуальной жилой застройки (использование земельного участка с целью эксплуатации жилого дома с хозпостройками).	13	02.010	1 704	697,95	1 189 306,80
2451	Респ. Северная Осетия - Алания, р-н Моздокский, г Моздок, ул Б.Хмельницкого, дом 334	Моздокский	15:01:0108005:89	003002000000 Земли населенных пунктов	Земельные участки индивидуальных жилых домов (эксплуатация жилого дома)	13	02.010	632	697,95	441 104,40
2452	Северная Осетия - Алания респ, р-н Моздокский, г Моздок, ул Б.Хмельницкого, 284	Моздокский	15:01:0108005:9	003002000000 Земли населенных пунктов	Земельные участки, предназначенные для размещения домов индивидуальной жилой застройки (использование земельного участка с целью эксплуатации жилого дома с хозпостройками)	13	02.010	600	697,95	418 770,00
2453	Респ. Северная Осетия - Алания, р-н Моздокский, г. Моздок, ул. Б.Хмельницкого, дом 336	Моздокский	15:01:0108005:90	003002000000 Земли населенных пунктов	Земельные участки индивидуальных жилых домов (эксплуатация жилого дома с хозпостройками)	13	02.010	1 456	697,95	1 016 215,20
2454	Респ. Северная Осетия - Алания, р-н Моздокский, г Моздок, ул Б.Хмельницкого, дом 338	Моздокский	15:01:0108005:91	003002000000 Земли населенных пунктов	Земельные участки индивидуальных жилых домов (эксплуатация жилого дома с хозпостройками)	13	02.010	806	697,95	562 547,70
2455	Респ. Северная Осетия - Алания, р-н Моздокский, г Моздок, ул Б.Хмельницкого, 340	Моздокский	15:01:0108005:92	003002000000 Земли населенных пунктов	Земельные участки, предназначенные для размещения домов малоэтажной жилой застройки, в том числе индивидуальной жилой застройки	13	02.010	1 234	697,95	861 270,30
2456	Респ. Северная Осетия - Алания, р-н Моздокский, г. Моздок, ул. Б.Хмельницкого, 342	Моздокский	15:01:0108005:93	003002000000 Земли населенных пунктов	Для индивидуального жилищного строительства	13	02.010	1 156	697,95	806 830,20
2457	Республика Северная Осетия-Алания, р-н Моздокский, г Моздок, ул Б.Хмельницкого, 348	Моздокский	15:01:0108005:94	003002000000 Земли населенных пунктов	Под индивидуальное жилищное строительство	13	02.010	886	697,95	618 383,70
2458	Респ. Северная Осетия - Алания, р-н Моздокский, г Моздок, ул Б.Хмельницкого, 352	Моздокский	15:01:0108005:96	003002000000 Земли населенных пунктов	Земельные участки, предназначенные для размещения домов малоэтажной жилой застройки, в том числе индивидуальной жилой застройки	13	02.010	919	697,95	641 416,05
2459	Респ. Северная Осетия - Алания, р-н Моздокский, г. Моздок, ул. Б.Хмельницкого, дом 354 "а"	Моздокский	15:01:0108005:97	003002000000 Земли населенных пунктов	Земельные участки, предназначенные для размещения домов индивидуальной жилой застройки (использование земельного участка с целью эксплуатации жилого дома с хозпостройками)	13	02.010	890	697,95	621 175,50

№ п/п	Местоположение ЗУ	Район	Кадастровый номер ЗУ	Категория земель	Разрешенное использование по документу	Код вида разрешенного использования (в соответствии с классификатором видов разрешенного использования земельных участков)	Вид использования объектов недвижимости	Площадь	УПКС	КС
2460	Респ. Северная Осетия - Алания, р-н Моздокский, г. Моздок, ул. Б.Хмельницкого, дом 356	Моздокский	15:01:0106005:98	003002000000 Земли населенных пунктов	Под индивидуальное жилищное строительство	13	02.010	911	697,95	635 832,45
2461	Респ. Северная Осетия - Алания, р-н Моздокский, г. Моздок, ул. Б.Хмельницкого, дом 362	Моздокский	15:01:0106005:99	003002000000 Земли населенных пунктов	Под индивидуальное жилищное строительство	13	02.010	2 085	697,95	1 455 225,75
2462	Республика Северная Осетия-Алания, р-н Моздокский, г. Моздок, ул. Первомайская, 193 а	Моздокский	15:01:0108006:1	003002000000 Земли населенных пунктов	Для индивидуального жилищного строительства	13	02.010	828	530,44	439 204,32
2463	Респ. Северная Осетия - Алания, р-н Моздокский, г. Моздок, ул. Первомайская, дом 181	Моздокский	15:01:0106006:11	003002000000 Земли населенных пунктов	Земельные участки, предназначенные для размещения домов индивидуальной жилой застройки (использование земельного участка с целью эксплуатации жилого дома с хозпостройками)	13	02.010	725	530,44	384 569,00
2464	Республика Северная Осетия-Алания, р-н Моздокский, г. Моздок, ул. Первомайская, 181а	Моздокский	15:01:0106006:12	003002000000 Земли населенных пунктов	Под индивидуальное жилищное строительство	13	02.010	702	530,44	372 368,88
2465	Республика Северная Осетия-Алания, р-н Моздокский, г. Моздок, ул. Первомайская, 189	Моздокский	15:01:0106006:13	003002000000 Земли населенных пунктов	Для индивидуального жилищного строительства	13	02.010	1 074	530,44	569 692,56
2466	Республика Северная Осетия-Алания, р-н Моздокский, г. Моздок, ул. Первомайская, 197	Моздокский	15:01:0106006:14	003002000000 Земли населенных пунктов	Под индивидуальное жилищное строительство	13	02.010	611	530,44	324 098,84
2467	Респ. Северная Осетия - Алания, р-н Моздокский, г. Моздок, ул. Первомайская, дом 191	Моздокский	15:01:0106006:17	003002000000 Земли населенных пунктов	Земельные участки, предназначенные для размещения домов индивидуальной жилой застройки (использование земельного участка с целью эксплуатации жилого дома с хозпостройками)	13	02.010	1 199	530,44	635 997,56
2468	Респ. Северная Осетия - Алания, р-н Моздокский, г. Моздок, ул. Первомайская, дом 189"а"	Моздокский	15:01:0108006:2	003002000000 Земли населенных пунктов	Земельные участки, предназначенные для размещения домов индивидуальной жилой застройки (использование земельного участка с целью эксплуатации жилого дома с хозпостройками)	13	02.010	443	530,44	234 984,92
2469	Респ. Северная Осетия - Алания, р-н Моздокский, г. Моздок, ул. Первомайская, дом 189 "в"	Моздокский	15:01:0106006:20	003002000000 Земли населенных пунктов	Земельные участки, предназначенные для размещения объектов торговли, общественного питания и бытового обслуживания (использование земельного участка с целью эксплуатации магазина)	4	04.040	187	1 379,15	257 901,05
2470	Республика Северная Осетия-Алания, р-н Моздокский, г. Моздок, ул. Первомайская, 193	Моздокский	15:01:0108006:21	003002000000 Земли населенных пунктов	Земельные участки, предназначенные для размещения домов малоэтажной жилой застройки, в том числе индивидуальной жилой застройки (эксплуатация жилого дома)	13	02.010	828	530,44	439 204,32
2471	Республика Северная Осетия-Алания, р-н Моздокский, г. Моздок, ул. Первомайская, 185	Моздокский	15:01:0108006:3	003002000000 Земли населенных пунктов	Для индивидуального жилищного строительства	13	02.010	1 024	530,44	543 170,56
2472	Респ. Северная Осетия - Алания, р-н Моздокский, г. Моздок, ул. Первомайская, дом 183	Моздокский	15:01:0108006:4	003002000000 Земли населенных пунктов	Земельные участки, предназначенные для размещения домов индивидуальной жилой застройки (использование земельного участка с целью эксплуатации жилого дома с хозпостройками)	13	02.010	881	530,44	467 317,64
2473	Республика Северная Осетия-Алания, р-н Моздокский, г. Моздок, ул. Первомайская, 189б	Моздокский	15:01:0108006:5	003002000000 Земли населенных пунктов	Земельные участки, предназначенные для размещения домов индивидуальной жилой застройки (использование земельного участка с целью эксплуатации жилого дома с хозпостройками)	13	02.010	625	530,44	331 525,00
2474	Республика Северная Осетия-Алания, р-н Моздокский, г. Моздок, ул. Первомайская, 179	Моздокский	15:01:0106006:52	003002000000 Земли населенных пунктов	Земельные участки, предназначенные для размещения домов индивидуальной жилой застройки (использование земельного участка с целью эксплуатации жилого дома с хозпостройками)	13	02.010	838	530,44	444 508,72
2475	Республика Северная Осетия-Алания, р-н Моздокский, г. Моздок, ул. Первомайская, 179 "а"	Моздокский	15:01:0108006:53	003002000000 Земли населенных пунктов	Земельные участки, предназначенные для размещения домов индивидуальной жилой застройки (использование земельного участка с целью эксплуатации жилого дома с хозпостройками)	13	02.010	962	530,44	510 283,28
2476	Респ. Северная Осетия - Алания, р-н Моздокский, г. Моздок, ул. Первомайская, дом 191"а"	Моздокский	15:01:0108006:6	003002000000 Земли населенных пунктов	Для размещения домов индивидуальной жилой застройки (использование земельного участка с целью эксплуатации жилого дома с хозпостройками)	13	02.010	900	530,44	477 396,00
2477	Респ. Северная Осетия - Алания, р-н Моздокский, г. Моздок, ул. Первомайская, дом 195	Моздокский	15:01:0108006:7	003002000000 Земли населенных пунктов	Земельные участки индивидуальных жилых домов (эксплуатация жилого дома с хозпостройками)	13	02.010	1 704	530,44	903 869,76
2478	Респ. Северная Осетия - Алания, р-н Моздокский, г. Моздок, ул. Первомайская, дом 185"а"	Моздокский	15:01:0108006:8	003002000000 Земли населенных пунктов	Земельные участки индивидуальных жилых домов (эксплуатация жилого дома и хозпостроек)	13	02.010	815	530,44	432 208,60

№ п/п	Местоположение ЗУ	Район	Кадастровый номер ЗУ	Категория земель	Разрешенное использование по документу	Код вида разрешенного использования (в соответствии с классификатором видов разрешенного использования земельных участков)	Вид использования объектов недвижимости	Площадь	УПКС	КС
2479	Республика Северная Осетия-Алания, р-н Моздокский, г Моздок, ул Первомайская 187	Моздокский	15:01:0108006:9	003002000000 Земли населенных пунктов	Земельные участки, предназначенные для размещения домов индивидуальной жилой застройки (использование земельного участка с целью эксплуатации жилого дома с хозпостройками)	13	02.010	739	530,44	391 995,16
2480	Республика Северная Осетия-Алания, р-н Моздокский, г. Моздок, ул. Б.Хмельницкого. 172	Моздокский	15:01:0108007:10	003002000000 Земли населенных пунктов	Для индивидуального жилищного строительства	13	02.010	839	697,95	585 580,05
2481	Респ. Северная Осетия - Алания, р-н Моздокский, г. Моздок, ул. Б.Хмельницкого, дом 180	Моздокский	15:01:0108007:11	003002000000 Земли населенных пунктов	Земельные участки, предназначенные для размещения домов индивидуальной жилой застройки (земельные участки, предназначенные для эксплуатации жилого дома с хозпостройками)	13	02.010	750	697,95	523 462,50
2482	Респ. Северная Осетия - Алания, р-н Моздокский. г. Моздок. ул. Б.Хмельницкого. 176	Моздокский	15:01:0108007:12	003002000000 Земли населенных пунктов	Для индивидуального жилищного строительства	13	02.010	754	697,95	526 254,30
2483	Республика Северная Осетия-Алания, р-н Моздокский, г Моздок, ул Б.Хмельницкого, д 140	Моздокский	15:01:0108007:13	003002000000 Земли населенных пунктов	Земельные участки, предназначенные для размещения домов индивидуальной жилой застройки (использование земельного участка с целью эксплуатации жилого дома с хозпостройками)	13	02.010	1 392	697,95	971 546,40
2484	Респ. Северная Осетия - Алания, р-н Моздокский. г. Моздок. ул. Шишкина. дом 14	Моздокский	15:01:0108007:15	003002000000 Земли населенных пунктов	Земельные участки, предназначенные для размещения домов индивидуальной жилой застройки (использование земельного участка с целью эксплуатации жилого дома с хозпостройками)	13	02.010	1 004	697,95	700 741,80
2485	Респ. Северная Осетия - Алания, р-н Моздокский. г. Моздок. ул. Б.Хмельницкого. дом 174	Моздокский	15:01:0108007:16	003002000000 Земли населенных пунктов	Земельные участки индивидуальных жилых домов (эксплуатация жилого дома)	13	02.010	1 134	697,95	791 475,30
2486	Респ. Северная Осетия - Алания, р-н Моздокский, г Моздок, ул Б.Хмельницкого, 132	Моздокский	15:01:0108007:17	003002000000 Земли населенных пунктов	Земельные участки, предназначенные для размещения домов индивидуальной жилой застройки (использование земельного участка с целью эксплуатации жилого дома с хозпостройками)	13	02.010	1 463	697,95	1 021 100,85
2487	Респ. Северная Осетия - Алания, р-н Моздокский. г. Моздок. ул. Шишкина. 7	Моздокский	15:01:0108007:18	003002000000 Земли населенных пунктов	Под жилую застройку Индивидуальную	13	02.010	748	697,95	522 066,60
2488	Республика Северная Осетия - Алания, р-н Моздокский. г.п. Моздокское. г Моздок, ул Б.Хмельницкого. участок 150	Моздокский	15:01:0108007:19	003002000000 Земли населенных пунктов	Земельные участки, предназначенные для размещения домов индивидуальной жилой застройки (использование земельного участка с целью эксплуатации жилого дома с хозпостройками)	13	02.010	1 608	697,95	1 122 303,60
2489	Респ. Северная Осетия - Алания, р-н Моздокский. г. Моздок. ул. Б.Хмельницкого. дом 160	Моздокский	15:01:0108007:2	003002000000 Земли населенных пунктов	Земельные участки, предназначенные для размещения домов индивидуальной жилой застройки (использование земельного участка с целью эксплуатации жилого дома с хозпостройками)	13	02.010	864	697,95	603 028,80
2490	Респ. Северная Осетия - Алания, р-н Моздокский. г. Моздок. ул. Калоева, 1	Моздокский	15:01:0108007:20	003002000000 Земли населенных пунктов	Коммунальное обслуживание	6	03.012	36	543,70	19 573,20
2491	Респ. Северная Осетия - Алания, р-н Моздокский, г Моздок, ул Шишкина, дом 2	Моздокский	15:01:0108007:21	003002000000 Земли населенных пунктов	Земельные участки предназначенные для размещения домов индивидуальной жилой застройки (использование участка с целью завершения строительства жилого дома с хозпостройками)	13	02.010	948	697,95	661 656,60
2492	Респ. Северная Осетия - Алания, р-н Моздокский, г Моздок, ул Б.Хмельницкого, 116	Моздокский	15:01:0108007:22	003002000000 Земли населенных пунктов	Земельные участки, предназначенные для размещения объектов торговли, общественного питания и бытового обслуживания (использование земельного участка с целью строительства магазина) - 60 кв.м.; земельные участки предназначенные для размещения домов индивидуальной жилой застройки (использование земельного участка с целью эксплуатации жилого дома с хозпостройками) - 1297 кв.м.	4	04.040	1 357	1 814,67	2 462 507,19
2493	Северная Осетия - Алания респ, р-н Моздокский. г Моздок. ул Б.Хмельницкого, 108	Моздокский	15:01:0108007:26	003002000000 Земли населенных пунктов	Земельные участки, предназначенные для размещения домов индивидуальной жилой застройки (использование земельного участка с целью эксплуатации жилого дома с хозпостройками)	13	02.010	1 288	697,95	898 959,60
2494	Респ. Северная Осетия - Алания, р-н Моздокский, г Моздок, ул Б.Хмельницкого, дом 120	Моздокский	15:01:0108007:27	003002000000 Земли населенных пунктов	Земельные участки индивидуальных жилых домов (эксплуатация жилого дома и хозпостроек)	13	02.010	1 598	697,95	1 115 324,10
2495	Респ. Северная Осетия - Алания, р-н Моздокский, г Моздок, ул Б.Хмельницкого, дом 146	Моздокский	15:01:0108007:28	003002000000 Земли населенных пунктов	Под земельные участки индивидуальных жилых домов (эксплуатация жилого дома с хозпостройками)	13	02.010	1 639	697,95	1 143 940,05

№ пп	Местоположение ЗУ	Район	Кадастровый номер ЗУ	Категория земель	Разрешенное использование по документу	Код вида разрешенного использования (в соответствии с классификатором видов разрешенного использования земельных участков)	Вид использования объектов недвижимости	Площадь	УПКС	КС
2496	Респ. Северная Осетия - Алания, р-н Моздокский, г. Моздок, ул. Б.Хмельницкого, дом 122	Моздокский	15:01:0108007:29	003002000000 Земли населенных пунктов	Земельные участки, предназначенные для размещения домов индивидуальной жилой застройки (использование земельного участка с целью эксплуатации жилого дома с хозпостройками)	13	02.010	1 264	697,95	882 208,80
2497	Респ. Северная Осетия - Алания, р-н Моздокский, г. Моздок, ул. Б.Хмельницкого, 126	Моздокский	15:01:0108007:3	003002000000 Земли населенных пунктов	Земельные участки индивидуальных жилых домов (эксплуатация жилого дома с хозпостройками)	13	02.010	1 290	697,95	900 355,50
2498	Республика Северная Осетия-Алания, р-н Моздокский, г Моздок, ул Б.Хмельницкого, д 164	Моздокский	15:01:0108007:33	003002000000 Земли населенных пунктов	Земельные участки, предназначенные для размещения домов индивидуальной жилой застройки (земельные участки, предназначенные для эксплуатации жилого дома с хозпостройками)	13	02.010	796	697,95	555 568,20
2499	Республика Северная Осетия-Алания, р-н Моздокский, г Моздок, ул Б.Хмельницкого, д 170	Моздокский	15:01:0108007:34	003002000000 Земли населенных пунктов	Под индивидуальное жилищное строительство	13	02.010	1 060	697,95	739 827,00
2500	Респ. Северная Осетия - Алания, р-н Моздокский, г. Моздок, ул. Б.Хмельницкого, дом 114	Моздокский	15:01:0108007:36	003002000000 Земли населенных пунктов	Под индивидуальное жилищное строительство	13	02.010	600	697,95	418 770,00
2501	Республика Северная Осетия-Алания, р-н Моздокский, г Моздок, ул Б.Хмельницкого, 162	Моздокский	15:01:0108007:370	003002000000 Земли населенных пунктов	Земельные участки, предназначенные для размещения домов малоэтажной жилой застройки, в том числе индивидуальной жилой застройки	13	02.010	724	697,95	505 315,80
2502	Республика Северная Осетия-Алания, р-н Моздокский, г Моздок, ул Юбилейная, у задней межи участка многоквартирного жилого дома № 1	Моздокский	15:01:0108007:378	003002000000 Земли населенных пунктов	Объекты гаражного назначения	7	02.071	23	517,18	11 895,14
2503	Республика Северная Осетия-Алания, р-н Моздокский, г Моздок, ул Юбилейная, у левой межи участка многоквартирного жилого дома № 1	Моздокский	15:01:0108007:379	003002000000 Земли населенных пунктов	Земельные участки, предназначенные для размещения офисных зданий делового и коммерческого назначения (земельный участок, предназначенный для размещения офиса самообслуживания)	4	04.010	18	1 814,67	32 664,06
2504	Респ. Северная Осетия - Алания, р-н Моздокский, г. Моздок, ул. Б.Хмельницкого, дом 94	Моздокский	15:01:0108007:38	003002000000 Земли населенных пунктов	Земельные участки, предназначенные для размещения домов индивидуальной жилой застройки (использование земельного участка с целью эксплуатации жилого дома с хозпостройками)	13	02.010	747	697,95	521 368,65
2505	РСО-Алания, Моздокский р-н, г. Моздок, ул Б. Хмельницкого, у задней межи участка №94	Моздокский	15:01:0108007:381	003002000000 Земли населенных пунктов	Земельные участки, предназначенные для размещения гаражей и автостоянок (использование земельного участка с целью размещения временного гаражного бокса)	7	02.071	27	517,18	13 963,86
2506	Северная Осетия-Алания респ, Моздокский р-н, г. Моздок, ул. Юбилейная, у задней межи участка многоквартирного жилого дома №1	Моздокский	15:01:0108007:385	003002000000 Земли населенных пунктов	Малоэтажная жилая застройка (индивидуальное жилищное строительство, размещение дачных домов и садовых домов), для эксплуатации капитального гаража	7	02.071	50	517,18	25 859,00
2507	Северная Осетия-Алания респ. Моздокский р-н, г. Моздок, ул. Юбилейная, у задней межи участка многоквартирного жилого дома № 1	Моздокский	15:01:0108007:386	003002000000 Земли населенных пунктов	Малоэтажная жилая застройка (индивидуальное жилищное строительство, размещение дачных домов и садовых домов), для размещения временного гаражного бокса	7	02.071	18	517,18	9 309,24
2508	Респ. Северная Осетия - Алания, р-н Моздокский, г. Моздок, ул. Б.Хмельницкого, дом 96	Моздокский	15:01:0108007:39	003002000000 Земли населенных пунктов	Земельные участки, предназначенные для размещения домов индивидуальной жилой застройки (использование земельного участка с целью эксплуатации жилого дома с хозпостройками)	13	02.010	853	697,95	595 351,35
2509	Северная Осетия-Алания респ. Моздокский р-н, г. Моздок, ул. Юбилейная, у задней межи участка многоквартирного жилого дома № 1	Моздокский	15:01:0108007:390	003002000000 Земли населенных пунктов	Объекты гаражного назначения, для эксплуатации капитального гаража	7	02.071	28	517,18	14 481,04
2510	Северная Осетия-Алания респ. Моздокский р-н, г Моздок, ул Юбилейная, у задней межи участка многоквартирного жилого дома № 1	Моздокский	15:01:0108007:391	003002000000 Земли населенных пунктов	Хранение автотранспорта	7	02.071	26	517,18	13 446,68
2511	Северная Осетия-Алания респ, Моздокский р-н, г. Моздок, ул. Юбилейная, у задней межи участка многоквартирного жилого дома № 1	Моздокский	15:01:0108007:392	003002000000 Земли населенных пунктов	Объекты гаражного назначения	7	02.071	45	517,18	23 273,10
2512	Северная Осетия-Алания респ, Моздокский р-н, г. Моздок, ул Юбилейная, у задней межи участка многоквартирного жилого дома № 1	Моздокский	15:01:0108007:393	003002000000 Земли населенных пунктов	Объекты гаражного назначения	7	02.071	28	517,18	14 481,04
2513	Республика Северная Осетия-Алания, р-н Моздокский, г. Моздок, ул. Юбилейная, у задней межи участка многоквартирного жилого дома №1	Моздокский	15:01:0108007:394	003002000000 Земли населенных пунктов	Объекты гаражного назначения	7	02.071	40	517,18	20 687,20
2514	Северная Осетия - Алания респ. р-н Моздокский, г Моздок, ул Б.Хмельницкого, 110	Моздокский	15:01:0108007:4	003002000000 Земли населенных пунктов	Земельные участки, предназначенные для размещения домов индивидуальной жилой застройки (использование земельного участка с целью эксплуатации жилого дома с хозпостройками)	13	02.010	1 307	697,95	912 220,65
2515	Респ. Северная Осетия - Алания, р-н Моздокский, г. Моздок, ул. Б.Хмельницкого, дом 102	Моздокский	15:01:0108007:41	003002000000 Земли населенных пунктов	Земельные участки индивидуальных жилых домов (эксплуатация жилого дома с хозпостройками)	13	02.010	1 347	697,95	940 138,65
2516	Северная Осетия-Алания респ. Моздокский р-н, г. Моздок, ул. Юбилейная, у задней межи участка многоквартирного жилого дома № 1	Моздокский	15:01:0108007:415	003002000000 Земли населенных пунктов	Объекты гаражного назначения	7	02.071	45	517,18	23 273,10

№ п/п	Местоположение ЗУ	Район	Кадастровый номер ЗУ	Категория земель	Разрешенное использование по документу	Код вида разрешенного использования (в соответствии с классификатором видов разрешенного использования земельных участков)	Вид использования объектов недвижимости	Площадь	УПКС	КС
2517	Респ. Северная Осетия - Алания, р-н Моздокский, г. Моздок, ул. Б.Хмельницкого, дом 104	Моздокский	15:01:0108007:42	0030020000000 Земли населенных пунктов	Земельные участки индивидуальных жилых домов (эксплуатация жилого дома с хозпостройками)	13	02.010	1 087	697,95	758 671,65
2518	Респ. Северная Осетия - Алания, р-н Моздокский, г. Моздок, ул. Б.Хмельницкого, дом 106	Моздокский	15:01:0108007:43	0030020000000 Земли населенных пунктов	Земельные участки, предназначенные для размещения домов индивидуальной жилой застройки (земельные участки, предназначенные для эксплуатации жилого дома с хозпостройками)	13	02.010	1 095	697,95	764 255,25
2519	Республика Северная Осетия-Алания, Моздокский муниципальный район, Моздокское городское поселение, г Моздок, ул Б.Хмельницкого, земельный участок 138	Моздокский	15:01:0108007:432	0030020000000 Земли населенных пунктов	Индивидуальное жилищное строительство. Магазины, Объекты гаражного назначения	4	04.040	521	1 814,67	945 443,07
2520	РСО - Алания, Моздокский район, г. Моздок, ул. Б.Хмельницкого, 118	Моздокский	15:01:0108007:44	0030020000000 Земли населенных пунктов	Под индивидуальное жилищное строительство	13	02.010	1 500	697,95	1 046 925,00
2521	Республика Северная Осетия-Алания, р-н Моздокский, г Моздок, ул Б.Хмельницкого, 172"а"	Моздокский	15:01:0108007:446	0030020000000 Земли населенных пунктов	Для ведения личного подсобного хозяйства	13	02.020	152	697,95	106 088,40
2522	Респ. Северная Осетия - Алания, р-н Моздокский, г. Моздок, ул. Б.Хмельницкого, дом 124	Моздокский	15:01:0108007:45	0030020000000 Земли населенных пунктов	Под индивидуальное жилищное строительство	13	02.010	1 583	697,95	1 104 854,85
2523	Респ. Северная Осетия - Алания, р-н Моздокский, г. Моздок, ул. Б.Хмельницкого, 134	Моздокский	15:01:0108007:46	0030020000000 Земли населенных пунктов	Земельные участки, предназначенные для размещения домов индивидуальной жилой застройки (использование земельного участка с целью эксплуатации жилого дома с хозпостройками)	13	02.010	1 250	697,95	872 437,50
2524	РСО - Алания, Моздокский район, г. Моздок, ул. Б.Хмельницкого, 136	Моздокский	15:01:0108007:47	0030020000000 Земли населенных пунктов	Под индивидуальное жилищное строительство	13	02.010	563	697,95	392 945,85
2525	Респ. Северная Осетия - Алания, р-н Моздокский, г. Моздок, ул. Б.Хмельницкого, 138 "а"	Моздокский	15:01:0108007:48	0030020000000 Земли населенных пунктов	Под индивидуальное жилищное строительство	13	02.010	1 096	697,95	764 953,20
2526	Респ. Северная Осетия - Алания, р-н Моздокский, г. Моздок, ул. Б.Хмельницкого, дом 142	Моздокский	15:01:0108007:49	0030020000000 Земли населенных пунктов	Земельные участки, предназначенные для размещения домов индивидуальной жилой застройки (использование земельного участка с целью эксплуатации жилого дома с хозпостройками)	13	02.010	1 136	697,95	792 871,20
2527	Респ. Северная Осетия - Алания, р-н Моздокский, г. Моздок, ул. Б.Хмельницкого, дом 144	Моздокский	15:01:0108007:5	0030020000000 Земли населенных пунктов	Земельные участки, предназначенные для размещения домов индивидуальной жилой застройки (использование земельного участка с целью эксплуатации жилого дома с хозпостройками)	13	02.010	1 551	697,95	1 082 520,45
2528	Республика Северная Осетия-Алания, р-н Моздокский, г Моздок, ул Б.Хмельницкого, д 148	Моздокский	15:01:0108007:50	0030020000000 Земли населенных пунктов	Земельные участки, предназначенные для размещения домов индивидуальной жилой застройки (использование земельного участка с целью эксплуатации жилого дома с хозпостройками)	13	02.010	1 319	697,95	920 596,05
2529	Респ. Северная Осетия - Алания, р-н Моздокский, г. Моздок, ул. Б.Хмельницкого, дом 154	Моздокский	15:01:0108007:51	0030020000000 Земли населенных пунктов	Земельные участки, предназначенные для размещения домов индивидуальной жилой застройки (использование земельного участка с целью эксплуатации жилого дома с хозпостройками)	13	02.010	1 117	697,95	779 610,15
2530	Респ. Северная Осетия - Алания, р-н Моздокский, г. Моздок, ул. Б.Хмельницкого, дом 156	Моздокский	15:01:0108007:52	0030020000000 Земли населенных пунктов	Земельные участки, предназначенные для размещения домов индивидуальной жилой застройки(земельные участки, предназначенные для эксплуатации жилого дома с хозпостройками)	13	02.010	670	697,95	467 626,50
2531	Респ. Северная Осетия - Алания, р-н Моздокский, г. Моздок, ул. Б.Хмельницкого, дом 158	Моздокский	15:01:0108007:53	0030020000000 Земли населенных пунктов	Земельные участки, предназначенные для размещения домов индивидуальной жилой застройки (использование земельного участка с целью эксплуатации жилого дома с хозпостройками)	13	02.010	1 709	697,95	1 192 796,55
2532	Респ. Северная Осетия - Алания, р-н Моздокский, г. Моздок, ул. Б.Хмельницкого, дом 168	Моздокский	15:01:0108007:54	0030020000000 Земли населенных пунктов	Земельные участки индивидуальных жилых домов (эксплуатация жилого дома с хозпостройками)	13	02.010	998	697,95	696 554,10
2533	Респ. Северная Осетия - Алания, р-н Моздокский, г. Моздок, ул. Б.Хмельницкого, дом 178	Моздокский	15:01:0108007:55	0030020000000 Земли населенных пунктов	Земельные участки, предназначенные для размещения домов индивидуальной жилой застройки (использование земельного участка для эксплуатации жилого дома с хозпостройками)	13	02.010	738	697,95	515 087,10
2534	Респ. Северная Осетия - Алания, р-н Моздокский, г. Моздок, ул. Шошкина, 4	Моздокский	15:01:0108007:56	0030020000000 Земли населенных пунктов	Земельные участки, предназначенные для размещения домов индивидуальной жилой застройки (использование земельного участка с целью строительство жилого дома с хозпостройками)	13	02.010	874	697,95	610 008,30
2535	Республика Северная Осетия - Алания, Моздокский р-н, г. Моздок, ул. Б.Хмельницкого, у задней межи участка 162	Моздокский	15:01:0108007:560	0030020000000 Земли населенных пунктов	Для ведения личного подсобного хозяйства	13	02.020	163	697,95	113 765,85
2536	Респ. Северная Осетия - Алания, р-н. Моздокский, г. Моздок, ул. Б. Хмельницкого, у задней межи участка № 164	Моздокский	15:01:0108007:561	0030020000000 Земли населенных пунктов	Для ведения личного подсобного хозяйства	13	02.020	86	697,95	60 023,70

№ пп	Местоположение ЗУ	Район	Кадастровый номер ЗУ	Категория земель	Разрешенное использование по документу	Код вида разрешенного использования (в соответствии с классификатором видов разрешенного использования земельных участков)	Вид использования объектов недвижимости	Площадь	УПКС	КС
2537	Респ. Северная Осетия - Алания, р-н Моздокский, г. Моздок, ул. Шишкина, дом 5	Моздокский	15:01:0108007:57	003002000000 Земли населенных пунктов	Земельные участки, предназначенные для размещения домов индивидуальной жилой застройки (использование участка с целью завершения строительства жилого дома с хозпостройками)	13	02.010	705	697,95	492 054,75
2538	Республика Северная Осетия - Алания, муниципальный район Моздокский, городское поселение Моздокское, г. Моздок, ул. Шишкина, 6	Моздокский	15:01:0108007:58	003002000000 Земли населенных пунктов	Земельные участки, предназначенные для размещения домов индивидуальной жилой застройки (земельные участки, предназначенные для строительство жилого дома с хозпостройками)	13	02.010	774	697,95	540 213,30
2539	Респ Северная Осетия - Алания, Моздокский р-н, г Моздок, ул Шишкина, 19	Моздокский	15:01:0108007:583	003002000000 Земли населенных пунктов	Для индивидуального жилищного строительства	13	02.010	435	697,95	303 608,25
2540	Респ. Северная Осетия - Алания, р-н Моздокский, г. Моздок, ул. Шишкина, дом 8	Моздокский	15:01:0108007:59	003002000000 Земли населенных пунктов	Под индивидуальное жилищное строительство	13	02.010	684	697,95	477 397,80
2541	Респ. Северная Осетия - Алания, р-н Моздокский, г. Моздок, ул. Шишкина, дом 3	Моздокский	15:01:0108007:6	003002000000 Земли населенных пунктов	Земельные участки, предназначенные для размещения домов индивидуальной жилой застройки (использованные земельного участка с целью эксплуатации жилого дома с хозпостройками)	13	02.010	763	697,95	532 535,85
2542	Респ. Северная Осетия - Алания, р-н Моздокский, г. Моздок, ул. Шишкина, дом 9	Моздокский	15:01:0108007:60	003002000000 Земли населенных пунктов	Земельные участки, предназначенные для размещения домов индивидуальной жилой застройки (использование земельного участка с целью эксплуатации жилого дома с хозпостройками)	13	02.010	835	697,95	582 788,25
2543	Республика Северная Осетия-Алания, р-н Моздокский, г. Моздок, ул. Шишкина, 11	Моздокский	15:01:0108007:61	003002000000 Земли населенных пунктов	Под индивидуальное жилищное строительство	13	02.010	910	697,95	635 134,50
2544	Респ. Северная Осетия - Алания, р-н Моздокский, г. Моздок, ул. Шишкина, дом 10	Моздокский	15:01:0108007:62	003002000000 Земли населенных пунктов	Под индивидуальное жилищное строительство	13	02.010	1 000	697,95	697 950,00
2545	Респ. Северная Осетия - Алания, р-н Моздокский, г. Моздок, ул. Шишкина, дом 12	Моздокский	15:01:0108007:63	003002000000 Земли населенных пунктов	земельные участки индивидуальных жилых домов (эксплуатация жилого дома и хозпостроек)	13	02.010	1 000	697,95	697 950,00
2546	Респ. Северная Осетия - Алания, р-н Моздокский, г. Моздок, ул. Шишкина, дом 12"а"	Моздокский	15:01:0108007:64	003002000000 Земли населенных пунктов	Земельные участки индивидуальных жилых домов	13	02.010	922	697,95	643 509,90
2547	Респ. Северная Осетия - Алания, р-н Моздокский, г. Моздок, ул. Шишкина, 16	Моздокский	15:01:0108007:66	003002000000 Земли населенных пунктов	Для индивидуального жилищного строительства	13	02.010	657	697,95	458 553,15
2548	Республика Северная Осетия-Алания, р-н Моздокский, г. Моздок, ул. Шишкина, 17	Моздокский	15:01:0108007:67	003002000000 Земли населенных пунктов	Под индивидуальное жилищное строительство	13	02.010	704	697,95	491 356,80
2549	Респ. Северная Осетия - Алания, р-н Моздокский, г. Моздок, ул. Шишкина, 18	Моздокский	15:01:0108007:68	003002000000 Земли населенных пунктов	Под индивидуальное жилищное строительство	13	02.010	770	697,95	537 421,50
2550	Респ. Северная Осетия - Алания, р-н Моздокский, г. Моздок, ул. Шишкина, 20	Моздокский	15:01:0108007:69	003002000000 Земли населенных пунктов	Под индивидуальное жилищное строительство	13	02.010	738	697,95	515 087,10
2551	Республика Северная Осетия - Алания, Моздокский район, г Моздок, ул Б.Хмельницкого, 128	Моздокский	15:01:0108007:7	003002000000 Земли населенных пунктов	Для индивидуального жилищного строительства, магазины	4	04.040	1 753	1 814,67	3 181 116,51
2552	Респ. Северная Осетия - Алания, р-н Моздокский, г. Моздок, ул. Шишкина, дом 21	Моздокский	15:01:0108007:70	003002000000 Земли населенных пунктов	Земельные участки, предназначенные для размещения домов индивидуальной жилой застройки (использованные земельного участка с целью эксплуатации жилого дома с хозпостройками)	13	02.010	621	697,95	433 426,95
2553	Республика Северная Осетия - Алания, Моздокский район, г.Моздок, ул Шишкина, 19 а	Моздокский	15:01:0108007:702	003002000000 Земли населенных пунктов	Для индивидуального жилищного строительства, Малоэтажная жилая застройка (индивидуальное жилищное строительство, размещение дачных домов и садовых домов), для эксплуатации жилого дома, Земельные участки, предназначенные для размещения домов индивидуальной жилой застройки (использование земельного участка с целью эксплуатации жилого дома с хозпостройками)	13	02.010	465	697,95	324 546,75
2554	Респ. Северная Осетия - Алания, р-н Моздокский, г. Моздок, ул. Б.Хмельницкого, 166	Моздокский	15:01:0108007:703	003002000000 Земли населенных пунктов	Для индивидуального жилищного строительства, Малоэтажная жилая застройка (индивидуальное жилищное строительство, размещение дачных домов и садовых домов), для эксплуатации жилого дома, Земельные участки, предназначенные для размещения домов индивидуальной жилой застройки (использование земельного участка с целью эксплуатации жилого дома с хозпостройками)	13	02.010	1 504	697,95	1 049 716,80

№ п/п	Местоположение ЗУ	Район	Кадастровый номер ЗУ	Категория земель	Разрешенное использование по документу	Код вида разрешенного использования (в соответствии с классификатором видов разрешенного использования земельных участков)	Вид использования объектов недвижимости	Площадь	УПКС	КС
2555	Республика Северная Осетия-Алания, р-н Моздокский, г Моздок, ул Б.Хмельницкого, д 164а	Моздокский	15:01:0108007:704	003002000000 Земли населенных пунктов	Для индивидуального жилищного строительства. Малоэтажная жилая застройка (индивидуальное жилищное строительство: размещение дачных домов и садовых домов), для эксплуатации жилого дома. Земельные участки, предназначенные для размещения домов индивидуальной жилой застройки (использование земельного участка с целью эксплуатации жилого дома с хозпостройками)	13	02.010	952	697,95	664 448,40
2556	Республика Северная Осетия-Алания, р-н Моздокский, г Моздок, ул Шишкина, д 22	Моздокский	15:01:0108007:71	003002000000 Земли населенных пунктов	Земельные участки индивидуальных жилых домов (эксплуатация жилого дома и хозпостроек)	13	02.010	746	697,95	520 670,70
2557	Российская Федерация, Республика Северная Осетия - Алания, Моздокский муниципальный район, Моздокское городское поселение, г. Моздок, ул. Б.Хмельницкого, 98	Моздокский	15:01:0108007:720	003002000000 Земли населенных пунктов	Земельные участки, предназначенные для размещения домов индивидуальной жилой застройки (использование земельного участка с целью эксплуатации жилого дома с хозпостройками); Магазины	4	04.040	604	1 814,67	1 096 060,68
2558	Российская Федерация, Республика Северная Осетия - Алания, Моздокский муниципальный район, Моздокское городское поселение, г Моздок, ул. Б.Хмельницкого, 96а	Моздокский	15:01:0108007:721	003002000000 Земли населенных пунктов	Земельные участки, предназначенные для размещения домов индивидуальной жилой застройки (использование земельного участка с целью эксплуатации жилого дома с хозпостройками): Магазины	4	04.040	337	1 814,67	611 543,79
2559	Российская Федерация, Республика Северная Осетия - Алания, Моздокский муниципальный район, Моздокское городское поселение, г. Моздок, ул. Шишкина, 1	Моздокский	15:01:0108007:722	003002000000 Земли населенных пунктов	Земельные участки, предназначенные для размещения домов индивидуальной жилой застройки (использование земельного участка с целью эксплуатации жилого дома с хозпостройками); Магазины	4	04.040	388	1 814,67	704 091,96
2560	Российская Федерация, Республика Северная Осетия - Алания, Моздокский муниципальный район, Моздокское городское поселение, г Моздок, ул Шишкина, 1а	Моздокский	15:01:0108007:723	003002000000 Земли населенных пунктов	Земельные участки, предназначенные для размещения домов индивидуальной жилой застройки (использование земельного участка с целью эксплуатации жилого дома с хозпостройками): Магазины	4	04.040	643	1 814,67	1 166 832,81
2561	Респ. Северная Осетия - Алания, р-н Моздокский, г. Моздок, ул. Юбилейная, 1	Моздокский	15:01:0108007:73	003002000000 Земли населенных пунктов	Под земельные участки гаражей (эксплуатация гаража)	7	02.071	21	517,18	10 860,78
2562	Республика Северная Осетия - Алания, муниципальный район Моздокский, городское поселение Моздокское, город Моздок, ул Шишкина, 1в	Моздокский	15:01:0108007:730	003002000000 Земли населенных пунктов	Земельные участки, предназначенные для размещения домов индивидуальной жилой застройки (использование земельного участка с целью эксплуатации жилого дома с хозпостройками)	13	02.010	500	697,95	348 975,00
2563	Республика Северная Осетия - Алания, муниципальный район Моздокский, городское поселение Моздокское, город Моздок, ул. Б.Хмельницкого, 100	Моздокский	15:01:0108007:731	003002000000 Земли населенных пунктов	Земельные участки, предназначенные для размещения домов индивидуальной жилой застройки (использование земельного участка с целью эксплуатации жилого дома с хозпостройками)	13	02.010	861	697,95	600 934,95
2564	Респ. Северная Осетия - Алания, р-н Моздокский, г Моздок, ул Юбилейная, 1	Моздокский	15:01:0108007:74	003002000000 Земли населенных пунктов	Земельные участки многоэтажных жилых домов (эксплуатация многоэтажного жилого дома и прилегающей к дому территории; эксплуатация временных и капитальных гаражей)	2	02.060	10 120	1 326,11	13 420 233,20
2565	Республика Северная Осетия - Алания, муниципальный район Моздокский, городское поселение Моздокское, г. Моздок, ул. Б.Хмельницкого, 152	Моздокский	15:01:0108007:742	003002000000 Земли населенных пунктов	Земельные участки индивидуальных жилых домов (эксплуатация жилого дома с хозпостройками)	13	02.010	642	697,95	448 083,90
2566	Республика Северная Осетия - Алания, муниципальный район Моздокский, городское поселение Моздокское, г. Моздок, ул. Б.Хмельницкого, 152а	Моздокский	15:01:0108007:743	003002000000 Земли населенных пунктов	Земельные участки индивидуальных жилых домов (эксплуатация жилого дома с хозпостройками)	13	02.010	618	697,95	431 333,10
2567	Республика Северная Осетия - Алания, муниципальный район Моздокский, городское поселение Моздокское, г. Моздок, ул. Б.Хмельницкого, 152б	Моздокский	15:01:0108007:744	003002000000 Земли населенных пунктов	Земельные участки индивидуальных жилых домов (эксплуатация жилого дома с хозпостройками)	13	02.010	330	697,95	230 323,50
2568	Республика Северная Осетия - Алания, муниципальный район Моздокский, городское поселение Моздокское, г. Моздок, ул. Б.Хмельницкого, 152в	Моздокский	15:01:0108007:745	003002000000 Земли населенных пунктов	Земельные участки индивидуальных жилых домов (эксплуатация жилого дома с хозпостройками)	13	02.010	315	697,95	219 854,25
2569	Респ. Северная Осетия - Алания, р-н Моздокский, г Моздок, ул Шишкина, дом 15	Моздокский	15:01:0108007:75	003002000000 Земли населенных пунктов	Земельные участки индивидуальных жилых домов (строительство жилого дома)	13	02.010	715	697,95	499 034,25
2570	Респ. Северная Осетия - Алания, р-н Моздокский, г. Моздок, ул. Б.Хмельницкого, дом 130	Моздокский	15:01:0108007:8	003002000000 Земли населенных пунктов	Земельные участки индивидуальных жилых домов (эксплуатация жилого дома с хозпостройками)	13	02.010	1 381	697,95	963 868,95

№ п/п	Местоположение ЗУ	Район	Кадастровый номер ЗУ	Категория земель	Разрешенное использование по документу	Код вида разрешенного использования (в соответствии с классификатором видов разрешенного использования земельных участков)	Вид использования объектов недвижимости	Площадь	УПКС	КС
2571	Респ. Северная Осетия - Алания, р-н Моздокский, г. Моздок, ул. Б.Хмельницкого, дом 112"а"	Моздокский	15:01:0106007:80	003002000000 Земли населенных пунктов	Земельные участки, предназначенные для размещения объектов торговли, общественного питания и бытового обслуживания (использование земельного участка с целью эксплуатации магазина)	4	04.040	787	1 814,67	1 428 145,29
2572	Республика Северная Осетия-Алания, р-н Моздокский, г. Моздок, ул. Юбилейная, у задней меж участка, отнесенного к многоэтажному жилому дому №1	Моздокский	15:01:0108007:89	003002000000 Земли населенных пунктов	Объекты гаражного назначения	7	02.071	18	517,18	9 309,24
2573	Республика Северная Осетия - Алания, Моздокский район, г. Моздок, ул. Шишкина, 23	Моздокский	15:01:0108007:9	003002000000 Земли населенных пунктов	Под жилую застройку Индивидуальную	13	02.010	789	697,95	550 682,55
2574	Республика Северная Осетия - Алания, р-н Моздокский, г. Моздок, ул. Калоева, дом 16	Моздокский	15:01:0108008:1	003002000000 Земли населенных пунктов	Земельные участки, предназначенные для размещения домов индивидуальной жилой застройки (использование земельного участка с целью завершения строительства жилого дома)	13	02.010	518	697,95	361 538,10
2575	Респ. Северная Осетия - Алания, р-н Моздокский, г. Моздок, ул. Калоева, дом 4	Моздокский	15:01:0106008:10	003002000000 Земли населенных пунктов	Под индивидуальное жилищное строительство	13	02.010	546	697,95	381 080,70
2576	Респ. Северная Осетия - Алания, р-н Моздокский, г. Моздок, ул. Б.Хмельницкого, дом 216	Моздокский	15:01:0106008:11	003002000000 Земли населенных пунктов	Земельные участки, предназначенные для размещения домов индивидуальной жилой застройки (земельные участки предназначенные для эксплуатации жилого дома с хозпостройками)	13	02.010	630	697,95	439 708,50
2577	Российская Федерация, Республика Северная Осетия - Алания, р-н Моздокский, г. Моздок, ул. Б.Хмельницкого, 250	Моздокский	15:01:0106008:12	003002000000 Земли населенных пунктов	Земельные участки, предназначенные для размещения домов индивидуальной жилой застройки (использование земельного участка с целью эксплуатации жилого дома с хозпостройками)	13	02.010	837	697,95	584 184,15
2578	Республика Северная Осетия - Алания, Моздокский район, г. Моздок, ул. Калоева, 19	Моздокский	15:01:0106008:13	003002000000 Земли населенных пунктов	Под индивидуальное жилищное строительство	13	02.010	512	697,95	357 350,40
2579	Респ. Северная Осетия - Алания, р-н Моздокский, г. Моздок, ул. Б.Хмельницкого, дом 234	Моздокский	15:01:0106008:14	003002000000 Земли населенных пунктов	Земельные участки предназначенные для размещения домов индивидуальной жилой застройки (земельные участки, предназначенные для эксплуатации жилого дома с хозпостройками)	13	02.010	840	697,95	586 278,00
2580	Респ. Северная Осетия - Алания, р-н Моздокский, г. Моздок, ул. Калоева, дом 22	Моздокский	15:01:0106008:15	003002000000 Земли населенных пунктов	Земельные участки, предназначенные для размещения домов индивидуальной жилой застройки (использование земельного участка с целью эксплуатации жилого дома с хозпостройками)	13	02.010	610	697,95	425 749,50
2581	Респ. Северная Осетия - Алания, р-н Моздокский, г. Моздок, ул. Б.Хмельницкого, дом 210	Моздокский	15:01:0106008:16	003002000000 Земли населенных пунктов	Земельные участки индивидуальных жилых домов(эксплуатация жилого дома с хозпостройками)	13	02.010	726	697,95	506 711,70
2582	Респ. Северная Осетия - Алания, р-н Моздокский, г. Моздок, ул. Б.Хмельницкого, 188	Моздокский	15:01:0106008:17	003002000000 Земли населенных пунктов	Земельные участки, предназначенные для размещения домов индивидуальной жилой застройки (использование земельного участка с целью эксплуатации жилого дома с хозпостройками)	13	02.010	1 042	697,95	727 263,90
2583	Республика Северная Осетия-Алания, Моздокский район, г. Моздок, ул. Б.Хмельницкого, 218	Моздокский	15:01:0106008:18	003002000000 Земли населенных пунктов	Земельные участки, предназначенные для размещения домов индивидуальной жилой застройки (использование земельного участка с целью эксплуатации жилого дома с хозпостройками)	13	02.010	1 081	697,95	754 483,95
2584	Респ. Северная Осетия - Алания, р-н Моздокский, г. Моздок, ул. Б.Хмельницкого, дом 192	Моздокский	15:01:0106008:19	003002000000 Земли населенных пунктов	Земельные участки, предназначенные для размещения домов индивидуальной жилой застройки (использование земельного участка с целью эксплуатации жилого дома с хозпостройками)	13	02.010	900	697,95	628 155,00
2585	Респ. Северная Осетия - Алания, р-н Моздокский, г. Моздок, ул. Б.Хмельницкого, дом 248	Моздокский	15:01:0106008:21	003002000000 Земли населенных пунктов	Для индивидуального жилищного строительства	13	02.010	818	697,95	570 923,10
2586	Респ. Северная Осетия - Алания, р-н Моздокский, г. Моздок, ул. Б.Хмельницкого, дом 244	Моздокский	15:01:0106008:24	003002000000 Земли населенных пунктов	Земельные участки, предназначенные для размещения домов индивидуальной жилой застройки (использование земельного участка с целью эксплуатации жилого дома с хозпостройками)	13	02.010	753	697,95	525 556,35
2587	Республика Северная Осетия-Алания, р-н Моздокский, г Моздок, ул Б.Хмельницкого, д 238	Моздокский	15:01:0106008:25	003002000000 Земли населенных пунктов	эксплуатация жилого дома с хозпостройками	13	02.010	1 022	697,95	713 304,90
2588	Северная Осетия - Алания респ, р-н Моздокский, г Моздок, ул Б Хмельницкого, 246	Моздокский	15:01:0106008:27	003002000000 Земли населенных пунктов	Земельные участки, предназначенные для размещения домов индивидуальной жилой застройки (использование земельного участка с целью эксплуатации жилого дома с хозпостройками)	13	02.010	900	697,95	628 155,00

№ п/п	Местоположение ЗУ	Район	Кадастровый номер ЗУ	Категория земель	Разрешенное использование по документу	Код вида разрешенного использования (в соответствии с классификатором видов разрешенного использования земельных участков)	Вид использования объектов недвижимости	Площадь	УПКС	КС
2589	Респ. Северная Осетия - Алания, р-н Моздокский, г. Моздок, ул. Б.Хмельницкого, 190	Моздокский	15:01:0108008:28	003002000000 Земли населенных пунктов	Земельные участки, предназначенные для размещения домов индивидуальной жилой застройки (использование земельного участка с целью эксплуатации жилого дома с хозпостройками)	13	02.010	861	697,95	600 934,95
2590	Респ. Северная Осетия - Алания, р-н Моздокский, г. Моздок, ул. Б.Хмельницкого, 212	Моздокский	15:01:0108008:29	003002000000 Земли населенных пунктов	Под индивидуальное жилищное строительство	13	02.010	829	697,95	578 600,55
2591	Республика Северная Осетия-Алания, Моздокский р-н, г. Моздок, ул. Б.Хмельницкого, 266	Моздокский	15:01:0108008:290	003002000000 Земли населенных пунктов	Земельные участки индивидуальных жилых домов (эксплуатация жилого дома и хозпостроек)	13	02.010	535	697,95	373 403,25
2592	363758, Российская Федерация, Республика Северная Осетия-Алания, Моздокский муниципальный район, Моздокское городское поселение, г. Моздок, ул. Калоева, 30	Моздокский	15:01:0108008:293	003002000000 Земли населенных пунктов	Земельные участки, предназначенные для размещения домов индивидуальной жилой застройки (использование земельного участка с целью эксплуатации жилого дома с хозпостройками)	13	02.010	800	697,95	558 360,00
2593	363758, Российская Федерация, Республика Северная Осетия-Алания, Моздокский муниципальный район, Моздокское городское поселение г Моздок, ул Б.Хмельницкого, 264	Моздокский	15:01:0108008:294	003002000000 Земли населенных пунктов	Земельные участки, предназначенные для размещения домов индивидуальной жилой застройки (использование земельного участка с целью эксплуатации жилого дома с хозпостройками)	13	02.010	768	697,95	536 025,60
2594	Российская Федерация, Республика Северная Осетия - Алания, Моздокский район, г. Моздок, ул. Калоева, 5	Моздокский	15:01:0108008:3	003002000000 Земли населенных пунктов	Под индивидуальное жилищное строительство	13	02.010	551	697,95	384 570,45
2595	Респ. Северная Осетия - Алания, р-н Моздокский, г. Моздок, ул. Б.Хмельницкого, дом 232	Моздокский	15:01:0108008:30	003002000000 Земли населенных пунктов	Земельные участки, предназначенные для размещения домов индивидуальной жилой застройки (использование земельного участка с целью эксплуатации жилого дома с хозпостройками)	13	02.010	1 381	697,95	963 868,95
2596	Респ. Северная Осетия - Алания, р-н Моздокский, г. Моздок, ул. Б.Хмельницкого, 268	Моздокский	15:01:0108008:31	003002000000 Земли населенных пунктов	Малоэтажная жилая застройка (индивидуальное жилищное строительство: размещение дачных домов и садовых домов). для эксплуатации жилого дома.	13	02.010	818	697,95	570 923,10
2597	Республика Северная Осетия-Алания, р-н Моздокский, г Моздок, ул Калоева, д 6	Моздокский	15:01:0108008:32	003002000000 Земли населенных пунктов	Земельные участки индивидуальных жилых домов. эксплуатация жилого дома	13	02.010	560	697,95	390 852,00
2598	Республика Северная Осетия-Алания, р-н Моздокский, г Моздок, ул Калоева, 10	Моздокский	15:01:0108008:33	003002000000 Земли населенных пунктов	Под индивидуальное жилищное строительство	13	02.010	560	697,95	390 852,00
2599	Республика Северная Осетия - Алания, Моздокский р-н, г. Моздок, ул. Калоева, 17	Моздокский	15:01:0108008:34	003002000000 Земли населенных пунктов	Земельные участки, предназначенные для размещения домов индивидуальной жилой застройки (использования земельного участка с целью эксплуатации жилого дома с хозпостройками)	13	02.010	580	697,95	404 811,00
2600	Северная Осетия - Алания респ, р-н Моздокский, г Моздок, ул Калоева, 13	Моздокский	15:01:0108008:35	003002000000 Земли населенных пунктов	Земельные участки индивидуальных жилых домов(эксплуатация жилого дома с хозпостройками)	13	02.010	540	697,95	376 893,00
2601	Российская Федерация, Республика Северная Осетия - Алания, мр-н Моздокский, г.п. Моздокское, г Моздок, ул Калоева, двлд. 15	Моздокский	15:01:0108008:36	003002000000 Земли населенных пунктов	Под индивидуальное жилищное строительство	13	02.010	552	697,95	385 268,40
2602	Российская Федерация, Республика Северная Осетия - Алания, Моздокский район, г. Моздок, ул Б.Хмельницкого, уч 220	Моздокский	15:01:0108008:367	003002000000 Земли населенных пунктов	Земельные участки, предназначенные для размещения домов индивидуальной жилой застройки (использование земельного участка с целью эксплуатации жилого дома с хозпостройками)	13	02.010	593	697,95	413 884,35
2603	Российская Федерация, Республика Северная Осетия - Алания, Моздокский район, г. Моздок, ул. Б.Хмельницкого, уч. 222	Моздокский	15:01:0108008:368	003002000000 Земли населенных пунктов	Объекты придорожного сервиса	4	04.099	726	1 680,92	1 220 347,92
2604	Респ. Северная Осетия - Алания, р-н Моздокский, г. Моздок, ул. Калоева, дом 8	Моздокский	15:01:0108008:37	003002000000 Земли населенных пунктов	Земельные участки индивидуальных жилых домов (эксплуатация жилого дома и хозпостроек)	13	02.010	552	697,95	385 268,40
2605	Республика Северная Осетия-Алания, р-н Моздокский, г Моздок, ул Калоева, 28	Моздокский	15:01:0108008:38	003002000000 Земли населенных пунктов	Под индивидуальное жилищное строительство	13	02.010	560	697,95	390 852,00
2606	Респ. Северная Осетия - Алания, р-н Моздокский, г. Моздок, ул. Б.Хмельницкого, дом 182	Моздокский	15:01:0108008:39	003002000000 Земли населенных пунктов	Под индивидуальное жилищное строительство	13	02.010	708	697,95	494 148,60
2607	Респ. Северная Осетия - Алания, р-н Моздокский, г. Моздок, ул. Б.Хмельницкого, дом 206	Моздокский	15:01:0108008:4	003002000000 Земли населенных пунктов	Земельные участки, предназначенные для размещения домов индивидуальной жилой застройки (использование земельного участка с целью эксплуатации жилого дома с хозпостройками)	13	02.010	763	697,95	532 535,85
2608	Респ. Северная Осетия - Алания, р-н Моздокский, г. Моздок, ул. Б.Хмельницкого, 184	Моздокский	15:01:0108008:40	003002000000 Земли населенных пунктов	Под индивидуальное жилищное строительство	13	02.010	741	697,95	517 180,95
2609	Респ. Северная Осетия - Алания, р-н Моздокский, г. Моздок, ул. Б.Хмельницкого, дом 186	Моздокский	15:01:0108008:41	003002000000 Земли населенных пунктов	Под индивидуальное жилищное строительство	13	02.010	806	697,95	562 547,70

№ пп	Местоположение ЗУ	Район	Кадастровый номер ЗУ	Категория земель	Разрешенное использование по документу	Код вида разрешенного использования (в соответствии с классификатором видов разрешенного использования земельных участков)	Вид использования объектов недвижимости	Площадь	УПКС	КС
2610	Респ. Северная Осетия - Алания, р-н Моздокский. г. Моздок. ул. Б.Хмельницкого. дом 194	Моздокский	15:01:0106008:42	003002000000 Земли населенных пунктов	Земельные участки, предназначенные для размещения домов индивидуальной жилой застройки (использование земельного участка с целью эксплуатации жилого дома с хозпостройками)	13	02.010	637	697,95	444 594,15
2611	Республика Северная Осетия-Алания, р-н Моздокский. г Моздок, ул Б.Хмельницкого. д 196	Моздокский	15:01:0106008:43	003002000000 Земли населенных пунктов	Земельные участки, предназначенные для размещения домов индивидуальной жилой застройки (использование земельного участка с целью эксплуатации жилого дома с хозпостройками)	13	02.010	594	697,95	414 582,30
2612	Респ. Северная Осетия - Алания, р-н Моздокский. г. Моздок. ул. Б.Хмельницкого. дом 198	Моздокский	15:01:0106008:44	003002000000 Земли населенных пунктов	Земельные участки, предназначенные для размещения домов индивидуальной жилой застройки (использование земельного участка с целью эксплуатации жилого дома с хозпостройками)	13	02.010	732	697,95	510 899,40
2613	Респ. Северная Осетия - Алания, р-н Моздокский, г. Моздок, ул. Б.Хмельницкого, дом 200	Моздокский	15:01:0106008:45	003002000000 Земли населенных пунктов	Земельные участки, предназначенные для размещения домов индивидуальной жилой застройки (использование земельного участка с целью эксплуатации жилого дома с хозпостройками)	13	02.010	590	697,95	411 790,50
2614	Северная Осетия - Алания респ, р-н Моздокский. г Моздок. ул Б.Хмельницкого, 202	Моздокский	15:01:0106008:46	003002000000 Земли населенных пунктов	Земельные участки, предназначенные для размещения домов индивидуальной жилой застройки (использование земельного участка с целью эксплуатации жилого дома с хозпостройками)	13	02.010	771	697,95	538 119,45
2615	Республика Северная Осетия-Алания, р-н Моздокский. г Моздок. ул Б.Хмельницкого, 204	Моздокский	15:01:0106008:47	003002000000 Земли населенных пунктов	Земельные участки, предназначенные для размещения домов малоэтажной жилой застройки, в том числе индивидуальной жилой застройки (эксплуатация жилого дома)	13	02.010	735	697,95	512 993,25
2616	Респ. Северная Осетия - Алания, р-н Моздокский. г. Моздок. ул. Б.Хмельницкого. дом 208	Моздокский	15:01:0106008:48	003002000000 Земли населенных пунктов	Земельные участки, предназначенные для размещения домов индивидуальной жилой застройки (использование земельного участка с целью эксплуатации жилого дома с хозпостройками)	13	02.010	720	697,95	502 524,00
2617	Респ. Северная Осетия - Алания, р-н Моздокский, г. Моздок, ул. Б.Хмельницкого, дом 214	Моздокский	15:01:0106008:49	003002000000 Земли населенных пунктов	Земельные участки, предназначенные для размещения домов индивидуальной жилой застройки (использование земельного участка с целью эксплуатации жилого дома с хозпостройками)	13	02.010	743	697,95	518 576,85
2618	Респ. Северная Осетия - Алания, р-н Моздокский, г. Моздок, ул. Б.Хмельницкого, дом 224	Моздокский	15:01:0106008:50	003002000000 Земли населенных пунктов	Земельные участки индивидуальных жилых домов (эксплуатация жилого дома с хозпостройками)	13	02.010	743	697,95	518 576,85
2619	Респ. Северная Осетия - Алания, р-н Моздокский. г. Моздок. ул. Б.Хмельницкого. дом 226	Моздокский	15:01:0106008:51	003002000000 Земли населенных пунктов	Земельные участки, предназначенные для размещения домов индивидуальной жилой застройки (земельные участки, предназначенные для эксплуатации жилого дома с хозпостройками)	13	02.010	632	697,95	441 104,40
2620	Респ. Северная Осетия - Алания, р-н Моздокский, г. Моздок, ул. Б.Хмельницкого, дом 228	Моздокский	15:01:0106008:52	003002000000 Земли населенных пунктов	Под индивидуальное жилищное строительство	13	02.010	553	697,95	385 966,35
2621	Респ. Северная Осетия - Алания, р-н Моздокский, г. Моздок, ул. Б.Хмельницкого, дом 236	Моздокский	15:01:0106008:53	003002000000 Земли населенных пунктов	Под индивидуальное жилищное строительство	13	02.010	686	697,95	478 793,70
2622	Республика Северная Осетия-Алания, р-н Моздокский, г. Моздок, ул. Б. Хмельницкого. 240	Моздокский	15:01:0106008:54	003002000000 Земли населенных пунктов	Для индивидуального жилищного строительства	13	02.010	818	697,95	570 923,10
2623	Респ. Северная Осетия - Алания, р-н Моздокский. г. Моздок. ул. Б.Хмельницкого. 242	Моздокский	15:01:0106008:55	003002000000 Земли населенных пунктов	Под индивидуальное жилищное строительство	13	02.010	809	697,95	564 641,55
2624	Российская Федерация. Республика Северная Осетия - Алания, р-н Моздокский, г. Моздок. ул. Б.Хмельницкого. 252	Моздокский	15:01:0106008:56	003002000000 Земли населенных пунктов	Земельные участки, предназначенные для размещения домов индивидуальной жилой застройки (использование земельного участка с целью эксплуатации жилого дома с хозпостройками)	13	02.010	899	697,95	627 457,05
2625	Российская Федерация, Республика Северная Осетия - Алания, р-н Моздокский. г. Моздок, ул. Б.Хмельницкого, 254	Моздокский	15:01:0106008:57	003002000000 Земли населенных пунктов	Земельные участки, предназначенные для размещения домов индивидуальной жилой застройки (использование земельного участка с целью эксплуатации жилого дома с хозпостройками)	13	02.010	1 039	697,95	725 170,05

№ п/п	Местоположение ЗУ	Район	Кадастровый номер ЗУ	Категория земель	Разрешенное использование по документу	Код вида разрешенного использования (в соответствии с классификатором видов разрешенного использования земельных участков)	Вид использования объектов недвижимости	Площадь	УПКС	КС
2626	Респ. Северная Осетия - Алания, р-н Моздокский, г. Моздок, ул. Б.Хмельницкого, дом 256	Моздокский	15:01:0106008:58	003002000000 Земли населенных пунктов	Земельные участки, предназначенные для размещения домов индивидуальной жилой застройки (использование земельного участка с целью эксплуатации жилого дома с хозпостройками)	13	02.010	1 211	697,95	845 217,45
2627	Республика Северная Осетия-Алания, р-н Моздокский, г Моздок, ул Б.Хмельницкого, д 258	Моздокский	15:01:0106008:59	003002000000 Земли населенных пунктов	Земельные участки, предназначенные для размещения домов индивидуальной жилой застройки (использование земельного участка с целью эксплуатации жилого дома с хозпостройками)	13	02.010	900	697,95	628 155,00
2628	Респ. Северная Осетия - Алания, р-н Моздокский, г. Моздок, ул. Калоева, 1	Моздокский	15:01:0108008:6	003002000000 Земли населенных пунктов	Малоэтажная жилая застройка (индивидуальное жилищное строительство: размещение дачных домов и садовых домов) для эксплуатации жилого дома	13	02.010	590	697,95	411 790,50
2629	Респ. Северная Осетия - Алания, р-н Моздокский, г. Моздок, ул. Б.Хмельницкого, дом 260	Моздокский	15:01:0106008:60	003002000000 Земли населенных пунктов	Земельные участки, предназначенные для размещения домов индивидуальной жилой застройки (использование земельного участка с целью эксплуатации жилого дома с хозпостройками)	13	02.010	1 042	697,95	727 263,90
2630	Респ. Северная Осетия - Алания, р-н Моздокский, г. Моздок, ул. Б.Хмельницкого, 262	Моздокский	15:01:0106008:61	003002000000 Земли населенных пунктов	Земельные участки, предназначенные для размещения домов индивидуальной жилой застройки (использование земельного участка с целью эксплуатации жилого дома с хозпостройками)	13	02.010	1 103	697,95	769 838,85
2631	Республика Северная Осетия-Алания, р-н Моздокский, г Моздок, ул Б.Хмельницкого, 270	Моздокский	15:01:0106008:62	003002000000 Земли населенных пунктов	Под индивидуальное жилищное строительство	13	02.010	684	697,95	477 397,80
2632	Респ. Северная Осетия - Алания, р-н Моздокский, г. Моздок, ул. Калоева, дом 2	Моздокский	15:01:0106008:63	003002000000 Земли населенных пунктов	земельные участки, предназначенные для размещения домов индивидуальной жилой застройки (использование земельного участка с целью строительства жилого дома с хозпостройками)	13	02.010	701	697,95	489 262,95
2633	Респ. Северная Осетия - Алания, р-н Моздокский, г. Моздок, ул. Калоева, дом 3	Моздокский	15:01:0106008:64	003002000000 Земли населенных пунктов	Земельные участки, предназначенные для размещения домов индивидуальной жилой застройки (использование земельного участка с целью эксплуатации жилого дома с хозпостройками)	13	02.010	557	697,95	388 758,15
2634	Респ. Северная Осетия - Алания, р-н Моздокский, г. Моздок, ул. Калоева, 7	Моздокский	15:01:0106008:65	003002000000 Земли населенных пунктов	Малоэтажная жилая застройка (индивидуальное жилищное строительство: размещение дачных домов и садовых домов). для эксплуатации жилого дома	13	02.010	546	697,95	381 080,70
2635	Респ. Северная Осетия - Алания, р-н Моздокский, г. Моздок, ул. Калоева, дом 9	Моздокский	15:01:0106008:66	003002000000 Земли населенных пунктов	Под индивидуальное жилищное строительство	13	02.010	560	697,95	390 852,00
2636	Респ. Северная Осетия - Алания, р-н Моздокский, г. Моздок, ул. Калоева, дом 11	Моздокский	15:01:0106008:67	003002000000 Земли населенных пунктов	Земельные участки, предназначенные для размещения домов индивидуальной жилой застройки (использование земельного участка с целью эксплуатации жилого дома с хозпостройками)	13	02.010	497	697,95	346 881,15
2637	Республика Северная Осетия-Алания, р-н Моздокский, г Моздок, ул Калоева, 12	Моздокский	15:01:0106008:68	003002000000 Земли населенных пунктов	Под индивидуальное жилищное строительство	13	02.010	535	697,95	373 403,25
2638	Респ. Северная Осетия - Алания, р-н Моздокский, г. Моздок, ул. Калоева, 14	Моздокский	15:01:0106008:69	003002000000 Земли населенных пунктов	Под индивидуальное жилищное строительство	13	02.010	554	697,95	386 664,30
2639	Респ. Северная Осетия - Алания, р-н Моздокский, г. Моздок, ул. Калоева, 20	Моздокский	15:01:0106008:70	003002000000 Земли населенных пунктов	Земельные участки индивидуальных жилых домов (эксплуатация жилого дома с хозпостройками)	13	02.010	566	697,95	395 039,70
2640	Республика Северная Осетия-Алания, р-н Моздокский, г Моздок, ул Калоева, 21	Моздокский	15:01:0106008:71	003002000000 Земли населенных пунктов	Под индивидуальное жилищное строительство	13	02.010	560	697,95	390 852,00
2641	Республика Северная Осетия - Алания, Моздокский район, г. Моздок, ул. Калоева, 23	Моздокский	15:01:0106008:72	003002000000 Земли населенных пунктов	Под индивидуальное жилищное строительство	13	02.010	600	697,95	418 770,00
2642	Респ. Северная Осетия - Алания, р-н Моздокский, г. Моздок, ул. Калоева, дом 24	Моздокский	15:01:0106008:73	003002000000 Земли населенных пунктов	Под индивидуальное жилищное строительство	13	02.010	560	697,95	390 852,00
2643	Республика Северная Осетия - Алания, Моздокский район, г. Моздок, ул. Калоева, 25	Моздокский	15:01:0106008:74	003002000000 Земли населенных пунктов	Для индивидуального жилищного строительства	13	02.010	566	697,95	395 039,70
2644	Респ. Северная Осетия - Алания, р-н Моздокский, г. Моздок, ул. Калоева, дом 26	Моздокский	15:01:0106008:75	003002000000 Земли населенных пунктов	Под индивидуальное жилищное строительство	13	02.010	560	697,95	390 852,00
2645	Республика Северная Осетия - Алания, Моздокский муниципальный район, Моздокское городское поселение, г.Моздок, ул. Калоева, 27	Моздокский	15:01:0106008:76	003002000000 Земли населенных пунктов	Земельные участки, предназначенные для размещения домов индивидуальной жилой застройки (использование земельного участка с целью строительства жилого дома)	13	02.010	554	697,95	386 664,30
2646	Республика Северная Осетия-Алания, р-н Моздокский, г. Моздок, ул. Калоева, д. 29	Моздокский	15:01:0106008:77	003002000000 Земли населенных пунктов	Под индивидуальное жилищное строительство	13	02.010	585	697,95	408 300,75

№ п/п	Местоположение ЗУ	Район	Кадастровый номер ЗУ	Категория земель	Разрешенное использование по документу	Код вида разрешенного использования (в соответствии с классификатором видов разрешенного использования земельных участков)	Вид использования объектов недвижимости	Площадь	УПКС	КС
2647	Российская Федерация, Республика Северная Осетия-Алания, р-н Моздокский, г. Моздок, ул. Калоева, 31	Моздокский	15:01:0106008:79	003002000000 Земли населенных пунктов	Для индивидуального жилищного строительства	13	02.010	560	697,95	390 852,00
2648	Респ. Северная Осетия - Алания, р-н Моздокский, г. Моздок, ул. Калоева, дом 32	Моздокский	15:01:0106008:80	003002000000 Земли населенных пунктов	Земельные участки, предназначенные для размещения домов индивидуальной жилой застройки (использование земельного участка с целью эксплуатации жилого дома с хозпостройками)	13	02.010	540	697,95	376 893,00
2649	Респ. Северная Осетия - Алания, р-н Моздокский, г. Моздок, ул. Калоева, дом 33	Моздокский	15:01:0106008:81	003002000000 Земли населенных пунктов	Земельные участки, предназначенные для размещения домов индивидуальной жилой застройки (земельные участки, предназначенные для эксплуатации жилого дома с хозпостройками)	13	02.010	646	697,95	450 875,70
2650	Респ. Северная Осетия - Алания, р-н Моздокский, г. Моздок, ул. Калоева, дом 35	Моздокский	15:01:0106008:82	003002000000 Земли населенных пунктов	Земельные участки, предназначенные для размещения домов индивидуальной жилой застройки (использование земельного участка с целью эксплуатации жилого дома с хозпостройками)	13	02.010	450	697,95	314 077,50
2651	Респ. Северная Осетия - Алания, р-н Моздокский, г. Моздок, ул. Б.Хмельницкого, дом 210 "г"	Моздокский	15:01:0106008:83	003002000000 Земли населенных пунктов	Земельные участки индивидуальных жилых домов (эксплуатация жилого дома с хозпостройками)	13	02.010	704	697,95	491 356,80
2652	Респ. Северная Осетия - Алания, р-н Моздокский, г. Моздок, ул. Б.Хмельницкого, дом 184 "а"	Моздокский	15:01:0106008:84	003002000000 Земли населенных пунктов	Земельные участки, предназначенные для размещения домов индивидуальной жилой застройки (земельные участки, предназначенные для эксплуатации жилого дома с хозпостройками)	13	02.010	703	697,95	490 658,85
2653	Республика Северная Осетия - Алания, Моздокский район, г. Моздок, ул. Калоева, 18	Моздокский	15:01:0108008:9	003002000000 Земли населенных пунктов	Под индивидуальное жилищное строительство	13	02.010	548	697,95	382 476,60
2654	Республика Северная Осетия - Алания, Моздокский район, г. Моздок, СНТ "Дружба", квартал 1, участок 5	Моздокский	15:01:0109001:10	003002000000 Земли населенных пунктов	Ведение садоводства	13	13.021	463	278,48	128 936,24
2655	Респ. Северная Осетия - Алания, р-н Моздокский, г. Моздок, СОТ "Дружба", дом 1/100	Моздокский	15:01:0109001:100	003002000000 Земли населенных пунктов	Сад-огород	13	13.011	230	53,04	12 199,20
2656	Респ. Северная Осетия - Алания, р-н Моздокский, г. Моздок, СОТ "Дружба", дом 5/242	Моздокский	15:01:0109001:1000	003002000000 Земли населенных пунктов	Сад-огород	13	13.011	550	53,04	29 172,00
2657	Респ. Северная Осетия - Алания, р-н Моздокский, г. Моздок, СОТ "Дружба", дом 5/243А	Моздокский	15:01:0109001:1001	003002000000 Земли населенных пунктов	Сад-огород	13	13.011	250	53,04	13 260,00
2658	Респ. Северная Осетия - Алания, р-н Моздокский, г. Моздок, СОТ "Дружба", квартал 5, участок 243	Моздокский	15:01:0109001:1002	003002000000 Земли населенных пунктов	Ведение садоводства и огородничества	13	13.021	733	278,48	204 125,84
2659	Республика Северная Осетия - Алания, р-н Моздокский, г. Моздок, СНТ "Дружба", квал.5, уч 244	Моздокский	15:01:0109001:1003	003002000000 Земли населенных пунктов	Сад-огород	13	13.011	666	53,04	35 324,64
2660	Республика Северная Осетия - Алания, Моздокский район, г. Моздок, СНТ "Дружба", квартал 5, участок 245	Моздокский	15:01:0109001:1004	003002000000 Земли населенных пунктов	Для ведения садоводства	13	13.021	660	278,48	183 796,80
2661	Респ. Северная Осетия - Алания, р-н Моздокский, г. Моздок, СОТ "Дружба", дом 5/246	Моздокский	15:01:0109001:1005	003002000000 Земли населенных пунктов	Сад-огород	13	13.011	360	53,04	19 094,40
2662	Респ. Северная Осетия - Алания, р-н Моздокский, г. Моздок, СОТ "Дружба", дом 5/247	Моздокский	15:01:0109001:1006	003002000000 Земли населенных пунктов	Сад-огород	13	13.011	400	53,04	21 216,00
2663	Республика Северная Осетия - Алания, р-н Моздокский, г. Моздок, СНТ "Дружба", квартал 5, участок 248.	Моздокский	15:01:0109001:1007	003002000000 Земли населенных пунктов	Ведение садоводства	13	13.021	674	278,48	187 695,52
2664	Республика Северная Осетия - Алания, р-н Моздокский, г. Моздок, СНТ "Дружба", квартал 5, участок 248 "а".	Моздокский	15:01:0109001:1008	003002000000 Земли населенных пунктов	Ведение садоводства	13	13.021	316	278,48	87 999,68
2665	Республика Северная Осетия - Алания, р-н Моздокский, г. Моздок, СНТ "Дружба", квартал 5, участок 249	Моздокский	15:01:0109001:1009	003002000000 Земли населенных пунктов	Ведение садоводства	13	13.021	600	278,48	167 088,00
2666	Респ. Северная Осетия - Алания, р-н Моздокский, г. Моздок, СНТ "Дружба", квартал 1, участок 110	Моздокский	15:01:0109001:101	003002000000 Земли населенных пунктов	Ведение садоводства	13	13.021	679	278,48	189 087,92
2667	Респ. Северная Осетия - Алания, р-н Моздокский, г. Моздок, СОТ "Дружба", дом 5/249А	Моздокский	15:01:0109001:1010	003002000000 Земли населенных пунктов	Сад-огород	13	13.011	220	53,04	11 668,80
2668	Респ. Северная Осетия - Алания, р-н Моздокский, г. Моздок, СОТ "Дружба", дом 5/250	Моздокский	15:01:0109001:1011	003002000000 Земли населенных пунктов	Сад-огород	13	13.011	270	53,04	14 320,80
2669	Респ. Северная Осетия - Алания, р-н Моздокский, г. Моздок, СОТ "Дружба", дом 5/251	Моздокский	15:01:0109001:1012	003002000000 Земли населенных пунктов	Сад-огород	13	13.011	430	53,04	22 807,20
2670	Респ. Северная Осетия - Алания, р-н Моздокский, г. Моздок, СОТ "Дружба", дом 5/252	Моздокский	15:01:0109001:1013	003002000000 Земли населенных пунктов	Сад-огород	13	13.011	630	53,04	33 415,20
2671	Респ. Северная Осетия - Алания, р-н Моздокский, г. Моздок, СОТ "Дружба", дом 5/253А	Моздокский	15:01:0109001:1014	003002000000 Земли населенных пунктов	Сад-огород	13	13.011	190	53,04	10 077,60
2672	Российская Федерация, Республика Северная Осетия-Алания, Моздокский район, г. Моздок, СНТ "Дружба", 5/253	Моздокский	15:01:0109001:1015	003002000000 Земли населенных пунктов	Сад-огород	13	13.011	305	53,04	16 177,20
2673	Российская Федерация, Республика Северная Осетия-Алания, Моздокский район, г. Моздок, СНТ "Дружба", 5/254	Моздокский	15:01:0109001:1016	003002000000 Земли населенных пунктов	Сад-огород	13	13.011	610	53,04	32 354,40
2674	Республика Северная Осетия - Алания, Моздокский район, г. Моздок, СНТ "Дружба", квартал 5, участок 255	Моздокский	15:01:0109001:1017	003002000000 Земли населенных пунктов	Ведение садоводства	13	13.021	600	278,48	167 088,00
2675	Респ. Северная Осетия - Алания, р-н Моздокский, г. Моздок, СОТ "Дружба", дом 5/256	Моздокский	15:01:0109001:1018	003002000000 Земли населенных пунктов	земельные участки, находящиеся в составе дачных, садоводческих и огороднических объединений (использование земельного участка с целью ведения садоводства и огородничества)	13	13.021	665	278,48	185 189,20
2676	Респ. Северная Осетия - Алания, р-н Моздокский, г. Моздок, СОТ "Дружба", квартал 5, участок 257	Моздокский	15:01:0109001:1019	003002000000 Земли населенных пунктов	Ведение садоводства	13	13.021	584	278,48	162 632,32
2677	Республика Северная Осетия-Алания, район Моздокский, г Моздок, СНТ "Дружба", квартал 1, участок 111	Моздокский	15:01:0109001:102	003002000000 Земли населенных пунктов	Ведение садоводства	13	13.021	684	278,48	190 480,32
2678	Респ. Северная Осетия - Алания, р-н Моздокский, г. Моздок, СОТ "Дружба", квартал 5, участок 258	Моздокский	15:01:0109001:1020	003002000000 Земли населенных пунктов	Земельные участки, находящиеся в составе дачных, садоводческих и огороднических объединений (использование земельного участка с целью ведения садоводства и огородничества)	13	13.021	618	278,48	172 100,64
2679	РСО-Алания, Моздокский район, г. Моздок, СОТ "Дружба", квартал 5, участок 259	Моздокский	15:01:0109001:1021	003002000000 Земли населенных пунктов	Земельные участки, находящиеся в составе дачных, садоводческих и огороднических объединений (использование земельного участка с целью ведения садоводства и огородничества)	13	13.021	664	278,48	184 910,72
2680	РСО - Алания, Моздокский район, г. Моздок, СОТ "Дружба", дом 5/260	Моздокский	15:01:0109001:1022	003002000000 Земли населенных пунктов	Сад-огород	13	13.011	589	53,04	31 240,56

№ п/п	Местоположение ЗУ	Район	Кадастровый номер ЗУ	Категория земель	Разрешенное использование по документу	Код вида разрешенного использования (в соответствии с классификатором видов разрешенного использования земельных участков)	Вид использования объектов недвижимости	Площадь	УПКС	КС
2681	РСО - Алания, Моздокский район, г. Моздок, СОТ "Дружба", квартал 5, участок 261	Моздокский	15:01:0109001:1023	003002000000 Земли населенных пунктов	Малоэтажная жилая застройка (индивидуальное жилищное строительство, размещение дачных домов и садовых домов)	13	13.021	587	278,48	163 467,76
2682	Республика Северная Осетия - Алания, р-н Моздокский, г. Моздок, СНТ "Дружба", квартал 5, участок 262	Моздокский	15:01:0109001:1024	003002000000 Земли населенных пунктов	Ведение садоводства	13	13.021	594	278,48	165 417,12
2683	Респ. Северная Осетия - Алания, р-н Моздокский, г. Моздок, СОТ "Дружба", дом 5/263	Моздокский	15:01:0109001:1025	003002000000 Земли населенных пунктов	Сад-огород	13	13.011	620	53,04	32 884,80
2684	Респ. Северная Осетия - Алания, р-н Моздокский, г. Моздок, СОТ "Дружба", дом 5/264	Моздокский	15:01:0109001:1026	003002000000 Земли населенных пунктов	Сад-огород	13	13.011	680	53,04	36 067,20
2685	Респ. Северная Осетия - Алания, р-н Моздокский, г. Моздок, СОТ "Дружба", квартал 5, участок 265	Моздокский	15:01:0109001:1027	003002000000 Земли населенных пунктов	Ведение садоводства	13	13.021	548	278,48	152 607,04
2686	Респ. Северная Осетия - Алания, р-н Моздокский, г. Моздок, СОТ "Дружба", дом 5/266	Моздокский	15:01:0109001:1028	003002000000 Земли населенных пунктов	Сад-огород	13	13.011	560	53,04	29 702,40
2687	Российская Федерация, Республика Северная Осетия - Алания, р-н Моздокский, г. Моздок, СНТ "Дружба", квартал 5, участок №267	Моздокский	15:01:0109001:1029	003002000000 Земли населенных пунктов	Земельные участки дачных и садоводческих объединений (ведение садоводства и огородничества)	13	13.021	657	278,48	182 961,36
2688	Респ. Северная Осетия - Алания, р-н Моздокский, г. Моздок, СОТ "Дружба", дом 1/112	Моздокский	15:01:0109001:103	003002000000 Земли населенных пунктов	Сад-огород	13	13.011	230	53,04	12 199,20
2689	Респ. Северная Осетия - Алания, р-н Моздокский, г. Моздок, СОТ "Дружба", дом 5/268	Моздокский	15:01:0109001:1030	003002000000 Земли населенных пунктов	Сад-огород	13	13.011	410	53,04	21 746,40
2690	Республика Северная Осетия-Алания, р-н Моздокский, г. Моздок, СНТ "Дружба", квартал 5, участок 269	Моздокский	15:01:0109001:1031	003002000000 Земли населенных пунктов	Ведение садоводства	13	13.021	440	278,48	122 531,20
2691	Респ. Северная Осетия - Алания, р-н Моздокский, г. Моздок, СОТ "Дружба", дом 5/270	Моздокский	15:01:0109001:1032	003002000000 Земли населенных пунктов	Сад-огород	13	13.011	320	53,04	16 972,80
2692	Республика Северная Осетия-Алания, р-н Моздокский, г Моздок, СОТ "Дружба", квартал 5, участок 271	Моздокский	15:01:0109001:1033	003002000000 Земли населенных пунктов	Земельные участки, предназначенные для дачного строительства, садоводства и огородничества (сад-огород)	13	13.021	590	278,48	164 303,20
2693	Республика Северная Осетия-Алания, р-н Моздокский, г Моздок, СОТ "Дружба", квартал 5, участок 271 А	Моздокский	15:01:0109001:1034	003002000000 Земли населенных пунктов	Земельные участки, предназначенные для дачного строительства, садоводства и огородничества (сад-огород)	13	13.021	140	278,48	38 987,20
2694	Республика Северная Осетия-Алания, р-н Моздокский, г Моздок, СОТ "Дружба" квартал 5, участок 272	Моздокский	15:01:0109001:1035	003002000000 Земли населенных пунктов	Земельные участки, предназначенные для дачного строительства, садоводства и огородничества (сад-огород)	13	13.021	450	278,48	125 316,00
2695	Респ. Северная Осетия - Алания, р-н Моздокский, г. Моздок, СОТ "Дружба", квартал 5, участок 273	Моздокский	15:01:0109001:1036	003002000000 Земли населенных пунктов	Земельные участки дачных и садоводческих объединений (ведение садоводства и огородничества)	13	13.021	397	278,48	110 556,56
2696	Респ. Северная Осетия - Алания, р-н Моздокский, г. Моздок, СОТ "Дружба", дом 5/274	Моздокский	15:01:0109001:1037	003002000000 Земли населенных пунктов	Сад-огород	13	13.011	400	53,04	21 216,00
2697	Российская Федерация, Республика Северная Осетия-Алания, р-н Моздокский, г Моздок, СНТ "Дружба" квартал 5, участок 275	Моздокский	15:01:0109001:1038	003002000000 Земли населенных пунктов	"Малоэтажная жилая застройка (индивидуальное жилищное строительство, размещение дачных домов и садовых домов)"	13	13.021	295	278,48	82 151,60
2698	Российская Федерация, Республика Северная Осетия - Алания, р-н Моздокский, г. Моздок, СНТ "Дружба", квартал 5, участок 276	Моздокский	15:01:0109001:1039	003002000000 Земли населенных пунктов	"Малоэтажная жилая застройка (индивидуальное жилищное строительство, размещение дачных домов и садовых домов)"	13	13.021	323	278,48	89 949,04
2699	Республика Северная Осетия-Алания, р-н Моздокский, г Моздок, СОТ "Дружба", квартал 1, участок 113	Моздокский	15:01:0109001:104	003002000000 Земли населенных пунктов	Земельные участки, находящиеся в составе дачных, садоводческих и огороднических объединений (использование земельного участка с целью ведения садоводства и огородничества)	13	13.021	565	278,48	157 341,20
2700	Российская Федерация, Республика Северная Осетия-Алания, р-н Моздокский, г Моздок, СНТ "Дружба" квартал 5, участок 277	Моздокский	15:01:0109001:1040	003002000000 Земли населенных пунктов	Земельные участки, предназначенные для дачного строительства, садоводства и огородничества (сад-огород)	13	13.021	201	278,48	55 974,48
2701	Российская Федерация, Республика Северная Осетия - Алания, р-н Моздокский, г. Моздок, СНТ "Дружба", квартал 5, участок 278	Моздокский	15:01:0109001:1041	003002000000 Земли населенных пунктов	Земельные участки, предназначенные для дачного строительства, садоводства и огородничества (сад-огород)	13	13.021	320	278,48	89 113,60
2702	Российская Федерация, Республика Северная Осетия - Алания, р-н Моздокский, г. Моздок, СНТ "Дружба", квартал 5, участок 279	Моздокский	15:01:0109001:1042	003002000000 Земли населенных пунктов	Малоэтажная жилая застройка (индивидуальное жилищное строительство, размещение дачных домов и садовых домов)	13	13.021	260	278,48	72 404,80
2703	Республика Северная Осетия - Алания, Моздокский район, г. Моздок, СНТ "Дружба", квартал 5, участок 280	Моздокский	15:01:0109001:1043	003002000000 Земли населенных пунктов	Ведение садоводства	13	13.021	400	278,48	111 392,00
2704	Респ. Северная Осетия - Алания, р-н Моздокский, г. Моздок, СОТ "Дружба", 5/281	Моздокский	15:01:0109001:1044	003002000000 Земли населенных пунктов	ведение садоводства	13	13.021	519	278,48	144 531,12
2705	Респ. Северная Осетия - Алания, р-н Моздокский, г. Моздок, СОТ "Дружба", дом 5/282	Моздокский	15:01:0109001:1045	003002000000 Земли населенных пунктов	Сад-огород	13	13.011	200	53,04	10 608,00
2706	Республика Северная Осетия-Алания, Моздокский р-н, г. Моздок, СНТ "Дружба", квартал 5, участок 283	Моздокский	15:01:0109001:1046	003002000000 Земли населенных пунктов	Сад-огород	13	13.011	630	53,04	33 415,20
2707	Респ. Северная Осетия - Алания, р-н Моздокский, г. Моздок, СОТ Республика Северная Осетия-Алания, Моздокский р-н, г. Моздок, СНТ "Дружба", квартал 5, участок 284	Моздокский	15:01:0109001:1047	003002000000 Земли населенных пунктов	Сад-огород	13	13.011	190	53,04	10 077,60
2708	Северная Осетия - Алания респ, р-н Моздокский, г. Моздок, СОТ "Дружба", квартал 1, участок 114	Моздокский	15:01:0109001:105	003002000000 Земли населенных пунктов	земельные участки, находящиеся в составе дачных, садоводческих объединений (использование земельного участка с целью ведения садоводства и огородничества)	13	13.021	294	278,48	81 873,12
2709	Респ. Северная Осетия - Алания, р-н Моздокский, г. Моздок, СОТ "Дружба", дом 5/287	Моздокский	15:01:0109001:1051	003002000000 Земли населенных пунктов	Сад-огород	13	13.011	470	53,04	24 928,80
2710	Республика Северная Осетия - Алания, Моздокский район, г. Моздок, СНТ "Дружба", квартал 5, участок 288	Моздокский	15:01:0109001:1052	003002000000 Земли населенных пунктов	Ведение садоводства	13	13.021	490	278,48	136 455,20
2711	Республика Северная Осетия - Алания, Моздокский район, г. Моздок, СНТ "Дружба", квартал 5, участок 289	Моздокский	15:01:0109001:1053	003002000000 Земли населенных пунктов	Ведение садоводства	13	13.021	520	278,48	144 809,60
2712	Респ. Северная Осетия - Алания, р-н Моздокский, г. Моздок, СОТ "Дружба", квартал 5, участок 290	Моздокский	15:01:0109001:1054	003002000000 Земли населенных пунктов	Ведение садоводства	13	13.021	594	278,48	165 417,12
2713	Российская Федерация, Республика Северная Осетия - Алания, Моздокский район, г. Моздок, СНТ "Дружба", квартал 5, участок 291	Моздокский	15:01:0109001:1055	003002000000 Земли населенных пунктов	ведение садоводства	13	13.021	600	278,48	167 088,00
2714	Респ. Северная Осетия - Алания, р-н Моздокский, г. Моздок, СНТ "Дружба", квартал 5, участок 292	Моздокский	15:01:0109001:1056	003002000000 Земли населенных пунктов	Ведение садоводства	13	13.021	560	278,48	155 948,80
2715	Республика Северная Осетия-Алания, р-н Моздокский, г. Моздок, СНТ "Дружба", квартал 5, участок 293	Моздокский	15:01:0109001:1057	003002000000 Земли населенных пунктов	Ведение садоводства	13	13.021	392	278,48	109 164,16
2716	Республика Северная Осетия - Алания, р-н Моздокский, г. Моздок, СОТ "Дружба", 5/294	Моздокский	15:01:0109001:1058	003002000000 Земли населенных пунктов	Сад-огород	13	13.011	400	53,04	21 216,00
2717	Респ. Северная Осетия - Алания, р-н Моздокский, г. Моздок, СОТ "Дружба", дом 5/295	Моздокский	15:01:0109001:1059	003002000000 Земли населенных пунктов	Сад-огород	13	13.011	600	53,04	31 824,00
2718	Респ. Северная Осетия - Алания, р-н Моздокский, г. Моздок, СОТ "Дружба", дом 1/115	Моздокский	15:01:0109001:106	003002000000 Земли населенных пунктов	Сад-огород	13	13.011	290	53,04	15 381,60
2719	Респ. Северная Осетия - Алания, р-н Моздокский, г. Моздок, СОТ "Дружба", дом 5/297	Моздокский	15:01:0109001:1060	003002000000 Земли населенных пунктов	Сад-огород	13	13.011	590	53,04	31 293,60

№ пп	Местоположение ЗУ	Район	Кадастровый номер ЗУ	Категория земель	Разрешенное использование по документу	Код вида разрешенного использования (в соответствии с классификатором видов разрешенного использования земельных участков)	Вид использования объектов недвижимости	Площадь	УПКС	КС
2720	Респ. Северная Осетия - Алания, р-н Моздокский, г. Моздок, СОТ "Дружба", дом 5/298	Моздокский	15:01:0109001:1061	003002000000 Земли населенных пунктов	Сад-огород	13	13.011	536	53,04	28 429,44
2721	Республика Северная Осетия-Алания, р-н Моздокский, г. Моздок, СОТ "Дружба", квартал 5, участок 299	Моздокский	15:01:0109001:1062	003002000000 Земли населенных пунктов	Ведение садоводства	13	13.021	556	278,48	154 834,88
2722	Респ. Северная Осетия - Алания, р-н Моздокский, г. Моздок, СОТ "Дружба", дом 5/300	Моздокский	15:01:0109001:1063	003002000000 Земли населенных пунктов	земельные участки дачных и садоводческих объединений (ведение садоводства и огородничества)	13	13.021	430	278,48	119 746,40
2723	Респ. Северная Осетия - Алания, р-н Моздокский, г. Моздок, СОТ "Дружба", дом 5/301	Моздокский	15:01:0109001:1064	003002000000 Земли населенных пунктов	Сад-огород	13	13.011	340	53,04	18 033,60
2724	Республика Северная Осетия-Алания, р-н Моздокский, г. Моздок, СОТ "Дружба", квартал 5, участок 302	Моздокский	15:01:0109001:1065	003002000000 Земли населенных пунктов	Ведение садоводства	13	13.021	600	278,48	167 088,00
2725	Респ. Северная Осетия - Алания, р-н Моздокский, г. Моздок, СНТ "Дружба", квартал 5, участок 303	Моздокский	15:01:0109001:1066	003002000000 Земли населенных пунктов	Малоэтажная жилая застройка (индивидуальное жилищное строительство, размещение дачных домов и садовых домов)	13	13.021	515	278,48	143 417,20
2726	Респ. Северная Осетия - Алания, р-н Моздокский, г. Моздок, СОТ "Дружба", сад 5/304	Моздокский	15:01:0109001:1067	003002000000 Земли населенных пунктов	Сад-огород	13	13.011	705	53,04	37 393,20
2727	Респ. Северная Осетия - Алания, р-н Моздокский, г. Моздок, СОТ "Дружба", квартал 5, участок 305	Моздокский	15:01:0109001:1068	003002000000 Земли населенных пунктов	Земельные участки, предназначенные для личного строительства, садоводства и огородничества	13	13.021	680	278,48	189 366,40
2728	Респ. Северная Осетия - Алания, Моздокский район, г. Моздок, СНТ "Дружба", квартал 5, участок 306	Моздокский	15:01:0109001:1069	003002000000 Земли населенных пунктов	ведение садоводства	13	13.021	600	278,48	167 088,00
2729	Российская Федерация, Республика Северная Осетия - Алания, р-н Моздокский, г. Моздок, СОТ "Дружба", квартал 1, участок 116	Моздокский	15:01:0109001:107	003002000000 Земли населенных пунктов	Сад-огород	13	13.011	512	53,04	27 156,48
2730	Респ. Северная Осетия - Алания, р-н Моздокский, г. Моздок, СОТ "Дружба", квартал 5, участок 307	Моздокский	15:01:0109001:1070	003002000000 Земли населенных пунктов	Ведение садоводства и огородничества	13	13.021	355	278,48	98 850,40
2731	Респ. Северная Осетия - Алания, р-н Моздокский, г. Моздок, СОТ "Дружба", квартал 5, участок 308	Моздокский	15:01:0109001:1071	003002000000 Земли населенных пунктов	Ведение садоводства и огородничества	13	13.021	330	278,48	91 898,40
2732	Республика Северная Осетия - Алания, Моздокский район, г. Моздок, СНТ "Дружба", квартал 5, участок 309	Моздокский	15:01:0109001:1072	003002000000 Земли населенных пунктов	Малоэтажная жилая застройка (индивидуальное жилищное строительство: размещение дачных домов и садовых домов)	13	13.021	810	278,48	225 568,80
2733	Респ. Северная Осетия - Алания, р-н Моздокский, г. Моздок, СНТ "Дружба", квартал 5, участок 310	Моздокский	15:01:0109001:1073	003002000000 Земли населенных пунктов	Малоэтажная жилая застройка (индивидуальное жилищное строительство, размещение дачных домов и садовых домов)	13	13.021	840	278,48	233 923,20
2734	Респ. Северная Осетия - Алания, р-н Моздокский, г. Моздок, СОТ "Дружба", дом 5/311	Моздокский	15:01:0109001:1074	003002000000 Земли населенных пунктов	Сад-огород	13	13.011	540	53,04	28 641,60
2735	Российская Федерация, Республика Северная Осетия - Алания, р-н Моздокский, г. Моздок, СНТ "Дружба", квартал 6, участок 1	Моздокский	15:01:0109001:1075	003002000000 Земли населенных пунктов	Ведение садоводства	13	13.021	538	278,48	149 822,24
2736	Респ. Северная Осетия - Алания, р-н Моздокский, г. Моздок, СОТ "Дружба", дом 6/2	Моздокский	15:01:0109001:1076	003002000000 Земли населенных пунктов	Сад-огород	13	13.011	500	53,04	26 520,00
2737	Респ. Северная Осетия - Алания, р-н Моздокский, г. Моздок, СОТ "Дружба", дом 6/3	Моздокский	15:01:0109001:1077	003002000000 Земли населенных пунктов	Сад-огород	13	13.011	500	53,04	26 520,00
2738	Республика Северная Осетия - Алания, Моздокский район, г. Моздок, СНТ "Дружба", квартал 6, участок 4-5	Моздокский	15:01:0109001:1078	003002000000 Земли населенных пунктов	ведение садоводства	13	13.021	599	278,48	166 809,52
2739	Российская Федерация, Республика Северная Осетия - Алания, р-н Моздокский, г. Моздок, СНТ "Дружба", квартал 6, участок 6	Моздокский	15:01:0109001:1079	003002000000 Земли населенных пунктов	Земельные участки, предназначенные для личного строительства, садоводства и огородничества (сад-огород)	13	13.021	500	278,48	139 240,00
2740	Респ. Северная Осетия - Алания, р-н Моздокский, г. Моздок, СНТ "Дружба", квартал 1, участок 117	Моздокский	15:01:0109001:108	003002000000 Земли населенных пунктов	Ведение садоводства	13	13.021	595	278,48	165 695,60
2741	Российская Федерация, Республика Северная Осетия - Алания, р-н Моздокский, г. Моздок, СНТ "Дружба", квартал 6, участок 7	Моздокский	15:01:0109001:1080	003002000000 Земли населенных пунктов	Земельные участки, предназначенные для личного строительства, садоводства и огородничества (сад-огород)	13	13.021	472	278,48	131 442,56
2742	Республика Северная Осетия - Алания, р-н Моздокский, г. Моздок, СОТ "Дружба", квартал 6, участок 8	Моздокский	15:01:0109001:1081	003002000000 Земли населенных пунктов	Ведение садоводства	13	13.021	500	278,48	139 240,00
2743	Российская Федерация, Республика Северная Осетия - Алания, р-н Моздокский, г. Моздок, СОТ "Дружба", квартал 6, участок 9	Моздокский	15:01:0109001:1082	003002000000 Земли населенных пунктов	Сад-огород	13	13.011	488	53,04	25 883,52
2744	Республика Северная Осетия - Алания, Моздокский район, г. Моздок, СНТ "Дружба", квартал 6, участок 10	Моздокский	15:01:0109001:1083	003002000000 Земли населенных пунктов	ведение садоводства	13	13.021	560	278,48	155 948,80
2745	Респ. Северная Осетия - Алания, р-н Моздокский, г. Моздок, СОТ "Дружба", дом 6/11	Моздокский	15:01:0109001:1084	003002000000 Земли населенных пунктов	Сад-огород	13	13.011	500	53,04	26 520,00
2746	Респ. Северная Осетия - Алания, р-н Моздокский, г. Моздок, СОТ "Дружба", дом 6/12	Моздокский	15:01:0109001:1085	003002000000 Земли населенных пунктов	Сад-огород	13	13.011	500	53,04	26 520,00
2747	Респ. Северная Осетия - Алания, р-н Моздокский, г. Моздок, СОТ "Дружба", дом 6/13	Моздокский	15:01:0109001:1086	003002000000 Земли населенных пунктов	Сад-огород	13	13.011	500	53,04	26 520,00
2748	Республика Северная Осетия-Алания, р-н Моздокский, г. Моздок, СОТ "Дружба", квартал 6, участок 14	Моздокский	15:01:0109001:1087	003002000000 Земли населенных пунктов	Земельные участки, предназначенные для личного строительства, садоводства и огородничества (сад-огород)	13	13.021	408	278,48	113 619,84
2749	Респ. Северная Осетия - Алания, р-н Моздокский, г. Моздок, СОТ "Дружба", дом 6/16	Моздокский	15:01:0109001:1088	003002000000 Земли населенных пунктов	Сад-огород	13	13.011	500	53,04	26 520,00
2750	Респ. Северная Осетия - Алания, р-н Моздокский, г. Моздок, СОТ "Дружба", квартал 6, участок 17	Моздокский	15:01:0109001:1089	003002000000 Земли населенных пунктов	земельные участки, находящиеся в составе дачных, садоводческих и огороднических объединений (использование земельного участка с целью ведения садоводства и огородничества)	13	13.021	630	278,48	175 442,40
2751	Респ. Северная Осетия - Алания, Моздокский район, г. Моздок, СНТ "Дружба", квартал 1, участок 118	Моздокский	15:01:0109001:109	003002000000 Земли населенных пунктов	ведение садоводства	13	13.021	600	278,48	167 088,00
2752	Северная Осетия - Алания респ, р-н Моздокский, г Моздок, СОТ "Дружба", квартал 6, участок 18	Моздокский	15:01:0109001:1090	003002000000 Земли населенных пунктов	Земельные участки, находящиеся в составе дачных, садоводческих и огороднических объединений (использование земельного участка с целью ведения садоводства и огородничества)	13	13.021	498	278,48	138 683,04
2753	Республика Северная Осетия - Алания, Моздокский район, г. Моздок, СОТ "Дружба", квартал 6, участок 19	Моздокский	15:01:0109001:1091	003002000000 Земли населенных пунктов	Земельные участки, находящиеся в составе дачных, садоводческих и огороднических объединений (земельные участки, предназначенные для ведения садоводства и огородничества)	13	13.021	488	278,48	135 898,24
2754	Российская Федерация, Республика Северная Осетия - Алания, р-н Моздокский, г. Моздок, СНТ "Дружба", квартал 6, участок 20	Моздокский	15:01:0109001:1092	003002000000 Земли населенных пунктов	Сад-огород	13	13.011	474	53,04	25 140,96
2755	Респ. Северная Осетия - Алания, р-н Моздокский, г. Моздок, СОТ "Дружба", квартал 6, участок 21	Моздокский	15:01:0109001:1093	003002000000 Земли населенных пунктов	Малоэтажная жилая застройка (индивидуальное жилищное строительство, размещение дачных домов и садовых домов)	13	13.021	490	278,48	136 455,20

№ пп	Местоположение ЗУ	Район	Кадастровый номер ЗУ	Категория земель	Разрешенное использование по документу	Код вида разрешенного использования (в соответствии с классификатором видов разрешенного использования земельных участков)	Вид использования объектов недвижимости	Площадь	УПКС	КС
2756	Респ. Северная Осетия - Алания, р-н Моздокский, г. Моздок, СНТ "Дружба", квартал 6, участок 22	Моздокский	15:01:0109001:1094	003002000000 Земли населенных пунктов	Ведение садоводства	13	13.021	488	278,48	135 898,24
2757	Республика Северная Осетия-Алания, р-н Моздокский, г Моздок, СОТ "Дружба", квартал 6, участок 23	Моздокский	15:01:0109001:1095	003002000000 Земли населенных пунктов	Земельные участки, находящиеся в составе дачных, садоводческих и огороднических объединений (использование земельного участка с целью ведения садоводства и огородничества)	13	13.021	473	278,48	131 721,04
2758	Республика Северная Осетия-Алания, р-н Моздокский, г Моздок, СНТ "Дружба", квартал 6, участок 24	Моздокский	15:01:0109001:1096	003002000000 Земли населенных пунктов	Ведение садоводства	13	13.021	501	278,48	139 518,48
2759	Респ. Северная Осетия - Алания, р-н Моздокский, г. Моздок, СОТ "Дружба", квартал 6, участок 25	Моздокский	15:01:0109001:1097	003002000000 Земли населенных пунктов	Земельные участки, предназначенные для дачного строительства, садоводства и огородничества	13	13.021	500	278,48	139 240,00
2760	Республика Северная Осетия-Алания, р-н Моздокский, г.Моздок, СОТ "Дружба", квартал 6, участок 27	Моздокский	15:01:0109001:1098	003002000000 Земли населенных пунктов	земельные участки, предназначенные для дачного строительства, садоводства и огородничества (сад-огород)	13	13.021	510	278,48	142 024,80
2761	Респ. Северная Осетия - Алания, р-н Моздокский, г. Моздок, СОТ "Дружба", квартал 6, участок 28	Моздокский	15:01:0109001:1099	003002000000 Земли населенных пунктов	земельные участки дачных и садоводческих объединений (ведение садоводства и огородничества)	13	13.021	533	278,48	148 429,84
2762	Российская Федерация, Республика Северная Осетия - Алания, Моздокский р-н,, г Моздок, СНТ "Дружба", 1 кв-л, 6	Моздокский	15:01:0109001:11	003002000000 Земли населенных пунктов	Земельные участки, предназначенные для дачного строительства, садоводства и огородничества	13	13.021	421	278,48	117 240,08
2763	Респ. Северная Осетия - Алания, р-н Моздокский, г. Моздок, СОТ "Дружба", дом 1/110	Моздокский	15:01:0109001:110	003002000000 Земли населенных пунктов	Сад-огород	13	13.011	390	53,04	20 685,60
2764	Респ. Северная Осетия - Алания, р-н Моздокский, г. Моздок, СОТ "Дружба", квартал 6, участок 29	Моздокский	15:01:0109001:1100	003002000000 Земли населенных пунктов	Земельные участки дачных и садоводческих объединений (ведение садоводства и огородничества)	13	13.021	497	278,48	138 404,56
2765	Республика Северная Осетия-Алания, р-н Моздокский, г. Моздок, СОТ "Дружба" квартал 6, участок 30	Моздокский	15:01:0109001:1101	003002000000 Земли населенных пунктов	Земельные участки, предназначенные для дачного строительства, садоводства и огородничества (сад-огород)	13	13.021	510	278,48	142 024,80
2766	Респ. Северная Осетия - Алания, р-н Моздокский, г. Моздок, СОТ "Дружба", квартал 6, участок 31	Моздокский	15:01:0109001:1102	003002000000 Земли населенных пунктов	Земельные участки, предназначенные для дачного строительства, садоводства и огородничества (сад-огород)	13	13.021	500	278,48	139 240,00
2767	Российская Федерация, Республика Северная Осетия - Алания, р-н Моздокский, г. Моздок, СНТ "Дружба", квартал 6, участок 32	Моздокский	15:01:0109001:1103	003002000000 Земли населенных пунктов	Земельные участки, предназначенные для дачного строительства, садоводства и огородничества (сад-огород)	13	13.021	491	278,48	136 733,68
2768	Респ. Северная Осетия - Алания, р-н Моздокский, г. Моздок, СОТ "Дружба", кв. 6 уч. 33	Моздокский	15:01:0109001:1104	003002000000 Земли населенных пунктов	Сад-огород	13	13.011	500	53,04	26 520,00
2769	Северная Осетия - Алания респ. р-н Моздокский, г Моздок, СНТ "Дружба", квартал 6, участок 34	Моздокский	15:01:0109001:1105	003002000000 Земли населенных пунктов	Земельные участки, находящиеся в составе дачных, садоводческих и огороднических объединений (использование земельного участка с целью ведения садоводства и огородничества)	13	13.021	487	278,48	135 619,76
2770	Северная Осетия - Алания респ. р-н Моздокский, г. Моздок, СНТ "Дружба", квартал 6, участок 35	Моздокский	15:01:0109001:1106	003002000000 Земли населенных пунктов	Земельные участки, находящиеся в составе дачных, садоводческих и огороднических объединений (использование земельного участка с целью ведения садоводства и огородничества)	13	13.021	491	278,48	136 733,68
2771	Респ. Северная Осетия - Алания, р-н Моздокский, г. Моздок, СОТ "Дружба", квартал 6, участок 36	Моздокский	15:01:0109001:1107	003002000000 Земли населенных пунктов	Малоэтажная жилая застройка (индивидуальное жилищное строительство, размещение дачных домов и садовых домов)	13	13.021	492	278,48	137 012,16
2772	Российская Федерация, Республика Северная Осетия - Алания, р-н Моздокский, г. Моздок, СНТ "Дружба", квартал 6, участок 37	Моздокский	15:01:0109001:1108	003002000000 Земли населенных пунктов	Земельные участки, находящиеся в составе дачных, садоводческих и огороднических объединений (использование земельного участка с целью ведения садоводства и огородничества)	13	13.021	487	278,48	135 619,76
2773	Республика Северная Осетия - Алания, р-н Моздокский, г. Моздок, СОТ "Дружба", квартал 6, участок 38.	Моздокский	15:01:0109001:1109	003002000000 Земли населенных пунктов	Ведение садоводства	13	13.021	482	278,48	134 227,36
2774	Респ. Северная Осетия - Алания, р-н Моздокский, г. Моздок, СОТ "Дружба", дом 1/120	Моздокский	15:01:0109001:111	003002000000 Земли населенных пунктов	Сад-огород	13	13.011	440	53,04	23 337,60
2775	Северная Осетия - Алания респ. р-н Моздокский, г Моздок, СОТ "Дружба", квартал 6, участок 39	Моздокский	15:01:0109001:1110	003002000000 Земли населенных пунктов	Земельные участки, находящиеся в составе дачных, садоводческих и огороднических объединений (использование земельного участка с целью ведения садоводства и огородничества)	13	13.021	538	278,48	149 822,24
2776	Респ. Северная Осетия - Алания, р-н Моздокский, г. Моздок, СОТ "Дружба", квартал 6, участок 40	Моздокский	15:01:0109001:1111	003002000000 Земли населенных пунктов	Ведение садоводства	13	13.021	506	278,48	140 910,88
2777	Респ. Северная Осетия - Алания, р-н Моздокский, г. Моздок, СОТ "Дружба", квартал 6, участок 41	Моздокский	15:01:0109001:1112	003002000000 Земли населенных пунктов	Земельные участки, предназначенные для дачного строительства, садоводства и огородничества	13	13.021	699	278,48	194 657,52
2778	Респ. Северная Осетия - Алания, р-н Моздокский, г. Моздок, СОТ "Дружба", квартал 6, участок 42	Моздокский	15:01:0109001:1113	003002000000 Земли населенных пунктов	Земельные участки, находящиеся в составе дачных, садоводческих и огороднических объединений (использование земельного участка с целью ведения садоводства и огородничества)	13	13.021	500	278,48	139 240,00
2779	Респ. Северная Осетия - Алания, р-н Моздокский, г. Моздок, СОТ "Дружба", квартал 6, участок 43	Моздокский	15:01:0109001:1114	003002000000 Земли населенных пунктов	земельные участки, находящиеся в составе дачных, садоводческих и огороднических объединений (использование земельного участка с целью ведения садоводства и огородничества)	13	13.021	500	278,48	139 240,00

№ п/п	Местоположение ЗУ	Район	Кадастровый номер ЗУ	Категория земель	Разрешенное использование по документу	Код вида разрешенного использования (в соответствии с классификатором видов разрешенного использования земельных участков)	Вид использования объектов недвижимости	Площадь	УПКС	КС
2780	Российская Федерация, Республика Северная Осетия - Алания, р-н Моздокский, г. Моздок, СНТ "Дружба", квартал 6, участок 45	Моздокский	15:01:0109001:1116	003002000000 Земли населенных пунктов	Ведение садоводства	13	13.021	484	278,48	134 784,32
2781	Респ. Северная Осетия - Алания, р-н Моздокский, г. Моздок, СОТ "Дружба", квартал 6, участок 46	Моздокский	15:01:0109001:1117	003002000000 Земли населенных пунктов	Ведение садоводства	13	13.021	491	278,48	136 733,68
2782	Респ. Северная Осетия - Алания, р-н Моздокский, г. Моздок, СОТ "Дружба", дом 6/47	Моздокский	15:01:0109001:1118	003002000000 Земли населенных пунктов	Сад-огород	13	13.011	500	53,04	26 520,00
2783	Респ. Северная Осетия - Алания, р-н Моздокский, г. Моздок, СОТ "Дружба", дом 6/48	Моздокский	15:01:0109001:1119	003002000000 Земли населенных пунктов	Сад-огород	13	13.011	483	53,04	25 618,32
2784	Респ. Северная Осетия - Алания, р-н Моздокский, г. Моздок, СОТ "Дружба", дом 1/121	Моздокский	15:01:0109001:112	003002000000 Земли населенных пунктов	Сад-огород	13	13.011	390	53,04	20 685,60
2785	Респ. Северная Осетия - Алания, р-н Моздокский, г. Моздок, СОТ "Дружба", квартал 6, участок 49	Моздокский	15:01:0109001:1120	003002000000 Земли населенных пунктов	Малоэтажная жилая застройка (индивидуальное жилищное строительство, размещение дачных домов и садовых домов)	13	13.021	500	278,48	139 240,00
2786	Респ. Северная Осетия - Алания, р-н Моздокский, г. Моздок, СОТ "Дружба", дом 6/50	Моздокский	15:01:0109001:1121	003002000000 Земли населенных пунктов	Сад-огород	13	13.011	500	53,04	26 520,00
2787	Респ. Северная Осетия - Алания, р-н Моздокский, г. Моздок, СОТ "Дружба", квартал 6, участок 51	Моздокский	15:01:0109001:1122	003002000000 Земли населенных пунктов	Земельные участки, предназначенные для дачного строительства, садоводства и огородничества (сад-огород)	13	13.021	510	278,48	142 024,80
2788	Респ. Северная Осетия - Алания, р-н Моздокский, г. Моздок, СОТ "Дружба", дом 6/54	Моздокский	15:01:0109001:1125	003002000000 Земли населенных пунктов	Сад-огород	13	13.011	500	53,04	26 520,00
2789	Республика Северная Осетия-Алания, р-н Моздокский, г. Моздок, СНТ "Дружба", квартал 6, участок 55	Моздокский	15:01:0109001:1126	003002000000 Земли населенных пунктов	Ведение садоводства	13	13.021	503	278,48	140 075,44
2790	Республика Северная Осетия-Алания, р-н Моздокский, г. Моздок, СОТ Дружба, квартал 6, участок 56	Моздокский	15:01:0109001:1127	003002000000 Земли населенных пунктов	Ведение садоводства	13	13.021	506	278,48	140 910,88
2791	Республика Северная Осетия-Алания, р-н Моздокский, г. Моздок, СОТ "Дружба", квартал 6, участок 57	Моздокский	15:01:0109001:1128	003002000000 Земли населенных пунктов	Ведение садоводства	13	13.021	499	278,48	138 961,52
2792	Республика Северная Осетия - Алания, р-н Моздокский, г. Моздок, СНТ "Дружба", квартал 6, участок 58	Моздокский	15:01:0109001:1129	003002000000 Земли населенных пунктов	Малоэтажная жилая застройка (индивидуальное жилищное строительство, размещение дачных домов и садовых домов)	13	13.021	493	278,48	137 290,64
2793	Респ. Северная Осетия - Алания, р-н Моздокский, г. Моздок, СОТ "Дружба", дом 1/122	Моздокский	15:01:0109001:113	003002000000 Земли населенных пунктов	Сад-огород	13	13.011	460	53,04	24 398,40
2794	Респ. Северная Осетия - Алания, р-н Моздокский, г. Моздок, СОТ "Дружба", квартал 6, участок 59	Моздокский	15:01:0109001:1130	003002000000 Земли населенных пунктов	Ведение садоводства	13	13.021	501	278,48	139 518,48
2795	Республика Северная Осетия-Алания, р-н Моздокский, г Моздок, СНТ "Дружба", квартал 6, участок 60	Моздокский	15:01:0109001:1131	003002000000 Земли населенных пунктов	Земельные участки, предназначенные для дачного строительства, садоводства и огородничества (сад-огород)	13	13.021	485	278,48	135 062,80
2796	Республика Северная Осетия-Алания, р-н Моздокский, г Моздок, СОТ Дружба, квартал 6, участок 61	Моздокский	15:01:0109001:1132	003002000000 Земли населенных пунктов	Ведение садоводства	13	13.021	490	278,48	136 455,20
2797	Северная Осетия - Алания респ, р-н Моздокский, г Моздок, СОТ "Дружба", квартал 6, участок 62	Моздокский	15:01:0109001:1133	003002000000 Земли населенных пунктов	Земельные участки, находящиеся в составе дачных, садоводческих и огороднических объединений (использование земельного участка с целью ведения садоводства и огородничества)	13	13.021	472	278,48	131 442,56
2798	Респ. Северная Осетия - Алания, р-н Моздокский, г. Моздок, СНТ "Дружба", квартал 6, участок 63	Моздокский	15:01:0109001:1134	003002000000 Земли населенных пунктов	Сад-огород	13	13.011	500	53,04	26 520,00
2799	Республика Северная Осетия-Алания, р-н Моздокский, г Моздок, СОТ "Дружба", квартал 6, участок 64	Моздокский	15:01:0109001:1135	003002000000 Земли населенных пунктов	земельные участки, предназначенные для дачного строительства, садоводства и огородничества	13	13.021	686	278,48	191 037,28
2800	Респ. Северная Осетия - Алания, р-н Моздокский, г. Моздок, СОТ "Дружба", 6/65	Моздокский	15:01:0109001:1136	003002000000 Земли населенных пунктов	Ведение садоводства	13	13.021	706	278,48	196 606,88
2801	Республика Северная Осетия - Алания, Моздокский район, г. Моздок, СОТ "Дружба", квартал 6, участок 66	Моздокский	15:01:0109001:1137	003002000000 Земли населенных пунктов	Ведение садоводства	13	13.021	504	278,48	140 353,92
2802	Республика Северная Осетия-Алания, р-н Моздокский, г Моздок, СОТ "Дружба", квартал 6, участок 67	Моздокский	15:01:0109001:1138	003002000000 Земли населенных пунктов	Ведение садоводства	13	13.021	488	278,48	135 898,24
2803	Северная Осетия - Алания респ, р-н Моздокский, г Моздок, СОТ "Дружба", 6/68	Моздокский	15:01:0109001:1139	003002000000 Земли населенных пунктов	Земельные участки дачных и садоводческих объединений (ведение садоводства и огородничества)	13	13.021	495	278,48	137 847,60
2804	Респ. Северная Осетия - Алания, р-н Моздокский, г. Моздок, СОТ "Дружба", дом 1/123	Моздокский	15:01:0109001:114	003002000000 Земли населенных пунктов	Сад-огород	13	13.011	400	53,04	21 216,00
2805	Республика Северная Осетия - Алания, Моздокский район, г.Моздок, СНТ "Дружба", квартал 6, участок 69	Моздокский	15:01:0109001:1140	003002000000 Земли населенных пунктов	ведение садоводства	13	13.021	482	278,48	134 227,36
2806	Российская Федерация, Республика Северная Осетия - Алания, Моздокский р-н,, г. Моздок, СНТ "Дружба", 6 квартал 6 , 70	Моздокский	15:01:0109001:1141	003002000000 Земли населенных пунктов	Ведение садоводства	13	13.021	487	278,48	135 619,76
2807	Респ. Северная Осетия - Алания, р-н Моздокский, г. Моздок, СОТ "Дружба", дом 6/71	Моздокский	15:01:0109001:1142	003002000000 Земли населенных пунктов	Сад-огород	13	13.011	500	53,04	26 520,00
2808	Республика Северная Осетия - Алания, р-н Моздокский, г. Моздок, СОТ "Дружба", квартал 6, участок 73	Моздокский	15:01:0109001:1144	003002000000 Земли населенных пунктов	земельные участки, находящиеся в составе дачных, садоводческих и огороднических объединений (использование земельного участка с целью ведения садоводства и огородничества)	13	13.021	513	278,48	142 860,24
2809	Респ. Северная Осетия - Алания, р-н Моздокский, г. Моздок, СНТ "Дружба", 6/74	Моздокский	15:01:0109001:1145	003002000000 Земли населенных пунктов	Ведение садоводства	13	13.021	514	278,48	143 138,72
2810	Респ. Северная Осетия - Алания, р-н Моздокский, г. Моздок, СОТ "Дружба", дом 6/75	Моздокский	15:01:0109001:1146	003002000000 Земли населенных пунктов	Сад-огород	13	13.011	500	53,04	26 520,00
2811	Респ. Северная Осетия - Алания, р-н Моздокский, г. Моздок, СОТ "Дружба", дом 6/76	Моздокский	15:01:0109001:1147	003002000000 Земли населенных пунктов	Сад-огород	13	13.011	500	53,04	26 520,00
2812	Республика Северная Осетия - Алания, м-н Моздокский, г.п. Моздокское, г Моздок, тер. СНТ Дружба, квартал 6, земельный участок 77	Моздокский	15:01:0109001:1148	003002000000 Земли населенных пунктов	Ведение садоводства	13	13.021	484	278,48	134 784,32
2813	Респ. Северная Осетия - Алания, р-н Моздокский, г. Моздок, СОТ "Дружба", дом 6/78	Моздокский	15:01:0109001:1149	003002000000 Земли населенных пунктов	Сад-огород	13	13.011	500	53,04	26 520,00
2814	Респ. Северная Осетия - Алания, р-н Моздокский, г. Моздок, СОТ "Дружба", дом 1/124	Моздокский	15:01:0109001:115	003002000000 Земли населенных пунктов	Сад-огород	13	13.011	260	53,04	13 790,40
2815	Республика Северная Осетия - Алания, Моздокский район, г. Моздок, СНТ "Дружба", квартал 6, участок 79	Моздокский	15:01:0109001:1150	003002000000 Земли населенных пунктов	ведение садоводства	13	13.021	501	278,48	139 518,48
2816	Республика Северная Осетия - Алания, р-н Моздокский, г. Моздок, СОТ "Дружба", квартал 6, участок 80	Моздокский	15:01:0109001:1151	003002000000 Земли населенных пунктов	Ведение садоводства	13	13.021	500	278,48	139 240,00
2817	Республика Северная Осетия - Алания, Моздокский район, г. Моздок, СОТ "Дружба", квартал 6, участок 81	Моздокский	15:01:0109001:1152	003002000000 Земли населенных пунктов	Сад-огород	13	13.011	500	53,04	26 520,00
2818	Респ. Северная Осетия - Алания, р-н Моздокский, г. Моздок, СОТ "Дружба", дом 6/82	Моздокский	15:01:0109001:1153	003002000000 Земли населенных пунктов	Сад-огород	13	13.011	500	53,04	26 520,00
2819	Республика Северная Осетия - Алания, Моздокский район, г. Моздок, СНТ "Дружба", квартал 6, участок 85	Моздокский	15:01:0109001:1155	003002000000 Земли населенных пунктов	Ведение садоводства	13	13.021	481	278,48	133 948,88
2820	Респ. Северная Осетия - Алания, р-н Моздокский, г. Моздок, СОТ "Дружба", квартал 6, участок 86	Моздокский	15:01:0109001:1156	003002000000 Земли населенных пунктов	ведение садоводства	13	13.021	484	278,48	134 784,32
2821	Республика Северная Осетия-Алания, р-н Моздокский, г Моздок, СНТ "Дружба", квартал 6, участок 87	Моздокский	15:01:0109001:1157	003002000000 Земли населенных пунктов	Ведение садоводства	13	13.021	490	278,48	136 455,20
2822	Республика Северная Осетия - Алания, р-н Моздокский, г. Моздок, СНТ "Дружба", квартал 6, участок 88	Моздокский	15:01:0109001:1158	003002000000 Земли населенных пунктов	Ведение садоводства	13	13.021	600	278,48	167 088,00
2823	Респ. Северная Осетия - Алания, р-н Моздокский, г. Моздок, СОТ "Дружба", квартал 6, участок 89	Моздокский	15:01:0109001:1159	003002000000 Земли населенных пунктов	Малоэтажная жилая застройка (индивидуальное жилищное строительство, размещение дачных домов и садовых домов)	13	13.021	671	278,48	186 860,08
2824	Респ. Северная Осетия - Алания, р-н Моздокский, г. Моздок, СОТ "Дружба", квартал 1, участок 125	Моздокский	15:01:0109001:116	003002000000 Земли населенных пунктов	Ведение садоводства	13	13.021	580	278,48	161 518,40

№ пп	Местоположение ЗУ	Район	Кадастровый номер ЗУ	Категория земель	Разрешенное использование по документу	Код вида разрешенного использования (в соответствии с классификатором видов разрешенного использования земельных участков)	Вид использования объектов недвижимости	Площадь	УПКС	КС
2825	Российская Федерация, Республика Северная Осетия-Алания, р-н Моздокский, г. Моздок, СНТ "Дружба", квартал 6, участок 90	Моздокский	15:01:0109001:1160	003002000000 Земли населенных пунктов	Земельные участки, предназначенные для личного строительства, садоводства и огородничества	13	13.021	491	278,48	136 733,68
2826	Респ. Северная Осетия - Алания, р-н Моздокский, г. Моздок, СОТ "Дружба", дом 6/91	Моздокский	15:01:0109001:1161	003002000000 Земли населенных пунктов	Сад-огород	13	13.011	500	53,04	26 520,00
2827	Северная Осетия - Алания респ, р-н Моздокский, г. Моздок, СОТ "Дружба", квартал 6, участок 92	Моздокский	15:01:0109001:1162	003002000000 Земли населенных пунктов	Земельные участки, предназначенные для личного строительства, садоводства и огородничества	13	13.021	501	278,48	139 518,48
2828	Республика Северная Осетия-Алания, р-н Моздокский, г. Моздок, СОТ "Дружба", квартал 6, участок 93	Моздокский	15:01:0109001:1163	003002000000 Земли населенных пунктов	Ведение садоводства	13	13.021	486	278,48	135 341,28
2829	Респ. Северная Осетия - Алания, р-н Моздокский, г. Моздок, СОТ "Дружба", квартал 6, участок 94	Моздокский	15:01:0109001:1164	003002000000 Земли населенных пунктов	Земельные участки, находящиеся в составе дачных, садоводческих и огороднических объединений (использование земельного участка с целью ведения садоводства и огородничества)	13	13.021	501	278,48	139 518,48
2830	Республика Северная Осетия - Алания, р-н Моздокский, г. Моздок, СНТ Дружба, кв-л 6, участок 96	Моздокский	15:01:0109001:1166	003002000000 Земли населенных пунктов	Ведение садоводства	13	13.021	500	278,48	139 240,00
2831	Республика Северная Осетия-Алания, р-н Моздокский, г. Моздок, СНТ "Дружба", квартал 6, участок 97	Моздокский	15:01:0109001:1167	003002000000 Земли населенных пунктов	Земельные участки, предназначенные для личного строительства, садоводства и огородничества (сад-огород)	13	13.021	500	278,48	139 240,00
2832	Республика Северная Осетия-Алания, р-н Моздокский, г. Моздок, СНТ "Дружба", квартал 6, участок 98	Моздокский	15:01:0109001:1168	003002000000 Земли населенных пунктов	Ведение садоводства	13	13.021	503	278,48	140 075,44
2833	Респ. Северная Осетия - Алания, р-н Моздокский, г. Моздок, СОТ "Дружба", квартал 1, участок 126	Моздокский	15:01:0109001:117	003002000000 Земли населенных пунктов	Ведение садоводства	13	13.021	371	278,48	103 316,08
2834	Респ. Северная Осетия - Алания, р-н Моздокский, г. Моздок, СОТ "Дружба", квартал 6, участок 101	Моздокский	15:01:0109001:1170	003002000000 Земли населенных пунктов	Земельные участки, находящиеся в составе дачных, садоводческих и огороднических объединений (использование земельного участка с целью ведения садоводства и огородничества)	13	13.021	507	278,48	141 189,36
2835	Респ. Северная Осетия - Алания, р-н Моздокский, г. Моздок, СОТ "Дружба", квартал 6, участок 102	Моздокский	15:01:0109001:1171	003002000000 Земли населенных пунктов	Земельные участки, находящиеся в составе садоводческих и огороднических объединений (использование земельного участка с целью ведения садоводства и огородничества)	13	13.021	503	278,48	140 075,44
2836	Республика Северная Осетия-Алания, р-н Моздокский, г. Моздок, СОТ "Дружба", квартал 6, участок 104	Моздокский	15:01:0109001:1173	003002000000 Земли населенных пунктов	Ведение садоводства	13	13.021	515	278,48	143 417,20
2837	Республика Северная Осетия-Алания, р-н Моздокский, г. Моздок, СОТ "Дружба", квартал 6, участок 105	Моздокский	15:01:0109001:1174	003002000000 Земли населенных пунктов	Ведение садоводства	13	13.021	489	278,48	136 176,72
2838	Республика Северная Осетия - Алания, р-н Моздокский, г. Моздок, СНТ "Дружба", квартал 6, участок 106	Моздокский	15:01:0109001:1175	003002000000 Земли населенных пунктов	Ведение садоводства	13	13.021	500	278,48	139 240,00
2839	Северная Осетия - Алания респ, р-н Моздокский, г. Моздок, СОТ "Дружба", квартал 6, участок 107	Моздокский	15:01:0109001:1176	003002000000 Земли населенных пунктов	Земельные участки, находящиеся в составе дачных, садоводческих и огороднических объединений (использование земельного участка с целью ведения садоводства и огородничества)	13	13.021	485	278,48	135 062,80
2840	Респ. Северная Осетия - Алания, р-н Моздокский, г. Моздок, СОТ "Дружба", дом 6/108	Моздокский	15:01:0109001:1177	003002000000 Земли населенных пунктов	Сад-огород	13	13.011	500	53,04	26 520,00
2841	Респ. Северная Осетия - Алания, р-н Моздокский, г. Моздок, СОТ "Дружба", квартал 6, участок 109	Моздокский	15:01:0109001:1178	003002000000 Земли населенных пунктов	Ведение садоводства	13	13.021	493	278,48	137 290,64
2842	Респ. Северная Осетия - Алания, р-н Моздокский, г. Моздок, СОТ "Дружба", дом 6/110	Моздокский	15:01:0109001:1179	003002000000 Земли населенных пунктов	Сад-огород	13	13.011	500	53,04	26 520,00
2843	Респ. Северная Осетия - Алания, р-н Моздокский, г. Моздок, СОТ "Дружба", квартал 1, участок 127	Моздокский	15:01:0109001:118	003002000000 Земли населенных пунктов	Ведение садоводства	13	13.021	427	278,48	118 910,96
2844	Северная Осетия - Алания респ, р-н Моздокский, г. Моздок, СНТ "Дружба", квартал 6, участок 111	Моздокский	15:01:0109001:1180	003002000000 Земли населенных пунктов	Малоэтажная жилая застройка (индивидуальное жилищное строительство: размещение дачных домов и садовых домов)	13	13.021	456	278,48	126 986,88
2845	Северная Осетия - Алания респ, р-н Моздокский, г. Моздок, СОТ "Дружба", квартал 6, участок 112	Моздокский	15:01:0109001:1181	003002000000 Земли населенных пунктов	Земельные участки, находящиеся в составе дачных, садоводческих и огороднических объединений (использование земельного участка с целью ведения садоводства и огородничества)	13	13.021	625	278,48	174 050,00
2846	Респ. Северная Осетия - Алания, р-н Моздокский, г. Моздок, СОТ "Дружба", дом 6/113	Моздокский	15:01:0109001:1182	003002000000 Земли населенных пунктов	Земельные участки дачных и садоводческих объединений (ведение садоводства и огородничества)	13	13.021	612	278,48	170 429,76
2847	Респ. Северная Осетия - Алания, р-н Моздокский, г. Моздок, СОТ "Дружба", квартал 6, участок 114	Моздокский	15:01:0109001:1183	003002000000 Земли населенных пунктов	Земельные участки дачных и садоводческих объединений (ведение садоводства и огородничества)	13	13.021	515	278,48	143 417,20
2848	Респ. Северная Осетия - Алания, р-н Моздокский, г. Моздок, СОТ "Дружба", квартал 6, участок 115	Моздокский	15:01:0109001:1184	003002000000 Земли населенных пунктов	Земельные участки дачных и садоводческих объединений (ведение садоводства и огородничества)	13	13.021	511	278,48	142 303,28
2849	Республика Северная Осетия - Алания, р-н Моздокский, г. Моздок, СНТ "Дружба", квартал 6, участок 116.	Моздокский	15:01:0109001:1185	003002000000 Земли населенных пунктов	ведение садоводства	13	13.021	758	278,48	211 087,84
2850	Респ. Северная Осетия - Алания, р-н Моздокский, г. Моздок, СОТ "Дружба", дом 6/120	Моздокский	15:01:0109001:1189	003002000000 Земли населенных пунктов	Сад-огород	13	13.011	500	53,04	26 520,00
2851	Респ. Северная Осетия - Алания, р-н Моздокский, г. Моздок, СОТ "Дружба", квартал 1, участок 128	Моздокский	15:01:0109001:119	003002000000 Земли населенных пунктов	Ведение садоводства	13	13.021	594	278,48	165 417,12
2852	Респ. Северная Осетия - Алания, р-н Моздокский, г. Моздок, СОТ "Дружба", дом 6/121	Моздокский	15:01:0109001:1190	003002000000 Земли населенных пунктов	Для огородничества и садоводства	13	13.021	500	278,48	139 240,00
2853	Респ. Северная Осетия - Алания, р-н Моздокский, г. Моздок, СОТ "Дружба", квартал 6, участок 123	Моздокский	15:01:0109001:1192	003002000000 Земли населенных пунктов	Земельные участки дачных и садоводческих объединений (ведение садоводства и огородничества)	13	13.021	515	278,48	143 417,20
2854	Респ. Северная Осетия - Алания, р-н Моздокский, г. Моздок, СОТ "Дружба", квартал 6, участок 124	Моздокский	15:01:0109001:1193	003002000000 Земли населенных пунктов	Земельные участки, находящиеся в составе дачных, садоводческих и огороднических объединений (использование земельного участка с целью ведения садоводства и огородничества)	13	13.021	518	278,48	144 252,64

№ пп	Местоположение ЗУ	Район	Кадастровый номер ЗУ	Категория земель	Разрешенное использование по документу	Код вида разрешенного использования (в соответствии с классификатором видов разрешенного использования земельных участков)	Вид использования объектов недвижимости	Площадь	УПКС	КС
2855	Северная Осетия - Алания респ, р-н Моздокский, г Моздок, СОТ "Дружба", квартал 6, участок 125	Моздокский	15:01:0109001:1194	003002000000 Земли населенных пунктов	Земельные участки, находящиеся в составе дачных, садоводческих и огороднических объединений (использование земельного участка с целью ведения садоводства и огородничества)	13	13.021	500	278,48	139 240,00
2856	Респ. Северная Осетия - Алания, р-н Моздокский, г. Моздок, СОТ "Дружба", дом 6/126	Моздокский	15:01:0109001:1195	003002000000 Земли населенных пунктов	Сад-огород	13	13.011	500	53,04	26 520,00
2857	Респ. Северная Осетия - Алания, р-н Моздокский, г. Моздок, СНТ "Дружба", квартал 6, участок 127	Моздокский	15:01:0109001:1196	003002000000 Земли населенных пунктов	Ведение садоводства	13	13.021	505	278,48	140 632,40
2858	Респ. Северная Осетия - Алания, р-н Моздокский, г. Моздок, СОТ "Дружба", дом 6/129	Моздокский	15:01:0109001:1198	003002000000 Земли населенных пунктов	Сад-огород	13	13.011	500	53,04	26 520,00
2859	Респ. Северная Осетия - Алания, р-н Моздокский, г. Моздок, СНТ "Дружба", квартал 6, участок 130,	Моздокский	15:01:0109001:1199	003002000000 Земли населенных пунктов	ведение садоводства	13	13.021	539	278,48	150 100,72
2860	Республика Северная Осетия - Алания, Моздокский район, г. Моздок, СНТ "Дружба", квартал 1, участок 7	Моздокский	15:01.0109001:12	003002000000 Земли населенных пунктов	Ведение садоводства	13	13.021	458	278,48	127 543,84
2861	Респ. Северная Осетия - Алания, р-н Моздокский, г. Моздок, СОТ "Дружба", дом 1/120	Моздокский	15.01:0109001.120	003002000000 Земли населенных пунктов	Сад-огород	13	13.011	300	53,04	15 912,00
2862	Респ. Северная Осетия - Алания, р-н Моздокский, г. Моздок, СОТ "Дружба", дом 6/132	Моздокский	15:01:0109001:1201	003002000000 Земли населенных пунктов	Сад-огород	13	13.011	500	53,04	26 520,00
2863	Респ. Северная Осетия - Алания, р-н Моздокский, г. Моздок, СОТ "Дружба", дом 6/133	Моздокский	15:01:0109001:1202	003002000000 Земли населенных пунктов	Сад-огород	13	13.011	500	53,04	26 520,00
2864	Респ. Северная Осетия - Алания, р-н Моздокский, г. Моздок, СОТ "Дружба", квартал 6, участок 134	Моздокский	15:01:0109001:1203	003002000000 Земли населенных пунктов	Земельные участки дачных и садоводческих объединений (ведение садоводства и огородничества)	13	13.021	770	278,48	214 429,60
2865	Российская Федерация, Республика Северная Осетия - Алания, р-н Моздокский, г. Моздок, СНТ "Дружба", квартал 6, участок 135	Моздокский	15:01:0109001:1204	003002000000 Земли населенных пунктов	Земельные участки дачных и садоводческих объединений (ведение садоводства и огородничества)	13	13.021	1 066	278,48	296 859,68
2866	Северная Осетия - Алания респ, р-н Моздокский, г Моздок, СОТ "Дружба", квартал 6, участок 136	Моздокский	15:01:0109001:1205	003002000000 Земли населенных пунктов	Земельные участки, находящиеся в составе дачных, садоводческих и огороднических объединений (использование земельного участка с целью ведения садоводства и огородничества)	13	13.021	735	278,48	204 682,80
2867	Респ. Северная Осетия - Алания, р-н Моздокский, г. Моздок, СОТ "Дружба", дом 6/137	Моздокский	15:01:0109001:1206	003002000000 Земли населенных пунктов	Сад-огород	13	13.011	500	53,04	26 520,00
2868	Республика Северная Осетия-Алания, Моздокский р-н, г. Моздок, СНТ "Дружба", квартал 6, участок 146	Моздокский	15:01:0109001:1207	003002000000 Земли населенных пунктов	Сад-огород	13	13.011	500	53,04	26 520,00
2869	Республика Северная Осетия-Алания, р-н Моздокский, г. Моздок, СОТ "Дружба", квартал 6, участок 147	Моздокский	15:01:0109001:1208	003002000000 Земли населенных пунктов	Ведение садоводства	13	13.021	517	278,48	143 974,16
2870	Северная Осетия - Алания респ, р-н Моздокский, г Моздок, СОТ "Дружба", квартал 6, участок №148	Моздокский	15:01:0109001:1209	003002000000 Земли населенных пунктов	Земельные участки дачных и садоводческих объединений (ведение садоводства и огородничества)	13	13.021	516	278,48	143 695,68
2871	Респ. Северная Осетия - Алания, р-н Моздокский, г. Моздок, СОТ "Дружба", дом 1/130	Моздокский	15.01:0109001.121	003002000000 Земли населенных пунктов	Сад-огород	13	13.011	300	53,04	15 912,00
2872	Российская Федерация, Республика Северная Осетия - Алания, р-н Моздокский, г. Моздок, СНТ "Дружба", квартал 6, участок 149	Моздокский	15:01:0109001:1210	003002000000 Земли населенных пунктов	Ведение садоводства	13	13.021	497	278,48	138 404,56
2873	Респ. Северная Осетия - Алания, р-н Моздокский, г. Моздок, СОТ "Дружба", дом 6/150	Моздокский	15:01:0109001:1211	003002000000 Земли населенных пунктов	Сад-огород	13	13.011	500	53,04	26 520,00
2874	Респ. Северная Осетия - Алания, р-н Моздокский, г. Моздок, СОТ "Дружба", дом 6/161	Моздокский	15:01:0109001:1212	003002000000 Земли населенных пунктов	Сад-огород	13	13.011	500	53,04	26 520,00
2875	Респ. Северная Осетия - Алания, р-н Моздокский, г. Моздок, СОТ "Дружба", дом 6/162	Моздокский	15:01:0109001:1213	003002000000 Земли населенных пунктов	Сад-огород	13	13.011	500	53,04	26 520,00
2876	Российская Федерация, Республика Северная Осетия-Алания, р-н Моздокский, г. Моздок, СНТ "Дружба", квартал 6, участок 153	Моздокский	15:01:0109001:1214	003002000000 Земли населенных пунктов	"Малоэтажная жилая застройка (индивидуальное жилищное строительство; размещение дачных домов и садовых домов)"	13	13.021	499	278,48	138 961,52
2877	Республика Северная Осетия - Алания, р-н Моздокский, г. Моздок, СНТ "Дружба", квартал 6, участок 154	Моздокский	15:01:0109001:1215	003002000000 Земли населенных пунктов	ведение садоводства	13	13.021	497	278,48	138 404,56
2878	Республика Северная Осетия-Алания, р-н Моздокский, г. Моздок, СОТ "Дружба", квартал 6, участок 166	Моздокский	15:01:0109001:1217	003002000000 Земли населенных пунктов	Земельные участки, предназначенные для дачного строительства, садоводства и огородничества (сад-огород)	13	13.021	680	278,48	189 366,40
2879	Респ. Северная Осетия - Алания, р-н Моздокский, г. Моздок, СОТ "Дружба", дом 6/167	Моздокский	15:01:0109001:1218	003002000000 Земли населенных пунктов	Сад-огород	13	13.011	500	53,04	26 520,00
2880	Республика Северная Осетия-Алания, р-н Моздокский, г. Моздок, СНТ "Дружба", квартал 6, участок 168	Моздокский	15:01:0109001:1219	003002000000 Земли населенных пунктов	Ведение садоводства	13	13.021	500	278,48	139 240,00
2881	Республика Северная Осетия - Алания, р-н Моздокский, г. Моздок, СОТ "Дружба", 1/131	Моздокский	15:01:0109001:122	003002000000 Земли населенных пунктов	Сад-огород	13	13.011	662	53,04	35 112,48
2882	Респ. Северная Осетия - Алания, р-н Моздокский, г. Моздок, СОТ "Дружба", дом 6/170	Моздокский	15:01:0109001:1221	003002000000 Земли населенных пунктов	Сад-огород	13	13.011	500	53,04	26 520,00
2883	Респ. Северная Осетия - Алания, р-н Моздокский, г. Моздок, СОТ "Дружба", дом 6/171	Моздокский	15:01:0109001:1222	003002000000 Земли населенных пунктов	Сад-огород	13	13.011	500	53,04	26 520,00
2884	Российская Федерация, Республика Северная Осетия-Алания, Моздокский район, г Моздок, СОТ "Дружба", квартал 6, участок 172	Моздокский	15:01:0109001:1223	003002000000 Земли населенных пунктов	земельные участки, находящиеся в составе дачных, садоводческих и огороднических объединений (использование земельного участка с целью ведения садоводства и огородничества)	13	13.021	508	278,48	141 467,84
2885	Респ. Северная Осетия - Алания, р-н Моздокский, г. Моздок, СОТ "Дружба", квартал 6, участок 173	Моздокский	15:01:0109001:1224	003002000000 Земли населенных пунктов	Ведение садоводства	13	13.021	522	278,48	145 366,56
2886	Респ. Северная Осетия - Алания, р-н Моздокский, г. Моздок, СОТ "Дружба", дом 6/174	Моздокский	15:01:0109001:1225	003002000000 Земли населенных пунктов	Сад-огород	13	13.011	500	53,04	26 520,00
2887	Российская Федерация, Республика Северная Осетия - Алания, р-н Моздокский, г. Моздок, СНТ "Дружба", квартал 6, участок 175	Моздокский	15:01:0109001:1226	003002000000 Земли населенных пунктов	ведение садоводства	13	13.021	500	278,48	139 240,00
2888	Республика Северная Осетия - Алания, Моздокский район, г. Моздок, СОТ "Дружба", квартал 6, участок 176	Моздокский	15:01:0109001:1227	003002000000 Земли населенных пунктов	Сад-огород	13	13.011	500	53,04	26 520,00
2889	Республика Северная Осетия - Алания, Моздокский район, г. Моздок, СОТ "Дружба", квартал 6, участок 177	Моздокский	15:01:0109001:1228	003002000000 Земли населенных пунктов	Ведение садоводства	13	13.021	496	278,48	138 126,08
2890	Респ. Северная Осетия - Алания, р-н Моздокский, г. Моздок, СОТ "Дружба", дом 1/132	Моздокский	15.01:0109001.123	003002000000 Земли населенных пунктов	Сад-огород	13	13.011	520	53,04	27 580,80
2891	Республика Северная Осетия - Алания, муниципальный район Моздокский, городское поселение Моздокское, г Моздок, СНТ "Дружба", квартал 6, земельный участок 179	Моздокский	15:01:0109001:1230	003002000000 Земли населенных пунктов	"Малоэтажная жилая застройка (индивидуальное жилищное строительство; размещение дачных домов и садовых домов)"	13	13.021	494	278,48	137 569,12
2892	Республика Северная Осетия - Алания, муниципальный район Моздокский, городское поселение Моздокское, г.Моздок, СНТ "Дружба", квартал 6, земельный участок 180	Моздокский	15:01:0109001:1231	003002000000 Земли населенных пунктов	Земельные участки дачных и садоводческих объединений (ведение садоводства и огородничества)	13	13.021	999	278,48	278 201,52
2893	Республика Северная Осетия-Алания, р-н Моздокский, г. Моздок, СНТ "Дружба", квартал 6, участок 187	Моздокский	15:01:0109001:1233	003002000000 Земли населенных пунктов	Ведение садоводства	13	13.021	512	278,48	142 581,76
2894	Республика Северная Осетия-Алания, р-н Моздокский, г. Моздок, СОТ "Дружба", квартал 6, участок 188	Моздокский	15:01:0109001:1234	003002000000 Земли населенных пунктов	Ведение садоводства	13	13.021	652	278,48	181 568,96
2895	Российская Федерация, Республика Северная Осетия - Алания, р-н Моздокский, г. Моздок, СНТ "Дружба", квартал 6, участок 189	Моздокский	15:01:0109001:1235	003002000000 Земли населенных пунктов	Ведение садоводства	13	13.021	525	278,48	146 202,00
2896	Респ. Северная Осетия - Алания, р-н Моздокский, г. Моздок, СОТ "Дружба", дом 6/190	Моздокский	15:01:0109001:1236	003002000000 Земли населенных пунктов	Сад-огород	13	13.011	500	53,04	26 520,00

№ пп	Местоположение ЗУ	Район	Кадастровый номер ЗУ	Категория земель	Разрешенное использование по документу	Код вида разрешенного использования (в соответствии с классификатором видов разрешенного использования земельных участков)	Вид использования объектов недвижимости	Площадь	УПКС	КС
2897	Респ. Северная Осетия - Алания, р-н Моздокский, г. Моздок, СОТ "Дружба", квартал 6, участок 191	Моздокский	15:01:0109001:1237	003002000000 Земли населенных пунктов	Ведение садоводства	13	13.021	504	278,48	140 353,92
2898	Российская Федерация, Республика Северная Осетия - Алания, Моздокский район, г. Моздок, СНТ "Дружба", квартал 6, участок 192	Моздокский	15:01:0109001:1238	003002000000 Земли населенных пунктов	Ведение садоводства	13	13.021	489	278,48	136 176,72
2899	Респ. Северная Осетия - Алания, р-н Моздокский, г. Моздок, СОТ "Дружба", дом 6/193	Моздокский	15:01:0109001:1239	003002000000 Земли населенных пунктов	Сад-огород	13	13.011	500	53,04	26 520,00
2900	Респ. Северная Осетия - Алания, р-н Моздокский, г. Моздок, СОТ "Дружба", дом 1/193	Моздокский	15:01:0109001:124	003002000000 Земли населенных пунктов	Сад-огород	13	13.011	470	53,04	24 928,80
2901	Республика Северная Осетия - Алания, муниципальный район Моздокский, городское поселение Моздокское, г. Моздок, СНТ Дружба, квартал 6, участок 194	Моздокский	15:01:0109001:1240	003002000000 Земли населенных пунктов	Земельные участки, находящиеся в составе дачных, садоводческих и огороднических объединений (использование земельного участка с целью ведения садоводства и огородничества)	13	13.021	476	278,48	132 556,48
2902	Российская Федерация, Республика Северная Осетия - Алания, Моздокский район, г. Моздок, СНТ "Дружба", квартал 6, участок 195	Моздокский	15:01:0109001:1241	003002000000 Земли населенных пунктов	земельные участки, находящиеся в составе дачных, садоводческих, огороднических объединений (использование земельного участка с целью ведения садоводства и огородничества)	13	13.021	476	278,48	132 556,48
2903	Северная Осетия - Алания респ, р-н Моздокский, г. Моздок, СОТ "Дружба", квартал 6, участок 196	Моздокский	15:01:0109001:1242	003002000000 Земли населенных пунктов	Ведение садоводства	13	13.021	479	278,48	133 391,92
2904	Респ. Северная Осетия - Алания, р-н Моздокский, г. Моздок, СОТ "Дружба", дом 6/233	Моздокский	15:01:0109001:1243	003002000000 Земли населенных пунктов	Сад-огород	13	13.011	500	53,04	26 520,00
2905	Респ. Северная Осетия - Алания, р-н Моздокский, г. Моздок, СОТ "Дружба", дом 6/234	Моздокский	15:01:0109001:1244	003002000000 Земли населенных пунктов	Сад-огород	13	13.011	500	53,04	26 520,00
2906	Республика Северная Осетия-Алания, р-н Моздокский, г. Моздок, СОТ "Дружба", квартал 6, участок 235 "а"	Моздокский	15:01:0109001:1245	003002000000 Земли населенных пунктов	Ведение садоводства	13	13.021	446	278,48	124 202,08
2907	Респ. Северная Осетия - Алания, р-н Моздокский, г. Моздок, СОТ "Дружба", квартал 6, участок 236	Моздокский	15:01:0109001:1246	003002000000 Земли населенных пунктов	Ведение садоводства	13	13.021	494	278,48	137 569,12
2908	Респ. Северная Осетия - Алания, р-н Моздокский, г. Моздок, СОТ "Дружба", квартал 6, участок 237	Моздокский	15:01:0109001:1247	003002000000 Земли населенных пунктов	Ведение садоводства	13	13.021	521	278,48	145 088,08
2909	Российская Федерация, Республика Северная Осетия - Алания, Моздокский р-н., г. Моздок, СНТ "Дружба", 1 ка-л , 134	Моздокский	15:01:0109001:125	003002000000 Земли населенных пунктов	Земельные участки дачных и садоводческих объединений (ведение садоводства и огородничества)	13	13.021	755	278,48	210 252,40
2910	Респ. Северная Осетия - Алания, р-н Моздокский, г. Моздок, СОТ "Дружба", квартал 6, участок 240	Моздокский	15:01:0109001:1250	003002000000 Земли населенных пунктов	Ведение садоводства	13	13.021	605	278,48	168 480,40
2911	Республика Северная Осетия-Алания, р-н Моздокский, г Моздок, СНТ "Дружба", квартал 6, участок 241	Моздокский	15:01:0109001:1251	003002000000 Земли населенных пунктов	Ведение садоводства	13	13.021	500	278,48	139 240,00
2912	Республика Северная Осетия-Алания, р-н Моздокский, г. Моздок, СОТ Дружба, квартал 6, участок 242	Моздокский	15:01:0109001:1252	003002000000 Земли населенных пунктов	Ведение садоводства	13	13.021	490	278,48	136 455,20
2913	Российская Федерация, Республика Северная Осетия - Алания р-н Моздокский, г. Моздок, СНТ "Дружба", квартал 6, участок 243	Моздокский	15:01:0109001:1253	003002000000 Земли населенных пунктов	Земельные участки, предназначенные для дачного строительства, садоводства и огородничества (сад-огород)	13	13.021	527	278,48	146 758,96
2914	Республика Северная Осетия-Алания, Моздокский район, г Моздок, СНТ "Дружба", квартал 6, участок 244	Моздокский	15:01:0109001:1254	003002000000 Земли населенных пунктов	Ведение садоводства	13	13.021	469	278,48	130 607,12
2915	Российская Федерация, Республика Северная Осетия-Алания, г.Моздок, СНТ "Дружба", квартал 6, участок 245	Моздокский	15:01:0109001:1255	003002000000 Земли населенных пунктов	Ведение садоводства	13	13.021	472	278,48	131 442,56
2916	Респ. Северная Осетия - Алания, р-н Моздокский, г. Моздок, СОТ "Дружба", квартал 6, участок 246	Моздокский	15:01:0109001:1256	003002000000 Земли населенных пунктов	Земельные участки, предназначенные для дачного строительства, садоводства и огородничества (сад-огород)	13	13.021	525	278,48	146 202,00
2917	Российская Федерация, Республика Северная Осетия-Алания, Моздокский район, г. Моздок, СНТ "Дружба", квартал 6, участок 247	Моздокский	15:01:0109001:1257	003002000000 Земли населенных пунктов	ведение садоводства	13	13.021	495	278,48	137 847,60
2918	Республика Северная Осетия-Алания, р-н Моздокский, г. Моздок, СНТ "Дружба", квартал 6, участок 248	Моздокский	15:01:0109001:1258	003002000000 Земли населенных пунктов	Ведение садоводства	13	13.021	515	278,48	143 417,20
2919	Республика Северная Осетия-Алания, р-н Моздокский, г. Моздок, СНТ "Дружба", квартал 6, участок 249	Моздокский	15:01:0109001:1259	003002000000 Земли населенных пунктов	Ведение садоводства	13	13.021	662	278,48	184 353,76
2920	Респ. Северная Осетия - Алания, р-н Моздокский, г. Моздок, СНТ "Дружба", квартал 1, участок 135	Моздокский	15:01:0109001:126	003002000000 Земли населенных пунктов	Ведение садоводства	13	13.021	450	278,48	125 316,00
2921	Республика Северная Осетия-Алания, р-н Моздокский, г. Моздок, СНТ "Дружба", квартал 6, участок 250	Моздокский	15:01:0109001:1260	003002000000 Земли населенных пунктов	Ведение садоводства	13	13.021	658	278,48	183 239,84
2922	Российская Федерация, Республика Северная Осетия-Алания, Моздокский район, г Моздок, СНТ "Дружба", квартал 6, участок 251	Моздокский	15:01:0109001:1261	003002000000 Земли населенных пунктов	Земельные участки, предназначенные для дачного строительства, садоводства и огородничества	13	13.021	509	278,48	141 746,32
2923	Российская Федерация, Республика Северная Осетия-Алания, р-н Моздокский, г. Моздок, СНТ "Дружба", квартал 6, участок 252	Моздокский	15:01:0109001:1262	003002000000 Земли населенных пунктов	Земельные участки, предназначенные для дачного строительства, садоводства и огородничества	13	13.021	522	278,48	145 366,56
2924	Республика Северная Осетия-Алания, р-н Моздокский, г. Моздок, СОТ "Дружба", квартал 6, участок 253	Моздокский	15:01:0109001:1263	003002000000 Земли населенных пунктов	Ведение садоводства	13	13.021	506	278,48	140 910,88
2925	Республика Северная Осетия-Алания, р-н Моздокский, г. Моздок, СОТ "Дружба", квартал 6, участок 254	Моздокский	15:01:0109001:1264	003002000000 Земли населенных пунктов	Ведение садоводства	13	13.021	478	278,48	133 113,44
2926	Респ. Северная Осетия - Алания, р-н Моздокский, г. Моздок, СОТ "Дружба", квартал 6, участок 255	Моздокский	15:01:0109001:1265	003002000000 Земли населенных пунктов	Земельные участки, предназначенные для дачного строительства, садоводства и огородничества (сад-огород)	13	13.021	501	278,48	139 518,48
2927	Респ. Северная Осетия - Алания, р-н Моздокский, г. Моздок, СОТ "Дружба", дом 6/256	Моздокский	15:01:0109001:1266	003002000000 Земли населенных пунктов	Сад-огород	13	13.011	500	53,04	26 520,00
2928	Республика Северная Осетия-Алания, Моздокский район, г. Моздок, СНТ "Дружба", квартал 6, участок 257	Моздокский	15:01:0109001:1267	003002000000 Земли населенных пунктов	Земельные участки, предназначенные для дачного строительства, садоводства и огородничества	13	13.021	478	278,48	133 113,44
2929	Российская Федерация, Республика Северная Осетия-Алания, Моздокский район, г. Моздок, СНТ "Дружба", квартал 6, участок 258	Моздокский	15:01:0109001:1268	003002000000 Земли населенных пунктов	ведение садоводства	13	13.021	500	278,48	139 240,00
2930	Респ. Северная Осетия - Алания, р-н Моздокский, г. Моздок, СОТ "Дружба", № 6/259	Моздокский	15:01:0109001:1269	003002000000 Земли населенных пунктов	Земельные участки, предназначенные для дачного строительства, садоводства и огородничества (сад-огород)	13	13.021	520	278,48	144 809,60
2931	Республика Северная Осетия-Алания, р-н Моздокский, г. Моздок, СОТ "Дружба", квартал 1, участок 136	Моздокский	15:01:0109001:127	003002000000 Земли населенных пунктов	Земельные участки, предназначенные для дачного строительства, садоводства и огородничества	13	13.021	499	278,48	138 961,52
2932	Республика Северная Осетия - Алания, р-н Моздокский, г. Моздок, СНТ "Дружба", квартал 6, участок 261 "а"	Моздокский	15:01:0109001:1272	003002000000 Земли населенных пунктов	ведение садоводства	13	13.021	853	278,48	237 543,44
2933	Респ. Северная Осетия - Алания, р-н Моздокский, г. Моздок, СОТ "Дружба", квартал 6, участок 262	Моздокский	15:01:0109001:1273	003002000000 Земли населенных пунктов	Земельные участки, находящиеся в составе дачных, садоводческих и огороднических объединений (использование земельного участка с целью ведения садоводства и огородничества)	13	13.021	856	278,48	238 378,88
2934	Респ. Северная Осетия - Алания, р-н Моздокский, г. Моздок, СОТ "Дружба", 6/262А	Моздокский	15:01:0109001:1274	003002000000 Земли населенных пунктов	Ведение садоводства	13	13.021	550	278,48	153 164,00

№ пп	Местоположение ЗУ	Район	Кадастровый номер ЗУ	Категория земель	Разрешенное использование по документу	Код вида разрешенного использования (в соответствии с классификатором видов разрешенного использования земельных участков)	Вид использования объектов недвижимости	Площадь	УПКС	КС
2935	Северная Осетия - Алания респ, р-н Моздокский, г. Моздок, СОТ "Дружба", квартал 6, участок 263	Моздокский	15:01:0109001:1275	003002000000 Земли населенных пунктов	Земельные участки, находящиеся в составе дачных, садоводческих и огороднических объединений (использование земельного участка с целью ведения садоводства и огородничества)	13	13.021	486	278,48	135 341,28
2936	Республика Северная Осетия - Алания, Моздокский район, г. Моздок, СНТ "Дружба", квартал 6, участок 264	Моздокский	15:01:0109001:1276	003002000000 Земли населенных пунктов	ведение садоводства	13	13.021	500	278,48	139 240,00
2937	Респ. Северная Осетия - Алания, р-н Моздокский, г. Моздок, СОТ "Дружба", квартал 6, участок 265	Моздокский	15:01:0109001:1277	003002000000 Земли населенных пунктов	Земельные участки, предназначенные для дачного строительства, садоводства и огородничества (сад-огород)	13	13.021	500	278,48	139 240,00
2938	Северная Осетия - Алания респ, р-н Моздокский, г. Моздок, СОТ "Дружба", квартал 6, участок 266.	Моздокский	15:01:0109001:1278	003002000000 Земли населенных пунктов	Земельные участки, находящиеся в составе дачных, садоводческих и огороднических объединений (использование земельного участка с целью ведения садоводства и огородничества)	13	13.021	483	278,48	134 505,84
2939	Республика Северная Осетия-Алания, р-н Моздокский, г. Моздок, СОТ "Дружба", квартал 6, участок 267	Моздокский	15:01:0109001:1279	003002000000 Земли населенных пунктов	Земельные участки, предназначенные для дачного строительства, садоводства и огородничества (сад-огород)	13	13.021	307	278,48	85 493,36
2940	Респ. Северная Осетия - Алания, р-н Моздокский, г. Моздок, СОТ "Дружба", квартал 1, участок 137	Моздокский	15:01:0109001:128	003002000000 Земли населенных пунктов	Ведение садоводства	13	13.021	505	278,48	140 632,40
2941	Северная Осетия - Алания респ, р-н Моздокский, г. Моздок, СОТ "Дружба", квартал 6, участок 268	Моздокский	15:01:0109001:1280	003002000000 Земли населенных пунктов	Земельные участки, находящиеся в составе дачных, садоводческих и огороднических объединений (использование земельного участка с целью ведения садоводства и огородничества)	13	13.021	500	278,48	139 240,00
2942	Республика Северная Осетия - Алания, Моздокский район, г. Моздок, СНТ "Дружба", квартал 6, участок 269	Моздокский	15:01:0109001:1281	003002000000 Земли населенных пунктов	"Ведение садоводства"	13	13.021	503	278,48	140 075,44
2943	Северная Осетия - Алания респ, р-н Моздокский, г Моздок, СОТ "Дружба", квартал 6, участок 270	Моздокский	15:01:0109001:1282	003002000000 Земли населенных пунктов	Земельные участки, находящиеся в составе дачных, садоводческих и огороднических объединений (использование земельного участка с целью ведения садоводства и огородничества)	13	13.021	741	278,48	206 353,68
2944	Респ. Северная Осетия - Алания, р-н Моздокский, г. Моздок, СОТ "Дружба", дом 6/271	Моздокский	15:01:0109001:1283	003002000000 Земли населенных пунктов	Сад-огород	13	13.011	500	53,04	26 520,00
2945	Российская Федерация, Республика Северная Осетия - Алания, Моздокский район, г. Моздок, СНТ "Дружба", квартал 6, участок 272	Моздокский	15:01:0109001:1284	003002000000 Земли населенных пунктов	Сад-огород	13	13.011	487	53,04	25 830,48
2946	Российская Федерация, Республика Северная Осетия - Алания, Моздокский район, г. Моздок, СНТ "Дружба", квартал 6, участок 273	Моздокский	15:01:0109001:1285	003002000000 Земли населенных пунктов	Земельные участки, находящиеся в составе дачных, садоводческих и огороднических объединений (использование земельного участка с целью ведения садоводства и огородничества)	13	13.021	488	278,48	135 898,24
2947	Респ. Северная Осетия - Алания, р-н Моздокский, г. Моздок, СОТ "Дружба", 6/275А	Моздокский	15:01:0109001:1288	003002000000 Земли населенных пунктов	Ведение садоводства	13	13.021	500	278,48	139 240,00
2948	Респ. Северная Осетия - Алания, р-н Моздокский, г. Моздок, СОТ "Дружба", дом 6/275Б	Моздокский	15:01:0109001:1289	003002000000 Земли населенных пунктов	Сад-огород	13	13.011	500	53,04	26 520,00
2949	Республика Северная Осетия - Алания, Моздокский район, г. Моздок, СОТ "Дружба", квартал 1, участок 138	Моздокский	15:01:0109001:129	003002000000 Земли населенных пунктов	Ведение садоводства	13	13.021	488	278,48	135 898,24
2950	Республика Северная Осетия - Алания, Моздокский район, г. Моздок, СНТ "Дружба", квартал 6, участок № 276 а	Моздокский	15:01:0109001:1290	003002000000 Земли населенных пунктов	земельные участки, предназначенные для дачного строительства, садоводства и огородничества (сад-огород)	13	13.021	529	278,48	147 315,92
2951	Респ. Северная Осетия - Алания, р-н Моздокский, г. Моздок, СОТ "Дружба", кв. 6, уч. 176 Б	Моздокский	15:01:0109001:1291	003002000000 Земли населенных пунктов	ведение садоводства	13	13.021	488	278,48	135 898,24
2952	Республика Северная Осетия-Алания, р-н Моздокский, г. Моздок, СОТ "Дружба", квартал 6, участок 277	Моздокский	15:01:0109001:1292	003002000000 Земли населенных пунктов	Ведение садоводства	13	13.021	492	278,48	137 012,16
2953	Республика Северная Осетия-Алания, Моздокский район, г. Моздок, СНТ "Дружба", квартал 6, участок 278	Моздокский	15:01:0109001:1293	003002000000 Земли населенных пунктов	Малоэтажная жилая застройка (индивидуальное жилищное строительство: размещение дачных домов и садовых домов)	13	13.021	479	278,48	133 391,92
2954	Республика Северная Осетия-Алания, р-н Моздокский, г Моздок, СОТ "Дружба", квартал 6, участок 279	Моздокский	15:01:0109001:1294	003002000000 Земли населенных пунктов	Земельные участки, предназначенные для дачного строительства, садоводства и огородничества (сад-огород)	13	13.021	500	278,48	139 240,00
2955	Республика Северная Осетия - Алания, р-н Моздокский, г. Моздок, СОТ "Дружба", квартал 6, участок 280	Моздокский	15:01:0109001:1295	003002000000 Земли населенных пунктов	Сад-огород	13	13.011	470	53,04	24 928,80
2956	Республика Северная Осетия - Алания, р-н Моздокский, г. Моздок, СОТ "Дружба", квартал 6, участок 281	Моздокский	15:01:0109001:1296	003002000000 Земли населенных пунктов	Малоэтажная жилая застройка (индивидуальное жилищное строительство, размещение дачных домов и садовых домов)	13	13.021	509	278,48	141 746,32
2957	Республика Северная Осетия - Алания, Моздокский район, г. Моздок, СНТ "Дружба", квартал 6, участок 282	Моздокский	15:01:0109001:1297	003002000000 Земли населенных пунктов	Ведение садоводства	13	13.021	500	278,48	139 240,00
2958	Респ. Северная Осетия - Алания, р-н Моздокский, г. Моздок, СНТ "Дружба", квартал 6, участок 283	Моздокский	15:01:0109001:1298	003002000000 Земли населенных пунктов	Ведение садоводства	13	13.021	473	278,48	131 721,04
2959	Респ. Северная Осетия - Алания, р-н Моздокский, г. Моздок, СОТ "Дружба", квартал 1, участок 9	Моздокский	15:01:0109001:13	003002000000 Земли населенных пунктов	Ведение садоводства	13	13.021	502	278,48	139 796,96
2960	Республика Северная Осетия - Алания, Моздокский район, г. Моздок, СНТ "Дружба", квартал 1, участок 139	Моздокский	15:01:0109001:130	003002000000 Земли населенных пунктов	Ведение садоводства	13	13.021	522	278,48	145 366,56
2961	Российская Федерация, Республика Северная Осетия - Алания, м-р-н Моздокский, г.п. Моздокское, г. Моздок, тер. СНТ Дружба, квал 6, участок 286	Моздокский	15:01:0109001:1301	003002000000 Земли населенных пунктов	ведение садоводства	13	13.021	500	278,48	139 240,00
2962	Российская Федерация, Республика Северная Осетия-Алания, Моздокский район, г. Моздок, СНТ "Дружба", квартал 6, участок 287	Моздокский	15:01:0109001:1302	003002000000 Земли населенных пунктов	Малоэтажная жилая застройка (индивидуальное жилищное строительство, размещение дачных домов и садовых домов)	13	13.021	495	278,48	137 847,60

№ пп	Местоположение ЗУ	Район	Кадастровый номер ЗУ	Категория земель	Разрешенное использование по документу	Код вида разрешенного использования (в соответствии с классификатором видов разрешенного использования земельных участков)	Вид использования объектов недвижимости	Площадь	УПКС	КС
2963	Респ. Северная Осетия - Алания, р-н Моздокский, г. Моздок, СОТ "Дружба", 6/288	Моздокский	15:01:0109001:1303	003002000000 Земли населенных пунктов	Земельные участки, предназначенные для личного строительства, садоводства и огородничества (сад-огород)	13	13.021	500	278,48	139 240,00
2964	Республика Северная Осетия-Алания, р-н Моздокский, г. Моздок, СОТ "Дружба", квартал 6, участок 289	Моздокский	15:01:0109001:1304	003002000000 Земли населенных пунктов	Малоэтажная жилая застройка (индивидуальное жилищное строительство, размещение дачных домов и садовых домов)	13	13.021	444	278,48	123 645,12
2965	Респ. Северная Осетия - Алания, р-н Моздокский, г. Моздок, СНТ "Дружба", 6/290	Моздокский	15:01:0109001:1305	003002000000 Земли населенных пунктов	Ведение садоводства	13	13.021	504	278,48	140 353,92
2966	Республика Северная Осетия - Алания, р-н Моздокский, г. Моздок, СНТ "Дружба", квартал 6, участок 291	Моздокский	15:01:0109001:1306	003002000000 Земли населенных пунктов	Ведение садоводства	13	13.021	620	278,48	172 657,60
2967	Респ. Северная Осетия - Алания, р-н Моздокский, г. Моздок, СОТ "Дружба", квартал 6, участок 292	Моздокский	15:01:0109001:1307	003002000000 Земли населенных пунктов	Ведение садоводства	13	13.021	363	278,48	101 088,24
2968	Республика Северная Осетия - Алания, Моздокский район, г. Моздок, СОТ "Дружба", квартал 6, участок 291 "А"	Моздокский	15:01:0109001:1308	003002000000 Земли населенных пунктов	Ведение садоводства	13	13.021	462	278,48	128 657,76
2969	Респ. Северная Осетия - Алания, р-н Моздокский, г. Моздок, СОТ "Дружба", квартал 6, участок 291 "б"	Моздокский	15:01:0109001:1309	003002000000 Земли населенных пунктов	Ведение садоводства	13	13.021	498	278,48	138 683,04
2970	Респ. Северная Осетия - Алания, р-н Моздокский, г. Моздок, СОТ "Дружба", дом 1/1-10	Моздокский	15:01:0109001:131	003002000000 Земли населенных пунктов	Сад-огород	13	13.011	390	53,04	20 685,60
2971	Респ. Северная Осетия - Алания, р-н Моздокский, г. Моздок, СОТ "Дружба", 6/292 В	Моздокский	15:01:0109001:1310	003002000000 Земли населенных пунктов	Ведение садоводства	13	13.021	538	278,48	149 822,24
2972	Республика Северная Осетия-Алания, р-н Моздокский, г. Моздок, СОТ "Дружба", квартал 6, уч. 293	Моздокский	15:01:0109001:1311	003002000000 Земли населенных пунктов	"Малоэтажная жилая застройка (индивидуальное жилищное строительство, размещение дачных домов и садовых домов)"	13	13.021	446	278,48	124 202,08
2973	Республика Северная Осетия-Алания, р-н Моздокский, г. Моздок, СОТ "Дружба", квартал 6, участок 294	Моздокский	15:01:0109001:1312	003002000000 Земли населенных пунктов	"Малоэтажная жилая застройка (индивидуальное жилищное строительство, размещение дачных домов и садовых домов)"	13	13.021	441	278,48	122 809,68
2974	Российская Федерация, Республика Северная Осетия-Алания, Моздокский район, г. Моздок, СНТ "Дружба", квартал 6, участок 295	Моздокский	15:01:0109001:1313	003002000000 Земли населенных пунктов	Земельные участки, предназначенные для личного строительства, садоводства и огородничества (сад-огород)	13	13.021	515	278,48	143 417,20
2975	Российская Федерация, Республика Северная Осетия-Алания, Моздокский район, г. Моздок, СНТ "Дружба", квартал 6, участок 296	Моздокский	15:01:0109001:1314	003002000000 Земли населенных пунктов	Ведение садоводства	13	13.021	523	278,48	145 645,04
2976	Республика Северная Осетия - Алания, Моздокский район, г. Моздок, СНТ "Дружба", квартал 6, участок 297	Моздокский	15:01:0109001:1315	003002000000 Земли населенных пунктов	Ведение садоводства	13	13.021	505	278,48	140 632,40
2977	Респ. Северная Осетия - Алания, р-н Моздокский, г. Моздок, СОТ "Дружба", квартал 6, участок 298	Моздокский	15:01:0109001:1316	003002000000 Земли населенных пунктов	Ведение садоводства	13	13.021	506	278,48	140 910,88
2978	Респ. Северная Осетия - Алания, р-н Моздокский, г. Моздок, СОТ "Дружба", квартал 6, участок 299	Моздокский	15:01:0109001:1317	003002000000 Земли населенных пунктов	Малоэтажная жилая застройка (индивидуальное жилищное строительство: размещение дачных домов и садовых домов)	13	13.021	502	278,48	139 796,96
2979	Республика Северная Осетия - Алания, Моздокский район, г. Моздок, СНТ "Дружба", 6/300	Моздокский	15:01:0109001:1318	003002000000 Земли населенных пунктов	Ведение садоводства	13	13.021	499	278,48	138 961,52
2980	Республика Северная Осетия - Алания, Моздокский район, г. Моздок, СОТ "Дружба", квартал 6, участок 301	Моздокский	15:01:0109001:1319	003002000000 Земли населенных пунктов	Сад-огород	13	13.011	492	53,04	26 095,68
2981	Северная Осетия - Алания респ, р-н Моздокский, г. Моздок, СОТ "Дружба", квартал 1, участок 141	Моздокский	15:01:0109001:132	003002000000 Земли населенных пунктов	Земельные участки, находящиеся в составе дачных, садоводческих и огороднических объединений (использование земельного участка с целью ведения садоводства и огородничества)	13	13.021	840	278,48	233 923,20
2982	Респ. Северная Осетия - Алания, р-н Моздокский, г. Моздок, СОТ "Дружба", квартал 6, участок 302	Моздокский	15:01:0109001:1320	003002000000 Земли населенных пунктов	Малоэтажная жилая застройка (индивидуальное жилищное строительство: размещение дачных домов и садовых домов)	13	13.021	489	278,48	136 176,72
2983	Респ. Северная Осетия - Алания, р-н Моздокский, г. Моздок, СОТ "Дружба", квартал 6, участок 303	Моздокский	15:01:0109001:1321	003002000000 Земли населенных пунктов	Малоэтажная жилая застройка (индивидуальное жилищное строительство, размещение дачных домов и садовых домов)	13	13.021	494	278,48	137 569,12
2984	Респ. Северная Осетия - Алания, р-н Моздокский, г. Моздок, СОТ "Дружба", квартал 6, участок 304	Моздокский	15:01:0109001:1322	003002000000 Земли населенных пунктов	Малоэтажная жилая застройка (индивидуальное жилищное строительство, размещение дачных домов и садовых домов)	13	13.021	491	278,48	136 733,68
2985	Респ. Северная Осетия - Алания, р-н Моздокский, г. Моздок, СОТ "Дружба", квартал 6, участок 305	Моздокский	15:01:0109001:1323	003002000000 Земли населенных пунктов	Ведение садоводства	13	13.021	513	278,48	142 860,24
2986	Респ. Северная Осетия - Алания, р-н Моздокский, г. Моздок, СОТ "Дружба", квартал 6, участок 306	Моздокский	15:01:0109001:1324	003002000000 Земли населенных пунктов	Ведение садоводства	13	13.021	500	278,48	139 240,00
2987	Респ. Северная Осетия - Алания, р-н Моздокский, г. Моздок, СОТ "Дружба", квартал 6, участок 307	Моздокский	15:01:0109001:1325	003002000000 Земли населенных пунктов	Ведение садоводства	13	13.021	554	278,48	154 277,92
2988	Респ. Северная Осетия - Алания, р-н Моздокский, г. Моздок, СНТ "Дружба", квартал 6, участок 307 А	Моздокский	15:01:0109001:1326	003002000000 Земли населенных пунктов	Ведение садоводства	13	13.021	835	278,48	232 530,80
2989	Респ. Северная Осетия - Алания, р-н Моздокский, г. Моздок, СОТ "Дружба", 6/308	Моздокский	15:01:0109001:1327	003002000000 Земли населенных пунктов	Ведение садоводства	13	13.021	383	278,48	106 657,84
2990	Респ. Северная Осетия - Алания, р-н Моздокский, г. Моздок, СОТ "Дружба", дом 6/309	Моздокский	15:01:0109001:1328	003002000000 Земли населенных пунктов	Сад-огород	13	13.011	500	53,04	26 520,00
2991	Респ. Северная Осетия - Алания, р-н Моздокский, г. Моздок, СОТ "Дружба", дом 6/308Б	Моздокский	15:01:0109001:1329	003002000000 Земли населенных пунктов	Сад-огород	13	13.011	500	53,04	26 520,00
2992	Республика Северная Осетия - Алания, Моздокский район, г. Моздок, СОТ "Дружба", квартал 1, участок 143	Моздокский	15:01:0109001:133	003002000000 Земли населенных пунктов	Сад-огород	13	13.011	430	53,04	22 807,20
2993	Республика Северная Осетия - Алания, Моздокский район, г. Моздок, СОТ "Дружба", квартал 6, участок 308 "А"	Моздокский	15:01:0109001:1330	003002000000 Земли населенных пунктов	Ведение садоводства	13	13.021	564	278,48	157 062,72
2994	Республика Северная Осетия - Алания, р-н Моздокский, г. Моздок, СОТ "Дружба", квартал 6, участок 310	Моздокский	15:01:0109001:1331	003002000000 Земли населенных пунктов	Ведение садоводства	13	13.021	515	278,48	143 417,20
2995	Респ. Северная Осетия - Алания, р-н Моздокский, г. Моздок, СОТ "Дружба", квартал 6, участок 313	Моздокский	15:01:0109001:1334	003002000000 Земли населенных пунктов	Ведение садоводства	13	13.021	474	278,48	131 999,52
2996	Респ. Северная Осетия - Алания, р-н Моздокский, г. Моздок, СОТ "Дружба", квартал 6, участок 314	Моздокский	15:01:0109001:1335	003002000000 Земли населенных пунктов	Ведение садоводства	13	13.021	481	278,48	133 948,88
2997	Респ. Северная Осетия - Алания, р-н Моздокский, г. Моздок, СОТ "Дружба", квартал 6, участок 315	Моздокский	15:01:0109001:1336	003002000000 Земли населенных пунктов	Ведение садоводства	13	13.021	491	278,48	136 733,68
2998	Российская Федерация, Республика Северная Осетия - Алания, Моздокский муниципальный район, Моздокское городское поселение, г.Моздок, СНТ "Дружба", квартал 6, участок 316	Моздокский	15:01:0109001:1337	003002000000 Земли населенных пунктов	Малоэтажная жилая застройка (индивидуальное жилищное строительство: размещение дачных домов и садовых домов)	13	13.021	473	278,48	131 721,04
2999	Респ. Северная Осетия - Алания, р-н Моздокский, г. Моздок, СОТ "Дружба", дом 6/317	Моздокский	15:01:0109001:1338	003002000000 Земли населенных пунктов	Сад-огород	13	13.011	500	53,04	26 520,00
3000	Респ. Северная Осетия - Алания, р-н Моздокский, г. Моздок, СОТ "Дружба", квартал 6, участок 318	Моздокский	15:01:0109001:1339	003002000000 Земли населенных пунктов	Ведение садоводства	13	13.021	482	278,48	134 305,84

№ пп	Местоположение ЗУ	Район	Кадастровый номер ЗУ	Категория земель	Разрешенное использование по документу	Код вида разрешенного использования (в соответствии с классификатором видов разрешенного использования земельных участков)	Вид использования объектов недвижимости	Площадь	УПКС	КС
3001	Республика Северная Осетия - Алания, р-н Моздокский, г. Моздок, СНТ Дружба, кв-л 1, участок 144	Моздокский	15:01:0109001:134	003002000000 Земли населенных пунктов	Земельные участки дачных и садоводческих объединений (ведение садоводства и огородничества)	13	13.021	519	278,48	144 531,12
3002	Республика Северная Осетия - Алания, Моздокский р-н, г. Моздок, СНТ "Дружба", квартал 6, участок 319	Моздокский	15:01:0109001:1340	003002000000 Земли населенных пунктов	Ведение садоводства	13	13.021	485	278,48	135 062,80
3003	Российская Федерация, Республика Северная Осетия - Алания, р-н Моздокский, г. Моздок, СНТ "Дружба", квартал 6, участок 320	Моздокский	15:01:0109001:1341	003002000000 Земли населенных пунктов	Ведение садоводства	13	13.021	464	278,48	129 214,72
3004	Республика Северная Осетия - Алания, р-н Моздокский, г. Моздок, СНТ "Дружба", квартал 6, участок 321	Моздокский	15:01:0109001:1342	003002000000 Земли населенных пунктов	Ведение садоводства	13	13.021	469	278,48	130 607,12
3005	Республика Северная Осетия - Алания, р-н Моздокский, г. Моздок, СНТ "Дружба", квартал 6, участок 322	Моздокский	15:01:0109001:1343	003002000000 Земли населенных пунктов	Ведение садоводства	13	13.021	511	278,48	142 303,28
3006	Республика Северная Осетия - Алания, р-н Моздокский, г. Моздок, СНТ "Дружба", квартал 6, участок 322 "б"	Моздокский	15:01:0109001:1344	003002000000 Земли населенных пунктов	Ведение садоводства	13	13.021	600	278,48	167 088,00
3007	Республика Северная Осетия - Алания, р-н Моздокский, г. Моздок, СНТ "Дружба", квартал 6, участок 324	Моздокский	15:01:0109001:1345	003002000000 Земли населенных пунктов	Ведение садоводства	13	13.021	523	278,48	145 645,04
3008	Республика Северная Осетия-Алания, р-н Моздокский, г. Моздок, СОТ Дружба, квартал 6, участок 325	Моздокский	15:01:0109001:1346	003002000000 Земли населенных пунктов	Ведение садоводства	13	13.021	479	278,48	133 391,92
3009	Российская Федерация, Республика Северная Осетия - Алания, р-н Моздокский, г. Моздок, СНТ "Дружба", квартал 6, участок 327	Моздокский	15:01:0109001:1348	003002000000 Земли населенных пунктов	ведение садоводства	13	13.021	477	278,48	132 834,96
3010	Респ. Северная Осетия - Алания, р-н Моздокский, г. Моздок, СНТ "Дружба", квартал 7, участок 1	Моздокский	15:01:0109001:1349	003002000000 Земли населенных пунктов	Малоэтажная жилая застройка (индивидуальное жилищное строительство, размещение дачных домов и садовых домов)	13	13.021	520	278,48	144 809,60
3011	Республика Северная Осетия - Алания, р-н Моздокский, г. Моздок, СОТ Дружба, кв-л 1, участок 146	Моздокский	15:01:0109001:135	003002000000 Земли населенных пунктов	Сад-огород	13	13.011	325	53,04	17 238,00
3012	Российская Федерация, Республика Северная Осетия-Алания, р-н Моздокский, г. Моздок, СНТ "Дружба", квартал 7, участок 2	Моздокский	15:01:0109001:1350	003002000000 Земли населенных пунктов	Малоэтажная жилая застройка (индивидуальное жилищное строительство, размещение дачных домов и садовых домов)	13	13.021	580	278,48	161 518,40
3013	Республика Северная Осетия-Алания, р-н Моздокский, г. Моздок, СНТ "Дружба", квартал 7, участок 3	Моздокский	15:01:0109001:1351	003002000000 Земли населенных пунктов	Ведение садоводства	13	13.021	620	278,48	172 657,60
3014	Респ. Северная Осетия - Алания, р-н Моздокский, г. Моздок, СОТ "Дружба", квартал 7, участок 4	Моздокский	15:01:0109001:1352	003002000000 Земли населенных пунктов	Малоэтажная жилая застройка (индивидуальное жилищное строительство, размещение дачных домов и садовых домов)	13	13.021	567	278,48	157 898,16
3015	Респ. Северная Осетия - Алания, р-н Моздокский, г. Моздок, СОТ "Дружба", квартал 7, участок 5	Моздокский	15:01:0109001:1353	003002000000 Земли населенных пунктов	Малоэтажная жилая застройка (индивидуальное жилищное строительство, размещение дачных домов и садовых домов)	13	13.021	570	278,48	158 733,60
3016	Респ. Северная Осетия - Алания, р-н Моздокский, г. Моздок, СНТ "Дружба", квартал 7, участок 6	Моздокский	15:01:0109001:1354	003002000000 Земли населенных пунктов	Ведение садоводства	13	13.021	660	278,48	183 796,80
3017	Респ. Северная Осетия - Алания, р-н Моздокский, г. Моздок, СНТ "Дружба", квартал 7, участок 7	Моздокский	15:01:0109001:1355	003002000000 Земли населенных пунктов	Малоэтажная жилая застройка (индивидуальное жилищное строительство, размещение дачных домов и садовых домов)	13	13.021	520	278,48	144 809,60
3018	Респ. Северная Осетия - Алания, р-н Моздокский, г. Моздок, СОТ "Дружба", квартал 7, участок 8	Моздокский	15:01:0109001:1356	003002000000 Земли населенных пунктов	Малоэтажная жилая застройка (индивидуальное жилищное строительство, размещение дачных домов и садовых домов)	13	13.021	533	278,48	148 429,84
3019	Республика Северная Осетия-Алания, р-н Моздокский, г. Моздок, СОТ "Дружба", квартал 7, участок 9	Моздокский	15:01:0109001:1357	003002000000 Земли населенных пунктов	Ведение садоводства	13	13.021	688	278,48	191 594,24
3020	Республика Северная Осетия - Алания, Моздокский район, г. Моздок, СНТ "Дружба", квартал 7, участок 10	Моздокский	15:01:0109001:1358	003002000000 Земли населенных пунктов	малоэтажная жилая застройка (индивидуальное жилищное строительство, размещение дачных домов и садовых домов)	13	13.021	518	278,48	144 252,64
3021	Республика Северная Осетия - Алания, муниципальный район Моздокский, городское поселение Моздокское, город Моздок, СНТ Дружба, квартал 7, уч. 11	Моздокский	15:01:0109001:1359	003002000000 Земли населенных пунктов	Малоэтажная жилая застройка (индивидуальное жилищное строительство, размещение дачных домов и садовых домов)	13	13.021	526	278,48	146 480,48
3022	Республика Северная Осетия - Алания, Моздокский район, г. Моздок, СОТ "Дружба", квартал 1, участок 147	Моздокский	15:01:0109001:136	003002000000 Земли населенных пунктов	Сад-огород	13	13.011	540	53,04	28 641,60
3023	Респ. Северная Осетия - Алания, р-н Моздокский, г. Моздок, СНТ "Дружба", квартал 7, участок 12	Моздокский	15:01:0109001:1360	003002000000 Земли населенных пунктов	Малоэтажная жилая застройка (индивидуальное жилищное строительство, размещение дачных домов и садовых домов)	13	13.021	526	278,48	146 480,48
3024	Респ. Северная Осетия - Алания, р-н Моздокский, г. Моздок, СОТ "Дружба", квартал 7, участок 13	Моздокский	15:01:0109001:1361	003002000000 Земли населенных пунктов	Малоэтажная жилая застройка (индивидуальное жилищное строительство, размещение дачных домов и садовых домов)	13	13.021	526	278,48	146 480,48
3025	Респ. Северная Осетия - Алания, р-н Моздокский, г. Моздок, СОТ "Дружба", квартал 7, участок 14	Моздокский	15:01:0109001:1362	003002000000 Земли населенных пунктов	малоэтажная жилая застройка (индивидуальное жилищное строительство, размещение дачных домов и садовых домов)	13	13.021	526	278,48	146 480,48
3026	Респ. Северная Осетия - Алания, р-н Моздокский, г. Моздок, СОТ "Дружба", квартал 7, участок 15	Моздокский	15:01:0109001:1363	003002000000 Земли населенных пунктов	Малоэтажная жилая застройка (индивидуальное жилищное строительство, размещение дачных домов и садовых домов)	13	13.021	525	278,48	146 202,00
3027	Республика Северная Осетия - Алания, Моздокский район, г.Моздок, СНТ "Дружба", квартал 7, участок 16	Моздокский	15:01:0109001:1364	003002000000 Земли населенных пунктов	Сад-огород	13	13.011	515	53,04	27 315,60
3028	Респ. Северная Осетия - Алания, р-н Моздокский, г. Моздок, СНТ "Дружба", квартал 7, участок 17	Моздокский	15:01:0109001:1365	003002000000 Земли населенных пунктов	Ведение садоводства	13	13.021	515	278,48	143 417,20
3029	Республика Северная Осетия - Алания, Моздокский район, г. Моздок, СНТ Дружба, квартал 7, участок 18	Моздокский	15:01:0109001:1366	003002000000 Земли населенных пунктов	Малоэтажная жилая застройка (индивидуальное жилищное строительство, размещение дачных домов и садовых домов)	13	13.021	643	278,48	179 062,64

№ пп	Местоположение ЗУ	Район	Кадастровый номер ЗУ	Категория земель	Разрешенное использование по документу	Код вида разрешенного использования (в соответствии с классификатором видов разрешенного использования земельных участков)	Вид использования объектов недвижимости	Площадь	УПКС	КС
3030	Республика Северная Осетия - Алания, Моздокский район, г. Моздок, СНТ "Дружба", квартал 7, участок 19	Моздокский	15:01:0109001:1367	003002000000 Земли населенных пунктов	Малоэтажная жилая застройка (индивидуальное жилищное строительство; размещение дачных домов и садовых домов)	13	13.021	580	278,48	161 518,40
3031	Республика Северная Осетия - Алания, р-н Моздокский, г Моздок, СНТ Дружба, кв-л 7, уч. 20	Моздокский	15:01:0109001:1368	003002000000 Земли населенных пунктов	Ведение садоводства	13	13.021	509	278,48	141 746,32
3032	Республика Северная Осетия-Алания, р-н Моздокский, г. Моздок, СНТ "Дружба", квартал 7, участок 21	Моздокский	15:01:0109001:1369	003002000000 Земли населенных пунктов	Ведение садоводства	13	13.021	500	278,48	139 240,00
3033	Республика Северная Осетия - Алания, Моздокский район, г. Моздок, СОТ "Дружба", квартал 1, участок 148	Моздокский	15:01:0109001:137	003002000000 Земли населенных пунктов	Сад-огород	13	13.011	490	53,04	25 989,60
3034	Республика Северная Осетия - Алания, Моздокский район, г.Моздок, СНТ "Дружба", квартал 7, участок 22	Моздокский	15:01:0109001:1370	003002000000 Земли населенных пунктов	Ведение садоводства	13	13.021	500	278,48	139 240,00
3035	Республика Северная Осетия-Алания, р-н Моздокский, г. Моздок, СНТ "Дружба", квартал 7, участок 23.	Моздокский	15:01:0109001:1371	003002000000 Земли населенных пунктов	Ведение садоводства	13	13.021	500	278,48	139 240,00
3036	Республика Северная Осетия-Алания, р-н Моздокский, г. Моздок, СНТ "Дружба", квартал 7, участок 24	Моздокский	15:01:0109001:1372	003002000000 Земли населенных пунктов	Ведение садоводства	13	13.021	500	278,48	139 240,00
3037	Республика Северная Осетия-Алания, р-н Моздокский, г. Моздок, СОТ "Дружба", квартал 7, участок 25	Моздокский	15:01:0109001:1373	003002000000 Земли населенных пунктов	Ведение садоводства	13	13.021	500	278,48	139 240,00
3038	Республика Северная Осетия - Алания, Моздокский район, г.Моздок, СНТ "Дружба", квартал 7, участок 26	Моздокский	15:01:0109001:1374	003002000000 Земли населенных пунктов	Ведение садоводства	13	13.021	500	278,48	139 240,00
3039	Республика Северная Осетия - Алания, Моздокский район, г.Моздок, СНТ "Дружба", квартал 7, участок 27	Моздокский	15:01:0109001:1375	003002000000 Земли населенных пунктов	Ведение садоводства	13	13.021	500	278,48	139 240,00
3040	Респ. Северная Осетия - Алания, р-н Моздокский, г. Моздок, СОТ "Дружба", дом 7/28	Моздокский	15:01:0109001:1376	003002000000 Земли населенных пунктов	Сад-огород	13	13.011	500	53,04	26 520,00
3041	Респ. Северная Осетия - Алания, р-н Моздокский, г. Моздок, СНТ "Дружба", квартал 7, участок 29	Моздокский	15:01:0109001:1377	003002000000 Земли населенных пунктов	Ведение садоводства	13	13.021	500	278,48	139 240,00
3042	Республика Северная Осетия-Алания, р-н Моздокский, г. Моздок, СНТ "Дружба", квартал 7, участок 30	Моздокский	15:01:0109001:1378	003002000000 Земли населенных пунктов	Ведение садоводства	13	13.021	500	278,48	139 240,00
3043	Республика Северная Осетия-Алания, р-н Моздокский, г. Моздок, СОТ "Дружба", квартал 7, участок 31	Моздокский	15:01:0109001:1379	003002000000 Земли населенных пунктов	Ведение садоводства	13	13.021	500	278,48	139 240,00
3044	Республика Северная Осетия - Алания, муниципальный район Моздокский, городское поселение Моздокское, г. Моздок, СНТ Дружба, квартал 1, участок 149	Моздокский	15:01:0109001:138	003002000000 Земли населенных пунктов	Малоэтажная жилая застройка (индивидуальное жилищное строительство, размещение дачных домов и садовых домов)	13	02.010	655	697,95	457 157,25
3045	Республика Северная Осетия-Алания, Моздокский район, г. Моздок, СНТ Дружба, квартал 7, участок 32	Моздокский	15:01:0109001:1380	003002000000 Земли населенных пунктов	Ведение садоводства	13	13.021	500	278,48	139 240,00
3046	Республика Северная Осетия-Алания, Моздокский район, г Моздок, СНТ "Дружба", квартал 7, участок 33	Моздокский	15:01:0109001:1381	003002000000 Земли населенных пунктов	Ведение садоводства	13	13.021	500	278,48	139 240,00
3047	Республика Северная Осетия-Алания, р-н Моздокский, г. Моздок, СНТ Дружба, квартал 7, участок 34	Моздокский	15:01:0109001:1382	003002000000 Земли населенных пунктов	Ведение садоводства	13	13.021	500	278,48	139 240,00
3048	Республика Северная Осетия-Алания, р-н Моздокский, г. Моздок, СОТ "Дружба", квартал 7, участок 35	Моздокский	15:01:0109001:1383	003002000000 Земли населенных пунктов	Ведение садоводства	13	13.021	500	278,48	139 240,00
3049	Российская Федерация, Республика Северная Осетия-Алания, Моздокский район, г. Моздок, СНТ "Дружба", квартал 7, участок 36	Моздокский	15:01:0109001:1384	003002000000 Земли населенных пунктов	Ведение садоводства	13	13.021	600	278,48	167 088,00
3050	Респ. Северная Осетия - Алания, р-н Моздокский, г. Моздок, СНТ "Дружба", квартал 7, участок 37	Моздокский	15:01:0109001:1385	003002000000 Земли населенных пунктов	Ведение садоводства	13	13.021	500	278,48	139 240,00
3051	Респ. Северная Осетия - Алания, р-н Моздокский, г. Моздок, СОТ "Дружба", квартал 7, участок 38	Моздокский	15:01:0109001:1386	003002000000 Земли населенных пунктов	Ведение садоводства	13	13.021	550	278,48	153 164,00
3052	Республика Северная Осетия-Алания, Моздокский район, г. Моздок, СНТ "Дружба", квартал 7, участок 39	Моздокский	15:01:0109001:1387	003002000000 Земли населенных пунктов	Ведение садоводства	13	13.021	550	278,48	153 164,00
3053	Российская Федерация, Республика Северная Осетия-Алания, р-н Моздокский, г. Моздок, СНТ Дружба, квартал 7, участок 40	Моздокский	15:01:0109001:1388	003002000000 Земли населенных пунктов	Ведение садоводства	13	13.021	600	278,48	167 088,00
3054	Российская Федерация, Республика Северная Осетия-Алания, р-н Моздокский, г. Моздок, СНТ "Дружба", квартал 7, участок 41	Моздокский	15:01:0109001:1389	003002000000 Земли населенных пунктов	Ведение садоводства	13	13.021	629	278,48	175 163,92
3055	Респ. Северная Осетия - Алания, р-н Моздокский, г. Моздок, СОТ "Дружба", дом 1/151	Моздокский	15:01:0109001:139	003002000000 Земли населенных пунктов	Сад-огород	13	13.011	610	53,04	32 354,40
3056	Респ. Северная Осетия - Алания, р-н Моздокский, г. Моздок, СОТ "Дружба", дом 7/42	Моздокский	15:01:0109001:1390	003002000000 Земли населенных пунктов	Сад-огород	13	13.011	500	53,04	26 520,00
3057	Респ. Северная Осетия - Алания, р-н Моздокский, г. Моздок, СНТ "Дружба", квартал 7, участок 43	Моздокский	15:01:0109001:1391	003002000000 Земли населенных пунктов	Ведение садоводства	13	13.021	560	278,48	155 948,80
3058	Российская Федерация, Республика Северная Осетия - Алания, Моздокский р-н,, г. Моздок, СНТ "Дружба", Дружба, 7 кв-л., 44	Моздокский	15:01:0109001:1392	003002000000 Земли населенных пунктов	Ведение садоводства	13	13.021	500	278,48	139 240,00
3059	Республика Северная Осетия-Алания, р-н Моздокский, г. Моздок, СНТ "Дружба", квартал 7, участок 45	Моздокский	15:01:0109001:1393	003002000000 Земли населенных пунктов	Ведение садоводства	13	13.021	500	278,48	139 240,00
3060	Республика Северная Осетия - Алания, Моздокский район, г.Моздок, СНТ "Дружба", квартал 7, участок 46	Моздокский	15:01:0109001:1394	003002000000 Земли населенных пунктов	Ведение садоводства	13	13.021	500	278,48	139 240,00
3061	Республика Северная Осетия - Алания, Моздокский район, г.Моздок, СНТ "Дружба", квартал 7, участок 47	Моздокский	15:01:0109001:1395	003002000000 Земли населенных пунктов	Ведение садоводства	13	13.021	500	278,48	139 240,00
3062	Российская Федерация, Республика Северная Осетия-Алания, Моздокский муниципальный район, г. Моздок, СНТ "Дружба", квартал 7, участок 48	Моздокский	15:01:0109001:1396	003002000000 Земли населенных пунктов	Ведение садоводства	13	13.021	500	278,48	139 240,00
3063	Респ. Северная Осетия - Алания, р-н Моздокский, г. Моздок, СОТ "Дружба", участок № 7/49	Моздокский	15:01:0109001:1397	003002000000 Земли населенных пунктов	Ведение садоводства	13	13.021	500	278,48	139 240,00
3064	Респ. Северная Осетия - Алания, р-н Моздокский, г. Моздок, СНТ "Дружба", квартал 7, участок 50	Моздокский	15:01:0109001:1398	003002000000 Земли населенных пунктов	Ведение садоводства	13	13.021	500	278,48	139 240,00
3065	Республика Северная Осетия - Алания, Моздокский район, г. Моздок, СНТ "Дружба", квартал 7, участок 51	Моздокский	15:01:0109001:1399	003002000000 Земли населенных пунктов	Ведение садоводства	13	13.021	500	278,48	139 240,00
3066	Республика Северная Осетия-Алания, р-н Моздокский, г. Моздок, СОТ "Дружба", квартал 1, участок 10	Моздокский	15:01:0106001:14	003002000000 Земли населенных пунктов	Ведение садоводства	13	13.021	463	278,48	128 936,24
3067	Респ. Северная Осетия - Алания, р-н Моздокский, г. Моздок, СОТ "Дружба", дом 1/152	Моздокский	15:01:0109001:140	003002000000 Земли населенных пунктов	Сад-огород	13	13.011	540	53,04	28 641,60
3068	Республика Северная Осетия-Алания, р-н Моздокский, г. Моздок, СОТ "Дружба", квартал 7, участок 52	Моздокский	15:01:0109001:1400	003002000000 Земли населенных пунктов	Ведение садоводства	13	13.021	500	278,48	139 240,00
3069	Респ. Северная Осетия - Алания, р-н Моздокский, г. Моздок, СОТ "Дружба", квартал 7, участок 53	Моздокский	15:01:0109001:1401	003002000000 Земли населенных пунктов	Для садоводства и огородничества	13	13.021	500	278,48	139 240,00
3070	Респ. Северная Осетия - Алания, р-н Моздокский, г. Моздок, СОТ "Дружба", дом 7/54	Моздокский	15:01:0109001:1402	003002000000 Земли населенных пунктов	Сад-огород	13	13.011	500	53,04	26 520,00
3071	Северная Осетия - Алания респ, р-н Моздокский, г. Моздок, СНТ "Дружба", квартал 7, участок 55	Моздокский	15:01:0109001:1403	003002000000 Земли населенных пунктов	ведение садоводства	13	13.021	527	278,48	146 758,96
3072	Российская Федерация, Республика Северная Осетия-Алания, р-н Моздокский, г. Моздок, СНТ "Дружба", квартал 7, участок, 56	Моздокский	15:01:0109001:1404	003002000000 Земли населенных пунктов	ведение садоводства	13	13.021	555	278,48	154 556,40
3073	Респ. Северная Осетия - Алания, р-н Моздокский, г. Моздок, СНТ "Дружба", квартал 7, участок 57	Моздокский	15:01:0109001:1405	003002000000 Земли населенных пунктов	Ведение садоводства	13	13.021	500	278,48	139 240,00
3074	Республика Северная Осетия-Алания, р-н Моздокский, г. Моздок, СНТ Дружба, квартал 7, участок 58	Моздокский	15:01:0109001:1406	003002000000 Земли населенных пунктов	Ведение садоводства	13	13.021	500	278,48	139 240,00
3075	Республика Северная Осетия-Алания, р-н Моздокский, г. Моздок, СНТ "Дружба", квартал 7, участок 59	Моздокский	15:01:0109001:1407	003002000000 Земли населенных пунктов	Ведение садоводства	13	13.021	500	278,48	139 240,00
3076	Республика Северная Осетия-Алания, р-н Моздокский, г. Моздок, СНТ "Дружба", квартал 7, участок 60	Моздокский	15:01:0109001:1408	003002000000 Земли населенных пунктов	Ведение садоводства	13	13.021	500	278,48	139 240,00
3077	Респ. Северная Осетия - Алания, р-н Моздокский, г. Моздок, СОТ "Дружба", квартал 7, участок 61	Моздокский	15:01:0109001:1409	003002000000 Земли населенных пунктов	Ведение садоводства	13	13.021	552	278,48	153 720,96
3078	Респ. Северная Осетия - Алания, р-н Моздокский, г. Моздок, СОТ "Дружба", дом 1/153	Моздокский	15:01:0109001:141	003002000000 Земли населенных пунктов	Сад-огород	13	13.011	640	53,04	33 945,60
3079	Респ. Северная Осетия - Алания, р-н Моздокский, г. Моздок, СОТ "Дружба", квартал 7, участок 62	Моздокский	15:01:0109001:1410	003002000000 Земли населенных пунктов	Ведение садоводства	13	13.021	500	278,48	139 240,00
3080	Респ. Северная Осетия - Алания, р-н Моздокский, г. Моздок, СНТ "Дружба", квартал 7, участок 63	Моздокский	15:01:0109001:1411	003002000000 Земли населенных пунктов	Ведение садоводства	13	13.021	500	278,48	139 240,00
3081	Респ. Северная Осетия - Алания, р-н Моздокский, г. Моздок, СОТ "Дружба", дом 7/65	Моздокский	15:01:0109001:1413	003002000000 Земли населенных пунктов	Сад-огород	13	13.011	500	53,04	26 520,00
3082	Респ. Северная Осетия - Алания, р-н Моздокский, г. Моздок, СОТ "Дружба", дом 7/66	Моздокский	15:01:0109001:1414	003002000000 Земли населенных пунктов	Сад-огород	13	13.011	500	53,04	26 520,00
3083	Респ. Северная Осетия - Алания, р-н Моздокский, г. Моздок, СОТ "Дружба", дом 7/67	Моздокский	15:01:0109001:1415	003002000000 Земли населенных пунктов	Сад-огород	13	13.011	500	53,04	26 520,00
3084	Российская Федерация, Республика Северная Осетия - Алания, Моздокский р-н,. г. Моздок, СНТ "Дружба", 7 кв-л., 68	Моздокский	15:01:0109001:1416	003002000000 Земли населенных пунктов	Ведение садоводства	13	13.021	500	278,48	139 240,00
3085	Российская Федерация, Республика Северная Осетия - Алания, Моздокский р-н,, г. Моздок, СНТ "Дружба", 7 кв-л., 69	Моздокский	15:01:0109001:1417	003002000000 Земли населенных пунктов	Ведение садоводства	13	13.021	500	278,48	139 240,00
3086	Респ. Северная Осетия - Алания, р-н Моздокский, г. Моздок, СОТ "Дружба", дом 7/70	Моздокский	15:01:0109001:1418	003002000000 Земли населенных пунктов	Сад-огород	13	13.011	500	53,04	26 520,00

№ п/п	Местоположение ЗУ	Район	Кадастровый номер ЗУ	Категория земель	Разрешенное использование по документу	Код вида разрешенного использования (в соответствии с классификатором видов разрешенного использования земельных участков)	Вид использования объектов недвижимости	Площадь	УПКС	КС
3087	Российская Федерация, Республика Северная Осетия - Алания, р-н Моздокский, г. Моздок, СНТ "Дружба", квартал 7, участок 71	Моздокский	15:01:0109001:1419	003002000000 Земли населенных пунктов	ведение садоводства	13	13.021	489	278,48	136 176,72
3088	Респ. Северная Осетия - Алания, р-н Моздокский, г. Моздок, СОТ "Дружба", дом 1/154	Моздокский	15:01:0109001:142	003002000000 Земли населенных пунктов	Сад-огород	13	13.011	360	53,04	19 094,40
3089	Российская Федерация, Республика Северная Осетия - Алания, Моздокский район, г. Моздок, СНТ "Дружба", квартал 7, участок 72	Моздокский	15:01:0109001:1420	003002000000 Земли населенных пунктов	Ведение садоводства	13	13.021	500	278,48	139 240,00
3090	Респ. Северная Осетия - Алания, р-н Моздокский, г. Моздок, СОТ "Дружба", дом 7/73	Моздокский	15:01:0109001:1421	003002000000 Земли населенных пунктов	Сад-огород	13	13.011	500	53,04	26 520,00
3091	Респ. Северная Осетия - Алания, р-н Моздокский, г. Моздок, СОТ "Дружба", дом 7/74	Моздокский	15:01:0109001:1422	003002000000 Земли населенных пунктов	Сад-огород	13	13.011	500	53,04	26 520,00
3092	Респ. Северная Осетия - Алания, р-н Моздокский, г. Моздок, СОТ "Дружба", квартал 7, участок 75	Моздокский	15:01:0109001:1423	003002000000 Земли населенных пунктов	Ведение садоводства	13	13.021	500	278,48	139 240,00
3093	Респ. Северная Осетия - Алания, р-н Моздокский, г. Моздок, СНТ "Дружба", квартал 7, участок 76	Моздокский	15:01:0109001:1424	003002000000 Земли населенных пунктов	Ведение садоводства	13	13.021	500	278,48	139 240,00
3094	Республика Северная Осетия - Алания, р-н Моздокский, г. Моздок, СНТ "Дружба", квартал 7, участок 77	Моздокский	15:01:0109001:1425	003002000000 Земли населенных пунктов	Ведение садоводства	13	13.021	500	278,48	139 240,00
3095	Респ. Северная Осетия - Алания, р-н Моздокский, г. Моздок, СОТ "Дружба", дом 7/78	Моздокский	15:01:0109001:1426	003002000000 Земли населенных пунктов	Сад-огород	13	13.011	500	53,04	26 520,00
3096	Респ. Северная Осетия - Алания, р-н Моздокский, г. Моздок, СОТ "Дружба", дом 7/79	Моздокский	15:01:0109001:1427	003002000000 Земли населенных пунктов	Сад-огород	13	13.011	500	53,04	26 520,00
3097	Респ. Северная Осетия - Алания, р-н Моздокский, г. Моздок, СОТ "Дружба", дом 7/80	Моздокский	15:01:0109001:1428	003002000000 Земли населенных пунктов	Сад-огород	13	13.011	500	53,04	26 520,00
3098	Российская Федерация, Республика Северная Осетия - Алания, р-н Моздокский, г Моздок, СНТ "Дружба", квартал 7, участок 81	Моздокский	15:01:0109001:1429	003002000000 Земли населенных пунктов	Земельные участки, находящиеся в составе дачных, садоводческих и огороднических объединений (использование земельного участка с целью ведения садоводства и огородничества)	13	13.021	500	278,48	139 240,00
3099	Респ. Северная Осетия - Алания, р-н Моздокский, г. Моздок, СОТ "Дружба", квартал 1, участок 155	Моздокский	15:01:0109001:143	003002000000 Земли населенных пунктов	Малоэтажная жилая застройка (индивидуальное жилищное строительство, размещение дачных домов и садовых домов)	13	13.021	577	278,48	160 682,96
3100	Российская Федерация, Республика Северная Осетия - Алания, р-н Моздокский, г. Моздок, СНТ "Дружба", квартал 7, участок 82	Моздокский	15:01:0109001:1430	003002000000 Земли населенных пунктов	Для огородничества и садоводства	13	13.021	500	278,48	139 240,00
3101	Российская Федерация, Республика Северная Осетия - Алания, р-н Моздокский, г. Моздок, СНТ "Дружба", квартал 7, участок 83	Моздокский	15:01:0109001:1431	003002000000 Земли населенных пунктов	земельные участки, находящиеся в составе дачных, садоводческих и огороднических объединений (использование земельного участка с целью ведения садоводства и огородничества)	13	13.021	500	278,48	139 240,00
3102	Респ. Северная Осетия - Алания, р-н Моздокский, г. Моздок, СОТ "Дружба", квартал 7, участок 84	Моздокский	15:01:0109001:1432	003002000000 Земли населенных пунктов	Земельные участки, предназначенные для дачного строительства, садоводства и огородничества (сад-огород)	13	13.021	500	278,48	139 240,00
3103	Респ. Северная Осетия - Алания, р-н Моздокский, г. Моздок, СОТ "Дружба", квартал 7, участок 85	Моздокский	15:01:0109001:1433	003002000000 Земли населенных пунктов	Земельные участки, предназначенные для дачного строительства, садоводства и огородничества (сад-огород)	13	13.021	500	278,48	139 240,00
3104	Респ. Северная Осетия - Алания, р-н Моздокский, г. Моздок, СОТ "Дружба", квартал 7, участок 86	Моздокский	15:01:0109001:1434	003002000000 Земли населенных пунктов	Ведение садоводства	13	13.021	500	278,48	139 240,00
3105	Российская Федерация, Республика Северная Осетия - Алания, Моздокский р-н, г. Моздок, СНТ "Дружба", 7 кв-л, 87	Моздокский	15:01:0109001:1435	003002000000 Земли населенных пунктов	Ведение садоводства	13	13.021	500	278,48	139 240,00
3106	Республика Северная Осетия - Алания, р-н Моздокский, г. Моздок, СНТ "Дружба", квартал 7, участок 88	Моздокский	15:01:0109001:1436	003002000000 Земли населенных пунктов	Малоэтажная жилая застройка (индивидуальное жилищное строительство, размещение дачных домов и садовых домов)	13	13.021	500	278,48	139 240,00
3107	Республика Северная Осетия-Алания, р-н Моздокский, г. Моздок, СНТ "Дружба", квартал 7, участок 89	Моздокский	15:01:0109001:1437	003002000000 Земли населенных пунктов	Ведение садоводства	13	13.021	500	278,48	139 240,00
3108	Республика Северная Осетия-Алания, р-н Моздокский, г. Моздок, СОТ "Дружба", квартал 7, участок 90	Моздокский	15:01:0109001:1438	003002000000 Земли населенных пунктов	Земельные участки, предназначенные для дачного строительства, садоводства и огородничества (сад-огород)	13	13.021	500	278,48	139 240,00
3109	Респ. Северная Осетия - Алания, р-н Моздокский, г. Моздок, СОТ "Дружба", дом 7/91	Моздокский	15:01:0109001:1439	003002000000 Земли населенных пунктов	Сад-огород	13	13.011	500	53,04	26 520,00
3110	Респ. Северная Осетия - Алания, р-н Моздокский, г. Моздок, СОТ "Дружба", дом 1/156	Моздокский	15:01:0109001:144	003002000000 Земли населенных пунктов	Сад-огород	13	13.011	600	53,04	31 824,00
3111	Респ. Северная Осетия - Алания, р-н Моздокский, г. Моздок, СОТ "Дружба", квартал 7, участок 91	Моздокский	15:01:0109001:1440	003002000000 Земли населенных пунктов	Малоэтажная жилая застройка (индивидуальное жилищное строительство, размещение дачных домов и садовых домов)	13	13.021	500	278,48	139 240,00
3112	Респ. Северная Осетия - Алания, р-н Моздокский, г. Моздок, СОТ "Дружба", квартал 7, участок 92	Моздокский	15:01:0109001:1441	003002000000 Земли населенных пунктов	Ведение садоводства	13	13.021	525	278,48	146 202,00
3113	Респ. Северная Осетия - Алания, р-н Моздокский, г. Моздок, СНТ "Дружба", квартал 7, участок 93	Моздокский	15:01:0109001:1442	003002000000 Земли населенных пунктов	Ведение садоводства	13	13.021	475	278,48	132 278,00
3114	Российская Федерация, Республика Северная Осетия - Алания, Моздокский район, г. Моздок, СНТ "Дружба", квартал 7, участок 94	Моздокский	15:01:0109001:1443	003002000000 Земли населенных пунктов	Ведение садоводства	13	13.021	500	278,48	139 240,00
3115	Респ. Северная Осетия - Алания, р-н Моздокский, г. Моздок, СОТ "Дружба", квартал 7, участок 95	Моздокский	15:01:0109001:1444	003002000000 Земли населенных пунктов	Ведение садоводства	13	13.021	500	278,48	139 240,00
3116	Респ. Северная Осетия - Алания, р-н Моздокский, г. Моздок, СОТ "Дружба", квартал 7, участок 96	Моздокский	15:01:0109001:1445	003002000000 Земли населенных пунктов	Земельные участки, предназначенные для дачного строительства, садоводства и огородничества (сад-огород)	13	13.021	530	278,48	147 594,40
3117	Респ. Северная Осетия - Алания, р-н Моздокский, г. Моздок, СОТ "Дружба", квартал 7, участок 97	Моздокский	15:01:0109001:1446	003002000000 Земли населенных пунктов	Ведение садоводства	13	13.021	500	278,48	139 240,00
3118	Республика Северная Осетия - Алания, р-н Моздокский, г. Моздок, СНТ "Дружба", квартал 7, участок 98	Моздокский	15:01:0109001:1447	003002000000 Земли населенных пунктов	Ведение садоводства	13	13.021	500	278,48	139 240,00
3119	Республика Северная Осетия-Алания, р-н Моздокский, г. Моздок, СОТ "Дружба", квартал 7, участок 99	Моздокский	15:01:0109001:1448	003002000000 Земли населенных пунктов	Земельные участки, предназначенные для дачного строительства, садоводства и огородничества	13	13.021	466	278,48	129 771,68
3120	Респ. Северная Осетия - Алания, р-н Моздокский, г. Моздок, СНТ "Дружба", квартал 7, участок 100	Моздокский	15:01:0109001:1449	003002000000 Земли населенных пунктов	Земельные участки, предназначенные для дачного строительства, садоводства и огородничества (сад - огород)	13	13.021	480	278,48	133 670,40
3121	Российская Федерация, Республика Северная Осетия - Алания, Моздокский район, г.Моздок, СНТ "Дружба", квартал 1, участок 157	Моздокский	15:01:0109001:145	003002000000 Земли населенных пунктов	Ведение садоводства	13	13.021	623	278,48	173 493,04
3122	Респ. Северная Осетия - Алания, р-н Моздокский, г. Моздок, СОТ "Дружба", квартал 7, участок 101	Моздокский	15:01:0109001:1450	003002000000 Земли населенных пунктов	Земельные участки, предназначенные для дачного строительства, садоводства и огородничества (сад-огород)	13	13.021	479	278,48	133 391,92
3123	Респ. Северная Осетия - Алания, р-н Моздокский, г. Моздок, СОТ "Дружба", квартал 7, участок 102	Моздокский	15:01:0109001:1451	003002000000 Земли населенных пунктов	Ведение садоводства	13	13.021	599	278,48	166 809,52
3124	Респ. Северная Осетия - Алания, р-н Моздокский, г. Моздок, СОТ "Дружба", дом 7/103	Моздокский	15:01:0109001:1452	003002000000 Земли населенных пунктов	Сад-огород	13	13.011	500	53,04	26 520,00
3125	Респ. Северная Осетия - Алания, р-н Моздокский, г. Моздок, СОТ "Дружба", дом 7/104	Моздокский	15:01:0109001:1453	003002000000 Земли населенных пунктов	Сад-огород	13	13.011	500	53,04	26 520,00
3126	Респ. Северная Осетия - Алания, р-н Моздокский, г. Моздок, СОТ "Дружба", дом 7/105	Моздокский	15:01:0109001:1454	003002000000 Земли населенных пунктов	Сад-огород	13	13.011	500	53,04	26 520,00

№ пп	Местоположение ЗУ	Район	Кадастровый номер ЗУ	Категория земель	Разрешенное использование по документу	Код вида разрешенного использования (в соответствии с классификатором видов разрешенного использования земельных участков)	Вид использования объектов недвижимости	Площадь	УПКС	КС
3127	Респ. Северная Осетия - Алания, р-н Моздокский, г. Моздок, СОТ "Дружба", дом 7/106	Моздокский	15:01:0109001:1455	003002000000 Земли населенных пунктов	Земельные участки дачных и садоводческих объединений (ведение садоводства и огородничества)	13	13.021	474	278,48	131 999,52
3128	Северная Осетия - Алания респ, р-н Моздокский, г Моздок, СОТ "Дружба", квартал 7, участок 107	Моздокский	15:01:0109001:1456	003002000000 Земли населенных пунктов	земельные участки, находящиеся в составе дачных, садоводческих и огороднических объединений (использование земельного участка с целью садоводства и огородничества)	13	13.021	474	278,48	131 999,52
3129	Северная Осетия - Алания респ, р-н Моздокский, г Моздок, СОТ "Дружба", квартал 7, участок 108	Моздокский	15:01:0109001:1457	003002000000 Земли населенных пунктов	Земельные участки, находящиеся в составе дачных, садоводческих и огороднических объединений (использование земельного участка с целью ведения садоводства и огородничества)	13	13.021	469	278,48	130 607,12
3130	Северная Осетия - Алания респ, р-н Моздокский, г Моздок, СОТ "Дружба", квартал 7, участок 109	Моздокский	15:01:0109001:1458	003002000000 Земли населенных пунктов	Земельные участки, находящиеся в составе дачных, садоводческих и огороднических объединений (использование земельного участка с целью ведения садоводства и огородничества)	13	13.021	469	278,48	130 607,12
3131	Республика Северная Осетия - Алания , р-н Моздокский, г Моздок, СНТ "Дружба", квартал 7, участок 110	Моздокский	15:01:0109001:1459	003002000000 Земли населенных пунктов	Земельные участки, находящиеся в составе дачных, садоводческих и огороднических объединений (использование земельного участка с целью ведения садоводства и огородничества)	13	13.021	488	278,48	135 898,24
3132	Республика Северная Осетия - Алания, Моздокский район, г. Моздок, СНТ "Дружба", квартал 1, участок 158	Моздокский	15:01:0109001:146	003002000000 Земли населенных пунктов	ведение садоводства	13	13.021	589	278,48	164 024,72
3133	Респ. Северная Осетия - Алания, р-н Моздокский, г. Моздок, СОТ "Дружба", квартал 7, участок 111	Моздокский	15:01:0109001:1460	003002000000 Земли населенных пунктов	Ведение садоводства	13	13.021	478	278,48	133 113,44
3134	Российская Федерация, Республика Северная Осетия — Алания, Моздокский район, г Моздок, СНТ "Дружба", квартал 7, участок 112	Моздокский	15:01:0109001:1461	003002000000 Земли населенных пунктов	Земельные участки, находящиеся в составе дачных, садоводческих и огороднических объединений (использование земельного участка с целью ведения садоводства и огородничества)	13	13.021	468	278,48	130 328,64
3135	Респ. Северная Осетия - Алания, р-н Моздокский, г. Моздок, СОТ "Дружба", дом 7/116	Моздокский	15:01:0109001:1465	003002000000 Земли населенных пунктов	Сад-огород	13	13.011	500	53,04	26 520,00
3136	Респ. Северная Осетия - Алания, р-н Моздокский, г. Моздок, СОТ "Дружба", квартал 7, участок 117	Моздокский	15:01:0109001:1466	003002000000 Земли населенных пунктов	Земельные участки дачных и садоводческих объединений (ведение садоводства и огородничества)	13	13.021	508	278,48	141 467,84
3137	Республика Северная Осетия-Алания, р-н Моздокский, г Моздок, СНТ "Дружба", квартал 7, участок 118	Моздокский	15:01:0109001:1467	003002000000 Земли населенных пунктов	Ведение садоводства	13	13.021	471	278,48	131 164,08
3138	Республика Северная Осетия - Алания, р-н Моздокский, г. Моздок, СНТ "Дружба", квартал 1, участок 159	Моздокский	15:01:0109001:147	003002000000 Земли населенных пунктов	ведение садоводств	13	13.021	557	278,48	155 113,36
3139	Республика Северная Осетия-Алания, р-н Моздокский, г Моздок, СНТ "Дружба", квартал 7, участок 121	Моздокский	15:01:0109001:1470	003002000000 Земли населенных пунктов	Ведение садоводства	13	13.021	471	278,48	131 164,08
3140	Респ. Северная Осетия - Алания, р-н Моздокский, г. Моздок, СОТ "Дружба", дом 7/122	Моздокский	15:01:0109001:1471	003002000000 Земли населенных пунктов	Сад-огород	13	13.011	500	53,04	26 520,00
3141	Респ. Северная Осетия - Алания, р-н Моздокский, г. Моздок, СОТ "Дружба", дом 7/123	Моздокский	15:01:0109001:1472	003002000000 Земли населенных пунктов	Сад-огород	13	13.011	500	53,04	26 520,00
3142	Респ. Северная Осетия - Алания, р-н Моздокский, г. Моздок, СОТ "Дружба", дом 7/124	Моздокский	15:01:0109001:1473	003002000000 Земли населенных пунктов	Сад-огород	13	13.011	500	53,04	26 520,00
3143	Республика Северная Осетия - Алания, Моздокский район, г. Моздок, СНТ "Дружба", квартал 7, участок 125	Моздокский	15:01:0109001:1474	003002000000 Земли населенных пунктов	ведение садоводства	13	13.021	600	278,48	167 088,00
3144	Республика Северная Осетия - Алания, Моздокский район, г. Моздок, СНТ "Дружба", квартал 7, участок 126	Моздокский	15:01:0109001:1475	003002000000 Земли населенных пунктов	Ведение садоводства	13	13.021	544	278,48	151 493,12
3145	Российская Федерация, Республика Северная Осетия - Алания, Моздокский муниципальный район, Моздокское городское поселение, г. Моздок, территория СНТ «Дружба», квартал 7, участок 140	Моздокский	15:01:0109001:1476	003002000000 Земли населенных пунктов	ведение садоводства	13	13.021	508	278,48	141 467,84
3146	Республика Северная Осетия-Алания, р-н Моздокский, г. Моздок, СОТ "Дружба", квартал 7, участок 128	Моздокский	15:01:0109001:1477	003002000000 Земли населенных пунктов	Ведение садоводства	13	13.021	524	278,48	145 923,52
3147	Респ. Северная Осетия - Алания, р-н Моздокский, г. Моздок, СОТ "Дружба", дом 7/129	Моздокский	15:01:0109001:1478	003002000000 Земли населенных пунктов	Сад-огород	13	13.011	500	53,04	26 520,00
3148	Республика Северная Осетия - Алания, Моздокский район, г. Моздок, СНТ "Дружба", квартал 7, участок 130	Моздокский	15:01:0109001:1479	003002000000 Земли населенных пунктов	Земельные участки, находящиеся в составе дачных, садоводческих и огороднических объединений (земельные участки, предназначенные для ведения садоводства и огородничества)	13	13.021	741	278,48	206 353,68
3149	Респ. Северная Осетия - Алания, р-н Моздокский, г. Моздок, СОТ "Дружба", дом 1/160	Моздокский	15:01:0109001:148	003002000000 Земли населенных пунктов	Сад-огород	13	13.011	240	53,04	12 729,60
3150	Республика Северная Осетия - Алания, Моздокский район, г. Моздок, СНТ "Дружба", квартал 7, участок 131	Моздокский	15:01:0109001:1480	003002000000 Земли населенных пунктов	Сад-огород	13	13.011	500	53,04	26 520,00
3151	Респ. Северная Осетия - Алания, р-н Моздокский, г. Моздок, СОТ "Дружба", дом 7/132	Моздокский	15:01:0109001:1481	003002000000 Земли населенных пунктов	Сад-огород	13	13.011	570	53,04	30 232,80
3152	Респ. Северная Осетия - Алания, р-н Моздокский, г. Моздок, СНТ "Дружба", квартал 7, участок 133	Моздокский	15:01:0109001:1482	003002000000 Земли населенных пунктов	Ведение садоводства	13	13.021	500	278,48	139 240,00
3153	Респ. Северная Осетия - Алания, р-н Моздокский, г. Моздок, СНТ "Дружба", квартал 7, участок 134	Моздокский	15:01:0109001:1483	003002000000 Земли населенных пунктов	Ведение садоводства	13	13.021	500	278,48	139 240,00
3154	Респ. Северная Осетия - Алания, р-н Моздокский, г. Моздок, СОТ "Дружба", дом 7/135	Моздокский	15:01:0109001:1484	003002000000 Земли населенных пунктов	Сад-огород	13	13.011	500	53,04	26 520,00
3155	Респ. Северная Осетия - Алания, р-н Моздокский, г. Моздок, СОТ "Дружба", дом 7/136	Моздокский	15:01:0109001:1485	003002000000 Земли населенных пунктов	Сад-огород	13	13.011	500	53,04	26 520,00
3156	Респ. Северная Осетия - Алания, р-н Моздокский, г. Моздок, СНТ "Дружба", квартал 7, участок 137	Моздокский	15:01:0109001:1486	003002000000 Земли населенных пунктов	Ведение садоводства	13	13.021	630	278,48	175 442,40
3157	Респ. Северная Осетия - Алания, р-н Моздокский, г. Моздок, СОТ "Дружба", квартал 7, участок 138	Моздокский	15:01:0109001:1487	003002000000 Земли населенных пунктов	Ведение садоводства	13	13.021	501	278,48	139 518,48
3158	Респ. Северная Осетия - Алания, р-н Моздокский, г. Моздок, СОТ "Дружба", квартал 7, участок 139	Моздокский	15:01:0109001:1488	003002000000 Земли населенных пунктов	ведение садоводства и огородничества	13	13.021	547	278,48	152 328,56
3159	Российская Федерация, Республика Северная Осетия - Алания, Моздокский муниципальный район, Моздокское городское поселение, г. Моздок, территория СНТ «Дружба», квартал 7, участок 127	Моздокский	15:01:0109001:1489	003002000000 Земли населенных пунктов	Сад-огород	13	13.011	561	53,04	29 755,44
3160	Респ. Северная Осетия - Алания, р-н Моздокский, г. Моздок, СОТ "Дружба", дом 1/161	Моздокский	15:01:0109001:149	003002000000 Земли населенных пунктов	Сад-огород	13	13.011	320	53,04	16 972,80
3161	Респ. Северная Осетия - Алания, р-н Моздокский, г. Моздок, СОТ "Дружба", дом 7/141	Моздокский	15:01:0109001:1490	003002000000 Земли населенных пунктов	Сад-огород	13	13.011	760	53,04	40 310,40
3162	Респ. Северная Осетия - Алания, р-н Моздокский, г. Моздок, СОТ "Дружба", дом 7/142	Моздокский	15:01:0109001:1491	003002000000 Земли населенных пунктов	Сад-огород	13	13.011	500	53,04	26 520,00
3163	Российская Федерация, Республика Северная Осетия - Алания, р-н Моздокский, г. Моздок, СНТ "Дружба", квартал 7, участок 143	Моздокский	15:01:0109001:1492	003002000000 Земли населенных пунктов	Ведение садоводства	13	13.021	497	278,48	138 404,56
3164	Республика Северная Осетия-Алания, район Моздокский, г.Моздок, СНТ "Дружба", квартал 7, участок 144	Моздокский	15:01:0109001:1493	003002000000 Земли населенных пунктов	Ведение садоводства	13	13.021	524	278,48	145 923,52

№ пп	Местоположение ЗУ	Район	Кадастровый номер ЗУ	Категория земель	Разрешенное использование по документу	Код вида разрешенного использования (в соответствии с классификатором видов разрешенного использования земельных участков)	Вид использования объектов недвижимости	Площадь	УПКС	КС
3165	Республика Северная Осетия-Алания, р-н Моздокский, г. Моздок, СОТ "Дружба", квартал 7, участок 145	Моздокский	15:01:0109001:1494	003002000000 Земли населенных пунктов	Ведение садоводства	13	13.021	576	278,48	160 404,48
3166	Респ. Северная Осетия - Алания, р-н Моздокский, г. Моздок, СОТ "Дружба", квартал 7, участок 146	Моздокский	15:01:0109001:1495	003002000000 Земли населенных пунктов	Ведение садоводства	13	13.021	856	278,48	238 378,88
3167	Республика Северная Осетия-Алания, р-н Моздокский, г. Моздок, СОТ "Дружба", квартал 7, участок 147	Моздокский	15:01:0109001:1496	003002000000 Земли населенных пунктов	Ведение садоводства	13	13.021	630	278,48	175 442,40
3168	Республика Северная Осетия-Алания, р-н Моздокский, г. Моздок, СОТ "Дружба", квартал 7, участок 148	Моздокский	15:01:0109001:1497	003002000000 Земли населенных пунктов	Ведение садоводства	13	13.021	685	278,48	190 758,80
3169	Респ. Северная Осетия - Алания, р-н Моздокский, г. Моздок, СОТ "Дружба", дом 7/150	Моздокский	15:01:0109001:1499	003002000000 Земли населенных пунктов	Сад-огород	13	13.011	500	53,04	26 520,00
3170	Респ. Северная Осетия - Алания, р-н Моздокский, г. Моздок, СОТ "Дружба", квартал 1, участок 11	Моздокский	15:01:0109001:15	003002000000 Земли населенных пунктов	Ведение садоводства	13	13.021	311	278,48	86 607,28
3171	Республика Северная Осетия - Алания, р-н Моздокский, г. Моздок, СОТ "Дружба", квартал 1, участок 162	Моздокский	15:01:0109001:150	003002000000 Земли населенных пунктов	Сад-огород	13	13.011	362	53,04	19 200,48
3172	Республика Северная Осетия-Алания, р-н Моздокский, г. Моздок, СОТ "Дружба", квартал 7, участок 151	Моздокский	15:01:0109001:1500	003002000000 Земли населенных пунктов	Ведение садоводства	13	13.021	720	278,48	200 505,60
3173	Респ. Северная Осетия - Алания, р-н Моздокский, г. Моздок, СОТ "Дружба", квартал 7, участок 154	Моздокский	15:01:0109001:1503	003002000000 Земли населенных пунктов	Земельные участки, предназначенные для личного строительства, садоводства и огородничества (сад-огород)	13	13.021	504	278,48	140 353,92
3174	Респ. Северная Осетия - Алания, р-н Моздокский, г. Моздок, СНТ "Дружба", квартал 7, участок 155	Моздокский	15:01:0109001:1504	003002000000 Земли населенных пунктов	Ведение садоводства	13	13.021	500	278,48	139 240,00
3175	Северная Осетия - Алания респ, р-н Моздокский, г Моздок, СОТ "Дружба", квартал 7, участок 156	Моздокский	15:01:0109001:1505	003002000000 Земли населенных пунктов	Земельные участки дачных и садоводческих объединений (ведение садоводства и огородничества)	13	13.021	580	278,48	161 518,40
3176	Северная Осетия - Алания респ, р-н Моздокский, г Моздок, СОТ "Дружба", квартал 7, участок 157	Моздокский	15:01:0109001:1506	003002000000 Земли населенных пунктов	Земельные участки дачных и садоводческих объединений (ведение садоводства и огородничества)	13	13.021	490	278,48	136 455,20
3177	Респ. Северная Осетия - Алания, р-н Моздокский, г. Моздок, СОТ "Дружба", дом 7/159	Моздокский	15:01:0109001:1508	003002000000 Земли населенных пунктов	Сад-огород	13	13.011	570	53,04	30 232,80
3178	Респ. Северная Осетия - Алания, р-н Моздокский, г. Моздок, СОТ "Дружба", дом 7/160	Моздокский	15:01:0109001:1509	003002000000 Земли населенных пунктов	Сад-огород	13	13.011	500	53,04	26 520,00
3179	Респ. Северная Осетия - Алания, р-н Моздокский, г. Моздок, СОТ "Дружба", дом 1/163	Моздокский	15:01:0109001:151	003002000000 Земли населенных пунктов	Сад-огород	13	13.011	460	53,04	24 398,40
3180	Респ. Северная Осетия - Алания, р-н Моздокский, г. Моздок, СОТ "Дружба", дом 7/162	Моздокский	15:01:0109001:1511	003002000000 Земли населенных пунктов	земельные участки дачных и садоводческих объединений (ведения садоводства и огородничества)	13	13.021	727	278,48	202 454,96
3181	Респ. Северная Осетия - Алания, р-н Моздокский, г. Моздок, СНТ "Дружба", квартал 7, участок 163	Моздокский	15:01:0109001:1512	003002000000 Земли населенных пунктов	Ведение садоводства	13	13.021	568	278,48	158 176,64
3182	Северная Осетия - Алания респ, р-н Моздокский, г Моздок, СОТ "Дружба", квартал 7, участок 164	Моздокский	15:01:0109001:1513	003002000000 Земли населенных пунктов	Земельные участки, находящиеся в составе дачных, садоводческих и огороднических объединений (использование земельного участка с целью ведения садоводства и огородничества)	13	13.021	509	278,48	141 746,32
3183	Респ. Северная Осетия - Алания, р-н Моздокский, г. Моздок, СОТ "Дружба", дом 7/165	Моздокский	15:01:0109001:1514	003002000000 Земли населенных пунктов	Сад-огород	13	13.011	500	53,04	26 520,00
3184	Республика Северная Осетия - Алания, р-н Моздокский, г. Моздок, СНТ "Дружба", квартал 7, участок 166	Моздокский	15:01:0109001:1515	003002000000 Земли населенных пунктов	Ведение садоводства	13	13.021	495	278,48	137 847,60
3185	Респ. Северная Осетия - Алания, р-н Моздокский, г. Моздок, СОТ "Дружба", дом 7/167	Моздокский	15:01:0109001:1516	003002000000 Земли населенных пунктов	Земельные участки дачных и садоводческих объединений (ведение садоводства и огородничества)	13	13.021	500	278,48	139 240,00
3186	Респ. Северная Осетия - Алания, р-н Моздокский, г. Моздок, СОТ "Дружба", дом 7/168	Моздокский	15:01:0109001:1517	003002000000 Земли населенных пунктов	Земельные участки дачных и садоводческих объединений (ведение садоводства и огородничества)	13	13.021	498	278,48	138 683,04
3187	Республика Северная Осетия - Алания, р-н Моздокский, г. Моздок, СНТ "Дружба", квартал 7, участок 169	Моздокский	15:01:0109001:1518	003002000000 Земли населенных пунктов	Земельные участки, находящиеся в составе дачных, садоводческих и огороднических объединений (использование земельного участка с целью ведения садоводства и огородничества)	13	13.021	505	278,48	140 632,40
3188	Республика Северная Осетия - Алания, Моздокский район, г Моздок, СОТ "Дружба", квартал 7, участок 170	Моздокский	15:01:0109001:1519	003002000000 Земли населенных пунктов	Сад-огород	13	13.011	518	53,04	27 474,72
3189	Респ. Северная Осетия - Алания, р-н Моздокский, г. Моздок, СОТ "Дружба", дом 1/164	Моздокский	15:01:0109001:152	003002000000 Земли населенных пунктов	Сад-огород	13	13.011	250	53,04	13 260,00
3190	Респ. Северная Осетия - Алания, р-н Моздокский, г. Моздок, СОТ "Дружба", дом 7/171	Моздокский	15:01:0109001:1520	003002000000 Земли населенных пунктов	Сад-огород	13	13.011	500	53,04	26 520,00
3191	Северная Осетия - Алания респ, р-н Моздокский, г Моздок, СОТ "Дружба", квартал 7, участок 172	Моздокский	15:01:0109001:1521	003002000000 Земли населенных пунктов	Земельные участки дачных и садоводческих объединений (ведение садоводства и огородничества)	13	13.021	512	278,48	142 581,76
3192	Респ. Северная Осетия - Алания, р-н Моздокский, г. Моздок, СНТ "Дружба", квартал 7, участок 173	Моздокский	15:01:0109001:1522	003002000000 Земли населенных пунктов	Ведение садоводства	13	13.021	521	278,48	145 088,08
3193	Респ. Северная Осетия - Алания, р-н Моздокский, г. Моздок, СОТ "Дружба", дом 7/174	Моздокский	15:01:0109001:1523	003002000000 Земли населенных пунктов	Сад-огород	13	13.011	500	53,04	26 520,00
3194	Российская Федерация, Республика Северная Осетия - Алания, р-н Моздокский, г. Моздок, СНТ "Дружба", квартал 7, участок 175	Моздокский	15:01:0109001:1524	003002000000 Земли населенных пунктов	ведение садоводства	13	13.021	538	278,48	149 822,24
3195	Респ. Северная Осетия - Алания, р-н Моздокский, г. Моздок, СОТ "Дружба", дом 7/176	Моздокский	15:01:0109001:1525	003002000000 Земли населенных пунктов	Сад-огород	13	13.011	500	53,04	26 520,00
3196	Респ. Северная Осетия - Алания, р-н Моздокский, г. Моздок, СОТ "Дружба", дом 7/177	Моздокский	15:01:0109001:1526	003002000000 Земли населенных пунктов	Сад-огород	13	13.011	500	53,04	26 520,00
3197	Респ. Северная Осетия - Алания, р-н Моздокский, г. Моздок, СОТ "Дружба", дом 7/178	Моздокский	15:01:0109001:1527	003002000000 Земли населенных пунктов	Сад-огород	13	13.011	500	53,04	26 520,00
3198	Респ. Северная Осетия - Алания, р-н Моздокский, г. Моздок, СОТ "Дружба", дом 7/179	Моздокский	15:01:0109001:1528	003002000000 Земли населенных пунктов	Сад-огород	13	13.011	500	53,04	26 520,00
3199	Респ. Северная Осетия - Алания, р-н Моздокский, г. Моздок, СОТ "Дружба", дом 7/180	Моздокский	15:01:0109001:1529	003002000000 Земли населенных пунктов	Сад-огород	13	13.011	500	53,04	26 520,00
3200	Респ. Северная Осетия - Алания, р-н Моздокский, г. Моздок, СОТ "Дружба", кв. 1, уч. 165	Моздокский	15:01:0109001:153	003002000000 Земли населенных пунктов	Ведение садоводства	13	13.021	586	278,48	163 189,28
3201	Респ. Северная Осетия - Алания, р-н Моздокский, г. Моздок, СОТ "Дружба", дом 7/181	Моздокский	15:01:0109001:1530	003002000000 Земли населенных пунктов	Сад-огород	13	13.011	500	53,04	26 520,00
3202	Респ. Северная Осетия - Алания, р-н Моздокский, г. Моздок, СОТ "Дружба", дом 7/182	Моздокский	15:01:0109001:1531	003002000000 Земли населенных пунктов	Земельные участки дачных и садоводческих объединений (ведение садоводства и огородничества)	13	13.021	466	278,48	129 771,68
3203	Респ. Северная Осетия - Алания, р-н Моздокский, г. Моздок, СОТ "Дружба", дом 7/183	Моздокский	15:01:0109001:1532	003002000000 Земли населенных пунктов	Земельные участки дачных и садоводческих объединений (ведение садоводства и огородничества)	13	13.021	475	278,48	132 278,00
3204	Респ. Северная Осетия - Алания, р-н Моздокский, г. Моздок, СОТ "Дружба", дом 7/184	Моздокский	15:01:0109001:1533	003002000000 Земли населенных пунктов	Сад-огород	13	13.011	500	53,04	26 520,00
3205	Респ. Северная Осетия - Алания, р-н Моздокский, г. Моздок, СОТ "Дружба", дом 7/185	Моздокский	15:01:0109001:1534	003002000000 Земли населенных пунктов	Сад-огород	13	13.011	500	53,04	26 520,00
3206	Республика Северная Осетия - Алания, Моздокский район, г. Моздок, СНТ "Дружба", квартал 7, участок 186	Моздокский	15:01:0109001:1535	003002000000 Земли населенных пунктов	Ведение садоводства	13	13.021	500	278,48	139 240,00
3207	РЕспублика Северная Осетия - Алания, Моздокский район, г. Моздок, СНТ "Дружба", квартал 7, участок 187	Моздокский	15:01:0109001:1536	003002000000 Земли населенных пунктов	Земельные участки, находящиеся в составе дачных, садоводческих и огороднических объединений (использование земельного участка с целью ведения садоводства и огородничества)	13	13.021	495	278,48	137 847,60

№ пп	Местоположение ЗУ	Район	Кадастровый номер ЗУ	Категория земель	Разрешенное использование по документу	Код вида разрешенного использования (в соответствии с классификатором видов разрешенного использования земельных участков)	Вид использования объектов недвижимости	Площадь	УПКС	КС
3208	Респ. Северная Осетия - Алания, р-н Моздокский, г. Моздок, СОТ "Дружба", дом 7/189	Моздокский	15:01:0109001:1537	003002000000 Земли населенных пунктов	Сад-огород	13	13.011	500	53,04	26 520,00
3209	Республика Северная Осетия - Алания, р-н Моздокский, г. Моздок, СНТ "Дружба", квартал 7, участок 190	Моздокский	15:01:0109001:1538	003002000000 Земли населенных пунктов	Ведение садоводства	13	13.021	496	278,48	138 126,08
3210	Респ. Северная Осетия - Алания, р-н Моздокский, г. Моздок, СОТ "Дружба", дом 7/191	Моздокский	15:01:0109001:1539	003002000000 Земли населенных пунктов	Земельные участки дачных и садоводческих объединений (ведение садоводства и огородничества)	13	13.021	506	278,48	140 910,88
3211	Респ. Северная Осетия - Алания, р-н Моздокский, г. Моздок, СОТ "Дружба", дом 1/166	Моздокский	15:01:0109001:154	003002000000 Земли населенных пунктов	Сад-огород	13	13.011	320	53,04	16 972,80
3212	Респ. Северная Осетия - Алания, р-н Моздокский, г. Моздок, СОТ "Дружба", дом 7/192	Моздокский	15:01:0109001:1540	003002000000 Земли населенных пунктов	Сад-огород	13	13.011	500	53,04	26 520,00
3213	Респ. Северная Осетия - Алания, р-н Моздокский, г. Моздок, СОТ "Дружба", дом 7/193	Моздокский	15:01:0109001:1541	003002000000 Земли населенных пунктов	Земельные участки дачных и садоводческих объединений (ведение садоводства и огородничества)	13	13.021	398	278,48	110 835,04
3214	Респ. Северная Осетия - Алания, р-н Моздокский, г. Моздок, СОТ "Дружба", дом 7/194	Моздокский	15:01:0109001:1542	003002000000 Земли населенных пунктов	Сад-огород	13	13.011	500	53,04	26 520,00
3215	Респ. Северная Осетия - Алания, р-н Моздокский, г. Моздок, СОТ "Дружба", кв 7, учк 195	Моздокский	15:01:0109001:1543	003002000000 Земли населенных пунктов	земельные участки, находящиеся в составе дачных, садоводческих и огороднических объединений (использование земельного участка с целью ведения садоводства и огородничества)	13	13.021	605	278,48	168 480,40
3216	Респ. Северная Осетия - Алания, р-н Моздокский, г. Моздок, СОТ "Дружба", дом 7/197	Моздокский	15:01:0109001:1545	003002000000 Земли населенных пунктов	Земельные участки дачных и садоводческих объединений (ведение садоводства и огородничества)	13	13.021	523	278,48	145 645,04
3217	Респ. Северная Осетия - Алания, р-н Моздокский, г. Моздок, СОТ "Дружба", 7/198	Моздокский	15:01:0109001:1546	003002000000 Земли населенных пунктов	Земельные участки дачных и садоводческих объединений (ведение садоводства и огородничества)	13	13.021	500	278,48	139 240,00
3218	Респ. Северная Осетия - Алания, р-н Моздокский, г. Моздок, СОТ "Дружба", дом 7/199	Моздокский	15:01:0109001:1547	003002000000 Земли населенных пунктов	Земельные участки дачных и садоводческих объединений (ведение садоводства и огородничества)	13	13.021	514	278,48	143 138,72
3219	Респ. Северная Осетия - Алания, р-н Моздокский, г. Моздок, СОТ "Дружба", квартал 7, участок 200	Моздокский	15:01:0109001:1548	003002000000 Земли населенных пунктов	Земельные участки дачных и садоводческих объединений (ведение садоводства и огородничества)	13	13.021	512	278,48	142 581,76
3220	Республика Северная Осетия-Алания, район Моздокский, г.Моздок, СНТ "Дружба", квартал 7, участок 201	Моздокский	15:01:0109001:1549	003002000000 Земли населенных пунктов	Ведение садоводства	13	13.021	510	278,48	142 024,80
3221	Республика Северная Осетия-Алания, р-н Моздокский, г. Моздок, СОТ "Дружба", квартал 1, участок 167	Моздокский	15:01:0109001:155	003002000000 Земли населенных пунктов	Земельные участки, предназначенные для дачного строительства, садоводства и огородничества	13	13.021	270	278,48	75 189,60
3222	Респ. Северная Осетия - Алания, р-н Моздокский, г. Моздок, СОТ "Дружба", дом 7/202	Моздокский	15:01:0109001:1550	003002000000 Земли населенных пунктов	Сад-огород	13	13.011	500	53,04	26 520,00
3223	Российская Федерация, Республика Северная Осетия - Алания, р-н Моздокский, г. Моздок, СНТ "Дружба", квартал 7, участок 203	Моздокский	15:01:0109001:1551	003002000000 Земли населенных пунктов	Ведение садоводства	13	13.021	527	278,48	146 758,96
3224	Республика Северная Осетия-Алания, р-н Моздокский, г. Моздок, СОТ "Дружба", квартал 7, участок 204	Моздокский	15:01:0109001:1552	003002000000 Земли населенных пунктов	Земельные участки, предназначенные для дачного строительства, садоводства и огородничества	13	13.021	534	278,48	148 708,32
3225	Респ. Северная Осетия - Алания, р-н Моздокский, г. Моздок, СОТ "Дружба", 7/205	Моздокский	15:01:0109001:1553	003002000000 Земли населенных пунктов	Сад-огород	13	13.011	521	53,04	27 633,84
3226	Республика Северная Осетия - Алания, р-н Моздокский, г. Моздок, СНТ "Дружба", квартал 7, участок 206	Моздокский	15:01:0109001:1554	003002000000 Земли населенных пунктов	Ведение садоводства	13	13.021	498	278,48	138 683,04
3227	Республика Северная Осетия-Алания, р-н Моздокский, г. Моздок, СНТ "Дружба", квартал 7, участок 207	Моздокский	15:01:0109001:1555	003002000000 Земли населенных пунктов	Ведение садоводства	13	13.021	491	278,48	136 733,68
3228	Республика Северная Осетия-Алания, р-н Моздокский, г. Моздок, СОТ "Дружба", квартал 7, участок 208	Моздокский	15:01:0109001:1556	003002000000 Земли населенных пунктов	Земельные участки, предназначенные для дачного строительства, садоводства и огородничества	13	13.021	500	278,48	139 240,00
3229	Республика Северная Осетия-Алания, р-н Моздокский, г. Моздок, СОТ "Дружба", квартал 7, участок 209	Моздокский	15:01:0109001:1557	003002000000 Земли населенных пунктов	Земельные участки, предназначенные для дачного строительства, садоводства и огородничества	13	13.021	625	278,48	174 050,00
3230	Респ. Северная Осетия - Алания, р-н Моздокский, г. Моздок, СОТ "Дружба", квартал 7, участок 210	Моздокский	15:01:0109001:1558	003002000000 Земли населенных пунктов	Ведение садоводства	13	13.021	623	278,48	173 493,04
3231	Респ. Северная Осетия - Алания, р-н Моздокский, г. Моздок, СОТ "Дружба", квартал 7, участок 211	Моздокский	15:01:0109001:1559	003002000000 Земли населенных пунктов	Малоэтажная жилая застройка (индивидуальное жилищное строительство: размещение дачных домов и садовых домов)	13	13.021	600	278,48	167 088,00
3232	Республика Северная Осетия-Алания, р-н Моздокский, г. Моздок, СОТ "Дружба", квартал 1, участок 168	Моздокский	15:01:0109001:156	003002000000 Земли населенных пунктов	Земельные участки, предназначенные для дачного строительства, садоводства и огородничества	13	13.021	576	278,48	160 404,48
3233	Российская Федерация, Республика Северная Осетия - Алания, р-н Моздокский, г. Моздок, СНТ "Дружба", квартал 7, участок 212	Моздокский	15:01:0109001:1560	003002000000 Земли населенных пунктов	Ведение садоводства	13	13.021	506	278,48	140 910,88
3234	Российская Федерация, Республика Северная Осетия - Алания, Моздокский р-н., г. Моздок, СНТ "Дружба", 7 кв., 213	Моздокский	15:01:0109001:1561	003002000000 Земли населенных пунктов	Ведение садоводства	13	13.021	488	278,48	135 898,24
3235	Республика Северная Осетия - Алания, Моздокский район, г. Моздок, СНТ "Дружба", квартал 7, участок 214	Моздокский	15:01:0109001:1562	003002000000 Земли населенных пунктов	Ведение садоводства	13	13.021	481	278,48	133 948,88
3236	Российская Федерация, Республика Северная Осетия - Алания, р-н Моздокский, г. Моздок, СНТ "Дружба", квартал 7, участок 215	Моздокский	15:01:0109001:1563	003002000000 Земли населенных пунктов	ведение садоводства	13	13.021	500	278,48	139 240,00
3237	Респ. Северная Осетия - Алания, р-н Моздокский, г. Моздок, СОТ "Дружба", квартал 7, участок 216	Моздокский	15:01:0109001:1564	003002000000 Земли населенных пунктов	Малоэтажная жилая застройка (индивидуальное жилищное строительство, размещение дачных домов и садовых домов)	13	13.021	481	278,48	133 948,88
3238	Респ. Северная Осетия - Алания, р-н Моздокский, г. Моздок, СОТ "Дружба", дом 7/217	Моздокский	15:01:0109001:1565	003002000000 Земли населенных пунктов	Сад-огород	13	13.011	500	53,04	26 520,00
3239	Республика Северная Осетия-Алания, р-н Моздокский, г. Моздок, СОТ "Дружба", квартал 7, участок 218	Моздокский	15:01:0109001:1566	003002000000 Земли населенных пунктов	Ведение садоводства	13	13.021	497	278,48	138 404,56
3240	Республика Северная Осетия-Алания, р-н Моздокский, г. Моздок, СОТ "Дружба", квартал 7, участок 219	Моздокский	15:01:0109001:1567	003002000000 Земли населенных пунктов	Ведение садоводства	13	13.021	485	278,48	135 062,80
3241	Респ. Северная Осетия - Алания, р-н Моздокский, г. Моздок, СОТ "Дружба", 7/220	Моздокский	15:01:0109001:1568	003002000000 Земли населенных пунктов	Ведение садоводства	13	13.021	502	278,48	139 796,96
3242	Респ. Северная Осетия - Алания, р-н Моздокский, г. Моздок, СОТ "Дружба", дом 7/221	Моздокский	15:01:0109001:1569	003002000000 Земли населенных пунктов	Сад-огород	13	13.011	500	53,04	26 520,00
3243	Респ. Северная Осетия - Алания, р-н Моздокский, г. Моздок, СОТ "Дружба", квартал 1, участок 169	Моздокский	15:01:0109001:157	003002000000 Земли населенных пунктов	Земельные участки, предназначенные для дачного строительства, садоводства и огородничества (сад-огород)	13	13.021	554	278,48	154 277,92

№ пп	Местоположение ЗУ	Район	Кадастровый номер ЗУ	Категория земель	Разрешенное использование по документу	Код вида разрешенного использования (в соответствии с классификатором видов разрешенного использования земельных участков)	Вид использования объектов недвижимости	Площадь	УПКС	КС
3244	Респ. Северная Осетия - Алания, р-н Моздокский, г. Моздок, СОТ "Дружба", квартал 7, участок 222	Моздокский	15:01:0109001:1570	003002000000 Земли населенных пунктов	Земельные участки дачных и садоводческих объединений (ведение садоводства и огородничества)	13	13.021	537	278,48	149 543,76
3245	Респ. Северная Осетия - Алания, р-н Моздокский, г. Моздок, СОТ "Дружба", дом 7/223	Моздокский	15:01:0109001:1571	003002000000 Земли населенных пунктов	Земельные участки дачных и садоводческих объединений (ведение садоводства и огородничества)	13	13.021	518	278,48	144 252,64
3246	Респ. Северная Осетия - Алания, р-н Моздокский, г. Моздок, СОТ "Дружба", дом 7/224	Моздокский	15:01:0109001:1572	003002000000 Земли населенных пунктов	Земельные участки дачных и садоводческих объединений (ведение садоводства и огородничества)	13	13.021	516	278,48	143 695,68
3247	Респ. Северная Осетия - Алания, р-н Моздокский, г. Моздок, СОТ "Дружба", квартал 7, участок 225	Моздокский	15:01:0109001:1573	003002000000 Земли населенных пунктов	Ведение садоводства	13	13.021	501	278,48	139 518,48
3248	Респ. Северная Осетия - Алания, р-н Моздокский, г. Моздок, СОТ "Дружба", квартал 7, участок 226	Моздокский	15:01:0109001:1574	003002000000 Земли населенных пунктов	Земельные участки, находящиеся в составе дачных, садоводческих и огороднических объединений (использование земельного участка с целью ведения садоводства и огородничества)	13	13.021	500	278,48	139 240,00
3249	Респ. Северная Осетия - Алания, р-н Моздокский, г. Моздок, СОТ "Дружба", дом 7/227	Моздокский	15:01:0109001:1575	003002000000 Земли населенных пунктов	Сад-огород	13	13.011	500	53,04	26 520,00
3250	Республика Северная Осетия-Алания, р-н Моздокский, г. Моздок, СОТ Дружба, квартал 7, участок 228	Моздокский	15:01:0109001:1576	003002000000 Земли населенных пунктов	Ведение садоводства	13	13.021	528	278,48	147 037,44
3251	Респ. Северная Осетия - Алания, р-н Моздокский, г. Моздок, СОТ "Дружба", дом 7/229	Моздокский	15:01:0109001:1577	003002000000 Земли населенных пунктов	Земельные участки дачных и садоводческих объединений (ведение садоводства и огородничества)	13	13.021	506	278,48	140 910,88
3252	Российская Федерация, Республика Северная Осетия-Алания, Моздокский район, г. Моздок, СНТ "Дружба", квартал 7 участок 230	Моздокский	15:01:0109001:1578	003002000000 Земли населенных пунктов	Земельные участки дачных и садоводческих объединений (ведение садоводства и огородничества)	13	13.021	500	278,48	139 240,00
3253	Респ. Северная Осетия - Алания, р-н Моздокский, г. Моздок, СНТ "Дружба", дом 7/231	Моздокский	15:01:0109001:1579	003002000000 Земли населенных пунктов	Земельные участки дачных и садоводческих объединений (ведение садоводства и огородничества)	13	13.021	499	278,48	138 961,52
3254	Респ. Северная Осетия - Алания, р-н Моздокский, г. Моздок, СОТ "Дружба", дом 1/170	Моздокский	15:01:0109001:158	003002000000 Земли населенных пунктов	Сад-огород	13	13.011	380	53,04	20 155,20
3255	Северная Осетия - Алания респ, р-н Моздокский, г. Моздок, СОТ "Дружба", квартал 7, участок 232	Моздокский	15:01:0109001:1580	003002000000 Земли населенных пунктов	Ведение садоводства	13	13.021	514	278,48	143 138,72
3256	Респ. Северная Осетия - Алания, р-н Моздокский, г. Моздок, СОТ "Дружба", дом 7/233	Моздокский	15:01:0109001:1581	003002000000 Земли населенных пунктов	Сад-огород	13	13.011	500	53,04	26 520,00
3257	Респ. Северная Осетия - Алания, р-н Моздокский, г. Моздок, СОТ "Дружба", дом 7/234	Моздокский	15:01:0109001:1582	003002000000 Земли населенных пунктов	Сад-огород	13	13.011	580	53,04	30 763,20
3258	Республика Северная Осетия - Алания, р-н Моздокский, г. Моздок, СНТ Дружба, кв-л 7, участок 235	Моздокский	15:01:0109001:1583	003002000000 Земли населенных пунктов	Ведение садоводства	13	13.021	538	278,48	149 822,24
3259	Респ. Северная Осетия - Алания, р-н Моздокский, г. Моздок, СОТ "Дружба", дом 7/236	Моздокский	15:01:0109001:1584	003002000000 Земли населенных пунктов	Земельные участки дачных и садоводческих объединений (ведение садоводства и огородничества)	13	13.021	507	278,48	141 189,36
3260	Республика Северная Осетия - Алания, Моздокский район, г. Моздок, СНТ "Дружба", квартал 7, участок 237	Моздокский	15:01:0109001:1585	003002000000 Земли населенных пунктов	Ведение садоводства	13	13.021	532	278,48	148 151,36
3261	Респ. Северная Осетия - Алания, р-н Моздокский, г. Моздок, СНТ "Дружба", квартал 7, участок 238	Моздокский	15:01:0109001:1586	003002000000 Земли населенных пунктов	Сад-огород	13	13.011	500	53,04	26 520,00
3262	Республика Северная Осетия - Алания, р-н Моздокский, г. Моздок, СНТ "Дружба", квартал 7, участок 239	Моздокский	15:01:0109001:1587	003002000000 Земли населенных пунктов	Ведение садоводства	13	13.021	520	278,48	144 809,60
3263	Респ. Северная Осетия - Алания, р-н Моздокский, г. Моздок, СОТ "Дружба", дом 7/240	Моздокский	15:01:0109001:1588	003002000000 Земли населенных пунктов	Сад-огород	13	13.011	500	53,04	26 520,00
3264	Респ. Северная Осетия - Алания, р-н Моздокский, г. Моздок, СОТ "Дружба", дом 7/241	Моздокский	15:01:0109001:1589	003002000000 Земли населенных пунктов	Сад-огород	13	13.011	500	53,04	26 520,00
3265	Респ. Северная Осетия - Алания, р-н Моздокский, г. Моздок, СОТ "Дружба", дом 1/171	Моздокский	15:01:0109001:159	003002000000 Земли населенных пунктов	Сад-огород	13	13.011	340	53,04	18 033,60
3266	Респ. Северная Осетия - Алания, р-н Моздокский, г. Моздок, СОТ "Дружба", дом 7/242	Моздокский	15:01:0109001:1590	003002000000 Земли населенных пунктов	Сад-огород	13	13.011	500	53,04	26 520,00
3267	Респ. Северная Осетия - Алания, р-н Моздокский, г. Моздок, СОТ "Дружба", дом 7/243	Моздокский	15:01:0109001:1591	003002000000 Земли населенных пунктов	Сад-огород	13	13.011	500	53,04	26 520,00
3268	Респ. Северная Осетия - Алания, р-н Моздокский, г. Моздок, СОТ "Дружба", дом 7/244	Моздокский	15:01:0109001:1592	003002000000 Земли населенных пунктов	Сад-огород	13	13.011	500	53,04	26 520,00
3269	Респ. Северная Осетия - Алания, р-н Моздокский, г. Моздок, СОТ "Дружба", дом 7/245	Моздокский	15:01:0109001:1593	003002000000 Земли населенных пунктов	Сад-огород	13	13.011	500	53,04	26 520,00
3270	Респ. Северная Осетия - Алания, р-н Моздокский, г. Моздок, СОТ "Дружба", дом 7/246	Моздокский	15:01:0109001:1594	003002000000 Земли населенных пунктов	Сад-огород	13	13.011	500	53,04	26 520,00
3271	Респ. Северная Осетия - Алания, р-н Моздокский, г. Моздок, СОТ "Дружба", дом 7/247	Моздокский	15:01:0109001:1595	003002000000 Земли населенных пунктов	Сад-огород	13	13.011	500	53,04	26 520,00
3272	Респ. Северная Осетия - Алания, р-н Моздокский, г. Моздок, СОТ "Дружба", дом 7/248	Моздокский	15:01:0109001:1596	003002000000 Земли населенных пунктов	Сад-огород	13	13.011	500	53,04	26 520,00
3273	Респ. Северная Осетия - Алания, р-н Моздокский, г. Моздок, СОТ "Дружба", дом 7/249	Моздокский	15:01:0109001:1597	003002000000 Земли населенных пунктов	Сад-огород	13	13.011	500	53,04	26 520,00
3274	Республика Северная Осетия - Алания, Моздокский район, г. Моздок, СНТ "Дружба", квартал 7, участок 240	Моздокский	15:01:0109001:1598	003002000000 Земли населенных пунктов	Ведение садоводства	13	13.021	532	278,48	148 151,36
3275	Респ. Северная Осетия - Алания, р-н Моздокский, г. Моздок, СОТ "Дружба", 7/251	Моздокский	15:01:0109001:1599	003002000000 Земли населенных пунктов	Земельные участки дачных и садоводческих объединений (ведение садоводства и огородничества)	13	13.021	555	278,48	154 556,40
3276	Республика Северная Осетия-Алания, р-н Моздокский, г. Моздок, СНТ "Дружба", квартал 1, участок 12	Моздокский	15:01:0109001:16	003002000000 Земли населенных пунктов	Ведение садоводства	13	13.021	418	278,48	116 404,64
3277	Респ. Северная Осетия - Алания, р-н Моздокский, г. Моздок, СОТ "Дружба", дом 1/172	Моздокский	15:01:0109001:160	003002000000 Земли населенных пунктов	Сад-огород	13	13.011	430	53,04	22 807,20
3278	Респ. Северная Осетия - Алания, р-н Моздокский, г. Моздок, СОТ "Дружба", дом 7/252	Моздокский	15:01:0109001:1600	003002000000 Земли населенных пунктов	Сад-огород	13	13.011	500	53,04	26 520,00
3279	Российская Федерация, Республика Северная Осетия - Алания, р-н Моздокский, г. Моздок, СОТ "Дружба", квартал 7, участок 253	Моздокский	15:01:0109001:1601	003002000000 Земли населенных пунктов	Сад-огород	13	13.011	513	53,04	27 209,52
3280	Российская Федерация, Республика Северная Осетия - Алания, р-н Моздокский, г. Моздок, СОТ "Дружба", квартал 7, участок 254	Моздокский	15:01:0109001:1602	003002000000 Земли населенных пунктов	Сад-огород	13	13.011	506	53,04	26 838,24
3281	Респ. Северная Осетия - Алания, р-н Моздокский, г. Моздок, СОТ "Дружба", квартал 7, участок 255	Моздокский	15:01:0109001:1603	003002000000 Земли населенных пунктов	Ведение садоводства	13	13.021	514	278,48	143 138,72
3282	Российская Федерация, Республика Северная Осетия - Алания, р-н Моздокский, г. Моздок, СНТ "Дружба", дом 7/256	Моздокский	15:01:0109001:1604	003002000000 Земли населенных пунктов	Земельные участки дачных и садоводческих объединений (ведение садоводства и огородничества)	13	13.021	500	278,48	139 240,00
3283	Российская Федерация, Республика Северная Осетия-Алания, Моздокский район, СНТ "Дружба", квартал 7, участок 257	Моздокский	15:01:0109001:1605	003002000000 Земли населенных пунктов	Земельные участки дачных и садоводческих объединений (ведение садоводства и огородничества)	13	13.021	500	278,48	139 240,00
3284	Респ. Северная Осетия - Алания, р-н Моздокский, г. Моздок, СОТ "Дружба", дом 7/258	Моздокский	15:01:0109001:1606	003002000000 Земли населенных пунктов	Сад-огород	13	13.011	500	53,04	26 520,00
3285	Респ. Северная Осетия - Алания, р-н Моздокский, г. Моздок, СОТ "Дружба", дом 7/259	Моздокский	15:01:0109001:1607	003002000000 Земли населенных пунктов	Сад-огород	13	13.011	500	53,04	26 520,00
3286	Республика Северная Осетия-Алания, р-н Моздокский, г. Моздок, СОТ "Дружба", квартал 1, участок 173	Моздокский	15:01:0109001:161	003002000000 Земли населенных пунктов	Земельные участки, предназначенные для дачного строительства, садоводства и огородничества	13	13.021	400	278,48	111 392,00
3287	Республика Северная Осетия-Алания, р-н Моздокский, г. Моздок, СОТ "Дружба", квартал 7, участок 262	Моздокский	15:01:0109001:1610	003002000000 Земли населенных пунктов	Ведение садоводства	13	13.021	514	278,48	143 138,72
3288	Республика Северная Осетия - Алания, р-н Моздокский, г. Моздок, СНТ "Дружба", квартал 7/263	Моздокский	15:01:0109001:1611	003002000000 Земли населенных пунктов	Земельные участки дачных и садоводческих объединений (ведение садоводства и огородничества)	13	13.021	500	278,48	139 240,00

№ пп	Местоположение ЗУ	Район	Кадастровый номер ЗУ	Категория земель	Разрешенное использование по документу	Код вида разрешенного использования (в соответствии с классификатором видов разрешенного использования земельных участков)	Вид использования объектов недвижимости	Площадь	УПКС	КС
3289	Республика Северная Осетия - Алания, муниципальный район Моздокский, городское поселение Моздокское, г. Моздок, СНТ "Дружба", квартал 7, земельный участок 264	Моздокский	15:01:0109001:1612	003002000000 Земли населенных пунктов	Сад-огород	13	13.011	500	53,04	26 520,00
3290	Респ. Северная Осетия - Алания, р-н Моздокский, г. Моздок, СОТ "Дружба", квартал 7, участок 265	Моздокский	15:01:0109001:1613	003002000000 Земли населенных пунктов	Ведение садоводства	13	13.021	512	278,48	142 581,76
3291	Респ. Северная Осетия - Алания, р-н Моздокский, г. Моздок, СОТ "Дружба", квартал 7, участок № 266	Моздокский	15:01:0109001:1614	003002000000 Земли населенных пунктов	Сад-огород	13	13.011	500	53,04	26 520,00
3292	Республика Северная Осетия - Алания, Моздокский район, г. Моздок, СНТ "Дружба", квартал 7, участок 267	Моздокский	15:01:0109001:1615	003002000000 Земли населенных пунктов	ведение садоводства	13	13.021	506	278,48	140 910,88
3293	Республика Северная Осетия-Алания, район Моздокский, г Моздок, СНТ "Дружба", квартал 7 участок 268	Моздокский	15:01:0109001:1616	003002000000 Земли населенных пунктов	Ведение садоводства	13	13.021	512	278,48	142 581,76
3294	Республика Северная Осетия-Алания, р-н Моздокский, г. Моздок, СОТ "Дружба", квартал 7, участок 269	Моздокский	15:01:0109001:1617	003002000000 Земли населенных пунктов	Ведение садоводства	13	13.021	507	278,48	141 189,36
3295	Республика Северная Осетия-Алания, р-н Моздокский, г. Моздок, СОТ Дружба, квартал 7, участок 270	Моздокский	15:01:0109001:1618	003002000000 Земли населенных пунктов	Ведение садоводства	13	13.021	499	278,48	138 961,52
3296	Респ. Северная Осетия - Алания, р-н Моздокский, г. Моздок, СОТ "Дружба", дом 7/271	Моздокский	15:01:0109001:1619	003002000000 Земли населенных пунктов	Сад-огород	13	13.011	500	53,04	26 520,00
3297	Республика Северная Осетия - Алания, Моздокский район, г. Моздок, СОТ "Дружба", квартал 1, участок 174	Моздокский	15:01:0109001:162	003002000000 Земли населенных пунктов	Сад-огород	13	13.011	510	53,04	27 050,40
3298	Респ. Северная Осетия - Алания, р-н Моздокский, г. Моздок, СОТ "Дружба", дом 7/272	Моздокский	15:01:0109001:1620	003002000000 Земли населенных пунктов	Сад-огород	13	13.011	500	53,04	26 520,00
3299	Респ. Северная Осетия - Алания, р-н Моздокский, г. Моздок, СОТ "Дружба", дом 7/273	Моздокский	15:01:0109001:1621	003002000000 Земли населенных пунктов	Сад-огород	13	13.011	500	53,04	26 520,00
3300	Северная Осетия - Алания респ. р-н Моздокский, г. Моздок, СОТ "Дружба". квартал 7. участок 274	Моздокский	15:01:0109001:1622	003002000000 Земли населенных пунктов	Земельные участки, предназначенные для дачного строительства.садоводства и огородничества	13	13.021	500	278,48	139 240,00
3301	Республика Северная Осетия-Алания, р-н Моздокский, г. Моздок, СОТ "Дружба", квартал 7, участок 275	Моздокский	15:01:0109001:1623	003002000000 Земли населенных пунктов	Земельные участки, предназначенные для дачного строительства, садоводства и огородничества	13	13.021	623	278,48	173 493,04
3302	Республика Северная Осетия-Алания, р-н Моздокский, г. Моздок, СНТ "Дружба", квартал 7, участок 276	Моздокский	15:01:0109001:1624	003002000000 Земли населенных пунктов	Земельные участки, предназначенные для дачного строительства, садоводства и огородничества	13	13.021	617	278,48	171 822,16
3303	Северная Осетия - Алания респ. р-н Моздокский. г. Моздок. СОТ "Дружба", квартал 7, участок 277	Моздокский	15:01:0109001:1625	003002000000 Земли населенных пунктов	Земельные участки, предназначенные для дачного строительства, садоводства и огородничества	13	13.021	500	278,48	139 240,00
3304	Респ. Северная Осетия - Алания, р-н Моздокский, г. Моздок, СОТ "Дружба", дом 7/278	Моздокский	15:01:0109001:1626	003002000000 Земли населенных пунктов	Сад-огород	13	13.011	500	53,04	26 520,00
3305	Северная Осетия - Алания респ. р-н Моздокский. г Моздок. СОТ "Дружба". квартал 7. участок 279	Моздокский	15:01:0109001:1627	003002000000 Земли населенных пунктов	Земельные участки, находящиеся в составе дачных, садоводческих и огороднических объединений (использование земельного участка с целью ведения садоводства и огородничества)	13	13.021	494	278,48	137 569,12
3306	Республика Северная Осетия - Алания, р-н Моздокский, г. Моздок, СНТ "Дружба", квартал 7, участок 280	Моздокский	15:01:0109001:1628	003002000000 Земли населенных пунктов	"Ведение садоводства"	13	13.021	517	278,48	143 974,16
3307	Республика Северная Осетия - Алания, р-н Моздокский, г. Моздок, СНТ "Дружба", квартал 7, участок 281	Моздокский	15:01:0109001:1629	003002000000 Земли населенных пунктов	"Ведение садоводства"	13	13.021	495	278,48	137 847,60
3308	Республика Северная Осетия - Алания, Моздокский район, г. Моздок, СОТ "Дружба", квартал 1, участок 175	Моздокский	15:01:0109001:163	003002000000 Земли населенных пунктов	Сад-огород	13	13.011	509	53,04	26 997,36
3309	Республика Северная Осетия - Алания, р-н Моздокский, г. Моздок, СНТ "Дружба", квартал 7, участок 282	Моздокский	15:01:0109001:1630	003002000000 Земли населенных пунктов	ведение садоводства	13	13.021	501	278,48	139 518,48
3310	Республика Северная Осетия-Алания, р-н Моздокский, г. Моздок, СНТ "Дружба", квартал 7, участок 283	Моздокский	15:01:0109001:1631	003002000000 Земли населенных пунктов	Ведение садоводства	13	13.021	500	278,48	139 240,00
3311	Республика Северная Осетия - Алания, р-н Моздокский, г. Моздок, СНТ "Дружба", квартал 7, участок 284	Моздокский	15:01:0109001:1632	003002000000 Земли населенных пунктов	Ведение садоводства	13	13.021	472	278,48	131 442,56
3312	Респ. Северная Осетия - Алания, р-н Моздокский, г. Моздок, СОТ "Дружба", дом 7/285	Моздокский	15:01:0109001:1633	003002000000 Земли населенных пунктов	Сад-огород	13	13.011	500	53,04	26 520,00
3313	Респ. Северная Осетия - Алания, р-н Моздокский, г. Моздок, СНТ "Дружба", дом 7/286	Моздокский	15:01:0109001:1634	003002000000 Земли населенных пунктов	ведение садоводства	13	13.021	510	278,48	142 024,80
3314	Респ. Северная Осетия - Алания, р-н Моздокский, г. Моздок, СНТ "Дружба", квартал 7, участок 287.	Моздокский	15:01:0109001:1635	003002000000 Земли населенных пунктов	Ведение садоводства	13	13.021	515	278,48	143 417,20
3315	Республика Северная Осетия - Алания, Моздокский муниципальный район, Моздокское городское поселение, г Моздок, СНТ "Дружба", квартал 7, участок 288	Моздокский	15:01:0109001:1636	003002000000 Земли населенных пунктов	ведение садоводства	13	13.021	514	278,48	143 138,72
3316	Респ. Северная Осетия - Алания, р-н Моздокский, г. Моздок, СОТ "Дружба", дом 7/291	Моздокский	15:01:0109001:1639	003002000000 Земли населенных пунктов	Сад-огород	13	13.011	500	53,04	26 520,00
3317	Республика Северная Осетия - Алания, Моздокский район, г.Моздок, СОТ "Дружба", квартал 1, участок 176	Моздокский	15:01:0109001:164	003002000000 Земли населенных пунктов	Сад-огород	13	13.011	517	53,04	27 421,68
3318	Респ. Северная Осетия - Алания, р-н Моздокский, г. Моздок, СОТ "Дружба", дом 7/292	Моздокский	15:01:0109001:1640	003002000000 Земли населенных пунктов	Сад-огород	13	13.011	500	53,04	26 520,00
3319	Северная Осетия - Алания респ. р-н Моздокский, г Моздок, СОТ "Дружба", квартал 7, участок 293	Моздокский	15:01:0109001:1641	003002000000 Земли населенных пунктов	земельные участки, находящиеся в составе дачных, садоводческих и огороднических объединений (использование земельного участка с целью ведения садоводства и огородничества)	13	13.021	559	278,48	155 670,32
3320	Респ. Северная Осетия - Алания, р-н Моздокский, г. Моздок, СОТ "Дружба", дом 7/294	Моздокский	15:01:0109001:1642	003002000000 Земли населенных пунктов	Сад-огород	13	13.011	500	53,04	26 520,00
3321	Российская Федерация, Республика Северная Осетия-Алания, р-н Моздокский, г. Моздок, СНТ Дружба, квартал 7, участок 295	Моздокский	15:01:0109001:1643	003002000000 Земли населенных пунктов	Земельные участки дачных и садоводческих объединений (ведение садоводства и огородничества)	13	13.021	489	278,48	136 176,72
3322	Республика Северная Осетия-Алания, Моздокский район, г. Моздок, СОТ "Дружба", квартал 7, участок 296	Моздокский	15:01:0109001:1644	003002000000 Земли населенных пунктов	Ведение садоводства	13	13.021	353	278,48	98 303,44
3323	Респ. Северная Осетия - Алания, Моздокский район, г. Моздок, СНТ "Дружба", квартал 7, участок 297	Моздокский	15:01:0109001:1645	003002000000 Земли населенных пунктов	Ведение садоводства	13	13.021	567	278,48	157 898,16
3324	Республика Северная Осетия - Алания, Моздокский район, г. Моздок, СНТ "Дружба". квартал 7. участок 298	Моздокский	15:01:0109001:1646	003002000000 Земли населенных пунктов	Ведение садоводства	13	13.021	532	278,48	148 151,36
3325	Республика Северная Осетия-Алания, р-н Моздокский, г. Моздок, СОТ "Дружба", квартал 7, участок 299	Моздокский	15:01:0109001:1647	003002000000 Земли населенных пунктов	Земельные участки, предназначенные для дачного строительства, садоводства и огородничества (сад-огород)	13	13.021	553	278,48	153 999,44
3326	Российская Федерация, Республика Северная Осетия - Алания, р-н Моздокский, г. Моздок, СНТ "Дружба", квартал 7, участок 300	Моздокский	15:01:0109001:1648	003002000000 Земли населенных пунктов	Ведение садоводства	13	13.021	584	278,48	162 632,32
3327	Российская Федерация, Республика Северная Осетия-Алания, Моздокский район, г. Моздок, СНТ "Дружба", квартал 7, участок 301	Моздокский	15:01:0109001:1649	003002000000 Земли населенных пунктов	Ведение садоводства	13	13.021	502	278,48	139 796,96
3328	Респ. Северная Осетия - Алания, р-н Моздокский, г. Моздок, СОТ "Дружба", дом 1/177	Моздокский	15:01:0109001:165	003002000000 Земли населенных пунктов	Сад-огород	13	13.011	170	53,04	9 016,80
3329	Респ. Северная Осетия - Алания, р-н Моздокский, г. Моздок, СНТ "Дружба", квартал 7, участок 302	Моздокский	15:01:0109001:1650	003002000000 Земли населенных пунктов	Ведение садоводства	13	13.021	510	278,48	142 024,80
3330	Республика Северная Осетия - Алания, р-н Моздокский, г. Моздок, СНТ "Дружба", 7/303	Моздокский	15:01:0109001:1651	003002000000 Земли населенных пунктов	ведение садоводства	13	13.021	502	278,48	139 796,96
3331	Респ. Северная Осетия - Алания, р-н Моздокский, г. Моздок, СОТ "Дружба", дом 7/304	Моздокский	15:01:0109001:1652	003002000000 Земли населенных пунктов	Сад-огород	13	13.011	500	53,04	26 520,00

№ пп	Местоположение ЗУ	Район	Кадастровый номер ЗУ	Категория земель	Разрешенное использование по документу	Код вида разрешенного использования (в соответствии с классификатором видов разрешенного использования земельных участков)	Вид использования объектов недвижимости	Площадь	УПКС	КС
3332	Северная Осетия - Алания респ, р-н Моздокский, г Моздок, СОТ "Дружба", квартал 7, участок 305	Моздокский	15:01:0109001:1653	003002000000 Земли населенных пунктов	земельные участки, находящиеся в составе дачных, садоводческих и огороднических объединений (использование земельного участка с целью ведения садоводства и огородничества)	13	13.021	562	278,48	156 505,76
3333	Северная Осетия - Алания респ, р-н Моздокский, г Моздок, СОТ "Дружба", квартал 7, участок 306	Моздокский	15:01:0109001:1654	003002000000 Земли населенных пунктов	Земельные участки, находящиеся в составе дачных, садоводческих и огороднических объединений (использование земельного участка с целью ведения садоводства и огородничества)	13	13.021	669	278,48	186 303,12
3334	Респ. Северная Осетия - Алания, р-н Моздокский, г Моздок, СОТ "Дружба", 7/307 а	Моздокский	15:01:0109001:1655	003002000000 Земли населенных пунктов	Земельные участки дачных и садоводческих объединений (ведение садоводства и огородничества)	13	13.021	627	278,48	174 606,96
3335	Республика Северная Осетия-Алания, р-н Моздокский, г. Моздок, СОТ "Дружба" квартал 7, участок 308	Моздокский	15:01:0109001:1656	003002000000 Земли населенных пунктов	Земельные участки, предназначенные для дачного строительства, садоводства и огородничества (сад-огород)	13	13.021	784	278,48	218 328,32
3336	Респ. Северная Осетия - Алания, р-н Моздокский, г. Моздок, СОТ "Дружба", квартал 7, участок 309	Моздокский	15:01:0109001:1657	003002000000 Земли населенных пунктов	Земельные участки дачных и садоводческих объединений (ведение садоводства и огородничества)	13	13.021	731	278,48	203 568,88
3337	Респ. Северная Осетия - Алания, р-н Моздокский, г Моздок, СОТ "Дружба", дом 7/310	Моздокский	15:01:0109001:1658	003002000000 Земли населенных пунктов	Сад-огород	13	13.011	500	53,04	26 520,00
3338	Респ. Северная Осетия - Алания, р-н Моздокский, г Моздок, СОТ "Дружба", квартал 8, участок 1	Моздокский	15:01:0109001:1659	003002000000 Земли населенных пунктов	Ведение садоводства	13	13.021	363	278,48	101 088,24
3339	Респ. Северная Осетия - Алания, р-н Моздокский, г. Моздок, СОТ "Дружба", дом 1/178	Моздокский	15:01:0109001:166	003002000000 Земли населенных пунктов	Сад-огород	13	13.011	220	53,04	11 668,80
3340	Российская Федерация , Республика Северная Осетия - Алания, р-н Моздокский, г. Моздок, СНТ "Дружба", квартал 8, участок 2	Моздокский	15:01:0109001:1660	003002000000 Земли населенных пунктов	Ведение садоводства	13	13.021	624	278,48	173 771,52
3341	Респ. Северная Осетия - Алания, р-н Моздокский, г Моздок, СОТ "Дружба", дом 8/3	Моздокский	15:01:0109001:1661	003002000000 Земли населенных пунктов	Сад-огород	13	13.011	400	53,04	21 216,00
3342	Республика Северная Осетия-Алания, р-н Моздокский, г. Моздок, СНТ "Дружба", квартал 8, участок 4	Моздокский	15:01:0109001:1662	003002000000 Земли населенных пунктов	Ведение садоводства	13	13.021	418	278,48	116 404,64
3343	Республика Северная Осетия - Алания, Моздокский район, г.Моздок, СНТ "Дружба", квартал 8, участок 5	Моздокский	15:01:0109001:1663	003002000000 Земли населенных пунктов	Ведение садоводства	13	13.021	413	278,48	115 012,24
3344	Респ. Северная Осетия - Алания, р-н Моздокский, г. Моздок, СНТ "Дружба", квартал 8, участок 6	Моздокский	15:01:0109001:1664	003002000000 Земли населенных пунктов	Ведение садоводства	13	13.021	581	278,48	161 796,88
3345	Респ. Северная Осетия - Алания, р-н Моздокский, г. Моздок, СОТ "Дружба", дом 8/7а	Моздокский	15:01:0109001:1665	003002000000 Земли населенных пунктов	Сад-огород	13	13.011	200	53,04	10 608,00
3346	Респ. Северная Осетия - Алания, р-н Моздокский, г Моздок, СОТ "Дружба", квартал 8, участок 8	Моздокский	15:01:0109001:1666	003002000000 Земли населенных пунктов	Малоэтажная жилая застройка (индивидуальное жилищное строительство: размещение дачных домов и садовых домов)	13	13.021	638	278,48	177 670,24
3347	Северная Осетия - Алания респ, р-н Моздокский, г Моздок, СОТ "Дружба", квартал 8, участок 9	Моздокский	15:01:0109001:1667	003002000000 Земли населенных пунктов	Земельные участки, находящиеся в составе дачных, садоводческих и огороднических объединений (использование земельного участка с целью ведения садоводства и огородничества)	13	13.021	403	278,48	112 227,44
3348	Северная Осетия - Алания респ, р-н Моздокский, г Моздок, СОТ "Дружба", квартал 8, участок 10	Моздокский	15:01:0109001:1668	003002000000 Земли населенных пунктов	земельные участки, находящиеся в составе садоводческих и огороднических объединений (использование земельного участка с целью ведения садоводства и огородничества)	13	13.021	460	278,48	128 100,80
3349	Респ. Северная Осетия - Алания, р-н Моздокский, г. Моздок, СОТ "Дружба", дом 8/11	Моздокский	15:01:0109001:1669	003002000000 Земли населенных пунктов	Сад-огород	13	13.011	400	53,04	21 216,00
3350	Республика Северная Осетия - Алания, р-н Моздокский, г. Моздок, СНТ "Дружба", квартал 1, участок 179	Моздокский	15:01:0109001:167	003002000000 Земли населенных пунктов	ведение садоводства	13	13.021	611	278,48	170 151,28
3351	Респ. Северная Осетия - Алания, р-н Моздокский, г Моздок, СОТ "Дружба", квартал 8, участок 12	Моздокский	15:01:0109001:1670	003002000000 Земли населенных пунктов	Ведение садоводства	13	13.021	399	278,48	111 113,52
3352	Респ. Северная Осетия - Алания, р-н Моздокский, г Моздок, СОТ "Дружба", квартал 8, участок 13	Моздокский	15:01:0109001:1671	003002000000 Земли населенных пунктов	Малоэтажная жилая застройка (индивидуальное жилищное строительство: размещение дачных домов и садовых домов)	13	13.021	401	278,48	111 670,48
3353	Республика Северная Осетия-Алания, р-н Моздокский г. Моздок, СОТ "Дружба", квартал 8, участок 14	Моздокский	15:01:0109001:1672	003002000000 Земли населенных пунктов	Малоэтажная жилая застройка (индивидуальное жилищное строительство, размещение дачных домов и садовых домов)	13	13.021	412	278,48	114 733,76
3354	Респ. Северная Осетия - Алания, р-н Моздокский, г. Моздок, СОТ "Дружба", квартал 8, участок 15	Моздокский	15:01:0109001:1673	003002000000 Земли населенных пунктов	Малоэтажная жилая застройка (индивидуальное жилищное строительство, размещение дачных домов и садовых домов)	13	13.021	400	278,48	111 392,00
3355	Респ. Северная Осетия - Алания, р-н Моздокский, г. Моздок, СНТ "Дружба", квартал 8, участок 16	Моздокский	15:01:0109001:1674	003002000000 Земли населенных пунктов	Ведение садоводства	13	13.021	409	278,48	113 898,32
3356	Российская Федерация, Республика Северная Осетия - Алания, р-н Моздокский, г. Моздок, СОТ "Дружба", квартал 8, участок 17	Моздокский	15:01:0109001:1675	003002000000 Земли населенных пунктов	Сад-огород	13	13.011	387	53,04	20 526,48
3357	Респ. Северная Осетия - Алания, р-н Моздокский, г. Моздок, СНТ "Дружба", 8/18	Моздокский	15:01:0109001:1676	003002000000 Земли населенных пунктов	Ведение садоводства	13	13.021	400	278,48	111 392,00
3358	Российская Федерация , Республика Северная Осетия - Алания, р-н Моздокский, г. Моздок, СНТ "Дружба", квартал 8, участок 19	Моздокский	15:01:0109001:1677	003002000000 Земли населенных пунктов	Ведение садоводства	13	13.021	600	278,48	167 088,00
3359	Республика Северная Осетия - Алания, р-н Моздокский, г. Моздок, СНТ "Дружба", квартал 8, участок 20	Моздокский	15:01:0109001:1678	003002000000 Земли населенных пунктов	Ведение садоводства	13	13.021	558	278,48	155 391,84
3360	Респ. Северная Осетия - Алания, р-н Моздокский, г. Моздок, СОТ "Дружба", дом 8/22	Моздокский	15:01:0109001:1679	003002000000 Земли населенных пунктов	Сад-огород	13	13.011	290	53,04	15 381,60
3361	Российская Федерация, Республика Северная Осетия - Алания, р-н Моздокский, г. Моздок, СНТ "Дружба", квартал 1, участок 180	Моздокский	15:01:0109001:168	003002000000 Земли населенных пунктов	земельные участки дачных и садоводческих объединений (ведение садоводства и огородничества)	13	13.021	416	278,48	115 847,68
3362	Российская Федерация, Республика Северная Осетия - Алания, Моздокский район, г. Моздок, СНТ "Дружба", квартал 8, участок 23	Моздокский	15:01:0109001:1680	003002000000 Земли населенных пунктов	Ведение садоводства	13	13.021	430	278,48	119 746,40
3363	Российская Федерация, Республика Северная Осетия-Алания, р-н Моздокский, г. Моздок, СНТ "Дружба", квартал 8, участок 24	Моздокский	15:01:0109001:1681	003002000000 Земли населенных пунктов	Ведение садоводства	13	13.021	427	278,48	118 910,96
3364	Российская Федерация, Республика Северная Осетия - Алания, р-н Моздокский, г. Моздок, СНТ "Дружба", квартал 8, участок 25	Моздокский	15:01:0109001:1682	003002000000 Земли населенных пунктов	ведение садоводства	13	13.021	400	278,48	111 392,00
3365	Респ. Северная Осетия - Алания, р-н Моздокский, г. Моздок, СОТ "Дружба", дом 8/26	Моздокский	15:01:0109001:1683	003002000000 Земли населенных пунктов	Сад-огород	13	13.011	400	53,04	21 216,00

№ пп	Местоположение ЗУ	Район	Кадастровый номер ЗУ	Категория земель	Разрешенное использование по документу	Код вида разрешенного использования (в соответствии с классификатором видов разрешенного использования земельных участков)	Вид использования объектов недвижимости	Площадь	УПКС	КС
3366	Республика Северная Осетия - Алания, Моздокский район, г. Моздок, СНТ "Дружба", квартал 8, участок 27	Моздокский	15:01:0109001:1684	003002000000 Земли населенных пунктов	Ведение садоводства	13	13.021	422	278,48	117 518,56
3367	Респ. Северная Осетия - Алания, р-н Моздокский, г. Моздок, СОТ "Дружба", квартал 8, участок 28	Моздокский	15:01:0109001:1685	003002000000 Земли населенных пунктов	Ведение садоводства	13	13.021	417	278,48	116 126,16
3368	Республика Северная Осетия-Алания, р-н Моздокский, г. Моздок, СОТ "Дружба", квартал 8, участок 29	Моздокский	15:01:0109001:1686	003002000000 Земли населенных пунктов	Ведение садоводства	13	13.021	427	278,48	118 910,96
3369	Республика Северная Осетия - Алания, Моздокский район, г. Моздок, СНТ "Дружба", квартал 8, участок 30	Моздокский	15:01:0109001:1687	003002000000 Земли населенных пунктов	Ведение садоводства	13	13.021	410	278,48	114 176,80
3370	Республика Северная Осетия-Алания, р-н Моздокский, г. Моздок, СОТ "Дружба", квартал 8, участок 31	Моздокский	15:01:0109001:1688	003002000000 Земли населенных пунктов	Ведение садоводства	13	13.021	474	278,48	131 999,52
3371	Республика Северная Осетия-Алания, р-н Моздокский, г Моздок, СОТ "Дружба", квартал 8, участок 32	Моздокский	15:01:0109001:1689	003002000000 Земли населенных пунктов	Земельные участки, предназначенные для дачного строительства, садоводства и огородничества	13	13.021	440	278,48	122 531,20
3372	Респ. Северная Осетия - Алания, р-н Моздокский, г Моздок, СОТ "Дружба", квартал 1, участок 181	Моздокский	15:01:0109001:169	003002000000 Земли населенных пунктов	Земельные участки, находящиеся в составе дачных, садоводческих и огороднических объединений (использование земельного участка с целью ведения садоводства и огородничества)	13	13.021	380	278,48	105 822,40
3373	Респ. Северная Осетия - Алания, р-н Моздокский, г. Моздок, СОТ "Дружба", квартал 8, участок 33	Моздокский	15:01:0109001:1690	003002000000 Земли населенных пунктов	Ведение садоводства	13	13.021	430	278,48	119 746,40
3374	Респ. Северная Осетия - Алания, р-н Моздокский, г. Моздок, СОТ "Дружба", квартал 8, участок 34	Моздокский	15:01:0109001:1691	003002000000 Земли населенных пунктов	Земельные участки, предназначенные для дачного строительства, садоводства и огородничества (сад-огород)	13	13.021	432	278,48	120 303,36
3375	Республика Северная Осетия-Алания, р-н Моздокский, г Моздок, СОТ "Дружба", квартал 8, участок 35	Моздокский	15:01:0109001:1692	003002000000 Земли населенных пунктов	Земельные участки, предназначенные для строительства, садоводства и огородничества (сад-огород)	13	13.021	424	278,48	118 075,52
3376	Республика Северная Осетия-Алания, Моздокский район, г Моздок, СНТ "Дружба", квартал 8, участок 36	Моздокский	15:01:0109001:1693	003002000000 Земли населенных пунктов	Ведение садоводства	13	13.021	425	278,48	118 354,00
3377	Респ. Северная Осетия - Алания, р-н Моздокский, г. Моздок, СНТ "Дружба", квартал 8, участок 37	Моздокский	15:01:0109001:1694	003002000000 Земли населенных пунктов	Ведение садоводства	13	13.021	430	278,48	119 746,40
3378	Респ. Северная Осетия - Алания, р-н Моздокский, г. Моздок, СНТ "Дружба", дом 8/38	Моздокский	15:01:0109001:1695	003002000000 Земли населенных пунктов	Ведение садоводства	13	13.021	430	278,48	119 746,40
3379	Республика Северная Осетия-Алания, р-н Моздокский, г. Моздок, СОТ "Дружба", квартал 8, участок 39	Моздокский	15:01:0109001:1696	003002000000 Земли населенных пунктов	Ведение садоводства	13	13.021	437	278,48	121 695,76
3380	Российская Федерация, Республика Северная Осетия - Алания, р-н Моздокский, г. Моздок, СОТ "Дружба", квартал 8, участок 40	Моздокский	15:01:0109001:1697	003002000000 Земли населенных пунктов	Ведение садоводства	13	13.021	425	278,48	118 354,00
3381	Российская Федерация, Республика Северная Осетия - Алания, Моздокский район, г. Моздок, СНТ "Дружба", квартал 8, участок 41	Моздокский	15:01:0109001:1698	003002000000 Земли населенных пунктов	Ведение садоводства	13	13.021	600	278,48	167 088,00
3382	Республика Северная Осетия - Алания, Моздокский район, г. Моздок, СНТ "Дружба", квартал 8, участок 43	Моздокский	15:01:0109001:1699	003002000000 Земли населенных пунктов	Ведение садоводства	13	13.021	488	278,48	135 898,24
3383	Республика Северная Осетия-Алания, р-н Моздокский, г.Моздок, СНТ "Дружба", квартал 1, участок 13	Моздокский	15:01:0109001:17	003002000000 Земли населенных пунктов	Ведение садоводства	13	13.021	278	278,48	77 417,44
3384	Респ. Северная Осетия - Алания, р-н Моздокский, г. Моздок, СОТ "Дружба", дом 1/182	Моздокский	15:01:0109001:170	003002000000 Земли населенных пунктов	Сад-огород	13	13.011	300	53,04	15 912,00
3385	Республика Северная Осетия - Алания, р-н Моздокский, г. Моздок, СНТ "Дружба", квартал 8, участок 44	Моздокский	15:01:0109001:1700	003002000000 Земли населенных пунктов	Ведение садоводства	13	13.021	409	278,48	113 898,32
3386	Республика Северная Осетия - Алания, р-н Моздокский, г. Моздок, СНТ "Дружба", квартал 8, участок 45	Моздокский	15:01:0109001:1701	003002000000 Земли населенных пунктов	Ведение садоводства	13	13.021	406	278,48	113 062,88
3387	Респ. Северная Осетия - Алания, р-н Моздокский, г. Моздок, СОТ "Дружба", 8/46	Моздокский	15:01:0109001:1702	003002000000 Земли населенных пунктов	Ведение садоводства	13	13.021	407	278,48	113 341,36
3388	Республика Северная Осетия-Алания, р-н Моздокский, г. Моздок, СНТ "Дружба", квартал 8, участок 47	Моздокский	15:01:0109001:1703	003002000000 Земли населенных пунктов	Ведение садоводства	13	13.021	397	278,48	110 556,56
3389	Российская Федерация, Республика Северная Осетия - Алания, р-н Моздокский, г. Моздок, СНТ "Дружба", квартал 8, участок 48	Моздокский	15:01:0109001:1704	003002000000 Земли населенных пунктов	ведение садоводства	13	13.021	434	278,48	120 860,32
3390	Респ. Северная Осетия - Алания, р-н Моздокский, г. Моздок, СОТ "Дружба", квартал 8, участок 49	Моздокский	15:01:0109001:1705	003002000000 Земли населенных пунктов	Ведение садоводства	13	13.021	446	278,48	124 202,08
3391	Российская Федерация, Республика Северная Осетия - Алания, р-н Моздокский, г. Моздок, СНТ "Дружба", квартал 8, участок 50	Моздокский	15:01:0109001:1706	003002000000 Земли населенных пунктов	Ведение садоводства	13	13.021	400	278,48	111 392,00
3392	Респ. Северная Осетия - Алания, р-н Моздокский, г. Моздок, СОТ "Дружба", дом 8/51	Моздокский	15:01:0109001:1707	003002000000 Земли населенных пунктов	Сад-огород	13	13.011	410	53,04	21 746,40
3393	Респ. Северная Осетия - Алания, р-н Моздокский, г. Моздок, СОТ "Дружба", квартал 8, участок 52	Моздокский	15:01:0109001:1708	003002000000 Земли населенных пунктов	Малоэтажная жилая застройка (индивидуальное жилищное строительство: размещение дачных домов и садовых домов)	13	13.021	457	278,48	127 265,36
3394	Республика Северная Осетия - Алания, р-н Моздокский, г. Моздок, СНТ "Дружба", квартал 8, участок 53	Моздокский	15:01:0109001:1709	003002000000 Земли населенных пунктов	Ведение садоводства	13	13.021	403	278,48	112 227,44
3395	Республика Северная Осетия - Алания, Моздокский район, г. Моздок, СОТ "Дружба", квартал 1, участок 183	Моздокский	15:01:0109001:171	003002000000 Земли населенных пунктов	Ведение садоводства	13	13.021	319	278,48	88 835,12
3396	Республика Северная Осетия - Алания, р-н Моздокский, г. Моздок, СНТ "Дружба", квартал 8, участок 54	Моздокский	15:01:0109001:1710	003002000000 Земли населенных пунктов	ведение садоводства	13	13.021	600	278,48	167 088,00
3397	Респ. Северная Осетия - Алания, р-н Моздокский, г. Моздок, СОТ "Дружба", дом 8/55	Моздокский	15:01:0109001:1711	003002000000 Земли населенных пунктов	Сад-огород	13	13.011	420	53,04	22 276,80
3398	Республика Северная Осетия - Алания, р-н Моздокский, г. Моздок, СНТ "Дружба", квартал 8, участок 56	Моздокский	15:01:0109001:1712	003002000000 Земли населенных пунктов	ведение садоводства	13	13.021	400	278,48	111 392,00
3399	Российская Федерация, Республика Северная Осетия - Алания, Моздокский район, г. Моздок, СНТ "Дружба", квартал 8, участок 57	Моздокский	15:01:0109001:1713	003002000000 Земли населенных пунктов	Ведение садоводства	13	13.021	375	278,48	104 430,00
3400	Респ. Северная Осетия - Алания, р-н Моздокский, г. Моздок, СОТ "Дружба", дом 8/58	Моздокский	15:01:0109001:1714	003002000000 Земли населенных пунктов	Сад-огород	13	13.011	420	53,04	22 276,80
3401	Республика Северная Осетия-Алания, р-н Моздокский, г Моздок, СОТ "Дружба", 8/59	Моздокский	15:01:0109001:1715	003002000000 Земли населенных пунктов	Сад-огород	13	13.011	371	53,04	19 677,84
3402	Респ. Северная Осетия - Алания, р-н Моздокский, г. Моздок, СОТ "Дружба", квартал 8, участок 60	Моздокский	15:01:0109001:1716	003002000000 Земли населенных пунктов	Сад-огород	13	13.011	381	53,04	20 208,24
3403	Респ. Северная Осетия - Алания, р-н Моздокский, г. Моздок, СОТ "Дружба", квартал 8, участок 61	Моздокский	15:01:0109001:1717	003002000000 Земли населенных пунктов	Ведение садоводства	13	13.021	402	278,48	111 948,96
3404	Респ. Северная Осетия - Алания, р-н Моздокский, г. Моздок, СОТ "Дружба", дом 8/62	Моздокский	15:01:0109001:1718	003002000000 Земли населенных пунктов	Сад-огород	13	13.011	420	53,04	22 276,80
3405	Республика Северная Осетия - Алания, Моздокский район, г. Моздок, СНТ "Дружба", квартал 8, участок 63	Моздокский	15:01:0109001:1719	003002000000 Земли населенных пунктов	ведение садоводства	13	13.021	438	278,48	121 974,24
3406	Российская Федерация, Республика Северная Осетия - Алания, Моздокский муниципальный район, Моздокское городское поселение, г.Моздок, СНТ "Дружба", квартал 1, участок 184	Моздокский	15:01:0109001:172	003002000000 Земли населенных пунктов	Ведение садоводства	13	13.021	564	278,48	157 062,72
3407	Республика Северная Осетия - Алания, Моздокский район, г. Моздок, СНТ "Дружба", квартал 8, участок 64	Моздокский	15:01:0109001:1720	003002000000 Земли населенных пунктов	Ведение садоводства	13	13.021	422	278,48	117 518,56
3408	Респ. Северная Осетия - Алания, р-н Моздокский, г. Моздок, СОТ "Дружба", дом 8/65	Моздокский	15:01:0109001:1721	003002000000 Земли населенных пунктов	Сад-огород	13	13.011	430	53,04	22 807,20
3409	Российская Федерация, Республика Северная Осетия-Алания, Моздокский муниципальный район, г Моздок, СНТ "Дружба", квартал 8, участок 66	Моздокский	15:01:0109001:1722	003002000000 Земли населенных пунктов	ведение садоводства	13	13.021	420	278,48	116 961,60
3410	Российская Федерация, Республика Северная Осетия-Алания, Моздокский муниципальный район, г. Моздок, СНТ "Дружба", квартал 8, участок 67	Моздокский	15:01:0109001:1723	003002000000 Земли населенных пунктов	ведение садоводства	13	13.021	420	278,48	116 961,60
3411	Российская Федерация, Республика Северная Осетия - Алания, Моздокский район, г. Моздок, СНТ "Дружба", квартал 8, участок 68	Моздокский	15:01:0109001:1724	003002000000 Земли населенных пунктов	ведение садоводства	13	13.021	420	278,48	116 961,60
3412	Российская Федерация, Республика Северная Осетия - Алания, р-н Моздокский, г. Моздок, СНТ "Дружба", квартал 8, участок 69	Моздокский	15:01:0109001:1725	003002000000 Земли населенных пунктов	ведение садоводства	13	13.021	420	278,48	116 961,60
3413	Российская Федерация, Республика Северная Осетия-Алания, Моздокский муниципальный район, г Моздок, СНТ "Дружба", квартал 8, участок 70	Моздокский	15:01:0109001:1726	003002000000 Земли населенных пунктов	ведение садоводства	13	13.021	420	278,48	116 961,60

№ п/п	Местоположение ЗУ	Район	Кадастровый номер ЗУ	Категория земель	Разрешенное использование по документу	Код вида разрешенного использования (в соответствии с классификатором видов разрешенного использования земельных участков)	Вид использования объектов недвижимости	Площадь	УПКС	КС
3414	Республика Северная Осетия - Алания, Моздокский район, г. Моздок, СНТ "Дружба", квартал 8, участок 71	Моздокский	15:01:0109001:1727	003002000000 Земли населенных пунктов	Ведение садоводства	13	13.021	403	278,48	112 227,44
3415	Респ. Северная Осетия - Алания, р-н Моздокский, г. Моздок, СОТ "Дружба", 8-72	Моздокский	15:01:0109001:1728	003002000000 Земли населенных пунктов	Для садоводства и огородничества	13	13.021	400	278,48	111 392,00
3416	Респ. Северная Осетия - Алания, р-н Моздокский, г. Моздок, СНТ "Дружба", квартал 8, участок 73	Моздокский	15:01:0109001:1729	003002000000 Земли населенных пунктов	Ведение садоводства	13	13.021	400	278,48	111 392,00
3417	Респ. Северная Осетия - Алания, р-н Моздокский, г. Моздок, СОТ "Дружба", дом 1/183	Моздокский	15:01:0109001:173	003002000000 Земли населенных пунктов	Сад-огород	13	13.011	630	53,04	33 415,20
3418	Респ. Северная Осетия - Алания, р-н Моздокский, г. Моздок, СНТ "Дружба", квартал 8, участок 74	Моздокский	15:01:0109001:1730	003002000000 Земли населенных пунктов	Ведение садоводства	13	13.021	400	278,48	111 392,00
3419	Республика Северная Осетия - Алания, р-н Моздокский, г. Моздок, СНТ "Дружба", квартал 8, участок 75	Моздокский	15:01:0109001:1731	003002000000 Земли населенных пунктов	Ведение садоводства	13	13.021	403	278,48	112 227,44
3420	Респ. Северная Осетия - Алания, р-н Моздокский, г. Моздок, СОТ "Дружба", квартал 8, участок 76	Моздокский	15:01:0109001:1732	003002000000 Земли населенных пунктов	Ведение садоводства	13	13.021	454	278,48	126 429,92
3421	Респ. Северная Осетия - Алания, р-н Моздокский, г. Моздок, СОТ "Дружба", квартал 8, участок 77	Моздокский	15:01:0109001:1733	003002000000 Земли населенных пунктов	Ведение садоводства	13	13.021	402	278,48	111 948,96
3422	Респ. Северная Осетия - Алания, р-н Моздокский, г. Моздок, СОТ "Дружба", квартал 8, участок 78	Моздокский	15:01:0109001:1734	003002000000 Земли населенных пунктов	Ведение садоводства	13	13.021	426	278,48	118 632,48
3423	Республика Северная Осетия - Алания, Моздокский район, г.Моздок, СНТ "Дружба", квартал 8, участок 79	Моздокский	15:01:0109001:1735	003002000000 Земли населенных пунктов	ведение садоводства	13	13.021	387	278,48	107 771,76
3424	Республика Северная Осетия - Алания, Моздокский район, г.Моздок, СНТ "Дружба", квартал 8, участок 80	Моздокский	15:01:0109001:1736	003002000000 Земли населенных пунктов	ведение садоводства	13	13.021	385	278,48	107 214,80
3425	Российская Федерация, Республика Северная Осетия - Алания, Моздокский р-н., г. Моздок, СНТ "Дружба", 8 кв-л, 81	Моздокский	15:01:0109001:1737	003002000000 Земли населенных пунктов	Ведение садоводства	13	13.021	384	278,48	106 936,32
3426	Респ. Северная Осетия - Алания, р-н Моздокский, г. Моздок, СОТ "Дружба", дом 8/82	Моздокский	15:01:0109001:1738	003002000000 Земли населенных пунктов	Сад-огород	13	13.011	420	53,04	22 276,80
3427	Российская Федерация, Республика Северная Осетия - Алания, Моздокский р-н., г. Моздок, СНТ "Дружба", 8 кв-л, 84	Моздокский	15:01:0109001:1739	003002000000 Земли населенных пунктов	Ведение садоводства	13	13.021	400	278,48	111 392,00
3428	Республика Северная Осетия-Алания, р-н Моздокский, г. Моздок, СОТ "Дружба", квартал 1, участок 186	Моздокский	15:01:0109001:174	003002000000 Земли населенных пунктов	Земельные участки, предназначенные для дачного строительства, садоводства и огородничества	13	13.021	682	278,48	189 923,36
3429	Респ. Северная Осетия - Алания, р-н Моздокский, г. Моздок, СОТ "Дружба", квартал 8, участок 85	Моздокский	15:01:0109001:1740	003002000000 Земли населенных пунктов	"малоэтажная жилая застройка (индивидуальное жилищное строительство; размещение дачных домов и садовых домов)"	13	13.021	420	278,48	116 961,60
3430	Респ. Северная Осетия - Алания, р-н Моздокский, г. Моздок, СНТ "Дружба", квартал 8, участок 86	Моздокский	15:01:0109001:1741	003002000000 Земли населенных пунктов	Ведение садоводства	13	13.021	441	278,48	122 809,68
3431	Респ. Северная Осетия - Алания, р-н Моздокский, г. Моздок, СОТ "Дружба", квартал 8, участок 87	Моздокский	15:01:0109001:1742	003002000000 Земли населенных пунктов	Малоэтажная жилая застройка (индивидуальное жилищное строительство, размещение дачных домов и садовых домов)	13	13.021	490	278,48	136 455,20
3432	Республика Северная Осетия - Алания, р-н Моздокский, г. Моздок, СНТ Дружба, кв-л 8, участок 90	Моздокский	15:01:0109001:1745	003002000000 Земли населенных пунктов	Ведение садоводства	13	13.021	491	278,48	136 733,68
3433	Республика Северная Осетия - Алания, р-н Моздокский, г. Моздок, СНТ Дружба, кв-л 8, участок 91	Моздокский	15:01:0109001:1746	003002000000 Земли населенных пунктов	Ведение садоводства	13	13.021	401	278,48	111 670,48
3434	Республика Северная Осетия - Алания, р-н Моздокский, г. Моздок, СНТ Дружба, кв-л 8, участок 92	Моздокский	15:01:0109001:1747	003002000000 Земли населенных пунктов	ведение садоводства	13	13.021	400	278,48	111 392,00
3435	Республика Северная Осетия - Алания, р-н Моздокский, г. Моздок, СНТ Дружба, кв-л 8, участок 93	Моздокский	15:01:0109001:1748	003002000000 Земли населенных пунктов	ведение садоводства	13	13.021	400	278,48	111 392,00
3436	Республика Северная Осетия - Алания, р-н Моздокский, г Моздок, СНТ "Дружба", квартал 8, участок 94	Моздокский	15:01:0109001:1749	003002000000 Земли населенных пунктов	Ведение садоводства	13	13.021	400	278,48	111 392,00
3437	Республика Северная Осетия-Алания, р-н Моздокский, г. Моздок, СОТ "Дружба", квартал 1, участок 187	Моздокский	15:01:0109001:175	003002000000 Земли населенных пунктов	Земельные участки, предназначенные для дачного строительства, садоводства и огородничества	13	13.021	309	278,48	86 050,32
3438	Республика Северная Осетия - Алания, р-н Моздокский, г. Моздок, СНТ Дружба, кв-л 8, участок 95	Моздокский	15:01:0109001:1750	003002000000 Земли населенных пунктов	Ведение садоводства	13	13.021	400	278,48	111 392,00
3439	Респ. Северная Осетия - Алания, р-н Моздокский, г. Моздок, СОТ "Дружба", дом 8/96	Моздокский	15:01:0109001:1751	003002000000 Земли населенных пунктов	Сад-огород	13	13.011	840	53,04	44 553,60
3440	Республика Северная Осетия-Алания, район Моздокский, г.Моздок, СНТ "Дружба", квартал 8, участок 97	Моздокский	15:01:0109001:1752	003002000000 Земли населенных пунктов	Ведение садоводства	13	13.021	459	278,48	127 822,32
3441	Республика Северная Осетия-Алания, район Моздокский, г.Моздок, СНТ "Дружба", квартал 8, участок 98	Моздокский	15:01:0109001:1753	003002000000 Земли населенных пунктов	Ведение садоводства	13	13.021	447	278,48	124 480,56
3442	Республика Северная Осетия-Алания, р-н Моздокский, г. Моздок, СНТ "Дружба", квартал 8, участок 99	Моздокский	15:01:0109001:1754	003002000000 Земли населенных пунктов	земельные участки, находящиеся в составе дачных, садоводческих и огороднических объединений (использование земельного участка с целью ведения садоводства и огородничества)	13	13.021	456	278,48	126 986,88
3443	Российская Федерация, Республика Северная Осетия - Алания, р-н Моздокский, г. Моздок, СНТ "Дружба", квартал 8, участок 100	Моздокский	15:01:0109001:1755	003002000000 Земли населенных пунктов	ведение садоводства	13	13.021	391	278,48	108 885,68
3444	Респ. Северная Осетия - Алания, р-н Моздокский, г. Моздок, СОТ "Дружба", дом 8/101	Моздокский	15:01:0109001:1756	003002000000 Земли населенных пунктов	Сад-огород	13	13.011	420	53,04	22 276,80
3445	Респ. Северная Осетия - Алания, р-н Моздокский, г. Моздок, СНТ "Дружба", квартал 8, участок 102	Моздокский	15:01:0109001:1757	003002000000 Земли населенных пунктов	Малоэтажная жилая застройка (индивидуальное жилищное строительство; размещение дачных домов и садовых домов)	13	13.021	391	278,48	108 885,68
3446	Респ. Северная Осетия - Алания, р-н Моздокский, г. Моздок, СОТ "Дружба", квартал 8, участок 103	Моздокский	15:01:0109001:1758	003002000000 Земли населенных пунктов	Малоэтажная жилая застройка (индивидуальное жилищное строительство, размещение дачных домов и садовых домов)	13	13.021	399	278,48	111 113,52
3447	Республика Северная Осетия - Алания, р-н Моздокский, г Моздок, СНТ "Дружба", квартал 8, участок 104	Моздокский	15:01:0109001:1759	003002000000 Земли населенных пунктов	ведение садоводства	13	13.021	420	278,48	116 961,60
3448	Респ. Северная Осетия - Алания, р-н Моздокский, г. Моздок, СОТ "Дружба", дом 1/188	Моздокский	15:01:0109001:176	003002000000 Земли населенных пунктов	Сад-огород	13	13.011	160	53,04	8 486,40
3449	Респ. Северная Осетия - Алания, р-н Моздокский, г. Моздок, СНТ "Дружба", квартал 8, участок 105	Моздокский	15:01:0109001:1760	003002000000 Земли населенных пунктов	Малоэтажная жилая застройка (индивидуальное жилищное строительство; размещение дачных домов и садовых домов"	13	13.021	392	278,48	109 164,16
3450	Российская Федерация, Республика Северная Осетия - Алания, Моздокский район, г. Моздок, СНТ "Дружба", квартал 8, участок 106	Моздокский	15:01:0109001:1761	003002000000 Земли населенных пунктов	Ведение садоводства	13	13.021	420	278,48	116 961,60
3451	Респ. Северная Осетия - Алания, р-н Моздокский, г. Моздок, СНТ "Дружба", квартал 8, участок 107	Моздокский	15:01:0109001:1762	003002000000 Земли населенных пунктов	Малоэтажная жилая застройка (индивидуальное жилищное строительство, размещение дачных домов и садовых домов)	13	13.021	398	278,48	110 835,04
3452	Республика Северная Осетия - Алания, р-н Моздокский, г Моздок, СНТ "Дружба", квартал 8, участок 109	Моздокский	15:01:0109001:1763	003002000000 Земли населенных пунктов	Ведение садоводства	13	13.021	600	278,48	167 088,00
3453	Респ. Северная Осетия - Алания, р-н Моздокский, г. Моздок, СОТ "Дружба", дом 8/110	Моздокский	15:01:0109001:1764	003002000000 Земли населенных пунктов	Сад-огород	13	13.011	190	53,04	10 077,60
3454	Респ. Северная Осетия - Алания, р-н Моздокский, г. Моздок, СНТ "Дружба", квартал 8, участок 111	Моздокский	15:01:0109001:1765	003002000000 Земли населенных пунктов	Малоэтажная жилая застройка (индивидуальное жилищное строительство, размещение дачных домов и садовых домов)	13	13.021	647	278,48	180 176,56

№ п/п	Местоположение ЗУ	Район	Кадастровый номер ЗУ	Категория земель	Разрешенное использование по документу	Код вида разрешенного использования (в соответствии с классификатором видов разрешенного использования земельных участков)	Вид использования объектов недвижимости	Площадь	УПКС	КС
3455	Респ. Северная Осетия - Алания, р-н Моздокский, г. Моздок, СНТ "Дружба", квартал 8, участок 112	Моздокский	15:01:0109001:1766	003002000000 Земли населенных пунктов	Малоэтажная жилая застройка (индивидуальное жилищное строительство; размещение дачных домов и садовых домов)	13	13.021	392	278,48	109 164,16
3456	Респ. Северная Осетия - Алания, р-н Моздокский, г. Моздок, СОТ "Дружба", дом 8/113	Моздокский	15:01:0109001:1767	003002000000 Земли населенных пунктов	Сад-огород	13	13.011	420	53,04	22 276,80
3457	Респ. Северная Осетия - Алания, р-н Моздокский, г. Моздок, СНТ "Дружба", квартал 8, участок 116	Моздокский	15:01:0109001:1768	003002000000 Земли населенных пунктов	Малоэтажная жилая застройка (индивидуальное жилищное строительство; размещение дачных домов и садовых домов)	13	13.021	400	278,48	111 392,00
3458	Российская Федерация, Республика Северная Осетия - Алания, Моздокский район, г. Моздок, СНТ "Дружба", квартал 8, участок 117	Моздокский	15:01:0109001:1769	003002000000 Земли населенных пунктов	ведение садоводства	13	13.021	395	278,48	109 999,60
3459	Респ. Северная Осетия - Алания, р-н Моздокский, г. Моздок, СОТ "Дружба", дом 1/180	Моздокский	15:01:0109001:177	003002000000 Земли населенных пунктов	Сад-огород	13	13.011	300	53,04	15 912,00
3460	Респ. Северная Осетия - Алания, р-н Моздокский, г. Моздок, СНТ "Дружба", квартал 8, участок 118	Моздокский	15:01:0109001:1770	003002000000 Земли населенных пунктов	Малоэтажная жилая застройка (индивидуальное жилищное строительство; размещение дачных домов и садовых домов)	13	13.021	387	278,48	107 771,76
3461	Республика Северная Осетия - Алания, р-н Моздокский, г. Моздок, СНТ Дружба, квартал 8, участок 119	Моздокский	15:01:0109001:1771	003002000000 Земли населенных пунктов	Ведение садоводства	13	13.021	420	278,48	116 961,60
3462	Респ. Северная Осетия - Алания, р-н Моздокский, г. Моздок, СНТ "Дружба", квартал 8, участок 120	Моздокский	15:01:0109001:1772	003002000000 Земли населенных пунктов	Малоэтажная жилая застройка (индивидуальное жилищное строительство; размещение дачных домов и садовых домов)	13	13.021	390	278,48	108 607,20
3463	Республика Северная Осетия - Алания, р-н Моздокский, г. Моздок, СНТ "Дружба", квартал 8, участок 121	Моздокский	15:01:0109001:1773	003002000000 Земли населенных пунктов	Ведение садоводства	13	13.021	400	278,48	111 392,00
3464	Респ. Северная Осетия - Алания, р-н Моздокский, г. Моздок, СНТ "Дружба", квартал 8, участок 122	Моздокский	15:01:0109001:1774	003002000000 Земли населенных пунктов	Ведение садоводства	13	13.021	592	278,48	164 860,16
3465	Республика Северная Осетия-Алания, р-н Моздокский, г.Моздок, СНТ "Дружба", квартал 8, участок 123	Моздокский	15:01:0109001:1775	003002000000 Земли населенных пунктов	Ведение садоводства	13	13.021	387	278,48	107 771,76
3466	Республика Северная Осетия-Алания, р-н Моздокский, г. Моздок, СНТ "Дружба", квартал 8, участок 124	Моздокский	15:01:0109001:1776	003002000000 Земли населенных пунктов	Ведение садоводства	13	13.021	485	278,48	135 062,80
3467	Республика Северная Осетия - Алания, р-н Моздокский, г. Моздок, СНТ "Дружба", квартал 8, участок 125	Моздокский	15:01:0109001:1777	003002000000 Земли населенных пунктов	Ведение садоводства	13	13.021	420	278,48	116 961,60
3468	Республика Северная Осетия - Алания, р-н Моздокский, г. Моздок, СНТ "Дружба", квартал 8, участок 126	Моздокский	15:01:0109001:1778	003002000000 Земли населенных пунктов	Малоэтажная жилая застройка (индивидуальное жилищное строительство; размещение дачных домов и садовых домов)	13	13.021	440	278,48	122 531,20
3469	Республика Северная Осетия - Алания, р-н Моздокский, г. Моздок, СНТ "Дружба", квартал 8, участок 127	Моздокский	15:01:0109001:1779	003002000000 Земли населенных пунктов	Ведение садоводства	13	13.021	420	278,48	116 961,60
3470	Республика Северная Осетия - Алания, Моздокский район, г. Моздок, СОТ "Дружба", квартал 1, участок 190	Моздокский	15:01:0109001:178	003002000000 Земли населенных пунктов	Сад-огород	13	13.011	495	53,04	26 254,80
3471	Республика Северная Осетия - Алания, р-н Моздокский, г. Моздок, СНТ "Дружба", квартал 8, участок 128	Моздокский	15:01:0109001:1780	003002000000 Земли населенных пунктов	Малоэтажная жилая застройка (индивидуальное жилищное строительство; размещение дачных домов и садовых домов)	13	13.021	445	278,48	123 923,60
3472	Республика Северная Осетия - Алания, р-н Моздокский, г. Моздок, СНТ "Дружба", квартал 8, участок 129	Моздокский	15:01:0109001:1781	003002000000 Земли населенных пунктов	Ведение садоводства	13	13.021	420	278,48	116 961,60
3473	Республика Северная Осетия - Алания, р-н Моздокский, г. Моздок, СНТ "Дружба", квартал 8, участок 130	Моздокский	15:01:0109001:1782	003002000000 Земли населенных пунктов	Малоэтажная жилая застройка (индивидуальное жилищное строительство; размещение дачных домов и садовых домов)	13	13.021	453	278,48	126 151,44
3474	Республика Северная Осетия - Алания, р-н Моздокский, г. Моздок, СНТ "Дружба", квартал 8, участок 131	Моздокский	15:01:0109001:1783	003002000000 Земли населенных пунктов	Малоэтажная жилая застройка (индивидуальное жилищное строительство; размещение дачных домов и садовых домов)	13	13.021	333	278,48	92 733,84
3475	Респ. Северная Осетия - Алания, р-н Моздокский, г. Моздок, СОТ "Дружба", дом 8/132	Моздокский	15:01:0109001:1784	003002000000 Земли населенных пунктов	Сад-огород	13	13.011	320	53,04	16 972,80
3476	Респ. Северная Осетия - Алания, р-н Моздокский, г. Моздок, СОТ "Дружба", квартал 8, участок 133	Моздокский	15:01:0109001:1785	003002000000 Земли населенных пунктов	Малоэтажная жилая застройка (индивидуальное жилищное строительство; размещение дачных домов и садовых домов)	13	13.021	417	278,48	116 126,16
3477	Респ. Северная Осетия - Алания, р-н Моздокский, г. Моздок, СОТ "Дружба", квартал 8, участок 134	Моздокский	15:01:0109001:1786	003002000000 Земли населенных пунктов	Малоэтажная жилая застройка (индивидуальное жилищное строительство; размещение дачных домов и садовых домов)	13	13.021	431	278,48	120 024,88
3478	Респ. Северная Осетия - Алания, р-н Моздокский, г. Моздок, СОТ "Дружба", квартал 8, участок 135	Моздокский	15:01:0109001:1787	003002000000 Земли населенных пунктов	Малоэтажная жилая застройка (индивидуальное жилищное строительство; размещение дачных домов и садовых домов)	13	13.021	439	278,48	122 252,72
3479	Республика Северная Осетия - Алания, р-н Моздокский, г. Моздок, СНТ "Дружба", квартал 8, участок 136	Моздокский	15:01:0109001:1788	003002000000 Земли населенных пунктов	Ведение садоводства	13	13.021	420	278,48	116 961,60
3480	Республика Северная Осетия - Алания, р-н Моздокский, г. Моздок, СНТ "Дружба", квартал 8, участок 137	Моздокский	15:01:0109001:1789	003002000000 Земли населенных пунктов	Малоэтажная жилая застройка (индивидуальное жилищное строительство; размещение дачных домов и садовых домов)	13	13.021	428	278,48	119 189,44
3481	Республика Северная Осетия - Алания, Моздокский район, г. Моздок, СОТ "Дружба", квартал 1, участок 192	Моздокский	15:01:0109001:179	003002000000 Земли населенных пунктов	Сад-огород	13	13.011	210	53,04	11 138,40
3482	Республика Северная Осетия - Алания, р-н Моздокский, г.Моздок, СНТ "Дружба", квартал 8, участок 138	Моздокский	15:01:0109001:1790	003002000000 Земли населенных пунктов	Ведение садоводства	13	13.021	420	278,48	116 961,60
3483	Респ. Северная Осетия - Алания, р-н Моздокский, г. Моздок, СОТ "Дружба", квартал 8, участок 139	Моздокский	15:01:0109001:1791	003002000000 Земли населенных пунктов	Малоэтажная жилая застройка (индивидуальное жилищное строительство; размещение дачных домов и садовых домов)	13	13.021	424	278,48	118 075,52
3484	Российская Федерация, Республика Северная Осетия - Алания, р-н Моздокский, г. Моздок, СНТ "Дружба", квартал 8, участок 140	Моздокский	15:01:0109001:1792	003002000000 Земли населенных пунктов	Ведение садоводства	13	13.021	420	278,48	116 961,60
3485	Республика Северная Осетия - Алания, р-н Моздокский, г. Моздок, СНТ "Дружба", кв. 8, уч. 141	Моздокский	15:01:0109001:1793	003002000000 Земли населенных пунктов	Ведение садоводства	13	13.021	420	278,48	116 961,60

№ п/п	Местоположение ЗУ	Район	Кадастровый номер ЗУ	Категория земель	Разрешенное использование по документу	Код вида разрешенного использования (в соответствии с классификатором видов разрешенного использования земельных участков)	Вид использования объектов недвижимости	Площадь	УПКС	КС
3486	Респ. Северная Осетия - Алания, р-н Моздокский, г. Моздок, СОТ "Дружба", квартал 8, участок 142	Моздокский	15:01:0109001:1794	003002000000 Земли населенных пунктов	Малоэтажная жилая застройка (индивидуальное жилищное строительство: размещение дачных домов и садовых домов)	13	13.021	480	278,48	133 670,40
3487	Республика Северная Осетия-Алания, р-н Моздокский, г. Моздок, СНТ "Дружба", квартал 8, участок 143	Моздокский	15:01:0109001:1795	003002000000 Земли населенных пунктов	Ведение садоводства	13	13.021	406	278,48	113 062,88
3488	Республика Северная Осетия - Алания, р-н Моздокский, г. Моздок, СОТ "Дружба", квартал 8, участок 144	Моздокский	15:01:0109001:1796	003002000000 Земли населенных пунктов	Сад-огород	13	13.011	420	53,04	22 276,80
3489	Российская Федерация, Республика Северная Осетия - Алания, Моздокский район, г. Моздок, СНТ "Дружба", квартал 8, участок 145	Моздокский	15:01:0109001:1797	003002000000 Земли населенных пунктов	ведение садоводства	13	13.021	420	278,48	116 961,60
3490	Российская Федерация, Республика Северная Осетия - Алания, р-н Моздокский, г. Моздок, СНТ "Дружба", квартал 8, участок 146	Моздокский	15:01:0109001:1798	003002000000 Земли населенных пунктов	ведение садоводства	13	13.021	380	278,48	105 822,40
3491	Республика Северная Осетия - Алания, р-н Моздокский, г. Моздок, СОТ "Дружба", квартал 8, участок 147	Моздокский	15:01:0109001:1799	003002000000 Земли населенных пунктов	Сад-огород	13	13.011	420	53,04	22 276,80
3492	Республика Северная Осетия - Алания, р-н Моздокский, г. Моздок, СНТ "Дружба", квартал 1, участок 14.	Моздокский	15:01.0109001:18	003002000000 Земли населенных пунктов	Ведение садоводства	13	13.021	319	278,48	88 835,12
3493	Республика Северная Осетия - Алания, р-н Моздокский, г. Моздок, СОТ Дружба, кв-л 1, участок 193	Моздокский	15:01:0109001:189	003002000000 Земли населенных пунктов	Сад-огород	13	13.011	480	53,04	25 459,20
3494	Республика Северная Осетия - Алания, р-н Моздокский, г. Моздок, СОТ "Дружба", квартал 8, участок 148	Моздокский	15:01:0109001:1800	003002000000 Земли населенных пунктов	Сад-огород	13	13.011	420	53,04	22 276,80
3495	Республика Северная Осетия - Алания, р-н Моздокский, г. Моздок, СОТ "Дружба", квартал 8, участок 149	Моздокский	15:01:0109001:1801	003002000000 Земли населенных пунктов	Сад-огород	13	13.011	420	53,04	22 276,80
3496	Республика Северная Осетия - Алания, р-н Моздокский, г. Моздок, СОТ Дружба, квартал 8, участок 150	Моздокский	15:01:0109001:1802	003002000000 Земли населенных пунктов	Сад-огород	13	13.011	420	53,04	22 276,80
3497	Респ. Северная Осетия - Алания, р-н Моздокский, г. Моздок, СОТ "Дружба", дом 8/151	Моздокский	15:01:0109001:1803	003002000000 Земли населенных пунктов	Сад-огород	13	13.011	420	53,04	22 276,80
3498	Респ. Северная Осетия - Алания, р-н Моздокский, г. Моздок, СНТ "Дружба", квартал 8, участок 152	Моздокский	15:01:0109001:1804	003002000000 Земли населенных пунктов	Малоэтажная жилая застройка (индивидуальное жилищное строительство: размещение дачных домов и садовых домов)	13	13.021	320	278,48	89 113,60
3499	Респ. Северная Осетия - Алания, р-н Моздокский, г. Моздок, СОТ "Дружба", дом 8/152А	Моздокский	15:01:0109001:1805	003002000000 Земли населенных пунктов	Сад-огород	13	13.011	300	53,04	15 912,00
3500	Респ. Северная Осетия - Алания, р-н Моздокский, г. Моздок, СНТ "Дружба", квартал 8, участок 153	Моздокский	15:01:0109001:1806	003002000000 Земли населенных пунктов	Малоэтажная жилая застройка (индивидуальное жилищное строительство, размещение дачных домов и садовых домов)	13	13.021	710	278,48	197 720,80
3501	Российская Федерация, Республика Северная Осетия - Алания, р-н Моздокский, г. Моздок, СНТ "Дружба", квартал 8, участок 154	Моздокский	15:01:0109001:1807	003002000000 Земли населенных пунктов	ведение садоводства	13	13.021	422	278,48	117 518,56
3502	Республика Северная Осетия - Алания, р-н Моздокский, г. Моздок, СОТ "Дружба", квартал 8, участок 156	Моздокский	15:01:0109001:1808	003002000000 Земли населенных пунктов	Сад-огород	13	13.011	420	53,04	22 276,80
3503	Респ. Северная Осетия - Алания, р-н Моздокский, г. Моздок, СНТ "Дружба", квартал 8, участок 155	Моздокский	15:01:0109001:1809	003002000000 Земли населенных пунктов	Малоэтажная жилая застройка (индивидуальное жилищное строительство, размещение дачных домов и садовых домов)	13	13.021	406	278,48	113 062,88
3504	Республика Северная Осетия-Алания, Моздокский район, г. Моздок, СНТ "Дружба", квартал 1, участок 194	Моздокский	15:01:0109001:181	003002000000 Земли населенных пунктов	Ведение садоводства	13	13.021	328	278,48	91 341,44
3505	Российская Федерация, Республика Северная Осетия - Алания, р-н Моздокский, г. Моздок, СНТ "Дружба", квартал 8, участок 157	Моздокский	15:01:0109001:1810	003002000000 Земли населенных пунктов	ведение садоводства	13	13.021	397	278,48	110 556,56
3506	Респ. Северная Осетия - Алания, р-н Моздокский, г. Моздок, СОТ "Дружба", квартал 8, участок 158	Моздокский	15:01:0109001:1811	003002000000 Земли населенных пунктов	Малоэтажная жилая застройка (индивидуальное жилищное строительство: размещение дачных домов и садовых домов)	13	13.021	397	278,48	110 556,56
3507	Республика Северная Осетия - Алания, р-н Моздокский, г. Моздок, СОТ "Дружба", квартал 8, участок 159	Моздокский	15:01:0109001:1812	003002000000 Земли населенных пунктов	Сад-огород	13	13.011	400	53,04	21 216,00
3508	Респ. Северная Осетия - Алания, р-н Моздокский, г. Моздок, СНТ "Дружба", квартал 8, участок 160	Моздокский	15:01:0109001:1813	003002000000 Земли населенных пунктов	Малоэтажная жилая застройка (индивидуальное жилищное строительство, размещение дачных домов и садовых домов)	13	13.021	404	278,48	112 505,92
3509	Республика Северная Осетия - Алания, р-н Моздокский, г Моздок, СОТ "Дружба", квартал 8, участок 161	Моздокский	15:01:0109001:1814	003002000000 Земли населенных пунктов	Сад-огород	13	13.011	440	53,04	23 337,60
3510	Респ. Северная Осетия - Алания, р-н Моздокский, г. Моздок, СНТ "Дружба", квартал 8, участок 162	Моздокский	15:01:0109001:1815	003002000000 Земли населенных пунктов	Земельные участки, предназначенные для дачного строительства, садоводства и огородничества (сад-огород)	13	13.021	337	278,48	93 847,76
3511	Республика Северная Осетия - Алания, Моздокский район, г. Моздок, СОТ "Дружба", квартал 8, участок 163	Моздокский	15:01:0109001:1816	003002000000 Земли населенных пунктов	Сад-огород	13	13.011	420	53,04	22 276,80
3512	Респ. Северная Осетия - Алания, р-н Моздокский, г. Моздок, СНТ "Дружба", квартал 8, участок 164	Моздокский	15:01:0109001:1817	003002000000 Земли населенных пунктов	Земельные участки, предназначенные для дачного строительства, садоводства и огородничества (сад-огород)	13	13.021	384	278,48	106 936,32
3513	Республика Северная Осетия - Алания, р-н Моздокский, г. Моздок, СОТ "Дружба", квартал 8, участок 165	Моздокский	15:01:0109001:1818	003002000000 Земли населенных пунктов	Сад-огород	13	13.011	420	53,04	22 276,80
3514	Респ. Северная Осетия - Алания, р-н Моздокский, г. Моздок, СНТ "Дружба", квартал 8, участок 166	Моздокский	15:01:0109001:1819	003002000000 Земли населенных пунктов	Малоэтажная жилая застройка (индивидуальное жилищное строительство: размещение дачных домов и садовых домов)	13	13.021	388	278,48	108 050,24
3515	Респ. Северная Осетия - Алания, р-н Моздокский, г. Моздок, СНТ "Дружба", квартал 1, участок 196	Моздокский	15:01:0109001:182	003002000000 Земли населенных пунктов	Ведение садоводства	13	13.021	414	278,48	115 290,72
3516	Республика Северная Осетия - Алания, Моздокский район, г Моздок, СОТ "Дружба", квартал 8, участок 167	Моздокский	15:01:0109001:1820	003002000000 Земли населенных пунктов	Сад-огород	13	13.011	420	53,04	22 276,80
3517	Респ. Северная Осетия - Алания, р-н Моздокский, г. Моздок, СОТ "Дружба", квартал 8, участок 168	Моздокский	15:01:0109001:1821	003002000000 Земли населенных пунктов	Малоэтажная жилая застройка (индивидуальное жилищное строительство: размещение дачных домов и садовых домов)	13	13.021	388	278,48	108 050,24
3518	Респ. Северная Осетия - Алания, р-н Моздокский, г. Моздок, СНТ "Дружба", квартал 8, участок 169	Моздокский	15:01:0109001:1822	003002000000 Земли населенных пунктов	Малоэтажная жилая застройка (индивидуальное жилищное строительство: размещение дачных домов и садовых домов)	13	13.021	417	278,48	116 126,16
3519	Республика Северная Осетия - Алания, Моздокский район, г. Моздок, СОТ Дружба, квартал 8, участок 170	Моздокский	15:01:0109001:1823	003002000000 Земли населенных пунктов	Сад-огород	13	13.011	420	53,04	22 276,80

№ пп	Местоположение ЗУ	Район	Кадастровый номер ЗУ	Категория земель	Разрешенное использование по документу	Код вида разрешенного использования (в соответствии с классификатором видов разрешенного использования земельных участков)	Вид использования объектов недвижимости	Площадь	УПКС	КС
3520	Респ. Северная Осетия - Алания, р-н Моздокский, г. Моздок, СНТ "Дружба", квартал 8, участок 171	Моздокский	15:01:0109001:1824	003002000000 Земли населенных пунктов	Малоэтажная жилая застройка (индивидуальное жилищное строительство: размещение дачных домов и садовых домов)	13	13.021	706	278,48	196 606,88
3521	Респ. Северная Осетия - Алания, р-н Моздокский, г. Моздок, СНТ "Дружба", квартал 8, участок 172	Моздокский	15:01:0109001:1825	003002000000 Земли населенных пунктов	Малоэтажная жилая застройка (индивидуальное жилищное строительство, размещение дачных домов и садовых домов)	13	13.021	504	278,48	140 353,92
3522	Респ. Северная Осетия - Алания, р-н Моздокский, г. Моздок, СНТ "Дружба", квартал 8, участок 173	Моздокский	15:01:0109001:1826	003002000000 Земли населенных пунктов	Малоэтажная жилая застройка (индивидуальное жилищное строительство, размещение дачных домов и садовых домов)	13	13.021	437	278,48	121 695,76
3523	Респ. Северная Осетия - Алания, р-н Моздокский, г. Моздок, СНТ "Дружба", квартал 8, участок 174	Моздокский	15:01:0109001:1827	003002000000 Земли населенных пунктов	Малоэтажная жилая застройка (индивидуальное жилищное строительство: размещение дачных домов и садовых домов)	13	13.021	376	278,48	104 708,48
3524	Российская Федерация, Республика Северная Осетия - Алания, р-н Моздокский, г. Моздок, СНТ "Дружба", квартал 8, участок 175	Моздокский	15:01:0109001:1828	003002000000 Земли населенных пунктов	Ведение садоводства	13	13.021	394	278,48	109 721,12
3525	Респ. Северная Осетия - Алания, р-н Моздокский, г. Моздок, СОТ "Дружба", квартал 8, участок 176	Моздокский	15:01:0109001:1829	003002000000 Земли населенных пунктов	Малоэтажная жилая застройка (индивидуальное жилищное строительство, размещение дачных домов и садовых домов)	13	13.021	387	278,48	107 771,76
3526	Республика Северная Осетия - Алания, район Моздокский , г. Моздок, СНТ "Дружба", квартал 1, участок 197	Моздокский	15.01:0109001.183	003002000000 Земли населенных пунктов	Ведение садоводства	13	13.021	400	278,48	111 392,00
3527	Респ. Северная Осетия - Алания, р-н Моздокский, г. Моздок, СОТ "Дружба", квартал 8, участок 177	Моздокский	15:01:0109001:1830	003002000000 Земли населенных пунктов	Малоэтажная жилая застройка (индивидуальное жилищное строительство: размещение дачных домов и садовых домов)	13	13.021	388	278,48	108 050,24
3528	Республика Северная Осетия - Алания, р-н Моздокский, г. Моздок, СОТ "Дружба", квартал 8, участок 178	Моздокский	15:01:0109001:1831	003002000000 Земли населенных пунктов	Сад-огород	13	13.011	400	53,04	21 216,00
3529	Респ. Северная Осетия - Алания, р-н Моздокский, г. Моздок, СОТ "Дружба", квартал 8, участок 179	Моздокский	15:01:0109001:1832	003002000000 Земли населенных пунктов	Малоэтажная жилая застройка (индивидуальное жилищное строительство, размещение дачных домов и садовых домов)	13	13.021	361	278,48	100 531,28
3530	Респ. Северная Осетия - Алания, р-н Моздокский, г. Моздок, СОТ "Дружба", квартал 8, участок 180	Моздокский	15:01:0109001:1833	003002000000 Земли населенных пунктов	Малоэтажная жилая застройка (индивидуальное жилищное строительство, размещение дачных домов и садовых домов)	13	13.021	362	278,48	100 809,76
3531	Республика Северная Осетия - Алания, р-н Моздокский, г. Моздок, СОТ "Дружба", квартал 8, участок 181	Моздокский	15:01:0109001:1834	003002000000 Земли населенных пунктов	Сад-огород	13	13.011	420	53,04	22 276,80
3532	Респ. Северная Осетия - Алания, р-н Моздокский, г. Моздок, СОТ "Дружба", квартал 8, участок 182	Моздокский	15:01:0109001:1835	003002000000 Земли населенных пунктов	Малоэтажная жилая застройка (индивидуальное жилищное строительство: размещение дачных домов и садовых домов)	13	13.021	472	278,48	131 442,56
3533	Респ. Северная Осетия - Алания, р-н Моздокский, г. Моздок, СОТ "Дружба", квартал 8, участок 183	Моздокский	15:01:0109001:1836	003002000000 Земли населенных пунктов	Малоэтажная жилая застройка (индивидуальное жилищное строительство, размещение дачных домов и садовых домов)	13	13.021	511	278,48	142 303,28
3534	Республика Северная Осетия - Алания, р-н Моздокский, г. Моздок, СОТ "Дружба", квартал 8, участок 184	Моздокский	15:01:0109001:1837	003002000000 Земли населенных пунктов	Сад-огород	13	13.011	420	53,04	22 276,80
3535	Республика Северная Осетия - Алания, муниципальный район Моздокский, городское поселение Моздокское, г. Моздок, СНТ "Дружба", квартал 8, земельный участок 185	Моздокский	15:01:0109001:1838	003002000000 Земли населенных пунктов	Малоэтажная жилая застройка (индивидуальное жилищное строительство: размещение дачных домов и садовых домов)	13	13.021	821	278,48	228 632,08
3536	Российская Федерация, Республика Северная Осетия - Алания, р-н Моздокский, г. Моздок, СНТ "Дружба", квартал 8, участок 186	Моздокский	15:01:0109001:1839	003002000000 Земли населенных пунктов	ведение садоводства	13	13.021	670	278,48	186 581,60
3537	Республика Северная Осетия - Алания, р-н Моздокский, г. Моздок, СНТ "Дружба", квартал 1, участок 199	Моздокский	15:01:0109001:184	003002000000 Земли населенных пунктов	Ведение садоводства	13	13.021	443	278,48	123 366,64
3538	Респ. Северная Осетия - Алания, р-н Моздокский, г. Моздок, СОТ "Дружба", квартал 8, участок 187	Моздокский	15:01:0109001:1840	003002000000 Земли населенных пунктов	Малоэтажная жилая застройка (индивидуальное жилищное строительство, размещение дачных домов и садовых домов)	13	13.021	631	278,48	175 720,88
3539	Республика Северная Осетия - Алания, р-н Моздокский, г. Моздок, СОТ Дружба, кв-л 8, участок 188	Моздокский	15:01:0109001:1841	003002000000 Земли населенных пунктов	Сад-огород	13	13.011	530	53,04	28 111,20
3540	Респ. Северная Осетия - Алания, р-н Моздокский, г. Моздок, СОТ "Дружба", квартал 8, участок 189	Моздокский	15:01:0109001:1842	003002000000 Земли населенных пунктов	Малоэтажная жилая застройка (индивидуальное жилищное строительство: размещение дачных домов и садовых домов)	13	13.021	522	278,48	145 366,56
3541	Респ. Северная Осетия - Алания, р-н Моздокский, г. Моздок, СОТ "Дружба", квартал 8, участок 190	Моздокский	15:01:0109001:1843	003002000000 Земли населенных пунктов	Малоэтажная жилая застройка (индивидуальное жилищное строительство, размещение дачных домов и садовых домов)	13	13.021	439	278,48	122 252,72
3542	Республика Северная Осетия - Алания, р-н Моздокский, г Моздок, СОТ "Дружба", квартал 8, участок 191	Моздокский	15:01:0109001:1844	003002000000 Земли населенных пунктов	Сад-огород	13	13.011	400	53,04	21 216,00
3543	Респ. Северная Осетия - Алания, р-н Моздокский, г. Моздок, СОТ "Дружба", квартал 8, участок 192	Моздокский	15:01:0109001:1845	003002000000 Земли населенных пунктов	Малоэтажная жилая застройка (индивидуальное жилищное строительство: размещение дачных домов и садовых домов)	13	13.021	455	278,48	126 708,40
3544	Респ. Северная Осетия - Алания, р-н Моздокский, г. Моздок, СОТ "Дружба", квартал 8, участок 193	Моздокский	15:01:0109001:1846	003002000000 Земли населенных пунктов	Малоэтажная жилая застройка (индивидуальное жилищное строительство: размещение дачных домов и садовых домов)	13	13.021	454	278,48	126 429,92

№ пп	Местоположение ЗУ	Район	Кадастровый номер ЗУ	Категория земель	Разрешенное использование по документу	Код вида разрешенного использования (в соответствии с классификатором видов разрешенного использования земельных участков)	Вид использования объектов недвижимости	Площадь	УПКС	КС
3545	Республика Северная Осетия - Алания, Моздокский район, г.Моздок, СНТ "Дружба", квартал 8, участок 194	Моздокский	15:01:0109001:1847	003002000000 Земли населенных пунктов	Ведение садоводства	13	13.021	457	278,48	127 265,36
3546	Респ. Северная Осетия - Алания, р-н Моздокский, г. Моздок, СОТ "Дружба", квартал 8, участок 195	Моздокский	15:01:0109001:1848	003002000000 Земли населенных пунктов	Малоэтажная жилая застройка (индивидуальное жилищное строительство, размещение дачных домов и садовых домов)	13	13.021	470	278,48	130 885,60
3547	Республика Северная Осетия - Алания, р-н Моздокский, г. Моздок, СОТ Дружба, кв-л 8, участок 196	Моздокский	15:01:0109001:1849	003002000000 Земли населенных пунктов	Сад-огород	13	13.011	400	53,04	21 216,00
3548	Республика Северная Осетия - Алания, р-н Моздокский, г.Моздок, СНТ "Дружба", квартал 1, участок 200	Моздокский	15:01:0109001:185	003002000000 Земли населенных пунктов	Ведение садоводства	13	13.021	400	278,48	111 392,00
3549	Респ. Северная Осетия - Алания, р-н Моздокский, г. Моздок, СОТ "Дружба", квартал 8, участок 197	Моздокский	15:01:0109001:1850	003002000000 Земли населенных пунктов	Малоэтажная жилая застройка (индивидуальное жилищное строительство, размещение дачных домов и садовых домов)	13	13.021	662	278,48	184 353,76
3550	Респ. Северная Осетия - Алания, р-н Моздокский, г. Моздок, СОТ "Дружба", квартал 8, участок 198	Моздокский	15:01:0109001:1851	003002000000 Земли населенных пунктов	Малоэтажная жилая застройка (индивидуальное жилищное строительство, размещение дачных домов и садовых домов)	13	13.021	556	278,48	154 834,88
3551	Республика Северная Осетия - Алания, р-н Моздокский, г. Моздок, СОТ "Дружба", квартал 8, участок 199	Моздокский	15:01:0109001:1852	003002000000 Земли населенных пунктов	Малоэтажная жилая застройка (индивидуальное жилищное строительство, размещение дачных домов и садовых домов)	13	13.021	519	278,48	144 531,12
3552	Респ. Северная Осетия - Алания, р-н Моздокский, г. Моздок, СОТ "Дружба", квартал 8, участок 200	Моздокский	15:01:0109001:1853	003002000000 Земли населенных пунктов	Малоэтажная жилая застройка (индивидуальное жилищное строительство, размещение дачных домов и садовых домов)	13	13.021	544	278,48	151 493,12
3553	Респ. Северная Осетия - Алания, р-н Моздокский, г. Моздок, СОТ "Дружба", квартал 8, участок 201	Моздокский	15:01:0109001:1854	003002000000 Земли населенных пунктов	Малоэтажная жилая застройка (индивидуальное жилищное строительство, размещение дачных домов и садовых домов)	13	13.021	546	278,48	152 050,08
3554	Респ. Северная Осетия - Алания, р-н Моздокский, г. Моздок, СОТ "Дружба", квартал 8, участок 202	Моздокский	15:01:0109001:1855	003002000000 Земли населенных пунктов	Малоэтажная жилая застройка (индивидуальное жилищное строительство, размещение дачных домов и садовых домов)	13	13.021	502	278,48	139 796,96
3555	Респ. Северная Осетия - Алания, р-н Моздокский, г. Моздок, СОТ "Дружба", квартал 8, участок 203	Моздокский	15:01:0109001:1856	003002000000 Земли населенных пунктов	Малоэтажная жилая застройка (индивидуальное жилищное строительство, размещение дачных домов и садовых домов)	13	13.021	482	278,48	134 227,36
3556	Российская Федерация, Республика Северная Осетия - Алания, р-н Моздокский, г. Моздок, СНТ "Дружба", квартал 8, участок 204	Моздокский	15:01:0109001:1857	003002000000 Земли населенных пунктов	ведение садоводства	13	13.021	529	278,48	147 315,92
3557	Респ. Северная Осетия - Алания, р-н Моздокский, г. Моздок, СНТ "Дружба", квартал 8, участок 205	Моздокский	15:01:0109001:1858	003002000000 Земли населенных пунктов	Малоэтажная жилая застройка (индивидуальное жилищное строительство, размещение дачных домов и садовых домов)	13	13.021	545	278,48	151 771,60
3558	Республика Северная Осетия - Алания, р-н Моздокский, г. Моздок, СОТ "Дружба", квартал 8, участок 206	Моздокский	15:01:0109001:1859	003002000000 Земли населенных пунктов	Малоэтажная жилая застройка (индивидуальное жилищное строительство, размещение дачных домов и садовых домов)	13	13.021	580	278,48	161 518,40
3559	Российская Федерация, Республика Северная Осетия - Алания, р-н Моздокский, г. Моздок, СНТ "Дружба", квартал 1, участок 201	Моздокский	15:01:0109001:186	003002000000 Земли населенных пунктов	ведение садоводства	13	13.021	600	278,48	167 088,00
3560	Респ. Северная Осетия - Алания, р-н Моздокский, г. Моздок, СНТ "Дружба", квартал 8, участок 207	Моздокский	15:01:0109001:1860	003002000000 Земли населенных пунктов	Малоэтажная жилая застройка (индивидуальное жилищное строительство, размещение дачных домов и садовых домов)	13	13.021	612	278,48	170 429,76
3561	Респ. Северная Осетия - Алания, р-н Моздокский, г. Моздок, СОТ "Дружба", квартал 8, участок 208	Моздокский	15:01:0109001:1861	003002000000 Земли населенных пунктов	Малоэтажная жилая застройка (индивидуальное жилищное строительство, размещение дачных домов и садовых домов)	13	13.021	612	278,48	170 429,76
3562	Респ. Северная Осетия - Алания, р-н Моздокский, г. Моздок, СНТ "Дружба", квартал 8, участок 209	Моздокский	15:01:0109001:1862	003002000000 Земли населенных пунктов	Малоэтажная жилая застройка (индивидуальное жилищное строительство, размещение дачных домов и садовых домов)	13	13.021	820	278,48	228 353,60
3563	Респ. Северная Осетия - Алания, р-н Моздокский, г. Моздок, СНТ "Дружба", квартал 8, участок 210	Моздокский	15:01:0109001:1863	003002000000 Земли населенных пунктов	Малоэтажная жилая застройка (индивидуальное жилищное строительство, размещение дачных домов и садовых домов)	13	13.021	764	278,48	212 758,72
3564	Респ. Северная Осетия - Алания, р-н Моздокский, г. Моздок, СНТ "Дружба", квартал 8, участок 211	Моздокский	15:01:0109001:1864	003002000000 Земли населенных пунктов	Малоэтажная жилая застройка (индивидуальное жилищное строительство, размещение дачных домов и садовых домов)	13	13.021	582	278,48	162 075,36
3565	Республика Северная Осетия-Алания, р-н Моздокский, г. Моздок, СНТ "Дружба", квартал 8, участок 212	Моздокский	15:01:0109001:1865	003002000000 Земли населенных пунктов	Малоэтажная жилая застройка (индивидуальное жилищное строительство, размещение дачных домов и садовых домов)	13	13.021	574	278,48	159 847,52
3566	Республика Северная Осетия-Алания, р-н Моздокский, г. Моздок, СОТ "Дружба", квартал 8, участок 213	Моздокский	15:01:0109001:1866	003002000000 Земли населенных пунктов	Малоэтажная жилая застройка (индивидуальное жилищное строительство, размещение дачных домов и садовых домов)	13	13.021	543	278,48	151 214,64
3567	Республика Северная Осетия - Алания, р-н Моздокский, г. Моздок, СОТ Дружба, кв-л 8, участок 214	Моздокский	15:01:0109001:1867	003002000000 Земли населенных пунктов	Сад-огород	13	13.011	420	53,04	22 276,80

№ пп	Местоположение ЗУ	Район	Кадастровый номер ЗУ	Категория земель	Разрешенное использование по документу	Код вида разрешенного использования (в соответствии с классификатором видов разрешенного использования земельных участков)	Вид использования объектов недвижимости	Площадь	УПКС	КС
3568	Респ. Северная Осетия - Алания, р-н Моздокский, г. Моздок, СНТ "Дружба", квартал 8, участок 215	Моздокский	15:01:0109001:1868	003002000000 Земли населенных пунктов	Малоэтажная жилая застройка (индивидуальное жилищное строительство; размещение дачных домов и садовых домов)	13	13.021	511	278,48	142 303,28
3569	Респ. Северная Осетия - Алания, р-н Моздокский, г. Моздок, СНТ "Дружба", квартал 8, участок 216	Моздокский	15:01:0109001:1869	003002000000 Земли населенных пунктов	Малоэтажная жилая застройка (индивидуальное жилищное строительство, размещение дачных домов и садовых домов)	13	13.021	476	278,48	132 556,48
3570	Респ. Северная Осетия - Алания, р-н Моздокский, г. Моздок, СОТ "Дружба", дом 1/202	Моздокский	15:01:0109001:187	003002000000 Земли населенных пунктов	Сад-огород	13	13.011	380	53,04	18 033,60
3571	Респ. Северная Осетия - Алания, р-н Моздокский, г. Моздок, СОТ "Дружба", квартал 8, участок 217	Моздокский	15:01:0109001:1870	003002000000 Земли населенных пунктов	Малоэтажная жилая застройка (индивидуальное жилищное строительство; размещение дачных домов и садовых домов)	13	13.021	365	278,48	101 645,20
3572	Республика Северная Осетия - Алания, р-н Моздокский, г. Моздок, СОТ Дружба, кв-л 8, участок 218	Моздокский	15:01:0109001:1871	003002000000 Земли населенных пунктов	Сад-огород	13	13.011	420	53,04	22 276,80
3573	Республика Северная Осетия - Алания, р-н Моздокский, г. Моздок, СОТ Дружба, кв-л 8, участок 219	Моздокский	15:01:0109001:1872	003002000000 Земли населенных пунктов	Сад-огород	13	13.011	420	53,04	22 276,80
3574	Российская Федерация, Республика Северная Осетия - Алания, р-н Моздокский, г. Моздок, СНТ "Дружба", квартал 8, участок 220	Моздокский	15:01:0109001:1873	003002000000 Земли населенных пунктов	ведение садоводства	13	13.021	429	278,48	119 467,92
3575	Республика Северная Осетия-Алания, р-н Моздокский, г. Моздок, СНТ "Дружба", квартал 8, участок 221	Моздокский	15:01:0109001:1874	003002000000 Земли населенных пунктов	Малоэтажная жилая застройка (индивидуальное жилищное строительство; размещение дачных домов и садовых домов)	13	13.021	617	278,48	171 822,16
3576	Республика Северная Осетия-Алания, р-н Моздокский, г. Моздок, СНТ Дружба, квартал 8, участок 222	Моздокский	15:01:0109001:1875	003002000000 Земли населенных пунктов	Малоэтажная жилая застройка (индивидуальное жилищное строительство; размещение дачных домов и садовых домов)	13	13.021	732	278,48	203 847,36
3577	Республика Северная Осетия-Алания, р-н Моздокский, г. Моздок, СНТ "Дружба", квартал 8, участок 223	Моздокский	15:01:0109001:1876	003002000000 Земли населенных пунктов	Малоэтажная жилая застройка (индивидуальное жилищное строительство, размещение дачных домов и садовых домов)	13	13.021	408	278,48	113 619,84
3578	Республика Северная Осетия - Алания, р-н Моздокский, г. Моздок, СОТ Дружба, кв-л 8, участок 223а	Моздокский	15:01:0109001:1877	003002000000 Земли населенных пунктов	Сад-огород	13	13.011	420	53,04	22 276,80
3579	Респ. Северная Осетия - Алания, р-н Моздокский, г. Моздок, СНТ "Дружба", квартал 8, участок 224	Моздокский	15:01:0109001:1878	003002000000 Земли населенных пунктов	Малоэтажная жилая застройка (индивидуальное жилищное строительство; размещение дачных домов и садовых домов)	13	13.021	539	278,48	150 100,72
3580	Республика Северная Осетия-Алания, р-н Моздокский, г. Моздок, СНТ "Дружба", квартал 8, участок 225	Моздокский	15:01:0109001:1879	003002000000 Земли населенных пунктов	Малоэтажная жилая застройка (индивидуальное жилищное строительство; размещение дачных домов и садовых домов)	13	13.021	485	278,48	135 062,80
3581	Респ. Северная Осетия - Алания, р-н Моздокский, г. Моздок, СОТ "Дружба", дом 1/203	Моздокский	15:01:0109001:188	003002000000 Земли населенных пунктов	Сад-огород	13	13.011	290	53,04	15 381,60
3582	Республика Северная Осетия-Алания, р-н Моздокский, г. Моздок, СНТ "Дружба", квартал 8, участок 226	Моздокский	15:01:0109001:1880	003002000000 Земли населенных пунктов	Малоэтажная жилая застройка (индивидуальное жилищное строительство, размещение дачных домов и садовых домов)	13	13.021	448	278,48	124 759,04
3583	Респ. Северная Осетия - Алания, р-н Моздокский, г. Моздок, СНТ "Дружба", квартал 8, участок 227	Моздокский	15:01:0109001:1881	003002000000 Земли населенных пунктов	Малоэтажная жилая застройка (индивидуальное жилищное строительство; размещение дачных домов и садовых домов)	13	13.021	403	278,48	112 227,44
3584	Российская Федерация, Республика Северная Осетия - Алания, р-н Моздокский, г. Моздок, СНТ "Дружба", квартал 8, участок 229	Моздокский	15:01:0109001:1882	003002000000 Земли населенных пунктов	ведение садоводства	13	13.021	640	278,48	178 227,20
3585	Российская Федерация, Республика Северная Осетия - Алания, Моздокский район, г. Моздок, СНТ "Дружба", квартал 9, участок 1	Моздокский	15:01:0109001:1883	003002000000 Земли населенных пунктов	ведение садоводства	13	13.021	761	278,48	211 923,28
3586	Российская Федерация, Республика Северная Осетия - Алания, р-н Моздокский, г. Моздок, СНТ "Дружба", квартал 9, участок 2	Моздокский	15:01:0109001:1884	003002000000 Земли населенных пунктов	ведение садоводства	13	13.021	605	278,48	168 480,40
3587	Респ. Северная Осетия - Алания, р-н Моздокский, г. Моздок, СОТ "Дружба", квартал 9, участок 3	Моздокский	15:01:0109001:1885	003002000000 Земли населенных пунктов	Земельные участки дачных и садоводческих объединений (ведение садоводства и огородничества)	13	13.021	1 000	278,48	278 480,00
3588	Российская Федерация, Республика Северная Осетия - Алания, Моздокский район, г. Моздок, СНТ "Дружба", квартал 9, участок 3а	Моздокский	15:01:0109001:1886	003002000000 Земли населенных пунктов	ведение садоводства	13	13.021	535	278,48	148 986,80
3589	Респ. Северная Осетия - Алания, р-н Моздокский, г. Моздок, СОТ "Дружба", квартал 9, участок 4	Моздокский	15:01:0109001:1887	003002000000 Земли населенных пунктов	Малоэтажная жилая застройка (индивидуальное жилищное строительство, размещение дачных домов и садовых домов)	13	13.021	530	278,48	147 594,40
3590	Респ. Северная Осетия - Алания, р-н Моздокский, г. Моздок, СОТ "Дружба", квартал 9, участок 4 "а"	Моздокский	15:01:0109001:1888	003002000000 Земли населенных пунктов	Малоэтажная жилая застройка (индивидуальное жилищное строительство, размещение дачных домов и садовых домов)	13	13.021	405	278,48	112 784,40
3591	Респ. Северная Осетия - Алания, р-н Моздокский, г. Моздок, СОТ "Дружба", квартал 9 , участок 5	Моздокский	15:01:0109001:1889	003002000000 Земли населенных пунктов	Малоэтажная жилая застройка (индивидуальное жилищное строительство; размещение дачных домов и садовых домов)	13	13.021	405	278,48	112 784,40
3592	Российская Федерация, Республика Северная Осетия - Алания, р-н Моздокский, г. Моздок, СНТ "Дружба", квартал 1, участок 204	Моздокский	15:01:0109001:189	003002000000 Земли населенных пунктов	Ведение садоводства	13	13.021	349	278,48	97 189,52
3593	Респ. Северная Осетия - Алания, р-н Моздокский, г. Моздок, СОТ "Дружба", дом 9/10	Моздокский	15:01:0109001:1890	003002000000 Земли населенных пунктов	Сад-огород	13	13.011	200	53,04	10 608,00
3594	Респ. Северная Осетия - Алания, р-н Моздокский, г. Моздок, СОТ "Дружба", дом 9/11	Моздокский	15:01:0109001:1891	003002000000 Земли населенных пунктов	Сад-огород	13	13.011	405	53,04	21 481,20
3595	Респ. Северная Осетия - Алания, р-н Моздокский, г. Моздок, СОТ "Дружба", квартал 9, участок 12	Моздокский	15:01:0109001:1892	003002000000 Земли населенных пунктов	Ведение садоводства	13	13.021	708	278,48	197 163,84
3596	Респ. Северная Осетия - Алания, р-н Моздокский, г. Моздок, СОТ "Дружба", квартал 9, участок 13	Моздокский	15:01:0109001:1893	003002000000 Земли населенных пунктов	Ведение садоводства	13	13.021	717	278,48	199 670,16
3597	Республика Северная Осетия-Алания, р-н Моздокский, г. Моздок, СНТ "Дружба", квартал 9, участок 13 "а"	Моздокский	15:01:0109001:1894	003002000000 Земли населенных пунктов	Земельные участки, предназначенные для личного строительства, садоводства и огородничества (сад-огород)	13	13.021	835	278,48	232 530,80
3598	Респ. Северная Осетия - Алания, р-н Моздокский, г. Моздок, СОТ "Дружба", дом 9/14	Моздокский	15:01:0109001:1895	003002000000 Земли населенных пунктов	Сад-огород	13	13.011	330	53,04	17 503,20

№ п/п	Местоположение ЗУ	Район	Кадастровый номер ЗУ	Категория земель	Разрешенное использование по документу	Код вида разрешенного использования (в соответствии с классификатором видов разрешенного использования земельных участков)	Вид использования объектов недвижимости	Площадь	УПКС	КС
3599	Республика Северная Осетия-Алания, р-н Моздокский, г Моздок, СНТ "Дружба" квартал 9 участок 15	Моздокский	15:01:0109001:1896	003002000000 Земли населенных пунктов	Земельные участки, предназначенные для дачного строительства, садоводства и огородничества (сад-огород)	13	13.021	896	278,48	249 518,08
3600	Российская Федерация, Республика Северная Осетия - Алания, р-н Моздокский, г. Моздок, СНТ "Дружба", квартал 9, участок 16	Моздокский	15:01:0109001:1897	003002000000 Земли населенных пунктов	Земельные участки, предназначенные для дачного строительства, садоводства и огородничества	13	13.021	806	278,48	224 476,40
3601	Респ. Северная Осетия - Алания, р-н Моздокский, г. Моздок, СОТ "Дружба", дом 9/17	Моздокский	15:01:0109001:1898	003002000000 Земли населенных пунктов	Сад-огород	13	13.011	405	53,04	21 481,20
3602	Респ. Северная Осетия - Алания, р-н Моздокский, г. Моздок, СОТ "Дружба", дом 9/18	Моздокский	15:01:0109001:1899	003002000000 Земли населенных пунктов	Сад-огород	13	13.011	405	53,04	21 481,20
3603	Респ. Северная Осетия - Алания, р-н Моздокский, г. Моздок, СНТ "Дружба", квартал 1 , участок 15	Моздокский	15:01:0109001:19	003002000000 Земли населенных пунктов	Сад-огород	13	13.011	329	53,04	17 450,16
3604	Российская Федерация, Республика Северная Осетия - Алания, р-н Моздокский, г. Моздок, СНТ "Дружба", квартал 1, участок 205	Моздокский	15:01:0109001:190	003002000000 Земли населенных пунктов	для ведения гражданами садоводства и огородничества	13	13.021	342	278,48	95 240,16
3605	Республика Северная Осетия-Алания, р-н Моздокский, г. Моздок, СНТ "Дружба", квартал 9, участок 19	Моздокский	15:01:0109001:1900	003002000000 Земли населенных пунктов	Земельные участки, предназначенные для дачного строительства, садоводства и огородничества (сад-огород)	13	13.021	806	278,48	224 476,40
3606	Респ. Северная Осетия - Алания, р-н Моздокский, г. Моздок, СОТ "Дружба", дом 9/20	Моздокский	15:01:0109001:1901	003002000000 Земли населенных пунктов	Сад-огород	13	13.011	405	53,04	21 481,20
3607	Республика Северная Осетия-Алания, р-н Моздокский, г. Моздок, СОТ "Дружба", квартал 9, уч. 21	Моздокский	15:01:0109001:1902	003002000000 Земли населенных пунктов	"Малоэтажная жилая застройка (индивидуальное жилищное строительство, размещение дачных домов и садовых домов)"	13	13.021	422	278,48	117 518,56
3608	Республика Северная Осетия-Алания, р-н Моздокский, г. Моздок, СОТ "Дружба", квартал 9,участок 22	Моздокский	15:01:0109001:1903	003002000000 Земли населенных пунктов	"Малоэтажная жилая застройка (индивидуальное жилищное строительство, размещение дачных домов и садовых домов)"	13	13.021	422	278,48	117 518,56
3609	Респ. Северная Осетия - Алания, р-н Моздокский, г. Моздок, СОТ "Дружба", квартал 9, участок 23	Моздокский	15:01:0109001:1904	003002000000 Земли населенных пунктов	"Малоэтажная жилая застройка (индивидуальное жилищное строительство, размещение дачных домов и садовых домов)"	13	13.021	422	278,48	117 518,56
3610	Респ. Северная Осетия - Алания, р-н Моздокский, г. Моздок, СОТ "Дружба"	Моздокский	15:01:0109001:1905	003002000000 Земли населенных пунктов	Сад-огород	13	13.011	405	53,04	21 481,20
3611	Респ. Северная Осетия - Алания, р-н Моздокский, г. Моздок, СОТ "Дружба"	Моздокский	15:01:0109001:1906	003002000000 Земли населенных пунктов	Сад-огород	13	13.011	405	53,04	21 481,20
3612	Респ. Северная Осетия - Алания, р-н Моздокский, г. Моздок, СОТ "Дружба", квартал 9, участок 24	Моздокский	15:01:0109001:1907	003002000000 Земли населенных пунктов	Малоэтажная жилая застройка (индивидуальное жилищное строительство, размещение дачных домов и садовых домов)	13	13.021	422	278,48	117 518,56
3613	Респ. Северная Осетия - Алания, р-н Моздокский, г. Моздок, СОТ "Дружба", квартал 9, участок 25	Моздокский	15:01:0109001:1908	003002000000 Земли населенных пунктов	Малоэтажная жилая застройка (индивидуальное жилищное строительство, размещение дачных домов и садовых домов)	13	13.021	422	278,48	117 518,56
3614	Респ. Северная Осетия - Алания, р-н Моздокский, г. Моздок, СОТ "Дружба", квартал 9, участок 26	Моздокский	15:01:0109001:1909	003002000000 Земли населенных пунктов	Малоэтажная жилая застройка (индивидуальное жилищное строительство, размещение дачных домов и садовых домов)	13	13.021	422	278,48	117 518,56
3615	Республика Северная Осетия - Алания, р-н Моздокский, г. Моздок, СНТ "Дружба", квартал 6, участок 122	Моздокский	15:01:0109001:191	003002000000 Земли населенных пунктов	Земельные участки дачных и садоводческих объединений (ведение садоводства и огородничества)	13	13.021	537	278,48	149 543,76
3616	Респ. Северная Осетия - Алания, р-н Моздокский, г. Моздок, СОТ "Дружба", квартал 9, участок 27	Моздокский	15:01:0109001:1910	003002000000 Земли населенных пунктов	Малоэтажная жилая застройка (индивидуальное жилищное строительство, размещение дачных домов и садовых домов)	13	13.021	422	278,48	117 518,56
3617	Респ. Северная Осетия - Алания, р-н Моздокский, г. Моздок, СОТ "Дружба", квартал 9,участок 28	Моздокский	15:01:0109001:1911	003002000000 Земли населенных пунктов	"малоэтажная жилая застройка (индивидуальное жилищное строительство, размещение дачных домов и садовых домов)"	13	13.021	422	278,48	117 518,56
3618	Республика Северная Осетия-Алания, р-н Моздокский, г. Моздок, СОТ "Дружба", квартал 9,участок 29	Моздокский	15:01:0109001:1912	003002000000 Земли населенных пунктов	"Малоэтажная жилая застройка (индивидуальное жилищное строительство, размещение дачных домов и садовых домов)"	13	13.021	413	278,48	115 012,24
3619	Российская Федерация, Республика Северная Осетия - Алания, р-н Моздокский, г. Моздок, СНТ "Дружба", квартал 9, участок 30	Моздокский	15:01:0109001:1913	003002000000 Земли населенных пунктов	ведение садоводства	13	13.021	412	278,48	114 733,76
3620	Респ. Северная Осетия - Алания, р-н Моздокский, г. Моздок, СОТ "Дружба", квартал 9, участок 31	Моздокский	15:01:0109001:1914	003002000000 Земли населенных пунктов	Малоэтажная жилая застройка (индивидуальное жилищное строительство, размещение дачных домов и садовых домов)	13	13.021	412	278,48	114 733,76
3621	Респ. Северная Осетия - Алания, р-н Моздокский, г. Моздок, СОТ "Дружба", квартал 9, участок32	Моздокский	15:01:0109001:1915	003002000000 Земли населенных пунктов	"Малоэтажная жилая застройка (индивидуальное жилищное строительство, размещение дачных домов и садовых домов)"	13	13.021	413	278,48	115 012,24
3622	Респ. Северная Осетия - Алания, р-н Моздокский, г. Моздок, СОТ "Дружба", квартал 9, участок 33	Моздокский	15:01:0109001:1916	003002000000 Земли населенных пунктов	Малоэтажная жилая застройка (индивидуальное жилищное строительство, размещение дачных домов и садовых домов)	13	13.021	414	278,48	115 290,72
3623	Респ. Северная Осетия - Алания, р-н Моздокский, г. Моздок, СОТ "Дружба", квартал 9, участок 34	Моздокский	15:01:0109001:1917	003002000000 Земли населенных пунктов	Малоэтажная жилая застройка (индивидуальное жилищное строительство, размещение дачных домов и садовых домов)	13	13.021	408	278,48	113 619,84
3624	Респ. Северная Осетия - Алания, р-н Моздокский, г. Моздок, СОТ "Дружба", квартал 9,участок 35	Моздокский	15:01:0109001:1918	003002000000 Земли населенных пунктов	Малоэтажная жилая застройка (индивидуальное жилищное строительство, размещение дачных домов и садовых домов)	13	13.021	411	278,48	114 455,28

№ пп	Местоположение ЗУ	Район	Кадастровый номер ЗУ	Категория земель	Разрешенное использование по документу	Код вида разрешенного использования (в соответствии с классификатором видов разрешенного использования земельных участков)	Вид использования объектов недвижимости	Площадь	УПКС	КС
3625	Респ. Северная Осетия - Алания, р-н Моздокский, г. Моздок, СОТ "Дружба", квартал 9, участок 36	Моздокский	15:01:0109001:1919	003002000000 Земли населенных пунктов	Малоэтажная жилая застройка (индивидуальное жилищное строительство: размещение дачных домов и садовых домов)	13	13.021	405	278,48	112 784,40
3626	Республика Северная Осетия - Алания, Моздокский район, г. Моздок, СОТ "Дружба", дом 1/208	Моздокский	15:01:0109001:192	003002000000 Земли населенных пунктов	ведение садоводства	13	13.021	637	278,48	177 391,76
3627	Респ. Северная Осетия - Алания, р-н Моздокский, г. Моздок, СОТ "Дружба", дом 9/37	Моздокский	15:01:0109001:1920	003002000000 Земли населенных пунктов	Сад-огород	13	13.011	405	53,04	21 481,20
3628	Республика Северная Осетия-Алания, р-н Моздокский, г. Моздок, СНТ "Дружба", квартал 9, участок 38	Моздокский	15:01:0109001:1921	003002000000 Земли населенных пунктов	Земельные участки, предназначенные для дачного строительства, садоводства и огородничества (сад-огород)	13	13.021	800	278,48	222 784,00
3629	Респ. Северная Осетия - Алания, р-н Моздокский, г. Моздок, СОТ "Дружба", дом 9/39	Моздокский	15:01:0109001:1922	003002000000 Земли населенных пунктов	Сад-огород	13	13.011	405	53,04	21 481,20
3630	Респ. Северная Осетия - Алания, р-н Моздокский, г. Моздок, СОТ "Дружба", дом 9/40	Моздокский	15:01:0109001:1923	003002000000 Земли населенных пунктов	Сад-огород	13	13.011	405	53,04	21 481,20
3631	Республика Северная Осетия-Алания, р-н Моздокский, г. Моздок, СНТ "Дружба", квартал 9, участок 41	Моздокский	15:01:0109001:1924	003002000000 Земли населенных пунктов	Земельные участки, предназначенные для дачного строительства, садоводства и огородничества (сад-огород)	13	13.021	800	278,48	222 784,00
3632	Республика Северная Осетия-Алания, р-н Моздокский, г. Моздок, СНТ "Дружба", квартал 9, участок 42	Моздокский	15:01:0109001:1925	003002000000 Земли населенных пунктов	Земельные участки, предназначенные для дачного строительства, садоводства и огородничества (сад-огород)	13	13.021	800	278,48	222 784,00
3633	Респ. Северная Осетия - Алания, р-н Моздокский, г. Моздок, СНТ "Дружба", квартал 9, участок 43	Моздокский	15:01:0109001:1926	003002000000 Земли населенных пунктов	Земельные участки, предназначенные для дачного строительства, садоводства и огородничества	13	13.021	800	278,48	222 784,00
3634	Респ. Северная Осетия - Алания, р-н Моздокский, г. Моздок, СОТ "Дружба", дом 9/44	Моздокский	15:01:0109001:1927	003002000000 Земли населенных пунктов	Сад-огород	13	13.011	405	53,04	21 481,20
3635	Респ. Северная Осетия - Алания, р-н Моздокский, г. Моздок, СОТ "Дружба", дом 9/45	Моздокский	15:01:0109001:1928	003002000000 Земли населенных пунктов	Сад-огород	13	13.011	405	53,04	21 481,20
3636	Респ. Северная Осетия - Алания, р-н Моздокский, г. Моздок, СОТ "Дружба", квартал 9, участок 46	Моздокский	15:01:0109001:1929	003002000000 Земли населенных пунктов	Земельные участки, предназначенные для дачного строительства, садоводства и огородничества	13	13.021	805	278,48	224 176,40
3637	Республика Северная Осетия - Алания, Моздокский район, г. Моздок, СОТ "Дружба", квартал 1, участок 209	Моздокский	15:01:0109001:193	003002000000 Земли населенных пунктов	ведение садоводства	13	13.021	643	278,48	179 062,64
3638	Респ. Северная Осетия - Алания, р-н Моздокский, г. Моздок, СОТ "Дружба", квартал 9, участок 47	Моздокский	15:01:0109001:1930	003002000000 Земли населенных пунктов	Земельные участки, предназначенные для дачного строительства, садоводства и огородничества (сад-огород)	13	13.021	805	278,48	224 176,40
3639	Респ. Северная Осетия - Алания, р-н Моздокский, г. Моздок, СОТ "Дружба", дом 9/48	Моздокский	15:01:0109001:1931	003002000000 Земли населенных пунктов	Сад-огород	13	13.011	405	53,04	21 481,20
3640	Республика Северная Осетия-Алания, р-н Моздокский, г. Моздок, СОТ "Дружба", квартал 9, участок 49	Моздокский	15:01:0109001:1932	003002000000 Земли населенных пунктов	Земельные участки, предназначенные для дачного строительства, садоводства и огородничества (сад-огород)	13	13.021	805	278,48	224 176,40
3641	Респ. Северная Осетия - Алания, р-н Моздокский, г. Моздок, СОТ "Дружба", дом 9/50	Моздокский	15:01:0109001:1933	003002000000 Земли населенных пунктов	Сад-огород	13	13.011	405	53,04	21 481,20
3642	Республика Северная Осетия-Алания, р-н Моздокский, г. Моздок, СОТ "Дружба", квартал 9, участок 51	Моздокский	15:01:0109001:1934	003002000000 Земли населенных пунктов	Земельные участки, предназначенные для дачного строительства, садоводства и огородничества (сад-огород)	13	13.021	410	278,48	114 176,80
3643	Респ. Северная Осетия - Алания, р-н Моздокский, г. Моздок, СОТ "Дружба", квартал 9, участок 52	Моздокский	15:01:0109001:1935	003002000000 Земли населенных пунктов	Малоэтажная жилая застройка (индивидуальное жилищное строительство, размещение дачных домов и садовых домов)	13	13.021	405	278,48	112 784,40
3644	Респ. Северная Осетия - Алания, р-н Моздокский, г. Моздок, СОТ "Дружба", квартал 9, участок 53	Моздокский	15:01:0109001:1936	003002000000 Земли населенных пунктов	Малоэтажная жилая застройка (индивидуальное жилищное строительство: размещение дачных домов и садовых домов)	13	13.021	405	278,48	112 784,40
3645	Респ. Северная Осетия - Алания, р-н Моздокский, г. Моздок, СОТ "Дружба", дом 9/54	Моздокский	15:01:0109001:1937	003002000000 Земли населенных пунктов	Сад-огород	13	13.011	405	53,04	21 481,20
3646	Респ. Северная Осетия - Алания, р-н Моздокский, г. Моздок, СОТ "Дружба", квартал 9, участок 55	Моздокский	15:01:0109001:1938	003002000000 Земли населенных пунктов	Малоэтажная жилая застройка (индивидуальное жилищное строительство, размещение дачных домов и садовых домов)	13	13.021	405	278,48	112 784,40
3647	Респ. Северная Осетия - Алания, р-н Моздокский, г. Моздок, СОТ "Дружба", квартал 9, участок 56	Моздокский	15:01:0109001:1939	003002000000 Земли населенных пунктов	Малоэтажная жилая застройка (индивидуальное жилищное строительство, размещение дачных домов и садовых домов)	13	13.021	405	278,48	112 784,40
3648	Респ. Северная Осетия - Алания, р-н Моздокский, г. Моздок, СОТ "Дружба", дом 1/210	Моздокский	15:01:0109001:194	003002000000 Земли населенных пунктов	Сад-огород	13	13.011	610	53,04	32 354,40
3649	Респ. Северная Осетия - Алания, р-н Моздокский, г. Моздок, СОТ "Дружба", квартал 9, участок 57	Моздокский	15:01:0109001:1940	003002000000 Земли населенных пунктов	Малоэтажная жилая застройка (индивидуальное жилищное строительство: размещение дачных домов и садовых домов)	13	13.021	405	278,48	112 784,40
3650	Респ. Северная Осетия - Алания, р-н Моздокский, г. Моздок, СОТ "Дружба", квартал 9, участок 58	Моздокский	15:01:0109001:1941	003002000000 Земли населенных пунктов	Малоэтажная жилая застройка (индивидуальное жилищное строительство, размещение дачных домов и садовых домов)	13	13.021	405	278,48	112 784,40
3651	Респ. Северная Осетия - Алания, р-н Моздокский, г. Моздок, СОТ "Дружба", дом 9/59	Моздокский	15:01:0109001:1942	003002000000 Земли населенных пунктов	Сад-огород	13	13.011	405	53,04	21 481,20
3652	Российская Федерация, Республика Северная Осетия - Алания, р-н Моздокский, г. Моздок, СНТ "Дружба", квартал 9, участок 60	Моздокский	15:01:0109001:1943	003002000000 Земли населенных пунктов	ведение садоводства	13	13.021	405	278,48	112 784,40
3653	Респ. Северная Осетия - Алания, р-н Моздокский, г. Моздок, СОТ "Дружба", квартал 9 участок 61	Моздокский	15:01:0109001:1944	003002000000 Земли населенных пунктов	Малоэтажная жилая застройка (индивидуальное жилищное строительство: размещение дачных домов и садовых домов)	13	13.021	405	278,48	112 784,40
3654	Российская Федерация, Республика Северная Осетия-Алания, р-н Моздокский, г. Моздок, СНТ "Дружба", квартал 9, участок 62	Моздокский	15:01:0109001:1945	003002000000 Земли населенных пунктов	Земельные участки, предназначенные для дачного строительства, садоводства и огородничества (сад-огород)	13	13.021	805	278,48	224 176,40
3655	Респ. Северная Осетия - Алания, р-н Моздокский, г. Моздок, СОТ "Дружба", дом 9/63	Моздокский	15:01:0109001:1946	003002000000 Земли населенных пунктов	Сад-огород	13	13.011	405	53,04	21 481,20
3656	Респ. Северная Осетия - Алания, р-н Моздокский, г. Моздок, СОТ "Дружба", дом 9/64	Моздокский	15:01:0109001:1947	003002000000 Земли населенных пунктов	Сад-огород	13	13.011	405	53,04	21 481,20
3657	Российская Федерация, Республика Северная Осетия-Алания, р-н Моздокский, г. Моздок, СНТ "Дружба", квартал 9, участок 65	Моздокский	15:01:0109001:1948	003002000000 Земли населенных пунктов	Земельные участки, предназначенные для дачного строительства, садоводства и огородничества (сад-огород)	13	13.021	805	278,48	224 176,40

№ пп	Местоположение ЗУ	Район	Кадастровый номер ЗУ	Категория земель	Разрешенное использование по документу	Код вида разрешенного использования (в соответствии с классификатором видов разрешенного использования земельных участков)	Вид использования объектов недвижимости	Площадь	УПКС	КС
3658	Республика Северная Осетия-Алания, р-н Моздокский, г. Моздок, СНТ "Дружба", квартал 9, участок 66	Моздокский	15:01:0109001:1949	003002000000 Земли населенных пунктов	Земельные участки, предназначенные для дачного строительства, садоводства и огородничества (сад-огород)	13	13.021	805	278,48	224 176,40
3659	Республика Северная Осетия-Алания, Моздокский р-н, г. Моздок, СНТ "Дружба", квартал 1, участок 211	Моздокский	15:01:0109001:195	003002000000 Земли населенных пунктов	Ведение садоводства	13	13.021	450	278,48	125 316,00
3660	Респ. Северная Осетия - Алания, р-н Моздокский, г. Моздок, СОТ "Дружба", дом 9/67	Моздокский	15:01:0109001:1950	003002000000 Земли населенных пунктов	Сад-огород	13	13.011	405	53,04	21 481,20
3661	Респ. Северная Осетия - Алания, р-н Моздокский, г. Моздок, СОТ "Дружба", дом 9/68	Моздокский	15:01:0109001:1951	003002000000 Земли населенных пунктов	Сад-огород	13	13.011	405	53,04	21 481,20
3662	Российская Федерация, Республика Северная Осетия-Алания, р-н Моздокский, г. Моздок, СНТ "Дружба", квартал 9, участок 69	Моздокский	15:01:0109001:1952	003002000000 Земли населенных пунктов	Земельные участки, предназначенные для дачного строительства, садоводства и огородничества (сад-огород)	13	13.021	805	278,48	224 176,40
3663	Республика Северная Осетия-Алания, р-н Моздокский, г. Моздок, СОТ "Дружба", квартал 9, участок 70	Моздокский	15:01:0109001:1953	003002000000 Земли населенных пунктов	Земельные участки, предназначенные для дачного строительства, садоводства и огородничества (сад-огород)	13	13.021	805	278,48	224 176,40
3664	Респ. Северная Осетия - Алания, р-н Моздокский, г. Моздок, СОТ "Дружба", дом 9/71	Моздокский	15:01:0109001:1954	003002000000 Земли населенных пунктов	Сад-огород	13	13.011	405	53,04	21 481,20
3665	Респ. Северная Осетия - Алания, р-н Моздокский, г. Моздок, СОТ "Дружба", дом 9/72	Моздокский	15:01:0109001:1955	003002000000 Земли населенных пунктов	Сад-огород	13	13.011	405	53,04	21 481,20
3666	Республика Северная Осетия-Алания, р-н Моздокский, г. Моздок, СОТ "Дружба", квартал 9, участок 73	Моздокский	15:01:0109001:1956	003002000000 Земли населенных пунктов	Земельные участки, предназначенные для дачного строительства, садоводства и огородничества (сад-огород)	13	13.021	805	278,48	224 176,40
3667	Респ. Северная Осетия - Алания, р-н Моздокский, г. Моздок, СОТ "Дружба", квартал 9, участок 74	Моздокский	15:01:0109001:1957	003002000000 Земли населенных пунктов	Земельные участки, предназначенные для дачного строительства, садоводства и огородничества (сад-огород)	13	13.021	805	278,48	224 176,40
3668	Респ. Северная Осетия - Алания, р-н Моздокский, г. Моздок, СОТ "Дружба", дом 9/75	Моздокский	15:01:0109001:1958	003002000000 Земли населенных пунктов	Сад-огород	13	13.011	405	53,04	21 481,20
3669	Респ. Северная Осетия - Алания, р-н Моздокский, г. Моздок, СОТ "Дружба", квартал 9, участок 76	Моздокский	15:01:0109001:1959	003002000000 Земли населенных пунктов	Земельные участки, предназначенные для дачного строительства, садоводства и огородничества (сад-огород)	13	13.021	470	278,48	130 885,60
3670	Республика Северная Осетия - Алания, Моздокский муниципальный район, Моздокское городское поселение, г. Моздок, СНТ "Дружба", квартал 1, участок 213	Моздокский	15:01:0109001:196	003002000000 Земли населенных пунктов	Малоэтажная жилая застройка (индивидуальное жилищное строительство: размещение дачных домов и садовых домов)	13	13.021	622	278,48	173 214,56
3671	Республика Северная Осетия-Алания, р-н Моздокский, г. Моздок, СНТ "Дружба", квартал 9, участок 77	Моздокский	15:01:0109001:1960	003002000000 Земли населенных пунктов	для индивидуального жилищного строительства	13	13.021	405	278,48	112 784,40
3672	Республика Северная Осетия-Алания, р-н Моздокский, г. Моздок, СОТ Дружба, квартал 9, участок 78	Моздокский	15:01:0109001:1961	003002000000 Земли населенных пунктов	для индивидуального жилищного строительства	13	13.021	405	278,48	112 784,40
3673	Респ. Северная Осетия - Алания, р-н Моздокский, г. Моздок, СНТ "Дружба", квартал 9, участок 79	Моздокский	15:01:0109001:1962	003002000000 Земли населенных пунктов	Малоэтажная жилая застройка (индивидуальное жилищное строительство: размещение дачных домов и садовых домов)	13	13.021	405	278,48	112 784,40
3674	Респ. Северная Осетия - Алания, р-н Моздокский, г. Моздок, СНТ "Дружба", квартал 9, участок 80	Моздокский	15:01:0109001:1963	003002000000 Земли населенных пунктов	Малоэтажная жилая застройка (индивидуальное жилищное строительство: размещение дачных домов и садовых домов)	13	13.021	405	278,48	112 784,40
3675	Респ. Северная Осетия - Алания, р-н Моздокский, г. Моздок, СНТ "Дружба", квартал 9, участок 81	Моздокский	15:01:0109001:1964	003002000000 Земли населенных пунктов	Малоэтажная жилая застройка (индивидуальное жилищное строительство, размещение дачных домов и садовых домов)	13	13.021	407	278,48	113 341,36
3676	Респ. Северная Осетия - Алания, р-н Моздокский, г. Моздок, СОТ "Дружба", квартал 9, участок 82	Моздокский	15:01:0109001:1965	003002000000 Земли населенных пунктов	Малоэтажная жилая застройка (индивидуальное жилищное строительство, размещение дачных домов и садовых домов)	13	13.021	405	278,48	112 784,40
3677	Респ. Северная Осетия - Алания, р-н Моздокский, г. Моздок, СОТ "Дружба", квартал 9, участок 83	Моздокский	15:01:0109001:1966	003002000000 Земли населенных пунктов	Малоэтажная жилая застройка (индивидуальное жилищное строительство: размещение дачных домов и садовых домов)	13	13.021	405	278,48	112 784,40
3678	Респ. Северная Осетия - Алания, р-н Моздокский, г. Моздок, СОТ "Дружба", квартал 9, участок 84	Моздокский	15:01:0109001:1967	003002000000 Земли населенных пунктов	Малоэтажная жилая застройка (индивидуальное жилищное строительство: размещение дачных домов и садовых домов)	13	13.021	405	278,48	112 784,40
3679	Респ. Северная Осетия - Алания, р-н Моздокский, г. Моздок, СОТ "Дружба", квартал 9, участок 85	Моздокский	15:01:0109001:1968	003002000000 Земли населенных пунктов	Малоэтажная жилая застройка (индивидуальное жилищное строительство, размещение дачных домов и садовых домов)	13	13.021	405	278,48	112 784,40
3680	Респ. Северная Осетия - Алания, р-н Моздокский, г. Моздок, СОТ "Дружба", квартал 9, участок 86	Моздокский	15:01:0109001:1969	003002000000 Земли населенных пунктов	Малоэтажная жилая застройка (индивидуальное жилищное строительство, размещение дачных домов и садовых домов)	13	13.021	405	278,48	112 784,40
3681	Респ. Северная Осетия - Алания, р-н Моздокский, г. Моздок, СОТ "Дружба", квартал 1, участок 214 219	Моздокский	15:01:0109001:197	003002000000 Земли населенных пунктов	Ведение садоводства и огородничества	13	13.021	696	278,48	193 822,08
3682	Республика Северная Осетия-Алания, р-н Моздокский, г. Моздок, СОТ "Дружба", квартал 9, участок № 87	Моздокский	15:01:0109001:1970	003002000000 Земли населенных пунктов	Малоэтажная жилая застройка (индивидуальное жилищное строительство: размещение дачных домов и садовых домов)	13	13.021	405	278,48	112 784,40
3683	Респ. Северная Осетия - Алания, р-н Моздокский, г. Моздок, СОТ "Дружба", дом 9/88	Моздокский	15:01:0109001:1971	003002000000 Земли населенных пунктов	Сад-огород	13	13.011	405	53,04	21 481,20
3684	Респ. Северная Осетия - Алания, р-н Моздокский, г. Моздок, СОТ "Дружба", квартал 9, участок 89	Моздокский	15:01:0109001:1972	003002000000 Земли населенных пунктов	Ведение садоводства	13	13.021	405	278,48	112 784,40
3685	Республика Северная Осетия - Алания, Моздокский район, г. Моздок, СНТ "Дружба", квартал 9, участок 90	Моздокский	15:01:0109001:1973	003002000000 Земли населенных пунктов	ведение садоводства	13	13.021	410	278,48	114 176,80
3686	Респ. Северная Осетия - Алания, р-н Моздокский, г. Моздок, СОТ "Дружба", квартал 9, участок 92	Моздокский	15:01:0109001:1974	003002000000 Земли населенных пунктов	Малоэтажная жилая застройка (индивидуальное жилищное строительство: размещение дачных домов и садовых домов)	13	13.021	405	278,48	112 784,40
3687	Республика Северная Осетия - Алания, Моздокский район, г. Моздок, СНТ "Дружба", квартал 9, участок 93	Моздокский	15:01:0109001:1975	003002000000 Земли населенных пунктов	ведение садоводства	13	13.021	405	278,48	112 784,40

№ пп	Местоположение ЗУ	Район	Кадастровый номер ЗУ	Категория земель	Разрешенное использование по документу	Код вида разрешенного использования (в соответствии с классификатором видов разрешенного использования земельных участков)	Вид использования объектов недвижимости	Площадь	УПКС	КС
3688	Республика Северная Осетия - Алания, Моздокский район, г. Моздок, СНТ "Дружба", квартал 9, участок 94	Моздокский	15:01:0109001:1976	003002000000 Земли населенных пунктов	ведение садоводства	13	13.021	406	278,48	113 062,88
3689	Республика Северная Осетия - Алания, Моздокский район, г. Моздок, СНТ "Дружба", квартал 9, участок 95	Моздокский	15:01:0109001:1977	003002000000 Земли населенных пунктов	Ведение садоводства	13	13.021	407	278,48	113 341,36
3690	Респ. Северная Осетия - Алания, р-н Моздокский, г. Моздок, СОТ "Дружба", квартал 9, участок 96	Моздокский	15:01:0109001:1978	003002000000 Земли населенных пунктов	Ведение садоводства	13	13.021	405	278,48	112 784,40
3691	Респ. Северная Осетия - Алания, р-н Моздокский, г. Моздок, СОТ "Дружба", квартал 9, участок 97	Моздокский	15:01:0109001:1979	003002000000 Земли населенных пунктов	Ведение садоводства	13	13.021	405	278,48	112 784,40
3692	Респ. Северная Осетия - Алания, р-н Моздокский, г. Моздок, СОТ "Дружба", квартал 1, участок 215	Моздокский	15:01:0109001:198	003002000000 Земли населенных пунктов	Ведение садоводства	13	13.021	710	278,48	197 720,80
3693	Респ. Северная Осетия - Алания, р-н Моздокский, г. Моздок, СОТ "Дружба", квартал 9, участок 98	Моздокский	15:01:0109001:1980	003002000000 Земли населенных пунктов	Ведение садоводства	13	13.021	405	278,48	112 784,40
3694	Респ. Северная Осетия - Алания, р-н Моздокский, г. Моздок, СОТ "Дружба", 9/99	Моздокский	15:01:0109001:1981	003002000000 Земли населенных пунктов	Сад-огород	13	13.011	405	53,04	21 481,20
3695	Респ. Северная Осетия - Алания, р-н Моздокский, г. Моздок, СОТ "Дружба", 9/100	Моздокский	15:01:0109001:1982	003002000000 Земли населенных пунктов	Сад-огород	13	13.011	405	53,04	21 481,20
3696	Респ. Северная Осетия - Алания, р-н Моздокский, г. Моздок, СОТ "Дружба", дом 9/101	Моздокский	15:01:0109001:1983	003002000000 Земли населенных пунктов	Сад-огород	13	13.011	405	53,04	21 481,20
3697	Республика Северная Осетия-Алания, р-н Моздокский, г. Моздок, СОТ "Дружба", квартал 9, участок 102	Моздокский	15:01:0109001:1984	003002000000 Земли населенных пунктов	Земельные участки, предназначенные для дачного строительства, садоводства и огородничества	13	13.021	408	278,48	113 619,84
3698	Республика Северная Осетия-Алания, р-н Моздокский, г. Моздок, СОТ "Дружба", квартал 9, участок 103	Моздокский	15:01:0109001:1985	003002000000 Земли населенных пунктов	Ведение садоводства	13	13.021	408	278,48	113 619,84
3699	Республика Северная Осетия-Алания, р-н Моздокский, г. Моздок, СОТ "Дружба", квартал 9, участок 104	Моздокский	15:01:0109001:1986	003002000000 Земли населенных пунктов	Ведение садоводства	13	13.021	408	278,48	113 619,84
3700	Российская Федерация, Республика Северная Осетия - Алания, р-н Моздокский, г. Моздок, СНТ "Дружба", квартал 9, участок 105	Моздокский	15:01:0109001:1987	003002000000 Земли населенных пунктов	ведение садоводства	13	13.021	402	278,48	111 948,96
3701	Респ. Северная Осетия - Алания, р-н Моздокский, г. Моздок, СОТ "Дружба", квартал 9, участок 106	Моздокский	15:01:0109001:1988	003002000000 Земли населенных пунктов	Малоэтажная жилая застройка (индивидуальное жилищное строительство, размещение дачных домов и садовых домов)	13	13.021	405	278,48	112 784,40
3702	Респ. Северная Осетия - Алания, р-н Моздокский, г. Моздок, СОТ "Дружба", квартал 9, участок 107	Моздокский	15:01:0109001:1989	003002000000 Земли населенных пунктов	Ведение садоводства	13	13.021	405	278,48	112 784,40
3703	Респ. Северная Осетия - Алания, р-н Моздокский, г. Моздок, СОТ "Дружба", дом 1/216	Моздокский	15:01:0109001:199	003002000000 Земли населенных пунктов	Сад-огород	13	13.011	300	53,04	15 912,00
3704	Респ. Северная Осетия - Алания, р-н Моздокский, г. Моздок, СОТ "Дружба", квартал 9, участок 108	Моздокский	15:01:0109001:1990	003002000000 Земли населенных пунктов	Ведение садоводства	13	13.021	405	278,48	112 784,40
3705	Российская Федерация, Республика Северная Осетия - Алания, Моздокский район, г. Моздок, СНТ "Дружба", квартал 9, участок 109	Моздокский	15:01:0109001:1991	003002000000 Земли населенных пунктов	Ведение садоводства	13	13.021	405	278,48	112 784,40
3706	Российская Федерация, Республика Северная Осетия-Алания, Моздокский район, г. Моздок, СНТ «Дружба», квартал 9, участок 110	Моздокский	15:01:0109001:1992	003002000000 Земли населенных пунктов	Ведение садоводства	13	13.021	405	278,48	112 784,40
3707	Республика Северная Осетия - Алания, р-н Моздокский, г. Моздок, СНТ "Дружба", квартал 9, участок 111	Моздокский	15:01:0109001:1993	003002000000 Земли населенных пунктов	Ведение садоводства	13	13.021	400	278,48	111 392,00
3708	Республика Северная Осетия - Алания, р-н Моздокский, г. Моздок, СНТ "Дружба", квартал 9, участок 112	Моздокский	15:01:0109001:1994	003002000000 Земли населенных пунктов	Ведение садоводства	13	13.021	400	278,48	111 392,00
3709	Респ. Северная Осетия - Алания, р-н Моздокский, г. Моздок, СОТ "Дружба", дом 9/113	Моздокский	15:01:0109001:1995	003002000000 Земли населенных пунктов	Сад-огород	13	13.011	405	53,04	21 481,20
3710	Респ. Северная Осетия - Алания, р-н Моздокский, г. Моздок, СОТ "Дружба", дом 9/114	Моздокский	15:01:0109001:1996	003002000000 Земли населенных пунктов	Сад-огород	13	13.011	405	53,04	21 481,20
3711	Республика Северная Осетия-Алания, Моздокский район, г. Моздок, СНТ «Дружба», квартал 9, участок 115	Моздокский	15:01:0109001:1997	003002000000 Земли населенных пунктов	Ведение садоводства	13	13.021	405	278,48	112 784,40
3712	Респ. Северная Осетия - Алания, р-н Моздокский, г. Моздок, СОТ "Дружба", дом 9/116	Моздокский	15:01:0109001:1998	003002000000 Земли населенных пунктов	Сад-огород	13	13.011	405	53,04	21 481,20
3713	Респ. Северная Осетия - Алания, р-н Моздокский, г. Моздок, СОТ "Дружба", дом 9/117	Моздокский	15:01:0109001:1999	003002000000 Земли населенных пунктов	Сад-огород	13	13.011	405	53,04	21 481,20
3714	Респ. Северная Осетия - Алания, р-н Моздокский, г. Моздок, СОТ "Дружба", уч. 2/286	Моздокский	15:01:0109001:2	003002000000 Земли населенных пунктов	Для садоводства и огородничества	13	13.021	420	278,48	116 961,60
3715	Респ. Северная Осетия - Алания, р-н Моздокский, г. Моздок, СОТ "Дружба", дом 1/76	Моздокский	15:01:0109001:20	003002000000 Земли населенных пунктов	Сад-огород	13	13.011	300	53,04	15 912,00
3716	Респ. Северная Осетия - Алания, р-н Моздокский, г. Моздок, СОТ "Дружба", дом 1/217	Моздокский	15:01:0109001:200	003002000000 Земли населенных пунктов	Сад-огород	13	13.011	140	53,04	7 425,60
3717	Респ. Северная Осетия - Алания, р-н Моздокский, г. Моздок, СОТ "Дружба", дом 9/118	Моздокский	15:01:0109001:2000	003002000000 Земли населенных пунктов	Сад-огород	13	13.011	405	53,04	21 481,20
3718	Респ. Северная Осетия - Алания, р-н Моздокский, г. Моздок, СОТ "Дружба", дом 9/119	Моздокский	15:01:0109001:2001	003002000000 Земли населенных пунктов	Сад-огород	13	13.011	405	53,04	21 481,20
3719	Респ. Северная Осетия - Алания, р-н Моздокский, г. Моздок, СОТ "Дружба", квартал 9, участок 120	Моздокский	15:01:0109001:2002	003002000000 Земли населенных пунктов	Ведение садоводства	13	13.021	405	278,48	112 784,40
3720	Респ. Северная Осетия - Алания, р-н Моздокский, г. Моздок, СОТ "Дружба", квартал 9, участок 121	Моздокский	15:01:0109001:2003	003002000000 Земли населенных пунктов	Ведение садоводства	13	13.021	405	278,48	112 784,40
3721	Республика Северная Осетия-Алания, р-н Моздокский, г. Моздок, СОТ "Дружба", квартал 9, участок 122	Моздокский	15:01:0109001:2004	003002000000 Земли населенных пунктов	Ведение садоводства	13	13.021	405	278,48	112 784,40
3722	Республика Северная Осетия-Алания, р-н Моздокский, г. Моздок, СОТ "Дружба", квартал 9, участок 123	Моздокский	15:01:0109001:2005	003002000000 Земли населенных пунктов	Ведение садоводства	13	13.021	405	278,48	112 784,40
3723	Республика Северная Осетия-Алания, р-н Моздокский, г. Моздок, СОТ "Дружба", квартал 9, участок 124	Моздокский	15:01:0109001:2006	003002000000 Земли населенных пунктов	Ведение садоводства	13	13.021	405	278,48	112 784,40
3724	Респ. Северная Осетия - Алания, р-н Моздокский, г. Моздок, СОТ "Дружба", квартал 9, участок 125	Моздокский	15:01:0109001:2007	003002000000 Земли населенных пунктов	Ведение садоводства	13	13.021	405	278,48	112 784,40
3725	Республика Северная Осетия-Алания, р-н Моздокский, г. Моздок, СОТ "Дружба", квартал 9, участок 126	Моздокский	15:01:0109001:2008	003002000000 Земли населенных пунктов	Ведение садоводства	13	13.021	405	278,48	112 784,40
3726	Респ. Северная Осетия - Алания, р-н Моздокский, г. Моздок, СОТ "Дружба", квартал 9, участок 127	Моздокский	15:01:0109001:2009	003002000000 Земли населенных пунктов	Ведение садоводства	13	13.021	405	278,48	112 784,40
3727	Республика Северная Осетия-Алания, р-н Моздокский, г. Моздок, СОТ "Дружба", квартал 1, участок 218	Моздокский	15:01:0109001:201	003002000000 Земли населенных пунктов	Ведение садоводства	13	13.021	610	278,48	169 872,80
3728	Респ. Северная Осетия - Алания, р-н Моздокский, г. Моздок, СОТ "Дружба", квартал 9, участок 128	Моздокский	15:01:0109001:2010	003002000000 Земли населенных пунктов	Ведение садоводства	13	13.021	405	278,48	112 784,40
3729	Респ. Северная Осетия - Алания, р-н Моздокский, г. Моздок, СОТ "Дружба", квартал 9, участок 129	Моздокский	15:01:0109001:2011	003002000000 Земли населенных пунктов	Ведение садоводства	13	13.021	405	278,48	112 784,40
3730	Респ. Северная Осетия - Алания, р-н Моздокский, г. Моздок, СОТ "Дружба", квартал 9, участок 130	Моздокский	15:01:0109001:2012	003002000000 Земли населенных пунктов	Ведение садоводства	13	13.021	405	278,48	112 784,40
3731	Респ. Северная Осетия - Алания, р-н Моздокский, г. Моздок, СНТ "Дружба", квартал 9, участок 131	Моздокский	15:01:0109001:2013	003002000000 Земли населенных пунктов	Ведение садоводства	13	13.021	405	278,48	112 784,40
3732	Респ. Северная Осетия - Алания, р-н Моздокский, г. Моздок, СОТ "Дружба", дом 9/132	Моздокский	15:01:0109001:2014	003002000000 Земли населенных пунктов	Сад-огород	13	13.011	405	53,04	21 481,20
3733	Респ. Северная Осетия - Алания, р-н Моздокский, г. Моздок, СОТ "Дружба", дом 9/133	Моздокский	15:01:0109001:2015	003002000000 Земли населенных пунктов	Сад-огород	13	13.011	405	53,04	21 481,20
3734	Респ. Северная Осетия - Алания, р-н Моздокский, г. Моздок, СОТ "Дружба", дом 9/134	Моздокский	15:01:0109001:2016	003002000000 Земли населенных пунктов	Сад-огород	13	13.011	405	53,04	21 481,20
3735	Респ. Северная Осетия - Алания, р-н Моздокский, г. Моздок, СОТ "Дружба", квартал 9, участок 135	Моздокский	15:01:0109001:2017	003002000000 Земли населенных пунктов	Сад-огород	13	13.011	405	53,04	21 481,20
3736	Республика Северная Осетия - Алания, Моздокский район, г. Моздок, СНТ "Дружба", квартал 9, участок 136	Моздокский	15:01:0109001:2018	003002000000 Земли населенных пунктов	Ведение садоводства	13	13.021	405	278,48	112 784,40
3737	Республика Северная Осетия - Алания, Моздокский район, г. Моздок, СНТ "Дружба", квартал 9, участок 137	Моздокский	15:01:0109001:2019	003002000000 Земли населенных пунктов	Ведение садоводства	13	13.021	405	278,48	112 784,40
3738	Респ. Северная Осетия - Алания, р-н Моздокский, г. Моздок, СОТ "Дружба", дом 1/219	Моздокский	15:01:0109001:202	003002000000 Земли населенных пунктов	Сад-огород	13	13.011	570	53,04	30 232,80
3739	Республика Северная Осетия - Алания, Моздокский район, г. Моздок, СНТ "Дружба", квартал 9, участок 138	Моздокский	15:01:0109001:2020	003002000000 Земли населенных пунктов	Ведение садоводства	13	13.021	405	278,48	112 784,40
3740	Респ. Северная Осетия - Алания, р-н Моздокский, г. Моздок, СОТ "Дружба", дом 9/139А	Моздокский	15:01:0109001:2022	003002000000 Земли населенных пунктов	Сад-огород	13	13.011	405	53,04	21 481,20
3741	Республика Северная Осетия - Алания, р-н Моздокский, г. Моздок, СНТ "Дружба", квартал 9, участок 140	Моздокский	15:01:0109001:2023	003002000000 Земли населенных пунктов	Ведение садоводства	13	13.021	405	278,48	112 784,40
3742	Респ. Северная Осетия - Алания, р-н Моздокский, г. Моздок, СНТ "Дружба", квартал 9, участок 141	Моздокский	15:01:0109001:2024	003002000000 Земли населенных пунктов	Ведение садоводства	13	13.021	405	278,48	112 784,40
3743	Респ. Северная Осетия - Алания, р-н Моздокский, г. Моздок, СНТ "Дружба", квартал 9, участок 142	Моздокский	15:01:0109001:2025	003002000000 Земли населенных пунктов	Ведение садоводства	13	13.021	405	278,48	112 784,40
3744	Респ. Северная Осетия - Алания, р-н Моздокский, г. Моздок, СНТ "Дружба", квартал 9, участок 145	Моздокский	15:01:0109001:2028	003002000000 Земли населенных пунктов	Ведение садоводства	13	13.021	405	278,48	112 784,40
3745	Респ. Северная Осетия - Алания, р-н Моздокский, г. Моздок, СНТ "Дружба", квартал 9, участок 146	Моздокский	15:01:0109001:2029	003002000000 Земли населенных пунктов	Ведение садоводства	13	13.021	405	278,48	112 784,40
3746	Респ. Северная Осетия - Алания, р-н Моздокский, г. Моздок, СОТ "Дружба", дом 1/220	Моздокский	15:01:0109001:203	003002000000 Земли населенных пунктов	Сад-огород	13	13.011	230	53,04	12 199,20
3747	Респ. Северная Осетия - Алания, р-н Моздокский, г. Моздок, СНТ "Дружба", квартал 9, участок 147	Моздокский	15:01:0109001:2030	003002000000 Земли населенных пунктов	Ведение садоводства	13	13.021	405	278,48	112 784,40
3748	Республика Северная Осетия-Алания, р-н Моздокский, г. Моздок, СОТ "Дружба", 9/148	Моздокский	15:01:0109001:2031	003002000000 Земли населенных пунктов	Земельные участки, предназначенные для дачного строительства, садоводства и огородничества	13	13.021	405	278,48	112 784,40

№ пп	Местоположение ЗУ	Район	Кадастровый номер ЗУ	Категория земель	Разрешенное использование по документу	Код вида разрешенного использования (в соответствии с классификатором видов разрешенного использования земельных участков)	Вид использования объектов недвижимости	Площадь	УПКС	КС
3749	Республика Северная Осетия-Алания, р-н Моздокский, г Моздок, СОТ "Дружба", квартал 9, участок 149	Моздокский	15:01:0109001:2032	003002000000 Земли населенных пунктов	Земельные участки, предназначенные для дачного строительства, садоводства и огородничества	13	13.021	405	278,48	112 784,40
3750	Российская Федерация, Республика Северная Осетия - Алания, р-н Моздокский, г. Моздок, СОТ "Дружба", квартал 9, участок 150	Моздокский	15:01:0109001:2033	003002000000 Земли населенных пунктов	Сад-огород	13	13.011	405	53,04	21 481,20
3751	Российская Федерация, Республика Северная Осетия - Алания, Моздокский район, г. Моздок, СНТ "Дружба", квартал 9, участок 151	Моздокский	15:01:0109001:2034	003002000000 Земли населенных пунктов	Ведение садоводства	13	13.021	405	278,48	112 784,40
3752	Респ. Северная Осетия - Алания, р-н Моздокский, г. Моздок, СНТ "Дружба", квартал 9, участок 152	Моздокский	15:01:0109001:2035	003002000000 Земли населенных пунктов	Ведение садоводства	13	13.021	405	278,48	112 784,40
3753	Респ. Северная Осетия - Алания, р-н Моздокский, г. Моздок, СНТ "Дружба", квартал 9, участок 153	Моздокский	15:01:0109001:2036	003002000000 Земли населенных пунктов	Ведение садоводства	13	13.021	405	278,48	112 784,40
3754	Республика Северная Осетия - Алания, р-н Моздокский, г. Моздок, СНТ "Дружба", квартал 9, участок 154	Моздокский	15:01:0109001:2037	003002000000 Земли населенных пунктов	Ведение садоводства	13	13.021	405	278,48	112 784,40
3755	Респ. Северная Осетия - Алания, р-н Моздокский, г. Моздок, СНТ "Дружба", квартал 9, участок 155	Моздокский	15:01:0109001:2038	003002000000 Земли населенных пунктов	Ведение садоводства	13	13.021	405	278,48	112 784,40
3756	Респ. Северная Осетия - Алания, р-н Моздокский, г. Моздок, СНТ "Дружба", квартал 9, участок 156	Моздокский	15:01:0109001:2039	003002000000 Земли населенных пунктов	Ведение садоводства	13	13.021	405	278,48	112 784,40
3757	Респ. Северная Осетия - Алания, р-н Моздокский, г. Моздок, СНТ "Дружба", квартал 1, участок 221	Моздокский	15:01:0109001:204	003002000000 Земли населенных пунктов	Ведение садоводства	13	13.021	503	278,48	140 075,44
3758	Респ. Северная Осетия - Алания, р-н Моздокский, г. Моздок, СНТ "Дружба", квартал 9, участок 157	Моздокский	15:01:0109001:2040	003002000000 Земли населенных пунктов	Ведение садоводства	13	13.021	405	278,48	112 784,40
3759	Респ. Северная Осетия - Алания, р-н Моздокский, г. Моздок, СНТ "Дружба", квартал 9, участок 158	Моздокский	15:01:0109001:2041	003002000000 Земли населенных пунктов	Ведение садоводства	13	13.021	405	278,48	112 784,40
3760	Республика Северная Осетия-Алания, р-н Моздокский, г. Моздок, СНТ "Дружба", квартал 9, участок 159	Моздокский	15:01:0109001:2042	003002000000 Земли населенных пунктов	Ведение садоводства	13	13.021	405	278,48	112 784,40
3761	Респ. Северная Осетия - Алания, р-н Моздокский, г. Моздок, СОТ "Дружба", дом 9/166а	Моздокский	15:01:0109001:2047	003002000000 Земли населенных пунктов	Сад-огород	13	13.011	250	53,04	13 260,00
3762	Респ. Северная Осетия - Алания, р-н Моздокский, г. Моздок, СОТ "Дружба", дом 9/184г	Моздокский	15:01:0109001:2048	003002000000 Земли населенных пунктов	Сад-огород	13	13.011	300	53,04	15 912,00
3763	Республика Северная Осетия-Алания, р-н Моздокский, г. Моздок, СНТ "Дружба", квартал 9, участок 165	Моздокский	15:01:0109001:2049	003002000000 Земли населенных пунктов	Ведение садоводства	13	13.021	405	278,48	112 784,40
3764	Респ. Северная Осетия - Алания, р-н Моздокский, г. Моздок, СОТ "Дружба", дом 1/222	Моздокский	15:01:0109001:205	003002000000 Земли населенных пунктов	Сад-огород	13	13.011	250	53,04	13 260,00
3765	Республика Северная Осетия-Алания, р-н Моздокский, г. Моздок, СНТ "Дружба", квартал 9, участок 166	Моздокский	15:01:0109001:2050	003002000000 Земли населенных пунктов	Ведение садоводства	13	13.021	405	278,48	112 784,40
3766	Республика Северная Осетия-Алания, р-н Моздокский, г. Моздок, СНТ "Дружба", квартал 9, участок 167	Моздокский	15:01:0109001:2051	003002000000 Земли населенных пунктов	Ведение садоводства	13	13.021	405	278,48	112 784,40
3767	Республика Северная Осетия-Алания, р-н Моздокский, г. Моздок, СНТ "Дружба", квартал 9, участок 168	Моздокский	15:01:0109001:2052	003002000000 Земли населенных пунктов	Ведение садоводства	13	13.021	405	278,48	112 784,40
3768	Российская Федерация, Республика Северная Осетия - Алания, Моздокский район, г. Моздок, СНТ "Дружба", квартал, участок 169	Моздокский	15:01:0109001:2053	003002000000 Земли населенных пунктов	Ведение садоводства	13	13.021	405	278,48	112 784,40
3769	Республика Северная Осетия-Алания, р-н Моздокский, г. Моздок, СНТ "Дружба", квартал 9, участок 170	Моздокский	15:01:0109001:2054	003002000000 Земли населенных пунктов	Ведение садоводства	13	13.021	405	278,48	112 784,40
3770	Республика Северная Осетия - Алания, Моздокский район, г. Моздок, СНТ "Дружба", квартал 9, участок 171	Моздокский	15:01:0109001:2055	003002000000 Земли населенных пунктов	Ведение садоводства	13	13.021	405	278,48	112 784,40
3771	Республика Северная Осетия - Алания, Моздокский район, г. Моздок, СНТ "Дружба", квартал 9, участок 172	Моздокский	15:01:0109001:2056	003002000000 Земли населенных пунктов	Ведение садоводства	13	13.021	405	278,48	112 784,40
3772	Российская Федерация, Республика Северная Осетия - Алания, Моздокский район, г. Моздок, СНТ "Дружба", квартал 9, участок 173	Моздокский	15:01:0109001:2057	003002000000 Земли населенных пунктов	Ведение садоводства	13	13.021	405	278,48	112 784,40
3773	Республика Северная Осетия - Алания, Моздокский район, г. Моздок, СНТ "Дружба", квартал 9, участок 174	Моздокский	15:01:0109001:2058	003002000000 Земли населенных пунктов	Ведение садоводства	13	13.021	405	278,48	112 784,40
3774	Республика Северная Осетия-Алания, р-н Моздокский, г. Моздок, СНТ "Дружба", квартал 9, участок 175	Моздокский	15:01:0109001:2059	003002000000 Земли населенных пунктов	Ведение садоводства	13	13.021	405	278,48	112 784,40
3775	Респ. Северная Осетия - Алания, р-н Моздокский, г. Моздок, СОТ "Дружба", дом 1/224	Моздокский	15:01:0109001:206	003002000000 Земли населенных пунктов	Сад-огород	13	13.011	330	53,04	17 503,20
3776	Российская Федерация, Республика Северная Осетия - Алания, Моздокский район, г. Моздок, СНТ "Дружба", квартал 9, участок 176	Моздокский	15:01:0109001:2060	003002000000 Земли населенных пунктов	ведение садоводства	13	13.021	405	278,48	112 784,40
3777	Республика Северная Осетия-Алания, р-н Моздокский, г. Моздок, СНТ "Дружба", квартал 9, участок 177	Моздокский	15:01:0109001:2061	003002000000 Земли населенных пунктов	Ведение садоводства	13	13.021	405	278,48	112 784,40
3778	Республика Северная Осетия-Алания, р-н Моздокский, г. Моздок, СНТ "Дружба", квартал 9, участок 178	Моздокский	15:01:0109001:2062	003002000000 Земли населенных пунктов	Ведение садоводства	13	13.021	405	278,48	112 784,40
3779	Республика Северная Осетия-Алания, р-н Моздокский, г. Моздок, СНТ "Дружба", квартал 9, участок 179	Моздокский	15:01:0109001:2063	003002000000 Земли населенных пунктов	Ведение садоводства	13	13.021	404	278,48	112 505,92
3780	Республика Северная Осетия - Алания, Моздокский район, г. Моздок, СОТ "Дружба", квартал 9, участок 179б	Моздокский	15:01:0109001:2064	003002000000 Земли населенных пунктов	Сад-огород	13	13.011	405	53,04	21 481,20
3781	Российская Федерация, Республика Северная Осетия - Алания, р-н Моздокский, г. Моздок, СНТ "Дружба", квартал 9, участок 179а	Моздокский	15:01:0109001:2065	003002000000 Земли населенных пунктов	ведение садоводства	13	13.021	405	278,48	112 784,40
3782	Республика Северная Осетия-Алания, р-н Моздокский, г. Моздок, СНТ "Дружба", квартал 9, участок 180	Моздокский	15:01:0109001:2066	003002000000 Земли населенных пунктов	Ведение садоводства	13	13.021	420	278,48	116 961,60
3783	Российская Федерация, Республика Северная Осетия - Алания, Моздокский район, г. Моздок, СНТ "Дружба", квартал 9, участок 181	Моздокский	15:01:0109001:2067	003002000000 Земли населенных пунктов	Ведение садоводства	13	13.021	424	278,48	118 075,52
3784	Республика Северная Осетия-Алания, р-н Моздокский, г. Моздок, СНТ "Дружба", квартал 9, участок 182	Моздокский	15:01:0109001:2068	003002000000 Земли населенных пунктов	Ведение садоводства	13	13.021	422	278,48	117 518,56
3785	Российская Федерация, Республика Северная Осетия - Алания, Моздокский район, г. Моздок, СНТ "Дружба, квартал 9, участок 183	Моздокский	15:01:0109001:2069	003002000000 Земли населенных пунктов	Ведение садоводства	13	13.021	426	278,48	118 632,48
3786	Респ. Северная Осетия - Алания, р-н Моздокский, г. Моздок, СОТ "Дружба", 1/225	Моздокский	15:01:0109001:207	003002000000 Земли населенных пунктов	Ведение садоводства	13	13.021	476	278,48	132 556,48
3787	Республика Северная Осетия - Алания, Моздокский район, г. Моздок, СНТ "Дружба", квартал 9, участок 184	Моздокский	15:01:0109001:2070	003002000000 Земли населенных пунктов	ведение садоводства	13	13.021	405	278,48	112 784,40
3788	Республика Северная Осетия - Алания, Моздокский район, г. Моздок, СНТ "Дружба", квартал 9, участок 185	Моздокский	15:01:0109001:2071	003002000000 Земли населенных пунктов	ведение садоводства	13	13.021	405	278,48	112 784,40
3789	Республика Северная Осетия - Алания, Моздокский район, г. Моздок, СНТ "Дружба", квартал 9, участок 186	Моздокский	15:01:0109001:2072	003002000000 Земли населенных пунктов	ведение садоводства	13	13.021	405	278,48	112 784,40
3790	Республика Северная Осетия - Алания, Моздокский район, г. Моздок, СНТ "Дружба", квартал 9, участок 187	Моздокский	15:01:0109001:2073	003002000000 Земли населенных пунктов	ведение садоводства	13	13.021	405	278,48	112 784,40
3791	Республика Северная Осетия - Алания, Моздокский район, г. Моздок, СНТ "Дружба", квартал 9, участок 188	Моздокский	15:01:0109001:2074	003002000000 Земли населенных пунктов	ведение садоводства	13	13.021	400	278,48	111 392,00
3792	Республика Северная Осетия - Алания, Моздокский район, г. Моздок, СНТ "Дружба", квартал 9, участок 188а	Моздокский	15:01:0109001:2075	003002000000 Земли населенных пунктов	ведение садоводства	13	13.021	400	278,48	111 392,00
3793	Республика Северная Осетия - Алания, Моздокский район, г. Моздок, СНТ "Дружба", квартал 9, участок 188б	Моздокский	15:01:0109001:2076	003002000000 Земли населенных пунктов	ведение садоводства	13	13.021	600	278,48	167 088,00
3794	Республика Северная Осетия - Алания, Моздокский район, г. Моздок, СНТ "Дружба", квартал 9, участок 190	Моздокский	15:01:0109001:2077	003002000000 Земли населенных пунктов	ведение садоводства	13	13.021	404	278,48	112 505,92
3795	Республика Северная Осетия - Алания, Моздокский район, г. Моздок, СНТ "Дружба", квартал 9, участок 191	Моздокский	15:01:0109001:2078	003002000000 Земли населенных пунктов	ведение садоводства	13	13.021	400	278,48	111 392,00
3796	Республика Северная Осетия - Алания, Моздокский район, г. Моздок, СНТ "Дружба", квартал 9, участок 192	Моздокский	15:01:0109001:2079	003002000000 Земли населенных пунктов	ведение садоводства	13	13.021	400	278,48	111 392,00
3797	Респ. Северная Осетия - Алания, р-н Моздокский, г. Моздок, СНТ "Дружба", квартал 1, участок 226	Моздокский	15:01:0109001:208	003002000000 Земли населенных пунктов	ведение садоводства	13	13.021	395	278,48	109 999,60
3798	Республика Северная Осетия - Алания, Моздокский район, г. Моздок, СНТ "Дружба", квартал 9, участок 193	Моздокский	15:01:0109001:2080	003002000000 Земли населенных пунктов	ведение садоводства	13	13.021	400	278,48	111 392,00
3799	Республика Северная Осетия - Алания, Моздокский район, г. Моздок, СНТ "Дружба", квартал 9, участок 194	Моздокский	15:01:0109001:2081	003002000000 Земли населенных пунктов	ведение садоводства	13	13.021	400	278,48	111 392,00
3800	Республика Северная Осетия - Алания, Моздокский район, г. Моздок, СНТ "Дружба", квартал 9, участок 195	Моздокский	15:01:0109001:2082	003002000000 Земли населенных пунктов	ведение садоводства	13	13.021	400	278,48	111 392,00

№ пп	Местоположение ЗУ	Район	Кадастровый номер ЗУ	Категория земель	Разрешенное использование по документу	Код вида разрешенного использования (в соответствии с классификатором видов разрешенного использования земельных участков)	Вид использования объектов недвижимости	Площадь	УПКС	КС
3801	Республика Северная Осетия - Алания, Моздокский район, г. Моздок, СНТ "Дружба", квартал 9, участок 196	Моздокский	15:01:0109001:2083	003002000000 Земли населенных пунктов	ведение садоводства	13	13.021	400	278,48	111 392,00
3802	Республика Северная Осетия - Алания, Моздокский район, г. Моздок, СНТ "Дружба", квартал 9, участок 197Б	Моздокский	15:01:0109001:2084	003002000000 Земли населенных пунктов	ведение садоводства	13	13.021	400	278,48	111 392,00
3803	Республика Северная Осетия - Алания, Моздокский район, г. Моздок, СНТ "Дружба", квартал 9, участок 197	Моздокский	15:01:0109001:2085	003002000000 Земли населенных пунктов	ведение садоводства	13	13.021	404	278,48	112 505,92
3804	Республика Северная Осетия - Алания, Моздокский район, г. Моздок, СНТ "Дружба", квартал 9, участок 197А	Моздокский	15:01:0109001:2086	003002000000 Земли населенных пунктов	ведение садоводства	13	13.021	405	278,48	112 784,40
3805	Республика Северная Осетия - Алания, Моздокский район, г. Моздок, СНТ "Дружба", квартал 9, участок 198	Моздокский	15:01:0109001:2087	003002000000 Земли населенных пунктов	Ведение садоводства	13	13.021	485	278,48	135 062,80
3806	Республика Северная Осетия - Алания, Моздокский район, г. Моздок, СНТ "Дружба", квартал 9, участок 199	Моздокский	15:01:0109001:2088	003002000000 Земли населенных пунктов	ведение садоводства	13	13.021	407	278,48	113 341,36
3807	Республика Северная Осетия - Алания, Моздокский район, г. Моздок, СНТ "Дружба", квартал 9, участок 200	Моздокский	15:01:0109001:2089	003002000000 Земли населенных пунктов	ведение садоводства	13	13.021	405	278,48	112 784,40
3808	Республика Северная Осетия-Алания, р-н Моздокский, г. Моздок, СНТ "Дружба", квартал 1, участок 227	Моздокский	15:01:0109001:209	003002000000 Земли населенных пунктов	Малоэтажная жилая застройка (индивидуальное жилищное строительство: размещение дачных домов и садовых домов)	13	13.021	412	278,48	114 733,76
3809	Республика Северная Осетия - Алания, Моздокский район, г. Моздок, СНТ "Дружба", квартал 9, участок 201	Моздокский	15:01:0109001:2090	003002000000 Земли населенных пунктов	ведение садоводства	13	13.021	406	278,48	113 062,88
3810	Республика Северная Осетия - Алания, Моздокский район, г. Моздок, СОТ "Дружба", квартал 9, участок 202	Моздокский	15:01:0109001:2091	003002000000 Земли населенных пунктов	Сад-огород	13	13.011	406	53,04	21 534,24
3811	Республика Северная Осетия - Алания, Моздокский район, г. Моздок, СОТ "Дружба", квартал 9, участок 203	Моздокский	15:01:0109001:2092	003002000000 Земли населенных пунктов	Сад-огород	13	13.011	405	53,04	21 481,20
3812	Республика Северная Осетия - Алания, Моздокский район, г. Моздок, СОТ "Дружба", квартал 9, участок 204	Моздокский	15:01:0109001:2093	003002000000 Земли населенных пунктов	Сад-огород	13	13.011	405	53,04	21 481,20
3813	Респ. Северная Осетия - Алания, р-н Моздокский, г. Моздок, СОТ "Дружба", дом 9/205	Моздокский	15:01:0109001:2094	003002000000 Земли населенных пунктов	Сад-огород	13	13.011	406	53,04	21 534,24
3814	Респ. Северная Осетия - Алания, р-н Моздокский, г. Моздок, СОТ "Дружба", дом 9/206	Моздокский	15:01:0109001:2095	003002000000 Земли населенных пунктов	Сад-огород	13	13.011	430	53,04	22 807,20
3815	Респ. Северная Осетия - Алания, р-н Моздокский, г. Моздок, СОТ "Дружба", дом 9/207	Моздокский	15:01:0109001:2096	003002000000 Земли населенных пунктов	Сад-огород	13	13.011	405	53,04	21 481,20
3816	Респ. Северная Осетия - Алания, р-н Моздокский, г. Моздок, СОТ "Дружба" квартал 9, участок 208	Моздокский	15:01:0109001:2097	003002000000 Земли населенных пунктов	земельные участки, находящиеся в составе дачных, садоводческих и огороднических объединений (использование земельного участка с целью ведения садоводства и огородничества)	13	13.021	829	278,48	230 859,92
3817	Респ. Северная Осетия - Алания, р-н Моздокский, г. Моздок, СОТ "Дружба", дом 9/209	Моздокский	15:01:0109001:2098	003002000000 Земли населенных пунктов	Сад-огород	13	13.011	405	53,04	21 481,20
3818	Республика Северная Осетия - Алания, Моздокский район, г. Моздок, СОТ "Дружба", квартал 9, участок 210	Моздокский	15:01:0109001:2099	003002000000 Земли населенных пунктов	Сад-огород	13	13.011	405	53,04	21 481,20
3819	Респ. Северная Осетия - Алания, р-н Моздокский, г. Моздок, СОТ "Дружба", дом 1/17	Моздокский	15:01:0109001:21	003002000000 Земли населенных пунктов	Сад-огород	13	13.011	340	53,04	18 033,60
3820	Респ. Северная Осетия - Алания, р-н Моздокский, г. Моздок, СОТ "Дружба", квартал 1, участок 228	Моздокский	15:01:0109001:210	003002000000 Земли населенных пунктов	Малоэтажная жилая застройка (индивидуальное жилищное строительство: размещение дачных домов и садовых домов)	13	13.021	707	278,48	196 885,36
3821	Республика Северная Осетия-Алания, Моздокский район, г. Моздок, СОТ "Дружба", квартал 9, участок 211	Моздокский	15:01:0109001:2100	003002000000 Земли населенных пунктов	Сад-огород	13	13.011	405	53,04	21 481,20
3822	Республика Северная Осетия - Алания, Моздокский район, г. Моздок, СОТ "Дружба", квартал 9, участок 212	Моздокский	15:01:0109001:2101	003002000000 Земли населенных пунктов	Сад-огород	13	13.011	405	53,04	21 481,20
3823	Республика Северная Осетия - Алания, Моздокский район, г. Моздок, СОТ "Дружба", квартал 9, участок 213	Моздокский	15:01:0109001:2102	003002000000 Земли населенных пунктов	Сад-огород	13	13.011	405	53,04	21 481,20
3824	Республика Северная Осетия - Алания, Моздокский район, г. Моздок, СОТ "Дружба", квартал 9 участок 214	Моздокский	15:01:0109001:2103	003002000000 Земли населенных пунктов	Сад-огород	13	13.011	405	53,04	21 481,20
3825	Респ. Северная Осетия - Алания, р-н Моздокский, г. Моздок, СОТ "Дружба", дом 9/215	Моздокский	15:01:0109001:2104	003002000000 Земли населенных пунктов	Сад-огород	13	13.011	405	53,04	21 481,20
3826	Респ. Северная Осетия - Алания, р-н Моздокский, г. Моздок, СОТ "Дружба", дом 9/216	Моздокский	15:01:0109001:2105	003002000000 Земли населенных пунктов	Сад-огород	13	13.011	405	53,04	21 481,20
3827	Респ. Северная Осетия - Алания, р-н Моздокский, г. Моздок, СОТ "Дружба", квартал 9, участок 217	Моздокский	15:01:0109001:2106	003002000000 Земли населенных пунктов	Сад-огород	13	13.011	405	53,04	21 481,20
3828	Республика Северная Осетия - Алания, Моздокский район, г. Моздок, СОТ "Дружба", квартал 9, участок 218	Моздокский	15:01:0109001:2107	003002000000 Земли населенных пунктов	Сад-огород	13	13.011	405	53,04	21 481,20
3829	Республика Северная Осетия - Алания, Моздокский район, г. Моздок, СОТ "Дружба", квартал 9, участок 220	Моздокский	15:01:0109001:2108	003002000000 Земли населенных пунктов	Сад-огород	13	13.011	405	53,04	21 481,20
3830	Республика Северная Осетия - Алания, Моздокский район, г. Моздок, СОТ "Дружба", квартал 9, участок 221	Моздокский	15:01:0109001:2109	003002000000 Земли населенных пунктов	Сад-огород	13	13.011	410	53,04	21 746,40
3831	Респ. Северная Осетия - Алания, р-н Моздокский, г. Моздок, СОТ "Дружба", дом 1/224	Моздокский	15:01:0109001:211	003002000000 Земли населенных пунктов	Сад-огород	13	13.011	680	53,04	36 067,20
3832	Республика Северная Осетия - Алания, Моздокский район, г. Моздок, СОТ "Дружба", квартал 9, участок 222	Моздокский	15:01:0109001:2110	003002000000 Земли населенных пунктов	Сад-огород	13	13.011	405	53,04	21 481,20
3833	Республика Северная Осетия - Алания, Моздокский район, г. Моздок, СОТ "Дружба", квартал 9, участок 223	Моздокский	15:01:0109001:2111	003002000000 Земли населенных пунктов	Сад-огород	13	13.011	405	53,04	21 481,20
3834	Республика Северная Осетия - Алания, Моздокский район, г. Моздок, СОТ "Дружба", квартал 9, участок 224	Моздокский	15:01:0109001:2112	003002000000 Земли населенных пунктов	Сад-огород	13	13.011	405	53,04	21 481,20
3835	Республика Северная Осетия - Алания, Моздокский район, г. Моздок, СОТ "Дружба", квартал 9, участок 225	Моздокский	15:01:0109001:2113	003002000000 Земли населенных пунктов	Сад-огород	13	13.011	405	53,04	21 481,20
3836	Респ. Северная Осетия - Алания, р-н Моздокский, г. Моздок, СОТ "Дружба", дом 9/226	Моздокский	15:01:0109001:2114	003002000000 Земли населенных пунктов	Сад-огород	13	13.011	405	53,04	21 481,20
3837	Респ. Северная Осетия - Алания, р-н Моздокский, г. Моздок, СОТ "Дружба"	Моздокский	15:01:0109001:2115	003002000000 Земли населенных пунктов	Сад-огород	13	13.011	405	53,04	21 481,20
3838	Республика Северная Осетия - Алания, Моздокский район, г. Моздок, СОТ "Дружба", квартал 9, участок 226а	Моздокский	15:01:0109001:2116	003002000000 Земли населенных пунктов	Сад-огород	13	13.011	404	53,04	21 428,16
3839	Республика Северная Осетия - Алания, Моздокский район, г. Моздок, СОТ "Дружба", квартал 9, участок 226Б	Моздокский	15:01:0109001:2117	003002000000 Земли населенных пунктов	Сад-огород	13	13.011	405	53,04	21 481,20
3840	Респ. Северная Осетия - Алания, р-н Моздокский, г. Моздок, СОТ "Дружба", дом 9/226Г	Моздокский	15:01:0109001:2118	003002000000 Земли населенных пунктов	Сад-огород	13	13.011	405	53,04	21 481,20
3841	Республика Северная Осетия - Алания, Моздокский район, г. Моздок, СОТ "Дружба", квартал 9, участок 227А	Моздокский	15:01:0109001:2119	003002000000 Земли населенных пунктов	Сад-огород	13	13.011	400	53,04	21 216,00
3842	Респ. Северная Осетия - Алания, р-н Моздокский, г. Моздок, СОТ "Дружба", дом 1/230	Моздокский	15:01:0109001:212	003002000000 Земли населенных пунктов	Сад-огород	13	13.011	190	53,04	10 077,60

№ пп	Местоположение ЗУ	Район	Кадастровый номер ЗУ	Категория земель	Разрешенное использование по документу	Код вида разрешенного использования (в соответствии с классификатором видов разрешенного использования земельных участков)	Вид использования объектов недвижимости	Площадь	УПКС	КС
3843	Республика Северная Осетия - Алания, Моздокский район, г. Моздок, СОТ "Дружба", квартал 9, участок 227	Моздокский	15:01:0109001:2120	003002000000 Земли населенных пунктов	Сад-огород	13	13.011	411	53,04	21 799,44
3844	Респ. Северная Осетия - Алания, р-н Моздокский, г. Моздок, СОТ "Дружба", дом 9/227 д	Моздокский	15:01:0109001:2121	003002000000 Земли населенных пунктов	Сад-огород	13	13.011	405	53,04	21 481,20
3845	Республика Северная Осетия - Алания, Моздокский район, г. Моздок, СОТ "Дружба", квартал 9, участок 227б	Моздокский	15:01:0109001:2122	003002000000 Земли населенных пунктов	Сад-огород	13	13.011	415	53,04	22 011,60
3846	Республика Северная Осетия - Алания, Моздокский район, г. Моздок, СОТ "Дружба", квартал 9, участок 227в	Моздокский	15:01:0109001:2123	003002000000 Земли населенных пунктов	Сад-огород	13	13.011	413	53,04	21 905,52
3847	Республика Северная Осетия - Алания, Моздокский район, г. Моздок, СОТ "Дружба", квартал 9, участок 227г	Моздокский	15:01:0109001:2124	003002000000 Земли населенных пунктов	Сад-огород	13	13.011	533	53,04	28 270,32
3848	Республика Северная Осетия - Алания, Моздокский район, г. Моздок, СОТ "Дружба", квартал 9, участок 228	Моздокский	15:01:0109001:2125	003002000000 Земли населенных пунктов	Сад-огород	13	13.011	409	53,04	21 693,36
3849	Республика Северная Осетия - Алания, Моздокский район, г. Моздок, СОТ "Дружба", квартал 9, участок 229	Моздокский	15:01:0109001:2126	003002000000 Земли населенных пунктов	Сад-огород	13	13.011	405	53,04	21 481,20
3850	Республика Северная Осетия - Алания, Моздокский район, г. Моздок, СОТ "Дружба", квартал 9, участок 230	Моздокский	15:01:0109001:2127	003002000000 Земли населенных пунктов	Сад-огород	13	13.011	405	53,04	21 481,20
3851	Респ. Северная Осетия - Алания, р-н Моздокский, г. Моздок, СОТ "Дружба", квартал 9, участок 231	Моздокский	15:01:0109001:2128	003002000000 Земли населенных пунктов	Сад-огород	13	13.011	405	53,04	21 481,20
3852	Респ. Северная Осетия - Алания, р-н Моздокский, г. Моздок, СНТ "Дружба", квартал 9, участок 232	Моздокский	15:01:0109001:2129	003002000000 Земли населенных пунктов	ведение садоводства	13	13.021	405	278,48	112 784,40
3853	Российская Федерация, Республика Северная Осетия - Алания, р-н Моздокский, г. Моздок, СНТ " Дружба", квартал 1, участок 231	Моздокский	15:01:0109001:213	003002000000 Земли населенных пунктов	Земельные участки, предназначенные для дачного строительства, садоводства и огородничества (сад-огород)	13	13.021	700	278,48	194 936,00
3854	Республика Северная Осетия - Алания, Моздокский район, г. Моздок, СНТ "Дружба", квартал 9, участок 233	Моздокский	15:01:0109001:2130	003002000000 Земли населенных пунктов	ведение садоводства	13	13.021	410	278,48	114 176,80
3855	Респ. Северная Осетия - Алания, р-н Моздокский, г. Моздок, СОТ "Дружба", дом 9/234	Моздокский	15:01:0109001:2131	003002000000 Земли населенных пунктов	Сад-огород	13	13.011	405	53,04	21 481,20
3856	Респ. Северная Осетия - Алания, р-н Моздокский, г. Моздок, СОТ "Дружба", дом 9/235	Моздокский	15:01:0109001:2132	003002000000 Земли населенных пунктов	Сад-огород	13	13.011	405	53,04	21 481,20
3857	Респ. Северная Осетия - Алания, р-н Моздокский, г. Моздок, СОТ "Дружба", дом 9/236	Моздокский	15:01:0109001:2133	003002000000 Земли населенных пунктов	Сад-огород	13	13.011	405	53,04	21 481,20
3858	Респ. Северная Осетия - Алания, р-н Моздокский, г. Моздок, СОТ "Дружба", дом 9/237	Моздокский	15:01:0109001:2134	003002000000 Земли населенных пунктов	Сад-огород	13	13.011	405	53,04	21 481,20
3859	Респ. Северная Осетия - Алания, р-н Моздокский, г. Моздок, СОТ "Дружба", дом 9/238	Моздокский	15:01:0109001:2135	003002000000 Земли населенных пунктов	Сад-огород	13	13.011	405	53,04	21 481,20
3860	Респ. Северная Осетия - Алания, р-н Моздокский, г. Моздок, СОТ "Дружба", дом 9/239	Моздокский	15:01:0109001:2136	003002000000 Земли населенных пунктов	Сад-огород	13	13.011	405	53,04	21 481,20
3861	Респ. Северная Осетия - Алания, р-н Моздокский, г. Моздок, СНТ "Дружба", дом 9/240	Моздокский	15:01:0109001:2137	003002000000 Земли населенных пунктов	ведение садоводства	13	13.021	405	278,48	112 784,40
3862	Республика Северная Осетия - Алания, р-н Моздокский, г. Моздок, СНТ "Дружба", квартал 9, участок 241	Моздокский	15:01:0109001:2138	003002000000 Земли населенных пунктов	ведение садоводства	13	13.021	405	278,48	112 784,40
3863	Респ. Северная Осетия - Алания, р-н Моздокский, г. Моздок, СНТ "Дружба", дом 9/242	Моздокский	15:01:0109001:2139	003002000000 Земли населенных пунктов	ведение садоводства	13	13.021	405	278,48	112 784,40
3864	Респ. Северная Осетия - Алания, р-н Моздокский, г. Моздок, СОТ "Дружба", дом 1/232	Моздокский	15:01:0109001:214	003002000000 Земли населенных пунктов	Сад-огород	13	13.011	280	53,04	14 851,20
3865	Российская Федерация, Республика Северная Осетия - Алания, р-н Моздокский, г. Моздок, СНТ "Дружба", квартал 9, участок 243	Моздокский	15:01:0109001:2140	003002000000 Земли населенных пунктов	ведение садоводства	13	13.021	405	278,48	112 784,40
3866	Респ. Северная Осетия - Алания, р-н Моздокский, г. Моздок, СОТ "Дружба", квартал 9, участок 244	Моздокский	15:01:0109001:2141	003002000000 Земли населенных пунктов	Малоэтажная жилая застройка (индивидуальное жилищное строительство, размещение дачных домов и садовых домов)	13	02.010	405	530,44	214 828,20
3867	Российская Федерация, Республика Северная Осетия - Алания, р-н Моздокский, г. Моздок, СНТ "Дружба", квартал 9, участок 245	Моздокский	15:01:0109001:2142	003002000000 Земли населенных пунктов	ведение садоводства	13	13.021	405	278,48	112 784,40
3868	Респ. Северная Осетия - Алания, р-н Моздокский, г. Моздок, СОТ "Дружба", квартал 9, участок 246	Моздокский	15:01:0109001:2143	003002000000 Земли населенных пунктов	Малоэтажная жилая застройка (индивидуальное жилищное строительство, размещение дачных домов и садовых домов)	13	02.010	405	530,44	214 828,20
3869	Республика Северная Осетия-Алания, р-н Моздокский, г. Моздок, СОТ "Дружба", квартал 9, участок 247	Моздокский	15:01:0109001:2144	003002000000 Земли населенных пунктов	Малоэтажная жилая застройка (индивидуальное жилищное строительство, размещение дачных домов и садовых домов)	13	02.010	405	530,44	214 828,20
3870	Российская Федерация, Республика Северная Осетия-Алания, р-н Моздокский, г. Моздок, СНТ "Дружба", квартал 9, участок 248	Моздокский	15:01:0109001:2145	003002000000 Земли населенных пунктов	ведение садоводства	13	13.021	405	278,48	112 784,40
3871	Респ. Северная Осетия - Алания, р-н Моздокский, г. Моздок, СОТ "Дружба", квартал 9, участок 249	Моздокский	15:01:0109001:2146	003002000000 Земли населенных пунктов	Малоэтажная жилая застройка (индивидуальное жилищное строительство, размещение дачных домов и садовых домов)	13	02.010	405	530,44	214 828,20
3872	Республика Северная Осетия-Алания, р-н Моздокский, г. Моздок, СОТ "Дружба", квартал 9, участок 250	Моздокский	15:01:0109001:2147	003002000000 Земли населенных пунктов	Малоэтажная жилая застройка (индивидуальное жилищное строительство, размещение дачных домов и садовых домов)	13	02.010	405	530,44	214 828,20
3873	Респ. Северная Осетия - Алания, р-н Моздокский, г. Моздок, СОТ "Дружба",квартал 9, участок 251	Моздокский	15:01:0109001:2148	003002000000 Земли населенных пунктов	Малоэтажная жилая застройка (индивидуальное жилищное строительство, размещение дачных домов и садовых домов)	13	02.010	405	530,44	214 828,20
3874	Респ. Северная Осетия - Алания, р-н Моздокский, г. Моздок, СОТ "Дружба", квартал 9, участок 252	Моздокский	15:01:0109001:2149	003002000000 Земли населенных пунктов	Малоэтажная жилая застройка (индивидуальное жилищное строительство, размещение дачных домов и садовых домов)	13	02.010	405	530,44	214 828,20
3875	Респ. Северная Осетия - Алания, р-н Моздокский, г. Моздок, СОТ "Дружба", дом 1/233	Моздокский	15:01:0109001:215	003002000000 Земли населенных пунктов	Сад-огород	13	13.011	220	53,04	11 668,80
3876	Республика Северная Осетия-Алания, р-н Моздокский, г. Моздок, СОТ "Дружба", квартал 9, участок 253	Моздокский	15:01:0109001:2150	003002000000 Земли населенных пунктов	Малоэтажная жилая застройка (индивидуальное жилищное строительство, размещение дачных домов и садовых домов)	13	02.010	405	530,44	214 828,20
3877	Респ. Северная Осетия - Алания, р-н Моздокский, г. Моздок, СОТ "Дружба", квартал 9, участок 254	Моздокский	15:01:0109001:2151	003002000000 Земли населенных пунктов	Земельные участки дачных и садоводческих объединений (ведение садоводства и огородничества)	13	13.021	410	278,48	114 176,80
3878	Респ. Северная Осетия - Алания, р-н Моздокский, г. Моздок, СОТ "Дружба", квартал 9, участок 255	Моздокский	15:01:0109001:2152	003002000000 Земли населенных пунктов	Малоэтажная жилая застройка (индивидуальное жилищное строительство, размещение дачных домов и садовых домов)	13	02.010	405	530,44	214 828,20

№ п/п	Местоположение ЗУ	Район	Кадастровый номер ЗУ	Категория земель	Разрешенное использование по документу	Код вида разрешенного использования (в соответствии с классификатором видов разрешенного использования земельных участков)	Вид использования объектов недвижимости	Площадь	УПКС	КС
3879	Респ. Северная Осетия - Алания, р-н Моздокский, г. Моздок, СОТ "Дружба", квартал 9, участок 256	Моздокский	15:01:0109001:2153	003002000000 Земли населенных пунктов	Малоэтажная жилая застройка (индивидуальное жилищное строительство, размещение дачных домов и садовых домов)	13	02.010	405	530,44	214 828,20
3880	Респ. Северная Осетия - Алания, р-н Моздокский, г. Моздок, СОТ "Дружба", квартал 9, участок 257	Моздокский	15:01:0109001:2154	003002000000 Земли населенных пунктов	Малоэтажная жилая застройка (индивидуальное жилищное строительство, размещение дачных домов и садовых домов)	13	02.010	405	530,44	214 828,20
3881	Респ. Северная Осетия - Алания, р-н Моздокский, г. Моздок, СОТ "Дружба", квартал 9, участок 258	Моздокский	15:01:0109001:2155	003002000000 Земли населенных пунктов	Малоэтажная жилая застройка (индивидуальное жилищное строительство, размещение дачных домов и садовых домов)	13	02.010	405	530,44	214 828,20
3882	Респ. Северная Осетия - Алания, р-н Моздокский, г. Моздок, СОТ "Дружба", квартал 9, участок 259	Моздокский	15:01:0109001:2156	003002000000 Земли населенных пунктов	Малоэтажная жилая застройка (индивидуальное жилищное строительство; размещение дачных домов и садовых домов)	13	02.010	405	530,44	214 828,20
3883	Респ. Северная Осетия - Алания, р-н Моздокский, г. Моздок, СОТ "Дружба", квартал 9, участок 260	Моздокский	15:01:0109001:2157	003002000000 Земли населенных пунктов	Малоэтажная жилая застройка (индивидуальное жилищное строительство; размещение дачных домов и садовых домов)	13	02.010	405	530,44	214 828,20
3884	Респ. Северная Осетия - Алания, р-н Моздокский, г. Моздок, СОТ "Дружба", квартал 9, участок 261	Моздокский	15:01:0109001:2158	003002000000 Земли населенных пунктов	Малоэтажная жилая застройка (индивидуальное жилищное строительство, размещение дачных домов и садовых домов)	13	02.010	405	530,44	214 828,20
3885	Респ. Северная Осетия - Алания, р-н Моздокский, г. Моздок, СОТ "Дружба", квартал 9, участок 262	Моздокский	15:01:0109001:2159	003002000000 Земли населенных пунктов	Малоэтажная жилая застройка (индивидуальное жилищное строительство, размещение дачных домов и садовых домов)"	13	02.010	405	530,44	214 828,20
3886	Респ. Северная Осетия - Алания, р-н Моздокский, г. Моздок, СОТ "Дружба", квартал 1, участок 234	Моздокский	15.01:0109001.216	003002000000 Земли населенных пунктов	Земельные участки, находящиеся в составе дачных, садоводческих и огороднических объединений (использование земельного участка с целью ведения садоводства и огородничества)	13	13.021	503	278,48	140 075,44
3887	Респ. Северная Осетия - Алания, р-н Моздокский, г. Моздок, СОТ "Дружба", квартал 9, участок 263	Моздокский	15:01:0109001:2160	003002000000 Земли населенных пунктов	Ведение садоводства	13	13.021	405	278,48	112 784,40
3888	Респ. Северная Осетия - Алания, р-н Моздокский, г. Моздок, СОТ "Дружба", квартал 9, участок 263 "а"	Моздокский	15:01:0109001.2161	003002000000 Земли населенных пунктов	Ведение садоводства	13	13.021	405	278,48	112 784,40
3889	Республика Северная Осетия-Алания, р-н Моздокский, г. Моздок, СОТ "Дружба", квартал 9, участок 263 "в"	Моздокский	15:01:0109001:2162	003002000000 Земли населенных пунктов	Ведение садоводства	13	13.021	210	278,48	58 480,80
3890	Российская Федерация, Республика Северная Осетия - Алания, р-н Моздокский, г. Моздок, СНТ "Дружба", квартал 9, участок 263 "б"	Моздокский	15:01:0109001:2163	003002000000 Земли населенных пунктов	ведение садоводства	13	13.021	405	278,48	112 784,40
3891	Респ. Северная Осетия - Алания, р-н Моздокский, г. Моздок, СОТ "Дружба", квартал 9, участок 264	Моздокский	15:01:0109001:2164	003002000000 Земли населенных пунктов	Ведение садоводства	13	13.021	405	278,48	112 784,40
3892	Республика Северная Осетия-Алания, р-н Моздокский, г. Моздок, СОТ "Дружба", квартал 9, участок 264 "в"	Моздокский	15:01:0109001.2165	003002000000 Земли населенных пунктов	Ведение садоводства	13	13.021	405	278,48	112 784,40
3893	Российская Федерация, Республика Северная Осетия - Алания, Моздокский район, г. Моздок, СНТ "Дружба", квартал 9, участок 264г	Моздокский	15:01:0109001.2166	003002000000 Земли населенных пунктов	ведение садоводства	13	13.021	405	278,48	112 784,40
3894	Республика Северная Осетия-Алания, р-н Моздокский, г. Моздок, СОТ "Дружба", квартал 9, участок 265	Моздокский	15:01:0109001:2167	003002000000 Земли населенных пунктов	Ведение садоводства	13	13.021	405	278,48	112 784,40
3895	Респ. Северная Осетия - Алания, р-н Моздокский, г. Моздок, СОТ "Дружба", квартал 9, участок 266	Моздокский	15:01:0109001:2168	003002000000 Земли населенных пунктов	Ведение садоводства	13	13.021	405	278,48	112 784,40
3896	Респ. Северная Осетия - Алания, р-н Моздокский, г. Моздок, СОТ "Дружба", квартал 9, участок 267	Моздокский	15:01:0109001:2169	003002000000 Земли населенных пунктов	Ведение садоводства	13	13.021	405	278,48	112 784,40
3897	Респ. Северная Осетия - Алания, р-н Моздокский, г. Моздок, СОТ "Дружба", квартал 1, участок № 235	Моздокский	15.01:0109001.217	003002000000 Земли населенных пунктов	Земельные участки, находящиеся в составе дачных, садоводческих и огороднических объединений (земельные участки, предназначенные для ведения садоводства и огородничества)	13	13.021	381	278,48	106 100,88
3898	Респ. Северная Осетия - Алания, р-н Моздокский, г. Моздок, СОТ "Дружба", квартал 9, участок 268	Моздокский	15:01:0109001:2170	003002000000 Земли населенных пунктов	Ведение садоводства	13	13.021	405	278,48	112 784,40
3899	Респ. Северная Осетия - Алания, р-н Моздокский, г. Моздок, СОТ "Дружба", квартал 9, участок 269	Моздокский	15:01:0109001.2171	003002000000 Земли населенных пунктов	Малоэтажная жилая застройка (индивидуальное жилищное строительство, размещение дачных домов и садовых домов)	13	02.010	405	530,44	214 828,20
3900	Российская Федерация, Республика Северная Осетия - Алания, р-н Моздокский, г. Моздок, СНТ "Дружба", квартал 9, участок 270	Моздокский	15:01:0109001.2172	003002000000 Земли населенных пунктов	ведение садоводства	13	13.021	405	278,48	112 784,40
3901	Респ. Северная Осетия - Алания, р-н Моздокский, г. Моздок, СОТ "Дружба", квартал 9, участок 271	Моздокский	15:01:0109001:2173	003002000000 Земли населенных пунктов	Малоэтажная жилая застройка (индивидуальное жилищное строительство; размещение дачных домов и садовых домов)	13	02.010	405	530,44	214 828,20
3902	Республика Северная Осетия-Алания, р-н Моздокский, г. Моздок, СОТ "Дружба", квартал 9, участок 272	Моздокский	15:01:0109001:2174	003002000000 Земли населенных пунктов	Ведение садоводства	13	13.021	405	278,48	112 784,40
3903	Респ. Северная Осетия - Алания, р-н Моздокский, г. Моздок, СОТ "Дружба", квартал 9, участок 273	Моздокский	15:01:0109001.2175	003002000000 Земли населенных пунктов	Малоэтажная жилая застройка (индивидуальное жилищное строительство, размещение дачных домов и садовых домов)	13	02.010	405	530,44	214 828,20
3904	Республика Северная Осетия-Алания, р-н Моздокский, г. Моздок, СОТ "Дружба", квартал 9, участок 274	Моздокский	15:01:0109001.2176	003002000000 Земли населенных пунктов	"Малоэтажная жилая застройка (индивидуальное жилищное строительство; размещение дачных домов и садовых домов)"	13	02.010	405	530,44	214 828,20
3905	Республика Северная Осетия-Алания, р-н Моздокский, г. Моздок, СОТ "Дружба", квартал 9, участок 275	Моздокский	15:01:0109001:2177	003002000000 Земли населенных пунктов	"Малоэтажная жилая застройка (индивидуальное жилищное строительство; размещение дачных домов и садовых домов)"	13	02.010	405	530,44	214 828,20

№ пп	Местоположение ЗУ	Район	Кадастровый номер ЗУ	Категория земель	Разрешенное использование по документу	Код вида разрешенного использования (в соответствии с классификатором видов разрешенного использования земельных участков)	Вид использования объектов недвижимости	Площадь	УПКС	КС
3906	Респ. Северная Осетия - Алания, р-н Моздокский, г. Моздок, СОТ "Дружба", квартал 9, участок 276	Моздокский	15:01:0109001:2178	003002000000 Земли населенных пунктов	Малоэтажная жилая застройка (индивидуальное жилищное строительство: размещение дачных домов и садовых домов)	13	02.010	405	530,44	214 828,20
3907	Респ. Северная Осетия - Алания, р-н Моздокский, г. Моздок, СОТ "Дружба", квартал 9, участок 277	Моздокский	15:01:0109001:2179	003002000000 Земли населенных пунктов	Малоэтажная жилая застройка (индивидуальное жилищное строительство, размещение дачных домов и садовых домов)	13	02.010	405	530,44	214 828,20
3908	Северная Осетия - Алания респ. р-н Моздокский, г Моздок, СОТ "Дружба", квартал 1, участок 236	Моздокский	15.01:0109001.218	003002000000 Земли населенных пунктов	Земельные участки, находящиеся в составе дачных, садоводческих и огороднических объединений (использование земельного участка с целью ведения садоводства и огородничества)	13	13.021	320	278,48	89 113,60
3909	Респ. Северная Осетия - Алания, р-н Моздокский, г. Моздок, СОТ "Дружба", квартал 9, участок 278	Моздокский	15:01:0109001:2180	003002000000 Земли населенных пунктов	Малоэтажная жилая застройка (индивидуальное жилищное строительство: размещение дачных домов и садовых домов)	13	02.010	405	530,44	214 828,20
3910	Республика Северная Осетия-Алания, р-н Моздокский, г. Моздок, СОТ "Дружба", квартал 9, участок 279	Моздокский	15:01:0109001:2181	003002000000 Земли населенных пунктов	"малоэтажная жилая застройка (индивидуальное жилищное строительство, размещение дачных домов и садовых домов)"	13	02.010	405	530,44	214 828,20
3911	Республика Северная Осетия-Алания, р-н Моздокский, г. Моздок, СОТ "Дружба", квартал 9, участок 280	Моздокский	15:01:0109001:2182	003002000000 Земли населенных пунктов	"Малоэтажная жилая застройка (индивидуальное жилищное строительство, размещение дачных домов и садовых домов)"	13	02.010	405	530,44	214 828,20
3912	Респ. Северная Осетия - Алания, р-н Моздокский, г. Моздок, СОТ "Дружба", квартал 9, участок 281	Моздокский	15:01:0109001:2183	003002000000 Земли населенных пунктов	Малоэтажная жилая застройка (индивидуальное жилищное строительство: размещение дачных домов и садовых домов)	13	02.010	405	530,44	214 828,20
3913	Российская Федерация, Республика Северная Осетия - Алания, р-н Моздокский, г. Моздок, СНТ "Дружба", квартал 9, участок 282	Моздокский	15:01:0109001:2184	003002000000 Земли населенных пунктов	ведение садоводства	13	13.021	405	278,48	112 784,40
3914	Респ. Северная Осетия - Алания, р-н Моздокский, г. Моздок, СОТ "Дружба", квартал 9, участок 283	Моздокский	15:01:0109001:2185	003002000000 Земли населенных пунктов	"Малоэтажная жилая застройка (индивидуальное жилищное строительство, размещение дачных домов и садовых домов)"	13	02.010	405	530,44	214 828,20
3915	Респ. Северная Осетия - Алания, р-н Моздокский, г. Моздок, СОТ "Дружба", квартал 9, участок 284	Моздокский	15:01:0109001:2186	003002000000 Земли населенных пунктов	Ведение садоводства	13	13.021	405	278,48	112 784,40
3916	Республика Северная Осетия-Алания, р-н Моздокский, г. Моздок, СОТ "Дружба", квартал 9, участок 285	Моздокский	15:01:0109001:2187	003002000000 Земли населенных пунктов	Ведение садоводства	13	13.021	405	278,48	112 784,40
3917	Респ. Северная Осетия - Алания, р-н Моздокский, г. Моздок, СОТ "Дружба", квартал 9, участок 286	Моздокский	15:01:0109001:2188	003002000000 Земли населенных пунктов	Ведение садоводства	13	13.021	405	278,48	112 784,40
3918	Респ. Северная Осетия - Алания, р-н Моздокский, г. Моздок, СОТ "Дружба", квартал 9, участок 287	Моздокский	15:01:0109001:2189	003002000000 Земли населенных пунктов	Ведение садоводства	13	13.021	405	278,48	112 784,40
3919	Российская Федерация, Республика Северная Осетия - Алания, Моздокский район, г. Моздок, СНТ "Дружба", квартал 1, участок 237	Моздокский	15.01:0109001.219	003002000000 Земли населенных пунктов	Ведение садоводства	13	13.021	710	278,48	197 720,80
3920	Респ. Северная Осетия - Алания, р-н Моздокский, г. Моздок, СОТ "Дружба", квартал 9, участок 288	Моздокский	15:01:0109001:2190	003002000000 Земли населенных пунктов	Ведение садоводства	13	13.021	405	278,48	112 784,40
3921	Республика Северная Осетия-Алания, р-н Моздокский, г. Моздок, СОТ "Дружба", квартал 9, участок 289	Моздокский	15:01:0109001:2191	003002000000 Земли населенных пунктов	Ведение садоводства	13	13.021	405	278,48	112 784,40
3922	Республика Северная Осетия-Алания, р-н Моздокский, г. Моздок, СОТ "Дружба", квартал 9, участок 290	Моздокский	15:01:0109001:2192	003002000000 Земли населенных пунктов	Земельные участки, предназначенные для дачного строительства, садоводства и огородничества	13	13.021	405	278,48	112 784,40
3923	Российская Федерация, Республика Северная Осетия - Алания, Моздокский район, г. Моздок, СНТ "Дружба", квартал 9, участок 291	Моздокский	15:01:0109001:2193	003002000000 Земли населенных пунктов	Ведение садоводства	13	13.021	405	278,48	112 784,40
3924	Респ. Северная Осетия - Алания, р-н Моздокский, г. Моздок, СОТ "Дружба", квартал 9, участок 292	Моздокский	15:01:0109001:2194	003002000000 Земли населенных пунктов	Ведение садоводства	13	13.021	405	278,48	112 784,40
3925	Республика Северная Осетия-Алания, р-н Моздокский, г. Моздок, СОТ "Дружба", квартал 9, участок 293	Моздокский	15:01:0109001:2195	003002000000 Земли населенных пунктов	Ведение садоводства	13	13.021	405	278,48	112 784,40
3926	Республика Северная Осетия-Алания, р-н Моздокский, г. Моздок, СОТ "Дружба", квартал 9, участок 294	Моздокский	15:01:0109001:2196	003002000000 Земли населенных пунктов	Ведение садоводства	13	13.021	405	278,48	112 784,40
3927	Республика Северная Осетия-Алания, р-н Моздокский, г. Моздок, СОТ "Дружба", квартал 9, участок 295	Моздокский	15:01:0109001:2197	003002000000 Земли населенных пунктов	Ведение садоводства	13	13.021	405	278,48	112 784,40
3928	Республика Северная Осетия-Алания, р-н Моздокский, г. Моздок, СОТ "Дружба", квартал 9, участок 296	Моздокский	15:01:0109001:2198	003002000000 Земли населенных пунктов	Ведение садоводства	13	13.021	405	278,48	112 784,40
3929	Респ. Северная Осетия - Алания, р-н Моздокский, г. Моздок, СОТ "Дружба", квартал 9, участок 297	Моздокский	15:01:0109001:2199	003002000000 Земли населенных пунктов	Ведение садоводства	13	13.021	405	278,48	112 784,40
3930	Республика Северная Осетия - Алания, Моздокский район, г. Моздок, СОТ "Дружба", квартал 1, участок 18	Моздокский	15:01:0109001:22	003002000000 Земли населенных пунктов	Сад-огород	13	13.011	600	53,04	31 824,00
3931	Российская Федерация, Республика Северная Осетия - Алания, Моздокский район, г. Моздок, СНТ "Дружба", квартал 1, участок 238	Моздокский	15.01:0109001.220	003002000000 Земли населенных пунктов	ведение садоводства	13	13.021	582	278,48	162 075,36
3932	Республика Северная Осетия-Алания, р-н Моздокский, г. Моздок, СОТ "Дружба", квартал 9, участок 298	Моздокский	15:01:0109001:2200	003002000000 Земли населенных пунктов	Ведение садоводства	13	13.021	405	278,48	112 784,40
3933	Республика Северная Осетия-Алания, р-н Моздокский, р-н Моздокский, г Моздок, СОТ "Дружба", квартал 9, участок 299	Моздокский	15:01:0109001:2201	003002000000 Земли населенных пунктов	Ведение садоводства	13	13.021	405	278,48	112 784,40
3934	Республика Северная Осетия-Алания, р-н Моздокский, г. Моздок, СОТ "Дружба", квартал 9, участок 300	Моздокский	15:01:0109001:2202	003002000000 Земли населенных пунктов	Ведение садоводства	13	13.021	405	278,48	112 784,40
3935	Респ. Северная Осетия - Алания, р-н Моздокский, г. Моздок, СОТ "Дружба", квартал 9, участок 301	Моздокский	15:01:0109001:2203	003002000000 Земли населенных пунктов	Ведение садоводства	13	13.021	405	278,48	112 784,40
3936	Респ. Северная Осетия - Алания, р-н Моздокский, г. Моздок, СОТ "Дружба", квартал 9, участок 301 "а"	Моздокский	15:01:0109001:2204	003002000000 Земли населенных пунктов	Ведение садоводства	13	13.021	430	278,48	119 746,40
3937	Респ. Северная Осетия - Алания, р-н Моздокский, г. Моздок, СОТ "Дружба", квартал 9, участок 301 "б"	Моздокский	15:01:0109001:2205	003002000000 Земли населенных пунктов	Ведение садоводства	13	13.021	400	278,48	111 392,00
3938	Республика Северная Осетия-Алания, р-н Моздокский, г. Моздок, СОТ "Дружба", квартал 9 участок 302	Моздокский	15:01:0109001:2206	003002000000 Земли населенных пунктов	Земельные участки, предназначенные для дачного строительства, садоводства и огородничества (сад-огород)	13	13.021	405	278,48	112 784,40
3939	Респ. Северная Осетия - Алания, р-н Моздокский, г. Моздок, СОТ "Дружба", квартал 9, участок 303	Моздокский	15:01:0109001:2207	003002000000 Земли населенных пунктов	Малоэтажная жилая застройка (индивидуальное жилищное строительство, размещение дачных домов и садовых домов)	13	02.010	405	530,44	214 828,20
3940	Респ. Северная Осетия - Алания, р-н Моздокский, г. Моздок, СОТ "Дружба", 9/304	Моздокский	15:01:0109001:2208	003002000000 Земли населенных пунктов	Ведение садоводства	13	13.021	405	278,48	112 784,40
3941	Респ. Северная Осетия - Алания, р-н Моздокский, г. Моздок, СОТ "Дружба", квартал 9, участок 305	Моздокский	15:01:0109001:2209	003002000000 Земли населенных пунктов	Ведение садоводства	13	13.021	405	278,48	112 784,40
3942	Республика Северная Осетия-Алания, р-н Моздокский, г. Моздок, СОТ "Дружба", квартал 1, участок 239	Моздокский	15:01:0109001:221	003002000000 Земли населенных пунктов	Ведение садоводства	13	13.021	425	278,48	118 354,00
3943	Респ. Северная Осетия - Алания, р-н Моздокский, г. Моздок, СОТ "Дружба", квартал 9, участок 306	Моздокский	15:01:0109001:2210	003002000000 Земли населенных пунктов	Ведение садоводства	13	13.021	405	278,48	112 784,40
3944	Российская Федерация, Республика Северная Осетия - Алания, р-н Моздокский, г. Моздок, СНТ "Дружба", квартал 9, участок 307	Моздокский	15:01:0109001:2211	003002000000 Земли населенных пунктов	ведение садоводства	13	13.021	405	278,48	112 784,40

№ пп	Местоположение ЗУ	Район	Кадастровый номер ЗУ	Категория земель	Разрешенное использование по документу	Код вида разрешенного использования (в соответствии с классификатором видов разрешенного использования земельных участков)	Вид использования объектов недвижимости	Площадь	УПКС	КС
3945	Респ. Северная Осетия - Алания, р-н Моздокский, г. Моздок, СОТ "Дружба", квартал 9, участок 308	Моздокский	15:01:0109001:2212	003002000000 Земли населенных пунктов	"Малоэтажная жилая застройка (индивидуальное жилищное строительство: размещение дачных домов и садовых домов)"	13	02.010	405	530,44	214 828,20
3946	Республика Северная Осетия-Алания, р-н Моздокский, г. Моздок, СОТ "Дружба", квартал 9, участок 309	Моздокский	15:01:0109001:2213	003002000000 Земли населенных пунктов	для ведения садоводства	13	13.021	405	278,48	112 784,40
3947	Респ. Северная Осетия - Алания, р-н Моздокский, г. Моздок, СОТ "Дружба", квартал 9, участок 314	Моздокский	15:01:0109001:2214	003002000000 Земли населенных пунктов	Ведение садоводства	13	13.021	405	278,48	112 784,40
3948	Респ. Северная Осетия - Алания, р-н Моздокский, г. Моздок, СОТ "Дружба", квартал 9, участок 311	Моздокский	15:01:0109001:2215	003002000000 Земли населенных пунктов	Ведение садоводства	13	13.021	405	278,48	112 784,40
3949	Респ. Северная Осетия - Алания, р-н Моздокский, г. Моздок, СОТ "Дружба", квартал 9, участок 312	Моздокский	15:01:0109001:2216	003002000000 Земли населенных пунктов	Ведение садоводства	13	13.021	405	278,48	112 784,40
3950	Респ. Северная Осетия - Алания, р-н Моздокский, г. Моздок, СОТ "Дружба", квартал 9, участок 313	Моздокский	15:01:0109001:2217	003002000000 Земли населенных пунктов	Ведение садоводства	13	13.021	405	278,48	112 784,40
3951	Республика Северная Осетия - Алания, р-н Моздокский, г. Моздок, СНТ "Дружба", квартал 9, участок 315.	Моздокский	15:01:0109001:2218	003002000000 Земли населенных пунктов	Ведение садоводства	13	13.021	405	278,48	112 784,40
3952	Республика Северная Осетия - Алания, Моздокский район, г. Моздок, СОТ "Дружба", квартал 9, участок 316	Моздокский	15:01:0109001:2219	003002000000 Земли населенных пунктов	Сад-огород	13	13.011	405	53,04	21 481,20
3953	Респ. Северная Осетия - Алания, р-н Моздокский, г. Моздок, СНТ "Дружба", квартал 1, участок 240	Моздокский	15:01:0109001:222	003002000000 Земли населенных пунктов	Ведение садоводства	13	13.021	518	278,48	144 252,64
3954	Респ. Северная Осетия - Алания, р-н Моздокский, г. Моздок, СНТ "Дружба", квартал 9, участок 316 "а"	Моздокский	15:01:0109001:2220	003002000000 Земли населенных пунктов	Ведение садоводства	13	13.021	550	278,48	153 164,00
3955	Республика Северная Осетия-Алания, р-н Моздокский, г. Моздок, СНТ "Дружба", квартал 9, участок 316 "б"	Моздокский	15:01:0109001:2221	003002000000 Земли населенных пунктов	Ведение садоводства	13	13.021	405	278,48	112 784,40
3956	Республика Северная Осетия - Алания, р-н Моздокский, г. Моздок, СНТ "Дружба", квартал 9, участок 317	Моздокский	15:01:0109001:2222	003002000000 Земли населенных пунктов	Ведение садоводства	13	13.021	405	278,48	112 784,40
3957	Республика Северная Осетия-Алания, р-н Моздокский, г. Моздок, СНТ "Дружба", квартал 9, участок 317 "д"	Моздокский	15:01:0109001:2223	003002000000 Земли населенных пунктов	Ведение садоводства	13	13.021	405	278,48	112 784,40
3958	Республика Северная Осетия-Алания, р-н Моздокский, г. Моздок, СНТ "Дружба", квартал 9, участок 317 в	Моздокский	15:01:0109001:2224	003002000000 Земли населенных пунктов	Ведение садоводства	13	13.021	405	278,48	112 784,40
3959	Российская Федерация, Республика Северная Осетия - Алания, р-н Моздокский, г. Моздок, СНТ "Дружба", квартал 9, участок 317г	Моздокский	15:01:0109001:2225	003002000000 Земли населенных пунктов	ведение садоводства	13	13.021	405	278,48	112 784,40
3960	Республика Северная Осетия - Алания, р-н Моздокский, г. Моздок, СОТ Дружба, квартал 9, участок 317 ж	Моздокский	15:01:0109001:2226	003002000000 Земли населенных пунктов	Сад-огород	13	13.011	405	53,04	21 481,20
3961	Республика Северная Осетия-Алания, р-н Моздокский, г. Моздок, СНТ "Дружба", квартал 9, участок 318	Моздокский	15:01:0109001:2227	003002000000 Земли населенных пунктов	Ведение садоводства	13	13.021	405	278,48	112 784,40
3962	Республика Северная Осетия - Алания, р-н Моздокский, г. Моздок, СНТ "Дружба", квартал 9, участок 319	Моздокский	15:01:0109001:2228	003002000000 Земли населенных пунктов	Ведение садоводства	13	13.021	405	278,48	112 784,40
3963	Республика Северная Осетия-Алания, р-н Моздокский, г. Моздок, СОТ "Дружба", квартал 9, уч. 320	Моздокский	15:01:0109001:2229	003002000000 Земли населенных пунктов	Малоэтажная жилая застройка (индивидуальное жилищное строительство, размещение дачных домов и садовых домов	13	02.010	405	530,44	214 828,20
3964	Респ. Северная Осетия - Алания, р-н Моздокский, г. Моздок, СОТ "Дружба", квартал 9, участок 321	Моздокский	15:01:0109001:2230	003002000000 Земли населенных пунктов	Малоэтажная жилая застройка (индивидуальное жилищное строительство: размещение дачных домов и садовых домов)	13	02.010	405	530,44	214 828,20
3965	Респ. Северная Осетия - Алания, р-н Моздокский, г. Моздок, СОТ "Дружба", квартал 9, участок 322	Моздокский	15:01:0109001:2231	003002000000 Земли населенных пунктов	Ведение садоводства	13	13.021	405	278,48	112 784,40
3966	Респ. Северная Осетия - Алания, р-н Моздокский, г. Моздок, СОТ "Дружба", квартал 9, участок 323	Моздокский	15:01:0109001:2232	003002000000 Земли населенных пунктов	Ведение садоводства	13	13.021	405	278,48	112 784,40
3967	Респ. Северная Осетия - Алания, р-н Моздокский, г. Моздок, СОТ "Дружба", квартал 9, участок 324	Моздокский	15:01:0109001:2233	003002000000 Земли населенных пунктов	Ведение садоводства	13	13.021	405	278,48	112 784,40
3968	Респ. Северная Осетия - Алания, р-н Моздокский, г. Моздок, СОТ "Дружба", квартал 9, участок 325	Моздокский	15:01:0109001:2234	003002000000 Земли населенных пунктов	Ведение садоводства	13	13.021	405	278,48	112 784,40
3969	Респ. Северная Осетия - Алания, р-н Моздокский, г. Моздок, СОТ "Дружба", квартал 9, участок 326	Моздокский	15:01:0109001:2235	003002000000 Земли населенных пунктов	Ведение садоводства	13	13.021	405	278,48	112 784,40
3970	Респ. Северная Осетия - Алания, р-н Моздокский, г. Моздок, СОТ "Дружба", квартал 9, участок 327	Моздокский	15:01:0109001:2236	003002000000 Земли населенных пунктов	Ведение садоводства	13	13.021	405	278,48	112 784,40
3971	Российская Федерация, Республика Северная Осетия - Алания, р-н Моздокский, г. Моздок, СНТ "Дружба", квартал 9, участок 328	Моздокский	15:01:0109001:2237	003002000000 Земли населенных пунктов	Ведение садоводства	13	13.021	406	278,48	113 062,88
3972	Респ. Северная Осетия - Алания, р-н Моздокский, г. Моздок, СОТ "Дружба", квартал 9, участок 329	Моздокский	15:01:0109001:2238	003002000000 Земли населенных пунктов	Ведение садоводства	13	13.021	405	278,48	112 784,40
3973	Респ. Северная Осетия - Алания, р-н Моздокский, г. Моздок, СОТ "Дружба", квартал 9, участок 330	Моздокский	15:01:0109001:2239	003002000000 Земли населенных пунктов	Ведение садоводства	13	13.021	405	278,48	112 784,40
3974	Респ. Северная Осетия - Алания, р-н Моздокский, г. Моздок, СОТ "Дружба", дом 1/243	Моздокский	15:01:0109001:224	003002000000 Земли населенных пунктов	Сад-огород	13	13.011	610	53,04	32 354,40
3975	Респ. Северная Осетия - Алания, р-н Моздокский, г. Моздок, СОТ "Дружба",квартал 9, участок 331	Моздокский	15:01:0109001:2240	003002000000 Земли населенных пунктов	Ведение садоводства	13	13.021	405	278,48	112 784,40
3976	Республика Северная Осетия - Алания, р-н Моздокский, г. Моздок, СНТ "Дружба", квартал 9, участок 332	Моздокский	15:01:0109001:2241	003002000000 Земли населенных пунктов	Ведение садоводства	13	13.021	415	278,48	115 569,20
3977	Республика Северная Осетия - Алания, р-н Моздокский, г. Моздок, СНТ "Дружба", квартал 9, участок 333	Моздокский	15:01:0109001:2242	003002000000 Земли населенных пунктов	для ведения садоводства	13	13.021	409	278,48	113 898,32
3978	Республика Северная Осетия - Алания, р-н Моздокский, г. Моздок, СНТ "Дружба", квартал 9, участок 334 "б"	Моздокский	15:01:0109001:2244	003002000000 Земли населенных пунктов	Ведение садоводства	13	13.021	406	278,48	113 062,88
3979	Республика Северная Осетия - Алания, р-н Моздокский, г. Моздок, СНТ "Дружба", квартал 9, участок 335	Моздокский	15:01:0109001:2245	003002000000 Земли населенных пунктов	для ведения садоводства	13	13.021	404	278,48	112 505,92
3980	Российская Федерация, Республика Северная Осетия - Алания, Моздокский район, г. Моздок, СНТ "Дружба", квартал 9, участок 335а	Моздокский	15:01:0109001:2246	003002000000 Земли населенных пунктов	Ведение садоводства	13	13.021	412	278,48	114 733,76
3981	Республика Северная Осетия-Алания, р-н Моздокский, г. Моздок, СНТ "Дружба", квартал 9, участок 335 "б"	Моздокский	15:01:0109001:2247	003002000000 Земли населенных пунктов	Ведение садоводства	13	13.021	480	278,48	133 670,40
3982	Республика Северная Осетия - Алания, р-н Моздокский, г. Моздок, СНТ "Дружба", квартал 9, участок 336	Моздокский	15:01:0109001:2248	003002000000 Земли населенных пунктов	Ведение садоводства	13	13.021	412	278,48	114 733,76
3983	Республика Северная Осетия-Алания, р-н Моздокский, г. Моздок, СНТ "Дружба", квартал 9, участок 337	Моздокский	15:01:0109001:2249	003002000000 Земли населенных пунктов	Ведение садоводства	13	13.021	413	278,48	115 012,24
3984	Респ. Северная Осетия - Алания, р-н Моздокский, г. Моздок, СОТ "Дружба", дом 1/244	Моздокский	15:01:0109001:225	003002000000 Земли населенных пунктов	Сад-огород	13	13.011	460	53,04	24 398,40
3985	Республика Северная Осетия - Алания, р-н Моздокский, г. Моздок, СНТ "Дружба", квартал 9, участок 338	Моздокский	15:01:0109001:2250	003002000000 Земли населенных пунктов	Ведение садоводства	13	13.021	414	278,48	115 290,72
3986	Республика Северная Осетия-Алания, р-н Моздокский, г. Моздок, СНТ "Дружба", квартал 9, участок 339	Моздокский	15:01:0109001:2251	003002000000 Земли населенных пунктов	Ведение садоводства	13	13.021	408	278,48	113 619,84
3987	Республика Северная Осетия - Алания, р-н Моздокский, г. Моздок, СНТ "Дружба", квартал 9, участок 340	Моздокский	15:01:0109001:2252	003002000000 Земли населенных пунктов	Ведение садоводства	13	13.021	411	278,48	114 455,28
3988	Респ. Северная Осетия - Алания, р-н Моздокский, г. Моздок, СОТ "Дружба", квартал 9, участок 342	Моздокский	15:01:0109001:2253	003002000000 Земли населенных пунктов	Ведение садоводства	13	13.021	422	278,48	117 518,56
3989	Республика Северная Осетия - Алания, р-н Моздокский, г. Моздок, СНТ "Дружба", квартал 9, участок 343	Моздокский	15:01:0109001:2254	003002000000 Земли населенных пунктов	Ведение садоводства	13	13.021	422	278,48	117 518,56
3990	Республика Северная Осетия - Алания, р-н Моздокский, г. Моздок, СНТ "Дружба", квартал 9, участок 344	Моздокский	15:01:0109001:2255	003002000000 Земли населенных пунктов	Ведение садоводства	13	13.021	422	278,48	117 518,56
3991	Респ. Северная Осетия - Алания, р-н Моздокский, г. Моздок, СНТ "Дружба", квартал 10, участок 1	Моздокский	15:01:0109001:2256	003002000000 Земли населенных пунктов	Ведение садоводства	13	13.021	400	278,48	111 392,00
3992	Респ. Северная Осетия - Алания, р-н Моздокский, г. Моздок, СОТ "Дружба", дом 10/2	Моздокский	15:01:0109001:2257	003002000000 Земли населенных пунктов	Сад-огород	13	13.011	405	53,04	21 481,20
3993	Республика Северная Осетия - Алания, р-н Моздокский, г. Моздок, СНТ "Дружба", квартал 10, участок 3	Моздокский	15:01:0109001:2258	003002000000 Земли населенных пунктов	Ведение садоводства	13	13.021	428	278,48	119 189,44

№ пп	Местоположение ЗУ	Район	Кадастровый номер ЗУ	Категория земель	Разрешенное использование по документу	Код вида разрешенного использования (в соответствии с классификатором видов разрешенного использования земельных участков)	Вид использования объектов недвижимости	Площадь	УПКС	КС
3994	Российская Федерация, Республика Северная Осетия - Алания, Моздокский район, г. Моздок, СНТ "Дружба", квартал 10, участок 4	Моздокский	15:01:0109001:2259	003002000000 Земли населенных пунктов	Ведение садоводства	13	13.021	458	278,48	127 543,84
3995	Респ. Северная Осетия - Алания, р-н Моздокский, г. Моздок, СОТ "Дружба", дом 1/245	Моздокский	15:01:0109001:226	003002000000 Земли населенных пунктов	Сад-огород	13	13.011	480	53,04	25 459,20
3996	Республика Северная Осетия-Алания, р-н Моздокский, г. Моздок, СНТ "Дружба", квартал 10, участок 5	Моздокский	15:01:0109001:2260	003002000000 Земли населенных пунктов	Ведение садоводства	13	13.021	434	278,48	120 924,32
3997	Республика Северная Осетия-Алания, р-н Моздокский, г. Моздок, СНТ Дружба, квартал 10, участок 6	Моздокский	15:01:0109001:2261	003002000000 Земли населенных пунктов	Ведение садоводства	13	13.021	433	278,48	120 581,84
3998	Республика Северная Осетия-Алания, район Моздокский, г Моздок, СНТ "Дружба", квартал 10, участок 7	Моздокский	15:01:0109001:2262	003002000000 Земли населенных пунктов	Ведение садоводства	13	13.021	535	278,48	148 986,80
3999	Республика Северная Осетия-Алания, р-н Моздокский, г.Моздок, СНТ "Дружба", квартал 10, участок 8	Моздокский	15:01:0109001:2263	003002000000 Земли населенных пунктов	Ведение садоводства	13	13.021	535	278,48	148 986,80
4000	Республика Северная Осетия-Алания, р-н Моздокский, г. Моздок, СОТ "Дружба", квартал 10, участок 9	Моздокский	15:01:0109001:2264	003002000000 Земли населенных пунктов	Земельные участки, предназначенные для дачного строительства, садоводства и огородничества (сад-огород)	13	13.021	339	278,48	94 404,72
4001	Северная Осетия - Алания респ. р-н Моздокский, г. Моздок, СОТ "Дружба". квартал 10, участок 10	Моздокский	15:01:0109001:2265	003002000000 Земли населенных пунктов	Земельные участки, предназначенные для дачного строительства, садоводства и огородничества	13	13.021	348	278,48	96 911,04
4002	Респ. Северная Осетия - Алания, р-н Моздокский, г. Моздок, СОТ "Дружба", 10/11	Моздокский	15:01:0109001:2266	003002000000 Земли населенных пунктов	Сад-огород	13	13.011	375	53,04	19 890,00
4003	Респ. Северная Осетия - Алания, р-н Моздокский, г. Моздок, СОТ "Дружба", квартал 10, участок 12	Моздокский	15:01:0109001:2267	003002000000 Земли населенных пунктов	Ведение садоводства	13	13.021	400	278,48	111 392,00
4004	Респ. Северная Осетия - Алания, р-н Моздокский, г. Моздок, СОТ "Дружба", дом 10/20	Моздокский	15:01:0109001:2268	003002000000 Земли населенных пунктов	Сад-огород	13	13.011	405	53,04	21 481,20
4005	Респ. Северная Осетия - Алания, р-н Моздокский, г. Моздок, СОТ "Дружба", дом 10/33	Моздокский	15:01:0109001:2269	003002000000 Земли населенных пунктов	Сад-огород	13	13.011	405	53,04	21 481,20
4006	Республика Северная Осетия - Алания, муниципальный район Моздокский, городское поселение Моздокское, г. Моздок. СОТ Дружба. квартал 1. уч. 246	Моздокский	15:01:0109001:227	003002000000 Земли населенных пунктов	Ведение садоводства	13	13.021	462	278,48	128 657,76
4007	Республика Северная Осетия-Алания, р-н Моздокский, г. Моздок, СНТ Дружба. квартал 10. участок 13	Моздокский	15:01:0109001:2270	003002000000 Земли населенных пунктов	Ведение садоводства	13	13.021	406	278,48	113 062,88
4008	Республика Северная Осетия-Алания, р-н Моздокский, г. Моздок, СНТ Дружба. квартал 10. участок 14	Моздокский	15:01:0109001:2271	003002000000 Земли населенных пунктов	Ведение садоводства	13	13.021	408	278,48	113 619,84
4009	Республика Северная Осетия-Алания, р-н Моздокский, г. Моздок, СНТ Дружба, квартал 10, участок 15	Моздокский	15:01:0109001:2272	003002000000 Земли населенных пунктов	Ведение садоводства	13	13.021	377	278,48	104 986,96
4010	Респ. Северная Осетия - Алания, р-н Моздокский, г. Моздок, СНТ "Дружба", квартал 10, участок 16	Моздокский	15:01:0109001:2273	003002000000 Земли населенных пунктов	Ведение садоводства	13	13.021	391	278,48	108 885,68
4011	Республика Северная Осетия - Алания, Моздокский район, г. Моздок, СНТ "Дружба". квартал 10, участок 17	Моздокский	15:01:0109001:2274	003002000000 Земли населенных пунктов	ведение садоводства	13	13.021	400	278,48	111 392,00
4012	Республика Северная Осетия - Алания, р-н Моздокский, г. Моздок, СОТ "Дружба", участок 10/18	Моздокский	15:01:0109001:2275	003002000000 Земли населенных пунктов	Ведение садоводства	13	13.021	400	278,48	111 392,00
4013	Республика Северная Осетия - Алания, р-н Моздокский, г. Моздок, СОТ "Дружба", участок 10/19	Моздокский	15:01:0109001:2276	003002000000 Земли населенных пунктов	Ведение садоводства	13	13.021	400	278,48	111 392,00
4014	Российская Федерация, Республика Северная Осетия - Алания, р-н Моздокский, г. Моздок, СНТ "Дружба", квартал 10, участок 21	Моздокский	15:01:0109001:2278	003002000000 Земли населенных пунктов	Ведение садоводства	13	13.021	401	278,48	111 670,48
4015	Респ. Северная Осетия - Алания, р-н Моздокский, г. Моздок, СОТ "Дружба", дом 10/22	Моздокский	15:01:0109001:2279	003002000000 Земли населенных пунктов	Сад-огород	13	13.011	405	53,04	21 481,20
4016	Республика Северная Осетия-Алания, р-н Моздокский, г. Моздок, СОТ "Дружба", квартал 1, участок 247	Моздокский	15:01:0109001:228	003002000000 Земли населенных пунктов	земельные участки дачных и садоводческих объединений (ведения садоводства и огородничества)	13	13.021	289	278,48	80 480,72
4017	Республика Северная Осетия-Алания, р-н Моздокский, г. Моздок, СОТ "Дружба". 10/23	Моздокский	15:01:0109001:2280	003002000000 Земли населенных пунктов	Сад-огород	13	13.011	398	53,04	21 109,92
4018	Респ. Северная Осетия - Алания, р-н Моздокский, г. Моздок, СНТ "Дружба", квартал 10, участок 24	Моздокский	15:01:0109001:2281	003002000000 Земли населенных пунктов	Ведение садоводства	13	13.021	461	278,48	128 379,28
4019	Республика Северная Осетия - Алания, Моздокский район, г. Моздок, СНТ "Дружба". квартал 10, участок 25	Моздокский	15:01:0109001:2282	003002000000 Земли населенных пунктов	ведение садоводства	13	13.021	419	278,48	116 683,12
4020	Респ. Северная Осетия - Алания, р-н Моздокский, г. Моздок, СОТ "Дружба", дом 10/26	Моздокский	15:01:0109001:2283	003002000000 Земли населенных пунктов	Сад-огород	13	13.011	405	53,04	21 481,20
4021	Респ. Северная Осетия - Алания, р-н Моздокский, г. Моздок, СОТ "Дружба", дом 10/27	Моздокский	15:01:0109001:2284	003002000000 Земли населенных пунктов	Сад-огород	13	13.011	405	53,04	21 481,20
4022	Респ. Северная Осетия - Алания, р-н Моздокский, г. Моздок, СОТ "Дружба", дом 10/29	Моздокский	15:01:0109001:2285	003002000000 Земли населенных пунктов	Сад-огород	13	13.011	405	53,04	21 481,20
4023	Респ. Северная Осетия - Алания, р-н Моздокский, г. Моздок, СОТ "Дружба", квартал 10, участок 30	Моздокский	15:01:0109001:2286	003002000000 Земли населенных пунктов	для ведения гражданами садоводства и огородничества	13	13.021	403	278,48	112 227,44
4024	Респ. Северная Осетия - Алания, р-н Моздокский, г. Моздок, СОТ "Дружба", квартал 10, участок 31.	Моздокский	15:01:0109001:2287	003002000000 Земли населенных пунктов	Ведение садоводства	13	13.021	442	278,48	123 088,16
4025	Респ. Северная Осетия - Алания, р-н Моздокский, г. Моздок, СОТ "Дружба", дом 10/32	Моздокский	15:01:0109001:2288	003002000000 Земли населенных пунктов	Сад-огород	13	13.011	405	53,04	21 481,20
4026	Респ. Северная Осетия - Алания, р-н Моздокский, г. Моздок, СОТ "Дружба", дом 1/249	Моздокский	15:01:0109001:229	003002000000 Земли населенных пунктов	Сад-огород	13	13.011	340	53,04	18 033,60
4027	Респ. Северная Осетия - Алания, р-н Моздокский, г. Моздок, СОТ "Дружба", дом 10/34	Моздокский	15:01:0109001:2290	003002000000 Земли населенных пунктов	Сад-огород	13	13.011	405	53,04	21 481,20
4028	Респ. Северная Осетия - Алания, р-н Моздокский, г. Моздок, СОТ "Дружба", квартал 10, участок 35	Моздокский	15:01:0109001:2291	003002000000 Земли населенных пунктов	Ведение садоводства	13	13.021	397	278,48	110 556,56
4029	Республика Северная Осетия-Алания, р-н Моздокский, г Моздок, СНТ "Дружба", квартал 10, участок 36	Моздокский	15:01:0109001:2292	003002000000 Земли населенных пунктов	Ведение садоводства	13	13.021	359	278,48	99 974,32
4030	Респ. Северная Осетия - Алания, р-н Моздокский, г. Моздок, СОТ "Дружба", дом 10/37	Моздокский	15:01:0109001:2293	003002000000 Земли населенных пунктов	Сад-огород	13	13.011	405	53,04	21 481,20
4031	Респ. Северная Осетия - Алания, р-н Моздокский, г. Моздок, СОТ "Дружба", дом 10/38	Моздокский	15:01:0109001:2294	003002000000 Земли населенных пунктов	Сад-огород	13	13.011	405	53,04	21 481,20
4032	Респ. Северная Осетия - Алания, р-н Моздокский, г. Моздок, СОТ "Дружба", дом 10/39	Моздокский	15:01:0109001:2295	003002000000 Земли населенных пунктов	Сад-огород	13	13.011	405	53,04	21 481,20
4033	Республика Северная Осетия-Алания, р-н Моздокский, г. Моздок, СНТ "Дружба", квартал 10, участок 40	Моздокский	15:01:0109001:2296	003002000000 Земли населенных пунктов	Ведение садоводства	13	13.021	386	278,48	107 493,28
4034	Респ. Северная Осетия - Алания, р-н Моздокский, г. Моздок, СНТ "Дружба", квартал 10, участок 41	Моздокский	15:01:0109001:2297	003002000000 Земли населенных пунктов	Ведение садоводства	13	13.021	386	278,48	107 493,28
4035	Респ. Северная Осетия - Алания, р-н Моздокский, г. Моздок, СНТ "Дружба", квартал 10, участок 42	Моздокский	15:01:0109001:2298	003002000000 Земли населенных пунктов	Ведение садоводства	13	13.021	386	278,48	107 493,28
4036	Респ. Северная Осетия - Алания, р-н Моздокский, г. Моздок, СНТ "Дружба", квартал 10, участок 43	Моздокский	15:01:0109001:2299	003002000000 Земли населенных пунктов	Ведение садоводства	13	13.021	386	278,48	107 493,28
4037	Респ. Северная Осетия - Алания, р-н Моздокский, г. Моздок, СОТ "Дружба". квартал 1. участок 19	Моздокский	15:01:0109001:23	003002000000 Земли населенных пунктов	Земельные участки, находящиеся в составе дачных, садоводческих и огороднических объединений (неиспользованные земельного участка с целью ведения садоводства и огородничества)	13	13.021	312	278,48	86 885,76
4038	Респ. Северная Осетия - Алания, р-н Моздокский, г. Моздок, СОТ "Дружба", дом 1/250	Моздокский	15:01:0109001:230	003002000000 Земли населенных пунктов	Сад-огород	13	13.011	340	53,04	18 033,60
4039	Респ. Северная Осетия - Алания, р-н Моздокский, г. Моздок, СНТ "Дружба", квартал 10, участок 44	Моздокский	15:01:0109001:2300	003002000000 Земли населенных пунктов	Ведение садоводства	13	13.021	386	278,48	107 493,28
4040	Республика Северная Осетия-Алания, р-н Моздокский, г. Моздок, СНТ "Дружба", квартал 10, участок 45	Моздокский	15:01:0109001:2301	003002000000 Земли населенных пунктов	Ведение садоводства	13	13.021	388	278,48	108 050,24
4041	Респ. Северная Осетия - Алания, р-н Моздокский, г. Моздок, СНТ "Дружба", квартал 10, участок 46	Моздокский	15:01:0109001:2302	003002000000 Земли населенных пунктов	ведение садоводства	13	13.021	400	278,48	111 392,00
4042	Российская Федерация, Республика Северная Осетия - Алания, р-н Моздокский, г. Моздок, СНТ "Дружба", квартал 10, участок 47	Моздокский	15:01:0109001:2303	003002000000 Земли населенных пунктов	Ведение садоводства	13	13.021	358	278,48	99 695,84
4043	Российская Федерация, Республика Северная Осетия - Алания, р-н Моздокский, г. Моздок, СНТ "Дружба", квартал 10, участок 48	Моздокский	15:01:0109001:2304	003002000000 Земли населенных пунктов	Ведение садоводства	13	13.021	397	278,48	110 556,56
4044	Респ. Северная Осетия - Алания, р-н Моздокский, г. Моздок, СОТ "Дружба", дом 10/49	Моздокский	15:01:0109001:2305	003002000000 Земли населенных пунктов	Сад-огород	13	13.011	405	53,04	21 481,20
4045	Респ. Северная Осетия - Алания, р-н Моздокский, г. Моздок, СОТ "Дружба", 10/50	Моздокский	15:01:0109001:2306	003002000000 Земли населенных пунктов	Ведение садоводства	13	13.021	390	278,48	108 607,20
4046	Респ. Северная Осетия - Алания, р-н Моздокский, г. Моздок, СОТ "Дружба", квартал 10, участок 51	Моздокский	15:01:0109001:2307	003002000000 Земли населенных пунктов	Ведение садоводства	13	13.021	392	278,48	109 164,16
4047	Российская Федерация, Республика Северная Осетия - Алания, р-н Моздокский, г. Моздок, СНТ "Дружба", квартал 10, участок 52	Моздокский	15:01:0109001:2308	003002000000 Земли населенных пунктов	ведение садоводства	13	13.021	400	278,48	111 392,00
4048	Респ. Северная Осетия - Алания, р-н Моздокский, г. Моздок, СОТ "Дружба", дом 10/53	Моздокский	15:01:0109001:2309	003002000000 Земли населенных пунктов	Сад-огород	13	13.011	405	53,04	21 481,20
4049	Респ. Северная Осетия - Алания, р-н Моздокский, г. Моздок, СОТ "Дружба", дом 1/251	Моздокский	15:01:0109001:231	003002000000 Земли населенных пунктов	Сад-огород	13	13.011	330	53,04	17 503,20
4050	Республика Северная Осетия-Алания, р-н Моздокский, г. Моздок, СОТ "Дружба", квартал 10, участок 54	Моздокский	15:01:0109001:2310	003002000000 Земли населенных пунктов	Ведение садоводства	13	13.021	371	278,48	103 316,08
4051	Республика Северная Осетия-Алания, р-н Моздокский, г. Моздок, СОТ "Дружба", квартал 10, участок 55	Моздокский	15:01:0109001:2311	003002000000 Земли населенных пунктов	Ведение садоводства	13	13.021	369	278,48	102 759,12

№ пп	Местоположение ЗУ	Район	Кадастровый номер ЗУ	Категория земель	Разрешенное использование по документу	Код вида разрешенного использования (в соответствии с классификатором видов разрешенного использования земельных участков)	Вид использования объектов недвижимости	Площадь	УПКС	КС
4052	Республика Северная Осетия-Алания, р-н Моздокский, г Моздок, СОТ "Дружба", квартал 10, участок 56	Моздокский	15:01:0109001:2312	0030020000000 Земли населенных пунктов	Земельные участки, предназначенные для дачного строительства, садоводства и огородничества (сад-огород)	13	13.021	405	278,48	112 784,40
4053	Респ. Северная Осетия - Алания, р-н Моздокский, г. Моздок, СОТ "Дружба", квартал 10, участок 57	Моздокский	15:01:0109001:2313	0030020000000 Земли населенных пунктов	Ведение садоводства	13	13.021	405	278,48	112 784,40
4054	Российская Федерация, Республика Северная Осетия - Алания р-н Моздокский, г. Моздок, СНТ "Дружба", квартал 10, участок 58	Моздокский	15:01:0109001:2314	0030020000000 Земли населенных пунктов	Ведение садоводства	13	13.021	409	278,48	113 898,32
4055	Респ. Северная Осетия - Алания, р-н Моздокский, г. Моздок, СНТ "Дружба", 10/59	Моздокский	15:01:0109001:2315	0030020000000 Земли населенных пунктов	Ведение садоводства	13	13.021	390	278,48	108 607,20
4056	Респ. Северная Осетия - Алания, р-н Моздокский, г. Моздок, СОТ "Дружба", квартал 10, участок 60	Моздокский	15:01:0109001:2316	0030020000000 Земли населенных пунктов	Земельные участки, предназначенные для дачного строительства, садоводства и огородничества (сад-огород)	13	13.021	413	278,48	115 012,24
4057	Респ. Северная Осетия - Алания, р-н Моздокский, г. Моздок, СОТ "Дружба", квартал 10, участок 61	Моздокский	15:01:0109001:2317	0030020000000 Земли населенных пунктов	земельные участки, предназначенные для дачного строительства, садоводства и огорода (сад-огород)	13	13.021	412	278,48	114 733,76
4058	Респ. Северная Осетия - Алания, р-н Моздокский, г. Моздок, СОТ "Дружба", дом 10/62	Моздокский	15:01:0109001:2318	0030020000000 Земли населенных пунктов	Сад-огород	13	13.011	405	53,04	21 481,20
4059	Респ. Северная Осетия - Алания, р-н Моздокский, г. Моздок, СОТ "Дружба", дом 10/63	Моздокский	15:01:0109001:2319	0030020000000 Земли населенных пунктов	Сад-огород	13	13.011	405	53,04	21 481,20
4060	Респ. Северная Осетия - Алания, р-н Моздокский, г. Моздок, СОТ "Дружба", дом 1/252	Моздокский	15:01:0109001:232	0030020000000 Земли населенных пунктов	Сад-огород	13	13.011	280	53,04	14 851,20
4061	Респ. Северная Осетия - Алания, р-н Моздокский, г. Моздок, СОТ "Дружба", дом 10/64	Моздокский	15:01:0109001:2320	0030020000000 Земли населенных пунктов	Сад-огород	13	13.011	405	53,04	21 481,20
4062	Респ. Северная Осетия - Алания, р-н Моздокский, г. Моздок, СОТ "Дружба", дом 10/65	Моздокский	15:01:0109001:2321	0030020000000 Земли населенных пунктов	Сад-огород	13	13.011	405	53,04	21 481,20
4063	Респ. Северная Осетия - Алания, р-н Моздокский, г. Моздок, СОТ "Дружба", дом 10/66	Моздокский	15:01:0109001:2322	0030020000000 Земли населенных пунктов	Сад-огород	13	13.011	405	53,04	21 481,20
4064	Респ. Северная Осетия - Алания, р-н Моздокский, г. Моздок, СОТ "Дружба", квартал 10, участок 67	Моздокский	15:01:0109001:2323	0030020000000 Земли населенных пунктов	ведение садоводства	13	13.021	392	278,48	109 164,16
4065	Республика Северная Осетия - Алания, р-н Моздокский, г. Моздок, СНТ "Дружба", квартал 10, участок 68	Моздокский	15:01:0109001:2324	0030020000000 Земли населенных пунктов	Сад-огород	13	13.011	405	53,04	21 481,20
4066	Республика Северная Осетия - Алания, р-н Моздокский, г. Моздок, СНТ "Дружба", квартал 10, участок № 69	Моздокский	15:01:0109001:2325	0030020000000 Земли населенных пунктов	Сад-огород	13	13.011	405	53,04	21 481,20
4067	РСО - Алания, Моздокский район, г. Моздок, СНТ "Дружба", квартал 10, участок 70	Моздокский	15:01:0109001:2326	0030020000000 Земли населенных пунктов	Ведение садоводства	13	13.021	405	278,48	112 784,40
4068	РСО - Алания, Моздокский район, г. Моздок, СНТ "Дружба", квартал 10, участок 71	Моздокский	15:01:0109001:2327	0030020000000 Земли населенных пунктов	Сад-огород	13	13.011	405	53,04	21 481,20
4069	Респ. Северная Осетия - Алания, р-н Моздокский, г. Моздок, СОТ "Дружба", дом 10/72	Моздокский	15:01:0109001:2328	0030020000000 Земли населенных пунктов	Сад-огород	13	13.011	405	53,04	21 481,20
4070	Российская Федерация, Республика Северная Осетия - Алания, Моздокский муниципальный район, Моздокское городское поселение, г Моздок, СНТ "Дружба", квартал 10, участок 73	Моздокский	15:01:0109001:2329	0030020000000 Земли населенных пунктов	Ведение садоводства	13	13.021	399	278,48	111 113,52
4071	Российская Федерация, Республика Северная Осетия - Алания, Моздокский муниципальный район, Моздокское городского поселения, г.Моздок, СНТ "Дружба", квартал 10, участок 74	Моздокский	15:01:0109001:2330	0030020000000 Земли населенных пунктов	Ведение садоводства	13	13.021	385	278,48	107 214,80
4072	Республика Северная Осетия - Алания, Моздокский район, г. Моздок, СНТ "Дружба", квартал 10, участок 75	Моздокский	15:01:0109001:2331	0030020000000 Земли населенных пунктов	Ведение садоводства	13	13.021	400	278,48	111 392,00
4073	Республика Северная Осетия - Алания, Моздокский район, г. Моздок, СНТ "Дружба", квартал 10, участок 76	Моздокский	15:01:0109001:2332	0030020000000 Земли населенных пунктов	Ведение садоводства	13	13.021	400	278,48	111 392,00
4074	Республика Северная Осетия - Алания, Моздокский район, г. Моздок, СНТ "Дружба", квартал 10, участок 77	Моздокский	15:01:0109001:2333	0030020000000 Земли населенных пунктов	Ведение садоводства	13	13.021	400	278,48	111 392,00
4075	Российская Федерация, Республика Северная Осетия - Алания, Моздокский район, г. Моздок, СОТ Дружба, дом 10/78	Моздокский	15:01:0109001:2334	0030020000000 Земли населенных пунктов	Сад-огород	13	13.011	405	53,04	21 481,20
4076	Респ. Северная Осетия - Алания, р-н Моздокский, г. Моздок, СОТ "Дружба", дом 10/79	Моздокский	15:01:0109001:2335	0030020000000 Земли населенных пунктов	ведение садоводства	13	13.021	330	278,48	91 808,40
4077	Республика Северная Осетия - Алания, р-н Моздокский, г. Моздок, СНТ "Дружба", квартал 10, участок 80	Моздокский	15:01:0109001:2336	0030020000000 Земли населенных пунктов	Ведение садоводства	13	13.021	186	278,48	51 797,28
4078	Республика Северная Осетия - Алания, р-н Моздокский, г. Моздок, СНТ "Дружба", квартал 10, участок 81	Моздокский	15:01:0109001:2337	0030020000000 Земли населенных пунктов	Ведение садоводства	13	13.021	405	278,48	112 784,40
4079	Республика Северная Осетия - Алания, р-н Моздокский, г. Моздок, СНТ "Дружба", квартал 10, участок 82	Моздокский	15:01:0109001:2338	0030020000000 Земли населенных пунктов	Ведение садоводства	13	13.021	405	278,48	112 784,40
4080	Республика Северная Осетия - Алания, Моздокский район, г. Моздок, СНТ "Дружба", квартал 10, участок 83	Моздокский	15:01:0109001:2339	0030020000000 Земли населенных пунктов	ведение садоводства	13	13.021	400	278,48	111 392,00
4081	Респ. Северная Осетия - Алания, р-н Моздокский, г. Моздок, СОТ "Дружба", дом 1/254	Моздокский	15:01:0109001:234	0030020000000 Земли населенных пунктов	Сад-огород	13	13.011	330	53,04	17 503,20
4082	Респ. Северная Осетия - Алания, р-н Моздокский, г. Моздок, СОТ "Дружба", квартал 10, участок 84	Моздокский	15:01:0109001:2340	0030020000000 Земли населенных пунктов	Малоэтажная жилая застройка (индивидуальное жилищное строительство, размещение дачных домов и садовых домов)	13	02.010	371	697,95	258 939,45
4083	Республика Северная Осетия-Алания, р-н Моздокский, г Моздок, СОТ "Дружба", кв-л 10, уч.85	Моздокский	15:01:0109001:2341	0030020000000 Земли населенных пунктов	Малоэтажная жилая застройка (индивидуальное жилищное строительство; размещение дачных домов и садовых домов)	13	02.010	380	697,95	265 221,00
4084	Республика Северная Осетия-Алания, р-н Моздокский, г Моздок, СНТ "Дружба", квартал 10, участок 86	Моздокский	15:01:0109001:2342	0030020000000 Земли населенных пунктов	Ведение садоводства	13	13.021	386	278,48	107 493,28
4085	Республика Северная Осетия - Алания, р-н Моздокский, г. Моздок, СНТ "Дружба", квартал 10, участок 87	Моздокский	15:01:0109001:2343	0030020000000 Земли населенных пунктов	Ведение садоводства	13	13.021	366	278,48	101 645,28
4086	Респ. Северная Осетия - Алания, р-н Моздокский, г. Моздок, СНТ "Дружба", квартал 10, участок 88	Моздокский	15:01:0109001:2344	0030020000000 Земли населенных пунктов	Ведение садоводства	13	13.021	377	278,48	104 986,96
4087	Республика Северная Осетия - Алания, Моздокский район, г. Моздок, СНТ "Дружба", квартал 10, участок 89	Моздокский	15:01:0109001:2345	0030020000000 Земли населенных пунктов	Ведение садоводства	13	13.021	543	278,48	151 214,64
4088	Республика Северная Осетия - Алания, Моздокский район, г. Моздок, СНТ "Дружба", квартал 10, участок 90	Моздокский	15:01:0109001:2346	0030020000000 Земли населенных пунктов	Ведение садоводства	13	13.021	578	278,48	160 961,44
4089	Респ. Северная Осетия - Алания, р-н Моздокский, г. Моздок, СОТ "Дружба", дом 10/91	Моздокский	15:01:0109001:2347	0030020000000 Земли населенных пунктов	Сад-огород	13	13.011	405	53,04	21 481,20
4090	Республика Северная Осетия-Алания, р-н Моздокский, г Моздок, СНТ "Дружба", квартал 10, участок 92	Моздокский	15:01:0109001:2348	0030020000000 Земли населенных пунктов	Ведение садоводства	13	13.021	388	278,48	108 050,24
4091	Респ. Северная Осетия - Алания, р-н Моздокский, г. Моздок, СНТ "Дружба", квартал 10, участок 93	Моздокский	15:01:0109001:2349	0030020000000 Земли населенных пунктов	Ведение садоводства	13	13.021	386	278,48	107 493,28
4092	Респ. Северная Осетия - Алания, р-н Моздокский, г. Моздок, СОТ "Дружба", дом 1/255	Моздокский	15:01:0109001:235	0030020000000 Земли населенных пунктов	Сад-огород	13	13.011	310	53,04	16 442,40
4093	Респ. Северная Осетия - Алания, р-н Моздокский, г. Моздок, СОТ "Дружба", дом 10/94	Моздокский	15:01:0109001:2350	0030020000000 Земли населенных пунктов	Сад-огород	13	13.011	405	53,04	21 481,20
4094	Респ. Северная Осетия - Алания, р-н Моздокский, г. Моздок, СНТ "Дружба", квартал 10, участок 95	Моздокский	15:01:0109001:2351	0030020000000 Земли населенных пунктов	Малоэтажная жилая застройка (индивидуальное жилищное строительство, размещение дачных домов и садовых домов)	13	02.010	753	697,95	525 556,35
4095	Респ. Северная Осетия - Алания, р-н Моздокский, г. Моздок, СОТ "Дружба", дом 10/96	Моздокский	15:01:0109001:2352	0030020000000 Земли населенных пунктов	Сад-огород	13	13.011	405	53,04	21 481,20
4096	Респ. Северная Осетия - Алания, р-н Моздокский, г. Моздок, СОТ "Дружба", 10/97	Моздокский	15:01:0109001:2353	0030020000000 Земли населенных пунктов	Сад-огород	13	13.011	421	53,04	22 329,84
4097	Респ. Северная Осетия - Алания, р-н Моздокский, г. Моздок, СОТ "Дружба", дом 10/98	Моздокский	15:01:0109001:2354	0030020000000 Земли населенных пунктов	Сад-огород	13	13.011	405	53,04	21 481,20
4098	Российская Федерация, Республика Северная Осетия - Алания, Моздокский район, г. Моздок, СНТ "Дружба", квартал 10, участок 99	Моздокский	15:01:0109001:2355	0030020000000 Земли населенных пунктов	Ведение садоводства	13	13.021	373	278,48	103 873,04
4099	Респ. Северная Осетия - Алания, р-н Моздокский, г. Моздок, СОТ "Дружба", дом 10/100	Моздокский	15:01:0109001:2356	0030020000000 Земли населенных пунктов	Сад-огород	13	13.011	405	53,04	21 481,20

№ пп	Местоположение ЗУ	Район	Кадастровый номер ЗУ	Категория земель	Разрешенное использование по документу	Код вида разрешенного использования (в соответствии с классификатором видов разрешенного использования земельных участков)	Вид использования объектов недвижимости	Площадь	УПКС	КС
4100	Респ. Северная Осетия - Алания, р-н Моздокский, г. Моздок, СОТ "Дружба", дом 10/101	Моздокский	15:01:0109001:2357	003002000000 Земли населенных пунктов	Сад-огород	13	13.011	405	53,04	21 481,20
4101	Респ. Северная Осетия - Алания, р-н Моздокский, г. Моздок, СОТ "Дружба", дом 10/102	Моздокский	15:01:0109001:2358	003002000000 Земли населенных пунктов	Сад-огород	13	13.011	405	53,04	21 481,20
4102	Респ. Северная Осетия - Алания, р-н Моздокский, г. Моздок, СОТ "Дружба", дом 10/103	Моздокский	15:01:0109001:2359	003002000000 Земли населенных пунктов	Сад-огород	13	13.011	405	53,04	21 481,20
4103	Респ. Северная Осетия - Алания, р-н Моздокский, г. Моздок, СОТ "Дружба", дом 1/256	Моздокский	15:01:0109001:236	003002000000 Земли населенных пунктов	Сад-огород	13	13.011	370	53,04	19 624,80
4104	Российская Федерация, Республика Северная Осетия-Алания, Моздокский район, г. Моздок, СНТ "Дружба", квартал 10, участок 104	Моздокский	15:01:0109001:2360	003002000000 Земли населенных пунктов	ведение садоводства	13	13.021	405	278,48	112 784,40
4105	Республика Северная Осетия - Алания, Моздокский район, г. Моздок, СНТ "Дружба", квартал 10, участок 105	Моздокский	15:01:0109001:2361	003002000000 Земли населенных пунктов	Ведение садоводства	13	13.021	400	278,48	111 392,00
4106	Респ. Северная Осетия - Алания, р-н Моздокский, г. Моздок, СНТ "Дружба", квартал 10, участок 106	Моздокский	15:01:0109001:2362	003002000000 Земли населенных пунктов	Ведение садоводства	13	13.021	399	278,48	111 113,52
4107	Респ. Северная Осетия - Алания, р-н Моздокский, г. Моздок, СОТ "Дружба", дом 10/107	Моздокский	15:01:0109001:2363	003002000000 Земли населенных пунктов	Сад-огород	13	13.011	405	53,04	21 481,20
4108	Респ. Северная Осетия - Алания, р-н Моздокский, г. Моздок, СОТ "Дружба", дом 10/108	Моздокский	15:01:0109001:2364	003002000000 Земли населенных пунктов	Сад-огород	13	13.011	405	53,04	21 481,20
4109	Республика Северная Осетия-Алания, р-н Моздокский, г. Моздок, СОТ "Дружба", квартал 10, участок 109	Моздокский	15:01:0109001:2365	003002000000 Земли населенных пунктов	Ведение садоводства	13	13.021	402	278,48	111 948,96
4110	Республика Северная Осетия-Алания, р-н Моздокский, г. Моздок, СОТ Дружба, квартал 10, участок 110	Моздокский	15:01:0109001:2366	003002000000 Земли населенных пунктов	Ведение садоводства	13	13.021	402	278,48	111 948,96
4111	Респ. Северная Осетия - Алания, р-н Моздокский, г. Моздок, СОТ "Дружба", дом 10/111	Моздокский	15:01:0109001:2367	003002000000 Земли населенных пунктов	Сад-огород	13	13.011	405	53,04	21 481,20
4112	Респ. Северная Осетия - Алания, р-н Моздокский, г. Моздок, СОТ "Дружба", дом 10/112	Моздокский	15:01:0109001:2368	003002000000 Земли населенных пунктов	Сад-огород	13	13.011	405	53,04	21 481,20
4113	Респ. Северная Осетия - Алания, р-н Моздокский, г. Моздок, СОТ "Дружба", 10/113	Моздокский	15:01:0109001:2369	003002000000 Земли населенных пунктов	ведение садоводства	13	13.021	407	278,48	113 341,36
4114	Респ. Северная Осетия - Алания, р-н Моздокский, г. Моздок, СОТ "Дружба", дом 1/258	Моздокский	15:01:0109001:237	003002000000 Земли населенных пунктов	Сад-огород	13	13.011	500	53,04	26 520,00
4115	Респ. Северная Осетия - Алания, р-н Моздокский, г. Моздок, СНТ "Дружба", квартал 10, участок 114	Моздокский	15:01:0109001:2370	003002000000 Земли населенных пунктов	Ведение садоводства	13	13.021	415	278,48	115 569,20
4116	Респ. Северная Осетия - Алания, р-н Моздокский, г. Моздок, СОТ "Дружба", квартал 10, участок 115	Моздокский	15:01:0109001:2371	003002000000 Земли населенных пунктов	Малоэтажная жилая застройка (индивидуальное жилищное строительство; размещение дачных домов и садовых домов)	13	02.010	422	697,95	294 534,90
4117	Респ. Северная Осетия - Алания, р-н Моздокский, г. Моздок, СОТ "Дружба", квартал 10, участок 116	Моздокский	15:01:0109001:2372	003002000000 Земли населенных пунктов	Ведение садоводства	13	13.021	409	278,48	113 898,32
4118	Респ. Северная Осетия - Алания, р-н Моздокский, г. Моздок, СОТ "Дружба", квартал 10, участок 117	Моздокский	15:01:0109001:2373	003002000000 Земли населенных пунктов	Ведение садоводства	13	13.021	419	278,48	116 683,12
4119	Республика Северная Осетия - Алания, р-н Моздокский, г. Моздок, СНТ Дружба, квартал 10, участок 118	Моздокский	15:01:0109001:2374	003002000000 Земли населенных пунктов	Ведение садоводства	13	13.021	395	278,48	109 999,60
4120	Российская Федерация, Республика Северная Осетия - Алания, р-н Моздокский, г. Моздок, СНТ Дружба, квартал 10, участок 119	Моздокский	15:01:0109001:2375	003002000000 Земли населенных пунктов	Ведение садоводства	13	13.021	398	278,48	110 835,04
4121	Республика Северная Осетия - Алания, Моздокский район, г. Моздок, СНТ "Дружба", квартал 10, участок 120	Моздокский	15:01:0109001:2376	003002000000 Земли населенных пунктов	Сад-огород	13	13.011	426	53,04	22 595,04
4122	Республика Северная Осетия - Алания, р-н Моздокский, г. Моздок, СНТ "Дружба", квартал 10, участок 121	Моздокский	15:01:0109001:2377	003002000000 Земли населенных пунктов	Ведение садоводства	13	13.021	403	278,48	112 227,44
4123	Российская Федерация, Республика Северная Осетия - Алания, р-н Моздокский, г. Моздок, СНТ "Дружба", квартал 10, участок 122	Моздокский	15:01:0109001:2378	003002000000 Земли населенных пунктов	ведение садоводства	13	13.021	400	278,48	111 392,00
4124	Респ. Северная Осетия - Алания, р-н Моздокский, г. Моздок, СОТ "Дружба", дом 10/123	Моздокский	15:01:0109001:2379	003002000000 Земли населенных пунктов	Сад-огород	13	13.011	405	53,04	21 481,20
4125	Респ. Северная Осетия - Алания, р-н Моздокский, г. Моздок, СОТ "Дружба", дом 1/259	Моздокский	15:01:0109001:238	003002000000 Земли населенных пунктов	Земельные участки, находящиеся в составе дачных, садоводческих и огороднических объединений (ведение садоводства и огородничества)	13	13.021	528	278,48	147 037,44
4126	Респ. Северная Осетия - Алания, р-н Моздокский, г. Моздок, СОТ "Дружба", дом 10/124	Моздокский	15:01:0109001:2380	003002000000 Земли населенных пунктов	Сад-огород	13	13.011	405	53,04	21 481,20
4127	Респ. Северная Осетия - Алания, р-н Моздокский, г. Моздок, СОТ "Дружба", дом 10/125А	Моздокский	15:01:0109001:2381	003002000000 Земли населенных пунктов	Сад-огород	13	13.011	405	53,04	21 481,20
4128	Респ. Северная Осетия - Алания, р-н Моздокский, г. Моздок, СОТ "Дружба", дом 10/126	Моздокский	15:01:0109001:2382	003002000000 Земли населенных пунктов	Сад-огород	13	13.011	405	53,04	21 481,20
4129	Респ. Северная Осетия - Алания, р-н Моздокский, г. Моздок, СНТ "Дружба", квартал 10, участок 127.	Моздокский	15:01:0109001:2383	003002000000 Земли населенных пунктов	Ведение садоводства	13	13.021	542	278,48	150 936,16
4130	Респ. Северная Осетия - Алания, р-н Моздокский, г. Моздок, СОТ "Дружба", дом 10/128	Моздокский	15:01:0109001:2384	003002000000 Земли населенных пунктов	Сад-огород	13	13.011	405	53,04	21 481,20
4131	Респ. Северная Осетия - Алания, р-н Моздокский, г. Моздок, СОТ "Дружба", дом 10/129	Моздокский	15:01:0109001:2385	003002000000 Земли населенных пунктов	Сад-огород	13	13.011	405	53,04	21 481,20
4132	Респ. Северная Осетия - Алания, р-н Моздокский, г. Моздок, СОТ "Дружба", дом 10/131	Моздокский	15:01:0109001:2386	003002000000 Земли населенных пунктов	Сад-огород	13	13.011	405	53,04	21 481,20
4133	Респ. Северная Осетия - Алания, р-н Моздокский, г. Моздок, СОТ "Дружба", дом 10/130	Моздокский	15:01:0109001:2387	003002000000 Земли населенных пунктов	Сад-огород	13	13.011	405	53,04	21 481,20
4134	Респ. Северная Осетия - Алания, р-н Моздокский, г. Моздок, СОТ "Дружба", дом 10/133	Моздокский	15:01:0109001:2388	003002000000 Земли населенных пунктов	Сад-огород	13	13.011	405	53,04	21 481,20
4135	Респ. Северная Осетия - Алания, р-н Моздокский, г. Моздок, СОТ "Дружба", дом 10/135	Моздокский	15:01:0109001:2389	003002000000 Земли населенных пунктов	Сад-огород	13	13.011	405	53,04	21 481,20
4136	Российская Федерация, Республика Северная Осетия - Алания, Моздокский район, г. Моздок, СНТ "Дружба", квартал 1, участок 260а	Моздокский	15:01:0109001:239	003002000000 Земли населенных пунктов	Земельные участки, находящиеся в составе дачных, садоводческих и огороднических объединений (использование земельного участка с целью ведения садоводства и огородничества)	13	13.021	363	278,48	101 088,24
4137	Республика Северная Осетия-Алания, р-н Моздокский, г. Моздок, СОТ "Дружба", квартал 10, участок 134	Моздокский	15:01:0109001:2390	003002000000 Земли населенных пунктов	Ведение садоводства	13	13.021	431	278,48	120 024,88
4138	Респ. Северная Осетия - Алания, р-н Моздокский, г. Моздок, СОТ "Дружба", дом 10/136	Моздокский	15:01:0109001:2391	003002000000 Земли населенных пунктов	Для садоводства и огородничества	13	13.021	422	278,48	117 518,56
4139	Респ. Северная Осетия - Алания, р-н Моздокский, г. Моздок, СОТ "Дружба", квартал 10, участок 137	Моздокский	15:01:0109001:2392	003002000000 Земли населенных пунктов	Ведение садоводства	13	13.021	398	278,48	110 835,04
4140	Республика Северная Осетия-Алания, р-н Моздокский, г. Моздок, СОТ "Дружба", квартал 10, участок 138	Моздокский	15:01:0109001:2393	003002000000 Земли населенных пунктов	Ведение садоводства	13	13.021	401	278,48	111 670,48
4141	Республика Северная Осетия - Алания, Моздокский район, г. Моздок, СНТ "Дружба", квартал 10, участок 139.	Моздокский	15:01:0109001:2394	003002000000 Земли населенных пунктов	Ведение садоводства	13	13.021	406	278,48	113 062,88
4142	Респ. Северная Осетия - Алания, р-н Моздокский, г. Моздок, СОТ "Дружба", квартал 10, участок 140	Моздокский	15:01:0109001:2395	003002000000 Земли населенных пунктов	Ведение садоводства	13	13.021	410	278,48	114 176,80
4143	Республика Северная Осетия-Алания, р-н Моздокский, г. Моздок, СОТ "Дружба", квартал 10, участок 141	Моздокский	15:01:0109001:2396	003002000000 Земли населенных пунктов	Ведение садоводства	13	13.021	408	278,48	113 619,84
4144	Республика Северная Осетия-Алания, р-н Моздокский, г. Моздок, СОТ Дружба, квартал 10, участок 142	Моздокский	15:01:0109001:2397	003002000000 Земли населенных пунктов	Ведение садоводства	13	13.021	407	278,48	113 341,36
4145	Респ. Северная Осетия - Алания, р-н Моздокский, г. Моздок, СОТ "Дружба", дом 10/142	Моздокский	15:01:0109001:2398	003002000000 Земли населенных пунктов	Сад-огород	13	13.011	405	53,04	21 481,20
4146	Респ. Северная Осетия - Алания, р-н Моздокский, г. Моздок, СОТ "Дружба", дом 10/144	Моздокский	15:01:0109001:2399	003002000000 Земли населенных пунктов	Сад-огород	13	13.011	405	53,04	21 481,20
4147	Респ. Северная Осетия - Алания, р-н Моздокский, г. Моздок, СОТ "Дружба", квартал 1, участок 20	Моздокский	15:01:0109001:24	003002000000 Земли населенных пунктов	Земельные участки дачных и садоводческих объединений (ведение садоводства и огородничества)	13	13.021	362	278,48	100 809,76
4148	Респ. Северная Осетия - Алания, р-н Моздокский, г. Моздок, СОТ "Дружба", дом 1/261	Моздокский	15:01:0109001:240	003002000000 Земли населенных пунктов	Сад-огород	13	13.011	460	53,04	24 398,40
4149	Республика Северная Осетия - Алания, Моздокский район, г.Моздок, СНТ "Дружба", квартал 10, участок 145	Моздокский	15:01:0109001:2400	003002000000 Земли населенных пунктов	Ведение садоводства	13	13.021	390	278,48	108 607,20
4150	Российская Федерация, Республика Северная Осетия - Алания, Моздокский р-н,, г. Моздок, СНТ "Дружба", 10 кв-л,, 146	Моздокский	15:01:0109001:2401	003002000000 Земли населенных пунктов	Ведение садоводства	13	13.021	412	278,48	114 733,76
4151	Республика Северная Осетия - Алания, Моздокский район, г.Моздок, СНТ "Дружба", квартал 10, участок 147	Моздокский	15:01:0109001:2402	003002000000 Земли населенных пунктов	Ведение садоводства	13	13.021	383	278,48	106 657,84

№ пп	Местоположение ЗУ	Район	Кадастровый номер ЗУ	Категория земель	Разрешенное использование по документу	Код вида разрешенного использования (в соответствии с классификатором видов разрешенного использования земельных участков)	Вид использования объектов недвижимости	Площадь	УПКС	КС
4152	Республика Северная Осетия - Алания, Моздокский район, г.Моздок, СНТ "Дружба", квартал 10, участок 148	Моздокский	15:01:0109001:2403	003002000000 Земли населенных пунктов	Ведение садоводства	13	13.021	400	278,48	111 392,00
4153	Респ. Северная Осетия - Алания, р-н Моздокский, г. Моздок, СОТ "Дружба", 10/149	Моздокский	15:01:0109001:2404	003002000000 Земли населенных пунктов	Ведение садоводства	13	13.021	405	278,48	112 784,40
4154	РСО - Алания, Моздокский район, г. Моздок, СНТ "Дружба", кв. 10, уч. 150	Моздокский	15:01:0109001:2405	003002000000 Земли населенных пунктов	Ведение садоводства	13	13.021	785	278,48	218 606,80
4155	Респ. Северная Осетия - Алания, р-н Моздокский, г. Моздок, СОТ "Дружба", дом 10/151	Моздокский	15:01:0109001:2406	003002000000 Земли населенных пунктов	Сад-огород	13	13.011	405	53,04	21 481,20
4156	Респ. Северная Осетия - Алания, р-н Моздокский, г. Моздок, СОТ "Дружба", дом 10/152	Моздокский	15:01:0109001:2407	003002000000 Земли населенных пунктов	Сад-огород	13	13.011	405	53,04	21 481,20
4157	Респ. Северная Осетия - Алания, р-н Моздокский, г. Моздок, СОТ "Дружба", квартал 10, участок 153	Моздокский	15:01:0109001:2408	003002000000 Земли населенных пунктов	Ведение садоводства	13	13.021	400	278,48	111 392,00
4158	Респ. Северная Осетия - Алания, р-н Моздокский, г. Моздок, СОТ "Дружба", квартал 10, участок 154	Моздокский	15:01:0109001:2409	003002000000 Земли населенных пунктов	Ведение садоводства	13	13.021	400	278,48	111 392,00
4159	Респ. Северная Осетия - Алания, р-н Моздокский, г. Моздок, СОТ "Дружба", дом 1/262	Моздокский	15:01:0109001:241	003002000000 Земли населенных пунктов	Сад-огород	13	13.011	280	53,04	14 851,20
4160	Респ. Северная Осетия - Алания, р-н Моздокский, г. Моздок, СОТ "Дружба", квартал 10, участок 155	Моздокский	15:01:0109001:2410	003002000000 Земли населенных пунктов	Земельные участки, находящиеся в составе дачных, садоводческих и огороднических объединений (использование земельного участка с целью ведения садоводства и огородничества)	13	13.021	415	278,48	115 569,20
4161	Российская Федерация, Республика Северная Осетия - Алания, Моздокский район, г. Моздок, СНТ "Дружба", квартал 10, участок 156	Моздокский	15:01:0109001:2411	003002000000 Земли населенных пунктов	ведение садоводства	13	13.021	400	278,48	111 392,00
4162	Респ. Северная Осетия - Алания, р-н Моздокский, г. Моздок, СОТ "Дружба", квартал 10, участок 157	Моздокский	15:01:0109001:2412	003002000000 Земли населенных пунктов	Ведение садоводства	13	13.021	446	278,48	124 202,08
4163	Респ. Северная Осетия - Алания, р-н Моздокский, г. Моздок, СОТ "Дружба", квартал 10, участок 158	Моздокский	15:01:0109001:2413	003002000000 Земли населенных пунктов	Ведение садоводства	13	13.021	436	278,48	121 417,28
4164	Респ. Северная Осетия - Алания, р-н Моздокский, г. Моздок, СОТ "Дружба", дом 10/159	Моздокский	15:01:0109001:2414	003002000000 Земли населенных пунктов	Сад-огород	13	13.011	405	53,04	21 481,20
4165	Респ. Северная Осетия - Алания, р-н Моздокский, г. Моздок, СОТ "Дружба", дом 10/160	Моздокский	15:01:0109001:2415	003002000000 Земли населенных пунктов	Сад-огород	13	13.011	405	53,04	21 481,20
4166	Респ. Северная Осетия - Алания, р-н Моздокский, г. Моздок, СОТ "Дружба", дом 10/162	Моздокский	15:01:0109001:2416	003002000000 Земли населенных пунктов	Сад-огород	13	13.011	405	53,04	21 481,20
4167	Республика Северная Осетия-Алания, район Моздокский, г Моздок, СНТ "Дружба", квартал 10, участок 163	Моздокский	15:01:0109001:2417	003002000000 Земли населенных пунктов	Ведение садоводства	13	13.021	428	278,48	119 189,44
4168	Российская Федерация, Республика Северная Осетия - Алания, р-н Моздокский, г. Моздок, СОТ "Дружба", квартал 10, участок 164	Моздокский	15:01:0109001:2418	003002000000 Земли населенных пунктов	Сад-огород	13	13.011	461	53,04	24 451,44
4169	Респ. Северная Осетия - Алания, р-н Моздокский, г. Моздок, СНТ "Дружба", квартал 10, участок 165.	Моздокский	15:01:0109001:2419	003002000000 Земли населенных пунктов	Ведение садоводства	13	13.021	538	278,48	149 822,24
4170	Респ. Северная Осетия - Алания, р-н Моздокский, г. Моздок, СОТ "Дружба", квартал 1, участок 263	Моздокский	15:01:0109001:242	003002000000 Земли населенных пунктов	Для ведения гражданами садоводства и огородничества	13	13.021	369	278,48	102 759,12
4171	Республика Северная Осетия - Алания, р-н Моздокский, г. Моздок, СНТ "Дружба", квартал 10, участок 166	Моздокский	15:01:0109001:2420	003002000000 Земли населенных пунктов	Ведение садоводства	13	13.021	422	278,48	117 518,56
4172	Российская Федерация, Республика Северная Осетия - Алания, р-н Моздокский, г. Моздок, СНТ "Дружба". 10 кв-л., 167	Моздокский	15:01:0109001:2422	003002000000 Земли населенных пунктов	Ведение садоводства	13	13.021	500	278,48	139 240,00
4173	Российская Федерация, Республика Северная Осетия - Алания, р-н Моздокский, г. Моздок, СНТ "Дружба". 10 кв-л., 168	Моздокский	15:01:0109001:2423	003002000000 Земли населенных пунктов	Ведение садоводства	13	13.021	500	278,48	139 240,00
4174	Республика Северная Осетия - Алания, Моздокский район, г. Моздок, СНТ "Дружба", квартал 10, участок 169	Моздокский	15:01:0109001:2424	003002000000 Земли населенных пунктов	Ведение садоводства	13	13.021	500	278,48	139 240,00
4175	Респ. Северная Осетия - Алания, р-н Моздокский, г. Моздок, СОТ "Дружба", квартал 10, участок 170	Моздокский	15:01:0109001:2425	003002000000 Земли населенных пунктов	Ведение садоводства	13	13.021	592	278,48	164 860,16
4176	Респ. Северная Осетия - Алания, р-н Моздокский, г. Моздок, СОТ "Дружба", дом 10/171	Моздокский	15:01:0109001:2426	003002000000 Земли населенных пунктов	Сад-огород	13	13.011	405	53,04	21 481,20
4177	Республика. Северная Осетия - Алания, Моздокский район, г. Моздок, СНТ "Дружба", квартал 10, участок 172	Моздокский	15:01:0109001:2427	003002000000 Земли населенных пунктов	ведение садоводства	13	13.021	400	278,48	111 392,00
4178	Респ. Северная Осетия - Алания, р-н Моздокский, г. Моздок, СОТ "Дружба", дом 10/173	Моздокский	15:01:0109001:2428	003002000000 Земли населенных пунктов	Сад-огород	13	13.011	405	53,04	21 481,20
4179	Респ. Северная Осетия - Алания, р-н Моздокский, г. Моздок, СОТ "Дружба", дом 10/174	Моздокский	15:01:0109001:2429	003002000000 Земли населенных пунктов	Сад-огород	13	13.011	405	53,04	21 481,20
4180	Респ. Северная Осетия - Алания, р-н Моздокский, г. Моздок, СОТ "Дружба", квартал 1, участок 264	Моздокский	15:01:0109001:243	003002000000 Земли населенных пунктов	Ведение садоводства	13	13.021	288	278,48	80 202,24
4181	Респ. Северная Осетия - Алания, р-н Моздокский, г. Моздок, СОТ "Дружба", 10/175	Моздокский	15:01:0109001:2430	003002000000 Земли населенных пунктов	ведение садоводства	13	13.021	366	278,48	101 923,68
4182	Российская Федерация, Республика Северная Осетия - Алания, Моздокский район, г. Моздок, СНТ "Дружба", квартал 10, участок № 176	Моздокский	15:01:0109001:2431	003002000000 Земли населенных пунктов	Ведение садоводства	13	13.021	415	278,48	115 569,20
4183	Российская Федерация, Республика Северная Осетия - Алания, Моздокский район, г. Моздок, СНТ "Дружба", квартал 10, участок 177	Моздокский	15:01:0109001:2432	003002000000 Земли населенных пунктов	Ведение садоводства	13	13.021	398	278,48	110 835,04
4184	Российская Федерация, Республика Северная Осетия - Алания, Моздокский район, г. Моздок, СНТ "Дружба", квартал 10, участок 178	Моздокский	15:01:0109001:2433	003002000000 Земли населенных пунктов	Малоэтажная жилая застройка (индивидуальное жилищное строительство, размещение дачных домов и садовых домов)	13	02.010	405	697,95	282 669,75
4185	Респ. Северная Осетия - Алания, р-н Моздокский, г. Моздок, СНТ "Дружба", квартал 10, участок 179	Моздокский	15:01:0109001:2434	003002000000 Земли населенных пунктов	Ведение садоводства	13	13.021	401	278,48	111 670,48
4186	Республика Северная Осетия-Алания, р-н Моздокский, г. Моздок, СНТ Дружба, квартал 10, участок 180	Моздокский	15:01:0109001:2435	003002000000 Земли населенных пунктов	Ведение садоводства	13	13.021	383	278,48	106 657,84
4187	Республика Северная Осетия-Алания, р-н Моздокский, г. Моздок, СНТ "Дружба", квартал 10, участок 181	Моздокский	15:01:0109001:2436	003002000000 Земли населенных пунктов	Ведение садоводства	13	13.021	358	278,48	99 695,84
4188	Российская Федерация, Республика Северная Осетия - Алания, Моздокский район, г. Моздок, СНТ "Дружба", квартал 10, участок 182	Моздокский	15:01:0109001:2437	003002000000 Земли населенных пунктов	ведение садоводства	13	13.021	407	278,48	113 341,36
4189	Российская Федерация, Республика Северная Осетия - Алания, Моздокский район, г. Моздок, СНТ "Дружба", квартал 10, участок 183	Моздокский	15:01:0109001:2438	003002000000 Земли населенных пунктов	Ведение садоводства	13	13.021	436	278,48	121 417,28
4190	Российская Федерация, Республика Северная Осетия - Алания, Моздокский район, г. Моздок, СНТ "Дружба", квартал 10, участок 184	Моздокский	15:01:0109001:2439	003002000000 Земли населенных пунктов	Ведение садоводства	13	13.021	417	278,48	116 126,16
4191	Респ. Северная Осетия - Алания, р-н Моздокский, г. Моздок, СОТ "Дружба", квартал 1, участок 265	Моздокский	15:01:0109001:244	003002000000 Земли населенных пунктов	Ведение садоводства	13	13.021	237	278,48	65 999,76
4192	Респ. Северная Осетия - Алания, р-н Моздокский, г. Моздок, СНТ "Дружба", квартал 10, участок 185	Моздокский	15:01:0109001:2440	003002000000 Земли населенных пунктов	Ведение садоводства	13	13.021	535	278,48	148 986,80
4193	Респ. Северная Осетия - Алания, р-н Моздокский, г. Моздок, СНТ "Дружба", квартал 10, участок 186	Моздокский	15:01:0109001:2441	003002000000 Земли населенных пунктов	Ведение садоводства	13	13.021	538	278,48	149 822,24
4194	Респ. Северная Осетия - Алания, р-н Моздокский, г. Моздок, СОТ "Дружба", дом 10/187	Моздокский	15:01:0109001:2442	003002000000 Земли населенных пунктов	Сад-огород	13	13.011	580	53,04	30 763,20
4195	Республика Северная Осетия-Алания, р-н Моздокский, г. Моздок, СОТ "Дружба", квартал 10, участок 188	Моздокский	15:01:0109001:2443	003002000000 Земли населенных пунктов	Земельные участки, предназначенные для дачного строительства, садоводства и огородничества (сад-огород)	13	13.021	394	278,48	109 721,12
4196	Респ. Северная Осетия - Алания, р-н Моздокский, г. Моздок, СОТ "Дружба", квартал 10, участок 189	Моздокский	15:01:0109001:2444	003002000000 Земли населенных пунктов	Ведение садоводства	13	13.021	426	278,48	118 632,48
4197	Республика Северная Осетия - Алания, р-н Моздокский, г. Моздок, СНТ "Дружба", квартал 10, участок 190	Моздокский	15:01:0109001:2445	003002000000 Земли населенных пунктов	Ведение садоводства	13	13.021	405	278,48	112 784,40
4198	Республика Северная Осетия - Алания, р-н Моздокский, г. Моздок, СНТ "Дружба", квартал 10, участок 191	Моздокский	15:01:0109001:2446	003002000000 Земли населенных пунктов	Ведение садоводства	13	13.021	490	278,48	136 455,20
4199	Республика Северная Осетия-Алания, Моздокский р-н, Моздокское городское поселение, г Моздок, СНТ "Дружба", квартал 10, участок 192	Моздокский	15:01:0109001:2447	003002000000 Земли населенных пунктов	Ведение садоводства	13	13.021	464	278,48	129 214,72
4200	Республика Северная Осетия - Алания, р-н Моздокский, г.Моздок, СНТ "Дружба", квартал 10, участок 193	Моздокский	15:01:0109001:2448	003002000000 Земли населенных пунктов	Ведение садоводства	13	13.021	406	278,48	113 062,88

№ пп	Местоположение ЗУ	Район	Кадастровый номер ЗУ	Категория земель	Разрешенное использование по документу	Код вида разрешенного использования (в соответствии с классификатором видов разрешенного использования земельных участков)	Вид использования объектов недвижимости	Площадь	УПКС	КС
4201	Республика Северная Осетия - Алания, Моздокский район, г. Моздок, СНТ "Дружба", квартал 10, участок 194	Моздокский	15:01:0109001:2449	003002000000 Земли населенных пунктов	ведение садоводства	13	13.021	400	278,48	111 392,00
4202	Респ. Северная Осетия - Алания, р-н Моздокский, г. Моздок, СОТ "Дружба", дом 1/266	Моздокский	15:01:0109001:245	003002000000 Земли населенных пунктов	Сад-огород	13	13.011	290	53,04	15 381,60
4203	Респ. Северная Осетия - Алания, р-н Моздокский, г. Моздок, СОТ "Дружба", квартал 10, участок 195	Моздокский	15:01:0109001:2450	003002000000 Земли населенных пунктов	ведение садоводства	13	13.021	474	278,48	131 999,52
4204	Респ. Северная Осетия - Алания, р-н Моздокский, г. Моздок, СОТ "Дружба", квартал 10, участок 196	Моздокский	15:01:0109001:2451	003002000000 Земли населенных пунктов	Ведение садоводства	13	13.021	386	278,48	107 493,28
4205	Респ. Северная Осетия - Алания, р-н Моздокский, г. Моздок, СОТ "Дружба", квартал 10, участок 197	Моздокский	15:01:0109001:2452	003002000000 Земли населенных пунктов	Ведение садоводства	13	13.021	387	278,48	107 771,76
4206	Республика Северная Осетия-Алания, р-н Моздокский, г. Моздок, СНТ "Дружба", квартал 10, участок 198	Моздокский	15:01:0109001:2453	003002000000 Земли населенных пунктов	Ведение садоводства	13	13.021	769	278,48	214 151,12
4207	Республика Северная Осетия-Алания, р-н Моздокский, г. Моздок, СОТ "Дружба", квартал 10, участок 200	Моздокский	15:01:0109001:2454	003002000000 Земли населенных пунктов	Ведение садоводства	13	13.021	379	278,48	105 543,92
4208	Респ. Северная Осетия - Алания, р-н Моздокский, г. Моздок, СОТ "Дружба", квартал 10, участок 201	Моздокский	15:01:0109001:2455	003002000000 Земли населенных пунктов	Земельные участки, предназначенные для личного строительства, садоводства и огородничества	13	13.021	370	278,48	103 037,60
4209	Респ. Северная Осетия - Алания, р-н Моздокский, г. Моздок, СОТ "Дружба", квартал 10, участок 202	Моздокский	15:01:0109001:2456	003002000000 Земли населенных пунктов	Малоэтажная жилая застройка (индивидуальное жилищное строительство; размещение дачных домов и садовых домов)	13	02.010	364	697,95	254 053,80
4210	Респ. Северная Осетия - Алания, р-н Моздокский, г. Моздок, СНТ "Дружба", квартал 10, участок 203	Моздокский	15:01:0109001:2457	003002000000 Земли населенных пунктов	Ведение садоводства	13	13.021	406	278,48	113 062,88
4211	Респ. Северная Осетия - Алания, р-н Моздокский, г. Моздок, СОТ "Дружба", дом 10/204	Моздокский	15:01:0109001:2458	003002000000 Земли населенных пунктов	Сад-огород	13	13.011	405	53,04	21 481,20
4212	Респ. Северная Осетия - Алания, р-н Моздокский, г. Моздок, СНТ "Дружба", квартал 10, участок 205	Моздокский	15:01:0109001:2459	003002000000 Земли населенных пунктов	Ведение садоводства	13	13.021	405	278,48	112 784,40
4213	Респ. Северная Осетия - Алания, р-н Моздокский, г. Моздок, СОТ "Дружба", дом 1/267	Моздокский	15:01:0109001:246	003002000000 Земли населенных пунктов	Сад-огород	13	13.011	260	53,04	13 790,40
4214	Респ. Северная Осетия - Алания, р-н Моздокский, г. Моздок, СОТ "Дружба", дом 10/206	Моздокский	15:01:0109001:2460	003002000000 Земли населенных пунктов	Сад-огород	13	13.011	405	53,04	21 481,20
4215	Респ. Северная Осетия - Алания, р-н Моздокский, г. Моздок, СОТ "Дружба", дом 10/207	Моздокский	15:01:0109001:2461	003002000000 Земли населенных пунктов	Сад-огород	13	13.011	405	53,04	21 481,20
4216	Респ. Северная Осетия - Алания, р-н Моздокский, г. Моздок, СОТ "Дружба", дом 10/208	Моздокский	15:01:0109001:2462	003002000000 Земли населенных пунктов	Сад-огород	13	13.011	405	53,04	21 481,20
4217	Респ. Северная Осетия - Алания, р-н Моздокский, г. Моздок, СОТ "Дружба", дом 10/210	Моздокский	15:01:0109001:2463	003002000000 Земли населенных пунктов	Сад-огород	13	13.011	405	53,04	21 481,20
4218	Республика Северная Осетия-Алания, р-н Моздокский, г Моздок, СОТ "Дружба", квартал 11, участок 1	Моздокский	15:01:0109001:2464	003002000000 Земли населенных пунктов	Ведение садоводства	13	13.021	805	278,48	224 176,40
4219	Респ. Северная Осетия - Алания, р-н Моздокский, г. Моздок, СОТ "Дружба", квартал 11, участок 2	Моздокский	15:01:0109001:2465	003002000000 Земли населенных пунктов	Ведение садоводства	13	13.021	417	278,48	116 126,16
4220	Республика Северная Осетия-Алания, р-н Моздокский, г. Моздок, СНТ "Дружба", квартал 11, участок 3,	Моздокский	15:01:0109001:2466	003002000000 Земли населенных пунктов	Ведение садоводства	13	13.021	410	278,48	114 176,80
4221	Респ. Северная Осетия - Алания, р-н Моздокский, г. Моздок, СОТ "Дружба", 11/5	Моздокский	15:01:0109001:2467	003002000000 Земли населенных пунктов	Земельные участки дачных и садоводческих объединений (ведение садоводства и огородничества)	13	13.021	418	278,48	116 404,64
4223	Северная Осетия - Алания респ, р-н Моздокский, г. Моздок, СОТ "Дружба", квартал 11, участок 6	Моздокский	15:01:0109001:2468	003002000000 Земли населенных пунктов	Земельные участки, находящиеся в составе дачных, садоводческих и огороднических объединений (использование земельного участка с целью ведения садоводства и огородничества)	13	13.021	429	278,48	119 467,92
4223	Республика Северная Осетия-Алания, р-н Моздокский, г. Моздок, СОТ "Дружба", квартал 11, участок 8	Моздокский	15:01:0109001:2469	003002000000 Земли населенных пунктов	Ведение садоводства	13	13.021	431	278,48	120 024,88
4224	Респ. Северная Осетия - Алания, р-н Моздокский, г. Моздок, СОТ "Дружба", дом 1/268	Моздокский	15:01:0109001:247	003002000000 Земли населенных пунктов	Сад-огород	13	13.011	310	53,04	16 442,40
4225	Республика Северная Осетия-Алания, р-н Моздокский, г. Моздок, СОТ "Дружба", квартал 11, участок 9	Моздокский	15:01:0109001:2470	003002000000 Земли населенных пунктов	Ведение садоводства	13	13.021	500	278,48	139 240,00
4226	Респ. Северная Осетия - Алания, р-н Моздокский, г. Моздок, СНТ "Дружба", квартал 11, участок 10	Моздокский	15:01:0109001:2471	003002000000 Земли населенных пунктов	ведение садоводства	13	13.021	420	278,48	116 961,60
4227	Российская Федерация, Республика Северная Осетия - Алания, Моздокский район, г. Моздок, СНТ "Дружба", квартал 11, участок 11	Моздокский	15:01:0109001:2472	003002000000 Земли населенных пунктов	ведение садоводства	13	13.021	440	278,48	122 531,20
4228	Республика Северная Осетия-Алания, р-н Моздокский, г. Моздок, СОТ "Дружба", квартал 11, участок 12	Моздокский	15:01:0109001:2473	003002000000 Земли населенных пунктов	Ведение садоводства	13	13.021	430	278,48	119 746,40
4229	Республика Северная Осетия-Алания, р-н Моздокский, г. Моздок, СОТ "Дружба", квартал 11, участок 12 "а"	Моздокский	15:01:0109001:2474	003002000000 Земли населенных пунктов	Ведение садоводства	13	13.021	450	278,48	125 316,00
4230	Респ. Северная Осетия - Алания, р-н Моздокский, г. Моздок, СОТ "Дружба", дом 11/14	Моздокский	15:01:0109001:2475	003002000000 Земли населенных пунктов	Сад-огород	13	13.011	405	53,04	21 481,20
4231	Респ. Северная Осетия - Алания, р-н Моздокский, г. Моздок, СОТ "Дружба", дом 11/15	Моздокский	15:01:0109001:2476	003002000000 Земли населенных пунктов	Сад-огород	13	13.011	405	53,04	21 481,20
4233	Республика Северная Осетия-Алания, р-н Моздокский, г. Моздок, СОТ "Дружба", квартал 11, участок 16	Моздокский	15:01:0109001:2477	003002000000 Земли населенных пунктов	Ведение садоводства	13	13.021	405	278,48	112 784,40
4233	Республика Северная Осетия-Алания, р-н Моздокский, г. Моздок, СОТ "Дружба", квартал 11, участок 17	Моздокский	15:01:0109001:2478	003002000000 Земли населенных пунктов	Ведение садоводства	13	13.021	405	278,48	112 784,40
4234	Республика Северная Осетия-Алания, р-н Моздокский, г. Моздок, СОТ "Дружба", квартал 11, участок 18	Моздокский	15:01:0109001:2479	003002000000 Земли населенных пунктов	Ведение садоводства	13	13.021	450	278,48	125 316,00
4235	Респ. Северная Осетия - Алания, р-н Моздокский, г. Моздок, СОТ "Дружба", дом 1/269	Моздокский	15:01:0109001:248	003002000000 Земли населенных пунктов	Сад-огород	13	13.011	560	53,04	29 702,40
4236	Респ. Северная Осетия - Алания, р-н Моздокский, г. Моздок, СОТ "Дружба", квартал 11, участок 19	Моздокский	15:01:0109001:2480	003002000000 Земли населенных пунктов	Ведение садоводства	13	13.021	400	278,48	111 392,00
4237	Респ. Северная Осетия - Алания, р-н Моздокский, г. Моздок, СОТ "Дружба", квартал 11, участок 20	Моздокский	15:01:0109001:2481	003002000000 Земли населенных пунктов	Ведение садоводства	13	13.021	420	278,48	116 961,60
4238	Республика Северная Осетия-Алания, р-н Моздокский, г. Моздок, СОТ "Дружба", квартал 11, участок 21	Моздокский	15:01:0109001:2482	003002000000 Земли населенных пунктов	Ведение садоводства	13	13.021	410	278,48	114 176,80
4239	Республика Северная Осетия-Алания, р-н Моздокский, г. Моздок, СОТ "Дружба", квартал 11, участок 22	Моздокский	15:01:0109001:2483	003002000000 Земли населенных пунктов	Ведение садоводства	13	13.021	400	278,48	111 392,00
4240	Республика Северная Осетия-Алания, р-н Моздокский, г. Моздок, СОТ "Дружба", квартал 11, участок 23	Моздокский	15:01:0109001:2484	003002000000 Земли населенных пунктов	Ведение садоводства	13	13.021	397	278,48	110 556,56
4241	Республика Северная Осетия-Алания, р-н Моздокский, г. Моздок, СОТ "Дружба", квартал 11, участок 24	Моздокский	15:01:0109001:2485	003002000000 Земли населенных пунктов	Ведение садоводства	13	13.021	410	278,48	114 176,80
4242	Республика Северная Осетия-Алания, р-н Моздокский, г. Моздок, СОТ "Дружба", квартал 11, участок 25	Моздокский	15:01:0109001:2486	003002000000 Земли населенных пунктов	Ведение садоводства	13	13.021	420	278,48	116 961,60
4243	Респ. Северная Осетия - Алания, р-н Моздокский, г. Моздок, СОТ "Дружба", дом 11/26	Моздокский	15:01:0109001:2487	003002000000 Земли населенных пунктов	Сад-огород	13	13.011	430	53,04	22 807,20
4244	Российская Федерация, Республика Северная Осетия - Алания, Моздокский район, г. Моздок, СНТ "Дружба", квартал 11, участок 27	Моздокский	15:01:0109001:2488	003002000000 Земли населенных пунктов	Ведение садоводства	13	13.021	405	278,48	112 784,40
4245	Респ. Северная Осетия - Алания, р-н Моздокский, г. Моздок, СОТ "Дружба", дом 11/28	Моздокский	15:01:0109001:2489	003002000000 Земли населенных пунктов	Сад-огород	13	13.011	410	53,04	21 746,40
4246	Респ. Северная Осетия - Алания, р-н Моздокский, г. Моздок, СОТ "Дружба", дом 1/270	Моздокский	15:01:0109001:249	003002000000 Земли населенных пунктов	земельные участки,находящиеся в составе дачных, садоводческих и огороднических объединений(использование земельного участка с целью ведения садоводства и огородничества)	13	13.021	505	278,48	140 632,40
4247	Респ. Северная Осетия - Алания, р-н Моздокский, г. Моздок, СОТ "Дружба", дом 11/29	Моздокский	15:01:0109001:2490	003002000000 Земли населенных пунктов	Сад-огород	13	13.011	420	53,04	22 276,80
4248	Республика Северная Осетия-Алания, р-н Моздокский, г. Моздок, СНТ "Дружба", квартал 11, участок 30	Моздокский	15:01:0109001:2491	003002000000 Земли населенных пунктов	Ведение садоводства	13	13.021	408	278,48	113 619,84
4249	Республика Северная Осетия - Алания, Моздокский район, г. Моздок, СНТ "Дружба", квартал 11, участок 31	Моздокский	15:01:0109001:2492	003002000000 Земли населенных пунктов	Ведение садоводства	13	13.021	403	278,48	112 227,44
4250	Республика Северная Осетия - Алания, р-н Моздокский, г. Моздок, СОТ "Дружба", 11/32	Моздокский	15:01:0109001:2493	003002000000 Земли населенных пунктов	Сад-огород	13	13.011	400	53,04	21 216,00
4251	Республика Северная Осетия - Алания, р-н Моздокский, г. Моздок, СНТ "Дружба", квартал 11, участок 33	Моздокский	15:01:0109001:2494	003002000000 Земли населенных пунктов	Ведение садоводства	13	13.021	420	278,48	116 961,60
4252	Респ. Северная Осетия - Алания, р-н Моздокский, г. Моздок, СОТ "Дружба", дом 11/34	Моздокский	15:01:0109001:2495	003002000000 Земли населенных пунктов	Сад-огород	13	13.011	420	53,04	22 276,80
4253	Российская Федерация, Республика Северная Осетия - Алания, Моздокский район, г. Моздок, СНТ "Дружба", квартал 11, участок 35	Моздокский	15:01:0109001:2496	003002000000 Земли населенных пунктов	Ведение садоводства	13	13.021	498	278,48	138 683,04

№ п/п	Местоположение ЗУ	Район	Кадастровый номер ЗУ	Категория земель	Разрешенное использование по документу	Код вида разрешенного использования (в соответствии с классификатором видов разрешенного использования земельных участков)	Вид использования объектов недвижимости	Площадь	УПКС	КС
4254	Республика Северная Осетия - Алания, Моздокский район, г. Моздок, СНТ "Дружба", квартал 11, участок 36	Моздокский	15:01:0109001:2497	003002000000 Земли населенных пунктов	ведение садоводства	13	13.021	430	278,48	119 746,40
4255	Республика Северная Осетия-Алания, р-н Моздокский, г. Моздок, СНТ "Дружба", квартал 11, участок 37	Моздокский	15:01:0109001:2498	003002000000 Земли населенных пунктов	Ведение садоводства	13	13.021	400	278,48	111 392,00
4256	Республика Северная Осетия - Алания, р-н Моздокский, г. Моздок, СНТ "Дружба", квартал 11, участок 38	Моздокский	15:01:0109001:2499	003002000000 Земли населенных пунктов	Ведение садоводства	13	13.021	420	278,48	116 961,60
4257	Респ. Северная Осетия - Алания, р-н Моздокский, г. Моздок, СОТ "Дружба", квартал 1, участок 24	Моздокский	15:01:0109001:25	003002000000 Земли населенных пунктов	Ведение садоводства	13	13.021	300	278,48	83 544,00
4258	Республика Северная Осетия - Алания, Моздокский район, г. Моздок, СОТ "Дружба", квартал 1, участок 271	Моздокский	15:01:0109001:250	003002000000 Земли населенных пунктов	Сад-огород	13	13.011	400	53,04	21 216,00
4259	Республика Северная Осетия - Алания, р-н Моздокский, г. Моздок, СНТ "Дружба", квартал 11, участок 39	Моздокский	15:01:0109001:2500	003002000000 Земли населенных пунктов	Ведение садоводства	13	13.021	417	278,48	116 126,16
4260	Республика Северная Осетия-Алания, р-н Моздокский, г. Моздок, СНТ "Дружба", квартал 11, участок 40	Моздокский	15:01:0109001:2501	003002000000 Земли населенных пунктов	Ведение садоводства	13	13.021	405	278,48	112 784,40
4261	Республика Северная Осетия-Алания, р-н Моздокский, г. Моздок, СНТ "Дружба", квартал 11, участок 41	Моздокский	15:01:0109001:2502	003002000000 Земли населенных пунктов	Ведение садоводства	13	13.021	405	278,48	112 784,40
4262	Республика Северная Осетия-Алания, р-н Моздокский, г. Моздок, СНТ "Дружба", квартал 11, участок 42	Моздокский	15:01:0109001:2503	003002000000 Земли населенных пунктов	Ведение садоводства	13	13.021	404	278,48	112 505,92
4263	Республика Северная Осетия - Алания, р-н Моздокский, г. Моздок, СНТ "Дружба", квартал 11, участок 43	Моздокский	15:01:0109001:2504	003002000000 Земли населенных пунктов	ведение садоводства	13	13.021	360	278,48	100 252,80
4264	Респ. Северная Осетия - Алания, р-н Моздокский, г. Моздок, СОТ "Дружба", дом 11/44	Моздокский	15:01:0109001:2505	003002000000 Земли населенных пунктов	Сад-огород	13	13.011	409	53,04	21 693,36
4265	Респ. Северная Осетия - Алания, р-н Моздокский, г. Моздок, СОТ "Дружба", дом 11/45	Моздокский	15:01:0109001:2506	003002000000 Земли населенных пунктов	Сад-огород	13	13.011	420	53,04	22 276,80
4266	Респ. Северная Осетия - Алания, р-н Моздокский, г. Моздок, СНТ "Дружба", квартал 11, участок 46	Моздокский	15:01:0109001:2507	003002000000 Земли населенных пунктов	Ведение садоводства	13	13.021	410	278,48	114 176,80
4267	Республика Северная Осетия - Алания, р-н Моздокский, г. Моздок, СНТ "Дружба", квартал 11, участок 47	Моздокский	15:01:0109001:2508	003002000000 Земли населенных пунктов	Ведение садоводства	13	13.021	441	278,48	122 809,68
4268	Респ. Северная Осетия - Алания, р-н Моздокский, г. Моздок, СНТ "Дружба", квартал 11, участок 48	Моздокский	15:01:0109001:2509	003002000000 Земли населенных пунктов	Ведение садоводства	13	13.021	408	278,48	113 619,84
4269	Республика Северная Осетия - Алания, р-н Моздокский, г. Моздок, СОТ "Дружба", квартал 1, участок 273	Моздокский	15:01:0109001:251	003002000000 Земли населенных пунктов	Ведение садоводства	13	13.021	710	278,48	197 720,80
4270	Республика Северная Осетия - Алания, р-н Моздокский, г. Моздок, СНТ "Дружба", квартал 11, участок 49	Моздокский	15:01:0109001:2510	003002000000 Земли населенных пунктов	Ведение садоводства	13	13.021	452	278,48	125 872,96
4271	Российская Федерация, Республика Северная Осетия - Алания, Моздокский район, г. Моздок, СНТ "Дружба", квартал 11, участок 50	Моздокский	15:01:0109001:2511	003002000000 Земли населенных пунктов	Ведение садоводства	13	13.021	516	278,48	143 695,68
4272	Респ. Северная Осетия - Алания, р-н Моздокский, г. Моздок, СОТ "Дружба", дом 11/51	Моздокский	15:01:0109001:2512	003002000000 Земли населенных пунктов	Сад-огород	13	13.011	460	53,04	24 398,40
4273	Респ. Северная Осетия - Алания, р-н Моздокский, г. Моздок, СОТ "Дружба", дом 11/52	Моздокский	15:01:0109001:2513	003002000000 Земли населенных пунктов	Сад-огород	13	13.011	405	53,04	21 481,20
4274	Респ. Северная Осетия - Алания, р-н Моздокский, г. Моздок, СОТ "Дружба", дом 11/53	Моздокский	15:01:0109001:2514	003002000000 Земли населенных пунктов	Сад-огород	13	13.011	440	53,04	23 337,60
4275	Российская Федерация, Республика Северная Осетия - Алания, р-н Моздокский, г. Моздок, СНТ "Дружба", квартал 11, участок 54	Моздокский	15:01:0109001:2515	003002000000 Земли населенных пунктов	ведение садоводства	13	13.021	581	278,48	161 796,88
4276	Респ. Северная Осетия - Алания, р-н Моздокский, г. Моздок, СОТ "Дружба", дом 11/55	Моздокский	15:01:0109001:2516	003002000000 Земли населенных пунктов	Сад-огород	13	13.011	405	53,04	21 481,20
4277	Респ. Северная Осетия - Алания, р-н Моздокский, г. Моздок, СНТ "Дружба", квартал 11, участок 56	Моздокский	15:01:0109001:2517	003002000000 Земли населенных пунктов	Ведение садоводства	13	13.021	549	278,48	152 885,52
4278	Республика Северная Осетия-Алания, р-н Моздокский, г Моздок, СНТ Дружба, квартал 11, участок 57	Моздокский	15:01:0109001:2518	003002000000 Земли населенных пунктов	Ведение садоводства	13	13.021	410	278,48	114 176,80
4279	Республика Северная Осетия-Алания, р-н Моздокский, г. Моздок, СНТ "Дружба", квартал 11, участок 58	Моздокский	15:01:0109001:2519	003002000000 Земли населенных пунктов	Ведение садоводства	13	13.021	504	278,48	140 353,92
4280	Республика Северная Осетия - Алания, Моздокский район, г. Моздок, СНТ "Дружба", квартал 1, участок 274	Моздокский	15:01:0109001:252	003002000000 Земли населенных пунктов	Малоэтажная жилая застройка (индивидуальное жилищное строительство, размещение дачных домов и садовых домов)	13	02.010	670	697,95	467 626,50
4281	Респ. Северная Осетия - Алания, р-н Моздокский, г. Моздок, СОТ "Дружба", квартал 11, участок 59	Моздокский	15:01:0109001:2520	003002000000 Земли населенных пунктов	Ведение садоводства	13	13.021	420	278,48	116 961,60
4282	Республика Северная Осетия-Алания, р-н Моздокский, г. Моздок, СОТ "Дружба", квартал 11, участок 60	Моздокский	15:01:0109001:2521	003002000000 Земли населенных пунктов	Ведение садоводства	13	13.021	405	278,48	112 784,40
4283	Респ. Северная Осетия - Алания, р-н Моздокский, г. Моздок, СОТ "Дружба", квартал 11, участок 61	Моздокский	15:01:0109001:2522	003002000000 Земли населенных пунктов	Ведение садоводства	13	13.021	405	278,48	112 784,40
4284	Республика Северная Осетия-Алания, р-н Моздокский, г. Моздок, СОТ "Дружба", квартал 11, участок 62	Моздокский	15:01:0109001:2523	003002000000 Земли населенных пунктов	Ведение садоводства	13	13.021	405	278,48	112 784,40
4285	Респ. Северная Осетия - Алания, р-н Моздокский, г. Моздок, СОТ "Дружба", дом 11/63	Моздокский	15:01:0109001:2524	003002000000 Земли населенных пунктов	Сад-огород	13	13.011	405	53,04	21 481,20
4286	Респ. Северная Осетия - Алания, р-н Моздокский, г. Моздок, СОТ "Дружба", дом 11/64	Моздокский	15:01:0109001:2525	003002000000 Земли населенных пунктов	Сад-огород	13	13.011	405	53,04	21 481,20
4287	Республика Северная Осетия-Алания, р-н Моздокский, г. Моздок, СОТ "Дружба", квартал 11, участок 65	Моздокский	15:01:0109001:2526	003002000000 Земли населенных пунктов	Ведение садоводства	13	13.021	405	278,48	112 784,40
4288	Республика Северная Осетия-Алания, р-н Моздокский, г. Моздок, СОТ "Дружба", квартал 11, участок 66	Моздокский	15:01:0109001:2527	003002000000 Земли населенных пунктов	Ведение садоводства	13	13.021	440	278,48	122 531,20
4289	Республика Северная Осетия-Алания, р-н Моздокский, г Моздок, СОТ "Дружба", квартал 11, участок 67	Моздокский	15:01:0109001:2528	003002000000 Земли населенных пунктов	Ведение садоводства	13	13.021	405	278,48	112 784,40
4290	Республика Северная Осетия-Алания, р-н Моздокский, г Моздок, СОТ "Дружба", квартал 11, участок 68	Моздокский	15:01:0109001:2529	003002000000 Земли населенных пунктов	Ведение садоводства	13	13.021	405	278,48	112 784,40
4291	Респ. Северная Осетия - Алания, р-н Моздокский, г. Моздок, СОТ "Дружба", квартал 1, участок 275	Моздокский	15:01:0109001:253	003002000000 Земли населенных пунктов	Малоэтажная жилая застройка (индивидуальное жилищное строительство, размещение дачных домов и садовых домов)	13	02.010	530	697,95	369 913,50
4292	Республика Северная Осетия-Алания, р-н Моздокский, г. Моздок, СОТ "Дружба", квартал 11, участок 69	Моздокский	15:01:0109001:2530	003002000000 Земли населенных пунктов	Ведение садоводства	13	13.021	405	278,48	112 784,40
4293	Респ. Северная Осетия - Алания, р-н Моздокский, г. Моздок, СНТ "Дружба", квартал 11, участок 70	Моздокский	15:01:0109001:2531	003002000000 Земли населенных пунктов	Ведение садоводства	13	13.021	405	278,48	112 784,40
4294	Республика Северная Осетия - Алания, р-н Моздокский, г. Моздок, СНТ "Дружба", квартал 11, участок 71	Моздокский	15:01:0109001:2532	003002000000 Земли населенных пунктов	Ведение садоводства	13	13.021	407	278,48	113 341,36
4295	Респ. Северная Осетия - Алания, р-н Моздокский, г. Моздок, СНТ "Дружба", квартал 11, участок 72	Моздокский	15:01:0109001:2533	003002000000 Земли населенных пунктов	Ведение садоводства	13	13.021	408	278,48	113 619,84
4296	Респ. Северная Осетия - Алания, р-н Моздокский, г. Моздок, СОТ "Дружба", дом 11/73	Моздокский	15:01:0109001:2534	003002000000 Земли населенных пунктов	Сад-огород	13	13.011	405	53,04	21 481,20
4297	Российская Федерация, Республика Северная Осетия - Алания, р-н Моздокский, г. Моздок, СНТ "Дружба", квартал 11, участок 74	Моздокский	15:01:0109001:2535	003002000000 Земли населенных пунктов	Ведение садоводства	13	13.021	443	278,48	123 366,64
4298	Респ. Северная Осетия - Алания, р-н Моздокский, г. Моздок, СНТ "Дружба", квартал 11, участок 75	Моздокский	15:01:0109001:2536	003002000000 Земли населенных пунктов	Ведение садоводства	13	13.021	454	278,48	126 429,92
4299	Респ. Северная Осетия - Алания, р-н Моздокский, г. Моздок, СНТ "Дружба", квартал 11, участок 76	Моздокский	15:01:0109001:2537	003002000000 Земли населенных пунктов	Ведение садоводства	13	13.021	410	278,48	114 176,80
4300	Респ. Северная Осетия - Алания, р-н Моздокский, г. Моздок, СНТ "Дружба", квартал 11, участок 77	Моздокский	15:01:0109001:2538	003002000000 Земли населенных пунктов	Ведение садоводства	13	13.021	445	278,48	123 923,60
4301	Республика Северная Осетия - Алания, р-н Моздокский, г. Моздок, СНТ "Дружба", квартал 11, участок 78	Моздокский	15:01:0109001:2539	003002000000 Земли населенных пунктов	Ведение садоводства	13	13.021	484	278,48	134 784,32
4302	Респ. Северная Осетия - Алания, р-н Моздокский, г. Моздок, СОТ "Дружба", квартал 1, участок 276	Моздокский	15:01:0109001:254	003002000000 Земли населенных пунктов	Малоэтажная жилая застройка (индивидуальное жилищное строительство, размещение дачных домов и садовых домов)	13	02.010	402	697,95	280 575,90
4303	Респ. Северная Осетия - Алания, р-н Моздокский, г. Моздок, СНТ "Дружба", квартал 11, участок 79	Моздокский	15:01:0109001:2540	003002000000 Земли населенных пунктов	Ведение садоводства	13	13.021	417	278,48	116 126,16
4304	Республика Северная Осетия - Алания, Моздокский район, г. Моздок, СНТ "Дружба", квартал 11, участок 80	Моздокский	15:01:0109001:2541	003002000000 Земли населенных пунктов	Ведение садоводства	13	13.021	423	278,48	117 797,04
4305	Республика Северная Осетия - Алания, Моздокский, г. Моздок, СНТ "Дружба", квартал 11, участок 81	Моздокский	15:01:0109001:2542	003002000000 Земли населенных пунктов	Ведение садоводства	13	13.021	406	278,48	113 062,88
4306	Республика Северная Осетия - Алания, р-н Моздокский, г. Моздок, СНТ "Дружба", квартал 11, участок 82	Моздокский	15:01:0109001:2543	003002000000 Земли населенных пунктов	Ведение садоводства	13	13.021	434	278,48	120 860,32
4307	Республика Северная Осетия - Алания, р-н Моздокский, г. Моздок, СНТ "Дружба", квартал 11, участок 83	Моздокский	15:01:0109001:2544	003002000000 Земли населенных пунктов	Ведение садоводства	13	13.021	435	278,48	121 138,80

№ пп	Местоположение ЗУ	Район	Кадастровый номер ЗУ	Категория земель	Разрешенное использование по документу	Код вида разрешенного использования (в соответствии с классификатором видов разрешенного использования земельных участков)	Вид использования объектов недвижимости	Площадь	УПКС	КС
4308	Республика Северная Осетия - Алания, Моздокский район, г. Моздок, СНТ "Дружба", квартал 11, участок 84	Моздокский	15:01:0109001:2545	003002000000 Земли населенных пунктов	Ведение садоводства	13	13.021	434	278,48	120 860,32
4309	Респ. Северная Осетия - Алания, р-н Моздокский, г. Моздок, СОТ "Дружба", дом 11/85	Моздокский	15:01:0109001:2546	003002000000 Земли населенных пунктов	Сад-огород	13	13.011	432	53,04	22 913,28
4310	Респ. Северная Осетия - Алания, р-н Моздокский, г. Моздок, СОТ "Дружба", дом 11/86	Моздокский	15:01:0109001:2547	003002000000 Земли населенных пунктов	Сад-огород	13	13.011	430	53,04	22 807,20
4311	Республика Северная Осетия - Алания, Моздокский район, г. Моздок, СНТ "Дружба", квартал 11, участок 87	Моздокский	15:01:0109001:2548	003002000000 Земли населенных пунктов	Ведение садоводства	13	13.021	408	278,48	113 619,84
4312	Республика Северная Осетия - Алания, р-н Моздокский, г. Моздок, СНТ "Дружба", квартал 11, участок №88	Моздокский	15:01:0109001:2549	003002000000 Земли населенных пунктов	Ведение садоводства	13	13.021	650	278,48	181 012,00
4313	Респ. Северная Осетия - Алания, р-н Моздокский, г. Моздок, СОТ "Дружба", дом 1/277	Моздокский	15:01:0109001:255	003002000000 Земли населенных пунктов	Сад-огород	13	13.011	160	53,04	8 486,40
4314	Республика Северная Осетия - Алания, р-н Моздокский, г. Моздок, СНТ "Дружба", квартал 11, участок №89	Моздокский	15:01:0109001:2550	003002000000 Земли населенных пунктов	Ведение садоводства	13	13.021	405	278,48	112 784,40
4315	Республика Северная Осетия - Алания, р-н Моздокский, г. Моздок, СНТ "Дружба", квартал 11, участок 90	Моздокский	15:01:0109001:2551	003002000000 Земли населенных пунктов	Ведение садоводства	13	13.021	405	278,48	112 784,40
4316	Республика Северная Осетия - Алания, р-н Моздокский, г. Моздок, СНТ "Дружба", квартал 11, участок №91	Моздокский	15:01:0109001:2552	003002000000 Земли населенных пунктов	Ведение садоводства	13	13.021	432	278,48	120 303,36
4317	Республика Северная Осетия - Алания, р-н Моздокский, г. Моздок, СОТ "Дружба", дом 11/92	Моздокский	15:01:0109001:2553	003002000000 Земли населенных пунктов	Сад-огород	13	13.011	405	53,04	21 481,20
4318	Респ. Северная Осетия - Алания, р-н Моздокский, г. Моздок, СОТ "Дружба", дом 11/92А	Моздокский	15:01:0109001:2554	003002000000 Земли населенных пунктов	Сад-огород	13	13.011	432	53,04	22 913,28
4319	Республика Северная Осетия-Алания, р-н Моздокский, г Моздок, СНТ "Дружба", квартал 11, участок 93	Моздокский	15:01:0109001:2555	003002000000 Земли населенных пунктов	Ведение садоводства	13	13.021	430	278,48	119 746,40
4320	Республика Северная Осетия - Алания, р-н Моздокский, г. Моздок, СНТ "Дружба", квартал 11, участок №94	Моздокский	15:01:0109001:2556	003002000000 Земли населенных пунктов	Ведение садоводства	13	13.021	405	278,48	112 784,40
4321	Республика Северная Осетия - Алания, р-н Моздокский, г. Моздок, СНТ "Дружба", квартал 11, участок 95.	Моздокский	15:01:0109001:2557	003002000000 Земли населенных пунктов	Ведение садоводства	13	13.021	439	278,48	122 252,72
4322	Республика Северная Осетия - Алания, Моздокский район, г. Моздок, СНТ "Дружба", квартал 11, участок 96	Моздокский	15:01:0109001:2558	003002000000 Земли населенных пунктов	Ведение садоводства	13	13.021	476	278,48	132 556,48
4323	Республика Северная Осетия-Алания, р-н Моздокский, г. Моздок, СНТ "Дружба", квартал 11, участок 97	Моздокский	15:01:0109001:2559	003002000000 Земли населенных пунктов	Ведение садоводства	13	13.021	483	278,48	134 505,84
4324	Респ. Северная Осетия - Алания, р-н Моздокский, г. Моздок, СОТ "Дружба", дом 1/278	Моздокский	15:01:0109001:256	003002000000 Земли населенных пунктов	Сад-огород	13	13.011	610	53,04	32 354,40
4325	Республика Северная Осетия-Алания, р-н Моздокский, г. Моздок, СНТ "Дружба", квартал 11, участок 98	Моздокский	15:01:0109001:2560	003002000000 Земли населенных пунктов	Ведение садоводства	13	13.021	474	278,48	131 999,52
4326	Республика Северная Осетия-Алания, р-н Моздокский, г. Моздок, СНТ "Дружба" квартал 11, участок 99	Моздокский	15:01:0109001:2561	003002000000 Земли населенных пунктов	Ведение садоводства	13	13.021	465	278,48	129 493,20
4327	Республика Северная Осетия-Алания, р-н Моздокский, г. Моздок, СНТ "Дружба", квартал 11, участок 100	Моздокский	15:01:0109001:2562	003002000000 Земли населенных пунктов	Ведение садоводства	13	13.021	428	278,48	119 189,44
4328	Респ. Северная Осетия - Алания, р-н Моздокский, г. Моздок, СОТ "Дружба", дом 11/101	Моздокский	15:01:0109001:2563	003002000000 Земли населенных пунктов	Сад-огород	13	13.011	405	53,04	21 481,20
4329	Республика Северная Осетия-Алания, р-н Моздокский, г. Моздок, СНТ "Дружба", квартал 11, участок 102	Моздокский	15:01:0109001:2564	003002000000 Земли населенных пунктов	Ведение садоводства	13	13.021	438	278,48	121 974,24
4330	Республика Северная Осетия-Алания, р-н Моздокский, г. Моздок, СНТ "Дружба", квартал 11, участок 103	Моздокский	15:01:0109001:2565	003002000000 Земли населенных пунктов	Ведение садоводства	13	13.021	445	278,48	123 923,60
4331	Республика Северная Осетия-Алания, р-н Моздокский, г. Моздок, СНТ "Дружба", квартал 11, участок 104	Моздокский	15:01:0109001:2566	003002000000 Земли населенных пунктов	Ведение садоводства	13	13.021	487	278,48	135 619,76
4332	Респ. Северная Осетия - Алания, р-н Моздокский, г. Моздок, СОТ "Дружба", дом 11/106	Моздокский	15:01:0109001:2567	003002000000 Земли населенных пунктов	Сад-огород	13	13.011	459	53,04	24 345,36
4333	Респ. Северная Осетия - Алания, р-н Моздокский, г. Моздок, СНТ "Дружба", квартал 11, участок 107	Моздокский	15:01:0109001:2568	003002000000 Земли населенных пунктов	Ведение садоводства	13	13.021	414	278,48	115 290,72
4334	Республика Северная Осетия - Алания, Моздокский район, г. Моздок, СХТ "Дружба". квартал 11, участок 108	Моздокский	15:01:0109001:2569	003002000000 Земли населенных пунктов	Ведение садоводства	13	13.021	414	278,48	115 290,72
4335	Респ. Северная Осетия - Алания, р-н Моздокский, г. Моздок, СОТ "Дружба", дом 1/279	Моздокский	15:01:0109001:257	003002000000 Земли населенных пунктов	Сад-огород	13	13.011	310	53,04	16 442,40
4336	Респ. Северная Осетия - Алания, р-н Моздокский, г. Моздок, СНТ "Дружба", квартал 11, участок 109	Моздокский	15:01:0109001:2570	003002000000 Земли населенных пунктов	Ведение садоводства	13	13.021	414	278,48	115 290,72
4337	Республика Северная Осетия - Алания, р-н Моздокский, г. Моздок, СНТ "Дружба", квартал 11, участок 110	Моздокский	15:01:0109001:2571	003002000000 Земли населенных пунктов	Ведение садоводства	13	13.021	414	278,48	115 290,72
4338	Республика Северная Осетия - Алания, Моздокский район, г. Моздок, СНТ "Дружба". квартал 11, участок 111	Моздокский	15:01:0109001:2572	003002000000 Земли населенных пунктов	Ведение садоводства	13	13.021	414	278,48	115 290,72
4339	Респ. Северная Осетия - Алания, р-н Моздокский, г. Моздок, СОТ "Дружба", дом 11/112	Моздокский	15:01:0109001:2573	003002000000 Земли населенных пунктов	Сад-огород	13	13.011	405	53,04	21 481,20
4340	Республика Северная Осетия - Алания, Моздокский район, г. Моздок, СНТ "Дружба", квартал 11, участок 113	Моздокский	15:01:0109001:2574	003002000000 Земли населенных пунктов	ведение садоводства	13	13.021	414	278,48	115 290,72
4341	Республика Северная Осетия - Алания, Моздокский район, г. Моздок, СНТ "Дружба". квартал 11, участок 114	Моздокский	15:01:0109001:2575	003002000000 Земли населенных пунктов	ведение садоводства	13	13.021	414	278,48	115 290,72
4342	Республика Северная Осетия-Алания, р-н Моздокский, г. Моздок, СОТ "Дружба", квартал 11, участок 115	Моздокский	15:01:0109001:2576	003002000000 Земли населенных пунктов	Ведение садоводства	13	13.021	405	278,48	112 784,40
4343	Республика Северная Осетия-Алания, р-н Моздокский, г. Моздок, СОТ "Дружба", квартал 11, участок 116	Моздокский	15:01:0109001:2577	003002000000 Земли населенных пунктов	Ведение садоводства	13	13.021	405	278,48	112 784,40
4344	Респ. Северная Осетия - Алания, р-н Моздокский, г. Моздок, СНТ "Дружба", квартал 11, участок 117	Моздокский	15:01:0109001:2578	003002000000 Земли населенных пунктов	Ведение садоводства	13	13.021	417	278,48	116 126,16
4345	Республика Северная Осетия-Алания, р-н Моздокский, г. Моздок, СОТ Дружба, квартал 11, участок 118	Моздокский	15:01:0109001:2579	003002000000 Земли населенных пунктов	Ведение садоводства	13	13.021	505	278,48	140 632,40
4346	Респ. Северная Осетия - Алания, р-н Моздокский, г. Моздок, СОТ "Дружба", дом 1/280	Моздокский	15:01:0109001:258	003002000000 Земли населенных пунктов	Сад-огород	13	13.011	180	53,04	9 547,20
4347	Республика Северная Осетия-Алания, р-н Моздокский, г. Моздок, СОТ "Дружба", квартал 11, участок 119	Моздокский	15:01:0109001:2580	003002000000 Земли населенных пунктов	Ведение садоводства	13	13.021	405	278,48	112 784,40
4348	Республика Северная Осетия-Алания, р-н Моздокский, г. Моздок, СОТ "Дружба", квартал 11, участок 120	Моздокский	15:01:0109001:2581	003002000000 Земли населенных пунктов	Ведение садоводства	13	13.021	409	278,48	113 898,32
4349	Республика Северная Осетия-Алания, р-н Моздокский, г. Моздок, СОТ "Дружба", квартал 11, участок 121	Моздокский	15:01:0109001:2582	003002000000 Земли населенных пунктов	Ведение садоводства	13	13.021	405	278,48	112 784,40
4350	Республика Северная Осетия-Алания, р-н Моздокский, г. Моздок, СОТ "Дружба", квартал 11, участок 121 "а"	Моздокский	15:01:0109001:2583	003002000000 Земли населенных пунктов	Ведение садоводства	13	13.021	490	278,48	136 455,20
4351	Республика Северная Осетия-Алания, р-н Моздокский, г. Моздок, СОТ "Дружба", квартал 11, участок 122	Моздокский	15:01:0109001:2584	003002000000 Земли населенных пунктов	Ведение садоводства	13	13.021	593	278,48	165 138,64
4352	Респ. Северная Осетия - Алания, р-н Моздокский, г. Моздок, СОТ "Дружба", квартал 11, участок 124	Моздокский	15:01:0109001:2585	003002000000 Земли населенных пунктов	Ведение садоводства	13	13.021	607	278,48	169 037,36
4353	Республика Северная Осетия-Алания, р-н Моздокский, г. Моздок, СОТ "Дружба", квартал 11 участок 125	Моздокский	15:01:0109001:2586	003002000000 Земли населенных пунктов	Ведение садоводства	13	13.021	445	278,48	123 923,60
4354	Республика Северная Осетия-Алания, р-н Моздокский, г. Моздок, СОТ "Дружба", квартал 11, участок 126	Моздокский	15:01:0109001:2587	003002000000 Земли населенных пунктов	Ведение садоводства	13	13.021	432	278,48	120 303,36
4355	Республика Северная Осетия-Алания, р-н Моздокский, г. Моздок, СОТ "Дружба", квартал 11, участок 127	Моздокский	15:01:0109001:2588	003002000000 Земли населенных пунктов	Ведение садоводства	13	13.021	405	278,48	112 784,40
4356	Российская Федерация, Республика Северная Осетия - Алания, р-н Моздокский, г. Моздок, СНТ "Дружба", квартал 11, участок 128	Моздокский	15:01:0109001:2589	003002000000 Земли населенных пунктов	ведение садоводства	13	13.021	418	278,48	116 404,64
4357	Респ. Северная Осетия - Алания, р-н Моздокский, г. Моздок, СОТ "Дружба", квартал 1, участок 281	Моздокский	15:01:0109001:259	003002000000 Земли населенных пунктов	Земельные участки коллективного огородничества (ведение садоводства и огородничества)	13	13.021	858	278,48	238 935,84

№ пп	Местоположение ЗУ	Район	Кадастровый номер ЗУ	Категория земель	Разрешенное использование по документу	Код вида разрешенного использования (в соответствии с классификатором видов разрешенного использования земельных участков)	Вид использования объектов недвижимости	Площадь	УПКС	КС
4358	Республика Северная Осетия-Алания, р-н Моздокский, г. Моздок, СОТ "Дружба", квартал 11, участок 129	Моздокский	15:01:0109001:2590	003002000000 Земли населенных пунктов	Ведение садоводства	13	13.021	405	278,48	112 784,40
4359	Республика Северная Осетия-Алания, р-н Моздокский, г. Моздок, СОТ "Дружба", квартал 11, участок 130	Моздокский	15:01:0109001:2591	003002000000 Земли населенных пунктов	Ведение садоводства	13	13.021	405	278,48	112 784,40
4360	Республика Северная Осетия-Алания, р-н Моздокский, г. Моздок, СОТ "Дружба", квартал 11, участок 131	Моздокский	15:01:0109001:2592	003002000000 Земли населенных пунктов	Ведение садоводства	13	13.021	450	278,48	125 316,00
4361	Респ. Северная Осетия - Алания, р-н Моздокский, г. Моздок, СОТ "Дружба", дом 11/132	Моздокский	15:01:0109001:2593	003002000000 Земли населенных пунктов	Сад-огород	13	13.011	432	53,04	22 913,28
4362	Республика Северная Осетия-Алания, р-н Моздокский, г. Моздок, СОТ "Дружба", квартал 11, участок 133	Моздокский	15:01:0109001:2594	003002000000 Земли населенных пунктов	Ведение садоводства	13	13.021	405	278,48	112 784,40
4363	Респ. Северная Осетия - Алания, р-н Моздокский, г. Моздок, СОТ "Дружба", дом 11/134	Моздокский	15:01:0109001:2595	003002000000 Земли населенных пунктов	Сад-огород	13	13.011	405	53,04	21 481,20
4364	Респ. Северная Осетия - Алания, р-н Моздокский, г. Моздок, СНТ "Дружба", квартал 11, участок 135	Моздокский	15:01:0109001:2596	003002000000 Земли населенных пунктов	Ведение садоводства	13	13.021	432	278,48	120 303,36
4365	Республика Северная Осетия-Алания, р-н Моздокский, г. Моздок, СОТ "Дружба", квартал 11, участок 136	Моздокский	15:01:0109001:2597	003002000000 Земли населенных пунктов	Ведение садоводства	13	13.021	440	278,48	122 531,20
4366	Республика Северная Осетия-Алания, р-н Моздокский, г. Моздок, СОТ "Дружба", квартал 11, участок 137	Моздокский	15:01:0109001:2598	003002000000 Земли населенных пунктов	Ведение садоводства	13	13.021	405	278,48	112 784,40
4367	Республика Северная Осетия-Алания, р-н Моздокский, г. Моздок, СОТ "Дружба", квартал 11, участок 138	Моздокский	15:01:0109001:2599	003002000000 Земли населенных пунктов	Ведение садоводства	13	13.021	450	278,48	125 316,00
4368	Респ. Северная Осетия - Алания, р-н Моздокский, г. Моздок, СОТ "Дружба", квартал 1, участок 26-25	Моздокский	15:01:0109001:26	003002000000 Земли населенных пунктов	Ведение садоводства	13	13.021	495	278,48	137 847,60
4369	Республика Северная Осетия-Алания, р-н Моздокский, г. Моздок, СОТ "Дружба", квартал 11, участок 139	Моздокский	15:01:0109001:2600	003002000000 Земли населенных пунктов	Ведение садоводства	13	13.021	405	278,48	112 784,40
4370	Республика Северная Осетия - Алания, Моздокский район, г. Моздок, СНТ "Дружба", квартал 11, участок 140	Моздокский	15:01:0109001:2601	003002000000 Земли населенных пунктов	Ведение садоводства	13	13.021	405	278,48	112 784,40
4371	Республика Северная Осетия-Алания, р-н Моздокский, г. Моздок, СОТ "Дружба", квартал 11, участок 141	Моздокский	15:01:0109001:2602	003002000000 Земли населенных пунктов	Ведение садоводства	13	13.021	399	278,48	111 113,52
4372	Респ. Северная Осетия - Алания, р-н Моздокский, г. Моздок, СОТ "Дружба", 11/142	Моздокский	15:01:0109001:2603	003002000000 Земли населенных пунктов	Ведение садоводства	13	13.021	404	278,48	112 505,92
4373	Респ. Северная Осетия - Алания, р-н Моздокский, г. Моздок, СОТ "Дружба", квартал 11, участок 143	Моздокский	15:01:0109001:2604	003002000000 Земли населенных пунктов	Ведение садоводства	13	13.021	404	278,48	112 505,92
4374	Республика Северная Осетия-Алания, р-н Моздокский, г. Моздок, СОТ "Дружба", квартал 11, участок 144	Моздокский	15:01:0109001:2605	003002000000 Земли населенных пунктов	Ведение садоводства	13	13.021	404	278,48	112 505,92
4375	Респ. Северная Осетия - Алания, р-н Моздокский, г. Моздок, СОТ "Дружба", 11/145	Моздокский	15:01:0109001:2606	003002000000 Земли населенных пунктов	Ведение садоводства	13	13.021	404	278,48	112 505,92
4376	Респ. Северная Осетия - Алания, р-н Моздокский, г. Моздок, СОТ "Дружба", 11/146	Моздокский	15:01:0109001:2607	003002000000 Земли населенных пунктов	Ведение садоводства	13	13.021	405	278,48	112 784,40
4377	Республика Северная Осетия-Алания, р-н Моздокский, г Моздок, кв-л СОТ "Дружба", квартал 11, участок 147	Моздокский	15:01:0109001:2608	003002000000 Земли населенных пунктов	Ведение садоводства	13	13.021	404	278,48	112 505,92
4378	Республика Северная Осетия-Алания, р-н Моздокский, г. Моздок, СОТ "Дружба", квартал 11, участок 148	Моздокский	15:01:0109001:2609	003002000000 Земли населенных пунктов	Ведение садоводства	13	13.021	405	278,48	112 784,40
4379	Респ. Северная Осетия - Алания, р-н Моздокский, г. Моздок, СОТ "Дружба", квартал 1, участок 283	Моздокский	15:01:0109001:261	003002000000 Земли населенных пунктов	Ведение садоводства	13	13.021	525	278,48	146 202,00
4380	Республика Северная Осетия-Алания, р-н Моздокский, г. Моздок, СОТ "Дружба", квартал 11, участок 149	Моздокский	15:01:0109001:2610	003002000000 Земли населенных пунктов	Ведение садоводства	13	13.021	404	278,48	112 505,92
4381	Республика Северная Осетия-Алания, р-н Моздокский, г. Моздок, СОТ "Дружба", квартал 11, участок 150	Моздокский	15:01:0109001:2611	003002000000 Земли населенных пунктов	Ведение садоводства	13	13.021	404	278,48	112 505,92
4382	Республика Северная Осетия - Алания, р-н Моздокский, г. Моздок, СОТ "Дружба", дом 11/151	Моздокский	15:01:0109001:2612	003002000000 Земли населенных пунктов	Ведение садоводства	13	13.021	405	278,48	112 784,40
4383	Респ. Северная Осетия - Алания, р-н Моздокский, г. Моздок, СОТ "Дружба", квартал 11, участок 152	Моздокский	15:01:0109001:2613	003002000000 Земли населенных пунктов	Ведение садоводства	13	13.021	405	278,48	112 784,40
4384	Респ. Северная Осетия - Алания, р-н Моздокский, г. Моздок, СОТ "Дружба", квартал 11, участок 153	Моздокский	15:01:0109001:2614	003002000000 Земли населенных пунктов	Ведение садоводства	13	13.021	476	278,48	132 556,48
4385	Республика Северная Осетия-Алания, р-н Моздокский, г. Моздок, СОТ "Дружба", квартал 11, участок 154	Моздокский	15:01:0109001:2615	003002000000 Земли населенных пунктов	Ведение садоводства	13	13.021	404	278,48	112 505,92
4386	Республика Северная Осетия - Алания, р-н Моздокский, г. Моздок, СОТ "Дружба", дом 11/155	Моздокский	15:01:0109001:2616	003002000000 Земли населенных пунктов	Ведение садоводства	13	13.021	405	278,48	112 784,40
4387	Респ. Северная Осетия - Алания, р-н Моздокский, г. Моздок, СОТ "Дружба", дом 1/155А	Моздокский	15:01:0109001:2617	003002000000 Земли населенных пунктов	Сад-огород	13	13.011	405	53,04	21 481,20
4388	Республика Северная Осетия - Алания, Моздокский район, г. Моздок, СНТ "Дружба", квартал 11, участок 156	Моздокский	15:01:0109001:2618	003002000000 Земли населенных пунктов	Ведение садоводства	13	13.021	531	278,48	147 872,88
4389	Республика Северная Осетия - Алания, р-н Моздокский, г. Моздок, СНТ "Дружба", квартал 11, участок 156 "а"	Моздокский	15:01:0109001:2619	003002000000 Земли населенных пунктов	Ведение садоводства	13	13.021	477	278,48	132 834,96
4390	Респ. Северная Осетия - Алания, р-н Моздокский, г. Моздок, СОТ "Дружба", дом 1/284	Моздокский	15:01:0109001:262	003002000000 Земли населенных пунктов	Сад-огород	13	13.011	310	53,04	16 442,40
4391	Республика Северная Осетия - Алания, Моздокский район, г.Моздок, СНТ "Дружба", квартал 11, участок 157	Моздокский	15:01:0109001:2620	003002000000 Земли населенных пунктов	Ведение садоводства	13	13.021	405	278,48	112 784,40
4392	Республика Северная Осетия-Алания, р-н Моздокский, г. Моздок, СНТ "Дружба", квартал 11, участок 158	Моздокский	15:01:0109001:2621	003002000000 Земли населенных пунктов	Ведение садоводства	13	13.021	404	278,48	112 505,92
4393	Республика Северная Осетия - Алания, р-н Моздокский, г. Моздок, СНТ "Дружба", квартал 11, участок 159	Моздокский	15:01:0109001:2622	003002000000 Земли населенных пунктов	Ведение садоводства	13	13.021	405	278,48	112 784,40
4394	Республика Северная Осетия - Алания, р-н Моздокский, г. Моздок, СНТ "Дружба", квартал 11, участок 160	Моздокский	15:01:0109001:2623	003002000000 Земли населенных пунктов	Ведение садоводства	13	13.021	404	278,48	112 505,92
4395	Республика Северная Осетия - Алания, р-н Моздокский, г. Моздок, СНТ "Дружба", квартал 11, участок 161	Моздокский	15:01:0109001:2624	003002000000 Земли населенных пунктов	Ведение садоводства	13	13.021	404	278,48	112 505,92
4396	Республика Северная Осетия - Алания, р-н Моздокский, г. Моздок, СНТ "Дружба", квартал 11, участок 162	Моздокский	15:01:0109001:2625	003002000000 Земли населенных пунктов	Ведение садоводства	13	13.021	404	278,48	112 505,92
4397	Республика Северная Осетия - Алания, Моздокский р-н, г.Моздок, СНТ "Дружба", квартал 11, участок 163	Моздокский	15:01:0109001:2626	003002000000 Земли населенных пунктов	Ведение садоводства	13	13.021	404	278,48	112 505,92
4398	Российская Федерация, Республика Северная Осетия - Алания, г Моздок, СНТ "Дружба", квартал 11, участок 164	Моздокский	15:01:0109001:2627	003002000000 Земли населенных пунктов	Ведение садоводства	13	13.021	404	278,48	112 505,92
4399	Российская Федерация, Республика Северная Осетия - Алания, Моздокский муниципальный район, Моздокское городское поселение, г.Моздок, СНТ "Дружба", квартал 11, участок 165	Моздокский	15:01:0109001:2628	003002000000 Земли населенных пунктов	Ведение садоводства	13	13.021	405	278,48	112 784,40
4400	Республика Северная Осетия - Алания, Моздокский район, г.Моздок, СНТ "Дружба", квартал 11, участок 166	Моздокский	15:01:0109001:2629	003002000000 Земли населенных пунктов	Ведение садоводства	13	13.021	404	278,48	112 505,92
4401	Респ. Северная Осетия - Алания, р-н Моздокский, г. Моздок, СОТ "Дружба", дом 1/285	Моздокский	15:01:0109001:263	003002000000 Земли населенных пунктов	Сад-огород	13	13.011	300	53,04	15 912,00
4402	Респ. Северная Осетия - Алания, р-н Моздокский, г. Моздок, СОТ "Дружба", дом 11/167	Моздокский	15:01:0109001:2630	003002000000 Земли населенных пунктов	Сад-огород	13	13.011	405	53,04	21 481,20
4403	Российская Федерация, Республика Северная Осетия - Алания, Моздокский муниципальный район, Моздокское городское поселение, г.Моздок, СНТ "Дружба", квартал 11, участок 168	Моздокский	15:01:0109001:2631	003002000000 Земли населенных пунктов	Ведение садоводства	13	13.021	404	278,48	112 505,92
4404	Республика Северная Осетия - Алания, Моздокский район, г.Моздок, СНТ "Дружба", квартал 11, участок 169	Моздокский	15:01:0109001:2632	003002000000 Земли населенных пунктов	Ведение садоводства	13	13.021	403	278,48	112 227,44
4405	Республика Северная Осетия - Алания, р-н Моздокский, г. Моздок, СОТ "Дружба", дом 11/170	Моздокский	15:01:0109001:2633	003002000000 Земли населенных пунктов	Ведение садоводства	13	13.021	417	278,48	116 126,16
4406	Респ. Северная Осетия - Алания, р-н Моздокский, г. Моздок, СОТ "Дружба", дом 11/171	Моздокский	15:01:0109001:2634	003002000000 Земли населенных пунктов	Сад-огород	13	13.011	405	53,04	21 481,20

№ пп	Местоположение ЗУ	Район	Кадастровый номер ЗУ	Категория земель	Разрешенное использование по документу	Код вида разрешенного использования (в соответствии с классификатором видов разрешенного использования земельных участков)	Вид использования объектов недвижимости	Площадь	УПКС	КС
4407	Респ. Северная Осетия - Алания, р-н Моздокский, г. Моздок, СОТ "Дружба", квартал 11, участок 172	Моздокский	15:01:0109001:2635	003002000000 Земли населенных пунктов	земельные участки дачных и садоводческих объединений (ведение садоводства и огородничества)	13	13.021	540	278,48	150 379,20
4408	Респ. Северная Осетия - Алания, р-н Моздокский, г. Моздок, СОТ "Дружба", квартал 11, участок 173	Моздокский	15:01:0109001:2636	003002000000 Земли населенных пунктов	Ведение садоводства	13	13.021	405	278,48	112 784,40
4409	Республика Северная Осетия - Алания, р-н Моздокский, г. Моздок, СОТ "Дружба", дом 11/174	Моздокский	15:01:0109001:2637	003002000000 Земли населенных пунктов	Ведение садоводства	13	13.021	405	278,48	112 227,44
4410	Респ. Северная Осетия - Алания, р-н Моздокский, г. Моздок, СОТ "Дружба", 11/175	Моздокский	15:01:0109001:2638	003002000000 Земли населенных пунктов	Ведение садоводства	13	13.021	403	278,48	112 227,44
4411	Респ. Северная Осетия - Алания, р-н Моздокский, г. Моздок, СОТ "Дружба", дом 11/176	Моздокский	15:01:0109001:2639	003002000000 Земли населенных пунктов	Сад-огород	13	13.011	405	53,04	21 481,20
4412	Респ. Северная Осетия - Алания, р-н Моздокский, г. Моздок, СОТ "Дружба", дом 1/286А	Моздокский	15:01:0109001:264	003002000000 Земли населенных пунктов	Сад-огород	13	13.011	270	53,04	14 320,80
4413	Респ. Северная Осетия - Алания, р-н Моздокский, г. Моздок, СОТ "Дружба", квартал 11, участок 177	Моздокский	15:01:0109001:2640	003002000000 Земли населенных пунктов	Ведение садоводства	13	13.021	405	278,48	112 784,40
4414	Республика Северная Осетия - Алания, р-н Моздокский, г. Моздок, СОТ "Дружба", квартал 11, участок 178.	Моздокский	15:01:0109001:2641	003002000000 Земли населенных пунктов	Ведение садоводства	13	13.021	405	278,48	112 784,40
4415	Российская Федерация, Республика Северная Осетия - Алания, Моздокский муниципальный район, Моздокское городское поселение, г.Моздок, СНТ "Дружба", квартал 11, участок 179	Моздокский	15:01:0109001:2642	003002000000 Земли населенных пунктов	ведение садоводства	13	13.021	405	278,48	112 784,40
4416	Респ. Северная Осетия - Алания, р-н Моздокский, г. Моздок, СНТ "Дружба", квартал 11, участок 180	Моздокский	15:01:0109001:2643	003002000000 Земли населенных пунктов	Ведение садоводства	13	13.021	405	278,48	112 784,40
4417	Респ. Северная Осетия - Алания, р-н Моздокский, г. Моздок, СОТ "Дружба", дом 11/181	Моздокский	15:01:0109001:2644	003002000000 Земли населенных пунктов	Сад-огород	13	13.011	405	53,04	21 481,20
4418	Российская Федерация, Республика Северная Осетия - Алания, Моздокский муниципальный район, Моздокское городское поселение, г.Моздок, СНТ "Дружба", квартал 11, участок 182	Моздокский	15:01:0109001:2645	003002000000 Земли населенных пунктов	Ведение садоводства	13	13.021	405	278,48	112 784,40
4419	Российская Федерация, Республика Северная Осетия - Алания, Моздокский муниципальный район, Моздокское городское поселение, г.Моздок, СНТ "Дружба", квартал 11, участок 183	Моздокский	15:01:0109001:2646	003002000000 Земли населенных пунктов	Ведение садоводства	13	13.021	405	278,48	112 784,40
4420	Российская Федерация, Республика Северная Осетия - Алания, Моздокский муниципальный район, Моздокское городское поселение, г.Моздок, СНТ "Дружба", квартал 11, участок 184	Моздокский	15:01:0109001:2647	003002000000 Земли населенных пунктов	Ведение садоводства	13	13.021	405	278,48	112 784,40
4421	Российская Федерация, Республика Северная Осетия - Алания, Моздокский р-н, г. Моздок, СНТ "Дружба", квартал 11, участок 185	Моздокский	15:01:0109001:2648	003002000000 Земли населенных пунктов	Ведение садоводства	13	13.021	405	278,48	112 784,40
4422	Российская Федерация, Республика Северная Осетия - Алания, Моздокский р-н, г. Моздок, СНТ "Дружба", квартал 11, участок 186	Моздокский	15:01:0109001:2649	003002000000 Земли населенных пунктов	Ведение садоводства	13	13.021	560	278,48	155 948,80
4423	Респ. Северная Осетия - Алания, р-н Моздокский, г. Моздок, СОТ "Дружба", дом 1/286	Моздокский	15:01:0109001:265	003002000000 Земли населенных пунктов	Сад-огород	13	13.011	240	53,04	12 729,60
4424	Российская Федерация, Республика Северная Осетия - Алания, Моздокский муниципальный район, Моздокское городское поселение, г.Моздок, СНТ "Дружба", квартал 11, участок 187	Моздокский	15:01:0109001:2650	003002000000 Земли населенных пунктов	Ведение садоводства	13	13.021	405	278,48	112 784,40
4425	Респ. Северная Осетия - Алания, р-н Моздокский, г. Моздок, СНТ "Дружба", квартал 11, участок 188.	Моздокский	15:01:0109001:2651	003002000000 Земли населенных пунктов	Ведение садоводства	13	13.021	560	278,48	155 948,80
4426	Респ. Северная Осетия - Алания, р-н Моздокский, г. Моздок, СНТ "Дружба", квартал 11, участок 189	Моздокский	15:01:0109001:2652	003002000000 Земли населенных пунктов	Ведение садоводства	13	13.021	743	278,48	206 910,64
4427	Респ. Северная Осетия - Алания, р-н Моздокский, г. Моздок, СНТ "Дружба", квартал 11, участок 190	Моздокский	15:01:0109001:2653	003002000000 Земли населенных пунктов	Ведение садоводства	13	13.021	405	278,48	112 784,40
4428	Республика Северная Осетия - Алания, р-н Моздокский, г. Моздок, СНТ "Дружба", квартал 11, участок 191	Моздокский	15:01:0109001:2654	003002000000 Земли населенных пунктов	Ведение садоводства	13	13.021	405	278,48	112 784,40
4429	Респ. Северная Осетия - Алания, р-н Моздокский, г. Моздок, СНТ "Дружба", квартал 11, участок 192	Моздокский	15:01:0109001:2655	003002000000 Земли населенных пунктов	Ведение садоводства	13	13.021	405	278,48	112 784,40
4430	Республика Северная Осетия - Алания, р-н Моздокский, г. Моздок, СНТ "Дружба", квартал 11, участок 193	Моздокский	15:01:0109001:2656	003002000000 Земли населенных пунктов	Ведение садоводства	13	13.021	405	278,48	112 784,40
4431	Респ. Северная Осетия - Алания, р-н Моздокский, г. Моздок, СНТ "Дружба", квартал 11, участок 194	Моздокский	15:01:0109001:2657	003002000000 Земли населенных пунктов	Ведение садоводства	13	13.021	405	278,48	112 784,40
4432	Респ. Северная Осетия - Алания, р-н Моздокский, г. Моздок, СНТ "Дружба", квартал 11, участок 195	Моздокский	15:01:0109001:2658	003002000000 Земли населенных пунктов	Ведение садоводства	13	13.021	405	278,48	112 784,40
4433	Респ. Северная Осетия - Алания, р-н Моздокский, г. Моздок, СНТ "Дружба", квартал 11, участок 196	Моздокский	15:01:0109001:2659	003002000000 Земли населенных пунктов	Ведение садоводства	13	13.021	405	278,48	112 784,40
4434	Респ. Северная Осетия - Алания, р-н Моздокский, г. Моздок, СОТ "Дружба", дом 1/287	Моздокский	15:01:0109001:266	003002000000 Земли населенных пунктов	Сад-огород	13	13.011	310	53,04	16 442,40
4435	Респ. Северная Осетия - Алания, р-н Моздокский, г. Моздок, СОТ "Дружба", участок № 11/197	Моздокский	15:01:0109001:2660	003002000000 Земли населенных пунктов	Ведение садоводства	13	13.021	405	278,48	112 784,40
4436	Респ. Северная Осетия - Алания, р-н Моздокский, г. Моздок, СОТ "Дружба", дом 11/199	Моздокский	15:01:0109001:2661	003002000000 Земли населенных пунктов	Сад-огород	13	13.011	405	53,04	21 481,20
4437	Респ. Северная Осетия - Алания, р-н Моздокский, г. Моздок, СОТ "Дружба", квартал 11, участок 200	Моздокский	15:01:0109001:2662	003002000000 Земли населенных пунктов	Ведение садоводства	13	13.021	340	278,48	94 683,20
4438	Респ. Северная Осетия - Алания, р-н Моздокский, г. Моздок, СОТ "Дружба", квартал 11, участок 201	Моздокский	15:01:0109001:2663	003002000000 Земли населенных пунктов	Ведение садоводства	13	13.021	405	278,48	112 784,40
4439	Респ. Северная Осетия - Алания, р-н Моздокский, г. Моздок, СОТ "Дружба", 11/202	Моздокский	15:01:0109001:2664	003002000000 Земли населенных пунктов	Ведение садоводства	13	13.021	405	278,48	112 784,40
4440	Респ. Северная Осетия - Алания, р-н Моздокский, г. Моздок, СОТ "Дружба", 11/203	Моздокский	15:01:0109001:2665	003002000000 Земли населенных пунктов	Ведение садоводства	13	13.021	540	278,48	150 379,20
4441	Респ. Северная Осетия - Алания, р-н Моздокский, г. Моздок, СОТ "Дружба", квартал 11, участок 204	Моздокский	15:01:0109001:2666	003002000000 Земли населенных пунктов	Ведение садоводства	13	13.021	405	278,48	112 784,40
4442	Респ. Северная Осетия - Алания, р-н Моздокский, г. Моздок, СОТ "Дружба", квартал 11, участок 205	Моздокский	15:01:0109001:2667	003002000000 Земли населенных пунктов	Ведение садоводства	13	13.021	405	278,48	112 784,40
4443	Республика Северная Осетия - Алания, р-н Моздокский, г. Моздок, СНТ "Дружба", квартал 11, участок 206	Моздокский	15:01:0109001:2668	003002000000 Земли населенных пунктов	Ведение садоводства	13	13.021	405	278,48	112 784,40
4444	Республика Северная Осетия - Алания, р-н Моздокский, г. Моздок, СНТ "Дружба", квартал 11, участок 207	Моздокский	15:01:0109001:2669	003002000000 Земли населенных пунктов	Ведение садоводства	13	13.021	405	278,48	112 784,40
4445	Респ. Северная Осетия - Алания, р-н Моздокский, г. Моздок, СОТ "Дружба", дом 1/289	Моздокский	15:01:0109001:267	003002000000 Земли населенных пунктов	Сад-огород	13	13.011	520	53,04	27 580,80
4446	Республика Северная Осетия - Алания, р-н Моздокский, г. Моздок, СНТ "Дружба", квартал 11, участок 208	Моздокский	15:01:0109001:2670	003002000000 Земли населенных пунктов	Ведение садоводства	13	13.021	405	278,48	112 784,40
4447	Республика Северная Осетия - Алания, р-н Моздокский, г. Моздок, СНТ "Дружба", квартал 11, участок 209	Моздокский	15:01:0109001:2671	003002000000 Земли населенных пунктов	Ведение садоводства	13	13.021	602	278,48	167 644,96
4448	Республика Северная Осетия - Алания, р-н Моздокский, г. Моздок, СНТ "Дружба", квартал 11, участок 210	Моздокский	15:01:0109001:2672	003002000000 Земли населенных пунктов	Ведение садоводства	13	13.021	620	278,48	172 657,60
4449	Республика Северная Осетия - Алания, р-н Моздокский, г. Моздок, СНТ "Дружба", квартал 11, участок 211	Моздокский	15:01:0109001:2673	003002000000 Земли населенных пунктов	Ведение садоводства	13	13.021	405	278,48	112 784,40
4450	Республика Северная Осетия - Алания, р-н Моздокский, г. Моздок, СНТ "Дружба", квартал 11, участок 212	Моздокский	15:01:0109001:2674	003002000000 Земли населенных пунктов	Ведение садоводства	13	13.021	405	278,48	112 784,40
4451	Республика Северная Осетия - Алания, р-н Моздокский, г. Моздок, СНТ "Дружба", квартал 11, участок 213	Моздокский	15:01:0109001:2675	003002000000 Земли населенных пунктов	Ведение садоводства	13	13.021	405	278,48	112 784,40
4452	Респ. Северная Осетия - Алания, р-н Моздокский, г. Моздок, СНТ "Дружба", квартал 11, участок 214	Моздокский	15:01:0109001:2676	003002000000 Земли населенных пунктов	Ведение садоводства	13	13.021	405	278,48	112 784,40
4453	Респ. Северная Осетия - Алания, р-н Моздокский, г. Моздок, СНТ "Дружба", квартал 11, участок 215	Моздокский	15:01:0109001:2677	003002000000 Земли населенных пунктов	Ведение садоводства	13	13.021	405	278,48	112 784,40
4454	Республика Северная Осетия - Алания, Моздокский район, г. Моздок, СНТ "Дружба", квартал 11, участок 216	Моздокский	15:01:0109001:2678	003002000000 Земли населенных пунктов	Ведение садоводства	13	13.021	510	278,48	142 024,80
4455	Республика Северная Осетия - Алания, Моздокский район, г. Моздок, СНТ "Дружба", квартал 11, участок 217	Моздокский	15:01:0109001:2679	003002000000 Земли населенных пунктов	Ведение садоводства	13	13.021	540	278,48	150 379,20
4456	Российская Федерация, Республика Северная Осетия - Алания, Моздокский р-н., г. Моздок, СНТ "Дружба", 1 кв-л., 290	Моздокский	15:01:0109001:268	003002000000 Земли населенных пунктов	Ведение садоводства	13	13.021	536	278,48	149 265,28
4457	Республика Северная Осетия - Алания, Моздокский район, г. Моздок, СНТ "Дружба", 11/218	Моздокский	15:01:0109001:2680	003002000000 Земли населенных пунктов	Ведение садоводства	13	13.021	410	278,48	114 176,80
4458	Республика Северная Осетия - Алания, Моздокский район, г. Моздок, СНТ "Дружба", квартал 11, участок 223	Моздокский	15:01:0109001:2681	003002000000 Земли населенных пунктов	Ведение садоводства	13	13.021	405	278,48	112 784,40
4459	Республика Северная Осетия - Алания, р-н Моздокский, г. Моздок, СНТ "Дружба", квартал 11, участок 224.	Моздокский	15:01:0109001:2682	003002000000 Земли населенных пунктов	Ведение садоводства	13	13.021	405	278,48	112 784,40
4460	Респ. Северная Осетия - Алания, р-н Моздокский, г. Моздок, СНТ "Дружба", квартал 11, участок 225.	Моздокский	15:01:0109001:2683	003002000000 Земли населенных пунктов	Ведение садоводства	13	13.021	405	278,48	112 784,40

№ пп	Местоположение ЗУ	Район	Кадастровый номер ЗУ	Категория земель	Разрешенное использование по документу	Код вида разрешенного использования (в соответствии с классификатором видов разрешенного использования земельных участков)	Вид использования объектов недвижимости	Площадь	УПКС	КС
4461	Респ. Северная Осетия - Алания, р-н Моздокский, г. Моздок, СОТ "Дружба", дом 11/226	Моздокский	15:01:0109001:2684	003002000000 Земли населенных пунктов	Сад-огород	13	13.011	405	53,04	21 481,20
4462	РСО - Алания, Моздокский район, г. Моздок, СНТ "Дружба", квартал 11, участок 227	Моздокский	15:01:0109001:2685	003002000000 Земли населенных пунктов	Ведение садоводства	13	13.021	405	278,48	112 784,40
4463	Респ. Северная Осетия - Алания, р-н Моздокский, г. Моздок, СНТ "Дружба", квартал 11, участок 228	Моздокский	15:01:0109001:2686	003002000000 Земли населенных пунктов	Ведение садоводства	13	13.021	405	278,48	112 784,40
4464	Республика Северная Осетия - Алания, Моздокский район, г. Моздок, СНТ "Дружба", квартал 11, участок 229	Моздокский	15:01:0109001:2687	003002000000 Земли населенных пунктов	Ведение садоводства	13	13.021	405	278,48	112 784,40
4465	Респ. Северная Осетия - Алания, р-н Моздокский, г. Моздок, СНТ "Дружба", квартал 11, участок 230	Моздокский	15:01:0109001:2688	003002000000 Земли населенных пунктов	Ведение садоводства	13	13.021	405	278,48	112 784,40
4466	Республика Северная Осетия - Алания, р-н Моздокский, г. Моздок, СНТ "Дружба", квартал 11, участок 231	Моздокский	15:01:0109001:2689	003002000000 Земли населенных пунктов	Ведение садоводства	13	13.021	405	278,48	112 784,40
4467	Респ. Северная Осетия - Алания, р-н Моздокский, г. Моздок, СОТ "Дружба", дом 1/293	Моздокский	15:01:0109001:269	003002000000 Земли населенных пунктов	Сад-огород	13	13.011	300	53,04	15 912,00
4468	Республика Северная Осетия - Алания, р-н Моздокский, г. Моздок, СНТ "Дружба", квартал 11, участок 232	Моздокский	15:01:0109001:2690	003002000000 Земли населенных пунктов	Ведение садоводства	13	13.021	405	278,48	112 784,40
4469	Республика Северная Осетия - Алания, Моздокский район, г. Моздок, СНТ "Дружба", квартал 11, участок 233	Моздокский	15:01:0109001:2691	003002000000 Земли населенных пунктов	Сад-огород	13	13.011	405	53,04	21 481,20
4470	Республика Северная Осетия - Алания, Моздокский район, г. Моздок, СНТ "Дружба", квартал 11, участок 234	Моздокский	15:01:0109001:2692	003002000000 Земли населенных пунктов	Сад-огород	13	13.011	405	53,04	21 481,20
4471	Республика Северная Осетия - Алания, Моздокский район, г. Моздок, СНТ "Дружба", квартал 11, участок 235	Моздокский	15:01:0109001:2693	003002000000 Земли населенных пунктов	Сад-огород	13	13.011	405	53,04	21 481,20
4472	Республика Северная Осетия - Алания, Моздокский район, г. Моздок, СНТ "Дружба", квартал 11, участок 236	Моздокский	15:01:0109001:2694	003002000000 Земли населенных пунктов	Ведение садоводства	13	13.021	405	278,48	112 784,40
4473	Республика Северная Осетия - Алания, Моздокский район, г. Моздок, СНТ "Дружба", квартал 11, участок 237	Моздокский	15:01:0109001:2695	003002000000 Земли населенных пунктов	Ведение садоводства	13	13.021	405	278,48	112 784,40
4474	Республика Северная Осетия - Алания, Моздокский район, г. Моздок, СНТ "Дружба", квартал 11, участок 238	Моздокский	15:01:0109001:2696	003002000000 Земли населенных пунктов	Ведение садоводства	13	13.021	405	278,48	112 784,40
4475	Респ. Северная Осетия - Алания, р-н Моздокский, г. Моздок, СНТ "Дружба", квартал 11, участок 239,	Моздокский	15:01:0109001:2697	003002000000 Земли населенных пунктов	ведение садоводства	13	13.021	405	278,48	112 784,40
4476	Респ. Северная Осетия - Алания, р-н Моздокский, г. Моздок, СНТ "Дружба", квартал 11, участок 240,	Моздокский	15:01:0109001:2698	003002000000 Земли населенных пунктов	Ведение садоводства	13	13.021	405	278,48	112 784,40
4477	Респ. Северная Осетия - Алания, р-н Моздокский, г. Моздок, СНТ "Дружба", квартал 11, участок 241	Моздокский	15:01:0109001:2699	003002000000 Земли населенных пунктов	Ведение садоводства	13	13.021	405	278,48	112 784,40
4478	Респ. Северная Осетия - Алания, р-н Моздокский, г. Моздок, СОТ "Дружба", дом 1/27	Моздокский	15:01:0109001:27	003002000000 Земли населенных пунктов	Сад-огород	13	13.011	330	53,04	17 503,20
4479	Респ. Северная Осетия - Алания, р-н Моздокский, г. Моздок, СОТ "Дружба", дом 1/292	Моздокский	15:01:0109001:270	003002000000 Земли населенных пунктов	Сад-огород	13	13.011	380	53,04	20 155,20
4480	Респ. Северная Осетия - Алания, р-н Моздокский, г. Моздок, СНТ "Дружба", квартал 11, участок 242,	Моздокский	15:01:0109001:2700	003002000000 Земли населенных пунктов	ведение садоводства	13	13.021	405	278,48	112 784,40
4481	Респ. Северная Осетия - Алания, р-н Моздокский, г. Моздок, СНТ "Дружба", квартал 11, участок 243,	Моздокский	15:01:0109001:2701	003002000000 Земли населенных пунктов	Ведение садоводства	13	13.021	405	278,48	112 784,40
4482	Республика Северная Осетия - Алания, р-н Моздокский, г. Моздок, СНТ "Дружба", квартал 11, участок 244	Моздокский	15:01:0109001:2702	003002000000 Земли населенных пунктов	Ведение садоводства	13	13.021	405	278,48	112 784,40
4483	Респ. Северная Осетия - Алания, р-н Моздокский, г. Моздок, СОТ "Дружба", дом 11/245	Моздокский	15:01:0109001:2703	003002000000 Земли населенных пунктов	Сад-огород	13	13.011	405	53,04	21 481,20
4484	Респ. Северная Осетия - Алания, р-н Моздокский, г. Моздок, СОТ "Дружба", дом 11/246	Моздокский	15:01:0109001:2704	003002000000 Земли населенных пунктов	Сад-огород	13	13.011	405	53,04	21 481,20
4485	Респ. Северная Осетия - Алания, р-н Моздокский, г. Моздок, СНТ "Дружба", квартал 11, участок 247,	Моздокский	15:01:0109001:2705	003002000000 Земли населенных пунктов	ведение садоводства	13	13.021	770	278,48	214 429,60
4486	Российская Федерация, Республика Северная Осетия - Алания, р-н Моздокский, г. Моздок, СНТ "Дружба", квартал 11, участок 248	Моздокский	15:01:0109001:2706	003002000000 Земли населенных пунктов	ведение садоводства	13	13.021	405	278,48	112 784,40
4487	Республика Северная Осетия - Алания, Моздокский район, г. Моздок, СНТ "Дружба", квартал 11, участок 249	Моздокский	15:01:0109001:2707	003002000000 Земли населенных пунктов	Ведение садоводства	13	13.021	405	278,48	112 784,40
4488	Респ. Северная Осетия - Алания, р-н Моздокский, г. Моздок, СНТ "Дружба", квартал 11, участок 250	Моздокский	15:01:0109001:2708	003002000000 Земли населенных пунктов	Ведение садоводства	13	13.021	405	278,48	112 784,40
4489	Республика Северная Осетия - Алания, Моздокский район, г. Моздок, СНТ "Дружба", квартал 11, участок 251	Моздокский	15:01:0109001:2709	003002000000 Земли населенных пунктов	Ведение садоводства	13	13.021	405	278,48	112 784,40
4490	Респ. Северная Осетия - Алания, р-н Моздокский, г. Моздок, СОТ "Дружба", дом 1/294	Моздокский	15:01:0109001:271	003002000000 Земли населенных пунктов	Сад-огород	13	13.011	480	53,04	25 459,20
4491	Республика Северная Осетия - Алания, р-н Моздокский, г. Моздок, СНТ "Дружба", квартал 11, участок 252	Моздокский	15:01:0109001:2710	003002000000 Земли населенных пунктов	Ведение садоводства	13	13.021	405	278,48	112 784,40
4492	Респ. Северная Осетия - Алания, р-н Моздокский, г. Моздок, СНТ "Дружба", квартал 11, участок 253	Моздокский	15:01:0109001:2711	003002000000 Земли населенных пунктов	Ведение садоводства	13	13.021	405	278,48	112 784,40
4493	Республика Северная Осетия - Алания, р-н Моздокский, г. Моздок, СНТ "Дружба", квартал 11, участок 254	Моздокский	15:01:0109001:2712	003002000000 Земли населенных пунктов	Ведение садоводства	13	13.021	405	278,48	112 784,40
4494	Российская Федерация, Республика Северная Осетия - Алания, р-н Моздокский, г. Моздок, СНТ "Дружба", квартал 11, участок 255	Моздокский	15:01:0109001:2713	003002000000 Земли населенных пунктов	ведение садоводства	13	13.021	405	278,48	112 784,40
4495	Республика Северная Осетия - Алания, Моздокский район, г. Моздок, СНТ "Дружба", квартал 11, участок 256	Моздокский	15:01:0109001:2714	003002000000 Земли населенных пунктов	Ведение садоводства	13	13.021	405	278,48	112 784,40
4496	Республика Северная Осетия - Алания, р-н Моздокский, г. Моздок, СНТ "Дружба", квартал 11, участок 257	Моздокский	15:01:0109001:2715	003002000000 Земли населенных пунктов	Ведение садоводства	13	13.021	405	278,48	112 784,40
4497	Республика Северная Осетия - Алания, Моздокский район, г. Моздок, СНТ "Дружба", квартал 11, участок 258	Моздокский	15:01:0109001:2716	003002000000 Земли населенных пунктов	Ведение садоводства	13	13.021	405	278,48	112 784,40
4498	Республика Северная Осетия - Алания, р-н Моздокский, г. Моздок, СНТ "Дружба", квартал 11, участок 259	Моздокский	15:01:0109001:2717	003002000000 Земли населенных пунктов	Ведение садоводства	13	13.021	405	278,48	112 784,40
4499	Республика Северная Осетия - Алания, Моздокский район, г. Моздок, СНТ "Дружба", квартал 11, участок 260	Моздокский	15:01:0109001:2718	003002000000 Земли населенных пунктов	Ведение садоводства	13	13.021	405	278,48	112 784,40
4500	Республика Северная Осетия - Алания, р-н Моздокский, г. Моздок, СНТ "Дружба", квартал 11, участок 261	Моздокский	15:01:0109001:2719	003002000000 Земли населенных пунктов	Ведение садоводства	13	13.021	405	278,48	112 784,40
4501	Респ. Северная Осетия - Алания, р-н Моздокский, г. Моздок, СОТ "Дружба", квартал 1, участок 295 - 296п	Моздокский	15:01:0109001:272	003002000000 Земли населенных пунктов	Земельные участки, находящиеся в составе дачных, садоводческих и огороднических объединений (ведение садоводства и огородничества)	13	13.021	556	278,48	154 834,88
4502	Республика Северная Осетия-Алания, Моздокский р-н, г. Моздок, СНТ "Дружба", квартал 11, участок 262	Моздокский	15:01:0109001:2720	003002000000 Земли населенных пунктов	Ведение садоводства	13	13.021	405	278,48	112 784,40
4503	Республика Северная Осетия - Алания, Моздокский район, г. Моздок, СНТ "Дружба", квартал 11, участок 263	Моздокский	15:01:0109001:2721	003002000000 Земли населенных пунктов	Ведение садоводства	13	13.021	405	278,48	112 784,40
4504	Респ. Северная Осетия - Алания, р-н Моздокский, г. Моздок, СНТ "Дружба", квартал 11, участок 264	Моздокский	15:01:0109001:2722	003002000000 Земли населенных пунктов	Ведение садоводства	13	13.021	405	278,48	112 784,40
4505	Российская Федерация, Республика Северная Осетия - Алания, Моздокский район, г. Моздок, СНТ "Дружба", квартал 11, участок 265	Моздокский	15:01:0109001:2723	003002000000 Земли населенных пунктов	ведение садоводства	13	13.021	405	278,48	112 784,40
4506	Респ. Северная Осетия - Алания, р-н Моздокский, г. Моздок, СОТ "Дружба", дом 11/266	Моздокский	15:01:0109001:2724	003002000000 Земли населенных пунктов	Сад-огород	13	13.011	405	53,04	21 481,20
4507	Респ. Северная Осетия - Алания, р-н Моздокский, г. Моздок, СНТ "Дружба", квартал 11, участок 267	Моздокский	15:01:0109001:2725	003002000000 Земли населенных пунктов	Ведение садоводства	13	13.021	405	278,48	112 784,40
4508	Респ. Северная Осетия - Алания, р-н Моздокский, г. Моздок, СОТ "Дружба", 11/268	Моздокский	15:01:0109001:2726	003002000000 Земли населенных пунктов	Ведение садоводства	13	13.021	405	278,48	112 784,40
4509	Респ. Северная Осетия - Алания, р-н Моздокский, г. Моздок, СОТ "Дружба", 11/269	Моздокский	15:01:0109001:2727	003002000000 Земли населенных пунктов	Ведение садоводства	13	13.021	405	278,48	112 784,40
4510	Республика Северная Осетия-Алания, р-н Моздокский, г. Моздок, СНТ "Дружба", квартал 11, участок 270	Моздокский	15:01:0109001:2728	003002000000 Земли населенных пунктов	Ведение садоводства	13	13.021	461	278,48	128 379,28

№ пп	Местоположение ЗУ	Район	Кадастровый номер ЗУ	Категория земель	Разрешенное использование по документу	Код вида разрешенного использования (в соответствии с классификатором видов разрешенного использования земельных участков)	Вид использования объектов недвижимости	Площадь	УПКС	КС
4511	Республика Северная Осетия - Алания, р-н Моздокский, г. Моздок, СНТ "Дружба", квартал 11, участок 276	Моздокский	15:01:0109001:2729	003002000000 Земли населенных пунктов	Ведение садоводства	13	13.021	474	278,48	131 999,52
4512	Респ. Северная Осетия - Алания, р-н Моздокский, г. Моздок, СОТ "Дружба", дом 1/296	Моздокский	15:01:0109001:273	003002000000 Земли населенных пунктов	Сад-огород	13	13.011	340	53,04	18 033,60
4513	Респ. Северная Осетия - Алания, р-н Моздокский, г. Моздок, СНТ "Дружба", квартал 11, участок 277	Моздокский	15:01:0109001:2730	003002000000 Земли населенных пунктов	Ведение садоводства	13	13.021	491	278,48	136 733,68
4514	Республика Северная Осетия - Алания, р-н Моздокский, г. Моздок, СНТ "Дружба", квартал 11, участок 278	Моздокский	15:01:0109001:2731	003002000000 Земли населенных пунктов	Ведение садоводства	13	13.021	491	278,48	136 733,68
4515	Республика Северная Осетия - Алания, р-н Моздокский, г. Моздок, СНТ "Дружба", квартал 11, участок 279	Моздокский	15:01:0109001:2732	003002000000 Земли населенных пунктов	Ведение садоводства	13	13.021	497	278,48	138 404,56
4516	Республика Северная Осетия - Алания, р-н Моздокский, г. Моздок, СНТ "Дружба", квартал 11, участок 280	Моздокский	15:01:0109001:2733	003002000000 Земли населенных пунктов	Ведение садоводства	13	13.021	493	278,48	137 290,64
4517	Республика Северная Осетия - Алания, р-н Моздокский, г. Моздок, СНТ "Дружба", квартал 11 участок 281	Моздокский	15:01:0109001:2734	003002000000 Земли населенных пунктов	Ведение садоводства	13	13.021	484	278,48	134 784,32
4518	Республика Северная Осетия - Алания, р-н Моздокский, г. Моздок, СНТ "Дружба", квартал 11, участок 282	Моздокский	15:01:0109001:2735	003002000000 Земли населенных пунктов	Ведение садоводства	13	13.021	506	278,48	140 910,88
4519	Респ. Северная Осетия - Алания, р-н Моздокский, г. Моздок, СНТ "Дружба", квартал 11, участок 283,	Моздокский	15:01:0109001:2736	003002000000 Земли населенных пунктов	Ведение садоводства	13	13.021	483	278,48	134 505,84
4520	Республика Северная Осетия - Алания, р-н Моздокский, г. Моздок, СНТ "Дружба", квартал 11, участок 284	Моздокский	15:01:0109001:2737	003002000000 Земли населенных пунктов	Ведение садоводства	13	13.021	471	278,48	131 164,08
4521	Респ. Северная Осетия - Алания, р-н Моздокский, г. Моздок, СНТ "Дружба", квартал 11, участок 285	Моздокский	15:01:0109001:2738	003002000000 Земли населенных пунктов	Ведение садоводства	13	13.021	496	278,48	138 126,08
4522	Респ. Северная Осетия - Алания, р-н Моздокский, г. Моздок, СНТ "Дружба", квартал 11, участок 287	Моздокский	15:01:0109001:2739	003002000000 Земли населенных пунктов	Ведение садоводства	13	13.021	499	278,48	138 961,52
4523	Респ. Северная Осетия - Алания, р-н Моздокский, г. Моздок, СОТ "Дружба", дом 1/297	Моздокский	15:01:0109001:274	003002000000 Земли населенных пунктов	Сад-огород	13	13.011	400	53,04	21 216,00
4524	Респ. Северная Осетия - Алания, р-н Моздокский, г. Моздок, СНТ "Дружба", квартал 11, участок 288	Моздокский	15:01:0109001:2740	003002000000 Земли населенных пунктов	Ведение садоводства	13	13.021	495	278,48	137 847,60
4525	Респ. Северная Осетия - Алания, р-н Моздокский, г. Моздок, СНТ "Дружба", квартал 11, участок 289	Моздокский	15:01:0109001:2741	003002000000 Земли населенных пунктов	Ведение садоводства	13	13.021	436	278,48	121 417,28
4526	Респ. Северная Осетия - Алания, р-н Моздокский, г. Моздок, СНТ "Дружба", квартал 11, участок 290	Моздокский	15:01:0109001:2742	003002000000 Земли населенных пунктов	Ведение садоводства	13	13.021	449	278,48	125 037,52
4527	Респ. Северная Осетия - Алания, р-н Моздокский, г. Моздок, СНТ "Дружба", квартал 11, участок 291	Моздокский	15:01:0109001:2743	003002000000 Земли населенных пунктов	Ведение садоводства	13	13.021	463	278,48	128 936,24
4528	Респ. Северная Осетия - Алания, р-н Моздокский, г. Моздок, СНТ "Дружба", квартал 11, участок 292	Моздокский	15:01:0109001:2744	003002000000 Земли населенных пунктов	Ведение садоводства	13	13.021	477	278,48	132 834,96
4529	Респ. Северная Осетия - Алания, р-н Моздокский, г. Моздок, СНТ "Дружба", квартал 11, участок 293	Моздокский	15:01:0109001:2745	003002000000 Земли населенных пунктов	Ведение садоводства	13	13.021	491	278,48	136 733,68
4530	Респ. Северная Осетия - Алания, р-н Моздокский, г. Моздок, СОТ "Дружба", дом 11/295	Моздокский	15:01:0109001:2746	003002000000 Земли населенных пунктов	Сад-огород	13	13.011	405	53,04	21 481,20
4531	Респ. Северная Осетия - Алания, р-н Моздокский, г. Моздок, СОТ "Дружба", квартал 11, участок 296	Моздокский	15:01:0109001:2747	003002000000 Земли населенных пунктов	Ведение садоводства	13	13.021	610	278,48	169 872,80
4532	Респ. Северная Осетия - Алания, р-н Моздокский, г. Моздок, СНТ "Дружба", квартал 11, участок 297	Моздокский	15:01:0109001:2748	003002000000 Земли населенных пунктов	Ведение садоводства	13	13.021	449	278,48	125 037,52
4533	Респ. Северная Осетия - Алания, р-н Моздокский, г. Моздок, СНТ "Дружба", квартал 11, участок 300	Моздокский	15:01:0109001:2749	003002000000 Земли населенных пунктов	Ведение садоводства	13	13.021	434	278,48	120 860,32
4534	Респ. Северная Осетия - Алания, р-н Моздокский, г. Моздок, СОТ "Дружба", дом 1/298	Моздокский	15:01:0109001:275	003002000000 Земли населенных пунктов	Сад-огород	13	13.011	520	53,04	27 580,80
4535	Респ. Северная Осетия - Алания, р-н Моздокский, г. Моздок, СОТ "Дружба", квартал 11, участок 301	Моздокский	15:01:0109001:2750	003002000000 Земли населенных пунктов	Ведение садоводства	13	13.021	421	278,48	117 240,08
4536	Респ. Северная Осетия - Алания, р-н Моздокский, г. Моздок, СОТ "Дружба", 11/302	Моздокский	15:01:0109001:2751	003002000000 Земли населенных пунктов	ведение садоводства	13	13.021	407	278,48	113 341,36
4537	Республика Северная Осетия - Алания, р-н Моздокский, г. Моздок, СНТ "Дружба", квартал 11, участок 303	Моздокский	15:01:0109001:2752	003002000000 Земли населенных пунктов	Ведение садоводства	13	13.021	463	278,48	128 936,24
4538	Республика Северная Осетия - Алания, р-н Моздокский, г. Моздок, СНТ "Дружба", квартал 11, участок №304	Моздокский	15:01:0109001:2753	003002000000 Земли населенных пунктов	Ведение садоводства	13	13.021	503	278,48	140 075,44
4539	Республика Северная Осетия - Алания, р-н Моздокский, г. Моздок, СНТ "Дружба", квартал 11, участок №305	Моздокский	15:01:0109001:2754	003002000000 Земли населенных пунктов	Ведение садоводства	13	13.021	456	278,48	126 986,88
4540	Республика Северная Осетия - Алания, р-н Моздокский, г. Моздок, СНТ "Дружба", квартал 11, участок №306	Моздокский	15:01:0109001:2755	003002000000 Земли населенных пунктов	Ведение садоводства	13	13.021	431	278,48	120 024,88
4541	Республика Северная Осетия - Алания, р-н Моздокский, г. Моздок, СНТ "Дружба", квартал 11, участок №307	Моздокский	15:01:0109001:2756	003002000000 Земли населенных пунктов	Ведение садоводства	13	13.021	439	278,48	122 252,72
4542	Республика Северная Осетия - Алания, р-н Моздокский, г. Моздок, СНТ "Дружба", квартал 11, участок №308	Моздокский	15:01:0109001:2757	003002000000 Земли населенных пунктов	Ведение садоводства	13	13.021	456	278,48	126 986,88
4543	Республика Северная Осетия-Алания, р-н Моздокский, г. Моздок, СОТ "Дружба", 5/326	Моздокский	15:01:0109001:2758	003002000000 Земли населенных пунктов	Ведение садоводства и огородничества	13	13.021	680	278,48	189 366,40
4544	Респ. Северная Осетия - Алания, р-н Моздокский, г. Моздок, СОТ "Дружба", 5/325	Моздокский	15:01:0109001:2759	003002000000 Земли населенных пунктов	Ведение садоводства и огородничества	13	13.021	470	278,48	130 885,60
4545	Респ. Северная Осетия - Алания, р-н Моздокский, г. Моздок, СНТ "Дружба", квартал 11, участок 299	Моздокский	15:01:0109001:276	003002000000 Земли населенных пунктов	Ведение садоводства	13	13.021	800	278,48	222 784,00
4546	Респ. Северная Осетия - Алания, р-н Моздокский, г. Моздок, СОТ "Дружба", уч-к 2/302а	Моздокский	15:01:0109001:2760	003002000000 Земли населенных пунктов	Под земельные участки садоводческих товариществ	13	13.021	521	278,48	145 088,08
4547	Республика Северная Осетия - Алания, Моздокский район, г. Моздок, ул. Юбилейная, 15	Моздокский	15:01:0109001:2761	003002000000 Земли населенных пунктов	Земельные участки многоэтажных жилых домов	2	02.060	4 310	1 326,11	5 715 534,10
4548	Республика Северная Осетия-Алания, р-н. Моздокский, г. Моздок, ул. Юбилейная, д. 23	Моздокский	15:01:0109001:2762	003002000000 Земли населенных пунктов	Земельные участки многоэтажных жилых домов	2	02.060	4 559	1 326,11	6 045 735,49
4549	Республика Северная Осетия - Алания, Моздокский район, г. Моздок, ул. Юбилейная, 21	Моздокский	15:01:0109001:2763	003002000000 Земли населенных пунктов	Земельные участки многоэтажных жилых домов	2	02.060	5 912	1 326,11	7 839 962,32
4550	Республика Северная Осетия - Алания, Моздокский район, г. Моздок, ул. Юбилейная, 19	Моздокский	15:01:0109001:2764	003002000000 Земли населенных пунктов	Земельные участки, предназначенные для размещения домов многоэтажной жилой застройки (использование земельного участка с целью эксплуатации жилых помещений многоквартирного дома)	2	02.060	6 966	1 326,11	9 237 682,26
4551	Республика Северная Осетия - Алания, Моздокский район, г. Моздок, ул. Юбилейная, 17	Моздокский	15:01:0109001:2765	003002000000 Земли населенных пунктов	Земельные участки многоэтажных жилых домов	2	02.060	4 523	1 326,11	5 997 995,53
4552	Республика Северная Осетия - Алания, Моздокский район, г. Моздок, СНТ "Дружба", квартал 2, участок 235	Моздокский	15:01:0109001:2766	003002000000 Земли населенных пунктов	земельные участки коллективного огородничества (ведение садоводства и огородничества)	13	13.021	506	278,48	140 910,88
4553	Респ. Северная Осетия - Алания, р-н Моздокский, г. Моздок, СОТ "Дружба", участок №64-65	Моздокский	15:01:0109001:2767	003002000000 Земли населенных пунктов	Земельные участки коллективного огородничества (ведение садоводства и огородничества)	13	13.021	841	278,48	234 201,68
4554	Респ. Северная Осетия - Алания, р-н Моздокский, г. Моздок, СОТ "Дружба", участок №6/15	Моздокский	15:01:0109001:2768	003002000000 Земли населенных пунктов	ведение садоводства и огородничества	13	13.021	601	278,48	167 366,48
4555	Респ. Северная Осетия - Алания, р-н Моздокский, г. Моздок, СНТ "Дружба", квартал 3, участок №324,325	Моздокский	15:01:0109001:2769	003002000000 Земли населенных пунктов	Ведение садоводства и огородничества	13	13.021	940	278,48	261 771,20
4556	Респ. Северная Осетия - Алания, р-н Моздокский, г. Моздок, СОТ "Дружба", дом 1/300	Моздокский	15:01:0109001:277	003002000000 Земли населенных пунктов	Сад-огород	13	13.011	700	53,04	37 128,00
4557	Респ. Северная Осетия - Алания, р-н Моздокский, г. Моздок, СНТ "Дружба", квартал 7, участок 142,159	Моздокский	15:01:0109001:2770	003002000000 Земли населенных пунктов	Ведение садоводства и огородничества	13	13.021	1 002	278,48	279 036,96
4558	Респ. Северная Осетия - Алания, р-н Моздокский, г. Моздок, СОТ "Дружба", квартал 7, участок № 160	Моздокский	15:01:0109001:2771	003002000000 Земли населенных пунктов	Ведение садоводства и огородничества	13	13.021	500	278,48	139 240,00
4559	Респ. Северная Осетия - Алания, р-н Моздокский, г. Моздок, СОТ "Дружба", №6/233	Моздокский	15:01:0109001:2772	003002000000 Земли населенных пунктов	Ведение садоводства и огородничества	13	13.021	708	278,48	197 163,84
4560	Российская Федерация, Республика Северная Осетия - Алания, р-н Моздокский, г. Моздок, СНТ "Дружба", квартал 1, участок 243	Моздокский	15:01:0109001:2773	003002000000 Земли населенных пунктов	Ведение садоводства и огородничества	13	13.021	650	278,48	181 012,00
4561	Респ. Северная Осетия - Алания, р-н Моздокский, г. Моздок, СОТ "Дружба", квартал 7, участок 65	Моздокский	15:01:0109001:2774	003002000000 Земли населенных пунктов	ведение садоводства и огородничества	13	13.021	1 008	278,48	280 707,84

№ пп	Местоположение ЗУ	Район	Кадастровый номер ЗУ	Категория земель	Разрешенное использование по документу	Код вида разрешенного использования (в соответствии с классификатором видов разрешенного использования земельных участков)	Вид использования объектов недвижимости	Площадь	УПКС	КС
4562	Респ. Северная Осетия - Алания, р-н Моздокский, г. Моздок, СНТ "Дружба", квартал 2, участок 21	Моздокский	15:01:0109001:2775	003002000000 Земли населенных пунктов	ведение садоводства и огородничество	13	13.021	434	278,48	120 860,32
4563	Российская Федерация, Республика Северная Осетия - Алания, р-н Моздокский, г. Моздок, ул. СНТ "Дружба", квартал 2, участок 137	Моздокский	15:01:0109001:2776	003002000000 Земли населенных пунктов	Земельные участки, находящиеся в составе дачных, садоводческих и огороднических объединений (использование земельного участка для ведения садоводства и огородничества)	13	13.021	411	278,48	114 455,28
4564	Республика Северная Осетия - Алания, Моздокский район, г. Моздок, СОТ "Дружба", квартал 2, участок №282	Моздокский	15:01:0109001:2777	003002000000 Земли населенных пунктов	Земельные участки, находящиеся в составе дачных, садоводческих и огороднических объединений (земельные участки, предназначенные для ведения садоводства и огородничества)	13	13.021	555	278,48	154 556,40
4565	Республика Северная Осетия - Алания, муниципальный район Моздокский, городское поселение Моздокское, г. Моздок, СНТ Дружба, квартал 2, участок 309	Моздокский	15:01:0109001:2778	003002000000 Земли населенных пунктов	Земельные участки дачных и садоводческих объединений (ведение садоводства и огородничества)	13	13.021	759	278,48	211 366,32
4566	Республика Северная Осетия - Алания, р-н Моздокский, г. Моздок, СНТ "Дружба", квартал 2, участок 303	Моздокский	15:01:0109001:2779	003002000000 Земли населенных пунктов	Земельные участки, находящиеся в составе дачных, садоводческих и огороднических объединений (ведение садоводства и огородничества)	13	13.021	455	278,48	126 708,40
4567	Респ. Северная Осетия - Алания, р-н Моздокский, г. Моздок, СОТ "Дружба", дом 2/1	Моздокский	15:01:0109001:278	003002000000 Земли населенных пунктов	Сад-огород	13	13.011	180	53,04	9 547,20
4568	Российская Федерация, Республика Северная Осетия-Алания, Моздокский район, г. Моздок,СНТ "Дружба", 6/328	Моздокский	15:01:0109001:2780	003002000000 Земли населенных пунктов	Земельные участки дачных и садоводческих объединений (ведение садоводства и огородничества)	13	13.021	775	278,48	215 822,00
4569	Российская Федерация, Республика Северная Осетия - Алания, Моздокский р-н., г. Моздок, СНТ "Дружба", 2 кв-л., 89	Моздокский	15:01:0109001:2781	003002000000 Земли населенных пунктов	Земельные участки, предназначенные для дачного строительства, садоводства и огородничества (сад-огород)	13	13.021	418	278,48	116 404,64
4570	Респ. Северная Осетия - Алания, р-н Моздокский, г. Моздок, СОТ"Дружба", квартал 3, участок 17	Моздокский	15:01:0109001:2782	003002000000 Земли населенных пунктов	Земельные участки дачных и садоводческих объединений (ведение садоводства и огородничества)	13	13.021	653	278,48	181 847,44
4571	Республика Северная Осетия - Алания, Моздокский район, г. Моздок, СОТ "Дружба", квартал 2, участок 108	Моздокский	15:01:0109001:2783	003002000000 Земли населенных пунктов	Земельные участки дачных и садоводческих объединений (ведение садоводства и огородничества)	13	13.021	390	278,48	108 607,20
4572	Респ. Северная Осетия - Алания, р-н Моздокский, г. Моздок, СОТ "Дружба", квартал 2, участок 304	Моздокский	15:01:0109001:2784	003002000000 Земли населенных пунктов	Земельные участки дачных и садоводческих объединений (ведение садоводства и огородничества)	13	13.021	342	278,48	95 240,16
4573	Респ. Северная Осетия - Алания, р-н Моздокский, г. Моздок, СОТ "Дружба", квартал 6, участок 275, 276	Моздокский	15:01:0109001:2785	003002000000 Земли населенных пунктов	Земельные участки дачных и садоводческих объединений (ведение садоводства и огородничества)	13	13.021	983	278,48	273 745,84
4574	Республика Северная Осетия - Алания, р-н Моздокский, г. Моздок, СОТ "Дружба", квартал 3, участок 14	Моздокский	15:01:0109001:2786	003002000000 Земли населенных пунктов	Земельные участки дачных и садоводческих объединений (ведение садоводства и огородничества)	13	13.021	452	278,48	125 872,96
4575	Республика Северная Осетия - Алания, р-н Моздокский, г. Моздок, СОТ "Дружба", квартал 3, участок 12	Моздокский	15:01:0109001:2787	003002000000 Земли населенных пунктов	Земельные участки дачных и садоводческих объединений (ведение садоводства и огородничества)	13	13.021	1 000	278,48	278 480,00
4576	Республика Северная Осетия - Алания, р-н Моздокский, г. Моздок, СОТ "Дружба", квартал 3, участок 10	Моздокский	15:01:0109001:2788	003002000000 Земли населенных пунктов	Земельные участки дачных и садоводческих объединений (ведение садоводства и огородничества)	13	13.021	571	278,48	159 012,08
4577	Респ. Северная Осетия - Алания, р-н Моздокский, г. Моздок, СОТ "Дружба", квартал 3, участок 27	Моздокский	15:01:0109001:2789	003002000000 Земли населенных пунктов	Земельные участки дачных и садоводческих объединений (ведение садоводства и огородничества)	13	13.021	955	278,48	265 948,40
4578	Респ. Северная Осетия - Алания, р-н Моздокский, г. Моздок, СОТ "Дружба", квартал 2, участок 1а	Моздокский	15:01:0109001:279	003002000000 Земли населенных пунктов	земельные участки, находящиеся в составе дачных, садоводческих и огороднических объединений (использование земельного участка с целью ведения садоводства и огородничества)	13	13.021	301	278,48	83 822,48
4579	Северная Осетия - Алания респ, р-н Моздокский, г Моздок, СОТ "Дружба", 2/50	Моздокский	15:01:0109001:2790	003002000000 Земли населенных пунктов	Для ведения садоводство и огородничества	13	13.021	580	278,48	161 518,40
4580	Российская Федерация, Республика Северная Осетия - Алания, р-н Моздокский, г. Моздок, СНТ "Дружба", квартал 2, участок 212	Моздокский	15:01:0109001:2791	003002000000 Земли населенных пунктов	Земельные участки дачных и садоводческих объединений (ведение садоводства и огородничества)	13	13.021	1 016	278,48	282 935,68
4581	Северная Осетия - Алания респ, р-н Моздокский, г Моздок, СОТ "Дружба", 2/44	Моздокский	15:01:0109001:2792	003002000000 Земли населенных пунктов	Земельные участки дачных и садоводческих объединений (ведение садоводства и огородничества)	13	13.021	724	278,48	201 619,52
4582	Республика Северная Осетия - Алания, Моздокский район, г. Моздок, СНТ "Дружба", квартал 7, участок 188	Моздокский	15:01:0109001:2793	003002000000 Земли населенных пунктов	Для ведения садоводство и огородничества	13	13.021	500	278,48	139 240,00
4583	Российская Федерация, Республика Северная Осетия - Алания, Моздокский р-н., г. Моздок, СНТ "Дружба", 3 кв-л., 92	Моздокский	15:01:0109001:2794	003002000000 Земли населенных пунктов	Земельные участки дачных и садоводческих объединений (ведение садоводства и огородничества)	13	13.021	810	278,48	225 568,80
4584	Респ. Северная Осетия - Алания, р-н Моздокский, г. Моздок, ул. СОТ "Дружба", 3/49	Моздокский	15:01:0109001:2795	003002000000 Земли населенных пунктов	Земельные участки дачных и садоводческих объединений (ведение садоводства и огородничества)	13	13.021	350	278,48	97 468,00
4585	Респ. Северная Осетия - Алания, р-н Моздокский, г. Моздок, СОТ "Дружба", квартал 3, участок 48	Моздокский	15:01:0109001:2798	003002000000 Земли населенных пунктов	Земельные участки дачных и садоводческих объединений (ведение садоводства и огородничества)	13	13.021	349	278,48	97 189,52
4586	Респ. Северная Осетия - Алания, р-н Моздокский, г. Моздок, СОТ "Дружба", квартал 3 участок 67,68	Моздокский	15:01:0109001:2799	003002000000 Земли населенных пунктов	Земельные участки дачных и садоводческих объединений (ведение садоводства и огородничества)	13	13.021	943	278,48	262 606,64
4587	Респ. Северная Осетия - Алания, р-н Моздокский, г. Моздок, СОТ "Дружба", дом 1/28	Моздокский	15:01:0109001:28	003002000000 Земли населенных пунктов	Сад-огород	13	13.011	430	53,04	22 807,20
4588	Респ. Северная Осетия - Алания, р-н Моздокский, г. Моздок, СОТ "Дружба", квартал 2, участок 2	Моздокский	15:01:0109001:280	003002000000 Земли населенных пунктов	Ведение садоводства	13	13.021	453	278,48	126 151,44

№ пп	Местоположение ЗУ	Район	Кадастровый номер ЗУ	Категория земель	Разрешенное использование по документу	Код вида разрешенного использования (в соответствии с классификатором видов разрешенного использования земельных участков)	Вид использования объектов недвижимости	Площадь	УПКС	КС
4589	Респ. Северная Осетия - Алания, р-н Моздокский, г. Моздок, СНТ "Дружба", квартал 2, участок 255-256	Моздокский	15:01:0109001:2800	003002000000 Земли населенных пунктов	Земельные участки дачных и садоводческих объединений (ведение садоводства и огородничества)	13	13.021	816	278,48	227 239,68
4590	Респ. Северная Осетия - Алания, р-н Моздокский, г. Моздок, СОТ "Дружба", квартал 3, участок 81,82	Моздокский	15:01:0109001:2801	003002000000 Земли населенных пунктов	Земельные участки дачных и садоводческих объединений (ведение садоводства и огородничества)	13	13.021	623	278,48	173 493,04
4591	Респ. Северная Осетия - Алания, р-н Моздокский, г. Моздок, СОТ "Дружба", квартал 3, участок 83	Моздокский	15:01:0109001:2802	003002000000 Земли населенных пунктов	Земельные участки дачных и садоводческих объединений (ведение садоводства и огородничества)	13	13.021	477	278,48	132 834,96
4592	Респ. Северная Осетия - Алания, р-н Моздокский, г. Моздок, СНТ "Дружба", квартал 2, участок 21	Моздокский	15:01:0109001:2806	003002000000 Земли населенных пунктов	земельные участки дачных и садоводческих объединений (эксплуатация проезда и прохода на садово-огородный участок)	13	13.021	167	278,48	46 506,16
4593	Республика Северная Осетия - Алания, Моздокский район, г. Моздок, СОТ "Дружба", квартал 6, участок 100	Моздокский	15:01:0109001:2807	003002000000 Земли населенных пунктов	Земельные участки дачных и садоводческих объединений (ведение садоводства и огородничества)	13	13.021	516	278,48	143 695,68
4594	Республика Северная Осетия - Алания, Моздокский район, г. Моздок, СОТ "Дружба", квартал 6, участок 99	Моздокский	15:01:0109001:2808	003002000000 Земли населенных пунктов	Земельные участки дачных и садоводческих объединений (ведение садоводства и огородничества)	13	13.021	500	278,48	139 240,00
4595	Северная Осетия - Алания респ. р-н Моздокский, г Моздок, СОТ "Дружба", квартал 2, участок 3	Моздокский	15:01:0109001:281	003002000000 Земли населенных пунктов	Земельные участки, находящиеся в составе дачных, садоводческих и огороднических объединений (использование земельного участка с целью ведения садоводства и огородничества)	13	13.021	437	278,48	121 695,76
4596	Респ. Северная Осетия - Алания, р-н Моздокский, г. Моздок, ул. СОТ "Дружба", дом 2/202	Моздокский	15:01:0109001:2810	003002000000 Земли населенных пунктов	Для огородничество и садоводство	13	13.021	460	278,48	128 100,80
4597	Респ. Северная Осетия - Алания, р-н Моздокский, г. Моздок, ул. СОТ "Дружба", дом 2/287	Моздокский	15:01:0109001:2812	003002000000 Земли населенных пунктов	Для садоводства и огородничества	13	13.021	700	278,48	194 936,00
4598	Респ. Северная Осетия - Алания, р-н Моздокский, г. Моздок, СНТ "Дружба", квартал 3, участок 204, 205	Моздокский	15:01:0109001:2813	003002000000 Земли населенных пунктов	Земельные участки дачных и садоводческих объединений (ведение садоводства и огородничества)	13	13.021	615	278,48	171 265,20
4599	Российская Федерация, Республика Северная Осетия - Алания, р-н Моздокский, г. Моздок, СНТ "Дружба", квартал 2, участок, 87 "а"	Моздокский	15:01:0109001:2814	003002000000 Земли населенных пунктов	Земельные участки дачных и садоводческих объединений (ведение садоводства и огородничества)	13	13.021	399	278,48	111 113,52
4600	Российская Федерация, Республика Северная Осетия - Алания, р-н Моздокский, г. Моздок, СНТ "Дружба", квартал 2, участок, 87	Моздокский	15:01:0109001:2815	003002000000 Земли населенных пунктов	Земельные участки дачных и садоводческих объединений (ведение садоводства и огородничества)	13	13.021	400	278,48	111 392,00
4601	Российская Федерация, Республика Северная Осетия - Алания, р-н Моздокский, г. Моздок, СНТ "Дружба", квартал 2, участок, 88	Моздокский	15:01:0109001:2816	003002000000 Земли населенных пунктов	Земельные участки дачных и садоводческих объединений (ведение садоводства и огородничества)	13	13.021	398	278,48	110 835,04
4602	Респ. Северная Осетия - Алания, р-н Моздокский, г. Моздок, СОТ "Дружба" 2/175	Моздокский	15:01:0109001:2817	003002000000 Земли населенных пунктов	Для ведения садоводства и огородничества	13	13.021	510	278,48	142 024,80
4603	Российская Федерация, Республика Северная Осетия - Алания, Моздокский р-н, г Моздок, СНТ "Дружба" квартал 3 участок 120	Моздокский	15:01:0109001:2818	003002000000 Земли населенных пунктов	Для ведения садоводства и огородничества	13	13.021	600	278,48	167 088,00
4604	Республика Северная Осетия - Алания, р-н Моздокский, г. Моздок, СОТ "Дружба", квартал 3, участок 8	Моздокский	15:01:0109001:2819	003002000000 Земли населенных пунктов	Земельные участки дачных и садоводческих объединений (ведение садоводства и огородничества)	13	13.021	858	278,48	238 935,84
4605	Респ. Северная Осетия - Алания, р-н Моздокский, г. Моздок, СОТ "Дружба", квартал 2, участок 4	Моздокский	15:01:0109001:282	003002000000 Земли населенных пунктов	Ведение садоводства	13	13.021	628	278,48	174 885,44
4606	Респ. Северная Осетия - Алания, р-н Моздокский, г. Моздок, ул. СОТ "Дружба", квартал 3, участок 1	Моздокский	15:01:0109001:2820	003002000000 Земли населенных пунктов	Для садоводства и огородничества	13	13.021	670	278,48	186 581,60
4607	Респ. Северная Осетия - Алания, р-н Моздокский, г. Моздок, СОТ "Дружба" квартал 3, участок 31	Моздокский	15:01:0109001:2821	003002000000 Земли населенных пунктов	Для ведения садоводства и огородничества	13	13.021	600	278,48	167 088,00
4608	Респ. Северная Осетия - Алания, р-н Моздокский, г. Моздок, СОТ "Дружба", квартал 3, участок 56	Моздокский	15:01:0109001:2822	003002000000 Земли населенных пунктов	Земельные участки дачных и садоводческих объединений (ведение садоводства и огородничества)	13	13.021	723	278,48	201 341,04
4609	Российская Федерация, Республика Северная Осетия - Алания, Моздокский р-н., г. Моздок, СНТ "Дружба", 3 кв-л., 70	Моздокский	15:01:0109001:2823	003002000000 Земли населенных пунктов	Земельные участки дачных и садоводческих объединений (ведение садоводства и огородничества)	13	13.021	436	278,48	121 417,28
4610	Респ. Северная Осетия - Алания, р-н Моздокский, г. Моздок, СОТ "Дружба", квартал 2, участок 112	Моздокский	15:01:0109001:2824	003002000000 Земли населенных пунктов	Земельные участки дачных и садоводческих объединений (ведение садоводства и огородничества)	13	13.021	407	278,48	113 341,36
4611	Республика Северная Осетия - Алания, Моздокский район, г Моздок, СНТ "Дружба", квартал 2, участок 111	Моздокский	15:01:0109001:2825	003002000000 Земли населенных пунктов	Земельные участки дачных и садоводческих объединений (ведение садоводства и огородничества)	13	13.021	356	278,48	99 138,88
4612	Респ. Северная Осетия - Алания, р-н Моздокский, г. Моздок, СОТ "Дружба", квартал 5, участок 169 "а"	Моздокский	15:01:0109001:2826	003002000000 Земли населенных пунктов	Земельные участки дачных и садоводческих объединений (ведение садоводства и огородничества)	13	13.021	652	278,48	181 568,96
4613	Респ. Северная Осетия - Алания, р-н Моздокский, г. Моздок, СОТ "Дружба", квартал 5, участок 59	Моздокский	15:01:0109001:2827	003002000000 Земли населенных пунктов	земельные участки, находящиеся в составе дачных, садоводческих и огороднических объединений (использование земельного участка с целью ведения садоводства и огородничества)	13	13.021	719	278,48	200 227,12
4614	Респ. Северная Осетия - Алания, р-н Моздокский, г. Моздок, СОТ "Дружба", дом 3/13	Моздокский	15:01:0109001:2828	003002000000 Земли населенных пунктов	Земельные участки дачных и садоводческих объединений (ведение садоводства и огородничества)	13	13.021	309	278,48	86 050,32
4615	Респ. Северная Осетия - Алания, р-н Моздокский, г. Моздок, СОТ "Дружба", 2/274, 275	Моздокский	15:01:0109001:2829	003002000000 Земли населенных пунктов	Земельные участки дачных и садоводческих объединений (ведение садоводства и огородничества)	13	13.021	682	278,48	189 923,36

№ пп	Местоположение ЗУ	Район	Кадастровый номер ЗУ	Категория земель	Разрешенное использование по документу	Код вида разрешенного использования (в соответствии с классификатором видов разрешенного использования земельных участков)	Вид использования объектов недвижимости	Площадь	УПКС	КС
4616	Респ. Северная Осетия - Алания, р-н Моздокский, г. Моздок, СОТ "Дружба", квартал 2, участок 5	Моздокский	15:01:0109001:283	003002000000 Земли населенных пунктов	Земельные участки, находящиеся в составе дачных, садоводческих и огороднических объединений (использование земельного участка с целью ведения садоводства и огородничества)	13	13.021	319	278,48	88 835,12
4617	Респ. Северная Осетия - Алания, р-н Моздокский, г. Моздок, СОТ "Дружба", квартал 2, участок 238	Моздокский	15:01:0109001:2830	003002000000 Земли населенных пунктов	Земельные участки дачных и садоводческих объединений (ведение садоводства и огородничества)	13	13.021	545	278,48	151 771,60
4618	Респ. Северная Осетия - Алания, р-н Моздокский, СОТ "Дружба" квартал 2, участок 114	Моздокский	15:01:0109001:2831	003002000000 Земли населенных пунктов	Для садоводства и огородничества	13	13.021	520	278,48	144 809,60
4619	Российская Федерация, Республика Северная Осетия - Алания, р-н Моздокский, г. Моздок, СНТ " Дружба", квартал 2, участок 269	Моздокский	15:01:0109001:2832	003002000000 Земли населенных пунктов	Для ведения садоводства и огородничества	13	13.021	360	278,48	100 252,80
4620	Респ. Северная Осетия - Алания, р-н Моздокский, г. Моздок, СОТ "Дружба", квартал 2 , участок 218	Моздокский	15:01:0109001:2833	003002000000 Земли населенных пунктов	Земельные участки, находящиеся в составе дачных, садоводческих и огороднических объединений (использование земельного участка с целью ведения садоводства и огородничества)	13	13.021	469	278,48	130 607,12
4621	Респ. Северная Осетия - Алания, р-н Моздокский, г Моздок, СОТ "Дружба". квартал 3, участок 43	Моздокский	15:01:0109001:2835	003002000000 Земли населенных пунктов	Земельные участки дачных и садоводческих объединений (ведение садоводства и огородничества)	13	13.021	444	278,48	123 645,12
4622	Российская Федерация, Республика Северная Осетия - Алания, Моздокский район, г. Моздок, СНТ "Дружба", квартал 3, участок 331	Моздокский	15:01:0109001:2836	003002000000 Земли населенных пунктов	Земельные участки, находящиеся в составе дачных, садоводческих и огороднических объединений (использование земельного участка с целью ведения садоводства и огородничества)	13	13.021	411	278,48	114 455,28
4623	Республика Северная Осетия - Алания, р-н Моздокский, г Моздок, СНТ "Дружба". кв-л 3. уч. 69	Моздокский	15:01:0109001:2837	003002000000 Земли населенных пунктов	Земельные участки дачных и садоводческих объединений (ведение садоводства и огородничества)	13	13.021	604	278,48	168 201,92
4624	Респ. Северная Осетия - Алания, р-н Моздокский, г Моздок, СОТ "Дружба". квартал 3, участок 44	Моздокский	15:01:0109001:2838	003002000000 Земли населенных пунктов	Земельные участки дачных и садоводческих объединений (ведение садоводства и огородничества)	13	13.021	363	278,48	101 088,24
4625	Респ. Северная Осетия - Алания, р-н Моздокский, г. Моздок, СОТ "Дружба". квартал 3, участок 37	Моздокский	15:01:0109001:2839	003002000000 Земли населенных пунктов	Для садоводства и огородничества	13	13.021	420	278,48	116 961,60
4626	Респ. Северная Осетия - Алания, р-н Моздокский, г. Моздок, СОТ "Дружба", квартал 2, участок 6	Моздокский	15:01:0109001:284	003002000000 Земли населенных пунктов	Земельные участки дачных и садоводческих объединений (ведение садоводства и огородничества)	13	13.021	374	278,48	104 151,52
4627	Респ. Северная Осетия - Алания, р-н Моздокский, г. Моздок, СОТ "Дружба", квартал 3, участок 108	Моздокский	15:01:0109001:2840	003002000000 Земли населенных пунктов	Для садоводства и огородничества	13	13.021	300	278,48	83 544,00
4628	Респ. Северная Осетия - Алания, р-н Моздокский, г. Моздок, СНТ "Дружба". квартал 3, участок 114	Моздокский	15:01:0109001:2841	003002000000 Земли населенных пунктов	ведение садоводства	13	13.021	600	278,48	167 088,00
4629	Республика Северная Осетия - Алания, р-н Моздокский, г. Моздок, СНТ "Дружба", квартал 3, участок 40	Моздокский	15:01:0109001:2842	003002000000 Земли населенных пунктов	Земельные участки дачных и садоводческих объединений (ведение садоводства и огородничества)	13	13.021	511	278,48	142 303,28
4630	Респ. Северная Осетия - Алания, р-н Моздокский, г. Моздок, СОТ "Дружба", квартал 3, участок 91	Моздокский	15:01:0109001:2843	003002000000 Земли населенных пунктов	Земельные участки дачных и садоводческих объединений (ведение садоводства и огородничества)	13	13.021	770	278,48	214 429,60
4631	Российская Федерация, Республика Северная Осетия - Алания, р-н Моздокский, г. Моздок, СНТ "Дружба". квартал 3, участок 95	Моздокский	15:01:0109001:2844	003002000000 Земли населенных пунктов	Ведение садоводства	13	13.021	403	278,48	112 227,44
4632	Респ. Северная Осетия - Алания, р-н Моздокский, г Моздок, СОТ "Дружба" квартал 3, участок 90	Моздокский	15:01:0109001:2845	003002000000 Земли населенных пунктов	Земельные участки дачных и садоводческих объединений (ведение садоводства и огородничества)	13	13.021	616	278,48	171 543,68
4633	Республика Северная Осетия - Алания, р-н Моздокский, г. Моздок, СНТ "Дружба". квартал 2, участок 54	Моздокский	15:01:0109001:2846	003002000000 Земли населенных пунктов	Земельные участки, находящиеся в составе дачных, садоводческих и огороднических объединений (использование земельного участка с целью ведения садоводства и огородничества)	13	13.021	369	278,48	102 759,12
4634	Республика Северная Осетия - Алания, р-н Моздокский, г. Моздок, СОТ "Дружба". квартал 2, участок 37	Моздокский	15:01:0109001:2847	003002000000 Земли населенных пунктов	земельные участки дачных и садоводческих объединений (ведение садоводства и огородничества)	13	13.021	431	278,48	120 024,88
4635	Российская Федерация, Республика Северная Осетия - Алания, Моздокский район, г. Моздок, СНТ "Дружба" квартал 2, участок 176,177	Моздокский	15:01:0109001:2849	003002000000 Земли населенных пунктов	Земельные участки дачных и садоводческих объединений (ведение садоводства и огородничества)	13	13.021	824	278,48	229 467,52
4636	Республика Северная Осетия - Алания, Моздокский район, г. Моздок, СНТ "Дружба", квартал 2, участок 7	Моздокский	15:01:0109001:285	003002000000 Земли населенных пунктов	Сад-огород	13	13.011	310	53,04	16 442,40
4637	Российская Федерация, Республика Северная Осетия - Алания, р-н Моздокский, г. Моздок, СНТ "Дружба". квартал 2, участок 92	Моздокский	15:01:0109001:2850	003002000000 Земли населенных пунктов	Земельные участки дачных и садоводческих объединений (ведение садоводства и огородничества)	13	13.021	602	278,48	167 644,96
4638	Респ. Северная Осетия - Алания, р-н Моздокский, г. Моздок, СОТ "Дружба", квартал 2, участок 82	Моздокский	15:01:0109001:2851	003002000000 Земли населенных пунктов	Земельные участки дачных и садоводческих объединений (ведение садоводства и огородничества)	13	13.021	330	278,48	91 898,40
4639	РеспубликаСеверная Осетия - Алания, р-н Моздокский, г. Моздок, СОТ " Дружба" . квартал 3, участок 32	Моздокский	15:01:0109001:2852	003002000000 Земли населенных пунктов	Земельные участки дачных и садоводческих объединений (ведение садоводства и огородничества)	13	13.021	543	278,48	151 214,64
4640	Респ. Северная Осетия - Алания, р-н Моздокский, г. Моздок, СОТ "Дружба", квартал 11, участок 4	Моздокский	15:01:0109001:2853	003002000000 Земли населенных пунктов	Земельные участки, находящиеся в составе дачных, садоводческих и огороднических объединений (использование земельного участка с целью ведения садоводства и огородничества)	13	13.021	415	278,48	115 569,20

№ пп	Местоположение ЗУ	Район	Кадастровый номер ЗУ	Категория земель	Разрешенное использование по документу	Код вида разрешенного использования (в соответствии с классификатором видов разрешенного использования земельных участков)	Вид использования объектов недвижимости	Площадь	УПКС	КС
4641	Респ. Северная Осетия - Алания, р-н Моздокский, г. Моздок, СОТ "Дружба", квартал 3, участок 330	Моздокский	15:01:0109001:2856	003002000000 Земли населенных пунктов	Земельные участки, находящиеся в составе дачных, садоводческих и огороднических объединений (использование земельного участка с целью ведения садоводства и огородничества)	13	13.021	270	278,48	75 189,60
4642	Российская Федерация, Республика Северная Осетия - Алания, Моздокский район, г. Моздок, СНТ "Дружба", квартал 2, участок 290	Моздокский	15:01:0109001:2857	003002000000 Земли населенных пунктов	Земельные участки, находящиеся в составе дачных, садоводческих и огороднических объединений (использование земельного участка с целью ведения садоводства и огородничества)	13	13.021	513	278,48	142 860,24
4643	Российская Федерация, Республика Северная Осетия - Алания, Моздокский р-н, г Моздок, СНТ "Дружба" квартал 3 участок 118	Моздокский	15:01:0109001:2859	003002000000 Земли населенных пунктов	Земельные участки дачных и садоводческих объединений (ведение садоводства и огородничества)	13	13.021	298	278,48	82 987,04
4644	Респ. Северная Осетия - Алания, р-н Моздокский, г. Моздок, СОТ "Дружба", квартал 2, участок 8	Моздокский	15:01:0109001:286	003002000000 Земли населенных пунктов	Ведение садоводства	13	13.021	275	278,48	76 582,00
4645	Российская Федерация, Республика Северная Осетия - Алания, Моздокский р-н, г Моздок, СНТ "Дружба" квартал 3 участок 119	Моздокский	15:01:0109001:2860	003002000000 Земли населенных пунктов	Земельные участки дачных и садоводческих объединений (ведение садоводства и огородничества)	13	13.021	235	278,48	65 442,80
4646	Российская Федерация, Республика Северная Осетия - Алания, Моздокский муниципальный район, Моздокское городское поселение, г. Моздок, ул. Юбилейная, 136	Моздокский	15:01:0109001:2861	003002000000 Земли населенных пунктов	Хранение автотранспорта	7	02.071	49	517,16	25 341,82
4647	Республика Северная Осетия - Алания, Моздокский район, г. Моздок, СНТ "Дружба", квартал 3, участок 26	Моздокский	15:01:0109001:2867	003002000000 Земли населенных пунктов	Для садоводства и огородничества	13	13.021	232	278,48	64 607,36
4648	Республика Северная Осетия - Алания, р-н Моздокский, г. Моздок, СНТ Дружба, квартал 2, участок 2а	Моздокский	15:01:0109001:2868	003002000000 Земли населенных пунктов	ведение садоводства	13	13.021	377	278,48	104 986,96
4649	Респ. Северная Осетия - Алания, р-н Моздокский, г. Моздок, СОТ Дружба, квартал 2, участок 127	Моздокский	15:01:0109001:2869	003002000000 Земли населенных пунктов	земельные участки, находящиеся в составе дачных, садоводческих и огороднических объединений (использование земельного участка с целью ведения садоводства и огородничества)	13	13.021	246	278,48	68 506,08
4650	Респ. Северная Осетия - Алания, р-н Моздокский, г. Моздок, СОТ "Дружба", 249	Моздокский	15:01:0109001:287	003002000000 Земли населенных пунктов	Сад-огород	13	13.011	590	53,04	31 293,60
4651	Республика Северная Осетия - Алания, муниципальный район Моздокский, городское поселение Моздокское, г. Моздок, СНТ Дружба, квартал 3, участок 25	Моздокский	15:01:0109001:2870	003002000000 Земли населенных пунктов	земельные участки, находящиеся в составе дачных, садоводческих и огороднических объединений (использование земельного участка с целью ведения садоводства и огородничества)	13	13.021	509	278,48	141 746,32
4652	Республика Северная Осетия - Алания, муниципальный район Моздокский, городское поселение Моздокское, г. Моздок, СНТ Дружба, квартал 2, участок 261а	Моздокский	15:01:0109001:2871	003002000000 Земли населенных пунктов	земельные участки, находящиеся в составе садоводческих и огороднических объединений (использование земельного участка с целью ведения садоводства и огородничества)	13	13.021	485	278,48	135 062,80
4653	Республика Северная Осетия - Алания, муниципальный район Моздокский, городское поселение Моздокское, г. Моздок, СНТ Дружба, квартал 2, участок 262	Моздокский	15:01:0109001:2872	003002000000 Земли населенных пунктов	Земельные участки, находящиеся в составе дачных, садоводческих и огороднических объединений (использование земельного участка с целью ведения садоводства и огородничества)	13	13.021	327	278,48	91 062,96
4654	Республика Северная Осетия - Алания, муниципальный район Моздокский, городское поселение Моздокское, г. Моздок, СНТ Дружба, квартал 2, участок 261	Моздокский	15:01:0109001:2873	003002000000 Земли населенных пунктов	Земельные участки, находящиеся в составе дачных, садоводческих и огороднических объединений (использование земельного участка с целью ведения садоводства и огородничества)	13	13.021	446	278,48	124 202,08
4655	Республика Северная Осетия - Алания, муниципальный район Моздокский, городское поселение Моздокское, г. Моздок, СНТ Дружба, квартал 2, участок 260	Моздокский	15:01:0109001:2874	003002000000 Земли населенных пунктов	Земельные участки, находящиеся в составе дачных, садоводческих и огороднических объединений (использование земельного участка с целью ведения садоводства и огородничества)	13	13.021	488	278,48	135 898,24
4656	Российская Федерация, Республика Северная Осетия - Алания, р-н Моздокский, г. Моздок, СНТ "Дружба", квартал 2, участок 121	Моздокский	15:01:0109001:2875	003002000000 Земли населенных пунктов	Земельные участки дачных и садоводческих объединений (ведение садоводства и огородничества)	13	13.021	769	278,48	214 151,12
4657	Респ. Северная Осетия - Алания, р-н Моздокский, г. Моздок, СОТ "Дружба", квартал 1, участок 23	Моздокский	15:01:0109001:2876	003002000000 Земли населенных пунктов	Использование земельного участка с целью садоводства и огородничества	13	13.021	281	278,48	78 252,88
4658	Респ. Северная Осетия - Алания, р-н Моздокский, г. Моздок, СОТ "Дружба", квартал 1, участок 22	Моздокский	15:01:0109001:2877	003002000000 Земли населенных пунктов	Использование земельного участка с целью садоводства и огородничества	13	13.021	262	278,48	72 961,76
4659	Республика Северная Осетия - Алания, Моздокский район, г. Моздок, СОТ "Дружба", квартал 1, участок 50	Моздокский	15:01:0109001:2878	003002000000 Земли населенных пунктов	Использование земельного участка с целью садоводства и огородничества	13	13.021	342	278,48	95 240,16
4660	Респ. Северная Осетия - Алания, р-н Моздокский, г. Моздок, СОТ "Дружба", квартал 1, участок 21	Моздокский	15:01:0109001:2879	003002000000 Земли населенных пунктов	(использование земельного участка с целью ведения садоводства и огородничества)	13	13.021	311	278,48	86 607,28
4661	Респ. Северная Осетия - Алания, р-н Моздокский, г. Моздок, СОТ "Дружба", 2/10	Моздокский	15:01:0109001:288	003002000000 Земли населенных пунктов	Сад-огород	13	13.011	362	53,04	19 200,48
4662	Респ. Северная Осетия - Алания, р-н Моздокский, г. Моздок, СОТ "Дружба", квартал 3, участок 18	Моздокский	15:01:0109001:2880	003002000000 Земли населенных пунктов	Сад-огород	13	13.011	338	53,04	17 927,52
4663	Респ. Северная Осетия - Алания, р-н Моздокский, г. Моздок, СОТ "Дружба", квартал 2, участок 94	Моздокский	15:01:0109001:2881	003002000000 Земли населенных пунктов	Земельные участки, находящиеся в составе дачных, садоводческих и огороднических объединений (использование земельного участка с целью ведения садоводства и огородничества)	13	13.021	593	278,48	165 138,64

№ пп	Местоположение ЗУ	Район	Кадастровый номер ЗУ	Категория земель	Разрешенное использование по документу	Код вида разрешенного использования (в соответствии с классификатором видов разрешенного использования земельных участков)	Вид использования объектов недвижимости	Площадь	УПКС	КС
4664	Респ. Северная Осетия - Алания, р-н Моздокский, г. Моздок, СОТ"Дружба", квартал 2, участок 53	Моздокский	15:01:0109001:2882	003002000000 Земли населенных пунктов	земельные участки, находящиеся в составе дачных, садоводческих и огороднических объединений (использование земельного участка с целью ведения садоводства и огородничества)	13	13.021	429	278,48	119 467,92
4665	Респ. Северная Осетия - Алания, р-н Моздокский, г. Моздок, СОТ "Дружба", квартал 1, участок 241	Моздокский	15:01:0109001:2883	003002000000 Земли населенных пунктов	Земельные участки, находящиеся в составе дачных, садоводческих и огороднических объединений (использование земельного участка с целью ведения садоводства и огородничества)	13	13.021	320	278,48	89 113,60
4666	Респ. Северная Осетия - Алания, р-н Моздокский, г. Моздок, СОТ "Дружба", квартал 2, участок 65	Моздокский	15:01:0109001:2884	003002000000 Земли населенных пунктов	Земельные участки, находящиеся в составе дачных, садоводческих и огороднических объединений (использование земельного участка с целью ведения садоводства и огородничества)	13	13.021	379	278,48	105 543,92
4667	Северная Осетия - Алания респ, р-н Моздокский, г Моздок, СОТ "Дружба", квартал 2, участок 62	Моздокский	15:01:0109001:2885	003002000000 Земли населенных пунктов	земельные участки, находящиеся в составе дачных, садоводческих и огороднических объединений (использование земельного участка с целью ведения садоводства и огородничества)	13	13.021	331	278,48	92 176,88
4668	Северная Осетия - Алания респ, р-н Моздокский, г Моздок, "СОТ "Дружба", квартал 2, участок 102	Моздокский	15:01:0109001:2886	003002000000 Земли населенных пунктов	земельные участки в составе дачных, садоводческих и огороднических объединений (использование земельного участка с целью ведения садоводства и огородничества)	13	13.021	370	278,48	103 037,60
4669	Северная Осетия - Алания респ, р-н Моздокский, г Моздок, ул Юбилейная, у задней стены жилого дома № 13	Моздокский	15:01:0109001:2887	003002000000 Земли населенных пунктов	Земельные участки, предназначенные для размещения гаражей и автостоянок (использование земельного участка с целью эксплуатации капитального гаража)	7	02.071	28	517,18	14 481,04
4670	Северная Осетия - Алания респ, р-н Моздокский, г Моздок, ул Юбилейная, 13 "а"	Моздокский	15:01:0109001:2888	003002000000 Земли населенных пунктов	Земельные участки, предназначенные для размещения домов индивидуальной жилой застройки (использование земельного участка с целью эксплуатации капитального гаража)	13	02.010	34	697,95	23 730,30
4671	Северная Осетия - Алания респ, р-н Моздокский, г Моздок, СНТ "Дружба", квартал 3, участок 121	Моздокский	15:01:0109001:2889	003002000000 Земли населенных пунктов	Земельные участки, находящиеся в составе дачных, садоводческих и огороднических объединений (использование земельного участка с целью ведения садоводства и огородничества)	13	13.021	554	278,48	154 277,92
4672	Респ. Северная Осетия - Алания, р-н Моздокский, г. Моздок, СОТ "Дружба", дом 241	Моздокский	15:01:0109001:289	003002000000 Земли населенных пунктов	Сад-огород	13	13.011	240	53,04	12 729,60
4673	Северная Осетия - Алания респ, р-н Моздокский, г Моздок, СОТ"Дружба", квартал 3, участок 307 "б"	Моздокский	15:01:0109001:2890	003002000000 Земли населенных пунктов	Земельные участки, находящиеся в составе дачных, садоводческих и огороднических объединений (использование земельного участка с целью ведения садоводства и огородничества)	13	13.021	303	278,48	84 379,44
4674	Республика Северная Осетия - Алания, Моздокский район, г. Моздок, СНТ "Дружба", квартал 5, участок 194	Моздокский	15:01:0109001:2891	003002000000 Земли населенных пунктов	Земельные участки, находящиеся в составе дачных, садоводческих и огороднических объединений (использование земельного участка с целью ведения садоводства и огородничества)	13	13.021	495	278,48	137 847,60
4675	Российская Федерация, Республика Северная Осетия - Алания, Моздокский муниципальный район, Моздокское городское поселение, г. Моздок, ул. Юбилейная, 15а	Моздокский	15:01:0109001:2892	003002000000 Земли населенных пунктов	Бытовое обслуживание	3	03.030	61	729,36	44 490,96
4676	Северная Осетия - Алания респ, р-н Моздокский, г Моздок, "СОТ "Дружба", квартал 2, участок 101	Моздокский	15:01:0109001:2893	003002000000 Земли населенных пунктов	Земельные участки, находящиеся в составе дачных, садоводческих и огороднических объединений (использование земельного участка с целью ведения садоводства и огородничества)	13	13.021	337	278,48	93 847,76
4677	Северная Осетия - Алания респ, р-н Моздокский, г Моздок, СОТ "Дружба", квартал 2, участок 189	Моздокский	15:01:0109001:2894	003002000000 Земли населенных пунктов	Земельные участки, находящиеся в составе дачных, садоводческих и огороднических объединений (использование земельного участка с целью ведения садоводства и огородничества)	13	13.021	632	278,48	175 999,36
4678	Северная Осетия - Алания респ, р-н Моздокский, г Моздок, СОТ "Дружба", квартал 2, участок 93	Моздокский	15:01:0109001:2895	003002000000 Земли населенных пунктов	Земельные участки, находящиеся в составе дачных, садоводческих и огороднических объединений (использование земельного участка с целью ведения садоводства и огородничества)	13	13.021	623	278,48	173 493,04

№ пп	Местоположение ЗУ	Район	Кадастровый номер ЗУ	Категория земель	Разрешенное использование по документу	Код вида разрешенного использования (в соответствии с классификатором видов разрешенного использования земельных участков)	Вид использования объектов недвижимости	Площадь	УПКС	КС
4679	Северная Осетия - Алания респ, р-н Моздокский, г Моздок, СОТ "Дружба", квартал 2, участок 252	Моздокский	15:01:0109001:2897	003002000000 Земли населенных пунктов	Земельные участки, находящиеся в составе дачных, садоводческих и огороднических объединений (использование земельного участка с целью ведения садоводства и огородничества)	13	13.021	242	278,48	67 392,16
4680	Северная Осетия - Алания респ, р-н Моздокский, г Моздок, СОТ "Дружба", квартал 2, участок 74	Моздокский	15:01:0109001:2898	003002000000 Земли населенных пунктов	Земельные участки, находящиеся в составе дачных, садоводческих и огороднических объединений (использование земельного участка с целью ведения садоводства и огородничества)	13	13.021	416	278,48	115 847,68
4681	Северная Осетия - Алания респ, р-н Моздокский, г. Моздок, СОТ "Дружба", квартал 2, участок 257	Моздокский	15:01:0109001:2899	003002000000 Земли населенных пунктов	Земельные участки, находящиеся в составе дачных, садоводческих и огороднических объединений (использование земельного участка с целью ведения садоводства и огородничества)	13	13.021	397	278,48	110 556,56
4682	Респ. Северная Осетия - Алания, р-н Моздокский, г. Моздок, СОТ "Дружба", дом 1/29	Моздокский	15:01:0109001:29	003002000000 Земли населенных пунктов	Сад-огород	13	13.011	290	53,04	15 381,60
4683	Респ. Северная Осетия - Алания, р-н Моздокский, г Моздок, СОТ "Дружба", квартал 2, участок 12	Моздокский	15:01:0109001:290	003002000000 Земли населенных пунктов	Земельные участки дачных и садоводческих объединений (ведение садоводства и огородничества)	13	13.021	362	278,48	100 809,76
4684	Северная Осетия - Алания респ, р-н Моздокский, г Моздоку, задней межи участка многоквартирного дома по ул Юбилейная, 13	Моздокский	15:01:0109001:2900	003002000000 Земли населенных пунктов	Земельные участки, предназначенные для размещения гаражей и автостоянок (использование земельного участка с целью эксплуатации капитального гаража)	7	02.071	27	517,18	13 963,86
4685	Северная Осетия - Алания респ, р-н Моздокский, г Моздок, СОТ "Дружба", квартал 6, участок 17 "а"	Моздокский	15:01:0109001:2901	003002000000 Земли населенных пунктов	Земельные участки, находящиеся в составе дачных, садоводческих и огороднических объединений (использование земельного участка с целью ведения садоводства и огородничества)	13	13.021	140	278,48	40 658,08
4686	Российская Федерация, Республика Северная Осетия-Алания, Моздокский р-н, г Моздок, СНТ "Дружба" квартал 2, участок 171	Моздокский	15:01:0109001:2902	003002000000 Земли населенных пунктов	Земельные участки, находящиеся в составе дачных, садоводческих и огороднических объединений (использование земельного участка с целью ведения садоводства и огородничества)	13	13.021	606	278,48	168 758,88
4687	Российская Федерация, Республика Северная Осетия-Алания, р-н Моздокский, г. Моздок, СНТ "Дружба", квартал 2, участок 56	Моздокский	15:01:0109001:2905	003002000000 Земли населенных пунктов	Земельные участки, находящиеся в составе дачных, садоводческих и огороднических объединений (использование земельного участка с целью ведения садоводства и огородничества)	13	13.021	389	278,48	108 328,72
4688	Российская Федерация, Республика Северная Осетия-Алания, Моздокский р-н, г Моздок, СНТ Дружба, квартал 2, участок 246	Моздокский	15:01:0109001:2906	003002000000 Земли населенных пунктов	Земельные участки, находящиеся в составе дачных, садоводческих и огороднических объединений (использование земельного участка с целью ведения садоводства и огородничества)	13	13.021	447	278,48	124 480,56
4689	Северная Осетия - Алания респ, р-н Моздокский, г Моздок, СОТ "Дружба", квартал 2, участок 38	Моздокский	15:01:0109001:2907	003002000000 Земли населенных пунктов	земельные участки, находяяся в составе дачных, садоводческих и огороднических объединений (использование земельного участка с целью ведения садоводства и огородничества)	13	13.021	502	278,48	139 796,96
4690	Российская Федерация, Республика Северная Осетия-Алания, Моздокский район, г Моздок, СНТ "Дружба", квартал 3, участок 94	Моздокский	15:01:0109001:2908	003002000000 Земли населенных пунктов	земельные участки, находящиеся в составе дачных, садоводческих и огороднических объединений (использование земельного участка с целью ведения садоводства и огородничества)	13	13.021	469	278,48	130 607,12
4691	Республика Северная Осетия-Алания, р-н Моздокский, г. Моздок, СОТ "Дружба", квартал 2, участок 13	Моздокский	15:01:0109001:291	003002000000 Земли населенных пунктов	Ведение садоводства	13	13.021	390	278,48	108 607,20
4692	Северная Осетия - Алания респ, р-н Моздокский, г Моздок, СОТ "Дружба", квартал 2, участок 208	Моздокский	15:01:0109001:2914	003002000000 Земли населенных пунктов	земельные участки, находящиеся в составе дачных, садоводческих и огороднических объединений (использование земельного участка с целью ведения садоводства и огородничества)	13	13.021	414	278,48	115 290,72
4693	Северная Осетия - Алания респ, р-н Моздокский, г Моздок, СОТ "Дружба", квартал 2, участок 207	Моздокский	15:01:0109001:2915	003002000000 Земли населенных пунктов	земельные участки, находящиеся в составе дачных и огороднических объединений (использование земельного участка с целью ведения садоводства и огородничества)	13	13.021	594	278,48	165 417,12

№ пп	Местоположение ЗУ	Район	Кадастровый номер ЗУ	Категория земель	Разрешенное использование по документу	Код вида разрешенного использования (в соответствии с классификатором видов разрешенного использования земельных участков)	Вид использования объектов недвижимости	Площадь	УПКС	КС
4694	Северная Осетия - Алания респ, р-н Моздокский, г. Моздок, СОТ"Дружба",квартал 3участок 57	Моздокский	15:01:0109001:2916	003002000000 Земли населенных пунктов	Земельные участки, находящиеся в составе дачных, садоводческих и огороднических объединений (использование земельного участка с целью ведения садоводства и огородничества)	13	13.021	608	278,48	169 315,84
4695	Северная Осетия - Алания респ, р-н Моздокский, г. Моздок, СОТ "Дружба", квартал 2, участок 145	Моздокский	15:01:0109001:2917	003002000000 Земли населенных пунктов	Для дачного строительства, садоводства и огородничества (использование земельного участка для садоводства и огородничества)	13	13.021	644	278,48	179 341,12
4696	Северная Осетия - Алания респ, р-н Моздокский, г. Моздок, СОТ"Дружба", квартал 2, участок 67	Моздокский	15:01:0109001:2918	003002000000 Земли населенных пунктов	Земельный участок, предназначенный для дачного строительства, садоводства и огородничества (использование земельного участка для садоводства и огородничества)	13	13.021	514	278,48	143 138,72
4697	Республика Северная Осетия - Алания, р-н Моздокский, г. Моздок, СНТ"Дружба", квартал 2, участок 85	Моздокский	15:01:0109001:2919	003002000000 Земли населенных пунктов	Земельный участок, предназначенный для дачного строительства, садоводства и огородничества (использование земельного участка для садоводства и огородничества)	13	13.021	832	278,48	231 695,36
4698	Респ. Северная Осетия - Алания, р-н Моздокский, г. Моздок, СОТ "Дружба", квартал 2, участок 14	Моздокский	15:01:0109001:292	003002000000 Земли населенных пунктов	Земельные участки дачных и садоводческих объединений (ведение садоводства и огородничества)	13	13.021	523	278,48	145 645,04
4699	Респ. Северная Осетия - Алания, р-н Моздокский, г. Моздок, СОТ "Дружба", квартал 2, участок 15	Моздокский	15:01:0109001:293	003002000000 Земли населенных пунктов	Земельные участки дачных и садоводческих объединений (ведение садоводства и огородничества)	13	13.021	342	278,48	95 240,16
4700	Респ. Северная Осетия - Алания, р-н Моздокский, г. Моздок, СОТ "Дружба", дом 2/16	Моздокский	15:01:0109001:294	003002000000 Земли населенных пунктов	Сад-огород	13	13.011	380	53,04	20 155,20
4701	Респ. Северная Осетия - Алания, р-н Моздокский, г. Моздок, СОТ "Дружба", дом 2/17	Моздокский	15:01:0109001:295	003002000000 Земли населенных пунктов	Земельные участки дачных и садоводческих объединений (ведение садоводства и огородничества)	13	13.021	398	278,48	110 835,04
4702	Республика Северная Осетия-Алания, р-н Моздокский, г. Моздок, СОТ "Дружба", квартал 3, участок 20	Моздокский	15:01:0109001:2957	003002000000 Земли населенных пунктов	Земельные участки, находящиеся в составе дачных, садоводческих и огороднических объединений (использование земельного участка с целью ведения садоводства и огородничества)	13	13.021	568	278,48	158 176,64
4703	Республика Северная Осетия-Алания, р-н Моздокский, г. Моздок, СОТ "Дружба", квартал 2, участок 217	Моздокский	15:01:0109001:2958	003002000000 Земли населенных пунктов	Земельные участки, находящиеся в составе дачных, садоводческих и огороднических объединений (использование земельного участка с целью ведения садоводства и огородничества)	13	13.021	484	278,48	134 784,32
4704	Республика Северная Осетия-Алания, р-н Моздокский, г. Моздок, СОТ "Дружба", квартал 2, участок 216	Моздокский	15:01:0109001:2959	003002000000 Земли населенных пунктов	Земельные участки, находящиеся в составе дачных, садоводческих и огороднических объединений (использование земельного участка с целью ведения садоводства и огородничества)	13	13.021	388	278,48	108 050,24
4705	Респ. Северная Осетия - Алания, р-н Моздокский, г. Моздок, СОТ "Дружба", дом 2/18	Моздокский	15:01:0109001:296	003002000000 Земли населенных пунктов	Сад-огород	13	13.011	310	53,04	16 442,40
4706	Республика Северная Осетия-Алания, р-н Моздокский, г. Моздок, СОТ "Дружба", квартал 2, участок 266	Моздокский	15:01:0109001:2963	003002000000 Земли населенных пунктов	Земельные участки, находящиеся в составе дачных, садоводческих и огороднических объединений (использование земельного участка с целью ведения садоводства и огородничества)	13	13.021	726	278,48	202 176,48
4707	Республика Северная Осетия-Алания, р-н Моздокский, г. Моздок, СОТ "Дружба" квартал 2, участок 77	Моздокский	15:01:0109001:2965	003002000000 Земли населенных пунктов	Ведение садоводства	13	13.021	502	278,48	139 796,96
4708	Республика Северная Осетия-Алания, р-н Моздокский, г. Моздок, СНТ "Дружба", квартал 3 участок 24	Моздокский	15:01:0109001:2969	003002000000 Земли населенных пунктов	Земельные участки, находящиеся в составе дачных, садоводческих и огороднических объединений (использование земельного участка с целью ведения садоводства и огородничества)	13	13.021	411	278,48	114 455,28
4709	Республика Северная Осетия - Алания, р-н Моздокский, г. Моздок, СНТ "Дружба", квартал 2, участок 19	Моздокский	15:01:0109001:297	003002000000 Земли населенных пунктов	Земельные участки, предназначенные для дачного строительства, садоводства и огородничества (сад-огород)	13	13.021	352	278,48	98 024,96
4710	Республика Северная Осетия-Алания, р-н Моздокский, г. Моздок, СНТ "Дружба", квартал 3 участок 21	Моздокский	15:01:0109001:2970	003002000000 Земли населенных пунктов	Земельные участки, находящиеся в составе дачных, садоводческих и огороднических объединений (использование земельного участка с целью ведения садоводства и огородничества)	13	13.021	671	278,48	186 860,08
4711	Республика Северная Осетия-Алания, р-н Моздокский, г. Моздок, СОТ "Дружба", квартал 3, участок 4	Моздокский	15:01:0109001:2973	003002000000 Земли населенных пунктов	Земельные участки, предназначенные для дачного строительства, садоводства и огородничества	13	13.021	806	278,48	224 454,88
4712	Республика Северная Осетия-Алания, р-н Моздокский, г. Моздок, СОТ "Дружба", квартал 2, участок 100	Моздокский	15:01:0109001:2974	003002000000 Земли населенных пунктов	Земельные участки, предназначенные для дачного строительства, садоводства и огородничества	13	13.021	554	278,48	154 277,92
4713	Республика Северная Осетия-Алания, р-н Моздокский, г. Моздок, СОТ "Дружба", квартал 2, участок 98	Моздокский	15:01:0109001:2975	003002000000 Земли населенных пунктов	Земельные участки, предназначенные для дачного строительства, садоводства и огородничества	13	13.021	244	278,48	67 949,12

№ пп	Местоположение ЗУ	Район	Кадастровый номер ЗУ	Категория земель	Разрешенное использование по документу	Код вида разрешенного использования (в соответствии с классификатором видов разрешенного использования земельных участков)	Вид использования объектов недвижимости	Площадь	УПКС	КС
4714	Российская Федерация. Республика Северная Осетия-Алания. р-н Моздокский. г. Моздок. СОТ "Дружба". квартал 2. участок 240	Моздокский	15:01:0109001:2976	003002000000 Земли населенных пунктов	Земельные участки. предназначенные для дачного строительства. садоводства и огородничества	13	13.021	410	278,48	114 176,80
4715	Российская Федерация. Республика Северная Осетия-Алания. Моздокский р-н. г. Моздок. СНТ Дружба. квартал 3. участок 101	Моздокский	15:01:0109001:2977	003002000000 Земли населенных пунктов	Земельные участки. предназначенные для дачного строительства. садоводства и огородничества	13	13.021	340	278,48	94 683,20
4716	Республика Северная Осетия-Алания. р-н Моздокский. г. Моздок. СОТ "Дружба". квартал 3. участок 1	Моздокский	15:01:0109001:2978	003002000000 Земли населенных пунктов	Земельные участки. предназначенные для дачного строительства. садоводства и огородничества	13	13.021	616	278,48	171 543,68
4717	Респ. Северная Осетия - Алания. р-н Моздокский. г. Моздок. СНТ "Дружба". квартал 2. участок 20	Моздокский	15:01:0109001:298	003002000000 Земли населенных пунктов	Земельные участки дачных и садоводческих объединений (Ведение садоводства и огородничества)	13	13.021	694	278,48	193 265,12
4718	Российская Федерация. Республика Северная Осетия-Алания. р-н Моздокский. г. Моздок. СНТ "Дружба". квартал 2. участок 58	Моздокский	15:01:0109001:2981	003002000000 Земли населенных пунктов	Земельные участки. предназначенные для дачного строительства. садоводства и огородничества	13	13.021	876	278,48	243 948,48
4719	Республика Северная Осетия-Алания. р-н Моздокский. г. Моздок. СОТ "Дружба". квартал 1. участок №260	Моздокский	15:01:0109001:2982	003002000000 Земли населенных пунктов	Земельные участки. предназначенные для дачного строительства. садоводства и огородничества (сад-огород)	13	13.021	433	278,48	120 581,84
4720	Республика Северная Осетия-Алания. р-н Моздокский. г. Моздок. ул. Юбилейная. в районе дома № 13	Моздокский	15:01:0109001:2985	003002000000 Земли населенных пунктов	Малоэтажная жилая застройка (индивидуальное жилищное строительство. размещение дачных домов и садовых домов). для эксплуатации капитального гаража	13	02.010	41	697,95	28 615,95
4721	Северная Осетия-Алания респ. Моздокский р-н. г. Моздок. СОТ "Дружба". квартал 5. участок 158 "а"	Моздокский	15:01:0109001:2989	003002000000 Земли населенных пунктов	Земельные участки. предназначенные для дачного строительства. садоводства и огородничества	13	13.021	486	278,48	135 341,28
4722	Респ. Северная Осетия - Алания. р-н Моздокский. г. Моздок. СОТ "Дружба". квартал 2. участок 22	Моздокский	15:01:0109001:299	003002000000 Земли населенных пунктов	Земельные участки. предназначенные для дачного строительства. садоводства и огородничества	13	13.021	623	278,48	173 493,04
4723	Республика Северная Осетия-Алания. р-н Моздокский. г Моздок. ул Юбилейная. у задней межи участка многоквартирного жилого дома №13	Моздокский	15:01:0109001:2992	003002000000 Земли населенных пунктов	Хранение автотранспорта	7	02.071	39	517,18	20 170,02
4724	Республика Северная Осетия-Алания. р-н Моздокский. г Моздок. СОТ "Дружба". квартал 2. участок 205	Моздокский	15:01:0109001:2994	003002000000 Земли населенных пунктов	Земельные участки. находящиеся в составе дачных. садоводческих и огороднических объединений (использование земельного участка с целью ведения садоводства и огородничества)	13	13.021	772	278,48	214 986,56
4725	Республика Северная Осетия-Алания. р-н Моздокский. г. Моздок. ул. Юбилейная. у задней межи участка многоквартирного жилого дома № 13	Моздокский	15:01:0109001:2995	003002000000 Земли населенных пунктов	Малоэтажная жилая застройка (индивидуальное жилищное строительство. размещение дачных домов и садовых домов). для эксплуатации капитального гаража	7	02.071	38	517,18	19 652,84
4726	Республика Северная Осетия-Алания. р-н Моздокский. г Моздок. ул Юбилейная. у задней межи участка многоквартирного жилого дома №13	Моздокский	15:01:0109001:2997	003002000000 Земли населенных пунктов	Земельные участки. предназначенные для размещения гаражей и автостоянок (использование земельного участка с целью эксплуатации капитального гаража)	7	02.071	38	517,18	19 652,84
4727	Республика Северная Осетия-Алания. Моздокский район. г. Моздок. СНТ "Дружба". квартал 2. участок 264	Моздокский	15:01:0109001:2999	003002000000 Земли населенных пунктов	Земельные участки. предназначенные для дачного строительства. садоводства и огородничества	13	13.021	664	278,48	184 910,72
4728	Респ. Северная Осетия - Алания. р-н Моздокский. г. Моздок. СОТ "Дружба". дом 1/30	Моздокский	15:01:0109001:30	003002000000 Земли населенных пунктов	Сад-огород	13	13.011	100	53,04	5 304,00
4729	Республика Северная Осетия-Алания. р-н Моздокский. г Моздок. СОТ "Дружба" квартал 2. участок 23	Моздокский	15:01:0109001:300	003002000000 Земли населенных пунктов	Земельные участки. предназначенные для дачного строительства. садоводства и огородничества (сад-огород)	13	13.021	451	278,48	125 594,48
4730	Северная Осетия-Алания респ. Моздокский р-н. г Моздок. СНТ "Дружба". квартал 3. участок 317	Моздокский	15:01:0109001:3000	003002000000 Земли населенных пунктов	Малоэтажная жилая застройка (индивидуальное жилищное строительство: размещение дачных домов и садовых домов)	13	02.010	497	697,95	346 881,15
4731	Республика Северная Осетия-Алания. р-н Моздокский. г. Моздок. ул. Юбилейная. у задней межи участка многоквартирного жилого дома № 13. участок №9	Моздокский	15:01:0109001:3003	003002000000 Земли населенных пунктов	Малоэтажная жилая застройка (индивидуальное жилищное строительство. размещение дачных домов и садовых домов). для эксплуатации капитального гаража	7	02.071	40	517,18	20 687,20
4732	Республика Северная Осетия-Алания. р-н Моздокский. г Моздок. СОТ "Дружба" квартал 2. участок 276	Моздокский	15:01:0109001:3004	003002000000 Земли населенных пунктов	земельные участки. предназначенные для дачного строительства. садоводства и огородничества	13	13.021	403	278,48	112 227,44
4733	Республика Северная Осетия-Алания. р-н Моздокский. г Моздок. СНТ "Дружба". квартал 3. участок 198"а"	Моздокский	15:01:0109001:3006	003002000000 Земли населенных пунктов	Земельные участки. предназначенные для дачного строительства. садоводства и огородничества	13	13.021	182	278,48	50 683,36
4734	Северная Осетия-Алания респ. Моздокский р-н. г. Моздок. ул. Юбилейная. у задней межи участка многоквартирного жилого дома №13. участок №6	Моздокский	15:01:0109001:3007	003002000000 Земли населенных пунктов	Объекты гаражного назначения	7	02.071	37	517,18	19 135,66
4735	Российская Федерация. Республика Северная Осетия-Алания. р-н Моздокский. г Моздок. СНТ "Дружба" квартал. 3. участок. 112	Моздокский	15:01:0109001:3008	003002000000 Земли населенных пунктов	Земельные участки. предназначенные для дачного строительства. садоводства и огородничества	13	13.021	324	278,48	90 227,52
4736	Российская Федерация. Республика Северная Осетия-Алания. Моздокский р-н. г. Моздок. СНТ Дружба. квартал 3. участок 99	Моздокский	15:01:0109001:3009	003002000000 Земли населенных пунктов	Земельные участки. предназначенные для дачного строительства. садоводства и огородничества	13	13.021	504	278,48	140 353,92
4737	Респ. Северная Осетия - Алания. р-н Моздокский. г. Моздок. СОТ "Дружба". квартал 2. участок 24	Моздокский	15:01:0109001:301	003002000000 Земли населенных пунктов	Земельные участки. предназначенные для дачного строительства. садоводства и огородничества	13	13.021	586	278,48	163 189,28

№ п/п	Местоположение ЗУ	Район	Кадастровый номер ЗУ	Категория земель	Разрешенное использование по документу	Код вида разрешенного использования (в соответствии с классификатором видов разрешенного использования земельных участков)	Вид использования объектов недвижимости	Площадь	УПКС	КС
4738	Республика Северная Осетия-Алания, р-н Моздокский, г. Моздок, СОТ "Дружба", квартал 2, участок 76	Моздокский	15:01:0109001:3010	003002000000 Земли населенных пунктов	Ведение садоводства	13	13.021	440	278,48	122 531,20
4739	Российская Федерация, Республика Северная Осетия-Алания, р-н Моздокский, г. Моздок, СНТ "Дружба", квартал 2, участок 91	Моздокский	15:01:0109001:3014	003002000000 Земли населенных пунктов	Земельные участки, предназначенные для дачного строительства, садоводства и огородничества (сад-огород)	13	13.021	604	278,48	168 201,92
4740	Республика Северная Осетия-Алания, р-н Моздокский, г. Моздок, СНТ "Дружба", квартал 1, участок 150	Моздокский	15:01:0109001:3016	003002000000 Земли населенных пунктов	Малоэтажная жилая застройка (индивидуальное жилищное строительство, размещение дачных домов и садовых домов)	13	02.010	580	697,95	404 811,00
4741	Республика Северная Осетия-Алания, р-н Моздокский, г. Моздок, СНТ "Дружба", квартал 8, участок 108	Моздокский	15:01:0109001:3018	003002000000 Земли населенных пунктов	Малоэтажная жилая застройка (индивидуальное жилищное строительство; размещение дачных домов и садовых домов)	13	02.010	395	697,95	275 690,25
4742	Республика Северная Осетия-Алания, р-н Моздокский, г. Моздок, СНТ "Дружба", квартал 8, участок 114	Моздокский	15:01:0109001:3019	003002000000 Земли населенных пунктов	Ведение садоводства	13	13.021	390	278,48	108 607,20
4743	Респ. Северная Осетия - Алания, р-н Моздокский, г. Моздок, СОТ "Дружба", квартал 2, участок 25	Моздокский	15:01:0109001:302	003002000000 Земли населенных пунктов	Земельные участки дачных и садоводческих объединений (ведение садоводства и огородничества)	13	13.021	404	278,48	112 505,92
4744	Республика Северная Осетия-Алания, р-н Моздокский, г. Моздок, СОТ "Дружба", квартал 1, участок 78 "а"	Моздокский	15:01:0109001:3020	003002000000 Земли населенных пунктов	Малоэтажная жилая застройка (индивидуальное жилищное строительство, размещение дачных домов и садовых домов)	13	02.010	597	697,95	416 676,15
4745	Республика Северная Осетия-Алания, р-н Моздокский, г. Моздок, СНТ "Дружба", квартал 8, участок 228	Моздокский	15:01:0109001:3023	003002000000 Земли населенных пунктов	Малоэтажная жилая застройка (индивидуальное жилищное строительство; размещение дачных домов и садовых домов)	13	02.010	373	697,95	260 335,35
4746	Республика Северная Осетия-Алания, р-н Моздокский, г. Моздок, СОТ "Дружба", квартал 2, участок № 164	Моздокский	15:01:0109001:3024	003002000000 Земли населенных пунктов	Малоэтажная жилая застройка (индивидуальное жилищное строительство; размещение дачных домов и садовых домов). для садово-огородных участков.	13	02.010	582	697,95	406 206,90
4747	Республика Северная Осетия-Алания, р-н Моздокский, г. Моздок, СОТ "Дружба", квартал 2, участок 83	Моздокский	15:01:0109001:3027	003002000000 Земли населенных пунктов	Малоэтажная жилая застройка (индивидуальное жилищное строительство, размещение дачных домов и садовых домов), для садово-огородных участков	13	02.010	560	697,95	390 852,00
4748	Республика Северная Осетия-Алания, р-н Моздокский, г. Моздок, СОТ "Дружба", квартал 1, участок 103	Моздокский	15:01:0109001:3028	003002000000 Земли населенных пунктов	Ведение садоводства	13	13.021	730	278,48	203 290,40
4749	Российская Федерация, Республика Северная Осетия-Алания, Моздокский р-н, г. Моздок, СОТ "Дружба", квартал 2, участок 105	Моздокский	15:01:0109001:3029	003002000000 Земли населенных пунктов	Малоэтажная жилая застройка (индивидуальное жилищное строительство, размещение дачных домов и садовых домов)	13	02.010	440	697,95	307 098,00
4750	Респ. Северная Осетия - Алания, р-н Моздокский, г. Моздок, СОТ "Дружба", дом 2/26	Моздокский	15:01:0109001:303	003002000000 Земли населенных пунктов	Сад-огород	13	13.011	350	53,04	18 564,00
4751	Республика Северная Осетия-Алания, р-н Моздокский, г. Моздок, СОТ "Дружба", квартал 3, участок 207 "а"	Моздокский	15:01:0109001:3030	003002000000 Земли населенных пунктов	Малоэтажная жилая застройка (индивидуальное жилищное строительство; размещение дачных домов и садовых домов)	13	02.010	401	697,95	279 877,95
4752	Республика Северная Осетия-Алания, р-н Моздокский, г. Моздок, ул. Юбилейная, у задней межи участка многоквартирного жилого дома № 13, участок № 2	Моздокский	15:01:0109001:3033	003002000000 Земли населенных пунктов	Объекты гаражного назначения	7	02.071	37	517,18	19 135,66
4753	Республика Северная Осетия-Алания, р-н Моздокский, г. Моздок, СОТ "Дружба", квартал 2, участок 103	Моздокский	15:01:0109001:3034	003002000000 Земли населенных пунктов	Малоэтажная жилая застройка (индивидуальное жилищное строительство, размещение дачных домов и садовых домов)	13	02.010	443	697,95	309 191,85
4754	Республика Северная Осетия - Алания, муниципальный район Моздокский, городское поселение Моздокское, г. Моздок, СОТ Дружба, квартал 2, участок 155	Моздокский	15:01:0109001:3036	003002000000 Земли населенных пунктов	Ведение садоводства	13	13.021	653	278,48	181 847,44
4755	Республика Северная Осетия-Алания, р-н Моздокский, г. Моздок, СОТ "Дружба", квартал 5, участок 158 "б"	Моздокский	15:01:0109001:3037	003002000000 Земли населенных пунктов	Малоэтажная жилая застройка (индивидуальное жилищное строительство; размещение дачных домов и садовых домов)	13	02.010	558	697,95	389 456,10
4756	Республика Северная Осетия-Алания, р-н Моздокский, г. Моздок, СОТ "Дружба" квартал 2, участок 180	Моздокский	15:01:0109001:3039	003002000000 Земли населенных пунктов	Малоэтажная жилая застройка (индивидуальное жилищное строительство; размещение дачных домов и садовых домов)"	13	02.010	455	697,95	317 567,25
4757	Респ. Северная Осетия - Алания, р-н Моздокский, г. Моздок, СОТ "Дружба", дом 2/27	Моздокский	15:01:0109001:304	003002000000 Земли населенных пунктов	Земельные участки дачных и садоводческих объединений (ведение садоводства и огородничества)	13	13.021	472	278,48	131 442,56
4758	Республика Северная Осетия-Алания, р-н Моздокский, г. Моздок, СОТ "Дружба", квартал 5, участок 158 "в"	Моздокский	15:01:0109001:3043	003002000000 Земли населенных пунктов	Малоэтажная жилая застройка (индивидуальное жилищное строительство, размещение дачных домов и садовых домов)	13	02.010	534	697,95	372 705,30
4759	Республика Северная Осетия-Алания, р-н Моздокский, г. Моздок, ул. Юбилейная, у задней межи участка многоквартирного жилого дома № 13	Моздокский	15:01:0109001:3045	003002000000 Земли населенных пунктов	Хранение автотранспорта	7	02.071	40	517,18	20 687,20
4760	Республика Северная Осетия-Алания, р-н Моздокский, г. Моздок, СОТ "Дружба", квартал 2, участок 203	Моздокский	15:01:0109001:3047	003002000000 Земли населенных пунктов	Малоэтажная жилая застройка (индивидуальное жилищное строительство; размещение дачных домов и садовых домов)	13	13.021	468	278,48	130 328,64
4761	Северная Осетия - Алания респ, р-н Моздокский, г. Моздок, СОТ "Дружба", квартал 2, участок 28	Моздокский	15:01:0109001:305	003002000000 Земли населенных пунктов	Земельные участки, находящиеся в составе дачных, садоводческих и огороднических объединений (использование земельного участка с целью ведения садоводства и огородничества)	13	13.021	503	278,48	140 075,44

№ п/п	Местоположение ЗУ	Район	Кадастровый номер ЗУ	Категория земель	Разрешенное использование по документу	Код вида разрешенного использования (в соответствии с классификатором видов разрешенного использования земельных участков)	Вид использования объектов недвижимости	Площадь	УПКС	КС
4762	Республика Северная Осетия-Алания, р-н Моздокский, г. Моздок, СОТ "Дружба", квартал 2, участок 162	Моздокский	15:01:0109001:3052	003002000000 Земли населенных пунктов	Малоэтажная жилая застройка (индивидуальное жилищное строительство размещение дачных домов и садовых домов)	13	02-010	482	697,95	336 411,90
4763	Республика Северная Осетия - Алания, р-н Моздокский, г. Моздок, СНТ "Дружба", квартал 2, участок 170	Моздокский	15:01:0109001:3054	003002000000 Земли населенных пунктов	Малоэтажная жилая застройка (индивидуальное жилищное строительство, размещение дачных домов и садовых домов)	13	02-010	506	697,95	353 162,70
4764	Республика Северная Осетия-Алания, р-н Моздокский, г. Моздок, СОТ "Дружба", квартал 1, участок 212	Моздокский	15:01:0109001:3058	003002000000 Земли населенных пунктов	Ведение садоводства	13	13.021	451	278,48	125 594,48
4765	Респ. Северная Осетия - Алания, р-н Моздокский, г. Моздок, СОТ "Дружба", дом 2/29	Моздокский	15.01:0109001.306	003002000000 Земли населенных пунктов	Сад-огород	13	13.011	300	53,04	15 912,00
4766	Российская Федерация, Республика Северная Осетия-Алания, р-н Моздокский, г. Моздок, СНТ "Дружба", квартал 4, участок 195	Моздокский	15:01:0109001:3064	003002000000 Земли населенных пунктов	Ведение садоводства	13	13.021	400	278,48	111 392,00
4767	Республика Северная Осетия-Алания, р-н Моздокский, г. Моздок, СОТ "Дружба", квартал 3, участок 86	Моздокский	15:01:0109001:3065	003002000000 Земли населенных пунктов	Ведение садоводства	13	13.021	600	278,48	167 088,00
4768	Российская Федерация, Республика Северная Осетия-Алания, р-н Моздокский, г. Моздок, СНТ "Дружба", квартал 2, участок 119	Моздокский	15:01:0109001:3069	003002000000 Земли населенных пунктов	ведения садоводства	13	13.021	446	278,48	124 202,08
4769	Респ. Северная Осетия - Алания, р-н Моздокский, г. Моздок, СОТ "Дружба", квартал 2, участок 30	Моздокский	15.01:0109001.307	003002000000 Земли населенных пунктов	земельные участки, находящиеся в составе дачных, садоводческих и огороднических объединений (использование земельного участка с целью ведения садоводства и огородничества)	13	13.021	217	278,48	60 430,16
4770	Республика Северная Осетия - Алания, Моздокский район, г. Моздок, СНТ Дружба, квартал 2, участок 48	Моздокский	15:01:0109001:3075	003002000000 Земли населенных пунктов	Ведение садоводства	13	13.021	400	278,48	111 392,00
4771	Республика Северная Осетия-Алания, р-н Моздокский, г. Моздок, СОТ "Дружба", квартал 1, участок 229	Моздокский	15:01:0109001:3077	003002000000 Земли населенных пунктов	Ведение садоводства	13	13.021	693	278,48	192 986,64
4772	Республика Северная Осетия - Алания, м-н Моздокский, г.п. Моздокское, г Моздок, тер. СНТ Дружба, кв-л 2, уч-к 40,41	Моздокский	15:01:0109001:3079	003002000000 Земли населенных пунктов	Ведение садоводства	13	13.021	520	278,48	144 809,60
4773	Респ. Северная Осетия - Алания, р-н Моздокский, г. Моздок, СОТ "Дружба", дом 2/31	Моздокский	15:01:0109001:308	003002000000 Земли населенных пунктов	Сад-огород	13	13.011	170	53,04	9 016,80
4774	Северная Осетия-Алания респ. Моздокский р-н, г. Моздок, СОТ "Дружба", квартал 3, участок 41	Моздокский	15:01:0109001:3080	003002000000 Земли населенных пунктов	Ведение садоводства	13	13.021	400	278,48	111 392,00
4775	Северная Осетия-Алания респ. Моздокский р-н, г. Моздок, СОТ "Дружба", 2/188	Моздокский	15:01:0109001:3081	003002000000 Земли населенных пунктов	Садоводство	13	13.021	400	278,48	111 392,00
4776	Республика Северная Осетия-Алания, р-н Моздокский, г. Моздок, СОТ "Дружба", квартал 2, участок 152	Моздокский	15:01:0109001:3085	003002000000 Земли населенных пунктов	Ведение садоводства	13	13.021	422	278,48	117 518,56
4777	Республика Северная Осетия-Алания, Моздокский р-н, г. Моздок, СОТ "Дружба", квартал 1, участок 108	Моздокский	15:01:0109001:3086	003002000000 Земли населенных пунктов	Ведение садоводства	13	13.021	468	278,48	130 328,64
4778	Республика Северная Осетия-Алания, р-н Моздокский, г. Моздок, СОТ "Дружба", квартал 2, участок 278	Моздокский	15:01:0109001:3087	003002000000 Земли населенных пунктов	Ведение садоводства	13	13.021	400	278,48	111 392,00
4779	Респ. Северная Осетия - Алания, р-н Моздокский, г. Моздок, СОТ "Дружба", дом 2/32	Моздокский	15.01:0109001.309	003002000000 Земли населенных пунктов	Сад-огород	13	13.011	300	53,04	15 912,00
4780	Республика Северная Осетия-Алания, р-н Моздокский, г. Моздок, СОТ "Дружба", квартал 3, участок 103	Моздокский	15:01:0109001:3090	003002000000 Земли населенных пунктов	Ведение садоводства	13	13.021	299	278,48	83 265,52
4781	Республика Северная Осетия-Алания, р-н Моздокский, г. Моздок, СОТ "Дружба", квартал 3, участок 54	Моздокский	15:01:0109001:3091	003002000000 Земли населенных пунктов	Ведение садоводства	13	13.021	380	278,48	105 822,40
4782	Республика Северная Осетия-Алания, р-н Моздокский, г. Моздок, СОТ "Дружба", квартал 3, участок 55	Моздокский	15:01:0109001:3092	003002000000 Земли населенных пунктов	Ведение садоводства	13	13.021	300	278,48	83 544,00
4783	Республика Северная Осетия-Алания, р-н Моздокский, г. Моздок, СОТ "Дружба", квартал 2, участок 35	Моздокский	15:01:0109001:3094	003002000000 Земли населенных пунктов	Ведение садоводства	13	13.021	800	278,48	222 784,00
4784	Республика Северная Осетия-Алания, р-н Моздокский, г. Моздок, СОТ Дружба, квартал 2, участок 35 "а"	Моздокский	15:01:0109001:3095	003002000000 Земли населенных пунктов	Ведение садоводства	13	13.021	126	278,48	35 098,48
4785	Российская Федерация, Республика Северная Осетия-Алания, р-н Моздокский, г. Моздок, СНТ "Дружба", квартал 3, участок 113	Моздокский	15:01:0109001:3098	003002000000 Земли населенных пунктов	Ведение садоводства	13	13.021	500	278,48	139 240,00
4786	Российская Федерация, Республика Северная Осетия-Алания, р-н Моздокский, г. Моздок, СНТ "Дружба", квартал 3, участок 111	Моздокский	15:01:0109001:3099	003002000000 Земли населенных пунктов	Ведение садоводства	13	13.021	261	278,48	72 683,28
4787	Респ. Северная Осетия - Алания, р-н Моздокский, г. Моздок, СОТ "Дружба", дом 1/31	Моздокский	15:01.0109001:31	003002000000 Земли населенных пунктов	Сад-огород	13	13.011	450	53,04	23 868,00
4788	Северная Осетия - Алания респ. р-н Моздокский, г Моздок, СОТ "Дружба", квартал 2, участок 33	Моздокский	15.01:0109001.310	003002000000 Земли населенных пунктов	Земельные участки, находящиеся в составе дачных, садоводческих и огороднических объединений (использование земельного участка с целью ведения садоводства и огородничества)	13	13.021	868	278,48	241 720,64
4789	Республика Северная Осетия-Алания, р-н Моздокский, г. Моздок, СОТ "Дружба" квартал 2, участок 107	Моздокский	15:01:0109001:3107	003002000000 Земли населенных пунктов	Ведение садоводства	13	13.021	386	278,48	107 493,28
4790	Респ. Северная Осетия - Алания, р-н Моздокский, г. Моздок, СОТ "Дружба", дом 2/34	Моздокский	15.01:0109001.311	003002000000 Земли населенных пунктов	Сад-огород	13	13.011	280	53,04	14 851,20
4791	Республика Северная Осетия-Алания, р-н Моздокский, г. Моздок, СНТ "Дружба", квартал 3, участок 72	Моздокский	15:01:0109001:3113	003002000000 Земли населенных пунктов	Ведение садоводства	13	13.021	582	278,48	162 075,36
4792	Российская Федерация, Республика Северная Осетия - Алания, Моздокский р-н., г. Моздок, СНТ "Дружба", 3 кв-л., 71	Моздокский	15:01:0109001:3114	003002000000 Земли населенных пунктов	Ведение садоводства	13	13.021	512	278,48	142 581,76
4793	Российская Федерация, Республика Северная Осетия-Алания, р-н Моздокский, г. Моздок, СНТ "Дружба", квартал 2, участок 61	Моздокский	15:01:0109001:3115	003002000000 Земли населенных пунктов	Для ведения садоводства	13	13.021	248	278,48	69 063,04
4794	Республика Северная Осетия-Алания, Моздокский район, г. Моздок, СНТ "Дружба", квартал 3, участок 60	Моздокский	15:01:0109001:3116	003002000000 Земли населенных пунктов	Для ведения садоводства	13	13.021	527	278,48	146 758,96
4795	Республика Северная Осетия-Алания, р-н Моздокский, г. Моздок, СНТ "Дружба", квартал 2, участок 215	Моздокский	15:01:0109001:3117	003002000000 Земли населенных пунктов	Садоводство	13	13.021	400	278,48	111 392,00
4796	Республика Северная Осетия-Алания, Моздокский район, г. Моздок, СНТ "Дружба", квартал 3, участок 36	Моздокский	15:01:0109001:3118	003002000000 Земли населенных пунктов	Для ведения садоводства	13	13.021	409	278,48	113 898,32
4797	Республика Северная Осетия-Алания, р-н Моздокский, г. Моздок, СНТ "Дружба", квартал 3, участок 35	Моздокский	15:01:0109001:3119	003002000000 Земли населенных пунктов	Для ведения садоводства	13	13.021	405	278,48	112 784,40
4798	Республика Северная Осетия - Алания, р-н Моздокский, г. Моздок, СНТ "Дружба", квартал 3, участок 122	Моздокский	15.01:0109001.312	003002000000 Земли населенных пунктов	земельные участки, находящиеся в составе дачных, садоводческих и огороднических объединений (использование земельного участка с целью ведения садоводства и огородничества)	13	13.021	170	278,48	47 341,60
4799	Республика Северная Осетия-Алания, р-н Моздокский, г. Моздок, СНТ "Дружба", квартал 2, участок 154	Моздокский	15:01:0109001:3120	003002000000 Земли населенных пунктов	Садоводство	13	13.021	402	278,48	111 948,96
4800	Республика Северная Осетия-Алания, р-н Моздокский, г. Моздок, СНТ "Дружба", квартал 2, участок 153	Моздокский	15:01:0109001:3121	003002000000 Земли населенных пунктов	Для ведения садоводства	13	13.021	597	278,48	166 252,56
4801	Республика Северная Осетия-Алания, р-н Моздокский, г Моздок, кв-л СОТ Дружба уч.2, уч. 151	Моздокский	15:01:0109001:3125	003002000000 Земли населенных пунктов	Ведение садоводства	13	13.021	474	278,48	131 999,52
4802	Республика Северная Осетия-Алания, р-н Моздокский, г. Моздок, СНТ "Дружба", квартал 2, участок 141	Моздокский	15:01:0109001:3126	003002000000 Земли населенных пунктов	Ведение садоводства	13	13.021	355	278,48	98 850,40
4803	Республика Северная Осетия-Алания, р-н Моздокский, г. Моздок, СНТ "Дружба", квартал 2, участок 185	Моздокский	15:01:0109001:3128	003002000000 Земли населенных пунктов	Ведение садоводства	13	13.021	598	278,48	166 531,04
4804	Республика Северная Осетия-Алания, р-н Моздокский, г. Моздок, СНТ "Дружба", квартал 2, участок 186	Моздокский	15:01:0109001:3129	003002000000 Земли населенных пунктов	Ведение садоводства	13	13.021	598	278,48	166 531,04
4805	Республика Северная Осетия-Алания, р-н Моздокский, г. Моздок, СОТ "Дружба", квартал 3, участок 123	Моздокский	15.01:0109001.313	003002000000 Земли населенных пунктов	Земельные участки, предназначенные для дачного строительства, садоводства и огородничества (сад-огород)	13	13.021	450	278,48	125 316,00
4806	Республика Северная Осетия-Алания, р-н Моздокский, г. Моздок, СНТ "Дружба", квартал 3, участок 89	Моздокский	15:01:0109001:3130	003002000000 Земли населенных пунктов	Ведение садоводства	13	13.021	600	278,48	167 088,00
4807	Республика Северная Осетия-Алания, р-н Моздокский, г. Моздок, садоводческое некоммерческое товарищество "Дружба", квартал 2, участок 116	Моздокский	15:01:0109001:3133	003002000000 Земли населенных пунктов	Для ведения садоводства	13	13.021	435	278,48	121 138,80
4808	Республика Северная Осетия-Алания, р-н Моздокский, г. Моздок, СНТ "Дружба", квартал 2, участок 147	Моздокский	15:01:0109001:3136	003002000000 Земли населенных пунктов	Ведение садоводства	13	13.021	408	278,48	113 619,84

№ пп	Местоположение ЗУ	Район	Кадастровый номер ЗУ	Категория земель	Разрешенное использование по документу	Код вида разрешенного использования (в соответствии с классификатором видов разрешенного использования земельных участков)	Вид использования объектов недвижимости	Площадь	УПКС	КС
4809	Республика Северная Осетия-Алания, р-н Моздокский, г. Моздок, СНТ "Дружба", квартал 2, участок 149	Моздокский	15:01:0109001:3137	003002000000 Земли населенных пунктов	Ведение садоводства	13	13.021	481	278,48	133 948,88
4810	Республика Северная Осетия-Алания, р-н Моздокский, г. Моздок, СНТ "Дружба", квартал 2, участок 50	Моздокский	15:01:0109001:3139	003002000000 Земли населенных пунктов	Ведение садоводства	13	13.021	400	278,48	111 392,00
4811	Респ. Северная Осетия - Алания, р-н Моздокский, г. Моздок, СОТ "Дружба", дом 3/124	Моздокский	15:01:0109001:314	003002000000 Земли населенных пунктов	Сад-огород	13	13.011	600	53,04	31 824,00
4812	Республика Северная Осетия-Алания, р-н Моздокский, г. Моздок, садоводческое некоммерческое товарищество "Дружба", квартал 3 , участок 96	Моздокский	15:01:0109001:3141	003002000000 Земли населенных пунктов	Ведение садоводства	13	13.021	495	278,48	137 847,60
4813	Республика Северная Осетия-Алания, р-н Моздокский, г. Моздок, садоводческое некоммерческое товарищество "Дружба", квартал 2, участок № 194	Моздокский	15:01:0109001:3142	003002000000 Земли населенных пунктов	Ведение садоводства	13	13.021	508	278,48	141 467,84
4814	Республика Северная Осетия-Алания, р-н Моздокский, г. Моздок, СНТ "Дружба" , квартал 3, участок 3.	Моздокский	15:01:0109001:3143	003002000000 Земли населенных пунктов	Ведение садоводства	13	13.021	599	278,48	166 809,52
4815	Республика Северная Осетия-Алания, р-н Моздокский, г Моздок, СНТ "Дружба", квартал 3, участок 39	Моздокский	15:01:0109001:3144	003002000000 Земли населенных пунктов	Ведение садоводства	13	13.021	401	278,48	111 670,48
4816	Республика Северная Осетия-Алания, р-н Моздокский, г. Моздок, садоводческое некоммерческое товарищество "Дружба", квартал 3, участок 97	Моздокский	15:01:0109001:3145	003002000000 Земли населенных пунктов	"Ведение садоводства"	13	13.021	537	278,48	149 543,76
4817	Республика Северная Осетия-Алания, р-н Моздокский, г. Моздок, СНТ "Дружба", квартал 2, участок 130	Моздокский	15:01:0109001:3147	003002000000 Земли населенных пунктов	ведение садоводства	13	13.021	756	278,48	210 530,88
4818	Республика Северная Осетия-Алания, р-н Моздокский, г. Моздок, Садоводческое некоммерческое товарищество "Дружба", квартал 2, участок 258	Моздокский	15:01:0109001:3148	003002000000 Земли населенных пунктов	Ведение садоводства	13	13.021	480	278,48	133 670,40
4819	Респ. Северная Осетия - Алания, Моздокский р-н, г. Моздок, СНТ "Дружба", квартал 2, участок 191	Моздокский	15:01:0109001:3149	003002000000 Земли населенных пунктов	Ведение садоводства	13	13.021	500	278,48	139 240,00
4820	Респ. Северная Осетия - Алания, р-н Моздокский, г. Моздок, СОТ "Дружба", дом 3/125	Моздокский	15:01:0109001:315	003002000000 Земли населенных пунктов	Сад-огород	13	13.011	560	53,04	29 702,40
4821	Респ Северная Осетия - Алания, Моздокский р-н, г Моздок, СНТ "Дружба", квартал 2, участок 196	Моздокский	15:01:0109001:3150	003002000000 Земли населенных пунктов	Ведение садоводства	13	13.021	423	278,48	117 797,04
4822	Республика Северная Осетия-Алания, р-н Моздокский, г Моздок, СНТ"Дружба", квартал 5, участок 97	Моздокский	15:01:0109001:3152	003002000000 Земли населенных пунктов	"Ведение садоводства"	13	13.021	600	278,48	167 088,00
4823	Российская Федерация, Республика Северная Осетия-Алания, Моздокский муниципальный район, Моздокское городское поселение, г. Моздок, СНТ "Дружба", квартал 2, участок 197	Моздокский	15:01:0109001:3153	003002000000 Земли населенных пунктов	Ведение садоводства	13	13.021	453	278,48	126 151,44
4824	Республика Северная Осетия-Алания, р-н Моздокский, г. Моздок, СНТ "Дружба", квартал 2, участок 143	Моздокский	15:01:0109001:3154	003002000000 Земли населенных пунктов	Ведение садоводства	13	13.021	570	278,48	158 733,60
4825	Респ. Северная Осетия - Алания, р-н Моздокский, г. Моздок, СОТ "Дружба", 3/126	Моздокский	15:01:0109001:316	003002000000 Земли населенных пунктов	Ведение садоводства	13	13.021	496	278,48	138 126,08
4826	Республика Северная Осетия - Алания, р-н Моздокский, г. Моздок, СНТ "Дружба", квартал 3, участок 127	Моздокский	15:01:0109001:317	003002000000 Земли населенных пунктов	Ведение садоводства	13	13.021	219	278,48	60 987,12
4827	Республика Северная Осетия - Алания, р-н Моздокский, г. Моздок, СНТ "Дружба", квартал 3, участок 128	Моздокский	15:01:0109001:318	003002000000 Земли населенных пунктов	Ведение садоводства	13	13.021	245	278,48	68 227,60
4828	Республика Северная Осетия-Алания, р-н Моздокский, г. Моздок, СНТ "Дружба", квартал 3, участок 129	Моздокский	15:01:0109001:319	003002000000 Земли населенных пунктов	ведение садоводства	13	13.021	276	278,48	76 860,48
4829	Респ. Северная Осетия - Алания, р-н Моздокский, г. Моздок, СНТ "Дружба", квартал 1 , участок 34	Моздокский	15:01:0109001:32	003002000000 Земли населенных пунктов	Ведение садоводства	13	13.021	724	278,48	201 619,52
4830	Республика Северная Осетия-Алания, р-н Моздокский, г. Моздок, СОТ "Дружба", квартал 3, участок 130	Моздокский	15:01:0109001:320	003002000000 Земли населенных пунктов	Земельные участки, предназначенные для дачного строительства, садоводства и огородничества (сад-огород)	13	13.021	390	278,48	108 607,20
4831	Респ. Северная Осетия - Алания, р-н Моздокский, г. Моздок, СОТ "Дружба", дом 3/131	Моздокский	15:01:0109001:321	003002000000 Земли населенных пунктов	Ведение садоводства и огородничества	13	13.021	365	278,48	101 645,20
4832	Российская Федерация, Республика Северная Осетия - Алания, р-н Моздокский, г. Моздок, СНТ "Дружба", квартал 3, участок 132	Моздокский	15:01:0109001:322	003002000000 Земли населенных пунктов	Земельные участки, предназначенные для дачного строительства: садоводства и огородничества (сад-огород)	13	13.021	489	278,48	136 176,72
4833	Российская Федерация, Республика Северная Осетия-Алания, р-н Моздокский, г. Моздок, СНТ "Дружба", квартал 3, участок 133	Моздокский	15:01:0109001:323	003002000000 Земли населенных пунктов	Земельные участки, предназначенные для дачного строительства, садоводства и огородничества	13	13.021	588	278,48	163 746,24
4834	Респ. Северная Осетия - Алания, р-н Моздокский, г. Моздок, СОТ "Дружба", квартал 3, участок 134	Моздокский	15:01:0109001:324	003002000000 Земли населенных пунктов	Ведение садоводства	13	13.021	648	278,48	180 455,04
4835	Республика Северная Осетия-Алания, р-н Моздокский, г. Моздок, СОТ Дружба, квартал 3, участок 135	Моздокский	15:01:0109001:325	003002000000 Земли населенных пунктов	Ведение садоводства	13	13.021	527	278,48	146 758,96
4836	Российская Федерация, Республика Северная Осетия - Алания, р-н Моздокский, г. Моздок, СНТ "Дружба", квартал 3, участок 136	Моздокский	15:01:0109001:326	003002000000 Земли населенных пунктов	Ведение садоводства	13	13.021	449	278,48	125 037,52
4837	Респ Северная Осетия - Алания, Моздокский р-н, г Моздок, снт "Дружба", 2/95	Моздокский	15:01:0109001:3267	003002000000 Земли населенных пунктов	Ведение садоводства	13	13.021	600	278,48	167 088,00
4838	Респ. Северная Осетия - Алания, р-н Моздокский, г. Моздок, СОТ "Дружба", дом 3/137	Моздокский	15:01:0109001:327	003002000000 Земли населенных пунктов	Сад-огород	13	13.011	560	53,04	29 702,40
4839	Республика Северная Осетия-Алания, р-н Моздокский, г. Моздок, СНТ "Дружба", квартал 2, участок 78	Моздокский	15:01:0109001:3270	003002000000 Земли населенных пунктов	Ведение садоводства	13	13.021	458	278,48	127 543,84
4840	Респ Северная Осетия - Алания, Моздокский р-н, г Моздок, снт "Дружба", 5/98	Моздокский	15:01:0109001:3271	003002000000 Земли населенных пунктов	Ведение садоводства	13	13.021	600	278,48	167 088,00
4841	Республика Северная Осетия-Алания, р-н Моздокский, г. Моздок, СОТ "Дружба", квартал 3, участок 138	Моздокский	15:01:0109001:328	003002000000 Земли населенных пунктов	Ведение садоводства	13	13.021	460	278,48	128 100,80
4842	Республика Северная Осетия - Алания, Моздокский район, г. Моздок, СНТ "Дружба", квартал 3, участок 19	Моздокский	15:01:0109001:3280	003002000000 Земли населенных пунктов	"Ведение садоводства"	13	13.021	511	278,48	142 303,28
4843	Республика Северная Осетия-Алания, Моздокский район, г. Моздок, СНТ "Дружба", квартал 2, участок 43	Моздокский	15:01:0109001:3281	003002000000 Земли населенных пунктов	Для ведения садоводства	13	13.021	576	278,48	160 404,48
4844	Респ. Северная Осетия - Алания, р-н. Моздокский, г. Моздок, садоводческое некоммерческое товарищество "Дружба", кв. 5, уч. 317	Моздокский	15:01:0109001:3282	003002000000 Земли населенных пунктов	Ведение садоводства	13	13.021	503	278,48	140 075,44
4845	Республика Северная Осетия-Алания, Моздокский район, г. Моздок, СНТ "Дружба", квартал 2, участок 64	Моздокский	15:01:0109001:3283	003002000000 Земли населенных пунктов	Ведение садоводства	13	13.021	435	278,48	121 138,80
4846	Республика Северная Осетия - Алания, Моздокский р-н, г. Моздок, снт "Дружба",квартал 2, участок 283	Моздокский	15:01:0109001:3284	003002000000 Земли населенных пунктов	Ведение садоводства	13	13.021	400	278,48	111 392,00
4847	Республика Северная Осетия - Алания, Моздокский р-н, г. Моздок, СНТ "Дружба", квартал 5, участок 296	Моздокский	15:01:0109001:3285	003002000000 Земли населенных пунктов	Ведение садоводства	13	13.021	400	278,48	111 392,00
4848	РСО-Алания, Моздокский район, г. Моздок, садоводческое некоммерческое объединение "Дружба", квартал 2, участок 277	Моздокский	15:01:0109001:3286	003002000000 Земли населенных пунктов	Ведение садоводства	13	13.021	407	278,48	113 341,36
4849	Респ Северная Осетия - Алания, Моздокский р-н, г Моздок, снт "Дружба", 2/244	Моздокский	15:01:0109001:3287	003002000000 Земли населенных пунктов	Ведение садоводства	13	13.021	495	278,48	137 847,60
4850	Респ Северная Осетия - Алания, Моздокский район, г.Моздок, СНТ "Дружба", квартал 2, участок 279	Моздокский	15:01:0109001:3289	003002000000 Земли населенных пунктов	"Ведение садоводства"	13	13.021	400	278,48	111 392,00
4851	Республика Северная Осетия-Алания, р-н Моздокский, г. Моздок, СОТ "Дружба", квартал 3, участок 139	Моздокский	15:01:0109001:329	003002000000 Земли населенных пунктов	Ведение садоводства	13	13.021	460	278,48	128 100,80
4852	Республика Северная Осетия-Алания, Моздокский р-н, г. Моздок, СНТ "Дружба", квартал 2, участок 281	Моздокский	15:01:0109001:3291	003002000000 Земли населенных пунктов	Ведение садоводства	13	13.021	465	278,48	129 493,20
4853	Республика Северная Осетия - Алания, Моздокский р-н, г Моздок, СНТ "Дружба", квартал 2, участок 226	Моздокский	15:01:0109001:3292	003002000000 Земли населенных пунктов	Ведение садоводства	13	13.021	400	278,48	111 392,00
4854	Российская Федерация, Республика Северная Осетия-Алания, Моздокский район, г.Моздок, СНТ "Дружба", квартал 2, участок 225	Моздокский	15:01:0109001:3293	003002000000 Земли населенных пунктов	Ведение садоводства	13	13.021	400	278,48	111 392,00
4855	Республика Северная Осетия - Алания, Моздокский район, г Моздок, СНТ "Дружба", квартал 2, участок 192	Моздокский	15:01:0109001:3295	003002000000 Земли населенных пунктов	Ведение садоводства	13	13.021	600	278,48	167 088,00
4856	Респ Северная Осетия - Алания, Моздокский р-н, г Моздок, снт "Дружба",квартал 2, участок 122	Моздокский	15:01:0109001:3296	003002000000 Земли населенных пунктов	Ведение садоводства	13	13.021	449	278,48	125 037,52
4857	Республика Северная Осетия-Алания, Моздокский р-н, г. Моздок, СНТ Дружба, квартал 2, участок 211	Моздокский	15:01:0109001:3297	003002000000 Земли населенных пунктов	Ведение садоводства	13	13.021	430	278,48	119 746,40
4858	Респ. Северная Осетия - Алания, р-н Моздокский, г. Моздок, СОТ "Дружба", дом 1/36	Моздокский	15:01:0109001:33	003002000000 Земли населенных пунктов	Сад-огород	13	13.011	470	53,04	24 928,80
4859	Респ. Северная Осетия - Алания, р-н Моздокский, г. Моздок, СОТ "Дружба", дом 3/140	Моздокский	15:01:0109001:330	003002000000 Земли населенных пунктов	Сад-огород	13	13.011	400	53,04	21 216,00
4860	Республика Северная Осетия -Алания, Моздокский р-н, г. Моздок, СНТ "Дружба", квартал 3, участок №41	Моздокский	15:01:0109001:331	003002000000 Земли населенных пунктов	Сад-огород	13	13.011	580	53,04	30 763,20
4861	Республика Северная Осетия - Алания, Моздокский район, г Моздок, садоводческое некоммерческое объединение "Дружба", квартал 2, участок 163	Моздокский	15:01:0109001:3315	003002000000 Земли населенных пунктов	Ведение садоводства	13	13.021	572	278,48	159 290,56
4862	Республика Северная Осетия-Алания, р-н Моздокский, г Моздок, СОТ "Дружба", 3/142	Моздокский	15:01:0109001:332	003002000000 Земли населенных пунктов	Ведение садоводства	13	13.021	515	278,48	143 417,20
4863	Республика Северная Осетия - Алания, Моздокский муниципальный район, Моздокское городское поселение, г. Моздок, СНТ "Дружба", квартал 3, участок 104.	Моздокский	15:01:0109001:3322	003002000000 Земли населенных пунктов	Ведение садоводства	13	13.021	565	278,48	157 341,20

№ пп	Местоположение ЗУ	Район	Кадастровый номер ЗУ	Категория земель	Разрешенное использование по документу	Код вида разрешенного использования (в соответствии с классификатором видов разрешенного использования земельных участков)	Вид использования объектов недвижимости	Площадь	УПКС	КС
4864	Республика Северная Осетия-Алания, Моздокский р-н, г. Моздок, СНТ "Дружба", квартал 1, участок 8	Моздокский	15:01:0109001:3324	003002000000 Земли населенных пунктов	Ведение садоводства	13	13.021	600	278,48	167 088,00
4865	Республика Северная Осетия - Алания, Моздокский район, г Моздок, СНТ "Дружба", квартал 2, участок 139	Моздокский	15:01:0109001:3325	003002000000 Земли населенных пунктов	ведение садоводства	13	13.021	404	278,48	112 505,92
4866	Российская Федерация, Республика Северная Осетия-Алания, Моздокский муниципальный район, Моздокское городское поселение, г. Моздок, СНТ "Дружба", квартал 1, участок 10	Моздокский	15:01:0109001:3327	003002000000 Земли населенных пунктов	Ведение садоводства	13	13.021	419	278,48	116 683,12
4867	Республика Северная Осетия-Алания, Моздокский район, г Моздок, СНТ "Дружба", квартал 2, участок 139	Моздокский	15:01:0109001:3328	003002000000 Земли населенных пунктов	ведение садоводства	13	13.021	404	278,48	112 505,92
4868	Республика Северная Осетия-Алания, Моздокский р-н, г. Моздок, СНТ "Дружба", квартал 2, участок 138	Моздокский	15:01:0109001:3329	003002000000 Земли населенных пунктов	Ведение садоводства	13	13.021	538	278,48	149 822,24
4869	Респ. Северная Осетия - Алания, р-н Моздокский, г. Моздок, СОТ "Дружба", квартал 3, участок 143	Моздокский	15:01:0109001:333	003002000000 Земли населенных пунктов	Ведение садоводства	13	13.021	576	278,48	160 404,48
4870	Республика Северная Осетия - Алания, Моздокский район, Моздокское городское поселение, г Моздок, СНТ "Дружба", квартал 3, участок № 75	Моздокский	15:01:0109001:3330	003002000000 Земли населенных пунктов	Ведение садоводства	13	13.021	404	278,48	112 505,92
4871	Республика Северная Осетия - Алания, Моздокский район, г Моздок, снт "Дружба", квартал 3, участок № 76	Моздокский	15:01:0109001:3331	003002000000 Земли населенных пунктов	Ведение садоводства	13	13.021	428	278,48	119 189,44
4872	Российская Федерация, Республика Северная Осетия-Алания, Моздокский муниципальный район, Моздокское городское поселение, г. Моздок, СНТ "Дружба", квартал 2, участок 209а	Моздокский	15:01:0109001:3333	003002000000 Земли населенных пунктов	Ведение садоводства	13	13.021	525	278,48	146 202,00
4873	Республика Северная Осетия - Алания, Район Моздокский, Город Моздок, садоводческое некоммерческое товарищество "Дружба", 2/245	Моздокский	15:01:0109001:3334	003002000000 Земли населенных пунктов	Ведение садоводства	13	13.021	600	278,48	167 088,00
4874	Республика Северная Осетия - Алания, район Моздокский, г.Моздок, СНТ "Дружба", квартал 2, участок № 209	Моздокский	15:01:0109001:3335	003002000000 Земли населенных пунктов	Ведение садоводства	13	13.021	504	278,48	140 353,92
4875	Российская Федерация, Республика Северная Осетия — Алания, Моздокский муниципальный район, Моздокское городское поселение, г. Моздок, СНТ "Дружба", квартал 2, участок 142	Моздокский	15:01:0109001:3336	003002000000 Земли населенных пунктов	Ведение садоводства	13	13.021	520	278,48	144 809,60
4876	Российская Федерация, Республика Северная Осетия-Алания, Моздокский муниципальный район, Моздокское городское поселение, г.Моздок, СНТ "Дружба", квартал 2, участок 179	Моздокский	15:01:0109001:3337	003002000000 Земли населенных пунктов	Ведение садоводства	13	13.021	520	278,48	144 809,60
4877	Российская Федерация, Республика Северная Осетия-Алания, Моздокский муниципальный район, Моздокское городское поселение, г. Моздок, СНТ "Дружба", квартал 3, участок 23	Моздокский	15:01:0109001:3339	003002000000 Земли населенных пунктов	Ведение садоводства	13	13.021	600	278,48	167 088,00
4878	Российская Федерация, Республика Северная Осетия - Алания, р-н Моздокский, г. Моздок, СНТ "Дружба", квартал 3, участок 144	Моздокский	15.01:0109001.334	003002000000 Земли населенных пунктов	ведение садоводства	13	13.021	545	278,48	151 771,60
4879	Республика Северная Осетия - Алания, Моздокский муниципальный район, Моздокское городское поселение, г. Моздок, СНТ "Дружба", квартал 2, участок 212	Моздокский	15:01:0109001:3340	003002000000 Земли населенных пунктов	Ведение садоводства	13	13.021	600	278,48	167 088,00
4880	Республика Северная Осетия - Алания, Моздокский район, г Моздок, снт "Дружба", квартал 2, участок 146	Моздокский	15:01:0109001:3343	003002000000 Земли населенных пунктов	Ведение садоводства	13	13.021	405	278,48	112 784,40
4881	Республика Северная Осетия - Алания, Моздокский район, г Моздок, СНТ "Дружба", квартал 2, участок 46	Моздокский	15:01:0109001:3344	003002000000 Земли населенных пунктов	Ведение садоводства	13	13.021	400	278,48	111 392,00
4882	Республика Северная Осетия - Алания, Моздокский район, г Моздок, СНТ "Дружба", квартал 2, участок 45	Моздокский	15:01:0109001:3345	003002000000 Земли населенных пунктов	Ведение садоводства	13	13.021	400	278,48	111 392,00
4883	Республика Северная Осетия-Алания, р-н Моздокский, г. Моздок, СНТ "Дружба", квартал 4, участок 101	Моздокский	15:01:0109001:3347	003002000000 Земли населенных пунктов	Земельные участки, предназначенные для дачного строительства, садоводства и огородничества (сад-огород), Земельные участки, предназначенные для дачного строительства, садоводства и огородничества (сад-огород): Земельные участки, предназначенные для дачного строительства, садоводства и огородничества (сад-огород): Земельные участки, предназначенные для дачного строительства, садоводства и огородничества (сад-огород)	13	13.021	422	278,48	117 518,56
4884	Республика Северная Осетия-Алания, р-н Моздокский, г. Моздок, СНТ "Дружба", квартал 4, участок 102 а	Моздокский	15:01:0109001:3348	003002000000 Земли населенных пунктов	Земельные участки, предназначенные для дачного строительства, садоводства и огородничества (сад-огород), Земельные участки, предназначенные для дачного строительства, садоводства и огородничества (сад-огород): Земельные участки, предназначенные для дачного строительства, садоводства и огородничества (сад-огород): Земельные участки, предназначенные для дачного строительства, садоводства и огородничества (сад-огород)	13	13.021	423	278,48	117 797,04
4885	Республика Северная Осетия-Алания, р-н Моздокский, г. Моздок, СНТ "Дружба", квартал 4, участок 102	Моздокский	15:01:0109001:3349	003002000000 Земли населенных пунктов	Земельные участки, предназначенные для дачного строительства, садоводства и огородничества (сад-огород), Земельные участки, предназначенные для дачного строительства, садоводства и огородничества (сад-огород): Земельные участки, предназначенные для дачного строительства, садоводства и огородничества (сад-огород): Земельные участки, предназначенные для дачного строительства, садоводства и огородничества (сад-огород)	13	13.021	425	278,48	118 354,00
4886	Республика Северная Осетия - Алания, Моздокский район, г. Моздок, СНТ "Дружба", квартал 3, участок 145	Моздокский	15.01:0109001.335	003002000000 Земли населенных пунктов	ведение садоводства	13	13.021	595	278,48	165 695,60

№ п/п	Местоположение ЗУ	Район	Кадастровый номер ЗУ	Категория земель	Разрешенное использование по документу	Код вида разрешенного использования (в соответствии с классификатором видов разрешенного использования земельных участков)	Вид использования объектов недвижимости	Площадь	УПКС	КС
4887	Республика Северная Осетия-Алания, р-н Моздокский, г. Моздок, СНТ "Дружба", квартал 4, участок 103	Моздокский	15:01:0109001:3350	003002000000 Земли населенных пунктов	Земельные участки, предназначенные для дачного строительства, садоводства и огородничества (сад-огород), Земельные участки, предназначенные для дачного строительства, садоводства и огородничества (сад-огород), Земельные участки, предназначенные для дачного строительства, садоводства и огородничества (сад-огород); Земельные участки, предназначенные для дачного строительства, садоводства и огородничества (сад-огород)	13	13.021	422	278,48	117 518,56
4888	Республика Северная Осетия-Алания, р-н Моздокский, г. Моздок, СНТ "Дружба", квартал 4, участок 103 а	Моздокский	15:01:0109001:3351	003002000000 Земли населенных пунктов	Земельные участки, предназначенные для дачного строительства, садоводства и огородничества (сад-огород), Земельные участки, предназначенные для дачного строительства, садоводства и огородничества (сад-огород), Земельные участки, предназначенные для дачного строительства, садоводства и огородничества (сад-огород); Земельные участки, предназначенные для дачного строительства, садоводства и огородничества (сад-огород)	13	13.021	421	278,48	117 240,08
4889	Республика Северная Осетия-Алания, р-н Моздокский, г. Моздок, СНТ "Дружба", квартал 4, участок 104	Моздокский	15:01:0109001:3352	003002000000 Земли населенных пунктов	Земельные участки, предназначенные для дачного строительства, садоводства и огородничества (сад-огород), Земельные участки, предназначенные для дачного строительства, садоводства и огородничества (сад-огород), Земельные участки, предназначенные для дачного строительства, садоводства и огородничества (сад-огород); Земельные участки, предназначенные для дачного строительства, садоводства и огородничества (сад-огород)	13	13.021	427	278,48	118 910,96
4890	Республика Северная Осетия-Алания, Моздокский район, г. Моздок, СНТ "Дружба" квартал 2, участок 52	Моздокский	15:01:0109001:3353	003002000000 Земли населенных пунктов	Ведение садоводства	13	13.021	487	278,48	135 619,76
4891	Республика Северная Осетия - Алания, Моздокский район, г. Моздок, СНТ "Дружба", квартал 2, участок 234	Моздокский	15:01:0109001:3355	003002000000 Земли населенных пунктов	Ведение садоводства	13	13.021	600	278,48	167 088,00
4892	Республика Северная Осетия-Алания, Моздокский муниципальный район, Моздокское городское поселение, г. Моздок, СНТ "Дружба", квартал 3, участок 66	Моздокский	15:01:0109001:3356	003002000000 Земли населенных пунктов	Ведение садоводства	13	13.021	600	278,48	167 088,00
4893	Республика Северная Осетия - Алания, Моздокский район, г Моздок, СНТ "Дружба", квартал 1, участок № 94	Моздокский	15:01:0109001:3357	003002000000 Земли населенных пунктов	Ведение садоводства	13	13.021	583	278,48	163 467,76
4894	Республика Северная Осетия - Алания, Моздокский район, г Моздок, ул Юбилейная, 156	Моздокский	15:01:0109001:3358	003002000000 Земли населенных пунктов	Хранение автотранспорта	7	02.07.1	38	517,18	19 652,84
4895	Респ. Северная Осетия - Алания, р-н Моздокский, г. Моздок, СОТ "Дружба", дом 3/146	Моздокский	15:01:0109001:336	003002000000 Земли населенных пунктов	Сад-огород	13	13.011	320	53,04	16 972,80
4896	Российская Федерация, Моздокский муниципальный район, Моздокское городское поселение, г Моздок, СНТ "Дружба", квартал 2, участок 248	Моздокский	15:01:0109001:3364	003002000000 Земли населенных пунктов	Ведение садоводства	13	13.021	600	278,48	167 088,00
4897	Российская Федерация, Республика Северная Осетия-Алания, Моздокский муниципальный район, Моздокское городское поселение, г. Моздок, СНТ "Дружба", квартал 2, участок 55	Моздокский	15:01:0109001:3365	003002000000 Земли населенных пунктов	Ведение садоводства	13	13.021	405	278,48	112 784,40
4898	Российская Федерация, Республика Северная Осетия-Алания, Моздокский муниципальный район, Моздокское городское поселение, г. Моздок, СНТ "Дружба", квартал 5, участок 234	Моздокский	15:01:0109001:3367	003002000000 Земли населенных пунктов	Ведение садоводства, земельные участки, находящиеся в составе личных, садоводческих и огороднических объединений (использование земельного участка с целью ведения садоводства и огородничества)	13	13.021	400	278,48	111 392,00
4899	Российская Федерация, Республика Северная Осетия-Алания, Моздокский муниципальный район, Моздокское городское поселение, г. Моздок, СНТ "Дружба", квартал 5, участок 235	Моздокский	15:01:0109001:3368	003002000000 Земли населенных пунктов	Ведение садоводства, земельные участки, находящиеся в составе личных, садоводческих и огороднических объединений (использование земельного участка с целью ведения садоводства и огородничества)	13	13.021	582	278,48	162 075,36
4900	Российская Федерация, Республика Северная Осетия-Алания, Моздокский муниципальный район, Моздокское городское поселение, г. Моздок, территория СНТ "Дружба", квартал 2, участок 247	Моздокский	15:01:0109001:3369	003002000000 Земли населенных пунктов	Ведение садоводства	13	13.021	459	278,48	127 822,32
4901	Российская Федерация, Республика Северная Осетия - Алания, Моздокский район, г. Моздок, СНТ "Дружба", квартал 3, участок 147	Моздокский	15:01:0109001:337	003002000000 Земли населенных пунктов	Ведение садоводства	13	13.021	444	278,48	123 645,12
4902	Российская Федерация, Республика Северная Осетия-Алания, Моздокский муниципальный район, Моздокское городское поселение, г. Моздок, территория СНТ "Дружба", квартал 2, участок 223	Моздокский	15:01:0109001:3370	003002000000 Земли населенных пунктов	Ведение садоводства	13	13.021	600	278,48	167 088,00
4903	Российская Федерация, Республика Северная Осетия-Алания, Моздокский муниципальный район, Моздокское городское поселение, г. Моздок, СНТ "Дружба", квартал 2, участок 118	Моздокский	15:01:0109001:3372	003002000000 Земли населенных пунктов	Ведение садоводства	13	13.021	600	278,48	167 088,00
4904	Российская Федерация, Республика Северная Осетия-Алания, Моздокский муниципальный район, Моздокское городское поселение, г. Моздок, территория СНТ "Дружба", квартал 5 участок 41	Моздокский	15:01:0109001:3376	003002000000 Земли населенных пунктов	Ведение садоводства	13	13.021	526	278,48	146 480,48
4905	Российская Федерация, Республика Северная Осетия-Алания, Моздокский муниципальный район, Моздокское городское поселение, г. Моздок, территория СНТ "Дружба", квартал 5 участок 42	Моздокский	15:01:0109001:3377	003002000000 Земли населенных пунктов	Ведение садоводства	13	13.021	516	278,48	143 695,68
4906	Российская Федерация, Республика Северная Осетия-Алания, Моздокский район, г. Моздок, СНТ "Дружба", квартал 3, участок 100	Моздокский	15:01:0109001:3379	003002000000 Земли населенных пунктов	Ведение садоводства	13	13.021	569	278,48	158 455,12
4907	Российская Федерация, Республика Северная Осетия-Алания, Моздокский район, г Моздок, СНТ "Дружба", квартал 3, участок 148	Моздокский	15:01:0109001:338	003002000000 Земли населенных пунктов	ведение садоводства	13	13.021	453	278,48	126 151,44
4908	Российская Федерация, Республика Северная Осетия-Алания, Моздокский район, г Моздок, СНТ "Дружба", квартал 2, участок 132	Моздокский	15:01:0109001:3382	003002000000 Земли населенных пунктов	Ведение садоводства	13	13.021	597	278,48	166 252,56

№ п/п	Местоположение ЗУ	Район	Кадастровый номер ЗУ	Категория земель	Разрешенное использование по документу	Код вида разрешенного использования (в соответствии с классификатором видов разрешенного использования земельных участков)	Вид использования объектов недвижимости	Площадь	УПКС	КС
4909	Республика Северная Осетия-Алания, Моздокский район, г Моздок, СНТ "Дружба", квартал 2, участок 133	Моздокский	15:01:0109001:3383	003002000000 Земли населенных пунктов	Ведение садоводства	13	13.021	576	278,48	160 404,48
4910	Российская Федерация, Республика Северная Осетия-Алания, Моздокский р-н, г. Моздок, СНТ "Дружба", квартал 1, участок 198	Моздокский	15:01:0109001:3385	003002000000 Земли населенных пунктов	Ведение садоводства	13	13.021	410	278,48	114 176,80
4911	Российская Федерация, Республика Северная Осетия-Алания, Моздокский р-н, г. Моздок, СНТ "Дружба" квартал 2, участок 172	Моздокский	15:01:0109001:3386	003002000000 Земли населенных пунктов	Ведение садоводства	13	13.021	413	278,48	115 012,24
4912	Российская Федерация, Республика Северная Осетия-Алания, Моздокский муниципальный район, Моздокское городское поселение, г. Моздок, СНТ "Дружба", квартал 5, участок 285	Моздокский	15:01:0109001:3387	003002000000 Земли населенных пунктов	Ведение садоводства	13	13.021	600	278,48	167 088,00
4913	Российская Федерация, Республика Северная Осетия-Алания, Моздокский р-н, г. Моздок, СНТ "Дружба", квартал 5, участок 151	Моздокский	15:01:0109001:3389	003002000000 Земли населенных пунктов	Ведение садоводства	13	13.021	600	278,48	167 088,00
4914	Российская Федерация, Республика Северная Осетия - Алания, Моздокский район, г. Моздок, СНТ "Дружба", квартал 3, участок 149	Моздокский	15:01:0109001:339	003002000000 Земли населенных пунктов	Ведение садоводства	13	13.021	455	278,48	126 708,40
4915	Российская Федерация, Республика Северная Осетия-Алания, Моздокский р-н, г. Моздок, СНТ "Дружба", квартал 2, участок 113	Моздокский	15:01:0109001:3390	003002000000 Земли населенных пунктов	Ведение садоводства	13	13.021	487	278,48	135 619,76
4916	Российская Федерация, Республика Северная Осетия-Алания, Моздокский р-н, г. Моздок, СНТ "Дружба", квартал 2, участок 210	Моздокский	15:01:0109001:3393	003002000000 Земли населенных пунктов	Ведение садоводства	13	13.021	400	278,48	111 392,00
4917	Российская Федерация, Республика Северная Осетия-Алания, Моздокский р-н, г. Моздок, СНТ "Дружба", квартал 2, участок 125	Моздокский	15:01:0109001:3394	003002000000 Земли населенных пунктов	Ведение садоводства	13	13.021	495	278,48	137 847,60
4918	Российская Федерация, Республика Северная Осетия-Алания, Моздокский муниципальный район, Моздокское городское поселение, г. Моздок, СНТ "Дружба", квартал 3, участок 52	Моздокский	15:01:0109001:3395	003002000000 Земли населенных пунктов	"Малоэтажная жилая застройка (индивидуальное жилищное строительство: размещение дачных домов и садовых домов)", Малоэтажная жилая застройка (индивидуальное жилищное строительство. размещение дачных домов и садовых домов)	13	02.010	600	697,95	418 770,00
4919	Российская Федерация, Республика Северная Осетия-Алания, Моздокский муниципальный район, Моздокское городское поселение, г. Моздок, СНТ "Дружба", квартал 3, участок 53	Моздокский	15:01:0109001:3396	003002000000 Земли населенных пунктов	"Малоэтажная жилая застройка (индивидуальное жилищное строительство, размещение дачных домов и садовых домов)", Малоэтажная жилая застройка (индивидуальное жилищное строительство, размещение дачных домов и садовых домов)	13	02.010	479	697,95	334 318,05
4920	Российская Федерация, Республика Северная Осетия-Алания, Моздокский район, г. Моздок, СНТ "Дружба", квартал 3, участок 168	Моздокский	15:01:0109001:3397	003002000000 Земли населенных пунктов	Ведение садоводства	13	13.021	539	278,48	150 100,72
4921	Российская Федерация, Республика Северная Осетия-Алания, Моздокский район, г. Моздок, СНТ "Дружба", квартал 3, участок 165	Моздокский	15:01:0109001:3398	003002000000 Земли населенных пунктов	Ведение садоводства	13	13.021	600	278,48	167 088,00
4922	Респ. Северная Осетия - Алания, р-н Моздокский, г. Моздок, СОТ "Дружба", дом 137	Моздокский	15:01:0109001:34	003002000000 Земли населенных пунктов	Сад-огород	13	13.011	480	53,04	25 459,20
4923	Респ. Северная Осетия - Алания, р-н Моздокский, г. Моздок, СОТ "Дружба", квартал 3, участок 151	Моздокский	15:01:0109001:340	003002000000 Земли населенных пунктов	Малоэтажная жилая застройка (индивидуальное жилищное строительство: размещение дачных домов и садовых домов)	13	02.010	490	697,95	341 995,50
4924	Российская Федерация, Республика Северная Осетия-Алания, Моздокский район, г. Моздок, СНТ "Дружба" квартал 2, участок 36	Моздокский	15:01:0109001:3400	003002000000 Земли населенных пунктов	Ведение садоводства	13	13.021	491	278,48	136 733,68
4925	Российская Федерация, Республика Северная Осетия - Алания, Моздокский муниципальный район, Моздокское городское поселение, г. Моздок, СНТ "Дружба", квартал 3, участок 58	Моздокский	15:01:0109001:3402	003002000000 Земли населенных пунктов	Ведение садоводства	13	13.021	508	278,48	141 467,84
4926	Российская Федерация, Республика Северная Осетия-Алания, Моздокский муниципальный район, Моздокское городское поселение, территория СНТ "Дружба", квартал 3, участок 62	Моздокский	15:01:0109001:3403	003002000000 Земли населенных пунктов	Ведение садоводства	13	13.021	426	278,48	118 632,48
4927	Российская Федерация, Республика Северная Осетия - Алания, Моздокский район, г. Моздок, СНТ "Дружба", квартал 8, участок 89	Моздокский	15:01:0109001:3405	003002000000 Земли населенных пунктов	Ведение садоводства	13	13.021	413	278,48	115 012,24
4928	Российская Федерация, Республика Северная Осетия - Алания, Моздокский район, г. Моздок, СНТ "Дружба", квартал 2, участок 70	Моздокский	15:01:0109001:3406	003002000000 Земли населенных пунктов	Ведение садоводства	13	13.021	540	278,48	150 379,20
4929	Российская Федерация, Республика Северная Осетия - Алания, Моздокский район, г. Моздок, СНТ "Дружба" квартал 2, участок 69	Моздокский	15:01:0109001:3407	003002000000 Земли населенных пунктов	Ведение садоводства	13	13.021	526	278,48	146 480,48
4930	Российская Федерация, Республика Северная Осетия - Алания, Моздокский муниципальный район, Моздокское городское поселение, г Моздок, СНТ "Дружба", квартал 8, участок 88	Моздокский	15:01:0109001:3408	003002000000 Земли населенных пунктов	Ведение садоводства	13	13.021	400	278,48	111 392,00
4931	Республика Северная Осетия - Алания, муниципальный район Моздокский, городское поселение Моздокское, город Моздок, СНТ "Дружба", квартал 3, земельный участок 61	Моздокский	15:01:0109001:3409	003002000000 Земли населенных пунктов	Ведение садоводства	13	13.021	400	278,48	111 392,00
4932	Российская Федерация, Республика Северная Осетия - Алания, р-н Моздокский, г. Моздок, СНТ "Дружба", квартал 3, участок 153	Моздокский	15:01:0109001:341	003002000000 Земли населенных пунктов	ведение садоводства	13	13.021	584	278,48	162 632,32
4933	Российская Федерация, Республика Северная Осетия - Алания, Моздокский р-н., г. Моздок, СНТ "Дружба", 2 кв-л 160	Моздокский	15:01:0109001:3412	003002000000 Земли населенных пунктов	Ведение садоводства	13	13.021	600	278,48	167 088,00
4934	Республика Северная Осетия-Алания, Моздокский р-н, г. Моздок, СНТ "Дружба", квартал 1, участок 195	Моздокский	15:01:0109001:3416	003002000000 Земли населенных пунктов	Ведение садоводства	13	13.021	404	278,48	112 505,92
4935	Республика Северная Осетия-Алания, Моздокский р-н, г. Моздок, СНТ "Дружба", квартал 2, участок 181	Моздокский	15:01:0109001:3417	003002000000 Земли населенных пунктов	Ведение садоводства	13	13.021	600	278,48	167 088,00
4936	Республика Северная Осетия-Алания, Моздокский район, г. Моздок, СНТ "Дружба" квартал 2, участок 233	Моздокский	15:01:0109001:3418	003002000000 Земли населенных пунктов	Ведение садоводства	13	13.021	600	278,48	167 088,00
4937	Республика Северная Осетия - Алания, муниципальный район Моздокский, городское поселение Моздокское, г. Моздок, СНТ "Дружба", квартал 2, участок 227	Моздокский	15:01:0109001:3419	003002000000 Земли населенных пунктов	Ведение садоводства	13	13.021	452	278,48	125 872,96
4938	Респ. Северная Осетия - Алания, р-н Моздокский, г. Моздок, СНТ "Дружба", дом 3/154	Моздокский	15:01:0109001:342	003002000000 Земли населенных пунктов	Сад-огород	13	13.011	560	53,04	29 702,40
4939	Республика Северная Осетия - Алания, муниципальный район Моздокский, городское поселение Моздокское, г. Моздок, СНТ "Дружба", квартал 2, участок 224	Моздокский	15:01:0109001:3420	003002000000 Земли населенных пунктов	Ведение садоводства	13	13.021	429	278,48	119 467,92
4940	Республика Северная Осетия-Алания, Моздокский р-н, г. Моздок, СНТ "Дружба", квартал 2, участок 81	Моздокский	15:01:0109001:3423	003002000000 Земли населенных пунктов	Ведение садоводства	13	13.021	600	278,48	167 088,00
4941	Российская Федерация, Республика Северная Осетия-Алания, Моздокский район, г. Моздок, СНТ "Дружба", квартал 2, участок 228	Моздокский	15:01:0109001:3424	003002000000 Земли населенных пунктов	Ведение садоводства	13	13.021	445	278,48	123 923,60
4942	Республика Северная Осетия-Алания, Моздокский район, г Моздок, СНТ "Дружба", квартал 2, участок 232	Моздокский	15:01:0109001:3425	003002000000 Земли населенных пунктов	Ведение садоводства	13	13.021	400	278,48	111 392,00
4943	Республика Северная Осетия-Алания, Моздокский р-н, г Моздок, СНТ "Дружба" квартал 2, участок 230	Моздокский	15:01:0109001:3426	003002000000 Земли населенных пунктов	Ведение садоводства	13	13.021	455	278,48	126 708,40
4944	Республика Северная Осетия-Алания, Моздокский район, г Моздок, СНТ "Дружба", квартал 3, участок 115	Моздокский	15:01:0109001:3427	003002000000 Земли населенных пунктов	Ведение садоводства	13	13.021	600	278,48	167 088,00
4945	Респ. Северная Осетия - Алания, р-н Моздокский, г. Моздок, СНТ "Дружба", квартал 3, участок 155	Моздокский	15:01:0109001:343	003002000000 Земли населенных пунктов	Ведение садоводства	13	13.021	503	278,48	140 075,44

№ пп	Местоположение ЗУ	Район	Кадастровый номер ЗУ	Категория земель	Разрешенное использование по документу	Код вида разрешенного использования (в соответствии с классификатором видов разрешенного использования земельных участков)	Вид использования объектов недвижимости	Площадь	УПКС	КС
4946	Республика Северная Осетия - Алания, Моздокский район, г Моздок, СНТ "Дружба", квартал 3, участок 50	Моздокский	15:01:0109001:3432	003002000000 Земли населенных пунктов	Земельные участки дачных и садоводческих объединений (ведение садоводства и огородничества)	13	13.021	600	278,48	167 088,00
4947	Республика Северная Осетия - Алания, Моздокский район, г. Моздок, СНТ "Дружба", квартал 3, участок 51	Моздокский	15:01:0109001:3433	003002000000 Земли населенных пунктов	Земельные участки дачных и садоводческих объединений (ведение садоводства и огородничества)	13	13.021	455	278,48	126 708,40
4948	Республика Северная Осетия-Алания, Моздокский район, г. Моздок, СНТ "Дружба", квартал 2, участок 229	Моздокский	15:01:0109001:3439	003002000000 Земли населенных пунктов	Ведение садоводства	13	13.021	508	278,48	141 467,84
4949	Респ. Северная Осетия - Алания, р-н Моздокский, г. Моздок, СОТ "Дружба", дом 3/156	Моздокский	15:01:0109001:344	003002000000 Земли населенных пунктов	Сад-огород	13	13.011	160	53,04	8 486,40
4950	Республика Северная Осетия - Алания, Моздокский район, г. Моздок, СНТ "Дружба", квартал 2, участок 109	Моздокский	15:01:0109001:3440	003002000000 Земли населенных пунктов	Ведение садоводства	13	13.021	443	278,48	123 366,64
4951	Республика Северная Осетия-Алания, Моздокский район, г. Моздок, СНТ "Дружба", квартал 3, участок 327	Моздокский	15:01:0109001:3441	003002000000 Земли населенных пунктов	Земельные участки, находящиеся в составе дачных, садоводческих и огороднических объединений (использование земельного участка с целью ведения садоводства и огородничества)	13	13.021	657	278,48	182 961,36
4952	Республика Северная Осетия - Алания, р-н Моздокский, г. Моздок, СНТ Дружба, квартал 3, участок 5	Моздокский	15:01:0109001:3442	003002000000 Земли населенных пунктов	Ведение садоводства	13	13.021	506	278,48	140 910,88
4953	Российская Федерация, Республика Северная Осетия - Алания, Моздокский район, г. Моздок, СНТ "Дружба", квартал 3, участок 107	Моздокский	15:01:0109001:3443	003002000000 Земли населенных пунктов	Ведение садоводства	13	13.021	479	278,48	133 391,92
4954	Республика Северная Осетия - Алания, р-н Моздокский, г. Моздок, СНТ Дружба, квартал 4, участок 38б	Моздокский	15:01:0109001:3444	003002000000 Земли населенных пунктов	Ведение садоводства	13	13.021	403	278,48	112 227,44
4955	Республика Северная Осетия-Алания, Моздокский район, г. Моздок, СНТ "Дружба", квартал 2, участок 157	Моздокский	15:01:0109001:3445	003002000000 Земли населенных пунктов	Ведение садоводства	13	13.021	474	278,48	131 999,52
4956	Республика Северная Осетия-Алания, Моздокский район, г Моздок, СНТ "Дружба", квартал 3, участок 106	Моздокский	15:01:0109001:3446	003002000000 Земли населенных пунктов	Ведение садоводства	13	13.021	479	278,48	133 391,92
4957	Республика Северная Осетия-Алания, Моздокский район, г Моздок, СНТ "Дружба", квартал 2, участок 251	Моздокский	15:01:0109001:3447	003002000000 Земли населенных пунктов	Ведение садоводства	13	13.021	420	278,48	116 961,60
4958	Республика Северная Осетия - Алания, Моздокский, г. Моздок, СНТ "Дружба", квартал 2, участок 48	Моздокский	15:01:0109001:3448	003002000000 Земли населенных пунктов	Ведение садоводства	13	13.021	600	278,48	167 088,00
4959	Республика Северная Осетия - Алания, р-н Моздокский, г. Моздок, СНТ "Дружба", квартал 3, участок 15	Моздокский	15:01:0109001:3449	003002000000 Земли населенных пунктов	Ведение садоводства	13	13.021	800	278,48	222 784,00
4960	Республика Северная Осетия - Алания, р-н Моздокский, г. Моздок, СНТ "Дружба", квартал 3, уч 158	Моздокский	15:01:0109001:345	003002000000 Земли населенных пунктов	Сад-огород	13	13.011	569	53,04	30 179,76
4961	Республика Северная Осетия - Алания, Моздокский район, г Моздок, СНТ "Дружба", квартал 2, участок 110	Моздокский	15:01:0109001:3451	003002000000 Земли населенных пунктов	Ведение садоводства	13	13.021	406	278,48	113 062,88
4962	Респ. Северная Осетия - Алания, р-н Моздокский, г. Моздок, СОТ "Дружба", 3/159	Моздокский	15:01:0109001:346	003002000000 Земли населенных пунктов	Ведение садоводства	13	13.021	389	278,48	108 328,72
4963	Респ. Северная Осетия - Алания, р-н Моздокский, г. Моздок, СОТ "Дружба", квартал 3, участок 160	Моздокский	15:01:0109001:347	003002000000 Земли населенных пунктов	Ведение садоводства	13	13.021	390	278,48	108 607,20
4964	Респ. Северная Осетия - Алания, р-н Моздокский, г. Моздок, СОТ "Дружба", дом 3/161	Моздокский	15:01:0109001:348	003002000000 Земли населенных пунктов	Сад-огород	13	13.011	410	53,04	21 746,40
4965	Респ. Северная Осетия - Алания, р-н Моздокский, г. Моздок, СОТ "Дружба", 3/162	Моздокский	15:01:0109001:349	003002000000 Земли населенных пунктов	Сад-огород	13	13.011	363	53,04	19 253,52
4966	Респ. Северная Осетия - Алания, р-н Моздокский, г. Моздок, СОТ "Дружба", квартал 1, участок 38	Моздокский	15:01:0109001:35	003002000000 Земли населенных пунктов	Ведение садоводства	13	13.021	406	278,48	113 062,88
4967	Республика Северная Осетия - Алания, Моздокский район, г. Моздок, СНТ "Дружба", квартал 3, участок 163	Моздокский	15:01:0109001:350	003002000000 Земли населенных пунктов	Ведение садоводства	13	13.021	344	278,48	95 797,12
4968	Республика Северная Осетия - Алания, Моздокский район, г. Моздок, СНТ "Дружба", квартал 3, участок 164	Моздокский	15:01:0109001:351	003002000000 Земли населенных пунктов	Ведение садоводства	13	13.021	289	278,48	80 480,72
4969	Респ. Северная Осетия - Алания, р-н Моздокский, г. Моздок, СНТ "Дружба", квартал 3, участок 167	Моздокский	15:01:0109001:354	003002000000 Земли населенных пунктов	ведение садоводства	13	13.021	588	278,48	163 746,24
4970	Республика Северная Осетия - Алания, р-н Моздокский, г. Моздок, СНТ "Дружба", квартал 3, участок 169.	Моздокский	15:01:0109001:356	003002000000 Земли населенных пунктов	ведение садоводства	13	13.021	420	278,48	116 961,60
4971	Российская Федерация, Республика Северная Осетия-Алания, р-н Моздокский, г. Моздок, СНТ "Дружба", квартал 3, участок 170	Моздокский	15:01:0109001:357	003002000000 Земли населенных пунктов	Ведение садоводства	13	13.021	320	278,48	89 113,60
4972	Российская Федерация, Республика Северная Осетия - Алания, р-н Моздокский, г. Моздок, СНТ "Дружба", квартал 3, участок 171	Моздокский	15:01:0109001:358	003002000000 Земли населенных пунктов	Малоэтажная жилая застройка (индивидуальное жилищное строительство: размещение дачных домов и садовых домов)	13	02.010	330	697,95	230 323,50
4973	Респ. Северная Осетия - Алания, р-н Моздокский, г. Моздок, СОТ "Дружба", дом 3/172	Моздокский	15:01:0109001:359	003002000000 Земли населенных пунктов	Сад-огород	13	13.011	340	53,04	18 033,60
4974	Респ. Северная Осетия - Алания, р-н Моздокский, г. Моздок, СОТ "Дружба", квартал 1, участок 39	Моздокский	15:01:0109001:36	003002000000 Земли населенных пунктов	Ведение садоводства	13	13.021	552	278,48	153 720,96
4975	Респ. Северная Осетия - Алания, р-н Моздокский, г. Моздок, СОТ "Дружба", дом 3/173	Моздокский	15:01:0109001:360	003002000000 Земли населенных пунктов	Сад-огород	13	13.011	340	53,04	18 033,60
4976	Республика Северная Осетия - Алания, р-н Моздокский, г. Моздок, СНТ "Дружба", квартал 3, участок №174	Моздокский	15:01:0109001:361	003002000000 Земли населенных пунктов	ведение садоводства	13	13.021	261	278,48	72 683,28
4977	Респ. Северная Осетия - Алания, р-н Моздокский, г. Моздок, СНТ "Дружба", квартал 3, участок 175	Моздокский	15:01:0109001:362	003002000000 Земли населенных пунктов	Ведение садоводства	13	13.021	504	278,48	140 353,92
4978	Респ. Северная Осетия - Алания, р-н Моздокский, г. Моздок, СОТ "Дружба", дом 3/176	Моздокский	15:01:0109001:363	003002000000 Земли населенных пунктов	Сад-огород	13	13.011	280	53,04	14 851,20
4979	Республика Северная Осетия-Алания, р-н Моздокский, г. Моздок, СОТ "Дружба", квартал 3, участок 177	Моздокский	15:01:0109001:364	003002000000 Земли населенных пунктов	Ведение садоводства	13	13.021	370	278,48	103 037,60
4980	Респ. Северная Осетия - Алания, р-н Моздокский, г. Моздок, СОТ "Дружба", дом 3/178	Моздокский	15:01:0109001:365	003002000000 Земли населенных пунктов	Сад-огород	13	13.011	130	53,04	6 895,20
4981	Республика Северная Осетия-Алания, р-н Моздокский, г. Моздок, СОТ "Дружба", квартал 3, участок 180	Моздокский	15:01:0109001:366	003002000000 Земли населенных пунктов	Ведение садоводства	13	13.021	468	278,48	130 328,64
4982	Республика Северная Осетия - Алания, р-н Моздокский, г. Моздок, СНТ "Дружба", квартал 3, участок 181	Моздокский	15:01:0109001:367	003002000000 Земли населенных пунктов	ведение садоводства	13	13.021	310	278,48	86 328,80
4983	Республика Северная Осетия-Алания, р-н Моздокский, г Моздок, СОТ "Дружба", квартал 3, участок 182	Моздокский	15:01:0109001:368	003002000000 Земли населенных пунктов	Ведение садоводства	13	13.021	574	278,48	159 847,52
4984	Республика Северная Осетия-Алания, р-н Моздокский, г Моздок, СОТ "Дружба", квартал 3, участок 183	Моздокский	15:01:0109001:369	003002000000 Земли населенных пунктов	Ведение садоводства	13	13.021	514	278,48	143 138,72
4985	Респ. Северная Осетия - Алания, р-н Моздокский, г. Моздок, СОТ "Дружба", дом 1/40	Моздокский	15:01:0109001:37	003002000000 Земли населенных пунктов	Сад-огород	13	13.011	409	53,04	21 693,36
4986	Республика Северная Осетия-Алания, р-н Моздокский, г. Моздок, СОТ "Дружба", квартал 3, участок 184	Моздокский	15:01:0109001:370	003002000000 Земли населенных пунктов	Ведение садоводства	13	13.021	299	278,48	83 265,52
4987	Респ. Северная Осетия - Алания, р-н Моздокский, г. Моздок, СОТ "Дружба", дом 3/185	Моздокский	15:01:0109001:371	003002000000 Земли населенных пунктов	Сад-огород	13	13.011	340	53,04	18 033,60
4988	Респ. Северная Осетия - Алания, р-н Моздокский, г. Моздок, СОТ "Дружба", дом 3/186	Моздокский	15:01:0109001:372	003002000000 Земли населенных пунктов	Сад-огород	13	13.011	290	53,04	15 381,60
4989	Республика Северная Осетия - Алания, р-н Моздокский, г. Моздок, СОТ "Дружба", квартал 3, участок 187	Моздокский	15:01:0109001:373	003002000000 Земли населенных пунктов	Ведение садоводства	13	13.021	516	278,48	143 695,68
4990	Республика Северная Осетия - Алания, Моздокский район, г. Моздок, СНТ "Дружба", квартал 3, участок 188	Моздокский	15:01:0109001:374	003002000000 Земли населенных пунктов	Ведение садоводства	13	13.021	487	278,48	135 619,76
4991	Республика Северная Осетия - Алания, Моздокский район, г. Моздок, СНТ "Дружба", квартал 3, участок 189	Моздокский	15:01:0109001:375	003002000000 Земли населенных пунктов	ведение садоводства и огородничества	13	13.021	310	278,48	86 328,80
4992	Респ. Северная Осетия - Алания, р-н Моздокский, г. Моздок, СОТ "Дружба", квартал 3, участок 190	Моздокский	15:01:0109001:376	003002000000 Земли населенных пунктов	Малоэтажная жилая застройка (индивидуальное жилищное строительство: размещение дачных домов и садовых домов)	13	02.010	633	697,95	441 802,35

№ пп	Местоположение ЗУ	Район	Кадастровый номер ЗУ	Категория земель	Разрешенное использование по документу	Код вида разрешенного использования (в соответствии с классификатором видов разрешенного использования земельных участков)	Вид использования объектов недвижимости	Площадь	УПКС	КС
4993	Республика Северная Осетия-Алания, р-н Моздокский, г. Моздок, СОТ "Дружба", квартал 3, участок 191	Моздокский	15:01:0109001:377	003002000000 Земли населенных пунктов	Малоэтажная жилая застройка (индивидуальное жилищное строительство: размещение дачных домов и садовых домов)	13	02-010	609	697,95	425 051,55
4994	Респ. Северная Осетия - Алания, р-н Моздокский, г. Моздок, СОТ "Дружба", квартал 3, участок 192	Моздокский	15:01:0109001:378	003002000000 Земли населенных пунктов	Земельные участки дачных и садоводческих объединений (ведение садоводства и огородничества)	13	13-021	598	278,48	166 531,04
4995	Российская Федерация, Республика Северная Осетия - Алания, Моздокский р-н., г. Моздок, СНТ "Дружба", квартал 3, участок 193	Моздокский	15:01:0109001:379	003002000000 Земли населенных пунктов	Ведение садоводства	13	13.021	515	278,48	143 417,20
4996	Респ. Северная Осетия - Алания, р-н Моздокский, г. Моздок, СОТ "Дружба", дом 1/41	Моздокский	15:01:0109001:38	003002000000 Земли населенных пунктов	Сад-огород	13	13.011	440	53,04	23 337,60
4997	Респ. Северная Осетия - Алания, р-н Моздокский, г. Моздок, СОТ "Дружба", дом 3/194	Моздокский	15:01:0109001:380	003002000000 Земли населенных пунктов	Сад-огород	13	13-011	660	53,04	35 006,40
4998	Респ. Северная Осетия - Алания, р-н Моздокский, г. Моздок, СНТ "Дружба", квартал 3, участок 195	Моздокский	15:01:0109001:381	003002000000 Земли населенных пунктов	Ведение садоводства	13	13-021	671	278,48	186 860,08
4999	Респ. Северная Осетия - Алания, р-н Моздокский, г. Моздок, СОТ "Дружба", дом 3/196	Моздокский	15:01:0109001:382	003002000000 Земли населенных пунктов	Сад-огород	13	13.011	360	53,04	19 094,40
5000	Республика Северная Осетия-Алания, р-н Моздокский, г. Моздок, СОТ "Дружба", квартал 3, участок 197	Моздокский	15:01:0109001:383	003002000000 Земли населенных пунктов	Ведение садоводства	13	13.021	900	278,48	250 632,00
5001	Респ. Северная Осетия - Алания, р-н Моздокский, г. Моздок, СОТ "Дружба", дом 3/198	Моздокский	15:01:0109001:384	003002000000 Земли населенных пунктов	Сад-огород	13	13-011	490	53,04	25 989,60
5002	Республика Северная Осетия-Алания, р-н Моздокский, г. Моздок, СОТ "Дружба", квартал 3, участок 199	Моздокский	15:01:0109001:385	003002000000 Земли населенных пунктов	Ведение садоводства	13	13-021	532	278,48	148 151,36
5003	Респ. Северная Осетия - Алания, р-н Моздокский, г. Моздок, СОТ "Дружба", дом 3/201	Моздокский	15:01:0109001:386	003002000000 Земли населенных пунктов	Сад-огород	13	13.011	370	53,04	19 624,80
5004	Респ. Северная Осетия - Алания, р-н Моздокский, г. Моздок, СОТ "Дружба", квартал 3, участок 202	Моздокский	15:01:0109001:387	003002000000 Земли населенных пунктов	Ведение садоводства	13	13.021	617	278,48	171 822,16
5005	Респ. Северная Осетия - Алания, р-н Моздокский, г. Моздок, СОТ "Дружба", квартал 3, участок 203	Моздокский	15:01:0109001:388	003002000000 Земли населенных пунктов	Ведение садоводства	13	13-021	638	278,48	177 670,24
5006	Российская Федерация, Республика Северная Осетия - Алания р-н Моздокский, г.Моздок, СНТ "Дружба", квартал 1, участок 42	Моздокский	15:01:0109001:39	003002000000 Земли населенных пунктов	ведение садоводства	13	13-021	600	278,48	167 088,00
5007	Респ. Северная Осетия - Алания, р-н Моздокский, г. Моздок, СОТ "Дружба", дом 3/206	Моздокский	15:01:0109001:390	003002000000 Земли населенных пунктов	Сад-огород	13	13.011	380	53,04	20 155,20
5008	Респ. Северная Осетия - Алания, р-н Моздокский, г. Моздок, СОТ "Дружба", квартал 3, участок 207	Моздокский	15:01:0109001:391	003002000000 Земли населенных пунктов	Земельные участки дачных и садоводческих объединений (ведение садоводства и огородничества)	13	13.021	715	278,48	199 113,20
5009	Респ. Северная Осетия - Алания, р-н Моздокский, г. Моздок, СНТ "Дружба", квартал 3, участок 208	Моздокский	15:01:0109001:393	003002000000 Земли населенных пунктов	Земельные участки дачных и садоводческих объединений (ведение садоводства и огородничества)	13	13-021	762	278,48	212 201,76
5010	Республика Северная Осетия - Алания, р-н Моздокский, г. Моздок, СНТ "Дружба", квартал 3, участок 210	Моздокский	15:01:0109001:394	003002000000 Земли населенных пунктов	Ведение садоводства и огородничества	13	13-021	683	278,48	190 201,84
5011	Респ. Северная Осетия - Алания, р-н Моздокский, г. Моздок, СОТ "Дружба", квартал 3, участок 211	Моздокский	15:01:0109001:395	003002000000 Земли населенных пунктов	земельные участки, находящиеся в составе дачных, садоводческих и огороднических объединений (использование земельного участка с целью ведения садоводства и огородничества)	13	13.021	604	278,48	168 201,92
5012	Респ. Северная Осетия - Алания, р-н Моздокский, г. Моздок, СОТ "Дружба", квартал 3, участок 212	Моздокский	15:01:0109001:396	003002000000 Земли населенных пунктов	Земельные участки дачных и садоводческих объединений (ведение садоводства и огородничества)	13	13-021	641	278,48	178 505,68
5013	Респ. Северная Осетия - Алания, р-н Моздокский, г. Моздок, СОТ "Дружба", дом 3/213	Моздокский	15:01:0109001:397	003002000000 Земли населенных пунктов	Сад-огород	13	13-011	200	53,04	10 608,00
5014	Респ. Северная Осетия - Алания, р-н Моздокский, г. Моздок, СОТ "Дружба", дом 3/214	Моздокский	15:01:0109001:398	003002000000 Земли населенных пунктов	Сад-огород	13	13.011	480	53,04	25 459,20
5015	Респ. Северная Осетия - Алания, р-н Моздокский, г. Моздок, СОТ "Дружба", дом 3/215	Моздокский	15:01:0109001:399	003002000000 Земли населенных пунктов	Сад-огород	13	13.011	670	53,04	35 536,80
5016	Респ. Северная Осетия - Алания, р-н Моздокский, г. Моздок, СНТ "Дружба", кв. 2, уч.178	Моздокский	15:01:0109001:4	003002000000 Земли населенных пунктов	Земельные участки садоводческих хозяйств	13	13-021	444	278,48	123 645,12
5017	Респ. Северная Осетия - Алания, р-н Моздокский, г. Моздок, СОТ "Дружба", дом 1/43	Моздокский	15:01:0109001:40	003002000000 Земли населенных пунктов	Сад-огород	13	13-011	200	53,04	10 608,00
5018	Северная Осетия - Алания респ, р-н Моздокский, г.Моздок,СОТ "Дружба", квартал 3, участок 216	Моздокский	15:01:0109001:400	003002000000 Земли населенных пунктов	Земельные участки дачных и садоводческих объединений (ведение садоводства и огородничества)	13	13.021	665	278,48	185 189,20
5019	Респ. Северная Осетия - Алания, р-н Моздокский, г. Моздок, СОТ "Дружба", квартал 3, участок 217	Моздокский	15:01:0109001:401	003002000000 Земли населенных пунктов	Ведение садоводства	13	13.021	340	278,48	94 683,20
5020	Респ. Северная Осетия - Алания, р-н Моздокский, г. Моздок, СОТ "Дружба", квартал 3, участок 218	Моздокский	15:01:0109001:402	003002000000 Земли населенных пунктов	Ведение садоводства	13	13-021	370	278,48	103 037,60
5021	Республика Северная Осетия - Алания, р-н Моздокский, г. Моздок, СНТ "Дружба", квартал 3, участок 219	Моздокский	15:01:0109001:403	003002000000 Земли населенных пунктов	Ведение садоводства	13	13-021	260	278,48	72 404,80
5022	Республика Северная Осетия - Алания, р-н Моздокский, г. Моздок, СНТ "Дружба", квартал 3, участок 220	Моздокский	15:01:0109001:404	003002000000 Земли населенных пунктов	Ведение садоводства	13	13.021	230	278,48	64 050,40
5023	Респ. Северная Осетия - Алания, р-н Моздокский, г. Моздок, СНТ "Дружба", квартал 3, участок 221	Моздокский	15:01:0109001:405	003002000000 Земли населенных пунктов	Ведение садоводства	13	13.021	516	278,48	143 695,68
5024	Респ. Северная Осетия - Алания, р-н Моздокский, г. Моздок, СОТ "Дружба", дом 3/222	Моздокский	15:01:0109001:406	003002000000 Земли населенных пунктов	Сад-огород	13	13-011	460	53,04	24 398,40
5025	Респ. Северная Осетия - Алания, р-н Моздокский, г. Моздок, СОТ "Дружба", дом 3/223	Моздокский	15:01:0109001:407	003002000000 Земли населенных пунктов	Сад-огород	13	13-011	230	53,04	12 199,20
5026	Респ. Северная Осетия - Алания, р-н Моздокский, г. Моздок, СОТ "Дружба", дом 3/224	Моздокский	15:01:0109001:408	003002000000 Земли населенных пунктов	Сад-огород	13	13.011	450	53,04	23 868,00
5027	Республика Северная Осетия - Алания, Моздокский район, г.Моздок, СНТ "Дружба", квартал 3, участок 225	Моздокский	15:01:0109001:409	003002000000 Земли населенных пунктов	Ведение садоводства	13	13.021	448	278,48	124 759,04
5028	Респ. Северная Осетия - Алания, р-н Моздокский, г. Моздок, СОТ "Дружба", дом 1/44	Моздокский	15:01:0109001:41	003002000000 Земли населенных пунктов	Сад-огород	13	13-011	100	53,04	5 304,00
5029	Респ. Северная Осетия - Алания, р-н Моздокский, г. Моздок, СОТ "Дружба", дом 3/226	Моздокский	15:01:0109001:410	003002000000 Земли населенных пунктов	Сад-огород	13	13-011	650	53,04	34 476,00
5030	Респ. Северная Осетия - Алания, р-н Моздокский, г. Моздок, СОТ "Дружба", дом 3/227	Моздокский	15:01:0109001:411	003002000000 Земли населенных пунктов	Сад-огород	13	13.011	370	53,04	19 624,80
5031	Российская Федерация, Республика Северная Осетия- Алания, Моздокский район, г. Моздок, СНТ "Дружба", квартал 3, участок 229	Моздокский	15:01:0109001:412	003002000000 Земли населенных пунктов	ведение садоводства	13	13.021	402	278,48	111 948,96
5032	Республика Северная Осетия - Алания, Моздокский район, г.Моздок, СНТ "Дружба", квартал 3, участок 228	Моздокский	15:01:0109001:413	003002000000 Земли населенных пунктов	Ведение садоводства	13	13-021	466	278,48	129 771,68
5033	Респ. Северная Осетия - Алания, р-н Моздокский, г. Моздок, СОТ "Дружба", дом 3/230	Моздокский	15:01:0109001:414	003002000000 Земли населенных пунктов	Сад-огород	13	13-011	190	53,04	10 077,60
5034	Респ. Северная Осетия - Алания, р-н Моздокский, г. Моздок, СОТ "Дружба", квартал 3, участок 232	Моздокский	15:01:0109001:415	003002000000 Земли населенных пунктов	Ведение садоводства	13	13.021	602	278,48	167 644,96
5035	Респ. Северная Осетия - Алания, р-н Моздокский, г. Моздок, СОТ "Дружба", квартал 3, участок 233	Моздокский	15:01:0109001:416	003002000000 Земли населенных пунктов	земельные участки, находящиеся в составе дачных, садоводческих, огороднических объединений (использование земельного участка с целью ведения садоводства и огородничества)	13	13.021	551	278,48	153 442,48
5036	Республика Северная Осетия - Алания, Моздокский район, г. Моздок, СОТ "Дружба", квартал 3, участок 234	Моздокский	15:01:0109001:417	003002000000 Земли населенных пунктов	Земельные участки дачных и садоводческих объединений (ведение садоводства и огородничества)	13	13-021	580	278,48	161 518,40
5037	Респ. Северная Осетия - Алания, р-н Моздокский, г. Моздок, СОТ "Дружба", дом 3/235	Моздокский	15:01:0109001:418	003002000000 Земли населенных пунктов	Сад-огород	13	13-011	490	53,04	25 989,60
5038	Республика Северная Осетия - Алания, р-н Моздокский, г. Моздок, СНТ "Дружба", 3/236	Моздокский	15:01:0109001:419	003002000000 Земли населенных пунктов	Ведение садоводства	13	13.021	575	278,48	160 126,00

№ пп	Местоположение ЗУ	Район	Кадастровый номер ЗУ	Категория земель	Разрешенное использование по документу	Код вида разрешенного использования (в соответствии с классификатором видов разрешенного использования земельных участков)	Вид использования объектов недвижимости	Площадь	УПКС	КС
5039	Республика Северная Осетия - Алания, Моздокский район, г. Моздок, СОТ "Дружба", квартал 1, участок 45	Моздокский	15:01:0109001:42	003002000000 Земли населенных пунктов	Сад-огород	13	13.011	543	53,04	28 800,72
5040	Северная Осетия - Алания респ, р-н Моздокский, г Моздок, СОТ "Дружба", квартал 2, участок 237	Моздокский	15:01:0109001:420	003002000000 Земли населенных пунктов	земельные участки, находящиеся в составе дачных, садоводческих и огороднических объединений (использование земельного участка с целью ведения садоводства и огородничества)	13	13.021	346	278,48	96 354,08
5041	Респ. Северная Осетия - Алания, р-н Моздокский, г. Моздок, СОТ "Дружба", дом 2/238	Моздокский	15:01:0109001:421	003002000000 Земли населенных пунктов	Сад-огород	13	13.011	180	53,04	9 547,20
5042	Российская Федерация, Республика Северная Осетия - Алания, р-н Моздокский, г. Моздок, СОТ "Дружба", квартал 2, участок 239	Моздокский	15:01:0109001:422	003002000000 Земли населенных пунктов	Земельные участки, находящиеся в составе дачных, садоводческих и огороднических объединений (использование земельного участка с целью ведения садоводства и огородничества)	13	13.021	402	278,48	111 948,96
5043	Респ. Северная Осетия - Алания, р-н Моздокский, г. Моздок, СОТ "Дружба", дом 3/240	Моздокский	15:01:0109001:423	003002000000 Земли населенных пунктов	Сад-огород	13	13.011	170	53,04	9 016,80
5044	Респ. Северная Осетия - Алания, р-н Моздокский, г. Моздок, СОТ "Дружба", дом 3/241	Моздокский	15:01:0109001:424	003002000000 Земли населенных пунктов	Сад-огород	13	13.011	460	53,04	24 398,40
5045	Республика Северная Осетия - Алания, Моздокский район, г. Моздок, СНТ "Дружба", квартал 3, участок 242	Моздокский	15:01:0109001:425	003002000000 Земли населенных пунктов	Ведение садоводства	13	13.021	400	278,48	111 392,00
5046	Республика Северная Осетия - Алания, Моздокский район, г. Моздок, СОТ "Дружба", квартал 3, участок 245	Моздокский	15:01:0109001:426	003002000000 Земли населенных пунктов	земельные участки, находящиеся в составе дачных, садоводческих и огороднических объединений (использование земельного участка с целью ведения садоводства и огородничества)	13	13.021	535	278,48	148 986,80
5047	Респ. Северная Осетия - Алания, р-н Моздокский, г. Моздок, СОТ "Дружба", дом 3/247	Моздокский	15:01:0109001:427	003002000000 Земли населенных пунктов	Сад-огород	13	13.011	330	53,04	17 503,20
5048	Респ. Северная Осетия - Алания, р-н Моздокский, г. Моздок, СОТ "Дружба", дом 3/246	Моздокский	15:01:0109001:428	003002000000 Земли населенных пунктов	Сад-огород	13	13.011	150	53,04	7 956,00
5049	Респ. Северная Осетия - Алания, р-н Моздокский, г. Моздок, СОТ "Дружба", дом 3/248	Моздокский	15:01:0109001:429	003002000000 Земли населенных пунктов	Сад-огород	13	13.011	250	53,04	13 260,00
5050	Респ. Северная Осетия - Алания, р-н Моздокский, г. Моздок, СОТ "Дружба", дом 1/46	Моздокский	15:01:0109001:43	003002000000 Земли населенных пунктов	Сад-огород	13	13.011	260	53,04	13 790,40
5051	Респ. Северная Осетия - Алания, р-н Моздокский, г. Моздок, СОТ "Дружба", дом 3/249	Моздокский	15:01:0109001:430	003002000000 Земли населенных пунктов	Сад-огород	13	13.011	250	53,04	13 260,00
5052	Респ. Северная Осетия - Алания, р-н Моздокский, г Моздок, СОТ "Дружба", квартал 3, участок 250	Моздокский	15:01:0109001:431	003002000000 Земли населенных пунктов	Малоэтажная жилая застройка (индивидуальное жилищное строительство; размещение дачных домов и садовых домов)	13	02.010	400	697,95	279 180,00
5053	Респ. Северная Осетия - Алания, р-н Моздокский, г. Моздок, СОТ "Дружба", квартал 3, участок 251	Моздокский	15:01:0109001:432	003002000000 Земли населенных пунктов	Ведение садоводства	13	13.021	418	278,48	116 404,64
5054	Республика Северная Осетия - Алания, Моздокский район, г. Моздок, СОТ "Дружба", квартал 3, участок 252	Моздокский	15:01:0109001:433	003002000000 Земли населенных пунктов	Сад-огород	13	13.011	437	53,04	23 178,48
5055	Респ. Северная Осетия - Алания, р-н Моздокский, г. Моздок, СОТ "Дружба", дом 3/253	Моздокский	15:01:0109001:434	003002000000 Земли населенных пунктов	Сад-огород	13	13.011	420	53,04	22 276,80
5056	Респ. Северная Осетия - Алания, р-н Моздокский, г. Моздок, СОТ "Дружба", дом 3/254	Моздокский	15:01:0109001:435	003002000000 Земли населенных пунктов	Сад-огород	13	13.011	310	53,04	16 442,40
5057	Респ. Северная Осетия - Алания, р-н Моздокский, г. Моздок, СНТ "Дружба", кв. 3,уч. 255	Моздокский	15:01:0109001:436	003002000000 Земли населенных пунктов	ведение садоводства	13	13.021	400	278,48	111 392,00
5058	Респ. Северная Осетия - Алания, р-н Моздокский, г. Моздок, СНТ "Дружба", квартал 3, участок 256	Моздокский	15:01:0109001:437	003002000000 Земли населенных пунктов	ведение садоводства	13	13.021	519	278,48	144 531,12
5059	Респ. Северная Осетия - Алания, Моздокский район, г. Моздок, СНТ "Дружба", квартал 3, участок 257	Моздокский	15:01:0109001:438	003002000000 Земли населенных пунктов	Ведение садоводства	13	13.021	507	278,48	141 189,36
5060	Респ. Северная Осетия - Алания, р-н Моздокский, г. Моздок, СОТ "Дружба", дом 3/258	Моздокский	15:01:0109001:439	003002000000 Земли населенных пунктов	Сад-огород	13	13.011	170	53,04	9 016,80
5061	Республика Северная Осетия - Алания, муниципальный Моздокский район, городское поселение Моздокское, г. Моздок, СНТ "Дружба", квартал 1, участок 47	Моздокский	15:01:0109001:44	003002000000 Земли населенных пунктов	Ведение садоводства	13	13.021	533	278,48	148 429,84
5062	Респ. Северная Осетия - Алания, р-н Моздокский, г. Моздок, СОТ "Дружба", дом 3/259	Моздокский	15:01:0109001:440	003002000000 Земли населенных пунктов	Сад-огород	13	13.011	500	53,04	26 520,00
5063	Российская Федерация, Республика Северная Осетия - Алания, р-н Моздокский, г. Моздок, СНТ "Дружба", квартал 3, участок 260	Моздокский	15:01:0109001:441	003002000000 Земли населенных пунктов	ведение садоводства	13	13.021	450	278,48	125 316,00
5064	Российская Федерация, Республика Северная Осетия - Алания, р-н Моздокский, г. Моздок, СНТ "Дружба", квартал 3, участок 261	Моздокский	15:01:0109001:442	003002000000 Земли населенных пунктов	ведение садоводства	13	13.021	440	278,48	122 531,20
5065	Респ. Северная Осетия - Алания, р-н Моздокский, г. Моздок, СОТ "Дружба", дом 3/262	Моздокский	15:01:0109001:443	003002000000 Земли населенных пунктов	Сад-огород	13	13.011	480	53,04	25 459,20
5066	Респ. Северная Осетия - Алания, р-н Моздокский, г. Моздок, СОТ "Дружба", дом 3/263	Моздокский	15:01:0109001:444	003002000000 Земли населенных пунктов	Сад-огород	13	13.011	260	53,04	13 790,40
5067	Республика Северная Осетия-Алания, р-н Моздокский, г. Моздок, СОТ "Дружба", квартал 3, участок 264	Моздокский	15:01:0109001:445	003002000000 Земли населенных пунктов	Ведение садоводства	13	13.021	521	278,48	145 088,08
5068	Российская Федерация, Республика Северная Осетия - Алания, Моздокский район, г. Моздок, СНТ "Дружба", квартал 3, участок 265	Моздокский	15:01:0109001:446	003002000000 Земли населенных пунктов	ведение садоводства	13	13.021	600	278,48	167 088,00
5069	Российская Федерация, Республика Северная Осетия - Алания, Моздокский район, г. Моздок, СНТ "Дружба", квартал 3, участок 266	Моздокский	15:01:0109001:447	003002000000 Земли населенных пунктов	ведение садоводства	13	13.021	590	278,48	164 303,20
5070	Респ. Северная Осетия - Алания, р-н Моздокский, г. Моздок, СОТ "Дружба", дом 3/267	Моздокский	15:01:0109001:448	003002000000 Земли населенных пунктов	Сад-огород	13	13.011	290	53,04	15 381,60
5071	Респ. Северная Осетия - Алания, р-н Моздокский, г. Моздок, СОТ "Дружба", дом 3/267А	Моздокский	15:01:0109001:449	003002000000 Земли населенных пунктов	Сад-огород	13	13.011	350	53,04	18 564,00
5072	Респ. Северная Осетия - Алания, р-н Моздокский, г. Моздок, СОТ "Дружба", дом 1/48	Моздокский	15:01:0109001:45	003002000000 Земли населенных пунктов	Сад-огород	13	13.011	440	53,04	23 337,60
5073	Респ. Северная Осетия - Алания, р-н Моздокский, г. Моздок, СОТ "Дружба", дом 3/268	Моздокский	15:01:0109001:450	003002000000 Земли населенных пунктов	Сад-огород	13	13.011	400	53,04	21 216,00
5074	Респ. Северная Осетия - Алания, р-н Моздокский, г Моздок, СОТ "Дружба", квартал 3, участок 269	Моздокский	15:01:0109001:451	003002000000 Земли населенных пунктов	Земельные участки, находящиеся в составе дачных, садоводческих и огороднических объединений (использование земельного участка с целью ведения садоводства и огородничества)	13	13.021	687	278,48	191 315,76
5075	Респ. Северная Осетия - Алания, р-н Моздокский, г. Моздок, СОТ "Дружба", дом 3/270	Моздокский	15:01:0109001:452	003002000000 Земли населенных пунктов	Сад-огород	13	13.011	600	53,04	31 824,00
5076	Респ. Северная Осетия - Алания, р-н Моздокский, г. Моздок, СОТ "Дружба", дом 3/271	Моздокский	15:01:0109001:453	003002000000 Земли населенных пунктов	Сад-огород	13	13.011	600	53,04	31 824,00
5077	Российская Федерация, Республика Северная Осетия - Алания, р-н Моздокский, г. Моздок, СНТ "Дружба", квартал 3, участок 272	Моздокский	15:01:0109001:454	003002000000 Земли населенных пунктов	Ведение садоводства	13	13.021	480	278,48	133 670,40
5078	Респ. Северная Осетия - Алания, р-н Моздокский, г. Моздок, СОТ "Дружба", квартал 3, участок 273	Моздокский	15:01:0109001:455	003002000000 Земли населенных пунктов	Сад-огород	13	13.011	441	53,04	23 390,64
5079	Республика Северная Осетия - Алания, р-н Моздокский, г. Моздок, СНТ "Дружба", квартал 3, участок 274	Моздокский	15:01:0109001:456	003002000000 Земли населенных пунктов	Ведение садоводства	13	13.021	621	278,48	172 936,08
5080	Северная Осетия - Алания респ, р-н Моздокский, г Моздок, СОТ "Дружба", квартал 3, участок 275	Моздокский	15:01:0109001:457	003002000000 Земли населенных пунктов	Земельные участки, находящиеся в составе дачных, садоводческих и огороднических объединений (использование земельного участка с целью ведения садоводства и огородничества)	13	13.021	598	278,48	166 531,04

№ пп	Местоположение ЗУ	Район	Кадастровый номер ЗУ	Категория земель	Разрешенное использование по документу	Код вида разрешенного использования (в соответствии с классификатором видов разрешенного использования земельных участков)	Вид использования объектов недвижимости	Площадь	УПКС	КС
5081	Российская Федерация, Республика Северная Осетия - Алания, р-н Моздокский, г. Моздок, СНТ "Дружба", квартал 3, участок 276	Моздокский	15:01:0109001:458	003002000000 Земли населенных пунктов	Малоэтажная жилая застройка (индивидуальное жилищное строительство; размещение дачных домов и садовых домов)	13	02-010	426	697,95	297 326,70
5082	Республика Северная Осетия - Алания, р-н Моздокский, г. Моздок, СНТ "Дружба", квартал 3, участок 277	Моздокский	15:01:0109001:459	003002000000 Земли населенных пунктов	Для садоводства и огородничества	13	13-021	580	278,48	161 518,40
5083	Респ. Северная Осетия - Алания, р-н Моздокский, г. Моздок, СОТ "Дружба", квартал 1, участок 49	Моздокский	15:01:0109001:46	003002000000 Земли населенных пунктов	Ведение садоводства	13	13.021	423	278,48	117 797,04
5084	Респ. Северная Осетия - Алания, р-н Моздокский, г. Моздок, СОТ "Дружба", дом 3/278	Моздокский	15:01:0109001:460	003002000000 Земли населенных пунктов	Сад-огород	13	13.011	380	53,04	20 155,20
5085	Респ. Северная Осетия - Алания, р-н Моздокский, г. Моздок, СОТ "Дружба", дом 3/279	Моздокский	15:01:0109001:461	003002000000 Земли населенных пунктов	Сад-огород	13	13-011	350	53,04	18 564,00
5086	Респ. Северная Осетия - Алания, р-н Моздокский, г. Моздок, СОТ "Дружба", дом 3/280	Моздокский	15:01:0109001:462	003002000000 Земли населенных пунктов	Сад-огород	13	13-011	620	53,04	32 884,80
5087	Респ. Северная Осетия - Алания, р-н Моздокский, г. Моздок, СОТ "Дружба", квартал 3, участок 281	Моздокский	15:01:0109001:463	003002000000 Земли населенных пунктов	Ведение садоводства	13	13.021	849	278,48	236 429,52
5088	Респ. Северная Осетия - Алания, р-н Моздокский, г. Моздок, СОТ "Дружба", квартал 3, участок 282	Моздокский	15:01:0109001:464	003002000000 Земли населенных пунктов	Земельные участки дачных и садоводческих объединений (ведение садоводства и огородничества)	13	13.021	582	278,48	162 075,36
5089	Респ. Северная Осетия - Алания, р-н Моздокский, г. Моздок, СОТ "Дружба", квартал 3, участок №283	Моздокский	15:01:0109001:465	003002000000 Земли населенных пунктов	земельные участки дачных и садоводческих объединений(ведение садоводства и огородничества)	13	13-021	512	278,48	142 581,76
5090	Респ. Северная Осетия - Алания, р-н Моздокский, г. Моздок, СОТ "Дружба", дом 3/284	Моздокский	15:01:0109001:466	003002000000 Земли населенных пунктов	Сад-огород	13	13-011	340	53,04	18 033,60
5091	Респ. Северная Осетия - Алания, р-н Моздокский, г. Моздок, СОТ "Дружба", 3/285	Моздокский	15:01:0109001:467	003002000000 Земли населенных пунктов	Земельные участки, предназначенные для дачного строительства, садоводства и огородничества	13	13.021	352	278,48	98 024,96
5092	Республика Северная Осетия-Алания, р-н Моздокский, г. Моздок, СОТ "Дружба", квартал 3, участок 286	Моздокский	15:01:0109001:468	003002000000 Земли населенных пунктов	Земельные участки, предназначенные для дачного строительства, садоводства и огородничества	13	13.021	331	278,48	92 176,88
5093	Республика Северная Осетия-Алания, р-н Моздокский, г. Моздок, СОТ "Дружба", квартал 3, участок 287	Моздокский	15:01:0109001:469	003002000000 Земли населенных пунктов	Ведение садоводства	13	13-021	476	278,48	132 556,48
5094	Респ. Северная Осетия - Алания, р-н Моздокский, г. Моздок, СОТ "Дружба", дом 1/51	Моздокский	15:01:0109001:47	003002000000 Земли населенных пунктов	Сад-огород	13	13-011	300	53,04	15 912,00
5095	Российская Федерация, Республика Северная Осетия - Алания, Моздокский р-н., г. Моздок, СНТ "Дружба", эка-л., 288	Моздокский	15:01:0109001:470	003002000000 Земли населенных пунктов	Ведение садоводства	13	13.021	483	278,48	134 505,84
5096	Респ. Северная Осетия - Алания, р-н Моздокский, г. Моздок, СОТ "Дружба", дом 3/289	Моздокский	15:01:0109001:471	003002000000 Земли населенных пунктов	Сад-огород	13	13.011	330	53,04	17 503,20
5097	Российская Федерация, Республика Северная Осетия - Алания, р-н Моздокский, г. Моздок, СНТ "Дружба", квартал 3, участок 290	Моздокский	15:01:0109001:472	003002000000 Земли населенных пунктов	Земельные участки, находящиеся в составе дачных, садоводческих и огороднических объединений (использование земельного участка с целью ведения садоводства и огородничества)	13	13-021	537	278,48	149 543,76
5098	Республика Северная Осетия-Алания, р-н Моздокский, г. Моздок, СНТ "Дружба", квартал 3, участок 292 "а"	Моздокский	15:01:0109001:473	003002000000 Земли населенных пунктов	Ведение садоводства	13	13.021	379	278,48	105 543,92
5099	Республика Северная Осетия - Алания, р-н Моздокский, г. Моздок, СНТ "Дружба", квартал 3, участок № 292	Моздокский	15:01:0109001:474	003002000000 Земли населенных пунктов	Ведение садоводства	13	13.021	447	278,48	124 480,56
5100	Северная Осетия - Алания респ, р-н Моздокский, г. Моздок, СОТ "Дружба", квартал 3, участок 293	Моздокский	15:01:0109001:475	003002000000 Земли населенных пунктов	Земельные участки, находящиеся в составе дачных, садоводческих и огороднических объединений (использование земельного участка с целью ведения садоводства и огородничества)	13	13-021	559	278,48	155 670,32
5101	Северная Осетия - Алания респ, р-н Моздокский, г. Моздок, СОТ "Дружба", квартал 3, участок 294	Моздокский	15:01:0109001:476	003002000000 Земли населенных пунктов	Земельные участки, находящиеся в составе дачных, садоводческих и огороднических объединений (использование земельного участка с целью ведения садоводства и огородничества)	13	13.021	296	278,48	82 430,08
5102	Северная Осетия - Алания респ, р-н Моздокский, г. Моздок, СОТ "Дружба", квартал 3, участок 295	Моздокский	15:01:0109001:477	003002000000 Земли населенных пунктов	Земельные участки, находящиеся в составе дачных, садоводческих и огороднических объединений (использование земельного участка с целью ведения садоводства и огородничества)	13	13-021	431	278,48	120 024,88
5103	Респ. Северная Осетия - Алания, р-н Моздокский, г. Моздок, СОТ "Дружба", дом 3/296	Моздокский	15:01:0109001:478	003002000000 Земли населенных пунктов	Сад-огород	13	13.011	360	53,04	19 094,40
5104	Северная Осетия - Алания респ, р-н Моздокский, г Моздок, СОТ "Дружба", квартал 3, участок 297	Моздокский	15:01:0109001:479	003002000000 Земли населенных пунктов	Земельные участки, находящиеся в составе дачных, садоводческих и огороднических объединений (использование земельного участка с целью ведения садоводства и огородничества)	13	13.021	410	278,48	114 176,80
5105	Респ. Северная Осетия - Алания, р-н Моздокский, г. Моздок, СОТ "Дружба", дом 1/52	Моздокский	15:01:0109001:48	003002000000 Земли населенных пунктов	Сад-огород	13	13-011	150	53,04	7 956,00
5106	Респ. Северная Осетия - Алания, р-н Моздокский, г. Моздок, СОТ "Дружба", дом 3/298	Моздокский	15:01:0109001:480	003002000000 Земли населенных пунктов	Сад-огород	13	13.011	540	53,04	28 641,60
5107	Респ. Северная Осетия - Алания, р-н Моздокский, г. Моздок, СОТ "Дружба", дом 3/299	Моздокский	15:01:0109001:481	003002000000 Земли населенных пунктов	Сад-огород	13	13.011	570	53,04	30 232,80
5108	Респ. Северная Осетия - Алания, р-н Моздокский, г. Моздок, СОТ "Дружба", дом 3/301	Моздокский	15:01:0109001:482	003002000000 Земли населенных пунктов	Сад-огород	13	13-011	350	53,04	18 564,00
5109	Респ. Северная Осетия - Алания, р-н Моздокский, г. Моздок, СОТ "Дружба", дом 3/305	Моздокский	15:01:0109001:483	003002000000 Земли населенных пунктов	Сад-огород	13	13-011	230	53,04	12 199,20
5110	Респ. Северная Осетия - Алания, р-н Моздокский, г. Моздок, СОТ "Дружба", дом 3/306	Моздокский	15:01:0109001:484	003002000000 Земли населенных пунктов	Сад-огород	13	13.011	480	53,04	25 459,20
5111	Респ. Северная Осетия - Алания, р-н Моздокский, г Моздок, СОТ "Дружба", дом 3/307	Моздокский	15:01:0109001:485	003002000000 Земли населенных пунктов	Земельные участки дачных и садоводческих объединений (ведение садоводства и огородничества)	13	13.021	520	278,48	144 809,60
5112	Респ. Северная Осетия - Алания, р-н Моздокский, г Моздок, СОТ "Дружба", дом квартал 3, корпус участок 308	Моздокский	15:01:0109001:486	003002000000 Земли населенных пунктов	Земельные участки, находящиеся в составе дачных садоводческих и огороднических объединений (ведение садоводства и огородничества)	13	13-021	394	278,48	109 721,12

№ пп	Местоположение ЗУ	Район	Кадастровый номер ЗУ	Категория земель	Разрешенное использование по документу	Код вида разрешенного использования (в соответствии с классификатором видов разрешенного использования земельных участков)	Вид использования объектов недвижимости	Площадь	УПКС	КС
5113	Респ. Северная Осетия - Алания, р-н Моздокский, г. Моздок, СОТ "Дружба", дом 3/309	Моздокский	15:01:0109001:487	003002000000 Земли населенных пунктов	Земельные участки дачных и садоводческих объединений (ведение садоводства и огородничества)	13	13.021	399	278,48	111 113,52
5114	Северная Осетия - Алания респ, р-н Моздокский, г. Моздок, СОТ "Дружба", квартал 3, участок 310	Моздокский	15:01:0109001:488	003002000000 Земли населенных пунктов	Земельные участки, находящиеся в составе дачных, садоводческих и огороднических объединений (использование земельного участка с целью ведения садоводства и огородничества)	13	13.021	370	278,48	103 037,60
5115	Северная Осетия - Алания респ, р-н Моздокский, г Моздок, СОТ "Дружба" квартал 3, участок №311	Моздокский	15:01:0109001:489	003002000000 Земли населенных пунктов	земельные участки, находящиеся в составе дачных, садоводческих и огороднических объединений (использование земельного участка с целью ведения садоводства и огородничества)	13	13.021	269	278,48	74 911,12
5116	Респ. Северная Осетия - Алания, р-н Моздокский, г. Моздок, СОТ "Дружба", дом 1/53	Моздокский	15:01:0109001:49	003002000000 Земли населенных пунктов	Сад-огород	13	13.011	190	53,04	10 077,60
5117	Респ. Северная Осетия - Алания, р-н Моздокский, г. Моздок, СОТ "Дружба", дом 3/312	Моздокский	15:01:0109001:490	003002000000 Земли населенных пунктов	Сад-огород	13	13.011	290	53,04	15 381,60
5118	Респ. Северная Осетия - Алания, р-н Моздокский, г. Моздок, СОТ "Дружба", дом 3/313	Моздокский	15:01:0109001:491	003002000000 Земли населенных пунктов	Сад-огород	13	13.011	430	53,04	22 807,20
5119	Северная Осетия - Алания респ, р-н Моздокский, г Моздок, СОТ "Дружба" квартал 3, участок 314	Моздокский	15:01:0109001:492	003002000000 Земли населенных пунктов	Земельные участки дачных и садоводческих объединений (ведение садоводства и огородничества)	13	13.021	546	278,48	152 050,08
5120	Респ. Северная Осетия - Алания, р-н Моздокский, г. Моздок, СОТ "Дружба", квартал 3, участок 315	Моздокский	15:01:0109001:493	003002000000 Земли населенных пунктов	Земельные участки дачных и садоводческих объединений (ведение садоводства и огородничества)	13	13.021	595	278,48	165 695,60
5121	Республика Северная Осетия - Алания, р-н Моздокский, г. Моздок, СОТ "Дружба", 3/316	Моздокский	15:01:0109001:494	003002000000 Земли населенных пунктов	Для садоводства и огородничества	13	13.021	559	278,48	155 670,32
5122	Респ. Северная Осетия - Алания, р-н Моздокский, г. Моздок, СОТ "Дружба", дом 3/318	Моздокский	15:01:0109001:495	003002000000 Земли населенных пунктов	Сад-огород	13	13.011	480	53,04	25 459,20
5123	Респ. Северная Осетия - Алания, р-н Моздокский, г. Моздок, СОТ "Дружба", дом 3/319	Моздокский	15:01:0109001:496	003002000000 Земли населенных пунктов	Сад-огород	13	13.011	340	53,04	18 033,60
5124	Респ. Северная Осетия - Алания, р-н Моздокский, г. Моздок, СОТ "Дружба", дом 3/320	Моздокский	15:01:0109001:497	003002000000 Земли населенных пунктов	Сад-огород	13	13.011	230	53,04	12 199,20
5125	Респ. Северная Осетия - Алания, р-н Моздокский, г. Моздок, СОТ "Дружба", дом 3/321	Моздокский	15:01:0109001:498	003002000000 Земли населенных пунктов	Сад-огород	13	13.011	350	53,04	18 564,00
5126	Респ. Северная Осетия - Алания, р-н Моздокский, г. Моздок, СОТ "Дружба", дом 3/322	Моздокский	15:01:0109001:499	003002000000 Земли населенных пунктов	Сад-огород	13	13.011	250	53,04	13 260,00
5127	Респ. Северная Осетия - Алания, р-н Моздокский, г. Моздок, СНТ "Дружба", квартал 1 , участок 1	Моздокский	15:01:0109001:5	003002000000 Земли населенных пунктов	Ведение садоводства	13	13.021	401	278,48	111 670,48
5128	Респ. Северная Осетия - Алания, р-н Моздокский, г. Моздок, СОТ "Дружба", дом 1/54	Моздокский	15:01:0109001:50	003002000000 Земли населенных пунктов	Сад-огород	13	13.011	290	53,04	15 381,60
5129	Респ. Северная Осетия - Алания, р-н Моздокский, г. Моздок, СОТ "Дружба", дом 3/323	Моздокский	15:01:0109001:500	003002000000 Земли населенных пунктов	Сад-огород	13	13.011	450	53,04	23 868,00
5130	Респ. Северная Осетия - Алания, р-н Моздокский, г. Моздок, СОТ "Дружба", дом 3/324	Моздокский	15:01:0109001:501	003002000000 Земли населенных пунктов	Сад-огород	13	13.011	390	53,04	20 685,60
5131	Респ. Северная Осетия - Алания, р-н Моздокский, г. Моздок, СОТ "Дружба", дом 3/325	Моздокский	15:01:0109001:502	003002000000 Земли населенных пунктов	Сад-огород	13	13.011	330	53,04	17 503,20
5132	Респ. Северная Осетия - Алания, р-н Моздокский, г. Моздок, СОТ "Дружба", дом 3/326	Моздокский	15:01:0109001:503	003002000000 Земли населенных пунктов	Сад-огород	13	13.011	350	53,04	18 564,00
5133	Респ. Северная Осетия - Алания, р-н Моздокский, г. Моздок, СОТ "Дружба", квартал 3, участок 329	Моздокский	15:01:0109001:506	003002000000 Земли населенных пунктов	Земельные участки дачных и садоводческих объединений (ведение садоводства и огородничества)	13	13.021	308	278,48	85 771,84
5134	Респ. Северная Осетия - Алания, р-н Моздокский, г. Моздок, СОТ "Дружба", дом 3/330	Моздокский	15:01:0109001:507	003002000000 Земли населенных пунктов	Сад-огород	13	13.011	270	53,04	14 320,80
5135	Респ. Северная Осетия - Алания, р-н Моздокский, г. Моздок, СОТ "Дружба", дом 3/331	Моздокский	15:01:0109001:508	003002000000 Земли населенных пунктов	Сад-огород	13	13.011	580	53,04	30 763,20
5136	Республика Северная Осетия - Алания, р-н Моздокский, г. Моздок, СНТ "Дружба", квартал 3, участок 332	Моздокский	15:01:0109001:509	003002000000 Земли населенных пунктов	Ведение садоводства	13	13.021	528	278,48	147 037,44
5137	Респ. Северная Осетия - Алания, р-н Моздокский, г. Моздок, СОТ "Дружба", дом 1/55	Моздокский	15:01:0109001:51	003002000000 Земли населенных пунктов	Сад-огород	13	13.011	370	53,04	19 624,80
5138	Российская Федерация, Республика Северная Осетия-Алания, р-н Моздокский, г. Моздок, СНТ "Дружба", квартал 3, участок 333	Моздокский	15:01:0109001:510	003002000000 Земли населенных пунктов	Ведение садоводства	13	13.021	486	278,48	135 341,28
5139	Республика Северная Осетия-Алания, р-н Моздокский, г. Моздок, СОТ "Дружба", квартал 3, участок 334	Моздокский	15:01:0109001:511	003002000000 Земли населенных пунктов	Ведение садоводства	13	13.021	306	278,48	85 214,88
5140	Республика Северная Осетия - Алания, р-н Моздокский, г. Моздок, СНТ "Дружба", квартал 3, участок 335	Моздокский	15:01:0109001:512	003002000000 Земли населенных пунктов	Ведение садоводства	13	13.021	241	278,48	67 113,68
5141	Респ. Северная Осетия - Алания, р-н Моздокский, г. Моздок, СОТ "Дружба", квартал 3, участок 336	Моздокский	15:01:0109001:513	003002000000 Земли населенных пунктов	Ведение садоводства	13	13.021	394	278,48	109 721,12
5142	Республика Северная Осетия - Алания, Моздокский район, г. Моздок, СНТ "Дружба", квартал 3, участок 337	Моздокский	15:01:0109001:514	003002000000 Земли населенных пунктов	Ведение садоводства	13	13.021	391	278,48	108 885,68
5143	Республика Северная Осетия-Алания, район Моздокский, г Моздок, СНТ "Дружба", квартал 3, участок 338	Моздокский	15:01:0109001:515	003002000000 Земли населенных пунктов	Ведение садоводства	13	13.021	320	278,48	89 113,60
5144	Респ. Северная Осетия - Алания, р-н Моздокский, г. Моздок, СОТ "Дружба", дом 3/339	Моздокский	15:01:0109001:516	003002000000 Земли населенных пунктов	Сад-огород	13	13.011	310	53,04	16 442,40
5145	Респ. Северная Осетия - Алания, р-н Моздокский, г. Моздок, СОТ "Дружба", дом 4/1	Моздокский	15:01:0109001:517	003002000000 Земли населенных пунктов	Сад-огород	13	13.011	200	53,04	10 608,00
5146	Респ. Северная Осетия - Алания, р-н Моздокский, г. Моздок, СОТ "Дружба", квартал 4, участок 2	Моздокский	15:01:0109001:518	003002000000 Земли населенных пунктов	земельные участки, находящиеся в составе дачных, садоводческих и огороднических объединений (использование земельного участка с целью ведения садоводства и огородничества)	13	13.021	847	278,48	235 872,56
5147	Респ. Северная Осетия - Алания, р-н Моздокский, г. Моздок, СОТ "Дружба", 4/3	Моздокский	15:01:0109001:519	003002000000 Земли населенных пунктов	ведение садоводства	13	13.021	710	278,48	197 720,80
5148	Респ. Северная Осетия - Алания, р-н Моздокский, г. Моздок, СОТ "Дружба", дом 1/56	Моздокский	15:01:0109001:52	003002000000 Земли населенных пунктов	Сад-огород	13	13.011	200	53,04	10 608,00
5149	Респ. Северная Осетия - Алания, р-н Моздокский, г. Моздок, СОТ "Дружба", дом 4/4	Моздокский	15:01:0109001:520	003002000000 Земли населенных пунктов	Сад-огород	13	13.011	470	53,04	24 928,80
5150	Российская Федерация, Республика Северная Осетия-Алания, Моздокский район, г Моздок, СНТ "Дружба", квартал 4, участок 5	Моздокский	15:01:0109001:521	003002000000 Земли населенных пунктов	Ведение садоводства	13	13.021	399	278,48	111 113,52
5151	Республика Северная Осетия - Алания, р-н Моздокский, г. Моздок, СНТ "Дружба", квартал 4, участок 6	Моздокский	15:01:0109001:522	003002000000 Земли населенных пунктов	Сад-огород	13	13.011	437	53,04	23 178,48
5152	Респ. Северная Осетия - Алания, р-н Моздокский, г. Моздок, СОТ "Дружба", дом 4/7	Моздокский	15:01:0109001:523	003002000000 Земли населенных пунктов	Сад-огород	13	13.011	400	53,04	21 216,00
5153	Респ. Северная Осетия - Алания, р-н Моздокский, г. Моздок, СОТ "Дружба", дом 4/8	Моздокский	15:01:0109001:524	003002000000 Земли населенных пунктов	Сад-огород	13	13.011	290	53,04	15 381,60
5154	Респ. Северная Осетия - Алания, р-н Моздокский, г. Моздок, СОТ "Дружба", квартал 4, участок 9	Моздокский	15:01:0109001:525	003002000000 Земли населенных пунктов	Земельные участки дачных и садоводческих объединений (ведение садоводства и огородничества)	13	13.021	446	278,48	124 202,08
5155	Респ. Северная Осетия - Алания, р-н Моздокский, г. Моздок, СОТ "Дружба", квартал 4, участок 10	Моздокский	15:01:0109001:526	003002000000 Земли населенных пунктов	Земельные участки дачных и садоводческих объединений (ведение садоводства и огородничества)	13	13.021	631	278,48	175 720,88
5156	Респ. Северная Осетия - Алания, р-н Моздокский, г. Моздок, СОТ "Дружба", дом 4/11	Моздокский	15:01:0109001:527	003002000000 Земли населенных пунктов	Сад-огород	13	13.011	640	53,04	33 945,60
5157	Респ. Северная Осетия - Алания, р-н Моздокский, г. Моздок, СОТ "Дружба", дом 4/12	Моздокский	15:01:0109001:528	003002000000 Земли населенных пунктов	Сад-огород	13	13.011	460	53,04	24 398,40
5158	Респ. Северная Осетия - Алания, р-н Моздокский, г. Моздок, СОТ "Дружба", дом 4/13	Моздокский	15:01:0109001:529	003002000000 Земли населенных пунктов	Сад-огород	13	13.011	300	53,04	15 912,00
5159	Респ. Северная Осетия - Алания, р-н Моздокский, г. Моздок, СОТ "Дружба", дом 1/56а	Моздокский	15:01:0109001:53	003002000000 Земли населенных пунктов	Сад-огород	13	13.011	180	53,04	9 547,20

№ п/п	Местоположение ЗУ	Район	Кадастровый номер ЗУ	Категория земель	Разрешенное использование по документу	Код вида разрешенного использования (в соответствии с классификатором видов разрешенного использования земельных участков)	Вид использования объектов недвижимости	Площадь	УПКС	КС
5160	Республика Северная Осетия-Алания, р-н Моздокский, г. Моздок, СОТ "Дружба", 4/14	Моздокский	15:01:0109001:530	003002000000 Земли населенных пунктов	Сад-огород	13	13.011	342	53,04	18 139,68
5161	Респ. Северная Осетия - Алания, р-н Моздокский, г. Моздок, СОТ "Дружба", квартал 4, участок 15	Моздокский	15:01:0109001:531	003002000000 Земли населенных пунктов	Ведение садоводства	13	13.021	615	278,48	171 265,20
5162	Респ. Северная Осетия - Алания, р-н Моздокский, г. Моздок, СОТ "Дружба", дом 4/16	Моздокский	15:01:0109001:532	003002000000 Земли населенных пунктов	Сад-огород	13	13.011	700	53,04	37 128,00
5163	Республика Северная Осетия - Алания, Моздокский район, г.Моздок, СНТ "Дружба", квартал 4, участок 17	Моздокский	15:01:0109001:533	003002000000 Земли населенных пунктов	Ведение садоводства	13	13.021	778	278,48	216 657,44
5164	Российская Федерация, Республика Северная Осетия-Алания, р-н Моздокский, г. Моздок, СОТ "Дружба" квартал 4, участок 18	Моздокский	15:01:0109001:534	003002000000 Земли населенных пунктов	Земельные участки, предназначенные для дачного строительства, садоводства и огородничества (сад-огород)	13	13.021	899	278,48	250 353,52
5165	Респ. Северная Осетия - Алания, р-н Моздокский, г. Моздок, СОТ "Дружба", дом 4/19	Моздокский	15:01:0109001:535	003002000000 Земли населенных пунктов	Сад-огород	13	13.011	320	53,04	16 972,80
5166	Российская Федерация, Республика Северная Осетия-Алания, р-н Моздокский, г. Моздок, СОТ "Дружба" квартал 4, участок 20	Моздокский	15:01:0109001:536	003002000000 Земли населенных пунктов	Земельные участки, предназначенные для дачного строительства, садоводства и огородничества (сад-огород)	13	13.021	710	278,48	197 720,80
5167	Республика Северная Осетия - Алания, Моздокский район, г. Моздок, СНТ "Дружба", квартал 4, участок 21	Моздокский	15:01:0109001:537	003002000000 Земли населенных пунктов	Ведение садоводства	13	13.021	573	278,48	159 569,04
5168	Респ. Северная Осетия - Алания, р-н Моздокский, г. Моздок, СОТ "Дружба", квартал 4, участок № 22	Моздокский	15:01:0109001:538	003002000000 Земли населенных пунктов	Ведение садоводства	13	13.021	606	278,48	168 758,88
5169	Респ. Северная Осетия - Алания, р-н Моздокский, г. Моздок, СОТ "Дружба", кв. 4, уч. 23	Моздокский	15:01:0109001:539	003002000000 Земли населенных пунктов	Ведение садоводства	13	13.021	705	278,48	196 328,40
5170	Респ. Северная Осетия - Алания, р-н Моздокский, г. Моздок, СОТ "Дружба", квартал 1, участок 57	Моздокский	15:01:0109001:54	003002000000 Земли населенных пунктов	Ведение садоводства	13	13.021	313	278,48	87 164,24
5171	Респ. Северная Осетия - Алания, р-н Моздокский, г. Моздок, СОТ "Дружба", дом 4/24	Моздокский	15:01:0109001:540	003002000000 Земли населенных пунктов	Сад-огород	13	13.011	400	53,04	21 216,00
5172	Респ. Северная Осетия - Алания, р-н Моздокский, г. Моздок, СОТ "Дружба", квартал 4, участок 25	Моздокский	15:01:0109001:541	003002000000 Земли населенных пунктов	Земельные участки дачных и садоводческих объединений (ведение садоводства и огородничества)	13	13.021	542	278,48	150 936,16
5173	Респ. Северная Осетия - Алания, р-н Моздокский, г. Моздок, СОТ "Дружба", квартал 4, участок 26	Моздокский	15:01:0109001:542	003002000000 Земли населенных пунктов	Земельные участки дачных и садоводческих объединений (ведение садоводства и огородничества)	13	13.021	648	278,48	180 455,04
5174	Респ. Северная Осетия - Алания, р-н Моздокский, г. Моздок, СОТ "Дружба", дом 4/27	Моздокский	15:01:0109001:543	003002000000 Земли населенных пунктов	Сад-огород	13	13.011	670	53,04	35 536,80
5175	Респ. Северная Осетия - Алания, р-н Моздокский, г. Моздок, СОТ "Дружба", дом 4/28	Моздокский	15:01:0109001:544	003002000000 Земли населенных пунктов	Сад-огород	13	13.011	780	53,04	41 371,20
5176	Респ. Северная Осетия - Алания, р-н Моздокский, г. Моздок, СОТ "Дружба", квартал 4, участок 29	Моздокский	15:01:0109001:545	003002000000 Земли населенных пунктов	Малоэтажная жилая застройка (индивидуальное жилищное строительство, размещение дачных домов и садовых домов)	13	02.010	793	697,95	553 474,35
5177	Респ. Северная Осетия - Алания, р-н Моздокский, г. Моздок, СОТ "Дружба", дом 4/31	Моздокский	15:01:0109001:546	003002000000 Земли населенных пунктов	Сад-огород	13	13.011	370	53,04	19 624,80
5178	Республика Северная Осетия - Алания, р-н Моздокский, г. Моздок, СНТ "Дружба", 4/32	Моздокский	15:01:0109001:547	003002000000 Земли населенных пунктов	Сад-огород	13	13.011	595	53,04	31 558,80
5179	Республика Северная Осетия - Алания, р-н Моздокский, г. Моздок, СНТ "Дружба", 4/33	Моздокский	15:01:0109001:548	003002000000 Земли населенных пунктов	Сад-огород	13	13.011	211	53,04	11 191,44
5180	Республика Северная Осетия-Алания, Моздокский район, г. Моздок, СНТ "Дружба", квартал 4, участок 34	Моздокский	15:01:0109001:549	003002000000 Земли населенных пунктов	Сад-огород	13	13.011	671	53,04	35 589,84
5181	Респ. Северная Осетия - Алания, р-н Моздокский, г. Моздок, СОТ "Дружба", дом 1/58	Моздокский	15:01:0109001:55	003002000000 Земли населенных пунктов	Сад-огород	13	13.011	250	53,04	13 260,00
5182	Респ. Северная Осетия - Алания, р-н Моздокский, г. Моздок, СОТ "Дружба", дом 4/35	Моздокский	15:01:0109001:550	003002000000 Земли населенных пунктов	Сад-огород	13	13.011	470	53,04	24 928,80
5183	Республика Северная Осетия-Алания, р-н Моздокский, г. Моздок, СОТ "Дружба", квартал 4, участок 36	Моздокский	15:01:0109001:551	003002000000 Земли населенных пунктов	Земельные участки, предназначенные для дачного строительства, садоводства и огородничества (сад-огород)	13	13.021	457	278,48	127 265,36
5184	Респ. Северная Осетия - Алания, р-н Моздокский, г. Моздок, СОТ "Дружба", дом 4/37	Моздокский	15:01:0109001:552	003002000000 Земли населенных пунктов	Сад-огород	13	13.011	710	53,04	37 658,40
5185	Респ. Северная Осетия - Алания, р-н Моздокский, г. Моздок, СОТ "Дружба", 4/38	Моздокский	15:01:0109001:553	003002000000 Земли населенных пунктов	Ведение садоводства	13	13.021	554	278,48	154 277,92
5186	Республика Северная Осетия - Алания, Моздокский район, г. Моздок, СОТ "Дружба", квартал 4, участок 38 "а"	Моздокский	15:01:0109001:554	003002000000 Земли населенных пунктов	Ведение садоводства	13	13.021	400	278,48	111 392,00
5187	Республика Северная Осетия - Алания, Моздокский район, г. Моздок, СНТ "Дружба", квартал 4, участок 39	Моздокский	15:01:0109001:555	003002000000 Земли населенных пунктов	ведение садоводства	13	13.021	600	278,48	167 088,00
5188	Республика Северная Осетия - Алания, Моздокский район, г. Моздок, СНТ "Дружба", квартал 4, участок 40	Моздокский	15:01:0109001:556	003002000000 Земли населенных пунктов	ведение садоводства	13	13.021	600	278,48	167 088,00
5189	Респ. Северная Осетия - Алания, р-н Моздокский, г. Моздок, СНТ "Дружба", квартал 4, участок 41	Моздокский	15:01:0109001:557	003002000000 Земли населенных пунктов	Ведение садоводства	13	13.021	507	278,48	141 189,36
5190	Респ. Северная Осетия - Алания, р-н Моздокский, г. Моздок, СОТ "Дружба", дом 4/42	Моздокский	15:01:0109001:558	003002000000 Земли населенных пунктов	Сад-огород	13	13.011	440	53,04	23 337,60
5191	Респ. Северная Осетия - Алания, р-н Моздокский, г. Моздок, СОТ "Дружба", дом 4/43	Моздокский	15:01:0109001:559	003002000000 Земли населенных пунктов	Сад-огород	13	13.011	600	53,04	31 824,00
5192	Северная Осетия - Алания респ, р-н Моздокский, г. Моздок, СНТ "Дружба", квартал 1, участок 59	Моздокский	15:01:0109001:56	003002000000 Земли населенных пунктов	Земельные участки, находящиеся в составе дачных, садоводческих и огороднических объединений (использование земельного участка с целью ведения садоводства и огородничества)	13	13.021	279	278,48	77 695,92
5193	Республика Северная Осетия - Алания, р-н Моздокский, г. Моздок, СНТ "Дружба", квартал 4, участок 44	Моздокский	15:01:0109001:560	003002000000 Земли населенных пунктов	Ведение садоводства	13	13.021	600	278,48	167 088,00
5194	Респ. Северная Осетия - Алания, р-н Моздокский, г. Моздок, СОТ "Дружба", дом 4/45	Моздокский	15:01:0109001:561	003002000000 Земли населенных пунктов	Сад-огород	13	13.011	330	53,04	17 503,20
5195	Респ. Северная Осетия - Алания, р-н Моздокский, г. Моздок, СОТ "Дружба", дом 4/46	Моздокский	15:01:0109001:562	003002000000 Земли населенных пунктов	Сад-огород	13	13.011	300	53,04	15 912,00
5196	Респ. Северная Осетия - Алания, р-н Моздокский, г. Моздок, СОТ "Дружба", дом 4/47	Моздокский	15:01:0109001:563	003002000000 Земли населенных пунктов	Сад-огород	13	13.011	300	53,04	15 912,00
5197	Республика Северная Осетия - Алания, Моздокский район, г. Моздок, СНТ "Дружба", квартал 4, участок 48	Моздокский	15:01:0109001:564	003002000000 Земли населенных пунктов	Ведение садоводства	13	13.021	568	278,48	158 176,64
5198	Респ. Северная Осетия - Алания, р-н Моздокский, г. Моздок, СНТ "Дружба", квартал 4, участок 49	Моздокский	15:01:0109001:565	003002000000 Земли населенных пунктов	Ведение садоводства	13	13.021	569	278,48	158 455,12
5199	Респ. Северная Осетия - Алания, р-н Моздокский, г. Моздок, СОТ "Дружба", дом 4/50	Моздокский	15:01:0109001:566	003002000000 Земли населенных пунктов	Сад-огород	13	13.011	270	53,04	14 320,80
5200	Республика Северная Осетия - Алания, р-н Моздокский, г. Моздок, СНТ "Дружба", квартал 4, участок 51	Моздокский	15:01:0109001:567	003002000000 Земли населенных пунктов	ведение садоводства	13	13.021	345	278,48	96 075,60
5201	Респ. Северная Осетия - Алания, р-н Моздокский, г. Моздок, СОТ "Дружба", 4/52	Моздокский	15:01:0109001:568	003002000000 Земли населенных пунктов	Сад-огород	13	13.011	417	53,04	22 117,68
5202	Респ. Северная Осетия - Алания, р-н Моздокский, г. Моздок, СОТ "Дружба", дом 4/53	Моздокский	15:01:0109001:569	003002000000 Земли населенных пунктов	Сад-огород	13	13.011	390	53,04	20 685,60
5203	Респ. Северная Осетия - Алания, р-н Моздокский, г. Моздок, СНТ "Дружба", квартал 1, участок 61	Моздокский	15:01:0109001:57	003002000000 Земли населенных пунктов	земельные участки, находящиеся в составе дачных, садоводческих и огороднических объединений (использование земельного участка с целью ведения садоводства и огородничества)	13	13.021	226	278,48	62 936,48
5204	Российская Федерация, Республика Северная Осетия-Алания, р-н Моздокский, г. Моздок, СНТ "Дружба" квартал 4, участок 54	Моздокский	15:01:0109001:570	003002000000 Земли населенных пунктов	Земельные участки дачных и садоводческих объединений (ведение садоводства и огородничества)	13	13.021	531	278,48	147 872,88
5205	Российская Федерация, Республика Северная Осетия-Алания, р-н Моздокский, г. Моздок, СНТ "Дружба", квартал 4, участок 55	Моздокский	15:01:0109001:571	003002000000 Земли населенных пунктов	Земельные участки дачных и садоводческих объединений (ведение садоводства и огородничества)	13	13.021	360	278,48	100 252,80

№ пп	Местоположение ЗУ	Район	Кадастровый номер ЗУ	Категория земель	Разрешенное использование по документу	Код вида разрешенного использования (в соответствии с классификатором видов разрешенного использования земельных участков)	Вид использования объектов недвижимости	Площадь	УПКС	КС
5206	Российская Федерация, Республика Северная Осетия-Алания, р-н Моздокский, г. Моздок, СНТ"Дружба", квартал 4, участок 56	Моздокский	15:01:0109001:572	003002000000 Земли населенных пунктов	Земельные участки дачных и садоводческих объединений (ведение садоводства и огородничества)	13	13.021	383	278,48	106 657,84
5207	Российская Федерация, Республика Северная Осетия-Алания, р-н Моздокский, г. Моздок, СОТ "Дружба", квартал 4, участок 57	Моздокский	15:01:0109001:573	003002000000 Земли населенных пунктов	Земельные участки, находящиеся в составе дачных, садоводческих и огороднических объединений (использование земельного участка с целью ведения садоводства и огородничества)	13	13.021	608	278,48	169 315,84
5208	Респ. Северная Осетия - Алания, р-н Моздокский, г. Моздок, СОТ "Дружба", дом 4/58	Моздокский	15:01:0109001:574	003002000000 Земли населенных пунктов	Сад-огород	13	13.011	300	53,04	15 912,00
5209	Респ. Северная Осетия - Алания, р-н Моздокский, г. Моздок, СОТ "Дружба", дом 4/59	Моздокский	15:01:0109001:575	003002000000 Земли населенных пунктов	Сад-огород	13	13.011	300	53,04	15 912,00
5210	Респ. Северная Осетия - Алания, р-н Моздокский, г. Моздок, СОТ "Дружба", 4/60	Моздокский	15:01:0109001:576	003002000000 Земли населенных пунктов	Сад-огород	13	13.011	594	53,04	31 505,76
5211	Респ. Северная Осетия - Алания, р-н Моздокский, г. Моздок, СОТ "Дружба", квартал 4, участок 61	Моздокский	15:01:0109001:577	003002000000 Земли населенных пунктов	Малоэтажная жилая застройка (индивидуальное жилищное строительство, размещение дачных домов и садовых домов)	13	02.010	359	697,95	250 564,05
5212	Респ. Северная Осетия - Алания, р-н Моздокский, г. Моздок, СОТ "Дружба", квартал 4, участок 62	Моздокский	15:01:0109001:578	003002000000 Земли населенных пунктов	Малоэтажная жилая застройка (индивидуальное жилищное строительство; размещение дачных домов и садовых домов)	13	02.010	664	697,95	463 438,80
5213	Респ. Северная Осетия - Алания, р-н Моздокский, г. Моздок, СОТ "Дружба", квартал 4, участок 63	Моздокский	15:01:0109001:579	003002000000 Земли населенных пунктов	Малоэтажная жилая застройка (индивидуальное жилищное строительство; размещение дачных домов и садовых домов)	13	02.010	420	697,95	293 139,00
5214	Респ. Северная Осетия - Алания, р-н Моздокский, г. Моздок, СОТ "Дружба", квартал 1, участок 62	Моздокский	15:01:0109001:58	003002000000 Земли населенных пунктов	Ведение садоводства	13	13.021	553	278,48	153 999,44
5215	Респ. Северная Осетия - Алания, р-н Моздокский, г. Моздок, СОТ "Дружба", дом 4/64	Моздокский	15:01:0109001:580	003002000000 Земли населенных пунктов	Сад-огород	13	13.011	220	53,04	11 668,80
5216	Республика Северная Осетия - Алания, р-н Моздокский, г. Моздок, СНТ "Дружба", квартал 4 участок 65	Моздокский	15:01:0109001:581	003002000000 Земли населенных пунктов	Ведение садоводства	13	13.021	617	278,48	171 822,16
5217	Российская Федерация, Республика Северная Осетия - Алания, р-н Моздокский, г. Моздок, СНТ "Дружба", квартал 4, участок 66	Моздокский	15:01:0109001:582	003002000000 Земли населенных пунктов	ведение садоводства	13	13.021	600	278,48	167 088,00
5218	Респ. Северная Осетия - Алания, р-н Моздокский, г. Моздок, СОТ "Дружба", дом 4/67	Моздокский	15:01:0109001:583	003002000000 Земли населенных пунктов	Сад-огород	13	13.011	190	53,04	10 077,60
5219	Российская Федерация, Республика Северная Осетия - Алания, р-н Моздокский, г. Моздок, СОТ "Дружба", квартал 4, участок 68	Моздокский	15:01:0109001:584	003002000000 Земли населенных пунктов	Малоэтажная жилая застройка (индивидуальное жилищное строительство, размещение дачных домов и садовых домов)	13	02.010	644	697,95	449 479,80
5220	Респ. Северная Осетия - Алания, р-н Моздокский, г. Моздок, СОТ "Дружба", дом 4/68а	Моздокский	15:01:0109001:585	003002000000 Земли населенных пунктов	Сад-огород	13	13.011	300	53,04	15 912,00
5221	Респ. Северная Осетия - Алания, р-н Моздокский, г. Моздок, СОТ "Дружба", квартал 4, участок 69	Моздокский	15:01:0109001:586	003002000000 Земли населенных пунктов	Малоэтажная жилая застройка (индивидуальное жилищное строительство; размещение дачных домов и садовых домов)	13	02.010	759	697,95	529 744,05
5222	Респ. Северная Осетия - Алания, р-н Моздокский, г. Моздок, СОТ "Дружба", дом 4/79	Моздокский	15:01:0109001:587	003002000000 Земли населенных пунктов	Сад-огород	13	13.011	400	53,04	21 216,00
5223	Респ. Северная Осетия - Алания, р-н Моздокский, г. Моздок, СОТ "Дружба", квартал 4, участок 70	Моздокский	15:01:0109001:588	003002000000 Земли населенных пунктов	Малоэтажная жилая застройка (индивидуальное жилищное строительство, размещение дачных домов и садовых домов)	13	02.010	376	697,95	262 429,20
5224	Респ. Северная Осетия - Алания, р-н Моздокский, г. Моздок, СОТ "Дружба", квартал 4, участок 71	Моздокский	15:01:0109001:589	003002000000 Земли населенных пунктов	Ведение садоводства	13	13.021	411	278,48	114 455,28
5225	Респ. Северная Осетия - Алания, р-н Моздокский, г. Моздок, СОТ "Дружба", дом 1/63	Моздокский	15:01:0109001:59	003002000000 Земли населенных пунктов	Сад-огород	13	13.011	250	53,04	13 260,00
5226	Республика Северная Осетия-Алания, р-н Моздокский, г. Моздок, СОТ "Дружба", квартал 4, участок 72	Моздокский	15:01:0109001:590	003002000000 Земли населенных пунктов	Земельные участки, предназначенные для дачного строительства, садоводства и огородничества	13	13.021	334	278,48	93 012,32
5227	Респ. Северная Осетия - Алания, р-н Моздокский, г. Моздок, СОТ "Дружба", дом 4/73	Моздокский	15:01:0109001:591	003002000000 Земли населенных пунктов	Сад-огород	13	13.011	390	53,04	20 685,60
5228	Российская Федерация, Республика Северная Осетия - Алания, Моздокский муниципальный район, Моздокское городское поселение, г Моздок, СНТ "Дружба", квартал 4, участок 74	Моздокский	15:01:0109001:592	003002000000 Земли населенных пунктов	Ведение садоводства	13	13.021	345	278,48	96 075,60
5229	Респ. Северная Осетия - Алания, р-н Моздокский, г. Моздок, СОТ "Дружба", дом 4/75	Моздокский	15:01:0109001:593	003002000000 Земли населенных пунктов	Сад-огород	13	13.011	480	53,04	25 459,20
5230	Респ. Северная Осетия - Алания, р-н Моздокский, г. Моздок, СОТ "Дружба", 4/76	Моздокский	15:01:0109001:594	003002000000 Земли населенных пунктов	Ведение садоводства	13	13.021	816	278,48	227 239,68
5231	Респ. Северная Осетия - Алания, р-н Моздокский, г. Моздок, СОТ "Дружба", дом 4/77	Моздокский	15:01:0109001:595	003002000000 Земли населенных пунктов	Сад-огород	13	13.011	390	53,04	20 685,60
5232	Республика Северная Осетия-Алания, р-н Моздокский, г. Моздок, СОТ "Дружба" квартал 4, участок, 78	Моздокский	15:01:0109001:596	003002000000 Земли населенных пунктов	Малоэтажная жилая застройка (индивидуальное жилищное строительство; размещение дачных домов и садовых домов)	13	02.010	400	697,95	279 180,00
5233	Республика Северная Осетия - Алания, Моздокский район, г. Моздок, СОТ "Дружба", квартал 4, участок 80	Моздокский	15:01:0109001:598	003002000000 Земли населенных пунктов	Сад-огород	13	13.011	600	53,04	31 824,00
5234	Республика Северная Осетия - Алания, Моздокский район, г. Моздок, СОТ "Дружба", квартал 4, участок 81б	Моздокский	15:01:0109001:599	003002000000 Земли населенных пунктов	Сад-огород	13	13.011	400	53,04	21 216,00
5235	Респ. Северная Осетия - Алания, р-н Моздокский, г. Моздок, СНТ "Дружба", квартал 1, участок 2	Моздокский	15:01:0109001:6	003002000000 Земли населенных пунктов	Ведение садоводства	13	13.021	479	278,48	133 391,92
5236	Республика Северная Осетия-Алания, р-н Моздокский, г. Моздок, СОТ "Дружба", квартал 1, участок 64	Моздокский	15:01:0109001:60	003002000000 Земли населенных пунктов	Ведение садоводства	13	13.021	427	278,48	118 910,96
5237	Республика Северная Осетия - Алания, Моздокский район, г. Моздок, СОТ "Дружба", квартал 4, участок 81	Моздокский	15:01:0109001:600	003002000000 Земли населенных пунктов	Сад-огород	13	13.011	400	53,04	21 216,00
5238	Республика Северная Осетия - Алания, Моздокский район, г. Моздок, СОТ "Дружба", квартал 4, участок 81а	Моздокский	15:01:0109001:601	003002000000 Земли населенных пунктов	Сад-огород	13	13.011	400	53,04	21 216,00
5239	Республика Северная Осетия - Алания, Моздокский район, г. Моздок, СОТ "Дружба", квартал 4, участок 82	Моздокский	15:01:0109001:602	003002000000 Земли населенных пунктов	Сад-огород	13	13.011	400	53,04	21 216,00
5240	Республика Северная Осетия - Алания, Моздокский район, г. Моздок, СНТ "Дружба", квартал 4, участок 83	Моздокский	15:01:0109001:603	003002000000 Земли населенных пунктов	Ведение садоводства	13	13.021	570	278,48	158 733,60
5241	Республика Северная Осетия - Алания, Моздокский район, г. Моздок, СНТ "Дружба", квартал 4, участок 84	Моздокский	15:01:0109001:604	003002000000 Земли населенных пунктов	ведение садоводства	13	13.021	520	278,48	144 809,60
5242	Республика Северная Осетия - Алания, Моздокский район, г. Моздок, СНТ "Дружба", квартал 4, участок 85	Моздокский	15:01:0109001:605	003002000000 Земли населенных пунктов	ведение садоводства	13	13.021	450	278,48	125 316,00
5243	Респ. Северная Осетия - Алания, р-н Моздокский, г. Моздок, СОТ "Дружба", дом 4/86	Моздокский	15:01:0109001:606	003002000000 Земли населенных пунктов	Сад-огород	13	13.011	390	53,04	20 685,60
5244	Респ. Северная Осетия - Алания, р-н Моздокский, г. Моздок, СОТ "Дружба", квартал 4, участок 87	Моздокский	15:01:0109001:607	003002000000 Земли населенных пунктов	Ведение садоводства	13	13.021	590	278,48	164 303,20
5245	Респ. Северная Осетия - Алания, р-н Моздокский, г. Моздок, СОТ "Дружба", дом 4/88	Моздокский	15:01:0109001:608	003002000000 Земли населенных пунктов	Сад-огород	13	13.011	600	53,04	31 824,00

№ пп	Местоположение ЗУ	Район	Кадастровый номер ЗУ	Категория земель	Разрешенное использование по документу	Код вида разрешенного использования (в соответствии с классификатором видов разрешенного использования земельных участков)	Вид использования объектов недвижимости	Площадь	УПКС	КС
5246	Респ. Северная Осетия - Алания, р-н Моздокский, г. Моздок, СОТ "Дружба", дом 4/89	Моздокский	15:01:0109001:609	003002000000 Земли населенных пунктов	Сад-огород	13	13.011	400	53,04	21 216,00
5247	Российская Федерация, Республика Северная Осетия - Алания, Моздокский муниципальный район, Моздокское городское поселение, г.Моздок, СНТ "Дружба", квартал 1, участок 65	Моздокский	15:01:0109001:61	003002000000 Земли населенных пунктов	Ведение садоводства	13	13.021	660	278,48	183 796,80
5248	Республика Северная Осетия - Алания, Моздокский район, г. Моздок, СНТ "Дружба", квартал 4, участок 90	Моздокский	15:01:0109001:610	003002000000 Земли населенных пунктов	Ведение садоводства	13	13.021	434	278,48	120 860,32
5249	Респ. Северная Осетия - Алания, р-н Моздокский, г. Моздок, СНТ "Дружба", квартал 4, участок 91	Моздокский	15:01:0109001:611	003002000000 Земли населенных пунктов	Ведение садоводства	13	13.021	603	278,48	167 923,44
5250	Респ. Северная Осетия - Алания, р-н Моздокский, г. Моздок, СОТ "Дружба", дом 4/92	Моздокский	15:01:0109001:612	003002000000 Земли населенных пунктов	Сад-огород	13	13.011	150	53,04	7 956,00
5251	Республика Северная Осетия-Алания, р-н Моздокский, г. Моздок, СОТ "Дружба", квартал 4, участок 93	Моздокский	15:01:0109001:613	003002000000 Земли населенных пунктов	Ведение садоводства	13	13.021	749	278,48	208 581,52
5252	Респ. Северная Осетия - Алания, р-н Моздокский, г. Моздок, СОТ "Дружба", квартал 4, участок 94	Моздокский	15:01:0109001:614	003002000000 Земли населенных пунктов	Ведение садоводства	13	13.021	495	278,48	138 126,06
5253	Респ. Северная Осетия - Алания, р-н Моздокский, г. Моздок, СОТ "Дружба", квартал 4, участок 95	Моздокский	15:01:0109001:615	003002000000 Земли населенных пунктов	Ведение садоводства	13	13.021	576	278,48	160 404,48
5254	РСО - Алания, Моздокский район, Моздокское городское поселение, г. Моздок, СНТ "Дружба", квартал 4, участок 96	Моздокский	15:01:0109001:616	003002000000 Земли населенных пунктов	Ведение садоводства	13	13.021	525	278,48	146 202,00
5255	Республика Северная Осетия-Алания, р-н Моздокский, г.Моздок, СНТ "Дружба", квартал 4, участок 97	Моздокский	15:01:0109001:617	003002000000 Земли населенных пунктов	ведение садоводства	13	13.021	500	278,48	139 240,00
5256	Респ. Северная Осетия - Алания, р-н Моздокский, г. Моздок, СОТ "Дружба", дом 4/97а	Моздокский	15:01:0109001:618	003002000000 Земли населенных пунктов	Сад-огород	13	13.011	100	53,04	5 304,00
5257	Респ. Северная Осетия - Алания, р-н Моздокский, г. Моздок, СОТ "Дружба", дом 4/98	Моздокский	15:01:0109001:619	003002000000 Земли населенных пунктов	Сад-огород	13	13.011	250	53,04	13 260,00
5258	Респ. Северная Осетия - Алания, р-н Моздокский, г. Моздок, СОТ "Дружба", кв. 1, уч. 68	Моздокский	15:01:0109001:62	003002000000 Земли населенных пунктов	Ведение садоводства	13	13.021	544	278,48	151 493,12
5259	Респ. Северная Осетия - Алания, р-н Моздокский, г. Моздок, СОТ "Дружба", дом 4/99	Моздокский	15:01:0109001:620	003002000000 Земли населенных пунктов	Сад-огород	13	13.011	310	53,04	16 442,40
5260	Республика Северная Осетия-Алания, р-н Моздокский, г Моздок, СНТ "Дружба", квартал 4, участок 100	Моздокский	15:01:0109001:621	003002000000 Земли населенных пунктов	Земельные участки, предназначенные для дачного строительства, садоводства и огородничества (сад-огород)	13	13.021	302	278,48	84 100,96
5261	Респ. Северная Осетия - Алания, р-н Моздокский, г. Моздок, СОТ "Дружба", квартал 4, участок 105	Моздокский	15:01:0109001:626	003002000000 Земли населенных пунктов	Земельные участки, предназначенные для дачного строительства, садоводства и огородничества (сад-огород)	13	13.021	650	278,48	181 012,00
5262	Республика Северная Осетия-Алания, р-н Моздокский, г. Моздок, СОТ "Дружба", квартал 4, участок 106	Моздокский	15:01:0109001:627	003002000000 Земли населенных пунктов	Земельные участки, предназначенные для дачного строительства, садоводства и огородничества (сад-огород)	13	13.021	800	278,48	222 784,00
5263	Респ. Северная Осетия - Алания, р-н Моздокский, г. Моздок, СОТ "Дружба", дом 4/106А	Моздокский	15:01:0109001:628	003002000000 Земли населенных пунктов	Сад-огород	13	13.011	200	53,04	10 608,00
5264	Республика Северная Осетия-Алания, р-н Моздокский, г. Моздок, СОТ "Дружба", квартал 4, участок 107	Моздокский	15:01:0109001:629	003002000000 Земли населенных пунктов	Земельные участки, предназначенные для дачного строительства, садоводства и огородничества (сад-огород)	13	13.021	740	278,48	206 075,20
5265	Респ. Северная Осетия - Алания, р-н Моздокский, г. Моздок, СОТ "Дружба", квартал1, участок 69	Моздокский	15:01:0109001:63	003002000000 Земли населенных пунктов	Земельные участки, находящиеся в составе дачных, садоводческих и огороднических объединений (использование земельного участка с целью ведения садоводства и огородничества)	13	13.021	500	278,48	139 240,00
5266	Республика Северная Осетия-Алания, р-н Моздокский, г. Моздок, СОТ "Дружба", квартал 4, участок 108	Моздокский	15:01:0109001:630	003002000000 Земли населенных пунктов	Земельные участки, предназначенные для дачного строительства, садоводства и огородничества (сад-огород)	13	13.021	580	278,48	161 518,40
5267	Респ. Северная Осетия - Алания, р-н Моздокский, г. Моздок, СОТ "Дружба", квартал 4, участок 109	Моздокский	15:01:0109001:631	003002000000 Земли населенных пунктов	Земельные участки, предназначенные для дачного строительства, садоводства и огородничества (сад-огород)	13	13.021	640	278,48	178 227,20
5268	Респ. Северная Осетия - Алания, р-н Моздокский, г. Моздок, СОТ "Дружба", 4/110	Моздокский	15:01:0109001:632	003002000000 Земли населенных пунктов	Сад-огород	13	13.011	530	53,04	28 111,20
5269	Северная Осетия - Алания респ, р-н Моздокский, г. Моздок, СОТ "Дружба", квартал 4, участок 111	Моздокский	15:01:0109001:633	003002000000 Земли населенных пунктов	Земельные участки, находящиеся в составе дачных, садоводческих и огороднических объединений (использование земельного участка с целью ведения садоводства и огородничества)	13	13.021	553	278,48	153 999,44
5270	Северная Осетия - Алания респ, р-н Моздокский, г Моздок, СОТ "Дружба", квартал 4, участок 112	Моздокский	15:01:0109001:634	003002000000 Земли населенных пунктов	Земельные участки, находящиеся в составе дачных, садоводческих и огороднических объединений (использование земельного участка с целью ведения садоводства и огородничество)	13	13.021	641	278,48	178 505,68
5271	Российская Федерация, Республика Северная Осетия - Алания, Моздокский район, г. Моздок, СНТ "Дружба", квартал 4, участок 113	Моздокский	15:01:0109001:635	003002000000 Земли населенных пунктов	Ведение садоводства	13	13.021	568	278,48	158 176,64
5272	Российская Федерация, Республика Северная Осетия - Алания, Моздокский район, г. Моздок, СНТ "Дружба", квартал 4, участок 114	Моздокский	15:01:0109001:636	003002000000 Земли населенных пунктов	ведение садоводства	13	13.021	566	278,48	157 619,68
5273	Российская Федерация, Республика Северная Осетия - Алания, Моздокский район, г. Моздок, СНТ "Дружба", квартал 4, участок 115	Моздокский	15:01:0109001:637	003002000000 Земли населенных пунктов	Ведение садоводства	13	13.021	448	278,48	124 759,04
5274	Российская Федерация, Республика Северная Осетия - Алания, Моздокский район, г. Моздок, СНТ "Дружба", квартал 4, участок 116	Моздокский	15:01:0109001:638	003002000000 Земли населенных пунктов	Ведение садоводства	13	13.021	448	278,48	124 759,04
5275	Респ. Северная Осетия - Алания, р-н Моздокский, г. Моздок, СОТ "Дружба", квартал 4, участок 117	Моздокский	15:01:0109001:639	003002000000 Земли населенных пунктов	Малоэтажная жилая застройка (индивидуальное жилищное строительство; размещение дачных домов и садовых домов)	13	02.010	569	697,95	397 133,55
5276	Респ. Северная Осетия - Алания, р-н Моздокский, г. Моздок, СОТ "Дружба", сад 1/70	Моздокский	15:01:0109001:64	003002000000 Земли населенных пунктов	Сад-огород	13	13.011	342	53,04	18 139,68
5277	Респ. Северная Осетия - Алания, р-н Моздокский, г. Моздок, СОТ "Дружба", квартал 4, участок 118	Моздокский	15:01:0109001:640	003002000000 Земли населенных пунктов	Малоэтажная жилая застройка (индивидуальное жилищное строительство, размещение дачных домов и садовых домов)	13	02.010	660	697,95	460 647,00
5278	Респ. Северная Осетия - Алания, р-н Моздокский, г. Моздок, СОТ "Дружба", дом 4/119	Моздокский	15:01:0109001:641	003002000000 Земли населенных пунктов	Сад-огород	13	13.011	270	53,04	14 320,80
5279	Респ. Северная Осетия - Алания, р-н Моздокский, г. Моздок, СОТ "Дружба", дом 4/120	Моздокский	15:01:0109001:642	003002000000 Земли населенных пунктов	Сад-огород	13	13.011	600	53,04	31 824,00
5280	Респ. Северная Осетия - Алания, р-н Моздокский, г. Моздок, СОТ "Дружба", квартал 4 , участок 121	Моздокский	15:01:0109001:643	003002000000 Земли населенных пунктов	Малоэтажная жилая застройка (индивидуальное жилищное строительство, размещение дачных домов и садовых домов)	13	02.010	275	697,95	191 936,25

№ пп	Местоположение ЗУ	Район	Кадастровый номер ЗУ	Категория земель	Разрешенное использование по документу	Код вида разрешенного использования (в соответствии с классификатором видов разрешенного использования земельных участков)	Вид использования объектов недвижимости	Площадь	УПКС	КС
5281	Респ. Северная Осетия - Алания, р-н Моздокский, г. Моздок, СОТ "Дружба", квартал 4, участок 122	Моздокский	15:01:0109001:644	003002000000 Земли населенных пунктов	Малоэтажная жилая застройка (индивидуальное жилищное строительство: размещение дачных домов и садовых домов)	13	02.010	310	697,95	216 364,50
5282	Респ. Северная Осетия - Алания, р-н Моздокский, г. Моздок, СОТ "Дружба", квартал 4, участок 123	Моздокский	15:01:0109001:645	003002000000 Земли населенных пунктов	Малоэтажная жилая застройка (индивидуальное жилищное строительство, размещение дачных домов и садовых домов)	13	02.010	680	697,95	474 606,00
5283	Респ. Северная Осетия - Алания, р-н Моздокский, г. Моздок, СОТ "Дружба", 4/124	Моздокский	15:01:0109001:646	003002000000 Земли населенных пунктов	Малоэтажная жилая застройка (индивидуальное жилищное строительство, размещение дачных домов и садовых домов)	13	02.010	210	697,95	146 569,50
5284	Республика Северная Осетия-Алания, р-н Моздокский, г. Моздок, СОТ "Дружба", квартал 4, участок 125	Моздокский	15:01:0109001:647	003002000000 Земли населенных пунктов	Ведение садоводства	13	13.021	675	278,48	187 974,00
5285	Респ. Северная Осетия - Алания, р-н Моздокский, г. Моздок, СОТ "Дружба", дом 4/126	Моздокский	15:01:0109001:648	003002000000 Земли населенных пунктов	Сад-огород	13	13.011	500	53,04	26 520,00
5286	Респ. Северная Осетия - Алания, р-н Моздокский, г. Моздок, СОТ "Дружба", дом 4/127	Моздокский	15:01:0109001:649	003002000000 Земли населенных пунктов	Сад-огород	13	13.011	230	53,04	12 199,20
5287	Респ. Северная Осетия - Алания, р-н Моздокский, г. Моздок, СОТ "Дружба", 1/71	Моздокский	15:01:0109001:65	003002000000 Земли населенных пунктов	Сад-огород	13	13.011	432	53,04	22 913,28
5288	Республика Северная Осетия - Алания, Моздокский район, г. Моздок, СОТ "Дружба", квартал 4, участок 128	Моздокский	15:01:0109001:650	003002000000 Земли населенных пунктов	ведение садоводства	13	13.021	680	278,48	189 366,40
5289	Респ. Северная Осетия - Алания, р-н Моздокский, г. Моздок, СОТ "Дружба", дом 4/128А	Моздокский	15:01:0109001:651	003002000000 Земли населенных пунктов	Сад-огород	13	13.011	300	53,04	15 912,00
5290	Республика Северная Осетия-Алания, р-н Моздокский, г. Моздок, СОТ "Дружба", квартал 4, участок 129	Моздокский	15:01:0109001:652	003002000000 Земли населенных пунктов	Ведение садоводства	13	13.021	379	278,48	105 543,92
5291	Республика Северная Осетия-Алания, р-н Моздокский, г. Моздок, СОТ "Дружба", квартал 4, участок 130	Моздокский	15:01:0109001:653	003002000000 Земли населенных пунктов	Ведение садоводства	13	13.021	455	278,48	126 708,40
5292	Респ. Северная Осетия - Алания, р-н Моздокский, г. Моздок, СОТ "Дружба", квартал 4, участок 131	Моздокский	15:01:0109001:654	003002000000 Земли населенных пунктов	Ведение садоводства	13	13.021	410	278,48	114 176,80
5293	Республика Северная Осетия-Алания, р-н Моздокский, г. Моздок, СОТ "Дружба", квартал 4, участок 132	Моздокский	15:01:0109001:655	003002000000 Земли населенных пунктов	Ведение садоводства	13	13.021	300	278,48	83 544,00
5294	Республика Северная Осетия-Алания, р-н Моздокский, г. Моздок, СОТ "Дружба", квартал 4, участок 133	Моздокский	15:01:0109001:656	003002000000 Земли населенных пунктов	Ведение садоводства	13	13.021	690	278,48	192 151,20
5295	Респ. Северная Осетия - Алания, р-н Моздокский, г. Моздок, СОТ "Дружба", дом 4/134	Моздокский	15:01:0109001:657	003002000000 Земли населенных пунктов	Сад-огород	13	13.011	710	53,04	37 658,40
5296	Республика Северная Осетия - Алания, р-н Моздокский, г. Моздок, СНТ "Дружба", квартал 4, участок 135	Моздокский	15:01:0109001:658	003002000000 Земли населенных пунктов	Ведение садоводства	13	13.021	551	278,48	153 442,48
5297	Респ. Северная Осетия - Алания, р-н Моздокский, г. Моздок, СОТ "Дружба", дом 4/136	Моздокский	15:01:0109001:659	003002000000 Земли населенных пунктов	Сад-огород	13	13.011	490	53,04	25 989,60
5298	Российская Федерация, Республика Северная Осетия - Алания, Моздокский р-н., г. Моздок, СНТ "Дружба", квартал 1, участок 72"	Моздокский	15:01:0109001:66	003002000000 Земли населенных пунктов	Земельные участки, находящиеся в составе дачных, садоводческих и огороднических объединений (использование земельного участка с целью ведения садоводства и огородничества)	13	13.021	485	278,48	135 062,80
5299	Республика Северная Осетия-Алания, Моздокский р-н, г. Моздок, СНТ "Дружба", квартал 4, участок 137	Моздокский	15:01:0109001:660	003002000000 Земли населенных пунктов	Ведение садоводства	13	13.021	663	278,48	184 632,24
5300	Республика Северная Осетия-Алания, р-н Моздокский, г. Моздок, СОТ "Дружба", квартал 4, участок 138	Моздокский	15:01:0109001:661	003002000000 Земли населенных пунктов	Ведение садоводства	13	13.021	430	278,48	119 746,40
5301	Республика Северная Осетия-Алания, р-н Моздокский, г. Моздок, СОТ "Дружба", квартал 4, участок 139	Моздокский	15:01:0109001:662	003002000000 Земли населенных пунктов	Ведение садоводства	13	13.021	450	278,48	125 316,00
5302	Республика Северная Осетия-Алания, р-н Моздокский, г. Моздок, СОТ "Дружба", квартал 4, участок 140	Моздокский	15:01:0109001:663	003002000000 Земли населенных пунктов	Ведение садоводства	13	13.021	630	278,48	175 442,40
5303	Респ. Северная Осетия - Алания, Моздокский район, г. Моздок, СНТ "Дружба",квартал 4, участок 141	Моздокский	15:01:0109001:664	003002000000 Земли населенных пунктов	Ведение садоводства	13	13.021	431	278,48	120 024,88
5304	Республика Северная Осетия-Алания, р-н Моздокский, г. Моздок, СОТ "Дружба", квартал 4, участок 142	Моздокский	15:01:0109001:665	003002000000 Земли населенных пунктов	Ведение садоводства	13	13.021	660	278,48	183 796,80
5305	Респ. Северная Осетия - Алания, р-н Моздокский, г. Моздок, СОТ "Дружба", квартал 4, участок 143	Моздокский	15:01:0109001:666	003002000000 Земли населенных пунктов	Ведение садоводства	13	13.021	579	278,48	161 239,92
5306	Республика Северная Осетия-Алания, р-н Моздокский, г. Моздок, СОТ "Дружба", квартал 4, участок 144	Моздокский	15:01:0109001:667	003002000000 Земли населенных пунктов	Ведение садоводства	13	13.021	430	278,48	119 746,40
5307	Республика Северная Осетия-Алания, р-н Моздокский, г. Моздок, СОТ "Дружба", квартал 4, участок 145	Моздокский	15:01:0109001:668	003002000000 Земли населенных пунктов	Ведение садоводства	13	13.021	551	278,48	153 442,48
5308	Респ. Северная Осетия - Алания, р-н Моздокский, г. Моздок, СОТ "Дружба", квартал 4, участок 146	Моздокский	15:01:0109001:669	003002000000 Земли населенных пунктов	Ведение садоводства	13	13.021	630	278,48	175 442,40
5309	Респ. Северная Осетия - Алания, р-н Моздокский, г. Моздок, СОТ "Дружба", дом 1/73	Моздокский	15:01:0109001:67	003002000000 Земли населенных пунктов	Сад-огород	13	13.011	300	53,04	15 912,00
5310	Республика Северная Осетия-Алания, р-н Моздокский, г. Моздок, СОТ "Дружба", квартал 4, участок 147	Моздокский	15:01:0109001:670	003002000000 Земли населенных пунктов	Ведение садоводства	13	13.021	491	278,48	136 733,68
5311	Республика Северная Осетия-Алания, р-н Моздокский, г. Моздок, СОТ "Дружба", квартал 4, участок 148	Моздокский	15:01:0109001:671	003002000000 Земли населенных пунктов	Ведение садоводства	13	13.021	530	278,48	147 594,40
5312	Республика Северная Осетия-Алания, р-н Моздокский, г. Моздок, СОТ "Дружба", квартал 4, участок 149	Моздокский	15:01:0109001:672	003002000000 Земли населенных пунктов	Ведение садоводства	13	13.021	450	278,48	125 316,00
5313	Республика Северная Осетия-Алания, р-н Моздокский, г. Моздок, СОТ "Дружба", квартал 4, участок 150	Моздокский	15:01:0109001:673	003002000000 Земли населенных пунктов	Ведение садоводства	13	13.021	320	278,48	89 113,60
5314	Республика Северная Осетия-Алания, р-н Моздокский, г. Моздок, СОТ "Дружба", квартал 4, участок 151	Моздокский	15:01:0109001:674	003002000000 Земли населенных пунктов	Ведение садоводства	13	13.021	280	278,48	77 974,40
5315	Республика Северная Осетия-Алания, р-н Моздокский, г. Моздок, СОТ "Дружба", квартал 4, участок 152	Моздокский	15:01:0109001:675	003002000000 Земли населенных пунктов	Ведение садоводства	13	13.021	510	278,48	142 024,80
5316	Республика Северная Осетия-Алания, р-н Моздокский, г. Моздок, СОТ "Дружба", квартал 4, участок 153	Моздокский	15:01:0109001:676	003002000000 Земли населенных пунктов	Ведение садоводства	13	13.021	600	278,48	167 088,00
5317	Республика Северная Осетия-Алания, р-н Моздокский, г. Моздок, СОТ "Дружба", квартал 4, участок 154	Моздокский	15:01:0109001:677	003002000000 Земли населенных пунктов	Ведение садоводства	13	13.021	430	278,48	119 746,40
5318	Республика Северная Осетия-Алания, р-н Моздокский, г. Моздок, СОТ "Дружба", квартал 4, участок 155	Моздокский	15:01:0109001:678	003002000000 Земли населенных пунктов	Ведение садоводства	13	13.021	396	278,48	110 278,08
5319	Респ. Северная Осетия - Алания, р-н Моздокский, г. Моздок, СОТ "Дружба", дом 4/156	Моздокский	15:01:0109001:679	003002000000 Земли населенных пунктов	Сад-огород	13	13.011	300	53,04	15 912,00
5320	Республика Северная Осетия - Алания, Моздокский район, г. Моздок, СОТ "Дружба", квартал 1, участок 74	Моздокский	15:01:0109001:68	003002000000 Земли населенных пунктов	Ведение садоводства	13	13.021	565	278,48	157 341,20
5321	Российская Федерация, Республика Северная Осетия - Алания, р-н Моздокский, г. Моздок, СНТ "Дружба", квартал 4, участок 157	Моздокский	15:01:0109001:680	003002000000 Земли населенных пунктов	Ведение садоводства	13	13.021	600	278,48	167 088,00
5322	Респ. Северная Осетия - Алания, р-н Моздокский, г. Моздок, СОТ "Дружба", квартал 4, участок 158	Моздокский	15:01:0109001:681	003002000000 Земли населенных пунктов	Земельные участки, предназначенные для дачного строительства, садоводства и огородничества (сад-огород)	13	13.021	546	278,48	152 050,08
5323	Республика Северная Осетия-Алания, р-н Моздокский, г. Моздок, СОТ "Дружба", квартал 4, участок 159	Моздокский	15:01:0109001:682	003002000000 Земли населенных пунктов	Ведение садоводства	13	13.021	390	278,48	108 607,20
5324	Республика Северная Осетия-Алания, р-н Моздокский, г. Моздок, СОТ "Дружба", квартал 4, участок 160	Моздокский	15:01:0109001:683	003002000000 Земли населенных пунктов	Ведение садоводства	13	13.021	560	278,48	155 948,80
5325	Респ. Северная Осетия - Алания, р-н Моздокский, г. Моздок, СОТ "Дружба", квартал 4, участок 161	Моздокский	15:01:0109001:684	003002000000 Земли населенных пунктов	Ведение садоводства	13	13.021	500	278,48	139 240,00
5326	Респ. Северная Осетия - Алания, р-н Моздокский, г. Моздок, СОТ "Дружба", квартал 4, участок 162	Моздокский	15:01:0109001:685	003002000000 Земли населенных пунктов	Ведение садоводства	13	13.021	500	278,48	139 240,00
5327	Республика Северная Осетия-Алания, р-н Моздокский, г. Моздок, СОТ "Дружба", квартал 4, участок 163	Моздокский	15:01:0109001:686	003002000000 Земли населенных пунктов	Ведение садоводства	13	13.021	400	278,48	111 392,00
5328	Республика Северная Осетия-Алания, р-н Моздокский, г. Моздок, СОТ "Дружба", квартал 4, участок 164	Моздокский	15:01:0109001:687	003002000000 Земли населенных пунктов	Ведение садоводства	13	13.021	585	278,48	162 910,80
5329	Респ. Северная Осетия - Алания, р-н Моздокский, г. Моздок, СОТ "Дружба", квартал 4, участок 165	Моздокский	15:01:0109001:688	003002000000 Земли населенных пунктов	Земельные участки, предназначенные для дачного строительства, садоводства и огородничества	13	13.021	696	278,48	193 822,08
5330	Республика Северная Осетия-Алания, р-н Моздокский, г. Моздок, СОТ "Дружба", квартал 4, участок 166	Моздокский	15:01:0109001:689	003002000000 Земли населенных пунктов	Ведение садоводства	13	13.021	649	278,48	180 733,52
5331	Респ. Северная Осетия - Алания, р-н Моздокский, г. Моздок, СОТ "Дружба", дом 1/75	Моздокский	15:01:0109001:69	003002000000 Земли населенных пунктов	Сад-огород	13	13.011	530	53,04	28 111,20
5332	Респ. Северная Осетия - Алания, р-н Моздокский, г. Моздок, СОТ "Дружба", дом 4/167	Моздокский	15:01:0109001:690	003002000000 Земли населенных пунктов	Сад-огород	13	13.011	650	53,04	34 476,00
5333	Республика Северная Осетия-Алания, р-н Моздокский, г. Моздок, СОТ "Дружба", квартал 4, участок 168	Моздокский	15:01:0109001:691	003002000000 Земли населенных пунктов	Ведение садоводства	13	13.021	666	278,48	185 467,68
5334	Республика Северная Осетия-Алания, р-н Моздокский, г. Моздок, СОТ "Дружба", квартал 4, участок 169	Моздокский	15:01:0109001:692	003002000000 Земли населенных пунктов	Ведение садоводства	13	13.021	558	278,48	155 391,84
5335	Республика Северная Осетия-Алания, р-н Моздокский, г. Моздок, СОТ "Дружба", квартал 4, участок 170	Моздокский	15:01:0109001:693	003002000000 Земли населенных пунктов	Ведение садоводства	13	13.021	596	278,48	165 974,08
5336	Респ. Северная Осетия - Алания, р-н Моздокский, г. Моздок, СОТ "Дружба", дом 4/171	Моздокский	15:01:0109001:694	003002000000 Земли населенных пунктов	Сад-огород	13	13.011	250	53,04	13 260,00
5337	Республика Северная Осетия - Алания, Моздокский район, г. Моздок, СНТ "Дружба", квартал 4, участок 172	Моздокский	15:01:0109001:695	003002000000 Земли населенных пунктов	ведение садоводства	13	13.021	600	278,48	167 088,00

№ пп	Местоположение ЗУ	Район	Кадастровый номер ЗУ	Категория земель	Разрешенное использование по документу	Код вида разрешенного использования (в соответствии с классификатором видов разрешенного использования земельных участков)	Вид использования объектов недвижимости	Площадь	УПКС	КС
5338	Респ. Северная Осетия - Алания, р-н Моздокский, г. Моздок, СОТ "Дружба", дом 4/172А	Моздокский	15:01:0109001:696	003002000000 Земли населенных пунктов	Сад-огород	13	13.011	600	53,04	31 824,00
5339	Республика Северная Осетия - Алания, Моздокский район, г. Моздок, СНТ "Дружба", квартал 1, участок 173	Моздокский	15:01:0109001:697	003002000000 Земли населенных пунктов	ведение садоводства	13	13.021	600	278,48	167 088,00
5340	Республика Северная Осетия - Алания, р-н Моздокский, г. Моздок, СОТ "Дружба", дом 4/174	Моздокский	15:01:0109001:698	003002000000 Земли населенных пунктов	Ведение садоводства	13	13.021	600	278,48	167 088,00
5341	Респ. Северная Осетия - Алания, р-н Моздокский, г. Моздок, СОТ "Дружба", квартал 4, участок 175	Моздокский	15:01:0109001:699	003002000000 Земли населенных пунктов	Ведение садоводства	13	13.021	400	278,48	111 392,00
5342	Республика Северная Осетия-Алания, Моздокский район, г. Моздок, СНТ "Дружба", квартал 1, участок 3	Моздокский	15:01:0109001:7	003002000000 Земли населенных пунктов	Ведение садоводства	13	13.021	442	278,48	123 088,16
5343	Российская Федерация, Республика Северная Осетия - Алания, р-н Моздокский, г. Моздок, СНТ "Дружба", квартал 1, участок 76	Моздокский	15:01:0109001:70	003002000000 Земли населенных пунктов	ведение садоводства	13	13.021	559	278,48	155 670,32
5344	Респ. Северная Осетия - Алания, р-н Моздокский, г. Моздок, СОТ "Дружба", квартал 4, участок 176	Моздокский	15:01:0109001:700	003002000000 Земли населенных пунктов	Малоэтажная жилая застройка (индивидуальное жилищное строительство, размещение дачных домов и садовых домов)	13	02.010	510	697,95	355 954,50
5345	Респ. Северная Осетия - Алания, р-н Моздокский, г. Моздок, СОТ "Дружба", дом 4/177	Моздокский	15:01:0109001:701	003002000000 Земли населенных пунктов	Сад-огород	13	13.011	480	53,04	25 459,20
5346	Респ. Северная Осетия - Алания, р-н Моздокский, г. Моздок, СОТ "Дружба", дом 4/177А	Моздокский	15:01:0109001:702	003002000000 Земли населенных пунктов	Сад-огород	13	13.011	180	53,04	9 547,20
5347	Респ. Северная Осетия - Алания, р-н Моздокский, г. Моздок, СОТ "Дружба", дом 4/178	Моздокский	15:01:0109001:703	003002000000 Земли населенных пунктов	Сад-огород	13	13.011	600	53,04	31 824,00
5348	Республика Северная Осетия - Алания, р-н Моздокский, г. Моздок, СНТ "Дружба", кв. 4, уч. 179	Моздокский	15:01:0109001:704	003002000000 Земли населенных пунктов	Ведение садоводства	13	13.021	600	278,48	167 088,00
5349	Респ. Северная Осетия - Алания, р-н Моздокский, г. Моздок, СОТ "Дружба", кв. 4, уч. 180	Моздокский	15:01:0109001:705	003002000000 Земли населенных пунктов	ведение садоводства	13	13.021	494	278,48	137 569,12
5350	Республика Северная Осетия - Алания, р-н Моздокский, г. Моздок, СОТ "Дружба", квартал 4, уч 180а	Моздокский	15:01:0109001:706	003002000000 Земли населенных пунктов	ведение садоводства	13	13.021	245	278,48	68 227,60
5351	Российская Федерация, Республика Северная Осетия - Алания, р-н Моздокский, г. Моздок, СНТ "Дружба", квартал 4, участок 181	Моздокский	15:01:0109001:707	003002000000 Земли населенных пунктов	Ведение садоводства	13	13.021	414	278,48	115 290,72
5352	Российская Федерация, Республика Северная Осетия - Алания, р-н Моздокский, г. Моздок, СНТ "Дружба", квартал 4, участок 182	Моздокский	15:01:0109001:708	003002000000 Земли населенных пунктов	ведение садоводства	13	13.021	412	278,48	114 733,76
5353	Республика Северная Осетия - Алания, Моздокский район, г. Моздок, СНТ "Дружба", квартал 4, участок 183	Моздокский	15:01:0109001:709	003002000000 Земли населенных пунктов	Земельные участки дачных и садоводческих объединений (ведение садоводства и огородничества)	13	13.021	763	278,48	212 480,24
5354	Российская Федерация, Республика Северная Осетия - Алания, Моздокский район, г. Моздок, СНТ "Дружба", квартал 1, участок 77	Моздокский	15:01:0109001:71	003002000000 Земли населенных пунктов	ведение садоводства	13	13.021	508	278,48	141 467,84
5355	Респ. Северная Осетия - Алания, р-н Моздокский, г. Моздок, СНТ "Дружба", квартал 4, участок 184	Моздокский	15:01:0109001:710	003002000000 Земли населенных пунктов	Ведение садоводства	13	13.021	780	278,48	217 214,40
5356	Российская Федерация, Республика Северная Осетия - Алания, р-н Моздокский, г. Моздок, СНТ "Дружба", квартал 4, участок 185	Моздокский	15:01:0109001:711	003002000000 Земли населенных пунктов	Ведение садоводства	13	13.021	500	278,48	139 240,00
5357	Респ. Северная Осетия - Алания, р-н Моздокский, г. Моздок, СНТ "Дружба", квартал 4, участок 186	Моздокский	15:01:0109001:712	003002000000 Земли населенных пунктов	Ведение садоводства	13	13.021	415	278,48	115 569,20
5358	Респ. Северная Осетия - Алания, р-н Моздокский, г. Моздок, СНТ "Дружба", квартал 4, участок 187	Моздокский	15:01:0109001:713	003002000000 Земли населенных пунктов	Ведение садоводства	13	13.021	339	278,48	94 404,72
5359	Респ. Северная Осетия - Алания, р-н Моздокский, г. Моздок, СНТ "Дружба", квартал 4, участок 188.	Моздокский	15:01:0109001:714	003002000000 Земли населенных пунктов	Ведение садоводства	13	13.021	357	278,48	99 417,36
5360	Респ. Северная Осетия - Алания, р-н Моздокский, г. Моздок, СНТ "Дружба", квартал 4, участок 189.	Моздокский	15:01:0109001:715	003002000000 Земли населенных пунктов	Ведение садоводства	13	13.021	437	278,48	121 695,76
5361	Российская Федерация, Республика Северная Осетия-Алания, Моздокский район, г. Моздок, СНТ "Дружба", квартал 4, уч. 190	Моздокский	15:01:0109001:716	003002000000 Земли населенных пунктов	Ведение садоводства	13	13.021	459	278,48	127 822,32
5362	Российская Федерация, Республика Северная Осетия-Алания, р-н Моздокский, г. Моздок, СНТ "Дружба", квартал 4, участок 191	Моздокский	15:01:0109001:717	003002000000 Земли населенных пунктов	ведение садоводства	13	13.021	710	278,48	197 720,80
5363	Республика Северная Осетия-Алания, р-н Моздокский, г. Моздок, СНТ "Дружба", квартал 4, участок 192.	Моздокский	15:01:0109001:718	003002000000 Земли населенных пунктов	Ведение садоводства	13	13.021	630	278,48	175 442,40
5364	Российская Федерация, Республика Северная Осетия - Алания, р-н Моздокский, г. Моздок, СНТ "Дружба", квпал 4, участок 193	Моздокский	15:01:0109001:719	003002000000 Земли населенных пунктов	Ведение садоводства	13	13.021	611	278,48	170 151,28
5365	Республика Северная Осетия - Алания, р-н Моздокский, г. Моздок, СНТ "Дружба", квартал 1, участок 78	Моздокский	15:01:0109001:72	003002000000 Земли населенных пунктов	Малоэтажная жилая застройка (индивидуальное жилищное строительство: размещение дачных домов и садовых домов)	13	02.010	471	697,95	328 734,45
5366	Российская Федерация, Республика Северная Осетия - Алания, Моздокский район, г. Моздок, СНТ "Дружба", квартал 4, участок 194	Моздокский	15:01:0109001:720	003002000000 Земли населенных пунктов	ведение садоводства	13	13.021	519	278,48	144 531,12
5367	Респ. Северная Осетия - Алания, р-н Моздокский, г. Моздок, СНТ "Дружба", квартал 4, участок 196	Моздокский	15:01:0109001:721	003002000000 Земли населенных пунктов	Ведение садоводства	13	13.021	300	278,48	83 544,00
5368	Респ. Северная Осетия - Алания, р-н Моздокский, г. Моздок, СНТ "Дружба", квартал 4, участок 197	Моздокский	15:01:0109001:722	003002000000 Земли населенных пунктов	Ведение садоводства	13	13.021	339	278,48	94 404,72
5369	Российская Федерация, Республика Северная Осетия - Алания, р-н Моздокский, г. Моздок, СНТ "Дружба", квартал 4, участок 198	Моздокский	15:01:0109001:723	003002000000 Земли населенных пунктов	Ведение садоводства	13	13.021	382	278,48	106 379,36
5370	Российская Федерация, Республика Северная Осетия - Алания, р-н Моздокский, г. Моздок, СНТ "Дружба", квартал 4, участок 199	Моздокский	15:01:0109001:724	003002000000 Земли населенных пунктов	Ведение садоводства	13	13.021	250	278,48	69 620,00
5371	Российская Федерация, Республика Северная Осетия - Алания, р-н Моздокский, г. Моздок, СНТ "Дружба", квартал 4, участок 200	Моздокский	15:01:0109001:725	003002000000 Земли населенных пунктов	Ведение садоводства	13	13.021	380	278,48	105 822,40
5372	Российская Федерация, Республика Северная Осетия - Алания, р-н Моздокский, г. Моздок, СНТ "Дружба", квартал 4, участок 201	Моздокский	15:01:0109001:726	003002000000 Земли населенных пунктов	Ведение садоводства	13	13.021	461	278,48	128 379,28
5373	Республика Северная Осетия-Алания, р-н Моздокский, г. Моздок, СНТ "Дружба", квартал 4, участок 202	Моздокский	15:01:0109001:727	003002000000 Земли населенных пунктов	Ведение садоводства	13	13.021	354	278,48	98 581,92
5374	Респ. Северная Осетия - Алания, р-н Моздокский, г. Моздок, СНТ "Дружба", квартал 4, участок 203	Моздокский	15:01:0109001:728	003002000000 Земли населенных пунктов	Ведение садоводства	13	13.021	585	278,48	162 910,80
5375	Респ. Северная Осетия - Алания, р-н Моздокский, г. Моздок, СНТ "Дружба", квартал 4, участок 204	Моздокский	15:01:0109001:729	003002000000 Земли населенных пунктов	Ведение садоводства	13	13.021	395	278,48	109 999,60
5376	Республика Северная Осетия - Алания, муниципальный район Моздокский, городское поселение Моздокское, г. Моздок, СОТ Дружба, квартал 1, участок 79	Моздокский	15:01:0109001:73	003002000000 Земли населенных пунктов	Земельные участки, находящиеся в составе дачных,садоводческих и огороднических объединений (использование земельного участка с целью ведения садоводства и огородничества)	13	13.021	553	278,48	153 999,44
5377	Республика Северная Осетия-Алания, р-н Моздокский, г. Моздок, СНТ "Дружба", квартал 4, участок 205	Моздокский	15:01:0109001:730	003002000000 Земли населенных пунктов	Ведение садоводства	13	13.021	554	278,48	154 277,92
5378	Респ. Северная Осетия - Алания, р-н Моздокский, г. Моздок, СОТ "Дружба", дом 4/206	Моздокский	15:01:0109001:731	003002000000 Земли населенных пунктов	Сад-огород	13	13.011	340	53,04	18 033,60
5379	Респ. Северная Осетия - Алания, р-н Моздокский, г. Моздок, СОТ "Дружба", дом 4/207	Моздокский	15:01:0109001:732	003002000000 Земли населенных пунктов	Сад-огород	13	13.011	290	53,04	15 381,60
5380	Респ. Северная Осетия - Алания, р-н Моздокский, г. Моздок, СНТ "Дружба", квартал 4, участок 208	Моздокский	15:01:0109001:733	003002000000 Земли населенных пунктов	Ведение садоводства	13	13.021	633	278,48	176 277,84
5381	Республика Северная Осетия-Алания, р-н Моздокский, г Моздок, СНТ "Дружба", квартал 4, участок 209	Моздокский	15:01:0109001:734	003002000000 Земли населенных пунктов	Ведение садоводства	13	13.021	642	278,48	178 784,16
5382	Республика Северная Осетия-Алания, р-н Моздокский, г. Моздок, СОТ "Дружба", квартал 4, участок 210	Моздокский	15:01:0109001:735	003002000000 Земли населенных пунктов	Ведение садоводства	13	13.021	400	278,48	111 392,00
5383	Респ. Северная Осетия - Алания, р-н Моздокский, г. Моздок, СОТ "Дружба", квартал 4, участок 211	Моздокский	15:01:0109001:736	003002000000 Земли населенных пунктов	Ведение садоводства	13	13.021	324	278,48	90 227,52
5384	Российская Федерация , Республика Северная Осетия - Алания, р-н Моздокский, г. Моздок, СНТ "Дружба", квартал 4, участок 212	Моздокский	15:01:0109001:737	003002000000 Земли населенных пунктов	Ведение садоводства	13	13.021	690	278,48	192 151,20
5385	Республика Северная Осетия - Алания, Моздокский район, г. Моздок, СНТ "Дружба", квартал 4, участок 213	Моздокский	15:01:0109001:738	003002000000 Земли населенных пунктов	Ведение садоводства	13	13.021	472	278,48	131 442,56
5386	Респ. Северная Осетия - Алания, р-н Моздокский, г. Моздок, СОТ "Дружба", дом 4/214	Моздокский	15:01:0109001:739	003002000000 Земли населенных пунктов	Сад-огород	13	13.011	300	53,04	15 912,00

№ пп	Местоположение ЗУ	Район	Кадастровый номер ЗУ	Категория земель	Разрешенное использование по документу	Код вида разрешенного использования (в соответствии с классификатором видов разрешенного использования земельных участков)	Вид использования объектов недвижимости	Площадь	УПКС	КС
5387	Республика Северная Осетия - Алания, муниципальный район Моздокский, городское поселение Моздокское, г. Моздок. СОТ Дружба. квартал 1. участок 80	Моздокский	15:01:0109001:74	003002000000 Земли населенных пунктов	Земельные участки, находящиеся в составе дачных, садоводческих и огороднических объединений (использование земельного участка с целью ведения садоводства и огородничества)	13	13.021	616	278,48	171 543,68
5388	Республика Северная Осетия - Алания, р-н Моздокский, г. Моздок, СНТ "Дружба", квартал 4, участок 215	Моздокский	15:01:0109001:740	003002000000 Земли населенных пунктов	ведение садоводства	13	13.021	477	278,48	132 834,96
5389	Республика Северная Осетия - Алания, р-н Моздокский, г. Моздок, СНТ "Дружба", квартал 4, участок 215а	Моздокский	15:01:0109001:741	003002000000 Земли населенных пунктов	ведение садоводства	13	13.021	478	278,48	133 113,44
5390	Республика Северная Осетия-Алания, р-н Моздокский, г. Моздок, СНТ "Дружба", квартал 4, участок 216	Моздокский	15:01:0109001:742	003002000000 Земли населенных пунктов	Ведение садоводства	13	13.021	650	278,48	181 012,00
5391	Республика Северная Осетия-Алания, р-н Моздокский, г. Моздок, СНТ Дружба, квартал 4, участок 217	Моздокский	15:01:0109001:743	003002000000 Земли населенных пунктов	Ведение садоводства	13	13.021	377	278,48	104 986,96
5392	Республика Северная Осетия-Алания, р-н Моздокский, г. Моздок, СНТ "Дружба", квартал 4, участок 218	Моздокский	15:01:0109001:744	003002000000 Земли населенных пунктов	Ведение садоводства	13	13.021	309	278,48	86 050,32
5393	Республика Северная Осетия-Алания, р-н Моздокский, г. Моздок, СНТ Дружба, квартал 4, участок 219	Моздокский	15:01:0109001:745	003002000000 Земли населенных пунктов	Ведение садоводства	13	13.021	305	278,48	84 936,40
5394	Республика Северная Осетия - Алания, р-н Моздокский, г. Моздок, СОТ "Дружба", кв 5, уч 1	Моздокский	15:01:0109001:746	003002000000 Земли населенных пунктов	Ведение садоводства	13	13.021	400	278,48	111 392,00
5395	Респ. Северная Осетия - Алания, р-н Моздокский, г. Моздок, СОТ "Дружба", дом 5/2	Моздокский	15:01:0109001:747	003002000000 Земли населенных пунктов	Сад-огород	13	13.011	420	53,04	22 276,80
5396	Республика Северная Осетия - Алания, муниципальный район Моздокский, городское поселение Моздокское, г. Моздок, СНТ Дружба, квартал 5, уч 3	Моздокский	15:01:0109001:748	003002000000 Земли населенных пунктов	Земельные участки, предназначенные для дачного строительства, садоводства и огородничества	13	13.021	380	278,48	105 822,40
5397	Республика Северная Осетия - Алания, муниципальный район Моздокский, городское поселение Моздокское, г. Моздок, СНТ Дружба, квартал 5, уч 4	Моздокский	15:01:0109001:749	003002000000 Земли населенных пунктов	Земельные участки, предназначенные для дачного строительства, садоводства и огородничества	13	13.021	333	278,48	92 733,84
5398	Республика Северная Осетия - Алания, муниципальный район Моздокский, городское поселение Моздокское, г. Моздок. СОТ Дружба. квартал 1. участок 81	Моздокский	15:01:0109001:75	003002000000 Земли населенных пунктов	Земельные участки, находящиеся в составе дачных, садоводческих и огороднических объединений (использование земельного участка с целью ведения садоводства и огородничества)	13	13.021	427	278,48	118 910,96
5399	Республика Северная Осетия - Алания, р-н Моздокский, г Моздок, СОТ "Дружба", 5/5	Моздокский	15:01:0109001:750	003002000000 Земли населенных пунктов	Для садоводства и огородничества	13	13.021	460	278,48	128 100,80
5400	Респ. Северная Осетия - Алания, р-н Моздокский, г. Моздок, СОТ "Дружба", дом 5/6	Моздокский	15:01:0109001:751	003002000000 Земли населенных пунктов	Сад-огород	13	13.011	250	53,04	13 260,00
5401	Респ. Северная Осетия - Алания, р-н Моздокский, г. Моздок, СОТ "Дружба", дом 5/7	Моздокский	15:01:0109001:752	003002000000 Земли населенных пунктов	Сад-огород	13	13.011	390	53,04	20 685,60
5402	Респ. Северная Осетия - Алания, р-н Моздокский, г. Моздок, СОТ "Дружба", дом 5/8	Моздокский	15:01:0109001:753	003002000000 Земли населенных пунктов	Сад-огород	13	13.011	560	53,04	29 702,40
5403	Республика Северная Осетия - Алания, р-н Моздокский, г. Моздок, СОТ "Дружба", квартал 5, участок 9	Моздокский	15:01:0109001:754	003002000000 Земли населенных пунктов	Ведение садоводства	13	13.021	569	278,48	158 455,12
5404	Респ. Северная Осетия - Алания, р-н Моздокский, г. Моздок, СОТ "Дружба", квартал 5, участок 10	Моздокский	15:01:0109001:755	003002000000 Земли населенных пунктов	Ведение садоводства	13	13.021	581	278,48	161 796,88
5405	Республика Северная Осетия-Алания, р-н Моздокский, г. Моздок, СОТ "Дружба", квартал 5, участок 11	Моздокский	15:01:0109001:756	003002000000 Земли населенных пунктов	Ведение садоводства	13	13.021	659	278,48	183 518,32
5406	Респ. Северная Осетия - Алания, р-н Моздокский, г. Моздок, СОТ "Дружба", дом 5/12	Моздокский	15:01:0109001:757	003002000000 Земли населенных пунктов	Сад-огород	13	13.011	570	53,04	30 232,80
5407	Респ. Северная Осетия - Алания, р-н Моздокский, г. Моздок, СНТ "Дружба", квартал 5, участок 13	Моздокский	15:01:0109001:758	003002000000 Земли населенных пунктов	Ведение садоводства	13	13.021	510	278,48	142 024,80
5408	Респ. Северная Осетия - Алания, р-н Моздокский, г. Моздок, СОТ "Дружба", квартал 5, участок 14	Моздокский	15:01:0109001:759	003002000000 Земли населенных пунктов	ведение садоводства	13	13.021	618	278,48	172 100,64
5409	Российская Федерация, Республика Северная Осетия - Алания, р-н Моздокский, г. Моздок, СНТ "Дружба", квартал 1, участок 82	Моздокский	15:01:0109001:76	003002000000 Земли населенных пунктов	ведение садоводства	13	13.021	600	278,48	167 088,00
5410	Респ. Северная Осетия - Алания, р-н Моздокский, г. Моздок, СОТ "Дружба", квартал 5, участок 15	Моздокский	15:01:0109001:760	003002000000 Земли населенных пунктов	ведение садоводства	13	13.021	536	278,48	149 265,28
5411	Российская Федерация , Республика Северная Осетия - Алания, р-н Моздокский, г. Моздок, СНТ "Дружба", квартал 5, участок 16	Моздокский	15:01:0109001:761	003002000000 Земли населенных пунктов	Ведение садоводства	13	13.021	544	278,48	151 493,12
5412	Российская Федерация , Республика Северная Осетия - Алания, р-н Моздокский, г Моздок, СНТ "Дружба", квартал 5, участок 17,	Моздокский	15:01:0109001:762	003002000000 Земли населенных пунктов	Ведение садоводства	13	13.021	391	278,48	108 885,68
5413	Российская Федерация , Республика Северная Осетия - Алания, р-н Моздокский, г Моздок, СНТ "Дружба", квартал 5, участок 18.	Моздокский	15:01:0109001:763	003002000000 Земли населенных пунктов	Ведение садоводства	13	13.021	428	278,48	119 189,44
5414	Респ. Северная Осетия - Алания, р-н Моздокский, г. Моздок, СОТ "Дружба", дом 5/19	Моздокский	15:01:0109001:764	003002000000 Земли населенных пунктов	Сад-огород	13	13.011	670	53,04	35 536,80
5415	Республика Северная Осетия - Алания, Моздокский район, г. Моздок, СНТ "Дружба", квартал 5, участок 20	Моздокский	15:01:0109001:765	003002000000 Земли населенных пунктов	Ведение садоводства	13	13.021	651	278,48	181 290,48
5416	Респ. Северная Осетия - Алания, р-н Моздокский, г. Моздок, СОТ "Дружба", 5/21	Моздокский	15:01:0109001:766	003002000000 Земли населенных пунктов	земельные участки находящиеся в составе дачных, садоводческих и огороднических объединений (использование земельного участка с целью ведения садоводства и огородничества)	13	13.021	783	278,48	218 049,84
5417	Респ. Северная Осетия - Алания, р-н Моздокский, г. Моздок, СОТ "Дружба", дом 5/22	Моздокский	15:01:0109001:767	003002000000 Земли населенных пунктов	Сад-огород	13	13.011	630	53,04	33 415,20
5418	Республика Северная Осетия - Алания, р-н Моздокский, г. Моздок, СОТ "Дружба", квартал 5, участок 23	Моздокский	15:01:0109001:768	003002000000 Земли населенных пунктов	Земельные участки, находящиеся в составе дачных, садоводческих и огороднических объединений (использование земельного участка с целью ведения садоводства и огородничества)	13	13.021	387	278,48	107 771,76
5419	Республика Северная Осетия - Алания, р-н Моздокский, г. Моздок, СНТ "Дружба", квартал 5, участок 24	Моздокский	15:01:0109001:769	003002000000 Земли населенных пунктов	Ведение садоводства	13	13.021	395	278,48	109 999,60
5420	Республика Северная Осетия - Алания, р-н Моздокский, г Моздок, СНТ "Дружба", квартал 1, участок 83	Моздокский	15:01:0109001:77	003002000000 Земли населенных пунктов	Ведение садоводства	13	13.021	420	278,48	116 961,60
5421	Респ. Северная Осетия - Алания, р-н Моздокский, г. Моздок, СОТ "Дружба", квартал 5, участок 25	Моздокский	15:01:0109001:770	003002000000 Земли населенных пунктов	земельные участки, находящиеся в составе дачных, садоводческих и огороднических объединений (использование земельного участка с целью ведения садоводства и огородничества)	13	13.021	452	278,48	125 872,96
5422	Российская Федерация, Республика Северная Осетия — Алания, Моздокский р-н, г Моздок, СНТ "Дружба", квартал 5, участок 26	Моздокский	15:01:0109001:771	003002000000 Земли населенных пунктов	Ведение садоводства	13	13.021	439	278,48	122 252,72
5423	Российская Федерация, Республика Северная Осетия - Алания, Моздокский р-н.. г. Моздок. СНТ "Дружба". квартал 5, 27,	Моздокский	15:01:0109001:772	003002000000 Земли населенных пунктов	Ведение садоводства	13	13.021	639	278,48	177 948,72
5424	Российская Федерация, Республика Северная Осетия — Алания, Моздокский р-н, г Моздок. СНТ "Дружба". квартал 5, участок 28	Моздокский	15:01:0109001:773	003002000000 Земли населенных пунктов	Ведение садоводства	13	13.021	462	278,48	128 657,76
5425	Российская Федерация, Республика Северная Осетия — Алания, Моздокский р-н, г Моздок. СНТ "Дружба". квартал 5, участок 29	Моздокский	15:01:0109001:774	003002000000 Земли населенных пунктов	Ведение садоводства	13	13.021	681	278,48	189 644,88
5426	Респ. Северная Осетия - Алания, р-н Моздокский, г. Моздок, СОТ "Дружба", дом 5/30	Моздокский	15:01:0109001:775	003002000000 Земли населенных пунктов	Сад-огород	13	13.011	670	53,04	35 536,80

№ пп	Местоположение ЗУ	Район	Кадастровый номер ЗУ	Категория земель	Разрешенное использование по документу	Код вида разрешенного использования (в соответствии с классификатором видов разрешенного использования земельных участков)	Вид использования объектов недвижимости	Площадь	УПКС	КС
5427	Респ. Северная Осетия - Алания, р-н Моздокский, г. Моздок, СОТ "Дружба", дом 5/31	Моздокский	15:01:0109001:776	003002000000 Земли населенных пунктов	Сад-огород	13	13.011	390	53,04	20 685,60
5428	Северная Осетия - Алания респ, р-н Моздокский, г. Моздок, СОТ "Дружба", квартал 5, участок 32	Моздокский	15:01:0109001:777	003002000000 Земли населенных пунктов	Земельные участки, находящиеся в составе дачных, садоводческих и огороднических объединений (использование земельного участка с целью ведения садоводства и огородничества)	13	13.021	1 058	278,48	294 631,84
5429	Республика Северная Осетия - Алания, р-н Моздокский, г. Моздок, СНТ "Дружба", квартал 5, участок 33	Моздокский	15:01:0109001:778	003002000000 Земли населенных пунктов	Для огородничества и садоводства	13	13.021	338	278,48	94 126,24
5430	Республика Северная Осетия - Алания, р-н Моздокский, г. Моздок, СНТ "Дружба", квартал 5, участок 34	Моздокский	15:01:0109001:779	003002000000 Земли населенных пунктов	Сад-огород	13	13.011	447	53,04	23 706,72
5431	Республика Северная Осетия - Алания, р-н Моздокский, г. Моздок, СНТ Дружба, квартал 1, участок 84	Моздокский	15:01:0109001:78	003002000000 Земли населенных пунктов	Ведение садоводства	13	13.021	600	278,48	167 088,00
5432	Республика Северная Осетия - Алания, р-н Моздокский, г. Моздок, СНТ "Дружба", квартал 5, участок 35	Моздокский	15:01:0109001:780	003002000000 Земли населенных пунктов	Ведение садоводства	13	13.021	738	278,48	205 518,24
5433	Респ. Северная Осетия - Алания, р-н Моздокский, г. Моздок, СОТ "Дружба", дом 5/36	Моздокский	15:01:0109001:781	003002000000 Земли населенных пунктов	Сад-огород	13	13.011	240	53,04	12 729,60
5434	Респ. Северная Осетия - Алания, р-н Моздокский, г. Моздок, СОТ "Дружба", квартал 5, участок 37	Моздокский	15:01:0109001:782	003002000000 Земли населенных пунктов	Ведение садоводства	13	13.021	240	278,48	66 835,20
5435	Республика Северная Осетия-Алания, р-н Моздокский, г. Моздок, СОТ "Дружба", квартал 5, участок 38	Моздокский	15:01:0109001:783	003002000000 Земли населенных пунктов	Ведение садоводства	13	13.021	349	278,48	97 189,52
5436	Республика Северная Осетия-Алания, р-н Моздокский, г. Моздок, СОТ Дружба, квартал 5, участок 39	Моздокский	15:01:0109001:784	003002000000 Земли населенных пунктов	Ведение садоводства	13	13.021	332	278,48	92 455,36
5437	Респ. Северная Осетия - Алания, р-н Моздокский, г. Моздок, СОТ "Дружба", квартал 5, участок 40	Моздокский	15:01:0109001:785	003002000000 Земли населенных пунктов	Ведение садоводства	13	13.021	326	278,48	90 784,48
5438	Респ. Северная Осетия - Алания, р-н Моздокский, г. Моздок, СНТ "Дружба", квартал 5, участок 43	Моздокский	15:01:0109001:788	003002000000 Земли населенных пунктов	Ведение садоводства	13	13.021	392	278,48	109 164,16
5439	Республика Северная Осетия - Алания, Моздокский район, г. Моздок, СНТ "Дружба", квартал 5, участок 44	Моздокский	15:01:0109001:789	003002000000 Земли населенных пунктов	Ведение садоводства	13	13.021	587	278,48	163 467,76
5440	Респ. Северная Осетия - Алания, р-н Моздокский, г. Моздок, СОТ "Дружба", дом 1/85	Моздокский	15:01:0109001:79	003002000000 Земли населенных пунктов	Сад-огород	13	13.011	430	53,04	22 807,20
5441	Респ. Северная Осетия - Алания, р-н Моздокский, г. Моздок, СНТ "Дружба", квартал 5, участок 45	Моздокский	15:01:0109001:790	003002000000 Земли населенных пунктов	Ведение садоводства	13	13.021	423	278,48	117 797,04
5442	Респ. Северная Осетия - Алания, р-н Моздокский, г. Моздок, СОТ "Дружба", дом 5/46	Моздокский	15:01:0109001:791	003002000000 Земли населенных пунктов	Сад-огород	13	13.011	510	53,04	27 050,40
5443	Респ. Северная Осетия - Алания, р-н Моздокский, г. Моздок, СОТ "Дружба", дом 5/47	Моздокский	15:01:0109001:792	003002000000 Земли населенных пунктов	Сад-огород	13	13.011	360	53,04	19 094,40
5444	Респ. Северная Осетия - Алания, р-н Моздокский, г. Моздок, СОТ "Дружба", квартал 5, участок 48	Моздокский	15:01:0109001:793	003002000000 Земли населенных пунктов	Малоэтажная жилая застройка (индивидуальное жилищное строительство, размещение дачных домов и садовых домов)	13	13.021	345	278,48	96 075,60
5445	Респ. Северная Осетия - Алания, р-н Моздокский, г. Моздок, СНТ "Дружба", квартал 5, участок 49	Моздокский	15:01:0109001:794	003002000000 Земли населенных пунктов	ведение садоводства	13	13.021	297	278,48	82 708,56
5446	Респ. Северная Осетия - Алания, р-н Моздокский, г. Моздок, СНТ "Дружба", квартал 5, участок 50	Моздокский	15:01:0109001:795	003002000000 Земли населенных пунктов	Ведение садоводства	13	13.021	496	278,48	138 126,08
5447	Респ. Северная Осетия - Алания, р-н Моздокский, г. Моздок, СОТ "Дружба", дом 5/51	Моздокский	15:01:0109001:796	003002000000 Земли населенных пунктов	Сад-огород	13	13.011	410	53,04	21 746,40
5448	Респ. Северная Осетия - Алания, р-н Моздокский, г. Моздок, СНТ "Дружба", квартал 5, участок 52	Моздокский	15:01:0109001:797	003002000000 Земли населенных пунктов	Ведение садоводства	13	13.021	657	278,48	182 961,36
5449	Респ. Северная Осетия - Алания, р-н Моздокский, г. Моздок, СОТ "Дружба", дом 5/53	Моздокский	15:01:0109001:798	003002000000 Земли населенных пунктов	Сад-огород	13	13.011	510	53,04	27 050,40
5450	Респ. Северная Осетия - Алания, р-н Моздокский, г. Моздок, СОТ "Дружба", дом 5/54	Моздокский	15:01:0109001:799	003002000000 Земли населенных пунктов	Сад-огород	13	13.011	470	53,04	24 928,80
5451	Республика Северная Осетия - Алания, Моздокский район, г. Моздок, СОТ "Дружба", дом 1/4	Моздокский	15:01:0109001:8	003002000000 Земли населенных пунктов	Сад-огород	13	13.011	536	53,04	28 429,44
5452	Респ. Северная Осетия - Алания, р-н Моздокский, г. Моздок, СОТ "Дружба", дом 1/86	Моздокский	15:01:0109001:80	003002000000 Земли населенных пунктов	Сад-огород	13	13.011	330	53,04	17 503,20
5453	Республика Северная Осетия - Алания, Моздокский район, г. Моздок, СНТ "Дружба", квартал 5, участок 55	Моздокский	15:01:0109001:800	003002000000 Земли населенных пунктов	Ведение садоводства	13	13.021	400	278,48	111 392,00
5454	Республика Северная Осетия - Алания, р-н Моздокский, г. Моздок, СОТ "Дружба", квартал 5, участок №56	Моздокский	15:01:0109001:801	003002000000 Земли населенных пунктов	Сад-огород	13	13.011	1 058	53,04	56 116,32
5455	Респ. Северная Осетия - Алания, р-н Моздокский, г. Моздок, СОТ "Дружба", дом 5/58	Моздокский	15:01:0109001:803	003002000000 Земли населенных пунктов	Сад-огород	13	13.011	400	53,04	21 216,00
5456	Респ. Северная Осетия - Алания, р-н Моздокский, г. Моздок, СОТ "Дружба", дом 5/59	Моздокский	15:01:0109001:804	003002000000 Земли населенных пунктов	Сад-огород	13	13.011	540	53,04	28 641,60
5457	Респ. Северная Осетия - Алания, р-н Моздокский, г. Моздок, СНТ "Дружба", квартал 5, участок 60	Моздокский	15:01:0109001:805	003002000000 Земли населенных пунктов	Ведение садоводства	13	13.021	683	278,48	190 201,84
5458	РСО - Алания, Моздокский район, г. Моздок, СНТ "Дружба", квартал 5, участок 61	Моздокский	15:01:0109001:806	003002000000 Земли населенных пунктов	ведение садоводства	13	13.021	571	278,48	159 012,08
5459	Респ. Северная Осетия - Алания, р-н Моздокский, г. Моздок, СНТ "Дружба", квартал 5, участок 62	Моздокский	15:01:0109001:807	003002000000 Земли населенных пунктов	ведение садоводства	13	13.021	583	278,48	162 353,84
5460	Респ. Северная Осетия - Алания, р-н Моздокский, г. Моздок, СОТ "Дружба", квартал 5, участок 63	Моздокский	15:01:0109001:808	003002000000 Земли населенных пунктов	Ведение садоводства	13	13.021	426	278,48	118 632,48
5461	Респ. Северная Осетия - Алания, р-н Моздокский, г. Моздок, СОТ "Дружба", дом 5/64	Моздокский	15:01:0109001:809	003002000000 Земли населенных пунктов	Сад-огород	13	13.011	410	53,04	21 746,40
5462	Российская Федерация, Республика Северная Осетия - Алания, Моздокский район, г. Моздок, СНТ "Дружба", квартал 1, участок 87	Моздокский	15:01:0109001:81	003002000000 Земли населенных пунктов	Ведение садоводства	13	13.021	580	278,48	161 518,40
5463	Респ. Северная Осетия - Алания, р-н Моздокский, г. Моздок, СОТ "Дружба", дом 5/65	Моздокский	15:01:0109001:810	003002000000 Земли населенных пунктов	Сад-огород	13	13.011	500	53,04	26 520,00
5464	Республика Северная Осетия-Алания, р-н Моздокский, г. Моздок, СОТ "Дружба", квартал 5, участок 66	Моздокский	15:01:0109001:811	003002000000 Земли населенных пунктов	Ведение садоводства	13	13.021	641	278,48	178 505,68
5465	Республика Северная Осетия-Алания, р-н Моздокский, г. Моздок, СОТ Дружба, квартал 5, участок 67	Моздокский	15:01:0109001:812	003002000000 Земли населенных пунктов	Для садоводства	13	13.021	600	278,48	167 088,00
5466	Республика Северная Осетия - Алания, р-н Моздокский, г. Моздок, СНТ "Дружба", квартал 5, участок 68	Моздокский	15:01:0109001:813	003002000000 Земли населенных пунктов	Ведение садоводства	13	13.021	532	278,48	148 151,36
5467	Респ. Северная Осетия - Алания, р-н Моздокский, г. Моздок, СОТ "Дружба", дом 5/69	Моздокский	15:01:0109001:814	003002000000 Земли населенных пунктов	Сад-огород	13	13.011	500	53,04	26 520,00
5468	Респ. Северная Осетия - Алания, р-н Моздокский, г. Моздок, СОТ "Дружба", дом 5/70	Моздокский	15:01:0109001:815	003002000000 Земли населенных пунктов	Сад-огород	13	13.011	500	53,04	26 520,00
5469	Респ. Северная Осетия - Алания, р-н Моздокский, г. Моздок, СОТ "Дружба", дом 5/71	Моздокский	15:01:0109001:816	003002000000 Земли населенных пунктов	Сад-огород	13	13.011	320	53,04	16 972,80
5470	Респ. Северная Осетия - Алания, р-н Моздокский, г. Моздок, СОТ "Дружба", квартал 5, участок 72	Моздокский	15:01:0109001:817	003002000000 Земли населенных пунктов	Малоэтажная жилая застройка (индивидуальное жилищное строительство: размещение дачных домов и садовых домов)	13	13.021	631	278,48	175 720,88
5471	Респ. Северная Осетия - Алания, р-н Моздокский, г. Моздок, СОТ "Дружба", квартал 5, участок 73	Моздокский	15:01:0109001:818	003002000000 Земли населенных пунктов	Ведение садоводства	13	13.021	520	278,48	144 809,60
5472	Российская Федерация, Республика Северная Осетия - Алания, р-н Моздокский, г. Моздок, СНТ "Дружба", квартал 5, участок 74	Моздокский	15:01:0109001:819	003002000000 Земли населенных пунктов	ведение садоводства	13	13.021	600	278,48	167 088,00
5473	Республика Северная Осетия - Алания, р-н Моздокский, г Моздок, СНТ "Дружба", квал 1, учас 87а	Моздокский	15:01:0109001:82	003002000000 Земли населенных пунктов	ведение садоводства	13	13.021	540	278,48	150 379,20
5474	Республика Северная Осетия - Алания, Моздокский район, г. Моздок, СОТ "Дружба", квартал 5, участок 75	Моздокский	15:01:0109001:820	003002000000 Земли населенных пунктов	Ведение садоводства	13	13.021	668	278,48	186 024,64
5475	Респ. Северная Осетия - Алания, р-н Моздокский, г. Моздок, СОТ "Дружба", квартал 5, участок 76	Моздокский	15:01:0109001:821	003002000000 Земли населенных пунктов	Малоэтажная жилая застройка (индивидуальное жилищное строительство, размещение дачных домов и садовых домов)	13	13.021	400	278,48	111 392,00
5476	Респ. Северная Осетия - Алания, р-н Моздокский, г. Моздок, СОТ "Дружба", квартал 5, участок 77	Моздокский	15:01:0109001:822	003002000000 Земли населенных пунктов	Малоэтажная жилая застройка (индивидуальное жилищное строительство, размещение дачных домов и садовых домов)	13	13.021	560	278,48	155 948,80
5477	Респ. Северная Осетия - Алания, р-н Моздокский, г. Моздок, СОТ "Дружба", дом 5/78	Моздокский	15:01:0109001:823	003002000000 Земли населенных пунктов	Сад-огород	13	13.011	350	53,04	18 564,00
5478	Республика Северная Осетия - Алания, р-н Моздокский, г. Моздок, СНТ "Дружба", квартал 5, участок 79	Моздокский	15:01:0109001:824	003002000000 Земли населенных пунктов	Ведение садоводства	13	13.021	659	278,48	183 518,32
5479	Республика Северная Осетия - Алания, Моздокский район, г. Моздок, СНТ "Дружба", квартал 5, участок 80	Моздокский	15:01:0109001:825	003002000000 Земли населенных пунктов	Ведение садоводства	13	13.021	511	278,48	142 303,28
5480	Респ. Северная Осетия - Алания, р-н Моздокский, г. Моздок, СОТ "Дружба", квартал 5, участок 81	Моздокский	15:01:0109001:826	003002000000 Земли населенных пунктов	Ведение садоводства	13	13.021	350	278,48	97 468,00
5481	Республика Северная Осетия - Алания, р-н Моздокский, г. Моздок, СНТ "Дружба", квартал 5, участок 82	Моздокский	15:01:0109001:827	003002000000 Земли населенных пунктов	Ведение садоводства	13	13.021	314	278,48	87 442,72
5482	Республика Северная Осетия - Алания, р-н Моздокский, г. Моздок, СНТ "Дружба", квартал 5, участок 83	Моздокский	15:01:0109001:828	003002000000 Земли населенных пунктов	Ведение садоводства	13	13.021	502	278,48	139 796,96

№ пп	Местоположение ЗУ	Район	Кадастровый номер ЗУ	Категория земель	Разрешенное использование по документу	Код вида разрешенного использования (в соответствии с классификатором видов разрешенного использования земельных участков)	Вид использования объектов недвижимости	Площадь	УПКС	КС
5483	Республика Северная Осетия-Алания, р-н Моздокский, г. Моздок, СОТ "Дружба", квартал 5, участок 84	Моздокский	15:01:0109001:829	003002000000 Земли населенных пунктов	Земельные участки, предназначенные для дачного строительства, садоводства и огородничества	13	13.021	435	278,48	121 138,80
5484	Республика Северная Осетия - Алания, Моздокский район, г. Моздок, СНТ "Дружба", квартал 1, участок 88	Моздокский	15:01:0109001:83	003002000000 Земли населенных пунктов	Ведение садоводства	13	13.021	517	278,48	143 974,16
5485	Республика Северная Осетия-Алания, р-н Моздокский, г. Моздок, СОТ "Дружба", квартал 5, участок 85	Моздокский	15:01:0109001:830	003002000000 Земли населенных пунктов	Земельные участки, предназначенные для дачного строительства, садоводства и огородничества	13	13.021	473	278,48	131 721,04
5486	Респ. Северная Осетия - Алания, р-н Моздокский, г. Моздок, СОТ "Дружба", квартал 5, участок 86	Моздокский	15:01:0109001:831	003002000000 Земли населенных пунктов	Земельные участки, находящиеся в составе дачных, садоводческих и огороднических объединений (использование земельного участка с целью ведения садоводства и огородничества)	13	13.021	704	278,48	196 049,92
5487	Республика Северная Осетия-Алания, р-н Моздокский, г. Моздок, СОТ "Дружба", квартал 5, участок 87	Моздокский	15:01:0109001:832	003002000000 Земли населенных пунктов	Земельные участки, находящиеся в составе дачных, садоводческих и огороднических объединений (использование земельного участка с целью ведения садоводства и огородничества)	13	13.021	386	278,48	107 493,28
5488	Республика Северная Осетия - Алания, р-н Моздокский, г. Моздок, СНТ "Дружба", 5/88	Моздокский	15:01:0109001:833	003002000000 Земли населенных пунктов	Ведение садоводства	13	13.021	600	278,48	167 088,00
5489	Респ. Северная Осетия - Алания, р-н Моздокский, г. Моздок, СОТ "Дружба", дом 5/89	Моздокский	15:01:0109001:834	003002000000 Земли населенных пунктов	Сад-огород	13	13.011	620	53,04	32 884,80
5490	Респ. Северная Осетия - Алания, р-н Моздокский, г. Моздок, СНТ "Дружба", 5/90	Моздокский	15:01:0109001:835	003002000000 Земли населенных пунктов	ведение садоводства	13	13.021	429	278,48	119 467,92
5491	Респ. Северная Осетия - Алания, р-н Моздокский, г. Моздок, СОТ "Дружба", квартал 5, участок 91	Моздокский	15:01:0109001:836	003002000000 Земли населенных пунктов	Земельные участки, находящиеся в составе дачных, садоводческих и огороднических объединений (использование земельного участка с целью ведения садоводства и огородничества)	13	13.021	545	278,48	151 771,60
5492	Республика Северная Осетия - Алания, р-н Моздокский, г. Моздок, СНТ "Дружба", квартал 5, участок 92	Моздокский	15:01:0109001:837	003002000000 Земли населенных пунктов	земельные участки, находящиеся в составе дачных, садоводческих и огороднических объединений (использование земельного участка с целью ведения садоводства и огородничества)	13	13.021	632	278,48	175 999,36
5493	Республика Северная Осетия - Алания, Моздокский район, г. Моздок, СНТ "Дружба", квартал 5, участок 93	Моздокский	15:01:0109001:838	003002000000 Земли населенных пунктов	Ведение садоводства	13	13.021	690	278,48	192 151,20
5494	Респ. Северная Осетия - Алания, р-н Моздокский, г. Моздок, СОТ "Дружба", участок 5/94	Моздокский	15:01:0109001:839	003002000000 Земли населенных пунктов	Ведение садоводства	13	13.021	505	278,48	140 632,40
5495	Республика Северная Осетия - Алания, р-н Моздокский, г. Моздок, СНТ "Дружба", квартал 1, участок 90	Моздокский	15:01:0109001:84	003002000000 Земли населенных пунктов	ведение садоводства	13	13.021	496	278,48	138 126,08
5496	Респ. Северная Осетия - Алания, р-н Моздокский, г. Моздок, СОТ "Дружба", квартал 5, участок 95	Моздокский	15:01:0109001:840	003002000000 Земли населенных пунктов	Ведение садоводства	13	13.021	658	278,48	183 239,84
5497	Российская Федерация, Республика Северная Осетия-Алания, р-н Моздокский, г. Моздок, СНТ "Дружба", 5 кв-л , 96	Моздокский	15:01:0109001:841	003002000000 Земли населенных пунктов	Земельные участки, предназначенные для дачного строительства, садоводства и огородничества	13	13.021	602	278,48	167 644,96
5498	Респ. Северная Осетия - Алания, р-н Моздокский, г. Моздок, СОТ "Дружба", квартал 5, участок 99	Моздокский	15:01:0109001:842	003002000000 Земли населенных пунктов	Малоэтажная жилая застройка (индивидуальное жилищное строительство: размещение дачных домов и садовых домов)	13	13.021	233	278,48	64 885,84
5499	Респ. Северная Осетия - Алания, р-н Моздокский, г. Моздок, СОТ "Дружба", дом 5/100	Моздокский	15:01:0109001:843	003002000000 Земли населенных пунктов	Сад-огород	13	13.011	230	53,04	12 199,20
5500	Российская Федерация, Республика Северная Осетия - Алания, Моздокский район, г. Моздок, СНТ "Дружба", квартал 5, участок 101	Моздокский	15:01:0109001:844	003002000000 Земли населенных пунктов	Ведение садоводства	13	13.021	568	278,48	158 176,64
5501	Российская Федерация, Республика Северная Осетия - Алания, р-н Моздокский, г. Моздок, СНТ "Дружба", квартал 5, участок 102	Моздокский	15:01:0109001:845	003002000000 Земли населенных пунктов	ведение садоводства	13	13.021	563	278,48	156 784,24
5502	Российская Федерация, Республика Северная Осетия-Алания, Моздокский район, г. Моздок, СНТ "Дружба", квартал 5, участок 103	Моздокский	15:01:0109001:846	003002000000 Земли населенных пунктов	Ведение садоводства	13	13.021	555	278,48	154 556,40
5503	Российская Федерация, Республика Северная Осетия - Алания, р-н Моздокский, г. Моздок, СНТ "Дружба", квартал 5, участок 104	Моздокский	15:01:0109001:847	003002000000 Земли населенных пунктов	Ведение садоводства	13	13.021	549	278,48	152 885,52
5504	Республика Северная Осетия - Алания, р-н Моздокский, г. Моздок, СОТ "Дружба", 5/105	Моздокский	15:01:0109001:848	003002000000 Земли населенных пунктов	Сад-огород	13	13.011	468	53,04	24 822,72
5505	Респ. Северная Осетия - Алания, р-н Моздокский, г. Моздок, СОТ "Дружба", 5/106	Моздокский	15:01:0109001:849	003002000000 Земли населенных пунктов	Ведение садоводства	13	13.021	316	278,48	87 999,68
5506	Респ. Северная Осетия - Алания, р-н Моздокский, г. Моздок, СОТ "Дружба", дом 1/91	Моздокский	15:01.0109001:85	003002000000 Земли населенных пунктов	Сад-огород	13	13.011	160	53,04	8 486,40
5507	Респ. Северная Осетия - Алания, р-н Моздокский, г. Моздок, СОТ "Дружба", дом 5/107	Моздокский	15:01:0109001:850	003002000000 Земли населенных пунктов	Сад-огород	13	13.011	300	53,04	15 912,00
5508	Респ. Северная Осетия - Алания, р-н Моздокский, г. Моздок, СНТ "Дружба", квартал 5, участок 108.	Моздокский	15:01:0109001:851	003002000000 Земли населенных пунктов	Ведение садоводства	13	13.021	660	278,48	183 796,80
5509	Респ. Северная Осетия - Алания, р-н Моздокский, г. Моздок, СОТ "Дружба", дом 5/109	Моздокский	15:01:0109001:852	003002000000 Земли населенных пунктов	Сад-огород	13	13.011	640	53,04	33 945,60
5510	Респ. Северная Осетия - Алания, р-н Моздокский, г. Моздок, СОТ "Дружба", дом 5/110	Моздокский	15:01:0109001:853	003002000000 Земли населенных пунктов	Сад-огород	13	13.011	650	53,04	34 476,00
5511	Респ. Северная Осетия - Алания, р-н Моздокский, г. Моздок, СНТ "Дружба", квартал 5, участок 111	Моздокский	15:01:0109001:854	003002000000 Земли населенных пунктов	ведение садоводства	13	13.021	491	278,48	136 733,68
5512	Республика Северная Осетия - Алания, р-н Моздокский, г. Моздок, СНТ "Дружба", квартал 5, участок №112	Моздокский	15:01:0109001:855	003002000000 Земли населенных пунктов	Сад-огород	13	13.011	570	53,04	30 232,80
5513	Респ. Северная Осетия - Алания, р-н Моздокский, г. Моздок, СНТ "Дружба", квартал 5, участок 113	Моздокский	15:01:0109001:856	003002000000 Земли населенных пунктов	ведение садоводства	13	13.021	344	278,48	95 797,12
5514	Респ. Северная Осетия - Алания, р-н Моздокский, г. Моздок, СОТ "Дружба", дом 5/113	Моздокский	15:01:0109001:857	003002000000 Земли населенных пунктов	Сад-огород	13	13.011	350	53,04	18 564,00
5515	Респ. Северная Осетия - Алания, р-н Моздокский, г. Моздок, СНТ "Дружба", квартал 5, участок 114	Моздокский	15:01:0109001:858	003002000000 Земли населенных пунктов	ведение садоводства	13	13.021	388	278,48	108 050,24
5516	Респ. Северная Осетия - Алания, р-н Моздокский, г. Моздок, СНТ "Дружба", квартал 5, участок 115	Моздокский	15:01:0109001:859	003002000000 Земли населенных пунктов	"Малоэтажная жилая застройка (индивидуальное жилищное строительство, размещение дачных домов и садовых домов)"	13	13.021	320	278,48	89 113,60
5517	Республика Северная Осетия - Алания, Моздокский район, г. Моздок, СНТ "Дружба", квартал 1, участок 92	Моздокский	15:01.0109001:86	003002000000 Земли населенных пунктов	Ведение садоводства	13	13.021	522	278,48	145 366,56
5518	Республика Северная Осетия-Алания, р-н Моздокский, г. Моздок, СНТ "Дружба", квартал 5, участок 116	Моздокский	15:01:0109001:860	003002000000 Земли населенных пунктов	Земельные участки, предназначенные для дачного строительства, садоводства и огородничества	13	13.021	480	278,48	133 670,40

№ пп	Местоположение ЗУ	Район	Кадастровый номер ЗУ	Категория земель	Разрешенное использование по документу	Код вида разрешенного использования (в соответствии с классификатором видов разрешенного использования земельных участков)	Вид использования объектов недвижимости	Площадь	УПКС	КС
5519	Респ. Северная Осетия - Алания, р-н Моздокский, г. Моздок, СОТ "Дружба", дом 5/117	Моздокский	15:01:0109001:861	003002000000 Земли населенных пунктов	Земельные участки дачных и садоводческих объединений (ведение садоводства и огородничества)	13	13.021	601	278,48	167 366,48
5520	Российская Федерация, Республика Северная Осетия - Алания, р-н Моздокский, г. Моздок, СНТ "Дружба", 5 кв-л., участок 118	Моздокский	15:01:0109001:862	003002000000 Земли населенных пунктов	Ведение садоводства	13	13.021	439	278,48	122 252,72
5521	Респ. Северная Осетия - Алания, р-н Моздокский, г. Моздок, СНТ "Дружба", квартал 5, участок 119	Моздокский	15:01:0109001:863	003002000000 Земли населенных пунктов	Ведение садоводства	13	13.021	407	278,48	113 341,36
5522	Республика Северная Осетия - Алания, Моздокский район, г. Моздок, СНТ "Дружба", квартал 5, участок 121	Моздокский	15:01:0109001:864	003002000000 Земли населенных пунктов	Ведение садоводства	13	13.021	740	278,48	206 075,20
5523	Респ. Северная Осетия - Алания, р-н Моздокский, г. Моздок, СНТ "Дружба", квартал 5, участок 120	Моздокский	15:01:0109001:865	003002000000 Земли населенных пунктов	Ведение садоводства	13	13.021	400	278,48	111 392,00
5524	Республика Северная Осетия - Алания, Моздокский район, г. Моздок, СНТ "Дружба", квартал 5, участок 122	Моздокский	15:01:0109001:866	003002000000 Земли населенных пунктов	ведение садоводства	13	13.021	600	278,48	167 088,00
5525	Российская Федерация, Республика Северная Осетия - Алания, Моздокский р-н., г. Моздок, СНТ "Дружба", 5 кв-л., 123	Моздокский	15:01:0109001:867	003002000000 Земли населенных пунктов	Ведение садоводства	13	13.021	373	278,48	103 873,04
5526	Республика Северная Осетия-Алания, р-н Моздокский, г. Моздок, СОТ "Дружба", квартал 5, участок 124	Моздокский	15:01:0109001:868	003002000000 Земли населенных пунктов	Ведение садоводства	13	13.021	474	278,48	131 999,52
5527	Респ. Северная Осетия - Алания, р-н Моздокский, г. Моздок, СОТ "Дружба", квартал 5, участок 125	Моздокский	15:01:0109001:869	003002000000 Земли населенных пунктов	Земельные участки, находящиеся в составе дачных, садоводческих и огороднических объединений (использование земельного участка с целью ведения садоводства и огородничества)	13	13.021	766	278,48	213 315,68
5528	Республика Северная Осетия - Алания, Моздокский район, г. Моздок, СНТ "Дружба", квартал 1, участок 93	Моздокский	15:01:0109001:87	003002000000 Земли населенных пунктов	ведение садоводства	13	13.021	536	278,48	149 265,28
5529	Российская Федерация, Республика Северная Осетия-Алания, Моздокский район, г. Моздок, СНТ "Дружба", дом 5/126	Моздокский	15:01:0109001:870	003002000000 Земли населенных пунктов	Земельные участки дачных и садоводческих объединений (ведение садоводства и огородничества)	13	13.021	841	278,48	234 201,68
5530	Республика Северная Осетия-Алания, Моздокский р-н, г. Моздок, СОТ "Дружба", квартал 5, участок 153	Моздокский	15:01:0109001:871	003002000000 Земли населенных пунктов	Сад-огород	13	13.011	380	53,04	20 155,20
5531	Респ. Северная Осетия - Алания, р-н Моздокский, г. Моздок, СОТ "Дружба", квартал 5, участок 154	Моздокский	15:01:0109001:872	003002000000 Земли населенных пунктов	Ведение садоводства	13	13.021	581	278,48	161 796,88
5532	Респ. Северная Осетия - Алания, р-н Моздокский, г. Моздок, СОТ "Дружба", дом 5/155	Моздокский	15:01:0109001:873	003002000000 Земли населенных пунктов	Сад-огород	13	13.011	520	53,04	27 580,80
5533	Респ. Северная Осетия - Алания, р-н Моздокский, г. Моздок, СОТ "Дружба", дом 5/156	Моздокский	15:01:0109001:874	003002000000 Земли населенных пунктов	Сад-огород	13	13.011	330	53,04	17 503,20
5534	Респ. Северная Осетия - Алания, р-н Моздокский, г. Моздок, СОТ "Дружба", дом 5/157	Моздокский	15:01:0109001:875	003002000000 Земли населенных пунктов	Сад-огород	13	13.011	310	53,04	16 442,40
5535	Республика Северная Осетия - Алания, Моздокский район, г. Моздок, СНТ "Дружба", квартал 5, участок 158	Моздокский	15:01:0109001:876	003002000000 Земли населенных пунктов	Ведение садоводства	13	13.021	557	278,48	155 113,36
5536	Республика Северная Осетия - Алания, Моздокский район, г.Моздок, СОТ "Дружба", квартал 5, участок 159	Моздокский	15:01:0109001:877	003002000000 Земли населенных пунктов	Сад-огород	13	13.011	410	53,04	21 746,40
5537	Республика Северная Осетия - Алания, Моздокский район, г. Моздок, СОТ "Дружба", квартал 5, участок 160	Моздокский	15:01:0109001:878	003002000000 Земли населенных пунктов	Сад-огород	13	13.011	418	53,04	22 170,72
5538	Респ. Северная Осетия - Алания, р-н Моздокский, г. Моздок, СОТ "Дружба", дом 5/161	Моздокский	15:01:0109001:879	003002000000 Земли населенных пунктов	Сад-огород	13	13.011	240	53,04	12 729,60
5539	Республика Северная Осетия - Алания, Моздокский район, г. Моздок, СНТ "Дружба", квартал 1, участок 95	Моздокский	15:01:0109001:88	003002000000 Земли населенных пунктов	ведение садоводства	13	13.021	475	278,48	132 278,00
5540	Респ. Северная Осетия - Алания, р-н Моздокский, г. Моздок, СОТ "Дружба", дом 5/162	Моздокский	15:01:0109001:880	003002000000 Земли населенных пунктов	Сад-огород	13	13.011	210	53,04	11 138,40
5541	Респ. Северная Осетия - Алания, р-н Моздокский, г. Моздок, СОТ "Дружба", дом 5/163	Моздокский	15:01:0109001:881	003002000000 Земли населенных пунктов	Сад-огород	13	13.011	200	53,04	10 608,00
5542	Республика Северная Осетия - Алания, Моздокский район, г. Моздок, СНТ "Дружба", квартал 5, участок 164	Моздокский	15:01:0109001:882	003002000000 Земли населенных пунктов	ведение садоводства	13	13.021	536	278,48	149 265,28
5543	Респ. Северная Осетия - Алания, р-н Моздокский, г. Моздок, СОТ "Дружба", 5/165	Моздокский	15:01:0109001:883	003002000000 Земли населенных пунктов	Ведение садоводства	13	13.021	625	278,48	174 050,00
5544	Республика Северная Осетия-Алания, Моздокский район, г.Моздок, СНТ "Дружба", квартал 5, участок 166	Моздокский	15:01:0109001:884	003002000000 Земли населенных пунктов	Ведение садоводства	13	13.021	813	278,48	226 404,24
5545	Респ. Северная Осетия - Алания, р-н Моздокский, г. Моздок, СОТ "Дружба", дом 5/167	Моздокский	15:01:0109001:885	003002000000 Земли населенных пунктов	Для огородничества и садоводства	13	13.021	490	278,48	136 455,20
5546	Респ. Северная Осетия - Алания, р-н Моздокский, г. Моздок, СНТ "Дружба", квартал 5, участок 168	Моздокский	15:01:0109001:886	003002000000 Земли населенных пунктов	Ведение садоводства	13	13.021	471	278,48	131 164,08
5547	Респ. Северная Осетия - Алания, р-н Моздокский, г. Моздок, СОТ "Дружба", дом 5/168А	Моздокский	15:01:0109001:887	003002000000 Земли населенных пунктов	Сад-огород	13	13.011	420	53,04	22 276,80
5548	Республика Северная Осетия-Алания, р-н Моздокский, г. Моздок, СНТ "Дружба", квартал 5, участок 169	Моздокский	15:01:0109001:888	003002000000 Земли населенных пунктов	Земельные участки, предназначенные для дачного строительства, садоводства и огородничества (сад-огород)	13	13.021	562	278,48	156 505,76
5549	Респ. Северная Осетия - Алания, р-н Моздокский, г. Моздок, СОТ "Дружба", дом 5/170	Моздокский	15:01:0109001:889	003002000000 Земли населенных пунктов	Сад-огород	13	13.011	470	53,04	24 928,80
5550	Республика Северная Осетия - Алания, Моздокский район, г. Моздок, СНТ "Дружба", квартал 1, участок 96	Моздокский	15:01:0109001:89	003002000000 Земли населенных пунктов	ведение садоводства	13	13.021	579	278,48	161 239,92
5551	Российская Федерация, Республика Северная Осетия - Алания, Моздокский р-н., г. Моздок, СНТ "Дружба" квартал 5, участок 171"	Моздокский	15:01:0109001:890	003002000000 Земли населенных пунктов	Ведение садоводства	13	13.021	542	278,48	150 936,16
5552	Республика Северная Осетия-Алания, р-н Моздокский, г. Моздок, СОТ "Дружба", квартал 5, участок 172	Моздокский	15:01:0109001:891	003002000000 Земли населенных пунктов	Малоэтажная жилая застройка (индивидуальное жилищное строительство, размещение дачных домов и садовых домов)	13	13.021	519	278,48	144 531,12
5553	Респ. Северная Осетия - Алания, р-н Моздокский, г. Моздок, СОТ "Дружба", квартал 5, участок 173	Моздокский	15:01:0109001:892	003002000000 Земли населенных пунктов	малоэтажная жилая застройка (индивидуальное жилищное строительство: размещение дачных домов и садовых домов)	13	13.021	543	278,48	151 214,64
5554	Российская Федерация, Республика Северная Осетия - Алания, Моздокский р-н., г. Моздок, СНТ "Дружба", 5 кв-л., 174	Моздокский	15:01:0109001:893	003002000000 Земли населенных пунктов	Малоэтажная жилая застройка (индивидуальное жилищное строительство: размещение дачных домов и садовых домов)	13	13.021	567	278,48	157 898,16
5555	Республика Северная Осетия-Алания, р-н Моздокский, г. Моздок, СОТ "Дружба", квартал 5, участок 175	Моздокский	15:01:0109001:894	003002000000 Земли населенных пунктов	Ведение садоводства	13	13.021	260	278,48	72 404,80
5556	Респ. Северная Осетия - Алания, р-н Моздокский, г. Моздок, СОТ "Дружба", квартал 5, участок 176	Моздокский	15:01:0109001:895	003002000000 Земли населенных пунктов	Малоэтажная жилая застройка (индивидуальное жилищное строительство, размещение дачных домов и садовых домов)	13	13.021	521	278,48	145 088,08
5557	Респ. Северная Осетия - Алания, р-н Моздокский, г. Моздок, СОТ "Дружба", квартал 5, участок 177	Моздокский	15:01:0109001:896	003002000000 Земли населенных пунктов	Малоэтажная жилая застройка (индивидуальное жилищное строительство: размещение дачных домов и садовых домов)	13	13.021	535	278,48	148 986,80
5558	Российская Федерация, Республика Северная Осетия - Алания, р-н Моздокский, г. Моздок, СНТ "Дружба", квартал 5, участок 178	Моздокский	15:01:0109001:897	003002000000 Земли населенных пунктов	ведение садоводства	13	13.021	431	278,48	120 024,88

№ пп	Местоположение ЗУ	Район	Кадастровый номер ЗУ	Категория земель	Разрешенное использование по документу	Код вида разрешенного использования (в соответствии с классификатором видов разрешенного использования земельных участков)	Вид использования объектов недвижимости	Площадь	УПКС	КС
5559	Респ. Северная Осетия - Алания, р-н Моздокский, г. Моздок, СОТ "Дружба", дом 5/178А	Моздокский	15:01:0109001:898	003002000000 Земли населенных пунктов	Сад-огород	13	13.011	600	53,04	31 824,00
5560	Респ. Северная Осетия - Алания, р-н Моздокский, г. Моздок, СОТ "Дружба", квартал 5, участок 127	Моздокский	15:01:0109001:899	003002000000 Земли населенных пунктов	земельные участки, находящиеся в составе дачных, садоводческих и огороднических объединений (использование земельного участка с целью ведения садоводства и огородничества)	13	13.021	674	278,48	187 695,52
5561	Респ. Северная Осетия - Алания, р-н Моздокский, г. Моздок, СОТ "Дружба", дом 1/4п	Моздокский	15:01:0109001:9	003002000000 Земли населенных пунктов	Сад-огород	13	13.011	300	53,04	15 912,00
5562	Респ. Северная Осетия - Алания, р-н Моздокский, г. Моздок, СОТ "Дружба", дом 1/97	Моздокский	15:01:0109001:90	003002000000 Земли населенных пунктов	Сад-огород	13	13.011	500	53,04	26 520,00
5563	Респ. Северная Осетия - Алания, р-н Моздокский, г. Моздок, СОТ "Дружба", квартал 5, участок 128	Моздокский	15:01:0109001:900	003002000000 Земли населенных пунктов	Ведение садоводства	13	13.021	646	278,48	179 898,08
5564	Респ. Северная Осетия - Алания, р-н Моздокский, г. Моздок, СОТ "Дружба", дом 5/129	Моздокский	15:01:0109001:901	003002000000 Земли населенных пунктов	Сад-огород	13	13.011	190	53,04	10 077,60
5565	Респ. Северная Осетия - Алания, р-н Моздокский, г. Моздок, СОТ "Дружба", квартал 5, участок 130	Моздокский	15:01:0109001:902	003002000000 Земли населенных пунктов	Земельные участки, предназначенные для дачного строительства, садоводства и огородничества	13	13.021	719	278,48	200 227,12
5566	Республика Северная Осетия-Алания, р-н Моздокский, г. Моздок, СОТ "Дружба", квартал 5, участок 131	Моздокский	15:01:0109001:903	003002000000 Земли населенных пунктов	Малоэтажная жилая застройка (индивидуальное жилищное строительство: размещение дачных домов и садовых домов)	13	13.021	557	278,48	155 113,36
5567	Республика Северная Осетия-Алания, р-н Моздокский, г. Моздок, СОТ "Дружба", квартал 5, участок 132	Моздокский	15:01:0109001:904	003002000000 Земли населенных пунктов	"Малоэтажная жилая застройка (индивидуальное жилищное строительство, размещение дачных домов и садовых домов)"	13	13.021	490	278,48	136 455,20
5568	Респ. Северная Осетия - Алания, р-н Моздокский, г. Моздок, СОТ "Дружба", дом 5/133	Моздокский	15:01:0109001:905	003002000000 Земли населенных пунктов	Сад-огород	13	13.011	350	53,04	18 564,00
5569	Респ. Северная Осетия - Алания, р-н Моздокский, г. Моздок, СНТ "Дружба", квартал 5, участок 134	Моздокский	15:01:0109001:906	003002000000 Земли населенных пунктов	Ведение садоводства	13	13.021	727	278,48	202 454,96
5570	Респ. Северная Осетия - Алания, р-н Моздокский, г. Моздок, СОТ "Дружба", квартал 5, участок 135	Моздокский	15:01:0109001:907	003002000000 Земли населенных пунктов	Ведение садоводства	13	13.021	700	278,48	194 936,00
5571	Респ. Северная Осетия - Алания, р-н Моздокский, г. Моздок, СНТ "Дружба", квартал 5, участок 136	Моздокский	15:01:0109001:908	003002000000 Земли населенных пунктов	Ведение садоводства	13	13.021	812	278,48	226 125,76
5572	Респ. Северная Осетия - Алания, р-н Моздокский, г. Моздок, СОТ "Дружба", квартал 5, участок 137	Моздокский	15:01:0109001:909	003002000000 Земли населенных пунктов	Земельные участки, предназначенные для дачного строительства, садоводства и огородничества	13	13.021	553	278,48	153 999,44
5573	Респ. Северная Осетия - Алания, р-н Моздокский, г. Моздок, СОТ "Дружба", дом 1/98	Моздокский	15:01:0109001:91	003002000000 Земли населенных пунктов	Сад-огород	13	13.011	460	53,04	24 398,40
5574	Респ. Северная Осетия - Алания, р-н Моздокский, г. Моздок, СОТ "Дружба", квартал 5, участок 138	Моздокский	15:01:0109001:910	003002000000 Земли населенных пунктов	Земельные участки, находящиеся в составе дачных, садоводческих и огороднических объединений (использование земельного участка с целью ведения садоводства и огородничества)	13	13.021	537	278,48	149 543,76
5575	Республика Северная Осетия - Алания, р-н Моздокский, г. Моздок, СОТ "Дружба", квартал 5, участок 139	Моздокский	15:01:0109001:911	003002000000 Земли населенных пунктов	Сад-огород	13	13.011	600	53,04	31 824,00
5576	Респ. Северная Осетия - Алания, р-н Моздокский, г. Моздок, СОТ "Дружба", дом 5/140	Моздокский	15:01:0109001:912	003002000000 Земли населенных пунктов	Сад-огород	13	13.011	580	53,04	30 763,20
5577	Респ. Северная Осетия - Алания, р-н Моздокский, г. Моздок, СНТ "Дружба", квартал 5, участок 142	Моздокский	15:01:0109001:913	003002000000 Земли населенных пунктов	Ведение садоводства	13	13.021	493	278,48	137 290,64
5578	Республика Северная Осетия - Алания, р-н Моздокский, г. Моздок, СНТ "Дружба", квартал 5, участок 141	Моздокский	15:01:0109001:914	003002000000 Земли населенных пунктов	Ведение садоводства	13	13.021	609	278,48	169 594,32
5579	Респ. Северная Осетия - Алания, р-н Моздокский, г. Моздок, СОТ "Дружба", дом 5/143	Моздокский	15:01:0109001:915	003002000000 Земли населенных пунктов	Сад-огород	13	13.011	560	53,04	29 702,40
5580	Республика Северная Осетия - Алания, р-н Моздокский, г. Моздок, СОТ "Дружба", дом 5/144	Моздокский	15:01:0109001:916	003002000000 Земли населенных пунктов	Ведение садоводства	13	13.021	718	278,48	199 948,64
5581	Республика Северная Осетия-Алания, р-н Моздокский, г Моздок, СОТ "Дружба", квартал 5, участок 144 "а"	Моздокский	15:01:0109001:917	003002000000 Земли населенных пунктов	Ведение садоводства	13	13.021	540	278,48	150 379,20
5582	Респ. Северная Осетия - Алания, р-н Моздокский, г. Моздок, СНТ "Дружба", квартал 5, участок 145.	Моздокский	15:01:0109001:918	003002000000 Земли населенных пунктов	Ведение садоводства	13	13.021	510	278,48	142 024,80
5583	Северная Осетия - Алания респ. р-н Моздокский, г. Моздок, СОТ "Дружба", квартал 5, участок 145а	Моздокский	15:01:0109001:919	003002000000 Земли населенных пунктов	Земельные участки, находящиеся в составе дачных, садоводческих и огороднических объединений (использование земельного участка с целью ведения садоводства и огородничества)	13	13.021	443	278,48	123 366,64
5584	Республика Северная Осетия - Алания, Моздокский район, г. Моздок, СНТ "Дружба", квартал 1, участок 100	Моздокский	15:01:0109001:92	003002000000 Земли населенных пунктов	ведение садоводства	13	13.021	404	278,48	112 505,92
5585	Респ. Северная Осетия - Алания, р-н Моздокский, г. Моздок, СОТ "Дружба", дом 5/146	Моздокский	15:01:0109001:920	003002000000 Земли населенных пунктов	Сад-огород	13	13.011	460	53,04	24 398,40
5586	Республика Северная Осетия - Алания, р-н Моздокский, г. Моздок, СНТ "Дружба", квартал 5, участок 147.	Моздокский	15:01:0109001:921	003002000000 Земли населенных пунктов	Ведение садоводства	13	13.021	663	278,48	184 632,24
5587	Российская Федерация, Республика Северная Осетия-Алания, Моздокский р-н, г. Моздок, СОТ "Дружба", квартал 5, участок 148	Моздокский	15:01:0109001:922	003002000000 Земли населенных пунктов	Земельные участки, находящиеся в составе дачных, садоводческих и огороднических объединений (использование земельного участка с целью ведения садоводства и огородничества)	13	13.021	593	278,48	165 138,64
5588	Респ. Северная Осетия - Алания, р-н Моздокский, г. Моздок, СОТ "Дружба", дом 5/149	Моздокский	15:01:0109001:923	003002000000 Земли населенных пунктов	Сад-огород	13	13.011	360	53,04	19 094,40
5589	Респ. Северная Осетия - Алания, р-н Моздокский, г. Моздок, СОТ "Дружба", дом 5/150А	Моздокский	15:01:0109001:924	003002000000 Земли населенных пунктов	Сад-огород	13	13.011	300	53,04	15 912,00
5590	Респ. Северная Осетия - Алания, р-н Моздокский, г. Моздок, СОТ "Дружба", дом 5/150	Моздокский	15:01:0109001:925	003002000000 Земли населенных пунктов	Сад-огород	13	13.011	630	53,04	33 415,20
5591	Республика Северная Осетия - Алания, р-н Моздокский, г. Моздок, СОТ "Дружба", 5/152	Моздокский	15:01:0109001:926	003002000000 Земли населенных пунктов	Сад-огород	13	13.011	470	53,04	24 928,80
5592	Респ. Северная Осетия - Алания, р-н Моздокский, г. Моздок, СНТ "Дружба", квартал 5, участок 312	Моздокский	15:01:0109001:927	003002000000 Земли населенных пунктов	Ведение садоводства	13	13.021	600	278,48	167 088,00
5593	Респ. Северная Осетия - Алания, р-н Моздокский, г. Моздок, СОТ "Дружба", дом 5/313	Моздокский	15:01:0109001:928	003002000000 Земли населенных пунктов	Сад-огород	13	13.011	220	53,04	11 668,80
5594	Республика Северная Осетия - Алания, Моздокский район, г. Моздок, СОТ "Дружба", квартал 5, участок 314	Моздокский	15:01:0109001:929	003002000000 Земли населенных пунктов	Сад-огород	13	13.011	240	53,04	12 729,60
5595	Респ. Северная Осетия - Алания, р-н Моздокский, г. Моздок, СОТ "Дружба", дом 1/101	Моздокский	15:01:0109001:93	003002000000 Земли населенных пунктов	Сад-огород	13	13.011	590	53,04	31 293,60
5596	РСО - Алания, Моздокский район, г. Моздок, СОТ "Дружба", дом 5/315	Моздокский	15:01:0109001:930	003002000000 Земли населенных пунктов	Сад-огород	13	13.011	236	53,04	12 517,44
5597	Республика Северная Осетия-Алания, р-н Моздокский, г. Моздок, СНТ "Дружба", квартал 5, участок 316	Моздокский	15:01:0109001:931	003002000000 Земли населенных пунктов	Ведение садоводства	13	13.021	420	278,48	116 961,60
5598	Респ. Северная Осетия - Алания, р-н Моздокский, г. Моздок, СОТ "Дружба", дом 5/317	Моздокский	15:01:0109001:932	003002000000 Земли населенных пунктов	Сад-огород	13	13.011	490	53,04	25 989,60
5599	Респ. Северная Осетия - Алания, р-н Моздокский, г. Моздок, СОТ "Дружба", дом 5/325	Моздокский	15:01:0109001:933	003002000000 Земли населенных пунктов	Сад-огород	13	13.011	460	53,04	24 398,40
5600	Респ. Северная Осетия - Алания, р-н Моздокский, г. Моздок, СОТ "Дружба", дом 5/326	Моздокский	15:01:0109001:934	003002000000 Земли населенных пунктов	Сад-огород	13	13.011	320	53,04	16 972,80
5601	Респ. Северная Осетия - Алания, р-н Моздокский, г. Моздок, СОТ "Дружба", квартал 5, участок 179	Моздокский	15:01:0109001:935	003002000000 Земли населенных пунктов	Ведение садоводства	13	13.021	520	278,48	144 809,60

№ пп	Местоположение ЗУ	Район	Кадастровый номер ЗУ	Категория земель	Разрешенное использование по документу	Код вида разрешенного использования (в соответствии с классификатором видов разрешенного использования земельных участков)	Вид использования объектов недвижимости	Площадь	УПКС	КС
5602	Российская Федерация, Республика Северная Осетия - Алания, Моздокский район, г. Моздок, СНТ "Дружба", квартал 5, участок 180	Моздокский	15:01:0109001:936	003002000000 Земли населенных пунктов	Ведение садоводства	13	13.021	630	278,48	175 442,40
5603	Российская Федерация, Республика Северная Осетия - Алания, р-н Моздокский, г. Моздок, СНТ "Дружба", квартал 5, участок 181	Моздокский	15:01:0109001:937	003002000000 Земли населенных пунктов	«Ведение садоводства»	13	13.021	790	278,48	219 999,20
5604	Респ. Северная Осетия - Алания, р-н Моздокский, г. Моздок, СОТ "Дружба", дом 5/182	Моздокский	15:01:0109001:938	003002000000 Земли населенных пунктов	Сад-огород	13	13.011	390	53,04	20 685,60
5605	Российская Федерация, Республика Северная Осетия - Алания, Моздокский район, г. Моздок, СОТ "Дружба", квартал 5, участок 183	Моздокский	15:01:0109001:939	003002000000 Земли населенных пунктов	ведение садоводства	13	13.021	945	278,48	263 163,60
5606	Северная Осетия - Алания респ, р-н Моздокский, г Моздок, СОТ "Дружба", 1/102	Моздокский	15:01:0109001:94	003002000000 Земли населенных пунктов	Сад-огород	13	13.011	640	53,04	33 945,60
5607	Российская Федерация, Республика Северная Осетия - Алания, р-н Моздокский, г. Моздок, СНТ "Дружба", квартал 5, участок 184	Моздокский	15:01:0109001:940	003002000000 Земли населенных пунктов	Ведение садоводства	13	13.021	600	278,48	167 088,00
5608	Респ. Северная Осетия - Алания, р-н Моздокский, г. Моздок, СОТ "Дружба", дом 5/185	Моздокский	15:01:0109001:941	003002000000 Земли населенных пунктов	Сад-огород	13	13.011	340	53,04	18 033,60
5609	Российская Федерация, Республика Северная Осетия - Алания, р-н Моздокский, г. Моздок, СНТ "Дружба", квартал 5, участок 186	Моздокский	15:01:0109001:942	003002000000 Земли населенных пунктов	Ведение садоводства	13	13.021	600	278,48	167 088,00
5610	Респ. Северная Осетия - Алания, р-н Моздокский, г. Моздок, СОТ "Дружба", квартал 5, участок 187	Моздокский	15:01:0109001:943	003002000000 Земли населенных пунктов	Ведение садоводства	13	13.021	747	278,48	208 024,56
5611	Республика Северная Осетия-Алания, р-н Моздокский, г.Моздок, СНТ "Дружба", квартал 5, участок 188	Моздокский	15:01:0109001:944	003002000000 Земли населенных пунктов	Ведение садоводства	13	13.021	500	278,48	139 240,00
5612	Российская Федерация, Республика Северная Осетия - Алания, р-н Моздокский, г. Моздок, СНТ "Дружба", квартал 5, участок 189	Моздокский	15:01:0109001:945	003002000000 Земли населенных пунктов	Сад-огород	13	13.011	780	53,04	41 371,20
5613	Респ. Северная Осетия - Алания, р-н Моздокский, г. Моздок, СОТ "Дружба", дом 5/190	Моздокский	15:01:0109001:946	003002000000 Земли населенных пунктов	Сад-огород	13	13.011	740	53,04	39 249,60
5614	Респ. Северная Осетия - Алания, р-н Моздокский, г. Моздок, СОТ "Дружба", дом 5/191	Моздокский	15:01:0109001:947	003002000000 Земли населенных пунктов	Сад-огород	13	13.011	540	53,04	28 641,60
5615	Респ. Северная Осетия - Алания, р-н Моздокский, г. Моздок, СОТ "Дружба", дом 5/192	Моздокский	15:01:0109001:948	003002000000 Земли населенных пунктов	Сад-огород	13	13.011	490	53,04	25 989,60
5616	Респ. Северная Осетия - Алания, р-н Моздокский, г. Моздок, СОТ "Дружба", дом 5/193	Моздокский	15:01:0109001:949	003002000000 Земли населенных пунктов	Сад-огород	13	13.011	360	53,04	19 094,40
5617	Респ. Северная Осетия - Алания, р-н Моздокский, г. Моздок, СОТ "Дружба", дом 1/104	Моздокский	15:01:0109001:95	003002000000 Земли населенных пунктов	Сад-огород	13	13.011	700	53,04	37 128,00
5618	Респ. Северная Осетия - Алания, р-н Моздокский, г. Моздок, СОТ "Дружба", квартал 5, участок 195	Моздокский	15:01:0109001:950	003002000000 Земли населенных пунктов	Ведение садоводства	13	13.021	704	278,48	196 049,92
5619	Респ. Северная Осетия - Алания, р-н Моздокский, г. Моздок, СОТ "Дружба", квартал 5, участок 196	Моздокский	15:01:0109001:951	003002000000 Земли населенных пунктов	Земельные участки, находящиеся в составе дачных, садоводческих и огороднических объединений (использование земельного участка с целью ведения садоводства и огородничества)	13	13.021	526	278,48	146 480,48
5620	Респ. Северная Осетия - Алания, р-н Моздокский, г. Моздок, СОТ "Дружба", 5/197	Моздокский	15:01:0109001:952	003002000000 Земли населенных пунктов	Сад-огород	13	13.011	422	53,04	22 382,88
5621	Респ. Северная Осетия - Алания, р-н Моздокский, г. Моздок, СОТ "Дружба", дом 5/198	Моздокский	15:01:0109001:953	003002000000 Земли населенных пунктов	Сад-огород	13	13.011	220	53,04	11 668,80
5622	Российская Федерация, Республика Северная Осетия - Алания, Моздокский район, г. Моздок, СНТ "Дружба", квартал 5, участок 199	Моздокский	15:01:0109001:954	003002000000 Земли населенных пунктов	Ведение садоводства	13	13.021	580	278,48	161 518,40
5623	Российская Федерация, Республика Северная Осетия - Алания, Моздокский район, г. Моздок, СНТ "Дружба", квартал 5, участок 200	Моздокский	15:01:0109001:955	003002000000 Земли населенных пунктов	Ведение садоводства	13	13.021	598	278,48	166 531,04
5624	Республика Северная Осетия-Алания, р-н Моздокский, г. Моздок, СОТ "Дружба", квартал 5, участок 201	Моздокский	15:01:0109001:956	003002000000 Земли населенных пунктов	Ведение садоводства	13	13.021	617	278,48	171 822,16
5625	Республика Северная Осетия - Алания, р-н Моздокский, г. Моздок, СОТ "Дружба", 5/202	Моздокский	15:01:0109001:957	003002000000 Земли населенных пунктов	Для огородничества и садоводства	13	13.021	617	278,48	171 822,16
5626	Республика Северная Осетия-Алания, р-н Моздокский, г. Моздок, СОТ "Дружба", квартал 5, участок 203	Моздокский	15:01:0109001:958	003002000000 Земли населенных пунктов	Земельные участки дачных и садоводческих объединений (ведение садоводства и огородничества)	13	13.021	578	278,48	160 961,44
5627	Респ. Северная Осетия - Алания, р-н Моздокский, г. Моздок, СНТ "Дружба", квартал 5, участок 204	Моздокский	15:01:0109001:959	003002000000 Земли населенных пунктов	Ведение садоводства	13	13.021	577	278,48	160 682,96
5628	Респ. Северная Осетия - Алания, р-н Моздокский, г. Моздок, СОТ "Дружба", квартал 1, участок 104	Моздокский	15:01:0109001:96	003002000000 Земли населенных пунктов	Ведение садоводства	13	13.021	613	278,48	170 708,24
5629	Респ. Северная Осетия - Алания, р-н Моздокский, г. Моздок, СОТ "Дружба", дом 5/205	Моздокский	15:01:0109001:960	003002000000 Земли населенных пунктов	Сад-огород	13	13.011	470	53,04	24 928,80
5630	Республика Северная Осетия - Алания, муниципальный район Моздокский, городское поселение Моздокское, г. Моздок, СОТ Дружба, квартал 5, участок 206	Моздокский	15:01:0109001:961	003002000000 Земли населенных пунктов	земельные участки дачных и садоводческих объединений (использование земельного участка с целью ведения садоводства и огородничества)	13	13.021	637	278,48	177 391,76
5631	Респ. Северная Осетия - Алания, р-н Моздокский, г. Моздок, СОТ "Дружба", дом 5/207	Моздокский	15:01:0109001:962	003002000000 Земли населенных пунктов	Сад-огород	13	13.011	170	53,04	9 016,80
5632	Респ. Северная Осетия - Алания, р-н Моздокский, г. Моздок, СОТ "Дружба", дом 5/208	Моздокский	15:01:0109001:963	003002000000 Земли населенных пунктов	Сад-огород	13	13.011	500	53,04	26 520,00
5633	Респ. Северная Осетия - Алания, р-н Моздокский, г. Моздок, СОТ "Дружба", дом 5/209	Моздокский	15:01:0109001:964	003002000000 Земли населенных пунктов	Сад-огород	13	13.011	360	53,04	19 094,40
5634	Российская Федерация, Республика Северная Осетия - Алания, Моздокский муниципальный район, Моздокское городское поселение, г. Моздок, СНТ "Дружба", квартал 5, участок 210	Моздокский	15:01:0109001:965	003002000000 Земли населенных пунктов	Ведение садоводства	13	13.021	572	278,48	159 290,56
5635	Респ. Северная Осетия - Алания, р-н Моздокский, г. Моздок, СНТ "Дружба", квартал 5, участок 211	Моздокский	15:01:0109001:966	003002000000 Земли населенных пунктов	ведение садоводства	13	13.021	600	278,48	167 088,00
5636	Респ. Северная Осетия - Алания, р-н Моздокский, г. Моздок, СОТ "Дружба", дом 5/212	Моздокский	15:01:0109001:967	003002000000 Земли населенных пунктов	Сад-огород	13	13.011	410	53,04	21 746,40
5637	Российская Федерация, Республика Северная Осетия-Алания, Моздокский р-н, г. Моздок, СОТ "Дружба", квартал 5, участок 213	Моздокский	15:01:0109001:968	003002000000 Земли населенных пунктов	Земельные участки, предназначенные для дачного строительства, садоводства и огородничества	13	13.021	437	278,48	121 695,76
5638	Республика Северная Осетия-Алания, р-н Моздокский, г. Моздок, СОТ "Дружба", квартал 5, участок 214	Моздокский	15:01:0109001:969	003002000000 Земли населенных пунктов	Ведение садоводства	13	13.021	397	278,48	110 556,56
5639	Респ. Северная Осетия - Алания, р-н Моздокский, г. Моздок, СОТ "Дружба", квартал 1, участок 106	Моздокский	15:01:0109001:97	003002000000 Земли населенных пунктов	Ведение садоводства	13	13.021	465	278,48	129 493,20
5640	Российская Федерация, Республика Северная Осетия - Алания, р-н Моздокский, г. Моздок, СНТ "Дружба", квартал 5, участок 215	Моздокский	15:01:0109001:970	003002000000 Земли населенных пунктов	ведение садоводства	13	13.021	416	278,48	115 847,68
5641	Российская Федерация, Республика Северная Осетия - Алания, р-н Моздокский, г. Моздок, СНТ "Дружба", квартал 5, участок 216	Моздокский	15:01:0109001:971	003002000000 Земли населенных пунктов	ведение садоводства	13	13.021	428	278,48	119 189,44
5642	Респ. Северная Осетия - Алания, р-н Моздокский, г. Моздок, СОТ "Дружба", дом 5/217	Моздокский	15:01:0109001:972	003002000000 Земли населенных пунктов	Сад-огород	13	13.011	300	53,04	15 912,00
5643	Респ. Северная Осетия - Алания, р-н Моздокский, г. Моздок, СОТ "Дружба", квартал 5, участок 218	Моздокский	15:01:0109001:973	003002000000 Земли населенных пунктов	Ведение садоводства	13	13.021	570	278,48	158 733,60
5644	Респ. Северная Осетия - Алания, р-н Моздокский, г. Моздок, СОТ "Дружба", 5/219	Моздокский	15:01:0109001:974	003002000000 Земли населенных пунктов	Ведение садоводства	13	13.021	300	278,48	83 544,00
5645	Респ. Северная Осетия - Алания, р-н Моздокский, г. Моздок, СОТ "Дружба", дом 5/20А	Моздокский	15:01:0109001:975	003002000000 Земли населенных пунктов	Сад-огород	13	13.011	220	53,04	11 668,80
5646	Респ. Северная Осетия - Алания, р-н Моздокский, г. Моздок, СОТ "Дружба", квартал 5, участок 220	Моздокский	15:01:0109001:976	003002000000 Земли населенных пунктов	Ведение садоводства	13	13.021	558	278,48	155 391,84
5647	Респ. Северная Осетия - Алания, р-н Моздокский, г. Моздок, СОТ "Дружба", квартал 5, участок 221	Моздокский	15:01:0109001:977	003002000000 Земли населенных пунктов	Ведение садоводства	13	13.021	507	278,48	141 189,36
5648	Респ. Северная Осетия - Алания, р-н Моздокский, г. Моздок, СОТ "Дружба", квартал 5, участок 222	Моздокский	15:01:0109001:978	003002000000 Земли населенных пунктов	Ведение садоводства	13	13.021	289	278,48	80 480,72
5649	Республика Северная Осетия-Алания, р-н Моздокский, г. Моздок, СОТ Дружба, 5/223	Моздокский	15:01:0109001:979	003002000000 Земли населенных пунктов	Ведение садоводства	13	13.021	289	278,48	80 480,72
5650	Республика Северная Осетия - Алания, р-н Моздокский, г. Моздок, СНТ "Дружба", квартал 1, участок 107	Моздокский	15:01:0109001:98	003002000000 Земли населенных пунктов	Ведение садоводства	13	13.021	600	278,48	167 088,00
5651	Респ. Северная Осетия - Алания, р-н Моздокский, г. Моздок, СОТ "Дружба", дом 5/224	Моздокский	15:01:0109001:980	003002000000 Земли населенных пунктов	Сад-огород	13	13.011	350	53,04	18 564,00
5652	Республика Северная Осетия - Алания, р-н Моздокский, г. Моздок, СНТ "Дружба", квартал 5, участок 225	Моздокский	15:01:0109001:981	003002000000 Земли населенных пунктов	Ведение садоводства	13	13.021	418	278,48	116 404,64
5653	Респ. Северная Осетия - Алания, р-н Моздокский, г. Моздок, СОТ "Дружба", дом 5/226	Моздокский	15:01:0109001:982	003002000000 Земли населенных пунктов	Сад-огород	13	13.011	300	53,04	15 912,00
5654	Респ. Северная Осетия - Алания, р-н Моздокский, г. Моздок, СОТ "Дружба", квартал 5, участок 227	Моздокский	15:01:0109001:983	003002000000 Земли населенных пунктов	Сад-огород	13	13.011	726	53,04	38 507,04
5655	Респ. Северная Осетия - Алания, р-н Моздокский, г. Моздок, СОТ "Дружба", дом 5/228	Моздокский	15:01:0109001:984	003002000000 Земли населенных пунктов	Сад-огород	13	13.011	700	53,04	37 128,00

№ пп	Местоположение ЗУ	Район	Кадастровый номер ЗУ	Категория земель	Разрешенное использование по документу	Код вида разрешенного использования (в соответствии с классификатором видов разрешенного использования земельных участков)	Вид использования объектов недвижимости	Площадь	УПКС	КС
5656	Респ. Северная Осетия - Алания, р-н Моздокский, г. Моздок, СНТ "Дружба", квартал 5, участок 229	Моздокский	15:01:0109001:985	003002000000 Земли населенных пунктов	Ведение садоводства	13	13.021	635	278,48	176 834,80
5657	Респ. Северная Осетия - Алания, р-н Моздокский, г. Моздок, СОТ "Дружба", дом 5/229А	Моздокский	15:01:0109001:986	003002000000 Земли населенных пунктов	Сад-огород	13	13.011	370	53,04	19 624,80
5658	Российская Федерация, Республика Северная Осетия - Алания, р-н Моздокский, г. Моздок, СНТ "Дружба", квартал 5, участок 230	Моздокский	15:01:0109001:987	003002000000 Земли населенных пунктов	Ведение садоводства	13	13.021	701	278,48	195 214,48
5659	Республика Северная Осетия - Алания, р-н Моздокский, г. Моздок, СОТ "Дружба", квартал 5, участок 231	Моздокский	15:01:0109001:988	003002000000 Земли населенных пунктов	Ведение садоводства	13	13.021	601	278,48	167 366,48
5660	Республика Северная Осетия - Алания, Моздокский район, г. Моздок, СОТ "Дружба", квартал 5, участок 232	Моздокский	15:01:0109001:989	003002000000 Земли населенных пунктов	Ведение садоводства	13	13.021	649	278,48	180 733,52
5661	Респ. Северная Осетия - Алания, р-н Моздокский, г. Моздок, СОТ "Дружба", квартал 1, участок 109 "а".	Моздокский	15:01:0109001:99	003002000000 Земли населенных пунктов	Ведение садоводства	13	13.021	578	278,48	160 961,44
5662	Респ. Северная Осетия - Алания, р-н Моздокский, г. Моздок, СОТ "Дружба", квартал 5, участок 233	Моздокский	15:01:0109001:990	003002000000 Земли населенных пунктов	Земельные участки, находящиеся в составе дачных, садоводческих и огороднических объединений (использование земельного участка с целью ведения садоводства и огородничества)	13	13.021	588	278,48	163 746,24
5663	Респ. Северная Осетия - Алания, р-н Моздокский, г. Моздок, СОТ "Дружба", дом 5/236	Моздокский	15:01:0109001:993	003002000000 Земли населенных пунктов	Сад-огород	13	13.011	600	53,04	31 824,00
5664	Северная Осетия - Алания респ, р-н Моздокский, г. Моздок, СОТ "Дружба", квартал 5, участок 237	Моздокский	15:01:0109001:994	003002000000 Земли населенных пунктов	Земельные участки, находящиеся в составе дачных, садоводческих и огороднических объединений (использование земельного участка с целью ведения садоводства и огородничества)	13	13.021	638	278,48	177 670,24
5665	Респ. Северная Осетия - Алания, р-н Моздокский, г. Моздок, СОТ "Дружба", квартал 5, участок 238	Моздокский	15:01:0109001:995	003002000000 Земли населенных пунктов	Малоэтажная жилая застройка (индивидуальное жилищное строительство: размещение дачных домов и садовых домов)	13	13.021	678	278,48	188 809,44
5666	Респ. Северная Осетия - Алания, р-н Моздокский, г. Моздок, СОТ "Дружба", дом 5/239А	Моздокский	15:01:0109001:996	003002000000 Земли населенных пунктов	Сад-огород	13	13.011	500	53,04	26 520,00
5667	Республика Северная Осетия-Алания, р-н Моздокский, г. Моздок, СОТ "Дружба", квартал 5, участок 239	Моздокский	15:01:0109001:997	003002000000 Земли населенных пунктов	Ведение садоводства	13	13.021	700	278,48	194 936,00
5668	Российская Федерация, Республика Северная Осетия - Алания, р-н Моздокский, г. Моздок, СНТ "Дружба", квартал 5, участок 240	Моздокский	15:01:0109001:998	003002000000 Земли населенных пунктов	Ведение садоводства	13	13.021	740	278,48	206 075,20
5669	Российская Федерация, Республика Северная Осетия - Алания, Моздокский район, г. Моздок, СНТ "Дружба", квартал 5, участок 241	Моздокский	15:01:0109001:999	003002000000 Земли населенных пунктов	Ведение садоводства	13	13.021	650	278,48	181 012,00
5670	Респ. Северная Осетия - Алания, р-н Моздокский, г. Моздок, у задней межи многоквартирного дома по ул. Юбилейная, № 15	Моздокский	15:01:0109008:12	003002000000 Земли населенных пунктов	Объекты гаражного назначения	7	02.071	33	517,18	17 066,94
5671	Респ. Северная Осетия - Алания, р-н Моздокский, г. Моздок, ул. Юбилейная, 7 "а"	Моздокский	15:01:0109008:14	003002000000 Земли населенных пунктов	Под земельные участки магазинов (эксплуатация магазина)	4	04.040	135	1 814,67	244 980,45
5672	Республика Северная Осетия-Алания, р-н Моздокский, г Моздок, ул Юбилейная, д 25	Моздокский	15:01.0109008:18	003002000000 Земли населенных пунктов	Среднеэтажная жилая застройка	2	02.060	4 692	1 326,11	6 222 108,12
5673	Респ. Северная Осетия - Алания, р-н Моздокский, г. Моздок, ул. Юбилейная, дом 7	Моздокский	15:01:0109008:2	003002000000 Земли населенных пунктов	Для производственных нужд	6	06.000	7 739	747,07	5 781 574,73
5674	Респ. Северная Осетия - Алания, р-н Моздокский, г. Моздок, ул. Юбилейная, 29	Моздокский	15:01:0109008:25	003002000000 Земли населенных пунктов	Для эксплуатации магазина, благоустройство прилегающей территории и подъездных путей	4	04.040	150	1 814,67	272 200,50
5675	Респ. Северная Осетия - Алания, р-н Моздокский, г. Моздок, ул. Юбилейная, 27 "а"	Моздокский	15:01:0109008:26	003002000000 Земли населенных пунктов	Земельные участки АЗС (эксплуатация АЗС, благоустройство прилегающей территории и подъездных путей)	4	04.095	4 543	3 348,49	15 212 190,07
5676	Респ. Северная Осетия - Алания, р-н Моздокский, г. Моздок, ул. Юбилейная, дом 5"б"	Моздокский	15:01.0109008:28	003002000000 Земли населенных пунктов	Земельные участки,предназначенные для размещения объектов торговли,общественного питания и бытового обслуживания (земельные участки, предназначенные для завершения строительства магазина)	4	04.040	33	1 814,67	59 884,11
5677	Республика Северная Осетия - Алания, Моздокский район, г. Моздок, ул. Юбилейная, 9	Моздокский	15:01:0109008:29	003002000000 Земли населенных пунктов	Земельные участки, предназначенные для размещения домов многоэтажной жилой застройки (использование земельного участка с целью эксплуатации жилых помещений многоквартирного дома)	2	02.060	5 649	1 326,11	7 491 195,39
5678	Республика Северная Осетия - Алания, Моздокский район, г. Моздок, ул. Юбилейная, 11	Моздокский	15:01.0109008:30	003002000000 Земли населенных пунктов	Земельные участки, предназначенные для размещения домов многоэтажной жилой застройки (использование земельного участка с целью эксплуатации жилых помещений многоквартирного дома)	2	02.060	6 013	1 326,11	7 973 899,43
5679	Республика Северная Осетия - Алания, Моздокский район, г. Моздок, ул. Юбилейная 13	Моздокский	15:01:0109008:31	003002000000 Земли населенных пунктов	Земельные участки, предназначенные для размещения домов многоэтажной жилой застройки (использование земельного участка с целью эксплуатации жилых помещений многоквартирного дома)	2	02.060	5 907	1 326,11	7 833 331,77
5680	Респ. Северная Осетия - Алания, р-н Моздокский, г. Моздок, ул. Юбилейная, дом 25"а"	Моздокский	15:01.0109008:33	003002000000 Земли населенных пунктов	Земельные участки магазинов (эксплуатация нежилого здания магазина)	4	04.040	403	1 814,67	731 312,01
5681	Российская Федерация, Республика Северная Осетия - Алания, р-н Моздокский, г. Моздок, ул. Юбилейная, 3а	Моздокский	15:01.0109008:34	003002000000 Земли населенных пунктов	Земельные участки магазинов (эксплуатация магазина)	4	04.040	901	1 814,67	1 635 017,67
5682	Респ. Северная Осетия - Алания, р-н Моздокский, г. Моздок, ул. Юбилейная, 31	Моздокский	15:01:0109008:35	003002000000 Земли населенных пунктов	Земельные участки предприятий автосервиса (эксплуатация автомойки с баром и помещения автосервиса)	4	04.093	750	1 680,92	1 260 690,00

№ пп	Местоположение ЗУ	Район	Кадастровый номер ЗУ	Категория земель	Разрешенное использование по документу	Код вида разрешенного использования (в соответствии с классификатором видов разрешенного использования земельных участков)	Вид использования объектов недвижимости	Площадь	УПКС	КС
5683	Российская Федерация, Республика Северная Осетия - Алания, р-н Моздокский, г. Моздок, ул. Юбилейная, 3	Моздокский	15:01:0109008:36	003002000000 Земли населенных пунктов	Земельные участки иных промышленных предприятий (эксплуатация зданий и сооружений предприятия по производству и ремонту деталей автомашин), объекты придорожного сервиса	4	04.099	7 427	1 680,92	12 484 192,84
5684	Республика Северная Осетия-Алания, р-н Моздокский, г Моздок, ул Юбилейная, 35	Моздокский	15:01:0109008:37	003002000000 Земли населенных пунктов	земельные участки, предназначенные для объектов торговли, общественного питания и бытового обслуживания (использование земельного участка с целью завершения строительства магазина)	4	04.040	414	1 814,67	751 273,38
5685	Республика Северная Осетия - Алания, муниципальный район Моздокский, городское поселение Моздокское, г. Моздок, СОТ Дружба, квартал 1, уч. 253	Моздокский	15:01:0109008:45	003002000000 Земли населенных пунктов	Земельные участки дачных и садоводческих объединений (ведение садоводства и огородничества)	13	13.021	326	278,48	90 784,48
5686	Респ. Северная Осетия - Алания, р-н Моздокский, г. Моздок, СОТ "Дружба", квартал 1, участок 242	Моздокский	15:01:0109008:46	003002000000 Земли населенных пунктов	Земельные участки дачных и садоводческих объединений (ведение садоводства и огородничества)	13	13.021	351	278,48	97 746,48
5687	Республика Северная Осетия-Алания, р-н Моздокский, г. Моздок, ул. Юбилейная 5	Моздокский	15:01:0109008:466	003002000000 Земли населенных пунктов	Тяжёлая промышленность, для строительства цеха по производству металлоконструкций	6	06.000	2 393	747,07	1 787 738,51
5688	Республика Северная Осетия - Алания, муниципальный район Моздокский, городское поселение Моздокское, г. Моздок, СНТ Дружба, квартал 2, участок 303а	Моздокский	15:01:0109008:468	003002000000 Земли населенных пунктов	Ведение садоводства	13	13.021	170	278,48	47 341,60
5689	Республика Северная Осетия - Алания, р-н Моздокский, г. Моздок, СОТ "Дружба", квартал 2, участок 310	Моздокский	15:01:0109008:47	003002000000 Земли населенных пунктов	Земельные участки, находящиеся в составе дачных, садоводческих и огороднических объединений (использование земельного участка с целью ведения садоводства и огородничества)	13	13.021	656	278,48	182 682,88
5690	Российская Федерация, Республика Северная Осетия - Алания, р-н Моздокский, г. Моздок, ул. Юбилейная, 3 "в"	Моздокский	15:01:0109008:50	003002000000 Земли населенных пунктов	Земельные участки, предназначенные для размещения производственных и административных зданий, строений, сооружений промышленности, коммунального хозяйства, материально-технического, продовольственного снабжения, сбыта и заготовок (использование земельного участка для объектов инженерного обеспечения и жилищно-коммунального хозяйства)	6	03.012	800	543,70	434 960,00
5691	Российская Федерация, Республика Северная Осетия - Алания, р-н Моздокский, г. Моздок, ул. Юбилейная, 3 "б"	Моздокский	15:01:0109008:51	003002000000 Земли населенных пунктов	Объекты придорожного сервиса	4	04.099	3 387	1 680,92	5 693 276,04
5692	Респ. Северная Осетия - Алания, р-н Моздокский, г. Моздок, ул. Юбилейная, 29 "а"	Моздокский	15:01:0109008:6	003002000000 Земли населенных пунктов	ЗУ, предназначенный для эксплуатации трансформаторной подстанции	6	03.012	24	543,70	13 048,80
5693	Российская Федерация, Республика Северная Осетия-Алания, Моздокский район, г Моздок, СНТ "Дружба", квартал 1, участок 302	Моздокский	15:01:0109008:666	003002000000 Земли населенных пунктов	Ведение садоводства, магазины	4	04.040	500	1 814,67	907 335,00
5694	Российская Федерация, Республика Северная Осетия-Алания, Моздокский р-н, г Моздок, СНТ "Дружба", квартал 3, участок 340	Моздокский	15:01:0109008:667	003002000000 Земли населенных пунктов	Ведение садоводства	13	13.021	464	278,48	129 214,72
5695	Российская Федерация, Республика Северная Осетия-Алания, Моздокский р-н, г. Моздок, СНТ "Дружба", квартал 3, участок 340а	Моздокский	15:01:0109008:668	003002000000 Земли населенных пунктов	Ведение садоводства	13	13.021	411	278,48	114 455,28
5696	Респ. Северная Осетия - Алания, р-н Моздокский, г. Моздок, ул. Юбилейная, дом 23	Моздокский	15:01:0109008:7	003002000000 Земли населенных пунктов	Для производственных нужд Моздокских электрических сетей	6	06.000	64	747,07	47 812,48
5697	Республика Северная Осетия-Алания, р-н Моздокский, г Моздок, СНТ "Дружба", квартал 2, участок 259	Моздокский	15:01:0109008:73	003002000000 Земли населенных пунктов	Земельные участки, находящиеся в составе дачных, садоводческих и огороднических объединений (использование земельного участка с целью ведения садоводства и огородничества)	13	13.021	866	278,48	241 163,68
5698	Российская Федерация, Республика Северная Осетия - Алания, р-н Моздокский, г. Моздок, ул. Юбилейная, 7	Моздокский	15:01:0109008:8	003002000000 Земли населенных пунктов	Магазины	4	04.040	8 765	1 814,67	15 905 582,55
5699	Республика Северная Осетия-Алания, Моздокский р-н, г. Моздок, СНТ "Дружба" квартал 10, участок 209	Моздокский	15:01:0110001:130	003002000000 Земли населенных пунктов	Ведение садоводства	13	13.021	419	278,48	116 683,12
5700	Республика Северная Осетия-Алания, р-н Моздокский, г. Моздок, СОТ "Дружба", квартал 10, участок 212	Моздокский	15:01:0110001:4	003002000000 Земли населенных пунктов	Малоэтажная жилая застройка (индивидуальное жилищное строительство, размещение дачных домов и садовых домов)	13	13.021	446	278,48	124 202,08
5701	Российская Федерация, Республика Северная Осетия-Алания, р-н Моздокский, г Моздок, СНТ "Дружба", квартал 10, участок 161	Моздокский	15:01:0110001:5	003002000000 Земли населенных пунктов	Ведение садоводства	13	13.021	560	278,48	155 948,80
5702	Российская Федерация, Республика Северная Осетия-Алания, р-н Моздокский, г. Моздок, ул. Строительная, 48	Моздокский	15:01:0110002:1	003002000000 Земли населенных пунктов	для индивидуального жилищного строительства	13	02.010	600	697,95	418 770,00
5703	Российская Федерация, Республика Северная Осетия-Алания, Моздокский муниципальный район, Моздокское городское поселение, г. Моздок, территория СНТ "Дружба", квартал 11, участок 155б	Моздокский	15:01:0110002:10	003002000000 Земли населенных пунктов	Ведение садоводства	13	13.021	405	278,48	112 784,40
5704	Российская Федерация, Республика Северная Осетия-Алания, Моздокский муниципальный район, Моздокское городское поселение, г. Моздок, территория СНТ "Дружба", квартал 11, участок 156б	Моздокский	15:01:0110002:11	003002000000 Земли населенных пунктов	Ведение садоводства	13	13.021	405	278,48	112 784,40
5705	Российская Федерация, Республика Северная Осетия-Алания, Моздокский муниципальный район, Моздокское городское поселение, г. Моздок, территория СНТ "Дружба", квартал 11, участок 137а	Моздокский	15:01:0110002:12	003002000000 Земли населенных пунктов	Ведение садоводства	13	13.021	500	278,48	139 240,00
5706	Российская Федерация, Республика Северная Осетия - Алания, Моздокский муниципальный район, Моздокское городское поселение, г.Моздок, СНТ "Дружба", квартал 11, участок 272	Моздокский	15:01:0110002:127	003002000000 Земли населенных пунктов	Ведение садоводства	13	13.021	477	278,48	132 834,96
5707	Респ. Северная Осетия - Алания, р-н. Моздокский, г. Моздок, СНТ "Дружба", квартал 11, участок 286	Моздокский	15:01:0110002:128	003002000000 Земли населенных пунктов	Ведение садоводства	13	13.021	544	278,48	151 493,12
5708	Республика Северная Осетия - Алания, р-н Моздокский, г. Моздок, СНТ "Дружба" квартал 11, участок 270	Моздокский	15:01:0110002:13	003002000000 Земли населенных пунктов	Ведение садоводства	13	13.021	500	278,48	139 240,00

№ п/п	Местоположение ЗУ	Район	Кадастровый номер ЗУ	Категория земель	Разрешенное использование по документу	Код вида разрешенного использования (в соответствии с классификатором видов разрешенного использования земельных участков)	Вид использования объектов недвижимости	Площадь	УПКС	КС
5709	Республика Северная Осетия-Алания, Моздокский район, Моздокское городское поселение , г. Моздок, СНТ "Дружба", квартал 11, участок 222	Моздокский	15:01:0110002:130	003002000000 Земли населенных пунктов	"Ведение садоводства"	13	13.021	405	278,48	112 784,40
5710	Российская Федерация, Республика Северная Осетия-Алания, Моздокский район, г. Моздок, СНТ "Дружба", квартал 11, участок 244а	Моздокский	15:01:0110002:132	003002000000 Земли населенных пунктов	Ведение садоводства	13	13.021	600	278,48	167 088,00
5711	Российская Федерация, Республика Северная Осетия-Алания, Моздокский район, г. Моздок, СНТ "Дружба", квартал 11, участок 121б	Моздокский	15:01:0110002:133	003002000000 Земли населенных пунктов	Ведение садоводства	13	13.021	440	278,48	122 531,20
5712	Российская Федерация, Республика Северная Осетия-Алания, Моздокский район, г. Моздок, СНТ "Дружба" квартал 11, участок 7	Моздокский	15:01:0110002:134	003002000000 Земли населенных пунктов	Ведение садоводства	13	13.021	440	278,48	122 531,20
5713	Российская Федерация, Республика Северная Осетия-Алания, Моздокский район, г. Моздок, СНТ "Дружба", квартал 11, участок 105	Моздокский	15:01:0110002:135	003002000000 Земли населенных пунктов	Ведение садоводства	13	13.021	541	278,48	150 657,68
5714	Республика Северная Осетия-Алания, Моздокский район, г. Моздок, СНТ "Дружба", квартал 11, участок 13	Моздокский	15:01:0110002:136	003002000000 Земли населенных пунктов	Ведение садоводства	13	13.021	530	278,48	147 594,40
5715	Республика Северная Осетия-Алания, р-н Моздокский, г. Моздок, СНТ "Дружба", квартал 11, участок 274	Моздокский	15:01:0110002:14	003002000000 Земли населенных пунктов	Ведение садоводства	13	13.021	468	278,48	130 328,64
5716	Республика Северная Осетия-Алания, р-н Моздокский, г. Моздок, СНТ "Дружба", квартал 11, участок 271	Моздокский	15:01:0110002:15	003002000000 Земли населенных пунктов	Ведение садоводства	13	13.021	400	278,48	111 392,00
5717	Республика Северная Осетия-Алания, р-н Моздокский, г. Моздок, садоводческое некоммерческое товарищество "Дружба", квартал 11, участок 155 "а"	Моздокский	15:01:0110002:16	003002000000 Земли населенных пунктов	"Ведение садоводства"	13	13.021	405	278,48	112 784,40
5718	Республика Северная Осетия-Алания, р-н Моздокский, г. Моздок, СНТ "Дружба", квартал 11, участок 219	Моздокский	15:01:0110002:4	003002000000 Земли населенных пунктов	Ведение садоводства	13	13.021	560	278,48	155 948,80
5719	Республика Северная Осетия-Алания, р-н Моздокский, г. Моздок, СНТ "Дружба", квартал 11, участок 302 "а"	Моздокский	15:01:0110002:5	003002000000 Земли населенных пунктов	Ведение садоводства	13	13.021	461	278,48	128 379,28
5720	Республика Северная Осетия-Алания, р-н Моздокский, г. Моздок, СНТ "Дружба", квартал 11, участок 220	Моздокский	15:01:0110002:6	003002000000 Земли населенных пунктов	Ведение садоводства	13	13.021	562	278,48	156 505,76
5721	Республика Северная Осетия-Алания, р-н Моздокский, г. Моздок, СНТ "Дружба", квартал 11, участок 221	Моздокский	15:01:0110002:7	003002000000 Земли населенных пунктов	Ведение садоводства	13	13.021	405	278,48	112 784,40
5722	Российская Федерация, Республика Северная Осетия-Алания, Моздокский муниципальный район, Моздокское городское поселение, г. Моздок, территория СНТ "Дружба", квартал 11, участок 197а	Моздокский	15:01:0110002:8	003002000000 Земли населенных пунктов	Ведение садоводства	13	13.021	518	278,48	144 252,64
5723	Республика Северная Осетия-Алания, р-н Моздокский, г. Моздок, садоводческое некоммерческое товарищество "Дружба" ,квартал 11, участок 294	Моздокский	15:01:0110002:9	003002000000 Земли населенных пунктов	Ведение садоводства	13	13.021	495	278,48	137 847,60
5724	Респ. Северная Осетия - Алания, р-н Моздокский, г. Моздок, СОТ "Дружба", квартал 6, участок 117	Моздокский	15:01:0110003:1	003002000000 Земли населенных пунктов	Земельные участки дачных и садоводческих объединений (ведение садоводства и огородничества)	13	13.021	594	278,48	165 417,12
5725	Респ. Северная Осетия - Алания, р-н Моздокский, г. Моздок, СНТ "Дружба", квартал 7, участок 196	Моздокский	15:01:0110003:11	003002000000 Земли населенных пунктов	земельные участки, находящиеся в составе дачных, садоводческих и огороднических объединений (использование земельного участка с целью ведения садоводства и огородничества)	13	13.021	512	278,48	142 581,76
5726	Респ. Северная Осетия - Алания, р-н Моздокский, г. Моздок, СОТ "Дружба", квартал 7, участок 289	Моздокский	15:01:0110003:12	003002000000 Земли населенных пунктов	земельные участки, находящиеся в составе дачных, садоводческих и огороднических объединений (использование земельного участка с целью ведения садоводства и огородничества)	13	13.021	510	278,48	142 024,80
5727	Респ. Северная Осетия - Алания, р-н Моздокский, г. Моздок, СОТ Дружба, квартал 6, участок 238	Моздокский	15:01:0110003:18	003002000000 Земли населенных пунктов	Земельные участки, находящиеся в составе дачных, садоводческих и огороднических объединений (использование земельного участка с целью ведения садоводства и огородничества)	13	13.021	520	278,48	144 809,60
5728	Респ. Северная Осетия - Алания, р-н Моздокский, г. Моздок, СОТ Дружба, квартал 6, участок 239	Моздокский	15:01:0110003:19	003002000000 Земли населенных пунктов	Земельные участки, находящиеся в составе дачных, садоводческих и огороднических объединений (использование земельного участка с целью ведения садоводства и огородничества)	13	13.021	749	278,48	208 581,52
5729	Респ. Северная Осетия - Алания, р-н Моздокский, г. Моздок, СОТ "Дружба", квартал 6, участок 72	Моздокский	15:01:0110003:2	003002000000 Земли населенных пунктов	Земельные участки, находящиеся в составе дачных, садоводческих и огороднических объединений (использование земельного участка с целью ведения садоводства и огородничества)	13	13.021	504	278,48	140 353,92
5730	Северная Осетия - Алания респ, р-н Моздокский, г Моздок, СОТ "Дружба", квартал 7, участок 290	Моздокский	15:01:0110003:20	003002000000 Земли населенных пунктов	Земельные участки, находящиеся в составе дачных, садоводческих и огороднических объединений (использование земельного участка с целью ведения садоводства и огородничества)	13	13.021	491	278,48	136 733,68
5731	Респ. Северная Осетия - Алания, р-н. Моздокский, г. Моздок, садоводческое некоммерческое товарищество "Дружба", 6/292 "б"	Моздокский	15:01:0110003:203	003002000000 Земли населенных пунктов	Ведение садоводства	13	13.021	526	278,48	146 480,48
5732	Респ. Северная Осетия - Алания, р-н. Моздокский, г. Моздок, снт. "Дружба", 6/329	Моздокский	15:01:0110003:204	003002000000 Земли населенных пунктов	Ведение садоводства	13	13.021	488	278,48	135 898,24
5733	Респ. Северная Осетия - Алания, р-н. Моздокский, г. Моздок, садоводческое некоммерческое товарищество "Дружба", 6/308 "в	Моздокский	15:01:0110003:205	003002000000 Земли населенных пунктов	Ведение садоводства	13	13.021	538	278,48	149 822,24
5734	Республика Северная Осетия-Алания, р-н Моздокский, г Моздок, СОТ " Дружба", квартал 6, участок 165	Моздокский	15:01:0110003:207	003002000000 Земли населенных пунктов	Земельные участки, предназначенные для дачного строительства, садоводства и огородничества (сад-огород)	13	13.021	855	278,48	238 100,40

№ пп	Местоположение ЗУ	Район	Кадастровый номер ЗУ	Категория земель	Разрешенное использование по документу	Код вида разрешенного использования (в соответствии с классификатором видов разрешенного использования земельных участков)	Вид использования объектов недвижимости	Площадь	УПКС	КС
5735	Респ. Северная Осетия - Алания, р-н Моздокский, г. Моздок, СОТ Дружба, квартал 6, участок 155	Моздокский	15:01:0110003:208	003002000000 Земли населенных пунктов	Земельные участки находящиеся в составе дачных, садоводческих и огороднических объединений (использование земельного участка с целью ведения садоводства и огородничества)	13	13.021	515	278,48	143 417,20
5736	Северная Осетия - Алания респ, р-н Моздокский, г Моздок, СОТ "Дружба" квартал 7, участок №260	Моздокский	15:01:0110003:21	003002000000 Земли населенных пунктов	Земельные участки, находящиеся в составе дачных, садоводческих и огороднических объединений (использование земельного участка с целью ведения садоводства и огородничества)	13	13.021	687	278,48	191 315,76
5737	Северная Осетия - Алания респ, р-н Моздокский, г Моздок, СОТ "Дружба", квартал 7, участок 261	Моздокский	15:01:0110003:22	003002000000 Земли населенных пунктов	Земельные участки, находящиеся в составе дачных, садоводческих и огороднических объединений (использование земельного участка с целью ведения садоводства и огородничества)	13	13.021	533	278,48	148 429,84
5738	Северная Осетия - Алания респ, р-н Моздокский, г Моздок, СОТ "Дружба", квартал 6, участок 83	Моздокский	15:01:0110003:23	003002000000 Земли населенных пунктов	Земельные участки, находящиеся в составе дачных, садоводческих и огороднических объединений (использование земельного участка с целью ведения садоводства и огородничества)	13	13.021	494	278,48	137 569,12
5739	Респ. Северная Осетия - Алания, р-н Моздокский, г Моздок, СОТ "Дружба", квартал 7, участок 158	Моздокский	15:01:0110003:24	003002000000 Земли населенных пунктов	Земельные участки дачных и садоводческих объединений (ведение садоводства и огородничества)	13	13.021	516	278,48	143 695,68
5740	Респ. Северная Осетия - Алания, р-н Моздокский, г. Моздок, СОТ "Дружба", квартал 6, участок 44	Моздокский	15:01:0110003:25	003002000000 Земли населенных пунктов	земельные участки, находящиеся в составе дачных, садоводческих и огороднических объединений (использование земельного участка с целью ведения садоводства и огородничества)	13	13.021	479	278,48	133 391,92
5741	Российская Федерация, Республика Северная Осетия - Алания, Моздокский район, г. Моздок, СНТ "Дружба", квартал 6, участок 143	Моздокский	15:01:0110003:254	003002000000 Земли населенных пунктов	Ведение садоводства	13	13.021	492	278,48	137 012,16
5742	Респ. Северная Осетия - Алания, р-н Моздокский, г. Моздок, СОТ "Дружба", квартал 6, участок 128	Моздокский	15:01:0110003:26	003002000000 Земли населенных пунктов	земельные участки, находящиеся в составе дачных, садоводческих, огороднических объединений (использование земельного участка с целью ведения садоводства и огородничества)	13	13.021	511	278,48	142 303,28
5743	Республика Северная Осетия - Алания, Моздокский район, г. Моздок, СНТ "Дружба", квартал 6, участок 312	Моздокский	15:01:0110003:264	003002000000 Земли населенных пунктов	малоэтажная жилая застройка (индивидуальное жилищное строительство, размещение дачных домов и садовых домов)	13	13.021	527	278,48	146 758,96
5744	Республика Северная Осетия - Алания, Моздокский район, г. Моздок, СНТ "Дружба", квартал 6, участок 311	Моздокский	15:01:0110003:265	003002000000 Земли населенных пунктов	Малоэтажная жилая застройка (индивидуальное жилищное строительство: размещение дачных домов и садовых домов)	13	13.021	457	278,48	127 265,36
5745	Республика Северная Осетия - Алания, Моздокский район, г. Моздок, СНТ "Дружба" квартал 5, участок 327	Моздокский	15:01:0110003:268	003002000000 Земли населенных пунктов	Ведение садоводства	13	13.021	524	278,48	145 923,52
5746	Респ. Северная Осетия - Алания, р-н Моздокский, г. Моздок, СОТ "Дружба", квартал 6, участок 131	Моздокский	15:01:0110003:27	003002000000 Земли населенных пунктов	Земельные участки находящиеся в составе дачных, садоводческих и огороднических объединений (использование земельного участка с целью ведения садоводства и огородничества)	13	13.021	355	278,48	98 860,40
5747	Респ. Северная Осетия - Алания, р-н Моздокский, г Моздок, СНТ "Дружба", квартал 6, участок 261	Моздокский	15:01:0110003:28	003002000000 Земли населенных пунктов	земельные участки, находящиеся в составе дачных, садоводческих и огороднических объединений (использование земельного участка с целью ведения садоводства и огородничества)	13	13.021	783	278,48	218 049,84
5748	Респ. Северная Осетия - Алания, р-н Моздокский, г. Моздок, СНТ "Дружба", квартал 6, участок 260	Моздокский	15:01:0110003:29	003002000000 Земли населенных пунктов	земельные участки, находящиеся в составе дачных, садоводческих и огороднических объединений (использование земельного участка с целью ведения садоводства и огородничества)	13	13.021	764	278,48	212 758,72
5749	Респ. Северная Осетия - Алания, р-н Моздокский, г Моздок, СОТ "Дружба", квартал 6, участок 95	Моздокский	15:01:0110003:3	003002000000 Земли населенных пунктов	земельные участки дачных и садоводческих объединений (ведение садоводства и огородничества)	13	13.021	492	278,48	137 012,16
5750	Респ. Северная Осетия - Алания, р-н Моздокский, г. Моздок, СОТ "Дружба", квартал 6, участок 52	Моздокский	15:01:0110003:30	003002000000 Земли населенных пунктов	земельные участки, находящиеся в составе дачных, садоводческих и огороднических объединений (использование земельного участка с целью ведения садоводства и огородничества)	13	13.021	522	278,48	145 366,56

№ пп	Местоположение ЗУ	Район	Кадастровый номер ЗУ	Категория земель	Разрешенное использование по документу	Код вида разрешенного использования (в соответствии с классификатором видов разрешенного использования земельных участков)	Вид использования объектов недвижимости	Площадь	УПКС	КС
5751	Респ. Северная Осетия - Алания, р-н Моздокский, г. Моздок, СОТ "Дружба", квартал 6, участок 53	Моздокский	15:01:0110003:31	003002000000 Земли населенных пунктов	земельные участки, находящиеся в составе дачных, садоводческих и огороднических объединений (использование земельного участка с целью ведения садоводства и огородничества)	13	13.021	517	278,48	143 974,16
5752	Респ. Северная Осетия - Алания, р-н Моздокский, г. Моздок, СОТ "Дружба", квартал 6, участок 326	Моздокский	15:01:0110003:32	003002000000 Земли населенных пунктов	Земельные участки дачных и садоводческих объединений (ведение садоводства и огородничества)	13	13.021	486	278,48	135 341,28
5753	Республика Северная Осетия - Алания, р-н Моздокский, г. Моздок, СНТ "Дружба", квартал 6, участок 178	Моздокский	15:01:0110003:33	003002000000 Земли населенных пунктов	земельные участки, находящиеся в составе дачных, садоводческих и огороднических объединений (использование земельного участка с целью ведения садоводства и огородничества)	13	13.021	489	278,48	136 176,72
5754	Респ. Северная Осетия - Алания, р-н Моздокский, г. Моздок, СОТ "Дружба" квартал 7, участок 152	Моздокский	15:01:0110003:34	003002000000 Земли населенных пунктов	земельные участки дачных и садоводческих объединений (ведение садоводства и огородничества)	13	13.021	517	278,48	143 974,16
5755	Российская Федерация, Республика Северная Осетия - Алания, р-н Моздокский, г. Моздок, СНТ "Дружба" квартал 6, участок 284	Моздокский	15:01:0110003:35	003002000000 Земли населенных пунктов	Земельные участки дачных и садоводческих объединений (ведение садоводства и огородничества)	13	13.021	495	278,48	137 847,60
5756	Российская Федерация, Республика Северная Осетия - Алания, р-н Моздокский, г. Моздок, СНТ "Дружба" квартал 6, участок 285	Моздокский	15:01:0110003:36	003002000000 Земли населенных пунктов	Земельные участки, находящиеся в составе дачных, садоводческих и огороднических объединений (использование земельного участка с целью ведения садоводства и огородничества)	13	13.021	527	278,48	146 758,96
5757	Респ. Северная Осетия - Алания, р-н Моздокский, г. Моздок, СОТ "Дружба", квартал 7, участок 161	Моздокский	15:01:0110003:37	003002000000 Земли населенных пунктов	Земельные участки дачных и садоводческих объединений (ведение садоводства и огородничества)	13	13.021	495	278,48	137 847,60
5758	Респ. Северная Осетия - Алания, р-н Моздокский, г. Моздок, СОТ "Дружба", квартал 6, участок, 103	Моздокский	15:01:0110003:38	003002000000 Земли населенных пунктов	земельные участки в составе дачных, садоводческих и огороднических объединений (использование земельного участка с целью ведения садоводства и огородничества)	13	13.021	508	278,48	141 467,84
5759	Северная Осетия - Алания респ, р-н Моздокский, г. Моздок, СОТ "Дружба", квартал 6, участок 50	Моздокский	15:01:0110003:39	003002000000 Земли населенных пунктов	Земельные участки, находящиеся в составе дачных, садоводческих и огороднических объединений (использование земельного участка с целью ведения садоводства и огородничества)	13	13.021	515	278,48	143 417,20
5760	Респ. Северная Осетия - Алания, р-н Моздокский, г. Моздок, СОТ "Дружба", квартал 6, участок 118	Моздокский	15:01:0110003:4	003002000000 Земли населенных пунктов	Земельные участки, находящиеся в составе дачных, садоводческих и огороднических объединений (использование земельного участка с целью ведения садоводства и огородничества)	13	13.021	859	278,48	239 214,32
5761	Северная Осетия - Алания респ, р-н Моздокский, г. Моздок, по ул. Строительной, в 80 м на северо-восток от здания сторожки КФХ "Демуров", у задней межи участков 121-123 по ул. Первомайской	Моздокский	15:01:0110003:40	003002000000 Земли населенных пунктов	Связь	6	06.030	50	888,49	44 424,50
5762	Республика Северная Осетия - Алания, Моздокский район, г Моздок, СОТ "Дружба", квартал 6, участок 84	Моздокский	15:01:0110003:41	003002000000 Земли населенных пунктов	Земельные участки, находящиеся в составе дачных, садоводческих и огороднических объединений (использование земельного участка с целью ведения садоводства и огородничества)	13	13.021	495	278,48	137 847,60
5763	Северная Осетия - Алания респ, р-н Моздокский, г. Моздок, СОТ "Дружба", квартал 7, участок 149	Моздокский	15:01:0110003:5	003002000000 Земли населенных пунктов	Ведение садоводства	13	13.021	716	278,48	199 391,68
5764	Республика Северная Осетия-Алания, р-н Моздокский, г. Моздок, СОТ "Дружба", квартал 6, участок 274	Моздокский	15:01:0110003:51	003002000000 Земли населенных пунктов	Земельные участки, предназначенные для дачного строительства, садоводства и огородничества	13	13.021	498	278,48	138 683,04
5765	Республика Северная Осетия-Алания, р-н Моздокский, г. Моздок, СОТ "Дружба", квартал 6, участок 152	Моздокский	15:01:0110003:52	003002000000 Земли населенных пунктов	Земельные участки, предназначенные для дачного строительства, садоводства и огородничества	13	13.021	481	278,48	133 948,88
5766	Республика Северная Осетия-Алания, Моздокский р-н, г Моздок, СНТ "Дружба", квартал 6, участок 308 "б".	Моздокский	15:01:0110003:53	003002000000 Земли населенных пунктов	Ведение садоводства	13	13.021	600	278,48	167 088,00
5767	Республика Северная Осетия-Алания, р-н Моздокский, г. Моздок, СОТ "Дружба", квартал 6, участок 26	Моздокский	15:01:0110003:55	003002000000 Земли населенных пунктов	Малоэтажная жилая застройка (индивидуальное жилищное строительство: размещение дачных домов и садовых домов)	13	13.021	510	278,48	142 024,80
5768	Республика Северная Осетия-Алания, р-н Моздокский, г. Моздок, СОТ Дружба, квартал 7, участок 194 а	Моздокский	15:01:0110003:57	003002000000 Земли населенных пунктов	Ведение садоводства	13	13.021	600	278,48	167 088,00
5769	Республика Северная Осетия-Алания, р-н Моздокский, г. Моздок, СОТ "Дружба", квартал 6, участок 145	Моздокский	15:01:0110003:58	003002000000 Земли населенных пунктов	Малоэтажная жилая застройка (индивидуальное жилищное строительство, размещение дачных домов и садовых домов)	13	13.021	481	278,48	133 948,88
5770	Респ. Северная Осетия - Алания, р-н Моздокский, г. Моздок, СОТ "Дружба", квартал 6, участок 169	Моздокский	15:01:0110003:6	003002000000 Земли населенных пунктов	Земельные участки дачных и садоводческих объединений (ведение садоводства и огородничества)	13	13.021	479	278,48	133 391,92
5771	Республика Северная Осетия-Алания, р-н Моздокский, г. Моздок, СОТ "Дружба", квартал 6, участок 144	Моздокский	15:01:0110003:61	003002000000 Земли населенных пунктов	Ведение садоводства	13	13.021	484	278,48	134 784,32

№ пп	Местоположение ЗУ	Район	Кадастровый номер ЗУ	Категория земель	Разрешенное использование по документу	Код вида разрешенного использования (в соответствии с классификатором видов разрешенного использования земельных участков)	Вид использования объектов недвижимости	Площадь	УПКС	КС
5772	Северная Осетия-Алания респ, Моздокский р-н, г. Моздок, СОТ "Дружба", квартал 6, участок 236 "б"	Моздокский	15:01:0110003:62	003002000000 Земли населенных пунктов	Малоэтажная жилая застройка (индивидуальное жилищное строительство; размещение дачных домов и садовых домов)	13	13.021	400	278,48	111 392,00
5773	Северная Осетия-Алания респ, Моздокский р-н, г. Моздок, СОТ "Дружба", квартал 6, участок 292 "а"	Моздокский	15:01:0110003:65	003002000000 Земли населенных пунктов	Ведение садоводства	13	13.021	400	278,48	111 392,00
5774	Респ. Северная Осетия - Алания, р-н Моздокский, г. Моздок, СОТ "Дружба", квартал 6, участок 235	Моздокский	15:01:0110003:68	003002000000 Земли населенных пунктов	Ведение садоводства	13	13.021	750	278,48	208 860,00
5775	Респ. Северная Осетия - Алания, р-н Моздокский, г. Моздок, СОТ "Дружба", квартал 1, участок 1/207	Моздокский	15:01:0110003:7	003002000000 Земли населенных пунктов	Земельные участки дачных и садоводческих объединений (ведение садоводства и огородничества)	13	13.021	350	278,48	97 468,00
5776	Республика Северная Осетия-Алания, р-н Моздокский, г. Моздок, СНТ "Дружба", квартал 6, участок 234	Моздокский	15:01:0110003:72	003002000000 Земли населенных пунктов	Ведение садоводства	13	13.021	477	278,48	132 834,96
5777	Республика Северная Осетия-Алания, р-н Моздокский, г. Моздок, СНТ "Дружба" квартал 6, участок 308 "е"	Моздокский	15:01:0110003:73	003002000000 Земли населенных пунктов	Ведение садоводства	13	13.021	546	278,48	152 050,08
5778	Республика Северная Осетия-Алания, р-н Моздокский, г. Моздок, СНТ "Дружба", квартал 6, участок 308 "д"	Моздокский	15:01:0110003:76	003002000000 Земли населенных пунктов	Ведение садоводства	13	13.021	508	278,48	141 467,84
5779	Респ. Северная Осетия - Алания, р-н Моздокский, г. Моздок, СОТ "Дружба", квартал 7, участок, 153	Моздокский	15:01:0110003:8	003002000000 Земли населенных пунктов	земельные участки дачных и садоводческих объединений (ведение садоводства и огородничества)	13	13.021	475	278,48	132 278,00
5780	Республика Северная Осетия-Алания, р-н Моздокский, г Моздок, кв-л СОТ Дружба уч.6. уч 119	Моздокский	15:01:0110003:9	003002000000 Земли населенных пунктов	Земельные участки, находящиеся в составе дачных, садоводческих и огороднических объединений (использование земельного участка с целью ведения садоводства и огородничества)	13	13.021	495	278,48	137 847,60
5781	Респ. Северная Осетия - Алания, р-н Моздокский, г. Моздок, ул. Строительная, дом 43	Моздокский	15:01:0110004:1	003002000000 Земли населенных пунктов	Земельные участки, предназначенные для размещения домов индивидуальной жилой застройки (земельные участки, предназначенные для эксплуатации жилого дома с хозпостройками)	13	02.010	596	697,95	415 978,20
5782	Респ. Северная Осетия - Алания, р-н Моздокский, г. Моздок, ул. Строительная, дом 11	Моздокский	15:01:0110004:14	003002000000 Земли населенных пунктов	Земельные участки, предназначенные для размещения домов индивидуальной жилой застройки (земельные участки, предназначенные для эксплуатации жилого дома с хозпостройками)	13	02.010	607	697,95	423 655,65
5783	Респ. Северная Осетия - Алания, р-н Моздокский, г. Моздок, ул. Строительная, дом 22	Моздокский	15:01:0110004:15	003002000000 Земли населенных пунктов	Индивидуальное жилищное строительство	13	02.010	659	697,95	459 949,05
5784	Респ. Северная Осетия - Алания, р-н Моздокский, г. Моздок, ул. Строительная, дом 5 "а"	Моздокский	15:01:0110004:17	003002000000 Земли населенных пунктов	Для индивидуального жилищного строительства	13	02.010	1 661	697,95	1 159 294,95
5785	Республика Северная Осетия-Алания, район Моздокский, г Моздок, ул.Строительная, у задней межи участка №1	Моздокский	15:01:0110004:170	003002000000 Земли населенных пунктов	Для ведения личного подсобного хозяйства	13	02.020	131	697,95	91 431,45
5786	Республика Северная Осетия - Алания, Моздокский район, г Моздок, СНТ "Дружба", квартал 7 участок 120	Моздокский	15:01:0110004:173	003002000000 Земли населенных пунктов	Ведение садоводства	13	13.021	424	278,48	118 075,52
5787	Республика Северная Осетия - Алания, Моздокский район, г Моздок, СНТ "Дружба", квартал 7 участок 119	Моздокский	15:01:0110004:174	003002000000 Земли населенных пунктов	Ведение садоводства	13	13.021	518	278,48	144 252,64
5788	Респ. Северная Осетия - Алания, р-н Моздокский, г. Моздок, ул. Строительная, дом 45	Моздокский	15:01:0110004:18	003002000000 Земли населенных пунктов	Земельные участки, предназначенные для размещения домов индивидуальной жилой застройки (использование земельного участка для эксплуатации жилого дома с хозпостройками)	13	02.010	1 119	697,95	781 006,05
5789	Республика Северная Осетия-Алания, р-н Моздокский, г. Моздок, ул. Строительная 39	Моздокский	15:01:0110004:19	003002000000 Земли населенных пунктов	Для индивидуального жилищного строительства	13	02.010	621	697,95	433 426,95
5790	Респ. Северная Осетия - Алания, р-н Моздокский, г. Моздок, ул. Строительная, 15	Моздокский	15:01:0110004:2	003002000000 Земли населенных пунктов	Малоэтажная жилая застройка (индивидуальное жилищное строительство, размещение дачных домов и садовых домов), для эксплуатации жилого дома	13	02.010	595	697,95	415 280,25
5791	Респ. Северная Осетия - Алания, р-н Моздокский, г. Моздок, ул. Строительная, 9	Моздокский	15:01:0110004:20	003002000000 Земли населенных пунктов	Под индивидуальное жилищное строительство	13	02.010	594	697,95	414 582,30
5792	Республика Северная Осетия - Алания, Моздокский район, г. Моздок, ул. Строительная, 31	Моздокский	15:01:0110004:21	003002000000 Земли населенных пунктов	Под индивидуальное жилищное строительство	13	02.010	600	697,95	418 770,00
5793	Респ. Северная Осетия - Алания, р-н Моздокский, г. Моздок, ул. Строительная, дом 23	Моздокский	15:01:0110004:22	003002000000 Земли населенных пунктов	Под индивидуальное жилищное строительство	13	02.010	600	697,95	418 770,00
5794	Республика Северная Осетия-Алания, р-н Моздокский, г Моздок, ул Строительная, 1	Моздокский	15:01:0110004:23	003002000000 Земли населенных пунктов	Под индивидуальное жилищное строительство	13	02.010	900	697,95	628 155,00
5795	Российская Федерация, Республика Северная Осетия-Алания, р-н Моздокский, г. Моздок, ул. Строительная, 1 с	Моздокский	15:01:0110004:24	003002000000 Земли населенных пунктов	Земельные участки, предназначенные для размещения домов индивидуальной жилой застройки (использование земельного участка с целью строительства жилого дома с хозпостройками)	13	02.010	720	697,95	502 524,00
5796	Респ. Северная Осетия - Алания, р-н Моздокский, г. Моздок, ул. Строительная, дом 17	Моздокский	15:01:0110004:26	003002000000 Земли населенных пунктов	Под индивидуальное жилищное строительство	13	02.010	600	697,95	418 770,00
5797	Респ. Северная Осетия - Алания, р-н Моздокский, г. Моздок, ул. Строительная, 17 "г"	Моздокский	15:01:0110004:27	003002000000 Земли населенных пунктов	Земельные участки, предназначенные для размещения домов индивидуальной жилой застройки (использование земельного участка с целью эксплуатации жилого дома с хозпостройками)	13	02.010	511	697,95	356 652,45

№ пп	Местоположение ЗУ	Район	Кадастровый номер ЗУ	Категория земель	Разрешенное использование по документу	Код вида разрешенного использования (в соответствии с классификатором видов разрешенного использования земельных участков)	Вид использования объектов недвижимости	Площадь	УПКС	КС
5798	Респ. Северная Осетия - Алания, р-н Моздокский, г. Моздок, ул. Строительная, 19	Моздокский	15:01:0110004:28	003002000000 Земли населенных пунктов	Земельные участки, предназначенные для размещения домов индивидуальной жилой застройки (земельные участки, предназначенные для эксплуатации жилого дома с хозпостройками)	13	02.010	607	697,95	423 655,65
5799	Республика Северная Осетия - Алания, Моздокский район, г. Моздок, ул. Строительная, 25	Моздокский	15:01:0110004:29	003002000000 Земли населенных пунктов	Под индивидуальное жилищное строительство	13	02.010	600	697,95	418 770,00
5800	Респ. Северная Осетия - Алания, р-н Моздокский, г. Моздок, ул. Строительная, дом 37	Моздокский	15:01:0110004:3	003002000000 Земли населенных пунктов	Земельные участки индивидуальных жилых домов (эксплуатация жилого дома с хозпостройками)	13	02.010	1 200	697,95	837 540,00
5801	Республика Северная Осетия - Алания, Моздокский район, г. Моздок, ул. Строительная, 29	Моздокский	15:01:0110004:30	003002000000 Земли населенных пунктов	Земельные участки, предназначенные для размещения домов индивидуальной жилой застройки (использование земельного участка с целью эксплуатации жилого дома с хозпостройками)	13	02.010	619	697,95	432 031,05
5802	Респ. Северная Осетия - Алания, р-н Моздокский, г. Моздок, ул. Строительная, дом 33	Моздокский	15:01:0110004:31	003002000000 Земли населенных пунктов	Под индивидуальное жилищное строительство	13	02.010	600	697,95	418 770,00
5803	Респ. Северная Осетия - Алания, р-н Моздокский, г. Моздок, ул. Строительная, дом 7	Моздокский	15:01:0110004:32	003002000000 Земли населенных пунктов	Земельные участки индивидуальных жилых домов (эксплуатация жилого дома и хозпостроек)	13	02.010	1 187	697,95	828 466,65
5804	Респ. Северная Осетия - Алания, р-н Моздокский, г. Моздок, ул. Строительная, дом 47	Моздокский	15:01:0110004:33	003002000000 Земли населенных пунктов	Земельные участки индивидуальных жилых домов (эксплуатация жилого дома с хозпостройками)	13	02.010	2 835	697,95	1 978 688,25
5805	Респ. Северная Осетия - Алания, р-н Моздокский, г. Моздок, СОТ "Дружба", квартал 7, участок 115	Моздокский	15:01:0110004:34	003002000000 Земли населенных пунктов	Земельные участки дачных и садоводческих объединений (ведение садоводства и огородничества)	13	13.021	526	278,48	146 480,48
5806	Северная Осетия - Алания респ, р-н Моздокский, г Моздок, СОТ "Дружба", квартал 7, участок 114	Моздокский	15:01:0110004:35	003002000000 Земли населенных пунктов	Земельные участки дачных и садоводческих объединений (ведение садоводства и огородничества)	13	13.021	467	278,48	130 050,16
5807	Респ. Северная Осетия - Алания, р-н Моздокский, г Моздок, СОТ "Дружба", квартал 7, участок 64	Моздокский	15:01:0110004:36	003002000000 Земли населенных пунктов	земельные участки, находящиеся в составе дачных, садоводческих и огороднических объединений (использование земельного участка с целью ведения садоводства и огородничества)	13	13.021	487	278,48	135 619,76
5808	Республика Северная Осетия - Алания, р-н Моздокский, г. Моздок, СНТ Дружба, квартал 7, участок 113	Моздокский	15:01:0110004:37	003002000000 Земли населенных пунктов	Земельные участки дачных и садоводческих объединений (ведение садоводства и огородничества)	13	13.021	441	278,48	122 809,68
5809	Респ. Северная Осетия - Алания, р-н Моздокский, г Моздок, ул. Строительная, дом 21	Моздокский	15:01:0110004:4	003002000000 Земли населенных пунктов	Земельные участки, предназначенные для размещения домов индивидуальной жилой застройки (использование земельного участка с целью эксплуатации жилого дома с хозпостройками)	13	02.010	600	697,95	418 770,00
5810	Республика Северная Осетия-Алания, р-н Моздокский, г. Моздок, СОТ "Дружба"	Моздокский	15:01:0110004:43	003002000000 Земли населенных пунктов	Трубопроводный транспорт (земельный участок, предназначенный для размещения воздушной линии газопровода)	6	07.051	4	543,70	2 174,80
5811	Республика Северная Осетия-Алания, р-н Моздокский, г. Моздок, у задней межи участка №1 по ул. Строительной	Моздокский	15:01:0110004:44	003002000000 Земли населенных пунктов	Для индивидуального жилищного строительства	13	13.021	600	278,48	167 088,00
5812	Респ. Северная Осетия - Алания, р-н Моздокский, г. Моздок, ул. Строительная, дом 3	Моздокский	15:01:0110004:5	003002000000 Земли населенных пунктов	Земельные участки индивидуальных жилых домов (эксплуатация жилого дома с хозпостройками)	13	02.010	708	697,95	494 148,60
5813	Респ. Северная Осетия - Алания, р-н Моздокский, г. Моздок, ул. Строительная, дом 13	Моздокский	15:01:0110004:6	003002000000 Земли населенных пунктов	Земельные участки, предназначенные для размещения домов индивидуальной жилой застройки (использование земельного участка с целью завершения строительства жилого дома)	13	02.010	600	697,95	418 770,00
5814	Респ. Северная Осетия - Алания, р-н Моздокский, г. Моздок, ул. Строительная, дом 27	Моздокский	15:01:0110004:7	003002000000 Земли населенных пунктов	Под индивидуальное жилищное строительство	13	02.010	647	697,95	451 573,65
5815	Респ. Северная Осетия - Алания, р-н Моздокский, г. Моздок, ул. Строительная, дом 41	Моздокский	15:01:0110004:8	003002000000 Земли населенных пунктов	Под индивидуальное жилищное строительство	13	02.010	600	697,95	418 770,00
5816	Респ. Северная Осетия - Алания, р-н Моздокский, г. Моздок, ул. Первомайская, 164 "в"	Моздокский	15:01:0111001:2	003002000000 Земли населенных пунктов	Малоэтажная жилая застройка (индивидуальное жилищное строительство: размещение дачных домов и садовых домов), для эксплуатации жилого дома	13	02.010	960	530,44	509 222,40
5817	Республика Северная Осетия - Алания, Моздокский район, г. Моздок, ул. Первомайская, 158	Моздокский	15:01:0111001:203	003002000000 Земли населенных пунктов	"Для индивидуального жилищного строительства"	13	02.010	800	530,44	424 352,00
5818	Респ. Северная Осетия - Алания, р-н Моздокский, г. Моздок, ул. Первомайская, дом 166	Моздокский	15:01:0111001:3	003002000000 Земли населенных пунктов	Для индивидуального жилищного строительства	13	02.010	1 242	530,44	658 806,48
5819	Северная Осетия - Алания респ, р-н Моздокский, г Моздок, Железнодорожная дом на 54 а км	Моздокский	15:01:0111001:5	003002000000 Земли населенных пунктов	Земельные участки, предназначенные для размещения домов индивидуальной жилой застройки (использование земельного участка с целью эксплуатации жилого дома с хозпостройками)	13	02.010	781	530,44	414 273,64

№ пп	Местоположение ЗУ	Район	Кадастровый номер ЗУ	Категория земель	Разрешенное использование по документу	Код вида разрешенного использования (в соответствии с классификатором видов разрешенного использования земельных участков)	Вид использования объектов недвижимости	Площадь	УПКС	КС
5820	Респ. Северная Осетия - Алания, р-н Моздокский, г. Моздок, ул. Первомайская,164"ж"	Моздокский	15:01:0111001:6	003002000000 Земли населенных пунктов	Земельные участки, предназначенные для размещения домов индивидуальной жилой застройки (использование земельного участка с целью эксплуатации жилого дома с хозпостройками)	13	02.010	899	530,44	476 865,56
5821	Респ. Северная Осетия - Алания, р-н Моздокский, г Моздок, ул Первомайская, дом 164	Моздокский	15:01:0111001:72	003002000000 Земли населенных пунктов	Земельные участки,предназначенные для размещения домов индивидуальной жилой застройки (земельный участок, предназначенный для строительства и эксплуатации индивидуального жилого дома и хозяйственных построек)	13	02.010	900	530,44	477 396,00
5822	Республика Северная Осетия-Алания, р-н Моздокский, г. Моздок, ул. Первомайская, 156 "д"	Моздокский	15:01:0111001:84	003002000000 Земли населенных пунктов	Малоэтажная жилая застройка (индивидуальное жилищное строительство: размещение дачных домов и садовых домов) для эксплуатации жилого дома	13	02.010	1 478	530,44	783 990,32
5823	Респ. Северная Осетия - Алания, р-н Моздокский, г. Моздок, ул. Первомайская, 156"з"	Моздокский	15:01:0111002:1	003002000000 Земли населенных пунктов	Земельные участки индивидуальных жилых домов (эксплуатация жилого дома и хозпостроек)	13	02.010	1 008	530,44	566 509,92
5824	Республика Северная Осетия-Алания, р-н Моздокский, г Моздок, ул Первомайская, 164е	Моздокский	15:01:0111002:10	003002000000 Земли населенных пунктов	Под индивидуальное жилищное строительство	13	02.010	879	530,44	466 256,76
5825	Респ. Северная Осетия - Алания, р-н Моздокский, г Моздок, ул Первомайская, дом 156"м"	Моздокский	15:01:0111002:11	003002000000 Земли населенных пунктов	Под индивидуальное жилищное строительство	13	02.010	1 230	530,44	652 441,20
5826	Респ. Северная Осетия - Алания, р-н Моздокский, г. Моздок, ул. Подлесная, 1	Моздокский	15:01:0111002:115	003002000000 Земли населенных пунктов	Земельные участки, предназначенные для размещения домов индивидуальной жилой застройки (использование земельного участка с целью эксплуатации жилого дома с хозпостройками)	13	02.010	767	530,44	406 847,48
5827	Российская Федерация, Республика Северная Осетия - Алания, Моздокский р-н, г. Моздок, ул. Первомайская, 152	Моздокский	15:01:0111002:116	003002000000 Земли населенных пунктов	Земельные участки, предназначенные для размещения домов индивидуальной жилой застройки (использование земельного участка с целью эксплуатации жилого дома с хозпостройками)	13	02.010	1 389	530,44	736 781,16
5828	Респ. Северная Осетия - Алания, р-н Моздокский, г. Моздок, ул. Первомайская, дом 162	Моздокский	15:01:0111002:12	003002000000 Земли населенных пунктов	Земельные участки, предназначенные для размещения домов индивидуальной жилой застройки (использование земельного участка с целью эксплуатации жилого дома с хозпостройками)	13	02.010	1 756	530,44	931 452,64
5829	Республика Северная Осетия-Алания, р-н Моздокский, г Моздок, ул Первомайская, 152	Моздокский	15:01:0111002:120	003002000000 Земли населенных пунктов	Для ведения личного подсобного хозяйства	13	02.020	312	530,44	165 497,28
5830	Респ. Северная Осетия - Алания, р-н Моздокский, г. Моздок, ул. Первомайская, дом 154	Моздокский	15:01:0111002:13	003002000000 Земли населенных пунктов	Земельные участки, предназначенные для размещения домов индивидуальной жилой застройки (использование земельного участка с целью эксплуатации жилого дома с хозпостройками)	13	02.010	1 092	530,44	579 240,48
5831	Российская Федерация, Республика Северная Осетия - Алания, Моздокский район, г. Моздок, ул Первомайская, 152	Моздокский	15:01:0111002:14	003002000000 Земли населенных пунктов	Земельные участки, предназначенные для размещения домов малоэтажной жилой застройки, в том числе индивидуально жилой застройки (использование земельного участка с целью расширения придомовой территории без права возведения капитальных построек)	13	02.010	180	530,44	95 479,20
5832	Республика Северная Осетия-Алания, р-н Моздокский, г Моздок, ул Первомайская, 156 "к"	Моздокский	15:01:0111002:15	003002000000 Земли населенных пунктов	Индивидуальное жилищное строительство	13	02.010	1 218	530,44	646 075,92
5833	Республика Северная Осетия - Алания, Моздокский район, г. Моздок, ул. Первомайская, 156 "ж"	Моздокский	15:01:0111002:2	003002000000 Земли населенных пунктов	Под индивидуальное жилищное строительство	13	02.010	1 716	530,44	910 235,04
5834	Республика Северная Осетия - Алания, Моздокский район, г. Моздок, ул. Первомайская, 156 "в"	Моздокский	15:01:0111002:20	003002000000 Земли населенных пунктов	Под индивидуальное жилищное строительство	13	02.010	1 500	530,44	795 660,00
5835	Респ. Северная Осетия - Алания, р-н Моздокский, г Моздок, ул Первомайская, дом 156	Моздокский	15:01:0111002:21	003002000000 Земли населенных пунктов	Земельные участки индивидуальных жилых домов (эксплуатация жилого дома с хозпостройками)	13	02.010	1 561	530,44	828 016,84
5836	Республика Северная Осетия-Алания, р-н Моздокский, г Моздок, ул Первомайская, 154а	Моздокский	15:01:0111002:23	003002000000 Земли населенных пунктов	Под индивидуальное жилищное строительство	13	02.010	800	530,44	424 352,00
5837	Республика Северная Осетия-Алания, р-н Моздокский, г Моздок, ул Подлесная, д 116	Моздокский	15:01:0111002:24	003002000000 Земли населенных пунктов	Земельные участки индивидуальных жилых домов (эксплуатация жилого дома с хозпостройками)	13	02.010	965	530,44	511 874,60
5838	Российская Федерация, Республика Северная Осетия-Алания, Моздокский муниципальный район, Моздокское городское поселение, г Моздок, ул Первомайская, 168	Моздокский	15:01:0111002:249	003002000000 Земли населенных пунктов	Земельные участки, предназначенные для размещения домов индивидуальной жилой застройки (земельные участки, предназначенные для эксплуатации жилого дома с хозпостройками)	13	02.010	755	530,44	400 482,20
5839	Республика Северная Осетия-Алания, р-н Моздокский, г Моздок, ул Первомайская, 180	Моздокский	15:01:0111002:25	003002000000 Земли населенных пунктов	Под индивидуальное жилищное строительство	13	02.010	1 667	530,44	884 243,48

№ пп	Местоположение ЗУ	Район	Кадастровый номер ЗУ	Категория земель	Разрешенное использование по документу	Код вида разрешенного использования (в соответствии с классификатором видов разрешенного использования земельных участков)	Вид использования объектов недвижимости	Площадь	УПКС	КС
5840	Респ. Северная Осетия - Алания, р-н Моздокский, г Моздок, ул Первомайская, дом 176"а"	Моздокский	15:01:0111002:26	003002000000 Земли населенных пунктов	Под индивидуальное жилищное строительство	13	02.010	959	530,44	508 691,96
5841	Респ. Северная Осетия - Алания, р-н Моздокский, г. Моздок, ул. Первомайская, дом 174	Моздокский	15:01:0111002:27	003002000000 Земли населенных пунктов	Под индивидуальное жилищное строительство	13	02.010	1 475	530,44	782 399,00
5842	Респ. Северная Осетия - Алания, р-н Моздокский, г. Моздок, ул. Подлесная, дом 5	Моздокский	15:01:0111002:29	003002000000 Земли населенных пунктов	Под индивидуальное жилищное строительство	13	02.010	619	530,44	328 342,36
5843	Респ. Северная Осетия - Алания, р-н Моздокский, г Моздок, ул Подлесная, дом 13	Моздокский	15:01:0111002:3	003002000000 Земли населенных пунктов	Земельные участки, предназначенные для размещения домов индивидуальной жилой застройки (использование земельного участка с целью эксплуатации жилого дома с хозпостройками)	13	02.010	958	530,44	508 161,52
5844	Республика Северная Осетия - Алания, Моздокский район, г. Моздок, ул. Первомайская, 164а	Моздокский	15:01:0111002:31	003002000000 Земли населенных пунктов	Земельные участки индивидуальных жилых домов (эксплуатация жилого дома с хозпостройками)	13	02.010	1 600	530,44	848 704,00
5845	Респ. Северная Осетия - Алания, р-н Моздокский, г Моздок, ул Подлесная, дом 3	Моздокский	15:01:0111002:32	003002000000 Земли населенных пунктов	Земельные участки, предназначенные для размещения домов индивидуальной жилой застройки (использование земельного участка с целью эксплуатации жилого дома с хозпостройками)	13	02.010	896	530,44	475 274,24
5846	Респ. Северная Осетия - Алания, р-н Моздокский, г. Моздок, ул. Подлесная, дом 7	Моздокский	15:01:0111002:33	003002000000 Земли населенных пунктов	Земельные участки, предназначенные для размещения домов индивидуальной жилой застройки (использование земельного участка с целью эксплуатации жилого дома с хозпостройками)	13	02.010	804	530,44	426 473,76
5847	Респ. Северная Осетия - Алания, р-н Моздокский, г Моздок, ул Подлесная, дом 9	Моздокский	15:01:0111002:34	003002000000 Земли населенных пунктов	Земельные участки, предназначенные для размещения домов индивидуальной жилой застройки (использование земельного участка с целью эксплуатации жилого дома с хозпостройками)	13	02.010	1 797	530,44	953 200,68
5848	Северная Осетия - Алания респ, р-н Моздокский, г Моздок, ул Подлесная, 11	Моздокский	15:01:0111002:35	003002000000 Земли населенных пунктов	Для индивидуального жилищного строительства	13	02.010	897	530,44	475 804,68
5849	Республика Северная Осетия-Алания, р-н Моздокский, г Моздок, ул Подлесная, д 11в	Моздокский	15:01:0111002:36	003002000000 Земли населенных пунктов	Земельные участки, предназначенные для размещения домов индивидуальной жилой застройки (использование земельного участка с целью эксплуатации жилого дома с хозпостройками)	13	02.010	955	530,44	506 570,20
5850	Респ. Северная Осетия - Алания, р-н Моздокский, г Моздок, ул Подлесная, дом 11"г"	Моздокский	15:01:0111002:37	003002000000 Земли населенных пунктов	Под индивидуальное жилищное строительство	13	02.010	749	530,44	397 299,56
5851	Респ. Северная Осетия - Алания, р-н Моздокский, г Моздок, ул Первомайская, дом 152"а"	Моздокский	15:01:0111002:38	003002000000 Земли населенных пунктов	Земельные участки индивидуальных жилых домов (эксплуатация жилого дома с хозпостройками)	13	02.010	994	530,44	527 257,36
5852	Респ. Северная Осетия - Алания, р-н Моздокский, г. Моздок, ул. Первомайская, дом 156"а"	Моздокский	15:01:0111002:39	003002000000 Земли населенных пунктов	Земельные участки, предназначенные для размещения домов индивидуальной жилой застройки (использование земельного участка с целью эксплуатации жилого дома с хозпостройками)	13	02.010	900	530,44	477 396,00
5853	Респ. Северная Осетия - Алания, р-н Моздокский, г Моздок, ул Первомайская, дом 156"в"	Моздокский	15:01:0111002:4	003002000000 Земли населенных пунктов	Под индивидуальное жилищное строительство	13	02.010	700	530,44	371 308,00
5854	Респ. Северная Осетия - Алания, р-н Моздокский, г. Моздок, ул. Первомайская, дом 156"б"	Моздокский	15:01:0111002:40	003002000000 Земли населенных пунктов	Земельные участки, предназначенные для размещения домов индивидуальной жилой застройки (земельные участки, предназначенные для эксплуатации жилого дома с хозпостройками)	13	02.010	1 764	530,44	935 696,16
5855	Респ. Северная Осетия - Алания, р-н Моздокский, г Моздок, ул Первомайская, 156 "е"	Моздокский	15:01:0111002:41	003002000000 Земли населенных пунктов	Земельные участки, предназначенные для размещения домов индивидуальной жилой застройки (использование земельного участка с целью эксплуатации жилого дома с хозпостройками)	13	02.010	1 484	530,44	787 172,96
5856	Республика Северная Осетия-Алания, р-н Моздокский, г Моздок, ул Первомайская, 156н	Моздокский	15:01:0111002:42	003002000000 Земли населенных пунктов	Земельные участки, предназначенные для размещения домов индивидуальной жилой застройки (использование земельного участка с целью эксплуатации жилого дома с хозпостройками)	13	02.010	900	530,44	477 396,00
5857	Республика Северная Осетия-Алания, р-н Моздокский, г Моздок, ул Первомайская, 156л	Моздокский	15:01:0111002:43	003002000000 Земли населенных пунктов	Под индивидуальное жилищное строительство	13	02.010	900	530,44	477 396,00
5858	Республика Северная Осетия - Алания, Моздокский район, г. Моздок, ул. Первомайская, 160	Моздокский	15:01:0111002:44	003002000000 Земли населенных пунктов	Под индивидуальное жилищное строительство	13	02.010	1 114	530,44	590 910,16
5859	Респ. Северная Осетия - Алания, р-н Моздокский, г Моздок, ул Первомайская, дом 164"б"	Моздокский	15:01:0111002:45	003002000000 Земли населенных пунктов	Под индивидуальное жилищное строительство	13	02.010	602	530,44	319 324,88
5860	Респ. Северная Осетия - Алания, р-н Моздокский, г Моздок, ул Первомайская, дом 164"г"	Моздокский	15:01:0111002:46	003002000000 Земли населенных пунктов	Под индивидуальное жилищное строительство	13	02.010	600	530,44	318 264,00

№ пп	Местоположение ЗУ	Район	Кадастровый номер ЗУ	Категория земель	Разрешенное использование по документу	Код вида разрешенного использования (в соответствии с классификатором видов разрешенного использования земельных участков)	Вид использования объектов недвижимости	Площадь	УПКС	КС
5861	Республика Северная Осетия - Алания, р-н Моздокский, г. Моздок, ул. Первомайская, 164"д"	Моздокский	15:01:0111002:48	003002000000 Земли населенных пунктов	Под индивидуальное жилищное строительство	13	02.010	600	530,44	318 264,00
5862	Респ. Северная Осетия - Алания, р-н Моздокский. г. Моздок. ул. Подлесная, дом 11 "д"	Моздокский	15:01:0111002:5	003002000000 Земли населенных пунктов	Индивидуальное жилищное строительство	13	02.010	1 406	530,44	745 798,64
5863	Республика Северная Осетия-Алания, р-н Моздокский, г.Моздок. ул.Первомайская 166 "а"	Моздокский	15:01:0111002:50	003002000000 Земли населенных пунктов	Под строительство индивидуального жилого дома	13	02.010	720	530,44	381 916,80
5864	Респ. Северная Осетия - Алания. р-н Моздокский, г. Моздок, ул. Первомайская. 168 "а"	Моздокский	15:01:0111002:52	003002000000 Земли населенных пунктов	Для индивидуального жилищного строительства	13	02.010	774	530,44	410 560,56
5865	Респ. Северная Осетия - Алания, р-н Моздокский. г. Моздок. ул. Первомайская, дом 170	Моздокский	15:01:0111002:53	003002000000 Земли населенных пунктов	Земельные участки, предназначенные для размещения домов индивидуальной жилой застройки (использование земельного участка с целью эксплуатации жилого дома с хозпостройками)	13	02.010	1 540	530,44	816 877,60
5866	Республика Северная Осетия-Алания, р-н Моздокский, г Моздок. ул Первомайская 170а	Моздокский	15:01:0111002:54	003002000000 Земли населенных пунктов	Под индивидуальное жилищное строительство	13	02.010	1 180	530,44	625 919,20
5867	Респ. Северная Осетия - Алания. р-н Моздокский, г. Моздок, ул. Первомайская. дом 176	Моздокский	15:01:0111002:55	003002000000 Земли населенных пунктов	Под индивидуальное жилищное строительство	13	02.010	600	530,44	318 264,00
5868	Респ. Северная Осетия - Алания, р-н Моздокский. г. Моздок. ул. Первомайская, 178	Моздокский	15:01:0111002:56	003002000000 Земли населенных пунктов	Малоэтажная жилая застройка (индивидуальное жилищное строительство: размещение дачных домов и садовых домов). для эксплуатации жилого дома с хозпостройками	13	02.010	730	530,44	387 221,20
5869	Респ. Северная Осетия - Алания. р-н Моздокский, г. Моздок, ул. Первомайская. 182	Моздокский	15:01:0111002:57	003002000000 Земли населенных пунктов	Земельные участки, предназначенные для размещения домов индивидуальной жилой застройки (использование земельного участка с целью эксплуатации жилого дома с хозпостройками)	13	02.010	1 376	530,44	729 885,44
5870	Респ. Северная Осетия - Алания. р-н Моздокский, г. Моздок, ул. Первомайская. 184	Моздокский	15:01:0111002:58	003002000000 Земли населенных пунктов	Под индивидуальное жилищное строительство	13	02.010	1 628	530,44	863 556,32
5871	Республика Северная Осетия-Алания, р-н Моздокский, г Моздок. ул Первомайская 184б	Моздокский	15:01:0111002:59	003002000000 Земли населенных пунктов	Под индивидуальное жилищное строительство	13	02.010	1 512	530,44	802 025,28
5872	Респ. Северная Осетия - Алания, р-н Моздокский. г. Моздок. ул. Первомайская, дом 184"в"	Моздокский	15:01:0111002:60	003002000000 Земли населенных пунктов	Под индивидуальное жилищное строительство	13	02.010	880	530,44	466 787,20
5873	Респ. Северная Осетия - Алания. р-н Моздокский, г. Моздок, ул. Первомайская. дом 184"г"	Моздокский	15:01:0111002:61	003002000000 Земли населенных пунктов	Под индивидуальное жилищное строительство	13	02.010	880	530,44	466 787,20
5874	Республика Северная Осетия-Алания, р-н Моздокский. г Моздок, ул Первомайская, 184"д"	Моздокский	15:01:0111002:62	003002000000 Земли населенных пунктов	Под индивидуальное жилищное строительство	13	02.010	1 070	530,44	567 570,80
5875	Республика Северная Осетия-Алания, р-н Моздокский, г Моздок. ул Первомайская. д 186	Моздокский	15:01:0111002:63	003002000000 Земли населенных пунктов	Под индивидуальное жилищное строительство	13	02.010	1 000	530,44	530 440,00
5876	Республика Северная Осетия-Алания, р-н Моздокский, г. Моздок, ул. Первомайская, 188	Моздокский	15:01:0111002:64	003002000000 Земли населенных пунктов	Для индивидуального жилищного строительства	13	02.010	1 800	530,44	954 792,00
5877	Респ. Северная Осетия - Алания. р-н Моздокский, г. Моздок, ул. Первомайская. дом 186	Моздокский	15:01:0111002:65	003002000000 Земли населенных пунктов	Под индивидуальное жилищное строительство	13	02.010	1 000	530,44	530 440,00
5878	Респ. Северная Осетия - Алания. р-н Моздокский, г. Моздок, ул. Первомайская. дом 188"а"	Моздокский	15:01:0111002:66	003002000000 Земли населенных пунктов	Под индивидуальное жилищное строительство	13	02.010	1 541	530,44	817 408,04
5879	Республика Северная Осетия-Алания, р-н Моздокский, г Моздок. ул Первомайская 190	Моздокский	15:01:0111002:67	003002000000 Земли населенных пунктов	Под индивидуальное жилищное строительство	13	02.010	1 492	530,44	791 416,48
5880	Респ. Северная Осетия - Алания, р-н Моздокский. г. Моздок. ул. Первомайская, 168 д	Моздокский	15:01:0111002:69	003002000000 Земли населенных пунктов	Под индивидуальное жилищное строительство	13	02.010	740	530,44	392 525,60
5881	Респ. Северная Осетия - Алания. р-н Моздокский, г. Моздок, ул. Первомайская. дом 156"б"	Моздокский	15:01:0111002:7	003002000000 Земли населенных пунктов	Под индивидуальное жилищное строительство	13	02.010	789	530,44	418 517,16
5882	Респ. Северная Осетия - Алания, р-н Моздокский. г. Моздок. ул. Первомайская, 178"а"	Моздокский	15:01:0111002:70	003002000000 Земли населенных пунктов	Малоэтажная жилая застройка (индивидуальное жилищное строительство: размещение дачных домов и садовых домов). для эксплуатации жилого дома с хозпостройками	13	02.010	1 329	530,44	704 954,76
5883	Респ. Северная Осетия - Алания, р-н Моздокский. г. Моздок. ул. Первомайская, дом 156 "и"	Моздокский	15:01:0111002:71	003002000000 Земли населенных пунктов	Использование земельного участка с целью завершения строительства жилого дома	13	02.010	900	530,44	477 396,00
5884	Республика Северная Осетия-Алания, р-н Моздокский. г Моздок, ул Первомайская, 168 г	Моздокский	15:01:0111002:72	003002000000 Земли населенных пунктов	Для индивидуального жилищного строительства	13	02.010	754	530,44	399 951,76
5885	Респ. Северная Осетия - Алания, р-н Моздокский. г. Моздок. ул. Подлесная, дом 11"в"	Моздокский	15:01:0111002:9	003002000000 Земли населенных пунктов	Земельные участки, предназначенные для размещения домов индивидуальной жилой застройки (земельные участки, предназначенные для эксплуатации жилого дома с хозпостройками)	13	02.010	844	530,44	447 691,36
5886	Респ. Северная Осетия - Алания. р-н Моздокский, г. Моздок, ул. Подлесная, 4	Моздокский	15:01:0111003:10	003002000000 Земли населенных пунктов	Земельные участки, предназначенные для размещения домов индивидуальной жилой застройки (использование земельного участка с целью эксплуатации жилого дома с хозпостройками)	13	02.010	1 326	530,44	703 363,44

№ пп	Местоположение ЗУ	Район	Кадастровый номер ЗУ	Категория земель	Разрешенное использование по документу	Код вида разрешенного использования (в соответствии с классификатором видов разрешенного использования земельных участков)	Вид использования объектов недвижимости	Площадь	УПКС	КС
5887	Респ. Северная Осетия - Алания, р-н Моздокский, г. Моздок, ул. Подлесная, дом 8	Моздокский	15:01:0111003:11	003002000000 Земли населенных пунктов	Земельные участки, предназначенные для размещения домов индивидуальной жилой застройки (земельные участки, предназначенные для эксплуатации жилого дома с хозпостройками)	13	02.010	1 131	530,44	599 927,64
5888	Респ. Северная Осетия - Алания, р-н Моздокский, г. Моздок, ул. Подлесная, 6	Моздокский	15:01:0111003:12	003002000000 Земли населенных пунктов	Земельные участки, предназначенные для размещения домов индивидуальной жилой застройки (использование земельного участка с целью эксплуатации жилого дома с хозпостройками)	13	02.010	900	530,44	477 396,00
5889	Респ. Северная Осетия - Алания, р-н Моздокский, г. Моздок, ул. Подлесная, дом 10	Моздокский	15:01:0111003:13	003002000000 Земли населенных пунктов	Земельные участки, предназначенные для размещения домов индивидуальной жилой застройки (земельные участки, предназначенные для эксплуатации жилого дома с хозпостройками)	13	02.010	1 251	530,44	663 580,44
5890	Респ. Северная Осетия - Алания, р-н Моздокский, г. Моздок, ул. Подлесная, 22	Моздокский	15:01:0111003:14	003002000000 Земли населенных пунктов	Земельные участки, предназначенные для размещения домов индивидуальной жилой застройки (использование земельного участка с целью эксплуатации жилого дома с хозпостройками)	13	02.010	775	530,44	411 091,00
5891	Респ. Северная Осетия - Алания, р-н. Моздокский. г. Моздок. ул. Подлесная, у задней межи участка № 16	Моздокский	15:01:0111002:159	003002000000 Земли населенных пунктов	Для индивидуального жилищного строительства	13	02.010	800	530,44	424 352,00
5892	Республика Северная Осетия-Алания, Моздокский район. г. Моздок. ул. Первомайская,150	Моздокский	15:01:0111003:16	003002000000 Земли населенных пунктов	Земельные участки индивидуальных жилых домов (эксплуатация жилого дома и хозпостроек)	13	02.010	1 050	530,44	556 962,00
5893	Респ Северная Осетия - Алания. Моздокский р-н. г Моздок, ул Подлесная. у задней межи земельного участка № 14	Моздокский	15:01:0111003:160	003002000000 Земли населенных пунктов	Для индивидуального жилищного строительства	13	02.010	800	530,44	424 352,00
5894	Респ Северная Осетия - Алания, Моздокский р-н, г Моздок. ул Подлесная, в районе участка № 14	Моздокский	15:01:0111003:162	003002000000 Земли населенных пунктов	Для ведения личного подсобного хозяйства	13	02.020	800	530,44	424 352,00
5895	Республика Северная Осетия - Алания, Моздокский район. г. Моздок. ул. Подлесная, в районе участка № 16	Моздокский	15:01:0111002:163	003002000000 Земли населенных пунктов	"Для ведения личного подсобного хозяйства"	13	02.020	470	530,44	249 306,80
5896	Респ Северная Осетия - Алания. Моздокский р-н. г Моздок, ул Подлесная. 16	Моздокский	15:01:0111002:164	003002000000 Земли населенных пунктов	"Для индивидуального жилищного строительства"	13	02.010	800	530,44	424 352,00
5897	Респ. Северная Осетия - Алания. р-н Моздокский, г. Моздок, ул. Первомайская. 150 "б"	Моздокский	15:01:0111003:17	003002000000 Земли населенных пунктов	Земельные участки, предназначенные для размещения объектов торговли, общественного питания и бытового обслуживания (использование земельного участка с целью эксплуатации магазина)	4	04.040	53	1 379,15	73 094,95
5898	Республика Северная Осетия - Алания, р-н Моздокский, г.п. Моздокское, г Моздок ул Подлесная, 24	Моздокский	15:01:0111002:177	003002000000 Земли населенных пунктов	"Для индивидуального жилищного строительства"	13	02.010	566	530,44	300 229,04
5899	Российская Федерация, Республика Северная Осетия-Алания, Моздокский муниципальный район. Моздокское городское поселение. г. Моздок. ул. Подлесная, 24а	Моздокский	15:01:0111002:178	003002000000 Земли населенных пунктов	"Для индивидуального жилищного строительства"	13	02.010	487	530,44	258 324,28
5900	Республика Северная Осетия - Алания. муниципальный район Моздокский. городское поселение Моздокское. г. Моздок, ул. Первомайская. 150в	Моздокский	15:01:0111003:179	003002000000 Земли населенных пунктов	Для индивидуального жилищного строительства	13	02.010	800	530,44	424 352,00
5901	Республика Северная Осетия-Алания. р-н Моздокский. г Моздок, ул Первомайская. 150а	Моздокский	15:01:0111003:18	003002000000 Земли населенных пунктов	Участки объектов здравоохранения (строительство капитального здания аптеки)	4	04.040	29	1 379,15	39 995,35
5902	Республика Северная Осетия - Алания, муниципальный район Моздокский, городское поселение Моздокское, г. Моздок. ул. Подлесная, 12	Моздокский	15:01:0111002:180	003002000000 Земли населенных пунктов	Под индивидуальное жилищное строительство	13	02.010	800	530,44	424 352,00
5903	Российская Федерация, Республика Северная Осетия - Алания р-н Моздокский. г.Моздок, ул.Подлесная, 14	Моздокский	15:01:0111002:181	003002000000 Земли населенных пунктов	Для индивидуального жилищного строительства	13	02.010	800	530,44	424 352,00
5904	Респ. Северная Осетия - Алания, р-н Моздокский. г. Моздок. ул. Подлесная, дом 20	Моздокский	15:01:0111003:19	003002000000 Земли населенных пунктов	Земельные участки индивидуальных жилых домов (эксплуатация жилого дома с хозпостройками)	13	02.010	761	530,44	403 664,84
5905	Республика Северная Осетия - Алания респ, Моздокский район. г Моздок. ул Первомайская.150 "б"	Моздокский	15:01:0111003:21	003002000000 Земли населенных пунктов	Земельные участки, предназначенные для размещения объектов торговли, общественного питания и бытового обслуживания (использование земельного участка с целью эксплуатации магазина)	4	04.040	53	1 379,15	73 094,95
5906	Респ. Северная Осетия - Алания, р-н Моздокский. г. Моздок. ул. Первомайская. дом 150"а"	Моздокский	15:01:0111003:4	003002000000 Земли населенных пунктов	Для производственной базы	6	06.000	6 000	747,07	4 482 420,00
5907	Респ. Северная Осетия - Алания, р-н Моздокский. г. Моздок. ул. Первомайская, 150 "а"	Моздокский	15:01:0111003:5	003002000000 Земли населенных пунктов	Магазины	4	04.040	46	1 379,15	63 440,90
5908	Республика Северная Осетия - Алания, Моздокский район. г. Моздок. ул. Подлесная, 18	Моздокский	15:01:0111003:7	003002000000 Земли населенных пунктов	Земельные участки, предназначенные для размещения домов индивидуальной жилой застройки (использование земельного участка для эксплуатации жилого дома с хозпостройками)	13	02.010	1 587	530,44	841 808,28
5909	Респ. Северная Осетия - Алания, р-н Моздокский. г. Моздок. ул. Подлесная, дом 14	Моздокский	15:01:0111003:8	003002000000 Земли населенных пунктов	Земельные участки, предназначенные для размещения домов индивидуальной жилой застройки (использование земельного участка с целью эксплуатации жилого дома с хозпостройками)	13	02.010	700	530,44	371 308,00

№ пп	Местоположение ЗУ	Район	Кадастровый номер ЗУ	Категория земель	Разрешенное использование по документу	Код вида разрешенного использования (в соответствии с классификатором видов разрешенного использования земельных участков)	Вид использования объектов недвижимости	Площадь	УПКС	КС
5910	Республика Северная Осетия - Алания р-н Моздокский. г. Моздок. ул. Подлесная, 15"а"	Моздокский	15:01:0111003:9	003002000000 Земли населенных пунктов	Земельные участки, предназначенные для размещения домов индивидуальной жилой застройки (использование земельного участка для эксплуатации жилого дома с хозпостройками)	13	02.010	1 273	530,44	675 250,12
5911	Северная Осетия - Алания респ, р-н Моздокский. г. Моздок. ул. Первомайская, 168 "ж"	Моздокский	15:01:0111004:1	003002000000 Земли населенных пунктов	Для индивидуального жилищного строительства	13	02.010	740	530,44	392 525,60
5912	Российская Федерация. Республика Северная Осетия - Алания, Моздокский муниципальный район. Моздокское городское поселение, г Моздок, ул.Первомайская, 168 м	Моздокский	15:01:0111004:140	003002000000 Земли населенных пунктов	"Для индивидуального жилищного строительства"	13	02.010	600	530,44	318 264,00
5913	Российская Федерация. Республика Северная Осетия - Алания, Моздокский муниципальный район. Моздокское городское поселение. г.Моздок. ул.Первомайская,168 п	Моздокский	15:01:0111004:141	003002000000 Земли населенных пунктов	"Для индивидуального жилищного строительства"	13	02.010	600	530,44	318 264,00
5914	Российская Федерация, Республика Северная Осетия - Алания Моздокский муниципальный район, Моздокское городское поселение. г.Моздок. ул.Первомайская. 168 н	Моздокский	15:01:0111004:142	003002000000 Земли населенных пунктов	"Для индивидуального жилищного строительства"	13	02.010	600	530,44	318 264,00
5915	Российская Федерация, Республика Северная Осетия-Алания, Моздокский муниципальный район. Моздокское городское поселение, г Моздок, ул.Первомайская, 168 к	Моздокский	15:01:0111004:143	003002000000 Земли населенных пунктов	"Для индивидуального жилищного строительства"	13	02.010	600	530,44	318 264,00
5916	Российская Федерация. Республика Северная Осетия-Алания, Моздокский муниципальный район, Моздокское городское поселение, г. Моздок. ул. Первомайская, 168 "ф"	Моздокский	15:01:0111004:151	003002000000 Земли населенных пунктов	"Для индивидуального жилищного строительства"	13	02.010	600	530,44	318 264,00
5917	Российская Федерация. Республика Северная Осетия - Алания, Моздокский муниципальный район. Моздокское городское поселение. г. Моздок. ул. Первомайская,168 "у"	Моздокский	15:01:0111004:152	003002000000 Земли населенных пунктов	Для индивидуального жилищного строительства	13	02.010	600	530,44	318 264,00
5918	Республика Северная Осетия - Алания Моздокский район, г. Моздок, ул. Первомайская, 168ш	Моздокский	15:01:0111004:153	003002000000 Земли населенных пунктов	Для индивидуального жилищного строительства	13	02.010	600	530,44	318 264,00
5919	Республика Северная Осетия-Алания, р-н Моздокский, г. Моздок, ул. Первомайская, 168 р	Моздокский	15:01:0111004:18	003002000000 Земли населенных пунктов	"малоэтажная жилая застройка (индивидуальное жилищное строительство)"	13	02.010	600	530,44	318 264,00
5920	Республика Северная Осетия-Алания. Моздокский р-н. г. Моздок. ул. Первомайская. 168 "п"	Моздокский	15:01:0111004:20	003002000000 Земли населенных пунктов	"Малоэтажная жилая застройка (индивидуальное жилищное строительство)"	13	02.010	600	530,44	318 264,00
5921	Республика Северная Осетия-Алания. Моздокский р-н. г. Моздок. ул. Первомайская. 168 с	Моздокский	15:01:0111004:21	003002000000 Земли населенных пунктов	Для индивидуального жилищного строительства	13	02.010	600	530,44	318 264,00
5922	363759, Российская Федерация, Республика Северная Осетия-Алания, Моздокский муниципальный район. Моздокское городское поселение, г. Моздок, ул. Первомайская. 168т	Моздокский	15:01:0111004:25	003002000000 Земли населенных пунктов	малоэтажная жилая застройка (индивидуальное жилищное строительство)	13	02.010	600	530,44	318 264,00
5923	Республика Северная Осетия-Алания, р-н Моздокский, г. Моздок, ул. Первомайская, 168 е	Моздокский	15:01:0111004:26	003002000000 Земли населенных пунктов	малоэтажная жилая застройка (индивидуальное жилищное строительство)	13	02.010	600	530,44	318 264,00
5924	Республика Северная Осетия-Алания, р-н Моздокский. г. Моздок. ул. Первомайская, 168 ж	Моздокский	15:01:0111004:27	003002000000 Земли населенных пунктов	Для индивидуального жилищного строительства, предназначенного для размещения индивидуального жилого дома, индивидуального гаража и подсобных сооружений, выращивание плодовых, ягодных и овощных культур	13	02.010	600	530,44	318 264,00
5925	Республика Северная Осетия-Алания, р-н Моздокский, г. Моздок, ул. Первомайская, 168 в	Моздокский	15:01:0111004:28	003002000000 Земли населенных пунктов	малоэтажная жилая застройка (индивидуальное жилищное строительство)	13	02.010	600	530,44	318 264,00
5926	Республика Северная Осетия-Алания, р-н Моздокский, г. Моздок, ул. Первомайская, 168 з	Моздокский	15:01:0111004:29	003002000000 Земли населенных пунктов	малоэтажная жилая застройка (индивидуальное жилищное строительство)	13	02.010	600	530,44	318 264,00
5927	Респ. Северная Осетия - Алания. р-н Моздокский, г. Моздок, ул. Подлесная, дом 13	Моздокский	15:01:0111005:1	003002000000 Земли населенных пунктов	Под индивидуальное жилищное строительство	13	02.010	958	530,44	508 161,52
5928	Респ. Северная Осетия - Алания. р-н Моздокский, г. Моздок, ул. Подлесная, дом 13"б"	Моздокский	15:01:0111005:10	003002000000 Земли населенных пунктов	Под индивидуальное жилищное строительство	13	02.010	1 298	530,44	688 511,12
5929	Респ. Северная Осетия - Алания, р-н Моздокский. г.. Моздок. ул. Подлесная, дом 23	Моздокский	15:01:0111005:11	003002000000 Земли населенных пунктов	Под индивидуальное жилищное строительство	13	02.010	1 500	530,44	795 660,00
5930	Респ. Северная Осетия - Алания, р-н Моздокский. г.. Моздок. ул. Подлесная, дом 25"а"	Моздокский	15:01:0111005:12	003002000000 Земли населенных пунктов	Под индивидуальное жилищное строительство	13	02.010	600	530,44	318 264,00
5931	Респ. Северная Осетия - Алания. р-н Моздокский, г. Моздок, ул. Подлесная, дом 29	Моздокский	15:01:0111005:13	003002000000 Земли населенных пунктов	Под индивидуальное жилищное строительство	13	02.010	802	530,44	425 412,88
5932	Респ. Северная Осетия - Алания. р-н Моздокский, г. Моздок, ул. Подлесная, дом 21	Моздокский	15:01:0111005:14	003002000000 Земли населенных пунктов	Под индивидуальное жилищное строительство	13	02.010	716	530,44	379 795,04
5933	Респ. Северная Осетия - Алания, р-н Моздокский. г.. Моздок. ул. Подлесная, дом 19	Моздокский	15:01:0111005:2	003002000000 Земли населенных пунктов	Земельные участки, предназначенные для размещения домов индивидуальной жилой застройки (земельные участки, предназначенные для эксплуатации жилого дома с хозпостройками)	13	02.010	731	530,44	387 751,64
5934	Респ. Северная Осетия - Алания. р-н Моздокский, г. Моздок, ул. Подлесная, дом 15	Моздокский	15:01:0111005:3	003002000000 Земли населенных пунктов	Под индивидуальное жилищное строительство	13	02.010	1 968	530,44	1 043 905,92
5935	Респ. Северная Осетия - Алания, р-н Моздокский. г.. Моздок. ул. Подлесная, дом 27	Моздокский	15:01:0111005:4	003002000000 Земли населенных пунктов	Земельные участки, предназначенные для размещения домов индивидуальной жилой застройки (использование земельного участка с целью эксплуатации жилого дома с хозпостройками)	13	02.010	960	530,44	509 222,40
5936	Респ. Северная Осетия - Алания. р-н Моздокский, г. Моздок, ул. Подлесная, дом 17	Моздокский	15:01:0111005:5	003002000000 Земли населенных пунктов	Земельные участки, предназначенные для размещения домов индивидуальной жилой застройки (использование земельного участка с целью эксплуатации жилого дома с хозпостройками)	13	02.010	1 789	530,44	948 957,16
5937	Респ. Северная Осетия - Алания. р-н Моздокский, г. Моздок, ул. Подлесная, дом 35	Моздокский	15:01:0111005:6	003002000000 Земли населенных пунктов	Под индивидуальное жилищное строительство	13	02.010	1 500	530,44	795 660,00

№ пп	Местоположение ЗУ	Район	Кадастровый номер ЗУ	Категория земель	Разрешенное использование по документу	Код вида разрешенного использования (в соответствии с классификатором видов разрешенного использования земельных участков)	Вид использования объектов недвижимости	Площадь	УПКС	КС
5938	Респ. Северная Осетия - Алания, р-н Моздокский, г. Моздок, ул. Подлесная, дом 39	Моздокский	15:01:0111005:7	003002000000 Земли населенных пунктов	Под индивидуальное жилищное строительство	13	02.010	965	530,44	511 874,60
5939	Респ. Северная Осетия - Алания, р-н Моздокский, г. Моздок, ул. Подлесная, дом 25	Моздокский	15:01:0111005:8	003002000000 Земли населенных пунктов	Под земельные участки индивидуальных жилых домов (эксплуатация жилого дома)	13	02.010	809	530,44	429 125,96
5940	Респ. Северная Осетия - Алания, р-н Моздокский, г. Моздок, ул. Подлесная, дом 13 "г"	Моздокский	15:01:0111005:9	003002000000 Земли населенных пунктов	Земельные участки, предназначенные для размещения домов индивидуальной жилой застройки (использование земельного участка с целью эксплуатации жилого дома с хозпостройками)	13	02.010	1 292	530,44	685 328,48
5941	Северная Осетия-Алания респ, Моздокский р-н, г. Моздок, ул. Первомайская, 186 "а"	Моздокский	15:01:0111006:12	003002000000 Земли населенных пунктов	Для индивидуального жилищного строительства	13	02.010	800	530,44	424 352,00
5942	Республика Северная Осетия - Алания, Моздокский район, г.Моздок, пер.Первомайский, 15	Моздокский	15:01:0111006:128	003002000000 Земли населенных пунктов	Для возведения индивидуального жилого дома	13	02.010	838	530,44	444 508,72
5943	Российская Федерация, Республика Северная Осетия-Алания, Моздокский муниципальный район, Моздокское городское поселение, г. Моздок, ул.Первомайская, 186 б	Моздокский	15:01:0111006:129	003002000000 Земли населенных пунктов	Для ведения личного подсобного хозяйства	13	02.020	693	530,44	367 594,92
5944	Российская Федерация, Республика Северная Осетия - Алания, Моздокский муниципальный район, Моздокское городское поселение, г. Моздок, пер. Первомайский, 2а	Моздокский	15:01:0111006:131	003002000000 Земли населенных пунктов	Для индивидуального жилищного строительства	13	02.010	800	530,44	424 352,00
5945	Российская Федерация, Республика Северная Осетия - Алания, Моздокский муниципальный район, Моздокское городское поселение, г. Моздок, ул. Первомайская, 184 "а"	Моздокский	15:01:0111006:132	003002000000 Земли населенных пунктов	Для индивидуального жилищного строительства	13	02.010	800	530,44	424 352,00
5946	Российская Федерация, Республика Северная Осетия-Алания, Моздокский муниципальный район, Моздокское городское поселение, г. Моздок, пер. Первомайский, 4	Моздокский	15:01:0111006:133	003002000000 Земли населенных пунктов	Для индивидуального жилищного строительства	13	02.010	780	530,44	413 743,20
5947	Республика Северная Осетия - Алания, Моздокский район, г Моздок, ул Первомайская,186в	Моздокский	15:01:0111006:134	003002000000 Земли населенных пунктов	Для индивидуального жилищного строительства	13	02.010	800	530,44	424 352,00
5948	Российская Федерация, Республика Северная Осетия-Алания, Моздокский муниципальный район, Моздокское городское поселение, г. Моздок, пер. Первомайский, 6	Моздокский	15:01:0111006:136	003002000000 Земли населенных пунктов	Для индивидуального жилищного строительства	13	02.010	705	530,44	373 960,20
5949	Российская Федерация, Республика Северная Осетия-Алания, Моздокский муниципальный район, Моздокское городское поселение, г. Моздок, пер. Первомайский, 15а	Моздокский	15:01:0111006:137	003002000000 Земли населенных пунктов	Для индивидуального жилищного строительства	13	02.010	800	530,44	424 352,00
5950	Республика Северная Осетия - Алания, муниципальный район Моздокский, городское поселение Моздокское, г.Моздок, ул.Первомайская, 172а	Моздокский	15:01:0111006:138	003002000000 Земли населенных пунктов	Под индивидуальное жилищное строительство	13	02.010	1 013	530,44	537 335,72
5951	Республика Северная Осетия - Алания, Моздокский район, г. Моздок, ул. Первомайская	Моздокский	15:01:0111006:139	003002000000 Земли населенных пунктов	Под индивидуальное жилищное строительство	13	02.010	500	530,44	265 220,00
5952	Республика Северная Осетия - Алания, Моздокский район, г Моздок, ул Первомайская	Моздокский	15:01:0111006:142	003002000000 Земли населенных пунктов	Под индивидуальное жилищное строительство	13	02.010	418	530,44	221 723,92
5953	Республика Северная Осетия - Алания, Моздокский район, г Моздок, ул Первомайская	Моздокский	15:01:0111006:143	003002000000 Земли населенных пунктов	Под индивидуальное жилищное строительство	13	02.010	464	530,44	246 124,16
5954	Республика Северная Осетия - Алания, мр-н Моздокский, г.п. Моздокское, г Моздок, ул Первомайская	Моздокский	15:01:0111006:144	003002000000 Земли населенных пунктов	Под индивидуальное жилищное строительство	13	02.010	618	530,44	327 811,92
5955	Республика Северная Осетия-Алания, р-н Моздокский, г. Моздок, пер. Первомайский, 19	Моздокский	15:01:0111006:15	003002000000 Земли населенных пунктов	Для возведения индивидуального жилого дома	13	02.010	908	530,44	481 639,52
5956	Республика Северная Осетия-Алания, р-н Моздокский, г Моздок, ул Первомайская, 193	Моздокский	15:01:0111006:2	003002000000 Земли населенных пунктов	Земельные участки индивидуальных жилых домов (эксплуатация жилого дома и хозпостроек)	13	02.010	828	530,44	439 204,32
5957	Респ. Северная Осетия - Алания, р-н Моздокский, г. Моздок, пер. Первомайский, 2	Моздокский	15:01:0111006:6	003002000000 Земли населенных пунктов	Земельные участки, предназначенные для размещения домов индивидуальной жилой застройки (использование земельного участка с целью эксплуатации жилого дома с хозпостройками)	13	02.010	776	530,44	411 621,44
5958	Российская Федерация, Республика Северная Осетия - Алания, Моздокский муниципальный район, Моздокское городское поселение, г. Моздок, ул. Первомайская, 200	Моздокский	15:01:0111007:113	003002000000 Земли населенных пунктов	Предоставление коммунальных услуг	6	03.012	20 300	543,70	11 037 110,00
5959	Респ. Северная Осетия - Алания, р-н Моздокский, г. Моздок, ул. Подлесная, дом 30	Моздокский	15:01:0111008:10	003002000000 Земли населенных пунктов	Под индивидуальное жилищное строительство	13	02.010	1 506	530,44	798 842,64
5960	Северная Осетия - Алания респ, р-н Моздокский, г Моздок, ул Подлесная 32	Моздокский	15:01:0111008:11	003002000000 Земли населенных пунктов	Земельные участки, предназначенные для размещения домов индивидуальной жилой застройки (земельный участок, предназначенный для ведения личного подсобного хозяйства и эксплуатации жилого дома и хозяйственных построек)	13	02.010	1 464	530,44	776 564,16
5961	Респ. Северная Осетия - Алания, р-н Моздокский, г. Моздок, ул. Подлесная, дом 36	Моздокский	15:01:0111008:12	003002000000 Земли населенных пунктов	Земельные участки, предназначенные для размещения домов индивидуальной жилой застройки (использование земельного участка с целью строительство жилого дома с хозпостройками)	13	02.010	899	530,44	476 865,56
5962	Республика Северная Осетия - Алания, Моздокский район, г. Моздок, ул. Подлесная, 38	Моздокский	15:01:0111008:160	003002000000 Земли населенных пунктов	для индивидуального жилищного строительства	13	02.010	599	530,44	317 733,56
5963	Республика Северная Осетия-Алания, Моздокский район, г. Моздок, ул. Подлесная, 42	Моздокский	15:01:0111008:162	003002000000 Земли населенных пунктов	Земельные участки, предназначенные для размещения домов индивидуальной жилой застройки (использование земельного участка с целью эксплуатации жилого дома с хозпостройками)	13	02.010	800	530,44	424 352,00
5964	Республика Северная Осетия-Алания, Моздокский район, г. Моздок, ул. Подлесная, 42	Моздокский	15:01:0111008:163	003002000000 Земли населенных пунктов	Земельные участки, предназначенные для размещения домов индивидуальной жилой застройки (использование земельного участка с целью эксплуатации жилого дома с хозпостройками)	13	02.010	350	530,44	185 654,00

№ пп	Местоположение ЗУ	Район	Кадастровый номер ЗУ	Категория земель	Разрешенное использование по документу	Код вида разрешенного использования (в соответствии с классификатором видов разрешенного использования земельных участков)	Вид использования объектов недвижимости	Площадь	УПКС	КС
5965	Республика Северная Осетия-Алания, Моздокский район, г. Моздок, ул. Подлесная, 42	Моздокский	15:01:0111008:164	003002000000 Земли населенных пунктов	Земельные участки, предназначенные для размещения домов индивидуальной жилой застройки (использование земельного участка с целью эксплуатации жилого дома с хозпостройками)	13	02.010	351	530,44	186 184,44
5966	Республика Северная Осетия - Алания, Моздокский район, г. Моздок, ул. Подлесная, 38а	Моздокский	15:01:0111008:165	003002000000 Земли населенных пунктов	Для индивидуального жилищного строительства	13	02.010	597	530,44	316 672,68
5967	Республика Северная Осетия - Алания, Моздокский район, г Моздок, ул Дачная, д 32	Моздокский	15:01:0111008:2	003002000000 Земли населенных пунктов	Под индивидуальное жилищное строительство	13	02.010	650	530,44	344 786,00
5968	Респ. Северная Осетия - Алания, р-н Моздокский, г Моздок, ул Подлесная, район домп 46	Моздокский	15:01:0111008:3	003002000000 Земли населенных пунктов	Для ведения личного подсобного хозяйства	13	02.020	1 973	530,44	1 046 558,12
5969	Республика Северная Осетия-Алания, р-н Моздокский, г. Моздок, ул. Подлесная, 44 "а"	Моздокский	15:01:0111008:32	003002000000 Земли населенных пунктов	Земельные участки индивидуальных жилых домов (эксплуатация жилого дома с хозпостройками)	13	02.010	600	530,44	318 264,00
5970	Республика Северная Осетия-Алания, р-н Моздокский, г. Моздок, ул. Подлесная, 44	Моздокский	15:01:0111008:34	003002000000 Земли населенных пунктов	Земельные участки индивидуальных жилых домов (эксплуатация жилого дома с хозпостройками)	13	02.010	900	530,44	477 396,00
5971	Республика Северная Осетия - Алания, Моздокский район, г. Моздок, ул. Подлесная, 26	Моздокский	15:01:0111008:4	003002000000 Земли населенных пунктов	Земельные участки, предназначенные для размещения домов индивидуальной жилой застройки (использование земельного участка с целью эксплуатации жилого дома с хозпостройками); для ведения личного подсобного хозяйства	13	02.010	1 649	530,44	874 695,56
5972	Респ. Северная Осетия - Алания, р-н Моздокский, г. Моздок, ул. Подлесная, дом 34	Моздокский	15:01:0111008:5	003002000000 Земли населенных пунктов	Под индивидуальное жилищное строительство	13	02.010	1 600	530,44	848 704,00
5973	Республика Северная Осетия - Алания, Моздокский район, г. Моздок, ул. Подлесная, 40	Моздокский	15:01:0111008:6	003002000000 Земли населенных пунктов	Земельные участки индивидуальных жилых домов (строительство жилого дома и дозпостроек)	13	02.010	1 007	530,44	534 153,08
5974	Респ. Северная Осетия - Алания, р-н Моздокский, г Моздок, ул Подлесная, дом 28	Моздокский	15:01:0111008:7	003002000000 Земли населенных пунктов	Земельные участки, предназначенные для размещения домов индивидуальной жилой застройки (использование земельного участка с целью эксплуатации жилого дома с хозпостройками)	13	02.010	2 237	530,44	1 186 594,28
5975	Респ. Северная Осетия - Алания, р-н Моздокский, г. Моздок, ул. Подлесная, 28 "а"	Моздокский	15:01:0111008:8	003002000000 Земли населенных пунктов	Для индивидуального жилищного строительства	13	02.010	800	530,44	424 352,00
5976	Респ. Северная Осетия - Алания, р-н Моздокский, г. Моздок, ул. Подлесная, дом 28"б"	Моздокский	15:01:0111008:9	003002000000 Земли населенных пунктов	Земельные участки индивидуальных жилых домов (эксплуатация жилого дома с хозпостройками)	13	02.010	1 540	530,44	816 877,60
5977	Респ. Северная Осетия - Алания, р-н Моздокский, г. Моздок, ул. Юбилейная, дом 23 А	Моздокский	15:01:0112001:1	003002000000 Земли населенных пунктов	Для ведения огородничества	13	13.011	92 800	53,04	4 922 112,00
5978	Респ. Северная Осетия - Алания, р-н Моздокский, г. Моздок, СОТ "Дружба", квартал 9, участок 139	Моздокский	15:01:0112001:10	003002000000 Земли населенных пунктов	Земельные участки, находящиеся в составе дачных, садоводческих и огороднических объединений (использование земельного участка с целью ведения садоводства и огородничества)	13	13.021	605	278,48	168 480,40
5979	Северная Осетия - Алания респ, р-н Моздокский, г. Моздок, СНТ "Дружба", квартал 9, участок 334а	Моздокский	15:01:0112001:11	003002000000 Земли населенных пунктов	Сад-огород	13	13.011	500	53,04	26 520,00
5980	Российская Федерация, Республика Северная Осетия-Алания, Моздокский район, г Моздок, СНТ "Дружба", квартал 9, участок 316е	Моздокский	15:01:0112001:130	003002000000 Земли населенных пунктов	Ведение садоводства	13	13.021	405	278,48	112 784,40
5981	Российская Федерация, Республика Северная Осетия-Алания, Моздокский район, г Моздок, СНТ "Дружба", квартал 9, участок 315а	Моздокский	15:01:0112001:131	003002000000 Земли населенных пунктов	Ведение садоводства	13	13.021	404	278,48	112 505,92
5982	Российская Федерация, Республика Северная Осетия - Алания, Моздокский район, г. Моздок, СНТ " Дружба", квартал 9, участок 189	Моздокский	15:01:0112001:132	003002000000 Земли населенных пунктов	Ведение садоводства	13	13.021	404	278,48	112 505,92
5983	Российская Федерация, Республика Северная Осетия-Алания, Моздокский район, г. Моздок, СНТ "Дружба", квартал 9, участок 198а	Моздокский	15:01:0112001:133	003002000000 Земли населенных пунктов	Ведение садоводства	13	13.021	600	278,48	167 088,00
5984	Российская Федерация, Республика Северная Осетия - Алания, Моздокский район, г.Моздок, СНТ "Дружба", квартал 9, участок 91	Моздокский	15:01:0112001:134	003002000000 Земли населенных пунктов	Ведение садоводства	13	13.021	410	278,48	114 176,80
5985	Республика Северная Осетия - Алания, Моздокский р-н, г. Моздок, СНТ "Дружба", квартал 9, участок 317К	Моздокский	15:01:0112001:135	003002000000 Земли населенных пунктов	Ведение садоводство	13	13.021	544	278,48	151 493,12
5986	Республика Северная Осетия-Алания, Моздокский район, г. Моздок, СНТ "Дружба", квартал 9, участок 227е	Моздокский	15:01:0112001:136	003002000000 Земли населенных пунктов	Ведение садоводства	13	13.021	414	278,48	115 290,72
5987	Республика Северная Осетия - Алания, Моздокский район, г. Моздок, СНТ "Дружба", квартал 9, участок 226в	Моздокский	15:01:0112001:137	003002000000 Земли населенных пунктов	Ведение садоводства	13	13.021	400	278,48	111 392,00
5988	Республика Северная Осетия-Алания, Моздокский район, г Моздок, СНТ "Дружба", квартал 9, участок 219	Моздокский	15:01:0112001:138	003002000000 Земли населенных пунктов	Ведение садоводства	13	13.021	405	278,48	112 784,40
5989	Республика Северная Осетия-Алания, Моздокский район, г Моздок, СНТ "Дружба", квартал 9, участок 217а	Моздокский	15:01:0112001:139	003002000000 Земли населенных пунктов	Ведение садоводства	13	13.021	405	278,48	112 784,40
5990	Республика Северная Осетия - Алания, Моздокский район, г. Моздок, СНТ "Дружба", квартал 9, участок 301Г	Моздокский	15:01:0112001:140	003002000000 Земли населенных пунктов	Ведение садоводства	13	13.021	406	278,48	113 062,88
5991	Республика Северная Осетия - Алания, Моздокский район, г. Моздок, СНТ "Дружба", квартал 9, участок 301в	Моздокский	15:01:0112001:141	003001000000 Земли сельскохозяйственного назначения	Ведение садоводства	13	13.021	407	278,48	113 341,36
5992	Республика Северная Осетия-Алания, Моздокский район, г Моздок, СНТ "Дружба", квартал 9, участок 263г	Моздокский	15:01:0112001:142	003002000000 Земли населенных пунктов	Ведение садоводства	13	13.021	600	278,48	167 088,00
5993	Республика Северная Осетия-Алания, Моздокский район, г Моздок, СНТ "Дружба", квартал 9, участок 263д	Моздокский	15:01:0112001:143	003002000000 Земли населенных пунктов	Ведение садоводства	13	13.021	569	278,48	158 455,12
5994	Республика Северная Осетия - Алания, Моздокский район, г Моздок, СНТ "Дружба", квартал 9, участок 264е	Моздокский	15:01:0112001:144	003002000000 Земли населенных пунктов	Ведение садоводства	13	13.021	504	278,48	140 353,92

№ п/п	Местоположение ЗУ	Район	Кадастровый номер ЗУ	Категория земель	Разрешенное использование по документу	Код вида разрешенного использования (в соответствии с классификатором видов разрешенного использования земельных участков)	Вид использования объектов недвижимости	Площадь	УПКС	КС
5995	Республика Северная Осетия - Алания, Моздокский район, г. Моздок, СНТ "Дружба", квартал 9, участок 264д	Моздокский	15:01:0112001:145	003002000000 Земли населенных пунктов	Ведение садоводства	13	13.021	489	278,48	136 176,72
5996	Республика Северная Осетия-Алания, Моздокский р-н, г. Моздок, СНТ "Дружба", квартал 9, участок 334	Моздокский	15:01:0112001:16	003002000000 Земли населенных пунктов	Ведение садоводства	13	13.021	422	278,48	117 518,56
5997	Российская Федерация, Республика Северная Осетия-Алания, Моздокский р-н, г. Моздок, СНТ "Дружба", квартал 9, участок 341	Моздокский	15:01:0112001:17	003002000000 Земли населенных пунктов	Ведение садоводства	13	13.021	422	278,48	117 518,56
5998	Российская Федерация, Республика Северная Осетия - Алания, Моздокский муниципальный район, Моздокское городское поселение, г. Моздок, СНТ «Дружба», квартал 9, участок 164п	Моздокский	15:01:0112001:18	003002000000 Земли населенных пунктов	Ведение садоводства	13	13.021	405	278,48	112 784,40
5999	Российская Федерация, Республика Северная Осетия - Алания, Моздокский муниципальный район, Моздокское городское поселение, г. Моздок, СНТ «Дружба», квартал 9, участок 164	Моздокский	15:01:0112001:19	003002000000 Земли населенных пунктов	Ведение садоводства	13	13.021	405	278,48	112 784,40
6000	Респ. Северная Осетия - Алания, р-н Моздокский, г. Моздок, СОТ "Дружба", квартал 9, участок 161	Моздокский	15:01:0112001:4	003002000000 Земли населенных пунктов	Земельные участки дачных и садоводческих объединений (ведение садоводства и огородничества)	13	13.021	405	278,48	112 784,40
6001	Респ. Северная Осетия - Алания, р-н Моздокский, г. Моздок, СОТ "Дружба", квартал 9, участок 160	Моздокский	15:01:0112001:5	003002000000 Земли населенных пунктов	Земельные участки дачных и садоводческих объединений (ведение садоводства и огородничества)	13	13.021	405	278,48	112 784,40
6002	Респ. Северная Осетия - Алания, р-н Моздокский, г. Моздок, СОТ "Дружба", квартал 9, участок 163	Моздокский	15:01:0112001:6	003002000000 Земли населенных пунктов	Земельные участки дачных и садоводческих объединений (ведение садоводства и огородничества)	13	13.021	405	278,48	112 784,40
6003	Респ. Северная Осетия - Алания, р-н Моздокский, г. Моздок, СОТ "Дружба", квартал 9, участок 144	Моздокский	15:01:0112001:7	003002000000 Земли населенных пунктов	Земельные участки дачных и садоводческих объединений (ведение садоводства и огородничества)	13	13.021	405	278,48	112 784,40
6004	Респ. Северная Осетия - Алания, р-н Моздокский, г. Моздок, СОТ "Дружба", квартал 9, участок 162	Моздокский	15:01:0112001:8	003002000000 Земли населенных пунктов	Земельные участки дачных и садоводческих объединений (ведение садоводства и огородничества)	13	13.021	405	278,48	112 784,40
6005	Респ. Северная Осетия - Алания, р-н Моздокский, г. Моздок, СОТ "Дружба", квартал 9, участок. 143	Моздокский	15:01:0112001:9	003002000000 Земли населенных пунктов	Земельные участки дачных и садоводческих объединений (ведение садоводства и огородничества)	13	13.021	405	278,48	112 784,40
6006	Респ. Северная Осетия - Алания, р-н Моздокский, г. Моздок, ул. Проездная, дом 29	Моздокский	15:01:0113001:1	003002000000 Земли населенных пунктов	Для производственных нужд: Деловое управление	4	04.010	4 581	1 814,67	8 313 003,27
6007	Северная Осетия - Алания респ, р-н Моздокский, г. Моздок, ул. Проездная, 29	Моздокский	15:01:0113001:15	003002000000 Земли населенных пунктов	Земельные участки, предназначенные для размещения производственных и административных зданий, строений, сооружений промышленности, коммунального хозяйства, материально-технического, продовольственного снабжения, сбыта и заготовок (земельный участок, предназначенный для размещения производственных зданий и сооружений)	6	06.000	3 782	747,07	2 825 418,74
6008	Российская Федерация, Республика Северная Осетия-Алания, р-н Моздокский, г. Моздок, ул. Проездная, 31	Моздокский	15:01:0113001:16	003002000000 Земли населенных пунктов	Магазины	4	04.040	316	1 814,67	573 435,72
6009	Республика Северная Осетия-Алания, р-н Моздокский, г. Моздок, ул. Промышленная, д 6а	Моздокский	15:01:0113001:2	003002000000 Земли населенных пунктов	Использование земельного участка с целью эксплуатации торговой базы	4	04.020	1 423	1 814,67	2 582 275,41
6010	Республика Северная Осетия-Алания, р-н Моздокский, г. Моздок, ул. Проездная, 29	Моздокский	15:01:0113001:29	003002000000 Земли населенных пунктов	Земельные участки, предназначенные для размещения производственных и административных зданий, строений, сооружений промышленности, коммунального хозяйства, материально-технического, продовольственного снабжения, сбыта и заготовок (для производственных нужд): "Деловое управление", "Объекты дорожного сервиса"	6	06.000	3 341	747,07	2 495 960,87
6011	Респ. Северная Осетия - Алания, р-н Моздокский, г. Моздок, ул. Промышленная, дом 5	Моздокский	15:01:0113001:3	003002000000 Земли населенных пунктов	Под земельные участки объектов общественного питания (эксплуатация временных подсобных помещений кафе)	6	07.012	35	543,70	19 029,50
6012	Республика Северная Осетия-Алания, р-н Моздокский, г. Моздок, ул. Проездная, 30	Моздокский	15:01:0113001:30	003002000000 Земли населенных пунктов	Земельные участки, предназначенные для размещения производственных и административных зданий, строений, сооружений промышленности, коммунального хозяйства, материально-технического, продовольственного снабжения, сбыта и заготовок (для производственных нужд)	6	06.000	1 177	747,07	879 301,39
6013	Республика Северная Осетия - Алания, муниципальный район Моздокский, городское поселение Моздокское, г. Моздок, ул. Проездная, 33	Моздокский	15:01:0113001:32	003002000000 Земли населенных пунктов	Предпринимательство, Магазины	4	04.040	527	1 814,67	956 331,09
6014	Республика Северная Осетия-Алания, р-н Моздокский, г. Моздок, ул. Проездная, д 32	Моздокский	15:01:0113001:33	003002000000 Земли населенных пунктов	Предпринимательство	4	04.040	296	1 814,67	537 142,32
6015	Республика Северная Осетия - Алания, р-н Моздокский, г. Моздок, ул. Проездная, 29	Моздокский	15:01:0113001:6	003002000000 Земли населенных пунктов	Склады	6	06.093	1 305	747,07	974 926,35
6016	Российская Федерация, Республика Северная Осетия-Алания, р-н Моздокский, г. Моздок, ул. Проездная, 31	Моздокский	15:01:0113001:8	003002000000 Земли населенных пунктов	Магазины	4	04.040	70	1 814,67	127 026,90
6017	Республика Северная Осетия-Алания, р-н Моздокский, г Моздок, ул Чехова, д 4	Моздокский	15:01:0113002:1	003002000000 Земли населенных пунктов	Земельные участки предназначенные для размещения домов индивидуальной жилой застройки (использование участка с целью эксплуатации жилого дома с хозпостройками)	13	02.010	527	697,95	367 819,65

№ пп	Местоположение ЗУ	Район	Кадастровый номер ЗУ	Категория земель	Разрешенное использование по документу	Код вида разрешенного использования (в соответствии с классификатором видов разрешенного использования земельных участков)	Вид использования объектов недвижимости	Площадь	УПКС	КС
6018	Респ. Северная Осетия - Алания, р-н Моздокский, г. Моздок, ул. Чехова, 6	Моздокский	15:01:0113002:10	003002000000 Земли населенных пунктов	Земельные участки, предназначенные для размещения домов индивидуальной жилой застройки (использование земельного участка с целью эксплуатации жилого дома с хозпостройками)	13	02.010	798	697,95	556 964,10
6019	Респ. Северная Осетия - Алания, р-н Моздокский, г. Моздок, ул. Чехова, дом 8	Моздокский	15:01:0113002:11	003002000000 Земли населенных пунктов	Земельные участки индивидуальных жилых домов (эксплуатация жилого дома с хозпостройками)	13	02.010	824	697,95	575 110,80
6020	Респ. Северная Осетия - Алания, р-н Моздокский, г. Моздок, ул. Чехова, 14	Моздокский	15:01:0113002:12	003002000000 Земли населенных пунктов	Земельные участки, предназначенные для размещения домов индивидуальной жилой застройки (использование земельного участка с целью эксплуатации жилого дома с хозпостройками)	13	02.010	810	697,95	565 339,50
6021	Республика Северная Осетия - Алания, Моздокский район, г. Моздок, ул. Чехова, 18	Моздокский	15:01:0113002:13	003002000000 Земли населенных пунктов	Под индивидуальное жилищное строительство	13	02.010	762	697,95	531 837,90
6022	Российская Федерация, Республика Северная Осетия-Алания, муниципальный район Моздокский, городское поселение Моздокское, г. Моздок, ул. Чехова, 20	Моздокский	15:01:0113002:136	003002000000 Земли населенных пунктов	Для индивидуального жилищного строительства	13	02.010	781	697,95	545 098,95
6023	Респ. Северная Осетия - Алания, р-н Моздокский, г. Моздок, ул. Чехова, дом 12	Моздокский	15:01:0113002:2	003002000000 Земли населенных пунктов	Земельные участки, предназначенные для размещения домов индивидуальной жилой застройки (использование земельного участка с целью эксплуатации жилого дома с хозпостройками)	13	02.010	502	697,95	350 370,90
6024	Российская Федерация, Республика Северная Осетия - Алания, р-н Моздокский, г. Моздок, ул. Чехова, 22	Моздокский	15:01:0113002:23	003002000000 Земли населенных пунктов	Для индивидуального жилищного строительства	13	02.010	800	697,95	558 360,00
6025	Респ. Северная Осетия - Алания, р-н Моздокский, г. Моздок, ул. Прохладненская, дом 10	Моздокский	15:01:0113002:3	003002000000 Земли населенных пунктов	Земельные участки, предназначенные для размещения домов индивидуальной жилой застройки (использование земельного участка с целью эксплуатации жилого дома с хозпостройками)	13	02.010	587	697,95	409 696,65
6026	Респ. Северная Осетия - Алания, р-н Моздокский, г. Моздок, ул. Прохладненская, 4	Моздокский	15:01:0113002:5	003002000000 Земли населенных пунктов	«Коммунальное обслуживание». размещение зданий и сооружений в целях обеспечения физических и юридических лиц коммунальными услугами (код 3.1)	6	03.012	48	543,70	26 097,60
6027	Респ. Северная Осетия - Алания, р-н Моздокский, г. Моздок, ул. Чехова, дом 10	Моздокский	15:01:0113002:6	003002000000 Земли населенных пунктов	Земельные участки, предназначенные для размещения домов индивидуальной жилой застройки (земельные участки, предназначенные для эксплуатации жилого дома с хозпостройками)	13	02.010	900	697,95	628 155,00
6028	Республика Северная Осетия - Алания, Моздокский район, г. Моздок, ул. Чехова, 16	Моздокский	15:01:0113002:7	003002000000 Земли населенных пунктов	Под индивидуальное жилищное строительство	13	02.010	700	697,95	488 565,00
6029	Респ. Северная Осетия - Алания, р-н Моздокский, г. Моздок, ул. Прохладненская, дом 6	Моздокский	15:01:0113002:8	003002000000 Земли населенных пунктов	Под земельные участки индивидуальных жилых домов	13	02.010	767	697,95	535 327,65
6030	Респ. Северная Осетия - Алания, р-н Моздокский, г. Моздок, ул. Прохладненская, дом 8	Моздокский	15:01:0113002:9	003002000000 Земли населенных пунктов	Под индивидуальное жилищное строительство	13	02.010	486	697,95	339 203,70
6031	Респ. Северная Осетия - Алания, р-н Моздокский, г. Моздок, ул. Тургенева, дом 20	Моздокский	15:01:0113003:1	003002000000 Земли населенных пунктов	Земельные участки, предназначенные для размещения домов индивидуальной жилой застройки (использование земельного участка с целью эксплуатации жилого дома с хозпостройками)	13	02.010	497	697,95	346 881,15
6032	Респ. Северная Осетия - Алания, р-н Моздокский, г. Моздок, ул. Прохладненская, дом 12	Моздокский	15:01:0113003:10	003002000000 Земли населенных пунктов	Для эксплуатации жилого дома с хозпостройками	13	02.010	512	697,95	357 350,40
6033	Респ. Северная Осетия - Алания, р-н Моздокский, г. Моздок, ул. Прохладненская, дом 14	Моздокский	15:01:0113003:11	003002000000 Земли населенных пунктов	Для индивидуального жилищного строительства	13	02.010	509	697,95	355 256,55
6034	Респ. Северная Осетия - Алания, р-н Моздокский, г. Моздок, ул. Прохладненская, дом 18	Моздокский	15:01:0113003:12	003002000000 Земли населенных пунктов	Земельные участки индивидуальных жилых домов (эксплуатация жилого дома с хозпостройками)	13	02.010	610	697,95	425 749,50
6035	Респ. Северная Осетия - Алания, р-н Моздокский, г. Моздок, ул. Тургенева, дом 4	Моздокский	15:01:0113003:13	003002000000 Земли населенных пунктов	Земельные участки индивидуальных жилых домов	13	02.010	601	697,95	419 467,95
6036	Респ. Северная Осетия - Алания, р-н Моздокский, г. Моздок, ул. Тургенева, дом 10	Моздокский	15:01:0113003:14	003002000000 Земли населенных пунктов	Земельные участки, предназначенные для размещения домов индивидуальной жилой застройки (земельные участки, предназначенные для эксплуатации жилого дома с хозпостройками)	13	02.010	491	697,95	342 693,45
6037	Респ. Северная Осетия - Алания, р-н Моздокский, г. Моздок, ул. Тургенева, дом 12	Моздокский	15:01:0113003:15	003002000000 Земли населенных пунктов	Под индивидуальное жилищное строительство	13	02.010	504	697,95	351 766,80
6038	Респ. Северная Осетия - Алания, р-н Моздокский, г. Моздок, ул. Тургенева, дом 14	Моздокский	15:01:0113003:16	003002000000 Земли населенных пунктов	Земельные участки, предназначенные для размещения домов индивидуальной жилой застройки (использование земельного участка с целью эксплуатации жилого дома с хозпостройками)	13	02.010	524	697,95	365 725,80

№ п/п	Местоположение ЗУ	Район	Кадастровый номер ЗУ	Категория земель	Разрешенное использование по документу	Код вида разрешенного использования (в соответствии с классификатором видов разрешенного использования земельных участков)	Вид использования объектов недвижимости	Площадь	УПКС	КС
6039	Республика Северная Осетия - Алания р-н Моздокский, г. Моздок, ул. Тургенева, 18	Моздокский	15:01:0113003:17	0030020000000 Земли населенных пунктов	малоэтажная жилая застройка (индивидуальное жилищное строительство; размещение дачных домов и садовых домов), для эксплуатации жилого дома	13	02.010	513	697,95	358 048,35
6040	Респ. Северная Осетия - Алания, р-н Моздокский, г. Моздок, ул. Тургенева, дом 24	Моздокский	15:01:0113003:18	0030020000000 Земли населенных пунктов	Земельные участки, предназначенные для размещения домов индивидуальной жилой застройки (использование земельного участка с целью эксплуатации жилого дома с хозпостройками)	13	02.010	535	697,95	373 403,25
6041	Северная Осетия - Алания респ, р-н Моздокский, г Моздок, ул Чехова, 1"а"	Моздокский	15:01:0113003:19	0030020000000 Земли населенных пунктов	Земельные участки, предназначенные для размещения домов индивидуальной жилой застройки (использование земельного участка с целью эксплуатации жилого дома с хозпостройками)	13	02.010	477	697,95	332 922,15
6042	Респ. Северная Осетия - Алания, р-н Моздокский, г. Моздок, ул. Тургенева, дом 22	Моздокский	15:01:0113003:2	0030020000000 Земли населенных пунктов	Земельные участки индивидуальных жилых домов (эксплуатация жилого дома с хозпостройками)	13	02.010	541	697,95	377 590,95
6043	Респ. Северная Осетия - Алания, р-н Моздокский, г. Моздок, ул. Чехова, дом 5	Моздокский	15:01:0113003:20	0030020000000 Земли населенных пунктов	Под индивидуальное жилищное строительство	13	02.010	500	697,95	348 975,00
6044	Респ. Северная Осетия - Алания, р-н Моздокский, г. Моздок, ул. Чехова, дом 9	Моздокский	15:01:0113003:21	0030020000000 Земли населенных пунктов	Земельные участки, предназначенные для размещения домов индивидуальной жилой застройки (использование земельного участка с целью эксплуатации жилого дома с хозпостройками)	13	02.010	501	697,95	349 672,95
6045	Респ. Северная Осетия - Алания, р-н Моздокский, г. Моздок, ул. Чехова, дом 11	Моздокский	15:01:0113003:22	0030020000000 Земли населенных пунктов	Земельные участки, предназначенные для размещения домов индивидуальной жилой застройки (использование земельного участка с целью эксплуатации жилого дома с хозпостройками)	13	02.010	485	697,95	338 505,75
6046	Респ. Северная Осетия - Алания, р-н Моздокский, г. Моздок, ул. Чехова, 13	Моздокский	15:01:0113003:23	0030020000000 Земли населенных пунктов	Земельные участки, предназначенные для размещения домов индивидуальной жилой застройки;использование земельного участка с целью эксплуатации жилого дома с хозпостройками)	13	02.010	504	697,95	351 766,80
6047	Респ. Северная Осетия - Алания, р-н Моздокский, г. Моздок, ул. Чехова, дом 15	Моздокский	15:01:0113003:24	0030020000000 Земли населенных пунктов	Земельные участки, предназначенные для размещения домов индивидуальной жилой застройки (использование земельного участка с целью эксплуатации жилого дома с хозпостройками)	13	02.010	493	697,95	344 089,35
6048	Респ. Северная Осетия - Алания, р-н Моздокский, г. Моздок, ул. Чехова, дом 19	Моздокский	15:01:0113003:25	0030020000000 Земли населенных пунктов	Земельные участки индивидуальных жилых домов (эксплуатация жилого дома с хозпостройками)	13	02.010	470	697,95	328 036,50
6049	Респ. Северная Осетия - Алания, р-н Моздокский, г. Моздок, ул. Чехова, 21	Моздокский	15:01:0113003:26	0030020000000 Земли населенных пунктов	Для индивидуальной жилой застройки, магазины	4	04.040	500	1 814,67	907 335,00
6050	Респ. Северная Осетия - Алания, р-н Моздокский, г. Моздок, ул. Прохладненская, дом 16	Моздокский	15:01:0113003:3	0030020000000 Земли населенных пунктов	Земельные участки, предназначенные для размещения домов индивидуальной жилой застройки (использование земельного участка с целью эксплуатации жилого дома с хозпостройками)	13	02.010	493	697,95	344 089,35
6051	Респ. Северная Осетия - Алания, р-н Моздокский, г. Моздок, ул. Тургенева, дом 8	Моздокский	15:01:0113003:4	0030020000000 Земли населенных пунктов	Земельные участки, предназначенные для размещения домов индивидуальной жилой застройки (использование земельного участка с целью эксплуатации жилого дома с хозпостройками)	13	02.010	515	697,95	359 444,25
6052	Респ. Северная Осетия - Алания, р-н Моздокский, г. Моздок, ул. Тургенева, дом 6	Моздокский	15:01:0113003:5	0030020000000 Земли населенных пунктов	Под земельные участки индивидуальных жилых домов (эксплуатация жилого дома и хозпостроек)	13	02.010	497	697,95	346 881,15
6053	Республика Северная Осетия - Алания, р-н Моздокский, г. Моздок, ул. Тургенева, 16	Моздокский	15:01:0113003:6	0030020000000 Земли населенных пунктов	Под индивидуальное жилищное строительство	13	02.010	513	697,95	358 048,35
6054	Респ. Северная Осетия - Алания, р-н Моздокский, г. Моздок, ул. Чехова, дом 3	Моздокский	15:01:0113003:7	0030020000000 Земли населенных пунктов	Земельные участки, предназначенные для размещения домов индивидуальной жилой застройки (использование земельного участка с целью эксплуатации жилого дома с хозпостройками)	13	02.010	375	697,95	261 731,25
6055	Респ. Северная Осетия - Алания, р-н Моздокский, г. Моздок, ул. Чехова, дом 7	Моздокский	15:01:0113003:8	0030020000000 Земли населенных пунктов	Земельные участки, предназначенные для размещения домов индивидуальной жилой застройки (использование земельного участка с целью эксплуатации жилого дома с хозпостройками)	13	02.010	498	697,95	347 579,10

№ п/п	Местоположение ЗУ	Район	Кадастровый номер ЗУ	Категория земель	Разрешенное использование по документу	Код вида разрешенного использования (в соответствии с классификатором видов разрешенного использования земельных участков)	Вид использования объектов недвижимости	Площадь	УПКС	КС
6056	Респ. Северная Осетия - Алания, р-н Моздокский, г. Моздок, ул. Чехова, дом 17	Моздокский	15:01:0113003:9	003002000000 Земли населенных пунктов	Под индивидуальное жилищное строительство	13	02.010	500	697,95	348 975,00
6057	Республика Северная Осетия - Алания, р-н Моздокский, г. Моздок, ул. Тургенева, дом 21	Моздокский	15:01:0113004:1	003002000000 Земли населенных пунктов	Под индивидуальное жилищное строительство	13	02.010	476	697,95	332 224,20
6058	Респ. Северная Осетия - Алания, р-н Моздокский, г. Моздок, ул. Тургенева, 11	Моздокский	15:01:0113004:10	003002000000 Земли населенных пунктов	Земельные участки, предназначенные для размещения домов индивидуальной жилой застройки (использование земельного участка с целью эксплуатации жилого дома с хозпостройками)	13	02.010	484	697,95	337 807,80
6059	Респ. Северная Осетия - Алания, р-н Моздокский, г. Моздок, ул. Тургенева, дом 19	Моздокский	15:01:0113004:11	003002000000 Земли населенных пунктов	Земельные участки индивидуальных жилых домов, (эксплуатация жилого дома с хозпостройками)	13	02.010	486	697,95	339 203,70
6060	Респ. Северная Осетия - Алания, р-н Моздокский, г. Моздок, ул. Гиляки, дом 2"в"	Моздокский	15:01:0113004:12	003002000000 Земли населенных пунктов	Земельные участки индивидуальных жилых домов, (эксплуатация жилого дома с хозпостройками)	13	02.010	465	697,95	324 546,75
6061	Респ. Северная Осетия - Алания, р-н Моздокский, г. Моздок, ул. Гиляки, дом 6	Моздокский	15:01:0113004:13	003002000000 Земли населенных пунктов	Земельные участки индивидуальных жилых домов (эксплуатация жилого дома с хозпостройками)	13	02.010	479	697,95	334 318,05
6062	Респ. Северная Осетия - Алания, р-н Моздокский, г. Моздок, ул. Гиляки, дом 22	Моздокский	15:01:0113004:14	003002000000 Земли населенных пунктов	Земельные участки индивидуальных жилых домов (эксплуатация жилого дома с хозпостройками)	13	02.010	487	697,95	339 901,65
6063	Респ. Северная Осетия - Алания, р-н Моздокский, г. Моздок, ул. Гиляки, дом 2 "б"	Моздокский	15:01:0113004:15	003002000000 Земли населенных пунктов	Земельные участки, предназначенные для размещения домов индивидуальной жилой застройки (земельные участки, предназначенные для эксплуатации жилого дома с хозпостройками)	13	02.010	491	697,95	342 693,45
6064	Респ. Северная Осетия - Алания, р-н Моздокский, г. Моздок, ул. Гиляки, дом 4	Моздокский	15:01:0113004:16	003002000000 Земли населенных пунктов	Земельные участки индивидуальных жилых домов (эксплуатация жилого дома)	13	02.010	364	697,95	254 053,80
6065	Респ. Северная Осетия - Алания, р-н Моздокский, г. Моздок, ул. Гиляки, 8	Моздокский	15:01:0113004:17	003002000000 Земли населенных пунктов	Под индивидуальное жилищное строительство	13	02.010	489	697,95	341 297,55
6066	Респ. Северная Осетия - Алания, р-н Моздокский, г. Моздок, ул. Гиляки, дом 10	Моздокский	15:01:0113004:18	003002000000 Земли населенных пунктов	Земельные участки индивидуальных жилых домов (эксплуатация жилого дома с хозпостройками)	13	02.010	485	697,95	338 505,75
6067	Респ Северная Осетия - Алания, Моздокский р-н, г Моздок, ул Тургенева, 1	Моздокский	15:01:0113004:182	003002000000 Земли населенных пунктов	Для индивидуального жилищного строительства	13	02.010	530	697,95	369 913,50
6068	Респ. Северная Осетия - Алания, р-н Моздокский, г. Моздок, ул. Гиляки, дом 12	Моздокский	15:01:0113004:19	003002000000 Земли населенных пунктов	для индивидуального жилищного строительства	13	02.010	488	697,95	340 599,60
6069	Респ. Северная Осетия - Алания, р-н Моздокский, г. Моздок, ул. Тургенева, дом 13	Моздокский	15:01:0113004:2	003002000000 Земли населенных пунктов	Земельные участки, предназначенные для размещения домов индивидуальной жилой застройки (использование земельного участка с целью эксплуатации жилого дома с хозпостройками)	13	02.010	478	697,95	333 620,10
6070	Республика Северная Осетия-Алания, р-н Моздокский, г Моздок, ул Гиляки, д 14	Моздокский	15:01:0113004:20	003002000000 Земли населенных пунктов	Земельные участки, предназначенные для размещения домов индивидуальной жилой застройки (земельные участки, предназначенные для эксплуатации жилого дома с хозпостройками)	13	02.010	481	697,95	335 713,95
6071	Северная Осетия - Алания респ, р-н Моздокский, г Моздок, ул Гиляки, 16	Моздокский	15:01:0113004:21	003002000000 Земли населенных пунктов	Земельные участки, предназначенные для размещения домов индивидуальной жилой застройки (использование земельного участка с целью эксплуатации жилого дома с хозпостройками)	13	02.010	488	697,95	340 599,60
6072	Республика Северная Осетия-Алания, р-н Моздокский, г Моздок, ул Гиляки, д 20	Моздокский	15:01:0113004:22	003002000000 Земли населенных пунктов	Земельные участки, предназначенные для размещения домов индивидуальной жилой застройки (земельные участки, предназначенные для эксплуатации жилого дома с хозпостройками)	13	02.010	494	697,95	344 787,30
6073	Респ. Северная Осетия - Алания, р-н Моздокский, г. Моздок, ул. Гиляки, дом 24	Моздокский	15:01:0113004:23	003002000000 Земли населенных пунктов	Земельные участки, предназначенные для размещения домов индивидуальной жилой застройки (земельные участки, предназначенные для эксплуатации жилого дома с хозпостройками)	13	02.010	481	697,95	335 713,95
6074	Респ. Северная Осетия - Алания, р-н Моздокский, г. Моздок, ул. Гиляки, дом 26	Моздокский	15:01:0113004:24	003002000000 Земли населенных пунктов	Земельные участки, предназначенные для размещения домов индивидуальной жилой застройки (земельные участки, предназначенные для эксплуатации жилого дома с хозпостройками)	13	02.010	507	697,95	353 860,65
6075	Респ. Северная Осетия - Алания, р-н Моздокский, г. Моздок, ул. Тургенева, дом 1"а"	Моздокский	15:01:0113004:26	003002000000 Земли населенных пунктов	Под индивидуальное жилищное строительство	13	02.010	486	697,95	339 203,70
6076	Респ. Северная Осетия - Алания, р-н Моздокский, г. Моздок, ул. Тургенева, дом 5	Моздокский	15:01:0113004:27	003002000000 Земли населенных пунктов	Под индивидуальное жилищное строительство	13	02.010	486	697,95	339 203,70
6077	Респ. Северная Осетия - Алания, р-н Моздокский, г. Моздок, ул. Тургенева, дом 9	Моздокский	15:01:0113004:28	003002000000 Земли населенных пунктов	Земельные участки, предназначенные для размещения домов индивидуальной жилой застройки (земельные участки, предназначенные для эксплуатации жилого дома с хозпостройками)	13	02.010	480	697,95	335 016,00

№ пп	Местоположение ЗУ	Район	Кадастровый номер ЗУ	Категория земель	Разрешенное использование по документу	Код вида разрешенного использования (в соответствии с классификатором видов разрешенного использования земельных участков)	Вид использования объектов недвижимости	Площадь	УПКС	КС
6078	Респ. Северная Осетия - Алания, р-н Моздокский, г. Моздок, ул. Тургенева, дом 23	Моздокский	15:01:0113004:29	003002000000 Земли населенных пунктов	Земельные участки, предназначенные для размещения домов индивидуальной жилой застройки (использование земельного участка с целью эксплуатации жилого дома с хозпостройками)	13	02.010	493	697,95	344 089,35
6079	Северная Осетия - Алания респ. р-н Моздокский, г Моздок, ул Гинина, 2 "а"	Моздокский	15:01:0113004:3	003002000000 Земли населенных пунктов	Земельные участки, предназначенные для размещения домов индивидуальной жилой застройки (использование земельного участка с целью завершения строительства жилого дома с хозпостройками)	13	02.010	396	697,95	276 388,20
6080	Респ. Северная Осетия - Алания, р-н Моздокский, г. Моздок, ул. Тургенева, дом 7	Моздокский	15:01:0113004:4	003002000000 Земли населенных пунктов	Земельные участки, предназначенные для размещения домов индивидуальной жилой застройки (использование земельного участка с целью эксплуатации жилого дома с хозпостройками)	13	02.010	488	697,95	340 599,60
6081	Респ. Северная Осетия - Алания, р-н Моздокский, г. Моздок, ул. Тургенева, дом 17	Моздокский	15:01:0113004:5	003002000000 Земли населенных пунктов	Земельные участки индивидуальных жилых домов (эксплуатация жилого дома с хозпостройками)	13	02.010	486	697,95	339 203,70
6082	Республика Северная Осетия-Алания, р-н Моздокский, г Моздок, ул Гинина, д 18	Моздокский	15:01:0113004:6	003002000000 Земли населенных пунктов	Земельные участки, предназначенные для размещения домов индивидуальной жилой застройки (использование земельного участка с целью эксплуатации жилого дома с хозпостройками)	13	02.010	491	697,95	342 693,45
6083	Респ. Северная Осетия - Алания, р-н Моздокский, г. Моздок, ул. Тургенева, дом 15	Моздокский	15:01:0113004:7	003002000000 Земли населенных пунктов	Земельные участки, предназначенные для размещения домов индивидуальной жилой застройки (земельные участки, предназначенные для эксплуатации жилого дома с хозпостройками)	13	02.010	478	697,95	333 620,10
6084	Респ. Северная Осетия - Алания, р-н Моздокский, г Моздок, ул Тургенева, дом 25	Моздокский	15:01:0113004:8	003002000000 Земли населенных пунктов	Под земельные участки индивидуальных жилых домов	13	02.010	522	697,95	364 329,90
6085	Респ. Северная Осетия - Алания, р-н Моздокский, г Моздок, ул Тургенева, дом 3	Моздокский	15:01:0113004:9	003002000000 Земли населенных пунктов	Земельные участки индивидуальных жилых домов (эксплуатация жилого дома с хозпостройками)	13	02.010	516	697,95	360 142,20
6086	Респ. Северная Осетия - Алания, р-н Моздокский, г. Моздок, ул. Прохладненская, дом 25	Моздокский	15:01:0113005:1	003002000000 Земли населенных пунктов	Под жилую застройку Индивидуальную	13	02.010	450	697,95	314 077,50
6087	РСО - Алания, Моздокский район, г. Моздок, ул. Проездная, 22	Моздокский	15:01:0113005:10	003002000000 Земли населенных пунктов	Земельные участки, предназначенные для размещения домов индивидуальной жилой застройки (использование земельного участка с целью эксплуатации жилого дома с хозпостройками)	13	02.010	821	697,95	573 016,95
6088	Респ. Северная Осетия - Алания, р-н Моздокский, г Моздок, ул Прохладненская, дом 19	Моздокский	15:01:0113005:11	003002000000 Земли населенных пунктов	для содержания и эксплуатации индивидуального жилого дома	13	02.010	465	697,95	324 546,75
6089	Респ. Северная Осетия - Алания, р-н Моздокский, г. Моздок, ул. Прохладненская, дом 23	Моздокский	15:01:0113005:12	003002000000 Земли населенных пунктов	Земельные участки, предназначенные для размещения индивидуальной жилой застройки (земельные участки, предназначенные для эксплуатации жилого дома с хозпостройками)	13	02.010	437	697,95	305 004,15
6090	Респ. Северная Осетия - Алания, р-н Моздокский, г Моздок, ул Прохладненская, дом 27	Моздокский	15:01:0113005:13	003002000000 Земли населенных пунктов	Земельные участки индивидуальных жилых домов (эксплуатация жилого дома с хозпостройками)	13	02.010	449	697,95	313 379,55
6091	Респ. Северная Осетия - Алания, р-н Моздокский, г. Моздок, ул. Проездная	Моздокский	15:01:0113005:14	003002000000 Земли населенных пунктов	Под строительство автомойки	4	04.093	150	1 680,92	252 138,00
6092	Респ. Северная Осетия - Алания, р-н Моздокский, г. Моздок, ул. Проездная, дом 15	Моздокский	15:01:0113005:15	003002000000 Земли населенных пунктов	Под индивидуальное жилищное строительство	13	02.010	1 241	697,95	866 155,95
6093	Северная Осетия - Алания респ. р-н Моздокский, г Моздок, ул Проездная, 18	Моздокский	15:01:0113005:16	003002000000 Земли населенных пунктов	Земельные участки, предназначенные для размещения домов индивидуальной жилой застройки (использование земельного участка с целью эксплуатации жилого дома с хозпостройками)	13	02.010	869	697,95	606 518,55
6094	Респ. Северная Осетия - Алания, р-н Моздокский, г Моздок, ул Проездная, дом 19"а"	Моздокский	15:01:0113005:17	003002000000 Земли населенных пунктов	Под индивидуальное жилищное строительство	13	02.010	618	697,95	431 333,10
6095	Респ. Северная Осетия - Алания, р-н Моздокский, г. Моздок, ул. Проездная, дом 21	Моздокский	15:01:0113005:18	003002000000 Земли населенных пунктов	Под индивидуальное жилищное строительство	13	02.010	552	697,95	385 268,40
6096	Респ. Северная Осетия - Алания, р-н Моздокский, г Моздок, ул Проездная, 23	Моздокский	15:01:0113005:19	003002000000 Земли населенных пунктов	Земельные участки,предназначенные для размещения домов индивидуальной жилой застройки (использование земельного участка с целью эксплуатации жилого дома с хозпостройками)	13	02.010	688	697,95	480 189,60
6097	Респ. Северная Осетия - Алания, р-н Моздокский, г. Моздок, ул. Проездная, 17	Моздокский	15:01:0113005:2	003002000000 Земли населенных пунктов	Торговые центры	4	04.040	811	1 814,67	1 471 697,37
6098	Республика Северная Осетия-Алания, р-н Моздокский, г Моздок, ул Проездная, д 27	Моздокский	15:01:0113005:21	003002000000 Земли населенных пунктов	Земельные участки индивидуальных жилых домов (эксплуатация жилого дома с хозпостройками)	13	02.010	640	697,95	446 688,00
6099	Респ. Северная Осетия - Алания, р-н Моздокский, г. Моздок, ул. Прохладненская, дом 7	Моздокский	15:01:0113005:22	003002000000 Земли населенных пунктов	Под индивидуальное жилищное строительство	13	02.010	610	697,95	425 749,50

№ пп	Местоположение ЗУ	Район	Кадастровый номер ЗУ	Категория земель	Разрешенное использование по документу	Код вида разрешенного использования (в соответствии с классификатором видов разрешенного использования земельных участков)	Вид использования объектов недвижимости	Площадь	УПКС	КС
6100	Респ. Северная Осетия - Алания, р-н Моздокский, г. Моздок, ул. Прохладненская, дом 11	Моздокский	15:01:0113005:23	003002000000 Земли населенных пунктов	Земельные участки индивидуальных жилых домов (эксплуатация жилого дома с хозпостройками)	13	02.010	479	697,95	334 318,05
6101	Респ. Северная Осетия - Алания, р-н Моздокский, г. Моздок, ул. Прохладненская, дом 13	Моздокский	15:01:0113005:24	003002000000 Земли населенных пунктов	Земельные участки, предназначенные для размещения домов индивидуальной жилой застройки (использование земельного участка с целью эксплуатации жилого дома с хозпостройками)	13	02.010	448	697,95	312 681,60
6102	Респ. Северная Осетия - Алания, р-н Моздокский, г. Моздок, ул. Прохладненская, дом 15	Моздокский	15:01:0113005:25	003002000000 Земли населенных пунктов	Земельные участки, предназначенные для размещения домов индивидуальной жилой застройки (использование земельного участка с целью эксплуатации жилого дома с хозпостройками)	13	02.010	449	697,95	313 379,55
6103	РСО - Алания, Моздокский район, г. Моздок, ул Прохладненская, 17	Моздокский	15:01:0113005:26	003002000000 Земли населенных пунктов	Под индивидуальное жилищное строительство	13	02.010	472	697,95	329 432,40
6104	Респ. Северная Осетия - Алания, р-н Моздокский, г. Моздок, ул. Прохладненская, дом 21	Моздокский	15:01:0113005:27	003002000000 Земли населенных пунктов	Под индивидуальное жилищное строительство	13	02.010	450	697,95	314 077,50
6105	Респ. Северная Осетия - Алания, р-н Моздокский, г. Моздок, ул. Прохладненская, 29	Моздокский	15:01:0113005:28	003002000000 Земли населенных пунктов	Земельные участки, предназначенные для размещения домов индивидуальной жилой застройки (использование земельного участка с целью эксплуатации жилого дома с хозпостройками)	13	02.010	401	697,95	279 877,95
6106	Респ. Северная Осетия - Алания, р-н Моздокский, г. Моздок, ул. Прохладненская, дом 5	Моздокский	15:01:0113005:31	003002000000 Земли населенных пунктов	Под земельные участки объектов общественного питания(эксплуатация здания кафе, благоустройство прилегающей к кафе территории и подъездных путей)	4	04.060	799	1 180,23	943 003,77
6107	Респ. Северная Осетия - Алания, р-н Моздокский, г. Моздок, ул. Проездная, дом 26	Моздокский	15:01:0113005:34	003002000000 Земли населенных пунктов	Земельные участки, предназначенные для размещения домов индивидуальной жилой застройки (земельные участки, предназначенные для завершения строительства жилого дома с хозпостройками)	13	02.010	549	697,95	383 174,55
6108	Респ. Северная Осетия - Алания, р-н Моздокский, г. Моздок, ул. Проездная, дом 25	Моздокский	15:01:0113005:35	003002000000 Земли населенных пунктов	Земельные участки, предназначенные для размещения объектов торговли, общественного питания и бытового обслуживания (использование земельного участка с целью эксплуатации магазина)	4	04.040	1 341	1 814,67	2 433 472,47
6109	Респ. Северная Осетия - Алания, р-н Моздокский, г. Моздок, ул. Проездная, дом 16 "а"	Моздокский	15:01:0113005:36	003002000000 Земли населенных пунктов	Земельные участки индивидуальных жилых домов (эксплуатация жилого дома с хозпостройками)	13	02.010	843	697,95	588 371,85
6110	Респ. Северная Осетия - Алания, р-н Моздокский, г. Моздок, ул. Проездная, дом 16	Моздокский	15:01:0113005:37	003002000000 Земли населенных пунктов	Земельные участки магазинов (эксплуатация здания магазина)	4	04.040	108	1 814,67	195 984,36
6111	Респ. Северная Осетия - Алания, р-н Моздокский, г. Моздок, ул. Проездная, дом 19	Моздокский	15:01:0113005:4	003002000000 Земли населенных пунктов	Земельные участки индивидуальных жилых домов(эксплуатация жилого дома и хозпостроек)	13	02.010	944	697,95	658 864,80
6112	Респ. Северная Осетия - Алания, р-н Моздокский, г. Моздок, ул. Прохладненская, дом 9	Моздокский	15:01:0113005:6	003002000000 Земли населенных пунктов	Под жилищно застройку Индивидуальную	13	02.010	639	697,95	445 990,05
6113	Респ. Северная Осетия - Алания, р-н Моздокский, г. Моздок, ул. Проездная, дом 20	Моздокский	15:01:0113005:9	003002000000 Земли населенных пунктов	Земельные участки индивидуальных жилых домов (эксплуатация жилого дома с хозпостройками)	13	02.010	634	697,95	442 500,30
6114	Российская Федерация, Республика Северная Осетия-Алания, Моздокский муниципальный район, г. Моздок, ул Партизанская, 20	Моздокский	15:01:0113006:1	003002000000 Земли населенных пунктов	Под индивидуальное жилищное строительство	13	02.010	489	697,95	341 297,55
6115	Респ. Северная Осетия - Алания, р-н Моздокский, г. Моздок, ул. Гиляки, дом 17	Моздокский	15:01:0113006:10	003002000000 Земли населенных пунктов	Земельные участки, предназначенные для размещения домов индивидуальной жилой застройки (использование земельного участка с целью эксплуатации жилого дома с хозпостройками)	13	02.010	486	697,95	339 203,70
6116	Российская Федерация, Республика Северная Осетия-Алания, Моздокский муниципальный район, г. Моздок, ул Партизанская, 22	Моздокский	15:01:0113006:11	003002000000 Земли населенных пунктов	Земельные участки индивидуальных жилых домов (эксплуатация жилого дома с хозпостройками)	13	02.010	492	697,95	343 391,40
6117	Респ. Северная Осетия - Алания, р-н Моздокский, г. Моздок, ул. Партизанская, дом 24	Моздокский	15:01:0113006:12	003002000000 Земли населенных пунктов	Земельные участки индивидуальных жилых домов (эксплуатация жилого дома и хозпостроек)	13	02.010	488	697,95	340 599,60
6118	Респ. Северная Осетия - Алания, р-н Моздокский, г. Моздок, ул. Партизанская, дом 26	Моздокский	15:01:0113006:13	003002000000 Земли населенных пунктов	Земельные участки, предназначенные для размещения домов индивидуальной жилой застройки (использование земельного участка с целью эксплуатации жилого дома с хозпостройками)	13	02.010	482	697,95	336 411,90
6119	Респ. Северная Осетия - Алания, р-н Моздокский, г. Моздок, ул. Гиляки, 25	Моздокский	15:01:0113006:14	003002000000 Земли населенных пунктов	Под индивидуальное жилищное строительство	13	02.010	497	697,95	346 881,15
6120	Респ. Северная Осетия - Алания, р-н Моздокский, г. Моздок, ул. Гиляки, дом 19	Моздокский	15:01:0113006:15	003002000000 Земли населенных пунктов	Под индивидуальное жилищное строительство	13	02.010	486	697,95	339 203,70
6121	Республика Северная Осетия-Алания, р-н Моздокский, г. Моздок, ул. Прохладненская, 34	Моздокский	15:01:0113006:16	003002000000 Земли населенных пунктов	Под индивидуальное жилищное строительство	13	02.010	433	697,95	302 212,35

№ пп	Местоположение ЗУ	Район	Кадастровый номер ЗУ	Категория земель	Разрешенное использование по документу	Код вида разрешенного использования (в соответствии с классификатором видов разрешенного использования земельных участков)	Вид использования объектов недвижимости	Площадь	УПКС	КС
6122	Респ. Северная Осетия - Алания, р-н Моздокский, г. Моздок, ул. Гинчи, 23	Моздокский	15:01:0113006:17	003002000000 Земли населенных пунктов	Земельные участки, предназначенные для размещения домов индивидуальной жилой застройки (использование земельного участка с целью эксплуатации жилого дома с хозпостройками)	13	02.010	483	697,95	337 109,85
6123	Республика Северная Осетия - Алания, р-н Моздокский, г. Моздок, ул. Прохладненская, дом 42	Моздокский	15:01:0113006:18	003002000000 Земли населенных пунктов	Для индивидуального жилищного строительства	13	02.010	516	697,95	360 142,20
6124	Северная Осетия - Алания респ, р-н Моздокский, г Моздок, ул Партизанская, 12	Моздокский	15:01:0113006:19	003002000000 Земли населенных пунктов	Земельные участки, предназначенные для размещения домов индивидуальной жилой застройки (использование земельного участка с целью эксплуатации жилого дома с хозпостройками)	13	02.010	506	697,95	353 162,70
6125	Респ. Северная Осетия - Алания, р-н Моздокский, г. Моздок, ул. Партизанская, дом 14	Моздокский	15:01:0113006:2	003002000000 Земли населенных пунктов	Под индивидуальное жилищное строительство	13	02.010	496	697,95	346 183,20
6126	Респ. Северная Осетия - Алания, р-н Моздокский, г Моздок, ул Партизанская, дом 16	Моздокский	15:01:0113006:20	003002000000 Земли населенных пунктов	Земельные участки, предназначенные для размещения домов индивидуальной жилой застройки (земельные участки, предназначенные для эксплуатации жилого дома с хозпостройками)	13	02.010	492	697,95	343 391,40
6127	Респ. Северная Осетия - Алания, р-н Моздокский, г. Моздок, ул. Партизанская, 18	Моздокский	15:01:0113006:21	003002000000 Земли населенных пунктов	Земельные участки, предназначенные для размещения домов индивидуальной жилой застройки (использование земельного участка с целью эксплуатации жилого дома с хозпостройками)	13	02.010	495	697,95	345 485,25
6128	Респ. Северная Осетия - Алания, р-н Моздокский, г. Моздок, ул. Партизанская, 30	Моздокский	15:01:0113006:22	003002000000 Земли населенных пунктов	Земельные участки индивидуальных жилых домов (эксплуатация жилого дома с хозпостройками). Магазины	4	04.040	485	1 814,67	880 114,95
6129	Республика Северная Осетия-Алания, Моздокский район, г Моздок, ул Гинчи, 1	Моздокский	15:01:0113006:23	003002000000 Земли населенных пунктов	Земельные участки, предназначенные для размещения домов индивидуальной жилой застройки (использование земельного участка с целью эксплуатации жилого дома с хозпостройками)	13	02.010	520	697,95	362 934,00
6130	Респ. Северная Осетия - Алания, р-н Моздокский, г. Моздок, ул. Гинчи, дом 3	Моздокский	15:01:0113006:24	003002000000 Земли населенных пунктов	Земельные участки индивидуальных жилых домов (эксплуатация жилого дома с хозпостройками)	13	02.010	484	697,95	337 807,80
6131	Респ. Северная Осетия - Алания, р-н Моздокский, г. Моздок, ул. Гинчи, 7	Моздокский	15:01:0113006:25	003002000000 Земли населенных пунктов	Под индивидуальное жилищное строительство	13	02.010	516	697,95	360 142,20
6132	Респ. Северная Осетия - Алания, р-н Моздокский, г Моздок, ул Гинчи, 9	Моздокский	15:01:0113006:26	003002000000 Земли населенных пунктов	Малоэтажная жилая застройка (индивидуальное жилищное строительство: размещение дачных домов и садовых домов)	13	02.010	494	697,95	344 787,30
6133	Респ. Северная Осетия - Алания, р-н Моздокский, г Моздок, ул Гинчи, дом 13	Моздокский	15:01:0113006:27	003002000000 Земли населенных пунктов	Земельные участки индивидуальных жилых домов (эксплуатация жилого дома с хозпостройками)	13	02.010	489	697,95	341 297,55
6134	Респ. Северная Осетия - Алания, р-н Моздокский, г. Моздок, ул. Гинчи, дом 21	Моздокский	15:01:0113006:28	003002000000 Земли населенных пунктов	Земельные участки, предназначенные для размещения домов индивидуальной жилой застройки (использование земельного с целью эксплуатации жилого дома с хозпостройками)	13	02.010	482	697,95	336 411,90
6135	Респ. Северная Осетия - Алания, р-н Моздокский, г Моздок, ул Гинчи, дом 27	Моздокский	15:01:0113006:29	003002000000 Земли населенных пунктов	Земельные участки, предназначенные для размещения домов индивидуальной жилой застройки (использование земельного участка с целью эксплуатации жилого дома с хозпостройками)	13	02.010	466	697,95	325 244,70
6136	Республика Северная Осетия - Алания, р-н Моздокский, г. Моздок, ул. Партизанская, 28	Моздокский	15:01:0113006:3	003002000000 Земли населенных пунктов	Под индивидуальное жилищное строительство	13	02.010	490	697,95	341 995,50
6137	Республика Северная Осетия-Алания, р-н Моздокский, г Моздок, ул Партизанская, 10	Моздокский	15:01:0113006:4	003002000000 Земли населенных пунктов	Под индивидуальное жилищное строительство	13	02.010	735	697,95	512 993,25
6138	Республика Северная Осетия-Алания, р-н Моздокский, г Моздок, ул Гинчи, 21 "а"	Моздокский	15:01:0113006:5	003002000000 Земли населенных пунктов	Для индивидуального жилищного строительства	13	02.010	484	697,95	337 807,80
6139	Респ. Северная Осетия - Алания, р-н Моздокский, г Моздок, ул Партизанская, дом 6	Моздокский	15:01:0113006:6	003002000000 Земли населенных пунктов	Земельные участки индивидуальных жилых домов (эксплуатация жилого дома с хозпостройками)	13	02.010	723	697,95	504 617,85
6140	Республика Северная Осетия-Алания, р-н Моздокский, г Моздок, ул Гинчи, д 15	Моздокский	15:01:0113006:7	003002000000 Земли населенных пунктов	Под индивидуальное жилищное строительство	13	02.010	483	697,95	337 109,85
6141	Республика Северная Осетия-Алания, р-н Моздокский, г. Моздок, ул. Прохладненская 32	Моздокский	15:01:0113006:75	003002000000 Земли населенных пунктов	Для индивидуального жилищного строительства	13	02.010	560	697,95	390 852,00
6142	Респ. Северная Осетия - Алания, р-н Моздокский, г Моздок, ул Гинчи, дом 11	Моздокский	15:01:0113006:8	003002000000 Земли населенных пунктов	Земельные участки индивидуальных жилых домов (эксплуатация жилого дома с хозпостройками)	13	02.010	487	697,95	339 901,65
6143	Респ. Северная Осетия - Алания, р-н Моздокский, г Моздок, ул Гинчи, 5	Моздокский	15:01:0113006:9	003002000000 Земли населенных пунктов	Под индивидуальное жилищное строительство	13	02.010	507	697,95	353 860,65
6144	Респ. Северная Осетия - Алания, р-н Моздокский, г Моздок, ул Партизанская, дом 23	Моздокский	15:01:0113007:1	003002000000 Земли населенных пунктов	Под индивидуальное жилищное строительство	13	02.010	439	697,95	306 400,05

№ п/п	Местоположение ЗУ	Район	Кадастровый номер ЗУ	Категория земель	Разрешенное использование по документу	Код вида разрешенного использования (в соответствии с классификатором видов разрешенного использования земельных участков)	Вид использования объектов недвижимости	Площадь	УПКС	КС
6145	Респ. Северная Осетия - Алания, р-н Моздокский, г. Моздок, ул. Партизанская, 5	Моздокский	15:01:0113007:10	003002000000 Земли населенных пунктов	Земельные участки, предназначенные для размещения домов индивидуальной жилой застройки (использование земельного участка с целью эксплуатации жилого дома с хозпостройками)	13	02.010	490	697,95	341 995,50
6146	Респ. Северная Осетия - Алания, р-н Моздокский, г. Моздок, ул. Партизанская, дом 7	Моздокский	15:01:0113007:11	003002000000 Земли населенных пунктов	Под индивидуальное жилищное строительство	13	02.010	500	697,95	348 975,00
6147	Респ. Северная Осетия - Алания, р-н Моздокский, г. Моздок, ул. Партизанская, 13	Моздокский	15:01:0113007:12	003002000000 Земли населенных пунктов	Земельные участки, предназначенные для размещения домов индивидуальной жилой застройки (использование земельного участка с целью эксплуатации жилого дома с хозпостройками)	13	02.010	497	697,95	346 881,15
6148	Респ. Северная Осетия - Алания, р-н Моздокский, г. Моздок, ул. Партизанская, 29	Моздокский	15:01:0113007:13	003002000000 Земли населенных пунктов	Под индивидуальное жилищное строительство, магазины	13	02.010	501	697,95	349 672,95
6149	Респ. Северная Осетия - Алания, р-н Моздокский, г. Моздок, ул. Ставропольская, дом 6	Моздокский	15:01:0113007:14	003002000000 Земли населенных пунктов	Под индивидуальное жилищное строительство	13	02.010	489	697,95	341 297,55
6150	Респ. Северная Осетия - Алания, р-н Моздокский, г. Моздок, ул. Ставропольская, дом 26	Моздокский	15:01:0113007:15	003002000000 Земли населенных пунктов	Земельные участки индивидуальных жилых домов (эксплуатация жилого дома и хозпостроек)	13	02.010	487	697,95	339 901,65
6151	Респ. Северная Осетия - Алания, р-н Моздокский, г. Моздок, ул. Ставропольская, дом 28	Моздокский	15:01:0113007:16	003002000000 Земли населенных пунктов	Под индивидуальное жилищное строительство	13	02.010	492	697,95	343 391,40
6152	Респ. Северная Осетия - Алания, р-н Моздокский, г. Моздок, ул. Ставропольская, дом 30	Моздокский	15:01:0113007:17	003002000000 Земли населенных пунктов	Под индивидуальное жилищное строительство	13	02.010	479	697,95	334 318,05
6153	Респ. Северная Осетия - Алания, р-н Моздокский, г. Моздок, ул. Прохладненская, дом 38	Моздокский	15:01:0113007:18	003002000000 Земли населенных пунктов	Земельные участки, предназначенные для размещения домов индивидуальной жилой застройки (использование земельного участка с целью эксплуатации жилого дома с хозпостройками)	13	02.010	371	697,95	258 939,45
6154	Респ. Северная Осетия - Алания, р-н Моздокский, г. Моздок, ул. Прохладненская, дом 38"а"	Моздокский	15:01:0113007:19	003002000000 Земли населенных пунктов	Под индивидуальное жилищное строительство	13	02.010	317	697,95	221 250,15
6155	Респ. Северная Осетия - Алания, р-н Моздокский, г. Моздок, ул. Партизанская, 17	Моздокский	15:01:0113007:2	003002000000 Земли населенных пунктов	Под индивидуальное жилищное строительство	13	02.010	530	697,95	369 913,50
6156	Респ. Северная Осетия - Алания, р-н Моздокский, г. Моздок, ул. Прохладненская, дом 40	Моздокский	15:01:0113007:20	003002000000 Земли населенных пунктов	Земельные участки индивидуальных жилых домов (эксплуатация жилого дома с хозпостройками)	13	02.010	503	697,95	351 068,85
6157	Российская Федерация, Республика Северная Осетия - Алания, р-н Моздокский, г. Моздок, ул. Ставропольская, 8	Моздокский	15:01:0113007:21	003002000000 Земли населенных пунктов	Под индивидуальное жилищное строительство	13	02.010	491	697,95	342 693,45
6158	Российская Федерация, Республика Северная Осетия-Алания, Моздокский район, г. Моздок, ул. Ставропольская, 12	Моздокский	15:01:0113007:22	003002000000 Земли населенных пунктов	Земельные участки, предназначенные для размещения домов индивидуальной жилой застройки (использование земельного участка с целью эксплуатации жилого дома с хозпостройками)	13	02.010	490	697,95	341 995,50
6159	Респ. Северная Осетия - Алания, р-н Моздокский, г. Моздок, ул. Ставропольская, дом 16	Моздокский	15:01:0113007:23	003002000000 Земли населенных пунктов	Под индивидуальное жилищное строительство	13	02.010	512	697,95	357 350,40
6160	Респ. Северная Осетия - Алания, р-н Моздокский, г. Моздок, ул. Ставропольская, дом 18	Моздокский	15:01:0113007:24	003002000000 Земли населенных пунктов	Под индивидуальное жилищное строительство	13	02.010	501	697,95	349 672,95
6161	Республика Северная Осетия - Алания, Моздокский район, г. Моздок, ул. Ставропольская, 22	Моздокский	15:01:0113007:25	003002000000 Земли населенных пунктов	Земельные участки, предназначенные для размещения домов индивидуальной жилой застройки (использование земельного участка с целью эксплуатации жилого дома с хозпостройками)	13	02.010	490	697,95	341 995,50
6162	Респ. Северная Осетия - Алания, р-н Моздокский, г. Моздок, ул. Ставропольская, дом 24	Моздокский	15:01:0113007:26	003002000000 Земли населенных пунктов	Земельные участки индивидуальных жилых домов (эксплуатация жилого дома с хозпостройками)	13	02.010	510	697,95	355 954,50
6163	Респ. Северная Осетия - Алания, р-н Моздокский, г. Моздок, ул. Ставропольская, 32	Моздокский	15:01:0113007:27	003002000000 Земли населенных пунктов	Земельные участки, предназначенные для размещения домов индивидуальной жилой застройки (использование земельного участка с целью эксплуатации жилого дома с хозпостройками) «(48 кв.м. "Магазины торговой площади до 40 кв.м. без специализированных магазинов строительных материалов, магазинов, с наличием в них взрывоопасных веществ и материалов". Объекты индивидуальной трудовой деятельности (слесарные, ремонтные, швейные мастерские и т.д.) без нарушения принципов добрососедства"+60 кв.м	4	04.040	518	1 814,67	939 999,06
6164	Респ. Северная Осетия - Алания, р-н Моздокский, г. Моздок, ул. Партизанская, дом 1"а"	Моздокский	15:01:0113007:28	003002000000 Земли населенных пунктов	Под индивидуальное жилищное строительство	13	02.010	341	697,95	238 000,95
6165	Респ. Северная Осетия - Алания, р-н Моздокский, г. Моздок, ул. Партизанская, дом 9	Моздокский	15:01:0113007:29	003002000000 Земли населенных пунктов	Под индивидуальное жилищное строительство	13	02.010	797	697,95	556 266,15
6166	Респ. Северная Осетия - Алания, р-н Моздокский, г. Моздок, ул. Ставропольская, 14	Моздокский	15:01:0113007:3	003002000000 Земли населенных пунктов	Под индивидуальное жилищное строительство	13	02.010	448	697,95	312 681,60

№ пп	Местоположение ЗУ	Район	Кадастровый номер ЗУ	Категория земель	Разрешенное использование по документу	Код вида разрешенного использования (в соответствии с классификатором видов разрешенного использования земельных участков)	Вид использования объектов недвижимости	Площадь	УПКС	КС
6167	Респ. Северная Осетия - Алания, р-н Моздокский, г. Моздок, ул. Партизанская, дом 11	Моздокский	15:01:0113007:30	003002000000 Земли населенных пунктов	Под индивидуальное жилищное строительство	13	02.010	558	697,95	389 456,10
6168	Респ. Северная Осетия - Алания, р-н Моздокский, г. Моздок, ул. Партизанская, 15	Моздокский	15:01:0113007:31	003002000000 Земли населенных пунктов	Земельные участки, предназначенные для размещения домов малоэтажной жилой застройки, в том числе индивидуальной жилой застройки	13	02.010	490	697,95	341 995,50
6169	Республика Северная Осетия - Алания, Моздокский район, г. Моздок, ул. Партизанская, 19	Моздокский	15:01:0113007:32	003002000000 Земли населенных пунктов	Земельные участки, предназначенные для размещения домов индивидуальной жилой застройки (земельные участки, предназначенные для эксплуатации жилого дома с хозпостройками)	13	02.010	485	697,95	338 505,75
6170	Респ. Северная Осетия - Алания, р-н Моздокский, г. Моздок, ул. Партизанская, дом 21	Моздокский	15:01:0113007:33	003002000000 Земли населенных пунктов	Земельные участки, предназначенные для размещения домов индивидуальной жилой застройки (земельные участки, предназначенные для эксплуатации жилого дома с хозпостройками)	13	02.010	493	697,95	344 089,35
6171	Республика Северная Осетия-Алания, р-н Моздокский, г Моздок, ул Партизанская, д 25	Моздокский	15:01:0113007:34	003002000000 Земли населенных пунктов	Земельные участки, предназначенные для размещения домов индивидуальной жилой застройки (использование земельного участка с целью эксплуатации жилого дома с хозпостройками)	13	02.010	512	697,95	357 350,40
6172	Респ. Северная Осетия - Алания, р-н Моздокский, г. Моздок, ул. Партизанская, дом 27	Моздокский	15:01:0113007:35	003002000000 Земли населенных пунктов	Под индивидуальное жилищное строительство	13	02.010	496	697,95	346 183,20
6173	Респ. Северная Осетия - Алания, р-н Моздокский, г. Моздок, ул. Партизанская, дом 3	Моздокский	15:01:0113007:4	003002000000 Земли населенных пунктов	Земельные участки индивидуальных жилых домов	13	02.010	428	697,95	298 722,60
6174	Республика Северная Осетия - Алания, р-н Моздокский, г. Моздок, ул. Ставропольская, 4	Моздокский	15:01:0113007:6	003002000000 Земли населенных пунктов	Под индивидуальное жилищное строительство	13	02.010	569	697,95	397 133,55
6175	Республика Северная Осетия - Алания, Моздокский район, г. Моздок, ул. Ставропольская, 20	Моздокский	15:01:0113007:7	003002000000 Земли населенных пунктов	Земельные участки, предназначенные для размещения домов индивидуальной жилой застройки (использование земельного участка для эксплуатации жилого дома с хозпостройками)	13	02.010	469	697,95	327 338,55
6176	Российская Федерация, Республика Северная Осетия - Алания, р-н Моздокский, г. Моздок, ул. Ставропольская, 10	Моздокский	15:01:0113007:8	003002000000 Земли населенных пунктов	Земельные участки, предназначенные для размещения домов индивидуальной жилой застройки (использование земельного участка с целью эксплуатации жилого дома с хозпостройками)	13	02.010	513	697,95	358 048,35
6177	Респ. Северная Осетия - Алания, р-н Моздокский, г. Моздок, ул. Промышленная, дом 42	Моздокский	15:01:0113007:9	003002000000 Земли населенных пунктов	Под индивидуальное жилищное строительство	13	02.010	516	697,95	360 142,20
6178	Респ. Северная Осетия - Алания, р-н Моздокский, г. Моздок, ул. Ставропольская, дом 25	Моздокский	15:01:0113008:1	003002000000 Земли населенных пунктов	Земельные участки, предназначенные для размещения домов индивидуальной жилой застройки (использование земельного участка с целью эксплуатации жилого дома с хозпостройками)	13	02.010	479	697,95	334 318,05
6179	Респ. Северная Осетия - Алания, р-н Моздокский, г. Моздок, ул. Прохладненская, 44	Моздокский	15:01:0113008:10	003002000000 Земли населенных пунктов	Под индивидуальное жилищное строительство	13	02.010	625	697,95	436 218,75
6180	Республика Северная Осетия-Алания, Моздокский район, г. Моздок, ул. Степная, 6	Моздокский	15:01:0113008:11	003002000000 Земли населенных пунктов	Земельные участки, предназначенные для размещения домов индивидуальной жилой застройки (использование земельного участка с целью эксплуатации жилого дома с хозпостройками)	13	02.010	687	697,95	479 491,65
6181	Респ. Северная Осетия - Алания, р-н Моздокский, г. Моздок, ул. Степная, дом 8	Моздокский	15:01:0113008:12	003002000000 Земли населенных пунктов	Земельные участки, предназначенные для размещения домов индивидуальной жилой застройки (использование земельного участка с целью завершения строительства жилого дома)	13	02.010	798	697,95	556 964,10
6182	Респ. Северная Осетия - Алания, р-н Моздокский, г. Моздок, ул. Степная, дом 9	Моздокский	15:01:0113008:13	003002000000 Земли населенных пунктов	Земельный участок, земли населенных пунктов, для содержания и эксплуатации индивидуального жилого дома	13	02.010	791	697,95	552 078,45
6183	Республика Северная Осетия-Алания, р-н Моздокский, г. Моздок, ул. Степная, 10	Моздокский	15:01:0113008:14	003002000000 Земли населенных пунктов	Под индивидуальное жилищное строительство	13	02.010	832	697,95	580 694,40
6184	Респ. Северная Осетия - Алания, р-н Моздокский, г. Моздок, ул. Степная, дом 11	Моздокский	15:01:0113008:15	003002000000 Земли населенных пунктов	Под индивидуальное жилищное строительство	13	02.010	813	697,95	567 433,35
6185	Республика Северная Осетия-Алания, р-н Моздокский, г. Моздок, ул. Степная, 12	Моздокский	15:01:0113008:16	003002000000 Земли населенных пунктов	Под индивидуальное жилищное строительство	13	02.010	643	697,95	448 781,85
6186	Респ. Северная Осетия - Алания, р-н Моздокский, г. Моздок, ул. Степная, дом 15	Моздокский	15:01:0113008:17	003002000000 Земли населенных пунктов	Земельные участки, предназначенные для размещения домов индивидуальной жилой застройки (использование земельного участка с целью эксплуатации жилого дома с хозпостройками)	13	02.010	803	697,95	560 453,85
6187	Респ. Северная Осетия - Алания, р-н Моздокский, г. Моздок, ул. Степная, 16	Моздокский	15:01:0113008:18	003002000000 Земли населенных пунктов	Для индивидуального жилищного строительства	13	02.010	735	697,95	512 993,25
6188	Респ. Северная Осетия - Алания, р-н Моздокский, г. Моздок, ул. Степная, дом 17	Моздокский	15:01:0113008:19	003002000000 Земли населенных пунктов	Земельные участки индивидуальных жилых домов (эксплуатация жилого дома с хозпостройками)	13	02.010	739	697,95	515 785,05

№ пп	Местоположение ЗУ	Район	Кадастровый номер ЗУ	Категория земель	Разрешенное использование по документу	Код вида разрешенного использования (в соответствии с классификатором видов разрешенного использования земельных участков)	Вид использования объектов недвижимости	Площадь	УПКС	КС
6189	Респ. Северная Осетия - Алания, р-н Моздокский, г. Моздок, ул. Степная, дом 7	Моздокский	15:01:0113008:2	003002000000 Земли населенных пунктов	Эксплуатация жилого дома с хозпостройками	13	02.010	728	697,95	508 107,60
6190	Республика Северная Осетия - Алания, Моздокский район, г. Моздок, ул. Степная, 19	Моздокский	15:01:0113008:20	003002000000 Земли населенных пунктов	Земельные участки, предназначенные для размещения домов индивидуальной жилой застройки (использование земельного участка с целью эксплуатации жилого дома с хозпостройками)	13	02.010	636	697,95	443 896,20
6191	Республика Северная Осетия-Алания, р-н Моздокский, г. Моздок, ул. Степная, д. 20	Моздокский	15:01:0113008:21	003002000000 Земли населенных пунктов	Земельные участки, предназначенные для размещения домов индивидуальной жилой застройки (использование земельного участка с целью эксплуатации жилого дома с хозпостройками)	13	02.010	985	697,95	687 480,75
6192	Респ. Северная Осетия - Алания, р-н Моздокский, г. Моздок, ул. Ставропольская, дом 3	Моздокский	15:01:0113008:22	003002000000 Земли населенных пунктов	Под индивидуальное жилищное строительство	13	02.010	514	697,95	358 746,30
6193	Респ. Северная Осетия - Алания, р-н Моздокский, г. Моздок, ул. Ставропольская, дом 5	Моздокский	15:01:0113008:23	003002000000 Земли населенных пунктов	Земельные участки, предназначенные для размещения домов индивидуальной жилой застройки (использование земельного участка с целью эксплуатации жилого дома с хозпостройками)	13	02.010	489	697,95	341 297,55
6194	Респ. Северная Осетия - Алания, р-н Моздокский, г. Моздок, ул. Ставропольская, 9	Моздокский	15:01:0113008:24	003002000000 Земли населенных пунктов	Земельные участки, предназначенные для размещения домов малоэтажной жилой застройки, в том числе индивидуальной жилой застройки	13	02.010	487	697,95	339 901,65
6195	Респ. Северная Осетия - Алания, р-н Моздокский, г. Моздок, ул. Ставропольская, 11	Моздокский	15:01:0113008:25	003002000000 Земли населенных пунктов	Для индивидуального жилищного строительства	13	02.010	487	697,95	339 901,65
6196	Респ. Северная Осетия - Алания, р-н Моздокский, г. Моздок, ул. Ставропольская, дом 13	Моздокский	15:01:0113008:26	003002000000 Земли населенных пунктов	Под индивидуальное жилищное строительство	13	02.010	437	697,95	305 004,15
6197	Респ. Северная Осетия - Алания, р-н Моздокский, г. Моздок, ул. Ставропольская, дом 17	Моздокский	15:01:0113008:27	003002000000 Земли населенных пунктов	Под индивидуальное жилищное строительство	13	02.010	450	697,95	314 077,50
6198	Респ. Северная Осетия - Алания, р-н Моздокский, г. Моздок, ул. Ставропольская, дом 19	Моздокский	15:01:0113008:28	003002000000 Земли населенных пунктов	Земельные участки, предназначенные для размещения домов индивидуальной жилой застройки (использование земельного участка с целью эксплуатации жилого дома с хозпостройками)	13	02.010	491	697,95	342 693,45
6199	Респ. Северная Осетия - Алания, р-н Моздокский, г. Моздок, ул. Ставропольская, дом 21	Моздокский	15:01:0113008:29	003002000000 Земли населенных пунктов	Земельные участки, предназначенные для размещения домов индивидуальной жилой застройки (использование земельного участка для эксплуатации жилого дома с хозпостройками)	13	02.010	452	697,95	315 473,40
6200	Республика Северная Осетия-Алания, р-н Моздокский, г Моздок, ул Степная, д 21	Моздокский	15:01:0113008:3	003002000000 Земли населенных пунктов	Для содержания и эксплуатации индивидуального жилого дома площадью 901,03 кв.м.,из них часть участка площадью 500 кв.м.- земельные участки автомоек (эксплуатация автомойки)	13	02.010	901	697,95	628 852,95
6201	Респ. Северная Осетия - Алания, р-н Моздокский, г. Моздок, ул. Ставропольская, дом 23	Моздокский	15:01:0113008:30	003002000000 Земли населенных пунктов	Земельные участки индивидуальных жилых домов (эксплуатация жилого дома с хозпостройками)	13	02.010	452	697,95	315 473,40
6202	Республика Северная Осетия - Алания, Моздокский район, г. Моздок, ул. Ставропольская, 27	Моздокский	15:01:0113008:31	003002000000 Земли населенных пунктов	Под индивидуальное жилищное строительство	13	02.010	464	697,95	323 848,80
6203	Республика Северная Осетия - Алания, Моздокский район, г. Моздок, ул. Ставропольская, 29	Моздокский	15:01:0113008:32	003002000000 Земли населенных пунктов	Земельные участки, предназначенные для размещения домов индивидуальной жилой застройки (земельные участки, предназначенные для эксплуатации жилого дома с хозпостройками)	13	02.010	441	697,95	307 795,95
6204	Респ. Северная Осетия - Алания, р-н Моздокский, г. Моздок, ул. Ставропольская, дом 31	Моздокский	15:01:0113008:33	003002000000 Земли населенных пунктов	Земельные участки индивидуальных жилых домов (эксплуатация жилого дома с хозпостройками)	13	02.010	449	697,95	313 379,55
6205	Респ. Северная Осетия - Алания, р-н Моздокский, г. Моздок, ул. Ставропольская, дом 33	Моздокский	15:01:0113008:34	003002000000 Земли населенных пунктов	Земельные участки индивидуальных жилых домов (эксплуатация жилого дома с хозпостройками)	13	02.010	454	697,95	316 869,30
6206	Респ. Северная Осетия - Алания, р-н Моздокский, г. Моздок, ул. Ставропольская, 35	Моздокский	15:01:0113008:35	003002000000 Земли населенных пунктов	Земельные участки, предназначенные для размещения домов индивидуальной жилой застройки (использование земельного участка с целью эксплуатации жилого дома с хозпостройками)	13	02.010	458	697,95	319 661,10
6207	Респ. Северная Осетия - Алания, р-н Моздокский, г. Моздок, ул. Ставропольская, дом 7	Моздокский	15:01:0113008:4	003002000000 Земли населенных пунктов	Земельные участки, предназначенные для размещения домов индивидуальной жилой застройки (использование земельного участка для эксплуатации жилого дома с хозпостройками)	13	02.010	495	697,95	345 485,25

№ пп	Местоположение ЗУ	Район	Кадастровый номер ЗУ	Категория земель	Разрешенное использование по документу	Код вида разрешенного использования (в соответствии с классификатором видов разрешенного использования земельных участков)	Вид использования объектов недвижимости	Площадь	УПКС	КС
6208	Респ. Северная Осетия - Алания, р-н Моздокский, г. Моздок, ул. Прохладненская, дом 46	Моздокский	15:01:0113008:5	003002000000 Земли населенных пунктов	Земельные участки, предназначенные для размещения домов индивидуальной жилой застройки (использование земельного участка с целью эксплуатации жилого дома с хозпостройками)	13	02.010	583	697,95	406 904,85
6209	Респ. Северная Осетия - Алания, р-н Моздокский, г. Моздок, ул. Ставропольская, дом 15	Моздокский	15:01:0113008:6	003002000000 Земли населенных пунктов	Под индивидуальное жилищное строительство	13	02.010	474	697,95	330 828,30
6210	Респ. Северная Осетия - Алания, р-н Моздокский, г. Моздок, ул. Степная, 13	Моздокский	15:01:0113008:7	003002000000 Земли населенных пунктов	Под индивидуальное жилищное строительство	13	02.010	536	697,95	374 101,20
6211	Респ. Северная Осетия - Алания, р-н Моздокский, г. Моздок, ул. Степная, дом 14	Моздокский	15:01:0113008:8	003002000000 Земли населенных пунктов	Земельные участки, предназначенные для размещения домов индивидуальной жилой застройки (использование земельного участка с целью эксплуатации жилого дома с хозпостройками)	13	02.010	744	697,95	519 274,80
6212	Республика Северная Осетия - Алания, Моздокский район, г. Моздок, ул. Степная, 18	Моздокский	15:01:0113008:9	003002000000 Земли населенных пунктов	Земельные участки, предназначенные для размещения домов индивидуальной жилой застройки (использование земельного участка с целью эксплуатации жилого дома с хозпостройками)	13	02.010	642	697,95	448 083,90
6213	Северная Осетия - Алания респ, р-н Моздокский, г Моздок, ул Проездная, 3	Моздокский	15:01:0113009:10	003002000000 Земли населенных пунктов	Земельные участки, предназначенные для размещения домов индивидуальной жилой застройки (использование земельного участка с целью эксплуатации жилого дома с хозпостройки)	13	02.010	626	697,95	436 916,70
6214	Респ. Северная Осетия - Алания, р-н Моздокский, г. Моздок, ул. Проездная, дом 7	Моздокский	15:01:0113009:11	003002000000 Земли населенных пунктов	Под индивидуальное жилищное строительство	13	02.010	866	697,95	604 424,70
6215	Респ. Северная Осетия - Алания, р-н Моздокский, г. Моздок, ул. Прохладненская, 39"г"	Моздокский	15:01:0113009:13	003002000000 Земли населенных пунктов	Земельные участки, предназначенные для размещения домов индивидуальной жилой застройки (использование земельного участка с целью эксплуатации жилого дома с хозпостройками)	13	02.010	412	697,95	287 555,40
6216	Респ. Северная Осетия - Алания, р-н Моздокский, г. Моздок, ул. Прохладненская, дом 59	Моздокский	15:01:0113009:14	003002000000 Земли населенных пунктов	Земельные участки, предназначенные для размещения домов индивидуальной жилой застройки (использование земельного участка с целью эксплуатации жилого дома)	13	02.010	406	697,95	283 367,70
6217	Респ. Северная Осетия - Алания, р-н Моздокский, г. Моздок, ул. Степная, дом 4	Моздокский	15:01:0113009:15	003002000000 Земли населенных пунктов	Земельные участки индивидуальных жилых домов (эксплуатация жилого дома с хозпостройками)	13	02.010	726	697,95	506 711,70
6218	Респ. Северная Осетия - Алания, р-н Моздокский, г. Моздок, ул. Проездная, дом 5	Моздокский	15:01:0113009:16	003002000000 Земли населенных пунктов	Земельные участки индивидуальных жилых домов (эксплуатация жилого дома с хозпостройками)	13	02.010	806	697,95	562 547,70
6219	Респ. Северная Осетия - Алания, р-н Моздокский, г. Моздок, ул. Прохладненская, дом 41	Моздокский	15:01:0113009:17	003002000000 Земли населенных пунктов	Земельные участки, предназначенные для размещения домов индивидуальной жилой застройки (использование земельного участка с целью эксплуатации жилого дома с хозпостройками)	13	02.010	668	697,95	466 230,60
6220	Респ. Северная Осетия - Алания, р-н Моздокский, г. Моздок, ул. Прохладненская, дом 43	Моздокский	15:01:0113009:18	003002000000 Земли населенных пунктов	Земельные участки индивидуальных жилых домов (эксплуатация жилого дома с хозпостройками)	13	02.010	662	697,95	462 042,90
6221	Республика Северная Осетия - Алания, Моздокский район, г. Моздок, ул. Проездная, 13	Моздокский	15:01:0113009:19	003002000000 Земли населенных пунктов	Магазины	4	04.040	872	1 814,67	1 582 392,24
6222	Республика Северная Осетия - Алания, Моздокский район, г. Моздок, ул. Прохладненская, 35	Моздокский	15:01:0113009:2	003002000000 Земли населенных пунктов	Земельные участки, предназначенные для размещения домов индивидуальной жилой застройки (использование земельного участка с целью эксплуатации жилого дома)	13	02.010	602	697,95	420 165,90
6223	Респ. Северная Осетия - Алания, р-н Моздокский, г. Моздок, ул. Проездная, дом 8	Моздокский	15:01:0113009:21	003002000000 Земли населенных пунктов	Земельные участки индивидуальных жилых домов (эксплуатация жилого дома с хозпостройками)	13	02.010	1 004	697,95	700 741,80
6224	Республика Северная Осетия - Алания, Моздокский район, г Моздок, ул Проездная, д 14	Моздокский	15:01:0113009:211	003002000000 Земли населенных пунктов	Для индивидуального жилищного строительства	13	02.010	719	697,95	501 826,05
6225	Респ. Северная Осетия - Алания, р-н Моздокский, г. Моздок, ул. Проездная, 2	Моздокский	15:01:0113009:22	003002000000 Земли населенных пунктов	Земельные участки, предназначенные для размещения домов индивидуальной жилой застройки (использование земельного участка с целью эксплуатации жилого дома с хозпостройки)	13	02.010	436	697,95	304 306,20
6226	Респ. Северная Осетия - Алания, р-н Моздокский, г. Моздок, ул. Проездная, дом 6	Моздокский	15:01:0113009:23	003002000000 Земли населенных пунктов	Земельные участки, предназначенные для размещения домов индивидуальной жилой застройки (использование земельного участка с целью эксплуатации жилого дома с хозпостройками)	13	02.010	943	697,95	658 166,85

№ пп	Местоположение ЗУ	Район	Кадастровый номер ЗУ	Категория земель	Разрешенное использование по документу	Код вида разрешенного использования (в соответствии с классификатором видов разрешенного использования земельных участков)	Вид использования объектов недвижимости	Площадь	УПКС	КС
6227	Респ. Северная Осетия - Алания, р-н Моздокский, г. Моздок, ул. Проездная, дом 10	Моздокский	15:01:0113009:24	003002000000 Земли населенных пунктов	Земельные участки, предназначенные для размещения домов индивидуальной жилой застройки (использование земельного участка с целью эксплуатации жилого дома с хозпостройками)	13	02.010	571	697,95	398 529,45
6228	Российская Федерация, Республика Северная Осетия - Алания, Моздокский муниципальный район, Моздокское городское поселение, г. Моздок, ул. Прохладненская, 33	Моздокский	15:01:0113009:246	003002000000 Земли населенных пунктов	Для индивидуального жилищного строительства	13	02.010	533	697,95	372 007,35
6229	Респ. Северная Осетия - Алания, р-н Моздокский, г. Моздок, ул. Проездная, дом 11	Моздокский	15:01:0113009:25	003002000000 Земли населенных пунктов	Земельные участки, предназначенные для размещения домов индивидуальной жилой застройки (использование земельного участка для эксплуатации жилого дома с хозпостройками)	13	02.010	655	697,95	457 157,25
6230	Республика Северная Осетия - Алания, Моздокский район, г. Моздок, ул. Проездная, 12	Моздокский	15:01:0113009:26	003002000000 Земли населенных пунктов	Земельные участки индивидуальных жилых домов (эксплуатация жилого дома с хозпостройками)	13	02.010	825	697,95	575 808,75
6231	Респ. Северная Осетия - Алания, р-н Моздокский, г. Моздок, ул. Прохладненская, дом 37	Моздокский	15:01:0113009:27	003002000000 Земли населенных пунктов	Земельные участки, предназначенные для размещения домов индивидуальной жилой застройки (использование земельного участка для эксплуатации жилого дома с хозпостройками)	13	02.010	807	697,95	563 245,65
6232	Респ. Северная Осетия - Алания, р-н Моздокский, г. Моздок, ул. Прохладненская, дом 45	Моздокский	15:01:0113009:28	003002000000 Земли населенных пунктов	Земельные участки индивидуальных жилых домов (эксплуатация жилого дома с хозпостройками)	13	02.010	572	697,95	399 227,40
6233	Российская Федерация, Республика Северная Осетия - Алания, р-н Моздокский, г. Моздок, ул. Прохладненская, 49	Моздокский	15:01:0113009:29	003002000000 Земли населенных пунктов	Земельные участки, предназначенные для размещения домов индивидуальной жилой застройки (земельные участки, предназначенные для эксплуатации жилого дома с хозпостройками)	13	02.010	582	697,95	406 206,90
6234	Респ. Северная Осетия - Алания, р-н Моздокский, г. Моздок, ул. Прохладненская, дом 51	Моздокский	15:01:0113009:3	003002000000 Земли населенных пунктов	Земельные участки индивидуальных жилых домов (эксплуатация жилого дома и хозпостроек)	13	02.010	458	697,95	319 661,10
6235	Респ. Северная Осетия - Алания, р-н Моздокский, г. Моздок, ул. Прохладненская, дом 53	Моздокский	15:01:0113009:30	003002000000 Земли населенных пунктов	Земельные участки индивидуальных жилых домов (эксплуатация жилого дома с хозпостройками)	13	02.010	508	697,95	354 558,60
6236	Респ. Северная Осетия - Алания, р-н Моздокский, г. Моздок, ул. Прохладненская, дом 55	Моздокский	15:01:0113009:31	003002000000 Земли населенных пунктов	Земельные участки, предназначенные для размещения домов индивидуальной жилой застройки (использование земельного участка с целью эксплуатации жилого дома с хозпостройками)	13	02.010	488	697,95	340 599,60
6237	Республика Северная Осетия-Алания, р-н Моздокский, г Моздок, ул Степная, д 2	Моздокский	15:01:0113009:32	003002000000 Земли населенных пунктов	Земельные участки, предназначенные для размещения домов индивидуальной жилой застройки (использование земельного участка с целью эксплуатации жилого дома с хозпостройками)	13	02.010	811	697,95	566 037,45
6238	Респ. Северная Осетия - Алания, р-н Моздокский, г. Моздок, ул. Степная, дом 3	Моздокский	15:01:0113009:33	003002000000 Земли населенных пунктов	Земельные участки, предназначенные для размещения домов индивидуальной жилой застройки (использование земельного участка с целью эксплуатации жилого дома с хозпостройками)	13	02.010	832	697,95	580 694,40
6239	Респ. Северная Осетия - Алания, р-н Моздокский, г. Моздок, ул. Проездная, 34 "а"	Моздокский	15:01:0113009:34	003002000000 Земли населенных пунктов	Земельные участки магазинов (эксплуатация магазина)	4	04.040	68	1 814,67	123 397,56
6240	Респ. Северная Осетия - Алания, р-н Моздокский, г. Моздок, ул. Проездная, дом 1 "а"	Моздокский	15:01:0113009:38	003002000000 Земли населенных пунктов	Земельные участки, предназначенные для размещения административных и офисных зданий, объектов образования, науки, здравоохранения и социального обеспечения, физической культуры и спорта, культуры, искусства, религии (использование земельного участка с целью эксплуатации офисного здания)	4	04.010	200	1 814,67	362 934,00
6241	Республика Северная Осетия-Алания, р-н Моздокский, г Моздок, ул Проездная, д.34 в	Моздокский	15:01:0113009:39	003002000000 Земли населенных пунктов	Земельные участки, предназначенные для размещения объектов торговли, общественного питания и бытового обслуживания (использование земельного участка с целью эксплуатации пристройки к существующему зданию магазина "Мир детства")	4	04.040	67	1 814,67	121 582,89
6242	Респ. Северная Осетия - Алания, р-н Моздокский, г. Моздок, ул. Проездная, дом 9	Моздокский	15:01:0113009:4	003002000000 Земли населенных пунктов	Земельные участки, предназначенные для размещения домов индивидуальной жилой застройки (использование земельного участка с целью эксплуатации жилого дома с хозпостройками)	13	02.010	1 080	697,95	753 786,00

№ пп	Местоположение ЗУ	Район	Кадастровый номер ЗУ	Категория земель	Разрешенное использование по документу	Код вида разрешенного использования (в соответствии с классификатором видов разрешенного использования земельных участков)	Вид использования объектов недвижимости	Площадь	УПКС	КС
6243	Респ. Северная Осетия - Алания, р-н Моздокский, г. Моздок, ул. Прохладненская, дом 39	Моздокский	15:01:0113009:5	003002000000 Земли населенных пунктов	Земельные участки, предназначенные для размещения домов индивидуальной жилой застройки (земельные участки, предназначенные для эксплуатации жилого дома с хозпостройками)	13	02.010	467	697,95	325 942,65
6244	Респ. Северная Осетия - Алания, р-н Моздокский, г. Моздок, ул. Прохладненская, дом 57	Моздокский	15:01:0113009:6	003002000000 Земли населенных пунктов	Под индивидуальное жилищное строительство	13	02.010	454	697,95	316 869,30
6245	Российская Федерация Республика Северная Осетия - Алания, р-н Моздокский, г. Моздок, ул. Прохладненская, 47	Моздокский	15:01:0113009:7	003002000000 Земли населенных пунктов	Под индивидуальное жилищное строительство	13	02.010	542	697,95	378 288,90
6246	Респ. Северная Осетия - Алания, р-н Моздокский, г. Моздок, ул. Проездная, дом 1	Моздокский	15:01:0113009:8	003002000000 Земли населенных пунктов	Земельные участки индивидуальных жилых домов, (эксплуатация жилого дома с хозпостройками)	13	02.010	763	697,95	532 535,85
6247	Республика Северная Осетия-Алания, р-н Моздокский, г Моздок, ул Проездная, 4	Моздокский	15:01:0113009:94	003002000000 Земли населенных пунктов	Земельные участки, предназначенные для размещения домов индивидуальной жилой застройки (использование земельного участка с целью эксплуатации жилого дома с хозпостройками)	13	02.010	440	697,95	307 098,00
6248	Республика Северная Осетия-Алания, р-н Моздокский, г Моздок, ул Проездная, 4 "а"	Моздокский	15:01:0113009:95	003002000000 Земли населенных пунктов	Земельные участки, предназначенные для размещения домов индивидуальной жилой застройки (использование земельного участка с целью эксплуатации жилого дома с хозпостройками)	13	02.010	440	697,95	307 098,00
6249	Республика Северная Осетия-Алания, р-н Моздокский, г Моздок, ул Усанова, д 6	Моздокский	15:01:0113010:1	003002000000 Земли населенных пунктов	Под жилую застройку Индивидуальную	13	02.010	458	697,95	319 661,10
6250	Республика Северная Осетия-Алания, р-н Моздокский, г. Моздок, ул. Энергетиков, 9	Моздокский	15:01:0113010:10	003002000000 Земли населенных пунктов	Обслуживание автотранспорта	7	04.090	87	583,49	50 763,63
6251	Северная Осетия - Алания респ. р-н Моздокский, г Моздок, ул Степная, у задней межи участка многоквартирного жилого дома №24	Моздокский	15:01:0113010:12	003002000000 Земли населенных пунктов	Земельные участки, предназначенные для размещения гаражей и автостоянок (использование земельного участка с целью эксплуатации капитального гаража)	7	02.071	24	517,18	12 412,32
6252	Северная Осетия-Алания респ. Моздокский р-н, г. Моздок, ул. Степная, в районе участка многоквартирного жилого дома № 24	Моздокский	15:01:0113010:127	003002000000 Земли населенных пунктов	"Объекты гаражного назначения", для строительства капитального гаража	7	02.071	20	517,18	10 343,60
6253	Северная Осетия-Алания респ. Моздокский р-н, г. Моздок, ул. Степная, у задней межи участка многоквартирного жилого дома № 24	Моздокский	15:01:0113010:129	003002000000 Земли населенных пунктов	Объекты гаражного назначения, для размещения капитального гаража	7	02.071	25	517,18	12 929,50
6254	Респ. Северная Осетия - Алания, р-н Моздокский, г. Моздок, ул. Степная, район дома №22	Моздокский	15:01:0113010:14	003002000000 Земли населенных пунктов	Хранение автотранспорта	7	02.071	25	517,18	12 929,50
6255	Северная Осетия - Алания респ. р-н Моздокский, г Моздок, ул Степная, у задней межи участка многоквартирного жилого дома № 24	Моздокский	15:01:0113010:15	003002000000 Земли населенных пунктов	Малоэтажная жилая застройка (индивидуальное жилищное строительство, размещение дачных домов и садовых домов), для эксплуатации капитального гаража	13	02.010	25	697,95	17 448,75
6256	Респ. Северная Осетия - Алания, р-н Моздокский, г Моздок, ул Степная, дом 22, придомовая территория	Моздокский	15:01:0113010:17	003002000000 Земли населенных пунктов	Земельные участки, предназначенные для размещения гаражей и автостоянок (использование земельного участка с целью эксплуатации капитального гаража)	7	02.071	25	517,18	12 929,50
6257	Республика Северная Осетия - Алания, Моздокский район, г. Моздок, ул. Степная, 24	Моздокский	15:01:0113010:18	003002000000 Земли населенных пунктов	Земельные участки предназначенные для размещения домов многоэтажной жилой застройки(использование земельного участка с целью эксплуатации жилых помещений многоквартирного дома)	2	02.060	2 549	1 326,11	3 380 254,39
6258	Республика Северная Осетия - Алания, Моздокский район, г. Моздок, ул. Степная, 22	Моздокский	15:01:0113010:19	003002000000 Земли населенных пунктов	Земельные участки, предназначенные для размещения домов среднеэтажной и многоэтажной жилой застройки (использование земельного участка с целью эксплуатации жилых помещений многоквартирного дома)	2	02.050	2 397	1 326,11	3 178 685,67
6259	Республика Северная Осетия - Алания, Моздокский район, г. Моздок, ул. Степная, 25	Моздокский	15:01:0113010:20	003002000000 Земли населенных пунктов	Земельные участки, предназначенные для размещения домов многоэтажной жилой застройки (использование земельного участка с целью эксплуатации жилых помещений многоквартирного дома)	2	02.060	2 411	1 326,11	3 197 251,21
6260	Северная Осетия - Алания респ. р-н Моздокский, г Моздок, ул Степная, у задней межи многоквартирного жилого дома №25	Моздокский	15:01:0113010:21	003002000000 Земли населенных пунктов	Земельные участки, предназначенные для размещения домов индивидуальной жилой застройки (использование земельного участка с целью эксплуатации капитального гаража)	7	02.071	21	517,18	10 860,78
6261	Республика Северная Осетия - Алания, р-н Моздокский, г.Моздок, ул.Энергетиков, 1	Моздокский	15:01:0113010:3	003002000000 Земли населенных пунктов	Земельные участки, предназначенные для разработки полезных ископаемых, размещения железнодорожных путей, воздушных линий электропередачи конструктивных элементов и сооружений (использование участка с целью эксплуатации объектов энергетики)	6	06.072	9 302	747,07	6 949 245,14
6262	Российская Федерация, Республика Северная Осетия - Алания, Моздокский муниципальный район, Моздокское городское поселение, г. Моздок, ул. Степная, 24 а	Моздокский	15:01:0113010:337	003002000000 Земли населенных пунктов	Хранение автотранспорта	7	02.071	27	517,18	13 963,86

№ пп	Местоположение ЗУ	Район	Кадастровый номер ЗУ	Категория земель	Разрешенное использование по документу	Код вида разрешенного использования (в соответствии с классификатором видов разрешенного использования земельных участков)	Вид использования объектов недвижимости	Площадь	УПКС	КС
6263	Республика Северная Осетия - Алания, муниципальный район Моздокский, городское поселение Моздокское, г. Моздок, ул. Степная, 25 б	Моздокский	15:01:0113010:41	003002000000 Земли населенных пунктов	Земельные участки, предназначенные для размещения гаражей и автостоянок (использование земельного участка с целью эксплуатации капитального гаража)	7	02.071	24	517,18	12 412,32
6264	Северная Осетия - Алания респ, р-н Моздокский, г Моздок, у левой межи участка по ул. Степная, д.23	Моздокский	15:01:0113010:42	003002000000 Земли населенных пунктов	Для производственных нужд	6	06.000	1 167	747,07	871 830,69
6265	Северная Осетия - Алания респ. р-н Моздокский, г Моздок, ул Степная, у задней межи участка жилого дома №24	Моздокский	15:01:0113010:44	003002000000 Земли населенных пунктов	Земельные участки, предназначенные для размещения гаражей и автостоянок (использование земельного участка с целью размещения капитального гаража)	7	02.071	25	517,18	12 929,50
6266	Республика Северная Осетия-Алания, р-н Моздокский, г Моздок, ул Степная, у задней межи участка многоквартирного жилого дома № 22	Моздокский	15:01:0113010:51	003002000000 Земли населенных пунктов	Земельные участки, предназначенные для размещения гаражей и автостоянок (использование земельного участка с целью эксплуатации капитального гаража)	7	02.071	25	517,18	12 929,50
6267	Республика Северная Осетия-Алания, р-н Моздокский, г Моздок, ул Энергетиков, 7	Моздокский	15:01:0113010:53	003002000000 Земли населенных пунктов	Для производственных нужд , Магазины	6	06.000	2 610	747,07	1 949 852,70
6268	Северная Осетия - Алания респ, р-н Моздокский, г Моздок, ул Степная, 23	Моздокский	15:01:0113010:54	003002000000 Земли населенных пунктов	Для производственных нужд	6	06.000	3 856	747,07	2 880 701,92
6269	Респ. Северная Осетия - Алания, р-н Моздокский, г. Моздок, ул. Степная, дом 22	Моздокский	15:01:0113010:6	003002000000 Земли населенных пунктов	Для эксплуатации гаражного бокса	7	02.071	25	517,18	12 929,50
6270	Северная Осетия - Алания респ, р-н Моздокский, г. Моздок, ул. Степная, у задней межи участка многоквартирного жилого дома № 22	Моздокский	15:01:0113010:8	003002000000 Земли населенных пунктов	Земельные участки, предназначенные для размещения гаражей и автостоянок (использование земельного участка с целью эксплуатации капитального гаража)	7	02.071	25	517,18	12 929,50
6271	Российская Федерация, Республика Северная Осетия-Алания, р-н Моздокский, г Моздок, ул Степная, район дома № 22	Моздокский	15:01:0113010:9	003002000000 Земли населенных пунктов	Размещение гаражей для собственных нужд	7	02.071	31	517,18	16 032,58
6272	Республика Северная Осетия-Алания, р-н Моздокский, г Моздок, ул Степная, район дома №22	Моздокский	15:01:0113010:94	003002000000 Земли населенных пунктов	Хранение автотранспорта	7	02.071	25	517,18	12 929,50
6273	Респ. Северная Осетия - Алания, р-н Моздокский, г. Моздок, ул. Пролетарская, 52	Моздокский	15:01:0113011:10	003002000000 Земли населенных пунктов	Земельные участки, предназначенные для размещения домов индивидуальной жилой застройки (использование земельного участка с целью эксплуатации жилого дома с хозпостройками)	13	02.010	943	697,95	658 166,85
6274	Респ. Северная Осетия - Алания, р-н Моздокский, г. Моздок, ул. Пролетарская, 56	Моздокский	15:01:0113011:11	003002000000 Земли населенных пунктов	Коммунальное обслуживание	6	03.012	62	543,70	33 709,40
6275	Респ. Северная Осетия - Алания, р-н Моздокский, г. Моздок, ул. Энергетиков, 2	Моздокский	15:01:0113011:12	003002000000 Земли населенных пунктов	Коммунальное обслуживание	6	06.072	8 601	747,07	6 425 549,07
6276	Респ. Северная Осетия - Алания, р-н Моздокский, г. Моздок, ул. Мира, дом 33	Моздокский	15:01:0113011:14	003002000000 Земли населенных пунктов	Для эксплуатации капитального гаража	7	02.071	28	517,18	14 481,04
6277	Республика Северная Осетия-Алания, р-н Моздокский, г. Моздок, ул. К.Хетагурова, у задней межи участка многоквартирного жилого дома №30, участок № 7	Моздокский	15:01:0113011:1622	003002000000 Земли населенных пунктов	Малоэтажная жилая застройка (индивидуальное жилищное строительство, размещение дачных домов и садовых домов), для эксплуатации капитального гаража	7	02.071	27	517,18	13 963,86
6278	Северная Осетия-Алания респ, Моздокский р-н, г. Моздок, ул. К.Хетагурова, у задней межи участка многоквартирного жилого дома №30, участок №9.	Моздокский	15:01:0113011:1636	003002000000 Земли населенных пунктов	Объекты гаражного назначения	7	02.071	27	517,18	13 963,86
6279	Республика Северная Осетия-Алания, р-н Моздокский, г. Моздок, ул. К.Хетагурова, у задней межи участка многоквартирного жилого дома №30, участок №8	Моздокский	15:01:0113011:1639	003002000000 Земли населенных пунктов	Объекты гаражного назначения	7	02.071	27	517,18	13 963,86
6280	Республика Северная Осетия-Алания, Моздокский р-н, г. Моздок, мкр Моздок-1, дом 10	Моздокский	15:01:0113011:1667	003002000000 Земли населенных пунктов	Среднеэтажная жилая застройка	2	02.050	1 350	1 326,11	1 790 248,50
6281	Республика Северная Осетия - Алания, р-н Моздокский, г.п. Моздокское, г Моздок	Моздокский	15:01:0113011:1668	003002000000 Земли населенных пунктов	Обслуживание жилой застройки	6	03.012	124 732	543,70	67 816 788,40
6282	Республика Северная Осетия-Алания, Моздокский р-н, г. Моздок, мкр Моздок-1, дом 40	Моздокский	15:01:0113011:1669	003002000000 Земли населенных пунктов	Среднеэтажная жилая застройка	2	02.050	993	1 326,11	1 316 827,23
6283	Республика Северная Осетия-Алания, Моздокский р-н, г. Моздок, мкр. Моздок-1, дом 11	Моздокский	15:01:0113011:1670	003002000000 Земли населенных пунктов	Среднеэтажная жилая застройка	2	02.050	1 520	1 326,11	2 015 687,20
6284	Республика Северная Осетия-Алания, р-н Моздокский, г. Моздок, мкр. Моздок-1, дом 13	Моздокский	15:01:0113011:1672	003002000000 Земли населенных пунктов	Среднеэтажная жилая застройка	2	02.050	1 481	1 326,11	1 963 968,91
6285	Республика Северная Осетия-Алания, р-н Моздокский, г. Моздок, мкр. Моздок-1, дом 16	Моздокский	15:01:0113011:1673	003002000000 Земли населенных пунктов	Среднеэтажная жилая застройка	2	02.050	3 632	1 326,11	4 816 431,52
6286	Республика Северная Осетия-Алания, р-н Моздокский, г. Моздок, мкр. Моздок-1, дом 15	Моздокский	15:01:0113011:1674	003002000000 Земли населенных пунктов	Среднеэтажная жилая застройка	2	02.050	3 419	1 326,11	4 533 970,09
6287	Республика Северная Осетия-Алания, р-н Моздокский, г. Моздок, мкр. Моздок-1, дом 18	Моздокский	15:01:0113011:1676	003002000000 Земли населенных пунктов	Среднеэтажная жилая застройка	2	02.050	1 144	1 326,11	1 517 069,84
6288	Республика Северная Осетия-Алания, р-н Моздокский, г. Моздок, мкр. Моздок-1, дом 19	Моздокский	15:01:0113011:1677	003002000000 Земли населенных пунктов	Среднеэтажная жилая застройка	2	02.050	1 059	1 326,11	1 404 350,49
6289	Республика Северная Осетия-Алания, р-н Моздокский, г. Моздок, мкр. Моздок-1, дом 22	Моздокский	15:01:0113011:1678	003002000000 Земли населенных пунктов	Среднеэтажная жилая застройка	2	02.050	1 651	1 326,11	2 189 407,61
6290	Республика Северная Осетия-Алания, Моздокский р-н, г. Моздок, мкр. Моздок-1, дом 6	Моздокский	15:01:0113011:1679	003002000000 Земли населенных пунктов	Среднеэтажная жилая застройка	2	02.050	1 857	1 326,11	2 462 586,27
6291	Республика Северная Осетия-Алания, р-н Моздокский, г. Моздок, мкр. Моздок-1, дом 26	Моздокский	15:01:0113011:1680	003002000000 Земли населенных пунктов	Среднеэтажная жилая застройка	2	02.050	1 769	1 326,11	2 345 888,59
6292	Республика Северная Осетия-Алания, р-н Моздокский, г. Моздок, мкр. Моздок-1, дом 25	Моздокский	15:01:0113011:1681	003002000000 Земли населенных пунктов	Среднеэтажная жилая застройка	2	02.050	1 457	1 326,11	1 932 142,27
6293	Республика Северная Осетия-Алания, р-н Моздокский, г. Моздок, мкр. Моздок-1, дом 24	Моздокский	15:01:0113011:1682	003002000000 Земли населенных пунктов	Среднеэтажная жилая застройка	2	02.050	2 801	1 326,11	3 714 434,11
6294	Республика Северная Осетия-Алания, Моздокский р-н, г. Моздок, мкр. Моздок-1, д. 43	Моздокский	15:01:0113011:1683	003002000000 Земли населенных пунктов	Среднеэтажная жилая застройка - 800 кв.м; магазины - 300 кв.м.	4	04.040	1 100	1 814,67	1 996 137,00
6295	Республика Северная Осетия-Алания, Моздокский р-н, г. Моздок, мкр. Моздок-1, дом 5	Моздокский	15:01:0113011:1690	003002000000 Земли населенных пунктов	Среднеэтажная жилая застройка	2	02.050	1 394	1 326,11	1 848 597,34
6296	Республика Северная Осетия-Алания, Моздокский р-н, г. Моздок, мкр. Моздок-1, дом 33	Моздокский	15:01:0113011:1692	003002000000 Земли населенных пунктов	Среднеэтажная жилая застройка	2	02.050	5 070	1 326,11	6 723 377,70
6297	Республика Северная Осетия-Алания, р-н Моздокский, г. Моздок, мкр. Моздок-1, дом 32	Моздокский	15:01:0113011:1693	003002000000 Земли населенных пунктов	Среднеэтажная жилая застройка	2	02.050	2 478	1 326,11	3 286 100,58
6298	Республика Северная Осетия-Алания, Моздокский р-н, г. Моздок, мкр. Моздок-1, 38	Моздокский	15:01:0113011:1695	003002000000 Земли населенных пунктов	Среднеэтажная жилая застройка	2	02.050	4 125	1 326,11	5 470 203,75
6299	Республика Северная Осетия-Алания, р-н Моздокский, г. Моздок, мкр. Моздок-1, дом 37	Моздокский	15:01:0113011:1696	003002000000 Земли населенных пунктов	Среднеэтажная жилая застройка	2	02.050	3 011	1 326,11	3 992 917,21
6300	Республика Северная Осетия-Алания, р-н Моздокский, г. Моздок, мкр. Моздок-1, дом 36	Моздокский	15:01:0113011:1697	003002000000 Земли населенных пунктов	Среднеэтажная жилая застройка	2	02.050	6 061	1 326,11	8 037 552,71
6301	Республика Северная Осетия-Алания, р-н Моздокский, г. Моздок, мкр. Моздок-1, дом 27	Моздокский	15:01:0113011:1698	003002000000 Земли населенных пунктов	Среднеэтажная жилая застройка	2	02.050	6 261	1 326,11	8 302 774,71
6302	Республика Северная Осетия-Алания, Моздокский р-н, г. Моздок, мкр. Моздок-1, дом 4	Моздокский	15:01:0113011:1699	003002000000 Земли населенных пунктов	Среднеэтажная жилая застройка	2	02.050	3 618	1 326,11	4 797 865,98
6303	Республика Северная Осетия-Алания, Моздокский р-н, г. Моздок, мкр. Моздок-1, дом 2	Моздокский	15:01:0113011:1701	003002000000 Земли населенных пунктов	Среднеэтажная жилая застройка	2	02.050	1 780	1 326,11	2 360 475,80
6304	Республика Северная Осетия-Алания, Моздокский р-н, г. Моздок, мкр. Моздок-1, дом 1	Моздокский	15:01:0113011:1702	003002000000 Земли населенных пунктов	Среднеэтажная жилая застройка	2	02.050	1 604	1 326,11	2 127 080,44
6305	Республика Северная Осетия-Алания, Моздокский р-н, г. Моздок, мкр. Моздок-1, дом 8	Моздокский	15:01:0113011:1703	003002000000 Земли населенных пунктов	Среднеэтажная жилая застройка	2	02.050	2 299	1 326,11	3 048 726,89
6306	Республика Северная Осетия-Алания, Моздокский муниципальный район, Моздокское городское поселение, г.Моздок, ул.К.Хетагурова, 30 "а"	Моздокский	15:01:0113011:1861	003002000000 Земли населенных пунктов	Магазины	4	04.040	200	1 814,67	362 934,00
6307	Республика Северная Осетия-Алания, р-н Моздокский, г. Моздок, пер. К.Хетагурова, 4.	Моздокский	15:01:0113011:1862	003002000000 Земли населенных пунктов	Магазины. Для размещения магазина-торгового центра.	4	04.040	465	1 814,67	843 821,55
6308	Республика Северная Осетия-Алания, р-н. Моздокский, г. Моздок, ул. Пролетарская, 32	Моздокский	15:01:0113011:2	003002000000 Земли населенных пунктов	Образование и просвещение. Социальное обслуживание.	3	03.050	1 329	676,31	898 815,99
6309	363753, Российская Федерация, Республика Северная Осетия - Алания, Моздокский муниципальный район, г Моздок, ул Пролетарская, 50в	Моздокский	15:01:0113011:2083	003002000000 Земли населенных пунктов	Для ведения личного подсобного хозяйства	13	02.020	136	697,95	94 921,20

№ п/п	Местоположение ЗУ	Район	Кадастровый номер ЗУ	Категория земель	Разрешенное использование по документу	Код вида разрешенного использования (в соответствии с классификатором видов разрешенного использования земельных участков)	Вид использования объектов недвижимости	Площадь	УПКС	КС
6310	363753, Российская Федерация, Республика Северная Осетия - Алания, Моздокский муниципальный район, Моздокское городское поселение, г.Моздок, ул.Пролетарская, 50	Моздокский	15:01:0113011:2084	003002000000 Земли населенных пунктов	Для ведения личного подсобного хозяйства	13	02.020	584	697,95	407 602,80
6311	363751, Российская Федерация, Республика Северная Осетия-Алания, Моздокский муниципальный район, Моздокское городское поселение, г.Моздок, мкр.Моздок-1, 45	Моздокский	15:01:0113011:2099	003002000000 Земли населенных пунктов	Обслуживание жилой застройки	6	02.012	940	543,70	511 078,00
6312	Республика Северная Осетия-Алания, Моздокский р-н, г. Моздок, мкр Моздок-1, 9	Моздокский	15:01:0113011.2393	003002000000 Земли населенных пунктов	Среднеэтажная жилая застройка	2	02.050	2 150	1 326,11	2 851 136,50
6313	Российская Федерация, Республика Северная Осетия-Алания, Моздокский муниципальный район, Моздокское городское поселение, г. Моздок, ул. Хетагурова, 30а	Моздокский	15:01:0113011.2394	003002000000 Земли населенных пунктов	Магазины	4	04.040	75	1 814,67	136 100,25
6314	Российская Федерация, Республика Северная Осетия - Алания, Моздокский муниципальный район, Моздокское городское поселение, г. Моздок, мкр. Моздок-1, 46	Моздокский	15:01:0113011:2404	003002000000 Земли населенных пунктов	образование и просвещение (с целью образования детского сада)	3	03.050	10 798	676,21	7 302 795,38
6315	Российская Федерация, Республика Северная Осетия-Алания, Моздокский муниципальный район, Моздокское городское поселение, г. Моздок, мкр. Моздок-1	Моздокский	15:01:0113011:2405	003002000000 Земли населенных пунктов	спорт	3	05.010	8 988	145,87	1 311 079,56
6316	Российская Федерация, Республика Северная Осетия-Алания, Моздокский р-н, г. Моздок, мкр Моздок-1, з/у 35 а	Моздокский	15:01:0113011.2407	003002000000 Земли населенных пунктов	территории общего пользования	5	12.002	1 503	278,52	435 326,76
6317	Российская Федерация, Республика Северная Осетия-Алания, Моздокский муниципальный район, Моздокское городское поселение, г. Моздок, микрорайон Моздок-1, участок 47	Моздокский	15:01:0113011.2408	003002000000 Земли населенных пунктов	территории общего пользования	6	12.001	1 364	32,72	44 630,08
6318	Республика Северная Осетия - Алания, район Моздокский, г. Моздок, микрорайон Моздок-1, 7	Моздокский	15:01:0113011:2449	003002000000 Земли населенных пунктов	Малоэтажная многоквартирная жилая застройка	2	02.050	2 420	1 326,11	3 209 186,20
6319	Республика Северная Осетия - Алания, муниципальный район Моздокский, городское поселение Моздокское, г. Моздок, ул. К.Хетагурова, з/у 28г	Моздокский	15:01:0113011:2451	003002000000 Земли населенных пунктов	Магазины	4	04.040	255	1 814,67	462 740,85
6320	Республика Северная Осетия - Алания, муниципальный район Моздокский, городское поселение Моздокское, г. Моздок, ул. К.Хетагурова, з/у 28в	Моздокский	15:01:0113011.2452	003002000000 Земли населенных пунктов	Магазины	4	04.040	478	1 814,67	867 412,26
6321	Респ. Северная Осетия - Алания, р-н Моздокский, г. Моздок, ул. Пролетарская, дом 28, квартира 1	Моздокский	15:01:0113011:29	003002000000 Земли населенных пунктов	Земельные участки индивидуальных жилых домов (эксплуатация жилого дома с хозпостройками)	13	02.010	813	697,95	567 433,35
6322	Респ. Северная Осетия - Алания, р-н Моздокский, г. Моздок, ул. Пролетарская, дом 8	Моздокский	15:01:0113011:3	003002000000 Земли населенных пунктов	Индивидуальное жилищное строительство	13	02.010	529	697,95	369 215,55
6323	Респ. Северная Осетия - Алания, р-н Моздокский, г. Моздок, ул. Пролетарская	Моздокский	15:01:0113011:30	003002000000 Земли населенных пунктов	Под строительство жилого дома	13	02.010	15 000	697,95	10 469 250,00
6324	Российская Федерация, Республика Северная Осетия - Алания, Моздокский район, г. Моздок, ул. Пролетарская, 34	Моздокский	15:01:0113011:32	003002000000 Земли населенных пунктов	Для индивидуального жилищного строительства, с целью строительства индивидуального жилого дома	13	02.010	770	697,95	537 421,50
6325	Респ. Северная Осетия - Алания, р-н Моздокский, г. Моздок, ул. Пролетарская, дом 36	Моздокский	15:01:0113011:33	003002000000 Земли населенных пунктов	Под индивидуальное жилищное строительство	13	02.010	700	697,95	488 565,00
6326	Респ. Северная Осетия - Алания, р-н Моздокский, г. Моздок, ул. Пролетарская, дом 42	Моздокский	15:01:0113011:34	003002000000 Земли населенных пунктов	Земельные участки, предназначенные для размещения домов индивидуальной жилой застройки (использование земельного участка с целью строительства жилого дома)	13	02.010	755	697,95	526 952,25
6327	Российская Федерация, Республика Северная Осетия - Алания, Моздокский район, г. Моздок, ул. Пролетарская, 44	Моздокский	15:01:0113011:35	003002000000 Земли населенных пунктов	Под индивидуальное жилищное строительство	13	02.010	704	697,95	491 356,80
6328	Респ. Северная Осетия - Алания, р-н Моздокский, г. Моздок, ул. Пролетарская, 46	Моздокский	15:01:0113011:36	003002000000 Земли населенных пунктов	Под индивидуальное жилищное строительство	13	02.010	800	697,95	558 360,00
6329	Республика Северная Осетия-Алания, р-н Моздокский, г. Моздок, ул. Пролетарская, 54	Моздокский	15:01:0113011:37	003002000000 Земли населенных пунктов	Для индивидуального жилищного строительства	13	02.010	744	697,95	519 274,80
6330	Респ. Северная Осетия - Алания, р-н Моздокский, г. Моздок-1	Моздокский	15:01:0113011:39	003002000000 Земли населенных пунктов	Для эксплуатации объектов теплоснабжения	6	03.012	123	543,70	66 875,10
6331	Респ. Северная Осетия - Алания, р-н Моздокский, г. Моздок-1	Моздокский	15:01:0113011:40	003002000000 Земли населенных пунктов	Для эксплуатации объектов теплоснабжения	6	03.012	327	543,70	177 789,90
6332	Российская Федерация, Республика Северная Осетия-Алания, Моздокский район, г. Моздок, микрорайон Моздок-1, 17	Моздокский	15:01:0113011:425	003002000000 Земли населенных пунктов	Земельные участки , предназначенные для размещения домов многоэтажной жилой застройки (использование земельного участка с целью эксплуатации помещений многоквартирного жилого дома)	2	02.060	1 030	1 326,11	1 365 893,30
6333	Республика Северная Осетия-Алания, р-н Моздокский, г Моздок, мкр Моздок-1, д 29	Моздокский	15:01:0113011:426	003002000000 Земли населенных пунктов	Земельные участки, предназначенные для размещения домов многоэтажной жилой застройки (использование земельного участка с целью эксплуатации помещений многоквартирного жилого дома)	2	02.060	3 200	1 326,11	4 243 552,00
6334	Республика Северная Осетия-Алания, Моздокский район, г. Моздок, микрорайон Моздок-1, 28	Моздокский	15:01:0113011:427	003002000000 Земли населенных пунктов	Земельные участки, предназначенные для размещения домов многоэтажной жилой застройки (использование земельного участка с целью эксплуатации помещений многоквартирного жилого дома)	2	02.060	2 937	1 326,11	3 894 785,07
6335	Северная Осетия - Алания респ, р-н Моздокский, г Моздок, микрорайон Моздок-1	Моздокский	15:01:0113011:428	003002000000 Земли населенных пунктов	Обслуживание жилой застройки	6	02.012	901	543,70	489 873,70
6336	Северная Осетия - Алания респ, р-н Моздокский, Моздокское городское поселение г. Моздок, мкр. Моздок-1, 29 г	Моздокский	15:01:0113011:429	003002000000 Земли населенных пунктов	Обслуживание жилой застройки	6	03.012	891	543,70	484 436,70
6337	Республика Северная Осетия-Алания, р-н Моздокский, г Моздок, мкр ДОС	Моздокский	15:01:0113011:43	003002000000 Земли населенных пунктов	Эксплуатация трансформаторной подстанции ТП 7-1	6	03.012	30	543,70	16 311,00
6338	Северная Осетия - Алания респ, р-н Моздокский, г Моздок, микрорайон Моздок-1	Моздокский	15:01:0113011:430	003002000000 Земли населенных пунктов	Обслуживание жилой застройки	6	03.012	298	543,70	162 022,60
6339	Северная Осетия - Алания респ, р-н Моздокский, г. Моздок, микрорайон Моздок-1, 23	Моздокский	15:01:0113011:431	003002000000 Земли населенных пунктов	Земельные участки , предназначенные для размещения домов многоэтажной жилой застройки (использование земельного участка с целью эксплуатации помещений многоквартирного жилого дома)	2	02.060	1 218	1 326,11	1 615 201,98

№ пп	Местоположение ЗУ	Район	Кадастровый номер ЗУ	Категория земель	Разрешенное использование по документу	Код вида разрешенного использования (в соответствии с классификатором видов разрешенного использования земельных участков)	Вид использования объектов недвижимости	Площадь	УПКС	КС
6340	Республика Северная Осетия - Алания, Моздокский район, г. Моздок, микрорайон Моздок-1, 30	Моздокский	15:01:0113011:432	003002000000 Земли населенных пунктов	Земельные участки, предназначенные для размещения домов многоэтажной жилой застройки (использование земельного участка с целью эксплуатации помещений многоквартирного жилого дома)	2	02.060	2 772	1 326,11	3 675 976,92
6341	Республика Северная Осетия-Алания, Моздокский район, г. Моздок, мкр. Моздок-1, 31	Моздокский	15:01:0113011:433	003002000000 Земли населенных пунктов	Земельные участки, предназначенные для размещения домов многоэтажной жилой застройки (использование земельного участка с целью эксплуатации помещений многоквартирного жилого дома)	2	02.060	1 780	1 326,11	2 360 475,80
6342	Северная Осетия - Алания респ, р-н Моздокский, г. Моздок, микрорайон Моздок-1, 20	Моздокский	15:01:0113011:434	003002000000 Земли населенных пунктов	Земельные участки, предназначенные для размещения домов многоэтажной жилой застройки (использование земельного участка с целью эксплуатации помещений многоквартирного жилого дома)	2	02.060	1 345	1 326,11	1 783 617,95
6343	Российская Федерация, Республика Северная Осетия - Алания, р-н Моздокский, г. Моздок, микрорайон Моздок-1	Моздокский	15:01:0113011:435	003002000000 Земли населенных пунктов	Обеспечение обороны и безопасности	8	08.000	2 566	371,31	952 781,46
6344	Республика Северная Осетия-Алания, р-н Моздокский, г Моздок, мкр Моздок-1, 21	Моздокский	15:01:0113011:436	003002000000 Земли населенных пунктов	Земельные участки , предназначенные для размещения домов многоэтажной жилой застройки (использование земельного участка с целью эксплуатации помещений многоквартирного жилого дома)	2	02.060	1 529	1 326,11	2 027 622,19
6345	Северная Осетия - Алания респ, р-н Моздокский, г Моздок, ул.Пролетарская, 26А	Моздокский	15:01:0113011:437	003002000000 Земли населенных пунктов	Обслуживание жилой застройки	6	03.012	1 870	543,70	1 016 719,00
6346	Республика Северная Осетия-Алания, р-н Моздокский, г Моздок, мкр ДОС	Моздокский	15:01:0113011:44	003002000000 Земли населенных пунктов	Эксплуатация трансформаторной подстанции ТП 7-2	6	03.012	29	543,70	15 767,30
6347	Северная Осетия - Алания респ, р-н Моздокский, г Моздок, ул. Хетагурова, 30	Моздокский	15:01:0113011:440	003002000000 Земли населенных пунктов	Среднеэтажная жилая застройка	2	02.050	7 889	1 326,11	10 461 681,79
6348	Республика Северная Осетия-Алания, р-н Моздокский, г. Моздок, ул. К.Хетагурова, у задней межи участка многоквартирного жилого дома №30, участок №6	Моздокский	15:01:0113011:447	003002000000 Земли населенных пунктов	Объекты гаражного назначения	7	02.071	27	517,18	13 963,86
6349	Республика Северная Осетия-Алания, р-н Моздокский, г. Моздок, ул. К.Хетагурова, у задней межи участка многоквартирного жилого дома №30, участок №1	Моздокский	15:01:0113011:448	003002000000 Земли населенных пунктов	Малоэтажная жилая застройка (индивидуальное жилищное строительство, размещение дачных домов и садовых домов)	13	02.010	27	697,95	18 844,65
6350	Республика Северная Осетия-Алания, р-н Моздокский, г. Моздок, ул. К.Хетагурова, у задней межи участка многоквартирного жилого дома №30, участок №5	Моздокский	15:01:0113011:449	003002000000 Земли населенных пунктов	Земельные участки, предназначенные для размещения гаражей и автостоянок (земельный участок, предназначенный для размещения капитального гаража)	7	02.071	27	517,18	13 963,86
6351	Республика Северная Осетия-Алания, р-н Моздокский, г Моздок, мкр ДОС	Моздокский	15:01:0113011:45	003002000000 Земли населенных пунктов	Эксплуатация трансформаторной подстанции ТП 7-3	6	03.012	33	543,70	17 942,10
6352	Республика Северная Осетия-Алания, р-н Моздокский, г. Моздок, ул. К.Хетагурова, у задней межи участка многоквартирного жилого дома №30,участок №3	Моздокский	15:01:0113011:450	003002000000 Земли населенных пунктов	Земельные участки,предназначенные для размещения гаражей и автостоянок (земельный участок,предназначенный для размещения капитального гаража)	7	02.071	27	517,18	13 963,86
6353	Республика Северная Осетия-Алания, р-н Моздокский, г. Моздок, ул. К.Хетагурова, у задней межи участка многоквартирного жилого дома №30, участок №4	Моздокский	15:01:0113011:451	003002000000 Земли населенных пунктов	Земельные участки, предназначенные для размещения гаражей и автостоянок (земельный участок, предназначенный для размещения капитального гаража)	7	02.071	27	517,18	13 963,86
6354	Республика Северная Осетия-Алания, р-н Моздокский, г. Моздок, ул. К.Хетагурова, у задней межи участка многоквартирного жилого дома № 30, участок № 2	Моздокский	15:01:0113011:452	003002000000 Земли населенных пунктов	Объекты гаражного назначения	7	02.071	27	517,18	13 963,86
6355	Республика Северная Осетия-Алания, р-н Моздокский, г. Моздок, ул. К.Хетагурова, у правой межи участка № 30	Моздокский	15:01:0113011:455	003002000000 Земли населенных пунктов	Образование и просвещение	3	03.050	3 324	676,31	2 248 054,44
6356	Респ. Северная Осетия - Алания, р-н Моздокский, г. Моздок, ул. Мира, б/н, местоположение - в районе дома №11	Моздокский	15:01:0113011:47	003002000000 Земли населенных пунктов	"Предпринимательство". в целях эксплуатации временного торгового павильона	4	04.040	16	1 814,67	29 034,72
6357	Республика Северная Осетия-Алания, р-н Моздокский, г Моздок, ул ДОС, д 1	Моздокский	15:01:0113011:48	003002000000 Земли населенных пунктов	Под земельные участки торговых объектов (эксплуатация магазина автозапчастей)	4	04.040	62	1 814,67	112 509,54
6358	Респ. Северная Осетия - Алания, р-н Моздокский, г. Моздок, ул. Пролетарская, дом 20	Моздокский	15:01:0113011:5	003002000000 Земли населенных пунктов	Под земельные участки индивидуальных жилых домов (эксплуатация жилого дома и хозпостроек)	13	02.010	462	697,95	322 452,90
6359	Респ. Северная Осетия - Алания, р-н Моздокский, г. Моздок-1, кв-л 1, дом 1	Моздокский	15:01:0113011:50	003002000000 Земли населенных пунктов	Для эксплуатации подсобного складского помещения	6	06.093	63	747,07	47 065,41
6360	Республика Северная Осетия-Алания, р-н Моздокский, г. Моздок-1	Моздокский	15:01:0113011:53	003002000000 Земли населенных пунктов	Для строительства продовольственного магазина	4	04.040	300	1 814,67	544 401,00
6361	Республика Северная Осетия-Алания, р-н Моздокский, г Моздок, мкр. Моздок-1, 48	Моздокский	15:01:0113011:54	003002000000 Земли населенных пунктов	Склады	6	06.090	12 225	747,07	9 132 930,75
6362	Российская Федерация, Республика Северная Осетия - Алания, Моздокский муниципальный район, Моздокское городское поселение, г Моздок, мкр. Моздок-1, 50	Моздокский	15:01:0113011:55	003002000000 Земли населенных пунктов	Склады	6	06.090	875	747,07	653 686,25
6363	363751 , Российская Федерация, Республика Северная Осетия - Алания, Моздокский муниципальный район, Моздокское городское поселение, г.Моздок, мкр. Моздок-1, 51	Моздокский	15:01:0113011:56	003002000000 Земли населенных пунктов	Бытовое обслуживание	3	03.030	2 870	729,36	2 093 263,20
6364	363751 , Российская Федерация, Республика Северная Осетия - Алания, Моздокский муниципальный район, Моздокское городское поселение, г. Моздок, мкр. Моздок-1, 49	Моздокский	15:01:0113011:57	003002000000 Земли населенных пунктов	Склады	6	06.090	575	747,07	429 565,25
6365	Респ. Северная Осетия - Алания, р-н Моздокский, г. Моздок, ул. Пролетарская, 40	Моздокский	15:01:0113011:6	003002000000 Земли населенных пунктов	Индивидуальное жилищное строительство	13	02.010	744	697,95	519 274,80
6366	Респ. Северная Осетия - Алания, р-н Моздокский, г. Моздок, ул. Пролетарская, б/н	Моздокский	15:01:0113011:61	003002000000 Земли населенных пунктов	Под земельные участки многоэтажных жилых домов (строительство многоэтажного жилого дома)	2	02.060	1 955	1 326,11	2 592 545,05

№ пп	Местоположение ЗУ	Район	Кадастровый номер ЗУ	Категория земель	Разрешенное использование по документу	Код вида разрешенного использования (в соответствии с классификатором видов разрешенного использования земельных участков)	Вид использования объектов недвижимости	Площадь	УПКС	КС
6367	Респ. Северная Осетия - Алания, р-н Моздокский, г. Моздок, ул. Пролетарская, 52а	Моздокский	15:01:0113011:62	003002000000 Земли населенных пунктов	для индивидуального жилищного строительства	13	02.010	579	697,95	404 113,05
6368	Респ. Северная Осетия - Алания, р-н Моздокский, г. Моздок, ул. Пролетарская, дом 56	Моздокский	15:01:0113011:63	003002000000 Земли населенных пунктов	Под строительство пятиэтажного дома	2	02.050	3 102	1 326,11	4 113 593,22
6369	Республика Северная Осетия-Алания, р-н Моздокский, г. Моздок, ул.К.Хетагурова, д.32	Моздокский	15:01:0113011:64	003002000000 Земли населенных пунктов	Земельные участки, предназначенные для размещения объектов торговли, общественного питания и бытового обслуживания (земельные участки,предназначенные для завершения строительства и последующей эксплуатации автомобильной мойки, кафе и пивного бара)	4	04.060	3 050	1 180,23	3 599 701,50
6370	Республика Северная Осетия-Алания, р-н Моздокский, г. Моздок, ул. Пролетарская, 48	Моздокский	15:01:0113011:66	003002000000 Земли населенных пунктов	Для индивидуального жилищного строительства	13	02.010	837	697,95	584 184,15
6371	Респ. Северная Осетия - Алания, р-н Моздокский, г. Моздок, ул. Пролетарская, 26	Моздокский	15:01:0113011:68	003002000000 Земли населенных пунктов	Земельные участки, предназначенные для размещения объектов административных и офисных зданий, объектов образования, науки, здравоохранения, физической культуры и спорта, культуры, искусства, религии (использование земельного участка с целью строительства административного здания Управления службы судебных приставов в г. Моздоке)	3	03.081	500	371,31	185 655,00
6372	Респ. Северная Осетия - Алания, р-н Моздокский, г. Моздок, ул. Хетагурова, дом 30	Моздокский	15:01:0113011:7	003002000000 Земли населенных пунктов	Земельные участки многоэтажных жилых домов (эксплуатация многоэтажного жилого дома и строительство второй очереди многоэтажного жилого дома)	2	02.060	18 600	1 326,11	24 665 646,00
6373	Российская Федерация, Республика Северная Осетия-Алания, Моздокский муниципальный район, Моздокское городское поселение, г. Моздок, ул. К.Хетагурова, 286	Моздокский	15:01:0113011:70	003002000000 Земли населенных пунктов	Земельные участки, предназначенные для размещения объектов торговли, общественного питания и бытового обслуживания (земельный участок, предназначенный для строительства и эксплуатации магазина)	4	04.040	100	1 814,67	181 467,00
6374	Республика Северная Осетия-Алания, р-н Моздокский, г. Моздок, пер. К.Хетагурова, 2	Моздокский	15:01:0113011:71	003002000000 Земли населенных пунктов	Земельные участки, предназначенные для размещения объектов торговли, общественного питания и бытового обслуживания (земельный участок предназначенный для строительства и эксплуатации парикмахерской и сапожной мастерской)	3	03.030	60	729,36	43 761,60
6375	Республика Северная Осетия-Алания, р-н Моздокский, г Моздок, пер К.Хетагурова, д 1	Моздокский	15:01:0113011:72	003002000000 Земли населенных пунктов	Земельные участки, предназначенные для размещения объектов торговли, общественного питания и бытового обслуживания (земельный участок,предназначенный для строительства и эксплуатации магазина)	4	04.040	200	1 814,67	362 934,00
6376	Респ. Северная Осетия - Алания, р-н Моздокский, г. Моздок, мкр. Моздок-1, квартал 3, дом 28	Моздокский	15:01:0113011:73	003002000000 Земли населенных пунктов	Земельные участки, предназначенные для размещения домов малоэтажной жилой застройки	2	02.013	2 937	1 326,11	3 894 785,07
6377	Республика Северная Осетия-Алания, р-н Моздокский, г Моздок, пер К Хетагурова, д 3	Моздокский	15:01:0113011:74	003002000000 Земли населенных пунктов	Земельные участки, предназначенные для размещения объектов торговли, общественного питания, бытового обслуживания (земельный участок, предназначенный для строительства и эксплуатации магазина)	4	04.040	240	1 814,67	435 520,80
6378	Российская Федерация, Республика Северная Осетия - Алания, Моздокский район, г. Моздок, ул. Пролетарская, 30	Моздокский	15:01:0113011:75	003002000000 Земли населенных пунктов	Для индивидуального жилищного строительства	13	02.010	867	697,95	605 122,65
6379	Северная Осетия - Алания респ, р-н Моздокский, г Моздок, ул К Хетагурова, 36	Моздокский	15:01:0113011:76	003002000000 Земли населенных пунктов	Земельные участки, предназначенные для размещения гаражей и автостоянок (использование земельного участка с целью эксплуатации капитального гаража)	7	04.090	45	583,49	26 257,05
6380	Республика Северная Осетия-Алания, р-н Моздокский, г Моздок, ул Пролетарская, д 6/н. (в 18 м на восток от границы микрорайона Моздок-1)	Моздокский	15:01:0113011:80	003002000000 Земли населенных пунктов	использование ЗУ с целью размеш нескапитальных объектов базовой станции сотовой (радиотелефонной) связи «Мегафон»	6	06.080	50	888,49	44 424,50
6381	Респ. Северная Осетия - Алания, р-н Моздокский, г. Моздок, ул. Пролетарская, дом 38	Моздокский	15:01:0113011:9	003002000000 Земли населенных пунктов	Земельные участки, предназначенные для размещения домов индивидуальной жилой застройки (использование земельного участка с целью завершения строительства жилого дома с хозпостройками)	13	02.010	767	697,95	535 327,65
6382	Республика Северная Осетия - Алания, р-н Моздокский, г. Моздок, ул. Пионерская, 58"г"	Моздокский	15:01:0113012:1	003002000000 Земли населенных пунктов	Под индивидуальное жилищное строительство	13	02.010	562	697,95	392 247,90

№ пп	Местоположение ЗУ	Район	Кадастровый номер ЗУ	Категория земель	Разрешенное использование по документу	Код вида разрешенного использования (в соответствии с классификатором видов разрешенного использования земельных участков)	Вид использования объектов недвижимости	Площадь	УПКС	КС
6383	Северная Осетия - Алания респ, р-н Моздокский, г Моздок, ул Пролетарская, 67	Моздокский	15:01:0113012:10	003002000000 Земли населенных пунктов	Земельные участки, предназначенные для размещения домов индивидуальной жилой застройки (использование земельного участка с целью эксплуатации жилого дома с хозпостройками)	13	02.010	635	697,95	443 198,25
6384	Респ. Северная Осетия - Алания, р-н Моздокский, г Моздок, ул Пролетарская, дом 77	Моздокский	15:01:0113012:11	003002000000 Земли населенных пунктов	Земельные участки, предназначенные для размещения домов индивидуальной жилой застройки (использование земельного участка с целью эксплуатации жилого дома с хозпостройками)	13	02.010	646	697,95	450 875,70
6385	Республика Северная Осетия-Алания, р-н Моздокский, г Моздок, ул Мира, у задней межи участка многоквартирного жилого дома № 33	Моздокский	15:01:0113012:12	003002000000 Земли населенных пунктов	Малоэтажная жилая застройка (индивидуальное жилищное строительство: размещение дачных домов и садовых домов), для эксплуатации капитального гаража	7	02.071	29	517,18	20 170,02
6386	Республика Северная Осетия-Алания, р-н Моздокский, г. Моздок, ул. Мира, у правой межи многоквартирного жилого дома № 33	Моздокский	15:01:0113012:13	003002000000 Земли населенных пунктов	Объекты гаражного назначения	7	02.071	26	517,18	13 446,68
6387	Северная Осетия - Алания респ, р-н Моздокский, г Моздок, ул Пионерская, 74	Моздокский	15:01:0113012:14	003002000000 Земли населенных пунктов	Земельные участки, предназначенные для размещения домов индивидуальной жилой застройки (использование земельного участка с целью эксплуатации жилого дома с хозпостройками)	13	02.010	604	697,95	421 561,80
6388	Северная Осетия - Алания респ, р-н Моздокский, г Моздок, ул Пионерская, 58	Моздокский	15:01:0113012:15	003002000000 Земли населенных пунктов	Земельные участки, предназначенные для размещения домов индивидуальной жилой застройки (использование земельного участка с целью эксплуатации жилого дома с хозпостройками)	13	02.010	530	697,95	369 913,50
6389	Респ. Северная Осетия - Алания, р-н Моздокский, г Моздок, ул Пролетарская, дом 45	Моздокский	15:01:0113012:16	003002000000 Земли населенных пунктов	Под индивидуальное жилищное строительство	13	02.010	640	697,95	446 688,00
6390	Респ. Северная Осетия - Алания, р-н Моздокский, г. Моздок, ул. Пролетарская, 61	Моздокский	15:01:0113012:17	003002000000 Земли населенных пунктов	Земельные участки, предназначенные для размещения домов индивидуальной жилой застройки (использование земельного участка с целью эксплуатации жилого дома с хозпостройками)	13	02.010	590	697,95	411 790,50
6391	Северная Осетия - Алания респ, р-н Моздокский, г Моздок, ул Пролетарская, 75	Моздокский	15:01:0113012:18	003002000000 Земли населенных пунктов	Земельные участки, предназначенные для размещения домов индивидуальной жилой застройки (использование земельного участка с целью эксплуатации жилого дома с хозпостройками)	13	02.010	662	697,95	462 042,90
6392	РСО - Алания, Моздокский район, г. Моздок, ул. Мира, 33 "а"	Моздокский	15:01:0113012:181	003002000000 Земли населенных пунктов	Земельные участки, предназначенные для размещения объектов торговли, общественного питания и бытового обслуживания (использование земельного участка с целью эксплуатации кафе)	4	04.040	210	1 814,67	381 080,70
6393	Респ. Северная Осетия - Алания, р-н Моздокский, г Моздок, ул Пионерская, 64	Моздокский	15:01:0113012:19	003002000000 Земли населенных пунктов	малоэтажная жилая застройка (индивидуальное жилищное строительство, размещение дачных домов и садовых домов), для эксплуатации жилого дома	13	02.010	565	697,95	394 341,75
6394	Респ. Северная Осетия - Алания, р-н Моздокский, г Моздок, ул Пионерская, 66	Моздокский	15:01:0113012:2	003002000000 Земли населенных пунктов	Под индивидуальное жилищное строительство	13	02.010	632	697,95	441 104,40
6395	Респ. Северная Осетия - Алания, р-н Моздокский, г. Моздок, ул. Пролетарская, дом 35	Моздокский	15:01:0113012:20	003002000000 Земли населенных пунктов	Под индивидуальное жилищное строительство	13	02.010	600	697,95	418 770,00
6396	Республика Северная Осетия-Алания, Моздокский район, г Моздок, ул Мира, 33	Моздокский	15:01:0113012:201	003002000000 Земли населенных пунктов	Земельные участки, предназначенные для размещения домов многоэтажной жилой застройки (использование земельного участка с целью эксплуатации помещений многоквартирного жилого дома)	2	02.060	920	1 326,11	1 220 021,20
6397	Респ. Северная Осетия - Алания, р-н Моздокский, г. Моздок, ул. Пролетарская, дом 39	Моздокский	15:01:0113012:21	003002000000 Земли населенных пунктов	Земельные участки, предназначенные для размещения домов индивидуальной жилой застройки (земельные участки, предназначенные для эксплуатации жилого дома с хозпостройками)	13	02.010	634	697,95	442 500,30
6398	Российская Федерация, Республика Северная Осетия-Алания, р-н Моздокский, г. Моздок, ул. Пионерская, 80	Моздокский	15:01:0113012:213	003002000000 Земли населенных пунктов	Магазины	4	04.040	500	1 814,67	907 335,00
6399	Республика Северная Осетия-Алания, р-н Моздокский, г Моздок, ул К Хетагурова, 20	Моздокский	15:01:0113012:214	003002000000 Земли населенных пунктов	Земельные участки индивидуальных жилых домов (эксплуатация жилого дома и хозпостроек)	13	02.010	416	697,95	290 347,20

№ пп	Местоположение ЗУ	Район	Кадастровый номер ЗУ	Категория земель	Разрешенное использование по документу	Код вида разрешенного использования (в соответствии с классификатором видов разрешенного использования земельных участков)	Вид использования объектов недвижимости	Площадь	УПКС	КС
6400	Респ. Северная Осетия - Алания, р-н Моздокский, г. Моздок, ул. Пролетарская, дом 79	Моздокский	15:01:0113012:22	003002000000 Земли населенных пунктов	Земельные участки, предназначенные для размещения домов индивидуальной жилой застройки (использование земельного участка с целью эксплуатации жилого дома)	13	02.010	646	697,95	450 875,70
6401	Респ. Северная Осетия - Алания, р-н Моздокский, г. Моздок, ул. Пионерская, 52	Моздокский	15:01:0113012:23	003002000000 Земли населенных пунктов	Земельные участки, предназначенные для размещения домов малоэтажной жилой застройки, в том числе индивидуальной жилой застройки	13	02.010	609	697,95	425 051,55
6402	Респ. Северная Осетия - Алания, р-н Моздокский, г Моздок, ул Пролетарская, дом 63	Моздокский	15:01:0113012:24	003002000000 Земли населенных пунктов	Земельные участки,предназначенные для размещения домов индивидуальной жилой застройки (использованные земельного участка с целью эксплуатации жилого дома с хозпостройками)	13	02.010	595	697,95	415 280,25
6403	Респ. Северная Осетия - Алания, р-н Моздокский, г. Моздок, ул. Пионерская, 34	Моздокский	15:01:0113012:25	003002000000 Земли населенных пунктов	Земельные участки, предназначенные для размещения домов малоэтажной жилой застройки, в том числе индивидуальной жилой застройки	13	02.010	734	697,95	512 295,30
6404	Респ. Северная Осетия - Алания, р-н Моздокский, г Моздок, ул Пролетарская, дом 27	Моздокский	15:01:0113012:26	003002000000 Земли населенных пунктов	Земельные участки, предназначенные для размещения домов индивидуальной жилой застройки (использованные земельного участка с целью эксплуатации жилого дома с хозпостройками)	13	02.010	601	697,95	419 467,95
6405	Республика Северная Осетия-Алания, р-н Моздокский, г Моздок, ул Пролетарская, д 29	Моздокский	15:01:0113012:27	003002000000 Земли населенных пунктов	Земельные участки, предназначенные для размещения домов индивидуальной жилой застройки (использование земельного участка с целью эксплуатации жилого дома с хозпостройками)	13	02.010	575	697,95	401 321,25
6406	Респ. Северная Осетия - Алания, р-н Моздокский, г. Моздок, ул. Пролетарская, дом 31	Моздокский	15:01:0113012:28	003002000000 Земли населенных пунктов	Земельные участки индивидуальных жилых домов (эксплуатация жилого дома с хозпостройками)	13	02.010	580	697,95	404 811,00
6407	Респ. Северная Осетия - Алания, р-н Моздокский, г Моздок, ул Пролетарская, дом 33	Моздокский	15:01:0113012:29	003002000000 Земли населенных пунктов	Земельные участки, предназначенные для размещения домов индивидуальной жилой застройки (земельные участки, предназначенные для эксплуатации жилого дома с хозпостройками)	13	02.010	604	697,95	421 561,80
6408	Респ. Северная Осетия - Алания, р-н Моздокский, г. Моздок, ул. Пионерская, дом 68	Моздокский	15:01:0113012:3	003002000000 Земли населенных пунктов	Земельные участки, предназначенные для размещения домов индивидуальной жилой застройки (использование земельного участка с целью эксплуатации жилого дома с хозпостройками)	13	02.010	614	697,95	428 541,30
6409	Республика Северная Осетия-Алания, р-н Моздокский, г Моздок, ул Пролетарская, д 37	Моздокский	15:01:0113012:30	003002000000 Земли населенных пунктов	Земельные участки индивидуальных жилых домов (эксплуатация жилого дома и хозпостроек)	13	02.010	602	697,95	420 165,90
6410	Республика Северная Осетия-Алания, р-н Моздокский, г Моздок, ул Пролетарская, 41	Моздокский	15:01:0113012:31	003002000000 Земли населенных пунктов	Под индивидуальное жилищное строительство	13	02.010	612	697,95	427 145,40
6411	Респ. Северная Осетия - Алания, р-н Моздокский, г. Моздок, ул. Пролетарская, дом 51	Моздокский	15:01:0113012:32	003002000000 Земли населенных пунктов	Под индивидуальное жилищное строительство	13	02.010	644	697,95	449 479,80
6412	Северная Осетия - Алания респ, р-н Моздокский, г Моздок, ул Пролетарская, 53	Моздокский	15:01:0113012:33	003002000000 Земли населенных пунктов	Земельные участки, предназначенные для размещения домов индивидуальной жилой застройки (использованные земельного участка с целью эксплуатации жилого дома с хозпостройками)	13	02.010	570	697,95	397 831,50
6413	Респ. Северная Осетия - Алания, р-н Моздокский, г Моздок, ул Пролетарская, дом 55	Моздокский	15:01:0113012:34	003002000000 Земли населенных пунктов	Под индивидуальное жилищное строительство	13	02.010	547	697,95	381 778,65
6414	Северная Осетия - Алания респ, р-н Моздокский, г Моздок, ул Пролетарская, 57	Моздокский	15:01:0113012:35	003002000000 Земли населенных пунктов	Земельные участки, предназначенные для размещения домов индивидуальной жилой застройки (использование земельного участка с целью эксплуатации жилого дома с хозпостройками)	13	02.010	587	697,95	409 696,65
6415	Северная Осетия - Алания респ, р-н Моздокский, г Моздок, ул Пролетарская, 59	Моздокский	15:01:0113012:36	003002000000 Земли населенных пунктов	Земельные участки, предназначенные для размещения домов индивидуальной жилой застройки (использованные земельного участка с целью эксплуатации жилого дома с хозпостройками)	13	02.010	567	697,95	395 737,65
6416	Респ. Северная Осетия - Алания, р-н Моздокский, г. Моздок, ул. Пролетарская, дом 65	Моздокский	15:01:0113012:37	003002000000 Земли населенных пунктов	Земельные участки, предназначенные для размещения домов индивидуальной жилой застройки (земельные участки, предназначенные для эксплуатации жилого дома с хозпостройками)	13	02.010	599	697,95	418 072,05
6417	Респ. Северная Осетия - Алания, р-н Моздокский, г. Моздок, ул. Пролетарская, 69	Моздокский	15:01:0113012:38	003002000000 Земли населенных пунктов	Под индивидуальное жилищное строительство	13	02.010	637	697,95	444 594,15

№ пп	Местоположение ЗУ	Район	Кадастровый номер ЗУ	Категория земель	Разрешенное использование по документу	Код вида разрешенного использования (в соответствии с классификатором видов разрешенного использования земельных участков)	Вид использования объектов недвижимости	Площадь	УПКС	КС
6418	Респ. Северная Осетия - Алания, р-н Моздокский, г. Моздок, ул. Пролетарская, дом 73	Моздокский	15:01:0113012:39	003002000000 Земли населенных пунктов	Земельные участки, предназначенные для размещения домов индивидуальной жилой застройки (использование земельного участка с целью эксплуатации жилого дома с хозпостройками)	13	02.010	637	697,95	444 594,15
6419	Республика Северная Осетия - Алания, Моздокский район, Моздокское городское поселение, г. Моздок, ул. Пионерская, 50	Моздокский	15:01:0113012:4	003002000000 Земли населенных пунктов	Земельные участки, предназначенные для размещения домов индивидуальной жилой застройки (использование земельного участка с целью эксплуатации жилого дома с хозпостройками)	13	02.010	657	697,95	458 553,15
6420	Респ. Северная Осетия - Алания, р-н Моздокский, г. Моздок, ул. Пролетарская, дом 81	Моздокский	15:01:0113012:40	003002000000 Земли населенных пунктов	Земельные участки, предназначенные для размещения домов индивидуальной жилой застройки (использование земельного участка с целью эксплуатации жилого дома с хозпостройками)	13	02.010	652	697,95	455 063,40
6421	Респ. Северная Осетия - Алания, р-н Моздокский, г. Моздок, ул. Пролетарская, дом 83	Моздокский	15:01:0113012:41	003002000000 Земли населенных пунктов	Земельные участки индивидуальных жилых домов (эксплуатация жилого дома с хозпостройками)	13	02.010	637	697,95	444 594,15
6422	Респ. Северная Осетия - Алания, р-н Моздокский, г. Моздок, ул. Пролетарская, дом 85	Моздокский	15:01:0113012:42	003002000000 Земли населенных пунктов	Земельные участки, предназначенные для размещения домов индивидуальной жилой застройки (земельные участки, предназначенные для эксплуатации жилого дома с хозпостройками)	13	02.010	684	697,95	477 397,80
6423	Российская Федерация, Республика Северная Осетия-Алания, Моздокский муниципальный район, Моздокского городского поселения, г. Моздок, ул. Пионерская, 48	Моздокский	15:01:0113012:424	003002000000 Земли населенных пунктов	Для индивидуального жилищного строительства	13	02.010	528	697,95	368 517,60
6424	Респ. Северная Осетия - Алания, р-н Моздокский, г. Моздок, ул. Пионерская, дом 32	Моздокский	15:01:0113012:43	003002000000 Земли населенных пунктов	Земельные участки, предназначенные для размещения домов индивидуальной жилой застройки (земельные участки, предназначенные для эксплуатации жилого дома с хозпостройками)	13	02.010	723	697,95	504 617,85
6425	Российская Федерация, Республика Северная Осетия - Алания, Моздокский район, г. Моздок, ул. Пролетарская, д. 47	Моздокский	15:01:0113012:430	003002000000 Земли населенных пунктов	Малоэтажная многоквартирная жилая застройка	2	02.013	1 170	1 326,11	1 551 548,70
6426	Респ. Северная Осетия - Алания, р-н Моздокский, г. Моздок, ул. Пионерская, дом 30	Моздокский	15:01:0113012:44	003002000000 Земли населенных пунктов	Земельные участки, предназначенные для размещения домов индивидуальной жилой застройки (использование земельного участка с целью эксплуатации жилого дома с хозпостройками)	13	02.010	819	697,95	571 621,05
6427	Респ. Северная Осетия - Алания, р-н Моздокский, г. Моздок, ул. Пионерская, дом 38	Моздокский	15:01:0113012:45	003002000000 Земли населенных пунктов	Под индивидуальное жилищное строительство	13	02.010	600	697,95	418 770,00
6428	Респ. Северная Осетия - Алания, р-н Моздокский, г. Моздок, ул. Пионерская, дом 40	Моздокский	15:01:0113012:46	003002000000 Земли населенных пунктов	Земельные участки индивидуальных жилых домов (эксплуатация жилого дома и хозпостроек)	13	02.010	700	697,95	488 565,00
6429	Респ. Северная Осетия - Алания, р-н Моздокский, г. Моздок, ул. Пионерская, дом 42	Моздокский	15:01:0113012:47	003002000000 Земли населенных пунктов	Земельные участки, предназначенные для размещения домов индивидуальной жилой застройки (использование земельного участка с целью эксплуатации жилого дома с хозпостройками)	13	02.010	1 022	697,95	713 304,90
6430	Респ. Северная Осетия - Алания, р-н Моздокский, г. Моздок, ул. Пионерская, дом 44	Моздокский	15:01:0113012:48	003002000000 Земли населенных пунктов	Земельные участки индивидуальных жилых домов (эксплуатация жилого дома с хозпостройками)	13	02.010	590	697,95	411 790,50
6431	Республика Северная Осетия-Алания, Моздокский район, г. Моздок, ул. Пионерская, 46	Моздокский	15:01:0113012:49	003002000000 Земли населенных пунктов	Земельные участки индивидуальных жилых домов (эксплуатация жилого дома и хозпостроек)	13	02.010	576	697,95	402 019,20
6432	Респ. Северная Осетия - Алания, р-н Моздокский, г. Моздок, ул. Пролетарская, дом 71	Моздокский	15:01:0113012:5	003002000000 Земли населенных пунктов	Земельные участки, предназначенные для размещения домов индивидуальной жилой застройки (использование земельного участка с целью эксплуатации жилого дома с хозпостройками)	13	02.010	650	697,95	453 667,50
6433	Респ. Северная Осетия - Алания, р-н Моздокский, г. Моздок, ул. Пионерская, дом 54	Моздокский	15:01:0113012:51	003002000000 Земли населенных пунктов	Земельные участки индивидуальных жилых домов (эксплуатация жилого дома с хозпостройками)	13	02.010	445	697,95	310 587,75
6434	Респ. Северная Осетия - Алания, р-н Моздокский, г. Моздок, ул. Пионерская, 56	Моздокский	15:01:0113012:52	003002000000 Земли населенных пунктов	Под индивидуальное жилищное строительство	13	02.010	665	697,95	464 136,75
6435	Респ. Северная Осетия - Алания, р-н Моздокский, г. Моздок, ул. Пионерская, 70	Моздокский	15:01:0113012:53	003002000000 Земли населенных пунктов	Земельные участки, предназначенные для размещения домов индивидуальной жилой застройки (использование земельного участка с целью эксплуатации жилого дома с хозпостройками)	13	02.010	616	697,95	429 937,20
6436	Респ. Северная Осетия - Алания, р-н Моздокский, г. Моздок, ул. Пионерская, дом 72	Моздокский	15:01:0113012:54	003002000000 Земли населенных пунктов	Земельные участки, предназначенные для размещения домов индивидуальной жилой застройки (земельные участки, предназначенные для эксплуатации жилого дома с хозпостройками)	13	02.010	612	697,95	427 145,40

№ пп	Местоположение ЗУ	Район	Кадастровый номер ЗУ	Категория земель	Разрешенное использование по документу	Код вида разрешенного использования (в соответствии с классификатором видов разрешенного использования земельных участков)	Вид использования объектов недвижимости	Площадь	УПКС	КС
6437	Северная Осетия - Алания респ, р-н Моздокский, г Моздок, ул Пионерская, 76	Моздокский	15:01:0113012:55	003002000000 Земли населенных пунктов	Земельные участки, предназначенные для размещения домов индивидуальной жилой застройки (использование земельного участка с целью эксплуатации жилого дома с хозпостройками)	13	02.010	583	697,95	406 904,85
6438	Респ. Северная Осетия - Алания, р-н Моздокский, г Моздок, ул Пионерская, 78	Моздокский	15:01:0113012:56	003002000000 Земли населенных пунктов	Земельные участки, предназначенные для размещения домов индивидуальной жилой застройки (использование земельного участка с целью эксплуатации жилого дома с хозпостройками)	13	02.010	659	697,95	459 949,05
6439	Республика Северная Осетия-Алания, р-н Моздокский, г Моздок, ул Мира, у задней межи участка, многоквартирного жилого дома № 33	Моздокский	15:01:0113012:58	003002000000 Земли населенных пунктов	Хранение автотранспорта	7	02.071	31	517,18	16 032,58
6440	Республика Северная Осетия-Алания, р-н Моздокский, г. Моздок, ул Пролетарская, 25	Моздокский	15:01:0113012:59	003002000000 Земли населенных пунктов	Общественное питание	4	04.060	62	1 183,23	73 374,26
6441	Республика Северная Осетия-Алания, р-н Моздокский, г Моздок, ул Пионерская, 62	Моздокский	15:01:0113012:6	003002000000 Земли населенных пунктов	Земельные участки, предназначенные для размещения домов индивидуальной жилой застройки (земельный участок, предназначенный для эксплуатации индивидуального жилого дома и хозяйственных построек)	13	02.010	1 124	697,95	784 495,80
6442	Респ. Северная Осетия - Алания, р-н Моздокский, г. Моздок, ул. Мира, 33	Моздокский	15:01:0113012:60	003002000000 Земли населенных пунктов	Для производственных нужд	6	06.000	2 137	747,07	1 596 488,59
6443	Республика Северная Осетия-Алания, р-н Моздокский, г Моздок, ул Пролетарская, д 49	Моздокский	15:01:0113012:64	003002000000 Земли населенных пунктов	Земельные участки, предназначенные для размещения домов многоэтажной жилой застройки (использование земельного участка с целью эксплуатации жилых помещений многоквартирного дома)	2	02.060	1 117	1 326,11	1 481 264,87
6444	Северная Осетия - Алания респ, р-н Моздокский, г Моздок, у правой межи участка многоквартирного жилого дома по ул Мира, 33	Моздокский	15:01:0113012:65	003002000000 Земли населенных пунктов	Земельные участки, предназначенные для размещения гаражей и автостоянок (использование земельного участка с целью эксплуатации капитального гаража)	7	02.071	28	517,18	14 481,04
6445	Респ. Северная Осетия - Алания, р-н Моздокский, г. Моздок, ул. Пионерская, дом 36	Моздокский	15:01:0113012:7	003002000000 Земли населенных пунктов	Земельные участки, предназначенные для размещения домов индивидуальной жилой застройки (земельные участки, предназначенные для эксплуатации жилого дома с хозпостройками)	13	02.010	697	697,95	486 471,15
6446	Респ. Северная Осетия - Алания, р-н Моздокский, г Моздок, ул Пролетарская, дом 43	Моздокский	15:01:0113012:8	003002000000 Земли населенных пунктов	Земельные участки индивидуальных жилых домов (эксплуатация жилого дома с хозпостройками)	13	02.010	646	697,95	450 875,70
6447	Респ. Северная Осетия - Алания, р-н Моздокский, г Моздок, ул Пионерская, 60	Моздокский	15:01:0113012:9	003002000000 Земли населенных пунктов	Под индивидуальное жилищное строительство	13	02.010	620	697,95	432 729,00
6448	Респ. Северная Осетия - Алания, р-н Моздокский, г. Моздок, ул. Шевчука, дом 38	Моздокский	15:01:0113013:1	003002000000 Земли населенных пунктов	Для индивидуального жилищного строительства	13	02.010	524	697,95	365 725,80
6449	Респ. Северная Осетия - Алания, р-н Моздокский, г. Моздок, ул. Мира, дом 29 "б"	Моздокский	15:01:0113013:10	003002000000 Земли населенных пунктов	Под индивидуальное жилищное строительство	13	02.010	269	697,95	187 748,55
6450	Северная Осетия - Алания респ, р-н Моздокский, г Моздок, ул П Шевчука, 54	Моздокский	15:01:0113013:11	003002000000 Земли населенных пунктов	Земельные участки, предназначенные для размещения домов индивидуальной жилой застройки (использование земельного участка с целью эксплуатации жилого дома с хозпостройками)	13	02.010	638	697,95	445 292,10
6451	Респ. Северная Осетия - Алания, р-н Моздокский, г. Моздок, ул. П.Шевчука, дом 56	Моздокский	15:01:0113013:12	003002000000 Земли населенных пунктов	Земельные участки, предназначенные для размещения домов индивидуальной жилой застройки (использование земельного участка с целью эксплуатации жилого дома с хозпостройками)	13	02.010	608	697,95	424 353,60
6452	Респ. Северная Осетия - Алания, р-н Моздокский, г Моздок, ул Мира, 29 "в"	Моздокский	15:01:0113013:14	003002000000 Земли населенных пунктов	Под земельные участки магазинов (эксплуатация магазина)	4	04.040	76	1 814,67	137 914,92
6453	Республика Северная Осетия-Алания, р-н Моздокский, г Моздок, ул Мира, д 29б	Моздокский	15:01:0113013:15	003002000000 Земли населенных пунктов	Земельные участки баз и складов (эксплуатация магазина и непродовольственного склада)	4	04.040	362	1 814,67	656 910,54
6454	Республика Северная Осетия-Алания, р-н Моздокский, г Моздок, ул Пионерская, д 27	Моздокский	15:01:0113013:16	003002000000 Земли населенных пунктов	Земельные участки, предназначенные для размещения домов индивидуальной жилой застройки (земельные участки, предназначенные для эксплуатации жилого дома с хозпостройками)	13	02.010	471	697,95	328 734,45
6455	Респ. Северная Осетия - Алания, р-н Моздокский, г Моздок, ул Мира, 31 "а"	Моздокский	15:01:0113013:17	003002000000 Земли населенных пунктов	Земельные участки мастерских (эксплуатация мастерской по ремонту контрольно-кассовых машин)	3	03.030	79	729,36	57 619,44
6456	Респ. Северная Осетия - Алания, р-н Моздокский, г. Моздок, ул. Мира, 29 "а"	Моздокский	15:01:0113013:18	003002000000 Земли населенных пунктов	Магазины	4	04.040	87	1 814,67	157 876,29
6457	Респ. Северная Осетия - Алания, р-н Моздокский, г. Моздок, ул. Пионерская, 35	Моздокский	15:01:0113013:19	003002000000 Земли населенных пунктов	Под индивидуальное жилищное строительство	13	02.010	579	697,95	404 113,05

№ пп	Местоположение ЗУ	Район	Кадастровый номер ЗУ	Категория земель	Разрешенное использование по документу	Код вида разрешенного использования (в соответствии с классификатором видов разрешенного использования земельных участков)	Вид использования объектов недвижимости	Площадь	УПКС	КС
6458	Респ. Северная Осетия - Алания, р-н Моздокский, г. Моздок, ул. Пионерская, дом 55	Моздокский	15:01:0113013:2	003002000000 Земли населенных пунктов	Земельные участки, предназначенные для размещения домов индивидуальной жилой застройки (использование земельного участка с целью эксплуатации жилого дома с хозпостройками)	13	02.010	838	697,95	584 882,10
6459	Респ. Северная Осетия - Алания, р-н Моздокский, г. Моздок, ул. Пионерская, 63	Моздокский	15:01:0113013:20	003002000000 Земли населенных пунктов	Земельные участки, предназначенные для размещения домов индивидуальной жилой застройки (использование земельного участка с целью эксплуатации жилого дома с хозпостройками)	13	02.010	730	697,95	509 503,50
6460	Российская Федерация, Республика Северная Осетия - Алания, р-н Моздокский, г. Моздок, ул. Пионерская, 39	Моздокский	15:01:0113013:21	003002000000 Земли населенных пунктов	Земельные участки индивидуальных жилых домов (эксплуатация жилого дома с хозпостройками)	13	02.010	614	697,95	428 541,30
6461	Республика Северная Осетия - Алания, р-н Моздокский, г.Моздок, ул.Пионерская, 53	Моздокский	15:01:0113013:22	003002000000 Земли населенных пунктов	Под индивидуальное жилищное строительство	13	02.010	600	697,95	418 770,00
6462	Респ. Северная Осетия - Алания, р-н Моздокский, г. Моздок, ул. Шевчука, дом 46	Моздокский	15:01:0113013:23	003002000000 Земли населенных пунктов	Земельные участки индивидуальных жилых домов (эксплуатация жилого дома с хозпостройками)	13	02.010	739	697,95	515 785,05
6463	Респ. Северная Осетия - Алания, р-н Моздокский, г. Моздок, ул. Шевчука, дом 44	Моздокский	15:01:0113013:24	003002000000 Земли населенных пунктов	Земельные участки индивидуальных жилых домов	13	02.010	1 329	697,95	927 575,55
6464	Республика Северная Осетия-Алания, р-н Моздокский, г Моздок, ул П Шевчука, 40"а"	Моздокский	15:01:0113013:244	003002000000 Земли населенных пунктов	Для индивидуального жилищного строительства	13	02.010	500	697,95	348 975,00
6465	Республика Северная Осетия-Алания, р-н Моздокский, г.Моздок, ул.П.Шевчука, 40	Моздокский	15:01:0113013:245	003002000000 Земли населенных пунктов	Для индивидуального жилищного строительства	13	02.010	675	697,95	471 116,25
6466	Республика Северная Осетия-Алания, р-н Моздокский, г. Моздок, ул. Мира, 27 а	Моздокский	15:01:0113013:248	003002000000 Земли населенных пунктов	магазины	4	04.040	248	1 814,67	450 038,16
6467	Республика Северная Осетия-Алания, р-н Моздокский, г Моздок, ул П Шевчука, д 36	Моздокский	15:01:0113013:26	003002000000 Земли населенных пунктов	Земельный участок, предназначенный для размещения домов индивидуальной жилой застройки (использование земельного участка с целью эксплуатации жилого дома с хозпостройками)	13	02.010	1 012	697,95	706 325,40
6468	Респ. Северная Осетия - Алания, р-н Моздокский, г. Моздок, ул. Шевчука, дом 34	Моздокский	15:01:0113013:27	003002000000 Земли населенных пунктов	Земельные участки индивидуальных жилых домов (эксплуатация жилого дома с хозпостройками)	13	02.010	920	697,95	642 114,00
6469	Респ. Северная Осетия - Алания, р-н Моздокский, г. Моздок, ул. Шевчука, дом 32	Моздокский	15:01:0113013:28	003002000000 Земли населенных пунктов	Земельные участки индивидуальных жилых домов (эксплуатация жилого дома с хозпостройками)	13	02.010	638	697,95	445 292,10
6470	Респ. Северная Осетия - Алания, р-н Моздокский, г. Моздок, ул. Шевчука, дом 34 "а"	Моздокский	15:01:0113013:29	003002000000 Земли населенных пунктов	Земельные участки, предназначенные для размещения домов индивидуальной жилой застройки (использование земельного участка для эксплуатации жилого дома с хозпостройками)	13	02.010	532	697,95	371 309,40
6471	Респ. Северная Осетия - Алания, р-н Моздокский, г. Моздок, ул. П. Шевчука, дом 50	Моздокский	15:01:0113013:3	003002000000 Земли населенных пунктов	Земельные участки, предназначенные для размещения домов индивидуальной жилой застройки (использование земельного участка с целью эксплуатации жилого дома с хозпостройками)	13	02.010	432	697,95	301 514,40
6472	Респ. Северная Осетия - Алания, р-н Моздокский, г. Моздок, ул. П Шевчука, 28	Моздокский	15:01:0113013:30	003002000000 Земли населенных пунктов	Земельные участки индивидуальных жилых домов (эксплуатация жилого дома с хозпостройками)	13	02.010	706	697,95	492 752,70
6473	Российская Федерация, Республика Северная Осетия - Алания, Моздокский муниципальный район, Моздокское городское поселение, г. Моздок, ул. Мира, 27	Моздокский	15:01:0113013:304	003002000000 Земли населенных пунктов	магазины	4	04.040	633	1 814,67	1 148 686,11
6474	Республика Северная Осетия-Алания, р-н Моздокский, г Моздок, ул П.Шевчука, д 42	Моздокский	15:01:0113013:32	003002000000 Земли населенных пунктов	Земельные участки, предназначенные для размещения домов индивидуальной жилой застройки (использование земельного участка с целью эксплуатации жилого дома с хозпостройками)	13	02.010	649	697,95	452 969,55
6475	Респ. Северная Осетия - Алания, р-н Моздокский, г. Моздок, ул. Шевчука, 48	Моздокский	15:01:0113013:33	003002000000 Земли населенных пунктов	Под индивидуальное жилищное строительство	13	02.010	609	697,95	425 051,55
6476	Респ. Северная Осетия - Алания, р-н Моздокский, г. Моздок, ул. П. Шевчука, дом 52	Моздокский	15:01:0113013:34	003002000000 Земли населенных пунктов	Земельные участки, предназначенные для размещения домов индивидуальной жилой застройки (использование земельного участка с целью эксплуатации жилого дома с хозпостройками)	13	02.010	488	697,95	340 599,60
6477	Респ. Северная Осетия - Алания, р-н Моздокский, г. Моздок, ул. Шевчука, дом 58	Моздокский	15:01:0113013:35	003002000000 Земли населенных пунктов	Земельные участки, предназначенные для размещения домов индивидуальной жилой застройки (использование земельного участка с целью эксплуатации жилого дома с хозпостройками)	13	02.010	614	697,95	428 541,30
6478	Респ. Северная Осетия - Алания, р-н Моздокский, г. Моздок, ул. П. Шевчука, дом 60	Моздокский	15:01:0113013:36	003002000000 Земли населенных пунктов	Земельные участки, предназначенные для размещения домов индивидуальной жилой застройки (земельные участки, предназначенные для эксплуатации жилого дома с хозпостройками)	13	02.010	580	697,95	404 811,00

№ пп	Местоположение ЗУ	Район	Кадастровый номер ЗУ	Категория земель	Разрешенное использование по документу	Код вида разрешенного использования (в соответствии с классификатором видов разрешенного использования земельных участков)	Вид использования объектов недвижимости	Площадь	УПКС	КС
6479	Респ. Северная Осетия - Алания, р-н Моздокский, г. Моздок, ул. Пионерская, дом 29	Моздокский	15:01:0113013:37	003002000000 Земли населенных пунктов	Земельные участки, предназначенные для размещения домов индивидуальной жилой застройки (использование земельного участка с целью эксплуатации жилого дома с хозпостройками)	13	02.010	696	697,95	485 773,20
6480	Респ. Северная Осетия - Алания, р-н Моздокский, г. Моздок, ул. Пионерская, дом 29 "а"	Моздокский	15:01:0113013:38	003002000000 Земли населенных пунктов	Под индивидуальное жилищное строительство	13	02.010	521	697,95	363 631,95
6481	Респ. Северная Осетия - Алания, р-н Моздокский, г. Моздок, ул. Пионерская, дом 31	Моздокский	15:01:0113013:39	003002000000 Земли населенных пунктов	Земельные участки, предназначенные для размещения домов индивидуальной жилой застройки (земельные участки, предназначенные для эксплуатации жилого дома с хозпостройками)	13	02.010	650	697,95	453 667,50
6482	Респ. Северная Осетия - Алания, р-н Моздокский, г. Моздок, ул. Мира, 29	Моздокский	15:01:0113013:4	003002000000 Земли населенных пунктов	Под земельные участки прочих административно-управленческих и общественных организаций	3	03.080	1 506	371,21	559 192,86
6483	Респ. Северная Осетия - Алания, р-н Моздокский, г. Моздок, ул. Пионерская, дом 33	Моздокский	15:01:0113013:40	003002000000 Земли населенных пунктов	Земельные участки индивидуальных жилых домов (эксплуатация жилого дома и дозпостроек)	13	02.010	363	697,95	253 355,85
6484	Российская Федерация, Республика Северная Осетия-Алания, р-н Моздокский, г. Моздок, ул. Пионерская, 37	Моздокский	15:01:0113013:41	003002000000 Земли населенных пунктов	Для индивидуального жилищного строительства	13	02.010	602	697,95	420 165,90
6485	Российская Федерация, Республика Северная Осетия - Алания, р-н Моздокский, г. Моздок, ул. Пионерская, 41	Моздокский	15:01:0113013:42	003002000000 Земли населенных пунктов	Под индивидуальное жилищное строительство	13	02.010	649	697,95	452 969,55
6486	Российская Федерация, Республика Северная Осетия - Алания, р-н Моздокский, г. Моздок, ул. Пионерская, 41а	Моздокский	15:01:0113013:43	003002000000 Земли населенных пунктов	Земельные участки, предназначенные для размещения домов индивидуальной жилой застройки (использование земельного участка с целью эксплуатации жилого дома с хозпостройками)	13	02.010	630	697,95	439 708,50
6487	Республика Северная Осетия - Алания, Моздокский район, г. Моздок, ул. Пионерская, 43	Моздокский	15:01:0113013:44	003002000000 Земли населенных пунктов	Под индивидуальное жилищное строительство	13	02.010	692	697,95	482 981,40
6488	Респ. Северная Осетия - Алания, р-н Моздокский, г. Моздок, ул. Пионерская, 45	Моздокский	15:01:0113013:45	003002000000 Земли населенных пунктов	Под индивидуальное жилищное строительство	13	02.010	600	697,95	418 770,00
6489	Респ. Северная Осетия - Алания, р-н Моздокский, г. Моздок, ул. Пионерская, 45"а"	Моздокский	15:01:0113013:46	003002000000 Земли населенных пунктов	Малоэтажная жилая застройка (индивидуальное жилищное строительство, размещение дачных домов и садовых домов), для эксплуатации жилого дома	13	02.010	281	697,95	196 123,95
6490	Респ. Северная Осетия - Алания, р-н Моздокский, г. Моздок, ул. Пионерская, дом 47	Моздокский	15:01:0113013:47	003002000000 Земли населенных пунктов	Земельные участки, предназначенные для размещения домов индивидуальной жилой застройки (использованные земельного участка с целью эксплуатации жилого дома с хозпостройками)	13	02.010	654	697,95	456 459,30
6491	Северная Осетия - Алания респ, р-н Моздокский, г Моздок, ул Пионерская, 51	Моздокский	15:01:0113013:48	003002000000 Земли населенных пунктов	Земельные участки, предназначенные для размещения домов индивидуальной жилой застройки (использование земельного участка с целью эксплуатации жилого дома с хозпостройками)	13	02.010	840	697,95	586 278,00
6492	Респ. Северная Осетия - Алания, р-н Моздокский, г. Моздок, ул. Пионерская, дом 59	Моздокский	15:01:0113013:49	003002000000 Земли населенных пунктов	Под индивидуальное жилищное строительство	13	02.010	604	697,95	421 561,80
6493	Респ. Северная Осетия - Алания, р-н Моздокский, г. Моздок, ул. Пионерская, дом 49	Моздокский	15:01:0113013:5	003002000000 Земли населенных пунктов	Под индивидуальное жилищное строительство	13	02.010	619	697,95	432 031,05
6494	Респ. Северная Осетия - Алания, р-н Моздокский, г. Моздок, ул. Пионерская, дом 57	Моздокский	15:01:0113013:6	003002000000 Земли населенных пунктов	Земельные участки, предназначенные для размещения домов индивидуальной жилой застройки (использование земельного участка с целью эксплуатации жилого дома с хозпостройками)	13	02.010	612	697,95	427 145,40
6495	Респ. Северная Осетия - Алания, р-н Моздокский, г. Моздок, ул. Мира, дом 29 "б"	Моздокский	15:01:0113013:7	003002000000 Земли населенных пунктов	Под индивидуальное жилищное строительство	13	02.010	184	697,95	128 422,80
6496	Респ. Северная Осетия - Алания, р-н Моздокский, г. Моздок, ул. Пионерская, дом 61	Моздокский	15:01:0113013:8	003002000000 Земли населенных пунктов	Под индивидуальное жилищное строительство	13	02.010	684	697,95	477 397,80
6497	Респ. Северная Осетия - Алания, р-н Моздокский, г. Моздок, ул. Шевчука, дом 30	Моздокский	15:01:0113013:9	003002000000 Земли населенных пунктов	Земельные участки индивидуальных жилых домов (эксплуатация жилого дома)	13	02.010	632	697,95	441 104,40
6498	Респ. Северная Осетия - Алания, р-н Моздокский, г. Моздок, ул. Мира, дом 13	Моздокский	15:01:0113014:1	003002000000 Земли населенных пунктов	магазины	4	04.040	606	1 814,67	1 099 690,02
6499	Респ. Северная Осетия - Алания, р-н Моздокский, г. Моздок, ул. Ленина, дом 48	Моздокский	15:01:0113014:10	003002000000 Земли населенных пунктов	Земельные участки, предназначенные для размещения домов индивидуальной жилой застройки (использованные земельного участка с целью эксплуатации жилого дома с хозпостройками)	13	02.010	608	697,95	424 353,60
6500	Респ. Северная Осетия - Алания, р-н Моздокский, г. Моздок, ул. Ленина, 56	Моздокский	15:01:0113014:11	003002000000 Земли населенных пунктов	Малоэтажная жилая застройка (индивидуальное жилищное строительство, размещение дачных домов и садовых домов), для эксплуатации жилого дома	13	02.010	643	697,95	448 781,85

№ пп	Местоположение ЗУ	Район	Кадастровый номер ЗУ	Категория земель	Разрешенное использование по документу	Код вида разрешенного использования (в соответствии с классификатором видов разрешенного использования земельных участков)	Вид использования объектов недвижимости	Площадь	УПКС	КС
6501	Респ. Северная Осетия - Алания, р-н Моздокский, г. Моздок, ул. Ленина, 58	Моздокский	15:01:0113014:12	003002000000 Земли населенных пунктов	Под индивидуальное жилищное строительство	13	02.010	530	697,95	369 913,50
6502	Респ. Северная Осетия - Алания, р-н Моздокский, г. Моздок, ул. П. Шевчука, 33	Моздокский	15:01:0113014:120	003002000000 Земли населенных пунктов	Земельные участки, предназначенные для размещения домов индивидуальной жилой застройки (использование земельного участка с целью эксплуатации жилого дома с хозпостройками)	13	02.010	275	697,95	191 936,25
6503	Респ. Северная Осетия - Алания, р-н Моздокский, г. Моздок, ул. Ленина, дом 42	Моздокский	15:01:0113014:13	003002000000 Земли населенных пунктов	Земельные участки индивидуальных жилых домов (эксплуатация жилого дома с хозпостройками)	13	02.010	1 568	697,95	1 094 385,60
6504	Республика Северная Осетия-Алания, р-н Моздокский, г. Моздок, ул. Мира, 25	Моздокский	15:01:0113014:136	003002000000 Земли населенных пунктов	Магазины	4	04.040	922	1 814,67	1 673 125,74
6505	Респ. Северная Осетия - Алания, р-н Моздокский, г. Моздок, ул. П.Шевчука, 63	Моздокский	15:01:0113014:14	003002000000 Земли населенных пунктов	Земельные участки, предназначенные для размещения домов индивидуальной жилой застройки (использование земельного участка с целью эксплуатации жилого дома с хозпостройками).	13	02.010	660	697,95	460 647,00
6506	Респ. Северная Осетия - Алания, р-н Моздокский, г. Моздок, ул. Шевчука, 53	Моздокский	15:01:0113014:15	003002000000 Земли населенных пунктов	Под индивидуальное жилищное строительство	13	02.010	879	697,95	613 498,05
6507	Респ. Северная Осетия - Алания, р-н Моздокский, г. Моздок, ул. П. Шевчука, 35	Моздокский	15:01:0113014:16	003002000000 Земли населенных пунктов	Для индивидуального жилищного строительства	13	02.010	648	697,95	452 271,60
6508	Респ. Северная Осетия - Алания, р-н Моздокский, г. Моздок, ул. Хетагурова, 14	Моздокский	15:01:0113014:17	003002000000 Земли населенных пунктов	"Индивидуальное жилищное строительство" , "магазины"	4	04.040	508	1 814,67	921 852,36
6509	Респ. Северная Осетия - Алания, р-н Моздокский, г. Моздок, ул. Мира, дом 19"а"	Моздокский	15:01:0113014:18	003002000000 Земли населенных пунктов	Под индивидуальное жилищное строительство	13	02.010	1 386	697,95	967 358,70
6510	Респ. Северная Осетия - Алания, р-н Моздокский, г. Моздок, ул. Мира, 21	Моздокский	15:01:0113014:19	003002000000 Земли населенных пунктов	Предприятия торговли, общественного питания и бытового обслуживания	4	04.040	1 067	1 814,67	1 936 252,89
6511	Респ. Северная Осетия - Алания, р-н Моздокский, г. Моздок, ул. П.Шевчука, 39	Моздокский	15:01:0113014:2	003002000000 Земли населенных пунктов	Земельные участки, предназначенные для размещения домов индивидуальной жилой застройки (использование земельного участка с целью эксплуатации жилого дома с хозпостройками)	13	02.010	568	697,95	396 435,60
6512	Республика Северная Осетия - Алания, Моздокский район, г. Моздок, ул. Мира, 23	Моздокский	15:01:0113014:20	003002000000 Земли населенных пунктов	"Индивидуальное жилищное строительство", "Магазины", "Общественное питание", "Коммунальное обслуживание"	4	04.040	985	1 814,67	1 787 449,95
6513	Респ. Северная Осетия - Алания, р-н Моздокский, г. Моздок, ул. Ленина, 32	Моздокский	15:01:0113014:21	003002000000 Земли населенных пунктов	Малоэтажная жилая застройка (индивидуальное жилищное строительство: размещение дачных домов и садовых домов). Магазины	4	04.040	342	1 814,67	620 617,14
6514	Респ. Северная Осетия - Алания, р-н Моздокский, г. Моздок, ул. Ленина, дом 34	Моздокский	15:01:0113014:22	003002000000 Земли населенных пунктов	Земельные участки, предназначенные для размещения домов индивидуальной жилой застройки (использование земельного участка с целью эксплуатации жилого дома с хозпостройками)	13	02.010	657	697,95	458 553,15
6515	Республика Северная Осетия-Алания, р-н Моздокский, г Моздок, ул Ленина, д 36	Моздокский	15:01:0113014:23	003002000000 Земли населенных пунктов	Земельные участки индивидуальных жилых домов (эксплуатация жилого дома с хозпостройками)	13	02.010	759	697,95	529 744,05
6516	Респ. Северная Осетия - Алания, р-н Моздокский, г. Моздок, ул. Ленина, дом 38	Моздокский	15:01:0113014:24	003002000000 Земли населенных пунктов	Земельные участки индивидуальных жилых домов (эксплуатация жилого дома и хозпостроек)	13	02.010	610	697,95	425 749,50
6517	Республика Северная Осетия-Алания, р-н Моздокский, г Моздок, ул Ленина, д 40	Моздокский	15:01:0113014:25	003002000000 Земли населенных пунктов	Земельные участки индивидуальных жилых домов (эксплуатация жилого дома с хозпостройками)	13	02.010	614	697,95	428 541,30
6518	Респ. Северная Осетия - Алания, р-н Моздокский, г. Моздок, ул. Ленина, 46	Моздокский	15:01:0113014:26	003002000000 Земли населенных пунктов	Земельные участки, предназначенные для размещения домов индивидуальной жилой застройки (использование земельного участка с целью эксплуатации жилого дома с хозпостройками)	13	02.010	450	697,95	314 077,50
6519	Республика Северная Осетия - Алания, Моздокский район, г. Моздок, ул. Мира, 17 "а"	Моздокский	15:01:0113014:265	003002000000 Земли населенных пунктов	Земельные участки, предназначенные для размещения домов индивидуальной жилой застройки (земельные участки, предназначенные для эксплуатации жилого дома с хозпостройками)	13	02.010	718	697,95	501 128,10
6520	Респ Северная Осетия - Алания, Моздокский р-н, г. Моздок, ул. Мира, 17 б	Моздокский	15:01:0113014:266	003002000000 Земли населенных пунктов	Земельные участки, предназначенные для размещения домов индивидуальной жилой застройки (земельные участки, предназначенные для эксплуатации жилого дома с хозпостройками)	13	02.010	571	697,95	398 529,45
6521	Респ. Северная Осетия - Алания, р-н Моздокский, г. Моздок, ул. Ленина, дом 50	Моздокский	15:01:0113014:27	003002000000 Земли населенных пунктов	Под индивидуальное жилищное строительство	13	02.010	880	697,95	614 196,00
6522	Респ. Северная Осетия - Алания, р-н Моздокский, г. Моздок, ул. Ленина, дом 52	Моздокский	15:01:0113014:28	003002000000 Земли населенных пунктов	Земельные участки индивидуальных жилых домов	13	02.010	647	697,95	451 573,65
6523	Респ. Северная Осетия - Алания, р-н Моздокский, г. Моздок, ул. Ленина, 54	Моздокский	15:01:0113014:29	003002000000 Земли населенных пунктов	Для индивидуального жилищного строительства	13	02.010	941	697,95	656 770,95

№ п/п	Местоположение ЗУ	Район	Кадастровый номер ЗУ	Категория земель	Разрешенное использование по документу	Код вида разрешенного использования (в соответствии с классификатором видов разрешенного использования земельных участков)	Вид использования объектов недвижимости	Площадь	УПКС	КС
6524	Респ. Северная Осетия - Алания, р-н Моздокский, г. Моздок, ул. Мира, 19	Моздокский	15:01:0113014:3	003002000000 Земли населенных пунктов	Малоэтажная жилая застройка (индивидуальное жилищное строительство; размещение дачных домов и садовых домов). для эксплуатации жилого дома	13	02.010	642	697,95	448 083,90
6525	Республика Северная Осетия-Алания, р-н Моздокский, г Моздок, ул П Шевчука, д 37	Моздокский	15:01:0113014:31	003002000000 Земли населенных пунктов	Земельные участки, предназначенные для размещения домов индивидуальной жилой застройки (использование земельного участка с целью эксплуатации жилого дома с хозпостройками)	13	02.010	696	697,95	485 773,20
6526	Респ. Северная Осетия - Алания, р-н Моздокский, г. Моздок, ул. Шевчука, дом 41	Моздокский	15:01:0113014:32	003002000000 Земли населенных пунктов	Земельные участки, предназначенные для размещения домов индивидуальной жилой застройки (использование земельного участка с целью эксплуатации жилого дома с хозпостройками)	13	02.010	613	697,95	427 843,35
6527	Респ. Северная Осетия - Алания, р-н Моздокский, г Моздок, ул П Шевчука, дом 43	Моздокский	15:01:0113014:33	003002000000 Земли населенных пунктов	Земельные участки, предназначенные для размещения домов индивидуальной жилой застройки (использование земельного участка с целью эксплуатации жилого дома с хозпостройками)	13	02.010	592	697,95	413 186,40
6528	Республика Северная Осетия - Алания, р-н Моздокский, г. Моздок, ул. П.Шевчука, 45	Моздокский	15:01:0113014:34	003002000000 Земли населенных пунктов	Земельные участки, предназначенные для размещения домов индивидуальной жилой застройки (использование земельного участка с целью эксплуатации жилого дома с хозпостройками)	13	02.010	592	697,95	413 186,40
6529	Республика Северная Осетия - Алания, Моздокский район, г. Моздок, ул. П.Шевчука, 47	Моздокский	15:01:0113014:35	003002000000 Земли населенных пунктов	Под индивидуальное жилищное строительство	13	02.010	611	697,95	426 447,45
6530	Респ. Северная Осетия - Алания, р-н Моздокский, г Моздок, ул Шевчука, дом 49	Моздокский	15:01:0113014:36	003002000000 Земли населенных пунктов	Земельные участки, предназначенные для размещения домов индивидуальной жилой застройки (использование земельного участка с целью эксплуатации жилого дома с хозпостройками)	13	02.010	625	697,95	436 218,75
6531	Северная Осетия - Алания респ, р-н Моздокский, г. Моздок, ул. П.Шевчука, 51	Моздокский	15:01:0113014:37	003002000000 Земли населенных пунктов	Земельные участки, предназначенные для размещения домов индивидуальной жилой застройки (использование земельного участка с целью эксплуатации жилого дома с хозпостройками)	13	02.010	648	697,95	452 271,60
6532	Респ. Северная Осетия - Алания, р-н Моздокский, г Моздок, ул Шевчука, дом 57	Моздокский	15:01:0113014:38	003002000000 Земли населенных пунктов	Земельные участки индивидуальных жилых домов (эксплуатация жилого дома с хозпостройками)	13	02.010	966	697,95	674 219,70
6533	Респ. Северная Осетия - Алания, р-н Моздокский, г Моздок, ул П Шевчука, дом 57"а"	Моздокский	15:01:0113014:39	003002000000 Земли населенных пунктов	Земельные участки индивидуальных жилых домов (эксплуатация жилого дома и хозпостроек)	13	02.010	617	697,95	430 635,15
6534	Респ. Северная Осетия - Алания, р-н Моздокский, г. Моздок, ул. П. Шевчука, дом 55	Моздокский	15:01:0113014:4	003002000000 Земли населенных пунктов	Земельные участки, предназначенные для размещения домов индивидуальной жилой застройки (использование земельного участка с целью эксплуатации жилого дома с хозпостройками)	13	02.010	682	697,95	476 001,90
6535	Респ. Северная Осетия - Алания, р-н Моздокский, г Моздок, ул П Шевчука, 59	Моздокский	15:01:0113014:40	003002000000 Земли населенных пунктов	Земельные участки, предназначенные для размещения домов индивидуальной жилой застройки (использование земельного участка с целью эксплуатации жилого дома с хозпостройками)	13	02.010	603	697,95	420 863,85
6536	Респ. Северная Осетия - Алания, р-н Моздокский, г. Моздок, ул. П.Шевчука, 61	Моздокский	15:01:0113014:41	003002000000 Земли населенных пунктов	Под индивидуальное жилищное строительство	13	02.010	576	697,95	402 019,20
6537	Республика Северная Осетия - Алания, Моздокский район, г. Моздок, ул. П.Шевчука, 65	Моздокский	15:01:0113014:42	003002000000 Земли населенных пунктов	Под индивидуальное жилищное строительство	13	02.010	636	697,95	443 896,20
6538	Респ. Северная Осетия - Алания, р-н Моздокский, г Моздок, ул П Шевчука, дом 67	Моздокский	15:01:0113014:43	003002000000 Земли населенных пунктов	Для индивидуального жилищного строительства	13	02.010	615	697,95	429 239,25
6539	Респ. Северная Осетия - Алания, р-н Моздокский, г. Моздок, ул. П.Шевчука, дом 69	Моздокский	15:01:0113014:44	003002000000 Земли населенных пунктов	Земельные участки, предназначенные для размещения домов индивидуальной жилой застройки (использование земельного участка с целью эксплуатации жилого дома с хозпостройками)	13	02.010	732	697,95	510 899,40

№ пп	Местоположение ЗУ	Район	Кадастровый номер ЗУ	Категория земель	Разрешенное использование по документу	Код вида разрешенного использования (в соответствии с классификатором видов разрешенного использования земельных участков)	Вид использования объектов недвижимости	Площадь	УПКС	КС
6540	Респ. Северная Осетия - Алания, р-н Моздокский, г. Моздок, ул. Мира, дом 17	Моздокский	15:01:0113014:46	003002000000 Земли населенных пунктов	Земельные участки, предназначенные для размещения административных и офисных зданий, объектов образования, науки, здравоохранения и социального обеспечения, физической культуры и спорта, культуры искусства, религии (земельный участок, предназначенный для эксплуатации зданий аптеки)	4	04-040	80	1 814,67	145 173,60
6541	Республика Северная Осетия-Алания, р-н Моздокский, г. Моздок, ул. К.Хетагурова, 18	Моздокский	15:01:0113014:5	003002000000 Земли населенных пунктов	Административные	3	03.080	848	371,31	314 870,88
6542	Респ. Северная Осетия - Алания, р-н Моздокский, г. Моздок, ул. Ленина, дом 44	Моздокский	15:01:0113014:7	003002000000 Земли населенных пунктов	Под индивидуальное жилищное строительство	13	02-010	508	697,95	354 558,60
6543	Республика Северная Осетия-Алания, р-н Моздокский, г Моздок, ул К.Хетагурова, дом 16	Моздокский	15:01:0113014:9	003002000000 Земли населенных пунктов	Под индивидуальное жилищное строительство	13	02-010	554	697,95	386 664,30
6544	Респ. Северная Осетия - Алания, р-н Моздокский, г. Моздок, ул. Калинина, дом 34	Моздокский	15:01:0113015:10	003002000000 Земли населенных пунктов	Для эксплуатации жилого дома с хозпостройками	13	02.010	603	697,95	420 863,85
6545	Респ. Северная Осетия - Алания, р-н Моздокский, г Моздок, ул К. Хетагурова, 4	Моздокский	15:01:0113015:11	003002000000 Земли населенных пунктов	Малоэтажная жилая застройка (индивидуальное жилищное строительство: размещение дачных домов и садовых домов). для эксплуатации жилого дома, Магазины	13	02.010	626	697,95	436 916,70
6546	Респ. Северная Осетия - Алания, р-н Моздокский, г. Моздок, ул. Ленина, дом 21	Моздокский	15:01:0113015:12	003002000000 Земли населенных пунктов	Земельные участки, предназначенные для размещения домов индивидуальной жилой застройки (земельные участки, предназначенные для эксплуатации жилого дома с хозпостройками)	13	02-010	547	697,95	381 778,65
6547	Респ. Северная Осетия - Алания, р-н Моздокский, г Моздок, ул Ленина, дом 37	Моздокский	15:01:0113015:13	003002000000 Земли населенных пунктов	Земельные участки индивидуальных жилых домов (эксплуатация жилого дома с хозпостройками)	13	02.010	496	697,95	346 183,20
6548	Республика Северная Осетия-Алания, р-н Моздокский, г Моздок, ул Ленина, 25	Моздокский	15:01:0113015:14	003002000000 Земли населенных пунктов	Под индивидуальное жилищное строительство	13	02-010	658	697,95	459 251,10
6549	Республика Северная Осетия - Алания, Моздокский район, г Моздок, ул Мира, 1а	Моздокский	15:01:0113015:16	003002000000 Земли населенных пунктов	Общественное питание	4	04-060	332	1 180,23	391 836,36
6550	Респ. Северная Осетия - Алания, р-н Моздокский, г Моздок, ул Мира, 7	Моздокский	15:01:0113015:17	003002000000 Земли населенных пунктов	Земельные участки, предназначенные для размещения домов индивидуальной жилой застройки (использование земельного участка с целью эксплуатации жилого дома с хозпостройками)	13	02.010	909	697,95	634 436,55
6551	Респ. Северная Осетия - Алания, р-н Моздокский, г Моздок, ул Мира, дом 9	Моздокский	15:01:0113015:18	003002000000 Земли населенных пунктов	Земельные участки индивидуальных жилых домов (эксплуатация жилого дома с хозпостройками)	13	02-010	808	697,95	563 943,60
6552	Республика Северная Осетия-Алания, р-н Моздокский, г Моздок, ул Мира, д 9а	Моздокский	15:01:0113015:19	003002000000 Земли населенных пунктов	Земельные участки индивидуальных жилых домов (Эксплуатация жилого дома с хозпостройками), Магазины, Здравоохранение, Общественное питание	4	04-040	270	1 814,67	489 960,90
6553	Респ. Северная Осетия - Алания, р-н Моздокский, г Моздок, ул Калинина, 36	Моздокский	15:01:0113015:2	003002000000 Земли населенных пунктов	Земельные участки индивидуальных жилых домов	13	02.010	629	697,95	439 010,55
6554	Респ. Северная Осетия - Алания, р-н Моздокский, г Моздок, ул Мира, дом 9"б"	Моздокский	15:01:0113015:20	003002000000 Земли населенных пунктов	Земельные участки индивидуальных жилых домов (эксплуатация жилого дома с хозпостройками)	13	02-010	346	697,95	241 490,70
6555	Республика Северная Осетия-Алания, р-н Моздокский, г. Моздок, ул. Мира, 11	Моздокский	15:01:0113015:21	003002000000 Земли населенных пунктов	Торговые центры	4	04-040	618	1 814,67	1 121 466,06
6556	Респ. Северная Осетия - Алания, р-н Моздокский, г Моздок, ул Ленина, дом 23	Моздокский	15:01:0113015:22	003002000000 Земли населенных пунктов	Земельные участки, предназначенные для размещения домов индивидуальной жилой застройки (использование земельного участка с целью эксплуатации жилого дома с хозпостройками)	13	02.010	811	697,95	566 037,45
6557	Российская Федерация, Республика Северная Осетия-Алания, Моздокский муниципальный район, Моздокское городское поселение, г. Моздок, ул. Мира, 3 а	Моздокский	15:01:0113015:228	003002000000 Земли населенных пунктов	Земельные участки индивидуальных жилых домов (использование земельного участка с целью эксплуатации жилого дома с хозпостройками) и земельные участки, предназначенные для размещения объектов торговли, общественного питания и бытового обслуживания (использование земельного участка с целью эксплуатации магазина).	4	04-040	90	1 814,67	163 320,30
6558	Российская Федерация, Республика Северная Осетия-Алания, Моздокский муниципальный район, Моздокское городское поселение, г. Моздок, ул. Мира, 3	Моздокский	15:01:0113015:229	003002000000 Земли населенных пунктов	Земельные участки индивидуальных жилых домов (использование земельного участка с целью эксплуатации жилого дома с хозпостройками) и земельные участки, предназначенные для размещения объектов торговли, общественного питания и бытового обслуживания (использование земельного участка с целью эксплуатации магазина)	4	04-040	708	1 814,67	1 284 786,36

№ пп	Местоположение ЗУ	Район	Кадастровый номер ЗУ	Категория земель	Разрешенное использование по документу	Код вида разрешенного использования (в соответствии с классификатором видов разрешенного использования земельных участков)	Вид использования объектов недвижимости	Площадь	УПКС	КС
6559	Респ. Северная Осетия - Алания, р-н Моздокский, г. Моздок, ул. Ленина, 27	Моздокский	15:01:0113015:23	0030020000000 Земли населенных пунктов	Малоэтажная жилая застройка (индивидуальное жилищное строительство; размещение дачных домов и садовых домов), для эксплуатации жилого дома	13	02.010	735	697,95	512 993,25
6560	Северная Осетия - Алания респ, р-н Моздокский, г Моздок, ул Ленина, 29	Моздокский	15:01:0113015:24	0030020000000 Земли населенных пунктов	Земельные участки, предназначенные для размещения домов индивидуальной жилой застройки (использование земельного участка с целью эксплуатации жилого дома с хозпостройками)	13	02.010	610	697,95	425 749,50
6561	Респ. Северная Осетия - Алания, р-н Моздокский, г. Моздок, ул. Ленина, дом 35	Моздокский	15:01:0113015:25	0030020000000 Земли населенных пунктов	Земельные участки, предназначенные для размещения домов индивидуальной жилой застройки (использование земельного участка с целью эксплуатации жилого дома с хозпостройками)	13	02.010	585	697,95	408 300,75
6562	Республика Северная Осетия-Алания, Моздокский район, г Моздок, ул Ленина, 39	Моздокский	15:01:0113015:26	0030020000000 Земли населенных пунктов	"Земельные участки, предназначенные для размещения домов индивидуальной жилой застройки (использование земельного участка с целью эксплуатации жилого дома с хозпостройками). "Магазины"	4	04.040	531	1 814,67	963 589,77
6563	Респ. Северная Осетия - Алания, р-н Моздокский, г. Моздок, ул. Калинина, 38	Моздокский	15:01:0113015:27	0030020000000 Земли населенных пунктов	Земельные участки, предназначенные для размещения домов малоэтажной жилой застройки, в том числе индивидуальной жилой застройки (эксплуатация жилого дома)	13	02.010	624	697,95	435 520,80
6564	Респ. Северная Осетия - Алания, р-н Моздокский, г Моздок, ул Калинина, 42	Моздокский	15:01:0113015:28	0030020000000 Земли населенных пунктов	Земельные участки, предназначенные для размещения домов индивидуальной жилой застройки (использование земельного участка с целью эксплуатации жилого дома с хозпостройками)	13	02.010	501	697,95	349 672,95
6565	Респ. Северная Осетия - Алания, р-н Моздокский, г. Моздок, ул. Калинина, дом 32	Моздокский	15:01:0113015:29	0030020000000 Земли населенных пунктов	Земельные участки, предназначенные для размещения домов индивидуальной жилой застройки (земельные участки, предназначенные для эксплуатации жилого дома с хозпостройками)	13	02.010	606	697,95	422 957,70
6566	Респ. Северная Осетия - Алания, р-н Моздокский, г Моздок, ул Хетагурова, дом 8	Моздокский	15:01:0113015:3	0030020000000 Земли населенных пунктов	Земельные участки, предназначенные для размещения домов индивидуальной жилой застройки (использование земельного участка с целью эксплуатации жилого дома с хозпостройками)	13	02.010	639	697,95	445 990,05
6567	Респ. Северная Осетия - Алания, р-н Моздокский, г Моздок, ул Хетагурова, дом 6	Моздокский	15:01:0113015:4	0030020000000 Земли населенных пунктов	Под земельные участки индивидуальных жилых домов (эксплуатация жилого дома с хозпостройками)	13	02.010	617	697,95	430 635,15
6568	Респ. Северная Осетия - Алания, р-н Моздокский, г. Моздок, ул. Мира, дом 5	Моздокский	15:01:0113015:5	0030020000000 Земли населенных пунктов	Земельные участки, предназначенные для размещения домов индивидуальной жилой застройки (использование земельного участка с целью эксплуатации жилого дома с хозпостройками)	13	02.010	890	697,95	621 175,50
6569	Респ. Северная Осетия - Алания, р-н Моздокский, г Моздок, ул Ленина, дом 33	Моздокский	15:01:0113015:6	0030020000000 Земли населенных пунктов	Индивидуальное жилищное строительство	13	02.010	612	697,95	427 145,40
6570	Респ. Северная Осетия - Алания, р-н Моздокский, г. Моздок, ул. Ленина, дом 31	Моздокский	15:01:0113015:7	0030020000000 Земли населенных пунктов	Земельные участки, предназначенные для размещения домов индивидуальной жилой застройки (использование земельного участка для эксплуатации жилого дома с хозпостройками)	13	02.010	778	697,95	543 035,10
6571	Республика Северная Осетия-Алания, р-н Моздокский, г. Моздок, ул. Ленина, 25 "а".	Моздокский	15:01:0113015:80	0030020000000 Земли населенных пунктов	Под индивидуальное жилищное строительство	13	02.010	219	697,95	152 851,05
6572	Республика Северная Осетия-Алания, р-н Моздокский, г. Моздок, ул. Ленина, 25	Моздокский	15:01:0113015:81	0030020000000 Земли населенных пунктов	Под индивидуальное жилищное строительство	13	02.010	439	697,95	306 400,05
6573	Респ. Северная Осетия - Алания, р-н Моздокский, г. Моздок, ул. Калинина, дом 40	Моздокский	15:01:0113015:9	0030020000000 Земли населенных пунктов	Земельные участки, предназначенные для размещения домов индивидуальной жилой застройки (использование земельного участка с целью эксплуатации жилого дома с хозпостройками)	13	02.010	488	697,95	340 599,60
6574	Республика Северная Осетия - Алания, р-н Моздокский, г.п. Моздокское, г Моздок, ул Кирова, з/у 145в	Моздокский	15:01:0113016:126	0030020000000 Земли населенных пунктов	Земельные участки (территории) общего пользования	3	03.063	768	503,92	387 010,56
6575	Республика Северная Осетия - Алания, Моздокский район, г Моздок, ул Кирова, 145Б	Моздокский	15:01:0113016:127	0030020000000 Земли населенных пунктов	Объекты культурно-досуговой деятельности	3	03.060	74	503,92	37 290,08
6576	Республика Северная Осетия - Алания, Моздокский район, г. Моздок, ул. Кирова, 145Б	Моздокский	15:01:0113016:128	0030020000000 Земли населенных пунктов	Объекты культурно-досуговой деятельности	3	03.060	1 140	503,92	574 468,80
6577	Республика Северная Осетия - Алания, Моздокский район, г Моздок, ул Кирова, 145Б	Моздокский	15:01:0113016:129	0030020000000 Земли населенных пунктов	Объекты культурно-досуговой деятельности	3	03.060	100	503,92	50 392,00
6578	Республика Северная Осетия - Алания, Моздокский район, г Моздок, ул К.Хетагурова, 2	Моздокский	15:01:0113016:2	0030020000000 Земли населенных пунктов	Коммунальное обслуживание	6	03.012	19	543,70	10 330,30

№ пп	Местоположение ЗУ	Район	Кадастровый номер ЗУ	Категория земель	Разрешенное использование по документу	Код вида разрешенного использования (в соответствии с классификатором видов разрешенного использования земельных участков)	Вид использования объектов недвижимости	Площадь	УПКС	КС
6579	Республика Северная Осетия - Алания, Моздокский район, г. Моздок, ул. Кирова, 145а	Моздокский	15:01:0113016:8	003002000000 Земли населенных пунктов	Земельные участки рынков (эксплуатация временных сооружений магазинов, с целью розничной торговли)	4	04.040	1 370	1 814,67	2 486 097,90
6580	Респ. Северная Осетия - Алания, р-н Моздокский, г. Моздок, ул. К.Хетагурова, 13	Моздокский	15:01:0114001:1	003002000000 Земли населенных пунктов	Коммунальное обслуживание	6	03.012	480	543,70	262 607,10
6581	Республика Северная Осетия-Алания, р-н Моздокский, г. Моздок, ул. К.Хетагурова, у задней межи участка многоквартирного жилого дома №19	Моздокский	15:01:0114001:10	003002000000 Земли населенных пунктов	хранение автотранспорта	7	04.090	27	583,49	15 754,23
6582	Российская Федерация, Республика Северная Осетия-Алания, Моздокский муниципальный район, Моздокское городское поселение, г. Моздок, ул. К.Хетагурова, 13	Моздокский	15:01:0114001:1068	003002000000 Земли населенных пунктов	"Образование и просвещение"	3	03.050	26 185	676,31	17 709 177,35
6583	Респ. Республики Северная Осетия - Алания, Моздокский р-н , г. Моздок, ул. К.Хетагурова, уч 15а	Моздокский	15:01:0114001:1092	003002000000 Земли населенных пунктов	Обеспечение дорожного отдыха	4	04.099	1 910	1 680,92	3 210 557,20
6584	Российская Федерация, Республика Северная Осетия-Алания, Моздокский муниципальный район, Моздокское городское поселение, г. Моздок, ул. Пролетарская, 87а	Моздокский	15:01:0114001:1095	003002000000 Земли населенных пунктов	"Социальное обслуживание"	3	03.020	2 315	371,31	859 582,65
6585	Российская Федерация, Республика Северная Осетия-Алания, Моздокский муниципальный район, Моздокское городское поселение, г. Моздок, ул. Пролетарская, 87б	Моздокский	15:01:0114001:1096	003002000000 Земли населенных пунктов	"Социальное обслуживание"	3	03.020	715	371,31	265 486,65
6586	Российская Федерация, Республика Северная Осетия-Алания, Моздокский муниципальный район, Моздокское городское поселение, г. Моздок, ул. Пролетарская, 87в	Моздокский	15:01:0114001:1097	003002000000 Земли населенных пунктов	"Социальное обслуживание"	3	03.020	5 000	371,31	1 856 550,00
6587	Российская Федерация, Республика Северная Осетия-Алания, Моздокский муниципальный район, Моздокское городское поселение, г. Моздок, ул. Пролетарская, 87г	Моздокский	15:01:0114001:1098	003002000000 Земли населенных пунктов	"Социальное обслуживание"	3	03.020	3 953	371,31	1 467 788,43
6588	Российская Федерация, Республика Северная Осетия-Алания, Моздокский муниципальный район, Моздокское городское поселение, г. Моздок, ул. Пролетарская, 87д	Моздокский	15:01:0114001:1099	003002000000 Земли населенных пунктов	"Социальное обслуживание"	3	03.020	1 544	371,31	573 302,64
6589	Республика Северная Осетия-Алания, р-н Моздокский, г. Моздок, ул. Фрунзе, у задней межи участка многоквартирного жилого дома № 10	Моздокский	15:01:0114001:12	003002000000 Земли населенных пунктов	Объекты гаражного назначения	7	02.071	30	517,18	15 515,40
6590	Республика Северная Осетия-Алания, р-н Моздокский, г. Моздок, ул. Фрунзе, у задней межи участка многоквартирного жилого дома № 10 "а"	Моздокский	15:01:0114001:13	003002000000 Земли населенных пунктов	Малоэтажная жилая застройка (индивидуальное жилищное строительство, размещение дачных домов и садовых домов), для эксплуатации гаража	7	02.071	32	517,18	16 549,76
6591	Республика Северная Осетия-Алания, р-н Моздокский, г. Моздок, ул. Фрунзе, у задней межи участка многоквартирного жилого дома № 10 "в"	Моздокский	15:01:0114001:14	003002000000 Земли населенных пунктов	Объекты гаражного назначения	7	02.071	36	517,18	18 618,48
6592	Респ. Северная Осетия - Алания, р-н Моздокский, г. Моздок, ул. К. Хетагурова, у задней межи участка многоквартирного жилого дома № 19	Моздокский	15:01:0114001:15	003002000000 Земли населенных пунктов	Объекты гаражного назначения	7	02.071	26	517,18	13 446,68
6593	Республика Северная Осетия - Алания, муниципальный район Моздокский, городское поселение Моздокское, г. Моздок, ул. К.Хетагурова, 13г	Моздокский	15:01:0114001:16	003002000000 Земли населенных пунктов	размещение гаражей для собственных нужд	7	02.071	26	517,18	13 446,68
6594	Респ. Северная Осетия - Алания, р-н Моздокский, г. Моздок, ул. Хетагурова, 13	Моздокский	15:01:0114001:17	003002000000 Земли населенных пунктов	Для строительства гаража	7	02.071	28	517,18	14 481,04
6595	Северная Осетия - Алания респ, р-н Моздокский, г. Моздок, у задней межи участка многоквартирного дома по ул. Фрунзе, 10	Моздокский	15:01:0114001:20	003002000000 Земли населенных пунктов	Земельные участки, предназначенные для размещения гаражей и автостоянок (использование земельного участка с целью эксплуатации капитального гаража)	7	02.071	34	517,18	17 584,12
6596	Респ. Северная Осетия - Алания, р-н Моздокский, г. Моздок, ул. Хетагурова, дом 13/27	Моздокский	15:01:0114001:23	003002000000 Земли населенных пунктов	Под строительство гаража	7	02.071	28	517,18	14 481,04
6597	Респ. Северная Осетия - Алания, р-н Моздокский, г. Моздок, ул. Хетагурова, дом 13/9	Моздокский	15:01:0114001:24	003002000000 Земли населенных пунктов	Под строительство гаража	7	02.071	28	517,18	14 481,04
6598	Респ. Северная Осетия - Алания, р-н Моздокский, г. Моздок, ул. Хетагурова, дом 13/66	Моздокский	15:01:0114001:25	003002000000 Земли населенных пунктов	Под строительство гаража	7	02.071	26	517,18	13 446,68
6599	Республика Северная Осетия-Алания, р-н Моздокский, г. Моздок, ул. К.Хетагурова, у задней межи участка многоквартирного жилого дома №19	Моздокский	15:01:0114001:26	003002000000 Земли населенных пунктов	Малоэтажная жилая застройка (индивидуальное жилищное строительство, размещение дачных домов и садовых домов), для эксплуатации капитального гаража	7	02.071	27	517,18	13 963,86
6600	Северная Осетия - Алания респ, р-н Моздокский, г. Моздок, ул Фрунзе, у задней межи участка жилого дома № 10	Моздокский	15:01:0114001:263	003002000000 Земли населенных пунктов	Земельные участки, предназначенные для размещения гаражей и автостоянок (использование земельного участка с целью эксплуатации капитального гаража)	7	02.071	23	517,18	11 895,14
6601	Северная Осетия - Алания респ, р-н Моздокский, г. Моздок, ул.К. Хетагурова, у задней межи многоквартирного жилого дома № 19	Моздокский	15:01:0114001:264	003002000000 Земли населенных пунктов	Земельные участки, предназначенные для размещения гаражей и автостоянок (использование земельного участка с целью эксплуатации капитального гаража)	7	02.071	27	517,18	13 963,86
6602	Республика Северная Осетия-Алания, р-н Моздокский, г. Моздок, ул. Фрунзе, у задней межи участка многоквартирного жилого дома № 14	Моздокский	15:01:0114001:267	003002000000 Земли населенных пунктов	Объекты гаражного назначения	7	02.071	33	517,18	17 066,94
6603	Респ. Северная Осетия - Алания, р-н Моздокский, г. Моздок, ул. Хетагурова, дом 13/14	Моздокский	15:01:0114001:27	003002000000 Земли населенных пунктов	Под строительство гаража	7	02.071	26	517,18	13 446,68
6604	Северная Осетия - Алания респ, р-н Моздокский, г. Моздок, ул. К.Хетагурова, у задней межи участка многоквартирного жилого дома №19	Моздокский	15:01:0114001:276	003002000000 Земли населенных пунктов	Объекты гаражного назначения	7	02.071	25	517,18	12 929,50
6605	Республика Северная Осетия-Алания, р-н Моздокский, г. Моздок, ул. К Хетагурова, у задней межи жилого дома №19	Моздокский	15:01:0114001:277	003002000000 Земли населенных пунктов	Малоэтажная жилая застройка (индивидуальное жилищное строительство, размещение дачных домов и садовых домов), для эксплуатации капитального гаража	7	02.071	26	517,18	13 446,68
6606	Республика Северная Осетия-Алания, р-н Моздокский, г. Моздок, ул.Фрунзе,у задней межи участка многоквартирного жилого дома №10	Моздокский	15:01:0114001:278	003002000000 Земли населенных пунктов	Объекты гаражного назначения, для эксплуатации капитального гаража	7	02.071	34	517,18	17 584,12
6607	Респ. Северная Осетия - Алания, р-н Моздокский, г. Моздок, ул. Хетагурова, дом 13/19	Моздокский	15:01:0114001:28	003002000000 Земли населенных пунктов	Под строительство гаража	7	02.071	26	517,18	13 446,68
6608	Республика Северная Осетия-Алания, р-н Моздокский, г. Моздок, ул. К Хетагурова, у задней межи участка многоквартирного жилого дома № 19	Моздокский	15:01:0114001:29	003002000000 Земли населенных пунктов	Объекты гаражного назначения	7	02.071	27	517,18	13 963,86
6609	Респ. Северная Осетия - Алания, р-н Моздокский, г. Моздок, ул. Фрунзе, дом 16/79	Моздокский	15:01:0114001:30	003002000000 Земли населенных пунктов	Под индивидуальное жилищное строительство	13	02.010	26	697,95	18 146,70
6610	Респ. Северная Осетия - Алания, р-н Моздокский, г. Моздок, ул. Фрунзе, дом 10	Моздокский	15:01:0114001:31	003002000000 Земли населенных пунктов	Для эксплуатации гаража	7	02.071	34	517,18	17 584,12
6611	Респ. Северная Осетия - Алания, р-н Моздокский, г. Моздок, ул. Фрунзе, дом 8"а"/44	Моздокский	15:01:0114001:32	003002000000 Земли населенных пунктов	Под строительство гаража	7	02.071	26	517,18	13 446,68
6612	Респ. Северная Осетия - Алания, р-н Моздокский, г. Моздок, ул. Фрунзе, дом 8"в"/28	Моздокский	15:01:0114001:33	003002000000 Земли населенных пунктов	Под индивидуальное жилищное строительство	13	02.010	26	697,95	18 146,70
6613	Респ. Северная Осетия - Алания, р-н Моздокский, г. Моздок, ул. Фрунзе, дом 8"б"/46	Моздокский	15:01:0114001:34	003002000000 Земли населенных пунктов	Под индивидуальное жилищное строительство	13	02.010	26	697,95	18 146,70

№ пп	Местоположение ЗУ	Район	Кадастровый номер ЗУ	Категория земель	Разрешенное использование по документу	Код вида разрешенного использования (в соответствии с классификатором видов разрешенного использования земельных участков)	Вид использования объектов недвижимости	Площадь	УПКС	КС
6614	Респ. Северная Осетия - Алания, р-н Моздокский, г. Моздок, ул. Фрунзе, 12	Моздокский	15:01:0114001:36	003002000000 Земли населенных пунктов	Образование и просвещение	3	03.050	8 134	676,21	5 501 105,54
6615	Российская Федерация, Республика Северная Осетия-Алания, р-н Моздокский, г. Моздок, ул. Хетагурова. 15	Моздокский	15:01:0114001:37	003002000000 Земли населенных пунктов	Земельные участки магазинов(эксплуатация центра бытового обслуживания и продовольственного магазина)	4	04.040	875	1 814,67	1 587 836,25
6616	Республика Северная Осетия-Алания, р-н Моздокский, г Моздок, ул Фрунзе, д 10е, строен 11	Моздокский	15:01:0114001:38	003002000000 Земли населенных пунктов	Земельные участки, предназначенные для размещения гаражей и автостоянок (использование земельного участка с целью эксплуатации капитального гаража)	7	02.071	48	517,18	24 824,64
6617	Республика Северная Осетия-Алания, р-н Моздокский, г Моздок, ул Хетагурова/Пролетарская	Моздокский	15:01:0114001:39	003002000000 Земли населенных пунктов	Эксплуатация склада, магазина и благоустройство прилегающей территории	4	04.040	46	1 814,67	83 474,82
6618	Северная Осетия - Алания респ, р-н Моздокский, г. Моздок, ул. К.Хетагурова, 27	Моздокский	15:01:0114001:4	003002000000 Земли населенных пунктов	«Коммунальное обслуживание». размещение зданий и сооружений в целях обеспечения физических и юридических лиц коммунальными услугами (код 3.1)	6	03.012	64	543,70	34 796,80
6619	Респ. Северная Осетия - Алания, р-н Моздокский, г Моздок, ул Фрунзе, дом 10"г"	Моздокский	15:01:0114001:41	003002000000 Земли населенных пунктов	Земельные участки,предназначенные для объектов торговли,общественного питания и бытового обслуживания (использование земельного участка с целью эксплуатации магазина)	4	04.040	56	1 814,67	101 621,52
6620	Респ. Северная Осетия - Алания, р-н Моздокский, г. Моздок, ул. Хетагурова, дом 13	Моздокский	15:01:0114001:44	003002000000 Земли населенных пунктов	Производственные нужды	6	06.000	483	747,07	360 834,81
6621	Респ. Северная Осетия - Алания, р-н Моздокский, г. Моздок, ул. Фрунзе, дом 14 "А"	Моздокский	15:01:0114001:45	003002000000 Земли населенных пунктов	Строительство магазина	4	04.040	200	1 814,67	362 934,00
6622	Респ. Северная Осетия - Алания, р-н Моздокский, г Моздок, ул К. Хетагурова, у задней межи участка многоквартирного жилого дома №19	Моздокский	15:01:0114001:46	003002000000 Земли населенных пунктов	Малоэтажная жилая застройка (индивидуальное жилищное строительство, размещение дачных домов и садовых домов). для эксплуатации капитального гаража	13	02.010	33	697,95	23 032,35
6623	Республика Северная Осетия-Алания, р-н Моздокский, г. Моздок, ул. Фрунзе, у задней межи участка многоквартирного жилого дома № 10 "а"	Моздокский	15:01:0114001:47	003002000000 Земли населенных пунктов	Малоэтажная жилая застройка (индивидуальное жилищное строительство, размещение дачных домов и садовых домов)	13	02.010	26	697,95	18 146,70
6624	Республика Северная Осетия-Алания, р-н Моздокский, г. Моздок, ул. К.Хетагурова, у задней межи многоквартирного жилого дома № 19	Моздокский	15:01:0114001:495	003002000000 Земли населенных пунктов	Объекты гаражного назначения	7	02.071	26	517,18	13 446,68
6625	Респ. Северная Осетия - Алания, р-н Моздокский, г. Моздок, ул. Фрунзе, 14"а"	Моздокский	15:01:0114001:5	003002000000 Земли населенных пунктов	Коммунальное обслуживание	6	03.012	50	543,70	27 185,00
6626	Российская Федерация, Республика Северная Осетия - Алания, р-н Моздокский, г. Моздок, ул. Фрунзе, 14 "в"	Моздокский	15:01:0114001:50	003002000000 Земли населенных пунктов	Земельные участки магазинов (эксплуатация магазина; благоустройство прилегающей территории)	4	04.040	276	1 814,67	500 848,92
6627	Северная Осетия - Алания респ, р-н Моздокский, г Моздок, ул К.Хетагурова, у задней межи многоквартирного жилого дома №19	Моздокский	15:01:0114001:51	003002000000 Земли населенных пунктов	Земельные участки, предназначенные для размещения домов индивидуальной жилой застройки (использование земельного участка с целью эксплуатации капитального гаража)	13	02.010	27	697,95	18 844,65
6628	Республика Северная Осетия-Алания, р-н Моздокский, г Моздок, ул К.Хетагурова, у задней межи участка, многоквартирного жилого дома № 19	Моздокский	15:01:0114001:52	003002000000 Земли населенных пунктов	Объекты гаражного назначения	7	02.071	35	517,18	18 101,30
6629	Респ. Северная Осетия - Алания, р-н Моздокский, г Моздок, ул Фрунзе, дом 10 "в"	Моздокский	15:01:0114001:53	003002000000 Земли населенных пунктов	Земельные участки магазинов (эксплуатация магазина)	4	04.040	90	1 814,67	163 320,30
6630	Респ. Северная Осетия - Алания, р-н Моздокский, г. Моздок, ул. Фрунзе, дом 8"а"	Моздокский	15:01:0114001:54	003002000000 Земли населенных пунктов	Магазины	4	04.040	89	1 814,67	161 505,63
6631	Республика Северная Осетия-Алания, р-н Моздокский, г. Моздок, ул. К.Хетагурова, у задней межи участка многоквартирного жилого дома №19	Моздокский	15:01:0114001:55	003002000000 Земли населенных пунктов	Земельные участки, предназначенные для размещения гаражей и автостоянок (земельный участок, предназначенный для эксплуатации капитального гаража)	7	02.071	27	517,18	13 963,86
6632	Северная Осетия - Алания респ, р-н Моздокский, г Моздок, ул К. Хетагурова, у задней межи участка многоквартирного жилого дома №19	Моздокский	15:01:0114001:56	003002000000 Земли населенных пунктов	Земельные участки, предназначенные для размещения гаражей и автостоянок (использование земельного участка с целью эксплуатации капитального гаража)	7	02.071	28	517,18	14 481,04
6633	Респ. Северная Осетия - Алания, р-н Моздокский, г. Моздок, ул. Фрунзе, дом 10"в"	Моздокский	15:01:0114001:57	003002000000 Земли населенных пунктов	Земельные участки жилых домов (строительство многоэтажного жилого дома)	2	02.060	4 200	1 326,11	5 569 662,00
6634	Респ. Северная Осетия - Алания, р-н Моздокский, г. Моздок, ул. Хетагурова. 13 "б"	Моздокский	15:01:0114001:58	003002000000 Земли населенных пунктов	Земельные участки жилых домов (строительство многоэтажного жилого дома)	2	02.060	2 000	1 326,11	2 652 220,00
6635	Северная Осетия - Алания респ, р-н Моздокский, г Моздок, ул К.Хетагурова, у задней межи многоквартирного жилого дома №19	Моздокский	15:01:0114001:59	003002000000 Земли населенных пунктов	Земельные участки, предназначенные для размещения гаражей и автостоянок (использование земельного участка с целью эксплуатации капитального гаража)	7	02.071	27	517,18	13 963,86
6636	Северная Осетия - Алания респ, р-н Моздокский, г Моздок, ул Фрунзе, 16 "а"	Моздокский	15:01:0114001:6	003002000000 Земли населенных пунктов	Земельные участки, предназначенные для размещения объектов торговли, общественного питания и бытового обслуживания (использование земельного участка с целью эксплуатации магазина)	4	04.040	58	1 814,67	105 250,86

№ пп	Местоположение ЗУ	Район	Кадастровый номер ЗУ	Категория земель	Разрешенное использование по документу	Код вида разрешенного использования (в соответствии с классификатором видов разрешенного использования земельных участков)	Вид использования объектов недвижимости	Площадь	УПКС	КС
6637	Северная Осетия - Алания респ. р-н Моздокский, г. Моздок, ул.К.Хетагурова, у задней межи участка многоквартирного жилого дома №19	Моздокский	15:01:0114001:60	003002000000 Земли населенных пунктов	Земельные участки, предназначенные для размещения гаражей и автостоянок (использование земельного участка с целью эксплуатации капитального гаража)	7	02.071	27	517,18	13 963,86
6638	Респ. Северная Осетия - Алания, р-н Моздокский, г. Моздок, ул. К.Хетагурова, 13	Моздокский	15:01:0114001:61	003002000000 Земли населенных пунктов	Земельные участки, предназначенные для размещения гаражей и автостоянок (использование земельного участка с целью эксплуатации капитального гаража)	7	02.071	27	517,18	13 963,86
6639	Респ. Северная Осетия - Алания, р-н Моздокский. г.. Моздок. ул. Фрунзе, дом 8"а"	Моздокский	15:01:0114001:62	003002000000 Земли населенных пунктов	Земельные участки, предназначенные для размещения домов многоэтажной жилой застройки (земельный участок, предназначенный для эксплуатации многоэтажного жилого дома)	2	02.060	4 233	1 326,11	5 613 423,63
6640	Республика Северная Осетия-Алания, р-н Моздокский, г Моздок, ул К.Хетагурова. 23	Моздокский	15:01:0114001:63	003002000000 Земли населенных пунктов	Земельные участки, предназначенные для размещения домов многоэтажной жилой застройки	2	02.060	6 000	1 326,11	7 956 660,00
6641	Респ. Северная Осетия - Алания, р-н Моздокский, г. Моздок, ул. Фрунзе, дом 10 "д"	Моздокский	15:01:0114001:69	003002000000 Земли населенных пунктов	Земельные участки жилых домов (строительство многоэтажного жилого дома)	13	02.010	3 200	697,95	2 233 440,00
6642	Респ. Северная Осетия - Алания, р-н Моздокский, г. Моздок, ул. Фрунзе, дом 7"б"	Моздокский	15:01:0114001:7	003002000000 Земли населенных пунктов	Для установки временного торгового павильона	4	04.030	3	1 814,67	5 444,01
6643	Республика Северная Осетия-Алания, р-н Моздокский, г. Моздок, ул. Фрунзе, 10	Моздокский	15:01:0114001:703	003002000000 Земли населенных пунктов	Среднеэтажная жилая застройка	2	02.060	3 305	1 326,11	4 382 793,55
6644	Северная Осетия-Алания респ. Моздокский р-н, г. Моздок, ул. Фрунзе. у задней межи участка многоквартирного жилого №10	Моздокский	15:01:0114001:705	003002000000 Земли населенных пунктов	Объекты гаражного назначения	7	02.071	34	517,18	17 584,12
6645	363751. Российская Федерация. Республика Северная Осетия-Алания. Моздокский муниципальный район. Моздокское городское поселение. г.Моздок. ул К.Хетагурова. 21а	Моздокский	15:01:0114001:708	003002000000 Земли населенных пунктов	Магазины	4	04.040	160	1 814,67	290 347,20
6646	Республика Северная Осетия - Алания. Моздокский район, г. Моздок, ул. Фрунзе. 14	Моздокский	15:01:0114001:73	003002000000 Земли населенных пунктов	Земельные участки, предназначенные для размещения домов многоэтажной жилой застройки (использование земельного участка с целью эксплуатации жилых помещений многоквартирного дома)	2	02.060	3 029	1 326,11	4 016 787,19
6647	Респ. Северная Осетия - Алания, р-н Моздокский, г. Моздок, ул. Фрунзе, дом 18	Моздокский	15:01:0114001:74	003002000000 Земли населенных пунктов	Земельные участки, предназначенные для размещения домов многоэтажной жилой застройки (использование земельного участка с целью эксплуатации жилых помещений многоквартирного дома)	2	02.060	5 984	1 326,11	7 935 442,24
6648	Республика Северная Осетия-Алания, р-н Моздокский. г Моздок. ул К Хетагурова. у задней межи участка многоквартирного жилого дома № 19	Моздокский	15:01:0114001:747	003002000000 Земли населенных пунктов	Малоэтажная жилая застройка (индивидуальное жилищное строительство. размещение дачных домов и садовых домов). для эксплуатации капитального гаража	7	02.071	27	517,18	13 963,86
6649	Республика Северная Осетия - Алания, Моздокский район. г. Моздок. ул. Фрунзе, 16	Моздокский	15:01:0114001:75	003002000000 Земли населенных пунктов	Земельные участки, предназначенные для размещения домов многоэтажной жилой застройки (использование земельного участка с целью эксплуатации жилых помещений многоквартирного дома)	2	02.060	2 964	1 326,11	3 930 590,04
6650	Северная Осетия - Алания респ. р-н Моздокский, г. Моздок, у задней межи участка многоквартирного жилого дома по ул. К.Хетагурова, 19	Моздокский	15:01:0114001:77	003002000000 Земли населенных пунктов	Земельные участки, предназначенные для размещения гаражей и автостоянок (использование земельного участка с целью эксплуатации капитального гаража)	7	02.071	26	517,18	13 446,68
6651	Республика Северная Осетия-Алания, р-н Моздокский, г Моздок. ул Фрунзе, в районе участка № 10г	Моздокский	15:01:0114001:772	003002000000 Земли населенных пунктов	Магазины	4	04.040	21	1 814,67	38 108,07
6652	Республика Северная Осетия-Алания, р-н Моздокский, г Моздок, ул К.Хетагурова, 11 о	Моздокский	15:01:0114001:789	003002000000 Земли населенных пунктов	Спорт	5	05.012	11 525	145,87	1 681 151,75
6653	Республика Северная Осетия-Алания, р-н Моздокский, г Моздок, ул К.Хетагурова, в районе участка №19	Моздокский	15:01:0114001:798	003002000000 Земли населенных пунктов	Хранение автотранспорта	7	02.071	26	517,18	13 446,68
6654	Северная Осетия - Алания респ, р-н Моздокский. г Моздок. ул К.Хетагурова. у задней межи многоквартирного жилого дома № 19	Моздокский	15:01:0114001:80	003002000000 Земли населенных пунктов	Объекты гаражного назначения	7	02.071	27	517,18	13 963,86
6655	Северная Осетия - Алания респ, р-н Моздокский. г Моздок. ул К.Хетагурова. у задней межи многоквартирного жилого дома №19	Моздокский	15:01:0114001:81	003002000000 Земли населенных пунктов	Земельные участки, предназначенные для размещения гаражей и автостоянок (использование земельного участка с целью эксплуатации капитального гаража)	7	02.071	26	517,18	13 446,68
6656	Северная Осетия - Алания респ. р-н Моздокский, г. Моздок, ул. К.Хетагурова. у задней межи участка многоквартирного жилого дома №19	Моздокский	15:01:0114001:82	003002000000 Земли населенных пунктов	Земельные участки, предназначенные для размещения гаражей и автостоянок (использование земельного участка с целью эксплуатации капитального гаража)	7	02.071	26	517,18	13 446,68
6657	Северная Осетия - Алания респ, р-н Моздокский. г.. Моздок. у задней межи участка многоквартирного жилого дома по ул. Фрунзе, 10	Моздокский	15:01:0114001:83	003002000000 Земли населенных пунктов	Земельные участки, предназначенные для размещения гаражей и автостоянок (использование земельного участка с целью эксплуатации капитального гаража)	7	02.071	30	517,18	15 515,40

№ пп	Местоположение ЗУ	Район	Кадастровый номер ЗУ	Категория земель	Разрешенное использование по документу	Код вида разрешенного использования (в соответствии с классификатором видов разрешенного использования земельных участков)	Вид использования объектов недвижимости	Площадь	УПКС	КС
6658	Северная Осетия - Алания респ. р-н Моздокский, г Моздок, у правой межи участка многоквартирного жилого дома по ул. К.Хетагурова, 19	Моздокский	15:01:0114001:84	003002000000 Земли населенных пунктов	Земельные участки, предназначенные для размещения гаражей и автостоянок (использование земельного участка с целью эксплуатации капитального гаража)	7	02.071	47	517,18	24 307,46
6659	Северная Осетия - Алания респ. р-н Моздокский, г Моздок, у задней межи участка многоквартирного дома по ул.К.Хетагурова, 19	Моздокский	15:01:0114001:85	003002000000 Земли населенных пунктов	Объекты гаражного назначения	7	02.071	29	517,18	14 998,22
6660	Респ. Северная Осетия - Алания, р-н. Моздокский, г Моздок, у задней межи участка многоквартирного жилого дома по ул. Фрунзе, 10	Моздокский	15:01:0114001:910	003002000000 Земли населенных пунктов	Объекты гаражного назначения	7	02.071	34	517,18	17 584,12
6661	Респ Северная Осетия - Алания, Моздокский р-н, г Моздок, ул К. Хетагурова, в районе участка № 23	Моздокский	15:01:0114001:913	003002000000 Земли населенных пунктов	Бытовое обслуживание	3	03.030	121	729,36	88 252,56
6662	РСО- Алания, Моздокский район, г. Моздок, ул. К.Хетагурова, 13, строен 1	Моздокский	15:01:0114001:915	003002000000 Земли населенных пунктов	Обслуживание жилой застройки	6	03.012	298	543,70	162 022,60
6663	РСО- Алания, Моздокский район, г. Моздок, ул. К. Хетагурова, в районе участка многоквартирного жилого дома № 21	Моздокский	15:01:0114001:918	003002000000 Земли населенных пунктов	Магазины. Для размещения магазина.	4	04.040	185	1 814,67	335 713,95
6664	Российская Федерация, Республика Северная Осетия - Алания, Моздокский район, г. Моздок, ул. Фрунзе, 6а	Моздокский	15:01:0114002:1	003002000000 Земли населенных пунктов	Дошкольное, начальное, среднее и среднее общее образование, предназначенные для эксплуатации зданий и сооружений дошкольного образовательного учреждения	3	03.050	6 456	676,31	4 366 257,36
6665	Респ. Северная Осетия - Алания, р-н Моздокский, г. Моздок, ул. Фрунзе, 6"б"	Моздокский	15:01:0114002:11	003002000000 Земли населенных пунктов	Земельные участки, предназначенные для размещения объектов торговли, общественного питания и бытового обслуживания (использование земельного участка с целью эксплуатации магазина)	4	04.040	43	1 814,67	78 030,81
6666	Респ. Северная Осетия - Алания, р-н Моздокский, г Моздок, ул Фрунзе, 6 "в"	Моздокский	15:01:0114002:12	003002000000 Земли населенных пунктов	Земельные участки, предназначенные для размещения объектов торговли, общественного питания и бытового обслуживания (использование земельного участка с целью эксплуатации магазина)	4	04.040	45	1 814,67	81 660,15
6667	Респ. Северная Осетия - Алания, р-н Моздокский, г. Моздок, ул. Фрунзе, дом 6 "ъ"	Моздокский	15:01:0114002:13	003002000000 Земли населенных пунктов	Земельные участки, предназначенные для размещения объектов торговли, общественного питания и бытового обслуживания (использование земельного участка с целью эксплуатации магазина)	4	04.040	45	1 814,67	81 660,15
6668	Респ. Северная Осетия - Алания, р-н Моздокский, г Моздок, ул Фрунзе, 6 "б"	Моздокский	15:01:0114002:14	003002000000 Земли населенных пунктов	Земельные участки, предназначенные для размещения объектов торговли, общественного питания и бытового обслуживания (использование земельного участка с целью эксплуатации магазина)	4	04.040	45	1 814,67	81 660,15
6669	Респ. Северная Осетия - Алания, р-н Моздокский, г. Моздок, ул. Фрунзе, 6 "б"	Моздокский	15:01:0114002:15	003002000000 Земли населенных пунктов	Земельные участки, предназначенные для размещения объектов торговли, общественного питания и бытового обслуживания (использование земельного участка с целью эксплуатации магазина)	4	04.040	45	1 814,67	81 660,15
6670	Республика Северная Осетия-Алания, р-н Моздокский, г Моздок, ул Фрунзе, д 8	Моздокский	15:01:0114002:16	003002000000 Земли населенных пунктов	Земельные участки административно-управленческих и общественных объектов (эксплуатация офисного здания и хозяйственных помещений Управления Пенсионного фонда Российской Федерации по Моздокскому району)	3	03.080	1 820	371,31	675 784,20
6671	Республика Северная Осетия - Алания, Моздокский район, г. Моздок, ул. Ленина, 74	Моздокский	15:01:0114002:18	003002000000 Земли населенных пунктов	Земельные участки, предназначенные для размещения домов многоэтажной жилой застройки (использование земельного участка с целью эксплуатации жилых помещений многоквартирного дома)	2	02.060	941	1 326,11	1 247 869,51
6672	Республика Северная Осетия - Алания, Моздокский район, г. Моздок, ул. Ленина, 72	Моздокский	15:01:0114002:19	003002000000 Земли населенных пунктов	Земельные участки, предназначенные для размещения домов многоэтажной жилой застройки (использование земельного участка с целью эксплуатации жилых помещений многоквартирного дома)	2	02.060	939	1 326,11	1 245 217,29
6673	Респ. Северная Осетия - Алания, р-н Моздокский, г., Моздок, ул. К.Хетагурова, 11	Моздокский	15:01:0114002:2	003002000000 Земли населенных пунктов	Коммунальное обслуживание.	6	03.012	20	543,70	10 874,00
6674	Респ. Северная Осетия - Алания, р-н Моздокский, г Моздок, ул Ленина, дом 60	Моздокский	15:01:0114002:20	003002000000 Земли населенных пунктов	Земельные участки, предназначенные для размещения домов многоэтажной жилой застройки (использование земельного участка с целью эксплуатации жилых помещений многоквартирного дома)	2	02.060	427	1 326,11	566 248,97
6675	Российская Федерация, Республика Северная Осетия - Алания, Моздокский район, г. Моздок, ул. Ленина, 68	Моздокский	15:01:0114002:29	003002000000 Земли населенных пунктов	Земельные участки, предназначенные для размещения домов многоэтажной жилой застройки (использование земельного участка с целью эксплуатации жилых помещений многоквартирного дома)	2	02.060	1 645	1 326,11	2 181 450,95

№ пп	Местоположение ЗУ	Район	Кадастровый номер ЗУ	Категория земель	Разрешенное использование по документу	Код вида разрешенного использования (в соответствии с классификатором видов разрешенного использования земельных участков)	Вид использования объектов недвижимости	Площадь	УПКС	КС
6676	Российская Федерация, Республика Северная Осетия - Алания, Моздокский район, г. Моздок, ул. К.Хетагурова, 11	Моздокский	15:01:0114002:30	003002000000 Земли населенных пунктов	Земельные участки, предназначенные для размещения административных и офисных зданий, объектов образования, науки, здравоохранения и социального обеспечения, физической культуры и спорта, культуры, искусства, религии (земельный участок, предназначенный для ведения образовательной деятельности)	3	03:050	15 707	676,31	10 622 801,17
6677	Российская Федерация, Республика Северная Осетия - Алания, муниципальный район Моздокский, городское поселение Моздокское, г. Моздок, ул. П.Шевчука, 77	Моздокский	15:01:0114002:31	003002000000 Земли населенных пунктов	Земельные участки, предназначенные для размещения производственных и административных зданий, строений, сооружений промышленности, коммунального хозяйства, материально-технического, продовольственного снабжения, сбыта и заготовок (использования земельного участка с целью строительство производственных и хозяйственных зданий строительного предприятия)	6	06:000	6 568	747,07	4 906 755,76
6678	Российская Федерация, Республика Северная Осетия - Алания, муниципальный район Моздокский, городское поселение Моздокское, г. Моздок, ул. П.Шевчука, 75	Моздокский	15:01:0114002:32	003002000000 Земли населенных пунктов	Земельные участки, предназначенные для размещения домов среднеэтажной и многоэтажной жилой застройки	2	02:050	3 569	1 326,11	4 732 886,59
6679	363751, Российская Федерация, Республика Северная Осетия-Алания, Моздокский муниципальный район, Моздокское городское поселение, г. Моздок, ул. К.Хетагурова, 9	Моздокский	15:01:0114002:372	003002000000 Земли населенных пунктов	Магазины. предназначенный для реконструкции магазина. Для размещения объектов торговли.Земельные участки, предназначенные для размещения объектов торговли, общественного питания и бытового обслуживания (земельные участки,предназначенные для эксплуатации магазина)	4	04:040	200	1 814,67	362 934,00
6680	Республика Северная Осетия-Алания, Моздокский р-н, г. Моздок, ул. Ленина, 60 В	Моздокский	15:01:0114002:382	003002000000 Земли населенных пунктов	размещение гаражей для собственных нужд	7	02:071	27	517,18	13 963,86
6681	Республика Северная Осетия - Алания, Моздокский район, г. Моздок, ул. Фрунзе, 6	Моздокский	15:01:0114002:395	003002000000 Земли населенных пунктов	Производственная деятельность	6	06:000	3 221	747,07	2 406 312,47
6682	Республика Северная Осетия - Алания, Моздокский район, г. Моздок, ул. П.Шевчука, 79	Моздокский	15:01:0114002:396	003002000000 Земли населенных пунктов	Производственная деятельность	6	06:000	959	747,07	716 440,13
6683	Респ. Северная Осетия - Алания, р-н Моздокский, г. Моздок, ул. Ленина, 60 "а"	Моздокский	15:01:0114002:4	003002000000 Земли населенных пунктов	Хранение автотранспорта	7	02:071	67	517,18	34 651,06
6684	Республика Северная Осетия - Алания, муниципальный район Моздокский, городское поселение Моздокское, г. Моздок, ул. Ленина, 68б	Моздокский	15:01:0114002:8	003002000000 Земли населенных пунктов	Земельные участки, предназначенные для размещения гаражей и автостоянок (использование земельного участка с целью эксплуатации капитального гаража)	7	02:071	34	517,18	17 584,12
6685	Республика Северная Осетия-Алания, р-н Моздокский, г. Моздок, ул. Ленина, у задней межи участка многоквартирного жилого дома № 72	Моздокский	15:01:0114002:9	003002000000 Земли населенных пунктов	Хранение автотранспорта	7	02:071	24	517,18	12 412,32
6686	Республика Северная Осетия-Алания, р-н Моздокский, г Моздок, ул Калинина, 84п	Моздокский	15:01:0114003:1	003002000000 Земли населенных пунктов	Земельные участки, предназначенные для размещения домов индивидуальной жилой застройки (использование земельного участка с целью эксплуатации жилого дома с хозпостройками)	13	02:010	502	697,95	350 370,90
6687	Респ. Северная Осетия - Алания, р-н Моздокский, г. Моздок, ул. Ленина, дом 41	Моздокский	15:01:0114003:10	003002000000 Земли населенных пунктов	Под индивидуальное жилищное строительство	13	02:010	703	697,95	490 658,85
6688	Российская Федерация, Республика Северная Осетия-Алания, Моздокский район, г. Моздок, ул. Калинина, 70	Моздокский	15:01:0114003:11	003002000000 Земли населенных пунктов	Земельные участки, предназначенные для размещения домов индивидуальной жилой застройки (использование земельного участка с целью эксплуатации жилого дома с хозпостройками)	13	02:010	520	697,95	362 934,00
6689	Северная Осетия - Алания респ, р-н Моздокский, г Моздок, ул Ленина, 47	Моздокский	15:01:0114003:13	003002000000 Земли населенных пунктов	Земельные участки, предназначенные для размещения домов индивидуальной жилой застройки (использование земельного участка с целью эксплуатации жилого дома с хозпостройками)	13	02:010	606	697,95	422 957,70
6690	Российская Федерация, Республика Северная Осетия-Алания, Моздокский район., г Моздок, ул Калинина, 68а	Моздокский	15:01:0114003:14	003002000000 Земли населенных пунктов	Земельные участки, предназначенные для размещения индивидуальной жилой застройки (использование земельного участка с целью эксплуатации жилого дома с хозпостройками)	13	02:010	586	697,95	408 998,70
6691	Республика Северная Осетия-Алания, р-н Моздокский, г. Моздок, ул. Ленина, д. 71	Моздокский	15:01:0114003:15	003002000000 Земли населенных пунктов	Земельные участки, предназначенные для размещения домов индивидуальной жилой застройки (земельные участки, предназначенные для эксплуатации жилого дома с хозпостройками)	13	02:010	597	697,95	416 676,15
6692	Северная Осетия - Алания респ, р-н Моздокский, г Моздок, ул Ленина, 67	Моздокский	15:01:0114003:16	003002000000 Земли населенных пунктов	Земельные участки, предназначенные для размещения домов индивидуальной жилой застройки (использование земельного участка с целью эксплуатации жилого дома)	13	02:010	564	697,95	393 643,80

№ п/п	Местоположение ЗУ	Район	Кадастровый номер ЗУ	Категория земель	Разрешенное использование по документу	Код вида разрешенного использования (в соответствии с классификатором видов разрешенного использования земельных участков)	Вид использования объектов недвижимости	Площадь	УПКС	КС
6693	Респ. Северная Осетия - Алания, р-н Моздокский, г. Моздок, ул. Калинина, дом 52	Моздокский	15:01:0114003:17	003002000000 Земли населенных пунктов	Под индивидуальное жилищное строительство	13	02.010	529	697,95	369 215,55
6694	Респ. Северная Осетия - Алания, р-н Моздокский. г. Моздок. ул. Ленина. дом 65	Моздокский	15:01:0114003:18	003002000000 Земли населенных пунктов	Под индивидуальное жилищное строительство	13	02.010	600	697,95	418 770,00
6695	Республика Северная Осетия-Алания, р-н. Моздокский, г. Моздок, ул. Калинина. д. 80	Моздокский	15:01:0114003:19	003002000000 Земли населенных пунктов	Земельные участки индивидуальных жилых домов (эксплуатация жилого дома и хозпостроек)	13	02.010	509	697,95	355 256,55
6696	Республика Северная Осетия-Алания, р-н Моздокский. г. Моздок. ул. Ленина. 45	Моздокский	15:01:0114003:2	003002000000 Земли населенных пунктов	Земельные участки, предназначенные для размещения домов индивидуальной жилой застройки (земельные участки, предназначенные для эксплуатации жилого дома с хозпостройками)	13	02.010	608	697,95	424 353,60
6697	Республика Северная Осетия-Алания, р-н. Моздокский, г. Моздок, ул. Ленина, д. 77	Моздокский	15:01:0114003:20	003002000000 Земли населенных пунктов	Земельные участки, предназначенные для размещения домов индивидуальной жилой застройки (использование земельного участка с целью эксплуатации жилого дома с хозпостройками)	13	02.010	561	697,95	391 549,95
6698	Республика Северная Осетия-Алания, р-н Моздокский. г. Моздок. ул. Калинина, д. 86	Моздокский	15:01:0114003:21	003002000000 Земли населенных пунктов	Земельные участки индивидуальных жилых домов (эксплуатация жилого дома)	13	02.010	887	697,95	619 081,65
6699	Республика Северная Осетия-Алания, р-н Моздокский. г Моздок, ул Калинина. д 70а	Моздокский	15:01:0114003:22	003002000000 Земли населенных пунктов	Земельные участки индивидуальных жилых домов (эксплуатация жилого дома)	13	02.010	558	697,95	389 456,10
6700	Республика Северная Осетия-Алания, р-н. Моздокский, г. Моздок, ул. Калинина. д. 66	Моздокский	15:01:0114003:23	003002000000 Земли населенных пунктов	Земельные участки, предназначенные для размещения домов индивидуальной жилой застройки (использование земельного участка с целью эксплуатации жилого дома с хозпостройками)	13	02.010	540	697,95	376 893,00
6701	Республика Северная Осетия-Алания, р-н Моздокский, г. Моздок, ул. К.Хетагурова, 3	Моздокский	15:01:0114003:24	003002000000 Земли населенных пунктов	Магазины	4	04.040	397	1 814,67	720 423,99
6702	Республика Северная Осетия-Алания, р-н. Моздокский, г. Моздок, ул. Калинина. 46	Моздокский	15:01:0114003:25	003002000000 Земли населенных пунктов	Земельные участки, предназначенные для размещения домов индивидуальной жилой застройки (использование земельного участка с целью эксплуатации жилого дома с хозпостройками)	13	02.010	628	697,95	438 312,60
6703	Республика Северная Осетия-Алания, р-н. Моздокский. г. Моздок. ул. Калинина, 48	Моздокский	15:01:0114003:26	003002000000 Земли населенных пунктов	Земельные участки, предназначенные для размещения домов индивидуальной жилой застройки (использование земельного участка с целью эксплуатации жилого дома с хозпостройками)	13	02.010	677	697,95	472 512,15
6704	Респ. Северная Осетия - Алания, р-н Моздокский. г. Моздок. ул. Калинина, 50	Моздокский	15:01:0114003:27	003002000000 Земли населенных пунктов	Земельные участки, предназначенные для размещения домов индивидуальной жилой застройки (использование земельного участка с целью эксплуатации жилого дома с хозпостройками)	13	02.010	572	697,95	399 227,40
6705	Респ. Северная Осетия - Алания, р-н Моздокский. г. Моздок. ул. Калинина, дом 54	Моздокский	15:01:0114003:28	003002000000 Земли населенных пунктов	Под индивидуальное жилищное строительство	13	02.010	560	697,95	395 039,70
6706	Респ. Северная Осетия - Алания, р-н Моздокский, г. Моздок, ул. Калинина, 62	Моздокский	15:01:0114003:29	003002000000 Земли населенных пунктов	Земельные участки, предназначенные для размещения домов индивидуальной жилой застройки (использование земельного участка с целью эксплуатации жилого дома с хозпостройками)	13	02.010	1 078	697,95	752 390,10
6707	Российская Федерация, Республика Северная Осетия - Алания, Моздокский муниципальный район, Моздокское городское поселение, г. Моздок, ул. Калинина, 58	Моздокский	15:01:0114003:290	003002000000 Земли населенных пунктов	Под индивидуальное жилищное строительство. Земельные участки, предназначенные для размещения домов индивидуальной жилой застройки (использование земельного участка с целью эксплуатации жилого дома с хозпостройками)	13	02.010	639	697,95	445 990,05
6708	Российская Федерация, Республика Северная Осетия - Алания, Моздокский муниципальный район, Моздокское городское поселение, г. Моздок, ул. Калинина, 60	Моздокский	15:01:0114003:291	003002000000 Земли населенных пунктов	Под индивидуальное жилищное строительство, Земельные участки, предназначенные для размещения домов индивидуальной жилой застройки (использование земельного участка с целью эксплуатации жилого дома с хозпостройками)	13	02.010	376	697,95	262 429,20
6709	Республика Северная Осетия-Алания, р-н. Моздокский, г. Моздок, ул. Калинина. д. 78	Моздокский	15:01:0114003:3	003002000000 Земли населенных пунктов	Земельные участки индивидуальных жилых домов (эксплуатация жилого дома и хозпостроек)	13	02.010	568	697,95	396 435,60
6710	Респ. Северная Осетия - Алания, р-н Моздокский, г. Моздок, ул. Калинина, 64	Моздокский	15:01:0114003:30	003002000000 Земли населенных пунктов	Земельные участки, предназначенные для размещения индивидуальной жилой застройки (использование земельного участка с целью эксплуатации жилого дома с хозпостройками)	13	02.010	525	697,95	366 423,75

№ пп	Местоположение ЗУ	Район	Кадастровый номер ЗУ	Категория земель	Разрешенное использование по документу	Код вида разрешенного использования (в соответствии с классификатором видов разрешенного использования земельных участков)	Вид использования объектов недвижимости	Площадь	УПКС	КС
6711	Республика Северная Осетия-Алания, р-н Моздокский, г. Моздок, ул. Калинина, д. 68	Моздокский	15:01:0114003:31	003002000000 Земли населенных пунктов	Под земельные участки индивидуальных жилых домов (эксплуатация жилого дома с хоз постройками)	13	02.010	540	697,95	376 893,00
6712	Республика Северная Осетия-Алания, р-н. Моздокский, г. Моздок, ул. Калинина, д. 72	Моздокский	15:01:0114003:32	003002000000 Земли населенных пунктов	Под индивидуальное жилищное строительство	13	02.010	1 022	697,95	713 304,90
6713	Республика Северная Осетия-Алания, р-н. Моздокский, г. Моздок, ул. Калинина, д. 74	Моздокский	15:01:0114003:33	003002000000 Земли населенных пунктов	Земельные участки, предназначенные для размещения домов индивидуальной жилой застройки (использование земельного участка с целью эксплуатации жилого дома с хозпостройками)	13	02.010	563	697,95	392 945,85
6714	Республика Северная Осетия-Алания, р-н. Моздокский, г. Моздок, ул. Калинина, д. 82	Моздокский	15:01:0114003:34	003002000000 Земли населенных пунктов	Под земельные участки индивидуальных жилых домов (эксплуатация жилого дома и хозпостроек)	13	02.010	1 058	697,95	738 431,10
6715	Северная Осетия - Алания респ, р-н Моздокский, г Моздок, ул Калинина, 84	Моздокский	15:01:0114003:35	003002000000 Земли населенных пунктов	Земельные участки, предназначенные для размещения домов индивидуальной жилой застройки (использование земельного участка с целью эксплуатации жилого дома с хозпостройками)	13	02.010	511	697,95	356 652,45
6716	Республика Северная Осетия-Алания, р-н Моздокский, г Моздок, ул Ленина, 43	Моздокский	15:01:0114003:36	003002000000 Земли населенных пунктов	Под индивидуальное жилищное строительство	13	02.010	637	697,95	444 594,15
6717	Северная Осетия - Алания респ, р-н Моздокский, г Моздок, ул Ленина, 49	Моздокский	15:01:0114003:37	003002000000 Земли населенных пунктов	Земельные участки, предназначенные для размещения домов индивидуальной жилой застройки (использование земельного участка с целью эксплуатации жилого дома с хозпостройками)	13	02.010	627	697,95	437 614,65
6718	Республика Северная Осетия-Алания, р-н. Моздокский, г. Моздок, ул. Ленина, д. 51	Моздокский	15:01:0114003:38	003002000000 Земли населенных пунктов	Земельные участки индивидуальных жилых домов (эксплуатация жилого дома с хозпостройками)	13	02.010	578	697,95	403 415,10
6719	Республика Северная Осетия-Алания, р-н. Моздокский, г. Моздок, ул. Ленина, д. 53	Моздокский	15:01:0114003:39	003002000000 Земли населенных пунктов	Земельные участки индивидуальных жилых домов (эксплуатация жилого дома с хозпостройками)	13	02.010	605	697,95	422 259,75
6720	Республика Северная Осетия-Алания, р-н. Моздокский, г. Моздок, ул. К Хетагурова, д. 5	Моздокский	15:01:0114003:4	003002000000 Земли населенных пунктов	Земельные участки индивидуальных жилых домов. земельные участки под магазин	4	04.040	304	1 814,67	551 659,68
6721	Республика Северная Осетия-Алания, р-н. Моздокский, г. Моздок, ул. Ленина, д. 55	Моздокский	15:01:0114003:40	003002000000 Земли населенных пунктов	Земельные участки индивидуальных жилых домов (эксплуатация жилого дома)	13	02.010	596	697,95	415 978,20
6722	Республика Северная Осетия-Алания, р-н. Моздокский, г. Моздок, ул. Ленина, д. 59	Моздокский	15:01:0114003:41	003002000000 Земли населенных пунктов	Под земельные участки индивидуальных жилых домов	13	02.010	591	697,95	412 488,45
6723	Российская Федерация, Республика Северная Осетия-Алания, Моздокский район, г Моздок, ул. Ленина, 61	Моздокский	15:01:0114003:42	003002000000 Земли населенных пунктов	Под индивидуальное жилищное строительство	13	02.010	606	697,95	422 957,70
6724	Респ. Северная Осетия - Алания, р-н Моздокский, г Моздок, ул Ленина, дом 63	Моздокский	15:01:0114003:43	003002000000 Земли населенных пунктов	Под индивидуальное жилищное строительство	13	02.010	587	697,95	409 696,65
6725	Респ. Северная Осетия - Алания, р-н Моздокский, г. Моздок, ул. Ленина, дом 69	Моздокский	15:01:0114003:44	003002000000 Земли населенных пунктов	Под индивидуальное жилищное строительство	13	02.010	600	697,95	418 770,00
6726	Республика Северная Осетия-Алания, р-н. Моздокский, г. Моздок, ул. Ленина, д. 73	Моздокский	15:01:0114003:45	003002000000 Земли населенных пунктов	Земельные участки, предназначенные для размещения домов индивидуальной жилой застройки (использование земельного участка с целью эксплуатации жилого дома с хозпостройками)	13	02.010	566	697,95	395 039,70
6727	Республика Северная Осетия-Алания, р-н Моздокский, г Моздок, ул Ленина, д 75	Моздокский	15:01:0114003:46	003002000000 Земли населенных пунктов	Земельные участки индивидуальных жилых домов (эксплуатация жилого дома и хозпостроек)	13	02.010	603	697,95	420 863,85
6728	Северная Осетия - Алания респ, р-н Моздокский, г. Моздок, ул. Ленина, 79	Моздокский	15:01:0114003:47	003002000000 Земли населенных пунктов	Земельные участки, предназначенные для размещения домов индивидуальной жилой застройки (использование земельного участка с целью эксплуатации жилого дома с хозпостройками)	13	02.010	708	697,95	494 148,60
6729	Республика Северная Осетия-Алания, р-н. Моздокский, г. Моздок, ул. Калинина, д. 76	Моздокский	15:01:0114003:6	003002000000 Земли населенных пунктов	Земельные участки индивидуальных жилых домов (эксплуатация жилого дома с хозпостройками)	13	02.010	486	697,95	339 203,70
6730	Республика Северная Осетия-Алания, р-н. Моздокский, г. Моздок, ул. Калинина, д. 56	Моздокский	15:01:0114003:7	003002000000 Земли населенных пунктов	Земельные участки, предназначенные для размещения домов индивидуальной жилой застройки (использование земельного участка с целью эксплуатации жилого дома с хозпостройками)	13	02.010	532	697,95	371 309,40
6731	Республика Северная Осетия-Алания, р-н. Моздокский, г. Моздок, ул. Ленина, д. 57	Моздокский	15:01:0114003:9	003002000000 Земли населенных пунктов	Земельные участки индивидуальных жилых домов (эксплуатация жилого дома с хозпостройками)	13	02.010	602	697,95	420 165,90
6732	Респ. Северная Осетия - Алания, р-н Моздокский, г. Моздок, ул. Кирова, дом 131	Моздокский	15:01:0114004:1	003002000000 Земли населенных пунктов	"Здравоохранение", "Магазины",	3	03.040	620	848,71	526 200,20

№ пп	Местоположение ЗУ	Район	Кадастровый номер ЗУ	Категория земель	Разрешенное использование по документу	Код вида разрешенного использования (в соответствии с классификатором видов разрешенного использования земельных участков)	Вид использования объектов недвижимости	Площадь	УПКС	КС
6733	Северная Осетия - Алания респ, р-н Моздокский, г Моздок, ул Калинина, 43	Моздокский	15:01:0114004:10	003002000000 Земли населенных пунктов	Земельные участки, предназначенные для размещения домов индивидуальной жилой застройки (использование земельного участка с целью эксплуатации жилого дома с хозпостройками)	13	02.010	602	697,95	420 165,90
6734	Российская Федерация, Республика Северная Осетия - Алания, Моздокский район, г. Моздок, ул. Калинина, 51	Моздокский	15:01:0114004:11	003002000000 Земли населенных пунктов	Под индивидуальное жилищное строительство	13	02.010	617	697,95	430 635,15
6735	Респ. Северная Осетия - Алания, р-н Моздокский, г Моздок, ул Калинина, дом 47	Моздокский	15:01:0114004:12	003002000000 Земли населенных пунктов	Под индивидуальное жилищное строительство	13	02.010	400	697,95	279 180,00
6736	Республика Северная Осетия - Алания, Моздокский район, г. Моздок, ул. Калинина, 59	Моздокский	15:01:0114004:14	003002000000 Земли населенных пунктов	Земельные участки индивидуальных жилых домов (эксплуатация жилого дома с хозпостройками)	13	02.010	623	697,95	434 822,85
6737	Республика Северная Осетия-Алания, р-н Моздокский, г. Моздок, ул. Кирова, район дома №127	Моздокский	15:01:0114004:15	003002000000 Земли населенных пунктов	Объекты гаражного назначения	7	02.071	23	517,18	11 895,14
6738	Республика Северная Осетия-Алания, р-н Моздокский, г. Моздок, ул. Кирова, 160 "а".	Моздокский	15:01:0114004:18	003002000000 Земли населенных пунктов	Магазины. Использование земельного участка для завершения строительства торгового центра с аптекой	4	04.040	217	1 814,67	393 783,39
6739	Респ. Северная Осетия - Алания, р-н Моздокский, г Моздок, ул Калинина, дом 71	Моздокский	15:01:0114004:19	003002000000 Земли населенных пунктов	Земельные участки, предназначенные для размещения домов индивидуальной жилой застройки (использование земельного участка с целью эксплуатации жилого дома с хозпостройками)	13	02.010	676	697,95	471 814,20
6740	Респ. Северная Осетия - Алания, р-н Моздокский, г. Моздок, ул. Кирова, 137	Моздокский	15:01:0114004:2	003002000000 Земли населенных пунктов	304,8 кв.м. - Земельные участки, предназначенные для размещения объектов торговли, общественного питания и бытового обслуживания (использование земельного участка с целью эксплуатации магазина); 304,75 кв.м. - Земельные участки индивидуальных жилых домов (завершение строительства жилого дома с хозпостройками).	4	04.040	610	1 814,67	1 106 948,70
6741	Республика Северная Осетия-Алания, р-н Моздокский, г Моздок, ул Кирова, у задней межи участка многоквартирного жилого дома №127	Моздокский	15:01:0114004:22	003002000000 Земли населенных пунктов	Малоэтажная жилая застройка (индивидуальное жилищное строительство: размещение дачных домов и садовых домов) для эксплуатации капитального гаража	7	02.071	28	517,18	14 481,04
6742	Респ. Северная Осетия - Алания, р-н Моздокский, г. Моздок, ул. Кирова, у задней межи участка многоквартирного жилого дома № 127	Моздокский	15:01:0114004:23	003002000000 Земли населенных пунктов	Малоэтажная жилая застройка (индивидуальное жилищное строительство, размещение дачных домов и садовых домов), для эксплуатации капитального гаража	7	02.071	22	517,18	11 377,96
6743	Республика Северная Осетия - Алания, Моздокский район, г. Моздок, ул. Кирова, у задней межи участка жилого дома № 127	Моздокский	15:01:0114004:231	003002000000 Земли населенных пунктов	Земельные участки, предназначенные для размещения гаражей и автостоянок (использование земельного участка с целью эксплуатации капитального гаража)	7	02.071	24	517,18	12 412,32
6744	Северная Осетия - Алания респ, р-н Моздокский, г. Моздок, у задней межи участка, отнесенного к многоэтажному жилому дому по ул Кирова,127	Моздокский	15:01:0114004:232	003002000000 Земли населенных пунктов	Земельные участки, предназначенные для размещения гаражей и автостоянок (использование земельного участка с целью эксплуатации капитального гаража)	7	02.071	23	517,18	11 895,14
6745	Северная Осетия - Алания респ, р-н Моздокский, г. Моздок, ул. Кирова, 145 "а"	Моздокский	15:01:0114004:234	003002000000 Земли населенных пунктов	Земельные участки, предназначенные для размещения объектов торговли, общественного питания и бытового обслуживания (использование земельного участка с целью эксплуатации здания по бытовому обслуживанию населения)	3	03.030	615	729,26	448 556,40
6746	Северная Осетия - Алания респ, р-н Моздокский, г. Моздок, ул. Кирова, у правой межи участка МУП "Торговый ряд"	Моздокский	15:01:0114004:236	003002000000 Земли населенных пунктов	Земельные участки, предназначенные для размещения объектов торговли, общественного питания и бытового обслуживания (использование земельного участка с целью строительство подсобного помещения (рынка)	4	04.040	109	1 814,67	197 799,03
6747	Республика Северная Осетия-Алания, р-н Моздокский, г Моздок, у задней межи участка многоквартирного жилого дома № 121 по ул. Кирова	Моздокский	15:01:0114004:238	003002000000 Земли населенных пунктов	Объекты гаражного назначения	7	02.071	39	517,18	20 170,02
6748	Российская Федерация, Республика Северная Осетия - Алания, р-н Моздокский, г. Моздок, ул. Калинина, 73	Моздокский	15:01:0114004:24	003002000000 Земли населенных пунктов	Под индивидуальное жилищное строительство	13	02.010	642	697,95	448 083,90
6749	Респ. Северная Осетия - Алания, р-н Моздокский, г Моздок, ул Калинина, 35	Моздокский	15:01:0114004:25	003002000000 Земли населенных пунктов	Земельные участки, предназначенные для размещения домов индивидуальной жилой застройки (использование земельного участка с целью эксплуатации жилого дома с хозпостройками)	13	02.010	685	697,95	478 095,75

№ пп	Местоположение ЗУ	Район	Кадастровый номер ЗУ	Категория земель	Разрешенное использование по документу	Код вида разрешенного использования (в соответствии с классификатором видов разрешенного использования земельных участков)	Вид использования объектов недвижимости	Площадь	УПКС	КС
6750	Респ. Северная Осетия - Алания, р-н Моздокский, г. Моздок, ул. Калинина, 55	Моздокский	15:01:0114004:26	003002000000 Земли населенных пунктов	Земельные участки, предназначенные для размещения домов индивидуальной жилой застройки (использование земельного участка с целью эксплуатации жилого дома с хозпостройками)	13	02.010	490	697,95	341 995,50
6751	Респ. Северная Осетия - Алания, р-н Моздокский, г. Моздок, ул. Калинина, дом 33	Моздокский	15:01:0114004:28	003002000000 Земли населенных пунктов	Земельные участки индивидуальных жилых домов (эксплуатация жилого дома с хозпостройками)	13	02.010	597	697,95	416 676,15
6752	Респ. Северная Осетия - Алания, р-н Моздокский, г. Моздок, ул. Калинина, дом 37	Моздокский	15:01:0114004:29	003002000000 Земли населенных пунктов	Земельные участки,предназначенные для размещения домов индивидуальной жилой застройки (использование земельного участка с целью эксплуатации жилого дома с хозпостройками)	13	02.010	643	697,95	448 781,85
6753	Российская Федерация, Республика Северная Осетия - Алания, р-н Моздокский, г. Моздок, ул. Калинина, 67	Моздокский	15:01:0114004:3	003002000000 Земли населенных пунктов	Земельные участки, предназначенные для размещения домов индивидуальной жилой застройки (использование земельного участка с целью эксплуатации жилого дома с хозпостройками)	13	02.010	634	697,95	442 500,30
6754	Респ. Северная Осетия - Алания, р-н Моздокский, г. Моздок, ул. Калинина, дом 45	Моздокский	15:01:0114004:31	003002000000 Земли населенных пунктов	Земельные участки индивидуальных жилых домов (эксплуатация жилого дома)	13	02.010	441	697,95	307 795,95
6755	Российская Федерация, Республика Северная Осетия - Алания, р-н Моздокский, г. Моздок, ул. Калинина, 53	Моздокский	15:01:0114004:32	003002000000 Земли населенных пунктов	Под индивидуальное жилищное строительство	13	02.010	558	697,95	389 456,10
6756	Респ. Северная Осетия - Алания, р-н Моздокский, г. Моздок, ул. Калинина, дом 57	Моздокский	15:01:0114004:33	003002000000 Земли населенных пунктов	Земельные участки, предназначенные для размещения домов индивидуальной жилой застройки (земельные участки, предназначенные для эксплуатации жилого дома с хозпостройками)	13	02.010	569	697,95	397 133,55
6757	Республика Северная Осетия - Алания, Моздокский район, г. Моздок, ул. Калинина, 61	Моздокский	15:01:0114004:34	003002000000 Земли населенных пунктов	Под индивидуальное жилищное строительство	13	02.010	659	697,95	459 949,05
6758	Респ. Северная Осетия - Алания, р-н Моздокский, г. Моздок, ул. Калинина, дом 63	Моздокский	15:01:0114004:35	003002000000 Земли населенных пунктов	Земельные участки, предназначенные для размещения домов индивидуальной жилой застройки (использование земельного участка с целью эксплуатации жилого дома с хозпостройками)	13	02.010	598	697,95	417 374,10
6759	Республика Северная Осетия-Алания, р-н Моздокский, г Моздок, ул Калинина, д 77	Моздокский	15:01:0114004:36	003002000000 Земли населенных пунктов	Земельные участки, предназначенные для размещения домов индивидуальной жилой застройки (земельные участки, предназначенные для эксплуатации жилого дома с хозпостройками)	13	02.010	303	697,95	211 478,85
6760	Респ. Северная Осетия - Алания, р-н Моздокский, г. Моздок, ул. Кирова, 133	Моздокский	15:01:0114004:37	003002000000 Земли населенных пунктов	Торговые центры	4	04.040	539	1 814,67	978 107,13
6761	Респ. Северная Осетия - Алания, р-н Моздокский, г. Моздок, ул. Кирова, дом 135	Моздокский	15:01:0114004:38	003002000000 Земли населенных пунктов	Земельные участки, предназначенные для размещения домов индивидуальной жилой застройки (использование земельного участка с целью эксплуатации жилого дома с хозпостройками)	13	02.010	571	697,95	398 529,45
6762	РСО-Алания, Моздокский р-н, г Моздок,ул Кирова, у задней межи участка, отнесенного к многоквартирному жилому дому №145	Моздокский	15:01:0114004:398	003002000000 Земли населенных пунктов	Объекты гаражного назначения	7	02.071	19	517,18	9 826,42
6763	Респ. Северная Осетия - Алания, р-н Моздокский, г. Моздок, ул. Калинина, дом 41	Моздокский	15:01:0114004:4	003002000000 Земли населенных пунктов	Под индивидуальное жилищное строительство	13	02.010	541	697,95	377 590,95
6764	Северная Осетия - Алания респ, р-н Моздокский, г Моздок, ул Кирова, у задней межи многоквартирного жилого дома № 117	Моздокский	15:01:0114004:40	003002000000 Земли населенных пунктов	Земельные участки, предназначенные для размещения гаражей и автостоянок (использование земельного участка с целью эксплуатации капитального гаража)	7	02.071	29	517,18	14 998,22
6765	Республика Северная Осетия-Алания, р-н Моздокский, г Моздок, ул Кирова, у задней межи участка многоквартирного жилого дома 145	Моздокский	15:01:0114004:401	003002000000 Земли населенных пунктов	Малоэтажная жилая застройка (индивидуальное жилищное строительство, размещение дачных домов и садовых домов), для эксплуатации капитального гаража	7	02.071	24	517,18	12 412,32
6766	Республика Северная Осетия-Алания, Моздокский район, г. Моздок, ул. Кирова, 145	Моздокский	15:01:0114004:403	003002000000 Земли населенных пунктов	Земельные участки, предназначенные для размещения домов многоэтажной жилой застройки	2	02.060	1 208	1 326,11	1 601 940,88
6767	РСО-Алания, Моздокский р-н, г. Моздок, ул. Кирова, у задней межи участка многоквартирного жилого дома №121	Моздокский	15:01:0114004:407	003002000000 Земли населенных пунктов	Объекты гаражного назначения, для эксплуатации капитального гаража	7	02.071	15	517,18	7 757,70
6768	Республика Северная Осетия-Алания, р-н Моздокский, г Моздок, ул Кирова, у задней межи участка многоквартирного жилого дома №117	Моздокский	15:01:0114004:414	003002000000 Земли населенных пунктов	Объекты гаражного назначения	7	02.071	18	517,18	9 309,24
6769	Респ. Северная Осетия - Алания, р-н Моздокский, г. Моздок, ул. Кирова, 145 "в"	Моздокский	15:01:0114004:42	003002000000 Земли населенных пунктов	Земельные участки ресторанов и кафе (эксплуатация кафе)	4	04.060	688	1 180,23	811 998,24
6770	Северная Осетия-Алания респ, Моздокский р-н, г. Моздок, ул.Гурзибекова, 4.	Моздокский	15:01:0114004:421	003002000000 Земли населенных пунктов	Для индивидуального жилищного строительства	13	02.010	635	697,95	443 198,25
6771	Республика Северная Осетия-Алания, р-н Моздокский, г. Моздок, ул. Кирова, у задней межи участка многоквартирного жилого дома № 145	Моздокский	15:01:0114004:44	003002000000 Земли населенных пунктов	Земельные участки, предназначенные для размещения гаражей и автостоянок (использование земельного участка с целью размещения капитального гаража)	7	02.071	22	517,18	11 377,96

№ пп	Местоположение ЗУ	Район	Кадастровый номер ЗУ	Категория земель	Разрешенное использование по документу	Код вида разрешенного использования (в соответствии с классификатором видов разрешенного использования земельных участков)	Вид использования объектов недвижимости	Площадь	УПКС	КС
6772	Республика Северная Осетия-Алания, р-н Моздокский, г. Моздок, ул. Кирова, у задней межи участка многоквартирного жилого дома №121	Моздокский	15:01:0114004:45	003002000000 Земли населенных пунктов	Земельные участки, предназначенные для размещения гаражей и автостоянок (земельный участок, предназначенный для эксплуатации капитального гаража)	7	02:071	19	517,18	9 826,42
6773	Республика Северная Осетия - Алания, муниципальный район Моздокский, городское поселение Моздокское, г. Моздок, ул. Мира, 16	Моздокский	15:01:0114004:452	003002000000 Земли населенных пунктов	Магазины	4	04:040	150	1 814,67	272 200,50
6774	Республика Северная Осетия-Алания, р-н Моздокский, г. Моздок, ул. Кирова, 139	Моздокский	15:01:0114004:454	003002000000 Земли населенных пунктов	Земельные участки, предназначенные для размещения административных и офисных зданий, объектов образования, науки, здравоохранения и социального обеспечения, физической культуры и спорта, культуры, искусства, религии (использование земельного участка с целью эксплуатации стоматологической клиники и аптеки)	4	04:040	1 711	1 814,67	3 104 900,37
6775	Респ. Северная Осетия - Алания, р-н Моздокский, г. Моздок, ул. Кирова, дом 147"а"/2	Моздокский	15:01:0114004:47	003002000000 Земли населенных пунктов	Земельные участки, предназначенные для размещения объектов торговли, общественного питания и бытового обслуживания (земельные участки, предназначенные для эксплуатации магазина)	4	04:040	18	1 814,67	32 664,06
6776	Республика Северная Осетия - Алания, р-н Моздокский, г. Моздок, ул. Кирова, 147"а"/1	Моздокский	15:01:0114004:48	003002000000 Земли населенных пунктов	Земельные участки, предназначенные для размещения объектов торговли, общественного питания и бытового обслуживания (использование земельного участка с целью эксплуатации магазина)	4	04:040	22	1 814,67	39 922,74
6777	Республика Северная Осетия - Алания, Моздокский район, г. Моздок, ул. Кирова, 147"а"/3	Моздокский	15:01:0114004:49	003002000000 Земли населенных пунктов	эксплуатация магазина	4	04:040	28	1 814,67	50 810,76
6778	Респ. Северная Осетия - Алания, р-н Моздокский, г. Моздок, ул. Калинина, дом 65	Моздокский	15:01:0114004:5	003002000000 Земли населенных пунктов	Под земельные участки индивидуальных жилых домов, эксплуатация жилого дома	13	02:010	646	697,95	450 875,70
6779	Республика Северная Осетия-Алания, Моздокский район, г. Моздок, ул. Кирова, у задней межи участка многоквартирного жилого дома №127	Моздокский	15:01:0114004:50	003002000000 Земли населенных пунктов	Объекты гаражного назначения	7	02:071	23	517,18	11 895,14
6780	Республика Северная Осетия-Алания, р-н Моздокский, г Моздок, придомовая территория по ул. Кирова, 123	Моздокский	15:01:0114004:52	003002000000 Земли населенных пунктов	Земельные участки, предназначенные для размещения гаражей и автостоянок (использование земельного участка с целью эксплуатации капитального гаража)	7	02:071	27	517,18	13 963,86
6781	Респ. Северная Осетия - Алания, р-н Моздокский, г. Моздок, ул. Кирова, дом 123	Моздокский	15:01:0114004:53	003002000000 Земли населенных пунктов	Земельные участки, предназначенные для размещения гаражей и автостоянок (использование земельного участка с целью эксплуатации капитального гаража)	7	02:071	33	517,18	17 066,94
6782	Респ. Северная Осетия - Алания, р-н Моздокский, г. Моздок, ул. Кирова, дом 125	Моздокский	15:01:0114004:58	003002000000 Земли населенных пунктов	Земельные участки, предназначенные для размещения домов многоэтажной жилой застройки (использование земельного участка с целью эксплуатации жилых помещений многоквартирного дома)	2	02:060	2 762	1 326,11	3 662 715,82
6783	Респ. Северная Осетия - Алания, р-н Моздокский, г. Моздок, ул. Кирова, дом 127	Моздокский	15:01:0114004:59	003002000000 Земли населенных пунктов	Земельные участки, предназначенные для размещения домов многоэтажной жилой застройки (использование земельного участка с целью эксплуатации жилых помещений многоквартирного дома)	2	02:060	1 058	1 326,11	1 403 024,38
6784	Респ. Северная Осетия - Алания, р-н Моздокский, г. Моздок, ул. Кирова, 141	Моздокский	15:01:0114004:6	003002000000 Земли населенных пунктов	Земельные участки, предназначенные для размещения объектов торговли, общественного питания и бытового обслуживания (использование земельного участка с целью строительство магазина)	4	04:040	735	1 814,67	1 333 782,45
6785	Респ. Северная Осетия - Алания, р-н Моздокский, г. Моздок, ул. Кирова, 121	Моздокский	15:01:0114004:60	003002000000 Земли населенных пунктов	ЗУ предн. для размещ. домов многоэтажной жилой застройки (использование ЗУ с целью эксплуатации жилых помещений многоквартирного дома)-2393,17 кв.м.; ЗУ. предн. для размещ. объектов торговли, общественного питания и бытового обслуживания (использование ЗУ с целью эксплуатации магазинов)-153,79 кв.м., ЗУ, предн. для размещ. админ. и социального обеспечения, физической культуры и спорта, культуры, искусства, религии (использование ЗУ с целью эксплуатации аптеки)-60,04 кв.м.:	2	02:060	2 607	1 326,11	3 457 168,77
6786	Республика Северная Осетия - Алания, Моздокский район, г. Моздок, ул. Кирова, 123	Моздокский	15:01:0114004:61	003002000000 Земли населенных пунктов	Земельные участки предназначенные для размещения домов многоэтажной жилой застройки (использование земельного участка с целью эксплуатации жилых помещений многоквартирного дома)	2	02:060	1 328	1 326,11	1 761 074,08

№ пп	Местоположение ЗУ	Район	Кадастровый номер ЗУ	Категория земель	Разрешенное использование по документу	Код вида разрешенного использования (в соответствии с классификатором видов разрешенного использования земельных участков)	Вид использования объектов недвижимости	Площадь	УПКС	КС
6787	Республика Северная Осетия-Алания, р-н Моздокский, г Моздок, ул Кирова, д 117	Моздокский	15:01:0114004:62	0030020000000 Земли населенных пунктов	Земельные участки, предназначенные для размещения домов многоэтажной жилой застройки (использование земельного участка с целью эксплуатации жилых помещений многоквартирного дома);земельные участки, предназначенные для размещения объектов торговли, общественного питания и бытового обслуживания (использование земельного участка с целью эксплуатации магазинов)	2	02.060	1 132	1 326,11	1 501 156,52
6788	Республика Северная Осетия-Алания, р-н Моздокский, г Моздок, ул Кирова, д 121, строен 1	Моздокский	15:01:0114004:63	0030020000000 Земли населенных пунктов	Земельные участки, предназначенные для размещения гаражей и автостоянок (использование земельного участка с целью эксплуатации капитального гаража)	7	02.071	40	517,18	20 687,20
6789	Северная Осетия - Алания респ. р-н Моздокский, г Моздок, ул Кирова, 117, Лит Д	Моздокский	15:01:0114004:64	0030020000000 Земли населенных пунктов	Земельные участки, предназначенные для размещения гаражей и автостоянок (использование земельного участка с целью эксплуатации капитального гаража)	7	02.071	23	517,18	11 895,14
6790	Северная Осетия - Алания респ, р-н Моздокский, г Моздок, ул Калинина, 75	Моздокский	15:01:0114004:66	0030020000000 Земли населенных пунктов	Земельные участки, предназначенные для размещения домов индивидуальной жилой застройки (использование земельного участка с целью эксплуатации жилого дома с хозпостройками)	13	02.010	481	697,95	335 713,95
6791	Северная Осетия - Алания респ, р-н Моздокский, г Моздок, ул Кирова, у задней межи участка многоквартирного жилого дома № 127	Моздокский	15:01:0114004:67	0030020000000 Земли населенных пунктов	Земельные участки, предназначенные для размещения гаражей и автостоянок (использование земельного участка с целью эксплуатации капитального гаража)	7	02.071	60	517,18	31 030,80
6792	Северная Осетия - Алания респ. р-н Моздокский, г Моздок, ул Кирова,у задней межи участка многоквартирного жилого дома № 127	Моздокский	15:01:0114004:68	0030020000000 Земли населенных пунктов	Земельные участки, предназначенные для размещения гаражей и автостоянок (использование земельного участка с целью эксплуатации капитального гаража)	7	02.071	23	517,18	11 895,14
6793	Северная Осетия - Алания респ, р-н Моздокский, г Моздок, ул Кирова, у задней межи участка многоквартирного жилого дома № 127	Моздокский	15:01:0114004:69	0030020000000 Земли населенных пунктов	Земельные участки, предназначенные для размещения гаражей и автостоянок (использование земельного участка с целью эксплуатации капитального гаража)	7	02.071	23	517,18	11 895,14
6794	РСО - Алания, Моздокский район, г. Моздок, ул Калинина, 49	Моздокский	15:01:0114004:7	0030020000000 Земли населенных пунктов	Под индивидуальное жилищное строительство	13	02.010	597	697,95	416 676,15
6795	Северная Осетия - Алания респ, р-н Моздокский, г Моздок, ул Кирова, у задней межи участка многоквартирного жилого дома №127	Моздокский	15:01:0114004:70	0030020000000 Земли населенных пунктов	Земельные участки, предназначенные для размещения гаражей и автостоянок (использование земельного участка с целью эксплуатации капитального гаража)	7	02.071	39	517,18	20 170,02
6796	363753, Российская Федерация, Республика Северная Осетия-Алания, Моздокский муниципальный район, Моздокское городское поселение, г. Моздок, ул. Кирова, 143	Моздокский	15:01:0114004:704	0030020000000 Земли населенных пунктов	Деловое управление -501 кв.м, магазины - 183 кв.м	4	04.040	210	1 814,67	381 080,70
6797	363753, Российская Федерация, Республика Северная Осетия-Алания, Моздокский муниципальный район, Моздокское городское поселение, г. Моздок, ул. Кирова, 143а	Моздокский	15:01:0114004:705	0030020000000 Земли населенных пунктов	Деловое управление -501 кв.м, магазины - 183 кв.м	4	04.040	474	1 814,67	860 153,58
6798	Северная Осетия - Алания респ, р-н Моздокский, г Моздок, ул Кирова, у задней межи многоквартирного жилого дома № 117	Моздокский	15:01:0114004:71	0030020000000 Земли населенных пунктов	Земельные участки, предназначенные для размещения гаражей и автостоянок (использование земельного участка с целью эксплуатации капитального гаража)	7	02.071	25	517,18	12 929,50
6799	Республика Северная Осетия - Алания, Моздокский район, г Моздок, ул Кирова, у задней межи участка многоквартирного жилого дома №125	Моздокский	15:01:0114004:710	0030020000000 Земли населенных пунктов	Хранение автотранспорта	7	02.071	22	517,18	11 377,96
6800	Российская Федерация, Республика Северная Осетия-Алания, Моздокский муниципальный район, Моздокское городское поселение, г. Моздок, ул. Кирова, 117а	Моздокский	15:01:0114004:735	0030020000000 Земли населенных пунктов	"Хранение автотранспорта". "Обслуживание жилой застройки"	7	02.071	29	517,18	14 998,22
6801	Российская Федерация, Республика Северная Осетия - Алания, Моздокский муниципальный район, Моздокское городское поселение, г. Моздок, ул. Кирова, 127а	Моздокский	15:01:0114004:740	0030020000000 Земли населенных пунктов	Размещение гаражей для собственных нужд	7	02.071	20	517,18	10 343,60
6802	Республика Северная Осетия - Алания, муниципальный район Моздокский, городское поселение Моздокское, г. Моздок, ул Кирова, 127 г	Моздокский	15:01:0114004:759	0030020000000 Земли населенных пунктов	Размещение гаражей для собственных нужд	7	02.071	22	517,18	11 377,96
6803	Республика Северная Осетия - Алания, муниципальный район Моздокский, городское поселение Моздокское, г. Моздок, ул. Кирова, земельный участок 127б	Моздокский	15:01:0114004:760	0030020000000 Земли населенных пунктов	Размещение гаражей для собственных нужд	7	02.071	20	517,18	10 343,60
6804	Республика Северная Осетия - Алания, м-н Моздокский, г.п. Моздокское, г Моздок, ул Кирова, у задней межи многоквартирного жилого дома №117	Моздокский	15:01:0114004:762	0030020000000 Земли населенных пунктов	Размещение гаражей для собственных нужд	7	02.071	24	517,18	12 412,32
6805	Российская Федерация, Республика Северная Осетия - Алания, р-н Моздокский, г. Моздок, ул. Калинина, 69	Моздокский	15:01:0114004:8	0030020000000 Земли населенных пунктов	Земельные участки индивидуальных жилых домов (эксплуатация жилого дома с хозпостройками)	13	02.010	607	697,95	423 655,65
6806	Респ. Северная Осетия - Алания, р-н Моздокский, г Моздок, ул Калинина, дом 31	Моздокский	15:01:0114004:9	0030020000000 Земли населенных пунктов	Земельные участки, предназначенные для размещения домов индивидуальной жилой застройки (использование земельного участка с целью эксплуатации жилого дома с хозпостройками)	13	02.010	759	697,95	529 744,05

№ пп	Местоположение ЗУ	Район	Кадастровый номер ЗУ	Категория земель	Разрешенное использование по документу	Код вида разрешенного использования (в соответствии с классификатором видов разрешенного использования земельных участков)	Вид использования объектов недвижимости	Площадь	УПКС	КС
6807	Республика Северная Осетия - Алания, Моздокский район, г. Моздок, ул. Кирова, 118	Моздокский	15:01:0114005:1	003002000000 Земли населенных пунктов	Коммунальное обслуживание	6	03.012	197	543,70	107 108,90
6808	Республика Северная Осетия-Алания, р-н Моздокский, г. Моздок, ул. Кирова, 102 "а"	Моздокский	15:01:0114005:101	003002000000 Земли населенных пунктов	Магазины	4	04.040	50	1 814,67	90 733,50
6809	Республика Северная Осетия-Алания, р-н Моздокский, г. Моздок, ул.Кирова, у задней межи участка многоквартирного жилого дома № 114	Моздокский	15:01:0114005:104	003002000000 Земли населенных пунктов	Земельные участки, предназначенные для размещения гаражей и автостоянок (использование земельного участка с целью эксплуатации капитального гаража)	7	02.071	24	517,18	12 412,32
6810	Республика Северная Осетия-Алания, р-н Моздокский, г. Моздок, ул. Кирова, 112. гараж №2	Моздокский	15:01:0114005:105	003002000000 Земли населенных пунктов	Малоэтажная жилая застройка (индивидуальное жилищное строительство: размещение дачных домов и садовых домов) для эксплуатации капитального гаража	7	02.071	35	517,18	18 101,30
6811	Респ. Северная Осетия - Алания. р-н Моздокский, г. Моздок, ул. Кирова. дом 118 "а"	Моздокский	15:01:0114005:12	003002000000 Земли населенных пунктов	Земельные участки, предназначенные для размещения объектов торговли и бытового обслуживания (использование земельного участка с целью эксплуатации магазина)	4	04.040	46	1 814,67	83 474,82
6812	Респ. Северная Осетия - Алания. р-н Моздокский, г. Моздок, ул. Кирова. 112	Моздокский	15:01:0114005:19	003002000000 Земли населенных пунктов	Для ведения учебно-воспитательной работы	3	03.050	13 557	676,31	9 168 734,67
6813	Респ. Северная Осетия - Алания, р-н Моздокский. г.. Моздок. ул. Кирова, 106	Моздокский	15:01:0114005:2	003002000000 Земли населенных пунктов	Дошкольное, начальное, среднее и среднее общее образование, предназначенные для эксплуатации зданий и сооружений дошкольного образовательного учреждения	3	03.050	4 800	676,31	3 246 288,00
6814	Республика Северная Осетия-Алания, р-н Моздокский. г Моздок, ул Кирова, д 114	Моздокский	15:01:0114005:20	003002000000 Земли населенных пунктов	Земельные участки ,предназначенные для размещения гаражей и автостоянок (использование земельного участка с целью эксплуатации капитального гаража)	7	02.071	24	517,18	12 412,32
6815	Республика Северная Осетия-Алания, р-н Моздокский, г Моздок. ул Кирова. у левой межи участка многоквартирного жилого дома № 114	Моздокский	15:01:0114005:21	003002000000 Земли населенных пунктов	Земельные участки, предназначенные для размещения гаражей и автостоянок (использование земельного участка с целью эксплуатации капитального гаража)	7	02.071	28	517,18	14 481,04
6816	Республика Северная Осетия-Алания, р-н Моздокский. г Моздок. ул Кирова. у задней межи участка многоквартирного жилого дома № 114	Моздокский	15:01:0114005:221	003002000000 Земли населенных пунктов	Хранение автотранспорта	7	02.071	24	517,18	12 412,32
6817	Респ. Северная Осетия - Алания, р-н Моздокский. г.. Моздок. ул. Кирова, 116	Моздокский	15:01:0114005:23	003002000000 Земли населенных пунктов	Земельные участки, предназначенные для размещения объектов торговли, общественного питания и бытового обслуживания (использование земельного участка с целью эксплуатации магазина)	4	04.040	700	1 814,67	1 270 269,00
6818	Республика Северная Осетия-Алания, Моздокский р-н, г. Моздок, ул. Кирова, 112. участок гаража № 1	Моздокский	15:01:0114005:231	003002000000 Земли населенных пунктов	Объекты гаражного назначения	7	02.071	35	517,18	18 101,30
6819	Респ. Северная Осетия - Алания. р-н Моздокский, г. Моздок. ул. Б.Хмельницкого, район дома 1"А"	Моздокский	15:01:0114005:26	003002000000 Земли населенных пунктов	Объекты гаражного назначения	7	02.071	18	517,18	9 309,24
6820	Респ. Северная Осетия - Алания, р-н Моздокский. г.. Моздок. ул. Кирова, дом 110	Моздокский	15:01:0114005:32	003002000000 Земли населенных пунктов	Земельные участки, предназначенные для размещения домов многоэтажной жилой застройки (использование земельного участка с целью эксплуатации жилых помещений многоквартирного дома)	2	02.060	3 589	1 326,11	4 759 408,79
6821	Республика Северная Осетия - Алания, Моздокский район. г. Моздок. ул. Б Хмельницкого, 1а	Моздокский	15:01:0114005:35	003002000000 Земли населенных пунктов	Земельные участки, предназначенные для размещения домов многоэтажной жилой застройки (использование земельного участка с целью эксплуатации жилых помещений многоквартирного дома)	2	02.060	2 850	1 326,11	3 779 413,50
6822	Республика Северная Осетия-Алания, р-н Моздокский. г. Моздок. ул. Кирова, 114 "а"	Моздокский	15:01:0114005:254	003002000000 Земли населенных пунктов	Магазины	4	04.040	72	1 814,67	130 656,24
6823	Респ. Северная Осетия - Алания. р-н. Моздокский. г. Моздок. ул. Кирова. 112 б	Моздокский	15:01:0114005:258	003002000000 Земли населенных пунктов	Хранение автотранспорта	7	02.071	39	517,18	20 170,02
6824	Республика Северная Осетия-Алания, р-н Моздокский. г Моздок, ул Кирова, д 114	Моздокский	15:01:0114005:37	003002000000 Земли населенных пунктов	2166.53 кв.м.-ЗУ. предн. для размещ. домов многоэтажной жилой застройки (использование ЗУ с целью эксплуатации жилых помещений многоквартирного дома) 565,37 кв.м.-ЗУ, предн. для размещ. объектов торговли, общественного питания и бытового обслуживания (использование ЗУ с целью эксплуатации магазинов, аптеки) 32 кв.м. -ЗУ. предн. для размещ. объектов гаражей и автостоянок (использование ЗУ с целью строительства капитального гаража)	4	04.040	2 764	1 814,67	5 015 747,88
6825	Респ. Северная Осетия - Алания, р-н Моздокский. г.. Моздок. у задней межи участка многоквартирного жилого дома по ул. Кирова. 114	Моздокский	15:01:0114005:39	003002000000 Земли населенных пунктов	Земельные участки, предназначенные для размещения гаражей и автостоянок (использование земельного участка с целью строительства и эксплуатации капитального гаража)	7	04.090	29	583,49	16 921,21
6826	Республика Северная Осетия - Алания, Моздокский район. г. Моздок. ул. Кирова. 116б	Моздокский	15:01:0114005:8	003002000000 Земли населенных пунктов	Коммунальное обслуживание. предназначенные для эксплуатации трансформаторной подстанции	6	03.012	37	543,70	20 116,90

№ п/п	Местоположение ЗУ	Район	Кадастровый номер ЗУ	Категория земель	Разрешенное использование по документу	Код вида разрешенного использования (в соответствии с классификатором видов разрешенного использования земельных участков)	Вид использования объектов недвижимости	Площадь	УПКС	КС
6827	Северная Осетия - Алания респ. р-н Моздокский, г Моздок, у левой межи участка многоквартирного дома по ул Кирова, 114	Моздокский	15:01:0114005:40	003002000000 Земли населенных пунктов	Земельные участки, предназначенные для размещения гаражей и автостоянок (использование земельного участка с целью эксплуатации капитального гаража)	7	02.071	27	517,18	13 963,86
6828	Российская Федерация, Республика Северная Осетия-Алания, Моздокский р-н, г. Моздок, ул. Кирова, 102в	Моздокский	15:01:0114005:402	003002000000 Земли населенных пунктов	Размещение гаражей для собственных нужд	7	02.071	21	517,18	10 860,78
6829	Республика Северная Осетия-Алания, р-н Моздокский, г Моздок, ул Кирова, д 102а	Моздокский	15:01:0114005:41	003002000000 Земли населенных пунктов	Магазины	4	04.049	60	1 814,67	108 880,20
6830	Северная Осетия - Алания респ, р-н Моздокский, г. Моздок, в районе многоквартирного дома по ул. Кирова, 114	Моздокский	15:01:0114005:42	003002000000 Земли населенных пунктов	Земельные участки, предназначенные для размещения гаражей и автостоянок (использование земельного участка с целью эксплуатации капитального гаража)	7	02.071	24	517,18	12 412,32
6831	Северная Осетия - Алания респ, р-н Моздокский, г Моздок, у задней межи участка многоквартирного дома по ул. Кирова, 102	Моздокский	15:01:0114005:43	003002000000 Земли населенных пунктов	Земельные участки, предназначенные для размещения гаражей и автостоянок (использование земельного участка с целью эксплуатации капитального гаража)	7	02.071	30	517,18	15 515,40
6832	Российская Федерация, Республика Северная Осетия - Алания, р-н Моздокский, г. Моздок, у задней межи участка многоквартирного жилого дома по ул.Кирова, 102	Моздокский	15:01:0114005:45	003002000000 Земли населенных пунктов	Земельные участки, предназначенные для размещения гаражей и автостоянок (использование земельного участка с целью эксплуатации капитального гаража)	7	02.071	26	517,18	13 446,68
6833	Северная Осетия - Алания респ, р-н Моздокский, г. Моздок, ул. Кирова, у задней межи участка многоквартирного жилого дома №114	Моздокский	15:01:0114005:88	003002000000 Земли населенных пунктов	Земельные участки, предназначенные для размещения гаражей и автостоянок (использование земельного участка с целью размещения капитального гаража)	7	02.071	28	517,18	14 481,04
6834	Северная Осетия - Алания респ. р-н Моздокский, г Моздок, ул Кирова, 102	Моздокский	15:01:0114005:89	003002000000 Земли населенных пунктов	Земельные участки, предназначенные для размещения объектов торговли, общественного питания и бытового обслуживания (использование земельного участка с целью эксплуатации магазина)	4	04.049	54	1 814,67	97 992,18
6835	Северная Осетия - Алания респ, р-н Моздокский, г. Моздок, ул. Кирова, у передней межи участка №116	Моздокский	15:01:0114005:90	003002000000 Земли населенных пунктов	Земельные участки, предназначенные для размещения административных и офисных зданий, объектов образования, науки, здравоохранения и социального обеспечения, физкультуры и спорта, культуры, искусства, религии (использование земельного участка с целью строительства аптечного пункта)	4	04.049	20	1 814,67	36 293,40
6836	Республика Северная Осетия - Алания, Моздокский район, г. Моздок, ул. Кирова, 102	Моздокский	15:01:0114005:92	003002000000 Земли населенных пунктов	Земельные участки, предназначенные для размещения домов многоэтажной жилой застройки (использование земельного участка с целью эксплуатации помещений многоквартирного жилого дома)	2	02.060	2 542	1 326,11	3 370 971,62
6837	Респ. Северная Осетия - Алания, р-н Моздокский, г. Моздок, ул. Чайковского, дом 22	Моздокский	15:01:0114006:1	003002000000 Земли населенных пунктов	Земельные участки индивидуальных жилых домов (эксплуатация жилого дома с хозпостройками)	13	02.010	579	697,95	404 113,05
6838	Респ. Северная Осетия - Алания, р-н Моздокский, г Моздок, ул Чайковского, дом 4	Моздокский	15:01:0114006:10	003002000000 Земли населенных пунктов	Земельные участки, предназначенные для размещения домов индивидуальной жилой застройки (использование земельного участка с целью эксплуатации жилого дома с хозпостройками)	13	02.010	620	697,95	432 729,00
6839	Респ. Северная Осетия - Алания, р-н Моздокский, г. Моздок, ул. Чайковского, 16	Моздокский	15:01:0114006:11	003002000000 Земли населенных пунктов	Малоэтажная жилая застройка (индивидуальное жилищное строительство, размещение дачных домов и садовых домов), для эксплуатации жилого дома	13	02.010	581	697,95	405 508,95
6840	Респ. Северная Осетия - Алания, р-н Моздокский, г Моздок, ул Чайковского, дом 2"а"	Моздокский	15:01:0114006:12	003002000000 Земли населенных пунктов	Под индивидуальное жилищное строительство	13	02.010	1 300	697,95	907 335,00
6841	Респ. Северная Осетия - Алания, р-н Моздокский, г. Моздок, ул. Матросова, дом 18	Моздокский	15:01:0114006:13	003002000000 Земли населенных пунктов	Земельные участки, предназначенные для размещения домов индивидуальной жилой застройки (использование земельного участка с целью эксплуатации жилого дома с хозпостройками)	13	02.010	596	697,95	415 978,20
6842	Северная Осетия - Алания респ. р-н Моздокский, г Моздок, ул Кавказская, 7	Моздокский	15:01:0114006:14	003002000000 Земли населенных пунктов	Земельные участки, предназначенные для размещения домов индивидуальной жилой застройки (использование земельного участка с целью эксплуатации жилого дома с хозпостройками)	13	02.010	576	697,95	402 019,20
6843	Республика Северная Осетия-Алания, р-н Моздокский, г Моздок, ул Матросова, д 20	Моздокский	15:01:0114006:15	003002000000 Земли населенных пунктов	Под индивидуальное жилищное строительство	13	02.010	600	697,95	418 770,00
6844	Северная Осетия - Алания респ. р-н Моздокский, г Моздок, ул А.Матросова, 22	Моздокский	15:01:0114006:16	003002000000 Земли населенных пунктов	Для индивидуального жилищного строительства	13	02.010	589	697,95	411 092,55

№ пп	Местоположение ЗУ	Район	Кадастровый номер ЗУ	Категория земель	Разрешенное использование по документу	Код вида разрешенного использования (в соответствии с классификатором видов разрешенного использования земельных участков)	Вид использования объектов недвижимости	Площадь	УПКС	КС
6845	Респ. Северная Осетия - Алания, р-н Моздокский, г. Моздок, ул. Кавказская, дом 3	Моздокский	15:01:0114006:17	003002000000 Земли населенных пунктов	Земельные участки, предназначенные для размещения домов индивидуальной жилой застройки (использование земельного участка с целью эксплуатации жилого дома с хозпостройками)	13	02.010	549	697,95	383 174,55
6846	Респ. Северная Осетия - Алания, р-н Моздокский, г. Моздок, ул. Кавказская, 9	Моздокский	15:01:0114006:18	003002000000 Земли населенных пунктов	Под индивидуальное жилищное строительство	13	02.010	585	697,95	408 300,75
6847	Респ. Северная Осетия - Алания, р-н Моздокский, г. Моздок, ул. Кавказская, 11	Моздокский	15:01:0114006:19	003002000000 Земли населенных пунктов	Земельные участки, предназначенные для размещения домов индивидуальной жилой застройки (использование земельного участка с целью эксплуатации жилого дома с хозпостройками)	13	02.010	579	697,95	404 113,05
6848	Респ. Северная Осетия - Алания, р-н Моздокский, г. Моздок, ул. Кавказская, 15	Моздокский	15:01:0114006:2	003002000000 Земли населенных пунктов	Под индивидуальное жилищное строительство	13	02.010	561	697,95	391 549,95
6849	Респ. Северная Осетия - Алания, р-н Моздокский, г. Моздок, ул. Кавказская, дом 13	Моздокский	15:01:0114006:20	003002000000 Земли населенных пунктов	Под земельные участки индивидуальных жилых домов (эксплуатация жилого дома)	13	02.010	560	697,95	390 852,00
6850	Респ. Северная Осетия - Алания, р-н Моздокский, г. Моздок, ул. Кавказская, дом 17	Моздокский	15:01:0114006:21	003002000000 Земли населенных пунктов	Земельные участки, предназначенные для размещения домов индивидуальной жилой застройки (использование земельного участка с целью эксплуатации жилого дома с хозпостройками)	13	02.010	557	697,95	388 758,15
6851	Респ. Северная Осетия - Алания, р-н Моздокский, г. Моздок, ул. Кавказская, дом 23	Моздокский	15:01:0114006:22	003002000000 Земли населенных пунктов	Под индивидуальное жилищное строительство	13	02.010	600	697,95	418 770,00
6852	Республика Северная Осетия-Алания, р-н Моздокский, г Моздок, ул Фрунзе, д 39	Моздокский	15:01:0114006:23	003002000000 Земли населенных пунктов	Земельные участки индивидуальных жилых домов (эксплуатация жилого дома с хозпостройками)	13	02.010	615	697,95	429 239,25
6853	Респ. Северная Осетия - Алания, р-н Моздокский, г. Моздок, ул. Чайковского, дом 6	Моздокский	15:01:0114006:24	003002000000 Земли населенных пунктов	Под индивидуальное жилищное строительство	13	02.010	585	697,95	408 300,75
6854	Респ. Северная Осетия - Алания, р-н Моздокский, г. Моздок, ул. Чайковского, дом 8	Моздокский	15:01:0114006:25	003002000000 Земли населенных пунктов	Земельные участки, предназначенные для размещения домов индивидуальной жилой застройки (использование земельного участка для эксплуатации жилого дома с хозпостройками)	13	02.010	580	697,95	404 811,00
6855	Респ. Северная Осетия - Алания, р-н Моздокский, г. Моздок, ул. Чайковского, дом 14	Моздокский	15:01:0114006:26	003002000000 Земли населенных пунктов	Земельные участки, предназначенные для размещения домов индивидуальной жилой застройки (использование земельного участка с целью эксплуатации жилого дома с хозпостройками)	13	02.010	602	697,95	420 165,90
6856	Респ. Северная Осетия - Алания, р-н Моздокский, г. Моздок, ул. Чайковского, дом 18	Моздокский	15:01:0114006:27	003002000000 Земли населенных пунктов	Под индивидуальное жилищное строительство	13	02.010	585	697,95	408 300,75
6857	Респ. Северная Осетия - Алания, р-н Моздокский, г. Моздок, ул. Чайковского, дом 20	Моздокский	15:01:0114006:28	003002000000 Земли населенных пунктов	Земельные участки, предназначенные для размещения домов индивидуальной жилой застройки (использование земельного участка с целью эксплуатации жилого дома с хозпостройками)	13	02.010	613	697,95	427 843,35
6858	Респ. Северная Осетия - Алания, р-н Моздокский, г. Моздок, ул. Чайковского/Фрунзе, дом 24/43	Моздокский	15:01:0114006:29	003002000000 Земли населенных пунктов	Земельные участки, предназначенные для размещения домов индивидуальной жилой застройки (использование земельного участка с целью эксплуатации жилого дома с хозпостройками)	13	02.010	590	697,95	411 790,50
6859	Респ. Северная Осетия - Алания, р-н Моздокский, г. Моздок, ул. Кавказская, дом 21	Моздокский	15:01:0114006:3	003002000000 Земли населенных пунктов	Земельные участки, предназначенные для размещения домов индивидуальной жилой застройки (использование земельного участка с целью эксплуатации жилого дома с хозпостройками)	13	02.010	588	697,95	410 394,60
6860	Северная Осетия - Алания респ, р-н Моздокский, г Моздок, ул Фрунзе, 37	Моздокский	15:01:0114006:30	003002000000 Земли населенных пунктов	Земельные участки, предназначенные для размещения домов индивидуальной жилой застройки (земельный участок, предназначенный для строительства и эксплуатации индивидуального жилого дома и хозяйственных построек)	13	02.010	623	697,95	434 822,85
6861	Респ. Северная Осетия - Алания, р-н Моздокский, г. Моздок, ул. Фрунзе, дом 41	Моздокский	15:01:0114006:4	003002000000 Земли населенных пунктов	Под индивидуальное жилищное строительство	13	02.010	621	697,95	433 426,95
6862	Республика Северная Осетия - Алания, Моздокский район, г. Моздок, ул. Чайковского, 10	Моздокский	15:01:0114006:5	003002000000 Земли населенных пунктов	Под индивидуальное жилищное строительство	13	02.010	589	697,95	411 092,55
6863	Респ. Северная Осетия - Алания, р-н Моздокский, г. Моздок, ул. Чайковского, дом 12	Моздокский	15:01:0114006:6	003002000000 Земли населенных пунктов	земельные участки индивидуальных жилых домов (эксплуатация жилого дома с хозпостройками)	13	02.010	586	697,95	408 998,70

№ п/п	Местоположение ЗУ	Район	Кадастровый номер ЗУ	Категория земель	Разрешенное использование по документу	Код вида разрешенного использования (в соответствии с классификатором видов разрешенного использования земельных участков)	Вид использования объектов недвижимости	Площадь	УПКС	КС
6864	Респ. Северная Осетия - Алания, р-н Моздокский, г. Моздок, ул. Кавказская, дом 19	Моздокский	15:01:0114006:7	003002000000 Земли населенных пунктов	Земельные участки, предназначенные для размещения домов индивидуальной жилой застройки (земельные участки, предназначенные для эксплуатации жилого дома с хозпостройками)	13	02.010	594	697,95	414 582,30
6865	Республика Северная Осетия-Алания, р-н Моздокский, г Моздок, ул Матросова, д 24	Моздокский	15:01:0114006:8	003002000000 Земли населенных пунктов	Земельные участки индивидуальных жилых домов (эксплуатация жилого дома с хозпостройками)	13	02.010	604	697,95	421 561,80
6866	Респ. Северная Осетия - Алания, р-н Моздокский, г Моздок, ул Кавказская, дом 5	Моздокский	15:01:0114006:9	003002000000 Земли населенных пунктов	Земельные участки индивидуальных жилых домов (эксплуатация жилого дома)	13	02.010	578	697,95	403 415,10
6867	Республика Северная Осетия-Алания, р-н Моздокский, г Моздок, ул Щорса, д 11	Моздокский	15:01:0114007:1	003002000000 Земли населенных пунктов	Земельные участки индивидуальных жилых домов (эксплуатация жилого дома с хозпостройками)	13	02.010	580	697,95	404 811,00
6868	Респ. Северная Осетия - Алания, р-н Моздокский, г. Моздок, ул. Кавказская, дом 8	Моздокский	15:01:0114007:10	003002000000 Земли населенных пунктов	Земельные участки, предназначенные для размещения домов индивидуальной жилой застройки (использование земельного участка с целью эксплуатации жилого дома с хозпостройками)	13	02.010	626	697,95	436 916,70
6869	Респ. Северная Осетия - Алания, р-н Моздокский, г Моздок, ул Фрунзе, дом 33	Моздокский	15:01:0114007:11	003002000000 Земли населенных пунктов	Земельные участки, предназначенные для размещения домов индивидуальной жилой застройки (использование земельного участка с целью эксплуатации жилого дома с хозпостройками)	13	02.010	600	697,95	418 770,00
6870	Респ. Северная Осетия - Алания, р-н Моздокский, г. Моздок, ул. Щорса, 9	Моздокский	15:01:0114007:12	003002000000 Земли населенных пунктов	Земельные участки, предназначенные для размещения домов индивидуальной жилой застройки (использование земельного участка с целью эксплуатации жилого дома с хозпостройкам)	13	02.010	533	697,95	372 007,35
6871	Респ. Северная Осетия - Алания, р-н Моздокский, г Моздок, ул Кавказская, дом 22 "а"	Моздокский	15:01:0114007:13	003002000000 Земли населенных пунктов	Использование земельного участка с целью эксплуатации жилого дома с хозпостройками	13	02.010	290	697,95	202 405,50
6872	Респ. Северная Осетия - Алания, р-н Моздокский, г. Моздок, ул. Щорса, дом 19	Моздокский	15:01:0114007:14	003002000000 Земли населенных пунктов	Земельные участки, предназначенные для размещения домов индивидуальной жилой застройки (использование земельного участка с целью эксплуатации жилого дома с хозпостройками)	13	02.010	576	697,95	402 019,20
6873	Республика Северная Осетия-Алания, р-н Моздокский, г Моздок, ул Фрунзе, д 35	Моздокский	15:01:0114007:15	003002000000 Земли населенных пунктов	Земельные участки, предназначенные для размещения домов индивидуальной жилой застройки (использование земельного участка с целью эксплуатации жилого дома с хозпостройками)	13	02.010	622	697,95	434 124,90
6874	Респ. Северная Осетия - Алания, р-н Моздокский, г Моздок, ул Щорса, 7	Моздокский	15:01:0114007:16	003002000000 Земли населенных пунктов	Под индивидуальное жилищное строительство	13	02.010	584	697,95	407 602,80
6875	Респ. Северная Осетия - Алания, р-н Моздокский, г. Моздок, ул. Щорса, дом 15	Моздокский	15:01:0114007:17	003002000000 Земли населенных пунктов	Земельные участки индивидуальных жилых домов (эксплуатация жилого дома с хозпостройками)	13	02.010	583	697,95	406 904,85
6876	Респ. Северная Осетия - Алания, р-н Моздокский, г. Моздок, ул. Щорса, дом 17	Моздокский	15:01:0114007:18	003002000000 Земли населенных пунктов	Под индивидуальное жилищное строительство	13	02.010	585	697,95	408 300,75
6877	Республика Северная Осетия-Алания, р-н Моздокский, г Моздок, ул Щорса, 21	Моздокский	15:01:0114007:19	003002000000 Земли населенных пунктов	Под индивидуальное жилищное строительство	13	02.010	594	697,95	414 582,30
6878	Республика Северная Осетия-Алания, р-н Моздокский, г Моздок, ул Матросова, д 12	Моздокский	15:01:0114007:2	003002000000 Земли населенных пунктов	Земельные участки, предназначенные для размещения домов индивидуальной жилой застройки (использование земельного участка с целью эксплуатации жилого дома с хозпостройками)	13	02.010	590	697,95	411 790,50
6879	Респ. Северная Осетия - Алания, р-н Моздокский, г. Моздок, ул. Фрунзе, дом 29	Моздокский	15:01:0114007:20	003002000000 Земли населенных пунктов	Под индивидуальное жилищное строительство	13	02.010	600	697,95	418 770,00
6880	Республика Северная Осетия-Алания, р-н Моздокский, г Моздок, ул А.Матросова, д 14	Моздокский	15:01:0114007:21	003002000000 Земли населенных пунктов	Под индивидуальное жилищное строительство	13	02.010	600	697,95	418 770,00
6881	Северная Осетия - Алания респ, р-н Моздокский, г Моздок, ул Кавказская, 4	Моздокский	15:01:0114007:22	003002000000 Земли населенных пунктов	Земельные участки, предназначенные для размещения домов индивидуальной жилой застройки (использование земельного участка с целью эксплуатации жилого дома с хозпостройкам)	13	02.010	605	697,95	422 259,75
6882	Респ. Северная Осетия - Алания, р-н Моздокский, г Моздок, ул Кавказская, дом 6	Моздокский	15:01:0114007:23	003002000000 Земли населенных пунктов	Земельные участки, предназначенные для размещения домов индивидуальной жилой застройки (использование земельного участка с целью эксплуатации жилого дома с хозпостройками)	13	02.010	653	697,95	455 761,35

№ п/п	Местоположение ЗУ	Район	Кадастровый номер ЗУ	Категория земель	Разрешенное использование по документу	Код вида разрешенного использования (в соответствии с классификатором видов разрешенного использования земельных участков)	Вид использования объектов недвижимости	Площадь	УПКС	КС
6883	Респ. Северная Осетия - Алания, р-н Моздокский, г. Моздок, ул. Кавказская, дом 14	Моздокский	15:01:0114007:24	003002000000 Земли населенных пунктов	Земельные участки, предназначенные для размещения домов индивидуальной жилой застройки (использование участка с целью эксплуатации жилого дома с хозпостройками)	13	02.010	597	697,95	416 676,15
6884	Респ. Северная Осетия - Алания, р-н Моздокский, г. Моздок, ул. Кавказская, дом 16	Моздокский	15:01:0114007:25	003002000000 Земли населенных пунктов	Под индивидуальное жилищное строительство	13	02.010	603	697,95	420 863,85
6885	Респ. Северная Осетия - Алания, р-н Моздокский, г. Моздок, ул. Кавказская, дом 18	Моздокский	15:01:0114007:26	003002000000 Земли населенных пунктов	Земельные участки индивидуальных жилых домов (эксплуатация жилого дома с хозпостройками)	13	02.010	596	697,95	415 978,20
6886	Респ. Северная Осетия - Алания, р-н Моздокский, г. Моздок, ул. Кавказская, 20	Моздокский	15:01:0114007:27	003002000000 Земли населенных пунктов	Для индивидуального жилищного строительства	13	02.010	542	697,95	378 288,90
6887	Республика Северная Осетия-Алания, р-н Моздокский, г. Моздок, ул. А.Матросова, 16	Моздокский	15:01:0114007:28	003002000000 Земли населенных пунктов	Земельные участки, предназначенные для размещения домов индивидуальной жилой застройки (использование земельного участка с целью эксплуатации жилого дома с хозпостройками)	13	02.010	637	697,95	444 594,15
6888	Респ. Северная Осетия - Алания, р-н Моздокский, г. Моздок, ул. Шорса, дом 23	Моздокский	15:01:0114007:29	003002000000 Земли населенных пунктов	Земельные участки индивидуальных жилых домов (эксплуатация жилого дома и хозпостроек)	13	02.010	609	697,95	425 051,55
6889	Республика Северная Осетия-Алания, р-н. Моздокский, г. Моздок, ул. Шорса, д. 13	Моздокский	15:01:0114007:3	003002000000 Земли населенных пунктов	Земельные участки, предназначенные для размещения домов индивидуальной жилой застройки (использование земельного участка с целью эксплуатации жилого дома с хозпостройками)	13	02.010	590	697,95	411 790,50
6890	Респ. Северная Осетия - Алания, р-н Моздокский, г. Моздок, ул. Шорса, дом 3	Моздокский	15:01:0114007:4	003002000000 Земли населенных пунктов	Земельные участки, предназначенные для размещения домов индивидуальной жилой застройки (использование земельного участка с целью эксплуатации жилого дома с хозпостройками)	13	02.010	631	697,95	440 406,45
6891	Республика Северная Осетия-Алания, р-н Моздокский, г Моздок, ул Кавказская, д 10	Моздокский	15:01:0114007:5	003002000000 Земли населенных пунктов	Земельные участки индивидуальных жилых домов (эксплуатация жилого дома с хозпостройками)	13	02.010	611	697,95	426 447,45
6892	Республика Северная Осетия-Алания, р-н Моздокский, г. Моздок, ул. А.Матросова, 10	Моздокский	15:01:0114007:58	003002000000 Земли населенных пунктов	Для индивидуального жилищного строительства	13	02.010	608	697,95	424 253,60
6893	Республика Северная Осетия - Алания, р-н Моздокский, г. Моздок, ул. Фрунзе, 31	Моздокский	15:01:0114007:6	003002000000 Земли населенных пунктов	Под индивидуальное жилищное строительство	13	02.010	595	697,95	415 280,25
6894	Респ. Северная Осетия - Алания, р-н Моздокский, г. Моздок, ул. Шорса, 5	Моздокский	15:01:0114007:7	003002000000 Земли населенных пунктов	Под индивидуальное жилищное строительство	13	02.010	566	697,95	395 039,70
6895	Респ. Северная Осетия - Алания, р-н Моздокский, г. Моздок, ул. Кавказская, дом 22	Моздокский	15:01:0114007:8	003002000000 Земли населенных пунктов	Земельные участки, предназначенные для размещения домов индивидуальной жилой застройки (использование земельного участка с целью завершения строительства жилого дома с хозпостройками)	13	02.010	305	697,95	212 874,75
6896	Респ. Северная Осетия - Алания, р-н Моздокский, г. Моздок, ул. Кавказская, дом 12	Моздокский	15:01:0114007:9	003002000000 Земли населенных пунктов	Земельные участки индивидуальных жилых домов (эксплуатация жилого дома с хозпостройками)	13	02.010	599	697,95	418 072,05
6897	Респ. Северная Осетия - Алания, р-н Моздокский, г. Моздок, ул. Шорса, дом 12	Моздокский	15:01:0114008:1	003002000000 Земли населенных пунктов	для индивидуального жилищного строительства	13	02.010	569	697,95	397 133,55
6898	Респ. Северная Осетия - Алания, р-н Моздокский, г. Моздок, ул. Фрунзе, дом 21	Моздокский	15:01:0114008:10	003002000000 Земли населенных пунктов	Под индивидуальное жилищное строительство	13	02.010	300	697,95	209 385,00
6899	Республика Северная Осетия - Алания, Моздокский район, г. Моздок, ул. О. Кошевого, 5	Моздокский	15:01:0114008:11	003002000000 Земли населенных пунктов	Для индивидуального жилищного строительства	13	02.010	592	697,95	413 186,40
6900	Респ. Северная Осетия - Алания, р-н Моздокский, г. Моздок, ул. О. Кошевого, 19	Моздокский	15:01:0114008:12	003002000000 Земли населенных пунктов	Под индивидуальное жилищное строительство	13	02.010	586	697,95	408 998,70
6901	Респ. Северная Осетия - Алания, р-н Моздокский, г. Моздок, ул. Шорса, дом 22	Моздокский	15:01:0114008:13	003002000000 Земли населенных пунктов	Земельные участки , предназначенные для размещения домов индивидуальной жилой застройки (использование земельного участка с целью эксплуатации жилого дома с хозпостройками)	13	02.010	628	697,95	438 312,60
6902	Респ. Северная Осетия - Алания, р-н Моздокский, г. Моздок, ул. О. Кошевого, 3	Моздокский	15:01:0114008:14	003002000000 Земли населенных пунктов	Для индивидуального жилищного строительства	13	02.010	589	697,95	411 092,55
6903	Республика Северная Осетия - Алания, Моздокский район, г. Моздок, ул. О. Кошевого, дом 7	Моздокский	15:01:0114008:15	003002000000 Земли населенных пунктов	Под индивидуальное жилищное строительство	13	02.010	614	697,95	428 541,30
6904	Респ. Северная Осетия - Алания, р-н Моздокский, г. Моздок, ул. О. Кошевого, дом 9	Моздокский	15:01:0114008:16	003002000000 Земли населенных пунктов	Земельные участки индивидуальных жилых домов (эксплуатация жилого дома и хозпостроек)	13	02.010	583	697,95	406 904,85
6905	Респ. Северная Осетия - Алания, р-н Моздокский, г. Моздок, ул. О. Кошевого, дом 15	Моздокский	15:01:0114008:19	003002000000 Земли населенных пунктов	Земельные участки, предназначенные для размещения домов индивидуальной жилой застройки (использование земельного участка с целью эксплуатации жилого дома с хозпостройками)	13	02.010	573	697,95	399 925,35

№ пп	Местоположение ЗУ	Район	Кадастровый номер ЗУ	Категория земель	Разрешенное использование по документу	Код вида разрешенного использования (в соответствии с классификатором видов разрешенного использования земельных участков)	Вид использования объектов недвижимости	Площадь	УПКС	КС
6906	Респ. Северная Осетия - Алания, р-н Моздокский, г. Моздок, ул. Щорса, дом 18	Моздокский	15:01:0114008:2	003002000000 Земли населенных пунктов	Земельные участки, предназначенные для размещения домов индивидуальной жилой застройки (использование земельного участка с целью эксплуатации жилого дома с хозпостройками)	13	02.010	572	697,95	399 227,40
6907	Респ. Северная Осетия - Алания, р-н Моздокский, г. Моздок, ул. О. Кошевого, дом 21	Моздокский	15:01:0114008:20	003002000000 Земли населенных пунктов	Земельные участки, предназначенные для размещения домов индивидуальной жилой застройки (использование земельного участка с целью эксплуатации жилого дома с хозпостройками)	13	02.010	590	697,95	411 790,50
6908	Респ. Северная Осетия - Алания, р-н Моздокский, г. Моздок, ул. О. Кошевого, дом 23	Моздокский	15:01:0114008:21	003002000000 Земли населенных пунктов	Земельные участки, предназначенные для размещения домов индивидуальной жилой застройки (использование земельного участка с целью строительства жилого дома с хозпостройками)	13	02.010	307	697,95	214 270,65
6909	Российская Федерация, Республика Северная Осетия - Алания, Моздокский муниципальный район, Моздокское городское поселение, г. Моздок, ул. О.Кошевого, 11	Моздокский	15:01:0114008:216	003002000000 Земли населенных пунктов	Земельные участки, предназначенные для размещения домов индивидуальной жилой застройки (использование земельного участка с целью эксплуатации жилого дома с хозпостройками), Земельные участки, предназначенные для размещения домов индивидуальной жилой застройки (использование земельного участка с целью эксплуатации жилого дома с хозпостройками)	13	02.010	585	697,95	408 300,75
6910	Российская Федерация, Республика Северная Осетия - Алания, Моздокский муниципальный район, Моздокское городское поселение, г. Моздок, ул. О.Кошевого, 13	Моздокский	15:01:0114008:217	003002000000 Земли населенных пунктов	Земельные участки, предназначенные для размещения домов индивидуальной жилой застройки (использование земельного участка с целью эксплуатации жилого дома с хозпостройками), Земельные участки, предназначенные для размещения домов индивидуальной жилой застройки (использование земельного участка с целью эксплуатации жилого дома с хозпостройками)	13	02.010	569	697,95	397 133,55
6911	Респ. Северная Осетия - Алания, р-н Моздокский, г. Моздок, ул. Фрунзе, дом 25	Моздокский	15:01:0114008:22	003002000000 Земли населенных пунктов	Земельные участки, предназначенные для размещения домов индивидуальной жилой застройки (использование земельного участка с целью эксплуатации жилого дома с хозпостройками)	13	02.010	593	697,95	413 884,35
6912	Респ. Северная Осетия - Алания, р-н Моздокский, г. Моздок, ул. Щорса, дом 4	Моздокский	15:01:0114008:23	003002000000 Земли населенных пунктов	Под индивидуальное жилищное строительство	13	02.010	300	697,95	209 385,00
6913	Респ. Северная Осетия - Алания, р-н Моздокский, г. Моздок, ул. Щорса, дом 16	Моздокский	15:01:0114008:24	003002000000 Земли населенных пунктов	Под индивидуальное жилищное строительство	13	02.010	565	697,95	394 341,75
6914	Респ. Северная Осетия - Алания, р-н Моздокский, г. Моздок, ул. Щорса, дом 20	Моздокский	15:01:0114008:25	003002000000 Земли населенных пунктов	Земельные участки, предназначенные для размещения домов индивидуальной жилой застройки (использование земельного участка с целью эксплуатации жилого дома с хозпостройками)	13	02.010	555	697,95	387 362,25
6915	Респ. Северная Осетия - Алания, р-н Моздокский, г. Моздок, ул Фрунзе, 27	Моздокский	15:01:0114008:26	003002000000 Земли населенных пунктов	Магазины	4	04.040	590	1 814,67	1 070 655,30
6916	Респ. Северная Осетия - Алания, р-н Моздокский, г. Моздок, ул. А.Матросова, дом 2	Моздокский	15:01:0114008:27	003002000000 Земли населенных пунктов	Земельные участки, предназначенные для размещения домов индивидуальной жилой застройки (использование земельного участка с целью эксплуатации жилого дома с хозпостройками)	13	02.010	600	697,95	418 770,00
6917	Республика Северная Осетия-Алания, р-н Моздокский, г Моздок, ул А.Матросова, д 4	Моздокский	15:01:0114008:28	003002000000 Земли населенных пунктов	Под индивидуальное жилищное строительство	13	02.010	600	697,95	418 770,00
6918	Республика Северная Осетия-Алания, р-н Моздокский, г Моздок, ул А.Матросова, д 6	Моздокский	15:01:0114008:29	003002000000 Земли населенных пунктов	Под индивидуальное жилищное строительство	13	02.010	600	697,95	418 770,00
6919	Респ. Северная Осетия - Алания, р-н Моздокский, г. Моздок, ул. О. Кошевого, дом 17	Моздокский	15:01:0114008:3	003002000000 Земли населенных пунктов	Земельные участки индивидуальных жилых домов (эксплуатация жилого дома и хозпостроек)	13	02.010	606	697,95	422 957,70
6920	Республика Северная Осетия-Алания, р-н Моздокский, г Моздок, ул А.Матросова, д 8	Моздокский	15:01:0114008:30	003002000000 Земли населенных пунктов	Под индивидуальное жилищное строительство	13	02.010	600	697,95	418 770,00
6921	Респ. Северная Осетия - Алания, р-н Моздокский, г. Моздок, ул. Щорса, дом 14	Моздокский	15:01:0114008:4	003002000000 Земли населенных пунктов	Земельные участки, предназначенные для размещения домов индивидуальной жилой застройки (использование земельного участка с целью эксплуатации жилого дома с хозпостройками)	13	02.010	587	697,95	409 696,65

№ пп	Местоположение ЗУ	Район	Кадастровый номер ЗУ	Категория земель	Разрешенное использование по документу	Код вида разрешенного использования (в соответствии с классификатором видов разрешенного использования земельных участков)	Вид использования объектов недвижимости	Площадь	УПКС	КС
6922	Республика Северная Осетия - Алания Моздокский район, г. Моздок, ул. Щорса, 6	Моздокский	15:01:0114008:5	003002000000 Земли населенных пунктов	Земельные участки, предназначенные для размещения домов индивидуальной жилой застройки (земельные участки, предназначенные для эксплуатации жилого дома с хозпостройками)	13	02.010	610	697,95	425 749,50
6923	Респ. Северная Осетия - Алания, р-н Моздокский. г. Моздок. ул. Щорса. дом 10	Моздокский	15:01:0114008:6	003002000000 Земли населенных пунктов	Земельные участки индивидуальных жилых домов (эксплуатация жилого дома с хозпостройками)	13	02.010	563	697,95	392 945,85
6924	Респ. Северная Осетия - Алания. р-н Моздокский, г. Моздок, ул. Щорса, дом 2"а"	Моздокский	15:01:0114008:7	003002000000 Земли населенных пунктов	земельные участки индивидуальных жилых домов (эксплуатация жилого дома и хозпостроек)	13	02.010	318	697,95	221 948,10
6925	Республика Северная Осетия - Алания, Моздокский район. г. Моздок. ул. Щорса. 8	Моздокский	15:01:0114008:8	003002000000 Земли населенных пунктов	Земельные участки индивидуальных жилых домов (эксплуатация жилого дома с хозпостройками)	13	02.010	576	697,95	402 019,20
6926	Респ. Северная Осетия - Алания, р-н Моздокский. г. Моздок. ул. Фрунзе, 23	Моздокский	15:01:0114008:9	003002000000 Земли населенных пунктов	Малоэтажная жилая застройка (индивидуальное жилищное строительство, размещение дачных домов и садовых домов), для эксплуатации жилого дома	13	02.010	597	697,95	416 676,15
6927	Республика Северная Осетия-Алания, р-н Моздокский, г Моздок, ул Фрунзе, д 76	Моздокский	15:01:0114009:1	003002000000 Земли населенных пунктов	Земельный участок, предназначенный для эксплуатации трансформаторной подстанции	6	03.012	27	543,70	14 679,90
6928	Респ. Северная Осетия - Алания, р-н Моздокский. г. Моздок. ул. Гуржибекова, дом 24	Моздокский	15:01:0114009:10	003002000000 Земли населенных пунктов	Земельные участки, предназначенные для размещения домов индивидуальной жилой застройки (использование земельного участка с целью эксплуатации жилого дома с хозпостройками)	13	02.010	541	697,95	377 590,95
6929	Респ. Северная Осетия - Алания, р-н Моздокский. г. Моздок. ул. Гуржибекова, дом 30"а"	Моздокский	15:01:0114009:11	003002000000 Земли населенных пунктов	Под индивидуальное жилищное строительство	13	02.010	620	697,95	432 729,00
6930	Республика Северная Осетия-Алания, р-н Моздокский, г Моздок, ул Фрунзе, у задней межи участка, отнесенного к многоквартирному жилому дому № 7 "а"	Моздокский	15:01:0114009:119	003002000000 Земли населенных пунктов	Малоэтажная жилая застройка (индивидуальное жилищное строительство, размещение дачных домов и садовых домов), для размещения временного гаражного бокса	7	02.071	19	517,18	9 826,42
6931	Республика Северная Осетия-Алания, р-н Моздокский, г. Моздок, ул. Гуржибекова, 16	Моздокский	15:01:0114009:12	003002000000 Земли населенных пунктов	Для индивидуального жилищного строительства	13	02.010	963	697,95	672 125,85
6932	Российская Федерация, Республика Северная Осетия - Алания, р-н Моздокский, г. Моздок, ул. Гуржибекова, 26	Моздокский	15:01:0114009:13	003002000000 Земли населенных пунктов	Земельные участки, предназначенные для размещения домов индивидуальной жилой застройки (использованное земельного участка с целью эксплуатации жилого дома с хозпостройками)	13	02.010	582	697,95	406 206,90
6933	Респ. Северная Осетия - Алания, р-н Моздокский. г. Моздок. ул. Фрунзе, дом 13	Моздокский	15:01:0114009:14	003002000000 Земли населенных пунктов	Земельные участки, предназначенные для размещения домов индивидуальной жилой застройки (использование земельного участка с целью эксплуатации жилого дома с хозпостройками)	13	02.010	951	697,95	663 750,45
6934	Республика Северная Осетия-Алания, Моздокский район, г. Моздок, ул. Гуржибекова, 14	Моздокский	15:01:0114009:141	003002000000 Земли населенных пунктов	Образование и просвещение	3	03.050	3 705	676,31	2 505 728,55
6935	Респ. Северная Осетия - Алания. р-н Моздокский, г. Моздок, ул. Фрунзе, дом 7"а"	Моздокский	15:01:0114009:15	003002000000 Земли населенных пунктов	Под индивидуальное жилищное строительство	13	02.010	275	697,95	191 936,25
6936	Респ. Северная Осетия - Алания, р-н Моздокский. г. Моздок. ул. Фрунзе, дом 9	Моздокский	15:01:0114009:16	003002000000 Земли населенных пунктов	Земельные участки, предназначенные для размещения домов индивидуальной жилой застройки (использование земельного участка с целью эксплуатации жилого дома с хозпостройками)	13	02.010	731	697,95	510 201,45
6937	Республика Северная Осетия-Алания, р-н Моздокский, г. Моздок, ул. Фрунзе. 11	Моздокский	15:01:0114009:17	003002000000 Земли населенных пунктов	Под индивидуальное жилищное строительство	13	02.010	903	697,95	630 248,85
6938	Респ. Северная Осетия - Алания. р-н Моздокский, г. Моздок, ул. Фрунзе. 15	Моздокский	15:01:0114009:18	003002000000 Земли населенных пунктов	Для индивидуального жилищного строительство	13	02.010	868	697,95	605 820,60
6939	Респ. Северная Осетия - Алания, р-н Моздокский. г. Моздок. ул. Гуржибекова, дом 20	Моздокский	15:01:0114009:19	003002000000 Земли населенных пунктов	Земельные участки, предназначенные для размещения домов индивидуальной жилой застройки (использование земельного участка с целью эксплуатации жилого дома с хозпостройками)	13	02.010	811	697,95	566 037,45
6940	Северная Осетия - Алания респ. р-н Моздокский, г Моздок, ул Гуржибекова, 18	Моздокский	15:01:0114009:2	003002000000 Земли населенных пунктов	Земельные участки, предназначенные для размещения домов индивидуальной жилой застройки (использованное земельного участка с целью эксплуатации жилого дома с хозпостройками)	13	02.010	730	697,95	509 503,50
6941	Респ. Северная Осетия - Алания, р-н Моздокский. г. Моздок. ул. Гуржибекова, дом 22	Моздокский	15:01:0114009:20	003002000000 Земли населенных пунктов	Земельные участки, предназначенные для размещения домов индивидуальной жилой застройки (использование земельного участка с целью эксплуатации жилого дома с хозпостройками)	13	02.010	591	697,95	412 488,45

№ п/п	Местоположение ЗУ	Район	Кадастровый номер ЗУ	Категория земель	Разрешенное использование по документу	Код вида разрешенного использования (в соответствии с классификатором видов разрешенного использования земельных участков)	Вид использования объектов недвижимости	Площадь	УПКС	КС
6942	Российская Федерация, Республика Северная Осетия - Алания р-н Моздокский. г. Моздок, ул. Гуржибекова. 28	Моздокский	15:01:0114009:21	003002000000 Земли населенных пунктов	Земельные участки ,предназначенные для размещения жилых домов индивидуальной жилой застройки (использование земельного участка с целью эксплуатация жилого дома с хозпостройками)	13	02.010	628	697,95	438 312,60
6943	Российская Федерация, Республика Северная Осетия - Алания р-н Моздокский. г. Моздок, ул. О.Кошевого. 6	Моздокский	15:01:0114009:22	003002000000 Земли населенных пунктов	Под индивидуальное жилищное строительство	13	02.010	558	697,95	389 456,10
6944	Респ. Северная Осетия - Алания. р-н Моздокский, г. Моздок, ул. О. Кошевого, дом 8	Моздокский	15:01:0114009:23	003002000000 Земли населенных пунктов	Земельные участки индивидуальных жилых домов (эксплуатация жилого дома с хозпостройками)	13	02.010	600	697,95	418 770,00
6945	Респ. Северная Осетия - Алания. р-н Моздокский, г. Моздок, ул. О. Кошевого, дом 10	Моздокский	15:01:0114009:24	003002000000 Земли населенных пунктов	Земельные участки индивидуальных жилых домов, (эксплуатация жилого дома с хозпостройками)	13	02.010	414	697,95	288 951,30
6946	Республика Северная Осетия - Алания, Моздокский район. г. Моздок. ул. Фрунзе, 7а	Моздокский	15:01:0114009:25	003002000000 Земли населенных пунктов	Земельные участки предназначенные для размещения домов многоэтажной жилой застройки(использование земельного участка с целью эксплуатации жилых помещений многоквартирного дома). в том числе "земельные участки. предназначенные для размещения объектов торговли. общественного питания и бытового обслуживания (использование земельного участка с целью эксплуатации магазина)"- 25 кв.м.	2	02.060	3 497	1 326,11	4 637 406,67
6947	Республика Северная Осетия - Алания, р-н Моздокский, г. Моздок, ул. Гуржибекова, 1-Н	Моздокский	15:01:0114009:3	003002000000 Земли населенных пунктов	"Дошкольное, начальное и среднее общее образование". размещение объектов капитального строительства. предназначенных для просвещения, дошкольного, начального и среднего общего образования (детские ясли, детские сады, школы, лицеи, гимназии, художественные, музыкальные школы, образовательные кружки и иные организации, осуществляющие деятельность по воспитанию, образованию и просвещению), в том числе зданий, спортивных сооружений, предназначенных для занятия обучающихся физической культурой и спортом	3	03.050	4 293	676,31	2 903 398,83
6948	Республика Северная Осетия - Алания, муниципальный район Моздокский, городское поселение Моздокское, г. Моздок, ул. Гуржибекова, 14а	Моздокский	15:01:0114009:314	003002000000 Земли населенных пунктов	Образование и просвещение	3	03.050	40	676,31	27 052,40
6949	Российская Федерация, Республика Северная Осетия - Алания, р-н Моздокский, г. Моздок, ул. О.Кошевого, 4	Моздокский	15:01:0114009:4	003002000000 Земли населенных пунктов	Для индивидуального жилищного строительства	13	02.010	565	697,95	394 341,75
6950	Респ. Северная Осетия - Алания. р-н Моздокский, г. Моздок, ул. О. Кошевого, дом 12	Моздокский	15:01:0114009:5	003002000000 Земли населенных пунктов	Для индивидуального жилищного строительства	13	02.010	663	697,95	462 740,85
6951	Респ. Северная Осетия - Алания, р-н Моздокский. г. Моздок. ул. Гуржибекова, 8	Моздокский	15:01:0114009:7	003002000000 Земли населенных пунктов	«Коммунальное обслуживание». размещение зданий и сооружений в целях обеспечения физических и юридических лиц коммунальными услугами	6	03.012	76	543,70	41 321,20
6952	Республика Северная Осетия-Алания. р-н Моздокский. г Моздок, ул Ленина, 76	Моздокский	15:01:0114009:8	003002000000 Земли населенных пунктов	«Коммунальное обслуживание», размещение зданий и сооружений в целях обеспечения физических и юридических лиц коммунальными услугами (код 3.1)	6	03.012	18	543,70	9 786,60
6953	Респ. Северная Осетия - Алания, р-н Моздокский. г. Моздок. ул. Гуржибекова. 12	Моздокский	15:01:0114009:9	003002000000 Земли населенных пунктов	Пищевая промышленность	6	06.040	15 026	747,07	11 225 473,82
6954	Республика Северная Осетия-Алания, р-н Моздокский, г Моздок. ул Калинина, 96	Моздокский	15:01:0114010:1	003002000000 Земли населенных пунктов	Магазины	4	04.040	20	1 814,67	36 293,40
6955	Респ. Северная Осетия - Алания. р-н Моздокский, г. Моздок, ул. Фрунзе. дом 1 "а"	Моздокский	15:01:0114010:11	003002000000 Земли населенных пунктов	Земельные участки индивидуальных жилых домов (эксплуатация жилого дома с хозпостройками)	13	02.010	544	697,95	379 684,80
6956	Респ. Северная Осетия - Алания. р-н Моздокский, г. Моздок, ул. Гуржибекова. 6	Моздокский	15:01:0114010:12	003002000000 Земли населенных пунктов	Эксплуатация временного гаражного бокса	7	02.071	16	517,18	8 274,88
6957	Республика Северная Осетия-Алания, р-н Моздокский, г. Моздок, у задней межи участка многоквартирного жилого дома ул. Гуржибекова. 6	Моздокский	15:01:0114010:13	003002000000 Земли населенных пунктов	Земельные участки, предназначенные для размещения гаражей и автостоянок (использование земельного участка с целью эксплуатации капитального гаража)	7	02.071	24	517,18	12 412,32
6958	Северная Осетия - Алания респ. р-н Моздокский, г. Моздок, ул. Гуржибекова. у задней межи участка многоквартирного жилого дома № 6	Моздокский	15:01:0114010:14	003002000000 Земли населенных пунктов	Объекты гаражного назначения	7	02.071	24	517,18	12 412,32
6959	Респ. Северная Осетия - Алания. р-н Моздокский, г. Моздок, ул. Гуржибекова. 6	Моздокский	15:01:0114010:15	003002000000 Земли населенных пунктов	Земельные участки индивидуальных гаражей (эксплуатация временного гаражного бокса)	7	02.071	19	517,18	9 826,42
6960	Респ. Северная Осетия - Алания, р-н Моздокский. г. Моздок. ул. Гуржибекова, дом 6	Моздокский	15:01:0114010:16	003002000000 Земли населенных пунктов	Земельные участки индивидуальных гаражей (эксплуатация временного гаражного бокса)	7	02.071	14	517,18	7 240,52
6961	Респ. Северная Осетия - Алания, р-н Моздокский. г. Моздок. ул. Калинина, дом 88	Моздокский	15:01:0114010:17	003002000000 Земли населенных пунктов	Для ведения личного подсобного хозяйства	13	02.020	553	697,95	386 158,35

№ пп	Местоположение ЗУ	Район	Кадастровый номер ЗУ	Категория земель	Разрешенное использование по документу	Код вида разрешенного использования (в соответствии с классификатором видов разрешенного использования земельных участков)	Вид использования объектов недвижимости	Площадь	УПКС	КС
6962	Северная Осетия - Алания респ. р-н Моздокский, г Моздок, у задней межи участка многоквартирного жилого дома по ул.Гурзибекова 6	Моздокский	15:01:0114010:18	003002000000 Земли населенных пунктов	Земельные участки, предназначенные для размещения гаражей и автостоянок (использование земельного участка с целью эксплуатации капитального гаража)	7	02.071	24	517,18	12 412,32
6963	Респ. Северная Осетия - Алания, р-н Моздокский, г Моздок, ул Фрунзе, дом 1 "б"	Моздокский	15:01:0114010:19	003002000000 Земли населенных пунктов	Земельные участки, предназначенные для размещения домов индивидуальной жилой застройки (использование земельного участка с целью эксплуатации жилого дома с хозпостройками)	13	02.010	293	697,95	204 499,35
6964	Респ. Северная Осетия - Алания, р-н Моздокский, г Моздок, ул Калинина, 92	Моздокский	15:01:0114010:2	003002000000 Земли населенных пунктов	Под индивидуальное жилищное строительство	13	02.010	813	697,95	567 433,35
6965	Северная Осетия - Алания респ, р-н Моздокский, г Моздок, ул Гурзибекова, 6	Моздокский	15:01:0114010:21	003002000000 Земли населенных пунктов	Земельные участки, предназначенные для размещения домов многоэтажной жилой застройки (использование земельного участка с целью эксплуатации жилых помещений многоквартирного дома): 24 кв.м. - земельные участки, предназначенные для размещения гаражей и автостоянок (использование земельного участка с целью строительства гаража)	2	02.060	2 861	1 326,11	3 794 000,71
6966	Республика Северная Осетия-Алания, р-н Моздокский, г Моздок, ул Ленина, 87	Моздокский	15:01:0114010:22	003002000000 Земли населенных пунктов	Земельные участки, предназначенные для размещения домов индивидуальной жилой застройки (использование земельного участка с целью эксплуатации жилого дома с хозпостройками)	13	02.010	554	697,95	386 664,30
6967	Северная Осетия - Алания респ. р-н Моздокский, г Моздок, ул Ленина, 83	Моздокский	15:01:0114010:23	003002000000 Земли населенных пунктов	Земельные участки, предназначенные для размещения домов индивидуальной жилой застройки (земельный участок, предназначенный для строительства и эксплуатации индивидуального жилого дома и хозяйственных построек)	13	02.010	566	697,95	395 039,70
6968	Северная Осетия - Алания респ, р-н Моздокский, г Моздок, ул Ленина, 85	Моздокский	15:01:0114010:24	003002000000 Земли населенных пунктов	Земельные участки, предназначенные для размещения домов индивидуальной жилой застройки (земельный участок, предназначенный для эксплуатации индивидуального жилого дома и хозяйственных построек)	13	02.010	573	697,95	399 925,35
6969	Северная Осетия - Алания респ, р-н Моздокский, г Моздок, у задней межи участка многоквартирного жилого дома по ул Гурзибекова, 6	Моздокский	15:01:0114010:25	003002000000 Земли населенных пунктов	Объекты гаражного назначения, для эксплуатации капитального гаража	7	02.071	24	517,18	12 412,32
6970	Северная Осетия - Алания респ. р-н Моздокский, г Моздок, у задней межи участка многоквартирного жилого дома по ул Гурзибекова, 6	Моздокский	15:01:0114010:26	003002000000 Земли населенных пунктов	Земельные участки, предназначенные для размещения гаражей и автостоянок (использование земельного участка с целью эксплуатации капитального гаража)	7	02.071	24	517,18	12 412,32
6971	Северная Осетия - Алания респ, р-н Моздокский, г Моздок, ул Ленина, 81	Моздокский	15:01:0114010:28	003002000000 Земли населенных пунктов	Земельные участки, предназначенные для размещения домов индивидуальной жилой застройки (использование земельного участка с целью эксплуатации жилого дома с хозпостройками)	13	02.010	658	697,95	459 251,10
6972	Северная Осетия - Алания респ. р-н Моздокский, г Моздок, у задней межи участка многоквартирного жилого дома №6 по ул Гурзибекова	Моздокский	15:01:0114010:29	003002000000 Земли населенных пунктов	Объекты гаражного назначения	7	02.071	24	517,18	12 412,32
6973	Республика Северная Осетия-Алания, р-н Моздокский, г Моздок, у задней межи многоэтажного жилого дома № 6 по ул. Гурзибекова	Моздокский	15:01:0114010:39	003002000000 Земли населенных пунктов	Земельные участки, предназначенные для размещения гаражей и автостоянок (использование земельного участка с целью эксплуатации капитального гаража)	7	02.071	28	517,18	14 481,04
6974	Респ. Северная Осетия - Алания, р-н Моздокский, г Моздок, ул Калинина, дом 94	Моздокский	15:01:0114010:4	003002000000 Земли населенных пунктов	Земельные участки, предназначенные для размещения домов индивидуальной жилой застройки (использование земельного участка с целью эксплуатации жилого дома с хозпостройками)	13	02.010	946	697,95	660 260,70
6975	Республика Северная Осетия-Алания, р-н Моздокский, г Моздок, у задней межи участка многоквартирного жилого дома №6 по ул.Гурзибекова	Моздокский	15:01:0114010:43	003002000000 Земли населенных пунктов	Малоэтажная жилая застройка (индивидуальное жилищное строительство: размещение дачных домов и садовых домов). для эксплуатации капитального гаража.	7	02.071	24	517,18	12 412,32
6976	Республика Северная Осетия-Алания, р-н Моздокский, г. Моздок, ул. Гурзибекова, у задней межи участка многоквартирного жилого дома №6	Моздокский	15:01:0114010:44	003002000000 Земли населенных пунктов	Объекты гаражного назначения	7	02.071	24	517,18	12 412,32
6977	Респ. Северная Осетия - Алания, р-н Моздокский, г. Моздок, ул. Гурзибекова, дом 6	Моздокский	15:01:0114010:5	003002000000 Земли населенных пунктов	Земли бытового обслуживания	3	03.030	4 640	729,36	3 384 230,40
6978	Республика Северная Осетия-Алания, Моздокский р-н, г. Моздок, ул Гурзибекова, в районе участка многоквартирного жилого дома №6	Моздокский	15:01:0114010:54	003002000000 Земли населенных пунктов	Объекты гаражного назначения	7	02.071	24	517,18	12 412,32
6979	Республика Северная Осетия-Алания, р-н Моздокский, г. Моздок, ул. Гурзибекова, в районе участка многоквартирного жилого дома 6	Моздокский	15:01:0114010:56	003002000000 Земли населенных пунктов	Объекты гаражного назначения	7	02.071	24	517,18	12 412,32

№ пп	Местоположение ЗУ	Район	Кадастровый номер ЗУ	Категория земель	Разрешенное использование по документу	Код вида разрешенного использования (в соответствии с классификатором видов разрешенного использования земельных участков)	Вид использования объектов недвижимости	Площадь	УПКС	КС
6980	Республика Северная Осетия-Алания, р-н Моздокский, г Моздок, ул Ленина, 89	Моздокский	15:01:0114010:58	003002000000 Земли населенных пунктов	Для индивидуального жилищного строительства	13	02.010	582	697,95	406 206,90
6981	Республика Северная Осетия-Алания, р-н Моздокский, г. Моздок, у задней межи участка многоквартирного жилого дома по ул. Гурхинбекова, 6	Моздокский	15:01:0114010:7	003002000000 Земли населенных пунктов	Малоэтажная жилая застройка (индивидуальное жилищное строительство, размещение дачных домов и садовых домов), для эксплуатации капитального гаража	7	02.071	24	517,18	12 412,32
6982	Респ. Северная Осетия - Алания, р-н Моздокский, г. Моздок, ул. Калинина, 90	Моздокский	15:01:0114010:8	003002000000 Земли населенных пунктов	Под земельные участки индивидуальных жилых домов	13	02.010	865	697,95	603 726,75
6983	Респ. Северная Осетия - Алания, р-н Моздокский, г. Моздок, ул. Б.Хмельницкого, 22	Моздокский	15:01:0115001:11	003002000000 Земли населенных пунктов	Под индивидуальное жилищное строительство	13	02.010	420	697,95	293 139,00
6984	Респ. Северная Осетия - Алания, р-н Моздокский, г. Моздок, пер. Колхозный, 5	Моздокский	15:01:0115001:13	003002000000 Земли населенных пунктов	Земельные участки, предназначенные для размещения домов малоэтажной жилой застройки, в том числе индивидуальной жилой застройки	13	02.010	508	697,95	354 558,60
6985	Респ. Северная Осетия - Алания, р-н Моздокский, г. Моздок, ул. Б.Хмельницкого, дом 24	Моздокский	15:01:0115001:16	003002000000 Земли населенных пунктов	Земельные участки, предназначенные для размещения домов индивидуальной жилой застройки (использование земельного участка с целью эксплуатации жилого дома с хозпостройками)	13	02.010	436	697,95	304 306,20
6986	Респ. Северная Осетия - Алания, р-н Моздокский, г. Моздок, пер. Колхозный, дом 8	Моздокский	15:01:0115001:17	003002000000 Земли населенных пунктов	Земельные участки, предназначенные для размещения домов индивидуальной жилой застройки (использование земельного участка с целью эксплуатации жилого дома с хозпостройками)	13	02.010	758	697,95	529 046,10
6987	Респ. Северная Осетия - Алания, р-н Моздокский, г. Моздок, пер. Колхозный, дом 7	Моздокский	15:01:0115001:18	003002000000 Земли населенных пунктов	Земельные участки, предназначенные для размещения домов индивидуальной жилой застройки (использование земельного участка с целью эксплуатации жилого дома с хозпостройками)	13	02.010	1 020	697,95	711 909,00
6988	Респ. Северная Осетия - Алания, р-н Моздокский, г. Моздок, ул. Артюхова, дом 17	Моздокский	15:01:0115001:19	003002000000 Земли населенных пунктов	Под индивидуальное жилищное строительство	13	02.010	980	697,95	683 991,00
6989	Респ. Северная Осетия - Алания, р-н Моздокский, г. Моздок, пер. Колхозный, дом 9	Моздокский	15:01:0115001:2	003002000000 Земли населенных пунктов	Земельные участки, предназначенные для размещения домов индивидуальной жилой застройки (использование земельного участка с целью эксплуатации жилого дома с хозпостройками)	13	02.010	600	697,95	418 770,00
6990	Респ. Северная Осетия - Алания, р-н Моздокский, г. Моздок, ул. Артюхова, дом 19	Моздокский	15:01:0115001:20	003002000000 Земли населенных пунктов	Под индивидуальное жилищное строительство	13	02.010	1 048	697,95	731 451,60
6991	Респ. Северная Осетия - Алания, р-н Моздокский, г. Моздок, ул. Садовая, дом 9	Моздокский	15:01:0115001:22	003002000000 Земли населенных пунктов	Под индивидуальное жилищное строительство	13	02.010	545	697,95	380 382,75
6992	Респ. Северная Осетия - Алания, р-н Моздокский, г. Моздок, пер. Колхозный, 6	Моздокский	15:01:0115001:23	003002000000 Земли населенных пунктов	Земельные участки, предназначенные для размещения домов индивидуальной жилой застройки (использование земельного участка с целью эксплуатации жилого дома с хозпостройками)	13	02.010	1 251	697,95	873 135,45
6993	Респ. Северная Осетия - Алания, р-н Моздокский, г. Моздок, пер. Колхозный, дом 6"а"	Моздокский	15:01:0115001:24	003002000000 Земли населенных пунктов	Под индивидуальное жилищное строительство	13	02.010	633	697,95	441 802,35
6994	Республика Северная Осетия - Алания, Моздокский район, г. Моздок, ул. Б.Хмельницкого, 14	Моздокский	15:01:0115001:25	003002000000 Земли населенных пунктов	Под индивидуальное жилищное строительство	13	02.010	1 271	697,95	887 094,45
6995	Респ. Северная Осетия - Алания, р-н Моздокский, г. Моздок, ул. Б.Хмельницкого, дом 48	Моздокский	15:01:0115001:26	003002000000 Земли населенных пунктов	Для строительства магазина "Хозтовары".	4	04.040	51	1 814,67	92 548,17
6996	Респ. Северная Осетия - Алания, р-н Моздокский, г. Моздок, ул. Б.Хмельницкого, 6	Моздокский	15:01:0115001:27	003002000000 Земли населенных пунктов	Магазины	4	04.040	630	1 814,67	1 143 242,10
6997	Респ. Северная Осетия - Алания, р-н Моздокский, г. Моздок, ул. Б.Хмельницкого, 20	Моздокский	15:01:0115001:28	003002000000 Земли населенных пунктов	Земельные участки, предназначенные для размещения домов индивидуальной жилой застройки (использование земельного участка с целью эксплуатации жилого дома с хозпостройками)	13	02.010	384	697,95	268 012,80
6998	Респ. Северная Осетия - Алания, р-н Моздокский, г. Моздок, ул. Б.Хмельницкого, 26	Моздокский	15:01:0115001:29	003002000000 Земли населенных пунктов	Земельные участки, предназначенные для размещения домов индивидуальной жилой застройки (использование земельного участка с целью эксплуатации жилого дома с хозпостройками).	13	02.010	440	697,95	307 098,00
6999	Респ. Северная Осетия - Алания, р-н Моздокский, г. Моздок, ул. Б.Хмельницкого, дом 30	Моздокский	15:01:0115001:3	003002000000 Земли населенных пунктов	Земельные участки, предназначенные для размещения домов индивидуальной жилой застройки (использование земельного участка с целью эксплуатации жилого дома с хозпостройками)	13	02.010	496	697,95	346 183,20
7000	Республика Северная Осетия-Алания, р-н Моздокский, г. Моздок, ул. Б.Хмельницкого, 32	Моздокский	15:01:0115001:30	003002000000 Земли населенных пунктов	Под индивидуальное жилищное строительство	13	02.010	383	697,95	267 314,85

№ пп	Местоположение ЗУ	Район	Кадастровый номер ЗУ	Категория земель	Разрешенное использование по документу	Код вида разрешенного использования (в соответствии с классификатором видов разрешенного использования земельных участков)	Вид использования объектов недвижимости	Площадь	УПКС	КС
7001	Северная Осетия - Алания респ, р-н Моздокский, г Моздок, ул Садовая, 9"а"	Моздокский	15:01:0115001:31	003002000000 Земли населенных пунктов	Земельные участки, предназначенные для размещения домов индивидуальной жилой застройки (использование земельного участка с целью эксплуатации жилого дома с хозпостройками)	13	02.010	697	697,95	486 471,15
7002	Респ. Северная Осетия - Алания, р-н Моздокский, г. Моздок, ул. Садовая, дом 11	Моздокский	15:01:0115001:32	003002000000 Земли населенных пунктов	Под индивидуальное жилищное строительство	13	02.010	1 020	697,95	711 909,00
7003	Респ. Северная Осетия - Алания, р-н Моздокский, г Моздок, ул Садовая, дом 13	Моздокский	15:01:0115001:33	003002000000 Земли населенных пунктов	Под индивидуальное жилищное строительство	13	02.010	1 000	697,95	697 950,00
7004	Северная Осетия - Алания респ, р-н Моздокский, г Моздок, ул Б.Хмельницкого, у задней межи участка жилого дома №44	Моздокский	15:01:0115001:340	003002000000 Земли населенных пунктов	Земельные участки, предназначенные для размещения гаражей и автостоянок (использование земельного участка с целью эксплуатации капитального гаража)	7	02.071	29	517,18	14 998,22
7005	Республика Северная Осетия-Алания, р-н Моздокский, г Моздок, ул Б.Хмельницкого, 10 "а"	Моздокский	15:01:0115001:342	003002000000 Земли населенных пунктов	площадью 588 кв.м - Земельные участки, предназначенные для размещения домов индивидуальной жилой застройки (использование земельного участка с целью эксплуатации жилого дома с хозпостройками); площадью 70 кв.м - Земельные участки, предназначенные для размещения объектов торговли, общественного питания и бытового обслуживания (использование земельного участка с целью эксплуатации магазина)	4	04.040	720	1 814,67	1 306 562,40
7006	Респ. Северная Осетия - Алания, р-н Моздокский, г Моздок, ул Б.Хмельницкого, 10	Моздокский	15:01:0115001:343	003002000000 Земли населенных пунктов	Земельные участки, предназначенные для размещения домов индивидуальной жилой застройки (использование земельного участка с целью эксплуатации жилого дома с хозпостройками)	13	02.010	404	697,95	281 971,80
7007	Российская Федерация, Республика Северная Осетия - Алания, р-н Моздокский, г. Моздок, пер. Колхозный, 3	Моздокский	15:01:0115001:35	003002000000 Земли населенных пунктов	Земельные участки, предназначенные для размещения домов индивидуальной жилой застройки (использование земельного участка с целью эксплуатации жилого дома с хозпостройками)	13	02.010	841	697,95	586 975,95
7008	Республика Северная Осетия-Алания, р-н Моздокский, г. Моздок, ул. Б.Хмельницкого, у задней межи участка многоквартирного жилого дома №14	Моздокский	15:01:0115001:350	003002000000 Земли населенных пунктов	Объекты гаражного назначения	7	02.071	27	517,18	13 963,86
7009	Республика Северная Осетия-Алания, р-н Моздокский, г Моздок, ул Б.Хмельницкого, у задней межи участка многоквартирного жилого дома №14	Моздокский	15:01:0115001:352	003002000000 Земли населенных пунктов	Малоэтажная жилая застройка (индивидуальное жилищное строительство: размещение дачных домов и садовых домов). для эксплуатации временного гаража	7	02.071	15	517,18	7 757,70
7010	Респ. Северная Осетия - Алания, р-н Моздокский, г. Моздок, пер. Колхозный, дом 4"а"	Моздокский	15:01:0115001:36	003002000000 Земли населенных пунктов	Земельные участки, предназначенные для размещения домов индивидуальной жилой застройки (земельные участки, предназначенные для эксплуатации жилого дома с хозпостройками)	13	02.010	641	697,95	447 385,95
7011	Респ. Северная Осетия - Алания, р-н Моздокский, г Моздок, пер. Колхозный, дом 11	Моздокский	15:01:0115001:37	003002000000 Земли населенных пунктов	Под индивидуальное жилищное строительство	13	02.010	452	697,95	315 473,40
7012	Респ. Северная Осетия - Алания, р-н Моздокский, г. Моздок, пер. Колхозный, дом 12	Моздокский	15:01:0115001:38	003002000000 Земли населенных пунктов	Земельные участки, предназначенные для размещения домов индивидуальной жилой застройки (использование земельного участка с целью эксплуатации жилого дома с хозпостройками)	13	02.010	527	697,95	367 819,65
7013	Респ. Северная Осетия - Алания, р-н Моздокский, г. Моздок, ул. Садовая, дом 7	Моздокский	15:01:0115001:39	003002000000 Земли населенных пунктов	Земельные участки индивидуальных жилых домов, эксплуатация жилого дома	13	02.010	1 000	697,95	697 950,00
7014	Республика Северная Осетия-Алания, р-н Моздокский, г Моздок, ул Б.Хмельницкого, район многоквартирного жилого дома №48	Моздокский	15:01:0115001:393	003002000000 Земли населенных пунктов	Спорт	3	05.010	1 741	145,87	253 959,67
7015	Республика Северная Осетия-Алания, р-н Моздокский, г. Моздок, пер. Колхозный	Моздокский	15:01:0115001:394	003002000000 Земли населенных пунктов	Земельный участок общего пользования, занятый автомобильной дорогой местного значения поселения, и прилегающими к ней съездами, тротуарами и другими объектами, не подлежащими приватизации	6	12.001	1 651	32,72	54 020,72
7016	Республика Северная Осетия - Алания, Моздокский район, г. Моздок, ул. Б.Хмельницкого, 28	Моздокский	15:01:0115001:4	003002000000 Земли населенных пунктов	Дошкольное, начальное и среднее общее образование, предназначенный для эксплуатации зданий и сооружений общеобразовательного учреждения	3	03.050	5 617	676,31	3 798 833,27
7017	Республика Северная Осетия-Алания, р-н Моздокский, г Моздок, ул Б.Хмельницкого, у задней межи участка многоквартирного жилого дома №14	Моздокский	15:01:0115001:408	003002000000 Земли населенных пунктов	Объекты гаражного назначения	7	02.071	44	517,18	22 755,92

№ п/п	Местоположение ЗУ	Район	Кадастровый номер ЗУ	Категория земель	Разрешенное использование по документу	Код вида разрешенного использования (в соответствии с классификатором видов разрешенного использования земельных участков)	Вид использования объектов недвижимости	Площадь	УПКС	КС
7018	Респ. Северная Осетия - Алания, р-н Моздокский, г. Моздок, ул. Б.Хмельницкого, 12	Моздокский	15:01:0115001:41	003002000000 Земли населенных пунктов	Земельные участки, предназначенные для размещения домов индивидуальной жилой застройки (использование земельного участка с целью эксплуатации жилого дома с хозпостройками)	13	02:010	1 392	697,95	971 546,40
7019	Северная Осетия-Алания респ. Моздокский р-н, г. Моздок, ул. Б.Хмельницкого, у задней межи участка многоквартирного жилого дома №14	Моздокский	15:01:0115001:416	003002000000 Земли населенных пунктов	Малоэтажная жилая застройка (индивидуальное жилищное строительство, размещение дачных домов и садовых домов) , для эксплуатации капитального гаража	7	02:071	26	517,18	13 446,68
7020	Северная Осетия - Алания респ, р-н Моздокский, г. Моздок, ул. Б.Хмельницкого, район дома №44	Моздокский	15:01:0115001:42	003002000000 Земли населенных пунктов	Малоэтажная жилая застройка (индивидуальное жилищное строительство: размещение дачных домов и садовых домов). для эксплуатации временного гаражного бокса	13	02:010	29	697,95	20 240,55
7021	Республика Северная Осетия-Алания, р-н Моздокский, г. Моздок, ул. Б.Хмельницкого, у задней межи участка жилого дома №14	Моздокский	15:01:0115001:422	003002000000 Земли населенных пунктов	Объекты гаражного назначения	7	02:071	25	517,18	12 929,50
7022	Республика Северная Осетия-Алания, р-н Моздокский, г Моздок, ул Б.Хмельницкого, у задней межи участка многоквартирного жилого дома №14	Моздокский	15:01:0115001:431	003002000000 Земли населенных пунктов	Объекты гаражного назначения	7	02:071	29	517,18	14 998,22
7023	Респ. Северная Осетия - Алания, р-н Моздокский, г. Моздок, ул. Солганика, дом 85 "А"	Моздокский	15:01:0115001:44	003002000000 Земли населенных пунктов	Коммерческая деятельность	4	04:040	300	1 814,67	544 401,00
7024	Респ. Северная Осетия - Алания, р-н Моздокский, г. Моздок, ул. Садовая, дом 17а"	Моздокский	15:01:0115001:48	003002000000 Земли населенных пунктов	Магазины	4	04:040	1 564	1 814,67	2 838 143,88
7025	Респ. Северная Осетия - Алания, р-н Моздокский, г. Моздок, пер. Колхозный, дом 10	Моздокский	15:01:0115001:5	003002000000 Земли населенных пунктов	Земельные участки, предназначенные для размещения домов индивидуальной жилой застройки (земельные участки, предназначенные для эксплуатации жилого дома с хозпостройками)	13	02:010	898	697,95	626 759,10
7026	Республика Северная Осетия-Алания, р-н Моздокский, г Моздок, ул Артюхова, 10	Моздокский	15:01:0115001:51	003002000000 Земли населенных пунктов	Земельные участки, предназначенные для размещения домов индивидуальной жилой застройки (земельный участок, предназначенный для строительства жилого дома и хозяйственных построек)	13	02:010	816	697,95	569 527,20
7027	Республика Северная Осетия-Алания, Моздокский район, г. Моздок, ул. Б.Хмельницкого, 48	Моздокский	15:01:0115001:54	003002000000 Земли населенных пунктов	3639,08 - земельные участки предназначенные для размещения домов многоэтажной жилой застройки(использование земельного участка с целью эксплуатации жилых помещений многоквартирного дома) 296,92 - земельные участки предназначенные для размещения объектов торговли, общественного питания и бытового обслуживания (использование земельного участка с целью эксплуатации магазинов)	4	04:040	3 936	1 814,67	7 142 541,12
7028	Республика Северная Осетия - Алания, Моздокский район, г. Моздок, ул. Б.Хмельницкого, 44	Моздокский	15:01:0115001:55	003002000000 Земли населенных пунктов	Земельные участки предназначенные для размещения домов многоэтажной жилой застройки(использование земельного участка с целью эксплуатации жилых помещений многоквартирного дома)	2	02:060	2 827	1 326,11	3 748 912,97
7029	Российская Федерация, Республика Северная Осетия-Алания, р-н Моздокский, г. Моздок, ул. Артюхова, 6 "а"	Моздокский	15:01:0115001:550	003002000000 Земли населенных пунктов	Для индивидуального жилищного строительства	13	02:010	651	697,95	454 365,45
7030	Республика Северная Осетия - Алания, Моздокский район, г Моздок, ул Б. Хмельницкого, у правой межи земельного участка №24	Моздокский	15:01:0115001:551	003002000000 Земли населенных пунктов	размещение гаражей для собственных нужд	7	02:071	31	517,18	16 032,58
7031	Республика Северная Осетия - Алания, Моздокский район, г. Моздок, ул. Б.Хмельницкого, 18	Моздокский	15:01:0115001:552	003002000000 Земли населенных пунктов	Земельные участки индивидуальных жилых домов (эксплуатация жилого дома с хозпостройками)	13	02:010	774	697,95	540 213,30
7032	363753, Российская Федерация, Республика Северная Осетия - Алания, Моздокский муниципальный район, Моздокское городское поселение, г.Моздок, ул. Б.Хмельницкого, 18а	Моздокский	15:01:0115001:553	003002000000 Земли населенных пунктов	Земельные участки индивидуальных жилых домов (эксплуатация жилого дома с хозпостройками)	13	02:010	420	697,95	293 139,00
7033	Республика Северная Осетия-Алания, р-н Моздокский, г Моздок, ул Б.Хмельницкого, 16	Моздокский	15:01:0115001:554	003002000000 Земли населенных пунктов	Земельные участки индивидуальных жилых домов (использование земельного участка с целью эксплуатации жилого дома с хозпостройками) - 1108,6 кв.м.; Земельные участки, предназначенные для размещения объектов торговли, общественного питания и бытового обслуживания(использование земельного участка с целью эксплуатации магазина) - 54,6 кв.м.	13	02:010	783	697,95	546 494,85
7034	Республика Северная Осетия-Алания, р-н Моздокский, г Моздок, ул Б.Хмельницкого, 16 а	Моздокский	15:01:0115001:555	003002000000 Земли населенных пунктов	Земельные участки индивидуальных жилых домов (использование земельного участка с целью эксплуатации жилого дома с хозпостройками) - 1108,6 кв.м.; Земельные участки, предназначенные для размещения объектов торговли, общественного питания и бытового обслуживания(использование земельного участка с целью эксплуатации магазина) - 54,6 кв.м.	13	02:010	380	697,95	265 221,00

№ пп	Местоположение ЗУ	Район	Кадастровый номер ЗУ	Категория земель	Разрешенное использование по документу	Код вида разрешенного использования (в соответствии с классификатором видов разрешенного использования земельных участков)	Вид использования объектов недвижимости	Площадь	УПКС	КС
7035	Республика Северная Осетия-Алания, Моздокский район, г. Моздок, ул. Б.Хмельницкого, 4 "а"	Моздокский	15:01:0115001:558	003002000000 Земли населенных пунктов	"Магазины"	4	04:040	9	1 814,67	16 332,03
7036	Республика Северная Осетия-Алания, р-н Моздокский, г Моздок, ул Б.Хмельницкого, д 46	Моздокский	15:01:0115001:56	003002000000 Земли населенных пунктов	ЗУ, предн. для размещ. домов многоэтажной жилой застройки (использование ЗУ с целью эксплуатации нежилых помещений многоквартирного дома) 1447.76 кв.м: ЗУ, предн. для размещ. адмнн и офисных зданий, объектов образования и т.д. (использование ЗУ с целью эксплуатации стоматологического кабинета -27.24 кв.м),	2	02:060	1 475	1 326,11	1 956 012,25
7037	Республика Северная Осетия-Алания, Моздокский район, г. Моздок, ул. Б.Хмельницкого, 34	Моздокский	15:01:0115001:58	003002000000 Земли населенных пунктов	Земельные участки, предназначенные для размещения домов многоэтажной жилой застройки (использование земельного участка с целью эксплуатации жилых помещений многоквартирного дома)	2	02:060	5 341	1 326,11	7 082 753,51
7038	Респ. Северная Осетия - Алания, р-н Моздокский, г. Моздок, ул. Б.Хмельницкого, дом 4	Моздокский	15:01:0115001:6	003002000000 Земли населенных пунктов	"Магазины", "Общественное питание"	4	04:040	881	1 814,67	1 598 724,27
7039	Северная Осетия - Алания респ, р-н Моздокский, г Моздок, ул Б.Хмельницкого, 34 "г"	Моздокский	15:01:0115001:60	003002000000 Земли населенных пунктов	Земельные участки, предназначенные для размещения домов индивидуальной жилой застройки (использование земельного участка с целью эксплуатации жилого дома с хозпостройками)	13	02:010	459	697,95	320 359,05
7040	Северная Осетия - Алания респ, р-н Моздокский, г Моздок, у задней межи участка многоквартирного дома по ул. Б. Хмельницкого, 44	Моздокский	15:01:0115001:61	003002000000 Земли населенных пунктов	Земельные участки, предназначенные для размещения гаражей и автостоянок (использование земельного участка с целью эксплуатации капитального гаража)	7	02:071	27	517,18	13 963,86
7041	Северная Осетия - Алания респ, р-н Моздокский, г Моздок, ул Б.Хмельницкого, у задней межи участка многоквартирного жилого дома № 44	Моздокский	15:01:0115001:62	003002000000 Земли населенных пунктов	Земельные участки, предназначенные для размещения гаражей и автостоянок (использование земельного участка с целью размещения капитального гаража)	7	02:071	31	517,18	16 032,58
7042	Северная Осетия - Алания респ, р-н Моздокский, г. Моздок, ул. Арнохова, 27	Моздокский	15:01:0115001:63	003002000000 Земли населенных пунктов	Земельные участки, предназначенные для размещения объектов торговли, общественного питания и бытового обслуживания (использование земельного участка с целью строительства салона красоты)	4	04:040	297	1 814,67	538 856,99
7043	Респ. Северная Осетия - Алания, р-н Моздокский, г. Моздок, пер. Колхозный, 2	Моздокский	15:01:0115001:64	003002000000 Земли населенных пунктов	Земельные участки, предназначенные для размещения домов индивидуальной жилой застройки (использование земельного участка с целью эксплуатации жилого дома с хозпостройками)	13	02:010	580	697,95	404 811,00
7044	Респ. Северная Осетия - Алания, р-н Моздокский, г. Моздок, ул. Садовая, 3	Моздокский	15:01:0115001:7	003002000000 Земли населенных пунктов	Обеспечение обороны и безопасности	8	08:000	2 624	371,31	974 317,44
7045	Российская Федерация, Республика Северная Осетия - Алания, Моздокский муниципальный район, Моздокское городское поселение, г. Моздок, ул.Б.Хмельницкого, 4 б	Моздокский	15:01:0115001:770	003002000000 Земли населенных пунктов	Объекты дорожного сервиса	4	04:099	148	1 680,92	248 776,16
7046	Российская Федерация, Республика Северная Осетия-Алания, Моздокский муниципальный район, Моздокское городское поселение, г. Моздок, ул Б. Хмельницкого, 44 п	Моздокский	15:01:0115001:774	003002000000 Земли населенных пунктов	Хранение автотранспорта	7	02:071	32	517,18	16 549,76
7047	Российская Федерация, Республика Северная Осетия-Алания, Моздокский муниципальный район, Моздокское городское поселение, г. Моздок, ул. Б.Хмельницкого, 8	Моздокский	15:01:0115001:775	003002000000 Земли населенных пунктов	Магазины	4	04:040	722	1 814,67	1 310 191,74
7048	Российская Федерация, Республика Северная Осетия-Алания, Моздокский муниципальный район, Моздокское городское поселение, г. Моздок, пер. Колхозный, 10"а"	Моздокский	15:01:0115001:776	003002000000 Земли населенных пунктов	Земельные участки, предназначенные для размещения домов индивидуальной жилой застройки (использование земельного участка с целью эксплуатации жилого дома с хозпостройкоми)	13	02:010	691	697,95	482 283,45
7049	Российская Федерация, Республика Северная Осетия-Алания, Моздокский район, г. Моздок, ул. Б.Хмельницкого, 44б	Моздокский	15:01:0115001:780	003002000000 Земли населенных пунктов	размещение гаражей для собственных нужд	7	02:071	30	517,18	15 515,40
7050	Республика Северная Осетия - Алания, Моздокский район, г. Моздок, ул. Б.Хмельницкого, 28	Моздокский	15:01:0115001:792	003002000000 Земли населенных пунктов	Дошкольное, начальное и среднее общее образование. предназначенный для эксплуатации зданий и сооружений общеобразовательного учреждения	3	03:051	440	676,31	297 576,40
7051	Республика Северная Осетия - Алания, муниципальный район Моздокский, городское поселение Моздокское, город Моздок, переулок Колхозный, земельный участок 4	Моздокский	15:01:0115001:793	003002000000 Земли населенных пунктов	Земельные участки, предназначенные для размещения домов индивидуальной жилой застройки (использование земельного участка с целью эксплуатации жилого дома с хозпостройкоми).	13	02:010	328	697,95	228 927,60
7052	Республика Северная Осетия - Алания, муниципальный район Моздокский, городское поселение Моздокское, г. Моздок, ул. Арнохова, земельный участок 23	Моздокский	15:01:0115001:794	003002000000 Земли населенных пунктов	Земельные участки, предназначенные для размещения домов индивидуальной жилой застройки (использование земельного участка с целью эксплуатации жилого дома с хозпостройками). магазины	4	04:040	300	1 814,67	544 401,00
7053	Республика Северная Осетия-Алания, Моздокский р-н, г. Моздок, ул. Б.Хмельницкого, уч. 44г	Моздокский	15:01:0115001:795	003002000000 Земли населенных пунктов	Размещение гаражей для собственных нужд	7	02:071	25	517,18	12 929,50

№ п/п	Местоположение ЗУ	Район	Кадастровый номер ЗУ	Категория земель	Разрешенное использование по документу	Код вида разрешенного использования (в соответствии с классификатором видов разрешенного использования земельных участков)	Вид использования объектов недвижимости	Площадь	УПКС	КС
7054	Респ. Северная Осетия - Алания, р-н Моздокский, г. Моздок, ул. Б.Хмельницкого, 34 "б"	Моздокский	15:01:0115001:9	003002000000 Земли населенных пунктов	«Коммунальное обслуживание». размещение зданий и сооружений в целях обеспечения физических и юридических лиц коммунальными услугами (код 3.1)	6	03:012	63	543,70	34 253,10
7055	Российская Федерация, Республика Северная Осетия - Алания, р-н Моздокский, г. Моздок, ул. Юбилейная, район дома №1	Моздокский	15:01:0115002:1	003002000000 Земли населенных пунктов	Размещение гаражей для собственных нужд	7	02:071	28	517,18	14 481,04
7056	Респ. Северная Осетия - Алания, р-н Моздокский, г. Моздок, ул. К.Маркса, дом 37 "а"	Моздокский	15:01:0115002:10	003002000000 Земли населенных пунктов	Под индивидуальное жилищное строительство	13	02:010	600	697,95	418 770,00
7057	Респ. Северная Осетия - Алания, р-н Моздокский, г. Моздок, ул. Юбилейная, у задней межи участка многоквартирного жилого дома № 4	Моздокский	15:01:0115002:11	003002000000 Земли населенных пунктов	Объекты гаражного назначения	7	02:071	27	517,18	13 963,86
7058	Республика Северная Осетия-Алания, р-н Моздокский, г. Моздок, ул. Юбилейная, у задней межи участка многоквартирного жилого дома №4	Моздокский	15:01:0115002:119	003002000000 Земли населенных пунктов	Объекты гаражного назначения	7	02:071	25	517,18	12 929,50
7059	Российская Федерация, Республика Северная Осетия - Алания, р-н Моздокский, г. Моздок, ул. К Маркса, 43	Моздокский	15:01:0115002:12	003002000000 Земли населенных пунктов	Земельные участки, предназначенные для размещения объектов торговли, общественного питания и бытового обслуживания (земельный участок, предназначенный для строительства магазина)	4	04:040	469	1 814,67	851 080,23
7060	Республика Северная Осетия-Алания, р-н Моздокский, г. Моздок, ул. Юбилейная, у задней межи участка многоквартирного жилого дома №4	Моздокский	15:01:0115002:120	003002000000 Земли населенных пунктов	объекты гаражного назначения	7	02:071	27	517,18	13 963,86
7061	Республика Северная Осетия-Алания, р-н Моздокский, г. Моздок, ул. Юбилейная, у задней межи участка многоквартирного жилого дома №4	Моздокский	15:01:0115002:121	003002000000 Земли населенных пунктов	Объекты гаражного назначения. Для эксплуатации капитального гаража	7	02:071	26	517,18	13 446,68
7062	Российская Федерация, Республика Северная Осетия-Алания, р-н Моздокский, г. Моздок, ул. Юбилейная, у задней межи участка многоквартирного жилого дома № 4	Моздокский	15:01:0115002:122	003002000000 Земли населенных пунктов	Объекты гаражного назначения	7	02:071	24	517,18	12 412,32
7063	Республика Северная Осетия-Алания, р-н Моздокский, г. Моздок, ул. Юбилейная, у задней межи участка многоквартирного жилого дома №4	Моздокский	15:01:0115002:123	003002000000 Земли населенных пунктов	Объекты гаражного назначения	7	02:071	26	517,18	13 446,68
7064	Республика Северная Осетия-Алания, р-н Моздокский, г. Моздок, ул. Юбилейная, у задней межи участка многоквартирного жилого дома №4	Моздокский	15:01:0115002:124	003002000000 Земли населенных пунктов	Объекты гаражного назначения. Для эксплуатации капитального гаража.	7	02:071	26	517,18	13 446,68
7065	Республика Северная Осетия-Алания, р-н Моздокский, г. Моздок, ул. Юбилейная, у задней межи участка многоквартирного жилого дома №4	Моздокский	15:01:0115002:125	003002000000 Земли населенных пунктов	Объекты гаражного назначения	7	02:071	26	517,18	13 446,68
7066	Респ. Северная Осетия - Алания, р-н Моздокский, г. Моздок, ул. Юбилейная, 4	Моздокский	15:01:0115002:13	003002000000 Земли населенных пунктов	Земельные участки многоэтажных жилых домов (эксплуатация многоквартирного жилого дома и прилегающей к дому территории; эксплуатация временных и капитальных гаражей)	2	02:060	4 210	1 326,11	5 582 923,10
7067	Республика Северная Осетия-Алания, Моздокский р-н, г. Моздок, ул. Юбилейная, у задней межи участка многоквартирного жилого дома №4	Моздокский	15:01:0115002:134	003002000000 Земли населенных пунктов	Хранение автотранспорта	7	02:071	26	517,18	13 446,68
7068	Респ. Северная Осетия - Алания, р-н Моздокский, г. Моздок, ул. К.Маркса, дом 37	Моздокский	15:01:0115002:14	003002000000 Земли населенных пунктов	Земельные участки, предназначенные для размещения домов индивидуальной жилой застройки (использование земельного участка с целью эксплуатации жилого дома с хозпостройками)	13	02:010	624	697,95	435 520,80
7069	Респ. Северная Осетия - Алания, р-н Моздокский, г. Моздок, ул. К.Маркса, дом 39	Моздокский	15:01:0115002:2	003002000000 Земли населенных пунктов	Земельные участки, предназначенные для размещения домов индивидуальной жилой застройки (использование земельного участка с целью эксплуатации жилого дома с хозпостройками)	13	02:010	618	697,95	431 333,10
7070	Республика Северная Осетия-Алания, р-н Моздокский, г. Моздок, ул. Юбилейная, 4 "а"	Моздокский	15:01:0115002:20	003002000000 Земли населенных пунктов	Земельные участки, предназначенные для размещения объектов торговли, общественного питания и бытового обслуживания (использование земельного участка с целью эксплуатации магазина)	4	04:040	50	1 814,67	90 733,50
7071	Северная Осетия - Алания респ. р-н Моздокский, г. Моздок, ул. Юбилейная, у правой межи участка многоквартирного жилого дома №1	Моздокский	15:01:0115002:21	003002000000 Земли населенных пунктов	Земельные участки, предназначенные для размещения гаражей и автостоянок (использование земельного участка с целью размещения капитального гаража)	7	02:071	26	517,18	13 446,68
7072	Респ. Северная Осетия - Алания, р-н. Моздокский, г. Моздок, ул. Юбилейная, район многоквартирного дома №4	Моздокский	15:01:0115002:260	003002000000 Земли населенных пунктов	Хранение автотранспорта	7	02:071	35	517,18	18 101,30
7073	Респ Северная Осетия - Алания, Моздокский р-н, г Моздок, ул Юбилейная, 4 л	Моздокский	15:01:0115002:262	003002000000 Земли населенных пунктов	Магазины	4	04:040	371	1 814,67	673 242,57
7074	Республика Северная Осетия-Алания, Моздокский р-н, г. Моздок, ул. К Маркса, 41	Моздокский	15:01:0115002:263	003002000000 Земли населенных пунктов	Земельные участки, предназначенные для размещения домов индивидуальной жилой застройки (использование земельного участка с целью эксплуатации жилого дома с хозпостройками)	13	02:010	334	697,95	233 115,30
7075	Российская Федерация, Республика Северная Осетия - Алания, Моздокский муниципальный район, Моздокское городское поселение, г. Моздок, ул. Юбилейная, 4 м	Моздокский	15:01:0115002:291	003002000000 Земли населенных пунктов	Хранение автотранспорта	7	02:071	29	517,18	14 998,22
7076	Российская Федерация, Республика Северная Осетия-Алания, Моздокский муниципальный район, Моздокское городское поселение, г. Моздок, ул. Юбилейная, 4н	Моздокский	15:01:0115002:292	003002000000 Земли населенных пунктов	Хранение автотранспорта	7	02:071	36	517,18	18 618,48
7077	Российская Федерация, Республика Северная Осетия-Алания, Моздокский муниципальный район, Моздокское городское поселение, г. Моздок, ул. Юбилейная, 4о	Моздокский	15:01:0115002:297	003002000000 Земли населенных пунктов	Размещение гаражей для собственных нужд	7	02:071	42	517,18	21 721,56
7078	Российская Федерация, Республика Северная Осетия - Алания, р-н Моздокский, г. Моздок, ул. К Маркса, 45	Моздокский	15:01:0115002:3	003002000000 Земли населенных пунктов	Земельные участки предприятия торговли, общественного питания и бытового обслуживания	4	04:020	482	1 814,67	874 670,94

№ пп	Местоположение ЗУ	Район	Кадастровый номер ЗУ	Категория земель	Разрешенное использование по документу	Код вида разрешенного использования (в соответствии с классификатором видов разрешенного использования земельных участков)	Вид использования объектов недвижимости	Площадь	УПКС	КС
7079	Российская Федерация, Республика Северная Осетия-Алания, Моздокский р-н, г. Моздок, ул. Юбилейная, 4п	Моздокский	15:01:0115002:301	003002000000 Земли населенных пунктов	Размещение гаражей для собственных нужд	7	02.071	34	517,18	17 584,12
7080	Северная Осетия - Алания респ, р-н Моздокский, г Моздок, ул Юбилейная, у правой меж участка жилого дома № 4	Моздокский	15:01:0115002:36	003002000000 Земли населенных пунктов	Земельные участки, предназначенные для размещения гаражей и автостоянок (использование земельного участка, с целью размещения капитального гаража)	7	02.071	25	517,18	12 929,50
7081	Республика Северная Осетия-Алания, р-н Моздокский, г. Моздок, ул. Юбилейная у задней меж участка многоквартирного жилого дом № 4	Моздокский	15:01:0115002:38	003002000000 Земли населенных пунктов	Малоэтажная жилая застройка (индивидуальное жилищное строительство, размещение дачных домов и садовых домов), для эксплуатации капитального гаража	13	02.010	25	697,95	17 448,75
7082	Российская Федерация, Республика Северная Осетия - Алания, р-н Моздокский, г. Моздок, ул. Ф Энгельса, 1	Моздокский	15:01:0115002:4	003002000000 Земли населенных пунктов	Использование земельного участка с целью эксплуатации жилого дома с хозпостройками	13	02.010	876	697,95	611 404,20
7083	Российская Федерация, Республика Северная Осетия-Алания, р-н Моздокский, г Моздок, ул Ф.Энгельса, 17"а"	Моздокский	15:01:0115002:5	003002000000 Земли населенных пунктов	Для обслуживания и эксплуатации автомобильных гаражей	7	04.090	13 913	583,49	8 118 096,37
7084	Российская Федерация, Республика Северная Осетия - Алания, р-н Моздокский, г. Моздок, ул. Ф.Энгельса, 3	Моздокский	15:01:0115002:6	003002000000 Земли населенных пунктов	Земельные участки индивидуальных жилых домов (эксплуатация жилого дома с хозпостройками)	13	02.010	671	697,95	468 324,45
7085	Республика Северная Осетия-Алания, р-н Моздокский, г Моздок, ул Юбилейная, д 4п	Моздокский	15:01:0115002:8	003002000000 Земли населенных пунктов	Земельные участки, предназначенные для размещения объектов торговли, общественного питания и бытового обслуживания (использование земельного участка с целью эксплуатации магазина, совмещенного с автобусной остановкой)	4	04.040	50	1 814,67	90 733,50
7086	Респ. Северная Осетия - Алания, р-н Моздокский, г. Моздок, ул. К.Маркса, дом 40	Моздокский	15:01:0115003:1	003002000000 Земли населенных пунктов	Земельные участки, предназначенные для размещения домов индивидуальной жилой застройки (земельные участки, предназначенные для эксплуатации жилого дома с хозпостройками)	13	02.010	737	697,95	514 389,15
7087	Республика Северная Осетия-Алания, р-н Моздокский, г Моздок, ул Ф Энгельса, 11	Моздокский	15:01:0115003:10	003002000000 Земли населенных пунктов	малоэтажная жилая застройка (индивидуальное жилищное строительство: размещение дачных домов и садовых домов), для эксплуатации жилого дома	13	02.010	366	697,95	255 449,70
7088	Северная Осетия - Алания респ, р-н Моздокский, г Моздок, ул К.Маркса, 38	Моздокский	15:01:0115003:3	003002000000 Земли населенных пунктов	Земельные участки, предназначенные для размещения домов индивидуальной жилой застройки (использование земельного участка с целью эксплуатации жилого дома с хозпостройками)	13	02.010	581	697,95	405 508,95
7089	Северная Осетия - Алания респ, р-н Моздокский, г Моздок, ул Ф Энгельса, 9	Моздокский	15:01:0115003:4	003002000000 Земли населенных пунктов	Земельные участки, предназначенные для размещения домов индивидуальной жилой застройки (использование земельного участка с целью эксплуатации жилого дома с хозпостройками)	13	02.010	512	697,95	357 350,40
7090	Республика Северная Осетия-Алания, р-н Моздокский, г. Моздок, ул. Юбилейная, 4 "к"	Моздокский	15:01:0115003:9	003002000000 Земли населенных пунктов	Торговые центры	4	04.040	229	1 814,67	415 559,43
7091	Респ. Северная Осетия - Алания, р-н Моздокский, г. Моздок, ул. Крупской, 3	Моздокский	15:01:0115004:1	003002000000 Земли населенных пунктов	Под индивидуальное жилищное строительство	13	02.010	585	697,95	408 300,75
7092	Северная Осетия - Алания респ, р-н Моздокский, г Моздок, ул К Маркса, 31	Моздокский	15:01:0115004:10	003002000000 Земли населенных пунктов	Земельные участки, предназначенные для размещения домов индивидуальной жилой застройки (использование земельного участка с целью эксплуатации жилого дома с хозпостройками)	13	02.010	596	697,95	415 978,20
7093	Республика Северная Осетия - Алания, Моздокский район, г. Моздок, ул. К.Маркса, дом 33	Моздокский	15:01:0115004:11	003002000000 Земли населенных пунктов	Для индивидуального жилищного строительства	13	02.010	596	697,95	415 978,20
7094	Респ. Северная Осетия - Алания, р-н Моздокский, г. Моздок, ул. К.Маркса, дом 35	Моздокский	15:01:0115004:12	003002000000 Земли населенных пунктов	Земельные участки, предназначенные для размещения домов индивидуальной жилой застройки (использование земельного участка с целью эксплуатации жилого дома с хозпостройками)	13	02.010	598	697,95	417 374,10
7095	Республика Северная Осетия-Алания, р-н Моздокский, г. Моздок, ул. К Маркса, 29	Моздокский	15:01:0115004:13	003002000000 Земли населенных пунктов	Под существующим домовладением и приусадебным участком	13	02.010	600	697,95	418 770,00
7096	Республика Северная Осетия-Алания, р-н Моздокский, г. Моздок, ул. Ф.Энгельса, 2 "а"	Моздокский	15:01:0115004:2	003002000000 Земли населенных пунктов	Под индивидуальное жилищное строительство	13	02.010	646	697,95	450 875,70
7097	Республика Северная Осетия-Алания, р-н Моздокский, г Моздок, ул Ф.Энгельса, д 4	Моздокский	15:01:0115004:3	003002000000 Земли населенных пунктов	Земельные участки, предназначенные для размещения домов индивидуальной жилой застройки (использование земельного участка с целью эксплуатации жилого дома с хозпостройками)	13	02.010	595	697,95	415 280,25
7098	Республика Северная Осетия-Алания, Моздокский район, г. Моздок, ул. Крупской, 1	Моздокский	15:01:0115004:4	003002000000 Земли населенных пунктов	Земельные участки индивидуальных жилых домов (эксплуатация жилого дома с хозпостройками)	13	02.010	686	697,95	478 793,70

№ пп	Местоположение ЗУ	Район	Кадастровый номер ЗУ	Категория земель	Разрешенное использование по документу	Код вида разрешенного использования (в соответствии с классификатором видов разрешенного использования земельных участков)	Вид использования объектов недвижимости	Площадь	УПКС	КС
7099	Северная Осетия - Алания респ, р-н Моздокский, г Моздок, ул Энгельса, 2	Моздокский	15:01:0115004:5	003002000000 Земли населенных пунктов	Земельные участки, предназначенные для размещения домов индивидуальной жилой застройки (использование земельного участка с целью эксплуатации жилого дома с хозпостройками)	13	02.010	713	697,95	497 638,35
7100	Респ. Северная Осетия - Алания, р-н Моздокский, г. Моздок, ул. Фридриха Энгельса, 6	Моздокский	15:01:0115004:6	003002000000 Земли населенных пунктов	Под индивидуальное жилищное строительство	13	02.010	600	697,95	418 770,00
7101	Респ. Северная Осетия - Алания, р-н Моздокский, г. Моздок, ул. Крупской, дом 17"а"	Моздокский	15:01:0115004:7	003002000000 Земли населенных пунктов	Земельные участки, предназначенные для размещения домов индивидуальной жилой застройки (использование земельного участка с целью эксплуатации жилого дома)	13	02.010	700	697,95	488 565,00
7102	Респ. Северная Осетия - Алания, р-н Моздокский, г. Моздок, ул. Крупской, дом 5	Моздокский	15:01:0115004:8	003002000000 Земли населенных пунктов	Земельные участки, предназначенные для размещения домов индивидуальной жилой застройки (использование земельного участка с целью эксплуатации жилого дома с хозпостройками)	13	02.010	608	697,95	424 353,60
7103	Респ. Северная Осетия - Алания, р-н Моздокский, г. Моздок, ул. Крупской, дом 7	Моздокский	15:01:0115004:9	003002000000 Земли населенных пунктов	Под индивидуальное жилищное строительство	13	02.010	600	697,95	418 770,00
7104	Респ. Северная Осетия - Алания, р-н Моздокский, г. Моздок, ул. Энгельса, 12	Моздокский	15:01:0115005:1	003002000000 Земли населенных пунктов	Под индивидуальное жилищное строительство	13	02.010	600	697,95	418 770,00
7105	Респ. Северная Осетия - Алания, р-н Моздокский, г. Моздок, ул. Энгельса, дом 16	Моздокский	15:01:0115005:10	003002000000 Земли населенных пунктов	Земельные участки индивидуальных жилых домов (эксплуатация жилого дома и хозпостроек)	13	02.010	628	697,95	438 312,60
7106	Респ. Северная Осетия - Алания, р-н Моздокский, г. Моздок, ул. Крупской, дом 25	Моздокский	15:01:0115005:11	003002000000 Земли населенных пунктов	Земельные участки индивидуальных жилых домов (эксплуатация жилого дома с хозпостройками)	13	02.010	588	697,95	410 394,60
7107	Республика Северная Осетия-Алания, р-н Моздокский, г Моздок, ул Крупской, д 19	Моздокский	15:01:0115005:12	003002000000 Земли населенных пунктов	Под земельные участки индивидуальных жилых домов (эксплуатация жилого дома с хозпостройками)	13	02.010	577	697,95	402 717,15
7108	Респ. Северная Осетия - Алания, р-н Моздокский, г. Моздок, ул. Крупской, дом 15	Моздокский	15:01:0115005:13	003002000000 Земли населенных пунктов	Под индивидуальное жилищное строительство	13	02.010	607	697,95	423 655,65
7109	Респ. Северная Осетия - Алания, р-н Моздокский, г. Моздок, ул. Крупской, дом 11	Моздокский	15:01:0115005:14	003002000000 Земли населенных пунктов	Земельные участки, предназначенные для размещения домов индивидуальной жилой застройки (земельные участки, предназначенные для эксплуатации жилого дома с хозпостройками)	13	02.010	600	697,95	418 770,00
7110	Респ. Северная Осетия - Алания, р-н Моздокский, г. Моздок, ул. Энгельса, дом 20	Моздокский	15:01:0115005:15	003002000000 Земли населенных пунктов	Под индивидуальное жилищное строительство	13	02.010	565	697,95	394 341,75
7111	Респ. Северная Осетия - Алания, р-н Моздокский, г. Моздок, ул. Крупской-К.Маркса, дом 9/30	Моздокский	15:01:0115005:17	003002000000 Земли населенных пунктов	Земельные участки, предназначенные для размещения домов индивидуальной жилой застройки (использование земельного участка с целью эксплуатации жилого дома с хозпостройками)	13	02.010	589	697,95	411 092,55
7112	Респ. Северная Осетия - Алания, р-н Моздокский, г. Моздок, ул. К.Маркса, дом 32	Моздокский	15:01:0115005:18	003002000000 Земли населенных пунктов	Земельные участки, предназначенные для размещения домов индивидуальной жилой застройки (использование земельного участка с целью эксплуатации жилого дома с хозпостройками)	13	02.010	609	697,95	425 051,55
7113	Респ. Северная Осетия - Алания, р-н Моздокский, г. Моздок, ул. К.Маркса, 34	Моздокский	15:01:0115005:19	003002000000 Земли населенных пунктов	Под индивидуальное жилищное строительство	13	02.010	603	697,95	420 863,85
7114	Респ. Северная Осетия - Алания, р-н Моздокский, г. Моздок, ул. Крупской, дом 23	Моздокский	15:01:0115005:2	003002000000 Земли населенных пунктов	Под индивидуальное жилищное строительство	13	02.010	606	697,95	422 957,70
7115	Респ. Северная Осетия - Алания, р-н Моздокский, г. Моздок, ул. К.Маркса, дом 36	Моздокский	15:01:0115005:20	003002000000 Земли населенных пунктов	Земельные участки, предназначенные для размещения домов индивидуальной жилой застройки (использование земельного участка с целью эксплуатации жилого дома с хозпостройками)	13	02.010	601	697,95	419 467,95
7116	Респ. Северная Осетия - Алания, р-н Моздокский, г. Моздок, ул. Крупской, дом 13	Моздокский	15:01:0115005:21	003002000000 Земли населенных пунктов	Земельные участки индивидуальных жилых домов (эксплуатация жилого дома с хозпостройками)	13	02.010	590	697,95	411 790,50
7117	Респ. Северная Осетия - Алания, р-н Моздокский, г. Моздок, ул. Крупской, дом 17	Моздокский	15:01:0115005:22	003002000000 Земли населенных пунктов	Земельные участки, предназначенные для размещения домов индивидуальной жилой застройки (использование земельного участка с целью эксплуатации жилого дома с хозпостройками)	13	02.010	599	697,95	418 072,05
7118	Респ. Северная Осетия - Алания, р-н Моздокский, г. Моздок, ул. Крупской, дом 27	Моздокский	15:01:0115005:23	003002000000 Земли населенных пунктов	Земельные участки, предназначенные для размещения домов индивидуальной жилой застройки (использование земельного участка для эксплуатации жилого дома с хозпостройками)	13	02.010	747	697,95	521 368,65
7119	Российская Федерация, Республика Северная Осетия - Алания, Моздокский муниципальный район, Моздокское городское поселение, г. Моздок, ул. Ф.Энгельса, 22	Моздокский	15:01:0115005:249	003002000000 Земли населенных пунктов	"Многоэтажные". "Для индивидуального жилищного строительства"	4	04.040	1 193	1 814,67	2 164 901,31

№ пп	Местоположение ЗУ	Район	Кадастровый номер ЗУ	Категория земель	Разрешенное использование по документу	Код вида разрешенного использования (в соответствии с классификатором видов разрешенного использования земельных участков)	Вид использования объектов недвижимости	Площадь	УПКС	КС
7120	Респ. Северная Осетия - Алания, р-н Моздокский, г. Моздок, ул. Юбилейная, 4"в"	Моздокский	15:01:0115005:26	003002000000 Земли населенных пунктов	Земельные участки ресторанов и кафе (эксплуатация кафе и благоустройство прилегающей территории)	4	04:060	670	1 180,23	790 754,10
7121	Респ. Северная Осетия - Алания, р-н Моздокский, г. Моздок, ул. Юбилейная, 4"б"	Моздокский	15:01:0115005:27	003002000000 Земли населенных пунктов	Земельные участки магазинов (эксплуатация магазина)	4	04:040	301	1 814,67	546 215,67
7122	Респ. Северная Осетия - Алания, р-н Моздокский, г. Моздок, ул. Крупской, дом 29	Моздокский	15:01:0115005:28	003002000000 Земли населенных пунктов	Земельные участки индивидуальных жилых домов (использование земельного участка с целью эксплуатации жилого дома с хозпостройками)	13	02:010	564	697,95	393 643,80
7123	Респ. Северная Осетия - Алания, р-н Моздокский, г. Моздок, ул. Юбилейная, дом 4 "г"	Моздокский	15:01:0115005:29	003002000000 Земли населенных пунктов	Земельные участки, предназначенные для размещения объектов торговли, общественного питания и бытового обслуживания (использование участка с целью строительства и эксплуатации магазина)	4	04:040	360	1 814,67	653 281,20
7124	Респ. Северная Осетия - Алания, р-н Моздокский, г. Моздок, ул. Ф.Энгельса, дом 18	Моздокский	15:01:0115005:30	003002000000 Земли населенных пунктов	Земельные участки индивидуальных жилых домов (эксплуатация жилого дома с хозпостройками)	13	02:010	594	697,95	414 582,30
7125	Респ. Северная Осетия - Алания, р-н Моздокский, г. Моздок, ул. Крупская, дом 21	Моздокский	15:01:0115005:6	003002000000 Земли населенных пунктов	Земельные участки индивидуальных жилых домов (эксплуатация жилого дома с хозпостройками)	13	02:010	595	697,95	415 280,25
7126	Республика Северная Осетия-Алания, р-н Моздокский, г. Моздок, ул. Юбилейная, 4 "ж"	Моздокский	15:01:0115005:7	003002000000 Земли населенных пунктов	Торговые центры	4	04:040	696	1 814,67	1 263 010,32
7127	Республика Северная Осетия-Алания, р-н Моздокский, г. Моздок, ул. Юбилейная, 4 "е"	Моздокский	15:01:0115005:78	003002000000 Земли населенных пунктов	Земельные участки, предназначенные для размещения объектов торговли, общественного питания и бытового обслуживания	4	04:040	502	1 814,67	910 964,34
7128	Респ. Северная Осетия - Алания, р-н Моздокский, г. Моздок, ул. Крупской, 31	Моздокский	15:01:0115005:79	003002000000 Земли населенных пунктов	Земельные участки индивидуальных жилых домов (эксплуатация жилого дома с хозпостройками)	13	02:010	322	697,95	224 739,90
7129	Респ. Северная Осетия - Алания, р-н Моздокский, г. Моздок, ул. Энгельса, дом 14	Моздокский	15:01:0115005:8	003002000000 Земли населенных пунктов	Под индивидуальное жилищное строительство	13	02:010	633	697,95	441 802,35
7130	Респ. Северная Осетия - Алания, р-н Моздокский, г. Моздок, ул. Крупской, 35	Моздокский	15:01:0115005:80	003002000000 Земли населенных пунктов	Земельные участки индивидуальных жилых домов, (эксплуатация жилого дома с хозпостройками)	13	02:010	537	697,95	374 799,15
7131	Республика Северная Осетия-Алания, р-н Моздокский, г. Моздок, ул. Юбилейная, 4 "и"	Моздокский	15:01:0115005:81	003002000000 Земли населенных пунктов	Торговые центры	4	04:040	411	1 814,67	745 829,37
7132	Респ. Северная Осетия - Алания, р-н Моздокский, г. Моздок, ул. Крупской, 33	Моздокский	15:01:0115005:82	003002000000 Земли населенных пунктов	Земельные участки, предназначенные для размещения домов индивидуальной жилой застройки (использование земельного участка с целью эксплуатации жилого дома с хозпостройками)	13	02:010	315	697,95	219 854,25
7133	Республика Северная Осетия-Алания, р-н Моздокский, г Моздок, ул Крупской, д 33	Моздокский	15:01:0115005:83	003002000000 Земли населенных пунктов	Земельные участки, предназначенные для размещения домов индивидуальной жилой застройки (использование земельного участка с целью эксплуатации жилого дома с хозпостройками)	13	02:010	390	697,95	272 200,50
7134	Республика Северная Осетия-Алания, р-н. Моздокский, г. Моздок, ул. Крупской, д. 8	Моздокский	15:01:0115006:1	003002000000 Земли населенных пунктов	Земельные участки, предназначенные для размещения домов индивидуальной жилой застройки, (земельные участки, предназначенные для эксплуатации жилого дома с хозпостройками)	13	02:010	542	697,95	378 086,85
7135	Республика Северная Осетия-Алания, р-н. Моздокский, г. Моздок, ул. Крупской, д. 4	Моздокский	15:01:0115006:10	003002000000 Земли населенных пунктов	Под индивидуальное жилищное строительство	13	02:010	546	697,95	381 080,70
7136	Республика Северная Осетия-Алания, р-н. Моздокский, г. Моздок, ул. Крупской, д. 6	Моздокский	15:01:0115006:11	003002000000 Земли населенных пунктов	Под индивидуальное жилищное строительство	13	02:010	547	697,95	381 778,65
7137	Республика Северная Осетия-Алания, р-н. Моздокский, г. Моздок, ул. К.Маркса, д. 17	Моздокский	15:01:0115006:12	003002000000 Земли населенных пунктов	Земельные участки индивидуальных жилых домов (эксплуатация жилого дома с хозпостройками)	13	02:010	420	697,95	293 139,00
7138	Республика Северная Осетия-Алания, р-н. Моздокский, г. Моздок, ул. К Маркса, д. 19	Моздокский	15:01:0115006:13	003002000000 Земли населенных пунктов	Земельные участки, предназначенные для размещения домов индивидуальной жилой застройки (использование земельного участка для эксплуатации жилого дома с хозпостройками)	13	02:010	406	697,95	283 367,70
7139	Северная Осетия - Алания респ, р-н Моздокский, г. Моздок, ул К.Маркса, 21	Моздокский	15:01:0115006:14	003002000000 Земли населенных пунктов	Земельные участки, предназначенные для размещения домов индивидуальной жилой застройки (использование земельного участка с целью эксплуатации жилого дома с хозпостройками)	13	02:010	446	697,95	311 285,70
7140	Республика Северная Осетия-Алания, р-н. Моздокский, г. Моздок, ул. К Маркса, д. 23	Моздокский	15:01:0115006:15	003002000000 Земли населенных пунктов	Земельные участки, предназначенные для размещения домов индивидуальной жилой застройки (использование земельного участка с целью эксплуатации жилого дома с хозпостройками)	13	02:010	418	697,95	291 743,10

№ п/п	Местоположение ЗУ	Район	Кадастровый номер ЗУ	Категория земель	Разрешенное использование по документу	Код вида разрешенного использования (в соответствии с классификатором видов разрешенного использования земельных участков)	Вид использования объектов недвижимости	Площадь	УПКС	КС
7141	Республика Северная Осетия-Алания, р-н. Моздокский, г. Моздок, ул. К.Маркса. д. 27	Моздокский	15:01:0115006:16	003002000000 Земли населенных пунктов	Земельные участки, предназначенные для размещения домов индивидуальной жилой застройки (земельные участки, предназначенные для эксплуатации жилого дома с хозпостройками)	13	02.010	421	697,95	293 836,95
7142	Республика Северная Осетия-Алания, р-н Моздокский, г. Моздок, ул. Кочубея. 1в	Моздокский	15:01:0115006:17	003002000000 Земли населенных пунктов	Под индивидуальное жилищное строительство	13	02.010	652	697,95	455 063,40
7143	Республика Северная Осетия-Алания, р-н Моздокский, г Моздок, ул Кочубея, д 1д	Моздокский	15:01:0115006:18	003002000000 Земли населенных пунктов	Земельные участки индивидуальных жилых домов (эксплуатация жилого дома)	13	02.010	648	697,95	452 271,60
7144	Республика Северная Осетия-Алания, Моздокский район, г Моздок, ул Кочубея, д 1е	Моздокский	15:01:0115006:19	003002000000 Земли населенных пунктов	Под индивидуальное жилищное строительство	13	02.010	600	697,95	418 770,00
7145	Республика Северная Осетия-Алания, р-н. Моздокский, г. Моздок, ул. К.Маркса. д. 15	Моздокский	15:01:0115006:2	003002000000 Земли населенных пунктов	Земельные участки, предназначенные для размещения домов индивидуальной жилой застройки (использование земельного участка с целью эксплуатации жилого дома с хозпостройками)	13	02.010	445	697,95	310 587,75
7146	Республика Северная Осетия-Алания, р-н Моздокский, г. Моздок, ул. Кочубея, д. 3	Моздокский	15:01:0115006:20	003002000000 Земли населенных пунктов	Земельные участки, предназначенные для размещения домов индивидуальной жилой застройки (использование земельного участка с целью эксплуатации жилого дома)	13	02.010	564	697,95	393 643,80
7147	Республика Северная Осетия-Алания, р-н Моздокский, г Моздок, ул Кочубея, д 16	Моздокский	15:01:0115006:3	003002000000 Земли населенных пунктов	Земельные участки индивидуальных жилых домов (эксплуатация жилого дома с хозпостройками)	13	02.010	599	697,95	418 072,05
7148	Республика Северная Осетия-Алания, р-н Моздокский, г Моздок, ул Кочубея, д 1г	Моздокский	15:01:0115006:4	003002000000 Земли населенных пунктов	Под индивидуальное жилищное строительство	13	02.010	701	697,95	489 262,95
7149	Республика Северная Осетия-Алания, р-н Моздокский, г. Моздок, ул. Кочубея, д. 1	Моздокский	15:01:0115006:5	003002000000 Земли населенных пунктов	Под земельные участки индивидуальных жилых домов (эксплуатация жилого дома)	13	02.010	550	697,95	383 872,50
7150	Республика Северная Осетия-Алания, р-н. Моздокский, г. Моздок, ул. К.Маркса. д. 25	Моздокский	15:01:0115006:6	003002000000 Земли населенных пунктов	Земельные участки, предназначенные для размещения домов индивидуальной жилой застройки (использование земельного участка с целью эксплуатации жилого дома)	13	02.010	415	697,95	289 649,25
7151	Республика Северная Осетия-Алания, р-н Моздокский, г Моздок, ул Кочубея, д 1а	Моздокский	15:01:0115006:7	003002000000 Земли населенных пунктов	Земельные участки, предназначенные для размещения домов индивидуальной жилой застройки (использование земельного участка с целью эксплуатации жилого дома с хозпостройками)	13	02.010	619	697,95	432 031,05
7152	Республика Северная Осетия-Алания, р-н Моздокский, г. Моздок, ул. Крупской. 2	Моздокский	15:01:0115006:8	003002000000 Земли населенных пунктов	Под индивидуальное жилищное строительство	13	02.010	635	697,95	443 198,25
7153	Республика Северная Осетия-Алания, р-н Моздокский, г Моздок, ул Крупской, д 2а	Моздокский	15:01:0115006:9	003002000000 Земли населенных пунктов	Под индивидуальное жилищное строительство	13	02.010	711	697,95	496 242,45
7154	Респ. Северная Осетия - Алания, р-н Моздокский, г. Моздок, ул. Кочубея, дом 41	Моздокский	15:01:0115007:1	003002000000 Земли населенных пунктов	Использование земельного участка с целью эксплуатации жилого дома с хозпостройками	13	02.010	985	697,95	687 480,75
7155	Республика Северная Осетия - Алания, р-н Моздокский, г. Моздок, ул. Кочубея. 43	Моздокский	15:01:0115007:10	003002000000 Земли населенных пунктов	Земельные участки, предназначенные для размещения объектов торговли, общественного питания и бытового обслуживания (использование земельного участка с целью строительства и эксплуатации магазина)	4	04.040	942	1 814,67	1 709 419,14
7156	Республика Северная Осетия-Алания, р-н Моздокский, г. Моздок, ул. Крупской. 12	Моздокский	15:01:0115007:107	003002000000 Земли населенных пунктов	Земельные участки, предназначенные для размещения объектов торговли, общественного питания и бытового обслуживания (использование земельного участка с целью эксплуатации магазина)	4	04.040	125	1 814,67	226 833,75
7157	Республика Северная Осетия-Алания, р-н Моздокский, г Моздок, ул Крупская, д 12	Моздокский	15:01:0115007:108	003002000000 Земли населенных пунктов	Земельные участки, предназначенные для размещения объектов торговли, общественного питания и бытового обслуживания (использование земельного участка с целью эксплуатации магазина)	4	04.040	410	1 814,67	744 014,70
7158	Респ. Северная Осетия - Алания, р-н Моздокский, г. Моздок, ул. К.Маркса. 38	Моздокский	15:01:0115007:11	003002000000 Земли населенных пунктов	Коммунальное обслуживание	6	03.012	18	543,70	9 786,60
7159	Респ. Северная Осетия - Алания, р-н Моздокский, г Моздок, ул К.Маркса, 24	Моздокский	15:01:0115007:12	003002000000 Земли населенных пунктов	Земельные участки, предназначенные для размещения домов индивидуальной жилой застройки (использование земельного участка с целью эксплуатации жилого дома с хозпостройками)	13	02.010	494	697,95	344 787,30
7160	Респ. Северная Осетия - Алания, р-н Моздокский, г Моздок, ул Кочубея, дом 25	Моздокский	15:01:0115007:13	003002000000 Земли населенных пунктов	Под индивидуальное жилищное строительство	13	02.010	600	697,95	418 770,00
7161	Респ. Северная Осетия - Алания, р-н Моздокский, г. Моздок, ул. Крупской. дом 20	Моздокский	15:01:0115007:14	003002000000 Земли населенных пунктов	Под индивидуальное жилищное строительство	13	02.010	519	697,95	362 236,05

№ пп	Местоположение ЗУ	Район	Кадастровый номер ЗУ	Категория земель	Разрешенное использование по документу	Код вида разрешенного использования (в соответствии с классификатором видов разрешенного использования земельных участков)	Вид использования объектов недвижимости	Площадь	УПКС	КС
7162	Респ. Северная Осетия - Алания, р-н Моздокский, г. Моздок, ул. Крупской, дом 22	Моздокский	15:01:0115007:15	003002000000 Земли населенных пунктов	Земельные участки, предназначенные для размещения домов индивидуальной жилой застройки (использование земельного участка с целью эксплуатации жилого дома с хозпостройками)	13	02.010	564	697,95	393 643,80
7163	Северная Осетия - Алания респ. р-н Моздокский, г Моздок, ул Крупская, д 24	Моздокский	15:01:0115007:16	003002000000 Земли населенных пунктов	Земельные участки, предназначенные для размещения домов индивидуальной жилой застройки (использование земельного участка с целью эксплуатации жилого дома с хозпостройками)	13	02.010	587	697,95	409 696,65
7164	Респ. Северная Осетия - Алания, р-н Моздокский, г. Моздок, ул. Крупской, дом 14	Моздокский	15:01:0115007:17	003002000000 Земли населенных пунктов	Земельные участки, предназначенные для размещения домов индивидуальной жилой застройки (использование земельного участка с целью эксплуатации жилого дома с хозпостройками)	13	02.010	610	697,95	425 749,50
7165	Респ. Северная Осетия - Алания, р-н Моздокский, г. Моздок, ул. Крупской, дом 16	Моздокский	15:01:0115007:18	003002000000 Земли населенных пунктов	Под индивидуальное жилищное строительство	13	02.010	600	697,95	418 770,00
7166	Респ. Северная Осетия - Алания, р-н Моздокский, г Моздок, ул Крупской, дом 18	Моздокский	15:01:0115007:19	003002000000 Земли населенных пунктов	Земельные участки, предназначенные для размещения домов индивидуальной жилой застройки (использование земельного участка с целью эксплуатации жилого дома с хозпостройками)	13	02.010	600	697,95	418 770,00
7167	Респ. Северная Осетия - Алания, р-н Моздокский, г. Моздок, ул. Кочубея, дом 39 "а"	Моздокский	15:01:0115007:2	003002000000 Земли населенных пунктов	Земельные участки, предназначенные для размещения домов индивидуальной жилой застройки (использование земельного участка с целью эксплуатации жилого дома с хозпостройками)	13	02.010	675	697,95	471 116,25
7168	Респ. Северная Осетия - Алания, р-н Моздокский, г Моздок, ул Крупской, дом 26	Моздокский	15:01:0115007:20	003002000000 Земли населенных пунктов	Под индивидуальное жилищное строительство	13	02.010	581	697,95	405 508,95
7169	Респ. Северная Осетия - Алания, р-н Моздокский, г. Моздок, ул. Крупская, дом 28	Моздокский	15:01:0115007:21	003002000000 Земли населенных пунктов	Земельные участки, предназначенные для размещения домов индивидуальной жилой застройки (использование земельного участка с целью эксплуатации жилого дома с хозпостройками)	13	02.010	603	697,95	420 863,85
7170	Респ. Северная Осетия - Алания, р-н Моздокский, г Моздок, ул Крупской, дом 32	Моздокский	15:01:0115007:22	003002000000 Земли населенных пунктов	Земельные участки, предназначенные для размещения домов индивидуальной жилой застройки (использование земельного участка для эксплуатации жилого дома с хозпостройками)	13	02.010	600	697,95	418 770,00
7171	Республика Северная Осетия - Алания, р-н. Моздокский, г. Моздок, ул. Крупская, в районе участка № 12	Моздокский	15:01:0115007:221	003002000000 Земли населенных пунктов	Магазины	4	04.040	170	1 814,67	308 493,90
7172	Респ. Северная Осетия - Алания, р-н Моздокский, г. Моздок, ул. Крупская, дом 34	Моздокский	15:01:0115007:23	003002000000 Земли населенных пунктов	Земельные участки индивидуальных жилых домов (эксплуатация жилого дома с хозпостройками)	13	02.010	587	697,95	409 696,65
7173	Респ. Северная Осетия - Алания, р-н Моздокский, г. Моздок, ул. Крупской, дом 36	Моздокский	15:01:0115007:24	003002000000 Земли населенных пунктов	Под земельные участки индивидуальных жилых домов (эксплуатация жилого дома с хозпостройками)	13	02.010	612	697,95	427 145,40
7174	Республика Северная Осетия-Алания, р-н Моздокский, г Моздок, ул Крупской, 38	Моздокский	15:01:0115007:25	003002000000 Земли населенных пунктов	Под индивидуальное жилищное строительство	13	02.010	748	697,95	522 066,60
7175	Респ. Северная Осетия - Алания, р-н Моздокский, г Моздок, ул К.Маркса, дом 18	Моздокский	15:01:0115007:26	003002000000 Земли населенных пунктов	Под индивидуальное жилищное строительство	13	02.010	501	697,95	349 672,95
7176	Респ. Северная Осетия - Алания, р-н Моздокский, г. Моздок, ул. К.Маркса, 20	Моздокский	15:01:0115007:27	003002000000 Земли населенных пунктов	Под индивидуальное жилищное строительство	13	02.010	516	697,95	360 142,20
7177	Респ. Северная Осетия - Алания, р-н Моздокский, г Моздок, ул К.Маркса, 22	Моздокский	15:01:0115007:28	003002000000 Земли населенных пунктов	земельные участки, предназначенные для размещения домов индивидуальной жилой застройки (использование земельного участка с целью эксплуатации жилого дома с хозпостройками)	13	02.010	539	697,95	376 195,05
7178	Респ. Северная Осетия - Алания, р-н Моздокский, г Моздок, ул К.Маркса, дом 26	Моздокский	15:01:0115007:29	003002000000 Земли населенных пунктов	Земельные участки индивидуальных жилых домов (эксплуатация жилого дома с хозпостройками)	13	02.010	515	697,95	359 444,25
7179	Республика Северная Осетия-Алания, р-н Моздокский, г Моздок, ул Кочубея, 35	Моздокский	15:01:0115007:3	003002000000 Земли населенных пунктов	Для индивидуального жилищного строительства	13	02.010	565	697,95	394 341,75
7180	Северная Осетия - Алания респ. р-н Моздокский, г Моздок, ул Кочубея, 15	Моздокский	15:01:0115007:30	003002000000 Земли населенных пунктов	Земельные участки, предназначенные для размещения домов индивидуальной жилой застройки (использование земельного участка с целью эксплуатации жилого дома с хозпостройками)	13	02.010	611	697,95	426 447,45

№ п/п	Местоположение ЗУ	Район	Кадастровый номер ЗУ	Категория земель	Разрешенное использование по документу	Код вида разрешенного использования (в соответствии с классификатором видов разрешенного использования земельных участков)	Вид использования объектов недвижимости	Площадь	УПКС	КС
7181	Респ. Северная Осетия - Алания, р-н Моздокский, г. Моздок, ул. Кочубея, дом 17	Моздокский	15:01:0115007:31	003002000000 Земли населенных пунктов	Земельные участки, предназначенные для размещения домов индивидуальной жилой застройки (использование земельного участка с целью эксплуатации жилого дома с хозпостройками)	13	02.010	587	697,95	409 696,65
7182	Респ. Северная Осетия - Алания, р-н Моздокский, г. Моздок, ул. Кочубея, дом 19	Моздокский	15:01:0115007:32	003002000000 Земли населенных пунктов	Земельные участки, предназначенные для размещения домов индивидуальной жилой застройки (использование участка земельного с целью эксплуатации жилого дома с хозпостройками)	13	02.010	596	697,95	415 978,20
7183	Респ. Северная Осетия - Алания, р-н Моздокский, г. Моздок, ул. Кочубея, дом 21	Моздокский	15:01:0115007:33	003002000000 Земли населенных пунктов	Земельные участки, предназначенные для размещения домов индивидуальной жилой застройки (использование земельного участка с целью эксплуатации жилого дома с хозпостройками)	13	02.010	578	697,95	403 415,10
7184	Республика Северная Осетия-Алания, р-н Моздокский, г Моздок, ул Кочубея, 23	Моздокский	15:01:0115007:34	003002000000 Земли населенных пунктов	Для индивидуального жилищного строительства. для эксплуатации жилого дома	13	02.010	609	697,95	425 051,55
7185	Респ. Северная Осетия - Алания, р-н Моздокский, г. Моздок, ул. Кочубея, дом 27	Моздокский	15:01:0115007:35	003002000000 Земли населенных пунктов	Земельные участки, предназначенные для размещения домов индивидуальной жилой застройки (земельные участки, предназначенные для эксплуатации жилого дома с хозпостройками)	13	02.010	622	697,95	434 124,90
7186	Респ. Северная Осетия - Алания, р-н Моздокский, г. Моздок, ул. Кочубея, дом 29	Моздокский	15:01:0115007:36	003002000000 Земли населенных пунктов	Земельные участки предназначенные для размещения домов индивидуальной жилой застройки (использование земельного участка с целью эксплуатации жилого дома с хозпостройками)	13	02.010	620	697,95	432 729,00
7187	Респ. Северная Осетия - Алания, р-н Моздокский, г. Моздок, ул. Кочубея, дом 31	Моздокский	15:01:0115007:37	003002000000 Земли населенных пунктов	Земельные участки, предназначенные для размещения домов индивидуальной жилой застройки (использование земельного участка с целью эксплуатации жилого дома с хозпостройками)	13	02.010	637	697,95	444 594,15
7188	Респ. Северная Осетия - Алания, р-н Моздокский, г. Моздок, ул. Кочубея, 33	Моздокский	15:01:0115007:38	003002000000 Земли населенных пунктов	Земельные участки, предназначенные для размещения домов индивидуальной жилой застройки (использование земельного участка с целью эксплуатации жилого дома с хозпостройками)	13	02.010	686	697,95	478 793,70
7189	Республика Северная Осетия-Алания, р-н Моздокский, г Моздок, ул Кочубея, 35 "а"	Моздокский	15:01:0115007:39	003002000000 Земли населенных пунктов	Под строительство индивидуального жилого дома	13	02.010	482	697,95	336 411,90
7190	Респ. Северная Осетия - Алания, р-н Моздокский, г. Моздок, ул. Кочубея, 13	Моздокский	15:01:0115007:4	003002000000 Земли населенных пунктов	Для индивидуального жилищного строительства	13	02.010	618	697,95	431 333,10
7191	Северная Осетия - Алания респ, р-н Моздокский, г Моздок, ул Кочубея 37	Моздокский	15:01:0115007:40	003002000000 Земли населенных пунктов	Земельные участки, предназначенные для размещения домов индивидуальной жилой застройки (использование земельного участка с целью эксплуатации жилого дома с хозпостройками)	13	02.010	973	697,95	679 105,35
7192	Респ. Северная Осетия - Алания, р-н Моздокский, г. Моздок, ул. Кочубея, дом 39 "б"	Моздокский	15:01:0115007:43	003002000000 Земли населенных пунктов	Использование земельного участка с целью эксплуатации жилого дома с хозпостройками	13	02.010	638	697,95	445 292,10
7193	Северная Осетия - Алания респ, р-н Моздокский, г. Моздок, ул. Крупской, 12	Моздокский	15:01:0115007:44	003002000000 Земли населенных пунктов	Земельные участки, предназначенные для размещения объектов торговли, общественного питания и бытового обслуживания (использование земельного участка с целью эксплуатации склада-магазина)	4	04.040	286	1 814,67	518 995,62
7194	Северная Осетия - Алания респ, р-н Моздокский, г. Моздок, ул. К.Маркса, 28	Моздокский	15:01:0115007:46	003002000000 Земли населенных пунктов	Коммунальное обслуживание», размещение зданий и сооружений в целях обеспечения физических и юридических лиц коммунальными услугами (код 3.1)	6	03.012	15	543,70	8 155,50
7195	Респ. Северная Осетия - Алания, р-н Моздокский, г. Моздок, ул. Кочубея, дом 11	Моздокский	15:01:0115007:5	003002000000 Земли населенных пунктов	Земельные участки индивидуальных жилых домов (эксплуатация жилого дома с хозпостройками)	13	02.010	585	697,95	408 300,75
7196	Респ. Северная Осетия - Алания, р-н Моздокский, г. Моздок, ул. Кочубея, дом 39	Моздокский	15:01:0115007:6	003002000000 Земли населенных пунктов	Земельные участки, предназначенные для размещения домов индивидуальной жилой застройки (использование земельного участка с целью эксплуатации жилого дома с хозпостройками)	13	02.010	752	697,95	524 858,40
7197	Республика Северная Осетия - Алания, р-н Моздокский, г. Моздок, ул. Кочубея, 43"а"	Моздокский	15:01:0115007:7	003002000000 Земли населенных пунктов	Для индивидуального жилищного строительства	13	02.010	629	697,95	439 010,55

№ пп	Местоположение ЗУ	Район	Кадастровый номер ЗУ	Категория земель	Разрешенное использование по документу	Код вида разрешенного использования (в соответствии с классификатором видов разрешенного использования земельных участков)	Вид использования объектов недвижимости	Площадь	УПКС	КС
7198	Респ. Северная Осетия - Алания, р-н Моздокский, г. Моздок, ул. Кочубея, дом 9	Моздокский	15:01:0115007:8	003002000000 Земли населенных пунктов	Земельные участки индивидуальных жилых домов	13	02.010	625	697,95	436 218,75
7199	Респ. Северная Осетия - Алания, р-н Моздокский, г. Моздок, ул. Крупская, дом 30	Моздокский	15:01:0115007:9	003002000000 Земли населенных пунктов	Земельные участки индивидуальных жилых домов (эксплуатация жилого дома с хозпостройками)	13	02.010	575	697,95	401 321,25
7200	Респ. Северная Осетия - Алания, р-н Моздокский, г. Моздок, ул. К.Маркса, дом 13	Моздокский	15:01:0115008:1	003002000000 Земли населенных пунктов	Под индивидуальное жилищное строительство	13	02.010	600	697,95	418 770,00
7201	Респ. Северная Осетия - Алания, р-н Моздокский, г. Моздок, ул. Артюхова, дом 11	Моздокский	15:01:0115008:10	003002000000 Земли населенных пунктов	Под индивидуальное жилищное строительство	13	02.010	600	697,95	418 770,00
7202	Республика Северная Осетия-Алания, р-н Моздокский, г Моздок, ул Артюхова, д 13	Моздокский	15:01:0115008:11	003002000000 Земли населенных пунктов	эксплуатация жилого дома с хозпостройками	13	02.010	621	697,95	433 426,95
7203	Респ. Северная Осетия - Алания, р-н Моздокский, г. Моздок, ул. Артюхова, дом 15	Моздокский	15:01:0115008:12	003002000000 Земли населенных пунктов	Под индивидуальное жилищное строительство	13	02.010	613	697,95	427 843,35
7204	Респ. Северная Осетия - Алания, р-н Моздокский, г. Моздок, ул. Артюхова, дом 19	Моздокский	15:01:0115008:13	003002000000 Земли населенных пунктов	Под индивидуальное жилищное строительство	13	02.010	1 048	697,95	731 451,60
7205	Республика Северная Осетия-Алания, р-н Моздокский, г Моздок, ул К.Маркса, 7	Моздокский	15:01:0115008:14	003002000000 Земли населенных пунктов	Земельные участки, предназначенные для размещения домов малоэтажной жилой застройки, в том числе индивидуальной жилой застройки (использование земельного участка с целью эксплуатации жилого дома с хозпостройками)	13	02.010	598	697,95	417 374,10
7206	Респ. Северная Осетия - Алания, р-н Моздокский, г. Моздок, ул. К.Маркса, дом 11	Моздокский	15:01:0115008:15	003002000000 Земли населенных пунктов	Земельные участки, предназначенные для размещения домов индивидуальной жилой застройки (использование земельного участка с целью эксплуатации жилого дома с хозпостройками)	13	02.010	598	697,95	417 374,10
7207	Респ. Северная Осетия - Алания, р-н Моздокский, г. Моздок, ул. Кочубея, дом 2	Моздокский	15:01:0115008:16	003002000000 Земли населенных пунктов	Под индивидуальное жилищное строительство	13	02.010	600	697,95	418 770,00
7208	Республика Северная Осетия-Алания, р-н Моздокский, г Моздок, ул Кочубея, д 2а	Моздокский	15:01:0115008:17	003002000000 Земли населенных пунктов	Земельные участки, предназначенные для размещения домов индивидуальной жилой застройки (использование земельного участка для эксплуатации жилого дома с хозпостройками)	13	02.010	581	697,95	405 508,95
7209	Респ. Северная Осетия - Алания, р-н Моздокский, г. Моздок, ул. Кочубея, дом 2"в"	Моздокский	15:01:0115008:18	003002000000 Земли населенных пунктов	Земельные участки, предназначенные для размещения домов индивидуальной жилой застройки (использованное земельного участка с целью эксплуатации жилого дома с хозпостройками)	13	02.010	590	697,95	411 790,50
7210	Респ. Северная Осетия - Алания, р-н Моздокский, г. Моздок, ул. Кочубея, дом 2"г"	Моздокский	15:01:0115008:19	003002000000 Земли населенных пунктов	Под индивидуальное жилищное строительство	13	02.010	624	697,95	435 520,80
7211	Республика Северная Осетия-Алания, р-н Моздокский, г Моздок, ул Кочубея, д 2д	Моздокский	15:01:0115008:2	003002000000 Земли населенных пунктов	Земельные участки, предназначенные для размещения домов индивидуальной жилой застройки (земельные участки, предназначенные для эксплуатации жилого дома с хозпостройками)	13	02.010	723	697,95	504 617,85
7212	Респ. Северная Осетия - Алания, р-н Моздокский, г. Моздок, ул. Артюхова, дом 17	Моздокский	15:01:0115008:20	003002000000 Земли населенных пунктов	Земельные участки индивидуальных жилых домов (эксплуатация жилого дома с хозпостройками)	13	02.010	964	697,95	672 823,80
7213	Республика Северная Осетия-Алания, р-н Моздокский, г Моздок, ул Кочубея, д 2б	Моздокский	15:01:0115008:3	003002000000 Земли населенных пунктов	Под индивидуальное жилищное строительство	13	02.010	606	697,95	422 957,70
7214	Респ. Северная Осетия - Алания, р-н Моздокский, г. Моздок, ул. К.Маркса, дом 9	Моздокский	15:01:0115008:4	003002000000 Земли населенных пунктов	Земельные участки, предназначенные для размещения домов индивидуальной жилой застройки (использование земельного участка с целью эксплуатации жилого дома с хозпостройками)	13	02.010	590	697,95	411 790,50
7215	Респ. Северная Осетия - Алания, р-н Моздокский, г. Моздок, ул. Артюхова, дом 5	Моздокский	15:01:0115008:5	003002000000 Земли населенных пунктов	Земельные участки индивидуальных жилых домов (эксплуатация жилого дома с хозпостройками)	13	02.010	738	697,95	515 087,10
7216	Респ. Северная Осетия - Алания, р-н Моздокский, г. Моздок, ул. Артюхова, дом 7	Моздокский	15:01:0115008:6	003002000000 Земли населенных пунктов	Земельные участки индивидуальных жилых домов (эксплуатация жилого дома с хозпостройками))	13	02.010	465	697,95	324 546,75
7217	Респ. Северная Осетия - Алания, р-н Моздокский, г. Моздок, ул. Артюхова, дом 9	Моздокский	15:01:0115008:7	003002000000 Земли населенных пунктов	Земельные участки, предназначенные для размещения домов индивидуальной жилой застройки (использование земельного участка с целью эксплуатации жилого дома с хозпостройками)	13	02.010	602	697,95	420 165,90
7218	Республика Северная Осетия - Алания, р-н Моздокский, г. Моздок, ул. Кочубея, 4	Моздокский	15:01:0115008:8	003002000000 Земли населенных пунктов	Под индивидуальное жилищное строительство	13	02.010	600	697,95	418 770,00
7219	Республика Северная Осетия-Алания, р-н Моздокский, г. Моздок, ул. Артюхова, №9	Моздокский	15:01:0115008:9	003002000000 Земли населенных пунктов	Земельные участки, предназначенные для размещения домов малоэтажной жилой застройки, в том числе индивидуальной жилой застройки (эксплуатация жилого дома)	13	02.010	595	697,95	415 280,25
7220	Респ. Северная Осетия - Алания, р-н Моздокский, г. Моздок, ул. Артюхова, 8	Моздокский	15:01:0115009:1	003002000000 Земли населенных пунктов	Для индивидуального жилищного строительства	13	02.010	989	697,95	690 272,55

№ пп	Местоположение ЗУ	Район	Кадастровый номер ЗУ	Категория земель	Разрешенное использование по документу	Код вида разрешенного использования (в соответствии с классификатором видов разрешенного использования земельных участков)	Вид использования объектов недвижимости	Площадь	УПКС	КС
7221	Респ. Северная Осетия - Алания, р-н Моздокский, г. Моздок, ул. Садовая, дом 17"а"	Моздокский	15:01:0115009:10	003002000000 Земли населенных пунктов	Земельные участки индивидуальных жилых домов (эксплуатация жилого дома с хозпостройками)	13	02.010	643	697,95	448 781,85
7222	Респ. Северная Осетия - Алания, р-н Моздокский, г. Моздок, ул. Садовая, дом 19	Моздокский	15:01:0115009:11	003002000000 Земли населенных пунктов	Земельные участки предназначенные для размещения домов индивидуальной жилой застройки (использование земельного участка с целью эксплуатации жилого дома с хозпостройками)	13	02.010	1 162	697,95	811 017,90
7223	Респ. Северная Осетия - Алания, р-н Моздокский, г. Моздок, ул. Садовая, дом 21	Моздокский	15:01:0115009:12	003002000000 Земли населенных пунктов	Земельные участки, предназначенные для размещения домов индивидуальной жилой застройки (использование земельного участка с целью эксплуатации жилого дома с хозпостройками)	13	02.010	794	697,95	554 172,30
7224	Респ. Северная Осетия - Алания, р-н Моздокский, г. Моздок, ул. Арпохова, дом 4	Моздокский	15:01:0115009:13	003002000000 Земли населенных пунктов	Под индивидуальное жилищное строительство	13	02.010	480	697,95	335 016,00
7225	363753, Российская Федерация, Республика Северная Осетия - Алания, Моздокский муниципальный район, Моздокское городское поселение, г.Моздок, ул Садовая, 1	Моздокский	15:01:0115009:140	003002000000 Земли населенных пунктов	Земельные участки, предназначенные для размещения объектов торговли, общественного питания бытового обслуживания (использование земельного участка с целью эксплуатации магазина). Магазины	4	04.040	889	1 814,67	1 613 241,63
7226	Российская Федерация, Республика Северная Осетия-Алания, Моздокский муниципальный район, Моздокское городское поселение, г. Моздок, ул. Арпохова, 6в	Моздокский	15:01:0115009:158	003002000000 Земли населенных пунктов	земельные участки, предназначенные для размещения домов индивидуальной жилой застройки (использование земельногоучастка с целью эксплуатации жилого дома с хозпостройками)	13	02.010	515	697,95	359 444,25
7227	Российская Федерация, Республика Северная Осетия-Алания, Моздокский муниципальный район, Моздокское городское поселение, г. Моздок, ул. Арпохова, 6г	Моздокский	15:01:0115009:159	003002000000 Земли населенных пунктов	земельные участки, предназначенные для размещения домов индивидуальной жилой застройки (использование земельногоучастка с целью эксплуатации жилого дома с хозпостройками)	13	02.010	442	697,95	308 493,90
7228	Российская Федерация, Республика Северная Осетия-Алания, Моздокский муниципальный район, Моздокское городское поселение, г. Моздок, ул. Садовая, 15	Моздокский	15:01:0115009:160	003002000000 Земли населенных пунктов	земельные участки, предназначенные для размещения домов индивидуальной жилой застройки (использование земельногоучастка с целью эксплуатации жилого дома с хозпостройками)	13	02.010	443	697,95	309 191,85
7229	Российская Федерация, Республика Северная Осетия-Алания, Моздокский муниципальный район, Моздокское городское поселение, г. Моздок, ул. Садовая, 15а	Моздокский	15:01:0115009:161	003002000000 Земли населенных пунктов	земельные участки, предназначенные для размещения домов индивидуальной жилой застройки (использование земельногоучастка с целью эксплуатации жилого дома с хозпостройками)	13	02.010	400	697,95	279 180,00
7230	Респ. Северная Осетия - Алания, р-н Моздокский, г. Моздок, ул. К.Маркса, дом 3	Моздокский	15:01:0115009:2	003002000000 Земли населенных пунктов	Земельные участки, предназначенные для размещения домов индивидуальной жилой застройки (использование земельного участка с целью эксплуатации жилого дома с хозпостройками)	13	02.010	492	697,95	343 391,40
7231	Северная Осетия - Алания респ, р-н Моздокский, г. Моздок, ул. Садовая,11	Моздокский	15:01:0115009:21	003002000000 Земли населенных пунктов	Земельные участки, предназначенные для размещения домов индивидуальной жилой застройки (использование земельного участка с целью эксплуатации жилого дома с хозпостройками)	13	02.010	645	697,95	450 177,75
7232	Местоположение установлено относительно ориентира, расположенного в границах участка. Почтовый адрес ориентира. Республика Северная Осетия-Алания, р-н Моздокский, г. Моздок, ул. Садовая. 17.	Моздокский	15:01:0115009:28	003002000000 Земли населенных пунктов	Земельные участки, предназначенные для размещения домов индивидуальной жилой застройки (использование земельного участка с целью эксплуатации жилого дома с хозпостройками)	13	02.010	477	697,95	332 922,15
7233	Российская Федерация, Республика Северная Осетия-Алания, р-н Моздокский, г. Моздок, ул. Арпохова, 6 "б"	Моздокский	15:01:0115009:29	003002000000 Земли населенных пунктов	Земельные участки, предназначенные для размещения домов индивидуальной жилой застройки (использование земельного участка с целью эксплуатации жилого дома с хозпостройками)	13	02.010	473	697,95	330 130,35
7234	Респ. Северная Осетия - Алания, р-н Моздокский, г. Моздок, ул. К.Маркса, 5	Моздокский	15:01:0115009:3	003002000000 Земли населенных пунктов	Земельные участки, предназначенные для размещения домов индивидуальной жилой застройки (использование земельного участка с целью эксплуатации жилого дома с хозпостройками)	13	02.010	595	697,95	415 280,25

№ п/п	Местоположение ЗУ	Район	Кадастровый номер ЗУ	Категория земель	Разрешенное использование по документу	Код вида разрешенного использования (в соответствии с классификатором видов разрешенного использования земельных участков)	Вид использования объектов недвижимости	Площадь	УПКС	КС
7235	Респ. Северная Осетия - Алания, р-н Моздокский, г. Моздок, ул. Архохова, дом 6	Моздокский	15:01:0115009:4	003002000000 Земли населенных пунктов	Земельные участки, предназначенные для размещения домов индивидуальной жилой застройки (использование земельного участка с целью эксплуатации жилого дома с хозпостройками)	13	02.010	604	697,95	421 561,80
7236	Респ. Северная Осетия - Алания, р-н Моздокский, г. Моздок, ул. Садовая, дом 25	Моздокский	15:01:0115009:5	003002000000 Земли населенных пунктов	Земельные участки, предназначенные для размещения домов индивидуальной жилой застройки (использование земельного участка с целью эксплуатации жилого дома с хозпостройками)	13	02.010	629	697,95	439 010,55
7237	Респ. Северная Осетия - Алания, р-н Моздокский, г. Моздок, ул. Садовая, дом 23	Моздокский	15:01:0115009:6	003002000000 Земли населенных пунктов	Земельные участки, предназначенные для размещения домов индивидуальной жилой застройки (использование земельного участка с целью эксплуатации жилого дома с хозпостройками)	13	02.010	650	697,95	453 667,50
7238	Республика Северная Осетия-Алания, р-н Моздокский, г Моздок, ул Садовая, д 27	Моздокский	15:01:0115009:7	003002000000 Земли населенных пунктов	Земельные участки, предназначенные для размещения домов индивидуальной жилой застройки (земельные участки, предназначенные для эксплуатации жилого дома с хозпостройками)	13	02.010	799	697,95	557 662,05
7239	Респ. Северная Осетия - Алания, р-н Моздокский, г. Моздок, пер. Садовый, дом 31	Моздокский	15:01:0115010:1	003002000000 Земли населенных пунктов	Земельные участки индивидуальных жилых домов (эксплуатация жилого дома с хозпостройками)	13	02.010	685	697,95	478 095,75
7240	Респ. Северная Осетия - Алания, р-н Моздокский, г. Моздок, ул. Кочубея, дом 30 "а"	Моздокский	15:01:0115010:10	003002000000 Земли населенных пунктов	Земельные участки, предназначенные для размещения индивидуальной жилой застройки (использование земельного участка с целью эксплуатации жилого дома с хозпостройками)	13	02.010	942	697,95	657 468,90
7241	Северная Осетия - Алания респ, р-н Моздокский, г Моздок, пер Садовый, 35	Моздокский	15:01:0115010:11	003002000000 Земли населенных пунктов	Земельные участки, предназначенные для размещения домов индивидуальной жилой застройки (использование земельного участка с целью эксплуатации жилого дома с хозпостройками)	13	02.010	783	697,95	546 494,85
7242	Респ. Северная Осетия - Алания, р-н Моздокский, г. Моздок, ул. К.Маркса, дом 14 "а"	Моздокский	15:01:0115010:12	003002000000 Земли населенных пунктов	Под индивидуальное жилищное строительство	13	02.010	837	697,95	584 184,15
7243	Российская Федерация, Республика Северная Осетия - Алания, р-н Моздокский, г. Моздок, ул. Советов, 85 "а"	Моздокский	15:01:0115010:13	003002000000 Земли населенных пунктов	Земельные участки, предназначенные для размещения домов малоэтажной жилой застройки, в том числе индивидуальной жилой застройки	13	02.010	362	697,95	252 657,90
7244	Респ. Северная Осетия - Алания, р-н Моздокский, г. Моздок, пер. Садовый, дом 5	Моздокский	15:01:0115010:14	003002000000 Земли населенных пунктов	Земельные участки, предназначенные для размещения домов индивидуальной жилой застройки (использование земельного участка с целью эксплуатации жилого дома с хозпостройками)	13	02.010	633	697,95	441 802,35
7245	Респ. Северная Осетия - Алания, р-н Моздокский, г. Моздок, ул. Кочубея, дом 16	Моздокский	15:01:0115010:15	003002000000 Земли населенных пунктов	Земельные участки индивидуальных жилых домов (эксплуатация жилого дома с хозпостройками)	13	02.010	508	697,95	354 558,60
7246	Респ. Северная Осетия - Алания, р-н Моздокский, г. Моздок, пер. Садовый, дом 23	Моздокский	15:01:0115010:16	003002000000 Земли населенных пунктов	Земельные участки, предназначенные для размещения домов индивидуальной жилой застройки (использование земельного участка с целью эксплуатации жилого дома с хозпостройками)	13	02.010	695	697,95	485 075,25
7247	Респ. Северная Осетия - Алания, р-н Моздокский, г. Моздок, ул. Садовая, 29	Моздокский	15:01:0115010:17	003002000000 Земли населенных пунктов	Для индивидуального жилищного строительства	13	02.010	717	697,95	500 430,15
7248	Респ. Северная Осетия - Алания, р-н Моздокский, г. Моздок, пер. Садовый, дом 21	Моздокский	15:01:0115010:18	003002000000 Земли населенных пунктов	Под земельные участки индивидуальных жилых домов (эксплуатация жилого дома с хозпостройками)	13	02.010	606	697,95	422 957,70
7249	Республика Северная Осетия-Алания, р-н Моздокский, г Моздок, ул Кочубея, 42	Моздокский	15:01:0115010:185	003002000000 Земли населенных пунктов	Малоэтажная жилая застройка (индивидуальное жилищное строительство, размещение дачных домов и садовых домов), для эксплуатации индивидуального жилого дома	13	02.010	683	697,95	476 699,85
7250	Республика Северная Осетия-Алания, р-н Моздокский, г Моздок, пер Садовый, 3	Моздокский	15:01:0115010:187	003002000000 Земли населенных пунктов	Для индивидуального жилищного строительства	13	02.010	335	697,95	233 813,25
7251	Респ. Северная Осетия - Алания, р-н Моздокский, г. Моздок, пер. Садовый, дом 39	Моздокский	15:01:0115010:19	003002000000 Земли населенных пунктов	Под индивидуальное жилищное строительство	13	02.010	2 000	697,95	1 395 900,00
7252	Республика Северная Осетия-Алания, р-н Моздокский, г Моздок, ул Советов, 87	Моздокский	15:01:0115010:190	003002000000 Земли населенных пунктов	Земельные участки, предназначенные для размещения домов индивидуальной жилой застройки (использование земельного участка с целью эксплуатации жилого дома с хозпостройками)	13	02.010	546	697,95	381 080,70
7253	Республика Северная Осетия-Алания, р-н Моздокский, г Моздок, ул Юбилейная, 66	Моздокский	15:01:0115010:191	003002000000 Земли населенных пунктов	Магазины для эксплуатации магазин	4	04.040	565	1 814,67	1 025 288,55

№ пп	Местоположение ЗУ	Район	Кадастровый номер ЗУ	Категория земель	Разрешенное использование по документу	Код вида разрешенного использования (в соответствии с классификатором видов разрешенного использования земельных участков)	Вид использования объектов недвижимости	Площадь	УПКС	КС
7254	Респ. Северная Осетия - Алания, р-н Моздокский, г. Моздок, пер. Садовый, 39 "а"	Моздокский	15:01:0115010:2	003002000000 Земли населенных пунктов	Для индивидуального жилищного строительства	13	02.010	678	697,95	473 210,10
7255	Респ. Северная Осетия - Алания, р-н Моздокский, г. Моздок, ул. Кочубея, дом 4/1	Моздокский	15:01:0115010:20	003002000000 Земли населенных пунктов	Под индивидуальное жилищное строительство	13	02.010	300	697,95	209 385,00
7256	Российская Федерация, Республика Северная Осетия - Алания, р-н Моздокский, г. Моздок, пер. Садовый, 61	Моздокский	15:01:0115010:21	003002000000 Земли населенных пунктов	Под индивидуальное жилищное строительство	13	02.010	599	697,95	418 072,05
7257	Респ. Северная Осетия - Алания, р-н Моздокский, г. Моздок, ул. Кочубея, дом 40	Моздокский	15:01:0115010:22	003002000000 Земли населенных пунктов	эксплуатация жилого дома с хозпостройками	13	02.010	1 000	697,95	697 950,00
7258	Республика Северная Осетия-Алания, р-н Моздокский, г Моздок, пер Садовый, 19	Моздокский	15:01:0115010:23	003002000000 Земли населенных пунктов	Под индивидуальное жилищное строительство	13	02.010	555	697,95	387 362,25
7259	Российская Федерация, Республика Северная Осетия - Алания, р-н Моздокский, г. Моздок, ул. Кочубея, 34а	Моздокский	15:01:0115010:24	003002000000 Земли населенных пунктов	Для индивидуального жилищного строительства	13	02.010	642	697,95	448 083,90
7260	Респ. Северная Осетия - Алания, р-н Моздокский, г. Моздок, пер. Садовый, дом 33	Моздокский	15:01:0115010:25	003002000000 Земли населенных пунктов	Земельные участки, предназначенные для размещения домов индивидуальной жилой застройки (использование земельного участка с целью эксплуатации жилого дома с хозпостройками)	13	02.010	686	697,95	478 793,70
7261	Респ. Северная Осетия - Алания, р-н Моздокский, г. Моздок, ул. Кочубея, 22	Моздокский	15:01:0115010:26	003002000000 Земли населенных пунктов	Малоэтажная жилая застройка (индивидуальное жилищное строительство; размещение дачных домов и садовых домов). для эксплуатации жилого дома	13	02.010	497	697,95	346 881,15
7262	Респ. Северная Осетия - Алания, р-н Моздокский, г. Моздок, ул. Кочубея, дом 12	Моздокский	15:01:0115010:27	003002000000 Земли населенных пунктов	Индивидуальное жилищное строительство	13	02.010	536	697,95	374 101,20
7263	Респ. Северная Осетия - Алания, р-н Моздокский, г. Моздок, ул. Кочубея, дом 28	Моздокский	15:01:0115010:28	003002000000 Земли населенных пунктов	Земельные участки, предназначенные для размещения домов индивидуальной жилой застройки (использование земельного участка для эксплуатации жилого дома с хозпостройками)	13	02.010	468	697,95	326 640,60
7264	Респ. Северная Осетия - Алания, р-н Моздокский, г. Моздок, ул. Кочубея, дом 18	Моздокский	15:01:0115010:29	003002000000 Земли населенных пунктов	Земельные участки, предназначенные для размещения домов индивидуальной жилой застройки (использование земельного участка с целью эксплуатации жилого дома с хозпостройками)	13	02.010	470	697,95	328 036,50
7265	Респ. Северная Осетия - Алания, р-н Моздокский, г. Моздок, ул. Кочубея, дом 14	Моздокский	15:01:0115010:3	003002000000 Земли населенных пунктов	Земельные участки, предназначенные для размещения домов индивидуальной жилой застройки (использование земельного участка с целью эксплуатации жилого дома с хозпостройками)	13	02.010	381	697,95	265 918,95
7266	Респ. Северная Осетия - Алания, р-н Моздокский, г. Моздок, ул. Кочубея, дом 38	Моздокский	15:01:0115010:30	003002000000 Земли населенных пунктов	Земельные участки, предназначенные для размещения индивидуальной жилой застройки (использование земельного участка с целью эксплуатации жилого дома с хозпостройками)	13	02.010	842	697,95	587 673,90
7267	Респ. Северная Осетия - Алания, р-н Моздокский, г. Моздок, пер. Садовый, дом 45	Моздокский	15:01:0115010:32	003002000000 Земли населенных пунктов	Земельные участки индивидуальных жилых домов (эксплуатация жилого дома)	13	02.010	365	697,95	254 751,75
7268	Респ. Северная Осетия - Алания, р-н Моздокский, г. Моздок, пер. Садовый, дом 57	Моздокский	15:01:0115010:33	003002000000 Земли населенных пунктов	Земельные участки, предназначенные для размещения домов индивидуальной жилой застройки (использование земельного участка с целью эксплуатации жилого дома с хозпостройками)	13	02.010	1 374	697,95	958 983,30
7269	Респ. Северная Осетия - Алания, р-н Моздокский, г. Моздок, пер. Садовый, дом 59"а"	Моздокский	15:01:0115010:34	003002000000 Земли населенных пунктов	Земельные участки индивидуальных жилых домов(эксплуатация жилого дома с хозпостройками)	13	02.010	1 051	697,95	733 545,45
7270	Респ. Северная Осетия - Алания, р-н Моздокский, г. Моздок, пер. Садовый, дом 15	Моздокский	15:01:0115010:35	003002000000 Земли населенных пунктов	Земельные участки, предназначенные для размещения домов индивидуальной жилой застройки (использование земельного участка с целью эксплуатации жилого дома с хозпостройками)	13	02.010	996	697,95	695 158,20
7271	Респ. Северная Осетия - Алания, р-н Моздокский, г. Моздок, пер. Садовый, дом 7	Моздокский	15:01:0115010:36	003002000000 Земли населенных пунктов	Под индивидуальное жилищное строительство	13	02.010	600	697,95	418 770,00
7272	Респ. Северная Осетия - Алания, р-н Моздокский, г. Моздок, ул. Кочубея, дом 26	Моздокский	15:01:0115010:37	003002000000 Земли населенных пунктов	Земельные участки индивидуальных жилых домов (эксплуатация жилого дома с хозпостройками)	13	02.010	501	697,95	349 672,95
7273	Респ. Северная Осетия - Алания, р-н Моздокский, г. Моздок, ул. Кочубея, дом 36	Моздокский	15:01:0115010:38	003002000000 Земли населенных пунктов	Земельные участки, предназначенные для размещения домов индивидуальной жилой застройки (земельные участки, предназначенные для эксплуатации жилого дома с хозпостройками)	13	02.010	622	697,95	434 124,90
7274	Респ. Северная Осетия - Алания, р-н Моздокский, г. Моздок, ул. К.Маркса, дом 16	Моздокский	15:01:0115010:39	003002000000 Земли населенных пунктов	Земельные участки индивидуальных жилых домов (эксплуатация жилого дома с хозпостройками)	13	02.010	683	697,95	476 699,85

№ пп	Местоположение ЗУ	Район	Кадастровый номер ЗУ	Категория земель	Разрешенное использование по документу	Код вида разрешенного использования (в соответствии с классификатором видов разрешенного использования земельных участков)	Вид использования объектов недвижимости	Площадь	УПКС	КС
7275	Северная Осетия - Алания респ, р-н Моздокский, г Моздок, пер Садовый, дом 25	Моздокский	15:01:0115010:4	003002000000 Земли населенных пунктов	Земельные участки, предназначенные для размещения домов индивидуальной жилой застройки (использование земельного участка с целью эксплуатации жилого дома с хозпостройками)	13	02.010	518	697,95	361 538,10
7276	Респ. Северная Осетия - Алания, р-н Моздокский, г Моздок, пер. Садовый, дом 1"б"	Моздокский	15:01:0115010:40	003002000000 Земли населенных пунктов	Земельные участки, предназначенные для размещения домов индивидуальной жилой застройки (использование земельного участка с целью эксплуатации жилого дома с хозпостройками)	13	02.010	335	697,95	233 813,25
7277	Респ. Северная Осетия - Алания, р-н Моздокский, г. Моздок, ул. Садовая, дом 31	Моздокский	15:01:0115010:41	003002000000 Земли населенных пунктов	Земельные участки, предназначенные для размещения домов индивидуальной жилой застройки (использование земельного участка с целью эксплуатации жилого дома с хозпостройками)	13	02.010	896	697,95	625 363,20
7278	Респ. Северная Осетия - Алания, р-н Моздокский, г. Моздок, пер. Садовый, 43	Моздокский	15:01:0115010:42	003002000000 Земли населенных пунктов	Под индивидуальное жилищное строительство	13	02.010	745	697,95	519 972,75
7279	Респ. Северная Осетия - Алания, р-н Моздокский, г Моздок, ул К.Маркса, дом 14	Моздокский	15:01:0115010:43	003002000000 Земли населенных пунктов	Земельные участки, предназначенные для размещения домов индивидуальной жилой застройки (использование земельного участка с целью эксплуатации жилого дома с хозпостройками)	13	02.010	851	697,95	593 955,45
7280	Северная Осетия - Алания респ, р-н Моздокский, г Моздок, ул К.Маркса, 16	Моздокский	15:01:0115010:44	003002000000 Земли населенных пунктов	Земельные участки, предназначенные для размещения домов индивидуальной жилой застройки (использование земельного участка с целью эксплуатации жилого дома с хозпостройками)	13	02.010	583	697,95	406 904,85
7281	Респ. Северная Осетия - Алания, р-н Моздокский, г Моздок, ул Кочубея, дом 10	Моздокский	15:01:0115010:45	003002000000 Земли населенных пунктов	Земельные участки, предназначенные для размещения домов индивидуальной жилой застройки (использование земельного участка с целью эксплуатации жилого дома с хозпостройками)	13	02.010	543	697,95	378 986,85
7282	Респ. Северная Осетия - Алания, р-н Моздокский, г. Моздок, ул. Кочубея, дом 30	Моздокский	15:01:0115010:46	003002000000 Земли населенных пунктов	Земельные участки, предназначенные для размещения домов индивидуальной жилой застройки (использование земельного участка с целью эксплуатации жилого дома с хозпостройками)	13	02.010	590	697,95	411 790,50
7283	Респ. Северная Осетия - Алания, р-н Моздокский, г Моздок, ул Кочубея, дом 30"б"	Моздокский	15:01:0115010:47	003002000000 Земли населенных пунктов	Земельные участки, предназначенные для размещения домов индивидуальной жилой застройки (использование земельного участка с целью эксплуатации жилого дома с хозпостройками)	13	02.010	628	697,95	438 312,60
7284	Республика Северная Осетия-Алания, р-н Моздокский, г. Моздок, ул. Кочубея, 32	Моздокский	15:01:0115010:48	003002000000 Земли населенных пунктов	Под индивидуальное жилищное строительство	13	02.010	704	697,95	491 356,80
7285	Респ. Северная Осетия - Алания, р-н Моздокский, г Моздок, ул Садовая, 33	Моздокский	15:01:0115010:49	003002000000 Земли населенных пунктов	Земельные участки, предназначенные для размещения домов индивидуальной жилой застройки (использование земельного участка с целью эксплуатации жилого дома с хозпостройками)	13	02.010	387	697,95	270 106,65
7286	Респ. Северная Осетия - Алания, р-н Моздокский, г. Моздок, пер. Садовый, дом 27	Моздокский	15:01:0115010:5	003002000000 Земли населенных пунктов	Земельные участки, предназначенные для размещения домов индивидуальной жилой застройки (использование земельного участка с целью эксплуатации жилого дома с хозпостройками)	13	02.010	438	697,95	305 702,10
7287	Республика Северная Осетия-Алания, р-н Моздокский, г Моздок, ул Садовая, 35	Моздокский	15:01:0115010:50	003002000000 Земли населенных пунктов	Земельные участки, предназначенные для размещения домов индивидуальной жилой застройки (использование земельного участка с целью эксплуатации жилого дома с хозпостройками)	13	02.010	555	697,95	387 362,25
7288	Респ. Северная Осетия - Алания, р-н Моздокский, г Моздок, ул Садовая, дом 35"а"	Моздокский	15:01:0115010:51	003002000000 Земли населенных пунктов	Под индивидуальное жилищное строительство	13	02.010	328	697,95	228 927,60
7289	Респ. Северная Осетия - Алания, р-н Моздокский, г. Моздок, ул. К.Маркса, 4	Моздокский	15:01:0115010:52	003002000000 Земли населенных пунктов	Земельные участки, предназначенные для размещения домов индивидуальной жилой застройки (использование земельного участка с целью эксплуатации жилого дома с хозпостройками)	13	02.010	579	697,95	404 113,05
7290	Респ. Северная Осетия - Алания, р-н Моздокский, г. Моздок, ул. К.Маркса, 6	Моздокский	15:01:0115010:53	003002000000 Земли населенных пунктов	Под индивидуальное жилищное строительство	13	02.010	503	697,95	351 068,85

№ п/п	Местоположение ЗУ	Район	Кадастровый номер ЗУ	Категория земель	Разрешенное использование по документу	Код вида разрешенного использования (в соответствии с классификатором видов разрешенного использования земельных участков)	Вид использования объектов недвижимости	Площадь	УПКС	КС
7291	Респ. Северная Осетия - Алания, р-н Моздокский, г. Моздок, ул. К.Маркса, дом 8	Моздокский	15:01:0115010:54	003002000000 Земли населенных пунктов	Под индивидуальное жилищное строительство	13	02.010	708	697,95	494 148,60
7292	Респ. Северная Осетия - Алания, р-н Моздокский. г. Моздок. ул. К.Маркса, дом 12	Моздокский	15:01:0115010:55	003002000000 Земли населенных пунктов	Земельные участки индивидуальных жилых домов (эксплуатация жилого дома и хозпостроек)	13	02.010	663	697,95	462 740,85
7293	Респ. Северная Осетия - Алания, р-н Моздокский. г. Моздок. пер. Садовый, 17	Моздокский	15:01:0115010:56	003002000000 Земли населенных пунктов	Земельные участки, предназначенные для размещения домов малоэтажной жилой застройки, в том числе индивидуальной жилой застройки	13	02.010	747	697,95	521 368,65
7294	Северная Осетия - Алания респ. р-н Моздокский, г Моздок, пер Садовый, 37	Моздокский	15:01:0115010:57	003002000000 Земли населенных пунктов	Земельные участки, предназначенные для размещения домов индивидуальной жилой застройки (использование земельного участка с целью эксплуатации жилого дома с хозпостройками)	13	02.010	1 523	697,95	1 062 977,85
7295	Респ. Северная Осетия - Алания, р-н Моздокский. г. Моздок. пер. Садовый, дом 41	Моздокский	15:01:0115010:58	003002000000 Земли населенных пунктов	Земельные участки, предназначенные для размещения домов индивидуальной жилой застройки (использование земельного участка с целью эксплуатации жилого дома с хозпостройками)	13	02.010	881	697,95	614 893,95
7296	Респ. Северная Осетия - Алания, р-н Моздокский, г. Моздок, пер. Садовый, дом 47	Моздокский	15:01:0115010:59	003002000000 Земли населенных пунктов	Земельные участки, предназначенные для размещения домов индивидуальной жилой застройки (использование земельного участка с целью эксплуатации жилого дома с хозпостройками)	13	02.010	741	697,95	517 180,95
7297	Респ. Северная Осетия - Алания, р-н Моздокский. г. Моздок. пер. Садовый, дом 51	Моздокский	15:01:0115010:6	003002000000 Земли населенных пунктов	Земельные участки, предназначенные для размещения домов индивидуальной жилой застройки (использование земельного участка с целью эксплуатации жилого дома с хозпостройками)	13	02.010	817	697,95	570 225,15
7298	Респ. Северная Осетия - Алания, р-н Моздокский, г. Моздок, пер. Садовый, 49	Моздокский	15:01:0115010:60	003002000000 Земли населенных пунктов	Под индивидуальное жилищное строительство	13	02.010	744	697,95	519 274,80
7299	Респ. Северная Осетия - Алания, р-н Моздокский. г. Моздок. пер. Садовый, дом 53	Моздокский	15:01:0115010:61	003002000000 Земли населенных пунктов	Земельные участки, предназначенные для размещения домов индивидуальной жилой застройки (использование земельного участка с целью эксплуатации жилого дома с хозпостройками)	13	02.010	754	697,95	526 254,30
7300	Респ. Северная Осетия - Алания, р-н Моздокский, г. Моздок, пер. Садовый, дом 53"а"	Моздокский	15:01:0115010:62	003002000000 Земли населенных пунктов	Земельные участки, предназначенные для размещения индивидуальной жилой застройки (использование земельного участка с целью эксплуатации жилого дома с хозпостройками)	13	02.010	541	697,95	377 590,95
7301	Респ. Северная Осетия - Алания, р-н Моздокский, г. Моздок, пер. Садовый, дом 55	Моздокский	15:01:0115010:63	003002000000 Земли населенных пунктов	Земельные участки индивидуальных жилых домов. эксплуатация жилого дома	13	02.010	1 604	697,95	1 119 511,80
7302	Респ. Северная Осетия - Алания, р-н Моздокский. г. Моздок. пер. Садовый, 59	Моздокский	15:01:0115010:64	003002000000 Земли населенных пунктов	Для индивидуального жилищного строительства	13	02.010	787	697,95	549 286,65
7303	Респ. Северная Осетия - Алания, р-н Моздокский. г. Моздок. ул. Советов, дом 85	Моздокский	15:01:0115010:65	003002000000 Земли населенных пунктов	Под индивидуальное жилищное строительство	13	02.010	591	697,95	412 488,45
7304	Респ. Северная Осетия - Алания, р-н Моздокский, г. Моздок, ул. Советов, дом 89	Моздокский	15:01:0115010:67	003002000000 Земли населенных пунктов	Под индивидуальное жилищное строительство	13	02.010	600	697,95	418 770,00
7305	Респ. Северная Осетия - Алания, р-н Моздокский, г. Моздок, ул. Садовая, дом 3	Моздокский	15:01:0115010:68	003002000000 Земли населенных пунктов	Под индивидуальное жилищное строительство	13	02.010	319	697,95	222 646,05
7306	Республика Северная Осетия-Алания, р-н Моздокский, г. Моздок, пер. Садовый. №3"а"	Моздокский	15:01:0115010:69	003002000000 Земли населенных пунктов	Малоэтажная жилая застройка (индивидуальное жилищное строительство, размещение дачных домов и садовых домов), для эксплуатации жилого дома	13	02.010	312	697,95	217 760,40
7307	Респ. Северная Осетия - Алания, р-н Моздокский, г. Моздок, пер. Садовый, дом 29	Моздокский	15:01:0115010:7	003002000000 Земли населенных пунктов	Земельные участки, предназначенные для размещения домов индивидуальной жилой застройки (использование земельного участка с целью эксплуатации жилого дома с хозпостройками)	13	02.010	1 100	697,95	767 745,00
7308	Респ. Северная Осетия - Алания, р-н Моздокский. г. Моздок. ул. Кочубея, дом 24	Моздокский	15:01:0115010:8	003002000000 Земли населенных пунктов	Под индивидуальное жилищное строительство	13	02.010	498	697,95	347 579,10
7309	Российская Федерация. Республика Северная Осетия - Алания, р-н Моздокский, г. Моздок. ул. Кочубея, 34	Моздокский	15:01:0115010:9	003002000000 Земли населенных пунктов	Земельные участки предназначенные для размещения домов индивидуальной жилой застройки (использование земельного участка с целью эксплуатации жилого дома с хозпостройками)	13	02.010	684	697,95	477 397,80

№ пп	Местоположение ЗУ	Район	Кадастровый номер ЗУ	Категория земель	Разрешенное использование по документу	Код вида разрешенного использования (в соответствии с классификатором видов разрешенного использования земельных участков)	Вид использования объектов недвижимости	Площадь	УПКС	КС
7310	Респ. Северная Осетия - Алания, р-н Моздокский, г. Моздок, ул. Юбилейная, 6	Моздокский	15:01:0115011:12	003002000000 Земли населенных пунктов	Земельные участки, предназначенные для размещения объектов торговли, общественного питания и бытового обслуживания (использование земельного участка с целью эксплуатации магазина)	4	04.040	262	1 814,67	475 443,54
7311	Респ. Северная Осетия - Алания, р-н Моздокский, г. Моздок, ул. Юбилейная, дом 8 "а"	Моздокский	15:01:0115011:14	003002000000 Земли населенных пунктов	Земельные участки, предназначенные для размещения объектов торговли, общественного питания и бытового обслуживания (земельные участки, предназначенные для эксплуатации магазина и благоустройства прилегающей к магазину территории)	4	04.040	453	1 814,67	822 045,51
7312	Российская Федерация, Республика Северная Осетия - Алания, Моздокский муниципальный район, Моздокское городское поселение, г. Моздок, ул. Юбилейная, 6д	Моздокский	15:01:0115011:159	003002000000 Земли населенных пунктов	Магазины	4	04.040	138	1 814,67	250 424,46
7313	Российская Федерация, Республика Северная Осетия - Алания, Моздокский район, г. Моздок, ул. Юбилейная	Моздокский	15:01:0115011:160	003002000000 Земли населенных пунктов	Магазины	4	04.040	759	1 814,67	1 377 334,53
7314	Республика Северная Осетия - Алания, Моздокский район, г. Моздок, ул. Советов, 106	Моздокский	15:01:0115011:165	003002000000 Земли населенных пунктов	Земельные участки индивидуальных жилых домов (эксплуатация жилого дома с хозпостройками)	13	02.010	934	697,95	651 885,30
7315	Республика Северная Осетия - Алания, Моздокский район, г. Моздок, ул. Советов	Моздокский	15:01:0115011:166	003002000000 Земли населенных пунктов	Земельные участки индивидуальных жилых домов (эксплуатация жилого дома с хозпостройками)	13	02.010	300	697,95	209 385,00
7316	Республика Северная Осетия - Алания, Моздокский район, г. Моздок, ул. Советов	Моздокский	15:01:0115011:167	003002000000 Земли населенных пунктов	Для индивидуального жилищного строительства	13	02.010	496	697,95	346 183,20
7317	Республика Северная Осетия-Алания, р-н Моздокский, г. Моздок, ул. Юбилейная, 6 в	Моздокский	15:01:0115011:29	003002000000 Земли населенных пунктов	Магазины	4	04.040	1 619	1 814,67	2 937 950,73
7318	Республика Северная Осетия - Алания, Моздокский район, г. Моздок, ул. Советов, 108	Моздокский	15:01:0115011:3	003002000000 Земли населенных пунктов	Под индивидуальное жилищное строительство	13	02.010	1 223	697,95	853 592,85
7319	Респ. Северная Осетия - Алания, р-н Моздокский, г. Моздок, ул. Советов, дом 110	Моздокский	15:01:0115011:4	003002000000 Земли населенных пунктов	Земельные участки индивидуальных жилых домов, эксплуатация жилого дома	13	02.010	1 248	697,95	871 041,60
7320	Республика Северная Осетия-Алания, р-н Моздокский, г. Моздок, ул. Юбилейная, д. 8	Моздокский	15:01:0115011:8	003002000000 Земли населенных пунктов	Магазины (для эксплуатации магазина)	4	04.040	215	1 814,67	390 154,05
7321	Респ. Северная Осетия - Алания, р-н Моздокский, г. Моздок, пер. Садовый, дом 10	Моздокский	15:01:0115012:1	003002000000 Земли населенных пунктов	Земельные участки, предназначенные для размещения домов индивидуальной жилой застройки (использование земельного участка с целью завершения строительства жилого дома)	13	02.010	655	697,95	457 157,25
7322	Респ. Северная Осетия - Алания, р-н Моздокский, г. Моздок, ул. Садовая, дом 41"а"	Моздокский	15:01:0115012:10	003002000000 Земли населенных пунктов	Эксплуатация жилого дома с хозпостройками	13	02.010	517	697,95	360 840,15
7323	Респ. Северная Осетия - Алания, р-н Моздокский, г. Моздок, ул. Садовая, дом 43	Моздокский	15:01:0115012:11	003002000000 Земли населенных пунктов	Земельные участки индивидуальных жилых домов (эксплуатация жилого дома); земельные участки под объектами общественного питания и торговли (эксплуатация кафе)	13	02.010	981	697,95	684 688,95
7324	Республика Северная Осетия - Алания, р-н Моздокский, г. Моздок, ул. Садовая	Моздокский	15:01:0115012:141	003002000000 Земли населенных пунктов	"Для индивидуального жилищного строительства"	13	02.010	357	697,95	249 168,15
7325	Респ. Северная Осетия - Алания, р-н Моздокский, г. Моздок, пер. Садовый, дом 4	Моздокский	15:01:0115012:2	003002000000 Земли населенных пунктов	Земельные участки, предназначенные для размещения домов индивидуальной жилой застройки (использование земельного участка с целью эксплуатации жилого дома с хозпостройками)	13	02.010	543	697,95	378 986,85
7326	Респ. Северная Осетия - Алания, р-н Моздокский, г. Моздок, пер. Садовый, дом 12	Моздокский	15:01:0115012:3	003002000000 Земли населенных пунктов	Земельные участки, предназначенные для размещения домов индивидуальной жилой застройки (использование земельного участка с целью эксплуатации жилого дома с хозпостройками)	13	02.010	1 405	697,95	980 619,75
7327	Респ. Северная Осетия - Алания, р-н Моздокский, г. Моздок, пер. Садовый, дом 8	Моздокский	15:01:0115012:4	003002000000 Земли населенных пунктов	Земельные участки, предназначенные для размещения домов индивидуальной жилой застройки (использование земельного участка с целью эксплуатации жилого дома с хозпостройками)	13	02.010	1 317	697,95	919 200,15
7328	Респ. Северная Осетия - Алания, р-н Моздокский, г. Моздок, пер. Садовый, дом 6	Моздокский	15:01:0115012:5	003002000000 Земли населенных пунктов	Земельные участки индивидуальных жилых домов (эксплуатация жилого дома с хозпостройками)	13	02.010	661	697,95	461 344,95
7329	Респ. Северная Осетия - Алания, р-н Моздокский, г. Моздок, пер. Садовый, дом 4"б"	Моздокский	15:01:0115012:6	003002000000 Земли населенных пунктов	Земельные участки, предназначенные для размещения домов индивидуальной жилой застройки (земельные участки, предназначенные для эксплуатации жилого дома с хозпостройками)	13	02.010	813	697,95	567 433,35
7330	Респ. Северная Осетия - Алания, р-н Моздокский, г. Моздок, ул. Садовая, дом 37	Моздокский	15:01:0115012:7	003002000000 Земли населенных пунктов	Земельные участки, предназначенные для размещения домов индивидуальной жилой застройки (использование земельного участка с целью эксплуатации жилого дома с хозпостройками)	13	02.010	466	697,95	325 244,70

№ пп	Местоположение ЗУ	Район	Кадастровый номер ЗУ	Категория земель	Разрешенное использование по документу	Код вида разрешенного использования (в соответствии с классификатором видов разрешенного использования земельных участков)	Вид использования объектов недвижимости	Площадь	УПКС	КС
7331	Респ. Северная Осетия - Алания, р-н Моздокский, г. Моздок, ул. Садовая, 39	Моздокский	15:01:0115012:8	003002000000 Земли населенных пунктов	Земельные участки, предназначенные для размещения домов индивидуальной жилой застройки (использование земельного участка с целью эксплуатации жилого дома с хозпостройками)	13	02.010	1 353	697,95	944 326,35
7332	Респ. Северная Осетия - Алания, р-н Моздокский, г. Моздок, ул. Садовая, дом 41	Моздокский	15:01:0115012:9	003002000000 Земли населенных пунктов	Земельные участки,предназначенные для размещения домов индивидуальной жилой застройки (использование земельного участка с целью эксплуатации жилого дома)	13	02.010	834	697,95	582 090,30
7333	Республика Северная Осетия - Алания, р-н Моздокский, г. Моздок, ул. Садовая, 51	Моздокский	15:01:0115013:1	003002000000 Земли населенных пунктов	Под индивидуальное жилищное строительство	13	02.010	1 366	697,95	953 399,70
7334	Респ. Северная Осетия - Алания, р-н Моздокский, г. Моздок, ул. Садовая, дом 75	Моздокский	15:01:0115013:10	003002000000 Земли населенных пунктов	Земельные участки, предназначенные для размещения домов индивидуальной жилой застройки (использование земельного участка с целью эксплуатации жилого дома с хозпостройками)	13	02.010	1 303	697,95	909 428,85
7335	Республика Северная Осетия - Алания, Моздокский район, г. Моздок, ул. Садовая, 57	Моздокский	15:01:0115013:11	003002000000 Земли населенных пунктов	Земельные участки, предназначенные для размещения индивидуальной жилой застройки (использование земельного участка с целью эксплуатации жилого дома с хозпостройками)	13	02.010	407	697,95	284 065,65
7336	Респ. Северная Осетия - Алания, р-н Моздокский, г. Моздок, ул. Садовая, дом 61	Моздокский	15:01:0115013:12	003002000000 Земли населенных пунктов	Под индивидуальное жилищное строительство	13	02.010	1 200	697,95	837 540,00
7337	Респ. Северная Осетия - Алания, р-н Моздокский, г. Моздок, ул. Садовая, 55	Моздокский	15:01:0115013:13	003002000000 Земли населенных пунктов	Земельные участки, предназначенные для размещения домов индивидуальной жилой застройки (использование земельного участка с целью эксплуатации жилого дома с хозпостройками)	13	02.010	365	697,95	254 751,75
7338	Респ. Северная Осетия - Алания, р-н Моздокский, г. Моздок, пер. Садовый, дом 28	Моздокский	15:01:0115013:14	003002000000 Земли населенных пунктов	Земельные участки, предназначенные для размещения домов индивидуальной жилой застройки (использования земельного участка с целью эксплуатации жилого дома с хозпостройками)	13	02.010	843	697,95	588 371,85
7339	Респ. Северная Осетия - Алания, р-н Моздокский, г. Моздок, пер. Садовый, дом 16	Моздокский	15:01:0115013:15	003002000000 Земли населенных пунктов	Земельные участки, предназначенные для размещения домов индивидуальной жилой застройки (использование земельного участка с целью эксплуатации жилого дома с хозпостройками)	13	02.010	1 173	697,95	818 695,35
7340	Респ. Северная Осетия - Алания, р-н Моздокский, г. Моздок, ул. Советов, 73 "в"	Моздокский	15:01:0115013:16	003002000000 Земли населенных пунктов	Земельные участки, предназначенные для размещения домов индивидуальной жилой застройки (использование земельного участка с целью эксплуатации жилого дома с хозпостройками)	13	02.010	316	697,95	220 552,20
7341	Респ. Северная Осетия - Алания, р-н Моздокский, г. Моздок, пер. Садовый, дом 18	Моздокский	15:01:0115013:17	003002000000 Земли населенных пунктов	Под индивидуальное жилищное строительство	13	02.010	600	697,95	418 770,00
7342	Респ. Северная Осетия - Алания, р-н Моздокский, г. Моздок, пер. Садовый, 20	Моздокский	15:01:0115013:18	003002000000 Земли населенных пунктов	земельные участки, предназначенные для размещения домов индивидуальной жилой застройки (использование земельного участка с целью эксплуатации жилого дома с хозпостройками)	13	02.010	844	697,95	589 069,80
7343	Респ. Северная Осетия - Алания, р-н Моздокский, г. Моздок, пер. Садовый, 22	Моздокский	15:01:0115013:19	003002000000 Земли населенных пунктов	Земельные участки, предназначенные для размещения домов индивидуальной жилой застройки (использование земельного участка с целью эксплуатации жилого дома с хозпостройками)	13	02.010	2 032	697,95	1 418 234,40
7344	Респ. Северная Осетия - Алания, р-н Моздокский, г. Моздок, ул. Советов, дом 77	Моздокский	15:01:0115013:2	003002000000 Земли населенных пунктов	Земельные участки, предназначенные для размещения домов индивидуальной жилой застройки (использование земельного участка с целью эксплуатации жилого дома с хозпостройками)	13	02.010	790	697,95	551 380,50
7345	Респ. Северная Осетия - Алания, р-н Моздокский, г. Моздок, пер. Садовый, дом 24	Моздокский	15:01:0115013:20	003002000000 Земли населенных пунктов	Земельные участки индивидуальных жилых домов (эксплуатация жилого дома с хозпостройками)	13	02.010	2 076	697,95	1 448 944,20
7346	Российская Федерация, Республика Северная Осетия-Алания, Моздокский муниципальный район, Моздокское городское поселение, г. Моздок, ул. Садовая, 49	Моздокский	15:01:01 15013:205	003002000000 Земли населенных пунктов	Земельные участки, предназначенные для размещения домов малоэтажной жилой застройки, в том числе индивидуальной жилой застройки	13	02.010	744	697,95	519 274,80

№ пп	Местоположение ЗУ	Район	Кадастровый номер ЗУ	Категория земель	Разрешенное использование по документу	Код вида разрешенного использования (в соответствии с классификатором видов разрешенного использования земельных участков)	Вид использования объектов недвижимости	Площадь	УПКС	КС
7347	Российская Федерация, Республика Северная Осетия-Алания, Моздокский муниципальный район, Моздокское городское поселение, г. Моздок, ул. Садовая, 49б	Моздокский	15:01:0115013:206	003002000000 Земли населенных пунктов	Земельные участки, предназначенные для размещения домов малоэтажной жилой застройки, в том числе индивидуальной жилой застройки	13	02.010	300	697,95	209 385,00
7348	Российская Федерация, Республика Северная Осетия-Алания, Моздокский муниципальный район, Моздокское городское поселение, г. Моздок, ул. Садовая, 49в	Моздокский	15:01:0115013:207	003002000000 Земли населенных пунктов	Земельные участки, предназначенные для размещения домов малоэтажной жилой застройки, в том числе индивидуальной жилой застройки	13	02.010	300	697,95	209 385,00
7349	Респ. Северная Осетия - Алания, р-н Моздокский, г. Моздок, пер. Садовый, дом 36 "а"	Моздокский	15:01:0115013:21	003002000000 Земли населенных пунктов	Земельные участки индивидуальных жилых домов (эксплуатация жилого дома с хозпостройками)	13	02.010	624	697,95	435 520,80
7350	Российская Федерация, Республика Северная Осетия-Алания, Моздокский муниципальный район, г. Моздок, ул. Садовая, 49б	Моздокский	15:01:0115013:210	003002000000 Земли населенных пунктов	Для индивидуального жилищного строительства	13	02.010	739	697,95	515 785,05
7351	Российская Федерация, Республика Северная Осетия - Алания, р-н Моздокский, г. Моздок, ул. Садовая, 45	Моздокский	15:01:0115013:211	003002000000 Земли населенных пунктов	Под индивидуальное жилищное строительство	13	02.010	706	697,95	492 654,75
7352	Республика Северная Осетия - Алания, муниципальный район Моздокский, городское поселение Моздокское, город Моздок, ул. Садовая, 51а	Моздокский	15:01:0115013:213	003002000000 Земли населенных пунктов	"Для ведения личного подсобного хозяйства"	13	02.020	300	697,95	209 385,00
7353	Республика Северная Осетия-Алания, р-н Моздокский, г Моздок, пер Садовый, д 32	Моздокский	15:01:0115013:22	003002000000 Земли населенных пунктов	Земельные участки, предназначенные для размещения домов индивидуальной жилой застройки (использование земельного участка с целью эксплуатации жилого дома с хозпостройками)	13	02.010	1 756	697,95	1 225 600,20
7354	Респ. Северная Осетия - Алания, р-н Моздокский, г. Моздок, пер. Садовый, дом 32"а"	Моздокский	15:01:0115013:23	003002000000 Земли населенных пунктов	Под индивидуальное жилищное строительство	13	02.010	602	697,95	420 165,90
7355	Респ. Северная Осетия - Алания, р-н Моздокский, г. Моздок, ул. Садовая, 53	Моздокский	15:01:0115013:26	003002000000 Земли населенных пунктов	Под индивидуальное жилищное строительство	13	02.010	773	697,95	539 515,35
7356	Респ. Северная Осетия - Алания, р-н Моздокский, г. Моздок, ул. Садовая, дом 53"а"	Моздокский	15:01:0115013:27	003002000000 Земли населенных пунктов	Для индивидуального жилищного строительства	13	02.010	626	697,95	436 916,70
7357	Респ. Северная Осетия - Алания, р-н Моздокский, г. Моздок, ул. Садовая, дом 55"б"	Моздокский	15:01:0115013:28	003002000000 Земли населенных пунктов	Под земельные участки индивидуальных жилых домов (эксплуатация жилого дома)	13	02.010	448	697,95	312 681,60
7358	Респ. Северная Осетия - Алания, р-н Моздокский, г. Моздок, ул. Садовая, дом 63	Моздокский	15:01:0115013:29	003002000000 Земли населенных пунктов	Земельные участки, предназначенные для размещения домов индивидуальной жилой застройки (использование земельного участка с целью эксплуатации жилого дома с хозпостройками)	13	02.010	1 629	697,95	1 136 960,55
7359	Респ. Северная Осетия - Алания, р-н Моздокский, г. Моздок, ул. Советов, дом 81	Моздокский	15:01:0115013:3	003002000000 Земли населенных пунктов	Под индивидуальное жилищное строительство	13	02.010	1 826	697,95	1 274 456,70
7360	Республика Северная Осетия - Алания, Моздокский район, г. Моздок, ул. Садовая, 65	Моздокский	15:01:0115013:30	003002000000 Земли населенных пунктов	Под индивидуальное жилищное строительство	13	02.010	1 478	697,95	1 031 570,10
7361	Российская Федерация, Республика Северная Осетия - Алания, м-р-н Моздокский, г.п. Моздокское, г Моздок, ул Садовая, дом 67	Моздокский	15:01:0115013:31	003002000000 Земли населенных пунктов	Земельные участки, предназначенные для размещения домов индивидуальной жилой застройки (использование земельного участка с целью эксплуатации жилого дома с хозпостройками)	13	02.010	900	697,95	628 155,00
7362	Респ. Северная Осетия - Алания, р-н Моздокский, г. Моздок, ул. Садовая, дом 67"А"	Моздокский	15:01:0115013:32	003002000000 Земли населенных пунктов	Земельные участки, предназначенные для размещения домов индивидуальной жилой застройки (использование земельного участка с целью эксплуатации жилого дома с хозпостройками)	13	02.010	968	697,95	675 615,60
7363	Респ. Северная Осетия - Алания, р-н Моздокский, г. Моздок, ул. Садовая, 69	Моздокский	15:01:0115013:33	003002000000 Земли населенных пунктов	Для индивидуального жилищного строительства	13	02.010	974	697,95	679 803,30
7364	Респ. Северная Осетия - Алания, р-н Моздокский, г. Моздок, ул. Садовая, дом 71	Моздокский	15:01:0115013:34	003002000000 Земли населенных пунктов	Земельные участки, предназначенные для размещения домов индивидуальной жилой застройки (использование земельного участка с целью эксплуатации жилого дома с хозпостройками)	13	02.010	1 224	697,95	854 290,80
7365	Респ. Северная Осетия - Алания, р-н Моздокский, г. Моздок, ул. Садовая, дом 73	Моздокский	15:01:0115013:35	003002000000 Земли населенных пунктов	Земельные участки, предназначенные для размещения домов индивидуальной жилой застройки (использование земельного участка с целью эксплуатации жилого дома с хозпостройками)	13	02.010	1 395	697,95	973 640,25
7366	Респ. Северная Осетия - Алания, р-н Моздокский, г. Моздок, ул. Советов, 75	Моздокский	15:01:0115013:36	003002000000 Земли населенных пунктов	Для индивидуального жилищного строительства	13	02.010	644	697,95	449 479,80
7367	Респ. Северная Осетия - Алания, р-н Моздокский, г. Моздок, ул. Советов, дом 79	Моздокский	15:01:0115013:37	003002000000 Земли населенных пунктов	Под индивидуальное жилищное строительство	13	02.010	883	697,95	616 289,85
7368	Респ. Северная Осетия - Алания, р-н Моздокский, г. Моздок, пер. Садовый, дом 26	Моздокский	15:01:0115013:4	003002000000 Земли населенных пунктов	Земельные участки, предназначенные для размещения домов индивидуальной жилой застройки (использование земельного участка с целью эксплуатации жилого дома с хозпостройками)	13	02.010	1 480	697,95	1 032 966,00

№ пп	Местоположение ЗУ	Район	Кадастровый номер ЗУ	Категория земель	Разрешенное использование по документу	Код вида разрешенного использования (в соответствии с классификатором видов разрешенного использования земельных участков)	Вид использования объектов недвижимости	Площадь	УПКС	КС
7369	Респ. Северная Осетия - Алания, р-н Моздокский, г. Моздок, ул. Садовая, дом 59	Моздокский	15:01:0115013:5	003002000000 Земли населенных пунктов	Земельные участки, предназначенные для размещения домов индивидуальной жилой застройки (использование земельного участка с целью эксплуатации жилого дома)	13	02.010	493	697,95	344 089,35
7370	Респ. Северная Осетия - Алания, р-н Моздокский, г. Моздок, ул. Садовая, дом 47	Моздокский	15:01:0115013:6	003002000000 Земли населенных пунктов	Земельные участки индивидуальных жилых домов (эксплуатация жилого дома с хозпостройками)	13	02.010	689	697,95	480 887,55
7371	Республика Северная Осетия-Алания, р-н Моздокский, г. Моздок, ул. Садовая, 77	Моздокский	15:01:0115013:7	003002000000 Земли населенных пунктов	Земельные участки, предназначенные для размещения домов индивидуальной жилой застройки (использование земельного участка с целью эксплуатации жилого дома с хозпостройками)	13	02.010	1 006	697,95	702 137,70
7372	Респ. Северная Осетия - Алания, р-н Моздокский, г. Моздок, пер. Садовый, дом 34	Моздокский	15:01:0115013:8	003002000000 Земли населенных пунктов	Под индивидуальное жилищное строительство	13	02.010	1 021	697,95	712 606,95
7373	Респ. Северная Осетия - Алания, р-н Моздокский, г. Моздок, пер. Садовый, дом 30	Моздокский	15:01:0115013:9	003002000000 Земли населенных пунктов	Земельные участки, предназначенные для размещения домов индивидуальной жилой застройки (использование земельного участка с целью эксплуатации жилого дома с хозпостройками)	13	02.010	1 275	697,95	889 886,25
7374	Респ. Северная Осетия - Алания, р-н Моздокский, г. Моздок, ул. Садовая, дом 113	Моздокский	15:01:0115014:1	003002000000 Земли населенных пунктов	Эксплуатация жилого дома с хозпостройками и эксплуатация магазина	4	04.040	972	1 814,67	1 763 859,24
7375	Респ. Северная Осетия - Алания, р-н Моздокский, г. Моздок, ул. Садовая, 95	Моздокский	15:01:0115014:10	003002000000 Земли населенных пунктов	Под индивидуальное жилищное строительство	13	02.010	1 049	697,95	732 149,55
7376	Северная Осетия - Алания респ, р-н Моздокский, г. Моздок, ул. Садовая, 105 "а"	Моздокский	15:01:0115014:104	003002000000 Земли населенных пунктов	Земельные участки, предназначенные для размещения домов индивидуальной жилой застройки (использование земельного участка с целью эксплуатации жилого дома с хозпостройками)	13	02.010	300	697,95	209 385,00
7377	Северная Осетия - Алания респ, р-н Моздокский, г. Моздок, ул. Садовая, 105	Моздокский	15:01:0115014:105	003002000000 Земли населенных пунктов	Земельные участки, предназначенные для размещения домов индивидуальной жилой застройки (использование земельного участка с целью эксплуатации жилого дома с хозпостройками)	13	02.010	876	697,95	611 404,20
7378	Республика Северная Осетия-Алания, р-н Моздокский, г. Моздок, пер. Садовый, район участка №46	Моздокский	15:01:0115014:107	003002000000 Земли населенных пунктов	для ведения личного подсобного хозяйства	13	02.020	160	697,95	111 672,00
7379	Северная Осетия - Алания респ, р-н Моздокский, г Моздок, ул Садовая, 79	Моздокский	15:01:0115014:11	003002000000 Земли населенных пунктов	Земельные участки, предназначенные для размещения домов индивидуальной жилой застройки (использование земельного участка с целью эксплуатации жилого дома с хозпостройками)	13	02.010	565	697,95	394 341,75
7380	Республика Северная Осетия-Алания, р-н Моздокский, г. Моздок, ул. С.Разина	Моздокский	15:01:0115014:121	003002000000 Земли населенных пунктов	Общее пользование территории	6	12.001	631	32,72	20 646,32
7381	Республика Северная Осетия-Алания, р-н Моздокский, г. Моздок, ул. Н.Бучинде	Моздокский	15:01:0115014:122	003002000000 Земли населенных пунктов	Общее пользование территории	6	12.001	146	32,72	4 777,12
7382	Республика Северная Осетия-Алания, р-н Моздокский, г. Моздок, ул. Садовая, 107	Моздокский	15:01:0115014:123	003002000000 Земли населенных пунктов	Земельные участки, предназначенные для размещения домов индивидуальной жилой застройки (использование земельного участка с целью эксплуатации жилого дома с хозпостройками)	13	02.010	663	697,95	462 740,85
7383	Республика Северная Осетия-Алания, р-н Моздокский, г. Моздок, ул. Садовая, 107 "а"	Моздокский	15:01:0115014:124	003002000000 Земли населенных пунктов	Земельные участки, предназначенные для размещения домов индивидуальной жилой застройки (использование земельного участка с целью эксплуатации жилого дома с хозпостройками)	13	02.010	662	697,95	462 042,90
7384	Респ. Северная Осетия - Алания, р-н Моздокский, г. Моздок, ул. Н.Бучинде, 5	Моздокский	15:01:0115014:13	003002000000 Земли населенных пунктов	Под индивидуальное жилищное строительство	13	02.010	610	697,95	425 749,50
7385	Респ. Северная Осетия - Алания, р-н Моздокский, г. Моздок, ул. Садовая, дом 91	Моздокский	15:01:0115014:14	003002000000 Земли населенных пунктов	Под индивидуальное жилищное строительство	13	02.010	632	697,95	441 104,40
7386	Респ. Северная Осетия - Алания, р-н Моздокский, г. Моздок, ул. С.Разина, дом 11	Моздокский	15:01:0115014:15	003002000000 Земли населенных пунктов	Земельные участки, предназначенные для размещения домов индивидуальной жилой застройки (земельные участки, предназначенные для эксплуатации жилого дома с хозпостройками)	13	02.010	766	697,95	534 629,70
7387	Республика Северная Осетия-Алания, р-н Моздокский, г Моздок, ул Советов, д 92	Моздокский	15:01:0115014:16	003002000000 Земли населенных пунктов	Земельные участкипредназначенные для размещения домов индивидуальной жилой застройки (использование земельного участка с целью эксплуатации жилого дома с хозпостройками)	13	02.010	671	697,95	468 324,45
7388	Респ. Северная Осетия - Алания, р-н Моздокский, г. Моздок, ул. Советов, 104	Моздокский	15:01:0115014:17	003002000000 Земли населенных пунктов	Земельные участки, предназначенные для размещения домов малоэтажной жилой застройки, в том числе индивидуальной жилой застройки	13	02.010	851	697,95	593 955,45

№ пп	Местоположение ЗУ	Район	Кадастровый номер ЗУ	Категория земель	Разрешенное использование по документу	Код вида разрешенного использования (в соответствии с классификатором видов разрешенного использования земельных участков)	Вид использования объектов недвижимости	Площадь	УПКС	КС
7389	Респ. Северная Осетия - Алания, р-н Моздокский, г. Моздок, ул. С. Разина, дом 10	Моздокский	15:01:0115014:18	003002000000 Земли населенных пунктов	Земельные участки, предназначенные для размещения домов индивидуальной жилой застройки (использование земельного участка с целью эксплуатации жилого дома с хозпостройками)	13	02.010	623	697,95	434 822,85
7390	Республика Северная Осетия-Алания, р-н Моздокский, г. Моздок, ул. С.Разина, 4	Моздокский	15:01:0115014:19	003002000000 Земли населенных пунктов	Земельные участки, предназначенные для размещения домов малоэтажной жилой застройки, в том числе индивидуальной жилой застройки (эксплуатация жилого дома)	13	02.010	614	697,95	428 541,30
7391	Респ. Северная Осетия - Алания, р-н Моздокский, г. Моздок, пер. Садовый, дом 40	Моздокский	15:01:0115014:20	003002000000 Земли населенных пунктов	Земельные участки, предназначенные для размещения домов индивидуальной жилой застройки (использование земельного участка с целью эксплуатации жилого дома с хозпостройками)	13	02.010	543	697,95	378 986,85
7392	Респ. Северная Осетия - Алания, р-н Моздокский, г. Моздок, пер. Садовый, дом 44	Моздокский	15:01:0115014:21	003002000000 Земли населенных пунктов	Земельные участки, предназначенные для размещения домов индивидуальной жилой застройки (использование земельного участка с целью эксплуатации жилого дома с хозпостройками)	13	02.010	565	697,95	394 341,75
7393	Республика Северная Осетия-Алания, р-н Моздокский, г Моздок, пер Садовый, д 46	Моздокский	15:01:0115014:22	003002000000 Земли населенных пунктов	Земельные участки, предназначенные для размещения домов индивидуальной жилой застройки (использование земельного участка с целью эксплуатации жилого дома с хозпостройками)	13	02.010	535	697,95	373 403,25
7394	Респ. Северная Осетия - Алания, р-н Моздокский, г. Моздок, ул. Садовая, дом 81	Моздокский	15:01:0115014:23	003002000000 Земли населенных пунктов	Земельные участки индивидуальных жилых домов (эксплуатация жилого дома и хозпостроек)	13	02.010	503	697,95	351 068,85
7395	Респ. Северная Осетия - Алания, р-н Моздокский, г. Моздок, ул. Садовая, дом 85	Моздокский	15:01:0115014:25	003002000000 Земли населенных пунктов	Под земельные участки индивидуальных жилых домов (эксплуатация жилого дома)	13	02.010	1 278	697,95	891 980,10
7396	Респ. Северная Осетия - Алания, р-н Моздокский, г. Моздок, ул. Садовая, дом 87	Моздокский	15:01:0115014:26	003002000000 Земли населенных пунктов	Земельные участки индивидуальных жилых домов (эксплуатация жилого дома с хозпостройками)	13	02.010	653	697,95	455 761,35
7397	Респ. Северная Осетия - Алания, р-н Моздокский, г. Моздок, ул. Садовая, дом 89	Моздокский	15:01:0115014:27	003002000000 Земли населенных пунктов	Под земельные участки индивидуальных жилых домов (эксплуатация жилого дома с хозпостройками)	13	02.010	650	697,95	453 667,50
7398	Республика Северная Осетия - Алания, Моздокский район, г Моздок, ул Садовая, 103	Моздокский	15:01:01 15014:272	003002000000 Земли населенных пунктов	Земельные участки, предназначенные для размещения домов индивидуальной жилой застройки (использование земельного участка с целью эксплуатации жилого дома с хозпостройками)	13	02.010	421	697,95	293 836,95
7399	Российская Федерация, Республика Северная Осетия-Алания, Моздокский муниципальный район, Моздокское городское поселение, г. Моздок, ул. Н.Бучнидзе, 2	Моздокский	15:01:01 15014:273	003002000000 Земли населенных пунктов	Земельные участки, предназначенные для размещения домов индивидуальной жилой застройки (использование земельного участка с целью эксплуатации жилого дома с хозпостройками);Земельные участки, предназначенные для размещения домов индивидуальной жилой застройки (использование земельного участка с целью эксплуатации жилого дома с хозпостройками)	13	02.010	600	697,95	418 770,00
7400	Российская Федерация, Республика Северная Осетия-Алания, Моздокский муниципальный район, Моздокское городское поселение, г. Моздок, ул. Садовая, 101	Моздокский	15:01:01 15014:274	003002000000 Земли населенных пунктов	Земельные участки, предназначенные для размещения домов индивидуальной жилой застройки (использование земельного участка с целью эксплуатации жилого дома с хозпостройками);Земельные участки, предназначенные для размещения домов индивидуальной жилой застройки (использование земельного участка с целью эксплуатации жилого дома с хозпостройками)	13	02.010	541	697,95	377 590,95
7401	Российская Федерация, Республика Северная Осетия-Алания, Моздокский муниципальный район, Моздокское городское поселение, г. Моздок, ул. Юбилейная, 8п	Моздокский	15:01:01 15014:277	003002000000 Земли населенных пунктов	Общественное питание	4	04.060	366	1 180,23	431 964,18
7402	Российская Федерация, Республика Северная Осетия-Алания, Моздокский муниципальный район, Моздокское городское поселение, г. Моздок, ул. Юбилейная, 8н	Моздокский	15:01:01 15014:278	003002000000 Земли населенных пунктов	Магазины	4	04.040	105	1 814,67	190 540,35
7403	Респ. Северная Осетия - Алания, р-н Моздокский, г. Моздок, ул. Садовая, дом 93	Моздокский	15:01:0115014:28	003002000000 Земли населенных пунктов	Под индивидуальное жилищное строительство	13	02.010	702	697,95	489 960,90
7404	Республика Северная Осетия - Алания, муниципальный район Моздокский, городское поселение Моздокское, г. Моздок, ул. Советов, 82	Моздокский	15:01:01 15014:280	003002000000 Земли населенных пунктов	Земельные участки индивидуальных жилых домов (эксплуатация жилого дома с хозпостройками)	13	02.010	1 033	697,95	720 982,35

№ п/п	Местоположение ЗУ	Район	Кадастровый номер ЗУ	Категория земель	Разрешенное использование по документу	Код вида разрешенного использования (в соответствии с классификатором видов разрешенного использования земельных участков)	Вид использования объектов недвижимости	Площадь	УПКС	КС
7405	Республика Северная Осетия - Алания, муниципальный район Моздокский, городское поселение Моздокское, г. Моздок, ул. Садовая, 83	Моздокский	15:01:0115014:281	003002000000 Земли населенных пунктов	Земельные участки, предназначенные для размещения домов индивидуальной жилой застройки (использование земельного участка с целью эксплуатации жилого дома с хозпостройками)	13	02.010	822	697,95	573 714,90
7406	Республика Северная Осетия - Алания, муниципальный район Моздокский, городское поселение Моздокское, г. Моздок, ул. Советов, 98	Моздокский	15:01:0115014:282	003002000000 Земли населенных пунктов	Для индивидуального жилищного строительства	13	02.010	793	697,95	553 474,35
7407	Российская Федерация, Республика Северная Осетия - Алания, Моздокский муниципальный район, г. Моздок, ул. С.Разина, 1	Моздокский	15:01:0115014:284	003002000000 Земли населенных пунктов	Для индивидуального жилищного строительства	13	02.010	742	697,95	517 878,90
7408	Респ. Северная Осетия - Алания, р-н Моздокский, г. Моздок, пер. Садовый, дом 12	Моздокский	15:01:0115014:3	003002000000 Земли населенных пунктов	Для индивидуального жилищного строительства	13	02.010	590	697,95	411 790,50
7409	Респ. Северная Осетия - Алания, р-н Моздокский, г. Моздок, ул. Садовая, 107	Моздокский	15:01:0115014:32	003002000000 Земли населенных пунктов	Для индивидуального жилищного строительства	13	02.010	1 325	697,95	924 783,75
7410	Респ. Северная Осетия - Алания, р-н Моздокский, г. Моздок, ул. Садовая, дом 109	Моздокский	15:01:0115014:33	003002000000 Земли населенных пунктов	Земельные участки, предназначенные для размещения домов индивидуальной жилой застройки (использование земельного участка с целью эксплуатации жилого дома с хозпостройками)	13	02.010	548	697,95	382 476,60
7411	Республика Северная Осетия - Алания, Моздокский район, г. Моздок, ул. Садовая, 111	Моздокский	15:01:0115014:34	003002000000 Земли населенных пунктов	Земельные участки индивидуальных жилых домов (эксплуатация жилого дома и хозпостроек), магазины	4	04.040	592	1 814,67	1 074 284,64
7412	Респ. Северная Осетия - Алания, р-н Моздокский, г. Моздок, ул. Советов, дом 80	Моздокский	15:01:0115014:35	003002000000 Земли населенных пунктов	Земельные участки индивидуальных жилых домов (эксплуатация жилого дома с хозпостройками)	13	02.010	647	697,95	451 573,65
7413	Северная Осетия - Алания респ, р-н Моздокский, г Моздок, ул Советов, 84	Моздокский	15:01:0115014:36	003002000000 Земли населенных пунктов	Земельные участки, предназначенные для размещения домов индивидуальной жилой застройки (использование земельного участка с целью эксплуатации жилого дома с хозпостройками)	13	02.010	769	697,95	536 723,55
7414	Респ. Северная Осетия - Алания, р-н Моздокский, г. Моздок, ул. Советов, дом 86	Моздокский	15:01:0115014:37	003002000000 Земли населенных пунктов	Земельные участки, предназначенные для размещения домов индивидуальной жилой застройки (использование земельного участка с целью эксплуатации жилого дома с хозпостройками)	13	02.010	760	697,95	530 442,00
7415	Северная Осетия - Алания респ, р-н Моздокский, г Моздок, ул Советов, 88	Моздокский	15:01:0115014:38	003002000000 Земли населенных пунктов	Земельные участки, предназначенные для размещения домов индивидуальной жилой застройки (использование земельного участка с целью эксплуатации жилого дома с хозпостройками)	13	02.010	783	697,95	546 494,85
7416	Респ. Северная Осетия - Алания, р-н Моздокский, г. Моздок, ул. Советов, дом 90	Моздокский	15:01:0115014:39	003002000000 Земли населенных пунктов	Под земельные участки индивидуальных жилых домов (эксплуатация жилого дома с хозпостройками)	13	02.010	703	697,95	490 658,85
7417	Респ. Северная Осетия - Алания, р-н Моздокский, г. Моздок, ул. Садовая, дом 99	Моздокский	15:01:0115014:4	003002000000 Земли населенных пунктов	Земельные участки, предназначенные для размещения домов индивидуальной жилой застройки (использование земельного участка с целью эксплуатации жилого дома с хозпостройками)	13	02.010	1 095	697,95	764 255,25
7418	Республика Северная Осетия-Алания, р-н Моздокский, г. Моздок, ул. Советов, 94	Моздокский	15:01:0115014:40	003002000000 Земли населенных пунктов	Земельные участки, предназначенные для размещения домов малоэтажной жилой застройки, в том числе индивидуальной жилой застройки	13	02.010	940	697,95	656 073,00
7419	Респ. Северная Осетия - Алания, р-н Моздокский, г. Моздок, ул. Советов, 96	Моздокский	15:01:0115014:41	003002000000 Земли населенных пунктов	Земельные участки, предназначенные для размещения домов малоэтажной жилой застройки, в том числе индивидуальной жилой застройки	13	02.010	900	697,95	628 155,00
7420	Республика Северная Осетия - Алания, р-н Моздокский, г. Моздок, ул. С.Разина, 3	Моздокский	15:01:0115014:44	003002000000 Земли населенных пунктов	Земельные участки индивидуальных жилых домов (эксплуатация жилого дома и хозпостроек)	13	02.010	574	697,95	400 623,30
7421	Северная Осетия - Алания респ, р-н Моздокский, г. Моздок, ул. С.Разина, 7	Моздокский	15:01:0115014:45	003002000000 Земли населенных пунктов	Под индивидуальное жилищное строительство	13	02.010	677	697,95	472 512,15
7422	Респ. Северная Осетия - Алания, р-н Моздокский, г. Моздок, ул. С.Разина, 9	Моздокский	15:01:0115014:46	003002000000 Земли населенных пунктов	Земельные участки, предназначенные для размещения домов индивидуальной жилой застройки(использование земельного участка с целью эксплуатации жилого дома с хозпостройками)	13	02.010	699	697,95	487 867,05
7423	Северная Осетия - Алания респ, р-н Моздокский, г. Моздок, ул. С.Разина, 13	Моздокский	15:01:0115014:47	003002000000 Земли населенных пунктов	Земельные участки, предназначенные для размещения домов индивидуальной жилой застройки (использование земельного участка с целью эксплуатации жилого дома с хозпостройками)	13	02.010	856	697,95	597 445,20
7424	РСО - Алания, Моздокский район, г. Моздок, ул. С.Разина, 15	Моздокский	15:01:0115014:48	003002000000 Земли населенных пунктов	Под индивидуальное жилищное строительство	13	02.010	518	697,95	361 538,10

№ пп	Местоположение ЗУ	Район	Кадастровый номер ЗУ	Категория земель	Разрешенное использование по документу	Код вида разрешенного использования (в соответствии с классификатором видов разрешенного использования земельных участков)	Вид использования объектов недвижимости	Площадь	УПКС	КС
7425	Респ. Северная Осетия - Алания, р-н Моздокский, г. Моздок, ул. С.Разина, дом 17	Моздокский	15:01:0115014:49	003002000000 Земли населенных пунктов	Земельные участки индивидуальных жилых домов. (эксплуатация жилого дома)	13	02.010	700	697,95	488 565,00
7426	Республика Северная Осетия-Алания, р-н Моздокский, г. Моздок, ул. С.Разина, 5	Моздокский	15:01:0115014:5	003002000000 Земли населенных пунктов	Земельные участки, предназначенные для размещения домов малоэтажной жилой застройки, в том числе индивидуальной жилой застройки (эксплуатация жилого дома)	13	02.010	572	697,95	399 227,40
7427	Респ. Северная Осетия - Алания, р-н Моздокский, г. Моздок, ул. С.Разина, дом 2"а"	Моздокский	15:01:0115014:50	003002000000 Земли населенных пунктов	Под индивидуальное жилищное строительство	13	02.010	519	697,95	362 236,05
7428	Респ. Северная Осетия - Алания, р-н Моздокский, г. Моздок, ул. С.Разина, дом 6	Моздокский	15:01:0115014:51	003002000000 Земли населенных пунктов	Земельные участки, предназначенные для размещения домов индивидуальной жилой застройки (использование земельного участка с целью эксплуатации жилого дома с хозпостройками)	13	02.010	603	697,95	420 863,85
7429	Респ. Северная Осетия - Алания, р-н Моздокский, г. Моздок, ул. С.Разина, дом 8	Моздокский	15:01:0115014:52	003002000000 Земли населенных пунктов	Под индивидуальное жилищное строительство	13	02.010	600	697,95	418 770,00
7430	Республика Северная Осетия-Алания, р-н Моздокский, г Моздок, ул Н Бучнцае, 7	Моздокский	15:01:0115014:53	003002000000 Земли населенных пунктов	Земельные участки индивидуальных жилых домов (эксплуатация жилого дома)	13	02.010	740	697,95	516 483,00
7431	Респ. Северная Осетия - Алания, р-н Моздокский, г. Моздок, ул. Н.Бучнцае, дом 1	Моздокский	15:01:0115014:54	003002000000 Земли населенных пунктов	Земельные участки индивидуальных жилых домов	13	02.010	950	697,95	663 052,50
7432	Республика Северная Осетия - Алания, р-н Моздокский, г. Моздок, ул. Н.Бучнцае, 3	Моздокский	15:01:0115014:55	003002000000 Земли населенных пунктов	Под индивидуальное жилищное строительство	13	02.010	585	697,95	408 300,75
7433	Российская Федерация, Республика Северная Осетия - Алания, р-н Моздокский, г. Моздок, ул. Юбилейная, 8 "в"	Моздокский	15:01:0115014:56	003002000000 Земли населенных пунктов	Земельные участки, предназначенные для размещения объектов торговли, общественного питания и бытового обслуживания (земельные участки, предназначенные для эксплуатации магазина)	4	04.040	185	1 814,67	335 713,95
7434	Респ. Северная Осетия - Алания, р-н Моздокский, г. Моздок, ул. С.Разина, дом 2	Моздокский	15:01:0115014:57	003002000000 Земли населенных пунктов	Земельные участки индивидуальных жилых домов (эксплуатация жилого дома с хозпостройками)	13	02.010	795	697,95	554 870,25
7435	Респ. Северная Осетия - Алания, р-н Моздокский, г. Моздок, ул. С.Разина, дом 12	Моздокский	15:01:0115014:58	003002000000 Земли населенных пунктов	Земельные участки, предназначенные для размещения домов индивидуальной жилой застройки (использование земельного участка с целью эксплуатации жилого дома с хозпостройками)	13	02.010	797	697,95	556 266,15
7436	Респ. Северная Осетия - Алания, р-н Моздокский, г. Моздок, пер. Садовый, дом 38	Моздокский	15:01:0115014:6	003002000000 Земли населенных пунктов	Земельные участки, предназначенные для размещения домов индивидуальной жилой застройки (использование земельного участка с целью эксплуатации жилого дома с хозпостройками)	13	02.010	716	697,95	499 732,20
7437	Северная Осетия - Алания респ, р-н Моздокский, г. Моздок, ул. Садовая, 97	Моздокский	15:01:0115014:7	003002000000 Земли населенных пунктов	Земельные участки, предназначенные для размещения домов индивидуальной жилой застройки (использование земельного участка с целью эксплуатации жилого дома с хозпостройками)	13	02.010	1 086	697,95	757 973,70
7438	Респ. Северная Осетия - Алания, р-н Моздокский, г. Моздок, ул. Советов, дом 100	Моздокский	15:01:0115014:8	003002000000 Земли населенных пунктов	Земельные участки, предназначенные для размещения домов индивидуальной жилой застройки (использование земельного участка с целью эксплуатации жилого дома с хозпостройками)	13	02.010	769	697,95	536 723,55
7439	Респ. Северная Осетия - Алания, р-н Моздокский, г. Моздок, ул. Советов, дом 102	Моздокский	15:01:0115014:9	003002000000 Земли населенных пунктов	Земельные участки, предназначенные для размещения домов индивидуальной жилой застройки (использование земельного участка с целью эксплуатации жилого дома с хозпостройками)	13	02.010	1 069	697,95	746 108,55
7440	Республика Северная Осетия - Алания, р-н Моздокский, г. Моздок, пер. Салгановка, 11"а"	Моздокский	15:01:0116001:1	003002000000 Земли населенных пунктов	Под индивидуальное жилищное строительство	13	02.010	1 141	697,95	796 360,95
7441	Республика Северная Осетия-Алания, р-н Моздокский, г. Моздок, пер Салгановка тул.Садовый, д 1:43	Моздокский	15:01:0116001:10	003002000000 Земли населенных пунктов	земельные участки, предназначенные для размещения домов индивидуальной жилой застройки (использование земельного участка с целью эксплуатации жилого дома с хозпостройками)	13	02.010	1 244	697,95	868 249,80
7442	Республика Северная Осетия-Алания, р-н Моздокский, г Моздок, пер Салгановка, д.5	Моздокский	15:01:0116001:11	003002000000 Земли населенных пунктов	Малоэтажная жилая застройка (индивидуальное жилищное строительство, размещение дачных домов и садовых домов), для эксплуатации жилого дома	13	02.010	1 139	697,95	794 965,05
7443	Респ. Северная Осетия - Алания, р-н Моздокский, г. Моздок, пер. Салгановка, 7	Моздокский	15:01:0116001:12	003002000000 Земли населенных пунктов	Для индивидуального жилищного строительства	13	02.010	908	697,95	633 738,60

№ п/п	Местоположение ЗУ	Район	Кадастровый номер ЗУ	Категория земель	Разрешенное использование по документу	Код вида разрешенного использования (в соответствии с классификатором видов разрешенного использования земельных участков)	Вид использования объектов недвижимости	Площадь	УПКС	КС
7444	Респ. Северная Осетия - Алания, р-н Моздокский, г. Моздок, пер. Салгановка, дом 9"б"	Моздокский	15:01:0116001:13	003002000000 Земли населенных пунктов	Под индивидуальное жилищное строительство	13	02.010	979	697,95	683 293,05
7445	Респ. Северная Осетия - Алания, р-н Моздокский, г. Моздок, туп. Садовый, 41	Моздокский	15:01:0116001:14	003002000000 Земли населенных пунктов	Под индивидуальное жилищное строительство	13	02.010	589	697,95	411 092,55
7446	Республика Северная Осетия - Алания, р-н Моздокский, г. Моздок, пер. Салгановка, 19	Моздокский	15:01:0116001:15	003002000000 Земли населенных пунктов	Земельные участки индивидуальных жилых домов (эксплуатация жилого дома с хозпостройками)	13	02.010	924	697,95	644 905,80
7447	Респ. Северная Осетия - Алания, р-н Моздокский, г. Моздок, туп. Садовый, 37	Моздокский	15:01:0116001:16	003002000000 Земли населенных пунктов	Земельные участки, предназначенные для размещения домов индивидуальной жилой застройки (использование земельного участка с целью эксплуатации жилого дома с хозпостройками)	13	02.010	900	697,95	628 155,00
7448	Респ. Северная Осетия - Алания, р-н Моздокский, г. Моздок, пер. Салгановка, дом 3	Моздокский	15:01:0116001:2	003002000000 Земли населенных пунктов	Под индивидуальное жилищное строительство	13	02.010	3 220	697,95	2 247 399,00
7449	Респ. Северная Осетия - Алания, р-н Моздокский, г. Моздок, туп. Садовый, 39"а"	Моздокский	15:01:0116001:3	003002000000 Земли населенных пунктов	Земельные участки, предназначенные для размещения домов индивидуальной жилой застройки (использование земельного участка с целью эксплуатации жилого дома с хозпостройками)	13	02.010	750	697,95	523 462,50
7450	Респ. Северная Осетия - Алания, р-н Моздокский, г. Моздок, туп. Садовый, дом 39	Моздокский	15:01:0116001:5	003002000000 Земли населенных пунктов	Земельные участки, предназначенные для размещения домов индивидуальной жилой застройки (использование земельного участка с целью эксплуатации жилого дома с хозпостройками)	13	02.010	688	697,95	480 189,60
7451	Республика Северная Осетия - Алания, р-н Моздокский, г. Моздок, пер. Салгановка, 11	Моздокский	15:01:0116001:6	003002000000 Земли населенных пунктов	Под индивидуальное жилищное строительство	13	02.010	600	697,95	418 770,00
7452	Республика Северная Осетия - Алания, Моздокский район, г. Моздок, СОТ "Дружба", квартал 1, земельный участок 292	Моздокский	15:01:0116001:69	003002000000 Земли населенных пунктов	Земельные участки, находящиеся в составе дачных, садоводческих и огороднических объединений (использование земельного участка с целью ведения садоводства и огородничества)	13	13.021	1 019	278,48	283 771,12
7453	Респ. Северная Осетия - Алания, р-н Моздокский, г. Моздок, пер. Салгановка, дом 13	Моздокский	15:01:0116001:7	003002000000 Земли населенных пунктов	Для индивидуального жилищного строительства	13	02.010	687	697,95	479 491,65
7454	Северная Осетия - Алания респ, р-н Моздокский, г. Моздок, туп. Садовый, 25 "а"	Моздокский	15:01:0116001:71	003002000000 Земли населенных пунктов	Земельные участки, предназначенные для размещения домов индивидуальной жилой застройки (использование земельного участка с целью ведения огородничества)	13	02.010	594	697,95	414 582,30
7455	Респ. Северная Осетия - Алания, р-н Моздокский, г. Моздок, пер. Салгановка, дом 9	Моздокский	15:01:0116001:8	003002000000 Земли населенных пунктов	Земельные участки, предназначенные для размещения домов индивидуальной жилой застройки (использование земельного участка с целью эксплуатации жилого дома с хозпостройками)	13	02.010	1 721	697,95	1 201 171,95
7456	Респ. Северная Осетия - Алания, р-н Моздокский, г. Моздок, пер. Салгановка, дом 15	Моздокский	15:01:0116001:9	003002000000 Земли населенных пунктов	Под индивидуальное жилищное строительство	13	02.010	1 150	697,95	802 642,50
7457	Респ. Северная Осетия - Алания, р-н Моздокский, г. Моздок, туп. Садовый, дом 14	Моздокский	15:01:0116002:1	003002000000 Земли населенных пунктов	Земельные участки, предназначенные для размещения домов индивидуальной жилой застройки (использование земельного участка с целью эксплуатации жилого дома с хозпостройками)	13	02.010	595	697,95	415 280,25
7458	Республика Северная Осетия-Алания, р-н Моздокский, г Моздок, туп Садовый, д 2	Моздокский	15:01:0116002:10	003002000000 Земли населенных пунктов	Земельные участки индивидуальных жилых домов	13	02.010	612	697,95	427 145,40
7459	Республика Северная Осетия - Алания, р-н Моздокский, г. Моздок, туп. Садовый, 4	Моздокский	15:01:0116002:11	003002000000 Земли населенных пунктов	Под индивидуальное жилищное строительство	13	02.010	561	697,95	391 549,95
7460	Республика Северная Осетия - Алания, Моздокский район, г. Моздок, туп. Садовый, 6	Моздокский	15:01:0116002:12	003002000000 Земли населенных пунктов	Под индивидуальное жилищное строительство	13	02.010	545	697,95	380 382,75
7461	Респ. Северная Осетия - Алания, р-н Моздокский, г. Моздок, туп. Садовый, дом 12	Моздокский	15:01:0116002:13	003002000000 Земли населенных пунктов	Под индивидуальное жилищное строительство	13	02.010	600	697,95	418 770,00
7462	Респ. Северная Осетия - Алания, р-н Моздокский, г. Моздок, туп. Садовый, дом 16	Моздокский	15:01:0116002:15	003002000000 Земли населенных пунктов	Под индивидуальное жилищное строительство	13	02.010	585	697,95	408 300,75
7463	Респ. Северная Осетия - Алания, р-н Моздокский, г. Моздок, пер. Салгановка, дом 12	Моздокский	15:01:0116002:16	003002000000 Земли населенных пунктов	Земельные участки, предназначенные для размещения домов индивидуальной жилой застройки (земельные участки, предназначенные для эксплуатации жилого дома с хозпостройками)	13	02.010	569	697,95	397 133,55
7464	Респ. Северная Осетия - Алания, р-н Моздокский, г. Моздок, туп. Садовый, дом 12	Моздокский	15:01:0116002:17	003002000000 Земли населенных пунктов	Земельные участки, предназначенные для размещения домов индивидуальной жилой застройки (использование земельного участка с целью эксплуатации жилого дома с хозпостройками)	13	02.010	599	697,95	418 072,05

№ пп	Местоположение ЗУ	Район	Кадастровый номер ЗУ	Категория земель	Разрешенное использование по документу	Код вида разрешенного использования (в соответствии с классификатором видов разрешенного использования земельных участков)	Вид использования объектов недвижимости	Площадь	УПКС	КС
7465	Респ. Северная Осетия - Алания, р-н Моздокский, г. Моздок, пер. Салганова, дом 6	Моздокский	15:01:0116002:2	003002000000 Земли населенных пунктов	Земельные участки, предназначенные для размещения домов индивидуальной жилой застройки (использование земельного участка с целью эксплуатации жилого дома с хозпостройками)	13	02.010	522	697,95	364 329,90
7466	Респ. Северная Осетия - Алания, р-н Моздокский, г. Моздок, туп. Садовый, дом 8	Моздокский	15:01:0116002:3	003002000000 Земли населенных пунктов	Под индивидуальное жилищное строительство	13	02.010	560	697,95	390 852,00
7467	Респ. Северная Осетия - Алания, р-н Моздокский, г. Моздок, туп. Садовый, дом 10	Моздокский	15:01:0116002:4	003002000000 Земли населенных пунктов	Под индивидуальное жилищное строительство	13	02.010	542	697,95	378 288,90
7468	Республика Северная Осетия-Алания, р-н Моздокский, г. Моздок, пер. Салганова, д. 10	Моздокский	15:01:0116002:5	003002000000 Земли населенных пунктов	Под индивидуальное жилищное строительство	13	02.010	485	697,95	338 505,75
7469	Респ. Северная Осетия - Алания, р-н Моздокский, г. Моздок, туп. Садовый, дом 18	Моздокский	15:01:0116002:6	003002000000 Земли населенных пунктов	Земельные участки, предназначенные для размещения домов индивидуальной жилой застройки (использование земельного участка с целью эксплуатации жилого дома)	13	02.010	612	697,95	427 145,40
7470	Респ. Северная Осетия - Алания, р-н Моздокский, г. Моздок, ул. Садовая, дом 161	Моздокский	15:01:0116002:7	003002000000 Земли населенных пунктов	Под индивидуальное жилищное строительство	13	02.010	600	697,95	418 770,00
7471	Респ. Северная Осетия - Алания, р-н Моздокский, г. Моздок, пер. Салганова, дом 4	Моздокский	15:01:0116002:8	003002000000 Земли населенных пунктов	Под индивидуальное жилищное строительство	13	02.010	547	697,95	381 778,65
7472	Респ. Северная Осетия - Алания, р-н Моздокский, г. Моздок, пер. Салганова, дом 8	Моздокский	15:01:0116002:9	003002000000 Земли населенных пунктов	Под индивидуальное жилищное строительство	13	02.010	547	697,95	381 778,65
7473	Респ. Северная Осетия - Алания, р-н Моздокский, г. Моздок, ул. Крупнова, дом 19	Моздокский	15:01:0116003:1	003002000000 Земли населенных пунктов	Земельные участки, предназначенные для размещения домов индивидуальной жилой застройки (использование земельного участка с целью эксплуатации жилого дома с хозпостройками)	13	02.010	456	697,95	318 265,20
7474	Респ. Северная Осетия - Алания, р-н Моздокский, г. Моздок, ул. Крупнова, дом 5	Моздокский	15:01:0116003:10	003002000000 Земли населенных пунктов	Земельные участки, предназначенные для размещения домов индивидуальной жилой застройки (использование земельного участка с целью эксплуатации жилого дома с хозпостройками)	13	02.010	635	697,95	443 198,25
7475	Республика Северная Осетия - Алания, р-н Моздокский, г. Моздок, ул. Крупнова, 7	Моздокский	15:01:0116003:11	003002000000 Земли населенных пунктов	Под индивидуальное жилищное строительство	13	02.010	559	697,95	390 154,05
7476	Респ. Северная Осетия - Алания, р-н Моздокский, г. Моздок, ул. Крупнова, дом 9	Моздокский	15:01:0116003:12	003002000000 Земли населенных пунктов	Под индивидуальное жилищное строительство	13	02.010	450	697,95	314 077,50
7477	Респ. Северная Осетия - Алания, р-н Моздокский, г. Моздок, ул. Крупнова, дом 13	Моздокский	15:01:0116003:13	003002000000 Земли населенных пунктов	Земельные участки предназначенные для размещения домов индивидуальной жилой застройки (использование земельного участка с целью эксплуатации жилого дома с хозпостройками)	13	02.010	700	697,95	488 565,00
7478	Респ. Северная Осетия - Алания, р-н Моздокский, г. Моздок, ул. Крупнова, дом 15	Моздокский	15:01:0116003:14	003002000000 Земли населенных пунктов	Земельные участки индивидуальных жилых домов (эксплуатация жилого дома с хозпостройками)	13	02.010	705	697,95	492 054,75
7479	Респ. Северная Осетия - Алания, р-н Моздокский, г. Моздок, ул. Крупнова, дом 15"а"	Моздокский	15:01:0116003:15	003002000000 Земли населенных пунктов	Под индивидуальное жилищное строительство	13	02.010	514	697,95	358 746,30
7480	Республика Северная Осетия - Алания, Моздокский район, г. Моздок, СНТ "Дружба", квартал 1, участок 282	Моздокский	15:01:0116003:155	003002000000 Земли населенных пунктов	Ведение садоводства	13	13.021	600	278,48	167 088,00
7481	Республика Северная Осетия-Алания, Моздокский район, г. Моздок, СНТ "Дружба", квартал 1, участок 276Б	Моздокский	15:01:0116003:156	003002000000 Земли населенных пунктов	Ведение садоводства	13	13.021	400	278,48	111 392,00
7482	Республика Северная Осетия - Алания, Моздокский район, г. Моздок, СНТ "Дружба", квартал 1, участок 278Б	Моздокский	15:01:0116003:157	003002000000 Земли населенных пунктов	Ведение садоводства	13	13.021	400	278,48	111 392,00
7483	Респ. Северная Осетия - Алания, р-н Моздокский, г. Моздок, ул. Крупнова, 17	Моздокский	15:01:0116003:16	003002000000 Земли населенных пунктов	Под земельные участки индивидуальных жилых домов, эксплуатация жилого дома	13	02.010	450	697,95	314 077,50
7484	Респ. Северная Осетия - Алания, р-н Моздокский, г. Моздок, ул. Крупнова, 23	Моздокский	15:01:0116003:17	003002000000 Земли населенных пунктов	Под индивидуальное жилищное строительство	13	02.010	632	697,95	441 104,40
7485	Респ. Северная Осетия - Алания, р-н Моздокский, г. Моздок, ул. Крупнова, дом 25	Моздокский	15:01:0116003:18	003002000000 Земли населенных пунктов	Земельные участки индивидуальных жилых домов (эксплуатация жилого дома и хозпостроек)	13	02.010	640	697,95	446 688,00
7486	Респ. Северная Осетия - Алания, р-н Моздокский, г. Моздок, ул. Крупнова, 27	Моздокский	15:01:0116003:19	003002000000 Земли населенных пунктов	Земельные участки, предназначенные для размещения домов индивидуальной жилой застройки (использование земельного участка с целью эксплуатации жилого дома с хозпостройками)	13	02.010	654	697,95	456 459,30
7487	Российская Федерация, Республика Северная Осетия - Алания, Моздокский муниципальный район, Моздокское городское поселение, г. Моздок, ул. Юбилейная, 33	Моздокский	15:01:0116003:2	003002000000 Земли населенных пунктов	Коммунальное обслуживание	6	03.012	3 058	543,70	1 662 634,60
7488	Респ. Северная Осетия - Алания, р-н Моздокский, г. Моздок, ул. Крупнова, дом 29	Моздокский	15:01:0116003:20	003002000000 Земли населенных пунктов	Земельные участки индивидуальных жилых домов (эксплуатация жилого дома с хозпостройками)	13	02.010	658	697,95	459 251,10
7489	Северная Осетия - Алания респ, р-н Моздокский, г Моздок, ул Крупнова, 39	Моздокский	15:01:0116003:21	003002000000 Земли населенных пунктов	Земельные участки, предназначенные для размещения домов индивидуальной жилой застройки (использование земельного участка с целью эксплуатации жилого дома с хозпостройками)	13	02.010	656	697,95	457 855,20

№ пп	Местоположение ЗУ	Район	Кадастровый номер ЗУ	Категория земель	Разрешенное использование по документу	Код вида разрешенного использования (в соответствии с классификатором видов разрешенного использования земельных участков)	Вид использования объектов недвижимости	Площадь	УПКС	КС
7490	Респ. Северная Осетия - Алания, р-н Моздокский, г. Моздок, ул. Крупнова, дом 37	Моздокский	15:01:0116003:22	003002000000 Земли населенных пунктов	Под индивидуальное жилищное строительство	13	02.010	790	697,95	551 380,50
7491	Респ. Северная Осетия - Алания, р-н Моздокский, г. Моздок, ул. Крупнова, дом 41	Моздокский	15:01:0116003:23	003002000000 Земли населенных пунктов	Земельные участки индивидуальных жилых домов (эксплуатация жилого дома с хозпостройками)	13	02.010	770	697,95	537 421,50
7492	Респ. Северная Осетия - Алания, р-н Моздокский, г. Моздок, ул. Юбилейная, дом 37	Моздокский	15:01:0116003:25	003002000000 Земли населенных пунктов	Земельные участки, предназначенные для размещения объектов торговли, общественного питания и бытового обслуживания (использование земельного участка с целью завершения строительства магазина)	4	04.040	901	1 814,67	1 635 017,67
7493	Респ. Северная Осетия - Алания, р-н Моздокский, г. Моздок, ул. Крупнова, дом 39	Моздокский	15:01:0116003:3	003002000000 Земли населенных пунктов	Под индивидуальное жилищное строительство	13	02.010	450	697,95	314 077,50
7494	Респ. Северная Осетия - Алания, р-н Моздокский, г. Моздок, ул. Крупнова, дом 35	Моздокский	15:01:0116003:4	003002000000 Земли населенных пунктов	Земельные участки индивидуальных жилых домов (эксплуатация жилого дома с хозпостройками)	13	02.010	1 018	697,95	710 513,10
7495	Республика Северная Осетия-Алания, р-н Моздокский, г. Моздок, ул. Крупнова, 11	Моздокский	15:01:0116003:5	003002000000 Земли населенных пунктов	Для индивидуального жилищного строительства	13	02.010	700	697,95	488 565,00
7496	Респ. Северная Осетия - Алания, р-н Моздокский, г. Моздок, ул. Крупнова, дом 3	Моздокский	15:01:0116003:6	003002000000 Земли населенных пунктов	Земельные участки, предназначенные для размещения домов индивидуальной жилой застройки (использование земельного участка с целью эксплуатации жилого дома с хозпостройками)	13	02.010	632	697,95	441 104,40
7497	Респ. Северная Осетия - Алания, р-н Моздокский, г. Моздок, ул. Крупнова, дом 31	Моздокский	15:01:0116003:7	003002000000 Земли населенных пунктов	Земельные участки, предназначенные для размещения домов индивидуальной жилой застройки (использование земельного участка с целью эксплуатации жилого дома с хозпостройками)	13	02.010	667	697,95	465 532,65
7498	Респ. Северная Осетия - Алания, р-н Моздокский, г. Моздок, ул. Крупнова, дом 21	Моздокский	15:01:0116003:8	003002000000 Земли населенных пунктов	Земельные участки, предназначенные для размещения домов индивидуальной жилой застройки (использование земельного участка с целью эксплуатации жилого дома с хозпостройками)	13	02.010	530	697,95	369 913,50
7499	Республика Северная Осетия - Алания, Моздокский район, г. Моздок, ул. Крупнова, 1	Моздокский	15:01:0116003:9	003002000000 Земли населенных пунктов	Земельные участки, предназначенные для размещения домов индивидуальной жилой застройки (использование земельного участка с целью эксплуатации жилого дома с хозпостройками)	13	02.010	750	697,95	523 462,50
7500	Республика Северная Осетия-Алания, р-н Моздокский, г. Моздок, ул. Мичурина, №29	Моздокский	15:01:0116004:1	003002000000 Земли населенных пунктов	Земельные участки, предназначенные для размещения домов малоэтажной жилой застройки, в том числе индивидуальной жилой застройки (эксплуатация жилого дома)	13	02.010	951	697,95	663 750,45
7501	Респ. Северная Осетия - Алания, р-н Моздокский, г. Моздок, ул. Мичурина, дом 17	Моздокский	15:01:0116004:10	003002000000 Земли населенных пунктов	Земельные участки, предназначенные для размещения домов индивидуальной жилой застройки (использование земельного участка с целью эксплуатации жилого дома с хозпостройками)	13	02.010	446	697,95	311 285,70
7502	Респ. Северная Осетия - Алания, р-н Моздокский, г. Моздок, ул. Крупнова, дом 22	Моздокский	15:01:0116004:11	003002000000 Земли населенных пунктов	Под индивидуальное жилищное строительство	13	02.010	450	697,95	314 077,50
7503	Респ. Северная Осетия - Алания, р-н Моздокский, г. Моздок, ул. Крупнова, дом 24	Моздокский	15:01:0116004:12	003002000000 Земли населенных пунктов	Под индивидуальное жилищное строительство	13	02.010	455	697,95	317 567,25
7504	Респ. Северная Осетия - Алания, р-н Моздокский, г. Моздок, ул. Крупнова, дом 32	Моздокский	15:01:0116004:13	003002000000 Земли населенных пунктов	земельные участки, предназначенные для размещения домов индивидуальной жилой застройки (использование земельного участка с целью эксплуатации жилого дома с хозпостройками)	13	02.010	450	697,95	314 077,50
7505	Респ. Северная Осетия - Алания, р-н Моздокский, г. Моздок, ул. Мичурина, дом 23	Моздокский	15:01:0116004:14	003002000000 Земли населенных пунктов	Земельные участки, предназначенные для размещения домов индивидуальной жилой застройки (использование земельного участка с целью эксплуатации жилого дома с хозпостройками)	13	02.010	427	697,95	298 024,65
7506	Респ. Северная Осетия - Алания, р-н Моздокский, г. Моздок, ул. Мичурина, дом 25	Моздокский	15:01:0116004:15	003002000000 Земли населенных пунктов	Земельные участки, предназначенные для размещения домов индивидуальной жилой застройки (использование земельного участка с целью эксплуатации жилого дома с хозпостройками)	13	02.010	497	697,95	346 881,15
7507	Респ. Северная Осетия - Алания, р-н Моздокский, г. Моздок, ул. Мичурина, 31	Моздокский	15:01:0116004:16	003002000000 Земли населенных пунктов	Под индивидуальное жилищное строительство	13	02.010	440	697,95	307 098,00
7508	Респ. Северная Осетия - Алания, р-н Моздокский, г. Моздок, ул. Мичурина, дом 33	Моздокский	15:01:0116004:17	003002000000 Земли населенных пунктов	Под индивидуальное жилищное строительство	13	02.010	450	697,95	314 077,50

№ пп	Местоположение ЗУ	Район	Кадастровый номер ЗУ	Категория земель	Разрешенное использование по документу	Код вида разрешенного использования (в соответствии с классификатором видов разрешенного использования земельных участков)	Вид использования объектов недвижимости	Площадь	УПКС	КС
7509	Респ. Северная Осетия - Алания, р-н Моздокский, г. Моздок, ул. Крупнова, дом 34	Моздокский	15:01:0116004:18	003002000000 Земли населенных пунктов	Земельные участки, предназначенные для размещения домов индивидуальной жилой застройки (использование земельного участка с целью эксплуатации жилого дома с хозпостройками)	13	02.010	459	697,95	320 359,05
7510	Респ. Северная Осетия - Алания, р-н Моздокский, г. Моздок, ул. Крупнова, дом 26	Моздокский	15:01:0116004:2	003002000000 Земли населенных пунктов	Земельные участки, предназначенные для размещения домов индивидуальной жилой застройки (использование земельного участка с целью эксплуатации жилого дома с хозпостройками)	13	02.010	433	697,95	302 212,35
7511	Респ. Северная Осетия - Алания, р-н Моздокский, г. Моздок, ул. Мичурина, дом 27	Моздокский	15:01:0116004:4	003002000000 Земли населенных пунктов	Под индивидуальное жилищное строительство	13	02.010	451	697,95	314 775,45
7512	Респ. Северная Осетия - Алания, р-н Моздокский, г. Моздок, ул. Крупнова, 28	Моздокский	15:01:0116004:5	003002000000 Земли населенных пунктов	Земельные участки, предназначенные для размещения домов индивидуальной жилой застройки (использование земельного участка с целью эксплуатации жилого дома с хозпостройками)	13	02.010	432	697,95	301 514,40
7513	Респ. Северная Осетия - Алания, р-н Моздокский, г. Моздок, ул. Крупнова, дом 20	Моздокский	15:01:0116004:6	003002000000 Земли населенных пунктов	Земельные участки индивидуальных жилых домов (эксплуатация жилого дома с хозпостройками)	13	02.010	450	697,95	314 077,50
7514	Республика Северная Осетия-Алания, р-н Моздокский, г. Моздок, ул. Крупнова, 18	Моздокский	15:01:0116004:7	003002000000 Земли населенных пунктов	Земельные участки, предназначенные для размещения домов малоэтажной жилой застройки, в том числе индивидуальной жилой застройки	13	02.010	466	697,95	325 244,70
7515	Респ. Северная Осетия - Алания, р-н Моздокский, г. Моздок, ул. Мичурина, дом 21	Моздокский	15:01:0116004:8	003002000000 Земли населенных пунктов	Под индивидуальное жилищное строительство	13	02.010	456	697,95	318 265,20
7516	Респ. Северная Осетия - Алания, р-н Моздокский, г. Моздок, ул. Мичурина, дом 19	Моздокский	15:01:0116004:9	003002000000 Земли населенных пунктов	Земельные участки индивидуальных жилых домов (эксплуатация жилого дома с хозпостройками)	13	02.010	440	697,95	307 098,00
7517	Респ. Северная Осетия - Алания, р-н Моздокский, г. Моздок, ул. Мичурина, дом 3	Моздокский	15:01:0116005:1	003002000000 Земли населенных пунктов	Земельные участки индивидуальных жилых домов (эксплуатация жилого дома и хозпостроек)	13	02.010	482	697,95	336 411,90
7518	Респ. Северная Осетия - Алания, р-н Моздокский, г. Моздок, ул. Крупнова, 6	Моздокский	15:01:0116005:10	003002000000 Земли населенных пунктов	Под индивидуальное жилищное строительство	13	02.010	456	697,95	318 265,20
7519	Респ. Северная Осетия - Алания, р-н Моздокский, г. Моздок, ул. Крупнова, дом 10	Моздокский	15:01:0116005:11	003002000000 Земли населенных пунктов	Земельные участки индивидуальных жилых домов (эксплуатация жилого дома)	13	02.010	454	697,95	316 869,30
7520	Респ. Северная Осетия - Алания, р-н Моздокский, г. Моздок, ул. Крупнова, дом 12	Моздокский	15:01:0116005:12	003002000000 Земли населенных пунктов	Земельные участки индивидуальных жилых домов (эксплуатация жилого дома и хозпостроек)	13	02.010	452	697,95	315 473,40
7521	Республика Северная Осетия - Алания, Моздокский район, г. Моздок, ул. Крупнова, 14	Моздокский	15:01:0116005:13	003002000000 Земли населенных пунктов	Земельные участки, предназначенные для размещения домов индивидуальной жилой застройки (использование земельного участка с целью эксплуатации жилого дома с хозпостройками)	13	02.010	450	697,95	314 077,50
7522	Респ. Северная Осетия - Алания, р-н Моздокский, г. Моздок, ул. Мичурина, 11	Моздокский	15:01:0116005:14	003002000000 Земли населенных пунктов	Под индивидуальное жилищное строительство	13	02.010	464	697,95	323 848,80
7523	Республика Северная Осетия - Алания, р-н Моздокский, г. Моздок, ул. Мичурина, 13	Моздокский	15:01:0116005:146	003002000000 Земли населенных пунктов	Под строительство индивидуального жилого дома	13	02.010	450	697,95	314 077,50
7524	Респ. Северная Осетия - Алания, р-н Моздокский, г. Моздок, ул. Мичурина, дом 15	Моздокский	15:01:0116005:15	003002000000 Земли населенных пунктов	Земельные участки, предназначенные для размещения домов индивидуальной жилой застройки (использование земельного участка с целью эксплуатации жилого дома с хозпостройками)	13	02.010	452	697,95	315 473,40
7525	Российская Федерация, Республика Северная Осетия - Алания, Моздокский муниципальный район, Моздокское городское поселение, г. Моздок, ул. Мичурина, 9	Моздокский	15:01:0116005:158	003002000000 Земли населенных пунктов	Для индивидуального жилищного строительства	13	02.010	451	697,95	314 775,45
7526	Республика Северная Осетия-Алания, р-н Моздокский, г. Моздок, ул. Юбилейная 37 "а"	Моздокский	15:01:0116005:16	003002000000 Земли населенных пунктов	Магазины	4	04.040	285	1 814,67	517 180,95
7527	Республика Северная Осетия - Алания, муниципальный район Моздокский, городское поселение Моздокское, г. Моздок, ул. Мичурина, 5а	Моздокский	15:01:0116005:161	003002000000 Земли населенных пунктов	Для индивидуального жилищного строительства	13	02.010	455	697,95	317 567,25
7528	Республика Северная Осетия - Алания, Моздокский район, г. Моздок, ул. Мичурина, 5	Моздокский	15:01:0116005:162	003002000000 Земли населенных пунктов	Для индивидуального жилищного строительства	13	02.010	494	697,95	344 787,30
7529	Республика Северная Осетия-Алания, р-н Моздокский, г Моздок, ул Юбилейная/Крупнова	Моздокский	15:01:0116005:2	003002000000 Земли населенных пунктов	Под индивидуальное жилищное строительство	13	02.010	13	697,95	9 073,35
7530	Респ. Северная Осетия - Алания, р-н Моздокский, г. Моздок, ул. Мичурина, дом 7	Моздокский	15:01:0116005:3	003002000000 Земли населенных пунктов	Земельные участки, предназначенные для размещения домов индивидуальной жилой застройки/земельные участки, предназначенные для эксплуатации жилого дома с хозпостройками)	13	02.010	471	697,95	328 734,45
7531	Респ. Северная Осетия - Алания, р-н Моздокский, г. Моздок, ул. Мичурина, дом 3 "а"	Моздокский	15:01:0116005:5	003002000000 Земли населенных пунктов	Земельные участки, предназначенные для размещения объектов торговли, общественного питания и бытового обслуживания (использование земельного участка с целью эксплуатации магазина)	4	04.040	282	1 814,67	511 736,94

№ пп	Местоположение ЗУ	Район	Кадастровый номер ЗУ	Категория земель	Разрешенное использование по документу	Код вида разрешенного использования (в соответствии с классификатором видов разрешенного использования земельных участков)	Вид использования объектов недвижимости	Площадь	УПКС	КС
7532	Респ. Северная Осетия - Алания, р-н Моздокский, г. Моздок, ул. Крупнова, 16	Моздокский	15:01:0116005:6	003002000000 Земли населенных пунктов	Под индивидуальное жилищное строительство	13	02.010	450	697,95	314 077,50
7533	Респ. Северная Осетия - Алания, р-н Моздокский, г. Моздок, ул. Крупнова, 8	Моздокский	15:01:0116005:7	003002000000 Земли населенных пунктов	Под индивидуальное жилищное строительство	13	02.010	456	697,95	318 265,20
7534	Респ. Северная Осетия - Алания, р-н Моздокский, г. Моздок, ул. Крупнова, дом 2	Моздокский	15:01:0116005:8	003002000000 Земли населенных пунктов	Земельные участки индивидуальных жилых домов (эксплуатация жилого дома и хозпостроек)	13	02.010	696	697,95	485 773,20
7535	Респ. Северная Осетия - Алания, р-н Моздокский, г. Моздок, ул. Крупнова, дом 4	Моздокский	15:01:0116005:9	003002000000 Земли населенных пунктов	Земельные участки индивидуальных жилых домов (эксплуатация жилого дома с хозпостройками)	13	02.010	457	697,95	318 963,15
7536	Северная Осетия - Алания респ, р-н Моздокский, г Моздок, ул Мичурина, 14	Моздокский	15:01:0116006:10	003002000000 Земли населенных пунктов	Земельные участки, предназначенные для размещения домов индивидуальной жилой застройки (использование земельного участка с целью эксплуатации жилого дома с хозпостройками)	13	02.010	446	697,95	311 285,70
7537	Респ. Северная Осетия - Алания, р-н Моздокский, г. Моздок, ул. Мичурина, дом 22	Моздокский	15:01:0116006:11	003002000000 Земли населенных пунктов	Под индивидуальное жилищное строительство	13	02.010	439	697,95	306 400,05
7538	Респ. Северная Осетия - Алания, р-н Моздокский, г. Моздок, ул. Садовая, 131	Моздокский	15:01:0116006:12	003002000000 Земли населенных пунктов	Под индивидуальное жилищное строительство	13	02.010	636	697,95	443 896,20
7539	Респ. Северная Осетия - Алания, р-н Моздокский, г. Моздок, ул. Мичурина, дом 12	Моздокский	15:01:0116006:13	003002000000 Земли населенных пунктов	Под земельные участки индивидуальных жилых домов	13	02.010	442	697,95	308 493,90
7540	Респ. Северная Осетия - Алания, р-н Моздокский, г. Моздок, ул. Садовая, дом 151	Моздокский	15:01:0116006:14	003002000000 Земли населенных пунктов	Для индивидуального жилищного строительства	13	02.010	645	697,95	450 177,75
7541	Респ. Северная Осетия - Алания, р-н Моздокский, г. Моздок, ул. Крупнова, дом 36	Моздокский	15:01:0116006:16	003002000000 Земли населенных пунктов	Земельные участки, предназначенные для размещения домов индивидуальной жилой застройки (использование земельного участка с целью эксплуатации жилого дома с хозпостройками)	13	02.010	909	697,95	634 436,55
7542	Республика Северная Осетия-Алания, р-н Моздокский, г. Моздок, ул. Юбилейная,39	Моздокский	15:01:0116006:164	003002000000 Земли населенных пунктов	Земельные участки торговли, общественного питания и бытового обслуживания (использование земельного участка с целью строительства магазина)	4	04.040	1 958	1 814,67	3 553 123,86
7543	Республика Северная Осетия - Алания, р-н Моздокский, г. Моздок, ул. Мичурина, 26	Моздокский	15:01:0116006:17	003002000000 Земли населенных пунктов	Под индивидуальное жилищное строительство	13	02.010	454	697,95	316 869,30
7544	Респ. Северная Осетия - Алания, р-н Моздокский, г. Моздок, ул. Мичурина, дом 30	Моздокский	15:01:0116006:18	003002000000 Земли населенных пунктов	Под индивидуальное жилищное строительство	13	02.010	450	697,95	314 077,50
7545	Российская Федерация, Республика Северная Осетия - Алания, р-н Моздокский, г. Моздок, ул. Мичурина, 14а	Моздокский	15:01:0116006:19	003002000000 Земли населенных пунктов	Земельные участки, предназначенные для размещения домов индивидуальной жилой застройки (использование земельного участка с целью эксплуатации жилого дома с хозпостройками)	13	02.010	435	697,95	303 608,25
7546	Респ. Северная Осетия - Алания, р-н Моздокский, г. Моздок, ул. Садовая, дом 155	Моздокский	15:01:0116006:2	003002000000 Земли населенных пунктов	Под индивидуальное жилищное строительство	13	02.010	612	697,95	427 145,40
7547	Респ. Северная Осетия - Алания, р-н Моздокский, г. Моздок, ул. Мичурина, дом 10	Моздокский	15:01:0116006:20	003002000000 Земли населенных пунктов	Земельные участки, предназначенные для размещения домов индивидуальной жилой застройки (использование земельного участка с целью эксплуатации жилого дома с хозпостройками)	13	02.010	444	697,95	309 889,80
7548	Республика Северная Осетия - Алания, Моздокский район, г. Моздок, тер. Садовый, 31	Моздокский	15:01:0116006:21	003002000000 Земли населенных пунктов	Под индивидуальное жилищное строительство	13	02.010	1 460	336,33	491 041,80
7549	Респ. Северная Осетия - Алания, р-н Моздокский, г. Моздок, тер. Садовый, дом 17	Моздокский	15:01:0116006:23	003002000000 Земли населенных пунктов	Под индивидуальное жилищное строительство	13	02.010	640	697,95	446 688,00
7550	Респ. Северная Осетия - Алания, р-н Моздокский, г. Моздок, тер. Садовый, дом 39	Моздокский	15:01:0116006:24	003002000000 Земли населенных пунктов	Под индивидуальное жилищное строительство	13	02.010	688	697,95	480 189,60
7551	Респ. Северная Осетия - Алания, р-н Моздокский, г. Моздок, тер. Садовый, дом 39"а"	Моздокский	15:01:0116006:25	003002000000 Земли населенных пунктов	Под индивидуальное жилищное строительство	13	02.010	750	697,95	523 462,50
7552	Респ. Северная Осетия - Алания, р-н Моздокский, г. Моздок, ул. Садовая, дом 147	Моздокский	15:01:0116006:26	003002000000 Земли населенных пунктов	Земельные участки, предназначенные для размещения домов индивидуальной жилой застройки (использование земельного участка для эксплуатации жилого дома с хозпостройками)	13	02.010	533	697,95	372 007,35
7553	Респ. Северная Осетия - Алания, р-н Моздокский, г. Моздок, ул. Садовая, дом 143"а"	Моздокский	15:01:0116006:27	003002000000 Земли населенных пунктов	Земельные участки, предназначенные для размещения домов индивидуальной жилой застройки (использование земельного участка с целью эксплуатации жилого дома с хозпостройками)	13	02.010	558	697,95	389 456,10
7554	Респ. Северная Осетия - Алания, р-н Моздокский, г. Моздок, ул. Садовая, дом 135	Моздокский	15:01:0116006:28	003002000000 Земли населенных пунктов	Земельные участки, предназначенные для размещения домов индивидуальной жилой застройки (земельные участки, предназначенные для эксплуатации жилого дома с хозпостройками)	13	02.010	837	697,95	584 184,15
7555	Респ. Северная Осетия - Алания, р-н Моздокский, г. Моздок, ул. Мичурина, дом 4	Моздокский	15:01:0116006:3	003002000000 Земли населенных пунктов	Под земельные участки индивидуальных жилых домов (эксплуатация жилого дома)	13	02.010	912	697,95	636 530,40

№ п/п	Местоположение ЗУ	Район	Кадастровый номер ЗУ	Категория земель	Разрешенное использование по документу	Код вида разрешенного использования (в соответствии с классификатором видов разрешенного использования земельных участков)	Вид использования объектов недвижимости	Площадь	УПКС	КС
7556	Респ. Северная Осетия - Алания, р-н Моздокский, г. Моздок, ул. Садовая, дом 143	Моздокский	15:01:0116006:30	003002000000 Земли населенных пунктов	Под индивидуальное жилищное строительство	13	02.010	931	697,95	649 791,45
7557	Респ. Северная Осетия - Алания, р-н Моздокский, г. Моздок, ул. Садовая, дом 149	Моздокский	15:01:0116006:31	003002000000 Земли населенных пунктов	Под индивидуальное жилищное строительство	13	02.010	1 000	697,95	697 950,00
7558	Респ. Северная Осетия - Алания, р-н Моздокский, г. Моздок, ул. Мичурина, дом 6	Моздокский	15:01:0116006:32	003002000000 Земли населенных пунктов	Для индивидуального жилищного строительства	13	02.010	478	697,95	333 620,10
7559	Респ. Северная Осетия - Алания, р-н Моздокский, г. Моздок, ул. Мичурина, дом 8	Моздокский	15:01:0116006:33	003002000000 Земли населенных пунктов	Земельные участки индивидуальных жилых домов (эксплуатация жилого дома с хозпостройками)	13	02.010	588	697,95	410 394,60
7560	Российская Федерация, Республика Северная Осетия-Алания, Моздокский муниципальный район, Моздокское городское поселение, г. Моздок, ул. Садовая, 157	Моздокский	15:01:0116006:339	003002000000 Земли населенных пунктов	Для индивидуального жилищного строительства	13	02.010	457	697,95	318 963,15
7561	Респ. Северная Осетия - Алания, р-н Моздокский, г. Моздок, ул. Мичурина, дом 16	Моздокский	15:01:0116006:34	003002000000 Земли населенных пунктов	Земельные участки, предназначенные для размещения домов индивидуальной жилой застройки (земельные участки, предназначенные для эксплуатации жилого дома с хозпостройками)	13	02.010	460	697,95	321 057,00
7562	Респ. Северная Осетия - Алания, р-н Моздокский, г. Моздок, ул. Мичурина, дом 18	Моздокский	15:01:0116006:35	003002000000 Земли населенных пунктов	Земельные участки индивидуальных жилых домов (эксплуатация жилого дома с хозпостройками)	13	02.010	450	697,95	314 077,50
7563	Северная Осетия - Алания респ, р-н Моздокский, г Моздок, ул Мичурина, 20	Моздокский	15:01:0116006:36	003002000000 Земли населенных пунктов	Земельные участки, предназначенные для размещения домов индивидуальной жилой застройки (использование земельного участка с целью эксплуатации жилого дома с хозпостройками)	13	02.010	445	697,95	310 587,75
7564	Респ. Северная Осетия - Алания, р-н Моздокский, г. Моздок, ул. Мичурина, дом 24	Моздокский	15:01:0116006:37	003002000000 Земли населенных пунктов	Под индивидуальное жилищное строительство	13	02.010	438	697,95	305 702,10
7565	Респ. Северная Осетия - Алания, р-н Моздокский, г. Моздок, ул. Мичурина, дом 28	Моздокский	15:01:0116006:38	003002000000 Земли населенных пунктов	Земельные участки индивидуальных жилых домов (эксплуатация жилого дома с хозпостройками)	13	02.010	438	697,95	305 702,10
7566	Российская Федерация, Республика Северная Осетия - Алания, р-н Моздокский, г. Моздок, тупик Садовый, 3	Моздокский	15:01:0116006:39	003002000000 Земли населенных пунктов	Земельные участки, предназначенные для размещения домов индивидуальной жилой застройки (использование участка с целью эксплуатации жилого дома с хозпостройками)	13	02.010	608	697,95	424 353,60
7567	Республика Северная Осетия - Алания, р-н Моздокский, г. Моздок, тупик Садовый, 7	Моздокский	15:01:0116006:4	003002000000 Земли населенных пунктов	Под индивидуальное жилищное строительство	13	02.010	705	697,95	492 054,75
7568	Северная Осетия - Алания респ, р-н Моздокский, г Моздок, тупик Садовый, 3"а"	Моздокский	15:01:0116006:40	003002000000 Земли населенных пунктов	Земельные участки, предназначенные для размещения домов индивидуальной жилой застройки (использование земельного участка с целью эксплуатации жилого дома с хозпостройками)	13	02.010	413	697,95	288 253,35
7569	Респ. Северная Осетия - Алания, р-н Моздокский, г. Моздок, тупик Садовый, дом 5	Моздокский	15:01:0116006:41	003002000000 Земли населенных пунктов	Под индивидуальное жилищное строительство	13	02.010	534	697,95	372 705,30
7570	Северная Осетия - Алания респ, р-н Моздокский, г Моздок, Садовый тупик, 11	Моздокский	15:01:0116006:42	003002000000 Земли населенных пунктов	Земельные участки, предназначенные для размещения домов индивидуальной жилой застройки (использование земельного участка с целью эксплуатации жилого дома с хозпостройками)	13	02.010	1 001	697,95	698 647,95
7571	Респ. Северная Осетия - Алания, р-н Моздокский, г. Моздок, тупик Садовый, 13	Моздокский	15:01:0116006:43	003002000000 Земли населенных пунктов	Земельные участки, предназначенные для размещения домов индивидуальной жилой застройки (использование земельного участка с целью эксплуатации жилого дома с хозпостройками)	13	02.010	800	697,95	558 360,00
7572	Респ. Северная Осетия - Алания, р-н Моздокский, г. Моздок, тупик Садовый, дом 15	Моздокский	15:01:0116006:44	003002000000 Земли населенных пунктов	Земельные участки, предназначенные для размещения домов индивидуальной жилой застройки (использование земельного участка с целью эксплуатации жилого дома с хозпостройками)	13	02.010	649	697,95	452 969,55
7573	Респ. Северная Осетия - Алания, р-н Моздокский, г. Моздок, тупик Садовый, дом 19	Моздокский	15:01:0116006:45	003002000000 Земли населенных пунктов	земельные участки индивидуальных жилых домов (эксплуатация жилого дома с хозпостройками)	13	02.010	716	697,95	499 732,20
7574	Респ. Северная Осетия - Алания, р-н Моздокский, г. Моздок, тупик Садовый, дом 21	Моздокский	15:01:0116006:46	003002000000 Земли населенных пунктов	Земельные участки индивидуальных жилых домов (эксплуатация жилого дома с хозпостройками)	13	02.010	619	697,95	432 031,05
7575	Респ. Северная Осетия - Алания, р-н Моздокский, г. Моздок, тупик Садовый, 23	Моздокский	15:01:0116006:47	003002000000 Земли населенных пунктов	Земельные участки, предназначенные для размещения домов индивидуальной жилой застройки (использование земельного участка с целью эксплуатации жилого дома с хозпостройками)	13	02.010	580	697,95	404 811,00
7576	Респ. Северная Осетия - Алания, р-н Моздокский, г. Моздок, тупик Садовый, дом 27	Моздокский	15:01:0116006:48	003002000000 Земли населенных пунктов	Под индивидуальное жилищное строительство	13	02.010	771	697,95	538 119,45
7577	Респ. Северная Осетия - Алания, р-н Моздокский, г. Моздок, тупик Садовый, 29	Моздокский	15:01:0116006:49	003002000000 Земли населенных пунктов	Под индивидуальное жилищное строительство	13	02.010	626	697,95	436 916,70

№ пп	Местоположение ЗУ	Район	Кадастровый номер ЗУ	Категория земель	Разрешенное использование по документу	Код вида разрешенного использования (в соответствии с классификатором видов разрешенного использования земельных участков)	Вид использования объектов недвижимости	Площадь	УПКС	КС
7578	Республика Северная Осетия - Алания, р-н Моздокский, г. Моздок, туп. Садовый, 9	Моздокский	15:01:0116006:5	003002000000 Земли населенных пунктов	Земельные участки, предназначенные для размещения домов индивидуальной жилой застройки (использование земельного участка с целью эксплуатации жилого дома с хозпостройками)	13	02.010	1 003	697,95	700 043,85
7579	Респ. Северная Осетия - Алания, р-н Моздокский, г. Моздок, туп. Садовый, дом 39"а"	Моздокский	15:01:0116006:50	003002000000 Земли населенных пунктов	Под индивидуальное жилищное строительство	13	02.010	769	697,95	536 723,55
7580	Республика Северная Осетия - Алания, Моздокский район, г. Моздок, туп. Садовый, 33	Моздокский	15:01:0116006:51	003002000000 Земли населенных пунктов	Земельные участки, предназначенные для размещения домов индивидуальной жилой застройки (использование земельного участка с целью эксплуатации жилого дома с хозпостройками)	13	02.010	784	697,95	547 192,80
7581	Респ. Северная Осетия - Алания, р-н Моздокский, г. Моздок, туп. Садовый, дом 35	Моздокский	15:01:0116006:52	003002000000 Земли населенных пунктов	Под индивидуальное жилищное строительство	13	02.010	1 287	697,95	898 261,65
7582	Респ. Северная Осетия - Алания, р-н Моздокский, г. Моздок, туп. Садовый, дом 41	Моздокский	15:01:0116006:54	003002000000 Земли населенных пунктов	Под индивидуальное жилищное строительство	13	02.010	958	697,95	668 636,10
7583	Респ. Северная Осетия - Алания, р-н Моздокский, г. Моздок, ул. Садовая, 119	Моздокский	15:01:0116006:55	003002000000 Земли населенных пунктов	Земельные участки, предназначенные для размещения домов индивидуальной жилой застройки (использование земельного участка с целью эксплуатации жилого дома с хозпостройками)	13	02.010	777	697,95	542 307,15
7584	Респ. Северная Осетия - Алания, р-н Моздокский, г. Моздок, ул. Садовая, дом 121	Моздокский	15:01:0116006:56	003002000000 Земли населенных пунктов	Земельные участки индивидуальных жилых домов (эксплуатация жилого дома с хозпостройками)	13	02.010	693	697,95	483 679,35
7585	Респ. Северная Осетия - Алания, р-н Моздокский, г. Моздок, ул. Садовая, 123	Моздокский	15:01:0116006:57	003002000000 Земли населенных пунктов	Земельные участки, предназначенные для размещения домов малоэтажной жилой застройки, в том числе индивидуальной жилой застройки	13	02.010	877	697,95	612 102,15
7586	Российская Федерация, Республика Северная Осетия - Алания, р-н Моздокский, г. Моздок, ул. Садовая, 125	Моздокский	15:01:0116006:58	003002000000 Земли населенных пунктов	Под индивидуальное жилищное строительство	13	02.010	1 036	697,95	723 076,20
7587	Респ. Северная Осетия - Алания, р-н Моздокский, г. Моздок, ул. Садовая, дом 127	Моздокский	15:01:0116006:59	003002000000 Земли населенных пунктов	Под индивидуальное жилищное строительство	13	02.010	407	697,95	284 065,65
7588	Российская Федерация, Республика Северная Осетия - Алания, р-н Моздокский, г. Моздок, ул. Садовая, 129	Моздокский	15:01:0116006:60	003002000000 Земли населенных пунктов	Под индивидуальное жилищное строительство	13	02.010	483	697,95	337 109,85
7589	Респ. Северная Осетия - Алания, р-н Моздокский, г. Моздок, ул. Садовая, дом 137	Моздокский	15:01:0116006:61	003002000000 Земли населенных пунктов	Земельные участки индивидуальных жилых домов (эксплуатация жилого дома и хозпостроек)	13	02.010	862	697,95	601 632,90
7590	Респ. Северная Осетия - Алания, р-н Моздокский, г. Моздок, ул. Садовая, дом 139	Моздокский	15:01:0116006:62	003002000000 Земли населенных пунктов	Земельные участки индивидуальных жилых домов (эксплуатация жилого дома с хозпостройками)	13	02.010	821	697,95	573 016,95
7591	Респ. Северная Осетия - Алания, р-н Моздокский, г. Моздок, ул. Садовая, дом 141	Моздокский	15:01:0116006:63	003002000000 Земли населенных пунктов	Земельные участки, предназначенные для размещения домов индивидуальной жилой застройки (использование земельного участка с целью эксплуатации жилого дома с хозпостройками)	13	02.010	648	697,95	452 271,60
7592	Респ. Северная Осетия - Алания, р-н Моздокский, г. Моздок, ул. Садовая, дом 145	Моздокский	15:01:0116006:64	003002000000 Земли населенных пунктов	Земельные участки, предназначенные для размещения домов индивидуальной жилой застройки (земельные участки, предназначенные для эксплуатации жилого дома с хозпостройками)	13	02.010	594	697,95	414 582,30
7593	Республика Северная Осетия-Алания, р-н Моздокский, г Моздок, ул Садовая, д 147а	Моздокский	15:01:0116006:65	003002000000 Земли населенных пунктов	Земельные участки индивидуальных жилых домов (эксплуатация жилого дома и хозпостроек)	13	02.010	407	697,95	284 065,65
7594	Республика Северная Осетия-Алания, р-н. Моздокский, г. Моздок, туп. Садовый, д. 25	Моздокский	15:01:0116006:67	003002000000 Земли населенных пунктов	Земельные участки, предназначенные для размещения домов индивидуальной жилой застройки (использование земельного участка с целью эксплуатации жилого дома с хозпостройками)	13	02.010	650	697,95	453 667,50
7595	Республика Северная Осетия-Алания, р-н Моздокский, г Моздок, ул Юбилейная, д 41	Моздокский	15:01:0116006:69	003002000000 Земли населенных пунктов	Земельные участки, предназначенные для размещения объектов торговли, общественного питания и бытового обслуживания (использование земельного участка с целью эксплуатации магазина)	4	04.040	100	1 814,67	181 467,00
7596	Северная Осетия - Алания респ, р-н Моздокский, г Моздок, ул Садовая, 153	Моздокский	15:01:0116006:7	003002000000 Земли населенных пунктов	Земельные участки, предназначенные для размещения домов индивидуальной жилой застройки (использование земельного участка с целью эксплуатации жилого дома с хозпостройками)	13	02.010	615	697,95	429 239,25
7597	Респ. Северная Осетия - Алания, р-н Моздокский, г. Моздок, ул. Садовая, дом 133	Моздокский	15:01:0116006:8	003002000000 Земли населенных пунктов	Для содержания и эксплуатации индивидуального жилого дома	13	02.010	711	697,95	496 242,45
7598	Респ. Северная Осетия - Алания, р-н Моздокский, г. Моздок, ул. Мичурина, дом 32	Моздокский	15:01:0116006:9	003002000000 Земли населенных пунктов	Под индивидуальное жилищное строительство	13	02.010	800	697,95	558 360,00

№ пп	Местоположение ЗУ	Район	Кадастровый номер ЗУ	Категория земель	Разрешенное использование по документу	Код вида разрешенного использования (в соответствии с классификатором видов разрешенного использования земельных участков)	Вид использования объектов недвижимости	Площадь	УПКС	КС
7599	Республика Северная Осетия-Алания, р-н Моздокский, г Моздок, ул Садовая, д 82	Моздокский	15:01:0116007:1	003002000000 Земли населенных пунктов	Земельные участки предназначенные для размещения домов индивидуальной жилой застройки (использование земельного участка с целью эксплуатации жилого дома с хозпостройками)	13	02.010	754	697,95	526 254,30
7600	Респ. Северная Осетия - Алания, р-н Моздокский, г. Моздок, ул. Первомайская, дом 5	Моздокский	15:01:0116007:10	003002000000 Земли населенных пунктов	Для индивидуального жилищного строительства	13	02.010	808	697,95	563 943,60
7601	Респ. Северная Осетия - Алания, р-н Моздокский, г Моздок, пер. Солнцева, 16	Моздокский	15:01:0116007:11	003002000000 Земли населенных пунктов	Земельные участки, предназначенные для размещения домов индивидуальной жилой застройки (использование земельного участка с целью эксплуатации жилого дома с хозпостройками)	13	02.010	576	697,95	402 019,20
7602	Республика Северная Осетия-Алания, р-н Моздокский, г Моздок, ул Первомайская, 33	Моздокский	15:01:0116007:12	003002000000 Земли населенных пунктов	Земельные участки, предназначенные для размещения домов индивидуальной жилой застройки (использование земельного участка с целью эксплуатации жилого дома с хозпостройками)	13	02.010	1 156	697,95	806 830,20
7603	Респ. Северная Осетия - Алания, р-н Моздокский, г Моздок, ул Первомайская, дом 23	Моздокский	15:01:0116007:13	003002000000 Земли населенных пунктов	Земельные участки индивидуальных жилых домов (эксплуатация жилого дома и хозпостройками)	13	02.010	716	697,95	499 732,20
7604	Республика Северная Осетия-Алания, р-н Моздокский, г Моздок, ул Первомайская, 7	Моздокский	15:01:0116007:14	003002000000 Земли населенных пунктов	Земельные участки, предназначенные для размещения домов индивидуальной жилой застройки (использование земельного участка с целью эксплуатации жилого дома с хозпостройками)	13	02.010	750	697,95	523 462,50
7605	Респ. Северная Осетия - Алания, р-н Моздокский, г. Моздок, ул. Первомайская, дом 21	Моздокский	15:01:0116007:15	003002000000 Земли населенных пунктов	Под индивидуальное жилищное строительство	13	02.010	771	697,95	538 119,45
7606	Республика Северная Осетия-Алания, р-н Моздокский, г Моздок, ул Первомайская, 11	Моздокский	15:01:0116007:16	003002000000 Земли населенных пунктов	Земельные участки, предназначенные для размещения домов индивидуальной жилой застройки (земельные участки, предназначенные для эксплуатации жилого дома с хозпостройками)	13	02.010	779	697,95	543 703,05
7607	Респ. Северная Осетия - Алания, р-н Моздокский, г. Моздок, ул. Садовая, 102	Моздокский	15:01:0116007:17	003002000000 Земли населенных пунктов	Под индивидуальное жилищное строительство	13	02.010	968	697,95	675 615,60
7608	Респ. Северная Осетия - Алания, р-н Моздокский, г. Моздок, ул. Садовая, дом 70	Моздокский	15:01:0116007:18	003002000000 Земли населенных пунктов	Земельные участки индивидуальных жилых домов (эксплуатация жилого дома с хозпостройками)	13	02.010	1 214	697,95	847 311,30
7609	Респ. Северная Осетия - Алания, р-н Моздокский, г Моздок, ул Садовая, дом 94	Моздокский	15:01:0116007:19	003002000000 Земли населенных пунктов	Земельные участки, предназначенные для размещения домов индивидуальной жилой застройки (использование земельного участка с целью эксплуатации жилого дома с хозпостройками)	13	02.010	665	697,95	464 136,75
7610	Респ. Северная Осетия - Алания, р-н Моздокский, г. Моздок, ул. Садовая	Моздокский	15:01:0116007:2	003002000000 Земли населенных пунктов	Для эксплуатации ГРП	6	03.012	51	543,70	27 728,70
7611	Респ. Северная Осетия - Алания, р-н Моздокский, г. Моздок, ул. Садовая, дом 88	Моздокский	15:01:0116007:20	003002000000 Земли населенных пунктов	Земельные участки индивидуальных жилых домов (эксплуатация жилого дома с хозпостройками)	13	02.010	673	697,95	469 720,35
7612	Республика Северная Осетия-Алания, р-н Моздокский, г Моздок, ул Садовая/пер Солнцева, д 110/14	Моздокский	15:01:0116007:21	003002000000 Земли населенных пунктов	Земельные участки индивидуальных жилых домов (эксплуатация жилого дома с хозпостройками)	13	02.010	585	697,95	408 300,75
7613	Респ. Северная Осетия - Алания, р-н Моздокский, г Моздок, ул Садовая, дом 74	Моздокский	15:01:0116007:22	003002000000 Земли населенных пунктов	земельные участки индивидуальных жилых домов (эксплуатация жилого дома с хозпостройками)	13	02.010	800	697,95	558 360,00
7614	Респ. Северная Осетия - Алания, р-н Моздокский, г. Моздок, ул. Садовая, 76	Моздокский	15:01:0116007:23	003002000000 Земли населенных пунктов	Под индивидуальное жилищное строительство	13	02.010	706	697,95	492 752,70
7615	Респ. Северная Осетия - Алания, р-н Моздокский, г. Моздок, ул. Садовая, дом 78	Моздокский	15:01:0116007:24	003002000000 Земли населенных пунктов	Земельные участки индивидуальных жилых домов (эксплуатация жилого дома с хозпостройками)	13	02.010	743	697,95	518 576,85
7616	Респ. Северная Осетия - Алания, р-н Моздокский, г Моздок, ул Садовая, дом 80	Моздокский	15:01:0116007:25	003002000000 Земли населенных пунктов	Земельные участки, предназначенные для размещения домов индивидуальной жилой застройки (использование земельного участка с целью эксплуатации жилого дома с хозпостройками)	13	02.010	705	697,95	492 054,75
7617	Республика Северная Осетия-Алания, р-н Моздокский, г Моздок, ул Садовая, д 84	Моздокский	15:01:0116007:26	003002000000 Земли населенных пунктов	Земельные участки, предназначенные для размещения домов индивидуальной жилой застройки (земельные участки, предназначенные для эксплуатации жилого дома с хозпостройками)	13	02.010	728	697,95	508 107,60
7618	Северная Осетия - Алания респ, р-н Моздокский, г Моздок, ул Садовая, 86	Моздокский	15:01:0116007:27	003002000000 Земли населенных пунктов	Земельные участки, предназначенные для размещения домов индивидуальной жилой застройки (использование земельного участка с целью эксплуатации жилого дома с хозпостройками)	13	02.010	770	697,95	537 421,50

№ пп	Местоположение ЗУ	Район	Кадастровый номер ЗУ	Категория земель	Разрешенное использование по документу	Код вида разрешенного использования (в соответствии с классификатором видов разрешенного использования земельных участков)	Вид использования объектов недвижимости	Площадь	УПКС	КС
7619	Респ. Северная Осетия - Алания, р-н Моздокский, г. Моздок, ул. Садовая, дом 90	Моздокский	15:01:0116007:28	003002000000 Земли населенных пунктов	земельные участки предназначенные для размещения домов индивидуальной жилой застройки (использование земельного участка для эксплуатации жилого дома с хозпостройками)	13	02.010	782	697,95	545 796,90
7620	Респ. Северная Осетия - Алания, р-н Моздокский, г. Моздок, ул. Садовая, дом 92	Моздокский	15:01:0116007:29	003002000000 Земли населенных пунктов	Земельные участки, предназначенные для размещения домов индивидуальной жилой застройки (использование земельного участка с целью эксплуатации жилого дома с хозпостройками)	13	02.010	758	697,95	529 046,10
7621	Респ. Северная Осетия - Алания, р-н Моздокский, г. Моздок, ул. Первомайская, дом 13	Моздокский	15:01:0116007:3	003002000000 Земли населенных пунктов	Земельные участки, предназначенные для размещения домов индивидуальной жилой застройки (использование земельного участка с целью эксплуатации жилого дома с хозпостройками)	13	02.010	778	697,95	543 005,10
7622	Респ. Северная Осетия - Алания, р-н Моздокский, г. Моздок, ул. Садовая, дом 96	Моздокский	15:01:0116007:30	003002000000 Земли населенных пунктов	Земельные участки, предназначенные для размещения домов индивидуальной жилой застройки (использование земельного участка с целью эксплуатации жилого дома с хозпостройками)	13	02.010	766	697,95	534 629,70
7623	Респ. Северная Осетия - Алания, р-н Моздокский, г. Моздок, ул. Садовая, дом 98	Моздокский	15:01:0116007:31	003002000000 Земли населенных пунктов	Земельные участки индивидуальных жилых домов (эксплуатация жилого дома с хозпостройками)	13	02.010	788	697,95	549 984,60
7624	Респ. Северная Осетия - Алания, р-н Моздокский, г. Моздок, ул. Садовая, дом 100	Моздокский	15:01:0116007:32	003002000000 Земли населенных пунктов	Земельные участки, предназначенные для размещения домов индивидуальной жилой застройки использование земельного участка с целью эксплуатации жилого дома с хозпостройками	13	02.010	485	697,95	338 505,75
7625	Респ. Северная Осетия - Алания, р-н Моздокский, г. Моздок, ул. Садовая, 100 а	Моздокский	15:01:0116007:33	003002000000 Земли населенных пунктов	Земельные участки индивидуальных жилых домов (эксплуатация жилого дома с хозпостройками)	13	02.010	463	697,95	323 150,85
7626	Российская Федерация, Республика Северная Осетия-Алания, Моздокский район, г. Моздок, ул. Садовая, 106	Моздокский	15:01:0116007:34	003002000000 Земли населенных пунктов	Земельные участки, предназначенные для размещения домов индивидуальной жилой застройки (использование земельного участка с целью эксплуатации жилого дома с хозпостройками)	13	02.010	630	697,95	439 708,50
7627	Республика Северная Осетия-Алания, р-н Моздокский, г Моздок, ул Первомайская, 1	Моздокский	15:01:0116007:35	003002000000 Земли населенных пунктов	43 кв.м.- Зем. участки, предназн. для размещ. объектов торговли, общественного питания и быт. обслуживания (зем. участок, предназн. для строительства павильона); 779,7 кв.м - зем. участки, предназн. для размещ. домов индивид. жилой застройки (использ-е зем. участка с целью эксплуатации жилого дома с хозпостройками)	4	04.040	823	1 814,67	1 493 473,41
7628	Респ. Северная Осетия - Алания, р-н Моздокский, г. Моздок, ул. Первомайская, дом 15	Моздокский	15:01:0116007:37	003002000000 Земли населенных пунктов	Земельные участки, предназначенные для размещения домов индивидуальной жилой застройки (использование земельного участка с целью эксплуатации жилого дома с хозпостройками)	13	02.010	452	697,95	315 473,40
7629	Респ. Северная Осетия - Алания, р-н Моздокский, г. Моздок, ул. Первомайская, дом 17"а"	Моздокский	15:01:0116007:38	003002000000 Земли населенных пунктов	Под индивидуальное жилищное строительство	13	02.010	396	697,95	276 388,20
7630	Республика Северная Осетия-Алания, р-н Моздокский, г. Моздок, ул. Первомайская, 17	Моздокский	15:01:0116007:39	003002000000 Земли населенных пунктов	Под индивидуальное жилищное строительство	13	02.010	650	697,95	453 667,50
7631	Республика Северная Осетия-Алания, р-н Моздокский, г Моздок, ул Первомайская, д 19	Моздокский	15:01:0116007:4	003002000000 Земли населенных пунктов	Земельные участки, предназначенные для размещения домов индивидуальной жилой застройки (земельные участки, предназначенные для эксплуатации жилого дома с хозпостройками)	13	02.010	733	697,95	511 597,35
7632	Респ. Северная Осетия - Алания, р-н Моздокский, г. Моздок, ул. Первомайская, дом 25	Моздокский	15:01:0116007:40	003002000000 Земли населенных пунктов	Земельные участки, предназначенные для размещения домов индивидуальной жилой застройки (использование земельного участка с целью эксплуатации жилого дома с хозпостройками)	13	02.010	749	697,95	522 764,55
7633	Республика Северная Осетия - Алания, Моздокский район, г. Моздок, ул. Первомайская, 27	Моздокский	15:01:0116007:41	003002000000 Земли населенных пунктов	Малоэтажная жилая застройка (индивидуальное жилищное строительство, размещение дачных домов и садовых домов), для эксплуатации жилого дома	13	02.010	746	697,95	520 670,70
7634	Республика Северная Осетия - Алания, Моздокский район, г. Моздок, ул. Первомайская, 29	Моздокский	15:01:0116007:42	003002000000 Земли населенных пунктов	Под индивидуальное жилищное строительство	13	02.010	702	697,95	489 960,90

№ пп	Местоположение ЗУ	Район	Кадастровый номер ЗУ	Категория земель	Разрешенное использование по документу	Код вида разрешенного использования (в соответствии с классификатором видов разрешенного использования земельных участков)	Вид использования объектов недвижимости	Площадь	УПКС	КС
7635	Северная Осетия - Алания респ, р-н Моздокский, г Моздок, ул Первомайская, 31	Моздокский	15:01:0116007:43	003002000000 Земли населенных пунктов	Земельные участки, предназначенные для размещения домов индивидуальной жилой застройки (использование земельного участка с целью эксплуатации жилого дома с хозпостройками)	13	02.010	804	697,95	561 151,80
7636	Российская Федерация, Республика Северная Осетия-Алания, Моздокский район, г. Моздок, ул. Первомайская 35	Моздокский	15:01:0116007:44	003002000000 Земли населенных пунктов	Земельные участки, предназначенные для размещения домов индивидуальной жилой застройки (использование земельного участка с целью эксплуатации жилого дома с хозпостройками)	13	02.010	638	697,95	445 292,10
7637	Российская Федерация, Республика Северная Осетия-Алания, Моздокский район, г Моздок, ул. Первомайская, 37	Моздокский	15:01:0116007:45	003002000000 Земли населенных пунктов	Земельные участки индивидуальных жилых домов (эксплуатация жилого дома с хозпостройками)	13	02.010	648	697,95	452 271,60
7638	Респ. Северная Осетия - Алания, р-н Моздокский, г. Моздок, ул. Первомайская, дом 1 "а"	Моздокский	15:01:0116007:46	003002000000 Земли населенных пунктов	Земельные участки, предназначенные для размещения объектов торговли, общественного питания и бытового обслуживания (использование земельного участка с целью эксплуатации кафе и гостиницы)	4	04.060	556	1 180,23	656 207,88
7639	Республика Северная Осетия-Алания, р-н Моздокский, г Моздок, ул Юбилейная, 45	Моздокский	15:01:0116007:47	003002000000 Земли населенных пунктов	Предпринимательство. С целью строительство мастерской шиномонтажа	4	04.099	100	1 680,92	168 092,00
7640	Респ. Северная Осетия - Алания, р-н Моздокский, г. Моздок, ул. Первомайская, дом 9	Моздокский	15:01:0116007:5	003002000000 Земли населенных пунктов	Земельные участки, предназначенные для размещения домов индивидуальной жилой застройки (использование земельного участка с целью эксплуатации жилого дома с хозпостройками)	13	02.010	810	697,95	565 339,50
7641	Респ. Северная Осетия - Алания, р-н Моздокский, г. Моздок, ул. Первомайская, 37"а"	Моздокский	15:01:0116007:6	003002000000 Земли населенных пунктов	Под индивидуальное жилищное строительство	13	02.010	598	697,95	417 374,10
7642	Республика Северная Осетия - Алания, Моздокский район, г. Моздок, ул. Садовая, д 108	Моздокский	15:01:0116007:7	003002000000 Земли населенных пунктов	Земельные участки индивидуальных жилых домов (эксплуатация жилого дома с хозпостройками)	13	02.010	620	697,95	432 729,00
7643	Респ. Северная Осетия - Алания, р-н Моздокский, г Моздок, ул Садовая, 104	Моздокский	15:01:0116007:8	003002000000 Земли населенных пунктов	Под индивидуальное жилищное строительство	13	02.010	644	697,95	449 479,80
7644	Респ. Северная Осетия - Алания, р-н Моздокский, г. Моздок, ул. Садовая, дом 72	Моздокский	15:01:0116007:9	003002000000 Земли населенных пунктов	Земельные участки, предназначенные для размещения домов индивидуальной жилой застройки (использование земельного участка с целью эксплуатации жилого дома с хозпостройками)	13	02.010	995	697,95	694 460,25
7645	Респ. Северная Осетия - Алания, р-н Моздокский, г Моздок, ул Первомайская	Моздокский	15:01:0116008:1	003002000000 Земли населенных пунктов	Для ведения личного подсобного хозяйства	13	02.020	13 127	697,95	9 161 989,65
7646	Респ. Северная Осетия - Алания, р-н Моздокский, г Моздок, пер. Сапгановка, дом 33	Моздокский	15:01:0116008:11	003002000000 Земли населенных пунктов	Земельные участки индивидуальных жилых домов (эксплуатация жилого дома с хозпостройками)	13	02.010	670	697,95	467 626,50
7647	Северная Осетия - Алания респ, р-н Моздокский, г Моздок, пер Сапгановка, 37	Моздокский	15:01:0116008:12	003002000000 Земли населенных пунктов	Земельные участки, предназначенные для размещения домов индивидуальной жилой застройки (использование земельного участка с целью эксплуатации жилого дома)	13	02.010	856	697,95	597 445,20
7648	Северная Осетия - Алания респ, р-н Моздокский, г Моздок, ул Первомайская, 37 "д"	Моздокский	15:01:0116008:13	003002000000 Земли населенных пунктов	Коммунальное обслуживание	6	03.012	13 129	543,70	7 138 237,30
7649	Российская Федерация, Республика Северная Осетия - Алания, Моздокский муниципальный район, Моздокское городское поселение, г. Моздок, пер. Сапгановка, 31а	Моздокский	15:01:0116008:155	003002000000 Земли населенных пунктов	Земельные участки, предназначенные для размещения домов индивидуальной жилой застройки (земельные участки, предназначенные для эксплуатации жилого дома с хозпостройками)	13	02.010	800	773,56	618 848,00
7650	Российская Федерация, Республика Северная Осетия - Алания, Моздокский муниципальный район, Моздокское городское поселение, г Моздок, пер. Сапгановка, 31	Моздокский	15:01:0116008:156	003002000000 Земли населенных пунктов	Земельные участки, предназначенные для размещения домов индивидуальной жилой застройки (земельные участки, предназначенные для эксплуатации жилого дома с хозпостройками)	13	02.010	521	773,56	403 024,76
7651	Российская Федерация, Республика Северная Осетия - Алания, Моздокский муниципальный район, Моздокское городское поселение, г. Моздок, пер. Сапгановка, 31б	Моздокский	15:01:0116008:157	003002000000 Земли населенных пунктов	Земельные участки, предназначенные для размещения домов индивидуальной жилой застройки (земельные участки, предназначенные для эксплуатации жилого дома с хозпостройками)	13	02.010	333	773,56	257 595,48
7652	Респ. Северная Осетия-Алания, район Моздокский, г.Моздок, ул.Первомайская, 37 "е"	Моздокский	15:01:0116008:2	003002000000 Земли населенных пунктов	Коммунальное обслуживание	6	03.012	16 258	543,70	8 839 474,60
7653	Респ. Северная Осетия - Алания, р-н Моздокский, г Моздок, ул Первомайская, 37"б"	Моздокский	15:01:0116008:3	003002000000 Земли населенных пунктов	Для производственных нужд	6	06.000	30	747,07	22 412,10
7654	Респ. Северная Осетия - Алания, р-н Моздокский, г Моздок, пер. Сапгановка, дом 27	Моздокский	15:01:0116008:4	003002000000 Земли населенных пунктов	Под индивидуальное жилищное строительство	13	02.010	840	697,95	586 278,00
7655	Респ. Северная Осетия - Алания, р-н Моздокский, г. Моздок, пер. Сапгановка, 35	Моздокский	15:01:0116008:5	003002000000 Земли населенных пунктов	Земельные участки индивидуальных жилых домов (эксплуатация жилого дома и хозпостроек)	13	02.010	904	697,95	630 946,80
7656	Респ. Северная Осетия - Алания, р-н Моздокский, г. Моздок, пер. Сапгановка, дом 37"в"	Моздокский	15:01:0116008:6	003002000000 Земли населенных пунктов	Под индивидуальное жилищное строительство	13	02.010	1 313	697,95	916 408,35

№ пп	Местоположение ЗУ	Район	Кадастровый номер ЗУ	Категория земель	Разрешенное использование по документу	Код вида разрешенного использования (в соответствии с классификатором видов разрешенного использования земельных участков)	Вид использования объектов недвижимости	Площадь	УПКС	КС
7657	Респ. Северная Осетия - Алания, р-н Моздокский, г. Моздок, пер. Салганока, дом 21	Моздокский	15:01:0116008:7	003002000000 Земли населенных пунктов	Земельные участки, предназначенные для размещения домов индивидуальной жилой застройки (земельные участки, предназначенные для завершения строительства жилого дома с хозпостройками)	13	02.010	555	697,95	387 362,25
7658	Респ. Северная Осетия - Алания, р-н Моздокский, г. Моздок, пер. Салганока, дом 23	Моздокский	15:01:0116008:8	003002000000 Земли населенных пунктов	Земельные участки, предназначенные для размещения домов индивидуальной жилой застройки (использование земельного участка с целью эксплуатации жилого дома с хозпостройками)	13	02.010	565	697,95	394 341,75
7659	Российская Федерация, Республика Северная Осетия - Алания, р-н Моздокский, г. Моздок, пер. Салганока, 25	Моздокский	15:01:0116008:9	003002000000 Земли населенных пунктов	Для индивидуального жилищного строительства	13	02.010	630	697,95	439 708,50
7660	Республика Северная Осетия-Алания, р-н Моздокский, г Моздок, ул Первомайская д 41	Моздокский	15:01:0116009:1	003002000000 Земли населенных пунктов	Под индивидуальное жилищное строительство	13	02.010	967	697,95	674 917,65
7661	Респ. Северная Осетия - Алания, р-н Моздокский, г. Моздок, ул. Первомайская, дом 37"в"	Моздокский	15:01:0116009:10	003002000000 Земли населенных пунктов	Под индивидуальное жилищное строительство	13	02.010	492	697,95	343 391,40
7662	Респ. Северная Осетия - Алания, р-н Моздокский, г. Моздок, ул. Первомайская, дом 49	Моздокский	15:01:0116009:11	003002000000 Земли населенных пунктов	Земельные участки, предназначенные для размещения домов индивидуальной жилой застройки (земельные участки, предназначенные для эксплуатации жилого дома с хозпостройками)	13	02.010	1 174	697,95	819 393,30
7663	Респ. Северная Осетия - Алания, р-н Моздокский, г. Моздок, ул. Первомайская, 85	Моздокский	15:01:0116009:12	003002000000 Земли населенных пунктов	Для индивидуального жилищного строительства	13	02.010	945	697,95	659 562,75
7664	Северная Осетия - Алания респ, р-н Моздокский, г Моздок, ул Первомайская, 91	Моздокский	15:01:0116009:13	003002000000 Земли населенных пунктов	Эксплуатация жилого дома с хозпостройками	13	02.010	740	697,95	516 483,00
7665	Республика Северная Осетия - Алания, р-н Моздокский, г. Моздок, ул. Первомайская, 71	Моздокский	15:01:0116009:14	003002000000 Земли населенных пунктов	Земельные участки, предназначенные для размещения домов индивидуальной жилой застройки (использование земельного участка с целью эксплуатации жилого дома с хозпостройками)	13	02.010	1 935	697,95	1 350 533,25
7666	РСО - Алания, Моздокский район, г. Моздок, ул. Первомайская, 87	Моздокский	15:01:0116009:15	003002000000 Земли населенных пунктов	Для индивидуального жилищного строительства	13	02.010	1 036	697,95	723 076,20
7667	Респ. Северная Осетия - Алания, р-н Моздокский, г. Моздок, ул. Первомайская, дом 95	Моздокский	15:01:0116009:16	003002000000 Земли населенных пунктов	Земельные участки индивидуальных жилых домов (эксплуатация жилого дома с хозпостройками)	13	02.010	936	697,95	653 281,20
7668	Респ. Северная Осетия - Алания, р-н Моздокский, г. Моздок, ул. Первомайская, дом 97	Моздокский	15:01:0116009:17	003002000000 Земли населенных пунктов	Земельные участки, предназначенные для размещения домов индивидуальной жилой застройки (использование земельного участка с целью эксплуатации жилого дома с хозпостройками)	13	02.010	2 186	697,95	1 525 718,70
7669	Респ. Северная Осетия - Алания, р-н Моздокский, г. Моздок, ул. Первомайская, дом 113	Моздокский	15:01:0116009:18	003002000000 Земли населенных пунктов	Земельные участки, предназначенные для размещения домов индивидуальной жилой застройки (земельные участки, предназначенные для эксплуатации жилого дома с хозпостройками)	13	02.010	744	697,95	519 274,80
7670	Респ. Северная Осетия - Алания, р-н Моздокский, г. Моздок, ул. Первомайская, 75	Моздокский	15:01:0116009:19	003002000000 Земли населенных пунктов	Земельные участки, предназначенные для размещения домов индивидуальной жилой застройки (использование земельного участка с целью эксплуатации жилого дома с хозпостройками)	13	02.010	807	697,95	563 245,65
7671	Республика Северная Осетия-Алания, Моздокский р-н, г. Моздок, СНТ "Дружба",квартал 5, участок 123"а"	Моздокский	15:01:0116009:193	003002000000 Земли населенных пунктов	Ведение садоводства	13	13.021	400	278,48	111 392,00
7672	Респ. Северная Осетия - Алания, р-н Моздокский, г. Моздок, ул. Первомайская, 83	Моздокский	15:01:0116009:2	003002000000 Земли населенных пунктов	Земельные участки предназначенные для размещения домов индивидуальной жилой застройки (земельные участки, предназначенные для эксплуатации жилого дома с хозпостройками)	13	02.010	922	697,95	643 509,90
7673	Республика Северная Осетия-Алания, р-н Моздокский, г Моздок, ул Первомайская 45	Моздокский	15:01:0116009:20	003002000000 Земли населенных пунктов	Земельные участки, предназначенные для размещения домов индивидуальной жилой застройки (земельные участки, предназначенные для эксплуатации жилого дома с хозпостройками)	13	02.010	1 799	697,95	1 255 612,05
7674	Республика Северная Осетия-Алания, Моздокский р-н, г. Моздок, СНТ "Дружба", квартал 5, участок 120 К	Моздокский	15:01:0116009:204	003002000000 Земли населенных пунктов	Ведение садоводства	13	13.021	503	278,48	140 075,44
7675	РСО-Алания, Моздокский район, г Моздок, СНТ "Дружба", квартал 5, участок 120 "Л"	Моздокский	15:01:0116009:205	003002000000 Земли населенных пунктов	Ведение садоводства	13	13.021	503	278,48	140 075,44
7676	Республика Северная Осетия - Алания, Моздокский район, г. Моздок, СНТ "Дружба", квартал 5, участок 57	Моздокский	15:01:0116009:209	003002000000 Земли населенных пунктов	Ведение садоводства	13	13.021	600	278,48	167 088,00
7677	Респ. Северная Осетия - Алания, р-н Моздокский, г. Моздок, ул. Первомайская, дом 39	Моздокский	15:01:0116009:21	003002000000 Земли населенных пунктов	Земельные участки, предназначенные для размещения домов индивидуальной жилой застройки (использование земельного участка с целью эксплуатации жилого дома с хозпостройками)	13	02.010	609	697,95	425 051,55
7678	Российская Федерация, Республика Северная Осетия - Алания, м.р-н Моздокский, г.п. Моздокское, г Моздок, ул Первомайская, зу 119	Моздокский	15:01:0116009:210	003002000000 Земли населенных пунктов	Объекты дорожного сервиса	4	04.099	9 429	1 680,92	15 849 394,68

№ п/п	Местоположение ЗУ	Район	Кадастровый номер ЗУ	Категория земель	Разрешенное использование по документу	Код вида разрешенного использования (в соответствии с классификатором видов разрешенного использования земельных участков)	Вид использования объектов недвижимости	Площадь	УПКС	КС
7679	Республика Северная Осетия - Алания, муниципальный район Моздокский, городское поселение Моздокское, г.Моздок, ул. Первомайская, 93а	Моздокский	15:01:0116009:211	003002000000 Земли населенных пунктов	Земельные участки, предназначенные для размещения домов индивидуальной жилой застройки (использование земельного участка с целью эксплуатации жилого дома с хозпостройками).	13	02.010	300	697,95	209 385,00
7680	Республика Северная Осетия - Алания, муниципальный район Моздокский, городское поселение Моздокское, г Моздок, ул Первомайская, 93	Моздокский	15:01:0116009:212	003002000000 Земли населенных пунктов	Земельные участки, предназначенные для размещения домов индивидуальной жилой застройки (использование земельного участка с целью эксплуатации жилого дома с хозпостройками).	13	02.010	618	697,95	431 333,10
7681	Респ. Северная Осетия - Алания, р-н Моздокский, г. Моздок, ул. Первомайская, дом 37"б"	Моздокский	15:01:0116009:22	003002000000 Земли населенных пунктов	Земельные участки, предназначенные для размещения домов индивидуальной жилой застройки (использование земельного участка с целью эксплуатации жилого дома с хозпостройками)	13	02.010	686	697,95	478 793,70
7682	Северная Осетия - Алания респ, р-н Моздокский, г Моздок, ул Первомайская, дом 81	Моздокский	15:01:0116009:23	003002000000 Земли населенных пунктов	Земельные участки, предназначенные для размещения домов индивидуальной жилой застройки (использование земельного участка с целью эксплуатации жилого дома с хозпостройками)	13	02.010	900	697,95	628 155,00
7683	Респ. Северная Осетия - Алания, р-н Моздокский, г. Моздок, ул. Первомайская, дом 111	Моздокский	15:01:0116009:24	003002000000 Земли населенных пунктов	Земельные участки, предназначенные для размещения домов индивидуальной жилой застройки (использование земельного участка с целью эксплуатации жилого дома с хозпостройками)	13	02.010	605	697,95	422 259,75
7684	Респ. Северная Осетия - Алания, р-н Моздокский, г Моздок, ул Первомайская, дом 107	Моздокский	15:01:0116009:25	003002000000 Земли населенных пунктов	Земельные участки, предназначенные для размещения домов индивидуальной жилой застройки (использование земельного участка с целью эксплуатации жилого дома с хозпостройками)	13	02.010	1 526	697,95	1 065 071,70
7685	Респ. Северная Осетия - Алания, р-н Моздокский, г Моздок, ул Первомайская, дом 37"г"	Моздокский	15:01:0116009:26	003002000000 Земли населенных пунктов	Под индивидуальное жилищное строительство	13	02.010	600	697,95	418 770,00
7686	Респ. Северная Осетия - Алания, р-н Моздокский, г. Моздок, ул. Первомайская, дом 43	Моздокский	15:01:0116009:27	003002000000 Земли населенных пунктов	Земельные участки, предназначенные для размещения домов индивидуальной жилой застройки (использование земельного участка с целью эксплуатации жилого дома с хозпостройками)	13	02.010	1 583	697,95	1 104 854,85
7687	Респ. Северная Осетия - Алания, р-н Моздокский, г Моздок, ул Первомайская, дом 47	Моздокский	15:01:0116009:28	003002000000 Земли населенных пунктов	Земельные участки, предназначенные для размещения домов индивидуальной жилой застройки (использование земельного участка с целью эксплуатации жилого дома с хозпостройками)	13	02.010	877	697,95	612 102,15
7688	Северная Осетия - Алания респ, р-н Моздокский, г Моздок, ул Первомайская, 53	Моздокский	15:01:0116009:29	003002000000 Земли населенных пунктов	Земельные участки, предназначенные для размещения домов индивидуальной жилой застройки (использование земельного участка с целью эксплуатации жилого дома с хозпостройками)	13	02.010	1 277	697,95	891 282,15
7689	Респ. Северная Осетия - Алания, р-н Моздокский, г Моздок, ул Первомайская, дом 51	Моздокский	15:01:0116009:3	003002000000 Земли населенных пунктов	Земельные участки предназначенные для размещения домов индивидуальной жилой застройки (земельные участки, предназначенные для эксплуатации жилого дома с хозпостройками)	13	02.010	1 503	697,95	1 049 018,85
7690	Респ. Северная Осетия - Алания, р-н Моздокский, г. Моздок, ул. Первомайская, дом 55	Моздокский	15:01:0116009:30	003002000000 Земли населенных пунктов	Земельные участки индивидуальных жилых домов (эксплуатация жилого дома с хозпостройками)	13	02.010	1 367	697,95	954 097,65
7691	Респ. Северная Осетия - Алания, р-н Моздокский, г. Моздок, ул. Первомайская, дом 57	Моздокский	15:01:0116009:31	003002000000 Земли населенных пунктов	Земельные участки индивидуальных жилых домов (эксплуатация жилого дома с хозпостройками)	13	02.010	1 275	697,95	889 886,25
7692	Северная Осетия - Алания респ, р-н Моздокский, г Моздок, ул Первомайская, 59	Моздокский	15:01:0116009:32	003002000000 Земли населенных пунктов	Земельные участки, предназначенные для размещения домов индивидуальной жилой застройки (использование земельного участка с целью эксплуатации жилого дома с хозпостройками)	13	02.010	1 093	697,95	762 859,35
7693	Республика Северная Осетия-Алания, р-н Моздокский, г Моздок, ул Первомайская, 63	Моздокский	15:01:0116009:33	003002000000 Земли населенных пунктов	Земельные участки, предназначенные для размещения домов малоэтажной жилой застройки, в том числе индивидуальной жилой застройки (эксплуатация жилого дома)	13	02.010	1 331	697,95	928 971,45
7694	Респ. Северная Осетия - Алания, р-н Моздокский, г. Моздок, ул. Первомайская, дом 65	Моздокский	15:01:0116009:34	003002000000 Земли населенных пунктов	Под индивидуальное жилищное строительство	13	02.010	1 122	697,95	783 099,90

№ пп	Местоположение ЗУ	Район	Кадастровый номер ЗУ	Категория земель	Разрешенное использование по документу	Код вида разрешенного использования (в соответствии с классификатором видов разрешенного использования земельных участков)	Вид использования объектов недвижимости	Площадь	УПКС	КС
7695	Республика Северная Осетия - Алания, Моздокский район, г. Моздок, ул. Первомайская, 67	Моздокский	15:01:0116009:35	003002000000 Земли населенных пунктов	Под индивидуальное жилищное строительство	13	02.010	600	697,95	418 770,00
7696	Респ. Северная Осетия - Алания, р-н Моздокский, г. Моздок, ул. Первомайская, 69	Моздокский	15:01:0116009:36	003002000000 Земли населенных пунктов	земельные участки, предназначенные для размещения домов индивидуальной жилой застройки (земельный участок, предназначенный для ведения личного подсобного хозяйства и эксплуатации жилого дома и хозяйственных построек);земельные участки, предназначенные для размещения домов индивидуальной жилой застройки (использование земельного участка с целью эксплуатации жилого дома с хозпостройками)	13	02.010	960	697,95	670 032,00
7697	Республика Северная Осетия-Алания, р-н Моздокский, г Моздок, ул Первомайская, 73	Моздокский	15:01:0116009:37	003002000000 Земли населенных пунктов	Земельные участки, предназначенные для размещения домов индивидуальной жилой застройки (использование земельного участка с целью эксплуатации жилого дома с хозпостройками)	13	02.010	1 303	697,95	909 428,85
7698	Респ. Северная Осетия - Алания, р-н Моздокский, г. Моздок, ул. Первомайская, 77	Моздокский	15:01:0116009:38	003002000000 Земли населенных пунктов	Под индивидуальное жилищное строительство	13	02.010	1 630	697,95	1 137 658,50
7699	Респ. Северная Осетия - Алания, р-н Моздокский, г. Моздок, ул. Первомайская, дом 79	Моздокский	15:01:0116009:39	003002000000 Земли населенных пунктов	Земельные участки, предназначенные для размещения домов индивидуальной жилой застройки (земельные участки, предназначенные для эксплуатации жилого дома с хозпостройками)	13	02.010	1 199	697,95	836 842,05
7700	Респ. Северная Осетия - Алания, р-н Моздокский, г. Моздок, ул. Первомайская,89	Моздокский	15:01:0116009:40	003002000000 Земли населенных пунктов	Земельные участки, предназначенные для размещения домов индивидуальной жилой застройки (неиспользованные земельного участка с целью эксплуатации жилого дома с хозпостройками)	13	02.010	1 101	697,95	768 442,95
7701	Респ. Северная Осетия - Алания, р-н Моздокский, г. Моздок, ул. Первомайская, 101	Моздокский	15:01:0116009:41	003002000000 Земли населенных пунктов	Земельные участки, предназначенные для размещения домов малоэтажной жилой застройки в том числе индивидуальной жилой застройки (использование земельного участка с целью эксплуатации жилого дома с хозпостройками)	13	02.010	1 135	697,95	792 173,25
7702	Республика Северная Осетия - Алания, Моздокский район, г. Моздок, ул. Первомайская, 103	Моздокский	15:01:0116009:42	003002000000 Земли населенных пунктов	Под индивидуальное жилищное строительство	13	02.010	1 003	697,95	700 043,85
7703	Респ. Северная Осетия - Алания, р-н Моздокский, г. Моздок, ул. Первомайская, дом 105	Моздокский	15:01:0116009:43	003002000000 Земли населенных пунктов	Земельные участки, предназначенные для размещения домов индивидуальной жилой застройки (земельные участки, предназначенные для эксплуатации жилого дома с хозпостройками)	13	02.010	788	697,95	549 984,60
7704	Респ. Северная Осетия - Алания, р-н Моздокский, г. Моздок, ул. Первомайская, дом 107"а"	Моздокский	15:01:0116009:44	003002000000 Земли населенных пунктов	Под индивидуальное жилищное строительство	13	02.010	600	697,95	418 770,00
7705	Респ. Северная Осетия - Алания, р-н Моздокский, г. Моздок, ул. Первомайская, 109	Моздокский	15:01:0116009:45	003002000000 Земли населенных пунктов	Земельные участки, предназначенные для размещения домов индивидуальной жилой застройки (неиспользованные земельного участка с целью эксплуатации жилого дома с хозпостройками)	13	02.010	738	697,95	515 087,10
7706	Республика Северная Осетия-Алания, р-н Моздокский, г Моздок, ул Первомайская, 109а	Моздокский	15:01:0116009:46	003002000000 Земли населенных пунктов	Использование земельного участка с целью эксплуатации жилого дома с хозпостройками	13	02.010	361	697,95	251 959,95
7707	Республика Северная Осетия-Алания, р-н Моздокский, г Моздок, ул Первомайская, 101	Моздокский	15:01:0116009:48	003002000000 Земли населенных пунктов	Расширение земельного участка, предназначенного для ИЖС, без права возведения капитальных построек	13	02.010	600	697,95	418 770,00
7708	Республика Северная Осетия-Алания, р-н Моздокский, г Моздок, пер Строительный, д 3	Моздокский	15:01:0116009:49	003002000000 Земли населенных пунктов	Земельные участки, предназначенные для размещения домов индивидуальной жилой застройки (неиспользованные земельного участка с целью строительство жилого дома)	13	02.010	800	697,95	558 360,00
7709	Респ. Северная Осетия - Алания, р-н Моздокский, г. Моздок, ул. Первомайская, дом 51 "а"	Моздокский	15:01:0116009:50	003002000000 Земли населенных пунктов	Земельные участки, предназначенные для размещения домов индивидуальной жилой застройки (земельный участок, предназначенный для строительства и эксплуатации индивидуального жилого дома и хозяйственных построек)	13	02.010	1 000	697,95	697 950,00
7710	Респ. Северная Осетия - Алания, р-н Моздокский, г. Моздок, ул. Первомайская, 117 "в"	Моздокский	15:01:0116009:51	003002000000 Земли населенных пунктов	Земельные участки, предназначенные для размещения домов индивидуальной жилой застройки (неиспользованные земельного участка с целью эксплуатации жилого дома с хозпостройками)	13	02.010	1 500	697,95	1 046 925,00

№ пп	Местоположение ЗУ	Район	Кадастровый номер ЗУ	Категория земель	Разрешенное использование по документу	Код вида разрешенного использования (в соответствии с классификатором видов разрешенного использования земельных участков)	Вид использования объектов недвижимости	Площадь	УПКС	КС
7711	РСО - Алания, Моздокский район. г. Моздок. СНТ "Дружба". квартал 5, участок 56 "е"	Моздокский	15:01:0116009:52	003002000000 Земли населенных пунктов	Земельные участки, находящиеся в составе дачных, садоводческих и огороднических объединений (использование земельного участка с целью ведения садоводства и огородничества)	13	13.021	496	278,48	138 126,08
7712	Республика Северная Осетия - Алания, р-н Моздокский, г. Моздок, ул. Первомайская, 61	Моздокский	15:01:0116009:7	003002000000 Земли населенных пунктов	Земельные участки, предназначенные для размещения домов индивидуальной жилой застройки(использование земельного участка с целью эксплуатации жилого дома с хозпостройками)	13	02.010	972	697,95	678 407,40
7713	Республика Северная Осетия-Алания, р-н Моздокский, г. Моздок, садоводческое некоммерческое товарищество "Дружба" квартал 5, участок 56 а	Моздокский	15:01:0116009:73	003002000000 Земли населенных пунктов	Ведение садоводства	13	13.021	597	278,48	166 252,56
7714	Республика Северная Осетия-Алания, Моздокский район, г Моздок, СНТ "Дружба", квартал 5, участок 120 "е"	Моздокский	15:01:0116009:74	003002000000 Земли населенных пунктов	Ведение садоводства	13	13.021	582	278,48	162 075,36
7715	Республика Северная Осетия-Алания, р-н Моздокский, г. Моздок, СНТ "Дружба", квартал 5, участок 56 "б"	Моздокский	15:01:0116009:75	003002000000 Земли населенных пунктов	Ведение садоводства	13	13.021	554	278,48	154 277,92
7716	Республика Северная Осетия-Алания, р-н Моздокский, г. Моздок, СНТ "Дружба" квартал 5, участок 120"ж"	Моздокский	15:01:0116009:76	003002000000 Земли населенных пунктов	ведение садоводства	13	13.021	559	278,48	155 670,32
7717	Республика Северная Осетия-Алания, р-н Моздокский, г. Моздок, СНТ "Дружба", квартал 5, участок 56 "в"	Моздокский	15:01:0116009:77	003002000000 Земли населенных пунктов	Ведение садоводства	13	13.021	386	278,48	107 493,28
7718	Республика Северная Осетия-Алания, р-н Моздокский, г. Моздок, СНТ "Дружба", квартал 5, участок 124"а"	Моздокский	15:01:0116009:78	003002000000 Земли населенных пунктов	Ведение садоводства	13	13.021	418	278,48	116 404,64
7719	Республика Северная Осетия-Алания, р-н Моздокский, г. Моздок, садоводческое некоммерческое товарищество "Дружба" квартал 5, участок 120 "и"	Моздокский	15:01:0116009:79	003002000000 Земли населенных пунктов	Ведение садоводства	13	13.021	497	278,48	138 404,56
7720	Респ. Северная Осетия - Алания, р-н Моздокский, г. Моздок, ул. Первомайская, 99	Моздокский	15:01:0116009:8	003002000000 Земли населенных пунктов	Земельные участки, предназначенные для размещения домов индивидуальной жилой застройки (использование земельного участка с целью эксплуатации жилого дома с хозпостройками)	13	02.010	1 478	697,95	1 031 570,10
7721	Республика Северная Осетия-Алания, Моздокский район. г. Моздок. садоводческое некоммерческое товарищество "Дружба" квартал 5, участок 120 "в"	Моздокский	15:01:0116009:80	003002000000 Земли населенных пунктов	Ведение садоводства	13	13.021	600	278,48	167 088,00
7722	Республика Северная Осетия-Алания, р-н Моздокский, г. Моздок, СНТ "Дружба", квартал 5, участок 120 б	Моздокский	15:01:0116009:81	003002000000 Земли населенных пунктов	Ведение садоводства	13	13.021	600	278,48	167 088,00
7723	Республика Северная Осетия-Алания, р-н Моздокский, г. Моздок, к СНТ "Дружба". квартал 5, участок 120 "д"	Моздокский	15:01:0116009:82	003002000000 Земли населенных пунктов	Ведение садоводства	13	13.021	591	278,48	164 581,68
7724	Республика Северная Осетия-Алания, р-н Моздокский, г. Моздок, ул. Строительная, 20	Моздокский	15:01:0116010:1	003002000000 Земли населенных пунктов	Для индивидуального жилищного строительства	13	02.010	595	697,95	415 280,25
7725	Респ. Северная Осетия - Алания, р-н Моздокский, г. Моздок, ул. Первомайская, 153	Моздокский	15:01:0116010:10	003002000000 Земли населенных пунктов	Земельные участки, предназначенные для размещения домов индивидуальной жилой застройки (использование земельного участка с целью эксплуатации жилого дома с хозпостройками)	13	02.010	950	697,95	663 052,50
7726	Северная Осетия - Алания респ, р-н Моздокский, г Моздок, ул Первомайская, 129	Моздокский	15:01:01 16010:102	003002000000 Земли населенных пунктов	Для размещения домов индивидуальной жилой застройки (использование земельного участка с целью эксплуатации жилого дома и хозяйственных построек)	13	02.010	756	697,95	527 650,20
7727	Республика Северная Осетия-Алания, р-н Моздокский, г. Моздок, ул. Первомайская, 145	Моздокский	15:01:01 16010:109	003002000000 Земли населенных пунктов	Земельные участки, предназначенные для размещения домов индивидуальной жилой застройки (использование земельного участка с целью эксплуатации жилого дома с хозпостройками)	13	02.010	709	697,95	494 846,55
7728	Республика Северная Осетия-Алания, р-н Моздокский, г Моздок, ул Первомайская, д 119а	Моздокский	15:01:0116010:11	003002000000 Земли населенных пунктов	Земельные участки, предназначенные для размещения объектов торговли, общественного питания и бытового обслуживания (использование земельного участка с целью эксплуатации кафе и станции технического обслуживания автомобилей)	4	04.060	938	1 180,23	1 107 055,74
7729	Республика Северная Осетия-Алания, р-н Моздокский, г. Моздок, ул. Строительная 2 "в"	Моздокский	15:01:01 16010:110	003002000000 Земли населенных пунктов	Для индивидуального жилищного строительства	13	02.010	503	697,95	351 068,85
7730	Республика Северная Осетия - Алания, р-н Моздокский, г. Моздок, ул. Первомайская, 151	Моздокский	15:01:0116010:12	003002000000 Земли населенных пунктов	Под индивидуальное жилищное строительство	13	02.010	946	697,95	660 260,70
7731	Республика Северная Осетия-Алания, р-н Моздокский, г Моздок, ул Первомайская 147	Моздокский	15:01:01 16010:120	003002000000 Земли населенных пунктов	Земельные участки, предназначенные для размещения домов индивидуальной жилой застройки (использование земельного участка с целью эксплуатации жилого дома с хозпостройками)	13	02.010	750	697,95	523 462,50

№ пп	Местоположение ЗУ	Район	Кадастровый номер ЗУ	Категория земель	Разрешенное использование по документу	Код вида разрешенного использования (в соответствии с классификатором видов разрешенного использования земельных участков)	Вид использования объектов недвижимости	Площадь	УПКС	КС
7732	Республика Северная Осетия-Алания, р-н Моздокский, г Моздок, ул Первомайская 147а	Моздокский	15:01:0116010:121	0030020000000 Земли населенных пунктов	Земельные участки, предназначенные для размещения домов индивидуальной жилой застройки (использование земельного участка с целью эксплуатации жилого дома с хозпостройками)	13	02.010	1 034	697,95	721 680,30
7733	Республика Северная Осетия-Алания, р-н Моздокский, г. Моздок, ул. Первомайская, 123 "в"	Моздокский	15:01:0116010:124	0030020000000 Земли населенных пунктов	"Магазины", для размещения объектов капитального строительства, предназначенных для продажи товаров	4	04.040	32	1 814,67	58 069,44
7734	Респ. Северная Осетия - Алания, р-н Моздокский, г Моздок, ул Первомайская, дом 145"а"	Моздокский	15:01:0116010:13	0030020000000 Земли населенных пунктов	Земельные участки, предназначенные для размещения домов индивидуальной жилой застройки (использование земельного участка с целью эксплуатации жилого дома с хозпостройками)	13	02.010	896	697,95	625 363,20
7735	Респ. Северная Осетия - Алания, р-н Моздокский, г. Моздок, ул. Строительная, дом 38	Моздокский	15:01:0116010:15	0030020000000 Земли населенных пунктов	С целью эксплуатации жилого дома с хозпристройками	13	02.010	1 129	697,95	787 985,55
7736	Респ. Северная Осетия - Алания, р-н Моздокский, г. Моздок, ул. Строительная, 32	Моздокский	15:01:0116010:17	0030020000000 Земли населенных пунктов	Под индивидуальное жилищное строительство	13	02.010	1 258	697,95	878 021,10
7737	Респ. Северная Осетия - Алания, р-н Моздокский, г Моздок, ул Строительная, дом 16	Моздокский	15:01:0116010:18	0030020000000 Земли населенных пунктов	Земельные участки индивидуальных жилых домов (незавершенное строительство жилого дома)	13	02.010	598	697,95	417 374,10
7738	Респ. Северная Осетия - Алания, р-н Моздокский, г Моздок, ул Первомайская, дом 143"б"	Моздокский	15:01:0116010:19	0030020000000 Земли населенных пунктов	Под индивидуальное жилищное строительство	13	02.010	742	697,95	517 878,90
7739	Респ. Северная Осетия - Алания, р-н Моздокский, г. Моздок, ул. Строительная, дом 38 "а"	Моздокский	15:01:0116010:2	0030020000000 Земли населенных пунктов	Индивидуальное жилищное строительство	13	02.010	689	697,95	480 887,55
7740	Респ. Северная Осетия - Алания, р-н Моздокский, г. Моздок, ул. Первомайская, 123	Моздокский	15:01:0116010:20	0030020000000 Земли населенных пунктов	Под индивидуальное жилищное строительство	13	02.010	1 042	697,95	727 263,90
7741	Респ. Северная Осетия - Алания, р-н Моздокский, г Моздок, ул Первомайская, дом 117	Моздокский	15:01:0116010:21	0030020000000 Земли населенных пунктов	Земельные участки, предназначенные для размещения домов индивидуальной жилой застройки (использование земельного участка с целью эксплуатации жилого дома с хозпостройками)	13	02.010	1 673	697,95	1 167 670,35
7742	Респ. Северная Осетия - Алания, р-н Моздокский, г. Моздок, ул. Первомайская, 121	Моздокский	15:01:0116010:23	0030020000000 Земли населенных пунктов	Под индивидуальное жилищное строительство	13	02.010	1 245	697,95	868 947,75
7743	Респ. Северная Осетия - Алания, р-н Моздокский, г Моздок, ул Первомайская, дом 123"а"	Моздокский	15:01:0116010:24	0030020000000 Земли населенных пунктов	Земельные участки, предназначенные для размещения домов индивидуальной жилой застройки (использование земельного участка с целью эксплуатации жилого дома с хозпостройками)	13	02.010	678	697,95	473 210,10
7744	Республика Северная Осетия-Алания, Моздокский район, г Моздок, ул Строительная, 2 "а"	Моздокский	15:01:0116010:244	0030020000000 Земли населенных пунктов	Для индивидуального жилищного строительства	13	02.010	595	697,95	415 280,25
7745	Респ. Северная Осетия - Алания, р-н Моздокский, г. Моздок, ул. Первомайская, дом 123"б"	Моздокский	15:01:0116010:25	0030020000000 Земли населенных пунктов	Земельные участки индивидуальных жилых домов (эксплуатация жилого дома с хозпостройками)	13	02.010	683	697,95	476 699,85
7746	Респ. Северная Осетия - Алания, р-н Моздокский, г Моздок, ул Первомайская, дом 125	Моздокский	15:01:0116010:26	0030020000000 Земли населенных пунктов	Земельные участки, предназначенные для размещения домов индивидуальной жилой застройки (использование земельного участка с целью эксплуатации жилого дома)	13	02.010	615	697,95	429 239,25
7747	Респ. Северная Осетия - Алания, р-н Моздокский, г Моздок, ул Первомайская, дом 127"а"	Моздокский	15:01:0116010:27	0030020000000 Земли населенных пунктов	Под индивидуальное жилищное строительство	13	02.010	900	697,95	628 155,00
7748	Республика Северная Осетия-Алания, р-н Моздокский, г Моздок, ул Первомайская, 131	Моздокский	15:01:0116010:28	0030020000000 Земли населенных пунктов	Земельные участки, предназначенные для размещения домов индивидуальной жилой застройки (земельные участки, предназначенные для эксплуатации жилого дома с хозпостройками)	13	02.010	1 003	697,95	700 043,85
7749	Респ. Северная Осетия - Алания, р-н Моздокский, г Моздок, ул Первомайская, дом 133	Моздокский	15:01:0116010:29	0030020000000 Земли населенных пунктов	Под индивидуальное жилищное строительство	13	02.010	996	697,95	695 158,20
7750	Респ. Северная Осетия - Алания, р-н Моздокский, г Моздок, ул Первомайская, дом 135	Моздокский	15:01:0116010:3	0030020000000 Земли населенных пунктов	Под индивидуальное жилищное строительство	13	02.010	960	697,95	670 032,00
7751	Республика Северная Осетия-Алания, р-н Моздокский, г Моздок, ул Первомайская, 135а	Моздокский	15:01:0116010:30	0030020000000 Земли населенных пунктов	Земельные участки, предназначенные для размещения домов индивидуальной жилой застройки (земельные участки, предназначенные для эксплуатации жилого дома с хозпостройками)	13	02.010	817	697,95	570 225,15
7752	Респ. Северная Осетия - Алания, р-н Моздокский, г Моздок, ул Первомайская, 137	Моздокский	15:01:0116010:31	0030020000000 Земли населенных пунктов	Под индивидуальное жилищное строительство	13	02.010	864	697,95	603 028,80
7753	Респ. Северная Осетия - Алания, р-н Моздокский, г. Моздок, ул. Первомайская, дом 141	Моздокский	15:01:0116010:32	0030020000000 Земли населенных пунктов	Земельные участки, предназначенные для размещения домов индивидуальной жилой застройки (использование земельного участка с целью эксплуатации жилого дома с хозпостройками)	13	02.010	1 216	697,95	848 707,20
7754	Респ. Северная Осетия - Алания, р-н Моздокский, г. Моздок, ул. Первомайская, 143	Моздокский	15:01:0116010:33	0030020000000 Земли населенных пунктов	Под индивидуальное жилищное строительство	13	02.010	867	697,95	605 122,65
7755	Республика Северная Осетия-Алания, р-н Моздокский, г Моздок, ул Первомайская, 147б	Моздокский	15:01:0116010:35	0030020000000 Земли населенных пунктов	Под индивидуальное жилищное строительство	13	02.010	755	697,95	526 952,25

№ пп	Местоположение ЗУ	Район	Кадастровый номер ЗУ	Категория земель	Разрешенное использование по документу	Код вида разрешенного использования (в соответствии с классификатором видов разрешенного использования земельных участков)	Вид использования объектов недвижимости	Площадь	УПКС	КС
7756	Респ. Северная Осетия - Алания, р-н Моздокский, г. Моздок, ул. Первомайская, дом 149	Моздокский	15:01:0116010:36	003002000000 Земли населенных пунктов	Земельные участки, предназначенные для размещения домов индивидуальной жилой застройки (использование земельного участка с целью эксплуатации жилого дома с хозпостройками)	13	02.010	1 561	697,95	1 089 499,95
7757	Респ. Северная Осетия - Алания, р-н Моздокский, г. Моздок, ул. Первомайская, дом 155	Моздокский	15:01:0116010:37	003002000000 Земли населенных пунктов	Под земельные участки индивидуальных жилых домов	13	02.010	1 260	697,95	879 417,00
7758	Респ. Северная Осетия - Алания, р-н Моздокский, г. Моздок, ул. Первомайская, 155"а"	Моздокский	15:01:0116010:38	003002000000 Земли населенных пунктов	Под индивидуальное жилищное строительство	13	02.010	836	697,95	583 486,20
7759	Респ. Северная Осетия - Алания, р-н Моздокский, г. Моздок, ул. Строительная, 2	Моздокский	15:01:0116010:39	003002000000 Земли населенных пунктов	Для индивидуального жилищного строительства	13	02.010	610	697,95	425 749,50
7760	Респ. Северная Осетия - Алания, р-н Моздокский, г. Моздок, ул. Первомайская, дом 119	Моздокский	15:01:0116010:4	003002000000 Земли населенных пунктов	Под индивидуальное жилищное строительство	13	02.010	1 500	697,95	1 046 925,00
7761	Республика Северная Осетия-Алания, р-н Моздокский, г. Моздок, ул. Строительная 2 "б"	Моздокский	15:01:0116010:40	003002000000 Земли населенных пунктов	Для индивидуального жилищного строительства	13	02.010	654	697,95	456 459,30
7762	Респ. Северная Осетия - Алания, р-н Моздокский, г. Моздок, ул. Строительная, дом 2"в"	Моздокский	15:01:0116010:41	003002000000 Земли населенных пунктов	Под индивидуальное жилищное строительство	13	02.010	700	697,95	488 565,00
7763	РСО - Алания, Моздокский район, г. Моздок, ул. Строительная, 6	Моздокский	15:01:0116010:42	003002000000 Земли населенных пунктов	Под индивидуальное жилищное строительство	13	02.010	580	697,95	404 811,00
7764	Респ. Северная Осетия - Алания, р-н Моздокский, г. Моздок, ул. Строительная, дом 8	Моздокский	15:01:0116010:43	003002000000 Земли населенных пунктов	Под индивидуальное жилищное строительство	13	02.010	600	697,95	418 770,00
7765	Респ. Северная Осетия - Алания, р-н Моздокский, г. Моздок, ул. Строительная, дом 10	Моздокский	15:01:0116010:44	003002000000 Земли населенных пунктов	Под индивидуальное жилищное строительство	13	02.010	600	697,95	418 770,00
7766	Респ. Северная Осетия - Алания, р-н Моздокский, г. Моздок, ул. Строительная, дом 14	Моздокский	15:01:0116010:45	003002000000 Земли населенных пунктов	Земельные участки, предназначенные для размещения домов индивидуальной жилой застройки (использование земельного участка с целью строительства жилого дома с хозпостройками)	13	02.010	813	697,95	567 433,35
7767	Респ. Северная Осетия - Алания, р-н Моздокский, г. Моздок, ул. Строительная, дом 18	Моздокский	15:01:0116010:46	003002000000 Земли населенных пунктов	Под индивидуальное жилищное строительство	13	02.010	600	697,95	418 770,00
7768	Респ. Северная Осетия - Алания, р-н Моздокский, г. Моздок, ул. Строительная, 26	Моздокский	15:01:0116010:47	003002000000 Земли населенных пунктов	Под индивидуальное жилищное строительство	13	02.010	594	697,95	414 582,30
7769	Респ. Северная Осетия - Алания, р-н Моздокский, г. Моздок, ул. Строительная, 34	Моздокский	15:01:0116010:48	003002000000 Земли населенных пунктов	Под индивидуальное жилищное строительство	13	02.010	627	697,95	437 614,65
7770	Респ. Северная Осетия - Алания, р-н Моздокский, г. Моздок, ул. Строительная, дом 24	Моздокский	15:01:0116010:49	003002000000 Земли населенных пунктов	Под индивидуальное жилищное строительство	13	02.010	608	697,95	424 253,60
7771	Респ. Северная Осетия - Алания, р-н Моздокский, г. Моздок, пер. Строительный, дом 12	Моздокский	15:01:0116010:50	003002000000 Земли населенных пунктов	Под индивидуальное жилищное строительство	13	02.010	765	697,95	533 931,75
7772	Российская Федерация, Республика Северная Осетия - Алания, Моздокский муниципальный район, г. Моздок, ул. Первомайская, 119	Моздокский	15:01:0116010:51	003002000000 Земли населенных пунктов	Под земельные участки совхозов	1	01.180	52 271	220,13	11 506 415,23
7773	Респ. Северная Осетия - Алания, р-н Моздокский, г. Моздок, ул. Первомайская, дом 143 "а"	Моздокский	15:01:0116010:52	003002000000 Земли населенных пунктов	Земельные участки, предназначенные для размещения домов индивидуальной жилой застройки (использование земельного участка для эксплуатации жилого дома с хозпостройками)	13	02.010	743	697,95	518 576,85
7774	Северная Осетия - Алания респ, р-н Моздокский, г. Моздок, ул. Первомайская, 125 "а"	Моздокский	15:01:0116010:54	003002000000 Земли населенных пунктов	Земельные участки, предназначенные для размещения объектов торговли, общественного питания и бытового обслуживания (использование земельного участка с целью эксплуатации магазина, совмещенного с автобусной остановкой)	4	04.040	31	1 379,15	42 753,65
7775	Северная Осетия - Алания респ, р-н Моздокский, г Моздок, пер Строительный, 8	Моздокский	15:01:0116010:55	003002000000 Земли населенных пунктов	Земельные участки индивидуальных жилых домов (использование земельного участка с целью эксплуатации жилого дома с хозпостройками)	13	02.010	855	697,95	596 747,25
7776	Республика Северная Осетия - Алания, р-н Моздокский, г. Моздок, ул. Строительная, 4	Моздокский	15:01:0116010:56	003002000000 Земли населенных пунктов	Под жилую застройку Индивидуальную	13	02.010	603	697,95	420 863,85
7777	Респ. Северная Осетия - Алания, р-н Моздокский, г. Моздок, ул. Строительная, 28	Моздокский	15:01:0116010:6	003002000000 Земли населенных пунктов	Малоэтажная жилая застройка (индивидуальное жилищное строительство, размещение дачных домов и садовых домов), для эксплуатации жилого дома	13	02.010	614	697,95	428 541,30
7778	Респ. Северная Осетия - Алания, р-н Моздокский, г. Моздок, ул. Первомайская, дом 115	Моздокский	15:01:0116010:7	003002000000 Земли населенных пунктов	Земельные участки, предназначенные для размещения домов индивидуальной жилой застройки (использование земельного участка с целью эксплуатации жилого дома с хозпостройками)	13	02.010	753	697,95	525 556,35
7779	Респ. Северная Осетия - Алания, р-н Моздокский, г. Моздок, ул. Первомайская, 127	Моздокский	15:01:0116010:8	003002000000 Земли населенных пунктов	Для индивидуального жилищного строительства	13	02.010	957	697,95	667 938,15
7780	Респ. Северная Осетия - Алания, р-н Моздокский, г. Моздок, ул. Первомайская, дом 121"а"	Моздокский	15:01:0116010:9	003002000000 Земли населенных пунктов	Под индивидуальное жилищное строительство	13	02.010	910	697,95	635 134,50
7781	Респ. Северная Осетия - Алания, р-н Моздокский, г. Моздок, ул. Первомайская, дом 163	Моздокский	15:01:0116011:1	003002000000 Земли населенных пунктов	Под жилую застройку Индивидуальную	13	02.010	707	697,95	493 450,65

№ пп	Местоположение ЗУ	Район	Кадастровый номер ЗУ	Категория земель	Разрешенное использование по документу	Код вида разрешенного использования (в соответствии с классификатором видов разрешенного использования земельных участков)	Вид использования объектов недвижимости	Площадь	УПКС	КС
7782	Республика Северная Осетия-Алания, р-н Моздокский, г Моздок, ул Первомайская 161а	Моздокский	15:01:0116011:10	003002000000 Земли населенных пунктов	Земельные участки, предназначенные для размещения домов индивидуальной жилой застройки (использование земельного участка с целью эксплуатации жилого дома с хозпостройками)	13	02.010	709	697,95	494 846,55
7783	Респ. Северная Осетия - Алания, р-н Моздокский, г. Моздок, ул. Строительная, дом 48	Моздокский	15:01:0116011:11	003002000000 Земли населенных пунктов	Для строительства жилого дома	13	02.010	600	697,95	418 770,00
7784	Республика Северная Осетия-Алания, р-н Моздокский, г Моздок, ул Первомайская, 165	Моздокский	15:01:0116011:117	003002000000 Земли населенных пунктов	Малоэтажная жилая застройка (индивидуальное жилищное строительство, размещение дачных домов и садовых домов)	13	02.010	1 446	697,95	1 009 235,70
7785	Республика Северная Осетия - Алания, Моздокский район, г. Моздок, у Первомайская, 177б	Моздокский	15:01:0116011:119	003002000000 Земли населенных пунктов	Под строительство индивидуального жилого дома	13	02.010	583	697,95	406 904,85
7786	Республика Северная Осетия-Алания, р-н Моздокский, г. Моздок, ул. Первомайская, 159	Моздокский	15:01:0116011:13	003002000000 Земли населенных пунктов	Земельные участки, предназначенные для размещения домов индивидуальной жилой застройки (использование земельного участка с целью эксплуатации жилого дома с хозпостройками)	13	02.010	1 386	697,95	967 358,70
7787	Респ. Северная Осетия - Алания, р-н Моздокский, г Моздок, ул Первомайская, дом 157	Моздокский	15:01:0116011:15	003002000000 Земли населенных пунктов	Земельные участки, предназначенные для размещения домов индивидуальной жилой застройки (использование земельного участка с целью эксплуатации жилого дома с хозпостройками)	13	02.010	1 590	697,95	1 109 740,50
7788	Республика Северная Осетия - Алания, Моздокский район, г. Моздок, ул. Строительная, 62	Моздокский	15:01:0116011:17	003002000000 Земли населенных пунктов	Земельные участки индивидуальных жилых домов (эксплуатация жилого дома с хозпостройками)	13	02.010	730	697,95	509 503,50
7789	Респ. Северная Осетия - Алания, р-н Моздокский, г. Моздок, ул. Первомайская, дом 157"а"	Моздокский	15:01:0116011:18	003002000000 Земли населенных пунктов	Земельные участки индивидуальных жилых домов (эксплуатация жилого дома с хозпостройками)	13	02.010	821	697,95	573 016,95
7790	Респ. Северная Осетия - Алания, р-н Моздокский, г Моздок, ул Первомайская, дом 161	Моздокский	15:01:0116011:19	003002000000 Земли населенных пунктов	Земельные участки, предназначенные для размещения домов индивидуальной жилой застройки (использование земельного участка с целью эксплуатации жилого дома с хозпостройками)	13	02.010	1 106	697,95	771 932,70
7791	Республика Северная Осетия-Алания, Моздокский район, г. Моздок, ул. Первомайская, 173	Моздокский	15:01:0116011:2	003002000000 Земли населенных пунктов	Земельные участки, предназначенные для малоэтажной жилой застройки, в том числе индивидуальной жилой застройки (эксплуатация жилого дома)	2	02.013	1 043	1 326,11	1 383 132,73
7792	Республика Северная Осетия-Алания, р-н Моздокский, г Моздок, ул Первомайская, д 161б	Моздокский	15:01:0116011:20	003002000000 Земли населенных пунктов	Под индивидуальное жилищное строительство	13	02.010	719	697,95	501 826,05
7793	Российская Федерация, Республика Северная Осетия-Алания, р-н Моздокский, г Моздок, ул Первомайская, 161в	Моздокский	15:01:0116011:21	003002000000 Земли населенных пунктов	Земельные участки, предназначенные для размещения домов индивидуальной жилой застройки (использование земельного участка с целью эксплуатации жилого дома с хозпостройками)	13	02.010	722	697,95	503 919,90
7794	Российская Федерация, Республика Северная Осетия-Алания, р-н Моздокский, г. Моздок, ул. Первомайская, 161г	Моздокский	15:01:0116011:22	003002000000 Земли населенных пунктов	Земельные участки, предназначенные для размещения домов индивидуальной жилой застройки (земельные участки, предназначенные для эксплуатации жилого дома с хозпостройками)	13	02.010	716	697,95	499 732,20
7795	Российская Федерация, Республика Северная Осетия-Алания, р-н Моздокский, г Моздок, ул Первомайская, 161д	Моздокский	15:01:0116011:23	003002000000 Земли населенных пунктов	Земельные участки, предназначенные для размещения домов индивидуальной жилой застройки (использование земельного участка с целью эксплуатации жилого дома с хозпостройками)	13	02.010	677	697,95	472 512,15
7796	Российская Федерация, Республика Северная Осетия - Алания, Моздокский муниципальный район, Моздокское городское поселение, г. Моздок, ул. Строительная, 40 а	Моздокский	15:01:0116011:235	003002000000 Земли населенных пунктов	Под индивидуальное жилищное строительство	13	02.010	800	697,95	558 360,00
7797	Респ. Северная Осетия - Алания, р-н Моздокский, г. Моздок, ул. Первомайская, дом 161"е"	Моздокский	15:01:0116011:24	003002000000 Земли населенных пунктов	Под индивидуальное жилищное строительство	13	02.010	695	697,95	485 075,25
7798	Респ. Северная Осетия - Алания, р-н Моздокский, г Моздок, ул Первомайская, дом 161"ж"	Моздокский	15:01:0116011:25	003002000000 Земли населенных пунктов	Под индивидуальное жилищное строительство	13	02.010	600	697,95	418 770,00
7799	Респ. Северная Осетия - Алания, р-н Моздокский, г. Моздок, ул. Первомайская, 167	Моздокский	15:01:0116011:26	003002000000 Земли населенных пунктов	Земельные участки, предназначенные для размещения домов индивидуальной жилой застройки (использование земельного участка с целью эксплуатации жилого дома с хозпостройками)	13	02.010	1 003	697,95	700 043,85
7800	Республика Северная Осетия-Алания, р-н Моздокский, г Моздок, ул Первомайская, 169	Моздокский	15:01:0116011:27	003002000000 Земли населенных пунктов	Под индивидуальное жилищное строительство	13	02.010	941	697,95	656 770,95
7801	Республика Северная Осетия - Алания, Моздокский район, г. Моздок, ул. Первомайская, 171	Моздокский	15:01:0116011:28	003002000000 Земли населенных пунктов	Под индивидуальное жилищное строительство	13	02.010	1 016	697,95	709 117,20

№ пп	Местоположение ЗУ	Район	Кадастровый номер ЗУ	Категория земель	Разрешенное использование по документу	Код вида разрешенного использования (в соответствии с классификатором видов разрешенного использования земельных участков)	Вид использования объектов недвижимости	Площадь	УПКС	КС
7802	Республика Северная Осетия-Алания, р-н Моздокский, г Моздок, ул Первомайская 175	Моздокский	15:01:0116011:29	003002000000 Земли населенных пунктов	Земельные участки, предназначенные для размещения домов индивидуальной жилой застройки (использование земельного участка с целью эксплуатации жилого дома с хозпостройками)	13	02.010	1 024	697,95	714 700,80
7803	Респ. Северная Осетия - Алания, р-н Моздокский, г Моздок, ул Первомайская, дом 177	Моздокский	15:01:0116011:30	003002000000 Земли населенных пунктов	Земельные участки, предназначенные для размещения домов индивидуальной жилой застройки (использование земельного участка с целью эксплуатации жилого дома с хозпостройками)	13	02.010	1 091	697,95	761 463,45
7804	Республика Северная Осетия - Алания, Моздокский район, г. Моздок, ул. Первомайская, 177а	Моздокский	15:01:0116011:31	003002000000 Земли населенных пунктов	Под индивидуальное жилищное строительство	13	02.010	543	697,95	378 986,85
7805	Респ. Северная Осетия - Алания, р-н Моздокский, г. Моздок, ул. Строительная, дом 38	Моздокский	15:01:0116011:32	003002000000 Земли населенных пунктов	Под индивидуальное жилищное строительство	13	02.010	702	697,95	489 960,90
7806	Респ. Северная Осетия - Алания, р-н Моздокский, г. Моздок, ул. Строительная, дом 40	Моздокский	15:01:0116011:33	003002000000 Земли населенных пунктов	Под индивидуальное жилищное строительство	13	02.010	800	697,95	558 360,00
7807	Респ. Северная Осетия - Алания, р-н Моздокский, г Моздок, ул Строительная, дом 42	Моздокский	15:01:0116011:35	003002000000 Земли населенных пунктов	Под индивидуальное жилищное строительство	13	02.010	600	697,95	418 770,00
7808	Респ. Северная Осетия - Алания, р-н Моздокский, г Моздок, ул Строительная, дом 44	Моздокский	15:01:0116011:36	003002000000 Земли населенных пунктов	Земельные участки индивидуальных жилых домов (эксплуатация жилого дома с хозпостройками)	13	02.010	603	697,95	420 863,85
7809	Республика Северная Осетия - Алания, р-н Моздокский, г. Моздок, ул. Строительная, 46	Моздокский	15:01:0116011:37	003002000000 Земли населенных пунктов	Под индивидуальное жилищное строительство	13	02.010	609	697,95	425 051,55
7810	Республика Северная Осетия-Алания, р-н Моздокский, г Моздок, ул Строительная, 50	Моздокский	15:01:0116011:38	003002000000 Земли населенных пунктов	Земельные участки, предназначенные для размещения домов индивидуальной жилой застройки (использование земельного участка с целью эксплуатации жилого дома)	13	02.010	607	697,95	423 655,65
7811	Респ. Северная Осетия - Алания, р-н Моздокский, г Моздок, ул Строительная, дом 52	Моздокский	15:01:0116011:39	003002000000 Земли населенных пунктов	Под индивидуальное жилищное строительство	13	02.010	597	697,95	416 676,15
7812	Респ. Северная Осетия - Алания, р-н Моздокский, г. Моздок, ул. Строительная, дом 36	Моздокский	15:01:0116011:4	003002000000 Земли населенных пунктов	индивидуальное жилищное строительство	13	02.010	622	697,95	434 124,90
7813	Респ. Северная Осетия - Алания, р-н Моздокский, г Моздок, ул Строительная, дом 56	Моздокский	15:01:0116011:40	003002000000 Земли населенных пунктов	Земельные участки, предназначенные для размещения домов индивидуальной жилой застройки (земельные участки, предназначенные для эксплуатации жилого дома с хозпостройками)	13	02.010	605	697,95	422 259,75
7814	Респ. Северная Осетия - Алания, р-н Моздокский, г Моздок, ул Строительная, дом 58	Моздокский	15:01:0116011:41	003002000000 Земли населенных пунктов	Под индивидуальное жилищное строительство	13	02.010	625	697,95	436 218,75
7815	Республика Северная Осетия-Алания, р-н Моздокский, г Моздок, ул Строительная, д 60	Моздокский	15:01:0116011:42	003002000000 Земли населенных пунктов	Земельные участки индивидуальных жилых домов (эксплуатация жилого дома и хозпостроек)	13	02.010	776	697,95	541 609,20
7816	Респ. Северная Осетия - Алания, р-н Моздокский, г Моздок, ул Строительная, дом 64	Моздокский	15:01:0116011:43	003002000000 Земли населенных пунктов	Земельные участки, предназначенные для размещения домов индивидуальной жилой застройки (использование земельного участка с целью строительство жилого дома)	13	02.010	1 343	697,95	937 346,85
7817	Северная Осетия - Алания респ, р-н Моздокский, г. Моздок, ул Первомайская, 177 "в"	Моздокский	15:01:0116011:44	003002000000 Земли населенных пунктов	Магазины	4	04.040	50	1 814,67	90 733,50
7818	Респ. Северная Осетия - Алания, р-н Моздокский, г. Моздок, ул. Строительная, дом 54	Моздокский	15:01:0116011:5	003002000000 Земли населенных пунктов	Земельные участки, предназначенные для размещения домов индивидуальной жилой застройки (использование земельного участка с целью эксплуатации жилого дома с хозпостройками)	13	02.010	605	697,95	422 259,75
7819	Респ. Северная Осетия - Алания, р-н Моздокский, г Моздок, ул Первомайская, дом 163 "а"	Моздокский	15:01:0116011:7	003002000000 Земли населенных пунктов	Для индивидуального жилищного строительства	13	02.010	731	697,95	510 201,45
7820	Северная Осетия - Алания респ, р-н Моздокский, г. Моздок, ул. Первомайская, 177 "в"	Моздокский	15:01:0116011:9	003002000000 Земли населенных пунктов	«Коммунальное обслуживание». размещение зданий и сооружений в целях обеспечения физических и юридических лиц коммунальными услугами (код 3.1)	6	03.012	36	543,70	19 573,20
7821	Респ. Северная Осетия - Алания, р-н Моздокский, г Моздок, ул Первомайская, дом 148 "а"	Моздокский	15:01:0116012:1	003002000000 Земли населенных пунктов	Земельные участки, предназначенные для размещения домов индивидуальной жилой застройки (использование земельного участка с целью эксплуатации жилого дома с хозпостройками)	13	02.010	699	530,44	370 777,56
7822	Республика Северная Осетия-Алания, р-н Моздокский, г Моздок, ул Первомайская, 138	Моздокский	15:01:0116012:10	003002000000 Земли населенных пунктов	Для эксплуатации объектов теплоснабжения	6	03.012	65	543,70	35 340,50
7823	Респ. Северная Осетия - Алания, р-н Моздокский, г. Моздок, ул. Первомайская, 148 "в"	Моздокский	15:01:0116012:11	003002000000 Земли населенных пунктов	Земельные участки, предназначенные для размещения домов индивидуальной жилой застройки (использование земельного участка с целью эксплуатации жилого дома с хозпостройками)	13	02.010	1 079	530,44	572 344,76
7824	Республика Северная Осетия-Алания, р-н Моздокский, г. Моздок, ул. Первомайская, 142 "б"	Моздокский	15:01:0116012:112	003002000000 Земли населенных пунктов	Под индивидуальное жилищное строительство	13	02.010	485	530,44	257 263,40

№ п/п	Местоположение ЗУ	Район	Кадастровый номер ЗУ	Категория земель	Разрешенное использование по документу	Код вида разрешенного использования (в соответствии с классификатором видов разрешенного использования земельных участков)	Вид использования объектов недвижимости	Площадь	УПКС	КС
7825	Республика Северная Осетия-Алания, р-н Моздокский, г. Моздок, ул. Первомайская, 142	Моздокский	15:01:0116012:113	003002000000 Земли населенных пунктов	Под индивидуальное жилищное строительство	13	02.010	479	530,44	254 080,76
7826	Респ. Северная Осетия - Алания, р-н Моздокский, г. Моздок, ул. Первомайская, дом 148"б"	Моздокский	15:01:0116012:12	003002000000 Земли населенных пунктов	Для индивидуальной жилой застройки	13	02.010	883	530,44	468 378,52
7827	Республика Северная Осетия-Алания, р-н Моздокский, г Моздок, ул Первомайская 142а	Моздокский	15:01:0116012:13	003002000000 Земли населенных пунктов	Под индивидуальное жилищное строительство	13	02.010	890	530,44	472 091,60
7828	Республика Северная Осетия-Алания, р-н Моздокский, г Моздок, ул Первомайская, д 144	Моздокский	15:01:0116012:14	003002000000 Земли населенных пунктов	Земельные участки, предназначенные для размещения домов индивидуальной жилой застройки (использование земельного участка с целью эксплуатации жилого дома с хозпостройками)	13	02.010	1 040	530,44	551 657,60
7829	Республика Северная Осетия-Алания, р-н Моздокский, г Моздок, ул Первомайская, д 146а	Моздокский	15:01:0116012:15	003002000000 Земли населенных пунктов	Земельные участки, предназначенные для размещения домов индивидуальной жилой застройки (использование земельного участка с целью эксплуатации жилого дома с хозпостройками)	13	02.010	1 063	530,44	563 857,72
7830	Респ. Северная Осетия - Алания, р-н Моздокский, г. Моздок, ул. Первомайская, дом 136	Моздокский	15:01:0116012:17	003002000000 Земли населенных пунктов	Земельные участки индивидуальных жилых домов (эксплуатация жилого дома с хозпостройками)	13	02.010	854	530,44	452 995,76
7831	Респ. Северная Осетия - Алания, р-н Моздокский, г. Моздок, ул. Молодежная, дом 6	Моздокский	15:01:0116012:19	003002000000 Земли населенных пунктов	Земельные участки, предназначенные для размещения домов индивидуальной жилой застройки (земельные участки, предназначенные для эксплуатации жилого дома с хозпостройками)	13	02.010	1 019	530,44	540 518,36
7832	Респ. Северная Осетия - Алания, р-н Моздокский, г. Моздок, ул. Первомайская, дом 132	Моздокский	15:01:0116012:2	003002000000 Земли населенных пунктов	Земельные участки, предназначенные для размещения домов индивидуальной жилой застройки (использование земельного участка с целью эксплуатации жилого дома с хозпостройками)	13	02.010	600	530,44	318 264,00
7833	Респ. Северная Осетия - Алания, р-н Моздокский, г. Моздок, ул. Молодежная, дом 11	Моздокский	15:01:0116012:20	003002000000 Земли населенных пунктов	Под индивидуальное жилищное строительство	13	02.010	600	530,44	318 264,00
7834	Респ. Северная Осетия - Алания, р-н Моздокский, г. Моздок, ул. Зеленая, дом 5	Моздокский	15:01:0116012:21	003002000000 Земли населенных пунктов	Земельные участки, предназначенные для размещения домов индивидуальной жилой застройки (использование земельного участка с целью эксплуатации жилого дома с хозпостройками)	13	02.010	519	530,44	275 298,36
7835	Респ. Северная Осетия - Алания, р-н Моздокский, г. Моздок, ул. Зеленая, дом 9	Моздокский	15:01:0116012:22	003002000000 Земли населенных пунктов	Земельные участки индивидуальных жилых домов (эксплуатация жилого дома с хозпостройками)	13	02.010	608	530,44	322 507,52
7836	Российская Федерация, Республика Северная Осетия - Алания, р-н Моздокский, г. Моздок, ул. Зеленая, 11	Моздокский	15:01:0116012:23	003002000000 Земли населенных пунктов	«Для индивидуального жилищного строительства», индекс зоны Ж-1 «Зона индивидуальной жилой застройки».	13	02.010	728	530,44	386 160,32
7837	Респ. Северная Осетия - Алания, р-н Моздокский, г. Моздок, ул. Молодежная, дом 1	Моздокский	15:01:0116012:24	003002000000 Земли населенных пунктов	Под индивидуальное жилищное строительство	13	02.010	600	530,44	318 264,00
7838	Респ. Северная Осетия - Алания, р-н Моздокский, г. Моздок, ул. Молодежная, дом 3	Моздокский	15:01:0116012:25	003002000000 Земли населенных пунктов	Под индивидуальное жилищное строительство	13	02.010	600	530,44	318 264,00
7839	Республика Северная Осетия - Алания, р-н Моздокский, г. Моздок, ул. Молодежная, 2	Моздокский	15:01:0116012:26	003002000000 Земли населенных пунктов	Под индивидуальное жилищное строительство	13	02.010	600	530,44	318 264,00
7840	Респ. Северная Осетия - Алания, р-н Моздокский, г. Моздок, ул. Молодежная, 2"а"	Моздокский	15:01:0116012:27	003002000000 Земли населенных пунктов	Земельные участки, предназначенные для размещения домов индивидуальной жилой застройки (использование земельного участка с целью эксплуатации жилого дома с хозпостройками)	13	02.010	1 090	530,44	578 179,60
7841	Респ. Северная Осетия - Алания, р-н Моздокский, г. Моздок, ул. Молодежная, дом 2"б"	Моздокский	15:01:0116012:28	003002000000 Земли населенных пунктов	Под индивидуальное жилищное строительство	13	02.010	1 547	530,44	820 590,68
7842	Респ. Северная Осетия - Алания, р-н Моздокский, г. Моздок, ул. Молодежная, дом 4	Моздокский	15:01:0116012:29	003002000000 Земли населенных пунктов	Под индивидуальное жилищное строительство	13	02.010	600	530,44	318 264,00
7843	Респ. Северная Осетия - Алания, р-н Моздокский, г. Моздок, ул. Зеленая, дом 3	Моздокский	15:01:0116012:3	003002000000 Земли населенных пунктов	Земельные участки, предназначенные для размещения домов индивидуальной жилой застройки (использование земельного участка с целью эксплуатации жилого дома с хозпостройками)	13	02.010	495	530,44	262 567,80
7844	Респ. Северная Осетия - Алания, р-н Моздокский, г. Моздок, ул. Молодежная, дом 5	Моздокский	15:01:0116012:30	003002000000 Земли населенных пунктов	Под индивидуальное жилищное строительство	13	02.010	600	530,44	318 264,00
7845	Респ. Северная Осетия - Алания, р-н Моздокский, г. Моздок, ул. Молодежная, дом 10	Моздокский	15:01:0116012:31	003002000000 Земли населенных пунктов	Земельные участки, предназначенные для размещения домов индивидуальной жилой застройки (использование земельного участка с целью эксплуатации жилого дома с хозпостройками)	13	02.010	900	530,44	477 396,00
7846	Респ. Северная Осетия - Алания, р-н Моздокский, г. Моздок, ул. Молодежная, дом 13	Моздокский	15:01:0116012:32	003002000000 Земли населенных пунктов	Под индивидуальное жилищное строительство	13	02.010	929	530,44	492 778,76
7847	Респ. Северная Осетия - Алания, р-н Моздокский, г. Моздок, ул. Первомайская, дом 134	Моздокский	15:01:0116012:33	003002000000 Земли населенных пунктов	Земельные участки индивидуальных жилых домов (эксплуатация жилого дома с хозпостройками)	13	02.010	780	530,44	413 743,20

№ пп	Местоположение ЗУ	Район	Кадастровый номер ЗУ	Категория земель	Разрешенное использование по документу	Код вида разрешенного использования (в соответствии с классификатором видов разрешенного использования земельных участков)	Вид использования объектов недвижимости	Площадь	УПКС	КС
7848	Респ. Северная Осетия - Алания, р-н Моздокский, г. Моздок, ул. Первомайская, дом 140	Моздокский	15:01:0116012:34	003002000000 Земли населенных пунктов	Земельные участки индивидуальных жилых домов (эксплуатация жилого дома с хозпостройками)	13	02.010	814	530,44	431 778,16
7849	Республика Северная Осетия-Алания, р-н Моздокский, г. Моздок, ул. Первомайская, 144 "а"	Моздокский	15:01:0116012:35	003002000000 Земли населенных пунктов	Земельные участки, предназначенные для размещения домов индивидуальной жилой застройки (использование земельного участка с целью эксплуатации жилого дома с хозпостройками)	13	02.010	884	530,44	468 908,96
7850	Респ. Северная Осетия - Алания, р-н Моздокский, г. Моздок, ул. Первомайская, дом 144"б"	Моздокский	15:01:0116012:36	003002000000 Земли населенных пунктов	Под индивидуальное жилищное строительство	13	02.010	600	530,44	318 264,00
7851	Респ. Северная Осетия - Алания, р-н Моздокский, г. Моздок, ул. Первомайская, дом 146	Моздокский	15:01:0116012:37	003002000000 Земли населенных пунктов	Земельные участки предназначенные для размещения домов индивидуальной жилой застройки (использование земельного участка с целью эксплуатации жилого дома с хозпостройками)	13	02.010	1 189	530,44	630 693,16
7852	Респ. Северная Осетия - Алания, р-н Моздокский, г. Моздок, ул. Первомайская, 148	Моздокский	15:01:0116012:38	003002000000 Земли населенных пунктов	Малоэтажная жилая застройка (индивидуальное жилищное строительство, размещение дачных домов и садовых домов)	13	02.010	916	530,44	485 883,04
7853	Респ. Северная Осетия - Алания, р-н Моздокский, г. Моздок, ул. Зеленая, дом 7	Моздокский	15:01:0116012:4	003002000000 Земли населенных пунктов	Под индивидуальное жилищное строительство	13	02.010	546	530,44	289 620,24
7854	Респ. Северная Осетия - Алания, р-н Моздокский, г. Моздок, ул. Первомайская, дом 148"а"	Моздокский	15:01:0116012:40	003002000000 Земли населенных пунктов	Земельные участки индивидуальных жилых домов (эксплуатация жилого дома с хозпостройками)	13	02.010	874	530,44	463 604,56
7855	Респ. Северная Осетия - Алания, р-н Моздокский, г. Моздок, ул. Молодежная, дом 18	Моздокский	15:01:0116012:41	003002000000 Земли населенных пунктов	Земельные участки, предназначенные для размещения домов индивидуальной жилой застройки (использование земельного участка с целью эксплуатации жилого дома с хозпостройками)	13	02.010	554	697,95	386 664,30
7856	Респ. Северная Осетия - Алания, р-н Моздокский, г. Моздок, ул. Молодежная, дом 12	Моздокский	15:01:0116012:5	003002000000 Земли населенных пунктов	Земельные участки, предназначенные для размещения домов индивидуальной жилой застройки (использование земельного участка с целью эксплуатации жилого дома с хозпостройками)	13	02.010	704	530,44	373 429,76
7857	Респ. Северная Осетия - Алания, р-н Моздокский, г. Моздок, ул. Первомайская, 132 "а"	Моздокский	15:01:0116012:6	003002000000 Земли населенных пунктов	Земельные участки, предназначенные для размещения домов индивидуальной жилой застройки (использование земельного участка с целью эксплуатации жилого дома с хозпостройками)	13	02.010	418	530,44	221 723,92
7858	Респ. Северная Осетия - Алания, р-н Моздокский, г. Моздок, ул. Молодежная, 8	Моздокский	15:01:0116012:7	003002000000 Земли населенных пунктов	Земельные участки, предназначенные для размещения домов индивидуальной жилой застройки (использование земельного участка с целью эксплуатации жилого дома с хозпостройками)	13	02.010	897	530,44	475 804,68
7859	Респ. Северная Осетия - Алания, р-н Моздокский, г. Моздок, ул. Первомайская, 148"г"	Моздокский	15:01:0116012:8	003002000000 Земли населенных пунктов	Земельные участки, предназначенные для размещения домов индивидуальной жилой застройки (использование земельного участка с целью эксплуатации жилого дома с хозпостройками)	13	02.010	929	530,44	492 778,76
7860	Респ. Северная Осетия - Алания, р-н Моздокский, г. Моздок, ул. Первомайская, №138	Моздокский	15:01:0116012:9	003002000000 Земли населенных пунктов	Дошкольное, начальное и среднее общее образование, предназначенный для эксплуатации общеобразовательного учреждения	3	03.050	12 057	676,31	8 154 269,67
7861	Респ. Северная Осетия - Алания, р-н Моздокский, г. Моздок, ул. Первомайская, 128	Моздокский	15:01:0116013:1	003002000000 Земли населенных пунктов	Земельные участки, предназначенные для размещения домов индивидуальной жилой застройки (использование земельного участка с целью эксплуатации жилого дома с хозпостройками)	13	02.010	1 057	697,95	737 733,15
7862	Республика Северная Осетия - Алания, Моздокский район, г Моздок, ул Первомайская, 120	Моздокский	15:01:0116013:18	003002000000 Земли населенных пунктов	Магазины	4	04.040	262	1 814,67	475 443,54
7863	Северная Осетия - Алания респ. р-н Моздокский, г. Моздок, ул. Первомайская, 128 "б"	Моздокский	15:01:0116013:2	003002000000 Земли населенных пунктов	Земельные участки, предназначенные для размещения домов индивидуальной жилой застройки (использование земельного участка с целью эксплуатации жилого дома с хозпостройками)	13	02.010	884	697,95	616 987,80

№ пп	Местоположение ЗУ	Район	Кадастровый номер ЗУ	Категория земель	Разрешенное использование по документу	Код вида разрешенного использования (в соответствии с классификатором видов разрешенного использования земельных участков)	Вид использования объектов недвижимости	Площадь	УПКС	КС
7864	Республика Северная Осетия - Алания Моздокский район, г Моздок, ул Первомайская, 120б	Моздокский	15:01:0116013:3	003002000000 Земли населенных пунктов	Земельные участки, предназначенные для размещения производственных и административных зданий, строений, сооружений промышленности, коммунального хозяйства, материально-технического, продовольственного снабжения, сбыта и заготовок (использование земельного участка с целью эксплуатации кузовного и малярного цехов)	6	06:000	403	747,07	301 069,21
7865	Респ. Северная Осетия - Алания, р-н Моздокский, г. Моздок, ул. Первомайская, дом 22	Моздокский	15:01:0116014:1	003002000000 Земли населенных пунктов	Под жилую застройку Индивидуальную	13	02:010	904	697,95	630 946,80
7866	Респ. Северная Осетия - Алания, р-н Моздокский, г. Моздок, ул. Первомайская, дом 110	Моздокский	15:01:0116014:10	003002000000 Земли населенных пунктов	Земельные участки, предназначенные для размещения домов индивидуальной жилой застройки (использование земельного участка с целью эксплуатации жилого дома с хозпостройками)	13	02:010	1 494	697,95	1 042 737,30
7867	Респ. Северная Осетия - Алания, р-н Моздокский, г. Моздок, ул. Забельского, дом 4	Моздокский	15:01:0116014:100	003002000000 Земли населенных пунктов	Для индивидуального жилищного строительства	13	02:010	511	697,95	356 652,45
7868	Респ. Северная Осетия - Алания, р-н Моздокский, г. Моздок, ул. Забельского, дом 5	Моздокский	15:01:0116014:101	003002000000 Земли населенных пунктов	Под индивидуальное жилищное строительство	13	02:010	600	697,95	418 770,00
7869	Респ. Северная Осетия - Алания, р-н Моздокский, г. Моздок, ул. Забельского, дом 8	Моздокский	15:01:0116014:102	003002000000 Земли населенных пунктов	Земельные участки, предназначенные для размещения домов индивидуальной жилой застройки (использование земельного участка с целью эксплуатации жилого дома с хозпостройками)	13	02:010	804	697,95	561 151,80
7870	Респ. Северная Осетия - Алания, р-н Моздокский, г. Моздок, ул. Забельского, дом 18	Моздокский	15:01:0116014:103	003002000000 Земли населенных пунктов	Под индивидуальное жилищное строительство	13	02:010	600	697,95	418 770,00
7871	Респ. Северная Осетия - Алания, р-н Моздокский, г. Моздок, ул. Забельского, дом 21	Моздокский	15:01:0116014:104	003002000000 Земли населенных пунктов	Земельные участки индивидуальных жилых домов	13	02:010	777	697,95	542 307,15
7872	Респ. Северная Осетия - Алания, р-н Моздокский, г. Моздок, ул. Забельского, 26	Моздокский	15:01:0116014:105	003002000000 Земли населенных пунктов	Под индивидуальное жилищное строительство	13	02:010	600	697,95	418 770,00
7873	Респ. Северная Осетия - Алания, р-н Моздокский, г. Моздок, ул. Забельского, дом 26"а"	Моздокский	15:01:0116014:106	003002000000 Земли населенных пунктов	Под индивидуальное жилищное строительство	13	02:010	600	697,95	418 770,00
7874	Респ. Северная Осетия - Алания, р-н Моздокский, г. Моздок, ул. Забельского, дом 27	Моздокский	15:01:0116014:107	003002000000 Земли населенных пунктов	Земельные участки индивидуальных жилых домов (эксплуатация жилого дома и хозпостроек)	13	02:010	1 293	697,95	902 449,35
7875	Республика Северная Осетия-Алания, р-н Моздокский, г Моздок, ул Первомайская, 78а	Моздокский	15:01:0116014:108	003002000000 Земли населенных пунктов	Земельные участки, предназначенные для размещения домов индивидуальной жилой застройки (земельные участки, предназначенные для эксплуатации жилого дома с хозпостройками)	13	02:010	1 050	697,95	732 847,50
7876	Республика Северная Осетия-Алания, р-н Моздокский, г Моздок, ул Первомайская, 130а	Моздокский	15:01:0116014:109	003002000000 Земли населенных пунктов	Для индивидуального жилищного строительства	13	02:010	1 355	697,95	945 722,25
7877	Респ. Северная Осетия - Алания, р-н Моздокский, г. Моздок, ул. Первомайская, дом 48	Моздокский	15:01:0116014:11	003002000000 Земли населенных пунктов	Под жилую застройку Индивидуальную	13	02:010	1 082	697,95	755 181,90
7878	Респ. Северная Осетия - Алания, р-н Моздокский, г. Моздок, ул. Первомайская, дом 126	Моздокский	15:01:0116014:110	003002000000 Земли населенных пунктов	Земельные участки индивидуальных жилых домов (эксплуатация жилого дома и хозпостроек)	13	02:010	994	697,95	693 762,30
7879	Республика Северная Осетия - Алания, Моздокский район, г Моздок, ул Первомайская, 120а	Моздокский	15:01:0116014:111	003002000000 Земли населенных пунктов	Земельные участки других объектов торговли (эксплуатация магазина)	4	04:040	76	1 814,67	137 914,92
7880	Респ. Северная Осетия - Алания, р-н Моздокский, г. Моздок, ул. Забельского, дом 22	Моздокский	15:01:0116014:112	003002000000 Земли населенных пунктов	Земельные участки, предназначенные для размещения домов индивидуальной жилой застройки (использование земельного участка с целью эксплуатации жилого дома)	13	02:010	783	697,95	546 494,85
7881	Респ. Северная Осетия - Алания, р-н Моздокский, г. Моздок, ул. Первомайская, 117"б"	Моздокский	15:01:0116014:113	003002000000 Земли населенных пунктов	Для индивидуального жилищного строительства	13	02:010	824	697,95	575 110,80
7882	Респ. Северная Осетия - Алания, р-н Моздокский, г. Моздок, ул. Забельского, дом 9	Моздокский	15:01:0116014:114	003002000000 Земли населенных пунктов	Земельные участки, предназначенные для размещения домов индивидуальной жилой застройки (использование земельного участка с целью эксплуатации жилого дома с хозпостройками)	13	02:010	1 240	697,95	865 458,00
7883	Респ. Северная Осетия - Алания, р-н Моздокский, г. Моздок, ул. Первомайская, дом 60	Моздокский	15:01:0116014:115	003002000000 Земли населенных пунктов	Земельные участки, предназначенные для размещения домов индивидуальной жилой застройки (использование земельного участка с целью эксплуатации жилого дома с хозпостройками)	13	02:010	1 018	697,95	710 513,10
7884	Респ. Северная Осетия - Алания, р-н Моздокский, г. Моздок, ул. Первомайская, дом 26	Моздокский	15:01:0116014:116	003002000000 Земли населенных пунктов	Земельные участки, предназначенные для размещения домов индивидуальной жилой застройки (использование земельного участка с целью эксплуатации жилого дома с хозпостройками)	13	02:010	660	697,95	460 647,00

№ п/п	Местоположение ЗУ	Район	Кадастровый номер ЗУ	Категория земель	Разрешенное использование по документу	Код вида разрешенного использования (в соответствии с классификатором видов разрешенного использования земельных участков)	Вид использования объектов недвижимости	Площадь	УПКС	КС
7885	Северная Осетия - Алания респ, р-н Моздокский, г Моздок, ул Первомайская 114	Моздокский	15:01:0116014:118	003002000000 Земли населенных пунктов	Земельные участки, предназначенные для размещения домов индивидуальной жилой застройки (использование земельного участка с целью эксплуатации жилого дома с хозпостройками)	13	02.010	1 489	697,95	1 039 247,55
7886	Республика Северная Осетия - Алания, р-н Моздокский, г. Моздок, ул. Забельского, 6	Моздокский	15:01:0116014:12	003002000000 Земли населенных пунктов	Для индивидуального жилищного строительства	13	02.010	743	697,95	518 576,85
7887	Респ. Северная Осетия - Алания, р-н Моздокский, г Моздок, ул Забельского, дом 19	Моздокский	15:01:0116014:13	003002000000 Земли населенных пунктов	Земельные участки, предназначенные для размещения домов индивидуальной жилой застройки (земельные участки, предназначенные для завершения строительства жилого дома с хозпостройками)	13	02.010	1 202	697,95	838 935,90
7888	Респ. Северная Осетия - Алания, р-н Моздокский, г. Моздок, ул. Первомайская, дом 78	Моздокский	15:01:0116014:14	003002000000 Земли населенных пунктов	Земельные участки, предназначенные для размещения домов индивидуальной жилой застройки (использование земельного участка с целью эксплуатации жилого дома с хозпостройками)	13	02.010	1 138	697,95	794 267,10
7889	Респ. Северная Осетия - Алания, р-н Моздокский, г Моздок, ул Первомайская, дом 56	Моздокский	15:01:0116014:15	003002000000 Земли населенных пунктов	Земельные участки, предназначенные для размещения домов индивидуальной жилой застройки (земельные участки, предназначенные для эксплуатации жилого дома с хозпостройками)	13	02.010	1 271	697,95	887 094,45
7890	Республика Северная Осетия-Алания, р-н Моздокский, г Моздок, ул Забельского, 1	Моздокский	15:01:0116014:16	003002000000 Земли населенных пунктов	Земельные участки, предназначенные для размещения домов индивидуальной жилой застройки (использование земельного участка с целью эксплуатации жилого дома с хозпостройками).	13	02.010	725	697,95	506 013,75
7891	Респ. Северная Осетия - Алания, р-н Моздокский, г. Моздок, ул. Забельского, дом 20	Моздокский	15:01:0116014:17	003002000000 Земли населенных пунктов	Под жилую застройку Индивидуальную	13	02.010	637	697,95	444 594,15
7892	Респ. Северная Осетия - Алания, р-н Моздокский, г. Моздок, ул. Первомайская, дом 98	Моздокский	15:01:0116014:18	003002000000 Земли населенных пунктов	Земельные участки, предназначенные для размещения домов индивидуальной жилой застройки (использование земельного участка с целью эксплуатации жилого дома с хозпостройками)	13	02.010	1 204	697,95	840 331,80
7893	Респ. Северная Осетия - Алания, р-н Моздокский, г Моздок, ул Забельского, 17	Моздокский	15:01:0116014:19	003002000000 Земли населенных пунктов	Земельные участки, предназначенные для размещения домов индивидуальной жилой застройки (использованное земельного участка с целью эксплуатации жилого дома с хозпостройками)	13	02.010	609	697,95	425 051,55
7894	Республика Северная Осетия-Алания, р-н Моздокский, г Моздок, ул. Первомайская, 88	Моздокский	15:01:0116014:2	003002000000 Земли населенных пунктов	Малоэтажная жилая застройка (индивидуальное жилищное строительство; размещение дачных домов и садовых домов). для эксплуатации жилого дома	13	02.010	1 229	697,95	857 780,55
7895	Республика Северная Осетия-Алания, р-н Моздокский, г. Моздок, ул. Первомайская, 130 "а"	Моздокский	15:01:0116014:20	003002000000 Земли населенных пунктов	Коммунальное обслуживание	6	03.012	26	543,70	14 136,20
7896	Северная Осетия - Алания респ, р-н Моздокский, г Моздок, ул Первомайская, 112 "а"	Моздокский	15:01:0116014:21	003002000000 Земли населенных пунктов	Земельные участки, предназначенные для размещения домов индивидуальной жилой застройки (использованное земельного участка с целью эксплуатации жилого дома с хозпостройками)	13	02.010	834	697,95	582 090,30
7897	Республика Северная Осетия - Алания, Моздокский район, г Моздок, ул Первомайская, 120	Моздокский	15:01:0116014:22	003002000000 Земли населенных пунктов	Эксплуатация нежилого здания узла почтовой связи	3	03.022	3 242	371,21	1 203 787,02
7898	Респ. Северная Осетия - Алания, р-н Моздокский, г. Моздок, ул. Забельского, дом 16	Моздокский	15:01:0116014:25	003002000000 Земли населенных пунктов	Земельные участки индивидуальных жилых домов (использование земельного участка с целью эксплуатации жилого дома с хозпостройками)	13	02.010	1 075	697,95	750 296,25
7899	Респ. Северная Осетия - Алания, р-н Моздокский, г Моздок, ул Первомайская, дом 120	Моздокский	15:01:0116014:26	003002000000 Земли населенных пунктов	Для строительства склада готовой продукции	6	06.093	400	747,07	298 828,00
7900	Респ. Северная Осетия - Алания, р-н Моздокский, г Моздок, ул Забельского, дом 25	Моздокский	15:01:0116014:27	003002000000 Земли населенных пунктов	Эксплуатация жилого дома с хозпостройками	13	02.020	1 147	697,95	800 548,65
7901	Республика Северная Осетия - Алания, Моздокский район, г. Моздок, ул. Первомайская, 102	Моздокский	15:01:0116014:28	003002000000 Земли населенных пунктов	Под индивидуальное жилищное строительство	13	02.010	1 544	697,95	1 077 634,80
7902	Респ. Северная Осетия - Алания, р-н Моздокский, г Моздок, ул Первомайская,118	Моздокский	15:01:0116014:29	003002000000 Земли населенных пунктов	Земельные участки, предназначенные для размещения домов индивидуальной жилой застройки (использованное земельного участка с целью эксплуатации жилого дома с хозпостройками)	13	02.010	1 359	697,95	948 514,05
7903	Респ. Северная Осетия - Алания, р-н Моздокский, г Моздок, ул Первомайская, 52	Моздокский	15:01:0116014:3	003002000000 Земли населенных пунктов	Для индивидуального жилищного строительства	13	02.010	1 286	697,95	897 563,70
7904	Респ. Северная Осетия - Алания, р-н Моздокский, г Моздок, ул Первомайская, 2	Моздокский	15:01:0116014:30	003002000000 Земли населенных пунктов	Земельные участки, предназначенные для размещения домов малоэтажной жилой застройки, в том числе индивидуальной жилой застройки	13	02.010	831	697,95	579 996,45

№ пп	Местоположение ЗУ	Район	Кадастровый номер ЗУ	Категория земель	Разрешенное использование по документу	Код вида разрешенного использования (в соответствии с классификатором видов разрешенного использования земельных участков)	Вид использования объектов недвижимости	Площадь	УПКС	КС
7905	Респ. Северная Осетия - Алания, р-н Моздокский, г. Моздок, ул. Первомайская, 8	Моздокский	15:01:0116014:31	003002000000 Земли населенных пунктов	Земельные участки, предназначенные для размещения индивидуальной жилой застройки (использование земельного участка с целью эксплуатации жилого дома с хозпостройками)	13	02.010	811	697,95	566 037,45
7906	Респ. Северная Осетия - Алания, р-н Моздокский, г. Моздок, ул. Первомайская, дом 16	Моздокский	15:01:0116014:33	003002000000 Земли населенных пунктов	Земельные участки индивидуальных жилых домов (эксплуатация жилого дома и хозпостроек)	13	02.010	856	697,95	597 445,20
7907	Республика Северная Осетия-Алания, р-н Моздокский, г Моздок, ул Первомайская, 136	Моздокский	15:01:0116014:34	003002000000 Земли населенных пунктов	Под индивидуальное жилищное строительство	13	02.010	850	697,95	593 257,50
7908	Респ. Северная Осетия - Алания, р-н Моздокский, г. Моздок, ул. Первомайская, дом 50	Моздокский	15:01:0116014:35	003002000000 Земли населенных пунктов	Земельные участки, предназначенные для размещения домов индивидуальной жилой застройки (использование земельного участка с целью эксплуатации жилого дома с хозпостройками)	13	02.010	1 181	697,95	824 278,95
7909	Респ. Северная Осетия - Алания, р-н Моздокский, г. Моздок, ул. Первомайская, дом 62	Моздокский	15:01:0116014:36	003002000000 Земли населенных пунктов	Земельные участки, предназначенные для размещения домов индивидуальной жилой застройки (использование земельного участка с целью эксплуатации жилого дома с хозпостройками)	13	02.010	632	697,95	441 104,40
7910	Респ. Северная Осетия - Алания, р-н Моздокский, г. Моздок, ул. Первомайская, дом 146"в"	Моздокский	15:01:0116014:37	003002000000 Земли населенных пунктов	Под индивидуальное жилищное строительство	13	02.010	1 060	697,95	739 827,00
7911	Респ. Северная Осетия - Алания, р-н Моздокский, г. Моздок, ул. Первомайская, дом 44	Моздокский	15:01:0116014:38	003002000000 Земли населенных пунктов	Земельные участки, предназначенные для размещения домов индивидуальной жилой застройки (использование земельного участка с целью эксплуатации жилого дома с хозпостройками)	13	02.010	918	697,95	640 718,10
7912	Респ. Северная Осетия - Алания, р-н Моздокский, г. Моздок, ул. Забельского, дом 23	Моздокский	15:01:0116014:4	003002000000 Земли населенных пунктов	Под жилую застройку Индивидуальную	13	02.010	701	697,95	489 262,95
7913	Респ. Северная Осетия - Алания, р-н Моздокский, г. Моздок, ул. Первомайская, дом 142"в"	Моздокский	15:01:0116014:40	003002000000 Земли населенных пунктов	Под индивидуальное жилищное строительство	13	02.010	600	697,95	418 770,00
7914	Респ. Северная Осетия - Алания, р-н Моздокский, г. Моздок, ул. Первомайская, 104	Моздокский	15:01:0116014:41	003002000000 Земли населенных пунктов	Под индивидуальное жилищное строительство	13	02.010	1 615	697,95	1 127 189,25
7915	Респ. Северная Осетия - Алания, р-н Моздокский, г. Моздок, ул. Первомайская, дом 94"д"	Моздокский	15:01:0116014:42	003002000000 Земли населенных пунктов	Под индивидуальное жилищное строительство	13	02.010	762	697,95	531 837,90
7916	Республика Северная Осетия-Алания, р-н Моздокский, г Моздок, ул Первомайская, 132	Моздокский	15:01:0116014:43	003002000000 Земли населенных пунктов	Под индивидуальное жилищное строительство	13	02.010	600	697,95	418 770,00
7917	Респ. Северная Осетия - Алания, р-н Моздокский, г. Моздок, ул. Первомайская, дом 116 "в"	Моздокский	15:01:0116014:44	003002000000 Земли населенных пунктов	Земельные участки, предназначенные для размещения домов индивидуальной жилой застройки (использование земельного участка с целью эксплуатации жилого дома с хозпостройками)	13	02.010	774	697,95	540 213,30
7918	Респ. Северная Осетия - Алания, р-н Моздокский, г. Моздок, ул. Первомайская, дом 118"в"	Моздокский	15:01:0116014:45	003002000000 Земли населенных пунктов	Земельные участки, предназначенные для размещения домов индивидуальной жилой застройки (использование земельного участка с целью эксплуатации жилого дома с хозпостройками)	13	02.010	1 053	697,95	734 941,35
7919	Респ. Северная Осетия - Алания, р-н Моздокский, г. Моздок, ул. Первомайская, дом 14	Моздокский	15:01:0116014:46	003002000000 Земли населенных пунктов	Земельные участки, предназначенные для размещения домов индивидуальной жилой застройки (использование земельного участка для эксплуатации жилого дома с хозпостройками)	13	02.010	803	697,95	560 453,85
7920	Республика Северная Осетия-Алания, р-н Моздокский, г Моздок, ул Первомайская, 144	Моздокский	15:01:0116014:47	003002000000 Земли населенных пунктов	Под индивидуальное жилищное строительство	13	02.010	750	697,95	523 462,50
7921	Республика Северная Осетия-Алания, Моздокский р-н, г. Моздок, ул. Весенняя, в районе участка №5	Моздокский	15:01:0116014:476	003002000000 Земли населенных пунктов	Для ведения личного подсобного хозяйства	13	02.020	453	697,95	316 171,35
7922	Респ. Северная Осетия - Алания, р-н Моздокский, г. Моздок, ул. Первомайская, дом 54	Моздокский	15:01:0116014:48	003002000000 Земли населенных пунктов	Под индивидуальное жилищное строительство	13	02.010	1 280	697,95	893 376,00
7923	Респ. Северная Осетия - Алания, р-н Моздокский, г. Моздок, ул. Первомайская, 4	Моздокский	15:01:0116014:49	003002000000 Земли населенных пунктов	Для индивидуального жилищного строительства	13	02.010	824	697,95	575 110,80
7924	РСО - Алания, Моздокский район, г. Моздок, ул. Первомайская 94	Моздокский	15:01:0116014:5	003002000000 Земли населенных пунктов	Для индивидуального жилищного строительства	13	02.010	467	697,95	325 942,65
7925	Респ. Северная Осетия - Алания, р-н Моздокский, г. Моздок, ул. Первомайская, дом 66"а"	Моздокский	15:01:0116014:50	003002000000 Земли населенных пунктов	Земельные участки, предназначенные для размещения домов индивидуальной жилой застройки (земельные участки, предназначенные для эксплуатации жилого дома с хозпостройками)	13	02.010	1 496	697,95	1 044 133,20
7926	Республика Северная Осетия-Алания, р-н Моздокский, г. Моздок, ул. Первомайская, 116 г	Моздокский	15:01:0116014:51	003002000000 Земли населенных пунктов	Для индивидуального жилищного строительства	13	02.010	686	697,95	478 793,70
7927	Северная Осетия - Алания респ, р-н Моздокский, г. Моздок, ул. Первомайская, 58	Моздокский	15:01:0116014:52	003002000000 Земли населенных пунктов	Земельные участки, предназначенные для размещения домов малоэтажной жилой застройки, в том числе индивидуальной жилой застройки	13	02.010	1 077	697,95	751 692,15
7928	Российская Федерация, Республика Северная Осетия - Алания, р-н Моздокский, г. Моздок, ул. Первомайская, 84	Моздокский	15:01:0116014:53	003002000000 Земли населенных пунктов	Под земельные участки индивидуальных жилых домов	13	02.010	1 352	697,95	943 628,40

№ п/п	Местоположение ЗУ	Район	Кадастровый номер ЗУ	Категория земель	Разрешенное использование по документу	Код вида разрешенного использования (в соответствии с классификатором видов разрешенного использования земельных участков)	Вид использования объектов недвижимости	Площадь	УПКС	КС
7929	Респ. Северная Осетия - Алания, р-н Моздокский, г. Моздок, ул. Первомайская, дом 148"д"	Моздокский	15:01:0116014:54	003002000000 Земли населенных пунктов	Под индивидуальное жилищное строительство	13	02.010	699	697,95	487 867,05
7930	Респ. Северная Осетия - Алания, р-н Моздокский, г. Моздок, ул. Забельского, дом 7	Моздокский	15:01:0116014:55	003002000000 Земли населенных пунктов	Земельные участки индивидуальных жилых домов (завершение строительства жилого дома)	13	02.010	978	697,95	682 595,10
7931	Респ. Северная Осетия - Алания, р-н Моздокский, г. Моздок, ул. Забельского, дом 9	Моздокский	15:01:0116014:56	003002000000 Земли населенных пунктов	Под индивидуальное жилищное строительство	13	02.010	1 200	697,95	837 540,00
7932	Респ. Северная Осетия - Алания, р-н Моздокский, г. Моздок, ул. Забельского, дом 24	Моздокский	15:01:0116014:57	003002000000 Земли населенных пунктов	Под индивидуальное жилищное строительство	13	02.010	860	697,95	600 237,00
7933	Республика Северная Осетия-Алания, р-н Моздокский, г Моздок, ул Первомайская 10	Моздокский	15:01:0116014:58	003002000000 Земли населенных пунктов	Земельные участки, предназначенные для размещения домов индивидуальной жилой застройки (земельные участки, предназначенные для эксплуатации жилого дома с хозпостройками)	13	02.010	720	697,95	502 524,00
7934	Респ. Северная Осетия - Алания, р-н Моздокский, г. Моздок, ул. Забельского, дом 2	Моздокский	15:01:0116014:59	003002000000 Земли населенных пунктов	Под индивидуальное жилищное строительство	13	02.010	1 076	697,95	750 994,20
7935	Респ. Северная Осетия - Алания, р-н Моздокский, г. Моздок, ул. Первомайская, дом 12	Моздокский	15:01:0116014:6	003002000000 Земли населенных пунктов	Земельные участки, предназначенные для размещения домов индивидуальной жилой застройки (использование земельного участка для эксплуатации жилого дома с хозпостройками)	13	02.010	801	697,95	559 057,95
7936	Респ. Северная Осетия - Алания, р-н Моздокский, г. Моздок, ул. Первомайская, дом 6	Моздокский	15:01:0116014:60	003002000000 Земли населенных пунктов	Для содержания и эксплуатации индивидуального жилого дома	13	02.010	827	697,95	577 204,65
7937	Республика Северная Осетия-Алания, р-н Моздокский, г Моздок, ул Первомайская, д 18	Моздокский	15:01:0116014:61	003002000000 Земли населенных пунктов	Земельные участки предназначенные для размещения домов индивидуальной жилой застройки (земельные участки, предназначенные для эксплуатации жилого дома с хозпостройками)	13	02.010	990	697,95	690 970,50
7938	РСО - Алания, Моздокский район, г. Моздок, ул. Первомайская, 20	Моздокский	15:01:0116014:62	003002000000 Земли населенных пунктов	Земельные участки, предназначенные для размещения домов индивидуальной жилой застройки (использование земельного участка с целью эксплуатации жилого дома с хозпостройками)	13	02.010	630	697,95	439 708,50
7939	РСО - Алания, Моздокский район, г. Моздок, ул. Первомайская, 20"а"	Моздокский	15:01:0116014:63	003002000000 Земли населенных пунктов	Земельные участки индивидуальных жилых домов (эксплуатация жилого дома с хозпостройками)	13	02.010	715	697,95	499 034,25
7940	Республика Северная Осетия-Алания, р-н Моздокский, г Моздок, ул Первомайская, 24	Моздокский	15:01:0116014:64	003002000000 Земли населенных пунктов	Земельные участки, предназначенные для размещения домов индивидуальной жилой застройки (использование земельного участка с целью эксплуатации жилого дома с хозпостройками)	13	02.010	746	697,95	520 670,70
7941	Респ. Северная Осетия - Алания, р-н Моздокский, г. Моздок, ул. Первомайская, дом 26"б"	Моздокский	15:01:0116014:65	003002000000 Земли населенных пунктов	Земельные участки, предназначенные для размещения домов индивидуальной жилой застройки (земельные участки, предназначенные для эксплуатации жилого дома с хозпостройками)	13	02.010	650	697,95	453 667,50
7942	Респ. Северная Осетия - Алания, р-н Моздокский, г. Моздок, ул. Первомайская, дом 28	Моздокский	15:01:0116014:66	003002000000 Земли населенных пунктов	земельные участки, предназначенные для размещения домов индивидуальной жилой застройки (использование земельного участка с целью эксплуатации жилого дома с хозпостройками)	13	02.010	559	697,95	390 154,05
7943	Респ. Северная Осетия - Алания, р-н Моздокский, г. Моздок, ул. Первомайская, дом 30	Моздокский	15:01:0116014:67	003002000000 Земли населенных пунктов	Земельные участки предназначенные для размещения домов индивидуальной жилой застройки (использование земельного участка с целью эксплуатации жилого дома с хозпостройками)	13	02.010	1 159	697,95	808 924,05
7944	Респ. Северная Осетия - Алания, р-н Моздокский, г. Моздок, ул. Первомайская, дом 32	Моздокский	15:01:0116014:68	003002000000 Земли населенных пунктов	Земельные участки, предназначенные для размещения домов индивидуальной жилой застройки (использование земельного участка с целью эксплуатации жилого дома с хозпостройками)	13	02.010	1 158	697,95	808 226,10
7945	Респ. Северная Осетия - Алания, р-н Моздокский, г. Моздок, ул. Первомайская, дом 34	Моздокский	15:01:0116014:69	003002000000 Земли населенных пунктов	Земельные участки, предназначенные для размещения домов индивидуальной жилой застройки (использование земельного участка с целью эксплуатации жилого дома с хозпостройками)	13	02.010	1 073	697,95	748 900,35
7946	Республика Северная Осетия-Алания, р-н Моздокский, г Моздок, ул Первомайская, д 26в	Моздокский	15:01:0116014:7	003002000000 Земли населенных пунктов	Земельные участки, предназначенные для размещения домов индивидуальной жилой застройки (использование земельного участка с целью эксплуатации жилого дома с хозпостройками)	13	02.010	688	697,95	480 189,60

№ пп	Местоположение ЗУ	Район	Кадастровый номер ЗУ	Категория земель	Разрешенное использование по документу	Код вида разрешенного использования (в соответствии с классификатором видов разрешенного использования земельных участков)	Вид использования объектов недвижимости	Площадь	УПКС	КС
7947	Респ. Северная Осетия - Алания, р-н Моздокский, г. Моздок, ул. Первомайская, дом 36	Моздокский	15:01:0116014:70	003002000000 Земли населенных пунктов	Земельные участки индивидуальных жилых домов (эксплуатация жилого дома с хозпостройками)	13	02.010	1 028	697,95	717 492,60
7948	Респ. Северная Осетия - Алания, р-н Моздокский, г. Моздок, ул. Первомайская, дом 38	Моздокский	15:01:0116014:71	003002000000 Земли населенных пунктов	Земельные участки, предназначенные для размещения домов индивидуальной жилой застройки (использование земельного участка с целью эксплуатации жилого дома с хозпостройками)	13	02.010	1 126	697,95	785 891,70
7949	Респ. Северная Осетия - Алания, р-н Моздокский, г. Моздок, ул. Первомайская, дом 40	Моздокский	15:01:0116014:72	003002000000 Земли населенных пунктов	Земельные участки, предназначенные для размещения домов индивидуальной жилой застройки (использование земельного участка с целью эксплуатации жилого дома с хозпостройками)	13	02.010	968	697,95	675 615,60
7950	Респ. Северная Осетия - Алания, р-н Моздокский, г. Моздок, ул. Первомайская, дом 42	Моздокский	15:01:0116014:73	003002000000 Земли населенных пунктов	Под земельные участки индивидуальных жилых домов (эксплуатация жилого дома)	13	02.010	938	697,95	654 677,10
7951	Респ. Северная Осетия - Алания, р-н Моздокский, г. Моздок, ул. Первомайская, дом 46	Моздокский	15:01:0116014:74	003002000000 Земли населенных пунктов	Земельные участки, предназначенные для размещения домов индивидуальной жилой застройки (использование земельного участка с целью эксплуатации жилого дома с хозпостройками)	13	02.010	978	697,95	682 595,10
7952	Республика Северная Осетия-Алания, р-н Моздокский, г Моздок, ул Первомайская, 64	Моздокский	15:01:0116014:75	003002000000 Земли населенных пунктов	Под индивидуальное жилищное строительство	13	02.010	973	697,95	679 105,35
7953	Республика Северная Осетия-Алания, р-н Моздокский, г Моздок, ул Первомайская, 66	Моздокский	15:01:0116014:76	003002000000 Земли населенных пунктов	Земельные участки, предназначенные для размещения домов индивидуальной жилой застройки (использование земельного участка с целью эксплуатации жилого дома с хозпостройками)	13	02.010	1 195	697,95	834 050,25
7954	Респ. Северная Осетия - Алания, р-н Моздокский, г. Моздок, ул. Первомайская, дом 68	Моздокский	15:01:0116014:77	003002000000 Земли населенных пунктов	Земельные участки, предназначенные для размещения домов индивидуальной жилой застройки (использование земельного участка с целью эксплуатации жилого дома с хозпостройками)	13	02.010	834	697,95	582 090,30
7955	Респ. Северная Осетия - Алания, р-н Моздокский, г. Моздок, ул. Первомайская, дом 70	Моздокский	15:01:0116014:78	003002000000 Земли населенных пунктов	Земельные участки, предназначенные для размещения домов индивидуальной жилой застройки (использование земельного участка для эксплуатации жилого дома с хозпостройками)	13	02.010	984	697,95	686 782,80
7956	Респ. Северная Осетия - Алания, р-н Моздокский, г. Моздок, ул. Первомайская, дом 72	Моздокский	15:01:0116014:79	003002000000 Земли населенных пунктов	Земельные участки, предназначенные для размещения домов индивидуальной жилой застройки (использование земельного участка с целью эксплуатации жилого дома с хозпостройками)	13	02.010	1 210	697,95	844 519,50
7957	Республика Северная Осетия - Алания, р-н Моздокский, г. Моздок, ул. Первомайская, 82	Моздокский	15:01:0116014:8	003002000000 Земли населенных пунктов	Для индивидуального жилищного строительства	13	02.010	990	697,95	690 970,50
7958	Респ. Северная Осетия - Алания, р-н Моздокский, г. Моздок, ул. Первомайская, дом 74	Моздокский	15:01:0116014:80	003002000000 Земли населенных пунктов	Земельные участки, предназначенные для размещения домов индивидуальной жилой застройки (земельные участки, предназначенные для эксплуатации жилого дома с хозпостройками)	13	02.010	900	697,95	628 155,00
7959	Респ. Северная Осетия - Алания, р-н Моздокский, г. Моздок, ул. Первомайская, дом 76	Моздокский	15:01:0116014:81	003002000000 Земли населенных пунктов	Земельные участки, предназначенные для размещения домов индивидуальной жилой застройки (земельные участки, предназначенные для эксплуатации жилого дома с хозпостройками)	13	02.010	1 799	697,95	1 255 612,05
7960	Республика Северная Осетия-Алания, р-н Моздокский, г Моздок, ул Первомайская, 80	Моздокский	15:01:0116014:82	003002000000 Земли населенных пунктов	Земельные участки индивидуальных жилых домов (эксплуатация жилого дома с хозпостройками)	13	02.010	981	697,95	684 688,95
7961	Респ. Северная Осетия - Алания, р-н Моздокский, г. Моздок, ул. Первомайская, дом 86	Моздокский	15:01:0116014:83	003002000000 Земли населенных пунктов	Земельные участки, предназначенные для размещения домов индивидуальной жилой застройки (земельные участки, предназначенные для эксплуатации жилого дома с хозпостройками)	13	02.010	1 575	697,95	1 099 271,25
7962	Северная Осетия - Алания респ, р-н Моздокский, г Моздок, ул Первомайская, 88"а"	Моздокский	15:01:0116014:84	003002000000 Земли населенных пунктов	Земельные участки, предназначенные для размещения домов индивидуальной жилой застройки (использование земельного участка с целью эксплуатации жилого дома с хозпостройками)	13	02.010	1 123	697,95	783 797,85
7963	Респ. Северная Осетия - Алания, р-н Моздокский, г. Моздок, ул. Первомайская, дом 90	Моздокский	15:01:0116014:85	003002000000 Земли населенных пунктов	Земельные участки индивидуальных жилых домов (эксплуатация жилого дома с хозпостройками)	13	02.010	1 450	697,95	1 012 027,50

№ пп	Местоположение ЗУ	Район	Кадастровый номер ЗУ	Категория земель	Разрешенное использование по документу	Код вида разрешенного использования (в соответствии с классификатором видов разрешенного использования земельных участков)	Вид использования объектов недвижимости	Площадь	УПКС	КС
7964	Респ. Северная Осетия - Алания, р-н Моздокский, г. Моздок, ул. Первомайская, дом 92	Моздокский	15:01:0116014:86	003002000000 Земли населенных пунктов	Земельные участки, предназначенные для размещения домов индивидуальной жилой застройки (использование земельного участка с целью эксплуатации жилого дома с хозпостройками)	13	02.010	780	697,95	544 401,00
7965	Респ. Северная Осетия - Алания, р-н Моздокский, г. Моздок, ул. Первомайская, дом 96	Моздокский	15:01:0116014:87	003002000000 Земли населенных пунктов	Земельные участки, предназначенные для размещения домов индивидуальной жилой застройки (использование земельного участка с целью эксплуатации жилого дома с хозпостройками)	13	02.010	900	697,95	628 155,00
7966	Респ. Северная Осетия - Алания, р-н Моздокский, г. Моздок, ул. Первомайская, дом 100	Моздокский	15:01:0116014:88	003002000000 Земли населенных пунктов	Под индивидуальное жилищное строительство	13	02.010	434	697,95	302 910,30
7967	Респ. Северная Осетия - Алания, р-н Моздокский, г. Моздок, ул. Первомайская, 100 "а"	Моздокский	15:01:0116014:89	003002000000 Земли населенных пунктов	Земельные участки, предназначенные для размещения домов индивидуальной жилой застройки (использование земельного участка с целью эксплуатации жилого дома с хозпостройками)	13	02.010	629	697,95	439 010,55
7968	Республика Северная Осетия-Алания, р-н Моздокский, г Моздок, ул Первомайская, 94а	Моздокский	15:01:0116014:9	003002000000 Земли населенных пунктов	Земельные участки, предназначенные для размещения домов индивидуальной жилой застройки (использование земельного участка с целью эксплуатации жилого дома с хозпостройками)	13	02.010	762	697,95	531 837,90
7969	Республика Северная Осетия - Алания, Моздокский район, г. Моздок, ул. Первомайская, 102 "а"	Моздокский	15:01:0116014:90	003002000000 Земли населенных пунктов	Под индивидуальное жилищное строительство	13	02.010	1 288	697,95	898 959,60
7970	Республика Северная Осетия-Алания, р-н. Моздокский, г. Моздок, ул. Первомайская, д. 106	Моздокский	15:01:0116014:91	003002000000 Земли населенных пунктов	Земельные участки индивидуальных жилых домов (эксплуатация жилого дома и хозпостроек)	13	02.010	862	697,95	601 632,90
7971	Респ. Северная Осетия - Алания, р-н Моздокский, г. Моздок, ул. Первомайская, 108	Моздокский	15:01:0116014:92	003002000000 Земли населенных пунктов	Земельные участки, предназначенные для размещения домов индивидуальной жилой застройки (использование земельного участка с целью эксплуатации жилого дома с хозпостройками)	13	02.010	1 109	697,95	774 026,55
7972	Респ. Северная Осетия - Алания, р-н Моздокский, г. Моздок, ул. Первомайская, 116	Моздокский	15:01:0116014:93	003002000000 Земли населенных пунктов	Под индивидуальное жилищное строительство	13	02.010	1 308	697,95	933 857,10
7973	Респ. Северная Осетия - Алания, р-н Моздокский, г. Моздок, ул. Первомайская, дом 116"а"	Моздокский	15:01:0116014:94	003002000000 Земли населенных пунктов	Земельные участки индивидуальных жилых домов (эксплуатация жилого дома и хозпостроек)	13	02.010	829	697,95	578 600,55
7974	Респ. Северная Осетия - Алания, р-н Моздокский, г. Моздок, ул. Первомайская, 116 "б"	Моздокский	15:01:0116014:95	003002000000 Земли населенных пунктов	Земельные участки, предназначенные для размещения домов индивидуальной жилой застройки (использование земельного участка с целью эксплуатации жилого дома с хозпостройками)	13	02.010	775	697,95	540 911,25
7975	Респ. Северная Осетия - Алания, р-н Моздокский, г. Моздок, ул. Первомайская, дом 122	Моздокский	15:01:0116014:96	003002000000 Земли населенных пунктов	Земельные участки индивидуальных жилых домов (эксплуатация жилого дома с хозпостройками)	13	02.010	1 500	697,95	1 046 925,00
7976	Республика Северная Осетия-Алания, р-н Моздокский, г Моздок, ул Первомайская, 124	Моздокский	15:01:0116014:97	003002000000 Земли населенных пунктов	Земельные участки индивидуальных жилых домов (эксплуатация жилого дома с хозпостройками)	13	02.010	1 460	697,95	1 019 007,00
7977	Респ. Северная Осетия - Алания, р-н Моздокский, г. Моздок, ул. Первомайская, дом 130"а"	Моздокский	15:01:0116014:98	003002000000 Земли населенных пунктов	Под индивидуальное жилищное строительство	13	02.010	120	697,95	83 754,00
7978	Респ. Северная Осетия - Алания, р-н Моздокский, г. Моздок, ул. Забельского, дом 3	Моздокский	15:01:0116014:99	003002000000 Земли населенных пунктов	Под индивидуальное жилищное строительство	13	02.010	600	697,95	418 770,00
7979	Респ. Северная Осетия - Алания, р-н Моздокский, г. Моздок, ул. Весенняя, дом 23	Моздокский	15:01:0117001:1	003002000000 Земли населенных пунктов	Земельные участки индивидуальных жилых домов (эксплуатация жилого дома с хозпостройками)	13	02.010	739	697,95	515 785,05
7980	Респ. Северная Осетия - Алания, р-н Моздокский, г. Моздок, ул. Весенняя, дом 19	Моздокский	15:01:0117001:10	003002000000 Земли населенных пунктов	Под индивидуальное жилищное строительство	13	02.010	691	697,95	482 283,45
7981	Республика Северная Осетия-Алания, р-н Моздокский, г Моздок, ул Весенняя, д 21	Моздокский	15:01:0117001:11	003002000000 Земли населенных пунктов	Земельные участки, предназначенные для размещения домов индивидуальной жилой застройки (использование земельного участка с целью эксплуатации жилого дома с хозпостройками)	13	02.010	681	697,95	475 303,95
7982	Республика Северная Осетия-Алания, р-н Моздокский, г Моздок, ул Весенняя, 29	Моздокский	15:01:0117001:12	003002000000 Земли населенных пунктов	Малоэтажная жилая застройка (индивидуальное жилищное строительство, размещение дачных домов и садовых домов), для эксплуатации жилого дома	13	02.010	720	697,95	502 524,00
7983	Респ. Северная Осетия - Алания, р-н Моздокский, г. Моздок, ул. Весенняя, 31	Моздокский	15:01:0117001:13	003002000000 Земли населенных пунктов	Земельные участки, предназначенные для размещения домов индивидуальной жилой застройки (использование земельного участка с целью эксплуатации жилого дома с хозпостройками)	13	02.010	822	697,95	573 714,90

№ пп	Местоположение ЗУ	Район	Кадастровый номер ЗУ	Категория земель	Разрешенное использование по документу	Код вида разрешенного использования (в соответствии с классификатором видов разрешенного использования земельных участков)	Вид использования объектов недвижимости	Площадь	УПКС	КС
7984	Республика Северная Осетия-Алания, р-н Моздокский, г. Моздок, ул. Весенняя. 33	Моздокский	15:01:0117001:14	003002000000 Земли населенных пунктов	Земельные участки, предназначенные для размещения домов малоэтажной жилой застройки, в том числе индивидуальной жилой застройки (использование земельного участка с целью эксплуатации жилого дома с хозпостройками)	13	02.010	831	697,95	579 996,45
7985	Республика Северная Осетия-Алания, р-н Моздокский, г Моздок, ул Весенняя, 35	Моздокский	15:01:0117001:15	003002000000 Земли населенных пунктов	Под индивидуальное жилищное строительство	13	02.010	784	697,95	547 192,80
7986	Респ. Северная Осетия - Алания, р-н Моздокский, г. Моздок, ул. Весенняя, 5	Моздокский	15:01:0117001:16	003002000000 Земли населенных пунктов	Для индивидуального жилищного строительства	13	02.010	720	697,95	502 524,00
7987	Респ. Северная Осетия - Алания, р-н Моздокский, г. Моздок, ул. Весенняя, дом 11	Моздокский	15:01:0117001:17	003002000000 Земли населенных пунктов	Земельные участки, предназначенные для размещения домов индивидуальной жилой застройки (земельные участки, предназначенные для эксплуатации жилого дома с хозпостройками)	13	02.010	746	697,95	520 670,70
7988	Республика Северная Осетия-Алания, р-н Моздокский, г Моздок, ул Весенняя, 7	Моздокский	15:01:0117001:2	003002000000 Земли населенных пунктов	Малоэтажная жилая застройка (индивидуальное жилищное строительство, размещение дачных домов и садовых домов), для эксплуатации жилого дома	13	02.010	716	697,95	499 732,20
7989	Республика Северная Осетия - Алания, Моздокский р-н, г Моздок, ул Весенняя, 1-й "б"	Моздокский	15:01:0117001:22	003002000000 Земли населенных пунктов	Для индивидуального жилищного строительства	13	02.010	791	697,95	552 078,45
7990	Республика Северная Осетия-Алания, р-н Моздокский, г Моздок, ул Весенняя, 18	Моздокский	15:01:0117001:23	003002000000 Земли населенных пунктов	Земельные участки, предназначенные для размещения домов малоэтажной жилой застройки, в том числе индивидуальной жилой застройки	13	02.010	712	697,95	496 940,40
7991	Респ. Северная Осетия - Алания, р-н Моздокский, г. Моздок, ул. Весенняя, дом 27	Моздокский	15:01:0117001:3	003002000000 Земли населенных пунктов	Под индивидуальное жилищное строительство (эксплуатация жилого дома)	13	02.010	847	697,95	591 163,65
7992	Респ. Северная Осетия - Алания, р-н Моздокский, г. Моздок, ул. Весенняя, дом 25	Моздокский	15:01:0117001:4	003002000000 Земли населенных пунктов	Земельные участки индивидуальных жилых домов	13	02.010	539	697,95	376 195,05
7993	Респ. Северная Осетия - Алания, р-н Моздокский, г. Моздок	Моздокский	15:01:0117001:5	003002000000 Земли населенных пунктов	Под индивидуальное жилищное строительство	13	02.010	100	697,95	69 795,00
7994	Респ. Северная Осетия - Алания, р-н Моздокский, г. Моздок, ул. Весенняя, дом 9	Моздокский	15:01:0117001:6	003002000000 Земли населенных пунктов	Земельные участки индивидуальных жилых домов (эксплуатация жилого дома и хозпостроек)	13	02.010	704	697,95	491 356,80
7995	Респ. Северная Осетия - Алания, р-н Моздокский, г. Моздок, ул. Весенняя, дом 13	Моздокский	15:01:0117001:7	003002000000 Земли населенных пунктов	Земельные участки, предназначенные для размещения домов индивидуальной жилой застройки (земельные участки, предназначенные для строительство жилого дома с хозпостройками)	13	02.010	731	697,95	510 201,45
7996	Респ. Северная Осетия - Алания, р-н Моздокский, г. Моздок, ул. Весенняя, дом 15	Моздокский	15:01:0117001:8	003002000000 Земли населенных пунктов	Под земельные участки индивидуальных жилых домов (эксплуатация жилого дома)	13	02.010	716	697,95	499 732,20
7997	Респ. Северная Осетия - Алания, р-н Моздокский, г. Моздок, ул. Весенняя, дом 17	Моздокский	15:01:0117001:9	003002000000 Земли населенных пунктов	Земельные участки индивидуальных жилых домов (эксплуатация жилого дома с хозпостройками)	13	02.010	704	697,95	491 356,80
7998	Респ. Северная Осетия - Алания, р-н Моздокский, г. Моздок, ул. Юбилейная, дом 51	Моздокский	15:01:0117002:1	003002000000 Земли населенных пунктов	Земельные участки индивидуальных жилых домов (эксплуатация жилого дома с хозпостройками)	13	02.010	821	697,95	573 016,95
7999	Респ. Северная Осетия - Алания, р-н Моздокский, г. Моздок, ул. Весенняя, 14	Моздокский	15:01:0117002:10	003002000000 Земли населенных пунктов	Коммунальное обслуживание	6	03.012	23	543,70	12 505,10
8000	Республика Северная Осетия-Алания, Моздокский р-н, г. Моздок, ул. Юбилейная, в 24 м от участка №49	Моздокский	15:01:0117002:143	003002000000 Земли населенных пунктов	Магазины	4	04.040	200	1 814,67	362 934,00
8001	Российская Федерация, Республика Северная Осетия-Алания, р-н Моздокский, г. Моздок, ул. Весенняя, 4	Моздокский	15:01:0117002:2	003002000000 Земли населенных пунктов	Под индивидуальное жилищное строительство	13	02.010	969	697,95	676 313,55
8002	363755, Российская Федерация, Республика Северная Осетия - Алания, Моздокский муниципальный район, Моздокское городское поселение, г. Моздок, ул. Юбилейная, 47	Моздокский	15:01:0117002:26	003002000000 Земли населенных пунктов	Хранение автотранспорта. Магазины.	4	04.040	2 633	1 814,67	4 778 026,11
8003	Респ. Северная Осетия - Алания, р-н Моздокский, г. Моздок, ул. Юбилейная, дом 53	Моздокский	15:01:0117002:3	003002000000 Земли населенных пунктов	Земельные участки предназначенные для размещения домов индивидуальной жилой застройки (использование земельного участка с целью эксплуатации жилого дома с хозпостройками)	13	02.010	838	697,95	584 882,10
8004	Респ. Северная Осетия - Алания, р-н Моздокский, г. Моздок, ул. Весенняя, дом 10	Моздокский	15:01:0117002:4	003002000000 Земли населенных пунктов	Для индивидуального жилищного строительства	13	02.010	674	697,95	470 418,30
8005	Респ. Северная Осетия - Алания, р-н Моздокский, г. Моздок, ул. Весенняя, дом 12	Моздокский	15:01:0117002:5	003002000000 Земли населенных пунктов	Под земельные участки индивидуальных жилых домов (эксплуатация жилого дома)	13	02.010	827	697,95	577 204,65
8006	Респ. Северная Осетия - Алания, р-н Моздокский, г. Моздок, ул. Юбилейная, дом 55	Моздокский	15:01:0117002:6	003002000000 Земли населенных пунктов	Земельные участки, предназначенные для размещения домов индивидуальной жилой застройки (земельные участки, предназначенные для завершения строительства жилого дома)	13	02.010	901	697,95	628 852,95
8007	Республика Северная Осетия - Алания, Моздокский район, г. Моздок, ул. Весенняя, 6	Моздокский	15:01:0117002:7	003002000000 Земли населенных пунктов	Земельные участки, предназначенные для размещения домов индивидуальной жилой застройки (использование земельного участка с целью эксплуатации жилого дома)".	13	02.010	703	697,95	490 658,85

№ пп	Местоположение ЗУ	Район	Кадастровый номер ЗУ	Категория земель	Разрешенное использование по документу	Код вида разрешенного использования (в соответствии с классификатором видов разрешенного использования земельных участков)	Вид использования объектов недвижимости	Площадь	УПКС	КС
8008	Респ. Северная Осетия - Алания, р-н Моздокский, г. Моздок, ул. Весенняя, дом 8	Моздокский	15:01:0117002:8	003002000000 Земли населенных пунктов	Земельные участки, предназначенные для размещения домов индивидуальной жилой застройки (использование земельного участка с целью строительства жилого дома с хозпостройками)	13	02.010	704	697,95	491 356,80
8009	Республика Северная Осетия - Алания, муниципальный район Моздокский, городское поселение Моздокское, г. Моздок, ул. Юбилейная, земельный участок 49	Моздокский	15:01:0117002:9	003002000000 Земли населенных пунктов	Земельные участки АЭС (эксплуатация АЭС)	4	04.095	2 184	3 348,49	7 313 102,16
8010	Респ. Северная Осетия - Алания, р-н Моздокский, г. Моздок, ул. Весенняя, дом 30	Моздокский	15:01:0117003:1	003002000000 Земли населенных пунктов	Земельный участок, предназначенный для размещения домов индивидуальной жилой застройки (использование земельного участка с целью эксплуатации жилого дома с хозпостройками)	13	02.010	781	697,95	545 098,95
8011	Северная Осетия - Алания респ, р-н Моздокский, г.Моздок, ул.Труда, 7	Моздокский	15:01:0117003:10	003002000000 Земли населенных пунктов	Земельные участки, предназначенные для размещения домов индивидуальной жилой застройки (использование земельного участка с целью эксплуатации жилого дома с хозпостройками)	13	02.010	700	697,95	488 565,00
8012	Северная Осетия - Алания респ, р-н Моздокский, г. Моздок, ул. Труда, 3	Моздокский	15:01:0117003:11	003002000000 Земли населенных пунктов	Для индивидуального жилищного строительства	13	02.010	702	697,95	489 960,90
8013	Респ. Северная Осетия - Алания, р-н Моздокский, г. Моздок, ул. Весенняя, дом 16	Моздокский	15:01:0117003:2	003002000000 Земли населенных пунктов	Земельные участки, предназначенные для размещения домов индивидуальной жилой застройки, (использование земельного участка с целью завершения строительства жилого дома с хозпостройками)	13	02.010	700	697,95	488 565,00
8014	Северная Осетия - Алания респ, р-н Моздокский, г. Моздок, ул. Труда, 5	Моздокский	15:01:0117003:24	003002000000 Земли населенных пунктов	Для индивидуального жилищного строительства	13	02.010	700	697,95	488 565,00
8015	Северная Осетия - Алания респ, р-н Моздокский, г. Моздок, ул. Труда, 9	Моздокский	15:01:0117003:25	003002000000 Земли населенных пунктов	Для индивидуального жилищного строительства	13	02.010	700	697,95	488 565,00
8016	Респ. Северная Осетия - Алания, р-н Моздокский, г. Моздок, ул. Весенняя, дом 20	Моздокский	15:01:0117003:3	003002000000 Земли населенных пунктов	Земельные участки, предназначенные для размещения домов индивидуальной жилой застройки (использование земельного участка с целью завершения строительства жилого дома с хозпостройками)	13	02.010	673	697,95	469 720,35
8017	Респ. Северная Осетия - Алания, р-н Моздокский, г. Моздок, ул. Весенняя, 32	Моздокский	15:01:0117003:33	003002000000 Земли населенных пунктов	О возведении индивидуального жилого дома	13	02.010	860	697,95	600 237,00
8018	Респ. Северная Осетия - Алания, р-н Моздокский, г. Моздок, ул. Весенняя, дом 18	Моздокский	15:01:0117003:4	003002000000 Земли населенных пунктов	Под индивидуальное жилищное строительство	13	02.010	694	697,95	484 377,30
8019	Республика Северная Осетия - Алания, Моздокский район, г. Моздок, ул. Весенняя, 22	Моздокский	15:01:0117003:5	003002000000 Земли населенных пунктов	Под индивидуальное жилищное строительство	13	02.010	814	697,95	568 131,30
8020	Респ. Северная Осетия - Алания, р-н Моздокский, г. Моздок, ул. Весенняя, дом 24	Моздокский	15:01:0117003:6	003002000000 Земли населенных пунктов	Под индивидуальное жилищное строительство	13	02.010	900	697,95	628 155,00
8021	Республика Северная Осетия - Алания, р-н Моздокский, г. Моздок, ул. Весенняя, 26	Моздокский	15:01:0117003:7	003002000000 Земли населенных пунктов	Для индивидуального жилищного строительства	13	02.010	800	697,95	558 360,00
8022	Респ. Северная Осетия - Алания, р-н Моздокский, г. Моздок, ул. Весенняя, 28	Моздокский	15:01:0117003:8	003002000000 Земли населенных пунктов	Земельные участки, предназначенные для размещения домов индивидуальной жилой застройки (использование земельного участка с целью эксплуатации жилого дома с хозпостройками)	13	02.010	763	697,95	532 535,85
8023	Респ. Северная Осетия - Алания, р-н Моздокский, г. Моздок, ул. Труда, 12	Моздокский	15:01:0117004:1	003002000000 Земли населенных пунктов	Земельные участки, предназначенные для размещения домов индивидуальной жилой застройки (использование земельного участка с целью завершения строительства жилого дома с хозпостройками)	13	02.010	708	697,95	494 148,60
8024	Респ. Северная Осетия - Алания, р-н Моздокский, г. Моздок, ул. Труда, 2	Моздокский	15:01:0117004:10	003002000000 Земли населенных пунктов	Под индивидуальное жилищное строительство	13	02.010	610	697,95	425 749,50
8025	Северная Осетия - Алания респ, р-н Моздокский, г.Моздок, ул.Труда, 4	Моздокский	15:01:0117004:11	003002000000 Земли населенных пунктов	Для индивидуального жилищного строительства	13	02.010	740	697,95	516 483,00
8026	Респ. Северная Осетия - Алания, р-н Моздокский, г. Моздок, ул. Труда, 6	Моздокский	15:01:0117004:12	003002000000 Земли населенных пунктов	Для индивидуального жилищного строительства	13	02.010	700	697,95	488 565,00
8027	Респ. Северная Осетия - Алания, р-н Моздокский, г. Моздок, ул. Труда, 10	Моздокский	15:01:0117004:13	003002000000 Земли населенных пунктов	Земельные участки индивидуальных жилых домов (эксплуатация жилого дома и хозпостроек)	13	02.010	690	697,95	481 585,50
8028	Республика Северная Осетия - Алания, Моздокский район, г. Моздок, ул. 8-я Гвардейская, 41	Моздокский	15:01:0117004:14	003002000000 Земли населенных пунктов	Под индивидуальное жилищное строительство	13	02.010	700	697,95	488 565,00
8029	Респ. Северная Осетия - Алания, р-н Моздокский, г. Моздок, ул. 8-я Гвардейская, дом 43	Моздокский	15:01:0117004:15	003002000000 Земли населенных пунктов	Под индивидуальное жилищное строительство	13	02.010	700	697,95	488 565,00
8030	Респ. Северная Осетия - Алания, р-н Моздокский, г. Моздок, ул. Хугаева, 42	Моздокский	15:01:0117004:16	003002000000 Земли населенных пунктов	Под индивидуальное жилищное строительство	13	02.010	717	697,95	500 430,15
8031	Респ. Северная Осетия - Алания, р-н Моздокский, г. Моздок, ул. Хугаева, 44	Моздокский	15:01:0117004:17	003002000000 Земли населенных пунктов	Под индивидуальное жилищное строительство	13	02.010	731	697,95	510 201,45
8032	Северная Осетия - Алания респ, р-н Моздокский, г. Моздок, ул. Труда, 14	Моздокский	15:01:0117004:19	003002000000 Земли населенных пунктов	Для индивидуального жилищного строительства	13	02.010	700	697,95	488 565,00

№ п/п	Местоположение ЗУ	Район	Кадастровый номер ЗУ	Категория земель	Разрешенное использование по документу	Код вида разрешенного использования (в соответствии с классификатором видов разрешенного использования земельных участков)	Вид использования объектов недвижимости	Площадь	УПКС	КС
8033	Респ. Северная Осетия - Алания, р-н Моздокский, г. Моздок, ул. Осетинская, дом 13	Моздокский	15:01:0117004:2	003002000000 Земли населенных пунктов	Под индивидуальное жилищное строительство	13	02.010	712	697,95	496 940,40
8034	РСО - Алания, Моздокский район, г. Моздок, ул 8-я Гвардейская, 39	Моздокский	15:01:0117004:20	003002000000 Земли населенных пунктов	Для индивидуального жилищного строительства	13	02.010	733	697,95	511 597,35
8035	Республика Северная Осетия - Алания, Моздокский район, г. Моздок, ул. Осетинская,15	Моздокский	15:01:0117004:3	003002000000 Земли населенных пунктов	индивидуальное жилищное строительство	13	02.010	708	697,95	494 148,60
8036	Республика Северная Осетия-Алания, р-н Моздокский, г. Моздок, ул. Осетинская, 5	Моздокский	15:01:0117004:38	003002000000 Земли населенных пунктов	Земельные участки индивидуальных жилых домов (эксплуатация жилого дома с хозпостройками)	13	02.010	301	697,95	210 082,95
8037	Республика Северная Осетия-Алания, р-н Моздокский, г. Моздок, ул Хугаева, д 40	Моздокский	15:01:0117004:39	003002000000 Земли населенных пунктов	Земельные участки индивидуальных жилых домов (эксплуатация жилого дома с хозпостройками)	13	02.010	397	697,95	277 086,15
8038	Республика Северная Осетия-Алания, р-н Моздокский, г. Моздок, ул. 8-я Гвардейская, 45	Моздокский	15:01:0117004:4	003002000000 Земли населенных пунктов	Для индивидуального жилищного строительства	13	02.010	770	697,95	537 421,50
8039	Респ. Северная Осетия - Алания, р-н Моздокский, г. Моздок, ул. Осетинская, 7	Моздокский	15:01:0117004:5	003002000000 Земли населенных пунктов	Для индивидуального жилищного строительства	13	02.010	693	697,95	483 679,35
8040	Респ. Северная Осетия - Алания, р-н Моздокский, г. Моздок, ул. Труда, дом 8	Моздокский	15:01:0117004:6	003002000000 Земли населенных пунктов	Под индивидуальное жилищное строительство	13	02.010	1 404	697,95	979 921,80
8041	Респ. Северная Осетия - Алания, р-н Моздокский, г. Моздок, ул. Осетинская, дом 9	Моздокский	15:01:0117004:7	003002000000 Земли населенных пунктов	Под индивидуальное жилищное строительство	13	02.010	700	697,95	488 565,00
8042	Респ. Северная Осетия - Алания, р-н Моздокский, г. Моздок, ул. Осетинская, 17	Моздокский	15:01:0117004:8	003002000000 Земли населенных пунктов	Под индивидуальное жилищное строительство	13	02.010	706	697,95	492 752,70
8043	Респ. Северная Осетия - Алания, р-н Моздокский, г. Моздок, ул. Осетинская, дом 1	Моздокский	15:01:0117005:1	003002000000 Земли населенных пунктов	Земельные участки, предназначенные для размещения домов индивидуальной жилой застройки (земельные участки, предназначенные для эксплуатации жилого дома с хозпостройками)	13	02.010	1 050	697,95	732 847,50
8044	Респ. Северная Осетия - Алания, р-н Моздокский, г. Моздок, ул. Осетинская, дом 3	Моздокский	15:01:0117005:2	003002000000 Земли населенных пунктов	Под индивидуальное жилищное строительство	13	02.010	947	697,95	660 958,65
8045	Респ. Северная Осетия - Алания, р-н Моздокский, г. Моздок, ул. Хугаева, дом 32	Моздокский	15:01:0117006:1	003002000000 Земли населенных пунктов	Под индивидуальное жилищное строительство	13	02.010	895	697,95	624 665,25
8046	Респ. Северная Осетия - Алания, р-н Моздокский, г. Моздок, ул. 8-я Гвардейская, дом 33	Моздокский	15:01:0117006:10	003002000000 Земли населенных пунктов	Земельные участки, предназначенные для размещения домов индивидуальной жилой застройки (использование земельного участка с целью эксплуатации жилого дома с хозпостройками)	13	02.010	700	697,95	488 565,00
8047	Респ. Северная Осетия - Алания, р-н Моздокский, г. Моздок, ул. 8-я Гвардейская, дом 35	Моздокский	15:01:0117006:11	003002000000 Земли населенных пунктов	Земельные участки, предназначенные для размещения домов индивидуальной жилой застройки (использование земельного участка с целью строительства жилого дома)	13	02.010	700	697,95	488 565,00
8048	Респ. Северная Осетия - Алания, р-н Моздокский, г. Моздок, ул. Моздокская, дом 21	Моздокский	15:01:0117006:12	003002000000 Земли населенных пунктов	Под индивидуальное жилищное строительство	13	02.010	700	697,95	488 565,00
8049	Респ. Северная Осетия - Алания, р-н Моздокский, г. Моздок, ул. Моздокская, дом 15	Моздокский	15:01:0117006:13	003002000000 Земли населенных пунктов	Земельные участки индивидуальных жилых домов (эксплуатация жилого дома с хозпостройками)	13	02.010	700	697,95	488 565,00
8050	Респ. Северная Осетия - Алания, р-н Моздокский, г. Моздок, ул. Моздокская, дом 11	Моздокский	15:01:0117006:14	003002000000 Земли населенных пунктов	Земельные участки индивидуальных жилых домов и хозяйственных построек	13	02.010	693	697,95	483 679,35
8051	Респ. Северная Осетия - Алания, р-н Моздокский, г. Моздок, ул. Хугаева, дом 38	Моздокский	15:01:0117006:15	003002000000 Земли населенных пунктов	Под индивидуальное жилищное строительство	13	02.010	700	697,95	488 565,00
8052	Респ. Северная Осетия - Алания, р-н Моздокский, г. Моздок, ул. Осетинская, дом 12	Моздокский	15:01:0117006:16	003002000000 Земли населенных пунктов	Земельные участки индивидуальных жилых домов (эксплуатация жилого дома)	13	02.010	695	697,95	485 075,25
8053	Респ. Северная Осетия - Алания, р-н Моздокский, г. Моздок, ул. Осетинская, дом 14	Моздокский	15:01:0117006:17	003002000000 Земли населенных пунктов	Земельные участки, предназначенные для размещения домов индивидуальной жилой застройки (использование земельного участка с целью эксплуатации жилого дома с хозпостройками)	13	02.010	707	697,95	493 450,65
8054	Респ. Северная Осетия - Алания, р-н Моздокский, г. Моздок, ул. Осетинская, дом 16	Моздокский	15:01:0117006:18	003002000000 Земли населенных пунктов	Под индивидуальное жилищное строительство	13	02.010	700	697,95	488 565,00
8055	Респ. Северная Осетия - Алания, р-н Моздокский, г. Моздок, ул. Осетинская, 18	Моздокский	15:01:0117006:19	003002000000 Земли населенных пунктов	Под индивидуальное жилищное строительство	13	02.010	700	697,95	488 565,00
8056	Респ. Северная Осетия - Алания, р-н Моздокский, г. Моздок, ул. Моздокская, дом 17	Моздокский	15:01:0117006:2	003002000000 Земли населенных пунктов	Земельные участки индивидуальных жилых домов (эксплуатация жилого дома с хозпостройками)	13	02.010	700	697,95	488 565,00
8057	Респ. Северная Осетия - Алания, р-н Моздокский, г. Моздок, ул. Хугаева, дом 36	Моздокский	15:01:0117006:20	003002000000 Земли населенных пунктов	Под индивидуальное жилищное строительство	13	02.010	700	697,95	488 565,00
8058	Респ. Северная Осетия - Алания, р-н Моздокский, г. Моздок, ул. Моздокская, дом 23	Моздокский	15:01:0117006:3	003002000000 Земли населенных пунктов	Земельные участки, предназначенные для размещения домов индивидуальной жилой застройки (использование земельного участка с целью эксплуатации жилого дома с хозпостройками)	13	02.010	697	697,95	486 471,15
8059	Респ. Северная Осетия - Алания, р-н Моздокский, г. Моздок, ул. 8-я Гвардейская, дом 37	Моздокский	15:01:0117006:4	003002000000 Земли населенных пунктов	Для индивидуального жилищного строительства	13	02.010	716	697,95	499 732,20

№ пп	Местоположение ЗУ	Район	Кадастровый номер ЗУ	Категория земель	Разрешенное использование по документу	Код вида разрешенного использования (в соответствии с классификатором видов разрешенного использования земельных участков)	Вид использования объектов недвижимости	Площадь	УПКС	КС
8060	Респ. Северная Осетия - Алания, р-н Моздокский, г. Моздок, ул. Моздокская, дом 19	Моздокский	15:01:0117006:5	003002000000 Земли населенных пунктов	Земельные участки, предназначенные для размещения домов индивидуальной жилой застройки (использование земельного участка с целью завершения строительства жилого дома с хозпостройками)	13	02.010	700	697,95	488 565,00
8061	Респ. Северная Осетия - Алания, р-н Моздокский, г. Моздок, ул. Моздокская, дом 13	Моздокский	15:01:0117006:6	003002000000 Земли населенных пунктов	Земельные участки, предназначенные для размещения домов индивидуальной жилой застройки (использование земельного участка с целью эксплуатации жилого дома с хозпостройками)	13	02.010	710	697,95	495 544,50
8062	Респ. Северная Осетия - Алания, р-н Моздокский, г. Моздок, ул. Осетинская, 10	Моздокский	15:01:0117006:7	003002000000 Земли населенных пунктов	Малоэтажная жилая застройка (индивидуальное жилищное строительство: размещение дачных домов и садовых домов). для эксплуатации жилого дома.	13	02.010	701	697,95	489 262,95
8063	Респ. Северная Осетия - Алания, р-н Моздокский, г. Моздок, ул. Х.Хугаева, дом 34	Моздокский	15:01:0117006:8	003002000000 Земли населенных пунктов	Под земельные участки индивидуальных жилых домов (эксплуатация жилого дома)	13	02.010	704	697,95	491 356,80
8064	Респ. Северная Осетия - Алания, р-н Моздокский, г. Моздок, ул. Осетинская, дом 26	Моздокский	15:01:0117006:9	003002000000 Земли населенных пунктов	Под индивидуальное жилищное строительство	13	02.010	713	697,95	497 638,35
8065	Респ. Северная Осетия - Алания, р-н Моздокский, г. Моздок, ул. Хугаева, дом 33	Моздокский	15:01:0117007:1	003002000000 Земли населенных пунктов	Земельные участки, предназначенные для размещения домов индивидуальной жилой застройки (земельные участки, предназначенные для эксплуатации жилого дома с хозпостройками)	13	02.010	703	697,95	490 658,85
8066	Респ. Северная Осетия - Алания, р-н Моздокский, г. Моздок, ул. Хугаева, 37	Моздокский	15:01:0117007:10	003002000000 Земли населенных пунктов	Для индивидуального жилищного строительства	13	02.010	728	697,95	508 107,60
8067	Республика Северная Осетия-Алания, Моздокский р-н, г Моздок, ул Моздокская, 1 "а"	Моздокский	15:01:0117007:137	003002000000 Земли населенных пунктов	Под индивидуальное жилищное строительство	13	02.010	539	697,95	376 195,05
8068	Республика Северная Осетия-Алания, р-н Моздокский, г. Моздок, ул. Хугаева, 35	Моздокский	15:01:0117007:142	003002000000 Земли населенных пунктов	Для индивидуального жилищного строительства	13	02.010	763	697,95	532 535,85
8069	Респ. Северная Осетия - Алания, р-н. Моздокский, г. Моздок, ул. Моздокская, 1	Моздокский	15:01:0117007:143	003002000000 Земли населенных пунктов	Под индивидуальное жилищное строительство	13	02.010	598	697,95	417 374,10
8070	Республика Северная Осетия - Алания, Моздокский район, г. Моздок, ул. Хугаева, 31	Моздокский	15:01:0117007:151	003002000000 Земли населенных пунктов	для индивидуального жилищного строительства	13	02.010	400	697,95	279 180,00
8071	Республика Северная Осетия - Алания, Моздокский район, г. Моздок, ул. Хугаева, 31	Моздокский	15:01:0117007:152	003002000000 Земли населенных пунктов	для индивидуального жилищного строительства	13	02.010	300	697,95	209 385,00
8072	Респ. Северная Осетия - Алания, р-н Моздокский, г. Моздок, ул. Моздокская, дом 5	Моздокский	15:01:0117007:4	003002000000 Земли населенных пунктов	Земельные участки, предназначенные для размещения домов индивидуальной жилой застройки (использование земельного участка с целью эксплуатации жилого дома с хозпостройками)	13	02.010	714	697,95	498 336,30
8073	Республика Северная Осетия-Алания, р-н Моздокский, г Моздок, ул Осетинская, д 2	Моздокский	15:01:0117007:5	003002000000 Земли населенных пунктов	Для индивидуального жилищного строительства	13	02.010	1 050	697,95	732 847,50
8074	Респ. Северная Осетия - Алания, р-н Моздокский, г. Моздок, ул. Моздокская, дом 3	Моздокский	15:01:0117007:6	003002000000 Земли населенных пунктов	Земельные участки индивидуальных жилых домов, (эксплуатация жилого дома с хозпостройками)	13	02.010	703	697,95	490 658,85
8075	Респ. Северная Осетия - Алания, р-н Моздокский, г. Моздок, ул. Хугаева, дом 35	Моздокский	15:01:0117007:8	003002000000 Земли населенных пунктов	Земельные участки, предназначенные для размещения домов индивидуальной жилой застройки (использование земельного участка с целью завершения строительства жилого дома с хозпостройками)	13	02.010	715	697,95	499 034,25
8076	Респ. Северная Осетия - Алания, р-н Моздокский, г. Моздок, ул. Осетинская, дом 4	Моздокский	15:01:0117007:9	003002000000 Земли населенных пунктов	Земельные участки, предназначенные для размещения домов индивидуальной жилой застройки (использование земельного участка с целью завершения строительства жилого дома)	13	02.010	840	697,95	586 278,00
8077	Респ. Северная Осетия - Алания, р-н Моздокский, г. Моздок, ул. Хугаева, дом 30	Моздокский	15:01:0117008:1	003002000000 Земли населенных пунктов	Земельные участки, предназначенные для размещения домов индивидуальной жилой застройки (использование земельного участка для эксплуатации жилого дома с хозпостройками)	13	02.010	700	697,95	488 565,00
8078	Республика Северная Осетия-Алания, р-н Моздокский, г. Моздок, ул. Хугаева, 28	Моздокский	15:01:0117008:10	003002000000 Земли населенных пунктов	"малоэтажная жилая застройка (индивидуальное жилищное строительство, размещение дачных домов и садовых домов)". для эксплуатации жилого дома с хозпостройками	13	02.010	746	697,95	520 670,70
8079	Респ. Северная Осетия - Алания, р-н Моздокский, г. Моздок, ул. Моздокская, дом 18	Моздокский	15:01:0117008:11	003002000000 Земли населенных пунктов	Под индивидуальное жилищное строительство	13	02.010	706	697,95	492 752,70
8080	Респ. Северная Осетия - Алания, р-н Моздокский, г. Моздок, ул. 8-я Гвардейская, дом 27	Моздокский	15:01:0117008:12	003002000000 Земли населенных пунктов	Земельные участки, предназначенные для размещения домов индивидуальной жилой застройки (использование земельного участка с целью эксплуатации жилого дома с хозпостройками)	13	02.010	700	697,95	488 565,00

№ пп	Местоположение ЗУ	Район	Кадастровый номер ЗУ	Категория земель	Разрешенное использование по документу	Код вида разрешенного использования (в соответствии с классификатором видов разрешенного использования земельных участков)	Вид использования объектов недвижимости	Площадь	УПКС	КС
8081	Респ. Северная Осетия - Алания, р-н Моздокский, г. Моздок, ул. Хугаева, дом 24	Моздокский	15:01:0117008:13	003002000000 Земли населенных пунктов	Земельные участки индивидуальных жилых домов (строительство жилого дома)	13	02.010	749	697,95	522 764,55
8082	Респ. Северная Осетия - Алания, р-н Моздокский, г. Моздок, ул. П.Гака, 17	Моздокский	15:01:0117008:14	003002000000 Земли населенных пунктов	Для индивидуального жилищного строительства	13	02.010	700	697,95	488 565,00
8083	Респ. Северная Осетия - Алания, р-н Моздокский, г. Моздок, ул. П.Гака, дом 23	Моздокский	15:01:0117008:15	003002000000 Земли населенных пунктов	Земельные участки, предназначенные для размещения домов индивидуальной жилой застройки (использование земельного участка с целью строительство жилого дома с хозпостройками)	13	02.010	720	697,95	502 524,00
8084	Респ. Северная Осетия - Алания, р-н Моздокский, г. Моздок, ул. П.Гака, 25	Моздокский	15:01:0117008:16	003002000000 Земли населенных пунктов	Земельные участки, предназначенные для размещения домов индивидуальной жилой застройки (использование земельного участка с целью эксплуатации жилого дома с хозпостройками)	13	02.010	700	697,95	488 565,00
8085	Российская Федерация, Республика Северная Осетия - Алания, р-н Моздокский, г. Моздок, ул. П.Гака, 27	Моздокский	15:01:0117008:17	003002000000 Земли населенных пунктов	Под индивидуальное жилищное строительство	13	02.010	700	697,95	488 565,00
8086	Респ. Северная Осетия - Алания, р-н Моздокский, г. Моздок, ул. 8-я Гвардейская, дом 23	Моздокский	15:01:0117008:18	003002000000 Земли населенных пунктов	Земельные участки, предназначенные для размещения домов индивидуальной жилой застройки (использование земельного участка с целью эксплуатации жилого дома с хозпостройками)	13	02.010	697	697,95	486 471,15
8087	Респ. Северная Осетия - Алания, р-н Моздокский, г. Моздок, ул. Моздокская, дом 22	Моздокский	15:01:0117008:19	003002000000 Земли населенных пунктов	Земельные участки, предназначенные для размещения домов индивидуальной жилой застройки (использование земельного участка с целью эксплуатации жилого дома с хозпостройками)	13	02.010	716	697,95	499 732,20
8088	Респ. Северная Осетия - Алания, р-н Моздокский, г. Моздок, ул. 8-я Гвардейская, дом 25	Моздокский	15:01:0117008:2	003002000000 Земли населенных пунктов	Земельные участки, предназначенные для размещения домов индивидуальной жилой застройки (использование земельного участка с целью завершения строительства жилого дома)	13	02.010	700	697,95	488 565,00
8089	Респ. Северная Осетия - Алания, р-н Моздокский, г. Моздок, ул. Моздокская, дом 26	Моздокский	15:01:0117008:20	003002000000 Земли населенных пунктов	Земельные участки индивидуальных жилых домов (эксплуатация жилого дома с хозпостройками)	13	02.010	724	697,95	505 315,80
8090	Респ. Северная Осетия - Алания, р-н Моздокский, г. Моздок, ул. П.Гака, дом 19	Моздокский	15:01:0117008:3	003002000000 Земли населенных пунктов	Земельные участки, предназначенные для размещения домов индивидуальной жилой застройки (использование земельного участка с целью завершения строительство жилого дома)	13	02.010	714	697,95	498 336,30
8091	Респ. Северная Осетия - Алания, р-н Моздокский, г. Моздок, ул. 8-я Гвардейская, дом 29	Моздокский	15:01:0117008:4	003002000000 Земли населенных пунктов	Земельные участки, предназначенные для размещения домов индивидуальной жилой застройки (использование земельного участка с целью эксплуатации жилого дома с хозпостройками)	13	02.010	775	697,95	540 911,25
8092	Респ. Северная Осетия - Алания, р-н Моздокский, г. Моздок, ул. Моздокская, дом 24	Моздокский	15:01:0117008:5	003002000000 Земли населенных пунктов	Земельные участки, предназначенные для размещения домов индивидуальной жилой застройки (использование земельного участка с целью эксплуатации жилого дома с хозпостройками)	13	02.010	704	697,95	491 356,80
8093	Респ. Северная Осетия - Алания, р-н Моздокский, г. Моздок, ул. Моздокская, дом 28	Моздокский	15:01:0117008:6	003002000000 Земли населенных пунктов	Земельные участки, предназначенные для размещения домов индивидуальной жилой застройки (использование земельного участка с целью эксплуатации жилого дома с хозпостройками)	13	02.010	727	697,95	507 409,65
8094	Респ. Северная Осетия - Алания, р-н Моздокский, г. Моздок, ул. Хугаева, дом 26	Моздокский	15:01:0117008:7	003002000000 Земли населенных пунктов	Земельные участки индивидуальных жилых домов (эксплуатация жилого дома с хозпостройками)	13	02.010	731	697,95	510 201,45
8095	Респ. Северная Осетия - Алания, р-н Моздокский, г. Моздок, ул. П.Гака, дом 21	Моздокский	15:01:0117008:8	003002000000 Земли населенных пунктов	Под индивидуальное жилищное строительство	13	02.010	711	697,95	496 242,45
8096	Респ. Северная Осетия - Алания, р-н Моздокский, г. Моздок, ул. Моздокская, 20	Моздокский	15:01:0117008:9	003002000000 Земли населенных пунктов	Земельные участки, предназначенные для размещения домов индивидуальной жилой застройки (использование земельного участка с целью завершения строительства жилого дома с хозпостройками)	13	02.010	708	697,95	494 148,60
8097	Респ. Северная Осетия - Алания, р-н Моздокский, г. Моздок, ул. П.Гака, 11	Моздокский	15:01:0117009:1	003002000000 Земли населенных пунктов	Индивидуальное жилищное строительство	13	02.010	701	697,95	489 262,95
8098	Респ. Северная Осетия - Алания, р-н Моздокский, г. Моздок, ул. П.Гака, дом 3	Моздокский	15:01:0117009:10	003002000000 Земли населенных пунктов	Земельные участки индивидуальных жилых домов (эксплуатация жилого дома с хозпостройками)	13	02.010	1 050	697,95	732 847,50
8099	Респ. Северная Осетия - Алания, р-н Моздокский, г. Моздок, ул. П.Гака, дом 9	Моздокский	15:01:0117009:11	003002000000 Земли населенных пунктов	Под индивидуальное жилищное строительство	13	02.010	700	697,95	488 565,00

№ пп	Местоположение ЗУ	Район	Кадастровый номер ЗУ	Категория земель	Разрешенное использование по документу	Код вида разрешенного использования (в соответствии с классификатором видов разрешенного использования земельных участков)	Вид использования объектов недвижимости	Площадь	УПКС	КС
8100	Респ. Северная Осетия - Алания, р-н Моздокский, г. Моздок, ул. П.Гака, 1	Моздокский	15:01:0117009:12	003002000000 Земли населенных пунктов	Под индивидуальное жилищное строительство	13	02.010	997	697,95	695 856,15
8101	Респ. Северная Осетия - Алания, р-н Моздокский, г. Моздок, ул. П.Гака, дом 5	Моздокский	15:01:0117009:13	003002000000 Земли населенных пунктов	Земельные участки, предназначенные для размещения домов индивидуальной жилой застройки (использование земельного участка с целью строительство жилого дома с хозпостройками)	13	02.010	1 037	697,95	723 774,15
8102	Респ. Северная Осетия - Алания, р-н Моздокский, г. Моздок, ул. Моздокская, 8	Моздокский	15:01:0117009:14	003002000000 Земли населенных пунктов	Для индивидуального жилищного строительства	13	02.010	700	697,95	488 565,00
8103	Респ. Северная Осетия - Алания, р-н Моздокский, г. Моздок, ул. Моздокская, дом 10	Моздокский	15:01:0117009:15	003002000000 Земли населенных пунктов	Под индивидуальное жилищное строительство	13	02.010	700	697,95	488 565,00
8104	Респ. Северная Осетия - Алания, р-н Моздокский, г. Моздок, ул. Хугаева, дом 25	Моздокский	15:01:0117009:16	003002000000 Земли населенных пунктов	Земельные участки индивидуальных жилых домов (эксплуатация жилого дома с хозпостройками)	13	02.010	706	697,95	492 752,70
8105	Респ. Северная Осетия - Алания, р-н Моздокский, г. Моздок, ул. Моздокская, дом 4	Моздокский	15:01:0117009:2	003002000000 Земли населенных пунктов	Земельные участки индивидуальных жилых домов (эксплуатация жилого дома и хозпостроек)	13	02.010	808	697,95	563 943,60
8106	Респ. Северная Осетия - Алания, р-н Моздокский, г. Моздок, ул. Моздокская, 2	Моздокский	15:01:0117009:3	003002000000 Земли населенных пунктов	Под индивидуальное жилищное строительство	13	02.010	917	697,95	640 020,15
8107	Респ. Северная Осетия - Алания, р-н Моздокский, г. Моздок, ул. Моздокская, дом 6	Моздокский	15:01:0117009:4	003002000000 Земли населенных пунктов	Земельные участки индивидуальных жилых домов (эксплуатация жилого дома с хозпостройками)	13	02.010	679	697,95	473 908,05
8108	Респ. Северная Осетия - Алания, р-н Моздокский, г. Моздок, ул. Петра Гака, дом 7	Моздокский	15:01:0117009:5	003002000000 Земли населенных пунктов	Земельные участки, предназначенные для размещения домов индивидуальной жилой застройки (использование земельного участка с целью эксплуатации жилого дома с хозпостройками)	13	02.010	704	697,95	491 356,80
8109	Респ. Северная Осетия - Алания, р-н Моздокский, г. Моздок, ул. Хугаева, дом 27	Моздокский	15:01:0117009:6	003002000000 Земли населенных пунктов	Под индивидуальное жилищное строительство	13	02.010	708	697,95	494 148,60
8110	Респ. Северная Осетия - Алания, р-н Моздокский, г. Моздок, ул. Хугаева, дом 29	Моздокский	15:01:0117009:7	003002000000 Земли населенных пунктов	Земельные участки, предназначенные для размещения домов индивидуальной жилой застройки (использование земельного участка с целью эксплуатации жилого дома с хозпостройками)	13	02.010	716	697,95	499 732,20
8111	Респ. Северная Осетия - Алания, р-н Моздокский, г. Моздок, ул. Моздокская, дом 12	Моздокский	15:01:0117009:8	003002000000 Земли населенных пунктов	индивидуальное жилищное строительство	13	02.010	702	697,95	489 960,90
8112	Респ. Северная Осетия - Алания, р-н Моздокский, г. Моздок, ул. Хугаева, дом 23	Моздокский	15:01:0117009:9	003002000000 Земли населенных пунктов	Земельные участки, предназначенные для размещения домов индивидуальной жилой застройки (использование земельного участка с целью завершения строительства жилого дома)	13	02.010	712	697,95	496 940,40
8113	Респ. Северная Осетия - Алания, р-н Моздокский, г. Моздок, ул. П.Гака, дом 20	Моздокский	15:01:0117010:1	003002000000 Земли населенных пунктов	Под индивидуальное жилищное строительство	13	02.010	692	697,95	482 981,40
8114	Респ. Северная Осетия - Алания, р-н Моздокский, г. Моздок, ул. П.Гака, 30	Моздокский	15:01:0117010:10	003002000000 Земли населенных пунктов	Под индивидуальное жилищное строительство	13	02.010	694	697,95	484 377,30
8115	Респ. Северная Осетия - Алания, р-н Моздокский, г. Моздок, ул. Кончезина, дом 29	Моздокский	15:01:0117010:11	003002000000 Земли населенных пунктов	Под индивидуальное жилищное строительство	13	02.010	769	697,95	536 723,55
8116	Респ. Северная Осетия - Алания, р-н Моздокский, г. Моздок, ул. Кончезина, 25	Моздокский	15:01:0117010:12	003002000000 Земли населенных пунктов	Под индивидуальное жилищное строительство	13	02.010	583	697,95	406 904,85
8117	Респ. Северная Осетия - Алания, р-н Моздокский, г. Моздок, ул. Кончезина, 27	Моздокский	15:01:0117010:13	003002000000 Земли населенных пунктов	Земельные участки, предназначенные для размещения домов индивидуальной жилой застройки (использование земельного участка с целью эксплуатации жилого дома с хозпостройками)	13	02.010	723	697,95	504 617,85
8118	Респ. Северная Осетия - Алания, р-н Моздокский, г. Моздок, ул. Хугаева, дом 16	Моздокский	15:01:0117010:14	003002000000 Земли населенных пунктов	Под индивидуальное жилищное строительство	13	02.010	700	697,95	488 565,00
8119	Республика Северная Осетия - Алания, р-н Моздокский, г. Моздок, ул. Хугаева, 20	Моздокский	15:01:0117010:15	003002000000 Земли населенных пунктов	Под индивидуальное жилищное строительство	13	02.010	700	697,95	488 565,00
8120	Респ. Северная Осетия - Алания, р-н Моздокский, г. Моздок, ул. П.Гака, дом 22	Моздокский	15:01:0117010:16	003002000000 Земли населенных пунктов	Земельные участки, предназначенные для размещения домов индивидуальной жилой застройки (использование земельного участка с целью строительство жилого дома с хозпостройками)	13	02.010	700	697,95	488 565,00
8121	Российская Федерация, Республика Северная Осетия-Алания, Моздокский муниципальный район, Моздокское городское поселение, г. Моздок, ул. П.Гака, 26	Моздокский	15:01:0117010:160	003002000000 Земли населенных пунктов	Под индивидуальное жилищное строительство	13	02.010	400	697,95	279 180,00
8122	Российская Федерация, Республика Северная Осетия-Алания, Моздокский муниципальный район, Моздокское городское поселение, г. Моздок, ул. П.Гака, 24	Моздокский	15:01:0117010:161	003002000000 Земли населенных пунктов	Под индивидуальное жилищное строительство; под индивидуальное жилищное строительство	13	02.010	575	697,95	401 321,25
8123	Российская Федерация, Республика Северная Осетия-Алания, Моздокский муниципальный район, Моздокское городское поселение, г. Моздок, ул. П.Гака, 26а	Моздокский	15:01:0117010:162	003002000000 Земли населенных пунктов	Под индивидуальное жилищное строительство, под индивидуальное жилищное строительство	13	02.010	425	697,95	296 628,75
8124	Респ. Северная Осетия - Алания, р-н Моздокский, г. Моздок, ул. П.Гака, 28	Моздокский	15:01:0117010:19	003002000000 Земли населенных пунктов	Под индивидуальное жилищное строительство	13	02.010	695	697,95	485 075,25
8125	Респ. Северная Осетия - Алания, р-н Моздокский, г. Моздок, ул. Хугаева, дом 22	Моздокский	15:01:0117010:2	003002000000 Земли населенных пунктов	Под индивидуальное жилищное строительство	13	02.010	700	697,95	488 565,00

№ пп	Местоположение ЗУ	Район	Кадастровый номер ЗУ	Категория земель	Разрешенное использование по документу	Код вида разрешенного использования (в соответствии с классификатором видов разрешенного использования земельных участков)	Вид использования объектов недвижимости	Площадь	УПКС	КС
8126	Респ. Северная Осетия - Алания, р-н Моздокский, г. Моздок, ул. 8-я Гвардейская, дом 17	Моздокский	15:01:0117010:3	003002000000 Земли населенных пунктов	Под индивидуальное жилищное строительство	13	02.010	696	697,95	485 773,20
8127	Респ. Северная Осетия - Алания, р-н Моздокский, г. Моздок, ул. 8-я Гвардейская, дом 19	Моздокский	15:01:0117010:4	003002000000 Земли населенных пунктов	Земельные участки индивидуальных жилых домов (эксплуатация жилого дома с хозпостройками)	13	02.010	704	697,95	491 356,80
8128	Республика Северная Осетия - Алания, Моздокский район, г Моздок, ул Кончхезна, 21	Моздокский	15:01:0117010:5	003002000000 Земли населенных пунктов	Индивидуальное жилищное строительство	13	02.010	703	697,95	490 658,85
8129	Респ. Северная Осетия - Алания, р-н Моздокский, г. Моздок, ул. 8-я Гвардейская, дом 21	Моздокский	15:01:0117010:6	003002000000 Земли населенных пунктов	Под индивидуальное жилищное строительство	13	02.010	701	697,95	489 262,95
8130	Респ. Северная Осетия - Алания, р-н Моздокский, г. Моздок, ул. Кончхезна, дом 19	Моздокский	15:01:0117010:7	003002000000 Земли населенных пунктов	Под индивидуальное жилищное строительство	13	02.010	724	697,95	505 315,80
8131	Республика Северная Осетия - Алания, Моздокский район, г Моздок, ул Кончхезна, 23	Моздокский	15:01:0117010:8	003002000000 Земли населенных пунктов	Индивидуальное жилищное строительство	13	02.010	721	697,95	503 221,95
8132	Респ. Северная Осетия - Алания, р-н Моздокский, г. Моздок, ул. Хугаева, дом 18	Моздокский	15:01:0117010:9	003002000000 Земли населенных пунктов	Земельные участки, предназначенные для размещения домов индивидуальной жилой застройки (земельные участки, предназначенные для эксплуатации жилого дома с хозпостройками)	13	02.010	706	697,95	492 752,70
8133	Респ. Северная Осетия - Алания, р-н Моздокский, г. Моздок, ул. Хугаева, 21	Моздокский	15:01:0117011:1	003002000000 Земли населенных пунктов	Под индивидуальное жилищное строительство	13	02.010	711	697,95	496 242,45
8134	Респ. Северная Осетия - Алания, р-н Моздокский, г. Моздок, ул. Кончхезна, дом 7	Моздокский	15:01:0117011:10	003002000000 Земли населенных пунктов	Для индивидуального жилищного строительства	13	02.010	805	697,95	561 849,75
8135	Респ. Северная Осетия - Алания, р-н Моздокский, г. Моздок, ул. П.Гака, дом 2	Моздокский	15:01:0117011:11	003002000000 Земли населенных пунктов	Под индивидуальное жилищное строительство	13	02.010	1 700	697,95	1 186 515,00
8136	Респ. Северная Осетия - Алания, р-н Моздокский, г. Моздок, ул. Кончхезна, 3	Моздокский	15:01:0117011:12	003002000000 Земли населенных пунктов	Для индивидуального жилищного строительства	13	02.010	810	697,95	565 339,50
8137	Респ. Северная Осетия - Алания, р-н Моздокский, г. Моздок, ул. Кончхезна, дом 9	Моздокский	15:01:0117011:13	003002000000 Земли населенных пунктов	земельные участки, предназначенные для размещения домов индивидуальной жилой застройки (использование земельного участка с целью строительства жилого дома с хозпостройками)	6	03.012	744	543,70	404 512,80
8138	Респ. Северная Осетия - Алания, р-н Моздокский, г. Моздок, ул. Кончхезна,13	Моздокский	15:01:0117011:14	003002000000 Земли населенных пунктов	Земельные участки, предназначенные для размещения домов индивидуальной жилой застройки (использованное земельного участка с целью эксплуатации жилого дома с хозпостройками)	13	02.010	729	697,95	508 895,55
8139	Респ. Северная Осетия - Алания, р-н Моздокский, г. Моздок, ул. Хугаева, дом 19	Моздокский	15:01:0117011:15	003002000000 Земли населенных пунктов	Земельные участки индивидуальных жилых домов (строительство жилого дома)	13	02.010	693	697,95	483 679,35
8140	Респ. Северная Осетия - Алания, р-н Моздокский, г. Моздок, ул. П.Гака, дом 4	Моздокский	15:01:0117011:16	003002000000 Земли населенных пунктов	Земельные участки индивидуальных жилых домов (эксплуатация жилого дома)	13	02.010	698	697,95	487 169,10
8141	Респ. Северная Осетия - Алания, р-н Моздокский, г. Моздок, ул. П.Гака, дом 6	Моздокский	15:01:0117011:17	003002000000 Земли населенных пунктов	Земельные участки индивидуальных жилых домов	13	02.010	757	697,95	528 348,15
8142	Респ. Северная Осетия - Алания, р-н Моздокский, г. Моздок, ул. Петра Гака, дом 14	Моздокский	15:01:0117011:18	003002000000 Земли населенных пунктов	Земельные участки, предназначенные для размещения домов индивидуальной жилой застройки (земельные участки, предназначенные для эксплуатации жилого дома с хозпостройками)	13	02.010	684	697,95	477 397,80
8143	Северная Осетия - Алания респ, р-н Моздокский, г Моздок, ул П.Гака, район дома №8	Моздокский	15:01:0117011:19	003002000000 Земли населенных пунктов	Земельные участки, предназначенные для размещения домов индивидуальной жилой застройки (земельный участок, предназначенный для расширения земельного участка, ранее предоставленного для эксплуатации жилого дома и хозяйственных построек)	13	02.010	56	697,95	39 085,20
8144	Респ. Северная Осетия - Алания, р-н Моздокский, г. Моздок, ул. Кончхезна, дом 11	Моздокский	15:01:0117011:2	003002000000 Земли населенных пунктов	Земельные участки, предназначенные для размещения домов индивидуальной жилой застройки (использованное земельного участка для эксплуатации жилого дома с хозпостройками)	13	02.010	716	697,95	499 732,20
8145	Респ. Северная Осетия - Алания, р-н Моздокский, г. Моздок, ул. П.Гака, дом 8	Моздокский	15:01:0117011:3	003002000000 Земли населенных пунктов	Земельные участки, предназначенные для размещения домов индивидуальной жилой застройки (использование земельного участка с целью эксплуатации жилого дома с хозпостройками)	13	02.010	999	697,95	697 252,05
8146	Респ. Северная Осетия - Алания, р-н Моздокский, г. Моздок, ул. П.Гака, дом 12	Моздокский	15:01:0117011:4	003002000000 Земли населенных пунктов	Под индивидуальное жилищное строительство	13	02.010	1 057	697,95	737 733,15
8147	Респ. Северная Осетия - Алания, р-н Моздокский, г. Моздок, ул. Хугаева, дом 17	Моздокский	15:01:0117011:5	003002000000 Земли населенных пунктов	Земельные участки индивидуальных жилых домов (эксплуатация жилого дома с хозпостройками)	13	02.010	735	697,95	512 993,25
8148	Респ. Северная Осетия - Алания, р-н Моздокский, г. Моздок, ул. Кончхезна, 17"а"	Моздокский	15:01:0117011:6	003002000000 Земли населенных пунктов	Под индивидуальное жилищное строительство	13	02.010	787	697,95	549 286,65
8149	Респ. Северная Осетия - Алания, р-н Моздокский, г. Моздок, ул. Кончхезна, дом 5	Моздокский	15:01:0117011:7	003002000000 Земли населенных пунктов	Под индивидуальное жилищное строительство	13	02.010	789	697,95	550 682,55

№ пп	Местоположение ЗУ	Район	Кадастровый номер ЗУ	Категория земель	Разрешенное использование по документу	Код вида разрешенного использования (в соответствии с классификатором видов разрешенного использования земельных участков)	Вид использования объектов недвижимости	Площадь	УПКС	КС
8150	Респ. Северная Осетия - Алания, р-н Моздокский, г. Моздок, ул. Кончхезна, дом 1	Моздокский	15:01:0117011:8	003002000000 Земли населенных пунктов	Земельные участки, предназначенные для размещения домов индивидуальной жилой застройки (использование земельного участка с целью эксплуатации жилого дома с хозпостройками)	13	02.010	1 054	697,95	735 639,30
8151	Респ. Северная Осетия - Алания, р-н Моздокский, г. Моздок, ул. Хугаева, дом 15	Моздокский	15:01:0117011:9	003002000000 Земли населенных пунктов	Земельные участки, предназначенные для размещения домов индивидуальной жилой застройки (использование земельного участка с целью эксплуатации жилого дома с хозпостройками)	13	02.010	705	697,95	492 054,75
8152	Респ. Северная Осетия - Алания, р-н Моздокский, г. Моздок, ул. Ступишина, 23	Моздокский	15:01:0117012:1	003002000000 Земли населенных пунктов	Под индивидуальное жилищное строительство	13	02.010	690	697,95	481 585,50
8153	Респ. Северная Осетия - Алания, р-н Моздокский, г. Моздок, ул. Кончхезна, дом 32	Моздокский	15:01:0117012:10	003002000000 Земли населенных пунктов	Под индивидуальное жилищное строительство	13	02.010	700	697,95	488 565,00
8154	Респ. Северная Осетия - Алания, р-н Моздокский, г. Моздок, ул. Ступишина, дом 21	Моздокский	15:01:0117012:12	003002000000 Земли населенных пунктов	Земельные участки, предназначенные для размещения домов индивидуальной жилой застройки (использование земельного участка для завершения строительства жилого дома с хозпостройками)	13	02.010	714	697,95	498 336,30
8155	Республика Северная Осетия-Алания, р-н Моздокский, г Моздок, ул Генерала Ступишина, д 29	Моздокский	15:01:0117012:13	003002000000 Земли населенных пунктов	Под индивидуальное жилищное строительство	13	02.010	699	697,95	487 867,05
8156	Респ. Северная Осетия - Алания, р-н Моздокский, г. Моздок, ул. Хугаева, дом 12	Моздокский	15:01:0117012:15	003002000000 Земли населенных пунктов	Под индивидуальное жилищное строительство	13	02.010	700	697,95	488 565,00
8157	Республика Северная Осетия - Алания, р-н Моздокский, Моздокское городское поселение, г. Моздок, ул. 8-я Гвардейская, 9	Моздокский	15:01:0117012:153	003002000000 Земли населенных пунктов	Под индивидуальное жилищное строительство	13	02.010	643	697,95	448 781,85
8158	Республика Северная Осетия - Алания, р-н Моздокский, Моздокское городское поселение, г. Моздок, ул. 8-я Гвардейская, 7	Моздокский	15:01:0117012:154	003002000000 Земли населенных пунктов	Под индивидуальное жилищное строительство	13	02.010	800	697,95	558 360,00
8159	Респ. Северная Осетия - Алания, р-н Моздокский, г. Моздок, ул. Кончхезна, дом 22	Моздокский	15:01:0117012:16	003002000000 Земли населенных пунктов	Под индивидуальное жилищное строительство	13	02.010	700	697,95	488 565,00
8160	Республика Северная Осетия - Алания, Моздокский район, г. Моздок, ул. Генерала Ступишина, 19	Моздокский	15:01:0117012:168	003002000000 Земли населенных пунктов	Для индивидуального жилищного строительства	13	02.010	548	697,95	382 476,60
8161	Республика Северная Осетия - Алания, Моздокский р-н., г. Моздок, ул. Хугаева, 10	Моздокский	15:01:0117012:169	003002000000 Земли населенных пунктов	Для индивидуального жилищного строительства, Магазины	4	04.040	765	1 814,67	1 388 222,55
8162	Респ. Северная Осетия - Алания, р-н Моздокский, г. Моздок, ул. Кончхезна, дом 26	Моздокский	15:01:0117012:17	003002000000 Земли населенных пунктов	Под индивидуальное жилищное строительство	13	02.010	700	697,95	488 565,00
8163	Республика Северная Осетия - Алания, Моздокский р-н., г. Моздок, ул. Хугаева, 8	Моздокский	15:01:0117012:170	003002000000 Земли населенных пунктов	Магазины, Для индивидуального жилищного строительства	4	04.040	109	1 814,67	197 799,03
8164	Респ. Северная Осетия - Алания, р-н Моздокский, г. Моздок, ул. Кончхезна, дом 28	Моздокский	15:01:0117012:18	003002000000 Земли населенных пунктов	Земельные участки индивидуальных жилых домов (эксплуатация жилого дома и хозпостроек)	13	02.010	705	697,95	492 054,75
8165	Республика Северная Осетия-Алания, р-н Моздокский, г Моздок, ул 8-я Гвардейская, 11	Моздокский	15:01:0117012:19	003002000000 Земли населенных пунктов	Под индивидуальное жилищное строительство	13	02.010	696	697,95	485 773,20
8166	Респ. Северная Осетия - Алания, р-н Моздокский, г. Моздок, ул. Кончхезна, дом 24	Моздокский	15:01:0117012:2	003002000000 Земли населенных пунктов	Под индивидуальное жилищное строительство	13	02.010	695	697,95	485 075,25
8167	Респ. Северная Осетия - Алания, р-н Моздокский, г. Моздок, ул. Кончхезна, дом 30	Моздокский	15:01:0117012:3	003002000000 Земли населенных пунктов	Под индивидуальное жилищное строительство	13	02.010	700	697,95	488 565,00
8168	Респ. Северная Осетия - Алания, р-н Моздокский, г. Моздок, ул. Ступишина, дом 27	Моздокский	15:01:0117012:5	003002000000 Земли населенных пунктов	Под индивидуальное жилищное строительство	13	02.010	706	697,95	492 752,70
8169	Респ. Северная Осетия - Алания, р-н Моздокский, г. Моздок, ул. Ступишина, дом 25	Моздокский	15:01:0117012:6	003002000000 Земли населенных пунктов	Под индивидуальное жилищное строительство	13	02.010	710	697,95	495 544,50
8170	Респ. Северная Осетия - Алания, р-н Моздокский, г. Моздок, ул. Ступишина, дом 31	Моздокский	15:01:0117012:7	003002000000 Земли населенных пунктов	Индивидуальное жилищное строительство	13	02.010	700	697,95	488 565,00
8171	Северная Осетия - Алания респ, р-н Моздокский, г Моздок, ул 8-я Гвардейская, 13	Моздокский	15:01:0117012:8	003002000000 Земли населенных пунктов	Для индивидуального жилищного строительства	13	02.010	740	697,95	516 483,00
8172	Респ. Северная Осетия - Алания, р-н Моздокский, г. Моздок, ул. Хугаева, дом 14	Моздокский	15:01:0117012:9	003002000000 Земли населенных пунктов	Земельные участки, предназначенные для размещения домов индивидуальной жилой застройки (использование земельного участка с целью эксплуатации жилого дома с хозпостройками)	13	02.010	712	697,95	496 940,40
8173	Респ. Северная Осетия - Алания, р-н Моздокский, г. Моздок, ул. Кончхезна, дом 12	Моздокский	15:01:0117013:1	003002000000 Земли населенных пунктов	Земельные участки, предназначенные для размещения домов индивидуальной жилой застройки (использование земельного участка с целью строительства жилого дома с хозпостройками)	13	02.010	1 428	697,95	996 672,60
8174	Респ. Северная Осетия - Алания, р-н Моздокский, г. Моздок, ул. Генерала Ступишина, дом 7	Моздокский	15:01:0117013:10	003002000000 Земли населенных пунктов	Земельные участки индивидуальных жилых домов (эксплуатация жилого дома и хозпостроек)	13	02.010	1 019	697,95	711 211,05
8175	Респ. Северная Осетия - Алания, р-н Моздокский, г. Моздок, ул. Ступишина, дом 9	Моздокский	15:01:0117013:11	003002000000 Земли населенных пунктов	Под индивидуальное жилищное строительство	13	02.010	700	697,95	488 565,00
8176	Северная Осетия - Алания респ, р-н Моздокский, г Моздок, ул Генерала Ступишина, 13	Моздокский	15:01:0117013:12	003002000000 Земли населенных пунктов	Для индивидуального жилищного строительства	13	02.010	703	697,95	490 658,85
8177	Респ. Северная Осетия - Алания, р-н Моздокский, г. Моздок, ул. Ступишина, дом 15	Моздокский	15:01:0117013:13	003002000000 Земли населенных пунктов	Земельные участки индивидуальных жилых домов (эксплуатация жилого дома и хозпостроек)	13	02.010	700	697,95	488 565,00

№ пп	Местоположение ЗУ	Район	Кадастровый номер ЗУ	Категория земель	Разрешенное использование по документу	Код вида разрешенного использования (в соответствии с классификатором видов разрешенного использования земельных участков)	Вид использования объектов недвижимости	Площадь	УПКС	КС
8178	Респ. Северная Осетия - Алания, р-н Моздокский, г. Моздок, ул. Хугаева, дом 7	Моздокский	15:01:0117013:14	003002000000 Земли населенных пунктов	Земельные участки индивидуальных жилых домов (эксплуатация жилого дома)	13	02.010	713	697,95	497 638,35
8179	Респ. Северная Осетия - Алания, р-н Моздокский, г. Моздок, ул. Хугаева, 11	Моздокский	15:01:0117013:15	003002000000 Земли населенных пунктов	Под индивидуальное жилищное строительство	13	02.010	720	697,95	502 524,00
8180	Республика Северная Осетия - Алания, м-р-н Моздокский, г.п. Моздокское, г Моздок, ул Хугаева, зу 13	Моздокский	15:01:0117013:168	003002000000 Земли населенных пунктов	Земельные участки, предназначенные для размещения домов индивидуальной жилой застройки (использование земельного участка с целью завершения строительства жилого дома с хозпостройками)	13	02.010	300	697,95	209 385,00
8181	Республика Северная Осетия - Алания, м-р-н Моздокский, г.п. Моздокское, г Моздок, ул Кончхохна, участок 18	Моздокский	15:01:0117013:169	003002000000 Земли населенных пунктов	Земельные участки, предназначенные для размещения домов индивидуальной жилой застройки (использование земельного участка с целью завершения строительства жилого дома с хозпостройками)	13	02.010	400	697,95	279 180,00
8182	Респ. Северная Осетия - Алания, р-н Моздокский, г. Моздок, ул. Кончхохна, дом 8	Моздокский	15:01:0117013:18	003002000000 Земли населенных пунктов	Под индивидуальное жилищное строительство	13	02.010	700	697,95	488 565,00
8183	Республика Северная Осетия-Алания, р-н Моздокский, г. Моздок, ул. Кончхохна, 16	Моздокский	15:01:0117013:19	003002000000 Земли населенных пунктов	Для индивидуального жилищного строительства	13	02.010	708	697,95	494 148,60
8184	Респ. Северная Осетия - Алания, р-н Моздокский, г. Моздок, ул. Кончхохна, дом 2	Моздокский	15:01:0117013:2	003002000000 Земли населенных пунктов	Для индивидуального жилищного строительства	13	02.010	1 043	697,95	727 961,85
8185	Респ. Северная Осетия - Алания, р-н Моздокский, г. Моздок, ул. Ступишина, дом 11	Моздокский	15:01:0117013:3	003002000000 Земли населенных пунктов	Земельные участки, предназначенные для размещения домов индивидуальной жилой застройки (использование земельного участка с целью эксплуатации жилого дома с хозпостройками)	13	02.010	728	697,95	508 107,60
8186	Республика Северная Осетия-Алания, р-н Моздокский, г. Моздок, ул. Генерала Ступишина, 5	Моздокский	15:01:0117013:43	003002000000 Земли населенных пунктов	Под индивидуальное жилищное строительство. Земельные участки индивидуальных жилых домов (эксплуатация жилого дома и хозпостроек)	13	02.010	1 992	697,95	1 390 310,40
8187	Республика Северная Осетия-Алания, р-н Моздокский, г. Моздок, ул. Кончхохна, 4	Моздокский	15:01:0117013:45	003002000000 Земли населенных пунктов	Под индивидуальное жилищное строительство	13	02.010	700	697,95	488 565,00
8188	Республика Северная Осетия-Алания, р-н Моздокский, г. Моздок, ул. Кончхохна, 4 а	Моздокский	15:01:0117013:46	003002000000 Земли населенных пунктов	Под индивидуальное жилищное строительство	13	02.010	300	697,95	209 385,00
8189	Респ. Северная Осетия - Алания, р-н Моздокский, г. Моздок, ул. Генерала Ступишина, дом 1	Моздокский	15:01:0117013:5	003002000000 Земли населенных пунктов	Земельные участки, предназначенные для размещения домов индивидуальной жилой застройки (использование земельного участка с целью эксплуатации жилого дома с хозпостройками)	13	02.010	1 500	697,95	1 046 925,00
8190	Респ. Северная Осетия - Алания, р-н Моздокский, г. Моздок, ул. Хугаева, дом 9	Моздокский	15:01:0117013:6	003002000000 Земли населенных пунктов	Земельные участки, предназначенные для размещения домов индивидуальной жилой застройки (использование земельного участка для эксплуатации жилого дома с хозпостройками)	13	02.010	724	697,95	505 315,80
8191	Респ. Северная Осетия - Алания, р-н Моздокский, г. Моздок, ул. Кончхохна, дом 14	Моздокский	15:01:0117013:7	003002000000 Земли населенных пунктов	Земельные участки, предназначенные для размещения домов индивидуальной жилой застройки (использование земельного участка с целью завершения строительства жилого дома)	13	02.010	707	697,95	493 450,65
8192	Респ. Северная Осетия - Алания, р-н Моздокский, г. Моздок, ул. Ступишина, дом 3	Моздокский	15:01:0117013:8	003002000000 Земли населенных пунктов	Земельные участки индивидуальных жилых домов (эксплуатация жилого дома и хозпостроек)	13	02.010	743	697,95	518 576,85
8193	Респ. Северная Осетия - Алания, р-н Моздокский, г. Моздок, ул. Хугаева, 4	Моздокский	15:01:0117014:1	003002000000 Земли населенных пунктов	Земельные участки индивидуальных жилых домов (эксплуатация жилого дома с хозпостройками)	13	02.010	700	697,95	488 565,00
8194	Респ. Северная Осетия - Алания, р-н Моздокский, г. Моздок, ул. Юбилейная, дом 83	Моздокский	15:01:0117014:10	003002000000 Земли населенных пунктов	Земельные участки индивидуальных жилых домов (эксплуатация жилого дома и хозпостроек)	13	02.010	705	697,95	492 054,75
8195	Северная Осетия - Алания респ, р-н Моздокский, г. Моздок, ул. Юбилейная, 85	Моздокский	15:01:0117014:11	003002000000 Земли населенных пунктов	Земельные участки, предназначенные для размещения домов индивидуальной жилой застройки (использование земельного участка с целью эксплуатации жилого дома)	13	02.010	700	697,95	488 565,00
8196	Республика Северная Осетия-Алания, р-н Моздокский, г. Моздок, ул Г.Ступишина, д 22	Моздокский	15:01:0117014:12	003002000000 Земли населенных пунктов	Земельные участки, предназначенные для размещения домов индивидуальной жилой застройки (использование земельного участка с целью эксплуатации жилого дома с хозпостройками)	13	02.010	687	697,95	479 491,65
8197	Респ. Северная Осетия - Алания, р-н Моздокский, г. Моздок, ул. им. Генерала Ступишина, 24	Моздокский	15:01:0117014:13	003002000000 Земли населенных пунктов	Под индивидуальное жилищное строительство	13	02.010	723	697,95	504 617,85
8198	Республика Северная Осетия - Алания, Моздокский район, г. Моздок, ул. Генерала Ступишина, 26	Моздокский	15:01:0117014:14	003002000000 Земли населенных пунктов	Под индивидуальное жилищное строительство	13	02.010	700	697,95	488 565,00
8199	Респ. Северная Осетия - Алания, р-н Моздокский, г. Моздок, ул. 8-я Гвардейская, дом 3	Моздокский	15:01:0117014:15	003002000000 Земли населенных пунктов	Под индивидуальное жилищное строительство	13	02.010	700	697,95	488 565,00

№ пп	Местоположение ЗУ	Район	Кадастровый номер ЗУ	Категория земель	Разрешенное использование по документу	Код вида разрешенного использования (в соответствии с классификатором видов разрешенного использования земельных участков)	Вид использования объектов недвижимости	Площадь	УПКС	КС
8200	Респ. Северная Осетия - Алания, р-н Моздокский, г. Моздок, ул. 8-я Гвардейская, дом 5	Моздокский	15:01:0117014:16	003002000000 Земли населенных пунктов	Под индивидуальное жилищное строительство	13	02.010	702	697,95	489 960,90
8201	Республика Северная Осетия-Алания, р-н Моздокский, г Моздок, ул Генерала Ступишина, д 32	Моздокский	15:01:0117014:17	003002000000 Земли населенных пунктов	Земельные участки, предназначенные для размещения домов индивидуальной жилой застройки (использование земельного участка с целью эксплуатации жилого дома с хозпостройками)	13	02.010	682	697,95	476 001,90
8202	Российская Федерация, Республика Северная Осетия - Алания, Моздокский муниципальный район, Моздокское городское поселение, г. Моздок, ул. Юбилейная, 87б	Моздокский	15:01:0117014:171	003002000000 Земли населенных пунктов	Магазины	4	04.040	545	1 814,67	988 995,15
8203	Российская Федерация, Республика Северная Осетия - Алания, Моздокский муниципальный район, Моздокское городское поселение, г. Моздок, ул. Юбилейная, 87а	Моздокский	15:01:0117014:172	003002000000 Земли населенных пунктов	Магазины	4	04.040	545	1 814,67	988 995,15
8204	Российская Федерация, Республика Северная Осетия - Алания, Моздокский муниципальный район, Моздокское городское поселение, г. Моздок, ул. Юбилейная, 79а	Моздокский	15:01:0117014:174	003002000000 Земли населенных пунктов	Магазины	4	04.040	549	1 814,67	996 253,83
8205	Российская Федерация, Республика Северная Осетия - Алания, Моздокский муниципальный район, Моздокское городское поселение, г. Моздок, ул. Юбилейная, 79б	Моздокский	15:01:0117014:175	003002000000 Земли населенных пунктов	Магазины	4	04.040	541	1 814,67	981 736,47
8206	Российская Федерация, Республика Северная Осетия-Алания, Моздокский р-н, г. Моздок, ул. Юбилейная, 79 в	Моздокский	15:01:0117014:176	003002000000 Земли населенных пунктов	"Коммунальное обслуживание"	6	03.012	60	543,70	32 622,00
8207	Российская Федерация, Республика Северная Осетия-Алания, Моздокский муниципальный район, Моздокское городское поселение, г. Моздок, ул. Юбилейная, 79г	Моздокский	15:01:0117014:178	003002000000 Земли населенных пунктов	Коммунальное обслуживание	6	03.012	100	543,70	54 370,00
8208	Республика Северная Осетия - Алания, муниципальный район Моздокский, городское поселение Моздокское, г. Моздок, ул. Хетагова, 6	Моздокский	15:01:0117014:179	003002000000 Земли населенных пунктов	Для индивидуального жилищного строительства	13	02.010	787	697,95	549 286,65
8209	Респ. Северная Осетия - Алания, р-н Моздокский, г. Моздок, ул. Юбилейная, 91 "а"	Моздокский	15:01:0117014:18	003002000000 Земли населенных пунктов	Для индивидуального жилищного строительства	13	02.010	749	697,95	522 764,55
8210	Респ. Северная Осетия - Алания, р-н Моздокский, г. Моздок, ул. Юбилейная, дом 91	Моздокский	15:01:0117014:19	003002000000 Земли населенных пунктов	Земельные участки, предназначенные для размещения домов индивидуальной жилой застройки (использование земельного участка с целью эксплуатации жилого дома с хозпостройками)	13	02.010	665	697,95	464 136,75
8211	Респ. Северная Осетия - Алания, р-н Моздокский, г. Моздок, ул. Юбилейная, дом 81	Моздокский	15:01:0117014:2	003002000000 Земли населенных пунктов	Индивидуальное жилищное строительство	13	02.010	717	697,95	500 430,15
8212	Республика Северная Осетия - Алания, Моздокский район, г Моздок, ул Генерала Ступишина, 28	Моздокский	15:01:0117014:3	003002000000 Земли населенных пунктов	Малоэтажная жилая застройка (индивидуальное жилищное строительство, размещение дачных домов и садовых домов), для эксплуатации жилого дома	13	02.010	1 432	697,95	999 464,40
8213	Респ. Северная Осетия - Алания, р-н Моздокский, г. Моздок, ул. Юбилейная, дом 87	Моздокский	15:01:0117014:4	003002000000 Земли населенных пунктов	Земельные участки, предназначенные для размещения домов индивидуальной жилой застройки (использование земельного участка с целью эксплуатации жилого дома с хозпостройками)	13	02.010	741	697,95	517 180,95
8214	Респ. Северная Осетия - Алания, р-н Моздокский, г. Моздок, ул. Юбилейная, дом 89	Моздокский	15:01:0117014:5	003002000000 Земли населенных пунктов	Для индивидуального жилищного строительства	13	02.010	708	697,95	494 148,60
8215	Респ. Северная Осетия - Алания, р-н Моздокский, г. Моздок, ул. Юбилейная, дом 77	Моздокский	15:01:0117014:7	003002000000 Земли населенных пунктов	Под индивидуальное жилищное строительство	13	02.010	700	697,95	488 565,00
8216	Респ. Северная Осетия - Алания, р-н Моздокский, г. Моздок, ул. Юбилейная, дом 77"а"	Моздокский	15:01:0117014:8	003002000000 Земли населенных пунктов	Земельные участки, предназначенные для размещения домов индивидуальной жилой застройки (использование земельного участка с целью эксплуатации жилого дома с хозпостройками)	13	02.010	745	697,95	519 972,75
8217	Респ. Северная Осетия - Алания, р-н Моздокский, г. Моздок, ул. Юбилейная, дом 79	Моздокский	15:01:0117014:9	003002000000 Земли населенных пунктов	Под индивидуальное жилищное строительство	13	02.010	700	697,95	488 565,00
8218	Респ. Северная Осетия - Алания, р-н Моздокский, г. Моздок, ул. Юбилейная, дом 67	Моздокский	15:01:0117015:1	003002000000 Земли населенных пунктов	Земельные участки, предназначенные для размещения домов индивидуальной жилой застройки (использование земельного участка с целью эксплуатации жилого дома с хозпостройками)	13	02.010	732	697,95	510 899,40
8219	Респ. Северная Осетия - Алания, р-н Моздокский, г. Моздок, ул. Ступишина, 2 "а"	Моздокский	15:01:0117015:10	003002000000 Земли населенных пунктов	Под индивидуальное жилищное строительство	13	02.010	930	697,95	649 093,50
8220	Респ. Северная Осетия - Алания, р-н Моздокский, г. Моздок, ул. Юбилейная, дом 63	Моздокский	15:01:0117015:11	003002000000 Земли населенных пунктов	Под индивидуальное жилищное строительство	13	02.010	700	697,95	488 565,00
8221	Респ. Северная Осетия - Алания, р-н Моздокский, г. Моздок, ул. Юбилейная, дом 65	Моздокский	15:01:0117015:12	003002000000 Земли населенных пунктов	Под индивидуальное жилищное строительство	13	02.010	700	697,95	488 565,00
8222	Респ. Северная Осетия - Алания, р-н Моздокский, г. Моздок, ул. Юбилейная, дом 69	Моздокский	15:01:0117015:13	003002000000 Земли населенных пунктов	Под индивидуальное жилищное строительство	13	02.010	700	697,95	488 565,00
8223	Республика Северная Осетия-Алания, р-н Моздокский, г. Моздок, ул. Юбилейная, 71	Моздокский	15:01:0117015:14	003002000000 Земли населенных пунктов	Под индивидуальное жилищное строительство	13	02.010	700	697,95	488 565,00
8224	Республика Северная Осетия - Алания, р-н Моздокский, г. Моздок, ул. Юбилейная, 75	Моздокский	15:01:0117015:15	003002000000 Земли населенных пунктов	под индивидуальное жилищное строительство	13	02.010	679	697,95	473 908,05
8225	Респ. Северная Осетия - Алания, р-н Моздокский, г. Моздок, ул. Ступишина, дом 4	Моздокский	15:01:0117015:16	003002000000 Земли населенных пунктов	Под индивидуальное жилищное строительство	13	02.010	700	697,95	488 565,00
8226	Респ. Северная Осетия - Алания, р-н Моздокский, г. Моздок, ул. Ступишина, дом 10	Моздокский	15:01:0117015:17	003002000000 Земли населенных пунктов	Под индивидуальное жилищное строительство	13	02.010	700	697,95	488 565,00
8227	Респ. Северная Осетия - Алания, р-н Моздокский, г. Моздок, ул. Ступишина, дом 14	Моздокский	15:01:0117015:18	003002000000 Земли населенных пунктов	Под индивидуальное жилищное строительство	13	02.010	700	697,95	488 565,00

№ пп	Местоположение ЗУ	Район	Кадастровый номер ЗУ	Категория земель	Разрешенное использование по документу	Код вида разрешенного использования (в соответствии с классификатором видов разрешенного использования земельных участков)	Вид использования объектов недвижимости	Площадь	УПКС	КС
8228	Республика Северная Осетия-Алания, р-н Моздокский, г Моздок, ул Генерала Ступишина, д 16	Моздокский	15:01:0117015:19	003002000000 Земли населенных пунктов	Для индивидуального жилищного строительства	13	02.010	700	697,95	488 565,00
8229	Российская Федерация, Республика Северная Осетия-Алания, Моздокский муниципальный район, Моздокское городское поселение, г. Моздок, ул. Юбилейная, 65а	Моздокский	15:01:0117015:195	003002000000 Земли населенных пунктов	Магазины	4	04.040	768	1 814,67	1 393 666,56
8230	Российская Федерация, Республика Северная Осетия-Алания, Моздокский муниципальный район, Моздокское городское поселение, г. Моздок, ул. Юбилейная, 65б	Моздокский	15:01:0117015:196	003002000000 Земли населенных пунктов	Магазины магазины	4	04.040	768	1 814,67	1 393 666,56
8231	Российская Федерация, Республика Северная Осетия-Алания, Моздокский муниципальный район, Моздокское городское поселение, г. Моздок, ул. Юбилейная, 57а	Моздокский	15:01:0117015:197	003002000000 Земли населенных пунктов	Деловое управление	4	04.010	35	1 814,67	63 513,45
8232	Российская Федерация, Республика Северная Осетия-Алания, Моздокский муниципальный район, Моздокское городское поселение, г.Моздок, ул. Юбилейная, 65в	Моздокский	15:01:0117015:198	003002000000 Земли населенных пунктов	Магазины	4	04.040	150	1 814,67	272 200,50
8233	Российская Федерация, Республика Северная Осетия-Алания, Моздокский муниципальный район, Моздокское городское поселение, г.Моздок, ул.Юбилейная, 75 "в"	Моздокский	15:01:0117015:199	003002000000 Земли населенных пунктов	Магазины	4	04.040	41	1 814,67	74 401,47
8234	Респ. Северная Осетия - Алания, р-н Моздокский, г Моздок, ул Юбилейная, дом 59	Моздокский	15:01:0117015:2	003002000000 Земли населенных пунктов	Земельные участки, предназначенные для размещения домов индивидуальной жилой застройки (использование земельного участка с целью эксплуатации жилого дома с хозпостройками)	13	02.010	736	697,95	513 691,20
8235	Респ. Северная Осетия - Алания, р-н Моздокский, г. Моздок, ул. Хугаева, дом 3	Моздокский	15:01:0117015:20	003002000000 Земли населенных пунктов	Земельные участки, предназначенные для размещения домов индивидуальной жилой застройки (использование земельного участка с целью строительства жилого дома с хозпостройками)	13	02.010	741	697,95	517 180,95
8236	Российская Федерация, Республика Северная Осетия-Алания, Моздокский муниципальный район, Моздокское городское поселение, г. Моздок, ул. Юбилейная, 75б	Моздокский	15:01:0117015:200	003002000000 Земли населенных пунктов	Магазины	4	04.040	41	1 814,67	74 401,47
8237	Российская Федерация, Республика Северная Осетия-Алания, Моздокский муниципальный район, Моздокское городское поселение, г. Моздок, ул. Юбилейная, 57а	Моздокский	15:01:0117015:201	003002000000 Земли населенных пунктов	Коммунальное обслуживание	6	03.012	165	543,70	89 710,50
8238	Респ. Северная Осетия - Алания, р-н Моздокский, г. Моздок, ул. Хугаева, дом 5	Моздокский	15:01:0117015:21	003002000000 Земли населенных пунктов	Земельные участки, предназначенные для размещения домов индивидуальной жилой застройки (использование земельного участка с целью эксплуатации жилого дома с хозпостройками)	13	02.010	817	697,95	570 225,15
8239	Респ. Северная Осетия - Алания, р-н Моздокский, г Моздок, ул Юбилейная, дом 75 "а"	Моздокский	15:01:0117015:22	003002000000 Земли населенных пунктов	Земельные участки, предназначенные для размещения объектов торговли, общественного питания и бытового обслуживания (использование земельного участка с целью эксплуатации магазина)	4	04.040	61	1 814,67	110 694,87
8240	Респ. Северная Осетия - Алания, р-н Моздокский, г Моздок, ул Юбилейная, 75 "а"	Моздокский	15:01:0117015:23	003002000000 Земли населенных пунктов	Магазины	4	04.040	375	1 814,67	680 501,25
8241	Респ. Северная Осетия - Алания, р-н Моздокский, г. Моздок, ул. Юбилейная, дом 61	Моздокский	15:01:0117015:3	003002000000 Земли населенных пунктов	Земельные участки, предназначенные для размещения домов индивидуальной жилой застройки (использование земельного участка с целью эксплуатации жилого дома с хозпостройками)	13	02.010	735	697,95	512 993,25
8242	Респ. Северная Осетия - Алания, р-н Моздокский, г Моздок, ул Юбилейная, дом 57	Моздокский	15:01:0117015:4	003002000000 Земли населенных пунктов	Земельные участки, предназначенные для размещения домов индивидуальной жилой застройки (земельные участки, предназначенные для эксплуатации жилого дома с хозпостройками)	13	02.010	1 234	697,95	861 270,30
8243	Северная Осетия - Алания респ, р-н Моздокский, г.Моздок, ул.Юбилейная, 69	Моздокский	15:01:0117015:42	003002000000 Земли населенных пунктов	Для индивидуального жилищного строительства	13	02.010	729	697,95	508 805,55
8244	Республика Северная Осетия-Алания, р-н Моздокский, г. Моздок, ул. Ступишина, 2	Моздокский	15:01:0117015:5	003002000000 Земли населенных пунктов	Под индивидуальное жилищное строительство	13	02.010	1 000	697,95	697 950,00
8245	Республика Северная Осетия-Алания, р-н Моздокский, г Моздок, ул Юбилейная, д 73	Моздокский	15:01:0117015:6	003002000000 Земли населенных пунктов	земельные участки, предназначенные для размещения домов индивидуальной жилой застройки (использование земельного участка с целью завершения строительства жилого дома с хозпостройками)	13	02.010	700	697,95	488 565,00
8246	Респ. Северная Осетия - Алания, р-н Моздокский, г. Моздок, ул. Ступишина, дом 12	Моздокский	15:01:0117015:7	003002000000 Земли населенных пунктов	Земельные участки индивидуальных жилых домов	13	02.010	686	697,95	478 793,70
8247	Респ. Северная Осетия - Алания, р-н Моздокский, г. Моздок, ул. Ступишина, 8	Моздокский	15:01:0117015:8	003002000000 Земли населенных пунктов	Под индивидуальное жилищное строительство	13	02.010	696	697,95	485 773,20
8248	Респ. Северная Осетия - Алания, р-н Моздокский, г Моздок, ул Ступишина, дом 6	Моздокский	15:01:0117015:9	003002000000 Земли населенных пунктов	Под индивидуальное жилищное строительство	13	02.010	1 400	697,95	977 130,00
8249	Республика Северная Осетия - Алания, Моздокский район, г. Моздок, ул. 8-ая Гвардейская, 53	Моздокский	15:01:0117016:117	003002000000 Земли населенных пунктов	Для индивидуального жилищного строительства	13	02.010	701	697,95	489 262,95
8250	Российская Федерация, Республика Северная Осетия-Алания, Моздокский муниципальный район, Моздокское городское поселение, г. Моздок, ул. 8-ая Гвардейская, 55	Моздокский	15:01:0117016:122	003002000000 Земли населенных пунктов	Для индивидуального жилищного строительства	13	02.010	756	697,95	527 650,20
8251	Российская Федерация, Республика Северная Осетия-Алания, Моздокский муниципальный район, Моздокское городское поселение, г. Моздок, ул. 8-ая Гвардейская, 55а	Моздокский	15:01:0117016:123	003002000000 Земли населенных пунктов	Для индивидуального жилищного строительства	13	02.010	730	697,95	509 503,50
8252	Республика Северная Осетия-Алания, р-н Моздокский, г Моздок, ул 8-я Гвардейская, № 51	Моздокский	15:01:0117016:3	003002000000 Земли населенных пунктов	Для индивидуального жилищного строительства	13	02.010	700	697,95	488 565,00
8253	Респ. Северная Осетия - Алания, р-н Моздокский, г Моздок, туп. Цветочный, дом 3	Моздокский	15:01:0117017:1	003002000000 Земли населенных пунктов	Под индивидуальное жилищное строительство	13	02.010	701	697,95	489 262,95

№ пп	Местоположение ЗУ	Район	Кадастровый номер ЗУ	Категория земель	Разрешенное использование по документу	Код вида разрешенного использования (в соответствии с классификатором видов разрешенного использования земельных участков)	Вид использования объектов недвижимости	Площадь	УПКС	КС
8254	Республика Северная Осетия-Алания, р-н Моздокский, г Моздок, туп Цветочный, д 9	Моздокский	15:01:0117017:16	003002000000 Земли населенных пунктов	Для индивидуального жилищного строительства	13	02.010	876	697,95	611 404,20
8255	Респ. Северная Осетия - Алания, р-н Моздокский, г. Моздок, ул. 8-я Гвардейская, дом 72	Моздокский	15:01:0117017:2	003002000000 Земли населенных пунктов	Земельные участки, предназначенные для размещения домов индивидуальной жилой застройки (использование земельного участка с целью строительство жилого дома с хозпостройками)	13	02.010	981	697,95	684 688,95
8256	Респ. Северная Осетия - Алания, р-н Моздокский, г Моздок, ул 8-ая Гвардейская, дом 68	Моздокский	15:01:0117017:3	003002000000 Земли населенных пунктов	Земельные участки, предназначенные для размещения домов индивидуальной жилой застройки (земельные участки, предназначенные для эксплуатации жилого дома с хозпостройками)	13	02.010	1 623	697,95	1 132 772,85
8257	Респ. Северная Осетия - Алания, р-н Моздокский, г. Моздок, туп. Цветочный, 5	Моздокский	15:01:0117017:5	003002000000 Земли населенных пунктов	Под индивидуальное жилищное строительство	13	02.010	769	697,95	536 723,55
8258	Республика Северная Осетия - Алания, Моздокский район, г. Моздок, тупик Цветочный, 7	Моздокский	15:01:0117017:6	003002000000 Земли населенных пунктов	Для индивидуального жилищного строительства	13	02.010	700	697,95	488 565,00
8259	Респ. Северная Осетия - Алания, р-н Моздокский, г Моздок, туп. Цветочный, 11	Моздокский	15:01:0117017:7	003002000000 Земли населенных пунктов	Под индивидуальное жилищное строительство	13	02.010	684	697,95	477 397,80
8260	Республика Северная Осетия-Алания, р-н Моздокский, г Моздок, туп Цветочный, 13	Моздокский	15:01:0117017:8	003002000000 Земли населенных пунктов	Под индивидуальное жилищное строительство	13	02.010	770	697,95	537 421,50
8261	Респ. Северная Осетия - Алания, р-н Моздокский, г. Моздок, туп. Грибной, дом 5	Моздокский	15:01:0117018:1	003002000000 Земли населенных пунктов	Земельные участки, предназначенные для размещения домов индивидуальной жилой застройки (земельные участки, предназначенные для эксплуатации жилого дома с хозпостройками)	13	02.010	1 655	697,95	1 155 107,25
8262	Республика Северная Осетия-Алания, р-н Моздокский, г Моздок, туп. Грибной, 1 "а"	Моздокский	15:01:0117018:10	003002000000 Земли населенных пунктов	Для индивидуального жилищного строительства	13	02.010	600	697,95	418 770,00
8263	Российская Федерация, Республика Северная Осетия-Алания, Моздокский муниципальный район, Моздокское городское поселение, г. Моздок, туп. Цветочный, 1	Моздокский	15:01:0117018:129	003002000000 Земли населенных пунктов	Под индивидуальное жилищное строительство	13	02.010	793	697,95	553 474,35
8264	Респ. Северная Осетия - Алания, р-н Моздокский, г. Моздок, туп. Цветочный, дом 4	Моздокский	15:01:0117018:2	003002000000 Земли населенных пунктов	Под индивидуальное жилищное строительство	13	02.010	700	697,95	488 565,00
8265	Респ. Северная Осетия - Алания, р-н Моздокский, г. Моздок, ул. 8-я Гвардейская, дом 62	Моздокский	15:01:0117018:3	003002000000 Земли населенных пунктов	Под индивидуальное жилищное строительство	13	02.010	764	697,95	533 233,80
8266	Респ. Северная Осетия - Алания, р-н Моздокский, г Моздок, Грибной тупик, 3	Моздокский	15:01:0117018:4	003002000000 Земли населенных пунктов	Для индивидуального жилищного строительства	13	02.010	703	697,95	490 658,85
8267	Респ. Северная Осетия - Алания, р-н Моздокский, г Моздок, ул 8-ая Гвардейская, 58	Моздокский	15:01:0117018:5	003002000000 Земли населенных пунктов	Для индивидуального жилищного строительства	13	02.010	700	697,95	488 565,00
8268	Респ. Северная Осетия - Алания, р-н Моздокский, г. Моздок, туп. Грибной, дом 7	Моздокский	15:01:0117018:6	003002000000 Земли населенных пунктов	Под индивидуальное жилищное строительство	13	02.010	1 050	697,95	732 847,50
8269	Северная Осетия - Алания респ, р-н Моздокский, г. Моздок, ул. 8-я Гвардейская, 60	Моздокский	15:01:0117018:7	003002000000 Земли населенных пунктов	Для индивидуального жилищного строительства	13	02.010	700	697,95	488 565,00
8270	Северная Осетия - Алания респ, р-н Моздокский, г Моздок, ул 8-я Гвардейская, 64	Моздокский	15:01:0117018:8	003002000000 Земли населенных пунктов	Для индивидуального жилищного строительства, для эксплуатации жилого дома	13	02.010	703	697,95	490 658,85
8271	Респ. Северная Осетия - Алания, р-н Моздокский, г. Моздок, туп. Цветочный, дом 6	Моздокский	15:01:0117018:9	003002000000 Земли населенных пунктов	Земельные участки, предназначенные для размещения домов индивидуальной жилой застройки (использование земельного участка с целью эксплуатации жилого дома с хозпостройками)	13	02.010	1 283	697,95	895 469,85
8272	Республика Северная Осетия-Алания, р-н Моздокский, г Моздок, туп Грибной, д 16	Моздокский	15:01:0117019:1	003002000000 Земли населенных пунктов	Земельные участки,предназначенные для размещения домов индивидуальной жилой застройки (неиспользованное земельного участка с целью завершения строительство жилого дома с хозпостройками)	13	02.010	1 018	697,95	710 513,10
8273	Республика Северная Осетия-Алания, р-н Моздокский, г Моздок, ул Труда, 11	Моздокский	15:01:0117019:10	003002000000 Земли населенных пунктов	Для индивидуального жилищного строительства	13	02.010	767	697,95	535 227,65
8274	Респ. Северная Осетия - Алания, р-н Моздокский, г. Моздок, туп. Грибной, 8	Моздокский	15:01:0117019:11	003002000000 Земли населенных пунктов	Для индивидуального жилищного строительства	13	02.010	770	697,95	537 421,50
8275	Республика Северная Осетия-Алания, р-н Моздокский, г Моздок, ул Труда, д 1	Моздокский	15:01:0117019:12	003002000000 Земли населенных пунктов	Малоэтажная жилая застройка (индивидуальное жилищное строительство, размещение дачных домов и садовых домов), для эксплуатации жилого дома	13	02.010	820	697,95	572 319,00
8276	Северная Осетия - Алания респ, р-н Моздокский, г Моздок, ул Труда, 15	Моздокский	15:01:0117019:2	003002000000 Земли населенных пунктов	Под индивидуальное жилищное строительство	13	02.010	866	697,95	604 424,70
8277	Респ. Северная Осетия - Алания, р-н Моздокский, г. Моздок, ул. 8-я Гвардейская, дом 50	Моздокский	15:01:0117019:3	003002000000 Земли населенных пунктов	Под индивидуальное жилищное строительство	13	02.010	788	697,95	549 984,60
8278	Респ. Северная Осетия - Алания, р-н Моздокский, г Моздок, ул 8-я Гвардейская, дом 52	Моздокский	15:01:0117019:4	003002000000 Земли населенных пунктов	Земельные участки, предназначенные для размещения домов индивидуальной жилой застройки (неиспользованное земельного участка с целью завершения строительство жилого дома)	13	02.010	788	697,95	549 984,60
8279	Респ. Северная Осетия - Алания, р-н Моздокский, г Моздок, ул 8-ая Гвардейская, дом 54	Моздокский	15:01:0117019:5	003002000000 Земли населенных пунктов	Земельные участки, предназначенные для размещения домов индивидуальной жилой застройки (неиспользованное земельного участка с целью строительства жилого дома)	13	02.010	779	697,95	543 703,05

№ пп	Местоположение ЗУ	Район	Кадастровый номер ЗУ	Категория земель	Разрешенное использование по документу	Код вида разрешенного использования (в соответствии с классификатором видов разрешенного использования земельных участков)	Вид использования объектов недвижимости	Площадь	УПКС	КС
8280	Респ. Северная Осетия - Алания, р-н Моздокский, г Моздок, ул 8-я Гвардейская, дом 56	Моздокский	15:01:0117019:6	003002000000 Земли населенных пунктов	Под индивидуальное жилищное строительство	13	02.010	788	697,95	549 984,60
8281	Респ. Северная Осетия - Алания, р-н Моздокский, г. Моздок, тер. Грибной, 4	Моздокский	15:01:0117019:7	003002000000 Земли населенных пунктов	Для индивидуального жилищного строительства	13	02.010	700	697,95	488 565,00
8282	Респ. Северная Осетия - Алания, р-н Моздокский, г. Моздок, тер. Грибной, 6	Моздокский	15:01:0117019:8	003002000000 Земли населенных пунктов	Для индивидуального жилищного строительства	13	02.010	699	697,95	487 867,05
8283	Респ. Северная Осетия - Алания, р-н Моздокский, г Моздок, тупик Грибной, № 2	Моздокский	15:01:0117019:9	003002000000 Земли населенных пунктов	Для индивидуального жилищного строительства	13	02.010	936	697,95	653 281,20
8284	Респ. Северная Осетия - Алания, р-н Моздокский, г Моздок, ул 8-я Гвардейская, дом 24	Моздокский	15:01:0117020:1	003002000000 Земли населенных пунктов	Под индивидуальное жилищное строительство	13	02.010	832	697,95	580 694,40
8285	Респ. Северная Осетия - Алания, р-н Моздокский, г. Моздок, ул. 8-я Гвардейская, №24	Моздокский	15:01:0117020:10	003002000000 Земли населенных пунктов	Земельные участки, предназначенные для размещения домов малоэтажной жилой застройки, в том числе индивидуальной жилой застройки (эксплуатация жилого дома)	13	02.010	700	697,95	488 565,00
8286	Респ. Северная Осетия - Алания, р-н Моздокский, г Моздок, ул 8-я Гвардейская, 36	Моздокский	15:01:0117020:11	003002000000 Земли населенных пунктов	Земельные участки, предназначенные для размещения домов индивидуальной жилой застройки (использование земельного участка с целью эксплуатации жилого дома с хозпостройками)	13	02.010	720	697,95	502 524,00
8287	Респ. Северная Осетия - Алания, р-н Моздокский, г. Моздок, ул. 8-я Гвардейская, 42	Моздокский	15:01:0117020:12	003002000000 Земли населенных пунктов	Для индивидуального жилищного строительства	13	02.010	784	697,95	547 192,80
8288	Респ. Северная Осетия - Алания, р-н Моздокский, г. Моздок, ул. 8-я Гвардейская, дом 44	Моздокский	15:01:0117020:13	003002000000 Земли населенных пунктов	Под индивидуальное жилищное строительство	13	02.010	1 050	697,95	732 847,50
8289	Респ. Северная Осетия - Алания, р-н Моздокский, г Моздок, ул 8-я Гвардейская, дом 46	Моздокский	15:01:0117020:14	003002000000 Земли населенных пунктов	Земельные участки индивидуальных жилых домов (эксплуатация жилого дома)	13	02.010	695	697,95	485 075,25
8290	Респ. Северная Осетия - Алания, р-н Моздокский, г Моздок, ул 8-я Гвардейская, дом 48	Моздокский	15:01:0117020:15	003002000000 Земли населенных пунктов	Под индивидуальное жилищное строительство	13	02.010	119	697,95	83 056,05
8291	Респ. Северная Осетия - Алания, р-н Моздокский, г. Моздок, ул. 8-я Гвардейская, дом 48	Моздокский	15:01:0117020:16	003002000000 Земли населенных пунктов	Земельные участки, предназначенные для размещения домов индивидуальной жилой застройки (использование земельного участка с целью эксплуатации жилого дома с хозпостройками)	13	02.010	819	697,95	571 621,05
8292	Северная Осетия - Алания респ. р-н Моздокский, г Моздок, ул П.Гаго, 30	Моздокский	15:01:0117020:17	003002000000 Земли населенных пунктов	Для индивидуального жилищного строительства	13	02.010	432	697,95	301 514,40
8293	Республика Северная Осетия - Алания Моздокский район, г. Моздок, ул. 8-я Гвардейская, 40	Моздокский	15:01:0117020:2	003002000000 Земли населенных пунктов	Земельные участки, предназначенные для размещения домов индивидуальной жилой застройки (использование земельного участка с целью завершения строительства жилого дома)	13	02.010	720	697,95	502 524,00
8294	Респ. Северная Осетия - Алания, р-н. Моздокский, г. Моздок, ул. 8-ая Гвардейская, у задней межи участка № 36	Моздокский	15:01:0117020:249	003002000000 Земли населенных пунктов	Для ведения личного подсобного хозяйства	13	02.020	172	697,95	120 047,40
8295	Респ. Северная Осетия - Алания, р-н Моздокский, г Моздок, ул 8-я Гвардейская, дом 30	Моздокский	15:01:0117020:3	003002000000 Земли населенных пунктов	Земельные участки индивидуальных жилых домов (строительство жилого дома)	13	02.010	845	697,95	589 767,75
8296	Респ. Северная Осетия - Алания, р-н Моздокский, г. Моздок, ул. 8-я Гвардейская, 26	Моздокский	15:01:0117020:5	003002000000 Земли населенных пунктов	Малоэтажная жилая застройка (индивидуальное жилищное строительство: размещение дачных домов и садовых домов) для эксплуатации жилого дома	13	02.010	700	697,95	488 565,00
8297	Республика Северная Осетия - Алания, р-н Моздокский, г. Моздок, ул. 8-я Гвардейская, 38	Моздокский	15:01:0117020:6	003002000000 Земли населенных пунктов	Под индивидуальное жилищное строительство	13	02.010	928	697,95	647 697,60
8298	Респ. Северная Осетия - Алания, р-н Моздокский, г Моздок, ул Труда, 20	Моздокский	15:01:0117020:7	003002000000 Земли населенных пунктов	Земельные участки, предназначенные для размещения домов индивидуальной жилой застройки (использование земельного участка с целью строительства жилого дома с хозпостройками)	13	02.010	1 201	697,95	838 237,95
8299	Респ. Северная Осетия - Алания, р-н Моздокский, г. Моздок, ул. 8-я Гвардейская, 28	Моздокский	15:01:0117020:8	003002000000 Земли населенных пунктов	Земельные участки, предназначенные для размещения домов малоэтажной жилой застройки, в том числе индивидуальной жилой застройки (эксплуатация жилого дома)	13	02.010	843	697,95	588 371,85
8300	Республика Северная Осетия-Алания, р-н Моздокский, г Моздок, ул 8-я Гвардейская, д 32	Моздокский	15:01:0117020:9	003002000000 Земли населенных пунктов	Земельные участки индивидуальных жилых домов (эксплуатация жилого дома)	13	02.010	721	697,95	503 221,95
8301	Респ. Северная Осетия - Алания, р-н Моздокский, г Моздок, ул Кончакова, дом 39	Моздокский	15:01:0117021:1	003002000000 Земли населенных пунктов	Для индивидуального жилищного строительства	13	02.010	700	697,95	488 565,00
8302	Респ. Северная Осетия - Алания, р-н Моздокский, г. Моздок, ул. 8-я Гвардейская, дом 20	Моздокский	15:01:0117021:10	003002000000 Земли населенных пунктов	Земельные участки индивидуальных жилых домов (строительство жилого дома)	13	02.010	713	697,95	497 638,35
8303	Республика Северная Осетия - Алания, Моздокский район, г. Моздок, ул. 8-я Гвардейская, 22	Моздокский	15:01:0117021:11	003002000000 Земли населенных пунктов	Под индивидуальное жилищное строительство	13	02.010	1 400	697,95	977 130,00
8304	Респ. Северная Осетия - Алания, р-н Моздокский, г Моздок, ул Кончакова, дом 37	Моздокский	15:01:0117021:12	003002000000 Земли населенных пунктов	Под индивидуальное жилищное строительство	13	02.010	700	697,95	488 565,00

№ пп	Местоположение ЗУ	Район	Кадастровый номер ЗУ	Категория земель	Разрешенное использование по документу	Код вида разрешенного использования (в соответствии с классификатором видов разрешенного использования земельных участков)	Вид использования объектов недвижимости	Площадь	УПКС	КС
8305	Республика Северная Осетия-Алания, р-н Моздокский, г. Моздок, ул. П.Гаси, 36	Моздокский	15:01:0117021:13	003002000000 Земли населенных пунктов	Для индивидуального жилищного строительства, для эксплуатации жилого дома.	13	02.010	700	697,95	488 565,00
8306	Северная Осетия - Алания респ, р-н Моздокский, г. Моздок, ул. П.Гаса, 38	Моздокский	15:01:0117021:17	003002000000 Земли населенных пунктов	Для индивидуального жилищного строительства	13	02.010	684	697,95	477 397,80
8307	Респ. Северная Осетия - Алания, р-н Моздокский, г. Моздок, ул. Кончокина, 41	Моздокский	15:01:0117021:3	003002000000 Земли населенных пунктов	Земельные участки, предназначенные для размещения домов индивидуальной жилой застройки (использование земельного участка с целью завершения строительства жилого дома)	13	02.010	913	697,95	637 228,35
8308	Республика Северная Осетия - Алания, Моздокский район, г. Моздок, ул. Кончокина, 45	Моздокский	15:01:0117021:5	003002000000 Земли населенных пунктов	Под индивидуальное жилищное строительство	13	02.010	1 488	697,95	1 038 549,60
8309	Респ. Северная Осетия - Алания, р-н Моздокский, г. Моздок, ул. Кончокина, 35	Моздокский	15:01:0117021:6	003002000000 Земли населенных пунктов	Малоэтажная жилая застройка (индивидуальное жилищное строительство, размещение дачных домов и садовых домов)	13	02.010	749	697,95	522 764,55
8310	Респ. Северная Осетия - Алания, р-н Моздокский, г. Моздок, ул. 8-я Гвардейская, дом 18	Моздокский	15:01:0117021:7	003002000000 Земли населенных пунктов	Индивидуальное жилищное строительство	13	02.010	704	697,95	491 356,80
8311	Республика Северная Осетия-Алания, р-н Моздокский, г Моздок, ул 8-я Гвардейская, 16	Моздокский	15:01:0117021:8	003002000000 Земли населенных пунктов	Земельные участки, предназначенные для размещения домов индивидуальной жилой застройки	13	02.010	832	697,95	580 694,40
8312	Респ. Северная Осетия - Алания, р-н Моздокский, г. Моздок, ул. Кончокина, дом 43	Моздокский	15:01:0117021:9	003002000000 Земли населенных пунктов	Под индивидуальное жилищное строительство	13	02.010	880	697,95	614 196,00
8313	Респ. Северная Осетия - Алания, р-н Моздокский, г. Моздок, ул. Кончокина, дом 38	Моздокский	15:01:0117022:1	003002000000 Земли населенных пунктов	Земельные участки индивидуальных жилых домов (эксплуатация жилого дома с хозпостройками)	13	02.010	700	697,95	488 565,00
8314	Северная Осетия - Алания респ, р-н Моздокский, г. Моздок, ул. Генерала Ступишина, 41	Моздокский	15:01:0117022:10	003002000000 Земли населенных пунктов	Для индивидуального жилищного строительства	13	02.010	706	697,95	492 752,70
8315	Республика Северная Осетия-Алания, р-н Моздокский, г Моздок, ул Г.Ступишина, д 49	Моздокский	15:01:0117022:12	003002000000 Земли населенных пунктов	Земельные участки, предназначенные для размещения домов индивидуальной жилой застройки (использование земельного участка с целью строительства жилого дома с хозпостройками)	13	02.010	998	697,95	696 554,10
8316	Респ. Северная Осетия - Алания, р-н Моздокский, г. Моздок, ул. Кончокина, дом 40	Моздокский	15:01:0117022:13	003002000000 Земли населенных пунктов	Под индивидуальное жилищное строительство	13	02.010	700	697,95	488 565,00
8317	Респ. Северная Осетия - Алания, р-н Моздокский, г. Моздок, ул. Кончокина, 42	Моздокский	15:01:0117022:14	003002000000 Земли населенных пунктов	Под индивидуальное жилищное строительство	13	02.010	700	697,95	488 565,00
8318	Респ. Северная Осетия - Алания, р-н Моздокский, г. Моздок, ул. Кончокина, дом 46	Моздокский	15:01:0117022:15	003002000000 Земли населенных пунктов	Под индивидуальное жилищное строительство	13	02.010	700	697,95	488 565,00
8319	Республика Северная Осетия-Алания, Моздокский район, г. Моздок, ул. Генерала Ступишина, 45	Моздокский	15:01:0117022:152	003002000000 Земли населенных пунктов	Земельные участки, предназначенные для размещения домов индивидуальной жилой застройки (использование земельного участка с целью эксплуатации жилого дома)	13	02.010	720	697,95	502 524,00
8320	Республика Северная Осетия-Алания, Моздокский район, г. Моздок, ул. Генерала Ступишина, 45 "а"	Моздокский	15:01:0117022:153	003002000000 Земли населенных пунктов	Земельные участки, предназначенные для размещения домов индивидуальной жилой застройки (использование земельного участка с целью эксплуатации жилого дома)	13	02.010	416	697,95	290 347,20
8321	Респ. Северная Осетия - Алания, р-н Моздокский, г. Моздок, ул. Кончокина, дом 48	Моздокский	15:01:0117022:16	003002000000 Земли населенных пунктов	Под индивидуальное жилищное строительство	13	02.010	700	697,95	488 565,00
8322	Республика Северная Осетия - Алания, муниципальный район Моздокский, городское поселение Моздокское, г. Моздок, ул. Кончокина, 50а	Моздокский	15:01:0117022:164	003002000000 Земли населенных пунктов	Для индивидуального жилищного строительства	13	02.010	493	697,95	344 089,35
8323	Респ. Северная Осетия - Алания, р-н Моздокский, г. Моздок, ул. Кончокина, дом 50	Моздокский	15:01:0117022:17	003002000000 Земли населенных пунктов	Под индивидуальное жилищное строительство	13	02.010	945	697,95	659 562,75
8324	Респ. Северная Осетия - Алания, р-н Моздокский, г. Моздок, ул. 8-я Гвардейская, дом 8	Моздокский	15:01:0117022:18	003002000000 Земли населенных пунктов	Земельные участки, предназначенные для размещения домов индивидуальной жилой застройки (земельные участки, предназначенные для строительства жилого дома с хозпостройками)	13	02.010	690	697,95	481 585,50
8325	Республика Северная Осетия-Алания, р-н Моздокский, г Моздок, ул Генерала Ступишина, д 47а	Моздокский	15:01:0117022:19	003002000000 Земли населенных пунктов	Земельные участки, предназначенные для размещения домов индивидуальной жилой застройки (использование земельного участка с целью эксплуатации жилого дома с хозпостройками)	13	02.010	762	697,95	531 837,90
8326	Респ. Северная Осетия - Алания, р-н Моздокский, г. Моздок, ул. 8-я Гвардейская, дом 10	Моздокский	15:01:0117022:2	003002000000 Земли населенных пунктов	Земельные участки, предназначенные для размещения домов индивидуальной жилой застройки (земельные участки, предназначенные для эксплуатации жилого дома с хозпостройками)	13	02.010	723	697,95	504 617,85
8327	Респ. Северная Осетия - Алания, р-н Моздокский, г. Моздок, ул. Генерала Ступишина, 47	Моздокский	15:01:0117022:20	003002000000 Земли населенных пунктов	Земельные участки, предназначенные для размещения домов индивидуальной жилой застройки (использование земельного участка с целью эксплуатации жилого дома с хозпостройками)	13	02.010	402	697,95	280 575,90
8328	Респ. Северная Осетия - Алания, р-н Моздокский, г. Моздок, ул. 8-я Гвардейская, 12	Моздокский	15:01:0117022:3	003002000000 Земли населенных пунктов	Под индивидуальное жилищное строительство	13	02.010	717	697,95	500 430,15

№ пп	Местоположение ЗУ	Район	Кадастровый номер ЗУ	Категория земель	Разрешенное использование по документу	Код вида разрешенного использования (в соответствии с классификатором видов разрешенного использования земельных участков)	Вид использования объектов недвижимости	Площадь	УПКС	КС
8329	Республика Северная Осетия-Алания, р-н Моздокский, г Моздок, ул Ступишина, 43	Моздокский	15:01:0117022:4	003002000000 Земли населенных пунктов	Под индивидуальное жилищное строительство	13	02-010	706	697,95	492 752,70
8330	Респ. Северная Осетия - Алания, р-н Моздокский, г. Моздок, ул. Генерала Ступишина, 39	Моздокский	15:01:0117022:5	003002000000 Земли населенных пунктов	Для индивидуального жилищного строительства	13	02-010	713	697,95	497 638,35
8331	Республика Северная Осетия-Алания, р-н Моздокский, г Моздок, ул Генерала Ступишина, 37	Моздокский	15:01:0117022:6	003002000000 Земли населенных пунктов	Под индивидуальное жилищное строительство	13	02-010	722	697,95	503 919,90
8332	Респ. Северная Осетия - Алания, р-н Моздокский, г. Моздок, ул. 8-я Гвардейская, 14	Моздокский	15:01:0117022:8	003002000000 Земли населенных пунктов	Под индивидуальное жилищное строительство	13	02-010	729	697,95	508 805,55
8333	Респ. Северная Осетия - Алания, р-н Моздокский, г. Моздок, ул. Кончезина, дом 44	Моздокский	15:01:0117022:9	003002000000 Земли населенных пунктов	Под индивидуальное жилищное строительство	13	02-010	700	697,95	488 565,00
8334	Респ. Северная Осетия - Алания, р-н Моздокский, г. Моздок, ул. Юбилейная, дом 109	Моздокский	15:01:0117023:1	003002000000 Земли населенных пунктов	Земельные участки, предназначенные для размещения домов индивидуальной жилой застройки (использование земельного участка с целью завершения строительства жилого дома с хозпостройками)	13	02-010	705	697,95	492 054,75
8335	Республика Северная Осетия-Алания, р-н Моздокский, г. Моздок, ул. Генерала Ступишина, 46	Моздокский	15:01:0117023:10	003002000000 Земли населенных пунктов	Для индивидуального жилищного строительства	13	02-010	694	697,95	484 377,30
8336	Респ. Северная Осетия - Алания, р-н Моздокский, г. Моздок, ул. Юбилейная, дом 115	Моздокский	15:01:0117023:11	003002000000 Земли населенных пунктов	Земельные участки, предназначенные для размещения домов индивидуальной жилой застройки (использование земельного участка с целью завершения строительства жилого дома)	13	02-010	1 133	697,95	790 777,35
8337	Респ. Северная Осетия - Алания, р-н Моздокский, г. Моздок, ул. Юбилейная, дом 93	Моздокский	15:01:0117023:12	003002000000 Земли населенных пунктов	Земельные участки индивидуальных жилых домов (эксплуатация жилого дома с хозпостройками)	13	02-010	700	697,95	488 565,00
8338	Северная Осетия - Алания респ. р-н Моздокский, г Моздок, ул Юбилейная, 99	Моздокский	15:01:0117023:13	003002000000 Земли населенных пунктов	Для индивидуального жилищного строительства	13	02-010	700	697,95	488 565,00
8339	Респ. Северная Осетия - Алания, р-н Моздокский, г. Моздок, ул. Юбилейная, дом 101	Моздокский	15:01:0117023:14	003002000000 Земли населенных пунктов	Под индивидуальное жилищное строительство	13	02-010	700	697,95	488 565,00
8340	Респ. Северная Осетия - Алания, р-н Моздокский, г. Моздок, ул. Юбилейная, 103	Моздокский	15:01:0117023:15	003002000000 Земли населенных пунктов	Для индивидуального жилищного строительства	13	02-010	730	697,95	509 503,50
8341	Респ. Северная Осетия - Алания, р-н Моздокский, г. Моздок, ул. Юбилейная, 107	Моздокский	15:01:0117023:16	003002000000 Земли населенных пунктов	Для индивидуального жилищного строительства	13	02-010	703	697,95	490 658,85
8342	Респ. Северная Осетия - Алания, р-н Моздокский, г. Моздок, ул. Юбилейная, дом 113	Моздокский	15:01:0117023:17	003002000000 Земли населенных пунктов	Земельные участки индивидуальных жилых домов (строительство жилого дома и хозпостроек)	13	02-010	736	697,95	513 691,20
8343	Северная Осетия - Алания респ, р-н Моздокский, г. Моздок, ул. Генерала Ступишина, 44	Моздокский	15:01:0117023:18	003002000000 Земли населенных пунктов	"малоэтажная жилая застройка (индивидуальное жилищное строительство: размещение дачных домов и садовых домов)"для эксплуатации жилого дома	13	02-010	745	697,95	519 972,75
8344	Республика Северная Осетия-Алания, р-н Моздокский, г. Моздок, ул. Генерала Ступишина, 48	Моздокский	15:01:0117023:19	003002000000 Земли населенных пунктов	Для индивидуального жилищного строительства	13	02-010	700	697,95	488 565,00
8345	Респ. Северная Осетия - Алания, р-н Моздокский, г. Моздок, ул. Генерала Ступишина, дом 50	Моздокский	15:01:0117023:20	003002000000 Земли населенных пунктов	Земельные участки индивидуальных жилых домов (эксплуатация жилого дома и хозпостроек)	13	02-010	726	697,95	506 711,70
8346	363759, Российская Федерация, Республика Северная Осетия-Алания, Моздокский муниципальный район, Моздокское городское поселение, г.Моздок, ул.Юбилейная, 105а	Моздокский	15:01:0117023:207	003002000000 Земли населенных пунктов	Магазины	4	04-040	595	1 814,67	1 079 728,65
8347	363759, Российская Федерация, Республика Северная Осетия - Алания, Моздокский муниципальный район, Моздокское городское поселение, г.Моздок, ул.Юбилейная, 97а	Моздокский	15:01:0117023:209	003002000000 Земли населенных пунктов	Магазины	4	04-040	300	1 814,67	544 401,00
8348	Республика Северная Осетия - Алания, Моздокский р-н, г. Моздок, ул. Юбилейная, у передней межи участков №107-109	Моздокский	15:01:0117023:210	003002000000 Земли населенных пунктов	Магазины	4	04-040	409	1 814,67	742 200,03
8349	Республика Северная Осетия-Алания, Моздокский район, г. Моздок, ул. Юбилейная, в районе участка №117	Моздокский	15:01:0117023:211	003002000000 Земли населенных пунктов	Магазины	4	04-040	90	1 814,67	163 320,30
8350	Республика Северная Осетия - Алания, Моздокский муниципальный район, Моздокское городское поселение, г. Моздок, ул. Юбилейная, земельный участок 117	Моздокский	15:01:0117023:23	003002000000 Земли населенных пунктов	Земельные участки, предназначенные для размещения объектов торговли, общественного питания и бытового обслуживания (использование земельного участка с целью эксплуатации магазина)	4	04-040	120	1 814,67	217 760,40
8351	Северная Осетия - Алания респ. р-н Моздокский, г. Моздок, ул. Юбилейная, 117	Моздокский	15:01:0117023:24	003002000000 Земли населенных пунктов	Земельные участки, предназначенные для размещения объектов торговли, общественного питания и бытового обслуживания (использование земельного участка с целью эксплуатации магазина)	4	04-040	120	1 814,67	217 760,40
8352	Северная Осетия - Алания респ, р-н Моздокский, г. Моздок, ул. Юбилейная, 111	Моздокский	15:01:0117023:25	003002000000 Земли населенных пунктов	Земельные участки, предназначенные для размещения индивидуальных жилых домов (земельный участок, предназначенный для ведения личного подсобного хозяйства и эксплуатации жилого дома и хозяйственных построек)	13	02-010	863	697,95	602 330,85
8353	Российская Федерация, Республика Северная Осетия-Алания, Моздокское городское поселение, г.Моздок, ул Юбилейная, 110 а	Моздокский	15:01:0117023:250	003002000000 Земли населенных пунктов	Магазины	4	04-040	41	1 814,67	74 401,47
8354	Российская Федерация, Республика Северная Осетия-Алания, Моздокский муниципальный район, Моздокское городское поселение, г Моздок, ул.Юбилейная, 117 а	Моздокский	15:01:0117023:255	003002000000 Земли населенных пунктов	"Магазины"	4	04-040	190	1 814,67	344 787,30
8355	Республика Северная Осетия - Алания, Моздокский район, г Моздок, ул Юбилейная, 97б	Моздокский	15:01:0117023:259	003002000000 Земли населенных пунктов	Магазины	4	04-040	375	1 814,67	680 501,25
8356	Российская Федерация, Республика Северная Осетия-Алания, Моздокский муниципальный район, Моздокское городское поселение, г. Моздок, ул. Юбилейная, земельный участок 107а	Моздокский	15:01:0117023:268	003002000000 Земли населенных пунктов	Магазины	4	04-040	450	1 814,67	816 601,50

№ п/п	Местоположение ЗУ	Район	Кадастровый номер ЗУ	Категория земель	Разрешенное использование по документу	Код вида разрешенного использования (в соответствии с классификатором видов разрешенного использования земельных участков)	Вид использования объектов недвижимости	Площадь	УПКС	КС
8357	Российская Федерация, Республика Северная Осетия - Алания, Моздокский муниципальный район, Моздокское городское поселение, г. Моздок, ул. Юбилейная, 117в	Моздокский	15:01:0117023:269	003002000000 Земли населенных пунктов	Магазины	4	04.040	177	1 814,67	321 196,59
8358	Республика Северная Осетия - Алания, муниципальный район Моздокский, городское поселение Моздокское, г. Моздок, ул. Юбилейная, 97в	Моздокский	15:01:0117023:274	003002000000 Земли населенных пунктов	Магазины	4	04.040	101	1 814,67	183 281,67
8359	Республика Северная Осетия - Алания, муниципальный район Моздокский, городское поселение Моздокское, г. Моздок, ул. Юбилейная, 117г	Моздокский	15:01:0117023:276	003002000000 Земли населенных пунктов	Магазины	4	04.040	157	1 814,67	284 903,19
8360	Республика Северная Осетия - Алания, муниципальный район Моздокский, городское поселение Моздокское, г. Моздок, ул. Юбилейная, 109а	Моздокский	15:01:0117023:279	003002000000 Земли населенных пунктов	Магазины	4	04.040	637	1 814,67	1 155 944,79
8361	Республика Северная Осетия-Алания, Моздокский р-н, г. Моздок, ул. Юбилейная, 93а	Моздокский	15:01:0117023:282	003002000000 Земли населенных пунктов	магазины	4	04.040	570	1 814,67	1 034 361,90
8362	Республика Северная Осетия-Алания, Моздокский р-н, г. Моздок, ул. Юбилейная, 93а	Моздокский	15:01:0117023:283	003002000000 Земли населенных пунктов	Магазины	4	04.040	315	1 814,67	571 621,05
8363	Республика Северная Осетия - Алания, Моздокский район, г. Моздок, ул. Генерала Ступишина	Моздокский	15:01:0117023:284	003002000000 Земли населенных пунктов	Для индивидуального жилищного строительства	13	02.010	582	697,95	406 206,90
8364	Республика Северная Осетия - Алания, Моздокский район, г. Моздок, ул. Генерала Ступишина	Моздокский	15:01:0117023:285	003002000000 Земли населенных пунктов	Для индивидуального жилищного строительства	13	02.010	310	697,95	216 364,50
8365	Республика Северная Осетия-Алания, Моздокский район, г. Моздок, ул. Генерала Ступишина, у западней межи №84	Моздокский	15:01:0117023:286	003002000000 Земли населенных пунктов	для индивидуального жилищного строительства	13	02.010	441	697,95	307 795,95
8366	Республика Северная Осетия - Алания, Моздокский район, г. Моздок, ул. Генерала Ступишина, 54	Моздокский	15:01:0117023:287	003002000000 Земли населенных пунктов	Для индивидуального жилищного строительства	13	02.010	786	697,95	548 588,70
8367	Республика Северная Осетия-Алания, р-н Моздокский, г Моздок, ул Г.Ступишина, д 52	Моздокский	15:01:0117023:3	003002000000 Земли населенных пунктов	Земельные участки, предназначенные для размещения домов индивидуальной жилой застройки (неиспользованные земельного участка с целью строительство жилого дома)	13	02.010	700	697,95	488 565,00
8368	Респ. Северная Осетия - Алания, р-н Моздокский, г Моздок, ул Юбилейная, дом 105	Моздокский	15:01:0117023:4	003002000000 Земли населенных пунктов	Под индивидуальное жилищное строительство	13	02.010	732	697,95	510 899,40
8369	Респ. Северная Осетия - Алания, р-н Моздокский, г. Моздок, ул. Ступишина, дом 38	Моздокский	15:01:0117023:5	003002000000 Земли населенных пунктов	Под индивидуальное жилищное строительство	13	02.010	700	697,95	488 565,00
8370	Респ. Северная Осетия - Алания, р-н Моздокский, г. Моздок, ул. Ступишина, дом 42	Моздокский	15:01:0117023:6	003002000000 Земли населенных пунктов	Под индивидуальное жилищное строительство	13	02.010	700	697,95	488 565,00
8371	Северная Осетия - Алания респ, р-н Моздокский, г Моздок, ул Юбилейная, 95	Моздокский	15:01:0117023:7	003002000000 Земли населенных пунктов	Земельные участки, предназначенные для размещения домов индивидуальной жилой застройки (неиспользованные земельного участка с целью эксплуатации жилого дома с хозпостройками)	13	02.010	700	697,95	488 565,00
8372	Респ. Северная Осетия - Алания, р-н Моздокский, г. Моздок, ул. 8-я Гвардейская, 4	Моздокский	15:01:0117023:79	003002000000 Земли населенных пунктов	Земельные участки индивидуальных жилых домов (завершение строительства жилого дома с хозпостройками)	13	02.010	676	697,95	471 814,20
8373	Респ. Северная Осетия - Алания, р-н Моздокский, г. Моздок, ул. Ступишина, дом 40	Моздокский	15:01:0117023:8	003002000000 Земли населенных пунктов	Земельные участки индивидуальных жилых домов (эксплуатация жилого дома и хозпостроек)	13	02.010	698	697,95	487 169,10
8374	Республика Северная Осетия - Алания, муниципальный район Моздокский, городское поселение Моздокское, г Моздок, ул Генерала Ступишина, 26	Моздокский	15:01:0117023:80	003002000000 Земли населенных пунктов	Земельные участки индивидуальных жилых домов (завершение строительства жилого дома с хозпостройками)	13	02.010	750	697,95	523 462,50
8375	Республика Северная Осетия-Алания, р-н Моздокский, г Моздок, ул Юбилейная, №97	Моздокский	15:01:0117023:80	003002000000 Земли населенных пунктов	Для индивидуального жилищного строительства	13	02.010	700	697,95	488 565,00
8376	Респ. Северная Осетия - Алания, р-н Моздокский, г. Моздок, пер. Грибной, 12	Моздокский	15:01:0117024:1	003002000000 Земли населенных пунктов	Для индивидуального жилищного строительства	13	02.010	770	697,95	537 421,50
8377	Респ. Северная Осетия-Алания, р-н. Моздокский, г. Моздок, ул. Труда, 17	Моздокский	15:01:0117024:2	003002000000 Земли населенных пунктов	Для индивидуального жилищного строительства	13	02.010	700	697,95	488 565,00
8378	Республика Северная Осетия-Алания, р-н Моздокский, г Моздок, Грибной тупик, 14	Моздокский	15:01:0117024:4	003002000000 Земли населенных пунктов	Земельные участки, предназначенные для размещения домов малоэтажной жилой застройки, в том числе индивидуальной жилой застройки, (неиспользованные земельного участка с целью эксплуатации жилого дома)	13	02.010	840	697,95	586 278,00
8379	Республика Северная Осетия-Алания, р-н Моздокский, г Моздок, ул А.Матросова, д 3	Моздокский	15:01:0118001:1	003002000000 Земли населенных пунктов	Земельные участки, предназначенные для размещения домов индивидуальной жилой застройки (использование земельного участка с целью эксплуатации жилого дома с хозпостройками)	13	02.010	526	697,95	367 121,70
8380	Российская Федерация, Республика Северная Осетия-Алания, Моздокский район, г. Моздок, ул. Гуржибекова, 65а	Моздокский	15:01:0118001:11	003002000000 Земли населенных пунктов	Земельные участки индивидуальных жилых домов (строительство жилого дома с хозпостройками)	13	02.010	824	697,95	575 110,80
8381	Респ. Северная Осетия - Алания, р-н Моздокский, г. Моздок, ул. Гуржибекова, дом 30 "а"	Моздокский	15:01:0118001:12	003002000000 Земли населенных пунктов	Земельные участки индивидуальных жилых домов (эксплуатация жилого дома с хозпостройками)	13	02.010	616	697,95	429 937,20
8382	Российская Федерация, Республика Северная Осетия-Алания, Моздокский район, г. Моздок, ул. Гуржибекова, д 65в	Моздокский	15:01:0118001:13	003002000000 Земли населенных пунктов	Земельные участки, предназначенные для размещения домов индивидуальной жилой застройки (использование земельного участка с целью эксплуатации жилого дома с хозпостройками)	13	02.010	653	697,95	455 761,35
8383	Российская Федерация, Республика Северная Осетия-Алания, Моздокский район, г. Моздок, ул. Гуржибекова, д 65б	Моздокский	15:01:0118001:14	003002000000 Земли населенных пунктов	Земельные участки индивидуальных жилых домов (эксплуатация жилого дома с хозпостройками)	13	02.010	707	697,95	493 450,65

№ пп	Местоположение ЗУ	Район	Кадастровый номер ЗУ	Категория земель	Разрешенное использование по документу	Код вида разрешенного использования (в соответствии с классификатором видов разрешенного использования земельных участков)	Вид использования объектов недвижимости	Площадь	УПКС	КС
8384	Респ. Северная Осетия - Алания, р-н Моздокский, г. Моздок, ул. Гуржибекова, дом 36	Моздокский	15:01:0118001:15	003002000000 Земли населенных пунктов	Земельные участки, предназначенные для размещения домов индивидуальной жилой застройки (земельные участки, предназначенные для эксплуатации жилого дома с хозпостройками)	13	02.010	781	697,95	545 098,95
8385	РСО - Алания, Моздокский район, г. Моздок, ул. Гуржибекова, 54	Моздокский	15:01:0118001:16	003002000000 Земли населенных пунктов	Под индивидуальное жилищное строительство	13	02.010	648	697,95	452 271,60
8386	Российская Федерация, Республика Северная Осетия-Алания, Моздокский район, г Моздок, ул. Гуржибекова, 48б	Моздокский	15:01:0118001:17	003002000000 Земли населенных пунктов	Земельные участки, предназначенные для размещения домов индивидуальной жилой застройки (использование земельного участка с целью эксплуатации жилого дома с хозпостройками)	13	02.010	842	697,95	587 673,90
8387	Республика Северная Осетия - Алания, Моздокский район, г. Моздок, ул. Гуржибекова, 42а	Моздокский	15:01:0118001:18	003002000000 Земли населенных пунктов	Под индивидуальное жилищное строительство	13	02.010	1 114	697,95	777 516,30
8388	Республика Северная Осетия - Алания, р-н Моздокский, г. Моздок, ул. Гуржибекова, 40	Моздокский	15:01:0118001:19	003002000000 Земли населенных пунктов	Под индивидуальное жилищное строительство	13	02.010	1 652	697,95	1 153 013,40
8389	Республика Северная Осетия-Алания, р-н Моздокский, г Моздок, ул А.Матросова, д 27	Моздокский	15:01:0118001:2	003002000000 Земли населенных пунктов	Обеспечение обороны и безопасности	8	08.030	15 168	371,31	5 632 030,08
8390	Респ. Северная Осетия - Алания, р-н Моздокский, г. Моздок, ул. Гуржибекова, дом 32	Моздокский	15:01:0118001:20	003002000000 Земли населенных пунктов	Земельные участки, предназначенные для размещения домов индивидуальной жилой застройки (использование земельного участка с целью эксплуатации жилого дома с хозпостройками)	13	02.010	660	697,95	460 647,00
8391	Республика Северная Осетия-Алания, Моздокский район, г. Моздок, ул. Матросова, 9	Моздокский	15:01:0118001:21	003002000000 Земли населенных пунктов	Под индивидуальное жилищное строительство	13	02.010	529	697,95	369 215,55
8392	Российская Федерация, Республика Северная Осетия - Алания, Моздокский муниципальный район, Моздокское городское поселение, г. Моздок, ул. Матросова, 27 а	Моздокский	15:01:0118001:218	003002000000 Земли населенных пунктов	Магазины	4	04.040	499	1 814,67	905 520,33
8393	Республика Северная Осетия-Алания, р-н Моздокский, г Моздок, ул Матросова, д 17	Моздокский	15:01:0118001:22	003002000000 Земли населенных пунктов	Земельные участки индивидуальных жилых домов (эксплуатация жилого дома с хозпостройками)	13	02.010	600	697,95	418 770,00
8394	Республика Северная Осетия - Алания, муниципальный район Моздокский, городское поселение Моздокское, г. Моздок, ул. Гуржибекова, 50	Моздокский	15:01:0118001:233	003002000000 Земли населенных пунктов	Земельные участки, предназначенные для размещения домов индивидуальной жилой застройки (использование земельного участка с целью эксплуатации жилого дома с хозпостройками)	13	02.010	872	697,95	608 612,40
8395	Республика Северная Осетия - Алания, муниципальный район Моздокский, городское поселение Моздокское, г Моздок, ул Гуржибекова, 52	Моздокский	15:01:0118001:234	003002000000 Земли населенных пунктов	Малоэтажная жилая застройка (индивидуальное жилищное строительство; размещение дачных домов и садовых домов). для эксплуатации жилого дома	13	02.010	663	697,95	462 740,85
8396	Респ. Северная Осетия - Алания, р-н Моздокский, г. Моздок, ул. Чайковского, дом 2 "б"	Моздокский	15:01:0118001:24	003002000000 Земли населенных пунктов	Земельные участки, предназначенные для размещения домов индивидуальной жилой застройки (земельные участки, предназначенные для эксплуатации жилого дома с хозпостройками)	13	02.010	900	697,95	628 155,00
8397	Респ. Северная Осетия - Алания, р-н Моздокский, г Моздок, ул Чайковского, дом 2 "в"	Моздокский	15:01:0118001:25	003002000000 Земли населенных пунктов	Земельные участки, предназначенные для размещения домов индивидуальной жилой застройки (использование земельного участка с целью эксплуатации жилого дома с хозпостройками)	13	02.010	698	697,95	487 169,10
8398	Респ. Северная Осетия - Алания, р-н Моздокский, г. Моздок, ул. А. Матросова, дом 1	Моздокский	15:01:0118001:26	003002000000 Земли населенных пунктов	Земельные участки, предназначенные для размещения домов индивидуальной жилой застройки (использование земельного участка с целью эксплуатации жилого дома с хозпостройками)	13	02.010	574	697,95	400 623,30
8399	Республика Северная Осетия-Алания, р-н Моздокский, г Моздок, ул Матросова, д 5	Моздокский	15:01:0118001:27	003002000000 Земли населенных пунктов	Земельные участки, предназначенные для размещения домов индивидуальной жилой застройки (использование земельного участка с целью эксплуатации жилого дома с хозпостройками)	13	02.010	562	697,95	392 247,90
8400	Респ. Северная Осетия - Алания, р-н Моздокский, г. Моздок, ул. А. Матросова, дом 7	Моздокский	15:01:0118001:28	003002000000 Земли населенных пунктов	Земельные участки, предназначенные для размещения домов индивидуальной жилой застройки (использование земельного участка с целью эксплуатации жилого дома с хозпостройками)	13	02.010	486	697,95	339 203,70
8401	Республика Северная Осетия - Алания, Моздокский район, г. Моздок, ул. А.Матросова, 11	Моздокский	15:01:0118001:29	003002000000 Земли населенных пунктов	Земельные участки, предназначенные для размещения домов индивидуальной жилой застройки (использование земельного участка с целью эксплуатации жилого дома с хозпостройками)	13	02.010	578	697,95	403 415,10
8402	Респ. Северная Осетия - Алания, р-н Моздокский, г Моздок, ул Чайковского, дом 2 "г"	Моздокский	15:01:0118001:3	003002000000 Земли населенных пунктов	Индивидуальное жилищное строительство	13	02.010	1 299	697,95	906 637,05

№ пп	Местоположение ЗУ	Район	Кадастровый номер ЗУ	Категория земель	Разрешенное использование по документу	Код вида разрешенного использования (в соответствии с классификатором видов разрешенного использования земельных участков)	Вид использования объектов недвижимости	Площадь	УПКС	КС
8403	Республика Северная Осетия-Алания, р-н Моздокский, г Моздок, ул Матросова, д 13	Моздокский	15:01:0118001:30	003002000000 Земли населенных пунктов	Земельные участки индивидуальных жилых домов (эксплуатация жилого дома с хозпостройками), для ведения личного подсобного хозяйства	13	02.010	727	697,95	507 409,65
8404	Республика Северная Осетия-Алания, р-н Моздокский, г Моздок, ул Матросова, д 15	Моздокский	15:01:0118001:31	003002000000 Земли населенных пунктов	Земельные участки, предназначенные для размещения домов индивидуальной жилой застройки (земельные участки, предназначенные для эксплуатации жилого дома с хозпостройками)	13	02.010	731	697,95	510 201,45
8405	Республика Северная Осетия-Алания, р-н Моздокский, г Моздок, ул Матросова, д 19	Моздокский	15:01:0118001:32	003002000000 Земли населенных пунктов	Под индивидуальное жилищное строительство	13	02.010	600	697,95	418 770,00
8406	Республика Северная Осетия-Алания, р-н Моздокский, г Моздок, ул Матросова, д 23	Моздокский	15:01:0118001:33	003002000000 Земли населенных пунктов	Под индивидуальное жилищное строительство	13	02.010	629	697,95	439 010,55
8407	Респ. Северная Осетия - Алания, р-н Моздокский, г. Моздок, ул. Гурзибекова, дом 36"б"	Моздокский	15:01:0118001:34	003002000000 Земли населенных пунктов	Земельные участки, предназначенные для размещения домов индивидуальной жилой застройки (использование земельного участка с целью эксплуатации жилого дома с хозпостройками)	13	02.010	307	697,95	214 270,65
8408	Респ. Северная Осетия - Алания, р-н Моздокский, г Моздок, ул Гурзибекова, 34	Моздокский	15:01:0118001:35	003002000000 Земли населенных пунктов	Земельные участки, предназначенные для размещения домов малоэтажной жилой застройки, в том числе индивидуальной жилой застройки (эксплуатация жилого дома)	13	02.010	356	697,95	248 470,20
8409	Респ. Северная Осетия - Алания, р-н Моздокский, г. Моздок, ул. Гурзибекова, дом 36"а"	Моздокский	15:01:0118001:36	003002000000 Земли населенных пунктов	Земельные участки предназначенные для размещения домов индивидуальной жилой застройки (использование земельного участка с целью эксплуатации жилого дома с хозпостройками)	13	02.010	808	697,95	563 943,60
8410	Республика Северная Осетия - Алания, Моздокский район, г. Моздок, ул. Гурзибекова, 38	Моздокский	15:01:0118001:37	003002000000 Земли населенных пунктов	Под индивидуальное жилищное строительство	13	02.010	1 761	697,95	1 229 089,95
8411	Республика Северная Осетия-Алания, Моздокский муниципальный район, Моздокское городское поселение, г Моздок, ул. Гурзибекова, 42	Моздокский	15:01:0118001:38	003002000000 Земли населенных пунктов	Для индивидуального жилищного строительства	13	02.010	674	697,95	470 418,30
8412	Республика Северная Осетия-Алания, р-н Моздокский, г. Моздок, ул. Гурзибекова № 46	Моздокский	15:01:0118001:39	003002000000 Земли населенных пунктов	Земельные участки, предназначенные для размещения домов малоэтажной жилой застройки, в том числе индивидуальной жилой застройки (эксплуатация жилого дома)	13	02.010	808	697,95	563 943,60
8413	Респ. Северная Осетия - Алания, р-н Моздокский, г Моздок, ул Гурзибекова, 48	Моздокский	15:01:0118001:40	003002000000 Земли населенных пунктов	Под индивидуальное жилищное строительство	13	02.010	786	697,95	548 588,70
8414	Республика Северная Осетия-Алания, р-н Моздокский, г Моздок, ул Успенск, д 48а	Моздокский	15:01:0118001:41	003002000000 Земли населенных пунктов	Для эксплуатации объектов ДГУП 902 ФКП "УТ СКВО"	4	04.000	260	1 814,67	471 814,20
8415	Российская Федерация, Республика Северная Осетия-Алания, Моздокский район, г. Моздок, ул. Гурзибекова, 60	Моздокский	15:01:0118001:43	003002000000 Земли населенных пунктов	Деловое управление	4	04.010	4 414	1 814,67	8 009 953,38
8416	Российская Федерация, Республика Северная Осетия - Алания, р-н Моздокский, г. Моздок, ул. Чайковского, 2 "г"	Моздокский	15:01:0118001:44	003002000000 Земли населенных пунктов	Коммунальное обслуживание	6	03.012	32	543,70	17 398,40
8417	Российская Федерация, Республика Северная Осетия-Алания, Моздокский район, г Моздок, ул. Гурзибекова, 48а	Моздокский	15:01:0118001:45	003002000000 Земли населенных пунктов	Земельные участки, предназначенные для размещения домов индивидуальной жилой застройки (использование земельного участка с целью эксплуатации жилого дома с хозпостройками)	13	02.010	620	697,95	432 729,00
8418	Республика Северная Осетия-Алания, р-н Моздокский, г Моздок, ул Чайковского, в районе дома № 26	Моздокский	15:01:0118001:46	003002000000 Земли населенных пунктов	Земельные участки, предназначенные для размещения домов индивидуальной жилой застройки (использование земельного участка с целью эксплуатации жилого дома с хозпостройками)	13	02.010	783	697,95	546 494,85
8419	Респ. Северная Осетия - Алания, р-н Моздокский, г Моздок, ул Гурзибекова, дом 30	Моздокский	15:01:0118001:47	003002000000 Земли населенных пунктов	земельные участки, предназначенные для размещения домов индивидуальной жилой застройки (использование земельного участка с целью эксплуатации жилого дома с хозпостройками)	13	02.010	556	697,95	388 060,20
8420	Северная Осетия - Алания респ, р-н Моздокский, г Моздок, ул А.Матросова, 23	Моздокский	15:01:0118001:5	003002000000 Земли населенных пунктов	Земельные участки, предназначенные для размещения домов индивидуальной жилой застройки (использование земельного участка с целью эксплуатации жилого дома с хозпостройками)	13	02.010	667	697,95	465 532,65
8421	Северная Осетия - Алания респ, р-н Моздокский, г Моздок, ул Гурзибекова, 56	Моздокский	15:01:0118001:6	003002000000 Земли населенных пунктов	Земельные участки, предназначенные для размещения домов индивидуальной жилой застройки (использование земельного участка с целью эксплуатации жилого дома)	13	02.010	751	697,95	524 160,45
8422	Респ. Северная Осетия - Алания, р-н Моздокский, г. Моздок, ул. Гурзибекова, дом 34"а"	Моздокский	15:01:0118001:7	003002000000 Земли населенных пунктов	Индивидуальное жилищное строительство	13	02.010	378	697,95	263 825,10

№ пп	Местоположение ЗУ	Район	Кадастровый номер ЗУ	Категория земель	Разрешенное использование по документу	Код вида разрешенного использования (в соответствии с классификатором видов разрешенного использования земельных участков)	Вид использования объектов недвижимости	Площадь	УПКС	КС
8423	Республика Северная Осетия-Алания, р-н Моздокский, г. Моздок, ул. А.Матросова, 21	Моздокский	15:01:0118001:78	003002000000 Земли населенных пунктов	Земельные участки, предназначенные для размещения домов малоэтажной жилой застройки, в том числе индивидуальной жилой застройки (эксплуатация жилого дома)	13	02.010	674	697,95	470 418,30
8424	Северная Осетия-Алания респ. Моздокский р-н, г. Моздок, ул. А.Матросова, у правой межи участка №27	Моздокский	15:01:0118001:79	003002000000 Земли населенных пунктов	"Общественное питание" для строительства кафе	4	04.060	2 500	1 180,23	2 950 575,00
8425	Респ. Северная Осетия - Алания, р-н Моздокский, г. Моздок, ул. Гуржибекова, 44	Моздокский	15:01:0118001:8	003002000000 Земли населенных пунктов	Для индивидуального жилищного строительства	13	02.010	1 084	697,95	756 577,80
8426	Респ. Северная Осетия - Алания, р-н Моздокский, г. Моздок, ул. Гуржибекова, дом 3	Моздокский	15:01:0118002:10	003002000000 Земли населенных пунктов	Земельные участки индивидуальных жилых домов (эксплуатация жилого дома с хозпостройками)	13	02.010	665	697,95	464 136,75
8427	Респ. Северная Осетия - Алания, р-н Моздокский, г. Моздок, ул. Гуржибекова, дом 15 "а"	Моздокский	15:01:0118002:11	003002000000 Земли населенных пунктов	Под индивидуальное жилищное строительство	13	02.010	739	697,95	515 785,05
8428	Респ. Северная Осетия - Алания, р-н Моздокский, г. Моздок, пер. Кирпичный, дом 28	Моздокский	15:01:0118002:14	003002000000 Земли населенных пунктов	Под индивидуальное жилищное строительство	13	02.010	706	697,95	492 654,25
8429	Республика Северная Осетия-Алания, р-н Моздокский, г Моздок, ул Гуржибекова, д.35	Моздокский	15:01:0118002:15	003002000000 Земли населенных пунктов	Земельные участки, предназначенные для размещения домов индивидуальной жилой застройки (использование земельного участка с целью эксплуатации жилого дома с хозпостройками)	13	02.010	758	697,95	529 046,10
8430	Респ. Северная Осетия - Алания, р-н Моздокский, г. Моздок, пер. Кирпичный, дом 34	Моздокский	15:01:0118002:16	003002000000 Земли населенных пунктов	Земельные участки, предназначенные для размещения домов индивидуальной жилой застройки (земельные участки, предназначенные для эксплуатации жилого дома с хозпостройками)	13	02.010	747	697,95	521 368,65
8431	Респ. Северная Осетия - Алания, р-н Моздокский, г. Моздок, ул. Гуржибекова, дом 29	Моздокский	15:01:0118002:17	003002000000 Земли населенных пунктов	Земельные участки индивидуальных жилых домов (эксплуатация жилого дома с хозпостройками)	13	02.010	693	697,95	483 679,35
8432	Республика Северная Осетия-Алания, р-н Моздокский, г. Моздок, ул. Гуржибекова, д. 17	Моздокский	15:01:0118002:18	003002000000 Земли населенных пунктов	Под индивидуальное жилищное строительство	13	02.010	785	697,95	547 890,75
8433	Респ. Северная Осетия - Алания, р-н Моздокский, г. Моздок, ул. Гуржибекова, дом 15	Моздокский	15:01:0118002:19	003002000000 Земли населенных пунктов	Земельные участки индивидуальных жилых домов (эксплуатация жилого дома с хозпостройками)	13	02.010	834	697,95	582 090,30
8434	Респ. Северная Осетия - Алания, р-н Моздокский, г. Моздок, пер. Кирпичный, дом 30	Моздокский	15:01:0118002:2	003002000000 Земли населенных пунктов	Земельные участки, предназначенные для размещения домов индивидуальной жилой застройки (использование земельного участка с целью эксплуатации жилого дома с хозпостройками)	13	02.010	634	697,95	442 500,30
8435	Респ. Северная Осетия - Алания, р-н Моздокский, г. Моздок, пер. Кирпичный, дом 40	Моздокский	15:01:0118002:20	003002000000 Земли населенных пунктов	Земельные участки индивидуальных жилых домов (эксплуатация жилого дома с хозпостройками)	13	02.010	517	697,95	360 840,15
8436	Респ. Северная Осетия - Алания, р-н Моздокский, г. Моздок, пер. Кирпичный, 32	Моздокский	15:01:0118002:21	003002000000 Земли населенных пунктов	Малоэтажная жилая застройка (индивидуальное жилищное строительство, размещение дачных домов и садовых домов), для эксплуатации жилого дома	13	02.010	605	697,95	422 259,75
8437	Респ. Северная Осетия - Алания, р-н Моздокский, г. Моздок, пер. Кирпичный, дом 22	Моздокский	15:01:0118002:22	003002000000 Земли населенных пунктов	Земельные участки, предназначенные для размещения домов индивидуальной жилой застройки (использование земельного участка с целью эксплуатации жилого дома с хозпостройками)	13	02.010	640	697,95	446 688,00
8438	Респ. Северная Осетия - Алания, р-н Моздокский, г. Моздок, ул. Гуржибекова, дом 31	Моздокский	15:01:0118002:23	003002000000 Земли населенных пунктов	Земельные участки индивидуальных жилых домов (строительство жилого дома)	13	02.010	917	697,95	640 020,15
8439	Респ. Северная Осетия - Алания, р-н Моздокский, г. Моздок, ул. Гуржибекова, 25 "а"	Моздокский	15:01:0118002:24	003002000000 Земли населенных пунктов	Земельные участки, предназначенные для размещения домов индивидуальной жилой застройки (использование земельного участка с целью эксплуатации жилого дома с хозпостройками)	13	02.010	564	697,95	393 643,80
8440	Респ. Северная Осетия - Алания, р-н Моздокский, г. Моздок, ул. Кирова, дом 113	Моздокский	15:01:0118002:25	003002000000 Земли населенных пунктов	Под индивидуальное жилищное строительство	13	02.010	24	697,95	16 750,80
8441	Республика Северная Осетия-Алания, р-н Моздокский, г. Моздок, ул. Гуржибекова, 19	Моздокский	15:01:0118002:27	003002000000 Земли населенных пунктов	Земельные участки, предназначенные для размещения домов индивидуальной жилой застройки (использование земельного участка с целью эксплуатации жилого дома с хозпостройками)	13	02.010	742	697,95	517 878,90
8442	Респ. Северная Осетия - Алания, р-н Моздокский, г. Моздок, ул. Гуржибекова, дом 21	Моздокский	15:01:0118002:28	003002000000 Земли населенных пунктов	Под индивидуальное жилищное строительство	13	02.010	400	697,95	279 180,00
8443	Северная Осетия - Алания респ. р-н Моздокский, г. Моздок, ул. Гуржибекова, в районе многоквартирного жилого дома №5	Моздокский	15:01:0118002:282	003002000000 Земли населенных пунктов	Магазины	4	04.040	50	1 814,67	90 733,50
8444	Респ. Северная Осетия - Алания, р-н Моздокский, г. Моздок, ул. Гуржибекова, дом 27	Моздокский	15:01:0118002:29	003002000000 Земли населенных пунктов	Земельные участки индивидуальных жилых домов (эксплуатация жилого дома с хозпостройками)	13	02.010	679	697,95	473 908,05

№ пп	Местоположение ЗУ	Район	Кадастровый номер ЗУ	Категория земель	Разрешенное использование по документу	Код вида разрешенного использования (в соответствии с классификатором видов разрешенного использования земельных участков)	Вид использования объектов недвижимости	Площадь	УПКС	КС
8445	Респ. Северная Осетия - Алания, р-н Моздокский, г. Моздок, ул. Гуржибекова, дом 19 "а"	Моздокский	15:01:0118002:3	003002000000 Земли населенных пунктов	Земельные участки, предназначенные для размещения домов индивидуальной жилой застройки (земельные участки, предназначенные для эксплуатации жилого дома с хозпостройками)	13	02.010	469	697,95	327 338,55
8446	Респ. Северная Осетия - Алания, р-н Моздокский, г. Моздок, ул. Гуржибекова, дом 33	Моздокский	15:01:0118002:30	003002000000 Земли населенных пунктов	Земельные участки, предназначенные для размещения домов индивидуальной жилой застройки (использование земельного участка с целью эксплуатации жилого дома с хозпостройками)	13	02.010	704	697,95	491 356,80
8447	Республика Северная Осетия-Алания, р-н Моздокский, г. Моздок, пер. Кирпичный, 38	Моздокский	15:01:0118002:207	003002000000 Земли населенных пунктов	Земельные участки индивидуальных жилых домов (эксплуатация жилого дома с хозпостройками)	13	02.010	700	697,95	488 565,00
8448	Республика Северная Осетия-Алания, р-н Моздокский, г. Моздок, ул. Гуржибекова, 37	Моздокский	15:01:0118002:208	003002000000 Земли населенных пунктов	Земельные участки индивидуальных жилых домов (эксплуатация жилого дома с хозпостройками)	13	02.010	812	697,95	566 735,40
8449	Республика Северная Осетия - Алания, Моздокский район, г. Моздок, ул. Гуржибекова, 39	Моздокский	15:01:0118002:32	003002000000 Земли населенных пунктов	Под индивидуальное жилищное строительство	13	02.010	1 083	697,95	755 879,85
8450	Респ. Северная Осетия - Алания, р-н Моздокский, г. Моздок, пер. Кирпичный, дом 18	Моздокский	15:01:0118002:34	003002000000 Земли населенных пунктов	Земельные участки индивидуальных жилых домов (эксплуатация жилого дома с хозпостройками)	13	02.010	493	697,95	344 089,35
8451	Респ. Северная Осетия - Алания, р-н Моздокский, г. Моздок, пер. Кирпичный, дом 34	Моздокский	15:01:0118002:35	003002000000 Земли населенных пунктов	Под индивидуальное жилищное строительство	13	02.010	703	697,95	490 658,85
8452	Респ. Северная Осетия - Алания, р-н Моздокский, г. Моздок, пер. Кирпичный, 36	Моздокский	15:01:0118002:36	003002000000 Земли населенных пунктов	Земельные участки, предназначенные для размещения домов индивидуальной жилой застройки (использование земельного участка с целью эксплуатации жилого дома с хозпостройками)	13	02.010	661	697,95	461 344,95
8453	Республика Северная Осетия-Алания, р-н Моздокский, г. Моздок, ул. Гуржибекова, 25	Моздокский	15:01:0118002:40	003002000000 Земли населенных пунктов	"Для индивидуального жилищного строительства"-656,0 кв.м; "Магазины"-40,0 кв.м.	4	04.040	696	1 814,67	1 263 010,32
8454	Респ. Северная Осетия - Алания, р-н Моздокский, г. Моздок, ул. Гуржибекова, дом 5	Моздокский	15:01:0118002:42	003002000000 Земли населенных пунктов	Земельные участки, предназначенные для размещения домов многоэтажной жилой застройки (использование земельного участка с целью эксплуатации жилых помещений многоквартирного дома)	13	02.010	2 847	697,95	1 987 063,65
8455	Респ Северная Осетия - Алания, Моздокский р-н, г Моздок, ул. Гуржибекова, 13	Моздокский	15:01:0118002:422	003002000000 Земли населенных пунктов	Земельные участки, предназначенные для размещения домов индивидуальной жилой застройки (использование земельного участка с целью эксплуатации жилого дома с хозпостройками). Для индивидуальной жилой застройки. под магазины	4	04.040	740	1 814,67	1 342 855,80
8456	Респ. Северная Осетия - Алания, р-н Моздокский, г. Моздок, пер. Кирпичный, 6	Моздокский	15:01:0118002:423	003002000000 Земли населенных пунктов	Земельные участки, предназначенные для размещения домов индивидуальной жилой застройки (использование земельного участка с целью эксплуатации жилого дома с хозпостройками). Для индивидуальной жилой застройки	13	02.010	736	697,95	513 691,20
8457	Северная Осетия - Алания респ, р-н Моздокский, г Моздок, пер Кирпичный, 20	Моздокский	15:01:0118002:46	003002000000 Земли населенных пунктов	Земельные участки, предназначенные для размещения домов индивидуальной жилой застройки (земельный участок, предназначенный для строительства и эксплуатации индивидуального жилого дома и хозяйственных построек)	13	02.010	608	697,95	424 353,60
8458	Северная Осетия - Алания респ, р-н Моздокский, г Моздок, ул Гуржибекова, 23	Моздокский	15:01:0118002:5	003002000000 Земли населенных пунктов	Земельные участки, предназначенные для размещения домов индивидуальной жилой застройки (использование земельного участка с целью эксплуатации жилого дома с хозпостройками)	13	02.010	1 098	697,95	766 349,10

№ пп	Местоположение ЗУ	Район	Кадастровый номер ЗУ	Категория земель	Разрешенное использование по документу	Код вида разрешенного использования (в соответствии с классификатором видов разрешенного использования земельных участков)	Вид использования объектов недвижимости	Площадь	УПКС	КС
8459	Российская Федерация, Республика Северная Осетия — Алания, Моздокский муниципальный район, Моздокское городское поселение, г. Моздок, ул. Кирова, 113	Моздокский	15:01:0118002:578	003002000000 Земли населенных пунктов	Земельные участки, предназначенные для размещения домов индивидуальной жилой застройки (использование земельного участка с целью эксплуатации жилого дома с хозпостройками): Социальное обслуживание, бытовое обслуживание, общественное управление, здравоохранение, амбулаторное ветеринарное обслуживание, деловое управление, магазины, банковская и страховая деятельность, общественное питание; индивидуальное жилищное строительство, магазины, Социальное обслуживание, бытовое обслуживание, общественное управление, здравоохранение, амбулаторное ветеринарное обслуживание, деловое управление, магазины, банковская и страховая деятельность, общественное питание	13	02.010	1 198	697,95	836 144,10
8460	Российская Федерация, Республика Северная Осетия-Алания, Моздокский муниципальный район, Моздокское городское поселение, г. Моздок, ул. Гурзибекова, 5а	Моздокский	15:01:0118002:581	003002000000 Земли населенных пунктов	Земельные участки, предназначенные для размещения объектов торговли, общественного питания и бытового обслуживания (земельные участки, предназначенные для эксплуатации здания магазина продовольственных товаров); Земельные участки, предназначенные для размещения объектов торговли, общественного питания и бытового обслуживания (использование земельного участка с целью эксплуатации пристройки к магазину, "Магазины". Для размещения здания магазина	4	04.040	105	1 814,67	190 540,35
8461	Респ. Северная Осетия - Алания, р-н Моздокский, г. Моздок, пер. Кирпичный, 26	Моздокский	15:01:0118002:6	003002000000 Земли населенных пунктов	Земельные участки, предназначенные для размещения домов индивидуальной жилой застройки (использование земельного участка с целью эксплуатации жилого дома с хозпостройками)	13	02.010	673	697,95	469 720,35
8462	Респ. Северная Осетия - Алания, р-н Моздокский, г. Моздок, пер. Кирпичный, 24	Моздокский	15:01:0118002:8	003002000000 Земли населенных пунктов	Для индивидуального жилищного строительства	13	02.010	645	697,95	450 177,75
8463	Российская Федерация, Республика Северная Осетия-Алания, Моздокский район, г. Моздок, пер. Кирпичный, 41	Моздокский	15:01:0118003:10	003002000000 Земли населенных пунктов	Земельные участки индивидуальных жилых домов (эксплуатация жилого дома с хозпостройками)	13	02.010	1 622	697,95	1 132 074,90
8464	Российская Федерация, Республика Северная Осетия-Алания, Моздокский район, г. Моздок, пер. Кирпичный, дом 1 "б"	Моздокский	15:01:0118003:13	003002000000 Земли населенных пунктов	Под индивидуальное жилищное строительство	13	02.010	407	697,95	284 065,65
8465	Российская Федерация, Республика Северная Осетия-Алания, Моздокский район, г. Моздок, пер. Кирпичный, 43	Моздокский	15:01:0118003:14	003002000000 Земли населенных пунктов	Под индивидуальное жилищное строительство	13	02.010	572	697,95	399 227,40
8466	Российская Федерация, Республика Северная Осетия-Алания, Моздокский район, г. Моздок, ул. Гурзибекова, 65г	Моздокский	15:01:0118003:144	003002000000 Земли населенных пунктов	О возведении индивидуального жилого дома	13	02.010	648	697,95	452 271,60
8467	Российская Федерация, Республика Северная Осетия-Алания, Моздокский район, г. Моздок, ул. К.Суанова, 17	Моздокский	15:01:0118003:152	003002000000 Земли населенных пунктов	Земельные участки, предназначенные для размещения домов индивидуальной жилой застройки (использование земельного участка с целью эксплуатации жилого дома с хозпостройками)	13	02.010	1 696	697,95	1 183 723,20
8468	Российская Федерация, Республика Северная Осетия-Алания, Моздокский район, г. Моздок, пер. Кирпичный, 13а	Моздокский	15:01:0118003:154	003002000000 Земли населенных пунктов	Земельные участки, предназначенные для размещения домов индивидуальной жилой застройки (использование земельного участка с целью эксплуатации жилого дома с хозпостройками)	13	02.010	374	697,95	261 033,30
8469	Российская Федерация, Республика Северная Осетия-Алания, Моздокский район, г. Моздок, пер. Кирпичный, 33	Моздокский	15:01:0118003:16	003002000000 Земли населенных пунктов	Земельные участки, предназначенные для размещения домов индивидуальной жилой застройки (земельные участки, предназначенные для эксплуатации жилого дома с хозпостройками)	13	02.010	1 411	697,95	984 807,45
8470	Российская Федерация, Республика Северная Осетия-Алания, Моздокский район, г. Моздок, ул. Гурзибекова, 71	Моздокский	15:01:0118003:18	003002000000 Земли населенных пунктов	Земельные участки индивидуальных жилых домов (эксплуатация жилого дома и хозпостроек)	13	02.010	851	697,95	593 955,45
8471	Российская Федерация, Республика Северная Осетия-Алания, Моздокский район, г. Моздок, ул. Гурзибекова, 83	Моздокский	15:01:0118003:20	003002000000 Земли населенных пунктов	Земельные участки, предназначенные для размещения домов индивидуальной жилой застройки (использование земельного участка с целью эксплуатации жилого дома с хозпостройками)	13	02.010	1 058	697,95	738 431,10

№ пп	Местоположение ЗУ	Район	Кадастровый номер ЗУ	Категория земель	Разрешенное использование по документу	Код вида разрешенного использования (в соответствии с классификатором видов разрешенного использования земельных участков)	Вид использования объектов недвижимости	Площадь	УПКС	КС
8472	Российская Федерация, Республика Северная Осетия-Алания, Моздокский район, г. Моздок, ул. Гуржибекова, 59а	Моздокский	15:01:0118003:21	003002000000 Земли населенных пунктов	Земельные участки, предназначенные для размещения домов индивидуальной жилой застройки (использование земельного участка с целью эксплуатации жилого дома с хозпостройками)	13	02.010	625	697,95	436 218,75
8473	Российская Федерация, Республика Северная Осетия-Алания, Моздокский район, г. Моздок, ул. Гуржибекова, 91	Моздокский	15:01:0118003:22	003002000000 Земли населенных пунктов	Для индивидуального жилищного строительства	13	02.010	1 226	697,95	855 686,70
8474	Российская Федерация, Республика Северная Осетия-Алания, Моздокский район, г. Моздок, ул. Гуржибекова, 93	Моздокский	15:01:0118003:23	003002000000 Земли населенных пунктов	Под индивидуальное жилищное строительство	13	02.010	1 277	697,95	891 282,15
8475	Российская Федерация, Республика Северная Осетия-Алания, Моздокский район, г. Моздок, ул. Гуржибекова, 53	Моздокский	15:01:0118003:24	003002000000 Земли населенных пунктов	Малоэтажная жилая застройка (индивидуальное жилищное строительство: размещение дачных домов и садовых домов). для эксплуатации жилого дома	13	02.010	1 130	697,95	788 683,50
8476	Российская Федерация, Республика Северная Осетия-Алания, Моздокский район, г. Моздок, ул. Гуржибекова, 49	Моздокский	15:01:0118003:25	003002000000 Земли населенных пунктов	Земельные участки, предназначенные для размещения домов индивидуальной жилой застройки (использование земельного участка с целью эксплуатации жилого дома с хозпостройками)	13	02.010	1 476	697,95	1 030 174,20
8477	Российская Федерация, Республика Северная Осетия-Алания, Моздокский район, г. Моздок, ул. Гуржибекова, 47	Моздокский	15:01:0118003:26	003002000000 Земли населенных пунктов	Под индивидуальное жилищное строительство	13	02.010	973	697,95	679 105,35
8478	Российская Федерация, Республика Северная Осетия-Алания, Моздокский район, г. Моздок, пер. Кирпичный, 11	Моздокский	15:01:01 18003:368	003002000000 Земли населенных пунктов	Земельные участки индивидуальных жилых домов (эксплуатация жилого дома и хозпостроек)	13	02.010	1 325	697,95	924 783,75
8479	Российская Федерация, Республика Северная Осетия-Алания, Моздокский район, г. Моздок, пер. Кирпичный, 13	Моздокский	15:01:01 18003:269	003002000000 Земли населенных пунктов	Земельные участки, предназначенные для размещения домов индивидуальной жилой застройки (использование земельного участка с целью эксплуатации жилого дома с хозпостройками)	13	02.010	579	697,95	404 113,05
8480	Российская Федерация, Республика Северная Осетия-Алания, Моздокский район, г. Моздок, ул. Гуржибекова, 51	Моздокский	15:01:0118003:27	003002000000 Земли населенных пунктов	Земельные участки индивидуальных жилых домов (эксплуатация жилого дома с хозпостройками)	13	02.010	1 600	697,95	1 116 720,00
8481	Российская Федерация, Республика Северная Осетия-Алания, Моздокский район, г. Моздок, ул. Гуржибекова, 43	Моздокский	15:01:0118003:28	003002000000 Земли населенных пунктов	Земельные участки индивидуальных жилых домов (эксплуатация жилого дома с хозпостройками)	13	02.010	1 531	697,95	1 068 561,45
8482	Российская Федерация, Республика Северная Осетия-Алания, Моздокский район, г Моздок, пер Кирпичный, 39	Моздокский	15:01:0118003:29	003002000000 Земли населенных пунктов	Земельные участки, предназначенные для размещения домов индивидуальной жилой застройки (использование земельного участка с целью эксплуатации жилого дома с хозпостройками)	13	02.010	1 275	697,95	889 886,25
8483	Российская Федерация, Республика Северная Осетия-Алания, Моздокский район, г. Моздок, ул. Гуржибекова, 63	Моздокский	15:01:0118003:30	003002000000 Земли населенных пунктов	Под индивидуальное жилищное строительство	13	02.010	1 225	697,95	854 988,75
8484	Российская Федерация, Республика Северная Осетия-Алания, Моздокский район, г. Моздок, ул. Гуржибекова, 61	Моздокский	15:01:0118003:31	003002000000 Земли населенных пунктов	Земельные участки, предоставленные для размещения домов индивидуальной жилой застройки (использование земельного участка с целью эксплуатации жилого дома с хозпостройками)	13	02.010	666	697,95	464 834,70
8485	Российская Федерация, Республика Северная Осетия - Алания, Моздокский муниципальный район, Моздокское городское поселение, г. Моздок, Кирпичный пер., 21	Моздокский	15:01:01 18003:314	003002000000 Земли населенных пунктов	Для индивидуального жилищного строительства	13	02.010	386	697,95	269 408,70
8486	Российская Федерация, Республика Северная Осетия - Алания, Моздокский муниципальный район, Моздокское городское поселение, г. Моздок, Кирпичный пер., 21а	Моздокский	15:01:01 18003:315	003002000000 Земли населенных пунктов	Для индивидуального жилищного строительства	13	02.010	489	697,95	341 297,55
8487	Российская Федерация, Республика Северная Осетия - Алания, Моздокский муниципальный район, Моздокское городское поселение, г. Моздок, ул. Гуржибекова, 107а	Моздокский	15:01:01 18003:318	003002000000 Земли населенных пунктов	Для индивидуального жилищного строительства	13	02.010	413	697,95	288 253,35
8488	Российская Федерация, Республика Северная Осетия - Алания, Моздокский муниципальный район, Моздокское городское поселение, г. Моздок, ул. Гуржибекова, 107	Моздокский	15:01:01 18003:319	003002000000 Земли населенных пунктов	Для индивидуального жилищного строительства	13	02.010	371	697,95	258 939,45
8489	Российская Федерация, Республика Северная Осетия-Алания, Моздокский район, г. Моздок, пер. Кирпичный, 7	Моздокский	15:01:0118003:32	003002000000 Земли населенных пунктов	земельные участки индивидуальных жилых домов (эксплуатация жилого дома с хозпостройками)	13	02.010	969	697,95	676 313,55
8490	Республика Северная Осетия - Алания, Моздокский район, г. Моздок, ул. Гуржибекова	Моздокский	15:01:01 18003:321	003002000000 Земли населенных пунктов	Земельные участки, предназначенные для размещения домов индивидуальной жилой застройки (земельные участки, предназначенные для эксплуатации жилого дома с хозпостройками)	13	02.010	1 078	697,95	752 390,10
8491	Республика Северная Осетия - Алания, м-н Моздокский, г.п. Моздокское, г Моздок, ул Гуржибекова	Моздокский	15:01:01 18003:322	003002000000 Земли населенных пунктов	Земельные участки, предназначенные для размещения домов индивидуальной жилой застройки (земельные участки, предназначенные для эксплуатации жилого дома с хозпостройками)	13	02.010	400	697,95	279 180,00
8492	Республика Северная Осетия - Алания, р-н Моздокский, г Моздок, пер Кирпичный, зу 35а	Моздокский	15:01:01 18003:323	003002000000 Земли населенных пунктов	Земельные участки, предназначенные для размещения домов индивидуальной жилой застройки (использование земельного участка с целью эксплуатации жилого дома с хозпостройками)	13	02.010	476	697,95	332 224,20

№ пп	Местоположение ЗУ	Район	Кадастровый номер ЗУ	Категория земель	Разрешенное использование по документу	Код вида разрешенного использования (в соответствии с классификатором видов разрешенного использования земельных участков)	Вид использования объектов недвижимости	Площадь	УПКС	КС
8493	Республика Северная Осетия - Алания, р-н Моздокский, г Моздок, пер Кирпичный, з/у 35	Моздокский	15:01:0118003:324	0030020000000 Земли населенных пунктов	Земельные участки, предназначенные для размещения домов индивидуальной жилой застройки (использование земельного участка с целью эксплуатации жилого дома с хозпостройками)	13	02.010	440	697,95	307 098,00
8494	Российская Федерация, Республика Северная Осетия-Алания, Моздокский район, г Моздок, пер. Кирпичный, 15	Моздокский	15:01:0118003:33	0030020000000 Земли населенных пунктов	Земельные участки, предназначенные для размещения домов индивидуальной жилой застройки (земельные участки, предназначенные для эксплуатации жилого дома с хозпостройками)	13	02.010	634	697,95	442 500,30
8495	Российская Федерация, Республика Северная Осетия-Алания, Моздокский район, г Моздок, ул. Гуржибекова, 99	Моздокский	15:01:0118003:34	0030020000000 Земли населенных пунктов	Для индивидуального жилищного строительства	13	02.010	883	697,95	616 289,85
8496	Российская Федерация, Республика Северная Осетия-Алания, Моздокский район, г. Моздок, ул. Гуржибекова, 97	Моздокский	15:01:0118003:35	0030020000000 Земли населенных пунктов	Земельные участки, предназначенные для размещения домов индивидуальной жилой застройки (использование земельного участка с целью эксплуатации жилого дома с хозпостройками)	13	02.010	990	697,95	690 970,50
8497	Российская Федерация, Республика Северная Осетия-Алания, Моздокский район, г Моздок, ул. Гуржибекова, 89	Моздокский	15:01:0118003:36	0030020000000 Земли населенных пунктов	Под индивидуальное жилищное строительство	13	02.010	1 186	697,95	827 768,70
8498	Российская Федерация, Республика Северная Осетия-Алания, Моздокский район, г Моздок, ул. Гуржибекова, 79б	Моздокский	15:01:0118003:38	0030020000000 Земли населенных пунктов	Земельные участки индивидуальных жилых домов (эксплуатация жилого дома и хозпостроек)	13	02.010	1 002	697,95	699 345,90
8499	Российская Федерация, Республика Северная Осетия-Алания, Моздокский район, г. Моздок, ул. Гуржибекова, 67	Моздокский	15:01:0118003:39	0030020000000 Земли населенных пунктов	Для индивидуального жилищного строительства	13	02.010	685	697,95	478 095,75
8500	Российская Федерация, Республика Северная Осетия-Алания, Моздокский район, г. Моздок, ул. Гуржибекова, 65	Моздокский	15:01:0118003:4	0030020000000 Земли населенных пунктов	Под земельные участки индивидуальных жилых домов	13	02.010	1 199	697,95	836 842,05
8501	Российская Федерация, Республика Северная Осетия-Алания, Моздокский район, г Моздок, ул. Кирова, д 111	Моздокский	15:01:0118003:40	0030020000000 Земли населенных пунктов	Земельные участки индивидуальных жилых домов (эксплуатация жилого дома с хозпостройками)	13	02.010	607	697,95	423 655,65
8502	Российская Федерация, Республика Северная Осетия-Алания, Моздокский район, г Моздок, пер. Кирпичный, 1а	Моздокский	15:01:0118003:41	0030020000000 Земли населенных пунктов	Для индивидуального жилищного строительства	13	02.010	423	697,95	295 232,85
8503	Российская Федерация, Республика Северная Осетия-Алания, Моздокский район, г. Моздок, пер. Кирпичный, 3	Моздокский	15:01:0118003:42	0030020000000 Земли населенных пунктов	Земельные участки, предназначенные для размещения домов индивидуальной жилой застройки (использование земельного участка с целью эксплуатации жилого дома с хозпостройками)	13	02.010	1 118	697,95	780 308,10
8504	Российская Федерация, Республика Северная Осетия-Алания, Моздокский район, г Моздок, пер. Кирпичный, 9	Моздокский	15:01:0118003:43	0030020000000 Земли населенных пунктов	Под индивидуальное жилищное строительство	13	02.010	1 237	697,95	863 364,15
8505	Российская Федерация, Республика Северная Осетия-Алания, Моздокский район, г Моздок, пер. Кирпичный, 17	Моздокский	15:01:0118003:46	0030020000000 Земли населенных пунктов	Под индивидуальное жилищное строительство	13	02.010	717	697,95	500 430,15
8506	Российская Федерация, Республика Северная Осетия-Алания, Моздокский район, г. Моздок, пер. Кирпичный, 19	Моздокский	15:01:0118003:47	0030020000000 Земли населенных пунктов	Земельные участки, предназначенные для размещения домов индивидуальной жилой застройки (использование земельного участка с целью эксплуатации жилого дома с хозпостройками)	13	02.010	604	697,95	421 561,80
8507	Российская Федерация, Республика Северная Осетия-Алания, Моздокский район, г Моздок, пер. Кирпичный, 23	Моздокский	15:01:0118003:48	0030020000000 Земли населенных пунктов	Земельные участки, предназначенные для размещения домов индивидуальной жилой застройки (использовование земельного участка с целью эксплуатации жилого дома с хозпостройками)	13	02.010	507	697,95	353 860,65
8508	Российская Федерация, Республика Северная Осетия-Алания, Моздокский район, г. Моздок, пер. Кирпичный, 25	Моздокский	15:01:0118003:49	0030020000000 Земли населенных пунктов	Земельные участки, предназначенные для размещения домов индивидуальной жилой застройки (использование земельного участка с целью эксплуатации жилого дома с хозпостройками)	13	02.010	610	697,95	425 749,50
8509	Российская Федерация, Республика Северная Осетия-Алания, Моздокский район, г Моздок, пер. Кирпичный, дом 27	Моздокский	15:01:0118003:50	0030020000000 Земли населенных пунктов	Под индивидуальное жилищное строительство	13	02.010	850	697,95	593 257,50
8510	Российская Федерация, Республика Северная Осетия-Алания, Моздокский район, г Моздок, пер. Кирпичный, 31	Моздокский	15:01:0118003:51	0030020000000 Земли населенных пунктов	Земельные участки индивидуальных жилых домов (эксплуатация жилого дома с хозпостройками)	13	02.010	768	697,95	536 025,60
8511	Российская Федерация, Республика Северная Осетия-Алания, Моздокский район, г. Моздок, пер. Кирпичный, 37	Моздокский	15:01:0118003:53	0030020000000 Земли населенных пунктов	Земельные участки, предназначенные для размещения домов индивидуальной жилой застройки (земельные участки, предназначенные для эксплуатации жилого дома с хозпостройками)	13	02.010	658	697,95	459 251,10
8512	Респ. Северная Осетия - Алания, р-н Моздокский, г Моздок, пер. Кирпичный, дом 45	Моздокский	15:01:0118003:54	0030020000000 Земли населенных пунктов	Под индивидуальное жилищное строительство	13	02.010	1 000	697,95	697 950,00
8513	Российская Федерация, Республика Северная Осетия-Алания, Моздокский район, г Моздок, ул. Гуржибекова, 41	Моздокский	15:01:0118003:55	0030020000000 Земли населенных пунктов	Земельные участки индивидуальных жилых домов (эксплуатация жилого дома с хозпостройками)	13	02.010	1 261	697,95	880 114,95

№ п/п	Местоположение ЗУ	Район	Кадастровый номер ЗУ	Категория земель	Разрешенное использование по документу	Код вида разрешенного использования (в соответствии с классификатором видов разрешенного использования земельных участков)	Вид использования объектов недвижимости	Площадь	УПКС	КС
8514	Российская Федерация, Республика Северная Осетия-Алания, Моздокский район, г. Моздок, ул. Гуржибекова, 55	Моздокский	15:01:0118003:56	003002000000 Земли населенных пунктов	Земельные участки, предназначенные для размещения домов индивидуальной жилой застройки (земельные участки, предназначенные для эксплуатации жилого дома с хозпостройками)	13	02.010	1 583	697,95	1 104 854,85
8515	Российская Федерация, Республика Северная Осетия-Алания, Моздокский район, г. Моздок, ул. Гуржибекова, 57	Моздокский	15:01:0118003:57	003002000000 Земли населенных пунктов	Земельные участки, предназначенные для размещения домов индивидуальной жилой застройки (использование земельного участка с целью эксплуатации жилого дома с хозпостройками)	13	02.010	1 471	697,95	1 026 684,45
8516	Российская Федерация, Республика Северная Осетия-Алания, Моздокский район, г. Моздок, ул. Гуржибекова, 69	Моздокский	15:01:0118003:58	003002000000 Земли населенных пунктов	Земельные участки, предназначенные для размещения домов индивидуальной жилой застройки (использование земельного участка с целью эксплуатации жилого дома с хозпостройками)	13	02.010	1 192	697,95	831 956,40
8517	Российская Федерация, Республика Северная Осетия-Алания, Моздокский район, г. Моздок, ул. Гуржибекова, 59	Моздокский	15:01:0118003:59	003002000000 Земли населенных пунктов	Земельные участки, предназначенные для размещения домов индивидуальной жилой застройки (использование земельного участка с целью эксплуатации жилого дома с хозпостройками)	13	02.010	741	697,95	517 180,95
8518	Российская Федерация, Республика Северная Осетия-Алания, Моздокский район, г. Моздок, ул. Гуржибекова, 77	Моздокский	15:01:0118003:6	003002000000 Земли населенных пунктов	Земельный участок, предназначенный для эксплуатации магазина - 36 кв.м; эксплуатация жилого дома и хозпостроек - 1241 кв.м	4	04.040	1 305	1 814,67	2 368 144,35
8519	Российская Федерация, Республика Северная Осетия-Алания, Моздокский район, г. Моздок, ул. Гуржибекова, 73	Моздокский	15:01:0118003:60	003002000000 Земли населенных пунктов	Земельные участки, предназначенные для размещения домов индивидуальной жилой застройки (использование земельного участка с целью эксплуатации жилого дома с хозпостройками)	13	02.010	614	697,95	428 541,30
8520	Российская Федерация, Республика Северная Осетия-Алания, Моздокский район, г. Моздок, ул. Гуржибекова, 75	Моздокский	15:01:0118003:61	003002000000 Земли населенных пунктов	Земельные участки, предназначенные для размещения домов индивидуальной жилой застройки (использование земельного участка с целью эксплуатации жилого дома с хозпостройками)	13	02.010	931	697,95	649 791,45
8521	Российская Федерация, Республика Северная Осетия-Алания, Моздокский район, г. Моздок, ул. Гуржибекова, 81	Моздокский	15:01:0118003:62	003002000000 Земли населенных пунктов	Земельные участки, предназначенные для размещения домов индивидуальной жилой застройки использование земельного участка с целью эксплуатации жилого дома с хозпостройками)	13	02.010	992	697,95	692 366,40
8522	Российская Федерация, Республика Северная Осетия-Алания, Моздокский район, г. Моздок, ул. Гуржибекова, дом 99"а"	Моздокский	15:01:0118003:64	003002000000 Земли населенных пунктов	Под индивидуальное жилищное строительство	13	02.010	574	697,95	400 623,30
8523	Российская Федерация, Республика Северная Осетия-Алания, Моздокский район, г. Моздок, ул. Гуржибекова, 101	Моздокский	15:01:0118003:65	003002000000 Земли населенных пунктов	Земельные участки,предназначенные для размещения домов индивидуальной жилой застройки (земельные участки, предназначенные для эксплуатации жилого дома с хозпостройками)	13	02.010	831	697,95	579 996,45
8524	Российская Федерация, Республика Северная Осетия-Алания, Моздокский район, г. Моздок, ул. Гуржибекова. 103	Моздокский	15:01:0118003:66	003002000000 Земли населенных пунктов	"малоэтажная жилая застройка (индивидуальное жилищное строительство, размещение дачных домов и садовых домов)". для эксплуатации жилого дома	13	02.010	747	697,95	521 368,65
8525	Российская Федерация, Республика Северная Осетия-Алания, Моздокский район, г. Моздок, ул. Гуржибекова, дом 105	Моздокский	15:01:0118003:67	003002000000 Земли населенных пунктов	Земельные участки индивидуальных жилых домов (эксплуатация жилого дома с хозпостройками)	13	02.010	775	697,95	540 911,25
8526	Респ. Северная Осетия - Алания, р-н Моздокский, г. Моздок, ул. Гуржибекова, 69"б"	Моздокский	15:01:0118003:68	003002000000 Земли населенных пунктов	Для посадьбственных нужд	6	06.000	47	747,07	35 112,29
8527	Российская Федерация, Республика Северная Осетия-Алания, Моздокский район, г. Моздок, ул. Гуржибекова, 71	Моздокский	15:01:0118003:69	003002000000 Земли населенных пунктов	Проведение ремонтных работ жилого дома и отмостки	7	02.071	5	517,18	2 585,90
8528	Российская Федерация, Республика Северная Осетия-Алания, Моздокский район, г. Моздок, пер. Киргичный, 29	Моздокский	15:01:0118003:7	003002000000 Земли населенных пунктов	Земельные участки, предназначенные для размещения домов индивидуальной жилой застройки (использование земельного участка с целью эксплуатации жилого дома с хозпостройками)	13	02.010	981	697,95	684 688,95
8529	Российская Федерация, Республика Северная Осетия-Алания, Моздокский район, г. Моздок, ул. Гуржибекова. 67а	Моздокский	15:01:0118003:70	003002000000 Земли населенных пунктов	Земельные участки, предназначенные для размещения домов индивидуальной жилой застройки (использование земельного участка с целью эксплуатации жилого дома с хозпостройками)	13	02.010	766	697,95	534 629,70
8530	Российская Федерация, Республика Северная Осетия-Алания, Моздокский район, г. Моздок, ул. Гуржибекова, 65д	Моздокский	15:01:0118003:71	003002000000 Земли населенных пунктов	Земельные участки индивидуальных жилых домов (эксплуатация жилого дома и хозпостроек)	13	02.010	696	697,95	485 773,20

№ пп	Местоположение ЗУ	Район	Кадастровый номер ЗУ	Категория земель	Разрешенное использование по документу	Код вида разрешенного использования (в соответствии с классификатором видов разрешенного использования земельных участков)	Вид использования объектов недвижимости	Площадь	УПКС	КС
8531	Российская Федерация, Республика Северная Осетия-Алания, Моздокский район, г. Моздок, ул. Гуржибекова, 43а	Моздокский	15:01:0118003:72	0030020000000 Земли населенных пунктов	земельные участки, предназначенные для размещения объектов торговли,общественного питания и бытового обслуживания (использование земельного участка с целью эксплуатации магазина)	4	04:040	77	1 814,67	139 729,59
8532	Российская Федерация, Республика Северная Осетия-Алания, Моздокский район, г. Моздок, ул. Гуржибекова, 61а	Моздокский	15:01:0118003:73	0030020000000 Земли населенных пунктов	Земельные участки индивидуальных жилых домов (эксплуатация жилого дома с хозпостройками)	13	02:010	834	697,95	582 090,30
8533	Российская Федерация, Республика Северная Осетия-Алания, Моздокский район, г. Моздок, ул. Гуржибекова, 95	Моздокский	15:01:0118003:74	0030020000000 Земли населенных пунктов	Земельные участки,предназначенные для размещения домов индивидуальной жилой застройки (использование земельного участка с целью эксплуатации жилого дома с хозпостройками)	13	02:010	1 459	697,95	1 018 309,05
8534	Российская Федерация, Республика Северная Осетия-Алания, Моздокский район, г. Моздок, ул. Кирова, 109	Моздокский	15:01:0118003:75	0030020000000 Земли населенных пунктов	Земельные участки, предназначенные для размещения домов индивидуальной жилой застройки (использование земельного участка с целью эксплуатации жилого дома с хозпостройками)	13	02:010	648	697,95	452 271,60
8535	Респ. Северная Осетия - Алания, р-н Моздокский, г. Моздок, ул. Кирова, дом 109 "а"	Моздокский	15:01:0118003:76	0030020000000 Земли населенных пунктов	Земельные участки, предназначенные для размещения домов индивидуальной жилой застройки (использование земельного участка с целью строительства жилого дома с хозпостройками)	13	02:010	300	697,95	209 385,00
8536	Российская Федерация, Республика Северная Осетия-Алания, Моздокский район, г. Моздок, ул. Кирова, 109б	Моздокский	15:01:0118003:77	0030020000000 Земли населенных пунктов	Земельные участки, предназначенные для размещения домов индивидуальной жилой застройки (использование земельного участка с целью строительство жилого дома с хозпостройками)	13	02:010	533	697,95	372 007,35
8537	Российская Федерация, Республика Северная Осетия-Алания, Моздокский район, г. Моздок, ул. Гуржибекова, 79а	Моздокский	15:01:0118003:78	0030020000000 Земли населенных пунктов	Индивидуальное жилищное строительство	13	02:010	702	697,95	489 960,90
8538	Российская Федерация, Республика Северная Осетия-Алания, Моздокский район, г. Моздок, пер. Кирпичный, 5	Моздокский	15:01:0118003:8	0030020000000 Земли населенных пунктов	Для индивидуального жилищного строительства	13	02:010	1 039	697,95	725 170,05
8539	Российская Федерация, Республика Северная Осетия-Алания, Моздокский район, г. Моздок, ул. Гуржибекова, 75а	Моздокский	15:01:0118003:81	0030020000000 Земли населенных пунктов	«Коммунальное обслуживание». размещение зданий и сооружений в целях обеспечения физических и юридических лиц коммунальными услугами (код 3.1)	6	03:012	25	543,70	13 592,50
8540	Российская Федерация, Республика Северная Осетия-Алания, Моздокский район, г. Моздок, ул. Гуржибекова, 79	Моздокский	15:01:0118003:9	0030020000000 Земли населенных пунктов	Земельные участки, предназначенные для размещения домов индивидуальной жилой застройки (использование земельного участка, с целью эксплуатации жилого дома с хозпостройками)	13	02:010	1 260	697,95	879 417,00
8541	Республика Северная Осетия-Алания, р-н Моздокский, г. Моздок, ул. Близнюка, №59	Моздокский	15:01:0118004:1	0030020000000 Земли населенных пунктов	земельные участки, предназначенные для размещения домов малоэтажной жилой застройки, в том числе индивидуальной жилой застройки (эксплуатация жилого дома)	2	02:013	1 000	1 326,11	1 326 110,00
8542	Республика Северная Осетия-Алания, Моздокский район, г. Моздок, ул. Близнюка, 117	Моздокский	15:01:0118004:10	0030020000000 Земли населенных пунктов	Для индивидуального жилищного строительства	13	02:010	612	697,95	427 145,40
8543	Респ. Северная Осетия - Алания, р-н Моздокский, г. Моздок, ул. Близнюка, дом 31	Моздокский	15:01:0118004:11	0030020000000 Земли населенных пунктов	Земельные участки, предназначенные для размещения домов индивидуальной жилой застройки (использование земельного участка с целью эксплуатации жилого дома с хозпостройками)	13	02:010	805	697,95	561 849,75
8544	Республика Северная Осетия - Алания, Моздокский район, г. Моздок, ул. Близнюка, 111а	Моздокский	15:01:0118004:12	0030020000000 Земли населенных пунктов	«Коммунальное обслуживание», размещение зданий и сооружений в целях обеспечения физических и юридических лиц коммунальными услугами (код 3.1)	6	03:012	52	543,70	28 272,40
8545	Северная Осетия - Алания респ, р-н Моздокский, г. Моздок, ул. Близнюка, 97 "а"	Моздокский	15:01:0118004:13	0030020000000 Земли населенных пунктов	ЗУ, предназначенный для эксплуатации трансформаторной подстанции	6	03:012	59	543,70	32 078,30
8546	Респ. Северная Осетия - Алания, р-н Моздокский, г. Моздок, ул. К.Суанова, дом 16	Моздокский	15:01:0118004:14	0030020000000 Земли населенных пунктов	Земельные участки, предназначенные для размещения домов индивидуальной жилой застройки (использование земельного участка с целью строительство жилого дома с хозпостройками)	13	02:010	1 049	697,95	732 149,55
8547	Республика Северная Осетия - Алания, Моздокский район, г. Моздок, ул. К. Суанова, 2	Моздокский	15:01:0118004:15	0030020000000 Земли населенных пунктов	Земельные участки, предназначенные для размещения домов индивидуальной жилой застройки (использование земельного участка с целью эксплуатации жилого дома с хозпостройками)	13	02:010	1 587	697,95	1 107 646,65

№ пп	Местоположение ЗУ	Район	Кадастровый номер ЗУ	Категория земель	Разрешенное использование по документу	Код вида разрешенного использования (в соответствии с классификатором видов разрешенного использования земельных участков)	Вид использования объектов недвижимости	Площадь	УПКС	КС
8548	Республика Северная Осетия - Алания. Моздокский район, г. Моздок, ул. Близнюка. 113	Моздокский	15:01:0118004:16	003002000000 Земли населенных пунктов	Земельные участки, предназначенные для размещения домов индивидуальной жилой застройки (использование земельного участка с целью эксплуатации жилого дома с хозпостройками)	13	02.010	285	697,95	198 915,75
8549	Респ. Северная Осетия - Алания. р-н Моздокский, г. Моздок, ул. К.Суанова. 14	Моздокский	15:01:0118004:18	003002000000 Земли населенных пунктов	Земельные участки, предназначенные для размещения домов индивидуальной жилой застройки (использование земельного участка с целью эксплуатации жилого дома с хозпостройками)	13	02.010	480	697,95	335 016,00
8550	Респ. Северная Осетия - Алания, р-н Моздокский. г. Моздок. ул. Близнюка. дом 93 "а"	Моздокский	15:01:0118004:19	003002000000 Земли населенных пунктов	Земельные участки, предназначенные для размещения объектов торговли, общественного питания и бытового обслуживания (земельные участки, предназначенные для эксплуатации магазина)	4	04.040	100	1 814,67	181 467,00
8551	Респ. Северная Осетия - Алания, р-н Моздокский. г. Моздок. ул. Близнюка. дом 41	Моздокский	15:01:0118004:2	003002000000 Земли населенных пунктов	Земельные участки индивидуальных жилых домов (эксплуатация жилого дома с хозпостройками)	13	02.010	1 369	697,95	955 493,55
8552	Респ. Северная Осетия - Алания. р-н Моздокский, г. Моздок, ул. Близнюка, дом 73	Моздокский	15:01:0118004:20	003002000000 Земли населенных пунктов	Индивидуальное жилищное строительство	13	02.010	1 118	697,95	780 308,10
8553	Российская Федерация. Республика Северная Осетия-Алания. Моздокский район, г. Моздок, ул. Кирова, 107	Моздокский	15:01:0118004:21	003002000000 Земли населенных пунктов	Земельные участки ресторанов и кафе (эксплуатация кафе)	4	04.060	260	1 180,23	306 859,80
8554	Респ. Северная Осетия - Алания, р-н Моздокский. г. Моздок. ул. Близнюка. дом 49	Моздокский	15:01:0118004:22	003002000000 Земли населенных пунктов	Земельные участки, предназначенные для размещения домов индивидуальной жилой застройки (использование земельного участка с целью эксплуатации жилого дома с хозпостройками)	13	02.010	1 120	697,95	781 704,00
8555	Респ. Северная Осетия - Алания. р-н Моздокский, г. Моздок, ул. Кирова. 97	Моздокский	15:01:0118004:23	003002000000 Земли населенных пунктов	Для медицинского обслуживания населения	3	03.040	20	848,71	16 974,20
8556	Респ. Северная Осетия - Алания. р-н Моздокский, г. Моздок, ул. Близнюка, дом 47	Моздокский	15:01:0118004:24	003002000000 Земли населенных пунктов	Земельные участки индивидуальных жилых домов (эксплуатация жилого дома)	13	02.010	1 435	697,95	1 001 558,25
8557	Респ. Северная Осетия - Алания, р-н Моздокский. г. Моздок. ул. Близнюка. дом 45	Моздокский	15:01:0118004:25	003002000000 Земли населенных пунктов	Под индивидуальное жилищное строительство	13	02.010	842	697,95	587 673,90
8558	Республика Северная Осетия - Алания. Моздокский район, г. Моздок, ул. Близнюка. 33	Моздокский	15:01:0118004:26	003002000000 Земли населенных пунктов	для индивидуального жилищного строительства	13	02.010	886	697,95	618 383,70
8559	Республика Северная Осетия-Алания. Моздокский район, г. Моздок, ул. Близнюка. 111	Моздокский	15:01:0118004:263	003002000000 Земли населенных пунктов	Земельные участки, предназначенные для размещения домов многоэтажной жилой застройки (использование земельного участка с целью эксплуатации жилых помещений многоквартирного дома)	2	02.060	1 829	1 326,11	2 425 455,19
8560	Северная Осетия - Алания респ, р-н Моздокский, г. Моздок, ул. Кима Суанова. № 7	Моздокский	15:01:0118004:264	003002000000 Земли населенных пунктов	Для возведения индивидуального жилого дома	13	02.010	980	697,95	683 991,00
8561	Республика Северная Осетия-Алания. р-н Моздокский. г. Моздок, ул. Близнюка. 99"а"	Моздокский	15:01:0118004:27	003002000000 Земли населенных пунктов	Земельные участки, предназначенные для размещения домов малоэтажной жилой застройки, в том числе индивидуальной жилой застройки (эксплуатация жилого дома)	13	02.010	427	697,95	298 024,65
8562	Республика Северная Осетия - Алания. Моздокский район, г. Моздок, ул. Близнюка. 95а	Моздокский	15:01:0118004:29	003002000000 Земли населенных пунктов	Земельные участки, предназначенные для размещения домов индивидуальной жилой застройки (использование земельного участка с целью эксплуатации жилого дома с хозпостройками)	13	02.010	1 210	697,95	844 519,50
8563	Респ. Северная Осетия - Алания. р-н Моздокский, г. Моздок, ул. Близнюка, дом 79	Моздокский	15:01:0118004:3	003002000000 Земли населенных пунктов	Земельные участки, предназначенные для размещения домов индивидуальной жилой застройки (земельные участки, предназначенные для эксплуатации жилого дома с хозпостройками)	13	02.010	662	697,95	462 042,90
8564	Респ. Северная Осетия - Алания. р-н Моздокский, г. Моздок, ул. Близнюка, дом 91	Моздокский	15:01:0118004:30	003002000000 Земли населенных пунктов	Земельные участки индивидуальных жилых домов (эксплуатация жилого дома с хозпостройками)	13	02.010	470	697,95	328 036,50
8565	Респ. Северная Осетия - Алания, р-н Моздокский. г. Моздок. ул. К.Суанова, дом 3	Моздокский	15:01:0118004:31	003002000000 Земли населенных пунктов	Земельные участки предназначенные для размещения домов индивидуальной жилой застройки (использование земельного участка, для эксплуатации жилого дома с хозпостройками)	13	02.010	1 375	697,95	959 681,25
8566	Респ. Северная Осетия - Алания. р-н Моздокский, г. Моздок, ул. Близнюка, дом 77	Моздокский	15:01:0118004:33	003002000000 Земли населенных пунктов	Земельные участки, предназначенные для размещения домов индивидуальной жилой застройки (использование земельного участка с целью эксплуатации жилого дома с хозпостройками)	13	02.010	1 200	697,95	837 540,00
8567	Респ. Северная Осетия - Алания. р-н Моздокский, г. Моздок, ул. Близнюка, 55	Моздокский	15:01:0118004:34	003002000000 Земли населенных пунктов	Под индивидуальное жилищное строительство	13	02.010	880	697,95	614 196,00

№ пп	Местоположение ЗУ	Район	Кадастровый номер ЗУ	Категория земель	Разрешенное использование по документу	Код вида разрешенного использования (в соответствии с классификатором видов разрешенного использования земельных участков)	Вид использования объектов недвижимости	Площадь	УПКС	КС
8568	Респ. Северная Осетия - Алания, р-н Моздокский, г. Моздок, ул. К.Суанова, дом 11	Моздокский	15:01:0118004:35	003002000000 Земли населенных пунктов	Для проведения проектно-изыскательных работ по строительству индивидуального жилого дома	13	02.010	800	697,95	558 360,00
8569	Республика Северная Осетия-Алания, Моздокский район, г. Моздок, ул. Кирова, 99	Моздокский	15:01:01 18004:355	003002000000 Земли населенных пунктов	земельные участки, предназначенные для размещения домов многоэтажной жилой застройки (использование земельного участка с целью эксплуатации помещений многоквартирного жилого дома)	2	02.060	3 938	1 326,11	5 222 221,18
8570	Республика Северная Осетия-Алания, р-н Моздокский, г. Моздок, ул. К.Суанова	Моздокский	15:01:01 18004:356	003002000000 Земли населенных пунктов	Земельные участки, улиц, проспектов, площадей, шоссе, аллей, бульваров, застав, переулков, проездов, тупиков, земельные участки земель резерва; земельные участки, занятые водными объектами, изъятыми из оборота или ограниченными в обороте в соответствии с законодательством Российской Федерации, земельные участки под полосами отвода водоемов, каналов и коллекторов, набережные (земельный участок общего пользования, занятый автомобильной дорогой местного значения поселения, и прилегающими к ней съездами, тротуарами и другими объектами, не подлежащими приватизации)	6	12.001	3 583	32,72	117 235,76
8571	Респ. Северная Осетия - Алания, р-н Моздокский, г. Моздок, ул. К. Суанова, дом 15	Моздокский	15:01:0118004:36	003002000000 Земли населенных пунктов	Земельные участки, предназначенные для размещения домов индивидуальной жилой застройки (использование земельного участка с целью эксплуатации жилого дома с хозпостройками)	13	02.010	888	697,95	619 779,60
8572	Республика Северная Осетия-Алания, р-н Моздокский, г. Моздок, ул. Близнюка, 63	Моздокский	15:01:01 18004:362	003002000000 Земли населенных пунктов	Земельные участки, предназначенные для размещения домов индивидуальной жилой застройки (использование земельного участка с целью эксплуатации жилого дома с хозпостройками)	13	02.010	1 361	697,95	949 909,95
8573	Республика Северная Осетия-Алания, р-н Моздокский, г. Моздок, ул. К.Суанова, 11	Моздокский	15:01:01 18004:363	003002000000 Земли населенных пунктов	Земельные участки, предназначенные для размещения домов индивидуальной жилой застройки (использование земельного участка с целью эксплуатации жилого дома с хозпостройками)	13	02.010	1 455	697,95	1 015 517,25
8574	Респ. Северная Осетия - Алания, р-н Моздокский, г. Моздок, ул. К.Суанова, дом 4	Моздокский	15:01:0118004:37	003002000000 Земли населенных пунктов	Земельные участки индивидуальных жилых домов (эксплуатация жилого дома)	13	02.010	1 297	697,95	905 241,15
8575	Республика Северная Осетия-Алания, р-н Моздокский, г Моздок, ул Кирова, в районе участка многоквартирного жилого дома №99	Моздокский	15:01:01 18004:370	003002000000 Земли населенных пунктов	Религиозное использование	3	03.070	9 506	2,71	25 761,26
8576	Респ. Северная Осетия - Алания, р-н Моздокский, г. Моздок, ул. К.Суанова, дом 5	Моздокский	15:01:0118004:38	003002000000 Земли населенных пунктов	Под индивидуальное жилищное строительство	13	02.010	1 265	697,95	882 906,75
8577	Респ. Северная Осетия - Алания, р-н Моздокский, г. Моздок, ул. К.Суанова, дом 8	Моздокский	15:01:0118004:39	003002000000 Земли населенных пунктов	Под земельные участки индивидуальных жилых домов (эксплуатация жилого дома)	13	02.010	885	697,95	617 685,75
8578	Респ. Северная Осетия - Алания, р-н Моздокский, г. Моздок, ул. К.Суанова, 6	Моздокский	15:01:0118004:4	003002000000 Земли населенных пунктов	Земельные участки индивидуальных жилых домов (строительство жилого дома)	13	02.010	1 002	697,95	699 345,90
8579	Респ. Северная Осетия - Алания, р-н Моздокский, г. Моздок, ул. К.Суанова, дом 12	Моздокский	15:01:0118004:41	003002000000 Земли населенных пунктов	Под индивидуальное жилищное строительство	13	02.010	800	697,95	558 360,00
8580	Респ. Северная Осетия - Алания, р-н Моздокский, г. Моздок, ул. К.Суанова, дом 13	Моздокский	15:01:0118004:42	003002000000 Земли населенных пунктов	Земельные участки индивидуальных жилых домов (эксплуатация жилого дома с хозпостройками)	13	02.010	1 005	697,95	701 439,75
8581	Респ. Северная Осетия - Алания, р-н Моздокский, г. Моздок, ул. Близнюка, дом 35	Моздокский	15:01:0118004:43	003002000000 Земли населенных пунктов	Земельные участки, предназначенные для размещения домов индивидуальной жилой застройки (использование земельного участка с целью эксплуатации жилого дома с хозпостройками)	13	02.010	1 370	697,95	956 191,50
8582	Респ. Северная Осетия - Алания, р-н Моздокский, г. Моздок, ул. Близнюка, дом 37	Моздокский	15:01:0118004:44	003002000000 Земли населенных пунктов	Для эксплуатации жилого дома с хозпостройками	13	02.010	1 722	697,95	1 201 869,90
8583	Респ. Северная Осетия - Алания, р-н Моздокский, г. Моздок, ул. Близнюка, дом 43	Моздокский	15:01:0118004:45	003002000000 Земли населенных пунктов	Земельные участки индивидуальных жилых домов	13	02.010	1 320	697,95	928 273,50
8584	Респ. Северная Осетия - Алания, р-н Моздокский, г. Моздок, ул. Близнюка, дом 51	Моздокский	15:01:0118004:46	003002000000 Земли населенных пунктов	Земельные участки, предназначенные для размещения домов индивидуальной жилой застройки (использование земельного участка с целью эксплуатации жилого дома с хозпостройками)	13	02.010	1 073	697,95	748 900,35
8585	Республика Северная Осетия-Алания, р-н Моздокский, г. Моздок, ул. Близнюка, 51 а	Моздокский	15:01:0118004:47	003002000000 Земли населенных пунктов	Под индивидуальное жилищное строительство	13	02.010	355	697,95	247 772,25

№ пп	Местоположение ЗУ	Район	Кадастровый номер ЗУ	Категория земель	Разрешенное использование по документу	Код вида разрешенного использования (в соответствии с классификатором видов разрешенного использования земельных участков)	Вид использования объектов недвижимости	Площадь	УПКС	КС
8586	Респ. Северная Осетия - Алания, р-н Моздокский, г. Моздок, ул. Близнюка, дом 53	Моздокский	15:01:0118004:48	003002000000 Земли населенных пунктов	Земельные участки, предназначенные для размещения домов индивидуальной жилой застройки (использование земельного участка с целью эксплуатации жилого дома)	13	02.010	1 126	697,95	785 891,70
8587	Республика Северная Осетия - Алания, муниципальный район Моздокский, городское поселение Моздокское, г. Моздок, ул. Близнюка, 83а	Моздокский	15:01:0118004:489	003002000000 Земли населенных пунктов	для ведения личного подсобного хозяйства	13	02.020	528	697,95	368 517,60
8588	Республика Северная Осетия-Алания, р-н Моздокский, г Моздок, ул Близнюка, д 57	Моздокский	15:01:0118004:49	003002000000 Земли населенных пунктов	Земельные участки, предназначенные для размещения домов индивидуальной жилой застройки (использование земельного участка с целью эксплуатации жилого дома с хозпостройками)	13	02.010	930	697,95	649 093,50
8589	Республика Северная Осетия - Алания, Моздокский муниципальный район, Моздокское городское поселение, г Моздок, ул К.Суанова, 10	Моздокский	15:01:0118004:491	003002000000 Земли населенных пунктов	Для индивидуального жилищного строительства	13	02.010	795	697,95	554 870,25
8590	Республика Северная Осетия-Алания, район Моздокский, г. Моздок, ул.К.Суанова, 9	Моздокский	15:01:0118004:492	003002000000 Земли населенных пунктов	Для индивидуального жилищного строительства	13	02.010	768	697,95	536 025,60
8591	Республика Северная Осетия-Алания, р-н Моздокский, г Моздок, ул Близнюка, 75	Моздокский	15:01:0118004:5	003002000000 Земли населенных пунктов	Для индивидуального жилищного строительства	13	02.010	1 360	697,95	949 212,00
8592	Респ. Северная Осетия - Алания, р-н Моздокский, г. Моздок, ул. Близнюка, дом 61	Моздокский	15:01:0118004:50	003002000000 Земли населенных пунктов	Под индивидуальное жилищное строительство	13	02.010	1 257	697,95	877 323,15
8593	Респ. Северная Осетия - Алания, р-н Моздокский, г. Моздок, ул. Близнюка, дом 63"а"	Моздокский	15:01:0118004:52	003002000000 Земли населенных пунктов	Земельные участки, предназначенные для размещения домов индивидуальной жилой застройки (использование земельного участка с целью эксплуатации жилого дома с хозпостройками)	13	02.010	574	697,95	400 623,30
8594	Респ. Северная Осетия - Алания, р-н Моздокский, г. Моздок, ул. Близнюка, дом 65	Моздокский	15:01:0118004:53	003002000000 Земли населенных пунктов	Земельные участки, предназначенные для размещения домов индивидуальной жилой застройки (использование земельного участка с целью эксплуатации жилого дома с хозпостройками)	13	02.010	1 054	697,95	735 639,30
8595	Респ. Северная Осетия - Алания, р-н Моздокский, г. Моздок, ул. Близнюка, дом 67	Моздокский	15:01:0118004:54	003002000000 Земли населенных пунктов	Земельные участки, предназначенные для размещения домов индивидуальной жилой застройки (земельные участки, предназначенные для эксплуатации жилого дома с хозпостройками)	13	02.010	923	697,95	644 207,85
8596	Респ. Северная Осетия - Алания, р-н Моздокский, г. Моздок, ул. Близнюка, дом 69	Моздокский	15:01:0118004:55	003002000000 Земли населенных пунктов	Земельные участки, предназначенные для размещения домов индивидуальной жилой застройки (использование земельного участка с целью эксплуатации жилого дома с хозпостройками)	13	02.010	1 071	697,95	747 504,45
8597	Респ. Северная Осетия - Алания, р-н Моздокский, г. Моздок, ул. Близнюка, дом 71	Моздокский	15:01:0118004:56	003002000000 Земли населенных пунктов	Земельные участки, предоставленные для размещения домов индивидуальной жилой застройки (использование земельного участка с целью эксплуатации жилого дома с хозпостройками)	13	02.010	915	697,95	638 624,25
8598	Респ. Северная Осетия - Алания, р-н Моздокский, г. Моздок, ул. Близнюка, 83	Моздокский	15:01:0118004:57	003002000000 Земли населенных пунктов	Малоэтажная жилая застройка (индивидуальное жилищное строительство: размещение дачных домов и садовых домов)	13	02.010	867	697,95	605 122,65
8599	Респ. Северная Осетия - Алания, р-н Моздокский, г. Моздок, ул. Близнюка, 85	Моздокский	15:01:0118004:58	003002000000 Земли населенных пунктов	Земельные участки, предназначенные для размещения домов индивидуальной жилой застройки (использование земельного участка с целью эксплуатации жилого дома с хозпостройками)	13	02.010	719	697,95	501 826,05
8600	Республика Северная Осетия-Алания, р-н Моздокский, г Моздок, ул Близнюка, 87	Моздокский	15:01:0118004:59	003002000000 Земли населенных пунктов	Земельные участки, предназначенные для размещения домов малоэтажной жилой застройки, в том числе индивидуальной жилой застройки (эксплуатация жилого дома)	13	02.010	650	697,95	453 667,50
8601	Республика Северная Осетия-Алания, Моздокский район, г. Моздок, ул. Близнюка, 115	Моздокский	15:01:0118004:6	003002000000 Земли населенных пунктов	Земельные участки, предназначенные для размещения домов индивидуальной жилой застройки (использование земельного участка с целью эксплуатации жилого дома с хозпостройками)	13	02.010	403	697,95	281 273,85
8602	Респ. Северная Осетия - Алания, р-н Моздокский, г. Моздок, ул. Близнюка, дом 89	Моздокский	15:01:0118004:60	003002000000 Земли населенных пунктов	Под индивидуальное жилищное строительство	13	02.010	587	697,95	409 696,65
8603	Респ. Северная Осетия - Алания, р-н Моздокский, г. Моздок, ул. Близнюка, дом 101	Моздокский	15:01:0118004:62	003002000000 Земли населенных пунктов	Земельные участки индивидуальных жилых домов	13	02.010	425	697,95	296 628,75

№ п/п	Местоположение ЗУ	Район	Кадастровый номер ЗУ	Категория земель	Разрешенное использование по документу	Код вида разрешенного использования (в соответствии с классификатором видов разрешенного использования земельных участков)	Вид использования объектов недвижимости	Площадь	УПКС	КС
8604	Респ. Северная Осетия - Алания, р-н Моздокский, г. Моздок, ул. Близнюка, дом 103	Моздокский	15:01:0118004:63	003002000000 Земли населенных пунктов	Земельные участки, предназначенные для размещения домов индивидуальной жилой застройки (использование земельного участка с целью эксплуатации жилого дома с хозпостройками)	13	02.010	542	697,95	378 288,90
8605	Республика Северная Осетия-Алания, р-н Моздокский, г Моздок, ул Близнюка, д 105	Моздокский	15:01:0118004:64	003002000000 Земли населенных пунктов	Земельные участки, предназначенные для размещения домов индивидуальной жилой застройки (использование земельного участка с целью эксплуатации жилого дома с хозпостройками)	13	02.010	500	697,95	348 975,00
8606	Республика Северная Осетия - Алания, муниципальный район Моздокский, городское поселение Моздокское, г.Моздок, ул. Близнюка, 99б	Моздокский	15:01:0118004:649	003002000000 Земли населенных пунктов	Земельные участки, предназначенные для размещения домов индивидуальной жилой застройки (использование земельного участка с целью эксплуатации жилого дома с хозпостройками)	13	02.010	427	697,95	298 024,65
8607	Респ. Северная Осетия - Алания, р-н Моздокский, г Моздок, ул Близнюка, дом 109	Моздокский	15:01:0118004:65	003002000000 Земли населенных пунктов	Земельные участки, предназначенные для размещения домов индивидуальной жилой застройки (использование земельного участка с целью эксплуатации жилого дома с хозпостройками)	13	02.010	587	697,95	409 696,65
8608	Российская Федерация, Республика Северная Осетия-Алания, Моздокский муниципальный район, Моздокское городское поселение, г. Моздок, ул. Близнюка, 99	Моздокский	15:01:0118004:650	003002000000 Земли населенных пунктов	Земельные участки, предназначенные для размещения домов индивидуальной жилой застройки (использование земельного участка с целью эксплуатации жилого дома с хозпостройками)	13	02.010	552	697,95	385 268,40
8609	Республика Северная Осетия - Алания, муниципальный район Моздокский, городское поселение Моздокское, г. Моздок, ул. К.Суанова, земельный участок 1	Моздокский	15:01:0118004:656	003002000000 Земли населенных пунктов	Под индивидуальное жилищное строительство	13	02.010	967	697,95	674 917,65
8610	Республика Северная Осетия - Алания, муниципальный район Моздокский, городское поселение Моздокское, г. Моздок, ул К.Суанова, земельный участок 1а	Моздокский	15:01:0118004:657	003002000000 Земли населенных пунктов	Под индивидуальное жилищное строительство	13	02.010	313	697,95	218 458,35
8611	Республика Северная Осетия - Алания, Моздокский район, г. Моздок, ул. Близнюка, 117а	Моздокский	15:01:0118004:66	003002000000 Земли населенных пунктов	Земельные участки предназначенные для размещения домов индивидуальной жилой застройки (использование земельного участка с целью эксплуатации жилого дома с хозпостройками)	13	02.010	387	697,95	270 106,65
8612	Республика Северная Осетия-Алания, Моздокский район, г. Моздок, ул. Близнюка, 121	Моздокский	15:01:0118004:67	003002000000 Земли населенных пунктов	Магазины. Здравоохранение, Общественное питание, Образование и просвещение	4	04.040	541	1 814,67	981 736,47
8613	Респ. Северная Осетия - Алания, р-н Моздокский, г Моздок, ул Близнюка, дом 107	Моздокский	15:01:0118004:68	003002000000 Земли населенных пунктов	Земельные участки индивидуальных жилых домов, (эксплуатация жилого дома с хозпостройками)	13	02.010	667	697,95	465 532,65
8614	Российская Федерация, Республика Северная Осетия-Алания, Моздокский район, г Моздок, ул. Кирова, 107	Моздокский	15:01:0118004:69	003002000000 Земли населенных пунктов	Для устройства подъездных путей. Благоустройство, озеленение прилегающей территории к кафе	6	12.001	265	32,72	8 670,80
8615	Респ. Северная Осетия - Алания, р-н Моздокский, г. Моздок, ул. Близнюка, дом 81	Моздокский	15:01:0118004:7	003002000000 Земли населенных пунктов	Земельные участки, предназначенные для размещения домов индивидуальной жилой застройки (земельные участки, предназначенные для эксплуатации жилого дома с хозпостройками)	13	02.010	795	697,95	554 870,25
8616	Республика Северная Осетия-Алания, р-н Моздокский, г. Моздок, ул. Близнюка, район дома №97	Моздокский	15:01:0118004:70	003002000000 Земли населенных пунктов	Объекты гаражного назначения	7	02.071	18	517,18	9 309,24
8617	Респ. Северная Осетия - Алания, р-н Моздокский, г. Моздок, ул. Близнюка, район дома №97	Моздокский	15:01:0118004:72	003002000000 Земли населенных пунктов	Объекты гаражного назначения	7	02.071	18	517,18	9 309,24
8618	Респ. Северная Осетия - Алания, р-н Моздокский, г. Моздок, ул. Близнюка, дом 95	Моздокский	15:01:0118004:73	003002000000 Земли населенных пунктов	Земельные участки индивидуальных жилых домов (эксплуатация жилого дома с хозпостройками)	13	02.010	1 443	697,95	1 007 141,85
8619	Респ. Северная Осетия - Алания, р-н Моздокский, г Моздок, ул Близнюка, 91 "а"	Моздокский	15:01:0118004:75	003002000000 Земли населенных пунктов	Малоэтажная жилая застройка (индивидуальное жилищное строительство, размещение дачных домов и садовых домов), для эксплуатации жилого дома	13	02.010	467	697,95	325 942,65
8620	Респ. Северная Осетия - Алания, р-н Моздокский, г. Моздок, ул. Близнюка, дом 93	Моздокский	15:01:0118004:76	003002000000 Земли населенных пунктов	Земельные участки, предназначенные для размещения домов индивидуальной жилой застройки (земельные участки, предназначенные для эксплуатации жилого дома с хозпостройками)	13	02.010	473	697,95	330 130,35
8621	Респ. Северная Осетия - Алания, р-н Моздокский, г Моздок, ул Горького, дом 58	Моздокский	15:01:0118004:79	003002000000 Земли населенных пунктов	Земельные участки, предназначенные для размещения домов индивидуальной жилой застройки (использование земельного участка с целью эксплуатации жилого дома с хозпостройками)	13	02.010	487	697,95	339 901,65

№ пп	Местоположение ЗУ	Район	Кадастровый номер ЗУ	Категория земель	Разрешенное использование по документу	Код вида разрешенного использования (в соответствии с классификатором видов разрешенного использования земельных участков)	Вид использования объектов недвижимости	Площадь	УПКС	КС
8622	Республика Северная Осетия-Алания, Моздокский район. г. Моздок. ул. Близнюка, 119	Моздокский	15:01:0118004:8	003002000000 Земли населенных пунктов	Земельные участки, предназначенные для размещения домов индивидуальной жилой застройки (использование земельного участка с целью эксплуатации жилого дома с хозпостройками)	13	02.010	526	697,95	367 121,70
8623	Республика Северная Осетия - Алания, Моздокский район. г. Моздок. ул. Близнюка, дом 95б	Моздокский	15:01:0118004:80	003002000000 Земли населенных пунктов	Земельные участки, предназначенные для размещения домов индивидуальной жилой застройки (использование земельного участка с целью строительство жилого дома с хозпостройками)	13	02.010	1 633	697,95	1 139 752,35
8624	Республика Северная Осетия - Алания. Моздокский район, г. Моздок, ул. Кирова, 97	Моздокский	15:01:0118004:81	003002000000 Земли населенных пунктов	Земельные участки, предназначенные для размещения домов многоэтажной жилой застройки (использование земельного участка с целью эксплуатации жилых помещений многоквартирного дома)	2	02.060	2 580	1 326,11	3 421 363,80
8625	Респ. Северная Осетия - Алания. р-н Моздокский, г. Моздок, ул. Близнюка, дом 97	Моздокский	15:01:0118004:82	003002000000 Земли населенных пунктов	Земельные участки, предназначенные для размещения домов многоэтажной жилой застройки (использование земельного участка с целью эксплуатации жилых помещений многоквартирного дома)	2	02.060	5 216	1 326,11	6 916 989,76
8626	Северная Осетия - Алания респ, р-н Моздокский. г. Моздок. ул. Близнюка. у задней межи жилого дома № 97	Моздокский	15:01:0118004:83	003002000000 Земли населенных пунктов	Малоэтажная жилая застройка (индивидуальное жилищное строительство: размещение дачных домов и садовых домов) для эксплуатации временного гаража	7	02.071	17	517,18	8 792,06
8627	Северная Осетия - Алания респ, р-н Моздокский. г. Моздок. у правой межи участка многоквартирного жилого дома по ул. Близнюка, 97, в районе магазина "Орбита"	Моздокский	15:01:0118004:84	003002000000 Земли населенных пунктов	Хранение автотранспорта	7	02.071	18	517,18	9 309,24
8628	Респ. Северная Осетия - Алания. р-н Моздокский, г. Моздок, ул. Близнюка, 39	Моздокский	15:01:0118004:9	003002000000 Земли населенных пунктов	Земельные участки, предназначенные для размещения домов индивидуальной жилой застройки (использование земельного участка с целью эксплуатации жилого дома с хозпостройками)	13	02.010	1 437	697,95	1 002 954,15
8629	Республика Северная Осетия-Алания, р-н Моздокский, г Моздок. ул Кутузова50 лет Октября, 2/30а	Моздокский	15:01:0119001:1	003002000000 Земли населенных пунктов	Для эксплуатации банно-прачечных помещений	3	03.033	3 970	729,36	2 895 559,20
8630	Респ. Северная Осетия - Алания. р-н Моздокский, г. Моздок, ул. Близнюка, 72	Моздокский	15:01:0119001:103	003002000000 Земли населенных пунктов	земельные участки, предназначенные для размещения домов индивидуальной жилой застройки (использование земельного участка с целью эксплуатации жилого дома с хозпостройками)	13	02.010	371	697,95	258 939,45
8631	Республика Северная Осетия-Алания, р-н Моздокский, г Моздок. ул Близнюка, 72 "а"	Моздокский	15:01:0119001:104	003002000000 Земли населенных пунктов	земельные участки, предназначенные для размещения домов индивидуальной жилой застройки (использование земельного участка с целью эксплуатации жилого дома с хозпостройками)	13	02.010	383	697,95	267 314,85
8632	Респ. Северная Осетия - Алания, р-н Моздокский. г. Моздок. ул. Близнюка. дом 56	Моздокский	15:01:0119001:14	003002000000 Земли населенных пунктов	Под индивидуальное жилищное строительство	13	02.010	600	697,95	418 770,00
8633	Респ. Северная Осетия - Алания. р-н Моздокский, г. Моздок, ул. Кутузова, 22	Моздокский	15:01:0119001:15	003002000000 Земли населенных пунктов	Под индивидуальное жилищное строительство	13	02.010	613	697,95	427 843,35
8634	Респ. Северная Осетия - Алания. р-н Моздокский, г. Моздок, ул. Кутузова, дом 8	Моздокский	15:01:0119001:16	003002000000 Земли населенных пунктов	Под индивидуальное жилищное строительство	13	02.010	656	697,95	457 855,20
8635	Респ. Северная Осетия - Алания, р-н Моздокский. г. Моздок. ул. Кутузова. дом 26	Моздокский	15:01:0119001:17	003002000000 Земли населенных пунктов	Земельные участки индивидуальных жилых домов (эксплуатация жилого дома с хозпостройками)	13	02.010	836	697,95	583 486,20
8636	Республика Северная Осетия-Алания, р-н Моздокский, г Моздок. ул Кутузова50 лет Октября, 2/30	Моздокский	15:01:0119001:18	003002000000 Земли населенных пунктов	Для эксплуатации банно-прачечных помещений	3	03.033	3 970	729,36	2 895 559,20
8637	Респ. Северная Осетия - Алания. р-н Моздокский, г. Моздок, ул. Близнюка, 50	Моздокский	15:01:0119001:19	003002000000 Земли населенных пунктов	Под индивидуальное жилищное строительство	13	02.010	183	697,95	127 724,85
8638	Респ. Северная Осетия - Алания, р-н Моздокский. г. Моздок. ул. Близнюка. дом 48	Моздокский	15:01:0119001:2	003002000000 Земли населенных пунктов	Земельные участки, предназначенные для размещения домов индивидуальной жилой застройки (использование земельного участка с целью эксплуатации жилого дом с хозпостройками)	13	02.010	230	697,95	160 528,50
8639	Респ. Северная Осетия - Алания. р-н Моздокский, г. Моздок, ул. Близнюка, дом 52	Моздокский	15:01:0119001:20	003002000000 Земли населенных пунктов	Земельные участки, предназначенные для размещения домов индивидуальной жилой застройки (использование земельного участка с целью эксплуатации жилого дома с хозпостройками)	13	02.010	355	697,95	247 772,25

№ пп	Местоположение ЗУ	Район	Кадастровый номер ЗУ	Категория земель	Разрешенное использование по документу	Код вида разрешенного использования (в соответствии с классификатором видов разрешенного использования земельных участков)	Вид использования объектов недвижимости	Площадь	УПКС	КС
8640	Респ. Северная Осетия - Алания, р-н Моздокский, г. Моздок, ул. Близнюка, дом 60	Моздокский	15:01:0119001:21	003002000000 Земли населенных пунктов	Земельные участки, предназначенные для размещения домов индивидуальной жилой застройки (использование земельного участка с целью эксплуатации жилого дома с хозпостройками)	13	02.010	398	697,95	277 784,10
8641	Северная Осетия - Алания респ, р-н Моздокский, г Моздок, ул Близнюка, 62	Моздокский	15:01:0119001:22	003002000000 Земли населенных пунктов	Земельные участки, предназначенные для размещения домов индивидуальной жилой застройки (использование земельного участка с целью эксплуатации жилого дома с хозпостройками)	13	02.010	767	697,95	535 327,65
8642	Респ. Северная Осетия - Алания, р-н Моздокский, г. Моздок, ул. Близнюка, дом 62"а"	Моздокский	15:01:0119001:23	003002000000 Земли населенных пунктов	Земельные участки предназначенные для размещения домов индивидуальной жилой застройки (использование земельного участка с целью эксплуатации жилого дома с хозпостройками)	13	02.010	362	697,95	252 657,90
8643	Северная Осетия - Алания респ, р-н Моздокский, г Моздок, ул Близнюка, 64	Моздокский	15:01:0119001:24	003002000000 Земли населенных пунктов	Земельные участки, предназначенные для размещения домов индивидуальной жилой застройки (использование земельного участка с целью эксплуатации жилого дома с хозпостройками)	13	02.010	596	697,95	415 978,20
8644	Респ. Северная Осетия - Алания, р-н Моздокский, г Моздок, ул Близнюка, 68	Моздокский	15:01:0119001:25	003002000000 Земли населенных пунктов	Под индивидуальное жилищное строительство	13	02.010	613	697,95	427 843,35
8645	Респ. Северная Осетия - Алания, р-н Моздокский, г. Моздок, ул. Близнюка, 70	Моздокский	15:01:0119001:26	003002000000 Земли населенных пунктов	Под индивидуальное жилищное строительство	13	02.010	889	697,95	620 477,55
8646	Республика Северная Осетия-Алания, р-н Моздокский, г Моздок, ул Кутузова, 4	Моздокский	15:01:0119001:29	003002000000 Земли населенных пунктов	Под индивидуальное жилищное строительство	13	02.010	618	697,95	431 333,10
8647	363753, Российская Федерация, Республика Северная Осетия - Алания, Моздокский муниципальный район, Моздокское городское поселение, г.Моздок, ул Близнюка, 74а	Моздокский	15:01:0119001:301	003002000000 Земли населенных пунктов	Магазины, здравоохранение, общественное питание	4	04.040	300	1 814,67	544 401,00
8648	363753, Российская Федерация, Республика Северная Осетия - Алания, Моздокский муниципальный район, Моздокское городское поселение, г.Моздок, ул.Близнюка, 74	Моздокский	15:01:0119001:302	003002000000 Земли населенных пунктов	Земельные участки, предназначенные для размещения домов индивидуальной жилой застройки (использование земельного участка с целью эксплуатации жилого дома с хозпостройками)	13	02.010	647	697,95	451 573,65
8649	363753, Российская Федерация, Республика Северная Осетия-Алания, Моздокский муниципальный район, Моздокское городское поселение, г.Моздок, ул Близнюка, 56	Моздокский	15:01:0119001:304	003002000000 Земли населенных пунктов	Земельные участки, предназначенные для размещения домов индивидуальной жилой застройки (использование земельного участка с целью эксплуатации жилого дома с хозпостройками)	13	02.010	617	697,95	430 635,15
8650	363753, Российская Федерация, Республика Северная Осетия-Алания, Моздокский муниципальный район, Моздокское городское поселение, г.Моздок, ул.Близнюка, 58	Моздокский	15:01:0119001:305	003002000000 Земли населенных пунктов	Земельные участки, предназначенные для размещения домов индивидуальной жилой застройки (использование земельного участка с целью эксплуатации жилого дома с хозпостройками)	13	02.010	447	697,95	311 983,65
8651	Республика Северная Осетия - Алания, Моздокский район, г Моздок, ул Кутузова, 12	Моздокский	15:01:0119001:306	003002000000 Земли населенных пунктов	Под индивидуальное жилищное строительство	13	02.010	593	697,95	413 884,35
8652	Республика Северная Осетия - Алания, Моздокский район, г Моздок, ул Кутузова, 10	Моздокский	15:01:0119001:309	003002000000 Земли населенных пунктов	Под индивидуальное жилищное строительство	13	02.010	470	697,95	328 036,50
8653	Республика Северная Осетия-Алания, р-н Моздокский, г Моздок, ул Кутузова, 14	Моздокский	15:01:0119001:32	003002000000 Земли населенных пунктов	Земельные участки предназначенные для размещения домов индивидуальной жилой застройки (земельные участки, предназначенные для эксплуатации жилого дома с хозпостройками)	13	02.010	1 169	697,95	815 903,55
8654	Республика Северная Осетия-Алания, р-н Моздокский, г Моздок, ул Кутузова, 18	Моздокский	15:01:0119001:33	003002000000 Земли населенных пунктов	Индивидуальное жилищное строительство	13	02.010	845	697,95	589 767,75
8655	Республика Северная Осетия-Алания, р-н Моздокский, г Моздок, ул Кутузова, 22а	Моздокский	15:01:0119001:34	003002000000 Земли населенных пунктов	Земельные участки, предназначенные для размещения домов индивидуальной жилой застройки (использование земельного участка с целью эксплуатации жилого дома с хозпостройками)	13	02.010	645	697,95	450 177,75
8656	Республика Северная Осетия-Алания, р-н Моздокский, г Моздок, ул Кутузова, 28	Моздокский	15:01:0119001:35	003002000000 Земли населенных пунктов	Земельные участки индивидуальных жилых домов (эксплуатация жилого дома с хозпостройками)	13	02.010	388	697,95	270 804,60
8657	363753, Республика Северная Осетия-Алания, р-н Моздокский, г Моздок, ул Кутузова, 30	Моздокский	15:01:0119001:36	003002000000 Земли населенных пунктов	Земельные участки, предназначенные для размещения домов индивидуальной жилой застройки (земельные участки, предназначенные для эксплуатации жилого дома с хозпостройками)	13	02.010	609	697,95	425 051,55
8658	Республика Северная Осетия-Алания, р-н Моздокский, г Моздок, ул Кутузова, 32	Моздокский	15:01:0119001:37	003002000000 Земли населенных пунктов	Земельные участки, предназначенные для размещения домов индивидуальной жилой застройки (земельные участки, предназначенные для эксплуатации жилого дома с хозпостройками)	13	02.010	360	697,95	251 262,00

№ пп	Местоположение ЗУ	Район	Кадастровый номер ЗУ	Категория земель	Разрешенное использование по документу	Код вида разрешенного использования (в соответствии с классификатором видов разрешенного использования земельных участков)	Вид использования объектов недвижимости	Площадь	УПКС	КС
8659	Республика Северная Осетия-Алания, р-н Моздокский, г Моздок, ул Кутузова, 32а	Моздокский	15:01:0119001:38	003002000000 Земли населенных пунктов	Земельные участки, предназначенные для размещения домов малоэтажной жилой застройки, в том числе индивидуальной жилой застройки	13	02.010	300	697,95	209 385,00
8660	Республика Северная Осетия-Алания, р-н Моздокский, г Моздок, ул Кутузова, 34	Моздокский	15:01:0119001:39	003002000000 Земли населенных пунктов	Земельные участки, предназначенные для размещения индивидуальной жилой застройки (использование земельного участка с целью эксплуатации жилого дома с хозпостройками)	13	02.010	739	697,95	515 785,05
8661	Респ. Северная Осетия - Алания, р-н Моздокский, г. Моздок, ул. Блиновка, дом 66	Моздокский	15:01:0119001:4	003002000000 Земли населенных пунктов	Земельные участки, предназначенные для размещения домов индивидуальной жилой застройки (использование участка с целью эксплуатации жилого дома с хозпостройками)	13	02.010	524	697,95	365 725,80
8662	Респ. Северная Осетия - Алания, р-н Моздокский, г. Моздок, ул. Блиновка, дом 54	Моздокский	15:01:0119001:40	003002000000 Земли населенных пунктов	Земельные участки, предназначенные для размещения домов индивидуальной жилой застройки (использование земельного участка для эксплуатации жилого дома с хозпостройками)	13	02.010	691	697,95	482 283,45
8663	Северная Осетия - Алания респ, р-н Моздокский, г Моздок, ул Кутузова, 2"а"/ул 50 лет Октября, 29 "п"	Моздокский	15:01:0119001:41	003002000000 Земли населенных пунктов	Земельные участки, предназначенные для объектов торговли, общественного питания и бытового обслуживания (использование земельного участка с целью эксплуатации магазина)	4	04.040	121	1 814,67	219 575,07
8664	Респ. Северная Осетия - Алания, р-н Моздокский, г. Моздок, ул. Кирова, 95	Моздокский	15:01:0119001:42	003002000000 Земли населенных пунктов	Под пристройку торгового павильона к магазину промышленных товаров	4	04.040	13	1 814,67	23 590,71
8665	Респ. Северная Осетия - Алания, р-н Моздокский, г. Моздок, ул. Кирова, дом 95	Моздокский	15:01:0119001:43	003002000000 Земли населенных пунктов	Место размещения ступенек-входа во встроенное помещение магазина	4	04.040	13	1 814,67	23 590,71
8666	Республика Северная Осетия-Алания, р-н Моздокский, г Моздок, пл 50 лет Октября, д 50а	Моздокский	15:01:0119001:45	003002000000 Земли населенных пунктов	земельные участки, предназначенные для размещения объектов торговли, общественного питания и бытового обслуживания (использования земельного участка с целью эксплуатации магазина)	4	04.040	130	1 814,67	235 907,10
8667	Республика Северная Осетия-Алания, р-н Моздокский, г Моздок, ул Кирова, д 95	Моздокский	15:01:0119001:46	003002000000 Земли населенных пунктов	Земельные участки, предназначенные для размещения домов многоэтажной жилой застройки (использование земельного участка с целью эксплуатации жилых помещений многоквартирного дома) - 2810,08 кв.м.; Земельные участки, предназначенные для размещения объектов торговли, общественного питания и бытового обслуживания (использование земельного участка с целью эксплуатации магазина) - 228,92 кв.м	2	02.060	3 039	1 326,11	4 030 048,29
8668	Северная Осетия - Алания респ, р-н Моздокский, г. Моздок, ул. Кутузова, 8	Моздокский	15:01:0119001:47	003002000000 Земли населенных пунктов	Земельные участки, предназначенные для размещения домов индивидуальной жилой застройки (использование земельного участка с целью эксплуатации жилого дома с хозпостройками)	13	02.010	708	697,95	494 148,60
8669	Республика Северная Осетия-Алания, р-н Моздокский, г Моздок, ул Кутузова, 20	Моздокский	15:01:0119001:5	003002000000 Земли населенных пунктов	Земельные участки индивидуальных жилых домов (эксплуатация жилого дома с хозпостройками)	13	02.010	608	697,95	424 353,60
8670	Республика Северная Осетия-Алания, р-н Моздокский, г Моздок, ул Кутузова, 36	Моздокский	15:01:0119001:6	003002000000 Земли населенных пунктов	Земельные участки, предназначенные для размещения домов индивидуальной жилой застройки (использование земельного участка с целью эксплуатации жилого дома с хозпостройками)	13	02.010	523	697,95	365 027,85
8671	Республика Северная Осетия-Алания, р-н Моздокский, г Моздок, ул Кутузова, 16	Моздокский	15:01:0119001:7	003002000000 Земли населенных пунктов	Земельные участки, предназначенные для размещения домов индивидуальной жилой застройки (земельные участки, предназначенные для эксплуатации жилого дома с хозпостройками)	13	02.010	927	697,95	646 999,65
8672	Респ. Северная Осетия - Алания, р-н Моздокский, г. Моздок, пл. 50 лет Октября, дом 31	Моздокский	15:01:0119001:8	003002000000 Земли населенных пунктов	Земельные участки, предназначенные для размещения объектов торговли, общественного питания и бытового обслуживания, в т.ч. использование земельного участка с целью эксплуатации магазина и пивбара-60кв.м и использование земельного участка с целью эксплуатации сапожной мастерской-20кв.м.	4	04.040	80	1 814,67	145 173,60
8673	Республика Северная Осетия-Алания, р-н Моздокский, г Моздок, ул Кутузова, 13	Моздокский	15:01:0119002:1	003002000000 Земли населенных пунктов	Земельные участки, предназначенные для размещения домов индивидуальной жилой застройки (земельные участки, предназначенные для эксплуатации жилого дома с хозпостройками)	13	02.010	685	697,95	478 095,75

№ п/п	Местоположение ЗУ	Район	Кадастровый номер ЗУ	Категория земель	Разрешенное использование по документу	Код вида разрешенного использования (в соответствии с классификатором видов разрешенного использования земельных участков)	Вид использования объектов недвижимости	Площадь	УПКС	КС
8674	Республика Северная Осетия-Алания, р-н Моздокский, г Моздок, ул Кутузова, 9	Моздокский	15:01:0119002:10	0030020000000 Земли населенных пунктов	Земельные участки, предназначенные для размещения домов индивидуальной жилой застройки (земельные участки, предназначенные для эксплуатации жилого дома с хозпостройками)	13	02.010	289	697,95	201 707,55
8675	Республика Северная Осетия-Алания, р-н Моздокский, г Моздок, ул Кутузова, 25	Моздокский	15:01:0119002:11	0030020000000 Земли населенных пунктов	Земельные участки, предназначенные для размещения домов индивидуальной жилой застройки (использование земельного участка с целью эксплуатации жилого дома с хозпостройками)00	13	02.010	545	697,95	380 382,75
8676	Респ. Северная Осетия - Алания, р-н Моздокский, г Моздок, ул Кутузова, 17	Моздокский	15:01:0119002:12	0030020000000 Земли населенных пунктов	Под индивидуальное жилищное строительство	13	02.010	450	697,95	314 077,50
8677	Республика Северная Осетия - Алания, р-н Моздокский, г. Моздок, ул. Лермонтова, 18	Моздокский	15:01:0119002:14	0030020000000 Земли населенных пунктов	Под индивидуальное жилищное строительство	13	02.010	380	697,95	265 221,00
8678	Респ. Северная Осетия - Алания, р-н Моздокский, г Моздок, ул Лермонтова, дом 18"а"	Моздокский	15:01:0119002:15	0030020000000 Земли населенных пунктов	Земельные участки, предоставленные для размещения домов индивидуальной жилой застройки (использование земельного участка с целью эксплуатации жилого дома с хозпостройками)	13	02.010	385	697,95	268 710,75
8679	Респ. Северная Осетия - Алания, р-н Моздокский, г Моздок, ул Лермонтова, дом 22	Моздокский	15:01:0119002:16	0030020000000 Земли населенных пунктов	Земельные участки индивидуальных жилых домов (эксплуатация жилого дома с хозпостройками)	13	02.010	432	697,95	301 514,40
8680	Респ. Северная Осетия - Алания, р-н Моздокский, г. Моздок, ул. Лермонтова, дом 28	Моздокский	15:01:0119002:17	0030020000000 Земли населенных пунктов	Под индивидуальное жилищное строительство	13	02.010	386	697,95	269 408,70
8681	Респ. Северная Осетия - Алания, р-н Моздокский, г. Моздок, ул. Лермонтова, дом 32	Моздокский	15:01:0119002:18	0030020000000 Земли населенных пунктов	Под индивидуальное жилищное строительство	13	02.010	400	697,95	279 180,00
8682	Респ. Северная Осетия - Алания, р-н Моздокский, г Моздок, ул Лермонтова, дом 4	Моздокский	15:01:0119002:19	0030020000000 Земли населенных пунктов	Земельные участки, предназначенные для размещения домов индивидуальной жилой застройки (использование земельного участка с целью эксплуатации жилого дома с хозпостройками).	13	02.010	502	697,95	350 370,90
8683	Российская Федерация, Республика Северная Осетия - Алания, Моздокский район, г. Моздок, пл. 50 лет Октября, 29	Моздокский	15:01:0119002:2	0030020000000 Земли населенных пунктов	Дошкольное, начальное и среднее общее образование	3	03.050	514	676,21	347 623,34
8684	Респ. Северная Осетия - Алания, р-н Моздокский, г. Моздок, ул. Лермонтова, дом 10	Моздокский	15:01:0119002:20	0030020000000 Земли населенных пунктов	Земельные участки индивидуальных жилых домов (эксплуатация жилого дома с хозпостройками)	13	02.010	549	697,95	383 174,55
8685	Республика Северная Осетия-Алания, р-н Моздокский, г Моздок, ул Лермонтова, 28 а	Моздокский	15:01:0119002:208	0030020000000 Земли населенных пунктов	"Для индивидуального жилищного строительства"	13	02.010	346	697,95	241 490,70
8686	Российская Федерация, Республика Северная Осетия - Алания, Моздокский район, г. Моздок, пл. 50 лет Октября, 27	Моздокский	15:01:0119002:21	0030020000000 Земли населенных пунктов	Земельные участки индивидуальных жилых домов (эксплуатация жилого дома)	13	02.010	626	697,95	436 916,70
8687	Республика Северная Осетия-Алания, р-н Моздокский, г Моздок, ул Кутузова, 15	Моздокский	15:01:0119002:23	0030020000000 Земли населенных пунктов	Земельные участки, предназначенные для размещения домов индивидуальной жилой застройки,земельные участки,предназначенные для эксплуатации жилого дома с хозпостройками)	13	02.010	522	697,95	364 329,90
8688	Российская Федерация, Республика Северная Осетия-Алания, Моздокский муниципальный район, Моздокское городское поселение, г. Моздок, ул. Кутузова, 7	Моздокский	15:01:0119002:239	0030020000000 Земли населенных пунктов	Под индивидуальное жилищное строительство	13	02.010	468	697,95	326 640,60
8689	Российская Федерация, Республика Северная Осетия - Алания, Моздокский район, г. Моздок, пл. 50 лет Октября, 28	Моздокский	15:01:0119002:24	0030020000000 Земли населенных пунктов	Под индивидуальное жилищное строительство	13	02.010	523	697,95	365 027,85
8690	Российская Федерация, Республика Северная Осетия-Алания, Моздокский муниципальный район, Моздокское городское поселение, г. Моздок, ул. Кутузова, 5	Моздокский	15:01:0119002:240	0030020000000 Земли населенных пунктов	Под индивидуальное жилищное строительство	13	02.010	490	697,95	341 995,50
8691	Республика Северная Осетия - Алания, муниципальный район Моздокский, городское поселение Моздокское, г. Моздок, ул. Лермонтова, 2	Моздокский	15:01:0119002:245	0030020000000 Земли населенных пунктов	Для индивидуального жилищного строительства	13	02.010	375	697,95	261 731,25
8692	Республика Северная Осетия-Алания, р-н Моздокский, г Моздок, ул Кутузова,19	Моздокский	15:01:0119002:25	0030020000000 Земли населенных пунктов	Земельные участки индивидуальных жилых домов (эксплуатация жилого дома с хозпостройками)	13	02.010	296	697,95	206 593,20
8693	Республика Северная Осетия-Алания, р-н Моздокский, г Моздок, ул Кутузова, 21	Моздокский	15:01:0119002:26	0030020000000 Земли населенных пунктов	Земельные участки, предназначенные для размещения домов индивидуальной жилой застройки (использование земельного участка с целью эксплуатации жилого дома с хозпостройками)	13	02.010	335	697,95	233 813,25
8694	Республика Северная Осетия-Алания, р-н Моздокский, г Моздок, ул Кутузова, 23	Моздокский	15:01:0119002:27	0030020000000 Земли населенных пунктов	Для индивидуального жилищного строительства	13	02.010	456	697,95	318 265,20
8695	Республика Северная Осетия-Алания, р-н Моздокский, г Моздок, ул Кутузова, 29	Моздокский	15:01:0119002:28	0030020000000 Земли населенных пунктов	Земельные участки, предназначенные для размещения домов индивидуальной жилой застройки (использование земельного участка с целью эксплуатации жилого дома с хозпостройками)	13	02.010	775	697,95	540 911,25
8696	Республика Северная Осетия-Алания, р-н Моздокский, г Моздок, ул Кутузова, 31	Моздокский	15:01:0119002:29	0030020000000 Земли населенных пунктов	Земельные участки, предназначенные для размещения домов малоэтажной жилой застройки, в том числе индивидуальной жилой застройки	13	02.010	515	697,95	359 444,25

№ пп	Местоположение ЗУ	Район	Кадастровый номер ЗУ	Категория земель	Разрешенное использование по документу	Код вида разрешенного использования (в соответствии с классификатором видов разрешенного использования земельных участков)	Вид использования объектов недвижимости	Площадь	УПКС	КС
8697	Северная Осетия - Алания респ, р-н Моздокский, г Моздок, ул Лермонтова, 24	Моздокский	15:01:0119002:3	003002000000 Земли населенных пунктов	Земельные участки, предназначенные для размещения домов индивидуальной жилой застройки (использование земельного участка с целью эксплуатации жилого дома с хозпостройками)	13	02.010	521	697,95	363 631,95
8698	Респ. Северная Осетия - Алания, р-н Моздокский, г. Моздок, ул. Лермонтова, 6	Моздокский	15:01:0119002:30	003002000000 Земли населенных пунктов	Для индивидуального жилищного строительства	13	02.010	544	697,95	379 684,80
8699	Респ. Северная Осетия - Алания, р-н Моздокский, г Моздок, ул Лермонтова, дом 12	Моздокский	15:01:0119002:31	003002000000 Земли населенных пунктов	Под индивидуальное жилищное строительство	13	02.010	321	697,95	224 041,95
8700	Респ. Северная Осетия - Алания, р-н Моздокский, г. Моздок, ул. Лермонтова, дом 14	Моздокский	15:01:0119002:32	003002000000 Земли населенных пунктов	Земельные участки, предназначенные для размещения домов индивидуальной жилой застройки (использование земельного участка с целью эксплуатации жилого дома)	13	02.010	533	697,95	372 007,35
8701	Северная Осетия - Алания респ, р-н Моздокский, г Моздок, ул Лермонтова, 20	Моздокский	15:01:0119002:33	003002000000 Земли населенных пунктов	Земельные участки, предназначенные для размещения домов индивидуальной жилой застройки (использование земельного участка с целью эксплуатации жилого дома с хозпостройками)	13	02.010	396	697,95	276 388,20
8702	Респ. Северная Осетия - Алания, р-н Моздокский, г. Моздок, ул. Лермонтова, дом 26	Моздокский	15:01:0119002:34	003002000000 Земли населенных пунктов	Земельные участки, предназначенные для размещения домов индивидуальной жилой застройки (использование земельного участка с целью эксплуатации жилого дома с хозпостройками)	13	02.010	484	697,95	337 807,80
8703	Респ. Северная Осетия - Алания, р-н Моздокский, г. Моздок, ул. Лермонтова, 30	Моздокский	15:01:0119002:35	003002000000 Земли населенных пунктов	Для индивидуального жилищного строительства	13	02.010	870	697,95	607 216,50
8704	Республика Северная Осетия-Алания, р-н Моздокский, г Моздок, ул Кутузова, 2	Моздокский	15:01:0119002:36	003002000000 Земли населенных пунктов	под военным объектом	3	08.030	3 970	371,31	1 474 100,70
8705	Республика Северная Осетия-Алания, р-н Моздокский, г Моздок, ул Кутузова, 3	Моздокский	15:01:0119002:37	003002000000 Земли населенных пунктов	Земельные участки, предназначенные для размещения домов индивидуальной жилой застройки (использование земельного участка с целью эксплуатации жилого дома с хозпостройками)	13	02.010	615	697,95	429 239,25
8706	Республика Северная Осетия-Алания, р-н Моздокский, г Моздок, пл 50 лет Октября, д 50а	Моздокский	15:01:0119002:39	003002000000 Земли населенных пунктов	Земельные участки магазинов (эксплуатация магазина)	4	04.040	97	1 814,67	176 022,99
8707	Респ. Северная Осетия - Алания, р-н Моздокский, г Моздок, ул Лермонтова, дом 16	Моздокский	15:01:0119002:4	003002000000 Земли населенных пунктов	Земельные участки, предназначенные для размещения домов индивидуальной жилой застройки (использование земельного участка для эксплуатации жилого дома с хозпостройками)	13	02.010	329	697,95	229 625,55
8708	Республика Северная Осетия-Алания, р-н Моздокский, г Моздок, пл 50 лет Октября, д 50а	Моздокский	15:01:0119002:40	003002000000 Земли населенных пунктов	Земельные участки магазинов (эксплуатация временного контейнера под установку холодильников для хранения продуктов)	4	04.040	36	1 814,67	65 328,12
8709	Респ. Северная Осетия - Алания, р-н Моздокский, г Моздок, пл. 50 лет Октября, дом 26	Моздокский	15:01:0119002:5	003002000000 Земли населенных пунктов	Земельные участки, предназначенные для размещения домов индивидуальной жилой застройки (использование земельного участка с целью эксплуатации жилого дома с хозпостройками)	13	02.010	294	697,95	205 197,30
8710	Респ. Северная Осетия - Алания, р-н Моздокский, г. Моздок, ул. Лермонтова, дом 8	Моздокский	15:01:0119002:6	003002000000 Земли населенных пунктов	Земельные участки, предназначенные для размещения домов индивидуальной жилой застройки (использование земельного участка с целью эксплуатации жилого дома с хозпостройками)	13	02.010	563	697,95	392 945,85
8711	Республика Северная Осетия-Алания, р-н Моздокский, г Моздок, ул Кутузова, 27	Моздокский	15:01:0119002:7	003002000000 Земли населенных пунктов	Земельные участки индивидуальных жилых домов, (эксплуатация жилого дома и хозпостроек)	13	02.010	479	697,95	334 318,05
8712	Респ. Северная Осетия - Алания, р-н Моздокский, г Моздок, ул Лермонтова, 34	Моздокский	15:01:0119002:8	003002000000 Земли населенных пунктов	Под индивидуальное жилищное строительство	13	02.010	762	697,95	531 837,90
8713	Республика Северная Осетия-Алания, р-н Моздокский, г Моздок, ул Кутузова, 11	Моздокский	15:01:0119002:9	003002000000 Земли населенных пунктов	Земельные участки предназначенные для размещения домов индивидуальной жилой застройки (использование земельного участка с целью эксплуатации жилого дома с хозпостройками)	13	02.010	423	697,95	295 232,85
8714	Республика Северная Осетия-Алания, р-н Моздокский, г Моздок, ул Черноусова, д 38	Моздокский	15:01:0119003:1	003002000000 Земли населенных пунктов	Под индивидуальное жилищное строительство	13	02.010	420	697,95	293 139,00
8715	Респ. Северная Осетия - Алания, р-н Моздокский, г Моздок, ул Лермонтова, дом 27"а"	Моздокский	15:01:0119003:10	003002000000 Земли населенных пунктов	Под индивидуальное жилищное строительство	13	02.010	208	697,95	145 173,60
8716	Респ. Северная Осетия - Алания, р-н Моздокский, г. Моздок, ул. Черноусова, 30	Моздокский	15:01:0119003:11	003002000000 Земли населенных пунктов	Земельные участки, предназначенные для размещения домов малоэтажной жилой застройки, в том числе индивидуальной жилой застройки (эксплуатация жилого дома)	13	02.010	534	697,95	372 705,30

№ пп	Местоположение ЗУ	Район	Кадастровый номер ЗУ	Категория земель	Разрешенное использование по документу	Код вида разрешенного использования (в соответствии с классификатором видов разрешенного использования земельных участков)	Вид использования объектов недвижимости	Площадь	УПКС	КС
8717	Республика Северная Осетия-Алания, р-н Моздокский, г Моздок, пл. 50 лет Октября, 25	Моздокский	15:01:0119003:12	003002000000 Земли населенных пунктов	Земельные участки, предназначенные для размещения домов индивидуальной жилой застройки (использование земельного участка с целью эксплуатации жилого дома с хозпостройками)	13	02.010	498	697,95	347 579,10
8718	Республика Северная Осетия - Алания, р-н Моздокский, г. Моздок, ул. Лермонтова, 7	Моздокский	15:01:0119003:13	003002000000 Земли населенных пунктов	Земельные участки, предназначенные для размещения домов индивидуальной жилой застройки (использование земельного участка с целью эксплуатации жилого дома с хозпостройками)	13	02.010	710	697,95	495 544,50
8719	Респ. Северная Осетия - Алания, р-н Моздокский, г Моздок, ул Черноурова, 42	Моздокский	15:01:0119003:14	003002000000 Земли населенных пунктов	Для индивидуального жилищного строительства и магазины	4	04.040	589	1 814,67	1 068 840,63
8720	Республика Северная Осетия-Алания, р-н Моздокский, г Моздок, ул Черноурова, 16	Моздокский	15:01:0119003:15	003002000000 Земли населенных пунктов	Земельные участки, предназначенные для размещения домов малоэтажной жилой застройки, в том числе индивидуальной жилой застройки	13	02.010	539	697,95	376 195,05
8721	Республика Северная Осетия-Алания, р-н Моздокский, г Моздок, ул Черноурова, д 8, кв 2	Моздокский	15:01:0119003:16	003002000000 Земли населенных пунктов	Для индивидуального жилищного строительства	13	02.010	847	697,95	591 163,65
8722	Респ. Северная Осетия - Алания, р-н Моздокский, г Моздок, ул Лермонтова, дом 37	Моздокский	15:01:0119003:17	003002000000 Земли населенных пунктов	Земельные участки, предназначенные для размещения домов индивидуальной жилой застройки (земельные участки, предназначенные для эксплуатации жилого дома с хозпостройками)	13	02.010	436	697,95	304 306,20
8723	Респ. Северная Осетия - Алания, р-н Моздокский, г. Моздок, ул. Черноурова, дом 34	Моздокский	15:01:0119003:18	003002000000 Земли населенных пунктов	Земельные участки, предназначенные для размещения домов индивидуальной жилой застройки (использование земельного участка с целью эксплуатации жилого дома с хозпостройками)	13	02.010	605	697,95	422 259,75
8724	Респ. Северная Осетия - Алания, р-н Моздокский, г Моздок, ул Лермонтова, дом 21	Моздокский	15:01:0119003:19	003002000000 Земли населенных пунктов	для индивидуального жилищного строительства	13	02.010	446	697,95	311 285,70
8725	Респ. Северная Осетия - Алания, р-н Моздокский, г. Моздок, ул. Черноурова, дом 14	Моздокский	15:01:0119003:2	003002000000 Земли населенных пунктов	Земельные участки, предназначенные для размещения домов индивидуальной жилой застройки (земельные участки, предназначенные для эксплуатации жилого дома с хозпостройками)	13	02.010	502	697,95	350 370,90
8726	Респ. Северная Осетия - Алания, р-н Моздокский, г. Моздок, ул. Лермонтова, дом 23	Моздокский	15:01:0119003:20	003002000000 Земли населенных пунктов	Земельные участки индивидуальных жилых домов (эксплуатация жилого дома с хозпостройками)	13	02.010	419	697,95	292 441,05
8727	Респ. Северная Осетия - Алания, р-н Моздокский, г Моздок, ул Лермонтова, дом 5	Моздокский	15:01:0119003:21	003002000000 Земли населенных пунктов	Земельные участки, предназначенные для размещения домов индивидуальной жилой застройки (использование земельного участка с целью эксплуатации жилого дома)	13	02.010	1 449	697,95	1 011 329,55
8728	Респ. Северная Осетия - Алания, р-н Моздокский, г. Моздок, ул. Лермонтова, 9	Моздокский	15:01:0119003:22	003002000000 Земли населенных пунктов	Под индивидуальное жилищное строительство	13	02.010	368	697,95	256 845,60
8729	Северная Осетия - Алания респ, р-н Моздокский, г Моздок, ул Черноурова, 18	Моздокский	15:01:0119003:23	003002000000 Земли населенных пунктов	«для индивидуального жилищного строительства».	13	02.010	457	697,95	318 963,15
8730	Республика Северная Осетия-Алания, р-н Моздокский, г Моздок, ул Лермонтова, д 13	Моздокский	15:01:0119003:24	003002000000 Земли населенных пунктов	Земельные участки, предназначенные для размещения домов индивидуальной жилой застройки (использование участка с целью эксплуатации жилого дома с хозпостройками)	13	02.010	534	697,95	372 705,30
8731	Российская Федерация, Республика Северная Осетия - Алания, Моздокский муниципальный район,Моздокское городское поселение, г.Моздок, ул.Черноурова, 8	Моздокский	15:01:0119003:241	003002000000 Земли населенных пунктов	Для индивидуального жилищного строительства	13	02.010	800	697,95	558 360,00
8732	Республика Северная Осетия-Алания, р-н Моздокский, г. Моздок, ул. Лермонтова, 3	Моздокский	15:01:0119003:25	003002000000 Земли населенных пунктов	Под индивидуальное жилищное строительство	13	02.010	480	697,95	335 016,00
8733	Респ. Северная Осетия - Алания, р-н Моздокский, г Моздок, ул Лермонтова, дом 11	Моздокский	15:01:0119003:26	003002000000 Земли населенных пунктов	Земельные участки, предназначенные для размещения домов индивидуальной жилой застройки (использование земельного участка для эксплуатации жилого дома с хозпостройками)	13	02.010	432	697,95	301 514,40
8734	Респ. Северная Осетия - Алания, р-н Моздокский, г. Моздок, ул. Лермонтова, 9"а"	Моздокский	15:01:0119003:27	003002000000 Земли населенных пунктов	Под индивидуальное жилищное строительство	13	02.010	279	697,95	194 728,05
8735	Респ. Северная Осетия - Алания, р-н Моздокский, г. Моздок, ул. Лермонтова, дом 15	Моздокский	15:01:0119003:28	003002000000 Земли населенных пунктов	Земельные участки индивидуальных жилых домов (эксплуатация жилого дома с хозпостройками)	13	02.010	331	697,95	231 021,45
8736	Респ. Северная Осетия - Алания, р-н Моздокский, г Моздок, ул Лермонтова, дом 19	Моздокский	15:01:0119003:29	003002000000 Земли населенных пунктов	Земельные участки индивидуальных жилых домов (эксплуатация жилого дома с хозпостройками)	13	02.010	438	697,95	305 702,10
8737	Респ. Северная Осетия - Алания, р-н Моздокский, г. Моздок, ул. Черноурова, дом 20	Моздокский	15:01:0119003:3	003002000000 Земли населенных пунктов	Земельные участки, предназначенные для размещения домов индивидуальной жилой застройки (земельные участки, предназначенные для эксплуатации жилого дома с хозпостройками)	13	02.010	597	697,95	416 676,15
8738	Респ. Северная Осетия - Алания, р-н Моздокский, г. Моздок, ул. Лермонтова, дом 25	Моздокский	15:01:0119003:30	003002000000 Земли населенных пунктов	Земельные участки индивидуальных жилых домов (эксплуатация жилого дома с хозпостройками)	13	02.010	466	697,95	325 244,70

№ пп	Местоположение ЗУ	Район	Кадастровый номер ЗУ	Категория земель	Разрешенное использование по документу	Код вида разрешенного использования (в соответствии с классификатором видов разрешенного использования земельных участков)	Вид использования объектов недвижимости	Площадь	УПКС	КС
8739	Республика Северная Осетия-Алания, р-н Моздокский, г Моздок, ул Лермонтова, 25"а"	Моздокский	15:01:0119003:31	0030020000000 Земли населенных пунктов	Земельные участки, предназначенные для размещения домов малоэтажной жилой застройки, в том числе индивидуальной жилой застройки	13	02.010	483	697,95	337 109,85
8740	Респ. Северная Осетия - Алания, р-н Моздокский, г. Моздок, ул. Лермонтова, 31	Моздокский	15:01:0119003:33	0030020000000 Земли населенных пунктов	Малоэтажная жилая застройка (индивидуальное жилищное строительство, размещение дачных домов и садовых домов), для эксплуатации жилого дома	13	02.010	504	697,95	351 766,80
8741	Респ. Северная Осетия - Алания, р-н Моздокский, г Моздок, ул Лермонтова, дом 33	Моздокский	15:01:0119003:34	0030020000000 Земли населенных пунктов	Земельные участки, предназначенные для размещения домов индивидуальной жилой застройки (использование земельного участка с целью эксплуатации жилого дома с хозпостройками)	13	02.010	441	697,95	307 795,95
8742	Респ. Северная Осетия - Алания, р-н Моздокский, г. Моздок, ул. Лермонтова, дом 35	Моздокский	15:01:0119003:35	0030020000000 Земли населенных пунктов	Земельные участки индивидуальных жилых домов. (эксплуатация жилого дома)	13	02.010	644	697,95	449 479,80
8743	Респ. Северная Осетия - Алания, р-н Моздокский, г. Моздок, ул. Блиновка, дом 36	Моздокский	15:01:0119003:36	0030020000000 Земли населенных пунктов	Земельные участки индивидуальных жилых домов (эксплуатация жилого дома с хозпостройками)	13	02.010	423	697,95	295 232,85
8744	Респ. Северная Осетия - Алания, р-н Моздокский, г Моздок, ул Чернокурово, 10	Моздокский	15:01:0119003:37	0030020000000 Земли населенных пунктов	Земельные участки, предназначенные для размещения домов индивидуальной жилой застройки (земельные участки, предназначенные для эксплуатации жилого дома с хозпостройками)	13	02.010	569	697,95	397 133,55
8745	Респ. Северная Осетия - Алания, р-н Моздокский, г. Моздок, ул. Чернокурова, 12	Моздокский	15:01:0119003:38	0030020000000 Земли населенных пунктов	Малоэтажная жилая застройка (индивидуальное жилищное строительство, размещение дачных домов и садовых домов), для эксплуатации жилого дома	13	02.010	506	697,95	353 162,70
8746	Респ. Северная Осетия - Алания, р-н Моздокский, г Моздок, ул Чернокурово, дом 22	Моздокский	15:01:0119003:39	0030020000000 Земли населенных пунктов	Земельные участки индивидуальных жилых домов (эксплуатация жилого дома с хозпостройками)	13	02.010	581	697,95	405 508,95
8747	Респ. Северная Осетия - Алания, р-н Моздокский, г Моздок, ул Чернокурово, дом 26	Моздокский	15:01:0119003:4	0030020000000 Земли населенных пунктов	Земельные участки индивидуальных жилых домов (эксплуатация жилого дома с хозпостройками)	13	02.010	340	697,95	237 303,00
8748	Респ. Северная Осетия - Алания, р-н Моздокский, г. Моздок, ул. Чернокурова, дом 24	Моздокский	15:01:0119003:40	0030020000000 Земли населенных пунктов	Земельные участки предназначенные для размещения домов индивидуальной жилой застройки (использование земельного участка с целью эксплуатации жилого дома с хозпостройками)	13	02.010	375	697,95	261 731,25
8749	Респ. Северная Осетия - Алания, р-н Моздокский, г Моздок, ул Чернокурово, дом 28	Моздокский	15:01:0119003:41	0030020000000 Земли населенных пунктов	Земельные участки, предназначенные для размещения домов индивидуальной жилой застройки (использование земельного участка с целью эксплуатации жилого дома с хозпостройками)	13	02.010	699	697,95	487 867,05
8750	Республика Северная Осетия-Алания, р-н Моздокский, г Моздок, ул Лермонтова, д 17	Моздокский	15:01:0119003:42	0030020000000 Земли населенных пунктов	Земельные участки индивидуальных жилых домов (эксплуатация жилого дома с хозпостройками)	13	02.010	322	697,95	224 739,90
8751	Республика Северная Осетия-Алания, р-н Моздокский, г Моздок, ул Чернокурова, д 40	Моздокский	15:01:0119003:43	0030020000000 Земли населенных пунктов	Земельные участки, предназначенные для размещения домов индивидуальной жилой застройки (использование земельного участка с целью эксплуатации жилого дома с хозпостройками)	13	02.010	605	697,95	422 259,75
8752	Респ. Северная Осетия - Алания, р-н Моздокский, г. Моздок, ул. Лермонтова, дом 27	Моздокский	15:01:0119003:44	0030020000000 Земли населенных пунктов	Земельные участки, предназначенные для размещения домов индивидуальной жилой застройки (земельные участки, предназначенные для эксплуатации жилого дома с хозпостройками)	13	02.010	617	697,95	430 635,15
8753	Респ. Северная Осетия - Алания, р-н Моздокский, г Моздок, ул Лермонтова, дом 17 "а"	Моздокский	15:01:0119003:45	0030020000000 Земли населенных пунктов	Земельные участки, предназначенные для размещения домов индивидуальной жилой застройки (использование земельного участка с целью эксплуатации жилого дома с хозпостройками)	13	02.010	307	697,95	214 270,65
8754	Северная Осетия - Алания респ, р-н Моздокский, г Моздок, пл 50 лет Октября, 24	Моздокский	15:01:0119003:46	0030020000000 Земли населенных пунктов	Земельные участки, предназначенные для размещения домов жилой застройки (использование земельного участка с целью эксплуатации жилых помещений многоквартирного дома)	2	02.013	395	1 326,11	523 813,45
8755	Респ. Северная Осетия - Алания, р-н Моздокский, г Моздок, ул Чернокурово, дом 34 "а"	Моздокский	15:01:0119003:5	0030020000000 Земли населенных пунктов	Земельные участки, предназначенные для размещения домов индивидуальной жилой застройки (использование земельного участка с целью эксплуатации жилого дома с хозпостройками)	13	02.010	405	697,95	282 669,75

№ п/п	Местоположение ЗУ	Район	Кадастровый номер ЗУ	Категория земель	Разрешенное использование по документу	Код вида разрешенного использования (в соответствии с классификатором видов разрешенного использования земельных участков)	Вид использования объектов недвижимости	Площадь	УПКС	КС
8756	Респ. Северная Осетия - Алания, р-н Моздокский, г. Моздок, ул. Чернокурово, дом 36	Моздокский	15:01:0119003:6	003002000000 Земли населенных пунктов	Земельные участки индивидуальных жилых домов, (эксплуатация жилого дома с хозпостройками)	13	02.010	519	697,95	362 236,05
8757	Республика Северная Осетия-Алания, р-н Моздокский, г Моздок, пл 50 лет Октября, д 25а	Моздокский	15:01:0119003:7	003002000000 Земли населенных пунктов	Земельные участки, предназначенные для размещения домов индивидуальной жилой застройки (земельные участки, предназначенные для эксплуатации жилого дома с хозпостройками)	13	02.010	972	697,95	678 407,40
8758	Респ. Северная Осетия - Алания, р-н Моздокский, г. Моздок, ул. Чернокурово, дом 4 "а"	Моздокский	15:01:0119003:8	003002000000 Земли населенных пунктов	Земельные участки, предназначенные для размещения домов индивидуальной жилой застройки (использование земельного участка с целью эксплуатации жилого дома с хозпостройками)	13	02.010	413	697,95	288 253,35
8759	Респ. Северная Осетия - Алания, р-н Моздокский, г. Моздок, ул. Чернокурова, дом 6	Моздокский	15:01:0119003:9	003002000000 Земли населенных пунктов	Земельные участки, предназначенные для размещения домов индивидуальной жилой застройки (использование земельного участка с целью эксплуатации жилого дома с хозпостройками)	13	02.010	720	697,95	502 524,00
8760	Респ. Северная Осетия - Алания, р-н Моздокский, г. Моздок, ул. Горького, дом 32	Моздокский	15:01:0119004:1	003002000000 Земли населенных пунктов	Для индивидуального жилищного строительства	13	02.010	1 044	697,95	728 659,80
8761	Республика Северная Осетия-Алания, р-н Моздокский, г Моздок, ул Горького, д 44	Моздокский	15:01:0119004:10	003002000000 Земли населенных пунктов	земельные участки, предназначенные для размещения домов индивидуальной жилой застройки использование земельного участка с целью эксплуатации жилого дома с хозпостройками)	13	02.010	736	697,95	513 691,20
8762	Респ. Северная Осетия - Алания, р-н Моздокский, г. Моздок, ул. Горького, дом 54	Моздокский	15:01:0119004:11	003002000000 Земли населенных пунктов	Земельные участки, предназначенные для размещения домов индивидуальной жилой застройки (использование земельного участка с целью эксплуатации жилого дома с хозпостройками)	13	02.010	937	697,95	653 979,15
8763	Респ. Северная Осетия - Алания, р-н Моздокский, г. Моздок, ул. Горького, дом 6	Моздокский	15:01:0119004:12	003002000000 Земли населенных пунктов	Земельные участки, предназначенные для размещения домов индивидуальной жилой застройки (земельные участки, предназначенные для эксплуатации жилого дома с хозпостройками)	13	02.010	904	697,95	630 946,80
8764	Северная Осетия - Алания респ. р-н Моздокский, г. Моздок, ул. Горького, 52	Моздокский	15:01:0119004:127	003002000000 Земли населенных пунктов	Земельные участки,предназначенные для размещения объектов торговли, общественного питания и бытового обслуживания (использование земельного участка с целью эксплуатации магазина)	4	04.040	259	1 814,67	506 292,93
8765	Респ. Северная Осетия - Алания, р-н Моздокский, г. Моздок, ул. Чернокурово, дом 21	Моздокский	15:01:0119004:13	003002000000 Земли населенных пунктов	Под индивидуальное жилищное строительство	13	02.010	651	697,95	454 365,45
8766	Респ. Северная Осетия - Алания, р-н Моздокский, г. Моздок, ул. Горького, дом 50	Моздокский	15:01:0119004:14	003002000000 Земли населенных пунктов	Под индивидуальное жилищное строительство	13	02.010	695	697,95	485 075,25
8767	Северная Осетия-Алания респ. Моздокский р-н, г. Моздок, ул. Чернокурова, 13	Моздокский	15:01:0119004:143	003002000000 Земли населенных пунктов	Земельные участки индивидуальных жилых домов (эксплуатация жилого дома с хозпостройками)	13	02.010	800	697,95	558 360,00
8768	Российская Федерация, Республика Северная Осетия-Алания, р-н Моздокский, г. Моздок, ул. Горького, 4 "а"	Моздокский	15:01:0119004:144	003002000000 Земли населенных пунктов	Земельные участки, предназначенные для размещения домов малоэтажной жилой застройки, в том числе индивидуальной жилой застройки (эксплуатация жилого дома)	13	02.010	384	697,95	268 012,80
8769	Российская Федерация, Республика Северная Осетия - Алания, р-н Моздокский, г. Моздок, ул. Чернокурова, 3	Моздокский	15:01:0119004:15	003002000000 Земли населенных пунктов	Под индивидуальное жилищное строительство	13	02.010	502	697,95	350 370,90
8770	Респ. Северная Осетия - Алания, р-н Моздокский, г. Моздок, ул. Горького, дом 30	Моздокский	15:01:0119004:16	003002000000 Земли населенных пунктов	Земельные участки индивидуальных жилых домов (завершение строительство жилого дома)	13	02.010	936	697,95	653 281,20
8771	Респ. Северная Осетия - Алания, р-н Моздокский, г. Моздок, ул. Горького, дом 20	Моздокский	15:01:0119004:17	003002000000 Земли населенных пунктов	Земельные участки, предназначенные для размещения домов индивидуальной жилой застройки (использование земельного участка с целью эксплуатации жилого дома с хозпостройками)	13	02.010	718	697,95	501 128,10
8772	Респ. Северная Осетия - Алания, р-н Моздокский, г. Моздок, пл. 50 лет Октября, дом 22	Моздокский	15:01:0119004:18	003002000000 Земли населенных пунктов	Земельные участки индивидуальных жилых домов, эксплуатация жилого дома	13	02.010	476	697,95	332 224,20
8773	Респ. Северная Осетия - Алания, р-н Моздокский, г. Моздок, ул. Чернокурово, дом 31	Моздокский	15:01:0119004:19	003002000000 Земли населенных пунктов	Земельные участки, предназначенные для размещения домов индивидуальной жилой застройки (использование земельного участка с целью эксплуатации жилого дома с хозпостройками)	13	02.010	354	697,95	247 074,30
8774	Республика Северная Осетия-Алания, р-н Моздокский, г Моздок, ул Чернокурова, д 37	Моздокский	15:01:0119004:20	003002000000 Земли населенных пунктов	Для ведения личного подсобного хозяйства	13	02.020	750	697,95	523 462,50

№ п/п	Местоположение ЗУ	Район	Кадастровый номер ЗУ	Категория земель	Разрешенное использование по документу	Код вида разрешенного использования (в соответствии с классификатором видов разрешенного использования земельных участков)	Вид использования объектов недвижимости	Площадь	УПКС	КС
8775	Российская Федерация, Республика Северная Осетия - Алания, р-н Моздокский, г. Моздок, ул. Черноусрова, 5	Моздокский	15:01:0119004:21	003002000000 Земли населенных пунктов	Земельные участки индивидуальных жилых домов (эксплуатация жилого дома с хозпостройками)	13	02.010	337	697,95	235 209,15
8776	Респ. Северная Осетия - Алания, р-н Моздокский, г. Моздок, ул. Горького, дом 10	Моздокский	15:01:0119004:22	003002000000 Земли населенных пунктов	Под индивидуальное жилищное строительство	13	02.010	500	697,95	348 975,00
8777	Российская Федерация, Республика Северная Осетия - Алания, р-н Моздокский, г. Моздок, ул. Горького, 14	Моздокский	15:01:0119004:23	003002000000 Земли населенных пунктов	Под индивидуальное жилищное строительство	13	02.010	381	697,95	265 918,95
8778	Республика Северная Осетия - Алания, Моздокский район, г. Моздок, ул. Горького, 40	Моздокский	15:01:0119004:24	003002000000 Земли населенных пунктов	Земельные участки индивидуальных жилых домов (эксплуатация жилого дома с хозпостройками)	13	02.010	604	697,95	421 561,80
8779	Республика Северная Осетия - Алания, Моздокский район, г. Моздок, ул. Горького, 42	Моздокский	15:01:0119004:25	003002000000 Земли населенных пунктов	Земельные участки, предназначенные для размещения домов индивидуальной жилой застройки (использование земельного участка с целью эксплуатации жилого дома с хозпостройками)	13	02.010	720	697,95	502 524,00
8780	Респ. Северная Осетия - Алания, р-н Моздокский, г. Моздок, ул. Горького, дом 8	Моздокский	15:01:0119004:26	003002000000 Земли населенных пунктов	Под индивидуальное жилищное строительство	13	02.010	475	697,95	331 526,25
8781	Респ. Северная Осетия - Алания, р-н Моздокский, г. Моздок, ул. Близнюка, дом 28	Моздокский	15:01:0119004:27	003002000000 Земли населенных пунктов	Земельные участки, предназначенные для размещения домов индивидуальной жилой застройки (использование земельного участка с целью завершения строительства жилого дома)	13	02.010	1 027	697,95	716 794,65
8782	Респ. Северная Осетия - Алания, р-н Моздокский, г. Моздок, ул. Горького, 28	Моздокский	15:01:0119004:28	003002000000 Земли населенных пунктов	Земельные участки индивидуальных жилых домов (эксплуатация жилого дома с хозпостройками)	13	02.010	675	697,95	471 116,25
8783	Респ. Северная Осетия - Алания, р-н Моздокский, г. Моздок, ул. Черноусрова, дом 9	Моздокский	15:01:0119004:29	003002000000 Земли населенных пунктов	Под индивидуальное жилищное строительство	13	02.010	430	697,95	300 118,50
8784	Респ. Северная Осетия - Алания, р-н Моздокский, г. Моздок, ул. Черноусрова, дом 19	Моздокский	15:01:0119004:3	003002000000 Земли населенных пунктов	Земельные участки, предназначенные для размещения домов индивидуальной жилой застройки (использование земельного участка с целью эксплуатации жилого дома с хозпостройками)	13	02.010	755	697,95	526 952,25
8785	Респ. Северная Осетия - Алания, р-н Моздокский, г. Моздок, пл. 50 лет Октября, дом 23	Моздокский	15:01:0119004:30	003002000000 Земли населенных пунктов	Земельные участки, предназначенные для размещения домов индивидуальной жилой застройки (использование земельного участка с целью эксплуатации жилого дома с хозпостройками)	13	02.010	488	697,95	340 599,60
8786	Республика Северная Осетия - Алания, Моздокский район, г Моздок, пл 50 лет Октября, 20/4	Моздокский	15:01:0119004:304	003002000000 Земли населенных пунктов	Хранение автотранспорта	7	02.071	28	517,18	14 481,04
8787	Респ. Северная Осетия - Алания, р-н Моздокский, г. Моздок, пл. 50 лет Октября, дом 21	Моздокский	15:01:0119004:31	003002000000 Земли населенных пунктов	Земельные участки, предназначенные для размещения домов индивидуальной жилой застройки (использование земельного участка с целью эксплуатации жилого дома с хозпостройками)	13	02.010	393	697,95	274 294,35
8788	Респ. Северная Осетия - Алания, р-н Моздокский, г. Моздок, ул. Черноусрова, дом 7	Моздокский	15:01:0119004:32	003002000000 Земли населенных пунктов	Земельные участки, предназначенные для размещения домов индивидуальной жилой застройки (использование земельного участка с целью эксплуатации жилого дома с хозпостройками)	13	02.010	666	697,95	464 834,70
8789	Респ. Северная Осетия - Алания, р-н Моздокский, г. Моздок, ул. Черноусрова, 15	Моздокский	15:01:0119004:33	003002000000 Земли населенных пунктов	Земельные участки, предназначенные для размещения домов индивидуальной жилой застройки (использование земельного участка с целью эксплуатации жилого дома с хозпостройками)	13	02.010	669	697,95	466 928,55
8790	Респ. Северная Осетия - Алания, р-н Моздокский, г. Моздок, ул. Черноусрова, дом 17	Моздокский	15:01:0119004:34	003002000000 Земли населенных пунктов	Земельные участки, предназначенные для размещения домов индивидуальной жилой застройки (использование земельного участка с целью эксплуатации жилого дома с хозпостройками)	13	02.010	661	697,95	461 344,95
8791	Республика Северная Осетия - Алания, Моздокский район, г. Моздок, ул. Черноусрова, 25	Моздокский	15:01:0119004:35	003002000000 Земли населенных пунктов	Под индивидуальное жилищное строительство	13	02.010	381	697,95	265 918,95
8792	Респ. Северная Осетия - Алания, р-н Моздокский, г. Моздок, ул. Черноусрова, 27	Моздокский	15:01:0119004:36	003002000000 Земли населенных пунктов	Под индивидуальное жилищное строительство	13	02.010	398	697,95	277 784,10
8793	Респ. Северная Осетия - Алания, р-н Моздокский, г. Моздок, ул. Черноусрова, дом 29	Моздокский	15:01:0119004:37	003002000000 Земли населенных пунктов	Земельные участки, предназначенные для размещения домов индивидуальной жилой застройки (использование земельного участка с целью эксплуатации жилого дома с хозпостройками)	13	02.010	678	697,95	473 210,10
8794	Республика Северная Осетия - Алания, Моздокский район, г. Моздок, ул. Черноусрова, 33	Моздокский	15:01:0119004:38	003002000000 Земли населенных пунктов	Земельные участки, предназначенные для размещения домов малоэтажной жилой застройки, в том числе индивидуальной жилой застройки	13	02.010	752	697,95	524 858,40

№ пп	Местоположение ЗУ	Район	Кадастровый номер ЗУ	Категория земель	Разрешенное использование по документу	Код вида разрешенного использования (в соответствии с классификатором видов разрешенного использования земельных участков)	Вид использования объектов недвижимости	Площадь	УПКС	КС
8795	Респ. Северная Осетия - Алания, р-н Моздокский, г. Моздок, ул. Черноусова, дом 35"а"	Моздокский	15:01:0119004:39	003002000000 Земли населенных пунктов	Земельные участки, предназначенные для размещения домов индивидуальной жилой застройки (земельные участки, предназначенные для эксплуатации жилого дома с хозпостройками)	13	02.010	617	697,95	430 635,15
8796	Респ. Северная Осетия - Алания, р-н Моздокский, г. Моздок, ул. Горького, 18	Моздокский	15:01:0119004:4	003002000000 Земли населенных пунктов	Земельные участки, предназначенные для размещения домов индивидуальной жилой застройки (использование земельного участка с целью эксплуатации жилого дома с хозпостройками)	13	02.010	859	697,95	599 539,05
8797	Респ. Северная Осетия - Алания, р-н Моздокский, г. Моздок, ул. Черноусова, 39	Моздокский	15:01:0119004:40	003002000000 Земли населенных пунктов	Малоэтажная жилая застройка (индивидуальное жилищное строительство: размещение дачных домов и садовых домов), для эксплуатации жилого дома	13	02.010	648	697,95	452 271,60
8798	Респ. Северная Осетия - Алания, р-н Моздокский, г. Моздок, ул. Черноусова, дом 41	Моздокский	15:01:0119004:41	003002000000 Земли населенных пунктов	Земельные участки, предназначенные для размещения домов индивидуальной жилой застройки (использование земельного участка с целью эксплуатации жилого дома с хозпостройками)	13	02.010	781	697,95	545 098,95
8799	Российская Федерация, Республика Северная Осетия-Алания, р-н Моздокский, г. Моздок, ул. Горького, 4	Моздокский	15:01:0119004:42	003002000000 Земли населенных пунктов	Земельные участки, предназначенные для размещения домов индивидуальной жилой застройки (использование земельного участка с целью эксплуатации жилого дома с хозпостройками)	13	02.010	451	697,95	314 775,45
8800	Респ. Северная Осетия - Алания, р-н Моздокский, г. Моздок, ул. Горького, дом 12	Моздокский	15:01:0119004:43	003002000000 Земли населенных пунктов	Земельные участки, предназначенные для размещения домов индивидуальной жилой застройки (использование земельного участка с целью эксплуатации жилого дома с хозпостройками)	13	02.010	358	697,95	249 866,10
8801	Респ. Северная Осетия - Алания, р-н Моздокский, г. Моздок, ул. Горького, 16	Моздокский	15:01:0119004:44	003002000000 Земли населенных пунктов	Под индивидуальное жилищное строительство	13	02.010	872	697,95	608 612,40
8802	Респ. Северная Осетия - Алания, р-н Моздокский, г. Моздок, ул. Горького, 24	Моздокский	15:01:0119004:45	003002000000 Земли населенных пунктов	Под индивидуальное жилищное строительство	13	02.010	407	697,95	284 065,65
8803	Респ. Северная Осетия - Алания, р-н Моздокский, г. Моздок, ул. Горького, 26	Моздокский	15:01:0119004:46	003002000000 Земли населенных пунктов	Под индивидуальное жилищное строительство	13	02.010	796	697,95	555 568,20
8804	Респ. Северная Осетия - Алания, р-н Моздокский, г. Моздок, ул. Горького, дом 34	Моздокский	15:01:0119004:47	003002000000 Земли населенных пунктов	Земельные участки, предназначенные для размещения домов индивидуальной жилой застройки (земельные участки, предназначенные для эксплуатации жилого дома с хозпостройками)	13	02.010	551	697,95	384 570,45
8805	Респ. Северная Осетия - Алания, р-н Моздокский, г. Моздок, ул. Горького, дом 36	Моздокский	15:01:0119004:48	003002000000 Земли населенных пунктов	Под индивидуальное жилищное строительство	13	02.010	555	697,95	387 362,25
8806	Республика Северная Осетия - Алания, Моздокский район, г. Моздок, ул.Горького,38	Моздокский	15:01:0119004:49	003002000000 Земли населенных пунктов	Под индивидуальное жилищное строительство	13	02.010	757	697,95	528 348,15
8807	Респ. Северная Осетия - Алания, р-н Моздокский, г. Моздок, ул. Черноусова, дом 23	Моздокский	15:01:0119004:5	003002000000 Земли населенных пунктов	Земельные участки, предназначенные для размещения домов индивидуальной жилой застройки (земельные участки, предназначенные для эксплуатации жилого дома с хозпостройками)	13	02.010	669	697,95	466 928,55
8808	Респ. Северная Осетия - Алания, р-н Моздокский, г. Моздок, ул. Горького, 48	Моздокский	15:01:0119004:50	003002000000 Земли населенных пунктов	Земельные участки, предназначенные для размещения домов малоэтажной жилой застройки, в том числе индивидуальной жилой застройки (эксплуатация жилого дома)	13	02.010	820	697,95	572 319,00
8809	Респ. Северная Осетия - Алания, р-н Моздокский, г. Моздок, ул. Близнюковского, дом 26	Моздокский	15:01:0119004:51	003002000000 Земли населенных пунктов	Под земельные участки индивидуальных жилых домов (эксплуатация жилого дома с хозпостройками)	13	02.010	291	697,95	203 103,45
8810	Респ. Северная Осетия - Алания, р-н Моздокский, г. Моздок, ул. Близнюка, дом 30	Моздокский	15:01:0119004:52	003002000000 Земли населенных пунктов	Земельные участки, предназначенные для размещения домов индивидуальной жилой застройки (использование земельного участка с целью эксплуатации жилого дома с хозпостройками)	13	02.010	855	697,95	596 747,25
8811	Респ. Северная Осетия - Алания, р-н Моздокский, г. Моздок, ул. Близнюка, дом 22 "А"	Моздокский	15:01:0119004:54	003002000000 Земли населенных пунктов	Строительство торгового объекта	4	04.020	872	1 814,67	1 582 392,24
8812	Республика Северная Осетия-Алания, р-н Моздокский, г Моздок, пл 50 лет Октября, д 29	Моздокский	15:01:0119004:56	003002000000 Земли населенных пунктов	Земельные участки предназначенные для размещения домов малоэтажной жилой застройки (использование земельного участка с целью эксплуатации помещений многоквартирного дома), в том числе участок: площадью 26,46 кв.м., -земельные участки, предназначенные для размещения гаражей и автостоянок (использование земельного участка с целью эксплуатации гаража)	2	02.013	877	1 326,11	1 162 998,47

№ пп	Местоположение ЗУ	Район	Кадастровый номер ЗУ	Категория земель	Разрешенное использование по документу	Код вида разрешенного использования (в соответствии с классификатором видов разрешенного использования земельных участков)	Вид использования объектов недвижимости	Площадь	УПКС	КС
8813	Респ. Северная Осетия - Алания, р-н Моздокский, г. Моздок, ул. Чернокурово, дом 27 "а"	Моздокский	15:01:0119004:6	003002000000 Земли населенных пунктов	Для индивидуального жилищного строительства	13	02.010	450	697,95	314 077,50
8814	Республика Северная Осетия - Алания, Моздокский район, г. Моздок, ул. Горького, 46	Моздокский	15:01:0119004:7	003002000000 Земли населенных пунктов	Под индивидуальное жилищное строительство	13	02.010	735	697,95	512 993,25
8815	Респ. Северная Осетия - Алания, р-н Моздокский, г. Моздок, ул. Чернокурово, дом 33	Моздокский	15:01:0119004:8	003002000000 Земли населенных пунктов	Земельные участки, предназначенные для размещения домов индивидуальной жилой застройки (использование земельного участка с целью эксплуатации жилого дома с хозпостройками)	13	02.010	573	697,95	399 925,35
8816	Респ. Северная Осетия - Алания, р-н Моздокский, г. Моздок, ул. Горького, дом 22	Моздокский	15:01:0119004:9	003002000000 Земли населенных пунктов	Земельные участки индивидуальных жилых домов(эксплуатация жилого дома с хозпостройками)	13	02.010	571	697,95	398 529,45
8817	Республика Северная Осетия-Алания, р-н Моздокский, г Моздок, пер Луковский, д 5	Моздокский	15:01:0119005:1	003002000000 Земли населенных пунктов	Земельные участки, предназначенные для размещения домов индивидуальной жилой застройки (использование земельного участка с целью эксплуатации жилого дома с хозпостройками)	13	02.010	861	697,95	600 934,95
8818	Республика Северная Осетия - Алания, Моздокский район, г. Моздок, ул. Луковская, 50	Моздокский	15:01:0119005:10	003002000000 Земли населенных пунктов	Земельные участки, предназначенные для размещения домов индивидуальной жилой застройки (использование земельного участка с целью эксплуатации жилого дома с хозпостройками)	13	02.010	478	697,95	333 620,10
8819	Республика Северная Осетия - Алания, Моздокский район, г. Моздок, пер. Луковский, 9	Моздокский	15:01:0119005:11	003002000000 Земли населенных пунктов	Земельные участки индивидуальных жилых домов (эксплуатация жилого дома с хозпостройками)	13	02.010	821	697,95	573 016,95
8820	Респ. Северная Осетия - Алания, р-н Моздокский, г. Моздок, пер. Луковский, дом 3	Моздокский	15:01:0119005:12	003002000000 Земли населенных пунктов	Земельные участки индивидуальных жилых домов (эксплуатация жилого дома с хозпостройками)	13	02.010	878	697,95	612 800,10
8821	Республика Северная Осетия - Алания, р-н Моздокский, г. Моздок, ул. Блинова, 20	Моздокский	15:01:0119005:13	003002000000 Земли населенных пунктов	Под индивидуальное жилищное строительство	13	02.010	600	697,95	418 770,00
8822	Респ. Северная Осетия - Алания, р-н Моздокский, г. Моздок, ул. Горького, дом 37	Моздокский	15:01:0119005:15	003002000000 Земли населенных пунктов	Земельные участки, предназначенные для размещения домов индивидуальной жилой застройки (земельные участки, предназначенные для эксплуатации жилого дома с хозпостройками)	13	02.010	362	697,95	252 657,90
8823	Северная Осетия - Алания респ, р-н Моздокский, г Моздок, ул Горького, 41	Моздокский	15:01:0119005:16	003002000000 Земли населенных пунктов	Земельные участки, предназначенные для размещения домов индивидуальной жилой застройки (использование земельного участка с целью эксплуатации жилого дома с хозпостройками)	13	02.010	497	697,95	346 881,15
8824	Респ. Северная Осетия - Алания, р-н Моздокский, г. Моздок, ул. Горького, дом 47	Моздокский	15:01:0119005:17	003002000000 Земли населенных пунктов	Земельные участки, предназначенные для размещения домов индивидуальной жилой застройки (использование земельного участка с целью эксплуатации жилого дома с хозпостройками)	13	02.010	541	697,95	377 590,95
8825	Респ. Северная Осетия - Алания, р-н Моздокский, г. Моздок, ул. Луковская, дом 38	Моздокский	15:01:0119005:19	003002000000 Земли населенных пунктов	Земельные участки, предназначенные для размещения домов индивидуальной жилой застройки (использование земельного участка с целью эксплуатации жилого дома с хозпостройками)	13	02.010	353	697,95	246 376,35
8826	Республика Северная Осетия - Алания, Моздокский район, г. Моздок, ул. Горького, 39	Моздокский	15:01:0119005:2	003002000000 Земли населенных пунктов	Под индивидуальное жилищное строительство	13	02.010	574	697,95	400 623,30
8827	Респ. Северная Осетия - Алания, р-н Моздокский, г. Моздок, ул. Луковская, дом 42	Моздокский	15:01:0119005:20	003002000000 Земли населенных пунктов	Земельные участки индивидуальных жилых домов (эксплуатация жилого дома с хозпостройками)	13	02.010	445	697,95	310 587,75
8828	Респ. Северная Осетия - Алания, р-н Моздокский, г. Моздок, ул. Луковская, дом 44	Моздокский	15:01:0119005:21	003002000000 Земли населенных пунктов	Земельные участки, предназначенные для размещения домов индивидуальной жилой застройки (использование земельного участка с целью эксплуатации жилого дома с хозпостройками)	13	02.010	375	697,95	261 731,25
8829	Респ. Северная Осетия - Алания, р-н Моздокский, г. Моздок, ул. Луковская, дом 46	Моздокский	15:01:0119005:22	003002000000 Земли населенных пунктов	Земельные участки, предназначенные для размещения домов индивидуальной жилой застройки (использование земельного участка с целью эксплуатации жилого дома с хозпостройками)	13	02.010	413	697,95	288 253,35
8830	Республика Северная Осетия - Алания, Моздокский район, г. Моздок, ул. Луковская, 48	Моздокский	15:01:0119005:23	003002000000 Земли населенных пунктов	Земельные участки, предназначенные для размещения домов индивидуальной жилой застройки (земельные участки, предназначенные для эксплуатации жилого дома с хозпостройками)	13	02.010	860	697,95	600 237,00

№ пп	Местоположение ЗУ	Район	Кадастровый номер ЗУ	Категория земель	Разрешенное использование по документу	Код вида разрешенного использования (в соответствии с классификатором видов разрешенного использования земельных участков)	Вид использования объектов недвижимости	Площадь	УПКС	КС
8831	Респ. Северная Осетия - Алания, р-н Моздокский, г. Моздок, ул. Луковская, дом 52	Моздокский	15:01:0119005:24	003002000000 Земли населенных пунктов	Земельные участки, предназначенные для размещения домов индивидуальной жилой застройки (земельные участки, предназначенные для эксплуатации жилого дома с хозпостройками)	13	02.010	373	697,95	260 335,35
8832	Респ. Северная Осетия - Алания, р-н Моздокский, г. Моздок, ул. Близнюка, дом 16	Моздокский	15:01:0119005:25	003002000000 Земли населенных пунктов	Земельные участки индивидуальных жилых домов (эксплуатация жилого дома с хозпостройками)	13	02.010	592	697,95	413 186,40
8833	Республика Северная Осетия - Алания, Моздокский район, г. Моздок, ул. Близнюка, 16а	Моздокский	15:01:0119005:26	003002000000 Земли населенных пунктов	Земельные участки, предназначенные для размещения домов индивидуальной жилой застройки (использование земельного участка с целью эксплуатации жилого дома с хозпостройками)	13	02.010	509	697,95	355 256,55
8834	Респ. Северная Осетия - Алания, р-н Моздокский, г. Моздок, ул. Близнюка, дом 18	Моздокский	15:01:0119005:27	003002000000 Земли населенных пунктов	Земельные участки, предназначенные для размещения домов индивидуальной жилой застройки (использование земельного участка с целью эксплуатации жилого дома с хозпостройками)	13	02.010	976	697,95	681 199,20
8835	Респ. Северная Осетия - Алания, р-н Моздокский, г. Моздок, пер. Луковский, дом 7	Моздокский	15:01:0119005:3	003002000000 Земли населенных пунктов	Под индивидуальное жилищное строительство	13	02.010	864	697,95	603 028,80
8836	Респ. Северная Осетия - Алания, р-н Моздокский, г. Моздок, ул. Луковская, дом 40	Моздокский	15:01:0119005:4	003002000000 Земли населенных пунктов	Земельные участки, предназначенные для размещения домов индивидуальной жилой застройки (использование земельного участка с целью эксплуатации жилого дома с хозпостройками)	13	02.010	592	697,95	413 186,40
8837	Респ. Северная Осетия - Алания, р-н Моздокский, г. Моздок, ул. Близнюка, дом 14	Моздокский	15:01:0119005:5	003002000000 Земли населенных пунктов	Под индивидуальное жилищное строительство	13	02.010	400	697,95	279 180,00
8838	Республика Северная Осетия-Алания, р-н Моздокский, г. Моздок, ул. Близнюка, 22 "а"	Моздокский	15:01:0119005:55	003002000000 Земли населенных пунктов	Земельные участки ресторанов и кафе (эксплуатация кафе)	4	04.060	1 228	1 180,23	1 449 322,44
8839	Республика Северная Осетия-Алания, р-н Моздокский, г. Моздок, ул. Горького. 51	Моздокский	15:01:0119005:56	003002000000 Земли населенных пунктов	Земельные участки, предназначенные для размещения домов индивидуальной жилой застройки (использование земельного участка с целью эксплуатации жилого дома с хозпостройками)	13	02.010	300	697,95	209 385,00
8840	Респ. Северная Осетия - Алания, р-н Моздокский, г. Моздок, ул. Горького. дом 43	Моздокский	15:01:0119005:6	003002000000 Земли населенных пунктов	Земельные участки, предназначенные для размещения домов индивидуальной жилой застройки (земельные участки, предназначенные для эксплуатации жилого дома с хозпостройками)	13	02.010	579	697,95	404 113,05
8841	Респ. Северная Осетия - Алания, р-н Моздокский, г. Моздок, ул. Горького, дом 43"а"	Моздокский	15:01:0119005:7	003002000000 Земли населенных пунктов	Земельные участки, предназначенные для размещения домов индивидуальной жилой застройки (использование земельного участка с целью эксплуатации жилого дома с хозпостройками)	13	02.010	674	697,95	470 418,30
8842	Респ. Северная Осетия - Алания, р-н Моздокский, г. Моздок, ул. Горького, дом 45	Моздокский	15:01:0119005:8	003002000000 Земли населенных пунктов	Для индивидуального жилищного строительства	13	02.010	508	697,95	354 558,60
8843	Респ. Северная Осетия - Алания, р-н Моздокский, г. Моздок, ул. Горького. дом 49	Моздокский	15:01:0119005:9	003002000000 Земли населенных пунктов	Земельные участки, предназначенные для размещения домов индивидуальной жилой застройки (использование земельного участка с целью эксплуатации жилого дома с хозпостройками)	13	02.010	432	697,95	301 514,40
8844	Республика Северная Осетия-Алания, р-н Моздокский, г. Моздок, ул. Горького. 31	Моздокский	15:01:0119006:1	003002000000 Земли населенных пунктов	Для индивидуального жилищного строительства	13	02.010	646	697,95	450 875,70
8845	Северная Осетия - Алания респ. р-н Моздокский, г. Моздок, ул. Луковская, 10	Моздокский	15:01:0119006:10	003002000000 Земли населенных пунктов	Земельные участки, предназначенные для размещения домов индивидуальной жилой застройки (использование земельного участка с целью эксплуатации жилого дома с хозпостройками)	13	02.010	433	697,95	302 212,35
8846	Российская Федерация, Республика Северная Осетия-Алания, р-н Моздокский, г. Моздок, ул. Горького. 31 "а"	Моздокский	15:01:0119006:102	003002000000 Земли населенных пунктов	Земельные участки, предназначенные для размещения домов малоэтажной жилой застройки, в том числе индивидуальной жилой застройки	13	02.010	305	697,95	212 874,75
8847	Респ. Северная Осетия - Алания, р-н Моздокский, г. Моздок, ул. Луковская, дом 36	Моздокский	15:01:0119006:11	003002000000 Земли населенных пунктов	Земельные участки индивидуальных жилых домов (эксплуатация жилого дома с хозпостройками)	13	02.010	590	697,95	411 790,50
8848	Российская Федерация, Республика Северная Осетия - Алания, р-н Моздокский, г. Моздок, ул. Луковская, 26	Моздокский	15:01:0119006:111	003002000000 Земли населенных пунктов	земельные участки, предназначенные для размещения домов малоэтажной жилой застройки, в том числе индивидуальной жилой застройки (использование земельного участка, с целью эксплуатации жилого дома)	13	02.010	289	697,95	201 707,55

№ пп	Местоположение ЗУ	Район	Кадастровый номер ЗУ	Категория земель	Разрешенное использование по документу	Код вида разрешенного использования (в соответствии с классификатором видов разрешенного использования земельных участков)	Вид использования объектов недвижимости	Площадь	УПКС	КС
8849	Республика Северная Осетия-Алания, р-н Моздокский, г Моздок, ул Луковская 28	Моздокский	15:01:0119006:112	0030020000000 Земли населенных пунктов	земельные участки, предназначенные для размещения домов малоэтажной жилой застройки, в том числе индивидуальной жилой застройки (использование земельного участка, с целью эксплуатации жилого дома)	13	02.010	1 053	697,95	734 941,35
8850	Республика Северная Осетия - Алания, р-н Моздокский, г. Моздок, ул. Луковская, 4	Моздокский	15:01:0119006:12	0030020000000 Земли населенных пунктов	Для индивидуального жилищного строительства	13	02.010	693	697,95	483 679,35
8851	Респ. Северная Осетия - Алания, р-н Моздокский, г Моздок, пер. Луковский, дом 6	Моздокский	15:01:0119006:13	0030020000000 Земли населенных пунктов	Для индивидуального жилищного строительства	13	02.010	321	697,95	224 041,95
8852	Республика Северная Осетия - Алания, Моздокский район, г Моздок, пер.Луковский, д 8	Моздокский	15:01:0119006:14	0030020000000 Земли населенных пунктов	Земельные участки индивидуальных жилых домов (эксплуатация жилого дома с хозпостройками)	13	02.010	364	697,95	254 053,80
8853	Российская Федерация, Республика Северная Осетия - Алания, р-н Моздокский, г. Моздок, ул. Луковская, 22	Моздокский	15:01:0119006:15	0030020000000 Земли населенных пунктов	Земельные участки, предназначенные для размещения домов индивидуальной жилой застройки (использование земельного участка с целью эксплуатации жилого дома с хозпостройками)	13	02.010	604	697,95	421 561,80
8854	Респ. Северная Осетия - Алания, р-н Моздокский, г Моздок, ул Луковская, дом 16	Моздокский	15:01:0119006:16	0030020000000 Земли населенных пунктов	Земельные участки индивидуальных жилых домов (эксплуатация жилого дома с хозпостройками)	13	02.010	721	697,95	503 221,95
8855	Республика Северная Осетия - Алания, Моздокский район, г. Моздок, ул. Горького, 11	Моздокский	15:01:0119006:19	0030020000000 Земли населенных пунктов	Под индивидуальное жилищное строительство	13	02.010	500	697,95	348 975,00
8856	Республика Северная Осетия - Алания, р-н Моздокский, г. Моздок, пл. 50 лет Октября, 18	Моздокский	15:01:0119006:2	0030020000000 Земли населенных пунктов	Земельные участки индивидуальных жилых домов, (эксплуатация жилого дома с хозпостройками)	13	02.010	726	697,95	506 711,70
8857	Респ. Северная Осетия - Алания, р-н Моздокский, г. Моздок, ул. Горького, дом 15	Моздокский	15:01:0119006:20	0030020000000 Земли населенных пунктов	Под индивидуальное жилищное строительство	13	02.010	610	697,95	425 749,50
8858	Респ. Северная Осетия - Алания, р-н Моздокский, г Моздок, ул Горького, дом 17	Моздокский	15:01:0119006:21	0030020000000 Земли населенных пунктов	Под индивидуальное жилищное строительство	13	02.010	670	697,95	467 626,50
8859	Респ. Северная Осетия - Алания, р-н Моздокский, г. Моздок, ул. Горького, дом 21	Моздокский	15:01:0119006:22	0030020000000 Земли населенных пунктов	Земельные участки, предназначенные для размещения домов индивидуальной жилой застройки (использование земельного участка с целью эксплуатации жилого дома с хозпостройками)	13	02.010	616	697,95	429 937,20
8860	Респ. Северная Осетия - Алания, р-н Моздокский, г. Моздок, ул. Горького, дом 23	Моздокский	15:01:0119006:23	0030020000000 Земли населенных пунктов	Под индивидуальное жилищное строительство	13	02.010	600	697,95	418 770,00
8861	Респ. Северная Осетия - Алания, р-н Моздокский, г Моздок, ул Горького, 25	Моздокский	15:01:0119006:24	0030020000000 Земли населенных пунктов	Земельные участки, предназначенные для размещения домов индивидуальной жилой застройки (использованные земельного участка с целью эксплуатации жилого дома с хозпостройками)	13	02.010	534	697,95	372 705,30
8862	Респ. Северная Осетия - Алания, р-н Моздокский, г. Моздок, ул. Горького, дом 29	Моздокский	15:01:0119006:25	0030020000000 Земли населенных пунктов	Земельные участки, предназначенные для размещения домов индивидуальной жилой застройки (земельные участки, предназначенные для эксплуатации жилого дома с хозпостройками)	13	02.010	425	697,95	296 628,75
8863	Российская Федерация, Республика Северная Осетия-Алания, р-н Моздокский, г Моздок, ул Горького, 33	Моздокский	15:01:0119006:26	0030020000000 Земли населенных пунктов	Под индивидуальное жилищное строительство	13	02.010	520	697,95	362 934,00
8864	Республика Северная Осетия-Алания, р-н Моздокский, г Моздок, ул Горького, 13	Моздокский	15:01:0119006:27	0030020000000 Земли населенных пунктов	Под индивидуальное жилищное строительство	13	02.010	411	697,95	286 857,45
8865	Республика Северная Осетия - Алания, р-н Моздокский, г. Моздок, ул. Луковская, 8	Моздокский	15:01:0119006:271	0030020000000 Земли населенных пунктов	Для индивидуального жилищного строительства	13	02.010	487	697,95	339 901,65
8866	Северная Осетия - Алания респ, р-н Моздокский, г Моздок, ул Горького, 5	Моздокский	15:01:0119006:28	0030020000000 Земли населенных пунктов	Земельные участки, предназначенные для размещения домов индивидуальной жилой застройки (использованные земельного участка с целью эксплуатации жилого дома с хозпостройками)	13	02.010	404	697,95	281 971,80
8867	Российская Федерация, Республика Северная Осетия-Алания, Моздокский район, г Моздок, ул. Горького, 9	Моздокский	15:01:0119006:29	0030020000000 Земли населенных пунктов	Под индивидуальное жилищное строительство	13	02.010	449	697,95	313 379,55
8868	Респ. Северная Осетия - Алания, р-н Моздокский, г. Моздок, ул. Горького, 7	Моздокский	15:01:0119006:3	0030020000000 Земли населенных пунктов	Индивидуальное жилищное строительство	13	02.010	437	697,95	305 004,15
8869	Респ. Северная Осетия - Алания, р-н Моздокский, г. Моздок, ул. Горького, дом 25"а"	Моздокский	15:01:0119006:30	0030020000000 Земли населенных пунктов	Под индивидуальное жилищное строительство	13	02.010	453	697,95	316 171,35
8870	Респ. Северная Осетия - Алания, р-н Моздокский, г Моздок, ул Горького, дом 35	Моздокский	15:01:0119006:31	0030020000000 Земли населенных пунктов	Под индивидуальное жилищное строительство	13	02.010	457	697,95	318 963,15
8871	Респ. Северная Осетия - Алания, р-н Моздокский, г Моздок, пер. Луковский, дом 4	Моздокский	15:01:0119006:32	0030020000000 Земли населенных пунктов	эксплуатация жилого дома с хозпостройками	13	02.010	334	697,95	233 115,30
8872	Респ. Северная Осетия - Алания, р-н Моздокский, г. Моздок, пер. Луковский, дом 6	Моздокский	15:01:0119006:33	0030020000000 Земли населенных пунктов	Земельные участки, предназначенные для размещения домов индивидуальной жилой застройки (использование земельного участка с целью эксплуатации жилого дома с хозпостройками)	13	02.010	321	697,95	224 041,95
8873	Республика Северная Осетия - Алания, Моздокский район, г Моздок, ул Луковская, д 8	Моздокский	15:01:0119006:34	0030020000000 Земли населенных пунктов	Под индивидуальное жилищное строительство	13	02.010	378	697,95	263 825,10

№ пп	Местоположение ЗУ	Район	Кадастровый номер ЗУ	Категория земель	Разрешенное использование по документу	Код вида разрешенного использования (в соответствии с классификатором видов разрешенного использования земельных участков)	Вид использования объектов недвижимости	Площадь	УПКС	КС
8874	Северная Осетия - Алания респ, р-н Моздокский, г Моздок, пер Луковский, 8"а"	Моздокский	15:01:0119006:35	003002000000 Земли населенных пунктов	Земельные участки, предназначенные для размещения домов индивидуальной жилой застройки (использование земельного участка с целью эксплуатации жилого дома с хозпостройками)	13	02.010	375	697,95	261 731,25
8875	Российская Федерация, Республика Северная Осетия-Алания, р-н Моздокский, г. Моздок, пер. Луковский, 10	Моздокский	15:01:0119006:36	003002000000 Земли населенных пунктов	Земельные участки индивидуальных жилых домов (эксплуатация жилого дома с хозпостройками)	13	02.010	498	697,95	347 579,10
8876	Респ. Северная Осетия - Алания, р-н Моздокский, г. Моздок, ул. Луковская, дом 12	Моздокский	15:01:0119006:37	003002000000 Земли населенных пунктов	Под индивидуальное жилищное строительство	13	02.010	635	697,95	443 198,25
8877	Респ. Северная Осетия - Алания, р-н Моздокский, г. Моздок, ул. Луковская, дом 14	Моздокский	15:01:0119006:38	003002000000 Земли населенных пунктов	Под индивидуальное жилищное строительство	13	02.010	412	697,95	287 555,40
8878	Северная Осетия - Алания респ, р-н Моздокский, г Моздок, ул Луковская, 18	Моздокский	15:01:0119006:39	003002000000 Земли населенных пунктов	Земельные участки, предназначенные для размещения домов индивидуальной жилой застройки (использование земельного участка с целью эксплуатации жилого дома с хозпостройками)	13	02.010	930	697,95	649 093,50
8879	Респ. Северная Осетия - Алания, р-н Моздокский, г. Моздок, ул. Луковская, дом 20	Моздокский	15:01:0119006:40	003002000000 Земли населенных пунктов	Земельные участки, предназначенные для размещения домов индивидуальной жилой застройки (использование земельного участка с целью эксплуатации жилого дома с хозпостройками)	13	02.010	533	697,95	372 007,35
8880	Респ. Северная Осетия - Алания, р-н Моздокский, г. Моздок, ул. Луковская, дом 30	Моздокский	15:01:0119006:41	003002000000 Земли населенных пунктов	Земельные участки, предназначенные для размещения домов индивидуальной жилой застройки (использование земельного участка с целью эксплуатации жилого дома с хозпостройками)	13	02.010	742	697,95	517 878,90
8881	Республика Северная Осетия - Алания, р-н Моздокский, г. Моздок, ул. Луковская, 34	Моздокский	15:01:0119006:42	003002000000 Земли населенных пунктов	Для индивидуального жилищного строительства	13	02.010	883	697,95	616 289,85
8882	Респ. Северная Осетия - Алания, р-н Моздокский, г. Моздок, пл. 50 лет Октября, район дома №47	Моздокский	15:01:0119006:43	003002000000 Земли населенных пунктов	Объекты придорожного назначения	7	03.071	16	517,18	8 274,88
8883	Российская Федерация, Республика Северная Осетия-Алания, Моздокский район, г. Моздок, ул. Луковская, 6	Моздокский	15:01:0119006:44	003002000000 Земли населенных пунктов	Земельные участки, предназначенные для размещения домов индивидуальной жилой застройки (использование земельного участка с целью эксплуатации жилого дома с хозпостройками)	13	02.010	526	697,95	367 121,70
8884	Северная Осетия - Алания респ, р-н Моздокский, г Моздок, ул Горького, 3	Моздокский	15:01:0119006:5	003002000000 Земли населенных пунктов	Земельные участки, предназначенные для размещения домов индивидуальной жилой застройки (использование земельного участка с целью эксплуатации жилого дома с хозпостройками)	13	02.010	677	697,95	472 512,15
8885	Респ. Северная Осетия - Алания, р-н Моздокский, г. Моздок, ул. Горького, 27	Моздокский	15:01:0119006:7	003002000000 Земли населенных пунктов	земельные участки, предназначенные для размещения домов малоэтажной жилой застройки, в том числе индивидуальной жилой застройкиЗемельные участки, предназначенные для размещения домов малоэтажной жилой застройки в том числе индивидуальной жилой застройки	13	02.010	511	697,95	356 652,45
8886	Российская Федерация, Республика Северная Осетия - Алания, р-н Моздокский, г. Моздок, ул. Луковская, 24	Моздокский	15:01:0119006:8	003002000000 Земли населенных пунктов	Индивидуальное жилищное строительство	13	02.010	549	697,95	383 174,55
8887	Северная Осетия - Алания респ, р-н Моздокский, г Моздок, пл 50 лет Октября, 47 "а"	Моздокский	15:01:0119006:9	003002000000 Земли населенных пунктов	«Коммунальное обслуживание». размещение зданий и сооружений в целях обеспечения физических и юридических лиц коммунальными услугами (код 3.1)	6	03.012	32	543,70	17 398,40
8888	Республика Северная Осетия-Алания, р-н Моздокский, г. Моздок, ул. Гоголя, 44	Моздокский	15:01:0119007:1	003002000000 Земли населенных пунктов	Земельные участки жилых домов, эксплуатация жилого дома	13	02.010	526	697,95	367 121,70
8889	Респ. Северная Осетия - Алания, р-н Моздокский, г. Моздок, ул. Луковская, дом 23	Моздокский	15:01:0119007:10	003002000000 Земли населенных пунктов	Земельные участки, предназначенные для размещения домов индивидуальной жилой застройки (использование земельного участка с целью эксплуатации жилого дома с хозпостройками)	13	02.010	413	697,95	288 253,35
8890	Респ. Северная Осетия - Алания, р-н Моздокский, г. Моздок, ул. Гоголя, дом 24	Моздокский	15:01:0119009:11	003002000000 Земли населенных пунктов	Для индивидуального жилищного строительства	13	02.010	488	697,95	340 599,60
8891	Респ. Северная Осетия - Алания, р-н Моздокский, г. Моздок, ул. Гоголя, дом 30	Моздокский	15:01:0119009:12	003002000000 Земли населенных пунктов	Земельные участки, предназначенные для размещения домов индивидуальной жилой застройки (использование земельного участка с целью эксплуатации жилого дома с хозпостройками)	13	02.010	549	697,95	383 174,55

№ пп	Местоположение ЗУ	Район	Кадастровый номер ЗУ	Категория земель	Разрешенное использование по документу	Код вида разрешенного использования (в соответствии с классификатором видов разрешенного использования земельных участков)	Вид использования объектов недвижимости	Площадь	УПКС	КС
8892	Республика Северная Осетия-Алания, р-н Моздокский, г. Моздок, ул. Луковская, 43	Моздокский	15:01:0119007:13	003002000000 Земли населенных пунктов	Земельные участки, предназначенные для размещения домов индивидуальной жилой застройки (использование земельного участка с целью эксплуатации жилого дома с хозпостройками)	13	02.010	567	697,95	395 737,65
8893	Респ. Северная Осетия - Алания, р-н Моздокский, г. Моздок, ул. Луковская, дом 31	Моздокский	15:01:0119007:14	003002000000 Земли населенных пунктов	Земельные участки, предназначенные для размещения домов индивидуальной жилой застройки (использование земельного участка с целью эксплуатации жилого дома с хозпостройками)	13	02.010	401	697,95	279 877,95
8894	Респ. Северная Осетия - Алания, р-н Моздокский, г. Моздок, ул. Луковская, дом 41	Моздокский	15:01:0119007:15	003002000000 Земли населенных пунктов	Земельные участки индивидуальных жилых домов (эксплуатация жилого дома с хозпостройками)	13	02.010	606	697,95	422 957,70
8895	Респ. Северная Осетия - Алания, р-н Моздокский, г. Моздок, ул. Гоголя, 28	Моздокский	15:01:0119007:16	003002000000 Земли населенных пунктов	Земельные участки, предназначенные для размещения домов малоэтажной жилой застройки, в том числе индивидуальной жилой застройки	13	02.010	708	697,95	494 148,60
8896	Респ. Северная Осетия - Алания, р-н Моздокский, г. Моздок, ул. Гоголя, дом 32	Моздокский	15:01:0119007:17	003002000000 Земли населенных пунктов	Земельные участки предназначенные для размещения домов индивидуальной жилой застройки (использование земельного участка с целью эксплуатации жилого дома с хозпостройками)	13	02.010	604	697,95	421 561,80
8897	Респ. Северная Осетия - Алания, р-н Моздокский, г. Моздок, ул. Луковская, дом 21	Моздокский	15:01:0119007:18	003002000000 Земли населенных пунктов	Земельные участки, предназначенные для размещения домов индивидуальной жилой застройки (использование земельного участка с целью эксплуатации жилого дома с хозпостройками)	13	02.010	497	697,95	346 881,15
8898	Респ. Северная Осетия - Алания, р-н Моздокский, г. Моздок, ул. Луковская, дом 25	Моздокский	15:01:0119007:19	003002000000 Земли населенных пунктов	Земельные участки, предназначенные для размещения домов индивидуальной жилой застройки(использование земельного участка с целью эксплуатации жилого дома с хозпостройками)	13	02.010	593	697,95	413 884,35
8899	Респ. Северная Осетия - Алания, р-н Моздокский, г. Моздок, ул. Луковская, дом 27	Моздокский	15:01:0119007:2	003002000000 Земли населенных пунктов	Земельные участки, предназначенные для размещения домов индивидуальной жилой застройки (использование земельного участка с целью эксплуатации жилого дома с хозпостройками)	13	02.010	361	697,95	251 959,95
8900	Респ. Северная Осетия - Алания, р-н Моздокский, г. Моздок, ул. Луковская, дом 29	Моздокский	15:01:0119007:20	003002000000 Земли населенных пунктов	Земельные участки, предназначенные для размещения домов индивидуальной жилой застройки (использование земельного участка с целью эксплуатации жилого дома с хозпостройками)	13	02.010	891	697,95	621 873,45
8901	Респ. Северная Осетия - Алания, р-н Моздокский, г. Моздок, ул. Луковская, дом 33	Моздокский	15:01:0119007:21	003002000000 Земли населенных пунктов	Под индивидуальное жилищное строительство	13	02.010	412	697,95	287 555,40
8902	Респ. Северная Осетия - Алания, р-н Моздокский, г. Моздок, ул. Гоголя, 26	Моздокский	15:01:0119007:22	003002000000 Земли населенных пунктов	Земельные участки, предназначенные для размещения домов индивидуальной жилой застройки (использование земельного участка с целью эксплуатации жилого дома с хозпостройками)	13	02.010	525	697,95	366 423,75
8903	Респ. Северная Осетия - Алания, р-н Моздокский, г. Моздок, ул. Гоголя, дом 34	Моздокский	15:01:0119007:23	003002000000 Земли населенных пунктов	Земельные участки, предназначенные для размещения домов индивидуальной жилой застройки (использование земельного участка с целью эксплуатации жилого дома с хозпостройками)	13	02.010	584	697,95	407 602,80
8904	Респ. Северная Осетия - Алания, р-н Моздокский, г. Моздок, ул. Гоголя, дом 36	Моздокский	15:01:0119007:24	003002000000 Земли населенных пунктов	Земельные участки, предназначенные для размещения домов индивидуальной жилой застройки (земельные участки, предназначенные для эксплуатации жилого дома с хозпостройками)	13	02.010	441	697,95	307 795,95
8905	Респ. Северная Осетия - Алания, р-н Моздокский, г. Моздок, ул. Гоголя, дом 38	Моздокский	15:01:0119007:25	003002000000 Земли населенных пунктов	Земельные участки, предназначенные для размещения домов индивидуальной жилой застройки (использование земельного участка с целью эксплуатации жилого дома с хозпостройками)	13	02.010	538	697,95	375 497,10
8906	Респ. Северная Осетия - Алания, р-н Моздокский, г. Моздок, ул. Близнюка, дом 87"а"	Моздокский	15:01:0119007:26	003002000000 Земли населенных пунктов	Земельные участки индивидуальных жилых домов (эксплуатация жилого дома с хозпостройками)	13	02.010	388	697,95	270 804,60
8907	Республика Северная Осетия-Алания, р-н Моздокский, г. Моздок, ул. Гоголя, 42	Моздокский	15:01:0119007:3	003002000000 Земли населенных пунктов	Под индивидуальное жилищное строительство	13	02.010	493	697,95	344 089,35

№ пп	Местоположение ЗУ	Район	Кадастровый номер ЗУ	Категория земель	Разрешенное использование по документу	Код вида разрешенного использования (в соответствии с классификатором видов разрешенного использования земельных участков)	Вид использования объектов недвижимости	Площадь	УПКС	КС
8908	Респ. Северная Осетия - Алания, р-н Моздокский, г. Моздок, ул. Гоголя, дом 40	Моздокский	15:01:0119007:4	003002000000 Земли населенных пунктов	Земельные участки, предназначенные для размещения домов индивидуальной жилой застройки (земельные участки, предназначенные для эксплуатации жилого дома с хозпостройками)	13	02.010	487	697,95	339 901,65
8909	Респ. Северная Осетия - Алания, р-н Моздокский, г. Моздок	Моздокский	15:01:0119007:5	003002000000 Земли населенных пунктов	Под индивидуальное жилищное строительство	13	02.010	400	697,95	279 180,00
8910	Респ. Северная Осетия - Алания, р-н Моздокский, г. Моздок, ул. Луковская, дом 29"а"	Моздокский	15:01:0119007:6	003002000000 Земли населенных пунктов	Земельные участки, предназначенные для размещения домов индивидуальной жилой застройки (использование земельного участка с целью эксплуатации жилого дома с хозпостройками)	13	02.010	377	697,95	263 127,15
8911	Респ. Северная Осетия - Алания, р-н Моздокский, г. Моздок, ул. Луковская, дом 35	Моздокский	15:01:0119007:7	003002000000 Земли населенных пунктов	Земельные участки, предназначенные для размещения домов индивидуальной жилой застройки (использование земельного участка с целью эксплуатации жилого дома с хозпостройками)	13	02.010	406	697,95	283 367,70
8912	Республика Северная Осетия - Алания, р-н Моздокский, г. Моздок, ул. Луковская, 39	Моздокский	15:01:0119007:8	003002000000 Земли населенных пунктов	Под индивидуальное жилищное строительство	13	02.010	736	697,95	513 691,20
8913	Северная Осетия - Алания респ. р-н Моздокский, г. Моздок, ул. Луковская, 37	Моздокский	15:01:0119007:9	003002000000 Земли населенных пунктов	Для индивидуального жилищного строительства	13	02.010	611	697,95	426 447,45
8914	Респ. Северная Осетия - Алания, р-н Моздокский, г. Моздок, ул. Луковская, дом 3	Моздокский	15:01:0119008:1	003002000000 Земли населенных пунктов	Земельные участки индивидуальных жилых домов(эксплуатация жилого дома с хозпостройками)	13	02.010	383	697,95	267 314,85
8915	Республика Северная Осетия-Алания, р-н Моздокский, г Моздок, ул Гоголя, д 12	Моздокский	15:01:0119008:10	003002000000 Земли населенных пунктов	Земельные участки, предназначенные для размещения домов индивидуальной жилой застройки (земельные участки, предназначенные для эксплуатации жилого дома с хозпостройками)	13	02.010	439	697,95	306 409,05
8916	Респ. Северная Осетия - Алания, р-н Моздокский, г. Моздок, ул. Луковская, 5	Моздокский	15:01:0119008:11	003002000000 Земли населенных пунктов	Для индивидуального жилищного строительства	13	02.010	514	697,95	358 746,30
8917	Северная Осетия - Алания респ, р-н Моздокский, г. Моздок, ул. Луковская, 7	Моздокский	15:01:0119008:12	003002000000 Земли населенных пунктов	Земельные участки, предназначенные для размещения домов индивидуальной жилой застройки (использование земельного участка с целью эксплуатации жилого дома с хозпостройками)	13	02.010	652	697,95	455 063,40
8918	Республика Северная Осетия-Алания, р-н Моздокский, г Моздок, ул Луковская, д.9	Моздокский	15:01:0119008:13	003002000000 Земли населенных пунктов	Земельные участки, предназначенные для размещения домов индивидуальной жилой застройки (использование земельного участка с целью эксплуатации жилого дома с хозпостройками)	13	02.010	634	697,95	442 500,30
8919	Респ. Северная Осетия - Алания, р-н Моздокский, г. Моздок, ул. Луковская, дом 11	Моздокский	15:01:0119008:14	003002000000 Земли населенных пунктов	Земельные участки, предназначенные для размещения домов индивидуальной жилой застройки (использование земельного участка с целью эксплуатации жилого дома с хозпостройками)	13	02.010	791	697,95	552 078,45
8920	Респ. Северная Осетия - Алания, р-н Моздокский, г. Моздок, ул. Луковская, дом 19	Моздокский	15:01:0119008:15	003002000000 Земли населенных пунктов	Земельные участки, предназначенные для размещения домов индивидуальной жилой застройки (использование земельного участка с целью эксплуатации жилого дома с хозпостройками)	13	02.010	508	697,95	354 558,60
8921	Респ. Северная Осетия - Алания, р-н Моздокский, г. Моздок, пл. 50 лет Октября, 16	Моздокский	15:01:0119008:16	003002000000 Земли населенных пунктов	Земельные участки, предназначенные для эксплуатации жилой застройки (земельные участки, предназначенные для эксплуатации жилого дома с хозпостройками)	13	02.010	788	697,95	549 984,60
8922	Российская Федерация, Республика Северная Осетия-Алания, Моздокский муниципальный район, Моздокское городское поселение, г. Моздок, пл. 50 лет Октября, 14	Моздокский	15:01:0119008:177	003002000000 Земли населенных пунктов	Под индивидуальное жилищное строительство	13	02.010	725	697,95	506 013,75
8923	Республика Северная Осетия-Алания, р-н Моздокский, г Моздок, пл 50 лет Октября/Луковская, д 17/1	Моздокский	15:01:0119008:18	003002000000 Земли населенных пунктов	Земельные участки, предназначенные для размещения домов индивидуальной жилой застройки (использование земельного участка с целью эксплуатации жилого дома с хозпостройками)	13	02.010	425	697,95	296 628,75
8924	Республика Северная Осетия - Алания, р-н Моздокский, г. Моздок, ул. Гоголя, 4	Моздокский	15:01:0119008:19	003002000000 Земли населенных пунктов	Земельные участки индивидуальных жилых домов (Эксплуатация жилого дома с хозпостройками)	13	02.010	633	697,95	441 802,35
8925	Респ. Северная Осетия - Алания, р-н Моздокский, г. Моздок, ул. Гоголя, дом 10	Моздокский	15:01:0119008:2	003002000000 Земли населенных пунктов	Земельные участки, предназначенные для размещения домов индивидуальной жилой застройки (использование земельного участка с целью эксплуатации жилого дома с хозпостройками)	13	02.010	645	697,95	450 177,75

№ пп	Местоположение ЗУ	Район	Кадастровый номер ЗУ	Категория земель	Разрешенное использование по документу	Код вида разрешенного использования (в соответствии с классификатором видов разрешенного использования земельных участков)	Вид использования объектов недвижимости	Площадь	УПКС	КС
8926	Респ. Северная Осетия - Алания, р-н Моздокский, г. Моздок, ул. Гоголя, 6	Моздокский	15:01:0119008:20	003002000000 Земли населенных пунктов	Под индивидуальное жилищное строительство	13	02.010	577	697,95	402 717,15
8927	Респ. Северная Осетия - Алания, р-н Моздокский, г. Моздок, ул. Гоголя, 8	Моздокский	15:01:0119008:21	003002000000 Земли населенных пунктов	Под индивидуальное жилищное строительство	13	02.010	666	697,95	464 834,70
8928	Респ. Северная Осетия - Алания, р-н Моздокский, г. Моздок, ул. Гоголя, дом 16	Моздокский	15:01:0119008:22	003002000000 Земли населенных пунктов	Земельные участки, предназначенные для размещения домов индивидуальной жилой застройки (земельные участки, предназначенные для эксплуатации жилого дома с хозпостройками)	13	02.010	663	697,95	462 740,85
8929	Республика Северная Осетия - Алания, р-н Моздокский, г. Моздок, ул. Гоголя, 22	Моздокский	15:01:0119008:23	003002000000 Земли населенных пунктов	Под индивидуальное жилищное строительство	13	02.010	453	697,95	316 171,35
8930	Республика Северная Осетия-Алания, р-н Моздокский, г. Моздок, пл. 50 лет Октября, район дома № 45 "а"	Моздокский	15:01:0119008:24	003002000000 Земли населенных пунктов	Объекты гаражного назначения	7	02.071	17	517,18	8 792,06
8931	Респ. Северная Осетия - Алания, р-н Моздокский, г. Моздок, ул. Гоголя, 14	Моздокский	15:01:0119008:8	003002000000 Земли населенных пунктов	Земельные участки, предназначенные для размещения домов индивидуальной жилой застройки (использование земельного участка с целью эксплуатации жилого дома с хозпостройками)	13	02.010	639	697,95	445 990,05
8932	Респ. Северная Осетия - Алания, р-н Моздокский, г. Моздок, ул. Луковская, дом 13	Моздокский	15:01:0119008:5	003002000000 Земли населенных пунктов	Земельные участки предназначенные для размещения домов индивидуальной застройки (использование участка для эксплуатации жилого дома с хозпостройками)	13	02.010	642	697,95	448 083,90
8933	Респ. Северная Осетия - Алания, р-н Моздокский, г. Моздок, ул. Луковская, дом 15	Моздокский	15:01:0119008:6	003002000000 Земли населенных пунктов	Земельные участки, предназначенные для размещения домов индивидуальной жилой застройки (использование земельного участка с целью эксплуатации жилого дома с хозпостройками)	13	02.010	348	697,95	242 886,60
8934	Респ. Северная Осетия - Алания, р-н Моздокский, г. Моздок, ул. Гоголя, дом 18	Моздокский	15:01:0119008:7	003002000000 Земли населенных пунктов	Земельные участки, предназначенные для размещения домов индивидуальной жилой застройки (использование земельного участка с целью эксплуатации жилого дома с хозпостройками)	13	02.010	526	697,95	367 121,70
8935	Респ. Северная Осетия - Алания, р-н Моздокский, г. Моздок, ул. Луковская, 17	Моздокский	15:01:0119008:8	003002000000 Земли населенных пунктов	Земельные участки, предназначенные для размещения домов малоэтажной жилой застройки, в том числе индивидуальной жилой застройки	13	02.010	391	697,95	272 898,45
8936	Респ. Северная Осетия - Алания, р-н Моздокский, г. Моздок, ул. Гоголя, 20	Моздокский	15:01:0119008:9	003002000000 Земли населенных пунктов	Под индивидуальное жилищное строительство	13	02.010	469	697,95	327 338,55
8937	Респ. Северная Осетия - Алания, р-н Моздокский, г. Моздок, ул. Гоголя, дом 31 "а"	Моздокский	15:01:0119009:10	003002000000 Земли населенных пунктов	Земельные участки, предназначенные для размещения домов индивидуальной жилой застройки (использование земельного участка с целью эксплуатации жилого дома с хозпостройками)	13	02.010	304	697,95	212 176,80
8938	Респ. Северная Осетия - Алания, р-н Моздокский, г. Моздок, ул. Гоголя, дом 37	Моздокский	15:01:0119009:11	003002000000 Земли населенных пунктов	Дома социального обслуживания	3	03.020	506	371,31	187 882,86
8939	Российская Федерация, Республика Северная Осетия - Алания, Моздокский муниципальный район, Моздокское городское поселение, г. Моздок, пер. Островского, 5	Моздокский	15:01:0119009:275	003002000000 Земли населенных пунктов	Для индивидуального жилищного строительства	13	02.010	768	697,95	536 025,60
8940	Российская Федерация, Республика Северная Осетия - Алания, Моздокский муниципальный район, Моздокское городское поселение, г. Моздок, пер. Островского, 3	Моздокский	15:01:0119009:276	003002000000 Земли населенных пунктов	Земельные участки, предназначенные для размещения домов индивидуальной жилой застройки (использование земельного участка с целью эксплуатации жилого дома с хозпостройками)	13	02.010	430	697,95	300 118,50
8941	Респ. Северная Осетия - Алания, р-н Моздокский, г. Моздок, ул. улица Савельева/пер.Островского, дом 38/2	Моздокский	15:01:0119009:3	003002000000 Земли населенных пунктов	Под индивидуальное жилищное строительство	13	02.010	531	697,95	370 611,45
8942	Российская Федерация, Республика Северная Осетия-Алания, Моздокский муниципальный район, Моздокское городское поселение, г. Моздок, ул. Гоголя, 39	Моздокский	15:01:0119009:4	003002000000 Земли населенных пунктов	Дома социального обслуживания	3	03.020	1 265	371,31	469 707,15
8943	Респ. Северная Осетия - Алания, р-н Моздокский, г. Моздок, пер. Островского, дом 7	Моздокский	15:01:0119009:5	003002000000 Земли населенных пунктов	Земельные участки индивидуальных жилых домов (эксплуатация жилого дома с хозпостройками)	13	02.010	472	697,95	329 432,40
8944	Респ. Северная Осетия - Алания, р-н Моздокский, г. Моздок, ул. Савельева, 46	Моздокский	15:01:0119009:6	003002000000 Земли населенных пунктов	Земельные участки индивидуальных жилых домов (эксплуатация жилого дома с хозпостройками)	13	02.010	664	697,95	463 438,80
8945	Респ. Северная Осетия - Алания, р-н Моздокский, г. Моздок, ул. Близнюка, дом 4	Моздокский	15:01:0119009:8	003002000000 Земли населенных пунктов	Земельные участки, предназначенные для размещения домов индивидуальной жилой застройки (использование земельного участка с целью эксплуатации жилого дома с хозпостройками)	13	02.010	442	697,95	308 493,90
8946	Республика Северная Осетия-Алания, р-н Моздокский, г. Моздок, ул. Гоголя, 33	Моздокский	15:01:0119009:80	003002000000 Земли населенных пунктов	"малоэтажная жилая застройка (индивидуальное жилищное строительство; размещение дачных домов и садовых домов)", для эксплуатации жилого дома	13	02.010	421	697,95	293 836,95
8947	Республика Северная Осетия-Алания, р-н Моздокский, г. Моздок, ул. Савельева, 50	Моздокский	15:01:0119009:82	003002000000 Земли населенных пунктов	Для индивидуального жилищного строительства	13	02.010	1 151	697,95	803 340,45

№ пп	Местоположение ЗУ	Район	Кадастровый номер ЗУ	Категория земель	Разрешенное использование по документу	Код вида разрешенного использования (в соответствии с классификатором видов разрешенного использования земельных участков)	Вид использования объектов недвижимости	Площадь	УПКС	КС
8948	Российская Федерация, Республика Северная Осетия - Алания, р-н Моздокский, г. Моздок, ул. Гоголя, 31	Моздокский	15:01:0119010:1	003002000000 Земли населенных пунктов	Для индивидуального жилищного строительства	13	02.010	532	697,95	371 309,40
8949	Респ. Северная Осетия - Алания, р-н Моздокский, г. Моздок, пер. Островского, дом 4	Моздокский	15:01:0119010:10	003002000000 Земли населенных пунктов	Земельные участки индивидуальных жилых домов и хозпостроек	13	02.010	392	697,95	273 596,40
8950	Респ. Северная Осетия - Алания, р-н Моздокский, г. Моздок, ул. Савельева, дом 36	Моздокский	15:01:0119010:11	003002000000 Земли населенных пунктов	Земельные участки, предназначенные для размещения домов индивидуальной жилой застройки (земельные участки, предназначенные для эксплуатации жилого дома с хозпостройками)	13	02.010	379	697,95	264 523,05
8951	Респ. Северная Осетия - Алания, р-н Моздокский, г. Моздок, пер. Островского, дом 8	Моздокский	15:01:0119010:12	003002000000 Земли населенных пунктов	Земельные участки, предназначенные для размещения домов индивидуальной жилой застройки (земельные участки, предназначенные для эксплуатации жилого дома с хозпостройками)	13	02.010	497	697,95	346 881,15
8952	Респ. Северная Осетия - Алания, р-н Моздокский, г. Моздок, ул. Гоголя, дом 17 "а"	Моздокский	15:01:0119010:13	003002000000 Земли населенных пунктов	Земельные участки, предназначенные для размещения домов индивидуальной жилой застройки (использование земельного участка с целью эксплуатации жилого дома с хозпостройками)	13	02.010	411	697,95	286 857,45
8953	Республика Северная Осетия-Алания, Моздокский муниципальный район, Моздокское городское поселение, г. Моздок, ул. Гоголя, д. 17	Моздокский	15:01:0119010:14	003002000000 Земли населенных пунктов	Земельные участки, предоставленные для размещения домов индивидуальной жилой застройки (использование земельного участка с целью эксплуатации жилого дома с хозпостройками)	13	02.010	447	697,95	311 983,65
8954	Респ. Северная Осетия - Алания, р-н Моздокский, г. Моздок, ул. Савельева, дом 34	Моздокский	15:01:0119010:15	003002000000 Земли населенных пунктов	Земельные участки, предназначенные для размещения домов индивидуальной жилой застройки (использование земельного участка с целью эксплуатации жилого дома с хозпостройками)	13	02.010	1 014	697,95	707 721,30
8955	Респ. Северная Осетия - Алания, р-н Моздокский, г. Моздок, ул. Гоголя, дом 25	Моздокский	15:01:0119010:16	003002000000 Земли населенных пунктов	Земельные участки, предназначенные для размещения домов индивидуальной жилой застройки (использование земельного участка с целью эксплуатации жилого дома с хозпостройками)	13	02.010	707	697,95	493 450,65
8956	Респ. Северная Осетия - Алания, р-н Моздокский, г. Моздок, пер. Чернышевского, дом 5	Моздокский	15:01:0119010:17	003002000000 Земли населенных пунктов	Земельные участки, предназначенные для размещения домов индивидуальной жилой застройки (использование земельного участка с целью эксплуатации жилого дома с хозпостройками)	13	02.010	687	697,95	479 491,65
8957	Республика Северная Осетия-Алания, Моздокский р-н, г. Моздок, ул. Савельева, 48	Моздокский	15:01:0119010:177	003002000000 Земли населенных пунктов	Для индивидуального жилищного строительства	13	02.010	679	697,95	473 908,05
8958	Республика Северная Осетия-Алания, р-н Моздокский, г.Моздок, пер. Чернышевского, 7	Моздокский	15:01:0119010:18	003002000000 Земли населенных пунктов	Для индивидуального жилищного строительства	13	02.010	685	697,95	478 095,75
8959	Респ. Северная Осетия - Алания, р-н Моздокский, г. Моздок, пер. Чернышевского, дом 1 "а"	Моздокский	15:01:0119010:19	003002000000 Земли населенных пунктов	Земельные участки, предназначенные для размещения домов индивидуальной жилой застройки (использование земельного участка с целью эксплуатации жилого дома с хозпостройками)	13	02.010	542	697,95	378 288,90
8960	Респ. Северная Осетия - Алания, р-н Моздокский, г. Моздок, ул. Савельева, 30	Моздокский	15:01:0119010:2	003002000000 Земли населенных пунктов	Индивидуальное жилищное строительство	13	02.010	847	697,95	591 163,65
8961	Респ. Северная Осетия - Алания, р-н Моздокский, г. Моздок, пер. Савельева, дом 3	Моздокский	15:01:0119010:20	003002000000 Земли населенных пунктов	Земельные участки, предназначенные для размещения домов индивидуальной жилой застройки (использование земельного участка с целью эксплуатации жилого дома с хозпостройками)	13	02.010	619	697,95	432 031,05
8962	Респ. Северная Осетия - Алания, р-н Моздокский, г. Моздок, ул. Гоголя, дом 23	Моздокский	15:01:0119010:22	003002000000 Земли населенных пунктов	Земельные участки, предназначенные для размещения домов индивидуальной жилой застройки (использование земельного участка с целью эксплуатации жилого дома с хозпостройками)	13	02.010	881	697,95	614 893,95
8963	Республика Северная Осетия-Алания, р-н Моздокский, г Моздок, ул Савельева/пер Чернышевского, д 26/1	Моздокский	15:01:0119010:23	003002000000 Земли населенных пунктов	Земельные участки, предназначенные для размещения домов индивидуальной жилой застройки (использование земельного участка с целью эксплуатации жилого дома с хозпостройками)	13	02.010	507	697,95	353 860,65
8964	Северная Осетия - Алания респ, р-н Моздокский, г. Моздок, ул. Гоголя, 19	Моздокский	15:01:0119010:24	003002000000 Земли населенных пунктов	Земельные участки, предназначенные для размещения домов индивидуальной жилой застройки (использование земельного участка с целью эксплуатации жилого дома с хозпостройками)	13	02.010	433	697,95	302 212,35

№ п/п	Местоположение ЗУ	Район	Кадастровый номер ЗУ	Категория земель	Разрешенное использование по документу	Код вида разрешенного использования (в соответствии с классификатором видов разрешенного использования земельных участков)	Вид использования объектов недвижимости	Площадь	УПКС	КС
8965	Респ. Северная Осетия - Алания, р-н Моздокский, г. Моздок, ул. Гоголя, 35	Моздокский	15:01:0119010:3	003002000000 Земли населенных пунктов	Земельные участки,предназначенные для размещения домов индивидуальной жилой застройки (использование земельного участка с целью эксплуатации жилого дома с хозпостройками)	13	02.010	572	697,95	399 227,40
8966	Респ. Северная Осетия - Алания, р-н Моздокский, г. Моздок, ул. Гоголя № 27 "а"	Моздокский	15:01:0119010:4	003002000000 Земли населенных пунктов	«Коммунальное обслуживание», размещение зданий и сооружений в целях обеспечения физических и юридических лиц коммунальными услугами (код 3.1)	6	03.012	47	543,70	25 553,90
8967	Республика Северная Осетия-Алания, р-н Моздокский, г Моздок, ул Гоголя, д 29	Моздокский	15:01:0119010:5	003002000000 Земли населенных пунктов	Земельные участки, предназначенные для размещения домов индивидуальной жилой застройки (использование земельного участка с целью эксплуатации жилого дома с хозпостройками)	13	02.010	401	697,95	279 877,95
8968	Республика Северная Осетия-Алания, р-н Моздокский, г. Моздок, ул. Савельева, 30 "а"	Моздокский	15:01:0119010:57	003002000000 Земли населенных пунктов	Земельные участки, предназначенные для размещения домов малоэтажной жилой застройки, в том числе индивидуальной жилой застройки	13	02.010	667	697,95	465 532,65
8969	Респ. Северная Осетия - Алания, р-н Моздокский, г Моздок, ул Савельева, 40	Моздокский	15:01:0119010:6	003002000000 Земли населенных пунктов	Земельные участки, предназначенные для размещения домов малоэтажной жилой застройки, в том числе индивидуальной жилой застройки	13	02.010	486	697,95	339 203,70
8970	Республика Северная Осетия-Алания, р-н Моздокский, г. Моздок, пер. Чернышевского, 3	Моздокский	15:01:0119010:62	003002000000 Земли населенных пунктов	Земельные участки, предназначенные для размещения домов малоэтажной жилой застройки, в том числе индивидуальной жилой застройки (эксплуатация жилого дома)	13	02.010	409	697,95	285 461,55
8971	Республика Северная Осетия-Алания, р-н Моздокский, г. Моздок, пер. Островского №6	Моздокский	15:01:0119010:63	003002000000 Земли населенных пунктов	Для индивидуального жилищного строительства	13	02.010	683	697,95	476 699,85
8972	Республика Северная Осетия-Алания, р-н Моздокский, г Моздок, ул Гоголя, 27	Моздокский	15:01:0119010:64	003002000000 Земли населенных пунктов	Малоэтажная жилая застройка (индивидуальное жилищное строительство: размещение дачных домов и садовых домов). для эксплуатации жилого дома	13	02.010	394	697,95	274 992,30
8973	Республика Северная Осетия-Алания, р-н Моздокский, г. Моздок, ул. Савельева, 32	Моздокский	15:01:0119010:65	003002000000 Земли населенных пунктов	Малоэтажная жилая застройка (индивидуальное жилищное строительство, размещение дачных домов и садовых домов)	13	02.010	671	697,95	468 324,45
8974	Респ. Северная Осетия - Алания, р-н Моздокский, г Моздок, ул Гоголя, дом 21	Моздокский	15:01:0119010:8	003002000000 Земли населенных пунктов	Земельные участки, предназначенные для размещения домов индивидуальной жилой застройки (использование земельного участка с целью эксплуатации жилого дома с хозпостройками)	13	02.010	936	697,95	653 281,20
8975	Респ. Северная Осетия - Алания, р-н Моздокский, г Моздок, ул Савельева, дом 28	Моздокский	15:01:0119010:9	003002000000 Земли населенных пунктов	Земельные участки индивидуальных жилых домов (эксплуатация жилого дома с хозпостройками)	13	02.010	505	697,95	352 464,75
8976	Респ. Северная Осетия - Алания, р-н Моздокский, г. Моздок, ул. Савельева, дом 14	Моздокский	15:01:0119011:1	003002000000 Земли населенных пунктов	Земельные участки индивидуальных жилых домов (эксплуатация жилого дома)	13	02.010	631	697,95	440 406,45
8977	Респ. Северная Осетия - Алания, р-н Моздокский, г Моздок, ул Гоголя, дом 9	Моздокский	15:01:0119011:10	003002000000 Земли населенных пунктов	Земельные участки, предназначенные для размещения домов индивидуальной жилой застройки (использование земельного участка с целью эксплуатации жилого дома с хозпостройками)	13	02.010	443	697,95	309 191,85
8978	Респ. Северная Осетия - Алания, р-н Моздокский, г. Моздок, ул. Гоголя, дом 11	Моздокский	15:01:0119011:11	003002000000 Земли населенных пунктов	Земельные участки, предназначенные для размещения домов индивидуальной жилой застройки (использование земельного участка с целью эксплуатации жилого дома с хозпостройками)	13	02.010	430	697,95	300 118,50
8979	Респ. Северная Осетия - Алания, р-н Моздокский, г. Моздок, ул. Гоголя, дом 15/1	Моздокский	15:01:0119011:12	003002000000 Земли населенных пунктов	Под индивидуальное жилищное строительство	13	02.010	46	697,95	32 105,70
8980	Респ. Северная Осетия - Алания, р-н Моздокский, г Моздок, ул Гоголя, дом 15/3	Моздокский	15:01:0119011:13	003002000000 Земли населенных пунктов	Под индивидуальное жилищное строительство	13	02.010	34	697,95	23 730,30
8981	Респ. Северная Осетия - Алания, р-н Моздокский, г Моздок, ул Савельева, дом 24	Моздокский	15:01:0119011:14	003002000000 Земли населенных пунктов	Под индивидуальное жилищное строительство	13	02.010	718	697,95	501 128,10
8982	Респ. Северная Осетия - Алания, р-н Моздокский, г. Моздок, ул. Савельева, дом 20	Моздокский	15:01:0119011:15	003002000000 Земли населенных пунктов	Земельные участки, предназначенные для размещения домов индивидуальной жилой застройки	13	02.010	559	697,95	390 154,05
8983	Респ. Северная Осетия - Алания, Моздокский р-н., г. Моздок, ул. Гоголя, д.3	Моздокский	15:01:0119011:159	003002000000 Земли населенных пунктов	Для индивидуального жилищного строительства	13	02.010	781	697,95	545 098,95

№ пп	Местоположение ЗУ	Район	Кадастровый номер ЗУ	Категория земель	Разрешенное использование по документу	Код вида разрешенного использования (в соответствии с классификатором видов разрешенного использования земельных участков)	Вид использования объектов недвижимости	Площадь	УПКС	КС
8984	Респ. Северная Осетия - Алания, р-н Моздокский, г. Моздок, ул. Савельева, дом 18	Моздокский	15:01:0119011:16	003002000000 Земли населенных пунктов	Земельные участки, предназначенные для размещения домов индивидуальной жилой застройки (использование земельного участка с целью эксплуатации жилого дома с хозпостройками)	13	02.010	614	697,95	428 541,30
8985	Респ. Северная Осетия - Алания, р-н Моздокский, г. Моздок, ул. Гоголя, дом 13	Моздокский	15:01:0119011:2	003002000000 Земли населенных пунктов	Земельные участки индивидуальных жилых домов(эксплуатация жилого дома с хозпостройками)	13	02.010	416	697,95	290 347,20
8986	Респ. Северная Осетия - Алания, р-н Моздокский, г. Моздок, ул. Савельева, дом 22	Моздокский	15:01:0119011:3	003002000000 Земли населенных пунктов	Земельные участки, предназначенные для размещения домов индивидуальной жилой застройки (использование земельного участка с целью эксплуатации жилого дома с хозпостройками)	13	02.010	486	697,95	339 203,70
8987	Республика Северная Осетия-Алания, р-н Моздокский, г. Моздок, пл. 50 лет Октября, у задней межи участка, отнесенного к многоквартирному жилому дому № 45 "а"	Моздокский	15:01:0119011:39	003002000000 Земли населенных пунктов	Малоэтажная жилая застройка (индивидуальное жилищное строительство, размещение дачных домов и садовых домов) для эксплуатации временного гаража	13	02.010	15	697,95	10 469,25
8988	Респ. Северная Осетия - Алания, р-н Моздокский, г. Моздок, ул. Руставели, дом 21	Моздокский	15:01:0119011:4	003002000000 Земли населенных пунктов	Для индивидуального жилищного строительства	13	02.010	576	697,95	402 019,20
8989	Республика Северная Осетия-Алания, р-н Моздокский, г. Моздок, пл. 50 лет Октября, у задней межи участка многоквартирного жилого дома № 45 "а"	Моздокский	15:01:0119011:44	003002000000 Земли населенных пунктов	Земельные участки, предназначенные для размещения гаражей и автостоянок (земельный участок, предназначенный для эксплуатации капитального гаража)	7	02.071	27	517,18	13 963,86
8990	Республика Северная Осетия-Алания, р-н Моздокский, г. Моздок, ул. Савельева, 12	Моздокский	15:01:0119011:46	003002000000 Земли населенных пунктов	объекты гаражного назначения	7	02.071	22	517,18	11 377,96
8991	Республика Северная Осетия - Алания, Моздокский район, г. Моздок, ул. Гоголя, 15	Моздокский	15:01:0119011:5	003002000000 Земли населенных пунктов	Земельные участки, предназначенные для размещения домов многоэтажной жилой застройки (использование земельного участка с целью эксплуатации жилых помещений многоквартирного дома)	2	02.060	765	1 326,11	1 014 474,15
8992	Респ. Северная Осетия - Алания, р-н Моздокский, г. Моздок, ул. Савельева, дом 16	Моздокский	15:01:0119011:7	003002000000 Земли населенных пунктов	Земельные участки,предназначенные для размещения домов индивидуальной жилой застройки (использование земельного участка с целью эксплуатации жилого дома с хозпостройками)	13	02.010	579	697,95	404 113,05
8993	Респ. Северная Осетия - Алания, р-н Моздокский, г. Моздок, ул. Гоголя, дом 7	Моздокский	15:01:0119011:8	003002000000 Земли населенных пунктов	Под индивидуальное жилищное строительство	13	02.010	400	697,95	279 180,00
8994	Респ. Северная Осетия - Алания, р-н Моздокский, г. Моздок, ул. Гоголя, дом 5	Моздокский	15:01:0119011:9	003002000000 Земли населенных пунктов	Земельные участки, предназначенные для размещения домов индивидуальной жилой застройки (использование земельного участка с целью эксплуатации жилого дома с хозпостройками)	13	02.010	458	697,95	319 661,10
8995	Респ. Северная Осетия - Алания, р-н Моздокский, г. Моздок, ул. Руставели, 3	Моздокский	15:01:0119012:1	003002000000 Земли населенных пунктов	Земельные участки, предназначенные для размещения домов индивидуальной жилой застройки (использование земельного участка с целью эксплуатации жилого дома с хозпостройками)	13	02.010	652	697,95	455 063,40
8996	Респ. Северная Осетия - Алания, р-н Моздокский, г. Моздок, ул. Форштадская, дом 62	Моздокский	15:01:0119012:11	003002000000 Земли населенных пунктов	Под индивидуальное жилищное строительство	13	02.010	670	697,95	467 626,50
8997	Республика Северная Осетия-Алания, р-н Моздокский, г. Моздок, ул. Форштадская, 60	Моздокский	15:01:0119012:12	003002000000 Земли населенных пунктов	Земельные участки, предназначенные для размещения домов малоэтажной жилой застройки, в том числе индивидуальной жилой застройки (эксплуатация жилого дома)	13	02.010	1 136	697,95	792 871,20
8998	Респ. Северная Осетия - Алания, р-н Моздокский, г. Моздок, пер. Савельева, дом 4	Моздокский	15:01:0119012:13	003002000000 Земли населенных пунктов	Индивидуальное жилищное строительство	13	02.010	1 001	697,95	698 647,95
8999	Респ. Северная Осетия - Алания, р-н Моздокский, г. Моздок, ул. Савельева, дом 41	Моздокский	15:01:0119012:14	003002000000 Земли населенных пунктов	Земельные участки индивидуальных жилых домов (эксплуатация жилого дома и хозпостроек)	13	02.010	712	697,95	496 940,40
9000	Респ. Северная Осетия - Алания, р-н Моздокский, г. Моздок, ул. Руставели, дом 7	Моздокский	15:01:0119012:15	003002000000 Земли населенных пунктов	Под индивидуальное жилищное строительство	13	02.010	390	697,95	272 200,50
9001	РСО - Алания, Моздокский район, г Моздок, ул Савельева, 43	Моздокский	15:01:0119012:16	003002000000 Земли населенных пунктов	под индивидуальное жилищное строительство	13	02.010	1 001	697,95	698 647,95
9002	Респ. Северная Осетия - Алания, р-н Моздокский, г. Моздок, ул. Форштадская, дом 54	Моздокский	15:01:0119012:17	003002000000 Земли населенных пунктов	Под индивидуальное жилищное строительство	13	02.010	673	697,95	469 720,35
9003	Республика Северная Осетия - Алания, Моздокский район, г. Моздок, ул. Савельева, 49	Моздокский	15:01:0119012:18	003002000000 Земли населенных пунктов	Под индивидуальное жилищное строительство	13	02.010	699	697,95	487 867,05
9004	Республика Северная Осетия-Алания, р-н Моздокский, г Моздок, ул Савельева, д.55	Моздокский	15:01:0119012:19	003002000000 Земли населенных пунктов	Земельные участки индивидуальных жилых домов (эксплуатация жилого дома)	13	02.010	909	697,95	634 436,55

№ пп	Местоположение ЗУ	Район	Кадастровый номер ЗУ	Категория земель	Разрешенное использование по документу	Код вида разрешенного использования (в соответствии с классификатором видов разрешенного использования земельных участков)	Вид использования объектов недвижимости	Площадь	УПКС	КС
9005	Республика Северная Осетия-Алания, р-н Моздокский, г. Моздок, ул. Фортштадская. 72	Моздокский	15:01:0119012:2	003002000000 Земли населенных пунктов	Земельные участки, предназначенные для размещения малоэтажной жилой застройки, в том числе индивидуальной жилой застройки (эксплуатация жилого дома)	13	02.010	1 126	697,95	785 891,70
9006	Респ. Северная Осетия - Алания, р-н Моздокский, г. Моздок, ул. Фортштадская, дом 59	Моздокский	15:01:0119012:20	003002000000 Земли населенных пунктов	Под индивидуальное жилищное строительство	13	02.010	540	697,95	376 893,00
9007	Респ. Северная Осетия - Алания, р-н Моздокский, г. Моздок, ул. Фортштадская, дом 68	Моздокский	15:01:0119012:21	003002000000 Земли населенных пунктов	Земельные участки, предназначенные для размещения домов индивидуальной жилой застройки (использование земельного участка с целью эксплуатации жилого дома с хозпостройками)	13	02.010	758	697,95	529 046,10
9008	Респ. Северная Осетия - Алания, р-н Моздокский, г. Моздок, ул. Руставели, дом 5	Моздокский	15:01:0119012:22	003002000000 Земли населенных пунктов	Земельные участки, предназначенные для размещения домов индивидуальной жилой застройки (использование земельного участка с целью эксплуатации жилого дома с хозпостройками)	13	02.010	1 329	697,95	927 575,55
9009	Респ. Северная Осетия - Алания, р-н Моздокский, г. Моздок, ул. Руставели, дом 11	Моздокский	15:01:0119012:24	003002000000 Земли населенных пунктов	Земельные участки, предназначенные для размещения домов индивидуальной жилой застройки (использование земельного участка с целью эксплуатации жилого дома с хозпостройками)	13	02.010	497	697,95	346 881,15
9010	Российская Федерация, Республика Северная Осетия-Алания, Моздокский муниципальный район, Моздокское городское поселение, г. Моздок, ул. Савельева, 69	Моздокский	15:01:0119012:247	003002000000 Земли населенных пунктов	Для ведения личного подсобного хозяйства	13	02.020	305	697,95	212 874,75
9011	Российская Федерация, Республика Северная Осетия-Алания, Моздокский муниципальный район, Моздокское городское поселение, г. Моздок, ул. Савельева, 69а	Моздокский	15:01:0119012:248	003002000000 Земли населенных пунктов	Для ведения личного подсобного хозяйства	13	02.020	495	697,95	345 485,25
9012	Российская Федерация, Республика Северная Осетия — Алания, Моздокский муниципальный район, Моздокское городское поселение, г. Моздок, ул. Руставели, 1	Моздокский	15:01:0119012:249	003002000000 Земли населенных пунктов	Магазины	4	04.040	200	1 814,67	362 934,00
9013	Республика Северная Осетия - Алания, Моздокский район, г.Моздок, ул Савельева, 37	Моздокский	15:01:0119012:25	003002000000 Земли населенных пунктов	Под индивидуальное жилищное строительство	13	02.010	512	697,95	357 350,40
9014	Российская Федерация, Республика Северная Осетия-Алания, Моздокский муниципальный район, Моздокское городское поселение, г.Моздок, ул.Фортштадская, 38	Моздокский	15:01:0119012:250	003002000000 Земли населенных пунктов	Индивидуальное жилищное строительство	13	02.010	300	697,95	209 385,00
9015	Республика Северная Осетия - Алания, Моздокский район, г.Моздок, ул.Савельева, 39	Моздокский	15:01:0119012:26	003002000000 Земли населенных пунктов	Земельные участки индивидуальных жилых домов (эксплуатация жилого дома и хозпостроек)	13	02.010	609	697,95	425 051,55
9016	Респ. Северная Осетия - Алания, р-н Моздокский, г. Моздок, ул. Савельева, дом 45	Моздокский	15:01:0119012:27	003002000000 Земли населенных пунктов	Земельные участки индивидуальных жилых домов (эксплуатация жилого дома с хозпостройками)	13	02.010	767	697,95	535 327,65
9017	Респ. Северная Осетия - Алания, р-н Моздокский, г. Моздок, ул. Савельева, дом 47	Моздокский	15:01:0119012:28	003002000000 Земли населенных пунктов	Земельные участки, предназначенные для размещения домов индивидуальной жилой застройки (использование земельного участка с целью эксплуатации жилого дома с хозпостройками)	13	02.010	686	697,95	478 793,70
9018	Северная Осетия - Алания респ, р-н Моздокский, г Моздок, ул Савельева, 51	Моздокский	15:01:0119012:29	003002000000 Земли населенных пунктов	Земельные участки, предназначенные для размещения домов индивидуальной жилой застройки (использование земельного участка с целью эксплуатации жилого дома с хозпостройками)	13	02.010	1 689	697,95	1 178 837,55
9019	Респ. Северная Осетия - Алания, р-н Моздокский, г. Моздок, ул. Руставели, дом 9	Моздокский	15:01:0119012:3	003002000000 Земли населенных пунктов	Земельные участки, предназначенные для размещения домов индивидуальной жилой застройки (земельные участки, предназначенные для эксплуатации жилого дома с хозпостройками)	13	02.010	449	697,95	313 379,55
9020	Респ. Северная Осетия - Алания, р-н Моздокский, г. Моздок, ул. Савельева, дом 53	Моздокский	15:01:0119012:30	003002000000 Земли населенных пунктов	Земельные участки, предназначенные для размещения домов индивидуальной жилой застройки (использование земельного участка с целью эксплуатации жилого дома с хозпостройками)	13	02.010	1 326	697,95	925 481,70
9021	Респ. Северная Осетия - Алания, р-н Моздокский, г. Моздок, ул. Савельева, 57	Моздокский	15:01:0119012:31	003002000000 Земли населенных пунктов	Под индивидуальное жилищное строительство	13	02.010	712	697,95	496 940,40
9022	Республика Северная Осетия - Алания, Моздокский район, г. Моздок, ул. Савельева, 61	Моздокский	15:01:0119012:32	003002000000 Земли населенных пунктов	Под индивидуальное жилищное строительство	13	02.010	755	697,95	526 952,25
9023	Республика Северная Осетия - Алания, Моздокский район, г. Моздок, ул. Савельева, 63	Моздокский	15:01:0119012:33	003002000000 Земли населенных пунктов	Земельные участки, предназначенные для размещения домов малоэтажной жилой застройки, в том числе индивидуальной жилой застройки (эксплуатация жилого дома)	13	02.010	345	697,95	240 792,75
9024	Республика Северная Осетия-Алания, р-н Моздокский, г. Моздок, ул. Савельева, 65	Моздокский	15:01:0119012:34	003002000000 Земли населенных пунктов	Для индивидуального жилищного строительства	13	02.010	381	697,95	265 918,95

№ пп	Местоположение ЗУ	Район	Кадастровый номер ЗУ	Категория земель	Разрешенное использование по документу	Код вида разрешенного использования (в соответствии с классификатором видов разрешенного использования земельных участков)	Вид использования объектов недвижимости	Площадь	УПКС	КС
9025	Респ. Северная Осетия - Алания, р-н Моздокский, г. Моздок, ул. Форштадская, дом 40	Моздокский	15:01:011901 2:36	003002000000 Земли населенных пунктов	Земельные участки, предназначенные для размещения домов индивидуальной жилой застройки (использование земельного участка с целью эксплуатации жилого дома с хозпостройками)	13	02.010	492	697,95	343 391,40
9026	Респ. Северная Осетия - Алания, р-н Моздокский, г. Моздок, ул. Форштадская, дом 42	Моздокский	15:01:011901 2:37	003002000000 Земли населенных пунктов	Земельные участки, предназначенные для размещения домов индивидуальной жилой застройки (использование земельного участка с целью эксплуатации жилого дома с хозпостройками)	13	02.010	722	697,95	503 919,90
9027	Респ. Северная Осетия - Алания, р-н Моздокский, г. Моздок, ул. Форштадская, дом 44	Моздокский	15:01:011901 2:38	003002000000 Земли населенных пунктов	Земельные участки, предназначенные для размещения домов индивидуальной жилой застройки (использование земельного участка с целью эксплуатации жилого дома с хозпостройками)	13	02.010	736	697,95	513 691,20
9028	Респ. Северная Осетия - Алания, р-н Моздокский, г. Моздок, ул. Форштадская, дом 48	Моздокский	15:01:011901 2:39	003002000000 Земли населенных пунктов	Земельные участки, предназначенные для размещения домов индивидуальной жилой застройки (использование земельного участка с целью эксплуатации жилого дома с хозпостройками)	13	02.010	910	697,95	635 134,50
9029	Респ. Северная Осетия - Алания, р-н Моздокский, г. Моздок, ул. Форштадская, 64	Моздокский	15:01:011901 2:4	003002000000 Земли населенных пунктов	Под индивидуальное жилищное строительство	13	02.010	710	697,95	495 544,50
9030	Респ. Северная Осетия - Алания, р-н Моздокский, г. Моздок, ул. Форштадская, дом 50	Моздокский	15:01:011901 2:40	003002000000 Земли населенных пунктов	Под индивидуальное жилищное строительство	13	02.010	1 012	697,95	706 325,40
9031	Респ. Северная Осетия - Алания, р-н Моздокский, г. Моздок, ул. Форштадская, 58	Моздокский	15:01:011901 2:41	003002000000 Земли населенных пунктов	Под индивидуальное жилищное строительство	13	02.010	926	697,95	646 301,70
9032	Северная Осетия - Алания респ. р-н Моздокский, г Моздок, ул Форштадская, 70	Моздокский	15:01:011901 2:42	003002000000 Земли населенных пунктов	Земельные участки, предназначенные для размещения домов индивидуальной жилой застройки (использование земельного участка с целью эксплуатации жилого дома с хозпостройками)	13	02.010	730	697,95	509 503,50
9033	Респ. Северная Осетия - Алания, р-н Моздокский, г. Моздок, ул. Форштадская, дом 74	Моздокский	15:01:011901 2:43	003002000000 Земли населенных пунктов	Земельные участки, предназначенные для размещения домов индивидуальной жилой застройки (использование земельного участка с целью эксплуатации жилого дома с хозпостройками)	13	02.010	607	697,95	423 655,65
9034	Республика Северная Осетия - Алания, Моздокский район, г. Моздок, ул. Форштадская, 76	Моздокский	15:01:011901 2:44	003002000000 Земли населенных пунктов	Малоэтажная жилая застройка (индивидуальное жилищное строительство: размещение дачных домов и садовых домов), для эксплуатации жилого дома	13	02.010	309	697,95	215 666,55
9035	Респ. Северная Осетия - Алания, р-н Моздокский, г. Моздок, ул. Форштадская, дом 78	Моздокский	15:01:011901 2:45	003002000000 Земли населенных пунктов	Земельные участки, предназначенные для размещения домов индивидуальной жилой застройки (использование земельного участка с целью эксплуатации жилого дома с хозпостройками)	13	02.010	687	697,95	479 491,65
9036	Респ. Северная Осетия - Алания, р-н Моздокский, г. Моздок, пер. Савельева, 2	Моздокский	15:01:011901 2:46	003002000000 Земли населенных пунктов	Земельные участки, предназначенные для размещения домов индивидуальной жилой застройки (использование земельного участка с целью эксплуатации жилого дома с хозпостройками)	13	02.010	1 577	697,95	1 100 667,15
9037	Респ. Северная Осетия - Алания, р-н Моздокский, г. Моздок, ул. Форштадская, дом 66	Моздокский	15:01:011901 2:5	003002000000 Земли населенных пунктов	Под земельные участки индивидуальных жилых домов (эксплуатация жилого дома и для регистрации прав по поводу вступления в наследство на жилой дом)	13	02.010	619	697,95	432 031,05
9038	Респ. Северная Осетия - Алания, р-н Моздокский, г. Моздок, ул. Савельева, 59	Моздокский	15:01:011901 2:6	003002000000 Земли населенных пунктов	Земельные участки, предназначенные для размещения домов индивидуальной жилой застройки (использование земельного участка с целью эксплуатации жилого дома с хозпостройками)	13	02.010	508	697,95	354 558,60
9039	Респ. Северная Осетия - Алания, р-н Моздокский, г. Моздок, ул. Савельева, дом 67	Моздокский	15:01:011901 2:7	003002000000 Земли населенных пунктов	Земельные участки, предназначенные для размещения домов индивидуальной жилой застройки (использование земельного участка с целью эксплуатации жилого дома с хозпостройками)	13	02.010	503	697,95	351 068,85
9040	Респ. Северная Осетия - Алания, р-н Моздокский, г. Моздок, ул. Савельева, 57"а"	Моздокский	15:01:011901 2:8	003002000000 Земли населенных пунктов	Земельные участки, предназначенные для размещения домов индивидуальной жилой застройки (использование земельного участка с целью эксплуатации жилого дома)	13	02.010	394	697,95	274 992,30

№ п/п	Местоположение ЗУ	Район	Кадастровый номер ЗУ	Категория земель	Разрешенное использование по документу	Код вида разрешенного использования (в соответствии с классификатором видов разрешенного использования земельных участков)	Вид использования объектов недвижимости	Площадь	УПКС	КС
9041	Респ. Северная Осетия - Алания, р-н Моздокский, г. Моздок, ул. Форштадская, дом 46	Моздокский	15:01:0119012:9	003002000000 Земли населенных пунктов	Земельные участки, предназначенные для размещения домов индивидуальной жилой застройки (земельные участки, предназначенные для эксплуатации жилого дома с хозпостройками)	13	02.010	782	697,95	545 796,90
9042	Республика Северная Осетия-Алания, р-н Моздокский, г. Моздок, ул. Форштадская, 56	Моздокский	15:01:0119012:99	003002000000 Земли населенных пунктов	Земельные участки, предназначенные для размещения домов малоэтажной жилой застройки, в том числе индивидуальной жилой застройки	13	02.010	647	697,95	451 573,65
9043	Респ. Северная Осетия - Алания, р-н Моздокский, г. Моздок, ул. Форштадская, дом 101	Моздокский	15:01:0119013:1	003002000000 Земли населенных пунктов	Земельные участки индивидуальных жилых домов (эксплуатация жилого дома с хозпостройками)	13	02.010	431	697,95	300 816,45
9044	Респ. Северная Осетия - Алания, р-н Моздокский, г. Моздок, ул. Форштадская, дом 93	Моздокский	15:01:0119013:10	003002000000 Земли населенных пунктов	Земельные участки, предназначенные для размещения домов индивидуальной жилой застройки (использование земельного участка для жилого дома с хозпостройками)	13	02.010	714	697,95	498 336,30
9045	Респ. Северная Осетия - Алания, р-н Моздокский, г. Моздок, ул. Форштадская, 95	Моздокский	15:01:0119013:11	003002000000 Земли населенных пунктов	Земельные участки, предназначенные для размещения домов индивидуальной жилой застройки (использование земельного участка с целью эксплуатации жилого дома с хозпостройками)	13	02.010	654	697,95	456 459,30
9046	Республика Северная Осетия - Алания, Моздокский район, г. Моздок, ул. Форштадская, 97	Моздокский	15:01:0119013:12	003002000000 Земли населенных пунктов	Под индивидуальное жилищное строительство	13	02.010	529	697,95	369 215,55
9047	Респ. Северная Осетия - Алания, р-н Моздокский, г. Моздок, ул. Форштадская, дом 99	Моздокский	15:01:0119013:13	003002000000 Земли населенных пунктов	Земельные участки индивидуальных жилых домов (эксплуатация жилого дома с хозпостройками)	13	02.010	621	697,95	433 426,95
9048	Республика Северная Осетия - Алания, р-н Моздокский, г. Моздок, пер. Форштадский, 14	Моздокский	15:01:0119013:14	003002000000 Земли населенных пунктов	Под индивидуальное жилищное строительство	13	02.010	590	697,95	411 790,50
9049	Респ. Северная Осетия - Алания, р-н Моздокский, г. Моздок, пер. Форштадский, 16	Моздокский	15:01:0119013:15	003002000000 Земли населенных пунктов	Для индивидуального жилищного строительства	13	02.010	489	697,95	341 297,55
9050	Респ. Северная Осетия - Алания, р-н Моздокский, г. Моздок, пер. Форштадский, 18	Моздокский	15:01:0119013:16	003002000000 Земли населенных пунктов	Земельные участки, предназначенные для размещения домов индивидуальной жилой застройки (использование земельного участка с целью эксплуатации жилого дома с хозпостройками)	13	02.010	409	697,95	285 461,55
9051	Республика Северная Осетия-Алания, р-н Моздокский, г Моздок, пер Форштадский, 20	Моздокский	15:01:0119013:17	003002000000 Земли населенных пунктов	Земельные участки, предназначенные для размещения домов индивидуальной жилой застройки (использование земельного участка с целью эксплуатации жилого дома с хозпостройками).	13	02.010	287	697,95	200 311,65
9052	Республика Северная Осетия-Алания, р-н Моздокский, г Моздок, пер Форштадский, 22	Моздокский	15:01:0119013:18	003002000000 Земли населенных пунктов	Для индивидуального жилищного строительства	13	02.010	483	697,95	337 109,85
9053	Респ. Северная Осетия - Алания, р-н Моздокский, г. Моздок, пер. Форштадский, дом 24	Моздокский	15:01:0119013:19	003002000000 Земли населенных пунктов	Под индивидуальное жилищное строительство	13	02.010	437	697,95	305 004,15
9054	Респ. Северная Осетия - Алания, р-н Моздокский, г. Моздок, ул. Форштадская, 85"а"	Моздокский	15:01:0119013:3	003002000000 Земли населенных пунктов	Для индивидуального жилищного строительства	13	02.010	608	697,95	424 353,60
9055	Российская Федерация, Республика Северная Осетия - Алания, р-н Моздокский, г Моздок, ул Форштадская, 81	Моздокский	15:01:0119013:4	003002000000 Земли населенных пунктов	Для индивидуального жилищного строительства	13	02.010	486	697,95	339 203,70
9056	Республика Северная Осетия - Алания, р-н Моздокский, г. Моздок, ул. Форштадская, 87	Моздокский	15:01:0119013:5	003002000000 Земли населенных пунктов	Под индивидуальное жилищное строительство	13	02.010	1 055	697,95	736 337,25
9057	Российская Федерация, Республика Северная Осетия - Алания, р-н Моздокский, г. Моздок, ул. Форштадская, 85	Моздокский	15:01:0119013:6	003002000000 Земли населенных пунктов	Для индивидуального жилищного строительства	13	02.010	557	697,95	388 758,15
9058	Республика Северная Осетия-Алания, р-н Моздокский, г Моздок, ул Форштадская, д 89	Моздокский	15:01:0119013:7	003002000000 Земли населенных пунктов	Земельные участки индивидуальных жилых домов (эксплуатация жилого дома и хозпостроек)	13	02.010	652	697,95	455 063,40
9059	Российская Федерация, Республика Северная Осетия - Алания, р-н Моздокский, г. Моздок, ул. Форштадская, 83	Моздокский	15:01:0119013:8	003002000000 Земли населенных пунктов	Малоэтажная жилая застройка (индивидуальное жилищное строительство: размещение дачных домов и садовых домов). для эксплуатации жилого дома	13	02.010	345	697,95	240 792,75
9060	Северная Осетия - Алания респ, р-н Моздокский, г. Моздок, ул. Форштадская, 91	Моздокский	15:01:0119013:9	003002000000 Земли населенных пунктов	Земельные участки, предназначенные для размещения домов индивидуальной жилой застройки (использование земельного участка с целью эксплуатации жилого дома с хозпостройками)	13	02.010	725	697,95	506 013,75
9061	Респ. Северная Осетия - Алания, р-н Моздокский, г. Моздок, ул. Близнюки, дом 23	Моздокский	15:01:0119014:1	003002000000 Земли населенных пунктов	Земельные участки, предназначенные для размещения домов индивидуальной жилой застройки (использование земельного участка для эксплуатации жилого домов с хозпостройками)	13	02.010	1 298	697,95	905 939,10

№ пп	Местоположение ЗУ	Район	Кадастровый номер ЗУ	Категория земель	Разрешенное использование по документу	Код вида разрешенного использования (в соответствии с классификатором видов разрешенного использования земельных участков)	Вид использования объектов недвижимости	Площадь	УПКС	КС
9062	Респ. Северная Осетия - Алания, р-н Моздокский, г. Моздок, ул. Близнюка, дом 9	Моздокский	15:01:0119014:10	003002000000 Земли населенных пунктов	Земельные участки, предназначенные для размещения домов индивидуальной жилой застройки (использование земельного участка с целью эксплуатации жилого дома с хозпостройками)	13	02.010	1 010	697,95	704 929,50
9063	Респ. Северная Осетия - Алания, р-н Моздокский, г. Моздок, ул. Близнюка, дом 1	Моздокский	15:01:0119014:11	003002000000 Земли населенных пунктов	Под индивидуальное жилищное строительство	13	02.010	932	697,95	650 489,40
9064	Респ. Северная Осетия - Алания, р-н Моздокский, г. Моздок, ул. Близнюка, дом 17"б"	Моздокский	15:01:0119014:12	003002000000 Земли населенных пунктов	Земельные участки, предназначенные для размещения домов индивидуальной жилой застройки (использование земельного участка с целью эксплуатации жилого дома с хозпостройками)	13	02.010	442	697,95	308 493,90
9065	Респ. Северная Осетия - Алания, р-н Моздокский, г. Моздок, ул. Близнюка, дом 3	Моздокский	15:01:0119014:13	003002000000 Земли населенных пунктов	Земельные участки индивидуальных жилых домов (эксплуатация жилого дома и хозпостроек)	13	02.010	859	697,95	599 539,05
9066	Респ. Северная Осетия - Алания, р-н Моздокский, г. Моздок, ул. Близнюка, 5	Моздокский	15:01:0119014:14	003002000000 Земли населенных пунктов	Для индивидуального жилищного строительства.	13	02.010	722	697,95	503 919,90
9067	Респ. Северная Осетия - Алания, р-н Моздокский, г. Моздок, ул. Близнюка, дом 7	Моздокский	15:01:0119014:15	003002000000 Земли населенных пунктов	Эксплуатация жилого дома с хозпостройками	13	02.010	846	697,95	590 465,70
9068	Респ. Северная Осетия - Алания, р-н Моздокский, г. Моздок, ул. Близнюка, дом 13	Моздокский	15:01:0119014:16	003002000000 Земли населенных пунктов	Земельные участки, предназначенные для размещения домов индивидуальной жилой застройки (использование земельного участка с целью эксплуатации жилого дома с хозпостройками)	13	02.010	683	697,95	476 699,85
9069	Республика Северная Осетия - Алания, р-н Моздокский, г. Моздок, ул. Близнюка, 29	Моздокский	15:01:0119014:161	003002000000 Земли населенных пунктов	Общественное питание	4	04.060	2 208	1 189,23	2 605 947,84
9070	Респ. Северная Осетия - Алания, р-н Моздокский, г. Моздок, ул. Близнюка	Моздокский	15:01:0119014:162	003002000000 Земли населенных пунктов	Земельные участки, предназначенные для размещения домов индивидуальной жилой застройки (использование земельного участка с целью эксплуатации жилого дома с хозпостройками); земельные участки, предназначенные для размещения объектов торговли, общественного питания и бытового обслуживания (использование земельного участка с целью эксплуатации торгово-бытового комплекса), Земельные участки, предназначенные для размещения домов индивидуальной жилой застройки (использование земельного участка с целью эксплуатации жилого дома с хозпостройками); земельные участки, предназначенные для размещения объектов торговли, общественного питания и бытового обслуживания (использование земельного участка с целью эксплуатации торгово-бытового комплекса)	13	02.010	352	697,95	245 678,40
9071	Респ. Северная Осетия - Алания, р-н Моздокский, г. Моздок, ул. Близнюка, 15	Моздокский	15:01:0119014:17	003002000000 Земли населенных пунктов	Под индивидуальное жилищное строительство	13	02.010	703	697,95	490 638,85
9072	Республика Северная Осетия - Алания, Моздокский район, г Моздок, ул Близнюка, 9а	Моздокский	15:01:0119014:181	003002000000 Земли населенных пунктов	Для индивидуального жилищного строительства	13	02.010	718	697,95	501 128,10
9073	Респ. Северная Осетия - Алания, р-н Моздокский, г. Моздок, ул. Близнюка, 19"а"	Моздокский	15:01:0119014:3	003002000000 Земли населенных пунктов	Земельные участки, предназначенные для размещения домов индивидуальной жилой застройки (использование земельного участка с целью эксплуатации жилого дома с хозпостройками)	13	02.010	879	697,95	613 498,05
9074	Северная Осетия - Алания респ, р-н Моздокский, г. Моздок, ул. Близнюка, 21 "а"	Моздокский	15:01:0119014:46	003002000000 Земли населенных пунктов	Земельные участки, предназначенные для размещения домов индивидуальной жилой застройки (использование земельного участка с целью эксплуатации жилого дома с хозпостройками)	13	02.010	623	697,95	434 822,85
9075	Северная Осетия - Алания респ, р-н Моздокский, г. Моздок, ул. Близнюка, 21	Моздокский	15:01:0119014:47	003002000000 Земли населенных пунктов	Земельные участки, предназначенные для размещения домов индивидуальной жилой застройки (использование земельного участка с целью эксплуатации жилого дома с хозпостройками)	13	02.010	780	697,95	544 401,00
9076	Северная Осетия - Алания респ, р-н Моздокский, г Моздок, ул Близнюка, 17"а"	Моздокский	15:01:0119014:5	003002000000 Земли населенных пунктов	Земельные участки, предназначенные для размещения домов индивидуальной жилой застройки (использование земельного участка с целью эксплуатации жилого дома с хозпостройками)	13	02.010	495	697,95	345 485,25

№ пп	Местоположение ЗУ	Район	Кадастровый номер ЗУ	Категория земель	Разрешенное использование по документу	Код вида разрешенного использования (в соответствии с классификатором видов разрешенного использования земельных участков)	Вид использования объектов недвижимости	Площадь	УПКС	КС
9077	Респ. Северная Осетия - Алания, р-н Моздокский, г. Моздок, ул. Близнюка, дом 19	Моздокский	15:01:0119014:6	003002000000 Земли населенных пунктов	Земельные участки, предназначенные для размещения домов индивидуальной жилой застройки (использование земельного участка с целью эксплуатации жилого дома с хозпостройками)	13	02.010	810	697,95	565 339,50
9078	Респ. Северная Осетия - Алания, р-н Моздокский, г. Моздок, ул. Близнюка, дом 25	Моздокский	15:01:0119014:7	003002000000 Земли населенных пунктов	Земельные участки, предназначенные для размещения домов индивидуальной жилой застройки (использование земельного участка с целью эксплуатации жилого дома с хозпостройками)	13	02.010	1 241	697,95	866 155,95
9079	Северная Осетия - Алания респ, р-н Моздокский, г. Моздок, ул Близнюка, 11	Моздокский	15:01:0119014:8	003002000000 Земли населенных пунктов	Земельные участки, предназначенные для размещения домов индивидуальной жилой застройки (использование земельного участка с целью эксплуатации жилого дома с хозпостройками)	13	02.010	1 400	697,95	977 130,00
9080	Респ. Северная Осетия - Алания, р-н Моздокский, г. Моздок, ул. Близнюка, 17	Моздокский	15:01:0119014:9	003002000000 Земли населенных пунктов	Под индивидуальное жилищное строительство	13	02.010	1 539	697,95	1 074 145,05
9081	Республика Северная Осетия-Алания, р-н Моздокский, г. Моздок, пл. 50 лет Октября, 41 "а"	Моздокский	15:01:0120001:1	003002000000 Земли населенных пунктов	Коммунальное обслуживание	6	03.012	741	543,70	402 881,70
9082	Республика Северная Осетия - Алания, Моздокский р-н, г. Моздок, ул. Кирова, 93 "г"	Моздокский	15:01:0120001:105	003002000000 Земли населенных пунктов	Магазины	4	04.040	138	1 814,67	250 424,46
9083	Респ. Северная Осетия - Алания, р-н Моздокский, г. Моздок, ул. Кирова, дом 93 "а"	Моздокский	15:01:0120001:11	003002000000 Земли населенных пунктов	Земельные участки торговых объектов (эксплуатация нежилого помещения (торговый павильон №2))	4	04.030	17	1 814,67	30 849,39
9084	Респ. Северная Осетия - Алания, р-н Моздокский, г. Моздок, ул. Кирова, дом 93 "а"	Моздокский	15:01:0120001:12	003002000000 Земли населенных пунктов	Земельные участки торговых объектов (эксплуатация нежилого помещения (торговый павильон №6))	4	04.030	17	1 814,67	30 849,39
9085	Республика Северная Осетия-Алания, р-н Моздокский, г Моздок, пл 50 лет Октября, д 41б	Моздокский	15:01:0120001:13	003002000000 Земли населенных пунктов	Коммунальное обслуживание», размещение зданий и сооружений в целях обеспечения физических и юридических лиц коммунальными услугами (код 3.1)	6	03.012	30	543,70	16 311,00
9086	Республика Северная Осетия-Алания, р-н Моздокский, г Моздок, ул Кирова, 96 "б"	Моздокский	15:01:0120001:14	003002000000 Земли населенных пунктов	Магазины	4	04.040	68	1 814,67	123 397,56
9087	Респ. Северная Осетия - Алания, р-н Моздокский, г. Моздок, ул. Кирова, 91	Моздокский	15:01:0120001:15	003002000000 Земли населенных пунктов	Земельные участки, предназначенные для размещения административных и офисных зданий, объектов образования, науки, здравоохранения и социального обеспечения, физической культуры и спорта, культуры, искусства, религии (земельный участок, предназначенный для ведения общеобразовательной деятельности)	3	03.050	6 710	676,31	4 538 040,10
9088	Республика Северная Осетия-Алания, р-н Моздокский, г Моздок, ул Кирова, д 93в	Моздокский	15:01:0120001:16	003002000000 Земли населенных пунктов	Земельные участки, предназначенные для размещения объектов торговли, общественного питания и бытового обслуживания (использование земельного участка с целью эксплуатации нежилого помещения)	4	04.040	15	1 814,67	27 220,05
9089	Республика Северная Осетия-Алания, р-н Моздокский, г. Моздок, ул. Кирова	Моздокский	15:01:0120001:17	003002000000 Земли населенных пунктов	Для ведения учебно-воспитательной работы	3	03.050	7 019	676,31	4 747 019,89
9090	Северная Осетия - Алания респ, р-н Моздокский, г. Моздок, ул. Кирова, 93 "в"	Моздокский	15:01:0120001:18	003002000000 Земли населенных пунктов	Земельные участки, предназначенные для размещения объектов торговли, общественного питания и бытового обслуживания (использование земельного участка с целью эксплуатации магазина)	4	04.040	15	1 814,67	27 220,05
9091	Северная Осетия-Алания респ, Моздокский р-н, г. Моздок, ул. Кирова, у передней межи участка №93 "в"	Моздокский	15:01:0120001:181	003002000000 Земли населенных пунктов	Магазины	4	04.040	3	1 814,67	5 444,01
9092	Северная Осетия-Алания респ, Моздокский р-н, г. Моздок, ул. Кирова, у передней межи участка №93 "в"	Моздокский	15:01:0120001:182	003002000000 Земли населенных пунктов	Магазины	4	04.040	13	1 814,67	23 590,71
9093	Респ. Северная Осетия - Алания, р-н Моздокский, г. Моздок, ул. Кирова, дом 93 "а"	Моздокский	15:01:0120001:2	003002000000 Земли населенных пунктов	Земельные участки торговых объектов (эксплуатация нежилого помещения (торговый павильон №1))	4	04.030	18	1 814,67	32 664,06
9094	Северная Осетия - Алания респ, р-н Моздокский, г. Моздок, ул Кирова, 93 "в"	Моздокский	15:01:0120001:20	003002000000 Земли населенных пунктов	Земельные участки, предназначенные для размещения объектов торговли, общественного питания и бытового обслуживания (использование земельного участка с целью эксплуатации магазина)	4	04.040	14	1 814,67	25 405,38
9095	Северная Осетия - Алания респ, р-н Моздокский, г. Моздок, ул. Кирова, 93"б"	Моздокский	15:01:0120001:21	003002000000 Земли населенных пунктов	магазины	4	04.040	23	1 814,67	41 737,41
9096	Респ. Северная Осетия - Алания, р-н Моздокский, г. Моздок, пл. 50 лет Октября, 43	Моздокский	15:01:0120001:22	003002000000 Земли населенных пунктов	Образование и просвещение, предназначенный для эксплуатации зданий и сооружений музыкальной школы.	3	03.050	1 138	676,31	769 640,78
9097	Респ. Северная Осетия - Алания, р-н Моздокский, г. Моздок, пл. 50 лет Октября, 50 "б"	Моздокский	15:01:0120001:23	003002000000 Земли населенных пунктов	Земельные участки, предназначенные для размещения объектов торговли, общественного питания и бытового обслуживания (земельные участки, предназначенные для эксплуатации магазина)	4	04.040	140	1 814,67	254 053,80

№ пп	Местоположение ЗУ	Район	Кадастровый номер ЗУ	Категория земель	Разрешенное использование по документу	Код вида разрешенного использования (в соответствии с классификатором видов разрешенного использования земельных участков)	Вид использования объектов недвижимости	Площадь	УПКС	КС
9098	Республика Северная Осетия-Алания, р-н Моздокский, г. Моздок, пл. 50 лет Октября, район дома №42 "а"	Моздокский	15:01:0120001:25	003002000000 Земли населенных пунктов	Объекты гаражного назначения	7	02:071	18	517,18	9 309,24
9099	Республика Северная Осетия-Алания, Моздокский район, г. Моздок, пл. 50 лет Октября, 41	Моздокский	15:01:0120001:29	003002000000 Земли населенных пунктов	ЗУ предн. для размещ. домов многоэтажной жилой застройки (использование ЗУ с целью эксплуатации жилых помещений многоквартирного дома)-1753,85 кв.м. ЗУ, предн. для размещ. админ. и офисных зданий, объектов образования и т.д. (использование ЗУ с целью эксплуатации объектов вкрапливания и офисных помещений)-874,15 кв.м.	2	02:060	2 628	1 326,11	3 485 017,08
9100	Респ. Северная Осетия - Алания, р-н Моздокский, г. Моздок, ул. 50 лет Октября, дом 42	Моздокский	15:01:0120001:30	003002000000 Земли населенных пунктов	Земельные участки, предназначенные для размещения домов многоэтажной жилой застройки (использование земельного участка с целью эксплуатации жилых помещений многоквартирного дома)	2	02:060	1 785	1 326,11	2 367 106,35
9101	Респ Северная Осетия - Алания, Моздокский р-н, г. Моздок, ул Кирова, 93 "в"	Моздокский	15:01:0120001:310	003002000000 Земли населенных пунктов	Магазины	4	04:040	28	1 814,67	50 810,76
9102	Республика Северная Осетия - Алания, Моздокский муниципальный район, Моздокское городское поселение, г. Моздок, ул. Кирова, 93д	Моздокский	15:01:0120001:326	003002000000 Земли населенных пунктов	Земельные участки торговых объектов (эксплуатация нежилого помещения)	4	04:040	51	1 814,67	92 548,17
9103	Северная Осетия - Алания респ, р-н Моздокский, г. Моздок, ул. Кирова, 93 "в"	Моздокский	15:01:0120001:45	003002000000 Земли населенных пунктов	Земельные участки, предназначенные для размещения объектов торговли, общественного питания и бытового обслуживания (использование земельного участка, предназначенного для эксплуатации здания цветочного магазина)	4	04:040	27	1 814,67	48 996,09
9104	Республика Северная Осетия-Алания, р-н Моздокский, г Моздок, пл 50 лет Октября, у задней межи участка, отнесенного к многоквартирному жилому дому №42	Моздокский	15:01:0120001:47	003002000000 Земли населенных пунктов	Объекты гаражного назначения	7	02:071	18	517,18	9 309,24
9105	Респ. Северная Осетия - Алания, р-н Моздокский, г. Моздок, ул. Кирова, 93 "а"	Моздокский	15:01:0120001:5	003002000000 Земли населенных пунктов	земельные участки торговых объектов (эксплуатация нежилого помещения (торговый павильон №7))	4	04:030	17	1 814,67	30 849,39
9106	Респ. Северная Осетия - Алания, р-н Моздокский, г. Моздок, ул. Кирова, дом 93 "а"	Моздокский	15:01:0120001:6	003002000000 Земли населенных пунктов	Земельные участки торговых объектов (эксплуатация нежилого помещения (торговый павильон №8))	4	04:030	17	1 814,67	30 849,39
9107	Респ. Северная Осетия - Алания, р-н Моздокский, г. Моздок, ул. Кирова, дом 93 "а"	Моздокский	15:01:0120001:7	003002000000 Земли населенных пунктов	Земельные участки торговых объектов (эксплуатация нежилого помещения (торговый павильон №9))	4	04:030	17	1 814,67	30 849,39
9108	Респ. Северная Осетия - Алания, р-н Моздокский, г. Моздок, ул. Кирова, дом 93 "а"	Моздокский	15:01:0120001:8	003002000000 Земли населенных пунктов	Земельные участки, предназначенные для размещения объектов торговли, общественного питания и бытового обслуживания (использование земельного участка с целью эксплуатации нежилого помещения)	4	04:040	17	1 814,67	30 849,39
9109	Респ. Северная Осетия - Алания, р-н Моздокский, г. Моздок, ул. Кирова, дом 93 "а"	Моздокский	15:01:0120001:9	003002000000 Земли населенных пунктов	Земельные участки магазинов (эксплуатация магазина)	4	04:040	22	1 814,67	39 922,74
9110	Респ. Северная Осетия - Алания, р-н Моздокский, г. Моздок, ул. Кирова	Моздокский	15:01:0120002:10	003002000000 Земли населенных пунктов	Для ведения учебно-воспитательной работы	3	03:050	2 345	676,31	1 585 946,95
9111	Российская Федерация, Республика Северная Осетия - Алания, р-н Моздокский, г. Моздок, ул. Кирова, 98	Моздокский	15:01:0120002:15	003002000000 Земли населенных пунктов	Земельные участки баз и складов (эксплуатация нежилого здания склада)	6	06:093	386	747,07	288 369,02
9112	Северная Осетия - Алания респ, р-н Моздокский, г. Моздок, ул. Садовая, 12 "б"	Моздокский	15:01:0120002:169	003002000000 Земли населенных пунктов	Хранение автотранспорта	7	02:071	32	517,18	16 549,76
9113	Северная Осетия - Алания респ, р-н Моздокский, г. Моздок, ул. Садовая, 10 д	Моздокский	15:01:0120002:170	003002000000 Земли населенных пунктов	Магазины	4	04:040	99	1 814,67	179 652,33
9114	Российская Федерация, Республика Северная Осетия - Алания, р-н Моздокский, г. Моздок, ул. Кирова, 98 "а"	Моздокский	15:01:0120002:19	003002000000 Земли населенных пунктов	Земельные участки, предназначенные для размещения объектов торговли, общественного питания и бытового обслуживания (использование земельного участка с целью эксплуатации кафе)	4	04:060	1 253	1 180,23	1 478 828,19
9115	Респ. Северная Осетия - Алания, р-н Моздокский, г. Моздок, ул. Грозненская, дом 7	Моздокский	15:01:0120002:20	003002000000 Земли населенных пунктов	Земельные участки, предназначенные для размещения объектов административных и офисных зданий, объектов образования, науки, здравоохранения, физической культуры и спорта, культуры, искусства, религии (использование земельного участка с целью строительства и эксплуатации объекта финансирования и кредитования)	4	04:050	500	1 445,46	722 730,00
9116	Респ. Северная Осетия - Алания, р-н Моздокский, г. Моздок, ул. Грозненская, дом 9	Моздокский	15:01:0120002:21	003002000000 Земли населенных пунктов	Земельные участки, предназначенные для размещения объектов торговли, общественного питания и бытового обслуживания (использование земельного участка с целью завершения строительства магазина)	4	04:040	120	1 814,67	217 760,40
9117	Республика Северная Осетия - Алания, р-н Моздокский, г. Моздок, ул. Шумаева, 115 "г"	Моздокский	15:01:0120002:24	003002000000 Земли населенных пунктов	Магазины	4	04:040	300	1 814,67	544 401,00

№ пп	Местоположение ЗУ	Район	Кадастровый номер ЗУ	Категория земель	Разрешенное использование по документу	Код вида разрешенного использования (в соответствии с классификатором видов разрешенного использования земельных участков)	Вид использования объектов недвижимости	Площадь	УПКС	КС
9118	Республика Северная Осетия - Алания. Моздокский район, г. Моздок, ул. Садовая, 12	Моздокский	15:01:0120002:26	003002000000 Земли населенных пунктов	Земельные участки, предназначенные для размещения домов многоэтажной жилой застройки (использование земельного участка с целью эксплуатации жилых помещений многоквартирного дома)	2	02.060	3 200	1 326,11	4 243 552,00
9119	Республика Северная Осетия - Алания. Моздокский район, г. Моздок, ул. Садовая, 10Б	Моздокский	15:01:0120002:267	003002000000 Земли населенных пунктов	Образование и просвещение	3	03.050	230	676,31	155 551,30
9120	Респ. Северная Осетия - Алания. р-н Моздокский, г. Моздок, ул. Садовая, 10 "г"	Моздокский	15:01:0120002:27	003002000000 Земли населенных пунктов	Земельные участки, предназначенные для размещения объектов торговли, общественного питания и бытового обслуживания (земельный участок, предназначенный для строительства и эксплуатации магазина)	4	04.040	135	1 814,67	244 980,45
9121	Республика Северная Осетия-Алания. Моздокский район, г. Моздок, ул. Грозненская. 3	Моздокский	15:01:0120002:28	003002000000 Земли населенных пунктов	Земельные участки предназначенные для размещения домов многоэтажной жилой застройки (использование земельного участка с целью эксплуатации жилых помещений многоквартирного дома) - 1800,68 кв.м., земельные участки предназначенные для размещения объектов торговли, общественного питания и бытового обслуживания (использование земельного участка с целью эксплуатации объектов торговли) - 50,42 кв.м.	2	02.060	1 851	1 326,11	2 454 629,61
9122	Республика Северная Осетия-Алания, Моздокский р-н, г. Моздок, ул. Садовая, у задней межи участка №10 "б"	Моздокский	15:01:0120002:288	003002000000 Земли населенных пунктов	"Деловое управление"	4	04.010	72	1 814,67	130 656,24
9123	Республика Северная Осетия-Алания, р-н Моздокский, г. Моздок, ул. Садовая, 10 е	Моздокский	15:01:0120002:289	003002000000 Земли населенных пунктов	"Деловое управление"	4	04.010	136	1 814,67	246 795,12
9124	Респ. Северная Осетия - Алания. р-н Моздокский, г. Моздок, ул. Грозненская, дом 5	Моздокский	15:01:0120002:29	003002000000 Земли населенных пунктов	Земельные участки, предназначенные для размещения домов многоэтажной жилой застройки (использование земельного участка с целью эксплуатации жилых помещений многоквартирного дома)	2	02.060	2 409	1 326,11	3 194 598,99
9125	Северная Осетия - Алания респ. р-н Моздокский, г. Моздок, ул Садовая, 10	Моздокский	15:01:0120002:3	003002000000 Земли населенных пунктов	Коммунальное обслуживание	6	03.012	1 732	543,70	941 688,40
9126	Российская Федерация. Республика Северная Осетия - Алания, р-н Моздокский, г. Моздок, ул. Садовая, 8	Моздокский	15:01:0120002:30	003002000000 Земли населенных пунктов	Земельные участки, предназначенные для размещения домов многоэтажной жилой застройки (использование земельного участка с целью эксплуатации жилых помещений многоквартирного дома)	2	02.060	2 232	1 326,11	2 959 877,52
9127	Российская Федерация. Республика Северная Осетия - Алания, р-н Моздокский, г. Моздок, у левой межи участка по ул. Кирова, 98 "а"	Моздокский	15:01:0120002:32	003002000000 Земли населенных пунктов	Земельные участки, предназначенные для размещения объектов торговли, общественного питания и бытового обслуживания (использование земельного участка с целью строительства пристройки к ресторану "Эдем")	4	04.060	81	1 180,23	95 598,63
9128	Северная Осетия - Алания респ. р-н Моздокский, г Моздок, ул Грозненская, у левой межи участка жилого дома №1	Моздокский	15:01:0120002:33	003002000000 Земли населенных пунктов	Земельные участки, предназначенные для размещения административных и офисных зданий, объектов образования, науки, здравоохранения и социального обеспечения, физической культуры и спорта, культуры, искусства, религии (использование земельного участка с целью строительства здания дополнительного офиса № 8632/011 Северо - Осетинского отделения № 8632 Сбербанка России)	4	04.050	1 140	1 445,46	1 647 824,40
9129	Северная Осетия - Алания респ. р-н Моздокский, г Моздок, ул Садовая, 10 "а"	Моздокский	15:01:0120002:4	003002000000 Земли населенных пунктов	Коммунальное обслуживание», размещение зданий и сооружений в целях обеспечения физических и юридических лиц коммунальными услугами (код 3.1)	6	03.012	66	543,70	35 884,20
9130	Респ Северная Осетия - Алания, Моздокский р-н, г Моздок, ул Шаумяна, у задней межи участка № 115 "а"	Моздокский	15:01:0120002:426	003002000000 Земли населенных пунктов	Магазины	4	04.040	225	1 814,67	408 300,75
9131	Республика Северная Осетия - Алания. Моздокский район, г. Моздок, ул. Кирова, 94	Моздокский	15:01:0120002:427	003002000000 Земли населенных пунктов	Гостиничное обслуживание	5	04.070	1 376	1 166,97	1 605 750,72
9132	Российская Федерация. Республика Северная Осетия - Алания, р-н Моздокский, г. Моздок, ул. Кирова, 94 "в"	Моздокский	15:01:0120002:5	003002000000 Земли населенных пунктов	«Коммунальное обслуживание», размещение зданий и сооружений в целях обеспечения физических и юридических лиц коммунальными услугами (код 3.1)	6	03.012	45	543,70	24 466,50
9133	Республика Северная Осетия - Алания, Моздокский район, г. Моздок, ул. Кирова, 100	Моздокский	15:01:0120002:525	003002000000 Земли населенных пунктов	"Обслуживание жилой застройки код 2.7 (религиозное использование код 3.7)"	3	03.070	6 736	2,71	18 254,56

№ пп	Местоположение ЗУ	Район	Кадастровый номер ЗУ	Категория земель	Разрешенное использование по документу	Код вида разрешенного использования (в соответствии с классификатором видов разрешенного использования земельных участков)	Вид использования объектов недвижимости	Площадь	УПКС	КС
9134	Российская Федерация, Республика Северная Осетия - Алания, Моздокский муниципальный район, Моздокское городское поселение, г. Моздок, ул. Кирова, 96а	Моздокский	15:01:0120002:539	003002000000 Земли населенных пунктов	Земельные участки, предназначенные для размещения домов индивидуальной жилой застройки (использование земельного участка площадью 175 кв. м с целью эксплуатации жилого дома),Земельные участки, предназначенные для размещения объектов торговли, общественного питания и бытового обслуживания (использование земельного участка площадью 175 кв.м с целью эксплуатации магазина)	4	04-000	380	1 814,67	689 574,60
9135	Российская Федерация, Республика Северная Осетия - Алания, Моздокский муниципальный район, Моздокское городское поселение, г. Моздок, ул. Кирова, 94а	Моздокский	15:01:0120002:543	003002000000 Земли населенных пунктов	Гостиничное обслуживание	5	04-070	1 170	1 166,97	1 365 354,90
9136	Республика Северная Осетия - Алания, муниципальный район Моздокский, городское поселение Моздокское, г. Моздок, ул. Кирова, 98	Моздокский	15:01:0120002:546	003002000000 Земли населенных пунктов	Земельные участки других объектов торговли (эксплуатация торговых и складских помещений), "Малоэтажная многоквартирная жилая застройка", "Среднеэтажная жилая застройка" ,"Размещение гаражей для собственных нужд", "Социальное обслуживание", "Бытовое обслуживание", "Образование и просвещение", "Магазины", "Общественное питание", "Развлечения"	4	04-040	1 011	1 814,67	1 834 631,37
9137	Республика Северная Осетия - Алания, муниципальный район Моздокский, городское поселение Моздокское, г. Моздок, ул. Кирова, 98в	Моздокский	15:01:0120002:547	003002000000 Земли населенных пунктов	Земельные участки других объектов торговли (эксплуатация торговых и складских помещений), "Малоэтажная многоквартирная жилая застройка", "Среднеэтажная жилая застройка" ,"Размещение гаражей для собственных нужд", "Социальное обслуживание", "Бытовое обслуживание", "Образование и просвещение", "Магазины", "Общественное питание", "Развлечения"	4	04-040	1 168	1 814,67	2 119 534,56
9138	Российская Федерация, Республика Северная Осетия - Алания, Моздокский муниципальный район, Моздокское городское поселение, г. Моздок, ул. Садовая, 35 а	Моздокский	15:01:0120003:1	003002000000 Земли населенных пунктов	«Дошкольное, начальное и среднее общее образование», размещение объектов капитального строительства, предназначенных для просвещения, дошкольного, начального и среднего общего образования (детские ясли, детские сады, школы, лицеи, гимназии, художественные, музыкальные школы, образовательные кружки и иные организации, осуществляющие деятельность по воспитанию, образованию и просвещению), в том числе зданий, спортивных сооружений, предназначенных для занятия обучающихся физической культурой и спортом	3	03-050	8 565	676,21	5 792 595,15
9139	Респ. Северная Осетия - Алания, р-н Моздокский, г. Моздок, ул. Штумина, дом 67	Моздокский	15:01:0120003:12	003002000000 Земли населенных пунктов	Торговая деятельность	4	04-020	400	1 814,67	725 868,00
9140	Респ. Северная Осетия - Алания, р-н Моздокский, г. Моздок, ул. Садовая, 49"а"	Моздокский	15:01:0120003:15	003002000000 Земли населенных пунктов	Земельные участки промышленных предприятий (эксплуатация зданий и сооружений цеха по производству корпусной мебели и пластиковых окон, строительство складских помещений и котельной)	6	06-093	6 044	747,07	4 515 291,08
9141	Респ. Северная Осетия - Алания, р-н Моздокский, г. Моздок, ул. Садовая, 25 "а"	Моздокский	15:01:0120003:18	003002000000 Земли населенных пунктов	Земельные участки, предназначенные для размещения объектов торговли, общественного питания и бытового обслуживания (использование земельного участка с целью эксплуатации магазина и хозпостроек)	4	04-040	1 691	1 814,67	3 068 606,97
9142	Респ. Северная Осетия - Алания, р-н Моздокский, г. Моздок, ул. Садовая, дом 23 "а"	Моздокский	15:01:0120003:19	003002000000 Земли населенных пунктов	Земельные участки, предназначенные для размещения объектов торговли, общественного питания, бытового обслуживания (использование земельного участка с целью строительство комплекса бытового обслуживания)	4	04-040	277	1 814,67	502 663,59
9143	Респ. Северная Осетия - Алания, р-н Моздокский, г. Моздок, ул. Садовая, 39 "а"	Моздокский	15:01:0120003:2	003002000000 Земли населенных пунктов	«Коммунальное обслуживание», размещение зданий и сооружений в целях обеспечения физических и юридических лиц коммунальными услугами (код 3.1)	6	03.012	42	543,70	22 835,40

№ п/п	Местоположение ЗУ	Район	Кадастровый номер ЗУ	Категория земель	Разрешенное использование по документу	Код вида разрешенного использования (в соответствии с классификатором видов разрешенного использования земельных участков)	Вид использования объектов недвижимости	Площадь	УПКС	КС
9144	Республика Северная Осетия - Алания, муниципальный район Моздокский, городское поселение Моздокское, г. Моздок, ул.Садовая, земельный участок 35а	Моздокский	15:01:0120003:202	003002000000 Земли населенных пунктов	«Дошкольное, начальное и среднее общее образование». размещение объектов капитального строительства, предназначенных для просвещения, дошкольного, начального и среднего общего образования (детские ясли, детские сады, школы, лицеи, гимназии, художественные, музыкальные школы, образовательные кружки и иные организации, осуществляющие деятельность по воспитанию, образованию и просвещению), в том числе зданий, спортивных сооружений, предназначенных для занятия обучающихся физической культурой и спортом	3	03.051	105	676,31	71 012,55
9145	Республика Северная Осетия-Алания, р-н Моздокский, г. Моздок, ул. Садовая, район участка №25 "а"	Моздокский	15:01:0120003:64	003002000000 Земли населенных пунктов	Предпринимательство". для размещения парковки автомобильного транспорта к магазину	4	04.040	670	1 814,67	1 215 828,90
9146	Республика Северная Осетия-Алания, р-н Моздокский, г. Моздок, ул. Садовая 35 "б"	Моздокский	15:01:0120003:67	003002000000 Земли населенных пунктов	Дошкольное, начальное и среднее общее образование	3	03.051	10	676,31	6 763,10
9147	Республика Северная Осетия-Алания, р-н Моздокский, г. Моздок, ул. Садовая в районе участка № 35 "а"	Моздокский	15:01:0120003:69	003002000000 Земли населенных пунктов	"Могилевы" Для размещения магазина.	4	04.040	177	1 814,67	321 196,59
9148	Респ. Северная Осетия - Алания, р-н Моздокский. г. Моздок. ул. Ростовская. дом 43	Моздокский	15:01:0120004:1	003002000000 Земли населенных пунктов	Земельные участки, предназначенные для размещения домов индивидуальной жилой застройки (использование земельного участка с целью эксплуатации жилого дома с хозпостройками)	13	02.010	476	697,95	332 224,20
9149	Республика Северная Осетия-Алания, р-н Моздокский, г. Моздок, ул. Садовая. 24	Моздокский	15:01:0120004:11	003002000000 Земли населенных пунктов	Для индивидуального жилищного строительства	13	02.010	580	697,95	404 811,00
9150	Российская Федерация. Республика Северная Осетия - Алания, Моздокский муниципальный район. Моздокское городское поселение, г. Моздок, ул. Садовая, 22а	Моздокский	15:01:0120004:143	003002000000 Земли населенных пунктов	Для индивидуального жилищного строительства	13	02.010	517	697,95	360 840,15
9151	Республика Северная Осетия - Алания, муниципальный район Моздокский, городское поселение Моздокское, г. Моздок. ул. Садовая. 22	Моздокский	15:01:0120004:144	003002000000 Земли населенных пунктов	Для индивидуального жилищного строительства	13	02.010	516	697,95	360 142,20
9152	Респ. Северная Осетия - Алания, р-н Моздокский. г. Моздок. ул. Садовая. дом 16 "а"	Моздокский	15:01:0120004:3	003002000000 Земли населенных пунктов	Земельные участки, предназначенные для размещения домов индивидуальной жилой застройки (использование земельного участка с целью эксплуатации жилого дома с хозпостройками)	13	02.010	371	697,95	258 939,45
9153	Респ. Северная Осетия - Алания. р-н Моздокский, г. Моздок, ул. Садовая, дом 20	Моздокский	15:01:0120004:5	003002000000 Земли населенных пунктов	Под индивидуальное жилищное строительство	13	02.010	610	697,95	425 749,50
9154	Республика Северная Осетия - Алания. Моздокский район, г. Моздок, ул. Садовая, 16	Моздокский	15:01:0120004:6	003002000000 Земли населенных пунктов	Земельные участки, предназначенные для размещения домов индивидуальной жилой застройки (земельные участки, предназначенные для эксплуатации жилого дома с хозпостройками)	13	02.010	418	697,95	291 743,10
9155	Республика Северная Осетия - Алания, Моздокский район. г. Моздок. ул. Садовая. 14	Моздокский	15:01:0120004:7	003002000000 Земли населенных пунктов	Земельные участки, предназначенные для размещения домов индивидуальной жилой застройки (использование земельного участка с целью эксплуатации жилого дома с хозпостройками)	13	02.010	600	697,95	418 770,00
9156	Республика Северная Осетия-Алания, р-н Моздокский. г. Моздок. ул. Интернациональная. 9	Моздокский	15:01:0120004:8	003002000000 Земли населенных пунктов	Под индивидуальное жилищное строительство	13	02.010	436	697,95	304 306,20
9157	Респ. Северная Осетия - Алания, р-н Моздокский. г. Моздок. ул. Садовая. дом 18	Моздокский	15:01:0120004:9	003002000000 Земли населенных пунктов	Земельные участки, предназначенные для размещения домов индивидуальной жилой застройки (использование земельного участка с целью эксплуатации жилого дома с хозпостройками)	13	02.010	735	697,95	512 993,25
9158	Северная Осетия - Алания респ. р-н Моздокский, г Моздок, ул Соколовского. 38	Моздокский	15:01:0120005:1	003002000000 Земли населенных пунктов	земельные участки, предназначенные для размещения домов индивидуальной жилой застройки (использование земельного участка с целью эксплуатации жилого дома с хозпостройками)	13	02.010	688	773,56	532 209,28
9159	Респ. Северная Осетия - Алания, р-н Моздокский. г. Моздок. ул. Интернациональная, дом 8	Моздокский	15:01:0120005:10	003002000000 Земли населенных пунктов	Земельные участки индивидуальных жилых домов (эксплуатация жилого дома с хозпостройками)	13	02.010	427	773,56	330 310,12

№ пп	Местоположение ЗУ	Район	Кадастровый номер ЗУ	Категория земель	Разрешенное использование по документу	Код вида разрешенного использования (в соответствии с классификатором видов разрешенного использования земельных участков)	Вид использования объектов недвижимости	Площадь	УПКС	КС
9160	Республика Северная Осетия-Алания, Моздокский район. г. Моздок. пл. 50 лет Октября. 50	Моздокский	15:01:0120005:11	003002000000 Земли населенных пунктов	Земельные участки, предназначенные для размещения домов многоэтажной жилой застройки (использование земельного участка с целью эксплуатации жилых помещений многоквартирного дома);земельные участки, предназначенные для размещения объектов торговли, общественного питания и бытового обслуживания (использование земельного участка с целью эксплуатации магазинов)	2	02.060	2 020	1 326,11	2 678 742,20
9161	Респ. Северная Осетия - Алания. р-н Моздокский. г. Моздок. ул. Шаумяна. 112	Моздокский	15:01:0120005:2	003002000000 Земли населенных пунктов	"Деловое управление", "Магазины"	4	04.040	965	2 011,26	1 940 865,90
9162	Респ. Северная Осетия - Алания, р-н Моздокский. г. Моздок. ул. Шаумяна, дом 112	Моздокский	15:01:0120005:3	003002000000 Земли населенных пунктов	Для ведения деятельности, предусмотренной уставом предприятия	3	02.080	500	371,31	185 655,00
9163	Респ. Северная Осетия - Алания. р-н Моздокский, г. Моздок, ул. Интернациональная. № 8"а"	Моздокский	15:01:0120005:8	003002000000 Земли населенных пунктов	Земельные участки, предназначенные для размещения домов малоэтажной жилой застройки, в том числе индивидуальной жилой застройки (эксплуатация жилого дома)	13	02.010	668	773,56	516 738,08
9164	Республика Северная Осетия-Алания. р-н Моздокский. г Моздок, ул Шаумяна, 110	Моздокский	15:01:0120005:7	003002000000 Земли населенных пунктов	Целлюлозно-бумажная промышленность. предназначенный для производства полиграфической продукции	6	06.111	993	747,07	741 840,51
9165	Республика Северная Осетия-Алания, р-н Моздокский, г. Моздок, ул. Грозненская. 12	Моздокский	15:01:0120005:93	003002000000 Земли населенных пунктов	Земельные участки, предназначенные для размещения объектов торговли, общественного питания и бытового обслуживания	4	04.040	4 893	2 011,26	9 841 095,18
9166	Респ. Северная Осетия - Алания, р-н Моздокский. г. Моздок. ул. Соколовского. дом 106	Моздокский	15:01:0120006:1	003002000000 Земли населенных пунктов	Эксплуатация жилого дома с хозпостройками	13	02.010	213	773,56	164 768,28
9167	Респ. Северная Осетия - Алания. р-н Моздокский, г. Моздок, ул. Шаумяна. 109	Моздокский	15:01:0120006:10	003002000000 Земли населенных пунктов	Земельные участки, предназначенные для размещения домов индивидуальной жилой застройки (использование земельного участка с целью эксплуатации жилого дома с хозпостройками)	13	02.010	487	773,56	376 723,72
9168	Республика Северная Осетия-Алания, р-н Моздокский, г. Моздок, ул. Соколовского, у задней межи участка. многоквартирного жилого дома №108	Моздокский	15:01:0120006:109	003002000000 Земли населенных пунктов	хранение автотранспорта	7	02.071	27	517,18	13 963,86
9169	Респ. Северная Осетия - Алания. р-н Моздокский, г. Моздок, ул. Маяковского, дом 7	Моздокский	15:01:0120006:11	003002000000 Земли населенных пунктов	Земельные участки, предназначенные для размещения домов индивидуальной жилой застройки (использование земельного участка с целью эксплуатации жилого дома с хозпостройками)	13	02.010	342	773,56	264 557,52
9170	Северная Осетия - Алания респ. р-н Моздокский, г. Моздок, ул. Соколовского, у задней межи участка многоквартирного жилого дома №108	Моздокский	15:01:0120006:12	003002000000 Земли населенных пунктов	Земельные участки, предназначенные для размещения гаражей и автостоянок (использование земельного участка с целью эксплуатации капитального гаража)	7	02.071	24	517,18	12 412,32
9171	Северная Осетия - Алания респ. р-н Моздокский. г. Моздок. ул. Соколовского. в районе участка многоквартирного жилого дома № 108	Моздокский	15:01:0120006:14	003002000000 Земли населенных пунктов	земельные участки, предназначенные для размещения гаражей и автостоянок (использование земельного участка с целью размещения капитального гаража)	7	02.071	32	517,18	16 549,76
9172	Республика Северная Осетия-Алания. р-н Моздокский. г Моздок, ул Грозненская. д 10	Моздокский	15:01:0120006:15	003002000000 Земли населенных пунктов	Земельные участки, предназначенные для размещения гаражей и автостоянок (использование земельного участка с целью эксплуатации капитального гаража)	7	02.071	26	517,18	13 446,68
9173	Республика Северная Осетия-Алания. Моздокский район, г. Моздок, ул. Грозненская. 10	Моздокский	15:01:0120006:16	003002000000 Земли населенных пунктов	Земельные участки, предназначенные для размещения домов многоэтажной жилой застройки (использование земельного участка с целью эксплуатации жилых помещений многоквартирного дома)- 1860.23 кв.м. Земельные участки, предназначенные для размещения административных и офисных зданий, объектов образования, науки, здравоохранения и социального обеспечения, физической культуры и спорта, культуры, искусства, религии (использование земельного участка с целью эксплуатации офисных помещений) - 31.77 кв. м	2	02.060	1 892	1 326,11	2 509 000,12
9174	Респ. Северная Осетия - Алания. р-н Моздокский, г. Моздок, ул. Соколовского 10-1	Моздокский	15:01:0120006:2	003002000000 Земли населенных пунктов	Земельные участки, предназначенные для размещения домов индивидуальной жилой застройки (использование земельного участка с целью эксплуатации жилого дома с хозпостройками)	13	02.010	260	773,56	201 125,60

№ пп	Местоположение ЗУ	Район	Кадастровый номер ЗУ	Категория земель	Разрешенное использование по документу	Код вида разрешенного использования (в соответствии с классификатором видов разрешенного использования земельных участков)	Вид использования объектов недвижимости	Площадь	УПКС	КС
9175	Республика Северная Осетия - Алания, Моздокский район, г. Моздок, ул. Шаумяна. 113	Моздокский	15:01:0120006:4	003002000000 Земли населенных пунктов	земельные участки, предназначенные для размещения домов индивидуальной жилой застройки (использование земельного участка с целью эксплуатации жилого дома с хозпостройками): магазины; деловое управление	4	04.040	584	2 011,26	1 174 575,84
9176	Респ. Северная Осетия - Алания, р-н Моздокский, г. Моздок, ул. Маяковского, дом 5	Моздокский	15:01:0120006:5	003002000000 Земли населенных пунктов	Земельные участки индивидуальных жилых домов (эксплуатация жилого дома с хозпостройками)	13	02.010	501	773,56	387 553,56
9177	Северная Осетия - Алания респ. р-н Моздокский, г Моздок, ул Маяковского. 11	Моздокский	15:01:0120006:7	003002000000 Земли населенных пунктов	Земельные участки, предназначенные для размещения домов индивидуальной жилой застройки (использование земельного участка с целью эксплуатации жилого дома с хозпостройками)	13	02.010	303	773,56	234 388,68
9178	Республика Северная Осетия - Алания, Моздокский район, г. Моздок, ул. Сокольовского,108	Моздокский	15:01:0120006:74	003002000000 Земли населенных пунктов	Земельные участки, предназначенные для размещения домов многоэтажной жилой застройки (использование земельного участка с целью эксплуатации жилых помещений многоквартирного дома)	2	02.060	1 439	1 326,11	1 908 272,29
9179	Респ. Северная Осетия - Алания, р-н Моздокский, г Моздок, ул Маяковского, дом 9	Моздокский	15:01:0120006:8	003002000000 Земли населенных пунктов	Земельные участки, предназначенные для размещения домов индивидуальной жилой застройки (использование земельного участка с целью эксплуатации жилого дома с хозпостройками)	13	02.010	218	773,56	168 636,08
9180	Респ. Северная Осетия - Алания, р-н Моздокский, г. Моздок, ул. Шаумяна, дом 111	Моздокский	15:01:0120006:9	003002000000 Земли населенных пунктов	Земельные участки, предназначенные для размещения домов индивидуальной жилой застройки (использование земельного участка с целью эксплуатации жилого дома с хозпостройками	13	02.010	583	773,56	450 985,48
9181	Северная Осетия - Алания респ. р-н Моздокский, г Моздок, ул Сокольовского. 101	Моздокский	15:01:0120007:1	003002000000 Земли населенных пунктов	«Коммунальное обслуживание», размещение зданий и сооружений в целях обеспечения физических и юридических лиц коммунальными услугами (код 3.1)	6	03.012	124	543,70	67 418,80
9182	Республика Северная Осетия-Алания, Моздокский район, г.Моздок, ул.Грозненская, 8	Моздокский	15:01:0120007:137	003002000000 Земли населенных пунктов	Магазины	4	04.040	269	2 011,26	541 028,94
9183	Респ. Северная Осетия - Алания, р-н Моздокский, г. Моздок, ул. Кирова	Моздокский	15:01:0120007:2	003002000000 Земли населенных пунктов	Для ведения учебно-воспитательной работы	3	03.050	5 436	676,31	3 676 421,16
9184	Российская Федерация, Республика Северная Осетия-Алания, Моздокский район, г. Моздок, ул. Кирова, 88	Моздокский	15:01:0120007:25	003002000000 Земли населенных пунктов	Земельные участки, предназначенные для размещения объектов торговли, общественного питания и бытового обслуживания (земельный участок, предназначенный для эксплуатации магазина), Земельные участки, предназначенные для размещения объектов торговли, общественного питания и бытового обслуживания (использование земельного участка с целью эксплуатации магазина)	4	04.040	767	2 011,26	1 542 636,42
9185	Республика Северная Осетия - Алания, Моздокский район, г. Моздок, ул. Кирова, 90	Моздокский	15:01:0120007:3	003002000000 Земли населенных пунктов	"Магазины" - 179 кв.м; Общественное питание - 75 кв.м; Бытовое обслуживание - 1820 кв.м.	4	04.040	2 074	2 011,26	4 171 353,24
9186	Респ. Северная Осетия - Алания, р-н Моздокский, г. Моздок, ул. Кирова, 86	Моздокский	15:01:0120007:4	003002000000 Земли населенных пунктов	Земельные участки, предназначенные для размещения объектов торговли, общественного питания и бытового обслуживания (земельные участки, предназначенные для эксплуатации магазина)	4	04.040	98	2 011,26	197 103,48
9187	Республика Северная Осетия-Алания, Моздокский район, г.Моздок, у левой межи участка общежития техникума, по ул. Сокольовского	Моздокский	15:01:0120007:7	003002000000 Земли населенных пунктов	Объекты гаражного назначения	7	02.071	33	517,18	17 066,94
9188	Респ. Северная Осетия - Алания, р-н Моздокский, г. Моздок, ул. Кирова, 89	Моздокский	15:01:0120008:3	003002000000 Земли населенных пунктов	"Магазины" - 460 кв.м; "Малоэтажная многоквартирная жилая застройка" - 225 кв.м.; "Оказание социальной помощи населению" - 173 кв.м.	4	04.040	858	2 011,26	1 725 661,08
9189	Республика Северная Осетия - Алания, Моздокский. г Моздок. ул Кирова. 87	Моздокский	15:01:0120008:4	003002000000 Земли населенных пунктов	Участки многоквартирных жилых домов (эксплуатация квартир в многоквартирном жилом доме)	2	02.060	986	1 326,11	1 307 544,46
9190	Республика Северная Осетия-Алания, р-н Моздокский, г Моздок, ул Комсомольская, д 92, литера Б	Моздокский	15:01:0120008:62	003002000000 Земли населенных пунктов	Земельные участки, предназначенные для размещения объектов торговли, общественного питания и бытового обслуживания (использование земельного участка с целью эксплуатации магазина)	4	04.040	29	2 011,26	58 326,54

№ п/п	Местоположение ЗУ	Район	Кадастровый номер ЗУ	Категория земель	Разрешенное использование по документу	Код вида разрешенного использования (в соответствии с классификатором видов разрешенного использования земельных участков)	Вид использования объектов недвижимости	Площадь	УПКС	КС
9191	Республика Северная Осетия-Алания, р-н Моздокский, г. Моздок, ул. Комсомольская, у задней межи участка многоквартирного жилого дома № 92	Моздокский	15:01:0120008:63	003002000000 Земли населенных пунктов	Земельные участки, предназначенные для размещения гаражей и автостоянок (использование земельного участка с целью размещения капитального гаража)	7	02.071	29	517,18	14 998,22
9192	Северная Осетия - Алания респ, р-н Моздокский, г. Моздок, ул. Комсомольская, 86	Моздокский	15:01:0120008:64	003002000000 Земли населенных пунктов	земельные участки, предназначенные для размещения домов многоэтажной жилой застройки (использование земельного участка с целью эксплуатации помещений многоквартирного жилого дома)	2	02.060	1 101	1 326,11	1 460 047,11
9193	Республика Северная Осетия - Алания, Моздокский район, г. Моздок, ул. Комсомольская, 92	Моздокский	15:01:0120008:65	003002000000 Земли населенных пунктов	Земельные участки, предназначенные для размещения домов многоэтажной жилой застройки (использование земельного участка с целью эксплуатации помещений многоквартирного жилого дома)	2	02.060	822	1 326,11	1 090 062,42
9194	Республика Северная Осетия-Алания, р-н Моздокский, г. Моздок, ул. Комсомольская, 88	Моздокский	15:01:0120008:66	003002000000 Земли населенных пунктов	Земельные участки, предназначенные для размещения домов многоэтажной жилой застройки (использование земельного участка с целью эксплуатации помещений многоквартирного жилого дома)	2	02.060	846	1 326,11	1 121 889,06
9195	Республика Северная Осетия-Алания, Моздокский район, г. Моздок, ул. Кирова, 85	Моздокский	15:01:0120008:7	003002000000 Земли населенных пунктов	977,91 кв.м. - земельные участки, предназначенные для размещения домов многоэтажной жилой застройки (использование земельного участка с целью эксплуатации жилых помещений многоквартирного дома)226,09 кв.м. - Земельные участки, предназначенные для размещения объектов торговли, общественного питания и бытового обслуживания (использование земельного участка с целью эксплуатации магазинов)	4	04.040	1 204	2 011,26	2 421 557,04
9196	Республика Северная Осетия-Алания, р-н Моздокский, г. Моздок, пл. 50 лет Октября, 8	Моздокский	15:01:0120009:1	003002000000 Земли населенных пунктов	"Дошкольное, начальное и среднее общее образование", размещение объектов капитального строительства, предназначенных для просвещения, дошкольного, начального и среднего общего образования (детские ясли, детские сады, школы, лицеи, гимназии, художественные, музыкальные школы, образовательные кружки и иные организации, осуществляющие деятельность по воспитанию, образованию и просвещению), в том числе зданий, спортивных сооружений, предназначенных для занятия обучающихся физической культурой и спортом	3	03.050	1 995	676,21	1 349 238,45
9197	Респ. Северная Осетия - Алания, р-н Моздокский, г. Моздок, ул. Октябрьская, дом 51	Моздокский	15:01:0120009:10	003002000000 Земли населенных пунктов	Земельные участки, предназначенные для размещения домов многоэтажной жилой застройки (использование земельного участка с целью эксплуатации жилых помещений многоквартирного дома)	2	02.060	2 523	1 326,11	3 345 775,53
9198	Республика Северная Осетия - Алания, Моздокский район, г. Моздок, пл. 50 лет Октября, 44а	Моздокский	15:01:0120009:11	003002000000 Земли населенных пунктов	Земельные участки предназначенные для размещения домов многоэтажной жилой застройки(использование земельного участка с целью эксплуатации жилых помещений многоквартирного дома)	2	02.060	4 034	1 326,11	5 349 527,74
9199	Респ. Северная Осетия - Алания, р-н Моздокский, г. Моздок, пл. 50 лет Октября, 45	Моздокский	15:01:0120009:12	003002000000 Земли населенных пунктов	Земельные участки предназначенные для размещения домов многоэтажной жилой застройки(использование земельного участка с целью эксплуатации жилых помещений многоквартирного дома)	2	02.060	2 380	1 326,11	3 156 141,80
9200	Респ. Северная Осетия - Алания, р-н Моздокский, г. Моздок, ул. Октябрьская, 49	Моздокский	15:01:0120009:13	003002000000 Земли населенных пунктов	Земельные участки предназначенные для размещения домов многоэтажной жилой застройки(использование земельного участка с целью эксплуатации жилых помещений многоквартирного дома)	2	02.060	2 821	1 326,11	3 740 956,31

№ пп	Местоположение ЗУ	Район	Кадастровый номер ЗУ	Категория земель	Разрешенное использование по документу	Код вида разрешенного использования (в соответствии с классификатором видов разрешенного использования земельных участков)	Вид использования объектов недвижимости	Площадь	УПКС	КС
9201	Республика Северная Осетия-Алания, Моздокский район, г. Моздок, пл. 50 лет Октября, 44	Моздокский	15:01:0120009:14	003002000000 Земли населенных пунктов	ЗУ, предн. для размещ. домов многоэтажной жилой застройки (использование ЗУ с целью эксплуатации жилых помещений многоквартирного дома) 1848 кв.м., ЗУ, предн. для размещ. объектов торговли, общественного питания и бытового обслуживания (использование ЗУ с целью эксплуатации магазинов)-286,25 ЗУ, предн. для размещ. админ. и офисных зданий, объектов образования и т.д. (использование ЗУ с целью эксплуатации офисных помещений)-331,47	2	02.060	2 166	1 326,11	2 872 354,26
9202	Респ. Северная Осетия - Алания, р-н Моздокский, г. Моздок, ул. Савельева, дом 4	Моздокский	15:01:0120009:15	003002000000 Земли населенных пунктов	Земельные участки, предназначенные для размещения домов многоэтажной жилой застройки (использование земельного участка с целью эксплуатации жилых помещений многоквартирного дома)	2	02.060	2 657	1 326,11	3 523 474,27
9203	Респ. Северная Осетия - Алания, р-н Моздокский, г. Моздок, ул. Савельева, дом 4 "б"	Моздокский	15:01:0120009:16	003002000000 Земли населенных пунктов	Земельные участки, предназначенные для размещения домов многоэтажной жилой застройки (использование земельного участка с целью эксплуатации жилых помещений многоквартирного дома)	2	02.060	2 673	1 326,11	3 544 692,03
9204	Респ. Северная Осетия - Алания, р-н Моздокский, г. Моздок, ул. Савельева, дом 4 "а"	Моздокский	15:01:0120009:17	003002000000 Земли населенных пунктов	Земельные участки, предназначенные для размещения домов многоэтажной жилой застройки (использование земельного участка с целью эксплуатации жилых помещений многоквартирного дома)	2	02.060	2 673	1 326,11	3 544 692,03
9205	Респ. Северная Осетия - Алания, р-н Моздокский, г. Моздок, ул. Октябрьская, 51 "а"	Моздокский	15:01:0120009:2	003002000000 Земли населенных пунктов	Коммунальное обслуживание», размещение зданий и сооружений в целях обеспечения физических и юридических лиц коммунальными услугами (код 3.1)	6	03.012	52	543,70	28 272,40
9206	Республика Северная Осетия - Алания, Моздокский район, г. Моздок, ул. Савельева, 2	Моздокский	15:01:0120009:254	003002000000 Земли населенных пунктов	Земельные участки, предназначенные для размещения домов многоэтажной жилой застройки (использование земельного участка с целью эксплуатации жилых помещений многоквартирного дома)	2	02.060	2 916	1 326,11	3 866 936,76
9207	Северная Осетия - Алания респ, р-н Моздокский, г. Моздок, ул. Савельева, 2 "б"	Моздокский	15:01:0120009:255	003002000000 Земли населенных пунктов	Спорт	3	05.010	884	145,87	128 949,08
9208	Северная Осетия - Алания респ, р-н Моздокский, г. Моздок, ул. Савельева, 2 "в"	Моздокский	15:01:0120009:256	003002000000 Земли населенных пунктов	Земельные участки, предназначенные для размещения домов многоэтажной жилой застройки (использование земельного участка с целью эксплуатации помещений многоквартирного жилого дома)	2	02.060	1 707	1 326,11	2 263 669,77
9209	Северная Осетия - Алания респ, р-н Моздокский, г. Моздок, пл. 50 лет Октября, 9	Моздокский	15:01:0120009:3	003002000000 Земли населенных пунктов	Дошкольное, начальное и среднее общее образование, для эксплуатации зданий и сооружений дошкольного образовательного учреждения	3	03.050	6 189	676,31	4 185 682,59
9210	Республика Северная Осетия-Алания, р-н Моздокский, г. Моздок, ул. Октябрьская	Моздокский	15:01:0120009:585	003002000000 Земли населенных пунктов	Среднеэтажная жилая застройка	2	02.050	1 047	1 326,11	1 388 437,17
9211	Республика Северная Осетия-Алания, р-н Моздокский, г. Моздок, ул. Октябрьская, 51	Моздокский	15:01:0120009:586	003002000000 Земли населенных пунктов	Среднеэтажная жилая застройка	2	02.050	1 476	1 326,11	1 957 308,36
9212	Респ. Северная Осетия - Алания, р-н Моздокский, г. Моздок, пл. 50 лет Октября, 45	Моздокский	15:01:0120009:7	003002000000 Земли населенных пунктов	Объекты гаражного назначения	7	02.071	16	517,18	8 274,88
9213	Республика Северная Осетия-Алания, Моздокский район, г. Моздок, ул. Октябрьская, 53	Моздокский	15:01:0120009:9	003002000000 Земли населенных пунктов	Земельные участки, предназначенные для размещения домов многоэтажной жилой застройки (использование земельного участка с целью эксплуатации жилых помещений многоквартирного дома); земельные участки, предназначенные для размещения объектов торговли, общественного питания и бытового обслуживания (использование земельного участка с целью эксплуатации парикмахерской)	2	02.060	2 898	1 326,11	3 843 066,78
9214	Респ Северная Осетия - Алания, Моздокский р-н, г Моздок, ул Октябрьская, 82	Моздокский	15:01:0120010:183	003002000000 Земли населенных пунктов	Магазины	4	04.040	1 037	1 814,67	1 881 812,79
9215	Республика Северная Осетия - Алания, муниципальный район Моздокский, городское поселение Моздокское, г. Моздок, ул. Октябрьская, 84	Моздокский	15:01:0120010:200	003002000000 Земли населенных пунктов	Магазины, общественное питание, развлечения	4	04.040	572	1 814,67	1 037 991,24
9216	Республика Северная Осетия-Алания, р-н Моздокский, г. Моздок, ул. Октябрьская, 80	Моздокский	15:01:0120010:4	003002000000 Земли населенных пунктов	Коммерческие учреждения	4	04.040	326	1 814,67	591 582,42
9217	Респ. Северная Осетия - Алания, р-н Моздокский, г. Моздок, ул. Октябрьская, дом 88	Моздокский	15:01:0120010:5	003002000000 Земли населенных пунктов	Земельные участки, предназначенные для размещения домов многоэтажной жилой застройки;использование земельного участка с целью эксплуатации жилых помещений многоквартирного дома)	2	02.060	2 808	1 326,11	3 723 716,88

№ пп	Местоположение ЗУ	Район	Кадастровый номер ЗУ	Категория земель	Разрешенное использование по документу	Код вида разрешенного использования (в соответствии с классификатором видов разрешенного использования земельных участков)	Вид использования объектов недвижимости	Площадь	УПКС	КС
9218	Республика Северная Осетия - Алания, р-н Моздокский, г. Моздок, ул. Азанчева, 78	Моздокский	15:01:0120011:10	003002000000 Земли населенных пунктов	Земельные участки индивидуальных жилых домов (эксплуатация жилого дома и хозпостроек)	13	02.010	558	697,95	389 456,10
9219	Республика Северная Осетия-Алания, Моздокский район. г. Моздок. ул. Ростовская. 5	Моздокский	15:01:0120011:11	003002000000 Земли населенных пунктов	Под индивидуальное жилищное строительство	13	02.010	463	697,95	323 150,85
9220	Республика Северная Осетия-Алания, р-н Моздокский, г Моздок, ул Азанчева, д 82	Моздокский	15:01:0120011:12	003002000000 Земли населенных пунктов	Земельные участки, предназначенные для размещения домов индивидуальной жилой застройки (земельные участки, предназначенные для эксплуатации жилого дома с хозпостройками)	13	02.010	466	697,95	325 244,70
9221	Северная Осетия - Алания респ, р-н Моздокский, г Моздок, ул Орджоникидзе, 97	Моздокский	15:01:0120011:13	003002000000 Земли населенных пунктов	Земельные участки, предназначенные для размещения домов индивидуальной жилой застройки (использование земельного участка с целью эксплуатации жилого дома с хозпостройками)	13	02.010	345	697,95	240 792,75
9222	Респ. Северная Осетия - Алания, р-н Моздокский. г.. Моздок. ул. Орджоникидзе, дом 105	Моздокский	15:01:0120011:2	003002000000 Земли населенных пунктов	Для индивидуального жилищного строительства	13	02.010	600	697,95	418 770,00
9223	Республика Северная Осетия-Алания, Моздокский район. г. Моздок. ул. Орджоникидзе, 107	Моздокский	15:01:0120011:210	003002000000 Земли населенных пунктов	Земельные участки, предназначенные для размещения административных и офисных зданий, объектов образования, науки здравоохранения и социального обеспечения, физической культуры и спорта, культуры, искусства (земельный участок, предназначенный для эксплуатации медицинского пункта-кабинета физиопроцедур) - 41кв.м, Земельные участки, предназначенные для размещения домов индивидуальной жилой застройки (эксплуатация жилого дома и хозпостроек) - 254,23 кв.м., Земельные участки, предназначенные для размещения домов индивидуальной застройки (расширение земельного участка, предназначенного для эксплуатации жилого дома и хозяйственных построек)	3	03.040	321	848,71	272 435,91
9224	363753, Российская Федерация, Республика Северная Осетия - Алания, Моздокский муниципальный район, Моздокское городское поселение, г.Моздок, ул Азанчева, 80	Моздокский	15:01:0120011:211	003002000000 Земли населенных пунктов	Земельные участки, предназначенные для размещения домов индивидуальной жилой застройки (использование земельного участка с целью эксплуатации жилого дома с хозпостройками)	13	02.010	546	697,95	381 080,70
9225	363753, Российская Федерация, Республика Северная Осетия - Алания, Моздокский муниципальный район, Моздокское городское поселение, г.Моздок, ул.Азанчева, 80а	Моздокский	15:01:0120011:212	003002000000 Земли населенных пунктов	Земельные участки, предназначенные для размещения домов индивидуальной жилой застройки (использование земельного участка с целью эксплуатации жилого дома с хозпостройками)	13	02.010	325	697,95	226 833,75
9226	Респ. Северная Осетия - Алания, р-н Моздокский. г.. Моздок. ул. Орджоникидзе, дом 101	Моздокский	15:01:0120011:4	003002000000 Земли населенных пунктов	Индивидуальное жилищное строительство	13	02.010	394	697,95	274 992,30
9227	Респ. Северная Осетия - Алания, р-н Моздокский, г Моздок, ул Орджоникидзе, 101	Моздокский	15:01:0120011:5	003002000000 Земли населенных пунктов	Земельные участки индивидуальных жилых домов (эксплуатация жилого дома с хозпостройками)	13	02.010	574	697,95	400 623,30
9228	Российская федерация Республика Северная Осетия-Алания, р-н Моздокский, Моздокский муниципальный район. Моздокское городское поселение г Моздок, ул Орджоникидзе, 95	Моздокский	15:01:0120011:6	003002000000 Земли населенных пунктов	Для индивидуального жилищного строительства	13	02.010	646	697,95	450 875,70
9229	Республика Северная Осетия - Алания. Моздокский район, г. Моздок, ул. Ростовская, 7	Моздокский	15:01:0120011:7	003002000000 Земли населенных пунктов	Земельные участки иных административно-управленческих зданий (эксплуатация нежилого здания с целью размещения офиса)	4	04.010	771	1 814,67	1 399 110,57
9230	Респ. Северная Осетия - Алания, р-н Моздокский. г.. Моздок. ул. Орджоникидзе, дом 99	Моздокский	15:01:0120011:8	003002000000 Земли населенных пунктов	Для индивидуального жилищного строительства	13	02.010	271	697,95	189 144,45
9231	Респ. Северная Осетия - Алания, р-н Моздокский, г Моздок, ул Орджоникидзе, дом 103	Моздокский	15:01:0120011:9	003002000000 Земли населенных пунктов	Земельные участки, предназначенные для размещения домов индивидуальной жилой застройки (использование земельного участка с целью эксплуатации жилого дома с хозпостройками)	13	02.010	204	697,95	142 381,80
9232	Респ. Северная Осетия - Алания, р-н Моздокский. г.. Моздок. ул. Комсомольская, дом 89	Моздокский	15:01:0120012:1	003002000000 Земли населенных пунктов	Земельные участки индивидуальных жилых домов (эксплуатация жилого дома с хозпостройками)	13	02.010	322	773,56	249 086,32
9233	Респ. Северная Осетия - Алания, р-н Моздокский. г.. Моздок. ул. Орджоникидзе, дом 92	Моздокский	15:01:0120012:10	003002000000 Земли населенных пунктов	Для индивидуального жилищного строительства	13	02.010	641	773,56	495 851,96
9234	Северная Осетия - Алания респ, р-н Моздокский, г Моздок, ул Орджоникидзе, у задней межи участка многоквартирного жилого дома № 90	Моздокский	15:01:0120012:11	003002000000 Земли населенных пунктов	Земельные участки, предназначенные для размещения гаражей и автостоянок (использование земельного участка с целью эксплуатации капитального гаража)	7	02.071	28	517,18	14 481,04

№ пп	Местоположение ЗУ	Район	Кадастровый номер ЗУ	Категория земель	Разрешенное использование по документу	Код вида разрешенного использования (в соответствии с классификатором видов разрешенного использования земельных участков)	Вид использования объектов недвижимости	Площадь	УПКС	КС
9235	Республика Северная Осетия-Алания, р-н Моздокский, г Моздок, ул Орджоникидзе, д 94	Моздокский	15:01:0120012:12	003002000000 Земли населенных пунктов	Земельные участки, предназначенные для размещения домов индивидуальной жилой застройки (земельные участки, предназначенные для эксплуатации жилого дома с хозпостройками)	13	02.010	468	773,56	362 026,08
9236	Республика Северная Осетия-Алания, Моздокский район, г Моздок, ул Орджоникидзе, 90	Моздокский	15:01:0120012:13	003002000000 Земли населенных пунктов	Земельные участки, предназначенные для размещения домов многоэтажной жилой застройки (использование земельного участка с целью эксплуатации жилых помещений многоквартирного дома)	2	02.060	1 603	1 326,11	2 125 754,33
9237	Респ. Северная Осетия - Алания, р-н Моздокский, г. Моздок, ул. Комсомольская, дом 95	Моздокский	15:01:0120012:2	003002000000 Земли населенных пунктов	Земельные участки, предназначенные для размещения домов индивидуальной жилой застройки (земельные участки, предназначенные для эксплуатации жилого дома с хозпостройками)	13	02.010	377	773,56	291 632,12
9238	Респ. Северная Осетия - Алания, р-н Моздокский, г. Моздок, ул. Комсомольская, дом 97	Моздокский	15:01:0120012:3	003002000000 Земли населенных пунктов	земельные участки индивидуальных жилых домов (эксплуатация жилого дома с хозпостройками)	13	02.010	330	773,56	255 274,80
9239	Республика Северная Осетия-Алания, р-н Моздокский, г Моздок, ул Комсомольская, д 97а	Моздокский	15:01:0120012:34	003002000000 Земли населенных пунктов	Для размещения домов малоэтажной жилой застройки, в том числе домов индивидуальной жилой застройки (использование земельного участка с целью эксплуатации жилого дома и хозяйственных построек	13	02.010	315	773,56	243 671,40
9240	Республика Северная Осетия-Алания, р-н Моздокский, г Моздок, ул Комсомольская, д 97а	Моздокский	15:01:0120012:4	003002000000 Земли населенных пунктов	«Коммунальное обслуживание». размещение зданий и сооружений в целях обеспечения физических и юридических лиц коммунальными услугами (код 3.1)	6	03.012	31	543,70	16 854,70
9241	Северная Осетия - Алания респ, р-н Моздокский, г Моздок, ул Орджоникидзе, у задней межи участка многоквартирного жилого дома № 90	Моздокский	15:01:0120012:5	003002000000 Земли населенных пунктов	Земельные участки, предназначенные для размещения гаражей и автостоянок (использование земельного участка с целью эксплуатации капитального гаража)	7	02.071	30	517,18	15 515,40
9242	Респ. Северная Осетия - Алания, р-н Моздокский, г. Моздок, ул. Комсомольская, дом 93	Моздокский	15:01:0120012:6	003002000000 Земли населенных пунктов	Земельные участки индивидуальных жилых домов(эксплуатация жилого дома с хозпостройками)	13	02.010	306	773,56	236 709,36
9243	Респ. Северная Осетия - Алания, р-н Моздокский, г. Моздок, ул. Орджоникидзе, 96	Моздокский	15:01:0120012:7	003002000000 Земли населенных пунктов	Под индивидуальное жилищное строительство	13	02.010	421	773,56	325 668,76
9244	Республика Северная Осетия - Алания, Моздокский район, г. Моздок, ул. Комсомольская, 87	Моздокский	15:01:0120012:8	003002000000 Земли населенных пунктов	Земельные участки индивидуальных жилых домов (эксплуатация жилого дома с хозпостройками; Магазины	4	04.040	565	2 011,26	1 136 361,90
9245	Респ. Северная Осетия - Алания, р-н Моздокский, г. Моздок, ул. Комсомольская, 91	Моздокский	15:01:0120012:9	003002000000 Земли населенных пунктов	Малоэтажная жилая застройка (индивидуальное жилищное строительство; размещение дачных домов и садовых домов). для эксплуатации жилого дома	13	02.010	332	773,56	256 821,92
9246	Респ. Северная Осетия - Алания, р-н Моздокский, г Моздок, ул Кирова, 79	Моздокский	15:01:0120013:1	003002000000 Земли населенных пунктов	Земельные участки, предназначенные для размещения торговли, общественного питания и бытового обслуживания (использование земельного участка с целью эксплуатации магазина)	4	04.040	160	2 011,26	321 801,60
9247	Республика Северная Осетия-Алания, р-н Моздокский, г Моздок, ул Комсомольская, д 84	Моздокский	15:01:0120013:10	003002000000 Земли населенных пунктов	Земельные участки предназначенные для размещения домов многоэтажной жилой застройки (использование земельного участка с целью эксплуатации жилых помещений многоквартирного дома) - 917,97 кв.м., Земельные участки предназначенные для размещения объектов торговли, общественного питания и бытового обслуживания (использование земельного участка с целью эксплуатации магазина) - 114,03 кв.м.	2	02.060	1 086	1 326,11	1 440 155,46
9248	Республика Северная Осетия-Алания, Моздокский район, г. Моздок, ул. Кирова, 83	Моздокский	15:01:0120013:11	003002000000 Земли населенных пунктов	- использование земельного участка с целью эксплуатации жилых помещений многоквартирного дома - 635,57 кв.м.;- использование земельного участка с целью эксплуатации магазинов - 413,46 кв.м.;- использование земельного участка с целью эксплуатации аптеки - 91,97 кв.м	4	04.040	1 161	2 011,26	2 335 072,86
9249	Российская Федерация, Республика Северная Осетия-Алания, Моздокский муниципальный район, Моздокское городское поселение, г Моздок, ул Кирова, 81а	Моздокский	15:01:0120013:189	003002000000 Земли населенных пунктов	Магазины	4	04.040	63	2 011,26	126 709,38
9250	Республика Северная Осетия - Алания, муниципальный район Моздокский, городское поселение Моздокское, г. Моздок, ул. Кирова, 83а	Моздокский	15:01:0120013:190	003002000000 Земли населенных пунктов	Магазины	4	04.040	20	2 011,26	40 225,20

№ пп	Местоположение ЗУ	Район	Кадастровый номер ЗУ	Категория земель	Разрешенное использование по документу	Код вида разрешенного использования (в соответствии с классификатором видов разрешенного использования земельных участков)	Вид использования объектов недвижимости	Площадь	УПКС	КС
9251	Республика Северная Осетия - Алания, муниципальный район Моздокский, городское поселение Моздокское, г. Моздок, ул. Кирова, 83б	Моздокский	15:01:0120013:193	003002000000 Земли населенных пунктов	Магазины	4	04.040	31	2 011,26	62 349,06
9252	Республика Северная Осетия-Алания, р-н Моздокский, г Моздок, ул Ростовская, 15	Моздокский	15:01:0120013:2	003002000000 Земли населенных пунктов	Земельные участки, предназначенные для размещения домов индивидуальной жилой застройки (использование земельного участка с целью эксплуатации жилого дома с хозпостройками)	13	02.010	387	773,56	299 367,72
9253	Респ. Северная Осетия - Алания, р-н Моздокский, г. Моздок, ул. Кирова, 81	Моздокский	15:01:0120013:3	003002000000 Земли населенных пунктов	Для лечебно-профилактических целей	3	03.040	1 189	848,71	1 009 116,19
9254	Российская Федерация, Республика Северная Осетия-Алания, р-н Моздокский, г. Моздок, ул. Кирова, у левой межи участка многоквартирного жилого дома № 83	Моздокский	15:01:0120013:30	003002000000 Земли населенных пунктов	Объекты гаражного назначения	7	02.071	18	517,18	9 309,24
9255	Респ. Северная Осетия - Алания, р-н Моздокский, г. Моздок, ул. Комсомольская, дом 80	Моздокский	15:01:0120013:4	003002000000 Земли населенных пунктов	Земельные участки, предназначенные для размещения домов индивидуальной жилой застройки (использование земельного участка с целью эксплуатации жилого дома с хозпостройками)	13	02.010	455	773,56	351 969,80
9256	Республика Северная Осетия-Алания, р-н Моздокский, г Моздок, ул Ростовская, д 17	Моздокский	15:01:0120013:5	003002000000 Земли населенных пунктов	Земельные участки, предназначенные для размещения домов индивидуальной жилой застройки (использование земельного участка с целью эксплуатации жилого дома с хозпостройками);земельные участки, предназначенные для размещения объектов торговли, общественного питания и бытового обслуживания (использование земельного участка с целью эксплуатации магазина)	13	02.010	449	773,56	347 328,44
9257	Северная Осетия - Алания респ, р-н Моздокский, г Моздок, ул Комсомольская, у правой межи участка многоквартирного жилого дома № 84	Моздокский	15:01:0120013:8	003002000000 Земли населенных пунктов	Объекты гаражного назначения	7	02.071	26	517,18	13 446,68
9258	363753, Российская Федерация, Республика Северная Осетия - Алания, Моздокский муниципальный район, Моздокское городское поселение, г. Моздок, ул. Кирова,78	Моздокский	15:01:0120014:1	003002000000 Земли населенных пунктов	Коммунальное обслуживание	6	03.012	4 503	543,70	2 448 281,10
9259	363753, Российская Федерация, Республика Северная Осетия - Алания, Моздокский муниципальный район, Моздокское городское поселение, г. Моздок, ул. Кирова,78а	Моздокский	15:01:0120014:139	003002000000 Земли населенных пунктов	Коммунальное обслуживание	6	03.012	283	543,70	153 867,10
9260	Республика Северная Осетия-Алания, Моздокский р-н, г. Моздок, ул. Кирова, у задней межи участка №76	Моздокский	15:01:0120014:19	003002000000 Земли населенных пунктов	"Магазины"	4	04.040	25	2 011,26	50 281,50
9261	Респ. Северная Осетия - Алания, р-н Моздокский, г. Моздок, ул. Маяковского, 8	Моздокский	15:01:0120014:2	003002000000 Земли населенных пунктов	земельные участки, предназначенные для разработки полезных ископаемых, размещения железнодорожных путей, автомобильных дорог, искусственно созданных внутренних водных путей, причалов, пристаней, полос отвода железных и автомобильных дорог, водных путей, трубопроводов, кабельных, радиорелейных и воздушных линий связи и линий радиофикации, воздушных линий электропередачи конструктивных элементов и сооружений, объектов, необходимых для эксплуатации, содержания, строительства, реконструкции, ремонта, развития наземных и подземных зданий, строений и сооружений, устройств транспорта, энергетики и связи; размещение наземных сооружений и инфраструктуры спутниковой связи, объектов космической деятельности, обороны, безопасности (земельный участок, предназначенный для эксплуатации трансформаторной подстанции)	6	03.012	46	543,70	25 010,20
9262	Респ. Северная Осетия - Алания, р-н Моздокский, г. Моздок, ул. Кирова, 76	Моздокский	15:01:0120014:3	003002000000 Земли населенных пунктов	Магазины	4	04.040	46	2 011,26	92 517,96
9263	Респ. Северная Осетия - Алания, р-н Моздокский, г. Моздок, ул. Соколовского, 92	Моздокский	15:01:0120015:1	003002000000 Земли населенных пунктов	Малоэтажная жилая застройка (индивидуальное жилищное строительство: размещение дачных домов и садовых домов), для эксплуатации жилого дома с хозпостройками	13	02.010	199	773,56	153 938,44
9264	Респ. Северная Осетия - Алания, р-н Моздокский, г. Моздок, ул. Соколовского, дом 96	Моздокский	15:01:0120015:10	003002000000 Земли населенных пунктов	Земельные участки, предназначенные для размещения домов индивидуальной жилой застройки (использованное земельного участка с целью эксплуатации жилого дома с хозпостройками)	13	02.010	486	773,56	375 950,16
9265	Респ. Северная Осетия - Алания, р-н Моздокский, г. Моздок, ул. Соколовского, 98	Моздокский	15:01:0120015:11	003002000000 Земли населенных пунктов	Земельные участки, предназначенные для размещения домов индивидуальной жилой застройки (использование земельного участка с целью эксплуатации жилого дома с хозпостройками)	13	02.010	392	773,56	303 235,52

№ пп	Местоположение ЗУ	Район	Кадастровый номер ЗУ	Категория земель	Разрешенное использование по документу	Код вида разрешенного использования (в соответствии с классификатором видов разрешенного использования земельных участков)	Вид использования объектов недвижимости	Площадь	УПКС	КС
9266	Респ. Северная Осетия - Алания, р-н Моздокский, г. Моздок, ул. Соколовского, 100	Моздокский	15:01:0120015:12	003002000000 Земли населенных пунктов	Под индивидуальное жилищное строительство	13	02.010	392	773,56	303 235,52
9267	Респ. Северная Осетия - Алания, р-н Моздокский, г. Моздок, ул. Ростовская, дом 23	Моздокский	15:01:0120015:13	003002000000 Земли населенных пунктов	Под индивидуальное жилищное строительство	13	02.010	282	773,56	218 143,92
9268	Респ. Северная Осетия - Алания, р-н Моздокский, г. Моздок, ул. Шаумяна, дом 97	Моздокский	15:01:0120015:14	003002000000 Земли населенных пунктов	Земельные участки, предназначенные для размещения домов индивидуальной жилой застройки (использование земельного участка с целью эксплуатации жилого дома с хозпостройками)	13	02.010	315	773,56	243 671,40
9269	Респ. Северная Осетия - Алания, р-н Моздокский, г. Моздок, ул. Маяковского, 14	Моздокский	15:01:0120015:15	003002000000 Земли населенных пунктов	Земельные участки, предназначенные для размещения домов малоэтажной жилой, в том числе индивидуальной жилой застройки (эксплуатация жилого дома)	13	02.010	427	773,56	330 310,12
9270	Республика Северная Осетия-Алания, р-н Моздокский, г Моздок, ул Маяковского, д 16	Моздокский	15:01:0120015:16	003002000000 Земли населенных пунктов	Земельные участки, предназначенные для размещения домов индивидуальной жилой застройки (использование земельного участка с целью эксплуатации жилого дома с хозпостройками)	13	02.010	334	773,56	258 369,04
9271	Респ. Северная Осетия - Алания, р-н Моздокский, г. Моздок, ул. Ростовская, дом 27	Моздокский	15:01:0120015:2	003002000000 Земли населенных пунктов	Земельные участки, предназначенные для размещения домов индивидуальной жилой застройки (использование земельного участка с целью эксплуатации жилого дома с хозпостройками)	13	02.010	531	773,56	410 760,36
9272	Респ. Северная Осетия - Алания, р-н Моздокский, г. Моздок, ул. Шаумяна, дом 101	Моздокский	15:01:0120015:3	003002000000 Земли населенных пунктов	Земельные участки, предназначенные для размещения домов индивидуальной жилой застройки (использование земельного участка с целью эксплуатации жилого дома с хозпостройками)	13	02.010	430	773,56	332 630,80
9273	Республика Северная Осетия - Алания, м-р-н Моздокский, г.п. Моздокское, г Моздок, ул Соколовского, д 102	Моздокский	15:01:0120015:37	003002000000 Земли населенных пунктов	Для индивидуального жилищного строительства	13	02.010	480	773,56	371 308,80
9274	Респ. Северная Осетия - Алания, р-н Моздокский, г. Моздок, ул. Шаумяна, дом 99	Моздокский	15:01:0120015:4	003002000000 Земли населенных пунктов	Земельные участки, предназначенные для размещения домов индивидуальной жилой застройки (использование земельного участка с целью эксплуатации жилого дома с хозпостройками)	13	02.010	586	773,56	453 206,16
9275	Респ. Северная Осетия - Алания, р-н Моздокский, г. Моздок, ул. Шаумяна, дом 105	Моздокский	15:01:0120015:5	003002000000 Земли населенных пунктов	эксплуатация жилого дома с хозпостройками	13	02.010	251	773,56	194 163,56
9276	Респ. Северная Осетия - Алания, р-н Моздокский, г. Моздок, ул. Шаумяна, дом 103	Моздокский	15:01:0120015:6	003002000000 Земли населенных пунктов	Земельные участки, предназначенные для размещения домов индивидуальной жилой застройки (использование земельного участка с целью эксплуатации жилого дома с хозпостройками)	13	02.010	418	773,56	323 348,08
9277	Респ. Северная Осетия - Алания, р-н Моздокский, г. Моздок, ул. Маяковского, дом 12	Моздокский	15:01:0120015:7	003002000000 Земли населенных пунктов	Для содержания и эксплуатации жилого дома с хозпостройками	13	02.010	231	773,56	178 692,36
9278	Респ. Северная Осетия - Алания, р-н Моздокский, г. Моздок, ул. Ростовская, дом 25	Моздокский	15:01:0120015:8	003002000000 Земли населенных пунктов	Под индивидуальное жилищное строительство	13	02.010	300	773,56	232 068,00
9279	Респ. Северная Осетия - Алания, р-н Моздокский, г. Моздок, ул. Соколовского, дом 94	Моздокский	15:01:0120015:9	003002000000 Земли населенных пунктов	Земельные участки, предназначенные для размещения домов индивидуальной жилой застройки (использование земельного участка с целью эксплуатации жилого дома с хозпостройками)	13	02.010	372	773,56	287 764,32
9280	Респ. Северная Осетия - Алания, р-н Моздокский, г. Моздок, ул. Интернациональная, 14	Моздокский	15:01:0120016:1	003002000000 Земли населенных пунктов	Индивидуальное жилищное строительство	13	02.010	295	773,56	228 200,20
9281	Респ. Северная Осетия - Алания, р-н Моздокский, г. Моздок, ул. Ростовская, дом 39	Моздокский	15:01:0120016:10	003002000000 Земли населенных пунктов	Земельные участки, предназначенные для размещения домов индивидуальной жилой застройки (использование земельного участка с целью эксплуатации жилого дома с хозпостройками)	13	02.010	693	773,56	536 077,08
9282	Респ. Северная Осетия - Алания, р-н Моздокский, г. Моздок, ул. Ростовская, дом 39 "а"	Моздокский	15:01:0120016:11	003002000000 Земли населенных пунктов	Под индивидуальное жилищное строительство	13	02.010	323	773,56	249 859,88
9283	Республика Северная Осетия - Алания, Моздокский район, г. Моздок, ул. Ростовская, 33	Моздокский	15:01:0120016:12	003002000000 Земли населенных пунктов	Под индивидуальное жилищное строительство	13	02.010	408	773,56	315 612,48
9284	Респ. Северная Осетия - Алания, р-н Моздокский, г. Моздок, ул. Шаумяна, дом 100	Моздокский	15:01:0120016:13	003002000000 Земли населенных пунктов	Земельные участки, предназначенные для размещения домов индивидуальной жилой застройки (использование земельного участка с целью эксплуатации жилого дома с хозпостройками)	13	02.010	519	773,56	401 477,64

№ пп	Местоположение ЗУ	Район	Кадастровый номер ЗУ	Категория земель	Разрешенное использование по документу	Код вида разрешенного использования (в соответствии с классификатором видов разрешенного использования земельных участков)	Вид использования объектов недвижимости	Площадь	УПКС	КС
9285	Респ. Северная Осетия - Алания, р-н Моздокский, г. Моздок, ул. Шаумяна, дом 102	Моздокский	15:01:0120016:14	003002000000 Земли населенных пунктов	Земельные участки, предназначенные для размещения домов индивидуальной жилой застройки (использование земельного участка с целью эксплуатации жилого дома с хозпостройками)	13	02.010	778	773,56	601 829,68
9286	Респ. Северная Осетия - Алания, р-н Моздокский, г. Моздок, ул. Шаумяна, дом 106	Моздокский	15:01:0120016:15	003002000000 Земли населенных пунктов	Земельные участки, предназначенные для размещения домов индивидуальной жилой застройки (использование земельного участка с целью эксплуатации жилого дома с хозпостройками)	13	02.010	700	773,56	541 492,00
9287	Респ. Северная Осетия - Алания, р-н Моздокский, г. Моздок, ул. Шаумяна, дом 108	Моздокский	15:01:0120016:16	003002000000 Земли населенных пунктов	Под индивидуальное жилищное строительство	13	02.010	374	773,56	289 311,44
9288	Респ. Северная Осетия - Алания, р-н Моздокский, г. Моздок, ул. Маяковского, 24	Моздокский	15:01:0120016:17	003002000000 Земли населенных пунктов	Для индивидуального жилищного строительства	13	02.010	462	773,56	357 384,72
9289	Респ. Северная Осетия - Алания, р-н Моздокский, г. Моздок, ул. Шаумяна, дом 104	Моздокский	15:01:0120016:18	003002000000 Земли населенных пунктов	Земельные участки, предназначенные для размещения домов индивидуальной жилой застройки (использование земельного участка с целью эксплуатации жилого дома с хозпостройками)	13	02.010	643	773,56	497 399,08
9290	Российская Федерация, Республика Северная Осетия - Алания, р-н Моздокский, г. Моздок, ул. Маяковского, 20"а"	Моздокский	15:01:0120016:2	003002000000 Земли населенных пунктов	Под индивидуальное жилищное строительство	13	02.010	319	773,56	246 765,64
9291	Респ. Северная Осетия - Алания, р-н Моздокский, г. Моздок, ул. Интернациональная, дом 16	Моздокский	15:01:0120016:3	003002000000 Земли населенных пунктов	Земельные участки, предназначенные для размещения домов индивидуальной жилой застройки (использование земельного участка с целью эксплуатации жилого дома с хозпостройками)	13	02.010	287	773,56	222 011,72
9292	Респ. Северная Осетия - Алания, р-н Моздокский, г. Моздок, ул. Маяковского, 20	Моздокский	15:01:0120016:4	003002000000 Земли населенных пунктов	Земельные участки, предназначенные для размещения домов индивидуальной жилой застройки (использование земельного участка с целью эксплуатации жилого дома с хозпостройками)	13	02.010	244	773,56	188 748,64
9293	Респ. Северная Осетия - Алания, р-н Моздокский, г. Моздок, ул. Маяковского, дом 22	Моздокский	15:01:0120016:5	003002000000 Земли населенных пунктов	Земельные участки, предназначенные для размещения домов индивидуальной жилой застройки (использование земельного участка с целью эксплуатации жилого дома)	13	02.010	408	773,56	315 612,48
9294	Респ. Северная Осетия - Алания, р-н Моздокский, г. Моздок, ул. Ростовская, дом 41	Моздокский	15:01:0120016:6	003002000000 Земли населенных пунктов	Под индивидуальное жилищное строительство	13	02.010	638	773,56	493 531,28
9295	Республика Северная Осетия-Алания, р-н Моздокский, г Моздок, ул Ростовская, д 37	Моздокский	15:01:0120016:7	003002000000 Земли населенных пунктов	Земельные участки, предназначенные для размещения домов индивидуальной жилой застройки (использование земельного участка с целью эксплуатации жилого дома с хозпостройками)	13	02.010	638	773,56	493 531,28
9296	Респ. Северная Осетия - Алания, р-н Моздокский, г. Моздок, ул. Ростовская, дом 35	Моздокский	15:01:0120016:8	003002000000 Земли населенных пунктов	Земельные участки,предназначенные для размещения домов индивидуальной жилой застройки (использование земельного участка для эксплуатации жилого дома с хозпостройками)	13	02.010	354	773,56	273 840,24
9297	Респ. Северная Осетия - Алания, р-н Моздокский, г. Моздок, ул. Интернациональная, дом 18	Моздокский	15:01:0120016:9	003002000000 Земли населенных пунктов	Под индивидуальное жилищное строительство	13	02.010	394	773,56	304 782,64
9298	Респ. Северная Осетия - Алания, р-н Моздокский, г. Моздок, ул. Форштадская, 10	Моздокский	15:01:0120017:1	003002000000 Земли населенных пунктов	Земельные участки, предназначенные для размещения домов индивидуальной жилой застройки (использование земельного участка с целью эксплуатации жилого дома с хозпостройками)	13	02.010	341	697,95	238 000,95
9299	Респ. Северная Осетия - Алания, р-н Моздокский, г. Моздок, ул. Савельева, дом 21	Моздокский	15:01:0120017:11	003002000000 Земли населенных пунктов	Под индивидуальное жилищное строительство	13	02.010	454	697,95	316 869,30
9300	Респ. Северная Осетия - Алания, р-н Моздокский, г. Моздок, ул. Руставели, дом 4	Моздокский	15:01:0120017:12	003002000000 Земли населенных пунктов	Земельные участки, предназначенные для размещения домов индивидуальной жилой застройки (использование земельного участка с целью эксплуатации жилого дома с хозпостройками)	13	02.010	329	697,95	229 625,55
9301	Респ. Северная Осетия - Алания, р-н Моздокский, г. Моздок, ул. Форштадская, дом 34	Моздокский	15:01:0120017:13	003002000000 Земли населенных пунктов	Под индивидуальное жилищное строительство	13	02.010	880	697,95	614 196,00
9302	Респ. Северная Осетия - Алания, р-н Моздокский, г. Моздок, ул. Форштадская, 14	Моздокский	15:01:0120017:14	003002000000 Земли населенных пунктов	Под индивидуальное жилищное строительство	13	02.010	425	697,95	296 628,75
9303	Респ. Северная Осетия - Алания, р-н Моздокский, г. Моздок, ул. Форштадская, дом 30	Моздокский	15:01:0120017:15	003002000000 Земли населенных пунктов	Под индивидуальное жилищное строительство	13	02.010	670	697,95	467 626,50

№ пп	Местоположение ЗУ	Район	Кадастровый номер ЗУ	Категория земель	Разрешенное использование по документу	Код вида разрешенного использования (в соответствии с классификатором видов разрешенного использования земельных участков)	Вид использования объектов недвижимости	Площадь	УПКС	КС
9304	Респ. Северная Осетия - Алания, р-н Моздокский, г. Моздок, ул. Савельева, дом 13	Моздокский	15:01:0120017:16	003002000000 Земли населенных пунктов	Земельные участки, предназначенные для размещения домов индивидуальной жилой застройки (использование земельного участка с целью эксплуатации жилого дома с хозпостройками)	13	02.010	563	697,95	392 945,85
9305	Респ. Северная Осетия - Алания, р-н Моздокский, г. Моздок, ул. Савельева, 9	Моздокский	15:01:0120017:17	003002000000 Земли населенных пунктов	Земельные участки, предназначенные для размещения домов индивидуальной жилой застройки (использование земельного участка с целью эксплуатации жилого дома с хозпостройками)	13	02.010	387	697,95	270 106,65
9306	Респ. Северная Осетия - Алания, р-н Моздокский, г. Моздок, ул. Савельева, дом 3	Моздокский	15:01:0120017:18	003002000000 Земли населенных пунктов	Земельные участки, предназначенные для размещения домов индивидуальной жилой застройки (использование земельного участка с целью эксплуатации жилого дома с хозпостройками)	13	02.010	413	697,95	288 253,35
9307	Респ. Северная Осетия - Алания, р-н Моздокский, г. Моздок, ул. Савельева, 5	Моздокский	15:01:0120017:19	003002000000 Земли населенных пунктов	Земельные участки, предназначенные для размещения домов малоэтажной жилой застройки, в том числе индивидуальной жилой застройки	13	02.010	471	697,95	328 734,45
9308	Респ. Северная Осетия - Алания, р-н Моздокский, г. Моздок, ул. Савельева, 7	Моздокский	15:01:0120017:2	003002000000 Земли населенных пунктов	Земельные участки, предназначенные для размещения домов индивидуальной жилой застройки (земельные участки, предназначенные для эксплуатации жилого дома с хозпостройками)	13	02.010	355	697,95	247 772,25
9309	Респ. Северная Осетия - Алания, р-н Моздокский, г. Моздок, ул. Савельева, 11	Моздокский	15:01:0120017:20	003002000000 Земли населенных пунктов	Земельные участки, предназначенные для размещения домов индивидуальной жилой застройки (использование земельного участка с целью эксплуатации жилого дома с хозпостройками)	13	02.010	455	697,95	317 567,25
9310	Российская Федерация, Республика Северная Осетия-Алания, Моздокский район, г Моздок, ул Форштадская, 32 "б"	Моздокский	15:01:0120017:201	003002000000 Земли населенных пунктов	магазины	4	04.040	22	1 814,67	39 922,74
9311	Респ. Северная Осетия - Алания, р-н Моздокский, г. Моздок, ул. Савельева, дом 15	Моздокский	15:01:0120017:21	003002000000 Земли населенных пунктов	Земельные участки, предназначенные для размещения домов индивидуальной жилой застройки (использование земельного участка с целью эксплуатации жилого дома с хозпостройками)	13	02.010	319	697,95	222 646,05
9312	Северная Осетия - Алания респ, р-н Моздокский, г Моздок, ул Савельева, 17	Моздокский	15:01:0120017:22	003002000000 Земли населенных пунктов	Земельные участки, предназначенные для размещения домов индивидуальной жилой застройки (использование земельного участка с целью эксплуатации жилого дома с хозпостройками)	13	02.010	467	697,95	325 942,65
9313	Российская Федерация, Республика Северная Осетия - Алания, Моздокский муниципальный район, Моздокское городское поселение, г. Моздок, ул. Форштадская, 32 А	Моздокский	15:01:0120017:227	003002000000 Земли населенных пунктов	Магазины	4	04.040	68	1 814,67	123 397,56
9314	Респ. Северная Осетия - Алания, р-н Моздокский, г. Моздок, ул. Савельева, дом 23	Моздокский	15:01:0120017:23	003002000000 Земли населенных пунктов	Под индивидуальное жилищное строительство	13	02.010	410	697,95	286 159,50
9315	Республика Северная Осетия-Алания, р-н Моздокский, г Моздок, ул Форштадская, 36	Моздокский	15:01:0120017:24	003002000000 Земли населенных пунктов	Земельные участки, предназначенные для размещения домов индивидуальной жилой застройки (использование земельного участка с целью эксплуатации жилого дома с хозпостройками)	13	02.010	592	697,95	413 186,40
9316	Респ. Северная Осетия - Алания, р-н Моздокский, г. Моздок, ул. Форштадская, дом 18	Моздокский	15:01:0120017:25	003002000000 Земли населенных пунктов	Под индивидуальное жилищное строительство	13	02.010	471	697,95	328 734,45
9317	Республика Северная Осетия-Алания, р-н Моздокский, г Моздок, ул Форштадская, д 22	Моздокский	15:01:0120017:26	003002000000 Земли населенных пунктов	для индивидуального жилищного строительства	13	02.010	525	697,95	366 423,75
9318	Респ. Северная Осетия - Алания, р-н Моздокский, г. Моздок, ул. Форштадская, дом 24	Моздокский	15:01:0120017:27	003002000000 Земли населенных пунктов	Земельные участки, предназначенные для размещения домов индивидуальной жилой застройки (использование земельного участка с целью эксплуатации жилого дома с хозпостройками)	13	02.010	601	697,95	419 467,95
9319	Респ. Северная Осетия - Алания, р-н Моздокский, г. Моздок, ул. Форштадская, дом 28	Моздокский	15:01:0120017:28	003002000000 Земли населенных пунктов	Общественное питание. Деловое управление. Магазины	4	04.040	536	1 814,67	972 663,12
9320	Респ. Северная Осетия - Алания, р-н Моздокский, г. Моздок, ул. Форштадская, дом 28"а"	Моздокский	15:01:0120017:29	003002000000 Земли населенных пунктов	Земельные участки, предназначенные для размещения домов индивидуальной жилой застройки (использование земельного участка с целью эксплуатации жилого дома с хозпостройками)	13	02.010	453	697,95	316 171,35

№ пп	Местоположение ЗУ	Район	Кадастровый номер ЗУ	Категория земель	Разрешенное использование по документу	Код вида разрешенного использования (в соответствии с классификатором видов разрешенного использования земельных участков)	Вид использования объектов недвижимости	Площадь	УПКС	КС
9321	Респ. Северная Осетия - Алания, р-н Моздокский, г. Моздок, ул. Форштадская, 16	Моздокский	15:01:0120017:3	003002000000 Земли населенных пунктов	земельные участки, предназначенные для размещения домов индивидуальной жилой застройки (использование земельного участка с целью эксплуатации жилого дома с хозпостройками)	13	02.010	461	697,95	321 754,95
9322	Респ. Северная Осетия - Алания, р-н Моздокский, г. Моздок, ул. Форштадская, дом 32	Моздокский	15:01:0120017:30	003002000000 Земли населенных пунктов	Земельные участки, предназначенные для размещения домов индивидуальной жилой застройки (использование земельного участка с целью эксплуатации жилого дома с хозпостройками)	13	02.010	705	697,95	492 054,75
9323	Респ. Северная Осетия - Алания, р-н Моздокский, г. Моздок, ул. Руставели, дом 4 "а"	Моздокский	15:01:0120017:4	003002000000 Земли населенных пунктов	Земельные участки, предназначенные для размещения домов индивидуальной жилой застройки (земельные участки, предназначенные для эксплуатации жилого дома с хозпостройками)	13	02.010	734	697,95	512 295,30
9324	Респ. Северная Осетия - Алания, р-н Моздокский, г. Моздок, ул. Форштадская, дом 12	Моздокский	15:01:0120017:5	003002000000 Земли населенных пунктов	Под земельные участки индивидуальных жилых домов (эксплуатация жилого дома с хозпостройками)	13	02.010	439	697,95	306 400,05
9325	Респ. Северная Осетия - Алания, р-н Моздокский, г. Моздок, ул. Свельева, 19	Моздокский	15:01:0120017:7	003002000000 Земли населенных пунктов	Земельные участки, предназначенные для размещения домов индивидуальной жилой застройки (земельные участки, предназначенные для эксплуатации жилого дома с хозпостройками)	13	02.010	343	697,95	239 396,85
9326	Респ. Северная Осетия - Алания, р-н Моздокский, г. Моздок, ул. Форштадская,20	Моздокский	15:01:0120017:8	003002000000 Земли населенных пунктов	Малоэтажная жилая застройка (индивидуальное жилищное строительство, размещение дачных домов и садовых домов), для эксплуатации жилого дома	13	02.010	454	697,95	316 869,30
9327	Республика Северная Осетия-Алания, Моздокский район, г. Моздок, ул. Форштадская, 32 б	Моздокский	15:01:0120017:89	003002000000 Земли населенных пунктов	Магазины	4	04.040	109	1 814,67	197 799,03
9328	Респ. Северная Осетия - Алания, р-н Моздокский, г. Моздок, ул. Форштадская, дом 26	Моздокский	15:01:0120017:9	003002000000 Земли населенных пунктов	Под земельные участки индивидуальных жилых домов	13	02.010	509	697,95	355 256,55
9329	Респ. Северная Осетия - Алания, р-н Моздокский, г. Моздок, ул. Азанчева, дом 61	Моздокский	15:01:0120018:11	003002000000 Земли населенных пунктов	Земельные участки, предназначенные для размещения домов индивидуальной жилой застройки (использование земельного участка с целью эксплуатации жилого дома с хозпостройками)	13	02.010	531	697,95	370 611,45
9330	Респ. Северная Осетия - Алания, р-н Моздокский, г. Моздок, ул. Азанчева, дом 63	Моздокский	15:01:0120018:12	003002000000 Земли населенных пунктов	Земельные участки, предназначенные для размещения домов индивидуальной жилой застройки (использование земельного участка с целью эксплуатации жилого дома с хозпостройками)	13	02.010	300	697,95	209 385,00
9331	Респ. Северная Осетия - Алания, р-н Моздокский, г. Моздок, ул. Азанчева, 67	Моздокский	15:01:0120018:13	003002000000 Земли населенных пунктов	Земельные участки, предназначенные для размещения домов индивидуальной жилой застройки (использование земельного участка с целью эксплуатации жилого дома с хозпостройками)	13	02.010	405	697,95	282 669,75
9332	Северная Осетия - Алания респ, р-н Моздокский, г. Моздок, ул. Форштадская, 2	Моздокский	15:01:0120018:14	003002000000 Земли населенных пунктов	Земельные участки, предназначенные для размещения домов индивидуальной жилой застройки (использование земельного участка с целью эксплуатации жилого дома с хозпостройками)	13	02.010	310	697,95	216 364,50
9333	Респ. Северная Осетия - Алания, р-н Моздокский, г. Моздок, ул. Октябрьская, 78	Моздокский	15:01:0120018:15	003002000000 Земли населенных пунктов	Земельные участки, предназначенные для размещения административных и офисных зданий, объектов образования, науки, здравоохранения и социального обеспечения, физической культуры и спорта, культуры, искусства, религии (использование земельного участка с целью эксплуатации адм-офисного здания)	3	03.080	1 170	371,31	434 432,70
9334	Российская Федерация, Республика Северная Осетия - Алания, Моздокский муниципальный район, Моздокское городское поселение, г.Моздок, ул. Октябрьская, 76	Моздокский	15:01:0120018:163	003002000000 Земли населенных пунктов	Для индивидуального жилищного строительства	13	02.010	605	697,95	422 259,75
9335	Республика Северная Осетия-Алания, Моздокский район, г. Моздок, ул. Азанчева, 59	Моздокский	15:01:0120018:2	003002000000 Земли населенных пунктов	Земельные участки, предназначенные для размещения домов индивидуальной жилой застройки (использование земельного участка с целью эксплуатации жилого дома с хозпостройками); магазины	4	04.040	344	1 814,67	624 246,48
9336	Респ. Северная Осетия - Алания, р-н Моздокский, г. Моздок, ул. Октябрьская, дом 70	Моздокский	15:01:0120018:3	003002000000 Земли населенных пунктов	Земельные участки, предназначенные для размещения домов индивидуальной жилой застройки (земельные участки, предназначенные для эксплуатации жилого дома с хозпостройками)	13	02.010	719	697,95	501 826,05

№ п/п	Местоположение ЗУ	Район	Кадастровый номер ЗУ	Категория земель	Разрешенное использование по документу	Код вида разрешенного использования (в соответствии с классификатором видов разрешенного использования земельных участков)	Вид использования объектов недвижимости	Площадь	УПКС	КС
9337	Республика Северная Осетия-Алания, р-н Моздокский, г. Моздок, ул. Октябрьская, 72	Моздокский	15:01:0120018:36	003002000000 Земли населенных пунктов	Для индивидуального жилищного строительства	13	02.010	303	697,95	211 478,85
9338	Российская Федерация, Республика Северная Осетия-Алания, р-н Моздокский, г. Моздок, ул. Форштадская, 6 "а"	Моздокский	15:01:0120018:4	003002000000 Земли населенных пунктов	Магазины	4	04.040	92	1 814,67	166 949,64
9339	Респ. Северная Осетия - Алания, р-н Моздокский, г. Моздок, ул. Октябрьская, дом 68	Моздокский	15:01:0120018:5	003002000000 Земли населенных пунктов	Под индивидуальное жилищное строительство	13	02.010	811	697,95	566 037,45
9340	Респ. Северная Осетия - Алания, р-н Моздокский, г. Моздок, ул. Ростовская, дом 4	Моздокский	15:01:0120018:6	003002000000 Земли населенных пунктов	Для производственных нужд	6	06.000	457	747,07	341 410,99
9341	Российская Федерация, Республика Северная Осетия - Алания, р-н Моздокский, г. Моздок, ул. Форштадская, 6	Моздокский	15:01:0120018:7	003002000000 Земли населенных пунктов	Земельные участки индивидуальных жилых домов (эксплуатация жилого дома с хозпостройками)	13	02.010	328	697,95	228 927,60
9342	Респ. Северная Осетия - Алания, р-н Моздокский, г. Моздок, ул. Октябрьская, дом 74	Моздокский	15:01:0120018:8	003002000000 Земли населенных пунктов	Под индивидуальное жилищное строительство	13	02.010	332	697,95	231 719,40
9343	Респ. Северная Осетия - Алания, р-н Моздокский, г. Моздок, ул. Азанчева, дом 65	Моздокский	15:01:0120018:9	003002000000 Земли населенных пунктов	Под индивидуальное жилищное строительство	13	02.010	332	697,95	231 719,40
9344	Респ. Северная Осетия - Алания, р-н Моздокский, г. Моздок, ул. Красноармейская, дом 9	Моздокский	15:01:0120019:1	003002000000 Земли населенных пунктов	Земельные участки, предназначенные для размещения домов индивидуальной жилой застройки (использование земельного участка с целью эксплуатации жилого дома с хозпостройками)	13	02.010	200	697,95	139 590,00
9345	Респ. Северная Осетия - Алания, р-н Моздокский, г. Моздок, ул. Орджоникидзе, 87	Моздокский	15:01:0120019:10	003002000000 Земли населенных пунктов	Для индивидуального жилищного строительства	13	02.010	694	697,95	484 377,30
9346	Респ. Северная Осетия - Алания, р-н Моздокский, г. Моздок, ул. Орджоникидзе, дом 91	Моздокский	15:01:0120019:11	003002000000 Земли населенных пунктов	Земельные участки, предназначенные для размещения домов индивидуальной жилой застройки (использование земельного участка с целью эксплуатации жилого дома с хозпостройками)	13	02.010	706	697,95	492 752,70
9347	Республика Северная Осетия-Алания, р-н Моздокский, г. Моздок, ул. Орджоникидзе, д 93	Моздокский	15:01:0120019:12	003002000000 Земли населенных пунктов	Земельные участки, предназначенные для размещения домов индивидуальной жилой застройки (использование земельного участка с целью эксплуатации жилого дома с хозпостройками)	13	02.010	498	697,95	347 579,10
9348	Респ. Северная Осетия - Алания, р-н Моздокский, г. Моздок, ул. Ростовская, дом 8	Моздокский	15:01:0120019:13	003002000000 Земли населенных пунктов	Под индивидуальное жилищное строительство	13	02.010	367	697,95	256 147,65
9349	Респ. Северная Осетия - Алания, р-н Моздокский, г. Моздок, ул. Азанчева, район дома №74	Моздокский	15:01:0120019:14	003002000000 Земли населенных пунктов	Малоэтажная жилая застройка (индивидуальное жилищное строительство, размещение дачных домов и садовых домов), для благоустройства и озеленения земельного участка без возведения капитальных построек	13	02.010	90	697,95	62 815,50
9350	Респ. Северная Осетия - Алания, р-н Моздокский, г. Моздок, ул. Азанчева, дом 74	Моздокский	15:01:0120019:2	003002000000 Земли населенных пунктов	Земельные участки, предназначенные для размещения домов индивидуальной жилой застройки (использование земельного участка с целью эксплуатации жилого дома с хозпостройками)	13	02.010	814	697,95	568 131,30
9351	Республика Северная Осетия-Алания, р-н Моздокский, г. Моздок, ул. Орджоникидзе, 89	Моздокский	15:01:0120019:3	003002000000 Земли населенных пунктов	Земельные участки, предназначенные для размещения домов малоэтажной жилой застройки, в том числе индивидуальной жилой застройки	13	02.010	802	697,95	559 755,90
9352	Республика Северная Осетия-Алания, р-н Моздокский, г. Моздок, ул. Красноармейская	Моздокский	15:01:0120019:39	003002000000 Земли населенных пунктов	"Для индивидуального жилищного строительства", с целью эксплуатации жилого дома и хозяйственных построек	13	02.010	800	697,95	558 360,00
9353	Респ. Северная Осетия - Алания, р-н Моздокский, г. Моздок, ул. Азанчева, 70	Моздокский	15:01:0120019:4	003002000000 Земли населенных пунктов	Земельные участки, предназначенные для размещения домов малоэтажной жилой застройки, в том числе индивидуальной жилой застройки.	13	02.010	1 237	697,95	863 364,15
9354	Северная Осетия - Алания респ, р-н Моздокский, г Моздок, ул Азанчева, 72	Моздокский	15:01:0120019:5	003002000000 Земли населенных пунктов	Земельные участки, предназначенные для размещения домов индивидуальной жилой застройки (использование земельного участка с целью эксплуатации жилого дома с хозпостройками)	13	02.010	660	697,95	460 647,00
9355	Респ. Северная Осетия - Алания, р-н Моздокский, г. Моздок, ул. Красноармейская, дом 1	Моздокский	15:01:0120019:6	003002000000 Земли населенных пунктов	Земельные участки, предназначенные для размещения домов индивидуальной жилой застройки (использование земельного участка с целью эксплуатации жилого дома с хозпостройками)	13	02.010	547	697,95	381 778,65
9356	Республика Северная Осетия-Алания, р-н Моздокский, г Моздок, ул Красноармейская, д 3	Моздокский	15:01:0120019:7	003002000000 Земли населенных пунктов	Земельные участки, предназначенные для размещения домов индивидуальной жилой застройки (использование земельного участка с целью эксплуатации жилого дома с хозпостройками)	13	02.010	261	697,95	182 164,95

№ пп	Местоположение ЗУ	Район	Кадастровый номер ЗУ	Категория земель	Разрешенное использование по документу	Код вида разрешенного использования (в соответствии с классификатором видов разрешенного использования земельных участков)	Вид использования объектов недвижимости	Площадь	УПКС	КС
9357	Северная Осетия - Алания респ, р-н Моздокский, г Моздок, ул Красноармейская, 5	Моздокский	15:01:0120019:8	003002000000 Земли населенных пунктов	Земельные участки, предназначенные для размещения домов индивидуальной жилой застройки (использование земельного участка с целью эксплуатации жилого дома с хозпостройками)	13	02.010	266	697,95	185 654,70
9358	Респ. Северная Осетия - Алания, р-н Моздокский, г. Моздок, ул. Красноармейская, дом 7	Моздокский	15:01:0120019:9	003002000000 Земли населенных пунктов	Земельные участки, предназначенные для размещения домов индивидуальной жилой застройки (земельные участки, предназначенные для эксплуатации жилого дома с хозпостройками)	13	02.010	412	697,95	287 555,40
9359	Республика Северная Осетия-Алания, р-н Моздокский, г Моздок, ул Ростовская, д 14	Моздокский	15:01:0120020:1	003002000000 Земли населенных пунктов	Под индивидуальное жилищное строительство	13	02.010	456	773,56	352 743,36
9360	Респ. Северная Осетия - Алания, р-н Моздокский, г. Моздок, ул. Красноармейская 13	Моздокский	15:01:0120020:10	003002000000 Земли населенных пунктов	Для индивидуального жилищного строительства	13	02.010	272	773,56	210 408,32
9361	Респ. Северная Осетия - Алания, р-н Моздокский, г. Моздок, ул. Орджоникидзе, 86	Моздокский	15:01:0120020:11	003002000000 Земли населенных пунктов	Земельные участки, предназначенные для размещения домов индивидуальной жилой застройки (использование земельного участка с целью эксплуатации жилого дома с хозпостройками)	13	02.010	497	773,56	384 459,32
9362	Респ. Северная Осетия - Алания, р-н Моздокский, г. Моздок, ул. Орджоникидзе, дом 88	Моздокский	15:01:0120020:12	003002000000 Земли населенных пунктов	Земельные участки, предназначенные для размещения домов индивидуальной жилой застройки (использование земельного участка с целью эксплуатации жилого дома с хозпостройками)	13	02.010	344	773,56	266 104,64
9363	Респ. Северная Осетия - Алания, р-н Моздокский, г. Моздок, ул. Кирова, дом 4	Моздокский	15:01:0120020:13	003002000000 Земли населенных пунктов	Ведение учебно-воспитательной работы	3	03.050	17 200	676,31	11 632 532,00
9364	Респ. Северная Осетия - Алания, р-н Моздокский, г. Моздок, ул. Кирова, дом 6	Моздокский	15:01:0120020:14	003002000000 Земли населенных пунктов	Административные здания	3	03.080	2 400	371,31	891 144,00
9365	Респ. Северная Осетия - Алания, р-н Моздокский, г. Моздок, ул. Орджоникидзе, дом 82	Моздокский	15:01:0120020:15	003002000000 Земли населенных пунктов	Земельные участки индивидуальных жилых домов (эксплуатация жилого дома с хозпостройками)	13	02.010	246	773,56	190 295,76
9366	Респ. Северная Осетия - Алания, р-н Моздокский, г. Моздок, ул. Комсомольская, дом 81, квартира 2	Моздокский	15:01:0120020:2	003002000000 Земли населенных пунктов	Земельные участки индивидуальных жилых домов (эксплуатация жилого дома с хозпостройками)	13	02.010	1 093	773,56	845 501,08
9367	Республика Северная Осетия-Алания, р-н Моздокский, г Моздок, ул Комсомольская, д 83а	Моздокский	15:01:0120020:3	003002000000 Земли населенных пунктов	земельные участки, предназначенные для размещения домов индивидуальной жилой застройки (использование земельного участка с целью эксплуатации жилого дома с хозпостройками), земельные участки, предназначенные для размещения объектов торговли, обществе	13	02.010	527	773,56	407 666,12
9368	Респ. Северная Осетия - Алания, р-н Моздокский, г. Моздок, ул. Орджоникидзе, дом 84	Моздокский	15:01:0120020:4	003002000000 Земли населенных пунктов	Земельные участки, предназначенные для размещения домов индивидуальной жилой застройки (использование земельного участка с целью эксплуатации жилого дома с хозпостройками)	13	02.010	333	773,56	257 595,48
9369	Респ. Северная Осетия - Алания, р-н Моздокский, г. Моздок, ул. Комсомольская, дом 85/2	Моздокский	15:01:0120020:5	003002000000 Земли населенных пунктов	Под индивидуальное жилищное строительство	13	02.010	57	773,56	44 092,92
9370	Респ. Северная Осетия - Алания, р-н Моздокский, г. Моздок, ул. Комсомольская, дом 85/1	Моздокский	15:01:0120020:6	003002000000 Земли населенных пунктов	Под индивидуальное жилищное строительство	13	02.010	58	773,56	44 866,48
9371	Респ. Северная Осетия - Алания, р-н Моздокский, г. Моздок, ул. Комсомольская, дом 85/3	Моздокский	15:01:0120020:7	003002000000 Земли населенных пунктов	Под индивидуальное жилищное строительство	13	02.010	55	773,56	42 545,80
9372	Респ. Северная Осетия - Алания, р-н Моздокский, г. Моздок, ул. Комсомольская, дом 83	Моздокский	15:01:0120020:8	003002000000 Земли населенных пунктов	Земельные участки, предназначенные для размещения домов индивидуальной жилой застройки (использование земельного участка с целью эксплуатации жилого дома с хозпостройками)	13	02.010	456	773,56	352 743,36
9373	Северная Осетия - Алания респ, р-н Моздокский, г Моздок, ул Красноармейская, д 15	Моздокский	15:01:0120020:9	003002000000 Земли населенных пунктов	Земельные участки, предназначенные для размещения домов индивидуальной жилой застройки (использование земельного участка с целью эксплуатации жилого дома с хозпостройками)	13	02.010	868	773,56	671 450,08
9374	Республика Северная Осетия - Алания, Моздокский район, г. Моздок, ул. Комсомольская, 76	Моздокский	15:01:0120021:10	003002000000 Земли населенных пунктов	Земельные участки, предназначенные для размещения домов многоэтажной жилой застройки (использование земельного участка с целью эксплуатации жилых помещений многоквартирного дома)	2	02.060	1 269	1 326,11	1 682 833,59
9375	Республика Северная Осетия-Алания, р-н Моздокский, г. Моздок, ул. Кирова, 71 а	Моздокский	15:01:0120021:180	003002000000 Земли населенных пунктов	Здравоохранение	3	03.040	102	848,71	86 568,42
9376	Республика Северная Осетия-Алания, р-н Моздокский, г. Моздок, ул. Кирова, 73	Моздокский	15:01:0120021:181	003002000000 Земли населенных пунктов	"Здравоохранение", "Социальное обслуживание", "Общественное управление", "Деловое управление".	3	03.040	734	848,71	622 953,14
9377	Респ. Северная Осетия - Алания, р-н Моздокский, г. Моздок, ул. Кирова, 71	Моздокский	15:01:0120021:2	003002000000 Земли населенных пунктов	Для эксплуатации административного здания и складских помещений	4	04.010	641	2 011,26	1 289 217,66

№ пп	Местоположение ЗУ	Район	Кадастровый номер ЗУ	Категория земель	Разрешенное использование по документу	Код вида разрешенного использования (в соответствии с классификатором видов разрешенного использования земельных участков)	Вид использования объектов недвижимости	Площадь	УПКС	КС
9378	Российская Федерация, Республика Северная Осетия - Алания, р-н Моздокский, г. Моздок, ул. Красноармейская, 19	Моздокский	15:01:0120021:5	003002000000 Земли населенных пунктов	Земельные участки индивидуальных жилых домов (эксплуатация жилого дома с хозпостройками)	13	02.010	580	773,56	448 664,80
9379	Республика Северная Осетия-Алания, Моздокский район, г. Моздок, ул. Кирова/Ростовская	Моздокский	15:01:0120021:59	003002000000 Земли населенных пунктов	"Общее пользование территории (размещение автомобильных дорог и пешеходных тротуаров в границах населённых пунктов, пешеходных переходов, парков, скверов, площадей бульваров и других мест, постоянно открытых для посещения без взимания платы)"	6	12.001	561	32,72	18 355,92
9380	Российская Федерация, Республика Северная Осетия - Алания, р-н Моздокский, г. Моздок, ул. Комсомольская, 71	Моздокский	15:01:0120021:6	003002000000 Земли населенных пунктов	Под индивидуальное жилищное строительство	13	02.010	522	773,56	403 798,32
9381	Республика Северная Осетия-Алания, р-н Моздокский, г. Моздок, ул. Юнова, 69	Моздокский	15:01:0120021:68	003002000000 Земли населенных пунктов	Деловое управление, магазины	4	04.040	565	2 011,26	1 136 361,90
9382	Респ. Северная Осетия - Алания, р-н Моздокский, г. Моздок, ул. Красноармейская, дом 21	Моздокский	15:01:0120021:7	003002000000 Земли населенных пунктов	Земельные участки индивидуальных жилых домов (завершение строительства жилого дома)	13	02.010	314	773,56	242 897,84
9383	Российская Федерация, Республика Северная Осетия - Алания, р-н Моздокский, г. Моздок, ул. Кирова, 71	Моздокский	15:01:0120021:9	003002000000 Земли населенных пунктов	Земельные участки других промышленных предприятий (эксплуатация административного здания и складов)	4	04.010	641	2 011,26	1 289 217,66
9384	Республика Северная Осетия-Алания, р-н Моздокский, г Моздок, ул Ростовская/Соколовского, д 26/87	Моздокский	15:01:0120022:2	003002000000 Земли населенных пунктов	Земельные участки индивидуальных жилых домов, (эксплуатация жилого дома с хозпостройками)	13	02.010	489	773,56	378 270,84
9385	Северная Осетия - Алания респ, р-н Моздокский, г. Моздок, ул. Юнова, 68	Моздокский	15:01:0120022:4	003002000000 Земли населенных пунктов	Земельные участки, предназначенные для размещения административных зданий, объектов образования, науки, здравоохранения и социального обеспечения, физической культуры и спорта, культуры, искусства, религии (земельный участок, предназначенный для медицинского обслуживания населения)	3	03.040	5 054	848,71	4 798 600,34
9386	Российская Федерация, Республика Северная Осетия-Алания, р-н Моздокский, г Моздок, ул Ростовская/Шаумяна, 32/93	Моздокский	15:01:0120023:1	003002000000 Земли населенных пунктов	Земельные участки, предназначенные для размещения домов индивидуальной жилой застройки (использование земельного участка с целью эксплуатации жилого дома с хозпостройками)	13	02.010	421	773,56	325 668,76
9387	Респ. Северная Осетия - Алания, р-н Моздокский, г. Моздок, ул. Шаумяна, дом 91	Моздокский	15:01:0120023:10	003002000000 Земли населенных пунктов	Земельные участки, предназначенные для размещения домов индивидуальной жилой застройки (использование земельного участка с целью эксплуатации жилого дома с хозпостройками)	13	02.010	506	773,56	391 421,36
9388	Республика Северная Осетия-Алания, р-н Моздокский, г Моздок, ул Соколовского, 82	Моздокский	15:01:0120023:11	003002000000 Земли населенных пунктов	Под индивидуальное жилищное строительство	13	02.010	633	773,56	489 663,48
9389	Республика Северная Осетия - Алания, Моздокский район, г. Моздок, ул. Соколовского, 88	Моздокский	15:01:0120023:12	003002000000 Земли населенных пунктов	Земельные участки, предназначенные для размещения домов многоэтажной жилой застройки (использование земельного участка с целью эксплуатации жилых помещений многоквартирного дома)	2	02.060	2 014	1 326,11	2 670 785,54
9390	Респ. Северная Осетия - Алания, р-н Моздокский, г. Моздок, ул. Шаумяна	Моздокский	15:01:0120023:2	003002000000 Земли населенных пунктов	Под индивидуальное жилищное строительство	13	02.010	288	773,56	222 785,28
9391	Российская Федерация, Республика Северная Осетия - Алания, р-н Моздокский, г. Моздок, ул. Ростовская, 30	Моздокский	15:01:0120023:3	003002000000 Земли населенных пунктов	Под индивидуальное жилищное строительство	13	02.010	361	773,56	279 255,16
9392	Респ. Северная Осетия - Алания, р-н Моздокский, г. Моздок, ул. Шаумяна, 87	Моздокский	15:01:0120023:4	003002000000 Земли населенных пунктов	Под индивидуальное жилищное строительство	13	02.010	267	773,56	206 540,52
9393	Российская Федерация, Республика Северная Осетия - Алания, Моздокский муниципальный район, Моздокское городское поселение, г. Моздок, ул. Красноармейская, 33	Моздокский	15:01:0120023:5	003002000000 Земли населенных пунктов	Под индивидуальное жилищное строительство	13	02.010	363	773,56	280 802,28
9394	Респ. Северная Осетия - Алания, р-н Моздокский, г. Моздок, ул. Красноармейская, дом 35	Моздокский	15:01:0120023:6	003002000000 Земли населенных пунктов	Для индивидуального жилищного строительства	13	02.010	334	773,56	258 369,04
9395	Респ. Северная Осетия - Алания, р-н Моздокский, г. Моздок, ул. Красноармейская, дом 37	Моздокский	15:01:0120023:7	003002000000 Земли населенных пунктов	Земельные участки, предназначенные для размещения домов индивидуальной жилой застройки (использование земельного участка с целью эксплуатации жилого дома с хозпостройками)	13	02.010	386	773,56	298 594,16
9396	Респ. Северная Осетия - Алания, р-н Моздокский, г. Моздок, ул. Шаумяна, дом 89	Моздокский	15:01:0120023:8	003002000000 Земли населенных пунктов	Земельные участки, предназначенные для размещения домов индивидуальной жилой застройки (использование земельного участка с целью эксплуатации жилого дома с хозпостройками)	13	02.010	493	773,56	381 365,08

№ п/п	Местоположение ЗУ	Район	Кадастровый номер ЗУ	Категория земель	Разрешенное использование по документу	Код вида разрешенного использования (в соответствии с классификатором видов разрешенного использования земельных участков)	Вид использования объектов недвижимости	Площадь	УПКС	КС
9397	Респ. Северная Осетия - Алания, р-н Моздокский, г. Моздок, ул. Красноармейская, дом 39	Моздокский	15:01:0120023:9	003002000000 Земли населенных пунктов	Земельные участки, предназначенные для размещения домов индивидуальной жилой застройки (использование земельного участка с целью эксплуатации жилого дома с хозпостройками)	13	02.010	319	773,56	246 765,64
9398	Респ. Северная Осетия - Алания, р-н Моздокский, г. Моздок, ул. Шаумяна, дом 90	Моздокский	15:01:0120024:1	003002000000 Земли населенных пунктов	Земельные участки, предназначенные для размещения домов индивидуальной жилой застройки (использование земельного участка с целью эксплуатации жилого дома с хозпостройками)	13	02.010	409	773,56	316 386,04
9399	Респ. Северная Осетия - Алания, р-н Моздокский, г. Моздок, ул. Андреевского, дом 91	Моздокский	15:01:0120024:10	003002000000 Земли населенных пунктов	Земельные участки индивидуальных жилых домов (эксплуатация жилого дома с хозпостройками)	13	02.010	232	773,56	179 465,92
9400	Респ. Северная Осетия - Алания, р-н Моздокский, г. Моздок, ул. Шаумяна, дом 88	Моздокский	15:01:0120024:11	003002000000 Земли населенных пунктов	Под индивидуальное жилищное строительство	13	02.010	347	773,56	268 425,32
9401	Респ. Северная Осетия - Алания, р-н Моздокский, г. Моздок, ул. Красноармейская, дом 43	Моздокский	15:01:0120024:12	003002000000 Земли населенных пунктов	Земельные участки, предназначенные для размещения домов индивидуальной жилой застройки (использование земельного участка с целью эксплуатации жилого дома с хозпостройками)	13	02.010	231	773,56	178 692,36
9402	Респ. Северная Осетия - Алания, р-н Моздокский, г. Моздок, ул. Красноармейская, 45	Моздокский	15:01:0120024:13	003002000000 Земли населенных пунктов	Земельные участки, предназначенные для размещения домов индивидуальной жилой застройки (использование земельного участка с целью эксплуатации жилого дома с хозпостройками)	13	02.010	303	773,56	234 388,68
9403	Респ. Северная Осетия - Алания, р-н Моздокский, г. Моздок, ул. Красноармейская, 47	Моздокский	15:01:0120024:14	003002000000 Земли населенных пунктов	Земельные участки, предназначенные для размещения домов индивидуальной жилой застройки (использование земельного участка с целью эксплуатации жилого дома с хозпостройками)	13	02.010	173	773,56	133 825,88
9404	Респ. Северная Осетия - Алания, р-н Моздокский, г. Моздок, ул. Шаумяна, дом 92	Моздокский	15:01:0120024:15	003002000000 Земли населенных пунктов	Земельные участки, предназначенные для размещения домов индивидуальной жилой застройки (использование земельного участка с целью эксплуатации жилого дома с хозпостройками)	13	02.010	442	773,56	341 913,52
9405	Респ. Северная Осетия - Алания, р-н Моздокский, г. Моздок, ул. Шаумяна, дом 94	Моздокский	15:01:0120024:16	003002000000 Земли населенных пунктов	Земельные участки, предназначенные для размещения домов индивидуальной жилой застройки (использование земельного участка с целью эксплуатации жилого дома с хозпостройками)	13	02.010	262	773,56	202 672,72
9406	Северная Осетия - Алания респ, р-н Моздокский, г. Моздок, ул. Шаумяна, 96	Моздокский	15:01:0120024:3	003002000000 Земли населенных пунктов	Земельные участки, предназначенные для размещения домов индивидуальной жилой застройки (использование земельного участка с целью эксплуатации жилого дома с хозпостройками)	13	02.010	248	773,56	191 842,88
9407	Респ. Северная Осетия - Алания, р-н Моздокский, г. Моздок, ул. Красноармейская, 41	Моздокский	15:01:0120024:4	003002000000 Земли населенных пунктов	Земельные участки, предназначенные для размещения домов малоэтажной жилой застройки, в том числе индивидуальной жилой застройки	13	02.010	375	773,56	290 085,00
9408	Республика Северная Осетия - Алания, р-н Моздокский, г. Моздок, ул. Андреевского, 93	Моздокский	15:01:0120024:5	003002000000 Земли населенных пунктов	Под индивидуальное жилищное строительство	13	02.010	787	773,56	608 791,72
9409	Республика Северная Осетия - Алания, Моздокский район, г. Моздок, ул. Ростовская, 36	Моздокский	15:01:0120024:6	003002000000 Земли населенных пунктов	Земельные участки, предназначенные для размещения домов индивидуальной жилой застройки (использование земельного участка с целью эксплуатации жилого дома с хозпостройками)	13	02.010	853	773,56	659 846,68
9410	Республика Северная Осетия - Алания, р-н Моздокский, г. Моздок, ул. Андреевского, 95	Моздокский	15:01:0120024:7	003002000000 Земли населенных пунктов	Земельные участки, предназначенные для размещения домов индивидуальной жилой застройки (использование земельного участка с целью эксплуатации жилого дома с хозпостройками)	13	02.010	1 022	773,56	790 578,32
9411	Респ. Северная Осетия - Алания, р-н Моздокский, г. Моздок, ул. Красноармейская, дом 49	Моздокский	15:01:0120024:8	003002000000 Земли населенных пунктов	Земельные участки, предназначенные для размещения домов индивидуальной жилой застройки (использование земельного участка с целью эксплуатации жилого дома с хозпостройками)	13	02.010	133	773,56	102 883,48
9412	Республика Северная Осетия - Алания, Моздокский район, г. Моздок, ул. Ростовская, 38	Моздокский	15:01:0120024:9	003002000000 Земли населенных пунктов	Под индивидуальное жилищное строительство	13	02.010	281	773,56	217 370,36

№ пп	Местоположение ЗУ	Район	Кадастровый номер ЗУ	Категория земель	Разрешенное использование по документу	Код вида разрешенного использования (в соответствии с классификатором видов разрешенного использования земельных участков)	Вид использования объектов недвижимости	Площадь	УПКС	КС
9413	Республика Северная Осетия - Алания, Моздокский район, г. Моздок, ул. Красноармейская, 53	Моздокский	15:01:0120025:1	003002000000 Земли населенных пунктов	Земельные участки, предназначенные для размещения домов индивидуальной жилой застройки (использование земельного участка с целью эксплуатации жилого дома с хозпостройками)	13	02.010	563	773,56	435 514,28
9414	Респ. Северная Осетия - Алания, р-н Моздокский, г. Моздок, ул. Интернациональная, дом 28	Моздокский	15:01:0120025:10	003002000000 Земли населенных пунктов	Земельные участки, предназначенные для размещения домов индивидуальной жилой застройки (использование земельного участка с целью эксплуатации жилого дома с хозпостройками)	13	02.010	335	773,56	259 142,60
9415	Респ Северная Осетия - Алания, Моздокский р-н, г Моздок, ул Интернациональная, 12	Моздокский	15:01:0120025:11	003002000000 Земли населенных пунктов	Земельные участки, предназначенные для размещения домов индивидуальной жилой застройки (использование земельного участка с целью эксплуатации жилого дома с хозпостройками)	13	02.010	441	773,56	341 139,96
9416	Респ. Северная Осетия - Алания, р-н Моздокский, г. Моздок, ул. Красноармейская, дом 55	Моздокский	15:01:0120025:2	003002000000 Земли населенных пунктов	Земельные участки индивидуальных жилых домов (эксплуатация жилого дома и хозпостроек)	13	02.010	405	773,56	313 291,80
9417	Респ. Северная Осетия - Алания, р-н Моздокский, г. Моздок, ул. Ростовская, дом 40	Моздокский	15:01:0120025:3	003002000000 Земли населенных пунктов	Для индивидуального жилищного строительства	13	02.010	336	773,56	259 916,16
9418	Республика Северная Осетия-Алания, р-н Моздокский, г Моздок, ул Ростовская/Интернациональная, д 42/22	Моздокский	15:01:0120025:4	003002000000 Земли населенных пунктов	Под индивидуальное жилищное строительство	13	02.010	440	773,56	340 366,40
9419	Респ. Северная Осетия - Алания, р-н Моздокский, г. Моздок, ул. Андреевского, дом 84	Моздокский	15:01:0120025:5	003002000000 Земли населенных пунктов	Земельные участки, предназначенные для размещения домов индивидуальной жилой застройки (использование земельного участка с целью эксплуатации жилого дома с хозпостройками)	13	02.010	487	773,56	376 723,72
9420	Республика Северная Осетия - Алания, Моздокский район, г. Моздок, ул. Андреевского, 82	Моздокский	15:01:0120025:6	003002000000 Земли населенных пунктов	Земельные участки, предназначенные для размещения домов индивидуальной жилой застройки (использование земельного участка с целью эксплуатации жилого дома с хозпостройками)	13	02.010	566	773,56	437 834,96
9421	Респ. Северная Осетия - Алания, р-н Моздокский, г. Моздок, ул. Красноармейская, дом 57	Моздокский	15:01:0120025:7	003002000000 Земли населенных пунктов	Земельные участки индивидуальных жилых домов (эксплуатация жилого дома и хозпостроек)	13	02.010	424	773,56	327 989,44
9422	Республика Северная Осетия - Алания, Моздокский район, г. Моздок, ул. Красноармейская, 51	Моздокский	15:01:0120025:8	003002000000 Земли населенных пунктов	Под индивидуальное жилищное строительство	13	02.010	364	773,56	281 575,84
9423	Республика Северная Осетия-Алания, р-н Моздокский, г Моздок, ул Андреевского, д 86	Моздокский	15:01:0120025:9	003002000000 Земли населенных пунктов	Земельные участки, предназначенные для размещения домов индивидуальной жилой застройки (использование земельного участка с целью эксплуатации жилого дома с хозпостройками)	13	02.010	579	773,56	447 891,24
9424	Северная Осетия - Алания респ, р-н Моздокский, г Моздок, ул Ростовская,50	Моздокский	15:01:0120026:1	003002000000 Земли населенных пунктов	Земельные участки, предназначенные для размещения домов индивидуальной жилой застройки (использование земельного участка с целью эксплуатации жилого дома с хозпостройками)	13	02.010	931	697,95	649 791,45
9425	Респ. Северная Осетия - Алания, р-н Моздокский, г. Моздок, ул. Интернациональная, дом 21	Моздокский	15:01:0120026:10	003002000000 Земли населенных пунктов	Земельные участки, предназначенные для размещения домов индивидуальной жилой застройки (использование земельного участка с целью эксплуатации жилого дома)	13	02.010	436	697,95	304 306,20
9426	Российская Федерация, Республика Северная Осетия - Алания, р-н Моздокский, г. Моздок, ул. Интернациональная, 13	Моздокский	15:01:0120026:11	003002000000 Земли населенных пунктов	Под индивидуальное жилищное строительство	13	02.010	484	697,95	337 807,80
9427	Российская Федерация, Республика Северная Осетия - Алания, р-н Моздокский, г. Моздок, ул. Ростовская, 46	Моздокский	15:01:0120026:12	003002000000 Земли населенных пунктов	Земельные участки индивидуальных жилых домов (эксплуатация жилого дома и хозпостройками)	13	02.010	251	697,95	175 185,45
9428	Респ. Северная Осетия - Алания, р-н Моздокский, г. Моздок, ул. Ростовская, дом 48	Моздокский	15:01:0120026:13	003002000000 Земли населенных пунктов	Земельные участки, предназначенные для размещения домов индивидуальной жилой застройки (земельные участки, предназначенные для эксплуатации жилого дома с хозпостройками)	13	02.010	718	697,95	501 128,10
9429	363753, Российская Федерация, Республика Северная Осетия - Алания, Моздокский муниципальный район, Моздокское городское поселение, г.Моздок, ул.Красноармейская, 69	Моздокский	15:01:0120026:14	003002000000 Земли населенных пунктов	Под индивидуальное жилищное строительство	13	02.010	250	697,95	174 487,50
9430	Северная Осетия - Алания респ, р-н Моздокский, г Моздок, ул Красноармейская, 61	Моздокский	15:01:0120026:15	003002000000 Земли населенных пунктов	Земельные участки, предназначенные для размещения домов индивидуальной жилой застройки (использование земельного участка с целью эксплуатации жилого дома с хозпостройками)	13	02.010	435	697,95	303 608,25

№ пп	Местоположение ЗУ	Район	Кадастровый номер ЗУ	Категория земель	Разрешенное использование по документу	Код вида разрешенного использования (в соответствии с классификатором видов разрешенного использования земельных участков)	Вид использования объектов недвижимости	Площадь	УПКС	КС
9431	Респ. Северная Осетия - Алания, р-н Моздокский, г. Моздок, ул. Красноармейская, дом 65	Моздокский	15:01:0120026:16	003002000000 Земли населенных пунктов	Земельные участки, предназначенные для размещения домов индивидуальной жилой застройки (использование земельного участка с целью эксплуатации жилого дома с хозпостройками)	13	02.010	344	697,95	240 094,80
9432	Респ. Северная Осетия - Алания, р-н Моздокский, г. Моздок, ул. Красноармейская, дом 67	Моздокский	15:01:0120026:17	003002000000 Земли населенных пунктов	Под индивидуальное жилищное строительство	13	02.010	474	697,95	330 828,30
9433	Респ. Северная Осетия - Алания, р-н Моздокский, г. Моздок, ул. Садовая, 28	Моздокский	15:01:0120026:2	003002000000 Земли населенных пунктов	Земельные участки, предназначенные для размещения домов индивидуальной жилой застройки (использование земельного участка с целью эксплуатации жилого дома с хозпостройками)	13	02.010	584	697,95	407 602,80
9434	Респ. Северная Осетия - Алания, р-н Моздокский, г. Моздок, ул. Красноармейская, дом 63	Моздокский	15:01:0120026:3	003002000000 Земли населенных пунктов	Земельные участки, предназначенные для размещения домов индивидуальной жилой застройки (земельные участки, предназначенные для эксплуатации жилого дома с хозпостройками)	13	02.010	413	697,95	288 253,35
9435	Респ. Северная Осетия - Алания, р-н Моздокский, г. Моздок, ул. Садовая, 30	Моздокский	15:01:0120026:5	003002000000 Земли населенных пунктов	Земельные участки, предназначенные для размещения домов малоэтажной жилой застройки, в том числе индивидуальной жилой застройки (эксплуатация жилого дома)	13	02.010	352	697,95	245 678,40
9436	Российская Федерация, Республика Северная Осетия - Алания, р-н Моздокский, г. Моздок, ул. Интернациональная, 15	Моздокский	15:01:0120026:6	003002000000 Земли населенных пунктов	Земельные участки, предназначенные для размещения домов индивидуальной жилой застройки (использование земельного участка для эксплуатации жилого дома с хозпостройками)	13	02.010	614	697,95	428 541,30
9437	Респ. Северная Осетия - Алания, р-н Моздокский, г. Моздок, ул. Садовая, дом 28"а"	Моздокский	15:01:0120026:7	003002000000 Земли населенных пунктов	Земельные участки, предназначенные для размещения домов индивидуальной жилой застройки (использование земельного участка с целью эксплуатации жилого дома с хозпостройками)	13	02.010	335	697,95	233 813,25
9438	Респ. Северная Осетия - Алания, р-н Моздокский, г. Моздок, ул. Интернациональная, дом 19	Моздокский	15:01:0120026:8	003002000000 Земли населенных пунктов	Земельные участки, предназначенные для размещения домов индивидуальной жилой застройки (использование земельного участка для эксплуатации жилого дома с хозпостройками)	13	02.010	434	697,95	302 910,30
9439	Респ. Северная Осетия - Алания, р-н Моздокский, г. Моздок, ул. Интернациональная, дом 17	Моздокский	15:01:0120026:9	003002000000 Земли населенных пунктов	Земельные участки, предназначенные для размещения домов индивидуальной жилой застройки (земельные участки, предназначенные для эксплуатации жилого дома с хозпостройками)	13	02.010	766	697,95	534 629,90
9440	Респ. Северная Осетия - Алания, р-н Моздокский, г. Моздок, пл. 50 лет Октября, дом 46	Моздокский	15:01:0120027:1	003002000000 Земли населенных пунктов	Земельные участки, предназначенные для размещения домов многоэтажной жилой застройки (использование земельного участка с целью эксплуатации жилых помещений многоквартирного дома)	2	02.060	2 190	1 326,11	2 904 180,90
9441	Республика Северная Осетия - Алания, Моздокский район, г. Моздок, пл. 50 лет Октября, 47	Моздокский	15:01:0120027:2	003002000000 Земли населенных пунктов	Земельные участки, предназначенные для размещения домов многоэтажной жилой застройки (использование земельного участка с целью эксплуатации жилых помещений многоквартирного дома)	2	02.060	1 223	1 326,11	1 621 832,53
9442	Республика Северная Осетия-Алания, р-н Моздокский, г. Моздок, пл. 50 лет Октября, 45"в"	Моздокский	15:01:0120027:228	003002000000 Земли населенных пунктов	Земельные участки, предназначенные для размещения объектов торговли, общественного питания и бытового обслуживания (использование земельного участка с целью эксплуатации магазина)	4	04.040	431	1 814,67	782 122,77
9443	Республика Северная Осетия-Алания, Моздокский район, г. Моздок, пл. 50 лет Октября, 45а	Моздокский	15:01:0120027:3	003002000000 Земли населенных пунктов	Земельные участки, предназначенные для размещения домов многоэтажной жилой застройки (использование земельного участка с целью эксплуатации жилых помещений многоквартирного дома) - 2235,22 кв.м.; Земельные участки, предназначенные для размещения объектов торговли, общественного питания и бытового обслуживания (использование земельного участка с целью эксплуатации магазинов) - 87,78 кв.м.	2	02.060	2 323	1 326,11	3 080 553,53

№ пп	Местоположение ЗУ	Район	Кадастровый номер ЗУ	Категория земель	Разрешенное использование по документу	Код вида разрешенного использования (в соответствии с классификатором видов разрешенного использования земельных участков)	Вид использования объектов недвижимости	Площадь	УПКС	КС
9444	Респ. Северная Осетия - Алания, р-н Моздокский, г. Моздок, пл. 50 лет Октября, 49	Моздокский	15:01:0120027:4	003002000000 Земли населенных пунктов	Земельные участки, предназначенные для размещения домов многоэтажной жилой застройки (использование земельного участка с целью эксплуатации жилых помещений многоквартирного дома)	2	02.060	1 271	1 326,11	1 685 485,81
9445	Республика Северная Осетия - Алания, Моздокский район, г. Моздок, пл. 50 лет Октября, 48	Моздокский	15:01:0120027:5	003002000000 Земли населенных пунктов	Земельные участки, предназначенные для размещения домов многоэтажной жилой застройки (использование земельного участка с целью эксплуатации жилых помещений многоквартирного дома)	2	02.060	1 858	1 326,11	2 463 912,38
9446	Республика Северная Осетия-Алания, р-н Моздокский, г. Моздок, пл. 50 лет Октября, у задней межи жилого дома №50	Моздокский	15:01:0120027:6	003002000000 Земли населенных пунктов	Объекты гаражного назначения	7	02.071	8	517,18	4 137,44
9447	Северная Осетия-Алания респ. Моздокский р-н, г. Моздок, пл. 50 лет Октября	Моздокский	15:01:0120028:15	003002000000 Земли населенных пунктов	общее пользование территории	6	12.001	8 841	32,72	289 277,52
9448	Республика Северная Осетия-Алания, р-н Моздокский, г. Моздок, ул. Комсомольская, 99	Моздокский	15:01:0120028:16	003002000000 Земли населенных пунктов	"Коммунальное обслуживание", предназначенный для эксплуатации трансформаторной подстанции	6	03.012	67	543,70	36 427,90
9449	Республика Северная Осетия-Алания, р-н Моздокский, г. Моздок, пл.50 лет Октября, 43 б	Моздокский	15:01:0120028:24	003002000000 Земли населенных пунктов	Культурное развитие	3	03.060	454	503,92	228 779,68
9450	Республика Северная Осетия-Алания, Моздокский район, г. Моздок, пл. 50 лет Октября, 43в	Моздокский	15:01:0120028:25	003002000000 Земли населенных пунктов	Культурное развитие	3	03.060	346	503,92	174 356,32
9451	Республика Северная Осетия-Алания, р-н Моздокский, г. Моздок, пл.50 лет Октября, 43 а	Моздокский	15:01:0120028:26	003002000000 Земли населенных пунктов	Культурное развитие	3	03.060	5 845	503,92	2 945 412,40
9452	Респ. Северная Осетия - Алания, р-н Моздокский, г. Моздок, ул. Соколовского, дом 70	Моздокский	15:01:0121001:10	003002000000 Земли населенных пунктов	Земельные участки, предназначенные для размещения домов индивидуальной жилой застройки (земельные участки, предназначенные для эксплуатации жилого дома с хозпостройками)	13	02.010	433	773,56	334 951,48
9453	Респ. Северная Осетия - Алания, р-н Моздокский, г. Моздок, ул. Армянская, дом 27	Моздокский	15:01:0121001:11	003002000000 Земли населенных пунктов	Земельные участки, предназначенные для размещения домов индивидуальной жилой застройки (использование земельного участка с целью эксплуатации жилого дома с хозпостройками)	13	02.010	426	773,56	329 536,56
9454	Республика Северная Осетия-Алания, р-н Моздокский, г. Моздок, ул. Шаумяна, 75	Моздокский	15:01:0121001:12	003002000000 Земли населенных пунктов	Для индивидуального жилищного строительства	13	02.010	371	773,56	286 990,76
9455	Респ. Северная Осетия - Алания, р-н Моздокский, г. Моздок, ул. Шаумяна, дом 77	Моздокский	15:01:0121001:13	003002000000 Земли населенных пунктов	Под индивидуальное жилищное строительство	13	02.010	324	773,56	250 633,44
9456	Респ. Северная Осетия - Алания, р-н Моздокский, г. Моздок, ул. Шаумяна, дом 79	Моздокский	15:01:0121001:14	003002000000 Земли населенных пунктов	Земельные участки индивидуальных жилых домов (эксплуатация жилого дома с хозпостройками)	13	02.010	415	773,56	321 027,40
9457	Респ. Северная Осетия - Алания, р-н Моздокский, г. Моздок, ул. Шаумяна, №81	Моздокский	15:01:0121001:15	003002000000 Земли населенных пунктов	Земельные участки, предназначенные для размещения домов малоэтажной жилой застройки, в том числе индивидуальной жилой застройки (эксплуатация жилого дома)	13	02.010	717	773,56	554 642,52
9458	Респ. Северная Осетия - Алания, р-н Моздокский, г. Моздок, ул. Шаумяна, дом 73	Моздокский	15:01:0121001:16	003002000000 Земли населенных пунктов	Использование земельного участка с целью эксплуатации жилого дома с хозпостройками	13	02.010	378	773,56	292 405,68
9459	Респ. Северная Осетия - Алания, р-н Моздокский, г. Моздок, ул. Соколовского, 72	Моздокский	15:01:0121001:3	003002000000 Земли населенных пунктов	Земельные участки, предназначенные для размещения домов индивидуальной жилой застройки (использование земельного участка с целью эксплуатации жилого дома с хозпостройками)	13	02.010	441	773,56	341 139,96
9460	Респ. Северная Осетия - Алания, р-н Моздокский, г. Моздок, ул. Соколовского, дом 74	Моздокский	15:01:0121001:4	003002000000 Земли населенных пунктов	Для индивидуального жилищного строительства	13	02.010	210	773,56	162 447,60
9461	Республика Северная Осетия - Алания, Моздокский район, г. Моздок, ул. Армянская, 29	Моздокский	15:01:0121001:44	003002000000 Земли населенных пунктов	Земельные участки, предназначенные для размещения домов многоэтажной жилой застройки (использование земельного участка с целью эксплуатации жилых помещений многоквартирного дома)	2	02.060	582	1 326,11	771 796,02
9462	Респ. Северная Осетия - Алания, р-н Моздокский, г. Моздок, ул. Шаумяна, дом 73	Моздокский	15:01:0121001:5	003002000000 Земли населенных пунктов	Для индивидуального жилищного строительства	13	02.010	28	773,56	21 659,68
9463	Республика Северная Осетия-Алания, р-н Моздокский, г. Моздок, ул. Шаумяна, 73 "в"	Моздокский	15:01:0121001:52	003002000000 Земли населенных пунктов	Коммунальное обслуживание, предназначенный для эксплуатации трансформаторной подстанции	6	03.012	28	543,70	15 223,60
9464	Респ. Северная Осетия - Алания, р-н Моздокский, г. Моздок, ул. Красноармейская, дом 30	Моздокский	15:01:0121001:6	003002000000 Земли населенных пунктов	Для индивидуального жилищного строительства	13	02.010	687	773,56	531 435,72
9465	Респ. Северная Осетия - Алания, р-н Моздокский, г. Моздок, ул. Красноармейская, дом 32	Моздокский	15:01:0121001:7	003002000000 Земли населенных пунктов	Под индивидуальное жилищное строительство	13	02.010	481	773,56	372 082,36
9466	Северная Осетия - Алания респ, р-н Моздокский, г Моздок, ул Соколовского, 78	Моздокский	15:01:0121001:8	003002000000 Земли населенных пунктов	Земельные участки, предназначенные для размещения домов индивидуальной жилой застройки (использование земельного участка с целью эксплуатации жилого дома с хозпостройками)	13	02.010	496	773,56	383 685,76

№ пп	Местоположение ЗУ	Район	Кадастровый номер ЗУ	Категория земель	Разрешенное использование по документу	Код вида разрешенного использования (в соответствии с классификатором видов разрешенного использования земельных участков)	Вид использования объектов недвижимости	Площадь	УПКС	КС
9467	Респ. Северная Осетия - Алания, р-н Моздокский, г. Моздок, ул. Соколовского, дом 76	Моздокский	15:01:0121001:9	003002000000 Земли населенных пунктов	Земельные участки, предназначенные для размещения домов индивидуальной жилой застройки (использование земельного участка с целью эксплуатации жилого дома с хозпостройками)	13	02.010	282	773,56	218 143,92
9468	Респ. Северная Осетия - Алания, р-н Моздокский, г. Моздок, ул. Соколовского, дом 62	Моздокский	15:01:0121002:1	003002000000 Земли населенных пунктов	Земельные участки индивидуальных жилых домов (эксплуатация жилого дома с хозпостройками)	13	02.010	582	773,56	450 211,92
9469	Респ. Северная Осетия - Алания, р-н Моздокский, г Моздок, ул Шаумяна, 69	Моздокский	15:01:0121002:10	003002000000 Земли населенных пунктов	Земельные участки, предназначенные для размещения домов индивидуальной жилой застройки (использование земельного участка с целью эксплуатации жилого дома с хозпостройками)	13	02.010	483	773,56	373 629,48
9470	Респ. Северная Осетия - Алания, р-н Моздокский, г. Моздок, ул. Свердлова, дом 9"б"	Моздокский	15:01:0121002:11	003002000000 Земли населенных пунктов	Для индивидуального жилищного строительства	13	02.010	287	773,56	222 011,72
9471	Респ. Северная Осетия - Алания, р-н Моздокский, г. Моздок, ул. Свердлова, дом 9"а"	Моздокский	15:01:0121002:12	003002000000 Земли населенных пунктов	Земельные участки индивидуальных жилых домов (эксплуатация жилого дома с хозпостройками)	13	02.010	287	773,56	222 011,72
9472	Респ. Северная Осетия - Алания, р-н Моздокский, г Моздок, ул Шаумяна, дом 67	Моздокский	15:01:0121002:13	003002000000 Земли населенных пунктов	Земельные участки, предназначенные для размещения домов индивидуальной жилой застройки (использование земельного участка с целью эксплуатации жилого дома с хозпостройками)	13	02.010	420	773,56	324 895,20
9473	Респ. Северная Осетия - Алания, р-н Моздокский, г. Моздок, ул. Соколовского, дом 62"а"	Моздокский	15:01:0121002:14	003002000000 Земли населенных пунктов	Под индивидуальное жилищное строительство	13	02.010	307	773,56	237 482,92
9474	Респ. Северная Осетия - Алания, р-н Моздокский, г Моздок, ул Соколовского, дом 60	Моздокский	15:01:0121002:15	003002000000 Земли населенных пунктов	Земельные участки, предназначенные для размещения домов индивидуальной жилой застройки (использование земельного участка с целью эксплуатации жилого дома с хозпостройками)	13	02.010	373	773,56	288 537,88
9475	Респ. Северная Осетия - Алания, р-н Моздокский, г. Моздок, ул. Шаумяна, дом 65	Моздокский	15:01:0121002:2	003002000000 Земли населенных пунктов	Земельные участки, предназначенные для размещения домов индивидуальной жилой застройки (земельные участки, предназначенные для эксплуатации жилого дома с хозпостройками)	13	02.010	604	773,56	467 230,24
9476	Респ. Северная Осетия - Алания, р-н Моздокский, г Моздок, ул Соколовского, 66	Моздокский	15:01:0121002:3	003002000000 Земли населенных пунктов	Земельные участки, предназначенные для размещения домов индивидуальной жилой застройки (земельные участки, предназначенные для эксплуатации жилого дома с хозпостройками)	13	02.010	312	773,56	241 350,72
9477	Респ. Северная Осетия - Алания, р-н Моздокский, г. Моздок, ул. Свердлова, дом 11	Моздокский	15:01:0121002:4	003002000000 Земли населенных пунктов	Под жилую застройку	13	02.010	84	773,56	64 979,04
9478	Респ. Северная Осетия - Алания, р-н Моздокский, г. Моздок, ул. Армянская, дом 26	Моздокский	15:01:0121002:5	003002000000 Земли населенных пунктов	Земельные участки, предназначенные для размещения домов индивидуальной жилой застройки (использование земельного участка с целью эксплуатации жилого дома с хозпостройками)	13	02.010	517	773,56	399 930,52
9479	Республика Северная Осетия-Алания, р-н Моздокский, г Моздок, ул АрмянскаяШаумяна, д 28"1	Моздокский	15:01:0121002:6	003002000000 Земли населенных пунктов	Земельные участки, предназначенные для размещения домов индивидуальной жилой застройки (использование земельного участка с целью эксплуатации жилого дома с хозпостройками)	13	02.010	651	773,56	503 587,56
9480	Респ. Северная Осетия - Алания, р-н Моздокский, г. Моздок, ул. Шаумяна, 63	Моздокский	15:01:0121002:7	003002000000 Земли населенных пунктов	Под индивидуальное жилищное строительство	13	02.010	314	773,56	242 897,84
9481	Респ. Северная Осетия - Алания, р-н Моздокский, г. Моздок, ул. Свердлова, дом 11	Моздокский	15:01:0121002:8	003002000000 Земли населенных пунктов	эксплуатация жилого дома с хозпостройками	13	02.010	533	773,56	412 307,48
9482	Респ. Северная Осетия - Алания, р-н Моздокский, г. Моздок, ул. Соколовского, дом 64	Моздокский	15:01:0121002:9	003002000000 Земли населенных пунктов	Земельные участки, предназначенные для размещения домов индивидуальной жилой застройки (использование земельного участка с целью эксплуатации жилого дома с хозпостройками))-835,3 кв.м. Земельные участки предназначенные для размещения объектов торговли, общественного питания и бытового обслуживания (использование земельного участка с целью строительства магазина)-97,0 кв.м	4	04.040	932	2 011,26	1 874 494,32
9483	Респ. Северная Осетия - Алания, р-н Моздокский, г Моздок, ул Соколовского, 50	Моздокский	15:01:0121003:1	003002000000 Земли населенных пунктов	Земельные участки, предназначенные для размещения домов индивидуальной жилой застройки (использование земельного участка с целью эксплуатации жилого дома с хозпостройками)	13	02.010	436	773,56	337 272,16

№ п/п	Местоположение ЗУ	Район	Кадастровый номер ЗУ	Категория земель	Разрешенное использование по документу	Код вида разрешенного использования (в соответствии с классификатором видов разрешенного использования земельных участков)	Вид использования объектов недвижимости	Площадь	УПКС	КС
9484	Республика Северная Осетия - Алания, р-н Моздокский, г Моздок, ул Соколовского, 54	Моздокский	15:01:0121003:10	003002000000 Земли населенных пунктов	Земельные участки, предназначенные для размещения домов индивидуальной жилой застройки (земельные участки, предназначенные для эксплуатации жилого дома с хозпостройками)	13	02.010	320	773,56	247 539,20
9485	Северная Осетия - Алания респ, р-н Моздокский, г Моздок, ул Свердлова, 14	Моздокский	15:01:0121003:11	003002000000 Земли населенных пунктов	Земельные участки, предназначенные для размещения домов индивидуальной жилой застройки (использование земельного участка с целью эксплуатации жилого дома с хозпостройками)	13	02.010	722	773,56	558 510,32
9486	Респ. Северная Осетия - Алания, р-н Моздокский, г Моздок, ул Свердлова, 12	Моздокский	15:01:0121003:13	003002000000 Земли населенных пунктов	Малоэтажная жилая застройка (индивидуальное жилищное строительство: размещение дачных домов и садовых домов)	13	02.010	398	773,56	307 876,88
9487	Респ. Северная Осетия - Алания, р-н Моздокский, г. Моздок, ул. Пушкина, 33	Моздокский	15:01:0121003:14	003002000000 Земли населенных пунктов	Земельные участки, предназначенные для размещения домов индивидуальной жилой застройки (использование земельного участка с целью эксплуатации жилого дома с хозпостройками)	13	02.010	283	773,56	218 917,48
9488	Республика Северная Осетия - Алания, муниципальный район Моздокский, городское поселение Моздокское, г. Моздок, ул. Шаумяна, земельный участок 55	Моздокский	15:01:0121003:145	003002000000 Земли населенных пунктов	Земельные участки, предназначенные для размещения домов индивидуальной жилой застройки (использование земельного участка с целью эксплуатации жилого дома с хозпостройками)	13	02.010	492	773,56	380 591,52
9489	Республика Северная Осетия - Алания, муниципальный район Моздокский, городское поселение Моздокское, г. Моздок, ул. Шаумяна, земельный участок 57	Моздокский	15:01:0121003:146	003002000000 Земли населенных пунктов	Земельные участки индивидуальных жилых домов. (эксплуатация жилого дома с хозпостройками)	13	02.010	304	773,56	235 162,24
9490	Респ. Северная Осетия - Алания, р-н Моздокский, г Моздок, ул Пушкина, дом 37	Моздокский	15:01:0121003:2	003002000000 Земли населенных пунктов	Земельные участки, предназначенные для размещения домов индивидуальной жилой застройки (использование земельного участка с целью эксплуатации жилого дома)	13	02.010	748	773,56	578 622,88
9491	Северная Осетия-Алания респ, Моздокский р-н, г. Моздок, ул. Пушкина, 35 "а"	Моздокский	15:01:0121003:22	003002000000 Земли населенных пунктов	Для индивидуального жилищного строительства	13	02.010	369	773,56	285 443,64
9492	Северная Осетия-Алания респ. Моздокский р-н, г. Моздок, ул. Пушкина. 35	Моздокский	15:01:0121003:23	003002000000 Земли населенных пунктов	Малоэтажная жилая застройка (индивидуальное жилищное строительство, размещение дачных домов и садовых домов) для эксплуатации жилого дома	13	02.010	366	773,56	283 122,96
9493	Республика Северная Осетия - Алания, р-н Моздокский, г Моздок, ул Соколовского, 52	Моздокский	15:01:0121003:3	003002000000 Земли населенных пунктов	Под индивидуальное жилищное строительство	13	02.010	300	773,56	232 068,00
9494	Российская Федерация, Республика Северная Осетия - Алания, р-н Моздокский, г. Моздок, ул. Шаумяна, 61	Моздокский	15:01:0121003:4	003002000000 Земли населенных пунктов	Здравоохранение	3	03.040	430	848,71	364 945,30
9495	Респ. Северная Осетия - Алания, р-н Моздокский, г. Моздок, ул. Шаумяна, 59	Моздокский	15:01:0121003:5	003002000000 Земли населенных пунктов	Земельные участки, предназначенные для размещения домов индивидуальной жилой застройки (использование земельного участка с целью эксплуатации жилого дома с хозпостройками)	13	02.010	366	773,56	283 122,96
9496	Респ. Северная Осетия - Алания, р-н Моздокский, г Моздок, ул Соколовского, 58	Моздокский	15:01:0121003:8	003002000000 Земли населенных пунктов	Малоэтажная жилая застройка (индивидуальное жилищное строительство: размещение дачных домов и садовых домов). для эксплуатации жилого дома	13	02.010	215	773,56	166 315,40
9497	Республика Северная Осетия-Алания, р-н Моздокский, г. Моздок, ул. Соколовского, 56	Моздокский	15:01:0121003:9	003002000000 Земли населенных пунктов	Для индивидуального жилищного строительства	13	02.010	332	773,56	256 821,92
9498	Респ. Северная Осетия - Алания, р-н Моздокский, г Моздок, ул Сапгаевой, дом 37	Моздокский	15:01:0121004:1	003002000000 Земли населенных пунктов	Земельные участки, предназначенные для размещения домов индивидуальной жилой застройки (использование земельного участка с целью эксплуатации жилого дома с хозпостройками)	13	02.010	260	773,56	201 125,60
9499	Российская Федерация, Республика Северная Осетия - Алания, Моздокский муниципальный район, Моздокское городское поселение, г. Моздок, ул. Сапгаевка, 39	Моздокский	15:01:0121004:154	003002000000 Земли населенных пунктов	бытовое обслуживание-салон красоты, для индивидуального жилищного строительства	3	03.034	395	729,36	288 097,20
9500	Российская Федерация, Республика Северная Осетия - Алания, Моздокский муниципальный район, Моздокское городское поселение, г. Моздок, ул. Шаумяна, 47	Моздокский	15:01:0121004:155	003002000000 Земли населенных пунктов	Земельные участки, предназначенные для размещения домов индивидуальной жилой застройки (использование земельного участка с целью эксплуатации жилого дома с хозпостройками)	13	02.010	435	773,56	336 498,60
9501	Респ. Северная Осетия - Алания, р-н Моздокский, г Моздок, ул Соколовского, дом 44	Моздокский	15:01:0121004:2	003002000000 Земли населенных пунктов	земельные участки индивидуальных жилых домов (эксплуатация жилого дома с хозпостройками)	13	02.010	486	773,56	375 950,16
9502	Респ. Северная Осетия - Алания, р-н Моздокский, г Моздок, ул Соколовского, дом 46	Моздокский	15:01:0121004:3	003002000000 Земли населенных пунктов	Земельные участки индивидуальных жилых домов (эксплуатация жилого дома с хозпостройками)	13	02.010	366	773,56	283 122,96

№ п/п	Местоположение ЗУ	Район	Кадастровый номер ЗУ	Категория земель	Разрешенное использование по документу	Код вида разрешенного использования (в соответствии с классификатором видов разрешенного использования земельных участков)	Вид использования объектов недвижимости	Площадь	УПКС	КС
9503	Российская Федерация, Республика Северная Осетия-Алания, р-н Моздокский, г. Моздок, ул. Соколовского, 48	Моздокский	15:01:0121004:31	003002000000 Земли населенных пунктов	Магазины	4	04.040	529	2 011,26	1 063 956,54
9504	Республика Северная Осетия-Алания, р-н Моздокский, г. Моздок, ул. Шаумяна, 53	Моздокский	15:01:0121004:32	003002000000 Земли населенных пунктов	Религиозное использование	3	03.070	676	2,71	1 831,96
9505	Респ. Северная Осетия - Алания, р-н Моздокский, г. Моздок, ул. Пушкина, 56	Моздокский	15:01:0121004:4	003002000000 Земли населенных пунктов	Под индивидуальное жилищное строительство	13	02.010	843	773,56	652 111,08
9506	Респ. Северная Осетия - Алания, р-н Моздокский, г. Моздок, ул. Шаумяна, дом 49	Моздокский	15:01:0121004:5	003002000000 Земли населенных пунктов	"Для индивидуального жилищного строительства"; "Здравоохранение"	13	02.010	1 024	773,56	792 125,44
9507	Респ. Северная Осетия - Алания, р-н Моздокский, г. Моздок, ул. Шаумяна, дом 51	Моздокский	15:01:0121004:7	003002000000 Земли населенных пунктов	Земельные участки индивидуальных жилых домов (эксплуатация жилого дома с хозпостройками)	13	02.010	753	773,56	582 490,68
9508	Российская Федерация, Республика Северная Осетия - Алания, Моздокский район, г. Моздок, ул. Соколовского, 42	Моздокский	15:01:0121004:8	003002000000 Земли населенных пунктов	Под индивидуальное жилищное строительство	13	02.010	286	773,56	221 238,16
9509	Республика Северная Осетия-Алания, р-н Моздокский, г. Моздок, ул. Салтанова, 35	Моздокский	15:01:0121004:9	003002000000 Земли населенных пунктов	Земельные участки, предназначенные для размещения домов малоэтажной жилой застройки, в том числе индивидуальной жилой застройки	13	02.010	266	773,56	205 766,96
9510	Республика Северная Осетия - Алания, Моздокский район, г. Моздок, ул. Шаумяна, 45	Моздокский	15:01:0121005:10	003002000000 Земли населенных пунктов	Земельные участки, предназначенные для размещения малоэтажных жилых домов (использование земельного участка с целью эксплуатации помещений многоквартирного дома)	2	02.013	870	1 326,11	1 153 715,70
9511	Респ. Северная Осетия - Алания, р-н Моздокский, г. Моздок, ул. Скудра, дом 51	Моздокский	15:01:0121005:13	003002000000 Земли населенных пунктов	Земельные участки, предназначенные для размещения домов индивидуальной жилой застройки (использование земельного участка с целью эксплуатации жилого дома с хозпостройками)	13	02.010	313	773,56	242 124,28
9512	Северная Осетия - Алания респ, р-н Моздокский, г Моздок, ул Скудра, 49	Моздокский	15:01:0121005:14	003002000000 Земли населенных пунктов	Земельные участки, предназначенные для размещения домов индивидуальной жилой застройки (использование земельного участка с целью эксплуатации жилого дома с хозпостройками)	13	02.010	300	773,56	232 068,00
9513	Северная Осетия - Алания респ, р-н Моздокский, г Моздок, у правой межи по ул. Соколовского, 34	Моздокский	15:01:0121005:15	003002000000 Земли населенных пунктов	Земельные участки, предназначенные для размещения объектов торговли, общественного питания и бытового обслуживания (использование земельного участка с целью строительство пристройки к магазину)	4	04.040	23	2 011,26	46 258,98
9514	Респ. Северная Осетия - Алания, р-н Моздокский, г. Моздок, ул. Соколовского, дом 36 "а"	Моздокский	15:01:0121005:2	003002000000 Земли населенных пунктов	Земельные участки, предназначенные для размещения домов индивидуальной жилой застройки (использование земельного участка с целью эксплуатации жилого дома с хозпостройками)	13	02.010	297	773,56	229 747,32
9515	Респ. Северная Осетия - Алания, р-н Моздокский, г. Моздок, ул. Соколовского, дом 36	Моздокский	15:01:0121005:3	003002000000 Земли населенных пунктов	Земельные участки, предназначенные для размещения домов индивидуальной жилой застройки (использование земельного участка с целью эксплуатации жилого дома с хозпостройками)	13	02.010	310	773,56	239 803,60
9516	Республика Северная Осетия-Алания, р-н Моздокский, г. Моздок, ул. Скудра, 55	Моздокский	15:01:0121005:37	003002000000 Земли населенных пунктов	Малоэтажная жилая застройка (индивидуальное жилищное строительство; размещение дачных домов и садовых домов), для эксплуатации жилого дома	13	02.010	385	773,56	297 820,60
9517	Респ. Северная Осетия - Алания, р-н Моздокский, г. Моздок, ул. Соколовского, 34	Моздокский	15:01:0121005:5	003002000000 Земли населенных пунктов	Земельные участки, предназначенные для размещения объектов торговли, общественного питания и бытового обслуживания (земельные участки, предназначенные для эксплуатации магазина)	4	04.040	38	2 011,26	76 427,88
9518	Респ. Северная Осетия - Алания, р-н Моздокский, г. Моздок, ул. Скудра, дом 53	Моздокский	15:01:0121005:6	003002000000 Земли населенных пунктов	Земельные участки индивидуальных жилых домов (эксплуатация жилого дома с хозпостройками)	13	02.010	377	773,56	291 632,12
9519	Респ. Северная Осетия - Алания, р-н Моздокский, г. Моздок, ул. Шаумяна, дом 39	Моздокский	15:01:0121005:7	003002000000 Земли населенных пунктов	Под индивидуальное жилищное строительство	13	02.010	397	773,56	307 103,32
9520	Респ. Северная Осетия - Алания, р-н Моздокский, г. Моздок, ул. Соколовского, дом 40	Моздокский	15:01:0121005:8	003002000000 Земли населенных пунктов	Под индивидуальное жилищное строительство	13	02.010	600	773,56	464 136,00
9521	Респ. Северная Осетия - Алания, р-н Моздокский, г. Моздок, ул. Шаумяна, дом 43	Моздокский	15:01:0121005:9	003002000000 Земли населенных пунктов	Земельные участки многоквартирных жилых домов (эксплуатация многоквартирного дома)	2	02.060	812	1 326,11	1 076 801,32
9522	Респ. Северная Осетия - Алания, р-н Моздокский, г. Моздок, ул. Соколовского, 28	Моздокский	15:01:0121006:1	003002000000 Земли населенных пунктов	Магазины	4	04.040	586	2 011,26	1 178 598,36
9523	Респ. Северная Осетия - Алания, р-н Моздокский, г. Моздок, ул. Соколовского, 30	Моздокский	15:01:0121006:10	003002000000 Земли населенных пунктов	Магазины	4	04.040	745	2 011,26	1 498 388,70
9524	Респ. Северная Осетия - Алания, р-н Моздокский, г. Моздок, ул. Соколовского, дом 26	Моздокский	15:01:0121006:11	003002000000 Земли населенных пунктов	Магазины	4	04.040	242	2 011,26	486 724,92

№ пп	Местоположение ЗУ	Район	Кадастровый номер ЗУ	Категория земель	Разрешенное использование по документу	Код вида разрешенного использования (в соответствии с классификатором видов разрешенного использования земельных участков)	Вид использования объектов недвижимости	Площадь	УПКС	КС
9525	Респ. Северная Осетия - Алания, р-н Моздокский. г. Моздок. ул. Ермоленко. дом 25	Моздокский	15:01:0121006:12	003002000000 Земли населенных пунктов	Земельные участки, предназначенные для размещения объектов торговли, общественного питания и бытового обслуживания (использование земельного участка с целью строительство магазина)	4	04.040	211	2 011,26	424 375,86
9526	Респ. Северная Осетия - Алания, р-н Моздокский. г. Моздок. ул. Ермоленко. 27	Моздокский	15:01:0121006:13	003002000000 Земли населенных пунктов	Для индивидуального жилищного строительства	13	02.010	487	773,56	376 723,72
9527	Респ. Северная Осетия - Алания, р-н Моздокский, г. Моздок, ул. Ермоленко, 29	Моздокский	15:01:0121006:14	003002000000 Земли населенных пунктов	Для индивидуального жилищного строительства	13	02.010	351	773,56	271 519,56
9528	Респ. Северная Осетия - Алания, р-н Моздокский. г. Моздок. ул. Шаумяна, дом 29	Моздокский	15:01:0121006:15	003002000000 Земли населенных пунктов	земельные участки, предназначенные для размещения индивидуальной жилой застройки (земельные участки, предназначенные для эксплуатации жилого дома с хозпостройками)	13	02.010	361	773,56	279 255,16
9529	Респ. Северная Осетия - Алания, р-н Моздокский, г. Моздок, ул. Шаумяна, дом 31	Моздокский	15:01:0121006:16	003002000000 Земли населенных пунктов	Земельные участки, предназначенные для размещения домов индивидуальной жилой застройки (использование земельного участка с целью эксплуатации жилого дома с хозпостройками)	13	02.010	303	773,56	234 388,68
9530	Республика Северная Осетия-Алания, р-н Моздокский. г. Моздок. ул. Скудра. 36	Моздокский	15:01:0121006:2	003002000000 Земли населенных пунктов	Для индивидуального жилищного строительства	13	02.010	234	773,56	181 013,04
9531	Республика Северная Осетия-Алания, р-н Моздокский, г. Моздок, ул. Шаумяна, 33	Моздокский	15:01:0121006:3	003002000000 Земли населенных пунктов	Земельные участки, предназначенные для размещения домов малоэтажной жилой застройки, в том числе индивидуальной жилой застройки (эксплуатация жилого дома)	13	02.010	522	773,56	403 798,32
9532	Респ. Северная Осетия - Алания, р-н Моздокский, г. Моздок, ул. Шаумяна/Скудра, 37/40	Моздокский	15:01:0121006:4	003002000000 Земли населенных пунктов	Земельные участки, предназначенные для размещения домов индивидуальной жилой застройки (использование земельного участка с целью эксплуатации жилого дома с хозпостройками)	13	02.010	396	773,56	306 329,76
9533	Респ. Северная Осетия - Алания, р-н Моздокский. г. Моздок. ул. Скудра. дом 38	Моздокский	15:01:0121006:5	003002000000 Земли населенных пунктов	Земельные участки индивидуальных жилых домов (эксплуатация жилого дома с хозпостройками)	13	02.010	191	773,56	147 749,96
9534	Респ. Северная Осетия - Алания, р-н Моздокский. г. Моздок. ул. Соколовского. 32	Моздокский	15:01:0121006:6	003002000000 Земли населенных пунктов	Магазины	4	04.040	203	2 011,26	408 285,78
9535	Респ. Северная Осетия - Алания, р-н Моздокский, г. Моздок, ул. Шаумяна, дом 35	Моздокский	15:01:0121006:7	003002000000 Земли населенных пунктов	Земельные участки, предназначенные для размещения домов индивидуальной жилой застройки (земельные участки, предназначенные для эксплуатации жилого дома с хозпостройками)	13	02.010	568	773,56	439 382,08
9536	Российская Федерация, Республика Северная Осетия - Алания, р-н Моздокский. г. Моздок, ул. Скудра, 32	Моздокский	15:01:0121006:8	003002000000 Земли населенных пунктов	Магазины	4	04.040	300	2 011,26	603 378,00
9537	Республика Северная Осетия-Алания, р-н Моздокский. г. Моздок. ул. Скудра. 34	Моздокский	15:01:0121006:9	003002000000 Земли населенных пунктов	Земельные участки, предназначенные для размещения домов индивидуальной жилой застройки (использование земельного участка с целью эксплуатации жилого дома с хозпостройками)	13	02.010	319	773,56	246 765,64
9538	Респ. Северная Осетия - Алания, р-н Моздокский. г. Моздок. ул. Соколовского. 73	Моздокский	15:01:0121007:10	003002000000 Земли населенных пунктов	Малоэтажная жилая застройка (индивидуальное жилищное строительство, размещение дачных домов и садовых домов). для эксплуатации жилого дома	13	02.010	545	773,56	421 590,20
9539	Респ. Северная Осетия - Алания, р-н Моздокский, г. Моздок, ул. Соколовского, дом 71	Моздокский	15:01:0121007:11	003002000000 Земли населенных пунктов	Земельные участки, предназначенные для размещения домов индивидуальной жилой застройки (использование земельного участка с целью эксплуатации жилого дома с хозпостройками)	13	02.010	622	773,56	481 154,32
9540	Республика Северная Осетия-Алания, р-н Моздокский. г. Моздок, ул. Армянская, д. 2А/69	Моздокский	15:01:0121007:12	003002000000 Земли населенных пунктов	Земельные участки индивидуальных жилых домов	13	02.010	477	773,56	368 888,12
9541	Респ. Северная Осетия - Алания, р-н Моздокский. г. Моздок. ул. Армянская, дом 23	Моздокский	15:01:0121007:13	003002000000 Земли населенных пунктов	Под индивидуальное жилищное строительство	13	02.010	485	773,56	375 176,60
9542	Респ. Северная Осетия - Алания, р-н Моздокский. г. Моздок. ул. Кирова, д. 66	Моздокский	15:01:0121007:15	003002000000 Земли населенных пунктов	Земельные участки объектов торговли (торговые центры)	4	04.040	1 187	2 011,26	2 387 365,62
9543	Республика Северная Осетия-Алания, р-н Моздокский. г. Моздок, ул. Кирова, д. 64	Моздокский	15:01:0121007:16	003002000000 Земли населенных пунктов	638,47 кв. м - среднеэтажная жилая застройка; 302,53 кв. м. - магазины	4	04.040	941	2 011,26	1 892 595,66
9544	363750. Российская Федерация. Республика Северная Осетия - Алания, Моздокский муниципальный район. Моздокское городское поселение, г.Моздок, ул.Кирова, 62	Моздокский	15:01:0121007:176	003002000000 Земли населенных пунктов	Для индивидуального жилищного строительства	13	02.010	663	773,56	512 870,28

№ пп	Местоположение ЗУ	Район	Кадастровый номер ЗУ	Категория земель	Разрешенное использование по документу	Код вида разрешенного использования (в соответствии с классификатором видов разрешенного использования земельных участков)	Вид использования объектов недвижимости	Площадь	УПКС	КС
9545	Российская Федерация, Республика Северная Осетия-Алания, Моздокский р-н, г. Моздок, ул. Кирова, 61	Моздокский	15:01:0121007:191	003002000000 Земли населенных пунктов	Для использования земель учреждений и кредитования. Для размещения производственных и административных зданий, строений, сооружений промышленности, коммунального хозяйства, материально-технического, продовольственного снабжения, сбыта и заготовок, Среднеэтажная многоквартирная жилая застройка	4	04-050	1 956	1 445,46	2 827 319,76
9546	Республика Северная Осетия-Алания, р-н Моздокский, г Моздок, ул Кирова, 60	Моздокский	15:01:0121007:46	003002000000 Земли населенных пунктов	Земельные участки, предназначенные для размещения домов многоэтажной жилой застройки (использование земельного участка с целью эксплуатации помещений многоквартирного жилого дома)	2	02-060	379	1 326,11	502 595,69
9547	Респ. Северная Осетия - Алания, р-н Моздокский, г. Моздок, ул. Кирова, дом 66	Моздокский	15:01:0121007:5	003002000000 Земли населенных пунктов	Для расширения кафе "Абонэкс"	4	04-060	63	1 180,23	74 354,49
9548	Респ. Северная Осетия - Алания, р-н Моздокский, г. Моздок, ул. Кирова, дом 60	Моздокский	15:01:0121007:6	003002000000 Земли населенных пунктов	Магазины	4	04-040	68	2 011,26	136 765,68
9549	Республика Северная Осетия - Алания, Моздокский район, г. Моздок, ул. Армянская, 21	Моздокский	15:01:0121007:7	003002000000 Земли населенных пунктов	Земельные участки, предназначенные для размещения домов индивидуальной жилой застройки (использование земельного участка с целью эксплуатации жилого дома с хозпостройками)	13	02-010	421	773,56	325 668,76
9550	Респ. Северная Осетия - Алания, р-н Моздокский, г. Моздок, ул. Красноармейская, дом 22	Моздокский	15:01:0121007:8	003002000000 Земли населенных пунктов	Под индивидуальное жилищное строительство	13	02-010	540	773,56	417 722,40
9551	Респ. Северная Осетия - Алания, р-н Моздокский, г Моздок, ул Соколовского, дом 75	Моздокский	15:01:0121007:9	003002000000 Земли населенных пунктов	Земельные участки, предназначенные для размещения домов индивидуальной жилой застройки (использование земельного участка с целью эксплуатации жилого дома с хозпостройками)	13	02-010	536	773,56	414 628,16
9552	Республика Северная Осетия-Алания, р-н Моздокский, г Моздок, ул Соколовского, д 63	Моздокский	15:01:0121008:10	003002000000 Земли населенных пунктов	Земельные участки предназначенные для размещения домов индивидуальной жилой застройки (земельные участки, предназначенные для эксплуатации жилого дома с хозпостройками)	13	02-010	499	773,56	386 016,44
9553	Респ. Северная Осетия - Алания, р-н Моздокский, г Моздок, ул Армянская, дом 18	Моздокский	15:01:0121008:11	003002000000 Земли населенных пунктов	Земельные участки, предназначенные для размещения домов индивидуальной жилой застройки (использование земельного участка с целью эксплуатации жилого дома с хозпостройками)	13	02-010	303	773,56	234 388,68
9554	Северная Осетия - Алания респ, р-н Моздокский, г Моздок, у задней межи участка многоквартирного дома по ул. Кирова, 54	Моздокский	15:01:0121008:14	003002000000 Земли населенных пунктов	Земельные участки, предназначенные для размещения гаражей и автостоянок (использование земельного участка с целью эксплуатации капитального гаража)	7	02-071	35	517,18	18 101,30
9555	Респ. Северная Осетия - Алания, р-н Моздокский, г Моздок, ул Армянская, дом 20	Моздокский	15:01:0121008:2	003002000000 Земли населенных пунктов	Земельные участки, предназначенные для размещения домов индивидуальной жилой застройки (использование земельного участка с целью эксплуатации жилого дома с хозпостройками)	13	02-010	313	773,56	242 124,28
9556	Республика Северная Осетия - Алания, Моздокский р-н, г. Моздок, ул. Кирова, 52 "в"	Моздокский	15:01:0121008:219	003002000000 Земли населенных пунктов	"Магазины", с целью эксплуатации магазина	4	04-040	24	2 011,26	48 270,24
9557	Республика Северная Осетия-Алания, р-н Моздокский, г. Моздок, ул. Армянская, 22.	Моздокский	15:01:0121008:220	003002000000 Земли населенных пунктов	Магазины	4	04-040	53	2 011,26	106 596,78
9558	Республика Северная Осетия-Алания, р-н Моздокский, г Моздок, ул Соколовского, 67.	Моздокский	15:01:0121008:221	003002000000 Земли населенных пунктов	Для индивидуального жилищного строительства	13	02-010	290	773,56	224 332,40
9559	Республика Северная Осетия - Алания, р-н Моздокский, г. Моздок, ул. Соколовского, 61	Моздокский	15:01:0121008:223	003002000000 Земли населенных пунктов	Для индивидуального жилищного строительства; Магазины	4	04-040	359	2 011,26	722 042,34
9560	Республика Северная Осетия-Алания, р-н Моздокский, г Моздок, ул Свердлова, 7	Моздокский	15:01:0121008:224	003002000000 Земли населенных пунктов	Для индивидуального жилищного строительства	13	02-010	800	773,56	618 848,00
9561	Респ. Северная Осетия - Алания, р-н Моздокский, г. Моздок, ул. Кирова, дом 54	Моздокский	15:01:0121008:3	003002000000 Земли населенных пунктов	Земельные участки, предназначенные для размещения объектов торговли, общественного питания и бытового обслуживания (использование земельного участка с целью эксплуатации складского помещения магазина)	4	04-040	31	2 011,26	62 349,06
9562	Республика Северная Осетия-Алания, Моздокский район, г Моздок, ул Кирова, 54	Моздокский	15:01:0121008:54	003002000000 Земли населенных пунктов	Земельные участки, предназначенные для размещения домов многоэтажной жилой застройки (использование земельного участка с целью эксплуатации жилых помещений многоквартирного дома)	2	02-060	2 144	1 326,11	2 843 179,84
9563	Республика Северная Осетия-Алания, р-н Моздокский, г. Моздок, ул. Кирова, у задней межи участка жилого дома № 54	Моздокский	15:01:0121008:56	003002000000 Земли населенных пунктов	Земельные участки, предназначенные для размещения гаражей и автостоянок (использование земельного участка с целью размещения временного гаражного бокса)	7	02-071	5	517,18	2 585,90

№ пп	Местоположение ЗУ	Район	Кадастровый номер ЗУ	Категория земель	Разрешенное использование по документу	Код вида разрешенного использования (в соответствии с классификатором видов разрешенного использования земельных участков)	Вид использования объектов недвижимости	Площадь	УПКС	КС
9564	Республика Северная Осетия-Алания, р-н Моздокский, г. Моздок, ул. Кирова, 54 "б"	Моздокский	15:01:0121008:58	003002000000 Земли населенных пунктов	Земельные участки, предназначенные для размещения объектов торговли, общественного питания и бытового обслуживания (использование земельного участка с целью эксплуатации магазина)	4	04.040	36	2 011,26	72 405,36
9565	Республика Северная Осетия-Алания, р-н Моздокский, г. Моздок, ул. Кирова, 54 "а"	Моздокский	15:01:0121008:59	003002000000 Земли населенных пунктов	Земельные участки, предназначенные для размещения объектов торговли, общественного питания и бытового обслуживания (использование земельного участка с целью эксплуатации магазина)	4	04.040	51	2 011,26	102 574,26
9566	Респ. Северная Осетия - Алания, р-н Моздокский, г. Моздок, ул. Кирова, 54	Моздокский	15:01:0121008:6	003002000000 Земли населенных пунктов	Объекты гаражного назначения, для эксплуатации капитального гаража	7	02.071	19	517,18	9 826,42
9567	Респ. Северная Осетия - Алания, р-н Моздокский, г. Моздок, ул. Соколовского, дом 61"а"	Моздокский	15:01:0121008:7	003002000000 Земли населенных пунктов	Земельные участки, предназначенные для размещения домов индивидуальной жилой застройки (использование земельного участка с целью эксплуатации жилого дома)	13	02.010	347	773,56	268 425,32
9568	Респ. Северная Осетия - Алания, р-н Моздокский, г. Моздок, ул. Соколовского, дом 65	Моздокский	15:01:0121008:8	003002000000 Земли населенных пунктов	Земельные участки, предназначенные для размещения домов индивидуальной жилой застройки (использование земельного участка с целью эксплуатации жилого дома с хозпостройками)	13	02.010	294	773,56	227 426,64
9569	Респ. Северная Осетия - Алания, р-н Моздокский, г. Моздок, ул. Кирова, дом 52	Моздокский	15:01:0121008:9	003002000000 Земли населенных пунктов	Земельные участки, предназначенные для размещения объектов торговли, общественного питания и бытового обслуживания (использование земельного участка с целью эксплуатации магазина)	4	04.040	605	2 011,26	1 216 812,30
9570	Республика Северная Осетия - Алания, Моздокский район, г. Моздок, ул. Кирова, 50	Моздокский	15:01:0121009:1	003002000000 Земли населенных пунктов	Земельные участки малоэтажной застройки (эксплуатация помещений многоквартирного дома)	2	02.013	799	1 326,11	1 059 561,89
9571	Республика Северная Осетия - Алания, Моздокский район, г. Моздок, ул. Кирова, 48	Моздокский	15:01:0121009:11	003002000000 Земли населенных пунктов	Земельные участки, предназначенные для размещения малоэтажных жилых домов (использование земельного участка с целью эксплуатации помещений многоквартирного дома), в том числе 1172,51 кв.м. - использование земельного участка с целью эксплуатации многоквартирного дома. 105,66 кв.м. - использование земельного участка с целью эксплуатации объектов торговли	4	04.000	1 278	2 011,26	2 570 390,28
9572	Республика Северная Осетия-Алания, Моздокский р-н, г. Моздок, ул. Кирова, у правой межи участка №46 "а"	Моздокский	15:01:0121009:171	003002000000 Земли населенных пунктов	"Могилины"	4	04.040	32	2 011,26	64 360,32
9573	Респ. Северная Осетия - Алания, р-н Моздокский, г. Моздок, ул. Кирова, дом 46 "а"	Моздокский	15:01:0121009:2	003002000000 Земли населенных пунктов	Земельные участки, предназначенные для размещения административных и офисных зданий, объектов образования, науки, здравоохранения и социального обеспечения, физической культуры, культуры, искусства,религии (земельные участки, предназначенные для эксплуатации аптеки)	4	04.040	64	2 011,26	128 720,64
9574	Респ. Северная Осетия - Алания, р-н Моздокский, г. Моздок, ул. Свердлова/Соколовского, дом 8/57	Моздокский	15:01:0121009:3	003002000000 Земли населенных пунктов	Земельные участки, предназначенные для размещения домов индивидуальной жилой застройки (использование земельного участка с целью эксплуатации жилого дома с хозпостройками)	13	02.010	439	773,56	339 592,84
9575	Республика Северная Осетия-Алания, Моздокский район, г. Моздок, ул. Пушкина, 31	Моздокский	15:01:0121009:4	003002000000 Земли населенных пунктов	Под индивидуальное жилищное строительство	13	02.010	414	773,56	320 253,84
9576	Респ. Северная Осетия - Алания, р-н Моздокский, г. Моздок, ул. Пушкина, 29	Моздокский	15:01:0121009:5	003002000000 Земли населенных пунктов	Деловое управление	4	04.010	545	2 011,26	1 096 136,70
9577	Республика Северная Осетия-Алания, р-н Моздокский, г. Моздок, ул. Кирова, у правой межи участка № 48	Моздокский	15:01:0121009:51	003002000000 Земли населенных пунктов	Среднеэтажная жилая застройка (земельный участок, предназначенный для расширения земельного участка многоквартирного жилого дома №48 с целью реконструкции квартир №7, №8)	2	02.050	126	1 326,11	167 089,86
9578	Респ. Северная Осетия - Алания, р-н Моздокский, г. Моздок, ул. Соколовского, дом 51"а"	Моздокский	15:01:0121009:6	003002000000 Земли населенных пунктов	Под индивидуальное жилищное строительство	13	02.010	306	773,56	236 709,36
9579	Республика Северная Осетия - Алания, Моздокский район, г. Моздок, ул. Соколовского, 53	Моздокский	15:01:0121009:7	003002000000 Земли населенных пунктов	Земельные участки индивидуальных жилых домов (эксплуатация жилого дома с хозпостройками)	13	02.010	805	773,56	622 715,80
9580	Республика Северная Осетия-Алания, р-н Моздокский, г Моздок, ул Соколовского, д.55	Моздокский	15:01:0121009:8	003002000000 Земли населенных пунктов	Земельные участки, предназначенные для размещения домов индивидуальной жилой застройки (использование земельного участка с целью эксплуатации жилого дома с хозпостройками)	13	02.010	445	773,56	344 234,20

№ пп	Местоположение ЗУ	Район	Кадастровый номер ЗУ	Категория земель	Разрешенное использование по документу	Код вида разрешенного использования (в соответствии с классификатором видов разрешенного использования земельных участков)	Вид использования объектов недвижимости	Площадь	УПКС	КС
9581	Респ. Северная Осетия - Алания, р-н Моздокский, г. Моздок, ул. Кирова, 46	Моздокский	15:01:0121009:9	003002000000 Земли населенных пунктов	Земельные участки магазинов (эксплуатация нежилого здания магазина)	4	04.040	306	2 011,26	615 445,56
9582	Респ. Северная Осетия - Алания, р-н Моздокский, г. Моздок, ул. Салгановка, 29	Моздокский	15:01:0121010:1	003002000000 Земли населенных пунктов	Торговые центры	4	04.040	382	2 011,26	768 301,32
9583	Северная Осетия - Алания респ. р-н Моздокский, г Моздок, ул Кирова, 40 "а"	Моздокский	15:01:0121010:10	003002000000 Земли населенных пунктов	Земельные участки, предназначенные для размещения административных и офисных зданий, объектов образования, науки, здравоохранения и социального обеспечения, физической культуры и спорта, культуры, искусства, религии (использование земельного участка с целью эксплуатации здания детской комнаты милиции)	3	08.030	76	371,31	28 219,56
9584	Респ. Северная Осетия - Алания, р-н Моздокский, г. Моздок, ул. Пушкина, дом 50"а"	Моздокский	15:01:0121010:11	003002000000 Земли населенных пунктов	Бытовое обслуживание	3	03.030	481	729,36	350 822,16
9585	Респ. Северная Осетия - Алания, р-н Моздокский, г. Моздок, ул. Пушкина, дом 42	Моздокский	15:01:0121010:12	003002000000 Земли населенных пунктов	1/2 часть - земельные участки, предназначенные для размещения административных и офисных зданий, объектов образования, науки, здравоохранения, физической культуры и спорта, культуры, искусства, религии (использование земельного участка с целью строительство офисного здания). 1/2 часть - земельные участки, предназначенные для размещения объектов торговли, общественного питания и бытового обслуживания (использование земельного участка с целью строительства встроенных в офисное здание помещений картинной галереи, магазина, кафетерия при офисе, общественного туалета)	4	04.040	355	2 011,26	713 997,30
9586	Респ. Северная Осетия - Алания, р-н Моздокский, г. Моздок, ул. Кирова, 40	Моздокский	15:01:0121010:13	003002000000 Земли населенных пунктов	Использование земельного участка с целью эксплуатации жилых помещений многоквартирного дома-1589.11 кв.м; Использование земельного участка с целью эксплуатации магазинов-232.64 кв.м; Использование земельного участка с целью эксплуатации аптечн.диагностического центра-135.43 кв.м; Использование земельного участка с целью эксплуатации офисного помещения)-36.24 кв.м Использование земельного участка с целью эксплуатации объектов инженерной инфраструктуры -7.48 кв.м;	4	04.040	2 001	2 011,26	4 024 531,26
9587	Респ. Северная Осетия - Алания, р-н Моздокский, г. Моздок, ул. Соколовского, дом 45-47	Моздокский	15:01:0121010:2	003002000000 Земли населенных пунктов	Для производственных нужд	6	06.000	1 270	747,07	948 778,90
9588	Республика Северная Осетия - Алания, Моздокский район, г. Моздок, ул. Пушкина, 50	Моздокский	15:01:0121010:3	003002000000 Земли населенных пунктов	Для индивидуального жилищного строительства	13	02.010	300	773,56	232 068,00
9589	Российская Федерация, Республика Северная Осетия - Алания, р-н Моздокский, г. Моздок, ул. Кирова, 44	Моздокский	15:01:0121010:4	003002000000 Земли населенных пунктов	Обеспечение обороны и безопасности	3	08.030	1 074	371,31	398 786,94
9590	Респ. Северная Осетия - Алания, р-н Моздокский, г. Моздок, ул. Салгановка, дом 31/1	Моздокский	15:01:0121010:5	003002000000 Земли населенных пунктов	Под индивидуальное жилищное строительство	13	02.010	50	773,56	38 678,00
9591	Респ. Северная Осетия - Алания, р-н Моздокский, г. Моздок, ул. Салгановка, дом 31/2	Моздокский	15:01:0121010:6	003002000000 Земли населенных пунктов	Под индивидуальное жилищное строительство	13	02.010	59	773,56	45 640,04
9592	Респ. Северная Осетия - Алания, р-н Моздокский, г. Моздок, ул. Салгановка, дом 31/3	Моздокский	15:01:0121010:7	003002000000 Земли населенных пунктов	Под индивидуальное жилищное строительство	13	02.010	39	773,56	30 168,84
9593	Респ. Северная Осетия - Алания, р-н Моздокский, г. Моздок, ул. Салгановка, дом 31/4	Моздокский	15:01:0121010:8	003002000000 Земли населенных пунктов	Под индивидуальное жилищное строительство	13	02.010	36	773,56	27 848,16
9594	Респ. Северная Осетия - Алания, р-н Моздокский, г. Моздок, ул. Пушкина, 52	Моздокский	15:01:0121010:9	003002000000 Земли населенных пунктов	Земельные участки, предназначенные для размещения домов индивидуальной жилой застройки (использование земельного участка с целью эксплуатации жилого дома с хозпостройками)	13	02.010	674	773,56	521 379,44
9595	Республика Северная Осетия-Алания, р-н Моздокский, г. Моздок, ул. Кирова, 32	Моздокский	15:01:0121011:1	003002000000 Земли населенных пунктов	Под жилую застройку Индивидуальную	13	02.010	815	773,56	630 451,40
9596	Северная Осетия - Алания респ. р-н Моздокский, г Моздок, ул Соколовского, 27 "а"	Моздокский	15:01:0121011:2	003002000000 Земли населенных пунктов	Коммунальное обслуживание», размещение зданий и сооружений в целях обеспечения физических и юридических лиц коммунальными услугами (код 3.1)	6	03.012	51	543,70	27 728,70
9597	Российская Федерация, Республика Северная Осетия-Алания, Моздокский район, п. Калининский, пер. Речной, 4	Моздокский	15:01:0121011:37	003002000000 Земли населенных пунктов	Земельный участок, предназначенный для ведения личного подсобного хозяйства	13	02.020	1 000	392,75	392 750,00
9598	Респ. Северная Осетия - Алания, р-н Моздокский, г. Моздок, ул. Кирова, дом 38	Моздокский	15:01:0121011:4	003002000000 Земли населенных пунктов	Земельные участки под торговые объекты и индивидуальных жилых домов (эксплуатация торгового объекта и жилого дома с хозпостройками)	13	02.010	888	773,56	686 921,28

№ пп	Местоположение ЗУ	Район	Кадастровый номер ЗУ	Категория земель	Разрешенное использование по документу	Код вида разрешенного использования (в соответствии с классификатором видов разрешенного использования земельных участков)	Вид использования объектов недвижимости	Площадь	УПКС	КС
9599	Респ. Северная Осетия - Алания, р-н Моздокский, г. Моздок, ул. Кирова, дом 34	Моздокский	15:01:0121011:5	003002000000 Земли населенных пунктов	"Социальное обслуживание", размещение зданий, предназначенных для оказания гражданам социальной помощи, "Общественное управление", размещение зданий, предназначенных для размещения органов и организаций общественного управления	3	03.020	89	371,31	33 046,59
9600	Республика Северная Осетия-Алания, р-н Моздокский, г Моздок, ул Кирова, д.36	Моздокский	15:01:0121011:7	003002000000 Земли населенных пунктов	Земельный участок площадью 844 кв м . предназначенный для размещения малоэтажных жилых домов (использование земельного участка с целью эксплуатации жилых помещений многоквартирного дома);земельный участок площадью 481 кв.м.. предназначенный для размещения объектов торговли, общественного питания и бытового обслуживания (использование земельного участка с целью эксплуатации магазинов)	4	04.000	1 325	2 011,26	2 664 919,50
9601	Респ. Северная Осетия - Алания, р-н Моздокский, г Моздок, ул Кирова, дом 36 "а"	Моздокский	15:01:0121011:8	003002000000 Земли населенных пунктов	Земельные участки, предназначенные для размещения объектов торговли, общественного питания и бытового обслуживания (использование земельного участка с целью эксплуатации магазина)	4	04.040	335	2 011,26	673 772,10
9602	Северная Осетия - Алания респ, р-н Моздокский, г Моздок, ул Сулханова/угол ул. Соколовского, у входа в офис банка БРР	Моздокский	15:01:0121011:9	003002000000 Земли населенных пунктов	Земельные участки, предназначенные для размещения гаражей и автостоянок (использование земельного участка с целью устройства стоянки служебных автомобилей)	7	04.090	240	583,49	140 037,60
9603	Республика Северная Осетия-Алания, Моздокский район, г Моздок, ул Соколовского, 27	Моздокский	15:01:0121011:94	003002000000 Земли населенных пунктов	Земельные участки, предназначенные для размещения домов многоэтажной жилой застройки (земельный участок, предназначенный для эксплуатации помещений многоквартирного жилого дома)	2	02.060	2 441	1 326,11	3 237 034,51
9604	Республика Северная Осетия-Алания, р-н Моздокский, г Моздок, ул Кирова, 24	Моздокский	15:01:0121012:2	003002000000 Земли населенных пунктов	Магазины	4	04.040	306	2 011,26	615 445,56
9605	Республика Северная Осетия-Алания, р-н Моздокский, г Моздок, ул Кирова, д.30	Моздокский	15:01:0121012:3	003002000000 Земли населенных пунктов	Земельные участки, предназначенные для размещения домов многоэтажной жилой застройки (использование земельного участка с целью эксплуатации жилых помещений многоквартирного дома) - 1725,18 кв.м.; Земельные участки, предназначенные для размещения объектов торговли, общественного питания и бытового обслуживания (использование земельного участка с целью эксплуатации магазина) - 598,37 кв.м.	2	02.060	2 323	1 326,11	3 080 553,53
9606	Республика Северная Осетия-Алания, Моздокский район, г. Моздок, ул. Ермоленко, 21	Моздокский	15:01:0121012:4	003002000000 Земли населенных пунктов	ЗУ, предн. для размещ. домов многоэтажной жилой застройки (использование ЗУ с целью эксплуатации жилых помещений многоквартирного дома) площадь 1663,43 кв.м ЗУ. предн. для размещ. админ. и офисных зданий, объектов образования и т.д (использование ЗУ с целью эксплуатации офисного помещения) площадь 57,57 кв.м.	2	02.060	1 721	1 326,11	2 282 235,31
9607	Северная Осетия - Алания респ, р-н Моздокский, г. Моздок, ул. Соколовского, 25	Моздокский	15:01:0121012:93	003002000000 Земли населенных пунктов	Земельные участки, предназначенные для размещения домов многоэтажной жилой застройки (использование земельного участка с целью эксплуатации помещений многоквартирного жилого дома)	2	02.060	2 452	1 326,11	3 251 621,72
9608	Респ. Северная Осетия - Алания, р-н Моздокский, г. Моздок, ул. Кирова, р-н д.63	Моздокский	15:01:0121013:10	003002000000 Земли населенных пунктов	Эксплуатация часовой мастерской	3	03.070	4	2,71	10,84
9609	Северная Осетия - Алания респ, р-н Моздокский, г Моздок, ул Кирова, 63	Моздокский	15:01:0121013:15	003002000000 Земли населенных пунктов	Земельные участки, предназначенные для размещения домов многоэтажной жилой застройки (использование земельного участка с целью эксплуатации жилых помещений многоквартирного дома)	2	02.060	1 075	1 326,11	1 425 568,25
9610	Респ. Северная Осетия - Алания, р-н Моздокский, г. Моздок, ул. Красноармейская 14	Моздокский	15:01:0121013:2	003002000000 Земли населенных пунктов	Земельные участки, предназначенные для размещения домов малоэтажной жилой застройки, в том числе индивидуальной жилой застройки	13	02.010	312	773,56	241 350,72
9611	Респ. Северная Осетия - Алания, р-н Моздокский, г. Моздок, ул. Комсомольская, дом 70, квартира 3	Моздокский	15:01:0121013:3	003002000000 Земли населенных пунктов	Под жилую застройку Индивидуальную	13	02.010	414	773,56	320 253,84

№ пп	Местоположение ЗУ	Район	Кадастровый номер ЗУ	Категория земель	Разрешенное использование по документу	Код вида разрешенного использования (в соответствии с классификатором видов разрешенного использования земельных участков)	Вид использования объектов недвижимости	Площадь	УПКС	КС
9612	Респ. Северная Осетия - Алания, р-н Моздокский, г. Моздок, ул. Армянская, 17"а"	Моздокский	15:01:0121013:4	003002000000 Земли населенных пунктов	«Коммунальное обслуживание», размещение зданий и сооружений в целях обеспечения физических и юридических лиц коммунальными услугами (код 3.1)	6	03-012	89	543,70	48 389,30
9613	Республика Северная Осетия-Алания, р-н Моздокский, г Моздок, ул Красноармейская, д 16	Моздокский	15:01:0121013:7	003002000000 Земли населенных пунктов	Земельные участки индивидуальных жилых домов (эксплуатация жилого дома и хозпостроек)	13	02.010	372	773,56	287 764,32
9614	Республика Северная Осетия-Алания, р-н Моздокский, г Моздок, ул Армянская, 15	Моздокский	15:01:0121013:8	003002000000 Земли населенных пунктов	Земельные участки, предназначенные для размещения домов индивидуальной жилой застройки (использование земельного участка с целью эксплуатации жилого дома с хозпостройками)	13	02.010	394	773,56	304 782,64
9615	Респ. Северная Осетия - Алания, р-н Моздокский, г. Моздок, ул. Кирова, дом 71	Моздокский	15:01:0121013:9	003002000000 Земли населенных пунктов	Производственные нужды	6	06-000	6 410	747,07	4 788 718,70
9616	Республика Северная Осетия - Алания, р-н Моздокский, г. Моздок, ул. Комсомольская, дом 58	Моздокский	15:01:0121014:1	003002000000 Земли населенных пунктов	Земельные участки промышленных предприятий (эксплуатация производственных и складских помещений)	6	06.000	905	747,07	676 098,35
9617	Республика Северная Осетия-Алания, р-н Моздокский, г Моздок, ул Комсомольская/Армянская, д 62/12	Моздокский	15:01:0121014:12	003002000000 Земли населенных пунктов	- земельные участки, предназначенные для размещения малоэтажных жилых домов (использование земельного участка с целью эксплуатации жилых помещений малоквартирного дома) - 441 кв.м; земельные участки, предназначенные для размещения объектов торговли, общественного питания и бытового обслуживания (использование земельного участка с целью эксплуатации магазина) - 39 кв.м.	4	04-000	480	2 011,26	965 404,80
9618	Респ. Северная Осетия - Алания, р-н Моздокский, г. Моздок, ул. Кирова, дом 57	Моздокский	15:01:0121014:13	003002000000 Земли населенных пунктов	Малоэтажная многоквартирная жилая застройка, в том числе 140 кв.м - магазины, 102 кв.м - для индивидуального жилищного строительства	4	04.040	1 159	2 011,26	2 331 050,34
9619	Республика Северная Осетия - Алания, муниципальный район Моздокский, городское поселение Моздокское, г. Моздок, ул. Комсомольская, з/у 56	Моздокский	15:01:0121014:213	003002000000 Земли населенных пунктов	Общественное питание (для эксплуатации кофейни). Для индивидуального жилищного строительства	4	04-060	246	1 180,23	290 336,58
9620	Республика Северная Осетия - Алания, муниципальный район Моздокский, городское поселение Моздокское, г. Моздок, ул Свердлова, з/у 1	Моздокский	15:01:0121014:214	003002000000 Земли населенных пунктов	Общественное питание (для эксплуатации кофейни). Для индивидуального жилищного строительства	4	04.060	639	1 180,23	754 166,97
9621	Респ. Северная Осетия - Алания, р-н Моздокский, г. Моздок, ул. Армянская, дом 14	Моздокский	15:01:0121014:4	003002000000 Земли населенных пунктов	Для производственных целей	6	06.000	465	747,07	347 387,55
9622	Северная Осетия - Алания респ, р-н Моздокский, г. Моздок, ул. Комсомольская, 60	Моздокский	15:01:0121014:45	003002000000 Земли населенных пунктов	Земельные участки, предназначенные для размещения объектов торговли, общественного питания и бытового обслуживания (использование земельного участка с целью эксплуатации пивного бара)	4	04-060	385	1 180,23	454 388,55
9623	Респ. Северная Осетия - Алания, р-н Моздокский, г. Моздок, ул. Кирова, 57	Моздокский	15:01:0121014:47	003002000000 Земли населенных пунктов	Земельные участки, предназначенные для размещения малоэтажных жилых домов (использование земельного участка с целью эксплуатации жилых помещений многоквартирного дома)	2	02.013	64	1 326,11	84 871,04
9624	Респ. Северная Осетия - Алания, р-н Моздокский, г. Моздок, ул. Кирова,57	Моздокский	15:01:0121014:48	003002000000 Земли населенных пунктов	Земельные участки, предназначенные для размещения малоэтажных жилых домов (использование земельного участка с целью эксплуатации жилых помещений многоквартирного дома)	2	02-013	1 095	1 326,11	1 452 060,45
9625	Респ. Северная Осетия - Алания, р-н Моздокский, г. Моздок, ул. Кирова, дом 59	Моздокский	15:01:0121014:5	003002000000 Земли населенных пунктов	Под индивидуальное жилищное строительство	13	02.010	472	773,56	365 120,32
9626	Республика Северная Осетия-Алания, р-н Моздокский, г Моздок, ул Кирова, д 55	Моздокский	15:01:0121014:7	003002000000 Земли населенных пунктов	Земельные участки, предназначенные для размещения малоэтажных жилых домов (использование земельного участка с целью эксплуатации жилых помещений многоквартирного дома)Земельные участки, предназначенные для размещения объектов торговли, общественного питания и бытового обслуживания (использование земельного участка с целью эксплуатации магазина)	4	04-000	662	2 011,26	1 331 454,12
9627	Республика Северная Осетия-Алания, р-н Моздокский, г Моздок, ул Армянская № 10	Моздокский	15:01:0121014:82	003002000000 Земли населенных пунктов	Для индивидуального жилищного строительства	13	02.010	453	773,56	350 422,68
9628	Респ. Северная Осетия - Алания, р-н Моздокский, г. Моздок, ул. Кирова, дом 59	Моздокский	15:01:0121014:9	003002000000 Земли населенных пунктов	Коммерческая деятельность	4	04-040	472	2 011,26	949 314,72
9629	Респ. Северная Осетия - Алания, р-н Моздокский, г. Моздок, ул. Свердлова, дом 2	Моздокский	15:01:0121015:1	003002000000 Земли населенных пунктов	Под индивидуальное жилищное строительство	13	02-010	608	773,56	470 324,48

№ пп	Местоположение ЗУ	Район	Кадастровый номер ЗУ	Категория земель	Разрешенное использование по документу	Код вида разрешенного использования (в соответствии с классификатором видов разрешенного использования земельных участков)	Вид использования объектов недвижимости	Площадь	УПКС	КС
9630	Респ. Северная Осетия - Алания, р-н Моздокский, г. Моздок, ул. Кирова, дом 53	Моздокский	15:01:0121015:11	003002000000 Земли населенных пунктов	Земельные участки индивидуальных жилых домов (эксплуатация жилого дома)	13	02.010	1 343	773,56	1 038 891,08
9631	363753, Российская Федерация, Республика Северная Осетия-Алания, Моздокский муниципальный район, Моздокское городское поселение, г.Моздок, ул.Комсомольская, 52	Моздокский	15:01:0121015:184	003002000000 Земли населенных пунктов	Под земельные участки объектов общественного питания (эксплуатация здания кафе и складских помещений), мойки для автомобилей	4	04.060	422	1 180,23	498 057,06
9632	363753, Российская Федерация, Республика Северная Осетия-Алания, Моздокский муниципальный район, Моздокское городское поселение, г.Моздок, ул Комсомольская, 48	Моздокский	15:01:0121015:185	003002000000 Земли населенных пунктов	Под земельные участки объектов общественного питания (эксплуатация здания кафе и складских помещений) – 1168 кв.м, мойки для автомобилей – 218 кв. м	4	04.060	631	1 180,23	744 725,13
9633	363753, Российская Федерация, Республика Северная Осетия-Алания, Моздокский муниципальный район, Моздокское городское поселение, г.Моздок, ул.Комсомольская, 50	Моздокский	15:01:0121015:186	003002000000 Земли населенных пунктов	Под земельные участки объектов общественного питания (эксплуатация здания кафе и складских помещений) – 1168 кв.м, мойки для автомобилей – 218 кв. м	4	04.060	333	1 180,23	393 016,59
9634	Респ. Северная Осетия - Алания, р-н Моздокский, г. Моздок, ул. Кирова, дом 51, квартира 2	Моздокский	15:01:0121015:2	003002000000 Земли населенных пунктов	Под индивидуальное жилищное строительство	13	02.010	520	773,56	402 251,20
9635	Северная Осетия - Алания респ. р-н Моздокский, г. Моздок, ул. Кирова, 49	Моздокский	15:01:0121015:58	003002000000 Земли населенных пунктов	Малоэтажная многоквартирная жилая застройка	2	02.013	1 043	1 326,11	1 383 132,73
9636	Республика Северная Осетия-Алания, Моздокский р-н, г. Моздок, ул. Комсомольская, у задней межи участка №63 по ул.Кирова	Моздокский	15:01:0121015:67	003002000000 Земли населенных пунктов	Деловое управление	3	03.080	43	371,31	15 966,33
9637	Респ. Северная Осетия - Алания, р-н Моздокский, г. Моздок, ул. Кирова, дом 51	Моздокский	15:01:0121015:7	003002000000 Земли населенных пунктов	Земельные участки , предназначенные для размещения домов многоэтажной жилой застройки (использование земельного участка с целью эксплуатации жилых помещений многоквартирного дома)	2	02.060	1 561	1 326,11	2 070 057,71
9638	Республика Северная Осетия-Алания, р-н Моздокский, г. Моздок, ул. Кирова, 49	Моздокский	15:01:0121015:72	003002000000 Земли населенных пунктов	Среднеэтажная жилая застройка	2	02.050	1 362	1 326,11	1 806 161,82
9639	Респ. Северная Осетия - Алания, р-н Моздокский, г. Моздок, ул. Пушкина, дом 23	Моздокский	15:01:0121015:9	003002000000 Земли населенных пунктов	Эксплуатация зданий кафе и складских помещений	4	04.060	829	1 180,23	978 410,67
9640	Респ. Северная Осетия - Алания, р-н Моздокский, г. Моздок, ул. Комсомольская, дом 46	Моздокский	15:01:0121016:1	003002000000 Земли населенных пунктов	для эксплуатации служебного здания	3	03.080	953	371,31	353 858,43
9641	Республика Северная Осетия - Алания, р-н Моздокский, г. Моздок, ул. Солганока, 21	Моздокский	15:01:0121016:10	003002000000 Земли населенных пунктов	Земельные участки, предназначенные для размещения домов индивидуальной жилой застройки (использование земельного участка с целью эксплуатации жилого дома с хозпостройками)	13	02.010	389	773,56	300 914,84
9642	Респ. Северная Осетия - Алания, р-н Моздокский, г. Моздок, ул. Кирова, 47	Моздокский	15:01:0121016:11	003002000000 Земли населенных пунктов	"Бытовое обслуживание, Здравоохранение. Деловое управление. Магазины. Банковская и страховая деятельность, общественное питание, Обслуживание жилой застройки. Коммунальное обслуживание, Для индивидуального жилищного строительство, Малоэтажная многоквартирная жилая застройка. Социальное обслуживание. Общественное управление, Амбулаторное ветеринарное обслуживание, Объекты гаражного назначения, Образование и просвещение	4	04.000	789	2 011,26	1 586 884,14
9643	Респ. Северная Осетия - Алания, р-н Моздокский, г. Моздок, ул. Комсомольская, дом 48	Моздокский	15:01:0121016:4	003002000000 Земли населенных пунктов	Под индивидуальное жилищное строительство	13	02.010	333	773,56	257 595,48
9644	Республика Северная Осетия-Алания, р-н Моздокский, г. Моздок, ул. Кирова, 45	Моздокский	15:01:0121016:5	003002000000 Земли населенных пунктов	Земельные участки, предназначенные для размещения малоэтажных жилых домов (использование земельного участка с целью эксплуатации жилых помещений многоквартирного дома - 80.79 кв.м.)Земельные участки, предназначенные для размещения объектов торговли, общественного питания и бытового облуживания - 592,79 (использование земельного участка с целью эксплуатации парикмахерской - 250,75 кв.м, магазинов - 341,46 кв.м)	4	04.000	673	2 011,26	1 353 577,98
9645	Республика Северная Осетия-Алания, р-н Моздокский, г. Моздок, ул. Кирова, 43 "а"	Моздокский	15:01:0121016:65	003002000000 Земли населенных пунктов	"Магазины" для эксплуатации магазина	4	04.040	59	2 011,26	118 664,34
9646	Республика Северная Осетия-Алания, р-н Моздокский, г. Моздок, ул. Пушкина, 42	Моздокский	15:01:0121016:66	003002000000 Земли населенных пунктов	Коммунальное обслуживание	6	03.012	30	543,70	16 311,00
9647	Республика Северная Осетия-Алания, р-н Моздокский, г. Моздок, ул. Кирова	Моздокский	15:01:0121016:67	003002000000 Земли населенных пунктов	Общее пользование территории	6	12.001	1 189	32,72	38 904,08
9648	Республика Северная Осетия - Алания, Моздокский район, г. Моздок, ул. Солганока, 23	Моздокский	15:01:0121016:7	003002000000 Земли населенных пунктов	Под индивидуальное жилищное строительство	13	02.010	290	773,56	224 332,40
9649	Респ. Северная Осетия - Алания, р-н Моздокский, г. Моздок, ул. Солганока, дом 19	Моздокский	15:01:0121016:8	003002000000 Земли населенных пунктов	Земельные участки, предназначенные для размещения домов индивидуальной жилой застройки (использование земельного участка с целью эксплуатации жилого дома с хозпостройками)	13	02.010	345	773,56	266 878,20

№ пп	Местоположение ЗУ	Район	Кадастровый номер ЗУ	Категория земель	Разрешенное использование по документу	Код вида разрешенного использования (в соответствии с классификатором видов разрешенного использования земельных участков)	Вид использования объектов недвижимости	Площадь	УПКС	КС
9650	Респ. Северная Осетия - Алания, р-н Моздокский, г. Моздок, ул. Солганика, дом 17	Моздокский	15:01:0121016:9	003002000000 Земли населенных пунктов	Под индивидуальное жилищное строительство	13	02.010	275	773,56	212 729,00
9651	Республика Северная Осетия - Алания, Моздокский район, г. Моздок, ул. Комсомольская, 40	Моздокский	15:01:0121017:142	003002000000 Земли населенных пунктов	Общественное управление	3	03.080	713	371,31	264 744,03
9652	Республика Северная Осетия - Алания, Моздокский район, г. Моздок, ул. Комсомольская	Моздокский	15:01:0121017:149	003002000000 Земли населенных пунктов	Общественное управление	3	03.080	350	371,31	129 958,50
9653	Северная Осетия - Алания респ. р-н Моздокский, г Моздок, ул. Комсомольская, 38	Моздокский	15:01:0121017:19	003002000000 Земли населенных пунктов	Земельные участки,предназначенные для размещения объектов торговли, общественного питания и бытового обслуживания (использование земельного участка с целью эксплуатации магазина оптовой оптики)	4	04.040	272	2 011,26	547 062,72
9654	Респ. Северная Осетия - Алания, р-н Моздокский, г. Моздок, ул. Кирова, дом 39	Моздокский	15:01:0121017:2	003002000000 Земли населенных пунктов	Земельные участки магазинов (эксплуатация существующих зданий магазина)	4	04.040	1 547	2 011,26	3 111 419,22
9655	Респ. Северная Осетия - Алания, р-н Моздокский, г. Моздок, ул. Кирова, 41	Моздокский	15:01:0121017:3	003002000000 Земли населенных пунктов	Бытовое обслуживание: Магазины, Общественное питание, Деловое управление	4	04.000	1 349	2 011,26	2 713 189,74
9656	Республика Северная Осетия-Алания, р-н Моздокский, г Моздок, ул Кирова, 41	Моздокский	15:01:0121017:4	003002000000 Земли населенных пунктов	Для административно-управленческих нужд	3	03.080	1 325	371,31	491 985,75
9657	Респ. Северная Осетия - Алания, р-н Моздокский, г. Моздок, ул. Комсомольская, 40	Моздокский	15:01:0121017:5	003002000000 Земли населенных пунктов	Хранение автотранспорта	7	02.071	45	517,18	23 273,10
9658	Республика Северная Осетия-Алания, р-н Моздокский, г Моздок, ул Комсомольская, д 36	Моздокский	15:01:0121018:1	003002000000 Земли населенных пунктов	Коммунальное обслуживание	6	03.012	328	543,70	178 333,60
9659	Респ. Северная Осетия - Алания, р-н Моздокский, г. Моздок, ул. Комсомольская, 36 "а"	Моздокский	15:01:0121018:3	003002000000 Земли населенных пунктов	"Предпринимательство", для эксплуатации общественного платного туалета и капитального здания кафе	4	04.060	290	1 180,23	342 266,70
9660	Северная Осетия - Алания респ. р-н Моздокский, г Моздок, Кирова, №37	Моздокский	15:01:0121018:4	003002000000 Земли населенных пунктов	Земельные участки, предназначенные для размещения административных и офисных зданий, объектов образования, науки, здравоохранения и социального обеспечения, физической культуры и спорта, культуры, искусства, религии (земельный участок, предназначенный для эксплуатации административных зданий и сооружений)	3	03.080	3 082	371,31	1 144 337,42
9661	Республика Северная Осетия-Алания, р-н Моздокский, г. Моздок, ул. Кирова-Скудра	Моздокский	15:01:0121018:8	003002000000 Земли населенных пунктов	Общее пользование территории	6	12.001	1 743	32,72	57 030,96
9662	Республика Северная Осетия - Алания, муниципальный район Моздокский, городское поселение Моздокское, г. Моздок, ул. Комсомольская, 77а	Моздокский	15:01:0121019:147	003002000000 Земли населенных пунктов	Земельные участки, предназначенные для размещения административных и офисных зданий, объектов образования, науки, здравоохранения и социального обеспечения, физической культуры, искусства, религии (использование земельного участка с целью эксплуатации нежилого офисного здания)	4	04.000	115	2 011,26	231 294,90
9663	Российская Федерация, Республика Северная Осетия - Алания, Моздокский район, г. Моздок, ул. Армянская	Моздокский	15:01:0121019:156	003002000000 Земли населенных пунктов	Образование и просвещение	3	03.050	789	676,31	533 608,59
9664	Российская Федерация, Республика Северная Осетия - Алания, Моздокский район, г. Моздок, ул. Армянская	Моздокский	15:01:0121019:157	003002000000 Земли населенных пунктов	Образование и просвещение	3	03.050	684	676,31	462 596,04
9665	Российская Федерация, Республика Северная Осетия - Алания, Моздокский район, г. Моздок, ул. Армянская	Моздокский	15:01:0121019:158	003002000000 Земли населенных пунктов	Образование и просвещение	3	03.050	2 618	676,31	1 770 579,58
9666	Российская Федерация, Республика Северная Осетия-Алания, Моздокский район, г. Моздок, ул. Комсомольская, 71	Моздокский	15:01:0121019:3	003002000000 Земли населенных пунктов	Для индивидуального жилищного строительства. Магазины	4	04.040	424	2 011,26	852 774,24
9667	Российская Федерация, Республика Северная Осетия-Алания, Моздокский район, г. Моздок, ул. Комсомольская, 73	Моздокский	15:01:0121019:4	003002000000 Земли населенных пунктов	земельные участки индивидуальных жилых домов (эксплуатация жилого дома с хозпостройками)	13	02.010	297	773,56	229 747,32
9668	Республика Северная Осетия-Алания, Моздокский район, г. Моздок, ул. Комсомольская, 75	Моздокский	15:01:0121019:5	003002000000 Земли населенных пунктов	Для индивидуального жилищного строительства	13	02.010	478	773,56	369 761,68
9669	Российская Федерация, Республика Северная Осетия-Алания, Моздокский район, г. Моздок, ул Комсомольская, 77	Моздокский	15:01:0121019:7	003002000000 Земли населенных пунктов	Земельные участки, предназначенные для размещения административных и офисных зданий, объектов образования, науки, здравоохранения и социального обеспечения, физической культуры, искусства, религии (использование земельного участка с целью эксплуатации нежилого офисного здания)	4	04.010	680	2 011,26	1 367 656,80
9670	Респ. Северная Осетия - Алания, р-н Моздокский, г. Моздок, ул. Комсомольская, дом 69"а"	Моздокский	15:01:0121020:1	003002000000 Земли населенных пунктов	Земельные участки, предназначенные для размещения объектов торговли, общественного питания и бытового обслуживания (использование земельного участка с целью эксплуатации кафе, интернет-кафе)	4	04.060	698	1 180,23	823 800,54
9671	Российская Федерация, Республика Северная Осетия - Алания, Моздокский муниципальный район, Моздокское городское поселение, г.Моздок, ул.Комсомольская,69 "б"	Моздокский	15:01:0121020:124	003002000000 Земли населенных пунктов	Земельные участки (территории) общего пользования	6	12.001	5 929	32,72	193 996,88
9672	Российская Федерация, Республика Северная Осетия - Алания, Моздокский муниципальный район, Моздокское городское поселение, г.Моздок, ул.Комсомольская,69 "в"	Моздокский	15:01:0121020:127	003002000000 Земли населенных пунктов	Земельные участки (территории) общего пользования	6	12.001	4 682	32,72	153 195,04
9673	Респ. Северная Осетия - Алания, р-н Моздокский, г. Моздок, ул. Пушкина, дом 32	Моздокский	15:01:0121021:1	003002000000 Земли населенных пунктов	Земельные участки, предназначенные для размещения домов индивидуальной жилой застройки (использование земельного участка с целью эксплуатации жилого дома с хозпостройками)	13	02.010	461	773,56	356 611,16

№ пп	Местоположение ЗУ	Район	Кадастровый номер ЗУ	Категория земель	Разрешенное использование по документу	Код вида разрешенного использования (в соответствии с классификатором видов разрешенного использования земельных участков)	Вид использования объектов недвижимости	Площадь	УПКС	КС
9674	Респ. Северная Осетия - Алания, р-н Моздокский, г. Моздок, ул. Орджоникидзе, дом 68	Моздокский	15:01:0121021:10	003002000000 Земли населенных пунктов	Под индивидуальное жилищное строительство	13	02.010	498	773,56	385 232,88
9675	Респ. Северная Осетия - Алания, р-н Моздокский, г. Моздок, пер. Салгановка, дом 13"а	Моздокский	15:01:0121021:11	003002000000 Земли населенных пунктов	Под индивидуальное жилищное строительство	13	02.010	343	773,56	265 331,08
9676	Северная Осетия - Алания респ, р-н Моздокский, г Моздок, ул Орджоникидзе, 72	Моздокский	15:01:0121021:12	003002000000 Земли населенных пунктов	Земельные участки, предназначенные для размещения домов индивидуальной жилой застройки (использование земельного участка с целью эксплуатации жилого дома с хозпостройками)	13	02.010	458	773,56	354 290,48
9677	Респ. Северная Осетия - Алания, р-н Моздокский, г. Моздок, ул. Орджоникидзе, дом 74	Моздокский	15:01:0121021:13	003002000000 Земли населенных пунктов	земельные участки, предназначенные размещения домов индивидуальной жилой застройки (использование земельного участка с целью эксплуатации жилого дома с хозпостройками)	13	02.010	375	773,56	290 085,00
9678	Респ. Северная Осетия - Алания, р-н Моздокский, г. Моздок, ул. Кирова, дом 43	Моздокский	15:01:0121021:14	003002000000 Земли населенных пунктов	Под общественную застройку	3	03.080	400	371,31	148 524,00
9679	Республика Северная Осетия - Алания, Моздокский муниципальный район, Моздокское городское поселение, г. Моздок, ул. Комсомольская, 63	Моздокский	15:01:0121021:174	003002000000 Земли населенных пунктов	Земельные участки, предназначенные для размещения домов индивидуальной жилой застройки (эксплуатация жилого дома с хозпостройками)	13	02.010	309	773,56	239 030,04
9680	Республика Северная Осетия - Алания, Моздокский муниципальный район, Моздокское городское поселение, г. Моздок, ул. Комсомольская, 63а	Моздокский	15:01:0121021:175	003002000000 Земли населенных пунктов	Земельные участки, предназначенные для размещения домов индивидуальной жилой застройки (эксплуатация жилого дома с хозпостройками)	13	02.010	385	773,56	297 820,60
9681	Респ. Северная Осетия - Алания, р-н Моздокский, г. Моздок, ул. Комсомольская, дом 67	Моздокский	15:01:0121021:2	003002000000 Земли населенных пунктов	Земельные участки индивидуальных жилых домов (эксплуатация жилого дома с хозпостройками)	13	02.010	543	773,56	420 043,08
9682	Респ. Северная Осетия - Алания, р-н Моздокский, г. Моздок, ул. Пушкина, дом 36	Моздокский	15:01:0121021:3	003002000000 Земли населенных пунктов	Земельные участки, предназначенные для размещения домов индивидуальной жилой застройки (использование земельного участка с целью эксплуатации жилого дома с хозпостройками)	13	02.010	289	773,56	223 558,84
9683	Респ. Северная Осетия - Алания, р-н Моздокский, г. Моздок, ул. Орджоникидзе, дом 70	Моздокский	15:01:0121021:4	003002000000 Земли населенных пунктов	Земельные участки,предназначенные для размещения домов индивидуальной жилой застройки (использование земельного участка с целью эксплуатации жилого дома с хозпостройками)	13	02.010	585	773,56	452 532,60
9684	Респ. Северная Осетия - Алания, р-н Моздокский, г. Моздок, ул. Комсомольская, дом 65	Моздокский	15:01:0121021:5	003002000000 Земли населенных пунктов	Земельные участки , предназначенные для размещения домов индивидуальной жилой застройки (использование земельного участка с целью эксплуатации жилого дома с хозпостройками)	13	02.010	374	773,56	289 311,44
9685	Респ. Северная Осетия - Алания, р-н Моздокский, г. Моздок, ул. Комсомольская, дом 69	Моздокский	15:01:0121021:7	003002000000 Земли населенных пунктов	Земельные участки, предназначенные для размещения домов индивидуальной жилой застройки (земельные участки, предназначенные для эксплуатации жилого дома с хозпостройками)	13	02.010	417	773,56	322 574,52
9686	Респ. Северная Осетия - Алания, р-н Моздокский, г. Моздок, ул. Пушкина, 38	Моздокский	15:01:0121021:8	003002000000 Земли населенных пунктов	Баловое обслуживание	3	03.030	308	729,36	224 642,88
9687	Респ. Северная Осетия - Алания, р-н Моздокский, г. Моздок, ул. Пушкина, дом 34	Моздокский	15:01:0121021:9	003002000000 Земли населенных пунктов	Под индивидуальное жилищное строительство	13	02.010	201	773,56	155 485,56
9688	Респ. Северная Осетия - Алания, р-н Моздокский, г. Моздок, ул. Салгановка, 14	Моздокский	15:01:0121022:1	003002000000 Земли населенных пунктов	Земельные участки, предназначенные для размещения домов индивидуальной жилой застройки (земельные участки, предназначенные для эксплуатации жилого дома с хозпостройками)	13	02.010	401	773,56	310 197,56
9689	Респ. Северная Осетия - Алания, р-н Моздокский, г. Моздок, ул. Скудра, дом 33/1	Моздокский	15:01:0121022:10	003002000000 Земли населенных пунктов	Под индивидуальное жилищное строительство	13	02.010	32	773,56	24 753,92
9690	Респ. Северная Осетия - Алания, р-н Моздокский, г. Моздок, ул. Скудра, дом 33/2	Моздокский	15:01:0121022:11	003002000000 Земли населенных пунктов	Под индивидуальное жилищное строительство	13	02.010	31	773,56	23 980,36
9691	Респ. Северная Осетия - Алания, р-н Моздокский, г. Моздок, ул. Скудра, дом 33/3	Моздокский	15:01:0121022:12	003002000000 Земли населенных пунктов	Под индивидуальное жилищное строительство	13	02.010	39	773,56	30 168,84
9692	Респ. Северная Осетия - Алания, р-н Моздокский, г. Моздок, ул. Скудра, дом 33/4	Моздокский	15:01:0121022:13	003002000000 Земли населенных пунктов	Под индивидуальное жилищное строительство	13	02.010	34	773,56	26 301,04
9693	Респ. Северная Осетия - Алания, р-н Моздокский, г. Моздок, ул. Орджоникидзе, 62	Моздокский	15:01:0121022:14	003002000000 Земли населенных пунктов	Земельные участки индивидуальных жилых домов (эксплуатация жилого дома с хозпостройками)	13	02.010	709	773,56	548 454,04
9694	Республика Северная Осетия - Алания, Моздокский район, г. Моздок, ул. Орджоникидзе, 64	Моздокский	15:01:0121022:2	003002000000 Земли населенных пунктов	Индивидуальное жилищное строительство	13	02.010	425	773,56	328 763,00
9695	Респ. Северная Осетия - Алания, р-н Моздокский, г. Моздок, ул. Скудра, дом 27	Моздокский	15:01:0121022:3	003002000000 Земли населенных пунктов	Земельные участки, предназначенные для размещения домов индивидуальной жилой застройки (земельные участки, предназначенные для эксплуатации жилого дома с хозпостройками)	13	02.010	289	773,56	223 558,84

№ пп	Местоположение ЗУ	Район	Кадастровый номер ЗУ	Категория земель	Разрешенное использование по документу	Код вида разрешенного использования (в соответствии с классификатором видов разрешенного использования земельных участков)	Вид использования объектов недвижимости	Площадь	УПКС	КС
9696	Республика Северная Осетия-Алания, р-н Моздокский, г. Моздок, ул. Скудра, 33	Моздокский	15:01:0121022:35	0030020000000 Земли населенных пунктов	Земельные участки, предназначенные для размещения домов малоэтажной жилой застройки (использование земельного участка с целью эксплуатации жилых помещений многоквартирного жилого дома)	2	02.013	476	1 326,11	631 228,36
9697	Республика Северная Осетия-Алания, р-н Моздокский, г. Моздок, ул. Салганова, 12	Моздокский	15:01:0121022:36	0030020000000 Земли населенных пунктов	Земельные участки, предназначенные для размещения домов индивидуальной жилой застройки (использование земельного участка с целью эксплуатации жилого дома с хозпостройками)	13	02.010	325	773,56	251 407,00
9698	РСО - Алания, Моздокский район, г. Моздок, ул. Орджоникидзе, 66	Моздокский	15:01:0121022:37	0030020000000 Земли населенных пунктов	Земельные участки, предназначенные для размещения домов индивидуальной жилой застройки (использование земельного участка с целью эксплуатации жилого дома с хозпостройками)	13	02.010	310	773,56	239 803,60
9699	Республика Северная Осетия-Алания, р-н Моздокский, г Моздок, ул Комсомольская, 59	Моздокский	15:01:0121022:5	0030020000000 Земли населенных пунктов	Дошкольное, начальное, среднее и среднее общее образование, предназначенный для эксплуатации здания и сооружений дошкольного образовательного учреждения	3	03.050	1 483	676,31	1 002 967,73
9700	Республика Северная Осетия - Алания, Моздокский район, г. Моздок, ул. Комсомольская, 61	Моздокский	15:01:0121022:6	0030020000000 Земли населенных пунктов	Под индивидуальное жилищное строительство, "магазины"	4	04.040	280	2 011,26	563 152,80
9701	Респ. Северная Осетия - Алания, р-н Моздокский, г. Моздок, ул. Скудра, 29	Моздокский	15:01:0121022:8	0030020000000 Земли населенных пунктов	эксплуатация жилого дома с хозпостройками	13	02.010	306	773,56	236 709,36
9702	Респ. Северная Осетия - Алания, р-н Моздокский, г. Моздок, ул. Скудра, 31	Моздокский	15:01:0121022:9	0030020000000 Земли населенных пунктов	Под индивидуальное жилищное строительство	13	02.010	550	773,56	425 458,00
9703	Респ. Северная Осетия - Алания, р-н Моздокский, г. Моздок, ул. Орджоникидзе, дом 56	Моздокский	15:01:0121023:1	0030020000000 Земли населенных пунктов	Под жилую застройку Индивидуальную	13	02.010	488	773,56	377 497,28
9704	Респ. Северная Осетия - Алания, р-н Моздокский, г. Моздок, ул. Орджоникидзе, дом 58	Моздокский	15:01:0121023:3	0030020000000 Земли населенных пунктов	Земельные участки, предназначенные для размещения домов многоэтажной жилой застройки (использование земельного участка с целью эксплуатации жилых помещений многоквартирного дома)	2	02.060	786	1 326,11	1 042 322,46
9705	Респ. Северная Осетия - Алания, р-н Моздокский, г Моздок, ул Орджоникидзе, дом 54	Моздокский	15:01:0121023:4	0030020000000 Земли населенных пунктов	Земельные участки, предназначенные для размещения домов индивидуальной жилой застройки (использование земельного участка с целью эксплуатации жилого дома с хозпостройками)	13	02.010	435	773,56	336 498,60
9706	Российская Федерация, Республика Северная Осетия - Алания, Моздокский муниципальный район, Моздокское городское поселение, г. Моздок, ул. Орджоникидзе, 52	Моздокский	15:01:0121023:5	0030020000000 Земли населенных пунктов	Под индивидуальное жилищное строительство	13	02.010	328	773,56	253 727,68
9707	Северная Осетия - Алания респ, р-н Моздокский, г. Моздок, ул. Комсомольская, 47-49	Моздокский	15:01:0121023:52	0030020000000 Земли населенных пунктов	Земельные участки предназначенные для размещения домов многоэтажной жилой застройки (использование земельного участка с целью эксплуатации помещений многоквартирного жилого дома)	2	02.060	1 792	1 326,11	2 376 389,12
9708	Респ. Северная Осетия - Алания, р-н Моздокский, г Моздок, ул Комсомольская, 51	Моздокский	15:01:0121023:6	0030020000000 Земли населенных пунктов	Для индивидуального жилищного строительства	13	02.010	555	773,56	429 325,80
9709	Респ. Северная Осетия - Алания, р-н Моздокский, г Моздок, ул Комсомольская, 53	Моздокский	15:01:0121023:7	0030020000000 Земли населенных пунктов	"Индивидуальное жилищное строительство". "Магазины", "Здравоохранение". "Бытовое обслуживание"	4	04.040	688	2 011,26	1 383 746,88
9710	Респ. Северная Осетия - Алания, р-н Моздокский, г. Моздок, ул. Ермоленко, дом 13 "а"	Моздокский	15:01:0121023:8	0030020000000 Земли населенных пунктов	Земельные участки, предназначенные для размещения домов индивидуальной жилой застройки (использование земельного участка с целью эксплуатации жилого дома с хозпостройками)	13	02.010	367	773,56	283 896,52
9711	Респ. Северная Осетия - Алания, р-н Моздокский, г Моздок, ул Азанчева, дом 62	Моздокский	15:01:0121024:1	0030020000000 Земли населенных пунктов	Земельные участки, предназначенные для размещения домов индивидуальной жилой застройки (использование земельного участка с целью эксплуатации жилого дома с хозпостройками)	13	02.010	400	697,95	279 180,00
9712	Респ. Северная Осетия - Алания, р-н Моздокский, г. Моздок, ул. Армянская, дом 5	Моздокский	15:01:0121024:10	0030020000000 Земли населенных пунктов	Земельные участки, предназначенные для размещения домов индивидуальной жилой застройки (использование земельного участка с целью эксплуатации жилого дома с хозпостройками)	13	02.010	550	697,95	383 872,50

№ пп	Местоположение ЗУ	Район	Кадастровый номер ЗУ	Категория земель	Разрешенное использование по документу	Код вида разрешенного использования (в соответствии с классификатором видов разрешенного использования земельных участков)	Вид использования объектов недвижимости	Площадь	УПКС	КС
9713	Республика Северная Осетия-Алания, р-н Моздокский, г. Моздок, ул. Красноармейская 6	Моздокский	15:01:0121024:100	003002000000 Земли населенных пунктов	Земельные участки, предназначенные для размещения домов малоэтажной жилой застройки, в том числе индивидуальной жилой застройки (использование земельного участка с целью эксплуатации жилого дома с хозпостройками)	13	02.010	306	697,95	213 572,70
9714	Республика Северная Осетия - Алания р-н Моздокский. г Моздок, ул Красноармейская, дом 4	Моздокский	15:01:0121024:11	003002000000 Земли населенных пунктов	Земельные участки индивидуальных жилых домов (эксплуатация жилого дома с хозпостройками)	13	02.010	542	697,95	378 288,90
9715	Республика Северная Осетия - Алания, Моздокский район. г. Моздок. ул. Орджоникидзе, 79	Моздокский	15:01:0121024:12	003002000000 Земли населенных пунктов	Земельные участки, предназначенные для размещения домов многоэтажной жилой застройки (использование земельного участка с целью эксплуатации жилых помещений многоквартирного дома)	2	02.060	1 327	1 326,11	1 759 747,97
9716	Северная Осетия - Алания респ, р-н Моздокский. г Моздок. ул Орджоникидзе. 77	Моздокский	15:01:0121024:13	003002000000 Земли населенных пунктов	Земельные участки предназначенные для размещения домов многоэтажной жилой застройки (использование земельного участка с целью эксплуатации жилых помещений многоквартирного дома)	2	02.060	1 484	1 326,11	1 967 947,24
9717	Северная Осетия - Алания респ. р-н Моздокский, г Моздок, ул Орджоникидзе, у задней межи многоквартирного жилого дома №77	Моздокский	15:01:0121024:14	003002000000 Земли населенных пунктов	Земельные участки, предназначенные для размещения гаражей и автостоянок (использование земельного участка с целью эксплуатации капитального гаража)	7	02.071	14	517,18	7 240,52
9718	Респ. Северная Осетия - Алания, р-н Моздокский. г.. Моздок. ул. Азанчева. дом 60	Моздокский	15:01:0121024:2	003002000000 Земли населенных пунктов	Для индивидуального жилищного строительства	13	02.010	376	697,95	262 429,20
9719	Респ. Северная Осетия - Алания, р-н Моздокский. г.. Моздок. ул. Орджоникидзе, дом 75 "а"	Моздокский	15:01:0121024:3	003002000000 Земли населенных пунктов	Для производственных нужд Моздокских электрических сетей	6	06.000	52	747,07	38 847,64
9720	Респ. Северная Осетия - Алания. р-н Моздокский, г Моздок, ул Азанчева, дом 64	Моздокский	15:01:0121024:4	003002000000 Земли населенных пунктов	Земельные участки, предназначенные для размещения домов индивидуальной жилой застройки (использование земельного участка с целью эксплуатации жилого дома с хозпостройками)	13	02.010	941	697,95	656 770,95
9721	Республика Северная Осетия-Алания, р-н Моздокский, г. Моздок, ул. Азанчева, 66	Моздокский	15:01:0121024:5	003002000000 Земли населенных пунктов	Земельные участки, предназначенные для размещения домов индивидуальной жилой застройки (использование земельного участка с целью эксплуатации жилого дома с хозпостройками)	13	02.010	528	697,95	368 517,60
9722	Республика Северная Осетия-Алания, р-н Моздокский. г Моздок, ул Азанчева, 58	Моздокский	15:01:0121024:8	003002000000 Земли населенных пунктов	Земельные участки, предназначенные для размещения индивидуальной жилой застройки (использование земельного участка с целью эксплуатации жилого дома с хозпостройками)	13	02.010	374	697,95	261 033,30
9723	Северная Осетия - Алания респ, р-н Моздокский. г Моздок, ул Армянская. 3	Моздокский	15:01:0121024:9	003002000000 Земли населенных пунктов	Земельные участки, предназначенные для размещения домов индивидуальной жилой застройки (использование земельного участка с целью эксплуатации жилого дома с хозпостройками)	13	02.010	445	697,95	310 587,75
9724	Северная Осетия-Алания респ, Моздокский р-н. г Моздок, ул. Орджоникидзе, 88	Моздокский	15:01:0121024:99	003002000000 Земли населенных пунктов	Земельные участки, предназначенные для размещения домов малоэтажной жилой застройки, в том числе индивидуальной жилой застройки (использование земельного участка с целью эксплуатации жилого дома с хозпостройками)	13	02.010	300	697,95	209 385,00
9725	Республика Северная Осетия - Алания р-н Моздокский. г. Моздок. ул. Добролюбова. 5	Моздокский	15:01:0121025:10	003002000000 Земли населенных пунктов	Под индивидуальное жилищное строительство	13	02.010	602	697,95	420 165,90
9726	Респ. Северная Осетия - Алания, р-н Моздокский. г.. Моздок. ул. Добролюбова, дом 7	Моздокский	15:01:0121025:11	003002000000 Земли населенных пунктов	Под индивидуальное жилищное строительство	13	02.010	133	697,95	92 827,35
9727	Республика Северная Осетия-Алания. р-н Моздокский. г Моздок, ул Добролюбова, д 9	Моздокский	15:01:0121025:12	003002000000 Земли населенных пунктов	Земельные участки индивидуальных жилых домов, эксплуатация жилого дома	13	02.010	401	697,95	279 877,95
9728	Респ. Северная Осетия - Алания. р-н Моздокский. г. Моздок. ул. Армянская. дом 14	Моздокский	15:01:0121025:14	003002000000 Земли населенных пунктов	Производственные нужды	6	06.000	757	747,07	565 531,99
9729	Республика Северная Осетия-Алания, р-н Моздокский. г Моздок. ул Орджоникидзе, район дома № 75	Моздокский	15:01:0121025:15	003002000000 Земли населенных пунктов	Объекты гаражного назначения	7	02.071	16	517,18	8 274,88
9730	Республика Северная Осетия - Алания, Моздокский район. г. Моздок. ул. Орджоникидзе, 75	Моздокский	15:01:0121025:16	003002000000 Земли населенных пунктов	Земельные участки предназначенные для размещения домов многоэтажной жилой застройки (использование земельного участка с целью эксплуатации жилых помещений многоквартирного дома)	2	02.060	3 708	1 326,11	4 917 215,88
9731	Северная Осетия - Алания респ, р-н Моздокский. г Моздок. ул Орджоникидзе. у задней межи жилого дома №75	Моздокский	15:01:0121025:17	003002000000 Земли населенных пунктов	Малоэтажная жилая застройка (индивидуальное жилищное строительство; размещение дачных домов и садовых домов) для эксплуатации временного ущежу	13	02.010	19	697,95	13 261,05

№ пп	Местоположение ЗУ	Район	Кадастровый номер ЗУ	Категория земель	Разрешенное использование по документу	Код вида разрешенного использования (в соответствии с классификатором видов разрешенного использования земельных участков)	Вид использования объектов недвижимости	Площадь	УПКС	КС
9732	Респ. Северная Осетия - Алания, р-н Моздокский. г. Моздок. ул. Азанчева. дом 50	Моздокский	15:01:0121025:2	003002000000 Земли населенных пунктов	Земельные участки. предназначенные для размещения домов индивидуальной жилой застройки (использование земельного участка с целью эксплуатации жилого дома с хозпостройками)	13	02.010	752	697,95	524 858,40
9733	Респ. Северная Осетия - Алания, р-н Моздокский. г. Моздок. ул. Орджоникидзе, 73 а	Моздокский	15:01:0121025:3	003002000000 Земли населенных пунктов	Производственная деятельность	6	06.000	476	747,07	355 605,32
9734	Респ. Северная Осетия - Алания. р-н Моздокский, г. Моздок, ул. Добролобова. 1	Моздокский	15:01:0121025:4	003002000000 Земли населенных пунктов	Земельные участки индивидуальных жилых домов(эксплуатация жилого дома с хозпостройками)	13	02.010	658	697,95	459 251,10
9735	Северная Осетия - Алания респ, р-н Моздокский. г Моздок. ул Азанчева, 48	Моздокский	15:01:0121025:6	003002000000 Земли населенных пунктов	Земельные участки. предназначенные для размещения домов индивидуальной жилой застройки (использование земельного участка с целью эксплуатации жилого дома с хозпостройками)	13	02.010	504	697,95	351 766,80
9736	Респ. Северная Осетия - Алания, р-н Моздокский. г. Моздок. ул. Орджоникидзе, 75"а"	Моздокский	15:01:0121025:7	003002000000 Земли населенных пунктов	ЗУ, предназначенный для эксплуатации трансформаторной подстанции	6	03.012	52	543,70	28 272,40
9737	Республика Северная Осетия-Алания. Моздокский р-н. г Моздок. ул Орджоникидзе, у задней межи участка многоквартирного жилого дома № 75	Моздокский	15:01:0121025:78	003002000000 Земли населенных пунктов	Объекты гаражного назначения. для размещения капитального гаража	7	02.071	22	517,18	11 377,96
9738	Республика Северная Осетия - Алания, Моздокский район. г. Моздок. ул. Добролобова. 3	Моздокский	15:01:0121025:8	003002000000 Земли населенных пунктов	Под индивидуальное жилищное строительство	13	02.010	675	697,95	471 116,25
9739	Республика Северная Осетия-Алания, р-н Моздокский, г. Моздок, ул. Азанчева	Моздокский	15:01:0121025:84	003002000000 Земли населенных пунктов	Для ведения личного подсобного хозяйства	13	02.020	561	697,95	391 549,95
9740	Респ. Северная Осетия - Алания, р-н Моздокский. г. Моздок. ул. Азанчева. дом 46	Моздокский	15:01:0121025:9	003002000000 Земли населенных пунктов	Под индивидуальное жилищное строительство	13	02.010	244	697,95	170 299,80
9741	Респ. Северная Осетия - Алания. р-н Моздокский, г. Моздок, ул. Пушкина. дом 19	Моздокский	15:01:0121026:1	003002000000 Земли населенных пунктов	Земельные участки индивидуальных жилых домов (эксплуатация жилого дома с хозпостройками)	13	02.010	406	697,95	283 367,70
9742	Республика Северная Осетия-Алания, р-н Моздокский, г. Моздок, ул. Добролобова, 8	Моздокский	15:01:0121026:10	003002000000 Земли населенных пунктов	Земельные участки. предназначенные для размещения домов индивидуальной жилой застройки (использование земельного участка с целью эксплуатации жилого дома с хозпостройками)	13	02.010	330	697,95	230 323,50
9743	Респ. Северная Осетия - Алания, р-н Моздокский. г. Моздок. ул. Добролобова, дом 4	Моздокский	15:01:0121026:11	003002000000 Земли населенных пунктов	Под индивидуальное жилищное строительство	13	02.010	389	697,95	271 502,55
9744	Республика Северная Осетия-Алания. р-н Моздокский. г Моздок, ул Добролобова, 2	Моздокский	15:01:0121026:2	003002000000 Земли населенных пунктов	Под индивидуальное жилищное строительство	13	02.010	538	697,95	375 497,10
9745	Республика Северная Осетия-Алания, р-н Моздокский, г Моздок. ул Пушкина/Азанчева, д 15/38	Моздокский	15:01:0121026:3	003002000000 Земли населенных пунктов	Земельные участки. предназначенные для размещения индивидуальной жилой застройки (использование земельного участка с целью эксплуатации жилого дома с хозпостройками)	13	02.010	560	697,95	390 852,00
9746	Республика Северная Осетия-Алания. р-н Моздокский. г Моздок, ул Азанчево, д 40	Моздокский	15:01:0121026:4	003002000000 Земли населенных пунктов	Земельные участки, предназначенные для размещения домов индивидуальной жилой застройки (земельные участки. предназначенные для эксплуатации жилого дома с хозпостройками)	13	02.010	300	697,95	209 385,00
9747	Респ. Северная Осетия - Алания. р-н Моздокский, г. Моздок, ул. Добролобова. 6	Моздокский	15:01:0121026:5	003002000000 Земли населенных пунктов	Под индивидуальное жилищное строительство	13	02.010	492	697,95	343 391,40
9748	Республика Северная Осетия-Алания, р-н. Моздокский, г. Моздок, ул. Добролобова, д. 6	Моздокский	15:01:0121026:6	003002000000 Земли населенных пунктов	Под индивидуальное жилищное строительство	13	02.010	193	697,95	134 704,35
9749	Республика Северная Осетия-Алания, р-н Моздокский, г Моздок. ул Азанчева/Добролобова, д 42/2	Моздокский	15:01:0121026:7	003002000000 Земли населенных пунктов	Под индивидуальное жилищное строительство	13	02.010	193	697,95	134 704,35
9750	Респ. Северная Осетия - Алания. р-н Моздокский, г. Моздок, ул. Пушкина. дом 17	Моздокский	15:01:0121026:8	003002000000 Земли населенных пунктов	Под индивидуальное жилищное строительство	13	02.010	269	697,95	187 748,55
9751	Северная Осетия - Алания респ, р-н Моздокский. г Моздок. ул Пушкина. 21	Моздокский	15:01:0121026:9	003002000000 Земли населенных пунктов	Земельные участки, предназначенные для размещения домов индивидуальной жилой застройки (использование земельного участка с целью эксплуатации жилого дома с хозпостройками)-451кв.м: Магазины торговой площадью до 40 кв.м , без специализированных магазинов строительных материалов. магазинов с наличием в них взрывоопасных веществ и материалов-33 кв.м	4	04.040	484	1 814,67	878 300,28
9752	Респ. Северная Осетия - Алания, р-н Моздокский. г. Моздок. ул. Азанчева. дом 32	Моздокский	15:01:0121027:1	003002000000 Земли населенных пунктов	Земельные участки. предназначенные для размещения домов индивидуальной жилой застройки (использование земельного участка с целью эксплуатации жилого дома с хозпостройками)	13	02.010	542	697,95	378 288,90
9753	Республика Северная Осетия-Алания, р-н Моздокский. г Моздок. ул Салганова, 11	Моздокский	15:01:0121027:10	003002000000 Земли населенных пунктов	Земельные участки предназначенные для размещения домов индивидуальной жилой застройки (использование земельного участка с целью эксплуатации жилого дома с хозпостройками)	13	02.010	591	697,95	412 488,45

№ пп	Местоположение ЗУ	Район	Кадастровый номер ЗУ	Категория земель	Разрешенное использование по документу	Код вида разрешенного использования (в соответствии с классификатором видов разрешенного использования земельных участков)	Вид использования объектов недвижимости	Площадь	УПКС	КС
9754	Респ. Северная Осетия - Алания, р-н Моздокский, г. Моздок, ул. Орджоникидзе, дом 59"а"	Моздокский	15:01:0121027:11	003002000000 Земли населенных пунктов	Земельные участки индивидуальных жилых домов (эксплуатация жилого дома с хозпостройками)	13	02.010	316	697,95	220 552,20
9755	Респ. Северная Осетия - Алания, р-н Моздокский, г. Моздок, ул. Орджоникидзе, дом 57	Моздокский	15:01:0121027:12	003002000000 Земли населенных пунктов	Земельные участки, предназначенные для размещения домов индивидуальной жилой застройки (использование земельного участка с целью эксплуатации жилого дома с хозпостройками)	13	02.010	384	697,95	268 012,80
9756	Республика Северная Осетия-Алания, р-н Моздокский, г Моздок, ул Орджоникидзе, 61	Моздокский	15:01:0121027:13	003002000000 Земли населенных пунктов	Земельные участки, предназначенные для размещения домов малоэтажной жилой застройки, в том числе индивидуальной жилой застройки	13	02.010	288	697,95	201 009,60
9757	Республика Северная Осетия-Алания, Моздокский район, г Моздок, ул Азанчева, 34	Моздокский	15:01:0121027:14	003002000000 Земли населенных пунктов	Земельные участки, предназначенные для размещения многоквартирных домов малоэтажной жилой застройки	2	02.013	872	1 326,11	1 156 367,92
9758	РСО - Алания, Моздокский район, г Моздок, ул Пушкина, 26	Моздокский	15:01:0121027:2	003002000000 Земли населенных пунктов	Под индивидуальное жилищное строительство	13	02.010	296	697,95	206 593,20
9759	Респ. Северная Осетия - Алания, р-н Моздокский, г. Моздок, ул. Орджоникидзе, дом 59	Моздокский	15:01:0121027:3	003002000000 Земли населенных пунктов	Земельные участки, предназначенные для размещения домов индивидуальной жилой застройки (использование земельного участка с целью эксплуатации жилого дома с хозпостройками)	13	02.010	259	697,95	180 769,05
9760	Республика Северная Осетия-Алания, Моздокский муниципальный район, Моздокское городское поселение, г.Моздок, ул.Азанчева, 28	Моздокский	15:01:0121027:4	003002000000 Земли населенных пунктов	Земельные участки, предназначенные для размещения домов индивидуальной жилой застройки (использование земельного участка с целью эксплуатации жилого дома с хозпостройками)	13	02.010	562	697,95	392 247,90
9761	Республика Северная Осетия-Алания, р-н Моздокский, г Моздок, ул Пушкина/Азанчева, д 24/36	Моздокский	15:01:0121027:5	003002000000 Земли населенных пунктов	Земельные участки, предназначенные для размещения домов индивидуальной жилой застройки (использование земельного участка с целью эксплуатации жилого дома с хозпостройками)	13	02.010	354	697,95	247 074,30
9762	Респ. Северная Осетия - Алания, р-н Моздокский, г. Моздок, ул. Азанчева, дом 30	Моздокский	15:01:0121027:6	003002000000 Земли населенных пунктов	Земельные участки индивидуальных жилых домов (эксплуатация жилого дома с хозпостройками)	13	02.010	642	697,95	448 083,90
9763	Республика Северная Осетия - Алания, р-н Моздокский, г. Моздок, ул. Салганова, 9	Моздокский	15:01:0121027:7	003002000000 Земли населенных пунктов	Под индивидуальное жилищное строительство	13	02.010	362	697,95	252 657,90
9764	Респ. Северная Осетия - Алания, р-н Моздокский, г. Моздок, ул. Пушкина, 28	Моздокский	15:01:0121027:8	003002000000 Земли населенных пунктов	Для индивидуального жилищного строительства	13	02.010	550	697,95	383 872,50
9765	Республика Северная Осетия-Алания, р-н Моздокский, г Моздок, ул Пушкина/Орджоникидзе, д 30/63	Моздокский	15:01:0121027:9	003002000000 Земли населенных пунктов	Земельные участки, предназначенные для размещения домов индивидуальной жилой застройки (использование земельного участка с целью эксплуатации жилого дома с хозпостройками)	13	02.010	302	697,95	210 780,90
9766	Респ. Северная Осетия - Алания, р-н Моздокский, г. Моздок, ул. Скуара, дом 23	Моздокский	15:01:0121028:1	003002000000 Земли населенных пунктов	Земельные участки, предназначенные для размещения домов индивидуальной жилой застройки (использование земельного участка с целью эксплуатации жилого дома с хозпостройками)	13	02.010	556	697,95	388 060,20
9767	Республика Северная Осетия-Алания, р-н Моздокский, г Моздок, ул Орджоникидзе, 51	Моздокский	15:01:0121028:10	003002000000 Земли населенных пунктов	Для индивидуального жилищного строительства	13	02.010	547	697,95	381 778,65
9768	Респ. Северная Осетия - Алания, р-н Моздокский, г. Моздок, ул. Салганова, дом 8"а"	Моздокский	15:01:0121028:11	003002000000 Земли населенных пунктов	Под индивидуальное жилищное строительство	13	02.010	418	697,95	291 743,10
9769	Респ. Северная Осетия - Алания, р-н Моздокский, г. Моздок, ул. Азанчева, дом 22	Моздокский	15:01:0121028:12	003002000000 Земли населенных пунктов	Земельные участки, предназначенные для размещения домов индивидуальной жилой застройки (использование земельного участка с целью эксплуатации жилого дома с хозпостройками)	13	02.010	495	697,95	345 485,25
9770	Респ. Северная Осетия - Алания, р-н Моздокский, г. Моздок, ул. Орджоникидзе, дом 49	Моздокский	15:01:0121028:2	003002000000 Земли населенных пунктов	Земельные участки индивидуальных жилых домов (эксплуатация жилого дома с хозпостройками)	13	02.010	508	697,95	354 558,60
9771	Республика Северная Осетия-Алания, р-н Моздокский, г Моздок, ул Салганова, д 8	Моздокский	15:01:0121028:3	003002000000 Земли населенных пунктов	Земельные участки индивидуальных жилых домов, (эксплуатация жилого дома с хозпостройками)	13	02.010	468	697,95	326 640,60
9772	Северная Осетия - Алания респ, р-н Моздокский, г. Моздок, ул. Орджоникидзе, 48	Моздокский	15:01:0121028:33	003002000000 Земли населенных пунктов	Под строительство жилого дома	13	02.010	454	697,95	316 869,30
9773	Республика Северная Осетия-Алания, р-н Моздокский, г. Моздок, ул. Азанчева, 26	Моздокский	15:01:0121028:36	003002000000 Земли населенных пунктов	Для индивидуального жилищного строительства	13	02.010	376	697,95	262 429,20
9774	Респ. Северная Осетия - Алания, р-н Моздокский, г. Моздок, ул. Орджоникидзе, дом 43	Моздокский	15:01:0121028:5	003002000000 Земли населенных пунктов	Под индивидуальное жилищное строительство	13	02.010	858	697,95	598 841,10

№ пп	Местоположение ЗУ	Район	Кадастровый номер ЗУ	Категория земель	Разрешенное использование по документу	Код вида разрешенного использования (в соответствии с классификатором видов разрешенного использования земельных участков)	Вид использования объектов недвижимости	Площадь	УПКС	КС
9775	Респ. Северная Осетия - Алания, р-н Моздокский, г. Моздок, ул. Скуда/Азнаева, дом 21/18	Моздокский	15:01:0121028:6	003002000000 Земли населенных пунктов	Земельные участки, предназначенные для размещения домов индивидуальной жилой застройки (использование земельного участка с целью эксплуатации жилого дома с хозпостройками)	13	02.010	585	697,95	408 300,75
9776	Респ. Северная Осетия - Алания, р-н Моздокский, г. Моздок, ул. Азнаева, дом 24	Моздокский	15:01:0121028:7	003002000000 Земли населенных пунктов	Земельные участки, предназначенные для размещения домов индивидуальной жилой застройки (использование земельного участка с целью эксплуатации жилого дома с хозпостройками)	13	02.010	882	697,95	615 591,90
9777	Республика Северная Осетия-Алания, р-н Моздокский, г Моздок, ул Орджоникидзе/Салгановка, д 53/10	Моздокский	15:01:0121028:8	003002000000 Земли населенных пунктов	Земельные участки, предназначенные для размещения домов индивидуальной жилой застройки (использование земельного участка с целью эксплуатации жилого дома с хозпостройками)	13	02.010	577	697,95	402 717,15
9778	Республика Северная Осетия-Алания, р-н Моздокский, г Моздок, ул Орджоникидзе, 47	Моздокский	15:01:0121028:9	003002000000 Земли населенных пунктов	Земельные участки, предназначенные для размещения домов индивидуальной жилой застройки (использование земельного участка с целью эксплуатации жилого дома с хозпостройками)	13	02.010	554	697,95	386 664,30
9779	Республика Северная Осетия-Алания, р-н Моздокский, г. Моздок, ул. Скуда, 16	Моздокский	15:01:0121029:1	003002000000 Земли населенных пунктов	Земельные участки, предназначенные для размещения домов малоэтажной жилой застройки (использование земельного участка с целью эксплуатации помещений многоквартирного жилого дома)	2	02.013	693	1 326,11	918 994,23
9780	Республика Северная Осетия-Алания, р-н Моздокский, г Моздок, ул Азнаева, д 10/1	Моздокский	15:01:0121029:10	003002000000 Земли населенных пунктов	Под индивидуальное жилищное строительство	13	02.010	40	697,95	27 918,00
9781	Республика Северная Осетия-Алания, р-н Моздокский, г Моздок, ул Азнаева, д 10/2	Моздокский	15:01:0121029:11	003002000000 Земли населенных пунктов	Под индивидуальное жилищное строительство	13	02.010	19	697,95	13 261,05
9782	Республика Северная Осетия-Алания, р-н Моздокский, г Моздок, ул Азнаева, д 12/1	Моздокский	15:01:0121029:12	003002000000 Земли населенных пунктов	Под индивидуальное жилищное строительство	13	02.010	55	697,95	38 387,25
9783	Республика Северная Осетия-Алания, р-н Моздокский, г Моздок, ул Азнаева, д 12/3	Моздокский	15:01:0121029:13	003002000000 Земли населенных пунктов	Под индивидуальное жилищное строительство	13	02.010	34	697,95	23 730,30
9784	Республика Северная Осетия-Алания, р-н Моздокский, г Моздок, ул Азнаева, д 12/4	Моздокский	15:01:0121029:14	003002000000 Земли населенных пунктов	Под индивидуальное жилищное строительство	13	02.010	31	697,95	21 636,45
9785	Республика Северная Осетия-Алания, р-н Моздокский, г Моздок, ул Азнаева/Скуда, д 16/14	Моздокский	15:01:0121029:15	003002000000 Земли населенных пунктов	Земельные участки, предназначенные для размещения малоэтажных жилых домов (использование земельного участка с целью эксплуатации жилых помещений многоквартирного дома)	2	02.013	557	1 326,11	738 643,27
9786	Российская Федерация, Республика Северная Осетия-Алания, Моздокский муниципальный район, Моздокское городское поселение г. Моздок, ул. Азнаева, 10	Моздокский	15:01:0121029:158	003002000000 Земли населенных пунктов	Для индивидуального жилищного строительства	13	02.010	640	697,95	446 688,00
9787	Респ. Северная Осетия - Алания, р-н Моздокский. г. Моздок. ул. Ермоленко. 11	Моздокский	15:01:0121029:3	003002000000 Земли населенных пунктов	Земельные участки, предназначенные для размещения домов малоэтажной жилой застройки, в том числе индивидуальной жилой застройки.	13	02.010	382	697,95	266 616,90
9788	Респ. Северная Осетия - Алания, р-н Моздокский, г Моздок, ул Орджоникидзе, дом 41	Моздокский	15:01:0121029:4	003002000000 Земли населенных пунктов	Под индивидуальное жилищное строительство	13	02.010	486	697,95	339 203,70
9789	Респ. Северная Осетия - Алания, р-н Моздокский, г Моздок, ул Азнаева, дом 12 кв.2	Моздокский	15:01:0121029:5	003002000000 Земли населенных пунктов	Под индивидуальное жилищное строительство	13	02.010	872	697,95	608 612,40
9790	Республика Северная Осетия-Алания, р-н Моздокский, г Моздок, ул Орджоникидзе,45	Моздокский	15:01:0121029:6	003002000000 Земли населенных пунктов	Для индивидуального жилищного строительства	13	02.010	339	697,95	236 605,05
9791	Респ. Северная Осетия - Алания, р-н Моздокский. г. Моздок. ул. Орджоникидзе, дом 43	Моздокский	15:01:0121029:8	003002000000 Земли населенных пунктов	Под индивидуальное жилищное строительство	13	02.010	858	697,95	598 841,10
9792	Респ. Северная Осетия - Алания, р-н Моздокский, г Моздок, ул Азнаева, дом 14	Моздокский	15:01:0121029:9	003002000000 Земли населенных пунктов	Под земельные участки индивидуальных жилых домов	13	02.010	543	697,95	378 986,85
9793	Респ. Северная Осетия - Алания, р-н Моздокский. г. Моздок. ул. Суворова, дом 48	Моздокский	15:01:0121030:1	003002000000 Земли населенных пунктов	Земельные участки, предназначенные для размещения домов индивидуальной жилой застройки (использование земельного участка с целью эксплуатации жилого дома с хозпостройками)	13	02.010	299	697,95	208 687,05
9794	Респ. Северная Осетия - Алания, р-н Моздокский, г Моздок, ул Пушкина, 11	Моздокский	15:01:0121030:10	003002000000 Земли населенных пунктов	Земельные участки, предназначенные для размещения домов индивидуальной жилой застройки (использование земельного участка с целью эксплуатации жилого дома с хозпостройками)	13	02.010	502	697,95	350 370,90
9795	Республика Северная Осетия-Алания, р-н Моздокский, г Моздок, ул Азнаева/Пушкина, д 37/13	Моздокский	15:01:0121030:11	003002000000 Земли населенных пунктов	Земельные участки, предназначенные для размещения домов индивидуальной жилой застройки (использование земельного участка с целью эксплуатации жилого дома с хозпостройками)	13	02.010	525	697,95	366 423,75

№ пп	Местоположение ЗУ	Район	Кадастровый номер ЗУ	Категория земель	Разрешенное использование по документу	Код вида разрешенного использования (в соответствии с классификатором видов разрешенного использования земельных участков)	Вид использования объектов недвижимости	Площадь	УПКС	КС
9796	Респ. Северная Осетия - Алания, р-н Моздокский, г. Моздок, ул. Азанчева, 43	Моздокский	15:01:0121030:12	003002000000 Земли населенных пунктов	земельные участки, предназначенные для размещения домов малоэтажной жилой застройки, в том числе индивидуальной жилой застройки (земельный участок, предназначенный для ведения личного подсобного хозяйства и строительства жилого дома и хозяйственных построек)	13	02.010	346	697,95	241 490,70
9797	Респ. Северная Осетия - Алания, р-н Моздокский, г. Моздок, ул. Азанчева, дом 47	Моздокский	15:01:0121030:13	003002000000 Земли населенных пунктов	Земельные участки, предназначенные для размещения индивидуальной жилой застройки (использование земельного участка с целью эксплуатации жилого дома с хозпостройками)	13	02.010	353	697,95	246 376,35
9798	Северная Осетия - Алания респ, р-н Моздокский, г. Моздок, ул. Азанчева, 49	Моздокский	15:01:0121030:14	003002000000 Земли населенных пунктов	Земельные участки, предназначенные для размещения домов индивидуальной жилой застройки (использование земельного участка с целью эксплуатации жилого дома хозпостройками)	13	02.010	427	697,95	298 024,65
9799	Респ. Северная Осетия - Алания, р-н Моздокский, г. Моздок, ул. Азанчева, дом 55	Моздокский	15:01:0121030:15	003002000000 Земли населенных пунктов	Земельные участки, предназначенные для размещения домов индивидуальной жилой застройки (использование земельного участка с целью эксплуатации жилого дома с хозпостройками)	13	02.010	268	697,95	187 050,60
9800	363753, Российская Федерация, Республика Северная Осетия-Алания, Моздокский муниципальный район, Моздокское городское поселение, г.Моздок, ул.Суворова, 44	Моздокский	15:01:0121030:156	003002000000 Земли населенных пунктов	Земельные участки, предназначенные для размещения домов индивидуальной жилой застройки (использование земельного участка с целью эксплуатации жилого дома с хозпостройками)	13	02.010	368	697,95	256 845,60
9801	363753, Российская Федерация, Республика Северная Осетия-Алания, Моздокский муниципальный район, Моздокское городское поселение, г.Моздок, ул.Суворова, 44а	Моздокский	15:01:0121030:157	003002000000 Земли населенных пунктов	Земельные участки, предназначенные для размещения домов индивидуальной жилой застройки (использование земельного участка с целью эксплуатации жилого дома с хозпостройками)	13	02.010	401	697,95	279 877,95
9802	Респ. Северная Осетия - Алания, р-н Моздокский, г. Моздок, ул. Суворова, дом 40	Моздокский	15:01:0121030:16	003002000000 Земли населенных пунктов	Под земельные участки индивидуальных жилых домов (эксплуатация жилого дома с хозпостройками)	13	02.010	372	697,95	259 637,40
9803	Респ. Северная Осетия - Алания, р-н Моздокский, г. Моздок, ул. Суворова, 42	Моздокский	15:01:0121030:17	003002000000 Земли населенных пунктов	Для индивидуального жилищного строительства	13	02.010	357	697,95	249 168,15
9804	Российская Федерация, Республика Северная Осетия - Алания, Моздокский муниципальный район, Моздокское городское поселение, г Моздок, ул. Суворова, 38	Моздокский	15:01:0121030:174	003002000000 Земли населенных пунктов	Для индивидуального жилищного строительства	13	02.010	355	697,95	247 772,25
9805	Респ. Северная Осетия - Алания, р-н Моздокский, г. Моздок, ул. Суворова, дом 36	Моздокский	15:01:0121030:19	003002000000 Земли населенных пунктов	Земельные участки, предназначенные для размещения домов индивидуальной жилой застройки (использование земельного участка с целью эксплуатации жилого дома с хозпостройками)	13	02.010	344	697,95	240 094,80
9806	Респ. Северная Осетия - Алания, р-н Моздокский, г. Моздок, ул. Азанчева, дом 57"а"	Моздокский	15:01:0121030:2	003002000000 Земли населенных пунктов	Земельные участки магазинов (эксплуатация магазина)	4	04.040	205	1 814,67	372 007,35
9807	Северная Осетия - Алания респ, р-н Моздокский, г. Моздок, ул. Азанчева, 45	Моздокский	15:01:0121030:3	003002000000 Земли населенных пунктов	Земельные участки, предназначенные для размещения домов индивидуальной жилой застройки (использование земельного участка с целью эксплуатации жилого дома с хозпостройками)	13	02.010	377	697,95	263 127,15
9808	Республика Северная Осетия-Алания, р-н Моздокский, г Моздок, ул Азанчева, д.53	Моздокский	15:01:0121030:4	003002000000 Земли населенных пунктов	Земельные участки индивидуальных жилых домов, (эксплуатация жилого дома с хозпостройками)	13	02.010	412	697,95	287 555,40
9809	Респ. Северная Осетия - Алания, р-н Моздокский, г. Моздок, ул. Азанчева, дом 51	Моздокский	15:01:0121030:5	003002000000 Земли населенных пунктов	Под индивидуальное жилищное строительство	13	02.010	410	697,95	286 159,50
9810	Респ. Северная Осетия - Алания, р-н Моздокский, г. Моздок, ул. Суворова, дом 46	Моздокский	15:01:0121030:6	003002000000 Земли населенных пунктов	Под индивидуальное жилищное строительство	13	02.010	377	697,95	263 127,15
9811	Респ. Северная Осетия - Алания, р-н Моздокский, г. Моздок, ул. Азанчева, 57	Моздокский	15:01:0121030:7	003002000000 Земли населенных пунктов	Земельные участки, предназначенные для размещения домов малоэтажной жилой застройки, в том числе индивидуальной жилой застройки (эксплуатация жилого дома)	13	02.010	447	697,95	311 983,65
9812	Респ. Северная Осетия - Алания, р-н Моздокский, г. Моздок, ул. Азанчева, дом 39	Моздокский	15:01:0121030:8	003002000000 Земли населенных пунктов	Под индивидуальное жилищное строительство	13	02.010	697	697,95	486 471,15
9813	Респ. Северная Осетия - Алания, р-н Моздокский, г. Моздок, ул. Азанчева, 41	Моздокский	15:01:0121030:9	003002000000 Земли населенных пунктов	Земельные участки, предназначенные для размещения домов малоэтажной жилой застройки, в том числе индивидуальной жилой застройки (эксплуатация жилого дома)	13	02.010	485	697,95	338 505,75

№ пп	Местоположение ЗУ	Район	Кадастровый номер ЗУ	Категория земель	Разрешенное использование по документу	Код вида разрешенного использования (в соответствии с классификатором видов разрешенного использования земельных участков)	Вид использования объектов недвижимости	Площадь	УПКС	КС
9814	Российская Федерация, Республика Северная Осетия-Алания, Моздокский муниципальный район, Моздокское городское поселение, г. Моздок, ул. Суворова, 32	Моздокский	15:01:0121031:1	003002000000 Земли населенных пунктов	Земельные участки, предназначенные для размещения домов индивидуальной жилой застройки (использование земельного участка с целью эксплуатации жилого дома с хозпостройками)	13	02.010	199	697,95	138 892,05
9815	Респ. Северная Осетия - Алания, р-н Моздокский, г. Моздок, ул. Азанчева, дом 33	Моздокский	15:01:0121031:10	003002000000 Земли населенных пунктов	Эксплуатация жилого дома с хозпостройками	13	02.010	530	697,95	369 913,50
9816	Республика Северная Осетия-Алания, р-н Моздокский, г. Моздок, ул. Суворова, 26	Моздокский	15:01:0121031:12	003002000000 Земли населенных пунктов	Для индивидуального жилищного строительства	13	02.010	531	697,95	370 611,45
9817	Респ. Северная Осетия - Алания, р-н Моздокский, г. Моздок, ул. Суворова, 28	Моздокский	15:01:0121031:13	003002000000 Земли населенных пунктов	Под индивидуальное жилищное строительство	13	02.010	368	697,95	256 845,60
9818	Российская Федерация, Республика Северная Осетия - Алания, р-н Моздокский, г. Моздок, ул. Пушкина, 18	Моздокский	15:01:0121031:15	003002000000 Земли населенных пунктов	Земельные участки, предназначенные для размещения домов индивидуальной жилой застройки (использование земельного участка с целью эксплуатации жилого дома с хозпостройками)	13	02.010	325	697,95	226 833,75
9819	Российская Федерация, Республика Северная Осетия - Алания, Моздокский муниципальный район, Моздокское городское поселение, г. Моздок, ул. Суворова, 30	Моздокский	15:01:0121031:167	003002000000 Земли населенных пунктов	Малоэтажная жилая застройка (индивидуальное жилищное строительство; размещение дачных домов и садовых домов), для эксплуатации жилого дома	13	02.010	463	697,95	323 150,85
9820	Российская Федерация, Республика Северная Осетия - Алания, Моздокский муниципальный район, Моздокское городское поселение, г. Моздок, ул. Суворова, 30а	Моздокский	15:01:0121031:168	003002000000 Земли населенных пунктов	Малоэтажная жилая застройка (индивидуальное жилищное строительство, размещение дачных домов и садовых домов), для эксплуатации жилого дома	13	02.010	363	697,95	253 355,85
9821	Республика Северная Осетия - Алания, муниципальный район Моздокский, городское поселение Моздокское, г. Моздок, ул. Азанчева, земельный участок 27	Моздокский	15:01:0121031:172	003002000000 Земли населенных пунктов	Земельные участки, предназначенные для размещения домов индивидуальной жилой застройки (использование земельного участка с целью эксплуатации жилого дома с хозпостройками). Для индивидуального жилищного строительства	13	02.010	1 237	697,95	863 364,15
9822	Респ. Северная Осетия - Алания, р-н Моздокский, г. Моздок, ул. Суворова, 24	Моздокский	15:01:0121031:2	003002000000 Земли населенных пунктов	Под индивидуальное жилищное строительство	13	02.010	239	697,95	166 810,05
9823	Респ. Северная Осетия - Алания, р-н Моздокский, г. Моздок, ул. Пушкина, дом 20	Моздокский	15:01:0121031:3	003002000000 Земли населенных пунктов	Под индивидуальное жилищное строительство	13	02.010	298	697,95	207 989,10
9824	Респ. Северная Осетия - Алания, р-н Моздокский, г. Моздок, ул. Пушкина, 22	Моздокский	15:01:0121031:4	003002000000 Земли населенных пунктов	Земельные участки, предназначенные для размещения домов индивидуальной жилой застройки (использование земельного участка с целью эксплуатации жилого дома с хозпостройками)	13	02.010	240	697,95	167 508,00
9825	Респ. Северная Осетия - Алания, р-н Моздокский, г. Моздок, ул. Салгановка, дом 1	Моздокский	15:01:0121031:5	003002000000 Земли населенных пунктов	Земельные участки, предназначенные для размещения домов индивидуальной жилой застройки (использование земельного участка с целью эксплуатации жилого дома с хозпостройками)	13	02.010	221	697,95	154 246,95
9826	Респ. Северная Осетия - Алания, р-н Моздокский, г. Моздок, ул. Салгановкп, дом 3	Моздокский	15:01:0121031:6	003002000000 Земли населенных пунктов	Под индивидуальное жилищное строительство	13	02.010	388	697,95	270 804,60
9827	Республика Северная Осетия-Алания, р-н Моздокский, г Моздок, ул Салгановка/Азанчева, д 5/25	Моздокский	15:01:0121031:7	003002000000 Земли населенных пунктов	Земельные участки, предназначенные для размещения домов индивидуальной жилой застройки (земельные участки, предназначенные для эксплуатации жилого дома с хозпостройками)	13	02.010	434	697,95	302 910,30
9828	Респ. Северная Осетия - Алания, р-н Моздокский, г. Моздок, ул. Азанчева, 31	Моздокский	15:01:0121031:9	003002000000 Земли населенных пунктов	Земельные участки, предназначенные для размещения домов индивидуальной жилой застройки (использование земельного участка с целью эксплуатации жилого дома с хозпостройками)	13	02.010	439	697,95	306 400,05
9829	Российская Федерация, Республика Северная Осетия - Алания, р-н Моздокский, г. Моздок, ул. Скудра, 17	Моздокский	15:01:0121032:1	003002000000 Земли населенных пунктов	Земельные участки, предназначенные для размещения домов индивидуальной жилой застройки (использование земельного участка с целью эксплуатации жилого дома с хозпостройками)	13	02.010	489	697,95	341 297,55
9830	Республика Северная Осетия - Алания, р-н Моздокский, г. Моздок, ул. Скудра, 15	Моздокский	15:01:0121032:10	003002000000 Земли населенных пунктов	земельные участки, предназначенные для размещения домов индивидуальной жилой застройки (земельный участок, предназначенный для эксплуатации жилого дома и хозяйственных построек)	13	02.010	301	697,95	210 082,95
9831	Российская Федерация, Республика Северная Осетия - Алания, р-н Моздокский, г. Моздок, ул. Азанчева, 23	Моздокский	15:01:0121032:2	003002000000 Земли населенных пунктов	Обслуживание жилой застройки	6	03.012	3 991	543,70	2 169 906,70

№ пп	Местоположение ЗУ	Район	Кадастровый номер ЗУ	Категория земель	Разрешенное использование по документу	Код вида разрешенного использования (в соответствии с классификатором видов разрешенного использования земельных участков)	Вид использования объектов недвижимости	Площадь	УПКС	КС
9832	Респ. Северная Осетия - Алания, р-н Моздокский, г. Моздок, ул. Азанчева, дом 21	Моздокский	15:01:0121032:3	003002000000 Земли населенных пунктов	Земельные участки, предназначенные для размещения домов индивидуальной жилой застройки (использование земельного участка с целью эксплуатации жилого дома с хозпостройками)	13	02.010	416	697,95	290 347,20
9833	Республика Северная Осетия-Алания, р-н. Моздокский, г. Моздок, ул. Скудра	Моздокский	15:01:0121032:4	003002000000 Земли населенных пунктов	Для производственных нужд	6	06.000	28	747,07	20 917,96
9834	Респ. Северная Осетия - Алания, р-н Моздокский, г. Моздок, ул. Салгановка, дом 2	Моздокский	15:01:0121032:5	003002000000 Земли населенных пунктов	Земельные участки, предназначенные для размещения домов индивидуальной жилой застройки (использование земельного участка с целью эксплуатации жилого дома с хозпостройками)	13	02.010	466	697,95	325 244,70
9835	Российская Федерация, Республика Северная Осетия-Алания, р-н Моздокский, г. Моздок, ул. Скудра, 15 "а"	Моздокский	15:01:0121032:58	003002000000 Земли населенных пунктов	Коммунальное обслуживание, предназначенный для эксплуатации трансформаторной подстанции	6	03.012	28	540,70	15 223,60
9836	Респ. Северная Осетия - Алания, р-н Моздокский, г. Моздок, ул. Салгановка, дом 6	Моздокский	15:01:0121032:6	003002000000 Земли населенных пунктов	Под индивидуальное жилищное строительство	13	02.010	520	697,95	362 934,00
9837	Респ. Северная Осетия - Алания, р-н Моздокский, г. Моздок, ул. Скудра, дом 19	Моздокский	15:01:0121032:7	003002000000 Земли населенных пунктов	Земельные участки, предназначенные для размещения домов индивидуальной жилой застройки (использование земельного участка с целью эксплуатации жилого дома с хозпостройками)	13	02.010	176	697,95	122 839,20
9838	Российская Федерация, Республика Северная Осетия-Алания, р-н Моздокский, г. Моздок, ул. Суворова, 18	Моздокский	15:01:0121032:8	003002000000 Земли населенных пунктов	Для индивидуального жилищного строительства	13	02.010	350	697,95	244 282,50
9839	Респ. Северная Осетия - Алания, р-н Моздокский, г. Моздок, ул. Салгановка, дом 4	Моздокский	15:01:0121032:9	003002000000 Земли населенных пунктов	Земельные участки, предназначенные для размещения домов индивидуальной жилой застройки (использование земельного участка с целью эксплуатации жилого дома с хозпостройками)	13	02.010	376	697,95	262 429,20
9840	Республика Северная Осетия - Алания, Моздокский район, г. Моздок, ул. Азанчева, 17	Моздокский	15:01:0121033:1	003002000000 Земли населенных пунктов	Под индивидуальное жилищное строительство	13	02.010	350	697,95	244 282,50
9841	Респ. Северная Осетия - Алания, р-н Моздокский, г. Моздок, ул. Скудра, 10	Моздокский	15:01:0121033:10	003002000000 Земли населенных пунктов	Земельные участки, предназначенные для размещения домов индивидуальной жилой застройки (использование земельного участка с целью эксплуатации жилого дома с хозпостройками)	13	02.010	654	697,95	456 459,30
9842	Российская Федерация, Республика Северная Осетия - Алания, р-н Моздокский, г. Моздок, ул. Азанчева, 11	Моздокский	15:01:0121033:11	003002000000 Земли населенных пунктов	Земельные участки, предназначенные для размещения домов индивидуальной жилой застройки (использование земельного участка с целью эксплуатации жилого дома с хозпостройками)	13	02.010	634	697,95	442 500,30
9843	Респ. Северная Осетия - Алания, р-н Моздокский, г. Моздок, ул. Азанчева, дом 15	Моздокский	15:01:0121033:12	003002000000 Земли населенных пунктов	Использование земельного участка с целью эксплуатации жилого дома с хозпостройками	13	02.010	434	697,95	302 910,30
9844	Респ. Северная Осетия - Алания, р-н Моздокский, г. Моздок, ул. Скудра, дом 10"б"	Моздокский	15:01:0121033:13	003002000000 Земли населенных пунктов	Земельные участки, предназначенные для размещения домов индивидуальной жилой застройки (земельные участки, предназначенные для эксплуатации жилого дома с хозпостройками)	13	02.010	313	697,95	218 458,35
9845	Респ. Северная Осетия - Алания, р-н Моздокский, г. Моздок, ул. Суворова, дом 14	Моздокский	15:01:0121033:14	003002000000 Земли населенных пунктов	Под индивидуальное жилищное строительство	13	02.010	236	697,95	164 716,20
9846	Респ. Северная Осетия - Алания, р-н Моздокский, г. Моздок, ул. Суворова, дом 12	Моздокский	15:01:0121033:15	003002000000 Земли населенных пунктов	Земельные участки индивидуальных жилых домов(эксплуатация жилого дома с хозпостройками)	13	02.010	302	697,95	210 780,90
9847	Респ. Северная Осетия - Алания, р-н Моздокский, г. Моздок, ул. Ермоленко, 3	Моздокский	15:01:0121033:16	003002000000 Земли населенных пунктов	Под индивидуальное жилищное строительство	13	02.010	788	697,95	549 984,60
9848	Респ. Северная Осетия - Алания, р-н Моздокский, г. Моздок, ул. Ермоленко, дом 5	Моздокский	15:01:0121033:17	003002000000 Земли населенных пунктов	Под индивидуальное жилищное строительство	13	02.010	230	697,95	160 528,50
9849	Респ. Северная Осетия - Алания, р-н Моздокский, г. Моздок, ул. Скудра, дом 6	Моздокский	15:01:0121033:18	003002000000 Земли населенных пунктов	Земельные участки, предназначенные для размещения домов индивидуальной жилой застройки (земельные участки, предназначенные для эксплуатации жилого дома с хозпостройками)	13	02.010	235	697,95	164 018,25
9850	Российская Федерация, Республика Северная Осетия - Алания, Моздокский муниципальный район, Моздокское городское поселение, г. Моздок, ул. Азанчева, 9а	Моздокский	15:01:0121033:181	003002000000 Земли населенных пунктов	Малоэтажная жилая застройка (индивидуальное жилищное строительство, размещение дачных домов и садовых домов), для эксплуатации жилого дома	13	02.010	300	697,95	209 385,00
9851	Российская Федерация, Республика Северная Осетия - Алания, Моздокский муниципальный район, Моздокское городское поселение, г. Моздок, ул. Азанчева, 9	Моздокский	15:01:0121032:182	003002000000 Земли населенных пунктов	Малоэтажная жилая застройка (индивидуальное жилищное строительство; размещение дачных домов и садовых домов), для эксплуатации жилого дома	13	02.010	351	697,95	244 980,45
9852	Республика Северная Осетия - Алания, Моздокский район, г. Моздок, ул. Ермоленко, 7	Моздокский	15:01:0121032:186	003002000000 Земли населенных пунктов	Для индивидуального жилищного строительства	13	02.010	666	697,95	464 834,70

№ пп	Местоположение ЗУ	Район	Кадастровый номер ЗУ	Категория земель	Разрешенное использование по документу	Код вида разрешенного использования (в соответствии с классификатором видов разрешенного использования земельных участков)	Вид использования объектов недвижимости	Площадь	УПКС	КС
9853	Респ. Северная Осетия - Алания, р-н Моздокский, г. Моздок, ул. Скуара, дом 8	Моздокский	15:01:0121033:3	003002000000 Земли населенных пунктов	Земельные участки, предназначенные для размещения домов индивидуальной жилой застройки (использование земельного участка с целью эксплуатации жилого дома с хозпостройками)	13	02.010	316	697,95	220 552,20
9854	Респ. Северная Осетия - Алания, р-н Моздокский, г. Моздок, ул. Суворова, дом 8	Моздокский	15:01:0121033:4	003002000000 Земли населенных пунктов	Земельные участки, предназначенные для размещения домов индивидуальной жилой застройки (использование земельного участка с целью эксплуатации жилого дома с хозпостройками)	13	02.010	308	697,95	214 968,60
9855	Респ. Северная Осетия - Алания, р-н Моздокский, г. Моздок, ул. Суворова, дом 6	Моздокский	15:01:0121033:5	003002000000 Земли населенных пунктов	Для индивидуального жилищного строительства	13	02.010	342	697,95	238 698,90
9856	Респ. Северная Осетия - Алания, р-н Моздокский, г. Моздок, ул. Суворова, 10	Моздокский	15:01:0121033:8	003002000000 Земли населенных пунктов	Земельные участки, предназначенные для размещения домов индивидуальной жилой застройки (использование земельного участка с целью эксплуатации жилого дома с хозпостройками)	13	02.010	466	697,95	325 244,70
9857	Респ. Северная Осетия - Алания, р-н Моздокский, г. Моздок, ул. Азанчева, дом 13	Моздокский	15:01:0121033:9	003002000000 Земли населенных пунктов	Земельные участки, предназначенные для размещения домов индивидуальной жилой застройки (использование земельного участка с целью эксплуатации жилого дома с хозпостройками)	13	02.010	311	697,95	217 062,45
9858	Респ. Северная Осетия - Алания, р-н Моздокский, г. Моздок, ул. Октябрьская, дом 52	Моздокский	15:01:0121034:1	003002000000 Земли населенных пунктов	Под индивидуальное жилищное строительство	13	02.010	411	697,95	286 857,45
9859	Респ. Северная Осетия - Алания, р-н Моздокский, г. Моздок, ул. Октябрьская, дом 54	Моздокский	15:01:0121034:10	003002000000 Земли населенных пунктов	Земельные участки, предназначенные для размещения домов индивидуальной жилой застройки (использование земельного участка с целью эксплуатации жилого дома с хозпостройками)	13	02.010	1 015	697,95	708 419,25
9860	Респ. Северная Осетия - Алания, р-н Моздокский, г. Моздок, ул. Суворова, дом 41	Моздокский	15:01:0121034:11	003002000000 Земли населенных пунктов	Земельные участки, предназначенные для размещения домов индивидуальной жилой застройки (земельные участки, предназначенные для эксплуатации жилого дома с хозпостройками)	13	02.010	1 169	697,95	815 903,55
9861	Республика Северная Осетия-Алания, р-н Моздокский, г Моздок, ул Суворова, д 31	Моздокский	15:01:0121034:12	003002000000 Земли населенных пунктов	Земельные участки, предназначенные для размещения домов индивидуальной жилой застройки (использование земельного участка с целью эксплуатации жилого дома с хозпостройками)	13	02.010	520	697,95	362 934,00
9862	Респ. Северная Осетия - Алания, р-н Моздокский, г. Моздок, ул. Суворова, 49	Моздокский	15:01:0121034:13	003002000000 Земли населенных пунктов	Для индивидуального жилищного строительства	13	02.010	483	697,95	337 109,85
9863	Респ. Северная Осетия - Алания, р-н Моздокский, г. Моздок, ул. Октябрьская, дом 42	Моздокский	15:01:0121034:16	003002000000 Земли населенных пунктов	Земельные участки, предназначенные для размещения домов индивидуальной жилой застройки (земельные участки, предназначенные для эксплуатации жилого дома с хозпостройками)	13	02.010	462	697,95	322 452,90
9864	Респ. Северная Осетия - Алания, р-н Моздокский, г. Моздок, ул. Октябрьская, дом 56	Моздокский	15:01:0121034:2	003002000000 Земли населенных пунктов	Под индивидуальное жилищное строительство	13	02.010	786	697,95	548 588,70
9865	Российская Федерация, Республика Северная Осетия-Алания, Моздокский муниципальный район, г Моздок, ул Фарштадская, 7	Моздокский	15:01:0121034:21	003002000000 Земли населенных пунктов	Под индивидуальное жилищное строительство	13	02.010	400	697,95	279 180,00
9866	Респ. Северная Осетия - Алания, р-н Моздокский, г. Моздок, ул. Суворова, 53"а"	Моздокский	15:01:0121034:22	003002000000 Земли населенных пунктов	Под индивидуальное жилищное строительство	13	02.010	508	697,95	354 558,60
9867	Респ. Северная Осетия - Алания, р-н Моздокский, г. Моздок, ул. Октябрьская, дом 58	Моздокский	15:01:0121034:23	003002000000 Земли населенных пунктов	Под индивидуальное жилищное строительство	13	02.010	657	697,95	458 553,15
9868	Респ. Северная Осетия - Алания, р-н Моздокский, г. Моздок, ул. Суворова, 43	Моздокский	15:01:0121034:24	003002000000 Земли населенных пунктов	Малоэтажная жилая застройка (индивидуальное жилищное строительство: размещение дачных домов и садовых домов). для эксплуатации жилого дома.	13	02.010	271	697,95	189 144,45
9869	Респ. Северная Осетия - Алания, р-н Моздокский, г. Моздок, ул. Суворова, 47	Моздокский	15:01:0121034:25	003002000000 Земли населенных пунктов	Под индивидуальное жилищное строительство	13	02.010	508	697,95	354 558,60
9870	Респ. Северная Осетия - Алания, р-н Моздокский, г. Моздок, ул. Октябрьская, дом 34	Моздокский	15:01:0121034:26	003002000000 Земли населенных пунктов	Под индивидуальное жилищное строительство	13	02.010	745	697,95	519 972,75
9871	Северная Осетия - Алания респ, р-н Моздокский, г Моздок, ул Октябрьская, 38	Моздокский	15:01:0121034:27	003002000000 Земли населенных пунктов	Земельные участки, предназначенные для размещения домов индивидуальной жилой застройки (использование земельного участка с целью эксплуатации жилого дома с хозпостройками)	13	02.010	410	697,95	286 159,50
9872	Респ. Северная Осетия - Алания, р-н Моздокский, г. Моздок, ул. Октябрьская, дом 40	Моздокский	15:01:0121034:28	003002000000 Земли населенных пунктов	Земельные участки, предназначенные для размещения домов индивидуальной жилой застройки (земельные участки предназначенные для эксплуатации жилого дома с хозпостройками)	13	02.010	536	697,95	374 101,20

№ пп	Местоположение ЗУ	Район	Кадастровый номер ЗУ	Категория земель	Разрешенное использование по документу	Код вида разрешенного использования (в соответствии с классификатором видов разрешенного использования земельных участков)	Вид использования объектов недвижимости	Площадь	УПКС	КС
9873	Республика Северная Осетия-Алания, р-н Моздокский, г. Моздок, ул. Октябрьская. 34	Моздокский	15:01:0121034:283	0030020000000 Земли населенных пунктов	Земельные участки, предназначенные для размещения домов индивидуальной жилой застройки (использование земельного участка с целью эксплуатации жилого дома с хозпостройками)	13	02.010	636	697,95	443 896,20
9874	Республика Северная Осетия-Алания, р-н Моздокский, г. Моздок, ул. Октябрьская, 36	Моздокский	15:01:0121034:284	0030020000000 Земли населенных пунктов	Земельные участки, предназначенные для размещения домов индивидуальной жилой застройки (использование земельного участка с целью эксплуатации жилого дома с хозпостройками)	13	02.010	400	697,95	279 180,00
9875	Северная Осетия-Алания респ, Моздокский р-н, г. Моздок, ул. Суворова, 43 "а"	Моздокский	15:01:0121034:286	0030020000000 Земли населенных пунктов	Для ведения личного подсобного хозяйства	13	02.020	102	697,95	71 190,90
9876	Северная Осетия - Алания респ, р-н Моздокский, г Моздок, ул Октябрьская 44	Моздокский	15:01:0121034:29	0030020000000 Земли населенных пунктов	Земельные участки, предназначенные для размещения домов индивидуальной жилой застройки (использование земельного участка с целью эксплуатации жилого дома с хозпостройками)	13	02.010	826	697,95	576 506,70
9877	Республика Северная Осетия-Алания, р-н Моздокский, г Моздок, ул Фортштадская, 5	Моздокский	15:01:0121034:290	0030020000000 Земли населенных пунктов	земельные участки, предназначенные для размещения домов индивидуальной жилой застройки (земельные участки, предназначенные для эксплуатации жилого дома с хозпостройками)	13	02.010	744	697,95	519 274,80
9878	Республика Северная Осетия-Алания, р-н Моздокский, г Моздок, ул Фортштадская, 3	Моздокский	15:01:0121034:291	0030020000000 Земли населенных пунктов	Малоэтажная жилая застройка (индивидуальное жилищное строительство, размещение дачных домов и садовых домов), для эксплуатации жилого дома	13	02.010	468	697,95	326 640,60
9879	Респ. Северная Осетия - Алания, р-н Моздокский, г. Моздок, ул. Октябрьская, 48	Моздокский	15:01:0121034:3	0030020000000 Земли населенных пунктов	земельные участки индивидуальных жилых домов (эксплуатация жилого дома с хозпостройками)	13	02.010	711	697,95	496 242,45
9880	Респ. Северная Осетия - Алания, р-н Моздокский, г. Моздок, ул. Октябрьская, дом 46	Моздокский	15:01:0121034:30	0030020000000 Земли населенных пунктов	Земельные участки индивидуальных жилых домов (строительство жилого дома с хозпостройками)	13	02.010	708	697,95	494 148,60
9881	Респ. Северная Осетия - Алания, р-н Моздокский, г. Моздок, ул. Октябрьская, дом 50	Моздокский	15:01:0121034:31	0030020000000 Земли населенных пунктов	земельные участки, предназначенные для размещени домов индивидуальной жилой застройки (использование земельного участка с целью эксплуатации жилого дома с хозпостройками)	13	02.010	728	697,95	508 107,60
9882	Респ. Северная Осетия - Алания, р-н Моздокский, г. Моздок, ул. Октябрьская, дом 52	Моздокский	15:01:0121034:32	0030020000000 Земли населенных пунктов	Земельные участки, предназначенные для размещения домов индивидуальной жилой застройки (использование земельного участка с целью эксплуатации жилого дома с хозпостройками)	13	02.010	409	697,95	285 461,55
9883	Респ. Северная Осетия - Алания, р-н Моздокский, г. Моздок, ул. Суворова/угол ул. Пушкина, дом 27/9	Моздокский	15:01:0121034:34	0030020000000 Земли населенных пунктов	Земельные участки, предназначенные для размещения домов индивидуальной жилой застройки (использование земельного участка с целью эксплуатации жилого дома с хозпостройками)	13	02.010	732	697,95	510 899,40
9884	Респ. Северная Осетия - Алания, р-н Моздокский, г. Моздок, ул. Суворова, дом 29	Моздокский	15:01:0121034:35	0030020000000 Земли населенных пунктов	Земельные участки, предназначенные для размещения домов индивидуальной жилой застройки (использование земельного участка с целью эксплуатации жилого дома с хозпостройками)	13	02.010	966	697,95	674 219,70
9885	Респ. Северная Осетия - Алания, р-н Моздокский, г. Моздок, ул. Суворова, дом 33	Моздокский	15:01:0121034:36	0030020000000 Земли населенных пунктов	Земельные участки, предназначенные для размещения домов индивидуальной жилой застройки (использование земельного участка с целью эксплуатации жилого дома с хозпостройками)	13	02.010	962	697,95	671 427,90
9886	Респ. Северная Осетия - Алания, р-н Моздокский, г. Моздок, ул. Суворова, дом 35	Моздокский	15:01:0121034:37	0030020000000 Земли населенных пунктов	Земельные участки, предназначенные для размещения домов индивидуальной жилой застройки (использование земельного участка с целью эксплуатации жилого дома с хозпостройками)	13	02.010	847	697,95	591 163,65
9887	Респ. Северная Осетия - Алания, р-н Моздокский, г. Моздок, ул. Суворова, 45	Моздокский	15:01:0121034:38	0030020000000 Земли населенных пунктов	Малоэтажная жилая застройка (индивидуальное жилищное строительство, размещение дачных домов и садовых домов), для эксплуатации жилого дома	13	02.010	985	697,95	687 480,75
9888	Респ. Северная Осетия - Алания, р-н Моздокский, г. Моздок, ул. Суворова, 53	Моздокский	15:01:0121034:39	0030020000000 Земли населенных пунктов	Под индивидуальное жилищное строительство	13	02.010	315	697,95	219 854,25

№ пп	Местоположение ЗУ	Район	Кадастровый номер ЗУ	Категория земель	Разрешенное использование по документу	Код вида разрешенного использования (в соответствии с классификатором видов разрешенного использования земельных участков)	Вид использования объектов недвижимости	Площадь	УПКС	КС
9889	Респ. Северная Осетия - Алания, р-н Моздокский, г. Моздок, ул. Суворова, дом 51	Моздокский	15:01:0121034:4	003002000000 Земли населенных пунктов	Земельные участки, предназначенные для размещения домов индивидуальной жилой застройки (земельные участки, предназначенные для эксплуатации жилого дома с хозпостройками)	13	02.010	711	697,95	496 242,45
9890	Республика Северная Осетия-Алания, р-н Моздокский, г. Моздок, ул. Суворова, 57	Моздокский	15:01:0121034:90	003002000000 Земли населенных пунктов	Для индивидуального жилищного строительства	13	02.010	454	697,95	316 869,30
9891	Республика Северная Осетия - Алания, р-н Моздокский, г. Моздок, ул. Фортштадская,1	Моздокский	15:01:0121034:41	003002000000 Земли населенных пунктов	Магазины	4	04.049	459	1 814,67	832 933,53
9892	Северная Осетия - Алания респ, р-н Моздокский, г Моздок, у правой межи дома № 43 по ул. Суворова	Моздокский	15:01:0121034:44	003002000000 Земли населенных пунктов	Земельные участки, предназначенные для размещения домов индивидуальной жилой застройки (использование земельного участка с целью строительства пристройки к существующему жилому дому)	13	02.010	108	697,95	75 378,60
9893	Респ. Северная Осетия - Алания, р-н Моздокский, г. Моздок, ул. Суворова, дом 55	Моздокский	15:01:0121034:5	003002000000 Земли населенных пунктов	Под индивидуальное жилищное строительство	13	02.010	711	697,95	496 242,45
9894	Российская Федерация, Республика Северная Осетия-Алания, Моздокский муниципальный район, Моздокское городское поселение, г. Моздок, ул. Октябрьская, 28	Моздокский	15:01:0121034:592	003002000000 Земли населенных пунктов	Под земельные участки индивидуальных жилых домов, эксплуатация жилого дома; Под земельные участки индивидуальных жилых домов (эксплуатация жилого дома с хозпостройками)	13	02.010	542	697,95	378 288,90
9895	Российская Федерация, Республика Северная Осетия-Алания, Моздокский муниципальный район, Моздокское городское поселение, г. Моздок, ул. Октябрьская, 30	Моздокский	15:01:0121034:593	003002000000 Земли населенных пунктов	Под земельные участки индивидуальных жилых домов, эксплуатация жилого дома; Под земельные участки индивидуальных жилых домов (эксплуатация жилого дома с хозпостройками)	13	02.010	569	697,95	397 133,55
9896	Северная Осетия - Алания респ, р-н Моздокский, г Моздок, ул Октябрьская, 32	Моздокский	15:01:0121034:6	003002000000 Земли населенных пунктов	Земельные участки, предназначенные для размещения домов индивидуальной жилой застройки (использование земельного участка с целью эксплуатации жилого дома с хозпостройками)	13	02.010	423	697,95	295 232,85
9897	Республика Северная Осетия-Алания, р-н Моздокский, г Моздок, ул Суворова, д 37	Моздокский	15:01:0121034:7	003002000000 Земли населенных пунктов	Под индивидуальное жилищное строительство	13	02.010	479	697,95	334 318,05
9898	Респ. Северная Осетия - Алания, р-н Моздокский, г. Моздок, ул. Октябрьская, дом 60	Моздокский	15:01:0121034:8	003002000000 Земли населенных пунктов	Под индивидуальное жилищное строительство	13	02.010	614	697,95	428 541,30
9899	Респ. Северная Осетия - Алания, р-н Моздокский, г. Моздок, ул. Суворова, дом 39	Моздокский	15:01:0121034:9	003002000000 Земли населенных пунктов	Земельные участки, предназначенные для размещения домов индивидуальной жилой застройки (использование земельного участка с целью эксплуатации жилого дома с хозпостройками)	13	02.010	751	697,95	524 160,45
9900	Респ. Северная Осетия - Алания, р-н Моздокский, г. Моздок, ул. Суворова, 15	Моздокский	15:01:0121035:1	003002000000 Земли населенных пунктов	Для индивидуального жилищного строительства	13	02.010	417	697,95	291 045,15
9901	Респ. Северная Осетия - Алания, р-н Моздокский, г. Моздок, ул. Пушкина, 12	Моздокский	15:01:0121035:10	003002000000 Земли населенных пунктов	Земельные участки, предназначенные для размещения домов малоэтажной жилой застройки, в том числе индивидуальной жилой застройки (эксплуатация жилого дома)	13	02.010	570	697,95	397 831,50
9902	Респ. Северная Осетия - Алания, р-н Моздокский, г. Моздок, ул. Октябрьская, дом 22	Моздокский	15:01:0121035:11	003002000000 Земли населенных пунктов	Под индивидуальное жилищное строительство	13	02.010	640	697,95	446 688,00
9903	Респ. Северная Осетия - Алания, р-н Моздокский, г. Моздок, ул. Седова, дом 11	Моздокский	15:01:0121035:12	003002000000 Земли населенных пунктов	Под индивидуальное жилищное строительство	13	02.010	798	697,95	556 964,10
9904	Респ. Северная Осетия - Алания, р-н Моздокский, г. Моздок, ул. Октябрьская, дом 18	Моздокский	15:01:0121035:13	003002000000 Земли населенных пунктов	Под индивидуальное жилищное строительство	13	02.010	670	697,95	467 626,50
9905	Республика Северная Осетия - Алания, р-н Моздокский, г. Моздок, ул. Суворова, 21	Моздокский	15:01:0121035:14	003002000000 Земли населенных пунктов	Под индивидуальное жилищное строительство	13	02.010	449	697,95	313 379,55
9906	Республика Северная Осетия-Алания, р-н Моздокский, г. Моздок, ул. Суворова, 13	Моздокский	15:01:0121035:15	003002000000 Земли населенных пунктов	Для индивидуального жилищного строительства	13	02.010	422	697,95	294 534,90
9907	Респ. Северная Осетия - Алания, р-н Моздокский, г. Моздок, ул. Суворова, дом 17	Моздокский	15:01:0121035:16	003002000000 Земли населенных пунктов	Под индивидуальное жилищное строительство	13	02.010	532	697,95	371 309,40
9908	Российская Федерация, Республика Северная Осетия - Алания, Моздокский муниципальный район, Моздокское городское поселение, г. Моздок, ул. Суворова, 25	Моздокский	15:01:0121035:186	003002000000 Земли населенных пунктов	Для ведения личного подсобного хозяйства	13	02.020	232	697,95	161 924,40
9909	Российская Федерация, Республика Северная Осетия - Алания, Моздокский муниципальный район, Моздокское городское поселение, г. Моздок, ул. Суворова, 25а	Моздокский	15:01:0121035:187	003002000000 Земли населенных пунктов	Для ведения личного подсобного хозяйства	13	02.020	464	697,95	323 848,80
9910	Респ. Северная Осетия - Алания, р-н Моздокский, г. Моздок, ул. Октябрьская, дом 20	Моздокский	15:01:0121035:19	003002000000 Земли населенных пунктов	Земельные участки, предназначенные для размещения домов индивидуальной жилой застройки (использование земельного участка с целью эксплуатации жилого дома с хозпостройками)	13	02.010	1 303	697,95	909 428,85
9911	Республика Северная Осетия - Алания, Моздокский район, г Моздок, ул Октябрьская, 12	Моздокский	15:01:0121035:190	003002000000 Земли населенных пунктов	Под индивидуальное жилищное строительство	13	02.010	500	697,95	348 975,00
9912	Республика Северная Осетия - Алания, Моздокский район, г Моздок, ул Октябрьская, 12	Моздокский	15:01:0121035:191	003002000000 Земли населенных пунктов	Под индивидуальное жилищное строительство	13	02.010	300	697,95	209 385,00
9913	Респ. Северная Осетия - Алания, р-н Моздокский, г. Моздок, ул. Суворова, 23	Моздокский	15:01:0121035:20	003002000000 Земли населенных пунктов	Для малоэтажной многоквартирной жилой застройки	2	02.013	811	1 326,11	1 075 475,21

№ пп	Местоположение ЗУ	Район	Кадастровый номер ЗУ	Категория земель	Разрешенное использование по документу	Код вида разрешенного использования (в соответствии с классификатором видов разрешенного использования земельных участков)	Вид использования объектов недвижимости	Площадь	УПКС	КС
9914	Республика Северная Осетия-Алания, р-н Моздокский, г Моздок, ул Скудра, д 9	Моздокский	15:01:0121035:21	003002000000 Земли населенных пунктов	Земельные участки, предназначенные для размещения домов индивидуальной жилой застройки (использование земельного участка с целью эксплуатации жилого дома с хозпостройками)	13	02.010	922	697,95	643 509,90
9915	Респ. Северная Осетия - Алания, р-н Моздокский, г. Моздок, ул. Суворова, дом 23, квартира 5	Моздокский	15:01:0121035:4	003002000000 Земли населенных пунктов	Под индивидуальное жилищное строительство	13	02.010	817	697,95	570 225,15
9916	Респ. Северная Осетия - Алания, р-н Моздокский, г Моздок, ул Октябрьская, дом 24	Моздокский	15:01:0121035:5	003002000000 Земли населенных пунктов	Земельные участки, предназначенные для размещения домов индивидуальной жилой застройки (использование земельного участка с целью эксплуатации жилого дома с хозпостройками)	13	02.010	651	697,95	454 365,45
9917	Республика Северная Осетия-Алания, р-н Моздокский, г. Моздок, ул. Суворова, 19	Моздокский	15:01:0121035:58	003002000000 Земли населенных пунктов	Земельные участки, предназначенные для размещения домов индивидуальной жилой застройки (использование земельного участка с целью эксплуатации жилого дома с хозпостройками)	13	02.010	351	697,95	244 980,45
9918	Республика Северная Осетия-Алания, р-н Моздокский, г Моздок, ул Октябрьская, 14	Моздокский	15:01:0121035:59	003002000000 Земли населенных пунктов	Земельные участки, предназначенные для размещения домов индивидуальной жилой застройки (земельные участки, предназначенные для эксплуатации жилого дома с хозпостройками)	13	02.010	868	697,95	605 820,60
9919	Респ. Северная Осетия - Алания, р-н Моздокский, г. Моздок, ул. Октябрьская, дом 16	Моздокский	15:01:0121035:7	003002000000 Земли населенных пунктов	Земельные участки, предназначенные для размещения домов индивидуальной жилой застройки (земельные участки, предназначенные для эксплуатации жилого дома с хозпостройками)	13	02.010	918	697,95	640 718,10
9920	Респ. Северная Осетия - Алания, р-н Моздокский, г Моздок, ул Октябрьская, дом 26	Моздокский	15:01:0121035:8	003002000000 Земли населенных пунктов	Для индивидуального жилищного строительства	13	02.010	640	697,95	446 688,00
9921	Респ. Северная Осетия - Алания, р-н Моздокский, г. Моздок, ул. Суворова, 11	Моздокский	15:01:0121035:9	003002000000 Земли населенных пунктов	Земельные участки, предназначенные для размещения домов малоэтажной жилой застройки, в том числе индивидуальной жилой застройки (эксплуатация жилого дома)	13	02.010	347	697,95	242 188,65
9922	Респ. Северная Осетия - Алания, р-н Моздокский, г Моздок, ул Скудра, 2	Моздокский	15:01:0121036:10	003002000000 Земли населенных пунктов	Малоэтажная жилая застройка (индивидуальное жилищное строительство, размещение дачных домов и садовых домов), для эксплуатации жилого дома	13	02.010	707	697,95	493 450,65
9923	Респ. Северная Осетия - Алания, р-н Моздокский, г Моздок, ул Суворова, дом 7	Моздокский	15:01:0121036:11	003002000000 Земли населенных пунктов	Под индивидуальное жилищное строительство	13	02.010	500	697,95	348 975,00
9924	Респ. Северная Осетия - Алания, р-н Моздокский, г. Моздок, ул. Суворова, район дома №5	Моздокский	15:01:0121036:12	003002000000 Земли населенных пунктов	Для индивидуального жилищного строительства	13	02.010	27	697,95	18 844,65
9925	Северная Осетия - Алания респ, р-н Моздокский, г Моздок, ул Октябрьская, 8	Моздокский	15:01:0121036:13	003002000000 Земли населенных пунктов	Земельные участки, предназначенные для размещения домов индивидуальной жилой застройки (использование земельного участка с целью эксплуатации жилого дома с хозпостройками)	13	02.010	838	697,95	584 882,10
9926	Российская Федерация, Республика Северная Осетия-Алания, р-н Моздокский, г. Моздок, ул. Суворова, 5а	Моздокский	15:01:0121036:14	003002000000 Земли населенных пунктов	Земельные участки, предназначенные для размещения домов индивидуальной жилой застройки (использование земельного участка с целью эксплуатации жилого дома с хозпостройками)	13	02.010	320	697,95	223 344,00
9927	Респ. Северная Осетия - Алания, р-н Моздокский, г. Моздок, ул. Суворова, дом 1	Моздокский	15:01:0121036:2	003002000000 Земли населенных пунктов	Под индивидуальное жилищное строительство	13	02.010	540	697,95	376 893,00
9928	Респ. Северная Осетия - Алания, р-н Моздокский, г Моздок, ул Суворова, д 1	Моздокский	15:01:0121036:3	003002000000 Земли населенных пунктов	Под индивидуальное жилищное строительство	13	02.010	869	697,95	606 518,55
9929	Российская Федерация, Республика Северная Осетия - Алания, р-н Моздокский, г. Моздок, ул. Октябрьская, 6	Моздокский	15:01:0121036:4	003002000000 Земли населенных пунктов	Земельные участки, предназначенные для размещения домов малоэтажной жилой застройки, в том числе индивидуальной жилой застройки (использование земельного участка с целью эксплуатации жилого дома с хозпостройками)	13	02.010	401	697,95	279 877,95
9930	Российская Федерация, Республика Северная Осетия-Алания, р-н Моздокский, г. Моздок, ул. Суворова, 5	Моздокский	15:01:0121036:5	003002000000 Земли населенных пунктов	Под индивидуальное жилищное строительство	13	02.010	409	697,95	285 461,55
9931	Респ. Северная Осетия - Алания, р-н Моздокский, г Моздок, ул Суворова, дом 3	Моздокский	15:01:0121036:6	003002000000 Земли населенных пунктов	Земельные участки, предназначенные для размещения домов индивидуальной жилой застройки (использование земельного участка с целью эксплуатации жилого дома с хозпостройками)	13	02.010	616	697,95	429 937,20

№ пп	Местоположение ЗУ	Район	Кадастровый номер ЗУ	Категория земель	Разрешенное использование по документу	Код вида разрешенного использования (в соответствии с классификатором видов разрешенного использования земельных участков)	Вид использования объектов недвижимости	Площадь	УПКС	КС
9932	Респ. Северная Осетия - Алания, р-н Моздокский, г. Моздок, ул. Суворова, 1"а"	Моздокский	15:01:0121036:7	0030020000000 Земли населенных пунктов	Земельные участки, предназначенные для размещения домов индивидуальной жилой застройки (использование земельного участка с целью эксплуатации жилого дома с хозпостройками)	13	02.010	378	697,95	263 825,10
9933	Респ. Северная Осетия - Алания, р-н Моздокский, г. Моздок, ул. Скуара, дом 4	Моздокский	15:01:0121036:8	0030020000000 Земли населенных пунктов	Земельные участки индивидуальных жилых домов (эксплуатация жилого дома с хозпостройками)	13	02.010	315	697,95	219 854,25
9934	Респ. Северная Осетия - Алания, р-н Моздокский, г. Моздок, ул. Октябрьская, дом 2"а"	Моздокский	15:01:0121036:9	0030020000000 Земли населенных пунктов	Под индивидуальное жилищное строительство	13	02.010	316	697,95	220 552,20
9935	Респ. Северная Осетия - Алания, р-н Моздокский, г. Моздок, ул. Некрасова, дом 18	Моздокский	15:01:0121037:12	0030020000000 Земли населенных пунктов	Земельные участки, предназначенные для размещения домов индивидуальной жилой застройки (использование земельного участка с целью эксплуатации жилого дома с хозпостройками)	13	02.010	507	697,95	353 860,65
9936	Респ. Северная Осетия - Алания, р-н Моздокский, г. Моздок, ул. Некрасова, дом 22	Моздокский	15:01:0121037:13	0030020000000 Земли населенных пунктов	Под индивидуальное жилищное строительство	13	02.010	470	697,95	328 036,50
9937	Респ. Северная Осетия - Алания, р-н Моздокский, г. Моздок, ул. Некрасова, дом 14	Моздокский	15:01:0121037:14	0030020000000 Земли населенных пунктов	Земельные участки индивидуальных жилых домов (эксплуатация жилого дома с хозпостройками)	13	02.010	478	697,95	333 620,10
9938	Респ. Северная Осетия - Алания, р-н Моздокский, г. Моздок, ул. Октябрьская, 17	Моздокский	15:01:0121037:15	0030020000000 Земли населенных пунктов	Для индивидуального жилищного строительства	13	02.010	439	697,95	306 400,05
9939	Респ. Северная Осетия - Алания, р-н Моздокский, г. Моздок, ул. Октябрьская, дом 25	Моздокский	15:01:0121037:16	0030020000000 Земли населенных пунктов	Под индивидуальное жилищное строительство	13	02.010	296	697,95	206 593,20
9940	Респ. Северная Осетия - Алания, р-н Моздокский, г. Моздок, ул. Октябрьская, дом 27	Моздокский	15:01:0121037:17	0030020000000 Земли населенных пунктов	Земельные участки, предназначенные для размещения домов индивидуальной жилой застройки (использованное земельного участка с целью эксплуатации жилого дома с хозпостройками)	13	02.010	501	697,95	349 672,95
9941	Респ. Северная Осетия - Алания, р-н Моздокский, г. Моздок, ул. Некрасова, дом 16	Моздокский	15:01:0121037:18	0030020000000 Земли населенных пунктов	Под индивидуальное жилищное строительство	13	02.010	502	697,95	350 370,90
9942	Респ. Северная Осетия - Алания, р-н Моздокский, г. Моздок, ул. Некрасова, дом 12	Моздокский	15:01:0121037:19	0030020000000 Земли населенных пунктов	Под индивидуальное жилищное строительство	13	02.010	465	697,95	324 546,75
9943	Республика Северная Осетия-Алания, Моздокский район, г. Моздок, ул. Октябрьская, 29	Моздокский	15:01:0121037:2	0030020000000 Земли населенных пунктов	Малоэтажная жилая застройка (индивидуальное жилищное строительство, размещение дачных домов и садовых домов), для эксплуатации жилого дома с хозпостройками	13	02.010	767	697,95	535 327,65
9944	Респ. Северная Осетия - Алания, р-н Моздокский, г. Моздок, ул. Октябрьская, дом 21	Моздокский	15:01:0121037:3	0030020000000 Земли населенных пунктов	Земельные участки, предназначенные для размещения домов индивидуальной жилой застройки (использование земельного участка с целью эксплуатации жилого дома с хозпостройками)	13	02.010	674	697,95	470 418,30
9945	Респ. Северная Осетия - Алания, р-н Моздокский, г. Моздок, ул. Октябрьская, дом 23	Моздокский	15:01:0121037:4	0030020000000 Земли населенных пунктов	Для индивидуального жилищного строительства	13	02.010	307	697,95	214 270,65
9946	Респ. Северная Осетия - Алания, р-н Моздокский, г. Моздок, ул. Некрасова, дом 20	Моздокский	15:01:0121037:5	0030020000000 Земли населенных пунктов	Земельные участки индивидуальных жилых домов (эксплуатация жилого дома с хозпостройками)	13	02.010	246	697,95	171 695,70
9947	Республика Северная Осетия - Алания, р-н Моздокский, г. Моздок, ул. Некрасова, 26	Моздокский	15:01:0121037:6	0030020000000 Земли населенных пунктов	Для индивидуального жилищного строительства	13	02.010	460	697,95	321 057,00
9948	Респ. Северная Осетия - Алания, р-н Моздокский, г. Моздок, ул. Октябрьская, дом 31	Моздокский	15:01:0121037:7	0030020000000 Земли населенных пунктов	Земельные участки индивидуальных жилых домов (эксплуатация жилого дома с хозпостройками)	13	02.010	759	697,95	529 744,05
9949	Респ. Северная Осетия - Алания, р-н Моздокский, г. Моздок, ул. Октябрьская, дом 19	Моздокский	15:01:0121037:9	0030020000000 Земли населенных пунктов	Под земельные участки индивидуальных жилых домов (эксплуатация жилого дома и хозяйственных построек)	13	02.010	545	697,95	380 382,75
9950	Респ. Северная Осетия - Алания, р-н Моздокский, г. Моздок, ул. Некрасова, 2	Моздокский	15:01:0121038:1	0030020000000 Земли населенных пунктов	Под индивидуальное жилищное строительство	13	02.010	886	697,95	618 383,70
9951	Респ. Северная Осетия - Алания, р-н Моздокский, г. Моздок, ул. Октябрьская, 13	Моздокский	15:01:0121038:10	0030020000000 Земли населенных пунктов	Для индивидуального жилищного строительства	13	02.010	590	697,95	411 790,50
9952	Респ. Северная Осетия - Алания, р-н Моздокский, г. Моздок, ул. Октябрьская, дом 7	Моздокский	15:01:0121038:11	0030020000000 Земли населенных пунктов	Земельные участки, предназначенные для размещения домов индивидуальной жилой застройки (использование земельного участка с целью эксплуатации жилого дома с хозпостройками)	13	02.010	269	697,95	187 748,55
9953	Респ. Северная Осетия - Алания, р-н Моздокский, г. Моздок, ул. Некрасова, дом 6	Моздокский	15:01:0121038:12	0030020000000 Земли населенных пунктов	Под индивидуальное жилищное строительство	13	02.010	351	697,95	244 980,45
9954	Респ. Северная Осетия - Алания, р-н Моздокский, г. Моздок, ул. Октябрьская, 9	Моздокский	15:01:0121038:13	0030020000000 Земли населенных пунктов	Земельные участки, предназначенные для размещения домов малоэтажной жилой застройки, в том числе индивидуальной жилой застройки (использование земельного участка с целью эксплуатации жилого дома с хозпостройками)	13	02.010	483	697,95	337 109,85

№ п/п	Местоположение ЗУ	Район	Кадастровый номер ЗУ	Категория земель	Разрешенное использование по документу	Код вида разрешенного использования (в соответствии с классификатором видов разрешенного использования земельных участков)	Вид использования объектов недвижимости	Площадь	УПКС	КС
9955	Респ. Северная Осетия - Алания, р-н Моздокский, г. Моздок, ул. Октябрьская, 11	Моздокский	15:01:0121038:14	003002000000 Земли населенных пунктов	Под индивидуальное жилищное строительство	13	02.010	499	697,95	348 277,05
9956	Республика Северная Осетия-Алания, р-н Моздокский, г Моздок, ул Некрасова, д 10	Моздокский	15:01:0121038:15	003002000000 Земли населенных пунктов	Земельные участки, предназначенные для размещения домов индивидуальной жилой застройки (использование земельного участка с целью эксплуатации жилого дома с хозпостройками)	13	02.010	416	697,95	290 347,20
9957	Республика Северная Осетия-Алания, р-н Моздокский, г. Моздок, ул. Октябрьская, д. 15	Моздокский	15:01:0121038:2	003002000000 Земли населенных пунктов	Земельные участки, предназначенные для размещения домов индивидуальной жилой застройки (использование земельного участка с целью эксплуатации жилого дома с хозпостройками)	13	02.010	431	697,95	300 816,45
9958	Респ. Северная Осетия - Алания, р-н Моздокский, г. Моздок, ул. Некрасова, дом 8	Моздокский	15:01:0121038:3	003002000000 Земли населенных пунктов	земельные участки, предназначенные для размещения домов индивидуальной жилой застройки (использование земельного участка с целью эксплуатации жилого дома с хозпостройками)	13	02.010	510	697,95	355 954,50
9959	Северная Осетия - Алания респ, р-н Моздокский, г Моздок, ул Октябрьская, 3	Моздокский	15:01:0121038:4	003002000000 Земли населенных пунктов	Земельные участки, предназначенные для размещения домов индивидуальной жилой застройки (использование земельного участка с целью эксплуатации жилого дома с хозпостройками)	13	02.010	368	697,95	256 845,60
9960	Респ. Северная Осетия - Алания, р-н Моздокский, г. Моздок, ул. Некрасова, 4	Моздокский	15:01:0121038:5	003002000000 Земли населенных пунктов	Под индивидуальное жилищное строительство	13	02.010	325	697,95	226 833,75
9961	Респ. Северная Осетия - Алания, р-н Моздокский, г. Моздок, ул. Скудра, дом 5	Моздокский	15:01:0121038:6	003002000000 Земли населенных пунктов	эксплуатация жилого дома с хозпостройками	13	02.010	253	697,95	176 581,35
9962	Респ. Северная Осетия - Алания, р-н Моздокский, г. Моздок, ул. Октябрьская, дом 5	Моздокский	15:01:0121038:7	003002000000 Земли населенных пунктов	Земельные участки, предназначенные для размещения домов индивидуальной жилой застройки (использование земельного участка с целью эксплуатации жилого дома с хозпостройками)	13	02.010	327	697,95	228 229,65
9963	Респ. Северная Осетия - Алания, р-н Моздокский, г. Моздок, ул. Некрасова, дом 8 "а"	Моздокский	15:01:0121038:8	003002000000 Земли населенных пунктов	Земельные участки, предназначенные для размещения домов индивидуальной жилой застройки (земельные участки предназначенные для эксплуатации жилого дома с хозпостройками)	13	02.010	426	697,95	297 326,70
9964	Республика Северная Осетия-Алания, р-н Моздокский, г Моздок, ул Скудра/Октябрьская, д 7	Моздокский	15:01:0121038:9	003002000000 Земли населенных пунктов	Земельные участки, предназначенные для размещения домов индивидуальной жилой застройки (использование земельного участка с целью эксплуатации жилого дома с хозпостройками)	13	02.010	497	697,95	346 881,15
9965	Республика Северная Осетия - Алания, Моздокский район, г. Моздок, ул. Достоевского, 16	Моздокский	15:01:0121039:1	003002000000 Земли населенных пунктов	для содержания и эксплуатации индивидуального жилого дома	13	02.010	538	697,95	375 497,10
9966	Республика Северная Осетия - Алания, Моздокский район, г. Моздок, ул. Достоевского, 12	Моздокский	15:01:0121039:10	003002000000 Земли населенных пунктов	Земельные участки, предназначенные для размещения домов индивидуальной жилой застройки (использование земельного участка с целью эксплуатации жилого дома с хозпостройками)	13	02.010	521	697,95	363 631,95
9967	Респ. Северная Осетия - Алания, р-н Моздокский, г. Моздок, ул. Некрасова, 15	Моздокский	15:01:0121039:2	003002000000 Земли населенных пунктов	Земельные участки, предназначенные для размещения домов индивидуальной жилой застройки (использование земельного участка с целью эксплуатации жилого дома с хозпостройками)	13	02.010	460	697,95	321 057,00
9968	Респ. Северная Осетия - Алания, р-н Моздокский, г. Моздок, ул. Достоевского, дом 18	Моздокский	15:01:0121039:4	003002000000 Земли населенных пунктов	Для индивидуального жилищного строительство	13	02.010	469	697,95	327 338,55
9969	Республика Северная Осетия - Алания, муниципальный район Моздокский, городское поселение Моздокское, г. Моздок, ул. Достоевского, земельный участок 14	Моздокский	15:01:0121039:5	003002000000 Земли населенных пунктов	Земельные участки, предназначенные для размещения домов индивидуальной жилой застройки (использование земельного участка с целью эксплуатации жилого дома с хозпостройками)	13	02.010	494	697,95	344 787,30
9970	РСО - Алания, Моздокский район, г Моздок, ул Некрасова, 13	Моздокский	15:01:0121039:6	003002000000 Земли населенных пунктов	Под индивидуальное жилищное строительство	13	02.010	534	697,95	372 705,30
9971	Респ. Северная Осетия - Алания, р-н Моздокский, г. Моздок, ул. Некрасова, дом 17	Моздокский	15:01:0121039:7	003002000000 Земли населенных пунктов	Земельные участки, предназначенные для размещения домов индивидуальной жилой застройки (использование земельного участка с целью эксплуатации жилого дома с хозпостройками)	13	02.010	394	697,95	274 992,30
9972	Респ. Северная Осетия - Алания, р-н Моздокский, г. Моздок, ул. Некрасова, дом 19	Моздокский	15:01:0121039:8	003002000000 Земли населенных пунктов	земельные участки индивидуальных жилых домов (эксплуатация жилого дома)	13	02.010	787	697,95	549 286,65

№ пп	Местоположение ЗУ	Район	Кадастровый номер ЗУ	Категория земель	Разрешенное использование по документу	Код вида разрешенного использования (в соответствии с классификатором видов разрешенного использования земельных участков)	Вид использования объектов недвижимости	Площадь	УПКС	КС
9973	Респ. Северная Осетия - Алания, р-н Моздокский, г. Моздок, ул. Некрасова, дом 11	Моздокский	15:01:0121039:9	003002000000 Земли населенных пунктов	Земельные участки, предназначенные для размещения домов индивидуальной жилой застройки (использование земельного участка с целью строительства жилого дома)	13	02.010	462	697,95	322 452,90
9974	Респ. Северная Осетия - Алания, р-н Моздокский, г. Моздок, ул. Достоевского, 6	Моздокский	15:01:0121040:1	003002000000 Земли населенных пунктов	Земельные участки, предназначенные для размещения домов индивидуальной жилой застройки (использование земельного участка с целью эксплуатации жилого дома с хозпостройками)	13	02.010	949	697,95	662 354,55
9975	Респ. Северная Осетия - Алания, р-н Моздокский, г. Моздок, ул. Достоевского, дом 8	Моздокский	15:01:0121040:10	003002000000 Земли населенных пунктов	завершение строительства жилого дома	13	02.010	763	697,95	532 535,85
9976	Респ. Северная Осетия - Алания, р-н Моздокский, г. Моздок, ул. Достоевского, дом 2	Моздокский	15:01:0121040:13	003002000000 Земли населенных пунктов	Благоустройство прилегающей к домовладению территории.	13	02.010	230	697,95	160 528,50
9977	Респ. Северная Осетия - Алания, р-н Моздокский, г. Моздок, ул. Достоевского, дом 2	Моздокский	15:01:0121040:14	003002000000 Земли населенных пунктов	Земельные участки индивидуальных жилых домов (эксплуатация жилого дома и хозпостроек)	13	02.010	903	697,95	630 248,85
9978	Респ. Северная Осетия - Алания, р-н Моздокский, г. Моздок, ул. Достоевского, дом 10	Моздокский	15:01:0121040:15	003002000000 Земли населенных пунктов	Земельные участки, предназначенные для размещения домов индивидуальной жилой застройки (использование земельного участка с целью эксплуатации жилого дома с хозяйственными постройками)	13	02.010	477	697,95	332 922,15
9979	Респ. Северная Осетия - Алания, р-н Моздокский, г. Моздок, ул. Пушкина, дом 2	Моздокский	15:01:0121040:16	003002000000 Земли населенных пунктов	Земельные участки, предназначенные для размещения домов индивидуальной жилой застройки (использование земельного участка с целью эксплуатации жилого дома)	13	02.010	301	697,95	210 082,95
9980	Республика Северная Осетия - Алания, Моздокский район, г Моздок, ул Достоевского, 4	Моздокский	15:01:0121040:170	003002000000 Земли населенных пунктов	Для индивидуального жилищного строительства	13	02.010	664	697,95	463 438,80
9981	Респ. Северная Осетия - Алания, р-н Моздокский, г. Моздок, ул. Некрасова, дом 7	Моздокский	15:01:0121040:3	003002000000 Земли населенных пунктов	эксплуатация жилого дома с хозпостройками	13	02.010	434	697,95	302 910,30
9982	Респ. Северная Осетия - Алания, р-н Моздокский, г. Моздок, ул. Некрасова, дом 3	Моздокский	15:01:0121040:4	003002000000 Земли населенных пунктов	эксплуатация жилого дома с хозпостройками	13	02.010	496	697,95	346 183,20
9983	Респ. Северная Осетия - Алания, р-н Моздокский, г. Моздок, ул. Некрасова, 5	Моздокский	15:01:0121040:5	003002000000 Земли населенных пунктов	земельные участки ,предназначенные для размещения домов индивидуальной жилой застройки (использование земельного участка с целью эксплуатации жилого дома с хозпостройками)	13	02.010	529	697,95	369 215,55
9984	Российская Федерация, Республика Северная Осетия - Алания, р-н Моздокский, г. Моздок, ул. Некрасова, 9	Моздокский	15:01:0121040:6	003002000000 Земли населенных пунктов	Под индивидуальное жилищное строительство	13	02.010	509	697,95	355 256,55
9985	Респ. Северная Осетия - Алания, р-н Моздокский, г. Моздок, ул. Некрасова, дом 1	Моздокский	15:01:0121040:9	003002000000 Земли населенных пунктов	Земельные участки, предназначенные для размещения домов индивидуальной жилой застройки (использование земельного участка с целью эксплуатации жилого дома с хозпостройками)	13	02.010	590	697,95	411 790,50
9986	Респ. Северная Осетия - Алания, р-н Моздокский, г. Моздок, ул. Чапаева, дом 17	Моздокский	15:01:0122001:1	003002000000 Земли населенных пунктов	Земельные участки индивидуальных жилых домов (эксплуатация жилого дома). земельные участки магазинов (эксплуатация магазинов)	4	04.040	529	1 814,67	959 960,43
9987	Респ. Северная Осетия - Алания, р-н Моздокский, г. Моздок, ул. Чапаева, дом 5	Моздокский	15:01:0122001:10	003002000000 Земли населенных пунктов	земельные участки, предназначенные для размещения домов индивидуальной жилой застройки (земельные участки, предназначенные для строительства жилого дома с хозпостройками)	13	02.010	559	697,95	390 154,05
9988	Респ. Северная Осетия - Алания, р-н Моздокский, г. Моздок, ул. Чапаева, дом 11	Моздокский	15:01:0122001:11	003002000000 Земли населенных пунктов	Земельные участки, предназначенные для размещения домов индивидуальной жилой застройки (земельные участки, предназначенные для эксплуатации жилого дома с хозпостройками)	13	02.010	445	697,95	310 587,75
9989	Респ. Северная Осетия - Алания, р-н Моздокский, г. Моздок, ул. Садовая, 62	Моздокский	15:01:0122001:12	003002000000 Земли населенных пунктов	Земельные участки, предназначенные для размещения домов индивидуальной жилой застройки (использование земельного участка с целью эксплуатации жилого дома с хозпостройками)	13	02.010	464	697,95	323 848,80
9990	Респ. Северная Осетия - Алания, р-н Моздокский, г. Моздок, ул. Садовая, дом 66	Моздокский	15:01:0122001:13	003002000000 Земли населенных пунктов	Земельные участки, предназначенные для размещения домов индивидуальной жилой застройки (использование земельного участка с целью эксплуатации жилого дома с хозпостройками)	13	02.010	347	697,95	242 188,65
9991	Респ. Северная Осетия - Алания, р-н Моздокский, г. Моздок, ул. Чапаева, 13	Моздокский	15:01:0122001:2	003002000000 Земли населенных пунктов	Индивидуальное жилищное строительство	13	02.010	505	697,95	352 464,75

№ п/п	Местоположение ЗУ	Район	Кадастровый номер ЗУ	Категория земель	Разрешенное использование по документу	Код вида разрешенного использования (в соответствии с классификатором видов разрешенного использования земельных участков)	Вид использования объектов недвижимости	Площадь	УПКС	КС
9992	Респ. Северная Осетия - Алания, р-н Моздокский, г. Моздок, ул. Чапаева, 7	Моздокский	15:01:012001:3	003002000000 Земли населенных пунктов	Малоэтажная жилая застройка (индивидуальное жилищное строительство; размещение дачных домов и садовых домов). для эксплуатации жилого дома	13	02.010	455	697,95	317 567,25
9993	Северная Осетия - Алания респ, р-н Моздокский, г Моздок, ул Чапаева, 9	Моздокский	15:01:012001:4	003002000000 Земли населенных пунктов	Земельные участки, предназначенные для размещения домов индивидуальной жилой застройки (использование земельного участка с целью эксплуатации жилого дома с хозпостройками)	13	02.010	445	697,95	310 587,75
9994	Респ. Северная Осетия - Алания, р-н Моздокский, г. Моздок, ул. Садовая, 58	Моздокский	15:01:012001:5	003002000000 Земли населенных пунктов	Земельные участки, предназначенные для размещения домов индивидуальной жилой застройки (использование земельного участка с целью эксплуатации жилого дома с хозпостройками)	13	02.010	483	697,95	337 109,85
9995	Респ. Северная Осетия - Алания, р-н Моздокский, г Моздок, ул Чапаева, 13	Моздокский	15:01:012001:7	003002000000 Земли населенных пунктов	Земельные участки, предназначенные для размещения домов индивидуальной жилой застройки (использование земельного участка с целью эксплуатации жилого дома с хозпостройками)	13	02.010	597	697,95	416 676,15
9996	Республика Северная Осетия-Алания, р-н Моздокский, г. Моздок, ул. Садовая, 60	Моздокский	15:01:012001:8	003002000000 Земли населенных пунктов	Малоэтажная жилая застройка (индивидуальное жилищное строительство; размещение дачных домов и садовых домов). для эксплуатации жилого дома	13	02.010	411	697,95	286 857,45
9997	Республика Северная Осетия-Алания, р-н Моздокский, г. Моздок, ул. Садовая, 64	Моздокский	15:01:012001:9	003002000000 Земли населенных пунктов	Для индивидуального жилищного строительства	13	02.010	693	697,95	483 679,35
9998	Респ. Северная Осетия - Алания, р-н Моздокский, г Моздок, ул Л.Кондратенко, 16	Моздокский	15:01:012002:10	003002000000 Земли населенных пунктов	Земельные участки, предназначенные для размещения домов малоэтажной жилой застройки, в том числе индивидуальной жилой застройки (эксплуатация жилого дома)	13	02.010	462	697,95	322 452,90
9999	Респ. Северная Осетия - Алания, р-н Моздокский, г. Моздок, ул. Чапаева, дом 12	Моздокский	15:01:012002:11	003002000000 Земли населенных пунктов	Земельные участки, предназначенные для размещения домов индивидуальной жилой застройки (земельные участки, предназначенные для эксплуатации жилого дома с хозпостройками)	13	02.010	537	697,95	374 799,15
10000	Респ. Северная Осетия - Алания, р-н Моздокский, г Моздок, ул Чапаева, дом 14	Моздокский	15:01:012002:12	003002000000 Земли населенных пунктов	Земельные участки, предназначенные для размещения домов индивидуальной жилой застройки (использование земельного участка с целью эксплуатации жилого дома с хозпостройками)	13	02.010	460	697,95	321 057,00
10001	Респ. Северная Осетия - Алания, р-н Моздокский, г. Моздок, ул. Чапаева, дом 8	Моздокский	15:01:012002:13	003002000000 Земли населенных пунктов	Использование земельного участка с целью эксплуатации жилого дома с хозпостройками	13	02.010	327	697,95	228 229,65
10002	Респ. Северная Осетия - Алания, р-н Моздокский, г Моздок, ул Чапаева, дом 10	Моздокский	15:01:012002:14	003002000000 Земли населенных пунктов	Земельные участки, предназначенные для размещения домов индивидуальной жилой застройки (земельные участки, предназначенные для эксплуатации жилого дома с хозпостройками)	13	02.010	489	697,95	341 297,55
10003	Респ. Северная Осетия - Алания, р-н Моздокский, г. Моздок, ул. Свердлова, дом 65	Моздокский	15:01:012002:15	003002000000 Земли населенных пунктов	Земельные участки, предназначенные для размещения домов индивидуальной жилой застройки (использование земельного участка с целью эксплуатации жилого дома с хозпостройками)	13	02.010	560	697,95	390 852,00
10004	Республика Северная Осетия-Алания, р-н Моздокский, г.Моздок, ул. Юбилейная, 8 "а"	Моздокский	15:01:012002:2	003002000000 Земли населенных пунктов	Мойки для автомобилей, объекты придорожного сервиса	4	04.099	425	1 680,92	714 391,00
10005	Респ. Северная Осетия - Алания, р-н Моздокский, г Моздок, ул Свердлова, дом 67	Моздокский	15:01:012002:3	003002000000 Земли населенных пунктов	Земельные участки, предназначенные для размещения домов индивидуальной жилой застройки (использование земельного участка с целью эксплуатации жилого дома с хозпостройками)	13	02.010	567	697,95	395 737,65
10006	Респ. Северная Осетия - Алания, р-н Моздокский, г. Моздок, ул. Свердлова, дом 59	Моздокский	15:01:012002:4	003002000000 Земли населенных пунктов	земельные участки, предназначенные для размещения домов индивидуальной жилой застройки (использование земельного участка с целью эксплуатации жилого дома с хозпостройками)	13	02.010	499	697,95	348 277,05

№ пп	Местоположение ЗУ	Район	Кадастровый номер ЗУ	Категория земель	Разрешенное использование по документу	Код вида разрешенного использования (в соответствии с классификатором видов разрешенного использования земельных участков)	Вид использования объектов недвижимости	Площадь	УПКС	КС
10007	Респ. Северная Осетия - Алания, р-н Моздокский, г. Моздок, ул. Чапаева, 18	Моздокский	15:01:0122002:5	003002000000 Земли населенных пунктов	Земельные участки, предназначенные для размещения домов индивидуальной жилой застройки (использование земельного участка с целью эксплуатации жилого дома с хозпостройками) -825 кв.м., земельные участки предназначенные для размещения объектов торговли, общественного питания и бытового обслуживания (использование земельного участка с целью эксплуатации магазина) -21 кв.м.	4	04-040	846	1 814,67	1 535 210,82
10008	Респ. Северная Осетия - Алания, р-н Моздокский, г. Моздок, ул. Чапаева, дом 16	Моздокский	15:01:0122002:6	003002000000 Земли населенных пунктов	Земельные участки, предназначенные для размещения домов индивидуальной жилой застройки (использование земельного участка с целью эксплуатации жилого дома с хозпостройками)	13	02-010	502	697,95	350 370,90
10009	Северная Осетия - Алания респ, р-н Моздокский, г Моздок, ул Свердлова, 63	Моздокский	15:01:0122002:7	003002000000 Земли населенных пунктов	Земельные участки, предназначенные для размещения домов индивидуальной жилой застройки (использование земельного участка с целью эксплуатации жилого дома с хозпостройками)	13	02-010	570	697,95	397 831,50
10010	Респ. Северная Осетия - Алания, р-н Моздокский, г. Моздок, ул. Свердлова, дом 57	Моздокский	15:01:0122002:8	003002000000 Земли населенных пунктов	Земельные участки, предназначенные для размещения домов индивидуальной жилой застройки (земельные участки, предназначенные для эксплуатации жилого дома с хозпостройками)	13	02-010	486	697,95	339 203,70
10011	РСО - Алания, Моздокский район, г. Моздок, ул. Свердлова, 61	Моздокский	15:01:0122002:9	003002000000 Земли населенных пунктов	Под индивидуальное жилищное строительство	13	02-010	498	697,95	347 579,10
10012	Респ. Северная Осетия - Алания, р-н Моздокский, г Моздок, ул Свердлова, 62	Моздокский	15:01:0122003:10	003002000000 Земли населенных пунктов	Земельные участки, предназначенные для размещения домов индивидуальной жилой застройки (использование земельного участка с целью эксплуатации жилого дома с хозпостройками)	13	02-010	720	697,95	502 524,00
10013	Респ. Северная Осетия - Алания, р-н Моздокский, г. Моздок, ул. Свердлова, дом 60	Моздокский	15:01:0122003:11	003002000000 Земли населенных пунктов	Земельные участки индивидуальных жилых домов (эксплуатация жилого дома с хозпостройками)	13	02-010	604	697,95	421 561,80
10014	Респ. Северная Осетия - Алания, р-н Моздокский, г. Моздок, ул. Кондратенко, дом 10	Моздокский	15:01:0122003:12	003002000000 Земли населенных пунктов	Под индивидуальное жилищное строительство	13	02-010	703	697,95	490 658,85
10015	Респ. Северная Осетия - Алания, р-н Моздокский, г Моздок, ул Кондратенко, дом 8	Моздокский	15:01:0122003:13	003002000000 Земли населенных пунктов	Под индивидуальное жилищное строительство	13	02-010	503	697,95	351 068,85
10016	Республика Северная Осетия-Алания, р-н Моздокский, г Моздок, ул Салганова, у задней межи участка многоквартирного жилого дома №85	Моздокский	15:01:0122002:130	003002000000 Земли населенных пунктов	Хранение автотранспорта	7	02-071	29	517,18	14 998,22
10017	Респ. Северная Осетия - Алания, р-н Моздокский, г. Моздок, ул. Свердлова, 64	Моздокский	15:01:0122003:14	003002000000 Земли населенных пунктов	Земельные участки, предназначенные для размещения домов индивидуальной жилой застройки (использование земельного участка с целью эксплуатации жилого дома с хозпостройками)	13	02-010	410	697,95	286 159,50
10018	Респ. Северная Осетия - Алания, р-н Моздокский, г Моздок, ул Свердлова, 68	Моздокский	15:01:0122003:15	003002000000 Земли населенных пунктов	малоэтажная жилая застройка (индивидуальное жилищное строительство: размещение дачных домов и садовых домов), для эксплуатации жилого дома с хозпостройками	13	02-010	460	697,95	321 057,00
10019	Респ. Северная Осетия - Алания, р-н Моздокский, г. Моздок, ул. Свердлова, дом 68"а"	Моздокский	15:01:0122003:16	003002000000 Земли населенных пунктов	Земельные участки, предназначенные для размещения домов индивидуальной жилой застройки (использование земельного участка с целью эксплуатации жилого дома с хозпостройками)	13	02-010	458	697,95	319 661,10
10020	Северная Осетия - Алания респ, р-н Моздокский, г Моздок, ул Салганова, у правой межи участка многоквартирного жилого дома № 85	Моздокский	15:01:0122003:17	003002000000 Земли населенных пунктов	Земельные участки, предназначенные для размещения гаражей и автостоянок (использование земельного участка с целью эксплуатации капитального гаража)	7	02-071	31	517,18	16 032,58
10021	Респ. Северная Осетия - Алания, р-н Моздокский, г. Моздок, ул. Салганова, в районе участка многоквартирного жилого дома 85	Моздокский	15:01:0122003:18	003002000000 Земли населенных пунктов	Объект гаражного назначения	7	02-071	32	517,18	16 549,76
10022	Российская Федерация, Республика Северная Осетия-Алания, р-н Моздокский, г Моздок, ул Салганова, у задней межи участка многоквартирного жилого дома № 85	Моздокский	15:01:0122003:19	003002000000 Земли населенных пунктов	земельные участки, предназначенные для размещения гаражей и автостоянок (использование земельного участка с целью эксплуатации капитального гаража)	7	02-071	29	517,18	14 998,22
10023	Респ. Северная Осетия - Алания, р-н Моздокский, г Моздок, ул Свердлова/Кондратенко, дом 58/12	Моздокский	15:01:0122003:2	003002000000 Земли населенных пунктов	Индивидуальное жилищное строительство	13	02-010	580	697,95	404 811,00

№ п/п	Местоположение ЗУ	Район	Кадастровый номер ЗУ	Категория земель	Разрешенное использование по документу	Код вида разрешенного использования (в соответствии с классификатором видов разрешенного использования земельных участков)	Вид использования объектов недвижимости	Площадь	УПКС	КС
10024	Респ. Северная Осетия - Алания, р-н Моздокский, г. Моздок, ул. Салгановка, 85	Моздокский	15:01:0122003:20	003002000000 Земли населенных пунктов	земельные участки, предназначенные для размещения гаражей и автостоянок (использование земельного участка с целью эксплуатации капитального гаража)	7	02.071	30	517,18	15 515,40
10025	Северная Осетия - Алания респ, р-н Моздокский, г. Моздок, ул. Салгановка, у задней межи участка многоквартирного жилого дома № 85	Моздокский	15:01:0122003:21	003002000000 Земли населенных пунктов	Малоэтажная жилая застройка (индивидуальное жилищное строительство, размещение дачных домов и садовых домов)	13	02.010	32	697,95	22 334,40
10026	Российская Федерация, Республика Северная Осетия - Алания, р-н Моздокский, г. Моздок, ул. Салгановка, в районе участка многоквартирного жилого дома №85	Моздокский	15:01:0122003:22	003002000000 Земли населенных пунктов	Объект гаражного назначения	7	02.071	32	517,18	16 549,76
10027	Республика Северная Осетия-Алания, Моздокский район, г. Моздок, ул. Салгановка, 85	Моздокский	15:01:0122003:26	003002000000 Земли населенных пунктов	Земельные участки, предназначенные для размещения домов многоэтажной жилой застройки (использование земельного участка с целью эксплуатации жилых помещений многоквартирного дома) - 4691,86 кв.м.; Земельные участки, предназначенные для размещения объектов торговли, общественного питания и бытового обслуживания (использование земельного участка с целью эксплуатации магазинов, парикмахерской) - 505,14 кв.м	2	02.060	5 197	1 326,11	6 891 793,67
10028	Российская Федерация, Республика Северная Осетия - Алания, Моздокский муниципальный район, Моздокское городское поселение, г. Моздок, ул. Юбилейная, 8к	Моздокский	15:01:0122003:271	003002000000 Земли населенных пунктов	Земельные участки, предназначенные для размещения домов индивидуальной жилой застройки (использование земельного участка с целью эксплуатации жилого дома с хозпостройками), Социальное обслуживание. Бытовое обслуживание. Общественное управление. Здравоохранение. Амбулаторное ветеринарное обслуживание. Деловое управление, Магазины. Банковская и страховая деятельность. Общественное питание	13	02.010	650	697,95	453 667,50
10029	Российская Федерация, Республика Северная Осетия-Алания, Моздокский муниципальный район, Моздокское городское поселение, г. Моздок, ул. Салгановка, 85 В	Моздокский	15:01:0122003:292	003002000000 Земли населенных пунктов	Хранение автотранспорта	7	02.071	34	517,18	17 584,12
10030	Северная Осетия - Алания респ, р-н Моздокский, г. Моздок, ул. Салгановка, 85 "б"	Моздокский	15:01:0122003:3	003002000000 Земли населенных пунктов	«Коммунальное обслуживание». размещение зданий и сооружений в целях обеспечения физических и юридических лиц коммунальными услугами (код 3.1)	6	02.012	53	543,70	28 816,10
10031	Российская Федерация, Республика Северная Осетия-Алания, Моздокский муниципальный район, Моздокское городское поселение, г. Моздок, ул. Салгановка, 85ж	Моздокский	15:01:0122003:300	003002000000 Земли населенных пунктов	Размещение гаражей для собственных нужд	7	02.071	31	517,18	16 032,58
10032	Российская Федерация, Республика Северная Осетия-Алания, Моздокский муниципальный район, Моздокское городское поселение, г. Моздок, ул. Салгановка, 85е	Моздокский	15:01:0122003:303	003002000000 Земли населенных пунктов	Размещение гаражей для собственных нужд	7	02.071	31	517,18	16 032,58
10033	Республика Северная Осетия - Алания, муниципальный район Моздокский, городское поселение Моздокское, г. Моздок, ул. Салгановка, 85н	Моздокский	15:01:0122003:314	003002000000 Земли населенных пунктов	Размещение гаражей для собственных нужд	7	02.071	30	517,18	15 515,40
10034	Респ. Северная Осетия - Алания, р-н Моздокский, г. Моздок, ул. Свердлова, дом 66	Моздокский	15:01:0122003:4	003002000000 Земли населенных пунктов	440,59 кв.м - «земельные участки индивидуальных жилых домов (использование земельного участка с целью эксплуатации жилого дома с хозпостройками)», 48,75 кв.м - «земельные участки, предназначенные для размещения объектов торговли, общественного питания и бытового обслуживания (использование земельного участка с целью эксплуатации магазина)»	4	04.040	493	1 814,67	894 632,31
10035	Республика Северная Осетия - Алания, р-н Моздокский, г. Моздок, ул. Салгановка, у левой межи участка многоквартирного жилого дома № 85	Моздокский	15:01:0122003:6	003002000000 Земли населенных пунктов	земельные участки, предназначенные для размещения гаражей и автостоянок (использование земельного участка с целью размещения капитального гаража)	7	02.071	30	517,18	15 515,40
10036	Респ. Северная Осетия - Алания, р-н Моздокский, г. Моздок, ул. Салгановка, дом 85 "п"	Моздокский	15:01:0122003:7	003002000000 Земли населенных пунктов	Для оборудования торговой точки	4	04.020	256	1 814,67	464 555,52
10037	Северная Осетия - Алания респ, р-н Моздокский, г Моздок, ул Чапаева, 1	Моздокский	15:01:0122004:1	003002000000 Земли населенных пунктов	Земельные участки, предназначенные для размещения домов индивидуальной жилой застройки (использование земельного участка с целью эксплуатации жилого дома с хозпостройками)	13	02.010	442	697,95	308 493,90
10038	Респ. Северная Осетия - Алания, р-н Моздокский, г. Моздок, ул. Чапаева, дом 3	Моздокский	15:01:0122004:2	003002000000 Земли населенных пунктов	Под земельные участки индивидуальных жилых домов (эксплуатация жилого дома)	13	02.010	552	697,95	385 268,40

№ пп	Местоположение ЗУ	Район	Кадастровый номер ЗУ	Категория земель	Разрешенное использование по документу	Код вида разрешенного использования (в соответствии с классификатором видов разрешенного использования земельных участков)	Вид использования объектов недвижимости	Площадь	УПКС	КС
10039	Северная Осетия - Алания респ, р-н Моздокский, г Моздок, ул Садовая, 56	Моздокский	15:01:0122004:3	003002000000 Земли населенных пунктов	Земельные участки, предназначенные для размещения домов индивидуальной жилой застройки (использование земельного участка с целью эксплуатации жилого дома с хозпостройками)	13	02.010	823	697,95	574 412,85
10040	Респ. Северная Осетия - Алания, р-н Моздокский, г. Моздок, ул. Свердлова, дом 55	Моздокский	15:01:0122005:1	003002000000 Земли населенных пунктов	Земельные участки, предназначенные для размещения домов индивидуальной жилой застройки (использование земельного участка с целью эксплуатации жилого дома с хозпостройками)	13	02.010	298	697,95	207 989,10
10041	Респ. Северная Осетия - Алания, р-н Моздокский, г. Моздок, ул. Свердлова, дом 51	Моздокский	15:01:0122005:2	003002000000 Земли населенных пунктов	Земельные участки индивидуальных жилых домов (эксплуатация жилого дома с хозпостройками)	13	02.010	303	697,95	211 478,85
10042	Респ. Северная Осетия - Алания, р-н Моздокский, г. Моздок, ул. Чапаева, дом 2	Моздокский	15:01:0122005:3	003002000000 Земли населенных пунктов	Земельные участки, предназначенные для размещения домов индивидуальной жилой застройки (использование земельного участка с целью эксплуатации жилого дома с хозпостройками)	13	02.010	361	697,95	251 959,95
10043	Республика Северная Осетия - Алания, Моздокский район, г. Моздок, ул. Чапаева/Чкалова, дом 2"а"/22	Моздокский	15:01:0122005:4	003002000000 Земли населенных пунктов	Под индивидуальное жилищное строительство	13	02.010	362	697,95	252 657,90
10044	Респ. Северная Осетия - Алания, р-н Моздокский, г. Моздок, ул. Свердлова/Чкалова, дом 49/20	Моздокский	15:01:0122005:5	003002000000 Земли населенных пунктов	Земельные участки, предназначенные для размещения домов индивидуальной жилой застройки (использование земельного участка с целью эксплуатации жилого дома с хозпостройками)	13	02.010	417	697,95	291 045,15
10045	Респ. Северная Осетия - Алания, р-н Моздокский, г. Моздок, ул. Свердлова/Кондратенко, дом 55"а"/11	Моздокский	15:01:0122005:6	003002000000 Земли населенных пунктов	Под индивидуальное жилищное строительство	13	02.010	549	697,95	383 174,55
10046	Северная Осетия - Алания респ, р-н Моздокский, г Моздок, ул Свердлова, 53	Моздокский	15:01:0122005:7	003002000000 Земли населенных пунктов	Земельные участки, предназначенные для размещения домов индивидуальной жилой застройки (использование земельного участка с целью эксплуатации жилого дома с хозпостройками)	13	02.010	489	697,95	341 297,55
10047	363753, Российская Федерация, Республика Северная Осетия-Алания, Моздокский муниципальный район, Моздокское городское поселение, г.Моздок, ул.Л.Кондратенко, 13	Моздокский	15:01:0122005:8	003002000000 Земли населенных пунктов	Под индивидуальное жилищное строительство	13	02.010	642	697,95	448 083,90
10048	Респ. Северная Осетия - Алания, р-н Моздокский, г. Моздок, ул. Кондратенко, дом 9	Моздокский	15:01:0122006:10	003002000000 Земли населенных пунктов	Под индивидуальное жилищное строительство	13	02.010	560	697,95	390 852,00
10049	Республика Северная Осетия - Алания, Моздокский район, г. Моздок, ул. Пушкина, 77	Моздокский	15:01:0122006:11	003002000000 Земли населенных пунктов	для индивидуального жилищного строительства	13	02.010	749	697,95	522 764,55
10050	Северная Осетия - Алания респ, р-н Моздокский, г Моздок, ул Чкалова, 16	Моздокский	15:01:0122006:13	003002000000 Земли населенных пунктов	Земельные участки, предназначенные для размещения домов индивидуальной жилой застройки (использование земельного участка с целью эксплуатации жилого дома с хозпостройками)	13	02.010	623	697,95	434 822,85
10051	Республика Северная Осетия-Алания, р-н Моздокский, г Моздок, ул Пушкина, д 81	Моздокский	15:01:0122006:15	003002000000 Земли населенных пунктов	эксплуатация жилого дома с хозпостройками	13	02.010	592	697,95	413 186,40
10052	Республика Северная Осетия-Алания, р-н Моздокский, г Моздок, ул Л.Кондратенко, 9	Моздокский	15:01:0122006:16	003002000000 Земли населенных пунктов	Малоэтажная жилая застройка (индивидуальное жилищное строительство, размещение дачных домов и садовых домов). для эксплуатации жилого дома	13	02.010	452	697,95	315 473,40
10053	Респ Северная Осетия - Алания, Моздокский р-н, г Моздок, ул Пушкина, 83	Моздокский	15:01:0122006:168	003002000000 Земли населенных пунктов	Земельные участки, предназначенные для размещения домов индивидуальной жилой застройки (использование земельного участка с целью эксплуатации жилого дома с хозпостройками)	13	02.010	309	697,95	215 666,55
10054	Респ Северная Осетия - Алания, Моздокский р-н, г Моздок, ул Пушкина, 83 а	Моздокский	15:01:0122006:169	003002000000 Земли населенных пунктов	Земельные участки, предназначенные для размещения домов индивидуальной жилой застройки (использование земельного участка с целью эксплуатации жилого дома с хозпостройками); под строительство магазина	13	02.010	325	697,95	226 833,75
10055	Респ. Северная Осетия - Алания, р-н Моздокский, г. Моздок, ул. Пушкина, дом 79 "а"	Моздокский	15:01:0122006:17	003002000000 Земли населенных пунктов	Земельные участки индивидуальных жилых домов (эксплуатация жилого дома с хозпостройками)	13	02.010	508	697,95	354 558,60
10056	Республика Северная Осетия-Алания, р-н Моздокский, г Моздок, ул Пушкина, д 79	Моздокский	15:01:0122006:18	003002000000 Земли населенных пунктов	земельные участки индивидуальных жилых домов (эксплуатация жилого дома с хозпостройками)	13	02.010	520	697,95	362 934,00
10057	Респ. Северная Осетия - Алания, р-н Моздокский, г. Моздок, ул. Свердлова, дом 52	Моздокский	15:01:0122006:2	003002000000 Земли населенных пунктов	Земельные участки индивидуальных жилых домов (эксплуатация жилого дома с хозпостройками)	13	02.010	881	697,95	614 893,95

№ пп	Местоположение ЗУ	Район	Кадастровый номер ЗУ	Категория земель	Разрешенное использование по документу	Код вида разрешенного использования (в соответствии с классификатором видов разрешенного использования земельных участков)	Вид использования объектов недвижимости	Площадь	УПКС	КС
10058	Респ. Северная Осетия - Алания, р-н Моздокский, г. Моздок, ул. Свердлова, 50	Моздокский	15:01:0122006:3	003002000000 Земли населенных пунктов	Земельные участки, предназначенные для размещения домов индивидуальной жилой застройки (использование земельного участка с целью эксплуатации жилого дома с хозпостройками)	13	02.010	287	697,95	200 311,65
10059	Северная Осетия - Алания респ. р-н Моздокский, г. Моздок, ул. Чкалова, 12	Моздокский	15:01:0122006:42	003002000000 Земли населенных пунктов	Земельные участки, предназначенные для размещения домов индивидуальной жилой застройки (использование земельного участка с целью эксплуатации жилого дома с хозпостройками)	13	02.010	492	697,95	343 391,40
10060	Северная Осетия - Алания респ. р-н Моздокский. г. Моздок. ул. Чкалова, 14	Моздокский	15:01:0122006:43	003002000000 Земли населенных пунктов	Земельные участки, предназначенные для размещения домов индивидуальной жилой застройки (использование земельного участка с целью эксплуатации жилого дома с хозпостройками)	13	02.010	548	697,95	382 476,60
10061	Республика Северная Осетия-Алания, р-н Моздокский, г. Моздок, ул. Л.Кондратенко, 7	Моздокский	15:01:0122006:54	003002000000 Земли населенных пунктов	Для индивидуального жилищного строительства	13	02.010	527	697,95	367 819,65
10062	Респ. Северная Осетия - Алания. р-н Моздокский, г. Моздок, ул. Свердлова, дом 4"г"	Моздокский	15:01:0122006:6	003002000000 Земли населенных пунктов	Земельные участки индивидуальных жилых домов (эксплуатация жилого дома с хозпостройками)	13	02.010	455	697,95	317 567,25
10063	Северная Осетия - Алания респ. р-н Моздокский. г. Моздок. ул. Свердлова, 54	Моздокский	15:01:0122006:7	003002000000 Земли населенных пунктов	Земельные участки, предназначенные для размещения домов индивидуальной жилой застройки (использование земельного участка с целью эксплуатации жилого дома с хозпостройками)	13	02.010	509	697,95	355 256,55
10064	Республика Северная Осетия-Алания, р-н Моздокский, г. Моздок. ул Пушкина/Кондратенко, д 85/5	Моздокский	15:01:0122006:8	003002000000 Земли населенных пунктов	Под индивидуальное жилищное строительство	13	02.010	634	697,95	442 500,30
10065	Северная Осетия - Алания респ. р-н Моздокский, г. Моздок, ул. Чкалова, 18	Моздокский	15:01:0122006:9	003002000000 Земли населенных пунктов	Земельные участки индивидуальных жилых домов (эксплуатация жилого дома с хозпостройками)	13	02.010	545	697,95	380 382,75
10066	Респ. Северная Осетия - Алания, р-н Моздокский. г. Моздок. ул. Пушкина, дом 98	Моздокский	15:01:0122007:1	003002000000 Земли населенных пунктов	земельные участки, предназначенные для размещения домов индивидуальной жилой застройки (земельные участки, предназначенные для эксплуатации жилого дома с хозпостройками)	13	02.010	341	697,95	238 000,99
10067	Респ. Северная Осетия - Алания. р-н Моздокский, г. Моздок, ул. Пушкина. дом 102	Моздокский	15:01:0122007:11	003002000000 Земли населенных пунктов	Земельные участки, предназначенные для размещения домов индивидуальной жилой застройки (земельные участки, предназначенные для эксплуатации жилого дома с хозпостройками); "Бытовое обслуживание", "Деловое управление", "Магазины", "Общественное питание"	4	04.040	354	1 814,67	642 393,18
10068	Респ. Северная Осетия - Алания, р-н Моздокский. г. Моздок. ул. Салгановка. 83	Моздокский	15:01:0122007:12	003002000000 Земли населенных пунктов	Земельные участки, предназначенные для размещения объектов торговли, общественного питания и бытового обслуживания (использование земельного участка с целью строительство магазина)	4	04.040	500	1 814,67	907 335,00
10069	Республика Северная Осетия — Алания. Моздокский район, г. Моздок, ул. Пушкина.100	Моздокский	15:01:0122007:152	003002000000 Земли населенных пунктов	Земельные участки, предназначенные для размещения домов индивидуальной жилой застройки (использование земельного участка с целью эксплуатации жилого дома с хозпостройками)	13	02.010	429	697,95	299 420,55
10070	Республика Северная Осетия — Алания, р-н Моздокский, г. Моздок, ул. Салгановка , 79	Моздокский	15:01:0122007:154	003002000000 Земли населенных пунктов	Магазины	4	04.040	415	1 814,67	753 088,05
10071	Респ. Северная Осетия - Алания. р-н Моздокский, г. Моздок, ул. Чкалова. дом 4"а"	Моздокский	15:01:0122007:16	003002000000 Земли населенных пунктов	Земельные участки, предназначенные для размещения объектов торговли, общественного питания и бытового обслуживания (использование земельного участка с целью эксплуатации магазина и склада)	4	04.040	616	1 814,67	1 117 836,72
10072	Респ. Северная Осетия - Алания, р-н Моздокский. г. Моздок. ул. Чкалова, дом 6	Моздокский	15:01:0122007:17	003002000000 Земли населенных пунктов	Земельные участки, предназначенные для размещения домов индивидуальной жилой застройки (использование земельного участка с целью эксплуатации жилого дома с хозпостройками)	13	02.010	868	697,95	605 820,60
10073	Респ. Северная Осетия - Алания. р-н Моздокский, г. Моздок, ул. Салгановка, дом 83 "а"	Моздокский	15:01:0122007:18	003002000000 Земли населенных пунктов	Земельные участки, предназначенные для размещения объектов торговли, общественного питания и бытового обслуживания (земельный участок, предназначенный для эксплуатации магазина и благоустройства прилегающей территории и подъездных путей)	4	04.040	536	1 814,67	972 663,12

№ пп	Местоположение ЗУ	Район	Кадастровый номер ЗУ	Категория земель	Разрешенное использование по документу	Код вида разрешенного использования (в соответствии с классификатором видов разрешенного использования земельных участков)	Вид использования объектов недвижимости	Площадь	УПКС	КС
10074	Респ. Северная Осетия - Алания, р-н Моздокский, г. Моздок, ул. Пушкина, 98"а"	Моздокский	15:01:0122007:3	003002000000 Земли населенных пунктов	Под индивидуальное жилищное строительство	13	02.010	362	697,95	252 657,90
10075	Респ. Северная Осетия - Алания, р-н Моздокский, г. Моздок, ул. Салгановка, 75	Моздокский	15:01:0122007:4	003002000000 Земли населенных пунктов	Магазины	4	04.040	449	1 814,67	814 786,83
10076	Респ. Северная Осетия - Алания, р-н Моздокский, г. Моздок, ул. Салгановка, 77	Моздокский	15:01:0122007:5	003002000000 Земли населенных пунктов	Земельные участки, предназначенные для размещения объектов торговли, общественного питания и бытового обслуживания (использование земельного участка с целью эксплуатации магазина)	4	04.040	321	1 814,67	582 509,07
10077	Республика Северная Осетия - Алания, Моздокский район, г. Моздок, ул. Чкалова, 8	Моздокский	15:01:0122007:9	003002000000 Земли населенных пунктов	Под индивидуальное жилищное строительство	13	02.010	371	697,95	258 939,45
10078	Респ. Северная Осетия - Алания, р-н Моздокский, г. Моздок, ул. Чкалова, дом 31 "а"	Моздокский	15:01:0122008:1	003002000000 Земли населенных пунктов	Под жилую застройку	13	02.010	331	697,95	231 021,45
10079	Российская Федерация, Республика Северная Осетия - Алания, р-н Моздокский, г. Моздок, ул. Интернациональная, 47	Моздокский	15:01:0122008:10	003002000000 Земли населенных пунктов	Под индивидуальное жилищное строительство	13	02.010	618	697,95	431 333,10
10080	Республика Северная Осетия - Алания, р-н Моздокский, г. Моздок, ул. Советов, 72"а"	Моздокский	15:01:0122008:11	003002000000 Земли населенных пунктов	Под индивидуальное жилищное строительство	13	02.010	595	697,95	415 280,25
10081	Респ. Северная Осетия - Алания, р-н Моздокский, г. Моздок, ул. Советов, дом 74	Моздокский	15:01:0122008:12	003002000000 Земли населенных пунктов	Под индивидуальное жилищное строительство	13	02.010	500	697,95	348 975,00
10082	Северная Осетия - Алания респ, р-н Моздокский, г. Моздок, ул. Садовая, 40 "а"	Моздокский	15:01:0122008:13	003002000000 Земли населенных пунктов	Земельные участки, предназначенные для размещения домов индивидуальной жилой застройки (использование земельного участка с целью эксплуатации жилого дома с хозпостройками)	13	02.010	644	697,95	449 479,80
10083	Респ. Северная Осетия - Алания, р-н Моздокский, г. Моздок, ул. Садовая, 42	Моздокский	15:01:0122008:14	003002000000 Земли населенных пунктов	Земельные участки, предназначенные для размещения домов индивидуальной жилой застройки (использованное земельного участка с целью эксплуатации жилого дома с хозпостройками)	13	02.010	644	697,95	449 479,80
10084	Респ. Северная Осетия - Алания, р-н Моздокский, г. Моздок, ул. Садовая, 44	Моздокский	15:01:0122008:15	003002000000 Земли населенных пунктов	Малоэтажная жилая застройка (индивидуальное жилищное строительство, размещение дачных домов и садовых домов), для эксплуатации жилого дома	13	02.010	631	697,95	440 406,45
10085	Респ. Северная Осетия - Алания, р-н Моздокский, г. Моздок, ул. Садовая, 46	Моздокский	15:01:0122008:16	003002000000 Земли населенных пунктов	Для индивидуального жилищного строительства	13	02.010	740	697,95	516 483,00
10086	Северная Осетия - Алания респ, р-н Моздокский, г Моздок, ул Садовая, 50	Моздокский	15:01:0122008:17	003002000000 Земли населенных пунктов	Земельные участки, предназначенные для размещения домов индивидуальной жилой застройки (использование земельного участка с целью эксплуатации жилого дома с хозпостройками)	13	02.010	680	697,95	474 606,00
10087	363753, Российская Федерация, Республика Северная Осетия - Алания, Моздокский муниципальный район, Моздокское городское поселение, г.Моздок, ул Чкалова, 27А	Моздокский	15:01:0122008:172	003002000000 Земли населенных пунктов	Индивидуальное жилищное строительство, для индивидуальной жилой застройки	13	02.010	503	697,95	351 068,85
10088	363753, Российская Федерация, Республика Северная Осетия - Алания, Моздокский муниципальный район, Моздокское городское поселение, г.Моздок, ул Интернациональная, 55	Моздокский	15:01:0122008:173	003002000000 Земли населенных пунктов	Индивидуальное жилищное строительство, для индивидуальной жилой застройки	13	02.010	355	697,95	247 772,25
10089	363753, Российская Федерация, Республика Северная Осетия - Алания, Моздокский муниципальный район, Моздокское городское поселение, г.Моздок, ул.Чкалова, 27	Моздокский	15:01:0122008:174	003002000000 Земли населенных пунктов	Индивидуальное жилищное строительство, для индивидуальной жилой застройки	13	02.010	768	697,95	536 025,60
10090	Респ. Северная Осетия - Алания, р-н Моздокский, г. Моздок, ул. Садовая, дом 52	Моздокский	15:01:0122008:18	003002000000 Земли населенных пунктов	Земельные участки, предназначенные для размещения домов индивидуальной жилой застройки (использование земельного участка с целью эксплуатации жилого дома с хозпостройками)	13	02.010	1 096	697,95	764 953,20
10091	Респ. Северная Осетия - Алания, р-н Моздокский, г. Моздок, ул. Садовая, дом 54	Моздокский	15:01:0122008:19	003002000000 Земли населенных пунктов	Земельные участки индивидуальных жилых домов (эксплуатация жилого дома с хозпостройками)	13	02.010	737	697,95	514 389,15
10092	Северная Осетия - Алания респ, р-н Моздокский, г Моздок, ул Чкалова, 29	Моздокский	15:01:0122008:20	003002000000 Земли населенных пунктов	для эксплуатации жилого дома с хозпостройками	13	02.010	770	697,95	537 421,50
10093	Северная Осетия - Алания респ, р-н Моздокский, г. Моздок, ул Чкалова, 31	Моздокский	15:01:0122008:21	003002000000 Земли населенных пунктов	Земельные участки, предназначенные для размещения домов индивидуальной жилой застройки (использование земельного участка с целью эксплуатации жилого дома с хозпостройками)	13	02.010	746	697,95	520 670,70
10094	Российская Федерация, Республика Северная Осетия - Алания, р-н Моздокский, г. Моздок, ул. Садовая, 48	Моздокский	15:01:0122008:3	003002000000 Земли населенных пунктов	Под индивидуальное жилищное строительство	13	02.010	566	697,95	395 039,70
10095	Респ. Северная Осетия - Алания, р-н Моздокский, г. Моздок, ул. Интернациональная, 53	Моздокский	15:01:0122008:5	003002000000 Земли населенных пунктов	Под индивидуальное жилищное строительство	13	02.010	1 043	697,95	727 961,85
10096	Республика Северная Осетия-Алания, р-н Моздокский, г. Моздок, ул. Интернациональная, 51	Моздокский	15:01:0122008:6	003002000000 Земли населенных пунктов	Для индивидуального жилищного строительства	13	02.010	1 180	697,95	823 581,00

№ пп	Местоположение ЗУ	Район	Кадастровый номер ЗУ	Категория земель	Разрешенное использование по документу	Код вида разрешенного использования (в соответствии с классификатором видов разрешенного использования земельных участков)	Вид использования объектов недвижимости	Площадь	УПКС	КС
10097	Российская Федерация, Республика Северная Осетия - Алания, р-н Моздокский, г. Моздок, ул. Интернациональная, 49	Моздокский	15:01:0122008:7	003002000000 Земли населенных пунктов	Земельные участки, предназначенные для размещения домов индивидуальной жилой застройки (использование земельного участка с целью эксплуатации жилого дома с хозпостройками)	13	02.010	1 013	697,95	707 023,35
10098	Российская Федерация, Республика Северная Осетия - Алания, р-н Моздокский, г. Моздок, ул. Интернациональная, 45	Моздокский	15:01:0122008:8	003002000000 Земли населенных пунктов	Земельные участки, предназначенные для размещения домов индивидуальной жилой застройки (использование земельного участка с целью эксплуатации жилого дома с хозпостройками)	13	02.010	1 004	697,95	700 741,80
10099	363753, Российская Федерация, Республика Северная Осетия-Алания, Моздокский муниципальный район, Моздокское городское поселение, г.Моздок, ул.Интернациональная, 43	Моздокский	15:01:0122008:9	003002000000 Земли населенных пунктов	эксплуатация жилого дома с хозпостройками	13	02.010	720	697,95	502 524,00
10100	Северная Осетия - Алания респ, р-н Моздокский, г Моздок, ул Интернациональная, 39	Моздокский	15:01:0122009:1	003002000000 Земли населенных пунктов	земельные участки, предназначенные для размещения домов индивидуальной жилой застройки (использование земельного участка с целью эксплуатации жилого дома с хозпостройками)	13	02.010	739	697,95	515 785,05
10101	РСО - Алания, Моздокский район, г Моздок, ул Интернациональная, 23	Моздокский	15:01:0122009:10	003002000000 Земли населенных пунктов	Под индивидуальное жилищное строительство	13	02.010	377	697,95	263 127,15
10102	Республика Северная Осетия - Алания, р-н Моздокский, г. Моздок, ул. Интернациональная, 25	Моздокский	15:01:0122009:11	003002000000 Земли населенных пунктов	Для индивидуального жилищного строительства	13	02.010	490	697,95	341 995,50
10103	Респ. Северная Осетия - Алания, р-н Моздокский, г. Моздок, ул. Интернациональная, дом 27 "а"	Моздокский	15:01:0122009:12	003002000000 Земли населенных пунктов	Земельные участки, предназначенные для размещения домов индивидуальной жилой застройки (использование земельного участка с целью эксплуатации жилого дома с хозпостройками)	13	02.010	397	697,95	277 086,15
10104	Респ. Северная Осетия - Алания, р-н Моздокский, г. Моздок, ул. Интернациональная, дом 27	Моздокский	15:01:0122009:13	003002000000 Земли населенных пунктов	Земельные участки, предназначенные для размещения домов индивидуальной жилой застройки (использование земельного участка с целью эксплуатации жилого дома с хозпостройками)	13	02.010	350	697,95	244 282,50
10105	Респ. Северная Осетия - Алания, р-н Моздокский, г. Моздок, ул. Интернациональная, дом 29	Моздокский	15:01:0122009:14	003002000000 Земли населенных пунктов	Земельные участки, предназначенные для размещения домов индивидуальной жилой застройки (использование земельного участка с целью эксплуатации жилого дома с хозпостройками)	13	02.010	448	773,56	346 554,88
10106	Респ. Северная Осетия - Алания, р-н Моздокский, г. Моздок, ул. Интернациональная, дом 31	Моздокский	15:01:0122009:15	003002000000 Земли населенных пунктов	для размещения домов индивидуальной жилой застройки (использование земельного участка с целью эксплуатации жилого дома с хозпостройками)	13	02.010	1 287	697,95	898 261,65
10107	Респ. Северная Осетия - Алания, р-н Моздокский, г. Моздок, ул. Интернациональная, дом 33	Моздокский	15:01:0122009:16	003002000000 Земли населенных пунктов	эксплуатация жилого дома с хозпостройками	13	02.010	1 043	697,95	727 961,85
10108	Респ. Северная Осетия - Алания, р-н Моздокский, г. Моздок, ул. Интернациональная, 35	Моздокский	15:01:0122009:17	003002000000 Земли населенных пунктов	Земельные участки, предназначенные для размещения домов индивидуальной жилой застройки (использование земельного участка с целью эксплуатации жилого дома с хозпостройками)	13	02.010	894	697,95	623 967,30
10109	Северная Осетия - Алания респ, р-н Моздокский, г Моздок, ул Интернациональная, 37	Моздокский	15:01:0122009:18	003002000000 Земли населенных пунктов	Земельные участки, предназначенные для размещения домов индивидуальной жилой застройки (использование земельного участка с целью эксплуатации жилого дома с хозпостройками)	13	02.010	953	697,95	665 146,35
10110	Респ. Северная Осетия - Алания, р-н Моздокский, г. Моздок, ул. Красноармейская, дом 52	Моздокский	15:01:0122009:19	003002000000 Земли населенных пунктов	земельные участки, предназначенные для размещения домов индивидуальной жилой застройки (использование земельного участка с целью эксплуатации жилого дома с хозпостройками)	13	02.010	786	697,95	548 588,70
10111	Респ. Северная Осетия - Алания, р-н Моздокский, г. Моздок, ул. Садовая, дом 28	Моздокский	15:01:0122009:2	003002000000 Земли населенных пунктов	Земельные участки, предназначенные для размещения домов индивидуальной жилой застройки (использование земельного участка с целью эксплуатации жилого дома с хозпостройками)	13	02.010	1 007	697,95	702 835,65
10112	Респ. Северная Осетия - Алания, р-н Моздокский, г. Моздок, ул. Красноармейская, дом 56	Моздокский	15:01:0122009:20	003002000000 Земли населенных пунктов	Земельные участки, предназначенные для размещения домов индивидуальной жилой застройки (использование земельного участка с целью эксплуатации жилого дома с хозпостройками)	13	02.010	856	697,95	597 445,20

№ пп	Местоположение ЗУ	Район	Кадастровый номер ЗУ	Категория земель	Разрешенное использование по документу	Код вида разрешенного использования (в соответствии с классификатором видов разрешенного использования земельных участков)	Вид использования объектов недвижимости	Площадь	УПКС	КС
10113	Респ. Северная Осетия - Алания, р-н Моздокский, г. Моздок, ул. Красноармейская, дом 58	Моздокский	15:01:0122009:21	003002000000 Земли населенных пунктов	Земельные участки индивидуальных жилых домов (эксплуатация жилого дома с хозпостройками)	13	02.010	1 040	697,95	725 868,00
10114	Северная Осетия - Алания респ, р-н Моздокский, г Моздок, ул Садовая, 40	Моздокский	15:01:0122009:22	003002000000 Земли населенных пунктов	Земельные участки, предназначенные для размещения домов индивидуальной жилой застройки (использование земельного участка с целью эксплуатации жилого дома с хозпостройками)	13	02.010	783	697,95	546 494,85
10115	Северная Осетия - Алания респ, р-н Моздокский, г Моздок, ул Советов, 71	Моздокский	15:01:0122009:23	003002000000 Земли населенных пунктов	Земельные участки, предназначенные для размещения домов индивидуальной жилой застройки (использование земельного участка с целью эксплуатации жилого дома с хозпостройками)	13	02.010	783	697,95	546 494,85
10116	Респ. Северная Осетия - Алания, р-н Моздокский, г. Моздок, ул. Красноармейская, дом 60	Моздокский	15:01:0122009:3	003002000000 Земли населенных пунктов	Земельные участки, предназначенные для размещения домов индивидуальной жилой застройки (использование земельного участка с целью эксплуатации жилого дома с хозпостройками)	13	02.010	838	697,95	584 882,10
10117	Респ. Северная Осетия - Алания, р-н Моздокский, г. Моздок, ул. Красноармейская, дом 54	Моздокский	15:01:0122009:5	003002000000 Земли населенных пунктов	Земельные участки, предназначенные для размещения домов индивидуальной жилой застройки (использование земельного участка с целью эксплуатации жилого дома с хозпостройками)	13	02.010	582	697,95	406 206,90
10118	Респ. Северная Осетия - Алания, р-н Моздокский, г. Моздок, ул. Садовая, дом 36	Моздокский	15:01:0122009:6	003002000000 Земли населенных пунктов	Земельные участки, предназначенные для размещения домов индивидуальной жилой застройки (использование земельного участка с целью эксплуатации жилого дома с хозпостройками)	13	02.010	1 067	697,95	744 712,65
10119	Респ. Северная Осетия - Алания, р-н Моздокский, г. Моздок, ул. Советов, дом 69"а"	Моздокский	15:01:0122009:8	003002000000 Земли населенных пунктов	Под индивидуальное жилищное строительство	13	02.010	594	697,95	414 582,30
10120	Респ. Северная Осетия - Алания, р-н Моздокский, г. Моздок, ул. Интернациональная, 41	Моздокский	15:01:0122009:9	003002000000 Земли населенных пунктов	Земельные участки, предназначенные для размещения домов малоэтажной жилой застройки, в том числе индивидуальной жилой застройки (эксплуатация жилого дома)	13	02.010	490	697,95	341 995,50
10121	Северная Осетия - Алания респ, р-н Моздокский, г Моздок, ул Свердлова, 47 "а"	Моздокский	15:01:0122010:1	003002000000 Земли населенных пунктов	Коммунальное обслуживание», размещение зданий и сооружений в целях обеспечения физических и юридических лиц коммунальными услугами (код 3.1)	6	03.012	18	543,70	9 786,60
10122	Северная Осетия - Алания респ, р-н Моздокский, г. Моздок, ул. Свердлова, 43	Моздокский	15:01:0122010:2	003002000000 Земли населенных пунктов	Земельные участки, предназначенные для размещения домов индивидуальной жилой застройки (использование земельного участка с целью эксплуатации жилого дома с хозпостройками)	13	02.010	762	697,95	531 837,90
10123	Респ. Северная Осетия - Алания, р-н Моздокский, г. Моздок, ул. Свердлова, №15	Моздокский	15:01:0122010:3	003002000000 Земли населенных пунктов	Земельные участки, предназначенные для размещения домов малоэтажной жилой застройки, в том числе индивидуальной жилой застройки (эксплуатация жилого дома)	13	02.010	346	697,95	241 490,70
10124	Республика Северная Осетия-Алания, р-н Моздокский, г Моздок, ул Свердлова, 47	Моздокский	15:01:0122010:4	003002000000 Земли населенных пунктов	земельные участки, предназначенные для размещения домов индивидуальной жилой застройки (использование земельного участка с целью эксплуатации жилого дома с хозпостройками)	13	02.010	461	697,95	321 754,95
10125	Российская Федерация, Республика Северная Осетия - Алания, р-н Моздокский, г. Моздок, ул. Чкалова, 23	Моздокский	15:01:0122011:1	003002000000 Земли населенных пунктов	Для индивидуального жилищного строительства	13	02.010	373	697,95	260 335,35
10126	Северная Осетия - Алания респ, р-н Моздокский, г Моздок, ул Советов, 62	Моздокский	15:01:0122011:10	003002000000 Земли населенных пунктов	земельные участки , предназначенные для размещения домов индивидуальной жилой застройки (использование земельного участка с целью эксплуатации жилого дома с хозпостройками)	13	02.010	526	697,95	367 121,70
10127	Респ. Северная Осетия - Алания, р-н Моздокский, г. Моздок, ул. Советов, дом 66	Моздокский	15:01:0122011:11	003002000000 Земли населенных пунктов	эксплуатация жилого дома с хозпостройками	13	02.010	570	697,95	397 831,50
10128	Северная Осетия - Алания респ, р-н Моздокский, г Моздок, ул Советов, 60	Моздокский	15:01:0122011:12	003002000000 Земли населенных пунктов	Земельные участки, предназначенные для размещения домов индивидуальной жилой застройки (использование земельного участка с целью эксплуатации жилого дома с хозпостройками)	13	02.010	423	697,95	295 232,85

№ пп	Местоположение ЗУ	Район	Кадастровый номер ЗУ	Категория земель	Разрешенное использование по документу	Код вида разрешенного использования (в соответствии с классификатором видов разрешенного использования земельных участков)	Вид использования объектов недвижимости	Площадь	УПКС	КС
10129	Северная Осетия - Алания респ, р-н Моздокский, г Моздок, ул Пушкина, 73	Моздокский	15:01:0122011:13	003002000000 Земли населенных пунктов	Земельные участки, предназначенные для размещения домов индивидуальной жилой застройки (использование земельного участка с целью эксплуатации жилого дома с хозпостройками)	13	02.010	402	697,95	280 575,90
10130	Респ. Северная Осетия - Алания, р-н Моздокский, г Моздок, ул Советов, дом 64	Моздокский	15:01:0122011:2	003002000000 Земли населенных пунктов	земельные участки, предназначенные для размещения домов индивидуальной жилой застройки (использование земельного участка с целью эксплуатации жилого дома с хозпостройками)	13	02.010	464	697,95	323 848,80
10131	Респ. Северная Осетия - Алания, р-н Моздокский, г Моздок, ул Советов/Свердлова, дом 68/44	Моздокский	15:01:0122011:3	003002000000 Земли населенных пунктов	Под индивидуальное жилищное строительство	13	02.010	474	697,95	330 828,30
10132	Респ. Северная Осетия - Алания, р-н Моздокский, г. Моздок, ул. Чкалова, дом 19	Моздокский	15:01:0122011:4	003002000000 Земли населенных пунктов	Земельные участки индивидуальных жилых домов (эксплуатация жилого дома с хозпостройками)	13	02.010	510	697,95	355 954,50
10133	Российская Федерация, Республика Северная Осетия - Алания, Моздокский район, г. Моздок, ул. Свердлова, 46	Моздокский	15:01:0122011:5	003002000000 Земли населенных пунктов	Для индивидуального жилищного строительства	13	02.010	584	697,95	407 602,80
10134	Российская Федерация, Республика Северная Осетия - Алания, Моздокский район, г. Моздок, ул. Чкалова, 21	Моздокский	15:01:0122011:6	003002000000 Земли населенных пунктов	Под индивидуальное жилищное строительство	13	02.010	647	697,95	451 573,65
10135	Респ. Северная Осетия - Алания, р-н Моздокский, г. Моздок, ул. Чкалова/Свердлова, 25/48	Моздокский	15:01:0122011:7	003002000000 Земли населенных пунктов	земельные участки, предназначенные для размещения домов индивидуальной жилой застройки (использование земельного участка с целью эксплуатации жилого дома с хозпостройками)	13	02.010	348	697,95	242 886,60
10136	Респ. Северная Осетия - Алания, р-н Моздокский, г. Моздок, ул. Пушкина, дом 69	Моздокский	15:01:0122011:8	003002000000 Земли населенных пунктов	Под индивидуальное жилищное строительство	13	02.010	426	697,95	297 326,70
10137	Респ. Северная Осетия - Алания, р-н Моздокский, г Моздок, ул Пушкина, №71	Моздокский	15:01:0122011:9	003002000000 Земли населенных пунктов	Малоэтажная жилая застройка (индивидуальное жилищное строительство; размещение дачных домов и садовых домов). для эксплуатации жилого дома	13	02.010	349	697,95	243 584,55
10138	Респ. Северная Осетия - Алания, р-н Моздокский, г. Моздок, ул. Советов/Пушкинская, дом 58/88	Моздокский	15:01:0122012:1	003002000000 Земли населенных пунктов	Земельные участки, предназначенные для размещения домов индивидуальной жилой застройки (земельные участки, предназначенные для эксплуатации жилого дома с хозпостройками)	13	02.010	421	697,95	293 836,95
10139	Республика Северная Осетия-Алания, р-н Моздокский, г Моздок, ул Чкалова, 13	Моздокский	15:01:0122012:10	003002000000 Земли населенных пунктов	Для индивидуального жилищного строительства	13	02.010	538	697,95	375 497,10
10140	Респ. Северная Осетия - Алания, р-н Моздокский, г. Моздок, ул. Пушкина, дом 90	Моздокский	15:01:0122012:11	003002000000 Земли населенных пунктов	Земельные участки, предназначенные для размещения домов индивидуальной жилой застройки (земельные участки, предназначенные доля эксплуатации жилого дома с хозпостройками)	13	02.010	309	697,95	215 666,55
10141	Республика Северная Осетия-Алания, р-н Моздокский, г Моздок, ул Пушкина, 92	Моздокский	15:01:0122012:12	003002000000 Земли населенных пунктов	Для индивидуального жилищного строительства - 296 кв.м. Магазины торговой площадью до 40 кв.м., без специализированных магазинов строительных материалов, магазинов с наличием в них взрывоопасных веществ и материалов – 84 кв.м.	4	04.040	380	1 814,67	689 574,60
10142	Респ. Северная Осетия - Алания, р-н Моздокский, г Моздок, ул Советов, 56	Моздокский	15:01:0122012:13	003002000000 Земли населенных пунктов	Под индивидуальное жилищное строительство	13	02.010	745	697,95	519 972,75
10143	Респ. Северная Осетия - Алания, р-н Моздокский, г. Моздок, ул. Салгановка, дом 69	Моздокский	15:01:0122012:2	003002000000 Земли населенных пунктов	Земельные участки, предназначенные для размещения домов индивидуальной жилой застройки (использование земельного участка с целью эксплуатации жилого дома с хозпостройками)	13	02.010	430	697,95	300 118,50
10144	Респ. Северная Осетия - Алания, р-н Моздокский, г Моздок, ул Салгановка, дом 67	Моздокский	15:01:0122012:3	003002000000 Земли населенных пунктов	Земельные участки, предназначенные для размещения домов индивидуальной жилой застройки (использование земельного участка с целью эксплуатации жилого дома с хозпостройками)	13	02.010	315	697,95	219 854,25
10145	Респ. Северная Осетия - Алания, р-н Моздокский, г. Моздок, ул. Чкалова, 15	Моздокский	15:01:0122012:4	003002000000 Земли населенных пунктов	Малоэтажная жилая застройка (индивидуальное жилищное строительство, размещение дачных домов и садовых домов), для эксплуатации жилого дома с хозпостройками	13	02.010	667	697,95	465 532,65
10146	Респ. Северная Осетия - Алания, р-н Моздокский, г Моздок, ул Чкалова, 17	Моздокский	15:01:0122012:5	003002000000 Земли населенных пунктов	Земельные участки, предназначенные для размещения домов малоэтажной жилой застройки, в том числе индивидуальной жилой застройки	13	02.010	414	697,95	288 951,30
10147	Респ. Северная Осетия - Алания, р-н Моздокский, г Моздок, ул Советов, дом 54	Моздокский	15:01:0122012:6	003002000000 Земли населенных пунктов	Земельные участки индивидуальных жилых домов (эксплуатация жилого дома и хозпостроек)	13	02.010	519	697,95	362 236,05

№ пп	Местоположение ЗУ	Район	Кадастровый номер ЗУ	Категория земель	Разрешенное использование по документу	Код вида разрешенного использования (в соответствии с классификатором видов разрешенного использования земельных участков)	Вид использования объектов недвижимости	Площадь	УПКС	КС
10148	Респ. Северная Осетия - Алания, р-н Моздокский, г. Моздок, ул. Советов, 52	Моздокский	15:01:0122012:7	003002000000 Земли населенных пунктов	Под индивидуальное жилищное строительство	13	02.010	372	697,95	259 637,40
10149	Респ. Северная Осетия - Алания, р-н Моздокский, г. Моздок, ул. Чкалова/угол ул. Салганова, дом 9/71	Моздокский	15:01:0122012:8	003002000000 Земли населенных пунктов	Земельные участки, предназначенные для размещения домов индивидуальной жилой застройки (использование земельного участка с целью эксплуатации жилого дома с хозпостройками)	13	02.010	540	697,95	376 893,00
10150	Респ. Северная Осетия - Алания, р-н Моздокский, г. Моздок, ул. Чкалова, дом 11	Моздокский	15:01:0122012:9	003002000000 Земли населенных пунктов	Под индивидуальное жилищное строительство	13	02.010	510	697,95	355 954,50
10151	Респ. Северная Осетия - Алания, р-н Моздокский, г. Моздок	Моздокский	15:01:0122013:1	003002000000 Земли населенных пунктов	Под индивидуальное жилищное строительство	13	02.010	520	697,95	362 934,00
10152	Респ. Северная Осетия - Алания, р-н Моздокский, г. Моздок, ул. Советов, 44	Моздокский	15:01:0122013:10	003002000000 Земли населенных пунктов	Для индивидуального жилищного строительства	13	02.010	450	697,95	314 077,50
10153	Респ. Северная Осетия - Алания, р-н Моздокский, г. Моздок, ул. Осудро, 85	Моздокский	15:01:0122013:11	003002000000 Земли населенных пунктов	Малоэтажная жилая застройка (индивидуальное жилищное строительство, размещение дачных домов и садовых домов), для эксплуатации жилого дома	13	02.010	458	697,95	319 661,10
10154	Респ. Северная Осетия - Алания, р-н Моздокский, г. Моздок, ул. Советов, 48	Моздокский	15:01:0122013:12	003002000000 Земли населенных пунктов	Малоэтажная многоквартирная жилая застройка	2	02.013	556	1 326,11	737 317,16
10155	Респ Северная Осетия - Алания, Моздокский р-н, г Моздок, ул Салганова, 72	Моздокский	15:01:0122013:150	003002000000 Земли населенных пунктов	Для ведения личного подсобного хозяйства	13	02.020	257	697,95	179 373,15
10156	Респ Северная Осетия - Алания, Моздокский р-н, г Моздок, ул Чкалова, 7	Моздокский	15:01:0122013:151	003002000000 Земли населенных пунктов	Для ведения личного подсобного хозяйства	13	02.020	201	697,95	140 287,95
10157	Республика Северная Осетия-Алания, р-н Моздокский, г Моздок, ул Салганова, 68	Моздокский	15:01:0122013:2	003002000000 Земли населенных пунктов	Земельные участки, предназначенные для размещения домов малоэтажной жилой застройки, в том числе индивидуальной жилой застройки (эксплуатация жилого дома)	13	02.010	526	697,95	367 121,70
10158	Российская Федерация, Республика Северная Осетия - Алания, р-н Моздокский, г. Моздок, ул. Советов, 46	Моздокский	15:01:0122013:3	003002000000 Земли населенных пунктов	Под индивидуальное жилищное строительство	13	02.010	965	697,95	673 521,75
10159	Республика Северная Осетия-Алания, р-н Моздокский, г Моздок, ул Советов, 42	Моздокский	15:01:0122013:37	003002000000 Земли населенных пунктов	Для индивидуального жилищного строительства	13	02.010	493	697,95	344 089,35
10160	Республика Северная Осетия-Алания, р-н Моздокский, г Моздок, ул Салганова, 70	Моздокский	15:01:0122013:4	003002000000 Земли населенных пунктов	Для индивидуального жилищного строительства	13	02.010	428	697,95	298 722,60
10161	Респ. Северная Осетия - Алания, р-н Моздокский, г. Моздок, ул. Чкалова, дом 3	Моздокский	15:01:0122013:6	003002000000 Земли населенных пунктов	Земельные участки, предназначенные для размещения домов индивидуальной жилой застройки (земельные участки, предназначенные для эксплуатации жилого дома с хозпостройками)	13	02.010	507	697,95	353 860,65
10162	Респ. Северная Осетия - Алания, р-н Моздокский, г. Моздок, ул. Чкалова, 5	Моздокский	15:01:0122013:8	003002000000 Земли населенных пунктов	Земельные участки, предназначенные для размещения домов индивидуальной жилой застройки (использование земельного участка с целью эксплуатации жилого дома с хозпостройками)	13	02.010	271	697,95	189 144,45
10163	Респ. Северная Осетия - Алания, р-н Моздокский, г. Моздок, ул. Осудро, дом 83	Моздокский	15:01:0122013:9	003002000000 Земли населенных пунктов	Под индивидуальное жилищное строительство	13	02.010	481	697,95	335 713,95
10164	Респ. Северная Осетия - Алания, р-н Моздокский, г. Моздок, ул. Советов, дом 65	Моздокский	15:01:0122014:1	003002000000 Земли населенных пунктов	Земельные участки индивидуальных жилых домов (эксплуатация жилого дома)	13	02.010	475	697,95	331 526,25
10165	Респ. Северная Осетия - Алания, р-н Моздокский, г. Моздок, ул. Свердлова, дом 35	Моздокский	15:01:0122014:10	003002000000 Земли населенных пунктов	Земельные участки, предназначенные для размещения домов индивидуальной жилой застройки (использование земельного участка с целью эксплуатации жилого дома с хозпостройками)	13	02.010	348	697,95	242 886,60
10166	Респ. Северная Осетия - Алания, р-н Моздокский, г. Моздок, ул. Свердлова, 39	Моздокский	15:01:0122014:11	003002000000 Земли населенных пунктов	Земельные участки, предназначенные для размещения домов индивидуальной жилой застройки (использование земельного участка с целью эксплуатации жилого дома с хозпостройками)	13	02.010	657	697,95	458 553,15
10167	Респ. Северная Осетия - Алания, р-н Моздокский, г. Моздок, ул. Свердлова, дом 37	Моздокский	15:01:0122014:12	003002000000 Земли населенных пунктов	Земельные участки, предназначенные для размещения домов индивидуальной жилой застройки (использование земельного участка с целью эксплуатации жилого дома с хозпостройками)	13	02.010	247	697,95	172 393,65
10168	Респ. Северная Осетия - Алания, р-н Моздокский, г. Моздок, ул. Грузинская, 78	Моздокский	15:01:0122014:2	003002000000 Земли населенных пунктов	земельные участки, предназначенные для размещения домов индивидуальной жилой застройки (использование земельного участка с целью эксплуатации жилого дома с хозпостройками)	13	02.010	537	697,95	374 799,15

№ пп	Местоположение ЗУ	Район	Кадастровый номер ЗУ	Категория земель	Разрешенное использование по документу	Код вида разрешенного использования (в соответствии с классификатором видов разрешенного использования земельных участков)	Вид использования объектов недвижимости	Площадь	УПКС	КС
10169	Респ. Северная Осетия - Алания, р-н Моздокский, г. Моздок, ул. Грузинская, дом 84	Моздокский	15:01:0122014:3	003002000000 Земли населенных пунктов	Земельные участки, предназначенные для размещения домов индивидуальной жилой застройки (использование земельного участка с целью эксплуатации жилого дома с хозпостройками)	13	02.010	519	697,95	362 236,05
10170	Респ. Северная Осетия - Алания, р-н Моздокский, г. Моздок, ул. Грузинская, дом 86	Моздокский	15:01:0122014:4	003002000000 Земли населенных пунктов	Земельные участки, предназначенные для размещения домов индивидуальной жилой застройки (использование земельного участка с целью эксплуатации жилого дома с хозпостройками)	13	02.010	506	697,95	353 162,70
10171	Респ. Северная Осетия - Алания, р-н Моздокский, г. Моздок, ул. Интернациональная, 54"а"	Моздокский	15:01:0122014:5	003002000000 Земли населенных пунктов	Земельные участки, предназначенные для размещения домов индивидуальной жилой застройки (использование земельного участка с целью эксплуатации жилого дома с хозпостройками)	13	02.010	475	697,95	331 526,25
10172	Респ. Северная Осетия - Алания, р-н Моздокский, г. Моздок, ул. Свердлова, дом 41	Моздокский	15:01:0122014:6	003002000000 Земли населенных пунктов	Земельные участки, предназначенные для размещения домов индивидуальной жилой застройки (использование земельного участка с целью эксплуатации жилого дома с хозпостройками)	13	02.010	472	697,95	329 432,40
10173	Респ. Северная Осетия - Алания, р-н Моздокский, г. Моздок, ул. Советов, 67	Моздокский	15:01:0122014:7	003002000000 Земли населенных пунктов	Земельные участки, предназначенные для размещения домов индивидуальной жилой застройки (использование земельного участка с целью эксплуатации жилого дома с хозпостройками)	13	02.010	887	697,95	619 081,65
10174	Республика Северная Осетия-Алания, р-н Моздокский, г Моздок, ул Грузинская, д 80	Моздокский	15:01:0122014:8	003002000000 Земли населенных пунктов	Для индивидуального жилищного строительства	13	02.010	459	697,95	320 359,05
10175	Респ. Северная Осетия - Алания, р-н Моздокский, г. Моздок, ул. Грузинская, дом 82	Моздокский	15:01:0122014:9	003002000000 Земли населенных пунктов	эксплуатация жилого дома с хозпостройками	13	02.010	381	697,95	265 918,95
10176	Северная Осетия - Алания респ, р-н Моздокский, г Моздок, ул Грузинская, 74	Моздокский	15:01:0122015:1	003002000000 Земли населенных пунктов	Земельные участки, предназначенные для размещения домов индивидуальной жилой застройки (использование земельного участка с целью эксплуатации жилого дома с хозпостройками)	13	02.010	626	697,95	436 916,70
10177	Респ. Северная Осетия - Алания, р-н Моздокский, г. Моздок, ул. Пушкина, дом 65	Моздокский	15:01:0122015:11	003002000000 Земли населенных пунктов	эксплуатация жилого дома с хозпостройками	13	02.010	587	697,95	409 696,65
10178	Северная Осетия - Алания респ, р-н Моздокский, г Моздок, ул Советов, 57	Моздокский	15:01:0122015:2	003002000000 Земли населенных пунктов	Земельные участки индивидуальных жилых домов (эксплуатация жилого дома с хозпостройками)	13	02.010	592	697,95	413 186,40
10179	Республика Северная Осетия-Алания, р-н Моздокский, г. Моздок, ул. Свердлова, 40	Моздокский	15:01:0122015:22	003002000000 Земли населенных пунктов	Земельные участки, предназначенные для размещения домов малоэтажной жилой застройки, в том числе индивидуальной жилой застройки (эксплуатация жилого дома)	13	02.010	326	697,95	227 531,70
10180	Республика Северная Осетия-Алания, р-н Моздокский, г Моздок, ул Грузинская, 70	Моздокский	15:01:0122015:23	003002000000 Земли населенных пунктов	Земельные участки, предназначенные для размещения домов индивидуальной жилой застройки (использование земельного участка с целью эксплуатации жилого дома с хозпостройками)	13	02.010	624	697,95	435 520,80
10181	Респ. Северная Осетия - Алания, р-н Моздокский, г. Моздок, ул. Советов, дом 61	Моздокский	15:01:0122015:3	003002000000 Земли населенных пунктов	Земельные участки, предназначенные для размещения домов индивидуальной жилой застройки (использование земельного участка с целью эксплуатации жилого дома с хозпостройками)	13	02.010	347	697,95	242 188,65
10182	Респ. Северная Осетия - Алания, р-н Моздокский, г. Моздок, ул. Грузинская, дом 68	Моздокский	15:01:0122015:4	003002000000 Земли населенных пунктов	для содержания и эксплуатации индивидуального жилого дома	13	02.010	314	697,95	219 156,30
10183	Респ. Северная Осетия - Алания, р-н Моздокский, г Моздок, ул Грузинская, дом 72	Моздокский	15:01:0122015:5	003002000000 Земли населенных пунктов	Земельные участки, предназначенные для размещения домов индивидуальной жилой застройки (использование земельного участка с целью эксплуатации жилого дома с хозпостройками)	13	02.010	630	697,95	439 708,50
10184	Респ. Северная Осетия - Алания, р-н Моздокский, г. Моздок, ул. Пушкина, 63	Моздокский	15:01:0122015:6	003002000000 Земли населенных пунктов	земельные участки, предназначенные для размещения домов индивидуальной жилой застройки (использование земельного участка с целью эксплуатации жилого дома с хозпостройками)	13	02.010	489	697,95	341 297,55
10185	Республика Северная Осетия-Алания, р-н Моздокский, г Моздок, ул Пушкина, 67	Моздокский	15:01:0122015:7	003002000000 Земли населенных пунктов	Для индивидуального жилищного строительства.	13	02.010	279	697,95	194 728,05

№ пп	Местоположение ЗУ	Район	Кадастровый номер ЗУ	Категория земель	Разрешенное использование по документу	Код вида разрешенного использования (в соответствии с классификатором видов разрешенного использования земельных участков)	Вид использования объектов недвижимости	Площадь	УПКС	КС
10186	Респ. Северная Осетия - Алания, р-н Моздокский, г. Моздок, ул. Советов, 55 "а"	Моздокский	15:01:0122015:8	003002000000 Земли населенных пунктов	земельные участки, предназначенные для размещения домов индивидуальной жилой застройки (использование земельного участка с целью эксплуатации жилого дома с хозпостройками)	13	02.010	242	697,95	168 803,90
10187	Северная Осетия - Алания респ, р-н Моздокский, г Моздок, ул Советов, 59	Моздокский	15:01:0122015:9	003002000000 Земли населенных пунктов	Земельные участки, предназначенные для размещения домов индивидуальной жилой застройки (использовоние земельного участка с целью эксплуатации жилого дома с хозпостройками)	13	02.010	617	697,95	430 635,15
10188	Респ. Северная Осетия - Алания, р-н Моздокский, г Моздок, ул Советов, дом 45	Моздокский	15:01:0122016:1	003002000000 Земли населенных пунктов	Земельные участки индивидуальных жилых домов (эксплуатация жилого дома)	13	02.010	425	697,95	296 628,75
10189	Респ. Северная Осетия - Алания, р-н Моздокский, г. Моздок, ул. Пушкина, дом 78	Моздокский	15:01:0122016:10	003002000000 Земли населенных пунктов	Под индивидуальное жилищное строительство	13	02.010	289	697,95	201 707,55
10190	Северная Осетия - Алания респ, р-н Моздокский, г Моздок, ул Грузинская, 62	Моздокский	15:01:0122016:11	003002000000 Земли населенных пунктов	Земельные участки, предназначенные для размещения домов индивидуальной жилой застройки (использовоние земельного участка с целью эксплуатации жилого дома с хозпостройками)	13	02.010	283	697,95	197 519,85
10191	Республика Северная Осетия-Алания, р-н Моздокский, г. Моздок, ул. Салгинока, 61	Моздокский	15:01:0122016:12	003002000000 Земли населенных пунктов	Малоэтажная жилая застройка (индивидуальное жилищное строительство: размещение дачных домов и садовых домов). для эксплуатации жилого дома	13	02.010	365	697,95	254 751,75
10192	Респ. Северная Осетия - Алания, р-н Моздокский, г Моздок, ул Салгинока, дом 63	Моздокский	15:01:0122016:13	003002000000 Земли населенных пунктов	Земельные участки, предназначенные для размещения домов индивидуальной жилой застройки (земельные участки, предназначенные для эксплуатации жилого дома с хозпостройками)	13	02.010	216	697,95	150 757,20
10193	Республика Северная Осетия - Алания, Моздокский район, г. Моздок, ул. Салгинока, 59	Моздокский	15:01:0122016:131	003002000000 Земли населенных пунктов	Под строительство жилого дома	13	02.010	514	697,95	358 746,30
10194	Республика Северная Осетия - Алания, м.р-н Моздокский, г.п. Моздокское, г Моздок, ул Пушкина, з/у 84	Моздокский	15:01:0122016:137	003002000000 Земли населенных пунктов	для индивидуального жилищного строительства	13	02.010	182	697,95	127 026,90
10195	Респ. Северная Осетия - Алания, р-н Моздокский, г Моздок, ул Грузинская, дом 64	Моздокский	15:01:0122016:14	003002000000 Земли населенных пунктов	Земельные участки, предназначенные для размещения домов индивидуальной жилой застройки (земельные участки, предназначенные для эксплуатации жилого дома с хозпостройками)	13	02.010	321	697,95	224 041,95
10196	Северная Осетия - Алания респ, р-н Моздокский, г. Моздок, ул. Советов, д. 53	Моздокский	15:01:0122016:15	003002000000 Земли населенных пунктов	земельные участки, предназначенные для размещения домов индивидуальной жилой застройки (использование земельный участка с целью эксплуатации жилого дома с хозпостройками)	13	02.010	318	697,95	221 948,10
10197	Респ. Северная Осетия - Алания, р-н Моздокский, г Моздок, ул Советов, дом 49	Моздокский	15:01:0122016:2	003002000000 Земли населенных пунктов	Земельные участки, предназначенные для размещения домов индивидуальной жилой застройки (использовоние земельного участка с целью эксплуатации жилого дома с хозпостройками)	13	02.010	621	697,95	433 426,95
10198	Республика Северная Осетия - Алания, р-н Моздокский, г. Моздок, ул. Советов, 51	Моздокский	15:01:0122016:3	003002000000 Земли населенных пунктов	для индивидуального жилищного строительства	13	02.010	365	697,95	254 751,75
10199	Респ. Северная Осетия - Алания, р-н Моздокский, г. Моздок, ул. Грузинская, дом 62"а"	Моздокский	15:01:0122016:4	003002000000 Земли населенных пунктов	Земельные участки, предназначенные для размещения домов индивидуальной жилой застройки (использование земельного участка с целью эксплуатации жилого дома с хозпостройками)	13	02.010	302	697,95	210 780,90
10200	Респ. Северная Осетия - Алания, р-н Моздокский, г Моздок, ул Советов, дом 47	Моздокский	15:01:0122016:5	003002000000 Земли населенных пунктов	Земельные участки, предназначенные для размещения домов индивидуальной жилой застройки (земельные участки, предназначенные для эксплуатации жилого дома с хозпостройками)	13	02.010	692	697,95	482 981,40
10201	Респ. Северная Осетия - Алания, р-н Моздокский, г. Моздок, ул. Пушкина, дом 80	Моздокский	15:01:0122016:6	003002000000 Земли населенных пунктов	для индивидуального жилищного строительства	13	02.010	401	697,95	279 877,95
10202	Республика Северная Осетия-Алания, р-н Моздокский, г Моздок, ул Пушкина, д 82	Моздокский	15:01:0122016:7	003002000000 Земли населенных пунктов	Земельные участки, предназначенные для размещения домов индивидуальной жилой застройки (использовоние земельного участка с целью эксплуатации жилого дома с хозпостройками)	13	02.010	532	697,95	371 309,40
10203	Респ. Северная Осетия - Алания, р-н Моздокский, г. Моздок, ул. Салгинока, дом 63	Моздокский	15:01:0122016:8	003002000000 Земли населенных пунктов	Земельные участки предназначенные для размещения домов индивидуальной жилой застройки (использование земельного участка с целью эксплуатации жилого дома с хозпостройками)	13	02.010	380	697,95	265 221,00

№ пп	Местоположение ЗУ	Район	Кадастровый номер ЗУ	Категория земель	Разрешенное использование по документу	Код вида разрешенного использования (в соответствии с классификатором видов разрешенного использования земельных участков)	Вид использования объектов недвижимости	Площадь	УПКС	КС
10204	Респ. Северная Осетия - Алания, р-н Моздокский, г. Моздок, ул. Салгановка, дом 64	Моздокский	15:01:0122017:1	003002000000 Земли населенных пунктов	Земельные участки магазинов (эксплуатация магазинов)	4	04-040	106	1 814,67	192 355,02
10205	Респ. Северная Осетия - Алания, р-н Моздокский, г. Моздок, ул. Советов, дом 41	Моздокский	15:01:0122017:10	003002000000 Земли населенных пунктов	эксплуатация жилого дома с хозпостройками	13	02-010	475	697,95	331 526,25
10206	Респ. Северная Осетия - Алания, р-н Моздокский, г. Моздок, ул. Советов, 43	Моздокский	15:01:0122017:11	003002000000 Земли населенных пунктов	Для индивидуального жилищного строительства	13	02-010	279	697,95	194 728,05
10207	Северная Осетия - Алания респ. р-н Моздокский, г Моздок, ул Грузинская, 56	Моздокский	15:01:0122017:13	003002000000 Земли населенных пунктов	Земельные участки, предназначенные для размещения домов индивидуальной жилой застройки (использование земельного участка с целью эксплуатации жилого дома с хозпостройками)	13	02-010	803	697,95	560 453,85
10208	Респ. Северная Осетия - Алания, р-н Моздокский, г. Моздок, ул. Скудра, дом 81	Моздокский	15:01:0122017:14	003002000000 Земли населенных пунктов	Под индивидуальное жилищное строительство	13	02-010	620	697,95	432 729,00
10209	Республика Северная Осетия - Алания, Моздокский район, г.Моздок, ул Салгановка	Моздокский	15:01:0122017:144	003002000000 Земли населенных пунктов	земельные участки, предназначенные для размещения домов индивидуальной жилой застройки (использование земельного участка с целью эксплуатации жилого дома с хозпостройками)	13	02-010	747	697,95	521 368,65
10210	Северная Осетия - Алания респ. р-н Моздокский, г Моздок, ул Грузинская, 54	Моздокский	15:01:0122017:2	003002000000 Земли населенных пунктов	Земельные участки, предназначенные для размещения домов индивидуальной жилой застройки (использование земельного участка с целью эксплуатации жилого дома с хозпостройками)	13	02-010	447	697,95	311 983,65
10211	Респ. Северная Осетия - Алания, р-н Моздокский, г. Моздок, ул. Советов, дом 37	Моздокский	15:01:0122017:3	003002000000 Земли населенных пунктов	Земельные участки, предназначенные для размещения домов индивидуальной жилой застройки (использование земельного участка с целью эксплуатации жилого дома)	13	02-010	485	697,95	338 505,75
10212	Республика Северная Осетия-Алания, р-н Моздокский, г Моздок, ул Грузинская/Салгановка, д 58/56	Моздокский	15:01:0122017:4	003002000000 Земли населенных пунктов	Земельные участки, предназначенные для размещения домов индивидуальной жилой застройки (использование земельного участка с целью эксплуатации жилого дома с хозпостройками)	13	02-010	501	697,95	349 672,95
10213	Респ. Северная Осетия - Алания, р-н Моздокский, г. Моздок, ул. Скудра, дом 79	Моздокский	15:01:0122017:6	003002000000 Земли населенных пунктов	эксплуатация жилого дома с хозпостройками	13	02-010	803	697,95	560 453,85
10214	Респ. Северная Осетия - Алания, р-н Моздокский, г. Моздок, ул. Скудра, дом 77	Моздокский	15:01:0122017:7	003002000000 Земли населенных пунктов	Земельные участки, предназначенные для размещения домов индивидуальной жилой застройки (использование земельного участка с целью эксплуатации жилого дома с хозпостройками)	13	02-010	641	697,95	447 385,95
10215	Респ. Северная Осетия - Алания, р-н Моздокский, г. Моздок, ул. Салгановка, 62	Моздокский	15:01:0122017:8	003002000000 Земли населенных пунктов	Под индивидуальное жилищное строительство	13	02-010	313	697,95	218 458,35
10216	Респ. Северная Осетия - Алания, р-н Моздокский, г. Моздок, ул. Советов, дом 39	Моздокский	15:01:0122017:9	003002000000 Земли населенных пунктов	Земельные участки, предназначенные для размещения домов индивидуальной жилой застройки (использование земельного участка с целью эксплуатации жилого дома с хозпостройками)	13	02-010	680	697,95	474 606,00
10217	Респ. Северная Осетия - Алания, р-н Моздокский, г. Моздок, ул. Грузинская, дом 46	Моздокский	15:01:0122018:1	003002000000 Земли населенных пунктов	Земельные участки, предназначенные для размещения домов индивидуальной жилой застройки (использование земельного участка с целью эксплуатации жилого дома с хозпостройками)	13	02-010	695	697,95	485 075,25
10218	Республика Северная Осетия - Алания, Моздокский район, г. Моздок, ул. Ермоленко, 51	Моздокский	15:01:0122018:10	003002000000 Земли населенных пунктов	Под индивидуальное жилищное строительство	13	02-010	400	697,95	279 180,00
10219	Республика Северная Осетия-Алания, Моздокский район, г. Моздок, ул. Советов, 33	Моздокский	15:01:0122018:11	003002000000 Земли населенных пунктов	Земельные участки, предназначенные для размещения домов индивидуальной жилой застройки (использование земельного участка с целью эксплуатации жилого дома с хозпостройками)	13	02-010	519	697,95	362 236,05
10220	Респ. Северная Осетия - Алания, р-н Моздокский, г. Моздок, ул. Скудра, дом 64	Моздокский	15:01:0122018:12	003002000000 Земли населенных пунктов	Под индивидуальное жилищное строительство	13	02-010	421	697,95	293 836,95
10221	Респ. Северная Осетия - Алания, р-н Моздокский, г. Моздок, ул. Грузинская, дом 50	Моздокский	15:01:0122018:13	003002000000 Земли населенных пунктов	Земельные участки индивидуальных жилых домов (эксплуатация жилого дома с хозпостройками)	13	02-010	385	697,95	268 710,75
10222	Респ. Северная Осетия - Алания, р-н Моздокский, г. Моздок, ул. Грузинская, дом 48	Моздокский	15:01:0122018:2	003002000000 Земли населенных пунктов	Земельные участки, предназначенные для размещения домов индивидуальной жилой застройки (использование земельного участка с целью эксплуатации жилого дома с хозпостройками)	13	02-010	422	697,95	294 534,90
10223	Респ. Северная Осетия - Алания, р-н Моздокский, г. Моздок, ул. Советов, дом 35	Моздокский	15:01:0122018:3	003002000000 Земли населенных пунктов	Индивидуальное жилищное строительство	13	02-010	770	697,95	537 421,50

№ пп	Местоположение ЗУ	Район	Кадастровый номер ЗУ	Категория земель	Разрешенное использование по документу	Код вида разрешенного использования (в соответствии с классификатором видов разрешенного использования земельных участков)	Вид использования объектов недвижимости	Площадь	УПКС	КС
10224	Республика Северная Осетия-Алания, р-н Моздокский, г. Моздок, ул. Скуара, 66	Моздокский	15:01:0122018:30	003002000000 Земли населенных пунктов	Коммунальное обслуживание, предназначенный для эксплуатации трансформаторной подстанции	6	02:012	108	543,70	58 719,60
10225	Республика Северная Осетия-Алания, р-н Моздокский, г. Моздок, ул. Грузинская, 46 а	Моздокский	15:01:0122018:31	003002000000 Земли населенных пунктов	Для индивидуального жилищного строительства	13	02:010	485	697,95	338 505,75
10226	Республика Северная Осетия - Алания, Моздокский район, г. Моздок, ул. Советов, 33а	Моздокский	15:01:0122018:5	003002000000 Земли населенных пунктов	Индивидуальное жилищное строительство	13	02:010	817	697,95	570 225,15
10227	Респ. Северная Осетия - Алания, р-н Моздокский, г. Моздок, ул. Советов, дом 31	Моздокский	15:01:0122018:6	003002000000 Земли населенных пунктов	земельные участки, предназначенные для размещения домов индивидуальной жилой застройки (использование земельного участка с целью эксплуатации жилого дома с хозпостройками)	13	02:010	373	697,95	260 335,35
10228	Респ. Северная Осетия - Алания, р-н Моздокский, г. Моздок, ул. Советов, дом 31 "а"	Моздокский	15:01:0122018:7	003002000000 Земли населенных пунктов	Земельные участки, предназначенные для размещения домов индивидуальной жилой застройки (использование земельного участка с целью эксплуатации жилого дома с хозпостройками)	13	02:010	377	697,95	263 127,15
10229	Респ. Северная Осетия - Алания, р-н Моздокский, г. Моздок, ул. Грузинская, дом 44	Моздокский	15:01:0122018:8	003002000000 Земли населенных пунктов	Под индивидуальное жилищное строительство	13	02:010	490	697,95	341 995,50
10230	Респ. Северная Осетия - Алания, р-н Моздокский, г. Моздок, ул. Скуара, 64 "а"	Моздокский	15:01:0122018:9	003002000000 Земли населенных пунктов	Земельные участки, предназначенные для размещения домов малоэтажной жилой застройки, в том числе индивидуальной жилой застройки (эксплуатация жилого дома)	13	02:010	425	697,95	296 628,75
10231	Респ. Северная Осетия - Алания, р-н Моздокский, г. Моздок, ул. Фурманова, дом 98	Моздокский	15:01:0122019:1	003002000000 Земли населенных пунктов	Земельные участки, предназначенные для размещения домов индивидуальной жилой застройки (использование земельного участка с целью эксплуатации жилого дома с хозпостройками)	13	02:010	421	773,56	325 668,76
10232	Респ. Северная Осетия - Алания, р-н Моздокский, г. Моздок, ул. Армянская, дом 51	Моздокский	15:01:0122019:2	003002000000 Земли населенных пунктов	Земельные участки, предназначенные для размещения домов индивидуальной жилой застройки (земельные участки, предназначенные для эксплуатации жилого дома с хозпостройками)	13	02:010	356	773,56	275 387,36
10233	Респ. Северная Осетия - Алания, р-н Моздокский, г. Моздок, ул. Фурманова, дом 100	Моздокский	15:01:0122019:3	003002000000 Земли населенных пунктов	Земельные участки, предназначенные для размещения домов индивидуальной жилой застройки (использование земельного участка с целью эксплуатации жилого дома с хозпостройками)	13	02:010	379	773,56	293 179,24
10234	Республика Северная Осетия-Алания, р-н Моздокский, г Моздок, ул Армянская, д 49/94	Моздокский	15:01:0122019:4	003002000000 Земли населенных пунктов	Земельные участки индивидуальных жилых домов (эксплуатация жилого дома с хозпостройками)	13	02:010	557	773,56	430 872,92
10235	Республика Северная Осетия-Алания, р-н Моздокский, г Моздок, ул Армянская, д 53	Моздокский	15:01:0122019:5	003002000000 Земли населенных пунктов	эксплуатация жилого дома с хозпостройками	13	02:010	678	773,56	524 473,68
10236	Респ. Северная Осетия - Алания, р-н Моздокский, г. Моздок, ул. Фурманова, 96	Моздокский	15:01:0122019:6	003002000000 Земли населенных пунктов	Под индивидуальное жилищное строительство	13	02:010	410	773,56	317 159,60
10237	Респ. Северная Осетия - Алания, р-н Моздокский, г. Моздок, ул. Фурманова, дом 102	Моздокский	15:01:0122019:7	003002000000 Земли населенных пунктов	Земельные участки индивидуальных жилых домов (эксплуатация жилого дома с хозпостройками)	13	02:010	315	773,56	243 671,40
10238	Респ. Северная Осетия - Алания, р-н Моздокский, г. Моздок, ул. Фурманова, 86	Моздокский	15:01:0122020:1	003002000000 Земли населенных пунктов	Для индивидуального жилищного строительства	13	02:010	305	773,56	235 935,80
10239	Респ. Северная Осетия - Алания, р-н Моздокский, г. Моздок, ул. Армянская, дом 48	Моздокский	15:01:0122020:10	003002000000 Земли населенных пунктов	Земельные участки, предназначенные для размещения домов индивидуальной жилой застройки (использование земельного участка с целью эксплуатации жилого дома с хозпостройками)	13	02:010	375	773,56	290 085,00
10240	Респ. Северная Осетия - Алания, р-н Моздокский, г. Моздок, ул. Фурманова, 92	Моздокский	15:01:0122020:11	003002000000 Земли населенных пунктов	Земельные участки, предназначенные для размещения домов малоэтажной жилой застройки, в том числе индивидуальной жилой застройки	13	02:010	480	773,56	371 308,80
10241	Респ. Северная Осетия - Алания, р-н Моздокский, г. Моздок, ул. Армянская, 50	Моздокский	15:01:0122020:12	003002000000 Земли населенных пунктов	Земельные участки, предназначенные для размещения домов индивидуальной жилой застройки(использование земельного участка с целью эксплуатации жилого дома с хозпостройками)	13	02:010	325	773,56	251 407,00
10242	Республика Северная Осетия - Алания, р-н Моздокский, г. Моздок, ул. Грузинская, 71	Моздокский	15:01:0122020:2	003002000000 Земли населенных пунктов	Под индивидуальное жилищное строительство	13	02:010	453	773,56	350 422,68
10243	Республика Северная Осетия-Алания, р-н Моздокский, г Моздок, ул Свердлова, 29	Моздокский	15:01:0122020:3	003002000000 Земли населенных пунктов	Земельные участки, предназначенные для размещения домов малоэтажной жилой застройки, в том числе индивидуальной жилой застройки (эксплуатация жилого дома)	13	02:010	405	773,56	313 291,80

№ пп	Местоположение ЗУ	Район	Кадастровый номер ЗУ	Категория земель	Разрешенное использование по документу	Код вида разрешенного использования (в соответствии с классификатором видов разрешенного использования земельных участков)	Вид использования объектов недвижимости	Площадь	УПКС	КС
10244	Респ. Северная Осетия - Алания, р-н Моздокский, г. Моздок, ул. Свердлова/Фурманова, 27/82	Моздокский	15:01:0122020:4	003002000000 Земли населенных пунктов	Земельные участки, предназначенные для размещения домов индивидуальной жилой застройки (использование земельного участка с целью эксплуатации жилого дома с хозпостройками)	13	02.010	390	773,56	301 688,40
10245	Республика Северная Осетия-Алания, р-н Моздокский, г. Моздок, ул. Фурманова, 90	Моздокский	15:01:0122020:41	003002000000 Земли населенных пунктов	Религиозное использование	3	03.070	803	2,71	2 176,13
10246	Северная Осетия - Алания респ, р-н Моздокский, г Моздок, ул Свердлова, д31	Моздокский	15:01:0122020:5	003002000000 Земли населенных пунктов	Земельные участки, предназначенные для размещения домов индивидуальной жилой застройки (использование земельного участка с целью эксплуатации жилого дома с хозпостройками)	13	02.010	343	773,56	265 331,08
10247	Северная Осетия - Алания респ, р-н Моздокский, г. Моздок, ул. Грузинская, 75	Моздокский	15:01:0122020:6	003002000000 Земли населенных пунктов	Земельные участки, предназначенные для размещения домов индивидуальной жилой застройки (использование земельного участка с целью эксплуатации жилого дома с хозпостройками)	13	02.010	558	773,56	431 646,48
10248	Республика Северная Осетия-Алания, р-н Моздокский, г Моздок, ул Грузинская, 67	Моздокский	15:01:0122020:7	003002000000 Земли населенных пунктов	Земельные участки, предназначенные для размещения домов индивидуальной жилой застройки (земельные участки, предназначенные для эксплуатации жилого дома с хозпостройками)	13	02.010	388	773,56	300 141,28
10249	Респ. Северная Осетия - Алания, р-н Моздокский, г. Моздок, ул. Грузинская, дом 69	Моздокский	15:01:0122020:8	003002000000 Земли населенных пунктов	Земельные участки индивидуальных жилых домов (эксплуатация жилого дома с хозпостройками)	13	02.010	393	773,56	304 009,08
10250	Респ. Северная Осетия - Алания, р-н Моздокский, г. Моздок, ул. Грузинская, дом 73	Моздокский	15:01:0122020:9	003002000000 Земли населенных пунктов	для содержания и эксплуатации индивидуального жилого дома	13	02.010	511	773,56	395 289,16
10251	Респ. Северная Осетия - Алания, р-н Моздокский, г Моздок, ул Фурманова, дом 78	Моздокский	15:01:0122021:1	003002000000 Земли населенных пунктов	Земельные участки, предназначенные для размещения домов индивидуальной жилой застройки (использование земельного участка с целью эксплуатации жилого дома с хозпостройками)	13	02.010	703	773,56	543 812,68
10252	Республика Северная Осетия - Алания, муниципальный район Моздокский, городское поселение Моздокское, г. Моздок, ул. Пушкина, 57	Моздокский	15:01:0122021:10	003002000000 Земли населенных пунктов	Под индивидуальное жилищное строительство	13	02.010	344	773,56	266 104,64
10253	Российская Федерация, Республика Северная Осетия - Алания, р-н Моздокский, г. Моздок, ул. Пушкина, 59	Моздокский	15:01:0122021:11	003002000000 Земли населенных пунктов	Под индивидуальное жилищное строительство	13	02.010	326	773,56	252 180,56
10254	Республика Северная Осетия - Алания, муниципальный район Моздокский, городское поселение Моздокское, г. Моздок, ул. Пушкина, 59	Моздокский	15:01:0122021:144	003002000000 Земли населенных пунктов	для индивидуального жилищного строительства	13	02.010	604	773,56	467 230,24
10255	Российская Федерация, Республика Северная Осетия-Алания, р-н Моздокский, г. Моздок, ул. Пушкина, 61	Моздокский	15:01:0122021:2	003002000000 Земли населенных пунктов	Земельные участки, предназначенные для размещения домов индивидуальной жилой застройки (использование земельного участка с целью эксплуатации жилого дома с хозпостройками)	13	02.010	713	773,56	551 548,28
10256	Северная Осетия - Алания респ, р-н Моздокский, г Моздок, ул Свердлова, 34	Моздокский	15:01:0122021:24	003002000000 Земли населенных пунктов	Земельные участки, предназначенные для размещения домов индивидуальной жилой застройки (использование земельного участка с целью эксплуатации жилого дома с хозпостройками)	13	02.010	401	773,56	310 197,56
10257	Респ. Северная Осетия - Алания, р-н Моздокский, г Моздок, ул Грузинская, дом 63	Моздокский	15:01:0122021:3	003002000000 Земли населенных пунктов	земельные участки индивидуальных жилых домов (эксплуатация жилого дома с хозпостройками)	13	02.010	396	773,56	306 329,76
10258	Российская Федерация, Республика Северная Осетия-Алания, р-н Моздокский, г. Моздок, ул. Фурманова, 74	Моздокский	15:01:0122021:4	003002000000 Земли населенных пунктов	Земельные участки индивидуальных жилых домов (эксплуатация жилого дома с хозпостройками)	13	02.010	625	773,56	483 475,00
10259	Респ. Северная Осетия - Алания, р-н Моздокский, г. Моздок, ул. Грузинская, дом 59	Моздокский	15:01:0122021:5	003002000000 Земли населенных пунктов	Под индивидуальное жилищное строительство	13	02.010	360	773,56	278 481,60
10260	Респ. Северная Осетия - Алания, р-н Моздокский, г Моздок, ул Грузинская, 65	Моздокский	15:01:0122021:6	003002000000 Земли населенных пунктов	Земельные участки, предназначенные для размещения домов индивидуальной жилой застройки (использование земельного участка с целью завершения строительства жилого дома с хозпостройками)	13	02.010	494	773,56	382 138,64
10261	Респ. Северная Осетия - Алания, р-н Моздокский, г. Моздок, ул. Грузинская, дом 61	Моздокский	15:01:0122021:7	003002000000 Земли населенных пунктов	Под индивидуальное жилищное строительство	13	02.010	367	773,56	283 896,52
10262	Респ. Северная Осетия - Алания, р-н Моздокский, г Моздок, ул Фурманова, дом 80	Моздокский	15:01:0122021:8	003002000000 Земли населенных пунктов	Земельные участки, предназначенные для размещения домов индивидуальной жилой застройки (использование земельного участка с целью эксплуатации жилого дома с хозпостройками)	13	02.010	233	773,56	180 239,48

№ пп	Местоположение ЗУ	Район	Кадастровый номер ЗУ	Категория земель	Разрешенное использование по документу	Код вида разрешенного использования (в соответствии с классификатором видов разрешенного использования земельных участков)	Вид использования объектов недвижимости	Площадь	УПКС	КС
10263	Российская Федерация, Республика Северная Осетия-Алания, р-н Моздокский, г. Моздок, ул. Фурманова, 72	Моздокский	15:01:0122021:9	003002000000 Земли населенных пунктов	Земельные участки, предназначенные для размещения домов индивидуальной жилой застройки (использование земельного участка с целью эксплуатации жилого дома с хозпостройками)	13	02.010	203	773,56	157 032,68
10264	Российская Федерация, Республика Северная Осетия - Алания р-н Моздокский. г. Моздок, ул. Грузинская. 47	Моздокский	15:01:0122022:1	003002000000 Земли населенных пунктов	Для индивидуального жилищного строительства	13	02.010	340	773,56	263 010,80
10265	Респ. Северная Осетия - Алания. р-н Моздокский, г. Моздок, ул. Пушкина. дом 72	Моздокский	15:01:0122022:10	003002000000 Земли населенных пунктов	Земельные участки, предназначенные для размещения домов индивидуальной жилой застройки (земельные участки, предназначенные для эксплуатации жилого дома с хозпостройками)	13	02.010	288	773,56	222 785,28
10266	Северная Осетия - Алания респ, р-н Моздокский. г Моздок. ул Фурманова. 60	Моздокский	15:01:0122022:11	003002000000 Земли населенных пунктов	Земельные участки, предназначенные для размещения домов индивидуальной жилой застройки (использование земельного участка с целью эксплуатации жилого дома с хозпостройками)	13	02.010	403	773,56	311 744,68
10267	Респ. Северная Осетия - Алания. р-н Моздокский, г. Моздок, ул. Фурманова. дом 62	Моздокский	15:01:0122022:12	003002000000 Земли населенных пунктов	Земельные участки, предназначенные для размещения домов индивидуальной жилой застройки (использование земельного участка с целью эксплуатации жилого дома с хозпостройками)	13	02.010	416	773,56	321 800,96
10268	Респ. Северная Осетия - Алания, р-н Моздокский. г. Моздок. ул. Фурманова, 64	Моздокский	15:01:0122022:13	003002000000 Земли населенных пунктов	Для индивидуального жилищного строительства	13	02.010	490	773,56	379 044,40
10269	Респ. Северная Осетия - Алания. р-н Моздокский, г. Моздок, ул. Фурманова. дом 66	Моздокский	15:01:0122022:14	003002000000 Земли населенных пунктов	Земельные участки, предназначенные для размещения домов индивидуальной жилой застройки (использование земельного участка с целью эксплуатации жилого дома с хозпостройками)	13	02.010	310	773,56	239 803,60
10270	Респ. Северная Осетия - Алания, р-н Моздокский. г. Моздок. ул. Фурманова, дом 66 "а"	Моздокский	15:01:0122022:15	003002000000 Земли населенных пунктов	Земельные участки предназначенные для размещения домов индивидуальной жилой застройки (использование земельного участка с целью эксплуатации жилого дома с хозпостройками)	13	02.010	447	773,56	345 781,32
10271	Респ. Северная Осетия - Алания. р-н Моздокский, г. Моздок, ул. Салгановка, 53	Моздокский	15:01:0122022:16	003002000000 Земли населенных пунктов	Малоэтажная жилая застройка (индивидуальное жилищное строительство, размещение дачных домов и садовых домов), для эксплуатации жилого дома	13	02.010	504	773,56	389 874,24
10272	Респ. Северная Осетия - Алания, р-н Моздокский. г. Моздок. ул. Салгановка. дом 57	Моздокский	15:01:0122022:2	003002000000 Земли населенных пунктов	Земельные участки, предназначенные для размещения домов индивидуальной жилой застройки (использование земельного участка с целью эксплуатации жилого дома с хозпостройками)	13	02.010	295	773,56	228 200,20
10273	Республика Северная Осетия-Алания, р-н Моздокский, г. Моздок, ул. Грузинская, 49	Моздокский	15:01:0122022:3	003002000000 Земли населенных пунктов	Для индивидуального жилищного строительства	13	02.010	573	773,56	443 249,88
10274	Республика Северная Осетия-Алания, р-н Моздокский, г Моздок, ул Грузинская, д 53	Моздокский	15:01:0122022:4	003002000000 Земли населенных пунктов	Земельные участки, предназначенные для размещения домов индивидуальной жилой застройки (использование земельного участка с целью эксплуатации жилого дома с хозпостройками)	13	02.010	184	773,56	142 335,04
10275	Респ. Северная Осетия - Алания, р-н Моздокский. г. Моздок. ул. Пушкина, дом 76	Моздокский	15:01:0122022:5	003002000000 Земли населенных пунктов	эксплуатация жилого дома с хозпостройками	13	02.010	158	773,56	122 222,48
10276	Респ. Северная Осетия - Алания. р-н Моздокский, г. Моздок, ул. Пушкина. дом 70	Моздокский	15:01:0122022:6	003002000000 Земли населенных пунктов	Земельные участки, предназначенные для размещения домов индивидуальной жилой застройки (земельные участки, предназначенные для эксплуатации жилого дома с хозпостройками)	13	02.010	472	773,56	365 120,32
10277	Респ. Северная Осетия - Алания. р-н Моздокский, г. Моздок, ул. Салгановка, дом 55	Моздокский	15:01:0122022:7	003002000000 Земли населенных пунктов	Земельные участки индивидуальных жилых домов (эксплуатация жилого дома)	13	02.010	358	773,56	276 934,48
10278	Респ. Северная Осетия - Алания, р-н Моздокский. г. Моздок. ул. Грузинская, дом 51	Моздокский	15:01:0122022:8	003002000000 Земли населенных пунктов	эксплуатация жилого дома с хозпостройками	13	02.010	465	773,56	359 705,40
10279	Респ. Северная Осетия - Алания. р-н Моздокский, г. Моздок, ул. Пушкина. дом 74	Моздокский	15:01:0122022:9	003002000000 Земли населенных пунктов	Земельные участки, предназначенные для размещения домов индивидуальной жилой застройки (использование земельного участка с целью эксплуатации жилого дома с хозпостройками)	13	02.010	338	773,56	261 463,28
10280	Республика Северная Осетия-Алания, р-н Моздокский, г Моздок, ул Грузинская, д 45	Моздокский	15:01:0122023:1	003002000000 Земли населенных пунктов	эксплуатация жилого дома с хозпостройками	13	02.010	353	773,56	273 066,68

№ пп	Местоположение ЗУ	Район	Кадастровый номер ЗУ	Категория земель	Разрешенное использование по документу	Код вида разрешенного использования (в соответствии с классификатором видов разрешенного использования земельных участков)	Вид использования объектов недвижимости	Площадь	УПКС	КС
10281	Респ. Северная Осетия - Алания, р-н Моздокский, г. Моздок, ул. Грузинская, 41	Моздокский	15:01:0122023:10	003002000000 Земли населенных пунктов	Земельные участки, предназначенные для размещения домов индивидуальной жилой застройки (использование земельного участка с целью эксплуатации жилого дома с хозпостройками)	13	02.010	671	773,56	519 058,76
10282	Респ. Северная Осетия - Алания, р-н Моздокский, г. Моздок, ул. Салгановка, дом 50	Моздокский	15:01:0122023:11	003002000000 Земли населенных пунктов	Земельные участки, предназначенные для размещения домов индивидуальной жилой застройки (использование земельного участка с целью эксплуатации жилого дома с хозпостройками)	13	02.010	266	773,56	205 766,96
10283	Респ. Северная Осетия - Алания, р-н Моздокский, г. Моздок, ул. Скудра, 71	Моздокский	15:01:0122023:12	003002000000 Земли населенных пунктов	Земельные участки, предназначенные для размещения домов индивидуальной жилой застройки (использование земельного участка с целью эксплуатации жилого дома с хозпостройками)	13	02.010	397	773,56	307 103,32
10284	Респ. Северная Осетия - Алания, р-н Моздокский, г. Моздок, ул. Грузинская, дом 43"а"	Моздокский	15:01:0122023:13	003002000000 Земли населенных пунктов	Земельные участки индивидуальных жилых домов (эксплуатация жилого дома с хозпостройками	13	02.010	422	773,56	326 442,32
10285	Республика Северная Осетия-Алания, р-н Моздокский, г Моздок, ул Грузинская, д 43	Моздокский	15:01:0122023:2	003002000000 Земли населенных пунктов	Для ведения личного подсобного хозяйства	13	02.020	305	773,56	235 935,80
10286	Респ. Северная Осетия - Алания, р-н Моздокский, г. Моздок, ул. Фурманова, дом 58	Моздокский	15:01:0122023:3	003002000000 Земли населенных пунктов	Под индивидуальное жилищное строительство	13	02.010	287	773,56	222 011,72
10287	Респ. Северная Осетия - Алания, р-н Моздокский, г. Моздок, ул. Фурманова, дом 56	Моздокский	15:01:0122023:4	003002000000 Земли населенных пунктов	Земельные участки индивидуальных жилых домов (эксплуатация жилого дома с хозпостройками)	13	02.010	512	773,56	396 062,72
10288	Респ. Северная Осетия - Алания, р-н Моздокский, г. Моздок, ул. Салгановка, дом 52	Моздокский	15:01:0122023:5	003002000000 Земли населенных пунктов	Под земельные участки индивидуальных жилых домов, эксплуатация жилого дома	13	02.010	460	773,56	355 837,60
10289	Республика Северная Осетия-Алания, р-н Моздокский, г Моздок, ул Фурманова, д 54	Моздокский	15:01:0122023:6	003002000000 Земли населенных пунктов	Земельные участки, предназначенные для размещения домов индивидуальной жилой застройки (использование земельного участка с целью эксплуатации жилого дома с хозпостройками)	13	02.010	546	773,56	422 363,76
10290	Респ. Северная Осетия - Алания, р-н Моздокский, г. Моздок, ул. Скудра, дом 75	Моздокский	15:01:0122023:7	003002000000 Земли населенных пунктов	Земельные участки индивидуальных жилых домов (эксплуатация жилого дома)	13	02.010	823	773,56	636 639,88
10291	Респ. Северная Осетия - Алания, р-н Моздокский, г. Моздок, ул. Скудра, 73	Моздокский	15:01:0122023:8	003002000000 Земли населенных пунктов	Эксплуатация жилого дома с хозпостройками	13	02.010	747	773,56	577 849,32
10292	Республика Северная Осетия-Алания, р-н Моздокский, г Моздок, ул Фурманова, д 52	Моздокский	15:01:0122023:9	003002000000 Земли населенных пунктов	строительство жилого дома с хозпостройками	13	02.010	389	773,56	300 914,84
10293	Республика Северная Осетия-Алания, р-н Моздокский, г. Моздок, ул. Ермоленко, 43	Моздокский	15:01:0122024:1	003002000000 Земли населенных пунктов	Земельные участки, предназначенные для размещения домов индивидуальной жилой застройки (использование земельного участка с целью эксплуатации жилого дома с хозпостройками)	13	02.010	356	773,56	275 387,36
10294	Российская Федерация, Республика Северная Осетия - Алания, р-н Моздокский, г. Моздок, ул. Скудра, 60	Моздокский	15:01:0122024:10	003002000000 Земли населенных пунктов	Под индивидуальное жилищное строительство	13	02.010	251	773,56	194 163,56
10295	Республика Северная Осетия - Алания, Моздокский район, г. Моздок, ул. Фурманова, 48	Моздокский	15:01:0122024:11	003002000000 Земли населенных пунктов	Земельные участки, предназначенные для размещения малоэтажных жилых домов (использование земельного участка с целью эксплуатации помещений многоквартирного дома)	2	02.013	660	1 326,11	875 232,60
10296	Респ. Северная Осетия - Алания, р-н Моздокский, г. Моздок, ул. Грузинская, дом 29	Моздокский	15:01:0122024:12	003002000000 Земли населенных пунктов	Земельные участки, предназначенные для размещения домов индивидуальной жилой застройки (использование земельного участка с целью эксплуатации жилого дома с хозпостройками)	13	02.010	538	773,56	416 175,28
10297	Респ. Северная Осетия - Алания, р-н Моздокский, г. Моздок, ул. Ермоленко, дом 45	Моздокский	15:01:0122024:13	003002000000 Земли населенных пунктов	Земельные участки, предназначенные для размещения домов индивидуальной жилой застройки (использование земельного участка с целью эксплуатации жилого дома с хозпостройками)	13	02.010	357	773,56	276 160,92
10298	Российская Федерация, Республика Северная Осетия - Алания, р-н Моздокский, г. Моздок, ул. Грузинская, 37	Моздокский	15:01:0122024:2	003002000000 Земли населенных пунктов	эксплуатация жилого дома с хозпостройками	13	02.010	195	773,56	150 844,20
10299	Респ. Северная Осетия - Алания, р-н Моздокский, г. Моздок, ул. Фурманова, дом 44	Моздокский	15:01:0122024:3	003002000000 Земли населенных пунктов	Земельные участки, предназначенные для размещения домов индивидуальной жилой застройки (использование земельного участка с целью эксплуатации жилого дома с хозпостройками)	13	02.010	746	773,56	577 075,76

№ пп	Местоположение ЗУ	Район	Кадастровый номер ЗУ	Категория земель	Разрешенное использование по документу	Код вида разрешенного использования (в соответствии с классификатором видов разрешенного использования земельных участков)	Вид использования объектов недвижимости	Площадь	УПКС	КС
10300	Респ. Северная Осетия - Алания, р-н Моздокский, г. Моздок, ул. Фурманова, 46	Моздокский	15:01:012202041	003002000000 Земли населенных пунктов	Земельные участки, предназначенные для размещения домов малоэтажной жилой застройки (использование земельного участка с целью эксплуатации жилых помещений многоквартирного дома)	2	02.013	1 099	1 326,11	1 457 304,89
10301	Российская Федерация, Республика Северная Осетия - Алания, р-н Моздокский, г. Моздок, ул. Скудра, 58	Моздокский	15:01:012202045	003002000000 Земли населенных пунктов	Земельные участки, предназначенные для размещения домов индивидуальной жилой застройки (использование земельного участка с целью эксплуатации жилого дома с хозпостройками)	13	02.010	280	773,56	221 238,16
10302	Российская Федерация, Республика Северная Осетия - Алания, р-н Моздокский, г. Моздок, ул. Грузинская, 35	Моздокский	15:01:012202046	003002000000 Земли населенных пунктов	Земельные участки, предназначенные для размещения домов малоэтажной жилой застройки, в том числе индивидуальной жилой застройки (эксплуатация жилого дома)	13	02.010	457	773,56	353 516,92
10303	Респ. Северная Осетия - Алания, р-н Моздокский, г. Моздок, ул. Грузинская, 33	Моздокский	15:01:012202047	003002000000 Земли населенных пунктов	Земельные участки, предназначенные для размещения домов индивидуальной жилой застройки (использование земельного участка с целью эксплуатации жилого дома с хозпостройками)	13	02.010	341	773,56	263 783,96
10304	Северная Осетия - Алания респ, р-н Моздокский, г. Моздок, ул. Грузинская, 31	Моздокский	15:01:012202048	003002000000 Земли населенных пунктов	Земельные участки, предназначенные для размещения домов индивидуальной жилой застройки (использование земельного участка с целью эксплуатации жилого дома с хозпостройками)	13	02.010	321	773,56	248 312,76
10305	Респ. Северная Осетия - Алания, р-н Моздокский, г. Моздок, ул. Грузинская, дом 31"а"	Моздокский	15:01:012202049	003002000000 Земли населенных пунктов	Земельные участки, предназначенные для размещения домов индивидуальной жилой застройки (использование земельного участка с целью эксплуатации жилого дома с хозпостройками)	13	02.010	462	773,56	357 384,72
10306	Российская Федерация, Республика Северная Осетия-Алания, Моздокский муниципальный, Моздокское городское поселение, г. Моздок, ул. Армянская, 47	Моздокский	15:01:012202051	003002000000 Земли населенных пунктов	земельный участок, предназначенные для размещения домов индивидуальной жилой застройки (использование земельного участка с целью эксплуатации жилого дома с хозпостройками)	13	02.010	476	773,56	368 214,56
10307	Республика Северная Осетия-Алания, р-н Моздокский, г Моздок, ул Андиевского, 68	Моздокский	15:01:012202510	003002000000 Земли населенных пунктов	Земельные участки, предназначенные для размещения домов малоэтажной жилой застройки, в том числе индивидуальной жилой застройки	13	02.010	403	773,56	311 744,68
10308	Респ. Северная Осетия - Алания, р-н Моздокский, г. Моздок, ул. Фурманова, дом 85	Моздокский	15:01:012202511	003002000000 Земли населенных пунктов	Под индивидуальное жилищное строительство	13	02.010	539	773,56	416 948,84
10309	Респ. Северная Осетия - Алания, р-н Моздокский, г. Моздок, ул. Красноармейская, 46	Моздокский	15:01:012202512	003002000000 Земли населенных пунктов	земельные участки, предназначенные для размещения домов индивидуальной жилой застройки (использование земельного участка с целью жилого дома с хозпостройками)	13	02.010	508	773,56	392 968,48
10310	Респ. Северная Осетия - Алания, р-н Моздокский, г. Моздок, ул. Андиевского, дом 70	Моздокский	15:01:012202513	003002000000 Земли населенных пунктов	Земельные участки, предназначенные для размещения домов индивидуальной жилой застройки (использование земельного участка с целью эксплуатации жилого дома с хозпостройками)	13	02.010	351	773,56	271 519,56
10311	Респ. Северная Осетия - Алания, р-н Моздокский, г. Моздок, ул. Армянская, 43	Моздокский	15:01:012202514	003002000000 Земли населенных пунктов	Земельные участки, предназначенные для размещения домов малоэтажной жилой застройки, в том числе индивидуальной жилой застройки (эксплуатация жилого дома)	13	02.010	294	773,56	227 426,64
10312	Респ. Северная Осетия - Алания, р-н Моздокский, г. Моздок, ул. Красноармейская, дом 48	Моздокский	15:01:012202515	003002000000 Земли населенных пунктов	Земельные участки, предназначенные для размещения домов индивидуальной жилой застройки (использование земельного участка с целью эксплуатации жилого дома с хозпостройками)	13	02.010	528	773,56	408 439,68
10313	Респ. Северная Осетия - Алания, р-н Моздокский, г. Моздок, ул. Фурманова, 79	Моздокский	15:01:012202572	003002000000 Земли населенных пунктов	Земельные участки, предназначенные для размещения домов малоэтажной жилой застройки, в том числе индивидуальной жилой застройки	13	02.010	702	773,56	543 039,12
10314	Республика Северная Осетия-Алания, р-н Моздокский, г. Моздок, ул. Андиевского, 78	Моздокский	15:01:012202529	003002000000 Земли населенных пунктов	Малоэтажная жилая застройка (индивидуальное жилищное строительство, размещение дачных домов и садовых домов), для эксплуатации жилого дома	13	02.010	225	773,56	174 051,00

№ пп	Местоположение ЗУ	Район	Кадастровый номер ЗУ	Категория земель	Разрешенное использование по документу	Код вида разрешенного использования (в соответствии с классификатором видов разрешенного использования земельных участков)	Вид использования объектов недвижимости	Площадь	УПКС	КС
10315	Респ. Северная Осетия - Алания, р-н Моздокский, г. Моздок, ул. Армянская, дом 45	Моздокский	15:01:012025:3	003002000000 Земли населенных пунктов	земельные участки, предназначенные для размещения домов индивидуальной жилой застройки (использование земельного участка с целью эксплуатации жилого дома с хозпостройками)	13	02.010	274	773,56	211 955,44
10316	Респ. Северная Осетия - Алания, р-н Моздокский, г. Моздок, ул. Андиевского, 72	Моздокский	15:01:012025:4	003002000000 Земли населенных пунктов	Земельные участки, предназначенные для размещения домов индивидуальной жилой застройки (использование земельного участка с целью эксплуатации жилого дома с хозпостройками)	13	02.010	386	773,56	298 594,16
10317	Респ. Северная Осетия - Алания, р-н Моздокский, г. Моздок, ул. Андиевского, дом 74	Моздокский	15:01:012025:5	003002000000 Земли населенных пунктов	Земельные участки индивидуальных жилых домов, (эксплуатация жилого дома с хозпостройками)	13	02.010	361	773,56	279 255,16
10318	Респ. Северная Осетия - Алания, р-н Моздокский, г. Моздок, ул. Фурманова, дом 81	Моздокский	15:01:012025:6	003002000000 Земли населенных пунктов	Земельные участки индивидуальных жилых домов (эксплуатация жилого дома с хозпостройками)	13	02.010	510	773,56	394 515,60
10319	Северная Осетия - Алания респ, р-н Моздокский, г Моздок, ул Андиевского, 76	Моздокский	15:01:012025:7	003002000000 Земли населенных пунктов	Земельные участки, предназначенные для размещения домов индивидуальной жилой застройки (использование земельного участка с целью эксплуатации жилого дома с хозпостройками)	13	02.010	451	773,56	348 875,56
10320	Респ. Северная Осетия - Алания, р-н Моздокский, г. Моздок, ул. Красноармейская, дом 44	Моздокский	15:01:012025:8	003002000000 Земли населенных пунктов	Земельные участки, предназначенные для размещения домов индивидуальной жилой застройки (использование земельного участка с целью эксплуатации жилого дома с хозпостройками)	13	02.010	245	773,56	189 522,20
10321	Респ. Северная Осетия - Алания, р-н Моздокский, г. Моздок, ул. Фурманова, дом 83	Моздокский	15:01:012025:9	003002000000 Земли населенных пунктов	земельные участки, предназначенные для размещения домов индивидуальной жилой застройки (использование земельного участка с целью эксплуатации жилого дома с хозпостройками)	13	02.010	374	773,56	289 311,44
10322	Северная Осетия - Алания респ, р-н Моздокский, г. Моздок, ул. Фурманова, 75	Моздокский	15:01:012026:1	003002000000 Земли населенных пунктов	Земельные участки, предназначенные для размещения домов индивидуальной жилой застройки (использование земельного участка с целью эксплуатации жилого дома с хозпостройками)	13	02.010	328	773,56	253 727,68
10323	Респ. Северная Осетия - Алания, р-н Моздокский, г. Моздок, ул. Андиевского, дом 56	Моздокский	15:01:012026:10	003002000000 Земли населенных пунктов	Под индивидуальное жилищное строительство	13	02.010	325	773,56	251 407,00
10324	Респ. Северная Осетия - Алания, р-н Моздокский, г. Моздок, ул. Андиевского, дом 58	Моздокский	15:01:012026:11	003002000000 Земли населенных пунктов	Земельные участки, предназначенные для размещения домов индивидуальной жилой застройки (использование земельного участка с целью эксплуатации жилого дома с хозпостройками)	13	02.010	362	773,56	280 028,72
10325	Респ. Северная Осетия - Алания, р-н Моздокский, г. Моздок, ул. Фурманова, дом 67	Моздокский	15:01:012026:13	003002000000 Земли населенных пунктов	Земельные участки, предназначенные для размещения домов индивидуальной жилой застройки (земельные участки, предназначенные для эксплуатации жилого дома с хозпостройками)	13	02.010	517	773,56	399 930,52
10326	Респ. Северная Осетия - Алания, р-н Моздокский, г. Моздок, ул. Фурманова, дом 69	Моздокский	15:01:012026:14	003002000000 Земли населенных пунктов	Под индивидуальное жилищное строительство	13	02.010	318	773,56	245 992,08
10327	Респ. Северная Осетия - Алания, р-н Моздокский, г. Моздок, ул. Фурманова, 71	Моздокский	15:01:012026:15	003002000000 Земли населенных пунктов	Земельные участки, предназначенные для размещения домов индивидуальной жилой застройки (использование земельного участка с целью эксплуатации жилого дома с хозпостройками)	13	02.010	375	773,56	290 085,00
10328	Республика Северная Осетия-Алания, р-н Моздокский, г Моздок, ул Свердлова/Фурманова, д 2566	Моздокский	15:01:012026:16	003002000000 Земли населенных пунктов	Земельные участки, предназначенные для размещения производственных и административных зданий, строений, сооружений промышленности, коммунального хозяйства, материально-технического, продовольственного снабжения, сбыта и заготовок (использование земельного участка с целью эксплуатации цеха - мотозала по производству и реализации жестяных и кровельных изделий)	4	04.040	264	2 011,26	530 972,64
10329	Респ. Северная Осетия - Алания, р-н Моздокский, г. Моздок, ул. Армянская, дом 42	Моздокский	15:01:012026:2	003002000000 Земли населенных пунктов	Под индивидуальное жилищное строительство	13	02.010	380	773,56	293 952,80

№ пп	Местоположение ЗУ	Район	Кадастровый номер ЗУ	Категория земель	Разрешенное использование по документу	Код вида разрешенного использования (в соответствии с классификатором видов разрешенного использования земельных участков)	Вид использования объектов недвижимости	Площадь	УПКС	КС
10330	Респ. Северная Осетия - Алания, р-н Моздокский, г. Моздок, ул. Фурманова, 73	Моздокский	15:01:0122026:3	003002000000 Земли населенных пунктов	Земельные участки, предназначенные для размещения домов индивидуальной жилой застройки (использование земельного участка с целью эксплуатации жилого дома с хозпостройками)	13	02.010	231	773,56	178 692,36
10331	Республика Северная Осетия-Алания, р-н Моздокский, г Моздок, ул Андиевского, д 60	Моздокский	15:01:0122026:4	003002000000 Земли населенных пунктов	Земельные участки, предназначенные для размещения домов индивидуальной жилой застройки (эксплуатация жилого дома и хозпостроек) - 462,5 кв.м., Земельные участки, предназначенные для размещения административных и офисных зданий, объектов образования, науки, здравоохранения и социального обеспечения, физической культуры и спорта, культуры, искусства, религии (земельный участок, предназначенный для эксплуатации аптечного пункта) - 34,5 кв.м.	4	04.000	497	2 011,26	999 596,22
10332	Респ. Северная Осетия - Алания, р-н Моздокский, г. Моздок, ул. Армянская, дом 40	Моздокский	15:01:0122026:5	003002000000 Земли населенных пунктов	эксплуатация жилого дома с хозпостройками	13	02.010	454	773,56	351 196,24
10333	Респ. Северная Осетия - Алания, р-н Моздокский, г Моздок, ул Андиевского, дом 62	Моздокский	15:01:0122026:6	003002000000 Земли населенных пунктов	Земельные участки индивидуальных жилых домов (эксплуатация жилого дома с хозпостройками)	13	02.010	425	773,56	328 763,00
10334	Респ. Северная Осетия - Алания, р-н Моздокский, г Моздок, ул Свердлова, дом 23	Моздокский	15:01:0122026:7	003002000000 Земли населенных пунктов	эксплуатация жилого дома с хозпостройками	13	02.010	775	773,56	599 509,00
10335	Республика Северная Осетия - Алания, Моздокский район, г. Моздок, ул. Андиевского, 64	Моздокский	15:01:0122026:8	003002000000 Земли населенных пунктов	Под индивидуальное жилищное строительство	13	02.010	272	773,56	210 408,32
10336	Респ. Северная Осетия - Алания, р-н Моздокский, г Моздок, ул Армянская, дом 38	Моздокский	15:01:0122026:9	003002000000 Земли населенных пунктов	Земельные участки, предназначенные для размещения домов индивидуальной жилой застройки (использование земельного участка с целью эксплуатации жилого дома с хозпостройками)	13	02.010	224	773,56	173 277,44
10337	Респ. Северная Осетия - Алания, р-н Моздокский, г Моздок, ул Свердлова, дом 26	Моздокский	15:01:0122027:1	003002000000 Земли населенных пунктов	эксплуатация жилого дома с хозпостройками	13	02.010	402	773,56	310 971,12
10338	Респ. Северная Осетия - Алания, р-н Моздокский, г. Моздок, ул. Пушкина, дом 51	Моздокский	15:01:0122027:10	003002000000 Земли населенных пунктов	Под индивидуальное жилищное строительство	13	02.010	391	773,56	302 461,96
10339	Республика Северная Осетия - Алания, Моздокский район, г. Моздок, ул. Фурманова, 57	Моздокский	15:01:0122027:11	003002000000 Земли населенных пунктов	Земельные участки, предназначенные для размещения домов многоэтажной жилой застройки (использование земельного участка с целью эксплуатации жилых помещений многоквартирного дома)	2	02.060	2 785	1 326,11	3 693 216,35
10340	Республика Северная Осетия-Алания, р-н Моздокский, г. Моздок, ул. Фурманова, район дома 57	Моздокский	15:01:0122027:12	003002000000 Земли населенных пунктов	Объекты гаражного назначения	7	02.071	25	517,18	12 929,50
10341	Республика Северная Осетия-Алания, р-н Моздокский, г Моздок, ул Андиевского/Пушкина, д 48/49	Моздокский	15:01:0122027:2	003002000000 Земли населенных пунктов	земельные участки, предназначенные для размещения домов индивидуальной жилой застройки (использование земельного участка площадью 314,2 с целью эксплуатации жилого дома с хозпостройками); земельные участки, предназначенные для размещения объектов торговли, общественного питания и бытового обслуживания (использование земельного участка площадью 85,8 с целью эксплуатации магазина)	4	04.040	410	2 011,26	824 616,60
10342	Республика Северная Осетия - Алания, р-н Моздокский, г. Моздок, ул. Андиевского, 52	Моздокский	15:01:0122027:3	003002000000 Земли населенных пунктов	Под индивидуальное жилищное строительство	13	02.010	408	773,56	315 612,48
10343	Респ. Северная Осетия - Алания, р-н Моздокский, г. Моздок, ул. Фурманова, дом 57/12	Моздокский	15:01:0122027:4	003002000000 Земли населенных пунктов	Под индивидуальное жилищное строительство	13	02.010	26	773,56	20 112,56
10344	Республика Северная Осетия - Алания, Моздокский район, г. Моздок, ул. Фурманова, район №57	Моздокский	15:01:0122027:5	003002000000 Земли населенных пунктов	Хранение автотранспорта	7	02.071	24	517,18	12 412,32
10345	Северная Осетия - Алания респ, р-н Моздокский, г Моздок, ул Андиевского, 54	Моздокский	15:01:0122027:6	003002000000 Земли населенных пунктов	Земельные участки, предназначенные для размещения домов индивидуальной жилой застройки (использование земельного участка с целью эксплуатации жилого дома с хозпостройками)	13	02.010	379	773,56	293 179,24
10346	Республика Северная Осетия-Алания, р-н Моздокский, г. Моздок, ул. Фурманова, у правой меже участка многоквартирного жилого дома №57	Моздокский	15:01:0122027:61	003002000000 Земли населенных пунктов	Объекты гаражного назначения	7	02.071	28	517,18	14 481,04
10347	Российская Федерация, Республика Северная Осетия-Алания, Моздокский муниципальный район, Моздокское городское поселение, г. Моздок, ул. Фурманова, 57 а	Моздокский	15:01:0122027:62	003002000000 Земли населенных пунктов	Хранение автотранспорта	7	02.071	26	517,18	13 446,68
10348	363750, Российская Федерация, Республика Северная Осетия-Алания, Моздокский муниципальный район, Моздокское городское поселение, г.Моздок, ул.Пушкина, 53	Моздокский	15:01:0122027:63	003002000000 Земли населенных пунктов	Объекты гаражного назначения	7	02.071	26	517,18	13 446,68
10349	Респ. Северная Осетия - Алания, р-н Моздокский, г. Моздок, ул. Андиевского, дом 50	Моздокский	15:01:0122027:7	003002000000 Земли населенных пунктов	Земельные участки, предназначенные для размещения домов индивидуальной жилой застройки (земельные участки, предназначенные для эксплуатации жилого дома с хозпостройками)	13	02.010	449	773,56	347 328,44

№ пп	Местоположение ЗУ	Район	Кадастровый номер ЗУ	Категория земель	Разрешенное использование по документу	Код вида разрешенного использования (в соответствии с классификатором видов разрешенного использования земельных участков)	Вид использования объектов недвижимости	Площадь	УПКС	КС
10350	Российская Федерация, Республика Северная Осетия - Алания, р-н Моздокский, г. Моздок, ул. Свердлова, 24	Моздокский	15:01:0122027:8	003002000000 Земли населенных пунктов	Земельные участки, предназначенные для размещения домов индивидуальной жилой застройки (использование земельного участка с целью эксплуатации жилого дома с хозпостройками)	13	02.010	621	773,56	480 380,76
10351	Респ. Северная Осетия - Алания, р-н Моздокский, г. Моздок, ул. Свердлова, дом 28	Моздокский	15:01:0122027:9	003002000000 Земли населенных пунктов	Под индивидуальное жилищное строительство	13	02.010	520	773,56	402 251,20
10352	Респ. Северная Осетия - Алания, р-н Моздокский, г. Моздок, ул. Салгановка, дом 47	Моздокский	15:01:0122028:1	003002000000 Земли населенных пунктов	эксплуатация жилого дома с хозпостройками	13	02.010	275	773,56	212 729,00
10353	Российская Федерация, Республика Северная Осетия-Алания, Моздокский муниципальный район, Моздокское городское поселение , г Моздок, Андиевского,42	Моздокский	15:01:0122028:10	003002000000 Земли населенных пунктов	для эксплуатации жилого дома и хозпостроек	13	02.010	448	773,56	346 554,88
10354	Респ. Северная Осетия - Алания, р-н Моздокский, г. Моздок, ул. Салгановка, дом 45	Моздокский	15:01:0122028:11	003002000000 Земли населенных пунктов	Земельные участки, предназначенные для размещения домов индивидуальной жилой застройки (использование земельного участка с целью эксплуатации жилого дома с хозпостройками)	13	02.010	677	773,56	523 700,12
10355	Респ. Северная Осетия - Алания, р-н Моздокский, г. Моздок, ул. Пушкина, дом 66	Моздокский	15:01:0122028:2	003002000000 Земли населенных пунктов	земельные участки, предназначенные для размещения домов индивидуальной жилой застройки (использование земельного участка с целью эксплуатации жилого дома с хозпостройками)	13	02.010	920	773,56	711 675,20
10356	Респ. Северная Осетия - Алания, р-н Моздокский, г. Моздок, ул. Салгановка, 49	Моздокский	15:01:0122028:3	003002000000 Земли населенных пунктов	земельные участки, предназначенные для размещения домов индивидуальной жилой застройки (использование земельного участка с целью эксплуатации жилого дома с хозпостройками)	13	02.010	272	773,56	210 408,32
10357	Респ. Северная Осетия - Алания, р-н Моздокский, г. Моздок, ул. Фурманова, дом 51	Моздокский	15:01:0122028:4	003002000000 Земли населенных пунктов	земельные участки, предназначенные для размещения домов индивидуальной жилой застройки (использование земельного участка с целью эксплуатации жилого дома с хозпостройками)	13	02.010	358	773,56	276 934,48
10358	Респ. Северная Осетия - Алания, р-н Моздокский, г. Моздок, ул. Фурманова, дом 53	Моздокский	15:01:0122028:5	003002000000 Земли населенных пунктов	Земельные участки, предназначенные для размещения домов индивидуальной жилой застройки (использование земельного участка с целью эксплуатации жилого дома с хозпостройками)	13	02.010	522	773,56	403 798,32
10359	Респ. Северная Осетия - Алания, р-н Моздокский, г. Моздок, ул. Фурманова, дом 55	Моздокский	15:01:0122028:6	003002000000 Земли населенных пунктов	Земельные участки, предназначенные для размещения домов индивидуальной жилой застройки (использование земельного участка с целью эксплуатации жилого дома с хозпостройками)	13	02.010	795	773,56	614 980,20
10360	Респ. Северная Осетия - Алания, р-н Моздокский, г. Моздок, ул. Фурманова, 55 "а"	Моздокский	15:01:0122028:7	003002000000 Земли населенных пунктов	Под индивидуальное жилищное строительство	13	02.010	739	773,56	571 660,84
10361	Республика Северная Осетия-Алания, р-н Моздокский, г. Моздок, ул. Андиевского, 46	Моздокский	15:01:0122028:8	003002000000 Земли населенных пунктов	Земельные участки индивидуальных жилых домов (эксплуатация жилого дома и хозпостроек)	13	02.010	673	773,56	520 605,88
10362	Республика Северная Осетия - Алания, Моздокский район, г. Моздок, ул. Андиевского, 44	Моздокский	15:01:0122028:9	003002000000 Земли населенных пунктов	Под индивидуальное жилищное строительство	13	02.010	492	773,56	380 591,52
10363	Российская Федерация, Республика Северная Осетия-Алания, р-н Моздокский, г. Моздок, ул. Фурманова, 45	Моздокский	15:01:0122029:10	003002000000 Земли населенных пунктов	малоэтажная жилая застройка (индивидуальное жилищное строительство: размещение дачных домов и садовых домов). для эксплуатации жилого дома	13	02.010	311	773,56	240 577,16
10364	Респ. Северная Осетия - Алания, р-н Моздокский, г. Моздок, ул. Фурманова, дом 43	Моздокский	15:01:0122029:11	003002000000 Земли населенных пунктов	Под индивидуальное жилищное строительство	13	02.010	514	773,56	397 609,84
10365	Респ. Северная Осетия - Алания, р-н Моздокский, г. Моздок, ул. Фурманова, дом 47	Моздокский	15:01:0122029:12	003002000000 Земли населенных пунктов	Под индивидуальное жилищное строительство	13	02.010	243	773,56	187 975,08
10366	Респ. Северная Осетия - Алания, р-н Моздокский, г. Моздок, ул. Салгановка, дом 40	Моздокский	15:01:0122029:13	003002000000 Земли населенных пунктов	эксплуатация жилого дома с хозпостройками	13	02.010	321	773,56	248 312,76
10367	Респ. Северная Осетия - Алания, р-н Моздокский, г. Моздок, ул. Андиевского, дом 40	Моздокский	15:01:0122029:14	003002000000 Земли населенных пунктов	Под индивидуальное жилищное строительство	13	02.010	305	773,56	235 935,80
10368	Республика Северная Осетия-Алания, р-н Моздокский, г Моздок, ул Андиевского, д 38	Моздокский	15:01:0122029:15	003002000000 Земли населенных пунктов	Земельные участки, предназначенные для размещения домов индивидуальной жилой застройки (использование земельного участка с целью эксплуатации жилого дома с хозпостройками)	13	02.010	380	773,56	293 952,80
10369	Республика Северная Осетия-Алания, р-н Моздокский, г Моздок, ул Андиевского, 34	Моздокский	15:01:0122029:16	003002000000 Земли населенных пунктов	Для индивидуального жилищного строительства	13	02.010	567	773,56	438 608,52

№ пп	Местоположение ЗУ	Район	Кадастровый номер ЗУ	Категория земель	Разрешенное использование по документу	Код вида разрешенного использования (в соответствии с классификатором видов разрешенного использования земельных участков)	Вид использования объектов недвижимости	Площадь	УПКС	КС
10370	Респ. Северная Осетия - Алания, р-н Моздокский. г. Моздок. ул. Скуара. дом 67	Моздокский	15:01:0122029:17	003002000000 Земли населенных пунктов	Земельные участки, предназначенные для размещения домов индивидуальной жилой застройки (использование земельного участка с целью эксплуатации жилого дома с хозпостройками)	13	02.010	480	773,56	378 270,84
10371	Респ. Северная Осетия - Алания, р-н Моздокский. г. Моздок. ул. Фурманова, 41	Моздокский	15:01:0122029:18	003002000000 Земли населенных пунктов	Земельные участки индивидуальных жилых домов (эксплуатация жилого дома и хозпостроек)	13	02.010	234	773,56	181 013,04
10372	Респ. Северная Осетия - Алания. р-н Моздокский, г. Моздок, ул. Андиевского, дом 32	Моздокский	15:01:0122029:19	003002000000 Земли населенных пунктов	Для индивидуального жилищного строительства	13	02.010	449	773,56	347 328,44
10373	Республика Северная Осетия-Алания, р-н Моздокский, г Моздок. ул Андиевского, д 36а	Моздокский	15:01:0122029:2	003002000000 Земли населенных пунктов	Земельные участки, предназначенные для размещения домов индивидуальной жилой застройки (использование земельного участка с целью эксплуатации жилого дома с хозпостройками)	13	02.010	357	773,56	276 160,92
10374	Респ. Северная Осетия - Алания, р-н Моздокский. г. Моздок. ул. Фурманова, 41 а	Моздокский	15:01:0122029:4	003002000000 Земли населенных пунктов	Под индивидуальное жилищное строительство	13	02.010	216	773,56	167 088,96
10375	Российская Федерация, Республика Северная Осетия-Алания, р-н Моздокский, г Моздок, ул Сапланова-Фурманова, 46/47	Моздокский	15:01:0122029:5	003002000000 Земли населенных пунктов	Земельные участки индивидуальных жилых домов (эксплуатация жилого дома с хозпостройками)	13	02.010	242	773,56	187 201,52
10376	Респ. Северная Осетия - Алания. р-н Моздокский, г. Моздок, ул. Андиевского, 36	Моздокский	15:01:0122029:6	003002000000 Земли населенных пунктов	Под индивидуальное жилищное строительство	13	02.010	586	773,56	453 306,16
10377	Российская Федерация, Республика Северная Осетия - Алания. р-н Моздокский. г. Моздок, ул. Сапланова, 44	Моздокский	15:01:0122029:7	003002000000 Земли населенных пунктов	Под индивидуальное жилищное строительство	13	02.010	360	773,56	278 481,60
10378	Респ. Северная Осетия - Алания. р-н Моздокский, г. Моздок, ул. Сапланова, дом 42	Моздокский	15:01:0122029:8	003002000000 Земли населенных пунктов	Земельные участки, предназначенные для размещения домов индивидуальной жилой застройки(использование земельного участка с целью эксплуатации жилого дома с хозпостройками)	13	02.010	273	773,56	211 181,88
10379	Республика Северная Осетия-Алания. р-н Моздокский. г. Моздок. ул. Скуара. 69	Моздокский	15:01:0122029:9	003002000000 Земли населенных пунктов	Для индивидуального жилищного строительства	13	02.010	492	773,56	380 591,52
10380	Республика Северная Осетия-Алания, р-н Моздокский, г Моздок. ул Андиевского, д 30	Моздокский	15:01:0122030:1	003002000000 Земли населенных пунктов	Земельные участки, предназначенные для размещения домов индивидуальной жилой застройки (использование земельного участка с целью эксплуатации жилого дома с хозпостройками)	13	02.010	739	773,56	571 660,84
10381	Республика Северная Осетия-Алания. р-н Моздокский. г Моздок, ул Андиевского. д 26	Моздокский	15:01:0122030:2	003002000000 Земли населенных пунктов	эксплуатация жилого дома с хозпостройками	13	02.010	405	773,56	313 291,80
10382	Респ. Северная Осетия - Алания. р-н Моздокский, г. Моздок, ул. Ермоленко, дом 39	Моздокский	15:01:0122030:3	003002000000 Земли населенных пунктов	Земельные участки индивидуальных жилых домов (эксплуатация жилого дома с хозпостройками)	13	02.010	402	773,56	310 971,12
10383	Республика Северная Осетия - Алания. Моздокский район, г. Моздок, ул. Фурманова. 31	Моздокский	15:01:0122030:4	003002000000 Земли населенных пунктов	Земельные участки многоквартирных жилых домов (эксплуатация жилых помещений многоквартирного дома)	2	02.060	3 283	1 326,11	4 353 619,13
10384	Респ. Северная Осетия - Алания, р-н Моздокский. г. Моздок. ул. Фурманова, район дома № 31	Моздокский	15:01:0122030:5	003002000000 Земли населенных пунктов	Объекты гаражного назначения	7	02.071	15	517,18	7 757,70
10385	Респ. Северная Осетия - Алания. р-н Моздокский, г. Моздок, ул. Андиевского, дом 28	Моздокский	15:01:0122030:6	003002000000 Земли населенных пунктов	Земельные участки многоквартирных жилых домов (эксплуатация помещений многоквартирного дома)	2	02.060	1 546	1 326,11	2 050 166,06
10386	Северная Осетия - Алания респ, р-н Моздокский. г Моздок. ул Андиевского, 85	Моздокский	15:01:0122031:1	003002000000 Земли населенных пунктов	Земельные участки, предназначенные для размещения домов индивидуальной жилой застройки (использование земельного участка с целью эксплуатации жилого дома с хозпостройками)	13	02.010	270	773,56	208 861,20
10387	Респ. Северная Осетия - Алания. р-н Моздокский, г. Моздок, ул. Андиевского, дом 79	Моздокский	15:01:0122031:10	003002000000 Земли населенных пунктов	Земельные участки, предназначенные для размещения домов индивидуальной жилой застройки (использование земельного участка с целью эксплуатации жилого дома с хозпостройками)	13	02.010	215	773,56	166 315,40
10388	Респ. Северная Осетия - Алания. р-н Моздокский, г. Моздок, ул. Андиевского, дом 77	Моздокский	15:01:0122031:11	003002000000 Земли населенных пунктов	Под индивидуальное жилищное строительство	13	02.010	165	773,56	127 637,40
10389	Республика Северная Осетия-Алания, р-н Моздокский, г. Моздок, ул. Армянская, 35	Моздокский	15:01:0122031:12	003002000000 Земли населенных пунктов	Для индивидуального жилищного строительства. Для эксплуатации жилого дома.	13	02.010	309	773,56	239 030,04
10390	Северная Осетия - Алания респ. р-н Моздокский, г Моздок, ул Армянская, 39	Моздокский	15:01:0122031:13	003002000000 Земли населенных пунктов	Земельные участки, предназначенные для размещения домов индивидуальной жилой застройки (использование земельного участка с целью эксплуатации жилого дома с хозпостройками)	13	02.010	181	773,56	140 014,36

№ п/п	Местоположение ЗУ	Район	Кадастровый номер ЗУ	Категория земель	Разрешенное использование по документу	Код вида разрешенного использования (в соответствии с классификатором видов разрешенного использования земельных участков)	Вид использования объектов недвижимости	Площадь	УПКС	КС
10391	Респ. Северная Осетия - Алания, р-н Моздокский, г. Моздок, ул. Шаумяна, дом 78	Моздокский	15:01:0122031:14	003002000000 Земли населенных пунктов	Земельные участки, предназначенные для размещения домов индивидуальной жилой застройки (использование земельного участка с целью эксплуатации жилого дома с хозпостройками)	13	02.010	541	773,56	418 495,96
10392	Респ. Северная Осетия - Алания, р-н Моздокский, г. Моздок, ул. Шаумяна, дом 84	Моздокский	15:01:0122031:15	003002000000 Земли населенных пунктов	Для индивидуального жилищного строительства	13	02.010	353	773,56	273 066,68
10393	Респ. Северная Осетия - Алания, р-н Моздокский, г. Моздок, ул. Красноармейская, дом 38	Моздокский	15:01:0122031:16	003002000000 Земли населенных пунктов	Под индивидуальное жилищное строительство	13	02.010	491	773,56	379 817,96
10394	Респ. Северная Осетия - Алания, р-н Моздокский, г. Моздок, ул. Красноармейская, дом 40	Моздокский	15:01:0122031:17	003002000000 Земли населенных пунктов	Земельные участки индивидуальных жилых домов (эксплуатация жилого дома с хозпостройками)	13	02.010	350	773,56	270 746,00
10395	Российская Федерация, Республика Северная Осетия - Алания, р-н Моздокский, г. Моздок, ул. Андиевского, 87	Моздокский	15:01:0122031:18	003002000000 Земли населенных пунктов	Под индивидуальное жилищное строительство	13	02.010	369	773,56	285 443,64
10396	Республика Северная Осетия-Алания, р-н Моздокский, г. Моздок, ул. Армянская, 41	Моздокский	15:01:0122031:19	003002000000 Земли населенных пунктов	Малоэтажная жилая застройка (индивидуальное жилищное строительство, размещение дачных домов и садовых домов)	13	02.010	164	773,56	126 863,84
10397	Респ. Северная Осетия - Алания, р-н Моздокский, г. Моздок, ул. Шаумяна, дом 7-1	Моздокский	15:01:0122031:2	003002000000 Земли населенных пунктов	Земельные участки, предназначенные для размещения домов индивидуальной жилой застройки (использование земельного участка с целью эксплуатации жилого дома с хозпостройками)	13	02.010	336	773,56	259 916,16
10398	Респ. Северная Осетия - Алания, р-н Моздокский, г. Моздок, ул. Андиевского, дом 83	Моздокский	15:01:0122031:3	003002000000 Земли населенных пунктов	эксплуатация жилого дома с хозпостройками	13	02.010	316	773,56	244 444,96
10399	Республика Северная Осетия-Алания, р-н Моздокский, г. Моздок, ул. Красноармейская, 36	Моздокский	15:01:0122031:4	003002000000 Земли населенных пунктов	"малоэтажная жилая застройка (индивидуальное жилищное строительство, размещение дачных домов и садовых домов)", для эксплуатации жилого дома	13	02.010	197	773,56	152 391,32
10400	Респ. Северная Осетия - Алания, р-н Моздокский, г. Моздок, ул. Андиевского, дом 81	Моздокский	15:01:0122031:5	003002000000 Земли населенных пунктов	Земельные участки, предназначенные для размещения домов индивидуальной жилой застройки (использование земельного участка с целью эксплуатации жилого дома с хозпостройками)	13	02.010	302	773,56	233 615,12
10401	Республика Северная Осетия - Алания, Моздокский район, г. Моздок, ул. Шаумяна, 82	Моздокский	15:01:0122031:6	003002000000 Земли населенных пунктов	эксплуатация жилого дома с хозпостройками	13	02.010	566	773,56	437 834,96
10402	Респ. Северная Осетия - Алания, р-н Моздокский, г. Моздок, ул. Армянская, дом 37	Моздокский	15:01:0122031:7	003002000000 Земли населенных пунктов	Земельные участки, предназначенные для размещения домов индивидуальной жилой застройки (использование земельного участка с целью эксплуатации жилого дома с хозпостройками)	13	02.010	505	773,56	390 647,80
10403	Республика Северная Осетия - Алания, Моздокский район, г. Моздок, ул. Шаумяна, 80	Моздокский	15:01:0122031:8	003002000000 Земли населенных пунктов	Под индивидуальное жилищное строительство	13	02.010	546	773,56	422 363,76
10404	Респ. Северная Осетия - Алания, р-н Моздокский, г. Моздок, ул. Шаумяна, 76	Моздокский	15:01:0122031:9	003002000000 Земли населенных пунктов	для индивидуального жилищного строительства	13	02.010	444	773,56	343 460,64
10405	Респ. Северная Осетия - Алания, р-н Моздокский, г. Моздок, ул. Андиевского, дом 75	Моздокский	15:01:0122032:1	003002000000 Земли населенных пунктов	Под жилую застройку	13	02.010	161	773,56	124 543,16
10406	Респ. Северная Осетия - Алания, р-н Моздокский, г. Моздок, ул. Свердлова, дом 15	Моздокский	15:01:0122032:10	003002000000 Земли населенных пунктов	Земельные участки, предназначенные для размещения домов индивидуальной жилой застройки (использование земельного участка с целью эксплуатации жилого дома с хозпостройками)	13	02.010	380	773,56	293 952,80
10407	Респ. Северная Осетия - Алания, р-н Моздокский, г. Моздок, ул. Андиевского, дом 65	Моздокский	15:01:0122032:11	003002000000 Земли населенных пунктов	Земельные участки индивидуальных жилых домов (эксплуатация жилого дома с хозпостройками)	13	02.010	329	773,56	254 501,24
10408	Респ. Северная Осетия - Алания, р-н Моздокский, г. Моздок, ул. Андиевского, дом 73	Моздокский	15:01:0122032:12	003002000000 Земли населенных пунктов	Земельные участки, предназначенные для размещения домов индивидуальной жилой застройки (использование земельного участка с целью эксплуатации жилого дома с хозпостройками)	13	02.010	337	773,56	260 689,72
10409	Респ. Северная Осетия - Алания, р-н Моздокский, г. Моздок, ул. Армянская, дом 32	Моздокский	15:01:0122032:13	003002000000 Земли населенных пунктов	Земельные участки, предназначенные для размещения домов индивидуальной жилой застройки (использование земельного участка для эксплуатации жилого дома с хозпостройками)	13	02.010	658	773,56	509 002,48
10410	Республика Северная Осетия - Алания, Моздокский район, г. Моздок, ул. Шаумяна, 64	Моздокский	15:01:0122032:14	003002000000 Земли населенных пунктов	Земельные участки, предназначенные для размещения домов малоэтажной жилой застройки (использование земельного участка с целью эксплуатации помещений многоквартирного жилого дома)	2	02.013	502	1 326,11	665 707,22
10411	Респ. Северная Осетия - Алания, р-н Моздокский, г. Моздок, ул. Шаумяна, дом 66	Моздокский	15:01:0122032:15	003002000000 Земли населенных пунктов	Под индивидуальное жилищное строительство	13	02.010	635	773,56	491 210,60

№ пп	Местоположение ЗУ	Район	Кадастровый номер ЗУ	Категория земель	Разрешенное использование по документу	Код вида разрешенного использования (в соответствии с классификатором видов разрешенного использования земельных участков)	Вид использования объектов недвижимости	Площадь	УПКС	КС
10412	Респ. Северная Осетия - Алания, р-н Моздокский, г. Моздок, ул. Анджиевского, 67	Моздокский	15:01:012203 2:2	003002000000 Земли населенных пунктов	Земельные участки, предназначенные для размещения домов малоэтажной жилой застройки, в том числе индивидуальной жилой застройки	13	02.010	507	773,56	392 194,92
10413	Респ. Северная Осетия - Алания, р-н Моздокский. г. Моздок. ул. Шаумяна, дом 68	Моздокский	15:01:012203 2:3	003002000000 Земли населенных пунктов	Под индивидуальное жилищное строительство	13	02.010	572	773,56	442 476,32
10414	Респ. Северная Осетия - Алания, р-н Моздокский, г. Моздок, ул. Анджиевского, дом 69	Моздокский	15:01:012 2032:4	003002000000 Земли населенных пунктов	земельные участки, предназначенные для размещения домов индивидуальной жилой застройки (использование земельного участка с целью эксплуатации жилого дома с хозпостройками)	13	02.010	270	773,56	208 861,20
10415	Респ. Северная Осетия - Алания, р-н Моздокский. г. Моздок. ул. Шаумяна, 72	Моздокский	15:01:012 2032:5	003002000000 Земли населенных пунктов	Земельные участки индивидуальных жилых домов (эксплуатация жилого дома и хозпостроек) - 267 кв.м; Магазины торговой площадью до 40 кв.м, без специализированных магазинов строительных материалов, магазинов, с наличием в них взрывоопасных веществ и материалов - 96 кв.м.	4	04.040	383	2 011,26	770 312,58
10416	Респ. Северная Осетия - Алания, р-н Моздокский, г. Моздок, ул. Анджиевского, дом 71	Моздокский	15:01:012 2032:6	003002000000 Земли населенных пунктов	Под индивидуальное жилищное строительство	13	02.010	470	773,56	363 573,20
10417	Респ. Северная Осетия - Алания, р-н Моздокский, г. Моздок, ул. Шаумяна, дом 70	Моздокский	15:01:012 2032:7	003002000000 Земли населенных пунктов	эксплуатация жилого дома с хозпостройками	13	02.010	372	773,56	287 764,32
10418	Респ. Северная Осетия - Алания, р-н Моздокский. г. Моздок. ул. Свердлова. дом 17	Моздокский	15:01:012 2032:8	003002000000 Земли населенных пунктов	Земельные участки индивидуальных жилых домов (эксплуатация жилого дома с хозпостройками)	13	02.010	406	773,56	314 065,36
10419	Респ. Северная Осетия - Алания, р-н Моздокский. г. Моздок. ул. Армянская, дом 34	Моздокский	15:01:012 2032:9	003002000000 Земли населенных пунктов	эксплуатация жилого дома с хозпостройками	13	02.010	194	773,56	150 070,64
10420	Республика Северная Осетия-Алания, р-н Моздокский, г. Моздок, ул. Анджиевского, 61	Моздокский	15:01:012 2033:1	003002000000 Земли населенных пунктов	Под жилую застройку	13	02.010	712	773,56	550 774,72
10421	Респ. Северная Осетия - Алания, р-н Моздокский. г. Моздок. ул. Пушкина, 43	Моздокский	15:01:012 2033:10	003002000000 Земли населенных пунктов	Земельные участки, предназначенные для размещения домов индивидуальной жилой застройки (использование земельного участка с целью эксплуатации жилого дома с хозпостройками)	13	02.010	382	773,56	295 499,92
10422	Респ. Северная Осетия - Алания, р-н Моздокский. г. Моздок. ул. Шаумяна, дом 54	Моздокский	15:01:01 2203 3:16	003002000000 Земли населенных пунктов	Для индивидуального жилищного строительства	13	02.010	380	773,56	293 952,80
10423	Республика Северная Осетия-Алания, р-н Моздокский. г. Моздок. ул. Анджиевского, 59	Моздокский	15:01:012 2033:2	003002000000 Земли населенных пунктов	малоэтажная жилая застройка (индивидуальное жилищное строительство: размещение дачных домов и садовых домов). для эксплуатации жилого дома	13	02.010	535	773,56	413 854,60
10424	Респ. Северная Осетия - Алания, р-н Моздокский. г. Моздок. ул. Шаумяна, дом 58	Моздокский	15:01:012 2033:4	003002000000 Земли населенных пунктов	Земельные участки, предназначенные для размещения домов индивидуальной жилой застройки (использование земельного участка с целью эксплуатации жилого дома с хозпостройками)	13	02.010	553	773,56	427 778,68
10425	Республика Северная Осетия-Алания, р-н Моздокский. г. Моздок. ул. Пушкина, 45	Моздокский	15:01:01 2203 3:49	003002000000 Земли населенных пунктов	Земельные участки, предназначенные для размещения домов индивидуальной жилой застройки (использование земельного участка с целью эксплуатации жилого дома с хозпостройками)	13	02.010	431	773,56	333 404,36
10426	Республика Северная Осетия - Алания, м.р-н Моздокский. г.п. Моздокское. г Моздок, ул Пушкина, участок 47	Моздокский	15:01:012 2033:5	003002000000 Земли населенных пунктов	Земельные участки, предназначенные для размещения домов индивидуальной жилой застройки (использование земельного участка с целью эксплуатации жилого дома с хозпостройками)	13	02.010	396	773,56	306 329,76
10427	Республика Северная Осетия-Алания, р-н Моздокский. г. Моздок. ул. Пушкина. 45	Моздокский	15:01:01 2203 3:50	003002000000 Земли населенных пунктов	Земельные участки, предназначенные для размещения домов индивидуальной жилой застройки (использование земельного участка с целью эксплуатации жилого дома с хозпостройками)	13	02.010	216	773,56	167 088,96
10428	Республика Северная Осетия-Алания, р-н Моздокский, г. Моздок, ул. Свердлова. 18	Моздокский	15:01:01 2203 3:52	003002000000 Земли населенных пунктов	Под индивидуальное жилищное строительство	13	02.010	459	773,56	355 064,04
10429	Республика Северная Осетия-Алания, р-н Моздокский, г Моздок. ул Шаумяна.62	Моздокский	15:01:01 2203 3:53	003002000000 Земли населенных пунктов	Под индивидуальное жилищное строительство	13	02.010	377	773,56	291 632,12
10430	Республика Северная Осетия - Алания, р-н Моздокский, г. Моздок, ул. Анджиевского. 63	Моздокский	15:01:012 2033:6	003002000000 Земли населенных пунктов	Под индивидуальное жилищное строительство	13	02.010	419	773,56	324 121,64
10431	Респ. Северная Осетия - Алания, р-н Моздокский, г. Моздок, ул. Шаумяна, дом 56	Моздокский	15:01:012 2033:8	003002000000 Земли населенных пунктов	Под земельные участки индивидуальных жилых домов (эксплуатация жилого дома и хозпостроек)	13	02.010	668	773,56	516 738,08
10432	Респ. Северная Осетия - Алания, р-н Моздокский. г. Моздок. ул. Шаумяна, дом 60	Моздокский	15:01:012 2033:9	003002000000 Земли населенных пунктов	Под индивидуальное жилищное строительство	13	02.010	441	773,56	341 139,96

№ пп	Местоположение ЗУ	Район	Кадастровый номер ЗУ	Категория земель	Разрешенное использование по документу	Код вида разрешенного использования (в соответствии с классификатором видов разрешенного использования земельных участков)	Вид использования объектов недвижимости	Площадь	УПКС	КС
10433	Респ. Северная Осетия - Алания, р-н Моздокский, г. Моздок, ул. Шаумяна, 50	Моздокский	15:01:0122034:1	0030020000000 Земли населенных пунктов	«Коммунальное обслуживание», размещение зданий и сооружений в целях обеспечения физических и юридических лиц коммунальными услугами (код 3.1)	6	03:012	18	543,70	9 786,60
10434	Респ. Северная Осетия - Алания, р-н Моздокский, г. Моздок, ул. Шаумяна, 50	Моздокский	15:01:0122034:2	0030020000000 Земли населенных пунктов	Для ведения культовой деятельности	3	03:060	3 007	503,92	1 515 287,44
10435	Республика Северная Осетия-Алания, р-н Моздокский, г Моздок, ул Андиевского, д 53/55	Моздокский	15:01:0122034:3	0030020000000 Земли населенных пунктов	Земельные участки предназначенные для размещения домов многоэтажной жилой застройки(использование земельного участка с целью эксплуатации жилых помещений многоквартирного дома)	2	02:060	1 864	1 326,11	2 471 869,04
10436	Респ. Северная Осетия - Алания, р-н Моздокский, г. Моздок, ул. Шаумяна, дом 48	Моздокский	15:01:0122035:1	0030020000000 Земли населенных пунктов	Под индивидуальное жилищное строительство	13	02:010	458	773,56	354 290,48
10437	Республика Северная Осетия-Алания, р-н Моздокский, г Моздок, ул Андиевского/Скудра, д 41/63	Моздокский	15:01:0122035:10	0030020000000 Земли населенных пунктов	Земельные участки, предназначенные для размещения домов индивидуальной жилой застройки (использование земельного участка с целью эксплуатации жилого дома с хозпостройками)	13	02:010	463	773,56	358 158,28
10438	Республика Северная Осетия-Алания, район Моздокский, г Моздок, ул Андиевского, 43	Моздокский	15:01:0122035:11	0030020000000 Земли населенных пунктов	Под индивидуальное жилищное строительство	13	02:010	576	773,56	445 570,56
10439	Респ. Северная Осетия - Алания, р-н Моздокский, г. Моздок, ул. Андиевского, 47	Моздокский	15:01:0122035:12	0030020000000 Земли населенных пунктов	Под индивидуальное жилищное строительство	13	02:010	535	773,56	413 854,60
10440	Респ. Северная Осетия - Алания, р-н Моздокский, г. Моздок, ул. Салгановка, 36	Моздокский	15:01:0122035:13	0030020000000 Земли населенных пунктов	Под индивидуальное жилищное строительство	13	02:010	538	773,56	416 175,28
10441	Респ. Северная Осетия - Алания, р-н Моздокский, г. Моздок, ул. Скудра, дом 61	Моздокский	15:01:0122035:14	0030020000000 Земли населенных пунктов	земельные участки индивидуальных жилых домов (эксплуатация жилого дома с хозпостройками)	13	02:010	358	773,56	276 934,48
10442	Респ. Северная Осетия - Алания, р-н Моздокский, г. Моздок, ул. Шаумяна, дом 42	Моздокский	15:01:0122035:2	0030020000000 Земли населенных пунктов	Под индивидуальное жилищное строительство	13	02:010	600	773,56	464 136,00
10443	Республика Северная Осетия-Алания, район Моздокский, г.Моздок, ул Андиевского, 45	Моздокский	15:01:0122035:3	0030020000000 Земли населенных пунктов	Малоэтажная жилая застройка (индивидуальное жилищное строительство, размещение дачных домов и садовых домов) для эксплуатации жилого дома	13	02:010	374	773,56	289 311,44
10444	Респ. Северная Осетия - Алания, р-н Моздокский, г. Моздок, ул. Салгановка, дом 34	Моздокский	15:01:0122035:4	0030020000000 Земли населенных пунктов	эксплуатация жилого дома с хозпостройками	13	02:010	298	773,56	230 520,88
10445	Республика Северная Осетия-Алания, р-н Моздокский, г. Моздок, ул. Шаумяна, 46	Моздокский	15:01:0122035:43	0030020000000 Земли населенных пунктов	Для индивидуальной жилой застройки	13	02:010	544	773,56	420 816,64
10446	Респ. Северная Осетия - Алания, р-н Моздокский, г. Моздок, ул. Шаумяна, 44	Моздокский	15:01:0122035:5	0030020000000 Земли населенных пунктов	Под индивидуальное жилищное строительство	13	02:010	381	773,56	294 726,36
10447	Респ. Северная Осетия - Алания, р-н Моздокский, г. Моздок, ул. Скудра/Шаумяна, дом 57/38	Моздокский	15:01:0122035:6	0030020000000 Земли населенных пунктов	Земельные участки индивидуальных жилых домов (эксплуатация жилого дома с хозпостройками)	13	02:010	324	773,56	250 633,44
10448	Северная Осетия - Алания респ. р-н Моздокский, г. Моздок, ул. Скудра, 59	Моздокский	15:01:0122035:7	0030020000000 Земли населенных пунктов	Для индивидуального жилищного строительства	13	02:010	241	773,56	186 427,96
10449	Респ. Северная Осетия - Алания, р-н Моздокский, г. Моздок, ул. Скудра, дом 63	Моздокский	15:01:0122035:8	0030020000000 Земли населенных пунктов	Под индивидуальное жилищное строительство	13	02:010	463	773,56	358 158,28
10450	Респ. Северная Осетия - Алания, р-н Моздокский, г. Моздок, ул. Салгановка, дом 32	Моздокский	15:01:0122035:9	0030020000000 Земли населенных пунктов	Под индивидуальное жилищное строительство	13	02:010	500	773,56	386 780,00
10451	Респ. Северная Осетия - Алания, р-н Моздокский, г. Моздок, ул. Шаумяна, дом 36	Моздокский	15:01:0122036:10	0030020000000 Земли населенных пунктов	Под индивидуальное жилищное строительство	13	02:010	355	773,56	274 613,80
10452	Респ. Северная Осетия - Алания, р-н Моздокский, г. Моздок, ул. Ермоленко, дом 31	Моздокский	15:01:0122036:11	0030020000000 Земли населенных пунктов	Под индивидуальное жилищное строительство	13	02:010	419	773,56	324 121,64
10453	Респ. Северная Осетия - Алания, р-н Моздокский, г. Моздок, ул. Ермоленко, 35	Моздокский	15:01:0122036:12	0030020000000 Земли населенных пунктов	Земельные участки, предназначенные для размещения домов индивидуальной жилой застройки (использование земельного участка с целью эксплуатации жилого дома с хозпостройками)	13	02:010	373	773,56	288 537,88
10454	Республика Северная Осетия - Алания, Моздокский район, г. Моздок, ул. Андиевского, 37	Моздокский	15:01:0122036:13	0030020000000 Земли населенных пунктов	Малоэтажная многоквартирная жилая застройка	2	02:013	754	1 326,11	999 886,94
10455	Респ. Северная Осетия - Алания, р-н Моздокский, г. Моздок, ул. Шаумяна, дом 34/4	Моздокский	15:01:0122036:2	0030020000000 Земли населенных пунктов	Под индивидуальное жилищное строительство	13	02:010	713	773,56	551 548,28
10456	Республика Северная Осетия - Алания, Моздокский район, г. Моздок, ул. Шаумяна, 32	Моздокский	15:01:0122036:3	0030020000000 Земли населенных пунктов	Земельные участки многоквартирных жилых домов (эксплуатация помещений многоквартирного дома)	2	02:060	706	1 326,11	936 233,66
10457	Респ. Северная Осетия - Алания, р-н Моздокский, г. Моздок, ул. Ермоленко, дом 33	Моздокский	15:01:0122036:4	0030020000000 Земли населенных пунктов	Земельные участки, предназначенные для размещения домов индивидуальной жилой застройки (использование земельного участка с целью эксплуатации жилого дома с хозпостройками)	13	02:010	620	773,56	479 607,20
10458	Респ. Северная Осетия - Алания, р-н Моздокский, г. Моздок, ул. Скудра, дом 48	Моздокский	15:01:0122036:5	0030020000000 Земли населенных пунктов	Земельные участки, предназначенные для размещения домов индивидуальной жилой застройки (использование земельного участка с целью эксплуатации жилого дома с хозпостройками)	13	02:010	473	773,56	365 893,88

№ пп	Местоположение ЗУ	Район	Кадастровый номер ЗУ	Категория земель	Разрешенное использование по документу	Код вида разрешенного использования (в соответствии с классификатором видов разрешенного использования земельных участков)	Вид использования объектов недвижимости	Площадь	УПКС	КС
10459	Республика Северная Осетия-Алания, р-н Моздокский, г Моздок,ул. Скудра, 42	Моздокский	15:01:0122036:52	003002000000 Земли населенных пунктов	"малоэтажная жилая застройка (индивидуальное жилищное строительство; размещение дачных домов и садовых домов)"	13	02.010	361	773,56	279 255,16
10460	Респ. Северная Осетия - Алания, р-н Моздокский, г. Моздок, ул. Скудра, дом 44	Моздокский	15:01:0122036:6	003002000000 Земли населенных пунктов	Земельные участки, предназначенные для размещения домов индивидуальной жилой застройки (использование земельного участка с целью эксплуатации жилого дома с хозпостройками)	13	02.010	361	773,56	279 255,16
10461	Респ. Северная Осетия - Алания, р-н Моздокский, г Моздок, ул Андиевского, дом 33	Моздокский	15:01:0122036:7	003002000000 Земли населенных пунктов	Земельные участки, предназначенные для размещения домов индивидуальной жилой застройки (использование земельного участка с целью эксплуатации жилого дома с хозпостройками)	13	02.010	250	773,56	193 390,00
10462	Респ. Северная Осетия - Алания, р-н Моздокский, г. Моздок, ул. Андиевского, дом 35	Моздокский	15:01:0122036:8	003002000000 Земли населенных пунктов	Земельные участки, предназначенные для размещения домов индивидуальной жилой застройки (земельные участки, предназначенные для эксплуатации жилого дома с хозпостройками)	13	02.010	727	773,56	562 378,12
10463	Респ. Северная Осетия - Алания, р-н Моздокский, г Моздок, ул Скудра, 46	Моздокский	15:01:0122036:9	003002000000 Земли населенных пунктов	Под индивидуальное жилищное строительство	13	02.010	366	773,56	283 122,96
10464	Респ. Северная Осетия - Алания, р-н Моздокский, г Моздок, ул Советов, дом 21	Моздокский	15:01:0123001:1	003002000000 Земли населенных пунктов	Индивидуальное жилищное строительство	13	02.010	300	697,95	209 385,00
10465	Республика Северная Осетия-Алания, р-н. Моздокский, г. Моздок, ул. Грузинская, д. 40	Моздокский	15:01:0123001:10	003002000000 Земли населенных пунктов	Земельные участки индивидуальных жилых домов (эксплуатация жилого дома с хозпостройками)	13	02.010	47	697,95	32 803,65
10466	Республика Северная Осетия-Алания, Моздокский район, г. Моздок, ул. Советов, 19	Моздокский	15:01:0123001:11	003002000000 Земли населенных пунктов	Для индивидуального жилищного строительства	13	02.010	690	697,95	481 585,50
10467	Респ. Северная Осетия - Алания, р-н Моздокский, г Моздок, ул Советов, дом 23	Моздокский	15:01:0123001:12	003002000000 Земли населенных пунктов	Земельные участки, предназначенные для размещения домов индивидуальной жилой застройки (использование земельного участка с целью эксплуатации жилого дома с хозпостройками)	13	02.010	1 021	697,95	712 606,95
10468	Республика Северная Осетия-Алания, Моздокский район, г. Моздок, ул. Уварова, 49	Моздокский	15:01:0123001:13	003002000000 Земли населенных пунктов	Земельные участки, предназначенные для размещения домов индивидуальной жилой застройки (использование земельного участка с целью эксплуатации жилого дома с хозпостройками)	13	02.010	242	697,95	168 903,90
10469	Респ. Северная Осетия - Алания, р-н Моздокский, г Моздок, ул Грузинская, 38	Моздокский	15:01:0123001:2	003002000000 Земли населенных пунктов	Малоэтажная жилая застройка (индивидуальное жилищное строительство; размещение дачных домов и садовых домов). для эксплуатации жилого дома	13	02.010	374	697,95	261 033,30
10470	Респ. Северная Осетия - Алания, р-н Моздокский, г. Моздок, ул. ЕрмоленкоГрузинская, 58/42	Моздокский	15:01:0123001:3	003002000000 Земли населенных пунктов	Индивидуальное жилищное строительство	13	02.010	554	697,95	386 664,30
10471	Респ. Северная Осетия - Алания, р-н Моздокский, г Моздок, ул Советов, 25	Моздокский	15:01:0123001:4	003002000000 Земли населенных пунктов	Земельные участки, предназначенные для размещения домов индивидуальной жилой застройки (использование земельного участка с целью эксплуатации жилого дома с хозпостройками)	13	02.010	304	697,95	212 176,80
10472	Республика Северная Осетия-Алания, р-н Моздокский, г. Моздок, ул. Грузинская, 34	Моздокский	15:01:0123001:47	003002000000 Земли населенных пунктов	Малоэтажная жилая застройка (индивидуальное жилищное строительство; размещение дачных домов и садовых домов). для эксплуатации жилого дома	13	02.010	358	697,95	249 866,10
10473	Респ. Северная Осетия - Алания, р-н Моздокский, г. Моздок, ул. Уварова, дом 47	Моздокский	15:01:0123001:5	003002000000 Земли населенных пунктов	Индивидуальное жилищное строительство	13	02.010	313	697,95	218 458,35
10474	Республика Северная Осетия-Алания, р-н Моздокский, г Моздок, ул Грузинская, 42	Моздокский	15:01:0123001:51	003002000000 Земли населенных пунктов	Малоэтажная многоквартирная жилая застройка	2	02.013	239	1 326,11	316 940,29
10475	Республика Северная Осетия-Алания, р-н Моздокский, г Моздок, ул Ермоленко, 58	Моздокский	15:01:0123001:52	003002000000 Земли населенных пунктов	"Для индивидуального жилищного строительства"	13	02.010	315	697,95	219 854,25
10476	Респ. Северная Осетия - Алания, р-н Моздокский, г. Моздок, ул. Грузинская, дом 38 "а"	Моздокский	15:01:0123001:6	003002000000 Земли населенных пунктов	Земельные участки, предназначенные для размещения домов индивидуальной жилой застройки (земельные участки, предназначенные для эксплуатации жилого дома с хозпостройками)	13	02.010	320	697,95	223 344,00
10477	Респ. Северная Осетия - Алания, р-н Моздокский, г Моздок, ул Советов, 27	Моздокский	15:01:0123001:7	003002000000 Земли населенных пунктов	земельные участки, предназначенные для размещения домов индивидуальной жилой застройки (использование земельного участка с целью эксплуатации жилого дома с хозпостройками)	13	02.010	202	697,95	140 985,90
10478	Респ. Северная Осетия - Алания, р-н Моздокский, г Моздок, ул Грузинская, дом 40	Моздокский	15:01:0123001:8	003002000000 Земли населенных пунктов	Земельные участки индивидуальных жилых домов (эксплуатация жилого дома с хозпостройками)	13	02.010	541	697,95	377 590,95

№ пп	Местоположение ЗУ	Район	Кадастровый номер ЗУ	Категория земель	Разрешенное использование по документу	Код вида разрешенного использования (в соответствии с классификатором видов разрешенного использования земельных участков)	Вид использования объектов недвижимости	Площадь	УПКС	КС
10479	Респ. Северная Осетия - Алания, р-н Моздокский, г. Моздок, ул. Грузинская, 36	Моздокский	15:01:0123001:9	003002000000 Земли населенных пунктов	Малоэтажная жилая застройка (индивидуальное жилищное строительство: размещение дачных домов и садовых домов), для эксплуатации жилого дома	13	02.010	327	697,95	228 229,65
10480	Российская Федерация, Республика Северная Осетия - Алания, Моздокский муниципальный район, Моздокское городское поселение, г. Моздок, ул. Грузинская, 26	Моздокский	15:01:0123002:157	003002000000 Земли населенных пунктов	Земельные участки, предназначенные для размещения домов индивидуальной жилой застройки (земельные участки, предназначенные для эксплуатации жилого дома с хозпостройками), Для индивидуального жилищного строительства	13	02.010	469	697,95	327 338,55
10481	Российская Федерация, Республика Северная Осетия - Алания, Моздокский муниципальный район, Моздокское городское поселение, г. Моздок, ул. Грузинская, 24	Моздокский	15:01:0123002:158	003002000000 Земли населенных пунктов	Индивидуальное жилищное строительство. Блокированная жилая застройка	13	02.010	503	697,95	351 068,85
10482	Республика Северная Осетия - Алания, р-н Моздокский, г. Моздок, ул. Грузинская, 28	Моздокский	15:01:0123002:2	003002000000 Земли населенных пунктов	Под индивидуальное жилищное строительство	13	02.010	520	697,95	362 934,00
10483	Российская Федерация, Республика Северная Осетия-Алания, р-н Моздокский, г. Моздок, ул. Грузинская, 32	Моздокский	15:01:0123002:3	003002000000 Земли населенных пунктов	Малоэтажная жилая застройка (индивидуальное жилищное строительство, размещение дачных домов и садовых домов), для эксплуатации жилого дома	13	02.010	649	697,95	452 969,55
10484	Республика Северная Осетия-Алания, р-н Моздокский, г. Моздок, ул. Советов, 11	Моздокский	15:01:0123002:31	003002000000 Земли населенных пунктов	Для индивидуального жилищного строительства	13	02.010	626	697,95	436 916,70
10485	Российская Федерация, Республика Северная Осетия-Алания, р-н Моздокский, г. Моздок, ул. Уварова, 40	Моздокский	15:01:0123002:4	003002000000 Земли населенных пунктов	Земельные участки, предназначенные для размещения домов малоэтажной жилой застройки, в том числе индивидуальной жилой застройки	13	02.010	580	697,95	404 811,00
10486	Респ. Северная Осетия - Алания, р-н Моздокский, г. Моздок, ул. Советов, дом 13	Моздокский	15:01:0123002:5	003002000000 Земли населенных пунктов	земельные участки, предназначенные для размещения домов индивидуальной жилой застройки (использование земельного участка с целью эксплуатации жилого дома с хозпостройками)	13	02.010	361	697,95	251 959,95
10487	Российская Федерация, Республика Северная Осетия - Алания, р-н Моздокский, г. Моздок, ул. Советов, 15	Моздокский	15:01:0123002:6	003002000000 Земли населенных пунктов	Земельные участки, предназначенные для размещения домов индивидуальной жилой застройки (земельные участки, предназначенные для эксплуатации жилого дома с хозпостройками)	13	02.010	544	697,95	379 684,80
10488	Республика Северная Осетия-Алания, Моздокский район, г. Моздок, ул. Грузинская, 30	Моздокский	15:01:0123002:7	003002000000 Земли населенных пунктов	Малоэтажная многоквартирная жилая застройка	2	02.013	1 084	1 326,11	1 437 503,24
10489	Респ. Северная Осетия - Алания, р-н Моздокский, г. Моздок, ул. Грузинская, 18	Моздокский	15:01:0123003:1	003002000000 Земли населенных пунктов	Для индивидуального жилищного строительства	13	02.010	471	697,95	328 734,45
10490	Респ. Северная Осетия - Алания, р-н Моздокский, г. Моздок, ул. Грузинская, дом 20	Моздокский	15:01:0123003:2	003002000000 Земли населенных пунктов	Земельные участки, предназначенные для размещения домов индивидуальной жилой застройки (использование земельного участка с целью эксплуатации жилого дома с хозпостройками)	13	02.010	390	697,95	272 200,50
10491	Респ. Северная Осетия - Алания, р-н Моздокский, г. Моздок, ул. Советов, дом 7	Моздокский	15:01:0123003:3	003002000000 Земли населенных пунктов	Земельные участки индивидуальных жилых домов (эксплуатация жилого дома с хозпостройками)	13	02.010	300	697,95	209 385,00
10492	Респ. Северная Осетия - Алания, р-н Моздокский, г. Моздок, ул. Коммунистическая, дом 44	Моздокский	15:01:0123003:5	003002000000 Земли населенных пунктов	Земельные участки, предназначенные для размещения домов индивидуальной жилой застройки (земельные участки, предназначенные для эксплуатации жилого дома с хозпостройками)	13	02.010	654	697,95	456 459,30
10493	Республика Северная Осетия-Алания, р-н Моздокский, г. Моздок, ул. Грузинская/Т. Шевченко, д. 16/41	Моздокский	15:01:0123003:6	003002000000 Земли населенных пунктов	Использование земельного участка с целью эксплуатации жилых помещений многоквартирного дома - 674,35 кв.м; земельные участки, предназначенные для размещения объектов торговли, общественного питания и бытового обслуживания (использование земельного участка с целью эксплуатации нежилых помещений) - 641,35 кв.м, использование земельного участка с целью эксплуатации гаража - 32 кв.м	4	04.020	1 348	1 814,67	2 446 175,16
10494	Республика Северная Осетия - Алания, Моздокский район, г. Моздок, ул. Грузинская, 22	Моздокский	15:01:0123003:7	003002000000 Земли населенных пунктов	Земельные участки предназначенные для размещения малоэтажных жилых домов (использование земельного участка с целью эксплуатации помещений многоквартирного дома)	2	02.013	1 340	1 326,11	1 776 987,40
10495	Респ. Северная Осетия - Алания, р-н Моздокский, г. Моздок, ул. Шевченко, дом 43	Моздокский	15:01:0123003:8	003002000000 Земли населенных пунктов	земельные участки индивидуальных жилых домов (эксплуатация жилого дома с хозпостройками)	13	02.010	886	697,95	618 383,70

№ пп	Местоположение ЗУ	Район	Кадастровый номер ЗУ	Категория земель	Разрешенное использование по документу	Код вида разрешенного использования (в соответствии с классификатором видов разрешенного использования земельных участков)	Вид использования объектов недвижимости	Площадь	УПКС	КС
10496	Северная Осетия - Алания респ, р-н Моздокский, г Моздок, ул Советов, 5	Моздокский	15:01:0123003:9	003002000000 Земли населенных пунктов	Земельные участки, предназначенные для размещения домов индивидуальной жилой застройки (земельный участок, предназначенный для эксплуатации индивидуального жилого дома и хозяйственных построек)	13	02.010	337	697,95	235 209,15
10497	Республика Северная Осетия - Алания, Моздокский район, г. Моздок, ул. Уварова, 41	Моздокский	15:01:0123004:1	003002000000 Земли населенных пунктов	Земельные участки, предназначенные для размещения малоэтажных жилых домов (использование земельного участка с целью эксплуатации помещений многоквартирного дома)	2	02.013	550	1 326,11	729 360,50
10498	Респ. Северная Осетия - Алания, р-н Моздокский, г. Моздок, ул. Уварова, дом 39	Моздокский	15:01:0123004:10	003002000000 Земли населенных пунктов	Земельные участки, предназначенные для размещения домов индивидуальной жилой застройки (использование земельного участка с целью эксплуатации жилого дома с хозпостройками)	13	02.010	368	773,56	284 670,08
10499	Северная Осетия - Алания респ, р-н Моздокский, г Моздок, ул Грузинская,21	Моздокский	15:01:0123004:11	003002000000 Земли населенных пунктов	земельные участки, предназначенные для размещения домов индивидуальной жилой застройки (использование земельного участка с целью эксплуатации жилого дома с хозпостройками)	13	02.010	340	773,56	263 010,40
10500	Республика Северная Осетия-Алания, Моздокский район, г Моздок, ул Фурманова, д 34	Моздокский	15:01:0123004:156	003002000000 Земли населенных пунктов	Для индивидуального жилищного строительства	13	02.010	377	773,56	291 632,12
10501	Респ. Северная Осетия - Алания, р-н Моздокский, г. Моздок, ул. Ермоленко, дом 52	Моздокский	15:01:0123004:2	003002000000 Земли населенных пунктов	Земельные участки, предназначенные для размещения домов индивидуальной жилой застройки (использование земельного участка с целью эксплуатации жилого дома с хозпостройками)	13	02.010	445	773,56	344 234,20
10502	Республика Северная Осетия-Алания, р-н Моздокский, г Моздок, ул Грузинская, 23	Моздокский	15:01:0123004:29	003002000000 Земли населенных пунктов	Земельные участки, предназначенные для размещения домов малоэтажной жилой застройки, в том числе индивидуальной жилой застройки	13	02.010	639	773,56	494 304,84
10503	Северная Осетия - Алания респ, р-н Моздокский, г. Моздок, ул. Ермоленко, 56	Моздокский	15:01:0123004:3	003002000000 Земли населенных пунктов	Земельные участки, предназначенные для размещения домов индивидуальной жилой застройки (использование земельного участка с целью эксплуатации жилого дома с хозпостройками)	13	02.010	161	773,56	124 543,16
10504	Республика Северная Осетия-Алания, р-н Моздокский, г. Моздок, ул Фурманова, 36	Моздокский	15:01:0123004:35	003002000000 Земли населенных пунктов	Для индивидуального жилищного строительства (для эксплуатации индивидуального жилого дома)	13	02.010	852	773,56	659 073,12
10505	Респ. Северная Осетия - Алания, р-н Моздокский, г. Моздок, ул. Ермоленко, дом 50	Моздокский	15:01:0123004:4	003002000000 Земли населенных пунктов	Земельные участки индивидуальных жилых домов (эксплуатация жилого дома с хозпостройками)	13	02.010	460	773,56	355 837,60
10506	Респ. Северная Осетия - Алания, р-н Моздокский, г. Моздок, ул. Ермоленко, дом 48	Моздокский	15:01:0123004:5	003002000000 Земли населенных пунктов	Под индивидуальное жилищное строительство	13	02.010	490	773,56	379 044,40
10507	Респ. Северная Осетия - Алания, р-н Моздокский, г. Моздок, ул. Фурманова, дом 38	Моздокский	15:01:0123004:6	003002000000 Земли населенных пунктов	Под индивидуальное жилищное строительство	13	02.010	342	773,56	264 557,52
10508	Респ. Северная Осетия - Алания, р-н Моздокский, г. Моздок, ул. Грузинская, дом 25	Моздокский	15:01:0123004:7	003002000000 Земли населенных пунктов	Земельные участки, предназначенные для размещения домов индивидуальной жилой застройки (использование земельного участка с целью эксплуатации жилого дома с хозпостройками)	13	02.010	506	773,56	391 421,36
10509	Республика Северная Осетия - Алания, Моздокский район, г. Моздок, ул. Грузинская, 27а	Моздокский	15:01:0123004:8	003002000000 Земли населенных пунктов	Для индивидуального жилищного строительства	13	02.010	278	773,56	215 049,68
10510	Респ. Северная Осетия - Алания, р-н Моздокский, г. Моздок, ул. Ермоленко, дом 54	Моздокский	15:01:0123004:9	003002000000 Земли населенных пунктов	эксплуатация жилого дома с хозпостройками	13	02.010	192	773,56	148 523,52
10511	Респ. Северная Осетия - Алания, р-н Моздокский, г. Моздок, ул. Фурманова, 30	Моздокский	15:01:0123005:1	003002000000 Земли населенных пунктов	"Образование и просвещение". предназначенный для эксплуатации зданий и сооружений дошкольного образовательного учреждения	3	03.050	4 032	676,31	2 726 881,92
10512	Респ. Северная Осетия - Алания, р-н Моздокский, г. Моздок, ул. Коммунистическая, дом 39	Моздокский	15:01:0123005:2	003002000000 Земли населенных пунктов	Земельные участки, предназначенные для размещения домов индивидуальной жилой застройки (использование земельного участка с целью эксплуатации жилого дома с хозпостройками)	13	02.010	259	697,95	180 769,05
10513	Республика Северная Осетия-Алания, р-н Моздокский, г. Моздок, ул. Уварова, 36	Моздокский	15:01:0123005:7	003002000000 Земли населенных пунктов	Земельные участки, предназначенные для размещения домов многоэтажной жилой застройки (использование земельного участка с целью эксплуатации помещений многоквартирного жилого дома)	2	02.060	1 122	1 326,11	1 487 895,42
10514	Республика Северная Осетия-Алания, Моздокский район, г. Моздок, ул. Уварова, 34	Моздокский	15:01:0123005:8	003002000000 Земли населенных пунктов	Малоэтажная многоквартирная жилая застройка	2	02.060	631	1 326,11	836 775,41

№ пп	Местоположение ЗУ	Район	Кадастровый номер ЗУ	Категория земель	Разрешенное использование по документу	Код вида разрешенного использования (в соответствии с классификатором видов разрешенного использования земельных участков)	Вид использования объектов недвижимости	Площадь	УПКС	КС
10515	Республика Северная Осетия - Алания Моздокский район, г. Моздок, ул. Т.Шевченко, 37	Моздокский	15:01:0123006:1	003002000000 Земли населенных пунктов	Земельные участки, предназначенные для размещения домов индивидуальной жилой застройки (использование земельного участка с целью эксплуатации жилого дома с хозпостройками)	13	02.010	463	773,56	358 158,28
10516	Республика Северная Осетия-Алания, р-н Моздокский, г Моздок, ул Коммунистическая, 34	Моздокский	15:01:0123006:10	003002000000 Земли населенных пунктов	Земельные участки, предназначенные для размещения домов индивидуальной жилой застройки (использование земельного участка с целью эксплуатации жилого дома с хозпостройками)	13	02.010	598	773,56	462 588,88
10517	Республика Северная Осетия-Алания, Моздокский район, г Моздок, ул Коммунистическая, 36	Моздокский	15:01:0123006:141	003002000000 Земли населенных пунктов	"Для индивидуального жилищного строительства"	13	02.010	565	773,56	437 061,40
10518	Российская Федерация, Республика Северная Осетия - Алания, Моздокский муниципальный район, Моздокское городское поселение, г. Моздок, ул.Т.Шевченко, 35	Моздокский	15:01:0123006:146	003002000000 Земли населенных пунктов	"Для индивидуального жилищного строительства"	13	02.010	414	773,56	320 253,84
10519	Респ. Северная Осетия - Алания, р-н Моздокский, г. Моздок, ул. Коммунистическая, 38	Моздокский	15:01:0123006:2	003002000000 Земли населенных пунктов	Земельные участки, предназначенные для размещения домов малоэтажной жилой застройки, в том числе индивидуальной жилой застройки	13	02.010	330	773,56	255 274,80
10520	Северная Осетия - Алания респ, р-н Моздокский, г Моздок, ул Грузинская, 11	Моздокский	15:01:0123006:21	003002000000 Земли населенных пунктов	Для размещения домов малоэтажной жилой застройки, в том числе домов индивидуальной жилой застройки (использование земельного участка с целью эксплуатации жилого дома и хозяйственных построек)	13	02.010	306	773,56	236 709,36
10521	Респ. Северная Осетия - Алания, р-н Моздокский, г. Моздок, ул. Фурманова, 26	Моздокский	15:01:0123006:3	003002000000 Земли населенных пунктов	Для индивидуального жилищного строительства	13	02.010	409	773,56	316 386,04
10522	Респ. Северная Осетия - Алания, р-н Моздокский, г Моздок, ул Грузинская, дом 13	Моздокский	15:01:0123006:4	003002000000 Земли населенных пунктов	Земельные участки, предназначенные для размещения домов индивидуальной жилой застройки (использование земельного участка для эксплуатации жилого дома с хозпостройками)	13	02.010	559	773,56	432 420,04
10523	Респ. Северная Осетия - Алания, р-н Моздокский, г Моздок, ул Фурманова, 24	Моздокский	15:01:0123006:5	003002000000 Земли населенных пунктов	Для индивидуального жилищного строительства	13	02.010	762	773,56	589 452,72
10524	Респ. Северная Осетия - Алания, р-н Моздокский, г. Моздок, ул. Т.Шевченко/Фурманова, 33/22	Моздокский	15:01:0123006:6	003002000000 Земли населенных пунктов	Земельные участки индивидуальных жилых домов, (эксплуатация жилого дома с хозпостройками)	13	02.010	381	773,56	294 726,36
10525	Республика Северная Осетия - Алания, Моздокский район, г. Моздок, ул. Шевченко, 39	Моздокский	15:01:0123006:7	003002000000 Земли населенных пунктов	Земельные участки, предназначенные для размещения малоэтажных жилых домов (использование земельного участка с целью эксплуатации помещений многоквартирного дома)	2	02.013	629	1 326,11	834 123,19
10526	Республика Северная Осетия-Алания, р-н Моздокский, г Моздок, ул Грузинская, д 15	Моздокский	15:01:0123006:8	003002000000 Земли населенных пунктов	Земельные участки, предназначенные для размещения домов индивидуальной жилой застройки (использование земельного участка с целью эксплуатации жилого дома с хозпостройками)	13	02.010	328	773,56	253 727,68
10527	Респ. Северная Осетия - Алания, р-н Моздокский, г Моздок, ул Фурманова, дом 28	Моздокский	15:01:0123006:9	003002000000 Земли населенных пунктов	Земельные участки, предназначенные для размещения домов индивидуальной жилой застройки (использование земельного участка с целью эксплуатации жилого дома с хозпостройками)	13	02.010	247	773,56	191 069,32
10528	Республика Северная Осетия-Алания, р-н Моздокский, г. Моздок, ул. Грузинская, 5	Моздокский	15:01:0123007:17	003002000000 Земли населенных пунктов	Земельные участки, предназначенные для размещения административных и офисных зданий, объектов образования, науки, здравоохранения и социального обеспечения, физической культуры и спорта, культуры, искусства, религии	4	04.010	841	2 011,26	1 691 469,66
10529	Респ. Северная Осетия - Алания, р-н Моздокский, г. Моздок, ул. Социалистическая, 15	Моздокский	15:01:0123007:2	003002000000 Земли населенных пунктов	Под индивидуальное жилищное строительство	13	02.010	459	773,56	355 064,04
10530	Республика Северная Осетия - Алания, Моздокский район, г. Моздок, ул. Фурманова, 12	Моздокский	15:01:0123007:3	003002000000 Земли населенных пунктов	Земельные участки многоэтажных жилых домов (эксплуатация многоэтажного жилого дома и прилегающей к дому территории, эксплуатация временного торгового павильона)	2	02.060	2 992	1 326,11	3 967 721,12
10531	Северная Осетия - Алания респ, р-н Моздокский, г. Моздок, ул. Грузинская, 7	Моздокский	15:01:0123007:4	003002000000 Земли населенных пунктов	земельные участки, предназначенные для размещения домов индивидуальной жилой застройки (использование земельного участка с целью эксплуатации жилого дома с хозпостройками)	13	02.010	253	773,56	195 710,68
10532	Республика Северная Осетия-Алания, р-н Моздокский, г Моздок, ул Грузинская, 3	Моздокский	15:01:0123007:72	003002000000 Земли населенных пунктов	Для индивидуального жилищного строительства	13	02.010	554	773,56	428 552,24
10533	Респ. Северная Осетия - Алания, р-н Моздокский, г. Моздок, ул. Ермоленко, дом 42	Моздокский	15:01:0123008:1	003002000000 Земли населенных пунктов	Эксплуатация ГРП	6	03.012	20	543,70	10 874,00
10534	Республика Северная Осетия-Алания, р-н Моздокский, г. Моздок, ул. Фурманова, д. 29	Моздокский	15:01:0123008:10	003002000000 Земли населенных пунктов	Эксплуатация жилого дома с хозпостройками	13	02.020	458	773,56	354 290,48

№ пп	Местоположение ЗУ	Район	Кадастровый номер ЗУ	Категория земель	Разрешенное использование по документу	Код вида разрешенного использования (в соответствии с классификатором видов разрешенного использования земельных участков)	Вид использования объектов недвижимости	Площадь	УПКС	КС
10535	Респ. Северная Осетия - Алания, р-н Моздокский, г. Моздок, ул. Уварова, дом 33	Моздокский	15:01:0123008:11	003002000000 Земли населенных пунктов	Земельные участки, предназначенные для размещения домов индивидуальной жилой застройки (земельные участки, предназначенные для эксплуатации жилого дома с хозпостройками)	13	02.010	409	773,56	316 386,04
10536	Респ. Северная Осетия - Алания, р-н Моздокский, г. Моздок, ул. Ермолова, дом 44	Моздокский	15:01:0123008:12	003002000000 Земли населенных пунктов	Земельные участки, предназначенные для размещения домов индивидуальной жилой застройки (использование земельного участка с целью эксплуатации жилого дома с хозпостройками)	13	02.010	520	773,56	402 251,20
10537	Республика Северная Осетия-Алания, р-н Моздокский, г Моздок, ул Фурманова, 23	Моздокский	15:01:0123008:2	003002000000 Земли населенных пунктов	Для индивидуального жилищного строительства	13	02.010	385	773,56	297 820,60
10538	Северная Осетия - Алания респ, р-н Моздокский, г. Моздок, ул. Андиевского, 20	Моздокский	15:01:0123008:3	003002000000 Земли населенных пунктов	использование ЗУ с целью эксплуатации объектов обеспечения безопасности в чрезвычайных ситуациях	3	08.030	1 447	371,21	537 285,57
10539	Респ. Северная Осетия - Алания, р-н Моздокский, г. Моздок, ул. Фурманова/Уварова, 21/35	Моздокский	15:01:0123008:4	003002000000 Земли населенных пунктов	эксплуатация жилого дома с хозпостройками	13	02.010	427	773,56	330 310,12
10540	Северная Осетия - Алания респ, р-н Моздокский, г Моздок, ул Фурманова, 27	Моздокский	15:01:0123008:5	003002000000 Земли населенных пунктов	Земельные участки, предназначенные для размещения домов индивидуальной жилой застройки (использование земельного участка с целью эксплуатации жилого дома с хозпостройками)	13	02.010	590	773,56	456 400,40
10541	Республика Северная Осетия-Алания, р-н Моздокский, г Моздок, ул Андиевского/Уварова, д 20/31	Моздокский	15:01:0123008:6	003002000000 Земли населенных пунктов	земельные участки, предназначенные для размещения административных и офисных зданий, объектов образования, науки, здравоохранения и социального обеспечения, физической культуры и спорта, культуры, искусства, религии (использование земельного участка с целью эксплуатации офисного здания общества)	4	04.010	420	2 011,26	844 729,20
10542	Республика Северная Осетия-Алания, Моздокский район, г Моздок, ул Андиевского, 22	Моздокский	15:01:0123008:7	003002000000 Земли населенных пунктов	Земельные участки, предназначенные для размещения многоквартирных домов малоэтажной жилой застройки	2	02.013	1 008	1 326,11	1 336 718,88
10543	Респ. Северная Осетия - Алания, р-н Моздокский, г. Моздок, ул. Фурманова, дом 25	Моздокский	15:01:0123008:8	003002000000 Земли населенных пунктов	Земельные участки индивидуальных жилых домов (эксплуатация жилого дома с хозпостройками)	13	02.010	464	773,56	358 931,84
10544	Респ. Северная Осетия - Алания, р-н Моздокский, г. Моздок, ул. Фурманова, дом 17	Моздокский	15:01:0123009:1	003002000000 Земли населенных пунктов	Земельные участки индивидуальных жилых домов (эксплуатация жилого дома)	13	02.010	600	773,56	464 136,00
10545	Республика Северная Осетия-Алания, р-н Моздокский, г Моздок, ул Коммунистическая, 33	Моздокский	15:01:0123009:2	003002000000 Земли населенных пунктов	Земельные участки, предназначенные для размещения индивидуальной жилой застройки (использование земельного участка с целью эксплуатации жилого дома с хозпостройками)	13	02.010	732	773,56	566 245,92
10546	Респ. Северная Осетия - Алания, р-н Моздокский, г. Моздок, ул. Коммунистическая, дом 31	Моздокский	15:01:0123009:3	003002000000 Земли населенных пунктов	Среднеэтажная жилая застройка	2	02.050	1 237	1 326,11	1 640 398,07
10547	Респ. Северная Осетия - Алания, р-н Моздокский, г Моздок, ул Фурманова, дом 15	Моздокский	15:01:0123009:4	003002000000 Земли населенных пунктов	Земельные участки, предназначенные для размещения домов индивидуальной жилой застройки (использование земельного участка с целью эксплуатации жилого дома с хозпостройками)	13	02.010	571	773,56	441 702,76
10548	Республика Северная Осетия - Алания, Моздокский район, г. Моздок, ул. Андиевского, 14	Моздокский	15:01:0123009:5	003002000000 Земли населенных пунктов	Земельные участки предназначенные для размещения домов многоэтажной жилой застройки (использование земельного участка с целью эксплуатации жилых помещений многоквартирного дома)	2	02.060	2 005	1 326,11	2 658 850,55
10549	Республика Северная Осетия-Алания, Моздокский район, г. Моздок, ул. Уварова, 32	Моздокский	15:01:0123009:63	003002000000 Земли населенных пунктов	Малоэтажная многоквартирная жилая застройка	2	02.060	741	1 326,11	982 647,51
10550	Респ. Северная Осетия - Алания, р-н Моздокский, г. Моздок, ул. Фурманова, 11	Моздокский	15:01:0123010:1	003002000000 Земли населенных пунктов	Бытовое обслуживание	3	03.030	281	729,36	204 950,16
10551	Республика Северная Осетия - Алания, муниципальный район Моздокский, городское поселение Моздокское, г Моздок, ул Коммунистическая, земельный участок 30а	Моздокский	15:01:0123010:131	003002000000 Земли населенных пунктов	«Дошкольное, начальное и среднее общее образование», размещение объектов капитального строительства, предназначенных для просвещения, дошкольного, начального и среднего общего образования (детские ясли, детские сады, школы, лицеи, гимназии, художественные, музыкальные школы, образовательные кружки и иные организации, осуществляющие деятельность по воспитанию, образованию и просвещению), в том числе зданий, спортивных сооружений, предназначенных для занятия обучающимися физической культурой и спортом (код 3.5.1)	3	03.050	34	676,31	22 994,54
10552	Республика Северная Осетия-Алания, р-н Моздокский, г Моздок, ул Т Шевченко/Фурманова, д 31/9	Моздокский	15:01:0123010:2	003002000000 Земли населенных пунктов	Для индивидуального жилищного строительства	13	02.010	1 172	773,56	906 612,32

№ п/п	Местоположение ЗУ	Район	Кадастровый номер ЗУ	Категория земель	Разрешенное использование по документу	Код вида разрешенного использования (в соответствии с классификатором видов разрешенного использования земельных участков)	Вид использования объектов недвижимости	Площадь	УПКС	КС
10553	Российская Федерация, Республика Северная Осетия - Алания, Моздокский муниципальный район, Моздокское городское поселение, г. Моздок, ул. Коммунистическая, 30	Моздокский	15:01:0123010:3	003002000000 Земли населенных пунктов	«Дошкольное, начальное и среднее общее образование». размещение объектов капитального строительства, предназначенных для просвещения, дошкольного, начального и среднего общего образования (детские ясли, детские сады, школы, лицеи, гимназии, художественные, музыкальные школы, образовательные кружки и иные организации, осуществляющие деятельность по воспитанию, образованию и просвещению), в том числе зданий, спортивных сооружений, предназначенных для занятия обучающихся физической культурой и спортом (код 3.5.1)	3	03.050	3 456	676,31	2 337 327,36
10554	Республика Северная Осетия-Алания, р-н Моздокский, г Моздок, ул Фурманова, д 11а	Моздокский	15:01:0123010:4	003002000000 Земли населенных пунктов	земельные участки, предназначенные для размещения производственных и административных зданий, строений, сооружений промышленности, коммунального хозяйства, материально-технического, продовольственного снабжения, сбыта и заготовок (использование земельного участка с целью эксплуатации инженерно-технического центра)	6	06.000	97	747,07	72 465,79
10555	Российская Федерация, Республика Северная Осетия - Алания, Моздокский район, г. Моздок, ул. Т.Шевченко, 20	Моздокский	15:01:0123011:1	003002000000 Земли населенных пунктов	Среднеэтажная жилая застройка	2	02.050	5 020	1 326,11	6 657 072,20
10556	Республика Северная Осетия-Алания, р-н Моздокский, г Моздок, ул Андиевского, д 4	Моздокский	15:01:0123011:4	003002000000 Земли населенных пунктов	"Производственная деятельность","Склады"	6	06.090	883	747,07	659 662,81
10557	Республика Северная Осетия-Алания, р-н Моздокский, г Моздок, ул Андиевского/Ермоленко, д 29/40	Моздокский	15:01:0123012:1	003002000000 Земли населенных пунктов	Земельные участки, предназначенные для размещения домов индивидуальной жилой застройки (использование земельного участка с целью эксплуатации жилого дома с хозпостройками)	13	02.010	364	773,56	281 575,84
10558	Северная Осетия - Алания респ, р-н Моздокский, г Моздок, ул Шаумяна, 26	Моздокский	15:01:0123012:10	003002000000 Земли населенных пунктов	Земельные участки, предназначенные для размещения домов многоэтажной жилой застройки (использование земельного участка с целью эксплуатации жилых помещений многоквартирного дома)	2	02.060	1 347	1 326,11	1 786 270,17
10559	РСО - Алания, Моздокский район, г. Моздок, ул. Шаумяна, 18	Моздокский	15:01:0123012:2	003002000000 Земли населенных пунктов	Под индивидуальное жилищное строительство	13	02.010	557	773,56	430 872,92
10560	Респ. Северная Осетия - Алания, р-н Моздокский, г. Моздок, ул. Андиевского, дом 25, квартира 4	Моздокский	15:01:0123012:3	003002000000 Земли населенных пунктов	Под индивидуальное жилищное строительство	13	02.010	574	773,56	444 023,44
10561	Респ. Северная Осетия - Алания, р-н Моздокский, г. Моздок, ул. Андиевского, дом 23, квартира 1	Моздокский	15:01:0123012:4	003002000000 Земли населенных пунктов	Под индивидуальное жилищное строительство	13	02.010	361	773,56	279 255,16
10562	Северная Осетия - Алания респ, р-н Моздокский, г. Моздок, ул. Шаумяна, 22	Моздокский	15:01:0123012:48	003002000000 Земли населенных пунктов	Земельные участки, предназначенные для размещения домов индивидуальной жилой застройки (использование земельного участка с целью эксплуатации индивидуального жилого дома и хозяйственных построек)	13	02.010	591	773,56	457 173,96
10563	Северная Осетия - Алания респ, р-н Моздокский, г. Моздок, ул. Андиевского, 27 "а"	Моздокский	15:01:0123012:49	003002000000 Земли населенных пунктов	Для индивидуального жилищного строительства	13	02.010	305	773,56	235 935,80
10564	Респ. Северная Осетия - Алания, р-н Моздокский, г. Моздок, ул. Уварова/Андиевского, дом 29/21	Моздокский	15:01:0123012:5	003002000000 Земли населенных пунктов	Земельные участки, предназначенные для размещения домов индивидуальной жилой застройки (использование земельного участка с целью эксплуатации жилого дома с хозпостройками)	13	02.010	421	773,56	325 668,76
10565	Респ. Северная Осетия - Алания, р-н Моздокский, г. Моздок, ул. Шаумяна, дом 20	Моздокский	15:01:0123012:6	003002000000 Земли населенных пунктов	Земельные участки, предназначенные для размещения домов индивидуальной жилой застройки (использование земельного участка с целью эксплуатации жилого дома с хозпостройками)	13	02.010	289	773,56	223 558,84
10566	Респ. Северная Осетия - Алания, р-н Моздокский, г. Моздок, ул. Ермоленко, дом 38	Моздокский	15:01:0123012:7	003002000000 Земли населенных пунктов	Земельные участки, предназначенные для размещения домов индивидуальной жилой застройки (использование земельного участка с целью эксплуатации жилого дома с хозпостройками)	13	02.010	337	773,56	260 689,72
10567	Респ. Северная Осетия - Алания, р-н Моздокский, г. Моздок, ул. Андиевского, дом 27	Моздокский	15:01:0123012:8	003002000000 Земли населенных пунктов	Земельные участки, предназначенные для размещения домов индивидуальной жилой застройки (использование земельного участка с целью эксплуатации жилого дома с хозпостройками)	13	02.010	297	773,56	229 747,32

№ пп	Местоположение ЗУ	Район	Кадастровый номер ЗУ	Категория земель	Разрешенное использование по документу	Код вида разрешенного использования (в соответствии с классификатором видов разрешенного использования земельных участков)	Вид использования объектов недвижимости	Площадь	УПКС	КС
10568	Республика Северная Осетия-Алания, Моздокский район. г. Моздок. ул. Шаумяна, 28	Моздокский	15:01:0123012:9	003002000000 Земли населенных пунктов	Земельные участки, предназначенные для размещения домов многоэтажной жилой застройки (использование земельного участка с целью эксплуатации жилых помещений многоквартирного дома)	2	02.060	751	1 326,11	995 908,61
10569	Респ. Северная Осетия - Алания, р-н Моздокский. г. Моздок. ул. Коммунистическая. дом 25	Моздокский	15:01:0123013:1	003002000000 Земли населенных пунктов	Под жилую застройку Индивидуальную	13	02.010	434	773,56	335 725,04
10570	Респ. Северная Осетия - Алания. р-н Моздокский, г. Моздок, ул. Шаумяна. дом 14	Моздокский	15:01:0123013:10	003002000000 Земли населенных пунктов	эксплуатация жилого дома с хозпостройками	13	02.010	236	773,56	182 560,16
10571	Республика Северная Осетия - Алания. Моздокский район, г. Моздок, ул. Коммунистическая. 27	Моздокский	15:01:0123013:11	003002000000 Земли населенных пунктов	Земельные участки, предназначенные для размещения домов индивидуальной жилой застройки (земельные участки, предназначенные для эксплуатации жилого дома с хозпостройками)	13	02.010	377	773,56	291 632,12
10572	Республика Северная Осетия-Алания. Моздокский район, г. Моздок, ул. Андиевского. 15	Моздокский	15:01:0123013:12	003002000000 Земли населенных пунктов	Земельные участки, предназначенные для размещения домов многоэтажной жилой застройки (использование земельного участка с целью эксплуатации жилых помещений многоквартирного дома)	2	02.060	2 645	1 326,11	3 507 560,95
10573	Северная Осетия - Алания респ. р-н Моздокский. г. Моздок. ул Андиевского,15	Моздокский	15:01:0123013:13	003002000000 Земли населенных пунктов	Земельные участки многоэтажных жилых домов (эксплуатация многоэтажного жилого дома и прилегающей к дому территории. эксплуатация временных и капитальных гаражей)	2	02.060	51	1 326,11	67 631,61
10574	Респ. Северная Осетия - Алания. р-н Моздокский, г. Моздок, ул. Уварова, 24	Моздокский	15:01:0123013:2	003002000000 Земли населенных пунктов	«Коммунальное обслуживание», размещение зданий и сооружений в целях обеспечения физических и юридических лиц коммунальными услугами (код 3.1)	6	03.012	21	543,70	11 417,70
10575	Республика Северная Осетия - Алания, муниципальный район Моздокский, городское поселение Моздокское, г. Моздок. ул. Коммунистическая. 25	Моздокский	15:01:0123013:3	003002000000 Земли населенных пунктов	Для индивидуального жилищного строительства	13	02.010	443	773,56	342 687,08
10576	Респ. Северная Осетия - Алания, р-н Моздокский. г. Моздок. ул. Андиевского. дом 19	Моздокский	15:01:0123013:4	003002000000 Земли населенных пунктов	Индивидуальное жилищное строительство и эксплуатация магазина.	13	02.010	456	773,56	352 743,36
10577	Республика Северная Осетия - Алания, Моздокский район. г. Моздок. ул. Коммунистическая, 29	Моздокский	15:01:0123013:5	003002000000 Земли населенных пунктов	Земельные участки, предназначенные для размещения малоэтажных жилых домов (использование земельного участка с целью эксплуатации помещений многоквартирного дома)	2	02.013	590	1 326,11	782 404,90
10578	Респ. Северная Осетия - Алания. р-н Моздокский, г. Моздок, ул. Андиевского, у задней межи участка многоквартирного жилого дома № 15	Моздокский	15:01:0123013:7	003002000000 Земли населенных пунктов	Хранение автотранспорта	7	02.071	34	517,18	17 584,12
10579	Республика Северная Осетия - Алания. Моздокский район. г. Моздок. ул. Шаумяна. 16	Моздокский	15:01:0123013:8	003002000000 Земли населенных пунктов	Земельные участки, предназначенные для размещения домов индивидуальной жилой застройки (использование земельного участка с целью эксплуатации жилого дома с хозпостройками)	13	02.010	564	773,56	436 287,84
10580	Северная Осетия - Алания респ. р-н Моздокский, г. Моздок, у правой межи многоэтажного жилого дома №15 по ул Андиевского	Моздокский	15:01:0123013:83	003002000000 Земли населенных пунктов	земельные участки, предназначенные для размещения гаражей и автостоянок (использование земельного участка с целью размещения капитального гаража)	7	02.071	24	517,18	12 412,32
10581	Республика Северная Осетия-Алания. р-н Моздокский. г Моздок, ул Шаумяна/Уварова. д 16/22	Моздокский	15:01:0123013:9	003002000000 Земли населенных пунктов	Земельные участки индивидуальных жилых домов (строительство гаража и хозяйственных построек)	13	02.010	46	773,56	35 583,76
10582	Республика Северная Осетия-Алания, р-н Моздокский, г. Моздок, ул. Андиевского. у задней межи участка многоквартирного жилого дома №15	Моздокский	15:01:0123013:93	003002000000 Земли населенных пунктов	Малоэтажная жилая застройка (индивидуальное жилищное строительство, размещение дачных домов и садовых домов), для эксплуатации капитального гаража	7	02.071	29	517,18	14 998,22
10583	Российская Федерация. Республика Северная Осетия-Алания. Моздокский муниципальный район, г Моздок, ул Шаумяна, 6	Моздокский	15:01:0123014:1	003002000000 Земли населенных пунктов	Для производственных нужд	6	06.000	2 840	747,07	2 121 678,80
10584	Северная Осетия - Алания респ. р-н Моздокский, г. Моздок. ул. Шаумяна. 6 "а"	Моздокский	15:01:0123014:11	003002000000 Земли населенных пунктов	Коммунальное обслуживание	6	03.012	420	543,70	228 354,00
10585	Респ. Северная Осетия - Алания, р-н Моздокский. г.. Моздок. ул. Коммунистическая. дом 24	Моздокский	15:01:0123014:2	003002000000 Земли населенных пунктов	эксплуатация жилого дома с хозпостройками	13	02.010	389	773,56	300 914,84
10586	Республика Северная Осетия-Алания, р-н Моздокский, г. Моздок, ул. Андиевского. 7	Моздокский	15:01:0123014:24	003002000000 Земли населенных пунктов	Среднеэтажная жилая застройка	2	02.050	840	1 326,11	1 113 932,40
10587	Российская Федерация. Республика Северная Осетия - Алания, р-н Моздокский, г. Моздок. ул. Коммунистическая, 26	Моздокский	15:01:0123014:3	003002000000 Земли населенных пунктов	Под индивидуальное жилищное строительство	13	02.010	515	773,56	398 383,40
10588	Респ. Северная Осетия - Алания. р-н Моздокский, г. Моздок, ул. Т. Шевченко. 27	Моздокский	15:01:0123014:4	003002000000 Земли населенных пунктов	Образование и просвещение (земельный участок, предназначенный для ведения учебно-образовательной деятельности)	3	03.050	482	676,21	325 981,42
10589	Российская Федерация, Республика Северная Осетия - Алания. р-н Моздокский. г. Моздок, ул. Андиевского, 9	Моздокский	15:01:0123014:5	003002000000 Земли населенных пунктов	Земельные участки многоквартирных жилых домов (эксплуатация помещений многоквартирного дома)	2	02.060	962	1 326,11	1 275 717,82
10590	Республика Северная Осетия-Алания. р-н Моздокский. г Моздок, ул Социалистическая, 7	Моздокский	15:01:0123015:16	003002000000 Земли населенных пунктов	Земельные участки, предназначенные для размещения домов многоэтажной жилой застройки (использование земельного участка с целью эксплуатации помещений многоквартирного жилого дома)	2	02.060	797	1 326,11	1 056 909,67

№ пп	Местоположение ЗУ	Район	Кадастровый номер ЗУ	Категория земель	Разрешенное использование по документу	Код вида разрешенного использования (в соответствии с классификатором видов разрешенного использования земельных участков)	Вид использования объектов недвижимости	Площадь	УПКС	КС
10591	Респ. Северная Осетия - Алания, р-н Моздокский, г. Моздок, ул. Социалистическая/Анджиевского, дом 7/1 , квартира 1	Моздокский	15:01:0123015:2	003002000000 Земли населенных пунктов	Индивидуальное жилищное строительство	13	02.010	809	773,56	625 810,04
10592	Респ. Северная Осетия - Алания, р-н Моздокский, г. Моздок, ул. Шаумяна, дом 2	Моздокский	15:01:0123015:3	003002000000 Земли населенных пунктов	Земельные участки малоэтажной жилой застройки (эксплуатация помещений многоквартирного дома)	2	02.013	1 004	1 326,11	1 331 414,44
10593	Респ. Северная Осетия - Алания, р-н Моздокский, г. Моздок, ул. Шевченко, 16	Моздокский	15:01:0123015:4	003002000000 Земли населенных пунктов	Производственная деятельность	6	06.000	1 999	747,07	1 493 392,93
10594	Северная Осетия - Алания респ, р-н Моздокский, г Моздок, ул Социалистическая, 5	Моздокский	15:01:0123015:5	003002000000 Земли населенных пунктов	Земельные участки, предназначенные для размещения домов индивидуальной жилой застройки (использование земельного участка с целью эксплуатации жилого дома с хозпостройками)	13	02.010	934	773,56	722 505,04
10595	Респ. Северная Осетия - Алания, р-н Моздокский, г. Моздок, ул. Шевченко/Шаумяна, дом 14/4	Моздокский	15:01:0123015:6	003002000000 Земли населенных пунктов	Земельные участки, предназначенные для размещения домов многоэтажной жилой застройки (эксплуатация помещений многоквартирного дома)	2	02.060	1 185	1 326,11	1 571 440,35
10596	Республика Северная Осетия-Алания, р-н Моздокский, г Моздок, ул Шаумяна, д 4	Моздокский	15:01:0123015:8	003002000000 Земли населенных пунктов	Бытовое обслуживание	3	03.030	178	729,36	129 826,08
10597	Респ. Северная Осетия - Алания, р-н Моздокский, г. Моздок, ул. Шаумяна, 23	Моздокский	15:01:0123016:1	003002000000 Земли населенных пунктов	Земельные участки, предназначенные для размещения домов индивидуальной жилой застройки (использование земельного участка с целью эксплуатации жилого дома с хозпостройками)	13	02.010	576	773,56	445 570,56
10598	Северная Осетия - Алания респ, р-н Моздокский, г Моздок, ул Шаумяна, 17	Моздокский	15:01:0123016:10	003002000000 Земли населенных пунктов	Земельные участки индивидуальных жилых домов (эксплуатация жилого дома с хозпостройками)	13	02.010	378	773,56	292 405,68
10599	Северная Осетия - Алания респ, р-н Моздокский, г Моздок, ул Ермоленко, 30	Моздокский	15:01:0123016:19	003002000000 Земли населенных пунктов	Земельные участки, предназначенные для размещения домов индивидуальной жилой застройки (использование земельного участка с целью эксплуатации жилого дома с хозпостройками)	13	02.010	415	773,56	321 027,40
10600	Респ. Северная Осетия - Алания, р-н Моздокский, г. Моздок, ул. Ермоленко, дом 28	Моздокский	15:01:0123016:2	003002000000 Земли населенных пунктов	Земельные участки индивидуальных жилых домов (эксплуатация жилого дома и хозпостроек)	13	02.010	531	773,56	410 760,36
10601	Республика Северная Осетия-Алания, р-н Моздокский, г. Моздок, ул. Уварова, 23	Моздокский	15:01:0123016:3	003002000000 Земли населенных пунктов	Дошкольное, начальное и среднее общее образование, для эксплуатации зданий и сооружений дошкольного образовательного учреждения	3	03.050	1 807	676,31	1 222 092,17
10602	Респ. Северная Осетия - Алания, р-н Моздокский, г. Моздок, ул. Ермоленко, 32	Моздокский	15:01:0123016:4	003002000000 Земли населенных пунктов	Земельные участки, предназначенные для размещения домов малоэтажной жилой застройки, в том числе индивидуальной жилой застройки (эксплуатация жилого дома)	13	02.010	373	773,56	288 537,88
10603	Российская Федерация, Республика Северная Осетия - Алания, р-н Моздокский, г. Моздок, ул. Ермоленко, 34	Моздокский	15:01:0123016:5	003002000000 Земли населенных пунктов	индивидуальное жилищное строительство: магазины, деловое управление	4	04.040	285	2 011,26	573 209,10
10604	Респ. Северная Осетия - Алания, р-н Моздокский, г. Моздок, ул. Шаумяна, дом 21	Моздокский	15:01:0123016:6	003002000000 Земли населенных пунктов	земельные участки, предназначенные для размещения домов индивидуальной жилой застройки (использование земельного участка с целью эксплуатации жилого дома с хозпостройками)	13	02.010	412	773,56	318 706,72
10605	Респ. Северная Осетия - Алания, р-н Моздокский, г. Моздок, ул. Соколовского, дом 22	Моздокский	15:01:0123016:7	003002000000 Земли населенных пунктов	Для иных целей	3	03.080	600	371,31	222 786,00
10606	Респ. Северная Осетия - Алания, р-н Моздокский, г. Моздок, ул. Уварова, дом 25	Моздокский	15:01:0123016:8	003002000000 Земли населенных пунктов	Земельные участки, предназначенные для размещения домов индивидуальной жилой застройки (использование земельного участка с целью эксплуатации жилого дома с хозпостройками)	13	02.010	341	773,56	263 783,96
10607	Респ. Северная Осетия - Алания, р-н Моздокский, г. Моздок, ул. Шаумяна, дом 19	Моздокский	15:01:0123016:9	003002000000 Земли населенных пунктов	Земельные участки, предназначенные для размещения домов индивидуальной жилой застройки (использование земельного участка с целью эксплуатации жилого дома с хозпостройками)	13	02.010	397	773,56	307 103,32
10608	Республика Северная Осетия-Алания, р-н Моздокский, г Моздок, ул Коммунистическая/Шаумяна, д 23/9	Моздокский	15:01:0123017:1	003002000000 Земли населенных пунктов	Земельные участки, предназначенные для размещения малоэтажных жилых домов (использование земельного участка с целью эксплуатации помещений многоквартирного дома)	2	02.013	633	1 326,11	839 427,63
10609	Респ. Северная Осетия - Алания, р-н Моздокский, г. Моздок, ул. Шаумяна, 11	Моздокский	15:01:0123017:2	003002000000 Земли населенных пунктов	Земельные участки , предназначенные для размещения домов малоэтажной жилой застройки (использование земельного участка с целью эксплуатации помещений многоквартирного жилого дома)	13	02.010	696	773,56	538 397,76
10610	363760, Российская Федерация, Республика Северная Осетия - Алания, Моздокский муниципальный район, Моздокское городское поселение, г. Моздок, ул. Соколовского, 16	Моздокский	15:01:0123017:213	003002000000 Земли населенных пунктов	Магазины	4	04.040	1 294	2 011,26	2 602 570,44

№ пп	Местоположение ЗУ	Район	Кадастровый номер ЗУ	Категория земель	Разрешенное использование по документу	Код вида разрешенного использования (в соответствии с классификатором видов разрешенного использования земельных участков)	Вид использования объектов недвижимости	Площадь	УПКС	КС
10611	Республика Северная Осетия-Алания, р-н Моздокский, г. Моздок, ул. Уварова, 20	Моздокский	15:01:0123017:3	003002000000 Земли населенных пунктов	Для индивидуального жилищного строительства	13	02.010	192	773,56	148 523,52
10612	Респ. Северная Осетия - Алания, р-н Моздокский, г. Моздок, ул. Соколовского, дом 16/2	Моздокский	15:01:0123017:4	003002000000 Земли населенных пунктов	Под индивидуальное жилищное строительство	13	02.010	1 137	773,56	879 537,72
10613	Респ. Северная Осетия - Алания, р-н Моздокский, г. Моздок, ул. Шаумяна, дом 13	Моздокский	15:01:0123017:5	003002000000 Земли населенных пунктов	Земельные участки, предназначенные для размещения домов индивидуальной жилой застройки (использование земельного участка с целью эксплуатации жилого дома с хозпостройками)	13	02.010	173	773,56	133 825,88
10614	Республика Северная Осетия-Алания, Моздокский район, г. Моздок, ул. Соколовского, 12	Моздокский	15:01:0123017:64	003002000000 Земли населенных пунктов	Малоэтажная многоквартирная жилая застройка	2	02.013	700	1 326,11	928 277,00
10615	Республика Северная Осетия - Алания, Моздокский район, г. Моздок, ул. Коммунистическая, 21	Моздокский	15:01:0123017:7	003002000000 Земли населенных пунктов	Земельные участки, предназначенные для размещения домов многоэтажной жилой застройки (использование земельного участка с целью эксплуатации жилых помещений многоквартирного дома)	2	02.060	1 014	1 326,11	1 344 675,54
10616	Республика Северная Осетия-Алания, Моздокский район, г. Моздок, ул. Соколовского, 14	Моздокский	15:01:0123017:87	003002000000 Земли населенных пунктов	Малоэтажная многоквартирная жилая застройка	2	02.013	793	1 326,11	1 051 605,23
10617	Респ. Северная Осетия - Алания, р-н Моздокский, г. Моздок, ул. Соколовского, дом 6	Моздокский	15:01:0123018:10	003002000000 Земли населенных пунктов	Земельные участки, предназначенные для размещения домов индивидуальной жилой застройки (использование земельного участка с целью эксплуатации жилого дома с хозпостройками)	13	02.010	542	773,56	419 269,52
10618	Респ. Северная Осетия - Алания, р-н Моздокский, г. Моздок, ул. Соколовского, дом 4	Моздокский	15:01:0123018:12	003002000000 Земли населенных пунктов	Земельные участки, предназначенные для размещения домов индивидуальной жилой застройки (земельный участок, предназначенный для строительства и эксплуатации индивидуального жилого дома и хозяйственных построек)	13	02.010	236	773,56	182 560,16
10619	Респ. Северная Осетия - Алания, р-н Моздокский, г. Моздок, ул. Шевченко, дом 17	Моздокский	15:01:0123018:2	003002000000 Земли населенных пунктов	Под индивидуальное жилищное строительство	13	02.010	479	773,56	370 535,24
10620	Респ. Северная Осетия - Алания, р-н Моздокский, г. Моздок, ул. Коммунистическая, дом 20	Моздокский	15:01:0123018:3	003002000000 Земли населенных пунктов	Земельные участки индивидуальных жилых домов (эксплуатация жилого дома и хозпостроек)	13	02.010	708	773,56	547 680,48
10621	Респ. Северная Осетия - Алания, р-н Моздокский, г. Моздок, ул. Т. Шевченко, дом 17 "а"	Моздокский	15:01:0123018:4	003002000000 Земли населенных пунктов	Земельные участки, предназначенные для размещения домов индивидуальной жилой застройки (использование земельного участка с целью эксплуатации жилого дома с хозпостройками)	13	02.010	208	773,56	160 900,48
10622	Северная Осетия - Алания респ, р-н Моздокский, г. Моздок, ул Коммунистическая, 18	Моздокский	15:01:0123018:5	003002000000 Земли населенных пунктов	Земельные участки, предназначенные для размещения домов индивидуальной жилой застройки (использование земельного участка площадью 339 кв. м с целью эксплуатации жилого дома с хозпостройками) ; земельные участки, предназначенные для размещения объектов торговли, общественного питания и бытового обслуживания (использование земельного участка площадью 27 кв.м с целью эксплуатации парикмахерской)	13	02.010	366	773,56	283 122,96
10623	Республика Северная Осетия-Алания, р-н Моздокский, г. Моздок, ул. Шевченко, 21	Моздокский	15:01:0123018:59	003002000000 Земли населенных пунктов	Земельные участки, предназначенные для размещения объектов торговли, общественного питания и бытового обслуживания (земельный участок, предназначенный для эксплуатации торговых объектов); Земельные участки индивидуальных жилых домов (эксплуатация жилого дома), земельные участки магазинов (эксплуатация магазина)	4	04.040	512	2 011,26	1 029 765,12
10624	Республика Северная Осетия-Алания, р-н Моздокский, г. Моздок, ул. Т.Шевченко, 19	Моздокский	15:01:0123018:7	003002000000 Земли населенных пунктов	Земельные участки, предназначенные для размещения домов малоэтажной жилой застройки	2	02.013	601	1 326,11	796 992,11
10625	Респ. Северная Осетия - Алания, р-н Моздокский, г. Моздок, ул. Коммунистическая, 22	Моздокский	15:01:0123018:8	003002000000 Земли населенных пунктов	Для образовательной деятельности	3	03.050	2 119	676,31	1 433 100,89
10626	Респ. Северная Осетия - Алания, р-н Моздокский, г. Моздок, ул. Соколовского, 8	Моздокский	15:01:0123018:9	003002000000 Земли населенных пунктов	Для индивидуального жилищного строительства (в том числе "Магазины" - 28 кв.м). с целью эксплуатации индивидуального жилого дома и магазина	4	04.040	319	2 011,26	641 591,94
10627	Респ. Северная Осетия - Алания, р-н Моздокский, г. Моздок, ул. Социалистическая, 1 "б"	Моздокский	15:01:0123019:1	003002000000 Земли населенных пунктов	Земельные участки аптек (эксплуатация аптеки)	4	04.040	32	2 011,26	64 360,32

№ пп	Местоположение ЗУ	Район	Кадастровый номер ЗУ	Категория земель	Разрешенное использование по документу	Код вида разрешенного использования (в соответствии с классификатором видов разрешенного использования земельных участков)	Вид использования объектов недвижимости	Площадь	УПКС	КС
10628	Северная Осетия - Алания респ, р-н Моздокский, г. Моздок, ул. Шаумяна, 1.	Моздокский	15:01:0123019:10	003002000000 Земли населенных пунктов	Земельные участки, предназначенные для размещения объектов торговли, общественного питания и бытового обслуживания (использование земельного участка с целью эксплуатации пристройки торгового помещения)	4	04.040	18	2 011,26	36 202,68
10629	Респ. Северная Осетия - Алания, р-н Моздокский, г. Моздок, ул. Социалистическая, дом 1 "о"	Моздокский	15:01:0123019:11	003002000000 Земли населенных пунктов	Земельные участки, предназначенные для размещения объектов торговли, общественного питания и бытового обслуживания (использование земельного участка с целью эксплуатации нежилого здания - сапожной мастерской)	3	03.030	18	729,36	13 128,48
10630	Респ. Северная Осетия - Алания, р-н Моздокский, г. Моздок, ул. Социалистическая, дом 1 "д"	Моздокский	15:01:0123019:12	003002000000 Земли населенных пунктов	Земельные участки, предназначенные для размещения объектов торговли, общественного питания и бытового обслуживания (использование земельного участка с целью эксплуатации магазина)	4	04.040	17	2 011,26	34 191,42
10631	Северная Осетия - Алания респ, р-н Моздокский, г Моздок, ул Социалистическая, 1 "з"	Моздокский	15:01:0123019:13	003002000000 Земли населенных пунктов	Земельные участки, предназначенные для размещения объектов торговли, общественного питания и бытового обслуживания (использование земельного участка с целью эксплуатации магазина)	4	04.040	26	2 011,26	52 292,76
10632	Северная Осетия - Алания респ, р-н Моздокский, г. Моздок, ул. Социалистическая, 1 "с"	Моздокский	15:01:0123019:15	003002000000 Земли населенных пунктов	Магазины	4	04.040	21	2 011,26	42 236,46
10633	Республика Северная Осетия-Алания, р-н Моздокский, г. Моздок, ул. Социалистическая, 1 "о"	Моздокский	15:01:0123019:16	003002000000 Земли населенных пунктов	Магазины	4	04.040	63	2 011,26	126 709,38
10634	Российская Федерация, Республика Северная Осетия - Алания, Моздокский муниципальный район, Моздокское городское поселение, г. Моздок, ул. Социалистическая, 1 "ж"	Моздокский	15:01:0123019:5	003002000000 Земли населенных пунктов	эксплуатация магазина	4	04.040	28	2 011,26	56 315,28
10635	Респ. Северная Осетия - Алания, р-н Моздокский, г. Моздок, ул. Шаумяна, дом 2	Моздокский	15:01:0123019:6	003002000000 Земли населенных пунктов	Для общеобразовательной деятельности	3	03.030	6 502	676,31	4 397 367,62
10636	Респ. Северная Осетия - Алания, р-н Моздокский, г. Моздок, ул. Социалистическая, 1"и"	Моздокский	15:01:0123019:7	003002000000 Земли населенных пунктов	Земельные участки, предназначенные для размещения объектов торговли, общественного питания и бытового обслуживания (использование земельного участка с целью эксплуатации магазина)	4	04.040	16	2 011,26	32 180,16
10637	Респ. Северная Осетия - Алания, р-н Моздокский, г. Моздок, ул. Социалистическая, дом 1 "м"	Моздокский	15:01:0123019:8	003002000000 Земли населенных пунктов	Земельные участки, предназначенные для размещения объектов торговли, общественного питания и бытового обслуживания (использование земельного участка с целью эксплуатации магазина)	4	04.040	18	2 011,26	36 202,68
10638	Респ. Северная Осетия - Алания, р-н Моздокский, г. Моздок, ул. Социалистическая, 1"г"	Моздокский	15:01:0123019:9	003002000000 Земли населенных пунктов	Земельные участки, предназначенные для размещения объектов торговли, общественного питания и бытового обслуживания (использование земельного участка с целью эксплуатации магазина)	4	04.040	16	2 011,26	32 180,16
10639	Респ. Северная Осетия - Алания, р-н Моздокский, г. Моздок, ул. Социалистическая, 2	Моздокский	15:01:0123020:100	003002000000 Земли населенных пунктов	Земельные участки, предназначенные для размещения объектов торговли, общественного питания и бытового обслуживания (эксплуатация здания комплексного приемного пункта)	4	04.020	265	1 814,67	480 887,55
10640	Респ. Северная Осетия - Алания, р-н Моздокский, г. Моздок, ул. Торговая, 17 "в"	Моздокский	15:01:0123020:103	003002000000 Земли населенных пунктов	Земельные участки, предназначенные для размещения объектов торговли, общественного питания и бытового обслуживания (использование земельного участка с целью эксплуатации склада-магазина)	4	04.040	271	1 814,67	491 775,57
10641	Республика Северная Осетия-Алания, р-н Моздокский, г Моздок, ул Социалистическая, д 2	Моздокский	15:01:0123020:104	003002000000 Земли населенных пунктов	Земельные участки, предназначенные для размещения объектов торговли , общественного питания и бытового обслуживания (использование земельного участка с целью эксплуатации магазина)	4	04.040	127	1 814,67	230 463,09
10642	Респ. Северная Осетия - Алания, р-н Моздокский, г. Моздок, ул. Социалистическая, дом 2	Моздокский	15:01:0123020:107	003002000000 Земли населенных пунктов	Земельные участки, предназначенные для размещения объектов торговли, общественного питания и бытового обслуживания (использование земельного участка с целью эксплуатации кафе)	4	04.060	28	1 180,23	33 046,44
10643	Республика Северная Осетия-Алания, р-н Моздокский, г Моздок, ул Нагоречная, д 20	Моздокский	15:01:0123020:108	003002000000 Земли населенных пунктов	Земельные участки, предназначенные для размещения объектов торговли, общественного питания и бытового обслуживания (использование земельного участка с целью эксплуатации магазина)	4	04.040	44	1 814,67	79 845,48

№ пп	Местоположение ЗУ	Район	Кадастровый номер ЗУ	Категория земель	Разрешенное использование по документу	Код вида разрешенного использования (в соответствии с классификатором видов разрешенного использования земельных участков)	Вид использования объектов недвижимости	Площадь	УПКС	КС
10644	Республика Северная Осетия-Алания, р-н Моздокский, г Моздок, ул Надтеречная, д 19	Моздокский	15:01:0123020:109	003002000000 Земли населенных пунктов	Земельные участки, предназначенные для размещения объектов торговли, общественного питания и бытового обслуживания (использование земельного участка с целью эксплуатации магазина)	4	04.040	44	1 814,67	79 845,48
10645	Респ. Северная Осетия - Алания, р-н Моздокский, г. Моздок, ул. Социалистическая, 2	Моздокский	15:01:0123020:11	003002000000 Земли населенных пунктов	Для организации обслуживания и контроля торговых площадей	4	04.040	44 686	1 814,67	81 090 343,62
10646	Республика Северная Осетия-Алания, р-н Моздокский, г Моздок, ул Надтеречная, д 21	Моздокский	15:01:0123020:110	003002000000 Земли населенных пунктов	Земельные участки, предназначенные для размещения объектов торговли, общественного питания и бытового обслуживания (использование земельного участка с целью эксплуатации магазина)	4	04.040	44	1 814,67	79 845,48
10647	Респ. Северная Осетия - Алания, р-н Моздокский, г. Моздок, ул. Надтеречная, дом 17	Моздокский	15:01:0123020:111	003002000000 Земли населенных пунктов	Земельные участки, предназначенные для размещения объектов торговли, общественного питания и бытового обслуживания (использование земельного участка с целью эксплуатации магазина)	4	04.040	44	1 814,67	79 845,48
10648	Республика Северная Осетия-Алания, р-н Моздокский, г Моздок, ул Социалистическая, 2е	Моздокский	15:01:0123020:113	003002000000 Земли населенных пунктов	Магазины	4	04.040	16	1 814,67	29 034,72
10649	Северная Осетия - Алания респ, р-н Моздокский, г Моздок, ул Торговая, 28 "б"	Моздокский	15:01:0123020:114	003002000000 Земли населенных пунктов	Земельные участки, предназначенные для размещения объектов торговли, общественного питания и бытового обслуживания (использование земельного участка с целью эксплуатации магазина, благоустройства и обустройства места парковки)	4	04.040	109	1 814,67	197 799,03
10650	Респ. Северная Осетия - Алания, р-н Моздокский, г. Моздок, ул. Социалистическая, дом 1 "в"	Моздокский	15:01:0123020:115	003002000000 Земли населенных пунктов	Для строительства магазина	4	04.040	26	1 814,67	47 181,42
10651	Респ. Северная Осетия - Алания, р-н Моздокский, г Моздок, ул Социалистическая, дом 1 "г"	Моздокский	15:01:0123020:116	003002000000 Земли населенных пунктов	Земельные участки, предназначенные для размещения объектов торговли, общественного питания, бытового обслуживания (использование земельного участка с целью эксплуатации гаражей-стоянок)	3	03.030	8	729,36	5 834,88
10652	Респ. Северная Осетия - Алания, р-н Моздокский, г. Моздок, ул. Фурманова,1	Моздокский	15:01:0123020:117	003002000000 Земли населенных пунктов	Земельные участки, предназначенные для размещения домов индивидуальной жилой застройки (использование земельного участка с целью эксплуатации жилого дома с хозпостройками)	13	02.010	398	697,95	277 784,10
10653	Республика Северная Осетия - Алания, Моздокский район, г. Моздок, ул. Андиевского, 2	Моздокский	15:01:0123020:118	003002000000 Земли населенных пунктов	Земельные участки малоэтажной жилой застройки (эксплуатация помещений многоквартирного жилого дома)	2	02.013	1 333	1 326,11	1 767 704,63
10654	Республика Северная Осетия - Алания, р-н Моздокский, г. Моздок, ул. Социалистическая, 1 "у"	Моздокский	15:01:0123020:119	003002000000 Земли населенных пунктов	Магазины	4	04.040	17	1 814,67	30 849,39
10655	Республика Северная Осетия-Алания, р-н Моздокский, г. Моздок, ул. Социалистическая, 2	Моздокский	15:01:0123020:120	003002000000 Земли населенных пунктов	Магазины	4	04.040	54	1 814,67	97 992,18
10656	Республика Северная Осетия-Алания, р-н Моздокский, г. Моздок, ул. Социалистическая, 2	Моздокский	15:01:0123020:13	003002000000 Земли населенных пунктов	Строительство и эксплуатация торгового павильона	4	04.040	30	1 814,67	54 440,10
10657	Респ. Северная Осетия - Алания, р-н Моздокский, г Моздок, ул Фурманова, 1"б"	Моздокский	15:01:0123020:14	003002000000 Земли населенных пунктов	Под земельные участки магазинов (эксплуатация здания непродовольственного магазина)	4	04.040	30	1 814,67	54 440,10
10658	Российская Федерация, Республика Северная Осетия - Алания, р-н Моздокский, г. Моздок, ул. Торговая, 36	Моздокский	15:01:0123020:17	003002000000 Земли населенных пунктов	Строительство магазина	4	04.040	374	1 814,67	678 686,58
10659	Российская Федерация, Республика Северная Осетия - Алания, Моздокский район, г. Моздок, ул. Социалистическая, 2	Моздокский	15:01:0123020:193	003002000000 Земли населенных пунктов	Земельные участки, предназначенные для размещения объектов торговли, общественного питания и бытового обслуживания (эксплуатация территории рынка)	4	04.030	39 772	1 814,67	72 173 055,24
10660	Северная Осетия - Алания респ, р-н Моздокский, г Моздок, ул Социалистическая, 2	Моздокский	15:01:0123020:194	003002000000 Земли населенных пунктов	Земельные участки, предназначенные для размещения объектов торговли, общественного питания и бытового обслуживания (эксплуатация территории рынка)	4	04.000	497	1 814,67	901 890,99
10661	Северная Осетия - Алания респ, р-н Моздокский, г Моздок, ул Социалистическая, 2	Моздокский	15:01:0123020:195	003002000000 Земли населенных пунктов	Земельные участки, предназначенные для размещения объектов торговли, общественного питания и бытового обслуживания (эксплуатация территории рынка)	4	04.000	41	1 814,67	74 401,47
10662	Северная Осетия - Алания респ, р-н Моздокский, г Моздок, ул Социалистическая, 2	Моздокский	15:01:0123020:196	003002000000 Земли населенных пунктов	Земельные участки, предназначенные для размещения объектов торговли, общественного питания и бытового обслуживания (эксплуатация территории рынка)	4	04.000	117	1 814,67	212 316,39
10663	Северная Осетия - Алания респ, р-н Моздокский, г Моздок, ул Социалистическая, 2	Моздокский	15:01:0123020:197	003002000000 Земли населенных пунктов	Земельные участки, предназначенные для размещения объектов торговли, общественного питания и бытового обслуживания (эксплуатация территории рынка)	4	04.000	28	1 814,67	50 810,76

№ пп	Местоположение ЗУ	Район	Кадастровый номер ЗУ	Категория земель	Разрешенное использование по документу	Код вида разрешенного использования (в соответствии с классификатором видов разрешенного использования земельных участков)	Вид использования объектов недвижимости	Площадь	УПКС	КС
10664	Северная Осетия - Алания респ, р-н Моздокский, г Моздок, ул Социалистическая, 2	Моздокский	15:01:0123020:198	003002000000 Земли населенных пунктов	Земельные участки, предназначенные для размещения объектов торговли, общественного питания и бытового обслуживания (эксплуатация территории рынка)	4	04:000	7	1 814,67	12 702,69
10665	Северная Осетия - Алания респ, р-н Моздокский, г Моздок, ул Социалистическая, 2	Моздокский	15:01:0123020:199	003002000000 Земли населенных пунктов	Земельные участки, предназначенные для размещения объектов торговли, общественного питания и бытового обслуживания (эксплуатация территории рынка)	4	04:000	161	1 814,67	292 161,87
10666	Северная Осетия - Алания респ, р-н Моздокский, г Моздок, ул Кирова, 4	Моздокский	15:01:0123020:2	003002000000 Земли населенных пунктов	для производственных нужд	6	06:000	270	747,07	201 708,90
10667	Респ. Северная Осетия - Алания, р-н Моздокский, г. Моздок, ул. Социалистическая, 1 "л"	Моздокский	15:01:0123020:20	003002000000 Земли населенных пунктов	Земельные участки, предназначенные для размещения объектов торговли, общественного питания и бытового обслуживания (использование земельного участка с целью эксплуатации сапожной мастерской)	4	04:040	15	2 011,26	30 168,90
10668	Северная Осетия - Алания респ, р-н Моздокский, г Моздок, ул Социалистическая, 2	Моздокский	15:01:0123020:200	003002000000 Земли населенных пунктов	Земельные участки, предназначенные для размещения объектов торговли, общественного питания и бытового обслуживания (эксплуатация территории рынка)	4	04:000	47	1 814,67	85 289,49
10669	Северная Осетия - Алания респ, р-н Моздокский, г Моздок, ул Социалистическая, 2	Моздокский	15:01:0123020:201	003002000000 Земли населенных пунктов	Земельные участки, предназначенные для размещения объектов торговли, общественного питания и бытового обслуживания (эксплуатация территории рынка)	4	04:000	53	1 814,67	96 177,51
10670	Северная Осетия - Алания респ, р-н Моздокский, г Моздок, ул Социалистическая, 2	Моздокский	15:01:0123020:202	003002000000 Земли населенных пунктов	земельные участки, предназначенные для размещения объектов торговли, общественного питания и бытового обслуживания	4	04:000	37	1 814,67	67 142,79
10671	Северная Осетия - Алания респ, р-н Моздокский, г Моздок, ул Социалистическая, 2	Моздокский	15:01:0123020:203	003002000000 Земли населенных пунктов	Земельные участки, предназначенные для размещения объектов торговли, общественного питания и бытового обслуживания (эксплуатация территории рынка)	4	04:000	106	1 814,67	192 355,02
10672	Северная Осетия - Алания респ, р-н Моздокский, г Моздок, ул Социалистическая, 2	Моздокский	15:01:0123020:204	003002000000 Земли населенных пунктов	Земельные участки, предназначенные для размещения объектов торговли, общественного питания и бытового обслуживания (эксплуатация территории рынка)	4	04:000	218	1 814,67	395 598,06
10673	Северная Осетия - Алания респ, р-н Моздокский, г Моздок, ул Социалистическая, 2	Моздокский	15:01:0123020:205	003002000000 Земли населенных пунктов	Земельные участки, предназначенные для размещения объектов торговли, общественного питания и бытового обслуживания (эксплуатация территории рынка)	4	04:000	343	1 814,67	622 431,81
10674	Северная Осетия - Алания респ, р-н Моздокский, г Моздок, ул Социалистическая, 2	Моздокский	15:01:0123020:206	003002000000 Земли населенных пунктов	Земельные участки, предназначенные для размещения объектов торговли, общественного питания и бытового обслуживания (эксплуатация территории рынка)	4	04:000	24	1 814,67	43 552,08
10675	Северная Осетия - Алания респ, р-н Моздокский, г Моздок, ул Социалистическая, 2	Моздокский	15:01:0123020:207	003002000000 Земли населенных пунктов	Земельные участки, предназначенные для размещения объектов торговли, общественного питания и бытового обслуживания (эксплуатация территории рынка)	4	04:000	36	1 814,67	65 328,12
10676	Северная Осетия - Алания респ, р-н Моздокский, г Моздок, ул Социалистическая, 2	Моздокский	15:01:0123020:208	003002000000 Земли населенных пунктов	Земельные участки, предназначенные для размещения объектов торговли, общественного питания и бытового обслуживания (эксплуатация территории рынка)	4	04:000	86	1 814,67	156 061,62
10677	Респ. Северная Осетия - Алания, р-н Моздокский, г. Моздок, ул. Социалистическая, 2	Моздокский	15:01:0123020:21	003002000000 Земли населенных пунктов	эксплуатация магазин	4	04:040	144	1 814,67	261 312,48
10678	Респ. Северная Осетия - Алания, р-н Моздокский, г. Моздок, ул. Социалистическая, дом 2	Моздокский	15:01:0123020:22	003002000000 Земли населенных пунктов	Для строительства торгового здания	4	04:040	108	1 814,67	195 984,36
10679	Республика Северная Осетия-Алания, р-н Моздокский, г. Моздок, ул. Торговая, 17 д	Моздокский	15:01:0123020:225	003002000000 Земли населенных пунктов	Магазины	4	04:040	33	1 814,67	59 884,11
10680	Республика Северная Осетия-Алания, р-н Моздокский, г. Моздок, ул. Торговая, 17 г	Моздокский	15:01:0123020:226	003002000000 Земли населенных пунктов	Магазины	4	04:040	33	1 814,67	59 884,11
10681	Респ. Северная Осетия - Алания, р-н Моздокский, г. Моздок, ул. Социалистическая, дом 2	Моздокский	15:01:0123020:24	003002000000 Земли населенных пунктов	Земельные участки, предназначенные для размещения объектов торговли, общественного питания и бытового обслуживания (использование земельного участка с целью эксплуатации склада - магазина)	4	04:040	174	1 814,67	315 752,58

№ п/п	Местоположение ЗУ	Район	Кадастровый номер ЗУ	Категория земель	Разрешенное использование по документу	Код вида разрешенного использования (в соответствии с классификатором видов разрешенного использования земельных участков)	Вид использования объектов недвижимости	Площадь	УПКС	КС
10682	Республика Северная Осетия-Алания, р-н Моздокский, г Моздок, ул Кирова, 6	Моздокский	15:01:0123020:25	003002000000 Земли населенных пунктов	использование ЗУ с целью эксплуатации нежилых помещений центра занятости населения- 775,80 кв.м.; использование ЗУ с целью эксплуатации части нежилого здания - 815,28 кв.м. Земельные участки, предназначенные для использ с целью эксплуатации нежилого помещения - 217,39 кв.м.; использование ЗУ с целью эксплуатации нежилых помещений - 809,52 кв. м	3	03.080	2 418	371,31	897 827,58
10683	Респ. Северная Осетия - Алания, р-н Моздокский, г. Моздок, ул. Социалистическая, 2	Моздокский	15:01:0123020:26	003002000000 Земли населенных пунктов	Для эксплуатации магазина	4	04.040	197	1 814,67	357 489,99
10684	Республика Северная Осетия-Алания, р-н Моздокский, г. Моздок, ул. Социалистическая, 2	Моздокский	15:01:0123020:280	003002000000 Земли населенных пунктов	Земельные участки, предназначенные для размещения объектов торговли, общественного питания и бытового обслуживания (использование земельного участка с целью эксплуатации магазина)	4	04.040	38	1 814,67	68 957,46
10685	Республика Северная Осетия-Алания, р-н Моздокский, г Моздок, ул Фурманова, в районе северного подъезда на территорию рынка	Моздокский	15:01:0123020:284	003002000000 Земли населенных пунктов	земельные участки, предназначенные для размещения производственных и административных зданий, строений, сооружений промышленности, коммунального хозяйства, материально-технического, продовольственного снабжения, сбыта и заготовок	6	03.012	20	543,70	10 874,00
10686	Республика Северная Осетия-Алания, р-н Моздокский, г. Моздок, ул. Торговая, 17 "в"	Моздокский	15:01:0123020:286	003002000000 Земли населенных пунктов	Магазины	4	04.040	129	1 814,67	234 092,43
10687	Республика Северная Осетия-Алания, р-н Моздокский, г. Моздок, ул. Социалистическая, 2 "в"	Моздокский	15:01:0123020:289	003002000000 Земли населенных пунктов	Образование и просвещение - для эксплуатации нежилого здания	3	03.050	481	676,31	325 305,11
10688	Респ. Северная Осетия - Алания, р-н Моздокский, г. Моздок, ул. Социалистическая, 2	Моздокский	15:01:0123020:29	003002000000 Земли населенных пунктов	Для эксплуатации магазина	4	04.040	128	1 814,67	232 277,76
10689	Республика Северная Осетия-Алания, р-н Моздокский, г. Моздок, ул. Кирова, 4	Моздокский	15:01:0123020:290	003002000000 Земли населенных пунктов	"Дошкольное, начальное и среднее общее образование", размещение объектов капитального строительства, предназначенных для просвещения, дошкольного, начального и среднего общего образования (детские ясли, детские сады, школы, лицеи, гимназии, художественные, музыкальные школы, образовательные кружки и иные организации, осуществляющие деятельность по воспитанию, образованию и просвещению), в том числе зданий, спортивных сооружений, предназначенных для занятия обучающихся физической культурой и спортом	3	03.050	16 746	676,31	11 325 487,26
10690	Республика Северная Осетия-Алания, р-н Моздокский, г Моздок, ул Торговая, в районе конечной остановки маршрутных такси	Моздокский	15:01:0123020:291	003002000000 Земли населенных пунктов	Земельные участки, предназначенные для размещения офисных зданий делового и коммерческого назначения	4	04.010	14	1 814,67	25 405,38
10691	Респ. Северная Осетия - Алания, р-н Моздокский, г. Моздок, ул. Социалистическая, дом 2	Моздокский	15:01:0123020:3	003002000000 Земли населенных пунктов	земельные участки, предназначенные для размещения объектов торговли, общественного питания и бытового обслуживания	4	04.000	135	1 814,67	244 980,45
10692	Респ. Северная Осетия - Алания, р-н Моздокский, г. Моздок, ул. Социалистическая, 2	Моздокский	15:01:0123020:30	003002000000 Земли населенных пунктов	Для благоустройства прилегающей к магазину территории	4	04.040	28	1 814,67	50 810,76
10693	Российская Федерация, Республика Северная Осетия-Алания, р-н Моздокский, г. Моздок, ул. Торговая, у южной межи участка №17"а"	Моздокский	15:01:0123020:308	003002000000 Земли населенных пунктов	"Магазины". для строительства магазина	4	04.040	50	1 814,67	90 733,50
10694	Респ. Северная Осетия - Алания, р-н Моздокский, г. Моздок, ул. Шоумяна, дом 2	Моздокский	15:01:0123020:31	003002000000 Земли населенных пунктов	Для образовательной деятельности	3	03.050	7 900	676,31	5 342 849,00
10695	Респ. Северная Осетия - Алания, р-н Моздокский, г. Моздок, ул. Социалистическая, 2	Моздокский	15:01:0123020:33	003002000000 Земли населенных пунктов	магазины	4	04.040	188	1 814,67	341 157,96
10696	Республика Северная Осетия-Алания, р-н Моздокский, г Моздок, ул Социалистическая, 2	Моздокский	15:01:0123020:35	003002000000 Земли населенных пунктов	Земельные участки, предназначенные для размещения объектов торговли, общественного питания и бытового обслуживания (использование земельного участка с целью эксплуатации магазина)	4	04.040	42	1 814,67	76 216,14
10697	Респ. Северная Осетия - Алания, р-н Моздокский, г. Моздок, ул. Кирова, 6	Моздокский	15:01:0123020:37	003002000000 Земли населенных пунктов	Земельные участки, предназначенные для размещения административных и офисных зданий, объектов образования, науки, здравоохранения и социального обеспечения, физической культуры и спорта, культуры, искусства, религии	3	03.080	429	371,31	159 291,99
10698	Северная Осетия - Алания респ, р-н Моздокский, г Моздок, ул. Социалистическая, 2	Моздокский	15:01:0123020:38	003002000000 Земли населенных пунктов	Земельные участки, предназначенные для размещения объектов торговли, общественного питания и бытового обслуживания (использование земельного участка с целью эксплуатации магазина)	4	04.040	120	1 814,67	217 760,40
10699	Респ. Северная Осетия - Алания, р-н Моздокский, г. Моздок, ул. Социалистическая, 2	Моздокский	15:01:0123020:4	003002000000 Земли населенных пунктов	Земельные участки магазинов (эксплуатация подсобного помещения магазина)	4	04.040	65	1 814,67	117 953,55
10700	Российская Федерация, Республика Северная Осетия - Алания, р-н Моздокский, г. Моздок, ул. Социалистическая, 2	Моздокский	15:01:0123020:43	003002000000 Земли населенных пунктов	Для эксплуатации подсобного помещения	4	04.040	58	1 814,67	105 250,86

№ пп	Местоположение ЗУ	Район	Кадастровый номер ЗУ	Категория земель	Разрешенное использование по документу	Код вида разрешенного использования (в соответствии с классификатором видов разрешенного использования земельных участков)	Вид использования объектов недвижимости	Площадь	УПКС	КС
10701	Респ. Северная Осетия - Алания, р-н Моздокский, г. Моздок, ул. Социалистическая, 2	Моздокский	15:01:0123020:45	003002000000 Земли населенных пунктов	эксплуатация магазина	4	04-040	38	1 814,67	68 957,46
10702	Респ. Северная Осетия - Алания, р-н Моздокский, г. Моздок, ул. Социалистическая, 2	Моздокский	15:01:0123020:46	003002000000 Земли населенных пунктов	Земельные участки торговых объектов (эксплуатация нежилого здания магазина)	4	04-040	114	1 814,67	206 872,38
10703	Респ. Северная Осетия - Алания, р-н Моздокский, г. Моздок, ул. Фурманова	Моздокский	15:01:0123020:47	003002000000 Земли населенных пунктов	Для бытового обслуживания населения	3	03-030	192	729,36	140 037,12
10704	Респ. Северная Осетия - Алания, р-н Моздокский, г. Моздок, ул. Социалистическая, 2	Моздокский	15:01:0123020:48	003002000000 Земли населенных пунктов	Под земельные участки магазинов	4	04-040	56	1 814,67	101 621,52
10705	Респ. Северная Осетия - Алания, р-н Моздокский, г. Моздок, ул. Социалистическая, б/н	Моздокский	15:01:0123020:49	003002000000 Земли населенных пунктов	Для эксплуатации магазина	4	04-040	93	1 814,67	168 764,31
10706	Республика Северная Осетия-Алания, р-н Моздокский, г. Моздок, ул. Социалистическая, №2	Моздокский	15:01:0123020:5	003002000000 Земли населенных пунктов	Земельные участки, предназначенные для размещения объектов торговли, общественного питания и бытового обслуживания (использование земельного участка с целью эксплуатации магазина)	4	04-040	14	1 814,67	25 405,38
10707	Республика Северная Осетия-Алания, р-н Моздокский, г. Моздок, ул. Социалистическая, 2	Моздокский	15:01:0123020:50	003002000000 Земли населенных пунктов	Земельные участки, предназначенные для размещения объектов торговли, общественного питания и бытового обслуживания (использование земельного участка с целью эксплуатации продовольственного склада - холодильника)	4	04.000	62	1 814,67	112 509,54
10708	Республика Северная Осетия - Алания, р-н Моздокский, г. Моздок, ул. Социалистическая, 2	Моздокский	15:01:0123020:51	003002000000 Земли населенных пунктов	Земельные участки магазинов (эксплуатация магазина)	4	04-040	51	1 814,67	92 548,17
10709	Респ. Северная Осетия - Алания, р-н Моздокский, г. Моздок, ул. Социалистическая, 2	Моздокский	15:01:0123020:52	003002000000 Земли населенных пунктов	Под магазин	4	04.040	37	1 814,67	67 142,79
10710	Респ. Северная Осетия - Алания, р-н Моздокский, г. Моздок, ул. Социалистическая, 1"к"	Моздокский	15:01:0123020:53	003002000000 Земли населенных пунктов	Земельные участки, предназначенные для размещения объектов торговли, общественного питания и бытового обслуживания (использование земельного участка с целью эксплуатации магазина)	4	04.040	20	2 011,26	40 225,20
10711	Российская Федерация, Республика Северная Осетия-Алания, Моздокский муниципальный район, Моздокское городское поселение, г. Моздок, ул. Социалистическая, 6	Моздокский	15:01:0123020:55	003002000000 Земли населенных пунктов	эксплуатация зданий и сооружений для дополнительного образования населения	3	03-050	860	676,31	581 626,60
10712	Респ. Северная Осетия - Алания, р-н Моздокский, г. Моздок, ул. Социалистическая, 1 "н"	Моздокский	15:01:0123020:56	003002000000 Земли населенных пунктов	Земельные участки, предназначенные для размещения объектов торговли, общественного питания и бытового обслуживания (использование земельного участка с целью эксплуатации мастерской по изготовлению ключей)	3	03.030	18	729,36	13 128,48
10713	Респ. Северная Осетия - Алания, р-н Моздокский, г. Моздок, ул. Социалистическая	Моздокский	15:01:0123020:58	003002000000 Земли населенных пунктов	Земельные участки объектов бытового обслуживания (эксплуатация сапожной мастерской)	3	03-031	8	729,36	5 834,88
10714	Респ. Северная Осетия - Алания, р-н Моздокский, г. Моздок, ул. Социалистическая, 1"р"	Моздокский	15:01:0123020:59	003002000000 Земли населенных пунктов	земельные участки, предназначенные для размещения объектов торговли, общественного питания и бытового обслуживания (использование участка с целью эксплуатации мастерской по ремонту обуви)	3	03-030	20	729,36	14 587,20
10715	Респ. Северная Осетия - Алания, р-н Моздокский, г. Моздок, ул. Фурманова, дом 1 "п"	Моздокский	15:01:0123020:6	003002000000 Земли населенных пунктов	Обеспечение обороны и безопасности	8	08.000	1 175	371,31	436 289,25
10716	Респ. Северная Осетия - Алания, р-н Моздокский, г. Моздок, ул. Шевченко, 10	Моздокский	15:01:0123020:60	003002000000 Земли населенных пунктов	Под земельные участки магазинов (эксплуатация магазина), участки объектов общественного питания (эксплуатация площадки летнего кафе)	4	04-040	489	2 011,26	983 506,14
10717	Респ. Северная Осетия - Алания, р-н Моздокский, г. Моздок, ул. Социалистическая, 2	Моздокский	15:01:0123020:61	003002000000 Земли населенных пунктов	Под земельные участки мастерских по ремонту часов (эксплуатация мастерской по ремонту часов)	3	03-030	8	729,36	5 834,88
10718	Северная Осетия - Алания респ, р-н Моздокский, г. Моздок, ул Социалистическая, д 1 "б"	Моздокский	15:01:0123020:62	003002000000 Земли населенных пунктов	Общественное питание	4	04.060	11	1 180,23	12 982,53
10719	Респ. Северная Осетия - Алания, р-н Моздокский, г. Моздок, ул. Социалистическая, дом 2	Моздокский	15:01:0123020:63	003002000000 Земли населенных пунктов	Земельные участки торговых объектов (эксплуатация нежилого встроенного помещения (магазин))	4	04.040	55	1 814,67	99 806,85
10720	РСО - Алания, Моздокский район, г Моздок, ул Т.Шевченко, 10 "а"	Моздокский	15:01:0123020:64	003002000000 Земли населенных пунктов	Земельные участки ресторанов и кафе (эксплуатация кафе)	4	04-060	232	1 180,23	273 813,36
10721	РСО - Алания, Моздокский район, г Моздок, ул Т.Шевченко	Моздокский	15:01:0123020:65	003002000000 Земли населенных пунктов	Участки объектов общественного питания (строительство подсобного помещения)	4	04-060	65	1 180,23	76 714,95
10722	Респ. Северная Осетия - Алания, р-н Моздокский, г. Моздок, ул. Социалистическая, 2	Моздокский	15:01:0123020:66	003002000000 Земли населенных пунктов	Земельные участки объектов торговли (эксплуатация встроенного торгового помещения)	4	04.040	53	1 814,67	96 177,51
10723	Республика Северная Осетия-Алания, р-н Моздокский, г. Моздок, ул. Социалистическая, 1"в"	Моздокский	15:01:0123020:68	003002000000 Земли населенных пунктов	Магазины	4	04.040	13	2 011,26	26 146,38
10724	Респ. Северная Осетия - Алания, р-н Моздокский, г. Моздок	Моздокский	15:01:0123020:69	003002000000 Земли населенных пунктов	Участок магазинов (эксплуатация навеса-пристройки отдельно стоящего здания магазина)	4	04-040	13	1 814,67	23 590,71
10725	Респ. Северная Осетия - Алания, р-н Моздокский, г. Моздок, ул. Кирова, дом 6 "а"	Моздокский	15:01:0123020:7	003002000000 Земли населенных пунктов	Для нужд общества	3	03-030	188	729,36	137 119,68
10726	Респ. Северная Осетия - Алания, р-н Моздокский, г. Моздок	Моздокский	15:01:0123020:70	003002000000 Земли населенных пунктов	для ведения коммерческой деятельности	4	04.040	37	1 814,67	67 142,79
10727	Респ. Северная Осетия - Алания, р-н Моздокский, г. Моздок, ул. Социалистическая, 2	Моздокский	15:01:0123020:71	003002000000 Земли населенных пунктов	Земельные участки магазинов (эксплуатация магазина и благоустройство прилегающей территории)	4	04.040	247	1 814,67	448 223,49

№ пп	Местоположение ЗУ	Район	Кадастровый номер ЗУ	Категория земель	Разрешенное использование по документу	Код вида разрешенного использования (в соответствии с классификатором видов разрешенного использования земельных участков)	Вид использования объектов недвижимости	Площадь	УПКС	КС
10728	Респ. Северная Осетия - Алания, р-н Моздокский, г Моздок, ул Социалистическая, 2	Моздокский	15:01:0123020:72	003002000000 Земли населенных пунктов	Земельные участки магазинов (эксплуатация магазина и благоустройство прилегающей территории)	4	04.040	156	1 814,67	283 088,52
10729	Респ. Северная Осетия - Алания, р-н Моздокский, г. Моздок, ул. Торговая, дом 17"б"	Моздокский	15:01:0123020:73	003002000000 Земли населенных пунктов	Земельные участки ресторанов и кафе (эксплуатация кафе)	4	04.060	552	1 180,23	651 486,96
10730	Респ. Северная Осетия - Алания, р-н Моздокский, г Моздок, ул Торговая, дом 28 "а"	Моздокский	15:01:0123020:77	003002000000 Земли населенных пунктов	земельные участки, предназначенные для объектов торговли, общественного питания и бытового обслуживания (использование земельного участка с целью эксплуатации магазина)	4	04.040	121	1 814,67	219 575,07
10731	Респ. Северная Осетия - Алания, р-н Моздокский, г. Моздок, ул. Кирова, дом 4 "а"	Моздокский	15:01:0123020:78	003002000000 Земли населенных пунктов	Земельные участки, предназначенные для размещения объектов торговли,общественного питания и бытового обслуживания (использование земельного участка с целью эксплуатации мастерской по ремонту бытовой техники)	3	03.030	165	729,36	120 344,40
10732	Респ. Северная Осетия - Алания, р-н Моздокский, г Моздок, ул Социалистическая, дом 2	Моздокский	15:01:0123020:8	003002000000 Земли населенных пунктов	Земельные участки, предназначенные для размещения объектов торговли, общественного питания и бытового обслуживания (использование земельного участка с целью эксплуатации торгового здания)	4	04.040	45	1 814,67	81 660,15
10733	Республика Северная Осетия-Алания, р-н Моздокский, г Моздок, ул Социалистическая, д 2	Моздокский	15:01:0123020:80	003002000000 Земли населенных пунктов	Земельные участки, предназначенные для размещения объектов торговли, общественного питания и бытового обслуживания (использование земельного участка с целью эксплуатации магазина)	4	04.040	39	1 814,67	70 772,13
10734	Республика Северная Осетия-Алания, р-н Моздокский, г Моздок, ул Социалистическая, д 2б	Моздокский	15:01:0123020:81	003002000000 Земли населенных пунктов	Земельные участки, предназначенные для размещения объектов торговли, общественного питания и бытового обслуживания (использование земельного участка с целью эксплуатации магазина)	4	04.040	72	1 814,67	130 656,24
10735	Респ. Северная Осетия - Алания, р-н Моздокский, г Моздок, ул Социалистическая, дом 2	Моздокский	15:01:0123020:82	003002000000 Земли населенных пунктов	эксплуатация отдельно стоящего здания магазина	4	04.040	50	1 814,67	90 733,50
10736	Респ. Северная Осетия - Алания, р-н Моздокский, г. Моздок, ул. Социалистическая, 2 (на территории Моздокского колхозного рынка)	Моздокский	15:01:0123020:83	003002000000 Земли населенных пунктов	Земельные участки, предназначенные для размещения объектов торговли, общественного питания и бытового обслуживания (использование земельного участка с целью завершения строительство магазина)	4	04.040	43	1 814,67	78 030,81
10737	Респ. Северная Осетия - Алания, р-н Моздокский, г Моздок, ул Социалистическая, 2	Моздокский	15:01:0123020:84	003002000000 Земли населенных пунктов	Земельные участки, предназначенные для размещения объектов торговли, общественного питания и бытового обслуживания (использование земельного участка с целью эксплуатации зерносклада)	4	04.040	109	1 814,67	197 799,03
10738	Респ. Северная Осетия - Алания, р-н Моздокский, г. Моздок, ул. Социалистическая, 2	Моздокский	15:01:0123020:85	003002000000 Земли населенных пунктов	Земельные участки ,предназначенные для размещения объектов торговли ,общественного питания и бытового обслуживания (использование земельного участка с целью эксплуатации зерносклада)	4	04.040	71	1 814,67	128 841,57
10739	Респ. Северная Осетия - Алания, р-н Моздокский, г Моздок, ул Социалистическая, 2	Моздокский	15:01:0123020:86	003002000000 Земли населенных пунктов	эксплуатация магазина	4	04.040	281	1 814,67	509 922,27
10740	Респ. Северная Осетия - Алания, р-н Моздокский, г. Моздок, ул. Социалистическая, 2	Моздокский	15:01:0123020:87	003002000000 Земли населенных пунктов	Земельные участки, предназначенные для размещения объектов торговли, общественного питания и бытового обслуживания (земельные участки, предназначенные для обустройства прилегающей к существующему зданию магазина территории и отмосток зданий)	4	04.040	24	1 814,67	43 552,08
10741	Северная Осетия - Алания респ, р-н Моздокский, г Моздок, ул Шевченко, 10 "б"	Моздокский	15:01:0123020:9	003002000000 Земли населенных пунктов	«Коммунальное обслуживание», размещение зданий и сооружений в целях обеспечения физических и юридических лиц коммунальными услугами (код 3.1)	6	03.012	35	543,70	19 029,50
10742	Респ. Северная Осетия - Алания, р-н Моздокский, г. Моздок, ул. Социалистическая, 2	Моздокский	15:01:0123020:91	003002000000 Земли населенных пунктов	Для эксплуатации магазина	4	04.040	80	1 814,67	145 173,60
10743	Респ. Северная Осетия - Алания, р-н Моздокский, г. Моздок, ул. Социалистическая, дом 2"а"	Моздокский	15:01:0123020:92	003002000000 Земли населенных пунктов	земельные участки, предназначенные для размещения объектов торговли, общественного питания и бытового обслуживания (использование земельного участка с целью эксплуатации промтоварного магазина, общественного туалета и благоустройства прилегающей терр	4	04.040	379	1 814,67	687 759,93

№ пп	Местоположение ЗУ	Район	Кадастровый номер ЗУ	Категория земель	Разрешенное использование по документу	Код вида разрешенного использования (в соответствии с классификатором видов разрешенного использования земельных участков)	Вид использования объектов недвижимости	Площадь	УПКС	КС
10744	Респ. Северная Осетия - Алания, р-н Моздокский, г. Моздок, ул. Социалистическая, 2	Моздокский	15:01:0123020:93	003002000000 Земли населенных пунктов	Земельные участки, предназначенные для размещения объектов торговли, общественного питания и бытового обслуживания (использование земельного участка с целью эксплуатации магазина)	4	04.040	243	1 814,67	440 964,81
10745	Респ. Северная Осетия - Алания, р-н Моздокский, г. Моздок, ул. Социалистическая, 2	Моздокский	15:01:0123020:95	003002000000 Земли населенных пунктов	Земельные участки магазинов (эксплуатация магазина)	4	04.040	83	1 814,67	150 617,61
10746	Респ. Северная Осетия - Алания, р-н Моздокский, г. Моздок, ул. Социалистическая, дом 2	Моздокский	15:01:0123020:96	003002000000 Земли населенных пунктов	Земельные участки, предназначенные для размещения объектов торговли, общественного питания и бытового обслуживания (использование земельного участка с целью эксплуатации кафе)	4	04.060	27	1 180,23	31 866,21
10747	Северная Осетия - Алания респ, р-н Моздокский, г. Моздок, ул. Социалистическая, 2	Моздокский	15:01:0123020:97	003002000000 Земли населенных пунктов	Земельные участки, предназначенные для размещения объектов торговли, общественного питания и бытового обслуживания (использование земельного участка с целью эксплуатации магазина)	4	04.040	41	1 814,67	74 401,47
10748	Респ. Северная Осетия - Алания, р-н Моздокский, г. Моздок, ул. Социалистическая, 2 (территория Моздокского колхозного рынка)	Моздокский	15:01:0123020:98	003002000000 Земли населенных пунктов	Для эксплуатации магазинов	4	04.040	103	1 814,67	186 911,01
10749	Респ. Северная Осетия - Алания, р-н Моздокский, г. Моздок, ул. Социалистическая, 2	Моздокский	15:01:0123020:99	003002000000 Земли населенных пунктов	эксплуатация магазина	4	04.040	150	1 814,67	272 200,50
10750	Северная Осетия - Алания респ, р-н Моздокский, г. Моздок, ул. Соколовского, 19	Моздокский	15:01:0123021:15	003002000000 Земли населенных пунктов	Земельные участки, предназначенные для размещения домов малоэтажной жилой застройки (использование земельного участка с целью эксплуатации жилых помещений многоквартирного дома)	2	02.013	618	1 326,11	819 535,98
10751	Северная Осетия - Алания респ, р-н Моздокский, г Моздок, ул Ермоленко, 24	Моздокский	15:01:0123021:2	003002000000 Земли населенных пунктов	Земельные участки, предназначенные для размещения административных и офисных зданий,объектов образования,науки, здравоохранения и социального обеспечения, физической культуры и спорта,культуры, искусства, религии (земельные участки, предназначенные для эксплуатации офисного здания)	4	04.010	636	2 011,26	1 279 161,36
10752	Респ. Северная Осетия - Алания, р-н Моздокский, г. Моздок, ул. Кирова, дом 18	Моздокский	15:01:0123021:3	003002000000 Земли населенных пунктов	Для иных целей	12	12.030	146	1,49	217,54
10753	Республика Северная Осетия-Алания, р-н Моздокский, г Моздок, ул Уварова, 21	Моздокский	15:01:0123021:30	003002000000 Земли населенных пунктов	Малоэтажная многоквартирная жилая застройка	2	02.060	701	1 326,11	929 603,11
10754	Республика Северная Осетия-Алания, р-н Моздокский, г Моздок, ул Кирова, 20	Моздокский	15:01:0123021:31	003002000000 Земли населенных пунктов	"Общественное управление". предназначенный для эксплуатации административного здания	3	03.080	2 567	371,31	953 152,77
10755	Респ. Северная Осетия - Алания, р-н Моздокский, г. Моздок, ул. Ермоленко, 26	Моздокский	15:01:0123021:4	003002000000 Земли населенных пунктов	Под земельные участки административно-управленческих и общественных организаций	3	03.080	562	371,31	208 676,22
10756	Респ. Северная Осетия - Алания, р-н Моздокский, г. Моздок, ул. Кирова, 22	Моздокский	15:01:0123021:5	003002000000 Земли населенных пунктов	Земельные участки административно-управленческих и общественных зданий, земельные участки прочих предприятий.	3	03.080	971	371,31	360 542,01
10757	Республика Северная Осетия-Алания, р-н Моздокский, г Моздок, ул Соколовского, д 17	Моздокский	15:01:0123021:6	003002000000 Земли населенных пунктов	Под индивидуальное жилищное строительство	13	02.010	138	773,56	106 751,28
10758	Северная Осетия - Алания респ, р-н Моздокский, г. Моздок, ул. Кирова, №18	Моздокский	15:01:0123021:7	003002000000 Земли населенных пунктов	"Магазины" для эксплуатации магазина	4	04.040	483	2 011,26	971 438,58
10759	Республика Северная Осетия-Алания, р-н Моздокский, г.Моздок, ул.Уварова, 19	Моздокский	15:01:0123021:8	003002000000 Земли населенных пунктов	Для индивидуального жилищного строительства	13	02.010	515	773,56	398 383,40
10760	363760, Республика Северная Осетия-Алания, Моздокский муниципальный район, Моздокское городское поселение, г.Моздок, ул.Кирова, 16	Моздокский	15:01:0123022:1	003002000000 Земли населенных пунктов	Земельные участки, предназначенные для размещения административных и офисных зданий,объектов образования, науки, здравоохранения и социального обеспечения, физической культуры и спорта, культуры, искусства, религии (использование земельного участка с целью эксплуатации нежилого помещения)	3	03.080	1 205	371,31	447 428,55
10761	Респ. Северная Осетия - Алания, р-н Моздокский, г. Моздок, ул. Уварова, дом 14	Моздокский	15:01:0123022:2	003002000000 Земли населенных пунктов	под земельные участки магазинов (эксплуатация магазина)	4	04.040	150	2 011,26	301 689,00
10762	Российская Федерация, Республика Северная Осетия-Алания, Моздокский район, Моздокское городское поселение, г. Моздок, ул. Соколовского, 9а	Моздокский	15:01:0123022:222	003002000000 Земли населенных пунктов	Размещение гаражей для собственных нужд	7	02.071	38	517,18	19 652,84
10763	Республика Северная Осетия-Алания, р-н Моздокский, г Моздок, ул Кирова, д 14	Моздокский	15:01:0123022:4	003002000000 Земли населенных пунктов	0,3974 доли -" земельные участки административно-управленческих и общественных заведений (эксплуатация части нежилого помещения с целью размещения отделения миграционной службы)"0,6026 доли-"земельные участки кафе и ресторанов (эксплуатация части нежилого помещения с целью размещения кафе и магазина)"	4	04.060	618	1 180,23	729 382,14

№ пп	Местоположение ЗУ	Район	Кадастровый номер ЗУ	Категория земель	Разрешенное использование по документу	Код вида разрешенного использования (в соответствии с классификатором видов разрешенного использования земельных участков)	Вид использования объектов недвижимости	Площадь	УПКС	КС
10764	Северная Осетия - Алания респ, р-н Моздокский, г Моздок, ул Коммунистическая, у задней межи участка многоквартирного жилого дома №15	Моздокский	15:01:0123022:50	003002000000 Земли населенных пунктов	Земельные участки, предназначенные для размещения административно-бытовых зданий	3	03:080	44	371,31	16 337,64
10765	Северная Осетия - Алания респ, р-н Моздокский, г Моздок, ул Соколовского, у правой межи участка многоквартирного жилого дома №9	Моздокский	15:01:0123022:51	003002000000 Земли населенных пунктов	Земельные участки, предназначенные для размещения гаражей и автостоянок (использование земельного участка с целью эксплуатации капитального гаража)	7	02:071	28	517,18	14 481,04
10766	Республика Северная Осетия-Алания, р-н Моздокский, г Моздок, ул Соколовского, 9	Моздокский	15:01:0123022:57	003002000000 Земли населенных пунктов	Среднеэтажная жилая застройка	2	02:060	1 106	1 326,11	1 546 244,26
10767	Респ. Северная Осетия - Алания, р-н Моздокский, г. Моздок, ул. Коммунистическая, 15	Моздокский	15:01:0123022:7	003002000000 Земли населенных пунктов	Земельные участки, предназначенные для размещения домов многоэтажной жилой застройки (использование земельного участка с целью эксплуатации жилых помещений многоквартирного дома); Земельные участки, предназначенные для размещения административных и офисных зданий, объектов образования, науки, здравоохранения и социального обеспечения, физической культуры и спорта, культуры, искусства, религии (использование земельного участка с целью эксплуатации офисных помещений)	2	02:060	1 226	1 326,11	1 625 810,86
10768	Республика Северная Осетия-Алания, р-н Моздокский, г. Моздок, ул. Коммунистическая, 17	Моздокский	15:01:0123022:70	003002000000 Земли населенных пунктов	Малоэтажная многоквартирная жилая застройка	2	02:060	583	1 326,11	773 122,13
10769	Республика Северная Осетия-Алания, Моздокский район, г. Моздок, ул. Коммунистическая, 17а	Моздокский	15:01:0123022:71	003002000000 Земли населенных пунктов	Малоэтажная многоквартирная жилая застройка	2	02:013	384	1 326,11	509 226,24
10770	Республика Северная Осетия-Алания, р-н Моздокский, г Моздок, ул Соколовского, у задней межи участка многоквартирного жилого дома №9	Моздокский	15:01:0123022:72	003002000000 Земли населенных пунктов	Объекты гаражного назначения, для эксплуатации капитального гаража	7	02:071	32	517,18	16 549,76
10771	Республика Северная Осетия-Алания, р-н Моздокский, г Моздок, ул Кирова	Моздокский	15:01:0123022:75	003002000000 Земли населенных пунктов	Общее пользование территории	6	12:001	650	32,72	21 268,00
10772	Российская Федерация, Республика Северная Осетия - Алания, р-н Моздокский, г. Моздок, ул. Коммунистическая, 1-Н	Моздокский	15:01:0123023:1	003002000000 Земли населенных пунктов	"Дошкольное, начальное и среднее общее образование", размещение объектов капитального строительства, предназначенных для просвещения, дошкольного, начального и среднего общего образования (детские ясли, детские сады, школы, лицеи, гимназии, художественные, музыкальные школы, образовательные кружки и иные организации, осуществляющие деятельность по воспитанию, образованию и просвещению), в том числе зданий, спортивных сооружений, предназначенных для занятия обучающихся физической культурой и спортом	3	03:050	2 750	676,31	1 859 852,50
10773	Российская Федерация, Республика Северная Осетия - Алания, р-н Моздокский, г. Моздок, ул. Кирова, 12	Моздокский	15:01:0123023:10	003002000000 Земли населенных пунктов	эксплуатация аптеки	4	04:040	34	2 011,26	68 382,84
10774	Респ. Северная Осетия - Алания, р-н Моздокский, г. Моздок, ул. Соколовского, дом 1	Моздокский	15:01:0123023:2	003002000000 Земли населенных пунктов	Для строительства и эксплуатации гаража	7	02:071	28	517,18	14 481,04
10775	Республика Северная Осетия-Алания, р-н Моздокский, г Моздок, ул Соколовского, д 1	Моздокский	15:01:0123023:22	003002000000 Земли населенных пунктов	Земельные участки, предназначенные для размещения домов многоэтажной жилой застройки (использование земельного участка с целью эксплуатации жилых помещений многоквартирного дома)	2	02:060	2 168	1 326,11	2 875 006,48
10776	Респ. Северная Осетия - Алания, р-н Моздокский, г. Моздок, ул. Кирова, 10	Моздокский	15:01:0123023:3	003002000000 Земли населенных пунктов	Земельные участки, предназначенные для размещения административных и офисных зданий, объектов образования, науки, здравоохранения и социального обеспечения, физической культуры и спорта, культуры, искусства, религии (использование земельного участка с целью эксплуатации административного здания)	4	04:010	221	2 011,26	444 488,46
10777	Респ. Северная Осетия - Алания, р-н Моздокский, г. Моздок, ул. Шевченко, 13	Моздокский	15:01:0123023:4	003002000000 Земли населенных пунктов	Для эксплуатации ресторана	4	04:060	1 526	1 180,23	1 801 030,98
10778	Респ. Северная Осетия - Алания, р-н Моздокский, г. Моздок, ул. Кирова, дом 22	Моздокский	15:01:0123023:8	003002000000 Земли населенных пунктов	Производственные нужды	3	03:080	80	371,31	29 704,80
10779	Республика Северная Осетия - Алания, р-н Моздокский, г. Моздок, ул. Ермоленко, дом 20	Моздокский	15:01:0123024:2	003002000000 Земли населенных пунктов	Для целей, предусмотренных Уставом предприятия	3	03:080	834	371,31	309 672,54
10780	Респ. Северная Осетия - Алания, р-н Моздокский, г. Моздок, ул. Комсомольская, дом 32	Моздокский	15:01:0123024:3	003002000000 Земли населенных пунктов	Под объекты связи, радиовещания, телевидения и информатики	6	06:080	45	888,49	39 982,05
10781	Респ. Северная Осетия - Алания, р-н Моздокский, г. Моздок, ул. Кирова, 33	Моздокский	15:01:0123024:4	003002000000 Земли населенных пунктов	"Дошкольное, начальное и среднее общее образование", предназначенный для эксплуатации зданий и сооружений дополнительного образовательного учреждения	3	03:050	853	676,31	576 892,43
10782	Республика Северная Осетия-Алания, р-н Моздокский, г. Моздок, ул. Комсомольская, 28	Моздокский	15:01:0123024:5	003002000000 Земли населенных пунктов	Коммунальное обслуживание	6	03:012	63	543,70	34 253,10
10783	Респ. Северная Осетия - Алания, р-н Моздокский, г. Моздок, ул. Комсомольская, 32	Моздокский	15:01:0123024:6	003002000000 Земли населенных пунктов	Под капитальные гаражи	7	02:071	371	517,18	191 873,78

№ п/п	Местоположение ЗУ	Район	Кадастровый номер ЗУ	Категория земель	Разрешенное использование по документу	Код вида разрешенного использования (в соответствии с классификатором видов разрешенного использования земельных участков)	Вид использования объектов недвижимости	Площадь	УПКС	КС
10784	Республика Северная Осетия - Алания р-н Моздокский. г. Моздок. ул. Ермоленко, 20	Моздокский	15:01:0123024:7	003002000000 Земли населенных пунктов	Земельные участки, предназначенные для размещения объектов торговли, общественного питания и бытового обслуживания (использование земельного участка с целью эксплуатации кафе)	4	04:060	188	1 180,23	221 883,24
10785	Респ. Северная Осетия - Алания, р-н Моздокский, г. Моздок, ул. Кирова, 31	Моздокский	15:01:0123024:8	003002000000 Земли населенных пунктов	«Дошкольное, начальное и среднее общее образование», размещение объектов капитального строительства, предназначенных для просвещения, дошкольного, начального и среднего общего образования (детские ясли, детские сады, школы, лицеи, гимназии, художественные, музыкальные школы, образовательные кружки и иные организации, осуществляющие деятельность по воспитанию, образованию и просвещению), в том числе зданий, спортивных сооружений, предназначенных для занятия обучающихся физической культурой и спортом (код 3.5.1)	3	03:050	930	676,31	628 968,30
10786	Респ. Северная Осетия - Алания, р-н Моздокский. г. Моздок. ул. Кирова, 35	Моздокский	15:01:0123024:9	003002000000 Земли населенных пунктов	"Социальное обслуживание". размещение зданий, предназначенных для оказания гражданам социальной помощи. "Бытовое обслуживание", "Размещение объектов капитального строительства, предназначенных для оказания населению или организациям бытовых услуг (мастерские мелкого ремонта, ателье, бани, парикмахерские, прачечные, химчистки, похоронные бюро); "Здравоохранение", размещение объектов капитального строительства, предназначенных для оказания гражданам медицинской помощи"; "Общественное управление", размещение зданий, предназначенных для размещения органов и организаций общественного управления. "Предпринимательство". "Деловое управление", размещение объектов капитального строительства с целью размещения объектов управленческой деятельности, не связанной с государственным или муниципальным управлением и оказанием услуг, а также с целью обеспечения совершения сделок, требующих передачи товара в момент их совершения между организациями, в том	4	04:000	312	2 011,26	627 513,12
10787	Респ. Северная Осетия - Алания, р-н Моздокский, г. Моздок, ул. Кирова, 29	Моздокский	15:01:0123025:1	003002000000 Земли населенных пунктов	Для общеобразовательной деятельности	3	03:050	1 434	676,31	969 828,54
10788	Респ Северная Осетия - Алания Моздокский р-н. г Моздок, ул Комсомольская. 26	Моздокский	15:01:0123025:132	003002000000 Земли населенных пунктов	Здравоохранение", с целью эксплуатации медицинского центра диагностики; Бытовое обслуживание; Культурное развитие, Деловое управление; Магазины	4	04:040	324	2 011,26	651 648,24
10789	Республика Северная Осетия - Алания, р-н Моздокский. г. Моздок. ул. Кирова, район библиотеки им А.С Пушкина	Моздокский	15:01:0123025:137	003002000000 Земли населенных пунктов	Земельные участки (территории) общего пользования	5	12:003	323	278,52	89 961,96

№ пп	Местоположение ЗУ	Район	Кадастровый номер ЗУ	Категория земель	Разрешенное использование по документу	Код вида разрешенного использования (в соответствии с классификатором видов разрешенного использования земельных участков)	Вид использования объектов недвижимости	Площадь	УПКС	КС
10790	Республика Северная Осетия - Алания. Моздокский район, г. Моздок, ул. Кирова, 27	Моздокский	15:01:0123025:3	003002000000 Земли населенных пунктов	"Общественное управление". размещение зданий, предназначенных для размещения органов и организаций общественного управления; "Здравоохранение". размещение объектов капитального строительства. предназначенных для оказания гражданам медицинской помощи: "Деловое управление". размещение объектов капитального строительства с целью: размещения объектов управленческой деятельности, не связанной с государственным или муниципальным управлением и оказанием услуг, а также с целью обеспечения совершения сделок, не требующих передачи товара в момент их совершения между организациями. в том числе биржевая деятельность (за исключением банковской и страховой деятельности), "Магазины", размещение объектов капитального строительства. предназначенных для продажи товаров, торговая площадь которых составляет до 5000 кв. м, "Общественное питание". размещение объектов капитального строительства в целях устройства мест общественного питания (рестораны, кафе,	4	04.040	987	2 011,26	1 985 113,62
10791	Респ. Северная Осетия - Алания. р-н Моздокский, г. Моздок, ул. Кирова. 23	Моздокский	15:01:0123025:4	003002000000 Земли населенных пунктов	"Здравоохранение" - (в целях медицинского обслуживания населения)	3	03.040	353	848,71	299 594,63
10792	Республика Северная Осетия-Алания, р-н Моздокский, г Моздок, ул Кирова, д 19-21	Моздокский	15:01:0123025:5	003002000000 Земли населенных пунктов	Земельные участки административно-управленческих и общественных зданий (эксплуатация зданий и сооружений с целью размещения Управления внутренних дел Моздокского района)Земельные участки магазинов (эксплуатация части нежилого помещения с целью размещения магазина)	3	08.030	5 940	371,31	2 205 581,40
10793	Республика Северная Осетия-Алания, Моздокский район. г. Моздок. ул. Кирова, 25	Моздокский	15:01:0123025:6	003002000000 Земли населенных пунктов	Земельные участки. предназначенные для размещения домов многоэтажной жилой застройки (использование земельного участка с целью эксплуатации жилых помещений многоквартирного дома)	2	02.060	1 843	1 326,11	2 444 020,73
10794	Республика Северная Осетия - Алания. Моздокский район, г. Моздок, ул. Кирова, 17а	Моздокский	15:01:0123026:1	003002000000 Земли населенных пунктов	эксплуатация магазина: "Бытовое обслуживание", "Образование и просвещение", "Общественное питание"	4	04.040	872	2 011,26	1 753 818,72
10795	Республика Северная Осетия-Алания, р-н Моздокский, г. Моздок, ул. Кирова, 17	Моздокский	15:01:0123026:2	003002000000 Земли населенных пунктов	Для эксплуатации нежилого недвижимого имущества	4	04.010	509	2 011,26	1 023 731,34
10796	363753, Российская Федерация, Республика Северная Осетия - Алания, Моздокский муниципальный район, Моздокское городское поселение, г. Моздок, ул. Кирова, 17	Моздокский	15:01:0123026:4	003002000000 Земли населенных пунктов	земельные участки универмагов (эксплуатация здания универмага)	4	04.040	341	2 011,26	685 839,66
10797	Респ. Северная Осетия - Алания, р-н Моздокский, г. Моздок, ул. Кирова/Шевченко, дом 11/17	Моздокский	15:01:0123026:5	003002000000 Земли населенных пунктов	Для хозяйственных нужд	6	06.000	341	747,07	254 750,87
10798	Республика Северная Осетия-Алания, р-н Моздокский, г. Моздок, ул. Т. Шевченко, 11	Моздокский	15:01:0123026:6	003002000000 Земли населенных пунктов	Земельные участки магазинов (эксплуатация магазина)	4	04.040	354	2 011,26	711 986,04
10799	Респ. Северная Осетия - Алания, р-н Моздокский, г. Моздок, ул. Кирова/Шевченко, дом 17/11	Моздокский	15:01:0123026:7	003002000000 Земли населенных пунктов	Земельные участки магазинов (эксплуатация подъездных путей)	4	04.040	224	2 011,26	450 522,24
10800	Республика Северная Осетия-Алания, р-н Моздокский, г. Моздок, ул. Т.Шевченко, 9	Моздокский	15:01:0123026:9	003002000000 Земли населенных пунктов	Для индивидуального жилищного строительства	13	02.010	719	773,56	556 189,64
10801	Республика Северная Осетия - Алания, Моздокский район. г. Моздок. ул. Комсомольская, 12	Моздокский	15:01:0123027:10	003002000000 Земли населенных пунктов	ЗУ предн. для размещ. домов многоэтажной жилой застройки(использование ЗУ с целью эксплуатации жилых помещений многоквартирного дома) площадь 2063.58 кв.м; ЗУ. предн. для размещ. объектов торговли. общественного питания и бытового обслуживания (использование ЗУ с целью эксплуатации магазина) площадь 174,32 кв.м; ЗУ. предназн. для размещ. админ. и офисных зданий, объектов образования. науки и т.д.) площадь 28.10 кв.м	2	02.060	2 266	1 326,11	3 004 965,26
10802	Российская Федерация, Республика Северная Осетия - Алания, р-н Моздокский, г. Моздок, ул. Комсомольская, 4	Моздокский	15:01:0123027:12	003002000000 Земли населенных пунктов	Земельные участки. предназначенные для размещения домов индивидуальной жилой застройки (использование земельного участка с целью эксплуатации жилого дома с хозпостройками)	13	02.010	557	697,95	388 758,15
10803	Республика Северная Осетия - Алания. Моздокский район, г. Моздок, ул. Т.Шевченко	Моздокский	15:01:0123027:138	003002000000 Земли населенных пунктов	"Общественное питание", "Обслуживание жилой застройки"	4	04.060	48	1 180,23	56 651,04

№ пп	Местоположение ЗУ	Район	Кадастровый номер ЗУ	Категория земель	Разрешенное использование по документу	Код вида разрешенного использования (в соответствии с классификатором видов разрешенного использования земельных участков)	Вид использования объектов недвижимости	Площадь	УПКС	КС
10804	Республика Северная Осетия - Алания, муниципальный район Моздокский, городское поселение Моздокское, г.Моздок, ул. Кирова, 5	Моздокский	15:01:0123027:146	003002000000 Земли населенных пунктов	"Среднеэтажная жилая застройка"	2	02.05.0	336	1 326,11	445 572,96
10805	Республика Северная Осетия - Алания, Моздокский район, г. Моздок, ул. Надтеречная, 9	Моздокский	15:01:0123027:2	003002000000 Земли населенных пунктов	Земельные участки, предназначенные для размещения домов малоэтажной жилой застройки, в том числе индивидуальной жилой застройки	13	02.01.0	235	697,95	164 018,25
10806	Респ. Северная Осетия - Алания, р-н Моздокский, г. Моздок, ул. Толстого, 9	Моздокский	15:01:0123027:3	003002000000 Земли населенных пунктов	Специальное назначение	3	03.08.0	2 451	371,31	910 080,81
10807	Российская Федерация, Республика Северная Осетия - Алания, р-н Моздокский, г. Моздок, ул. Комсомольская, 2	Моздокский	15:01:0123027:5	003002000000 Земли населенных пунктов	Под индивидуальное жилищное строительство	13	02.01.0	504	697,95	351 766,80
10808	Республика Северная Осетия-Алания, р-н Моздокский, г. Моздок, ул. Кирова, № 7	Моздокский	15:01:0123027:6	003002000000 Земли населенных пунктов	Земельные участки, предназначенные для размещения административных и офисных зданий, объектов образования, науки, здравоохранения и социального обеспечения, физической культуры и спорта, культуры, искусства, религии (земельный участок, предназначенный для ведения спортивно-образовательной деятельности)	3	03.05.0	3 050	676,31	2 062 745,50
10809	Респ. Северная Осетия - Алания, р-н Моздокский, г. Моздок, ул. Комсомольская, дом 6	Моздокский	15:01:0123027:9	003002000000 Земли населенных пунктов	эксплуатация жилого дома с хозпостройками	13	02.01.0	519	697,95	362 236,05
10810	Респ. Северная Осетия - Алания, р-н Моздокский, г. Моздок, ул. Комсомольская, дом 39	Моздокский	15:01:0123028:1	003002000000 Земли населенных пунктов	Под индивидуальное жилищное строительство	13	02.01.0	513	773,56	396 836,28
10811	Респ. Северная Осетия - Алания, р-н Моздокский, г. Моздок, ул. Уварова, дом 9	Моздокский	15:01:0123028:2	003002000000 Земли населенных пунктов	Земельные участки индивидуальных жилых домов (эксплуатация жилого дома с хозпостройками)	13	02.01.0	282	773,56	218 143,92
10812	Респ. Северная Осетия - Алания, р-н Моздокский, г. Моздок, ул. Орджоникидзе, 46	Моздокский	15:01:0123028:3	003002000000 Земли населенных пунктов	для эксплуатации жилого дома с хозпостройками	13	02.01.0	615	773,56	475 739,40
10813	Респ. Северная Осетия - Алания, р-н Моздокский, г. Моздок, ул. Комсомольская, дом 41	Моздокский	15:01:0123028:4	003002000000 Земли населенных пунктов	эксплуатация жилого дома с хозпостройками	13	02.01.0	512	773,56	396 062,72
10814	Республика Северная Осетия-Алания, р-н Моздокский, г. Моздок, ул. Орджоникидзе, 44	Моздокский	15:01:0123028:5	003002000000 Земли населенных пунктов	малоэтажная жилая застройка (индивидуальное жилищное строительство; размещение дачных домов и садовых домов). для эксплуатации жилого дома	13	02.01.0	210	773,56	162 447,60
10815	Респ. Северная Осетия - Алания, р-н Моздокский, г. Моздок, ул. Ермоленко, дом 28	Моздокский	15:01:0123028:6	003002000000 Земли населенных пунктов	Административное здание	3	03.08.0	600	371,31	222 786,00
10816	Респ. Северная Осетия - Алания, р-н Моздокский, г. Моздок, ул. Ермоленко/Орджоникидзе, дом 16/50	Моздокский	15:01:0123028:7	003002000000 Земли населенных пунктов	Земельные участки индивидуальных жилых домов (эксплуатация жилого дома и хозпостроек)	13	02.01.0	777	773,56	601 056,12
10817	Респ. Северная Осетия - Алания, р-н Моздокский, г. Моздок, ул. Комсомольская, 45	Моздокский	15:01:0123028:8	003002000000 Земли населенных пунктов	Земельные участки предназначенные для размещения домов многоэтажной жилой застройки(использование земельного участка с целью эксплуатации жилых помещений многоквартирного дома)	2	02.06.0	1 203	1 326,11	1 595 310,33
10818	Респ. Северная Осетия - Алания, р-н Моздокский, г. Моздок, ул. Уварова, дом 11	Моздокский	15:01:0123028:9	003002000000 Земли населенных пунктов	Земельные участки, предназначенные для размещения домов индивидуальной жилой застройки (использование земельного участка с целью эксплуатации жилого дома с хозпостройками)	13	02.01.0	365	773,56	282 349,40
10819	Респ. Северная Осетия - Алания, р-н Моздокский, г. Моздок, ул. Уварова, 4.	Моздокский	15:01:0123029:1	003002000000 Земли населенных пунктов	Земельные участки, предназначенные для размещения домов индивидуальной жилой застройки (использование земельного участка с целью эксплуатации жилого дома с хозпостройками)	13	02.01.0	442	773,56	341 913,52
10820	Российская Федерация, Республика Северная Осетия-Алания, Моздокский р-н, г Моздок, ул Коммунистическая, 1	Моздокский	15:01:0123029:131	003002000000 Земли населенных пунктов	Для индивидуального жилищного строительства	13	02.01.0	407	773,56	314 838,92
10821	Республика Северная Осетия - Алания, Моздокский район, г. Моздок, ул. Орджоникидзе, 38	Моздокский	15:01:0123029:2	003002000000 Земли населенных пунктов	Земельные участки, предназначенные для размещения малоэтажных жилых домов (использование земельного участка с целью эксплуатации помещений многоквартирного дома)	2	02.01.3	532	1 326,11	705 490,52
10822	Респ. Северная Осетия - Алания, р-н Моздокский, г. Моздок, ул. Орджоникидзе, дом 40	Моздокский	15:01:0123029:3	003002000000 Земли населенных пунктов	Земельные участки, предназначенные для размещения домов индивидуальной жилой застройки (использование земельного участка с целью эксплуатации жилого дома с хозпостройками)	13	02.01.0	449	773,56	347 328,44
10823	Респ. Северная Осетия - Алания, р-н Моздокский, г. Моздок, ул. Орджоникидзе, дом 36	Моздокский	15:01:0123029:4	003002000000 Земли населенных пунктов	Под земельные участки индивидуальных жилых домов (эксплуатация жилого дома)	13	02.01.0	571	773,56	441 702,76
10824	Республика Северная Осетия-Алания, р-н Моздокский, г. Моздок, ул. Комсомольская, 31	Моздокский	15:01:0123029:5	003002000000 Земли населенных пунктов	Под земельные участки индивидуальных жилых домов	13	02.01.0	282	773,56	218 143,92
10825	Респ. Северная Осетия - Алания, р-н Моздокский, г. Моздок, ул. Коммунистическая, 5	Моздокский	15:01:0123029:6	003002000000 Земли населенных пунктов	Земельные участки, предназначенные для размещения гаражей и автостоянок (использование земельного участка с целью эксплуатации капитального гаража)	7	02.07.1	54	517,18	27 927,72

№ п/п	Местоположение ЗУ	Район	Кадастровый номер ЗУ	Категория земель	Разрешенное использование по документу	Код вида разрешенного использования (в соответствии с классификатором видов разрешенного использования земельных участков)	Вид использования объектов недвижимости	Площадь	УПКС	КС
10826	Республика Северная Осетия - Алания Моздокский район, г. Моздок, ул. Комсомольская, 37	Моздокский	15:01:0123029:7	003002000000 Земли населенных пунктов	Земельные участки, предназначенные для размещения домов многоэтажной жилой застройки (использование земельного участка с целью эксплуатации жилых помещений многоквартирного дома)	2	02.060	3 014	1 326,11	3 996 805,54
10827	Российская Федерация, Республика Северная Осетия - Алания, р-н Моздокский, г. Моздок, ул. Комсомольская, 25	Моздокский	15:01:0123030:1	003002000000 Земли населенных пунктов	Для индивидуального жилищного строительства	13	02.010	629	773,56	486 568,24
10828	Респ. Северная Осетия - Алания, р-н Моздокский, г. Моздок, ул. Комсомольская, дом 27	Моздокский	15:01:0123030:10	003002000000 Земли населенных пунктов	Земельные участки, предназначенные для размещения малоэтажных жилых домов (использование земельного участка с целью эксплуатации помещений многоквартирного дома)	2	02.013	509	1 326,11	674 989,99
10829	Респ. Северная Осетия - Алания, р-н Моздокский, г. Моздок, ул. Т.Шевченко, дом 7	Моздокский	15:01:0123030:13	003002000000 Земли населенных пунктов	Земельные участки, предназначенные для размещения домов индивидуальной жилой застройки (использование земельного участка с целью эксплуатации жилого дома с хозпостройками)	13	02.010	474	773,56	366 667,44
10830	Республика Северная Осетия-Алания, р-н Моздокский, г Моздок, ул Коммунистическая, 4	Моздокский	15:01:0123030:27	003002000000 Земли населенных пунктов	Земельные участки, предназначенные для размещения домов индивидуальной жилой застройки (использование земельного участка с целью эксплуатации жилого дома с хозпостройками)	13	02.010	300	773,56	232 068,00
10831	Республика Северная Осетия-Алания, р-н Моздокский, г Моздок, ул Коммунистическая, 2	Моздокский	15:01:0123030:28	003002000000 Земли населенных пунктов	Земельные участки, предназначенные для размещения домов индивидуальной жилой застройки (использование земельного участка с целью эксплуатации жилого дома с хозпостройками)	13	02.010	389	773,56	300 914,84
10832	Респ. Северная Осетия - Алания, р-н Моздокский, г. Моздок, ул. Шевченко/Орджоникидзе, дом 1/24	Моздокский	15:01:0123030:3	003002000000 Земли населенных пунктов	Под индивидуальное жилищное строительство	13	02.010	298	773,56	230 520,88
10833	Респ. Северная Осетия - Алания, р-н Моздокский, г. Моздок, ул. Коммунистическая, 6	Моздокский	15:01:0123030:4	003002000000 Земли населенных пунктов	Для индивидуального жилищного строительства	13	02.010	329	773,56	254 501,24
10834	Респ. Северная Осетия - Алания, р-н Моздокский, г. Моздок, ул. Шевченко, дом 5	Моздокский	15:01:0123030:5	003002000000 Земли населенных пунктов	Индивидуальное жилищное строительство	13	02.010	350	773,56	270 746,00
10835	Респ. Северная Осетия - Алания, р-н Моздокский, г. Моздок, ул. Орджоникидзе, дом 26	Моздокский	15:01:0123030:6	003002000000 Земли населенных пунктов	Для общественно-деловых целей	3	03.080	1 398	371,31	519 091,38
10836	Респ. Северная Осетия - Алания, р-н Моздокский, г. Моздок, ул. Шевченко, дом 3	Моздокский	15:01:0123030:7	003002000000 Земли населенных пунктов	Под индивидуальное жилищное строительство	13	02.010	351	773,56	271 519,56
10837	Респ. Северная Осетия - Алания, р-н Моздокский, г. Моздок, ул. Комсомольская/Коммунистическая, 29/8	Моздокский	15:01:0123030:8	003002000000 Земли населенных пунктов	индивидуальное жилищное строительство	13	02.010	339	773,56	262 236,84
10838	Респ. Северная Осетия - Алания, р-н Моздокский, г. Моздок, ул. Комсомольская, дом 27"а"	Моздокский	15:01:0123030:9	003002000000 Земли населенных пунктов	Под индивидуальное жилищное строительство	13	02.010	288	773,56	222 785,28
10839	Респ. Северная Осетия - Алания, р-н Моздокский, г. Моздок, ул. Братская, дом 3	Моздокский	15:01:0123031:1	003002000000 Земли населенных пунктов	Земельные участки, предназначенные для размещения домов индивидуальной жилой застройки (использование земельного участка с целью эксплуатации жилого дома с хозпостройками)	13	02.010	290	697,95	202 405,50
10840	Республика Северная Осетия - Алания, муниципальный район Моздокский, городское поселение Моздокское, г. Моздок, ул. Комсомольская, земельный участок 17а	Моздокский	15:01:0123031:134	003002000000 Земли населенных пунктов	"Дошкольное, начальное и среднее общее образование", для эксплуатации зданий и сооружений образовательного учреждения	3	03.051	21	676,21	14 202,51
10841	Респ. Северная Осетия - Алания, р-н Моздокский, г. Моздок, ул. Братская, 1	Моздокский	15:01:0123031:2	003002000000 Земли населенных пунктов	под индивидуальное жилищное строительство	13	02.010	336	697,95	234 511,20
10842	Респ. Северная Осетия - Алания, р-н Моздокский, г. Моздок, ул. Орджоникидзе, дом 20	Моздокский	15:01:0123031:3	003002000000 Земли населенных пунктов	Земельные участки индивидуальных жилых домов	13	02.010	567	697,95	395 737,65
10843	Республика Северная Осетия-Алания, р-н Моздокский, г Моздок, ул Т.Шевченко, 2	Моздокский	15:01:0123031:4	003002000000 Земли населенных пунктов	земельные участки, предназначенные для размещения домов индивидуальной жилой застройки (использование земельного участка с целью эксплуатации жилого дома с хозпостройками)	13	02.010	473	697,95	330 130,35
10844	Респ. Северная Осетия - Алания, р-н Моздокский, г. Моздок, ул. Комсомольская, дом 21	Моздокский	15:01:0123031:5	003002000000 Земли населенных пунктов	Для иных целей	3	03.080	370	371,31	137 384,70
10845	Респ. Северная Осетия - Алания, р-н Моздокский, г. Моздок, ул. Комсомольская, 21	Моздокский	15:01:0123031:6	003002000000 Земли населенных пунктов	"деловое управление", для эксплуатации нежилых зданий	3	03.080	1 942	371,31	721 084,02
10846	Респ. Северная Осетия - Алания, р-н Моздокский, г. Моздок, ул. Комсомольская, дом 21	Моздокский	15:01:0123031:7	003002000000 Земли населенных пунктов	Для иных целей	3	03.080	21 400	371,31	7 968 312,60
10847	Респ. Северная Осетия - Алания, р-н Моздокский, г. Моздок, ул. Комсомольская, 17	Моздокский	15:01:0123031:8	003002000000 Земли населенных пунктов	"Дошкольное, начальное и среднее общее образование", для эксплуатации зданий и сооружений образовательного учреждения	3	03.050	769	676,21	520 082,39
10848	Респ. Северная Осетия - Алания, р-н Моздокский, г. Моздок, ул. Комсомольская, дом 19	Моздокский	15:01:0123031:9	003002000000 Земли населенных пунктов	Земельные участки, предназначенные для размещения домов индивидуальной жилой застройки (использование земельного участка с целью эксплуатации жилого дома с хозпостройками)	13	02.010	562	697,95	392 247,90

№ пп	Местоположение ЗУ	Район	Кадастровый номер ЗУ	Категория земель	Разрешенное использование по документу	Код вида разрешенного использования (в соответствии с классификатором видов разрешенного использования земельных участков)	Вид использования объектов недвижимости	Площадь	УПКС	КС
10849	Северная Осетия - Алания респ, р-н Моздокский, г Моздок, ул. Толстого, 3	Моздокский	15:01:0123032:1	003002000000 Земли населенных пунктов	Земельные участки, предназначенные для размещения домов индивидуальной жилой застройки (использование земельного участка с целью эксплуатации жилого дома с хозпостройками)	13	02.010	291	697,95	203 103,45
10850	Республика Северная Осетия-Алания, р-н Моздокский, г Моздок, ул Орджоникидзе, 10	Моздокский	15:01:0123032:16	003002000000 Земли населенных пунктов	Земельные участки, предназначенные для размещения домов индивидуальной жилой застройки (использование земельного участка с целью эксплуатации жилого дома с хозпостройками)	13	02.010	351	697,95	244 980,45
10851	Республика Северная Осетия-Алания, р-н Моздокский, г Моздок, ул Орджоникидзе, 12	Моздокский	15:01:0123032:17	003002000000 Земли населенных пунктов	Земельные участки, предназначенные для размещения домов малоэтажной жилой застройки, в том числе индивидуальной жилой застройки	13	02.010	681	697,95	475 303,95
10852	Республика Северная Осетия-Алания, р-н Моздокский, г. Моздок, ул. Комсомольская, 11	Моздокский	15:01:0123032:18	003002000000 Земли населенных пунктов	"Среднеэтажная жилая застройка", предназначенный для завершения строительства многоквартирного жилого дома	2	02.050	2 790	1 326,11	3 699 846,90
10853	Республика Северная Осетия-Алания, р-н Моздокский, г. Моздок, ул. Комсомольская, 15	Моздокский	15:01:0123032:19	003002000000 Земли населенных пунктов	Малоэтажная жилая застройка (индивидуальное жилищное строительство, размещение дачных домов и садовых домов)	13	02.010	386	697,95	269 408,70
10854	Респ. Северная Осетия - Алания, р-н Моздокский, г. Моздок, ул. Толстого, 9	Моздокский	15:01:0123032:3	003002000000 Земли населенных пунктов	Для эксплуатации зданий и сооружений оперативного управления	3	03.080	2 451	371,31	910 080,81
10855	Респ. Северная Осетия - Алания, р-н Моздокский, г. Моздок, ул. Братская, дом 6	Моздокский	15:01:0123032:4	003002000000 Земли населенных пунктов	земельные участки индивидуальных жилых домов (эксплуатация жилого дома с хозпостройками)	13	02.010	405	697,95	282 669,75
10856	Респ. Северная Осетия - Алания, р-н Моздокский, г. Моздок, ул. Братская, дом 4	Моздокский	15:01:0123032:5	003002000000 Земли населенных пунктов	Земельные участки, предназначенные для размещения домов индивидуальной жилой застройки (использование земельного участка с целью эксплуатации жилого дома с хозпостройками)	13	02.010	480	697,95	335 016,00
10857	Северная Осетия - Алания респ, р-н Моздокский, г Моздок, ул Орджоникидзе, 16	Моздокский	15:01:0123032:6	003002000000 Земли населенных пунктов	земельный участки, предназначенные для размещения домов индивидуальной жилой застройки (земельный участок , предназначенный для эксплуатации индивидуального жилого дома и хозяйственных построек)	13	02.010	443	697,95	309 191,85
10858	Республика Северная Осетия - Алания, Моздокский район, г. Моздок, ул. Комсомольская, 7	Моздокский	15:01:0123033:1	003002000000 Земли населенных пунктов	земельные участки, предназначенные для размещения домов индивидуальной жилой застройки (использование земельного участка с целью эксплуатации жилого дома с хозпостройками)	13	02.010	289	697,95	201 707,55
10859	363753, Российская Федерация, Республика Северная Осетия-Алания, Моздокский муниципальный район, Моздокское городское поселение, г.Моздок, ул Комсомольская, 9.	Моздокский	15:01:0123033:120	003002000000 Земли населенных пунктов	Для индивидуального жилищного строительства	13	02.010	367	697,95	256 147,65
10860	Российская Федерация, Республика Северная Осетия - Алания, муниципальный район Моздокский, городское поселение Моздокское, г Моздок, ул Комсомольская, з/у 3в	Моздокский	15:01:0123033:122	003002000000 Земли населенных пунктов	земельные участки, предназначенные для размещения домов индивидуальной жилой застройки (использование земельного участка с целью эксплуатации жилого дома с хозпостройками)	13	02.010	180	697,95	125 631,00
10861	Российская Федерация, Республика Северная Осетия - Алания, муниципальный район Моздокский, городское поселение Моздокское, г Моздок, ул Комсомольская, з/у 3	Моздокский	15:01:0123033:123	003002000000 Земли населенных пунктов	земельные участки, предназначенные для размещения домов индивидуальной жилой застройки (использование земельного участка с целью эксплуатации жилого дома с хозпостройками)	13	02.010	228	697,95	159 132,60
10862	Респ. Северная Осетия - Алания, р-н Моздокский, г. Моздок, ул. Комсомольская, дом 1	Моздокский	15:01:0123033:2	003002000000 Земли населенных пунктов	Под земельные участки индивидуальных жилых домов (эксплуатация жилого дома)	13	02.010	223	697,95	155 642,85
10863	Респ. Северная Осетия - Алания, р-н Моздокский, г. Моздок, ул. Комсомольская, дом 5	Моздокский	15:01:0123033:4	003002000000 Земли населенных пунктов	Земельные участки, предназначенные для размещения домов индивидуальной жилой застройки (использование земельного участка с целью эксплуатации жилого дома с хозпостройками)	13	02.010	268	697,95	187 050,60
10864	Респ. Северная Осетия - Алания, р-н Моздокский, г. Моздок, ул. Орджоникидзе, 4	Моздокский	15:01:0123033:5	003002000000 Земли населенных пунктов	Земельные участки, предназначенные для размещения домов малоэтажной жилой застройки, в том числе индивидуальной жилой застройки (эксплуатация жилого дома)	13	02.010	296	697,95	206 593,20

№ пп	Местоположение ЗУ	Район	Кадастровый номер ЗУ	Категория земель	Разрешенное использование по документу	Код вида разрешенного использования (в соответствии с классификатором видов разрешенного использования земельных участков)	Вид использования объектов недвижимости	Площадь	УПКС	КС
10865	Российская Федерация, Республика Северная Осетия - Алания, Моздокский муниципальный район, Моздокское городское поселение, г. Моздок, ул. Орджоникидзе, 8	Моздокский	15:01:0123033:6	003002000000 Земли населенных пунктов	Земельные участки, предназначенные для размещения домов индивидуальной жилой застройки (использование земельного участка с целью эксплуатации жилого дома с хозпостройками)	13	02.010	604	697,95	421 561,80
10866	Республика Северная Осетия-Алания, р-н Моздокский, г. Моздок, ул. Комсомольская, 1 "а"	Моздокский	15:01:0123033:8	003002000000 Земли населенных пунктов	Малоэтажная жилая застройка (индивидуальное жилищное строительство, размещение дачных домов и садовых домов), для эксплуатации жилого дома	13	02.010	214	697,95	149 361,30
10867	Респ. Северная Осетия - Алания, р-н Моздокский, г. Моздок, ул. Азанчева, 6	Моздокский	15:01:0123034:1	003002000000 Земли населенных пунктов	Земельные участки, предназначенные для размещения домов малоэтажной жилой застройки (использование земельного участка с целью эксплуатации помещений многоквартирного жилого дома)	2	02.013	1 127	1 326,11	1 494 525,97
10868	Респ. Северная Осетия - Алания, р-н Моздокский, г. Моздок, ул. Уварова, дом 1	Моздокский	15:01:0123034:2	003002000000 Земли населенных пунктов	Земельные участки, предназначенные для размещения домов индивидуальной жилой застройки (земельные участки, предназначенные для эксплуатации жилого дома с хозпостройками)	13	02.010	588	697,95	410 394,60
10869	Республика Северная Осетия-Алания, р-н Моздокский, г. Моздок, ул. Орджоникидзе, 35	Моздокский	15:01:0123034:23	003002000000 Земли населенных пунктов	Земельные участки, предназначенные для размещения домов малоэтажной жилой застройки, в том числе индивидуальной жилой застройки	13	02.010	509	697,95	353 860,65
10870	Респ. Северная Осетия - Алания, р-н Моздокский, г. Моздок, ул. Орджоникидзе, 37	Моздокский	15:01:0123034:3	003002000000 Земли населенных пунктов	Земельные участки, предназначенные для размещения домов индивидуальной жилой застройки (земельные участки, предназначенные для эксплуатации жилого дома с хозпостройками)	13	02.010	572	697,95	399 227,40
10871	Респ. Северная Осетия - Алания, р-н Моздокский, г. Моздок, ул. Орджоникидзе, дом 33	Моздокский	15:01:0123034:4	003002000000 Земли населенных пунктов	Земельные участки, предназначенные для размещения домов индивидуальной жилой застройки (использование земельного участка с целью эксплуатации жилого дома с хозпостройками)	13	02.010	326	697,95	227 531,70
10872	Респ. Северная Осетия - Алания, р-н Моздокский, г. Моздок, ул. Уварова, 3	Моздокский	15:01:0123034:5	003002000000 Земли населенных пунктов	Для индивидуального жилищного строительства	13	02.010	279	697,95	194 728,05
10873	Респ. Северная Осетия - Алания, р-н Моздокский, г. Моздок, ул. Азанчева, дом 2	Моздокский	15:01:0123034:6	003002000000 Земли населенных пунктов	Земельные участки, предназначенные для размещения домов индивидуальной жилой застройки (использование земельного участка с целью эксплуатации жилого дома с хозпостройками)	13	02.010	740	697,95	516 483,00
10874	Респ. Северная Осетия - Алания, р-н Моздокский, г. Моздок, ул. Азанчева, дом 1	Моздокский	15:01:0123035:1	003002000000 Земли населенных пунктов	Индивидуальное жилищное строительство	13	02.010	1 034	697,95	721 680,30
10875	Республика Северная Осетия-Алания, Моздокский р-н, г. Моздок, ул. Ермоленко, 4 а	Моздокский	15:01:0123035:134	003002000000 Земли населенных пунктов	Для ведения личного подсобного хозяйства	13	02.020	182	697,95	127 026,90
10876	Республика Северная Осетия-Алания, р-н Моздокский, г. Моздок, ул. Ермоленко, №6	Моздокский	15:01:0123035:18	003002000000 Земли населенных пунктов	"Для индивидуального жилищного строительства"	13	02.010	591	697,95	412 488,45
10877	Респ. Северная Осетия - Алания, р-н Моздокский, г. Моздок, ул. Азанчева, дом 3	Моздокский	15:01:0123035:2	003002000000 Земли населенных пунктов	эксплуатация жилого дома с хозпостройками	13	02.010	212	697,95	147 965,40
10878	Респ. Северная Осетия - Алания, р-н Моздокский, г. Моздок, ул. Ермоленко, дом 4	Моздокский	15:01:0123035:3	003002000000 Земли населенных пунктов	Земельные участки, предназначенные для размещения домов индивидуальной жилой застройки (использование земельного участка с целью эксплуатации жилого дома с хозпостройками)	13	02.010	596	697,95	415 978,20
10879	Респ. Северная Осетия - Алания, р-н Моздокский, г. Моздок, ул. Ермоленко, 10	Моздокский	15:01:0123035:8	003002000000 Земли населенных пунктов	Для индивидуального жилищного строительства	13	02.010	411	697,95	286 857,45
10880	Респ. Северная Осетия - Алания, р-н Моздокский, г. Моздок, ул. Ермоленко, дом 8	Моздокский	15:01:0123035:5	003002000000 Земли населенных пунктов	Земельные участки, предназначенные для размещения домов индивидуальной жилой застройки (использование земельного участка с целью эксплуатации жилого дома с хозпостройками)	13	02.010	263	697,95	183 560,85
10881	Республика Северная Осетия - Алания, Моздокский район, г. Моздок, ул. Орджоникидзе, 31	Моздокский	15:01:0123036:1	003002000000 Земли населенных пунктов	Земельные участки, предназначенные для размещения домов многоэтажной жилой застройки (использование земельного участка с целью эксплуатации помещений многоквартирного дома)	2	02.060	542	1 326,11	718 751,62
10882	Респ. Северная Осетия - Алания, р-н Моздокский, г. Моздок, ул. Уварова, дом 2"а"	Моздокский	15:01:0123036:6	003002000000 Земли населенных пунктов	Земельные участки индивидуальных жилых домов (эксплуатация жилого дома и хозпостроек)	13	02.010	1 161	697,95	810 319,95
10883	Респ. Северная Осетия - Алания, р-н Моздокский, г. Моздок, ул. Орджоникидзе, дом 7 "а"	Моздокский	15:01:0123037:12	003002000000 Земли населенных пунктов	Для индивидуального жилищного строительства	13	02.010	747	697,95	521 368,65
10884	Респ. Северная Осетия - Алания, р-н Моздокский, г. Моздок, ул. Орджоникидзе, дом 13	Моздокский	15:01:0123037:14	003002000000 Земли населенных пунктов	для индивидуального жилищного строительства	13	02.010	360	697,95	251 262,00

№ пп	Местоположение ЗУ	Район	Кадастровый номер ЗУ	Категория земель	Разрешенное использование по документу	Код вида разрешенного использования (в соответствии с классификатором видов разрешенного использования земельных участков)	Вид использования объектов недвижимости	Площадь	УПКС	КС
10885	Республика Северная Осетия - Алания, Моздокский р-н, г. Моздок, ул. Орджоникидзе, 15 "а"	Моздокский	15:01:0123037:148	003002000000 Земли населенных пунктов	Земельные участки, предназначенные для размещения домов индивидуальной жилой застройки (земельные участки, предназначенные для эксплуатации жилого дома с хозпостройками)	13	02.010	680	697,95	474 606,00
10886	Республика Северная Осетия - Алания, Моздокский р-н, г Моздок, ул. Орджоникидзе, 17 "б"	Моздокский	15:01:0123037:149	003002000000 Земли населенных пунктов	Земельные участки, предназначенные для размещения домов индивидуальной жилой застройки (земельные участки, предназначенные для эксплуатации жилого дома с хозпостройками)	13	02.010	600	697,95	418 770,00
10887	Республика Северная Осетия-Алания, Моздокский район, г Моздок, ул Орджоникидзе, 7	Моздокский	15:01:0123037:15	003002000000 Земли населенных пунктов	Для индивидуального жилищного строительства	13	02.010	838	697,95	584 882,10
10888	Республика Северная Осетия - Алания, Моздокский р-н, г Моздок, ул Орджоникидзе, 17	Моздокский	15:01:0123037:150	003002000000 Земли населенных пунктов	Земельные участки, предназначенные для размещения домов индивидуальной жилой застройки (земельные участки, предназначенные для эксплуатации жилого дома с хозпостройками)	13	02.010	593	697,95	413 884,35
10889	Российская Федерация, Республика Северная Осетия-Алания, Моздокский муниципальный район, Моздокское городское поселение, г. Моздок, ул. Орджоникидзе, 27 п	Моздокский	15:01:0123037:153	003002000000 Земли населенных пунктов	Земельные участки, предназначенные для размещения домов индивидуальной жилой застройки (использование участка с целью эксплуатации жилого дома с хозпостройками)	13	02.010	413	697,95	288 253,35
10890	Российская Федерация, Республика Северная Осетия-Алания, Моздокский муниципальный район, Моздокское городское поселение, г. Моздок, ул. Орджоникидзе, 27б	Моздокский	15:01:0123037:154	003002000000 Земли населенных пунктов	Для индивидуального жилищного строительства	13	02.010	300	697,95	209 385,00
10891	Республика Северная Осетия - Алания, муниципальный район Моздокский, городское поселение Моздокское, г. Моздок, ул. Орджоникидзе, 19	Моздокский	15:01:0123037:156	003002000000 Земли населенных пунктов	Для индивидуального жилищного строительства	13	02.010	683	697,95	476 699,85
10892	Республика Северная Осетия - Алания, Моздокский район, г. Моздок, ул. Орджоникидзе, 3	Моздокский	15:01:0123037:157	003002000000 Земли населенных пунктов	Для индивидуального жилищного строительства	13	02.010	800	697,95	558 360,00
10893	Респ. Северная Осетия - Алания, р-н Моздокский, г. Моздок, ул. Орджоникидзе, 11	Моздокский	15:01:0123037:16	003002000000 Земли населенных пунктов	Для индивидуального жилищного строительства	13	02.010	799	697,95	557 662,05
10894	Респ. Северная Осетия - Алания, р-н Моздокский, г. Моздок, ул. Орджоникидзе, дом 1	Моздокский	15:01:0123037:17	003002000000 Земли населенных пунктов	Земельные участки малоэтажной жилой застройки (эксплуатация помещений многоквартирного дома)	2	02.013	1 561	1 326,11	2 070 057,71
10895	Российская Федерация, Республика Северная Осетия-Алания, р-н Моздокский, г. Моздок, ул. Орджоникидзе, 29	Моздокский	15:01:0123037:18	003002000000 Земли населенных пунктов	Земельные участки, предназначенные для размещения домов индивидуальной жилой застройки (земельный участок, предназначенный для эксплуатации жилого дома с хозпостройками)	13	02.010	883	697,95	616 289,85
10896	Северная Осетия - Алания респ, р-н Моздокский, г Моздок, ул Орджоникидзе, 5	Моздокский	15:01:0123037:19	003002000000 Земли населенных пунктов	Земельные участки, предназначенные для размещения домов индивидуальной жилой застройки (использование земельного участка с целью эксплуатации жилого дома с хозпостройками)	13	02.010	335	697,95	233 813,25
10897	Респ. Северная Осетия - Алания, р-н Моздокский, г. Моздок, ул. Орджоникидзе, 15/1	Моздокский	15:01:0123037:2	003002000000 Земли населенных пунктов	Под индивидуальное жилищное строительство	13	02.010	1 129	697,95	787 985,55
10898	Северная Осетия - Алания респ, р-н Моздокский, г Моздок, ул Орджоникидзе, 5 а	Моздокский	15:01:0123037:20	003002000000 Земли населенных пунктов	земельные участки, предназначенные для размещения домов индивидуальной жилой застройки (использование земельного участка с целью эксплуатации жилого дома с хозпостройками)	13	02.010	335	697,95	233 813,25
10899	Респ. Северная Осетия - Алания, р-н Моздокский, г. Моздок, ул. Орджоникидзе, 27	Моздокский	15:01:0123037:3	003002000000 Земли населенных пунктов	Земельные участки, предназначенные для размещения домов индивидуальной жилой застройки (использование земельного участка с целью эксплуатации жилого дома с хозпостройками)	13	02.010	397	697,95	277 086,15
10900	Республика Северная Осетия - Алания, Моздокский район, г.Моздок, ул Орджоникидзе, 21	Моздокский	15:01:0123037:4	003002000000 Земли населенных пунктов	Под индивидуальное жилищное строительство	13	02.010	481	697,95	335 713,95
10901	Республика Северная Осетия - Алания, Моздокский район, г. Моздок, ул.Орджоникидзе, 23	Моздокский	15:01:0123037:5	003002000000 Земли населенных пунктов	Земельные участки, предназначенные для размещения домов индивидуальной жилой застройки (использование земельного участка с целью эксплуатации жилого дома с хозпостройками)	13	02.010	748	697,95	522 066,60
10902	Респ. Северная Осетия - Алания, р-н Моздокский, г. Моздок, ул. Орджоникидзе, дом 9	Моздокский	15:01:0123037:6	003002000000 Земли населенных пунктов	Под индивидуальное жилищное строительство	13	02.010	899	697,95	627 457,05
10903	Респ. Северная Осетия - Алания, р-н Моздокский, г. Моздок, ул. Орджоникидзе, дом 29"а"	Моздокский	15:01:0123037:7	003002000000 Земли населенных пунктов	Земельные участки индивидуальных жилых домов (эксплуатация жилого дома с хозпостройками)	13	02.010	702	697,95	489 960,90
10904	Респ. Северная Осетия - Алания, р-н Моздокский, г. Моздок, ул. Орджоникидзе, 29 б	Моздокский	15:01:0123037:8	003002000000 Земли населенных пунктов	Под индивидуальное жилищное строительство	13	02.010	812	697,95	566 735,40
10905	Респ. Северная Осетия - Алания, р-н Моздокский, г. Моздок, ул. Орджоникидзе, дом 25	Моздокский	15:01:0123037:9	003002000000 Земли населенных пунктов	Под индивидуальное жилищное строительство	13	02.010	790	697,95	551 380,50
10906	Респ. Северная Осетия - Алания, р-н Моздокский, г. Моздок, ул. Фрунзенская, дом 71	Моздокский	15:01:0124001:1	003002000000 Земли населенных пунктов	Земельные участки индивидуальных жилых домов (эксплуатация жилого дома с хозпостройками)	13	02.010	1 652	697,95	1 153 013,40
10907	Респ. Северная Осетия - Алания, р-н Моздокский, г. Моздок, ул. Фрунзенская, дом 41	Моздокский	15:01:0124001:10	003002000000 Земли населенных пунктов	Под индивидуальное жилищное строительство	13	02.010	700	697,95	488 565,00

№ пп	Местоположение ЗУ	Район	Кадастровый номер ЗУ	Категория земель	Разрешенное использование по документу	Код вида разрешенного использования (в соответствии с классификатором видов разрешенного использования земельных участков)	Вид использования объектов недвижимости	Площадь	УПКС	КС
10908	Респ. Северная Осетия - Алания, р-н Моздокский, г. Моздок, ул. Форштадская, дом 33	Моздокский	15:01:0124001:11	003002000000 Земли населенных пунктов	Земельные участки, предназначенные для размещения домов индивидуальной жилой застройки (использование земельного участка с целью эксплуатации жилого дома с хозпостройками)	13	02.010	800	697,95	558 360,00
10909	Респ. Северная Осетия - Алания, р-н Моздокский, г. Моздок, ул. Сагомона Аладатова, дом 3	Моздокский	15:01:0124001:12	003002000000 Земли населенных пунктов	Земельные участки, предназначенные для размещения домов индивидуальной жилой застройки (использование земельного участка с целью эксплуатации жилого дома с хозпостройками)	13	02.010	970	697,95	677 011,50
10910	Респ. Северная Осетия - Алания, р-н Моздокский, г. Моздок, ул. Форштадская, дом 59	Моздокский	15:01:0124001:13	003002000000 Земли населенных пунктов	эксплуатация жилого дома с хозпостройками	13	02.010	1 070	697,95	746 806,50
10911	Респ. Северная Осетия - Алания, р-н Моздокский, г. Моздок, ул. Форштадская, дом 67	Моздокский	15:01:0124001:14	003002000000 Земли населенных пунктов	Земельные участки, предназначенные для размещения домов индивидуальной жилой застройки (использование земельного участка с целью эксплуатации жилого дома с хозпостройками)	13	02.010	1 764	697,95	1 231 183,80
10912	Северная Осетия - Алания респ, р-н Моздокский, г. Моздок, ул. Октябрьская, у задней межи многоквартирного жилого дома №45	Моздокский	15:01:0124001:145	003002000000 Земли населенных пунктов	Земельные участки, предназначенные для размещения гаражей и автостоянок (использование земельного участка с целью эксплуатации капитального гаража)	7	02.071	24	517,18	12 412,32
10913	Северная Осетия - Алания респ, р-н Моздокский, г. Моздок, ул. Октябрьская, у задней межи участка жилого дома №45	Моздокский	15:01:0124001:146	003002000000 Земли населенных пунктов	Земельные участки, предназначенные для размещения гаражей и автостоянок (использование земельного участка с целью размещения капитального гаража)	7	02.071	24	517,18	12 412,32
10914	Северная Осетия - Алания респ, р-н Моздокский, г. Моздок, ул. Октябрьская, у задней межи участка многоквартирного жилого дома № 43	Моздокский	15:01:0124001:147	003002000000 Земли населенных пунктов	Земельные участки, предназначенные для размещения гаражей и автостоянок (использование земельного участка с целью эксплуатации капитального гаража)	7	02.071	26	517,18	13 446,68
10915	Северная Осетия - Алания респ, р-н Моздокский, г. Моздок, ул. Октябрьская, у задней межи участка многоквартирного жилого дома №45	Моздокский	15:01:0124001:148	003002000000 Земли населенных пунктов	Земельные участки, предназначенные для размещения гаражей и автостоянок (использование земельного участка с целью эксплуатации капитального гаража)	7	02.071	24	517,18	12 412,32
10916	Республика Северная Осетия-Алания, р-н Моздокский, г Моздок, ул Сагомона Аладатова, д 15	Моздокский	15:01:0124001:150	003002000000 Земли населенных пунктов	Для индивидуального жилищного строительства	13	02.010	965	697,95	673 521,75
10917	Республика Северная Осетия-Алания, Моздокский район, г Моздок, пер. Форштадский, 2	Моздокский	15:01:0124001:158	003002000000 Земли населенных пунктов	Земельные участки, предназначенные для размещения домов многоэтажной жилой застройки (использование земельного участка с целью эксплуатации помещений многоквартирного жилого дома)	2	02.060	2 099	1 326,11	2 783 504,89
10918	Республика Северная Осетия-Алания, р-н Моздокский, г. Моздок, ул. Октябрьская, у задней межи участка, многоквартирного жилого дома №43	Моздокский	15:01:0124001:160	003002000000 Земли населенных пунктов	земельные участки, предназначенные для размещения гаражей и автостоянок (использование земельного участка с целью размещения капитального гаража)	7	02.071	29	517,18	14 998,22
10919	Республика Северная Осетия-Алания, р-н Моздокский, г Моздок, ул Сагомона Аладатова, д 1	Моздокский	15:01:0124001:17	003002000000 Земли населенных пунктов	Под индивидуальное жилищное строительство	13	02.010	800	697,95	558 360,00
10920	Респ. Северная Осетия - Алания, р-н Моздокский, г. Моздок, ул. Форштадская, 75	Моздокский	15:01:0124001:19	003002000000 Земли населенных пунктов	Земельные участки, предназначенные для размещения домов индивидуальной жилой застройки (использование земельного участка с целью эксплуатации жилого дома с хозпостройками)	13	02.010	894	697,95	623 967,30
10921	Российская Федерация, Республика Северная Осетия-Алания, р-н Моздокский, г. Моздок, ул. Форштадская, 77	Моздокский	15:01:0124001:2	003002000000 Земли населенных пунктов	Земельные участки, предназначенные для размещения домов индивидуальной жилой застройки (использование земельного участка с целью эксплуатации жилого дома с хозпостройками)	13	02.010	1 075	697,95	750 296,25
10922	Российская Федерация, Республика Северная Осетия-Алания, р-н Моздокский, г. Моздок, ул. Форштадская, 37	Моздокский	15:01:0124001:20	003002000000 Земли населенных пунктов	"Дошкольное, начальное, среднее и среднее общее образование", предназначенный для эксплуатации зданий и сооружений образовательного учреждения	3	03.050	16 388	676,31	11 083 368,28
10923	Республика Северная Осетия-Алания, р-н Моздокский, г. Моздок, ул. Октябрьская, у задней межи участка многоквартирного жилого дома № 43	Моздокский	15:01:0124001:202	003002000000 Земли населенных пунктов	Объекты гаражного назначения	7	02.071	24	517,18	12 412,32
10924	Респ. Северная Осетия - Алания, р-н Моздокский, г. Моздок, ул. Форштадская, дом 75	Моздокский	15:01:0124001:21	003002000000 Земли населенных пунктов	Для индивидуального жилищного строительства	13	02.010	912	697,95	636 530,40
10925	Респ. Северная Осетия - Алания, р-н Моздокский, г. Моздок, ул. Октябрьская, 33	Моздокский	15:01:0124001:22	003002000000 Земли населенных пунктов	земельные участки, предназначенные для размещения объектов торговли, общественного питания и бытового (использование земельного участка с целью эксплуатации склада-магазина)	4	04.040	586	1 814,67	1 063 396,62
10926	Северная Осетия - Алания респ, р-н Моздокский, г. Моздок, ул. Форштадская, 39	Моздокский	15:01:0124001:24	003002000000 Земли населенных пунктов	Коммунальное обслуживание	6	03.012	190	543,70	103 303,00

№ пп	Местоположение ЗУ	Район	Кадастровый номер ЗУ	Категория земель	Разрешенное использование по документу	Код вида разрешенного использования (в соответствии с классификатором видов разрешенного использования земельных участков)	Вид использования объектов недвижимости	Площадь	УПКС	КС
10927	Республика Северная Осетия-Алания, р-н Моздокский, г. Моздок, ул. Фрунтадская, № 69	Моздокский	15:01:0124001:247	003002000000 Земли населенных пунктов	Земельные участки, предназначенные для размещения домов малоэтажной жилой застройки, в том числе индивидуальной жилой застройки	13	02.010	1 829	697,95	1 276 550,55
10928	Республика Северная Осетия-Алания, р-н Моздокский, г. Моздок, ул. Октябрьская, у задней межи участка многоквартирного жилого дома №45	Моздокский	15:01:0124001:248	003002000000 Земли населенных пунктов	Земельные участки, предназначенные для размещения гаражей и автостоянок (земельный участок, предназначенный для эксплуатации капитального гаража)	7	02.071	33	517,18	17 066,94
10929	Республика Северная Осетия-Алания, р-н Моздокский, г. Моздок, ул. Соломона Алдатова, 12	Моздокский	15:01:0124001:249	003002000000 Земли населенных пунктов	Для индивидуального жилищного строительства	13	02.010	880	697,95	614 196,00
10930	Респ. Северная Осетия - Алания, р-н Моздокский, г. Моздок, ул. Фрунтадская, дом 65	Моздокский	15:01:0124001:25	003002000000 Земли населенных пунктов	эксплуатация жилого дома с хозпостройками	13	02.010	1 166	697,95	813 809,70
10931	Республика Северная Осетия-Алания, р-н Моздокский, г. Моздок, ул. Октябрьская, у задней межи участка многоквартирного жилого дома № 45	Моздокский	15:01:0124001:250	003002000000 Земли населенных пунктов	Малоэтажная жилая застройка (индивидуальное жилищное строительство ; размещение дачных домов и садовых домов). для эксплуатации капитального гаража	7	02.071	27	517,18	13 963,86
10932	Республика Северная Осетия-Алания, р-н Моздокский, г. Моздок, ул. Октябрьская, 41	Моздокский	15:01:0124001:251	003002000000 Земли населенных пунктов	Магазины	4	04.040	750	1 814,67	1 361 002,50
10933	Республика Северная Осетия-Алания, р-н Моздокский, г Моздок, ул Октябрьская, у левой межи участка, отнесенного к многоквартирному жилому дому №13	Моздокский	15:01:0124001:252	003002000000 Земли населенных пунктов	земельные участки, предназначенные для размещения гаражей и автостоянок (использование земельного участка с целью размещения временного гаражного бокса)	7	02.071	16	517,18	8 274,88
10934	Северная Осетия-Алания респ. Моздокский р-н, г. Моздок, ул. Октябрьская, у задней межи участка многоквартирного жилого дома №45	Моздокский	15:01:0124001:254	003002000000 Земли населенных пунктов	Объекты гаражного назначения, для эксплуатации капитального гаража	7	02.071	24	517,18	12 412,32
10935	Республика Северная Осетия-Алания, р-н Моздокский, г. Моздок, ул. Соломона Алдатова, у левой межи участка индивидуального жилого дома №10	Моздокский	15:01:0124001:255	003002000000 Земли населенных пунктов	Для ведения личного подсобного хозяйства	13	02.020	260	697,95	181 467,00
10936	Республика Северная Осетия-Алания, р-н Моздокский, г Моздок, ул Октябрьская, 35 "а"	Моздокский	15:01:0124001:256	003002000000 Земли населенных пунктов	Земельные участки, предназначенные для размещения административных и офисных зданий, объектов образования, науки, здравоохранения и социального обеспечения, физической культуры и спорта, культуры, искусства, религии (использование земельного участка с целью эксплуатации учебного корпуса академии и нежилого здания)	3	03.080	1 629	371,31	604 863,99
10937	Республика Северная Осетия-Алания, р-н Моздокский, г. Моздок, ул. Октябрьская, 35	Моздокский	15:01:0124001:257	003002000000 Земли населенных пунктов	Земельные участки, предназначенные для размещения административных и офисных зданий, объектов образования, науки, здравоохранения и социального обеспечения, физической культуры и спорта, культуры, искусства, религии (использование земельного участка с целью эксплуатации учебного корпуса академии и нежилого здания)	3	03.080	354	371,31	131 443,74
10938	Северная Осетия-Алания респ. Моздокский р-н, г. Моздок, ул. Октябрьская, у задней межи участка многоквартирного жилого дома №43	Моздокский	15:01:0124001:258	003002000000 Земли населенных пунктов	Объекты гаражного назначения	7	02.071	24	517,18	12 412,32
10939	Респ. Северная Осетия - Алания, р-н Моздокский, г. Моздок, ул. Фрунтадская, 57	Моздокский	15:01:0124001:26	003002000000 Земли населенных пунктов	Земельные участки, предназначенные для размещения домов индивидуальной жилой застройки (использование земельного участка с целью эксплуатации жилого дома с хозпостройками)	13	02.010	1 086	697,95	757 973,70
10940	Республика Северная Осетия-Алания, р-н Моздокский, г. Моздок, ул. Фрунтадская, 31	Моздокский	15:01:0124001:262	003002000000 Земли населенных пунктов	Государственное управление	3	03.081	670	371,31	248 777,70
10941	Республика Северная Осетия-Алания, р-н Моздокский, г. Моздок, ул. Октябрьская, у задней межи участка многоквартирного жилого дома №43	Моздокский	15:01:0124001:264	003002000000 Земли населенных пунктов	Объекты гаражного назначения, Для эксплуатации капитального гаража	7	02.071	32	517,18	16 549,76
10942	Республика Северная Осетия-Алания, р-н Моздокский, г. Моздок, ул. Октябрьская, у задней межи участка многоквартирного жилого дома № 43	Моздокский	15:01:0124001:266	003002000000 Земли населенных пунктов	Объекты гаражного назначения	7	02.071	24	517,18	12 412,32
10943	Респ. Северная Осетия - Алания, р-н Моздокский, г. Моздок, ул. Фрунтадская, дом 43	Моздокский	15:01:0124001:27	003002000000 Земли населенных пунктов	Под индивидуальное жилищное строительство	13	02.010	533	697,95	372 007,35
10944	Республика Северная Осетия-Алания, р-н Моздокский, г. Моздок, ул. Октябрьская, у задней межи участка многоквартирного жилого дома № 43	Моздокский	15:01:0124001:271	003002000000 Земли населенных пунктов	Объекты гаражного назначения, для эксплуатации капитального гаража	7	02.071	24	517,18	12 412,32
10945	Северная Осетия-Алания респ. Моздокский р-н, г. Моздок, ул. Октябрьская, у задней межи участка многоквартирного жилого дома №43	Моздокский	15:01:0124001:272	003002000000 Земли населенных пунктов	Объекты гаражного назначения	7	02.071	25	517,18	12 929,50
10946	Российская Федерация, Республика Северная Осетия-Алания, р-н Моздокский, г. Моздок, пер. Фрунтадский, 8	Моздокский	15:01:0124001:277	003002000000 Земли населенных пунктов	Земельные участки индивидуальных жилых домов (эксплуатация жилого дома с хозпостройками)	13	02.010	324	697,95	226 135,80
10947	Республика Северная Осетия-Алания, р-н Моздокский, г. Моздок, Фрунтадский переулок, 8 "а"	Моздокский	15:01:0124001:278	003002000000 Земли населенных пунктов	Земельные участки индивидуальных жилых домов (эксплуатация жилого дома с хозпостройками)	13	02.010	258	697,95	180 071,10
10948	Респ. Северная Осетия - Алания, р-н Моздокский, г.. Моздок, ул. Фрунтадская, дом 63	Моздокский	15:01:0124001:28	003002000000 Земли населенных пунктов	Земельные участки, предназначенные для размещения домов индивидуальной жилой застройки (использование земельного участка с целью эксплуатации жилого дома с хозпостройками)	13	02.010	1 008	697,95	703 533,60
10949	Российская Федерация, Республика Северная Осетия-Алания, Моздокский муниципальный район, Моздокское городское поселение, г. Моздок, ул. Соломона Алдатова, 14	Моздокский	15:01:0124001:280	003002000000 Земли населенных пунктов	Для индивидуального жилищного строительства	13	02.010	800	697,95	558 360,00
10950	Республика Северная Осетия-Алания, район Моздокский, г Моздок, ул.Фрунтадская, 23а	Моздокский	15:01:0124001:285	003002000000 Земли населенных пунктов	Хранение автотранспорта	7	02.071	45	517,18	23 273,10

№ п/п	Местоположение ЗУ	Район	Кадастровый номер ЗУ	Категория земель	Разрешенное использование по документу	Код вида разрешенного использования (в соответствии с классификатором видов разрешенного использования земельных участков)	Вид использования объектов недвижимости	Площадь	УПКС	КС
10951	Российская Федерация, Республика Северная Осетия-Алания, Моздокский муниципальный район, г Моздок, ул Согомона Аладатова, 17	Моздокский	15:01:0124001:286	003002000000 Земли населенных пунктов	Для индивидуального жилищного строительства	13	02.010	800	697,95	558 360,00
10952	Российская Федерация, Республика Северная Осетия-Алания, Моздокский муниципальный район, Моздокское городское поселение, г. Моздок, ул. Согомона Аладатова, 17а	Моздокский	15:01:0124001:287	003002000000 Земли населенных пунктов	Для ведения личного подсобного хозяйства	13	02.020	506	697,95	353 162,70
10953	Республика Северная Осетия-Алания, Моздокский р-н, г. Моздок, ул. Согомона Аладатова, у задней межи участков №13 и №15	Моздокский	15:01:0124001:290	003002000000 Земли населенных пунктов	Приусадебный участок личного подсобного хозяйства	13	02.020	244	697,95	170 299,80
10954	Республика Северная Осетия-Алания, р-н Моздокский, г Моздок, ул Форштадская, 43-а	Моздокский	15:01:0124001:292	003002000000 Земли населенных пунктов	Для индивидуального жилищного строительства	13	02.010	800	697,95	558 360,00
10955	Республика Северная Осетия-Алания, р-н Моздокский, г Моздок, ул Форштадская, в районе участка №43а	Моздокский	15:01:0124001:294	003002000000 Земли населенных пунктов	Для ведения личного подсобного хозяйства	13	02.020	235	697,95	164 018,25
10956	Республика Северная Осетия-Алания, р-н Моздокский, г Моздок, ул Согомона Аладатова, д 7	Моздокский	15:01:0124001:3	003002000000 Земли населенных пунктов	Для индивидуального жилищного строительства	13	02.010	800	697,95	558 360,00
10957	Респ. Северная Осетия - Алания, р-н Моздокский, г. Моздок, ул. Форштадская, 23	Моздокский	15:01:0124001:30	003002000000 Земли населенных пунктов	Магазины, для индивидуального жилищного строительства	4	04.040	1 001	1 814,67	1 816 484,67
10958	Респ. Северная Осетия - Алания, р-н Моздокский, г Моздок, ул Форштадская, 25	Моздокский	15:01:0124001:31	003002000000 Земли населенных пунктов	Под индивидуальное жилищное строительство	13	02.010	820	697,95	572 319,00
10959	Респ. Северная Осетия - Алания, р-н Моздокский, г Моздок, ул Форштадская, дом 29	Моздокский	15:01:0124001:33	003002000000 Земли населенных пунктов	для содержания и эксплуатации индивидуального жилого дома	13	02.010	638	697,95	445 292,10
10960	Респ. Северная Осетия - Алания, р-н Моздокский, г. Моздок, ул. Форштадская, 35	Моздокский	15:01:0124001:34	003002000000 Земли населенных пунктов	Для индивидуального жилищного строительства	13	02.010	585	697,95	408 300,75
10961	Респ. Северная Осетия - Алания, р-н Моздокский, г Моздок, ул Форштадская, дом 45	Моздокский	15:01:0124001:35	003002000000 Земли населенных пунктов	земельные участки, предназначенные для размещения домов индивидуальной жилой застройки (использование земельного участка с целью эксплуатации жилого дома с хозпостройками)	13	02.010	697	697,95	486 471,15
10962	Респ. Северная Осетия - Алания, р-н Моздокский, г Моздок, ул Форштадская, дом 49	Моздокский	15:01:0124001:36	003002000000 Земли населенных пунктов	Под индивидуальное жилищное строительство	13	02.010	584	697,95	407 602,80
10963	Респ. Северная Осетия - Алания, р-н Моздокский, г. Моздок, ул. Форштадская, дом 51	Моздокский	15:01:0124001:37	003002000000 Земли населенных пунктов	Земельные участки, предназначенные для размещения домов индивидуальной жилой застройки (использование земельного участка с целью эксплуатации жилого дома с хозпостройками)	13	02.010	784	697,95	547 192,80
10964	Респ. Северная Осетия - Алания, р-н Моздокский, г Моздок, ул Форштадская, дом 55"а"	Моздокский	15:01:0124001:38	003002000000 Земли населенных пунктов	Земельные участки, предназначенные для размещения домов индивидуальной жилой застройки (использование земельного участка с целью эксплуатации жилого дома с хозпостройками)	13	02.010	669	697,95	466 928,55
10965	Респ. Северная Осетия - Алания, р-н Моздокский, г. Моздок, ул. Форштадская, дом 73	Моздокский	15:01:0124001:39	003002000000 Земли населенных пунктов	Под индивидуальное жилищное строительство	13	02.010	845	697,95	589 767,75
10966	Респ. Северная Осетия - Алания, р-н Моздокский, г. Моздок, ул. Форштадская, 47	Моздокский	15:01:0124001:4	003002000000 Земли населенных пунктов	Для индивидуального жилищного строительства	13	02.010	785	697,95	547 890,75
10967	Респ. Северная Осетия - Алания, р-н Моздокский, г Моздок, ул Форштадская, дом 79	Моздокский	15:01:0124001:40	003002000000 Земли населенных пунктов	Земельные участки, предназначенные для размещения домов индивидуальной жилой застройки (использование земельного участка с целью эксплуатации жилого дома с хозпостройками)	13	02.010	649	697,95	452 969,55
10968	Российская Федерация, Республика Северная Осетия-Алания, Моздокский муниципальный район, Моздокское городское поселение, г. Моздок, ул. Согомона Аладатова, 16	Моздокский	15:01:0124001:423	003002000000 Земли населенных пунктов	Для индивидуального жилищного строительства	13	02.010	800	697,95	558 360,00
10969	Северная Осетия - Алания респ, р-н Моздокский, г. Моздок, ул. Октябрьская, у задней межи участка многоквартирного жилого дома № 45	Моздокский	15:01:0124001:44	003002000000 Земли населенных пунктов	Земельные участки, предназначенные для размещения гаражей и автостоянок (использование земельного участка с целью эксплуатации капитального гаража)	7	02.071	24	517,18	12 412,32
10970	Республика Северная Осетия-Алания, р-н Моздокский, г Моздок, ул Октябрьская, 45 "г"	Моздокский	15:01:0124001:46	003002000000 Земли населенных пунктов	Коммунальное обслуживание, предназначенного для эксплуатации трансформаторной подстанции	6	03.012	66	540,70	35 884,20
10971	Северная Осетия - Алания респ, р-н Моздокский, г. Моздок, ул. Октябрьская, у задней межи участка многоквартирного жилого дома №43	Моздокский	15:01:0124001:47	003002000000 Земли населенных пунктов	Объекты гаражного назначения	7	02.071	27	517,18	13 963,86
10972	Северная Осетия - Алания респ, р-н Моздокский, г Моздок, ул Октябрьская, у задней межи участка многоквартирного жилого дома № 45	Моздокский	15:01:0124001:48	003002000000 Земли населенных пунктов	Земельные участки, предназначенные для размещения гаражей и автостоянок (использование земельного участка с целью эксплуатации капитального гаража)	7	02.071	25	517,18	12 929,50
10973	363753, Российская Федерация, Республика Северная Осетия-Алания, Моздокский муниципальный район, Моздокское городское поселение, г Моздок, ул. Форштадская, 27	Моздокский	15:01:0124001:482	003002000000 Земли населенных пунктов	"Бытовое обслуживание", "Общественное управление", "Деловое управление", " Магазины"	3	03.030	1 044	729,26	761 451,84
10974	Российская Федерация, Республика Северная Осетия - Алания, Моздокский муниципальный район, Моздокское городское поселение, г. Моздок, ул. Октябрьская, 45б	Моздокский	15:01:0124001:484	003002000000 Земли населенных пунктов	размещение гаражей для собственных нужд	7	02.071	25	517,18	12 929,50
10975	Российская Федерация, Республика Северная Осетия-Алания, Моздокский муниципальный район, Моздокское городское поселение, г. Моздок, ул. Октябрьская, 45б	Моздокский	15:01:0124001:490	003002000000 Земли населенных пунктов	Размещение гаражей для собственных нужд	7	02.071	26	517,18	13 446,68
10976	Российская Федерация, Республика Северная Осетия-Алания, Моздокский муниципальный район, Моздокское городское поселение, г Моздок, ул Октябрьская, 45г	Моздокский	15:01:0124001:496	003002000000 Земли населенных пунктов	Размещение гаражей для собственных нужд	7	02.071	23	517,18	11 895,14
10977	Российская Федерация, Республика Северная Осетия-Алания, Моздокский муниципальный район, Моздокское городское поселение, г. Моздок, ул. Октябрьская, 43в	Моздокский	15:01:0124001:497	003002000000 Земли населенных пунктов	Размещение гаражей для собственных нужд	7	02.071	27	517,18	13 963,86

№ пп	Местоположение ЗУ	Район	Кадастровый номер ЗУ	Категория земель	Разрешенное использование по документу	Код вида разрешенного использования (в соответствии с классификатором видов разрешенного использования земельных участков)	Вид использования объектов недвижимости	Площадь	УПКС	КС
10978	Респ. Северная Осетия - Алания, р-н Моздокский, г. Моздок, ул. Форштадская, дом 55	Моздокский	15:01:0124001:5	003002000000 Земли населенных пунктов	Земельные участки индивидуальных жилых домов (эксплуатация жилого дома)	13	02.010	790	697,95	551 380,50
10979	Северная Осетия - Алания респ, р-н Моздокский, г. Моздок, ул. Октябрьская, у задней межи участка многоквартирного жилого дома № 45	Моздокский	15:01:0124001:50	003002000000 Земли населенных пунктов	Земельные участки, предназначенные для размещения гаражей и автостоянок (использование земельного участка с целью эксплуатации капитального гаража)	7	02.071	25	517,18	12 929,50
10980	Российская Федерация, Республика Северная Осетия-Алания, Моздокский муниципальный район, Моздокское городское поселение, г. Моздок, ул. Октябрьская, 39	Моздокский	15:01:0124001:500	003002000000 Земли населенных пунктов	Для индивидуального жилищного строительства	13	02.010	386	697,95	269 408,70
10981	Российская Федерация, Республика Северная Осетия-Алания, Моздокский муниципальный район, Моздокское городское поселение, г. Моздок, ул. Октябрьская, 37	Моздокский	15:01:0124001:501	003002000000 Земли населенных пунктов	Объекты придорожного сервиса	4	04.099	431	1 680,92	724 476,52
10982	Российская Федерация, Республика Северная Осетия - Алания, Моздокский муниципальный район, Моздокское городское поселение, г.Моздок, пер.Форштадский, 4	Моздокский	15:01:0124001:504	003002000000 Земли населенных пунктов	Под индивидуальное жилищное строительство	13	02.010	1 103	697,95	769 838,85
10983	Республика Северная Осетия - Алания, Моздокский муниципальный район, Моздокское городское поселение, г. Моздок, ул. Форштадская, земельный участок 35б	Моздокский	15:01:0124001:506	003002000000 Земли населенных пунктов	"Для индивидуального жилищного строительства", "Бытовое обслуживание", "Магазины", "Общественное питание".	4	04.040	277	1 814,67	502 663,59
10984	Республика Северная Осетия - Алания, Моздокский муниципальный район, Моздокское городское поселение, г. Моздок, ул. Форштадская, земельный участок 35а	Моздокский	15:01:0124001:507	003002000000 Земли населенных пунктов	"Для индивидуального жилищного строительства", "Бытовое обслуживание", "Магазины", "Общественное питание".	4	04.040	494	1 814,67	896 446,98
10985	Республика Северная Осетия - Алания, Моздокский район, г Моздок, пер Форштадский, уч 6	Моздокский	15:01:0124001:513	003002000000 Земли населенных пунктов	Под индивидуальное жилищное строительство	13	02.020	470	697,95	328 036,50
10986	Республика Северная Осетия - Алания, Моздокский район, г Моздок, пер Форштадский	Моздокский	15:01:0124001:514	003002000000 Земли населенных пунктов	Под индивидуальное жилищное строительство	13	02.020	300	697,95	209 385,00
10987	Респ. Северная Осетия - Алания, р-н Моздокский, г. Моздок, пер. Форштадский, дом 2"в"	Моздокский	15:01:0124001:55	003002000000 Земли населенных пунктов	Земельные участки индивидуальных жилых домов (эксплуатация жилого дома и хозпостроек)	13	02.010	820	697,95	572 319,00
10988	Республика Северная Осетия-Алания, р-н Моздокский, г. Моздок, ул. Октябрьская, 43 "г"	Моздокский	15:01:0124001:56	003002000000 Земли населенных пунктов	Коммунальное обслуживание, предназначенный для эксплуатации трансформаторной подстанции	6	03.012	102	543,70	55 457,40
10989	Респ. Северная Осетия - Алания, р-н Моздокский, г. Моздок, ул. Форштадская, дом 43 "б"	Моздокский	15:01:0124001:57	003002000000 Земли населенных пунктов	Для индивидуального жилищного строительства	13	02.010	1 004	697,95	700 741,80
10990	Республика Северная Осетия-Алания, р-н Моздокский, г. Моздок, ул. Октябрьская, район дома №45	Моздокский	15:01:0124001:59	003002000000 Земли населенных пунктов	Хранение автотранспорта	7	02.071	26	517,18	13 446,68
10991	Респ. Северная Осетия - Алания, р-н Моздокский, г. Моздок, ул. Форштадская, дом 53	Моздокский	15:01:0124001:60	003002000000 Земли населенных пунктов	эксплуатация жилого дома с хозпостройками	13	02.020	1 274	697,95	889 188,30
10992	Северная Осетия - Алания респ, р-н Моздокский, г. Моздок, ул. Октябрьская, у задней межи участка многоквартирного жилого дома № 43	Моздокский	15:01:0124001:62	003002000000 Земли населенных пунктов	Земельные участки, предназначенные для размещения гаражей и автостоянок (использование земельного участка с целью эксплуатации капитального гаража)	7	02.071	25	517,18	12 929,50
10993	Северная Осетия - Алания респ, р-н Моздокский, г. Моздок, ул. Октябрьская, у задней межи участка многоквартирного жилого дома №45	Моздокский	15:01:0124001:63	003002000000 Земли населенных пунктов	Земельные участки, предназначенные для размещения гаражей и автостоянок (использование земельного участка с целью размещения капитального гаража)	7	02.071	24	517,18	12 412,32
10994	Респ. Северная Осетия - Алания, р-н Моздокский, г. Моздок, ул. Форштадская, дом 67 "а"	Моздокский	15:01:0124001:64	003002000000 Земли населенных пунктов	Земельные участки, предназначенные для размещения объектов торговли, общественного питания и бытового обслуживания (земельный участок, предназначенный для строительства магазина)	4	04.040	59	1 814,67	107 065,53
10995	Респ. Северная Осетия - Алания, р-н Моздокский, г. Моздок, ул. С.Аладатова, дом 11	Моздокский	15:01:0124001:66	003002000000 Земли населенных пунктов	Земельные участки, предназначенные для размещения домов индивидуальной жилой застройки (земельный участок, предназначенный для строительства жилого дома и хозяйственных построек)	13	02.010	737	697,95	514 389,15
10996	Респ. Северная Осетия - Алания, р-н Моздокский, г. Моздок, ул. Форштадская, 61	Моздокский	15:01:0124001:7	003002000000 Земли населенных пунктов	Для индивидуального жилищного строительства	13	02.010	1 964	697,95	1 370 773,80
10997	Республика Северная Осетия - Алания, Моздокский район, г. Моздок, ул. Октябрьская, 43	Моздокский	15:01:0124001:71	003002000000 Земли населенных пунктов	Земельные участки, предназначенные для размещения домов многоэтажной жилой застройки (использование земельного участка с целью эксплуатации жилых помещений многоквартирного дома)	2	02.060	7 068	1 326,11	9 372 945,48
10998	Респ. Северная Осетия - Алания, р-н Моздокский, г. Моздок, ул. Октябрьская, дом 45	Моздокский	15:01:0124001:73	003002000000 Земли населенных пунктов	Земельные участки, предназначенные для размещения домов многоэтажной жилой застройки (использование земельного участка с целью эксплуатации жилых помещений многоквартирного дома)	2	02.060	5 816	1 326,11	7 712 655,76
10999	Республика Северная Осетия-Алания, р-н Моздокский, г Моздок, ул Октябрьская, д 45	Моздокский	15:01:0124001:75	003002000000 Земли населенных пунктов	земельные участки, предназначенные для размещения гаражей и автостоянок (использование земельного участка с целью эксплуатации капитального гаража)	7	02.071	25	517,18	12 929,50

№ пп	Местоположение ЗУ	Район	Кадастровый номер ЗУ	Категория земель	Разрешенное использование по документу	Код вида разрешенного использования (в соответствии с классификатором видов разрешенного использования земельных участков)	Вид использования объектов недвижимости	Площадь	УПКС	КС
11000	Респ. Северная Осетия - Алания, р-н Моздокский. г. Моздок. ул. С. Аладатова. дом 13	Моздокский	15:01:0124001:76	003002000000 Земли населенных пунктов	Земельные участки, предназначенные для размещения домов индивидуальной жилой застройки (земельный участок, предназначенный для строительства индивидуального жилого дома и хозяйственных построек)	13	02.010	1 150	697,95	802 642,50
11001	Российская Федерация, Республика Северная Осетия - Алания, Моздокский муниципальный район, Моздокское городское поселение, г. Моздок, ул. Октябрьская, 43г	Моздокский	15:01:0124001:77	003002000000 Земли населенных пунктов	Размещение гаражей для собственных нужд	7	02.071	24	517,18	12 412,32
11002	Республика Северная Осетия-Алания, р-н Моздокский, г. Моздок, ул. Сотникова Аладатова, 5	Моздокский	15:01:0124001:78	003002000000 Земли населенных пунктов	Для индивидуального жилищного строительства	13	02.010	940	697,95	656 073,00
11003	Респ. Северная Осетия - Алания, р-н Моздокский, г. Моздок, ул. Фрунзенская, дом 39	Моздокский	15:01:0124001:8	003002000000 Земли населенных пунктов	Для индивидуального жилищного строительства	13	02.010	1 172	697,95	817 997,40
11004	Северная Осетия - Алания респ, р-н Моздокский, г Моздок, ул С.Аладатова, 4	Моздокский	15:01:0124001:81	003002000000 Земли населенных пунктов	Для индивидуального жилищного строительства	13	02.010	946	697,95	660 260,70
11005	Северная Осетия - Алания респ, р-н Моздокский, г Моздок, ул С Аладатова, 9	Моздокский	15:01:0124001:82	003002000000 Земли населенных пунктов	Земельные участки, предназначенные для размещения домов индивидуальной жилой застройки (земельный участок, предназначенный для строительства и эксплуатации индивидуального жилого дома и хозяйственных построек)	13	02.010	910	697,95	635 134,50
11006	Республика Северная Осетия-Алания, р-н Моздокский, г. Моздок, ул. Октябрьская, у задней межи участка многоквартирного жилого дома № 45	Моздокский	15:01:0124001:83	003002000000 Земли населенных пунктов	земельные участки, предназначенные для размещения гаражей и автостоянок (использование земельного участка с целью строительства капитального гаража)	7	02.071	24	517,18	12 412,32
11007	Республика Северная Осетия - Алания респ. р-н Моздокский, г Моздок, ул Фрунзенская, 226	Моздокский	15:01:0124001:84	003002000000 Земли населенных пунктов	Магазины	4	04.040	24	1 814,67	43 552,08
11008	Северная Осетия - Алания респ. р-н Моздокский, г. Моздок, ул. Достоевского. 15	Моздокский	15:01:0124002:1	003002000000 Земли населенных пунктов	Земельные участки, предназначенные для размещения гаражей и автостоянок (использование земельного участка с целью эксплуатации капитального гаража)	7	02.071	26	517,18	13 446,68
11009	Респ. Северная Осетия - Алания, р-н Моздокский. г. Моздок. ул. Достоевского, дом 15	Моздокский	15:01:0124002:11	003002000000 Земли населенных пунктов	Земельные участки, предназначенные для размещения гаражей и автостоянок (использование земельного участка с целью эксплуатации капитального гаража)	7	02.071	24	517,18	12 412,32
11010	Респ. Северная Осетия - Алания, р-н Моздокский, г. Моздок, ул. Достоевского. дом 15	Моздокский	15:01:0124002:13	003002000000 Земли населенных пунктов	земельные участки, предназначенные для размещения гаражей и автостоянок (использование земельного участка с целью эксплуатации капитального гаража)	7	02.071	26	517,18	13 446,68
11011	Российская Федерация, Республика Северная Осетия-Алания, Моздокский район, Моздокское городское поселение, г. Моздок, ул. Достоевского, 15а	Моздокский	15:01:0124002:147	003002000000 Земли населенных пунктов	Размещение гаражей для собственных нужд	7	02.071	26	517,18	13 446,68
11012	Республика Северная Осетия-Алания, р-н Моздокский, г Моздок. в ряду гаражного комплекса по ул Достоевского. д 15	Моздокский	15:01:0124002:15	003002000000 Земли населенных пунктов	Земельные участки, предназначенные для размещения гаражей и автостоянок (использование земельного участка с целью эксплуатации капитального гаража)	7	02.071	27	517,18	13 963,86
11013	Российская Федерация, Республика Северная Осетия-Алания, Моздокский район, г. Моздок, ул. Достоевского. 15	Моздокский	15:01:0124002:16	003002000000 Земли населенных пунктов	Земельные участки, предназначенные для размещения гаражей и автостоянок (использование земельного участка с целью эксплуатации капитального гаража)	7	02.071	26	517,18	13 446,68
11014	Респ. Северная Осетия - Алания, р-н Моздокский, г. Моздок, ул. Достоевского. дом 9	Моздокский	15:01:0124002:2	003002000000 Земли населенных пунктов	Земельные участки, предназначенные для размещения домов индивидуальной жилой застройки (земельные участки, предназначенные для эксплуатации жилого дома с хозпостройками)	13	02.010	1 357	697,95	947 118,15
11015	Северная Осетия - Алания респ. р-н Моздокский, г. Моздок, ул. Достоевского. 15	Моздокский	15:01:0124002:22	003002000000 Земли населенных пунктов	земельные участки, предназначенные для размещения гаражей и автостоянок (использование земельного участка с целью размещения капитального гаража)	7	02.071	26	517,18	13 446,68
11016	Республика Северная Осетия-Алания, р-н Моздокский, г. Моздок, ул. Октябрьская. у задней межи участка многоквартирного жилого дома №43	Моздокский	15:01:0124002:28	003002000000 Земли населенных пунктов	Земельные участки, предназначенные для размещения гаражей и автостоянок (использование земельного участка с целью размещения временного гаражного бокса)	7	02.071	20	517,18	10 343,60
11017	Респ. Северная Осетия - Алания, р-н Моздокский, г. Моздок, ул. Достоевского. дом 9	Моздокский	15:01:0124002:3	003002000000 Земли населенных пунктов	Под индивидуальное жилищное строительство	13	02.010	677	697,95	472 512,15
11018	Республика Северная Осетия-Алания, р-н Моздокский, г. Моздок, ул. Достоевского, 1 а	Моздокский	15:01:0124002:32	003002000000 Земли населенных пунктов	Отдых (рекреация)	5	05.000	4 220	278,52	1 175 139,60
11019	Респ. Северная Осетия - Алания, р-н Моздокский. г. Моздок. ул. Достоевского, дом 1	Моздокский	15:01:0124002:4	003002000000 Земли населенных пунктов	Под индивидуальное жилищное строительство	13	02.010	920	697,95	642 114,00
11020	Респ. Северная Осетия - Алания, р-н Моздокский, г. Моздок, ул. Достоевского. дом 3	Моздокский	15:01:0124002:5	003002000000 Земли населенных пунктов	Земельные участки, предназначенные для размещения домов индивидуальной жилой застройки (использование земельного участка с целью эксплуатации жилого дома с хозпостройками)	13	02.010	887	697,95	619 081,65

№ пп	Местоположение ЗУ	Район	Кадастровый номер ЗУ	Категория земель	Разрешенное использование по документу	Код вида разрешенного использования (в соответствии с классификатором видов разрешенного использования земельных участков)	Вид использования объектов недвижимости	Площадь	УПКС	КС
11021	Респ. Северная Осетия - Алания, р-н Моздокский, г. Моздок, ул. Достоевского, дом 5	Моздокский	15:01:0124002:6	003002000000 Земли населенных пунктов	Земельные участки индивидуальных жилых домов (эксплуатация жилого дома с хозпостройками)	13	02.010	1 215	697,95	848 009,25
11022	Респ. Северная Осетия - Алания, р-н Моздокский, г. Моздок, ул. Достоевского, дом 7	Моздокский	15:01:0124002:7	003002000000 Земли населенных пунктов	Под индивидуальное жилищное строительство	13	02.010	592	697,95	413 186,40
11023	Республика Северная Осетия-Алания, р-н Моздокский, г. Моздок, ул. Достоевского. 11	Моздокский	15:01:0124002:9	003002000000 Земли населенных пунктов	Для индивидуального жилищного строительство	13	02.010	698	697,95	487 169,10
11024	Респ. Северная Осетия - Алания, р-н Моздокский, г. Моздок, пер. Форштадский, дом 2 "е"	Моздокский	15:01:0124003:1	003002000000 Земли населенных пунктов	Индивидуальное жилищное строительство	13	02.010	845	697,95	589 767,75
11025	Респ. Северная Осетия - Алания, р-н Моздокский, г. Моздок, пер. Форштадский, дом 2"д"	Моздокский	15:01:0124003:11	003002000000 Земли населенных пунктов	Земельные участки, предназначенные для размещения домов индивидуальной жилой застройки (использование земельного участка с целью эксплуатации жилого дома с хозпостройками)	13	02.010	1 196	697,95	834 748,20
11026	Респ. Северная Осетия - Алания, р-н Моздокский, г. Моздок, пер. Форштадский, дом 2"б"	Моздокский	15:01:0124003:12	003002000000 Земли населенных пунктов	земельные участки индивидуальных жилых домов	13	02.010	845	697,95	589 767,75
11027	Респ. Северная Осетия - Алания, р-н Моздокский, г. Моздок, ул. С.Алдатова, дом 10	Моздокский	15:01:0124003:14	003002000000 Земли населенных пунктов	Под земельные участки индивидуальных жилых домов (эксплуатация жилого дома и хозпостроек)	13	02.010	921	697,95	642 811,95
11028	Респ. Северная Осетия - Алания, р-н Моздокский, г. Моздок, пер. Форштадский, 2 "а"	Моздокский	15:01:0124003:15	003002000000 Земли населенных пунктов	Для производственных нужд	6	06.000	27	747,07	20 170,89
11029	Респ. Северная Осетия - Алания, р-н Моздокский, г. Моздок, пер. Форштадский, дом 2"и"	Моздокский	15:01:0124003:16	003002000000 Земли населенных пунктов	Для индивидуального жилищного строительства	13	02.010	1 120	697,95	788 683,50
11030	Респ. Северная Осетия - Алания, р-н Моздокский, г. Моздок, пер. Форштадский, 2"з"	Моздокский	15:01:0124003:17	003002000000 Земли населенных пунктов	Коммунальное обслуживание.	6	03.012	26	543,70	14 136,20
11031	Российская Федерация. Республика Северная Осетия-Алания. Моздокский муниципальный район. Моздокское городское поселение, г. Моздок, пер. Форштадский, 2 м	Моздокский	15:01:0124003:18	003002000000 Земли населенных пунктов	Земельные участки индивидуальных жилых домов (строительство жилого дома и хозпостроек)	13	02.010	405	697,95	282 669,75
11032	Респ. Северная Осетия - Алания, р-н Моздокский, г. Моздок, пер. Форштадский, дом 2"к"	Моздокский	15:01:0124003:19	003002000000 Земли населенных пунктов	Земельные участки промышленных предприятий (эксплуатация цеха жестяных работ)	6	06.000	716	747,07	534 902,12
11033	Респ. Северная Осетия - Алания, р-н Моздокский, г. Моздок, пер. Форштадский, дом 2 "в"	Моздокский	15:01:0124003:2	003002000000 Земли населенных пунктов	Индивидуальное жилищное строительство	13	02.010	1 125	697,95	785 193,75
11034	Республика Северная Осетия-Алания, р-н Моздокский, г Моздок, ул С.Алдатова, д 6	Моздокский	15:01:0124003:20	003002000000 Земли населенных пунктов	Земельные участки, предназначенные для размещения домов индивидуальной жилой застройки (используемые участки с целью строительство жилого дома с хозпостройками)	13	02.010	755	697,95	526 952,25
11035	Респ. Северная Осетия - Алания, р-н Моздокский, г. Моздок, ул. Октябрьская, дом 8"а"	Моздокский	15:01:0124003:21	003002000000 Земли населенных пунктов	Земельные участки, предназначенные для размещения объектов торговли, общественного питания и бытового обслуживания (использование земельного участка с целью завершения строительства техничного кубо-кафе)	4	04.060	402	1 180,23	474 452,46
11036	Республика Северная Осетия-Алания, р-н Моздокский, г. Моздок, ул. Соломона Аладатова, 2	Моздокский	15:01:0124003:3	003002000000 Земли населенных пунктов	Под земельные участки индивидуальных жилых домов	13	02.010	1 077	697,95	751 692,15
11037	Республика Северная Осетия-Алания, р-н Моздокский, г Моздок, ул Достоевского, 1 "а"	Моздокский	15:01:0124003:4	003002000000 Земли населенных пунктов	"Общественное питание", для эксплуатации здания кафе	4	04.060	243	1 180,23	286 795,89
11038	Респ. Северная Осетия - Алания, р-н Моздокский, г. Моздок, пер. Форштадский, дом 2 "г"	Моздокский	15:01:0124003:5	003002000000 Земли населенных пунктов	Под строительство жилого дома	13	02.010	1 272	697,95	887 792,40
11039	Республика Северная Осетия-Алания, р-н Моздокский, г. Моздок, ул. Соломона Аладатова, №8	Моздокский	15:01:0124003:6	003002000000 Земли населенных пунктов	земельные участки, предназначенные для размещения домов малоэтажной жилой застройки, в том числе индивидуальной жилой застройки (эксплуатация жилого дома)	13	02.010	784	697,95	547 192,80
11040	Респ. Северная Осетия - Алания, р-н Моздокский, г. Моздок, пер. Форштадский, дом 2 "Г"	Моздокский	15:01:0124003:7	003002000000 Земли населенных пунктов	индивидуальное жилищное строительство	13	02.010	1 230	697,95	858 478,50
11041	Респ. Северная Осетия - Алания, р-н Моздокский, г. Моздок, пер. Форштадский, 2 "ж"	Моздокский	15:01:0124003:9	003002000000 Земли населенных пунктов	Земельные участки, предназначенные для размещения домов индивидуальной жилой застройки (использование земельного участка с целью эксплуатации жилого дома с хозпостройками)	13	02.010	979	697,95	683 293,05
11042	Северная Осетия-Алания респ. Моздокский р-н, г. Моздок, ул. Октябрьская, у задней межи участка кафе "Старый порт"	Моздокский	15:01:0124004:19	003002000000 Земли населенных пунктов	земельные участки, предназначенные для размещения объектов торговли, общественного питания и бытового обслуживания	4	04.040	972	1 814,67	1 763 859,24
11043	Респ. Северная Осетия - Алания, р-н Моздокский, г. Моздок, ул. Набережная, 2	Моздокский	15:01:0124004:8	003002000000 Земли населенных пунктов	Земельные участки объектов общественного питания (эксплуатация зданий и сооружений кафе)	4	04.060	2 990	1 180,23	3 528 887,70
11044	Республика Северная Осетия-Алания, р-н Моздокский, г Моздок, ул Салгинока, д 82	Моздокский	15:01:0125001:1	003002000000 Земли населенных пунктов	Для эксплуатации ГРП-22	6	07.012	48	543,70	26 097,60
11045	Северная Осетия - Алания респ. р-н Моздокский, г. Моздок, ул. Салгинока, у четной межи участка № 104	Моздокский	15:01:0125001:113	003002000000 Земли населенных пунктов	Магазины	4	04.040	94	1 814,67	170 578,98
11046	Республика Северная Осетия - Алания, Моздокский район, г. Моздок, ул. Салгинока, 84	Моздокский	15:01:0125001:114	003002000000 Земли населенных пунктов	Земельные участки, предназначенные для размещения домов многоэтажной жилой застройки (использование земельного участка с целью эксплуатации жилых помещений многоквартирного дома)	2	02.060	4 418	1 326,11	5 858 753,98
11047	Республика Северная Осетия-Алания, р-н Моздокский, г Моздок, ул Салгинока, у задней межи участка №110	Моздокский	15:01:0125001:123	003002000000 Земли населенных пунктов	Магазины	4	04.040	60	1 814,67	108 880,20
11048	Республика Северная Осетия-Алания, р-н Моздокский, г Моздок, ул Салгинока, у правой и задней межи участка №88	Моздокский	15:01:0125001:125	003002000000 Земли населенных пунктов	Магазины	4	04.040	244	1 814,67	442 779,48

№ пп	Местоположение ЗУ	Район	Кадастровый номер ЗУ	Категория земель	Разрешенное использование по документу	Код вида разрешенного использования (в соответствии с классификатором видов разрешенного использования земельных участков)	Вид использования объектов недвижимости	Площадь	УПКС	КС
11049	Респ. Северная Осетия - Алания, р-н Моздокский, г. Моздок, ул. Юбилейная, 10 "а"	Моздокский	15:01:0125001:14	003002000000 Земли населенных пунктов	эксплуатация спортивно-оздоровительного центра	3	05.011	329	145,87	47 991,23
11050	Респ. Северная Осетия - Алания, р-н Моздокский, г. Моздок, ул. Чкалова, 2	Моздокский	15:01:0125001:16	003002000000 Земли населенных пунктов	Земельные участки, предназначенные для размещения домов индивидуальной жилой застройки (использование земельного участка с целью эксплуатации жилого дома с хозпостройками)	13	02.010	876	697,95	611 404,20
11051	Республика Северная Осетия-Алания, р-н Моздокский, г. Моздок, ул. Салгановой, 74	Моздокский	15:01:0125001:17	003002000000 Земли населенных пунктов	Земельные участки, предназначенные для размещения домов малоэтажной жилой застройки, в том числе индивидуальной жилой застройки (эксплуатация жилого дома)	13	02.010	718	697,95	501 128,10
11052	Респ. Северная Осетия - Алания, р-н Моздокский, г. Моздок, ул. Юбилейная, 8 "б"	Моздокский	15:01:0125001:18	003002000000 Земли населенных пунктов	Земельные участки, предназначенные для размещения объектов торговли , общественного питания и бытового обслуживания (использование земельного участка с целью эксплуатации магазина)	4	04.040	220	1 814,67	399 227,40
11053	Респ. Северная Осетия - Алания, р-н Моздокский, г. Моздок, ул. Чкалова, 2 "в"	Моздокский	15:01:0125001:2	003002000000 Земли населенных пунктов	Коммунальное обслуживание	6	03.012	164	543,70	89 166,80
11054	Респ. Северная Осетия - Алания, р-н Моздокский, г. Моздок, ул. Салгановой, район дома 82	Моздокский	15:01:0125001:21	003002000000 Земли населенных пунктов	Объекты гаражного назначения	7	02.071	18	517,18	9 309,24
11055	Республика Северная Осетия - Алания, Моздокский район, г. Моздок, ул. Чкалова, 2а	Моздокский	15:01:0125001:22	003002000000 Земли населенных пунктов	Малоэтажная многоквартирная жилая застройка	2	02.013	1 183	1 326,11	1 568 788,13
11056	Респ. Северная Осетия - Алания, р-н Моздокский, г. Моздок, ул. Салгановой, дом 80	Моздокский	15:01:0125001:23	003002000000 Земли населенных пунктов	эксплуатация жилого дома с хозпостройками	13	02.010	1 252	697,95	873 833,40
11057	Республика Северная Осетия-Алания, р-н Моздокский, г Моздок, ул Салгановой, д 88	Моздокский	15:01:0125001:24	003002000000 Земли населенных пунктов	Магазины	4	04.040	229	1 814,67	415 559,43
11058	Республика Северная Осетия - Алания, Моздокский район, г. Моздок, ул. Советов, 12	Моздокский	15:01:0125001:25	003002000000 Земли населенных пунктов	Земельные участки многоэтажных жилых домов (эксплуатация многоэтажного жилого дома и прилегающей к дому территории)	2	02.060	9 961	1 326,11	13 209 381,71
11059	Республика Северная Осетия - Алания, Моздокский район, г. Моздок, ул. Советов, 10	Моздокский	15:01:0125001:26	003002000000 Земли населенных пунктов	Земельные участки, предназначенные для размещения домов многоэтажной жилой застройки (использование земельного участка с целью эксплуатации жилых помещений многоквартирного дома)	2	02.060	4 635	1 326,11	6 146 519,85
11060	Республика Северная Осетия - Алания, Моздокский район, г. Моздок, ул. Советов, 8	Моздокский	15:01:0125001:27	003002000000 Земли населенных пунктов	Земельные участки многоэтажных жилых домов (эксплуатация многоэтажного жилого дома и прилегающей к дому территории)	2	02.060	7 150	1 326,11	9 481 686,50
11061	Республика Северная Осетия-Алания, р-н Моздокский, г Моздок, ул Салгановой, у задней межи участка №92	Моздокский	15:01:0125001:294	003002000000 Земли населенных пунктов	земельные участки, предназначенные для размещения объектов торговли, общественного питания и бытового обслуживания (использование земельного участка с целью расширения территории, предоставленной для эксплуатации магазина)	4	04.040	49	1 814,67	88 918,83
11062	Республика Северная Осетия-Алания, р-н Моздокский, г Моздок, у задней межи участка многоквартирного жилого дома по ул Чкалова, 2 "б"	Моздокский	15:01:0125001:298	003002000000 Земли населенных пунктов	Объекты гаражного назначения	7	02.071	48	517,18	24 824,64
11063	Республика Северная Осетия-Алания, р-н Моздокский, г. Моздок, ул. Чкалова, 2 "ъ"	Моздокский	15:01:0125001:3	003002000000 Земли населенных пунктов	"Дошкольное, начальное и среднее общее образование", размещение объектов капитального строительства, предназначенных для просвещения, дошкольного, начального и среднего общего образования (детские ясли, детские сады, школы, лицеи, гимназии, художественные, музыкальные школы, образовательные кружки и иные организации, осуществляющие деятельность по воспитанию, образованию и просвещению), в том числе зданий, спортивных сооружений, предназначенных для занятия обучающихся физической культурой и спортом	3	03.050	9 600	676,21	6 492 576,00
11064	Республика Северная Осетия-Алания, р-н Моздокский, г. Моздок, ул. Салгановой, 86	Моздокский	15:01:0125001:305	003002000000 Земли населенных пунктов	Магазины	4	04.040	600	1 814,67	1 088 802,00
11065	Респ. Северная Осетия - Алания, р-н Моздокский, г., Моздок, ул. Салгановой, 80"а"	Моздокский	15:01:0125001:33	003002000000 Земли населенных пунктов	Предпринимательство	4	04.040	150	1 814,67	272 200,50
11066	Респ. Северная Осетия - Алания, р-н Моздокский, г. Моздок, ул. Юбилейная, 6/и	Моздокский	15:01:0125001:34	003002000000 Земли населенных пунктов	Земельные участки баз и складов (размещение временных сооружений базы стройматериалов)	6	06.093	1 254	747,07	936 825,78
11067	Северная Осетия-Алания респ, Моздокский р-н, г Моздок, Юбилейная, район участка многоквартирного жилого дома №10	Моздокский	15:01:0125001:377	003002000000 Земли населенных пунктов	Обслуживание автотранспорта	7	04.090	180	583,49	105 028,20
11068	Северная Осетия-Алания респ, Моздокский р-н, г Моздок, ул Салгановой, у задней межи участка №102	Моздокский	15:01:0125001:378	003002000000 Земли населенных пунктов	"Магазины", для реконструкции здания магазина	4	04.040	60	1 814,67	108 880,20
11069	Республика Северная Осетия-Алания, р-н Моздокский, г. Моздок, ул. Салгановой, у задней межи участка №94	Моздокский	15:01:0125001:387	003002000000 Земли населенных пунктов	Общественное питание	4	04.060	15	1 180,23	17 703,45
11070	Республика Северная Осетия-Алания, Моздокский р-н, г. Моздок, ул. Салгановой, у задней межи участка №106	Моздокский	15:01:0125001:390	003002000000 Земли населенных пунктов	Магазины, для реконструкции здания магазина	4	04.040	100	1 814,67	181 467,00
11071	Республика Северная Осетия-Алания, Моздокский район, г. Моздок, ул. Салгановой, в районе участка №80б	Моздокский	15:01:0125001:392	003002000000 Земли населенных пунктов	хранение автотранспорта	7	04.090	577	583,49	336 673,73

№ пп	Местоположение ЗУ	Район	Кадастровый номер ЗУ	Категория земель	Разрешенное использование по документу	Код вида разрешенного использования (в соответствии с классификатором видов разрешенного использования земельных участков)	Вид использования объектов недвижимости	Площадь	УПКС	КС
11072	Респ. Северная Осетия - Алания, р-н Моздокский, г. Моздок, ул. Салгинока, 76	Моздокский	15:01:0125001:4	003002000000 Земли населенных пунктов	Земельные участки, предназначенные для размещения домов индивидуальной жилой застройки (использование земельного участка с целью эксплуатации жилого дома с хозпостройками)	13	02-010	988	697,95	689 574,60
11073	Республика Северная Осетия-Алания, р-н Моздокский, г Моздок, ул Советов, у задней межи участка многоквартирного жилого дома № 8 "в"	Моздокский	15:01:0125001:43	003002000000 Земли населенных пунктов	земельные участки, предназначенные для размещения гаражей и автостоянок (земельный участок, предназначенный для размещения капитального гаража)	7	02-071	30	517,18	15 515,40
11074	Республика Северная Осетия-Алания, р-н Моздокский, г Моздок, ул Советов, 12 "в"	Моздокский	15:01:0125001:5	003002000000 Земли населенных пунктов	«Коммунальное обслуживание», размещение зданий и сооружений в целях обеспечения физических и юридических лиц коммунальными услугами (код 3.1)	6	03-012	52	543,70	28 272,40
11075	Республика Северная Осетия-Алания, р-н Моздокский, г. Моздок, ул. Советов, у задней межи участка многоквартирного жилого дома № 8а	Моздокский	15:01:0125001:54	003002000000 Земли населенных пунктов	земельные участки, предназначенные для гаражей и автостоянок (использование земельного участка с целью размещения капитального гаража)	7	02-071	29	517,18	14 998,22
11076	Республика Северная Осетия-Алания, р-н Моздокский, г Моздок, ул Юбилейная, 10 "б"	Моздокский	15:01:0125001:55	003002000000 Земли населенных пунктов	Земельные участки, предназначенные для размещения объектов торговли, общественного питания и бытового обслуживания (земельный участок, предназначенный для строительства магазина)	4	04-040	233	1 814,67	422 818,11
11077	Российская Федерация, Республика Северная Осетия - Алания, Моздокский муниципальный район, Моздокское городское поселение, г.Моздок, ул.Юбилейная, 10 г	Моздокский	15:01:0125001:554	003002000000 Земли населенных пунктов	Объекты дорожного сервиса	4	04-099	300	1 680,92	504 276,00
11078	Респ. Северная Осетия - Алания, р-н Моздокский, г. Моздок, ул. Советов, дом 8 "а", придомовая территория	Моздокский	15:01:0125001:56	003002000000 Земли населенных пунктов	Земельные участки, предназначенные для размещения гаражей и автостоянок (использование земельного участка с целью эксплуатации капитального гаража)	7	02-071	28	517,18	14 481,04
11079	Респ. Северная Осетия - Алания, р-н Моздокский, г. Моздок, ул. Советов, дом 8 "в", придомовая территория	Моздокский	15:01:0125001:57	003002000000 Земли населенных пунктов	земельные участки, предназначенные для размещения гаражей и автостоянок (использование земельного участка с целью эксплуатации капитального гаража)	7	02-071	26	517,18	13 446,68
11080	Российская Федерация, Республика Северная Осетия - Алания, Моздокский муниципальный район, Моздокское городское поселение, г. Моздок, ул. Салгинока, 90 а	Моздокский	15:01:0125001:572	003002000000 Земли населенных пунктов	земельные участки, предназначенные для размещения объектов торговли, общественного питания и бытового обслуживания (использование земельного участка с целью размещения площадки летнего кафе), Земельные участки, предназначенные для размещения объектов торговли, общественного питания и бытового обслуживания (использование земельного участка с целью эксплуатации кафе)	4	04-060	184	1 180,23	217 162,32
11081	Российская Федерация, Республика Северная Осетия - Алания, Моздокский муниципальный район, Моздокское городское поселение, г. Моздок, ул. Салгинока, 90	Моздокский	15:01:0125001:573	003002000000 Земли населенных пунктов	земельные участки, предназначенные для размещения объектов торговли, общественного питания и бытового обслуживания (использование земельного участка с целью размещения площадки летнего кафе), Земельные участки, предназначенные для размещения объектов торговли, общественного питания и бытового обслуживания (использование земельного участка с целью эксплуатации кафе)	4	04-060	148	1 180,23	174 674,04
11082	Респ. Северная Осетия - Алания, р-н Моздокский, г. Моздок, ул. Салгинока, 80 "а"	Моздокский	15:01:0125001:58	003002000000 Земли населенных пунктов	Предпринимательство. С целью благоустройства подъездных путей к зданию магазина	4	04-040	150	1 814,67	272 200,50
11083	363760, Российская Федерация, Республика Северная Осетия-Алания, Моздокский муниципальный район, Моздокское городское поселение, г. Моздок, ул. Салгинока, 108	Моздокский	15:01:0125001:587	003002000000 Земли населенных пунктов	Земельные участки, предназначенные для размещения объектов торговли, общественного питания и бытового обслуживания (использование земельного участка с целью эксплуатации магазина и пристройки к существующему зданию магазина)	4	04-040	112	1 814,67	203 243,04
11084	Республика Северная Осетия-Алания, Моздокский район, г. Моздок, ул. Чкалова, 26	Моздокский	15:01:0125001:59	003002000000 Земли населенных пунктов	3909,92 кв. м.-ЗУ, предн. для размещ. домов многоэтажной жилой застройки (использование ЗУ с целью эксплуатации жилых помещений многоэт. дома) 1026,85 кв. м.-ЗУ, предн. для размещ. админ. и офисных зданий, объектов образования и т.д. (использование ЗУ с целью эксплуатации админ. помещений)	4	04-000	4 937	1 814,67	8 959 025,79

№ пп	Местоположение ЗУ	Район	Кадастровый номер ЗУ	Категория земель	Разрешенное использование по документу	Код вида разрешенного использования (в соответствии с классификатором видов разрешенного использования земельных участков)	Вид использования объектов недвижимости	Площадь	УПКС	КС
11085	Российская Федерация, Республика Северная Осетия — Алания, Моздокский муниципальный район, Моздокское городское поселение, г. Моздок, ул. Юбилейная, 10 д	Моздокский	15:01:0125001:594	003002000000 Земли населенных пунктов	Ремонт автомобилей	4	04-099	288	1 680,92	484 104,96
11086	Респ. Северная Осетия - Алания, р-н Моздокский, г. Моздок, ул. Салганова, 82 "а"	Моздокский	15:01:0125001:6	003002000000 Земли населенных пунктов	Коммунальное обслуживание: размещение зданий и сооружений в целях обеспечения физических и юридических лиц коммунальными услугами (код 3.1)	6	02-012	151	543,70	82 098,70
11087	Респ. Северная Осетия - Алания, р-н Моздокский, г. Моздок, ул. Салганова, дом 92	Моздокский	15:01:0125001:60	003002000000 Земли населенных пунктов	Земельные участки, предназначенные для размещения объектов торговли, общественного питания и бытового обслуживания (использование земельного участка с целью эксплуатации магазина)	4	04-040	135	1 814,67	244 980,45
11088	Российская Федерация, Республика Северная Осетия-Алания, Моздокский р-н, г. Моздок, ул. Салганова, 82и	Моздокский	15:01:0125001:601	003002000000 Земли населенных пунктов	Объекты дорожного сервиса	4	04-099	19	1 680,92	31 937,48
11089	Российская Федерация, Республика Северная Осетия-Алания, Моздокский р-н, г. Моздок, ул. Салганова, 82 о	Моздокский	15:01:0125001:602	003002000000 Земли населенных пунктов	Объекты дорожного сервиса	4	04-099	19	1 680,92	31 937,48
11090	Российская Федерация, Республика Северная Осетия-Алания, Моздокский р-н, г. Моздок, ул. Салганова, 82п	Моздокский	15:01:0125001:603	003002000000 Земли населенных пунктов	Объекты дорожного сервиса	4	04-099	19	1 680,92	31 937,48
11091	Российская Федерация, Республика Северная Осетия-Алания, Моздокский р-н, г. Моздок, ул. Салганова, 82р	Моздокский	15:01:0125001:604	003002000000 Земли населенных пунктов	Объекты дорожного сервиса	4	04-099	21	1 680,92	35 299,32
11092	Российская Федерация, Республика Северная Осетия-Алания, Моздокский р-н, г. Моздок, ул. Салганова, 82с	Моздокский	15:01:0125001:605	003002000000 Земли населенных пунктов	Объекты дорожного сервиса	4	04-099	21	1 680,92	35 299,32
11093	Российская Федерация, Республика Северная Осетия-Алания, Моздокский р-н, г. Моздок, ул. Салганова, 82т	Моздокский	15:01:0125001:606	003002000000 Земли населенных пунктов	Объекты дорожного сервиса	4	04-099	20	1 680,92	33 618,40
11094	Российская Федерация, Республика Северная Осетия-Алания, Моздокский р-н, г. Моздок, ул. Салганова, 82у	Моздокский	15:01:0125001:607	003002000000 Земли населенных пунктов	Объекты дорожного сервиса	4	04-099	21	1 680,92	35 299,32
11095	Российская Федерация, Республика Северная Осетия-Алания, Моздокский р-н, г. Моздок, ул. Салганова, 82ф	Моздокский	15:01:0125001:608	003002000000 Земли населенных пунктов	Объекты дорожного сервиса	4	04-099	20	1 680,92	33 618,40
11096	Российская Федерация, Республика Северная Осетия-Алания, Моздокский р-н, г. Моздок, ул. Салганова, 82х	Моздокский	15:01:0125001:609	003002000000 Земли населенных пунктов	Объекты дорожного сервиса	4	04-099	20	1 680,92	33 618,40
11097	Республика Северная Осетия - Алания, муниципальный район Моздокский, городское поселение Моздокское, г. Моздок, ул. Салганова, 114	Моздокский	15:01:0125001:61	003002000000 Земли населенных пунктов	"Общественное питание"	4	04-060	309	1 180,23	364 691,07
11098	Российская Федерация, Республика Северная Осетия-Алания, Моздокский р-н, г. Моздок, ул. Салганова, 82 ш	Моздокский	15:01:0125001:610	003002000000 Земли населенных пунктов	Объекты дорожного сервиса	4	04-099	21	1 680,92	35 299,32
11099	Российская Федерация, Республика Северная Осетия-Алания, Моздокский р-н, г. Моздок, ул. Салганова, 82в	Моздокский	15:01:0125001:611	003002000000 Земли населенных пунктов	Объекты дорожного сервиса	4	04-099	19	1 680,92	31 937,48
11100	Российская Федерация, Республика Северная Осетия-Алания, Моздокский р-н, г. Моздок, ул. Салганова, 82ч	Моздокский	15:01:0125001:612	003002000000 Земли населенных пунктов	Объекты дорожного сервиса	4	04-099	21	1 680,92	35 299,32
11101	Российская Федерация, Республика Северная Осетия-Алания, Моздокский р-н, г. Моздок, ул. Салганова, 82щ	Моздокский	15:01:0125001:613	003002000000 Земли населенных пунктов	Объекты дорожного сервиса	4	04-099	20	1 680,92	33 618,40
11102	Российская Федерация, Республика Северная Осетия-Алания, Моздокский р-н, г. Моздок, ул. Салганова, 82ш	Моздокский	15:01:0125001:614	003002000000 Земли населенных пунктов	Объекты дорожного сервиса	4	04-099	21	1 680,92	35 299,32
11103	Российская Федерация, Республика Северная Осетия-Алания, Моздокский р-н, г. Моздок, ул. Салганова, 82э	Моздокский	15:01:0125001:615	003002000000 Земли населенных пунктов	Объекты дорожного сервиса	4	04-099	21	1 680,92	35 299,32
11104	Российская Федерация, Республика Северная Осетия-Алания, Моздокский р-н, г. Моздок, ул. Салганова, 82 ю	Моздокский	15:01:0125001:616	003002000000 Земли населенных пунктов	Объекты дорожного сервиса	4	04-099	20	1 680,92	33 618,40
11105	Российская Федерация, Республика Северная Осетия-Алания, Моздокский р-н, г. Моздок, ул. Салганова, 82я	Моздокский	15:01:0125001:617	003002000000 Земли населенных пунктов	Объекты дорожного сервиса	4	04-099	25	1 680,92	42 023,00
11106	Российская Федерация, Республика Северная Осетия-Алания, Моздокский р-н, г. Моздок, ул. Салганова, 82ы	Моздокский	15:01:0125001:618	003002000000 Земли населенных пунктов	Объекты дорожного сервиса	4	04-099	71	1 680,92	119 345,32
11107	Российская Федерация, Республика Северная Осетия-Алания, Моздокский р-н, г. Моздок, ул. Салганова, 82 г	Моздокский	15:01:0125001:619	003002000000 Земли населенных пунктов	Объекты дорожного сервиса	4	04-099	19	1 680,92	31 937,48
11108	Северная Осетия - Алания респ, р-н Моздокский, г.Моздок, ул. Салганова, 112	Моздокский	15:01:0125001:62	003002000000 Земли населенных пунктов	Земельные участки, предназначенные для размещения объектов торговли, общественного питания и бытового обслуживания (использование земельного участка с целью эксплуатации магазина)	4	04-040	86	1 814,67	156 061,62
11109	Российская Федерация, Республика Северная Осетия-Алания, Моздокский р-н, г. Моздок, ул. Салганова, 82 д	Моздокский	15:01:0125001:620	003002000000 Земли населенных пунктов	Объекты дорожного сервиса	4	04-099	19	1 680,92	31 937,48
11110	Российская Федерация, Республика Северная Осетия-Алания, Моздокский р-н, г. Моздок, ул. Салганова, 82 е	Моздокский	15:01:0125001:621	003002000000 Земли населенных пунктов	Объекты дорожного сервиса	4	04-099	19	1 680,92	31 937,48
11111	Российская Федерация, Республика Северная Осетия-Алания, Моздокский р-н, г. Моздок, ул. Салганова, 82 ж	Моздокский	15:01:0125001:622	003002000000 Земли населенных пунктов	Объекты дорожного сервиса	4	04-099	19	1 680,92	31 937,48
11112	Российская Федерация, Республика Северная Осетия-Алания, Моздокский р-н, г. Моздок, ул. Салганова, 82 к	Моздокский	15:01:0125001:623	003002000000 Земли населенных пунктов	Объекты дорожного сервиса	4	04-099	19	1 680,92	31 937,48
11113	Российская Федерация, Республика Северная Осетия-Алания, Моздокский р-н, г. Моздок, ул. Салганова, 82 л	Моздокский	15:01:0125001:624	003002000000 Земли населенных пунктов	Объекты дорожного сервиса	4	04-099	19	1 680,92	31 937,48
11114	Российская Федерация, Республика Северная Осетия-Алания, Моздокский р-н, г. Моздок, ул. Салганова, 82 м	Моздокский	15:01:0125001:625	003002000000 Земли населенных пунктов	Объекты дорожного сервиса	4	04-099	19	1 680,92	31 937,48
11115	Северная Осетия - Алания респ, р-н Моздокский, г. Моздок, ул. Салганова, 110	Моздокский	15:01:0125001:63	003002000000 Земли населенных пунктов	Земельные участки, предназначенные для размещения объектов торговли, общественного питания и бытового обслуживания (использование земельного участка с целью эксплуатации магазина)	4	04-040	36	1 814,67	65 328,12
11116	Российская Федерация, Республика Северная Осетия-Алания, Моздокский муниципальный район, Моздокское городское поселение, г. Моздок, ул. Салганова, 80г	Моздокский	15:01:0125001:648	003002000000 Земли населенных пунктов	Объекты дорожного сервиса	4	04-099	24	1 680,92	40 342,08

№ п/п	Местоположение ЗУ	Район	Кадастровый номер ЗУ	Категория земель	Разрешенное использование по документу	Код вида разрешенного использования (в соответствии с классификатором видов разрешенного использования земельных участков)	Вид использования объектов недвижимости	Площадь	УПКС	КС
11117	Российская Федерация, Республика Северная Осетия-Алания, Моздокский муниципальный район, Моздокское городское поселение, г. Моздок, ул. Салганова, 82а	Моздокский	15:01:0125001:649	003002000000 Земли населенных пунктов	Объекты дорожного сервиса	4	04.099	22	1 680,92	36 980,24
11118	Респ. Северная Осетия - Алания, р-н Моздокский, г. Моздок, ул. Салгановка, дом 106	Моздокский	15:01:0125001:65	003002000000 Земли населенных пунктов	Магазины	4	04.040	54	1 814,67	97 992,18
11119	Российская Федерация, Республика Северная Осетия-Алания, Моздокский муниципальный район, Моздокское городское поселение, г. Моздок, ул. Салгановка, 80д	Моздокский	15:01:0125001:650	003002000000 Земли населенных пунктов	Объекты дорожного сервиса	4	04.099	15	1 680,92	25 213,80
11120	Северная Осетия - Алания респ, р-н Моздокский, г Моздок, ул Салгановка, 104	Моздокский	15:01:0125001:66	003002000000 Земли населенных пунктов	Земельные участки, предназначенные для размещения объектов торговли, общественного питания и бытового обслуживания (использование земельного участка с целью эксплуатации магазина)	4	04.040	55	1 814,67	99 806,85
11121	Северная Осетия - Алания респ, р-н Моздокский, г Моздок, ул Салгановка, 102	Моздокский	15:01:0125001:67	003002000000 Земли населенных пунктов	Земельные участки, предназначенные для размещения объектов торговли, общественного питания и бытового обслуживания (использование земельного участка с целью эксплуатации магазина)	4	04.040	42	1 814,67	76 216,14
11122	Республика Северная Осетия-Алания, Моздокский р-н, г. Моздок, ул Салгановка, 80к	Моздокский	15:01:0125001:672	003002000000 Земли населенных пунктов	Объекты дорожного сервиса	4	04.099	821	1 680,92	1 380 035,32
11123	Республика Северная Осетия - Алания, муниципальный район Моздокский, городское поселение Моздокское, г. Моздок, ул. Салгановка, земельный участок 80в	Моздокский	15:01:0125001:673	003002000000 Земли населенных пунктов	Объекты дорожного сервиса	4	04.099	600	1 680,92	1 008 552,00
11124	Республика Северная Осетия-Алания, Моздокский р-н, г. Моздок, ул.Салгановка, 80л	Моздокский	15:01:0125001:674	003002000000 Земли населенных пунктов	Объекты дорожного сервиса	4	04.099	100	1 680,92	168 092,00
11125	Республика Северная Осетия - Алания, Моздокский район, г. Моздок, ул. Салгановка, 78	Моздокский	15:01:0125001:677	003002000000 Земли населенных пунктов	Земельные участки индивидуальных жилых домов (эксплуатация жилого дома с хозпостройками)	13	02.010	619	697,95	432 031,05
11126	Респ. Северная Осетия - Алания, р-н Моздокский, г Моздок, ул Салгановка, 100	Моздокский	15:01:0125001:68	003002000000 Земли населенных пунктов	Земельные участки, предназначенные для размещения объектов торговли, общественного питания и бытового обслуживания (использование земельного участка с целью эксплуатации магазина)	4	04.040	102	1 814,67	185 096,34
11127	Республика Северная Осетия - Алания, Моздокский район, г. Моздок, ул. Юбилейная	Моздокский	15:01:0125001:680	003002000000 Земли населенных пунктов	Магазины	4	04.040	117	1 814,67	212 316,39
11128	Республика Северная Осетия - Алания, Моздокский район, г. Моздок, ул. Юбилейная	Моздокский	15:01:0125001:681	003002000000 Земли населенных пунктов	Магазины	4	04.040	122	1 814,67	221 389,74
11129	Республика Северная Осетия - Алания, муниципальный район Моздокский, городское поселение Моздокское, г. Моздок, ул. Салгановка, 78а	Моздокский	15:01:0125001:683	003002000000 Земли населенных пунктов	Для индивидуального жилищного строительства	13	02.010	577	697,95	402 717,15
11130	Респ. Северная Осетия - Алания, р-н Моздокский, г. Моздок, ул. Салгановка, дом 98	Моздокский	15:01:0125001:69	003002000000 Земли населенных пунктов	Земельные участки, предназначенные для размещения объектов торговли, общественного питания и бытового обслуживания (использование земельного участка с целью эксплуатации магазина)	4	04.040	102	1 814,67	185 096,34
11131	Северная Осетия - Алания респ, р-н Моздокский, г Моздок, ул Салгановка, 96	Моздокский	15:01:0125001:70	003002000000 Земли населенных пунктов	Земельные участки, предназначенные для размещения объектов торговли, общественного питания и бытового обслуживания (использование земельного участка с целью эксплуатации магазина)	4	04.040	102	1 814,67	185 096,34
11132	Респ. Северная Осетия - Алания, р-н Моздокский, г. Моздок, ул. Салгановка, дом 94	Моздокский	15:01:0125001:71	003002000000 Земли населенных пунктов	Земельные участки, предназначенные для размещения объектов торговли, общественного питания и бытового обслуживания (использование земельного участка с целью эксплуатации магазина)	4	04.040	105	1 814,67	190 540,35
11133	Российская Федерация, Республика Северная Осетия - Алания, Моздокский муниципальный район, Моздокское городское поселение, г. Моздок, ул. Салгановка, 112	Моздокский	15:01:0125001:72	003002000000 Земли населенных пунктов	Магазины	4	04.040	90	1 814,67	163 320,30
11134	Респ. Северная Осетия - Алания, р-н Моздокский, г Моздок, у задней межи участка многоквартирного жилого дома по ул Чкалова 2 "б"	Моздокский	15:01:0125001:74	003002000000 Земли населенных пунктов	Земельные участки, предназначенные для размещения гаражей и автостоянок (использование земельного участка с целью эксплуатации капитального гаража)	7	02.071	48	517,18	24 824,64
11135	Респ. Северная Осетия - Алания, р-н Моздокский, г. Моздок, ул. Юбилейная, дом 10 "в"	Моздокский	15:01:0125001:76	003002000000 Земли населенных пунктов	Земельные участки, предназначенные для размещения домов многоэтажной жилой застройки (использование земельного участка с целью строительство многоквартирного дома)	2	02.060	2 645	1 326,11	3 507 560,95
11136	Северная Осетия - Алания респ, р-н Моздокский, г Моздок, ул Советов, 12 "б"	Моздокский	15:01:0125001:79	003002000000 Земли населенных пунктов	Магазины	4	04.040	440	1 814,67	798 454,80
11137	Республика Северная Осетия - Алания, Моздокский район, г. Моздок, ул. Салгановка, 82	Моздокский	15:01:0125001:80	003002000000 Земли населенных пунктов	Земельные участки, предназначенные для размещения домов многоэтажной жилой застройки (использование земельного участка с целью эксплуатации жилых помещений многоквартирного дома)	2	02.060	3 881	1 326,11	5 146 632,91
11138	Респ. Северная Осетия - Алания, р-н Моздокский, г. Моздок, ул. Коммунальная, дом 1	Моздокский	15:01:0125002:10	003002000000 Земли населенных пунктов	Производственные нужды	6	06.000	20 000	747,07	14 941 400,00
11139	363759, Российская Федерация, Республика Северная Осетия - Алания, Моздокский муниципальный район, Моздокское городское поселение, г.Моздок, проезд Юбилейный, 26	Моздокский	15:01:0125002:1053	003002000000 Земли населенных пунктов	Легкая промышленность	6	06.030	2 527	747,07	1 887 845,89
11140	Респ. Северная Осетия - Алания, р-н Моздокский, г. Моздок, ул. Коммунальная, дом 2	Моздокский	15:01:0125002:11	003002000000 Земли населенных пунктов	гараж	7	02.071	18 000	517,18	9 309 240,00

№ п/п	Местоположение ЗУ	Район	Кадастровый номер ЗУ	Категория земель	Разрешенное использование по документу	Код вида разрешенного использования (в соответствии с классификатором видов разрешенного использования земельных участков)	Вид использования объектов недвижимости	Площадь	УПКС	КС
11141	363760, Российская Федерация, Республика Северная Осетия-Алания, Моздокский муниципальный район, Моздокское городское поселение, г.Моздок, ул.Коммунальная, 36	Моздокский	15:01:012 5002:1124	003002000000 Земли населенных пунктов	Земельные участки, предназначенные для размещения объектов торговли, общественного питания и бытового обслуживания (использование земельного участка с целью эксплуатации оптового склада бытовых товаров)	4	04.040	347	1 814,67	629 690,49
11142	363760, Российская Федерация, Республика Северная Осетия-Алания, Моздокский муниципальный район, Моздокское городское поселение, г.Моздок, ул Коммунальная, 3а	Моздокский	15:01:012 5002:1125	003002000000 Земли населенных пунктов	Земельные участки, предназначенные для размещения объектов торговли, общественного питания и бытового обслуживания (использование земельного участка с целью эксплуатации оптового склада бытовых товаров)	4	04.040	662	1 814,67	1 201 311,54
11143	Российская Федерация, Республика Северная Осетия - Алания, Моздокский район, г. Моздок, ул Юбилейная, 16 а	Моздокский	15:01:012 5002:1129	003002000000 Земли населенных пунктов	Магазины	4	04.040	195	1 814,67	353 860,65
11144	Российская Федерация, Республика Северная Осетия - Алания, Моздокский муниципальный район, Моздокское городское поселение, г. Моздок, ул. Аслана Лолиева, 8	Моздокский	15:01:012 5002:1194	003002000000 Земли населенных пунктов	Среднеэтажная жилая застройка	2	02.050	3 450	1 326,11	4 575 079,50
11145	Российская Федерация, Республика Северная Осетия - Алания, Моздокский муниципальный район, Моздокское городское поселение, г Моздок, ул. Аслана Лолиева, 4	Моздокский	15:01:012 5002:1195	003002000000 Земли населенных пунктов	Среднеэтажная жилая застройка	2	02.050	2 853	1 326,11	3 783 391,83
11146	Российская Федерация, Республика Северная Осетия-Алания, Моздокский муниципальный район, Моздокское городское поселение, г. Моздок, ул. Аслана Лолиева, 2	Моздокский	15:01:012 5002:1196	003002000000 Земли населенных пунктов	Среднеэтажная жилая застройка	2	02.050	3 112	1 326,11	4 126 854,32
11147	Респ. Северная Осетия - Алания, р-н Моздокский, г. Моздок, ул. Коммунальная, дом 2	Моздокский	15:01:012 5002:12	003002000000 Земли населенных пунктов	Обслуживание частных гаражей	7	02.071	16 700	517,18	8 636 906,00
11148	Республика Северная Осетия - Алания, Моздокский район, г. Моздок, ул. Коммунальная, 3	Моздокский	15:01:012 5002:13	003002000000 Земли населенных пунктов	Объекты гаражного назначения	7	04.090	19 738	583,49	11 516 925,62
11149	Респ. Северная Осетия - Алания, р-н Моздокский, г. Моздок, ул. Коммунальная, дом 3	Моздокский	15:01:01 25002:14	003002000000 Земли населенных пунктов	Обслуживание частных гаражей	7	02.071	19 500	517,18	10 085 010,00
11150	Респ. Северная Осетия - Алания, р-н Моздокский, г. Моздок, ул. Коммунальная, 5	Моздокский	15:01:01 25002:15	003002000000 Земли населенных пунктов	Земельные участки, предназначенные для размещения объектов торговли, общественного питания и бытового обслуживания (использование земельного участка с целью эксплуатации магазина)	4	04.040	85	1 814,67	154 246,95
11151	Российская Федерация, Республика Северная Осетия - Алания, Моздокский муниципальный район, Моздокское городское поселение, г. Моздок, ул. Аслана Лолиева, 10	Моздокский	15:01:012 5002:1678	003002000000 Земли населенных пунктов	Среднеэтажная жилая застройка	2	02.050	2 049	1 326,11	2 717 199,39
11152	Российская Федерация, Республика Северная Осетия - Алания, Моздокский муниципальный район, Моздокское городское поселение, г. Моздок, ул. Аслана Лолиева, 6	Моздокский	15:01:012 5002:1684	003002000000 Земли населенных пунктов	Среднеэтажная жилая застройка	2	02.050	2 564	1 326,11	3 400 140,04
11153	Республика Северная Осетия — Алания, Моздокский муниципальный район, Моздокское городское поселение, г. Моздок, Юбилейный проезд, 26а	Моздокский	15:01:012 5002:1691	003002000000 Земли населенных пунктов	Магазины	4	04.040	2 623	1 814,67	4 759 879,41
11154	Респ. Северная Осетия - Алания, р-н Моздокский, г. Моздок, ул Юбилейная, 18	Моздокский	15:01:012 5002:17	003002000000 Земли населенных пунктов	"Предпринимательство". с целью эксплуатации временной автомобильной мойки	4	04.093	300	1 680,92	504 276,00
11155	Республика Северная Осетия - Алания, Моздокский муниципальный район, Моздокское городское поселение, г. Моздок, ул. Коммунальная, 23а	Моздокский	15:01:012 5002:1761	003002000000 Земли населенных пунктов	Магазины	4	04.040	269	1 814,67	488 146,23
11156	Республика Северная Осетия - Алания, Моздокский район, г. Моздок, ул. Юбилейная, 14	Моздокский	15:01:01 25002:18	003002000000 Земли населенных пунктов	Земельные участки предназначенные для размещения домов многоэтажной жилой застройки(использование земельного участка с целью эксплуатации жилых помещений многоквартирного дома)	2	02.060	5 165	1 326,11	6 849 358,15
11157	Российская Федерация, Республика Северная Осетия-Алания, Моздокский муниципальный район, Моздокское городское поселение, г. Моздок, ул. Коммунальная, 1д	Моздокский	15:01:012 5002:1839	003002000000 Земли населенных пунктов	земельные участки, предназначенные для размещения производственных и административных зданий, строений, сооружений промышленности, коммунального хозяйства, материально-технического, продовольственного снабжения, сбыта и заготовок (использование земельного участка с целью строительства базы спецпланпереселенческой организации по санитарной очистке города и района)	12	12.020	1 071	2 453,30	2 627 484,30
11158	Российская Федерация, Республика Северная Осетия-Алания, Моздокский муниципальный район, Моздокское городское поселение, г. Моздок, ул. Коммунальная, 1а	Моздокский	15:01:012 5002:1840	003002000000 Земли населенных пунктов	земельные участки, предназначенные для размещения производственных и административных зданий, строений, сооружений промышленности, коммунального хозяйства, материально-технического, продовольственного снабжения, сбыта и заготовок (использование земельного участка с целью строительства базы спецпланпереселенческой организации по санитарной очистке города и района)	12	12.020	18 928	2 453,30	46 436 062,40
11159	Российская Федерация, Республика Северная Осетия-Алания, Моздокский муниципальный район, Моздокское городское поселение, г. Моздок, ул. Юбилейная, 28а	Моздокский	15:01:012 5002:1848	003002000000 Земли населенных пунктов	Предоставление коммунальных услуг	6	03.012	14	543,70	7 611,80
11160	Российская Федерация, Республика Северная Осетия - Алания, Моздокский муниципальный район, Моздокское городское поселение, г. Моздок, ул. Юбилейная, 12д	Моздокский	15:01:012 5002:1849	003002000000 Земли населенных пунктов	Магазины	4	04.040	643	1 814,67	1 166 832,81
11161	Российская Федерация, Республика Северная Осетия-Алания, Моздокский муниципальный район, Моздокское городское поселение, г. Моздок, ул. Коммунальная, 2ж	Моздокский	15:01:012 5002:1929	003002000000 Земли населенных пунктов	Размещение гаражей для собственных нужд	7	02.071	233	517,18	120 502,94
11162	Республика Северная Осетия - Алания, Моздокский район, г. Моздок, ул. Юбилейная, 16	Моздокский	15:01:01 25002:20	003002000000 Земли населенных пунктов	С целью эксплуатации жилых помещений многоквартирного дома	2	02.060	7 544	1 326,11	10 004 173,84
11163	Российская Федерация, Республика Северная Осетия - Алания, Моздокский р-н., Моздокское лесничество, Моздокское участковое лесничество, квартал №41, часть выдела 38, 52, 53	Моздокский	15:01:012 5002:2041	003002000000 Земли населенных пунктов	Ведение лесного хозяйства. Осуществление рекреационной деятельности.	5	05.000	25 407	278,52	7 076 357,64

№ п/п	Местоположение ЗУ	Район	Кадастровый номер ЗУ	Категория земель	Разрешенное использование по документу	Код вида разрешенного использования (в соответствии с классификатором видов разрешенного использования земельных участков)	Вид использования объектов недвижимости	Площадь	УПКС	КС
11164	Российская Федерация, Республика Северная Осетия-Алания, Моздокский муниципальный район, Моздокское городское поселение, г. Моздок, ул. Юбилейная, 16д	Моздокский	15:01:0125002:2046	003002000000 Земли населенных пунктов	"Могилевы"	4	04.040	100	1 814,67	181 467,00
11165	Российская Федерация, Республика Северная Осетия - Алания, Моздокский р-н., г. Моздок, ул. Коммунальная, 3в	Моздокский	15:01:0125002:2048	003002000000 Земли населенных пунктов	Хранение автотранспорта	7	04.090	146	583,49	85 189,54
11166	Республика Северная Осетия - Алания, Моздокский район, г. Моздок, ул. Юбилейная, 10	Моздокский	15:01:0125002:21	003002000000 Земли населенных пунктов	Земельные участки многоэтажных жилых домов (эксплуатация многоэтажного жилого дома)	2	02.060	6 967	1 326,11	9 239 008,37
11167	Республика Северная Осетия - Алания, муниципальный район Моздокский, городское поселение Моздокское, г. Моздок, проезд Юбилейный, земельный участок 9а	Моздокский	15:01:0125002:2224	003002000000 Земли населенных пунктов	Образование и просвещение	3	03.051	102	676,31	68 983,62
11168	Республика Северная Осетия - Алания, муниципальный район Моздокский, городское поселение Моздокское, г.Моздок, ул. Аспина Лапиева, земельный участок 1	Моздокский	15:01:0125002:2227	003002000000 Земли населенных пунктов	"Образование и просвещение", с целью размещения школы	3	03.051	295	676,31	199 511,45
11169	Республика Северная Осетия-Алания, Моздокский р-н, г. Моздок, ул. Юбилейная	Моздокский	15:01:0125002:2228	003002000000 Земли населенных пунктов	земельные участки, предназначенные для размещения торговли, общественного питания бытового обслуживания (использование земельного участка с целью эксплуатации магазина)	4	04.040	156	1 814,67	283 088,52
11170	Республика Северная Осетия - Алания, муниципальный район Моздокский, городское поселение Моздокское, г. Моздок, ул. Коммунальная, 3д	Моздокский	15:01:0125002:2250	003002000000 Земли населенных пунктов	размещение гаражей для собственных нужд	7	02.071	456	517,18	235 834,08
11171	Северная Осетия - Алания респ. р-н Моздокский, г. Моздок, ул. Юбилейная, у правой межи участка 12 "а"	Моздокский	15:01:0125002:229	003002000000 Земли населенных пунктов	Обслуживание автотранспорта	6	12.001	53	32,72	1 734,16
11172	Республика Северная Осетия - Алания, муниципальный район Моздокский, городское поселение Моздокское, г. Моздок, ул. Юбилейная, 27б	Моздокский	15:01:0125002:23	003002000000 Земли населенных пунктов	общественное питание	4	04.060	661	1 180,23	780 132,03
11173	Северная Осетия - Алания респ. р-н Моздокский, г. Моздок, ул. Юбилейная, 20	Моздокский	15:01:0125002:230	003002000000 Земли населенных пунктов	земельные участки, предназначенные для размещения домов многоэтажной жилой застройки (использование земельного участка с целью строительство многоквартирного жилого дома с хозпостройками)	2	02.060	4 448	1 326,11	5 898 537,28
11174	Северная Осетия - Алания респ, р-н Моздокский, г. Моздок, ул. Юбилейная, 22	Моздокский	15:01:0125002:231	003002000000 Земли населенных пунктов	Земельные участки, предназначенные для размещения домов многоэтажной жилой застройки (использование земельного участка с целью строительства многоквартирного жилого дома)	2	02.060	2 314	1 326,11	3 068 618,54
11175	Северная Осетия - Алания респ, р-н Моздокский, г. Моздок, ул. Коммунальная (район МУП "САХ" и рынка МУП "Торговый ряд")	Моздокский	15:01:0125002:237	003002000000 Земли населенных пунктов	Рынки	4	04.040	105	1 814,67	190 540,35
11176	Северная Осетия - Алания респ. р-н Моздокский, г Моздок, ул Юбилейная, 14 "а"	Моздокский	15:01:0125002:238	003002000000 Земли населенных пунктов	Магазины	4	04.040	68	1 814,67	123 397,56
11177	Республика Северная Осетия-Алания, р-н Моздокский, г. Моздок, ул. Коммунальная, 23	Моздокский	15:01:0125002:240	003002000000 Земли населенных пунктов	Бытовое обслуживание, для эксплуатации жестяной мастерской	3	03.030	126	729,36	91 899,36
11178	Республика Северная Осетия-Алания, р-н Моздокский, г Моздок, ул Юбилейная, в районе кафе "Фруктовый сад"	Моздокский	15:01:0125002:29	003002000000 Земли населенных пунктов	Земельные участки предприятий автосервиса (эксплуатация временного объекта автомобильной мойки,совмещенной со станцией технического обслуживания)	4	04.093	600	1 680,92	1 008 552,00
11179	Респ. Северная Осетия - Алания, р-н Моздокский, г. Моздок, ул. Коммунальная	Моздокский	15:01:0125002:30	003002000000 Земли населенных пунктов	Земельные участки предназначенные для разработки полезных ископаемых, размещения железнодорожных путей, автомобильных дорог (использование земельного участка с целью обустройства площадки для стоянки цистерны, установленной на автомобиле, для реализации газового топлива)	4	04.095	150	3 348,49	502 273,50
11180	Респ. Северная Осетия - Алания, р-н Моздокский, г. Моздок, ул. Коммунальная, 15	Моздокский	15:01:0125002:32	003002000000 Земли населенных пунктов	эксплуатация магазина стройкоотсеков открытой площадки складирования	4	04.040	4 100	1 814,67	7 440 147,00
11181	Северная Осетия - Алания респ. р-н Моздокский, г. Моздок, ул. Коммунальная, 11	Моздокский	15:01:0125002:328	003002000000 Земли населенных пунктов	Объекты гражданского сервиса	4	04.099	800	1 680,92	1 344 736,00
11182	Северная Осетия - Алания респ, р-н Моздокский, г. Моздок, ул. Коммунальная, 11	Моздокский	15:01:0125002:329	003002000000 Земли населенных пунктов	Земельные участки, предназначенные для размещения объектов торговли, общественного питания и бытового обслуживания (использование земельного участка с целью эксплуатации склада-магазина стройматериалов)	4	04.040	801	1 814,67	1 453 550,67
11183	Респ. Северная Осетия - Алания, р-н Моздокский, г. Моздок, ул. Юбилейная, 6н (в 75 м от левой межи участка кафе "Фруктовый сад")	Моздокский	15:01:0125002:33	003002000000 Земли населенных пунктов	Использование земельного участка с целью эксплуатации временного павильона технического обслуживания автомобилей - 160 кв. м, эксплуатации временного павильона шиномонтажной мастерской - 15 кв. м, благоустройства прилегающей территории и подъездных путей к павильонам временного назначения - 985 кв. м	4	04.030	1 160	1 814,67	2 105 017,20
11184	Северная Осетия - Алания респ, р-н Моздокский, г. Моздок, ул. Коммунальная, 11	Моздокский	15:01:0125002:330	003002000000 Земли населенных пунктов	Земельные участки, предназначенные для размещения объектов торговли, общественного питания и бытового обслуживания (использование земельного участка с целью эксплуатации склада-магазина стройматериалов)	4	04.040	799	1 814,67	1 449 921,33

№ пп	Местоположение ЗУ	Район	Кадастровый номер ЗУ	Категория земель	Разрешенное использование по документу	Код вида разрешенного использования (в соответствии с классификатором видов разрешенного использования земельных участков)	Вид использования объектов недвижимости	Площадь	УПКС	КС
11185	Республика Северная Осетия-Алания, р-н Моздокский, г. Моздок, ул. Юбилейная, 26	Моздокский	15:01:0125002:377	003002000000 Земли населенных пунктов	"Коммунальное обслуживание", для эксплуатации здания котельной	6	02-012	225	543,70	122 332,50
11186	Респ. Северная Осетия - Алания, р-н Моздокский, г. Моздок, ул. Коммунальная, дом 13	Моздокский	15:01:0125002:40	003002000000 Земли населенных пунктов	Земельные участки, предназначенные для размещения объектов торговли, общественного питания и бытового обслуживания (использование земельного участка с целью эксплуатации автосервиса)	4	04-099	763	1 680,92	1 282 541,96
11187	Республика Северная Осетия-Алания, р-н Моздокский, г. Моздок, ул. Юбилейная, у передней межи участка №10 "б"	Моздокский	15:01:0125002:405	003002000000 Земли населенных пунктов	"земельные участки, предназначенные для размещения объектов торговли, общественного питания и бытового обслуживания", для размещения площадки ожидания автомобильного транспорта	7	04.091	241	583,49	140 621,09
11188	Респ. Северная Осетия - Алания, р-н Моздокский, г. Моздок, ул. Юбилейная, 12 "а"	Моздокский	15:01:0125002:43	003002000000 Земли населенных пунктов	Земельные участки, предназначенные для размещения объектов торговли, общественного питания и бытового обслуживания (использование земельного участка с целью эксплуатации автомобильной мойки и благоустройства прилегающей территории и подъездных путей)	4	04.092	791	1 680,92	1 329 607,72
11189	Республика Северная Осетия-Алания, р-н Моздокский, г. Моздок, ул. Коммунальная, 1 "в"	Моздокский	15:01:0125002:455	003002000000 Земли населенных пунктов	Земельные участки, предназначенные для размещения объектов торговли, общественного питания и бытового обслуживания (использование земельного участка с целью размещения временной площадки для торговли сельскохозяйственной продукцией)	4	04-040	3 369	1 814,67	6 113 623,23
11190	Республика Северная Осетия-Алания, Моздокский район, г. Моздок, ул. Юбилейная, 24	Моздокский	15:01:0125002:456	003002000000 Земли населенных пунктов	земельные участки, предназначенные для размещения домов многоэтажной жилой застройки	2	02.060	2 500	1 326,11	3 315 275,00
11191	Респ. Северная Осетия - Алания, р-н Моздокский, г. Моздок, ул. Коммунальная, дом 19	Моздокский	15:01:0125002:46	003002000000 Земли населенных пунктов	Земельные участки, предназначенные для размещения объектов торговли, общественного питания, бытового обслуживания (использование земельного участка с целью строительства кафе)	4	04.060	991	1 180,23	1 169 607,93
11192	363760, Российская Федерация, Республика Северная Осетия-Алания, Моздокский муниципальный район, Моздокское городское поселение, г.Моздок, ул.Юбилейная, 30	Моздокский	15:01:0125002:463	003002000000 Земли населенных пунктов	Объекты придорожного сервиса, для размещения автомобильных моек	4	04-099	500	1 680,92	840 460,00
11193	Республика Северная Осетия-Алания, р-н Моздокский, г. Моздок, ул. Коммунальная, 9	Моздокский	15:01:0125002:465	003002000000 Земли населенных пунктов	земельные участки, предназначенные для размещения объектов торговли, общественного питания и бытового обслуживания	3	03.030	1 065	729,36	776 768,40
11194	Республика Северная Осетия-Алания, р-н Моздокский, г. Моздок, по ул Юбилейная, район участка №6 по ул Советов	Моздокский	15:01:0125002:468	003002000000 Земли населенных пунктов	Среднеэтажная жилая застройка	2	02.050	2 000	1 326,11	2 652 220,00
11195	Республика Северная Осетия-Алания, р-н Моздокский, г. Моздок, ул. Юбилейная, 28	Моздокский	15:01:0125002:469	003002000000 Земли населенных пунктов	Магазины	4	04-040	2 221	1 814,67	4 030 382,07
11196	РФ, РСО-Алания, Моздокский район, г. Моздок, Юбилейный проезд, 7	Моздокский	15:01:0125002:478	003002000000 Земли населенных пунктов	Среднеэтажная жилая застройка (земельный участок, предназначенный для строительства 47-квартирного жилого дома)	2	02-050	2 500	1 326,11	3 315 275,00
11197	Республика Северная Осетия - Алания, Моздокский район, г. Моздок, ул. Юбилейная, 12	Моздокский	15:01:0125002:48	003002000000 Земли населенных пунктов	Земельные участки предназначенные для размещения домов многоэтажной жилой застройки (использование земельного участка с целью эксплуатации жилых помещений многоквартирного дома)	2	02.060	3 796	1 326,11	5 033 913,56
11198	Респ. Северная Осетия - Алания, р-н Моздокский, г. Моздок, ул. Юбилейная, дом 12 "б"	Моздокский	15:01:0125002:49	003002000000 Земли населенных пунктов	земельный участок, предназначенный для размещения домов многоэтажной застройки (использование земельного участка с целью строительства многоквартирного жилого дома)	2	02-060	3 606	1 326,11	4 781 952,66
11199	Респ. Северная Осетия - Алания, р-н Моздокский, г. Моздок, ул. Юбилейная, 16 "б"	Моздокский	15:01:0125002:5	003002000000 Земли населенных пунктов	Общественное питание	4	04.060	600	1 180,23	708 138,00
11200	Респ. Северная Осетия - Алания, р-н Моздокский, г. Моздок, ул. Коммунальная, 17	Моздокский	15:01:0125002:51	003002000000 Земли населенных пунктов	Производственная деятельность	6	06.000	4 987	747,07	3 725 638,09
11201	Северная Осетия - Алания респ, р-н Моздокский, г. Моздок, ул. Коммунальная, 21	Моздокский	15:01:0125002:56	003002000000 Земли населенных пунктов	Склады	6	06-093	4 951	747,07	3 698 743,57
11202	Республика Северная Осетия-Алания, р-н Моздокский, г. Моздок, проезд Юбилейный, 3	Моздокский	15:01:0125002:591	003002000000 Земли населенных пунктов	Среднеэтажная жилая застройка	2	02-050	2 501	1 326,11	3 316 601,11
11203	Респ. Северная Осетия - Алания, р-н Моздокский, г. Моздок, ул. Коммунальная, дом 7	Моздокский	15:01:0125002:6	003002000000 Земли населенных пунктов	Земельные участки, предназначенные для размещения объектов торговли, общественного питания и бытового обслуживания (использование земельного участка с целью строительство и эксплуатации магазина и складских помещений)	4	04.040	700	1 814,67	1 270 269,00
11204	Северная Осетия-Алания респ, Моздокский р-н, г. Моздок, ул. Юбилейная, у передней межи участка с кадастровым номером 15:01:0125002:29, в районе кафе "Фруктовый сад"	Моздокский	15:01:0125002:657	003002000000 Земли населенных пунктов	"Объекты придорожного сервиса", для размещения парковки автомобилей и станции технического обслуживания автомобильного транспорта	4	04-099	900	1 680,92	1 512 828,00
11205	Респ. Северная Осетия - Алания, р-н Моздокский, г. Моздок, ул. Юбилейная, дом 18	Моздокский	15:01:0125002:7	003002000000 Земли населенных пунктов	Для строительства передвижной газозаправочной станции	4	04-095	400	3 348,49	1 339 396,00
11206	Российская Федерация, Республика Северная Осетия-Алания, Моздокский Муниципальный район, Моздокское городское поселение, г. Моздок, ул Аслана Лапиева, 1	Моздокский	15:01:0125002:736	003002000000 Земли населенных пунктов	"Образование и просвещение", с целью размещения школы	3	03-030	19 738	676,31	13 349 006,78

№ пп	Местоположение ЗУ	Район	Кадастровый номер ЗУ	Категория земель	Разрешенное использование по документу	Код вида разрешенного использования (в соответствии с классификатором видов разрешенного использования земельных участков)	Вид использования объектов недвижимости	Площадь	УПКС	КС
11207	363760, Российская Федерация, Республика Северная Осетия-Алания, Моздокский муниципальный район, Моздокское городское поселение, г.Моздок, Юбилейный проезд, 5	Моздокский	15:01:0125002:743	003002000000 Земли населенных пунктов	Среднеэтажная жилая застройка	2	02.050	3 196	1 326,11	4 238 247,56
11208	Российская Федерация, Республика Северная Осетия-Алания, Моздокский муниципальный район , Моздокское городское поселение , г. Моздок, проезд Юбилейный, 10	Моздокский	15:01:0125002:744	003002000000 Земли населенных пунктов	"Среднеэтажная жилая застройка", для строительства многоквартирного дома	2	02.050	5 037	1 326,11	6 679 616,07
11209	Российская Федерация, Республика Северная Осетия-Алания, Моздокский район, г.Моздок, Юбилейный проезд (пр-д), 4	Моздокский	15:01:0125002:745	003002000000 Земли населенных пунктов	"Среднеэтажная жилая застройка", для строительства многоквартирного дома	2	02.050	3 727	1 326,11	4 942 411,97
11210	Российская Федерация, Республика Северная Осетия-Алания, Моздокский муниципальный район, Моздокское городское поселение, г. Моздок, проезд Юбилейный, 15	Моздокский	15:01:0125002:746	003002000000 Земли населенных пунктов	"Среднеэтажная жилая застройка", для строительства многоквартирного дома	2	02.050	3 268	1 326,11	4 333 727,48
11211	Республика Северная Осетия-Алания, р-н Моздокский, г. Моздок, Юбилейный проезд , 21	Моздокский	15:01:0125002:749	003002000000 Земли населенных пунктов	"Среднеэтажная жилая застройка", для строительства многоквартирного дома	2	02.050	3 122	1 326,11	4 140 115,42
11212	Республика Северная Осетия-Алания, р-н Моздокский, г. Моздок, Юбилейный проезд, 20	Моздокский	15:01:0125002:750	003002000000 Земли населенных пунктов	Обслуживание жилой застройки	6	03.012	300	543,70	163 110,00
11213	Республика Северная Осетия-Алания, р-н Моздокский, г. Моздок, Юбилейный проезд, 19	Моздокский	15:01:0125002:751	003002000000 Земли населенных пунктов	"Среднеэтажная жилая застройка", для строительства многоквартирного жилого дома	2	02.050	3 611	1 326,11	4 788 583,21
11214	Республика Северная Осетия-Алания, р-н Моздокский, г. Моздок, Юбилейный проезд (пр-д), 8	Моздокский	15:01:0125002:752	003002000000 Земли населенных пунктов	Среднеэтажная жилая застройка, для строительства многоквартирного жилого дома	2	02.050	2 960	1 326,11	3 925 285,60
11215	Республика Северная Осетия-Алания, р-н Моздокский, г. Моздок, Юбилейный проезд , 23	Моздокский	15:01:0125002:753	003002000000 Земли населенных пунктов	Обслуживание жилой застройки	6	03.012	1 945	543,70	1 057 496,50
11216	Республика Северная Осетия-Алания, р-н Моздокский, г. Моздок, Юбилейный проезд, 22	Моздокский	15:01:0125002:754	003002000000 Земли населенных пунктов	"Среднеэтажная жилая застройка", для строительства многоквартирного дома	2	02.050	3 704	1 326,11	4 911 911,44
11217	Республика Северная Осетия-Алания, р-н Моздокский, г. Моздок, в районе ул. Коммунальной	Моздокский	15:01:0125002:758	003002000000 Земли населенных пунктов	"Коммунальное обслуживание", для строительства трансформаторной подстанции	6	03.012	177	543,70	96 234,90
11218	Российская Федерация, Республика Северная Осетия - Алания, р-н Моздокский, г. Моздок, ул. Коммунальная, 7 г	Моздокский	15:01:0125002:8	003002000000 Земли населенных пунктов	Магазины	4	04.040	406	1 814,67	736 756,02
11219	Республика Северная Осетия-Алания, р-н Моздокский, г. Моздок, Юбилейный проезд, 11	Моздокский	15:01:0125002:814	003002000000 Земли населенных пунктов	Среднеэтажная жилая застройка	2	02.050	3 613	1 326,11	4 791 235,43
11220	Республика Северная Осетия-Алания, р-н Моздокский, г. Моздок, Юбилейный проезд, 12	Моздокский	15:01:0125002:815	003002000000 Земли населенных пунктов	Среднеэтажная жилая застройка	2	02.050	4 028	1 326,11	5 341 571,08
11221	363758, РФ, РСО-Алания, Моздокский район, г. Моздок, проезд Юбилейный, 9	Моздокский	15:01:0125002:821	003002000000 Земли населенных пунктов	Образование и просвещение	3	03.050	12 092	676,31	8 177 940,52
11222	Республика Северная Осетия-Алания, р-н Моздокский, г. Моздок, ул. Коммунальная	Моздокский	15:01:0125002:827	003002000000 Земли населенных пунктов	"Коммунальное обслуживание", для строительства трансформаторной подстанции	6	03.012	778	543,70	422 998,60
11223	Республика Северная Осетия-Алания, р-н Моздокский, г. Моздок, ул. Коммунальная	Моздокский	15:01:0125002:828	003002000000 Земли населенных пунктов	"Коммунальное обслуживание", для строительства трансформаторной подстанции	6	03.012	1 208	543,70	656 789,60
11224	Республика Северная Осетия-Алания, р-н Моздокский, г. Моздок, ул. Коммунальная	Моздокский	15:01:0125002:829	003002000000 Земли населенных пунктов	"Коммунальное обслуживание", для строительства трансформаторной подстанции	6	03.012	603	543,70	327 851,10
11225	Республика Северная Осетия-Алания, р-н Моздокский, г Моздок, в районе ул. Коммунальной	Моздокский	15:01:0125002:931	003002000000 Земли населенных пунктов	Коммунальное обслуживание	6	03.012	637	543,70	346 336,90
11226	Республика Северная Осетия-Алания, р-н Моздокский, г. Моздок, в районе ул. Коммунальной	Моздокский	15:01:0125002:932	003002000000 Земли населенных пунктов	"Коммунальное обслуживание", для строительства котельной	6	03.012	431	543,70	234 334,70
11227	Республика Северная Осетия-Алания, р-н Моздокский, г. Моздок, проезд Юбилейный, 5 "а"	Моздокский	15:01:0125002:937	003002000000 Земли населенных пунктов	Магазины	4	04.040	1 079	1 814,67	1 958 028,93
11228	Северная Осетия - Алания респ, р-н Моздокский, г Моздок, ул Торговая, 29	Моздокский	15:01:0125003:1	003002000000 Земли населенных пунктов	земельные участки, предназначенные для размещения домов индивидуальной жилой застройки (использование земельного участка с целью эксплуатации жилого дома с хозпостройками) - 486 кв.м., земельные участки, предназначенные для размещения объектов торговли, общественного питания и бытового обслуживания (использование земельного участка с целью строительства магазина) - 176 кв.м.	4	04.040	662	1 814,67	1 201 311,54
11229	Респ. Северная Осетия - Алания, р-н Моздокский, г. Моздок, ул. Торговая, 31	Моздокский	15:01:0125003:10	003002000000 Земли населенных пунктов	Магазины	4	04.040	600	1 814,67	1 088 802,00
11230	Республика Северная Осетия-Алания, р-н Моздокский, г. Моздок, ул. Социалистическая, 8	Моздокский	15:01:0125003:11	003002000000 Земли населенных пунктов	Коммунальное обслуживание	6	03.012	62	543,70	33 709,40
11231	Республика Северная Осетия - Алания, Моздокский район, г. Моздок, ул. Фурманова, 8	Моздокский	15:01:0125003:12	003002000000 Земли населенных пунктов	Для производственных нужд: магазины	4	04.040	6 670	1 814,67	12 103 848,90
11232	Респ. Северная Осетия - Алания, р-н Моздокский, г. Моздок, ул. Фурманова, 2 "а"	Моздокский	15:01:0125003:14	003002000000 Земли населенных пунктов	Земельные участки, предназначенные для размещения производственных и административных зданий, строений, сооружений промышленности, коммунального хозяйства, материально-технического, продовольственного снабжения, сбыта и заготовок (использование земельного участка с целью эксплуатации цеха ритуальных услуг)	6	06.000	1 222	747,07	912 919,54
11233	Респ. Северная Осетия - Алания, р-н Моздокский, г. Моздок, ул. Социалистическая, дом 12	Моздокский	15:01:0125003:15	003002000000 Земли населенных пунктов	Земельные участки, предназначенные для размещения домов индивидуальной жилой застройки (использование земельного участка с целью эксплуатации жилого дома с хозпостройками)	13	02.010	673	697,95	469 720,35
11234	Респ. Северная Осетия - Алания, р-н Моздокский, г. Моздок, ул. Социалистическая, дом 20	Моздокский	15:01:0125003:16	003002000000 Земли населенных пунктов	Земельные участки, предназначенные для размещения домов индивидуальной жилой застройки (использование земельного участка с целью эксплуатации жилого дома с хозпостройками)	13	02.010	1 333	697,95	930 367,35
11235	Респ. Северная Осетия - Алания, р-н Моздокский, г. Моздок, ул. Социалистическая, дом 24	Моздокский	15:01:0125003:17	003002000000 Земли населенных пунктов	Под индивидуальное жилищное строительство	13	02.010	600	697,95	418 770,00

№ пп	Местоположение ЗУ	Район	Кадастровый номер ЗУ	Категория земель	Разрешенное использование по документу	Код вида разрешенного использования (в соответствии с классификатором видов разрешенного использования земельных участков)	Вид использования объектов недвижимости	Площадь	УПКС	КС
11236	Республика Северная Осетия - Алания, Моздокский район, г. Моздок, ул. Фурманова, 4	Моздокский	15:01:0125003:18	003002000000 Земли населенных пунктов	для индивидуального жилищного строительства, магазины	4	04-040	761	1 814,67	1 380 963,87
11237	Республика Северная Осетия-Алания, р-н Моздокский, г Моздок, ул Торговая, 27"а"	Моздокский	15:01:0125003:187	003002000000 Земли населенных пунктов	Магазины, для размещения магазина - торгового центра	4	04-040	57	1 814,67	103 436,19
11238	Республика Северная Осетия-Алания, р-н Моздокский, г. Моздок, ул. Торговая, 27	Моздокский	15:01:0125003:188	003002000000 Земли населенных пунктов	Для индивидуального жилищного строительства, для размещения индивидуального жилого дома	13	02.010	781	697,95	545 098,95
11239	Респ. Северная Осетия - Алания, р-н Моздокский, г Моздок, ул Фурманова, дом 2	Моздокский	15:01:0125003:19	003002000000 Земли населенных пунктов	под индивидуальное жилищное строительство	13	02.010	1 220	697,95	851 499,00
11240	Респ. Северная Осетия - Алания, р-н Моздокский, г Моздок, ул Торговая, 24	Моздокский	15:01:0125003:2	003002000000 Земли населенных пунктов	Земельные участки, предназначенные для размещения домов малоэтажной жилой застройки, в том числе индивидуальной жилой застройки	13	02.010	1 189	697,95	829 862,55
11241	Респ. Северная Осетия - Алания, р-н Моздокский, г. Моздок, ул. Торговая, дом 22	Моздокский	15:01:0125003:20	003002000000 Земли населенных пунктов	Земельные участки, предназначенные для размещения домов индивидуальной жилой застройки (земельные участки, предназначенные для эксплуатации жилого дома с хозпостройками)	13	02.010	801	697,95	559 057,95
11242	Респ. Северная Осетия - Алания, р-н Моздокский, г Моздок, ул Торговая, дом 23	Моздокский	15:01:0125003:21	003002000000 Земли населенных пунктов	Земельные участки, предназначенные для размещения домов индивидуальной жилой застройки (использованное земельного участка с целью эксплуатации жилого дома с хозпостройками)	13	02.010	699	697,95	487 867,05
11243	Респ. Северная Осетия - Алания, р-н Моздокский, г. Моздок, ул. Торговая, дом 26	Моздокский	15:01:0125003:22	003002000000 Земли населенных пунктов	земельные участки индивидуальных жилых домов (эксплуатация жилого дома и хозпостроек); магазины	4	04-040	907	1 814,67	1 645 905,69
11244	Респ. Северная Осетия - Алания, р-н Моздокский, г Моздок, ул Торговая, дом 26 "а"	Моздокский	15:01:0125003:23	003002000000 Земли населенных пунктов	земельные участки, предназначенные для размещения домов индивидуальной жилой застройки (использованное земельного участка с целью эксплуатации жилого дома с хозпостройками)	13	02.010	629	697,95	439 010,55
11245	Респ. Северная Осетия - Алания, р-н Моздокский, г Моздок, ул Торговая, дом 27	Моздокский	15:01:0125003:24	003002000000 Земли населенных пунктов	Земельные участки индивидуальных жилых домов (эксплуатация жилого дома и хозпостроек)	13	02.010	838	697,95	584 882,10
11246	Респ. Северная Осетия - Алания, р-н Моздокский, г. Моздок, ул. Торговая, дом 28	Моздокский	15:01:0125003:25	003002000000 Земли населенных пунктов	Под индивидуальное жилищное строительство	13	02.010	613	697,95	427 843,35
11247	Респ. Северная Осетия - Алания, р-н Моздокский, г. Моздок, ул. Торговая, дом 32	Моздокский	15:01:0125003:26	003002000000 Земли населенных пунктов	Земельные участки индивидуальных жилых домов (эксплуатация жилого дома и хозпостройками)	13	02.010	425	697,95	296 628,75
11248	Республика Северная Осетия-Алания, р-н Моздокский, г Моздок, ул Торговая, д 30	Моздокский	15:01:0125003:27	003002000000 Земли населенных пунктов	Земельные участки индивидуальных жилых домов (эксплуатация жилого дома с хозпостройками)	13	02.010	664	697,95	463 438,80
11249	Российская Федерация, Республика Северная Осетия-Алания, Моздокский муниципальный район г. Моздок, ул. Фурманова, 6	Моздокский	15:01:0125003:28	003002000000 Земли населенных пунктов	земельные участки индивидуальных жилых домов (эксплуатация жилого дома с хозпостройками), земельные участки, предназначенные для размещения объектов торговли, общественного питания и бытового обслуживания (использование земельного участка с целью эксплуатации оптового склада-магазина)	4	04-040	767	1 814,67	1 391 851,89
11250	Российская Федерация, Республика Северная Осетия-Алания, Моздокский район, г Моздок, ул. Фурманова, б"в"	Моздокский	15:01:0125003:29	003002000000 Земли населенных пунктов	"Для индивидуального жилищного строительства" - 830 кв.м; "Магазины" - 347 кв.м, с целью эксплуатации индивидуального жилого дома и торгового центра	4	04.040	1 177	1 814,67	2 135 866,59
11251	Республика Северная Осетия-Алания, р-н Моздокский, г Моздок, ул Социалистическая, д 10	Моздокский	15:01:0125003:30	003002000000 Земли населенных пунктов	земельные участки, предназначенные для размещения домов индивидуальной жилой застройки (использование земельного участка с целью строительство жилого дома с хозпостройками)	13	02.010	896	697,95	625 363,20
11252	Республика Северная Осетия - Алания, Моздокский район, г.Моздок, ул. Торговая, 34	Моздокский	15:01:0125003:300	003002000000 Земли населенных пунктов	Для производственных нужд	6	06.000	801	747,07	598 403,07
11253	Республика Северная Осетия - Алания, Моздокский район, г Моздок, ул Социалистическая, 30 "а"	Моздокский	15:01:0125003:306	003002000000 Земли населенных пунктов	Под индивидуальное жилищное строительство	13	02.010	697	697,95	486 471,15
11254	Республика Северная Осетия - Алания, Моздокский район, г Моздок, ул Социалистическая, 30	Моздокский	15:01:0125003:307	003002000000 Земли населенных пунктов	Под индивидуальное жилищное строительство	13	02.010	685	697,95	478 095,75
11255	Республика Северная Осетия-Алания, р-н Моздокский, г. Моздок, ул. Социалистическая, 14	Моздокский	15:01:0125003:31	003002000000 Земли населенных пунктов	Для индивидуального жилищного строительства	13	02.010	627	697,95	437 614,65
11256	Респ. Северная Осетия - Алания, р-н Моздокский, г Моздок, ул Социалистическая, дом 18	Моздокский	15:01:0125003:32	003002000000 Земли населенных пунктов	Земельные участки, предназначенные для размещения домов индивидуальной жилой застройки (земельные участки, предназначенные для эксплуатации жилого дома с хозпостройками)	13	02.010	574	697,95	400 623,30

№ пп	Местоположение ЗУ	Район	Кадастровый номер ЗУ	Категория земель	Разрешенное использование по документу	Код вида разрешенного использования (в соответствии с классификатором видов разрешенного использования земельных участков)	Вид использования объектов недвижимости	Площадь	УПКС	КС
11257	Респ. Северная Осетия - Алания, р-н Моздокский, г. Моздок, ул. Социалистическая, дом 22	Моздокский	15:01:0125003:33	003002000000 Земли населенных пунктов	Земельные участки, предназначенные для размещения домов индивидуальной жилой застройки (использование земельного участка с целью эксплуатации жилого дома с хозпостройками)	13	02.010	972	697,95	678 407,40
11258	Северная Осетия - Алания респ. р-н Моздокский, г. Моздок, ул. Социалистическая, 28	Моздокский	15:01:0125003:34	003002000000 Земли населенных пунктов	Земельные участки предназначенные для размещения малоэтажных жилых домов (использование земельного участка с целью эксплуатации помещений многоквартирного дома)	2	02.013	1 837	1 326,11	2 436 064,07
11259	Республика Северная Осетия-Алания, р-н Моздокский, г Моздок, ул Социалистическая, д 32, кв 2	Моздокский	15:01:0125003:36	003002000000 Земли населенных пунктов	Под индивидуальное жилищное строительство	13	02.010	696	697,95	485 773,20
11260	Республика Северная Осетия-Алания, р-н Моздокский, г. Моздок, ул.Коммунальная, 1	Моздокский	15:01:0125003:4	003002000000 Земли населенных пунктов	Коммунальное обслуживание	6	03.012	46 440	543,70	25 249 428,00
11261	Респ. Северная Осетия - Алания, р-н Моздокский, г. Моздок, ул. Социалистическая, дом 2	Моздокский	15:01:0125003:40	003002000000 Земли населенных пунктов	Коммерческая деятельность	4	04.040	37	1 814,67	67 142,79
11262	Респ. Северная Осетия - Алания, р-н Моздокский, г. Моздок, ул. Социалистическая, дом 2	Моздокский	15:01:0125003:43	003002000000 Земли населенных пунктов	Коммерческая деятельность	4	04.040	374	1 814,67	678 686,58
11263	Респ. Северная Осетия - Алания, р-н Моздокский, г. Моздок, ул. Социалистическая, дом 2	Моздокский	15:01:0125003:45	003002000000 Земли населенных пунктов	Коммерческая деятельность	4	04.040	230	1 814,67	417 374,10
11264	Респ. Северная Осетия - Алания, р-н Моздокский, г. Моздок, ул. Социалистическая, дом 2	Моздокский	15:01:0125003:47	003002000000 Земли населенных пунктов	Коммерческая деятельность	4	04.040	90	1 814,67	163 320,30
11265	Респ. Северная Осетия - Алания, р-н Моздокский, г. Моздок, ул. Социалистическая, дом 2	Моздокский	15:01:0125003:48	003002000000 Земли населенных пунктов	Коммерческая деятельность	4	04.040	134	1 814,67	243 165,78
11266	Респ. Северная Осетия - Алания, р-н Моздокский, г. Моздок, ул. Торговая, дом 25	Моздокский	15:01:0125003:5	003002000000 Земли населенных пунктов	Земельные участки, предназначенные для размещения домов индивидуальной жилой застройки (земельные участки, предназначенные для эксплуатации жилого дома с хозпостройками)	13	02.010	999	697,95	697 252,05
11267	Респ. Северная Осетия - Алания, р-н Моздокский, г. Моздок, ул. Социалистическая, дом 2	Моздокский	15:01:0125003:51	003002000000 Земли населенных пунктов	Коммерческая деятельность	4	04.040	46	1 814,67	83 474,82
11268	Республика Северная Осетия-Алания, р-н Моздокский, г Моздок, ул Социалистическая, д 32, кв 1	Моздокский	15:01:0125003:52	003002000000 Земли населенных пунктов	Для индивидуального жилого строительства	13	02.010	566	697,95	395 039,70
11269	Респ. Северная Осетия - Алания, р-н Моздокский, г. Моздок, ул. Социалистическая, дом 26	Моздокский	15:01:0125003:6	003002000000 Земли населенных пунктов	Земельные участки, предназначенные для размещения домов индивидуальной жилой застройки (использование земельного участка с целью эксплуатации жилого дома с хозпостройками)	13	02.010	1 056	697,95	737 035,20
11270	Респ. Северная Осетия - Алания, р-н Моздокский, г. Моздок, ул. Торговая, 34	Моздокский	15:01:0125003:7	003002000000 Земли населенных пунктов	Для производственных нужд	6	06.000	722	747,07	539 384,54
11271	Респ. Северная Осетия - Алания, р-н Моздокский, г. Моздок, ул. Социалистическая, дом 16	Моздокский	15:01:0125003:8	003002000000 Земли населенных пунктов	Земельные участки, предназначенные для размещения домов индивидуальной жилой застройки (использование земельного участка с целью эксплуатации жилого дома с хозпостройками)	13	02.010	680	697,95	474 606,00
11272	Респ. Северная Осетия - Алания, р-н Моздокский, г. Моздок, ул. Торговая, дом 30	Моздокский	15:01:0125003:9	003002000000 Земли населенных пунктов	Индивидуальное жилищное строительство	13	02.010	534	697,95	372 705,30
11273	Респ. Северная Осетия - Алания, р-н Моздокский, г. Моздок, ул. Торговая, дом 20	Моздокский	15:01:0125004:1	003002000000 Земли населенных пунктов	Земельные участки, предназначенные для размещения домов индивидуальной жилой застройки (использование земельного участка с целью эксплуатации жилого дома с хозпостройками)	13	02.010	269	697,95	187 748,55
11274	Респ. Северная Осетия - Алания, р-н Моздокский, г. Моздок, ул. Бр Дубинюных, дом 18 "в"	Моздокский	15:01:0125004:10	003002000000 Земли населенных пунктов	Под индивидуальное жилищное строительство	13	02.010	350	697,95	244 282,50
11275	363760, Российская Федерация, Республика Северная Осетия - Алания, Моздокский муниципальный район, Моздокское городское поселение, г.Моздок, ул.Братьев Дубинюных, 15	Моздокский	15:01:0125004:11	003002000000 Земли населенных пунктов	Под индивидуальное жилищное строительство	13	02.010	1 311	697,95	915 012,45
11276	Респ. Северная Осетия - Алания, р-н Моздокский, г. Моздок, ул. Торговая, 20"а"	Моздокский	15:01:0125004:12	003002000000 Земли населенных пунктов	Для индивидуального жилищного строительства	13	02.010	491	697,95	342 693,45
11277	Респ. Северная Осетия - Алания, р-н Моздокский, г. Моздок, ул. Бр Дубинюных, дом 10	Моздокский	15:01:0125004:13	003002000000 Земли населенных пунктов	земельные участки, предназначенные для размещения домов индивидуальной жилой застройки (использование земельного участка с целью эксплуатации жилого дома с хозпостройками)	13	02.010	859	697,95	599 539,05
11278	Республика Северная Осетия-Алания, р-н Моздокский, г. Моздок, ул. Бр. Дубинюных №12	Моздокский	15:01:0125004:14	003002000000 Земли населенных пунктов	Земельные участки, предназначенные для размещения домов малоэтажной жилой застройки, в том числе индивидуальной жилой застройки (эксплуатация жилого дома)	13	02.010	531	697,95	370 611,45
11279	Российская Федерация, Республика Северная Осетия-Алания, р-н Моздокский, г. Моздок, ул. Бр. Дубинюных, 14	Моздокский	15:01:0125004:15	003002000000 Земли населенных пунктов	Для индивидуального жилищного строительства	13	02.010	660	697,95	460 647,00
11280	Российская Федерация, Республика Северная Осетия-Алания, р-н Моздокский, г. Моздок, ул. Братьев Дубинюных, 16	Моздокский	15:01:0125004:16	003002000000 Земли населенных пунктов	Для индивидуального жилищного строительства	13	02.010	1 037	697,95	723 774,15
11281	Респ. Северная Осетия - Алания, р-н Моздокский, г. Моздок, пул. Бр.Дубинюных, дом 20	Моздокский	15:01:0125004:17	003002000000 Земли населенных пунктов	Земельные участки, предназначенные для размещения домов индивидуальной жилой застройки (использование земельного участка с целью эксплуатации жилого дома с хозпостройками)	13	02.010	917	697,95	640 020,15
11282	Респ. Северная Осетия - Алания, р-н Моздокский, г. Моздок, пул. Бр.Дубинюных, дом 17"а"	Моздокский	15:01:0125004:19	003002000000 Земли населенных пунктов	Под индивидуальное жилищное строительство	13	02.010	427	697,95	298 024,65
11283	Респ. Северная Осетия - Алания, р-н Моздокский, г. Моздок, ул. Бр.Дубинюных, дом 9	Моздокский	15:01:0125004:2	003002000000 Земли населенных пунктов	Под индивидуальное жилищное строительство	13	02.010	650	697,95	453 667,50

№ пп	Местоположение ЗУ	Район	Кадастровый номер ЗУ	Категория земель	Разрешенное использование по документу	Код вида разрешенного использования (в соответствии с классификатором видов разрешенного использования земельных участков)	Вид использования объектов недвижимости	Площадь	УПКС	КС
11284	Республика Северная Осетия-Алания, р-н Моздокский, г Моздок, ул Братьев Дубинюных, д 18	Моздокский	15:01:0125004:20	003002000000 Земли населенных пунктов	земельные участки, предназначенные для размещения домов индивидуальной жилой застройки (земельные участки, предназначенные для эксплуатации жилого дома с хозпостройками)	13	02.010	1 213	697,95	846 613,35
11285	Российская Федерация, Республика Северная Осетия - Алания, Моздокский муниципальный район, Моздокское городское поселение, г Моздок, ул.Коммунальная, 2о	Моздокский	15:01:0125004:209	003002000000 Земли населенных пунктов	Магазины	4	04.040	821	1 814,67	1 489 844,07
11286	Северная Осетия - Алания респ. р-н Моздокский, г Моздок, ул Братьев Дубинюных. дом 19	Моздокский	15:01:0125004:21	003002000000 Земли населенных пунктов	Земельные участки, предназначенные для размещения домов индивидуальной жилой застройки (использование земельного участка с целью эксплуатации жилого дома с хозпостройками)	13	02.010	506	697,95	353 162,70
11287	Российская Федерация, Республика Северная Осетия - Алания, Моздокский муниципальный район, Моздокское городское поселение, г.Моздок, ул.Коммунальная, 2	Моздокский	15:01:0125004:210	003002000000 Земли населенных пунктов	Земельные участки ресторанов и кафе (эксплуатация зданий и сооружений летне-зимнего кафе,благоустройство прилегающей территории,подъездных путей и газонов клумб)	4	04.060	1 477	1 180,23	1 743 199,71
11288	Российская Федерация, Республика Северная Осетия-Алания, Моздокский муниципальный район, Моздокское городское поселение, г. Моздок, ул. Коммунальная, 2п	Моздокский	15:01:0125004:215	003002000000 Земли населенных пунктов	Размещение гаражей для собственных нужд	7	02.071	34	517,18	17 584,12
11289	Российская Федерация, Республика Северная Осетия-Алания, Моздокский муниципальный район, Моздокское городское поселение, г. Моздок, ул. Коммунальная, 2м	Моздокский	15:01:0125004:216	003002000000 Земли населенных пунктов	Размещение гаражей для собственных нужд	7	02.071	44	517,18	22 755,92
11290	Российская Федерация, Республика Северная Осетия-Алания, Моздокский муниципальный район, Моздокское городское поселение, г. Моздок, ул. Коммунальная, 2к	Моздокский	15:01:0125004:217	003002000000 Земли населенных пунктов	Размещение гаражей для собственных нужд	7	02.071	34	517,18	17 584,12
11291	Российская Федерация, Республика Северная Осетия-Алания, Моздокский муниципальный район, Моздокское городское поселение, г. Моздок, ул. Коммунальная, 2л	Моздокский	15:01:0125004:218	003002000000 Земли населенных пунктов	"Размещение гаражей для собственных нужд"	7	02.071	28	517,18	14 481,04
11292	Респ. Северная Осетия - Алания, р-н Моздокский, г Моздок, ул Бр Дубинюных, дом 12"п"	Моздокский	15:01:0125004:22	003002000000 Земли населенных пунктов	Земельные участки индивидуальных жилых домов (эксплуатация жилого дома)	13	02.010	382	697,95	266 616,90
11293	Российская Федерация, Республика Северная Осетия-Алания, Моздокский район, г Моздок, ул. Коммунальная, 2в	Моздокский	15:01:0125004:221	003002000000 Земли населенных пунктов	Для индивидуального жилищного строительства	13	02.010	599	697,95	418 072,05
11294	Российская Федерация, Республика Северная Осетия-Алания, Моздокский муниципальный район, Моздокское городское поселение, г. Моздок, ул. Коммунальная, 2х	Моздокский	15:01:0125004:224	003002000000 Земли населенных пунктов	Размещение гаражей для собственных нужд	7	02.071	24	517,18	12 412,32
11295	Российская Федерация, Республика Северная Осетия-Алания, Моздокский муниципальный район, Моздокское городское поселение, г. Моздок, ул. Коммунальная, 2ш	Моздокский	15:01:0125004:225	003002000000 Земли населенных пунктов	Размещение гаражей для собственных нужд	7	02.071	26	517,18	13 446,68
11296	Российская Федерация, Республика Северная Осетия-Алания, Моздокский муниципальный район, Моздокское городское поселение, г. Моздок, ул. Коммунальная, 2ф	Моздокский	15:01:0125004:226	003002000000 Земли населенных пунктов	Размещение гаражей для собственных нужд	7	02.071	25	517,18	12 929,50
11297	Российская Федерация, Республика Северная Осетия-Алания, Моздокский муниципальный, Моздокское городское поселение, г. Моздок, ул. Коммунальная, 2ш	Моздокский	15:01:0125004:227	003002000000 Земли населенных пунктов	Размещение гаражей для собственных нужд	7	02.071	42	517,18	21 721,56
11298	Российская Федерация, Республика Северная Осетия-Алания, Моздокский муниципальный район, Моздокское городское поселение, г. Моздок, ул. Коммунальная, 2ю	Моздокский	15:01:0125004:228	003002000000 Земли населенных пунктов	Размещение гаражей для собственных нужд	7	02.071	26	517,18	13 446,68
11299	Российская Федерация, Республика Северная Осетия-Алания, Моздокский муниципальный район, Моздокское городское поселение, г. Моздок, ул. Коммунальная, 2э	Моздокский	15:01:0125004:229	003002000000 Земли населенных пунктов	Размещение гаражей для собственных нужд	7	02.071	26	517,18	13 446,68
11300	Респ. Северная Осетия - Алания, р-н Моздокский, г Моздок, ул Коммунальная, дом 4	Моздокский	15:01:0125004:23	003002000000 Земли населенных пунктов	Общественное питание	4	04.060	1 100	1 180,23	1 298 253,00
11301	Российская Федерация, Республика Северная Осетия - Алания, Моздокский муниципальный район, Моздокское городское поселение, г. Моздок, ул. Коммунальная, 2я	Моздокский	15:01:0125004:230	003002000000 Земли населенных пунктов	Размещение гаражей для собственных нужд	7	02.071	27	517,18	13 963,86
11302	Российская Федерация, Республика Северная Осетия - Алания, Моздокский муниципальный район, Моздокское городское поселение, г. Моздок, ул. Коммунальная, 4а	Моздокский	15:01:0125004:234	003002000000 Земли населенных пунктов	Размещение гаражей для собственных нужд	7	02.071	35	517,18	18 101,30
11303	Российская Федерация, Республика Северная Осетия - Алания, Моздокский р-н., г. Моздок, ул. Коммунальная, 2ш	Моздокский	15:01:0125004:235	003002000000 Земли населенных пунктов	Размещение гаражей для собственных нужд	7	02.071	48	517,18	24 824,64
11304	Российская Федерация, Республика Северная Осетия - Алания, Моздокский р-н., г Моздок, ул. Коммунальная, 2ч	Моздокский	15:01:0125004:236	003002000000 Земли населенных пунктов	Размещение гаражей для собственных нужд	7	02.071	49	517,18	25 341,82
11305	Российская Федерация, Республика Северная Осетия - Алания, Моздокский муниципальный район, Моздокское городское поселение, г. Моздок, ул. Коммунальная, 4б	Моздокский	15:01:0125004:240	003002000000 Земли населенных пунктов	"Размещение гаражей для собственных нужд"	7	02.071	29	517,18	14 998,22
11306	Российская Федерация, Республика Северная Осетия - Алания, Моздокский муниципальный район, Моздокское городское поселение, г. Моздок, ул. Коммунальная, 4г	Моздокский	15:01:0125004:242	003002000000 Земли населенных пунктов	"Размещение гаражей для собственных нужд"	7	02.071	26	517,18	13 446,68
11307	Российская Федерация, Республика Северная Осетия - Алания, Моздокский муниципальный район, Моздокское городское поселение, г. Моздок, ул. Коммунальная, 4г	Моздокский	15:01:0125004:243	003002000000 Земли населенных пунктов	Размещение гаражей для собственных нужд	7	02.071	61	517,18	31 547,98
11308	Российская Федерация, Республика Северная Осетия - Алания, Моздокский муниципальный район, Моздокское городское поселение, г. Моздок, ул. Коммунальная, 4в	Моздокский	15:01:0125004:244	003002000000 Земли населенных пунктов	Размещение гаражей для собственных нужд	7	02.071	26	517,18	13 446,68
11309	Республика Северная Осетия - Алания, муниципальный район Моздокский, городское поселение Моздокское, город Моздок, ул. Коммунальная, 4к	Моздокский	15:01:0125004:249	003002000000 Земли населенных пунктов	Размещение гаражей для собственных нужд	7	02.071	40	517,18	20 687,20
11310	Республика Северная Осетия - Алания, муниципальный район Моздокский, городское поселение Моздокское, г. Моздок, ул. Коммунальная, 4ж	Моздокский	15:01:0125004:250	003002000000 Земли населенных пунктов	Размещение гаражей для собственных нужд	7	02.071	78	517,18	40 340,04
11311	Республика Северная Осетия - Алания, муниципальный район Моздокский, городское поселение Моздокское, г. Моздок, ул Коммунальная, 4н	Моздокский	15:01:0125004:251	003002000000 Земли населенных пунктов	Размещение гаражей для собственных нужд	7	02.071	26	517,18	13 446,68
11312	Республика Северная Осетия - Алания, муниципальный район Моздокский, городское поселение Моздокское, г. Моздок, ул Коммунальная, 4о	Моздокский	15:01:0125004:252	003002000000 Земли населенных пунктов	Размещение гаражей для собственных нужд	7	02.071	27	517,18	13 963,86
11313	Республика Северная Осетия-Алания, Моздокский район, г Моздок, ул Коммунальная, участок 4у	Моздокский	15:01:0125004:253	003002000000 Земли населенных пунктов	Размещение гаражей для собственных нужд	7	02.071	31	517,18	16 032,58
11314	Республика Северная Осетия - Алания, муниципальный район Моздокский, городское поселение Моздокское, г. Моздок, ул.Коммунальная, земельный участок 4ф	Моздокский	15:01:0125004:263	003002000000 Земли населенных пунктов	Размещение гаражей для собственных нужд	7	02.071	28	517,18	14 481,04
11315	Республика Северная Осетия - Алания, муниципальный район Моздокский, городское поселение Моздокское, г Моздок, ул Коммунальная, земельный участок 4х	Моздокский	15:01:0125004:264	003002000000 Земли населенных пунктов	Размещение гаражей для собственных нужд	7	02.071	27	517,18	13 963,86
11316	Республика Северная Осетия-Алания, Моздокский район, г Моздок, ул Коммунальная, 4ш	Моздокский	15:01:0125004:266	003002000000 Земли населенных пунктов	Размещение гаражей для собственных нужд	7	02.071	25	517,18	12 929,50
11317	Республика Северная Осетия-Алания, Моздокский район, г Моздок, ул Коммунальная, 8а	Моздокский	15:01:0125004:267	003002000000 Земли населенных пунктов	Размещение гаражей для собственных нужд	7	02.071	24	517,18	12 412,32
11318	Российская Федерация, Республика Северная Осетия - Алания, муниципальный район Моздокский, городское поселение, г Моздок, ул Коммунальная, з/у 8е	Моздокский	15:01:0125004:268	003002000000 Земли населенных пунктов	Размещение гаражей для собственных нужд	7	02.071	25	517,18	12 929,50

№ пп	Местоположение ЗУ	Район	Кадастровый номер ЗУ	Категория земель	Разрешенное использование по документу	Код вида разрешенного использования (в соответствии с классификатором видов разрешенного использования земельных участков)	Вид использования объектов недвижимости	Площадь	УПКС	КС
11319	Республика Северная Осетия - Алания, муниципальный район Моздокский, городское поселение Моздокское, г. Моздок, ул. Коммунальная, з/у 4ч	Моздокский	15:01:0125004:269	003002000000 Земли населенных пунктов	Размещение гаражей для собственных нужд	7	02.071	20	517,18	15 515,40
11320	Республика Северная Осетия - Алания, муниципальный район Моздокский, городское поселение Моздокское, г. Моздок, ул. Коммунальная, 8б	Моздокский	15:01:0125004:271	003002000000 Земли населенных пунктов	"Размещение гаражей для собственных нужд"	7	02.071	26	517,18	13 446,68
11321	Республика Северная Осетия - Алания, муниципальный район Моздокский, городское поселение Моздокское, г. Моздок, ул. Коммунальная, 8г	Моздокский	15:01:0125004:273	003002000000 Земли населенных пунктов	Размещение гаражей для собственных нужд	7	02.071	28	517,18	14 481,04
11322	Республика Северная Осетия - Алания, муниципальный район Моздокский, городское поселение Моздокское, г Моздок, ул. Коммунальная, 8с	Моздокский	15:01:0125004:276	003002000000 Земли населенных пунктов	"Размещение гаражей для собственных нужд"	7	02.071	29	517,18	14 998,22
11323	Республика Северная Осетия - Алания, муниципальный район Моздокский, городское поселение Моздокское, г.Моздок, ул.Коммунальная, з/у 8р	Моздокский	15:01:0125004:279	003002000000 Земли населенных пунктов	"Размещение гаражей для собственных нужд"	7	02.071	29	517,18	14 998,22
11324	Российская Федерация, Республика Северная Осетия-Алания, р-н Моздокский, г. Моздок, ул. Бр. Дубинниных. 13	Моздокский	15:01:0125004:3	003002000000 Земли населенных пунктов	Под индивидуальное жилищное строительство	13	02.010	427	697,95	298 024,65
11325	Респ. Северная Осетия - Алания, р-н Моздокский, г Моздок, ул Братьев Дубинниных, дом 11	Моздокский	15:01:0125004:4	003002000000 Земли населенных пунктов	Земельные участки, предназначенные для размещения домов индивидуальной жилой застройки (использование земельного участка с целью эксплуатации жилого дома с хозпостройками)	13	02.010	574	697,95	400 623,30
11326	Республика Северная Осетия-Алания, р-н Моздокский, г Моздок, ул Коммунальная, д 2а	Моздокский	15:01:0125004:6	003002000000 Земли населенных пунктов	Земельные участки, предназначенные для размещения объектов торговли, общественного питания и бытового обслуживания (использование земельного участка с целью эксплуатации магазина)	4	04.040	37	1 814,67	67 142,79
11327	Республика Северная Осетия-Алания, р-н Моздокский, г. Моздок, ул. Коммунальная, 2, строение 1	Моздокский	15:01:0125004:64	003002000000 Земли населенных пунктов	малоэтажная жилая застройка (индивидуальное жилищное строительство, размещение дачных домов и садовых домов), для эксплуатации капитального гаража	7	02.071	27	517,18	13 963,86
11328	Республика Северная Осетия-Алания, р-н Моздокский, г. Моздок, ул. Коммунальная, 2, строение 2	Моздокский	15:01:0125004:65	003002000000 Земли населенных пунктов	Малоэтажная жилая застройка (индивидуальное жилищное строительство, размещение дачных домов и садовых домов), для эксплуатации капитального гаража	13	02.010	27	697,95	18 844,65
11329	Республика Северная Осетия-Алания, р-н Моздокский, г. Моздок, ул. Коммунальная, 2, строение 3	Моздокский	15:01:0125004:66	003002000000 Земли населенных пунктов	Малоэтажная жилая застройка (индивидуальное жилищное строительство, размещение дачных домов и садовых домов), для эксплуатации капитального гаража	13	02.010	27	697,95	18 844,65
11330	Республика Северная Осетия-Алания, р-н Моздокский, г .Моздок, ул. Коммунальная, 2, строение 4	Моздокский	15:01:0125004:67	003002000000 Земли населенных пунктов	Малоэтажная жилая застройка (индивидуальное жилищное строительство, размещение дачных домов и садовых домов), для эксплуатации капитального гаража	13	02.010	27	697,95	18 844,65
11331	Республика Северная Осетия-Алания, р-н Моздокский, г. Моздок, ул. Торговая, 21	Моздокский	15:01:0125004:68	003002000000 Земли населенных пунктов	Магазины	4	04.040	816	1 814,67	1 480 770,72
11332	Республика Северная Осетия-Алания, р-н Моздокский, г Моздок, ул Коммунальная, 2-б	Моздокский	15:01:0125004:69	003002000000 Земли населенных пунктов	"Для индивидуального жилищного строительства" - 413 кв. м; "Магазины" - 250 кв. м", с целью размещения индивидуального жилого дома и торгового центра.	4	04.040	663	1 814,67	1 203 126,21
11333	Респ. Северная Осетия - Алания, р-н Моздокский, г. Моздок, ул. Торговая, 19	Моздокский	15:01:0125004:7	003002000000 Земли населенных пунктов	индивидуальное жилищное строительство, бытовое обслуживание	3	03.030	610	729,26	444 909,60
11334	Республика Северная Осетия-Алания, р-н Моздокский, г Моздок, ул Братьев Дубинниных, 17	Моздокский	15:01:0125004:70	003002000000 Земли населенных пунктов	Земельные участки, предназначенные для размещения домов индивидуальной жилой застройки (земельные участки, предназначенные для эксплуатации жилого дома с хозпостройками)	13	02.010	473	697,95	330 130,35
11335	Российская Федерация, Республика Северная Осетия-Алания, Моздокский р-н, г. Моздок, ул. Коммунальная, в районе участка №2	Моздокский	15:01:0125004:72	003002000000 Земли населенных пунктов	"объекты гаражного назначения", для эксплуатации капитальных гаражей	7	02.071	80	517,18	41 374,40
11336	Республика Северная Осетия-Алания, р-н Моздокский, г. Моздок, ул. Коммунальная, 2 "г"	Моздокский	15:01:0125004:75	003002000000 Земли населенных пунктов	"Объекты гаражного назначения", для строительства помещения для хранения транспортных средств	7	02.071	33	517,18	17 066,94
11337	Респ. Северная Осетия - Алания, р-н Моздокский, г. Моздок, ул. Бр.Дубинниных, дом 8	Моздокский	15:01:0125004:8	003002000000 Земли населенных пунктов	Под индивидуальное жилищное строительство	13	02.010	747	697,95	521 368,65
11338	Российская Федерация, Республика Северная Осетия - Алания, Моздокский район, г. Моздок, ул. Надтеречная, 2	Моздокский	15:01:0125005:10	003002000000 Земли населенных пунктов	Среднеэтажная жилая застройка	2	02.050	1 319	1 326,11	1 749 139,09
11339	Респ. Северная Осетия - Алания, р-н Моздокский, г. Моздок, ул. Надтеречная, 4	Моздокский	15:01:0125005:11	003002000000 Земли населенных пунктов	Земельные участки, предназначенные для размещения домов индивидуальной жилой застройки (использование земельного участка с целью эксплуатации жилого дома с хозпостройками)	13	02.010	796	697,95	555 568,20
11340	Респ. Северная Осетия - Алания, р-н Моздокский, г. Моздок, ул. Надтеречная, 6	Моздокский	15:01:0125005:12	003002000000 Земли населенных пунктов	Земельные участки, предназначенные для размещения домов малоэтажной жилой застройки, в том числе индивидуальной жилой застройки	13	02.010	637	697,95	444 594,15
11341	Респ. Северная Осетия - Алания, р-н Моздокский, г Моздок, ул Надтеречная, дом 18"б"	Моздокский	15:01:0125005:13	003002000000 Земли населенных пунктов	Под индивидуальное жилищное строительство	13	02.010	73	697,95	50 950,35

№ пп	Местоположение ЗУ	Район	Кадастровый номер ЗУ	Категория земель	Разрешенное использование по документу	Код вида разрешенного использования (в соответствии с классификатором видов разрешенного использования земельных участков)	Вид использования объектов недвижимости	Площадь	УПКС	КС
11342	Республика Северная Осетия - Алания Моздокский район, г. Моздок, ул. Торговая, 2в	Моздокский	15:01:0125005:14	003002000000 Земли населенных пунктов	Малоэтажная жилая застройка (индивидуальное жилищное строительство: размещение дачных домов и садовых домов). для эксплуатации жилого дома	13	02.010	929	697,95	648 395,55
11343	Респ. Северная Осетия - Алания, р-н Моздокский, г. Моздок, ул. Торговая, дом 1	Моздокский	15:01:0125005:15	003002000000 Земли населенных пунктов	Под административное здание	3	03.080	1 900	371,31	705 489,00
11344	Республика Северная Осетия-Алания, р-н Моздокский, г Моздок, ул Надтеречная, д 18	Моздокский	15:01:0125005:16	003002000000 Земли населенных пунктов	Для индивидуального жилищного строительства: магазины	4	04.040	457	1 814,67	829 304,19
11345	Респ. Северная Осетия - Алания, р-н Моздокский, г Моздок, ул Торговая, дом 1"Б"	Моздокский	15:01:0125005:17	003002000000 Земли населенных пунктов	Земельные участки других промышленных предприятий (эксплуатация зданий и сооружений колбасного цеха)	6	06.040	2 319	747,07	1 732 455,33
11346	Респ. Северная Осетия - Алания, р-н Моздокский, г. Моздок, ул. Надтеречная, дом 12	Моздокский	15:01:0125005:19	003002000000 Земли населенных пунктов	Земельные участки индивидуальных жилых домов	13	02.010	700	697,95	488 565,00
11347	Российская Федерация, Республика Северная Осетия-Алания, Моздокский район, г. Моздок, ул. Торговая, у задней межи участка многоквартирного жилого дома № 4 "в"	Моздокский	15:01:0125005:191	003002000000 Земли населенных пунктов	Хранение автотранспорта	7	02.071	24	517,18	12 412,32
11348	Российская Федерация, Республика Северная Осетия-Алания, Моздокский р-н, г Моздок, ул Торговая, в районе участка № 4 а	Моздокский	15:01:0125005:192	003002000000 Земли населенных пунктов	Размещение гаражей для собственных нужд	7	02.071	24	517,18	12 412,32
11349	Российская Федерация , Республика Северная Осетия-Алания, Моздокский муниципальный район, Моздокское городское поселение , г. Моздок, ул. Надтеречная, 12 "б"	Моздокский	15:01:0125005:197	003002000000 Земли населенных пунктов	Образование и просвещение	3	03.050	893	676,21	603 944,83
11350	Республика Северная Осетия - Алания Моздокский район, г. Моздок, ул. Надтеречная, 18а	Моздокский	15:01:0125005:2	003002000000 Земли населенных пунктов	Земельные участки, предназначенные для размещения домов малоэтажной жилой застройки (эксплуатация помещений многоквартирного дома)	2	02.013	1 080	1 326,11	1 432 198,80
11351	Респ. Северная Осетия - Алания, р-н Моздокский, г. Моздок, ул. Надтеречная, дом 12	Моздокский	15:01:0125005:20	003002000000 Земли населенных пунктов	Земельные участки индивидуальных жилых домов (эксплуатация жилого дома и хозпостроек)	13	02.010	1 317	697,95	919 200,15
11352	Российская Федерация, Республика Северная Осетия-Алания, Моздокский муниципальный район, Моздокское городское поселение, г. Моздок, ул. Торговая, 46	Моздокский	15:01:0125005:201	003002000000 Земли населенных пунктов	Размещение гаражей для собственных нужд	7	02.071	21	517,18	10 860,78
11353	Республика Северная Осетия - Алания, муниципальный район Моздокский, городское поселение Моздокское, г. Моздок, ул. Торговая, 1д	Моздокский	15:01:0125005:209	003002000000 Земли населенных пунктов	"Строительная промышленность"	6	06.060	1 400	747,07	1 045 898,00
11354	Республика Северная Осетия-Алания, р-н Моздокский, г. Моздок, ул. Надтеречная, 12 а	Моздокский	15:01:0125005:21	003002000000 Земли населенных пунктов	Спорт. предназначенный для эксплуатации стадиона - футбольного поля с искусственным покрытием	3	05.012	13 069	145,87	1 909 292,43
11355	Республика Северная Осетия - Алания, муниципальный район Моздокский, городское поселение Моздокское, г. Моздок, ул. Надтеречная, земельный участок 8в	Моздокский	15:01:0125005:212	003002000000 Земли населенных пунктов	Для индивидуального жилищного строительства, магазины	13	02.010	296	697,95	206 593,20
11356	Республика Северная Осетия - Алания, муниципальный район Моздокский, городское поселение Моздокское, г. Моздок, ул. Надтеречная, земельный участок 8	Моздокский	15:01:0125005:213	003002000000 Земли населенных пунктов	Для индивидуального жилищного строительства	13	02.010	592	697,95	413 186,40
11357	Республика Северная Осетия-Алания, р-н Моздокский, г Моздок, ул Надтеречная, д 18а, кв 1	Моздокский	15:01:0125005:3	003002000000 Земли населенных пунктов	долгосрочная аренда на 10 лет для расширения участка под ИЖС	13	02.010	342	697,95	238 698,90
11358	Респ. Северная Осетия - Алания, р-н Моздокский, г. Моздок, ул. Торговая, дом 4"в"	Моздокский	15:01:0125005:36	003002000000 Земли населенных пунктов	Земельные участки предназначенные для размещения домов многоэтажной жилой застройки (использование земельного участка с целью эксплуатации жилых помещений многоквартирного дома)	2	02.060	1 141	1 326,11	1 513 091,51
11359	Северная Осетия - Алания респ, р-н Моздокский, г Моздок, ул Торговая, 1 "а"	Моздокский	15:01:0125005:37	003002000000 Земли населенных пунктов	ЗУ. предн. для разработки полезных ископаемых. размещ. ж/д путей, автомобильных дорог, искусственно созданных внутренних водных путей, причалов. пристаней. полос отвода железных и автомобильных дорог. элементов и сооружений. объектов, необходимых для эксплуатации, содержания. строительство, реконструкции, ремонта, развития наземных и ЗУ, предназначенный для размещ. объекта сотовой связи-эксплуатации ретранслятора и мачты)	6	06.011	40	271,93	10 877,20
11360	Респ. Северная Осетия - Алания, р-н Моздокский, г Моздок, ул Торговая, дом 1"А"	Моздокский	15:01:0125005:38	003002000000 Земли населенных пунктов	земельные участки иных промышленных предприятий (эксплуатация зданий и сооружений колбасного цеха)	6	06.040	2 555	747,07	1 908 763,85
11361	Республика Северная Осетия-Алания, р-н Моздокский, г Моздок, ул Надтеречная, 14 а	Моздокский	15:01:0125005:39	003002000000 Земли населенных пунктов	Спорт. предназначенный для эксплуатации нежилого здания и благоустройство территории. прилегающей к фасадной части стадиона	3	05.011	2 228	145,87	324 998,36
11362	Республика Северная Осетия-Алания, р-н Моздокский, г. Моздок, ул. Надтеречная, 14	Моздокский	15:01:0125005:4	003002000000 Земли населенных пунктов	Коммунальное обслуживание. предназначенный для эксплуатации трансформаторной подстанции	6	07.012	18	543,70	9 786,60
11363	Российская Федерация, Республика Северная Осетия - Алания, р-н Моздокский, г. Моздок, ул. Торговая, у правой межи участка многоквартирного жилого дома №1 "а"	Моздокский	15:01:0125005:42	003002000000 Земли населенных пунктов	Объекты гаражного назначения	7	02.071	19	517,18	9 826,42
11364	Республика Северная Осетия-Алания, р-н Моздокский, г Моздок, ул Торговая, у задней межи участка многоквартирного жилого дома №1 "а"	Моздокский	15:01:0125005:44	003002000000 Земли населенных пунктов	Земельные участки, предназначенные для размещения гаражей и автостоянок (использование земельного участка с целью эксплуатации капитального гаража)	7	02.071	44	517,18	22 755,92

№ пп	Местоположение ЗУ	Район	Кадастровый номер ЗУ	Категория земель	Разрешенное использование по документу	Код вида разрешенного использования (в соответствии с классификатором видов разрешенного использования земельных участков)	Вид использования объектов недвижимости	Площадь	УПКС	КС
11365	Республика Северная Осетия-Алания, р-н Моздокский, г. Моздок, ул. Торговая, у левой межи участка, отнесенного к многоквартирному жилому дому №4	Моздокский	15:01:0125005:45	003002000000 Земли населенных пунктов	земельные участки, предназначенные для размещения малоэтажной жилой застройки, в том числе индивидуальной жилой застройки (использование земельного участка с целью ведения личного подсобного хозяйства)	13	02-020	80	697,95	55 836,00
11366	Республика Северная Осетия-Алания, р-н Моздокский, г. Моздок, ул. Торговая, у задней межи участка многоквартирного жилого дома №1 "а"	Моздокский	15:01:0125005:46	003002000000 Земли населенных пунктов	Объекты гаражного назначения	7	02-071	57	517,18	29 479,26
11367	Республика Северная Осетия-Алания, р-н Моздокский, г. Моздок, ул. Торговая, у левой межи участка многоквартирного жилого дома № 4 "а"	Моздокский	15:01:0125005:47	003002000000 Земли населенных пунктов	Объекты гаражного назначения	7	02-071	20	517,18	10 343,60
11368	Республика Северная Осетия-Алания, Моздокский район, г. Моздок, ул. Торговая, 4	Моздокский	15:01:0125005:48	003002000000 Земли населенных пунктов	Малоэтажная многоквартирная жилая застройка	2	02-013	1 038	1 326,11	1 376 502,18
11369	Респ. Северная Осетия - Алания, р-н Моздокский, г. Моздок, ул. Торговая, дом 2	Моздокский	15:01:0125005:5	003002000000 Земли населенных пунктов	Земельные участки, предназначенные для размещения домов индивидуальной жилой застройки (использование земельного участка с целью эксплуатации жилого дома с хозпостройками)	13	02-010	1 587	697,95	1 107 646,65
11370	Республика Северная Осетия - Алания, Моздокский район, г. Моздок, ул. Надтеречная, 10	Моздокский	15:01:0125005:6	003002000000 Земли населенных пунктов	эксплуатация жилого дома с хозпостройками	13	02-010	984	697,95	686 782,80
11371	РСО-Алания, Моздокский р-н, г. Моздок, ул Торговая, у задней межи участка многоквартирного жилого дома №4"а"	Моздокский	15:01:0125005:63	003002000000 Земли населенных пунктов	Объекты гаражного назначения	7	02-071	25	517,18	12 929,50
11372	РСО- Алания, Моздокский р-н, г. Моздок, ул.Торговая, у задней межи участка многоквартирного жилого дома №4"а"	Моздокский	15:01:0125005:64	003002000000 Земли населенных пунктов	Объекты гаражного назначения	7	02-071	24	517,18	12 412,32
11373	Республика Северная Осетия-Алания, р-н Моздокский, г. Моздок, ул. Торговая, у задней межи участка многоквартирного жилого дома №1 "а"	Моздокский	15:01:0125005:67	003002000000 Земли населенных пунктов	Объекты гаражного назначения	7	02-071	24	517,18	12 412,32
11374	Республика Северная Осетия-Алания, р-н Моздокский, г. Моздок, ул. Торговая, у задней межи участка, многоквартирного жилого дома № 4 "а"	Моздокский	15:01:0125005:68	003002000000 Земли населенных пунктов	Объекты гаражного назначения	7	02-071	19	517,18	9 826,42
11375	Республика Северная Осетия-Алания, р-н Моздокский, г Моздок, ул Торговая, д. 2г	Моздокский	15:01:0125005:78	003002000000 Земли населенных пунктов	магазины	4	04-040	398	1 814,67	722 238,66
11376	Респ. Северная Осетия - Алания, р-н Моздокский, г. Моздок, ул. Торговая, дом 1"м"	Моздокский	15:01:0125005:8	003002000000 Земли населенных пунктов	Земельные участки иных промышленных предприятий (эксплуатация зданий и сооружений колбасного цеха)	6	06-040	2 600	747,07	1 942 382,00
11377	Респ. Северная Осетия - Алания, р-н Моздокский, г. Моздок, ул. Торговая, дом 1"б"	Моздокский	15:01:0125005:9	003002000000 Земли населенных пунктов	Земельные участки иных промышленных предприятий (эксплуатация зданий и сооружений колбасного цеха)	6	06-040	2 300	747,07	1 718 261,00
11378	Республика Северная Осетия-Алания, Моздокский район, г. Моздок, ул. Торговая, 2а	Моздокский	15:01:0125006:1	003002000000 Земли населенных пунктов	Земельные участки, предназначенные для размещения домов многоэтажной жилой застройки (использование земельного участка с целью эксплуатации жилых помещений многоквартирного дома)	2	02-060	1 121	1 326,11	1 486 569,31
11379	Северная Осетия - Алания респ, р-н Моздокский, г. Моздок, у задней межи участка многоквартирного дома по ул. Торговая, 3 "в"	Моздокский	15:01:0125006:10	003002000000 Земли населенных пунктов	Объекты гаражного назначения	7	02-071	29	517,18	14 998,22
11380	Республика Северная Осетия-Алания, Моздокский район, г. Моздок, у задней межи участка многоквартирного жилого дома по ул. Торговая, 3в	Моздокский	15:01:0125006:11	003002000000 Земли населенных пунктов	Хранение автотранспорта	7	02-071	32	517,18	16 549,76
11381	Республика Северная Осетия-Алания, р-н Моздокский, г. Моздок, у задней межи участка многоквартирного дома по ул. Торговая, 3 "в"	Моздокский	15:01:0125006:12	003002000000 Земли населенных пунктов	Земельные участки, предназначенные для размещения гаражей и автостоянок (использование земельного участка с целью эксплуатации капитального гаража)	7	02-071	48	517,18	24 824,64
11382	Республика Северная Осетия - Алания, Моздокский район, г. Моздок, у задней межи участка многоквартирного дома по ул. Торговая, 3в	Моздокский	15:01:0125006:13	003002000000 Земли населенных пунктов	Земельные участки, предназначенные для размещения гаражей и автостоянок (использование земельного участка с целью эксплуатации капитального гаража)	7	02-071	32	517,18	16 549,76
11383	Респ. Северная Осетия - Алания, р-н Моздокский, г. Моздок, ул. Торговая	Моздокский	15:01:0125006:2	003002000000 Земли населенных пунктов	Под индивидуальное жилищное строительство	13	02-010	27	697,95	18 844,65
11384	Респ. Северная Осетия - Алания, р-н Моздокский, г. Моздок, ул. Торговая, дом 3"б"	Моздокский	15:01:0125006:4	003002000000 Земли населенных пунктов	Для содержания и эксплуатации административного здания	3	03-080	736	371,31	273 284,16
11385	Респ. Северная Осетия - Алания, р-н Моздокский, г. Моздок, ул. Торговая, 17 "а"	Моздокский	15:01:0125006:5	003002000000 Земли населенных пунктов	Земельные участки, предназначенные для размещения объектов торговли, общественного питания и бытового обслуживания	4	04-000	5 908	1 814,67	10 721 070,36
11386	Республика Северная Осетия-Алания, Моздокский район, г. Моздок, ул. Торговая, 3в	Моздокский	15:01:0125006:50	003002000000 Земли населенных пунктов	Земельные участки, предназначенные для размещения домов многоэтажной жилой застройки (использование земельного участка с целью эксплуатации жилых помещений многоквартирного дома)	2	02-060	3 402	1 326,11	4 511 426,22
11387	Северная Осетия - Алания респ, р-н Моздокский, г. Моздок, у задней межи участка многоквартирного дома по ул. Торговая, 3 "в"	Моздокский	15:01:0125006:51	003002000000 Земли населенных пунктов	земельные участки, предназначенные для размещения гаражей и автостоянок (земельный участок, предназначенный для эксплуатации капитального гаража)	7	02-071	33	517,18	17 066,94
11388	Северная Осетия - Алания респ, р-н Моздокский, г. Моздок, ул. Надтеречная, 26	Моздокский	15:01:0125006:52	003002000000 Земли населенных пунктов	Земельные участки, предназначенные для размещения объектов торговли, общественного питания и бытового обслуживания (использование земельного участка с целью строительство магазина)	4	04-040	150	1 814,67	272 200,50

№ п/п	Местоположение ЗУ	Район	Кадастровый номер ЗУ	Категория земель	Разрешенное использование по документу	Код вида разрешенного использования (в соответствии с классификатором видов разрешенного использования земельных участков)	Вид использования объектов недвижимости	Площадь	УПКС	КС
11389	Республика Северная Осетия-Алания, р-н Моздокский, г Моздок, у задней межи участка многоквартирного жилого дома по ул.Торговая, 3"в"	Моздокский	15:01:0125006:55	003002000000 Земли населенных пунктов	Земельные участки, предназначенные для размещения гаражей и автостоянок (использование земельного участка с целью эксплуатации капитального гаража)	7	02.071	29	517,18	14 998,22
11390	Республика Северная Осетия-Алания, р-н Моздокский, г Моздок, ул Торговая, 3 "а"	Моздокский	15:01:0125006:58	003002000000 Земли населенных пунктов	Земельные участки, предназначенные для размещения домов многоэтажной жилой застройки (использование земельного участка с целью эксплуатации помещений многоквартирного жилого дома)	2	02.060	1 118	1 326,11	1 482 590,98
11391	Республика Северная Осетия-Алания, р-н Моздокский, г Моздок, ул Торговая, у задней межи участка многоквартирного жилого дома № 3 "в"	Моздокский	15:01:0125006:59	003002000000 Земли населенных пунктов	земельные участки, предназначенные для размещения гаражей и автостоянок (земельный участок, предназначенный для размещения капитального гаража)	7	02.071	41	517,18	21 204,38
11392	Республика Северная Осетия-Алания, р-н Моздокский, г Моздок, ул. Торговая, у задней межи участка многоквартирного жилого дома № 3"в"	Моздокский	15:01:0125006:60	003002000000 Земли населенных пунктов	земельные участки, предназначенные для размещения гаражей и автостоянок (земельный участок, предназначенный для размещения капитального гаража)	7	02.071	36	517,18	18 618,48
11393	Республика Северная Осетия-Алания, р-н Моздокский, г. Моздок, ул. Торговая, у задней межи участка многоквартирного жилого дома №3 "в"	Моздокский	15:01:0125006:65	003002000000 Земли населенных пунктов	Малоэтажная жилая застройка (индивидуальное жилищное строительство, размещение дачных домов и садовых домов), для строительство капитального гаража	13	02.010	32	697,95	22 334,40
11394	Республика Северная Осетия-Алания, р-н Моздокский, г Моздок, ул Торговая, у задней межи участка многоквартирного жилого дома №3 "в"	Моздокский	15:01:0125006:66	003002000000 Земли населенных пунктов	малоэтажная жилая застройка (индивидуальное жилищное строительство: размещение дачных домов и садовых домов), для эксплуатации капитального гаража	7	02.071	26	517,18	13 446,68
11395	Северная Осетия-Алания респ. Моздокский р-н, г. Моздок, ул. Торговая. у задней межи участка многоквартирного жилого дома №3 "в"	Моздокский	15:01:0125006:69	003002000000 Земли населенных пунктов	объекты гаражного назначения	7	02.071	45	517,18	23 273,10
11396	Северная Осетия - Алания респ. р-н Моздокский, г Моздок, ул Торговая. у правой межи участка многоквартирного жилого дома №3 "в"	Моздокский	15:01:0125006:7	003002000000 Земли населенных пунктов	земельные участки, предназначенные для гаражей и автостоянок (использование земельного участка с целью размещения капитального гаража)	7	02.071	26	517,18	13 446,68
11397	363760, Российская Федерация, Республика Северная Осетия-Алания, Моздокский муниципальный район, Моздокское городское поселение, г. Моздок, ул.Надречная 24	Моздокский	15:01:0125006:75	003002000000 Земли населенных пунктов	Магазины	4	04.040	276	1 814,67	500 848,92
11398	Респ. Северная Осетия - Алания, р-н Моздокский, г. Моздок, у задней межи участка многоквартирного дома по ул.Торговая, 3 "в"	Моздокский	15:01:0125006:8	003002000000 Земли населенных пунктов	Земельные участки, предназначенные для размещения гаражей и автостоянок (использование земельного участка с целью эксплуатации капитального гаража)	7	02.071	32	517,18	16 549,76
11399	Северная Осетия - Алания респ. р-н Моздокский, г Моздок, у задней межи участка многоквартирного дома по ул Торговая, 3 "в"	Моздокский	15:01:0125006:9	003002000000 Земли населенных пунктов	Земельные участки, предназначенные для размещения гаражей и автостоянок (использование земельного участка с целью эксплуатации капитального гаража)	7	02.071	30	517,18	15 515,40
11400	Респ. Северная Осетия - Алания, р-н Моздокский, г. Моздок, ул. Торговый тупик, 1	Моздокский	15:01:0125007:1	003002000000 Земли населенных пунктов	Для человейства пункта рыбоохраны	3	03.080	1 946	371,31	722 569,26
11401	Респ. Северная Осетия - Алания, р-н Моздокский, г Моздок, ул Торговая, 11	Моздокский	15:01:0125007:11	003002000000 Земли населенных пунктов	Малоэтажная жилая застройка (индивидуальное жилищное строительство, размещение дачных домов и садовых домов), для эксплуатации жилого дома	13	02.010	1 228	697,95	857 082,60
11402	Респ. Северная Осетия - Алания, р-н Моздокский, г Моздок, ул Торговая, дом 5	Моздокский	15:01:0125007:12	003002000000 Земли населенных пунктов	Под индивидуальное жилищное строительство	13	02.010	713	697,95	497 638,35
11403	Российская Федерация, Республика Северная Осетия - Алания, р-н Моздокский, г. Моздок, ул. Торговая, 7	Моздокский	15:01:0125007:13	003002000000 Земли населенных пунктов	Земельные участки, предназначенные для размещения домов индивидуальной жилой застройки (использование земельного участка с целью эксплуатации жилого дома с хозпостройками)	13	02.010	1 011	697,95	705 627,45
11404	Республика Северная Осетия - Алания, Моздокский р-н, г. Моздок, ул. Торговая, д. 8	Моздокский	15:01:0125007:14	003002000000 Земли населенных пунктов	Под индивидуальное жилищное строительство	13	02.010	641	697,95	447 385,95
11405	Российская Федерация, Республика Северная Осетия - Алания, Моздокский район, г. Моздок, ул. Торговая, 9	Моздокский	15:01:0125007:15	003002000000 Земли населенных пунктов	эксплуатация жилого дома с хозпостройками	13	02.010	1 200	697,95	837 540,00
11406	Респ. Северная Осетия - Алания, р-н Моздокский, г. Моздок, ул. Торговая, дом 10	Моздокский	15:01:0125007:16	003002000000 Земли населенных пунктов	Земельные участки, предназначенные для размещения домов индивидуальной жилой застройки (использование земельного участка с целью эксплуатации жилого дома с хозпостройками)	13	02.010	648	697,95	452 271,60
11407	Респ. Северная Осетия - Алания, р-н Моздокский, г Моздок, ул Торговая, дом 12	Моздокский	15:01:0125007:17	003002000000 Земли населенных пунктов	Земельные участки, предназначенные для размещения домов индивидуальной жилой застройки (использование земельного участка с целью эксплуатации жилого дома с хозпостройками)	13	02.010	538	697,95	375 497,10

№ пп	Местоположение ЗУ	Район	Кадастровый номер ЗУ	Категория земель	Разрешенное использование по документу	Код вида разрешенного использования (в соответствии с классификатором видов разрешенного использования земельных участков)	Вид использования объектов недвижимости	Площадь	УПКС	КС
11408	Респ. Северная Осетия - Алания, р-н Моздокский, г. Моздок, ул. Торговая, дом 14	Моздокский	15:01:0125007:18	003002000000 Земли населенных пунктов	Земельные участки, предназначенные для размещения домов индивидуальной жилой застройки (использование земельного участка с целью эксплуатации жилого дома с хозпостройками)	13	02.010	660	697,95	460 647,00
11409	Российская Федерация, Республика Северная Осетия - Алания, Моздокский р-н, г. Моздок, ул. Торговая, д. 6а	Моздокский	15:01:0125007:189	003002000000 Земли населенных пунктов	Земельные участки, предназначенные для размещения домов индивидуальной жилой застройки (использование земельного участка с целью эксплуатации жилого дома с хозпостройками)	13	02.010	800	697,95	558 360,00
11410	Респ. Северная Осетия - Алания, р-н Моздокский, г. Моздок, ул. Торговая, дом 15	Моздокский	15:01:0125007:19	003002000000 Земли населенных пунктов	Земельные участки, предназначенные для размещения домов индивидуальной жилой застройки (использование земельного участка с целью эксплуатации жилого дома с хозпостройками)	13	02.010	1 062	697,95	741 222,90
11411	Российская Федерация, Республика Северная Осетия - Алания, Моздокский р-н, г. Моздок, ул. Торговая, д. 6	Моздокский	15:01:0125007:190	003002000000 Земли населенных пунктов	Земельные участки, предназначенные для размещения домов индивидуальной жилой застройки (использование земельного участка с целью эксплуатации жилого дома с хозпостройками)	13	02.010	576	697,95	402 019,20
11412	Респ. Северная Осетия - Алания, р-н Моздокский, г. Моздок, ул. Торговая, дом 13	Моздокский	15:01:0125007:2	003002000000 Земли населенных пунктов	эксплуатация жилого дома с хозпостройками	13	02.010	633	697,95	441 802,35
11413	Респ. Северная Осетия - Алания, р-н Моздокский, г. Моздок, ул. Торговая, дом 16	Моздокский	15:01:0125007:20	003002000000 Земли населенных пунктов	Под индивидуальное жилищное строительство	13	02.010	1 324	697,95	924 085,80
11414	Респ. Северная Осетия - Алания, р-н Моздокский, г. Моздок, ул. Братьев Дубинниных, 1"а"	Моздокский	15:01:0125009:21	003002000000 Земли населенных пунктов	Земельные участки, предназначенные для размещения домов малоэтажной жилой застройки, в том числе индивидуальной жилой застройки (эксплуатация жилого дома)	13	02.010	360	697,95	251 262,00
11415	Северная Осетия - Алания респ, р-н Моздокский, г Моздок, ул Бр.Дубинниных, 2	Моздокский	15:01:0125007:22	003002000000 Земли населенных пунктов	Земельные участки, предназначенные для размещения домов индивидуальной жилой застройки (использование земельного участка с целью эксплуатации жилого дома с хозпостройками)	13	02.010	412	697,95	287 555,40
11416	Респ. Северная Осетия - Алания, р-н Моздокский, г. Моздок, ул. Братьев Дубинниных, 3	Моздокский	15:01:0125007:23	003002000000 Земли населенных пунктов	Для индивидуального жилищного строительства	13	02.010	1 006	697,95	702 137,70
11417	Респ. Северная Осетия - Алания, р-н Моздокский, г Моздок, ул. Братьев Дубинниных, дом 3 "а"	Моздокский	15:01:0125009:24	003002000000 Земли населенных пунктов	земельные участки, предназначенные для размещения домов индивидуальной жилой застройки (использование земельного участка с целью эксплуатации жилого дома с хозпостройками)	13	02.010	618	697,95	431 333,10
11418	Респ. Северная Осетия - Алания, р-н Моздокский, г. Моздок, ул. Бр.Дубинниных, дом 8"а"	Моздокский	15:01:0125007:25	003002000000 Земли населенных пунктов	Для производственных нужд	6	06.000	15 190	747,07	11 347 993,30
11419	Северная Осетия - Алания респ, р-н Моздокский, г Моздок, ул Бр.Дубинниных, 5"а"	Моздокский	15:01:0125007:5	003002000000 Земли населенных пунктов	«Коммунальное обслуживание», размещение зданий и сооружений в целях обеспечения физических и юридических лиц коммунальными услугами (код 3.1)	6	03.012	18	543,70	9 786,60
11420	Республика Северная Осетия - Алания, р-н Моздокский, г.Моздок, ул.Братьев Дубинниных, д 8 "б"	Моздокский	15:01:0125007:6	003002000000 Земли населенных пунктов	Пищевая промышленность	6	06.040	6 554	747,07	4 896 296,78
11421	Респ. Северная Осетия - Алания, р-н Моздокский, г. Моздок, ул. Торговый тупик, 2	Моздокский	15:01:0125007:7	003002000000 Земли населенных пунктов	Проведение диагностических исследований болезней животных	3	03.100	5 407	848,71	4 588 974,97
11422	Респ. Северная Осетия - Алания, р-н Моздокский, г Моздок, ул Бр Дубинниных, дом 4	Моздокский	15:01:0125007:8	003002000000 Земли населенных пунктов	земельные участки, предназначенные для размещения домов индивидуальной жилой застройки (использование земельного участка с целью эксплуатации жилого дома с хозпостройками)	13	02.010	653	697,95	455 761,35
11423	Респ. Северная Осетия - Алания, р-н Моздокский, г. Моздок, ул. Бр.Дубинниных, дом 5	Моздокский	15:01:0125007:9	003002000000 Земли населенных пунктов	Земельные участки, предназначенные для размещения домов индивидуальной жилой застройки (земельные участки, предназначенные для эксплуатации жилого дома с хозпостройками)	13	02.010	897	697,95	626 061,15
11424	Российская Федерация, Республика Северная Осетия - Алания, р-н Моздокский, г. Моздок, ул. Коммунальная, 14	Моздокский	15:01:0125008:1	003002000000 Земли населенных пунктов	Земельные участки АЭС (эксплуатация АЭС и подъездных путей)	4	04.095	2 549	3 348,49	8 535 301,01
11425	Респ. Северная Осетия - Алания, р-н Моздокский, г. Моздок, ул. Коммунальная, дом 4	Моздокский	15:01:0125008:10	003002000000 Земли населенных пунктов	Под жилую застройку	13	02.010	530	697,95	369 913,50
11426	Респ. Северная Осетия - Алания, р-н Моздокский, г. Моздок, ул. Коммунальная, 1	Моздокский	15:01:0125008:11	003002000000 Земли населенных пунктов	Для эксплуатации гаражей	7	02.071	1 100	517,18	568 898,00
11427	Респ. Северная Осетия - Алания, р-н Моздокский, г. Моздок, ул. Коммунальная, 2	Моздокский	15:01:0125008:12	003002000000 Земли населенных пунктов	Хранение автотранспорта	7	02.071	16 479	517,18	8 522 609,22
11428	Респ. Северная Осетия - Алания, р-н Моздокский, г. Моздок, ул. Коммунальная, 6	Моздокский	15:01:0125008:13	003002000000 Земли населенных пунктов	Хранение автотранспорта	7	04.090	18 000	583,49	10 502 820,00
11429	Российская Федерация, Республика Северная Осетия - Алания, р-н Моздокский, г. Моздок, ул. Коммунальная	Моздокский	15:01:0125008:2	003002000000 Земли населенных пунктов	Для производственных нужд	6	06.000	99 984	747,07	74 695 040,88
11430	Респ Северная Осетия - Алания, Моздокский р-н, Моздокское лесничество, Моздокское участковое лесничество, квартал № 4 выдела 44ч.42.54.	Моздокский	15:01:0125008:274	003002000000 Земли населенных пунктов	Ведения сельского хозяйства (пчеловодство)	1	01.120	29 116	5,33	155 188,28
11431	Респ. Северная Осетия - Алания, р-н Моздокский, г. Моздок, ул. Коммунальная, дом 2	Моздокский	15:01:0125008:3	003002000000 Земли населенных пунктов	эксплуатация капитального гаража	7	02.071	50	517,18	25 859,00
11432	Российская Федерация, Республика Северная Осетия - Алания, Моздокский муниципальный район, Моздокское городское поселение, г. Моздок, ул. Коммунальная, 2в	Моздокский	15:01:0125008:376	003002000000 Земли населенных пунктов	Размещение гаражей для собственных нужд	7	02.071	34	517,18	17 584,12

№ пп	Местоположение ЗУ	Район	Кадастровый номер ЗУ	Категория земель	Разрешенное использование по документу	Код вида разрешенного использования (в соответствии с классификатором видов разрешенного использования земельных участков)	Вид использования объектов недвижимости	Площадь	УПКС	КС
11433	Российская Федерация, Республика Северная Осетия - Алания, Моздокский муниципальный район, Моздокское городское поселение, г. Моздок, ул. Коммунальная, 2п	Моздокский	15:01:0125008:377	003002000000 Земли населенных пунктов	Размещение гаражей для собственных нужд	7	02.07.1	37	517,18	19 135,66
11434	Российская Федерация, Республика Северная Осетия - Алания, Моздокский р-н., г. Моздок, ул. Коммунальная, 6г	Моздокский	15:01:0125008:378	003002000000 Земли населенных пунктов	Размещение гаражей для собственных нужд	7	02.07.1	26	517,18	13 446,68
11435	Российская Федерация, Республика Северная Осетия - Алания, Моздокский р-н., г. Моздок, ул. Коммунальная, 2с	Моздокский	15:01:0125008:379	003002000000 Земли населенных пунктов	Размещение гаражей для собственных нужд	7	02.07.1	53	517,18	27 410,54
11436	Российская Федерация, Республика Северная Осетия - Алания, Моздокский муниципальный район, Моздокское городское поселение, г. Моздок, ул. Коммунальная, 6в	Моздокский	15:01:0125008:380	003002000000 Земли населенных пунктов	размещение гаражей для собственных нужд	7	02.07.1	48	517,18	24 824,64
11437	Российская Федерация, Республика Северная Осетия - Алания, Моздокский муниципальный район, Моздокское городское поселение, г. Моздок, ул. Коммунальная, 6д	Моздокский	15:01:0125008:382	003002000000 Земли населенных пунктов	Размещение гаражей для собственных нужд	7	02.07.1	29	517,18	14 998,22
11438	Российская Федерация, Республика Северная Осетия - Алания, муниципальный район Моздокский, городское поселение Моздокское, город Моздок, улица Коммунальная, земельный участок 6е	Моздокский	15:01:0125008:383	003002000000 Земли населенных пунктов	"Размещение гаражей для собственных нужд"	7	02.07.1	28	517,18	14 481,04
11439	Российская Федерация, Республика Северная Осетия - Алания, муниципальный район Моздокский, городское поселение Моздокское, город Моздок, улица Коммунальная, земельный участок 6ж	Моздокский	15:01:0125008:384	003002000000 Земли населенных пунктов	"Размещение гаражей для собственных нужд"	7	02.07.1	69	517,18	35 685,42
11440	Республика Северная Осетия - Алания, муниципальный район Моздокский, городское поселение Моздокское, г. Моздок, ул. Коммунальная, 4п	Моздокский	15:01:0125008:388	003002000000 Земли населенных пунктов	Размещение гаражей для собственных нужд	7	02.07.1	25	517,18	12 929,50
11441	Республика Северная Осетия - Алания, муниципальный район Моздокский, городское поселение Моздокское, г. Моздок, ул. Коммунальная, 2р	Моздокский	15:01:0125008:389	003002000000 Земли населенных пунктов	Размещение гаражей для собственных нужд	7	02.07.1	89	517,18	46 029,02
11442	Республика Северная Осетия - Алания, муниципальный район Моздокский, городское поселение Моздокское, г. Моздок, ул. Коммунальная, 6к	Моздокский	15:01:0125008:391	003002000000 Земли населенных пунктов	"Размещение гаражей для собственных нужд"	7	02.07.1	26	517,18	13 446,68
11443	Республика Северная Осетия - Алания, муниципальный район Моздокский, городское поселение Моздокское, г. Моздок, ул. Коммунальная, 6н	Моздокский	15:01:0125008:392	003002000000 Земли населенных пунктов	"Размещение гаражей для собственных нужд"	7	02.07.1	24	517,18	12 412,32
11444	Республика Северная Осетия - Алания, муниципальный район Моздокский, городское поселение Моздокское, г. Моздок, ул. Коммунальная, 6л	Моздокский	15:01:0125008:396	003002000000 Земли населенных пунктов	"Размещение гаражей для собственных нужд"	7	02.07.1	27	517,18	13 963,86
11445	Республика Северная Осетия - Алания, муниципальный район Моздокский, городское поселение Моздокское, г. Моздок, ул. Коммунальная, 4м	Моздокский	15:01:0125008:398	003002000000 Земли населенных пунктов	Размещение гаражей для собственных нужд	7	02.07.1	26	517,18	13 446,68
11446	Республика Северная Осетия - Алания, муниципальный район Моздокский, городское поселение Моздокское, г. Моздок, ул. Коммунальная, 6п	Моздокский	15:01:0125008:399	003002000000 Земли населенных пунктов	Размещение гаражей для собственных нужд	7	02.07.1	28	517,18	14 481,04
11447	Респ. Северная Осетия - Алания, р-н Моздокский, г. Моздок, ул. Коммунальная, 16 "а"	Моздокский	15:01:0125008:4	003002000000 Земли населенных пунктов	"Коммунальное обслуживание", предназначенного для эксплуатации трансформаторной подстанции	6	03.01.2	64	543,70	34 796,80
11448	Республика Северная Осетия - Алания, муниципальный район Моздокский, городское поселение Моздокское, г. Моздок, ул Коммунальная, 6у	Моздокский	15:01:0125008:400	003002000000 Земли населенных пунктов	Размещение гаражей для собственных нужд	7	02.07.1	28	517,18	14 481,04
11449	Республика Северная Осетия - Алания, муниципальный район Моздокский, городское поселение Моздокское, г. Моздок, ул. Коммунальная, 6о	Моздокский	15:01:0125008:401	003002000000 Земли населенных пунктов	Размещение гаражей для собственных нужд	7	02.07.1	28	517,18	14 481,04
11450	Республика Северная Осетия - Алания, муниципальный район Моздокский, городское поселение Моздокское, г. Моздок, ул. Коммунальная, 8д	Моздокский	15:01:0125008:402	003002000000 Земли населенных пунктов	Размещение гаражей для собственных нужд	7	02.07.1	33	517,18	17 066,94
11451	Республика Северная Осетия-Алания, Моздокский р-н, г. Моздок, ул. Коммунальная, 6ф	Моздокский	15:01:0125008:403	003002000000 Земли населенных пунктов	Размещение гаражей для собственных нужд	7	02.07.1	29	517,18	14 998,22
11452	Республика Северная Осетия - Алания, муниципальный район Моздокский, городское поселение Моздокское, г. Моздок, ул. Коммунальная, 6с	Моздокский	15:01:0125008:404	003002000000 Земли населенных пунктов	Размещение гаражей для собственных нужд	7	02.07.1	27	517,18	13 963,86
11453	Республика Северная Осетия - Алания, муниципальный район Моздокский, городское поселение Моздокское, г. Моздок, ул. Коммунальная, 6ы	Моздокский	15:01:0125008:405	003002000000 Земли населенных пунктов	Размещение гаражей для собственных нужд	7	02.07.1	27	517,18	13 963,86
11454	Республика Северная Осетия - Алания, муниципальный район Моздокский, городское поселение Моздокское, г. Моздок, ул. Коммунальная, 6т	Моздокский	15:01:0125008:406	003002000000 Земли населенных пунктов	Размещение гаражей для собственных нужд	7	02.07.1	29	517,18	14 998,22
11455	Республика Северная Осетия - Алания, муниципальный район Моздокский, городское поселение Моздокское, г. Моздок, ул. Коммунальная, 6п	Моздокский	15:01:0125008:407	003002000000 Земли населенных пунктов	Размещение гаражей для собственных нужд	7	02.07.1	26	517,18	13 446,68
11456	Республика Северная Осетия - Алания, муниципальный район Моздокский, городское поселение Моздокское, г. Моздок, ул Коммунальная, земельный участок 6р	Моздокский	15:01:0125008:408	003002000000 Земли населенных пунктов	Размещение гаражей для собственных нужд	7	02.07.1	26	517,18	13 446,68
11457	Республика Северная Осетия - Алания, муниципальный район Моздокский, городское поселение Моздокское, г. Моздок, ул. Коммунальная, 6х	Моздокский	15:01:0125008:411	003002000000 Земли населенных пунктов	Размещение гаражей для собственных нужд	7	02.07.1	31	517,18	16 032,58
11458	Республика Северная Осетия - Алания, муниципальный район Моздокский, городское поселение Моздокское, г. Моздок, ул. Коммунальная, 6ц	Моздокский	15:01:0125008:412	003002000000 Земли населенных пунктов	Размещение гаражей для собственных нужд	7	02.07.1	31	517,18	16 032,58
11459	Республика Северная Осетия-Алания, Моздокский район, г. Моздок, ул. Коммунальная, 6я	Моздокский	15:01:0125008:416	003002000000 Земли населенных пунктов	Размещение гаражей для собственных нужд	7	02.07.1	25	517,18	12 929,50
11460	Республика Северная Осетия-Алания, Моздокский район, г. Моздок, ул. Коммунальная, 6э	Моздокский	15:01:0125008:417	003002000000 Земли населенных пунктов	Размещение гаражей для собственных нужд	7	02.07.1	29	517,18	14 998,22
11461	Республика Северная Осетия - Алания, муниципальный район Моздокский, городское поселение Моздокское, г. Моздок, ул. Коммунальная, 6ш	Моздокский	15:01:0125008:418	003002000000 Земли населенных пунктов	Размещение гаражей для собственных нужд	7	02.07.1	25	517,18	12 929,50
11462	Республика Северная Осетия-Алания, Моздокский район, г. Моздок, ул. Коммунальная, 6ч	Моздокский	15:01:0125008:419	003002000000 Земли населенных пунктов	Размещение гаражей для собственных нужд	7	02.07.1	28	517,18	14 481,04
11463	Республика Северная Осетия - Алания, муниципальный район Моздокский, городское поселение Моздокское, г. Моздок, ул. Коммунальная, 8е	Моздокский	15:01:0125008:428	003002000000 Земли населенных пунктов	Размещение гаражей для собственных нужд	7	02.07.1	25	517,18	12 929,50
11464	Республика Северная Осетия - Алания, муниципальный район Моздокский, городское поселение Моздокское, г. Моздок, ул. Коммунальная, 6ш	Моздокский	15:01:0125008:429	003002000000 Земли населенных пунктов	Размещение гаражей для собственных нужд	7	02.07.1	26	517,18	13 446,68
11465	Республика Северная Осетия - Алания, муниципальный район Моздокский, городское поселение Моздокское, г. Моздок, ул.Коммунальная, з/у 6ю	Моздокский	15:01:0125008:430	003002000000 Земли населенных пунктов	Размещение гаражей для собственных нужд	7	02.07.1	26	517,18	13 446,68
11466	Республика Северная Осетия - Алания, Моздокский район, г. Моздок, ул. Коммунальная, 8ж	Моздокский	15:01:0125008:433	003002000000 Земли населенных пунктов	Размещение гаражей для собственных нужд	7	02.07.1	29	517,18	14 998,22
11467	Республика Северная Осетия - Алания, Моздокский район, г. Моздок, ул. Коммунальная, 8к	Моздокский	15:01:0125008:434	003002000000 Земли населенных пунктов	Размещение гаражей для собственных нужд	7	02.07.1	28	517,18	14 481,04
11468	Республика Северная Осетия-Алания, Моздокский район, г. Моздок, ул. Коммунальная, 8л	Моздокский	15:01:0125008:437	003002000000 Земли населенных пунктов	Размещение гаражей для собственных нужд	7	02.07.1	29	517,18	14 998,22
11469	Российская Федерация, Республика Северная Осетия - Алания, Моздокский район, г. Моздок, ул Коммунальная, 8п	Моздокский	15:01:0125008:438	003002000000 Земли населенных пунктов	Размещение гаражей для собственных нужд	7	02.07.1	26	517,18	13 446,68
11470	Республика Северная Осетия-Алания, Моздокский район, г. Моздок, ул. Коммунальная, уч. 8н	Моздокский	15:01:0125008:440	003002000000 Земли населенных пунктов	Размещение гаражей для собственных нужд	7	02.07.1	34	517,18	17 584,12
11471	Республика Северная Осетия-Алания, Моздокский район, г. Моздок, ул. Коммунальная, уч. 8о	Моздокский	15:01:0125008:441	003002000000 Земли населенных пунктов	Размещение гаражей для собственных нужд	7	02.07.1	25	517,18	12 929,50

№ пп	Местоположение ЗУ	Район	Кадастровый номер ЗУ	Категория земель	Разрешенное использование по документу	Код вида разрешенного использования (в соответствии с классификатором видов разрешенного использования земельных участков)	Вид использования объектов недвижимости	Площадь	УПКС	КС
11472	Республика Северная Осетия - Алания, р-н Моздокский, г. Моздок, ул. Коммунальная, 8т	Моздокский	15:01:0125008:442	003002000000 Земли населенных пунктов	Размещение гаражей для собственных нужд	7	02.071	26	517,18	13 446,68
11473	Республика Северная Осетия - Алания, р-н Моздокский, г. Моздок, ул. Коммунальная, 8м	Моздокский	15:01:0125008:445	003002000000 Земли населенных пунктов	Размещение гаражей для собственных нужд	7	02.071	31	517,18	16 032,58
11474	Республика Северная Осетия-Алания, Моздокский район, г. Моздок, ул. Коммунальная, уч. 8х	Моздокский	15:01:0125008:446	003002000000 Земли населенных пунктов	Размещение гаражей для собственных нужд	7	02.071	36	517,18	18 618,48
11475	Северная Осетия - Алания респ, р-н Моздокский, г. Моздок, ул. Коммунальная, 16 "б"	Моздокский	15:01:0125008:5	003002000000 Земли населенных пунктов	«Коммунальное обслуживание», размещение зданий и сооружений в целях обеспечения физических и юридических лиц коммунальными услугами (код 3.1)	6	03.012	19	543,70	10 330,30
11476	Респ. Северная Осетия - Алания, р-н Моздокский, г. Моздок, ул. Коммунальная, 2	Моздокский	15:01:0125008:7	003002000000 Земли населенных пунктов	Для строительства зданий, обучения групп слесарей и сварщиков	3	03.030	2 610	729,26	1 903 629,60
11477	Респ. Северная Осетия - Алания, р-н Моздокский, г. Моздок, ул. Коммунальная, дом 2	Моздокский	15:01:0125008:9	003002000000 Земли населенных пунктов	Эксплуатация гаражей	7	02.071	184	517,18	95 161,12
11478	Республика Северная Осетия-Алания, р-н Моздокский, г Моздок, ул Грузинская/Т Шевченко, д 14/24	Моздокский	15:01:0125009:1	003002000000 Земли населенных пунктов	Земельные участки, предназначенные для размещения домов индивидуальной жилой застройки (использование земельного участка с целью эксплуатации жилого дома с хозпостройками)	13	02.010	595	697,95	415 280,25
11479	Республика Северная Осетия-Алания, Моздокский район, г. Моздок, ул. Советов, 6а	Моздокский	15:01:0125009:10	003002000000 Земли населенных пунктов	Земельные участки, предназначенные для размещения домов многоэтажной жилой застройки (использование земельного участка с целью эксплуатации жилых помещений многоквартирного дома)	2	02.060	1 706	1 326,11	2 262 343,66
11480	Северная Осетия - Алания респ, р-н Моздокский, г Моздок, ул Шевченко, 24 а	Моздокский	15:01:0125009:11	003002000000 Земли населенных пунктов	Земельные участки, предназначенные для размещения домов индивидуальной жилой застройки (использование земельного участка с целью эксплуатации жилого дома с хозпостройками)	13	02.010	647	697,95	451 573,65
11481	Респ. Северная Осетия - Алания, р-н Моздокский, г. Моздок, ул. Т.Шевченко, дом 26	Моздокский	15:01:0125009:12	003002000000 Земли населенных пунктов	эксплуатация жилого дома с хозпостройками	13	02.010	1 051	697,95	733 545,45
11482	Респ. Северная Осетия - Алания, р-н Моздокский, г. Моздок, ул. Грузинская, дом 6	Моздокский	15:01:0125009:13	003002000000 Земли населенных пунктов	Индивидуальное жилищное строительство	13	02.010	550	697,95	383 872,50
11483	Респ. Северная Осетия - Алания, р-н Моздокский, г Моздок, ул Советов, 34	Моздокский	15:01:0125009:14	003002000000 Земли населенных пунктов	Малоэтажная жилая застройка (индивидуальное жилищное строительство: размещение дачных домов и садовых домов). для эксплуатации жилого дома	13	02.010	924	697,95	644 905,80
11484	Респ. Северная Осетия - Алания, р-н Моздокский, г. Моздок, ул. Советов, дом 36	Моздокский	15:01:0125009:15	003002000000 Земли населенных пунктов	Земельные участки, предназначенные для размещения домов индивидуальной жилой застройки (земельные участки, предназначенные для эксплуатации жилого дома с хозпостройками)	13	02.010	680	697,95	474 606,00
11485	Респ. Северная Осетия - Алания, р-н Моздокский, г Моздок, ул Социалистическая, 31	Моздокский	15:01:0125009:16	003002000000 Земли населенных пунктов	Малоэтажная жилая застройка (индивидуальное жилищное строительство: размещение дачных домов и садовых домов). для эксплуатации жилого дома	13	02.010	716	697,95	499 732,20
11486	Российская Федерация, Республика Северная Осетия - Алания, р-н Моздокский, г. Моздок, ул. Грузинская, 10	Моздокский	15:01:0125009:17	003002000000 Земли населенных пунктов	Индивидуальное жилищное строительство	13	02.010	735	697,95	512 993,25
11487	Республика Северная Осетия-Алания, р-н Моздокский, г. Моздок, ул. Советов, у задней межи участка многоквартирного жилого дома № 8 "а"	Моздокский	15:01:0125009:178	003002000000 Земли населенных пунктов	земельные участки, предназначенные для размещения гаражей и автостоянок (использование земельного участка с целью размещения временного гаражного бокса)	7	02.071	13	517,18	6 723,34
11488	Респ. Северная Осетия - Алания, р-н Моздокский, г. Моздок, ул. Советов, дом 2	Моздокский	15:01:0125009:18	003002000000 Земли населенных пунктов	Земельные участки ,предназначенные для размещения домов индивидуальной жилой застройки (использование земельного участка с целью эксплуатации жилого дома с хозпостройками)	13	02.010	900	697,95	628 155,00
11489	Северная Осетия - Алания респ, р-н Моздокский, г. Моздок, ул. Советов, у задней межи участка многоквартирного жилого дома № 8 "а"	Моздокский	15:01:0125009:180	003002000000 Земли населенных пунктов	Земельные участки, предназначенные для размещения гаражей и автостоянок (использование земельного участка с целью эксплуатации капитального гаража)	7	02.071	29	517,18	14 998,22
11490	Северная Осетия - Алания респ, р-н Моздокский, г Моздок, ул Советов, у задней межи участка многоквартирного жилого дома № 8 "а"	Моздокский	15:01:0125009:185	003002000000 Земли населенных пунктов	земельные участки, предназначенные для размещения гаражей и автостоянок (использование земельного участка с целью строительства капитального гаража)	7	02.071	28	517,18	14 481,04
11491	Российская Федерация, Республика Северная Осетия - Алания, р-н Моздокский, г. Моздок, ул. Советов, 30	Моздокский	15:01:0125009:19	003002000000 Земли населенных пунктов	для эксплуатации жилого дома с хозпостройками	13	02.010	874	697,95	610 008,30
11492	Республика Северная Осетия-Алания, р-н Моздокский, г Моздок, ул Социалистическая, 21	Моздокский	15:01:0125009:2	003002000000 Земли населенных пунктов	для ведения личного подсобного хозяйства	13	02.020	1 444	697,95	1 007 839,80

№ пп	Местоположение ЗУ	Район	Кадастровый номер ЗУ	Категория земель	Разрешенное использование по документу	Код вида разрешенного использования (в соответствии с классификатором видов разрешенного использования земельных участков)	Вид использования объектов недвижимости	Площадь	УПКС	КС
11493	Республика Северная Осетия-Алания, р-н Моздокский, г Моздок, ул Т.Шевченко, д 28	Моздокский	15:01:0125009:21	003002000000 Земли населенных пунктов	земельные участки, предназначенные для размещения домов индивидуальной жилой застройки (использование земельного участка с целью эксплуатации жилого дома с хозпостройками)	13	02.010	659	697,95	459 949,05
11494	Респ. Северная Осетия - Алания, р-н Моздокский, г Моздок, ул Советов, дом 38	Моздокский	15:01:0125009:22	003002000000 Земли населенных пунктов	земельные участки, предназначенные для размещения домов индивидуальной жилой застройки (использование земельного участка с целью эксплуатации жилого дома с хозпостройками)	13	02.010	660	697,95	460 647,00
11495	Российская Федерация, Республика Северная Осетия - Алания, р-н Моздокский, г. Моздок, ул. Советов, 28 "а"	Моздокский	15:01:0125009:23	003002000000 Земли населенных пунктов	Под индивидуальное жилищное строительство	13	02.010	690	697,95	481 585,50
11496	Респ. Северная Осетия - Алания, р-н Моздокский, г. Моздок, ул. Советов, дом 2"а"	Моздокский	15:01:0125009:24	003002000000 Земли населенных пунктов	Под индивидуальное жилищное строительство	13	02.010	949	697,95	662 354,55
11497	Респ. Северная Осетия - Алания, р-н Моздокский, г. Моздок, ул. Грузинская, 2	Моздокский	15:01:0125009:26	003002000000 Земли населенных пунктов	Под индивидуальное жилищное строительство	13	02.010	1 160	697,95	809 622,00
11498	Респ. Северная Осетия - Алания, р-н Моздокский, г Моздок, ул Советов, дом 20	Моздокский	15:01:0125009:27	003002000000 Земли населенных пунктов	Земельные участки, предназначенные для размещения домов индивидуальной жилой застройки (земельные участки, предназначенные для эксплуатации жилого дома с хозпостройками)	13	02.010	1 009	697,95	704 231,55
11499	Республика Северная Осетия - Алания, Моздокский район, г. Моздок, ул. Советов, 28	Моздокский	15:01:0125009:28	003002000000 Земли населенных пунктов	Под индивидуальное жилищное строительство	13	02.010	700	697,95	488 565,00
11500	Республика Северная Осетия-Алания, р-н Моздокский, г. Моздок, ул. Чкалова, 1 "а"	Моздокский	15:01:0125009:286	003002000000 Земли населенных пунктов	Земельные участки индивидуальных жилых домов (эксплуатация жилого дома с хозпостройками)	13	02.010	346	697,95	241 490,70
11501	Респ. Северная Осетия - Алания, р-н Моздокский, г Моздок, ул Советов, 32	Моздокский	15:01:0125009:287	003002000000 Земли населенных пунктов	Земельные участки индивидуальных жилых домов (эксплуатация жилого дома с хозпостройками)	13	02.010	728	697,95	508 107,60
11502	Республика Северная Осетия-Алания, р-н Моздокский, г Моздок, ул Советов, у задней межи участка многоквартирного жилого дома № 8 "а".	Моздокский	15:01:0125009:288	003002000000 Земли населенных пунктов	Малоэтажная жилая застройка (индивидуальное жилищное строительство: размещение дачных домов и садовых домов), для эксплуатации капитального гаража	7	02.071	30	517,18	15 515,40
11503	Респ. Северная Осетия - Алания, р-н Моздокский, г Моздок, ул Советов, дом 26	Моздокский	15:01:0125009:3	003002000000 Земли населенных пунктов	Земельные участки, предназначенные для размещения домов индивидуальной жилой застройки (использование земельного участка с целью эксплуатации жилого дома с хозпостройками)	13	02.010	808	697,95	563 943,60
11504	Респ. Северная Осетия - Алания, р-н Моздокский, г Моздок, ул Советов, дом 4	Моздокский	15:01:0125009:30	003002000000 Земли населенных пунктов	Земельные участки индивидуальных жилых домов (эксплуатация жилого дома с хозпостройками)	13	02.010	961	697,95	670 729,95
11505	Респ. Северная Осетия - Алания, р-н Моздокский, г. Моздок, ул. Советов, дом 18	Моздокский	15:01:0125009:31	003002000000 Земли населенных пунктов	Земельные участки, предназначенные для размещения домов индивидуальной жилой застройки (использование земельного участка с целью эксплуатации жилого дома с хозпостройками)	13	02.010	746	697,95	520 670,70
11506	Респ. Северная Осетия - Алания, р-н Моздокский, г Моздок, ул Советов, дом 22	Моздокский	15:01:0125009:32	003002000000 Земли населенных пунктов	Земельные участки, предназначенные для размещения домов индивидуальной жилой застройки (земельные участки, предназначенные для эксплуатации жилого дома с хозпостройками)	13	02.010	1 683	697,95	1 174 649,85
11507	Северная Осетия - Алания респ, р-н Моздокский, г Моздок, ул Советов, 24	Моздокский	15:01:0125009:33	003002000000 Земли населенных пунктов	Земельные участки, предназначенные для размещения домов индивидуальной жилой застройки (использование земельного участка с целью эксплуатации жилого дома с хозпостройками)	13	02.010	1 119	697,95	781 006,05
11508	Респ. Северная Осетия - Алания, р-н Моздокский, г Моздок, ул Советов, дом 40	Моздокский	15:01:0125009:34	003002000000 Земли населенных пунктов	Земельные участки, предназначенные для размещения домов индивидуальной жилой застройки (использование земельного участка с целью эксплуатации жилого дома с хозпостройками)	13	02.010	768	697,95	536 025,60
11509	Республика Северная Осетия-Алания, р-н Моздокский, г. Моздок, ул. Советов, 6 "б"	Моздокский	15:01:0125009:347	003002000000 Земли населенных пунктов	Среднеэтажная жилая застройка	2	02.050	1 200	1 326,11	1 591 332,00
11510	Республика Северная Осетия-Алания, р-н Моздокский, г. Моздок	Моздокский	15:01:0125009:348	003002000000 Земли населенных пунктов	среднеэтажная жилая застройка	2	02.050	1 000	1 326,11	1 326 110,00
11511	Респ. Северная Осетия - Алания, р-н Моздокский, г Моздок, ул Грузинская, 4	Моздокский	15:01:0125009:35	003002000000 Земли населенных пунктов	Для индивидуального жилищного строительства	13	02.010	531	697,95	370 611,45
11512	Республика Северная Осетия-Алания, р-н Моздокский, г. Моздок, ул. Советов, 6	Моздокский	15:01:0125009:351	003002000000 Земли населенных пунктов	Дошкольное, начальное и среднее общее образование. для ведения учебно-образовательной деятельности	3	03.050	24 011	676,21	16 238 879,41
11513	Республика Северная Осетия-Алания, р-н Моздокский, г Моздок, ул Советов, у задней межи участка многоквартирного жилого дома № 8 "а"	Моздокский	15:01:0125009:354	003002000000 Земли населенных пунктов	Земельные участки, предназначенные для размещения гаражей и автостоянок (использование земельного участка с целью эксплуатации капитального гаража)	7	02.071	26	517,18	13 446,68

№ пп	Местоположение ЗУ	Район	Кадастровый номер ЗУ	Категория земель	Разрешенное использование по документу	Код вида разрешенного использования (в соответствии с классификатором видов разрешенного использования земельных участков)	Вид использования объектов недвижимости	Площадь	УПКС	КС
11514	Респ. Северная Осетия - Алания, р-н Моздокский, г. Моздок, ул. Социалистическая, дом 23	Моздокский	15:01:0125009:36	003002000000 Земли населенных пунктов	Земельные участки, предназначенные для размещения домов индивидуальной жилой застройки (использование земельного участка с целью эксплуатации жилого дома с хозпостройками)	13	02.010	780	697,95	550 682,55
11515	Республика Северная Осетия-Алания, р-н Моздокский, г. Моздок, ул.Советов, у задней межи участка многоквартирного жилого дома №8 "а"	Моздокский	15:01:0125009:360	003002000000 Земли населенных пунктов	Малоэтажная жилая застройка (индивидуальное жилищное строительство, размещение дачных домов и садовых домов), для эксплуатации капитального гаража	13	02.010	28	697,95	19 542,60
11516	Республика Северная Осетия-Алания, р-н Моздокский, г. Моздок, ул. Советов, у задней межи участка многоквартирного жилого дома №8 "а"	Моздокский	15:01:0125009:361	003002000000 Земли населенных пунктов	Малоэтажная жилая застройка (индивидуальное жилищное строительство, размещение дачных домов и садовых домов), для эксплуатации капитального гаража	13	02.010	27	697,95	18 844,65
11517	Северная Осетия-Алания респ. Моздокский р-н, г. Моздок, ул. Советов, у задней межи участка многоквартирного жилого дома №8 "а"	Моздокский	15:01:0125009:369	003002000000 Земли населенных пунктов	Объекты гаражного назначения	7	02.071	29	517,18	14 998,22
11518	Респ. Северная Осетия - Алания, р-н Моздокский, г. Моздок, ул. Социалистическая, 27	Моздокский	15:01:0125009:37	003002000000 Земли населенных пунктов	Малоэтажная жилая застройка (индивидуальное жилищное строительство: размещение дачных домов и садовых домов), для эксплуатации жилого дома	13	02.010	1 119	697,95	781 006,05
11519	Республика Северная Осетия-Алания, Моздокский район, г. Моздок, ул. Советов, 8а	Моздокский	15:01:0125009:371	003002000000 Земли населенных пунктов	Земельные участки, предназначенные для размещения домов многоэтажной жилой застройки (использование земельного участка с целью эксплуатации жилых помещений многоквартирного дома)	2	02.060	5 896	1 326,11	7 818 744,56
11520	Респ. Северная Осетия - Алания, р-н Моздокский, г. Моздок, ул. Социалистическая, дом 29	Моздокский	15:01:0125009:38	003002000000 Земли населенных пунктов	Земельные участки, предназначенные для размещения домов индивидуальной жилой застройки (земельные участки, предназначенные для эксплуатации жилого дома с хозпостройками)	13	02.010	1 005	697,95	701 439,75
11521	Респ. Северная Осетия - Алания, р-н Моздокский, г. Моздок, ул. Советов, дом 8"а" кв.3	Моздокский	15:01:0125009:40	003002000000 Земли населенных пунктов	Земельные участки многоэтажных жилых домов (строительство пристройки к подъезду)	2	02.060	6	1 326,11	7 956,66
11522	Северная Осетия - Алания респ. р-н Моздокский, г. Моздок, ул. Советов, у задней межи участка многоквартирного жилого дома № 8 "а"	Моздокский	15:01:0125009:41	003002000000 Земли населенных пунктов	Земельные участки, предназначенные для размещения гаражей и автостоянок (использование земельного участка с целью размещения капитального гаража)	7	02.071	29	517,18	14 998,22
11523	Северная Осетия - Алания респ. р-н Моздокский, г. Моздок, ул. Советов, у задней межи участка многоквартирного жилого дома № 8 "а"	Моздокский	15:01:0125009:42	003002000000 Земли населенных пунктов	Земельные участки, предназначенные для размещения гаражей и автостоянок (использование земельного участка с целью размещения капитального гаража)	7	02.071	29	517,18	14 998,22
11524	Республика Северная Осетия-Алания, р-н Моздокский, г. Моздок, у левой межи земельного участка многоквартирного дома по ул. Советов, 8 "а"	Моздокский	15:01:0125009:429	003002000000 Земли населенных пунктов	малоэтажная жилая застройка (индивидуальное жилищное строительство: размещение дачных домов и садовых домов) для эксплуатации временного гаража	13	02.010	18	697,95	12 563,10
11525	Республика Северная Осетия - Алания, Моздокский район, г. Моздок, ул. Советов, 8б	Моздокский	15:01:0125009:43	003002000000 Земли населенных пунктов	Земельные участки многоэтажных жилых домов (эксплуатация многоэтажного жилого дома и прилегающей к дому территории)	2	02.060	3 515	1 326,11	4 661 276,65
11526	Республика Северная Осетия-Алания, р-н Моздокский, г Моздок, ул Советов, д 8а	Моздокский	15:01:0125009:45	003002000000 Земли населенных пунктов	Земельные участки гаражей и автостоянок (эксплуатация гаражного бокса)	7	02.071	29	517,18	14 998,22
11527	Респ. Северная Осетия - Алания, р-н Моздокский, г. Моздок, ул. Грузинская, 12	Моздокский	15:01:0125009:48	003002000000 Земли населенных пунктов	земельные участки, предназначенные для размещения домов индивидуальной жилой застройки (использование земельного участка с целью эксплуатации жилого дома с хозпостройками)	13	02.010	713	697,95	497 638,35
11528	Респ. Северная Осетия - Алания, р-н Моздокский, г. Моздок, ул. Советов, дом 8 "а"	Моздокский	15:01:0125009:50	003002000000 Земли населенных пунктов	Земельные участки индивидуальных гаражей (эксплуатация временного гаражного бокса)	7	02.071	18	517,18	9 309,24
11529	Респ. Северная Осетия - Алания, р-н Моздокский, г. Моздок, ул. Советов, дом 8 "а"	Моздокский	15:01:0125009:51	003002000000 Земли населенных пунктов	Земельные участки индивидуальных гаражей (эксплуатация капитального гаража)	7	02.071	29	517,18	14 998,22
11530	Респ Северная Осетия - Алания, Моздокский р-н, г. Моздок, ул. Советов, в районе участка 8 "а"	Моздокский	15:01:0125009:580	003002000000 Земли населенных пунктов	Хранение автотранспорта	7	02.071	29	517,18	14 998,22
11531	Респ Северная Осетия - Алания, Моздокский р-н, г. Моздок, ул Социалистическая, 33	Моздокский	15:01:0125009:585	003002000000 Земли населенных пунктов	Блокированная жилая застройка	13	02.010	1 288	697,95	898 959,60
11532	Респ Северная Осетия - Алания, Моздокский р-н, г. Моздок, ул Социалистическая, 33"а"	Моздокский	15:01:0125009:586	003002000000 Земли населенных пунктов	Блокированная жилая застройка	13	02.010	958	697,95	668 636,10
11533	Республика Северная Осетия-Алания, р-н Моздокский, г Моздок, ул Советов, 12 а	Моздокский	15:01:0125009:590	003002000000 Земли населенных пунктов	"Могилевы"	4	04.040	63	1 814,67	114 324,21
11534	Российская Федерация, Республика Северная Осетия - Алания, Моздокский муниципальный район, Моздокское городское поселение, г. Моздок, ул. Советов , 8 г	Моздокский	15:01:0125009:686	003002000000 Земли населенных пунктов	размещение гаражей для собственных нужд	7	02.071	29	517,18	14 998,22
11535	Российская Федерация, Республика Северная Осетия-Алания, Моздокский муниципальный район, Моздокское городское поселение, г. Моздок, ул. Грузинская, 8	Моздокский	15:01:0125009:692	003002000000 Земли населенных пунктов	Для индивидуального жилищного строительства	13	02.010	752	697,95	524 858,40
11536	Респ. Северная Осетия - Алания, р-н Моздокский, г. Моздок, ул. Советов, дом 16	Моздокский	15:01:0125009:7	003002000000 Земли населенных пунктов	Земельные участки индивидуальных жилых домов (эксплуатация жилого дома с хозпостройками)	13	02.010	850	697,95	593 257,50

№ п/п	Местоположение ЗУ	Район	Кадастровый номер ЗУ	Категория земель	Разрешенное использование по документу	Код вида разрешенного использования (в соответствии с классификатором видов разрешенного использования земельных участков)	Вид использования объектов недвижимости	Площадь	УПКС	КС
11537	Российская Федерация, Республика Северная Осетия-Алания, Моздокский муниципальный район, Моздокское городское поселение, г. Моздок, ул. Советов, 8д	Моздокский	15:01:0125009:705	003002000000 Земли населенных пунктов	Размещение гаражей для собственных нужд	7	02.071	29	517,18	14 998,22
11538	Российская Федерация, Республика Северная Осетия-Алания, Моздокский муниципальный район, Моздокское городское поселение, г. Моздок, ул. Советов, 8г	Моздокский	15:01:0125009:707	003002000000 Земли населенных пунктов	Размещение гаражей для собственных нужд	7	02.071	30	517,18	15 515,40
11539	Респ. Северная Осетия - Алания, р-н Моздокский, г. Моздок, ул. Социалистическая, 25	Моздокский	15:01:0125009:8	003002000000 Земли населенных пунктов	Для индивидуального жилищного строительства	13	02.010	588	697,95	410 394,60
11540	Северная Осетия - Алания респ, р-н Моздокский, г. Моздок, ул. Советов, 6 а	Моздокский	15:01:0125009:9	003002000000 Земли населенных пунктов	Коммунальное обслуживание	6	03.012	223	543,70	121 245,10
11541	Респ. Северная Осетия - Алания, р-н Моздокский, г. Моздок, ул. Молодежная, дом 24	Моздокский	15:01:0126001:1	003002000000 Земли населенных пунктов	Земельные участки индивидуальных жилых домов (эксплуатация жилого дома с хозпостройками)	13	02.010	642	697,95	448 083,90
11542	Северная Осетия - Алания респ, р-н Моздокский, г. Моздок, ул. Днепренко, 40	Моздокский	15:01:0126001:10	003002000000 Земли населенных пунктов	Земельные участки, предназначенные для размещения домов индивидуальной жилой застройки (использование земельного участка с целью эксплуатации жилого дома с хозпостройками)	13	02.010	600	697,95	418 770,00
11543	Респ. Северная Осетия - Алания, р-н Моздокский, г. Моздок, ул. Молодежная, дом 41	Моздокский	15:01:0126001:11	003002000000 Земли населенных пунктов	Под индивидуальное жилищное строительство	13	02.010	606	697,95	422 957,70
11544	Респ. Северная Осетия - Алания, р-н Моздокский, г. Моздок, ул. Молодежная, 30	Моздокский	15:01:0126001:12	003002000000 Земли населенных пунктов	Земельные участки, предназначенные для размещения домов малоэтажной жилой застройки, в том числе индивидуальной жилой застройки	13	02.010	602	697,95	420 165,90
11545	Респ. Северная Осетия - Алания, р-н Моздокский, г. Моздок, ул. Молодежная, дом 34	Моздокский	15:01:0126001:13	003002000000 Земли населенных пунктов	Под индивидуальное жилищное строительство	13	02.010	667	697,95	465 532,65
11546	Респ. Северная Осетия - Алания, р-н Моздокский, г. Моздок, ул. Молодежная, дом 32	Моздокский	15:01:0126001:14	003002000000 Земли населенных пунктов	Для индивидуального жилищного строительства	13	02.010	616	697,95	429 937,20
11547	Республика Северная Осетия-Алания, р-н Моздокский, г. Моздок, ул. Днепренко, №35	Моздокский	15:01:0126001:15	003002000000 Земли населенных пунктов	Земельные участки, предназначенные для размещения домов малоэтажной жилой застройки, в том числе индивидуальной жилой застройки (эксплуатация жилого дома)	13	02.010	603	697,95	420 863,85
11548	Республика Северная Осетия-Алания, р-н Моздокский, г Моздок, ул Молодежная, д 22	Моздокский	15:01:0126001:16	003002000000 Земли населенных пунктов	Малоэтажная жилая застройка (индивидуальное жилищное строительство, размещение дачных домов и садовых домов), для эксплуатации жилого дома	13	02.010	590	697,95	411 790,50
11549	Республика Северная Осетия-Алания, р-н Моздокский, г Моздок, ул Молодежная, д 26	Моздокский	15:01:0126001:17	003002000000 Земли населенных пунктов	земельные участки, предназначенные для размещен домов индивидуальной жилой застройки (использование земельного участка с целью эксплуатации жилого дома с хозпостройками)	13	02.010	600	697,95	418 770,00
11550	Респ. Северная Осетия - Алания, р-н Моздокский, г. Моздок, ул. Дмитриенко, дом 39	Моздокский	15:01:0126001:18	003002000000 Земли населенных пунктов	Под индивидуальное жилищное строительство	13	02.010	844	697,95	589 069,80
11551	Республика Северная Осетия - Алания, р-н Моздокский, г. Моздок, ул. Спортивная, 25	Моздокский	15:01:0126001:19	003002000000 Земли населенных пунктов	Под индивидуальное жилищное строительство	13	02.010	800	697,95	558 360,00
11552	Респ. Северная Осетия - Алания, р-н Моздокский, г. Моздок, ул. Дмитриенко, дом 30	Моздокский	15:01:0126001:2	003002000000 Земли населенных пунктов	Под индивидуальное жилищное строительство	13	02.010	608	697,95	424 353,60
11553	Респ. Северная Осетия - Алания, р-н Моздокский, г. Моздок, ул. Молодежная, 27	Моздокский	15:01:0126001:20	003002000000 Земли населенных пунктов	для эксплуатации жилого дома и эксплуатации магазина	4	04.040	607	1 814,67	1 101 504,69
11554	Респ. Северная Осетия - Алания, р-н Моздокский, г. Моздок, ул. Дмитриенко, дом 34	Моздокский	15:01:0126001:21	003002000000 Земли населенных пунктов	Земельные участки индивидуальных жилых домов (эксплуатация жилого дома и хозпостроек)	13	02.010	619	697,95	432 031,05
11555	Респ. Северная Осетия - Алания, р-н Моздокский, г. Моздок, ул. Дмитриенко, 44	Моздокский	15:01:0126001:22	003002000000 Земли населенных пунктов	Под индивидуальное жилищное строительство	13	02.010	860	697,95	600 237,00
11556	Респ. Северная Осетия - Алания, р-н Моздокский, г. Моздок, ул. Спортивная, дом 20	Моздокский	15:01:0126001:23	003002000000 Земли населенных пунктов	Под индивидуальное жилищное строительство	13	02.010	600	697,95	418 770,00
11557	Респ. Северная Осетия - Алания, р-н Моздокский, г. Моздок, ул. Спортивная, дом 21	Моздокский	15:01:0126001:24	003002000000 Земли населенных пунктов	земельные участки, предназначенные для размещения домов индивидуальной жилой застройки (использование земельного участка с целью завершения строительства жилого дома с хозпостройками)	13	02.010	571	697,95	398 529,45
11558	Респ. Северная Осетия - Алания, р-н Моздокский, г. Моздок, ул. Спортивная, дом 22	Моздокский	15:01:0126001:25	003002000000 Земли населенных пунктов	Земельные участки, предназначенные для размещения домов индивидуальной жилой застройки (использование земельного участка с целью эксплуатации жилого дома с хозпостройками)	13	02.010	1 866	697,95	1 302 374,70
11559	Респ. Северная Осетия - Алания, р-н Моздокский, г. Моздок, ул. Спортивная, дом 25"а"	Моздокский	15:01:0126001:27	003002000000 Земли населенных пунктов	Земельные участки, предназначенные для размещения домов индивидуальной жилой застройки (земельные участки, предназначенные для строительства жилого дома)	13	02.010	1 000	530,44	530 440,00
11560	Респ. Северная Осетия - Алания, р-н Моздокский, г. Моздок, ул. Дмитриенко, дом 31	Моздокский	15:01:0126001:28	003002000000 Земли населенных пунктов	Земельные участки индивидуальных жилых домов (эксплуатация жилого дома с хозпостройками)	13	02.010	601	697,95	419 467,95
11561	Респ. Северная Осетия - Алания, р-н Моздокский, г. Моздок, ул. Дмитриенко, 36	Моздокский	15:01:0126001:29	003002000000 Земли населенных пунктов	Для индивидуального жилищного строительства	13	02.010	567	697,95	395 737,65

№ пп	Местоположение ЗУ	Район	Кадастровый номер ЗУ	Категория земель	Разрешенное использование по документу	Код вида разрешенного использования (в соответствии с классификатором видов разрешенного использования земельных участков)	Вид использования объектов недвижимости	Площадь	УПКС	КС
11562	Респ. Северная Осетия - Алания, р-н Моздокский, г. Моздок, ул. Молодежная, дом 28	Моздокский	15:01:0126001:3	003002000000 Земли населенных пунктов	Под индивидуальное жилищное строительство	13	02.010	604	697,95	421 561,80
11563	Респ. Северная Осетия - Алания, р-н Моздокский, г. Моздок, ул. Дмитриенко, дом 37	Моздокский	15:01:0126001:30	003002000000 Земли населенных пунктов	Под индивидуальное жилищное строительство	13	02.010	608	697,95	424 353,60
11564	Респ. Северная Осетия - Алания, р-н Моздокский, г. Моздок, ул. Дмитриенко, 41	Моздокский	15:01:0126001:31	003002000000 Земли населенных пунктов	Земельные участки, предназначенные для размещения домов индивидуальной жилой застройки (использование земельного участка с целью эксплуатации жилого дома с хозпостройками)	13	02.010	600	697,95	418 770,00
11565	Республика Северная Осетия - Алания, р-н Моздокский, г. Моздок, ул. Дмитриенко, 42	Моздокский	15:01:0126001:32	003002000000 Земли населенных пунктов	Под индивидуальное жилищное строительство	13	02.010	600	697,95	418 770,00
11566	Респ. Северная Осетия - Алания, р-н Моздокский, г. Моздок, ул. Молодежная, дом 35	Моздокский	15:01:0126001:33	003002000000 Земли населенных пунктов	Земельные участки, предназначенные для размещения домов индивидуальной жилой застройки (земельные участки, предназначенные для завершения строительства жилого дома с хозпостройками)	13	02.010	1 200	697,95	837 540,00
11567	Респ. Северная Осетия - Алания, р-н Моздокский, г. Моздок, ул. Молодежная, дом 28	Моздокский	15:01:0126001:34	003002000000 Земли населенных пунктов	Земельные участки индивидуальных жилых домов (эксплуатация жилого дома)	13	02.010	690	697,95	481 585,50
11568	Респ. Северная Осетия - Алания, р-н Моздокский, г. Моздок, ул. Молодежная, дом 36	Моздокский	15:01:0126001:35	003002000000 Земли населенных пунктов	Для индивидуального жилищного строительства	13	02.010	855	697,95	596 747,25
11569	Респ. Северная Осетия - Алания, р-н Моздокский, г. Моздок, ул. Молодежная, дом 43	Моздокский	15:01:0126001:36	003002000000 Земли населенных пунктов	земельные участки, предназначенные для размещения домов индивидуальной жилой застройки (использование земельного участка с целью эксплуатации жилого дома с хозпостройками)	13	02.010	1 367	697,95	954 097,65
11570	Респ. Северная Осетия - Алания, р-н Моздокский, г. Моздок, ул. Молодежная, дом 33	Моздокский	15:01:0126001:4	003002000000 Земли населенных пунктов	Под индивидуальное жилищное строительство	13	02.010	600	697,95	418 770,00
11571	Респ. Северная Осетия - Алания, р-н Моздокский, г. Моздок, ул. Дмитриенко, дом 33	Моздокский	15:01:0126001:5	003002000000 Земли населенных пунктов	земельные участки, предназначенные для размещения домов индивидуальной застройки (использование земельного участка с целью эксплуатации жилого дома с хозпостройками)	13	02.010	592	697,95	413 186,40
11572	Респ. Северная Осетия - Алания, р-н Моздокский, г. Моздок, ул. Дмитриенко, дом 28	Моздокский	15:01:0126001:6	003002000000 Земли населенных пунктов	Под индивидуальное жилищное строительство	13	02.010	589	697,95	411 092,55
11573	Северная Осетия - Алания респ. р-н Моздокский, г. Моздок, ул. Молодежная,20	Моздокский	15:01:0126001:64	003002000000 Земли населенных пунктов	Земельные участки, предназначенные для размещения домов индивидуальной жилой застройки (использование земельного участка с целью строительства жилого дома)	13	02.010	631	697,95	440 406,45
11574	Респ. Северная Осетия - Алания, р-н Моздокский, г. Моздок, ул. Дмитриенко, дом 32	Моздокский	15:01:0126001:7	003002000000 Земли населенных пунктов	Под индивидуальное жилищное строительство	13	02.010	607	697,95	423 655,65
11575	Респ. Северная Осетия - Алания, р-н Моздокский, г. Моздок, ул. Молодежная, 39	Моздокский	15:01:0126001:75	003002000000 Земли населенных пунктов	под застройку жилого дома	13	02.010	607	697,95	423 655,65
11576	Респ. Северная Осетия - Алания, р-н Моздокский, г. Моздок, ул. Молодежная, дом 31	Моздокский	15:01:0126001:8	003002000000 Земли населенных пунктов	Под индивидуальное жилищное строительство	13	02.010	594	697,95	414 582,30
11577	Респ. Северная Осетия - Алания, р-н Моздокский, г. Моздок, ул. Дмитриенко, дом 38	Моздокский	15:01:0126001:9	003002000000 Земли населенных пунктов	Для индивидуальной жилой застройки	13	02.010	605	697,95	422 259,75
11578	Респ. Северная Осетия - Алания, р-н Моздокский, г. Моздок, ул. Спортивная, 16	Моздокский	15:01:0126002:10	003002000000 Земли населенных пунктов	Под индивидуальное жилищное строительство	13	02.010	650	530,44	344 786,00
11579	Респ. Северная Осетия - Алания, р-н Моздокский, г. Моздок, ул. Молодежная, дом 19	Моздокский	15:01:0126002:11	003002000000 Земли населенных пунктов	Земельные участки, предназначенные для размещения домов индивидуальной жилой застройки (использование земельного участка с целью завершения строительства жилого дома)	13	02.010	600	530,44	318 264,00
11580	Республика Северная Осетия-Алания, р-н Моздокский, г. Моздок, ул. Молодежная, 21	Моздокский	15:01:0126002:13	003002000000 Земли населенных пунктов	Под индивидуальное жилищное строительство	13	02.010	607	530,44	321 977,08
11581	Респ. Северная Осетия - Алания, р-н Моздокский, г. Моздок, ул. Молодежная, дом 7	Моздокский	15:01:0126002:14	003002000000 Земли населенных пунктов	Под индивидуальное жилищное строительство	13	02.010	600	530,44	318 264,00
11582	Респ. Северная Осетия - Алания, р-н Моздокский, г. Моздок, ул. Молодежная, дом 23	Моздокский	15:01:0126002:15	003002000000 Земли населенных пунктов	Под индивидуальное жилищное строительство	13	02.010	588	530,44	311 898,72
11583	Респ. Северная Осетия - Алания, р-н Моздокский, г. Моздок, ул. Молодежная, дом 15	Моздокский	15:01:0126002:16	003002000000 Земли населенных пунктов	Под индивидуальное жилищное строительство	13	02.010	600	530,44	318 264,00
11584	Республика Северная Осетия-Алания, р-н. Моздокский, г. Моздок, ул. Спортивная, д. 3	Моздокский	15:01:0126002:17	003002000000 Земли населенных пунктов	Земельные участки, предназначенные для размещения домов индивидуальной жилой застройки (использование земельного участка с целью эксплуатации жилого дома)	13	02.010	718	530,44	380 855,92
11585	Респ. Северная Осетия - Алания, р-н Моздокский, г. Моздок, ул. Дмитриенко, дом 12	Моздокский	15:01:0126002:18	003002000000 Земли населенных пунктов	земельные участки, предназначенные для размещения домов индивидуальной жилой застройки (использование земельного участка с целью эксплуатации жилого дома с хозпостройками)	13	02.010	600	530,44	318 264,00

№ пп	Местоположение ЗУ	Район	Кадастровый номер ЗУ	Категория земель	Разрешенное использование по документу	Код вида разрешенного использования (в соответствии с классификатором видов разрешенного использования земельных участков)	Вид использования объектов недвижимости	Площадь	УПКС	КС
11586	Республика Северная Осетия-Алания, р-н Моздокский, г Моздок, ул Дмитриенко, д 16	Моздокский	15:01:0126002:19	003002000000 Земли населенных пунктов	Земельные участки, предназначенные для размещения домов индивидуальной жилой застройки (использование земельного участка с целью эксплуатации жилого дома с хозпостройками)	13	02.010	605	530,44	320 916,20
11587	Респ. Северная Осетия - Алания, р-н Моздокский, г. Моздок, ул. Дмитриенко, 26	Моздокский	15:01:0126002:2	003002000000 Земли населенных пунктов	Под индивидуальное жилищное строительство	13	02.010	607	530,44	321 977,08
11588	Респ. Северная Осетия - Алания, р-н Моздокский, г Моздок, ул Дмитриенко, дом 25	Моздокский	15:01:0126002:20	003002000000 Земли населенных пунктов	Под индивидуальное жилищное строительство	13	02.010	600	530,44	318 264,00
11589	Респ. Северная Осетия - Алания, р-н Моздокский, г Моздок, ул Дмитриенко, дом 21	Моздокский	15:01:0126002:21	003002000000 Земли населенных пунктов	Земельные участки индивидуальных жилых домов (эксплуатация жилого дома с хозпостройками)	13	02.010	849	530,44	450 343,56
11590	Респ. Северная Осетия - Алания, р-н Моздокский, г. Моздок, ул. Дмитриенко, дом 8	Моздокский	15:01:0126002:22	003002000000 Земли населенных пунктов	Под индивидуальное жилищное строительство	13	02.010	611	530,44	324 098,84
11591	Республика Северная Осетия-Алания, р-н Моздокский, г. Моздок, ул. Спортивная, д. 1	Моздокский	15:01:0126002:23	003002000000 Земли населенных пунктов	Земельные участки, предназначенные для размещения домов индивидуальной жилой застройки (использование земельного участка с целью эксплуатации жилого дома)	13	02.010	746	530,44	395 708,24
11592	Российская Федерация, Республика Северная Осетия-Алания, Моздокский муниципальный район, Моздокское городское поселение, г. Моздок, ул. Дмитриенко,15	Моздокский	15:01:0126002:239	003002000000 Земли населенных пунктов	Земельные участки, предназначенные для размещения домов малоэтажной жилой застройки, в том числе индивидуальной жилой застройки (эксплуатация жилого дома)	13	02.010	800	530,44	424 352,00
11593	Северная Осетия - Алания респ, р-н Моздокский, г Моздок, ул Спортивная, 2	Моздокский	15:01:0126002:24	003002000000 Земли населенных пунктов	Земельные участки, предназначенные для размещения домов индивидуальной жилой застройки (использование земельного участка с целью эксплуатации жилого дома с хозпостройками)	13	02.010	765	530,44	405 786,60
11594	Российская Федерация, Республика Северная Осетия-Алания, Моздокский муниципальный район, Моздокское городское поселение, г. Моздок, ул. Спортивная, 11а	Моздокский	15:01:0126002:240	003002000000 Земли населенных пунктов	Земельные участки, предназначенные для размещения домов малоэтажной жилой застройки, в том числе индивидуальной жилой застройки (эксплуатация жилого дома)	13	02.010	618	530,44	327 811,92
11595	Российская Федерация, Республика Северная Осетия-Алания, Моздокский муниципальный район, Моздокское городское поселение, г Моздок, ул Спортивная, 11	Моздокский	15:01:0126002:241	003002000000 Земли населенных пунктов	Земельные участки, предназначенные для размещения домов малоэтажной жилой застройки, в том числе индивидуальной жилой застройки (эксплуатация жилого дома)	13	02.010	618	530,44	327 811,92
11596	Респ. Северная Осетия - Алания, р-н Моздокский, г. Моздок, ул. Спортивная, дом 4	Моздокский	15:01:0126002:25	003002000000 Земли населенных пунктов	Земельные участки, предназначенные для размещения домов индивидуальной жилой застройки (использование земельного участка с целью эксплуатации жилого дома с хозпостройками)	13	02.010	755	530,44	400 482,20
11597	Респ. Северная Осетия - Алания, р-н Моздокский, г Моздок, ул Спортивная, дом 5	Моздокский	15:01:0126002:26	003002000000 Земли населенных пунктов	Земельные участки, предназначенные для размещения домов индивидуальной жилой застройки (использование земельного участка с целью эксплуатации жилого дома с хозпостройками)	13	02.010	781	530,44	414 273,64
11598	Респ. Северная Осетия - Алания, р-н Моздокский, г Моздок, ул Спортивная, 6	Моздокский	15:01:0126002:27	003002000000 Земли населенных пунктов	Под индивидуальное жилищное строительство	13	02.010	801	530,44	424 882,44
11599	Респ. Северная Осетия - Алания, р-н Моздокский, г. Моздок, ул. Спортивная, дом 7	Моздокский	15:01:0126002:28	003002000000 Земли населенных пунктов	Земельные участки, предназначенные для размещения домов индивидуальной жилой застройки (использование земельного участка с целью эксплуатации жилого дома с хозпостройками)	13	02.010	880	530,44	466 787,20
11600	Северная Осетия - Алания респ, р-н Моздокский, г Моздок, ул Спортивная, 8	Моздокский	15:01:0126002:29	003002000000 Земли населенных пунктов	Земельные участки, предназначенные для размещения домов индивидуальной жилой застройки (использование земельного участка с целью эксплуатации жилого дома с хозпостройками)	13	02.010	1 510	530,44	800 964,40
11601	Респ. Северная Осетия - Алания, р-н Моздокский, г. Моздок, ул. Дмитриенко, дом 4	Моздокский	15:01:0126002:3	003002000000 Земли населенных пунктов	Под индивидуальное жилищное строительство	13	02.010	592	530,44	314 020,48
11602	Республика Северная Осетия-Алания, р-н Моздокский, г. Моздок, ул. Спортивная, 9	Моздокский	15:01:0126002:30	003002000000 Земли населенных пунктов	Для индивидуального жилищного строительства	13	02.010	970	530,44	514 526,80
11603	Респ. Северная Осетия - Алания, р-н Моздокский, г Моздок, ул Спортивная, дом 10	Моздокский	15:01:0126002:31	003002000000 Земли населенных пунктов	Земельные участки, предназначенные для размещения домов индивидуальной жилой застройки (земельные участки, предназначенные для эксплуатации жилого дома с хозпостройками)	13	02.010	896	530,44	475 274,24
11604	Респ. Северная Осетия - Алания, р-н Моздокский, г. Моздок, ул. Спортивная, дом 13	Моздокский	15:01:0126002:33	003002000000 Земли населенных пунктов	Под индивидуальное жилищное строительство	13	02.010	811	530,44	430 186,84
11605	Респ. Северная Осетия - Алания, р-н Моздокский, г. Моздок, ул. Спортивная, дом 14	Моздокский	15:01:0126002:34	003002000000 Земли населенных пунктов	Под индивидуальное жилищное строительство	13	02.010	759	530,44	402 603,96

№ пп	Местоположение ЗУ	Район	Кадастровый номер ЗУ	Категория земель	Разрешенное использование по документу	Код вида разрешенного использования (в соответствии с классификатором видов разрешенного использования земельных участков)	Вид использования объектов недвижимости	Площадь	УПКС	КС
11606	Республика Северная Осетия-Алания, р-н Моздокский, г. Моздок, ул. Спортивная, 15	Моздокский	15:01:012602:35	003002000000 Земли населенных пунктов	Под индивидуальное жилищное строительство	13	02.010	689	530,44	365 473,16
11607	Респ. Северная Осетия - Алания, р-н Моздокский, г. Моздок, ул. Спортивная, 18	Моздокский	15:01:012602:36	003002000000 Земли населенных пунктов	Под индивидуальное жилищное строительство	13	02.010	667	530,44	353 803,48
11608	Респ. Северная Осетия - Алания, р-н Моздокский, г. Моздок, ул. Спортивная, 19	Моздокский	15:01:012602:37	003002000000 Земли населенных пунктов	Под индивидуальное жилищное строительство	13	02.010	632	530,44	335 238,08
11609	Российская Федерация, Республика Северная Осетия - Алания, Моздокский район, г. Моздок, ул. Дмитриенко, 6	Моздокский	15:01:012602:38	003002000000 Земли населенных пунктов	Под индивидуальное жилищное строительство	13	02.010	600	530,44	318 264,00
11610	Респ. Северная Осетия - Алания, р-н Моздокский, г. Моздок, ул. Дмитриенко, 10	Моздокский	15:01:012602:39	003002000000 Земли населенных пунктов	Земельные участки, предназначенные для размещения домов индивидуальной жилой застройки (использование земельного участка с целью эксплуатации жилого дома с хозпостройками)	13	02.010	596	530,44	316 142,24
11611	Респ. Северная Осетия - Алания, р-н Моздокский, г. Моздок, ул. Дмитриенко, дом 14	Моздокский	15:01:012602:40	003002000000 Земли населенных пунктов	Под индивидуальное жилищное строительство	13	02.010	600	530,44	318 264,00
11612	Респ. Северная Осетия - Алания, р-н Моздокский, г. Моздок, ул. Дмитриенко, дом 20	Моздокский	15:01:012602:41	003002000000 Земли населенных пунктов	Под индивидуальное жилищное строительство	13	02.010	600	530,44	318 264,00
11613	Респ. Северная Осетия - Алания, р-н Моздокский, г. Моздок, ул. Дмитриенко, дом 19	Моздокский	15:01:012602:42	003002000000 Земли населенных пунктов	Под индивидуальное жилищное строительство	13	02.010	600	530,44	318 264,00
11614	Респ. Северная Осетия - Алания, р-н Моздокский, г. Моздок, ул. Дмитриенко, дом 23	Моздокский	15:01:012602:43	003002000000 Земли населенных пунктов	Под индивидуальное жилищное строительство	13	02.010	600	530,44	318 264,00
11615	Респ. Северная Осетия - Алания, р-н Моздокский, г. Моздок, ул. Дмитриенко, дом 24	Моздокский	15:01:012602:44	003002000000 Земли населенных пунктов	Под индивидуальное жилищное строительство	13	02.010	600	530,44	318 264,00
11616	Республика Северная Осетия-Алания, р-н Моздокский, г. Моздок, ул. Дмитриенко, 29	Моздокский	15:01:012602:45	003002000000 Земли населенных пунктов	Для индивидуального жилищного строительства	13	02.010	423	530,44	224 376,12
11617	Северная Осетия - Алания респ, р-н Моздокский, г Моздок, ул Молодежная, 1	Моздокский	15:01:012602:46	003002000000 Земли населенных пунктов	Земельные участки, предназначенные для размещения домов индивидуальной жилой застройки (использование земельного участка с целью строительства жилого дома с хозпостройками)	13	02.010	846	530,44	448 752,24
11618	Российская Федерация, Республика Северная Осетия - Алания, Моздокский район, г. Моздок, ул. Молодежная, 5	Моздокский	15:01:012602:47	003002000000 Земли населенных пунктов	Земельные участки, предназначенные для размещения домов индивидуальной жилой застройки (использование земельного участка с целью эксплуатации жилого дома с хозпостройками)	13	02.010	599	530,44	317 733,56
11619	Северная Осетия - Алания респ, р-н Моздокский, г Моздок, ул Молодежная, 25	Моздокский	15:01:012602:48	003002000000 Земли населенных пунктов	Земельные участки, предназначенные для размещения домов индивидуальной жилой застройки (использование земельного участка с целью эксплуатации жилого дома с хозпостройками)	13	02.010	609	530,44	323 037,96
11620	Респ. Северная Осетия - Алания, р-н Моздокский, г. Моздок, ул. Дмитриенко, дом 43	Моздокский	15:01:012602:49	003002000000 Земли населенных пунктов	Земельные участки, предназначенные для размещения домов индивидуальной жилой застройки (земельный участок, предназначенный для строительства жилого дома и хозяйственных построек)	13	02.010	600	697,95	418 770,00
11621	Респ. Северная Осетия - Алания, р-н Моздокский, г. Моздок, ул. Молодежная, дом 11	Моздокский	15:01:012602:5	003002000000 Земли населенных пунктов	Индивидуальное жилищное строительство	13	02.010	600	530,44	318 264,00
11622	Респ. Северная Осетия - Алания, р-н Моздокский, г. Моздок, ул. Молодежная, дом 17	Моздокский	15:01:012602:50	003002000000 Земли населенных пунктов	Земельные участки, предназначенные для размещения домов индивидуальной жилой застройки (использование земельного участка с целью эксплуатации жилого дома с хозпостройками)	13	02.010	598	530,44	317 203,12
11623	Республика Северная Осетия-Алания, р-н Моздокский, г Моздок, ул Дмитриенко, д 27	Моздокский	15:01:012602:7	003002000000 Земли населенных пунктов	Земельные участки, предназначенные для размещения домов индивидуальной жилой застройки (использование земельного участка с целью эксплуатации жилого дома с хозпостройками)	13	02.010	720	530,44	381 916,80
11624	Респ. Северная Осетия - Алания, р-н Моздокский, г. Моздок, ул. Спортивная, дом 17	Моздокский	15:01:012602:8	003002000000 Земли населенных пунктов	Под индивидуальное жилищное строительство	13	02.010	649	530,44	344 255,56
11625	Респ. Северная Осетия - Алания, р-н Моздокский, г. Моздок, ул. Спортивная, 12	Моздокский	15:01:012602:91	003002000000 Земли населенных пунктов	Земельные участки предназначенные для индивидуального жилищного строительства (строительство жилого дома)	13	02.010	484	530,44	256 732,96
11626	Северная Осетия - Алания респ, р-н Моздокский, г Моздок, ул Дмитриенко, 17	Моздокский	15:01:012602:92	003002000000 Земли населенных пунктов	Земельные участки предназначенные для индивидуального жилищного строительства (строительство жилого дома)	13	02.010	300	530,44	159 132,00
11627	Респ. Северная Осетия - Алания, р-н Моздокский, г. Моздок, пл. Подлесная, дом 3	Моздокский	15:01:012603:1	003002000000 Земли населенных пунктов	Земельные участки, предназначенные для размещения индивидуальной жилой застройки (использование земельного участка с целью эксплуатации жилого дома с хозпостройками)	13	02.010	1 676	530,44	889 017,44

№ пп	Местоположение ЗУ	Район	Кадастровый номер ЗУ	Категория земель	Разрешенное использование по документу	Код вида разрешенного использования (в соответствии с классификатором видов разрешенного использования земельных участков)	Вид использования объектов недвижимости	Площадь	УПКС	КС
11628	Республика Северная Осетия - Алания Моздокский район, г. Моздок, пл. Подлесная, 6	Моздокский	15:01:0126003:10	003002000000 Земли населенных пунктов	Земельные участки, предназначенные для размещения домов индивидуальной жилой застройки (земельные участки, предназначенные для эксплуатации жилого дома с хозпостройками)	13	02.010	1 799	530,44	954 261,56
11629	Респ. Северная Осетия - Алания, р-н Моздокский, г. Моздок, пл. Подлесная, дом 7	Моздокский	15:01:0126003:11	003002000000 Земли населенных пунктов	Под индивидуальное жилищное строительство	13	02.010	779	530,44	413 212,76
11630	Республика Северная Осетия - Алания, Моздокский район, г. Моздок, пл. Подлесная, 8	Моздокский	15:01:0126003:12	003002000000 Земли населенных пунктов	Под индивидуальное жилищное строительство	13	02.010	999	530,44	529 909,56
11631	Республика Северная Осетия - Алания Моздокский район, г. Моздок, пл. Подлесная, 9	Моздокский	15:01:0126003:13	003002000000 Земли населенных пунктов	Земельные участки, предназначенные для размещения домов малоэтажной жилой застройки, в том числе индивидуальной жилой застройки: для ведения личного подсобного хозяйства (приусадебный земельный участок)	13	02.010	2 095	530,44	1 111 271,80
11632	Респ. Северная Осетия - Алания, р-н Моздокский, г. Моздок, пл. Подлесная, дом 10	Моздокский	15:01:0126003:14	003002000000 Земли населенных пунктов	Земельные участки, предназначенные для размещения домов индивидуальной жилой застройки (использование земельного участка с целью эксплуатации жилого дома с хозпостройками)	13	02.010	799	530,44	423 821,56
11633	Республика Северная Осетия - Алания, Моздокский район, г. Моздок, пл. Подлесная, 11	Моздокский	15:01:0126003:15	003002000000 Земли населенных пунктов	Под индивидуальное жилищное строительство	13	02.010	775	530,44	411 091,00
11634	Республика Северная Осетия - Алания, Моздокский район, г. Моздок, пл. Подлесная, 12	Моздокский	15:01:0126003:16	003002000000 Земли населенных пунктов	эксплуатация жилого дома с хозпостройками	13	02.010	729	530,44	386 690,76
11635	Республика Северная Осетия-Алания, р-н Моздокский, г Моздок, пл Подлесная, д 13	Моздокский	15:01:0126003:17	003002000000 Земли населенных пунктов	Земельные участки, предназначенные для размещения домов индивидуальной жилой застройки (использование земельного участка с целью эксплуатации жилого дома с хозпостройками)	13	02.010	836	530,44	443 447,84
11636	Респ. Северная Осетия - Алания, р-н Моздокский, г. Моздок, пл. Подлесная, 14	Моздокский	15:01:0126003:18	003002000000 Земли населенных пунктов	Под индивидуальное жилищное строительство	13	02.010	948	530,44	502 857,12
11637	Респ. Северная Осетия - Алания, р-н Моздокский, г. Моздок, пл. Подлесная, 15 "а"	Моздокский	15:01:0126003:4	003002000000 Земли населенных пунктов	Коммунальное обслуживание	6	03.012	23	543,70	12 505,10
11638	Российская Федерация, Республика Северная Осетия-Алания, Моздокский муниципальный район, Моздокское городское поселение, г. Моздок, ул. Лесная, 11	Моздокский	15:01:0126003:42	003002000000 Земли населенных пунктов	Для индивидуального жилищного строительства	13	02.010	676	530,44	358 577,44
11639	Республика Северная Осетия-Алания, р-н Моздокский, г. Моздок, ул. Лесная, 13	Моздокский	15:01:0126003:44	003002000000 Земли населенных пунктов	Для индивидуального жилищного строительства	13	02.010	800	530,44	424 352,00
11640	Респ. Северная Осетия - Алания, р-н Моздокский, г. Моздок, пл. Подлесная, дом 1	Моздокский	15:01:0126003:6	003002000000 Земли населенных пунктов	земельные участки, предназначенные для размещения домов индивидуальной жилой застройки (земельные участки, предназначенные для эксплуатации жилого дома с хозпостройками)	13	02.010	899	530,44	476 865,56
11641	Респ. Северная Осетия - Алания, р-н Моздокский, г. Моздок, пл. Подлесная, дом 2	Моздокский	15:01:0126003:7	003002000000 Земли населенных пунктов	Под индивидуальное жилищное строительство	13	02.010	801	530,44	424 882,44
11642	Республика Северная Осетия - Алания, Моздокский район, г. Моздок, пл. Подлесная, 4	Моздокский	15:01:0126003:8	003002000000 Земли населенных пунктов	Земельные участки, предназначенные для размещения домов индивидуальной жилой застройки (использование земельного участка с целью эксплуатации жилого дома с хозпостройками)	13	02.010	1 111	530,44	589 318,84
11643	Респ. Северная Осетия - Алания, р-н Моздокский, г. Моздок, пл. Подлесная, дом 5	Моздокский	15:01:0126003:9	003002000000 Земли населенных пунктов	Под индивидуальное жилищное строительство	13	02.010	796	530,44	422 230,24
11644	Респ. Северная Осетия - Алания, р-н Моздокский, г. Моздок, пл. Подлесная, дом 44	Моздокский	15:01:0126004:10	003002000000 Земли населенных пунктов	индивидуальных жилых домов и хозпостроек	13	02.010	707	530,44	375 021,08
11645	Республика Северная Осетия - Алания, Моздокский район, г. Моздок, пл. Подлесная, 45	Моздокский	15:01:0126004:11	003002000000 Земли населенных пунктов	Под индивидуальное жилищное строительство	13	02.010	750	530,44	397 830,00
11646	Респ. Северная Осетия - Алания, р-н Моздокский, г. Моздок, пл. Подлесная, 38	Моздокский	15:01:0126004:12	003002000000 Земли населенных пунктов	Индивидуальное жилищное строительство	13	02.010	690	530,44	366 003,60
11647	Респ. Северная Осетия - Алания, р-н Моздокский, г. Моздок, пл. Подлесная, 30	Моздокский	15:01:0126004:2	003002000000 Земли населенных пунктов	Земельные участки,предназначенные для размещения домов индивидуальной жилой застройки (земельные участки, предназначенные для эксплуатации жилого дома с хозпостройками)	13	02.010	562	530,44	298 107,28
11648	Республика Северная Осетия-Алания, р-н Моздокский, г. Моздок, Подлесная площадь, №36	Моздокский	15:01:0126004:3	003002000000 Земли населенных пунктов	Для индивидуального жилищного строительства	13	02.010	1 105	530,44	586 136,20
11649	Респ. Северная Осетия - Алания, р-н Моздокский, г. Моздок, пл. Подлесная, дом 37	Моздокский	15:01:0126004:4	003002000000 Земли населенных пунктов	Под индивидуальное жилищное строительство	13	02.010	687	530,44	364 412,28
11650	Респ. Северная Осетия - Алания, р-н Моздокский, г. Моздок, пл. Подлесная, 39	Моздокский	15:01:0126004:5	003002000000 Земли населенных пунктов	Земельные участки, предназначенные для размещения домов индивидуальной жилой застройки (использование земельного участка с целью эксплуатации жилого дома с хозпостройками)	13	02.010	628	530,44	333 116,32
11651	Республика Северная Осетия-Алания, р-н Моздокский, г. Моздок, площадь Подлесная, 40	Моздокский	15:01:0126004:6	003002000000 Земли населенных пунктов	Индивидуальное жилищное строительство	13	02.010	757	530,44	401 543,08

№ пп	Местоположение ЗУ	Район	Кадастровый номер ЗУ	Категория земель	Разрешенное использование по документу	Код вида разрешенного использования (в соответствии с классификатором видов разрешенного использования земельных участков)	Вид использования объектов недвижимости	Площадь	УПКС	КС
11652	Респ. Северная Осетия - Алания, р-н Моздокский, г. Моздок, пл. Подлесная, 41	Моздокский	15:01:0126004:7	0030020000000 Земли населенных пунктов	Земельные участки, предназначенные для размещения домов индивидуальной жилой застройки (использование земельного участка с целью эксплуатации жилого дома с хозпостройками)	13	02.010	737	530,44	390 934,28
11653	Респ. Северная Осетия - Алания, р-н Моздокский, г. Моздок, пл. Подлесная, дом 42	Моздокский	15:01:0126004:8	0030020000000 Земли населенных пунктов	Под индивидуальное жилищное строительство	13	02.010	500	530,44	265 220,00
11654	Респ. Северная Осетия - Алания, р-н Моздокский, г. Моздок, пл. Подлесная, дом 37	Моздокский	15:01:0126004:9	0030020000000 Земли населенных пунктов	Земельные участки, предназначенные для размещения домов индивидуальной жилой застройки (использование земельного участка с целью эксплуатации жилого дома с хозпостройками)	13	02.010	706	530,44	374 490,64
11655	Респ. Северная Осетия - Алания, р-н Моздокский, г. Моздок, пл. Подлесная, 35	Моздокский	15:01:0126005:10	0030020000000 Земли населенных пунктов	земельные участки индивидуальных жилых домов (эксплуатация жилого дома с хозпостройками)	13	02.010	1 017	530,44	539 457,48
11656	Респ. Северная Осетия - Алания, р-н Моздокский, г. Моздок, пл. Подлесная, дом 27	Моздокский	15:01:0126005:2	0030020000000 Земли населенных пунктов	Земельные участки, предназначенные для размещения домов индивидуальной жилой застройки (использование земельного участка с целью эксплуатации жилого дома с хозпостройками)	13	02.010	499	530,44	264 689,56
11657	Российская Федерация, Республика Северная Осетия-Алания, Моздокский р-н, г. Моздок, пл. Подлесная, 28	Моздокский	15:01:0126005:3	0030020000000 Земли населенных пунктов	Под индивидуальное жилищное строительство	13	02.010	873	530,44	463 074,12
11658	Респ. Северная Осетия - Алания, р-н Моздокский, г. Моздок, пл. Подлесная, 29	Моздокский	15:01:0126005:4	0030020000000 Земли населенных пунктов	под индивидуальное жилищное строительство	13	02.010	718	530,44	380 855,92
11659	Респ. Северная Осетия - Алания, р-н Моздокский, г. Моздок, пл. Подлесная, дом 30	Моздокский	15:01:0126005:5	0030020000000 Земли населенных пунктов	Под индивидуальное жилищное строительство	13	02.010	740	530,44	392 525,60
11660	Республика Северная Осетия - Алания, Моздокский район, г. Моздок, пл. Подлесная, 31	Моздокский	15:01:0126005:6	0030020000000 Земли населенных пунктов	Под индивидуальное жилищное строительство	13	02.010	965	530,44	511 874,60
11661	Респ. Северная Осетия - Алания, р-н Моздокский, г. Моздок, пл. Подлесная, дом 32	Моздокский	15:01:0126005:7	0030020000000 Земли населенных пунктов	эксплуатация жилого дома с хозпостройками	13	02.010	911	530,44	483 230,84
11662	Респ. Северная Осетия - Алания, р-н Моздокский, г. Моздок, пл. Подлесная, дом 33	Моздокский	15:01:0126005:8	0030020000000 Земли населенных пунктов	Земельные участки, предназначенные для размещения домов индивидуальной жилой застройки (использование земельного участка с целью эксплуатации жилого дома с хозпостройками)	13	02.010	542	530,44	287 498,48
11663	Респ. Северная Осетия - Алания, р-н Моздокский, г. Моздок, пл. Подлесная, дом 34	Моздокский	15:01:0126005:9	0030020000000 Земли населенных пунктов	Земельные участки, предназначенные для размещения домов индивидуальной жилой застройки (использование земельного участка с целью эксплуатации жилого дома с хозпостройками)	13	02.010	867	530,44	459 891,48
11664	Республика Северная Осетия - Алания, Моздокский район, г. Моздок, пл. Подлесная, 20	Моздокский	15:01:0126006:1	0030020000000 Земли населенных пунктов	для эксплуатации жилого дома с хозпостройками	13	02.010	1 039	530,44	551 127,16
11665	Республика Северная Осетия - Алания, Моздокский, г. Моздок, ул. Дачная, 26	Моздокский	15:01:0126006:10	0030020000000 Земли населенных пунктов	Для индивидуального жилищного строительства	13	02.010	665	530,44	352 742,60
11666	Российская Федерация, Республика Северная Осетия-Алания, Моздокский муниципальный район, Моздокское городское поселение, г. Моздок, ул. Дачная, 36б	Моздокский	15:01:0126006:142	0030020000000 Земли населенных пунктов	Для ведения личного подсобного хозяйства	13	02.020	800	530,44	424 352,00
11667	Российская Федерация, Республика Северная Осетия-Алания, Моздокский муниципальный район, Моздокское городское поселение, г. Моздок, ул. Дачная, 38а	Моздокский	15:01:0126006:143	0030020000000 Земли населенных пунктов	Для ведения личного подсобного хозяйства	13	02.020	800	530,44	424 352,00
11668	Респ. Северная Осетия - Алания, р-н Моздокский, г. Моздок, пл. Подлесная, дом 20	Моздокский	15:01:0126006:3	0030020000000 Земли населенных пунктов	Под индивидуальное жилищное строительство	13	02.010	1 808	530,44	959 035,52
11669	Респ. Северная Осетия - Алания, р-н Моздокский, г. Моздок, пл. Подлесная, дом 26	Моздокский	15:01:0126006:4	0030020000000 Земли населенных пунктов	Эксплуатация жилого дома с хозпостройками	13	02.010	653	530,44	346 377,32
11670	Респ. Северная Осетия - Алания, р-н Моздокский, г. Моздок, пл. Подлесная, дом 21	Моздокский	15:01:0126006:5	0030020000000 Земли населенных пунктов	Под индивидуальное жилищное строительство	13	02.010	720	530,44	381 916,80
11671	Республика Северная Осетия-Алания, Моздокский район, г. Моздок, пл Подлесная, 22	Моздокский	15:01:0126006:6	0030020000000 Земли населенных пунктов	Для индивидуального жилищного строительства, для эксплуатации жилого дома	13	02.010	1 467	530,44	778 155,48
11672	Республика Северная Осетия - Алания, Моздокский район, г. Моздок, пл. Подлесная, 23	Моздокский	15:01:0126006:7	0030020000000 Земли населенных пунктов	Под индивидуальное жилищное строительство	13	02.010	1 507	530,44	799 373,08
11673	Респ. Северная Осетия - Алания, р-н Моздокский, г. Моздок, пл. Подлесная, дом 24	Моздокский	15:01:0126006:8	0030020000000 Земли населенных пунктов	Для индивидуального жилищного строительства	13	02.010	1 800	530,44	954 792,00
11674	Респ. Северная Осетия - Алания, р-н Моздокский, г. Моздок, пл. Подлесная, дом 25	Моздокский	15:01:0126006:9	0030020000000 Земли населенных пунктов	Под индивидуальное жилищное строительство	13	02.010	838	530,44	444 508,72
11675	Респ. Северная Осетия - Алания, р-н Моздокский, г. Моздок, пл. Подлесная, дом 17	Моздокский	15:01:0126007:1	0030020000000 Земли населенных пунктов	Земельные участки, предназначенные для размещения домов индивидуальной жилой застройки (использование земельного участка с целью эксплуатации жилого дома с хозпостройками)	13	02.010	1 789	530,44	948 857,16
11676	Республика Северная Осетия-Алания, р-н Моздокский, г. Моздок, пл. Подлесная, 15 "а"	Моздокский	15:01:0126007:16	0030020000000 Земли населенных пунктов	Для индивидуального жилищного строительства	13	02.010	789	530,44	418 517,16
11677	Республика Северная Осетия-Алания, р-н Моздокский, г. Моздок, пл. Подлесная, у задней межи участка №15	Моздокский	15:01:0126007:17	0030020000000 Земли населенных пунктов	Для ведения личного подсобного хозяйства	13	02.020	153	530,44	81 157,32

№ пп	Местоположение ЗУ	Район	Кадастровый номер ЗУ	Категория земель	Разрешенное использование по документу	Код вида разрешенного использования (в соответствии с классификатором видов разрешенного использования земельных участков)	Вид использования объектов недвижимости	Площадь	УПКС	КС
11678	Респ. Северная Осетия - Алания, р-н Моздокский, г. Моздок, пл. Подлесная, дом 16	Моздокский	15:01:0126007:2	003002000000 Земли населенных пунктов	Земельные участки, предназначенные для размещения домов индивидуальной жилой застройки (использование земельного участка с целью эксплуатации жилого дома с хозпостройками)	13	02.010	902	530,44	478 456,88
11679	Респ. Северная Осетия - Алания, р-н Моздокский, г. Моздок, пл. Подлесная, 15	Моздокский	15:01:0126007:3	003002000000 Земли населенных пунктов	Земельные участки, предназначенные для размещения домов индивидуальной жилой застройки (использование земельного участка с целью эксплуатации жилого дома с хозпостройками)	13	02.010	1 328	530,44	704 424,32
11680	Респ. Северная Осетия - Алания, р-н Моздокский, г. Моздок, пл. Подлесная, дом 18	Моздокский	15:01:0126007:4	003002000000 Земли населенных пунктов	эксплуатация жилого дома с хозпостройками	13	02.010	1 012	530,44	536 805,28
11681	Респ. Северная Осетия - Алания, р-н Моздокский, г. Моздок, пл. Подлесная, 19	Моздокский	15:01:0126007:5	003002000000 Земли населенных пунктов	Для индивидуального жилищного строительства	13	02.010	1 308	530,44	693 815,52
11682	Респ. Северная Осетия - Алания, р-н Моздокский, г. Моздок, ул. Дачная, 34	Моздокский	15:01:0126008:1	003002000000 Земли населенных пунктов	Под индивидуальное жилищное строительство	13	02.010	879	530,44	466 256,76
11683	Северная Осетия - Алания респ, р-н Моздокский, г Моздок, ул Дачная, 23	Моздокский	15:01:0126008:10	003002000000 Земли населенных пунктов	Земельные участки, предназначенные для размещения домов индивидуальной жилой застройки (использование земельного участка с целью эксплуатации жилого дома с хозпостройками)	13	02.010	725	530,44	384 569,00
11684	Республика Северная Осетия - Алания, Моздокский район, г. Моздок, ул. Дачная, 21	Моздокский	15:01:0126008:11	003002000000 Земли населенных пунктов	земельные участки, предназначенные для размещения домов индивидуальной жилой застройки (использование земельного участка с целью эксплуатации жилого дома)	13	02.010	1 442	530,44	764 894,48
11685	Российская Федерация, Республика Северная Осетия-Алания, р-н Моздокский, г Моздок, ул Дачная, 8	Моздокский	15:01:0126008:12	003002000000 Земли населенных пунктов	земельные участки, предназначенные для размещения домов индивидуальной жилой застройки (использование земельного участка с целью эксплуатации жилого дома с хозпостройками)	13	02.010	636	530,44	337 359,84
11686	Респ. Северная Осетия - Алания, р-н Моздокский, г. Моздок, ул. Дачная, дом 24	Моздокский	15:01:0126008:13	003002000000 Земли населенных пунктов	Земельный участки, предназначенные для размещения домов индивидуальной жилой застройки (использование земельного участка с целью эксплуатации жилого дома и хозпостроек)	13	02.010	641	530,44	340 012,04
11687	Респ. Северная Осетия - Алания, р-н Моздокский, г Моздок, ул Дачная, дом 10	Моздокский	15:01:0126008:14	003002000000 Земли населенных пунктов	Земельные участки, предназначенные для размещения домов индивидуальной жилой застройки (использование земельного участка с целью эксплуатации жилого дома с хозпостройками)	13	02.010	648	530,44	343 725,12
11688	Респ. Северная Осетия - Алания, р-н Моздокский, г. Моздок, ул. Дачная, дом 17	Моздокский	15:01:0126008:15	003002000000 Земли населенных пунктов	Под индивидуальное жилищное строительство	13	02.010	681	530,44	361 229,64
11689	Респ. Северная Осетия - Алания, р-н Моздокский, г. Моздок, ул. Дачная, 4	Моздокский	15:01:0126008:16	003002000000 Земли населенных пунктов	Под индивидуальное жилищное строительство	13	02.010	695	530,44	368 655,80
11690	Республика Северная Осетия - Алания, Моздокский район, г. Моздок, ул. Дачная, 9	Моздокский	15:01:0126008:17	003002000000 Земли населенных пунктов	Земельные участки индивидуальных жилых домов (эксплуатация жилого дома с хозпостройками)	13	02.010	799	530,44	423 821,56
11691	Респ. Северная Осетия - Алания, р-н Моздокский, г. Моздок, ул. Дачная, дом 2	Моздокский	15:01:0126008:18	003002000000 Земли населенных пунктов	Земельные участки, предназначенные для размещения домов индивидуальной жилой застройки (использование земельного участка с целью строительства жилого дома с хозпостройками)	13	02.010	934	530,44	495 430,96
11692	Республика Северная Осетия - Алания, Моздокский район, г. Моздок, ул. Дачная, 11	Моздокский	15:01:0126008:19	003002000000 Земли населенных пунктов	Под индивидуальное жилищное строительство	13	02.010	548	530,44	290 681,12
11693	Российская Федерация, Республика Северная Осетия-Алания, р-н Моздокский, г Моздок, ул Дачная, 6	Моздокский	15:01:0126008:2	003002000000 Земли населенных пунктов	Под индивидуальное жилищное строительство	13	02.010	684	530,44	362 820,96
11694	Респ. Северная Осетия - Алания, р-н Моздокский, г Моздок, ул Дачная, дом 12	Моздокский	15:01:0126008:20	003002000000 Земли населенных пунктов	Под индивидуальное жилищное строительство	13	02.010	648	530,44	343 725,12
11695	Респ. Северная Осетия - Алания, р-н Моздокский, г. Моздок, ул. Дачная, дом 14	Моздокский	15:01:0126008:21	003002000000 Земли населенных пунктов	Под индивидуальное жилищное строительство	13	02.010	648	530,44	343 725,12
11696	Респ. Северная Осетия - Алания, р-н Моздокский, г. Моздок, ул. Дачная, дом 15	Моздокский	15:01:0126008:22	003002000000 Земли населенных пунктов	Земельные участки индивидуальных жилых домов (эксплуатация жилого дома и хозпостроек)	13	02.010	787	530,44	417 456,28
11697	Республика Северная Осетия - Алания, Моздокский район, г. Моздок, ул. Дачная, 16	Моздокский	15:01:0126008:23	003002000000 Земли населенных пунктов	Под индивидуальное жилищное строительство	13	02.010	648	530,44	343 725,12
11698	Республика Северная Осетия-Алания, р-н Моздокский, г Моздок, ул Дачная, д 18	Моздокский	15:01:0126008:24	003002000000 Земли населенных пунктов	Земельные участки, предназначенные для размещения домов индивидуальной жилой застройки (использование земельного участка с целью строительства жилого дома с хозпостройками)	13	02.010	627	530,44	332 585,88

№ пп	Местоположение ЗУ	Район	Кадастровый номер ЗУ	Категория земель	Разрешенное использование по документу	Код вида разрешенного использования (в соответствии с классификатором видов разрешенного использования земельных участков)	Вид использования объектов недвижимости	Площадь	УПКС	КС
11699	Республика Северная Осетия-Алания, Моздокский муниципальный район, Моздокское городское поселение, г Моздок, ул. Дачная 20	Моздокский	15:01:0126008:25	003002000000 Земли населенных пунктов	Под индивидуальное жилищное строительство	13	02.010	600	530,44	318 264,00
11700	Республика Северная Осетия - Алания, Моздокский район, г. Моздок, ул. Дачная, 22	Моздокский	15:01:0126008:26	003002000000 Земли населенных пунктов	Под индивидуальное жилищное строительство	13	02.010	643	530,44	341 072,92
11701	Республика Северная Осетия - Алания, Моздокский район, г. Моздок, ул. Дачная, 25	Моздокский	15:01:0126008:27	003002000000 Земли населенных пунктов	Земельные участки индивидуальных жилых домов (эксплуатация жилого дома с хозпостройками)	13	02.010	657	530,44	348 499,08
11702	Респ. Северная Осетия - Алания, р-н Моздокский, г. Моздок, ул. Дачная, дом 28	Моздокский	15:01:0126008:28	003002000000 Земли населенных пунктов	Земельные участки индивидуальных жилых домов (эксплуатация жилого дома и хозпостроек)	13	02.010	648	530,44	343 725,12
11703	Респ. Северная Осетия - Алания, р-н Моздокский, г. Моздок, ул. Дачная, дом 31	Моздокский	15:01:0126008:29	003002000000 Земли населенных пунктов	Земельные участки индивидуальных жилых домов (эксплуатация жилого дома и хозпостроек)	13	02.010	944	530,44	500 735,36
11704	Респ. Северная Осетия - Алания, р-н Моздокский, г. Моздок, ул. Дачная, дом 29	Моздокский	15:01:0126008:3	003002000000 Земли населенных пунктов	Под индивидуальное жилищное строительство	13	02.010	857	530,44	454 587,08
11705	Респ. Северная Осетия - Алания, р-н Моздокский, г. Моздок, ул. Дачная, 33	Моздокский	15:01:0126008:30	003002000000 Земли населенных пунктов	Под индивидуальное жилищное строительство	13	02.010	1 020	530,44	541 048,80
11706	Республика Северная Осетия - Алания, Моздокский район, г. Моздок, ул. Дачная, 36	Моздокский	15:01:0126008:31	003002000000 Земли населенных пунктов	Земельные участки, предназначенные для размещения домов индивидуальной жилой застройки (использование земельного участка с целью эксплуатации жилого дома с хозпостройками). "Для ведения личного подсобного хозяйства" (приусадебный участок)	13	02.010	988	530,44	524 074,72
11707	Республика Северная Осетия-Алания, р-н Моздокский, г. Моздок, ул. Дачная, 35	Моздокский	15:01:0126008:32	003002000000 Земли населенных пунктов	Для индивидуального жилищного строительства	13	02.010	700	530,44	371 308,00
11708	Респ. Северная Осетия - Алания, р-н Моздокский, г. Моздок, ул. Дачная, дом 1	Моздокский	15:01:0126008:4	003002000000 Земли населенных пунктов	Земельные участки, предназначенные для размещения домов индивидуальной жилой застройки (использование земельного участка с целью эксплуатации жилого дома с хозпостройками)	13	02.010	571	530,44	302 881,24
11709	Респ. Северная Осетия - Алания, р-н Моздокский, г. Моздок, ул. Дачная, 13	Моздокский	15:01:0126008:5	003002000000 Земли населенных пунктов	земельные участки, предназначенные для размещения домов индивидуальной жилой застройки (использование земельного участка с целью эксплуатации жилого дома с хозпостройками)	13	02.010	788	530,44	417 986,72
11710	Республика Северная Осетия - Алания, муниципальный район Моздокский, городское поселение Моздокское, г. Моздок, ул. Дачная, 5	Моздокский	15:01:0126008:56	003002000000 Земли населенных пунктов	Для индивидуального жилищного строительства	13	02.010	800	530,44	424 352,00
11711	Респ. Северная Осетия - Алания, р-н Моздокский, г. Моздок, ул. Дачная, 30	Моздокский	15:01:0126008:6	003002000000 Земли населенных пунктов	Под индивидуальное жилищное строительство	13	02.010	665	530,44	352 742,60
11712	Респ. Северная Осетия - Алания, р-н Моздокский, г. Моздок, ул. Дачная, дом 3	Моздокский	15:01:0126008:7	003002000000 Земли населенных пунктов	Под индивидуальное жилищное строительство	13	02.010	600	530,44	318 264,00
11713	Респ. Северная Осетия - Алания, р-н Моздокский, г. Моздок, ул. Дачная, дом 7	Моздокский	15:01:0126008:8	003002000000 Земли населенных пунктов	земельные участки, предназначенные для размещения домов индивидуальной жилой застройки (использование земельного участка с целью эксплуатации жилого дома с хозпостройками)	13	02.010	814	530,44	431 778,16
11714	Респ. Северная Осетия - Алания, р-н Моздокский, г. Моздок, ул. Дачная, 27	Моздокский	15:01:0126008:9	003002000000 Земли населенных пунктов	для ведения личного подсобного хозяйства	13	02.020	713	530,44	378 203,72
11715	Северная Осетия - Алания респ, р-н Моздокский, г Моздок, ул Дачная, 38	Моздокский	15:01:0126010:1	003002000000 Земли населенных пунктов	Для индивидуального жилищного строительства	13	02.010	861	530,44	456 708,84
11716	Республика Северная Осетия-Алания, Моздокский район, г. Моздок, пл.Подлесная, 25	Моздокский	15:01:0126011:1	003002000000 Земли населенных пунктов	Земельные участки, предназначенные для размещения домов индивидуальной жилой застройки (земельные участки, предназначенные для эксплуатации жилого дома с хозпостройками); Для ведения личного подсобного хозяйства	13	02.010	1 397	530,44	741 024,68
11717	Российская Федерация, Республика Северная Осетия - Алания, Моздокский муниципальный район, Моздокское городское поселение, г. Моздок, ул. Дмитриенко, 2	Моздокский	15:01:0126011:135	003002000000 Земли населенных пунктов	"Для индивидуального жилищного строительства"	13	02.010	800	530,44	424 352,00
11718	Республика Северная Осетия-Алания, р-н Моздокский, г Моздок, ул Молодежная, 7	Моздокский	15:01:0126011:18	003002000000 Земли населенных пунктов	Земельные участки предназначенные для размещения домов индивидуальной жилой застройки (использование земельного участка с целью завершения строительства жилого дома с хозпостройками)	13	02.010	600	530,44	318 264,00
11719	Респ. Северная Осетия - Алания, р-н Моздокский, г. Моздок, ул. Дмитриенко, 18	Моздокский	15:01:0126011:8	003002000000 Земли населенных пунктов	земельные участки, предназначенные для размещения домов индивидуальной жилой застройки (использование земельного участка с целью эксплуатации жилого дома с хозпостройками)	13	02.010	577	530,44	306 063,88
11720	Респ. Северная Осетия - Алания, р-н Моздокский, г. Моздок, ул. Дмитриенко, 22	Моздокский	15:01:0126011:5	003002000000 Земли населенных пунктов	Под индивидуальное жилищное строительство	13	02.010	593	530,44	314 550,92
11721	Респ. Северная Осетия - Алания, р-н Моздокский, г. Моздок, ул. Молодежная, 29	Моздокский	15:01:0126011:7	003002000000 Земли населенных пунктов	под жилую застройку индивидуально	13	02.010	600	530,44	318 264,00

№ пп	Местоположение ЗУ	Район	Кадастровый номер ЗУ	Категория земель	Разрешенное использование по документу	Код вида разрешенного использования (в соответствии с классификатором видов разрешенного использования земельных участков)	Вид использования объектов недвижимости	Площадь	УПКС	КС
11722	Северная Осетия - Алания респ, р-н Моздокский, г. Моздок, ул. Молодежная 9	Моздокский	15:01:0126011:8	003002000000 Земли населенных пунктов	Земельные участки, предназначенные для размещения домов индивидуальной жилой застройки (земельный участок, предназначенный для эксплуатации индивидуального жилого дома и хозяйственных построек)	13	02.010	583	530,44	309 246,52
11723	Республика Северная Осетия-Алания, р-н Моздокский, г. Моздок, ул. Спортивная. 26	Моздокский	15:01:0126012:16	003002000000 Земли населенных пунктов	Для индивидуального жилищного строительства	13	02.010	781	697,95	545 098,95
11724	Республика Северная Осетия-Алания, р-н Моздокский, г Моздок, ул Лесная, д 1	Моздокский	15:01:0126013:10	003002000000 Земли населенных пунктов	Земельные участки, предназначенные для размещения домов индивидуальной жилой застройки (земельные участки, предназначенные для строительства жилого дома с хозпостройками)	13	02.010	768	530,44	407 377,92
11725	Респ. Северная Осетия - Алания, р-н Моздокский. г. Моздок. ул. Лесная, дом 6	Моздокский	15:01:0126013:11	003002000000 Земли населенных пунктов	Земельные участки, предназначенные для размещения домов индивидуальной жилой застройки (использование земельного участка с целью строительство жилого дома с хозпостройками)	13	02.010	899	530,44	476 865,56
11726	Респ. Северная Осетия - Алания, р-н Моздокский, г. Моздок, ул. Лесная, дом 7	Моздокский	15:01:0126013:12	003002000000 Земли населенных пунктов	Под индивидуальное жилищное строительство	13	02.010	576	530,44	305 533,44
11727	Респ. Северная Осетия - Алания, р-н Моздокский, г. Моздок, ул. Лесная, дом 8	Моздокский	15:01:0126013:13	003002000000 Земли населенных пунктов	Под земельные участки индивидуальных жилых домов	13	02.010	1 017	530,44	539 457,48
11728	Респ. Северная Осетия - Алания, р-н Моздокский. г. Моздок. ул. Лесная, дом 10	Моздокский	15:01:0126013:14	003002000000 Земли населенных пунктов	строительство жилого дома с хозпостройками	13	02.010	1 100	530,44	583 484,00
11729	Республика Северная Осетия-Алания, Моздокский район. г. Моздок. ул. Лесная, у задней межи участка №6	Моздокский	15:01:0126013:148	003002000000 Земли населенных пунктов	Для ведения личного подсобного хозяйства	13	02.020	510	530,44	270 524,40
11730	РСО-Алания, Моздокский район. г Моздок, ул Лесная, у левой межи участка №4	Моздокский	15:01:0126013:149	003002000000 Земли населенных пунктов	Для ведения личного подсобного хозяйства	13	02.020	521	530,44	276 359,24
11731	Респ. Северная Осетия - Алания, р-н Моздокский, г. Моздок, ул. Лесная. 12	Моздокский	15:01:0126013:15	003002000000 Земли населенных пунктов	Под индивидуальное жилищное строительство	13	02.010	830	530,44	440 265,20
11732	Респ. Северная Осетия - Алания, р-н Моздокский. г. Моздок. ул. Лесная, дом 13	Моздокский	15:01:0126013:16	003002000000 Земли населенных пунктов	Под индивидуальное жилищное строительство	13	02.010	600	530,44	318 264,00
11733	Респ. Северная Осетия - Алания, р-н Моздокский. г. Моздок. ул. Лесная, 14	Моздокский	15:01:0126013:17	003002000000 Земли населенных пунктов	Под индивидуальное жилищное строительство	13	02.010	1 098	530,44	582 423,12
11734	Респ. Северная Осетия - Алания, р-н Моздокский, г. Моздок, ул. Спортивная. 24	Моздокский	15:01:0126013:18	003002000000 Земли населенных пунктов	Под индивидуальное жилищное строительство	13	02.010	1 092	530,44	579 240,48
11735	Северная Осетия - Алания респ. р-н Моздокский, г. Моздок, ул. Спортивная. 25 "б"	Моздокский	15:01:0126013:20	003002000000 Земли населенных пунктов	Для индивидуального жилищного строительства	13	02.010	450	530,44	238 698,00
11736	Республика Северная Осетия-Алания, р-н Моздокский, г. Моздок, ул. Спортивная. район участка индивидуального жилого дома №25 "б"	Моздокский	15:01:0126013:34	003002000000 Земли населенных пунктов	для ведения личного подсобного хозяйства	13	02.020	164	530,44	86 992,16
11737	Российская Федерация, Республика Северная Осетия-Алания, Моздокский муниципальный район. Моздокское городское поселение, г. Моздок, ул. Лесная 16б	Моздокский	15:01:0126013:36	003002000000 Земли населенных пунктов	для индивидуального жилищного строительства	13	02.010	700	530,44	371 308,00
11738	Респ. Северная Осетия - Алания, р-н Моздокский, г. Моздок, ул. Лесная. 16	Моздокский	15:01:0126013:4	003002000000 Земли населенных пунктов	Для индивидуального жилищного строительства	13	02.010	1 556	530,44	825 364,64
11739	Респ. Северная Осетия - Алания, р-н Моздокский, г. Моздок, ул. Лесная. дом 5	Моздокский	15:01:0126013:5	003002000000 Земли населенных пунктов	Под индивидуальное жилищное строительство	13	02.010	606	530,44	321 446,64
11740	Респ. Северная Осетия - Алания, р-н Моздокский. г. Моздок. ул. Лесная, дом 3	Моздокский	15:01:0126013:6	003002000000 Земли населенных пунктов	индивидуальное жилищное строительство	13	02.010	749	530,44	397 299,56
11741	Респ. Северная Осетия - Алания, р-н Моздокский, г. Моздок, ул. Лесная. дом 4	Моздокский	15:01:0126013:7	003002000000 Земли населенных пунктов	Земельные участки, предназначенные для размещения домов индивидуальной жилой застройки (использованные земельного участка с целью эксплуатации жилого дома с хозпостройками)	13	02.010	2 097	530,44	1 112 332,68
11742	Респ. Северная Осетия - Алания, р-н Моздокский, г. Моздок, ул. Лесная. дом 2	Моздокский	15:01:0126013:8	003002000000 Земли населенных пунктов	Земельные участки индивидуальных жилых домов (эксплуатация жилого дома с хозпостройками)	13	02.010	923	530,44	489 596,12
11743	Респ. Северная Осетия - Алания, р-н Моздокский. г. Моздок. ул. Лесная, дом 9	Моздокский	15:01:0126013:9	003002000000 Земли населенных пунктов	Под индивидуальное жилищное строительство	13	02.010	1 200	530,44	636 528,00
11744	Респ. Северная Осетия - Алания, р-н Моздокский. Межселенные земли от северной границы района до СКЖД р-н ст.Ново-Осетинской	Моздокский	15:01:0201001:1	003003000000 Земли промышленности, энергетики, транспорта, связи, радиовещания, телевидения, информатики, земли для обеспечения космической деятельности, земли обороны, безопасности и земли иного специального назначения	Энергетика, размещение объектов электросетевого хозяйства	6	06.072	833	376,60	313 707,80
11745	Северная Осетия - Алания респ. р-н Моздокский, п Притеречный, ул. Элеваторная. 8. отд. №4	Моздокский	15:01:0201001:13	003001000000 Земли сельскохозяйственного назначения	для сельскохозяйственного производств (эксплуатация зернохранилища)	1	01.070	37 038	162,99	6 036 823,62
11746	Республика Северная Осетия-Алания, р-н Моздокский, п Тельман, ул Никулиной, д 15а. (СТФ-4)	Моздокский	15:01:0201001:14	003001000000 Земли сельскохозяйственного назначения	Производство сельскохозяйственной продукции (эксплуатация свиноферм)	1	01.070	51 356	110,97	5 698 975,32
11747	Республика Северная Осетия-Алания, Моздокский район, п Тельмана, ул Никулиной. 62 "а"	Моздокский	15:01:0201001:147	003002000000 Земли населенных пунктов	"Общественное использование объектов капитального строительства". "Коммунальное обслуживание", размещение объектов капитального строительства в целях обеспечения физических и юридических лиц коммунальными услугами	6	03.012	961	274,08	263 390,88
11748	Северная Осетия - Алания респ. р-н Моздокский, п Тельман, ул Никулиной. 74	Моздокский	15:01:0201001:15	003001000000 Земли сельскохозяйственного назначения	Для ведения сельскохозяйственного производства (переработка сельхозпродукции)	1	01.150	10 472	110,97	1 162 077,84

№ п/п	Местоположение ЗУ	Район	Кадастровый номер ЗУ	Категория земель	Разрешенное использование по документу	Код вида разрешенного использования (в соответствии с классификатором видов разрешенного использования земельных участков)	Вид использования объектов недвижимости	Площадь	УПКС	КС
11749	Республика Северная Осетия-Алания, Моздокский р-н, межселенные земли от северной границы района до СКЖД	Моздокский	15:01:0201001:159	003001000000 Земли сельскохозяйственного назначения	Для выращивания сельскохозяйственных культур	1	01.010	1 000 000	8,88	8 880 000,00
11750	Северная Осетия - Алания респ, р-н Моздокский, п Черноярский, северо-западнее п.Черноярский	Моздокский	15:01:0201001:16	003001000000 Земли сельскохозяйственного назначения	Для сельскохозяйственного производства	1	01.010	5 024 236	8,88	44 615 215,68
11751	Российская Федерация, Республика Северная Осетия - Алания, Моздокский р-н.	Моздокский	15:01:0201001:160	003001000000 Земли сельскохозяйственного назначения	Для сельскохозяйственного производства	1	01.010	560 349	8,88	4 975 899,12
11752	Республика Северная Осетия - Алания, муниципальный район Моздокский, сельское поселение Притеречное, поселок Тельмана	Моздокский	15:01:0201001:161	003002000000 Земли населенных пунктов	«Связь» размещение объектов связи, радиовещания, телевидения, включая воздушные радиорелейные, надземные и подземные кабельные линии связи, линии радиофикации, антенные поля, усилительные пункты на кабельных линиях связи, инфраструктуру спутниковой связи и телерадиовещания, за исключением объектов связи, размещение которых предусмотрено содержанием вида разрешенного использования с кодом 3.1	6	06.080	16	447,89	7 166,24
11753	Северная Осетия - Алания респ, р-н Моздокский, п Черноярский, северо-западнее п.Черноярский	Моздокский	15:01:0201001:18	003001000000 Земли сельскохозяйственного назначения	Для сельскохозяйственного производства	1	01.010	1 862 206	8,88	16 536 389,28
11754	Респ. Северная Осетия-Алания, р-н Моздокский, южнее п.Тельмана	Моздокский	15:01:0201001:19	003001000000 Земли сельскохозяйственного назначения	Для сельскохозяйственного производства	1	01.010	114 868	8,88	1 020 027,84
11755	Респ. Северная Осетия-Алания, р-н Моздокский, западнее п. Тельмана	Моздокский	15:01:0201001:21	003001000000 Земли сельскохозяйственного назначения	Для сельскохозяйственного производства	1	01.010	63 606	8,88	564 821,28
11756	Республика Северная Осетия-Алания, район Моздокский. Межселенные земли от северной границы района до СКЖД	Моздокский	15:01:0201001:3	003001000000 Земли сельскохозяйственного назначения	Для выращивания сельскохозяйственных культур	1	01.010	6 190 200	8,88	54 968 976,00
11757	Республика Северная Осетия-Алания, р-н Моздокский	Моздокский	15:01:0201001:33	003001000000 Земли сельскохозяйственного назначения	Для сельскохозяйственного производства	1	01.010	3 501 519	8,88	31 093 488,72
11758	Республика Северная Осетия-Алания, р-н Моздокский	Моздокский	15:01:0201001:34	003001000000 Земли сельскохозяйственного назначения	Для сельскохозяйственного производства	1	01.010	3 415 402	8,88	30 328 769,76
11759	Респ. Северная Осетия - Алания, р-н Моздокский. Межселенные земли от северной границы района до СКЖД, р-н с.Елбаево	Моздокский	15:01:0201001:5	003002000000 Земли населенных пунктов	Участки временного складирования бытового мусора	12	12.020	3 000	1 236,70	3 710 100,00
11760	Республика Северная Осетия-Алания, р-н Моздокский, Межселенные земли, р-н с. Елбаево	Моздокский	15:01:0201001:6	003001000000 Земли сельскохозяйственного назначения	растениеводство/животноводство	1	01.010	300 000	8,88	2 664 000,00
11761	Российская Федерация, Республика Северная Осетия - Алания, Моздокский район. Межселенные земли, р-н с Елбаево	Моздокский	15:01:0201001:7	003001000000 Земли сельскохозяйственного назначения	"Растениеводство". Осуществление хозяйственной деятельности, связанной с выращиванием сельскохозяйственных культур	1	01.010	220 000	8,88	1 953 600,00
11762	Республика Северная Осетия-Алания, р-н Моздокский, за чертой населенного пункта с. Елбаево	Моздокский	15:01:0201002:10	003001000000 Земли сельскохозяйственного назначения	Земельные участки, предназначенные для сельскохозяйственного использования (земельный участок, предназначенный для сельскохозяйственного производства)	1	01.010	4 487 920	8,88	39 852 729,60
11763	Республика Северная Осетия-Алания, р-н Моздокский, за чертой населенного пункта с. Елбаево	Моздокский	15:01:0201002:11	003001000000 Земли сельскохозяйственного назначения	Земельные участки, предназначенные для сельскохозяйственного использования (земельный участок, предназначенный для сельскохозяйственного производства)	1	01.010	5 168 154	8,88	45 893 209,52
11764	Республика Северная Осетия-Алания, Моздокский р-н, с. Елбаево, стадион	Моздокский	15:01:0201002:122	003002000000 Земли населенных пунктов	"Отдых (рекреация)", обустройство мест для занятия спортом, физической культурой, пешими или верховыми прогулками, отдыха и туризма, наблюдения за природой, пикников, охоты, рыбалки и иной деятельности: создание и уход за парками, городскими песчи, садами и скверами, прудами, озерами, водохранилищами, пляжами, береговыми полосами водных объектов общего пользования, а также обустройство мест отдыха в них	3	05.012	4 259	73,53	313 164,27
11765	Респ. Северная Осетия - Алания, р-н. Моздокский, с. Елбаево, детская площадка	Моздокский	15:01:0201002:123	003002000000 Земли населенных пунктов	"Отдых (рекреация)", обустройство мест для занятия спортом, физической культурой, пешими или верховыми прогулками, отдыха и туризма, наблюдения за природой, пикников, охоты, рыбалки и иной деятельности: создание и уход за парками, городскими песчи, садами и скверами, прудами, озерами, водохранилищами, пляжами, береговыми полосами водных объектов общего пользования, а также обустройство мест отдыха в них	3	05.012	1 831	73,53	134 633,43

№ п/п	Местоположение ЗУ	Район	Кадастровый номер ЗУ	Категория земель	Разрешенное использование по документу	Код вида разрешенного использования (в соответствии с классификатором видов разрешенного использования земельных участков)	Вид использования объектов недвижимости	Площадь	УПКС	КС
11766	Респ. Северная Осетия - Алания, р-н. Моздокский, за чертой населенного пункта с.Елбаево, у правой межи земельного участка по ул Бетиева, №83	Моздокский	15:01:0201002:124	0030010000000 Земли сельскохозяйственного назначения	"Сельскохозяйственное использование", "Животноводство". осуществление хозяйственной деятельности, связанной с производством продукции животноводства, в том числе сенокошения, выпас сельскохозяйственных животных, разведение племенных животных, производство и использование племенной продукции (материала), размещение зданий, сооружений, используемых для содержания и разведения сельскохозяйственных животных, производства, хранения и первичной обработки сельскохозяйственной продукции	1	01.180	122 167	110,97	13 556 871,99
11767	Респ. Северная Осетия - Алания, р-н. Моздокский, за чертой населенного пункта с.Елбаево, у восточной окраины села	Моздокский	15:01:0201002:125	0030010000000 Земли сельскохозяйственного назначения	"Сельскохозяйственное использование", "Животноводство", осуществление хозяйственной деятельности, связанной с производством продукции животноводства, в том числе сенокошения, выпас сельскохозяйственных животных, разведение племенных животных, производство и использование племенной продукции (материала), размещение зданий, сооружений, используемых для содержания и разведения сельскохозяйственных животных, производства, хранения и первичной обработки сельскохозяйственной продукции	1	01.081	111 391	4,75	529 107,25
11768	Республика Северная Осетия - Алания, Моздокский р-н, за чертой с Елбаево, у левой бровки канала им.Ленина	Моздокский	15:01:0201002:126	0030010000000 Земли сельскохозяйственного назначения	"Сельскохозяйственное использование". "Растениеводство". осуществление хозяйственной деятельности, связанной с выращиванием сельскохозяйственных культур	1	01.010	152 038	8,88	1 350 097,44
11769	Респ Северная Осетия - Алания, Моздокский р-н, у юго-западной окраины с.Елбаево	Моздокский	15:01:0201002:127	0030020000000 Земли населенных пунктов	"Общественное использование объектов капитального строительства", "Коммунальное обслуживание". размещение объектов капитального строительства в целях обеспечения физических и юридических лиц коммунальными услугами	6	03.012	1 146	274,08	314 095,68
11770	Республика Северная Осетия - Алания, Моздокский район, у северо-восточной окраины с Елбаево	Моздокский	15:01:0201002:130	0030010000000 Земли сельскохозяйственного назначения	"Сельскохозяйственное использование". "Сенокошение", кошение трав, сбор и заготовка сена	1	01.081	63 038	4,75	299 430,50
11771	Республика Северная Осетия-Алания, Моздокский р-н, с. Елбаево, ул Бетиева	Моздокский	15:01:0201002:132	0030020000000 Земли населенных пунктов	"Жилая застройка". "Для ведения личного подсобного хозяйства (приусадебный земельный участок)". размещение жилого дома, производство сельскохозяйственной продукции, размещение гаража и иных вспомогательных сооружений, содержание сельскохозяйственных животных	13	02.020	1 627	267,40	435 059,80
11772	Российская Федерация, Республика Северная Осетия-Алания, Моздокский р-н, за чертой с.Елбаево, у южной окраины населенного пункта	Моздокский	15:01:0201002:133	0030010000000 Земли сельскохозяйственного назначения	"Сельскохозяйственное использование". "Выпас сельскохозяйственных животных"	1	01.081	107 757	4,75	511 845,75
11773	Респ. Северная Осетия-Алания, р-н Моздокский. восточнее п Тельмино	Моздокский	15:01:0201002:8	0030010000000 Земли сельскохозяйственного назначения	Для сельскохозяйственного производства	1	01.010	204 183	8,88	1 813 145,04
11774	Северная Осетия-Алания респ, Моздокский р-н. за чертой населенного пункта с Елбаево. у юго-западной окраины с.Елбаево	Моздокский	15:01:0201002:8	0030010000000 Земли сельскохозяйственного назначения	Скотоводство	1	01.080	140 010	110,97	15 536 909,70
11775	Респ. Северная Осетия - Алания, р-н Моздокский. Межселенные земли, р-н п.Садовый, на 1,6 км автодороги Моздок - п. Л. Кондратенко	Моздокский	15:01:0201003:1	0030030000000 Земли промышленности, энергетики, транспорта, связи, радиовещания, телевидения, информатики, земли для обеспечения космической деятельности, земли обороны, безопасности и земли иного специального назначения	"Энергетика", размещение объектов электросетевого хозяйства	6	06.072	1 271	473,68	602 047,28
11776	Республика Северная Осетия-Алания, р-н Моздокский, земли за чертой населенного пункта с Троицкое	Моздокский	15:01:0201003:11	0030010000000 Земли сельскохозяйственного назначения	для сельскохозяйственного производства	1	01.010	62 580	8,88	555 710,40
11777	Республика Северная Осетия-Алания, р-н Моздокский, земли за чертой населенного пункта с Троицкое	Моздокский	15:01:0201003:12	0030010000000 Земли сельскохозяйственного назначения	для сельскохозяйственного производства	1	01.010	306 931	8,88	2 725 547,28
11778	Республика Северная Осетия-Алания, р-н Моздокский, земли за чертой населенного пункта с. Троицкое	Моздокский	15:01:0201003:13	0030010000000 Земли сельскохозяйственного назначения	для сельскохозяйственного производства	1	01.010	737 252	8,88	6 546 797,76

№ пп	Местоположение ЗУ	Район	Кадастровый номер ЗУ	Категория земель	Разрешенное использование по документу	Код вида разрешенного использования (в соответствии с классификатором видов разрешенного использования земельных участков)	Вид использования объектов недвижимости	Площадь	УПКС	КС
11779	Респ. Северная Осетия - Алания, Моздокский р-н., сп. Садовое	Моздокский	15:01:0201003:137	003003000000 Земли промышленности, энергетики, транспорта, связи, радиовещания, телевидения, информатики, земли для обеспечения космической деятельности, земли обороны, безопасности и земли иного специального назначения	"Обеспечение обороны и безопасности"	3	08:020	251	235,43	59 092,93
11780	Респ. Северная Осетия - Алания, р-н. Моздокский, п. Садовый	Моздокский	15:01:0201003:138	003002000000 Земли населенных пунктов	"Сельскохозяйственное использование" "Обеспечение сельскохозяйственного производства" размещение машинно-транспортных и ремонтных станций, гаражей для сельскохозяйственной техники, амбаров, водонапорных башен, трансформаторных станций и иного технического оборудования, используемого для ведения сельского хозяйства	1	01:180	1 096	139,58	152 979,68
11781	Республика Северная Осетия-Алания, р-н Моздокский, с. Троицкое	Моздокский	15:01:0201003:139	003001000000 Земли сельскохозяйственного назначения	Для сельскохозяйственного производства	1	01:010	1 890 193	8,88	16 784 913,84
11782	Республика Северная Осетия-Алания, р-н Моздокский, земли за чертой населенного пункта с. Троицкое	Моздокский	15:01:0201003:14	003001000000 Земли сельскохозяйственного назначения	для сельскохозяйственного производства	1	01:010	1 197 732	8,88	10 635 860,16
11783	Российская Федерация, Республика Северная Осетия-Алания, Моздокский район, с. Троицкое	Моздокский	15:01:0201003:140	003001000000 Земли сельскохозяйственного назначения	Для сельскохозяйственного производства	1	01:010	588 118	8,88	5 222 487,84
11784	Российская Федерация, Республика Северная Осетия-Алания, р-н Моздокский, с. Троицкое	Моздокский	15:01:0201003:141	003001000000 Земли сельскохозяйственного назначения	Для сельскохозяйственного производства	1	01:010	2 156 592	8,88	19 150 536,96
11785	Российская Федерация, Республика Северная Осетия-Алания, р-н Моздокский, с. Троицкое	Моздокский	15:01:0201003:142	003001000000 Земли сельскохозяйственного назначения	Для сельскохозяйственного производства	1	01:010	1 887 923	8,88	16 764 756,24
11786	Российская Федерация, Республика Северная Осетия-Алания, р-н Моздокский, с. Троицкое	Моздокский	15:01:0201003:143	003001000000 Земли сельскохозяйственного назначения	Для сельскохозяйственного производства	1	01:010	124 862	8,88	1 108 774,56
11787	Республика Северная Осетия — Алания, р-н Моздокский, с. Троицкое	Моздокский	15:01:0201003:145	003001000000 Земли сельскохозяйственного назначения	Для сельскохозяйственного производства	1	01:180	37 215	162,99	6 065 672,85
11788	Республика Северная Осетия - Алания, муниципальный район Моздокский, городское поселение Моздокское, г. Моздок, пл. Вокзальная	Моздокский	15:01:0201003:146	003003000000 Земли промышленности, энергетики, транспорта, связи, радиовещания, телевидения, информатики, земли для обеспечения космической деятельности, земли обороны, безопасности и земли иного специального назначения	Обеспечение обороны и безопасности, размещение объектов капитального строительства, необходимых для подготовки и поддержания в боевой готовности Вооруженных Сил Российской Федерации, других войск, воинских формирований и органов управлений ими (размещение военных организаций, внутренних войск, учреждений и других объектов, дислокация войск и сил флота), проведение военных учений и других мероприятий, направленных на обеспечение боевой готовности воинских частей; размещение зданий военных училищ, военных институтов, военных университетов, военных академий; размещение объектов, обеспечивающих осуществление таможенной деятельности	3	08:000	6 446	371,31	2 393 464,26
11789	Российская Федерация, Республика Северная Осетия - Алания, Моздокский район, г. Моздок, ул. Вокзальная	Моздокский	15:01:0201003:147	003003000000 Земли промышленности, энергетики, транспорта, связи, радиовещания, телевидения, информатики, земли для обеспечения космической деятельности, земли обороны, безопасности и земли иного специального назначения	Обеспечение обороны и безопасности, размещение объектов капитального строительства, необходимых для подготовки и поддержания в боевой готовности Вооруженных Сил Российской Федерации, других войск, воинских формирований и органов управлений ими (размещение военных организаций, внутренних войск, учреждений и других объектов, дислокация войск и сил флота), проведение военных учений и других мероприятий, направленных на обеспечение боевой готовности воинских частей; размещение зданий военных училищ, военных институтов, военных университетов, военных академий; размещение объектов, обеспечивающих осуществление таможенной деятельности	3	08:000	17 794	371,31	6 607 090,14
11790	Северная Осетия - Алания респ, р-н Моздокский, земли за чертой населенного пункта п. Садовый	Моздокский	15:01:0201003:16	003001000000 Земли сельскохозяйственного назначения	Для сельскохозяйственного производства	1	01:010	551 337	8,88	4 895 872,56
11791	Северная Осетия - Алания респ, р-н Моздокский, земли за чертой населенного пункта п. Садовый	Моздокский	15:01:0201003:17	003001000000 Земли сельскохозяйственного назначения	Для сельскохозяйственного производства	1	01:010	1 871 137	8,88	16 615 696,56
11792	Северная Осетия - Алания респ, р-н Моздокский	Моздокский	15:01:0201003:18	003001000000 Земли сельскохозяйственного назначения	Для сельскохозяйственного производства	1	01:130	154 759	7,68	1 188 549,12
11793	Российская Федерация, Республика Северная Осетия-Алания, р-н Моздокский, с. Троицкое	Моздокский	15:01:0201003:19	003001000000 Земли сельскохозяйственного назначения	Для сельскохозяйственного производства	1	01:010	502 329	8,88	4 460 681,52

№ пп	Местоположение ЗУ	Район	Кадастровый номер ЗУ	Категория земель	Разрешенное использование по документу	Код вида разрешенного использования (в соответствии с классификатором видов разрешенного использования земельных участков)	Вид использования объектов недвижимости	Площадь	УПКС	КС
11794	Республика Северная Осетия-Алания, р-н Моздокский, с. Троицкое	Моздокский	15:01:0201003:20	003001000000 Земли сельскохозяйственного назначения	Для сельскохозяйственного производства	1	01.010	320 000	8,88	2 841 600,00
11795	Российская Федерация, Республика Северная Осетия-Алания, Моздокский р-н, с. Троицкое	Моздокский	15:01:0201003:21	003001000000 Земли сельскохозяйственного назначения	Для сельскохозяйственного производства	1	01.010	891 883	8,88	7 919 921,04
11796	Республика Северная Осетия-Алания, р-н Моздокский, с. Троицкое	Моздокский	15:01:0201003:22	003001000000 Земли сельскохозяйственного назначения	Для сельскохозяйственного производства	1	01.010	2 079 807	8,88	18 468 686,16
11797	Республика Северная Осетия-Алания, р-н Моздокский, п. Садовый, ул. Театральная, 15	Моздокский	15:01:0201003:23	003002000000 Земли населенных пунктов	земельные участки, предназначенные для сельскохозяйственного использования (земельный участок, предназначенный для эксплуатации здания свинарника)	1	01.150	5 292	139,58	738 657,36
11798	Республика Северная Осетия-Алания, р-н Моздокский, п Садовый, ул Театральная, 17	Моздокский	15:01:0201003:24	003002000000 Земли населенных пунктов	Земельные участки, предназначенные для сельскохозяйственного использования (земельный участок, предназначенный для эксплуатации механических мастерских)	1	01.150	3 269	139,58	456 287,02
11799	Республика Северная Осетия-Алания, р-н Моздокский, п Садовый, ул Театральная, 16	Моздокский	15:01:0201003:25	003002000000 Земли населенных пунктов	Земельные участки, предназначенные для сельскохозяйственного использования (Земельный участок, предназначенные для эксплуатации сокового цеха)	1	01.150	3 408	139,58	475 688,64
11800	Республика Северная Осетия-Алания, р-н Моздокский, пос. Садовый, ул. Театральная, 14	Моздокский	15:01:0201003:26	003002000000 Земли населенных пунктов	земельные участки, предназначенные для сельскохозяйственного использования (земельный участок, предназначенный для эксплуатации здания МТФ)	1	01.150	10 666	139,58	1 488 760,28
11801	Респ. Северная Осетия - Алания, р-н Моздокский, с правой стороны автодороги Моздок - пос. им. Л. Кондратенко, в 1000 м на восток от восточной окраины поселка	Моздокский	15:01:0201003:8	003001000000 Земли сельскохозяйственного назначения	Земельные участки, предназначенные для сельхозпроизводства (земельный участок, предназначенный для растениеводства)	1	01.010	1 900 000	8,88	16 872 000,00
11802	Респ. Северная Осетия - Алания, р-н Моздокский, Межселенные земли от северной границы района до СКЖД, р-н ст-цы Черноярской	Моздокский	15:01:0201004:384	003001000000 Земли сельскохозяйственного назначения	"Сельскохозяйственное использование", "Растениеводство"	1	01.010	900 000	8,88	7 992 000,00
11803	Респ. Северная Осетия - Алания, р-н Моздокский. Межселенные земли от северной границы района до СКЖД, р-н п.Садовый	Моздокский	15:01:0201004:385	003001000000 Земли сельскохозяйственного назначения	"Сельскохозяйственное использование", "Растениеводство". осуществление хозяйственной деятельности. связанной с выращиванием сельскохозяйственных культур	1	01.010	600 000	8,88	5 328 000,00
11804	Респ. Северная Осетия - Алания, р-н Моздокский, Межселенные земли от северной границы района до СКЖД, р-н п.Садовый	Моздокский	15:01:0201004:386	003001000000 Земли сельскохозяйственного назначения	"Сельскохозяйственное использование". "Растениеводство", осуществление хозяйственной деятельности, связанной с выращиванием сельскохозяйственных культур	1	01.010	700 000	8,88	6 216 000,00
11805	Респ. Северная Осетия - Алания, р-н Моздокский. Межселенные земли от северной границы района до СКЖД, р-н п.Садовый	Моздокский	15:01:0201004:387	003001000000 Земли сельскохозяйственного назначения	"Сельскохозяйственное использование", "Растениеводство". осуществление хозяйственной деятельности. связанной с выращиванием сельскохозяйственных культур	1	01.010	200 000	8,88	1 776 000,00
11806	Российская Федерация, Республика Северная Осетия - Алания, р-н Моздокский, Межселенные земли от северной границы района до СКЖД, р-н п. Садовый	Моздокский	15:01:0201004:388	003001000000 Земли сельскохозяйственного назначения	"Растениеводство". осуществление хозяйственной деятельности, связанной с выращиванием сельскохозяйственных культур	1	01.010	1 340 000	8,88	11 899 200,00
11807	Российская Федерация. Республика Северная Осетия - Алания, р-н Моздокский, Межселенные земли от северной границы района до СКЖД, р-н п.Садовый	Моздокский	15:01:0201004:389	003001000000 Земли сельскохозяйственного назначения	"Растениеводство", Осуществление хозяйственной деятельности, связанной с выращиванием сельскохозяйственных культур	1	01.010	160 000	8,88	1 420 800,00
11808	Респ. Северная Осетия - Алания, р-н Моздокский. Межселенные земли от северной границы района до СКЖД, р-н ст.Павлодольская	Моздокский	15:01:0201004:401	003001000000 Земли сельскохозяйственного назначения	"Земельные участки акционерных обществ, совхозов, колхозов, крестьянско-фермерских хозяйств" для сельскохозяйственного производства растениеводческого и мясомолочного направления	1	01.010	37 943 615	8,88	336 939 301,20
11809	Респ. Северная Осетия - Алания, р-н Моздокский, ст-ца Черноярская, Нефтебаза, на землях муниципального образования - Ново-Осетинское сельское поселение	Моздокский	15:01:0201004:415	003002000000 Земли населенных пунктов	Земельные участки, предназначенные для размещения производственных и административных зданий, строений, сооружений промышленности, коммунального хозяйства, материально-технического, продовольственного снабжения, сбыта и заготовок (земельный участок, предназначенный для эксплуатации нефтебазы)	6	06.000	19 070	376,60	7 181 762,00
11810	Респ. Северная Осетия - Алания, р-н Моздокский, земли за чертой населенного пункта с. Троицкое	Моздокский	15:01:0201004:416	003001000000 Земли сельскохозяйственного назначения	Земельные участки, предназначенные для сельскохозяйственного использования (земельный участок, предназначенный для сельскохозяйственного производства)	1	01.010	175 960	8,88	1 562 524,80
11811	Республика Северная Осетия-Алания, р-н Моздокский, земли за чертой населенного пункта с. Троицкое	Моздокский	15:01:0201004:417	003001000000 Земли сельскохозяйственного назначения	земельные участки, предназначенные для сельскохозяйственного использования (земельный участок, предназначенный для сельскохозяйственного производства)	1	01.010	763 226	8,88	6 777 446,88

№ пп	Местоположение ЗУ	Район	Кадастровый номер ЗУ	Категория земель	Разрешенное использование по документу	Код вида разрешенного использования (в соответствии с классификатором видов разрешенного использования земельных участков)	Вид использования объектов недвижимости	Площадь	УПКС	КС
11812	Республика Северная Осетия-Алания, р-н Моздокский, земли за чертой населенного пункта с. Троицкое	Моздокский	15:01:0201004:418	003001000000 Земли сельскохозяйственного назначения	для сельскохозяйственного производства	1	01.010	760 577	8,88	6 753 922,76
11813	Респ. Северная Осетия - Алания, р-н Моздокский, с. Троицкое	Моздокский	15:01:0201004:419	003001000000 Земли сельскохозяйственного назначения	Для сельскохозяйственного производства	1	01.010	322 695	8,88	2 865 531,60
11814	Республика Северная Осетия-Алания, р-н Моздокский, за чертой населенного пункта пос. Советский, между автодорогой Моздок-Прохладный и Терско-Кумским каналом в 1 км от места №3, на землях муниципального образования - Павлодольское сельское поселение	Моздокский	15:01:0201004:420	003001000000 Земли сельскохозяйственного назначения	земельные участки акционерных обществ, совхозов, колхозов, крестьянско-фермерских хозяйств (для сельскохозяйственного производства растениеводческого и животноводческого направления)	1	01.010	210 000	8,88	1 864 800,00
11815	Республика Северная Осетия-Алания, р-н Моздокский, ст. Павлодольская	Моздокский	15:01:0201004:421	003001000000 Земли сельскохозяйственного назначения	Земельные участки, предназначенные для сельскохозяйственного использования (земельный участок, предназначенный для ведения крестьянского (фермерского) хозяйства)	1	01.010	309 408	8,88	2 747 543,04
11816	Республика Северная Осетия-Алания, р-н Моздокский, ст-ца. Павлодольская	Моздокский	15:01:0201004:422	003001000000 Земли сельскохозяйственного назначения	Земельные участки, предназначенные для сельскохозяйственного использования (земельный участок, предназначенный для ведения крестьянского (фермерского) хозяйства)	1	01.180	6 991	162,99	1 139 463,09
11817	Республика Северная Осетия - Алания, р-н Моздокский, за чертой населенного пункта пос.Черноярский	Моздокский	15:01:0201004:425	003001000000 Земли сельскохозяйственного назначения	Для сельскохозяйственного использования (земельный участок, предназначенный для ведения сельскохозяйственного производства растениеводческого направления)	1	01.010	4 806 666	8,88	42 683 194,08
11818	Респ. Северная Осетия - Алания, р-н Моздокский, с. Троицкое	Моздокский	15:01:0201004:426	003003000000 Земли промышленности, энергетики, транспорта, связи, радиовещания, телевидения, информатики, земли для обеспечения космической деятельности, земли обороны, безопасности и земли иного специального назначения	Энергетика, предназначенного для размещения объектов электросетевого хозяйства - высоковольтной линии электропередач мощностью 330 кв	6	03.011	167	32,72	5 464,24
11819	Респ. Северная Осетия - Алания, р-н Моздокский, земли за чертой населенного пункта с. Троицкое	Моздокский	15:01:0201004:427	003003000000 Земли промышленности, энергетики, транспорта, связи, радиовещания, телевидения, информатики, земли для обеспечения космической деятельности, земли обороны, безопасности и земли иного специального назначения	Энергетика, предназначенного для размещения объектов электросетевого хозяйства -высоковольтной линии электропередач мощностью 330 кв	6	03.011	235	32,72	7 689,20
11820	Республика Северная Осетия-Алания, р-н Моздокский, земли за чертой населенного пункта пос. Л.Кондратенко, на землях муниципального образования - Садовое сельское поселение	Моздокский	15:01:0201004:428	003002000000 Земли населенных пунктов	ЗУ, предназначенный для эксплуатации необслуживаемого регенерационного пункта (НРП) 8/4 кабельной линии связи (КЛС "Пятигорск-Малгобек"	6	06.080	60	296,20	17 772,00
11821	Республика Северная Осетия-Алания, Моздокский р-н, за чертой населенного пункта пос Садовый	Моздокский	15:01:0201004:441	003001000000 Земли сельскохозяйственного назначения	"сельскохозяйственное использование". предназначенного для производство сельскохозяйственных культур	1	01.010	11 995 768	8,88	106 522 419,84
11822	Республика Северная Осетия-Алания, Моздокский р-н, за чертой населенного пункта пос Садовый	Моздокский	15:01:0201004:442	003001000000 Земли сельскохозяйственного назначения	"сельскохозяйственное использование", предназначенного для обустройство подъездных дорог и съездов	6	12.001	26 586	32,72	869 893,92
11823	Республика Северная Осетия-Алания, р-н Моздокский, пос. Садовый, ул. Полевая, №3	Моздокский	15:01:0201004:443	003001000000 Земли сельскохозяйственного назначения	"сельскохозяйственное использование", предназначенного для эксплуатации склада и материального склада	1	01.070	4 245	139,58	592 517,10
11824	Республика Северная Осетия-Алания, Моздокский р-н, за чертой населенного пункта пос. Садовый	Моздокский	15:01:0201004:444	003001000000 Земли сельскохозяйственного назначения	Сельскохозяйственное использование, предназначенный для эксплуатации бригадного стана	1	01.070	714	139,58	99 660,12
11825	Республика Северная Осетия-Алания, р-н Моздокский, пос. Садовый, ул. Полевая, 2	Моздокский	15:01:0201004:445	003001000000 Земли сельскохозяйственного назначения	Сельскохозяйственное использование	1	01.180	14 296	139,58	1 995 435,68
11826	Республика Северная Осетия-Алания, р-н Моздокский, за чертой населенного пункта ст.Ново-Осетинская, в районе пос.Черноярский	Моздокский	15:01:0201004:446	003001000000 Земли сельскохозяйственного назначения	растениеводство	1	01.010	1 524 534	8,88	13 537 861,92
11827	Республика Северная Осетия - Алания, р-н Моздокский, за чертой населенного пункта ст.Ново-Осетинская, в районе пос.Черноярский	Моздокский	15:01:0201004:447	003001000000 Земли сельскохозяйственного назначения	Растениеводство	1	01.010	1 982 993	8,88	17 608 977,84
11828	Республика Северная Осетия-Алания, р-н Моздокский, за чертой населенного пункта ст.Ново-Осетинская, в районе пос.Черноярский	Моздокский	15:01:0201004:448	003001000000 Земли сельскохозяйственного назначения	растениеводство	1	01.010	570 002	8,88	5 061 617,76
11829	Республика Северная Осетия-Алания, р-н Моздокский	Моздокский	15:01:0201004:451	003001000000 Земли сельскохозяйственного назначения	Для размещения объектов электросетевого хозяйства	6	03.012	13	274,08	3 563,04
11830	Респ. Северная Осетия - Алания, р-н. Моздокский, за чертой населенного пункта с.Троицкое	Моздокский	15:01:0201004:629	003001000000 Земли сельскохозяйственного назначения	"Сельскохозяйственное использование". "Выращивание зерновых и иных сельскохозяйственных культур", осуществление хозяйственной деятельности, связанной с выращиванием сельскохозяйственных культур	1	01.010	213 180	8,88	1 893 038,40
11831	Республика Северная Осетия-Алания, р-н Моздокский, за чертой населенного пункта ст.Ново-Осетинская, в районе пос.Черноярский	Моздокский	15:01:0201004:630	003001000000 Земли сельскохозяйственного назначения	растениеводство	1	01.010	17 715	8,88	157 309,20
11832	Республика Северная Осетия-Алания, р-н Моздокский, за чертой населенного пункта ст.Ново-Осетинская, в районе пос.Черноярский	Моздокский	15:01:0201004:631	003001000000 Земли сельскохозяйственного назначения	растениеводство	1	01.010	113	8,88	1 003,44

№ п/п	Местоположение ЗУ	Район	Кадастровый номер ЗУ	Категория земель	Разрешенное использование по документу	Код вида разрешенного использования (в соответствии с классификатором видов разрешенного использования земельных участков)	Вид использования объектов недвижимости	Площадь	УПКС	КС
11833	Республика Северная Осетия - Алания, Моздокский район. п.Л.Кондратенко, ул.Молодежная. 14а	Моздокский	15:01:0201004:632	003002000000 Земли населенных пунктов	"Коммунальное обслуживание". "Предоставление коммунальных услуг", размещение зданий и сооружений, обеспечивающих поставку воды, тепла, электричества, газа, отвод канализационных стоков, очистку и уборку объектов недвижимости (котельных, водозаборов, очистных сооружений, насосных станций, водопроводов, линий электропередач, трансформаторных подстанций, газопроводов, линий связи, телефонных станций, канализаций, стоянок, гаражей и мастерских для обслуживания уборочной и аварийной техники, сооружений, необходимых для сбора и плавки снега)	6	03.012	480	181,25	87 000,00
11834	Республика Северная Осетия-Алания, Моздокский р-н, за чертой пос.Черноярского, у северо-восточной окраины населенного пункта	Моздокский	15:01:0201004:633	003001000000 Земли сельскохозяйственного назначения	"Сельскохозяйственное использование". "Растениеводство". осуществление хозяйственной деятельности, связанной с выращиванием сельскохозяйственных культур	1	01.010	27 284	8,88	242 281,92
11835	Республика Северная Осетия-Алания. Моздокский р-н. с. Троицкое, с левой стороны канала ТКБУ, бригада № 1	Моздокский	15:01:0201004:634	003001000000 Земли сельскохозяйственного назначения	"Сельскохозяйственное использование", "Скотоводство", осуществление хозяйственной деятельности, в том числе на сельскохозяйственных угодьях, связанной с разведением сельскохозяйственных животных (крупного рогатого скота, овец, коз, лошадей, верблюдов, оленей), сенокошение, выпас сельскохозяйственных животных, производство кормов. размещение зданий, сооружений, используемых для содержания и разведения сельскохозяйственных животных; разведение племенных животных, производство и использование племенной продукции (материала)	1	01.070	199 000	162,99	32 435 010,00
11836	Респ. Северная Осетия - Алания. р-н. Моздокский. с. Троицкое, с правой стороны автодороги Ставрополь-Крайновка, в районе северного съезда с развязки	Моздокский	15:01:0201004:637	003001000000 Земли сельскохозяйственного назначения	"Сельскохозяйственное использование", "Хранение и переработка сельскохозяйственной продукции". размещение зданий, сооружений, используемых для производства, хранения, первичной и глубокой переработки сельскохозяйственной продукции	1	01.150	4 434	162,99	722 697,66
11837	Республика Северная Осетия-Алания, Моздокский р-район. за чертой пос. Л.Кондратенко	Моздокский	15:01:0201004:638	003001000000 Земли сельскохозяйственного назначения	"Сельскохозяйственное использование", "Хранение и переработка сельскохозяйственной продукции". размещение зданий, сооружений, используемых для производства, хранения, первичной и глубокой переработки сельскохозяйственной продукции	1	01.150	4 577	73,39	335 906,03
11838	Российская Федерация, Республика Северная Осетия-Алания, Моздокский муниципальный район. сельское поселение Садовое, поселок Л.Кондратенко, ул. Молодёжная, 13	Моздокский	15:01:0201004:639	003002000000 Земли населенных пунктов	"Общественное использование объектов капитального строительства". "Амбулаторно-поликлиническое обслуживание". размещение объектов капитального строительства, предназначенных для оказания гражданам амбулаторно-поликлинической медицинской помощи (поликлиники, фельдшерские пункты, пункты здравоохранения, центры матери и ребенка, диагностические центры, молочные кухни, станции донорства крови, клинические лаборатории)"	3	03.040	2 000	282,93	565 860,00
11839	Российская Федерация. Республика Северная Осетия — Алания. Моздокский муниципальный район, Троицкое сельское поселение. земельный участок № 1:	Моздокский	15:01:0201004:640	003001000000 Земли сельскохозяйственного назначения	Земельные участки акционерных обществ, совхозов, колхозов, крестьянско-фермерских хозяйств (земельный участок, предназначенный для сельскохозяйственного производства)	1	01.010	21 278	8,88	188 948,64
11840	Российская Федерация, Республика Северная Осетия - Алания. Моздокский муниципальный район, Троицкое сельское поселение, земельный участок № 2	Моздокский	15:01:0201004:641	003001000000 Земли сельскохозяйственного назначения	Земельные участки акционерных обществ, совхозов, колхозов, крестьянско-фермерских хозяйств (земельный участок, предназначенный для сельскохозяйственного производства)	1	01.010	14 367	8,88	127 578,96

№ п/п	Местоположение ЗУ	Район	Кадастровый номер ЗУ	Категория земель	Разрешенное использование по документу	Код вида разрешенного использования (в соответствии с классификатором видов разрешенного использования земельных участков)	Вид использования объектов недвижимости	Площадь	УПКС	КС
11841	Российская Федерация, Республика Северная Осетия - Алания, Моздокский муниципальный район, Троицкое сельское поселение, земельный участок №3	Моздокский	15:01:0201004:642	003001000000 Земли сельскохозяйственного назначения	Земельные участки акционерных обществ, совхозов, колхозов, крестьянско-фермерских хозяйств (земельный участок, предназначенный для сельскохозяйственного производства)	1	01.180	14 355	162,99	2 339 721,45
11842	Республика Северная Осетия-Алания, Моздокский район, земли за чертой населенного пункта с. Троицкое	Моздокский	15:01:0201004:643	003001000000 Земли сельскохозяйственного назначения	земельные участки, предназначенные для сельскохозяйственного использования (земельный участок, предназначенный для сельскохозяйственного производства)	1	01.010	30 050	8,88	266 844,00
11843	Республика Северная Осетия-Алания, р-н Моздокский, г. Моздок, ул. Артиллерийская, 11	Моздокский	15:01:0201004:70	003002000000 Земли населенных пунктов	Производственная деятельность	6	06.000	8 577	747,07	6 407 619,39
11844	Респ. Северная Осетия - Алания, р-н Моздокский. Межселенные земли от северной границы района до СКЖД	Моздокский	15:01:0201004:91	003006000000 Земли водного фонда	Для установки временных передвижных вагончиков для сотрудников охраны нефтепровода "Малгобек-Тихорецк"	6	07.051	20	402,57	8 051,40
11845	Респ. Северная Осетия - Алания, р-н Моздокский. за чертой населенного пункта ст. Павлодольская в 4,8 км на север от ст. Павлодольская	Моздокский	15:01:0201004:94	003001000000 Земли сельскохозяйственного назначения	для эксплуатации полевого стана	1	01.070	64 710	162,99	10 547 082,90
11846	Респ Северная Осетия - Алания, Моздокский р-н, за чертой населенного пункта, у северо-восточной окраины п. Садовый	Моздокский	15:01:0202001:119	003001000000 Земли сельскохозяйственного назначения	Для ведения личного подсобного хозяйства	1	01.160	3 990	6,68	26 653,20
11847	Респ. Северная Осетия - Алания, р-н Моздокский. Межселенные земли	Моздокский	15:01:0202001:3	003003000000 Земли промышленности, энергетики, транспорта, связи, радиовещания, телевидения, информатики, земли для обеспечения космической деятельности, земли обороны, безопасности и земли иного специального назначения	Производственные нужды	6	03.011	30 780	32,72	1 007 121,60
11848	Республика Северная Осетия-Алания, р-н Моздокский, п. Садовый, ул. Театральная, 9	Моздокский	15:01:0202001:4	003002000000 Земли населенных пунктов	Земельные участки, предназначенные для сельскохозяйственного производства (земельный участок, предназначенный для эксплуатации объектов фруктохранилищ)	1	01.150	11 756	139,58	1 640 902,48
11849	Республика Северная Осетия-Алания, р-н Моздокский, земли за чертой населенного пункта с. Троицкое	Моздокский	15:01:0202001:5	003001000000 Земли сельскохозяйственного назначения	для сельскохозяйственного производства	1	01.010	3 992 374	6,68	26 669 058,32
11850	Респ. Северная Осетия - Алания, р-н Моздокский, с правой стороны п. Садовый	Моздокский	15:01:0202001:6	003001000000 Земли сельскохозяйственного назначения	Для сельскохозяйственного производства	1	01.010	29 712	6,68	198 476,16
11851	Северная Осетия - Алания респ, р-н Моздокский	Моздокский	15:01:0202001:7	003001000000 Земли сельскохозяйственного назначения	Для сельскохозяйственного производства	1	01.010	5 796 019	6,68	38 717 807,72
11852	Российская Федерация, Республика Северная Осетия-Алания, р-н Моздокский, за чертой населенного пункта, у восточной окраины пос.Садовый	Моздокский	15:01:0202001:8	003003000000 Земли промышленности, энергетики, транспорта, связи, радиовещания, телевидения, информатики, земли для обеспечения космической деятельности, земли обороны, безопасности и земли иного специального назначения	"Коммунальное обслуживание", размещение зданий и сооружений в целях обеспечения физических и юридических лиц коммунальными услугами	6	03.012	7 310	344,74	2 520 049,40
11853	Республика Северная Осетия-Алания, р-н Моздокский, земли за чертой населенного пункта с. Троицкое	Моздокский	15:01:0202002:1	003001000000 Земли сельскохозяйственного назначения	для сельскохозяйственного производства	1	01.010	2 037 864	6,68	13 612 931,52
11854	Республика Северная Осетия - Алания, Моздокский район, земли за чертой населенного пункта с Троицкое	Моздокский	15:01:0202002:122	003001000000 Земли сельскохозяйственного назначения	Для сельскохозяйственного производства	1	01.087	19 597	162,99	3 194 115,03
11855	Республика Северная Осетия - Алания, Моздокский район, земли за чертой населенного пункта с Троицкое	Моздокский	15:01:0202002:123	003001000000 Земли сельскохозяйственного назначения	Для сельскохозяйственного производства	1	01.087	35 422	162,99	5 773 431,78
11856	Республика Северная Осетия - Алания, Моздокский район, земли за чертой населенного пункта с Троицкое	Моздокский	15:01:0202002:124	003001000000 Земли сельскохозяйственного назначения	Для сельскохозяйственного производства	1	01.087	1 846	162,99	300 879,54
11857	Республика Северная Осетия - Алания, Моздокский район, земли за чертой населенного пункта с Троицкое	Моздокский	15:01:0202002:125	003001000000 Земли сельскохозяйственного назначения	Для сельскохозяйственного производства	1	01.180	4 987	162,99	812 831,13
11858	Республика Северная Осетия - Алания, Моздокский район, земли за чертой населенного пункта с Троицкое	Моздокский	15:01:0202002:126	003001000000 Земли сельскохозяйственного назначения	Для сельскохозяйственного производства	1	01.087	6 820	162,99	1 111 591,80
11859	Республика Северная Осетия - Алания, Моздокский район, земли за чертой населенного пункта с Троицкое	Моздокский	15:01:0202002:127	003001000000 Земли сельскохозяйственного назначения	Для сельскохозяйственного производства	1	01.180	4 623	162,99	753 502,77
11860	Российская Федерация, Республика Северная Осетия-Алания, Моздокский р-н, за чертой с. Троицкого, у левой бровки Терско-Кумского канала, в районе моста №5 Терско-Кумского канала	Моздокский	15:01:0202002:129	003001000000 Земли сельскохозяйственного назначения	"Сельскохозяйственное использование"	1	01.010	47 139	6,68	314 888,52
11861	Республика Северная Осетия-Алания, Моздокский район, земли за чертой населенного пункта с. Троицкое	Моздокский	15:01:0202002:130	003001000000 Земли сельскохозяйственного назначения	для сельскохозяйственного производства	1	01.010	1 552 407	6,68	10 370 078,76
11862	Республика Северная Осетия-Алания, Моздокский р-н, земли за чертой населенного пункта с. Троицкое	Моздокский	15:01:0202002:131	003001000000 Земли сельскохозяйственного назначения	для сельскохозяйственного производства	1	01.010	1 939 656	6,68	12 956 902,08
11863	Республика Северная Осетия-Алания, Моздокский район, земли за чертой населенного пункта с. Троицкое	Моздокский	15:01:0202002:132	003001000000 Земли сельскохозяйственного назначения	для сельскохозяйственного производства	1	01.010	670 263	6,68	4 477 356,84
11864	Республика Северная Осетия-Алания, Моздокский район, земли за чертой населенного пункта с. Троицкое	Моздокский	15:01:0202002:133	003001000000 Земли сельскохозяйственного назначения	для сельскохозяйственного производства	1	01.010	721 189	6,68	4 817 542,52
11865	Респ. Северная Осетия - Алания, р-н Моздокский. с. Троицкое	Моздокский	15:01:0202002:2	003001000000 Земли сельскохозяйственного назначения	Для сельскохозяйственного производства	1	01.010	10 479 814	6,68	70 005 157,52
11866	Респ. Северная Осетия - Алания, р-н Моздокский, земли за чертой населенного пункта с. Троицкое	Моздокский	15:01:0202002:4	003003000000 Земли промышленности, энергетики, транспорта, связи, радиовещания, телевидения, информатики, земли для обеспечения космической деятельности, земли обороны, безопасности и земли иного специального назначения	Энергетика, предназначенного для размещения объектов электросетевого хозяйства - высоковольтной линии электропередач мощностью 330 кв	6	06.072	933	553,14	516 079,62
11867	Республика Северная Осетия-Алания, р-н Моздокский, с. Троицкое	Моздокский	15:01:0202002:5	003001000000 Земли сельскохозяйственного назначения	Для сельскохозяйственного производства	1	01.010	1 264 439	6,68	8 446 452,52
11868	Республика Северная Осетия-Алания, р-н Моздокский, с. Троицкое	Моздокский	15:01:0202002:6	003001000000 Земли сельскохозяйственного назначения	Для сельскохозяйственного производства	1	01.010	1 532 312	6,68	10 235 844,16
11869	Респ. Северная Осетия - Алания, р-н Моздокский. с. Троицкое. Межселенные земли	Моздокский	15:01:0202003:1	003001000000 Земли сельскохозяйственного назначения	Для сельскохозяйственного производства	1	01.010	85 968	6,68	574 266,24

№ п/п	Местоположение ЗУ	Район	Кадастровый номер ЗУ	Категория земель	Разрешенное использование по документу	Код вида разрешенного использования (в соответствии с классификатором видов разрешенного использования земельных участков)	Вид использования объектов недвижимости	Площадь	УПКС	КС
11870	Респ. Северная Осетия - Алания, р-н Моздокский, с. Троицкое	Моздокский	15:01:0202003:100	003003000000 Земли промышленности, энергетики, транспорта, связи, радиовещания, телевидения, информатики, земли для обеспечения космической деятельности, земли обороны, безопасности и земли иного специального назначения	Энергетики, предназначенного для размещения объектов электросетевого хозяйства - высоковольтной линии электропередач мощностью 330 кв	6	07.011	303	32,72	9 914,16
11871	Северная Осетия-Алания респ. Моздокский р-н, за чертой населенного пункта с.Троицкое, в 450 м на север от моста №4 через Терско-Кумский канал	Моздокский	15:01:0202003:105	003003000000 Земли промышленности, энергетики, транспорта, связи, радиовещания, телевидения, информатики, земли для обеспечения космической деятельности, земли обороны, безопасности и земли иного специального назначения	"Связь", предназначенного для размещения временного сооружения объекта сотовой связи ПАО "Мегафон")	6	06.080	100	657,85	65 785,00
11872	Республика Северная Осетия-Алания, р-н Моздокский, за чертой с.Троицкого, у юго-восточного выезда на территорию земель специализирования	Моздокский	15:01:0202003:108	003003000000 Земли промышленности, энергетики, транспорта, связи, радиовещания, телевидения, информатики, земли для обеспечения космической деятельности, земли обороны, безопасности и земли иного специального назначения	Обслуживание автотранспорта	6	07.020	31 035	32,72	1 015 465,20
11873	Республика Северная Осетия-Алания, р-н Моздокский, 1 км. северо-западнее моста на 10,5 ПК терско-Кумского канала	Моздокский	15:01:0202003:109	003003000000 Земли промышленности, энергетики, транспорта, связи, радиовещания, телевидения, информатики, земли для обеспечения космической деятельности, земли обороны, безопасности и земли иного специального назначения	Земельные участки, предназначенные для промышленного производства: земельный участок, предназначенный для карьерного хозяйства по устройству карьера гравийно-песчаной смеси - 99900 кв. м; земельный участок, предназначенный для эксплуатации мини-цеха по производству стеновых блоков-100 кв.м.	6	06.060	75 023	553,14	41 498 222,22
11874	Республика Северная Осетия-Алания, р-н Моздокский, 1 км. северо-западнее моста на 10,5 ПК терско-Кумского канала	Моздокский	15:01:0202003:110	003003000000 Земли промышленности, энергетики, транспорта, связи, радиовещания, телевидения, информатики, земли для обеспечения космической деятельности, земли обороны, безопасности и земли иного специального назначения	Земельные участки, предназначенные для промышленного производства: земельный участок, предназначенный для карьерного хозяйства по устройству карьера гравийно-песчаной смеси - 99900 кв. м; земельный участок, предназначенный для эксплуатации мини-цеха по производству стеновых блоков-100 кв.м.	3	08.020	24 977	371,31	9 274 209,87
11875	Республика Северная Осетия-Алания, р-н Моздокский, за чертой населенного пункта с.Троицкое	Моздокский	15:01:0202003:111	003003000000 Земли промышленности, энергетики, транспорта, связи, радиовещания, телевидения, информатики, земли для обеспечения космической деятельности, земли обороны, безопасности и земли иного специального назначения	Обеспечение обороны и безопасности	3	08.022	99	274,92	27 217,08
11876	Республика Северная Осетия-Алания, р-н Моздокский, за чертой населенного пункта с.Троицкое	Моздокский	15:01:0202003:112	003003000000 Земли промышленности, энергетики, транспорта, связи, радиовещания, телевидения, информатики, земли для обеспечения космической деятельности, земли обороны, безопасности и земли иного специального назначения	Обеспечение обороны и безопасности	3	08.022	990	274,92	272 170,80
11877	Республика Северная Осетия-Алания, р-н Моздокский, за чертой населенного пункта с.Троицкое	Моздокский	15:01:0202003:113	003003000000 Земли промышленности, энергетики, транспорта, связи, радиовещания, телевидения, информатики, земли для обеспечения космической деятельности, земли обороны, безопасности и земли иного специального назначения	Обеспечение обороны и безопасности	3	08.022	592	274,92	162 752,64
11878	Республика Северная Осетия-Алания, р-н Моздокский, с. Троицкое	Моздокский	15:01:0202003:114	003001000000 Земли сельскохозяйственного назначения	"Сельскохозяйственное использование". предназначенного для обустройства дорог и подъездов	6	12.001	10 696	32,72	349 973,12
11879	Российская Федерация. Республика Северная Осетия - Алания, м р-н Моздокский, с п Троицкое. с. Троицкое	Моздокский	15:01:0202003:116	003001000000 Земли сельскохозяйственного назначения	"Сельскохозяйственное использование", предназначенного для растениеводства	1	01.010	2 850 331	6,68	19 040 211,08
11880	Республика Северная Осетия-Алания, р-н Моздокский, с. Троицкое	Моздокский	15:01:0202003:117	003001000000 Земли сельскохозяйственного назначения	6949.0 - "Сельскохозяйственное использование". предназначенного для растениеводства. 49304.0 кв.м - "Сельскохозяйственное использование". предназначенный для обустройства дорог и подъездов:	6	12.001	56 253	32,72	1 840 598,16
11881	Республика Северная Осетия-Алания, Моздокский р-н р-н. за чертой населенного пункта с. Троицкое. у западной межи существующего песчаного карьера зоны отдыха	Моздокский	15:01:0202003:118	003001000000 Земли сельскохозяйственного назначения	Земельные участки, предназначенные для сельскохозяйственного использования (земельный участок, предназначенный для размещения рыбоводного пруда)	1	01.130	99 996	7,68	767 969,28
11882	Республика Северная Осетия-Алания, р-н Моздокский, с Троицкое	Моздокский	15:01:0202003:119	003001000000 Земли сельскохозяйственного назначения	Для сельскохозяйственного производства	1	01.180	479 009	162,99	78 073 676,91
11883	Республика Северная Осетия-Алания, р-н Моздокский, с Троицкое	Моздокский	15:01:0202003:120	003001000000 Земли сельскохозяйственного назначения	Для сельскохозяйственного производства	1	01.010	266 047	6,68	1 777 193,96
11884	Респ. Северная Осетия - Алания, р-н Моздокский. Межселенные земли от северной границы района до СКЖД р-н с. Троицкого	Моздокский	15:01:0202003:13	003001000000 Земли сельскохозяйственного назначения	Сельскохозяйственное использование, предназначенного для ведения сельского хозяйства	1	01.010	153 796	6,68	1 027 357,28

№ пп	Местоположение ЗУ	Район	Кадастровый номер ЗУ	Категория земель	Разрешенное использование по документу	Код вида разрешенного использования (в соответствии с классификатором видов разрешенного использования земельных участков)	Вид использования объектов недвижимости	Площадь	УПКС	КС
11885	Республика Северная Осетия-Алания, р-н Моздокский, с. Троицкое	Моздокский	15:01:0202003:134	003003000000 Земли промышленности, энергетики, транспорта, связи, радиовещания, телевидения, информатики, земли для обеспечения космической деятельности, земли обороны, безопасности и земли иного специального назначения	Недропользование, осуществление геологических изысканий, добычи полезных ископаемых открытым (карьеры, отвалы) и закрытым (шахты, скважины) способами, размещение объектов капитального строительства, в том числе подземных, в целях добычи полезных ископаемых, размещение объектов капитального строительства, необходимых для подготовки сырья к транспортировке и (или) промышленной переработке; размещение объектов капитального строительства, предназначенных для проживания в них сотрудников, осуществляющих обслуживание зданий и сооружений, необходимых для целей недропользования, если добыча полезных ископаемых происходит на межселенной территории (код 6.1)	6	06.010	37 569	206,94	7 774 528,86
11886	Республика Северная Осетия-Алания, р-н Моздокский, с. Троицкое	Моздокский	15:01:0202003:135	003001000000 Земли сельскохозяйственного назначения	"Сельскохозяйственное использование", предназначенного для растениеводства	1	01.010	278 990	6,68	1 863 653,20
11887	Российская Федерация, Республика Северная Осетия - Алания, Моздокский район, за чертой с. Троицкое, в 2000 м на север от левого берега Терско-Кумского канала	Моздокский	15:01:0202002:136	003001000000 Земли сельскохозяйственного назначения	Растениеводство	1	01.010	189 010	6,68	1 262 586,80
11888	Республика Северная Осетия-Алания, р-н Моздокский, за чертой с.Троицкое. Юго-западный участок Моздокского месторождения строительных песков	Моздокский	15:01:0202002:137	003003000000 Земли промышленности, энергетики, транспорта, связи, радиовещания, телевидения, информатики, земли для обеспечения космической деятельности, земли обороны, безопасности и земли иного специального назначения	"Недропользование". для устройства карьера по добыче песка	6	06.010	7 350	272,68	2 004 198,00
11889	Респ. Северная Осетия - Алания, р-н Моздокский, Межселенные земли от северной границы района до СКЖД, р-н с. Троицкого	Моздокский	15:01:0202003:14	003001000000 Земли сельскохозяйственного назначения	Сельскохозяйственное использование, предназначенного для ведения сельского хозяйства	1	01.010	188 320	6,68	1 257 977,60
11890	Респ. Северная Осетия - Алания, р-н Моздокский, Межселенные земли от северной границы района до СКЖД, р-н с. Троицкого	Моздокский	15:01:0202003:15	003001000000 Земли сельскохозяйственного назначения	Сельскохозяйственное использование, предназначенного для ведения сельского хозяйства	1	01.010	102 663	6,68	685 788,84
11891	Респ. Северная Осетия - Алания, р-н Моздокский, Межселенные земли	Моздокский	15:01:0202003:16	003003000000 Земли промышленности, энергетики, транспорта, связи, радиовещания, телевидения, информатики, земли для обеспечения космической деятельности, земли обороны, безопасности и земли иного специального назначения	Для производственных нужд	6	03.012	112	402,57	45 087,84
11892	РСО-Алания, Моздокский район, за чертой с.Троицкое, у северо-западной окраины, у левой бровки Терско-Кумского канала	Моздокский	15:01:0202003:283	003001000000 Земли сельскохозяйственного назначения	"Сельскохозяйственное использование", "Животноводство" осуществление хозяйственной деятельности, связанной с производством продукции животноводства, в том числе сенокошение, выпас сельскохозяйственных животных, производство и использование племенной продукции (материала), размещение зданий, сооружений, используемых для содержания и разведения сельскохозяйственных животных, производства, хранения и первичной переработки сельскохозяйственной продукции	1	01.070	75 193	162,99	12 255 707,07
11893	Респ Северная Осетия - Алания, Моздокский р-н, земли за чертой населенного пункта с. Троицкое, в 800 м на северо-запад от моста № 3 на пикете 105 Терско-Кумского канала	Моздокский	15:01:0202003:299	003003000000 Земли промышленности, энергетики, транспорта, связи, радиовещания, телевидения, информатики, земли для обеспечения космической деятельности, земли обороны, безопасности и земли иного специального назначения	"Недропользование"	6	06.010	322 499	206,94	66 737 943,06
11894	Респ Северная Осетия - Алания, Моздокский р-н, с.Троицкое	Моздокский	15:01:0202003:300	003001000000 Земли сельскохозяйственного назначения	"Сельскохозяйственное использование". предназначенного для растениеводства	1	01.010	100 000	6,68	668 000,00
11895	Республика Северная Осетия - Алания, Моздокский район, земли Троицкого сельского поселения, Северо-западная окраина г. Моздока, в районе земельного участка с кадастровым номером 15:01:0202003:90	Моздокский	15:01:0202002:301	003001000000 Земли сельскохозяйственного назначения	"Сельскохозяйственное использование". "Хранение и переработка сельскохозяйственной продукции", осуществление размещения зданий, сооружений, используемых для производства, хранения, первичной и глубокой переработки сельскохозяйственной продукции"	1	01.150	1 736	162,99	282 950,64
11896	Республика Республика Северная Осетия - Алания, р-н Моздокский, ул Вокзальная	Моздокский	15:01:0202003:317	003003000000 Земли промышленности, энергетики, транспорта, связи, радиовещания, телевидения, информатики, земли для обеспечения космической деятельности, земли обороны, безопасности и земли иного специального назначения	Обеспечение обороны и безопасности	3	08.000	73 958	371,31	27 461 344,98

№ пп	Местоположение ЗУ	Район	Кадастровый номер ЗУ	Категория земель	Разрешенное использование по документу	Код вида разрешенного использования (в соответствии с классификатором видов разрешенного использования земельных участков)	Вид использования объектов недвижимости	Площадь	УПКС	КС
11897	Республика Северная Осетия - Алания Моздокский район, с. Троицкое	Моздокский	15:01:0202003:321	003003000000 Земли промышленности, энергетики, транспорта, связи, радиовещания, телевидения, информатики, земли для обеспечения космической деятельности, земли обороны, безопасности и земли иного специального назначения	«Склад», размещение сооружений, имеющих назначение по временному хранению, распределению и перевалке грузов (за исключением хранения стратегических запасов), не являющихся частями производственных комплексов, на которых был создан груз: промышленные базы, склады, погрузочные терминалы и доки, нефтехранилища и нефтебазы, газовые хранилища и обслуживающие их газоконденсатные и газоперекачивающие станции, элеваторы и продовольственные склады, за исключением железнодорожных перевалочных складов	6	06.090	35 239	553,14	19 492 100,46
11898	Республика Северная Осетия - Алания Моздокский р-н, с Троицкое	Моздокский	15:01:0202003:346	003001000000 Земли сельскохозяйственного назначения	Для сельскохозяйственного производства	1	01.010	1 178 836	6,68	7 874 624,48
11899	Республика Северная Осетия - Алания Моздокский р-н, с Троицкое	Моздокский	15:01:0202003:347	003001000000 Земли сельскохозяйственного назначения	Для сельскохозяйственного производства	1	01.010	1 012 777	6,68	6 765 350,36
11900	Республика Северная Осетия - Алания, Моздокский р-н, с Троицкое	Моздокский	15:01:0202003:348	003001000000 Земли сельскохозяйственного назначения	Для сельскохозяйственного производства	1	01.010	1 261 038	6,68	8 423 733,84
11901	Республика Северная Осетия - Алания, Моздокский р-н, с Троицкое	Моздокский	15:01:0202003:349	003001000000 Земли сельскохозяйственного назначения	Для сельскохозяйственного производства	1	01.010	1 598 185	6,68	10 675 875,80
11902	Респ. Северная Осетия - Алания, р-н Моздокский. Межселенные земли	Моздокский	15:01:0202003:35	003002000000 Земли населенных пунктов	Для эксплуатации автомобильных дорог	6	07.020	32 070	32,72	1 049 330,40
11903	Республика Северная Осетия - Алания, Моздокский район, с.Троицкое	Моздокский	15:01:0202003:350	003001000000 Земли сельскохозяйственного назначения	«Сельскохозяйственное использование». «Выращивание зерновых и иных сельскохозяйственных культур». осуществление хозяйственной деятельности по сельскохозяйственных угодьях, связанной с производством зерновых, бобовых, кормовых, технических, масличных, эфиромасличных и иных сельскохозяйственных культур	1	01.020	74 604	6,68	498 755,52
11904	Республика Северная Осетия - Алания, Моздокский р-н, с. Троицкое	Моздокский	15:01:0202003:351	003001000000 Земли сельскохозяйственного назначения	Растениеводство	1	01.010	700 238	6,68	4 677 589,84
11905	Республика Северная Осетия - Алания, Моздокский р-н, с. Троицкое	Моздокский	15:01:0202003:352	003001000000 Земли сельскохозяйственного назначения	Растениеводство	1	01.010	773 677	6,68	5 168 162,36
11906	Республика Северная Осетия-Алания, Моздокский район, с. Троицкое	Моздокский	15:01:0202003:354	003003000000 Земли промышленности, энергетики, транспорта, связи, радиовещания, телевидения, информатики, земли для обеспечения космической деятельности, земли обороны, безопасности и земли иного специального назначения	"Обеспечение обороны и безопасности". размещение объектов капитального строительства, необходимых для подготовки и поддержания в боевой готовности Вооруженных Сил Российской Федерации, других войск, воинских формирований и органов управления ими (размещение военных организаций, внутренних войск, учреждений и других объектов, дислокация войск и сил флота), проведение воинских учений и других мероприятий, направленных на обеспечение боевой готовности воинских частей; размещение зданий военных училищ, военных институтов, военных университетов, военных академий; размещение объектов, обеспечивающих осуществление таможенной деятельности	3	08.022	647 983	274,92	178 143 486,36
11907	Респ. Северная Осетия - Алания, р-н Моздокский. Межселенные земли	Моздокский	15:01:0202003:54	003006000000 Земли водного фонда	строительство озера	1	01.130	31 100	7,68	238 848,00
11908	Республика Северная Осетия - Алания, муниципальный район Моздокский, сельское поселение Троицкое, с Троицкое, ул. Степная, 136	Моздокский	15:01:0202003:58	003006000000 Земли водного фонда	Ведение производственной деятельности	6	06.000	12 070	553,14	6 676 399,80
11909	Республика Северная Осетия-Алания, р-н Моздокский. 500 м. на северо-запад от моста №3 Терско-Кумского канала на ПК 105	Моздокский	15:01:0202003:76	003003000000 Земли промышленности, энергетики, транспорта, связи, радиовещания, телевидения, информатики, земли для обеспечения космической деятельности, земли обороны, безопасности и земли иного специального назначения	Недропользование. предназначенные для устройства карьера по добыче песка	6	06.010	100 000	272,68	27 268 000,00
11910	Респ. Северная Осетия - Алания, р-н Моздокский. Межселенные земли от северной границы района до СКЖД р-н с.Троицкого	Моздокский	15:01:0202003:77	003001000000 Земли сельскохозяйственного назначения	Земельные участки акционерных обществ, совхозов, колхозов, крестьянско-фермерских хозяйств (для растениеводства)	1	01.010	900 000	6,68	6 012 000,00
11911	Республика Северная Осетия-Алания, р-н Моздокский, п Садовый, ул Полевая, д 1	Моздокский	15:01:0202003:78	003001000000 Земли сельскохозяйственного назначения	земельные участки, предназначенные для сельскохозяйственного производства (земельные участки, предназначенные для эксплуатации объектов лагеря и пруда и отдыха)	5	05.000	14 474	278,52	4 031 298,48
11912	Респ. Северная Осетия - Алания, р-н Моздокский, с Троицкое	Моздокский	15:01:0202003:81	003001000000 Земли сельскохозяйственного назначения	Для сельскохозяйственного производства	1	01.010	2 074 036	6,68	13 854 560,48

№ пп	Местоположение ЗУ	Район	Кадастровый номер ЗУ	Категория земель	Разрешенное использование по документу	Код вида разрешенного использования (в соответствии с классификатором видов разрешенного использования земельных участков)	Вид использования объектов недвижимости	Площадь	УПКС	КС
11913	Респ. Северная Осетия - Алания, р-н Моздокский, с Троицкое	Моздокский	15:01:0202003:85	003001000000 Земли сельскохозяйственного назначения	Для сельскохозяйственного производства	1	01.010	309 424	6,68	2 066 952,32
11914	Респ. Северная Осетия - Алания, р-н Моздокский. с. Троицкое	Моздокский	15:01:0202003:86	003001000000 Земли сельскохозяйственного назначения	Растениеводство	1	01.010	1 711 579	6,68	11 433 347,72
11915	Респ. Северная Осетия - Алания, р-н Моздокский. земли за чертой населенного пункта с. Троицкое, в 2000 м на север от левого берега Терско-Кумского канала	Моздокский	15:01:0202003:89	003001000000 Земли сельскохозяйственного назначения	Земельные участки, предназначенные для сельскохозяйственного использования (земельный участок, предназначенный для сельскохозяйственного производства (растениеводства))	1	01.010	1 003 331	6,68	6 702 251,08
11916	Республика Северная Осетия - Алания. Моздокский район, с. Троицкое	Моздокский	15:01:0202003:90	003001000000 Земли сельскохозяйственного назначения	«Сельскохозяйственное использование», «Выращивание зерновых и иных сельскохозяйственных культур», осуществление хозяйственной деятельности на сельскохозяйственных угодьях, связанной с производством зерновых . бобовых. кормовых, технических. масличных, эфиромасличных и иных сельскохозяйственных культур	1	01.010	232 489	6,68	1 553 026,52
11917	Респ. Северная Осетия - Алания, р-н Моздокский, с Троицкое	Моздокский	15:01:0202003:98	003003000000 Земли промышленности, энергетики, транспорта, связи, радиовещания, телевидения, информатики, земли для обеспечения космической деятельности, земли обороны, безопасности и земли иного специального назначения	Энергетика. предназначенного для размещения объектов электросетевого хозяйства - высоковольтной линии электропередач мощностью 330 кв	6	03.011	493	32,72	16 130,96
11918	Респ. Северная Осетия - Алания, р-н Моздокский. с. Троицкое	Моздокский	15:01:0202003:99	003003000000 Земли промышленности, энергетики, транспорта, связи, радиовещания, телевидения, информатики, земли для обеспечения космической деятельности, земли обороны, безопасности и земли иного специального назначения	Энергетики, предназначенного для размещения объектов электросетевого хозяйства - высоковольтной линии электропередач мощностью 330 кв	6	03.011	167	32,72	5 464,24
11919	Республика Северная Осетия - Алания, м-р-н Моздокский, с-п Троицкое, с Троицкое, ул Степная, з/у 2к	Моздокский	15:01:0202004:1	003003000000 Земли промышленности, энергетики, транспорта, связи, радиовещания, телевидения, информатики, земли для обеспечения космической деятельности, земли обороны, безопасности и земли иного специального назначения	для производственной базы под АЗС	6	06.000	39 000	553,14	21 572 460,00
11920	Республика Северная Осетия-Алания, р-н Моздокский, земли за чертой населённого пункта с.Троицкое	Моздокский	15:01:0202004:100	003001000000 Земли сельскохозяйственного назначения	Земельные участки, предназначенные для сельскохозяйственного использования (земельный участок, предназначенный для сельскохозяйственного производства)	1	01.010	19 999	6,68	133 593,32
11921	Республика Северная Осетия-Алания, р-н Моздокский. с. Троицкое, ул Степная №134	Моздокский	15:01:0202004:101	003003000000 Земли промышленности, энергетики, транспорта, связи, радиовещания, телевидения, информатики, земли для обеспечения космической деятельности, земли обороны, безопасности и земли иного специального назначения	Объекты придорожного сервиса, предназначенный для эксплуатации кафе	4	04.096	1 013	1 244,57	1 260 749,41
11922	Республика Северная Осетия-Алания, р-н Моздокский, земли за чертой населённого пункта с.Троицкое	Моздокский	15:01:0202004:102	003001000000 Земли сельскохозяйственного назначения	Земельные участки, предназначенные для сельскохозяйственного использования (земельный участок, предназначенный для сельскохозяйственного производства)	1	01.010	2 500	6,68	16 700,00
11923	Республика Северная Осетия-Алания, р-н Моздокский. земли за чертой населённого пункта с Троицкое	Моздокский	15:01:0202004:103	003001000000 Земли сельскохозяйственного назначения	Земельные участки, предназначенные для сельскохозяйственного использования (земельный участок, предназначенный для сельскохозяйственного производства)	1	01.010	854 922	6,68	5 710 878,96
11924	Республика Северная Осетия-Алания, Моздокский р-н, с.Троицкое. ул. Степная №120 "б"	Моздокский	15:01:0202004:114	003001000000 Земли сельскохозяйственного назначения	"Животноводство"	1	01.070	56 464	162,99	9 203 067,36
11925	Российская Федерация. Республика Северная Осетия-Алания. Моздокский р-н. за чертой с Троицкого	Моздокский	15:01:0202004:116	003003000000 Земли промышленности, энергетики, транспорта, связи, радиовещания, телевидения, информатики, земли для обеспечения космической деятельности, земли обороны, безопасности и земли иного специального назначения	строительная промышленность	6	06.060	46 603	553,14	25 777 983,42
11926	Респ. Северная Осетия - Алания, р-н Моздокский. с. Троицкое	Моздокский	15:01:0202004:18	003003000000 Земли промышленности, энергетики, транспорта, связи, радиовещания, телевидения, информатики, земли для обеспечения космической деятельности, земли обороны, безопасности и земли иного специального назначения	Для эксплуатации склада горюче-смазочных материалов	6	06.091	10 000	553,14	5 531 400,00
11927	Республика Северная Осетия - Алания, р-н Моздокский, а/д Моздок-ст.Троицкое, 7 км	Моздокский	15:01:0202004:2	003003000000 Земли промышленности, энергетики, транспорта, связи, радиовещания, телевидения, информатики, земли для обеспечения космической деятельности, земли обороны, безопасности и земли иного специального назначения	Энергетики	6	06.072	1 572	553,14	869 536,08

№ пп	Местоположение ЗУ	Район	Кадастровый номер ЗУ	Категория земель	Разрешенное использование по документу	Код вида разрешенного использования (в соответствии с классификатором видов разрешенного использования земельных участков)	Вид использования объектов недвижимости	Площадь	УПКС	КС
11928	Респ. Северная Осетия - Алания, р-н Моздокский, Межселенные земли. Графский коллектор	Моздокский	15:01:0202004:20	003006000000 Земли водного фонда	Земельные участки под полосами отводов каналов и коллекторов	6	02-011	360 000	32,72	11 779 200,00
11929	Респ. Северная Осетия - Алания, Моздокский р-н., за чертой с. Троицкое, в 65 м на север от северной границы участка асфальтобетонного завода	Моздокский	15:01:0202004:231	003001000000 Земли сельскохозяйственного назначения	Хранение и переработка сельскохозяйственной продукции	1	01-150	20 566	162,99	3 352 052,34
11930	Российская Федерация, Республика Северная Осетия-Алания, Моздокский муниципальный район, Троицкое сельское поселение, с Троицкое, ул Степная, 2 "Б"	Моздокский	15:01:0202004:233	003003000000 Земли промышленности, энергетики, транспорта, связи, радиовещания, телевидения, информатики, земли для обеспечения космической деятельности, земли обороны, безопасности и земли иного специального назначения	Часть земельного участка, площадью 250 кв. м - "Предпринимательство". "Магазины", размещение объектов капитального строительства, предназначенных для продажи товаров; часть земельного участка, площадью 5488 кв. м - Строительная промышленность: Пищевая промышленность, предназначенный для размещения объектов пищевой промышленности по переработке мясной продукции	4	04.000	6 281	1 021,14	6 413 780,34
11931	Республика Северная Осетия - Алания, Моздокский район, с Троицкое	Моздокский	15:01:0202004:234	003001000000 Земли сельскохозяйственного назначения	Для сельскохозяйственного производства	1	01.010	531 430	6,68	3 549 952,40
11932	Республика Северная Осетия - Алания, Моздокский район, за чертой с Троицкое, с левой стороны автодороги Ставрополь-Крайновка, в районе бывшего химсклада колхоза "Ленинский путь"	Моздокский	15:01:0202004:241	003001000000 Земли сельскохозяйственного назначения	"Сельскохозяйственное использование". "Хранение и переработка сельскохозяйственной продукции", размещение зданий, сооружений, используемых для производства, хранения, первичной и глубокой переработки сельскохозяйственной продукции	1	01-150	350	162,99	57 046,50
11933	Российская Федерация, Республика Северная Осетия-Алания, Моздокский р-н, за чертой с Троицкого	Моздокский	15:01:0202004:248	003003000000 Земли промышленности, энергетики, транспорта, связи, радиовещания, телевидения, информатики, земли для обеспечения космической деятельности, земли обороны, безопасности и земли иного специального назначения	строительная промышленность	6	06.060	1 667	553,14	922 084,38
11934	Республика Северная Осетия-Алания, Моздокский р-н, за чертой с.Троицкое. у северо-западной окраины села	Моздокский	15:01:0202004:251	003003000000 Земли промышленности, энергетики, транспорта, связи, радиовещания, телевидения, информатики, земли для обеспечения космической деятельности, земли обороны, безопасности и земли иного специального назначения	"Предпринимательство". "Магазины". размещение объектов капитального строительства, предназначенных для продажи товаров, торговая площадь которых составляет до 5000 кв. м	4	04-040	575	1 021,14	587 155,50
11935	Республика Северная Осетия-Алания, Моздокский район, за чертой с Троицкое	Моздокский	15:01:0202004:252	003003000000 Земли промышленности, энергетики, транспорта, связи, радиовещания, телевидения, информатики, земли для обеспечения космической деятельности, земли обороны, безопасности и земли иного специального назначения	"Предпринимательство", "Магазины", размещение объектов капитального строительства, предназначенных для продажи товаров, торговая площадь которых составляет до 5000 кв.м.	4	04.040	14 556	1 021,14	14 863 713,84
11936	Респ. Северная Осетия - Алания, р-н Моздокский, земли за чертой населенного пункта с. Веселое, между с. Веселое и с. Комарово	Моздокский	15:01:0202004:28	003001000000 Земли сельскохозяйственного назначения	Земельные участки акционерных обществ, совхозов, колхозов, крестьянско-фермерских хозяйств (для сельскохозяйственного производства)	1	01-010	1 199 799	6,68	8 014 657,32
11937	Северная Осетия - Алания респ, р-н Моздокский, с. Троицкое, ул. Степная, № 2 "В"	Моздокский	15:01:0202004:3	003002000000 Земли населенных пунктов	Земельные участки, предназначенные для размещения производственных и административных зданий, строений, сооружений промышленности, коммунального хозяйства, материально-технического, продовольственного снабжения, сбыта и заготовок (земельный участок, предназначенный для эксплуатации колбасного цеха)	6	06.040	4 182	553,14	2 313 231,48
11938	Респ. Северная Осетия - Алания, р-н Моздокский, г Моздок, ул Артиллерийская, 10	Моздокский	15:01:0202004:32	003002000000 Земли населенных пунктов	Земельные участки войсковых частей (эксплуатация площадки (склада) горючего)	6	06-093	6 174	747,07	4 612 410,18
11939	Республика Северная Осетия-Алания, р-н. Моздокский, с. Веселое	Моздокский	15:01:0202004:34	003001000000 Земли сельскохозяйственного назначения	Земельные участки, предназначенные для сельскохозяйственного производства (земельный участок, предназначенный для эксплуатации зданий и сооружений сельскохозяйственного назначения)	1	01-070	54 711	139,58	7 636 561,38
11940	Респ. Северная Осетия - Алания, р-н Моздокский, Межселенные земли от северной границы района до СКЖД, р-н с. Троицкого	Моздокский	15:01:0202004:75	003001000000 Земли сельскохозяйственного назначения	Земельные участки акционерных обществ, совхозов, колхозов, крестьянско-фермерских хозяйств (для растениеводства)	1	01.010	600 000	6,68	4 008 000,00
11941	Респ. Северная Осетия - Алания, р-н Моздокский, Межселенные земли, между с Веселое и с Комарово	Моздокский	15:01:0202004:77	003001000000 Земли сельскохозяйственного назначения	Земельные участки акционерных обществ, совхозов, колхозов, крестьянско-фермерских хозяйств (для сельскохозяйственного производства)	1	01-010	2 937 200	6,68	19 620 496,00
11942	Респ. Северная Осетия - Алания, р-н Моздокский, Межселенные земли, между с. Веселое и С. Комарово	Моздокский	15:01:0202004:78	003001000000 Земли сельскохозяйственного назначения	Земельные участки акционерных обществ, совхозов, колхозов, крестьянско-фермерских хозяйств (для сельскохозяйственного производства)	1	01-010	5 626 720	6,68	37 586 489,60

№ пп	Местоположение ЗУ	Район	Кадастровый номер ЗУ	Категория земель	Разрешенное использование по документу	Код вида разрешенного использования (в соответствии с классификатором видов разрешенного использования земельных участков)	Вид использования объектов недвижимости	Площадь	УПКС	КС
11943	Респ. Северная Осетия - Алания, р-н Моздокский, земли за чертой населенного пункта с. Веселое, в районе западного въезда в с. Веселое	Моздокский	15:01:0202004:79	003002000000 Земли населенных пунктов	Земельный участок, предназначенный для эксплуатации автозаправочной станции	4	04-095	7 772	2 123,13	16 500 966,36
11944	Респ. Северная Осетия - Алания, р-н Моздокский, г. Моздок, ул. Гагарина, дом 28	Моздокский	15:01:0202004:81	003003000000 Земли промышленности, энергетики, транспорта, связи, радиовещания, телевидения, информатики, земли для обеспечения космической деятельности, земли обороны, безопасности и земли иного специального назначения	Эксплуатация водоносной скважины промышленного предприятия	6	03-012	900	543,70	489 330,00
11945	Респ. Северная Осетия - Алания, р-н Моздокский, г. Моздок, ул. Гагарина, дом 28	Моздокский	15:01:0202004:83	003003000000 Земли промышленности, энергетики, транспорта, связи, радиовещания, телевидения, информатики, земли для обеспечения космической деятельности, земли обороны, безопасности и земли иного специального назначения	Эксплуатация производственной базы	6	06.060	10 389	747,07	7 761 310,23
11946	Респ. Северная Осетия - Алания, р-н Моздокский, с. Троицкое	Моздокский	15:01:0202004:84	003001000000 Земли сельскохозяйственного назначения	Для сельскохозяйственного производства	1	01-010	4 839 787	6,68	32 329 777,16
11947	РСО - Алания, Моздокский район, с. Троицкое	Моздокский	15:01:0202004:86	003001000000 Земли сельскохозяйственного назначения	Для сельскохозяйственного производства	1	01.010	5 928 898	6,68	39 605 038,64
11948	Северная Осетия - Алания респ, р-н Моздокский, с Троицкое, ул Степная, 2, "а"	Моздокский	15:01:0202004:87	003003000000 Земли промышленности, энергетики, транспорта, связи, радиовещания, телевидения, информатики, земли для обеспечения космической деятельности, земли обороны, безопасности и земли иного специального назначения	земельные участки, предназначенные для размещения производственных и административных зданий, строений, сооружений промышленности , коммунального хозяйства, материально-технического, продовольственного снабжения, сбыта и заготовок (земельный участок, предназначенный для эксплуатации зданий и сооружений предприятия по переработке сельхозпродукции)	1	01-180	14 594	162,99	2 378 676,06
11949	Северная Осетия - Алания респ, р-н Моздокский, за чертой населенного пункта с.Троицкое, на продолжении ул.Гагарина г.Моздока, с адресной единицей, г.Моздок, ул.Гагарина, 28	Моздокский	15:01:0202004:88	003003000000 Земли промышленности, энергетики, транспорта, связи, радиовещания, телевидения, информатики, земли для обеспечения космической деятельности, земли обороны, безопасности и земли иного специального назначения	Производственная деятельность, Строительная промышленность.Размещение объектов капитального строительства, предназначенных для производства: строительных материалов (кирпичей, пиломатериалов, цемента, крепежных материалов), бытового и строительного газового и сантехнического оборудования, лифтов и подъемников, столярной продукции, сборных домов или их частей и тому подобной продукции	6	06-060	11 505	747,07	8 595 040,35
11950	Северная Осетия - Алания респ, р-н Моздокский, с Троицкое	Моздокский	15:01:0202004:95	003002000000 Земли населенных пунктов	Для хранения сельскохозяйственной продукции	1	01.150	2 426	162,99	395 413,74
11951	Северная Осетия - Алания респ, р-н Моздокский, г. Моздок, ул. Гагарина, 27	Моздокский	15:01:0202004:96	003002000000 Земли населенных пунктов	Земельные участки, предназначенные для размещения производственных и административных зданий, строений, сооружений промышленности, коммунального хозяйства, материально-технического, продовольственного снабжения, сбыта и заготовок (использование земельного участка с целью дислокации воинской части)	3	08-000	13 697	371,31	5 085 833,07
11952	Респ. Северная Осетия - Алания, р-н Моздокский, с Троицкое	Моздокский	15:01:0202004:97	003003000000 Земли промышленности, энергетики, транспорта, связи, радиовещания, телевидения, информатики, земли для обеспечения космической деятельности, земли обороны, безопасности и земли иного специального назначения	Энергетика, предназначенного для размещения объектов электросетевого хозяйства -высоковольтной линии электропередач мощностью 330 кв	6	03.011	1 078	32,72	35 272,16
11953	Северная Осетия - Алания респ, р-н Моздокский, Межселенные земли, между с. Веселое и с. Комарово	Моздокский	15:01:0202004:98	003003000000 Земли промышленности, энергетики, транспорта, связи, радиовещания, телевидения, информатики, земли для обеспечения космической деятельности, земли обороны, безопасности и земли иного специального назначения	Энергетики, предназначенного для размещения объектов электросетевого хозяйства -высоковольтной линии электропередач мощностью 330 кв	6	03-011	212	32,72	6 936,64

№ пп	Местоположение ЗУ	Район	Кадастровый номер ЗУ	Категория земель	Разрешенное использование по документу	Код вида разрешенного использования (в соответствии с классификатором видов разрешенного использования земельных участков)	Вид использования объектов недвижимости	Площадь	УПКС	КС
11954	Респ. Северная Осетия - Алания, Моздокский район. за чертой с.Комарово. у восточной межи участка 15:01:0202004:34	Моздокский	15:01:0202005:150	003001000000 Земли сельскохозяйственного назначения	"Сельскохозяйственное использование", "Животноводство". осуществление хозяйственной деятельности. связанной с производством продукции животноводства. в том числе сенокошение, выпас сельскохозяйственных животных, разведение племенных животных, производство и использование племенной продукции (материла). размещение зданий. сооружений. используемых для содержания и разведения сельскохозяйственных животных. производства , хранения и первичной переработки сельскохозяйственной продукции	1	01.070	16 611	110,97	1 843 322,67
11955	Республика Северная Осетия-Алания, Моздокский район. за чертой с.Веселое. у западной межи бригады №2 ООО "Колос"	Моздокский	15:01:0202005:160	003001000000 Земли сельскохозяйственного назначения	Хранение и переработка сельскохозяйственной продукции	1	01:150	36 543	220,13	8 044 210,59
11956	Респ. Северная Осетия - Алания. р-н Моздокский, Межселенные земли	Моздокский	15:01:0202005:19	003003000000 Земли промышленности. энергетики. транспорта. связи. радиовещания. телевидения. информатики. земли для обеспечения космической деятельности. земли обороны. безопасности и земли иного специального назначения	Для эксплуатации автомобильных дорог	6	07.020	84 241	32,72	2 756 365,52
11957	Республика Северная Осетия-Алания. р-н Моздокский. Межселенные земли. канал К-1	Моздокский	15:01:0202005:21	003006000000 Земли водного фонда	Земельные участки под полосами отводов канала и коллекторов	6	07:011	130 000	32,72	4 253 600,00
11958	Респ. Северная Осетия - Алания, р-н Моздокский. Межселенные земли	Моздокский	15:01:0202005:22	003006000000 Земли водного фонда	Земельные участки под полосами отводов канала и коллекторов	6	07:011	40 000	32,72	1 308 800,00
11959	Респ. Северная Осетия - Алания, р-н Моздокский. Межселенные земли, между с. Веселое и с. Комарово	Моздокский	15:01:0202005:23	003001000000 Земли сельскохозяйственного назначения	Земельные участки акционерных обществ, совхозов, колхозов. крестьянско-фермерских хозяйств (для сельскохозяйственного производства)	1	01.010	16 001 287	6,68	106 888 597,16
11960	Респ. Северная Осетия - Алания. р-н Моздокский, 5 км. северо-восточнее с Комарово, на территории муниципального образования Весёловское сельское поселение	Моздокский	15:01:0202005:24	003001000000 Земли сельскохозяйственного назначения	Земельные участки. предназначенные для сельскохозяйственного производства	1	01.010	668 000	6,68	4 466 248,00
11961	Респ. Северная Осетия - Алания. р-н Моздокский, Межселенные земли от северной границы района до СКЖД, р-н с. Веселого	Моздокский	15:01:0202005:26	003001000000 Земли сельскохозяйственного назначения	земельные участки акционерных обществ. совхозов. колхозов, крестьянско-фермерских хозяйств (земельный участок. предназначенный для сельскохозяйственного производства)	1	01:010	300 000	6,68	2 004 000,00
11962	Респ. Северная Осетия - Алания, р-н Моздокский. межселенные земли от северной границы района до СКЖД, р-н с. Веселое	Моздокский	15:01:0202005:27	003001000000 Земли сельскохозяйственного назначения	Земельные участки акционерных обществ, совхозов, колхозов. крестьянско-фермерских хозяйств (земельный участок, предназначенный для сельскохозяйственного производства)	1	01.010	2 379 715	6,68	15 896 496,20
11963	Северная Осетия - Алания респ. р-н Моздокский, 6,5 км. северо-восточнее с Комарово	Моздокский	15:01:0202005:28	003001000000 Земли сельскохозяйственного назначения	Растениеводство	1	01:010	855 500	6,68	5 714 740,00
11964	Северная Осетия - Алания респ. р-н Моздокский. проводной коллектор	Моздокский	15:01:0202005:29	003006000000 Земли водного фонда	Для содержания и эксплуатации гидротехнических сооружений	6	07:011	31 266	32,72	1 023 023,52
11965	Респ. Северная Осетия - Алания, р-н Моздокский. межселенные земли от северной границы района до СКЖД, р-н с. Веселое	Моздокский	15:01:0202005:30	003003000000 Земли промышленности. энергетики. транспорта. связи. радиовещания. телевидения. информатики. земли для обеспечения космической деятельности. земли обороны. безопасности и земли иного специального назначения	Энергетика. предназначенного для размещения объектов электросетевого хозяйства - высоковольтной линии электропередач мощностью 330 кв	6	03.011	281	32,72	9 194,32
11966	Респ. Северная Осетия - Алания, р-н Моздокский. Межселенные земли, между с. Веселое и с. Комарово	Моздокский	15:01:0202005:31	003003000000 Земли промышленности, энергетики, транспорта, связи. радиовещания, телевидения. информатики, земли для обеспечения космической деятельности, земли обороны. безопасности и земли иного специального назначения	Энергетики, предназначенного для размещения объектов электросетевого хозяйства - высоковольтной линии электропередач мощностью 330 кв	6	06:072	591	472,68	279 944,88
11967	Республика Северная Осетия-Алания. р-н Моздокский. с Веселое	Моздокский	15:01:0202005:32	003003000000 Земли промышленности. энергетики. транспорта. связи. радиовещания. телевидения. информатики. земли для обеспечения космической деятельности. земли обороны. безопасности и земли иного специального назначения	Энергетика. предназначенного для размещения объектов электросетевого хозяйства высоковольтной линии электропередач мощностью 330 кв	6	03.011	623	32,72	20 384,56
11968	Северная Осетия-Алания респ, Моздокский р-н. за чертой населенного пункта с Веселое, в 3 км северо-восточнее от восточной окраины села. у левой межи земельного участка мехтока	Моздокский	15:01:0202005:33	003001000000 Земли сельскохозяйственного назначения	Животноводство	1	01:081	40 069	5,06	202 749,14
11969	Республика Северная Осетия-Алания, Моздокский р-н, за чертой с. Веселое	Моздокский	15:01:0202005:34	003001000000 Земли сельскохозяйственного назначения	"Хранение и переработка сельскохозяйственной продукции"	1	01:150	18 066	139,58	2 524 443,88
11970	Республика Северная Осетия-Алания, р-н Моздокский	Моздокский	15:01:0202005:37	003001000000 Земли сельскохозяйственного назначения	сельскохозяйственное использование	1	01.010	1 181 958	6,68	7 895 479,44
11971	Республика Северная Осетия-Алания. р-н Моздокский	Моздокский	15:01:0202005:38	003001000000 Земли сельскохозяйственного назначения	сельскохозяйственное использование	1	01.010	1 415 362	6,68	9 454 618,16
11972	Республика Северная Осетия-Алания. р-н Моздокский	Моздокский	15:01:0202005:39	003001000000 Земли сельскохозяйственного назначения	сельскохозяйственное использование	1	01:010	1 121 763	6,68	7 493 376,84

№ пп	Местоположение ЗУ	Район	Кадастровый номер ЗУ	Категория земель	Разрешенное использование по документу	Код вида разрешенного использования (в соответствии с классификатором видов разрешенного использования земельных участков)	Вид использования объектов недвижимости	Площадь	УПКС	КС
11973	Респ. Северная Осетия - Алания, р-н Моздокский. Межселенные земли, между с. Веселое и с. Комарово	Моздокский	15:01:0202006:100	003003000000 Земли промышленности, энергетики, транспорта, связи, радиовещания, телевидения, информатики, земли для обеспечения космической деятельности, земли обороны, безопасности и земли иного специального назначения	Энергетики, предназначенного для размещения объектов электросетевого хозяйства-высоковольтной линии электропередач мощностью 330 кв	6	07.011	349	32,72	11 419,28
11974	Респ. Северная Осетия - Алания, р-н Моздокский, между с. Веселое и с. Виноградное	Моздокский	15:01:0202006:101	003003000000 Земли промышленности, энергетики, транспорта, связи, радиовещания, телевидения, информатики, земли для обеспечения космической деятельности, земли обороны, безопасности и земли иного специального назначения	Энергетика, предназначенного для размещения объектов электросетевого хозяйства - высоковольтной линии электропередач мощностью 330 кв	6	03.011	402	32,72	13 153,44
11975	Респ. Северная Осетия - Алания, р-н Моздокский, земли за чертой населенного пункта с. Веселое, между с. Веселое и с. Комарово	Моздокский	15:01:0202006:102	003003000000 Земли промышленности, энергетики, транспорта, связи, радиовещания, телевидения, информатики, земли для обеспечения космической деятельности, земли обороны, безопасности и земли иного специального назначения	Энергетики, предназначенного для размещения объектов электросетевого хозяйства - высоковольтной линии электропередач мощностью 330 кв	6	07.011	137	32,72	4 482,64
11976	Северная Осетия - Алания респ. р-н Моздокский, за чертой населенного пункта с.Веселое. северо-западнее рыбоводного пруда Ассоциации ученых РСО-Алания	Моздокский	15:01:0202006:103	003001000000 Земли сельскохозяйственного назначения	Сельскохозяйственное использование. «Рыбоводство», осуществление хозяйственной деятельности, связанной с разведением и (или) содержанием, выращиванием объектов рыбоводства (аквакультуры); размещение зданий, сооружений, оборудования, необходимых для осуществления рыбоводства (аквакультуры)	1	01.130	59 904	7,68	460 062,72
11977	Северная Осетия - Алания респ. р-н Моздокский. за чертой населённого пункта с. Весёлое, у восточной окраины в 150 м от здания АЗС. с правой стороны автодороги Ставрополь-Прохладный-Моздок-Кизляр-Крайновка	Моздокский	15:01:0202006:104	003001000000 Земли сельскохозяйственного назначения	Охота и рыбалка	5	05.031	25 000	278,52	6 963 000,00
11978	Республика Северная Осетия-Алания, р-н Моздокский, у западной окраины с.Веселое. в районе бывшей откормочной фермы, у западной межи гаража	Моздокский	15:01:0202006:108	003001000000 Земли сельскохозяйственного назначения	Земельные участки, предназначенные для сельскохозяйственного использования (земельный участок, предназначенный для ведения животноводства)	1	01.070	498 830	139,58	69 626 691,40
11979	Республика Северная Осетия-Алания, р-н Моздокский. за чертой населенного пункта с. Веселое, у западной окраины сена, с левой стороны автодороги Троицкое-Веселое	Моздокский	15:01:0202006:109	003001000000 Земли сельскохозяйственного назначения	Хранение и переработка сельскохозяйственной продукции	1	01.150	3 943	139,58	550 363,94
11980	Республика Северная Осетия-Алания, р-н Моздокский, за чертой населенного пункта с.Веселое, в 150 м от север-западной границы населенного пункта, с левой стороны автодороги Ставрополь-Крайновка	Моздокский	15:01:0202006:110	003003000000 Земли промышленности, энергетики, транспорта, связи, радиовещания, телевидения, информатики, земли для обеспечения космической деятельности, земли обороны, безопасности и земли иного специального назначения	земельные участки, предназначенные для размещения объектов торговли, общественного питания и бытового обслуживания (земельный участок, предназначенный для размещения инвестиционной площадки для развития придорожного сервиса многопрофильного автозаправочной станции с комплексом торгово-бытовых зданий)	4	04.095	10 000	2 123,13	21 231 300,00
11981	Республика Северная Осетия-Алания, р-н Моздокский. за чертой населенного пункта с.Веселое. в 50 м от восточной границы населенного пункта, с правой стороны автодороги Ставрополь-Крайновка	Моздокский	15:01:0202006:111	003002000000 Земли населенных пунктов	Объекты придорожного сервиса, предназначенный для строительства объектов придорожного сервиса	4	04.095	10 000	2 123,13	21 231 300,00
11982	Республика Северная Осетия-Алания, р-н Моздокский, с. Веселое	Моздокский	15:01:0202006:112	003001000000 Земли сельскохозяйственного назначения	Выращивание зерновых и иных сельскохозяйственных культур	1	01.010	300 000	6,68	2 004 000,00
11983	Республика Северная Осетия-Алания, р-н Моздокский. за чертой населенного пункта с.Веселое	Моздокский	15:01:0202006:113	003001000000 Земли сельскохозяйственного назначения	Растениеводство, предназначенный для осуществления хозяйственной деятельности, связанной с выращиванием сельскохозяйственных культур	1	01.010	150 000	6,68	1 002 000,00
11984	Республика Северная Осетия-Алания, р-н Моздокский, с. Веселое, ул. Комсомольская. 2 "а"	Моздокский	15:01:0202006:114	003003000000 Земли промышленности, энергетики, транспорта, связи, радиовещания, телевидения, информатики, земли для обеспечения космической деятельности, земли обороны, безопасности и земли иного специального назначения	"Строительная промышленность". для эксплуатации столярного цеха	6	06.060	21 366	473,68	10 120 646,88
11985	Республика Северная Осетия-Алания, р-н Моздокский, 300.0 м северо-восточнее с. Комарово	Моздокский	15:01:0202006:115	003001000000 Земли сельскохозяйственного назначения	Растениеводство	1	01.010	950 000	6,68	6 350 008,00
11986	Республика Северная Осетия-Алания, р-н Моздокский, 700м северо-восточнее с. Комарово	Моздокский	15:01:0202006:116	003001000000 Земли сельскохозяйственного назначения	Растениеводство	1	01.010	2 594 020	6,68	17 328 053,60
11987	Республика Северная Осетия-Алания, Моздокский район, с Веселое, ул Х.Хутиева, 57	Моздокский	15:01:0202006:117	003002000000 Земли населенных пунктов	Магазины	4	04.040	716	874,46	626 113,36
11988	Северная Осетия-Алания респ. Моздокский р-н, за чертой населенного пункта с.Веселое. между с.Веселое и с. Комарово. с левой стороны автодороги Моздок-Щедрая	Моздокский	15:01:0202006:118	003001000000 Земли сельскохозяйственного назначения	Рыбоводство (земельный участок, предназначенный для эксплуатации рыбоводного пруда)	1	01.130	290 000	7,68	2 227 200,00
11989	Республика Северная Осетия-Алания, р-н Моздокский. с. Веселое. ул. Молодежная. 41	Моздокский	15:01:0202006:119	003002000000 Земли населенных пунктов	Для индивидуального жилищного строительства. в целях ведения личного подсобного хозяйства, с правом возведения жилого дома и хозяйственных построек	13	02.010	1 500	336,33	504 495,00
11990	Северная Осетия - Алания респ. р-н Моздокский, земли за чертой населенного пункта с.Веселое. у северо-восточной окраины с Веселое, с левой стороны автодороги Моздок-Комарово	Моздокский	15:01:0202006:12	003001000000 Земли сельскохозяйственного назначения	Растениеводство. предназначенный для сельскохозяйственной деятельности, связанной с выращиванием сельскохозяйственных культур	1	01.010	350 000	6,68	2 338 000,00

№ пп	Местоположение ЗУ	Район	Кадастровый номер ЗУ	Категория земель	Разрешенное использование по документу	Код вида разрешенного использования (в соответствии с классификатором видов разрешенного использования земельных участков)	Вид использования объектов недвижимости	Площадь	УПКС	КС
11991	Северная Осетия-Алания респ, Моздокский р-н,за чертой с. Веселое, у северной окраины села, с правой стороны автодороги Ставрополь-Кайновка, в районе остановки на ул. Молодежной	Моздокский	15:01:0202006:120	003002000000 Земли населенных пунктов	"Магазины", "Общественное питание", "Гостиничное обслуживание"	4	04-040	3 000	874,46	2 623 380,00
11992	Республика Северная Осетия-Алания, р-н Моздокский, бывшие земли колхоза «Красная Осетия»	Моздокский	15:01:0202006:122	003001000000 Земли сельскохозяйственного назначения	Для расширения крестьянского (фермерского) хозяйства растениеводческого и животноводческого направления	1	01-010	150 000	6,68	1 002 000,00
11993	Республика Северная Осетия-Алания, р-н Моздокский, с. Веселое, ул. Молодежная, 35	Моздокский	15:01:0202006:124	003002000000 Земли населенных пунктов	Для индивидуального жилищного строительства, с целью строительства жилого дома, хозяйственных построек и ведения личного подсобного хозяйства	13	02-010	1 500	336,33	504 495,00
11994	Республика Северная Осетия-Алания, Моздокский р-н, за чертой населенного пункта с.Троицкое, у восточной окраины с.Троицкое, с правой стороны автодороги Ставрополь-Кайновка	Моздокский	15:01:0202006:126	003001000000 Земли сельскохозяйственного назначения	Животноводство	1	01-081	30 000	5,06	151 800,00
11995	Республика Северная Осетия-Алания, Моздокский р-н, у восточной окраины с. Веселое, за чертой населенного пункта, с левой стороны автодороги Ставрополь-Кайновка	Моздокский	15:01:0202006:127	003001000000 Земли сельскохозяйственного назначения	Животноводство	1	01-081	91 026	5,06	460 591,56
11996	Республика Северная Осетия-Алания, р-н Моздокский, с. Веселое, ул. Молодежная, 67	Моздокский	15:01:0202006:129	003002000000 Земли населенных пунктов	"для индивидуального жилищного строительства". предназначенного для строительства жилого дома, хозяйственных построек и ведения личного подсобного хозяйства	13	02-010	1 500	336,33	504 495,00
11997	Республика Северная Осетия-Алания, Моздокский р-н, у северо-восточной окраины с. Веселое, за чертой населенного пункта, с левой стороны автодороги Ставрополь-Кайновка	Моздокский	15:01:0202006:131	003001000000 Земли сельскохозяйственного назначения	"Животноводство", с целью размещения зданий, сооружений, используемых для содержания и разведения сельскохозяйственных животных, производства, хранения и первичной переработки сельскохозяйственной продукции	1	01-081	96 715	5,06	489 377,90
11998	Республика Северная Осетия-Алания, р-н Моздокский, с. Ново-Георгиевское, ул. Степная, 22	Моздокский	15:01:0202006:132	003002000000 Земли населенных пунктов	Для индивидуального жилищного строительства, для строительства жилого дома, хозяйственных построек и ведения личного подсобного хозяйства	13	02-010	1 499	267,40	400 832,60
11999	Республика Северная Осетия-Алания, р-н Моздокский, с Веселое, ул. Х. Хугаева, 1 "з"	Моздокский	15:01:0202006:134	003001000000 Земли сельскохозяйственного назначения	сельскохозяйственное использование	1	01-180	8 443	139,58	1 178 473,94
12000	Республика Северная Осетия-Алания, р-н Моздокский, с Веселое, ул Х Хугаева, д 1л	Моздокский	15:01:0202006:135	003001000000 Земли сельскохозяйственного назначения	Сельскохозяйственное использование	1	01-180	14 482	139,58	2 021 397,56
12001	Республика Северная Осетия-Алания, р-н Моздокский, с. Веселое, ул. Молодежная, 25	Моздокский	15:01:0202006:136	003002000000 Земли населенных пунктов	Для индивидуального жилищного строительства	13	02-010	1 500	336,33	504 495,00
12002	Республика Северная Осетия-Алания, р-н Моздокский, с. Веселое, ул. Молодежная, 29	Моздокский	15:01:0202006:137	003002000000 Земли населенных пунктов	Для индивидуального жилищного строительства	13	02-010	1 500	336,33	504 495,00
12003	Республика Северная Осетия-Алания, р-н Моздокский, с Веселое, ул Молодежная, 37	Моздокский	15:01:0202006:138	003002000000 Земли населенных пунктов	"Для индивидуального жилищного строительства"	13	02-010	1 500	336,33	504 495,00
12004	Республика Северная Осетия-Алания, р-н Моздокский, с. Веселое, ул. Хазби Хугаева, 1 г	Моздокский	15:01:0202006:14	003003000000 Земли промышленности, энергетики, транспорта, связи, радиовещания, телевидения, информатики, земли для обеспечения космической деятельности, земли обороны, безопасности и земли иного специального назначения	"Строительная промышленность". размещение объектов капитального строительства, предназначенных для производства строительных материалов (кирпичей, пиломатериалов, цемента, крепежных материалов), бытового и строительного газового и сантехнического оборудования, лифтов и подъемников, столярной продукции, сборных домов или их частей и тому подобной продукции	6	06-060	1 060	473,68	502 100,80
12005	Республика Северная Осетия-Алания, р-н Моздокский, с Веселое, ул Молодежная, д 69	Моздокский	15:01:0202006:140	003002000000 Земли населенных пунктов	Для индивидуального жилищного строительства	13	02-010	1 500	336,33	504 495,00
12006	Республика Северная Осетия-Алания, р-н Моздокский, с Ново-Георгиевское, ул Степная, д 24	Моздокский	15:01:0202006:141	003002000000 Земли населенных пунктов	Для индивидуального жилищного строительства	13	02-010	1 800	267,40	481 320,00
12007	Республика Северная Осетия-Алания, р-н Моздокский, с Веселое, ул Молодежная, д 27	Моздокский	15:01:0202006:142	003002000000 Земли населенных пунктов	"Для индивидуального жилищного строительства"	13	02-010	1 500	336,33	504 495,00
12008	Республика Северная Осетия-Алания, р-н Моздокский, с Ново-Георгиевское, ул Степная, д 26	Моздокский	15:01:0202006:143	003002000000 Земли населенных пунктов	Для индивидуального жилищного строительства	13	02-010	1 800	267,40	481 320,00
12009	Республика Северная Осетия-Алания, р-н Моздокский, с Ново-Георгиевское, ул Степная, д 16	Моздокский	15:01:0202006:144	003002000000 Земли населенных пунктов	Для индивидуального жилищного строительства	13	02-010	1 500	267,40	401 100,00
12010	Республика Северная Осетия-Алания, р-н Моздокский, с. Ново-Георгиевское, ул Степная, 18	Моздокский	15:01:0202006:145	003002000000 Земли населенных пунктов	Для индивидуального жилищного строительства	13	02-010	1 500	267,40	401 100,00
12011	Республика Северная Осетия-Алания, р-н Моздокский, с. Ново-Георгиевское, ул. Степная, 20	Моздокский	15:01:0202006:146	003002000000 Земли населенных пунктов	Для индивидуального жилищного строительства	13	02-010	1 426	267,40	381 312,40
12012	Респ Северная Осетия - Алания, Моздокский р-н, с.Весёлое, ул.Х.Хугаева, 55	Моздокский	15:01:0202006:147	003002000000 Земли населенных пунктов	Для индивидуального жилищного строительства	13	02-010	2 000	336,33	672 660,00
12013	Республика Северная Осетия-Алания, р-н Моздокский, с. Ново-Георгиевское, ул Степная, 12	Моздокский	15:01:0202006:148	003002000000 Земли населенных пунктов	Для индивидуального жилищного строительства	13	02-010	1 500	267,40	401 100,00
12014	Республика Северная Осетия-Алания, р-н Моздокский, с. Веселое, ул. Молодежная, 31	Моздокский	15:01:0202006:149	003002000000 Земли населенных пунктов	Для ведения личного подсобного хозяйства	13	02-020	1 500	336,33	504 495,00
12015	Респ. Северная Осетия - Алания, р-н Моздокский. Межселенные земли от СКЖД до осн р.Терек. р-н с.Веселое	Моздокский	15:01:0202006:16	003006000000 Земли водного фонда	Использование земельных участков с целью эксплуатации объектов питьевого водоснабжения	6	02-012	1 647	344,74	567 786,78
12016	Республика Северная Осетия-Алания, р-н Моздокский, с Веселое, Межселенные земли от северной границы района до СКЖД, р-н с Веселое	Моздокский	15:01:0202006:17	003001000000 Земли сельскохозяйственного назначения	Сельскохозяйственное использование	1	01-010	505 502	6,68	3 376 753,36
12017	Республика Северная Осетия - Алания, р-н Моздокский, за чертой с Веселое, у северо-восточной окраины села	Моздокский	15:01:020.2006.2	003001000000 Земли сельскохозяйственного назначения	Для ведения крестьянского (фермерского) хозяйства	1	01-010	186 240	6,68	1 244 083,20
12018	Респ. Северная Осетия - Алания, р-н Моздокский, Межселенные земли	Моздокский	15:01:0202006:20	003001000000 Земли сельскохозяйственного назначения	растениеводство/животноводство	1	01-010	300 000	6,68	2 004 000,00

№ пп	Местоположение ЗУ	Район	Кадастровый номер ЗУ	Категория земель	Разрешенное использование по документу	Код вида разрешенного использования (в соответствии с классификатором видов разрешенного использования земельных участков)	Вид использования объектов недвижимости	Площадь	УПКС	КС
12019	Респ. Северная Осетия - Алания, р-н Моздокский, Межселенные земли	Моздокский	15:01:0202006:21	003001000000 Земли сельскохозяйственного назначения	Растениеводство/животноводство	1	01.010	150 000	6,68	1 002 000,00
12020	Российская Федерация, Республика Северная Осетия - Алания, р-н Моздокский, Межселенные земли	Моздокский	15:01:0202006:22	003001000000 Земли сельскохозяйственного назначения	«Сельскохозяйственное использование», «Растениеводство», осуществление хозяйственной деятельности, связанной с выращиванием сельскохозяйственных культур	1	01.010	182 000	6,68	1 215 760,00
12021	Респ. Северная Осетия - Алания, р-н Моздокский, Межселенные земли	Моздокский	15:01:0202006:23	003001000000 Земли сельскохозяйственного назначения	растениеводство/животноводство	1	01.010	283 000	6,68	1 890 440,00
12022	Российская Федерация, Республика Северная Осетия - Алания, р-н Моздокский, Межселенные земли	Моздокский	15:01:0202006:24	003001000000 Земли сельскохозяйственного назначения	растениеводство	1	01.010	98 203	6,68	655 996,04
12023	Респ. Северная Осетия - Алания, Моздокский р-н., с. Ново-Георгиевское, ул. Степная, д.14	Моздокский	15:01:0202006:261	003002000000 Земли населенных пунктов	Для индивидуального жилищного строительства	13	02.010	1 500	267,40	401 100,00
12024	Респ. Северная Осетия - Алания, Моздокский р-н., с. Веселое, ул. Молодежная, д.49	Моздокский	15:01:0202006:262	003002000000 Земли населенных пунктов	Для индивидуального жилищного строительства	13	02.010	1 500	336,33	504 495,00
12025	Российская Федерация, Республика Северная Осетия - Алания, Моздокский район, с. Ново-Георгиевское, ул Степная, 10	Моздокский	15:01:0202006:263	003002000000 Земли населенных пунктов	"Жилая застройка". "Для ведения личного подсобного хозяйства (приусадебный земельный участок)"	13	02.020	600	267,40	160 440,00
12026	Республика Северная Осетия-Алания, Моздокский район, с. Ново-Георгиевское, ул. Степная, 28.	Моздокский	15:01:0202006:265	003002000000 Земли населенных пунктов	"Жилая застройка". "Для ведения личного подсобного хозяйства", предназначенного для размещения жилого дома, не предназначенного для раздела квартиры (дома, пригодные для постоянного проживания и высотой не выше трех надземных этажей); производство сельскохозяйственной продукции; размещения гаража и иных вспомогательных сооружений, содержание сельскохозяйственных животных.	13	02.020	1 510	267,40	403 774,00
12027	Республика Северная Осетия-Алания, Моздокский р-н, с. Веселое, у левой межи земельных участков с кадастровыми номерами 15:01:0202006:99 и 15:01:0202006:117	Моздокский	15:01:0202006:266	003002000000 Земли населенных пунктов	"Предпринимательство". "Магазины"	4	04.040	122	874,46	106 684,12
12028	Российская Федерация, Республика Северная Осетия - Алания, р-н. Моздокский, с. Веселое, в 8м, от правой межи земельного участка с кадастровым номером 15:01:0202006:117	Моздокский	15:01:0202006:267	003002000000 Земли населенных пунктов	"Предпринимательство", "Магазины"	4	04.040	301	874,46	263 212,46
12029	Респ. Северная Осетия - Алания, р-н. Моздокский, с. Веселое, у левой межи земельного участка с кадастровым номером 15:01:0202006:117	Моздокский	15:01:0202006:268	003002000000 Земли населенных пунктов	"Предпринимательство", "Магазины"	4	04.040	257	874,46	224 736,22
12030	Республика Северная Осетия - Алания, р-н. Моздокский, у северной окраины с. Веселое, в 50 м. от участка по ул. Молодежная, №41	Моздокский	15:01:0202006:269	003002000000 Земли населенных пунктов	"Предпринимательство", "Магазины", размещение объектов капитального строительства, предназначенных для продажи товаров	4	04.040	195	874,46	170 519,70
12031	Республика Северная Осетия - Алания, Моздокский район, за чертой с. Веселое, у северо-восточной окраины села	Моздокский	15:01:0202006:270	003001000000 Земли сельскохозяйственного назначения	Растениеводство	1	01.010	100 000	6,68	668 000,00
12032	Респ Северная Осетия - Алания, Моздокский р-н, за чертой населенного пункта с. Веселое, у западной окраины села, слевой стороны автодороги Троицкое-Веселое, у левой межи земельного участка с кадастровым номером 15:01:0202006:135	Моздокский	15:01:0202006:271	003001000000 Земли сельскохозяйственного назначения	"Сельскохозяйственное использование". "Садоводство"	1	01.050	9 800	27,72	271 656,00
12033	Респ. Северная Осетия - Алания, р-н Моздокский, с. Веселое, ул. Молодежная, 79	Моздокский	15:01:0202006:273	003002000000 Земли населенных пунктов	"Жилая застройка". "Для индивидуального жилищного строительства", размещение жилого дома (отдельно стоящего здания количеством надземных этажей не более чем три, высотой не более двадцати метров, которое состоит из комнат и помещений вспомогательного использования, предназначенных для удовлетворения гражданами бытовых и иных нужд, связанных с их проживанием в таком здании, не предназначенного для раздела на самостоятельные объекты недвижимости); выращивание сельскохозяйственных культур; размещение индивидуальных гаражей и хозяйственных построек	13	02.010	600	336,33	201 798,00
12034	Респ. Северная Осетия - Алания, р-н. Моздокский, с. Веселое, ул. Молодежная, 77	Моздокский	15:01:0202006:274	003002000000 Земли населенных пунктов	"Жилая застройка". "Для индивидуального жилищного строительства". размещение жилого дома (отдельно стоящего здания количеством надземных этажей не более чем три, высотой не более двадцати метров, которое состоит из комнат и помещений вспомогательного использования, предназначенных для удовлетворения гражданами бытовых и иных нужд, связанных с их проживанием в таком здании, не предназначенного для раздела на самостоятельные объекты недвижимости); выращивание сельскохозяйственных культур, размещение индивидуальных гаражей и хозяйственных построек	13	02.010	600	336,33	201 798,00

№ п/п	Местоположение ЗУ	Район	Кадастровый номер ЗУ	Категория земель	Разрешенное использование по документу	Код вида разрешенного использования (в соответствии с классификатором видов разрешенного использования земельных участков)	Вид использования объектов недвижимости	Площадь	УПКС	КС
12035	Республика Северная Осетия-Алания, Моздокский р-н, с. Ново-Георгиевское, ул. Степная, 34	Моздокский	15:01:0202006:275	003002000000 Земли населенных пунктов	"Жилая застройка". "Для ведения личного подсобного хозяйства (приусадебный земельный участок) размещение жилого дома; производство сельскохозяйственной продукции, размещение гаража и иных вспомогательных сооружений; содержание сельскохозяйственных животных	13	02.020	1 500	267,40	401 100,00
12036	Республика Северная Осетия - Алания, Моздокский р-н, за с. Веселое, северная окраина села, за автодорогой Ставрополь-Крайновка	Моздокский	15:01:0202006:276	003001000000 Земли сельскохозяйственного назначения	"Сельскохозяйственное использование". "Хранение и переработка сельскохозяйственной продукции", размещение зданий, сооружений, используемых для производства, хранения, первичной и глубокой переработки сельскохозяйственной продукции	1	01.150	31 002	139,58	4 327 259,16
12037	Республика Северная Осетия-Алания, Моздокский р-н, с. Веселое, у северной окраины села	Моздокский	15:01:0202006:278	003001000000 Земли сельскохозяйственного назначения	"Сельскохозяйственное использование", "Растениеводство"	1	01.010	100 860	6,68	673 744,80
12038	Республика Северная Осетия - Алания, Моздокский район, с Веселое, у восточной окраины, в 220м от здания АЗС, с правой стороны автодороги Ставрополь-Прохладный-Кизляр-Крайновка	Моздокский	15:01:0202006:279	003002000000 Земли населенных пунктов	"Предпринимательство". "Магазины"	4	04.040	399	874,46	348 909,54
12039	Респ Северная Осетия - Алания Моздокский р-н. с. Веселое, у восточной окраины села в районе ул. К. Хетагурова	Моздокский	15:01:0202006:280	003002000000 Земли населенных пунктов	"Сельскохозяйственное использование". "Хранение и переработка сельскохозяйственной продукции", Размещение зданий, сооружений, используемых для производства, хранения, первичной и глубокой переработки сельскохозяйственной продукции	1	01.150	33 347	139,58	4 654 574,26
12040	Респ Северная Осетия - Алания Моздокский р-н. с. Веселое, ул. Молодежная 71	Моздокский	15:01:0202006:281	003002000000 Земли населенных пунктов	"Жилая застройка". "Для ведения личного подсобного хозяйства", предназначенного для строительства индивидуального жилого дома, не предназначенного для раздела на квартиры; производства сельскохозяйственной продукции; размещения гаража и иных вспомогательных сооружений; содержание сельскохозяйственных животных	13	02.010	1 500	336,33	504 495,00
12041	Республика Северная Осетия - Алания, Моздокский район, с Веселое, ул Молодежная, 51	Моздокский	15:01:0202006:284	003002000000 Земли населенных пунктов	"Жилая застройка". "Для ведения личного подсобного хозяйства (приусадебный земельный участок)". размещение жилого дома; производство сельскохозяйственной продукции, размещение гаража и иных вспомогательных сооружений, содержание сельскохозяйственных животных	13	02.020	1 500	336,33	504 495,00
12042	Республика Северная Осетия - Алания, Моздокский район, за чертой с Веселое, у восточной окраины села, у западной межи участка с кадастровым номером 15:01:0202006:127	Моздокский	15:01:0202006:285	003001000000 Земли сельскохозяйственного назначения	"Сельскохозяйственное использование", "Рыбоводство".осуществление хозяйственной деятельности, связанной с разведением и (или) содержанием, выращиванием объектов рыбоводства (аквакультуры): размещение зданий, сооружений, оборудования, необходимых для осуществления рыбоводства (аквакультуры)"	1	01.130	47 586	7,68	365 460,48
12043	Республика Северная Осетия - Алания Моздокский р-н. с. Веселое, ул. Молодежная, 33	Моздокский	15:01:0202006:286	003002000000 Земли населенных пунктов	"Жилая застройка", "Для ведения личного подсобного хозяйства (приусадебный земельный участок)", размещение жилого дома; производство сельскохозяйственной продукции; размещение гаража и иных вспомогательных сооружений; содержание сельскохозяйственных животных	13	02.020	1 500	336,33	504 495,00
12044	Республика Северная Осетия - Алания, Моздокский район, с Ново-Георгиевское, у западной окраины село, с правой стороны автодороги Ставрополь-Крайновка, в районе кладбища	Моздокский	15:01:0202006:287	003002000000 Земли населенных пунктов	"Сельскохозяйственное использование", "Выпас сельскохозяйственных животных", выпас сельскохозяйственных животных	1	01.081	19 833	4,75	94 206,75
12045	Респ Северная Осетия - Алания Моздокский р-н. с. Веселое, ул. Молодежная 43	Моздокский	15:01:0202006:288	003002000000 Земли населенных пунктов	"Жилая застройка", "Для ведения личного подсобного хозяйства (приусадебный земельный участок)", размещение жилого дома; производство сельскохозяйственной продукции; размещение гаража и иных вспомогательных сооружений; содержание сельскохозяйственных животных	13	02.020	1 500	336,33	504 495,00

№ п/п	Местоположение ЗУ	Район	Кадастровый номер ЗУ	Категория земель	Разрешенное использование по документу	Код вида разрешенного использования (в соответствии с классификатором видов разрешенного использования земельных участков)	Вид использования объектов недвижимости	Площадь	УПКС	КС
12046	Респ Северная Осетия - Алания Моздокский р-н. за чертой с. Троицкого. в 50 м на восток от восточной границы участка с кадастровым номером 15:01:0202006:126	Моздокский	15:01:0202006:290	003001000000 Земли сельскохозяйственного назначения	"Сельскохозяйственное использование", "Скотоводство", осуществление хозяйственной деятельности, в том числе на сельскохозяйственных угодьях, связанной с разведением сельскохозяйственных животных (крупного рогатого скота, овец, коз, лошадей, верблюдов, оленей), сенокошение, выпас сельскохозяйственных животных, производство кормов, размещение зданий, сооружений, используемых для содержания и разведения сельскохозяйственных животных; разведение племенных животных, производство и использование племенной продукции (материала)	1	01.081	13 950	5,06	70 587,00
12047	Республика Северная Осетия - Алания, Моздокский район, с.Ново-Георгиевское,ул.Степная, 2 "а"	Моздокский	15:01:0202006:292	003002000000 Земли населенных пунктов	"Отдых (рекреация)", "Площадки для занятия спортом", размещение площадок для занятия спортом и физической культурой на открытом воздухе (физкультурные площадки, беговые дорожки, поля для спортивной игры)	3	05.012	14 296	73,53	1 051 184,88
12048	Респ Северная Осетия - Алания Моздокский р-н. за чертой с. Ново-Георгиевское, у западной окраины села, с правой стороны автодороги Ставрополь-Крайновка	Моздокский	15:01:0202006:294	003001000000 Земли сельскохозяйственного назначения	"Сельскохозяйственное использование", "Животноводство", осуществление хозяйственной деятельности, связанной с производством продукции животноводства, в том числе сенокошение, выпас сельскохозяйственных животных, разведение племенных животных, производство и использование племенной продукции (материала), размещение зданий, сооружений, используемых для содержания и разведения сельскохозяйственных животных, производства, хранения и первичной переработки сельскохозяйственной продукции	1	01.070	16 005	110,97	1 776 074,85
12049	Республика Северная Осетия - Алания Моздокский район, с Веселое, ул Молодежная 45	Моздокский	15:01:0202006:295	003002000000 Земли населенных пунктов	"Жилая застройка", "Для ведения личного подсобного хозяйства (приусадебный земельный участок)", размещение жилого дома; производство сельскохозяйственной продукции; размещение гаража и иных вспомогательных сооружений; содержание сельскохозяйственных животных	13	02.020	1 500	336,33	504 495,00
12050	Республика Северная Осетия - Алания, Моздокский район, с Веселое, у задней межи участков по ул Молодежной, №37 и ул Молодежной, №39	Моздокский	15:01:0202006:297	003002000000 Земли населенных пунктов	Ведение огородничество	13	13.011	2 626	53,04	139 283,04
12051	Российская Федерация, Республика Северная Осетия-Алания, Моздокский р-н, с. Веселое, у задней межи участков №43-49 по ул. Молодежной	Моздокский	15:01:0202006:298	003002000000 Земли населенных пунктов	"Предпринимательство". "Автомобильные мойки, размещение автомобильных моек, а также размещение магазинов сопутствующей торговли"	4	04.092	3 000	1 065,79	3 197 370,00
12052	Республика Северная Осетия - Алания Моздокский район, с Ново-Георгиевское, у левой межи участка с КН15:01:0202006:287	Моздокский	15:01:0202006:299	003002000000 Земли населенных пунктов	"Сельскохозяйственное использование". "Животноводство". осуществление хозяйственной деятельности, связанной с производством продукции животноводства, в том числе сенокошение, выпас сельскохозяйственных животных, разведение племенных животных, производство и использование племенной продукции (материала), размещение зданий, сооружений, используемых для содержания и разведения сельскохозяйственных животных, производства , хранения и первичной переработки сельскохозяйственной продукции	1	01.081	7 951	5,06	40 232,06
12053	Респ. Северная Осетия - Алания, р-н Моздокский. Межселенные земли	Моздокский	15:01:0202006:3	003003000000 Земли промышленности, энергетики, транспорта, связи, радиовещания, телевидения, информатики, земли для обеспечения космической деятельности, земли обороны, безопасности и земли иного специального назначения	Для производственных нужд	6	03.011	770	32,72	25 194,40

№ пп	Местоположение ЗУ	Район	Кадастровый номер ЗУ	Категория земель	Разрешенное использование по документу	Код вида разрешенного использования (в соответствии с классификатором видов разрешенного использования земельных участков)	Вид использования объектов недвижимости	Площадь	УПКС	КС
12054	Респ. Северная Осетия - Алания, р-н. Моздокский, за чертой с. Веселое, у западной окраины села. в районе бывшего колхозного гаража	Моздокский	15:01:0202006:209	003003000000 Земли промышленности, энергетики, транспорта. связи, радиовещания. телевидения, информатики, земли для обеспечения космической деятельности. земли обороны, безопасности и земли иного специального назначения	"Сельскохозяйственное использование". "Обеспечение сельскохозяйственного производства". размещение машино-транспортных и ремонтных станций. ангаров и гаражей для сельскохозяйственной техники, амбаров. водонапорных башен, трансформаторных станций и иного технического оборудования, используемого для ведения сельского хозяйства	1	01-180	13 800	139,58	1 926 204,00
12055	Респ Северная Осетия - Алания, Моздокский р-н, с Веселое, ул Осетинская. 1 г	Моздокский	15:01:0202006:312	003002000000 Земли населенных пунктов	Для ведения личного подсобного хозяйства	13	02-020	3 000	336,33	1 008 990,00
12056	Республика Северная Осетия-Алания, Моздокский р-н, с. Веселое, у западной окраины села. в 90 м на запад от дома культуры	Моздокский	15:01:0202006:314	003003000000 Земли промышленности, энергетики, транспорта. связи, радиовещания. телевидения, информатики, земли для обеспечения космической деятельности. земли обороны, безопасности и земли иного специального назначения	"Религиозное использование", размещение зданий и сооружений религиозного использования	3	03-070	6 272	2,71	16 997,12
12057	РСО-Алания. Моздокский район, с Веселое, с правой стороны съезда на автодорогу Ставрополь-Крайновка. у правой и левой межи участка с кадастровым номером 15:01:0202006:147	Моздокский	15:01:0202006:315	003002000000 Земли населенных пунктов	"Сельскохозяйственное использование". "Животноводство". осуществление хозяйственной деятельности, связанной с производством продукции животноводства. в том числе сенокошение. выпас сельскохозяйственных животных, разведение племенных животных. производство и использование семенной продукции (материала), размещение зданий. сооружений. используемых для содержания и разведения сельскохозяйственных животных. производства, хранения и первичной переработки сельскохозяйственной продукции"	1	01-081	5 585	5,06	28 260,10
12058	РСО-Алания. Моздокский район, за чертой населенного пункта с. Веселое. с правой стороны автодороги Ставрополь-Крайновка. у правой межи земельного участка с кадастровым номером 15:01:0202006:104	Моздокский	15.01:0202006.316	003001000000 Земли сельскохозяйственного назначения	"Сельскохозяйственное использование", "Животноводство". осуществление хозяйственной деятельности. связанной с производством продукции животноводства. в том числе сенокошение, выпас сельскохозяйственных животных, разведение племенных животных, производство и использование семенной продукции (материала). размещение зданий. сооружений. используемых для содержания и разведения сельскохозяйственных животных. производства. хранения и первичной переработки сельскохозяйственной продукции"	1	01.081	11 191	5,06	56 626,46
12059	Республика Северная Осетия - Алания. р-н. Моздокский. с. Веселое, ул. Молодежная 73	Моздокский	15.01:0202006.317	003002000000 Земли населенных пунктов	"Жилая застройка", "Для ведения личного подсобного хозяйства (приусадебный земельный участок)", размещение жилого дома; производство сельскохозяйственной продукции; размещение гаража и иных вспомогательных сооружений; содержание сельскохозяйственных животных	13	02.020	1 500	336,33	504 495,00
12060	Республика Северная Осетия - Алания. Моздокский район, за чертой населенного пункта. с адресной единицей с Веселое, ул Комсомольская. 26	Моздокский	15.01:0202006.318	003001000000 Земли сельскохозяйственного назначения	"Сельскохозяйственное использование", "Скотоводство", осуществление хозяйственной деятельности. в том числе на сельскохозяйственных угодьях, связанной с разведением сельскохозяйственных животных (крупного рогатого скота. овец, коз. лошадей. верблюдов. оленей), сенокошение. выпас сельскохозяйственных животных, производство кормов. размещение зданий. сооружений, используемых для содержания и разведения сельскохозяйственных животных; разведение племенных животных. производство и использование племенной продукции (материала) (код 1.8)	1	01.081	28 000	5,06	141 680,00

№ п/п	Местоположение ЗУ	Район	Кадастровый номер ЗУ	Категория земель	Разрешенное использование по документу	Код вида разрешенного использования (в соответствии с классификатором видов разрешенного использования земельных участков)	Вид использования объектов недвижимости	Площадь	УПКС	КС
12061	Республика Северная Осетия - Алания. Моздокский район, с Ново-Георгиевское, ул Степная 1г	Моздокский	15:01:0202006:320	003002000000 Земли населенных пунктов	"Сельскохозяйственное использование", "Хранение и переработка сельскохозяйственной продукции", размещение зданий, сооружений, используемых для производства, хранения, первичной и глубокой переработки сельскохозяйственной продукции	1	01:150	29 158	110,97	3 235 663,26
12062	Республика Северная Осетия-Алания, Моздокский рн. за чертой с.Веселое, у северо-восточной окраины села	Моздокский	15:01:0202006:321	003001000000 Земли сельскохозяйственного назначения	"Сельскохозяйственное использование". "Садоводство", Осуществление хозяйственной деятельность, в том числе на сельскохозяйственных угодьях, связанной с выращиванием многолетних плодовых и ягодных культур, винограда и иных многолетних культур	1	01:050	23 152	27,72	641 773,44
12063	Республика Северная Осетия - Алания. Моздокский район, с. Ново-Георгиевское, северная окраина	Моздокский	15:01:0202006:322	003002000000 Земли населенных пунктов	"Коммунальное обслуживание. размещение зданий и сооружений в целях обеспечения физических и юридических лиц коммунальными услугами	6	02:012	1 216	274,08	333 281,28
12064	Российская Федерация. Республика Северная Осетия-Алания. Моздокский р-н. с. Веселое. у левой межи земельного участка с кадастровым номером 15:01:0202006:111	Моздокский	15:01:0202006:323	003002000000 Земли населенных пунктов	"Сельскохозяйственное использование". "Выпас сельскохозяйственных животных", выпас сельскохозяйственных животных	1	01:081	7 283	4,75	34 594,25
12065	Российская Федерация, Республика Северная Осетия-Алания, Моздокский р-н, с. Веселое, у задней межи земельного участка с кадастровым номером 15:01:0202006:119	Моздокский	15:01:0202006:324	003002000000 Земли населенных пунктов	"Ведение огородничества", осуществление отдыха и (или) выращивания гражданами для собственных нужд сельскохозяйственных культур; размещение хозяйственных построек, не являющимися объектами недвижимости, предназначенных для хранения инвентаря и урожая сельскохозяйственных культур	13	13:011	490	53,04	25 989,60
12066	Российская Федерация, Республика Северная Осетия-Алания, Моздокский муниципальный район. Веселовское сельское поселение. с. Весепое. ул. Молодежная 75	Моздокский	15:01:0202006:325	003002000000 Земли населенных пунктов	"Жилая застройка", "Для индивидуального жилищного строительства", размещение жилого дома (отдельно стоящего здания количеством надземных этажей не более чем три, высотой не более двадцати метров, которое состоит из комнат и помещений вспомогательного использования, предназначенных для удовлетворения гражданами бытовых и иных нужд, связанных с их проживанием в таком здании, не предназначенного для раздела на самостоятельные объекты недвижимости): выращивание сельскохозяйственных культур; размещение индивидуальных гаражей и хозяйственных построек	13	02:010	600	336,33	201 798,00
12067	Российская Федерация, Республика Северная Осетия-Алания, Моздокский муниципальный район. Веселовское сельское поселение, село Веселое, улица Хозби Хугаева, 59	Моздокский	15:01:0202006:326	003002000000 Земли населенных пунктов	Земельные участки, предназначенные для размещения объектов торговли, общественного питания и бытового обслуживания (земельный участок, предназначенный для строительства капитального здания кафе-магазина). "Заправка транспортных средств", размещение автозаправочных станций, магазинов сопутствующей торговли, зданий для организации общественного питания в качестве объектов придорожного сервиса	4	04:095	2 234	2 123,13	4 743 072,42
12068	Российская Федерация, Республика Северная Осетия-Алания, Моздокский р-н, с. Веселое, у юго-восточной окраины села	Моздокский	15:01:0202006:327	003002000000 Земли населенных пунктов	"Сельскохозяйственное использование", "Выпас сельскохозяйственных животных". выпас сельскохозяйственных животных	1	01:081	9 990	4,75	47 452,50
12069	Российская Федерация. Республика Северная Осетия-Алания. Моздокский район, с Ново-Георгиевское, ул. Степная	Моздокский	15:01:0202006:328	003002000000 Земли населенных пунктов	"Ведение огородничества". осуществление отдыха и (или) выращивания гражданами для собственных нужд сельскохозяйственных культур; размещение хозяйственных построек, не являющихся объектами недвижимости, предназначенных для хранения инвентаря и урожая сельскохозяйственных культур	13	13:011	900	53,04	47 736,00
12070	Российская Федерация. Республика Северная Осетия-Алания. Моздокский р-н. за чертой населенного пункта с. Веселое. у западной окраины села. у левой стороны автодороги Троицкое-Веселое	Моздокский	15:01:0202006:329	003001000000 Земли сельскохозяйственного назначения	"Сельскохозяйственное использование", ведение сельского хозяйства	1	01:010	1 616	6,68	10 794,88

№ п/п	Местоположение ЗУ	Район	Кадастровый номер ЗУ	Категория земель	Разрешенное использование по документу	Код вида разрешенного использования (в соответствии с классификатором видов разрешенного использования земельных участков)	Вид использования объектов недвижимости	Площадь	УПКС	КС
12071	Российская Федерация, Республика Северная Осетия-Алания, Моздокский р-н, с. Веселое, у съезда автодороги Ставрополь-Крайновка	Моздокский	15:01:0202006:330	003002000000 Земли населенных пунктов	"Предпринимательство". "Магазины"	4	04-040	1 000	874,46	874 460,00
12072	Российская Федерация, Республика Северная Осетия-Алания, Моздокский р-н, за чертой с. Веселое, у съезда автодороги Ставрополь-Крайновка, напротив земельного участка с кадастровым номером 15:01:0202006:267	Моздокский	15:01:0202006:335	003001000000 Земли сельскохозяйственного назначения	"Сельскохозяйственное использование", "Хранение и переработка сельскохозяйственной продукции". размещение зданий. сооружений, используемых для производства, хранения, первичной и глубокой переработки сельскохозяйственной продукции	1	01.150	1 780	139,58	248 452,40
12073	Российская Федерация, Республика Северная Осетия-Алания, Моздокский р-н, за чертой с Веселое, у юго-восточной окраины, вдоль границ сбросного канала	Моздокский	15:01:0202006:336	003001000000 Земли сельскохозяйственного назначения	"Сельскохозяйственное использование", "Сенокошение". кошение трав, сбор и заготовка сена(код 1.19), "Выпас сельскохозяйственных животных", выпас сельскохозяйственных животных (код 1.20)	1	01-081	9 900	5,06	50 094,00
12074	Российская Федерация, Республика Северная Осетия-Алания, Моздокский р-н, с. Веселое, у правой межи земельного участка с К№15:01:0202006:120	Моздокский	15:01:0202006:337	003002000000 Земли населенных пунктов	"Предпринимательство", "Автомобильные мойки", размещение автомобильных моек, а также размещение магазинов сопутствующей торговли"	4	04.098	724	1 065,79	771 631,96
12075	Российская Федерация, Республика Северная Осетия - Алания, Моздокский район, с. Веселое, у восточной окраины села	Моздокский	15:01:0202006:340	003002000000 Земли населенных пунктов	"Сенокошение". кошение трав, сбор и заготовка сена: "Выпас сельскохозяйственных животных. выпас сельскохозяйственных животных	1	01-081	9 552	5,06	48 333,12
12076	Российская Федерация, Республика Северная Осетия - Алания, Моздокский район, с. Веселое, у задней межи участков по ул.Молодежной, №67-69	Моздокский	15:01:0202006:341	003002000000 Земли населенных пунктов	"Предпринимательство". "Магазины". размещение объектов капитального строительства , предназначенных для продажи товаров. торговая площадь которых составляет до 5000 кв. м	4	04-040	5 101	874,46	4 460 620,46
12077	Российская Федерация, Республика Северная Осетия - Алания, Моздокский район, с. Веселое, с правой стороны съезда на автодорогу Ставрополь-Крайновка	Моздокский	15:01:0202006:342	003002000000 Земли населенных пунктов	"Сенокошение", кошение трав, сбор и заготовка сена. "Выпас сельскохозяйственных животных, выпас сельскохозяйственных животных	1	01.081	9 900	5,06	50 094,00
12078	Республика Северная Осетия - Алания, муниципальный район Моздокский, сельское поселение Веселовское, село Веселое, улица Молодежная, земельный участок 59	Моздокский	15:01:0202006:343	003002000000 Земли населенных пунктов	"Жилая застройка", "Для индивидуального жилищного строительства", размещение жилого дома (отдельно стоящего здания количеством надземных этажей не более чем три, высотой не более двадцати метров, которое состоит из комнат и помещений вспомогательного использования, предназначенных для удовлетворения гражданами и/или нужд, связанных с их проживанием в таком здании, не предназначенного для раздела на самостоятельные объекты недвижимости); выращивание сельскохозяйственных культур; размещение гаражей для собственных нужд и хозяйственных построек	13	02.010	1 500	336,33	504 495,00
12079	Российская Федерация, Республика Северная Осетия-Алания, Моздокский муниципальный район, с Веселое, ул Молодежная, уч. 57	Моздокский	15:01:0202006:344	003002000000 Земли населенных пунктов	"Жилая застройка", "Для индивидуального жилищного строительства". размещение жилого дома (отдельно стоящего здания количеством надземных этажей не более чем три, высотой не более двадцати метров, которое состоит из комнат и помещений вспомогательного использования, предназначенных для удовлетворения гражданами и/или нужд, связанных с их проживанием в таком здании, не предназначенного для раздела на самостоятельные объекты недвижимости); выращивание сельскохозяйственных культур, размещение гаражей для собственных нужд и хозяйственных построек	13	02-010	1 500	336,33	504 495,00
12080	Российская Федерация, Республика Северная Осетия-Алания, Моздокский район, с Веселое, у северной окраины села	Моздокский	15:01:0202006:345	003001000000 Земли сельскохозяйственного назначения	"Сельскохозяйственное использование ". "Растениеводство"	1	01-010	20 000	6,68	133 600,00
12081	Республика Северная Осетия-Алания, Моздокский р-н, Межселенные земли	Моздокский	15:01:0202006:347	003001000000 Земли сельскохозяйственного назначения	Растениеводство	1	01-010	250 000	6,68	1 670 000,00

№ п/п	Местоположение ЗУ	Район	Кадастровый номер ЗУ	Категория земель	Разрешенное использование по документу	Код вида разрешенного использования (в соответствии с классификатором видов разрешенного использования земельных участков)	Вид использования объектов недвижимости	Площадь	УПКС	КС
12082	Республика Северная Осетия-Алания, р-н Моздокский, с. Веселое, ул. Осетинская	Моздокский	15:01:0202006:348	003002000000 Земли населенных пунктов	"Жилая застройка". "Для ведения личного подсобного хозяйства (приусадебный земельный участок)". размещение жилого дома; производство сельскохозяйственной продукции, размещение гаража и иных вспомогательных сооружений; содержание сельскохозяйственных животных	13	02-020	4 569	336,33	1 536 691,77
12083	Республика Северная Осетия - Алания, Моздокский р-н, за чертой с. Веселое,напротив рыбного пруда	Моздокский	15:01:0202006:349	003001000000 Земли сельскохозяйственного назначения	"Хранение и переработка сельскохозяйственной продукции"	1	01.150	10 153	139,58	1 417 155,74
12084	Республика Северная Осетия - Алания, муниципальный район Моздокский, сельское поселение Веселовское, с. Веселое, ул. Молодежная земельный участок 23	Моздокский	15:01:0202006:350	003002000000 Земли населенных пунктов	"Ведение огородничества", осуществление отдыха и (или) выращивания гражданами для собственных нужд сельскохозяйственных культур; размещение хозяйственных построек, не являющимися объектами недвижимости, предназначенных для хранения инвентаря и урожая сельскохозяйственных культур	13	13-011	1 500	53,04	79 560,00
12085	Российская Федерация, Республика Северная Осетия - Алания, Моздокский муниципальный район, за чертой населенного пункта с. Веселое, у передней межи участка бывшей птицефермы	Моздокский	15:01:0202006:356	003001000000 Земли сельскохозяйственного назначения	Ведение личного подсобного хозяйства на полевых участках	1	01.160	3 050	6,68	20 374,00
12086	Респ. Северная Осетия - Алания, р-н Моздокский, Межселенные земли от северной границы района до СКЖД, р-н с.Комарово	Моздокский	15:01:0202006:77	003001000000 Земли сельскохозяйственного назначения	Земельные участки акционерных обществ, совхозов, колхозов, крестьянско-фермерских хозяйств (земельный участок, предназначенный для сельскохозяйственного производства)	1	01-010	1 900 000	6,68	12 692 000,00
12087	Респ. Северная Осетия - Алания, р-н Моздокский, Межселенные земли, между с. Веселое и с. Комарово	Моздокский	15:01:0202006:78	003001000000 Земли сельскохозяйственного назначения	Земельные участки акционерных обществ, совхозов, колхозов, крестьянско-фермерских хозяйств (для сельскохозяйственного производства)	1	01.010	2 329 140	6,68	15 558 655,20
12088	Респ. Северная Осетия - Алания, р-н Моздокский, между с. Веселое и с. Виноградное	Моздокский	15:01:0202006:79	003001000000 Земли сельскохозяйственного назначения	Земельные участки акционерных обществ, совхозов, колхозов, крестьянско-фермерских хозяйств (для сельскохозяйственного производства)	1	01.010	418 479	6,68	2 795 439,72
12089	Республика Северная Осетия-Алания, р-н Моздокский, Межселенные земли, между с.Веселое и с.Комарово	Моздокский	15:01:0202006:80	003001000000 Земли сельскохозяйственного назначения	Земельные участки акционерных обществ, совхозов, колхозов, крестьянско-фермерских хозяйств (для сельскохозяйственного производства)	1	01-010	1 374 440	6,68	9 181 259,20
12090	Республика Северная Осетия-Алания, Моздокский район, тер Межселенные земли	Моздокский	15:01:0202006:81	003001000000 Земли сельскохозяйственного назначения	Растениеводство	1	01-010	2 960 900	6,68	19 778 812,00
12091	Республика Северная Осетия - Алания, Моздокский район, за чертой с. Веселое, у восточной окраины села	Моздокский	15:01:0202006:87	003001000000 Земли сельскохозяйственного назначения	Сельскохозяйственное использование . Растениеводство, осуществление хозяйственной деятельности , связанной с выращиванием сельскохозяйственных культур	1	01.010	250 000	6,68	1 670 000,00
12092	Республика Северная Осетия-Алания, р-н Моздокский, с Веселое, ул Хетагурова, д 40а	Моздокский	15:01:0202006:90	003002000000 Земли населенных пунктов	Земельные участки, предназначенные для размещения домов индивидуальной жилой застройки (земельный участок, предназначенный для ведения личного подсобного хозяйства (без права возведения жилого дома и хозяйственных построек))	13	02-010	1 198	336,33	402 923,34
12093	Респ. Северная Осетия - Алания, р-н Моздокский, с. Ново-Георгиевское, ул. Степная, дом 2	Моздокский	15:01:0202006:91	003002000000 Земли населенных пунктов	«Сельскохозяйственное использование». «Хранение и переработка сельскохозяйственной продукции». размещение зданий, сооружений, используемых для производства, хранения, первичной и глубокой переработки сельскохозяйственной продукции (код 1.15)	1	01.150	332	110,97	36 842,04
12094	Республика Северная Осетия-Алания, р-н Моздокский, с Веселое, у восточной окраины населенного пункта, у передней межи бывшей птицефермы	Моздокский	15:01:0202006:93	003003000000 Земли промышленности, энергетики, транспорта, связи, радиовещания, телевидения, информатики, земли для обеспечения космической деятельности, земли обороны, безопасности и земли иного специального назначения	Магазины	4	04-096	400	1 065,79	426 316,00
12095	Республика Северная Осетия-Алания, р-н Моздокский, с. Веселое, ул.Хугаева, №57	Моздокский	15:01:0202006:99	003002000000 Земли населенных пунктов	Предпринимательство	4	04.000	30	874,46	26 233,80
12096	Российская Федерация, Республика Северная Осетия - Алания, р-н Моздокский, п. Притеречный, ул. Советская, 256	Моздокский	15:01:0301001:1	003003000000 Земли промышленности, энергетики, транспорта, связи, радиовещания, телевидения, информатики, земли для обеспечения космической деятельности, земли обороны, безопасности и земли иного специального назначения	Коммунальное обслуживание. предназначенный для размещения объектов капитального строительства в целях отвода канализационных стоков	6	03-012	2 200	402,57	885 654,00

№ пп	Местоположение ЗУ	Район	Кадастровый номер ЗУ	Категория земель	Разрешенное использование по документу	Код вида разрешенного использования (в соответствии с классификатором видов разрешенного использования земельных участков)	Вид использования объектов недвижимости	Площадь	УПКС	КС
12097	Российская Федерация, Республика Северная Осетия - Алания, р-н Моздокский, в 1 км южнее от пос. Притеречный (бывшая территория карьеров Терско-Кумского ПМК)	Моздокский	15:01:0301001:102	003001000000 Земли сельскохозяйственного назначения	"Сельскохозяйственное использование". "Рыбоводство", осуществление хозяйственной деятельности, связанной с разведением и (или) содержанием, выращиванием объектов рыбоводства (аквакультуры), размещение зданий, сооружений, оборудования, необходимых для осуществления рыбоводства (аквакультуры)	1	01:130	99 996	7,68	767 969,28
12098	Северная Осетия - Алания респ. р-н Моздокский, северо-западнее п. Притеречный	Моздокский	15:01:0301001:104	003001000000 Земли сельскохозяйственного назначения	Производство сельхозпродукции	1	01:010	253 407	8,88	2 250 254,16
12099	Северная Осетия - Алания респ. р-н Моздокский, на территории закрытого строительства Терско-Малгобекского гидроузла. в 500 м от северной границы отделения №2 совхоза "Терек"	Моздокский	15:01:0301001:105	003001000000 Земли сельскохозяйственного назначения	"Охота и рыбалка", обустройство мест охоты и рыбалки, в том числе размещение домиков охотника или рыболова, сооружений, необходимых для восстановления и поддержания поголовья зверей или количества рыбы	5	05:031	1 023 185	278,52	284 977 486,20
12100	Северная Осетия - Алания респ. р-н Моздокский, муниципальное образование Притеречное сельское поселение, в 1,3 км северо-западнее п. Притеречный	Моздокский	15:01:0301001:106	003001000000 Земли сельскохозяйственного назначения	Земельный участок, предназначенный для сельскохозяйственного использования	1	01:010	2 419 502	8,88	21 485 177,76
12101	Республика Северная Осетия - Алания, Моздокский район, у северо-западной окраины п. Притеречный	Моздокский	15:01:0301001:107	003001000000 Земли сельскохозяйственного назначения	земельный участок, предназначенный для сельскохозяйственного использования	1	01:010	4 530 329	8,88	40 229 321,52
12102	Северная Осетия - Алания респ. р-н Моздокский, п. Притеречный, ул. Садовая, 8 "г", отд. №3	Моздокский	15:01:0301001:108	003001000000 Земли сельскохозяйственного назначения	Размещение объектов сельскохозяйственного производства (комплекс по производству молока)	1	01:070	140 936	162,99	22 971 158,64
12103	Северная Осетия - Алания респ. р-н Моздокский, п. Притеречный, ул. Советская 27, отд.№ 2	Моздокский	15:01:0301001:109	003001000000 Земли сельскохозяйственного назначения	Для ведения сельскохозяйственного производства (производства молока)	1	01:070	215 429	162,99	35 112 772,71
12104	Республика Северная Осетия-Алания, р-н Моздокский, п Притеречный, ул Чапаева, 1 "а", отд.№3	Моздокский	15:01:0301001:111	003001000000 Земли сельскохозяйственного назначения	Для эксплуатации объектов сельскохозяйственного назначения	1	01:180	35 230	162,99	5 742 137,70
12105	Респ. Северная Осетия-Алания, р-н Моздокский, западнее п. Притеречный	Моздокский	15:01:0301001:112	003001000000 Земли сельскохозяйственного назначения	Для сельскохозяйственного производства	1	01:010	272 642	8,88	2 421 060,96
12106	Респ. Северная Осетия-Алания, р-н Моздокский, западнее п. Притеречный	Моздокский	15:01:0301001:113	003001000000 Земли сельскохозяйственного назначения	Для сельскохозяйственного производства	1	01:010	165 779	8,88	1 472 117,52
12107	Респ. Северная Осетия-Алания, р-н Моздокский, западнее п.Притеречный	Моздокский	15:01:0301001:114	003001000000 Земли сельскохозяйственного назначения	Для сельскохозяйственного производства	1	01:010	470 792	8,88	4 180 632,96
12108	Респ. Северная Осетия-Алания, р-н Моздокский, западнее п. Притеречный	Моздокский	15:01:0301001:115	003001000000 Земли сельскохозяйственного назначения	Для сельскохозяйственного производства	1	01:010	518 182	8,88	4 601 450,16
12109	Республика Северная Осетия-Алания, р-н Моздокский, за чертой населенного пункта ст.Черноярская, на территории бывшего строительства Терско-Малгобекского гидроузла, у южной межи карьера Павлодольского завода железобетонных изделий	Моздокский	15:01:0301001:116	003001000000 Земли сельскохозяйственного назначения	"Сельскохозяйственное использование", "Рыбоводство", осуществление хозяйственной деятельности, связанной с разведением и (или) содержанием, выращиванием объектов рыбоводства (аквакультуры), размещение зданий, сооружений, оборудования, необходимых для осуществления рыбоводства (прудовой культуры)	1	01:130	100 000	7,68	768 000,00
12110	Северная Осетия-Алания респ. Моздокский р-н, на территории бывшего строительства Терско-Малгобекского гидроузла	Моздокский	15:01:0301001:120	003001000000 Земли сельскохозяйственного назначения	Птицеводство, для строительства помещения для содержания водоплавающей птицы и оборудования существующего водоема для ее выращивания)	1	01:100	500 000	58,91	29 455 000,00
12111	Республика Северная Осетия-Алания, р-н Моздокский, межселенные земли, между п. Черноярским и п. Притеречным	Моздокский	15:01:0301001:121	003003000000 Земли промышленности, энергетики, транспорта, связи, радиовещания, телевидения, информатики, земли для обеспечения космической деятельности, земли обороны, безопасности и земли иного специального назначения	недропользование	6	06:011	57 389	271,93	15 605 790,77
12112	Республика Северная Осетия-Алания, р-н Моздокский, Моздокское лесничество, Павлодольское участковое лесничество, квартал № 1 выдела 51ч. 52ч. 65ч, 81ч; квартал № 2 выдела 9ч, 12ч. 13ч. 14ч, 15ч, 16ч. 18ч. 37 38, 44ч, 45ч, 46ч. 49; квартал №3 выдела 4ч. 5ч. 6ч. 7ч. 35	Моздокский	15:01:0301001:122	003005000000 Земли лесного фонда	Строительство и эксплуатация водохранилищ и иных искусственных водных объектов, а так же гидротехнических сооружений и специализированных портов	6	03:011	75 000	32,72	2 454 000,00
12113	Республика Северная Осетия-Алания, р-н Моздокский, у южной межи земельного участка с кадастровым номером 15:01:0301001:121	Моздокский	15:01:0301001:123	003001000000 Земли сельскохозяйственного назначения	Садоводство	1	01:050	217 301	27,72	6 023 583,72
12114	Респ. Северная Осетия - Алания, р-н Моздокский. пос.Притеречный. ул.Садовая, 1"в".	Моздокский	15:01:0301001:2	003002000000 Земли населенных пунктов	Коммунальное обслуживание. предназначенный для размещения объектов капитального строительства в целях обеспечения коммунальными услугами по подаче воды	6	03:012	700	402,57	281 799,00
12115	Республика Северная Осетия - Алания, р-н. Моздокский, за чертой ст Черноярской. на территории бывшего строительства Терско-Малгобекского гидроузла	Моздокский	15:01:0301001:234	003001000000 Земли сельскохозяйственного назначения	"Сельскохозяйственное использование". "Ведение личного подсобного хозяйства на полевых участках", производство сельскохозяйственной продукции без права возведения объектов капитального строительства	1	01:160	6 600	8,88	58 608,00

№ пп	Местоположение ЗУ	Район	Кадастровый номер ЗУ	Категория земель	Разрешенное использование по документу	Код вида разрешенного использования (в соответствии с классификатором видов разрешенного использования земельных участков)	Вид использования объектов недвижимости	Площадь	УПКС	КС
12116	Республика Северная Осетия - Алания р-н. Моздокский. п. Притеречный. за чертой населенного пункта (кладбище)	Моздокский	15:01:0301001:235	003003000000 Земли промышленности, энергетики, транспорта, связи, радиовещания, телевидения, информатики, земли для обеспечения космической деятельности, земли обороны, безопасности и земли иного специального назначения	"Ритуальная деятельность", размещение кладбищ, крематориев и мест захоронения; размещение соответствующих культовых сооружений, осуществление деятельности по производству продукции ритуально-обрядового назначения	12	12.010	12 485	1,49	18 602,65
12117	Респ Северная Осетия - Алания, Моздокский р-н, п Притеречный, в черте населенного пункта (кладбище)	Моздокский	15:01:0301001:236	003002000000 Земли населенных пунктов	"Ритуальная деятельность", размещение кладбищ, крематориев и мест захоронения; размещение соответствующих культовых сооружений, осуществление деятельности по производству продукции ритуально-обрядового назначения	12	12.010	9 636	1,49	14 357,64
12118	РСО-Алания, Моздокский район, у правой меки участка, расположенного на территории бывшего строительства Терско-Малкинского гидроузла	Моздокский	15.01:0301001.237	003001000000 Земли сельскохозяйственного назначения	"Сельскохозяйственное использование", "Выращивание зерновых и иных сельскохозяйственных культур", осуществление хозяйственной деятельности на сельскохозяйственных угодьях, связанной с производством зерновых, бобовых, кормовых, технических, масличных, эфиромасличных и иных сельскохозяйственных культур	1	01.010	264 091	8,88	2 345 128,08
12119	РСО-Алания, Моздокский район, на территории закрытого строительства Терско-Малкинского гидроузла, у южной окраины (участок №2)	Моздокский	15:01:0301001:238	003001000000 Земли сельскохозяйственного назначения	"Сельскохозяйственное использование", "Ведение личного подсобного хозяйства на полевых участках", "производство сельскохозяйственной продукции без права возведения объектов капитального строительства"	1	01.160	8 989	8,88	79 822,32
12120	Республика Северная Осетия - Алания, Моздокский район, на территории закрытого строительства Терско-Малкинского гидроузла, у южной окраины (участок №1)	Моздокский	15.01:0301001.239	003001000000 Земли сельскохозяйственного назначения	"Сельскохозяйственное использование", "Выпас сельскохозяйственных животных", выпас сельскохозяйственных животных	1	01.081	9 000	4,75	42 750,00
12121	Республика Северная Осетия - Алания Моздокский район, за чертой п Притеречный, в 500 м на северо-запад от отделения №2	Моздокский	15.01:0301001.242	003001000000 Земли сельскохозяйственного назначения	" Сельскохозяйственное использование ", "Животноводство", осуществление хозяйственной деятельности, связанной с производством продукции животноводства, в том числе сенокошение, выпас сельскохозяйственных животных, разведение племенных животных, производство и использование племенной продукции (материала), размещение зданий, сооружений, используемых для содержания и разведения сельскохозяйственных животных, производства, хранения и первичной переработки сельскохозяйственной продукции	1	01.070	167 695	162,99	27 332 608,05
12122	Российская Федерация, Республика Северная Осетия-Алания, Моздокский р-н, Моздокский район, за чертой отделения №2 пос.Притеречного, у левой меки земельного участка с кадастровым номером 15.01:0301001.239	Моздокский	15:01:0301001:243	003001000000 Земли сельскохозяйственного назначения	"Сельскохозяйственное использование", "Ведение личного подсобного хозяйства на полевых участках", производство сельскохозяйственной продукции без права возведения объектов капитального строительства	1	01.160	9 092	8,88	80 736,96
12123	Российская Федерация, Республика Северная Осетия-Алания, Моздокский р-н, п. Притеречный, 600м к западу от жилого сектора (водохранилище) от.д.№3	Моздокский	15.01:0301001.249	003001000000 Земли сельскохозяйственного назначения	"Выпас сельскохозяйственных животных", выпас сельскохозяйственных животных	1	01.081	152 755	4,75	725 586,25
12124	Российская Федерация, Республика Северная Осетия-Алания, Моздокский муниципальный район, Притеречное сельское поселение, в 1,3 км северо-западнее п. Притеречный	Моздокский	15:01:0301001:250	003001000000 Земли сельскохозяйственного назначения	для сельскохозяйственного производства	1	01.010	2 000 000	8,88	17 760 000,00
12125	Республика Северная Осетия - Алания, Моздокский р-н, у северо-западной окраины п. Притеречный	Моздокский	15:01:0301001:251	003001000000 Земли сельскохозяйственного назначения	земельный участок, предназначенный для сельскохозяйственного использования	1	01.010	400 000	8,88	3 552 000,00
12126	Российская Федерация, Республика Северная Осетия - Алания, м-р-н Моздокский, у южной меки земельного участка с кадастровым номером 15:01:0301001:121	Моздокский	15.01:0301001.252	003001000000 Земли сельскохозяйственного назначения	Птицеводство	1	01.100	90 682	40,11	3 637 255,02
12127	Респ. Северная Осетия - Алания, р-н Моздокский, пос Притеречный, ул Степная, д 29"а"	Моздокский	15:01:0301001:3	003002000000 Земли населенных пунктов	Для производственных нужд	6	06.000	545	553,14	301 461,30
12128	Респ. Северная Осетия - Алания, р-н Моздокский, п. Притеречный, ул. Пролетарская, д. 18.	Моздокский	15:01:0301001:4	003002000000 Земли населенных пунктов	Коммунальное обслуживание	6	03.012	400	402,57	161 028,00
12129	Респ. Северная Осетия - Алания, р-н Моздокский. Межселенные земли от СКЖД до осн.р.Терек. р-н с-за Черноярский	Моздокский	15:01:0301001:47	003007000000 Земли запаса	Под карьер по добыче инертных материалов	6	06.011	35 000	271,93	9 517 550,00
12130	Респ. Северная Осетия - Алания, р-н Моздокский. Межселенные земли от СКЖД до осн.р.Терек. р-н с.Виноградное	Моздокский	15:01:0301001:48	003003000000 Земли промышленности, энергетики, транспорта, связи, радиовещания, телевидения, информатики, земли для обеспечения космической деятельности, земли обороны, безопасности и земли иного специального назначения	Под предварительное согласование места размещения гравийного карьера	6	06.010	64 786	272,68	17 665 846,48
12131	Респ. Северная Осетия - Алания, р-н Моздокский, Межселенные земли от СКЖД до осн.р.Терек, р-н пос.Притеречного	Моздокский	15:01:0301001:5	003006000000 Земли водного фонда	Эксплуатация водохозяйственных сооружений	6	03.012	186 700	402,57	75 159 819,00

№ пп	Местоположение ЗУ	Район	Кадастровый номер ЗУ	Категория земель	Разрешенное использование по документу	Код вида разрешенного использования (в соответствии с классификатором видов разрешенного использования земельных участков)	Вид использования объектов недвижимости	Площадь	УПКС	КС
12132	Респ. Северная Осетия - Алания, р-н Моздокский, Межселенные земли от СКЖД до осн.р.Терек, р-н пос.Притеречного	Моздокский	15:01:0301001:6	003006000000 Земли водного фонда	Эксплуатация водохозяйственных сооружений	6	02-012	47 700	402,57	19 202 589,00
12133	Респ. Северная Осетия - Алания, р-н Моздокский, Межселенные земли от СКЖД до осн.р.Терек, р-н пос.Притеречного	Моздокский	15:01:0301001:7	003003000000 Земли промышленности, энергетики, транспорта, связи, радиовещания, телевидения, информатики, земли для обеспечения космической деятельности, земли обороны, безопасности и земли иного специального назначения	Энергетика, размещение объектов электросетевого хозяйства	6	06-072	11 593	553,14	6 412 552,02
12134	Респ. Северная Осетия - Алания, р-н Моздокский, за чертой ст. Черноярская, земли Терско-Малкинского водохранилища	Моздокский	15:01:0301001:84	003001000000 Земли сельскохозяйственного назначения	Рыбоводство, предназначенного для осуществления хозяйственной деятельности, связанной с разведением и (или) содержанием, выращиванием объектов рыболовства	1	01.130	56 100	7,68	430 848,00
12135	Северная Осетия - Алания респ, р-н Моздокский, межселенные земли, за чертой населенного пункта ст. Ново-Осетинская	Моздокский	15:01:0301001:85	003003000000 Земли промышленности, энергетики, транспорта, связи, радиовещания, телевидения, информатики, земли для обеспечения космической деятельности, земли обороны, безопасности и земли иного специального назначения	земельный участок, предназначенный для промышленного производства (земельный участок, предназначенный для разработки карьера гравийно-песчаной смеси)	6	06-010	50 000	206,94	10 347 000,00
12136	Респ. Северная Осетия - Алания, р-н Моздокский, Межселенные земли, р-н с.Виноградное	Моздокский	15:01:0301001:92	003001000000 Земли сельскохозяйственного назначения	растениеводство	1	01.010	449 600	7,12	3 201 152,00
12137	Республика Северная Осетия - Алания, Моздокский район, Межселенные земли, р-н с.Виноградное	Моздокский	15:01:0301001:94	003001000000 Земли сельскохозяйственного назначения	"Сельскохозяйственное использование", "Растениеводство", осуществление хозяйственной деятельности, связанной с выращиванием сельскохозяйственных культур	1	01-010	250 000	7,12	1 780 000,00
12138	Респ. Северная Осетия - Алания, р-н Моздокский, Межселенные земли, р-н с.Виноградное	Моздокский	15:01:0301001:96	003001000000 Земли сельскохозяйственного назначения	растениеводство/животноводство	1	01.010	279 000	7,12	1 986 480,00
12139	Респ. Северная Осетия - Алания, р-н Моздокский, Межселенные земли, р-н с.Виноградное	Моздокский	15:01:0301001:97	003001000000 Земли сельскохозяйственного назначения	растениеводство/животноводство	1	01.010	210 000	8,88	1 864 800,00
12140	Республика Северная Осетия-Алания, Моздокский р-н, у западной окраины п. Черноярский	Моздокский	15:01:0301002:158	003002000000 Земли населенных пунктов	"Предпринимательство", "Объекты придорожного сервиса", размещение автозаправочных станций, магазинов сопутствующей торговли	4	04-095	9 241	1 687,97	15 598 530,77
12141	Респ. Северная Осетия - Алания, р-н. Моздокский, у западной окраины п.Черноярский (1)	Моздокский	15:01:0301002:159	003001000000 Земли сельскохозяйственного назначения	"Сельскохозяйственное использование", "Ведение личного подсобного хозяйства на полевых участках", производство сельскохозяйственной продукции без права возведения объектов капитального строительство	1	01-160	9 000	8,88	79 920,00
12142	Республика Северная Осетия - Алания, р-н. Моздокский, у западной окраины п. Черноярский	Моздокский	15:01:0301002:160	003001000000 Земли сельскохозяйственного назначения	"Сельскохозяйственное использование", "Ведение личного подсобного хозяйства на полевых участках", производство сельскохозяйственной продукции без права возведения объектов капитального строительства	1	01.160	9 000	8,88	79 920,00
12143	Республика Северная Осетия-Алания, Моздокский р-н, муниципальное образование Притеречное сельское поселение, с.левой стороны автодороги Моздок-Прохладный, в районе п. Притеречный	Моздокский	15:01:0301002:161	003001000000 Земли сельскохозяйственного назначения	Земельный участок, предназначенный для сельскохозяйственного использования	1	01-010	598 443	8,88	5 314 173,84
12144	РСО-Алания, Моздокский район, за чертой пос.Черноярский, в 300 м к юго-западу от жд до ст.Черноярская	Моздокский	15:01:0301002:162	003002000000 Земли населенных пунктов	"Коммунальное обслуживание", "Предоставление коммунальных услуг", с целью размещения водонапорной башни	6	03.012	3 586	274,08	982 850,88
12145	Республика Северная Осетия - Алания, Моздокский район, за чертой пос.Притеречный, у восточной окраины населенного пункта	Моздокский	15:01:0301002:163	003002000000 Земли населенных пунктов	"Сельскохозяйственное использование", "Растениеводство", осуществление хозяйственной деятельности, связанной с выращиванием сельскохозяйственных культур (код 1.1), площадью 15000,0 кв. м; "Сельскохозяйственное использование", "Садоводство", осуществление хозяйственной деятельности, в том числе на сельскохозяйственных угодьях, связанной с выращиванием многолетних плодовых и ягодных культур, винограда и иных многолетних культур (код 1.5), площадью 14747 кв. м, общей площадью 29747 кв. м	1	01-050	29 747	27,72	824 586,84
12146	Респ Северная Осетия - Алания, Моздокский р-н, за чертой пос.Черноярский, у юго-западной окраины поселка	Моздокский	15:01:0301002:164	003001000000 Земли сельскохозяйственного назначения	"Сельскохозяйственное использование", "Ведение личного подсобного хозяйства на полевых участках", производство сельскохозяйственной продукции без права возведения объектов капитального строительство	1	01-160	9 317	8,88	82 734,96
12147	Республика Северная Осетия - Алания, Моздокский район, п Черноярский, ул Шоссейная, у передней межи участка сельскохозяйственного склада	Моздокский	15:01:0301002:165	003002000000 Земли населенных пунктов	"Объекты дорожного сервиса", "Автомобильные мойки", размещение автомобильных моек, а также размещение магазинов сопутствующей торговли	4	04.099	3 000	847,35	2 542 050,00

№ пп	Местоположение ЗУ	Район	Кадастровый номер ЗУ	Категория земель	Разрешенное использование по документу	Код вида разрешенного использования (в соответствии с классификатором видов разрешенного использования земельных участков)	Вид использования объектов недвижимости	Площадь	УПКС	КС
12148	Российская Федерация. Республика Северная Осетия-Алания. Моздокский р-н. за чертой ст Черноярской. у северо-западной окраины ст.Черноярской. с правой стороны автодороги ст.Черноярская-пос.Притеречный	Моздокский	15:01:0301002:167	003001000000 Земли сельскохозяйственного назначения	"Сельскохозяйственное использование", "Выпас сельскохозяйственных животных"	1	01.081	387 960	4,75	1 842 810,00
12149	Российская Федерация, Республика Северная Осетия-Алания, Моздокский р-н, за чертой п.Черноярский. в 3 м.от земельного участка с кадастровым номером 15.01.0301002:162	Моздокский	15:01:0301002:168	003002000000 Земли населенных пунктов	"Сельскохозяйственное использование", "Ведение личного подсобного хозяйства на полевых участках". производство сельскохозяйственной продукции без права возведения объектов капитального строительства.	1	01.160	2 332	8,88	20 708,16
12150	Российская Федерация. Республика Северная Осетия-Алания. Моздокский район, за чертой п Черноярский, у передней межи земельного участка с кадастровым номером 15:01:0301002:43	Моздокский	15.01:0301002:169	003001000000 Земли сельскохозяйственного назначения	"Сельскохозяйственное использование"	1	01.181	2 570	110,97	285 192,90
12151	Российская Федерация, Республика Северная Осетия-Алания, Моздокский р-н, п Черноярский. ул Шоссейная, в 10 м на восток от земельного участка с кадастровым номером 15.01:0301002:165	Моздокский	15:01:0301002:170	003001000000 Земли сельскохозяйственного назначения	"Обеспечение сельскохозяйственного производства", размещение машинно-транспортных и ремонтных станций. ангаров и гаражей для сельскохозяйственной техники, амбаров. водонапорных башен. трансформаторных станций и иного технического оборудования. используемого для ведения сельского хозяйства	1	01.181	2 509	110,97	278 423,73
12152	Республика Северная Осетия - Алания, муниципальный район Моздокский, сельское поселение Ново-Осетинское. п. Черноярский, ул. Шоссейная, 1/1	Моздокский	15.01:0301002:171	003002000000 Земли населенных пунктов	"Предпринимательство", "Общественное питание". размещение объектов капитального строительства в целях устройства мест общественного питания (рестораны. кафе. столовые, закусочные, бары)	4	04.000	1 100	695,23	764 753,00
12153	Респ. Северная Осетия - Алания, р-н Моздокский. Межселенные земли от СКЖД до оси р.Терек. р-н пос.станции Черноярской	Моздокский	15:01:0301002:23	003003000000 Земли промышленности, энергетики, транспорта, связи, радиовещания, телевидения, информатики, земли для обеспечения космической деятельности, земли обороны, безопасности и земли иного специального назначения	Участок временного складирования бытового мусора	12	12.020	3 000	1 236,70	3 710 100,00
12154	Респ. Северная Осетия - Алания. р-н Моздокский, Межселенные земли от СКЖД до оси р.Терек, р-н ст-цы Черноярской	Моздокский	15:01:0301002:24	003003000000 Земли промышленности, энергетики, транспорта, связи, радиовещания, телевидения, информатики, земли для обеспечения космической деятельности, земли обороны, безопасности и земли иного специального назначения	Участок временного складирования бытового мусора	12	12.020	5 000	1 236,70	6 183 500,00
12155	Российская Федерация, Республика Северная Осетия - Алания. р-н Моздокский. Межселенные земли. р-н п. Мирный	Моздокский	15:01:0301002:25	003001000000 Земли сельскохозяйственного назначения	растениеводство	1	01.010	224 000	7,12	1 594 880,00
12156	Респ. Северная Осетия - Алания. р-н Моздокский, п Черноярский, ул Шоссейная. д.2 "а"	Моздокский	15:01:0301002:3	003003000000 Земли промышленности, энергетики, транспорта, связи, радиовещания, телевидения, информатики, земли для обеспечения космической деятельности, земли обороны, безопасности и земли иного специального назначения	«Предпринимательство». «Объекты придорожного сервиса», предназначенного для размещения автозаправочных станций. размещение магазинов сопутствующей торговли. зданий для организации общественного питания в качестве объектов придорожного сервиса, размещение автомобильных моек и прачечных для автомобильных принадлежностей. мастерских предназначенных для ремонта и обслуживания автомобилей и прочих объектов придорожного сервиса.	4	04.095	14 300	1 687,97	24 137 971,00
12157	Республика Северная Осетия-Алания, р-н Моздокский. 100 м севернее ст Черноярская	Моздокский	15:01:0301002:30	003001000000 Земли сельскохозяйственного назначения	"Сельскохозяйственное использование". "Растениеводство". осуществление хозяйственной деятельности, связанной с выращиванием сельскохозяйственных культур	1	01.010	3 190 300	8,88	28 329 864,00
12158	Республика Северная Осетия-Алания, р-н Моздокский, 3 км севернее ст. Черноярская	Моздокский	15:01:0301002:31	003001000000 Земли сельскохозяйственного назначения	"Сельскохозяйственное использование", "Растениеводство", осуществление хозяйственной деятельности. связанной с выращиванием сельскохозяйственных культур	1	01.010	3 674 850	8,88	32 632 668,00
12159	Северная Осетия - Алания респ, р-н Моздокский. муниципальное образование Притеречное сельское поселение, с левой стороны автодороги Моздок-Прохладный. в районе п Притеречный	Моздокский	15:01:0301002:33	003001000000 Земли сельскохозяйственного назначения	Земельный участок. предназначенный для сельскохозяйственного использования	1	01.010	7 582 042	8,88	67 328 532,96
12160	Северная Осетия - Алания респ. р-н Моздокский, юго-восточнее п. Притеречный	Моздокский	15:01:0301002:34	003001000000 Земли сельскохозяйственного назначения	Для сельскохозяйственного производства	1	01.010	1 307 086	8,88	11 606 923,68
12161	Республика Северная Осетия-Алания, р-н Моздокский. п. Притеречный, ул Совхозная. 2 "а"	Моздокский	15:01:0301002:35	003001000000 Земли сельскохозяйственного назначения	Для производство сельскохозяйственной продукции (содержание свиноматок)	1	01.070	387 241	162,99	63 116 410,59
12162	Северная Осетия - Алания респ, р-н Моздокский. п. Притеречный. ул. Советская. 1 "а"	Моздокский	15:01:0301002:36	003001000000 Земли сельскохозяйственного назначения	Для ведения сельскохозяйственного производства (производство витаминной муки)	1	01.150	259 929	162,99	42 360 631,71
12163	Респ. Северная Осетия - Алания, р-н Моздокский. Межселенные земли от СКЖД до оси р.Терек. р-н с-за Черноярский	Моздокский	15:01:0301002:4	003006000000 Земли водного фонда	Эксплуатация водохозяйственных сооружений	6	03.012	159 200	274,08	43 633 536,00

№ пп	Местоположение ЗУ	Район	Кадастровый номер ЗУ	Категория земель	Разрешенное использование по документу	Код вида разрешенного использования (в соответствии с классификатором видов разрешенного использования земельных участков)	Вид использования объектов недвижимости	Площадь	УПКС	КС
12164	Республика Северная Осетия-Алания, р-н Моздокский, за чертой пос. Черноярского (участок мастерских)	Моздокский	15:01:0301002:43	003001000000 Земли сельскохозяйственного назначения	"Обеспечение сельскохозяйственного производства". для машинно-транспортных и ремонтных станций. ангаров и гаражей для сельскохозяйственной техники	1	01.181	45 094	110,97	5 004 081,18
12165	Республика Северная Осетия-Алания, р-н Моздокский, за чертой ст. Черноярская (участок №3)	Моздокский	15:01:0301002:44	003001000000 Земли сельскохозяйственного назначения	"Животноводство". для хозяйственной деятельности, связанной с производством продукции животноводства, размещение зданий, сооружений, используемых для содержания и разведения сельскохозяйственных животных	1	01.081	86 425	4,75	410 518,75
12166	Республика Северная Осетия-Алания, р-н Моздокский, за чертой ст. Черноярская (участок №2)	Моздокский	15:01:0301002:45	003001000000 Земли сельскохозяйственного назначения	"Животноводство". для хозяйственной деятельности, связанной с производством продукции животноводства, размещение зданий, сооружений, используемых для содержания и разведения сельскохозяйственных животных	1	01.070	468 489	110,97	51 988 224,33
12167	Республика Северная Осетия-Алания, р-н Моздокский, за чертой ст. Черноярская (участок №1)	Моздокский	15:01:0301002:46	003001000000 Земли сельскохозяйственного назначения	"Животноводство". для хозяйственной деятельности, связанной с производством продукции животноводства, размещение зданий, сооружений, используемых для содержания и разведения сельскохозяйственных животных	1	01.081	143 610	4,75	682 147,50
12168	Республика Северная Осетия-Алания, р-н Моздокский, п Черноярский	Моздокский	15:01:0301002:47	003003000000 Земли промышленности, энергетики, транспорта, связи, радиовещания, телевидения, информатики, земли для обеспечения космической деятельности, земли обороны, безопасности и земли иного специального назначения	"Ритуальная деятельность", для эксплуатации мусульманского кладбища	12	12.010	7 045	1,49	10 497,05
12169	Республика Северная Осетия - Алания, р-н Моздокский. Межселенные земли от СКЖД оси р.Терек, р-н Ново-Осетинской. на 27 км автодороги Моздок- Ново-Осетинская	Моздокский	15:01:0301003:1	003003000000 Земли промышленности, энергетики, транспорта, связи, радиовещания, телевидения, информатики, земли для обеспечения космической деятельности, земли обороны, безопасности и земли иного специального назначения	Энергетики	6	03.012	172	274,08	47 141,76
12170	Респ Северная Осетия - Алания, Моздокский р-н, в районе старой насосной станции №1 ст.Ново-Осетинской	Моздокский	15:01:0301002:207	003002000000 Земли населенных пунктов	"Жилая застройка". "Для ведения личного подсобного хозяйства (приусадебный земельный участок)". размещение жилого дома; производство сельскохозяйственной продукции, размещение гаража и иных вспомогательных сооружений; содержание сельскохозяйственных животных	13	02.020	2 460	267,40	657 804,00
12171	Респ. Северная Осетия - Алания, р-н. Моздокский, ст-ца Ново-Осетинская, у западной окраины села, у передней меже земельного участка	Моздокский	15:01:0301002:208	003002000000 Земли населенных пунктов	"Жилая застройка". "Для ведения личного подсобного хозяйства (приусадебный земельный участок)". размещение жилого дома; производство сельскохозяйственной продукции, размещение гаража и иных вспомогательных сооружений; содержание сельскохозяйственных животных	13	02.020	2 000	267,40	534 800,00
12172	РСО-Алания, Моздокский район. за чертой ст.Черноярской, у восточной окраины станицы Черноярской. с правой стороны автодороги ст.Ново-Осетинская-ст.Черноярская	Моздокский	15:01:0301002:209	003004000000 Земли особо охраняемых территорий и объектов	"Историко-культурная деятельность". "Сохранение и изучение объектов культурного наследия народов Российской Федерации (памятников истории и культуры), в том числе. объектов археологического наследия. достопримечательных мест. мест бытования исторических промыслов. производств и ремесел. исторических поселений. недействующих военных и гражданских захоронений, объектов культурного наследия. хозяйственная деятельность, являющаяся историческим промыслом или ремеслом. а также хозяйственная деятельность. обеспечивающая познавательный туризм	3	09.030	654	8,12	5 310,48

№ п/п	Местоположение ЗУ	Район	Кадастровый номер ЗУ	Категория земель	Разрешенное использование по документу	Код вида разрешенного использования (в соответствии с классификатором видов разрешенного использования земельных участков)	Вид использования объектов недвижимости	Площадь	УПКС	КС
12173	363722, Российская Федерация, Республика Северная Осетия - Алания, Моздокский муниципальный район, сельское поселение Ново-Осетинское станица Ново-Осетинская, ул Генерала Бичерахова, 9	Моздокский	15:01:0301003:210	003002000000 Земли населенных пунктов	"Жилая застройка", "Для индивидуального жилищного строительства", размещение жилого дома (отдельно стоящего здания количеством надземных этажей не более чем три, высотой не более двадцати метров, которое состоит из комнат и помещений вспомогательного использования, предназначенных для удовлетворения гражданами бытовых и иных нужд, связанных с их проживанием в таком здании, не предназначенного для раздела на самостоятельные объекты недвижимости); выращивание сельскохозяйственных культур; размещение индивидуальных гаражей и хозяйственных построек	13	02.010	2 000	267,40	534 800,00
12174	363722, Российская Федерация, Республика Северная Осетия - Алания, Моздокский муниципальный район, сельское поселение Ново-Осетинское, станица Ново-Осетинская, ул. Генерала Бичерахова, 3	Моздокский	15:01:0301003:211	003002000000 Земли населенных пунктов	"Жилая застройка", "Для индивидуального жилищного строительства", размещение жилого дома (отдельно стоящего здания количеством надземных этажей не более чем три, высотой не более двадцати метров, которое состоит из комнат и помещений вспомогательного использования, предназначенных для удовлетворения гражданами бытовых и иных нужд, связанных с их проживанием в таком здании, не предназначенного для раздела на самостоятельные объекты недвижимости); выращивание сельскохозяйственных культур; размещение индивидуальных гаражей и хозяйственных построек	13	02.010	2 000	267,40	534 800,00
12175	363722, Российская Федерация, Республика Северная Осетия - Алания, Моздокский муниципальный район, сельское поселение Ново-Осетинское, станица Ново-Осетинская, ул.Генерала Бичерахова, 1	Моздокский	15:01:0301003:212	003002000000 Земли населенных пунктов	"Жилая застройка", "Для индивидуального жилищного строительства", размещение жилого дома (отдельно стоящего здания количеством надземных этажей не более чем три, высотой не более двадцати метров, которое состоит из комнат и помещений вспомогательного использования, предназначенных для удовлетворения гражданами бытовых и иных нужд, связанных с их проживанием в таком здании, не предназначенного для раздела на самостоятельные объекты недвижимости); выращивание сельскохозяйственных культур; размещение индивидуальных гаражей и хозяйственных построек	13	02.010	2 000	267,40	534 800,00
12176	363722, Российская Федерация, Республика Северная Осетия - Алания, Моздокский муниципальный район, сельское поселение Ново-Осетинское, станица Ново-Осетинская, ул.Генерала Бичерахова, 5	Моздокский	15:01:0301003:213	003002000000 Земли населенных пунктов	"Жилая застройка", "Для индивидуального жилищного строительства", размещение жилого дома (отдельно стоящего здания количеством надземных этажей не более чем три, высотой не более двадцати метров, которое состоит из комнат и помещений вспомогательного использования, предназначенных для удовлетворения гражданами бытовых и иных нужд, связанных с их проживанием в таком здании, не предназначенного для раздела на самостоятельные объекты недвижимости); выращивание сельскохозяйственных культур; размещение индивидуальных гаражей и хозяйственных построек	13	02.010	2 000	267,40	534 800,00

№ п/п	Местоположение ЗУ	Район	Кадастровый номер ЗУ	Категория земель	Разрешенное использование по документу	Код вида разрешенного использования (в соответствии с классификатором видов разрешенного использования земельных участков)	Вид использования объектов недвижимости	Площадь	УПКС	КС
12177	363722, Российская Федерация, Республика Северная Осетия - Алания, Моздокский муниципальный район, сельское поселение Ново-Осетинское, станица Ново-Осетинская, ул.Генерала Вичерахова, 4	Моздокский	15:01:0301003:214	003002000000 Земли населенных пунктов	"Жилая застройка", "Для индивидуального жилищного строительства", размещение жилого дома (отдельно стоящего здания количеством надземных этажей не более чем три, высотой не более двадцати метров, которое состоит из комнат и помещений вспомогательного использования, предназначенных для удовлетворения гражданами бытовых и иных нужд, связанных с их проживанием в таком здании, не предназначенного для раздела на самостоятельные объекты недвижимости); выращивание сельскохозяйственных культур; размещение индивидуальных гаражей и хозяйственных построек	13	02.010	2 000	267,40	534 800,00
12178	363722, Российская Федерация, Республика Северная Осетия - Алания, Моздокский муниципальный район, сельское поселение Ново-Осетинское, станица Ново-Осетинская, ул.Генерала Вичерахова, 6	Моздокский	15:01:0301003:215	003002000000 Земли населенных пунктов	"Жилая застройка", "Для индивидуального жилищного строительства", размещение жилого дома (отдельно стоящего здания количеством надземных этажей не более чем три, высотой не более двадцати метров, которое состоит из комнат и помещений вспомогательного использования, предназначенных для удовлетворения гражданами бытовых и иных нужд, связанных с их проживанием в таком здании, не предназначенного для раздела на самостоятельные объекты недвижимости); выращивание сельскохозяйственных культур; размещение индивидуальных гаражей и хозяйственных построек	13	02.010	2 000	267,40	534 800,00
12179	363722, Российская Федерация, Республика Северная Осетия - Алания, Моздокский муниципальный район, сельское поселение Ново-Осетинское, станица Ново-Осетинская, ул.Генерала Вичерахова, 7	Моздокский	15:01:0301003:216	003002000000 Земли населенных пунктов	"Жилая застройка", "Для индивидуального жилищного строительства", размещение жилого дома (отдельно стоящего здания количеством надземных этажей не более чем три, высотой не более двадцати метров, которое состоит из комнат и помещений вспомогательного использования, предназначенных для удовлетворения гражданами бытовых и иных нужд, связанных с их проживанием в таком здании, не предназначенного для раздела на самостоятельные объекты недвижимости); выращивание сельскохозяйственных культур; размещение индивидуальных гаражей и хозяйственных построек	13	02.010	2 000	267,40	534 800,00
12180	363722, Российская Федерация, Республика Северная Осетия - Алания, Моздокский муниципальный район, сельское поселение Ново-Осетинское, станица Ново-Осетинская, ул.Генерала Вичерахова, 10	Моздокский	15:01:0301003:217	003002000000 Земли населенных пунктов	"Жилая застройка", "Для индивидуального жилищного строительства", размещение жилого дома (отдельно стоящего здания количеством надземных этажей не более чем три, высотой не более двадцати метров, которое состоит из комнат и помещений вспомогательного использования, предназначенных для удовлетворения гражданами бытовых и иных нужд, связанных с их проживанием в таком здании, не предназначенного для раздела на самостоятельные объекты недвижимости); выращивание сельскохозяйственных культур; размещение индивидуальных гаражей и хозяйственных построек	13	02.010	2 000	267,40	534 800,00

№ п/п	Местоположение ЗУ	Район	Кадастровый номер ЗУ	Категория земель	Разрешенное использование по документу	Код вида разрешенного использования (в соответствии с классификатором видов разрешенного использования земельных участков)	Вид использования объектов недвижимости	Площадь	УПКС	КС
12181	363722, Российская Федерация, Республика Северная Осетия - Алания, Моздокский муниципальный район, сельское поселение Ново-Осетинское, станица Ново-Осетинская, ул.Генерала Вичерахова, 11	Моздокский	15:01:0301003:218	003002000000 Земли населенных пунктов	"Жилая застройка", "Для индивидуального жилищного строительства". размещение жилого дома (отдельно стоящего здания количеством надземных этажей не более чем три, высотой не более двадцати метров, которое состоит из комнат и помещений вспомогательного использования, предназначенных для удовлетворения гражданами бытовых и иных нужд, связанных с их проживанием в таком здании, не предназначенного для раздела на самостоятельные объекты недвижимости); выращивание сельскохозяйственных культур, размещение индивидуальных гаражей и хозяйственных построек	13	02.010	2 000	267,40	534 800,00
12182	363722, Российская Федерация, Республика Северная Осетия - Алания, Моздокский муниципальный район, сельское поселение Ново-Осетинское, станица Ново-Осетинская, ул.Генерала Вичерахова, 8	Моздокский	15:01:0301003:219	003002000000 Земли населенных пунктов	"Жилая застройка", "Для индивидуального жилищного строительства", размещение жилого дома (отдельно стоящего здания количеством надземных этажей не более чем три, высотой не более двадцати метров, которое состоит из комнат и помещений вспомогательного использования, предназначенных для удовлетворения гражданами бытовых и иных нужд, связанных с их проживанием в таком здании, не предназначенного для раздела на самостоятельные объекты недвижимости); выращивание сельскохозяйственных культур; размещение индивидуальных гаражей и хозяйственных построек	13	02.010	2 000	267,40	534 800,00
12183	363722, Российская Федерация, Республика Северная Осетия - Алания, Моздокский муниципальный район, сельское поселение Ново-Осетинское, станица Ново-Осетинская, ул.Генерала Вичерахова, 2	Моздокский	15:01:0301003:220	003002000000 Земли населенных пунктов	"Жилая застройка", "Для индивидуального жилищного строительства". размещение жилого дома (отдельно стоящего здания количеством надземных этажей не более чем три, высотой не более двадцати метров, которое состоит из комнат и помещений вспомогательного использования, предназначенных для удовлетворения гражданами бытовых и иных нужд, связанных с их проживанием в таком здании, не предназначенного для раздела на самостоятельные объекты недвижимости); выращивание сельскохозяйственных культур, размещение индивидуальных гаражей и хозяйственных построек	13	02.010	2 000	267,40	534 800,00
12184	Республика Северная Осетия - Алания, Моздокский район, за чертой ст Ново-Осетинской, у западной окраины села (сквер)	Моздокский	15:01:0301003:221	003004000000 Земли особо охраняемых территорий и объектов	"Отдых (рекреация)". "Создание и уход за городскими лесами, скверами, прудами, озерами, водохранилищами, пляжами, а также обустройство мест отдыха в них"	5	05.000	113 872	278,52	31 715 629,44
12185	Республика Северная Осетия - Алания, муниципальный район Моздокский, сельское поселение Ново-Осетинское, пос. Черноярский, ул. Шоссейная, земельный участок 19	Моздокский	15:01:0301003:222	003002000000 Земли населенных пунктов	"Жилая застройка", "Для ведения личного подсобного хозяйства (приусадебный земельный участок)", размещение жилого дома; производство сельскохозяйственной продукции, размещение гаража и иных вспомогательных сооружений; содержание сельскохозяйственных животных	13	02.020	944	267,40	252 425,60
12186	Российская Федерация, Республика Северная Осетия-Алания р-н Моздокский, за чертой ст Ново-Осетинская	Моздокский	15:01:0301003:226	003001000000 Земли сельскохозяйственного назначения	Растениеводство	1	01.010	838 989	8,88	7 450 222,32
12187	Российская Федерация, Республика Северная Осетия-Алания р-н Моздокский, за чертой ст Ново-Осетинская	Моздокский	15:01:0301003:227	003001000000 Земли сельскохозяйственного назначения	Растениеводство	1	01.010	744 000	8,88	6 606 720,00
12188	Российская Федерация, Республика Северная Осетия-Алания р-н Моздокский, за чертой ст. Ново-Осетинская	Моздокский	15:01:0301003:228	003001000000 Земли сельскохозяйственного назначения	Растениеводство	1	01.010	166 076	8,88	1 474 754,88
12189	Республика Северная Осетия-Алания, Моздокский район, ст Черноярская, на продолжении ул Октябрьской, в районе дома №2.	Моздокский	15:01:0301003:229	003002000000 Земли населенных пунктов	"Жилая застройка", "Для ведения личного подсобного хозяйства (приусадебный земельный участок)", размещение жилого дома; производство сельскохозяйственной продукции; размещение гаража и иных вспомогательных сооружений; содержание сельскохозяйственных животных	13	02.020	2 000	267,40	534 800,00

№ пп	Местоположение ЗУ	Район	Кадастровый номер ЗУ	Категория земель	Разрешенное использование по документу	Код вида разрешенного использования (в соответствии с классификатором видов разрешенного использования земельных участков)	Вид использования объектов недвижимости	Площадь	УПКС	КС
12190	Российская Федерация, Республика Северная Осетия-Алания, Моздокский р-н, ст-ца Ново-Осетинская, у задней меж участка по ул.Гурязибекова, №14	Моздокский	15:01:0301003:230	003002000000 Земли населенных пунктов	"Ведение огородничества", осуществление отдыха и (или) выращивания гражданами для собственных нужд сельскохозяйственных культур; размещение хозяйственных построек, не являющихся объектами недвижимости, предназначенных для хранения инвентаря и урожая сельскохозяйственных культур	13	13.011	9 508	53,04	504 204,32
12191	Российская Федерация, Республика Северная Осетия-Алания, Моздокский район, п. Черноярский	Моздокский	15:01:0301003:231	003002000000 Земли населенных пунктов	"Жилая застройка", "Для ведения личного подсобного хозяйства (приусадебный земельный участок)", размещение жилого дома; производство сельскохозяйственной продукции, размещение гаража и иных вспомогательных сооружений, содержание сельскохозяйственных животных	13	02.020	1 140	267,40	304 836,00
12192	Республика Северная Осетия - Алания, муниципальный район Моздокский, сельское поселение Ново-Осетинское, ст-ца Черноярская, ул. Красная, земельный участок 69	Моздокский	15:01:0301003:235	003001000000 Земли сельскохозяйственного назначения	Садоводство	13	13.021	96 807	140,38	13 589 760,66
12193	Респ. Северная Осетия - Алания, р-н Моздокский, Межселенные земли от СКЖД до оси р.Терек, р-н ст-цы Черноярской	Моздокский	15:01:0301003:3	003002000000 Земли населенных пунктов	Для эксплуатации фермы	1	01.070	2 767	110,97	307 053,99
12194	Респ. Северная Осетия - Алания, р-н Моздокский, Межселенные земли от СКЖД до оси р.Терек, р-н ст.Ново-Осетинской	Моздокский	15:01:0301003:4	003001000000 Земли сельскохозяйственного назначения	"Сельскохозяйственное использование", "Растениеводство", осуществление хозяйственной деятельности, связанной с выращиванием сельскохозяйственных культур	1	01.010	122 120	8,88	1 084 425,60
12195	Республика Северная Осетия - Алания, Моздокский район, за чертой ст. Ново-Осетинской в 400м на запад от земельного участка по ул. Гурязибекова №2	Моздокский	15:01:0301003:52	003001000000 Земли сельскохозяйственного назначения	"Сельскохозяйственное использование". "Скотоводство". Осуществление хозяйственной деятельности, в том числе на сельскохозяйственных угодьях, связанной с разведением сельскохозяйственных животных (крупного рогатого скота, овец, коз, лошадей, верблюдов, оленей); сенокошение, выпас сельскохозяйственных животных, производство кормов, размещение зданий, сооружений, используемых для содержания и разведения сельскохозяйственных животных: разведение племенных животных, производство и использование племенной продукции (материала)	1	01.087	126 982	110,97	14 091 192,54
12196	Респ. Северная Осетия - Алания, р-н Моздокский, Межселенные земли от СКЖД до оси р.Терек, р-н ст.Ново-Осетинской	Моздокский	15:01:0301003:53	003003000000 Земли промышленности, энергетики, транспорта, связи, радиовещания, телевидения, информатики, земли для обеспечения космической деятельности, земли обороны, безопасности и земли иного специального назначения	Участок временного складирования бытового мусора	12	12.020	4 000	1 236,70	4 946 800,00
12197	Респ. Северная Осетия - Алания, р-н Моздокский, Межселенные земли, р-н ст.Н.Осетиновская	Моздокский	15:01:0301003:54	003001000000 Земли сельскохозяйственного назначения	Для ведения крестьянского (фермерского) хозяйства, Сельскохозяйственное использование», «Скотоводство», осуществление хозяйственной деятельности, в том числе на сельскохозяйственных угодьях, связанной с разведением сельскохозяйственных животных (крупного рогатого скота, овец, коз, лошадей, верблюдов, оленей), сенокошение, выпас сельскохозяйственных животных, производство кормов, размещение зданий, сооружений, используемых для содержания и разведения сельскохозяйственных животных: разведение племенных животных, производство и использование племенной продукции (материал)	1	01.087	254 375	110,97	28 227 993,75
12198	Респ. Северная Осетия - Алания, р-н Моздокский, Межселенные земли, р-н с.Н.Осетиновская	Моздокский	15:01:0301003:55	003001000000 Земли сельскохозяйственного назначения	для ведения крестьянского (фермерского) хозяйства	1	01.010	280 000	8,88	2 486 400,00
12199	Северная Осетия - Алания респ, р-н Моздокский, в 3 км восточнее п.Притеречный, с правой стороны автодороги Черноярская-Елбаево	Моздокский	15:01:0301003:63	003001000000 Земли сельскохозяйственного назначения	земельный участок, предназначенный для сельскохозяйственного использования	1	01.010	7 889 491	8,88	70 058 680,08

№ пп	Местоположение ЗУ	Район	Кадастровый номер ЗУ	Категория земель	Разрешенное использование по документу	Код вида разрешенного использования (в соответствии с классификатором видов разрешенного использования земельных участков)	Вид использования объектов недвижимости	Площадь	УПКС	КС
12200	Северная Осетия - Алания респ, р-н Моздокский, с левой стороны автодороги Моздок-Прохладный	Моздокский	15:01:0301003:64	003003000000 Земли промышленности, энергетики, транспорта, связи, радиовещания, телевидения, информатики, земли для обеспечения космической деятельности, земли обороны, безопасности и земли иного специального назначения	Земельные участки, предназначенные для размещения объекта обороны и безопасности (под размещение КПП-19)	3	07-022	363	371,21	134 785,53
12201	Северная Осетия - Алания респ, р-н Моздокский, за чертой населенного пункта ст. Ново-Осетинская	Моздокский	15:01:0301003:65	003001000000 Земли сельскохозяйственного назначения	для сельскохозяйственного использования (земельный участок , предназначенный для ведения сельскохозяйственного производства растениеводческого направления)	1	01.010	3 047 145	8,88	32 386 647,60
12202	Республика Северная Осетия - Алания, Моздокский район, за чертой населенного пункта ст Ново-Осетинская, у западной окраины станицы	Моздокский	15:01:0301003:66	003003000000 Земли промышленности, энергетики, транспорта, связи, радиовещания, телевидения, информатики, земли для обеспечения космической деятельности, земли обороны, безопасности и земли иного специального назначения	Связь (для эксплуатации радиотелевизионной передающей станции)	6	06-080	150	447,89	67 183,50
12203	Северная Осетия - Алания респ, р-н Моздокский, за чертой населенного пункта ст.Ново-Осетинская	Моздокский	15:01:0301003:67	003001000000 Земли сельскохозяйственного назначения	земельные участки, предназначенные для сельскохозяйственного использования (земельный участок, предназначенный для сельскохозяйственного производства)	1	01.010	9 832 707	8,88	87 314 438,16
12204	Республика Северная Осетия-Алания, р-н Моздокский, ст. Ново-Осетинская, северо-западная окраина ст Ново-Осетинской	Моздокский	15:01:0301003:68	003003000000 Земли промышленности, энергетики, транспорта, связи, радиовещания, телевидения, информатики, земли для обеспечения космической деятельности, земли обороны, безопасности и земли иного специального назначения	Коммунальное обслуживание: размещение зданий и сооружений в целях обеспечения физических и юридических лиц коммунальными услугами	6	07-011	5 105	32,72	167 035,60
12205	Республика Северная Осетия-Алания, р-н Моздокский, п Черноярский, ул Шоссейная, д 7	Моздокский	15:01:0301003:69	003002000000 Земли населенных пунктов	Магазины, предназначенный для эксплуатации магазина смешанных товаров	4	04.040	140	695,23	97 332,20
12206	Республика Северная Осетия-Алания, р-н Моздокский, за чертой ст.Ново-Осетинская, у северной окраины села	Моздокский	15:01:0301003:72	003001000000 Земли сельскохозяйственного назначения	"Растениеводство", для выращивания сельскохозяйственных культур	1	01.010	250 000	8,88	2 220 000,00
12207	Республика Северная Осетия-Алания, р-н Моздокский, северо-западная окраина ст Черноярская	Моздокский	15:01:0301003:73	003002000000 Земли населенных пунктов	Животноводство	1	01-180	31 020	110,97	3 442 289,40
12208	Республика Северная Осетия-Алания, р-н Моздокский, за чертой ст. Ново-Осетинская	Моздокский	15:01:0301003:93	003001000000 Земли сельскохозяйственного назначения	Растениеводство	1	01-010	95 479	8,88	847 853,52
12209	Республика Северная Осетия-Алания, р-н Моздокский, за чертой ст. Ново-Осетинская	Моздокский	15:01:0301003:94	003001000000 Земли сельскохозяйственного назначения	"Обеспечение сельскохозяйственного производства", для использования иного технического оборудования, используемого для ведения сельского хозяйства	1	01.070	96 978	110,97	10 761 648,66
12210	Республика Северная Осетия-Алания, р-н Моздокский, северо-западная окраина станицы Черноярской	Моздокский	15:01:0301003:95	003001000000 Земли сельскохозяйственного назначения	Земельные участки, предназначенные для сельскохозяйственного производства	1	01-010	6 500 413	8,88	57 723 667,44
12211	Республика Северная Осетия-Алания, р-н Моздокский, северо-западная окраина станицы Черноярской	Моздокский	15:01:0301003:96	003001000000 Земли сельскохозяйственного назначения	Земельные участки, предназначенные для сельскохозяйственного производства	1	01-010	832 287	8,88	7 390 708,56
12212	Респ. Северная Осетия - Алания, Моздокский р-н., за чертой населенного пункта ст. Ново-Осетинская	Моздокский	15:01:0301004:194	003001000000 Земли сельскохозяйственного назначения	"Сельскохозяйственное использование", "Садоводство", осуществление хозяйственной деятельности, в том числе на сельскохозяйственных угодьях, связанной с выращиванием многолетних плодовых и ягодных культур, виноград и иных многолетних культур	1	01.050	3 130 027	27,72	86 764 348,44
12213	Республика Северная Осетия-Алания, Моздокский р-н, в 100 м на восток от ст.Ново-Осетинская	Моздокский	15:01:0301004:195	003001000000 Земли сельскохозяйственного назначения	"Садоводство", предназначенный для осуществления хозяйственной деятельности, в том числе на сельскохозяйственных угодьях, связанных с выращиванием многолетних плодовых и ягодных культур, виноградо, иных многолетних культур	1	01-050	147 022	27,72	4 075 449,84
12214	Республика Северная Осетия - Алания, Моздокский район, за чертой ст Ново-Осетинской, у восточной окраины села, в концевой части улиц Мира и Гуржибекова	Моздокский	15:01:0301004:196	003001000000 Земли сельскохозяйственного назначения	"Сельскохозяйственное использование", "Животноводство", осуществление хозяйственной деятельности, связанной с производством продукции животноводства, в том числе сенокошение, выпас сельскохозяйственных животных, разведение племенных животных, производство и использование племенной продукции (материала), размещение зданий, сооружений, используемых для содержания и разведения сельскохозяйственных животных, производства, хранения и первичной переработки сельскохозяйственной продукции	1	01-081	12 191	5,06	61 686,46
12215	Республика Северная Осетия - Алания, р-н Моздокский, за чертой ст Ново-Осетинская, у левой межи земельного участка с кадастровым номером 15:01:0301004:195	Моздокский	15:01:0301004:198	003001000000 Земли сельскохозяйственного назначения	"Сельскохозяйственное использование", "Сенокошение", кошение трав, сбор и заготовка сена	1	01.081	121 069	5,06	612 609,14

№ пп	Местоположение ЗУ	Район	Кадастровый номер ЗУ	Категория земель	Разрешенное использование по документу	Код вида разрешенного использования (в соответствии с классификатором видов разрешенного использования земельных участков)	Вид использования объектов недвижимости	Площадь	УПКС	КС
12216	Российская Федерация, Республика Северная Осетия-Алания, Моздокский р-н, за чертой ст Павлодольской, в районе земельного участка с кадастровым номером 15:01:0301004:72	Моздокский	15:01:0301004:199	003001000000 Земли сельскохозяйственного назначения	"Сельскохозяйственное использование", "Сенокошение", кошение трав, сбор и заготовка сена	1	01.081	96 960	5,06	490 617,60
12217	Республика Северная Осетия - Алания, Моздокский район, ст Павлодольская	Моздокский	15:01:0301004:200	003001000000 Земли сельскохозяйственного назначения	Земельные участки иных видов назначения (устройство зоны отдыха без права строительства капитальных сооружений)	5	05.000	2 000	278,52	557 040,00
12218	Российская Федерация, Республика Северная Осетия-Алания, Моздокский район, межселенные земли от СКЖД до оси р.Терек, р-н ст Павлодольской	Моздокский	15.01:0301004:201	003001000000 Земли сельскохозяйственного назначения	Для выращивания сельскохозяйственной продукции	1	01.081	67 388	5,06	340 983,28
12219	Российская Федерация, Республика Северная Осетия-Алания, Моздокский р-н, за чертой ст Павлодольская, в 50 м на юг от объездной автодороги, в районе птицефермы	Моздокский	15.01:0301004:202	003002000000 Земли населенных пунктов	"Сельскохозяйственное использование"	1	01.010	47 686	8,88	423 451,68
12220	Российская Федерация, Республика Северная Осетия - Алания, Моздокский муниципальный район, Павлодольское сельское поселение, земельный участок 80	Моздокский	15:01:0301004:31	003001000000 Земли сельскохозяйственного назначения	Земельные участки акционерных обществ, совхозов, колхозов, крестьянско-фермерских хозяйств для хозяйственного производства и эксплуатация зданий и сооружений птицефермы)	1	01.100	225 325	58,91	13 273 895,75
12221	Респ. Северная Осетия - Алания, р-н Моздокский, северо-западная окраина ст Павлодольской	Моздокский	15:01:0301004:32	003002000000 Земли населенных пунктов	земельные участки, предназначенные для размещения объектов сельскохозяйственного назначения (земельный участок, предназначенный для эксплуатации зданий и сооружений откормочного пункта)	1	01.070	17 072	162,99	2 782 565,28
12222	Респ. Северная Осетия - Алания, р-н Моздокский, за чертой населенного пункта ст.Павлодольская, в 2 км. северо-западнее ст. Павлодольская	Моздокский	15:01:0301004:33	003001000000 Земли сельскохозяйственного назначения	Земельные участки, предназначенные для сельскохозяйственного использования (земельный участок, предназначенный для эксплуатации помещений полевого стана)	1	01.180	56 604	162,99	9 225 885,96
12223	Респ. Северная Осетия - Алания, р-н Моздокский. Межселенные земли от СКЖД до оси р.Терек	Моздокский	15:01:0301004:62	003006000000 Земли водного фонда	Для эксплуатации объектов водного фонда	6	03.012	1 600	402,57	644 112,00
12224	Респ. Северная Осетия - Алания, р-н Моздокский, Межселенные земли от СКЖД до оси р.Терек	Моздокский	15:01:0301004:63	003006000000 Земли водного фонда	Для эксплуатации объектов водного фонда	6	03.012	1 599	402,57	643 709,43
12225	Респ. Северная Осетия - Алания, р-н Моздокский, Межселенные земли от СКЖД до оси р.Терек	Моздокский	15:01:0301004:64	003002000000 Земли населенных пунктов	Под земли складов	6	06.090	5 241	553,14	2 899 006,74
12226	Республика Северная Осетия - Алания, Моздокский район, в районе ст.Павлодольская	Моздокский	15:01:0301004:68	003001000000 Земли сельскохозяйственного назначения	Растениеводство	1	01.010	300 000	6,68	2 004 000,00
12227	Республика Северная Осетия-Алания, р-н Моздокский, ст-ца Луковская, на территории жд станции "Луковская"	Моздокский	15:01:0301004:69	003002000000 Земли населенных пунктов	Земли складов, эксплуатация складских помещений	6	06.090	5 241	553,14	2 899 006,74
12228	Респ. Северная Осетия - Алания, р-н Моздокский, Межселенные земли от СКЖД до оси р.Терек, р-н ст.Павлодольской	Моздокский	15:01:0301004:70	003001000000 Земли сельскохозяйственного назначения	Для выращивания сельскохозяйственной продукции	1	01.010	16 789 338	8,88	149 089 321,44
12229	Северная Осетия - Алания респ, р-н Моздокский, за чертой населенного пункта ст. Ново-Осетинская	Моздокский	15:01:0301004:71	003001000000 Земли сельскохозяйственного назначения	Для сельскохозяйственного использования (земельный участок, предназначенный для ведения сельскохозяйственного производства растениеводческого направления)	1	01.010	1 921 844	8,88	17 065 974,72
12230	Республика Северная Осетия-Алания, р-н Моздокский, за чертой населенного пункта ст.Павлодольская, у северо-западной окраины селения	Моздокский	15:01:0301004:80	003002000000 Земли населенных пунктов	Овощеводство	1	01.030	57 012	8,95	510 257,40
12231	Республика Северная Осетия-Алания, р-н Моздокский, ст-ца Павлодольская, северо-восточная сторона. 300 м от объездной дороги	Моздокский	15:01:0301004:81	003003000000 Земли промышленности, энергетики, транспорта, связи, радиовещания, телевидения, информатики, земли для обеспечения космической деятельности, земли обороны, безопасности и земли иного специального назначения	Земельные участки, предназначенные для разработки полезных ископаемых, размещения железнодорожных путей, автомобильных дорог, искусственно созданных внутренних водных путей, причалов, пристаней, полос отвода железных и автомобильных дорог, водных путей, трубопроводов, кабельных, радиорелейных и воздушных линий связи и линий радиофикации, воздушных линий электропередачи, конструктивных элементов и сооружений, объектов, необходимых для эксплуатации, содержания, строительства, реконструкции, ремонта, развития наземных и подземных зданий, строений, сооружений, устройств транспорта, энергетики и связи; размещения наземных сооружений и инфраструктуры спутниковой связи, объектов космической деятельности, военных объектов (земельный участок, предназначенный для водохозяйственной деятельности)	6	03.012	6 202	402,57	2 496 739,14
12232	Северная Осетия-Алания респ, Моздокский р-н, у западной окраины ст.Павлодольская, с правой стороны автодороги Павлодольская - Ново-Осетинская	Моздокский	15:01:0301004:82	003001000000 Земли сельскохозяйственного назначения	Скотоводство	1	01.080	27 168	162,99	4 428 112,32
12233	Северная Осетия - Алания респ, р-н Моздокский, ст-ца Павлодольская, ул Ленина, д 2 "б"	Моздокский	15:01:0301005:10	003002000000 Земли населенных пунктов	Земельные участки, предназначенные для ведения личного подсобного хозяйства	13	02.020	2 245	392,75	881 723,75
12234	Республика Северная Осетия - Алания, Моздокский р-н, ст-ца Павлодольская, пер. Виноградный, д. 4	Моздокский	15:01:0301005:11	003002000000 Земли населенных пунктов	Для индивидуального жилищного строительства	13	02.010	1 499	392,75	588 732,25
12235	Северная Осетия - Алания респ, р-н Моздокский, ст-ца Павлодольская, ул Лесная, 14	Моздокский	15:01:0301005:12	003002000000 Земли населенных пунктов	Для индивидуального жилищного строительства	13	02.010	1 500	392,75	589 125,00

№ пп	Местоположение ЗУ	Район	Кадастровый номер ЗУ	Категория земель	Разрешенное использование по документу	Код вида разрешенного использования (в соответствии с классификатором видов разрешенного использования земельных участков)	Вид использования объектов недвижимости	Площадь	УПКС	КС
12236	Республика Северная Осетия-Алания, р-н Моздокский, ст. Павлодольская ул Ленина, 2"е"	Моздокский	15:01:0301005:16	003002000000 Земли населенных пунктов	Земельные участки, предназначенные для размещения домов малоэтажной жилой застройки, в том числе индивидуальной жилой застройки (земельный участок, предназначенный для ведения личного подсобного хозяйства и строительства жилого дома и хозяйственных построек	13	02:010	2 001	392,75	785 892,75
12237	Респ. Северная Осетия - Алания, р-н. Моздокский, ст-ца Ново-Осетинская, стадион	Моздокский	15:01:0301005:190	003002000000 Земли населенных пунктов	"Отдых (рекреация)", обустройство мест для занятия спортом, физической культурой, пешими или верховыми прогулками, отдыха и туризма, наблюдения за природой, пикников, охоты, рыбалки и иной деятельности; создание и уход за парками, городскими лесами, садами и скверами, прудами, озерами, водохранилищами, пляжами, береговыми полосами водных объектов общего пользования, а также обустройство мест отдыха в них	3	05:012	7 209	73,53	530 077,77
12238	Республика Северная Осетия-Алания, р-н Моздокский, ст-ца Павлодольская, ул.Лесная, 29	Моздокский	15:01:0301005:191	003002000000 Земли населенных пунктов	"Жилая застройка", "Для индивидуального жилищного строительства"	13	02:010	1 000	392,75	392 750,00
12239	Республика Северная Осетия-Алания, р-н Моздокский, ст. Павлодольская, ул Лесная, 31	Моздокский	15:01:0301005:192	003002000000 Земли населенных пунктов	"Жилая застройка", "Для индивидуального жилищного строительства"	13	02:010	1 000	392,75	392 750,00
12240	Республика Северная Осетия - Алания, Моздокский район, ст. Ново-Осетинская, обелиск	Моздокский	15:01:0301005:193	003004000000 Земли особо охраняемых территорий и объектов	"Деятельность по особой охране и изучению природы", "Историко-культурная деятельность", сохранение и изучение объектов культурного наследия народов Российской Федерации (памятников истории и культуры)	3	09:030	164	8,12	1 331,68
12241	Респ Северная Осетия - Алания, Моздокский р-н, ст Павлодольская, ул.Лесная, 6-б	Моздокский	15:01:0301005:194	003002000000 Земли населенных пунктов	Для ведения личного подсобного хозяйства	13	02:020	733	392,75	287 885,75
12242	Респ Северная Осетия - Алания, Моздокский р-н, ст Павлодольская, ул Лесная, 6 а	Моздокский	15:01:0301005:195	003002000000 Земли населенных пунктов	Для ведения личного подсобного хозяйства	13	02:020	627	392,75	246 254,25
12243	Респ Северная Осетия - Алания, Моздокский р-н. за чертой ст.Ново-Осетинской, у южной окраины станицы, у левой бровки дренажного канала (участок №3)	Моздокский	15:01:0301005:199	003001000000 Земли сельскохозяйственного назначения	"Сельскохозяйственное использование", "Ведение личного подсобного хозяйства на полевых участках", производство сельскохозяйственной продукции без права возведения объектов капитального строительства	1	01:160	6 409	8,88	56 911,92
12244	Республика Северная Осетия - Алания, Моздокский район, ст. Ново-Осетинская, ул. Октябрьская, 143	Моздокский	15:01:0301005:2	003002000000 Земли населенных пунктов	Объекты пенсионного сервиса	4	04:099	1 500	847,35	1 271 025,00
12245	Респ Северная Осетия - Алания, Моздокский р-н, за чертой ст Ново-Осетинской, у южной окраины села, в 350 м от задней межи участков по ул.Октябрьской, 123-131 (участок №1)	Моздокский	15:01:0301005:200	003001000000 Земли сельскохозяйственного назначения	"Сельскохозяйственное использование", "Ведение личного подсобного хозяйства на полевых участках", производство сельскохозяйственной продукции без права возведения объектов капитального строительства	1	01:160	8 286	8,88	73 579,68
12246	Республика Северная Осетия - Алания, Моздокский район, за чертой ст Ново-Осетинской, у южной окраины станицы, в 350 м от задней межи участков по ул Октябрьской, 123-131 (участок №2)	Моздокский	15:01:0301005:201	003001000000 Земли сельскохозяйственного назначения	"Сельскохозяйственное использование", "Ведение личного подсобного хозяйства на полевых участках", производство сельскохозяйственной продукции без права возведения объектов капитального строительства	1	01:160	8 280	8,88	73 526,40
12247	РСО-Алания, Моздокский район, за чертой ст.Ново-Осетинской, у южной окраины село, у левой бровки дренажного канала (участок №2)	Моздокский	15:01:0301005:202	003001000000 Земли сельскохозяйственного назначения	"Сельскохозяйственное использование", "Ведение личного подсобного хозяйства на полевых участках", производство сельскохозяйственной продукции без права возведения объектов капитального строительства	1	01:160	6 409	8,88	56 911,92
12248	Республика Северная Осетия - Алания, Моздокский район, за чертой ст Ново-Осетинской, у южной окраины станицы, у левой бровки дренажного канала (участок №1)	Моздокский	15:01:0301005:203	003001000000 Земли сельскохозяйственного назначения	"Сельскохозяйственное использование", "Ведение личного подсобного хозяйства на полевых участках", производство сельскохозяйственной продукции без права возведения объектов капитального строительства	1	01:160	3 738	8,88	33 193,44
12249	Республика Северная Осетия - Алания, Моздокский район, у юго-западной окраины ст Павлодольская, у левой бровки дренажного канала	Моздокский	15:01:0301005:204	003001000000 Земли сельскохозяйственного назначения	"Сельскохозяйственное использование", "Ведение личного подсобного хозяйства на полевых участках"	1	01:160	2 688	8,88	23 869,44
12250	РСО-Алания, Моздокский район, ст-ца Ново-Осетинская, ул Октябрьская, 145	Моздокский	15:01:0301005:206	003002000000 Земли населенных пунктов	"Отдых (рекреация)", с целью размещения сквера	5	12:003	33 213	278,52	9 250 484,76
12251	Республика Северная Осетия - Алания, Моздокский район, за чертой ст. Павлодольская, в 100 м на запад от левой межи участка по ул. Гагарина, № 1 "а"	Моздокский	15:01:0301005:209	003002000000 Земли населенных пунктов	"Сенокошение", кошение трав, сбор и заготовка сена, "Выпас сельскохозяйственных животных", выпас сельскохозяйственных животных	1	01:081	9 888	5,06	50 033,28

№ пп	Местоположение ЗУ	Район	Кадастровый номер ЗУ	Категория земель	Разрешенное использование по документу	Код вида разрешенного использования (в соответствии с классификатором видов разрешенного использования земельных участков)	Вид использования объектов недвижимости	Площадь	УПКС	КС
12252	Республика Северная Осетия - Алания. Моздокский район, ст Павлодольская, у задней межи нечетной стороны ул Лесной (участок №3)	Моздокский	15:01:0301005:214	003002000000 Земли населенных пунктов	"Жилая застройка". "Для ведения личного подсобного хозяйства (приусадебный земельный участок)". размещение жилого дома; производство сельскохозяйственной продукции, размещение гаража и иных вспомогательных сооружений; содержание сельскохозяйственных животных	13	02.020	1 501	392,75	589 517,75
12253	Республика Северная Осетия-Алания. Моздокский р-н. ст-ца Павлодольская, у задней межи нечетной стороны ул. Лесной (участок №4)	Моздокский	15:01:0301005:215	003002000000 Земли населенных пунктов	"Жилая застройка". "Для ведения личного подсобного хозяйства (приусадебный земельный участок)". размещение жилого дома; производство сельскохозяйственной продукции, размещение гаража и иных вспомогательных сооружений; содержание сельскохозяйственных животных	13	02.020	1 500	392,75	589 125,00
12254	Республика Северная Осетия - Алания, Моздокский район, ст Павлодольская, у задней межи нечетной стороны ул Лесной (участок №5)	Моздокский	15:01:0301005:216	003002000000 Земли населенных пунктов	"Жилая застройка", "Для ведения личного подсобного хозяйства (приусадебный земельный участок)", размещение жилого дома; производство сельскохозяйственной продукции; размещение гаража и иных вспомогательных сооружений, содержание сельскохозяйственных животных	13	02.020	1 500	392,75	589 125,00
12255	Республика Северная Осетия - Алания. Моздокский район, ст Павлодольская, у задней межи участков №31 по ул Лесной (участок №14)	Моздокский	15:01:0301005:217	003002000000 Земли населенных пунктов	Жилая застройка". "Для ведения личного подсобного хозяйства (приусадебный земельный участок)", размещение жилого дома; производство сельскохозяйственной продукции; размещение гаража и иных вспомогательных сооружений, содержание сельскохозяйственных животных	13	02.020	1 501	392,75	589 517,75
12256	Республика Северная Осетия - Алания. Моздокский район, ст. Павлодольская, у задней межи нечетной стороны ул. Лесной (участок №7)	Моздокский	15:01:0301005:218	003002000000 Земли населенных пунктов	"Жилая застройка". "Для ведения личного подсобного хозяйства (приусадебный земельный участок)". размещение жилого дома; производство сельскохозяйственной продукции, размещение гаража и иных вспомогательных сооружений; содержание сельскохозяйственных животных	13	02.020	1 500	392,75	589 125,00
12257	Республика Северная Осетия-Алания. Моздокский р-н. ст-ца Павлодольская, у задней межи нечетной стороны ул. Лесной (участок № 6)	Моздокский	15:01:0301005:219	003002000000 Земли населенных пунктов	"Жилая застройка". "Для ведения личного подсобного хозяйства (приусадебный земельный участок)". размещение жилого дома; производство сельскохозяйственной продукции, размещение гаража и иных вспомогательных сооружений, содержание сельскохозяйственных животных	13	02.020	1 500	392,75	589 125,00
12258	Республика Северная Осетия - Алания, р-н. Моздокский, ст-ца Павлодольская, у задней межи нечетной стороны ул. Лесной (участок№2)	Моздокский	15:01:0301005:220	003002000000 Земли населенных пунктов	"Жилая застройка", "Для ведения личного подсобного хозяйства (приусадебный земельный участок)", размещение жилого дома; производство сельскохозяйственной продукции; размещение гаража и иных вспомогательных сооружений; содержание сельскохозяйственных животных.	13	02.020	1 500	392,75	589 125,00
12259	Республика Северная Осетия - Алания. Моздокский район, ст Павлодольская, у задней межи нечетной стороны ул Лесной. участок №18	Моздокский	15:01:0301005:221	003002000000 Земли населенных пунктов	"Жилая застройка", "Для ведения личного подсобного хозяйства (приусадебный земельный участок)", размещение жилого дома; производство сельскохозяйственной продукции; размещение гаража и иных вспомогательных сооружений; содержание сельскохозяйственных животных	13	02.020	1 500	392,75	589 125,00

№ п/п	Местоположение ЗУ	Район	Кадастровый номер ЗУ	Категория земель	Разрешенное использование по документу	Код вида разрешенного использования (в соответствии с классификатором видов разрешенного использования земельных участков)	Вид использования объектов недвижимости	Площадь	УПКС	КС
12260	Респ. Северная Осетия - Алания, р-н. Моздокский, ст-ца Павлодольская, ул. Лесная (тротуар)	Моздокский	15:01:0301005:222	003002000000 Земли населенных пунктов	"Земельные участки (территории) общего пользования". "Улично-дорожная сеть". размещение объектов улично-дорожной сети: автомобильных дорог, трамвайных путей и пешеходных переходов, бульваров, площадей, проездов, велодорожек и объектов велотранспортной и инженерной инфраструктуры; размещение придорожных стоянок (парковок) транспортных средств в границах городских улиц и дорог	6	12.0.01	679	32,72	22 216,88
12261	Российская Федерация, Республика Северная Осетия-Алания, Моздокский р-н, ст-ца Павлодольская, у задней межи нечетной стороны ул.Лесной (участок №1)	Моздокский	15:01:0301005:223	003002000000 Земли населенных пунктов	"Жилая застройка". "Для ведения личного подсобного хозяйства (приусадебный земельный участок)". размещение жилого дома; производство сельскохозяйственной продукции, размещение гаража и иных вспомогательных сооружений; содержание сельскохозяйственных животных.	13	02.0.20	2 000	392,75	785 500,00
12262	Республика Северная Осетия-Алания, Моздокский район, ст. Павлодольская, ул. Лесная, (тротуар)	Моздокский	15:01:0301005:224	003002000000 Земли населенных пунктов	"Земельные участки (территории) общего пользования". "Улично-дорожная сеть". размещение объектов улично-дорожной сети: автомобильных дорог, трамвайных путей и пешеходных переходов, бульваров, площадей, проездов, велодорожек и объектов велотранспортной и инженерной инфраструктуры; размещение придорожных стоянок (парковок) транспортных средств в границах городских улиц и дорог	6	12.0.01	516	32,72	16 883,52
12263	Российская Федерация, Республика Северная Осетия-Алания, Моздокский р-н, ст-ца Павлодольская, у задней межи нечетной стороны ул.Лесной (участок №8)	Моздокский	15:01:0301005:225	003002000000 Земли населенных пунктов	"Жилая застройка". "Для ведения личного подсобного хозяйства (приусадебный земельный участок)". размещение жилого дома; производство сельскохозяйственной продукции, размещение гаража и иных вспомогательных сооружений; содержание сельскохозяйственных животных	13	02.0.20	1 500	392,75	589 125,00
12264	Респ Северная Осетия - Алания Моздокский р-н. за чертой ст.Ново-Осетинской. у восточной окраины станицы. в районе АЗС	Моздокский	15.01:0301005.226	003001000000 Земли сельскохозяйственного назначения	"Сельскохозяйственное использование", "Ведение личного подсобного хозяйства на полевых участках". производство сельскохозяйственной продукции без права возведения объектов капитального строительства	1	01.1.60	2 999	8,88	26 631,12
12265	Республика Северная Осетия - Алания. Моздокский район, ст. Павлодольская, у задней межи четной стороны ул. Лесной, участок №1	Моздокский	15:01:0301005:228	003002000000 Земли населенных пунктов	"Жилая застройка". "Для ведения личного подсобного хозяйства (приусадебный земельный участок)". размещение жилого дома; производство сельскохозяйственной продукции, размещение гаража и иных вспомогательных сооружений; содержание сельскохозяйственных животных	13	02.0.20	5 000	392,75	1 963 750,00
12266	Российская Федерация, Республика Северная Осетия-Алания, Моздокский р-н, ст-ца Павлодольская, в 100м юго-восточнее от задней межи четной стороны ул. Лесной	Моздокский	15.01:0301005.229	003001000000 Земли сельскохозяйственного назначения	"Сельскохозяйственное использование". "Ведение личного подсобного хозяйства на полевых участках". производство сельскохозяйственной продукции без права возведения объектов капитального строительства	1	01.1.60	9 466	8,88	84 058,08
12267	Российская Федерация, Республика Северная Осетия-Алания, Моздокский р-н, ст-ца Павлодольская, четная сторона ул.Лесной, участок №1	Моздокский	15.01:0301005.231	003002000000 Земли населенных пунктов	"Жилая застройка", "Для ведения личного подсобного хозяйства (приусадебный земельный участок)", размещение жилого дома; производство сельскохозяйственной продукции; размещение гаража и иных вспомогательных сооружений; содержание сельскохозяйственных животных	13	02.0.20	1 500	392,75	589 125,00

№ пп	Местоположение ЗУ	Район	Кадастровый номер ЗУ	Категория земель	Разрешенное использование по документу	Код вида разрешенного использования (в соответствии с классификатором видов разрешенного использования земельных участков)	Вид использования объектов недвижимости	Площадь	УПКС	КС
12268	Республика Северная Осетия - Алания. Моздокский район, ст Павлодольская. четная сторона ул Лесной, участок №2	Моздокский	15:01:0301005:232	003002000000 Земли населенных пунктов	"Жилая застройка". "Для ведения личного подсобного хозяйства (приусадебный земельный участок)". размещение жилого дома; производство сельскохозяйственной продукции, размещение гаража и иных вспомогательных сооружений; содержание сельскохозяйственных животных	13	02.020	1 500	392,75	589 125,00
12269	Российская Федерация. Республика Северная Осетия-Алания. Моздокский р-н. ст-ца Павлодольская. у задней меже нечетной стороны ул.Лесной, участок №26	Моздокский	15:01:0301005:233	003002000000 Земли населенных пунктов	"Жилая застройка". "Для ведения личного подсобного хозяйства (приусадебный земельный участок)". размещение жилого дома; производство сельскохозяйственной продукции, размещение гаража и иных вспомогательных сооружений; содержание сельскохозяйственных животных	13	02.020	1 500	392,75	589 125,00
12270	Республика Северная Осетия - Алания. Моздокский район, ст Павлодольская. в 30 метрах от земельного участка по ул Гагарина, №2а	Моздокский	15:01:0301005:234	003002000000 Земли населенных пунктов	"Сельскохозяйственное использование", "Ведение личного подсобного хозяйства на полевых участках". производство сельскохозяйственной продукции без права возведения объектов капитального строительства	1	01.160	7 250	8,88	64 380,00
12271	Российская Федерация. Республика Северная Осетия-Алания. Моздокский р-н. ст-ца Павлодольская. у задней меже участка с кадастровым номером 15:01:0301005:229	Моздокский	15:01:0301005:235	003001000000 Земли сельскохозяйственного назначения	"Сельскохозяйственное использование". "Ведение личного подсобного хозяйства на полевых участках". производство сельскохозяйственной продукции без права возведения объектов капитального строительства	1	01.160	7 258	8,88	64 451,04
12272	Российская Федерация. Республика Северная Осетия-Алания. Моздокский р-н. ст-ца Павлодольская. четная сторона ул.Лесной. участок №12	Моздокский	15:01:0301005:236	003002000000 Земли населенных пунктов	"Жилая застройка", "Для ведения личного подсобного хозяйства (приусадебный земельный участок)", размещение жилого дома; производство сельскохозяйственной продукции; размещение гаража и иных вспомогательных сооружений; содержание сельскохозяйственных животных	13	02.020	1 500	392,75	589 125,00
12273	Российская Федерация, Республика Северная Осетия-Алания, Моздокский р-н, ст-ца Павлодольская, у задней меже нечетной стороны ул Лесной, участок №19	Моздокский	15:01:0301005:237	003002000000 Земли населенных пунктов	"Жилая застройка", "Для ведения личного подсобного хозяйства (приусадебный земельный участок)", размещение жилого дома; производство сельскохозяйственной продукции; размещение гаража и иных вспомогательных сооружений; содержание сельскохозяйственных животных	13	02.020	1 500	392,75	589 125,00
12274	Республика Северная Осетия-Алания, Моздокский р-н, ст-ца Павлодольская, у задней меже четной стороны ул.Лесной, участок №8	Моздокский	15:01:0301005:238	003002000000 Земли населенных пунктов	"Жилая застройка". "Для ведения личного подсобного хозяйства (приусадебный земельный участок)". размещение жилого дома; производство сельскохозяйственной продукции, размещение гаража и иных вспомогательных сооружений; содержание сельскохозяйственных животных	13	02.020	2 000	392,75	785 500,00
12275	Российская Федерация. Республика Северная Осетия-Алания. Моздокский р-н. ст-ца Павлодольская. у задней меже четной стороны ул.Лесной, участок №9	Моздокский	15:01:0301005:239	003002000000 Земли населенных пунктов	"Жилая застройка". "Для ведения личного подсобного хозяйства (приусадебный земельный участок)". размещение жилого дома; производство сельскохозяйственной продукции, размещение гаража и иных вспомогательных сооружений; содержание сельскохозяйственных животных	13	02.020	2 000	392,75	785 500,00
12276	Республика Северная Осетия - Алания, муниципальный район Моздокский, сельское поселение Павлодольское, ст-ца Павлодольская, ул. имени Братьев Рожиновых, земельный участок 3	Моздокский	15:01:0301005:240	003002000000 Земли населенных пунктов	"Жилая застройка", "Для ведения личного подсобного хозяйства (приусадебный земельный участок)", размещение жилого дома; производство сельскохозяйственной продукции; размещение гаража и иных вспомогательных сооружений; содержание сельскохозяйственных животных	13	02.020	2 000	392,75	785 500,00

№ пп	Местоположение ЗУ	Район	Кадастровый номер ЗУ	Категория земель	Разрешенное использование по документу	Код вида разрешенного использования (в соответствии с классификатором видов разрешенного использования земельных участков)	Вид использования объектов недвижимости	Площадь	УПКС	КС
12277	Российская Федерация, Республика Северная Осетия-Алания, Моздокский муниципальный район. ст. Павлодольская, у задней межи четной стороны ул.Лесной. участок №5	Моздокский	15:01:0301005:241	003002000000 Земли населенных пунктов	"Жилая застройка". "Для ведения личного подсобного хозяйства (приусадебный земельный участок)". размещение жилого дома; производство сельскохозяйственной продукции, размещение гаража и иных вспомогательных сооружений; содержание сельскохозяйственных животных	13	02.020	2 000	392,75	785 500,00
12278	Российская Федерация. Республика Северная Осетия-Алания. Моздокский муниципальный район, ст Павлодольская, у задней межи четной стороны ул.Лесной. участок №4	Моздокский	15:01:0301005:242	003002000000 Земли населенных пунктов	"Жилая застройка". "Для ведения личного подсобного хозяйства (приусадебный земельный участок)". размещение жилого дома; производство сельскохозяйственной продукции, размещение гаража и иных вспомогательных сооружений, содержание сельскохозяйственных животных	13	02.020	2 000	392,75	785 500,00
12279	Российская Федерация. Республика Северная Осетия - Алания, Моздокский муниципальный район. ст. Павлодольская, у задней межи четной стороны ул.Лесной, участок №6	Моздокский	15:01:0301005:243	003002000000 Земли населенных пунктов	"Жилая застройка", "Для ведения личного подсобного хозяйства (приусадебный земельный участок)", размещение жилого дома; производство сельскохозяйственной продукции; размещение гаража и иных вспомогательных сооружений, содержание сельскохозяйственных животных	13	02.020	2 000	392,75	785 500,00
12280	Российская Федерация, Республика Северная Осетия-Алания, Моздокский р-н, ст-ца Павлодольская, у задней межи нечетной стороны ул. Лесной, участок №15	Моздокский	15:01:0301005:248	003002000000 Земли населенных пунктов	"Жилая застройка", "Для ведения личного подсобного хозяйства (приусадебный земельный участок)", размещение жилого дома; производство сельскохозяйственной продукции; размещение гаража и иных вспомогательных сооружений; содержание сельскохозяйственных животных	13	02.020	1 500	392,75	589 125,00
12281	Российская Федерация, Республика Северная Осетия-Алания, Моздокский р-н, ст-ца Павлодольская, у задней межи нечетной стороны ул.Лесной, участок №16	Моздокский	15:01:0301005:249	003002000000 Земли населенных пунктов	"Жилая застройка". "Для ведения личного подсобного хозяйства (приусадебный земельный участок)". размещение жилого дома; производство сельскохозяйственной продукции, размещение гаража и иных вспомогательных сооружений; содержание сельскохозяйственных животных	13	02.020	1 500	392,75	589 125,00
12282	Российская Федерация. Республика Северная Осетия-Алания. Моздокский р-н. ст-ца Павлодольская. по четной стороне ул.Лесной (участок №3)	Моздокский	15:01:0301005:250	003002000000 Земли населенных пунктов	"Жилая застройка". "Для ведения личного подсобного хозяйства (приусадебный земельный участок)". размещение жилого дома; производство сельскохозяйственной продукции, размещение гаража и иных вспомогательных сооружений, содержание сельскохозяйственных животных"	13	02.020	1 500	392,75	589 125,00
12283	Российская Федерация, Республика Северная Осетия-Алания, Моздокский р-н, за чертой ст. Павлодольской. у восточной межи земельного участка с кадастровым номером 15:01:0301005:44	Моздокский	15:01:0301005:251	003001000000 Земли сельскохозяйственного назначения	"Сельскохозяйственное использование", "Ведение личного подсобного хозяйства на полевых участках". производство сельскохозяйственной продукции без права возведения объектов капитального строительства	1	01.160	4 999	8,88	44 391,12
12284	Российская Федерация. Республика Северная Осетия-Алания. Моздокский р-н. за чертой ст Павлодольской, у южной межи земельного участка с кадастровым номером 15:01:0301005:235	Моздокский	15:01:0301005:253	003001000000 Земли сельскохозяйственного назначения	"Сельскохозяйственное использование". "Ведение личного подсобного хозяйства на полевых участках", производство сельскохозяйственной продукции без права возведения объектов капитального строительства	1	01.160	9 999	8,88	88 791,12
12285	Российская Федерация. Республика Северная Осетия-Алания. Моздокский муниципальный район, Павлодольское сельское поселение, ст Павлодольская, ул. Лесная, 16	Моздокский	15:01:0301005:254	003002000000 Земли населенных пунктов	"Жилая застройка", "Для ведения личного подсобного хозяйства (приусадебный земельный участок)", размещение жилого дома; производство сельскохозяйственной продукции; размещение гаража и иных вспомогательных сооружений, содержание сельскохозяйственных животных	13	02.020	1 556	392,75	611 119,00

№ пп	Местоположение ЗУ	Район	Кадастровый номер ЗУ	Категория земель	Разрешенное использование по документу	Код вида разрешенного использования (в соответствии с классификатором видов разрешенного использования земельных участков)	Вид использования объектов недвижимости	Площадь	УПКС	КС
12286	Российская Федерация, Республика Северная Осетия - Алания, Моздокский район, ст. Павлодольская, чётная сторона ул.Лесной, участок №4	Моздокский	15:01:0301005:255	003002000000 Земли населенных пунктов	"Жилая застройка". "Для ведения личного подсобного хозяйства (приусадебный земельный участок)". размещение жилого дома; производство сельскохозяйственной продукции, размещение гаража и иных вспомогательных сооружений; содержание сельскохозяйственных животных	13	02.020	1 500	392,75	589 125,00
12287	Российская Федерация, Республика Северная Осетия - Алания, Моздокский район, ст. Павлодольская, чётная сторона ул.Лесной, участок №6	Моздокский	15:01:0301005:256	003002000000 Земли населенных пунктов	"Жилая застройка". "Для ведения личного подсобного хозяйства (приусадебный земельный участок)". размещение жилого дома; производство сельскохозяйственной продукции, размещение гаража и иных вспомогательных сооружений; содержание сельскохозяйственных животных	13	02.020	1 500	392,75	589 125,00
12288	Российская Федерация, Республика Северная Осетия-Алания, Моздокский муниципальный район. Павлодольское сельское поселение, ст Павлодольская, улица имени полного кавалера ордена славы Сергеева, земельный участок 35	Моздокский	15:01:0301005:257	003002000000 Земли населенных пунктов	"Обеспечение занятий спортом в помещениях". размещение спортивных клубов, спортивных залов, бассейнов, физкультурно-оздоровительных комплексов в зданиях и сооружениях	3	05.010	5 831	108,01	629 806,31
12289	Республика Северная Осетия — Алания, м.р-н Моздокский, с.п. Павлодольское, ст-ца Павлодольская, имени Братьев Рохмановых ул. 5 уч	Моздокский	15:01:0301005:258	003002000000 Земли населенных пунктов	"Жилая застройка". "Для ведения личного подсобного хозяйства (приусадебный земельный участок)". размещение жилого дома; производство сельскохозяйственной продукции, размещение гаража и иных вспомогательных сооружений; содержание сельскохозяйственных животных	13	02.020	2 000	392,75	785 500,00
12290	Республика Северная Осетия-Алания, р-н Моздокский, тер Межселенные земли. Моздокское лесничество, Павлодольское участковое лесничество, квартал № 7 выделы 7ч.17,18,56,55ч.	Моздокский	15:01:0301005:259	003005000000 Земли лесного фонда	Ведение сельского хозяйства. Ведение товарной аквакультуры (товарного рыбоводства).	1	01.130	20 430	7,68	156 902,40
12291	Республика Северная Осетия - Алания, Моздокский район, ст-ца Павлодольская, ул. имени Братьев Рохмановых, 12	Моздокский	15:01:0301005:261	003002000000 Земли населенных пунктов	"Для ведения личного подсобного хозяйства (приусадебный земельный участок)", размещение жилого дома; производство сельскохозяйственной продукции, размещение гаража и иных вспомогательных сооружений; содержание сельскохозяйственных животных	13	02.020	1 650	392,75	648 037,50
12292	Российская Федерация, Республика Северная Осетия-Алания, Моздокский муниципальный район, Павлодольское сельское поселение, ст Павлодольская, ул. имени Братьев Рохмановых, 27	Моздокский	15:01:0301005:44	003002000000 Земли населенных пунктов	Парки культуры и отдыха", размещение парков культуры и отдыха	5	12.000	100 000	278,52	27 852 000,00
12293	Республика Северная Осетия-Алания, Моздокский район, юго-восточная окраина станицы Черноярской	Моздокский	15:01:0301005:48	003001000000 Земли сельскохозяйственного назначения	Рыбоводство	1	01.130	113 524	7,68	871 864,32
12294	Республика Северная Осетия-Алания, р-н Моздокский, за чертой населенного пункта ст.Павлодольская, с левой стороны автодороги Павлодольская-Ново-Осетинская, у границы с землями ГУФ и Ново-Осетиновского сельского поселения	Моздокский	15:01:0301005:54	003001000000 Земли сельскохозяйственного назначения	"Выращивание зерновых и иных сельскохозяйственных культур". для осуществления хозяйственной деятельности	1	01.010	390 000	8,88	3 463 200,00
12295	Республика Северная Осетия-Алания, р-н Моздокский, ст-ца Павлодольская, ул. Лесная,19	Моздокский	15:01:0301005:55	003002000000 Земли населенных пунктов	«Жилая застройка». «Для ведения личного подсобного хозяйства (приусадебный земельный участок)». размещение жилого дома; производство сельскохозяйственной продукции; размещение гаража и иных вспомогательных сооружений, содержание сельскохозяйственных животных	13	02.020	1 200	392,75	471 300,00
12296	Республика Северная Осетия-Алания, р-н Моздокский, ст. Павлодольская ул. Лесная 21	Моздокский	15:01:0301005:56	003002000000 Земли населенных пунктов	«Жилая застройка». «Для ведения личного подсобного хозяйства (приусадебный земельный участок)». размещение жилого дома; производство сельскохозяйственной продукции; размещение гаража и иных вспомогательных сооружений; содержание сельскохозяйственных животных	13	02.020	1 200	392,75	471 300,00
12297	Респ Северная Осетия - Алания, Моздокский р-н, ст-ца Павлодольская, ул Лесная, 17	Моздокский	15:01:0301005:57	003002000000 Земли населенных пунктов	«Жилая застройка», «Для ведения личного подсобного хозяйства», предназначенного для эксплуатации индивидуального жилого дома, не предназначенного для раздела на квартиры; производства сельскохозяйственной продукции; размещения гаража и иных вспомогательных сооружений, содержания сельскохозяйственных животных	13	02.010	1 000	392,75	392 750,00

№ пп	Местоположение ЗУ	Район	Кадастровый номер ЗУ	Категория земель	Разрешенное использование по документу	Код вида разрешенного использования (в соответствии с классификатором видов разрешенного использования земельных участков)	Вид использования объектов недвижимости	Площадь	УПКС	КС
12298	Республика Северная Осетия-Алания, Моздокский район, ст. Павлодольская, на юго-западной окраине ст.Павлодольская, по ул.Лесной	Моздокский	15:01:0301005:58	003002000000 Земли населенных пунктов	малоэтажная жилая застройка (индивидуальное жилищное строительство; размещение дачных домов и садовых домов) (земельный участок, предназначенный для ведения личного подсобного хозяйства и строительства жилого дома и хозяйственных построек)	13	02.020	1 000	392,75	392 750,00
12299	Республика Северная Осетия-Алания, р-н Моздокский, ст-ца Павлодольская, у левой межи участка по ул Лесной, 2	Моздокский	15:01:0301005:60	003002000000 Земли населенных пунктов	земельные участки, предназначенные для размещения домов малоэтажной жилой застройки, в том числе индивидуальной жилой застройки (земельный участок, предназначенный для ведения личного подсобного хозяйства и строительства жилого дома и хозяйственных построек)	13	02.010	1 000	392,75	392 750,00
12300	Республика Северная Осетия-Алания, р-н Моздокский, ст-ца Павлодольская, ул. Лесная, б/н, КТП 8-4 160 кВ	Моздокский	15:01:0301005:61	003002000000 Земли населенных пунктов	"Коммунальное обслуживание" для эксплуатации трансформаторной подстанции	6	03.012	27	402,57	10 869,39
12301	Северная Осетия-Алания респ, Моздокский р-н, ст. Павлодольская, ул. Лесная, 18	Моздокский	15:01:0301005:65	003002000000 Земли населенных пунктов	Для индивидуального жилищного строительства, для строительства жилого дома, хозяйственных построек и ведения личного подсобного хозяйства	13	02.010	1 500	392,75	589 125,00
12302	Северная Осетия-Алания респ, Моздокский р-н, у западной окраины ст.Павлодольская, с правой стороны автодороги ст.Н.Осетинская - ст.Павлодольская, в 900 м от пересечения с обьездной автодорогой	Моздокский	15:01:0301005:66	003001000000 Земли сельскохозяйственного назначения	Растениеводство (земельный участок предназначен для сельскохозяйственного производства - растениеводство)	1	01.010	260 015	8,88	2 308 933,20
12303	Республика Северная Осетия-Алания, Моздокский р-н, ст. Павлодольская, ул. Лесная, 20	Моздокский	15:01:0301005:68	003002000000 Земли населенных пунктов	"Для индивидуального жилищного строительства". для строительства жилого дома, хозяйственных построек и ведения личного подсобного хозяйства	13	02.010	1 500	392,75	589 125,00
12304	Республика Северная Осетия-Алания, Моздокский р-н, ст-ца Павлодольская, ул. Лесная, 27	Моздокский	15:01:0301005:69	003002000000 Земли населенных пунктов	"Для индивидуального жилищного строительства". для строительства жилого дома, хозяйственных построек и ведения личного подсобного хозяйства	13	02.010	1 500	392,75	589 125,00
12305	Республика Северная Осетия-Алания, Моздокский р-н, за чертой населенного пункта ст-ца Павлодольская, с левой стороны автодороги Павлодольская - Ново-Осетинская	Моздокский	15:01:0301005:70	003001000000 Земли сельскохозяйственного назначения	Растениеводство	1	01.010	379 464	8,88	3 369 640,32
12306	Республика Северная Осетия-Алания, р-н Моздокский, ст-ца Павлодольская, ул.Лесная, д 23	Моздокский	15:01:0301005:71	003002000000 Земли населенных пунктов	"Для индивидуального жилищного строительства", предназначенного для строительства жилого дома, хозяйственных построек и ведения личного подсобного хозяйства	13	02.010	1 500	392,75	589 125,00
12307	Республика Северная Осетия-Алания, Моздокский р-н, ст-ца Павлодольская, ул. Лесная, 25	Моздокский	15:01:0301005:72	003002000000 Земли населенных пунктов	"Для индивидуального жилищного строительства". предназначенного для строительства жилого дома, хозяйственных построек и ведения личного подсобного хозяйства.	13	02.010	1 500	392,75	589 125,00
12308	Республика Северная Осетия-Алания, р-н Моздокский, у восточной окраины станицы Ново-Осетинской	Моздокский	15:01:0301005:74	003001000000 Земли сельскохозяйственного назначения	Рыбоводство	1	01.130	20 000	7,68	153 600,00
12309	Респ. Северная Осетия - Алания, р-н Моздокский, у северо-западной окраины ст. Павлодольская, за чертой населенного пункта	Моздокский	15:01:0301005:8	003002000000 Земли населенных пунктов	Земельные участки, предназначенные для ведения личного подсобного хозяйства (земельный участок, предназначенный для обустройства места разведения водоплавающей птицы, без права строительства жилого дома)	1	01.160	3 451	8,88	30 644,88
12310	Респ. Северная Осетия - Алания, р-н Моздокский, у северо-западной окраины ст. Павлодольская, за чертой населенного пункта	Моздокский	15:01:0301005:9	003002000000 Земли населенных пунктов	Земельные участки, предназначенные для ведения личного подсобного хозяйства (земельный участок, предназначенный для обустройство места разведения водоплавающей птицы, без права строительства жилого дома)	1	01.100	1 499	58,91	88 306,09
12311	Респ. Северная Осетия - Алания, р-н Моздокский, КФХ "Крайнюка"	Моздокский	15:01:0302001:101	003001000000 Земли сельскохозяйственного назначения	Для ведения крестьянского (фермерского) хозяйства	1	01.010	300 000	6,68	2 004 000,00
12312	Респ. Северная Осетия - Алания, р-н Моздокский, КФХ "Владимир"	Моздокский	15:01:0302001:102	003001000000 Земли сельскохозяйственного назначения	Для растениеводства и животноводства	1	01.010	150 000	6,68	1 002 000,00
12313	Республика Северная Осетия-Алания, р-н Моздокский, у восточной окраины ст. Павлодольская	Моздокский	15:01:0302001:103	003001000000 Земли сельскохозяйственного назначения	"Сельскохозяйственное использование". "Растениеводство",осуществление хозяйственной деятельности, связанной с выращиванием сельскохозяйственных культур	1	01.010	380 000	6,68	2 538 400,00
12314	Респ. Северная Осетия - Алания, р-н Моздокский, за чертой ст.Павлодольской , с левой стороны автодороги Моздок-Прохладный, в 300 м от моста №2 Терско-Кумского канала	Моздокский	15:01:0302001:105	003003000000 Земли промышленности, энергетики, транспорта, связи, радиовещания, телевидения, информатики, земли для обеспечения космической деятельности, земли обороны, безопасности и земли иного специального назначения	Нефтехимическая промышленность	6	06.050	14 240	553,14	7 876 713,60
12315	Республика Северная Осетия-Алания, р-н Моздокский, земли за чертой населенного пункта пос.Советский	Моздокский	15:01:0302001:106	003001000000 Земли сельскохозяйственного назначения	Растениеводство	1	01.010	269 296	6,68	1 798 897,28

№ пп	Местоположение ЗУ	Район	Кадастровый номер ЗУ	Категория земель	Разрешенное использование по документу	Код вида разрешенного использования (в соответствии с классификатором видов разрешенного использования земельных участков)	Вид использования объектов недвижимости	Площадь	УПКС	КС
12316	Республика Северная Осетия - Алания, муниципальный район Моздокский, сельское поселение Павлодольское, станция Павлодольская, переулок Гидростроителей, земельный участок 14	Моздокский	15:01:0302001:108	003002000000 Земли населенных пунктов	"Объекты дорожного сервиса". размещение зданий и сооружений дорожного сервиса: "Заправка транспортных средств". размещение автозаправочных станций: размещение магазинов сопутствующей торговли. зданий для организации общественного питания в качестве объектов дорожного сервиса: "Обеспечение дорожного отдыха". размещение зданий для предоставления гостиничных услуг в качестве дорожного сервиса (мотелей). а также размещение магазинов сопутствующей торговли. зданий для организации общественного питания в качестве объектов дорожного сервиса, "Автомобильные мойки". размещение автомобильных моек. а также размещение магазинов сопутствующей торговли, "Ремонт автомобилей". Размещение мастерских. предназначенных для ремонта и обслуживания автомобилей, и прочих объектов дорожного сервиса. а также размещение магазинов сопутствующей торговли.	4	04.095	3 256	2 479,27	8 072 503,12
12317	Республика Северная Осетия-Алания, р-н Моздокский, у правой обочины дороги - объезда ст. Павлодольская, у восточной ограды станицы	Моздокский	15:01:0302001:110	003002000000 Земли населенных пунктов	Животноводство, для строительства помещений для скота и устройства площадок для хранения техники	1	01.070	5 000	162,99	814 950,00
12318	Республика Северная Осетия-Алания, р-н Моздокский, 1,3 км восточнее ст. Павлодольская	Моздокский	15:01:0302001:142	003002000000 Земли населенных пунктов	Для размещения промышленных объектов	6	06.000	10 782	553,14	5 963 955,48
12319	Республика Северная Осетия-Алания, р-н Моздокский, 1,3 км восточнее ст. Павлодольская	Моздокский	15:01:0302001:143	003002000000 Земли населенных пунктов	Для размещения промышленных объектов	6	06.060	7 026	553,14	3 886 361,64
12320	Респ. Северная Осетия - Алания, р-н Моздокский, г. Моздок, Павлодольское сельское поселение за чертой ст. Павлодольской. Моздок-Прохладный. в 300 м. от моста №2 Терско-Кумского канала.	Моздокский	15:01:0302001:145	003003000000 Земли промышленности. энергетики. транспорта, связи. радиовещания. телевидения. информатики. земли для обеспечения космической деятельности. земли обороны. безопасности и земли иного специального назначения	Земельные участки. предназначенные для размещения производственных и административных зданий, строений. сооружений промышленности. коммунального хозяйства, материально-технического, продовольственного снабжения, сбыта и заготовок (земельный участок, предназначенный для эксплуатации производственной базы)	6	06.060	10 760	747,07	8 038 473,20
12321	Респ. Северная Осетия - Алания, р-н Моздокский, Павлодольское сельское поселение за чертой ст.Павлодольской, Моздок - Прохладный, в 300 м. от моста №2 Терско-Кумского канала	Моздокский	15:01:0302001:146	003003000000 Земли промышленности. энергетики. транспорта. связи. радиовещания. телевидения, информатики. земли для обеспечения космической деятельности. земли обороны. безопасности и земли иного специального назначения	Земельные участки. предназначенные для размещения производственных и административных зданий, строений. сооружений промышленности, коммунального хозяйства, материально-технического. продовольственного снабжения, сбыта и заготовок (земельный участок. предназначенный для эксплуатации производственной базы)	6	06.060	44 997	747,07	33 615 908,79
12322	Республика Северная Осетия-Алания, р-н Моздокский, межселенные земли от СКЖД до ост р. Терек, в 12 км. от жд станции г. Моздок в Юго - Западном направлении.	Моздокский	15:01:0302001:16	003003000000 Земли промышленности. энергетики. транспорта, связи. радиовещания, телевидения. информатики. земли для обеспечения космической деятельности. земли обороны. безопасности и земли иного специального назначения	"Обеспечение вооруженных сил". Размещение объектов капитального строительства, предназначенных для разработки, испытания, производства ремонта или уничтожения вооружения. техники военного назначения и боеприпасов: обустройство земельных участков в качестве испытательных полигонов. мест уничтожения вооружения и захоронения отходов. возникающих в связи с использованием. производством. ремонтом или уничтожением вооружений или боеприпасов, размещение объектов капитального строительства, необходимых для создания и хранения запасов материальных ценностей в государственном и мобилизационном резервах (хранилища, склады и другие объекты); размещение объектов. для обеспечения безопасности которых были созданы закрытые административно-территориальные образования	3	08.010	7 451 400	371,31	2 766 779 334,00
12323	Республика Северная Осетия-Алания, р-н Моздокский, г Моздок, п Советский, тер Межселенные земли, д -	Моздокский	15:01:0302001:2	003001000000 Земли сельскохозяйственного назначения	Для сельскохозяйственного производства	1	01.010	450 600	6,68	3 010 008,00
12324	Респ. Северная Осетия - Алания, р-н Моздокский, Межселенные земли, р-н ст Павлодольской	Моздокский	15:01:0302001:24	003002000000 Земли населенных пунктов	Энергетики, размещение объектов электросетевого хозяйства	6	06.072	1 444	553,14	798 734,16

№ пп	Местоположение ЗУ	Район	Кадастровый номер ЗУ	Категория земель	Разрешенное использование по документу	Код вида разрешенного использования (в соответствии с классификатором видов разрешенного использования земельных участков)	Вид использования объектов недвижимости	Площадь	УПКС	КС
12325	Респ. Северная Осетия - Алания. р-н Моздокский, Межселенные земли от СКЖД до оси р.Терек, р-н ст.Павлодольской	Моздокский	15:01:0302001:25	003003000000 Земли промышленности, энергетики, транспорта, связи, радиовещания, телевидения, информатики, земли для обеспечения космической деятельности, земли обороны, безопасности и земли иного специального назначения	"Энергетика", размещение объектов электросетевого хозяйства	6	06:072	2 119	553,14	1 172 103,66
12326	Респ. Северная Осетия - Алания. р-н Моздокский, за чертой населенного пункта ст. Павлодольская, с адресной единицей Промзона	Моздокский	15:01:0302001:33	003003000000 Земли промышленности, энергетики, транспорта, связи, радиовещания, телевидения, информатики, земли для обеспечения космической деятельности, земли обороны, безопасности и земли иного специального назначения	Земельные участки, предназначенные для размещения производственных и административных зданий, строений, сооружений промышленности, коммунального хозяйства, материально-технического, продовольственного снабжения, сбыта и заготовок (земельный участок, предназначенный для эксплуатации пунктов приема вторсырья и производственных целей)	6	06:090	57 100	553,14	31 584 294,00
12327	Северная Осетия-Алания респ. Моздокский р-н, за чертой населенного пункта ст.Павлодольская, с северо-восточной стороны, ТП 2-2/160 кВа	Моздокский	15:01:0302001:374	003003000000 Земли промышленности, энергетики, транспорта, связи, радиовещания, телевидения, информатики, земли для обеспечения космической деятельности, земли обороны, безопасности и земли иного специального назначения	"Коммунальное обслуживание", для эксплуатации трансформаторной подстанции	6	03:012	16	402,57	6 441,12
12328	Республика Северная Осетия-Алания, р-н Моздокский, за чертой ст.Павлодольской. у западной окраины села, 200м от комплекса ПТФ	Моздокский	15:01:0302001:375	003003000000 Земли промышленности, энергетики, транспорта, связи, радиовещания, телевидения, информатики, земли для обеспечения космической деятельности, земли обороны, безопасности и земли иного специального назначения	земельные участки, предназначенные для разработки полезных ископаемых, размещения железнодорожных путей, автомобильных дорог, искусственно созданных внутренних водных путей, причалов, пристаней, полос отвода железных и автомобильных дорог, водных путей, трубопроводов, кабельных, радиорелейных и воздушных линий связи и линий радиофикации, воздушных линий электропередачи конструктивных элементов и сооружений, объектов, необходимых для эксплуатации, содержания, строительства, реконструкции, ремонта, развития наземных и подземных зданий, строений, сооружений, устройств транспорта, энергетики и связи; размещения наземных сооружений и инфраструктуры спутниковой связи, объектов космической деятельности, военных объектов (земельный участок, предназначенный для водохозяйственной деятельности)	6	03:011	40	32,72	1 308,80
12329	Республика Северная Осетия-Алания, р-н Моздокский, ст. Павлодольская западная часть, 200 м от комплекса ПТФ	Моздокский	15:01:0302001:376	003002000000 Земли населенных пунктов	земельные участки, предназначенные для разработки полезных ископаемых, размещения железнодорожных путей, автомобильных дорог, искусственно созданных внутренних водных путей, причалов, пристаней, полос отвода железных и автомобильных дорог, водных путей, трубопроводов, кабельных, радиорелейных и воздушных линий связи и линий радиофикации, воздушных линий электропередачи конструктивных элементов и сооружений, объектов, необходимых для эксплуатации, содержания, строительства, реконструкции, ремонта, развития наземных и подземных зданий, строений, сооружений, устройств транспорта, энергетики и связи; размещения наземных сооружений и инфраструктуры спутниковой связи, объектов космической деятельности, военных объектов (земельный участок, предназначенный для водохозяйственной деятельности)	6	03:012	40	402,57	16 102,80
12330	Северная Осетия-Алания респ. Моздокский р-н, за чертой населенного пункта ст.Павлодольская, в 25 метрах от правой обочины автомобильной дороги Моздок-Павлодольская, с адресной единицей: ст Павлодольская, ул Ленина, 289 "А"	Моздокский	15:01:0302001:377	003002000000 Земли населенных пунктов	Обслуживание автотранспорта	4	04:096	400	1 244,57	497 828,00
12331	Республика Северная Осетия-Алания. Моздокский р-н. за чертой населенного пункта ст. Павлодольская. у восточной окраины, с адресной единицей: ст. Павлодольская, ул. Ленина, 246	Моздокский	15:01:0302001:408	003002000000 Земли населенных пунктов	строительная промышленность	6	06:060	72 925	553,14	40 337 734,50

№ пп	Местоположение ЗУ	Район	Кадастровый номер ЗУ	Категория земель	Разрешенное использование по документу	Код вида разрешенного использования (в соответствии с классификатором видов разрешенного использования земельных участков)	Вид использования объектов недвижимости	Площадь	УПКС	КС
12332	Республика Северная Осетия-Алания, р-н Моздокский, ст-ца Павлодольская, ул.Ленина. 258	Моздокский	15:01:0302001:413	003003000000 Земли промышленности, энергетики, транспорта, связи, радиовещания, телевидения, информатики, земли для обеспечения космической деятельности, земли обороны, безопасности и земли иного специального назначения	Для производственных нужд	6	06.060	72 578	553,14	40 145 794,92
12333	Республика Северная Осетия-Алания, Моздокский район, ст-ца Павлодольская, ул.Ленина, 256	Моздокский	15:01:0302001:414	003003000000 Земли промышленности, энергетики, транспорта, связи, радиовещания, телевидения, информатики, земли для обеспечения космической деятельности, земли обороны, безопасности и земли иного специального назначения	Для производственных нужд	6	06.060	8 659	553,14	4 789 639,26
12334	Республика Северная Осетия-Алания, р-н Моздокский, ст. Павлодольская, у восточной границы участка СОТ "Мелиоратор"	Моздокский	15:01:0302001:432	003001000000 Земли сельскохозяйственного назначения	"Растениеводство", для выращивания сельскохозяйственных культур	1	01-010	160 334	6,68	1 071 031,12
12335	Республика Северная Осетия-Алания, р-н Моздокский, за чертой населенного пункта, у северо-восточной окраины ст.Павлодольской. в 30м от объездной дороги, напротив молочно-товарного комплекса	Моздокский	15:01:0302001:433	003002000000 Земли населенных пунктов	"Животноводство", для размещения, зданий, сооружений, используемых для содержания и разведения сельскохозяйственных животных	1	01-070	7 780	162,99	1 268 062,20
12336	Республика Северная Осетия-Алания, р-н Моздокский, межселенные земли от СКЖД до оси р.Терек. с левой стороны автодороги "Моздок-Прохладный", в 300 м от моста №2 Терско-Кумского канала	Моздокский	15:01:0302001:436	003003000000 Земли промышленности, энергетики, транспорта, связи, радиовещания, телевидения, информатики, земли для обеспечения космической деятельности, земли обороны, безопасности и земли иного специального назначения	"Нефтехимическая промышленность", для переработки углеводородного сырья, изготовления удобрений, полимеров, химической продукции бытового назначения	6	06.050	47 458	747,07	35 454 448,06
12337	Республика Северная Осетия-Алания, р-н Моздокский, ст-ца Павлодольская, ул. Ленина	Моздокский	15:01:0302001:437	003003000000 Земли промышленности, энергетики, транспорта, связи, радиовещания, телевидения, информатики, земли для обеспечения космической деятельности, земли обороны, безопасности и земли иного специального назначения	«Обслуживание жилой застройки», размещение объектов капитального строительства, размещение которых предусмотрено видами разрешенного использования с кодами 3.1, 3.2, 3.3, 3.4.1, 3.5.1, 3.6, 3.7, 3.10.1, 4.1, 4.3, 4.4, 4.6, 5.1.2, 5.1.3, если их размещение необходимо для обслуживания жилой застройки, и также связано с проживанием граждан, не причиняет вреда окружающей среде и санитарному благополучию, не нарушает право жителей, не требует установления санитарной зоны (код 2.7)	6	03.012	19 784	402,57	7 964 444,88
12338	Респ. Северная Осетия - Алания, р-н Моздокский. Межселенные земли от СКЖД до оси р.Терек. р-н ст.Павлодольской	Моздокский	15:01:0302001:59	003001000000 Земли сельскохозяйственного назначения	Земельные участки. предназначенные для сельскохозяйственного использования (земельный участок. предназначенный для эксплуатации молочной фермы)	1	01-070	348 632	162,99	56 823 529,68
12339	Респ. Северная Осетия - Алания. р-н Моздокский. Межселенные земли от СКЖД до оси р.Терек. р-н ст.Павлодольской	Моздокский	15:01:0302001:60	003002000000 Земли населенных пунктов	Для производственных нужд	6	06.060	63 239	553,14	34 980 020,46
12340	Респ. Северная Осетия - Алания. р-н Моздокский. ст-ца Павлодольская. ул. Ленина. 250	Моздокский	15:01:0302001:62	003002000000 Земли населенных пунктов	Для производственных нужд	6	06.060	15 650	553,14	8 656 641,00
12341	Респ. Северная Осетия - Алания. р-н. Моздокский. ст-ца Павлодольская. ул. Ленина. №250	Моздокский	15:01:0302001:757	003002000000 Земли населенных пунктов	Коммунальное обслуживание	6	03.012	20 960	402,57	8 437 867,20
12342	Респ Северная Осетия - Алания Моздокский р-н. у восточной окраины ст.Павлодольская	Моздокский	15:01:0302001:758	003001000000 Земли сельскохозяйственного назначения	"Сельскохозяйственное использование". "Ведение личного подсобного хозяйства на полевых участках"	1	01.160	7 356	6,68	49 138,08
12343	Республика Северная Осетия - Алания, Моздокский район. за чертой ст. Павлодольская, у северо-восточной окраины села	Моздокский	15:01:0302001:759	003001000000 Земли сельскохозяйственного назначения	"Сельскохозяйственное использование". "Растениеводство", осуществление хозяйственной деятельности, связанной с выращиванием сельскохозяйственных культур	1	01.010	300 112	6,68	2 004 748,16
12344	Республика Северная Осетия - Алания Моздокский район, за чертой населенного пункта ст.Павлодольской с юго-восточной стороны от населенного пункта	Моздокский	15:01:0302001:792	003001000000 Земли сельскохозяйственного назначения	"Сельскохозяйственное использование". "Птицеводство"	1	01-100	102 544	58,91	6 040 867,04
12345	Республика Северная Осетия - Алания, муниципальный район Моздокский, сельское поселение Павлодольское, ст-ца Павлодольская, пер. Гидростроителей, земельный участок 8	Моздокский	15:01:0302001:793	003002000000 Земли населенных пунктов	Строительная промышленность, Скотоводство	6	06.060	3 405	553,14	1 883 441,70
12346	Республика Северная Осетия - Алания, муниципальный район Моздокский, сельское поселение Павлодольское, станица Павлодольская, переулок Гидростроителей, земельный участок 6	Моздокский	15:01:0302001:794	003002000000 Земли населенных пунктов	Строительная промышленность	6	06.060	4 937	553,14	2 730 852,18
12347	Республика Северная Осетия - Алания, муниципальный район Моздокский, сельское поселение Павлодольское, ст-ца Павлодольская, пер.Гидростроителей, земельный участок 10	Моздокский	15:01:0302001:795	003002000000 Земли населенных пунктов	Строительная промышленность. Скотоводство	6	06.060	2 583	553,14	1 428 760,62
12348	Республика Северная Осетия - Алания Моздокский район, за чертой населенного пункта ст Павлодольской с юго-восточной стороны от населенного пункта	Моздокский	15:01:0302001:796	003001000000 Земли сельскохозяйственного назначения	"Сельскохозяйственное использование". "Птицеводство"	1	01-100	32 636	58,91	1 922 586,76
12349	Республика Северная Осетия-Алания, Моздокский р-н, за чертой ст. Павлодольская. с правой стороны автодороги Моздок-Павлодольская. в районе железнодорожного переезда	Моздокский	15:01:0302001:797	003003000000 Земли промышленности, энергетики, транспорта, связи, радиовещания, телевидения, информатики, земли для обеспечения космической деятельности, земли обороны, безопасности и земли иного специального назначения	"Предпринимательство", "Автомобильные мойки"	4	04.099	5 000	1 244,57	6 222 850,00
12350	Республика Северная Осетия-Алания, Моздокский р-н, за чертой ст. Павлодольская, с правой стороны автодороги Моздок-Павлодольская, в районе железнодорожного переезда	Моздокский	15:01:0302001:798	003003000000 Земли промышленности, энергетики, транспорта, связи, радиовещания, телевидения, информатики, земли для обеспечения космической деятельности, земли обороны, безопасности и земли иного специального назначения	"Предпринимательство". "Заправка транспортных средств". "Размещение автозаправочных станций"	4	04-095	5 000	2 479,27	12 396 350,00
12351	Респ Северная Осетия - Алания Моздокский р-н. межселенные земли от СКЖД до оси р. Терек	Моздокский	15:01:0302001:808	003001000000 Земли сельскохозяйственного назначения	Земельные участки акционерных обществ. колхозов. совхозов. КФХ (для сельскохозяйственного производства)	1	01-180	728	162,99	118 656,72

№ п/п	Местоположение ЗУ	Район	Кадастровый номер ЗУ	Категория земель	Разрешенное использование по документу	Код вида разрешенного использования (в соответствии с классификатором видов разрешенного использования земельных участков)	Вид использования объектов недвижимости	Площадь	УПКС	КС
12352	Республика Северная Осетия-Алания, Моздокский район, за чертой ст. Павлодольская, в 350 м на юго-восток от задней межи участка с кадастровым номером 15.01.200175:19.	Моздокский	15:01:0302001:809	003001000000 Земли сельскохозяйственного назначения	"Сельскохозяйственное использование", "Ведение личного подсобного хозяйства на полевых участках"	1	01.160	9 911	6,68	66 205,48
12353	Респ Северная Осетия - Алания, Моздокский р-н, за чертой ст. Павлодольская, в 265 м на юго-восток от задней межи участка с кадастровым номером 15:01:2001075:19 (участок №4)	Моздокский	15:01:0302001:810	003001000000 Земли сельскохозяйственного назначения	"Сельскохозяйственное использование", "Ведение личного подсобного хозяйства на полевых участках"	1	01.160	9 965	6,68	66 566,20
12354	Респ Северная Осетия - Алания, Моздокский р-н, за чертой ст. Павлодольская, в 300 м на юго-восток от задней межи участка с кадастровым номером 15:01:2001075:19 (участок №3)	Моздокский	15:01:0302001:811	003001000000 Земли сельскохозяйственного назначения	"Сельскохозяйственное использование", "Ведение личного подсобного хозяйства на полевых участках"	1	01.160	8 400	6,68	56 112,00
12355	Респ Северная Осетия - Алания, Моздокский р-н, за чертой ст. Павлодольская, в 220 м на юг от задней межи участка с кадастровым номером 15:01:2001075:19 (участок №6)	Моздокский	15:01:0302001:812	003001000000 Земли сельскохозяйственного назначения	"Сельскохозяйственное использование", "Ведение личного подсобного хозяйства на полевых участках"	1	01.160	9 919	6,68	66 258,92
12356	Респ Северная Осетия - Алания, Моздокский р-н, за чертой ст. Павлодольская, в 220 м на юг от задней межи участка с кадастровым номером 15:01:2001075:19 (участок №5)	Моздокский	15:01:0302001:813	003001000000 Земли сельскохозяйственного назначения	"Сельскохозяйственное использование", "Ведение личного подсобного хозяйства на полевых участках"	1	01.160	9 915	6,68	66 232,20
12357	РСО-Алания, Моздокский район, за чертой ст. Павлодольская в 350 м на юго-восток от задней межи участка с кадастровым номером 15:01:2001075:19 (участок №4)	Моздокский	15:01:0302001:814	003001000000 Земли сельскохозяйственного назначения	"Сельскохозяйственное использование", "Ведение личного подсобного хозяйства на полевых участках"	1	01.160	8 400	6,68	56 112,00
12358	Республика Северная Осетия - Алания, Моздокский район, за чертой ст. Павлодольской, у восточной окраины станицы, в районе участка с кадастровым номером 15:01:0302001:110	Моздокский	15:01:0302001:820	003002000000 Земли населенных пунктов	"Сельскохозяйственное использование", "Ведение личного подсобного хозяйства на полевых участках", производство сельскохозяйственной продукции без права возведения объектов капитального строительства	1	01.160	9 071	6,68	60 594,28
12359	Российская Федерация, Республика Северная Осетия-Алания, Моздокский р-н, за чертой ст. Павлодольской, у северной межи земельного участка с кадастровым номером 15:01:0302001:759	Моздокский	15:01:0302001:843	003001000000 Земли сельскохозяйственного назначения	"Сельскохозяйственное использование", "Растениеводство", Осуществление хозяйственной деятельности, связанной с выращиванием сельскохозяйственных культур	1	01.010	300 000	6,68	2 004 000,00
12360	Российская Федерация, Республика Северная Осетия-Алания, Моздокский район, за чертой ст. Павлодольской, у северо-восточной окраины села, у северной границы земельного участка с кадастровым номером 15:01:0302001:90	Моздокский	15:01:0302001:852	003001000000 Земли сельскохозяйственного назначения	"Сельскохозяйственное использование". "Растениеводство". осуществление хозяйственной деятельности, связанной с выращиванием сельскохозяйственных культур	1	01.010	300 000	6,68	2 004 000,00
12361	Республика Северная Осетия - Алания, муниципальный район Моздокский, сельское поселение Павлодольское, ст-ца Павлодольская, ул. Моздокская, земельный участок 233	Моздокский	15:01:0302001:89	003002000000 Земли населенных пунктов	Строительная промышленность	6	06.060	36 667	553,14	20 281 984,38
12362	Респ. Северная Осетия - Алания, р-н Моздокский. Межселенные земли от СКЖД до оси р.Терек. р-н ст.Павлодольской	Моздокский	15:01:0302001:90	003001000000 Земли сельскохозяйственного назначения	Для ведения учебно-производственной деятельности	1	01.010	600 000	6,68	4 008 000,00
12363	Республика Северная Осетия-Алания, р-н Моздокский, за чертой населенного пункта Троицкое северо-западной окраины у левой бровки Терско-Кумского канала	Моздокский	15:01:0302001:91	003001000000 Земли сельскохозяйственного назначения	Земельные участки, предназначенные для сельскохозяйственного использования (земельный участок, предназначенный для ведения крестьянского (фермерского) хозяйства растениеводческого и животноводческого направления)	1	01.070	396 999	162,99	64 706 867,01
12364	Республика Северная Осетия - Алания, муниципальный район Моздокский, сельское поселение Павлодольское, станица Павлодольская, переулок Подростителей, земельный участок 12	Моздокский	15:01:0302001:922	003002000000 Земли населенных пунктов	"Объекты дорожного сервиса", размещение зданий и сооружений дорожного сервиса, "Заправка транспортных средств", размещение автозаправочных станций, размещение магазинов сопутствующей торговли, зданий для организации общественного питания в качестве объектов дорожного сервиса	4	04.095	2 000	2 479,27	4 958 540,00
12365	Респ. Северная Осетия - Алания, р-н Моздокский, Межселенные земли	Моздокский	15:01:0302001:93	003001000000 Земли сельскохозяйственного назначения	растениеводство/животноводство	1	01.010	210 000	6,68	1 402 800,00
12366	Российская Федерация, Республика Северная Осетия - Алания, р-н Моздокский, Межселенные земли от СКЖД до оси р.Терек	Моздокский	15:01:0302001:96	003001000000 Земли сельскохозяйственного назначения	"Растениеводство", осуществление хозяйственной деятельности, связанной с выращиванием сельскохозяйственных культур	1	01.010	1 250 000	7,12	8 900 000,00
12367	Республика Северная Осетия-Алания, Моздокский р-н, за чертой ст. Павлодольской, у юго-восточной окраины станицы с правой стороны автодороги Моздок-Виноградное (ч/1).	Моздокский	15:01:0302001:981	003001000000 Земли сельскохозяйственного назначения	"Растениеводство"	1	01.010	200 991	6,68	1 342 619,88
12368	Республика Северная Осетия - Алания, муниципальный район Моздокский, сельское поселение Павлодольское, территория Автомобильная дорога-Павлодольская-Притеречная, километр 3-ий, земельный участок 95	Моздокский	15:01:0302001:982	003003000000 Земли промышленности, энергетики, транспорта, связи, радиовещания, телевидения, информатики, земли для обеспечения космической деятельности, земли обороны, безопасности и земли иного специального назначения	"Ритуальная деятельность", размещение кладбищ, крематориев и мест захоронения, размещение соответствующих культовых сооружений; осуществление деятельности по производству ритуально-обрядового назначения	12	12.010	22 266	1,49	33 176,34
12369	Республика Северная Осетия-Алания, Моздокский район, ст-ца Павлодольская, район УПТК СОВС	Моздокский	15:01:0302001:985	003002000000 Земли населенных пунктов	"Обеспечение сельскохозяйственного производства", размещение машинно-транспортных и ремонтных станций, ангаров и гаражей для сельскохозяйственной техники, амбаров, водонапорных башен, трансформаторных станций и иного технического оборудования, используемого для ведения сельского хозяйства	1	01.181	13 030	162,99	2 123 759,70

№ пп	Местоположение ЗУ	Район	Кадастровый номер ЗУ	Категория земель	Разрешенное использование по документу	Код вида разрешенного использования (в соответствии с классификатором видов разрешенного использования земельных участков)	Вид использования объектов недвижимости	Площадь	УПКС	КС
12370	Республика Северная Осетия - Алания, р-н Моздокский, ст-ца Павлодольская	Моздокский	15:01:0302001:999	003002000000 Земли населенных пунктов	"Скотоводство". "Осуществление хозяйственной деятельности, в том числе на сельскохозяйственных угодьях, связанной с разведением сельскохозяйственных животных (крупного рогатого скота, овец, коз, лошадей, верблюдов, оленей), сенокошение, выпас сельскохозяйственных животных, производство кормов, размещение зданий, сооружений, используемых для содержания и разведения сельскохозяйственных животных; разведение племенных животных, производство и использование племенной продукции (материала)	1	01.081	4 246	5,06	21 484,76
12371	Респ. Северная Осетия - Алания, р-н Моздокский, Межселенные земли от СКЖД до осн.р.Терек, р-н п.Советского, дом -	Моздокский	15:01:0302002:1	003002000000 Земли населенных пунктов	Для производственных нужд	6	06.000	161 900	376,60	60 971 540,00
12372	Респ. Северная Осетия - Алания, р-н Моздокский, ст-ца Луковская, ул. Усанова, дом -	Моздокский	15:01:0302002:10	003002000000 Земли населенных пунктов	Для производственных нужд	6	06.000	43 200	553,14	23 895 648,00
12373	Российская Федерация, Республика Северная Осетия-Алания, Моздокский муниципальный район, Павлодольское сельское поселение, земельный участок № 115	Моздокский	15:01:0302002:11	003003000000 Земли промышленности, энергетики, транспорта, связи, радиовещания, телевидения, информатики, земли для обеспечения космической деятельности, земли обороны, безопасности и земли иного специального назначения	Для эксплуатации высоковольтных линий	6	03.011	55 878	32,72	1 828 328,16
12374	Респ. Северная Осетия - Алания, р-н Моздокский, Межселенные земли от СКЖД до осн.р.Терек, р-н п.Советского	Моздокский	15:01:0302002:13	003003000000 Земли промышленности, энергетики, транспорта, связи, радиовещания, телевидения, информатики, земли для обеспечения космической деятельности, земли обороны, безопасности и земли иного специального назначения	Для производственных нужд	6	03.011	1 543	32,72	50 486,96
12375	Республика Северная Осетия - Алания, р-н Моздокский, земли за чертой населенного пункта ст. Луковская, ул. Усанова, б/н	Моздокский	15:01:0302002:18	003002000000 Земли населенных пунктов	Обслуживание автотранспорта (размещение постоянных или временных автозаправочных станций (бензиновых, газовых))	4	04.095	400	2 479,27	991 708,00
12376	Республика Северная Осетия-Алания, р-н Моздокский, ст. Луковская, территория МТФ-1, на землях муниципального образования - Луковское сельское поселение	Моздокский	15:01:0302002:306	003001000000 Земли сельскохозяйственного назначения	Земельные участки, предназначенные для сельскохозяйственного производства (60 кв.м-земельный участок, предназначенный для ведения личного подсобного хозяйства. 225912 кв.м-земельный участок, предназначенный для эксплуатации молочно-товарной фермы)	1	01.070	225 972	162,99	36 831 176,28
12377	Респ. Северная Осетия - Алания, р-н Моздокский, Межселенные земли от СКЖД до осн.р.Терек, р-н с.Киевское	Моздокский	15:01:0302002:307	003003000000 Земли промышленности, энергетики, транспорта, связи, радиовещания, телевидения, информатики, земли для обеспечения космической деятельности, земли обороны, безопасности и земли иного специального назначения	Под участок временного складирования бытового мусора	12	12.020	3 359	1 555,52	5 224 991,68
12378	Республика Северная Осетия-Алания, р-н Моздокский, ст-ца Луковская, ул Усанова, д 10	Моздокский	15:01:0302002:308	003002000000 Земли населенных пунктов	Земельные участки, предназначенные для размещения объектов торговли, общественного питания и бытового обслуживания (земельный участок, предназначенный для эксплуатации автомобильной мойки)	4	04.098	600	1 244,57	746 742,00
12379	Респ. Северная Осетия - Алания, р-н Моздокский, Межселенные земли от СКЖД до осн.р.Терек, р-н п.Калиновский	Моздокский	15:01:0302002:309	003003000000 Земли промышленности, энергетики, транспорта, связи, радиовещания, телевидения, информатики, земли для обеспечения космической деятельности, земли обороны, безопасности и земли иного специального назначения	Земельные участки карьерных хозяйств (устройство карьера по добыче глины)	6	06.010	50 000	272,68	13 634 000,00
12380	Российская Федерация, Республика Северная Осетия-Алания, Моздокский муниципальный район, Луковское сельское поселение, ст. Луковская, ул. Усанова, 6 а	Моздокский	15:01:0302002:310	003002000000 Земли населенных пунктов	Земельные участки, предназначенные для размещения объектов технического обслуживания и ремонта транспортных средств, машин и оборудования (участок, предназначенный для завершения строительства автомобильной мойки)	4	04.098	400	1 244,57	497 828,00
12381	Республика Северная Осетия - Алания, р-н Моздокский, земли за чертой населенного пункта ст. Луковской, на продолжении ул. Усанова, у задней межи участка существующей АГЗС	Моздокский	15:01:0302002:327	003002000000 Земли населенных пунктов	Земельные участки, предназначенные для размещения объектов торговли, общественного питания и бытового обслуживания (земельный участок, предназначенный для расширения АГЗС)	4	04.095	400	2 479,27	991 708,00
12382	Респ. Северная Осетия - Алания, р-н Моздокский, у восточной окраины пос. Советский, за чертой населенного пункта, с правой стороны автодороги Моздок-Советский	Моздокский	15:01:0302002:333	003003000000 Земли промышленности, энергетики, транспорта, связи, радиовещания, телевидения, информатики, земли для обеспечения космической деятельности, земли обороны, безопасности и земли иного специального назначения	Хранение и переработка сельскохозяйственной продукции	1	01.150	4 900	110,97	543 753,00

№ пп	Местоположение ЗУ	Район	Кадастровый номер ЗУ	Категория земель	Разрешенное использование по документу	Код вида разрешенного использования (в соответствии с классификатором видов разрешенного использования земельных участков)	Вид использования объектов недвижимости	Площадь	УПКС	КС
12383	Республика Северная Осетия-Алания, р-н Моздокский, земли за чертой населенного пункта пос. Советский	Моздокский	15:01:0302002:334	003001000000 Земли сельскохозяйственного назначения	Растениеводство	1	01.010	39 773	6,68	265 683,64
12384	Респ. Северная Осетия - Алания, р-н Моздокский, за чертой населенного пункта п. Советский, с правой стороны автодороги Моздок-Советский, в 1,8 км. на восток от поселка	Моздокский	15:01:0302002:336	003001000000 Земли сельскохозяйственного назначения	земельные участки, предназначенные для сельскохозяйственного использования (земельный участок, предназначенный для строительства рыбоводного пруда)	1	01.130	59 997	7,68	460 776,96
12385	Северная Осетия - Алания респ, р-н Моздокский, за чертой населенного пункта пос. Советский, с левой стороны автодороги Моздок-Прохладный, у западной части путепровода автодороги Ставрополь-Крайновка	Моздокский	15:01:0302002:337	003003000000 Земли промышленности, энергетики, транспорта, связи, радиовещания, телевидения, информатики, земли для обеспечения космической деятельности, земли обороны, безопасности и земли иного специального назначения	Земельные участки, предназначенные для размещения объектов торговли, общественного питания и бытового обслуживания (участок, предназначенный для строительства капитального здания кафе)	4	04.060	800	594,96	475 968,00
12386	Республика Северная Осетия - Алания, р-н Моздокский, ПТФ с. "Советский"	Моздокский	15:01:0302002:338	003002000000 Земли населенных пунктов	Для индивидуального жилищного строительства	13	02.010	2 500	267,40	668 500,00
12387	Северная Осетия - Алания респ, р-н Моздокский, у восточной окраины пос. Советский, с правой стороны автодороги Моздок-Павлодольская	Моздокский	15:01:0302002:340	003001000000 Земли сельскохозяйственного назначения	"Сельскохозяйственное использование" "Животноводство", осуществление хозяйственной деятельности, связанной с производством продукции животноводства, в том числе сенокошение, выпас сельскохозяйственных животных, разведение племенных животных, производство и использование племенной продукции (материала), размещение зданий и сооружений, используемых для содержания и разведения сельскохозяйственных животных и производства и хранения и первичной переработки сельскохозяйственной продукции	1	01.081	138 700	5,06	701 822,00
12388	Республика Северная Осетия - Алания, Моздокский район, п. Советский, ул. Прогонная, 8	Моздокский	15:01:0302002:342	003002000000 Земли населенных пунктов	Земельные участки, предназначенные для размещения домов индивидуальной жилой застройки (земельный участок, предназначенный для ведения личного подсобного хозяйства и эксплуатации жилого дома и хозяйственных построек)	13	02.010	500	267,40	133 700,00
12389	Российская Федерация, Республика Северная Осетия - Алания, Моздокский муниципальный район, Павлодольское сельское поселение, земельный участок 96	Моздокский	15:01:0302002:343	003001000000 Земли сельскохозяйственного назначения	земельные участки акционерных обществ, совхозов, крестьянско-фермерских хозяйств (земельный участок, предназначенный для эксплуатации зданий и сооружений птицефермы с целью производства сельскохозяйственной продукции)	1	01.070	38 989	162,99	6 354 817,11
12390	Северная Осетия - Алания респ, р-н Моздокский, земли за чертой населенного пункта пос Советский, с левой стороны автодороги Моздок-Прохладный	Моздокский	15:01:0302002:344	003001000000 Земли сельскохозяйственного назначения	земельные участки акционерных обществ, совхозов, колхозов, крестьянско-фермерских хозяйств (земельный участок, предназначенный для эксплуатации зданий и сооружений птицефермы с целью производства сельскохозяйственной продукции)	1	01.100	252 966	50,45	12 762 134,70
12391	Северная Осетия - Алания респ, р-н Моздокский, за чертой населенного пункта ст. Луковская, у задней межи участка птицефермы	Моздокский	15:01:0302002:345	003001000000 Земли сельскохозяйственного назначения	Земельные участки, предназначенные для сельскохозяйственного использования (земельный участок, предназначенный для сельскохозяйственного производства)	1	01.010	63 355	6,68	423 211,40
12392	Северная Осетия - Алания респ, р-н Моздокский, земли за чертой населенного пункта пос. Советский, у восточной межи территории элемента, с правой стороны автодороги Моздок - Советский, на землях муниципального образования - Павлодольское сельское поселение.	Моздокский	15:01:0302002:347	003003000000 Земли промышленности, энергетики, транспорта, связи, радиовещания, телевидения, информатики, земли для обеспечения космической деятельности, земли обороны, безопасности и земли иного специального назначения	Земельные участки, предназначенные для размещения объектов промышленности (земельный участок, предназначенный для оснащения объектов ОАО "Газпром" комплексом инженерно-технических средств охраны и средствами антитеррористической защиты)	6	06.012	22 273	1 868,42	41 615 318,66
12393	Северная Осетия - Алания респ, р-н Моздокский, земли за чертой населенного пункта пос.Советский, с левой стороны автодороги Моздок-Прохладный	Моздокский	15:01:0302002:348	003003000000 Земли промышленности, энергетики, транспорта, связи, радиовещания, телевидения, информатики, земли для обеспечения космической деятельности, земли обороны, безопасности и земли иного специального назначения	Энергетика, предназначенного для размещения объектов электросетевого хозяйства - высоковольтной линии электропередач мощностью 330 кв	6	03.011	46	32,72	1 505,12
12394	Республика Северная Осетия-Алания, р-н Моздокский, п. Советский, пер. Центральный, 10	Моздокский	15:01:0302002:349	003002000000 Земли населенных пунктов	Земельные участки, предназначенные для размещения домов малоэтажной жилой застройки, в том числе индивидуальной жилой застройки (Земельный участок, предназначенный для ведения личного подсобного хозяйства и строительства жилого дома и хозяйственных построек)	13	02.010	2 500	267,40	668 500,00

№ пп	Местоположение ЗУ	Район	Кадастровый номер ЗУ	Категория земель	Разрешенное использование по документу	Код вида разрешенного использования (в соответствии с классификатором видов разрешенного использования земельных участков)	Вид использования объектов недвижимости	Площадь	УПКС	КС
12395	Республика Северная Осетия-Алания, р-н Моздокский, с правой стороны автодороги Моздок-Советский	Моздокский	15:01:0302002:350	003001000000 Земли сельскохозяйственного назначения	Земельные участки, предназначенные для сельскохозяйственного использования (земельный участок, предназначенный для эксплуатации зданий сельскохозяйственного назначения)	1	01:070	10 101	220,13	2 223 533,13
12396	Северная Осетия - Алания респ, р-н Моздокский, за чертой населенного пункта ст. Луковская, у задней межи участка птицефермы	Моздокский	15:01:0302002:351	003003000000 Земли промышленности, энергетики, транспорта, связи, радиовещания, телевидения, информатики, земли для обеспечения космической деятельности, земли обороны, безопасности и земли иного специального назначения	Энергетики, предназначенного для размещения объектов электросетевого хозяйства - высоковольтной линии электропередач мощностью 330 кв	6	03:011	46	32,72	1 505,12
12397	Республика Северная Осетия-Алания, р-н Моздокский, Межселенные земли от СКЖД до оси р. Терек	Моздокский	15:01:0302002:359	003003000000 Земли промышленности, энергетики, транспорта, связи, радиовещания, телевидения, информатики, земли для обеспечения космической деятельности, земли обороны, безопасности и земли иного специального назначения	Энергетики, предназначенного для размещения объектов электросетевого хозяйства - высоковольтной линии электропередач мощностью 330 кв	6	07:011	623	32,72	20 384,56
12398	Российская Федерация, Республика Северная Осетия-Алания, Моздокский муниципальный район, Павлодольское сельское поселение, земельный участок №1	Моздокский	15:01:0302002:374	003003000000 Земли промышленности, энергетики, транспорта, связи, радиовещания, телевидения, информатики, земли для обеспечения космической деятельности, земли обороны, безопасности и земли иного специального назначения	для производственных нужд	6	03:011	219 021	32,72	7 166 367,12
12399	Российская Федерация, Республика Северная Осетия-Алания, Моздокский р-н, за чертой населенного пункта пос.Советский, с левой стороны автодороги Моздок-Прохладный, в 50 м на восток от путепровода	Моздокский	15:01:0302002:375	003001000000 Земли сельскохозяйственного назначения	"Ведение личного подсобного хозяйства на полевых участках", производство сельскохозяйственной продукции без права возведения объектов капитального строительства	1	01:160	5 975	6,68	39 913,00
12400	Республика Северная Осетия - Алания, Моздокский район, пос. Советский, пер. Центральный, 10	Моздокский	15:01:0302002:381	003002000000 Земли населенных пунктов	Для индивидуального жилищного строительства	13	02:010	2 500	267,40	668 500,00
12401	Республика Северная Осетия-Алания, р-н Моздокский, за чертой пос. Советский, у восточной окраины поселка, у задней межи участков ЛПХ по пер.Центральному	Моздокский	15:01:0302002:383	003001000000 Земли сельскохозяйственного назначения	овощеводство	1	01:030	95 100	6,68	635 268,00
12402	Республика Северная Осетия-Алания, р-н Моздокский, п. Советский, в 30 м от правой межи земельного участка №7 по пер. Центральный	Моздокский	15:01:0302002:384	003002000000 Земли населенных пунктов	Для индивидуального жилищного строительства	13	02:010	2 000	267,40	534 800,00
12403	Республика Северная Осетия-Алания, р-н Моздокский, за чертой населенного пункта пос. Советский	Моздокский	15:01:0302002:387	003001000000 Земли сельскохозяйственного назначения	Земельные участки акционерных обществ, колхозов, совхозов, КФХ (для сельхозпроизводства)	1	01:010	2 599 785	6,68	17 366 563,80
12404	Республика Северная Осетия-Алания, р-н Моздокский, за чертой населенного пункта пос. Советский	Моздокский	15:01:0302002:388	003001000000 Земли сельскохозяйственного назначения	Рыбоводство	1	01:130	173 007	7,68	1 328 693,76
12405	Республика Северная Осетия-Алания, р-н Моздокский, пос. Советский, ул. Прогонная, 6 "А"	Моздокский	15:01:0302002:393	003002000000 Земли населенных пунктов	Земельные участки, предназначенные для размещения домов индивидуальной жилой застройки (земельный участок, предназначенный для ведения личного подсобного хозяйства и эксплуатации жилого дома и хозяйственных построек)	13	02:020	846	267,40	226 220,40
12406	Республика Северная Осетия-Алания, р-н Моздокский, пос. Советский, ул. Прогонная, 6	Моздокский	15:01:0302002:394	003002000000 Земли населенных пунктов	Земельные участки, предназначенные для размещения домов индивидуальной жилой застройки (земельный участок, предназначенный для ведения личного подсобного хозяйства и эксплуатации жилого дома и хозяйственных построек)	13	02:020	2 484	267,40	664 221,60
12407	Республика Северная Осетия-Алания, р-н Моздокский, на землях Павлодольского сельского поселения, за чертой пос.Советский, в районе земельного участка с кадастровым номером 15:01:0302003:205	Моздокский	15:01:0302002:395	003001000000 Земли сельскохозяйственного назначения	"Автомобильный транспорт", для подъездного пути к электросетевому объекту сооружение ОРУ 500 кВ	6	07:020	15 200	32,72	497 344,00
12408	Республика Северная Осетия-Алания, р-н Моздокский, Межселенные земли от СКЖД до оси р. Терек	Моздокский	15:01:0302002:397	003001000000 Земли сельскохозяйственного назначения	Земельные участки акционерных обществ, совхозов, колхозов, КФХ (земельные участки, предназначенные для сельскохозяйственного производства)	1	01:010	1 130 633	6,68	7 552 628,44
12409	Республика Северная Осетия-Алания, р-н Моздокский, Межселенные земли от СКЖД до оси р. Терек	Моздокский	15:01:0302002:398	003001000000 Земли сельскохозяйственного назначения	Земельные участки акционерных обществ, совхозов, колхозов, КФХ (земельные участки, предназначенные для сельскохозяйственного производства)	1	01:180	212	110,97	23 525,64
12410	Республика Северная Осетия-Алания, р-н Моздокский, Межселенные земли от СКЖД до оси р. Терек	Моздокский	15:01:0302002:399	003001000000 Земли сельскохозяйственного назначения	Земельные участки акционерных обществ, совхозов, колхозов, КФХ (земельные участки, предназначенные для сельскохозяйственного производства)	1	01:010	12 570	6,68	83 967,60
12411	Респ. Северная Осетия - Алания, р-н Моздокский, Межселенные земли от СКЖД до оси р.Терек, р-н ст.Луковской, дом -	Моздокский	15:01:0302002:4	003001000000 Земли сельскохозяйственного назначения	Для производственных нужд	6	06:000	563	553,14	311 417,82
12412	Республика Северная Осетия-Алания, р-н Моздокский, пос. Советский, с правой стороны автодороги Моздок-Советский, на землях муниципального образования "Павлодольское сельское поселение"	Моздокский	15:01:0302002:401	003001000000 Земли сельскохозяйственного назначения	Земельные участки акционерных обществ, совхозов, крестьянско-фермерских хозяйств (земельный участок, предназначенный для эксплуатации фермы)	1	01:070	4 308	110,97	484 716,96

№ пп	Местоположение ЗУ	Район	Кадастровый номер ЗУ	Категория земель	Разрешенное использование по документу	Код вида разрешенного использования (в соответствии с классификатором видов разрешенного использования земельных участков)	Вид использования объектов недвижимости	Площадь	УПКС	КС
12413	Республика Северная Осетия-Алания, р-н Моздокский, пос. Советский, с правой стороны автодороги Моздок-Советский, на землях муниципального образования «Павлодольское сельское поселение»	Моздокский	15:01:0302002:402	003001000000 Земли сельскохозяйственного назначения	Земельные участки акционерных обществ, совхозов, крестьянско-фермерских хозяйств (земельный участок, предназначенный для эксплуатации фермы)	1	01:070	62 184	110,97	6 900 558,48
12414	Респ. Северная Осетия - Алания, р-н Моздокский, Межселенные земли от СКЖД до оси р.Терек, р-н ст.Луковской, дом -	Моздокский	15:01:0302002:5	003002000000 Земли населенных пунктов	Для эксплуатации ГНП	6	03:012	63	402,57	25 361,91
12415	РСО-Алания, Моздокский район, на землях Павлодольского сельского поселения, за чертой пос. Советский, граничащего с участком с кадастровым номером 15:01:0302003:203	Моздокский	15:01:0302002:514	003003000000 Земли промышленности, энергетики, транспорта, связи, радиовещания, телевидения, информатики, земли для обеспечения космической деятельности, земли обороны, безопасности и земли иного специального назначения	Энергетики	6	06:072	509	553,14	281 548,26
12416	Респ. Северная Осетия - Алания, Моздокский р-н.	Моздокский	15:01:0302002:516	003003000000 Земли промышленности, энергетики, транспорта, связи, радиовещания, телевидения, информатики, земли для обеспечения космической деятельности, земли обороны, безопасности и земли иного специального назначения	Энергетика	6	06:072	257	553,14	142 156,98
12417	Респ. Северная Осетия - Алания, Моздокский р-н.	Моздокский	15:01:0302002:517	003003000000 Земли промышленности, энергетики, транспорта, связи, радиовещания, телевидения, информатики, земли для обеспечения космической деятельности, земли обороны, безопасности и земли иного специального назначения	Энергетики	6	06:072	1 554	553,14	859 579,56
12418	Республика Северная Осетия-Алания, Моздокский район, за чертой п. Советский, у правой меже участка с кадастровым номером 15:01:0302002:383	Моздокский	15:01:0302002:518	003001000000 Земли сельскохозяйственного назначения	"Сельскохозяйственное использование", "Рыбоводство": осуществление хозяйственной деятельности, связанной с разведением и (или) содержанием объектов рыбоводства (аквакультуры): размещение зданий, сооружений, оборудования, необходимых для осуществления рыбоводства (аквакультуры)	1	01:130	40 707	7,68	312 629,76
12419	Республика Северная Осетия-Алания, Моздокский район, п. Советский	Моздокский	15:01:0302002:519	003001000000 Земли сельскохозяйственного назначения	"Сельскохозяйственное использование". "Рыбоводство": осуществление хозяйственной деятельности, связанной с разведением и (или) содержанием объектов рыбоводства (аквакультуры), размещение зданий, сооружений, оборудования, необходимых для осуществления рыбоводства (аквакультуры)	1	01:130	9 191	7,68	70 586,88
12420	Респ. Северная Осетия - Алания, Моздокский р-н.	Моздокский	15:01:0302002:520	003003000000 Земли промышленности, энергетики, транспорта, связи, радиовещания, телевидения, информатики, земли для обеспечения космической деятельности, земли обороны, безопасности и земли иного специального назначения	Энергетики	6	06:070	817	553,14	451 915,38
12421	Респ Северная Осетия - Алания, Моздокский р-н, Межселенные земли от СКЖД до оси р. Терек	Моздокский	15:01:0302002:521	003003000000 Земли промышленности, энергетики, транспорта, связи, радиовещания, телевидения, информатики, земли для обеспечения космической деятельности, земли обороны, безопасности и земли иного специального назначения	энергетика	6	06:070	27	553,14	14 934,78
12422	Российская Федерация, пос. Советский, с правой стороны автодороги Моздок-Советский, на землях муниципального образования «Павлодольское сельское поселение»	Моздокский	15:01:0302002:522	003003000000 Земли промышленности, энергетики, транспорта, связи, радиовещания, телевидения, информатики, земли для обеспечения космической деятельности, земли обороны, безопасности и земли иного специального назначения	энергетики	6	06:070	2 212	376,60	833 039,20
12423	Российская Федерация, пос. Советский, с правой стороны автодороги Моздок-Советский, на землях муниципального образования «Павлодольское сельское поселение»	Моздокский	15:01:0302002:523	003001000000 Земли сельскохозяйственного назначения	Земельные участки акционерных обществ, совхозов, крестьянско-фермерских хозяйств (земельный участок, предназначенный для эксплуатации фермы)	1	01:070	59 972	110,97	6 655 092,84
12424	Республика Северная Осетия - Алания, Моздокский р-н, Межселенные земли от СКЖД до оси р. Терек	Моздокский	15:01:0302002:524	003003000000 Земли промышленности, энергетики, транспорта, связи, радиовещания, телевидения, информатики, земли для обеспечения космической деятельности, земли обороны, безопасности и земли иного специального назначения	энергетики	6	06:070	2 758	553,14	1 525 560,12
12425	Республика Северная Осетия - Алания, Моздокский р-н, Межселенные земли от СКЖД до оси р. Терек	Моздокский	15:01:0302002:525	003003000000 Земли промышленности, энергетики, транспорта, связи, радиовещания, телевидения, информатики, земли для обеспечения космической деятельности, земли обороны, безопасности и земли иного специального назначения	энергетика	6	06:070	917	553,14	507 229,38

№ п/п	Местоположение ЗУ	Район	Кадастровый номер ЗУ	Категория земель	Разрешенное использование по документу	Код вида разрешенного использования (в соответствии с классификатором видов разрешенного использования земельных участков)	Вид использования объектов недвижимости	Площадь	УПКС	КС
12426	Республика Северная Осетия-Алания, Моздокский р-н, п. Советский	Моздокский	15:01:0302002:526	003001000000 Земли сельскохозяйственного назначения	"Сельскохозяйственное использование", "Животноводство". осуществление хозяйственной деятельности, связанной с производством продукции животноводства, в том числе сенокошение, выпас сельскохозяйственных животных, разведение племенных животных, производство и использование племенной продукции (материала), размещение зданий, сооружений, используемых для содержания и разведения сельскохозяйственных животных, производства, хранения и первичной переработки сельскохозяйственной продукции	1	01.070	27 901	110,97	3 096 173,97
12427	Республика Северная Осетия - Алания, Моздокский район, п Советский, пер Центральный, у левой меж участка с кадастровым номером 15:01:0302002:384	Моздокский	15:01:0302002:527	003002000000 Земли населенных пунктов	"Жилая застройка", "Для ведения личного подсобного хозяйства (приусадебный земельный участок)", размещение жилого дома; производство сельскохозяйственной продукции, размещение гаража и иных вспомогательных сооружений; содержание сельскохозяйственных животных, площадью 1500,0 кв.м. (зона индивидуальной жилой застройки).	13	02.010	1 500	267,40	401 100,00
12428	Республика Северная Осетия-Алания, р-н Моздокский, п. Советский, ул. Прогонная, 4	Моздокский	15:01:0302002:528	003002000000 Земли населенных пунктов	"Жилая застройка", "Для ведения личного подсобного хозяйства (приусадебный земельный участок)", размещение жилого дома; производство сельскохозяйственной продукции, размещение гаража и иных вспомогательных сооружений; содержание сельскохозяйственных животных	13	02.020	1 958	267,40	523 569,20
12429	РСО-Алания, Моздокский район, п Советский, пер Центральный, в 75 м от левой меж участка с кадастровым номером 15:01:0302002:384	Моздокский	15:01:0302002:529	003002000000 Земли населенных пунктов	"Жилая застройка", "Для ведения личного подсобного хозяйства (приусадебный земельный участок)"	13	02.020	1 500	267,40	401 100,00
12430	РСО-Алания, Моздокский район, п Советский, пер Центральный, в 50 м от левой меж участка с кадастровым номером 15:01:0302002:384	Моздокский	15:01:0302002:530	003002000000 Земли населенных пунктов	"Жилая застройка", "Для ведения личного подсобного хозяйства (приусадебный участок)"	13	02.020	1 500	267,40	401 100,00
12431	Респ Северная Осетия - Алания, Моздокский р-н, п. Советский, пер. Центральный, в 25 м от левой меж участка с кадастровым номером 15:01:0302002:384	Моздокский	15:01:0302002:531	003002000000 Земли населенных пунктов	"Жилая застройка", "Для ведения личного подсобного хозяйства (приусадебный земельный участок)"	13	02.020	1 500	267,40	401 100,00
12432	Российская Федерация, Республика Северная Осетия-Алания, Моздокский муниципальный район, Павлодольское сельское поселение, земельный участок №101	Моздокский	15:01:0302002:532	003003000000 Земли промышленности, энергетики, транспорта, связи, радиовещания, телевидения, информатики, земли для обеспечения космической деятельности, земли обороны, безопасности и земли иного специального назначения	Энергетика, "Размещение объектов гидроэнергетики, тепловых станций и других электростанций, размещение обслуживающих и вспомогательных для электростанций сооружений (сопутствующих, гидротехнических сооружений): размещение объектов электросетевого хозяйства"	6	06.070	306 676	553,14	169 634 762,64
12433	Республика Северная Осетия — Алания, р-н Моздокский, п. Советский, в 30 метрах к северо-западу от земельного участка по пер. Центральному, 10, с кадастровым номером 15:01:0302002:349	Моздокский	15:01:0302002:537	003002000000 Земли населенных пунктов	"Жилая застройка", "Для ведения личного подсобного хозяйства (приусадебный земельный участок)", размещение жилого дома; производство сельскохозяйственной продукции; размещение гаража и иных вспомогательных сооружений; содержание сельскохозяйственных животных	13	02.020	1 500	267,40	401 100,00
12434	Республика Северная Осетия - Алания, р-н. Моздокский район, п Советский, у северной окраины поселка, у задней меж участков по пер Центральному, №8 и №10 (участок №2)	Моздокский	15:01:0302002:538	003002000000 Земли населенных пунктов	"Ведение огородничества", осуществление отдыха и (или) выращивания гражданами для собственных нужд сельскохозяйственных культур; размещение хозяйственных построек, не являющихся объектами недвижимости, предназначенных для хранения инвентаря и урожая сельскохозяйственных культур	13	13.011	7 928	53,04	420 501,12
12435	Российская Федерация, Республика Северная Осетия-Алания, Моздокский р-н, в районе Моздокского ЛПУМГ	Моздокский	15:01:0302002:539	003003000000 Земли промышленности, энергетики, транспорта, связи, радиовещания, телевидения, информатики, земли для обеспечения космической деятельности, земли обороны, безопасности и земли иного специального назначения	Трубопроводный транспорт, размещение нефтепроводов, водопроводов, газопроводов и иных трубопроводов, а также иных зданий и сооружений, необходимых для эксплуатации названных трубопроводов (Код 7.5)	6	07.050	3 053	32,72	99 894,16

№ пп	Местоположение ЗУ	Район	Кадастровый номер ЗУ	Категория земель	Разрешенное использование по документу	Код вида разрешенного использования (в соответствии с классификатором видов разрешенного использования земельных участков)	Вид использования объектов недвижимости	Площадь	УПКС	КС
12436	Российская Федерация, Республика Северная Осетия-Алания, Моздокский р-н	Моздокский	15:01:0302002:540	003003000000 Земли промышленности, энергетики, транспорта, связи, радиовещания, телевидения, информатики, земли для обеспечения космической деятельности, земли обороны, безопасности и земли иного специального назначения	Энергетика	6	06:072	291	553,14	160 963,74
12437	Республика Северная Осетия - Алания, Моздокский район, за чертой пос. Советский, у правой межи участка с кадастровым номером 15:01:0302002:519	Моздокский	15:01:0302002:543	003001000000 Земли сельскохозяйственного назначения	"Сельскохозяйственное использование", "Хранение и переработка сельскохозяйственной продукции". размещение зданий, сооружений, используемых для производства, хранения, первичной и глубокой переработки сельскохозяйственной продукции	1	01.150	14 258	110,97	1 582 210,26
12438	Республика Северная Осетия-Алания, р-н Моздокский, за чертой населенного пункта пос. Советский	Моздокский	15:01:0302002:548	003001000000 Земли сельскохозяйственного назначения	Энергетика	6	06:072	511	376,60	192 442,60
12439	Республика Северная Осетия-Алания, р-н Моздокский, за чертой населенного пункта пос. Советский	Моздокский	15:01:0302002:549	003001000000 Земли сельскохозяйственного назначения	Энергетика	6	06:072	564	376,60	212 402,40
12440	Республика Северная Осетия-Алания, р-н Моздокский, за чертой населенного пункта пос. Советский	Моздокский	15:01:0302002:550	003001000000 Земли сельскохозяйственного назначения	Энергетика	6	06:072	176	376,60	66 281,60
12441	Респ. Северная Осетия - Алания, р-н Моздокский. п. Советский, ул. Прогонная, дом 2	Моздокский	15:01:0302002:6	003002000000 Земли населенных пунктов	Земельные участки, предназначенные для размещения домов индивидуальной жилой застройки (земельный участок, предназначенный для ведения личного подсобного хозяйства и эксплуатации жилого дома и хозяйственных построек)	13	02:010	375	267,40	100 275,00
12442	Российская Федерация. Республика Северная Осетия - Алания, Моздокский муниципальный район. Павлодольское сельское поселение , п. Советский. ул. Прогонная. 10	Моздокский	15:01:0302002:623	003002000000 Земли населенных пунктов	"Жилая застройка". "Блокированная жилая застройка", размещение жилого дома, блокированного с другим жилым домом (другими жилыми домами) в одном ряду общей боковой стеной (общими боковыми стенами) без проемов и имеющего отдельный выход на земельный участок; разведение декоративных и плодовых деревьев, овощных и ягодных культур, размещение гаражей для собственных нужд и иных вспомогательных сооружений; обустройство спортивных и детских площадок, площадок для отдыха.	13	02:030	2 000	267,40	534 800,00
12443	Республика Северная Осетия - Алания, р-н Моздокский, Межселенные земли от СКЖД до осн р. Терек.	Моздокский	15:01:0302002:625	003001000000 Земли сельскохозяйственного назначения	Земельные участки, предназначенные для размещения акционерных обществ, колхозов, совхозов, КФХ (для сельскохозяйственного производства)	1	01.070	31 747	220,13	6 988 467,11
12444	Республика Северная Осетия - Алания. р-н Моздокский. ст-ца Луковская. ул. Усанова. 16	Моздокский	15:01:0302002:7	003002000000 Земли населенных пунктов	земельные участки автотранспортных промышленных предприятий (эксплуатация зданий, сооружений и площадок с целью размещения автобусной станции "Моздок")	7	07:021	10 002	176,74	1 767 753,48
12445	Респ. Северная Осетия - Алания, р-н Моздокский. Межселенные земли от СКЖД до осн р.Терек. р-н Моздокского городского кладбища №2 . дом -	Моздокский	15:01:0302002:8	003003000000 Земли промышленности. энергетики. транспорта. связи, радиовещания. телевидения, информатики. земли для обеспечения космической деятельности. земли обороны, безопасности и земли иного специального назначения	Для размещения кладбища	12	12.010	2 400	1,49	3 576,00
12446	Респ. Северная Осетия - Алания. р-н Моздокский, Межселенные земли от СКЖД до осн р.Терек, р-н ст.Луковской. дом -	Моздокский	15:01:0302002:9	003001000000 Земли сельскохозяйственного назначения	Для эксплуатации водозабора скважины № 788 и устройства охранной зоны	6	06:011	9 324	271,93	2 535 475,32
12447	Респ. Северная Осетия - Алания. р-н Моздокский. г. Моздок. п. Советский. Межселенные земли. дом -	Моздокский	15:01:0302003:1	003006000000 Земли водного фонда	Для ведения подсобного хозяйства	1	01:160	50 700	6,68	338 676,00
12448	Респ. Северная Осетия - Алания, р-н Моздокский. восточная граница ПС "Моздок", в районе производственной базы МЛПУМГ	Моздокский	15:01:0302003:144	003003000000 Земли промышленности. энергетики. транспорта. связи, радиовещания. телевидения, информатики. земли для обеспечения космической деятельности. земли обороны, безопасности и земли иного специального назначения	"Энергетика", для расширения и реконструкции подстанции 330 кВ "Моздок"	6	03.012	23 000	543,70	12 505 100,00

№ пп	Местоположение ЗУ	Район	Кадастровый номер ЗУ	Категория земель	Разрешенное использование по документу	Код вида разрешенного использования (в соответствии с классификатором видов разрешенного использования земельных участков)	Вид использования объектов недвижимости	Площадь	УПКС	КС
12449	Республика Северная Осетия-Алания, р-н Моздокский, г Моздок. 2-ой км автодорогн Моздок-Прохладный	Моздокский	15:01:0302002:163	003001000000 Земли сельскохозяйственного назначения	"Растениеводство", Осуществление хозяйственной деятельности, связанной с выращиванием сельскохозяйственных культур. "Скотоводство", осуществление хозяйственной деятельность, в том числе на сельскохозяйственных угодьях, связанной с разведением сельскохозяйственных животных (крупного рогатого скота, овец, коз, лошадей, верблюдов, оленей): сенокошение, выпас сельскохозяйственных животных, производство кормов, размещение зданий, сооружений, используемых для содержания и розведения сельскохозяйственных животных: разведение племенных животных, производство и использование племенной продукции (материала)", "Птицеводство", осуществление хозяйственной деятельности, связанной с разведением домашних пород птиц, в том числе водоплавающих: размещение зданий, сооружений, используемых для содержания и разведения животных, производства, хранения и первичной переработки продукции птицеводства; разведение племенных животных, производство и	1	01-150	161 872	220,13	35 632 883,36
12450	Респ. Северная Осетия - Алания, р-н Моздокский, Межселенные земли от СКЖД до оси р.Терек, р-н п.Калиновский	Моздокский	15:01:0302002:164	003006000000 Земли водного фонда	Под земельные участки гидрологических постов	6	11-030	2 000	402,57	805 140,00
12451	Респ. Северная Осетия - Алания, р-н Моздокский, Межселенные земли от СКЖД до оси р.Терек, р-н с.Киллар	Моздокский	15:01:0302002:165	003006000000 Земли водного фонда	Под земельные участки водохозяйственных объектов (эксплуатация сооружений водозабора и водоносных скважин)	6	03-012	2 498	402,57	1 005 619,86
12452	Респ. Северная Осетия - Алания, р-н Моздокский, Межселенные земли от СКЖД до оси р.Терек, р-н с.Киллар	Моздокский	15:01:0302003:166	003006000000 Земли водного фонда	Под земельные участки водохозяйственных объектов (эксплуатация сооружений водозабора и водоносных скважин)	6	03-012	2 499	402,57	1 006 022,43
12453	Респ. Северная Осетия - Алания, р-н Моздокский, Межселенные земли от СКЖД до оси р.Терек, р-н с.Киллар	Моздокский	15:01:0302003:167	003006000000 Земли водного фонда	Под земельные участки водохозяйственных объектов (эксплуатация сооружений водозабора и водоносных скважин)	6	03-012	2 500	402,57	1 006 425,00
12454	Респ. Северная Осетия - Алания, р-н Моздокский, Межселенные земли от СКЖД до оси р.Терек, р-н с.Киллар	Моздокский	15:01:0302003:168	003006000000 Земли водного фонда	Под земельные участки водохозяйственных объектов (эксплуатация сооружений водозабора и водоносных скважин)	6	03-012	2 499	402,57	1 006 022,43
12455	Респ. Северная Осетия - Алания, р-н Моздокский, Межселенные земли от СКЖД до оси р.Терек, р-н с.Киллар	Моздокский	15:01:0302003:169	003006000000 Земли водного фонда	Под земельные участки водохозяйственных объектов (эксплуатация сооружений водозабора и водоносных скважин)	6	03-012	2 501	402,57	1 006 827,57
12456	Респ. Северная Осетия - Алания, р-н Моздокский, Межселенные земли от СКЖД до оси р.Терек, р-н с.Киллар	Моздокский	15:01:0302003:170	003006000000 Земли водного фонда	Под земельные участки водохозяйственных объектов (эксплуатация сооружений водозабора и водоносных скважин)	6	03-012	2 498	402,57	1 005 619,86
12457	Респ. Северная Осетия - Алания, р-н Моздокский, Межселенные земли от СКЖД до оси р.Терек, р-н с.Киллар	Моздокский	15:01:0302003:171	003006000000 Земли водного фонда	Под земельные участки водохозяйственных объектов (эксплуатация сооружений водозабора и водоносных скважин)	6	03-012	2 503	402,57	1 007 632,71
12458	Респ. Северная Осетия - Алания, р-н Моздокский, Межселенные земли от СКЖД до оси р.Терек, р-н с.Киллар	Моздокский	15:01:0302003:172	003006000000 Земли водного фонда	Под земельные участки водохозяйственных объектов (эксплуатация сооружений водозабора и водоносных скважин)	6	03-012	2 550	402,57	1 026 553,50
12459	Респ. Северная Осетия - Алания, р-н Моздокский, Межселенные земли от СКЖД до оси р.Терек, р-н с.Киллар	Моздокский	15:01:0302003:173	003006000000 Земли водного фонда	Под земельные участки водохозяйственных объектов (эксплуатация сооружений водозабора и водоносных скважин)	6	03-012	2 500	402,57	1 006 425,00
12460	Респ. Северная Осетия - Алания, р-н Моздокский, Межселенные земли от СКЖД до оси р.Терек, р-н ст.Павлодольской, головное сооружение, ТКК	Моздокский	15:01:0302003:178	003006000000 Земли водного фонда	земельные участки электростанции (эксплуатация зданий и сооружений гидроэлектростанции)	6	06-070	297	553,14	164 282,58
12461	Респ. Северная Осетия - Алания, р-н Моздокский, Межселенные земли от СКЖД до оси р.Терек, р-н ст.Павлодольской, головное сооружение, ТКК	Моздокский	15:01:0302003:179	003006000000 Земли водного фонда	Земельные участки электростанции (эксплуатация зданий и сооружений гидроэлектростанции)	6	06-070	61	553,14	33 741,54
12462	Респ. Северная Осетия - Алания, р-н Моздокский, Межселенные земли от СКЖД до оси р.Терек, р-н ст.Павлодольской, головное сооружение, ТКК	Моздокский	15:01:0302003:180	003006000000 Земли водного фонда	Для прохода, проезда и проведения ремонтных работ по подземных коммуникациях	6	06-070	3 241	553,14	1 792 726,74
12463	Республика Северная Осетия - Алания Моздокский район, ст-ца Павлодольская. межселенные земли от СКЖД до оси р. Терек	Моздокский	15:01:0302003:181	003006000000 Земли водного фонда	земельные участки электростанции (эксплуатация зданий и сооружений гидроэлектростанции)	6	06-070	1 426	553,14	788 777,64
12464	Респ. Северная Осетия - Алания, р-н Моздокский, Межселенные земли от СКЖД до оси р.Терек, р-н ст.Павлодольской, головное сооружение, ТКК	Моздокский	15:01:0302003:182	003006000000 Земли водного фонда	земельные участки электростанции (эксплуатация зданий и сооружений гидроэлектростанции)	6	06-070	114	553,14	63 057,96

№ пп	Местоположение ЗУ	Район	Кадастровый номер ЗУ	Категория земель	Разрешенное использование по документу	Код вида разрешенного использования (в соответствии с классификатором видов разрешенного использования земельных участков)	Вид использования объектов недвижимости	Площадь	УПКС	КС
12465	Респ. Северная Осетия - Алания, р-н Моздокский, Межселенные земли от СКЖД до осн.р.Терек, р-н ст.Павлодольской. головное сооружение. ТКК	Моздокский	15:01:0302003:183	003006000000 Земли водного фонда	Земельные участки электростанции (эксплуатация зданий и сооружений гидроэлектростанции)	6	06-070	651	553,14	360 094,14
12466	Респ. Северная Осетия - Алания, р-н Моздокский. Межселенные земли от СКЖД до осн.р.Терек. р-н ст.Павлодольской. головное сооружение. ТКК	Моздокский	15:01:0302003:184	003006000000 Земли водного фонда	Земельные участки электростанции (эксплуатация зданий и сооружений гидроэлектростанции)	6	06-070	13	553,14	7 190,82
12467	Респ. Северная Осетия - Алания, р-н Моздокский. Межселенные земли от СКЖД до осн.р. Терек	Моздокский	15:01:0302003:197	003001000000 Земли сельскохозяйственного назначения	Земельные участки акционерных обществ, колхозов. совхозов. КФХ (для сельскохозяйственного производства)	1	01-010	59 700	6,68	398 796,00
12468	Респ. Северная Осетия - Алания. р-н Моздокский, Межселенные земли от СКЖД до осн.р. Терек	Моздокский	15:01:0302003:198	003001000000 Земли сельскохозяйственного назначения	Земельные участки акционерных обществ, колхозов, совхозов, КФХ (для сельскохозяйственного производства)	1	01-010	820 050	6,68	5 477 934,00
12469	Респ. Северная Осетия - Алания. р-н Моздокский, Межселенные земли от СКЖД до осн.р. Терек	Моздокский	15:01:0302003:199	003001000000 Земли сельскохозяйственного назначения	Земельные участки. предназначенные для размещения акционерных обществ. колхозов. совхозов. КФХ (для сельскохозяйственного производства)	1	01-010	653 103	6,68	4 362 728,04
12470	Респ. Северная Осетия - Алания, р-н Моздокский. Межселенные земли от СКЖД до осн.р. Терек	Моздокский	15:01:0302003:200	003001000000 Земли сельскохозяйственного назначения	земельные участки акционерных обществ. колхозов. совхозов. КФХ (для сельскохозяйственного производства)	1	01-010	217 162	6,68	1 450 642,16
12471	Респ. Северная Осетия - Алания, р-н Моздокский. Межселенные земли от СКЖД до осн.р. Терек	Моздокский	15:01:0302003:201	003001000000 Земли сельскохозяйственного назначения	Земельные участки акционерных обществ, колхозов. совхозов. КФХ (для сельскохозяйственного производства)	1	01-010	869 622	6,68	5 809 074,96
12472	Респ. Северная Осетия - Алания. р-н Моздокский, Межселенные земли от СКЖД до осн.р. Терек	Моздокский	15:01:0302003:202	003001000000 Земли сельскохозяйственного назначения	Земельные участки акционерных обществ, колхозов, совхозов, КФХ (для сельскохозяйственного производства)	1	01-010	202 188	6,68	1 350 615,84
12473	Респ. Северная Осетия - Алания. р-н Моздокский, Межселенные земли от СКЖД до осн.р. Терек	Моздокский	15:01:0302003:204	003001000000 Земли сельскохозяйственного назначения	Земельные участки акционерных обществ. колхозов, совхозов, КФХ (для сельхозпроизводства)	1	01-010	857 008	6,68	5 724 813,44
12474	Российская Федерация, Республика Северная Осетия-Алания, Моздокский муниципальный район. Павлодольское сельское поселение. за чертой населенного пункта ст.Павлодольская. с левой стороны автодороги Моздок-Советский	Моздокский	15:01:0302003:208	003003000000 Земли промышленности, энергетики, транспорта. связи, радиовещания. телевидения, информатики, земли для обеспечения космической деятельности. земли обороны, безопасности и земли иного специального назначения	: "Образование и просвещение", для эксплуатации зданий и сооружений автомобильной школы	3	03-052	60 500	500,75	30 295 375,00
12475	Северная Осетия - Алания респ. р-н Моздокский. за чертой населённого пункта пос. Советский, у восточной окраины посёлка, с левой стороны автодороги Луковская - Советский	Моздокский	15:01:0302003:212	003001000000 Земли сельскохозяйственного назначения	Обеспечение сельскохозяйственного производства. предназначенного для размещения ангаров и гаражей, для размещения сельскохозяйственной техники и амбаров. для хранения сельскохозяйственной продукции – 400 кв.м.; Садоводство - в целях осуществления хозяйственной деятельности на сельскохозяйственных угодьях. связанной с выращиванием многолетних плодовых и ягодных культур. виноград и иных многолетних культур – 5000 кв.м., Растениеводство, в целях осуществления хозяйственной деятельности, связанной с выращиванием сельскохозяйственных культур - 58800 кв.м.,	1	01-010	109 200	6,68	729 456,00
12476	Республика Северная Осетия - Алания. р-н Моздокский. 1.7 км южнее п.Советский. межселенные земли от СКЖД до осн.р.Терек	Моздокский	15:01:0302003:218	003003000000 Земли промышленности, энергетики, транспорта. связи, радиовещания. телевидения, информатики, земли для обеспечения космической деятельности. земли обороны, безопасности и земли иного специального назначения	Для эксплуатации и содержания существующего здания	5	05-022	16 011	278,52	4 459 383,72
12477	Северная Осетия - Алания респ. р-н Моздокский, за чертой населённого пункта ст.Луковская. в 1000 м на юг от учебного автодрома автошколы РОСТО	Моздокский	15:01:0302003:219	003001000000 Земли сельскохозяйственного назначения	Земельные участки, предназначенные для сельскохозяйственного использования (земельный участок, предназначенный для организации охоты,удий и рыбалки)	5	05.031	164 738	278,52	45 882 827,76
12478	Республика Северная Осетия-Алания, Моздокский район. ст. Луковская, ул. Краюшкина, 54а	Моздокский	15:01:0302003:220	003002000000 Земли населенных пунктов	"Жилая застройка. "Для ведения личного подсобного хозяйства (приусадебный земельный участок)", размещение жилого дома. производство сельскохозяйственной продукции; размещение гаража и иных вспомогательных сооружений; содержание сельскохозяйственных животных (код.2.2).	13	02.020	1 500	392,75	589 125,00
12479	Северная Осетия - Алания респ. р-н Моздокский, за чертой населенного пункта ст. Луковская, с левой стороны автодороги Луковская - Советский. в 225 м от съезда сул. Краюшкина на запад	Моздокский	15:01:0302003:221	003001000000 Земли сельскохозяйственного назначения	Хранение и переработка сельскохозяйственной продукции	1	01-150	3 000	162,99	488 970,00

№ п/п	Местоположение ЗУ	Район	Кадастровый номер ЗУ	Категория земель	Разрешенное использование по документу	Код вида разрешенного использования (в соответствии с классификатором видов разрешенного использования земельных участков)	Вид использования объектов недвижимости	Площадь	УПКС	КС
12480	Республика Северная Осетия-Алания, р-н Моздокский, у западной окраины ст. Луковская, слевой стороны автодороги Моздок-Советский	Моздокский	15:01:0302003:223	003003000000 Земли промышленности, энергетики, транспорта, связи, радиовещания, телевидения, информатики, земли для обеспечения космической деятельности, земли обороны, безопасности и земли иного специального назначения	"Склады", размещение сооружений, имеющих назначение по временному хранению, распределению и перевалке грузов (за исключением хранения стратегических запасов), не являющихся частями производственных комплексов, на которых был создан груз: промышленные базы, склады, погрузочные терминалы и доки, нефтехранилища и нефтебазы, газовые хранилища и обслуживающие их газоконденсатные и газоперекачивающие станции, элеваторы и продовольственные склады, за исключением железнодорожных перевалочных складов	6	06.090	20 151	553,14	11 146 324,14
12481	Республика Северная Осетия-Алания, р-н Моздокский, Павлодольское участковое лесничество, квартал 18, выдел 33, 36, 47, 48	Моздокский	15:01:0302003:224	003005000000 Земли лесного фонда	Лесной фонд	10	10.000	11 685	6,70	78 289,50
12482	Северная Осетия-Алания респ, Моздокский р-н, ст. Луковская, ул. Козачья, № 2	Моздокский	15:01:0302003:225	003002000000 Земли населенных пунктов	Земельные участки, предназначенные для размещения домов малоэтажной жилой застройки, в том числе индивидуальной жилой застройки (земельный участок, предназначенный для ведения личного подсобного хозяйства и строительства жилого дома и хозяйственных построек)	13	02.020	600	392,75	235 650,00
12483	Республика Северная Осетия-Алания, р-н Моздокский, ст. Луковская, ул. Казачья, 4	Моздокский	15:01:0302003:226	003002000000 Земли населенных пунктов	Для индивидуального жилищного строительства, с целью строительства жилого дома, хозяйственных построек и ведения личного подсобного строительство	13	02.020	600	392,75	235 650,00
12484	Республика Северная Осетия-Алания, р-н Моздокский, за чертой населенного пункта пос.Советский, у западной окраины пос.Советского, у правой бровки Терско-Кумского канала, в 2 км на восток от моста №1 Терско-Кумского канала	Моздокский	15:01:0302003:227	003001000000 Земли сельскохозяйственного назначения	Охота и рыбалка, для эксплуатации зданий и сооружений объекта, предназначенного для охотугодий и рыболов	5	05.031	49 983	278,52	13 921 265,16
12485	Северная Осетия-Алания респ. Моздокский р-н, ст. Луковская, напротив участков по ул.Краюшкина, №№6-98	Моздокский	15:01:0302003:228	003002000000 Земли населенных пунктов	Земельные участки, предназначенные для размещения домов малоэтажной жилой застройки, в том числе индивидуальной жилой застройки (земельный участок, предназначенный для ведения личного подсобного хозяйства и строительства жилого дома и хозяйственных построек)	13	02.010	1 001	392,75	393 142,75
12486	Северная Осетия-Алания респ, Моздокский р-н, Павлодольское лесничество, район пос.Советского	Моздокский	15:01:0302003:232	003003000000 Земли промышленности, энергетики, транспорта, связи, радиовещания, телевидения, информатики, земли для обеспечения космической деятельности, земли обороны, безопасности и земли иного специального назначения	отдых (рекреация) (земельный участок предназначенный для размещения базы отдыха)	5	05.022	5 000	278,52	1 392 600,00
12487	Республика Северная Осетия-Алания, р-н Моздокский, за чертой населенного пункта ст.Луковская, у юго-западной окраины станицы	Моздокский	15:01:0302003:234	003001000000 Земли сельскохозяйственного назначения	Сельскохозяйственное использование	1	01.010	9 500	6,68	63 460,00
12488	Республика Северная Осетия-Алания, р-н Моздокский, ст. Луковская, ул. Краюшкина, 43	Моздокский	15:01:0302003:235	003002000000 Земли населенных пунктов	"Для индивидуального жилищного строительство"	13	02.010	1 000	392,75	392 750,00
12489	Республика Северная Осетия-Алания, р-н Моздокский, ст-ца Луковская, ул. Краюшкина, 49	Моздокский	15:01:0302003:236	003002000000 Земли населенных пунктов	"Для индивидуального жилищного строительство"	13	02.010	1 000	392,75	392 750,00
12490	Республика Северная Осетия-Алания, р-н Моздокский, ст-ца Луковская, ул. Краюшкина, №59	Моздокский	15:01:0302003:237	003002000000 Земли населенных пунктов	для индивидуального жилищного строительства	13	02.010	1 000	392,75	392 750,00
12491	Республика Северная Осетия-Алания, р-н Моздокский, ст. Луковская, ул. Краюшкина, №53	Моздокский	15:01:0302003:238	003002000000 Земли населенных пунктов	"Для индивидуального жилищного строительства"	13	02.010	1 000	392,75	392 750,00
12492	Республика Северная Осетия-Алания, р-н Моздокский, ст. Луковская, ул. Краюшкина, №61	Моздокский	15:01:0302003:239	003002000000 Земли населенных пунктов	"Для индивидуального жилищного строительство"	13	02.010	1 000	392,75	392 750,00
12493	Республика Северная Осетия-Алания, р-н Моздокский, ст. Луковская, ул. Краюшкина, №67	Моздокский	15:01:0302003:240	003002000000 Земли населенных пунктов	"Для индивидуального жилищного строительство"	13	02.010	1 000	392,75	392 750,00
12494	Республика Северная Осетия-Алания, р-н Моздокский, ст-ца Луковская, ул Краюшкина, №63	Моздокский	15:01:0302003:241	003002000000 Земли населенных пунктов	"Для индивидуального жилищного строительства"	13	02.010	1 000	392,75	392 750,00
12495	Республика Северная Осетия-Алания, р-н Моздокский, ст-ца Луковская, ул. Краюшкина, 57	Моздокский	15:01:0302003:242	003002000000 Земли населенных пунктов	"Для индивидуального жилищного строительства"	13	02.010	1 000	392,75	392 750,00
12496	Республика Северная Осетия-Алания, р-н Моздокский, ст-ца Луковская, ул. Краюшкина, 55	Моздокский	15:01:0302003:243	003002000000 Земли населенных пунктов	"Для индивидуального жилищного строительство"	13	02.010	1 000	392,75	392 750,00
12497	Республика Северная Осетия-Алания, р-н Моздокский, ст-ца Луковская, ул. Краюшкина, 51	Моздокский	15:01:0302003:244	003002000000 Земли населенных пунктов	"Для индивидуального жилищного строительство"	13	02.010	1 000	392,75	392 750,00
12498	Республика Северная Осетия-Алания, р-н Моздокский, ст-ца Луковская, ул. Краюшкина, д. 45	Моздокский	15:01:0302003:245	003002000000 Земли населенных пунктов	"Для индивидуального жилищного строительства"	13	02.010	1 000	392,75	392 750,00
12499	Республика Северная Осетия-Алания, р-н Моздокский, ст-ца Луковская, в районе футбольного поля	Моздокский	15:01:0302003:246	003002000000 Земли населенных пунктов	Для создания и ухода спиичного парка	5	05.000	30 002	278,52	8 356 157,04
12500	Республика Северная Осетия-Алания, р-н Моздокский, за чертой ст.Луковская	Моздокский	15:01:0302003:247	003001000000 Земли сельскохозяйственного назначения	"Обеспечение деятельности в области гидрометеорологии и смежных с ней областях"	6	03.093	3 500	402,57	1 408 995,00

№ пп	Местоположение ЗУ	Район	Кадастровый номер ЗУ	Категория земель	Разрешенное использование по документу	Код вида разрешенного использования (в соответствии с классификатором видов разрешенного использования земельных участков)	Вид использования объектов недвижимости	Площадь	УПКС	КС
12501	Респ. Северная Осетия - Алания, р-н. Моздокский, Луковское сельское поселение	Моздокский	15:01:0302003:358	003003000000 Земли промышленности, энергетики, транспорта, связи, радиовещания, телевидения, информатики, земли для обеспечения космической деятельности, земли обороны, безопасности и земли иного специального назначения	трубопроводный транспорт	6	07.051	22	402,57	8 856,54
12502	Респ. Северная Осетия - Алания, р-н. Моздокский, Луковское сельское поселение	Моздокский	15:01:0302003:359	003001000000 Земли сельскохозяйственного назначения	трубопроводный транспорт	6	07.050	68 199	32,72	2 231 471,28
12503	Респ. Северная Осетия - Алания. Моздокский р-н., Павлодольское сельское поселение	Моздокский	15:01:0302003:360	003001000000 Земли сельскохозяйственного назначения	трубопроводный транспорт	6	07.050	54 857	32,72	1 794 921,04
12504	Республика Северная Осетия - Алания. Моздокский р-н. ст-ца Луковская. ул. Крюшкина. 65	Моздокский	15:01:0302003:361	003002000000 Земли населенных пунктов	"Для индивидуального жилищного строительства" предназначенного для размещения индивидуального жилого дома, индивидуального гаража и подсобных сооружений, выращивание плодовых, ягодных и овощных культур	13	02.010	1 000	392,75	392 750,00
12505	Республика Северная Осетия-Алания, Моздокский район. за чертой населенного пункта ст.Павлодольская. в районе участка с кадастровым номером 15:01:0302003:227	Моздокский	15:01:0302003:362	003001000000 Земли сельскохозяйственного назначения	Охота и рыбалка	5	05.031	12 800	278,52	3 565 056,00
12506	РСО-Алания, Моздокский район. Моздокское лесничество. Моздокское участковое лесничество, квартал №4 выдела 45,46,47,48,49,50,39.	Моздокский	15:01:0302003:363	003005000000 Земли лесного фонда	Ведения сельского хозяйство (пчеловодство)	1	01.120	63 000	5,33	335 790,00
12507	Республика Северная Осетия-Алания. Моздокский р-н. за чертой ст.Луковской, у западной окраины села. в 500м на запад от ул.Казачьей	Моздокский	15:01:0302003:364	003001000000 Земли сельскохозяйственного назначения	"Животноводство". предназначенный для осуществления хозяйственной деятельности на сельскохозяйственных угодьях, связанной с производством продукции животноводства	1	01.070	1 000 000	220,13	220 130 000,00
12508	РСО-Алания. Моздокский район, г. Моздок	Моздокский	15:01:0302003:365	003002000000 Земли населенных пунктов	для строительства ЛЭП 6кВ	6	03.011	100	32,72	3 272,00
12509	Республика Северная Осетия-Алания. Моздокский р-н. ст-ца Луковская. ул. Крюшкина. 47	Моздокский	15:01:0302003:368	003002000000 Земли населенных пунктов	"Жилая застройка". "Для ведения личного подсобного хозяйства (приусадебный земельный участок)". размещение жилого дома, производство сельскохозяйственной продукции, размещение гаража и иных вспомогательных сооружений, содержание сельскохозяйственных животных	13	02.020	1 000	392,75	392 750,00
12510	Республика Северная Осетия-Алания. Моздокский р-н. ст-ца Луковская. у западной окраины ст.Луковской. в районе ул.Омельченко , участок №2	Моздокский	15:01:0302003:369	003002000000 Земли населенных пунктов	"Жилая застройка". "Для индивидуального жилищного строительства", размещение жилого дома (отдельно стоящего здания количеством надземных этажей не более чем три, высотой не более двадцати метров, которое состоит из комнат и помещений вспомогательного использования, предназначенных для удовлетворения гражданами бытовых и иных нужд, связанных с их проживанием в таком здании, не предназначенного для раздела на самостоятельные объекты недвижимости); выращивание сельскохозяйственных культур; размещение индивидуальных гаражей и хозяйственных построек	13	02.010	600	392,75	235 650,00
12511	Республика Северная Осетия - Алания. Моздокский район, ст. Луковская. у западной окраины ст. Луковской, в районе ул.Омельченко (участок №1)	Моздокский	15:01:0302003:370	003002000000 Земли населенных пунктов	"Жилая застройка", "Для индивидуального жилищного строительства", размещение жилого дома (отдельно стоящего здания количеством надземных этажей не более чем три, высотой не более двадцати метров, которое состоит из комнат и помещений вспомогательного использования, предназначенных для удовлетворения гражданами бытовых и иных нужд, связанных с их проживанием в таком здании, не предназначенного для раздела на самостоятельные объекты недвижимости); выращивание сельскохозяйственных культур; размещение индивидуальных гаражей и хозяйственных построек	13	02.010	600	392,75	235 650,00

№ п/п	Местоположение ЗУ	Район	Кадастровый номер ЗУ	Категория земель	Разрешенное использование по документу	Код вида разрешенного использования (в соответствии с классификатором видов разрешенного использования земельных участков)	Вид использования объектов недвижимости	Площадь	УПКС	КС
12512	РСО-Алания, Моздокский район, ст-ца Луковская, у западной окраины ст.Луковской, в районе ул.Омельченко (участок №5)	Моздокский	15:01:0302003:371	003002000000 Земли населенных пунктов	"Жилая застройка", "Для индивидуального жилищного строительства", размещение жилого дома (отдельно стоящего здания количеством надземных этажей не более чем три, высотой не более двадцати метров, которое состоит из комнат и помещений вспомогательного использования, предназначенных для удовлетворения гражданами бытовых и иных нужд, связанных с их проживанием в таком здании, не предназначенного для раздела на самостоятельные объекты недвижимости); выращивание сельскохозяйственных культур; размещение индивидуальных гаражей и хозяйственных построек	13	02.010	600	392,75	235 650,00
12513	Республика Северная Осетия-Алания, Моздокский р-н, ст-ца Луковская, у западной окраины ст Луковской, в районе ул.Омельченко , участок №3	Моздокский	15:01:0302003:372	003002000000 Земли населенных пунктов	"Жилая застройка", "Для индивидуального жилищного строительства", размещение жилого дома (отдельно стоящего здания количеством надземных этажей не более чем три, высотой не более двадцати метров, которое состоит из комнат и помещений вспомогательного использования, предназначенных для удовлетворения гражданами бытовых и иных нужд, связанных с их проживанием в таком здании, не предназначенного для раздела на самостоятельные объекты недвижимости); выращивание сельскохозяйственных культур; размещение индивидуальных гаражей и хозяйственных построек	13	02.010	600	392,75	235 650,00
12514	Республика Северная Осетия-Алания, Моздокский р-н, ст-ца Луковская, у западной окраины ст. Луковской, в районе ул.Омельченко, участок №6	Моздокский	15:01:0302003:373	003002000000 Земли населенных пунктов	"Жилая застройка", "Для индивидуального жилищного строительства", размещение жилого дома (отдельно стоящего здания количеством надземных этажей не более чем три, высотой не более двадцати метров, которое состоит из комнат и помещений вспомогательного использования, предназначенных для удовлетворения гражданами бытовых и иных нужд, связанных с их проживанием в таком здании, не предназначенного для раздела на самостоятельные объекты недвижимости); выращивание сельскохозяйственных культур; размещение индивидуальных гаражей и хозяйственных построек	13	02.010	600	392,75	235 650,00
12515	Республика Северная Осетия-Алания, Моздокский р-н, ст-ца Луковская, у западной окраины ст Луковской, в районе ул.Омельченко ,участок №4	Моздокский	15:01:0302003:374	003002000000 Земли населенных пунктов	"Жилая застройка", "Для индивидуального жилищного строительства", размещение жилого дома (отдельно стоящего здания количеством надземных этажей не более чем три, высотой не более двадцати метров, которое состоит из комнат и помещений вспомогательного использования, предназначенных для удовлетворения гражданами бытовых и иных нужд, связанных с их проживанием в таком здании, не предназначенного для раздела на самостоятельные объекты недвижимости); выращивание сельскохозяйственных культур; размещение индивидуальных гаражей и хозяйственных построек	13	02.010	600	392,75	235 650,00

№ пп	Местоположение ЗУ	Район	Кадастровый номер ЗУ	Категория земель	Разрешенное использование по документу	Код вида разрешенного использования (в соответствии с классификатором видов разрешенного использования земельных участков)	Вид использования объектов недвижимости	Площадь	УПКС	КС
12516	Республика Северная Осетия - Алания. Моздокский район, за чертой ст Луковская. у западной окраины села, у южной межи участка с кадастровым номером 15:01:0302003:364	Моздокский	15:01:0302003:377	003001000000 Земли сельскохозяйственного назначения	"Сельскохозяйственное использование", "Пчеловодство", осуществление хозяйственной деятельности, в том числе на сельскохозяйственных угодьях, по разведению, содержанию и использованию пчел и иных полезных насекомых: размещение ульев, иных объектов и оборудования, необходимого для пчеловодства и разведения иных полезных насекомых, размещение сооружений, используемых для хранения и первичной переработки продукции пчеловодства	1	01-120	468 512	5,33	2 497 168,96
12517	Республика Северная Осетия-Алания, Моздокский р-н, За чертой ст.Луковская, у северной межи участка с кадастровым номером 15:01:0302002:306	Моздокский	15:01:0302002:381	003001000000 Земли сельскохозяйственного назначения	"Сельскохозяйственное использование"	1	01-180	1 082	162,99	176 355,18
12518	Респ. Северная Осетия - Алания, р-н. Моздокский, за чертой ст. Луковской. у западной окраины села, у задней межи ул. Козачьей	Моздокский	15:01:0302003:382	003001000000 Земли сельскохозяйственного назначения	"Сельскохозяйственное использование". "Рыбоводство". осуществление хозяйственной деятельности, связанной с разведением и (или) содержанием выращиванием объектов рыбоводства (аквакультур): размещение зданий. сооружений. оборудования, необходимых для осуществления рыбоводства (аквакультуры)	1	01.130	55 367	7,68	425 218,56
12519	Республика Северная Осетия - Алания. Моздокский район, ст Луковская. ул Краношапка, 69	Моздокский	15:01:0302002:383	003002000000 Земли населенных пунктов	"Жилая застройка". "Для ведения личного подсобного хозяйства (приусадебный земельный участок)". размещение жилого дома: производство сельскохозяйственной продукции, размещение гаража и иных вспомогательных сооружений: содержание сельскохозяйственных животных	13	02-020	3 237	392,35	1 271 331,75
12520	Республика Северная Осетия - Алания, Моздокский район. ст Луковская	Моздокский	15:01:0302002:385	003002000000 Земли населенных пунктов	"Отдых (рекреация)", обустройство мест для занятия спортом, физической культурой, пешими или верховыми прогулками, отдыха и туризма, наблюдения за природой, пикников, охоты, рыбалки и иной деятельности: создание и уход за городскими лесами, скверами, прудами, озерами, водохранилищами, пляжами, а также обустройство мест отдыха в них	5	12-003	29 762	278,52	8 289 312,24
12521	Российская Федерация. Республика Северная Осетия-Алания. Моздокский р-н	Моздокский	15:01:0302003:386	003003000000 Земли промышленности, энергетики, транспорта, связи, радиовещания, телевидения, информатики, земли для обеспечения космической деятельности, земли обороны, безопасности и земли иного специального назначения	Энергетика	6	06.072	178	376,60	67 034,80
12522	Российская Федерация, Республика Северная Осетия-Алания, Моздокский р-н, ст-ца Луковская, ул. Краношапка	Моздокский	15:01:0302002:387	003002000000 Земли населенных пунктов	"Ведение огородничества", осуществление отдыха и (или) выращивания гражданами для собственных нужд сельскохозяйственных культур: размещение хозяйственных построек, не являющихся объектами недвижимости, предназначенных для хранения инвентаря и урожая сельскохозяйственных культур	13	13-011	3 000	53,04	159 120,00
12523	Республика Северная Осетия-Алания, р-н Моздокский, ст-ца Луковская, пер Молодежный , 14	Моздокский	15:01:0302003:388	003002000000 Земли населенных пунктов	земельные участки, предназначенные для сельскохозяйственного производства (земельный участок, предназначенный для эксплуатации сельскохозяйственных объектов)	1	01.180	1 057	162,99	172 280,43
12524	Республика Северная Осетия-Алания, р-н Моздокский, ст-ца Луковская, ул Петричева, 63	Моздокский	15:01:0302002:389	003002000000 Земли населенных пунктов	земельные участки, предназначенные для сельскохозяйственного производства (земельный участок, предназначенный для эксплуатации сельскохозяйственных объектов)	1	01-180	1 000	162,99	162 990,00
12525	Республика Северная Осетия-Алания, р-н Моздокский, ст-ца Луковская, ул Петричева, 65	Моздокский	15:01:0302003:390	003002000000 Земли населенных пунктов	земельные участки, предназначенные для сельскохозяйственного производства (земельный участок, предназначенный для эксплуатации сельскохозяйственных объектов)	1	01.180	1 000	162,99	162 990,00
12526	Республика Северная Осетия-Алания, р-н Моздокский, ст-ца Луковская, ул. Петричева, 67	Моздокский	15:01:0302002:391	003002000000 Земли населенных пунктов	земельные участки, предназначенные для сельскохозяйственного производства (земельный участок, предназначенный для эксплуатации сельскохозяйственных объектов)	1	01-180	1 000	162,99	162 990,00

№ пп	Местоположение ЗУ	Район	Кадастровый номер ЗУ	Категория земель	Разрешенное использование по документу	Код вида разрешенного использования (в соответствии с классификатором видов разрешенного использования земельных участков)	Вид использования объектов недвижимости	Площадь	УПКС	КС
12527	Республика Северная Осетия-Алания, р-н Моздокский, ст-ца Луковская, ул. Петричева, 69	Моздокский	15:01:0302003:392	003002000000 Земли населенных пунктов	земельные участки, предназначенные для сельскохозяйственного производства (земельный участок, предназначенный для эксплуатации сельскохозяйственных объектов)	1	01.180	1 000	162,99	162 990,00
12528	Республика Северная Осетия-Алания, р-н Моздокский, ст-ца Луковская, ул. Петричева, 71	Моздокский	15:01:0302003:393	003002000000 Земли населенных пунктов	земельные участки, предназначенные для сельскохозяйственного производства (земельный участок, предназначенный для эксплуатации сельскохозяйственных объектов)	1	01.180	1 000	162,99	162 990,00
12529	Республика Северная Осетия-Алания, р-н Моздокский, ст-ца Луковская, ул. Петричева, 73	Моздокский	15:01:0302003:394	003002000000 Земли населенных пунктов	земельные участки, предназначенные для сельскохозяйственного производства (земельный участок, предназначенный для эксплуатации сельскохозяйственных объектов)	1	01.180	1 000	162,99	162 990,00
12530	Республика Северная Осетия-Алания, р-н Моздокский, ст-ца Луковская, ул. Петричева, 75	Моздокский	15:01:0302003:395	003002000000 Земли населенных пунктов	земельные участки, предназначенные для сельскохозяйственного производства (земельный участок, предназначенный для эксплуатации сельскохозяйственных объектов)	1	01.180	1 000	162,99	162 990,00
12531	Республика Северная Осетия-Алания, р-н Моздокский, ст-ца Луковская, ул. Петричева, 77	Моздокский	15:01:0302003:396	003002000000 Земли населенных пунктов	земельные участки, предназначенные для сельскохозяйственного производства (земельный участок, предназначенный для эксплуатации сельскохозяйственных объектов)	1	01.180	1 000	162,99	162 990,00
12532	Республика Северная Осетия-Алания, р-н Моздокский, ст-ца Луковская, ул. Петричева, 79	Моздокский	15:01:0302003:397	003002000000 Земли населенных пунктов	земельные участки, предназначенные для сельскохозяйственного производства (земельный участок, предназначенный для эксплуатации сельскохозяйственных объектов)	1	01.180	1 000	162,99	162 990,00
12533	Республика Северная Осетия-Алания, р-н Моздокский, ст-ца Луковская, ул. Петричева, 81	Моздокский	15:01:0302003:398	003002000000 Земли населенных пунктов	земельные участки, предназначенные для сельскохозяйственного производства (земельный участок, предназначенный для эксплуатации сельскохозяйственных объектов)	1	01.180	1 000	162,99	162 990,00
12534	Республика Северная Осетия-Алания, р-н Моздокский, ст-ца Луковская, ул. Петричева, 83	Моздокский	15:01:0302003:399	003002000000 Земли населенных пунктов	земельные участки, предназначенные для сельскохозяйственного производства (земельный участок, предназначенный для эксплуатации сельскохозяйственных объектов)	1	01.180	1 000	162,99	162 990,00
12535	Республика Северная Осетия-Алания, р-н Моздокский, ст-ца Луковская, ул. Петричева, 85	Моздокский	15:01:0302003:400	003002000000 Земли населенных пунктов	Для индивидуального жилищного строительства	13	02.010	985	392,75	386 858,75
12536	Республика Северная Осетия-Алания, р-н Моздокский, ст-ца Луковская, ул. Крюшкина, 56	Моздокский	15:01:0302003:401	003002000000 Земли населенных пунктов	для индивидуального жилищного строительства	13	02.010	1 092	392,75	428 883,00
12537	Российская Федерация, Республика Северная Осетия-Алания, р-н Моздокский, ст-ца Луковская, ул. Крюшкина, 56 "а"	Моздокский	15:01:0302003:402	003002000000 Земли населенных пунктов	Для индивидуального жилищного строительства	13	02.010	1 293	392,75	507 825,75
12538	Российская Федерация, Республика Северная Осетия-Алания, р-н Моздокский, ст-ца Луковская, ул. Крюшкина, 56 "б"	Моздокский	15:01:0302003:403	003002000000 Земли населенных пунктов	Индивидуальное жилищное строительство	13	02.010	1 510	392,75	593 052,50
12539	Республика Северная Осетия-Алания, Моздокский район, ст Луковская, ул. Крюшкина, 56в	Моздокский	15:01:0302003:404	003002000000 Земли населенных пунктов	Для индивидуального жилищного строительства	13	02.010	1 729	392,75	679 064,75
12540	Республика Северная Осетия-Алания, р-н Моздокский, ст-ца Луковская, ул. Крюшкина, 56 "е"	Моздокский	15:01:0302003:405	003002000000 Земли населенных пунктов	земельные участки, предназначенные для сельскохозяйственного производства (земельный участок, предназначенный для эксплуатации сельскохозяйственных объектов)	1	01.180	233	162,99	37 976,67
12541	Республика Северная Осетия-Алания, р-н Моздокский, ст-ца Луковская, ул. Крюшкина, 56 "г"	Моздокский	15:01:0302003:406	003002000000 Земли населенных пунктов	земельные участки, предназначенные для сельскохозяйственного производства (земельный участок, предназначенный для эксплуатации сельскохозяйственных объектов)	1	01.180	1 398	162,99	227 860,02
12542	Республика Северная Осетия-Алания, р-н Моздокский, ст-ца Луковская, ул. Крюшкина, 56 "д"	Моздокский	15:01:0302003:407	003002000000 Земли населенных пунктов	земельные участки, предназначенные для сельскохозяйственного производства (земельный участок, предназначенный для эксплуатации сельскохозяйственных объектов)	1	01.180	463	162,99	75 464,37
12543	Республика Северная Осетия-Алания, Моздокский район, ст-ца Луковская, ул. Петричева, 92	Моздокский	15:01:0302003:408	003002000000 Земли населенных пунктов	земельные участки, предназначенные для сельскохозяйственного производства (земельный участок, предназначенный для эксплуатации сельскохозяйственных объектов)	1	01.180	8 008	162,99	1 305 223,92
12544	Республика Северная Осетия-Алания, р-н Моздокский, ст-ца Луковская, ул. Омельченко, 90	Моздокский	15:01:0302003:409	003002000000 Земли населенных пунктов	земельные участки, предназначенные для сельскохозяйственного производства (земельный участок, предназначенный для эксплуатации сельскохозяйственных объектов)	1	01.180	6 606	162,99	1 076 711,94
12545	Республика Северная Осетия-Алания, р-н Моздокский, ст-ца Луковская, ул. Имени Т.В. Астахова, 24	Моздокский	15:01:0302003:410	003002000000 Земли населенных пунктов	земельные участки, предназначенные для сельскохозяйственного производства (земельный участок, предназначенный для эксплуатации сельскохозяйственных объектов)	1	01.180	4 915	162,99	801 095,85

№ пп	Местоположение ЗУ	Район	Кадастровый номер ЗУ	Категория земель	Разрешенное использование по документу	Код вида разрешенного использования (в соответствии с классификатором видов разрешенного использования земельных участков)	Вид использования объектов недвижимости	Площадь	УПКС	КС
12546	Республика Северная Осетия-Алания, Моздокский район, ст-ца Луковская, пер. Молодежный, 16	Моздокский	15:01:0302003:411	003002000000 Земли населенных пунктов	земельные участки, предназначенные для сельскохозяйственного производства (земельный участок, предназначенный для эксплуатации сельскохозяйственных объектов)	1	01.180	2 382	162,99	388 242,18
12547	Республика Северная Осетия-Алания, Моздокский район, ст-ца Луковская, пер. Молодежный, 2	Моздокский	15:01:0302003:412	003002000000 Земли населенных пунктов	Для ведения личного подсобного хозяйства, для индивидуального жилищного строительства	13	02.020	1 000	392,75	392 750,00
12548	Республика Северная Осетия-Алания, Моздокский район, ст-ца Луковская, пер. Молодежный, 1	Моздокский	15:01:0302003:413	003002000000 Земли населенных пунктов	земельные участки, предназначенные для сельскохозяйственного производства (земельный участок, предназначенный для эксплуатации сельскохозяйственных объектов)	1	01.180	1 026	162,99	167 227,74
12549	Республика Северная Осетия-Алания, Моздокский район, ст-ца Луковская, ул. Имени Т. В. Астахова, 2	Моздокский	15:01:0302003:414	003002000000 Земли населенных пунктов	земельные участки, предназначенные для сельскохозяйственного производства (земельный участок, предназначенный для эксплуатации сельскохозяйственных объектов)	1	01.180	1 000	162,99	162 990,00
12550	Республика Северная Осетия-Алания, Моздокский район, ст-ца Луковская, ул. Имени Т.В. Астахова, 4	Моздокский	15:01:0302003:415	003002000000 Земли населенных пунктов	земельные участки, предназначенные для сельскохозяйственного производства (земельный участок, предназначенный для эксплуатации сельскохозяйственных объектов)	1	01.180	1 538	162,99	250 678,62
12551	Республика Северная Осетия-Алания, р-н Моздокский, ст-ца Луковская, пер. Молодежный, 12	Моздокский	15:01:0302003:416	003002000000 Земли населенных пунктов	земельные участки, предназначенные для сельскохозяйственного производства (земельный участок, предназначенный для эксплуатации сельскохозяйственных объектов)	1	01.180	1 000	162,99	162 990,00
12552	Республика Северная Осетия-Алания, Моздокский район, ст-ца Луковская, ул. Имени Т.В. Астахова, 6	Моздокский	15:01:0302003:417	003002000000 Земли населенных пунктов	земельные участки, предназначенные для сельскохозяйственного производства (земельный участок, предназначенный для эксплуатации сельскохозяйственных объектов)	1	01.180	1 502	162,99	244 810,98
12553	Республика Северная Осетия-Алания, Моздокский район, ст-ца Луковская, ул. Имени Т.В.Астахова, 8	Моздокский	15:01:0302003:418	003002000000 Земли населенных пунктов	земельные участки, предназначенные для сельскохозяйственного производства (земельный участок, предназначенный для эксплуатации сельскохозяйственных объектов)	1	01.180	1 465	162,99	238 780,35
12554	Республика Северная Осетия-Алания, Моздокский район, ст-ца Луковская, ул. Имени Т.В. Астахова, 10	Моздокский	15:01:0302003:419	003002000000 Земли населенных пунктов	земельные участки, предназначенные для сельскохозяйственного производства (земельный участок, предназначенный для эксплуатации сельскохозяйственных объектов)	1	01.180	1 424	162,99	232 097,76
12555	Республика Северная Осетия-Алания, Моздокский район, ст-ца Луковская, ул. Имени Т.В.Астахова, 12	Моздокский	15:01:0302003:420	003002000000 Земли населенных пунктов	земельные участки, предназначенные для сельскохозяйственного производства (земельный участок, предназначенный для эксплуатации сельскохозяйственных объектов)	1	01.180	1 382	162,99	225 252,18
12556	Республика Северная Осетия-Алания, Моздокский район, ст-ца Луковская, ул. Т.В. Астахова, 14	Моздокский	15:01:0302003:421	003002000000 Земли населенных пунктов	земельные участки, предназначенные для сельскохозяйственного производства (земельный участок, предназначенный для эксплуатации сельскохозяйственных объектов)	1	01.180	1 341	162,99	218 569,59
12557	Республика Северная Осетия-Алания, Моздокский район, ст-ца Луковская, ул. Имени Т.В. Астахова, 16	Моздокский	15:01:0302003:422	003002000000 Земли населенных пунктов	земельные участки, предназначенные для сельскохозяйственного производства (земельный участок, предназначенный для эксплуатации сельскохозяйственных объектов)	1	01.180	1 300	162,99	211 887,00
12558	Республика Северная Осетия-Алания, Моздокский район, ст-ца Луковская, ул. Имени Т.В. Астахова, 18	Моздокский	15:01:0302003:423	003002000000 Земли населенных пунктов	земельные участки, предназначенные для сельскохозяйственного производства (земельный участок, предназначенный для эксплуатации сельскохозяйственных объектов)	1	01.180	1 258	162,99	205 041,42
12559	Республика Северная Осетия-Алания, Моздокский район, ст-ца Луковская, ул. Имени Т.В. Астахова, 20	Моздокский	15:01:0302003:424	003002000000 Земли населенных пунктов	земельные участки, предназначенные для сельскохозяйственного производства (земельный участок, предназначенный для эксплуатации сельскохозяйственных объектов)	1	01.180	1 123	162,99	183 037,77
12560	Республика Северная Осетия-Алания, Моздокский район, ст-ца Луковская, ул. Имени Т.В. Астахова, 22	Моздокский	15:01:0302003:425	003002000000 Земли населенных пунктов	земельные участки, предназначенные для сельскохозяйственного производства (земельный участок, предназначенный для эксплуатации сельскохозяйственных объектов)	1	01.180	691	162,99	112 626,09
12561	Республика Северная Осетия-Алания, р-н Моздокский, ст-ца Луковская, ул. Имени Т.В. Астахова, 1	Моздокский	15:01:0302003:426	003002000000 Земли населенных пунктов	земельные участки, предназначенные для сельскохозяйственного производства (земельный участок, предназначенный для эксплуатации сельскохозяйственных объектов)	1	01.180	841	162,99	137 074,59
12562	Республика Северная Осетия-Алания, Моздокский район, ст. Луковская, пер. Молодежный, 10	Моздокский	15:01:0302003:427	003002000000 Земли населенных пунктов	Для индивидуального жилищного строительства	13	02.010	1 000	392,75	392 750,00

№ пп	Местоположение ЗУ	Район	Кадастровый номер ЗУ	Категория земель	Разрешенное использование по документу	Код вида разрешенного использования (в соответствии с классификатором видов разрешенного использования земельных участков)	Вид использования объектов недвижимости	Площадь	УПКС	КС
12563	Республика Северная Осетия-Алания, р-н Моздокский, ст-ца Луковская, ул. Имени Т.В. Астахова, 3	Моздокский	15:01:0302003:428	003002000000 Земли населенных пунктов	земельные участки, предназначенные для сельскохозяйственного производства (земельный участок, предназначенный для эксплуатации сельскохозяйственных объектов)	1	01.180	1 000	162,99	162 990,00
12564	Республика Северная Осетия-Алания, р-н Моздокский, ст-ца Луковская, ул. Имени Т.В. Астахова, 5	Моздокский	15:01:0302003:429	003002000000 Земли населенных пунктов	земельные участки, предназначенные для сельскохозяйственного производства (земельный участок, предназначенный для эксплуатации сельскохозяйственных объектов)	1	01.180	1 000	162,99	162 990,00
12565	Республика Северная Осетия-Алания, Моздокский район, ст. Луковская, ул. Имени Т.В. Астахова, 7	Моздокский	15:01:0302003:430	003002000000 Земли населенных пунктов	земельные участки, предназначенные для сельскохозяйственного производства (земельный участок, предназначенный для эксплуатации сельскохозяйственных объектов)	1	01.180	1 000	162,99	162 990,00
12566	Республика Северная Осетия-Алания, Моздокский район, ст Луковская, ул. Имени Т.В Астахова, 9	Моздокский	15:01:0302003:431	003002000000 Земли населенных пунктов	земельные участки, предназначенные для сельскохозяйственного производства (земельный участок, предназначенный для эксплуатации сельскохозяйственных объектов)	1	01.180	1 000	162,99	162 990,00
12567	Республика Северная Осетия-Алания, Моздокский район, ст. Луковская, ул. Имени Т.В. Астахова, 11	Моздокский	15:01:0302003:432	003002000000 Земли населенных пунктов	земельные участки, предназначенные для сельскохозяйственного производства (земельный участок, предназначенный для эксплуатации сельскохозяйственных объектов)	1	01.180	1 000	162,99	162 990,00
12568	Республика Северная Осетия-Алания, Моздокский район, ст Луковская, ул. Имени Т.В Астахова, 13	Моздокский	15:01:0302003:433	003002000000 Земли населенных пунктов	земельные участки, предназначенные для сельскохозяйственного производства (земельный участок, предназначенный для эксплуатации сельскохозяйственных объектов)	1	01.180	1 000	162,99	162 990,00
12569	Республика Северная Осетия-Алания, Моздокский район, ст. Луковская, ул. Имени Т.В. Астахова, 15	Моздокский	15:01:0302003:434	003002000000 Земли населенных пунктов	земельные участки, предназначенные для сельскохозяйственного производства (земельный участок, предназначенный для эксплуатации сельскохозяйственных объектов)	1	01.180	1 000	162,99	162 990,00
12570	Республика Северная Осетия-Алания, Моздокский район, ст Луковская, ул. Имени Т.В Астахова, 17	Моздокский	15:01:0302003:435	003002000000 Земли населенных пунктов	земельные участки, предназначенные для сельскохозяйственного производства (земельный участок, предназначенный для эксплуатации сельскохозяйственных объектов)	1	01.180	1 000	162,99	162 990,00
12571	Республика Северная Осетия-Алания, Моздокский район, ст. Луковская, ул. Имени Т.В. Астахова, 19	Моздокский	15:01:0302003:436	003002000000 Земли населенных пунктов	земельные участки, предназначенные для сельскохозяйственного производства (земельный участок, предназначенный для эксплуатации сельскохозяйственных объектов)	1	01.180	1 000	162,99	162 990,00
12572	Республика Северная Осетия-Алания, Моздокский район, ст Луковская, ул. Имени Т.В Астахова, 21	Моздокский	15:01:0302003:437	003002000000 Земли населенных пунктов	земельные участки, предназначенные для сельскохозяйственного производства (земельный участок, предназначенный для эксплуатации сельскохозяйственных объектов)	1	01.180	1 000	162,99	162 990,00
12573	Республика Северная Осетия-Алания, р-н Моздокский, ст-ца Луковская, пер. Молодежный, 8	Моздокский	15:01:0302003:438	003002000000 Земли населенных пунктов	земельные участки, предназначенные для сельскохозяйственного производства (земельный участок, предназначенный для эксплуатации сельскохозяйственных объектов)	1	01.180	1 000	162,99	162 990,00
12574	Республика Северная Осетия-Алания, Моздокский район, ст Луковская, ул. Имени Т.В Астахова, 23	Моздокский	15:01:0302003:439	003002000000 Земли населенных пунктов	земельные участки, предназначенные для сельскохозяйственного производства (земельный участок, предназначенный для эксплуатации сельскохозяйственных объектов)	1	01.180	1 000	162,99	162 990,00
12575	Республика Северная Осетия-Алания, Моздокский район, ст. Луковская, ул. Имени Т.В. Астахова, 25	Моздокский	15:01:0302003:440	003002000000 Земли населенных пунктов	земельные участки, предназначенные для сельскохозяйственного производства (земельный участок, предназначенный для эксплуатации сельскохозяйственных объектов)	1	01.180	1 701	162,99	277 245,99
12576	Республика Северная Осетия-Алания, р-н Моздокский, ст Луковская, ул Омельченко, 56	Моздокский	15:01:0302003:441	003002000000 Земли населенных пунктов	земельные участки, предназначенные для сельскохозяйственного производства (земельный участок, предназначенный для эксплуатации сельскохозяйственных объектов)	1	01.180	1 181	162,99	192 491,19
12577	Республика Северная Осетия-Алания, р-н Моздокский, ст-ца Луковская, ул Омельченко, д. 58	Моздокский	15:01:0302003:442	003002000000 Земли населенных пунктов	земельные участки, предназначенные для сельскохозяйственного производства (земельный участок, предназначенный для эксплуатации сельскохозяйственных объектов)	1	01.180	1 158	162,99	188 742,42
12578	Республика Северная Осетия-Алания, р-н Моздокский, ст. Луковская, ул. Омельченко, 60	Моздокский	15:01:0302003:443	003002000000 Земли населенных пунктов	Для индивидуального жилищного строительства	13	02.010	1 158	392,75	454 804,50

№ п/п	Местоположение ЗУ	Район	Кадастровый номер ЗУ	Категория земель	Разрешенное использование по документу	Код вида разрешенного использования (в соответствии с классификатором видов разрешенного использования земельных участков)	Вид использования объектов недвижимости	Площадь	УПКС	КС
12579	Республика Северная Осетия-Алания, р-н Моздокский, ст. Луковская, ул. Омельченко, 62	Моздокский	15:01:0302003:444	003002000000 Земли населенных пунктов	земельные участки, предназначенные для сельскохозяйственного производства (земельный участок, предназначенный для эксплуатации сельскохозяйственных объектов)	1	01.180	1 158	162,99	188 742,42
12580	Республика Северная Осетия-Алания, р-н Моздокский, ст. Луковская, ул. Омельченко, 64	Моздокский	15:01:0302003:445	003002000000 Земли населенных пунктов	земельные участки, предназначенные для сельскохозяйственного производства (земельный участок, предназначенный для эксплуатации сельскохозяйственных объектов)	1	01.180	1 158	162,99	188 742,42
12581	Республика Северная Осетия-Алания, р-н Моздокский, ст. Луковская, ул. Омельченко, 66	Моздокский	15:01:0302003:446	003002000000 Земли населенных пунктов	земельные участки, предназначенные для сельскохозяйственного производства (земельный участок, предназначенный для эксплуатации сельскохозяйственных объектов)	1	01.180	1 158	162,99	188 742,42
12582	Республика Северная Осетия-Алания, р-н Моздокский, ст. Луковская, ул. Омельченко, 68	Моздокский	15:01:0302003:447	003002000000 Земли населенных пунктов	земельные участки, предназначенные для сельскохозяйственного производства (земельный участок, предназначенный для эксплуатации сельскохозяйственных объектов)	1	01.180	1 158	162,99	188 742,42
12583	Республика Северная Осетия-Алания, р-н Моздокский,ст. Луковская, ул. Омельченко, 70	Моздокский	15:01:0302003:448	003002000000 Земли населенных пунктов	земельные участки, предназначенные для сельскохозяйственного производства (земельный участок, предназначенный для эксплуатации сельскохозяйственных объектов)	1	01.180	1 158	162,99	188 742,42
12584	Республика Северная Осетия-Алания, р-н Моздокский, ст-ца Луковская, пер. Молодежный , 6	Моздокский	15:01:0302003:449	003002000000 Земли населенных пунктов	земельные участки, предназначенные для сельскохозяйственного производства (земельный участок, предназначенный для эксплуатации сельскохозяйственных объектов)	1	01.180	1 000	162,99	162 990,00
12585	Республика Северная Осетия-Алания, р-н Моздокский, ст. Луковская, ул. Омельченко, 72	Моздокский	15:01:0302003:450	003002000000 Земли населенных пунктов	земельные участки, предназначенные для сельскохозяйственного производства (земельный участок, предназначенный для эксплуатации сельскохозяйственных объектов)	1	01.180	1 158	162,99	188 742,42
12586	Республика Северная Осетия-Алания, Моздокский район, ст-ца Луковская, ул. Омельченко, 74	Моздокский	15:01:0302003:451	003002000000 Земли населенных пунктов	земельные участки, предназначенные для сельскохозяйственного производства (земельный участок, предназначенный для эксплуатации сельскохозяйственных объектов)	1	01.180	1 158	162,99	188 742,42
12587	Республика Северная Осетия-Алания, р-н Моздокский, ст-ца Луковская, ул. Омельченко, 76	Моздокский	15:01:0302003:452	003002000000 Земли населенных пунктов	земельные участки, предназначенные для сельскохозяйственного производства (земельный участок, предназначенный для эксплуатации сельскохозяйственных объектов)	1	01.180	1 158	162,99	188 742,42
12588	Республика Северная Осетия-Алания, р-н Моздокский, ст-ца Луковская, ул. Омельченко, 78	Моздокский	15:01:0302003:453	003002000000 Земли населенных пунктов	земельные участки, предназначенные для сельскохозяйственного производства (земельный участок, предназначенный для эксплуатации сельскохозяйственных объектов)	1	01.180	1 158	162,99	188 742,42
12589	Республика Северная Осетия-Алания, р-н Моздокский, ст-ца Луковская, ул. Омельченко, 80	Моздокский	15:01:0302003:454	003002000000 Земли населенных пунктов	земельные участки, предназначенные для сельскохозяйственного производства (земельный участок, предназначенный для эксплуатации сельскохозяйственных объектов)	1	01.180	1 158	162,99	188 742,42
12590	Республика Северная Осетия-Алания, р-н Моздокский, ст-ца Луковская, ул. Омельченко, 82	Моздокский	15:01:0302003:455	003002000000 Земли населенных пунктов	земельные участки, предназначенные для сельскохозяйственного производства (земельный участок, предназначенный для эксплуатации сельскохозяйственных объектов)	1	01.180	1 158	162,99	188 742,42
12591	Республика Северная Осетия-Алания, р-н Моздокский, ст-ца Луковская, ул. Омельченко, 84	Моздокский	15:01:0302003:456	003002000000 Земли населенных пунктов	земельные участки, предназначенные для сельскохозяйственного производства (земельный участок, предназначенный для эксплуатации сельскохозяйственных объектов)	1	01.180	1 319	162,99	214 983,81
12592	Республика Северная Осетия-Алания, р-н Моздокский, ст-ца Луковская, ул. Омельченко, 86	Моздокский	15:01:0302003:457	003002000000 Земли населенных пунктов	земельные участки, предназначенные для сельскохозяйственного производства (земельный участок, предназначенный для эксплуатации сельскохозяйственных объектов)	1	01.180	745	162,99	121 427,55
12593	Республика Северная Осетия-Алания, Моздокский район, ст-ца Луковская, ул. Омельченко, 55	Моздокский	15:01:0302003:458	003002000000 Земли населенных пунктов	земельные участки, предназначенные для сельскохозяйственного производства (земельный участок, предназначенный для эксплуатации сельскохозяйственных объектов)	1	01.180	1 013	162,99	165 108,87
12594	Республика Северная Осетия-Алания, Моздокский район, ст-ца Луковская, ул.Омельченко, 57	Моздокский	15:01:0302003:459	003002000000 Земли населенных пунктов	Для индивидуального жилищного строительства	13	02.010	1 000	392,75	392 750,00

№ пп	Местоположение ЗУ	Район	Кадастровый номер ЗУ	Категория земель	Разрешенное использование по документу	Код вида разрешенного использования (в соответствии с классификатором видов разрешенного использования земельных участков)	Вид использования объектов недвижимости	Площадь	УПКС	КС
12595	Республика Северная Осетия-Алания, р-н Моздокский, ст-ца Луковская, пер. Молодежный, 4	Моздокский	15:01:0302003:460	003002000000 Земли населенных пунктов	земельные участки, предназначенные для сельскохозяйственного производства (земельный участок, предназначенный для эксплуатации сельскохозяйственных объектов)	1	01.180	1 000	162,99	162 990,00
12596	Республика Северная Осетия-Алания, Моздокский район, ст-ца Луковская, ул. Омельченко, 59	Моздокский	15:01:0302003:461	003002000000 Земли населенных пунктов	Для индивидуального жилищного строительства	13	02.010	1 000	392,75	392 750,00
12597	Республика Северная Осетия-Алания, Моздокский район, ст-ца Луковская, ул. Омельченко, 61	Моздокский	15:01:0302003:462	003002000000 Земли населенных пунктов	для индивидуального жилищного строительства	13	02.010	1 000	392,75	392 750,00
12598	Республика Северная Осетия-Алания, Моздокский район, ст-ца Луковская, ул. Омельченко, 63	Моздокский	15:01:0302003:463	003002000000 Земли населенных пунктов	земельные участки, предназначенные для сельскохозяйственного производства (земельный участок, предназначенный для эксплуатации сельскохозяйственных объектов)	1	01.180	1 000	162,99	162 990,00
12599	Республика Северная Осетия-Алания, Моздокский район, ст-ца Луковская, ул. Омельченко, 65	Моздокский	15:01:0302003:464	003002000000 Земли населенных пунктов	земельные участки, предназначенные для сельскохозяйственного производства (земельный участок, предназначенный для эксплуатации сельскохозяйственных объектов)	1	01.180	1 000	162,99	162 990,00
12600	Республика Северная Осетия-Алания, Моздокский район, ст-ца Луковская, ул. Омельченко, 67	Моздокский	15:01:0302003:465	003002000000 Земли населенных пунктов	земельные участки, предназначенные для сельскохозяйственного производства (земельный участок, предназначенный для эксплуатации сельскохозяйственных объектов)	1	01.180	1 000	162,99	162 990,00
12601	Республика Северная Осетия-Алания, Моздокский район, ст-ца Луковская, ул. Омельченко, 69	Моздокский	15:01:0302003:466	003002000000 Земли населенных пунктов	земельные участки, предназначенные для сельскохозяйственного производства (земельный участок, предназначенный для эксплуатации сельскохозяйственных объектов)	1	01.180	1 000	162,99	162 990,00
12602	Российская Федерация, Республика Северная Осетия-Алания, р-н Моздокский, ст-ца Луковская, ул. Омельченко, 71	Моздокский	15:01:0302003:467	003002000000 Земли населенных пунктов	земельные участки, предназначенные для сельскохозяйственного производства (земельный участок, предназначенный для эксплуатации сельскохозяйственных объектов)	1	01.180	1 000	162,99	162 990,00
12603	Республика Северная Осетия-Алания, Моздокский район, ст. Луковская, ул. Омельченко, 73	Моздокский	15:01:0302003:468	003002000000 Земли населенных пунктов	земельные участки, предназначенные для сельскохозяйственного производства (земельный участок, предназначенный для эксплуатации сельскохозяйственных объектов)	1	01.180	1 000	162,99	162 990,00
12604	Республика Северная Осетия-Алания, Моздокский район, ст. Луковская, ул. Омельченко, 75	Моздокский	15:01:0302003:469	003002000000 Земли населенных пунктов	земельные участки, предназначенные для сельскохозяйственного производства (земельный участок, предназначенный для эксплуатации сельскохозяйственных объектов)	1	01.180	1 000	162,99	162 990,00
12605	Республика Северная Осетия-Алания, Моздокский район, ст. Луковская, ул. Омельченко, 77	Моздокский	15:01:0302003:470	003002000000 Земли населенных пунктов	земельные участки, предназначенные для сельскохозяйственного производства (земельный участок, предназначенный для эксплуатации сельскохозяйственных объектов)	1	01.180	1 000	162,99	162 990,00
12606	Республика Северная Осетия-Алания, Моздокский район, ст. Луковская, ул. Омельченко, 79	Моздокский	15:01:0302003:471	003002000000 Земли населенных пунктов	земельные участки, предназначенные для сельскохозяйственного производства (земельный участок, предназначенный для эксплуатации сельскохозяйственных объектов)	1	01.180	1 000	162,99	162 990,00
12607	Республика Северная Осетия-Алания, Моздокский район, ст. Луковская, ул. Омельченко, 81	Моздокский	15:01:0302003:472	003002000000 Земли населенных пунктов	земельные участки, предназначенные для сельскохозяйственного производства (земельный участок, предназначенный для эксплуатации сельскохозяйственных объектов)	1	01.180	1 000	162,99	162 990,00
12608	Республика Северная Осетия-Алания, Моздокский район, ст. Луковская, ул. Омельченко, 83	Моздокский	15:01:0302003:473	003002000000 Земли населенных пунктов	земельные участки, предназначенные для сельскохозяйственного производства (земельный участок, предназначенный для эксплуатации сельскохозяйственных объектов)	1	01.180	1 000	162,99	162 990,00
12609	Республика Северная Осетия-Алания, Моздокский район, ст. Луковская, ул. Омельченко, 85	Моздокский	15:01:0302003:474	003002000000 Земли населенных пунктов	земельные участки, предназначенные для сельскохозяйственного производства (земельный участок, предназначенный для эксплуатации сельскохозяйственных объектов)	1	01.180	1 000	162,99	162 990,00
12610	Республика Северная Осетия-Алания, Моздокский район, ст. Луковская, ул. Омельченко, 87	Моздокский	15:01:0302003:475	003002000000 Земли населенных пунктов	земельные участки, предназначенные для сельскохозяйственного производства (земельный участок, предназначенный для эксплуатации сельскохозяйственных объектов)	1	01.180	1 000	162,99	162 990,00
12611	Республика Северная Осетия-Алания, Моздокский район, ст. Луковская, ул. Омельченко, 89	Моздокский	15:01:0302003:476	003002000000 Земли населенных пунктов	земельные участки, предназначенные для сельскохозяйственного производства (земельный участок, предназначенный для эксплуатации сельскохозяйственных объектов)	1	01.180	971	162,99	158 263,29

№ п/п	Местоположение ЗУ	Район	Кадастровый номер ЗУ	Категория земель	Разрешенное использование по документу	Код вида разрешенного использования (в соответствии с классификатором видов разрешенного использования земельных участков)	Вид использования объектов недвижимости	Площадь	УПКС	КС
12612	Республика Северная Осетия-Алания, Моздокский район, ст-ца Луковская, ул. Петричева, 54	Моздокский	15:01:0302003:477	003002000000 Земли населенных пунктов	Для индивидуального жилищного строительства	13	02.010	1 040	392,75	408 460,00
12613	Республика Северная Осетия-Алания, Моздокский район, ст-ца Луковская, ул. Петричева, 56	Моздокский	15:01:0302003:478	003002000000 Земли населенных пунктов	Для индивидуального жилищного строительства	13	02.010	1 000	392,75	392 750,00
12614	Российская Федерация, Республика Северная Осетия-Алания, Моздокский район, ст-ца Луковская, ул. Петричева, 58	Моздокский	15:01:0302003:479	003002000000 Земли населенных пунктов	Для индивидуального жилищного строительства	13	02.010	1 000	392,75	392 750,00
12615	Республика Северная Осетия-Алания, Моздокский район, ст-ца Луковская, ул. Петричева, 60	Моздокский	15:01:0302003:480	003002000000 Земли населенных пунктов	Для индивидуального жилищного строительства	13	02.010	1 000	392,75	392 750,00
12616	Республика Северная Осетия-Алания, Моздокский район, ст-ца Луковская, ул. Петричева, 62	Моздокский	15:01:0302003:481	003002000000 Земли населенных пунктов	земельные участки, предназначенные для сельскохозяйственного производства (земельный участок, предназначенный для эксплуатации сельскохозяйственных объектов)	1	01.180	1 000	162,99	162 990,00
12617	Республика Северная Осетия-Алания, Моздокский район, ст-ца Луковская, ул. Петричева, 64	Моздокский	15:01:0302003:482	003002000000 Земли населенных пунктов	земельные участки, предназначенные для сельскохозяйственного производства (земельный участок, предназначенный для эксплуатации сельскохозяйственных объектов)	1	01.180	1 000	162,99	162 990,00
12618	Республика Северная Осетия-Алания, Моздокский район, ст-ца Луковская, ул. Петричева, 66	Моздокский	15:01:0302003:483	003002000000 Земли населенных пунктов	земельные участки, предназначенные для сельскохозяйственного производства (земельный участок, предназначенный для эксплуатации сельскохозяйственных объектов)	1	01.180	1 000	162,99	162 990,00
12619	Республика Северная Осетия-Алания, Моздокский район, ст-ца Луковская, ул. Петричева, 68	Моздокский	15:01:0302003:484	003002000000 Земли населенных пунктов	земельные участки, предназначенные для сельскохозяйственного производства (земельный участок, предназначенный для эксплуатации сельскохозяйственных объектов)	1	01.180	1 000	162,99	162 990,00
12620	Республика Северная Осетия-Алания, Моздокский район, ст-ца Луковская, ул. Петричева, 70	Моздокский	15:01:0302003:485	003002000000 Земли населенных пунктов	земельные участки, предназначенные для сельскохозяйственного производства (земельный участок, предназначенный для эксплуатации сельскохозяйственных объектов)	1	01.180	1 000	162,99	162 990,00
12621	Республика Северная Осетия-Алания, Моздокский район, ст-ца Луковская, ул. Петричева, 72	Моздокский	15:01:0302003:486	003002000000 Земли населенных пунктов	земельные участки, предназначенные для сельскохозяйственного производства (земельный участок, предназначенный для эксплуатации сельскохозяйственных объектов)	1	01.180	1 000	162,99	162 990,00
12622	Республика Северная Осетия-Алания, р-н Моздокский, ст-ца Луковская, ул. Петричева, 74	Моздокский	15:01:0302003:487	003002000000 Земли населенных пунктов	земельные участки, предназначенные для сельскохозяйственного производства (земельный участок, предназначенный для эксплуатации сельскохозяйственных объектов)	1	01.180	1 000	162,99	162 990,00
12623	Республика Северная Осетия-Алания, р-н Моздокский, ст-ца Луковская, ул. Петричева , 76	Моздокский	15:01:0302003:488	003002000000 Земли населенных пунктов	земельные участки, предназначенные для сельскохозяйственного производства (земельный участок, предназначенный для эксплуатации сельскохозяйственных объектов)	1	01.180	1 000	162,99	162 990,00
12624	Республика Северная Осетия-Алания, р-н Моздокский, ст-ца Луковская, ул. Петричева, 78	Моздокский	15:01:0302003:489	003002000000 Земли населенных пунктов	земельные участки, предназначенные для сельскохозяйственного производства (земельный участок, предназначенный для эксплуатации сельскохозяйственных объектов)	1	01.180	1 000	162,99	162 990,00
12625	Республика Северная Осетия-Алания, р-н Моздокский, ст-ца Луковская, ул. Петричева, 80	Моздокский	15:01:0302003:490	003002000000 Земли населенных пунктов	земельные участки, предназначенные для сельскохозяйственного производства (земельный участок, предназначенный для эксплуатации сельскохозяйственных объектов)	1	01.180	1 000	162,99	162 990,00
12626	Республика Северная Осетия-Алания, р-н Моздокский, ст-ца Луковская, ул. Петричева, 82	Моздокский	15:01:0302003:491	003002000000 Земли населенных пунктов	земельные участки, предназначенные для сельскохозяйственного производства (земельный участок, предназначенный для эксплуатации сельскохозяйственных объектов)	1	01.180	1 000	162,99	162 990,00
12627	Республика Северная Осетия-Алания, р-н Моздокский, ст-ца Луковская, ул. Петричева, 84	Моздокский	15:01:0302003:492	003002000000 Земли населенных пунктов	земельные участки, предназначенные для сельскохозяйственного производства (земельный участок, предназначенный для эксплуатации сельскохозяйственных объектов)	1	01.180	1 000	162,99	162 990,00
12628	Республика Северная Осетия-Алания, р-н Моздокский, ст-ца Луковская, ул. Петричева, 86	Моздокский	15:01:0302003:493	003002000000 Земли населенных пунктов	земельные участки, предназначенные для сельскохозяйственного производства (земельный участок, предназначенный для эксплуатации сельскохозяйственных объектов)	1	01.180	1 000	162,99	162 990,00
12629	Республика Северная Осетия-Алания, р-н Моздокский, ст-ца Луковская, ул. Петричева, 88	Моздокский	15:01:0302003:494	003002000000 Земли населенных пунктов	земельные участки, предназначенные для сельскохозяйственного производства (земельный участок, предназначенный для эксплуатации сельскохозяйственных объектов)	1	01.180	1 000	162,99	162 990,00
12630	Республика Северная Осетия-Алания, р-н Моздокский, ст-ца Луковская, ул. Петричева, 90	Моздокский	15:01:0302003:495	003002000000 Земли населенных пунктов	Для индивидуального жилищного строительства	13	02.010	1 047	392,75	411 209,25

№ п/п	Местоположение ЗУ	Район	Кадастровый номер ЗУ	Категория земель	Разрешенное использование по документу	Код вида разрешенного использования (в соответствии с классификатором видов разрешенного использования земельных участков)	Вид использования объектов недвижимости	Площадь	УПКС	КС
12631	Российская Федерация, Республика Северная Осетия-Алания, р-н Моздокский, ст-ца Луковская, ул. Петричева, 53	Моздокский	15:01:0302003:496	003002000000 Земли населенных пунктов	Для индивидуального жилищного строительства	13	02.010	1 066	392,75	418 671,50
12632	Российская Федерация, Республика Северная Осетия-Алания, р-н Моздокский, ст-ца Луковская, ул. Петричева. 55	Моздокский	15:01:0302003:497	003002000000 Земли населенных пунктов	Для индивидуального жилищного строительства	13	02.010	1 000	392,75	392 750,00
12633	Российская Федерация, Республика Северная Осетия-Алания, Моздокский район. ст-ца Луковская. ул. Петричева, 57	Моздокский	15:01:0302003:498	003002000000 Земли населенных пунктов	Для индивидуального жилищного строительства	13	02.010	1 000	392,75	392 750,00
12634	Российская Федерация. Республика Северная Осетия-Алания, р-н Моздокский. ст-ца Луковская. ул Петричева, 59	Моздокский	15:01:0302003:499	003002000000 Земли населенных пунктов	Для индивидуального жилищного строительства	13	02.010	1 000	392,75	392 750,00
12635	Республика Северная Осетия - Алания, р-н Моздокский, Межселенные земли, р-н ст.Павлодольской, на 20 км. автодороги Моздок-Павлодольская	Моздокский	15:01:0302003:5	003003000000 Земли промышленности, энергетики, транспорта, связи, радиовещания, телевидения, информатики, земли для обеспечения космической деятельности, земли обороны, безопасности и земли иного специального назначения	Энергетика	6	06.072	1 524	553,14	842 985,36
12636	Республика Северная Осетия-Алания. р-н Моздокский. ст-ца Луковская. ул Петричева, 61	Моздокский	15:01:0302003:500	003002000000 Земли населенных пунктов	земельные участки, предназначенные для сельскохозяйственного производства (земельный участок, предназначенный для эксплуатации сельскохозяйственных объектов)	1	01.180	3 000	162,99	488 970,00
12637	Российская Федерация, Республика Северная Осетия-Алания, р-н Моздокский, ст-ца Луковская, ул. Крюшкина	Моздокский	15:01:0302003:501	003002000000 Земли населенных пунктов	"Ведение огородничества", осуществление отдыха и (или) выращивания гражданами для собственных нужд сельскохозяйственных культур; размещение хозяйственных построек, не являющихся объектами недвижимости, предназначенных для хранения инвентаря и урожая сельскохозяйственных культур	13	13.011	4 807	53,04	254 963,28
12638	Республика Северная Осетия-Алания. Моздокский район, ст Луковская. ул. Крюшкина. 71	Моздокский	15:01:0302003:503	003002000000 Земли населенных пунктов	"Ведение садоводства". "Осуществление отдыха и (или) выращивания гражданами для собственных нужд сельскохозяйственных культур; размещение для собственных нужд садового дома, жилого дома, указанного в описании вида разрешенного использования с кодом 2.1, хозяйственных построек и гаражей	13	13.021	4 380	206,19	903 112,20
12639	Республика Северная Осетия-Алания, Моздокский р-н, ст-ца Луковская, в районе земельного участка с кадастровым номером 15:01:0302003:246	Моздокский	15:01:0302003:505	003002000000 Земли населенных пунктов	"Парки культуры и отдыха", размещение парков культуры и отдыха	5	12.003	16 373	278,52	4 560 207,96
12640	Российская Федерация, Республика Северная Осетия - Алания. Моздокский муниципальный район, Луковское сельское поселение. ст. Луковская, ул. Новая. д.107	Моздокский	15:01:0302003:508	003002000000 Земли населенных пунктов	"Жилая застройка", "Для индивидуального жилищного строительства", размещение жилого дома (отдельно стоящего здания количеством надземных этажей не более чем три, высотой не более двадцати метров, которое состоит из комнат и помещений вспомогательного использования, предназначенных для удовлетворения гражданами бытовых и иных нужд, связанных с их проживанием в таком здании, не предназначенного для раздела на самостоятельные объекты недвижимости); выращивание сельскохозяйственных культур; размещение индивидуальных гаражей и хозяйственных построек	13	02.010	600	392,75	235 650,00
12641	Российская Федерация, Республика Северная Осетия-Алания, Моздокский р-н, ст-ца Луковская, ул. Казачья. 2 а	Моздокский	15:01:0302003:510	003002000000 Земли населенных пунктов	"Жилая застройка", "Для ведения личного подсобного хозяйства (приусадебный земельный участок)", размещение жилого дома; производство сельскохозяйственной продукции; размещение гаражей и иных вспомогательных сооружений; содержание сельскохозяйственных животных	13	02.020	936	392,75	367 614,00
12642	Республика Северная Осетия - Алания. Моздокский район, у северо-восточной окраины п Советский	Моздокский	15:01:0302003:512	003001000000 Земли сельскохозяйственного назначения	"Сельскохозяйственное использование". "Ведение личного подсобного хозяйства на полевых участках", производство сельскохозяйственной продукции без права возведения объектов капитального строительства	1	01.160	1 629	6,68	10 948,52
12643	Российская Федерация, Республика Северная Осетия-Алания, Моздокский р-н, со стороны восточной окраины п.Советский, с правой стороны автодороги Советский-Моздок	Моздокский	15:01:0302003:513	003001000000 Земли сельскохозяйственного назначения	"Сельскохозяйственное использование", "Ведение личного подсобного хозяйства на полевых участках", производство сельскохозяйственной продукции без права возведения объектов капитального строительства	1	01.160	7 586	6,68	50 674,48

№ пп	Местоположение ЗУ	Район	Кадастровый номер ЗУ	Категория земель	Разрешенное использование по документу	Код вида разрешенного использования (в соответствии с классификатором видов разрешенного использования земельных участков)	Вид использования объектов недвижимости	Площадь	УПКС	КС
12644	Российская Федерация, Республика Северная Осетия-Алания, Моздокский р-н, ст-ца Луковская, в 80 м на запад от участков по ул. Омельченко, 42-44	Моздокский	15:01:0302003:517	003002000000 Земли населенных пунктов	"Жилая застройка", "Для индивидуального жилищного строительства", размещение жилого дома (отдельно стоящего здания количеством надземных этажей не более чем три, высотой не более двадцати метров, которое состоит из комнат и помещений вспомогательного использования, предназначенных для удовлетворения гражданами бытовых и иных нужд, связанных с их проживанием в таком здании, не предназначенного для раздела на самостоятельные объекты недвижимости); выращивание сельскохозяйственных культур; размещение гаражей для собственных нужд и хозяйственных построек	13	02.010	600	392,75	235 650,00
12645	Российская Федерация, Республика Северная Осетия-Алания, Моздокский муниципальный район, Луковское сельское поселение, ст. Луковская, ул Усанова, 140а	Моздокский	15:01:0302003:518	003002000000 Земли населенных пунктов	"Общественное управление", размещение зданий, предназначенных для размещения органов и организаций общественного управления	3	03.080	188	274,92	51 684,96
12646	Российская Федерация, Республика Северная Осетия-Алания, Моздокский р-н, ст-ца Луковская, в 80 м на запад от участков по ул. Омельченко, 40-42	Моздокский	15:01:0302003:519	003002000000 Земли населенных пунктов	"Жилая застройка", "Для индивидуального жилищного строительства", размещение жилого дома (отдельно стоящего здания количеством надземных этажей не более чем три, высотой не более двадцати метров, которое состоит из комнат и помещений вспомогательного использования, предназначенных для удовлетворения гражданами бытовых и иных нужд, связанных с их проживанием в таком здании, не предназначенного для раздела на самостоятельные объекты недвижимости); выращивание сельскохозяйственных культур; размещение гаражей для собственных нужд и хозяйственных построек	13	02.010	1 249	392,75	490 544,75
12647	Российская Федерация, Республика Северная Осетия-Алания, Моздокский район	Моздокский	15:01:0302003:520	003003000000 Земли промышленности, энергетики, транспорта, связи, радиовещания, телевидения, информатики, земли для обеспечения космической деятельности, земли обороны, безопасности и земли иного специального назначения	"Общественное управление", размещение зданий, предназначенных для размещения органов и организаций общественного управления	3	03.080	6 157	274,92	1 692 682,44
12648	Российская Федерация, Республика Северная Осетия-Алания, Моздокский р-н, за чертой ст. Луковской, с левой стороны автодороги Моздок-Советский, у западной межи участка с кадастровым номером 15:01:0302003:221	Моздокский	15:01:0302003:521	003001000000 Земли сельскохозяйственного назначения	"Сельскохозяйственное использование", "Хранение и переработка сельскохозяйственной продукции", размещение зданий, сооружений, используемых для производства, хранения, первичной и глубокой переработки сельскохозяйственной продукции	1	01.150	4 351	162,99	709 169,49
12649	Республика Северная Осетия-Алания, Моздокский район, ст. Луковская, в районе футбольного поля	Моздокский	15:01:0302003:523	003002000000 Земли населенных пунктов	"Отдых (рекреация)", обустройство мест для занятия спортом, физической культурой, пешими или верховыми прогулками, отдыха и туризма, наблюдения за природой, пикников, охоты, рыбалки и иной деятельности; создание и уход за городскими лесами, скверами, прудами, озерами, водохранилищами, пляжами, а также обустройство мест отдыха в них.	3	05.012	3 438	108,01	371 338,38
12650	Республика Северная Осетия-Алания, Моздокский район, ст. Луковская, у юго-западной окраины станицы, в районе конца улицы Казачьей	Моздокский	15:01:0302003:524	003002000000 Земли населенных пунктов	"Охота и рыбалка, обустройство мест охоты и рыбалки, в том числе размещение домов охотника или рыбака, сооружений, необходимых для восстановления и поддержания поголовья зверей или количества рыбы"	5	05.031	2 695	278,52	750 611,40
12651	Российская Федерация, Республика Северная Осетия-Алания, Моздокский район, за чертой ст. Луковская, у правой межи участка с кадастровым номером 15:01:0302003:364	Моздокский	15:01:0302003:528	003001000000 Земли сельскохозяйственного назначения	"Обеспечение сельскохозяйственного производства", размещение машинно-транспортных и ремонтных станций, ангаров и гаражей для сельскохозяйственной техники, амбаров, водонапорных башен, трансформаторных станций и иного технического оборудования, используемого для ведения сельского хозяйства	1	01.181	281 075	162,99	45 812 414,25

№ пп	Местоположение ЗУ	Район	Кадастровый номер ЗУ	Категория земель	Разрешенное использование по документу	Код вида разрешенного использования (в соответствии с классификатором видов разрешенного использования земельных участков)	Вид использования объектов недвижимости	Площадь	УПКС	КС
12652	Республика Северная Осетия - Алания. Моздокский район, ст. Луковская, ул. Казачья. 26	Моздокский	15:01:0302003:531	003002000000 Земли населенных пунктов	"Жилая застройка". "Для ведения личного подсобного хозяйства (приусадебный земельный участок)", размещение жилого дома; производство сельскохозяйственной продукции, размещение гаража и иных вспомогательных сооружений; содержание сельскохозяйственных животных	13	02.020	1 684	392,75	661 391,00
12653	Республика Северная Осетия-Алания. Моздокский район, ст-ца Луковская, у южной межи земельного участка по ул. Казачья, №8	Моздокский	15:01:0302003:532	003002000000 Земли населенных пунктов	"Ведение огородничества", осуществление отдыха и (или) выращивания гражданами для собственных нужд сельскохозяйственных культур; размещение хозяйственных построек, не являющиеся объектами недвижимости, предназначенных для хранения инвентаря и урожая сельскохозяйственных культур	13	13.011	740	53,04	39 249,60
12654	Республика Северная Осетия - Алания, муниципальный район Моздокский, сельское поселение Луковское, станица Луковская, улица Казачья, земельный участок 8	Моздокский	15:01:0302003:533	003002000000 Земли населенных пунктов	"Для индивидуального жилищного строительства, с целью строительства жилого дома, хозяйственных построек и ведения личного подсобного хозяйства"	13	02.020	1 099	392,75	431 632,25
12655	Российская Федерация, Республика Северная Осетия-Алания, Моздокский район, а/д Моздок-Чермен - Владикавказ	Моздокский	15:01:0302003:536	003003000000 Земли промышленности, энергетики, транспорта, связи, радиовещания, телевидения, информатики, земли для обеспечения космической деятельности, земли обороны, безопасности и земли иного специального назначения	Размещение автомобильных дорог	6	07.020	2 751	32,72	90 012,72
12656	Республика Северная Осетия-Алания, Моздокский р-н, ст-ца Луковская, у восточной межи земельного участка 15:01:0302003:385 (участок №3)	Моздокский	15:01:0302003:537	003002000000 Земли населенных пунктов	"Парки культуры и отдыха", размещение парков культуры и отдыха	3	03.060	9 990	373,11	3 727 368,90
12657	Республика Северная Осетия-Алания, Моздокский район, ст-ца Луковская, у восточной межи земельного участка 15:01:0302003:385 (участок №1)	Моздокский	15:01:0302003:538	003002000000 Земли населенных пунктов	"Парки культуры и отдыха", размещение парков культуры и отдыха	3	03.060	9 732	373,11	3 631 106,52
12658	Республика Северная Осетия-Алания. Моздокский р-н. ст. Луковская, у восточной межи земельного участка 15:01:0302003:385 (участок №2)	Моздокский	15:01:0302003:539	003002000000 Земли населенных пунктов	"Парки культуры и отдыха". размещение парков культуры и отдыха	3	03.060	9 969	373,11	3 719 533,59
12659	Респ. Северная Осетия - Алания. р-н Моздокский, Межселенные земли	Моздокский	15:01:0302003:69	003006000000 Земли водного фонда	Для размещения временного павильона-передвижного вагончика для сотрудников охраны нефтепровода "Малгобек-Тихорецк"	6	07.051	13	274,08	3 563,04
12660	Респ. Северная Осетия - Алания, р-н Моздокский. Межселенные земли	Моздокский	15:01:0302003:83	003003000000 Земли промышленности, энергетики, транспорта, связи, радиовещания, телевидения, информатики, земли для обеспечения космической деятельности, земли обороны, безопасности и земли иного специального назначения	Для эксплуатации автомобильных дорог	6	07.020	25 000	32,72	818 000,00
12661	Респ. Северная Осетия - Алания. р-н Моздокский, земли за чертой населенного пункта с.Веселого на территории муниципального образования Веселовского сельского поселения	Моздокский	15:01:0303001:12	003001000000 Земли сельскохозяйственного назначения	Земельные участки, предназначенные для сельскохозяйственного производства (земельные участки, предназначенные для ведения крестьянского (фермерского) хозяйства растениеводческого и животноводческого направлений)	1	01.010	150 000	6,68	1 002 000,00
12662	Респ. Северная Осетия - Алания, р-н. Моздокский, Межселенные земли. РСО-Алания. Моздокский район, Моздокское лесничество. Моздокское участковое лесничество. квартал №9 выдела 12,13	Моздокский	15:01:0303001:156	003005000000 Земли лесного фонда	Для ведения сельского хозяйства	1	01.183	12 025	110,97	1 334 414,25
12663	Республика Северная Осетия-Алания, Моздокский р-н, Моздокское лесничество, Моздокское участковое лесничество , квартал № 4 выдела 4ч,5ч,6ч,7ч,8ч,9,10,11,12,13ч,15ч,16,17,18,19,20ч,21,22,23,24,25,44,45,46,47	Моздокский	15:01:0303001:158	003005000000 Земли лесного фонда	Ведение лесного хозяйства (ведение сельского хозяйства ,пчеловодство)	1	01.120	848 485	5,33	4 522 425,05
12664	Республика Северная Осетия - Алания, Моздокский р-н, у южной межи земельного участка с К№15:01:0303001:32	Моздокский	15:01:0303001:159	003001000000 Земли сельскохозяйственного назначения	Растениеводство	1	01.010	81 723	6,68	545 909,64
12665	Респ. Северная Осетия - Алания, р-н. Моздокский, с. Комарово, ул. М. Терещенко, 11	Моздокский	15:01:0303001:160	003002000000 Земли населенных пунктов	"Жилая застройка". "Для ведения личного подсобного хозяйства (приусадебный участок)", размещение жилого дома; производство сельскохозяйственной продукции, размещение гаража и иных вспомогательных сооружений; содержание сельскохозяйственных животных.	13	02.020	1 500	267,40	401 100,00
12666	Республика Северная Осетия - Алания, Моздокский район. с. Комарово, ул. М. Терещенко. 13	Моздокский	15:01:0303001:161	003002000000 Земли населенных пунктов	"Жилая застройка". "Для ведения личного подсобного хозяйства (приусадебный участок)", размещение жилого дома; производство сельскохозяйственной продукции, размещение гаража и иных вспомогательных сооружений, содержание сельскохозяйственных животных.	13	02.020	1 500	267,40	401 100,00

№ п/п	Местоположение ЗУ	Район	Кадастровый номер ЗУ	Категория земель	Разрешенное использование по документу	Код вида разрешенного использования (в соответствии с классификатором видов разрешенного использования земельных участков)	Вид использования объектов недвижимости	Площадь	УПКС	КС
12667	Республика Северная Осетия - Алания, Моздокский район, с. Комарово, ул. М. Терещенко, 17	Моздокский	15:01:0303001:162	003002000000 Земли населенных пунктов	"Жилая застройка". "Для ведения личного подсобного хозяйства (приусадебный участок)", размещение жилого дома; производство сельскохозяйственной продукции, размещение гаража и иных вспомогательных сооружений; содержание сельскохозяйственных животных.	13	02.020	1 500	267,40	401 100,00
12668	Республика Северная Осетия - Алания, Моздокский район, с. Комарово, ул. М. Терещенко, 19	Моздокский	15:01:0303001:163	003002000000 Земли населенных пунктов	"Жилая застройка". "Для ведения личного подсобного хозяйства (приусадебный участок)", размещение жилого дома; производство сельскохозяйственной продукции, размещение гаража и иных вспомогательных сооружений, содержание сельскохозяйственных животных.	13	02.020	1 500	267,40	401 100,00
12669	Республика Северная Осетия - Алания, Моздокский район, с. Комарово, ул. М. Терещенко, 15	Моздокский	15:01:0303001:164	003002000000 Земли населенных пунктов	"Жилая застройка", "Для ведения личного подсобного хозяйства (приусадебный участок)", размещение жилого дома, производство сельскохозяйственной продукции; размещение гаража и иных вспомогательных сооружений, содержание сельскохозяйственных животных.	13	02.020	1 500	267,40	401 100,00
12670	Республика Северная Осетия-Алания, Моздокский р-н, с. Комарово, ул. М. Терещенко, 1	Моздокский	15:01:0303001:165	003002000000 Земли населенных пунктов	"Жилая застройка", "Для ведения личного подсобного хозяйства (приусадебный участок)", размещение жилого дома, производство сельскохозяйственной продукции; размещение гаража и иных вспомогательных сооружений; содержание сельскохозяйственных животных.	13	02.020	1 500	267,40	401 100,00
12671	Республика Северная Осетия-Алания, Моздокский р-н, за с. Комарово, северная окраина села, между автодорогой Ставрополь-Крайновка и железной дорогой	Моздокский	15:01:0303001:166	003001000000 Земли сельскохозяйственного назначения	"Сельскохозяйственное использование". "Хранение и переработка сельскохозяйственной продукции", размещение зданий, сооружений, используемых для производства, хранения, первичной и глубокой переработки сельскохозяйственной продукции	1	01.150	12 249	110,97	1 359 271,53
12672	Республика Северная Осетия-Алания, Моздокский р-н, за с. Комарово, северная окраина села, перед автодорогой Ставрополь-Крайновка	Моздокский	15:01:0303001:167	003001000000 Земли сельскохозяйственного назначения	"Сельскохозяйственное использование". "Хранение и переработка сельскохозяйственной продукции", размещение зданий, сооружений, используемых для производства, хранения, первичной и глубокой переработки сельскохозяйственной продукции	1	01.150	5 986	110,97	664 266,42
12673	Республика Северная Осетия — Алания, Моздокский район, юго-западная окраина с. Комарово, участок №2	Моздокский	15:01:0303001:168	003001000000 Земли сельскохозяйственного назначения	"Сельскохозяйственное использование", "Ведение личного подсобного хозяйства на полевых участках". производство сельскохозяйственной продукции без права возведения объектов капитального строительства.	1	01.160	7 648	6,68	51 088,64
12674	Республика Северная Осетия - Алания, Моздокский р-н, за чертой с. Комарово	Моздокский	15:01:0303001:169	003001000000 Земли сельскохозяйственного назначения	"Сельскохозяйственное использование", "Животноводство". осуществление хозяйственной деятельности, связанной с производством продукции животноводства, в том числе сенокошения, выпас сельскохозяйственных животных, разведение племенных животных, производство и использование племенной продукции (материала), размещение зданий, сооружений, используемых для содержания и разведения сельскохозяйственных животных, производства, хранения и первоначальной обработки сельскохозяйственной продукции.	1	01.081	511 170	4,75	2 428 057,50
12675	Респ Северная Осетия - Алания, Моздокский р-н, юго-западная окраина с. Комарово, участок №1	Моздокский	15:01:0303001:170	003001000000 Земли сельскохозяйственного назначения	"Сельскохозяйственное использование", "Ведение личного подсобного хозяйства на полевых участках". производство сельскохозяйственной продукции без права возведения объектов капитального строительства.	1	01.160	8 600	6,68	57 448,00

№ пп	Местоположение ЗУ	Район	Кадастровый номер ЗУ	Категория земель	Разрешенное использование по документу	Код вида разрешенного использования (в соответствии с классификатором видов разрешенного использования земельных участков)	Вид использования объектов недвижимости	Площадь	УПКС	КС
12676	Респ. Северная Осетия - Алания, р-н. Моздокский, за чертой с.Комарово у юго-западной окраины села, в 130 метрах на юго-запад от выезда сул. Кабардинской	Моздокский	15:01:0303001:171	003001000000 Земли сельскохозяйственного назначения	"Сельскохозяйственное использование". "Ведение личного подсобного хозяйства на полевых участках", производство сельскохозяйственной продукции без права возведения объектов капитального строительства.	1	01.160	7 699	6,68	51 429,32
12677	Республика Северная Осетия - Алания, Моздокский р-н, с. Комарово, ул. Мира, 2 "б"	Моздокский	15:01:0303001:173	003002000000 Земли населенных пунктов	"Жилая застройка", "Для ведения личного подсобного хозяйства (приусадебный земельный участок)", размещение жилого дома; производство сельскохозяйственной продукции; размещение гаража и иных вспомогательных сооружений, содержание сельскохозяйственных животных	13	02.020	2 000	267,40	534 800,00
12678	Республика Северная Осетия-Алания, Моздокский район. с. Комарово, ул. Мира, 2 "г"	Моздокский	15:01:0303001:174	003002000000 Земли населенных пунктов	"Жилая застройка", "Для ведения личного подсобного хозяйства (приусадебный земельный участок)", размещение жилого дома; производство сельскохозяйственной продукции; размещение гаража и иных вспомогательных сооружений; содержание сельскохозяйственных животных	13	02.020	2 000	267,40	534 800,00
12679	Республика Северная Осетия-Алания, район Моздокский. с.Комарово, ул.Мира, 2 "в"	Моздокский	15:01:0303001:175	003002000000 Земли населенных пунктов	"Жилая застройка". "Для ведения личного подсобного хозяйства (приусадебный земельный участок)". размещение жилого дома; производство сельскохозяйственной продукции, размещение гаража и иных вспомогательных сооружений; содержание сельскохозяйственных животных	13	02.020	2 000	267,40	534 800,00
12680	Республика Северная Осетия-Алания, район Моздокский, с Комарово, ул Мира, 2 "а"	Моздокский	15:01:0303001:176	003002000000 Земли населенных пунктов	"Жилая застройка". "Для ведения личного подсобного хозяйства (приусадебный земельный участок)". размещение жилого дома; производство сельскохозяйственной продукции, размещение гаража и иных вспомогательных сооружений, содержание сельскохозяйственных животных	13	02.020	2 000	267,40	534 800,00
12681	Республика Северная Осетия-Алания, Моздокский р-н, за чертой с. Комарово, у южной окраины села (№2)	Моздокский	15:01:0303001:177	003001000000 Земли сельскохозяйственного назначения	Сельскохозяйственное использование. Выпас сельскохозяйственных животных	1	01.081	427 647	4,75	2 031 323,25
12682	Республика Северная Осетия-Алания, Моздокский р-н, с. Комарово, у южной меже участка с кадастровым номером 15:01:0303001:32	Моздокский	15:01:0303001:178	003001000000 Земли сельскохозяйственного назначения	"Сельскохозяйственное использование". "Животноводство". осуществление хозяйственной деятельности, связанной с производством продукции животноводства. в том числе сенокошение. выпас сельскохозяйственных животных, разведение племенных животных. производство и использование племенной продукции (материала), размещение зданий. сооружений. используемых для содержания и разведения сельскохозяйственных животных. производства, хранения и первичной переработки сельскохозяйственной продукции	1	01.081	61 032	5,06	308 821,92
12683	Республика Северная Осетия-Алания, Моздокский р-н, за чертой с.Комарово, примыкающей с северной стороны к земельному участку с кадастровым номером 15:01:0303001:159	Моздокский	15:01:0303001:179	003001000000 Земли сельскохозяйственного назначения	"Сельскохозяйственное использование", "Животноводство". Осуществление хозяйственной деятельности, связанной с производством продукции животноводства. в том числе сенокошение, выпас сельскохозяйственных животных, разведение племенных животных, производство и использование племенной продукции (материала), размещение зданий, сооружений, используемых для содержания и разведения сельскохозяйственных животных, производства, хранения и первичной переработки сельскохозяйственной продукции ".	1	01.070	6 070	110,97	673 587,90

№ пп	Местоположение ЗУ	Район	Кадастровый номер ЗУ	Категория земель	Разрешенное использование по документу	Код вида разрешенного использования (в соответствии с классификатором видов разрешенного использования земельных участков)	Вид использования объектов недвижимости	Площадь	УПКС	КС
12684	Северная Осетия - Алания респ, р-н Моздокский, у юго-восточной окраины с.Комарово	Моздокский	15:01:0303001:18	003001000000 Земли сельскохозяйственного назначения	Земельные участки, предназначенные для ведения сельхозпроизводства (земельный участок, предназначенный для размещения и эксплуатации рыбоводного пруда с сооружениями и прилегающей территорией)	1	01-130	720 000	7,68	5 529 600,00
12685	Республика Северная Осетия - Алания, Моздокский район, за чертой с Комарово, у восточной окраины села, в районе земельного участка с кадастровым номером 15:01:0303001:21	Моздокский	15:01:0303001:180	003001000000 Земли сельскохозяйственного назначения	"Сельскохозяйственное использование". "Скотоводство". осуществление хозяйственной деятельность, в том числе на сельскохозяйственных угодьях. связанной с разведением сельскохозяйственных животных (крупного рогатого скота, овец. коз, лошадей, верблюдов, оленей): сенокошение, выпас сельскохозяйственных животных. производство кормов, размещение зданий, сооружений. используемых для содержания и разведения сельскохозяйственных животных: разведение племенных животных, производство и использование племенной продукции (материала)	1	01-070	25 276	110,97	2 804 877,72
12686	Респ Северная Осетия - Алания. Моздокский р-н. за чертой с. Комарово. у юго-восточной окраины села. у северной межи земельного участка с кадастровым номером 15:01:0303001:37	Моздокский	15:01:0303001:182	003001000000 Земли сельскохозяйственного назначения	"Сельскохозяйственное использование", "Животноводство". осуществление хозяйственной деятельности. связанной с производством продукции животноводства. в том числе сенокошение, выпас сельскохозяйственных животных, разведение племенных животных, производство и использование племенной продукции (материала). размещение зданий. сооружений. используемых для содержания и разведения сельскохозяйственных животных. производства , хранения и первичной переработки сельскохозяйственной продукции	1	01.070	86 305	110,97	9 577 265,85
12687	Республика Северная Осетия - Алания. Моздокский район, за чертой с. Комарово, между автодорогой Ставрополь-Крайновка и Северо-Кавказской железной дорогой	Моздокский	15:01:0303001:184	003001000000 Земли сельскохозяйственного назначения	"Сельскохозяйственное использование", "Сенокошение", Кошение трав, сбор и заготовка сена	1	01-081	47 785	5,06	241 792,10
12688	Республика Северная Осетия-Алания. Моздокский р-н. за чертой населенного пункта с. Комарово, с правой стороны автодороги Ставрополь-Крайновка. в 100 м северное пос. Дружба.	Моздокский	15:01:0303001:185	003001000000 Земли сельскохозяйственного назначения	"Сельскохозяйственное использование", "Обеспечение сельскохозяйственного производства", "Размещение машинно-транспортных и ремонтных станций, ангаров и гаражей для сельскохозяйственной техники. амбаров, водонапорных башен. трансформаторных станций и иного технического оборудования. используемого для ведения сельского хозяйства	1	01.180	1 568	110,97	174 000,96
12689	Республика Северная Осетия-Алания, Моздокский р-н, у южной окраины села Комарово	Моздокский	15:01:0303001:186	003001000000 Земли сельскохозяйственного назначения	"Сельскохозяйственное использование". "Скотоводство". осуществление хозяйственной деятельность, в том числе на сельскохозяйственных угодьях. связанной с разведением сельскохозяйственных животных (крупного рогатого скота, овец. коз, лошадей, верблюдов, оленей): сенокошение, выпас сельскохозяйственных животных. производство кормов, размещение зданий, сооружений. используемых для содержания и разведения сельскохозяйственных животных: разведение племенных животных, производство и использование племенной продукции (материала) (код 1.8)	1	01-081	35 000	5,06	177 100,00

№ п/п	Местоположение ЗУ	Район	Кадастровый номер ЗУ	Категория земель	Разрешенное использование по документу	Код вида разрешенного использования (в соответствии с классификатором видов разрешенного использования земельных участков)	Вид использования объектов недвижимости	Площадь	УПКС	КС
12690	Российская Федерация, Республика Северная Осетия-Алания, Моздокский р-н, за чертой с.Комарово, к югу от земельного участка с кадастровым номером 15:01:0303001:18	Моздокский	15:01:0303001:187	003001000000 Земли сельскохозяйственного назначения	"Сельскохозяйственное использование", "Скотоводство", осуществление хозяйственной деятельности, в том числе на сельскохозяйственных угодьях, связанной с разведением сельскохозяйственных животных (крупного рогатого скота, овец, коз, лошадей, верблюдов, оленей), сенокошение, выпас сельскохозяйственных животных, производство кормов, размещение зданий, сооружений, используемых для содержания и разведения сельскохозяйственных животных; разведение племенных животных, производство и использование племенной продукции (материала)	1	01.081	736 446	5,06	3 726 416,76
12691	Республика Северная Осетия - Алания, Моздокский район, у южной окраины села Комарово	Моздокский	15:01:0303001:188	003001000000 Земли сельскохозяйственного назначения	"Сельскохозяйственное использование", "Выпас сельскохозяйственных животных" (код 1.20)	1	01.081	118 777	4,75	564 190,75
12692	Российская Федерация, Республика Северная Осетия-Алания, Моздокский р-н, за чертой с.Комарово, у южной окраины села (№1)	Моздокский	15:01:0303001:189	003001000000 Земли сельскохозяйственного назначения	"Сельскохозяйственное использование", "Растениеводство, осуществление хозяйственной деятельности, связанной с выращиванием сельскохозяйственных культур	1	01.010	635 204	6,68	4 243 162,72
12693	Северная Осетия - Алания респ, р-н Моздокский, Моздокское участковое лесничество, квартал № 9, выдел № 3	Моздокский	15:01:0303001:19	003005000000 Земли лесного фонда	Земельный участок, предназначенный для обустройства автодороги в защитных лесах	6	07.020	1 404	32,72	45 938,88
12694	Респ. Северная Осетия - Алания, Моздокский р-н, у южной межи земельного участка с кадастровым номером 15:01:1301001:2	Моздокский	15:01:0303001:190	003001000000 Земли сельскохозяйственного назначения	"Сельскохозяйственное использование", "Растениеводство", осуществление хозяйственной деятельности, связанной с выращиванием сельскохозяйственных культур	1	01.010	168 244	6,68	1 123 869,92
12695	Российская Федерация, Республика Северная Осетия-Алания, Моздокский р-н, за чертой населенного пункта с.Комарово, от разъезда Осетинский до границы Ставропольского края	Моздокский	15:01:0303001:191	003001000000 Земли сельскохозяйственного назначения	"Сельскохозяйственное использование", "Обеспечение сельскохозяйственного производства", размещение машинно-транспортных и ремонтных станций, ангаров и гаражей для сельскохозяйственной техники, амбаров, водонапорных башен, трансформаторных станций и иного технического оборудования, используемого для ведения сельского хозяйства.	1	01.181	8 382	110,97	930 150,54
12696	Российская Федерация, Республика Северная Осетия-Алания, Моздокский район, за чертой с. Комарово	Моздокский	15:01:0303001:193	003001000000 Земли сельскохозяйственного назначения	"Сельскохозяйственное использование", "Выпас сельскохозяйственных животных"	1	01.081	73 087	4,75	347 163,25
12697	Российская Федерация, Республика Северная Осетия-Алания, Моздокский район	Моздокский	15:01:0303001:196	003002000000 Земли населенных пунктов	"Энергетика", размещение объектов гидроэнергетики, тепловых станций и других электростанций, размещение обслуживающих и вспомогательных для электростанций сооружений (золоотвалов, гидротехнических сооружений); размещение объектов электросетевого хозяйства, за исключением объектов энергетики, размещение которых предусмотрено содержанием вида разрешенного использования с кодом 3.1	6	03.011	1	32,72	32,72
12698	Российская Федерация, Республика Северная Осетия-Алания, Моздокский р-н, у восточной окраины с.Комарово, с правой стороны автодороги Моздок-Ищерская	Моздокский	15:01:0303001:199	003001000000 Земли сельскохозяйственного назначения	"Хранение и переработка сельскохозяйственной продукции", размещение зданий, сооружений, используемых для производства, хранения и первичной и глубокой переработки сельскохозяйственной продукции	1	01.150	3 900	110,97	432 783,00
12699	Северная Осетия - Алания респ, р-н Моздокский, с правой стороны автодороги Моздок - Стодеревская, в 500 м восточнее с. Комарово	Моздокский	15:01:0303001:20	003003000000 Земли промышленности, энергетики, транспорта, связи, радиовещания, телевидения, информатики, земли для обеспечения космической деятельности, земли обороны, безопасности и земли иного специального назначения	Земельные участки военных и обеспечивающих интересы государства объектов (использование земельного участка с целью размещения охранных объектов контрольно-пропускного пункта)	3	08.030	337	187,18	63 079,66
12700	Российская Федерация, Республика Северная Осетия-Алания, Моздокский р-н, юго-восточная окраина с. Комарово, с правой стороны от водонапорной башни	Моздокский	15:01:0303001:200	003001000000 Земли сельскохозяйственного назначения	"Сельскохозяйственное использование", "Ведение личного подсобного хозяйства на полевых участках", производство сельскохозяйственной продукции без права возведения объектов капитального строительства"	1	01.160	2 755	6,68	18 403,40

№ пп	Местоположение ЗУ	Район	Кадастровый номер ЗУ	Категория земель	Разрешенное использование по документу	Код вида разрешенного использования (в соответствии с классификатором видов разрешенного использования земельных участков)	Вид использования объектов недвижимости	Площадь	УПКС	КС
12701	Российская Федерация, Республика Северная Осетия-Алания, Моздокский район. в 2.1 км юго-восточнее с. Комарово	Моздокский	15:01:0303001:201	0030001000000 Земли сельскохозяйственного назначения	"Сельскохозяйственное использование". "Рыбоводство", осуществление хозяйственной деятельности, связанной с разведением и (или) содержанием, выращиванием объектов рыбоводства (аквакультуры), размещение зданий, сооружений, оборудования необходимых для осуществления рыбоводства (аквакультуры) (код 1.13)	1	01:130	179 752	7,68	1 380 495,36
12702	Российская Федерация, Республика Северная Осетия - Алания, Моздокский р-н., за чертой с.Комарово, у северо-западной окраины села	Моздокский	15:01:0303001:204	0030001000000 Земли сельскохозяйственного назначения	"Сельскохозяйственное использование". "Садоводство", осуществление хозяйственной деятельности, в том числе на сельскохозяйственных угодьях, связанной с выращиванием многолетних плодовых и ягодных культур, виноградников и иных многолетних культур	1	01:050	26 316	27,72	729 479,52
12703	Республика Северная Осетия-Алания, Моздокский район. с. Комарово, у восточной окраины села	Моздокский	15:01:0303001:205	0030002000000 Земли населенных пунктов	"Сенокошение", кошение трав, сбор и заготовка сена", "Выпас сельскохозяйственных животных", выпас сельскохозяйственных животных	1	01:081	8 390	5,06	42 453,40
12704	Республика Северная Осетия-Алания, р-н Моздокский, за чертой населённого пункта с. Комарово. от разъезда Осетинский до границы Ставропольского края	Моздокский	15:01:0303001:21	0030003000000 Земли промышленности, энергетики, транспорта, связи, радиовещания, телевидения, информатики, земли для обеспечения космической деятельности, земли обороны, безопасности и земли иного специального назначения	земельные участки, предназначенные для разработки полезных ископаемых, размещения железнодорожных путей, автомобильных дорог, искусственно созданных внутренних водных путей, причалов, пристаней, полос отвода железных и автомобильных дорог, водных путей, трубопроводов, кабельных, радиорелейных и воздушных линий связи и линий радиофикации, воздушных линий электропередачи конструктивных элементов и сооружений, объектов, необходимых для эксплуатации, содержания, строительства, реконструкции, ремонта, развития наземных и подземных зданий, строений и сооружений, устройств транспорта, энергетики и связи; размещение наземных сооружений и инфраструктуры спутниковой связи, объектов космической деятельности, обороны, безопасности (земельный участок, предназначенный для эксплуатации подъездного железнодорожного пути)	6	07:010	60 755	32,72	1 987 903,60
12705	Северная Осетия - Алания респ, р-н Моздокский, берегоукрепительное сооружение на р.Терек	Моздокский	15:01:0303001:22	0030006000000 Земли водного фонда	Водный фонд	6	07:050	11 086	32,72	362 733,92
12706	Республика Северная Осетия-Алания, р-н Моздокский. Моздокское лесничество. Моздокское участковое лесничество, квартал №15 выдел 17,52	Моздокский	15:01:0303001:23	0030005000000 Земли лесного фонда	Земельные участки, предназначенные для размещения объектов рекреационного и лечебно-оздоровительного назначения (земельный участок, предназначенный для осуществления рекреационной деятельности)	5	05:022	26 000	278,52	7 241 520,00
12707	Республика Северная Осетия-Алания, р-н Моздокский, в 3,6 км юго-восточнее с.Комарово	Моздокский	15:01:0303001:24	0030001000000 Земли сельскохозяйственного назначения	"Сельскохозяйственное использование". "Растениеводство"	1	01:010	338 850	6,68	2 263 518,00
12708	Республика Северная Осетия-Алания, р-н Моздокский, Западный вал	Моздокский	15:01:0303001:25	0030006000000 Земли водного фонда	Гидротехническое сооружение	6	03:011	140 256	32,72	4 589 176,32
12709	Республика Северная Осетия-Алания, р-н Моздокский, с Комарово, ул Мира, 2	Моздокский	15:01:0303001:26	0030001000000 Земли сельскохозяйственного назначения	Земельные участки, предназначенные для сельскохозяйственного использования (земельный участок, предназначенный для эксплуатации сельскохозяйственных объектов)	1	01:070	22 776	110,97	2 527 452,72
12710	Российская Федерация, Республика Северная Осетия-Алания, р-н Моздокский, у восточной окраины с.Комарово, с правой стороны автодороги Моздок-Ишерская	Моздокский	15:01:0303001:27	0030001000000 Земли сельскохозяйственного назначения	"Сельскохозяйственное использование", "Хранение и переработка сельскохозяйственной продукции". размещение зданий, сооружений, используемых для производства, хранения, первичной и глубокой переработки сельскохозяйственной продукции	1	01:150	30 000	110,97	3 329 100,00
12711	Российская Федерация, Республика Северная Осетия-Алания, р-н Моздокский, за чертой населенного пункта с. Комарово, в районе конечной остановки пос. Дружба, 1-а	Моздокский	15:01:0303001:29	0030003000000 Земли промышленности, энергетики, транспорта, связи, радиовещания, телевидения, информатики, земли для обеспечения космической деятельности, земли обороны, безопасности и земли иного специального назначения	«Предпринимательство». «Общественное питание», размещение объектов капитального строительства в целях устройства мест общественного питания (рестораны, кафе, столовые, закусочные, бары)	4	04:096	500	847,35	423 675,00

№ пп	Местоположение ЗУ	Район	Кадастровый номер ЗУ	Категория земель	Разрешенное использование по документу	Код вида разрешенного использования (в соответствии с классификатором видов разрешенного использования земельных участков)	Вид использования объектов недвижимости	Площадь	УПКС	КС
12712	Респ. Северная Осетия - Алания, р-н Моздокский. Межселенные земли, на 15 км. автодороги Моздок - Комарово	Моздокский	15:01:0303001:3	003003000000 Земли промышленности, энергетики, транспорта, связи, радиовещания, телевидения, информатики, земли для обеспечения космической деятельности, земли обороны, безопасности и земли иного специального назначения	Энергетики, размещение объектов электросетевого хозяйства	6	06.07.2	1 279	747,07	955 502,53
12713	Республика Северная Осетия-Алания, р-н Моздокский, Моздокское лесничество Моздокское участковое лесничество, квартал 4, выдел 5, 6, 13	Моздокский	15:01:0303001:30	003005000000 Земли лесного фонда	Для осуществления рекреационной деятельности	5	05.02.2	10 055	278,52	2 800 518,60
12714	Российская Федерация, Республика Северная Осетия-Алания, р-н Моздокский. Межселенные земли. Моздокское лесничество	Моздокский	15:01:0303001:31	003005000000 Земли лесного фонда	Осуществление религиозной деятельности	3	03.07.0	10 000	2,71	27 100,00
12715	Республика Северная Осетия-Алания, р-н Моздокский, у юго-восточной окраины с. Комарово	Моздокский	15:01:0303001:32	003001000000 Земли сельскохозяйственного назначения	Скотоводство	1	01.08.0	116 627	110,97	12 942 098,19
12716	Республика Северная Осетия-Алания, р-н Моздокский, за чертой пос. Дружба, в 1600м от юго западной окраины поселка	Моздокский	15:01:0303001:36	003001000000 Земли сельскохозяйственного назначения	Ведение личного подсобного хозяйства на полевых участках, с целью производства сельскохозяйственной продукции без права возведения объектов капитального строительства	1	01.16.0	8 987	6,68	60 033,16
12717	Республика Северная Осетия-Алания, р-н Моздокский, за чертой с. Комарово, у юго-восточной окраины села	Моздокский	15:01:0303001:37	003001000000 Земли сельскохозяйственного назначения	Растениеводство	1	01.01.0	863 369	6,68	5 767 304,92
12718	Республика Северная Осетия-Алания, р-н Моздокский, за чертой с.Комарово, у юго-восточной окраины села	Моздокский	15:01:0303001:38	003001000000 Земли сельскохозяйственного назначения	Растениеводство	1	01.01.0	533 451	6,68	3 563 452,68
12719	Республика Северная Осетия-Алания, р-н Моздокский, Моздокское лесничество, Моздокское участковое лесничество, квартал №26, выдел 10,34	Моздокский	15:01:0303001:39	003005000000 Земли лесного фонда	Ведение сельского хозяйства (выпас скота)	1	01.08.1	13 000	4,75	61 750,00
12720	Северная Осетия - Алания респ. р-н Моздокский, в 500 м на юг от СКЖД в районе п. Дружба	Моздокский	15:01:0303001:4	003001000000 Земли сельскохозяйственного назначения	Земельные участки, предназначенные для сельскохозяйственного использования (земельный участок, предназначенный для эксплуатации рыбоводного пруда)	1	01.13.0	105 000	7,68	806 400,00
12721	Республика Северная Осетия-Алания, р-н Моздокский. Моздокское лесничество. Моздокское участковое лесничество. квартал №29. выдел 8ч.	Моздокский	15:01:0303001:40	003005000000 Земли лесного фонда	Ведение сельского хозяйства (пчеловодство)	1	01.12.0	21 000	5,33	111 930,00
12722	Республика Северная Осетия-Алания, р-н Моздокский, за чертой с. Комарово, в районе бывшей МТФ №2	Моздокский	15:01:0303001:43	003001000000 Земли сельскохозяйственного назначения	Для выращивания многолетних плодовых и ягодных культур	1	01.05.0	9 000	27,72	249 480,00
12723	Республика Северная Осетия-Алания, р-н Моздокский, за чертой с. Комарово, у южной окраины села(№3)	Моздокский	15:01:0303001:44	003001000000 Земли сельскохозяйственного назначения	Сельскохозяйственное использование. Выпас сельскохозяйственных животных	1	01.08.1	665 870	4,75	3 162 882,50
12724	Республика Северная Осетия-Алания, р-н Моздокский, за чертой с. Комарово, у южной окраины села (№2)	Моздокский	15:01:0303001:45	003001000000 Земли сельскохозяйственного назначения	Растениеводство	1	01.01.0	876 253	6,68	5 853 370,04
12725	Российская Федерация, Республика Северная Осетия - Алания, р-н Моздокский. с.Комарово, райпищекомбинат. "Моздокский"	Моздокский	15:01:0303001:5	003002000000 Земли населенных пунктов	Земельные участки, предназначенные для размещения производственных и административных зданий, строений, сооружений промышленности, коммунального хозяйства, материально-технического, продовольственного снабжения, сбыта и заготовок (земельный участок, предназначенный для эксплуатации приемного пункта)	4	04.01.0	6 099	695,23	4 240 207,77
12726	Респ. Северная Осетия - Алания, р-н Моздокский, Межселенные земли от СКЖД до оси р.Терек, р-н с.Комарово	Моздокский	15:01:0303002:10	003006000000 Земли водного фонда	Использование земельных участков с целью эксплуатации объектов питьевого водоснабжения	6	03.01.2	3 257	274,08	892 678,56
12727	Респ. Северная Осетия - Алания, р-н Моздокский. у юго - западной окраины ст. Терская	Моздокский	15:01:0303002:11	003003000000 Земли промышленности, энергетики, транспорта, связи, радиовещания, телевидения, информатики, земли для обеспечения космической деятельности, земли обороны, безопасности и земли иного специального назначения	Для эксплуатации объектов питьевого водоснабжения	6	03.01.2	10 652	402,57	4 288 175,64
12728	Российская Федерация, Республика Северная Осетия - Алания, Моздокский муниципальный район, с. Комарово, юго-восточнее села	Моздокский	15:01:0303002:3	003003000000 Земли промышленности, энергетики, транспорта, связи, радиовещания, телевидения, информатики, земли для обеспечения космической деятельности, земли обороны, безопасности и земли иного специального назначения	Для эксплуатации объектов водоснабжения	6	03.01.2	3 105	274,08	851 018,40
12729	Респ. Северная Осетия - Алания, р-н Моздокский, у восточной окраины поселка беженцев и переселенцев с.Комарово	Моздокский	15:01:0303002:4	003002000000 Земли населенных пунктов	Земельный участок предназначенный для эксплуатации объектов питьевого водоснабжения	6	03.01.2	3 698	274,08	1 013 547,84
12730	Респ. Северная Осетия - Алания, р-н Моздокский. Межселенные земли от СКЖД до оси р.Терек, р-н с.Комарово	Моздокский	15:01:0303002:5	003002000000 Земли населенных пунктов	Для эксплуатации объектов водоснабжения	6	03.01.2	9 584	274,08	2 626 782,72
12731	Респ. Северная Осетия - Алания, р-н Моздокский, р-н с.Ново-Георгиевское, в начале черной стороны ул.Степной	Моздокский	15:01:0303002:6	003002000000 Земли населенных пунктов	Земельный участок, предназначенный для эксплуатации объектов питьевого водоснабжения	6	03.01.2	1 063	274,08	291 347,04
12732	Респ. Северная Осетия - Алания, р-н Моздокский, Межселенные земли от СКЖД до оси р.Терек, р-н с.Ново-Георгиевское	Моздокский	15:01:0303002:7	003002000000 Земли населенных пунктов	Использование земельных участков с целью эксплуатации объектов питьевого водоснабжения	6	03.01.2	3 195	274,08	875 685,60
12733	Республика Северная Осетия - Алания, р-н Моздокский, с. Комарово, к северо-западу от села	Моздокский	15:01:0303002:8	003002000000 Земли населенных пунктов	Для эксплуатации объектов водоснабжения	6	03.01.2	1 127	274,08	308 888,16
12734	Респ. Северная Осетия - Алания, Моздокский муниципальный район. с.Комарово. южная окраина села	Моздокский	15:01:0303002:9	003006000000 Земли водного фонда	Для эксплуатации объектов водоснабжения	6	03.01.2	1 635	274,08	448 120,80
12735	Респ. Северная Осетия - Алания, р-н Моздокский. Межселенные земли от СКЖД до оси р.Терек. р-н с.Виноградное	Моздокский	15:01:0304001:1	003006000000 Земли водного фонда	Для эксплуатации наземных объектов водоснабжения	6	03.01.2	2 500	344,74	861 850,00

№ пп	Местоположение ЗУ	Район	Кадастровый номер ЗУ	Категория земель	Разрешенное использование по документу	Код вида разрешенного использования (в соответствии с классификатором видов разрешенного использования земельных участков)	Вид использования объектов недвижимости	Площадь	УПКС	КС
12736	Республика Северная Осетия - Алания, Моздокский район. Межселенные земли от СКЖД до оси р.Терек. район п.Советского	Моздокский	15:01:0304001:12	003001000000 Земли сельскохозяйственного назначения	Земельные участки акционерных обществ. совхозов, колхозов, крестьянско-фермерских хозяйств (для сельскохозяйственного производства растениеводческого направления)	1	01.010	137 400	6,68	917 832,00
12737	Респ. Северная Осетия - Алания, р-н Моздокский. Межселенные земли от СКЖД до оси р.Терек. р-н с.Виноградное	Моздокский	15:01:0304001:2	003002000000 Земли населенных пунктов	Для эксплуатации наземных объектов водоснабжения	6	03.012	2 494	344,74	859 781,56
12738	Респ. Северная Осетия - Алания, р-н Моздокский, Межселенные земли от СКЖД до оси р.Терек, р-н с.Виноградное	Моздокский	15:01:0304001:3	003002000000 Земли населенных пунктов	Для эксплуатации наземных объектов водоснабжения	6	03.012	2 500	344,74	861 850,00
12739	Республика Северная Осетия-Алания, р-н Моздокский. Межселенные земли от СКЖД до оси р Терек. в 150 м. северное поворота а/д Виноградное-Сухотское	Моздокский	15:01:0304001:4	003003000000 Земли промышленности, энергетики, транспорта, связи, радиовещания, телевидения, информатики, земли для обеспечения космической деятельности, земли обороны, безопасности и земли иного специального назначения	Участок временного складирования бытового мусора	12	12.020	3 212	1 555,52	4 996 330,24
12740	Республика Северная Осетия-Алания, р-н Моздокский, юго-западная окраина ст. Павлодольская, в 150 м южнее домовладения по ул. Ленина, 2	Моздокский	15:01:0304001:5	003002000000 Земли населенных пунктов	Сельскохозяйственное использование", "Выпас сельскохозяйственных животных"	1	01.081	20 000	4,75	95 000,00
12741	Респ. Северная Осетия - Алания, р-н Моздокский, Межселенные земли	Моздокский	15:01:0304001:6	003002000000 Земли населенных пунктов	Садово - огородная деятельность	13	13.021	149 493	206,19	30 823 961,67
12742	Респ. Северная Осетия - Алания, р-н Моздокский, Межселенные земли	Моздокский	15:01:0304001:7	003001000000 Земли сельскохозяйственного назначения	растениеводство/животноводство	1	01.010	316 400	7,12	2 252 768,00
12743	Респ. Северная Осетия - Алания, р-н Моздокский. Межселенные земли	Моздокский	15:01:0304001:8	003001000000 Земли сельскохозяйственного назначения	растениеводство/животноводство	1	01.010	450 000	7,12	3 204 000,00
12744	Респ. Северная Осетия - Алания, р-н Моздокский. Межселенные земли от СКЖД до оси р.Терек. р-н с.Виноградное	Моздокский	15:01:0304002:1	003003000000 Земли промышленности, энергетики, транспорта, связи, радиовещания, телевидения, информатики, земли для обеспечения космической деятельности, земли обороны, безопасности и земли иного специального назначения	Земельные участки промышленных предприятий (эксплуатация нежилых зданий и сооружений для эксплуатации кирпичного завода)	6	06.060	29 527	473,68	13 986 349,36
12745	Респ. Северная Осетия - Алания, р-н Моздокский, Межселенные земли	Моздокский	15:01:0304004:1	003001000000 Земли сельскохозяйственного назначения	Сельхозпроизводство	1	01.010	300 000	8,95	2 685 000,00
12746	Респ. Северная Осетия - Алания, р-н Моздокский. ст-ца Павлодольская	Моздокский	15:01:0304004:3	003001000000 Земли сельскохозяйственного назначения	Отдых (рекреация), обустройство мест для занятия спортом, физической культурой, пешими или верховыми прогулками, отдыха и туризма, наблюдения за природой, пикников, охоты, рыбалки и иной деятельности; создание и уход за городскими лесами, скверами, прудами, озерами, водохранилищами, пляжами, а также обустройство мест отдыха в них	5	05.000	76 697	278,52	21 361 648,44
12747	Республика Северная Осетия-Алания, р-н Моздокский. ст.Луковская. СОТ "Садовод". квартал 1. участок №172	Моздокский	15:01:0305001:10	003001000000 Земли сельскохозяйственного назначения	Сад-огород	13	13.011	600	53,04	31 824,00
12748	Республика Северная Осетия-Алания, р-н Моздокский, ст.Луковская, СОТ "Садовод", квартал 1, участок №258	Моздокский	15:01:0305001:100	003001000000 Земли сельскохозяйственного назначения	Сад-огород	13	13.011	600	53,04	31 824,00
12749	Республика Северная Осетия-Алания, р-н Моздокский, ст. Луковская. СОТ "Садовод". квартал 3. участок 293	Моздокский	15:01:0305001:1000	003001000000 Земли сельскохозяйственного назначения	Сад-огород	13	13.011	600	53,04	31 824,00
12750	Республика Северная Осетия-Алания, р-н Моздокский. ст. Луковская, СОТ "Садовод", квартал 3, участок 294	Моздокский	15:01:0305001:1001	003001000000 Земли сельскохозяйственного назначения	Сад-огород	13	13.011	600	53,04	31 824,00
12751	Республика Северная Осетия-Алания, р-н Моздокский. ст.Луковская. СОТ "Садовод". квартал 3. участок 295	Моздокский	15:01:0305001:1002	003001000000 Земли сельскохозяйственного назначения	Сад-огород	13	13.011	600	53,04	31 824,00
12752	Республика Северная Осетия-Алания, р-н Моздокский, ст. Луковская. СОТ "Садовод". квартал 3. участок 296	Моздокский	15:01:0305001:1003	003001000000 Земли сельскохозяйственного назначения	Сад-огород	13	13.011	600	53,04	31 824,00
12753	Республика Северная Осетия-Алания, р-н Моздокский, ст. Луковская. СОТ "Садовод". квартал 3. участок 296	Моздокский	15:01:0305001:1004	003001000000 Земли сельскохозяйственного назначения	Сад-огород	13	13.011	600	53,04	31 824,00
12754	Республика Северная Осетия-Алания, р-н Моздокский, ст. Луковская, СОТ "Садовод", квартал 3, участок 298	Моздокский	15:01:0305001:1005	003001000000 Земли сельскохозяйственного назначения	Сад-огород	13	13.011	600	53,04	31 824,00
12755	Республика Северная Осетия-Алания, р-н Моздокский, ст.Луковская, СОТ "Садовод", квартал 3, участок 299	Моздокский	15:01:0305001:1006	003001000000 Земли сельскохозяйственного назначения	Сад-огород	13	13.011	600	53,04	31 824,00
12756	Республика Северная Осетия-Алания, р-н Моздокский, ст.Луковская, СОТ "Садовод", квартал 3, участок 300	Моздокский	15:01:0305001:1007	003001000000 Земли сельскохозяйственного назначения	Сад-огород	13	13.011	600	53,04	31 824,00
12757	Республика Северная Осетия-Алания, р-н Моздокский, ст. Луковская. СОТ "Садовод". квартал 3. участок 301	Моздокский	15:01:0305001:1008	003001000000 Земли сельскохозяйственного назначения	Сад-огород	13	13.011	600	53,04	31 824,00
12758	Республика Северная Осетия-Алания, р-н Моздокский, ст. Луковская, СОТ "Садовод", квартал 3, участок 302	Моздокский	15:01:0305001:1009	003001000000 Земли сельскохозяйственного назначения	Сад-огород	13	13.011	600	53,04	31 824,00
12759	Республика Северная Осетия-Алания, р-н Моздокский. ст.Луковская. СОТ "Садовод". квартал 1. участок №259	Моздокский	15:01:0305001:101	003001000000 Земли сельскохозяйственного назначения	Сад-огород	13	13.011	600	53,04	31 824,00
12760	Республика Северная Осетия-Алания, р-н Моздокский, ст. Луковская. СОТ "Садовод". квартал 3. участок 303	Моздокский	15:01:0305001:1010	003001000000 Земли сельскохозяйственного назначения	Сад-огород	13	13.011	600	53,04	31 824,00
12761	Республика Северная Осетия-Алания, р-н Моздокский, ст. Луковская. СОТ "Садовод". квартал 3. участок 304	Моздокский	15:01:0305001:1011	003001000000 Земли сельскохозяйственного назначения	Сад-огород	13	13.011	600	53,04	31 824,00
12762	Республика Северная Осетия-Алания, р-н Моздокский. ст. Луковская, СОТ "Садовод", квартал 3, участок 305	Моздокский	15:01:0305001:1012	003001000000 Земли сельскохозяйственного назначения	Сад-огород	13	13.011	600	53,04	31 824,00
12763	Республика Северная Осетия-Алания, р-н Моздокский. ст. Луковская, СОТ "Садовод", квартал 3, участок 306	Моздокский	15:01:0305001:1013	003001000000 Земли сельскохозяйственного назначения	Сад-огород	13	13.011	600	53,04	31 824,00
12764	Республика Северная Осетия-Алания, р-н Моздокский, ст. Луковская. СОТ "Садовод". квартал 3. участок 307	Моздокский	15:01:0305001:1014	003001000000 Земли сельскохозяйственного назначения	Сад-огород	13	13.011	600	53,04	31 824,00

№ пп	Местоположение ЗУ	Район	Кадастровый номер ЗУ	Категория земель	Разрешенное использование по документу	Код вида разрешенного использования (в соответствии с классификатором видов разрешенного использования земельных участков)	Вид использования объектов недвижимости	Площадь	УПКС	КС
12765	Республика Северная Осетия - Алания. Моздокский район, станица Луковская. садовое товарищество Садовод, квартал 3, земельный участок 308	Моздокский	15:01:0305001:1015	003001000000 Земли сельскохозяйственного назначения	"Ведение садоводства". осуществление отдыха и (или) выращивания гражданами для собственных нужд сельскохозяйственных культур, размещение для собственных нужд садового дома, жилого дома, указанного в описании вида разрешенного использования с кодом 2.1, хозяйственных построек и гаражей для собственных нужд	13	13.021	590	206,19	121 652,10
12766	Республика Северная Осетия - Алания, Моздокский район, станица Луковская, садовое товарищество Садовод, квартал 3, земельный участок 309	Моздокский	15:01:0305001:1016	003001000000 Земли сельскохозяйственного назначения	"Ведение садоводства", осуществление отдыха и (или) выращивания гражданами для собственных нужд сельскохозяйственных культур, размещение для собственных нужд садового дома, жилого дома, указанного в описании вида разрешенного использования с кодом 2.1, хозяйственных построек и гаражей для собственных нужд	13	13.021	590	206,19	121 652,10
12767	Республика Северная Осетия-Алания, р-н Моздокский, ст. Луковская. СОТ "Садовод". квартал 3. участок 310	Моздокский	15:01:0305001:1017	003001000000 Земли сельскохозяйственного назначения	Сад-огород	13	13.011	600	53,04	31 824,00
12768	Республика Северная Осетия-Алания, р-н Моздокский. ст. Луковская, СОТ "Садовод", квартал 3, участок 311	Моздокский	15:01:0305001:1018	003001000000 Земли сельскохозяйственного назначения	Сад-огород	13	13.011	600	53,04	31 824,00
12769	Республика Северная Осетия-Алания, р-н Моздокский. ст.Луковская. СОТ "Садовод". квартал 3. участок 312	Моздокский	15:01:0305001:1019	003001000000 Земли сельскохозяйственного назначения	Сад-огород	13	13.011	600	53,04	31 824,00
12770	Республика Северная Осетия-Алания, р-н Моздокский, ст.Луковская, СОТ "Садовая", квартал 1, участок №260	Моздокский	15:01:0305001:102	003001000000 Земли сельскохозяйственного назначения	Сад-огород	13	13.011	600	53,04	31 824,00
12771	Республика Северная Осетия-Алания, р-н Моздокский, ст. Луковская. СОТ "Садовод". квартал 3. участок 313	Моздокский	15:01:0305001:1020	003001000000 Земли сельскохозяйственного назначения	Сад-огород	13	13.011	600	53,04	31 824,00
12772	Республика Северная Осетия-Алания, р-н Моздокский. ст. Луковская, СОТ "Садовод", квартал 3, участок 314	Моздокский	15:01:0305001:1021	003001000000 Земли сельскохозяйственного назначения	Сад-огород	13	13.011	600	53,04	31 824,00
12773	Республика Северная Осетия-Алания, р-н Моздокский. ст. Луковская, СОТ "Садовод", квартал 3, участок 315	Моздокский	15:01:0305001:1022	003001000000 Земли сельскохозяйственного назначения	Сад-огород	13	13.011	600	53,04	31 824,00
12774	Республика Северная Осетия-Алания, р-н Моздокский, ст. Луковская. СОТ "Садовод". квартал 3. участок 316	Моздокский	15:01:0305001:1023	003001000000 Земли сельскохозяйственного назначения	Сад-огород	13	13.011	600	53,04	31 824,00
12775	Северная Осетия - Алания респ, р-н Моздокский. ст-ца Луковская. СОТ "Садовод". 3-317	Моздокский	15:01:0305001:1024	003001000000 Земли сельскохозяйственного назначения	Сад-огород	13	13.011	600	53,04	31 824,00
12776	Республика Северная Осетия-Алания, р-н Моздокский. ст.Луковская. СОТ "Садовод". квартал 3. участок 318	Моздокский	15:01:0305001:1025	003001000000 Земли сельскохозяйственного назначения	Сад-огород	13	13.011	600	53,04	31 824,00
12777	Республика Северная Осетия-Алания, р-н Моздокский. ст-ца Луковская. СОТ "Садовод". квартал 3. участок 319	Моздокский	15:01:0305001:1026	003001000000 Земли сельскохозяйственного назначения	Сад-огород	13	13.011	600	53,04	31 824,00
12778	Республика Северная Осетия - Алания. Моздокский район, ст-ца Луковская, СОТ "Садовод", квартал 3, участок 320	Моздокский	15:01:0305001:1027	003001000000 Земли сельскохозяйственного назначения	Ведение садоводства. осуществление отдыха и (или) выращивания гражданами для собственных нужд сельскохозяйственных культур, размещение для собственных нужд садовых домов, жилых домов, хозяйственных построек и гаражей	13	13.021	600	206,19	123 714,00
12779	Республика Северная Осетия - Алания, р-н Моздокский, ст-ца Луковская, СОТ "Садовод", квартал 3, участок 321	Моздокский	15:01:0305001:1028	003001000000 Земли сельскохозяйственного назначения	"Ведение садоводства". осуществление отдыха и (или) выращивания гражданами для собственных нужд сельскохозяйственных культур, размещение для собственных нужд садовых домов, жилых домов, хозяйственных построек и гаражей	13	13.021	600	206,19	123 714,00
12780	Северная Осетия - Алания респ, р-н Моздокский. ст-ца Луковская. СОТ "Садовод". 3/322	Моздокский	15:01:0305001:1029	003001000000 Земли сельскохозяйственного назначения	Ведение садоводства. осуществление отдыха и (или) выращивания гражданами для собственных нужд сельскохозяйственных культур, размещение для собственных нужд садовых домов, жилых домов, хозяйственных построек и гаражей	13	13.021	600	206,19	123 714,00
12781	Республика Северная Осетия-Алания, р-н Моздокский. ст.Луковская. СОТ "Садовод". квартал 1. участок №261	Моздокский	15:01:0305001:103	003001000000 Земли сельскохозяйственного назначения	Сад-огород	13	13.011	600	53,04	31 824,00
12782	Северная Осетия - Алания респ, р-н Моздокский, ст-ца Луковская, СОТ "Садовод". 3/323	Моздокский	15:01:0305001:1030	003001000000 Земли сельскохозяйственного назначения	Сад-огород	13	13.011	600	53,04	31 824,00
12783	Северная Осетия - Алания респ, р-н Моздокский. ст-ца Луковская. СОТ "Садовод", 3/324	Моздокский	15:01:0305001:1031	003001000000 Земли сельскохозяйственного назначения	Сад-огород	13	13.011	600	53,04	31 824,00
12784	Северная Осетия - Алания респ, р-н Моздокский. ст-ца Луковская. СОТ "Садовод", 3/325	Моздокский	15:01:0305001:1032	003001000000 Земли сельскохозяйственного назначения	сад-огород	13	13.011	600	53,04	31 824,00
12785	Северная Осетия - Алания респ, р-н Моздокский, ст-ца Луковская, СОТ "Садовод". 3/326	Моздокский	15:01:0305001:1033	003001000000 Земли сельскохозяйственного назначения	Сад-огород	13	13.011	600	53,04	31 824,00
12786	Северная Осетия - Алания респ, р-н Моздокский, ст-ца Луковская, СОТ "Садовод". 3/327	Моздокский	15:01:0305001:1034	003001000000 Земли сельскохозяйственного назначения	Сад-огород	13	13.011	600	53,04	31 824,00
12787	Республика Северная Осетия-Алания, р-н Моздокский, ст.Луковская, СОТ "Садовая", квартал 3, участок 328	Моздокский	15:01:0305001:1035	003001000000 Земли сельскохозяйственного назначения	Для ведения огородничества	13	13.011	600	53,04	31 824,00
12788	Республика Северная Осетия-Алания, р-н Моздокский, ст-ца Луковская, СОТ "Садовод", квартал 3, участок 329	Моздокский	15:01:0305001:1036	003001000000 Земли сельскохозяйственного назначения	Для ведения огородничества	13	13.011	600	53,04	31 824,00

№ п/п	Местоположение ЗУ	Район	Кадастровый номер ЗУ	Категория земель	Разрешенное использование по документу	Код вида разрешенного использования (в соответствии с классификатором видов разрешенного использования земельных участков)	Вид использования объектов недвижимости	Площадь	УПКС	КС
12789	Республика Северная Осетия-Алания, р-н Моздокский, ст. Луковская, СОТ "Садовод", квартал 3, участок 330	Моздокский	15:01:0305001:1037	003001000000 Земли сельскохозяйственного назначения	Сад-огород	13	13.011	600	53,04	31 824,00
12790	Республика Северная Осетия-Алания, р-н Моздокский, ст. Луковская, СОТ "Садовод", квартал 3, участок 331	Моздокский	15:01:0305001:1038	003001000000 Земли сельскохозяйственного назначения	Ведение садоводства	13	13.021	600	206,19	123 714,00
12791	Республика Северная Осетия-Алания, р-н Моздокский, ст. Луковская, СОТ "Садовод", квартал 3, участок 332	Моздокский	15:01:0305001:1039	003001000000 Земли сельскохозяйственного назначения	Ведение садоводства	13	13.021	600	206,19	123 714,00
12792	Республика Северная Осетия-Алания, р-н Моздокский, ст.Луковская, СОТ "Садовод", квартал 1, участок №262	Моздокский	15:01:0305001:104	003001000000 Земли сельскохозяйственного назначения	Сад-огород	13	13.011	600	53,04	31 824,00
12793	Республика Северная Осетия-Алания, р-н Моздокский, ст.Луковская, СОТ "Садовод", квартал 3, участок 333	Моздокский	15:01:0305001:1040	003001000000 Земли сельскохозяйственного назначения	Сад-огород	13	13.011	600	53,04	31 824,00
12794	Республика Северная Осетия-Алания, р-н Моздокский, ст. Луковская, СОТ "Садовод", квартал 3, участок 334	Моздокский	15:01:0305001:1041	003001000000 Земли сельскохозяйственного назначения	Сад-огород	13	13.011	600	53,04	31 824,00
12795	Республика Северная Осетия-Алания, р-н Моздокский, ст. Луковская, СОТ "Садовод", квартал 3, участок 335	Моздокский	15:01:0305001:1042	003001000000 Земли сельскохозяйственного назначения	Сад-огород	13	13.011	600	53,04	31 824,00
12796	Северная Осетия - Алания респ. р-н Моздокский, ст-ца Луковская, СОТ "Садовод", 3/336	Моздокский	15:01:0305001:1043	003001000000 Земли сельскохозяйственного назначения	Сад-огород	13	13.011	600	53,04	31 824,00
12797	Республика Северная Осетия-Алания, р-н Моздокский, ст. Луковская, СОТ "Садовод", квартал 3, участок 337	Моздокский	15:01:0305001:1044	003001000000 Земли сельскохозяйственного назначения	Сад-огород	13	13.011	600	53,04	31 824,00
12798	Республика Северная Осетия-Алания, р-н Моздокский, ст.Луковская, СОТ "Садовод", квартал 3, участок 338	Моздокский	15:01:0305001:1045	003001000000 Земли сельскохозяйственного назначения	Сад-огород	13	13.011	600	53,04	31 824,00
12799	Республика Северная Осетия-Алания, р-н Моздокский, ст-ца Луковская, СОТ "Садовод", квартал 3, участок 339	Моздокский	15:01:0305001:1046	003001000000 Земли сельскохозяйственного назначения	Земельные участки, находящиеся в составе дачных, садоводческих и огороднических объединений (земельным участок, предназначенным для ведения садоводства и огородничества)	13	13.021	609	206,19	125 569,71
12800	Республика Северная Осетия-Алания, р-н Моздокский, ст. Луковская, СОТ "Садовод", квартал 3, участок 340	Моздокский	15:01:0305001:1047	003001000000 Земли сельскохозяйственного назначения	Сад-огород	13	13.011	600	53,04	31 824,00
12801	Республика Северная Осетия-Алания, р-н Моздокский, ст.Луковская, СОТ "Садовод", квартал 3, участок 341	Моздокский	15:01:0305001:1048	003001000000 Земли сельскохозяйственного назначения	Для ведения огородничества	13	13.011	600	53,04	31 824,00
12802	Республика Северная Осетия-Алания, р-н Моздокский, ст. Луковская, СОТ "Садовод", квартал 3, участок 342	Моздокский	15:01:0305001:1049	003001000000 Земли сельскохозяйственного назначения	Для ведения личного подсобного хозяйства	13	02.020	600	392,75	235 650,00
12803	Республика Северная Осетия-Алания, р-н Моздокский, ст.Луковская, СОТ "Садовод", квартал 1, участок №263	Моздокский	15:01:0305001:105	003001000000 Земли сельскохозяйственного назначения	Сад-огород	13	13.011	600	53,04	31 824,00
12804	Республика Северная Осетия-Алания, р-н Моздокский, ст.Луковская, СОТ "Садовод", квартал 3, участок 343	Моздокский	15:01:0305001:1050	003001000000 Земли сельскохозяйственного назначения	Сад-огород	13	13.011	600	53,04	31 824,00
12805	Республика Северная Осетия-Алания, р-н Моздокский, ст. Луковская, СОТ "Садовод", квартал 3, участок 344	Моздокский	15:01:0305001:1051	003001000000 Земли сельскохозяйственного назначения	Сад-огород	13	13.011	600	53,04	31 824,00
12806	Республика Северная Осетия-Алания, р-н Моздокский, ст. Луковская, СОТ "Садовод", квартал 3, участок 345	Моздокский	15:01:0305001:1052	003001000000 Земли сельскохозяйственного назначения	Для ведения огородничества	13	13.011	600	53,04	31 824,00
12807	Республика Северная Осетия - Алания, муниципальный район Моздокский, сельское поселение Луковское, станица Луковская, садовое товарищество Садовод, квартал 3, земельный участок 346	Моздокский	15:01:0305001:1053	003001000000 Земли сельскохозяйственного назначения	"Ведение садоводства", осуществление отдыха и (или) выращивания гражданами для собственных нужд сельскохозяйственных культур; размещение для собственных нужд садового дома, жилого дома, указанного в описании вида разрешенного использования с кодом 2.1. хозяйственных построек и гаражей для собственных нужд (код 13.2).	13	13.021	590	206,19	121 652,10
12808	Республика Северная Осетия - Алания, муниципальный район Моздокский, сельское поселение Луковское, станица Луковская, садовое товарищество Садовод, квартал 3, земельный участок 347	Моздокский	15:01:0305001:1054	003001000000 Земли сельскохозяйственного назначения	"Ведение садоводства", осуществление отдыха и (или) выращивания гражданами для собственных нужд сельскохозяйственных культур; размещение для собственных нужд садового дома, жилого дома, указанного в описании вида разрешенного использования с кодом 2.1. хозяйственных построек и гаражей для собственных нужд (код 13.2).	13	13.021	590	206,19	121 652,10
12809	РСО - Алания, Моздокский район, ст Луковская, СОТ "Садовод", квартал 3, участок 348	Моздокский	15:01:0305001:1055	003001000000 Земли сельскохозяйственного назначения	"Ведение садоводства", осуществление отдыха и (или) выращивание гражданами для собственных нужд сельскохозяйственных культур; размещение для собственных нужд садовых домов, жилых домов, хозяйственных построек и гаражей	13	13.021	600	206,19	123 714,00
12810	Республика Северная Осетия-Алания, р-н Моздокский, ст.Луковская, СОТ "Садовод", квартал 3, участок 349	Моздокский	15:01:0305001:1056	003001000000 Земли сельскохозяйственного назначения	Сад-огород	13	13.011	600	53,04	31 824,00
12811	Республика Северная Осетия-Алания, р-н Моздокский, ст. Луковская, СОТ "Садовод", квартал 3, участок 350	Моздокский	15:01:0305001:1057	003001000000 Земли сельскохозяйственного назначения	Сад-огород	13	13.011	600	53,04	31 824,00
12812	Республика Северная Осетия-Алания, р-н Моздокский, ст.Луковская, СОТ "Садовод", квартал 3, участок 351	Моздокский	15:01:0305001:1058	003001000000 Земли сельскохозяйственного назначения	Сад-огород	13	13.011	600	53,04	31 824,00
12813	Республика Северная Осетия-Алания, р-н Моздокский, ст.Луковская, СОТ "Садовод", квартал 3, участок 352	Моздокский	15:01:0305001:1059	003001000000 Земли сельскохозяйственного назначения	Сад-огород	13	13.011	600	53,04	31 824,00
12814	Республика Северная Осетия-Алания, р-н Моздокский, ст.Луковская, СОТ "Садовод", квартал 1, участок №264	Моздокский	15:01:0305001:106	003001000000 Земли сельскохозяйственного назначения	Сад-огород	13	13.011	600	53,04	31 824,00
12815	Республика Северная Осетия-Алания, р-н Моздокский, ст.Луковская, СОТ "Садовод", квартал 3, участок 353	Моздокский	15:01:0305001:1060	003001000000 Земли сельскохозяйственного назначения	Сад-огород	13	13.011	600	53,04	31 824,00

№ п/п	Местоположение ЗУ	Район	Кадастровый номер ЗУ	Категория земель	Разрешенное использование по документу	Код вида разрешенного использования (в соответствии с классификатором видов разрешенного использования земельных участков)	Вид использования объектов недвижимости	Площадь	УПКС	КС
12816	Республика Северная Осетия-Алания, р-н Моздокский, ст. Луковская, СОТ "Садовод", квартал 3, участок 354	Моздокский	15:01:0305001:1061	003001000000 Земли сельскохозяйственного назначения	Сад-огород	13	13.011	600	53,04	31 824,00
12817	Республика Северная Осетия-Алания, р-н Моздокский, ст.Луковская, СОТ "Садовод", квартал 3, участок 355	Моздокский	15:01:0305001:1062	003001000000 Земли сельскохозяйственного назначения	Сад-огород	13	13.011	600	53,04	31 824,00
12818	Республика Северная Осетия-Алания, р-н Моздокский, ст.Луковская, СОТ "Садовод", квартал 3, участок 356	Моздокский	15:01:0305001:1063	003001000000 Земли сельскохозяйственного назначения	Сад-огород	13	13.011	600	53,04	31 824,00
12819	Республика Северная Осетия-Алания, р-н Моздокский, ст.Луковская, СОТ "Садовод", квартал 3, участок 357	Моздокский	15:01:0305001:1064	003001000000 Земли сельскохозяйственного назначения	Сад-огород	13	13.011	600	53,04	31 824,00
12820	Республика Северная Осетия-Алания, р-н Моздокский, ст. Луковская, СОТ "Садовод", квартал 3, участок 358	Моздокский	15:01:0305001:1065	003001000000 Земли сельскохозяйственного назначения	Сад-огород	13	13.011	600	53,04	31 824,00
12821	Республика Северная Осетия-Алания, р-н Моздокский, ст.Луковская, СОТ "Садовод", квартал 3, участок 359	Моздокский	15:01:0305001:1066	003001000000 Земли сельскохозяйственного назначения	сад-огород	13	13.011	600	53,04	31 824,00
12822	Республика Северная Осетия-Алания, р-н Моздокский, ст.Луковская, СОТ "Садовод", квартал 3, участок 360	Моздокский	15:01:0305001:1067	003001000000 Земли сельскохозяйственного назначения	Сад-огород	13	13.011	600	53,04	31 824,00
12823	Республика Северная Осетия-Алания, р-н Моздокский, ст.Луковская, СОТ "Садовод", квартал 3, участок 361	Моздокский	15:01:0305001:1068	003001000000 Земли сельскохозяйственного назначения	Сад-огород	13	13.011	600	53,04	31 824,00
12824	Республика Северная Осетия-Алания, р-н Моздокский, ст.Луковская, СОТ "Садовод", квартал 3, участок 362	Моздокский	15:01:0305001:1069	003001000000 Земли сельскохозяйственного назначения	Сад-огород	13	13.011	600	53,04	31 824,00
12825	Республика Северная Осетия-Алания, р-н Моздокский, ст.Луковская, СОТ "Садовод", квартал 1, участок №265	Моздокский	15:01:0305001:107	003001000000 Земли сельскохозяйственного назначения	Ведение садоводства	13	13.021	600	206,19	123 714,00
12826	Республика Северная Осетия-Алания, р-н Моздокский, ст. Луковская. СОТ "Садовод". квартал 3. участок 363	Моздокский	15:01:0305001:1070	003001000000 Земли сельскохозяйственного назначения	Сад-огород	13	13.011	600	53,04	31 824,00
12827	Республика Северная Осетия-Алания, р-н Моздокский, ст.Луковская. СОТ "Садовод". квартал 3. участок 364	Моздокский	15:01:0305001:1071	003001000000 Земли сельскохозяйственного назначения	Сад-огород	13	13.011	600	53,04	31 824,00
12828	Республика Северная Осетия-Алания, р-н Моздокский, ст.Луковская. СОТ "Садовод". квартал 3. участок 365	Моздокский	15:01:0305001:1072	003001000000 Земли сельскохозяйственного назначения	Сад-огород	13	13.011	600	53,04	31 824,00
12829	Республика Северная Осетия-Алания, р-н Моздокский, ст.Луковская, СОТ "Садовод", квартал 3, участок 366	Моздокский	15:01:0305001:1073	003001000000 Земли сельскохозяйственного назначения	Ведение садоводства	13	13.021	600	206,19	123 714,00
12830	Республика Северная Осетия-Алания, р-н Моздокский, ст.Луковская, СОТ "Садовод", квартал 3, участок 367	Моздокский	15:01:0305001:1074	003001000000 Земли сельскохозяйственного назначения	Ведение садоводства	13	13.021	600	206,19	123 714,00
12831	Республика Северная Осетия-Алания, р-н Моздокский, ст.Луковская, СОТ "Садовод", квартал 3, участок 368	Моздокский	15:01:0305001:1075	003001000000 Земли сельскохозяйственного назначения	Ведение садоводства	13	13.021	600	206,19	123 714,00
12832	Республика Северная Осетия-Алания, р-н Моздокский, ст.Луковская, СОТ "Садовод", квартал 3, участок 369	Моздокский	15:01:0305001:1076	003001000000 Земли сельскохозяйственного назначения	Ведение садоводства	13	13.021	600	206,19	123 714,00
12833	Республика Северная Осетия-Алания, р-н Моздокский, ст.Луковская, СОТ "Садовод", квартал 3, участок 370	Моздокский	15:01:0305001:1077	003001000000 Земли сельскохозяйственного назначения	Сад-огород	13	13.011	600	53,04	31 824,00
12834	Республика Северная Осетия-Алания, р-н Моздокский, ст.Луковская, СОТ "Садовод", квартал 3, участок 371	Моздокский	15:01:0305001:1078	003001000000 Земли сельскохозяйственного назначения	Сад-огород	13	13.011	600	53,04	31 824,00
12835	Республика Северная Осетия-Алания, р-н Моздокский, ст.Луковская, СОТ "Садовод", квартал 3, участок 372	Моздокский	15:01:0305001:1079	003001000000 Земли сельскохозяйственного назначения	Сад-огород	13	13.011	600	53,04	31 824,00
12836	Республика Северная Осетия-Алания, р-н Моздокский, ст.Луковская, СОТ "Садовод", квартал 1, участок №266	Моздокский	15:01:0305001:108	003001000000 Земли сельскохозяйственного назначения	Ведение садоводства	13	13.021	600	206,19	123 714,00
12837	Республика Северная Осетия-Алания, р-н Моздокский, ст. Луковская. СОТ "Садовод". квартал 3. участок 373	Моздокский	15:01:0305001:1080	003001000000 Земли сельскохозяйственного назначения	Сад-огород	13	13.011	600	53,04	31 824,00
12838	Республика Северная Осетия-Алания, р-н Моздокский, ст.Луковская, СОТ "Садовод", квартал 3, участок 374	Моздокский	15:01:0305001:1081	003001000000 Земли сельскохозяйственного назначения	Сад-огород	13	13.011	600	53,04	31 824,00
12839	Республика Северная Осетия-Алания, р-н Моздокский, ст. Луковская, СОТ "Садовод", квартал 3, участок 375	Моздокский	15:01:0305001:1082	003001000000 Земли сельскохозяйственного назначения	Сад-огород	13	13.011	600	53,04	31 824,00
12840	Республика Северная Осетия-Алания, р-н Моздокский, ст.Луковская, СОТ "Садовод", квартал 3, участок 376	Моздокский	15:01:0305001:1083	003001000000 Земли сельскохозяйственного назначения	Сад-огород	13	13.011	600	53,04	31 824,00
12841	Республика Северная Осетия-Алания, р-н Моздокский, ст. Луковская. СОТ "Садовод". квартал 3. участок 377	Моздокский	15:01:0305001:1084	003001000000 Земли сельскохозяйственного назначения	Сад-огород	13	13.011	600	53,04	31 824,00
12842	Республика Северная Осетия-Алания, р-н Моздокский, ст.Луковская, СОТ "Садовод", квартал 3, участок 378	Моздокский	15:01:0305001:1085	003001000000 Земли сельскохозяйственного назначения	Сад-огород	13	13.011	600	53,04	31 824,00
12843	Республика Северная Осетия-Алания, р-н Моздокский, ст. Луковская, СОТ "Садовод", квартал 3, участок 379	Моздокский	15:01:0305001:1086	003001000000 Земли сельскохозяйственного назначения	Сад-огород	13	13.011	600	53,04	31 824,00
12844	Республика Северная Осетия-Алания, р-н Моздокский, ст.Луковская, СОТ "Садовод", квартал 3, участок 380	Моздокский	15:01:0305001:1087	003001000000 Земли сельскохозяйственного назначения	Сад-огород	13	13.011	600	53,04	31 824,00
12845	Республика Северная Осетия-Алания, р-н Моздокский, ст. Луковская. СОТ "Садовод". квартал 3. участок 381	Моздокский	15:01:0305001:1088	003001000000 Земли сельскохозяйственного назначения	Сад-огород	13	13.011	600	53,04	31 824,00
12846	Республика Северная Осетия-Алания, р-н Моздокский, ст.Луковская. СОТ "Садовод". квартал 3. участок 382	Моздокский	15:01:0305001:1089	003001000000 Земли сельскохозяйственного назначения	"Ведение садоводства", осуществление отдыха и (или) выращивания гражданами для собственных нужд сельскохозяйственных культур; размещение для собственных нужд садовых домов, жилых домов, хозяйственных построек и гаражей"	13	13.021	600	206,19	123 714,00
12847	Республика Северная Осетия-Алания, р-н Моздокский, ст.Луковская, СОТ "Садовод", квартал 1, участок №267	Моздокский	15:01:0305001:109	003001000000 Земли сельскохозяйственного назначения	"Ведение садоводства". осуществление деятельности, связанной с выращиванием ягодных, овощных, бахчевых или сельскохозяйственных культур, картофеля; размещение садового дома, предназначенного для отдыха и не подлежащего разделу на квартиры; размещение хозяйственных строений и сооружений	13	13.021	600	206,19	123 714,00

№ пп	Местоположение ЗУ	Район	Кадастровый номер ЗУ	Категория земель	Разрешенное использование по документу	Код вида разрешенного использования (в соответствии с классификатором видов разрешенного использования земельных участков)	Вид использования объектов недвижимости	Площадь	УПКС	КС
12848	Республика Северная Осетия-Алания, р-н Моздокский, ст. Луковская. СОТ "Садовод". квартал 3. участок 383	Моздокский	15:01:0305001:1090	0030010000000 Земли сельскохозяйственного назначения	"Ведение садоводства", осуществление отдыха и (или) выращивания гражданами для собственных нужд садовых домов. жилых домов. хозяйственных построек и гаражей	13	13.021	600	206.19	123 714,00
12849	Республика Северная Осетия-Алания, р-н Моздокский, ст.Луковская, СОТ "Садовод", квартал 3, участок 384	Моздокский	15:01:0305001:1091	0030010000000 Земли сельскохозяйственного назначения	Сад-огород	13	13.011	600	53,04	31 824,00
12850	Республика Северная Осетия-Алания, р-н Моздокский, ст. Луковская, СОТ "Садовод", квартал 3, участок 385	Моздокский	15:01:0305001:1092	0030010000000 Земли сельскохозяйственного назначения	Сад-огород	13	13.011	600	53,04	31 824,00
12851	Республика Северная Осетия-Алания, р-н Моздокский, ст.Луковская. СОТ "Садовод". квартал 3. участок 386	Моздокский	15:01:0305001:1093	0030010000000 Земли сельскохозяйственного назначения	Сад-огород	13	13.011	600	53,04	31 824,00
12852	Республика Северная Осетия-Алания, р-н Моздокский, ст.Луковская, СОТ "Садовод", квартал 3, участок 387	Моздокский	15:01:0305001:1094	0030010000000 Земли сельскохозяйственного назначения	Сад-огород	13	13.011	600	53,04	31 824,00
12853	Республика Северная Осетия-Алания, р-н Моздокский, ст. Луковская. СОТ "Садовод". квартал 4. участок № 1	Моздокский	15:01:0305001:1095	0030010000000 Земли сельскохозяйственного назначения	Сад-огород	13	13.011	600	53,04	31 824,00
12854	Республика Северная Осетия-Алания, р-н Моздокский, ст. Луковская, СОТ "Садовод", квартал №4. участок №2	Моздокский	15:01:0305001:1096	0030010000000 Земли сельскохозяйственного назначения	Ведение садоводства	13	13.021	900	206.19	185 571,00
12855	Республика Северная Осетия-Алания, р-н Моздокский, ст. Луковская, СОТ "Садовод", квартал 4, участок №3	Моздокский	15:01:0305001:1097	0030010000000 Земли сельскохозяйственного назначения	Ведение садоводства	13	13.021	900	206.19	185 571,00
12856	Республика Северная Осетия-Алания, р-н Моздокский, ст. Луковская. СОТ "Садовод". квартал 4. участок 4	Моздокский	15:01:0305001:1098	0030010000000 Земли сельскохозяйственного назначения	Ведение садоводства	13	13.021	900	206.19	185 571,00
12857	Республика Северная Осетия-Алания, р-н Моздокский, ст. Луковская. СОТ "Садовод". квартал 4. участок №5	Моздокский	15:01:0305001:1099	0030010000000 Земли сельскохозяйственного назначения	Ведение садоводства	13	13.021	600	206.19	123 714,00
12858	Республика Северная Осетия-Алания, р-н Моздокский, ст.Луковская. СОТ "Садовод". квартал 1. участок №173	Моздокский	15:01:0305001:11	0030010000000 Земли сельскохозяйственного назначения	Сад-огород	13	13.011	600	53,04	31 824,00
12859	Республика Северная Осетия-Алания, р-н Моздокский, ст. Луковская. СОТ "Садовод". квартал 1. участок № 268	Моздокский	15:01:0305001:110	0030010000000 Земли сельскохозяйственного назначения	"Ведение садоводства". осуществление деятельности, связанной с выращиванием ягодных, овощных. бахчевых или сельскохозяйственных культур, картофеля; размещение садового дома. предназначенного для отдыха и не подлежащего разделу на квартиры; размещение хозяйственных строений и сооружений	13	13.021	600	206.19	123 714,00
12860	Республика Северная Осетия-Алания, р-н Моздокский, ст. Луковская, СОТ "Садовод", квартал 4, участок № 6	Моздокский	15:01:0305001:1100	0030010000000 Земли сельскохозяйственного назначения	Ведение садоводства	13	13.021	600	206.19	123 714,00
12861	Российская Федерация. Республика Северная Осетия-Алания. р-н Моздокский. ст-ца Луковская. СОТ "Садовод", квартал 4, участок 7	Моздокский	15:01:0305001:1101	0030010000000 Земли сельскохозяйственного назначения	"Ведение садоводства". осуществление отдыха и (или) выращивания гражданами для собственных нужд сельскохозяйственных культур; размещение для собственных нужд садового дома, жилого дома, хозяйственных построек и гаражей	13	13.021	600	206.19	123 714,00
12862	Республика Северная Осетия-Алания, р-н Моздокский, садово-огородное некоммерческое товарищество "Садовод" .участок №4-8	Моздокский	15:01:0305001:1102	0030010000000 Земли сельскохозяйственного назначения	земельные участки , предназначенные для дачного строительства, садоводства и огородничества (земельный участок. предназначенный для ведения садоводства и огородничества)	13	13.021	1 000	206.19	206 190,00
12863	Республика Северная Осетия-Алания, р-н Моздокский, ст-ца Луковская, СОТ "Садовод", квартал 4, участок №9	Моздокский	15:01:0305001:1103	0030010000000 Земли сельскохозяйственного назначения	"Ведение садоводства". осуществление отдыха и (или) выращивания гражданами для собственных нужд сельскохозяйственных культур; размещение для собственных нужд садовых домов. жилых домов, хозяйственных построек и гаражей	13	13.021	600	206.19	123 714,00
12864	Республика Северная Осетия-Алания. р-н Моздокский. ст-ца Луковская. СОТ "Садовод". квартал 4. участок № 10	Моздокский	15:01:0305001:1104	0030010000000 Земли сельскохозяйственного назначения	"Ведение садоводства", осуществление отдыха и (или) выращивания гражданами для собственных нужд сельскохозяйственных культур; размещение для собственных нужд садовых домов, жилых домов. хозяйственных построек и гаражей	13	13.021	600	206.19	123 714,00
12865	Республика Северная Осетия-Алания, р-н Моздокский, ст. Луковская, СОТ "Садовод", квартал 4, участок №11	Моздокский	15:01:0305001:1105	0030010000000 Земли сельскохозяйственного назначения	Сад-огород	13	13.011	600	53,04	31 824,00
12866	Республика Северная Осетия-Алания, р-н Моздокский, ст. Луковская. СОТ "Садовод". квартал 4. участок №12	Моздокский	15:01:0305001:1106	0030010000000 Земли сельскохозяйственного назначения	Сад-огород	13	13.011	600	53,04	31 824,00
12867	Республика Северная Осетия-Алания, р-н Моздокский, ст. Луковская, СОТ "Садовод", квартал 4, участок №13	Моздокский	15:01:0305001:1107	0030010000000 Земли сельскохозяйственного назначения	«Ведение садоводства». осуществление отдыха и (или) выращивания гражданами для собственных нужд сельскохозяйственных культур; размещение для собственных нужд садового дома. жилого дома. хозяйственных построек и гаражей»	13	13.021	600	206.19	123 714,00
12868	Республика Северная Осетия-Алания, р-н Моздокский, ст. Луковская. СОТ "Садовод". квартал 4. участок №14	Моздокский	15:01:0305001:1108	0030010000000 Земли сельскохозяйственного назначения	«Ведение садоводства», осуществление отдыха и (или) выращивания гражданами для собственных нужд сельскохозяйственных культур; размещение для собственных нужд садовых домов. жилых домов. хозяйственных построек и гаражей»	13	13.021	600	206.19	123 714,00

№ пп	Местоположение ЗУ	Район	Кадастровый номер ЗУ	Категория земель	Разрешенное использование по документу	Код вида разрешенного использования (в соответствии с классификатором видов разрешенного использования земельных участков)	Вид использования объектов недвижимости	Площадь	УПКС	КС
12869	Республика Северная Осетия-Алания, р-н Моздокский, ст.Луковская, СОТ "Садовод", квартал 1, участок №15	Моздокский	15:01:0305001:1109	003001000000 Земли сельскохозяйственного назначения	Ведение садоводства	13	13.021	600	206,19	123 714,00
12870	Республика Северная Осетия-Алания, р-н Моздокский, ст.Луковская, СОТ "Садовод", квартал 1, участок №269	Моздокский	15:01:0305001:111	003001000000 Земли сельскохозяйственного назначения	Ведение садоводства, осуществление деятельности, связанной с выращиванием ягодных, овощных, бахчевых или сельскохозяйственных культур; картофеля; размещение садового дома, предназначенного для отдыха и не подлежащего разделу на квартиры; размещение хозяйственных строений и сооружений	13	13.021	600	206,19	123 714,00
12871	Республика Северная Осетия-Алания, р-н Моздокский, ст. Луковская, СОТ "Садовод", квартал 4, участок №16	Моздокский	15:01:0305001:1110	003001000000 Земли сельскохозяйственного назначения	Ведение садоводства	13	13.021	600	206,19	123 714,00
12872	Республика Северная Осетия-Алания, р-н Моздокский, ст. Луковская, СОТ "Садовод", квартал 4, участок №17	Моздокский	15:01:0305001:1111	003001000000 Земли сельскохозяйственного назначения	Ведение садоводства	13	13.021	600	206,19	123 714,00
12873	Республика Северная Осетия-Алания, р-н Моздокский, ст. Луковская, СОТ "Садовод", квартал 4, участок №18	Моздокский	15:01:0305001:1112	003001000000 Земли сельскохозяйственного назначения	Ведение садоводства	13	13.021	600	206,19	123 714,00
12874	Республика Северная Осетия-Алания, р-н Моздокский, ст. Луковская, СОТ "Садовод", квартал 4, участок №19	Моздокский	15:01:0305001:1113	003001000000 Земли сельскохозяйственного назначения	Ведение садоводства	13	13.021	600	206,19	123 714,00
12875	Республика Северная Осетия-Алания, р-н Моздокский, ст. Луковская, СОТ "Садовод", квартал №4, участок №20	Моздокский	15:01:0305001:1114	003001000000 Земли сельскохозяйственного назначения	Ведение садоводства	13	13.021	600	206,19	123 714,00
12876	Республика Северная Осетия-Алания, р-н Моздокский, ст. Луковская, СОТ "Садовод", квартал №4, участок №21	Моздокский	15:01:0305001:1115	003001000000 Земли сельскохозяйственного назначения	Ведение садоводства	13	13.021	600	206,19	123 714,00
12877	Республика Северная Осетия-Алания, р-н Моздокский, ст. Луковская, СОТ "Садовод", квартал №4, участок №22	Моздокский	15:01:0305001:1116	003001000000 Земли сельскохозяйственного назначения	Ведение садоводства	13	13.021	600	206,19	123 714,00
12878	Республика Северная Осетия-Алания, р-н Моздокский, ст. Луковская, СОТ "Садовод", квартал 4, участок №23	Моздокский	15:01:0305001:1117	003001000000 Земли сельскохозяйственного назначения	Ведение садоводства	13	13.021	600	206,19	123 714,00
12879	Республика Северная Осетия-Алания, р-н Моздокский, ст. Луковская, СОТ "Садовод", квартал 4, участок №24	Моздокский	15:01:0305001:1118	003001000000 Земли сельскохозяйственного назначения	Ведение садоводства	13	13.021	600	206,19	123 714,00
12880	Республика Северная Осетия-Алания, р-н Моздокский, ст. Луковская, СОТ "Садовод", квартал 4, участок №25	Моздокский	15:01:0305001:1119	003001000000 Земли сельскохозяйственного назначения	Ведение садоводства	13	13.021	600	206,19	123 714,00
12881	Республика Северная Осетия-Алания, р-н Моздокский, ст.Луковская, СОТ "Садовод", квартал 1, участок №270	Моздокский	15:01:0305001:112	003001000000 Земли сельскохозяйственного назначения	Ведение садоводства, осуществление деятельности, связанной с выращиванием ягодных, овощных, бахчевых или сельскохозяйственных культур; картофеля; размещение садового дома, предназначенного для отдыха и не подлежащего разделу на квартиры; размещение хозяйственных строений и сооружений	13	13.021	600	206,19	123 714,00
12882	Республика Северная Осетия-Алания, р-н Моздокский, ст. Луковская, СОТ "Садовод", квартал 4, участок №26	Моздокский	15:01:0305001:1120	003001000000 Земли сельскохозяйственного назначения	«Ведение садоводства», осуществление отдыха и (или) выращивания гражданами для собственных нужд сельскохозяйственных культур; размещение для собственных нужд садовых домов, жилых домов, хозяйственных построек и гаражей»	13	13.021	600	206,19	123 714,00
12883	Республика Северная Осетия-Алания, р-н Моздокский, ст. Луковская, СОТ "Садовод", квартал 4, участок №27	Моздокский	15:01:0305001:1121	003001000000 Земли сельскохозяйственного назначения	«Ведение садоводства», осуществление отдыха и (или) выращивания гражданами для собственных нужд сельскохозяйственных культур; размещение для собственных нужд садовых домов, жилых домов, хозяйственных построек и гаражей»	13	13.021	600	206,19	123 714,00
12884	Республика Северная Осетия-Алания, р-н Моздокский, ст. Луковская, СОТ "Садовод", квартал №4, участок №28	Моздокский	15:01:0305001:1122	003001000000 Земли сельскохозяйственного назначения	«Ведение садоводства», осуществление отдыха и (или) выращивания гражданами для собственных нужд сельскохозяйственных культур; размещение для собственных нужд садовых домов, жилых домов, хозяйственных построек и гаражей»	13	13.021	600	206,19	123 714,00
12885	Республика Северная Осетия-Алания, р-н Моздокский, ст. Луковская, СОТ "Садовод", квартал 4, участок №29	Моздокский	15:01:0305001:1123	003001000000 Земли сельскохозяйственного назначения	Ведение садоводства, осуществление отдыха и (или) выращивания гражданами для собственных нужд сельскохозяйственных культур; размещение для собственных нужд садовых домов, жилых домов, хозяйственных построек и гаражей	13	13.021	600	206,19	123 714,00
12886	Республика Северная Осетия-Алания, р-н Моздокский, ст-ца Луковская, СОТ "Садовод", квартал 4, участок №30	Моздокский	15:01:0305001:1124	003001000000 Земли сельскохозяйственного назначения	Ведение садоводства	13	13.021	600	206,19	123 714,00
12887	Республика Северная Осетия-Алания, р-н Моздокский, СОТ "Садовод", участок №31	Моздокский	15:01:0305001:1125	003001000000 Земли сельскохозяйственного назначения	Малоэтажная жилая застройка (индивидуальное жилищное строительство, размещение дачных домов и садовых домов), (для садоводства и огородничества)	13	13.021	729	206,19	150 312,51
12888	Республика Северная Осетия-Алания, р-н Моздокский, ст. Луковская, СОТ "Садовод", квартал 4, участок №32	Моздокский	15:01:0305001:1126	003001000000 Земли сельскохозяйственного назначения	Ведение садоводства	13	13.021	600	206,19	123 714,00

№ п/п	Местоположение ЗУ	Район	Кадастровый номер ЗУ	Категория земель	Разрешенное использование по документу	Код вида разрешенного использования (в соответствии с классификатором видов разрешенного использования земельных участков)	Вид использования объектов недвижимости	Площадь	УПКС	КС
12889	Республика Северная Осетия-Алания, р-н Моздокский. Садово-огородное некоммерческое товарищество "Садовод", участок № 4/03	Моздокский	15:01:0305001:1127	0030010000000 Земли сельскохозяйственного назначения	Земельные участки, предназначенные для личного строительства, садоводства и огородничества (земельный участок, предназначенный для ведения садоводства и огородничества)	13	13.021	600	206,19	123 714,00
12890	Республика Северная Осетия-Алания, р-н Моздокский, ст-ца Луковская, СОТ "Садовод", квартал 4, участок № 34	Моздокский	15:01:0305001:1128	0030010000000 Земли сельскохозяйственного назначения	Сад-огород	13	13.011	600	53,04	31 824,00
12891	Российская Федерация, Республика Северная Осетия - Алания, р-н Моздокский, ст-ца Луковская, ул. Степная, садово-огородное некоммерческое товарищество "Садовод", квартал 4, участок 35	Моздокский	15:01:0305001:1129	0030010000000 Земли сельскохозяйственного назначения	Земельные участки, находящиеся в составе дачных, садоводческих и огороднических объединений (земельный участок, предназначенный для ведения садоводства и огородничества)	13	13.021	600	206,19	123 714,00
12892	Республика Северная Осетия-Алания, р-н Моздокский, ст.Луковская, СОТ "Садовод", квартал 1, участок №271	Моздокский	15:01:0305001:113	0030010000000 Земли сельскохозяйственного назначения	"Ведение садоводства". осуществление деятельности, связанной с выращиванием ягодных, овощных, бахчевых или сельскохозяйственных культур; картофеля; размещение садового дома, предназначенного для отдыха и не подлежащего разделу на квартиры; размещение хозяйственных строений и сооружений	13	13.021	600	206,19	123 714,00
12893	Российская Федерация, Республика Северная Осетия-Алания, р-н Моздокский, ст-ца Луковская, СОТ "Садовод", квартал 4, участок № 36	Моздокский	15:01:0305001:1130	0030010000000 Земли сельскохозяйственного назначения	земельные участки, находящиеся в составе дачных, садоводческих и огороднических объединений (земельный участок, предназначенный для ведения садоводства и огородничества)	13	13.021	600	206,19	123 714,00
12894	Российская Федерация, Республика Северная Осетия-Алания, р-н Моздокский, ст-ца Луковская, СОТ "Садовод", квартал 4, участок № 37	Моздокский	15:01:0305001:1131	0030010000000 Земли сельскохозяйственного назначения	Сад-огород	13	13.011	600	53,04	31 824,00
12895	Республика Северная Осетия-Алания, р-н Моздокский, ст. Луковская, СОТ "Садовод", квартал 4, участок 38	Моздокский	15:01:0305001:1132	0030010000000 Земли сельскохозяйственного назначения	"Ведение садоводства". осуществление отдыха и (или) выращивания гражданами для собственных нужд сельскохозяйственных культур; размещение для собственных нужд садовых домов, жилых домов, хозяйственных построек и гаражей	13	13.021	600	206,19	123 714,00
12896	Республика Северная Осетия-Алания, р-н Моздокский, ст. Луковская, СОТ "Садовод", квартал 4, участок 39	Моздокский	15:01:0305001:1133	0030010000000 Земли сельскохозяйственного назначения	"Ведение садоводства", осуществление отдыха и (или) выращивания гражданами для собственных нужд сельскохозяйственных культур; размещение для собственных нужд садовых домов, жилых домов, хозяйственных построек и гаражей	13	13.021	600	206,19	123 714,00
12897	Республика Северная Осетия-Алания, р-н Моздокский, ст. Луковская, СОТ "Садовод", квартал 4, участок 40	Моздокский	15:01:0305001:1134	0030010000000 Земли сельскохозяйственного назначения	"Ведение садоводства". осуществление отдыха и (или) выращивания гражданами для собственных нужд сельскохозяйственных культур; размещение для собственных нужд садовых домов, жилых домов, хозяйственных построек и гаражей	13	13.021	600	206,19	123 714,00
12898	Республика Северная Осетия-Алания, р-н Моздокский, ст. Луковская, СОТ "Садовод", квартал 4, участок 41	Моздокский	15:01:0305001:1135	0030010000000 Земли сельскохозяйственного назначения	"Ведение садоводства", осуществление отдыха и (или) выращивания гражданами для собственных нужд сельскохозяйственных культур; размещение для собственных нужд садовых домов, жилых домов, хозяйственных построек и гаражей	13	13.021	600	206,19	123 714,00
12899	Республика Северная Осетия-Алания, р-н Моздокский, ст. Луковская, СОТ "Садовод", квартал 4, участок 42	Моздокский	15:01:0305001:1136	0030010000000 Земли сельскохозяйственного назначения	"Ведение садоводства". осуществление отдыха и (или) выращивания гражданами для собственных нужд сельскохозяйственных культур; размещение для собственных нужд садовых домов, жилых домов, хозяйственных построек и гаражей	13	13.021	600	206,19	123 714,00
12900	Республика Северная Осетия - Алания респ. р-н Моздокский, ст-ца Луковская, СОТ "Садовод", квартал 4, участок № 43	Моздокский	15:01:0305001:1137	0030010000000 Земли сельскохозяйственного назначения	«ведение садоводства»	13	13.021	600	206,19	123 714,00
12901	Республика Северная Осетия-Алания, р-н Моздокский, ст. Луковская, СОТ "Садовод", квартал 4, участок № 44	Моздокский	15:01:0305001:1138	0030010000000 Земли сельскохозяйственного назначения	Ведение садоводства. осуществление отдыха и (или) выращивания гражданами для собственных нужд сельскохозяйственных культур; размещение для собственных нужд садовых домов, жилых домов, хозяйственных построек и гаражей	13	13.021	600	206,19	123 714,00
12902	Республика Северная Осетия-Алания, р-н Моздокский, ст. Луковская, СОТ "Садовод", квартал 4, участок № 45	Моздокский	15:01:0305001:1139	0030010000000 Земли сельскохозяйственного назначения	Садоводство	13	13.021	600	206,19	123 714,00

№ п/п	Местоположение ЗУ	Район	Кадастровый номер ЗУ	Категория земель	Разрешенное использование по документу	Код вида разрешенного использования (в соответствии с классификатором видов разрешенного использования земельных участков)	Вид использования объектов недвижимости	Площадь	УПКС	КС
12903	Республика Северная Осетия-Алания, р-н Моздокский, ст.Луковская, СОТ "Садовод", квартал 1, участок №272	Моздокский	15:01:0305001:114	0030010000000 Земли сельскохозяйственного назначения	"Ведение садоводства". осуществление деятельности, связанной с выращиванием ягодных, овощных. бахчевых или сельскохозяйственных культур, картофеля, размещение садового дома. предназначенного для отдыха и не подлежащего разделу на квартиры; размещение хозяйственных строений и сооружений	13	13.021	600	206,19	123 714,00
12904	Республика Северная Осетия-Алания, р-н Моздокский. ст. Луковская, СОТ "Садовод", квартал 4, участок № 46	Моздокский	15:01:0305001:1140	0030010000000 Земли сельскохозяйственного назначения	Сад-огород	13	13.011	600	53,04	31 824,00
12905	Республика Северная Осетия-Алания, р-н Моздокский. ст. Луковская, СОТ "Садовод", квартал 4, участок № 47	Моздокский	15:01:0305001:1141	0030010000000 Земли сельскохозяйственного назначения	Сад-огород»	13	13.011	600	53,04	31 824,00
12906	Республика Северная Осетия-Алания, р-н Моздокский, ст. Луковская. СОТ "Садовод". 4/48	Моздокский	15:01:0305001:1142	0030010000000 Земли сельскохозяйственного назначения	Сад-огород	13	13.011	600	53,04	31 824,00
12907	Республика Северная Осетия-Алания. р-н Моздокский. ст. Луковская, СОТ "Садовод",квартал 4. участок 49	Моздокский	15:01:0305001:1143	0030010000000 Земли сельскохозяйственного назначения	"Ведение садоводства", осуществление отдыха и (или) выращивания гражданами для собственных нужд сельскохозяйственных культур, размещение для собственных нужд садовых домов, жилых домов. хозяйственных построек и гаражей	13	13.021	600	206,19	123 714,00
12908	Северная Осетия - Алания респ, р-н Моздокский. ст.Луковская, СОТ "Садовод", квартал 4, участок 50	Моздокский	15:01:0305001:1144	0030010000000 Земли сельскохозяйственного назначения	"Ведение садоводства". осуществление отдыха и (или) выращивания гражданами для собственных нужд сельскохозяйственных культур. размещение для собственных нужд садовых домов. жилых домов, хозяйственных построек и гаражей"	13	13.021	600	206,19	123 714,00
12909	Северная Осетия - Алания респ. р-н Моздокский, ст-ца Луковская, СОТ "Садовод", квартал №1, участок №51	Моздокский	15:01:0305001:1145	0030010000000 Земли сельскохозяйственного назначения	«Ведение садоводства». осуществление отдыха и (или) выращивания гражданами для собственных нужд сельскохозяйственных культур, размещение для собственных нужд садовых домов, жилых домов. хозяйственных построек и гаражей	13	13.021	600	206,19	123 714,00
12910	Северная Осетия - Алания респ. р-н Моздокский, ст-ца Луковская, СОТ "Садовод", 4/52	Моздокский	15:01:0305001:1146	0030010000000 Земли сельскохозяйственного назначения	Для ведения огороднического	13	13.011	600	53,04	31 824,00
12911	Северная Осетия - Алания респ, р-н Моздокский. ст-ца Луковская. СОТ "Садовод". 4/53	Моздокский	15:01:0305001:1147	0030010000000 Земли сельскохозяйственного назначения	Сад-огород	13	13.011	600	53,04	31 824,00
12912	Республика Северная Осетия-Алания, р-н Моздокский, ст-ца Луковская, снт Садовод. д 4/54	Моздокский	15:01:0305001:1148	0030010000000 Земли сельскохозяйственного назначения	Сад-огород	13	13.011	600	53,04	31 824,00
12913	Республика Северная Осетия-Алания, р-н Моздокский. ст-ца Луковская. снт Садовод, д 4/55	Моздокский	15:01:0305001:1149	0030010000000 Земли сельскохозяйственного назначения	Сад-огород	13	13.011	600	53,04	31 824,00
12914	Республика Северная Осетия-Алания, р-н Моздокский, ст.Луковская, СОТ "Садовод", квартал 1, участок №273	Моздокский	15:01:0305001:115	0030010000000 Земли сельскохозяйственного назначения	Ведение садоводства, осуществление деятельности, связанной с выращиванием ягодных, овощных. бахчевых или сельскохозяйственных культур, картофеля, размещение садового дома. предназначенного для отдыха и не подлежащего разделу на квартиры; размещение хозяйственных строений и сооружений	13	13.021	600	206,19	123 714,00
12915	Республика Северная Осетия-Алания, р-н Моздокский. ст-ца Луковская. снт Садовод, д 4/56	Моздокский	15:01:0305001:1150	0030010000000 Земли сельскохозяйственного назначения	Сад-огород	13	13.011	600	53,04	31 824,00
12916	Российская Федерация, Республика Северная Осетия-Алания, р-н Моздокский, ст-ца Луковская, СНТ "Садовод". квартал 4, участок 57	Моздокский	15:01:0305001:1151	0030010000000 Земли сельскохозяйственного назначения	"Ведение садоводства". осуществление отдыха и (или) выращивания гражданами для собственных нужд сельскохозяйственных культур, размещение для собственных нужд садового дома, жилого дома. указанного в описании вида разрешенного использования с кодом 2.1, хозяйственных построек и гаражей для собственных нужд	13	13.021	600	206,19	123 714,00
12917	Республика Северная Осетия-Алания, р-н Моздокский. ст-ца Луковская. снт Садовод, уч 4/58	Моздокский	15:01:0305001:1152	0030010000000 Земли сельскохозяйственного назначения	Сад-огород	13	13.011	600	53,04	31 824,00
12918	Республика Северная Осетия-Алания, р-н Моздокский, ст-ца Луковская, СОТ "Садовод", 4/59	Моздокский	15:01:0305001:1153	0030010000000 Земли сельскохозяйственного назначения	"Ведение садоводства". осуществление отдыха и (или) выращивания гражданами для собственных нужд сельскохозяйственных культур. размещение для собственных нужд садовых домов. жилых домов, хозяйственных построек и гаражей"	13	13.021	600	206,19	123 714,00

№ пп	Местоположение ЗУ	Район	Кадастровый номер ЗУ	Категория земель	Разрешенное использование по документу	Код вида разрешенного использования (в соответствии с классификатором видов разрешенного использования земельных участков)	Вид использования объектов недвижимости	Площадь	УПКС	КС
12919	Республика Северная Осетия-Алания, р-н Моздокский, ст. Луковская. СОТ "Садовод". квартал 4. участок №60	Моздокский	15:01:0305001:1154	003001000000 Земли сельскохозяйственного назначения	"Ведение садоводства". осуществление отдыха и (или) выращивания гражданами для собственных нужд сельскохозяйственных культур; размещение для собственных нужд садовых домов. жилых домов, хозяйственных построек и гаражей	13	13.021	600	206,19	123 714,00
12920	Республика Северная Осетия-Алания, р-н Моздокский, ст. Луковская, СОТ "Садовод", квартал 4, участок № 61	Моздокский	15:01:0305001:1155	003001000000 Земли сельскохозяйственного назначения	"Ведение садоводства", осуществление отдыха и (или) выращивания гражданами для собственных нужд сельскохозяйственных культур; размещение для собственных нужд садовых домов, жилых домов, хозяйственных построек и гаражей	13	13.021	600	206,19	123 714,00
12921	Республика Северная Осетия-Алания, р-н Моздокский, ст. Луковская. СОТ "Садовод". квартал 4. участок № 62	Моздокский	15:01:0305001:1156	003001000000 Земли сельскохозяйственного назначения	"Ведение садоводства". осуществление отдыха и (или) выращивания гражданами для собственных нужд сельскохозяйственных культур; размещение для собственных нужд садовых домов. жилых домов, хозяйственных построек и гаражей	13	13.021	600	206,19	123 714,00
12922	Республика Северная Осетия-Алания, р-н Моздокский, ст-ца Луковская, СОТ "Садовод", квартал 4, участок №63	Моздокский	15:01:0305001:1157	003001000000 Земли сельскохозяйственного назначения	«Ведение садоводства». осуществление отдыха и (или) выращивания гражданами для собственных нужд сельскохозяйственных культур; размещение для собственных нужд садовых домов, жилых домов. хозяйственных построек и гаражей»	13	13.021	600	206,19	123 714,00
12923	Республика Северная Осетия-Алания, р-н Моздокский, ст-ца Луковская, СОТ "Садовод", квартал 4, участок №64	Моздокский	15:01:0305001:1158	003001000000 Земли сельскохозяйственного назначения	"Ведение садоводства". осуществление отдыха и (или) выращивания гражданами для собственных нужд сельскохозяйственных культур; размещение для собственных нужд садовых домов. жилых домов, хозяйственных построек и гаражей"	13	13.021	600	206,19	123 714,00
12924	Республика Северная Осетия-Алания, р-н Моздокский, ст-ца Луковская, СОТ "Садовод", квартал 4, участок №65	Моздокский	15:01:0305001:1159	003001000000 Земли сельскохозяйственного назначения	"Ведение садоводства", осуществление отдыха и (или) выращивания гражданами для собственных нужд сельскохозяйственных культур; размещение для собственных нужд садовых домов, жилых домов, хозяйственных построек и гаражей"	13	13.021	600	206,19	123 714,00
12925	Республика Северная Осетия-Алания, р-н Моздокский, ст.Луковская, СОТ "Садовод", квартал 1, участок №174	Моздокский	15:01:0305001:116	003001000000 Земли сельскохозяйственного назначения	Сад-огород	13	13.011	600	53,04	31 824,00
12926	Республика Северная Осетия-Алания, р-н Моздокский, ст-ца Луковская, СОТ "Садовод", квартал 4, участок №66	Моздокский	15:01:0305001:1160	003001000000 Земли сельскохозяйственного назначения	"Ведение садоводства", осуществление отдыха и (или) выращивания гражданами для собственных нужд сельскохозяйственных культур; размещение для собственных нужд садовых домов, жилых домов, хозяйственных построек и гаражей"	13	13.021	600	206,19	123 714,00
12927	Республика Северная Осетия-Алания, р-н Моздокский, ст-ца Луковская, СОТ "Садовод", квартал 4, участок №67	Моздокский	15:01:0305001:1161	003001000000 Земли сельскохозяйственного назначения	"Ведение садоводства". осуществление отдыха и (или) выращивания гражданами для собственных нужд сельскохозяйственных культур; размещение для собственных нужд садовых домов. жилых домов, хозяйственных построек и гаражей	13	13.021	600	206,19	123 714,00
12928	Республика Северная Осетия-Алания, р-н Моздокский, ст-ца Луковская, СОТ "Садовод", квартал 4, участок №68	Моздокский	15:01:0305001:1162	003001000000 Земли сельскохозяйственного назначения	"Ведение садоводства", осуществление отдыха и (или) выращивания гражданами для собственных нужд сельскохозяйственных культур; размещение для собственных нужд садовых домов, жилых домов, хозяйственных построек и гаражей"	13	13.021	600	206,19	123 714,00
12929	Республика Северная Осетия-Алания, р-н Моздокский. ст. Луковская, СОТ "Садовод", квартал №4. участок №69	Моздокский	15:01:0305001:1163	003001000000 Земли сельскохозяйственного назначения	Ведение садоводства	13	13.021	600	206,19	123 714,00
12930	Республика Северная Осетия-Алания, р-н Моздокский. ст. Луковская, СОТ "Садовод", квартал №4. участок №70	Моздокский	15:01:0305001:1164	003001000000 Земли сельскохозяйственного назначения	Ведение садоводства	13	13.021	600	206,19	123 714,00
12931	Республика Северная Осетия-Алания, Моздокский район. ст. Луковская, СОТ "Садовод", квартал 4, участок 71	Моздокский	15:01:0305001:1165	003001000000 Земли сельскохозяйственного назначения	Сад-огород	13	13.011	600	53,04	31 824,00
12932	Республика Северная Осетия-Алания, р-н Моздокский, ст-ца Луковская, СОТ "Садовод", квартал 4, участок №72	Моздокский	15:01:0305001:1166	003001000000 Земли сельскохозяйственного назначения	Сад-огород	13	13.011	600	53,04	31 824,00
12933	Республика Северная Осетия-Алания, р-н Моздокский, ст-ца Луковская, СОТ "Садовод", квартал 4, участок №73	Моздокский	15:01:0305001:1167	003001000000 Земли сельскохозяйственного назначения	"Ведение садоводства". осуществление отдыха и (или) выращивания гражданами для собственных нужд сельскохозяйственных культур; размещение для собственных нужд садовых домов. жилых домов, хозяйственных построек и гаражей"	13	13.021	600	206,19	123 714,00

№ пп	Местоположение ЗУ	Район	Кадастровый номер ЗУ	Категория земель	Разрешенное использование по документу	Код вида разрешенного использования (в соответствии с классификатором видов разрешенного использования земельных участков)	Вид использования объектов недвижимости	Площадь	УПКС	КС
12934	Республика Северная Осетия-Алания, р-н Моздокский, ст-ца Луковская, СОТ "Садовод", квартал 4, участок №74	Моздокский	15:01:0305001:1168	003001000000 Земли сельскохозяйственного назначения	Сад-огород	13	13.011	600	53,04	31 824,00
12935	Республика Северная Осетия-Алания, р-н Моздокский, ст-ца Луковская, СОТ "Садовод", квартал 4, участок № 75	Моздокский	15:01:0305001:1169	003001000000 Земли сельскохозяйственного назначения	"Ведение садоводства", осуществление отдыха и (или) выращивания гражданами для собственных нужд сельскохозяйственных культур; размещение для собственных нужд садовых домов, жилых домов, хозяйственных построек и гаражей"	13	13.021	600	206,19	123 714,00
12936	Республика Северная Осетия-Алания, р-н Моздокский, ст.Луковская, СОТ "Садовод", квартал 1, участок №275	Моздокский	15:01:0305001:117	003001000000 Земли сельскохозяйственного назначения	«Ведение садоводства», осуществление отдыха и (или) выращивания гражданами для собственных нужд сельскохозяйственных культур; размещение для собственных нужд садового дома, жилого дома, хозяйственных построек и гаражей» (код 13.2)	13	13.021	600	206,19	123 714,00
12937	Республика Северная Осетия-Алания, р-н Моздокский, ст-ца Луковская, СОТ "Садовод", квартал 4, участок №76	Моздокский	15:01:0305001:1170	003001000000 Земли сельскохозяйственного назначения	«Ведение садоводства», осуществление отдыха и (или) выращивания гражданами для собственных нужд сельскохозяйственных культур; размещение для собственных нужд садовых домов, жилых домов, хозяйственных построек и гаражей»	13	13.021	600	206,19	123 714,00
12938	Республика Северная Осетия-Алания, р-н Моздокский, ст-ца Луковская, СОТ "Садовод", квартал 4, участок №77	Моздокский	15:01:0305001:1171	003001000000 Земли сельскохозяйственного назначения	"Ведение садоводства", осуществление отдыха и (или) выращивания гражданами для собственных нужд сельскохозяйственных культур; размещение для собственных нужд садовых домов, жилых домов, хозяйственных построек и гаражей	13	13.021	600	206,19	123 714,00
12939	Республика Северная Осетия-Алания, р-н Моздокский, ст-ца Луковская, СОТ "Садовод", квартал 4, участок №78	Моздокский	15:01:0305001:1172	003001000000 Земли сельскохозяйственного назначения	"Ведение садоводства", осуществление отдыха и (или) выращивания гражданами для собственных нужд сельскохозяйственных культур; размещение для собственных нужд садового дома, жилого дома, хозяйственных построек и гаражей	13	13.021	600	206,19	123 714,00
12940	Республика Северная Осетия-Алания, р-н Моздокский, ст-ца Луковская, СОТ "Садовод", квартал 4, участок №79	Моздокский	15:01:0305001:1173	003001000000 Земли сельскохозяйственного назначения	Сад-огород	13	13.011	600	53,04	31 824,00
12941	Республика Северная Осетия-Алания, р-н Моздокский, ст-ца Луковская, СОТ "Садовод", квартал 4, участок №80	Моздокский	15:01:0305001:1174	003001000000 Земли сельскохозяйственного назначения	Сад-огород	13	13.011	600	53,04	31 824,00
12942	Республика Северная Осетия-Алания, р-н Моздокский, ст-ца Луковская, СОТ "Садовод", квартал 4, участок №81	Моздокский	15:01:0305001:1175	003001000000 Земли сельскохозяйственного назначения	Сад-огород	13	13.011	600	53,04	31 824,00
12943	Республика Северная Осетия-Алания, р-н Моздокский, ст. Луковская, СОТ "Садовод", квартал 4, участок №82	Моздокский	15:01:0305001:1176	003001000000 Земли сельскохозяйственного назначения	Садоводство	13	13.021	600	206,19	123 714,00
12944	Республика Северная Осетия-Алания, р-н Моздокский, ст. Луковская, СОТ "Садовод", квартал 4, участок №83	Моздокский	15:01:0305001:1177	003001000000 Земли сельскохозяйственного назначения	Ведение садоводства	13	13.021	600	206,19	123 714,00
12945	Республика Северная Осетия-Алания, р-н Моздокский, ст-ца Луковская, СОТ "Садовод", квартал 4, участок №84	Моздокский	15:01:0305001:1178	003001000000 Земли сельскохозяйственного назначения	"Ведение садоводства", осуществление отдыха и (или) выращивания гражданами для собственных нужд сельскохозяйственных культур; размещение для собственных нужд садовых домов, жилых домов, хозяйственных построек и гаражей"	13	13.021	600	206,19	123 714,00
12946	Республика Северная Осетия-Алания, Моздокский район, ст-ца Луковская, СОТ "Садовод", квартал 4, участок №85	Моздокский	15:01:0305001:1179	003001000000 Земли сельскохозяйственного назначения	"Ведение садоводства", осуществление отдыха и (или) выращивания гражданами для собственных нужд сельскохозяйственных культур; размещение для собственных нужд садовых домов, жилых домов, хозяйственных построек и гаражей"	13	13.021	600	206,19	123 714,00
12947	Республика Северная Осетия-Алания, р-н Моздокский, ст.Луковская, СОТ "Садовод", квартал 1, участок №276	Моздокский	15.01:0305001.118	003001000000 Земли сельскохозяйственного назначения	«Ведение садоводства», осуществление отдыха и (или) выращивания гражданами для собственных нужд сельскохозяйственных культур; размещение для собственных нужд садового дома, жилого дома, хозяйственных построек и гаражей» (код 13.2).	13	13.021	600	206,19	123 714,00
12948	Республика Северная Осетия-Алания, р-н Моздокский, ст-ца Луковская, СОТ "Садовод", квартал 4, участок №87	Моздокский	15:01:0305001:1180	003001000000 Земли сельскохозяйственного назначения	Сад-огород	13	13.011	600	53,04	31 824,00
12949	Республика Северная Осетия-Алания, р-н Моздокский, ст-ца Луковская, СОТ "Садовод", квартал 4, участок №87	Моздокский	15:01:0305001:1181	003001000000 Земли сельскохозяйственного назначения	Сад-огород	13	13.011	600	53,04	31 824,00

№ пп	Местоположение ЗУ	Район	Кадастровый номер ЗУ	Категория земель	Разрешенное использование по документу	Код вида разрешенного использования (в соответствии с классификатором видов разрешенного использования земельных участков)	Вид использования объектов недвижимости	Площадь	УПКС	КС
12950	Республика Северная Осетия-Алания, р-н Моздокский, ст-ца Луковская, СОТ "Садовод", квартал 4, участок №88	Моздокский	15:01:0305001:1182	003001000000 Земли сельскохозяйственного назначения	"Ведение садоводства". осуществление отдыха и (или) выращивания гражданами для собственных нужд сельскохозяйственных культур; размещение для собственных нужд садовых домов. жилых домов, хозяйственных построек и гаражей	13	13.021	600	206,19	123 714,00
12951	Республика Северная Осетия-Алания, р-н Моздокский, ст-ца Луковская, СОТ "Садовод", квартал 4, участок №89	Моздокский	15:01:0305001:1183	003001000000 Земли сельскохозяйственного назначения	"Ведение садоводства", осуществление отдыха и (или) выращивания гражданами для собственных нужд сельскохозяйственных культур; размещение для собственных нужд садовых домов, жилых домов, хозяйственных построек и гаражей	13	13.021	600	206,19	123 714,00
12952	Республика Северная Осетия-Алания, р-н Моздокский, ст-ца Луковская, СОТ "Садовод", квартал 4, участок №90	Моздокский	15:01:0305001:1184	003001000000 Земли сельскохозяйственного назначения	"Ведение садоводства". осуществление отдыха и (или) выращивания гражданами для собственных нужд сельскохозяйственных культур; размещение для собственных нужд садовых домов. жилых домов, хозяйственных построек и гаражей	13	13.021	600	206,19	123 714,00
12953	Республика Северная Осетия-Алания, р-н Моздокский, ст-ца Луковская, СОТ "Садовод", квартал 4, участок №91	Моздокский	15:01:0305001:1185	003001000000 Земли сельскохозяйственного назначения	"Ведение садоводства", осуществление отдыха и (или) выращивания гражданами для собственных нужд сельскохозяйственных культур; размещение для собственных нужд садовых домов, жилых домов, хозяйственных построек и гаражей	13	13.021	600	206,19	123 714,00
12954	Республика Северная Осетия-Алания, р-н Моздокский, ст-ца Луковская, СОТ "Садовод", квартал 4, участок №92	Моздокский	15:01:0305001:1186	003001000000 Земли сельскохозяйственного назначения	"Ведение садоводства". осуществление отдыха и (или) выращивания гражданами для собственных нужд сельскохозяйственных культур; размещение для собственных нужд садовых домов. жилых домов, хозяйственных построек и гаражей	13	13.021	600	206,19	123 714,00
12955	Республика Северная Осетия-Алания, р-н Моздокский, ст-ца Луковская, СОТ "Садовод", квартал 4, участок №93	Моздокский	15:01:0305001:1187	003001000000 Земли сельскохозяйственного назначения	"Ведение садоводства", осуществление отдыха и (или) выращивания гражданами для собственных нужд сельскохозяйственных культур; размещение для собственных нужд садовых домов, жилых домов, хозяйственных построек и гаражей	13	13.021	600	206,19	123 714,00
12956	Республика Северная Осетия-Алания, р-н Моздокский, ст-ца Луковская, СОТ "Садовод", квартал 4, участок №94	Моздокский	15:01:0305001:1188	003001000000 Земли сельскохозяйственного назначения	"Ведение садоводства". осуществление отдыха и (или) выращивания гражданами для собственных нужд сельскохозяйственных культур; размещение для собственных нужд садовых домов. жилых домов, хозяйственных построек и гаражей"	13	13.021	600	206,19	123 714,00
12957	Республика Северная Осетия-Алания, р-н Моздокский, ст-ца Луковская, СОТ "Садовод", квартал 4, участок №95	Моздокский	15:01:0305001:1189	003001000000 Земли сельскохозяйственного назначения	"Ведение садоводства", осуществление отдыха и (или) выращивания гражданами для собственных нужд сельскохозяйственных культур; размещение для собственных нужд садовых домов, жилых домов, хозяйственных построек и гаражей"	13	13.021	600	206,19	123 714,00
12958	Республика Северная Осетия-Алания, р-н Моздокский, ст.Луковская, СОТ "Садовод", квартал 1, участок №77	Моздокский	15:01:0305001:119	003001000000 Земли сельскохозяйственного назначения	Ведение садоводства	13	13.021	600	206,19	123 714,00
12959	Республика Северная Осетия-Алания, р-н Моздокский, ст-ца Луковская, СОТ "Садовод", квартал 4, участок №96	Моздокский	15:01:0305001:1190	003001000000 Земли сельскохозяйственного назначения	Сад-огород	13	13.011	600	53,04	31 824,00
12960	Республика Северная Осетия-Алания, р-н Моздокский, ст-ца Луковская, СОТ "Садовод", квартал 4, участок №97	Моздокский	15:01:0305001:1191	003001000000 Земли сельскохозяйственного назначения	"Ведение садоводства", осуществление отдыха и (или) выращивания гражданами для собственных нужд сельскохозяйственных культур; размещение для собственных нужд садовых домов, жилых домов, хозяйственных построек и гаражей	13	13.021	600	206,19	123 714,00
12961	Республика Северная Осетия-Алания, р-н Моздокский, ст-ца Луковская, СНТ "Садовод", квартал 4, участок №98	Моздокский	15:01:0305001:1192	003001000000 Земли сельскохозяйственного назначения	"Ведение садоводства". осуществление отдыха и (или) выращивания гражданами для собственных нужд сельскохозяйственных культур; размещение для собственных нужд садового дома, жилого дома, хозяйственных построек и гаражей.	13	13.021	600	206,19	123 714,00

№ пп	Местоположение ЗУ	Район	Кадастровый номер ЗУ	Категория земель	Разрешенное использование по документу	Код вида разрешенного использования (в соответствии с классификатором видов разрешенного использования земельных участков)	Вид использования объектов недвижимости	Площадь	УПКС	КС
12962	Республика Северная Осетия-Алания, р-н Моздокский, ст-ца Луковская, СОТ "Садовод", квартал 4, участок №99	Моздокский	15:01:0305001:1193	0030010000000 Земли сельскохозяйственного назначения	"Ведение садоводства", осуществление отдыха и (или) выращивания гражданами для собственных нужд сельскохозяйственных культур; размещение для собственных нужд садовых домов, жилых домов, хозяйственных построек и гаражей	13	13.021	600	206,19	123 714,00
12963	Республика Северная Осетия-Алания, р-н Моздокский, ст-ца Луковская, СОТ "Садовод", квартал 4, участок № 100	Моздокский	15:01:0305001:1194	0030010000000 Земли сельскохозяйственного назначения	"Ведение садоводства", осуществление отдыха и (или) выращивания гражданами для собственных нужд сельскохозяйственных культур; размещение для собственных нужд садовых домов, жилых домов, хозяйственных построек и гаражей	13	13.021	600	206,19	123 714,00
12964	Республика Северная Осетия-Алания, р-н Моздокский, ст-ца Луковская, СОТ "Садовод", квартал 4, участок № 101	Моздокский	15:01:0305001:1195	0030010000000 Земли сельскохозяйственного назначения	"Ведение садоводства", осуществление отдыха и (или) выращивания гражданами для собственных нужд сельскохозяйственных культур; размещение для собственных нужд садовых домов, жилых домов, хозяйственных построек и гаражей	13	13.021	600	206,19	123 714,00
12965	Республика Северная Осетия-Алания, р-н Моздокский, ст-ца Луковская, СОТ "Садовод", квартал 4, участок № 102	Моздокский	15:01:0305001:1196	0030010000000 Земли сельскохозяйственного назначения	"Ведение садоводства", осуществление отдыха и (или) выращивания гражданами для собственных нужд сельскохозяйственных культур; размещение для собственных нужд садовых домов, жилых домов, хозяйственных построек и гаражей	13	13.021	600	206,19	123 714,00
12966	Республика Северная Осетия-Алания, р-н Моздокский, ст. Луковская, СОТ "Садовод", квартал 4, участок №103	Моздокский	15:01:0305001:1197	0030010000000 Земли сельскохозяйственного назначения	«Ведение садоводства», осуществление отдыха и (или) выращивания гражданами для собственных нужд сельскохозяйственных культур; размещение для собственных нужд садовых домов, жилых домов, хозяйственных построек и гаражей»	13	13.021	600	206,19	123 714,00
12967	Республика Северная Осетия-Алания, р-н Моздокский, ст-ца Луковская, СОТ "Садовод", квартал 4, участок №104	Моздокский	15:01:0305001:1198	0030010000000 Земли сельскохозяйственного назначения	Сад-огород	13	13.011	600	53,04	31 824,00
12968	Республика Северная Осетия-Алания, р-н Моздокский, ст-ца Луковская, СОТ "Садовод", квартал 4, участок №105	Моздокский	15:01:0305001:1199	0030010000000 Земли сельскохозяйственного назначения	Сад-огород	13	13.011	600	53,04	31 824,00
12969	Республика Северная Осетия-Алания, р-н Моздокский, ст.Луковская, СОТ "Садовод", квартал 1, участок №174	Моздокский	15:01:0305001:12	0030010000000 Земли сельскохозяйственного назначения	Сад-огород	13	13.011	600	53,04	31 824,00
12970	Республика Северная Осетия-Алания, р-н Моздокский, ст.Луковская, СОТ "Садовод", квартал 1, участок №278	Моздокский	15:01:0305001:120	0030010000000 Земли сельскохозяйственного назначения	Сад-огород	13	13.011	600	53,04	31 824,00
12971	Республика Северная Осетия-Алания, р-н Моздокский, ст-ца Луковская, СОТ "Садовод", квартал 4, участок №106	Моздокский	15:01:0305001:1200	0030010000000 Земли сельскохозяйственного назначения	Ведение садоводства	13	13.021	600	206,19	123 714,00
12972	Республика Северная Осетия-Алания, р-н Моздокский, ст-ца Луковская, СОТ "Садовод", квартал 4, участок №107	Моздокский	15:01:0305001:1201	0030010000000 Земли сельскохозяйственного назначения	Сад-огород	13	13.011	600	53,04	31 824,00
12973	Республика Северная Осетия-Алания, р-н Моздокский, ст-ца Луковская, СОТ "Садовод", квартал 4, участок №108	Моздокский	15:01:0305001:1202	0030010000000 Земли сельскохозяйственного назначения	Сад-огород	13	13.011	600	53,04	31 824,00
12974	Республика Северная Осетия-Алания, р-н Моздокский, ст-ца Луковская, СОТ "Садовод", квартал 4, участок 109	Моздокский	15:01:0305001:1203	0030010000000 Земли сельскохозяйственного назначения	«Ведение садоводства», осуществление отдыха и (или) выращивания гражданами для собственных нужд сельскохозяйственных культур; размещение для собственных нужд садового дома, жилого дома, хозяйственных построек и гаражей»	13	13.021	600	206,19	123 714,00
12975	Республика Северная Осетия-Алания, р-н Моздокский, ст-ца Луковская, СОТ "Садовод", квартал 4, участок №110	Моздокский	15:01:0305001:1204	0030010000000 Земли сельскохозяйственного назначения	Сад-огород	13	13.011	600	53,04	31 824,00
12976	Республика Северная Осетия-Алания, р-н Моздокский, ст-ца Луковская, СОТ "Садовод", квартал 4, участок №111	Моздокский	15:01:0305001:1205	0030010000000 Земли сельскохозяйственного назначения	Сад-огород	13	13.011	600	53,04	31 824,00
12977	Республика Северная Осетия-Алания, р-н Моздокский, ст-ца Луковская, СОТ "Садовод", квартал 4, участок №112	Моздокский	15:01:0305001:1206	0030010000000 Земли сельскохозяйственного назначения	Сад-огород	13	13.011	600	53,04	31 824,00
12978	Республика Северная Осетия-Алания, р-н Моздокский, ст-ца Луковская, СОТ "Садовод", квартал 4, участок №113	Моздокский	15:01:0305001:1207	0030010000000 Земли сельскохозяйственного назначения	Сад-огород	13	13.011	600	53,04	31 824,00
12979	Республика Северная Осетия-Алания, р-н Моздокский, ст-ца Луковская, СОТ "Садовод", квартал 4, участок №114	Моздокский	15:01:0305001:1208	0030010000000 Земли сельскохозяйственного назначения	«Ведение садоводства», осуществление отдыха и (или) выращивания гражданами для собственных нужд сельскохозяйственных культур; размещение для собственных нужд садовых домов, жилых домов, хозяйственных построек и гаражей»	13	13.021	600	206,19	123 714,00
12980	Республика Северная Осетия-Алания, р-н Моздокский, ст-ца Луковская, СОТ "Садовод", квартал 4, участок №115	Моздокский	15:01:0305001:1209	0030010000000 Земли сельскохозяйственного назначения	Сад-огород	13	13.011	600	53,04	31 824,00
12981	Республика Северная Осетия-Алания, р-н Моздокский, ст-ца Луковская, СОТ "Садовод", квартал 4, участок №116	Моздокский	15:01:0305001:1210	0030010000000 Земли сельскохозяйственного назначения	Сад-огород	13	13.011	600	53,04	31 824,00
12982	Республика Северная Осетия-Алания, р-н Моздокский, ст. Луковская, СОТ "Садовод", квартал 4, участок №117	Моздокский	15:01:0305001:1211	0030010000000 Земли сельскохозяйственного назначения	Сад-огород	13	13.011	600	53,04	31 824,00
12983	Республика Северная Осетия-Алания, р-н Моздокский, ст. Луковская, СОТ "Садовод", квартал 4, участок № 118	Моздокский	15:01:0305001:1212	0030010000000 Земли сельскохозяйственного назначения	Ведение садоводства	13	13.021	600	206,19	123 714,00

№ пп	Местоположение ЗУ	Район	Кадастровый номер ЗУ	Категория земель	Разрешенное использование по документу	Код вида разрешенного использования (в соответствии с классификатором видов разрешенного использования земельных участков)	Вид использования объектов недвижимости	Площадь	УПКС	КС
12984	Республика Северная Осетия-Алания, р-н Моздокский, ст. Луковская. СОТ "Садовод". квартал 4. участок №119	Моздокский	15:01:0305001:1213	0030010000000 Земли сельскохозяйственного назначения	Земельные участки предназначенные для дачного строительства. садоводства и огородничества (земельный участок. предназначенный для ведения садоводства и огородничества)	13	13.021	600	206.19	123 714,00
12985	Республика Северная Осетия-Алания, р-н Моздокский, ст. Луковская. СОТ "Садовод". квартал 4. участок №120	Моздокский	15:01:0305001:1214	0030010000000 Земли сельскохозяйственного назначения	Садоводство	13	13.021	606	206.19	124 951,14
12986	Республика Северная Осетия-Алания, р-н Моздокский, ст. Луковская, СОТ "Садовод", квартал 4, участок №121	Моздокский	15:01:0305001:1215	0030010000000 Земли сельскохозяйственного назначения	Сад-огород	13	13.011	606	53,04	32 142,24
12987	Республика Северная Осетия-Алания, р-н Моздокский, ст. Луковская, СОТ "Садовод", квартал 4, участок №122	Моздокский	15:01:0305001:1216	0030010000000 Земли сельскохозяйственного назначения	Ведение садоводства	13	13.021	600	206.19	123 714,00
12988	Республика Северная Осетия-Алания, р-н Моздокский, ст. Луковская. СОТ "Садовод". квартал 4. участок 123	Моздокский	15:01:0305001:1217	0030010000000 Земли сельскохозяйственного назначения	Ведение садоводства	13	13.021	600	206.19	123 714,00
12989	Республика Северная Осетия-Алания, р-н Моздокский, ст. Луковская. СОТ "Садовод". квартал 4. участок №124	Моздокский	15:01:0305001:1218	0030010000000 Земли сельскохозяйственного назначения	Ведение садоводства	13	13.021	600	206.19	123 714,00
12990	Республика Северная Осетия-Алания, р-н Моздокский, ст. Луковская, СОТ "Садовод", квартал 4, участок №125	Моздокский	15:01:0305001:1219	0030010000000 Земли сельскохозяйственного назначения	Ведение садоводства	13	13.021	600	206.19	123 714,00
12991	Республика Северная Осетия-Алания, р-н Моздокский, ст.Луковская, СОТ "Садовод", квартал 1, участок №280	Моздокский	15:01:0305001:122	0030010000000 Земли сельскохозяйственного назначения	ведение садоводства, осуществление отдыха и (или) выращивания гражданами для собственных нужд сельскохозяйственных культур, размещение для собственных нужд садового дома, жилого дома. хозяйственных построек и гаражей	13	13.021	600	206.19	123 714,00
12992	Республика Северная Осетия - Алания, муниципальный район Моздокский, сельское поселение Луковское. ст-ца Луковская. СТ "Садовод". квартал 4, участок 126	Моздокский	15:01:0305001:1220	0030010000000 Земли сельскохозяйственного назначения	Сад-огород	13	13.011	600	53,04	31 824,00
12993	Республика Северная Осетия-Алания, р-н Моздокский. ст-ца Луковская. СОТ "Садовод". квартал 4. участок № 127	Моздокский	15:01:0305001:1221	0030010000000 Земли сельскохозяйственного назначения	Сад-огород	13	13.011	600	53,04	31 824,00
12994	Республика Северная Осетия-Алания, р-н Моздокский. ст-ца Луковская. СОТ "Садовод". квартал 4. участок № 128	Моздокский	15:01:0305001:1222	0030010000000 Земли сельскохозяйственного назначения	Сад-огород	13	13.011	600	53,04	31 824,00
12995	Республика Северная Осетия-Алания, р-н Моздокский, ст-ца Луковская, СОТ "Садовод", квартал 4, участок № 129	Моздокский	15:01:0305001:1223	0030010000000 Земли сельскохозяйственного назначения	Сад-огород	13	13.011	600	53,04	31 824,00
12996	Республика Северная Осетия-Алания, р-н Моздокский, ст-ца Луковская, СОТ "Садовод", квартал 4, участок № 130	Моздокский	15:01:0305001:1224	0030010000000 Земли сельскохозяйственного назначения	земельные участки, предназначенные для дачного строительства, садоводства и огородничества (земельный участок . предназначенный для едения садоводства и огородничества)	13	13.021	600	206.19	123 714,00
12997	Республика Северная Осетия-Алания, р-н Моздокский. ст-ца Луковская. д 25 а. СОТ "Садовод". квартал 4. участок № 131	Моздокский	15:01:0305001:1225	0030010000000 Земли сельскохозяйственного назначения	Земельные участки. предназначенные для дачного строительства. садоводства и огородничества (земельный участок. предназначенный для ведения садоводства и огородничества)	13	13.021	600	206.19	123 714,00
12998	Республика Северная Осетия-Алания, р-н Моздокский, ст-ца Луковская, СОТ "Садовод", квартал 4, участок № 132	Моздокский	15:01:0305001:1226	0030010000000 Земли сельскохозяйственного назначения	Земельные участки, предназначенные для дачного строительства, садоводства и огородничества (земельный участок. предназначенный для ведения садоводства и огородничества)	13	13.021	600	206.19	123 714,00
12999	Республика Северная Осетия-Алания, р-н Моздокский. ст. Луковская, СОТ "Садовод", квартал 4, участок № 133	Моздокский	15:01:0305001:1227	0030010000000 Земли сельскохозяйственного назначения	Ведение садоводства	13	13.021	600	206.19	123 714,00
13000	Республика Северная Осетия-Алания, р-н Моздокский, ст-ца Луковская, СОТ "Садовод", квартал 4, участок № 134	Моздокский	15:01:0305001:1228	0030010000000 Земли сельскохозяйственного назначения	Ведение садоводства	13	13.021	600	206.19	123 714,00
13001	Республика Северная Осетия-Алания, р-н Моздокский, ст. Луковская. СОТ "Садовод". квартал №4, участок № 135	Моздокский	15:01:0305001:1229	0030010000000 Земли сельскохозяйственного назначения	Ведение садоводства	13	13.021	600	206.19	123 714,00
13002	Республика Северная Осетия-Алания, р-н Моздокский. ст.Луковская. СОТ "Садовод". квартал 1. участок №281	Моздокский	15.01:0305001.123	0030010000000 Земли сельскохозяйственного назначения	Сад-огород	13	13.011	600	53,04	31 824,00
13003	Республика Северная Осетия-Алания, р-н Моздокский, ст. Луковская, СОТ "Садовод", квартал №4. участок № 136	Моздокский	15:01:0305001:1230	0030010000000 Земли сельскохозяйственного назначения	Ведение садоводства	13	13.021	600	206.19	123 714,00
13004	Республика Северная Осетия-Алания, р-н Моздокский, ст. Луковская. СОТ "Садовод". квартал 4. участок № 137	Моздокский	15:01:0305001:1231	0030010000000 Земли сельскохозяйственного назначения	Ведение садоводства	13	13.021	600	206.19	123 714,00
13005	Российская Федерация, Республика Северная Осетия-Алания, р-н Моздокский, ст-ца Луковская, СОТ "Садовод". квартал 4. участок 138	Моздокский	15:01:0305001:1232	0030010000000 Земли сельскохозяйственного назначения	"Ведение садоводства", осуществление отдыха и (или) выращивания гражданами для собственных нужд сельскохозяйственных культур, размещение для собственных нужд садового дома. жилого дома. хозяйственных построек и гаражей	13	13.021	600	206.19	123 714,00
13006	Республика Северная Осетия-Алания, р-н Моздокский. ст-ца Луковская. СОТ "Садовод". квартал 4. участок № 139	Моздокский	15:01:0305001:1233	0030010000000 Земли сельскохозяйственного назначения	Земельные участки. предназначенные для дачного строительства. садоводства и огородничества (земельный участок. предназначенный для ведения садоводства и огородничества)	13	13.021	600	206.19	123 714,00
13007	Республика Северная Осетия-Алания, р-н Моздокский, ст-ца Луковская, СОТ "Садовод", квартал 4, участок №140	Моздокский	15:01:0305001:1234	0030010000000 Земли сельскохозяйственного назначения	Земельные участки, предназначенные для дачного строительства, садоводства и огородничества (земельный участок. предназначенный для ведения садоводства и огородничества)	13	13.021	600	206.19	123 714,00

№ пп	Местоположение ЗУ	Район	Кадастровый номер ЗУ	Категория земель	Разрешенное использование по документу	Код вида разрешенного использования (в соответствии с классификатором видов разрешенного использования земельных участков)	Вид использования объектов недвижимости	Площадь	УПКС	КС
13008	Республика Северная Осетия-Алания, р-н Моздокский, ст-ца Луковская, СОТ "Садовод", квартал 4, участок №141	Моздокский	15:01:0305001:1235	003001000000 Земли сельскохозяйственного назначения	Земельные участки, предназначенные для личного строительства, садоводства и огородничества (земельный участок, предназначенный для ведения садоводства и огородничества)	13	13.021	600	206,19	123 714,00
13009	Республика Северная Осетия-Алания, р-н Моздокский, ст-ца Луковская, СОТ "Садовод", квартал 4, участок №142	Моздокский	15:01:0305001:1236	003001000000 Земли сельскохозяйственного назначения	Сад-огород	13	13.011	600	53,04	31 824,00
13010	Республика Северная Осетия-Алания, р-н Моздокский, ст-ца Луковская, СОТ "Садовод", квартал 4, участок №143	Моздокский	15:01:0305001:1237	003001000000 Земли сельскохозяйственного назначения	Сад-огород	13	13.011	600	53,04	31 824,00
13011	Республика Северная Осетия-Алания, р-н Моздокский, ст-ца Луковская, СОТ "Садовод", квартал 4, участок № 144	Моздокский	15:01:0305001:1238	003001000000 Земли сельскохозяйственного назначения	Сад-огород	13	13.011	600	53,04	31 824,00
13012	Республика Северная Осетия-Алания, р-н Моздокский, ст-ца Луковская, СОТ "Садовод", квартал 4, участок № 145	Моздокский	15:01:0305001:1239	003001000000 Земли сельскохозяйственного назначения	Сад-огород	13	13.011	600	53,04	31 824,00
13013	Республика Северная Осетия-Алания, р-н Моздокский, ст.Луковская, СОТ "Садовод", квартал 1, участок №282	Моздокский	15.01:0305001.124	003001000000 Земли сельскохозяйственного назначения	Сад-огород	13	13.011	600	53,04	31 824,00
13014	Республика Северная Осетия-Алания, р-н Моздокский, ст-ца Луковская, СОТ "Садовод", квартал 4, участок № 146	Моздокский	15:01:0305001:1240	003001000000 Земли сельскохозяйственного назначения	Сад-огород	13	13.011	900	53,04	47 736,00
13015	Республика Северная Осетия-Алания, р-н Моздокский, ст-ца Луковская, СОТ "Садовод", квартал 4, участок № 147	Моздокский	15:01:0305001:1241	003001000000 Земли сельскохозяйственного назначения	Сад-огород	13	13.011	600	53,04	31 824,00
13016	Республика Северная Осетия-Алания, р-н Моздокский, ст-ца Луковская, СОТ "Садовод", квартал 4, участок № 148	Моздокский	15:01:0305001:1242	003001000000 Земли сельскохозяйственного назначения	Сад-огород	13	13.011	900	53,04	47 736,00
13017	Республика Северная Осетия-Алания, р-н Моздокский, ст-ца Луковская, СОТ "Садовод", квартал 4, участок № 149	Моздокский	15:01:0305001:1243	003001000000 Земли сельскохозяйственного назначения	Ведение садоводства, осуществление деятельности, связанной с выращиванием ягодных, овощных, бахчевых или сельскохозяйственных культур; картофеля; размещение некапитального жилого строения и хозяйственных строений и сооружений, предназначенных для хранения сельскохозяйственных орудий труда и выращенной сельскохозяйственной продукции	13	13.021	600	206,19	123 714,00
13018	Республика Северная Осетия-Алания, р-н Моздокский, ст-ца Луковская, СОТ "Садовод", квартал 4, участок № 151	Моздокский	15:01:0305001:1244	003001000000 Земли сельскохозяйственного назначения	Сад-огород	13	13.011	600	53,04	31 824,00
13019	Республика Северная Осетия-Алания, р-н Моздокский, ст-ца Луковская, снт Садовод, уч 4/150	Моздокский	15:01:0305001:1245	003001000000 Земли сельскохозяйственного назначения	Сад-огород	13	13.011	600	53,04	31 824,00
13020	Республика Северная Осетия-Алания, р-н Моздокский, ст-ца Луковская, СОТ "Садовод", квартал 4, участок № 152	Моздокский	15:01:0305001:1246	003001000000 Земли сельскохозяйственного назначения	Сад-огород	13	13.011	600	53,04	31 824,00
13021	Республика Северная Осетия-Алания, р-н Моздокский, ст-ца Луковская, СОТ "Садовод", квартал 4, участок № 153	Моздокский	15:01:0305001:1247	003001000000 Земли сельскохозяйственного назначения	Ведение садоводства, осуществление деятельности, связанной с выращиванием ягодных, овощных, бахчевых или сельскохозяйственных культур; картофеля; размещение садового дома, предназначенного для отдыха и не подлежащего разделу на квартиры; размещение хозяйственных строений и сооружений".	13	13.021	600	206,19	123 714,00
13022	Республика Северная Осетия-Алания, р-н Моздокский, ст-ца Луковская, СОТ "Садовод", квартал 4, участок № 154	Моздокский	15:01:0305001:1248	003001000000 Земли сельскохозяйственного назначения	Сад-огород	13	13.011	600	53,04	31 824,00
13023	Республика Северная Осетия-Алания, р-н Моздокский, ст-ца Луковская, СОТ "Садовод", квартал 4, участок №155	Моздокский	15:01:0305001:1249	003001000000 Земли сельскохозяйственного назначения	"Ведение садоводства", осуществление отдыха и (или) выращивание гражданами для собственных нужд сельскохозяйственных культур; размещение для собственных нужд садовых домов, жилых домов, хозяйственных построек и гаражей	13	13.021	600	206,19	123 714,00
13024	Республика Северная Осетия-Алания, р-н Моздокский, ст.Луковская, СОТ "Садовод", квартал 1, участок №283	Моздокский	15.01:0305001.125	003001000000 Земли сельскохозяйственного назначения	Сад-огород	13	13.011	600	53,04	31 824,00
13025	Республика Северная Осетия-Алания, р-н Моздокский, ст. Луковская, СОТ "Садовод", квартал 4, участок №156	Моздокский	15:01:0305001:1250	003001000000 Земли сельскохозяйственного назначения	Сад-огород	13	13.011	600	53,04	31 824,00
13026	Республика Северная Осетия-Алания, р-н Моздокский, ст. Луковская, СОТ "Садовод", квартал 4, участок №157	Моздокский	15:01:0305001:1251	003001000000 Земли сельскохозяйственного назначения	Сад-огород	13	13.011	600	53,04	31 824,00
13027	Республика Северная Осетия-Алания, р-н Моздокский, ст. Луковская, СОТ "Садовод", квартал 4, участок №158	Моздокский	15:01:0305001:1252	003001000000 Земли сельскохозяйственного назначения	Сад-огород	13	13.011	600	53,04	31 824,00
13028	Республика Северная Осетия-Алания, р-н Моздокский, ст. Луковская, СОТ "Садовод", квартал 4, участок 159	Моздокский	15:01:0305001:1253	003001000000 Земли сельскохозяйственного назначения	Садоводство	13	13.021	600	206,19	123 714,00
13029	Республика Северная Осетия-Алания, р-н Моздокский, ст. Луковская, СОТ "Садовод", квартал 4, участок №160	Моздокский	15:01:0305001:1254	003001000000 Земли сельскохозяйственного назначения	Сад-огород	13	13.011	600	53,04	31 824,00
13030	Республика Северная Осетия-Алания, р-н Моздокский, ст-ца Луковская, СОТ "Садовод", квартал 4, участок №161	Моздокский	15:01:0305001:1255	003001000000 Земли сельскохозяйственного назначения	Сад-огород	13	13.011	600	53,04	31 824,00
13031	Республика Северная Осетия-Алания, р-н Моздокский, ст-ца Луковская, СОТ "Садовод", квартал 4, участок №162	Моздокский	15:01:0305001:1256	003001000000 Земли сельскохозяйственного назначения	Сад-огород	13	13.011	600	53,04	31 824,00
13032	Республика Северная Осетия-Алания, р-н Моздокский, ст-ца Луковская, СОТ "Садовод", квартал 4, участок №163	Моздокский	15:01:0305001:1257	003001000000 Земли сельскохозяйственного назначения	Ведение садоводства	13	13.021	585	206,19	120 621,15

№ пп	Местоположение ЗУ	Район	Кадастровый номер ЗУ	Категория земель	Разрешенное использование по документу	Код вида разрешенного использования (в соответствии с классификатором видов разрешенного использования земельных участков)	Вид использования объектов недвижимости	Площадь	УПКС	КС
13033	Республика Северная Осетия-Алания, р-н Моздокский, ст-ца Луковская, СОТ "Садовод", квартал 4, участок № 164	Моздокский	15:01:0305001:1258	003001000000 Земли сельскохозяйственного назначения	"Ведение садоводства", осуществление отдыха и (или) выращивания гражданами для собственных нужд сельскохозяйственных культур; размещение для собственных нужд садового дома, жилого дома, хозяйственных построек и гаражей	13	13.021	600	206,19	123 714,00
13034	Республика Северная Осетия-Алания, р-н Моздокский, ст-ца Луковская, ул. Степная, СОТ "Садовод", квартал 4, участок № 165	Моздокский	15:01:0305001:1259	003001000000 Земли сельскохозяйственного назначения	"Ведение садоводства", осуществление отдыха и (или) выращивания гражданами для собственных нужд сельскохозяйственных культур; размещение для собственных нужд садового дома, жилого дома, хозяйственных построек и гаражей	13	13.021	600	206,19	123 714,00
13035	Республика Северная Осетия-Алания, р-н Моздокский, ст.Луковская, СОТ "Садовод", квартал 1, участок №184	Моздокский	15:01:0305001:126	003001000000 Земли сельскохозяйственного назначения	Сад-огород	13	13.011	600	53,04	31 824,00
13036	Республика Северная Осетия-Алания, р-н Моздокский, ст-ца Луковская, СОТ "Садовод", квартал 4, участок №166	Моздокский	15:01:0305001:1260	003001000000 Земли сельскохозяйственного назначения	Ведение садоводства, осуществление отдыха и (или) выращивания гражданами для собственных нужд сельскохозяйственных культур; размещение для собственных нужд садового дома, жилого дома, хозяйственных построек и гаражей	13	13.021	600	206,19	123 714,00
13037	Республика Северная Осетия-Алания, р-н Моздокский, ст-ца Луковская, СОТ "Садовод", квартал 4, участок №167	Моздокский	15:01:0305001:1261	003001000000 Земли сельскохозяйственного назначения	"Ведение садоводства", осуществление отдыха и (или) выращивания гражданами для собственных нужд сельскохозяйственных культур; размещение для собственных нужд садового дома, жилого дома, хозяйственных построек и гаражей	13	13.021	600	206,19	123 714,00
13038	Республика Северная Осетия-Алания, р-н Моздокский, ст-ца Луковская, СОТ "Садовод", квартал 4, участок №168	Моздокский	15:01:0305001:1262	003001000000 Земли сельскохозяйственного назначения	"Ведение садоводства", осуществление отдыха и (или) выращивания гражданами для собственных нужд сельскохозяйственных культур; размещение для собственных нужд садового дома, жилого дома, хозяйственных построек и гаражей	13	13.021	600	206,19	123 714,00
13039	Республика Северная Осетия-Алания, р-н Моздокский, ст-ца Луковская, СОТ "Садовод", квартал 4, участок №169	Моздокский	15:01:0305001:1263	003001000000 Земли сельскохозяйственного назначения	"Ведение садоводства", осуществление отдыха и (или) выращивания гражданами для собственных нужд сельскохозяйственных культур; размещение для собственных нужд садового дома, жилого дома, хозяйственных построек и гаражей	13	13.021	600	206,19	123 714,00
13040	Республика Северная Осетия-Алания, р-н Моздокский, ст-ца Луковская, СОТ "Садовод", квартал 4, участок №170	Моздокский	15:01:0305001:1264	003001000000 Земли сельскохозяйственного назначения	Ведение садоводства	13	13.021	600	206,19	123 714,00
13041	Республика Северная Осетия-Алания, р-н Моздокский, ст. Луковская, СОТ "Садовод", квартал 4, участок №171	Моздокский	15:01:0305001:1265	003001000000 Земли сельскохозяйственного назначения	Ведение садоводства	13	13.021	600	206,19	123 714,00
13042	Республика Северная Осетия-Алания, р-н Моздокский, ст-ца Луковская, СОТ "Садовод", квартал 4, участок 172	Моздокский	15:01:0305001:1266	003001000000 Земли сельскохозяйственного назначения	Сад-огород	13	13.011	600	53,04	31 824,00
13043	Республика Северная Осетия-Алания, р-н Моздокский, ст-ца Луковская, СОТ "Садовод", квартал 4, участок №173	Моздокский	15:01:0305001:1267	003001000000 Земли сельскохозяйственного назначения	Сад-огород	13	13.011	600	53,04	31 824,00
13044	Республика Северная Осетия-Алания, р-н Моздокский, ст-ца Луковская, СОТ "Садовод", квартал 4, участок №174	Моздокский	15:01:0305001:1268	003001000000 Земли сельскохозяйственного назначения	Сад-огород	13	13.011	600	53,04	31 824,00
13045	Республика Северная Осетия-Алания, р-н Моздокский, ст-ца Луковская, СОТ "Садовод", квартал 4, участок №175	Моздокский	15:01:0305001:1269	003001000000 Земли сельскохозяйственного назначения	Сад-огород	13	13.011	600	53,04	31 824,00
13046	Республика Северная Осетия-Алания, р-н Моздокский, ст.Луковская, СОТ "Садовод", квартал 1, участок №185	Моздокский	15:01:0305001:127	003001000000 Земли сельскохозяйственного назначения	Сад-огород	13	13.011	600	53,04	31 824,00
13047	Республика Северная Осетия-Алания, р-н Моздокский, ст-ца Луковская, СОТ "Садовод", квартал 4, участок №176	Моздокский	15:01:0305001:1270	003001000000 Земли сельскохозяйственного назначения	Сад-огород	13	13.011	600	53,04	31 824,00
13048	Российская Федерация, Республика Северная Осетия-Алания, р-н Моздокский, ст-ца Луковская, СОТ "Садовод", квартал 4, участок 177	Моздокский	15:01:0305001:1271	003001000000 Земли сельскохозяйственного назначения	"Ведение садоводства", осуществление отдыха и (или) выращивания гражданами для собственных нужд сельскохозяйственных культур; размещение для собственных нужд садового дома, жилого дома, хозяйственных построек и гаражей	13	13.021	600	206,19	123 714,00
13049	Российская Федерация, Республика Северная Осетия-Алания, р-н Моздокский, ст-ца Луковская, СОТ "Садовод", квартал 4, участок 178	Моздокский	15:01:0305001:1272	003001000000 Земли сельскохозяйственного назначения	"Ведение садоводства", осуществление отдыха и (или) выращивания гражданами для собственных нужд сельскохозяйственных культур; размещение для собственных нужд садового дома, жилого дома, хозяйственных построек и гаражей	13	13.021	600	206,19	123 714,00

№ пп	Местоположение ЗУ	Район	Кадастровый номер ЗУ	Категория земель	Разрешенное использование по документу	Код вида разрешенного использования (в соответствии с классификатором видов разрешенного использования земельных участков)	Вид использования объектов недвижимости	Площадь	УПКС	КС
13050	Российская Федерация, Республика Северная Осетия-Алания, Моздокский район, ст-ца Луковская, СОТ "Садовод", квартал 4, участок 179	Моздокский	15:01:0305001:1273	003001000000 Земли сельскохозяйственного назначения	"Ведение садоводства". осуществление отдыха и (или) выращивания гражданами для собственных нужд сельскохозяйственных культур; размещение для собственных нужд садового дома, жилого дома, хозяйственных построек и гаражей	13	13.021	600	206.19	123 714,00
13051	Российская Федерация, Республика Северная Осетия-Алания, Моздокский район, ст-ца Луковская, СОТ "Садовод", квартал 4, участок 180	Моздокский	15:01:0305001:1274	003001000000 Земли сельскохозяйственного назначения	"Ведение садоводства", осуществление отдыха и (или) выращивания гражданами для собственных нужд сельскохозяйственных культур; размещение для собственных нужд садового дома, жилого дома, хозяйственных построек и гаражей	13	13.021	600	206.19	123 714,00
13052	Республика Северная Осетия-Алания, р-н Моздокский, ст-ца Луковская, СОТ "Садовод", квартал 4, участок №181	Моздокский	15:01:0305001:1275	003001000000 Земли сельскохозяйственного назначения	Сад-огород	13	13.011	600	53,04	31 824,00
13053	Республика Северная Осетия-Алания, р-н Моздокский, ст-ца Луковская, СОТ "Садовод", квартал 4, участок №182	Моздокский	15:01:0305001:1276	003001000000 Земли сельскохозяйственного назначения	Сад-огород	13	13.011	600	53,04	31 824,00
13054	Республика Северная Осетия-Алания, р-н Моздокский, ст. Луковская, СОТ "Садовод", квартал 4, участок 183	Моздокский	15:01:0305001:1277	003001000000 Земли сельскохозяйственного назначения	Садоводство	13	13.021	600	206,19	123 714,00
13055	Республика Северная Осетия-Алания, р-н Моздокский, ст-ца Луковская, СОТ "Садовод", квартал 4, участок №184	Моздокский	15:01:0305001:1278	003001000000 Земли сельскохозяйственного назначения	Сад-огород	13	13.011	600	53,04	31 824,00
13056	Республика Северная Осетия-Алания, р-н Моздокский, ст-ца Луковская, СОТ "Садовод", квартал 4, участок №	Моздокский	15:01:0305001:1279	003001000000 Земли сельскохозяйственного назначения	Сад-огород	13	13.011	600	53,04	31 824,00
13057	Республика Северная Осетия-Алания, р-н Моздокский, ст.Луковская, СОТ "Садовод", квартал 1, участок №186	Моздокский	15:01:0305001:128	003001000000 Земли сельскохозяйственного назначения	Сад-огород	13	13.011	600	53,04	31 824,00
13058	Республика Северная Осетия-Алания, р-н Моздокский, ст. Луковская, СОТ "Садовод", квартал 4, участок 186	Моздокский	15:01:0305001:1280	003001000000 Земли сельскохозяйственного назначения	Садоводство	13	13.021	585	206,19	120 621,15
13059	Республика Северная Осетия-Алания, р-н Моздокский, ст. Луковская, СОТ "Садовод", квартал 4, участок 187	Моздокский	15:01:0305001:1281	003001000000 Земли сельскохозяйственного назначения	Садоводство	13	13.021	585	206,19	120 621,15
13060	Республика Северная Осетия-Алания, р-н Моздокский, ст-ца Луковская, СОТ "Садовод", квартал 4, участок № 188	Моздокский	15:01:0305001:1282	003001000000 Земли сельскохозяйственного назначения	Сад-огород	13	13.011	600	53,04	31 824,00
13061	Республика Северная Осетия-Алания, р-н Моздокский, ст-ца Луковская, СОТ "Садовод", квартал 4, участок №189	Моздокский	15:01:0305001:1283	003001000000 Земли сельскохозяйственного назначения	Сад-огород	13	13.011	600	53,04	31 824,00
13062	Республика Северная Осетия-Алания, р-н Моздокский, ст-ца Луковская, СОТ "Садовод", квартал 4, участок №190	Моздокский	15:01:0305001:1284	003001000000 Земли сельскохозяйственного назначения	"Ведение садоводства", осуществление отдыха и (или) выращивания гражданами для собственных нужд сельскохозяйственных культур; размещение для собственных нужд садового дома, жилого дома, указанного в описании вида разрешенного использования с кодом 2.1, хозяйственных построек и гаражей для собственных нужд (код 13.2)	13	13.021	600	206,19	123 714,00
13063	Республика Северная Осетия-Алания, р-н Моздокский, ст-ца Луковская, СОТ "Садовод", квартал 4, участок №191	Моздокский	15:01:0305001:1285	003001000000 Земли сельскохозяйственного назначения	Сад-огород	13	13.011	600	53,04	31 824,00
13064	Республика Северная Осетия-Алания, р-н Моздокский, ст-ца Луковская, СОТ "Садовод", квартал 4, участок №192	Моздокский	15:01:0305001:1286	003001000000 Земли сельскохозяйственного назначения	Сад-огород	13	13.011	600	53,04	31 824,00
13065	Республика Северная Осетия-Алания, р-н Моздокский, ст-ца Луковская, СОТ "Садовод", квартал 4, участок №193	Моздокский	15:01:0305001:1287	003001000000 Земли сельскохозяйственного назначения	Сад-огород	13	13.011	600	53,04	31 824,00
13066	Республика Северная Осетия-Алания, р-н Моздокский, ст-ца Луковская, СОТ "Садовод", квартал 4, участок №194	Моздокский	15:01:0305001:1288	003001000000 Земли сельскохозяйственного назначения	«Ведение садоводства», осуществление отдыха и (или) выращивания гражданами для собственных нужд сельскохозяйственных культур; размещение для собственных нужд садовых домов, жилых домов, хозяйственных построек и гаражей	13	13.021	600	206,19	123 714,00
13067	Республика Северная Осетия-Алания, Моздокский район, ст-ца Луковская, СОТ "Садовод", квартал 4, участок №195	Моздокский	15:01:0305001:1289	003001000000 Земли сельскохозяйственного назначения	«Ведение садоводства», осуществление отдыха и (или) выращивания гражданами для собственных нужд сельскохозяйственных культур; размещение для собственных нужд садовых домов, жилых домов, хозяйственных построек и гаражей	13	13.021	600	206,19	123 714,00
13068	Республика Северная Осетия-Алания, р-н Моздокский, ст.Луковская, СОТ "Садовод", квартал 1, участок №187	Моздокский	15:01:0305001:129	003001000000 Земли сельскохозяйственного назначения	Сад-огород	13	13.011	600	53,04	31 824,00
13069	Республика Северная Осетия-Алания, р-н Моздокский, ст-ца Луковская, СОТ "Садовод", квартал 4, участок №196	Моздокский	15:01:0305001:1290	003001000000 Земли сельскохозяйственного назначения	«Ведение садоводства», осуществление отдыха и (или) выращивания гражданами для собственных нужд сельскохозяйственных культур; размещение для собственных нужд садовых домов, жилых домов, хозяйственных построек и гаражей	13	13.021	600	206,19	123 714,00
13070	Республика Северная Осетия-Алания, р-н Моздокский, ст-ца Луковская, СОТ "Садовод", квартал 4, участок №197	Моздокский	15:01:0305001:1291	003001000000 Земли сельскохозяйственного назначения	"Ведение садоводства", осуществление отдыха и (или) выращивания гражданами для собственных нужд сельскохозяйственных культур; размещение для собственных нужд садовых домов, жилых домов, хозяйственных построек и гаражей	13	13.021	600	206,19	123 714,00

№ пп	Местоположение ЗУ	Район	Кадастровый номер ЗУ	Категория земель	Разрешенное использование по документу	Код вида разрешенного использования (в соответствии с классификатором видов разрешенного использования земельных участков)	Вид использования объектов недвижимости	Площадь	УПКС	КС
13071	Республика Северная Осетия-Алания, р-н Моздокский, ст-ца Луковская, СОТ "Садовод", квартал 4, участок №198	Моздокский	15:01:0305001:1292	0030010000000 Земли сельскохозяйственного назначения	Сад-огород	13	13.011	600	53,04	31 824,00
13072	Республика Северная Осетия-Алания, р-н Моздокский, ст-ца Луковская, СОТ "Садовод", квартал 4, участок №199	Моздокский	15:01:0305001:1293	0030010000000 Земли сельскохозяйственного назначения	Сад-огород	13	13.011	600	53,04	31 824,00
13073	Республика Северная Осетия-Алания, р-н Моздокский, ст-ца Луковская, СОТ "Садовод", квартал 4, участок №200	Моздокский	15:01:0305001:1294	0030010000000 Земли сельскохозяйственного назначения	Сад-огород	13	13.011	600	53,04	31 824,00
13074	Республика Северная Осетия-Алания, р-н Моздокский, ст-ца Луковская, СОТ "Садовод", квартал 4, участок №201	Моздокский	15:01:0305001:1295	0030010000000 Земли сельскохозяйственного назначения	«Ведение садоводства», осуществление отдыха и (или) выращивания гражданами для собственных нужд сельскохозяйственных культур, размещение для собственных нужд садового дома, жилого дома, хозяйственных построек и гаражей	13	13.021	600	206,19	123 714,00
13075	Республика Северная Осетия-Алания, р-н Моздокский, ст. Луковская, СОТ "Садовод", квартал 4, участок №202	Моздокский	15:01:0305001:1296	0030010000000 Земли сельскохозяйственного назначения	Садоводство	13	13.021	600	206,19	123 714,00
13076	Республика Северная Осетия-Алания, р-н Моздокский, ст. Луковская, СОТ "Садовод", квартал 4, участок №203	Моздокский	15:01:0305001:1297	0030010000000 Земли сельскохозяйственного назначения	Сад-огород	13	13.011	600	53,04	31 824,00
13077	Республика Северная Осетия-Алания, р-н Моздокский, ст. Луковская, СОТ "Садовод", квартал 4, участок 204	Моздокский	15:01:0305001:1298	0030010000000 Земли сельскохозяйственного назначения	Сад-огород	13	13.011	600	53,04	31 824,00
13078	Республика Северная Осетия-Алания, р-н Моздокский, ст. Луковская, СОТ "Садовод", квартал 4, участок №205	Моздокский	15:01:0305001:1299	0030010000000 Земли сельскохозяйственного назначения	Сад-огород	13	13.011	600	53,04	31 824,00
13079	Республика Северная Осетия-Алания, р-н Моздокский, ст.Луковская, СОТ "Садовод", квартал 1, участок №175	Моздокский	15:01:0305001:13	0030010000000 Земли сельскохозяйственного назначения	Сад-огород	13	13.011	600	53,04	31 824,00
13080	Республика Северная Осетия-Алания, р-н Моздокский, ст.Луковская, СОТ "Садовод", квартал 1, участок №288	Моздокский	15.01:0305001.130	0030010000000 Земли сельскохозяйственного назначения	Сад-огород	13	13.011	600	53,04	31 824,00
13081	Республика Северная Осетия-Алания, р-н Моздокский, ст. Луковская, СОТ "Садовод", квартал 4, участок №206	Моздокский	15:01:0305001:1300	0030010000000 Земли сельскохозяйственного назначения	Сад-огород	13	13.011	600	53,04	31 824,00
13082	Республика Северная Осетия-Алания, р-н Моздокский, ст-ца Луковская, СОТ "Садовод", квартал 4, участок №207	Моздокский	15:01:0305001:1301	0030010000000 Земли сельскохозяйственного назначения	Сад-огород	13	13.011	600	53,04	31 824,00
13083	Республика Северная Осетия-Алания, р-н Моздокский, ст-ца Луковская, СОТ "Садовод", квартал 4, участок №208	Моздокский	15:01:0305001:1302	0030010000000 Земли сельскохозяйственного назначения	Сад-огород	13	13.011	600	53,04	31 824,00
13084	Республика Северная Осетия-Алания, р-н Моздокский, ст-ца Луковская, СОТ "Садовод", квартал 4, участок №209	Моздокский	15:01:0305001.1303	0030010000000 Земли сельскохозяйственного назначения	Сад-огород	13	13.011	600	53,04	31 824,00
13085	Республика Северная Осетия-Алания, р-н Моздокский, ст. Луковская, СОТ "Садовод", квартал 4, участок №210	Моздокский	15:01:0305001.1304	0030010000000 Земли сельскохозяйственного назначения	Ведение садоводства	13	13.021	600	206,19	123 714,00
13086	Российская Федерация, Республика Северная Осетия-Алания, р-н Моздокский, ст-ца Луковская, СОТ "Садовод", квартал 4, участок №211	Моздокский	15:01:0305001:1305	0030010000000 Земли сельскохозяйственного назначения	"Ведение садоводства", осуществление отдыха и (или) выращивания гражданами для собственных нужд сельскохозяйственных культур, размещение для собственных нужд садового дома, жилого дома, хозяйственных построек и гаражей	13	13.021	600	206,19	123 714,00
13087	Республика Северная Осетия-Алания, р-н Моздокский, ст-ца Луковская, СОТ "Садовод", квартал 4, участок №212	Моздокский	15:01:0305001.1306	0030010000000 Земли сельскохозяйственного назначения	Сад-огород	13	13.011	600	53,04	31 824,00
13088	Республика Северная Осетия-Алания, р-н Моздокский, ст-ца Луковская, СОТ "Садовод", квартал 4, участок №213	Моздокский	15:01:0305001.1307	0030010000000 Земли сельскохозяйственного назначения	Сад-огород	13	13.011	600	53,04	31 824,00
13089	Республика Северная Осетия-Алания, Моздокский район, ст-ца Луковская, СОТ "Садовод", квартал 4, участок №214	Моздокский	15:01:0305001:1308	0030010000000 Земли сельскохозяйственного назначения	"Ведение садоводства", осуществление отдыха и (или) выращивания гражданами для собственных нужд сельскохозяйственных культур, размещение для собственных нужд садовых домов, жилых домов, хозяйственных построек и гаражей	13	13.021	600	206,19	123 714,00
13090	Республика Северная Осетия-Алания, р-н Моздокский, ст-ца Луковская, СОТ "Садовод", квартал 4, участок № 215	Моздокский	15:01:0305001.1309	0030010000000 Земли сельскохозяйственного назначения	"Ведение садоводства", осуществление отдыха и (или) выращивания гражданами для собственных нужд сельскохозяйственных культур, размещение для собственных нужд садового дома, жилого дома, хозяйственных построек и гаражей	13	13.021	600	206,19	123 714,00
13091	Республика Северная Осетия-Алания, р-н Моздокский, ст.Луковская, СОТ "Садовод", квартал 1, участок №189	Моздокский	15:01:0305001:131	0030010000000 Земли сельскохозяйственного назначения	Сад-огород	13	13.011	600	53,04	31 824,00
13092	Российская Федерация, Республика Северная Осетия-Алания, р-н Моздокский, ст-ца Луковская, СОТ "Садовод", квартал 4, участок №216	Моздокский	15:01:0305001:1310	0030010000000 Земли сельскохозяйственного назначения	"Ведение садоводства", осуществление отдыха и (или) выращивания гражданами для собственных нужд сельскохозяйственных культур, размещение для собственных нужд садового дома, жилого дома, хозяйственных построек и гаражей	13	13.021	600	206,19	123 714,00
13093	Республика Северная Осетия-Алания, р-н Моздокский, ст.Луковская, СОТ "Садовод", квартал №4, участок №217	Моздокский	15:01:0305001.1311	0030010000000 Земли сельскохозяйственного назначения	Ведение садоводства	13	13.021	600	206,19	123 714,00
13094	Республика Северная Осетия-Алания, р-н Моздокский, ст-ца Луковская, СОТ "Садовод", квартал 4, участок №218	Моздокский	15:01:0305001:1312	0030010000000 Земли сельскохозяйственного назначения	Сад-огород	13	13.011	600	53,04	31 824,00
13095	Республика Северная Осетия-Алания, р-н Моздокский, ст-ца Луковская, СОТ "Садовод", квартал 4, участок №219	Моздокский	15:01:0305001:1313	0030010000000 Земли сельскохозяйственного назначения	Сад-огород	13	13.011	600	53,04	31 824,00
13096	Республика Северная Осетия-Алания, р-н Моздокский, ст-ца Луковская, СОТ "Садовод", квартал 4, участок № 220	Моздокский	15:01:0305001.1314	0030010000000 Земли сельскохозяйственного назначения	Сад-огород	13	13.011	600	53,04	31 824,00
13097	Республика Северная Осетия-Алания, р-н Моздокский, ст-ца Луковская, СОТ "Садовод", квартал 4, участок №221	Моздокский	15:01:0305001.1315	0030010000000 Земли сельскохозяйственного назначения	Сад-огород	13	13.011	600	53,04	31 824,00

№ пп	Местоположение ЗУ	Район	Кадастровый номер ЗУ	Категория земель	Разрешенное использование по документу	Код вида разрешенного использования (в соответствии с классификатором видов разрешенного использования земельных участков)	Вид использования объектов недвижимости	Площадь	УПКС	КС
13098	Республика Северная Осетия-Алания, р-н Моздокский, ст-ца Луковская, СОТ "Садовод", квартал 4, участок №222	Моздокский	15:01:0305001:1316	003001000000 Земли сельскохозяйственного назначения	Сад-огород	13	13.011	600	53,04	31 824,00
13099	Республика Северная Осетия-Алания, р-н Моздокский, ст-ца Луковская, СОТ "Садовод", квартал 4, участок №223	Моздокский	15:01:0305001:1317	003001000000 Земли сельскохозяйственного назначения	Сад-огород	13	13.011	600	53,04	31 824,00
13100	Республика Северная Осетия-Алания, р-н Моздокский, ст-ца Луковская, СОТ "Садовод", квартал 4, участок №224	Моздокский	15:01:0305001:1318	003001000000 Земли сельскохозяйственного назначения	Сад-огород	13	13.011	600	53,04	31 824,00
13101	Республика Северная Осетия-Алания, р-н Моздокский, ст-ца Луковская, СОТ "Садовод", квартал 4, участок №225	Моздокский	15:01:0305001:1319	003001000000 Земли сельскохозяйственного назначения	Сад-огород	13	13.011	600	53,04	31 824,00
13102	Республика Северная Осетия-Алания, р-н Моздокский, ст.Луковская, СОТ "Садовод", квартал 1, участок №290	Моздокский	15:01:0305001:132	003001000000 Земли сельскохозяйственного назначения	Сад-огород	13	13.011	600	53,04	31 824,00
13103	Республика Северная Осетия-Алания, р-н Моздокский, ст. Луковская, СОТ "Садовод", квартал 4, участок №226	Моздокский	15:01:0305001:1320	003001000000 Земли сельскохозяйственного назначения	Ведение садоводства	13	13.021	600	206,19	123 714,00
13104	Республика Северная Осетия-Алания, р-н Моздокский, ст. Луковская, СОТ "Садовод", квартал 4, участок №227	Моздокский	15:01:0305001:1321	003001000000 Земли сельскохозяйственного назначения	Садоводство	13	13.021	600	206,19	123 714,00
13105	Республика Северная Осетия-Алания, р-н Моздокский, ст-ца Луковская, СОТ "Садовод", квартал 4, участок №228	Моздокский	15:01:0305001:1322	003001000000 Земли сельскохозяйственного назначения	Ведение садоводства, осуществление отдыха и (или) выращивания гражданами для собственных нужд сельскохозяйственных культур, размещение для собственных нужд садового дома, жилого дома, хозяйственных построек и гаражей	13	13.021	600	206,19	123 714,00
13106	Республика Северная Осетия-Алания, р-н Моздокский, ст-ца Луковская, СОТ "Садовод", квартал 4, участок №229	Моздокский	15:01:0305001:1323	003001000000 Земли сельскохозяйственного назначения	Ведение садоводства	13	13.021	600	206,19	123 714,00
13107	Республика Северная Осетия-Алания, р-н Моздокский, ст-ца Луковская, СОТ "Садовод", квартал 4, участок №230	Моздокский	15:01:0305001:1324	003001000000 Земли сельскохозяйственного назначения	«Ведение садоводства», осуществление отдыха и (или) выращивания гражданами для собственных нужд сельскохозяйственных культур, размещение для собственных нужд садовых домов, жилых домов, хозяйственных построек и гаражей	13	13.021	600	206,19	123 714,00
13108	Республика Северная Осетия-Алания, р-н Моздокский, ст-ца Луковская, СОТ "Садовод", квартал 4, участок №231	Моздокский	15:01:0305001:1325	003001000000 Земли сельскохозяйственного назначения	«Ведение садоводства», осуществление отдыха и (или) выращивания гражданами для собственных нужд сельскохозяйственных культур, размещение для собственных нужд садовых домов, жилых домов, хозяйственных построек и гаражей	13	13.021	600	206,19	123 714,00
13109	Республика Северная Осетия-Алания, р-н Моздокский, ст-ца Луковская, СОТ "Садовод", квартал 4, участок № 232	Моздокский	15:01:0305001:1326	003001000000 Земли сельскохозяйственного назначения	«Ведение садоводства», осуществление отдыха и (или) выращивания гражданами для собственных нужд сельскохозяйственных культур, размещение для собственных нужд садовых домов, жилых домов, хозяйственных построек и гаражей	13	13.021	600	206,19	123 714,00
13110	Республика Северная Осетия-Алания, р-н Моздокский, ст-ца Луковская, СОТ "Садовод", квартал 4, участок №233	Моздокский	15:01:0305001:1327	003001000000 Земли сельскохозяйственного назначения	Сад-огород	13	13.011	600	53,04	31 824,00
13111	Республика Северная Осетия-Алания, р-н Моздокский, ст-ца Луковская, СОТ "Садовод", квартал 4, участок №234	Моздокский	15:01:0305001:1328	003001000000 Земли сельскохозяйственного назначения	Сад-огород	13	13.011	600	53,04	31 824,00
13112	Республика Северная Осетия-Алания, р-н Моздокский, ст-ца Луковская, СОТ "Садовод", квартал 4, участок №235	Моздокский	15:01:0305001:1329	003001000000 Земли сельскохозяйственного назначения	Сад-огород	13	13.011	600	53,04	31 824,00
13113	Республика Северная Осетия-Алания, р-н Моздокский, ст.Луковская, СОТ "Садовод", квартал 1, участок №291	Моздокский	15:01:0305001:133	003001000000 Земли сельскохозяйственного назначения	Сад-огород	13	13.011	600	53,04	31 824,00
13114	Республика Северная Осетия-Алания, р-н Моздокский, ст-ца Луковская, СОТ "Садовод", квартал 4, участок №236	Моздокский	15:01:0305001:1330	003001000000 Земли сельскохозяйственного назначения	Сад-огород	13	13.011	600	53,04	31 824,00
13115	Республика Северная Осетия-Алания, р-н Моздокский, ст-ца Луковская, СОТ "Садовод", квартал 4, участок №237	Моздокский	15:01:0305001:1331	003001000000 Земли сельскохозяйственного назначения	Сад-огород	13	13.011	600	53,04	31 824,00
13116	Республика Северная Осетия-Алания, р-н Моздокский, ст. Луковская, СОТ "Садовод", квартал 4, участок №238	Моздокский	15:01:0305001:1332	003001000000 Земли сельскохозяйственного назначения	Ведение садоводства	13	13.021	600	206,19	123 714,00
13117	Республика Северная Осетия-Алания, р-н Моздокский, ст-ца Луковская, СОТ "Садовод", квартал 4, участок №238 "а"	Моздокский	15:01:0305001:1333	003001000000 Земли сельскохозяйственного назначения	Сад-огород	13	13.011	600	53,04	31 824,00
13118	Республика Северная Осетия-Алания, р-н Моздокский, ст-ца Луковская, СОТ "Садовод", квартал 4, участок №239	Моздокский	15:01:0305001:1334	003001000000 Земли сельскохозяйственного назначения	Сад-огород	13	13.011	600	53,04	31 824,00
13119	Республика Северная Осетия-Алания, р-н Моздокский, ст-ца Луковская, СОТ "Садовод", квартал 4, участок № 240	Моздокский	15:01:0305001:1335	003001000000 Земли сельскохозяйственного назначения	Ведение садоводства, осуществление деятельности, связанной с выращиванием ягодных, овощных, бахчевых или сельскохозяйственных культур картофеля размещение некапитального жилого строения и хозяйственных строений и сооружений, предназначенных для хранения сельскохозяйственных орудий труда и выращенной сельскохозяйственной продукции	13	13.021	600	206,19	123 714,00
13120	Республика Северная Осетия-Алания, р-н Моздокский, ст-ца Луковская, СОТ "Садовод", квартал 4, участок №241	Моздокский	15:01:0305001:1336	003001000000 Земли сельскохозяйственного назначения	Сад-огород	13	13.011	600	53,04	31 824,00
13121	Республика Северная Осетия-Алания, р-н Моздокский, ст-ца Луковская, СОТ "Садовод", квартал 4, участок №242	Моздокский	15:01:0305001:1337	003001000000 Земли сельскохозяйственного назначения	Сад-огород	13	13.011	600	53,04	31 824,00
13122	Республика Северная Осетия-Алания, р-н Моздокский, ст-ца Луковская, СОТ "Садовод", квартал 4, участок №243	Моздокский	15:01:0305001:1338	003001000000 Земли сельскохозяйственного назначения	Сад-огород	13	13.011	600	53,04	31 824,00

№ пп	Местоположение ЗУ	Район	Кадастровый номер ЗУ	Категория земель	Разрешенное использование по документу	Код вида разрешенного использования (в соответствии с классификатором видов разрешенного использования земельных участков)	Вид использования объектов недвижимости	Площадь	УПКС	КС
13123	Республика Северная Осетия-Алания, р-н Моздокский, ст-ца Луковская, СОТ "Садовод", квартал 4, участок №244	Моздокский	15:01:0305001:1339	003001000000 Земли сельскохозяйственного назначения	Ведение садоводства, осуществление отдыха и (или) выращивания гражданами для собственных нужд сельскохозяйственных культур; размещение для собственных нужд садовых домов, жилых домов, хозяйственных построек и гаражей	13	13.021	600	206,19	123 714,00
13124	Республика Северная Осетия-Алания, р-н Моздокский, ст.Луковская, СОТ "Садовод", квартал 1, участок №292	Моздокский	15.01:0305001.134	003001000000 Земли сельскохозяйственного назначения	Сад-огород	13	13.011	600	53,04	31 824,00
13125	Республика Северная Осетия-Алания, р-н Моздокский, ст-ца Луковская, СОТ "Садовод", квартал 4, участок №245	Моздокский	15:01:0305001:1340	003001000000 Земли сельскохозяйственного назначения	"Ведение садоводства", осуществление отдыха и (или) выращивания гражданами для собственных нужд сельскохозяйственных культур; размещение для собственных нужд садовых домов, жилых домов, хозяйственных построек и гаражей	13	13.021	600	206,19	123 714,00
13126	Республика Северная Осетия-Алания, р-н Моздокский, ст-ца Луковская, СОТ "Садовод", квартал 4, участок №246	Моздокский	15:01:0305001:1341	003001000000 Земли сельскохозяйственного назначения	Ведение садоводства	13	13.021	600	206,19	123 714,00
13127	Республика Северная Осетия-Алания, р-н Моздокский, ст-ца Луковская, СОТ "Садовод", квартал 4, участок №247	Моздокский	15:01:0305001:1342	003001000000 Земли сельскохозяйственного назначения	Ведение садоводства	13	13.021	600	206,19	123 714,00
13128	Республика Северная Осетия-Алания, р-н Моздокский, ст-ца Луковская, СОТ "Садовод", квартал 4, участок №248	Моздокский	15:01:0305001:1343	003001000000 Земли сельскохозяйственного назначения	Сад-огород	13	13.011	600	53,04	31 824,00
13129	Республика Северная Осетия-Алания, р-н Моздокский, ст-ца Луковская, СОТ "Садовод", квартал 4, участок №249	Моздокский	15:01:0305001:1344	003001000000 Земли сельскохозяйственного назначения	Сад-огород	13	13.011	600	53,04	31 824,00
13130	Республика Северная Осетия-Алания, р-н Моздокский, ст-ца Луковская, СОТ "Садовод", квартал 4, участок №250	Моздокский	15:01:0305001:1345	003001000000 Земли сельскохозяйственного назначения	Сад-огород	13	13.011	600	53,04	31 824,00
13131	Республика Северная Осетия-Алания, р-н Моздокский, ст-ца Луковская, СОТ "Садовод", квартал 4, участок №251	Моздокский	15:01:0305001:1346	003001000000 Земли сельскохозяйственного назначения	«Ведение садоводства», осуществление отдыха и (или) выращивания гражданами для собственных нужд сельскохозяйственных культур; размещение для собственных нужд садового дома, жилого дома, хозяйственных построек и гаражей» (код 13.2).	13	13.021	600	206,19	123 714,00
13132	Республика Северная Осетия-Алания, р-н Моздокский, ст-ца Луковская, СОТ "Садовод", квартал 4, участок №252	Моздокский	15:01:0305001:1347	003001000000 Земли сельскохозяйственного назначения	"Ведение садоводства", осуществление отдыха и (или) выращивания гражданами для собственных нужд сельскохозяйственных культур; размещение для собственных нужд садового дома, жилого дома, хозяйственных построек и гаражей	13	13.021	600	206,19	123 714,00
13133	Республика Северная Осетия-Алания, р-н Моздокский, ст-ца Луковская, СОТ "Садовод", квартал 4, участок №253	Моздокский	15:01:0305001:1348	003001000000 Земли сельскохозяйственного назначения	"Ведение садоводства", осуществление отдыха и (или)выращивания гражданами для собственных нужд сельскохозяйственных культур; размещение для собственных нужд садового дома, жилого дома, хозяйственных построек и гаражей	13	13.021	600	206,19	123 714,00
13134	Республика Северная Осетия-Алания, р-н Моздокский, ст-ца Луковская, СОТ "Садовод", квартал 4, участок №254	Моздокский	15:01:0305001:1349	003001000000 Земли сельскохозяйственного назначения	ведение садоводства, осуществление отдыха и (или) выращивания гражданами для собственных нужд сельскохозяйственных культур, размещение для собственных нужд садового дома, жилого дома, хозяйственных построек и гаражей	13	13.021	600	206,19	123 714,00
13135	Республика Северная Осетия-Алания, р-н Моздокский, ст.Луковская, СОТ "Садовод", квартал 1, участок №293	Моздокский	15.01:0305001.135	003001000000 Земли сельскохозяйственного назначения	Ведение садоводства	13	13.021	600	206,19	123 714,00
13136	Республика Северная Осетия-Алания, р-н Моздокский, ст-ца Луковская, СОТ "Садовод", квартал 4, участок № 255	Моздокский	15:01:0305001:1350	003001000000 Земли сельскохозяйственного назначения	«Ведение садоводства», осуществление отдыха и (или) выращивания гражданами для собственных нужд сельскохозяйственных культур; размещение для собственных нужд садового дома, жилого дома, хозяйственных построек и гаражей»	13	13.021	600	206,19	123 714,00
13137	Республика Северная Осетия-Алания, р-н Моздокский, ст-ца Луковская, СОТ "Садовод", квартал 4, участок №256	Моздокский	15:01:0305001:1351	003001000000 Земли сельскохозяйственного назначения	"Ведение садоводства", осуществление отдыха и (или) выращивания гражданами для собственных нужд сельскохозяйственных культур; размещение для собственных нужд садовых домов, жилых домов, хозяйственных построек и гаражей"	13	13.021	600	206,19	123 714,00
13138	Республика Северная Осетия-Алания, р-н Моздокский, ст-ца Луковская, СОТ "Садовод", квартал 4, участок №257	Моздокский	15:01:0305001:1352	003001000000 Земли сельскохозяйственного назначения	Сад-огород	13	13.011	600	53,04	31 824,00
13139	Республика Северная Осетия-Алания, р-н Моздокский, ст. Луковская, СОТ "Садовод", квартал 4, участок №258	Моздокский	15:01:0305001:1353	003001000000 Земли сельскохозяйственного назначения	Сад-огород	13	13.011	600	53,04	31 824,00
13140	Республика Северная Осетия - Алания р-н Моздокский, ст-ца Луковская, садовое товарищество Садовод, квартал 4, земельный участок 259	Моздокский	15:01:0305001:1354	003001000000 Земли сельскохозяйственного назначения	Сад-огород	13	13.011	600	53,04	31 824,00

№ п/п	Местоположение ЗУ	Район	Кадастровый номер ЗУ	Категория земель	Разрешенное использование по документу	Код вида разрешенного использования (в соответствии с классификатором видов разрешенного использования земельных участков)	Вид использования объектов недвижимости	Площадь	УПКС	КС
13141	Республика Северная Осетия-Алания, р-н Моздокский, садово - огородное некоммерческое товарищество "Садовод", участок № 4/260	Моздокский	15:01:0305001:1355	0030010000000 Земли сельскохозяйственного назначения	Земельные участки, предназначенные для дачного строительства, садоводства и огородничества (земельный участок, предназначенный для ведения садоводства и огородничества)	13	13.021	608	206,19	125 363,52
13142	Республика Северная Осетия-Алания, р-н Моздокский, ст-ца Луковская, снт Садовод, уч 4/261	Моздокский	15:01:0305001:1356	0030010000000 Земли сельскохозяйственного назначения	"Ведение садоводства", осуществление отдыха и (или) выращивания гражданами для собственных нужд сельскохозяйственных культур, размещение для собственных нужд садового дома, жилого дома, хозяйственных построек и гаражей	13	13.021	600	206,19	123 714,00
13143	Республика Северная Осетия-Алания, р-н Моздокский, ст-ца Луковская, снт Садовод, уч 4/262	Моздокский	15:01:0305001:1357	0030010000000 Земли сельскохозяйственного назначения	Сад-огород	13	13.011	600	53,04	31 824,00
13144	Республика Северная Осетия-Алания, р-н Моздокский, ст-ца Луковская, снт Садовод, уч 4/263	Моздокский	15:01:0305001:1358	0030010000000 Земли сельскохозяйственного назначения	Сад-огород	13	13.011	600	53,04	31 824,00
13145	Республика Северная Осетия-Алания, р-н Моздокский, ст-ца Луковская, снт Садовод, уч 4/265	Моздокский	15:01:0305001:1359	0030010000000 Земли сельскохозяйственного назначения	Сад-огород	13	13.011	600	53,04	31 824,00
13146	Республика Северная Осетия-Алания, р-н Моздокский, ст.Луковская, СОТ "Садовод", квартал 1, участок №294	Моздокский	15:01:0305001:136	0030010000000 Земли сельскохозяйственного назначения	Сад-огород	13	13.011	600	53,04	31 824,00
13147	Северная Осетия - Алания респ, р-н Моздокский, ст Луковская, СОТ "Садовод", квартал 4, участок 264	Моздокский	15:01:0305001:1360	0030010000000 Земли сельскохозяйственного назначения	ведения садоводства	13	13.021	600	206,19	123 714,00
13148	Республика Северная Осетия-Алания, р-н Моздокский, ст-ца Луковская, снт Садовод, уч 4/266	Моздокский	15:01:0305001:1361	0030010000000 Земли сельскохозяйственного назначения	Сад-огород	13	13.011	600	53,04	31 824,00
13149	Республика Северная Осетия-Алания, р-н Моздокский, ст-ца Луковская, снт Садовод, уч 4/267	Моздокский	15:01:0305001:1362	0030010000000 Земли сельскохозяйственного назначения	Сад-огород	13	13.011	600	53,04	31 824,00
13150	Республика Северная Осетия-Алания, р-н Моздокский, ст-ца Луковская, СОТ "Садовод", кв-л 4, уч 268	Моздокский	15:01:0305001:1363	0030010000000 Земли сельскохозяйственного назначения	Сад-огород	13	13.011	600	53,04	31 824,00
13151	Республика Северная Осетия-Алания, р-н Моздокский, ст. Луковская, СОТ "Садовод", 4/269	Моздокский	15:01:0305001:1364	0030010000000 Земли сельскохозяйственного назначения	Садоводство	13	13.021	600	206,19	123 714,00
13152	Республика Северная Осетия-Алания, р-н Моздокский, ст-ца Луковская, СОТ "Садовод", квартал 4, участок 270	Моздокский	15:01:0305001:1365	0030010000000 Земли сельскохозяйственного назначения	Садоводство	13	13.021	600	206,19	123 714,00
13153	Республика Северная Осетия-Алания, р-н Моздокский, ст-ца Луковская, СОТ "Садовод", квартал 5, участок №2	Моздокский	15:01:0305001:1366	0030010000000 Земли сельскохозяйственного назначения	Сад-огород	13	13.011	600	53,04	31 824,00
13154	Республика Северная Осетия-Алания, р-н Моздокский, ст-ца Луковская, СОТ "Садовод", квартал 5, участок №3	Моздокский	15:01:0305001:1367	0030010000000 Земли сельскохозяйственного назначения	Сад-огород	13	13.011	600	53,04	31 824,00
13155	Республика Северная Осетия-Алания, р-н Моздокский, ст-ца Луковская, СОТ "Садовод", квартал 5, участок №4	Моздокский	15:01:0305001:1368	0030010000000 Земли сельскохозяйственного назначения	Сад-огород	13	13.011	600	53,04	31 824,00
13156	Российская Федерация, Республика Северная Осетия-Алания, Моздокский район, ст-ца Луковская, СОТ "Садовод", квартал 5, участок 5	Моздокский	15:01:0305001:1369	0030010000000 Земли сельскохозяйственного назначения	«Ведение садоводства», осуществление отдыха и (или) выращивания гражданами для собственных нужд сельскохозяйственных культур, размещение для собственных нужд садового дома, жилого дома, хозяйственных построек и гаражей»	13	13.021	600	206,19	123 714,00
13157	Республика Северная Осетия-Алания, р-н Моздокский, ст.Луковская, СОТ "Садовод", квартал 1, участок №295	Моздокский	15:01:0305001:137	0030010000000 Земли сельскохозяйственного назначения	Сад-огород	13	13.011	600	53,04	31 824,00
13158	Республика Северная Осетия-Алания, р-н Моздокский, ст. Луковская, СОТ "Садовод", квартал 5, участок №6	Моздокский	15:01:0305001:1370	0030010000000 Земли сельскохозяйственного назначения	«Ведение садоводства», осуществление отдыха и (или) выращивания гражданами для собственных нужд сельскохозяйственных культур, размещение для собственных нужд садового дома, жилого дома, хозяйственных построек и гаражей»	13	13.021	600	206,19	123 714,00
13159	Республика Северная Осетия-Алания, р-н Моздокский, ст-ца Луковская, СОТ "Садовод", квартал 5, участок №7	Моздокский	15:01:0305001:1371	0030010000000 Земли сельскохозяйственного назначения	Сад-огород	13	13.011	600	53,04	31 824,00
13160	Республика Северная Осетия-Алания, р-н Моздокский, ст-ца Луковская, СОТ "Садовод", квартал 5, участок №8	Моздокский	15:01:0305001:1372	0030010000000 Земли сельскохозяйственного назначения	Сад-огород	13	13.011	600	53,04	31 824,00
13161	Российская Федерация, Республика Северная Осетия-Алания, р-н Моздокский, ст-ца Луковская, СОТ "Садовод", квартал 5, участок 9	Моздокский	15:01:0305001:1373	0030010000000 Земли сельскохозяйственного назначения	"Ведение садоводства", осуществление отдыха и (или) выращивания гражданами для собственных нужд сельскохозяйственных культур, размещение для собственных нужд садового дома, жилого дома, хозяйственных построек и гаражей	13	13.021	600	206,19	123 714,00
13162	Республика Северная Осетия-Алания, р-н Моздокский, ст. Луковская, СОТ "Садовод", квартал 5, участок №10	Моздокский	15:01:0305001:1374	0030010000000 Земли сельскохозяйственного назначения	Ведение садоводства», осуществление отдыха и (или) выращивания гражданами для собственных нужд сельскохозяйственных культур, размещение для собственных нужд садового дома, жилого дома, хозяйственных построек и гаражей» (код 13.2).	13	13.021	600	206,19	123 714,00
13163	Российская Федерация, Республика Северная Осетия-Алания, р-н Моздокский, ст-ца Луковская, СОТ "Садовод", квартал 5, участок 11	Моздокский	15:01:0305001:1375	0030010000000 Земли сельскохозяйственного назначения	"Ведение садоводства", осуществление отдыха и (или) выращивания гражданами для собственных нужд сельскохозяйственных культур, размещение для собственных нужд садового дома, жилого дома, хозяйственных построек и гаражей	13	13.021	600	206,19	123 714,00

№ п/п	Местоположение ЗУ	Район	Кадастровый номер ЗУ	Категория земель	Разрешенное использование по документу	Код вида разрешенного использования (в соответствии с классификатором видов разрешенного использования земельных участков)	Вид использования объектов недвижимости	Площадь	УПКС	КС
13164	Республика Северная Осетия-Алания, р-н Моздокский, ст-ца Луковская. СОТ "Садовод". квартал 5. участок №12	Моздокский	15:01:0305001:1376	003001000000 Земли сельскохозяйственного назначения	Сад-огород	13	13.011	600	53,04	32 089,20
13165	Республика Северная Осетия-Алания, р-н Моздокский, ст. Луковская. СОТ "Садовод". квартал 5. участок №13	Моздокский	15:01:0305001:1377	003001000000 Земли сельскохозяйственного назначения	"Ведение садоводства", осуществление отдыха и (или) выращивания гражданами для собственных нужд сельскохозяйственных культур; размещение для собственных нужд садовых домов, жилых домов, хозяйственных построек и гаражей	13	13.021	600	206,19	123 714,00
13166	Республика Северная Осетия-Алания, р-н Моздокский, ст. Луковская, СОТ "Садовод", квартал 5, участок №14	Моздокский	15:01:0305001:1378	003001000000 Земли сельскохозяйственного назначения	"Ведение садоводства". осуществление отдыха и (или) выращивания гражданами для собственных нужд сельскохозяйственных культур; размещение для собственных нужд садового дома, жилого дома. хозяйственных построек и гаражей	13	13.021	600	206,19	123 714,00
13167	Республика Северная Осетия-Алания, р-н Моздокский, ст. Луковская. СОТ "Садовод". квартал 5. участок №15	Моздокский	15:01:0305001:1379	003001000000 Земли сельскохозяйственного назначения	"Ведение садоводства", осуществление отдыха и (или) выращивания гражданами для собственных нужд сельскохозяйственных культур; размещение для собственных нужд садовых домов, жилых домов, хозяйственных построек и гаражей	13	13.021	600	206,19	123 714,00
13168	Республика Северная Осетия-Алания, р-н Моздокский. ст.Луковская. СОТ "Садовод". квартал 1. участок №296	Моздокский	15.01:0305001.138	003001000000 Земли сельскохозяйственного назначения	Сад-огород	13	13.011	600	53,04	31 824,00
13169	Республика Северная Осетия-Алания, р-н Моздокский, ст. Луковская. СОТ "Садовод". квартал 5. участок №16	Моздокский	15:01:0305001:1380	003001000000 Земли сельскохозяйственного назначения	"Ведение садоводства". осуществление отдыха и (или) выращивания гражданами для собственных нужд сельскохозяйственных культур; размещение для собственных нужд садовых домов. жилых домов, хозяйственных построек и гаражей	13	13.021	600	206,19	123 714,00
13170	Республика Северная Осетия-Алания, р-н Моздокский. ст. Луковская, СОТ "Садовод", квартал 5, участок №17	Моздокский	15:01:0305001:1381	003001000000 Земли сельскохозяйственного назначения	"Ведение садоводства", осуществление отдыха и (или) выращивания гражданами для собственных нужд сельскохозяйственных культур; размещение для собственных нужд садовых домов, жилых домов. хозяйственных построек и гаражей	13	13.021	600	206,19	123 714,00
13171	Республика Северная Осетия-Алания, р-н Моздокский, ст. Луковская. СОТ "Садовод". квартал 5. участок №18	Моздокский	15:01:0305001:1382	003001000000 Земли сельскохозяйственного назначения	"Ведение садоводства". осуществление отдыха и (или) выращивания гражданами для собственных нужд сельскохозяйственных культур; размещение для собственных нужд садового дома, жилого дома, хозяйственных построек и гаражей	13	13.021	600	206,19	123 714,00
13172	Республика Северная Осетия-Алания, р-н Моздокский. ст. Луковская, СНТ "Садовод", квартал 5, участок №19	Моздокский	15:01:0305001:1383	003001000000 Земли сельскохозяйственного назначения	"Ведение садоводства", осуществление отдыха и (или) выращивания гражданами для собственных нужд сельскохозяйственных культур; размещение для собственных нужд садового дома. жилого дома. хозяйственных построек и гаражей	13	13.021	600	206,19	123 714,00
13173	Республика Северная Осетия-Алания, р-н Моздокский, ст-ца Луковская, СНТ "Садовод", квартал 5, участок №20	Моздокский	15:01:0305001:1384	003001000000 Земли сельскохозяйственного назначения	"Ведение садоводства". осуществление отдыха и (или) выращивания гражданами для собственных нужд сельскохозяйственных культур; размещение для собственных нужд садового дома, жилого дома, хозяйственных построек и гаражей	13	13.021	600	206,19	123 714,00
13174	Республика Северная Осетия-Алания, р-н Моздокский. ст-ца Луковская. СОТ "Садовод". квартал 5. участок №21	Моздокский	15:01:0305001:1385	003001000000 Земли сельскохозяйственного назначения	"Ведение садоводства", осуществление отдыха и (или) выращивания гражданами для собственных нужд сельскохозяйственных культур; размещение для собственных нужд садового дома. жилого дома. хозяйственных построек и гаражей	13	13.021	600	206,19	123 714,00
13175	Республика Северная Осетия-Алания, р-н Моздокский. ст-ца Луковская. СОТ "Садовод". квартал 5. участок №22	Моздокский	15:01:0305001:1386	003001000000 Земли сельскохозяйственного назначения	Сад-огород	13	13.011	600	53,04	31 824,00
13176	Республика Северная Осетия-Алания, р-н Моздокский. ст-ца Луковская. СОТ "Садовод". квартал 5. участок №23	Моздокский	15:01:0305001:1387	003001000000 Земли сельскохозяйственного назначения	«Ведение садоводства», осуществление деятельности, связанной с выращиванием ягодных, овощных. бахчевых или сельскохозяйственных культур; картофеля; размещение некапитального жилого строения и хозяйственных строений и сооружений, предназначенных для хранения сельскохозяйственных орудий труда и выращенной сельскохозяйственной продукции.	13	13.021	600	206,19	123 714,00

№ пп	Местоположение ЗУ	Район	Кадастровый номер ЗУ	Категория земель	Разрешенное использование по документу	Код вида разрешенного использования (в соответствии с классификатором видов разрешенного использования земельных участков)	Вид использования объектов недвижимости	Площадь	УПКС	КС
13177	Республика Северная Осетия-Алания, р-н Моздокский, ст-ца Луковская, СОТ "Садовод", квартал 5, участок №24	Моздокский	15:01:0305001:1388	003001000000 Земли сельскохозяйственного назначения	Ведение садоводства, осуществление деятельности, связанной с выращиванием ягодных, овощных, бахчевых или сельскохозяйственных культур; картофеля; размещение некапитального жилого строения и хозяйственных строений и сооружений , предназначенных для хранения сельскохозяйственных орудий труда и выращенной сельскохозяйственной продукции	13	13.021	600	206,19	123 714,00
13178	Республика Северная Осетия-Алания, р-н Моздокский, ст-ца Луковская, СОТ "Садовод", квартал 5, участок №25	Моздокский	15:01:0305001:1389	003001000000 Земли сельскохозяйственного назначения	Ведение садоводства	13	13.021	600	206,19	123 714,00
13179	Республика Северная Осетия-Алания, р-н Моздокский, ст.Луковская, СОТ "Садовод", квартал 1, участок №297	Моздокский	15:01:0305001:139	003001000000 Земли сельскохозяйственного назначения	Сад-огород	13	13.011	600	53,04	31 824,00
13180	Республика Северная Осетия-Алания, р-н Моздокский, ст. Луковская, СОТ "Садовод", квартал 5, участок №26	Моздокский	15:01:0305001:1390	003001000000 Земли сельскохозяйственного назначения	Ведение садоводства, осуществление деятельности, связанной с выращиванием ягодных, овощных, бахчевых или сельскохозяйственных культур; картофеля; размещение некапитального жилого строения и хозяйственных строений и сооружений, предназначенных для хранения сельскохозяйственных орудий труда и выращенной сельскохозяйственной продукции	13	13.021	600	206,19	123 714,00
13181	Республика Северная Осетия-Алания, р-н Моздокский, ст. Луковская, СОТ "Садовод", квартал 5, участок №27	Моздокский	15:01:0305001:1391	003001000000 Земли сельскохозяйственного назначения	Ведение садоводства, осуществление деятельности, связанной с выращиванием ягодных, овощных, бахчевых или сельскохозяйственных культур; картофеля; размещение некапитального жилого строения и хозяйственных строений и сооружений, предназначенных для хранения сельскохозяйственных орудий труда и выращенной сельскохозяйственной продукции	13	13.021	600	206,19	123 714,00
13182	Республика Северная Осетия-Алания, р-н Моздокский, ст. Луковская, СОТ "Садовод", квартал 5, участок №28	Моздокский	15:01:0305001:1392	003001000000 Земли сельскохозяйственного назначения	Ведение садоводства	13	13.021	600	206,19	123 714,00
13183	Республика Северная Осетия-Алания, р-н Моздокский, ст. Луковская, СОТ "Садовод", квартал 5, участок №29	Моздокский	15:01:0305001:1393	003001000000 Земли сельскохозяйственного назначения	Ведение садоводства	13	13.021	600	206,19	123 714,00
13184	Республика Северная Осетия-Алания, р-н Моздокский, ст. Луковская, СОТ "Садовод", квартал 5, участок №30	Моздокский	15:01:0305001:1394	003001000000 Земли сельскохозяйственного назначения	Ведение садоводства	13	13.021	600	206,19	123 714,00
13185	Республика Северная Осетия-Алания, р-н Моздокский, ст-ца Луковская, СОТ "Садовод", квартал 5, участок №31	Моздокский	15:01:0305001:1395	003001000000 Земли сельскохозяйственного назначения	Сад-огород	13	13.011	600	53,04	31 824,00
13186	Республика Северная Осетия-Алания, р-н Моздокский, ст-ца Луковская, СОТ "Садовод", квартал 5, участок №32	Моздокский	15:01:0305001:1396	003001000000 Земли сельскохозяйственного назначения	Сад-огород	13	13.011	600	53,04	31 824,00
13187	Республика Северная Осетия-Алания, р-н Моздокский, ст-ца Луковская, СОТ "Садовод", квартал 5, участок №33	Моздокский	15:01:0305001:1397	003001000000 Земли сельскохозяйственного назначения	Сад-огород	13	13.011	600	53,04	31 824,00
13188	Республика Северная Осетия-Алания, р-н Моздокский, ст-ца Луковская, СОТ "Садовод", квартал 5, участок №34	Моздокский	15:01:0305001:1398	003001000000 Земли сельскохозяйственного назначения	Сад-огород	13	13.011	600	53,04	31 824,00
13189	Республика Северная Осетия-Алания, р-н Моздокский, ст-ца Луковская, СОТ "Садовод", квартал 5, участок №35	Моздокский	15:01:0305001:1399	003001000000 Земли сельскохозяйственного назначения	Сад-огород	13	13.011	600	53,04	31 824,00
13190	Республика Северная Осетия-Алания, р-н Моздокский, ст.Луковская, СОТ "Садовод", квартал 1, участок №176	Моздокский	15:01:0305001:14	003001000000 Земли сельскохозяйственного назначения	Сад-огород	13	13.011	600	53,04	31 824,00
13191	Республика Северная Осетия-Алания, р-н Моздокский, ст.Луковская, СОТ "Садовод", квартал 1, участок №298	Моздокский	15:01:0305001:140	003001000000 Земли сельскохозяйственного назначения	Сад-огород	13	13.011	600	53,04	31 824,00
13192	Республика Северная Осетия-Алания, р-н Моздокский, ст-ца Луковская, СОТ "Садовод", квартал 5, участок №36	Моздокский	15:01:0305001:1400	003001000000 Земли сельскохозяйственного назначения	Сад-огород	13	13.011	600	53,04	31 824,00
13193	Республика Северная Осетия-Алания, р-н Моздокский, ст-ца Луковская, СОТ "Садовод", квартал 5, участок №37	Моздокский	15:01:0305001:1401	003001000000 Земли сельскохозяйственного назначения	Сад-огород	13	13.011	600	53,04	31 824,00
13194	Республика Северная Осетия-Алания, р-н Моздокский, ст-ца Луковская, СОТ "Садовод", квартал 5, участок №38	Моздокский	15:01:0305001:1402	003001000000 Земли сельскохозяйственного назначения	Сад-огород	13	13.011	600	53,04	31 824,00
13195	Республика Северная Осетия-Алания, р-н Моздокский, ст-ца Луковская, СОТ "Садовод", квартал 5, участок №39	Моздокский	15:01:0305001:1403	003001000000 Земли сельскохозяйственного назначения	Сад-огород	13	13.011	600	53,04	31 824,00
13196	Республика Северная Осетия-Алания, р-н Моздокский, ст-ца Луковская, СОТ "Садовод", квартал 5, участок №40	Моздокский	15:01:0305001:1404	003001000000 Земли сельскохозяйственного назначения	Сад-огород	13	13.011	600	53,04	31 824,00
13197	Республика Северная Осетия-Алания, р-н Моздокский, ст-ца Луковская, СОТ "Садовод", квартал 5, участок №41	Моздокский	15:01:0305001:1405	003001000000 Земли сельскохозяйственного назначения	Сад-огород	13	13.011	600	53,04	31 824,00
13198	Республика Северная Осетия-Алания, р-н Моздокский, ст-ца Луковская, СОТ "Садовод", квартал 5, участок №42	Моздокский	15:01:0305001:1406	003001000000 Земли сельскохозяйственного назначения	Сад-огород	13	13.011	600	53,04	31 824,00
13199	Республика Северная Осетия-Алания, р-н Моздокский, ст-ца Луковская, СОТ "Садовод", квартал 5, участок №43	Моздокский	15:01:0305001:1407	003001000000 Земли сельскохозяйственного назначения	Сад-огород	13	13.011	600	53,04	31 824,00
13200	Республика Северная Осетия-Алания, р-н Моздокский, ст-ца Луковская, СОТ "Садовод", квартал 5, участок №44	Моздокский	15:01:0305001:1408	003001000000 Земли сельскохозяйственного назначения	Садоводство	13	13.021	600	206,19	123 714,00
13201	Республика Северная Осетия-Алания, р-н Моздокский, ст. Луковская, СОТ "Садовод", квартал 5, участок №45	Моздокский	15:01:0305001:1409	003001000000 Земли сельскохозяйственного назначения	Садоводство	13	13.021	600	206,19	123 714,00
13202	Республика Северная Осетия-Алания, р-н Моздокский, ст.Луковская, СОТ "Садовод", квартал 1, участок №299	Моздокский	15:01:0305001:141	003001000000 Земли сельскохозяйственного назначения	Сад-огород	13	13.011	600	53,04	31 824,00

№ пп	Местоположение ЗУ	Район	Кадастровый номер ЗУ	Категория земель	Разрешенное использование по документу	Код вида разрешенного использования (в соответствии с классификатором видов разрешенного использования земельных участков)	Вид использования объектов недвижимости	Площадь	УПКС	КС
13203	Республика Северная Осетия-Алания, Моздокский район, ст Луковская, СОТ "Садовод", квартал 5, участок 46	Моздокский	15:01:0305001:1410	003001000000 Земли сельскохозяйственного назначения	Ведение садоводства	13	13.021	600	206,19	123 714,00
13204	Республика Северная Осетия-Алания, р-н Моздокский, ст. Луковская, СОТ "Садовод", квартал 5, участок № 47	Моздокский	15:01:0305001:1411	003001000000 Земли сельскохозяйственного назначения	Садоводство	13	13.021	600	206,19	123 714,00
13205	Республика Северная Осетия-Алания, р-н Моздокский, ст-ца Луковская, СОТ "Садовод", квартал 5, участок №48	Моздокский	15:01:0305001:1412	003001000000 Земли сельскохозяйственного назначения	Сад-огород	13	13.011	600	53,04	31 824,00
13206	Республика Северная Осетия-Алания, р-н Моздокский, ст-ца Луковская, СОТ "Садовод", квартал 5, участок №49	Моздокский	15:01:0305001:1413	003001000000 Земли сельскохозяйственного назначения	Сад-огород	13	13.011	600	53,04	31 824,00
13207	Республика Северная Осетия-Алания, Моздокский район, ст Луковская, СОТ "Садовод", квартал №5, участок №50	Моздокский	15:01:0305001:1414	003001000000 Земли сельскохозяйственного назначения	«Ведение садоводства», осуществление отдыха и (или) выращивания гражданами для собственных нужд сельскохозяйственных культур; размещение для собственных нужд садового дома, жилого дома, хозяйственных построек и гаражей»	13	13.021	600	206,19	123 714,00
13208	Республика Северная Осетия-Алания, р-н Моздокский, ст-ца Луковская, СОТ "Садовод", квартал 5, участок №51	Моздокский	15:01:0305001:1415	003001000000 Земли сельскохозяйственного назначения	Ведение садоводства	13	13.021	600	206,19	123 714,00
13209	Республика Северная Осетия-Алания, р-н Моздокский, ст-ца Луковская, СОТ "Садовод", квартал 5, участок №52	Моздокский	15:01:0305001:1416	003001000000 Земли сельскохозяйственного назначения	Сад-огород	13	13.011	600	53,04	31 824,00
13210	Республика Северная Осетия-Алания, р-н Моздокский, ст-ца Луковская, СОТ "Садовод", квартал 5, участок №53	Моздокский	15:01:0305001:1417	003001000000 Земли сельскохозяйственного назначения	земельные участки в составе дачных, садоводческих и огороднических объединений (земельный участок, предназначенный для ведения садоводства и огородничества)	13	13.021	559	206,19	115 260,21
13211	Республика Северная Осетия-Алания, р-н Моздокский, ст-ца Луковская, СОТ "Садовод", квартал 5, участок №54	Моздокский	15:01:0305001:1418	003001000000 Земли сельскохозяйственного назначения	Земельные участки, находящиеся в составе дачных, садоводческих и огороднических объединений (земельный участок, предназначенный для ведения садоводства и огородничества)	13	13.021	605	206,19	124 744,95
13212	Республика Северная Осетия-Алания, р-н Моздокский, ст-ца Луковская, СОТ "Садовод", квартал 5, участок №55	Моздокский	15:01:0305001:1419	003001000000 Земли сельскохозяйственного назначения	«Ведение садоводства», осуществление отдыха и (или) выращивания гражданами для собственных нужд сельскохозяйственных культур; размещение для собственных нужд садового дома, жилого дома, указанного в описании вида разрешенного использования с кодом 2.1, хозяйственных построек и гаражей для собственных нужд	13	13.021	600	206,19	123 714,00
13213	Республика Северная Осетия-Алания, р-н Моздокский, ст.Луковская, СОТ "Садовод", квартал 1, участок №100	Моздокский	15:01:0305001:142	003001000000 Земли сельскохозяйственного назначения	Сад-огород	13	13.011	600	53,04	31 824,00
13214	Республика Северная Осетия-Алания, р-н Моздокский, ст-ца Луковская, СОТ "Садовод", квартал 5, участок №56	Моздокский	15:01:0305001:1420	003001000000 Земли сельскохозяйственного назначения	Ведение садоводства, осуществление отдыха и (или) выращивания гражданами для собственных нужд сельскохозяйственных культур; размещение для собственных нужд садовых домов, жилых домов, хозяйственных построек и гаражей	13	13.021	600	206,19	123 714,00
13215	Республика Северная Осетия-Алания, р-н Моздокский, ст-ца Луковская, СОТ "Садовод", квартал 5, участок №57	Моздокский	15:01:0305001:1421	003001000000 Земли сельскохозяйственного назначения	Сад-огород	13	13.011	600	53,04	31 824,00
13216	Республика Северная Осетия-Алания, р-н Моздокский, ст. Луковская, СОТ "Садовод" квартал 5 участок 58	Моздокский	15:01:0305001:1422	003001000000 Земли сельскохозяйственного назначения	Земельные участки, предназначенные для дачного строительства, садоводства и огородничества (земельный участок, предназначенный для ведения садоводства и огородничества)	13	13.021	590	206,19	121 652,10
13217	Республика Северная Осетия-Алания, р-н Моздокский, ст. Луковская, СОТ "Садовод" квартал 5 участок 59	Моздокский	15:01:0305001:1423	003001000000 Земли сельскохозяйственного назначения	Земельные участки, предназначенные для дачного строительства, садоводства и огородничества (земельный участок, предназначенный для ведения садоводства и огородничества)	13	13.021	596	206,19	122 889,24
13218	Республика Северная Осетия-Алания, р-н Моздокский, ст-ца Луковская, СОТ "Садовод", квартал 5, участок №60	Моздокский	15:01:0305001:1424	003001000000 Земли сельскохозяйственного назначения	Сад-огород	13	13.011	600	53,04	31 824,00
13219	Республика Северная Осетия-Алания, р-н Моздокский, ст-ца Луковская, СОТ "Садовод", квартал 5, участок №61	Моздокский	15:01:0305001:1425	003001000000 Земли сельскохозяйственного назначения	земельные участки, предназначенные для дачного строительства, садоводства и огородничества (земельный участок, предназначенный для ведения садоводства и огородничества)	13	13.021	600	206,19	123 714,00
13220	Республика Северная Осетия-Алания, р-н Моздокский, ст-ца Луковская, СОТ "Садовод", квартал 5, участок №62	Моздокский	15:01:0305001:1426	003001000000 Земли сельскохозяйственного назначения	Сад-огород	13	13.011	600	53,04	31 824,00
13221	Республика Северная Осетия-Алания, р-н Моздокский, садово-огородное некоммерческое товарищество "Садовод", участок 5/63	Моздокский	15:01:0305001:1427	003001000000 Земли сельскохозяйственного назначения	Земельные участки, предназначенные для дачного строительства, садоводства и огородничества (земельный участок, предназначенный для ведения садоводства и огородничества)	13	13.021	600	206,19	123 714,00
13222	Республика Северная Осетия-Алания, р-н Моздокский, ст-ца Луковская, СОТ "Садовод", квартал 5, участок №64	Моздокский	15:01:0305001:1428	003001000000 Земли сельскохозяйственного назначения	Сад-огород	13	13.011	600	53,04	31 824,00
13223	Республика Северная Осетия-Алания, р-н Моздокский, ст. Луковская, СОТ "Садовод", квартал 5, участок №65	Моздокский	15:01:0305001:1429	003001000000 Земли сельскохозяйственного назначения	Ведение садоводства	13	13.021	600	206,19	123 714,00

№ пп	Местоположение ЗУ	Район	Кадастровый номер ЗУ	Категория земель	Разрешенное использование по документу	Код вида разрешенного использования (в соответствии с классификатором видов разрешенного использования земельных участков)	Вид использования объектов недвижимости	Площадь	УПКС	КС
13224	Республика Северная Осетия-Алания, р-н Моздокский, ст.Луковская, СОТ "Садовод", квартал 1, участок №400	Моздокский	15:01:0305001:143	003001000000 Земли сельскохозяйственного назначения	Сад-огород	13	13.011	600	53,04	31 824,00
13225	Республика Северная Осетия-Алания, р-н Моздокский, ст. Луковская, СОТ "Садовод", квартал 5, участок №66	Моздокский	15:01:0305001:1430	003001000000 Земли сельскохозяйственного назначения	Ведение садоводства	13	13.021	600	206,19	123 714,00
13226	Республика Северная Осетия-Алания, р-н Моздокский, ст. Луковская, СОТ "Садовод", квартал 5, участок №67	Моздокский	15:01:0305001:1431	003001000000 Земли сельскохозяйственного назначения	Ведение садоводства	13	13.021	600	206,19	123 714,00
13227	Республика Северная Осетия-Алания, р-н Моздокский, ст. Луковская, СОТ "Садовод", квартал 5, участок №68	Моздокский	15:01:0305001:1432	003001000000 Земли сельскохозяйственного назначения	Ведение садоводства	13	13.021	600	206,19	123 714,00
13228	Республика Северная Осетия-Алания, р-н Моздокский, ст. Луковская, СОТ "Садовод", квартал 5, участок 69	Моздокский	15:01:0305001:1433	003001000000 Земли сельскохозяйственного назначения	Ведение садоводства	13	13.021	600	206,19	123 714,00
13229	Республика Северная Осетия-Алания, р-н Моздокский, ст. Луковская, СОТ "Садовод", квартал 5, участок №70	Моздокский	15:01:0305001:1434	003001000000 Земли сельскохозяйственного назначения	Ведение садоводства	13	13.021	600	206,19	123 714,00
13230	Республика Северная Осетия-Алания, р-н Моздокский, ст-ца Луковская, СОТ "Садовод", квартал 5, участок №71	Моздокский	15:01:0305001:1435	003001000000 Земли сельскохозяйственного назначения	Сад-огород	13	13.011	600	53,04	31 824,00
13231	Республика Северная Осетия-Алания, р-н Моздокский, ст-ца Луковская, СОТ "Садовод", квартал 5, участок №72	Моздокский	15:01:0305001:1436	003001000000 Земли сельскохозяйственного назначения	Сад-огород	13	13.011	600	53,04	31 824,00
13232	Республика Северная Осетия-Алания, р-н Моздокский, ст. Луковская, СОТ "Садовод", квартал 5, участок №73	Моздокский	15:01:0305001:1437	003001000000 Земли сельскохозяйственного назначения	Ведение садоводства	13	13.021	600	206,19	123 714,00
13233	Республика Северная Осетия-Алания, р-н Моздокский, ст-ца Луковская, СОТ "Садовод", квартал 5, участок №74	Моздокский	15:01:0305001:1438	003001000000 Земли сельскохозяйственного назначения	Ведение садоводства	13	13.021	600	206,19	123 714,00
13234	Республика Северная Осетия-Алания, р-н Моздокский, ст-ца Луковская, СОТ "Садовод", квартал 5, участок №75	Моздокский	15:01:0305001:1439	003001000000 Земли сельскохозяйственного назначения	Ведение садоводства, осуществление отдыха и (или) выращивания гражданами для собственных нужд сельскохозяйственных культур, размещение для собственных нужд садового дома, жилого дома, хозяйственных построек и гаражей	13	13.021	600	206,19	123 714,00
13235	Республика Северная Осетия-Алания, р-н Моздокский, ст.Луковская, СОТ "Садовод", квартал 1, участок №401	Моздокский	15:01:0305001:144	003001000000 Земли сельскохозяйственного назначения	Сад-огород	13	13.011	600	53,04	31 824,00
13236	Республика Северная Осетия-Алания, р-н Моздокский, ст-ца Луковская, СОТ "Садовод", квартал 5, участок №76	Моздокский	15:01:0305001:1440	003001000000 Земли сельскохозяйственного назначения	Ведение садоводства, осуществление отдыха и (или) выращивания гражданами для собственных нужд сельскохозяйственных культур, размещение для собственных нужд садовых домов, жилых домов, хозяйственных построек и гаражей	13	13.021	600	206,19	123 714,00
13237	Республика Северная Осетия-Алания, р-н Моздокский, ст-ца Луковская, СОТ "Садовод", квартал 5, участок №77	Моздокский	15:01:0305001:1441	003001000000 Земли сельскохозяйственного назначения	«Ведение садоводства», осуществление отдыха и (или) выращивания гражданами для собственных нужд сельскохозяйственных культур, размещение для собственных нужд садовых домов, жилых домов, хозяйственных построек и гаражей»	13	13.021	600	206,19	123 714,00
13238	Республика Северная Осетия-Алания, р-н Моздокский, ст-ца Луковская, СОТ "Садовод", квартал №5, участок №78	Моздокский	15:01:0305001:1442	003001000000 Земли сельскохозяйственного назначения	«Ведение садоводства», осуществление отдыха и (или) выращивания гражданами для собственных нужд сельскохозяйственных культур, размещение для собственных нужд садового дома, жилого дома, хозяйственных построек и гаражей»	13	13.021	600	206,19	123 714,00
13239	Республика Северная Осетия-Алания, р-н Моздокский, ст. Луковская, СОТ "Садовод", квартал 5, участок №79	Моздокский	15:01:0305001:1443	003001000000 Земли сельскохозяйственного назначения	Садоводство	13	13.021	609	206,19	125 569,71
13240	Республика Северная Осетия-Алания, р-н Моздокский, ст-ца Луковская, СОТ "Садовод", квартал 5, участок №80	Моздокский	15:01:0305001:1444	003001000000 Земли сельскохозяйственного назначения	Ведение садоводства, осуществление отдыха и (или) выращивания гражданами для собственных нужд сельскохозяйственных культур, размещение для собственных нужд садовых домов, жилых домов, хозяйственных построек и гаражей	13	13.021	600	206,19	123 714,00
13241	Республика Северная Осетия-Алания, р-н Моздокский, ст-ца Луковская, СОТ "Садовод", квартал 5, участок №81	Моздокский	15:01:0305001:1445	003001000000 Земли сельскохозяйственного назначения	"Ведение садоводства", осуществление отдыха и (или) выращивания гражданами для собственных нужд сельскохозяйственных культур, размещение для собственных нужд садового дома, жилого дома, хозяйственных построек и гаражей	13	13.021	588	206,19	121 239,72
13242	Республика Северная Осетия-Алания, р-н Моздокский, ст-ца Луковская, СОТ "Садовод", квартал 5, участок №82	Моздокский	15:01:0305001:1446	003001000000 Земли сельскохозяйственного назначения	Сад-огород	13	13.011	600	53,04	31 824,00
13243	Республика Северная Осетия-Алания, р-н Моздокский, ст-ца Луковская, СОТ "Садовод", квартал 5, участок №83	Моздокский	15:01:0305001:1447	003001000000 Земли сельскохозяйственного назначения	Сад-огород	13	13.011	600	53,04	31 824,00
13244	Республика Северная Осетия-Алания, р-н Моздокский, ст-ца Луковская, СОТ "Садовод", квартал 5, участок №84	Моздокский	15:01:0305001:1448	003001000000 Земли сельскохозяйственного назначения	Сад-огород	13	13.011	600	53,04	31 824,00
13245	Республика Северная Осетия-Алания, р-н Моздокский, ст-ца Луковская, СОТ "Садовод", квартал 5, участок №85	Моздокский	15:01:0305001:1449	003001000000 Земли сельскохозяйственного назначения	Сад-огород	13	13.011	600	53,04	31 824,00
13246	Республика Северная Осетия-Алания, р-н Моздокский, ст.Луковская, СОТ "Садовод", квартал 1, участок №401	Моздокский	15:01:0305001:145	003001000000 Земли сельскохозяйственного назначения	Сад-огород	13	13.011	600	53,04	31 824,00

№ пп	Местоположение ЗУ	Район	Кадастровый номер ЗУ	Категория земель	Разрешенное использование по документу	Код вида разрешенного использования (в соответствии с классификатором видов разрешенного использования земельных участков)	Вид использования объектов недвижимости	Площадь	УПКС	КС
13247	Республика Северная Осетия-Алания, р-н Моздокский, ст-ца Луковская, СОТ "Садовод", квартал 5, участок №86	Моздокский	15:01:0305001:1450	003001000000 Земли сельскохозяйственного назначения	Ведение садоводства, осуществление отдыха и (или) выращивания гражданами для собственных нужд сельскохозяйственных культур; размещение для собственных нужд садовых домов, жилых домов, хозяйственных построек	13	13.021	600	206,19	123 714,00
13248	Республика Северная Осетия - Алания, Моздокский район, ст.Луковская, СОТ "Садовод", квартал 5, участок 87	Моздокский	15:01:0305001:1451	003001000000 Земли сельскохозяйственного назначения	ведение садоводства	13	13.021	600	206,19	123 714,00
13249	Республика Северная Осетия-Алания, р-н Моздокский, ст-ца Луковская, СОТ "Садовод", квартал 5, участок №88	Моздокский	15:01:0305001:1452	003001000000 Земли сельскохозяйственного назначения	Сад-огород	13	13.011	600	53,04	31 824,00
13250	Республика Северная Осетия-Алания, р-н Моздокский, ст-ца Луковская, СОТ "Садовод", квартал 5, участок №89	Моздокский	15:01:0305001:1453	003001000000 Земли сельскохозяйственного назначения	Сад-огород	13	13.011	600	53,04	31 824,00
13251	Республика Северная Осетия-Алания, р-н Моздокский, ст-ца Луковская, СОТ "Садовод", квартал 5, участок №90	Моздокский	15:01:0305001:1454	003001000000 Земли сельскохозяйственного назначения	"Ведение садоводства", осуществление отдыха и (или) выращивания гражданами для собственных нужд сельскохозяйственных культур; размещение для собственных нужд садовых домов, жилых домов, хозяйственных построек и гаражей	13	13.021	600	206,19	123 714,00
13252	Республика Северная Осетия-Алания, р-н Моздокский, ст-ца Луковская, СОТ "Садовод", квартал 5, участок №91	Моздокский	15:01:0305001:1455	003001000000 Земли сельскохозяйственного назначения	"Ведение садоводства", осуществление отдыха и (или) выращивания гражданами для собственных нужд сельскохозяйственных культур; размещение для собственных нужд садовых домов, жилых домов, хозяйственных построек и гаражей	13	13.021	600	206,19	123 714,00
13253	Республика Северная Осетия-Алания, р-н Моздокский, ст-ца Луковская, СОТ "Садовод", квартал 5, участок №92	Моздокский	15:01:0305001:1456	003001000000 Земли сельскохозяйственного назначения	"Ведение садоводства", осуществление отдыха и (или) выращивания гражданами для собственных нужд сельскохозяйственных культур; размещение для собственных нужд садовых домов, жилых домов, хозяйственных построек и гаражей	13	13.021	600	206,19	123 714,00
13254	Республика Северная Осетия-Алания, р-н Моздокский, ст. Луковская, СОТ "Садовод", квартал 5, участок №93	Моздокский	15:01:0305001:1457	003001000000 Земли сельскохозяйственного назначения	«Ведение садоводства», осуществление отдыха и (или) выращивания гражданами для собственных нужд сельскохозяйственных культур; размещение для собственных нужд садовых домов, жилых домов, хозяйственных построек и гаражей»	13	13.021	600	206,19	123 714,00
13255	Республика Северная Осетия-Алания, р-н Моздокский, ст-ца Луковская, СОТ "Садовод", квартал 5, участок №94	Моздокский	15:01:0305001:1458	003001000000 Земли сельскохозяйственного назначения	Земельные участки предназначенные для дачного строительства, садоводства и огородничества	13	13.021	600	206,19	123 714,00
13256	Республика Северная Осетия-Алания, р-н Моздокский, ст-ца Луковская, СОТ "Садовод", квартал 5, участок 95	Моздокский	15:01:0305001:1459	003001000000 Земли сельскохозяйственного назначения	Ведение садоводства	13	13.021	600	206,19	123 714,00
13257	Республика Северная Осетия-Алания, р-н Моздокский, ст.Луковская, СОТ "Садовод", квартал 1, участок №102	Моздокский	15:01:0305001:146	003001000000 Земли сельскохозяйственного назначения	Сад-огород	13	13.011	600	53,04	31 824,00
13258	Республика Северная Осетия-Алания, р-н Моздокский, ст. Луковская, СОТ "Садовод", квартал 5, участок №96	Моздокский	15:01:0305001:1460	003001000000 Земли сельскохозяйственного назначения	Сад-огород	13	13.011	600	53,04	31 824,00
13259	Республика Северная Осетия-Алания, р-н Моздокский, ст. Луковская, СОТ "Садовод", квартал 5, участок №97	Моздокский	15:01:0305001:1461	003001000000 Земли сельскохозяйственного назначения	Сад-огород	13	13.011	600	53,04	31 824,00
13260	Республика Северная Осетия-Алания, р-н Моздокский, ст-ца Луковская, СОТ "Садовод", квартал 5, участок №98	Моздокский	15:01:0305001:1462	003001000000 Земли сельскохозяйственного назначения	Сад-огород	13	13.011	600	53,04	31 824,00
13261	Республика Северная Осетия-Алания, р-н Моздокский, ст. Луковская, СОТ "Садовод", квартал 5, участок №100	Моздокский	15:01:0305001:1463	003001000000 Земли сельскохозяйственного назначения	Ведение садоводства, осуществление отдыха и (или) выращивания гражданами для собственных нужд сельскохозяйственных культур; размещение для собственных нужд садового дома, жилого дома, хозяйственных построек и гаражей	13	13.021	600	206,19	123 714,00
13262	Республика Северная Осетия-Алания, р-н Моздокский, ст-ца Луковская, СОТ "Садовод", квартал 5, участок №101	Моздокский	15:01:0305001:1464	003001000000 Земли сельскохозяйственного назначения	Ведение садоводства	13	13.021	600	206,19	123 714,00
13263	Республика Северная Осетия-Алания, р-н Моздокский, ст-ца Луковская, СОТ "Садовод", квартал №5, участок №102	Моздокский	15:01:0305001:1465	003001000000 Земли сельскохозяйственного назначения	Ведение садоводства	13	13.021	600	206,19	123 714,00
13264	Республика Северная Осетия-Алания, р-н Моздокский, ст-ца Луковская, СОТ "Садовод", квартал 5, участок №103	Моздокский	15:01:0305001:1466	003001000000 Земли сельскохозяйственного назначения	Сад-огород	13	13.011	600	53,04	31 824,00
13265	Республика Северная Осетия-Алания, р-н Моздокский, ст. Луковская, СОТ "Садовод", квартал 5, участок №104	Моздокский	15:01:0305001:1467	003001000000 Земли сельскохозяйственного назначения	Сад-огород	13	13.011	600	53,04	31 824,00
13266	Республика Северная Осетия-Алания, р-н Моздокский, ст-ца Луковская, СОТ "Садовод", квартал 5, участок №105	Моздокский	15:01:0305001:1468	003001000000 Земли сельскохозяйственного назначения	Сад-огород	13	13.011	600	53,04	31 824,00
13267	Республика Северная Осетия-Алания, р-н Моздокский, ст-ца Луковская, СОТ "Садовод", квартал 5, участок №99	Моздокский	15:01:0305001:1469	003001000000 Земли сельскохозяйственного назначения	«Ведение садоводства», осуществление отдыха и (или) выращивания гражданами для собственных нужд сельскохозяйственных культур; размещение для собственных нужд садовых домов, жилых домов, хозяйственных построек и гаражей»	13	13.021	600	206,19	123 714,00
13268	Республика Северная Осетия-Алания, р-н Моздокский, ст.Луковская, СОТ "Садовод", квартал 1, участок №103	Моздокский	15:01:0305001:147	003001000000 Земли сельскохозяйственного назначения	Сад-огород	13	13.011	600	53,04	31 824,00

№ пп	Местоположение ЗУ	Район	Кадастровый номер ЗУ	Категория земель	Разрешенное использование по документу	Код вида разрешенного использования (в соответствии с классификатором видов разрешенного использования земельных участков)	Вид использования объектов недвижимости	Площадь	УПКС	КС
13269	Республика Северная Осетия-Алания, р-н Моздокский. ст. Луковская, СОТ "Садовод", квартал 5, участок 106	Моздокский	15:01:0305001:1470	003001000000 Земли сельскохозяйственного назначения	Ведение садоводства	13	13.021	600	206,19	123 714,00
13270	Республика Северная Осетия-Алания, р-н Моздокский, ст. Луковская. СОТ "Садовод". квартал 5. участок №107	Моздокский	15:01:0305001:1471	003001000000 Земли сельскохозяйственного назначения	Ведение садоводства	13	13.021	600	206,19	123 714,00
13271	Республика Северная Осетия-Алания, р-н Моздокский, ст-ца Луковская, СОТ "Садовод", квартал 5, участок №108	Моздокский	15:01:0305001:1472	003001000000 Земли сельскохозяйственного назначения	Садоводство	13	13.021	600	206,19	123 714,00
13272	Республика Северная Осетия-Алания, р-н Моздокский. ст. Луковская, СОТ "Садовод", квартал 5, участок №109	Моздокский	15:01:0305001:1473	003001000000 Земли сельскохозяйственного назначения	Ведение садоводства	13	13.021	600	206,19	123 714,00
13273	Республика Северная Осетия-Алания, р-н Моздокский. ст. Луковская, СОТ "Садовод", квартал 5, участок №110	Моздокский	15:01:0305001:1474	003001000000 Земли сельскохозяйственного назначения	Ведение садоводства	13	13.021	600	206,19	123 714,00
13274	Республика Северная Осетия-Алания, р-н Моздокский, ст. Луковская. СОТ "Садовод". квартал 5. участок №111	Моздокский	15:01:0305001:1475	003001000000 Земли сельскохозяйственного назначения	Ведение садоводства	13	13.021	600	206,19	123 714,00
13275	Республика Северная Осетия-Алания, р-н Моздокский, ст-ца Луковская, СОТ "Садовод", квартал 5, участок №112	Моздокский	15:01:0305001:1476	003002000000 Земли населенных пунктов	Сад-огород	13	13.011	600	53,04	31 824,00
13276	Республика Северная Осетия-Алания, р-н Моздокский. ст-ца Луковская. СОТ "Садовод". квартал 5. участок №113	Моздокский	15:01:0305001:1477	003001000000 Земли сельскохозяйственного назначения	Сад-огород	13	13.011	600	53,04	31 824,00
13277	Республика Северная Осетия-Алания, р-н Моздокский. ст-ца Луковская. СОТ "Садовод". квартал 5. участок №114	Моздокский	15:01:0305001:1478	003001000000 Земли сельскохозяйственного назначения	Сад-огород	13	13.011	600	53,04	31 824,00
13278	Республика Северная Осетия-Алания, р-н Моздокский, ст-ца Луковская, СОТ "Садовод", квартал 5, участок №115	Моздокский	15:01:0305001:1479	003001000000 Земли сельскохозяйственного назначения	Сад-огород	13	13.011	600	53,04	31 824,00
13279	Республика Северная Осетия-Алания, р-н Моздокский, ст.Луковская, СОТ "Садовод", квартал 1, участок №304	Моздокский	15:01:0305001:148	003001000000 Земли сельскохозяйственного назначения	Сад-огород	13	13.011	600	53,04	31 824,00
13280	Республика Северная Осетия-Алания, р-н Моздокский. ст-ца Луковская. СОТ "Садовод". квартал 5. участок №116	Моздокский	15:01:0305001:1480	003001000000 Земли сельскохозяйственного назначения	Сад-огород	13	13.011	600	53,04	31 824,00
13281	Республика Северная Осетия - Алания, муниципальный район Моздокский, сельское поселение Луковское, ст-ца Луковская, СНТ Садовод, квартал 5, участок 117	Моздокский	15:01:0305001:1481	003001000000 Земли сельскохозяйственного назначения	Сад-огород	13	13.011	600	53,04	31 824,00
13282	Республика Северная Осетия-Алания, р-н Моздокский, ст-ца Луковская, СОТ "Садовод", квартал 5, участок №118	Моздокский	15:01:0305001:1482	003001000000 Земли сельскохозяйственного назначения	Ведение садоводства	13	13.021	600	206,19	123 714,00
13283	Республика Северная Осетия-Алания, р-н Моздокский. ст-ца Луковская. СОТ "Садовод". квартал 5. участок №119	Моздокский	15:01:0305001:1483	003001000000 Земли сельскохозяйственного назначения	«Ведение садоводства». осуществление отдыха и (или) выращивания гражданами для собственных нужд сельскохозяйственных культур; размещение для собственных нужд садового дома. жилого дома. хозяйственных построек и гаражей» (код 13.2).	13	13.021	600	206,19	123 714,00
13284	Российская Федерация, Республика Северная Осетия-Алания, р-н Моздокский, ст-ца Луковская, СОТ "Садовод", квартал 5, участок 120	Моздокский	15:01:0305001:1484	003001000000 Земли сельскохозяйственного назначения	«Ведение садоводства». осуществление отдыха и (или) выращивания гражданами для собственных нужд сельскохозяйственных культур; размещение для собственных нужд садового дома. жилого дома, хозяйственных построек и гаражей»	13	13.021	600	206,19	123 714,00
13285	Республика Северная Осетия-Алания, р-н Моздокский. ст-ца Луковская. СОТ "Садовод". квартал 5. участок №121	Моздокский	15:01:0305001:1485	003001000000 Земли сельскохозяйственного назначения	земельные участки, предназначенные для дачного строительства. садоводства и огородничества	13	13.021	604	206,19	124 538,76
13286	Республика Северная Осетия-Алания, р-н Моздокский. ст-ца Луковская. СОТ "Садовод". квартал 5. участок №122	Моздокский	15:01:0305001:1486	003001000000 Земли сельскохозяйственного назначения	Ведение садоводства, осуществление отдыха и (или) выращивания гражданами для собственных нужд сельскохозяйственных культур; размещение для собственных нужд садовых домов. жилых домов, хозяйственных построек и гаражей	13	13.021	600	206,19	123 714,00
13287	Республика Северная Осетия-Алания, р-н Моздокский, ст-ца Луковская, СОТ "Садовод", квартал 5, участок №123	Моздокский	15:01:0305001:1487	003001000000 Земли сельскохозяйственного назначения	Сад-огород	13	13.011	600	53,04	31 824,00
13288	Республика Северная Осетия-Алания, р-н Моздокский. ст-ца Луковская. СОТ "Садовод". квартал 5. участок №124	Моздокский	15:01:0305001:1488	003001000000 Земли сельскохозяйственного назначения	Сад-огород	13	13.011	600	53,04	31 824,00
13289	Российская Федерация. Республика Северная Осетия-Алания. р-н Моздокский. ст-ца Луковская. СОТ "Садовод", квартал 5, участок 125	Моздокский	15:01:0305001:1489	003001000000 Земли сельскохозяйственного назначения	"Ведение садоводства". осуществление отдыха и (или) выращивания гражданами для собственных нужд сельскохозяйственных культур; размещение для собственных нужд садового дома, жилого дома, хозяйственных построек и гаражей	13	13.021	600	206,19	123 714,00
13290	Республика Северная Осетия-Алания, р-н Моздокский, ст.Луковская, СОТ "Садовод", квартал 1, участок №305	Моздокский	15:01:0305001:149	003001000000 Земли сельскохозяйственного назначения	Сад-огород	13	13.011	600	53,04	31 824,00
13291	Республика Северная Осетия-Алания, р-н Моздокский. ст-ца Луковская. СОТ "Садовод". квартал 5. участок №126	Моздокский	15:01:0305001:1490	003001000000 Земли сельскохозяйственного назначения	Сад-огород	13	13.011	600	53,04	31 824,00
13292	Республика Северная Осетия-Алания, р-н Моздокский. ст-ца Луковская. СОТ "Садовод". квартал 5. участок №127	Моздокский	15:01:0305001:1491	003001000000 Земли сельскохозяйственного назначения	Сад-огород	13	13.011	600	53,04	31 824,00
13293	Российская Федерация, Республика Северная Осетия-Алания, р-н Моздокский, ст-ца Луковская, СОТ "Садовод". квартал 5. участок 128	Моздокский	15:01:0305001:1492	003001000000 Земли сельскохозяйственного назначения	"Ведение садоводства". осуществление отдыха и (или) выращивания гражданами для собственных нужд сельскохозяйственных культур; размещение для собственных нужд садового дома, жилого дома, указанного в описании вида разрешенного использования с кодом 2.1, хозяйственных построек и гаражей для собственных нужд	13	13.021	600	206,19	123 714,00

№ пп	Местоположение ЗУ	Район	Кадастровый номер ЗУ	Категория земель	Разрешенное использование по документу	Код вида разрешенного использования (в соответствии с классификатором видов разрешенного использования земельных участков)	Вид использования объектов недвижимости	Площадь	УПКС	КС
13294	Республика Северная Осетия-Алания, р-н Моздокский, ст-ца Луковская, СОТ "Садовод", квартал 5, участок №129	Моздокский	15:01:0305001:1493	0030010000000 Земли сельскохозяйственного назначения	"Ведение садоводства", осуществление отдыха и (или) выращивание гражданами для собственных нужд сельскохозяйственных культур; размещение для собственных нужд садовых домов, жилых домов, хозяйственных построек и гаражей"	13	13.021	600	206,19	123 714,00
13295	Республика Северная Осетия-Алания, р-н Моздокский, ст-ца Луковская, СОТ "Садовод", квартал 5, участок №130	Моздокский	15:01:0305001:1494	0030010000000 Земли сельскохозяйственного назначения	Сад-огород	13	13.011	600	53,04	31 824,00
13296	Республика Северная Осетия-Алания, р-н Моздокский, ст-ца Луковская, СОТ "Садовод", квартал 5, участок №131	Моздокский	15:01:0305001:1495	0030010000000 Земли сельскохозяйственного назначения	Земельные участки, находящиеся в составе дачных, садоводческих и огороднических объединений (земельный участок, предназначенный для ведения садоводства и огородничества)	13	13.021	592	206,19	122 064,48
13297	Республика Северная Осетия-Алания, р-н Моздокский, ст-ца Луковская, СОТ "Садовод", квартал 5, участок №132	Моздокский	15:01:0305001:1496	0030010000000 Земли сельскохозяйственного назначения	Сад-огород	13	13.011	600	53,04	31 824,00
13298	Республика Северная Осетия-Алания, р-н Моздокский, ст. Луковская, СОТ "Садовод", квартал 5, участок 133	Моздокский	15:01:0305001:1497	0030010000000 Земли сельскохозяйственного назначения	Садоводство	13	13.021	600	206,19	123 714,00
13299	Республика Северная Осетия-Алания, р-н Моздокский, ст-ца Луковская, СОТ "Садовод", квартал 5, участок №134	Моздокский	15:01:0305001:1498	0030010000000 Земли сельскохозяйственного назначения	"Ведение садоводства", осуществление отдыха и (или) выращивания гражданами для собственных нужд сельскохозяйственных культур; размещение для собственных нужд садового дома, жилого дома, указанного в описании вида разрешенного использования с кодами 2.1, хозяйственных построек и гаражей для собственных нужд	13	13.021	600	206,19	123 714,00
13300	Республика Северная Осетия-Алания, р-н Моздокский, ст-ца Луковская, СОТ "Садовод", квартал 5, участок №135	Моздокский	15:01:0305001:1499	0030010000000 Земли сельскохозяйственного назначения	Сад-огород	13	13.011	600	53,04	31 824,00
13301	Республика Северная Осетия-Алания, р-н Моздокский, ст.Луковская, СОТ "Садовод", квартал 1, участок №177	Моздокский	15:01:0305001:15	0030010000000 Земли сельскохозяйственного назначения	Сад-огород	13	13.011	600	53,04	31 824,00
13302	Республика Северная Осетия-Алания, р-н Моздокский, ст.Луковская, СОТ "Садовод", квартал 1, участок №906	Моздокский	15:01:0305001:150	0030010000000 Земли сельскохозяйственного назначения	Сад-огород	13	13.011	600	53,04	31 824,00
13303	Республика Северная Осетия-Алания, р-н Моздокский, ст-ца Луковская, СОТ "Садовод", квартал 5, участок №136	Моздокский	15:01:0305001:1500	0030010000000 Земли сельскохозяйственного назначения	Сад-огород	13	13.011	600	53,04	31 824,00
13304	Республика Северная Осетия-Алания, р-н Моздокский, ст-ца Луковская, СОТ "Садовод", квартал 5, участок №137	Моздокский	15:01:0305001:1501	0030010000000 Земли сельскохозяйственного назначения	Сад-огород	13	13.011	600	53,04	31 824,00
13305	Республика Северная Осетия-Алания, р-н Моздокский, ст-ца Луковская, СОТ "Садовод", квартал 5, участок №138	Моздокский	15:01:0305001:1502	0030010000000 Земли сельскохозяйственного назначения	Ведение садоводства	13	13.021	600	206,19	123 714,00
13306	Республика Северная Осетия-Алания, р-н Моздокский, ст-ца Луковская, СОТ "Садовод", квартал 5, участок №139	Моздокский	15:01:0305001:1503	0030010000000 Земли сельскохозяйственного назначения	Сад-огород	13	13.011	600	53,04	31 824,00
13307	Республика Северная Осетия-Алания, р-н Моздокский, ст-ца Луковская, СОТ "Садовод", квартал 5, участок №140	Моздокский	15:01:0305001:1504	0030010000000 Земли сельскохозяйственного назначения	Сад-огород	13	13.011	600	53,04	31 824,00
13308	Республика Северная Осетия-Алания, р-н Моздокский, ст-ца Луковская, СОТ "Садовод", квартал 5, участок №141	Моздокский	15:01:0305001:1505	0030010000000 Земли сельскохозяйственного назначения	Сад-огород	13	13.011	600	53,04	31 824,00
13309	Республика Северная Осетия-Алания, р-н Моздокский, ст-ца Луковская, СОТ "Садовод", квартал 5, участок №142	Моздокский	15:01:0305001:1506	0030010000000 Земли сельскохозяйственного назначения	Сад-огород	13	13.011	600	53,04	31 824,00
13310	Республика Северная Осетия-Алания, р-н Моздокский, ст-ца Луковская, СОТ "Садовод", квартал 5, участок №143	Моздокский	15:01:0305001:1507	0030010000000 Земли сельскохозяйственного назначения	Сад-огород	13	13.011	600	53,04	31 824,00
13311	Республика Северная Осетия-Алания, р-н Моздокский, ст-ца Луковская, снт Садовод, д.5/144	Моздокский	15:01:0305001:1508	0030010000000 Земли сельскохозяйственного назначения	Сад-огород	13	13.011	600	53,04	31 824,00
13312	Республика Северная Осетия-Алания, р-н Моздокский, ст. Луковская, СОТ "Садовод", квартал 5, участок №145	Моздокский	15:01:0305001:1509	0030010000000 Земли сельскохозяйственного назначения	Ведение садоводства	13	13.021	600	206,19	123 714,00
13313	Республика Северная Осетия-Алания, р-н Моздокский, ст.Луковская, СОТ "Садовод", квартал 1, участок №907	Моздокский	15:01:0305001:151	0030010000000 Земли сельскохозяйственного назначения	Сад-огород	13	13.011	600	53,04	31 824,00
13314	Республика Северная Осетия-Алания, р-н Моздокский, ст. Луковская, СОТ "Садовод", квартал 5, участок №146	Моздокский	15:01:0305001:1510	0030010000000 Земли сельскохозяйственного назначения	Ведение садоводства	13	13.021	600	206,19	123 714,00
13315	Республика Северная Осетия-Алания, р-н Моздокский, ст. Луковская, СОТ "Садовод", квартал 5, участок №147	Моздокский	15:01:0305001:1511	0030010000000 Земли сельскохозяйственного назначения	Ведение садоводства	13	13.021	600	206,19	123 714,00
13316	Российская Федерация, Республика Северная Осетия-Алания, р-н Моздокский, ст. Луковская, СОТ "Садовод", квартал 5, участок № 148	Моздокский	15:01:0305001:1512	0030010000000 Земли сельскохозяйственного назначения	Ведение садоводства	13	13.021	598	206,19	123 301,62
13317	Российская Федерация, Республика Северная Осетия-Алания, р-н Моздокский, ст. Луковская, СОТ "Садовод", квартал 5, участок № 149	Моздокский	15:01:0305001:1513	0030010000000 Земли сельскохозяйственного назначения	Ведение садоводства	13	13.021	600	206,19	123 714,00
13318	Республика Северная Осетия-Алания, р-н Моздокский, ст-ца Луковская, СОТ "Садовод", квартал 5, участок №150	Моздокский	15:01:0305001:1514	0030010000000 Земли сельскохозяйственного назначения	Сад-огород	13	13.011	600	53,04	31 824,00
13319	Республика Северная Осетия-Алания, р-н Моздокский, ст-ца Луковская, СОТ "Садовод", квартал 5, участок №151	Моздокский	15:01:0305001:1515	0030010000000 Земли сельскохозяйственного назначения	Сад-огород	13	13.011	600	53,04	31 824,00
13320	Республика Северная Осетия-Алания, р-н Моздокский, ст-ца Луковская, СОТ "Садовод", квартал 5, участок №152	Моздокский	15:01:0305001:1516	0030010000000 Земли сельскохозяйственного назначения	Сад-огород	13	13.011	600	53,04	31 824,00
13321	Республика Северная Осетия-Алания, р-н Моздокский, ст-ца Луковская, СОТ "Садовод", квартал 5, участок №153	Моздокский	15:01:0305001:1517	0030010000000 Земли сельскохозяйственного назначения	Сад-огород	13	13.011	600	53,04	31 824,00
13322	Республика Северная Осетия-Алания, р-н Моздокский, ст-ца Луковская, СОТ "Садовод", квартал 5, участок №154	Моздокский	15:01:0305001:1518	0030010000000 Земли сельскохозяйственного назначения	Сад-огород	13	13.011	600	53,04	31 824,00
13323	Республика Северная Осетия-Алания, р-н Моздокский, ст-ца Луковская, СОТ "Садовод", квартал 5, участок №155	Моздокский	15:01:0305001:1519	0030010000000 Земли сельскохозяйственного назначения	Сад-огород	13	13.011	600	53,04	31 824,00
13324	Республика Северная Осетия-Алания, р-н Моздокский, ст.Луковская, СОТ "Садовод", квартал 1, участок №152	Моздокский	15:01:0305001:152	0030010000000 Земли сельскохозяйственного назначения	Сад-огород	13	13.011	600	53,04	31 824,00

№ пп	Местоположение ЗУ	Район	Кадастровый номер ЗУ	Категория земель	Разрешенное использование по документу	Код вида разрешенного использования (в соответствии с классификатором видов разрешенного использования земельных участков)	Вид использования объектов недвижимости	Площадь	УПКС	КС
13325	Республика Северная Осетия-Алания, р-н Моздокский, ст. Луковская, СОТ "Садовод", квартал 5, участок №156	Моздокский	15:01:0305001:1520	0030010000000 Земли сельскохозяйственного назначения	Сад-огород	13	13.011	600	53,04	31 824,00
13326	Республика Северная Осетия-Алания, р-н Моздокский, ст-ца Луковская, СОТ "Садовод", квартал 5, участок №157	Моздокский	15:01:0305001:1521	0030010000000 Земли сельскохозяйственного назначения	Сад-огород	13	13.011	600	53,04	31 824,00
13327	Российская Федерация, Республика Северная Осетия-Алания, р-н Моздокский, ст-ца Луковская, СОТ "Садовод", квартал 5, участок 158	Моздокский	15:01:0305001:1522	0030010000000 Земли сельскохозяйственного назначения	Ведение садоводства», осуществление отдыха и (или) выращивания гражданами для собственных нужд сельскохозяйственных культур; размещение для собственных нужд садового дома, жилого дома, указанного в описании вида разрешенного использования с кодом 2.1, хозяйственных построек и гаражей для собственных нужд.	13	13.021	600	206,19	123 714,00
13328	Республика Северная Осетия-Алания, р-н Моздокский, ст-ца Луковская, СОТ "Садовод", квартал 5, участок №159	Моздокский	15:01:0305001:1523	0030010000000 Земли сельскохозяйственного назначения	Ведение садоводства, осуществление отдыха и (или) выращивания гражданами для собственных нужд сельскохозяйственных культур; размещение для собственных нужд садовых домов, жилых домов, хозяйственных построек и гаражей	13	13.021	600	206,19	123 714,00
13329	Республика Северная Осетия-Алания, р-н Моздокский, ст-ца Луковская, СОТ "Садовод", квартал 5, участок №160	Моздокский	15:01:0305001:1524	0030010000000 Земли сельскохозяйственного назначения	Сад-огород	13	13.011	600	53,04	31 824,00
13330	Республика Северная Осетия-Алания, р-н Моздокский, ст-ца Луковская, СОТ "Садовод", квартал 5, участок №161	Моздокский	15:01:0305001:1525	0030010000000 Земли сельскохозяйственного назначения	Ведение садоводства, осуществление отдыха и (или) выращивания гражданами для собственных нужд сельскохозяйственных культур; размещение для собственных нужд садовых домов, жилых домов, хозяйственных построек и гаражей	13	13.021	600	206,19	123 714,00
13331	Республика Северная Осетия-Алания, р-н Моздокский, ст-ца Луковская, СОТ "Садовод", квартал 5, участок №162	Моздокский	15:01:0305001:1526	0030010000000 Земли сельскохозяйственного назначения	Сад-огород	13	13.011	600	53,04	31 824,00
13332	Республика Северная Осетия-Алания, р-н Моздокский, ст-ца Луковская, СОТ "Садовод", квартал 5, участок №163	Моздокский	15:01:0305001:1527	0030010000000 Земли сельскохозяйственного назначения	Сад-огород	13	13.011	600	53,04	31 824,00
13333	Республика Северная Осетия-Алания, р-н Моздокский, ст-ца Луковская, СОТ "Садовод", квартал 5, участок №164	Моздокский	15:01:0305001:1528	0030010000000 Земли сельскохозяйственного назначения	земельные участки, находящиеся в составе дачных, садоводческих и огороднических объединений (использование земельного участка с целью ведения садоводства и огородничества)	13	13.021	595	206,19	122 683,05
13334	Российская Федерация, Республика Северная Осетия-Алания, р-н Моздокский, ст-ца Луковская, СОТ "Садовод", квартал 5, участок 165	Моздокский	15:01:0305001:1529	0030010000000 Земли сельскохозяйственного назначения	"Ведение садоводства", осуществление отдыха и (или) выращивания гражданами для собственных нужд сельскохозяйственных культур; размещение для собственных нужд садового дома, жилого дома, хозяйственных построек и гаражей	13	13.021	600	206,19	123 714,00
13335	Республика Северная Осетия-Алания, р-н Моздокский, ст Луковская, СОТ "Садовод", квартал 1, участок №309	Моздокский	15:01:0305001:153	0030010000000 Земли сельскохозяйственного назначения	Ведение садоводства, осуществление отдыха и (или) выращивания гражданами для собственных нужд сельскохозяйственных культур; размещение для собственных нужд садового дома, жилого дома, хозяйственных построек и гаражей» (код 13.2)	13	13.021	600	206,19	123 714,00
13336	Российская Федерация, Республика Северная Осетия-Алания, р-н Моздокский, ст-ца Луковская, СОТ "Садовод", квартал 5, участок 166	Моздокский	15:01:0305001:1530	0030010000000 Земли сельскохозяйственного назначения	«Ведение садоводства», осуществление отдыха и (или) выращивания гражданами для собственных нужд сельскохозяйственных культур; размещение для собственных нужд садового дома, жилого дома, хозяйственных построек и гаражей»	13	13.021	600	206,19	123 714,00
13337	Российская Федерация, Республика Северная Осетия-Алания, р-н Моздокский, ст-ца Луковская, СОТ "Садовод", квартал 5, участок 167	Моздокский	15:01:0305001:1531	0030010000000 Земли сельскохозяйственного назначения	«Ведение садоводства», осуществление отдыха и (или) выращивания гражданами для собственных нужд сельскохозяйственных культур; размещение для собственных нужд садового дома, жилого дома, хозяйственных построек и гаражей»	13	13.021	600	206,19	123 714,00
13338	Республика Северная Осетия-Алания, р-н Моздокский, ст-ца Луковская, СОТ "Садовод", квартал 5, участок №168	Моздокский	15:01:0305001:1532	0030010000000 Земли сельскохозяйственного назначения	Ведение садоводства	13	13.021	600	206,19	123 714,00
13339	Республика Северная Осетия-Алания, р-н Моздокский, ст-ца Луковская, СОТ "Садовод", квартал 5, участок №169	Моздокский	15:01:0305001:1533	0030010000000 Земли сельскохозяйственного назначения	Ведение садоводства	13	13.021	600	206,19	123 714,00
13340	Республика Северная Осетия-Алания, р-н Моздокский, ст-ца Луковская, СОТ "Садовод", квартал 5, участок №170	Моздокский	15:01:0305001:1534	0030010000000 Земли сельскохозяйственного назначения	Ведение садоводства	13	13.021	600	206,19	123 714,00
13341	Республика Северная Осетия-Алания, р-н Моздокский, ст-ца Луковская, СОТ "Садовод", квартал 5, участок №171	Моздокский	15:01:0305001:1535	0030010000000 Земли сельскохозяйственного назначения	Сад-огород	13	13.011	600	53,04	31 824,00
13342	Республика Северная Осетия-Алания, Моздокский район, ст. Луковская, СОТ "Садовод", квартал 5, участок 172	Моздокский	15:01:0305001:1536	0030010000000 Земли сельскохозяйственного назначения	Сад-огород	13	13.011	600	53,04	31 824,00

№ пп	Местоположение ЗУ	Район	Кадастровый номер ЗУ	Категория земель	Разрешенное использование по документу	Код вида разрешенного использования (в соответствии с классификатором видов разрешенного использования земельных участков)	Вид использования объектов недвижимости	Площадь	УПКС	КС
13343	Республика Северная Осетия-Алания, р-н Моздокский, ст. Луковская, СОТ "Садовод", квартал 5, участок №173	Моздокский	15:01:0305001:1537	0030010000000 Земли сельскохозяйственного назначения	Ведение садоводства	13	13.021	609	206,19	125 157,33
13344	Республика Северная Осетия-Алания, р-н Моздокский, ст. Луковская, СОТ "Садовод", квартал 5, участок №174	Моздокский	15:01:0305001:1538	0030010000000 Земли сельскохозяйственного назначения	Ведение садоводства	13	13.021	609	206,19	125 157,33
13345	Республика Северная Осетия-Алания, р-н Моздокский, ст-ца Луковская, СОТ "Садовод", квартал 5, участок № 175	Моздокский	15:01:0305001:1539	0030010000000 Земли сельскохозяйственного назначения	"Ведение садоводства", осуществление отдыха и (или) выращивания гражданами для собственных нужд сельскохозяйственных культур, размещение для собственных нужд садового дома, жилого дома, хозяйственных построек и гаражей	13	13.021	600	206,19	123 714,00
13346	Республика Северная Осетия-Алания, р-н Моздокский, ст.Луковская, СОТ "Садовод", квартал 1, участок №310	Моздокский	15:01:0305001:154	0030010000000 Земли сельскохозяйственного назначения	Сад-огород	13	13.011	600	53,04	31 824,00
13347	Республика Северная Осетия-Алания, р-н Моздокский, ст-ца Луковская, СОТ "Садовод", квартал 5, участок №176	Моздокский	15:01:0305001:1540	0030010000000 Земли сельскохозяйственного назначения	Сад-огород	13	13.011	600	53,04	31 824,00
13348	Республика Северная Осетия-Алания, р-н Моздокский, ст-ца Луковская, СОТ "Садовод", квартал 5, участок №177	Моздокский	15:01:0305001:1541	0030010000000 Земли сельскохозяйственного назначения	Ведение садоводства	13	13.021	900	206,19	185 571,00
13349	Республика Северная Осетия-Алания, р-н Моздокский, ст-ца Луковская, СОТ "Садовод", квартал 5, участок №178	Моздокский	15:01:0305001:1542	0030010000000 Земли сельскохозяйственного назначения	Ведение садоводства, осуществление отдыха и (или) выращивания гражданами для собственных нужд сельскохозяйственных культур, размещение для собственных нужд садовых домов, жилых домов, хозяйственных построек и гаражей	13	13.021	600	206,19	123 714,00
13350	Республика Северная Осетия-Алания, р-н Моздокский, ст-ца Луковская, СОТ "Садовод", квартал 5, участок №179	Моздокский	15:01:0305001:1543	0030010000000 Земли сельскохозяйственного назначения	Сад-огород	13	13.011	600	53,04	31 824,00
13351	Республика Северная Осетия-Алания, р-н Моздокский, ст-ца Луковская, СОТ "Садовод", квартал 5, участок №180	Моздокский	15:01:0305001:1544	0030010000000 Земли сельскохозяйственного назначения	Сад-огород	13	13.011	600	53,04	31 824,00
13352	Республика Северная Осетия-Алания, р-н Моздокский, ст-ца Луковская, СОТ "Садовод", квартал 5, участок №181	Моздокский	15:01:0305001:1545	0030010000000 Земли сельскохозяйственного назначения	Сад-огород	13	13.011	600	53,04	31 824,00
13353	Республика Северная Осетия-Алания, р-н Моздокский, ст-ца Луковская, СОТ "Садовод", квартал 5, участок №182	Моздокский	15:01:0305001:1546	0030010000000 Земли сельскохозяйственного назначения	Сад-огород	13	13.011	600	53,04	31 824,00
13354	Республика Северная Осетия-Алания, р-н Моздокский, ст-ца Луковская, СОТ "Садовод", квартал 5, участок №183	Моздокский	15:01:0305001:1547	0030010000000 Земли сельскохозяйственного назначения	Ведение садоводства	13	13.021	600	206,19	123 714,00
13355	Республика Северная Осетия-Алания, р-н Моздокский, ст-ца Луковская, СОТ "Садовод", квартал 5, участок №184	Моздокский	15:01:0305001:1548	0030010000000 Земли сельскохозяйственного назначения	Сад-огород	13	13.011	600	53,04	31 824,00
13356	Республика Северная Осетия-Алания, р-н Моздокский, ст-ца Луковская, СОТ "Садовод", квартал 5, участок №185	Моздокский	15:01:0305001:1549	0030010000000 Земли сельскохозяйственного назначения	Сад-огород	13	13.011	600	53,04	31 824,00
13357	Республика Северная Осетия-Алания, р-н Моздокский, ст.Луковская, СОТ "Садовод", квартал 1, участок №311	Моздокский	15:01:0305001:155	0030010000000 Земли сельскохозяйственного назначения	Сад-огород	13	13.011	600	53,04	31 824,00
13358	Российская Федерация, Республика Северная Осетия-Алания, Моздокский муниципальный район, Луковское сельское поселение, ст Луковская, СОТ "Садовод", квартал 5, участок 186	Моздокский	15:01:0305001:1550	0030010000000 Земли сельскохозяйственного назначения	«Ведение садоводства», осуществление отдыха и (или) выращивания гражданами для собственных нужд сельскохозяйственных культур, размещение для собственных нужд садового дома, жилого дома, указанного в описании вида разрешенного использования с кодом 2.1, хозяйственных построек и гаражей для собственных нужд	13	13.021	600	206,19	123 714,00
13359	Российская Федерация, Республика Северная Осетия-Алания, р-н Моздокский, ст. Луковская, СОТ "Садовод", квартал 5, участок № 187	Моздокский	15:01:0305001:1551	0030010000000 Земли сельскохозяйственного назначения	Земельные участки, предназначенные для личного строительства, садоводства и огородничества (земельный участок, предназначенный для ведения садоводства и огородничества)	13	13.021	595	206,19	122 683,05
13360	Республика Северная Осетия-Алания, р-н Моздокский, ст-ца Луковская, СОТ "Садовод", квартал 5, участок №188	Моздокский	15:01:0305001:1552	0030010000000 Земли сельскохозяйственного назначения	«Ведение садоводства», осуществление отдыха и (или) выращивания гражданами для собственных нужд сельскохозяйственных культур, размещение для собственных нужд садовых домов, жилых домов, хозяйственных построек и гаражей»	13	13.021	600	206,19	123 714,00
13361	Республика Северная Осетия-Алания, р-н Моздокский, ст-ца Луковская, СОТ "Садовод", квартал 5, участок №189	Моздокский	15:01:0305001:1553	0030010000000 Земли сельскохозяйственного назначения	«Ведение садоводства», осуществление отдыха и (или) выращивания гражданами для собственных нужд сельскохозяйственных культур, размещение для собственных нужд садовых домов, жилых домов, хозяйственных построек и гаражей»	13	13.021	600	206,19	123 714,00
13362	Республика Северная Осетия-Алания, р-н Моздокский, ст-ца Луковская, СОТ "Садовод", квартал 5, участок №190	Моздокский	15:01:0305001:1554	0030010000000 Земли сельскохозяйственного назначения	Сад-огород	13	13.011	600	53,04	31 824,00
13363	Республика Северная Осетия-Алания, р-н Моздокский, ст. Луковская, СОТ "Садовод", квартал 5, участок №191	Моздокский	15:01:0305001:1555	0030010000000 Земли сельскохозяйственного назначения	Садоводство	13	13.021	600	206,19	123 714,00

№ пп	Местоположение ЗУ	Район	Кадастровый номер ЗУ	Категория земель	Разрешенное использование по документу	Код вида разрешенного использования (в соответствии с классификатором видов разрешенного использования земельных участков)	Вид использования объектов недвижимости	Площадь	УПКС	КС
13364	Республика Северная Осетия-Алания, р-н Моздокский, ст-ца Луковская, СОТ "Садовод", квартал 5, участок №192	Моздокский	15:01:0305001:1556	003001000000 Земли сельскохозяйственного назначения	«Ведение садоводства», осуществление отдыха и (или) выращивания гражданами для собственных нужд сельскохозяйственных культур; размещение для собственных нужд садового дома, жилого дома, хозяйственных построек и гаражей» (код 13.2)	13	13.021	600	206,19	123 714,00
13365	Республика Северная Осетия-Алания, р-н Моздокский, ст-ца Луковская, СОТ "Садовод", квартал 5, участок №193	Моздокский	15:01:0305001:1557	003001000000 Земли сельскохозяйственного назначения	Сад-огород	13	13.011	600	53,04	31 824,00
13366	Республика Северная Осетия-Алания, р-н Моздокский, ст-ца Луковская, СОТ "Садовод", квартал 5, участок №194	Моздокский	15:01:0305001:1558	003001000000 Земли сельскохозяйственного назначения	Сад-огород	13	13.011	600	53,04	31 824,00
13367	Республика Северная Осетия-Алания, р-н Моздокский, ст-ца Луковская, СОТ "Садовод", квартал 5, участок №195	Моздокский	15:01:0305001:1559	003001000000 Земли сельскохозяйственного назначения	"Ведение садоводства", осуществление отдыха и (или) выращивания гражданами для собственных нужд сельскохозяйственных культур; размещение для собственных нужд садовых домов, жилых домов, хозяйственных построек и гаражей	13	13.021	600	206,19	123 714,00
13368	Республика Северная Осетия-Алания, р-н Моздокский, ст.Луковская, СОТ "Садовод", квартал 1, участок №312	Моздокский	15.01:0305001.156	003001000000 Земли сельскохозяйственного назначения	Сад-огород	13	13.011	600	53,04	31 824,00
13369	Республика Северная Осетия-Алания, р-н Моздокский, ст. Луковская, СОТ "Садовод", квартал 5, участок №196	Моздокский	15:01:0305001:1560	003001000000 Земли сельскохозяйственного назначения	Ведение садоводства	13	13.021	600	206,19	123 714,00
13370	Республика Северная Осетия-Алания, р-н Моздокский, ст-ца Луковская, СОТ "Садовод", квартал 5, участок №197	Моздокский	15:01:0305001:1561	003001000000 Земли сельскохозяйственного назначения	Сад-огород	13	13.011	600	53,04	31 824,00
13371	Республика Северная Осетия-Алания, р-н Моздокский, ст-ца Луковская, СОТ "Садовод", квартал 5, участок №198	Моздокский	15:01:0305001:1562	003001000000 Земли сельскохозяйственного назначения	Сад-огород	13	13.011	600	53,04	31 824,00
13372	Республика Северная Осетия-Алания, р-н Моздокский, ст-ца Луковская, СОТ "Садовод", квартал 5, участок № 199	Моздокский	15:01:0305001:1563	003001000000 Земли сельскохозяйственного назначения	"Ведение садоводства", осуществление отдыха и (или) выращивания гражданами для собственных нужд сельскохозяйственных культур; размещение для собственных нужд садового дома, жилого дома, хозяйственных построек и гаражей	13	13.021	600	206,19	123 714,00
13373	Республика Северная Осетия-Алания, р-н Моздокский, ст-ца Луковская, СОТ "Садовод", квартал 5, участок №200	Моздокский	15:01:0305001:1564	003001000000 Земли сельскохозяйственного назначения	Сад-огород	13	13.011	600	53,04	31 824,00
13374	Республика Северная Осетия-Алания, р-н Моздокский, ст-ца Луковская, СОТ "Садовод", квартал 5, участок №201	Моздокский	15:01:0305001:1565	003001000000 Земли сельскохозяйственного назначения	Сад-огород	13	13.011	600	53,04	31 824,00
13375	Республика Северная Осетия-Алания, р-н Моздокский, ст-ца Луковская, СОТ "Садовод", квартал 5, участок №202	Моздокский	15:01:0305001:1566	003001000000 Земли сельскохозяйственного назначения	Для ведения огородничества	13	13.011	600	53,04	31 824,00
13376	Республика Северная Осетия-Алания, р-н Моздокский, ст-ца Луковская, СОТ "Садовод", квартал 5, участок №203	Моздокский	15:01:0305001:1567	003001000000 Земли сельскохозяйственного назначения	"Ведение садоводства», осуществление отдыха и (или) выращивания гражданами для собственных нужд сельскохозяйственных культур; размещение для собственных нужд садовых домов, жилых домов, хозяйственных построек и гаражей	13	13.021	600	206,19	123 714,00
13377	Республика Северная Осетия-Алания, р-н Моздокский, ст-ца Луковская, СОТ "Садовод", квартал 5, участок №204	Моздокский	15:01:0305001:1568	003001000000 Земли сельскохозяйственного назначения	Сад-огород	13	13.011	600	53,04	31 824,00
13378	Республика Северная Осетия-Алания, р-н Моздокский, ст-ца Луковская, СОТ "Садовод", квартал 5, участок №205	Моздокский	15:01:0305001:1569	003001000000 Земли сельскохозяйственного назначения	Сад-огород	13	13.011	600	53,04	31 824,00
13379	Республика Северная Осетия-Алания, р-н Моздокский, ст.Луковская, СОТ "Садовод", квартал 1, участок №313	Моздокский	15:01:0305001:157	003001000000 Земли сельскохозяйственного назначения	Сад-огород	13	13.011	600	53,04	31 824,00
13380	Республика Северная Осетия-Алания, р-н Моздокский, ст-ца Луковская, СОТ "Садовод", квартал 5, участок №206	Моздокский	15:01:0305001:1570	003001000000 Земли сельскохозяйственного назначения	Сад-огород	13	13.011	600	53,04	31 824,00
13381	Республика Северная Осетия-Алания, р-н Моздокский, ст-ца Луковская, СОТ "Садовод", квартал 5, участок №207	Моздокский	15:01:0305001:1571	003001000000 Земли сельскохозяйственного назначения	Сад-огород	13	13.011	600	53,04	31 824,00
13382	Республика Северная Осетия-Алания, р-н Моздокский, ст-ца Луковская, СОТ "Садовод", квартал 5, участок №208	Моздокский	15:01:0305001:1572	003001000000 Земли сельскохозяйственного назначения	Сад-огород	13	13.011	600	53,04	31 824,00
13383	Республика Северная Осетия-Алания, р-н Моздокский, ст-ца Луковская, СОТ "Садовод", квартал 5, участок №209	Моздокский	15:01:0305001:1573	003001000000 Земли сельскохозяйственного назначения	Сад-огород	13	13.011	600	53,04	31 824,00
13384	Республика Северная Осетия-Алания, р-н Моздокский, ст. Луковская, СОТ "Садовод", квартал 5, участок №210	Моздокский	15:01:0305001:1574	003001000000 Земли сельскохозяйственного назначения	Ведение садоводства	13	13.021	600	206,19	123 714,00
13385	Республика Северная Осетия-Алания, р-н Моздокский, ст-ца Луковская, СОТ "Садовод", квартал 5, участок №211	Моздокский	15:01:0305001:1575	003001000000 Земли сельскохозяйственного назначения	Сад-огород	13	13.011	600	53,04	31 824,00
13386	Республика Северная Осетия-Алания, р-н Моздокский, ст-ца Луковская, СОТ "Садовод", квартал 5, участок №212	Моздокский	15:01:0305001:1576	003001000000 Земли сельскохозяйственного назначения	Ведение садоводства, осуществление отдыха и (или) выращивания гражданами для собственных нужд сельскохозяйственных культур; размещение для собственных нужд садовых домов, жилых домов, хозяйственных построек и гаражей	13	13.021	600	206,19	123 714,00

№ пп	Местоположение ЗУ	Район	Кадастровый номер ЗУ	Категория земель	Разрешенное использование по документу	Код вида разрешенного использования (в соответствии с классификатором видов разрешенного использования земельных участков)	Вид использования объектов недвижимости	Площадь	УПКС	КС
13387	Республика Северная Осетия-Алания, р-н Моздокский, ст-ца Луковская, СОТ "Садовод", квартал 5, участок №213	Моздокский	15:01:0305001:1577	0030010000000 Земли сельскохозяйственного назначения	Ведение садоводства, осуществление деятельности, связанной с выращиванием ягодных, овощных, бахчевых или сельскохозяйственных культур, картофеля, размещение некапитального жилого строения и хозяйственных строений и сооружений, предназначенных для хранения сельскохозяйственных орудий труда и выращенной сельскохозяйственной продукции	13	13.021	600	206,19	123 714,00
13388	Республика Северная Осетия-Алания, р-н Моздокский, ст-ца Луковская, СОТ "Садовод", квартал 5, участок №214	Моздокский	15:01:0305001:1578	0030010000000 Земли сельскохозяйственного назначения	Земельные участки, находящиеся в составе дачных, садоводческих и огороднических объединений (земельный участок, предназначенный для ведения садоводства и огородничества)	13	13.021	610	206,19	125 775,90
13389	Республика Северная Осетия-Алания, р-н Моздокский, ст-ца Луковская, СОТ "Садовод", квартал 5, участок № 215	Моздокский	15:01:0305001:1579	0030010000000 Земли сельскохозяйственного назначения	"Ведение садоводства", осуществление отдыха и (или) выращивания гражданами для собственных нужд сельскохозяйственных культур, размещение для собственных нужд садового дома, жилого дома, хозяйственных построек и гаражей	13	13.021	600	206,19	123 714,00
13390	Республика Северная Осетия-Алания, р-н Моздокский, ст.Луковская, СОТ "Садовод", квартал 1, участок №314	Моздокский	15:01:0305001:158	0030010000000 Земли сельскохозяйственного назначения	Сад-огород	13	13.011	600	53,04	31 824,00
13391	Республика Северная Осетия-Алания, р-н Моздокский, ст-ца Луковская, СОТ "Садовод", квартал 5, участок №216	Моздокский	15:01:0305001:1580	0030010000000 Земли сельскохозяйственного назначения	Для ведения огородничества	13	13.011	600	53,04	31 824,00
13392	Республика Северная Осетия-Алания, р-н Моздокский, ст-ца Луковская, СОТ "Садовод", квартал 5, участок №217	Моздокский	15:01:0305001:1581	0030010000000 Земли сельскохозяйственного назначения	Сад-огород	13	13.011	600	53,04	31 824,00
13393	Республика Северная Осетия-Алания, р-н Моздокский, ст-ца Луковская, СОТ "Садовод", квартал 5, участок №218	Моздокский	15:01:0305001:1582	0030010000000 Земли сельскохозяйственного назначения	Сад-огород	13	13.011	600	53,04	31 824,00
13394	Республика Северная Осетия-Алания, р-н Моздокский, ст-ца Луковская, СОТ "Садовод", квартал 5, участок №219	Моздокский	15:01:0305001:1583	0030010000000 Земли сельскохозяйственного назначения	Ведение садоводства	13	13.021	600	206,19	123 714,00
13395	Республика Северная Осетия-Алания, р-н Моздокский, ст. Луковская, СОТ "Садовод", квартал 5, участок №220	Моздокский	15:01:0305001:1584	0030010000000 Земли сельскохозяйственного назначения	Ведение садоводства	13	13.021	600	206,19	123 714,00
13396	Республика Северная Осетия-Алания, р-н Моздокский, ст-ца Луковская, СОТ "Садовод", квартал 5, участок №221	Моздокский	15:01:0305001:1585	0030010000000 Земли сельскохозяйственного назначения	Сад-огород	13	13.011	600	53,04	31 824,00
13397	Республика Северная Осетия-Алания, р-н Моздокский, ст-ца Луковская, СОТ "Садовод", квартал 5, участок №222	Моздокский	15:01:0305001:1586	0030010000000 Земли сельскохозяйственного назначения	Сад-огород	13	13.011	600	53,04	31 824,00
13398	Республика Северная Осетия-Алания, р-н Моздокский, ст. Луковская, СОТ "Садовод", квартал 5, участок № 223	Моздокский	15:01:0305001:1587	0030010000000 Земли сельскохозяйственного назначения	Садоводство	13	13.021	600	206,19	123 714,00
13399	Республика Северная Осетия-Алания, р-н Моздокский, ст-ца Луковская, СОТ "Садовод", квартал 5, участок №224	Моздокский	15:01:0305001:1588	0030010000000 Земли сельскохозяйственного назначения	Садоводство	13	13.021	600	206,19	123 714,00
13400	Республика Северная Осетия-Алания, р-н Моздокский, ст-ца Луковская, СОТ "Садовод", квартал 5, участок №225	Моздокский	15:01:0305001:1589	0030010000000 Земли сельскохозяйственного назначения	Сад-огород	13	13.011	600	53,04	31 824,00
13401	Республика Северная Осетия-Алания, р-н Моздокский, ст.Луковская, СОТ "Садовод", квартал 1, участок №315	Моздокский	15:01:0305001:159	0030010000000 Земли сельскохозяйственного назначения	"Ведение садоводства", осуществление отдыха и (или) выращивания гражданами для собственных нужд сельскохозяйственных культур, размещение для собственных нужд садовых домов, жилых домов, хозяйственных построек и гаражей	13	13.021	600	206,19	123 714,00
13402	Республика Северная Осетия-Алания, р-н Моздокский, ст. Луковская, СОТ "Садовод", квартал 5, участок №226	Моздокский	15:01:0305001:1590	0030010000000 Земли сельскохозяйственного назначения	Садоводство	13	13.021	608	206,19	125 363,52
13403	Республика Северная Осетия-Алания, р-н Моздокский, ст. Луковская, СОТ "Садовод", квартал 5, участок 227	Моздокский	15:01:0305001:1591	0030010000000 Земли сельскохозяйственного назначения	Садоводство	13	13.021	594	206,19	122 476,86
13404	Республика Северная Осетия-Алания, р-н Моздокский, ст-ца Луковская, СОТ "Садовод", квартал 5, участок №228	Моздокский	15:01:0305001:1592	0030010000000 Земли сельскохозяйственного назначения	Ведение садоводства	13	13.021	600	206,19	123 714,00
13405	Республика Северная Осетия-Алания, р-н Моздокский, ст-ца Луковская, СОТ "Садовод", квартал 5, участок №229	Моздокский	15:01:0305001:1593	0030010000000 Земли сельскохозяйственного назначения	Ведение садоводства	13	13.021	600	206,19	123 714,00
13406	Республика Северная Осетия-Алания, р-н Моздокский, ст-ца Луковская, СОТ "Садовод", квартал 5, участок 230	Моздокский	15:01:0305001:1594	0030010000000 Земли сельскохозяйственного назначения	Ведение садоводства	13	13.021	600	206,19	123 714,00
13407	Республика Северная Осетия-Алания, р-н Моздокский, СОТ "Садовод", квартал 5, участок №231	Моздокский	15:01:0305001:1595	0030010000000 Земли сельскохозяйственного назначения	Садоводство	13	13.021	600	206,19	123 714,00
13408	Республика Северная Осетия-Алания, р-н Моздокский, СОТ "Садовод", квартал 5, участок 232	Моздокский	15:01:0305001:1596	0030010000000 Земли сельскохозяйственного назначения	Садоводство	13	13.021	600	206,19	123 714,00
13409	Республика Северная Осетия-Алания, р-н Моздокский, ст-ца Луковская, СОТ "Садовод", квартал 5, участок №233	Моздокский	15:01:0305001:1597	0030010000000 Земли сельскохозяйственного назначения	Ведение садоводства	13	13.021	600	206,19	123 714,00
13410	Республика Северная Осетия-Алания, р-н Моздокский, ст-ца Луковская, СОТ "Садовод", квартал 5, участок №234	Моздокский	15:01:0305001:1598	0030010000000 Земли сельскохозяйственного назначения	Сад-огород	13	13.011	600	53,04	31 824,00
13411	Республика Северная Осетия-Алания, р-н Моздокский, ст-ца Луковская, СОТ "Садовод", квартал 5, участок №235	Моздокский	15:01:0305001:1599	0030010000000 Земли сельскохозяйственного назначения	Сад-огород	13	13.011	600	53,04	31 824,00
13412	Республика Северная Осетия-Алания, р-н Моздокский, ст.Луковская, СОТ "Садовод", квартал 1, участок №178	Моздокский	15:01:0305001:16	0030010000000 Земли сельскохозяйственного назначения	Сад-огород	13	13.011	600	53,04	31 824,00

№ пп	Местоположение ЗУ	Район	Кадастровый номер ЗУ	Категория земель	Разрешенное использование по документу	Код вида разрешенного использования (в соответствии с классификатором видов разрешенного использования земельных участков)	Вид использования объектов недвижимости	Площадь	УПКС	КС
13413	Республика Северная Осетия-Алания, р-н Моздокский, ст.Луковская, СОТ "Садовод", квартал 1, участок №316	Моздокский	15:01:0305001:160	0030010000000 Земли сельскохозяйственного назначения	«Ведение садоводства», осуществление отдыха и (или) выращивания гражданами и для собственных нужд сельскохозяйственных культур; размещение для собственных нужд садовых домов, жилых домов, хозяйственных построек и гаражей»	13	13.021	600	206,19	123 714,00
13414	Республика Северная Осетия-Алания, р-н Моздокский, ст-ца Луковская, СОТ "Садовод", квартал 5, участок №236	Моздокский	15:01:0305001:1600	0030010000000 Земли сельскохозяйственного назначения	Сад-огород	13	13.011	600	53,04	31 824,00
13415	Республика Северная Осетия-Алания, р-н Моздокский, ст-ца Луковская, СОТ "Садовод", квартал 5, участок №237	Моздокский	15:01:0305001:1601	0030010000000 Земли сельскохозяйственного назначения	Сад-огород	13	13.011	600	53,04	31 824,00
13416	Республика Северная Осетия-Алания, р-н Моздокский, ст-ца Луковская, СОТ "Садовод", квартал 5, участок №238	Моздокский	15:01:0305001:1602	0030010000000 Земли сельскохозяйственного назначения	Сад-огород	13	13.011	600	53,04	31 824,00
13417	Российская Федерация, Республика Северная Осетия-Алания, р-н Моздокский, ст-ца Луковская, СОТ "Садовод", квартал 5, участок № 239	Моздокский	15:01:0305001:1603	0030010000000 Земли сельскохозяйственного назначения	"Ведение садоводства", осуществление отдыха и (или) выращивания гражданами для собственных нужд сельскохозяйственных культур; размещение для собственных нужд садового дома, жилого дома, указанного в описании вида разрешенного использования с кодом 2.1, хозяйственных построек и гаражей для собственных нужд	13	13.021	600	206,19	123 714,00
13418	Российская Федерация, Республика Северная Осетия-Алания, р-н Моздокский, ст-ца Луковская, СОТ "Садовод", квартал 5, участок № 240	Моздокский	15:01:0305001:1604	0030010000000 Земли сельскохозяйственного назначения	Ведение садоводства», осуществление отдыха и (или) выращивания гражданами для собственных нужд сельскохозяйственных культур; размещение для собственных нужд садового дома, жилого дома, указанного в описании вида разрешенного использования с кодом 2.1, хозяйственных построек и гаражей для собственных нужд	13	13.021	600	206,19	123 714,00
13419	Республика Северная Осетия-Алания, р-н Моздокский, ст-ца Луковская, СОТ "Садовод", квартал 5, участок №241	Моздокский	15:01:0305001:1605	0030010000000 Земли сельскохозяйственного назначения	Сад-огород	13	13.011	600	53,04	31 824,00
13420	Республика Северная Осетия-Алания, р-н Моздокский, садово-огородное некоммерческое товарищество "Садовод", участок 5/242	Моздокский	15:01:0305001:1606	0030010000000 Земли сельскохозяйственного назначения	малоэтажная жилая застройка (индивидуальное жилищное строительство; размещение дачных домов и садовых домов)	13	13.021	629	206,19	129 693,51
13421	Республика Северная Осетия-Алания, р-н Моздокский, садово-огородное некоммерческое товарищество "Садовод", 5/243	Моздокский	15:01:0305001:1607	0030010000000 Земли сельскохозяйственного назначения	малоэтажная жилая застройка (индивидуальное жилищное строительство, размещение дачных домов и садовых домов)	13	13.021	600	206,19	123 714,00
13422	Республика Северная Осетия-Алания, р-н Моздокский, ст-ца Луковская, СОТ "Садовод", квартал 5, участок №244	Моздокский	15:01:0305001:1608	0030010000000 Земли сельскохозяйственного назначения	Ведение садоводства	13	13.021	600	206,19	123 714,00
13423	Республика Северная Осетия-Алания, р-н Моздокский, ст-ца Луковская, СОТ "Садовод", квартал 5, участок № 245	Моздокский	15:01:0305001:1609	0030010000000 Земли сельскохозяйственного назначения	"Ведение садоводства", осуществление отдыха и (или) выращивания гражданами для собственных нужд сельскохозяйственных культур; размещение для собственных нужд садовых домов, жилых домов, хозяйственных построек и гаражей	13	13.021	600	206,19	123 714,00
13424	Республика Северная Осетия-Алания, р-н Моздокский, ст.Луковская, СОТ "Садовод", квартал 1, участок №317	Моздокский	15:01:0305001:161	0030010000000 Земли сельскохозяйственного назначения	Сад-огород	13	13.011	600	53,04	31 824,00
13425	Республика Северная Осетия-Алания, р-н Моздокский, ст-ца Луковская, СОТ "Садовод", квартал 5, участок №246	Моздокский	15:01:0305001:1610	0030010000000 Земли сельскохозяйственного назначения	Сад-огород	13	13.011	600	53,04	31 824,00
13426	Республика Северная Осетия-Алания, р-н Моздокский, ст-ца Луковская, СОТ "Садовод", квартал 5, участок № 247	Моздокский	15:01:0305001:1611	0030010000000 Земли сельскохозяйственного назначения	"Ведение садоводства", осуществление отдыха и (или) выращивания гражданами для собственных нужд сельскохозяйственных культур; размещение для собственных нужд садовых домов, жилых домов, хозяйственных построек и гаражей	13	13.021	600	206,19	123 714,00
13427	Республика Северная Осетия-Алания, р-н Моздокский, ст-ца Луковская, СОТ "Садовод", квартал 5, участок №248	Моздокский	15:01:0305001:1612	0030010000000 Земли сельскохозяйственного назначения	«Ведение садоводства», осуществление отдыха и (или) выращивания гражданами для собственных нужд сельскохозяйственных культур; размещение для собственных нужд садовых домов, жилых домов, хозяйственных построек и гаражей»	13	13.021	600	206,19	123 714,00
13428	Республика Северная Осетия-Алания, р-н Моздокский, ст-ца Луковская, СОТ "Садовод", квартал 5, участок №249	Моздокский	15:01:0305001:1613	0030010000000 Земли сельскохозяйственного назначения	Сад-огород	13	13.011	600	53,04	31 824,00
13429	Республика Северная Осетия-Алания, р-н Моздокский, ст-ца Луковская, СОТ "Садовод", квартал 5, участок №250	Моздокский	15:01:0305001:1614	0030010000000 Земли сельскохозяйственного назначения	Ведение садоводства, осуществление отдыха и (или) выращивания гражданами для собственных нужд сельскохозяйственных культур; размещение для собственных нужд садовых домов, жилых домов, хозяйственных построек и гаражей	13	13.021	600	206,19	123 714,00

№ пп	Местоположение ЗУ	Район	Кадастровый номер ЗУ	Категория земель	Разрешенное использование по документу	Код вида разрешенного использования (в соответствии с классификатором видов разрешенного использования земельных участков)	Вид использования объектов недвижимости	Площадь	УПКС	КС
13430	Республика Северная Осетия-Алания, р-н Моздокский, ст-ца Луковская, СОТ "Садовод", квартал 5, участок №251	Моздокский	15:01:0305001:1615	003001000000 Земли сельскохозяйственного назначения	«Ведение садоводства», осуществление отдыха и (или) выращивания гражданами для собственных нужд сельскохозяйственных культур; размещение для собственных нужд садовых домов, жилых домов, хозяйственных построек и гаражей	13	13.021	600	206,19	123 714,00
13431	Республика Северная Осетия-Алания, р-н Моздокский, ст. Луковская, СОТ "Садовод", квартал 5, участок № 252	Моздокский	15:01:0305001:1616	003001000000 Земли сельскохозяйственного назначения	Садоводство	13	13.021	600	206,19	123 714,00
13432	Республика Северная Осетия-Алания, р-н Моздокский, ст-ца Луковская, СОТ "Садовод", квартал 5, участок №253	Моздокский	15:01:0305001:1617	003001000000 Земли сельскохозяйственного назначения	Сад-огород	13	13.011	600	53,04	31 824,00
13433	Республика Северная Осетия-Алания, р-н Моздокский, ст-ца Луковская, СОТ "Садовод", квартал 5, участок №254	Моздокский	15:01:0305001:1618	003001000000 Земли сельскохозяйственного назначения	Сад-огород	13	13.011	600	53,04	31 824,00
13434	Республика Северная Осетия-Алания, р-н Моздокский, ст-ца Луковская, СОТ "Садовод", квартал 5, участок №255	Моздокский	15:01:0305001:1619	003001000000 Земли сельскохозяйственного назначения	Сад-огород	13	13.011	600	53,04	31 824,00
13435	Республика Северная Осетия-Алания, р-н Моздокский, ст.Луковская, СОТ "Садовод", квартал 1, участок №318	Моздокский	15:01:0305001:162	003001000000 Земли сельскохозяйственного назначения	Сад-огород	13	13.011	600	53,04	31 824,00
13436	Республика Северная Осетия-Алания, р-н Моздокский, ст-ца Луковская, СОТ "Садовод", квартал 5, участок №246	Моздокский	15:01:0305001:1620	003001000000 Земли сельскохозяйственного назначения	Сад-огород	13	13.011	600	53,04	31 824,00
13437	Республика Северная Осетия-Алания, р-н Моздокский, ст. Луковская, СОТ "Садовод", квартал 5, участок №257	Моздокский	15:01:0305001:1621	003001000000 Земли сельскохозяйственного назначения	Ведение садоводства	13	13.021	600	206,19	123 714,00
13438	Республика Северная Осетия-Алания, р-н Моздокский, ст-ца Луковская, СОТ "Садовод", квартал 5, участок №258	Моздокский	15:01:0305001:1622	003001000000 Земли сельскохозяйственного назначения	Сад-огород	13	13.011	600	53,04	31 824,00
13439	Республика Северная Осетия-Алания, р-н Моздокский, ст-ца Луковская, СОТ "Садовод", квартал 5, участок №259	Моздокский	15:01:0305001:1623	003001000000 Земли сельскохозяйственного назначения	Сад-огород	13	13.011	900	53,04	47 736,00
13440	Республика Северная Осетия-Алания, р-н Моздокский, ст-ца Луковская, СОТ "Садовод", квартал 5, участок №260	Моздокский	15:01:0305001:1624	003001000000 Земли сельскохозяйственного назначения	Сад-огород	13	13.011	600	53,04	31 824,00
13441	Республика Северная Осетия-Алания, р-н Моздокский, ст-ца Луковская, СОТ "Садовод", квартал 5, участок №261	Моздокский	15:01:0305001:1625	003001000000 Земли сельскохозяйственного назначения	Сад-огород	13	13.011	900	53,04	47 736,00
13442	Республика Северная Осетия-Алания, р-н Моздокский, ст-ца Луковская, СОТ "Садовод", квартал 5, участок №262	Моздокский	15:01:0305001:1626	003001000000 Земли сельскохозяйственного назначения	Ведение садоводства, осуществление отдыха и (или) выращивания гражданами для собственных нужд сельскохозяйственных культур; размещение для собственных нужд садовых домов, жилых домов, хозяйственных построек и гаражей	13	13.021	600	206,19	123 714,00
13443	Республика Северная Осетия-Алания, р-н Моздокский, ст-ца Луковская, СОТ "Садовод", квартал 5, участок № 263	Моздокский	15:01:0305001:1627	003001000000 Земли сельскохозяйственного назначения	«Ведение садоводства», осуществление деятельности, связанной с выращиванием ягодных, овощных, бахчевых или сельскохозяйственных культур, картофеля; размещение садового дома, предназначенного для отдыха и не подлежащего разделу на квартиры; размещение хозяйственных строений и сооружений	13	13.021	600	206,19	123 714,00
13444	Республика Северная Осетия - Алания, муниципальный район Моздокский, сельское поселение Луковское, ст-ца Луковская, СТ "Садовод", квартал 5, участок 264	Моздокский	15:01:0305001:1628	003001000000 Земли сельскохозяйственного назначения	ведение садоводства	13	13.021	600	206,19	123 714,00
13445	Республика Северная Осетия-Алания, р-н Моздокский, ст. Луковская, СОТ "Садовод", квартал 5, участок №265	Моздокский	15:01:0305001:1629	003001000000 Земли сельскохозяйственного назначения	Ведение садоводства	13	13.021	600	206,19	123 714,00
13446	Республика Северная Осетия-Алания, р-н Моздокский, ст.Луковская, СОТ "Садовод", квартал 1, участок №319	Моздокский	15:01:0305001:163	003001000000 Земли сельскохозяйственного назначения	Сад-огород	13	13.011	600	53,04	31 824,00
13447	Республика Северная Осетия-Алания, р-н Моздокский, ст-ца Луковская, СОТ "Садовод", квартал 5, участок №266	Моздокский	15:01:0305001:1630	003001000000 Земли сельскохозяйственного назначения	Ведение садоводства	13	13.021	600	206,19	123 714,00
13448	Республика Северная Осетия-Алания, р-н Моздокский, ст-ца Луковская, СОТ "Садовод", квартал 5, участок №267	Моздокский	15:01:0305001:1631	003001000000 Земли сельскохозяйственного назначения	Ведение садоводства	13	13.021	600	206,19	123 714,00
13449	Республика Северная Осетия-Алания, р-н Моздокский, ст-ца Луковская, СОТ "Садовод", квартал 5, участок №268	Моздокский	15:01:0305001:1632	003001000000 Земли сельскохозяйственного назначения	Земельные участки, находящиеся в составе дачных, садоводческих и огороднических объединений (земельный участок, предназначенный для ведения садоводства и огородничества)	13	13.021	600	206,19	123 714,00
13450	Республика Северная Осетия-Алания, р-н Моздокский, ст-ца Луковская, СОТ "Садовод", квартал 5, участок №269	Моздокский	15:01:0305001:1633	003001000000 Земли сельскохозяйственного назначения	Земельные участки, находящиеся в составе дачных, садоводческих и огороднических объединений (земельный участок,предназначенный для ведения садоводства и огородничества)	13	13.021	600	206,19	123 714,00
13451	Республика Северная Осетия-Алания, р-н Моздокский, ст. Луковская, СОТ "Садовод" квартал 5, участок 270	Моздокский	15:01:0305001:1634	003001000000 Земли сельскохозяйственного назначения	Земельные участки, находящиеся в составе дачных, садоводческих и огороднических объединений (земельный участок,предназначенный для ведения садоводства и огородничества)	13	13.021	600	206,19	123 714,00
13452	Республика Северная Осетия-Алания, р-н Моздокский, ст. Луковская, СОТ "Садовод", квартал 5, участок №271	Моздокский	15:01:0305001:1635	003001000000 Земли сельскохозяйственного назначения	Садоводство	13	13.021	600	206,19	123 714,00
13453	Республика Северная Осетия-Алания, р-н Моздокский, ст-ца Луковская, СОТ "Садовод", квартал 5, участок №272	Моздокский	15:01:0305001:1636	003001000000 Земли сельскохозяйственного назначения	Ведение садоводства	13	13.021	600	206,19	123 714,00
13454	Республика Северная Осетия-Алания, р-н Моздокский, ст.Луковская, СОТ "Садовод", квартал 5, участок №273	Моздокский	15:01:0305001:1637	003001000000 Земли сельскохозяйственного назначения	Ведение садоводства	13	13.021	600	206,19	123 714,00

№ пп	Местоположение ЗУ	Район	Кадастровый номер ЗУ	Категория земель	Разрешенное использование по документу	Код вида разрешенного использования (в соответствии с классификатором видов разрешенного использования земельных участков)	Вид использования объектов недвижимости	Площадь	УПКС	КС
13455	Республика Северная Осетия-Алания, р-н Моздокский, ст-ца Луковская, СОТ "Садовод", квартал 5, участок №275	Моздокский	15:01:0305001:1638	0030010000000 Земли сельскохозяйственного назначения	Сад-огород	13	13.011	600	53,04	31 824,00
13456	Республика Северная Осетия-Алания, р-н Моздокский, ст.Луковская, СОТ "Садовод", квартал 1, участок №320	Моздокский	15:01:0305001:164	0030010000000 Земли сельскохозяйственного назначения	Сад-огород	13	13.011	600	53,04	31 824,00
13457	Российская Федерация, Республика Северная Осетия-Алания, р-н Моздокский, ст-ца Луковская, СОТ "Садовод", квартал 5, участок 276	Моздокский	15:01:0305001:1640	0030010000000 Земли сельскохозяйственного назначения	"Ведение садоводства", осуществление отдыха и (или) выращивания гражданами для собственных нужд сельскохозяйственных культур; размещение для собственных нужд садового дома, жилого дома, хозяйственных построек и гаражей	13	13.021	600	206,19	123 714,00
13458	Российская Федерация, Республика Северная Осетия-Алания, р-н Моздокский, ст-ца Луковская, СОТ "Садовод", квартал 5, участок 277	Моздокский	15:01:0305001:1641	0030010000000 Земли сельскохозяйственного назначения	"Ведение садоводства". Осуществление отдыха и (или) выращивания гражданами для собственных нужд сельскохозяйственных культур; размещение для собственных нужд садового дома, жилого дома, хозяйственных построек и гаражей	13	13.021	600	206,19	123 714,00
13459	Республика Северная Осетия-Алания, р-н Моздокский, ст-ца Луковская, СОТ "Садовод", квартал 5, участок №278	Моздокский	15:01:0305001:1642	0030010000000 Земли сельскохозяйственного назначения	Ведение садоводства	13	13.021	600	206,19	123 714,00
13460	Республика Северная Осетия-Алания, р-н Моздокский, ст. Луковская, СОТ "Садовод", квартал 5, участок №279	Моздокский	15:01:0305001:1643	0030010000000 Земли сельскохозяйственного назначения	Садоводство	13	13.021	600	206,19	123 714,00
13461	Республика Северная Осетия-Алания, р-н Моздокский, ст. Луковская, СОТ "Садовод", квартал 5, участок №280	Моздокский	15:01:0305001:1644	0030010000000 Земли сельскохозяйственного назначения	Ведение садоводства	13	13.021	600	206,19	123 714,00
13462	Республика Северная Осетия-Алания, р-н Моздокский, ст-ца Луковская, СОТ "Садовод", квартал 5, участок №281	Моздокский	15:01:0305001:1645	0030010000000 Земли сельскохозяйственного назначения	«Ведение садоводства». осуществление отдыха и (или) выращивания гражданами для собственных нужд сельскохозяйственных культур; размещение для собственных нужд садового дома, жилого дома, хозяйственных построек и гаражей» (код 13.2).	13	13.021	600	206,19	123 714,00
13463	Российская Федерация, Республика Северная Осетия-Алания, р-н Моздокский, ст. Луковская, СОТ "Садовод", квартал 5, участок № 282	Моздокский	15:01:0305001:1646	0030010000000 Земли сельскохозяйственного назначения	«Ведение садоводства», осуществление отдыха и (или) выращивания гражданами для собственных нужд сельскохозяйственных культур; размещение для собственных нужд садового дома, жилого дома, хозяйственных построек и гаражей»	13	13.021	600	206,19	123 714,00
13464	Республика Северная Осетия-Алания, р-н Моздокский, ст-ца Луковская, СОТ "Садовод", квартал 5, участок №283	Моздокский	15:01:0305001:1647	0030010000000 Земли сельскохозяйственного назначения	Сад-огород	13	13.011	600	53,04	31 824,00
13465	Республика Северная Осетия-Алания, р-н Моздокский, ст-ца Луковская, СОТ "Садовод", квартал 5, участок №285	Моздокский	15:01:0305001:1649	0030010000000 Земли сельскохозяйственного назначения	Сад-огород	13	13.011	600	53,04	31 824,00
13466	Республика Северная Осетия-Алания, р-н Моздокский, ст.Луковская, СОТ "Садовод", квартал 1, участок №321	Моздокский	15:01:0305001:165	0030010000000 Земли сельскохозяйственного назначения	Сад-огород	13	13.011	600	53,04	31 824,00
13467	Республика Северная Осетия-Алания, р-н Моздокский, ст-ца Луковская, СОТ "Садовод", квартал 5, участок №286	Моздокский	15:01:0305001:1650	0030010000000 Земли сельскохозяйственного назначения	Сад-огород	13	13.011	600	53,04	31 824,00
13468	Республика Северная Осетия-Алания, р-н Моздокский, ст-ца Луковская, СОТ "Садовод", квартал 5, участок №287	Моздокский	15:01:0305001:1651	0030010000000 Земли сельскохозяйственного назначения	Сад-огород	13	13.011	600	53,04	31 824,00
13469	Республика Северная Осетия-Алания, р-н Моздокский, ст. Луковская, СОТ "Садовод", квартал 5, участок №288	Моздокский	15:01:0305001:1652	0030010000000 Земли сельскохозяйственного назначения	Сад-огород	13	13.011	603	53,04	31 983,12
13470	Республика Северная Осетия-Алания, р-н Моздокский, ст. Луковская, СОТ "Садовод", квартал 5, участок №289	Моздокский	15:01:0305001:1653	0030010000000 Земли сельскохозяйственного назначения	Садоводство	13	13.021	603	206,19	124 332,57
13471	Республика Северная Осетия-Алания, р-н Моздокский, ст-ца Луковская, СОТ "Садовод", квартал 5, участок №290	Моздокский	15:01:0305001:1654	0030010000000 Земли сельскохозяйственного назначения	Сад-огород	13	13.011	600	53,04	31 824,00
13472	Республика Северная Осетия-Алания, р-н Моздокский, ст-ца Луковская, СОТ "Садовод", квартал 5, участок №291	Моздокский	15:01:0305001:1655	0030010000000 Земли сельскохозяйственного назначения	Сад-огород	13	13.011	600	53,04	31 824,00
13473	Республика Северная Осетия-Алания, р-н Моздокский, ст-ца Луковская, СОТ "Садовод", квартал 5, участок №292	Моздокский	15:01:0305001:1656	0030010000000 Земли сельскохозяйственного назначения	Сад-огород	13	13.011	600	53,04	31 824,00
13474	Республика Северная Осетия-Алания, р-н Моздокский, ст-ца Луковская, СОТ "Садовод", квартал 5, участок №293	Моздокский	15:01:0305001:1657	0030010000000 Земли сельскохозяйственного назначения	Сад-огород	13	13.011	600	53,04	31 824,00
13475	Республика Северная Осетия-Алания, р-н Моздокский, ст-ца Луковская, СОТ "Садовод", квартал 5, участок №294	Моздокский	15:01:0305001:1658	0030010000000 Земли сельскохозяйственного назначения	Сад-огород	13	13.011	600	53,04	31 824,00
13476	Республика Северная Осетия-Алания, Моздокский район, ст Луковская, СОТ "Садовод", квартал 5, участок 295	Моздокский	15:01:0305001:1659	0030010000000 Земли сельскохозяйственного назначения	"Ведение садоводства", осуществление отдыха и (или) выращивание гражданами для собственных нужд сельскохозяйственных культур; размещение для собственных нужд садовых домов, жилых домов, хозяйственных построек и гаражей	13	13.021	600	206,19	123 714,00
13477	Республика Северная Осетия-Алания, р-н Моздокский, ст.Луковская, СОТ "Садовод", квартал 1, участок №322	Моздокский	15:01:0305001:166	0030010000000 Земли сельскохозяйственного назначения	Сад-огород	13	13.011	600	53,04	31 824,00
13478	Республика Северная Осетия-Алания, р-н Моздокский, ст-ца Луковская, СОТ "Садовод", квартал 5, участок №296	Моздокский	15:01:0305001:1660	0030010000000 Земли сельскохозяйственного назначения	Земельные участки, предназначенные для дачного строительства, садоводства и огородничества (земельный участок, предназначенный для ведения садоводства и огородничества)	13	13.021	600	206,19	123 714,00

№ пп	Местоположение ЗУ	Район	Кадастровый номер ЗУ	Категория земель	Разрешенное использование по документу	Код вида разрешенного использования (в соответствии с классификатором видов разрешенного использования земельных участков)	Вид использования объектов недвижимости	Площадь	УПКС	КС
13479	Республика Северная Осетия-Алания, р-н Моздокский, ст-ца Луковская, СОТ "Садовод", квартал 5, участок №297	Моздокский	15:01:0305001:1661	003001000000 Земли сельскохозяйственного назначения	земельные участки, предназначенные для дачного строительства, садоводства и огородничества (земельный участок, предназначенный для ведения садоводства и огородничества)	13	13.021	600	206,19	123 714,00
13480	Республика Северная Осетия-Алания, р-н Моздокский, ст-ца Луковская, СОТ "Садовод", квартал 5, участок №298	Моздокский	15:01:0305001:1662	003001000000 Земли сельскохозяйственного назначения	Земельные участки, предназначенные для дачного строительства, садоводства и огородничества (земельный участок, предназначенный для ведения садоводства и огородничества)	13	13.021	600	206,19	123 714,00
13481	Республика Северная Осетия-Алания, р-н Моздокский, ст-ца Луковская, СОТ "Садовод", квартал 5, участок №299	Моздокский	15:01:0305001:1663	003001000000 Земли сельскохозяйственного назначения	земельные участки, предназначенные для дачного строительства, садоводства и огородничества (земельный участок, предназначенный для ведения садоводства и огородничества)	13	13.021	600	206,19	123 714,00
13482	Республика Северная Осетия-Алания, р-н Моздокский, ст-ца Луковская, СОТ "Садовод", квартал 5, участок №300	Моздокский	15:01:0305001:1664	003001000000 Земли сельскохозяйственного назначения	Сад-огород	13	13.011	600	53,04	31 824,00
13483	Республика Северная Осетия-Алания, р-н Моздокский, ст-ца Луковская, СОТ "Садовод", квартал 5, участок №301	Моздокский	15:01:0305001:1665	003001000000 Земли сельскохозяйственного назначения	Сад-огород	13	13.011	600	53,04	31 824,00
13484	Республика Северная Осетия-Алания, Моздокский район, ст-ца Луковская, СОТ "Садовод", квартал 5, участок №302	Моздокский	15:01:0305001:1666	003001000000 Земли сельскохозяйственного назначения	«Ведение садоводства», осуществление отдыха и (или) выращивания гражданами для собственных нужд сельскохозяйственных культур; размещение для собственных нужд садовых домов, жилых домов, хозяйственных построек и гаражей»	13	13.021	600	206,19	123 714,00
13485	Республика Северная Осетия-Алания, р-н Моздокский, ст-ца Луковская, СОТ "Садовод", квартал 5, участок №303	Моздокский	15:01:0305001:1667	003001000000 Земли сельскохозяйственного назначения	«Ведение садоводства», осуществление отдыха и (или) выращивания гражданами для собственных нужд сельскохозяйственных культур; размещение для собственных нужд садовых домов, жилых домов, хозяйственных построек и гаражей»	13	13.021	600	206,19	123 714,00
13486	Республика Северная Осетия-Алания, р-н Моздокский, ст. Луковская, СОТ "Садовод", квартал 5, участок №304	Моздокский	15:01:0305001:1668	003001000000 Земли сельскохозяйственного назначения	Ведение садоводства	13	13.021	600	206,19	123 714,00
13487	Северная Осетия - Алания респ, р-н Моздокский, ст-ца Луковская, СОТ "Садовод", квартал 5, участок 305	Моздокский	15:01:0305001:1669	003001000000 Земли сельскохозяйственного назначения	Земельные участки, находящиеся в составе дачных, садоводческих и огороднических объединений (земельный участок,предназначенный для ведения садоводства и огородничества)	13	13.021	600	206,19	123 714,00
13488	Республика Северная Осетия-Алания, р-н Моздокский, ст.Луковская, СОТ "Садовод", квартал 1, участок №320	Моздокский	15.01:0305001.167	003001000000 Земли сельскохозяйственного назначения	Сад-огород	13	13.011	600	53,04	31 824,00
13489	Республика Северная Осетия-Алания, р-н Моздокский, ст-ца Луковская, СОТ "Садовод", квартал 5, участок №306	Моздокский	15:01:0305001:1670	003001000000 Земли сельскохозяйственного назначения	Земельные участки, находящиеся в составе дачных, садоводческих и огороднических объединений (земельный участок,предназначенный для ведения садоводства и огородничества)	13	13.021	600	206,19	123 714,00
13490	Республика Северная Осетия-Алания, р-н Моздокский, ст-ца Луковская, СОТ "Садовод", квартал 5, участок №307	Моздокский	15:01:0305001:1671	003001000000 Земли сельскохозяйственного назначения	"Ведение садоводства", осуществление отдыха и (или) выращивания гражданами для собственных нужд сельскохозяйственных культур; размещение для собственных нужд садовых домов, жилых домов, хозяйственных построек и гаражей"	13	13.021	600	206,19	123 714,00
13491	Республика Северная Осетия-Алания, р-н Моздокский, ст-ца Луковская, СОТ "Садовод", квартал 5, участок №308	Моздокский	15:01:0305001:1672	003001000000 Земли сельскохозяйственного назначения	Сад-огород	13	13.011	600	53,04	31 824,00
13492	Республика Северная Осетия-Алания, р-н Моздокский, ст-ца Луковская, СОТ "Садовод", квартал 5, участок №309	Моздокский	15:01:0305001:1673	003001000000 Земли сельскохозяйственного назначения	«Ведение садоводства», осуществление отдыха и (или) выращивания гражданами для собственных нужд сельскохозяйственных культур; размещение для собственных нужд садового дома, жилого дома, хозяйственных построек и гаражей»	13	13.021	600	206,19	123 714,00
13493	Республика Северная Осетия-Алания, р-н Моздокский, ст-ца Луковская, СОТ "Садовод", квартал 5, участок №310	Моздокский	15:01:0305001:1674	003001000000 Земли сельскохозяйственного назначения	«Ведение садоводства», осуществление отдыха и (или) выращивания гражданами для собственных нужд сельскохозяйственных культур; размещение для собственных нужд садовых домов, жилых домов, хозяйственных построек и гаражей»	13	13.021	600	206,19	123 714,00
13494	Республика Северная Осетия-Алания, р-н Моздокский, ст-ца Луковская, СОТ "Садовод", квартал 5, участок №311	Моздокский	15:01:0305001:1675	003001000000 Земли сельскохозяйственного назначения	"Ведение садоводства", осуществление отдыха и (или) выращивания гражданами для собственных нужд сельскохозяйственных культур; размещение для собственных нужд садовых домов, жилых домов, хозяйственных построек и гаражей"	13	13.021	600	206,19	123 714,00

№ п/п	Местоположение ЗУ	Район	Кадастровый номер ЗУ	Категория земель	Разрешенное использование по документу	Код вида разрешенного использования (в соответствии с классификатором видов разрешенного использования земельных участков)	Вид использования объектов недвижимости	Площадь	УПКС	КС
13495	Республика Северная Осетия-Алания, р-н Моздокский, ст-ца Луковская, СОТ "Садовод", квартал 5, участок №312	Моздокский	15:01:0305001:1676	0030010000000 Земли сельскохозяйственного назначения	Земельные участки, предназначенные для дачного строительства, садоводства и огородничества (земельный участок, предназначенный для ведения садоводства и огородничество)	13	13.021	585	206,19	120 621,15
13496	Республика Северная Осетия-Алания, р-н Моздокский, ст. Луковская, СОТ "Садовод", квартал 5, участок №313	Моздокский	15:01:0305001:1677	0030010000000 Земли сельскохозяйственного назначения	Ведение садоводства	13	13.021	600	206,19	123 714,00
13497	Республика Северная Осетия-Алания, р-н Моздокский, ст-ца Луковская, СОТ "Садовод", квартал 5, участок №314	Моздокский	15:01:0305001:1678	0030010000000 Земли сельскохозяйственного назначения	Сад-огород	13	13.011	600	53,04	31 824,00
13498	Республика Северная Осетия-Алания, р-н Моздокский, ст-ца Луковская, СОТ "Садовод", квартал 5, участок №315	Моздокский	15:01:0305001:1679	0030010000000 Земли сельскохозяйственного назначения	Сад-огород	13	13.011	600	53,04	31 824,00
13499	Республика Северная Осетия-Алания, р-н Моздокский, ст.Луковская, СОТ "Садовод", квартал 1, участок №324	Моздокский	15:01:0305001:168	0030010000000 Земли сельскохозяйственного назначения	Сад-огород	13	13.011	600	53,04	31 824,00
13500	Республика Северная Осетия-Алания, р-н Моздокский, ст-ца Луковская, СОТ "Садовод", квартал 5, участок №316	Моздокский	15:01:0305001:1680	0030010000000 Земли сельскохозяйственного назначения	Сад-огород	13	13.011	600	53,04	31 824,00
13501	Республика Северная Осетия-Алания, р-н Моздокский, ст-ца Луковская, СОТ "Садовод", квартал 5, участок №317	Моздокский	15:01:0305001:1681	0030010000000 Земли сельскохозяйственного назначения	"Ведение садоводства", осуществление отдыха и (или) выращивания гражданами для собственных нужд сельскохозяйственных культур; размещение для собственных нужд садовых домов, жилых домов, хозяйственных построек и гаражей	13	13.021	600	206,19	123 714,00
13502	Республика Северная Осетия-Алания, р-н Моздокский, ст-ца Луковская, СОТ "Садовод", квартал 5, участок №318	Моздокский	15:01:0305001:1682	0030010000000 Земли сельскохозяйственного назначения	«Ведение садоводства», осуществление отдыха и (или) выращивания гражданами для собственных нужд сельскохозяйственных культур; размещение для собственных нужд садового дома, жилого дома, хозяйственных построек и гаражей» (код 13.2).	13	13.021	600	206,19	123 714,00
13503	Республика Северная Осетия-Алания, р-н Моздокский, ст-ца Луковская, СОТ "Садовод", квартал 5, участок №319	Моздокский	15:01:0305001:1683	0030010000000 Земли сельскохозяйственного назначения	Ведение садоводства	13	13.021	600	206,19	123 714,00
13504	Республика Северная Осетия-Алания, р-н Моздокский, ст-ца Луковская, СОТ "Садовод", квартал 5, участок №320	Моздокский	15:01:0305001:1684	0030010000000 Земли сельскохозяйственного назначения	«Ведение садоводства», осуществление отдыха и (или) выращивания гражданами для собственных нужд сельскохозяйственных культур; размещение для собственных нужд садового дома, жилого дома, хозяйственных построек и гаражей» (код 13.2).	13	13.021	600	206,19	123 714,00
13505	Республика Северная Осетия-Алания, р-н Моздокский, ст-ца Луковская, СОТ "Садовод", квартал 5, участок №321	Моздокский	15:01:0305001:1685	0030010000000 Земли сельскохозяйственного назначения	земельный участок, предназначенный для дачного строительства, садоводства и огородничества (земельный участок, предназначенный для ведения садоводства и огородничество)	13	13.021	600	206,19	123 714,00
13506	Республика Северная Осетия - Алания, Моздокский район, ст-ца Луковская, СОТ "Садовод", квартал 5, участок 322	Моздокский	15:01:0305001:1686	0030010000000 Земли сельскохозяйственного назначения	"Ведение садоводства", осуществление отдыха и (или) выращивания гражданами для собственных нужд сельскохозяйственных культур; размещение для собственных нужд садового дома, жилого дома, указанного в описании вида разрешенного использования с кодом 2.1, хозяйственных построек и гаражей для собственных нужд	13	13.021	600	206,19	123 714,00
13507	Республика Северная Осетия-Алания, р-н Моздокский, ст-ца Луковская, СОТ "Садовод", квартал 5, участок №323	Моздокский	15:01:0305001:1687	0030010000000 Земли сельскохозяйственного назначения	Сад-огород	13	13.011	600	53,04	31 824,00
13508	Республика Северная Осетия-Алания, р-н Моздокский, ст. Луковская, СОТ "Садовод", квартал 5, участок №327	Моздокский	15:01:0305001:1688	0030010000000 Земли сельскохозяйственного назначения	Ведение садоводства	13	13.021	600	206,19	123 714,00
13509	Республика Северная Осетия-Алания, р-н Моздокский, ст-ца Луковская, СОТ "Садовод", квартал 5, участок №325	Моздокский	15:01:0305001:1689	0030010000000 Земли сельскохозяйственного назначения	Ведение садоводства, осуществление отдыха и (или) выращивания гражданами для собственных нужд сельскохозяйственных культур; размещение для собственных нужд садовых домов, жилых домов, хозяйственных построек и гаражей	13	13.021	600	206,19	123 714,00
13510	Республика Северная Осетия-Алания, р-н Моздокский, ст.Луковская, СОТ "Садовод", квартал 1, участок №325	Моздокский	15:01:0305001:169	0030010000000 Земли сельскохозяйственного назначения	Сад-огород	13	13.011	600	53,04	31 824,00
13511	Республика Северная Осетия-Алания, р-н Моздокский, ст. Луковская, СОТ "Садовод", квартал 5, участок 326	Моздокский	15:01:0305001:1690	0030010000000 Земли сельскохозяйственного назначения	Ведение садоводства	13	13.021	600	206,19	123 714,00
13512	Республика Северная Осетия-Алания, р-н Моздокский, ст-ца Луковская, СОТ "Садовод", квартал 5, участок №324	Моздокский	15:01:0305001:1691	0030010000000 Земли сельскохозяйственного назначения	Ведение садоводства	13	13.021	600	206,19	123 714,00
13513	Республика Северная Осетия-Алания, р-н Моздокский, ст-ца Луковская, СОТ "Садовод", квартал 5, участок №328	Моздокский	15:01:0305001:1692	0030010000000 Земли сельскохозяйственного назначения	«Ведение садоводства», осуществление отдыха и (или) выращивания гражданами для собственных нужд сельскохозяйственных культур; размещение для собственных нужд садовых домов, жилых домов, хозяйственных построек и гаражей»	13	13.021	600	206,19	123 714,00

№ пп	Местоположение ЗУ	Район	Кадастровый номер ЗУ	Категория земель	Разрешенное использование по документу	Код вида разрешенного использования (в соответствии с классификатором видов разрешенного использования земельных участков)	Вид использования объектов недвижимости	Площадь	УПКС	КС
13514	Республика Северная Осетия-Алания, р-н Моздокский, ст. Луковская, СОТ "Садовод", квартал 5, участок № 329	Моздокский	15:01:0305001:1693	003001000000 Земли сельскохозяйственного назначения	Садоводство	13	13.021	600	206,19	123 714,00
13515	Республика Северная Осетия-Алания, р-н Моздокский, ст-ца Луковская, СОТ "Садовод", квартал 5, участок №330	Моздокский	15:01:0305001:1694	003001000000 Земли сельскохозяйственного назначения	«Ведение садоводства». осуществление отдыха и (или) выращивания гражданами для собственных нужд сельскохозяйственных культур; размещение для собственных нужд садового дома. жилого дома, хозяйственных построек и гаражей»	13	13.021	600	206,19	123 714,00
13516	Республика Северная Осетия-Алания, р-н Моздокский, ст-ца Луковская, СОТ "Садовод", квартал 5, участок №331	Моздокский	15:01:0305001:1695	003001000000 Земли сельскохозяйственного назначения	«Ведение садоводства», осуществление отдыха и (или) выращивания гражданами для собственных нужд сельскохозяйственных культур; размещение для собственных нужд садовых домов. жилых домов. хозяйственных построек и гаражей»	13	13.021	600	206,19	123 714,00
13517	Республика Северная Осетия-Алания, р-н Моздокский, ст-ца Луковская, СОТ "Садовод", квартал 5, участок №332	Моздокский	15:01:0305001:1696	003001000000 Земли сельскохозяйственного назначения	Земельные участки, находящиеся в составе дачных, садоводческих и огороднических объединений (земельный участок, предназначенный для ведения садоводства и огородничества)	13	13.021	600	206,19	123 714,00
13518	Республика Северная Осетия-Алания, р-н Моздокский, ст-ца Луковская, СОТ "Садовод", квартал 5, участок №333	Моздокский	15:01:0305001:1697	003001000000 Земли сельскохозяйственного назначения	Земельные участки, находящиеся в составе дачных, садоводческих и огороднических объединений (земельный участок, предназначенный для ведения садоводства и огородничества)	13	13.021	600	206,19	123 714,00
13519	Республика Северная Осетия-Алания, р-н Моздокский, ст-ца Луковская, СОТ "Садовод", квартал 5, участок №334	Моздокский	15:01:0305001:1698	003001000000 Земли сельскохозяйственного назначения	земельный участок, предназначенный для дачного строительства, садоводства и огородничества (земельный участок, предназначенный для ведения садоводства и огородничества)	13	13.021	600	206,19	123 714,00
13520	Республика Северная Осетия-Алания, р-н Моздокский, ст-ца Луковская, СОТ "Садовод", квартал 5, участок №335	Моздокский	15:01:0305001:1699	003001000000 Земли сельскохозяйственного назначения	земельные участки, предназначенные для дачного строительства, садоводства и огородничества (земельный участок, предназначенный для ведения садоводства и огородничества)	13	13.021	600	206,19	123 714,00
13521	Республика Северная Осетия-Алания, р-н Моздокский, ст.Луковская, СОТ "Садовод", квартал 1, участок №179	Моздокский	15:01:0305001:17	003001000000 Земли сельскохозяйственного назначения	Сад-огород	13	13.011	600	53,04	31 824,00
13522	Республика Северная Осетия-Алания, р-н Моздокский, ст.Луковская, СОТ "Садовод", квартал 1, участок №326	Моздокский	15:01:0305001:170	003001000000 Земли сельскохозяйственного назначения	Сад-огород	13	13.011	600	53,04	31 824,00
13523	Республика Северная Осетия-Алания, р-н Моздокский, ст. Луковская, СОТ "Садовод", квартал 5, участок №336	Моздокский	15:01:0305001:1700	003001000000 Земли сельскохозяйственного назначения	Ведение садоводства	13	13.021	600	206,19	123 714,00
13524	Республика Северная Осетия-Алания, р-н Моздокский, ст-ца Луковская, СОТ "Садовод", квартал 5, участок №337	Моздокский	15:01:0305001:1701	003001000000 Земли сельскохозяйственного назначения	«Ведение садоводства», осуществление отдыха и (или) выращивания гражданами для собственных нужд сельскохозяйственных культур; размещение для собственных нужд садового дома, жилого дома, хозяйственных построек и гаражей» (код 13.2)	13	13.021	600	206,19	123 714,00
13525	Республика Северная Осетия-Алания, р-н Моздокский, ст-ца Луковская, СОТ "Садовод", квартал 5, участок №338	Моздокский	15:01:0305001:1702	003001000000 Земли сельскохозяйственного назначения	Ведение садоводства, осуществление отдыха и (или) выращивания гражданами для собственных нужд сельскохозяйственных культур; размещение для собственных нужд садовых домов. жилых домов. хозяйственных построек и гаражей	13	13.021	600	206,19	123 714,00
13526	Республика Северная Осетия-Алания, р-н Моздокский, ст-ца Луковская, СОТ "Садовод", квартал 5, участок №339	Моздокский	15:01:0305001:1703	003001000000 Земли сельскохозяйственного назначения	Сад-огород	13	13.011	600	53,04	31 824,00
13527	Республика Северная Осетия-Алания, р-н Моздокский, ст-ца Луковская, СОТ "Садовод", квартал 5, участок №340	Моздокский	15:01:0305001:1704	003001000000 Земли сельскохозяйственного назначения	Сад-огород	13	13.011	600	53,04	31 824,00
13528	Республика Северная Осетия-Алания, р-н Моздокский, ст-ца Луковская, СОТ "Садовод", квартал 5, участок №341	Моздокский	15:01:0305001:1705	003001000000 Земли сельскохозяйственного назначения	Сад-огород	13	13.011	600	53,04	31 824,00
13529	Республика Северная Осетия-Алания, р-н Моздокский, ст-ца Луковская, СОТ "Садовод", квартал 5, участок №342	Моздокский	15:01:0305001:1706	003001000000 Земли сельскохозяйственного назначения	Сад-огород	13	13.011	600	53,04	31 824,00
13530	Республика Северная Осетия-Алания, р-н Моздокский, ст-ца Луковская, СОТ "Садовод", квартал 5, участок №343	Моздокский	15:01:0305001:1707	003001000000 Земли сельскохозяйственного назначения	Земельные участки, предназначенные для дачного строительства, садоводства и огородничества (земельный участок, предназначенный для ведения садоводства и огородничества)	13	13.021	577	206,19	118 971,63
13531	Республика Северная Осетия-Алания, р-н Моздокский, ст-ца Луковская, СОТ "Садовод", квартал 5, участок №344	Моздокский	15:01:0305001:1708	003001000000 Земли сельскохозяйственного назначения	Сад-огород	13	13.011	600	53,04	31 824,00

№ пп	Местоположение ЗУ	Район	Кадастровый номер ЗУ	Категория земель	Разрешенное использование по документу	Код вида разрешенного использования (в соответствии с классификатором видов разрешенного использования земельных участков)	Вид использования объектов недвижимости	Площадь	УПКС	КС
13532	Республика Северная Осетия-Алания, р-н Моздокский, ст. Луковская. СОТ "Садовод". квартал 5. участок №345	Моздокский	15:01:0305001:1709	003001000000 Земли сельскохозяйственного назначения	"Ведение садоводства". осуществление отдыха и (или) выращивания гражданами для собственных нужд сельскохозяйственных культур; размещение для собственных нужд садовых домов. жилых домов, хозяйственных построек и гаражей	13	13.021	600	206.19	123 714,00
13533	Республика Северная Осетия-Алания, р-н Моздокский, ст.Луковская, СОТ "Садовод", квартал 1, участок №327	Моздокский	15.01:0305001.171	003001000000 Земли сельскохозяйственного назначения	Сад-огород	13	13.011	600	53,04	31 824,00
13534	Республика Северная Осетия-Алания, р-н Моздокский. ст-ца Луковская. СОТ "Садовод". квартал 5. участок №346	Моздокский	15:01:0305001:1710	003001000000 Земли сельскохозяйственного назначения	Сад-огород	13	13.011	600	53,04	31 824,00
13535	Республика Северная Осетия-Алания, р-н Моздокский. ст-ца Луковская. СОТ "Садовод". квартал 5. участок №347	Моздокский	15:01:0305001:1711	003001000000 Земли сельскохозяйственного назначения	Сад-огород	13	13.011	600	53,04	31 824,00
13536	Республика Северная Осетия-Алания, р-н Моздокский, ст. Луковская. СОТ "Садовод". квартал 6. участок 1	Моздокский	15:01:0305001:1712	003001000000 Земли сельскохозяйственного назначения	Сад-огород	13	13.011	600	53,04	31 824,00
13537	Российская Федерация. Республика Северная Осетия-Алания. р-н Моздокский. ст. Луковская, СОТ "Садовод", квартал 6. участок 2	Моздокский	15:01:0305001:1713	003001000000 Земли сельскохозяйственного назначения	«Ведение садоводства». осуществление отдыха и (или) выращивания гражданами для собственных нужд сельскохозяйственных культур; размещение для собственных нужд садового дома. жилого дома. хозяйственных построек и гаражей» (код 13.2).	13	13.021	600	206.19	123 714,00
13538	Республика Северная Осетия-Алания, р-н Моздокский, ст. Луковская. СОТ "Садовод" . квартал 6. участок 3	Моздокский	15:01:0305001:1714	003001000000 Земли сельскохозяйственного назначения	Сад-огород	13	13.011	600	53,04	31 824,00
13539	Республика Северная Осетия-Алания, р-н Моздокский, ст. Луковская. СОТ "Садовод" . квартал 6. участок 4	Моздокский	15:01:0305001:1715	003001000000 Земли сельскохозяйственного назначения	Сад-огород	13	13.011	600	53,04	31 824,00
13540	Республика Северная Осетия-Алания, р-н Моздокский. ст. Луковская, СОТ "Садовод" , квартал 6, участок 5	Моздокский	15:01:0305001:1716	003001000000 Земли сельскохозяйственного назначения	Сад-огород	13	13.011	600	53,04	31 824,00
13541	Республика Северная Осетия-Алания, р-н Моздокский, ст.Луковская, СОТ "Садовод" , квартал 6, участок 6	Моздокский	15:01:0305001:1717	003001000000 Земли сельскохозяйственного назначения	Сад-огород	13	13.011	600	53,04	31 824,00
13542	Республика Северная Осетия-Алания, р-н Моздокский, ст. Луковская. СОТ "Садовод" . квартал 6. участок 7	Моздокский	15:01:0305001:1718	003001000000 Земли сельскохозяйственного назначения	Сад-огород	13	13.011	600	53,04	31 824,00
13543	Республика Северная Осетия-Алания, р-н Моздокский, ст. Луковская. СОТ "Садовод" . квартал 6. участок 8	Моздокский	15:01:0305001:1719	003001000000 Земли сельскохозяйственного назначения	Ведение садоводства	13	13.021	600	206.19	123 714,00
13544	Республика Северная Осетия-Алания, р-н Моздокский, ст.Луковская, СОТ "Садовод". квартал 1. участок №328	Моздокский	15.01:0305001.172	003001000000 Земли сельскохозяйственного назначения	Сад-огород	13	13.011	600	53,04	31 824,00
13545	Республика Северная Осетия-Алания, р-н Моздокский, ст. Луковская, СОТ "Садовод" , квартал 6, участок 9	Моздокский	15:01:0305001:1720	003001000000 Земли сельскохозяйственного назначения	Ведение садоводства	13	13.021	600	206.19	123 714,00
13546	Республика Северная Осетия-Алания, р-н Моздокский, ст. Луковская. СОТ "Садовод" . квартал 6. участок 10	Моздокский	15:01:0305001:1721	003001000000 Земли сельскохозяйственного назначения	Садоводство	13	13.021	600	206.19	123 714,00
13547	Республика Северная Осетия-Алания, р-н Моздокский, ст.Луковская, СОТ "Садовод" . квартал 6. участок 11	Моздокский	15:01:0305001:1722	003001000000 Земли сельскохозяйственного назначения	Сад-огород	13	13.011	600	53,04	31 824,00
13548	Республика Северная Осетия-Алания, р-н Моздокский, ст. Луковская, СОТ "Садовод" , квартал 6, участок 12	Моздокский	15:01:0305001:1723	003001000000 Земли сельскохозяйственного назначения	Сад-огород	13	13.011	600	53,04	31 824,00
13549	Республика Северная Осетия-Алания, р-н Моздокский, ст. Луковская. СОТ "Садовод" . квартал 6. участок 13	Моздокский	15:01:0305001:1724	003001000000 Земли сельскохозяйственного назначения	Ведение садоводства», осуществление отдыха и (или) выращивания гражданами для собственных нужд сельскохозяйственных культур; размещение для собственных нужд садового дома, жилого дома, хозяйственных построек и гаражей» (код 13.2)	13	13.021	600	206.19	123 714,00
13550	Республика Северная Осетия-Алания, р-н Моздокский. ст. Луковская, СОТ "Садовод" , квартал 6, участок 14	Моздокский	15:01:0305001:1725	003001000000 Земли сельскохозяйственного назначения	«Ведение садоводства», осуществление отдыха и (или) выращивания гражданами для собственных нужд сельскохозяйственных культур; размещение для собственных нужд садового дома, жилого дома. хозяйственных построек и гаражей» (код 13.2)	13	13.021	600	206.19	123 714,00
13551	Республика Северная Осетия-Алания, р-н Моздокский. ст. Луковская, СОТ "Садовод" , квартал 6, участок 15	Моздокский	15:01:0305001:1726	003001000000 Земли сельскохозяйственного назначения	Ведение садоводства. осуществление отдыха и (или) выращивания гражданами для собственных нужд сельскохозяйственных культур; размещение для собственных нужд садовых домов, жилых домов. хозяйственных построек и гаражей	13	13.021	600	206.19	123 714,00
13552	Республика Северная Осетия-Алания, р-н Моздокский, ст.Луковская, СОТ "Садовод" , квартал 6, участок 16	Моздокский	15:01:0305001:1727	003001000000 Земли сельскохозяйственного назначения	Ведение садоводства	13	13.021	600	206.19	123 714,00
13553	Республика Северная Осетия-Алания, р-н Моздокский, ст. Луковская. СОТ "Садовод" . квартал 6. участок 17	Моздокский	15:01:0305001:1728	003001000000 Земли сельскохозяйственного назначения	Ведение садоводства	13	13.021	600	206.19	123 714,00
13554	Республика Северная Осетия-Алания, Моздокский район. ст. Луковская, СОТ "Садовод" . квартал 6. участок 18	Моздокский	15:01:0305001:1729	003001000000 Земли сельскохозяйственного назначения	Ведение садоводства	13	13.021	600	206.19	123 714,00
13555	Республика Северная Осетия-Алания, р-н Моздокский, ст.Луковская, СОТ "Садовод". квартал 1. участок №329	Моздокский	15.01:0305001.173	003001000000 Земли сельскохозяйственного назначения	Сад-огород	13	13.011	600	53,04	31 824,00
13556	Республика Северная Осетия-Алания, р-н Моздокский, ст. Луковская, СОТ "Садовод" , квартал 6, участок 19	Моздокский	15:01:0305001:1730	003001000000 Земли сельскохозяйственного назначения	Сад-огород	13	13.011	600	53,04	31 824,00

№ пп	Местоположение ЗУ	Район	Кадастровый номер ЗУ	Категория земель	Разрешенное использование по документу	Код вида разрешенного использования (в соответствии с классификатором видов разрешенного использования земельных участков)	Вид использования объектов недвижимости	Площадь	УПКС	КС
13557	Республика Северная Осетия-Алания, р-н Моздокский, ст.Луковская, СОТ "Садовод" , квартал 6, участок 20	Моздокский	15:01:0305001:1731	0030010000000 Земли сельскохозяйственного назначения	Земельные участки, предназначенные для дачного строительства, садоводства и огородничества (земельный участок, предназначенный для ведения садоводства и огородничества)	13	13.021	879	206,19	181 241,01
13558	Республика Северная Осетия-Алания, р-н Моздокский, ст.Луковская, СОТ "Садовод" , квартал 6, участок 21	Моздокский	15:01:0305001:1732	0030010000000 Земли сельскохозяйственного назначения	Земельные участки, предназначенные для дачного строительства, садоводства и огородничества (земельный участок, предназначенный для ведения садоводства и огородничества)	13	13.021	600	206,19	123 714,00
13559	Республика Северная Осетия-Алания, р-н Моздокский, ст. Луковская, СОТ "Садовод" , квартал 6, участок 22	Моздокский	15:01:0305001:1733	0030010000000 Земли сельскохозяйственного назначения	земельные участки,предназначенные для дачного строительства, садоводства и огородничества (земельный участок предназначенный для ведения садоводства и огородничества)	13	13.021	600	206,19	123 714,00
13560	Республика Северная Осетия-Алания, р-н Моздокский, ст.Луковская, СОТ "Садовод" , квартал 6, участок 23	Моздокский	15:01:0305001:1734	0030010000000 Земли сельскохозяйственного назначения	Сад-огород	13	13.011	600	53,04	31 824,00
13561	Республика Северная Осетия-Алания, р-н Моздокский, ст. Луковская, СОТ "Садовод" , квартал 6, участок 24	Моздокский	15:01:0305001:1735	0030010000000 Земли сельскохозяйственного назначения	Сад-огород	13	13.011	600	53,04	31 824,00
13562	Республика Северная Осетия-Алания, р-н Моздокский, ст. Луковская, СОТ "Садовод" , квартал 6, участок 25	Моздокский	15:01:0305001:1736	0030010000000 Земли сельскохозяйственного назначения	Сад-огород	13	13.011	600	53,04	31 824,00
13563	Республика Северная Осетия-Алания, р-н Моздокский, ст. Луковская, СОТ "Садовод", квартал 6, участок 26	Моздокский	15:01:0305001:1737	0030010000000 Земли сельскохозяйственного назначения	Ведение садоводства», осуществление отдыха и (или) выращивания гражданами для собственных нужд сельскохозяйственных культур; размещение для собственных нужд садового дома, жилого дома, хозяйственных построек и гаражей» (код 13.2).	13	13.021	600	206,19	123 714,00
13564	Республика Северная Осетия-Алания, р-н Моздокский, ст.Луковская, СОТ "Садовод" , квартал 6, участок 27	Моздокский	15:01:0305001:1738	0030010000000 Земли сельскохозяйственного назначения	Сад-огород	13	13.011	600	53,04	31 824,00
13565	Республика Северная Осетия-Алания, р-н Моздокский, ст. Луковская, СОТ "Садовод" , квартал 6, участок 28	Моздокский	15:01:0305001:1739	0030010000000 Земли сельскохозяйственного назначения	Сад-огород	13	13.011	600	53,04	31 824,00
13566	Республика Северная Осетия-Алания, р-н Моздокский, ст.Луковская, СОТ "Садовод", квартал 1, участок №330	Моздокский	15:01:0305001:174	0030010000000 Земли сельскохозяйственного назначения	Сад-огород	13	13.011	600	53,04	31 824,00
13567	Республика Северная Осетия-Алания, р-н Моздокский, ст.Луковская, СОТ "Садовод" , квартал 6, участок 29	Моздокский	15:01:0305001:1740	0030010000000 Земли сельскохозяйственного назначения	Сад-огород	13	13.011	600	53,04	31 824,00
13568	Республика Северная Осетия-Алания, р-н Моздокский, ст.Луковская	Моздокский	15:01:0305001:1741	0030010000000 Земли сельскохозяйственного назначения	Сад-огород	13	13.011	600	53,04	31 824,00
13569	Республика Северная Осетия-Алания, р-н Моздокский, ст. Луковская, СОТ "Садовод" , квартал 6, участок 31	Моздокский	15:01:0305001:1742	0030010000000 Земли сельскохозяйственного назначения	Садоводство	13	13.021	600	206,19	123 714,00
13570	Республика Северная Осетия-Алания, р-н Моздокский, ст. Луковская, СОТ "Садовод" , квартал 6, участок 32	Моздокский	15:01:0305001:1743	0030010000000 Земли сельскохозяйственного назначения	Ведение садоводства	13	13.021	600	206,19	123 714,00
13571	Республика Северная Осетия-Алания, р-н Моздокский, ст.Луковская, СОТ "Садовод" , квартал 6, участок 33	Моздокский	15:01:0305001:1744	0030010000000 Земли сельскохозяйственного назначения	Садоводство	13	13.021	600	206,19	123 714,00
13572	Республика Северная Осетия-Алания, р-н Моздокский, ст. Луковская, СОТ "Садовод", квартал 6, участок 34	Моздокский	15:01:0305001:1745	0030010000000 Земли сельскохозяйственного назначения	Садоводство	13	13.021	600	206,19	123 714,00
13573	Республика Северная Осетия-Алания, р-н Моздокский, ст. Луковская, СОТ "Садовод" , квартал 6, участок 35	Моздокский	15:01:0305001:1746	0030010000000 Земли сельскохозяйственного назначения	Земельные участки, находящиеся в составе дачных, садоводческих и огороднических объединений (земельный участок, предназначенный для ведения садоводства и огородничества)	13	13.021	600	206,19	123 714,00
13574	Республика Северная Осетия-Алания, р-н Моздокский, ст. Луковская, СОТ "Садовод", квартал 6, участок 36	Моздокский	15:01:0305001:1747	0030010000000 Земли сельскохозяйственного назначения	Ведение садоводства, осуществление отдыха и (или) выращивания гражданами для собственных нужд сельскохозяйственных культур; размещение для собственных нужд садовых домов, жилых домов, хозяйственных построек и гаражей.	13	13.021	600	206,19	123 714,00
13575	Республика Северная Осетия-Алания, р-н Моздокский, ст. Луковская, СОТ "Садовод", квартал 6, участок 37	Моздокский	15:01:0305001:1748	0030010000000 Земли сельскохозяйственного назначения	Сад-огород	13	13.011	600	53,04	31 824,00
13576	Республика Северная Осетия-Алания, р-н Моздокский, ст. Луковская, СОТ "Садовод", квартал 6, участок 38	Моздокский	15:01:0305001:1749	0030010000000 Земли сельскохозяйственного назначения	Сад-огород	13	13.011	600	53,04	31 824,00
13577	Республика Северная Осетия-Алания, р-н Моздокский, ст.Луковская, СОТ "Садовод", квартал 1, участок №331	Моздокский	15:01:0305001:175	0030010000000 Земли сельскохозяйственного назначения	Сад-огород	13	13.011	600	53,04	31 824,00
13578	Республика Северная Осетия-Алания, р-н Моздокский, ст. Луковская, СОТ "Садовод", квартал 6, участок 39	Моздокский	15:01:0305001:1750	0030010000000 Земли сельскохозяйственного назначения	Ведение садоводства	13	13.021	602	206,19	124 126,38
13579	Республика Северная Осетия-Алания, р-н Моздокский, ст. Луковская, СОТ "Садовод", квартал 6, участок 40	Моздокский	15:01:0305001:1751	0030010000000 Земли сельскохозяйственного назначения	Ведение садоводства	13	13.021	604	206,19	124 538,76
13580	Республика Северная Осетия-Алания, р-н Моздокский, ст. Луковская, СОТ "Садовод", квартал 6, участок 41	Моздокский	15:01:0305001:1752	0030010000000 Земли сельскохозяйственного назначения	Садоводство	13	13.021	605	206,19	124 744,95
13581	Республика Северная Осетия-Алания, р-н Моздокский, ст. Луковская, СОТ "Садовод", квартал 6, участок 42	Моздокский	15:01:0305001:1753	0030010000000 Земли сельскохозяйственного назначения	Садоводство	13	13.021	600	206,19	123 714,00
13582	Республика Северная Осетия-Алания, р-н Моздокский, ст. Луковская, СОТ "Садовод", квартал 6, участок 43	Моздокский	15:01:0305001:1754	0030010000000 Земли сельскохозяйственного назначения	Сад-огород	13	13.011	600	53,04	31 824,00
13583	Республика Северная Осетия-Алания, р-н Моздокский, ст. Луковская, СОТ "Садовод", квартал 6, участок 44	Моздокский	15:01:0305001:1755	0030010000000 Земли сельскохозяйственного назначения	Сад-огород	13	13.011	600	53,04	31 824,00
13584	Республика Северная Осетия-Алания, р-н Моздокский, ст. Луковская, СОТ "Садовод", квартал 6, участок 45	Моздокский	15:01:0305001:1756	0030010000000 Земли сельскохозяйственного назначения	Сад-огород	13	13.011	600	53,04	31 824,00

№ пп	Местоположение ЗУ	Район	Кадастровый номер ЗУ	Категория земель	Разрешенное использование по документу	Код вида разрешенного использования (в соответствии с классификатором видов разрешенного использования земельных участков)	Вид использования объектов недвижимости	Площадь	УПКС	КС
13585	Республика Северная Осетия-Алания, р-н Моздокский, ст. Луковская. СОТ "Садовод". квартал 6. участок 46	Моздокский	15:01:0305001:1757	003001000000 Земли сельскохозяйственного назначения	«Ведение садоводства», осуществление отдыха и (или) выращивания гражданами для собственных нужд сельскохозяйственных культур размещение для собственных нужд садовых домов. жилых домов, хозяйственных построек и гаражей»	13	13.021	600	206,19	123 714,00
13586	Республика Северная Осетия-Алания, р-н Моздокский, ст. Луковская. СОТ "Садовод". квартал 6. участок 47	Моздокский	15:01:0305001:1758	003001000000 Земли сельскохозяйственного назначения	Сад-огород	13	13.011	600	53,04	31 824,00
13587	Республика Северная Осетия-Алания, р-н Моздокский, ст.Луковская. СОТ "Садовод". квартал 6. участок 48	Моздокский	15:01:0305001:1759	003001000000 Земли сельскохозяйственного назначения	Сад-огород	13	13.011	600	53,04	31 824,00
13588	Республика Северная Осетия-Алания, р-н Моздокский, ст.Луковская. СОТ "Садовод". квартал 1. участок №332	Моздокский	15:01:0305001:176	003001000000 Земли сельскохозяйственного назначения	Сад-огород	13	13.011	600	53,04	31 824,00
13589	Республика Северная Осетия-Алания, р-н Моздокский, ст. Луковская. СОТ "Садовод". квартал 6. участок 49	Моздокский	15:01:0305001:1760	003001000000 Земли сельскохозяйственного назначения	Садоводство	13	13.021	600	206,19	123 714,00
13590	Республика Северная Осетия-Алания, р-н Моздокский, ст-ца Луковская, СОТ "Садовод", квартал 6, участок 50	Моздокский	15:01:0305001:1761	003001000000 Земли сельскохозяйственного назначения	Сад-огород	13	13.011	600	53,04	31 824,00
13591	Республика Северная Осетия-Алания, р-н Моздокский, ст. Луковская, СОТ "Садовод", квартал 6, участок 51	Моздокский	15:01:0305001:1762	003001000000 Земли сельскохозяйственного назначения	Сад-огород	13	13.011	600	53,04	31 824,00
13592	Республика Северная Осетия-Алания, р-н Моздокский, ст. Луковская. СОТ "Садовод". квартал 6. участок 52	Моздокский	15:01:0305001:1763	003001000000 Земли сельскохозяйственного назначения	"Ведение садоводства". осуществление отдыха и (или) выращивания гражданами для собственных нужд сельскохозяйственных культур размещение для собственных нужд садовых домов. жилых домов, хозяйственных построек и гаражей"	13	13.021	600	206,19	123 714,00
13593	Республика Северная Осетия-Алания, р-н Моздокский, ст.Луковская. СОТ "Садовод". квартал 6. участок 53	Моздокский	15:01:0305001:1764	003001000000 Земли сельскохозяйственного назначения	"Ведение садоводства", осуществление отдыха и (или) выращивания гражданами для собственных нужд сельскохозяйственных культур, размещение для собственных нужд садовых домов, жилых домов. хозяйственных построек и гаражей"	13	13.021	600	206,19	123 714,00
13594	Республика Северная Осетия-Алания, р-н Моздокский, ст.Луковская. СОТ "Садовод". квартал 6. участок 54	Моздокский	15:01:0305001:1765	003001000000 Земли сельскохозяйственного назначения	Сад-огород	13	13.011	600	53,04	31 824,00
13595	Республика Северная Осетия-Алания, р-н Моздокский, ст. Луковская. СОТ "Садовод". квартал 6. участок 54 а	Моздокский	15:01:0305001:1766	003001000000 Земли сельскохозяйственного назначения	Сад-огород	13	13.011	600	53,04	31 824,00
13596	Республика Северная Осетия-Алания, р-н Моздокский, ст. Луковская. СОТ "Садовод". квартал 6. участок 55	Моздокский	15:01:0305001:1767	003001000000 Земли сельскохозяйственного назначения	Сад-огород	13	13.011	600	53,04	31 824,00
13597	Республика Северная Осетия-Алания, р-н Моздокский, ст. Луковская, СОТ "Садовод", квартал 6, участок 56	Моздокский	15:01:0305001:1768	003001000000 Земли сельскохозяйственного назначения	Сад-огород	13	13.011	600	53,04	31 824,00
13598	Республика Северная Осетия-Алания, р-н Моздокский, ст. Луковская. СОТ "Садовод". квартал 6. участок 57	Моздокский	15:01:0305001:1769	003001000000 Земли сельскохозяйственного назначения	Ведение садоводства, осуществление отдыха и (или) выращивания гражданами для собственных нужд сельскохозяйственных культур размещение для собственных нужд садовых домов. жилых домов, хозяйственных построек и гаражей	13	13.021	600	206,19	123 714,00
13599	Республика Северная Осетия-Алания, р-н Моздокский, ст.Луковская, СОТ "Садовод", квартал 1, участок №333	Моздокский	15:01:0305001:177	003001000000 Земли сельскохозяйственного назначения	Сад-огород	13	13.011	600	53,04	31 824,00
13600	Республика Северная Осетия-Алания, р-н Моздокский, ст. Луковская, СОТ "Садовод", квартал 6, участок 58	Моздокский	15:01:0305001:1770	003001000000 Земли сельскохозяйственного назначения	Сад-огород	13	13.011	600	53,04	31 824,00
13601	Республика Северная Осетия-Алания, р-н Моздокский, ст. Луковская. СОТ "Садовод". квартал 6. участок 59	Моздокский	15:01:0305001:1771	003001000000 Земли сельскохозяйственного назначения	"Ведение садоводства". осуществление отдыха и (или) выращивания гражданами для собственных нужд сельскохозяйственных культур размещение для собственных нужд садовых домов. жилых домов, хозяйственных построек и гаражей"	13	13.021	600	206,19	123 714,00
13602	Республика Северная Осетия-Алания, р-н Моздокский, ст. Луковская. СОТ "Садовод". квартал 6. участок 60	Моздокский	15:01:0305001:1772	003001000000 Земли сельскохозяйственного назначения	Ведение садоводства	13	13.021	600	206,19	123 714,00
13603	Республика Северная Осетия-Алания, р-н Моздокский, ст. Луковская, СОТ "Садовод", квартал 6, участок 61	Моздокский	15:01:0305001:1773	003001000000 Земли сельскохозяйственного назначения	Садоводство	13	13.021	600	206,19	123 714,00
13604	Республика Северная Осетия-Алания, р-н Моздокский, ст. Луковская. СОТ "Садовод". квартал 6. участок 62	Моздокский	15:01:0305001:1774	003001000000 Земли сельскохозяйственного назначения	"ведение садоводства". осуществление деятельности, связанной с выращиванием ягодных, овощных, бахчевых или сельскохозяйственных культур, картофеля; размещение садового дома. предназначенного для отдыха и не подлежащего разделу на квартиры; размещение хозяйственных строений и сооружений	13	13.021	600	206,19	123 714,00
13605	Республика Северная Осетия-Алания, р-н Моздокский, ст.Луковская. СОТ "Садовод". квартал 6. участок 63	Моздокский	15:01:0305001:1775	003001000000 Земли сельскохозяйственного назначения	Сад-огород	13	13.011	600	53,04	31 824,00

№ пп	Местоположение ЗУ	Район	Кадастровый номер ЗУ	Категория земель	Разрешенное использование по документу	Код вида разрешенного использования (в соответствии с классификатором видов разрешенного использования земельных участков)	Вид использования объектов недвижимости	Площадь	УПКС	КС
13606	Республика Северная Осетия-Алания, Моздокский район, ст-ца Луковская, СОТ "Садовод", квартал 6, участок 64	Моздокский	15:01:0305001:1776	003001000000 Земли сельскохозяйственного назначения	"Ведение садоводства", осуществление отдыха и (или) выращивания гражданами для собственных нужд сельскохозяйственных культур; размещение для собственных нужд садового дома, жилого дома, хозяйственных построек и гаражей	13	13.021	600	206,19	123 714,00
13607	Республика Северная Осетия-Алания, Моздокский район, ст Луковская, СОТ "Садовод", квартал 6, участок 65	Моздокский	15:01:0305001:1777	003001000000 Земли сельскохозяйственного назначения	"Ведение садоводства", осуществление отдыха и (или) выращивания гражданами для собственных нужд сельскохозяйственных культур; размещение для собственных нужд садового дома, жилого дома, хозяйственных построек и гаражей	13	13.021	600	206,19	123 714,00
13608	Республика Северная Осетия-Алания, р-н Моздокский, ст.Луковская, СОТ "Садовод", квартал 6, участок 66	Моздокский	15:01:0305001:1778	003001000000 Земли сельскохозяйственного назначения	"Ведение садоводства", осуществление отдыха и (или) выращивания гражданами для собственных нужд сельскохозяйственных культур; размещение для собственных нужд садового дома, жилого дома, хозяйственных построек и гаражей	13	13.021	600	206,19	123 714,00
13609	Республика Северная Осетия-Алания, р-н Моздокский, ст. Луковская, СОТ "Садовод", квартал 6, участок 67	Моздокский	15:01:0305001:1779	003001000000 Земли сельскохозяйственного назначения	"Ведение садоводства", осуществление отдыха и (или) выращивания гражданами для собственных нужд сельскохозяйственных культур; размещение для собственных нужд садового дома, жилого дома, хозяйственных построек и гаражей	13	13.021	600	206,19	123 714,00
13610	Республика Северная Осетия-Алания, р-н Моздокский, ст.Луковская, СОТ "Садовод", квартал 1, участок №334	Моздокский	15:01:0305001:178	003001000000 Земли сельскохозяйственного назначения	Сад-огород	13	13.011	600	53,04	31 824,00
13611	Республика Северная Осетия-Алания, р-н Моздокский, ст. Луковская, СОТ "Садовод", квартал 6, участок 68	Моздокский	15:01:0305001:1780	003001000000 Земли сельскохозяйственного назначения	"Ведение садоводства», осуществление отдыха и (или) выращивания гражданами для собственных нужд сельскохозяйственных культур; размещение для собственных нужд садовых домов, жилых домов, хозяйственных построек и гаражей	13	13.021	600	206,19	123 714,00
13612	Республика Северная Осетия-Алания, р-н Моздокский, ст. Луковская, СОТ "Садовод", квартал 6, участок 69	Моздокский	15:01:0305001:1781	003001000000 Земли сельскохозяйственного назначения	"Ведение садоводства», осуществление отдыха и (или) выращивания гражданами для собственных нужд сельскохозяйственных культур; размещение для собственных нужд садовых домов, жилых домов, хозяйственных построек и гаражей	13	13.021	600	206,19	123 714,00
13613	Республика Северная Осетия-Алания, р-н Моздокский, ст. Луковская, СОТ "Садовод", квартал 6, участок 70	Моздокский	15:01:0305001:1782	003001000000 Земли сельскохозяйственного назначения	"Ведение садоводства», осуществление отдыха и (или) выращивания гражданами для собственных нужд сельскохозяйственных культур; размещение для собственных нужд садовых домов, жилых домов, хозяйственных построек и гаражей	13	13.021	600	206,19	123 714,00
13614	Республика Северная Осетия-Алания, р-н Моздокский, ст. Луковская, СОТ "Садовод", квартал 6, участок 71	Моздокский	15:01:0305001:1783	003001000000 Земли сельскохозяйственного назначения	"Ведение садоводства", осуществление отдыха и (или) выращивания гражданами для собственных нужд сельскохозяйственных культур; размещение для собственных нужд садовых домов, жилых домов, хозяйственных построек и гаражей	13	13.021	600	206,19	123 714,00
13615	Республика Северная Осетия-Алания, р-н Моздокский, ст. Луковская, СОТ "Садовод", квартал 6, участок 72	Моздокский	15:01:0305001:1784	003001000000 Земли сельскохозяйственного назначения	"Ведение садоводства", осуществление отдыха и (или) выращивания гражданами для собственных нужд сельскохозяйственных культур; размещение для собственных нужд садового дома, жилого дома, хозяйственных построек и гаражей	13	13.021	600	206,19	123 714,00
13616	Республика Северная Осетия-Алания, р-н Моздокский, ст. Луковская, СОТ "Садовод", квартал 6, участок 73	Моздокский	15:01:0305001:1785	003001000000 Земли сельскохозяйственного назначения	"Ведение садоводства", осуществление отдыха и (или) выращивания гражданами для собственных нужд сельскохозяйственных культур; размещение для собственных нужд садовых домов, жилых домов, хозяйственных построек и гаражей	13	13.021	600	206,19	123 714,00
13617	Республика Северная Осетия-Алания, р-н Моздокский, ст. Луковская, СОТ "Садовод", квартал 6, участок 74	Моздокский	15:01:0305001:1786	003001000000 Земли сельскохозяйственного назначения	Ведение садоводства	13	13.021	600	206,19	123 714,00
13618	Республика Северная Осетия-Алания, р-н Моздокский, ст. Луковская, СОТ "Садовод", квартал 6, участок 75	Моздокский	15:01:0305001:1787	003001000000 Земли сельскохозяйственного назначения	Ведение садоводства	13	13.021	600	206,19	123 714,00

№ пп	Местоположение ЗУ	Район	Кадастровый номер ЗУ	Категория земель	Разрешенное использование по документу	Код вида разрешенного использования (в соответствии с классификатором видов разрешенного использования земельных участков)	Вид использования объектов недвижимости	Площадь	УПКС	КС
13619	Республика Северная Осетия-Алания, р-н Моздокский, ст. Луковская. СОТ "Садовод". квартал 6. участок 76	Моздокский	15:01:0305001:1788	003001000000 Земли сельскохозяйственного назначения	«Ведение садоводства», осуществление отдыха и (или) выращивания гражданами и для собственных нужд сельскохозяйственных культур; размещение для собственных нужд садовых домов. жилых домов, хозяйственных построек и гаражей»	13	13.021	600	206,19	123 714,00
13620	Республика Северная Осетия-Алания, р-н Моздокский, ст.Луковская. СОТ "Садовод". квартал 6. участок 77	Моздокский	15:01:0305001:1789	003001000000 Земли сельскохозяйственного назначения	«Ведение садоводства». осуществление отдыха и (или) выращивания гражданами для собственных нужд сельскохозяйственных культур; размещение для собственных нужд садовых домов. жилых домов. хозяйственных построек и гаражей»	13	13.021	600	206,19	123 714,00
13621	Республика Северная Осетия-Алания, р-н Моздокский, ст.Луковская. СОТ "Садовод". квартал 1. участок №335	Моздокский	15:01:0305001:179	003001000000 Земли сельскохозяйственного назначения	Сад-огород	13	13.011	600	53,04	31 824,00
13622	Республика Северная Осетия-Алания, р-н Моздокский, ст. Луковская. СОТ "Садовод". квартал 6. участок 78	Моздокский	15:01:0305001:1790	003001000000 Земли сельскохозяйственного назначения	Сад-огород	13	13.011	600	53,04	31 824,00
13623	Республика Северная Осетия-Алания, р-н Моздокский, ст. Луковская. СОТ "Садовод". квартал 6. участок 79	Моздокский	15:01:0305001:1791	003001000000 Земли сельскохозяйственного назначения	Садоводство	13	13.021	600	206,19	123 714,00
13624	Республика Северная Осетия-Алания, р-н Моздокский, ст.Луковская. СОТ "Садовод". квартал 6. участок 80	Моздокский	15:01:0305001:1792	003001000000 Земли сельскохозяйственного назначения	Садоводство	13	13.021	600	206,19	123 714,00
13625	Республика Северная Осетия-Алания, р-н Моздокский, ст.Луковская. СОТ "Садовод". квартал 6. участок 81	Моздокский	15:01:0305001:1793	003001000000 Земли сельскохозяйственного назначения	Садоводство	13	13.021	600	206,19	123 714,00
13626	Республика Северная Осетия-Алания, р-н Моздокский, ст. Луковская. СОТ "Садовод". квартал 6. участок 82	Моздокский	15:01:0305001:1794	003001000000 Земли сельскохозяйственного назначения	Садоводство	13	13.021	600	206,19	123 714,00
13627	Республика Северная Осетия-Алания, р-н Моздокский, ст. Луковская. СОТ "Садовод". квартал 6. участок 83	Моздокский	15:01:0305001:1795	003001000000 Земли сельскохозяйственного назначения	Садоводство	13	13.021	600	206,19	123 714,00
13628	Республика Северная Осетия-Алания, р-н Моздокский, ст. Луковская, СОТ "Садовод", квартал 6, участок 84	Моздокский	15:01:0305001:1796	003001000000 Земли сельскохозяйственного назначения	Садоводство	13	13.021	600	206,19	123 714,00
13629	Республика Северная Осетия-Алания, р-н Моздокский, ст. Луковская. СОТ "Садовод". квартал 6. участок 85	Моздокский	15:01:0305001:1797	003001000000 Земли сельскохозяйственного назначения	"Общественное питание" размещение объектов капитального строительства в целях устройства мест общественного питания (рестораны. кафе. столовые. закусочные. бары) (код 4.6). "Туристическое обслуживание". размещение пансионатов. гостиниц, кемпингов, домов отдыха, не оказывающих услуги по лечению; размещение детских лагерей (код 5.2.1)	4	04-060	600	873,86	524 316,00
13630	Республика Северная Осетия-Алания, р-н Моздокский, ст. Луковская, СОТ "Садовод", квартал 6, участок 86	Моздокский	15:01:0305001:1798	003001000000 Земли сельскохозяйственного назначения	"Общественное питание" размещение объектов капитального строительства в целях устройства мест общественного питания (рестораны. кафе. столовые. закусочные, бары) (код 4.6), "Туристическое обслуживание". размещение пансионатов, гостиниц, кемпингов, домов отд ха. не оказ вающих услуги по лечению; размещение детских лагерей (код 5.2.1)	4	04-060	600	873,86	524 316,00
13631	Республика Северная Осетия-Алания. Моздокский район, ст Луковская. СОТ "Садовод". квартал 6. участок 87	Моздокский	15:01:0305001:1799	003001000000 Земли сельскохозяйственного назначения	"Ведение садоводства", осуществление отдыха и (или) выращивания гражданами для собственных нужд сельскохозяйственных культур; размещение для собственных нужд садового дома. жилого дома. хозяйственных построек и гаражей	13	13.021	600	206,19	123 714,00
13632	Республика Северная Осетия-Алания, р-н Моздокский, ст.Луковская. СОТ "Садовод". квартал 1. участок №180	Моздокский	15:01:0305001:18	003001000000 Земли сельскохозяйственного назначения	Сад-огород	13	13.011	600	53,04	31 824,00
13633	Республика Северная Осетия-Алания, р-н Моздокский, ст.Луковская, СОТ "Садовод", квартал 1, участок №336	Моздокский	15:01:0305001:180	003001000000 Земли сельскохозяйственного назначения	Сад-огород	13	13.011	600	53,04	31 824,00
13634	Республика Северная Осетия-Алания, р-н Моздокский, ст. Луковская, СОТ "Садовод", квартал 6, участок 88	Моздокский	15:01:0305001:1800	003001000000 Земли сельскохозяйственного назначения	«Ведение садоводства». осуществление отдыха и (или) выращивания гражданами для собственных нужд сельскохозяйственных культур; размещение для собственных нужд садовых домов, жилых домов. хозяйственных построек и гаражей»	13	13.021	600	206,19	123 714,00
13635	Республика Северная Осетия-Алания, р-н Моздокский, ст. Луковская. СОТ "Садовод". квартал 6. участок 89	Моздокский	15:01:0305001:1801	003001000000 Земли сельскохозяйственного назначения	"Ведение садоводства". осуществление отдыха и (или) выращивания гражданами для собственных нужд сельскохозяйственных культур; размещение для собственных нужд садовых домов. жилых домов, хозяйственных построек и гаражей	13	13.021	600	206,19	123 714,00

№ п/п	Местоположение ЗУ	Район	Кадастровый номер ЗУ	Категория земель	Разрешенное использование по документу	Код вида разрешенного использования (в соответствии с классификатором видов разрешенного использования земельных участков)	Вид использования объектов недвижимости	Площадь	УПКС	КС
13636	Республика Северная Осетия-Алания, р-н Моздокский, ст. Луковская. СОТ "Садовод". квартал 6. участок 90	Моздокский	15:01:0305001:1802	0030010000000 Земли сельскохозяйственного назначения	"Ведение садоводства". осуществление отдыха и (или) выращивания гражданами для собственных нужд сельскохозяйственных культур; размещение для собственных нужд садовых домов. жилых домов, хозяйственных построек и гаражей"	13	13.021	600	206,19	123 714,00
13637	Республика Северная Осетия-Алания. р-н Моздокский. ст.Луковская. СОТ "Садовод". квартал 6. участок 91	Моздокский	15:01:0305001:1803	0030010000000 Земли сельскохозяйственного назначения	Ведение садоводства. осуществление отдыха и (или) выращивания гражданами для собственных нужд сельскохозяйственных культур; размещение для собственных нужд садовых домов, жилых домов. хозяйственных построек и гаражей	13	13.021	600	206,19	123 714,00
13638	Республика Северная Осетия-Алания, р-н Моздокский, ст.Луковская, СОТ "Садовод", квартал 6, участок 92	Моздокский	15:01:0305001:1804	0030010000000 Земли сельскохозяйственного назначения	Ведение садоводства, осуществление отдыха и (или) выращивания гражданами для собственных нужд сельскохозяйственных культур; размещение для собственных нужд садовых домов. жилых домов, хозяйственных построек и гаражей	13	13.021	600	206,19	123 714,00
13639	Республика Северная Осетия-Алания, р-н Моздокский, ст. Луковская. СОТ "Садовод". квартал 6. участок 93	Моздокский	15:01:0305001:1805	0030010000000 Земли сельскохозяйственного назначения	Ведение садоводства	13	13.021	600	206,19	123 714,00
13640	Республика Северная Осетия-Алания. р-н Моздокский. ст. Луковская, СОТ "Садовод", квартал 6, участок 94	Моздокский	15:01:0305001:1806	0030010000000 Земли сельскохозяйственного назначения	Ведение садоводства	13	13.021	600	206,19	123 714,00
13641	Республика Северная Осетия-Алания. Моздокский район, ст Луковская. СОТ "Садовод". квартал 6. участок 97	Моздокский	15:01:0305001:1809	0030010000000 Земли сельскохозяйственного назначения	Сад-огород	13	13.011	600	53,04	31 824,00
13642	Республика Северная Осетия-Алания, р-н Моздокский, ст.Луковская, СОТ "Садовод", квартал 1, участок №337	Моздокский	15:01:0305001:181	0030010000000 Земли сельскохозяйственного назначения	Сад-огород	13	13.011	600	53,04	31 824,00
13643	Республика Северная Осетия-Алания. р-н Моздокский. ст. Луковская, СОТ "Садовод", квартал 6, участок 98	Моздокский	15:01:0305001:1810	0030010000000 Земли сельскохозяйственного назначения	Ведение садоводства». осуществление отдыха и (или) выращивания гражданами для собственных нужд сельскохозяйственных культур; размещение для собственных нужд садового дома. жилого дома. хозяйственных построек и гаражей» (код 13.2).	13	13.021	600	206,19	123 714,00
13644	Республика Северная Осетия-Алания, р-н Моздокский, ст. Луковская. садово-огородное некоммерческое товарищество "Садовод". квартал 6, участок 99	Моздокский	15:01:0305001:1811	0030010000000 Земли сельскохозяйственного назначения	Ведение садоводства. осуществление отдыха и (или) выращивания гражданами для собственных нужд сельскохозяйственных культур; размещение для собственных нужд садового дома. жилого дома, хозяйственных построек и гаражей» (код 13.2).	13	13.021	600	206,19	123 714,00
13645	Республика Северная Осетия - Алания, муниципальный район Моздокский, сельское поселение Луковское, станица Луковская, садовое товарищество Садовод, квартал 6. участок 100	Моздокский	15:01:0305001:1812	0030010000000 Земли сельскохозяйственного назначения	Сад-огород	13	13.011	600	53,04	31 824,00
13646	Республика Северная Осетия-Алания, р-н Моздокский, ст. Луковская. СОТ "Садовод". квартал 6. участок 101	Моздокский	15:01:0305001:1813	0030010000000 Земли сельскохозяйственного назначения	Садоводство	13	13.021	600	206,19	123 714,00
13647	Республика Северная Осетия-Алания. Моздокский район, ст Луковская. СОТ "Садовод". квартал 6. участок 102	Моздокский	15:01:0305001:1814	0030010000000 Земли сельскохозяйственного назначения	"Ведение садоводства", осуществление отдыха и (или) выращивания гражданами для собственных нужд сельскохозяйственных культур; размещение для собственных нужд садового дома. жилого дома. хозяйственных построек и гаражей	13	13.021	600	206,19	123 714,00
13648	Республика Северная Осетия-Алания, р-н Моздокский, ст. Луковская. СОТ "Садовод". квартал 6. участок 103	Моздокский	15:01:0305001:1815	0030010000000 Земли сельскохозяйственного назначения	"Общественное питание" размещение объектов капитального строительства в целях устройства мест общественного питания (рестораны. кафе. столовые. закусочные. бары) (код 4.6). "Туристическое обслуживание". размещение пансионатов. гостиниц, кемпингов, домов отдыха. не оказывающих услуги по лечению: размещение детских лагерей (код 5.2.1)	4	04-060	600	873,86	524 316,00
13649	Республика Северная Осетия-Алания, р-н Моздокский, ст.Луковская. СОТ "Садовод". квартал 6. участок 104	Моздокский	15:01:0305001:1816	0030010000000 Земли сельскохозяйственного назначения	"Общественное питание" размещение объектов капитального строительства в целях устройства мест общественного питания (рестораны. кафе. столовые. закусочные, бары) (код 4.6), "Туристическое обслуживание". размещение пансионатов, гостиниц, кемпингов, домов отдыха. не оказывающих услуги по лечению; размещение детских лагерей (код 5.2.1)	4	04-060	600	873,86	524 316,00
13650	Республика Северная Осетия-Алания, р-н Моздокский, ст. Луковская. СОТ "Садовод". квартал 6. участок 105	Моздокский	15:01:0305001:1817	0030010000000 Земли сельскохозяйственного назначения	Садоводство	13	13.021	600	206,19	123 714,00
13651	Республика Северная Осетия-Алания, р-н Моздокский, ст. Луковская. СОТ "Садовод". квартал 6. участок 106	Моздокский	15:01:0305001:1818	0030010000000 Земли сельскохозяйственного назначения	Садоводство	13	13.021	600	206,19	123 714,00

№ пп	Местоположение ЗУ	Район	Кадастровый номер ЗУ	Категория земель	Разрешенное использование по документу	Код вида разрешенного использования (в соответствии с классификатором видов разрешенного использования земельных участков)	Вид использования объектов недвижимости	Площадь	УПКС	КС
13652	Республика Северная Осетия-Алания, р-н Моздокский, ст. Луковская. СОТ "Садовод". квартал 6. участок 107	Моздокский	15:01:0305001:1819	003001000000 Земли сельскохозяйственного назначения	Ведение садоводства, осуществление отдыха и (или) выращивания гражданами для собственных нужд сельскохозяйственных культур; размещение для собственных нужд садовых домов, жилых домов, хозяйственных построек и гаражей	13	13.021	600	206,19	123 714,00
13653	Республика Северная Осетия-Алания, р-н Моздокский, ст.Луковская, СОТ "Садовод", квартал 1, участок №338	Моздокский	15.01:0305001.182	003001000000 Земли сельскохозяйственного назначения	Сад-огород	13	13.011	600	53,04	31 824,00
13654	Республика Северная Осетия-Алания, р-н Моздокский, ст. Луковская, СОТ "Садовод", квартал 6, участок 108	Моздокский	15:01:0305001:1820	003001000000 Земли сельскохозяйственного назначения	ведение садоводства	13	13.021	600	206,19	123 714,00
13655	Республика Северная Осетия-Алания, р-н Моздокский, ст. Луковская, СОТ "Садовод", квартал 6, участок 109	Моздокский	15:01:0305001:1821	003001000000 Земли сельскохозяйственного назначения	ведение садоводства	13	13.021	600	206,19	123 714,00
13656	Республика Северная Осетия-Алания, р-н Моздокский, ст. Луковская. СОТ "Садовод". квартал 6. участок 110	Моздокский	15:01:0305001:1822	003001000000 Земли сельскохозяйственного назначения	"Ведение садоводства", осуществление отдыха и (или) выращивания гражданами для собственных нужд сельскохозяйственных культур; размещение для собственных нужд садовых домов, жилых домов, хозяйственных построек и гаражей"	13	13.021	600	206,19	123 714,00
13657	Республика Северная Осетия-Алания, р-н Моздокский, ст. Луковская, СОТ "Садовод", квартал 6, участок 111	Моздокский	15:01:0305001:1823	003001000000 Земли сельскохозяйственного назначения	"Ведение садоводства". осуществление отдыха и (или) выращивания гражданами для собственных нужд сельскохозяйственных культур; размещение для собственных нужд садового дома, жилого дома, хозяйственных построек и гаражей	13	13.021	600	206,19	123 714,00
13658	Республика Северная Осетия-Алания, р-н Моздокский, ст. Луковская. СОТ "Садовод". квартал 6. участок 112	Моздокский	15:01:0305001:1824	003001000000 Земли сельскохозяйственного назначения	Ведение садоводства». осуществление отдыха и (или) выращивания гражданами для собственных нужд сельскохозяйственных культур; размещение для собственных нужд садового дома, жилого дома, хозяйственных построек и гаражей» (код 13.2).	13	13.021	600	206,19	123 714,00
13659	Республика Северная Осетия-Алания, р-н Моздокский, ст. Луковская. СНТ "Садовод". квартал 6. участок 113	Моздокский	15:01:0305001:1825	003001000000 Земли сельскохозяйственного назначения	«Ведение садоводства», осуществление отдыха и (или) выращивания гражданами для собственных нужд сельскохозяйственных культур; размещение для собственных нужд садового дома, жилого дома, хозяйственных построек и гаражей» (код 13.2)	13	13.021	600	206,19	123 714,00
13660	Республика Северная Осетия-Алания, р-н Моздокский, ст. Луковская, СОТ "Садовод", квартал 6, участок 114	Моздокский	15:01:0305001:1826	003001000000 Земли сельскохозяйственного назначения	Сад-огород	13	13.011	600	53,04	31 824,00
13661	Республика Северная Осетия-Алания, р-н Моздокский, ст. Луковская, СОТ "Садовод", квартал 6, участок 115	Моздокский	15:01:0305001:1827	003001000000 Земли сельскохозяйственного назначения	Сад-огород	13	13.011	600	53,04	31 824,00
13662	Республика Северная Осетия-Алания, р-н Моздокский, ст. Луковская. СОТ "Садовод". квартал 6. участок 116	Моздокский	15:01:0305001:1828	003001000000 Земли сельскохозяйственного назначения	Сад-огород	13	13.011	600	53,04	31 824,00
13663	Республика Северная Осетия-Алания, р-н Моздокский, ст. Луковская, СОТ "Садовод", квартал 6, участок 117	Моздокский	15:01:0305001:1829	003001000000 Земли сельскохозяйственного назначения	Ведение садоводства , осуществление отдыха и (или) выращивания гражданами для собственных нужд сельскохозяйственных культур; размещение для собственных нужд садовых домов, жилых домов, хозяйственных построек и гаражей	13	13.021	600	206,19	123 714,00
13664	Республика Северная Осетия-Алания, р-н Моздокский, ст.Луковская, СОТ "Садовод", квартал 1, участок №339	Моздокский	15:01:0305001:183	003001000000 Земли сельскохозяйственного назначения	Сад-огород	13	13.011	600	53,04	31 824,00
13665	Республика Северная Осетия-Алания, р-н Моздокский, ст. Луковская, СОТ "Садовод", квартал 6, участок 118	Моздокский	15:01:0305001:1830	003001000000 Земли сельскохозяйственного назначения	Ведение садоводства, осуществление деятельности, связанной с выращиванием ягодных, овощных, бахчевых или сельскохозяйственных культур; картофеля; размещение некапитального жилого строения и хозяйственных строений и сооружений, предназначенных для хранения сельскохозяйственных орудий труда и выращенной сельскохозяйственной продукции	13	13.021	600	206,19	123 714,00
13666	Республика Северная Осетия-Алания, р-н Моздокский, ст-ца Луковская, СОТ "Садовод", квартал 6, участок 119	Моздокский	15:01:0305001:1831	003001000000 Земли сельскохозяйственного назначения	"ведение садоводства". осуществление деятельности, связанной с выращиванием ягодных, овощных, бахчевых или сельскохозяйственных культур; картофеля; размещение садового дома, предназначенного для отдыха и не подлежащего разделу на квартиры; размещение хозяйственных строений и сооружений	13	13.021	600	206,19	123 714,00
13667	Республика Северная Осетия-Алания, р-н Моздокский, ст-ца Луковская, СОТ "Садовод", квартал 6, участок 120	Моздокский	15:01:0305001:1832	003001000000 Земли сельскохозяйственного назначения	Ведение садоводства	13	13.021	600	206,19	123 714,00

№ пп	Местоположение ЗУ	Район	Кадастровый номер ЗУ	Категория земель	Разрешенное использование по документу	Код вида разрешенного использования (в соответствии с классификатором видов разрешенного использования земельных участков)	Вид использования объектов недвижимости	Площадь	УПКС	КС
13668	Республика Северная Осетия-Алания, р-н Моздокский, ст-ца Луковская, СОТ "Садовод", квартал 6, участок 121	Моздокский	15:01:0305001:1833	003001000000 Земли сельскохозяйственного назначения	Сад-огород	13	13.011	600	53,04	31 824,00
13669	Республика Северная Осетия-Алания, р-н Моздокский, ст-ца Луковская, СОТ "Садовод", квартал 6, участок 122	Моздокский	15:01:0305001:1834	003001000000 Земли сельскохозяйственного назначения	Сад-огород	13	13.011	600	53,04	31 824,00
13670	Республика Северная Осетия-Алания, р-н Моздокский, ст-ца Луковская, СОТ "Садовод", квартал 6, участок 123	Моздокский	15:01:0305001:1835	003001000000 Земли сельскохозяйственного назначения	Сад-огород	13	13.011	600	53,04	31 824,00
13671	Республика Северная Осетия-Алания, р-н Моздокский, ст. Луковская, СОТ "Садовод", квартал 6, участок 124	Моздокский	15:01:0305001:1836	003001000000 Земли сельскохозяйственного назначения	Ведение садоводства	13	13.021	600	206,19	123 714,00
13672	Республика Северная Осетия-Алания, р-н Моздокский, ст-ца Луковская, СОТ "Садовод", квартал 6, участок 125	Моздокский	15:01:0305001:1837	003001000000 Земли сельскохозяйственного назначения	Сад-огород	13	13.011	600	53,04	31 824,00
13673	Республика Северная Осетия-Алания, р-н Моздокский, ст-ца Луковская, СОТ "Садовод", квартал 6, участок 126	Моздокский	15:01:0305001:1838	003001000000 Земли сельскохозяйственного назначения	Сад-огород	13	13.011	600	53,04	31 824,00
13674	Российская Федерация, Республика Северная Осетия-Алания, р-н Моздокский, ст-ца Луковская, СОТ "Садовод", квартал 6, участок 127	Моздокский	15:01:0305001:1839	003001000000 Земли сельскохозяйственного назначения	«Ведение садоводства». осуществление отдыха и (или) выращивания гражданами для собственных нужд сельскохозяйственных культур; размещение для собственных нужд садового дома, жилого дома, указанного в описании вида разрешенного использования с кодом 2.1, хозяйственных построек и гаражей для собственных нужд	13	13.021	600	206,19	123 714,00
13675	Республика Северная Осетия-Алания, р-н Моздокский, ст.Луковская, СОТ "Садовод", квартал 1, участок №340	Моздокский	15:01:0305001:184	003001000000 Земли сельскохозяйственного назначения	Сад-огород	13	13.011	600	53,04	31 824,00
13676	Республика Северная Осетия-Алания, р-н Моздокский, ст-ца Луковская, СОТ "Садовод", квартал 6, участок 128	Моздокский	15:01:0305001:1840	003001000000 Земли сельскохозяйственного назначения	Сад-огород	13	13.011	600	53,04	31 824,00
13677	Республика Северная Осетия-Алания, р-н Моздокский, ст-ца Луковская, СОТ "Садовод", квартал 6, участок 129	Моздокский	15:01:0305001:1841	003001000000 Земли сельскохозяйственного назначения	Сад-огород	13	13.011	600	53,04	31 824,00
13678	Республика Северная Осетия-Алания, р-н Моздокский, ст-ца Луковская, СОТ "Садовод", квартал 6, участок 130	Моздокский	15:01:0305001:1842	003001000000 Земли сельскохозяйственного назначения	Сад-огород	13	13.011	600	53,04	31 824,00
13679	Республика Северная Осетия-Алания, р-н Моздокский, СОТ "Садовод", участок 6/131	Моздокский	15:01:0305001:1843	003001000000 Земли сельскохозяйственного назначения	Земельные участки, предназначенные для дачного строительства, садоводства и огородничества (земельный участок, предназначенный для ведения садоводства и огородничества)	13	13.021	600	206,19	123 714,00
13680	Республика Северная Осетия-Алания, р-н Моздокский, ст. Луковская, СОТ "Садовод", квартал №6, участок №132	Моздокский	15:01:0305001:1844	003001000000 Земли сельскохозяйственного назначения	Ведение садоводства	13	13.021	600	206,19	123 714,00
13681	Республика Северная Осетия-Алания, Моздокский район, ст-ца Луковская, СОТ "Садовод", квартал 6, участок 133	Моздокский	15:01:0305001:1845	003001000000 Земли сельскохозяйственного назначения	Сад-огород	13	13.011	600	53,04	31 824,00
13682	Республика Северная Осетия-Алания, р-н Моздокский, ст-ца Луковская, СОТ "Садовод", квартал 6, участок 134	Моздокский	15:01:0305001:1846	003001000000 Земли сельскохозяйственного назначения	Сад-огород	13	13.011	600	53,04	31 824,00
13683	Республика Северная Осетия-Алания, р-н Моздокский, ст-ца Луковская, СОТ "Садовод", квартал 6, участок 137	Моздокский	15:01:0305001:1849	003001000000 Земли сельскохозяйственного назначения	Сад-огород	13	13.011	600	53,04	31 824,00
13684	Республика Северная Осетия-Алания, р-н Моздокский, ст.Луковская, СОТ "Садовод", квартал 1, участок №341	Моздокский	15:01:0305001:185	003001000000 Земли сельскохозяйственного назначения	Сад-огород	13	13.011	600	53,04	31 824,00
13685	Республика Северная Осетия-Алания, р-н Моздокский, ст-ца Луковская, СОТ "Садовод", квартал 6, участок 138	Моздокский	15:01:0305001:1850	003001000000 Земли сельскохозяйственного назначения	Сад-огород	13	13.011	600	53,04	31 824,00
13686	Республика Северная Осетия-Алания, р-н Моздокский, ст-ца Луковская, СОТ "Садовод", квартал 6, участок 139	Моздокский	15:01:0305001:1851	003001000000 Земли сельскохозяйственного назначения	Сад-огород	13	13.011	600	53,04	31 824,00
13687	Республика Северная Осетия-Алания, р-н Моздокский, ст-ца Луковская, СОТ "Садовод", квартал 6, участок 14	Моздокский	15:01:0305001:1852	003001000000 Земли сельскохозяйственного назначения	Сад-огород	13	13.011	600	53,04	31 824,00
13688	Республика Северная Осетия-Алания, р-н Моздокский, ст-ца Луковская, СОТ "Садовод", квартал 6, участок 141	Моздокский	15:01:0305001:1853	003001000000 Земли сельскохозяйственного назначения	Сад-огород	13	13.011	600	53,04	31 824,00
13689	Республика Северная Осетия-Алания, р-н Моздокский, ст-ца Луковская, СОТ "Садовод", квартал 6, участок 142	Моздокский	15:01:0305001:1854	003001000000 Земли сельскохозяйственного назначения	Сад-огород	13	13.011	600	53,04	31 824,00
13690	Республика Северная Осетия-Алания, р-н Моздокский, ст-ца Луковская, СОТ "Садовод", квартал 6, участок 143	Моздокский	15:01:0305001:1855	003001000000 Земли сельскохозяйственного назначения	Сад-огород	13	13.011	600	53,04	31 824,00
13691	Республика Северная Осетия-Алания, р-н Моздокский, ст-ца Луковская, СОТ "Садовод", квартал 6, участок 144	Моздокский	15:01:0305001:1856	003001000000 Земли сельскохозяйственного назначения	Сад-огород	13	13.011	600	53,04	31 824,00
13692	Республика Северная Осетия-Алания, р-н Моздокский, ст-ца Луковская, СОТ "Садовод", квартал 6, участок 145	Моздокский	15:01:0305001:1857	003001000000 Земли сельскохозяйственного назначения	Сад-огород	13	13.011	600	53,04	31 824,00
13693	Республика Северная Осетия-Алания, р-н Моздокский, ст-ца Луковская, СОТ "Садовод", квартал 6, участок 146	Моздокский	15:01:0305001:1858	003001000000 Земли сельскохозяйственного назначения	Сад-огород	13	13.011	600	53,04	31 824,00
13694	Республика Северная Осетия-Алания, р-н Моздокский, ст-ца Луковская, СОТ "Садовод", квартал 6, участок 147	Моздокский	15:01:0305001:1859	003001000000 Земли сельскохозяйственного назначения	Сад-огород	13	13.011	600	53,04	31 824,00
13695	Республика Северная Осетия-Алания, р-н Моздокский, ст-ца Луковская, СОТ "Садовод", квартал 1, участок 342	Моздокский	15:01:0305001:186	003001000000 Земли сельскохозяйственного назначения	Сад-огород	13	13.011	600	53,04	31 824,00
13696	Республика Северная Осетия-Алания, р-н Моздокский, садово-огородное некоммерческое товарищество "Садовод", участок 6/148	Моздокский	15:01:0305001:1860	003001000000 Земли сельскохозяйственного назначения	Земельные участки, предназначенные для дачного строительства, садоводства и огородничества	13	13.021	600	206,19	123 714,00
13697	Республика Северная Осетия-Алания, р-н Моздокский, ст-ца Луковская, СОТ "Садовод", квартал 6, участок 149	Моздокский	15:01:0305001:1861	003001000000 Земли сельскохозяйственного назначения	Сад-огород	13	13.011	600	53,04	31 824,00
13698	Республика Северная Осетия - Алания, Моздокский район, ст. Луковская, СОТ "Садовод", квартал 6, участок 150	Моздокский	15:01:0305001:1862	003001000000 Земли сельскохозяйственного назначения	Ведение садоводства	13	13.021	600	206,19	123 714,00
13699	Республика Северная Осетия-Алания, р-н Моздокский, ст-ца Луковская, СОТ "Садовод", квартал 6, участок 151	Моздокский	15:01:0305001:1863	003001000000 Земли сельскохозяйственного назначения	Сад-огород	13	13.011	600	53,04	31 824,00
13700	Республика Северная Осетия-Алания, р-н Моздокский, ст-ца Луковская, СОТ "Садовод", квартал 6, участок 152	Моздокский	15:01:0305001:1864	003001000000 Земли сельскохозяйственного назначения	Сад-огород	13	13.011	600	53,04	31 824,00
13701	Республика Северная Осетия-Алания, р-н Моздокский, ст-ца Луковская, СОТ "Садовод", квартал 6, участок 153	Моздокский	15:01:0305001:1865	003001000000 Земли сельскохозяйственного назначения	Сад-огород	13	13.011	600	53,04	31 824,00

№ пп	Местоположение ЗУ	Район	Кадастровый номер ЗУ	Категория земель	Разрешенное использование по документу	Код вида разрешенного использования (в соответствии с классификатором видов разрешенного использования земельных участков)	Вид использования объектов недвижимости	Площадь	УПКС	КС
13702	Республика Северная Осетия-Алания, р-н Моздокский, ст-ца Луковская, СОТ "Садовод", квартал 6, участок 154	Моздокский	15:01:0305001:1866	003001000000 Земли сельскохозяйственного назначения	Сад-огород	13	13.011	600	53,04	31 824,00
13703	Республика Северная Осетия-Алания, р-н Моздокский, ст-ца Луковская, СОТ "Садовод", квартал 6, участок 155	Моздокский	15:01:0305001:1867	003001000000 Земли сельскохозяйственного назначения	Земельные участки, находящиеся в составе дачных, садоводческих и огороднических объединений (земельный участок, предназначенный для ведения садоводства и огородничества)	13	13.021	600	206,19	123 714,00
13704	Республика Северная Осетия-Алания, р-н Моздокский, ст-ца Луковская, СОТ "Садовод", квартал 6, участок 156	Моздокский	15:01:0305001:1868	003001000000 Земли сельскохозяйственного назначения	Ведение садоводства, осуществление отдыха и (или) выращивания гражданами для собственных нужд сельскохозяйственных культур, размещение для собственных нужд садового дома, жилого дома, хозяйственных построек и гаражей» (код 13.2)	13	13.021	600	206,19	123 714,00
13705	Российская Федерация, Республика Северная Осетия-Алания, р-н Моздокский, ст-ца Луковская, СОТ "Садовод", квартал 6, участок 157	Моздокский	15:01:0305001:1869	003001000000 Земли сельскохозяйственного назначения	«Ведение садоводства», осуществление отдыха и (или) выращивания гражданами для собственных нужд сельскохозяйственных культур, размещение для собственных нужд садового дома, жилого дома, хозяйственных построек и гаражей»	13	13.021	600	206,19	123 714,00
13706	Республика Северная Осетия-Алания, р-н Моздокский, ст.Луковская, СОТ "Садовод", квартал 1, участок №143	Моздокский	15:01:0305001:187	003001000000 Земли сельскохозяйственного назначения	Сад-огород	13	13.011	600	53,04	31 824,00
13707	Республика Северная Осетия-Алания, р-н Моздокский, ст-ца Луковская, СОТ "Садовод", квартал 6, участок 158	Моздокский	15:01:0305001:1870	003001000000 Земли сельскохозяйственного назначения	Сад-огород	13	13.011	600	53,04	31 824,00
13708	Республика Северная Осетия-Алания, р-н Моздокский, ст. Луковская, СОТ "Садовод", квартал 6, участок 159	Моздокский	15:01:0305001:1871	003001000000 Земли сельскохозяйственного назначения	Ведение садоводства	13	13.021	600	206,19	123 714,00
13709	Российская Федерация, Республика Северная Осетия-Алания, р-н Моздокский, ст-ца Луковская, СОТ "Садовод", квартал 6, участок 160	Моздокский	15:01:0305001:1872	003001000000 Земли сельскохозяйственного назначения	Сад-огород	13	13.011	600	53,04	31 824,00
13710	Республика Северная Осетия-Алания, р-н Моздокский, ст-ца Луковская, СОТ "Садовод", квартал 6, участок 161	Моздокский	15:01:0305001:1873	003001000000 Земли сельскохозяйственного назначения	Сад-огород	13	13.011	600	53,04	31 824,00
13711	Республика Северная Осетия-Алания, р-н Моздокский, ст-ца Луковская, СОТ "Садовод", квартал 6, участок 162	Моздокский	15:01:0305001:1874	003001000000 Земли сельскохозяйственного назначения	Сад-огород	13	13.011	600	53,04	31 824,00
13712	Республика Северная Осетия-Алания, р-н Моздокский, ст-ца Луковская, СОТ "Садовод", квартал 6, участок 163	Моздокский	15:01:0305001:1875	003001000000 Земли сельскохозяйственного назначения	Сад-огород	13	13.011	600	53,04	31 824,00
13713	Республика Северная Осетия-Алания, р-н Моздокский, ст-ца Луковская, СОТ "Садовод", квартал 6, участок 164	Моздокский	15:01:0305001:1876	003001000000 Земли сельскохозяйственного назначения	Сад-огород	13	13.011	600	53,04	31 824,00
13714	Республика Северная Осетия-Алания, р-н Моздокский, ст. Луковская, СОТ "Садовод", квартал 6, участок 165	Моздокский	15:01:0305001:1877	003001000000 Земли сельскохозяйственного назначения	Ведение садоводства	13	13.021	600	206,19	123 714,00
13715	Республика Северная Осетия-Алания, р-н Моздокский, ст. Луковская, СОТ "Садовод", квартал 6, участок 166	Моздокский	15:01:0305001:1878	003001000000 Земли сельскохозяйственного назначения	Ведение садоводства, осуществление отдыха и (или) выращивания гражданами для собственных нужд сельскохозяйственных культур, размещение для собственных нужд садовых домов, жилых домов, хозяйственных построек и гаражей	13	13.021	600	206,19	123 714,00
13716	Республика Северная Осетия-Алания, р-н Моздокский, ст-ца Луковская, СОТ "Садовод", квартал 6, участок 167	Моздокский	15:01:0305001:1879	003001000000 Земли сельскохозяйственного назначения	"Ведение садоводства", осуществление отдыха и (или) выращивания гражданами для собственных нужд сельскохозяйственных культур, размещение для собственных нужд садовых домов, жилых домов, хозяйственных построек и гаражей	13	13.021	600	206,19	123 714,00
13717	Республика Северная Осетия-Алания, р-н Моздокский, ст-ца Луковская, СОТ "Садовод", квартал 6, участок 168	Моздокский	15:01:0305001:1880	003001000000 Земли сельскохозяйственного назначения	Сад-огород	13	13.011	600	53,04	31 824,00
13718	Республика Северная Осетия-Алания, р-н Моздокский, ст-ца Луковская, СОТ "Садовод", квартал 6, участок 169	Моздокский	15:01:0305001:1881	003001000000 Земли сельскохозяйственного назначения	Сад-огород	13	13.011	600	53,04	31 824,00
13719	Республика Северная Осетия-Алания, р-н Моздокский, ст-ца Луковская, СОТ "Садовод", квартал 6, участок 170	Моздокский	15:01:0305001:1882	003001000000 Земли сельскохозяйственного назначения	Ведение садоводства», осуществление отдыха и (или) выращивания гражданами для собственных нужд сельскохозяйственных культур, размещение для собственных нужд садового дома, жилого дома, хозяйственных построек и гаражей» (код 13.2)	13	13.021	600	206,19	123 714,00
13720	Республика Северная Осетия-Алания, р-н Моздокский, ст-ца Луковская, СОТ "Садовод", квартал 6, участок 171	Моздокский	15:01:0305001:1883	003001000000 Земли сельскохозяйственного назначения	Садоводство	13	13.021	600	206,19	123 714,00
13721	Республика Северная Осетия-Алания, р-н Моздокский, ст-ца Луковская, СОТ "Садовод", квартал 6, участок 172	Моздокский	15:01:0305001:1884	003001000000 Земли сельскохозяйственного назначения	Садоводство	13	13.021	600	206,19	123 714,00
13722	Республика Северная Осетия-Алания, р-н Моздокский, ст-ца Луковская, СОТ "Садовод", квартал 6, участок 173	Моздокский	15:01:0305001:1885	003001000000 Земли сельскохозяйственного назначения	Ведение садоводства	13	13.021	600	206,19	123 714,00
13723	Республика Северная Осетия-Алания, р-н Моздокский, ст. Луковская, СОТ "Садовод", квартал 6, участок 174	Моздокский	15:01:0305001:1886	003001000000 Земли сельскохозяйственного назначения	Ведение садоводства	13	13.021	600	206,19	123 714,00
13724	Республика Северная Осетия-Алания, р-н Моздокский, ст. Луковская, СОТ "Садовод", квартал 6, участок 175	Моздокский	15:01:0305001:1887	003001000000 Земли сельскохозяйственного назначения	Ведение садоводства	13	13.021	600	206,19	123 714,00
13725	Республика Северная Осетия-Алания, р-н Моздокский, ст-ца Луковская, СОТ "Садовод", квартал 6, участок 176	Моздокский	15:01:0305001:1888	003001000000 Земли сельскохозяйственного назначения	Ведение садоводства	13	13.021	600	206,19	123 714,00

№ пп	Местоположение ЗУ	Район	Кадастровый номер ЗУ	Категория земель	Разрешенное использование по документу	Код вида разрешенного использования (в соответствии с классификатором видов разрешенного использования земельных участков)	Вид использования объектов недвижимости	Площадь	УПКС	КС
13726	Республика Северная Осетия-Алания, р-н Моздокский, ст-ца Луковская, СОТ "Садовод", квартал 6, участок 177	Моздокский	15:01:0305001:1889	0030010000000 Земли сельскохозяйственного назначения	Ведение садоводства	13	13.021	600	206,19	123 714,00
13727	Республика Северная Осетия-Алания, ст.Луковская, СОТ "Садовод", квартал 1, участок №345	Моздокский	15:01:0305001:189	0030010000000 Земли сельскохозяйственного назначения	Сад-огород	13	13.011	600	53,04	31 824,00
13728	Республика Северная Осетия-Алания, р-н Моздокский, ст-ца Луковская, СОТ "Садовод", квартал 6, участок 178	Моздокский	15:01:0305001:1890	0030010000000 Земли сельскохозяйственного назначения	Ведение садоводства	13	13.021	600	206,19	123 714,00
13729	Республика Северная Осетия-Алания, р-н Моздокский, ст-ца Луковская, СОТ "Садовод", квартал 6, участок 179	Моздокский	15:01:0305001:1891	0030010000000 Земли сельскохозяйственного назначения	Ведение садоводства	13	13.021	600	206,19	123 714,00
13730	Республика Северная Осетия-Алания, р-н Моздокский, ст-ца Луковская, СОТ "Садовод", квартал 6, участок 180	Моздокский	15:01:0305001:1892	0030010000000 Земли сельскохозяйственного назначения	Сад-огород	13	13.011	600	53,04	31 824,00
13731	Республика Северная Осетия-Алания, р-н Моздокский, ст. Луковская, СОТ "Садовод", квартал 6, участок 181	Моздокский	15:01:0305001:1893	0030010000000 Земли сельскохозяйственного назначения	Ведение садоводства	13	13.021	600	206,19	123 714,00
13732	Республика Северная Осетия-Алания, р-н Моздокский, ст. Луковская, СОТ "Садовод", квартал 6, участок 182	Моздокский	15:01:0305001:1894	0030010000000 Земли сельскохозяйственного назначения	Ведение садоводства	13	13.021	600	206,19	123 714,00
13733	Республика Северная Осетия-Алания, р-н Моздокский, ст-ца Луковская, СОТ "Садовод", квартал 6, участок 183	Моздокский	15:01:0305001:1895	0030010000000 Земли сельскохозяйственного назначения	Сад-огород	13	13.011	600	53,04	31 824,00
13734	Республика Северная Осетия-Алания, р-н Моздокский, ст-ца Луковская, СОТ "Садовод", квартал 6, участок 184	Моздокский	15:01:0305001:1896	0030010000000 Земли сельскохозяйственного назначения	Сад-огород	13	13.011	600	53,04	31 824,00
13735	Республика Северная Осетия-Алания, р-н Моздокский, ст-ца Луковская, СОТ "Садовод", квартал 6, участок 185	Моздокский	15:01:0305001:1897	0030010000000 Земли сельскохозяйственного назначения	Сад-огород	13	13.011	600	53,04	31 824,00
13736	Республика Северная Осетия-Алания, р-н Моздокский, ст-ца Луковская, СОТ "Садовод", квартал 6, участок 186	Моздокский	15:01:0305001:1898	0030010000000 Земли сельскохозяйственного назначения	Сад-огород	13	13.011	600	53,04	31 824,00
13737	Республика Северная Осетия-Алания, р-н Моздокский, ст-ца Луковская, СОТ "Садовод", квартал 6, участок 187	Моздокский	15:01:0305001:1899	0030010000000 Земли сельскохозяйственного назначения	Сад-огород	13	13.011	600	53,04	31 824,00
13738	Республика Северная Осетия-Алания, р-н Моздокский, ст.Луковская, СОТ "Садовод", квартал 1, участок №181	Моздокский	15:01:0305001:19	0030010000000 Земли сельскохозяйственного назначения	Сад-огород	13	13.011	600	53,04	31 824,00
13739	Республика Северная Осетия-Алания, р-н Моздокский, ст.Луковская, СОТ "Садовод", квартал 1, участок №346	Моздокский	15:01:0305001:190	0030010000000 Земли сельскохозяйственного назначения	Сад-огород	13	13.011	600	53,04	31 824,00
13740	Республика Северная Осетия-Алания, р-н Моздокский, ст-ца Луковская, СОТ "Садовод", квартал 6, участок 188	Моздокский	15:01:0305001:1900	0030010000000 Земли сельскохозяйственного назначения	Сад-огород	13	13.011	600	53,04	31 824,00
13741	Республика Северная Осетия-Алания, р-н Моздокский, ст-ца Луковская, СОТ "Садовод", квартал 6, участок 189	Моздокский	15:01:0305001:1901	0030010000000 Земли сельскохозяйственного назначения	Сад-огород	13	13.011	600	53,04	31 824,00
13742	Российская Федерация, Республика Северная Осетия-Алания, р-н Моздокский, ст-ца Луковская, СОТ "Садовод", квартал 6, участок 190	Моздокский	15:01:0305001:1902	0030010000000 Земли сельскохозяйственного назначения	"Ведение садоводства". осуществление отдыха и (или) выращивания гражданами для собственных нужд сельскохозяйственных культур, размещение для собственных нужд садового дома, жилого дома, указанного в описании вида разрешенного использования с кодом 2.1, хозяйственных построек и гаражей для собственных нужд	13	13.021	600	206,19	123 714,00
13743	Российская Федерация, Республика Северная Осетия-Алания, р-н Моздокский, ст-ца Луковская, СОТ "Садовод", квартал 6, участок 191	Моздокский	15:01:0305001:1903	0030010000000 Земли сельскохозяйственного назначения	"Ведение садоводства", осуществление отдыха и (или) выращивания гражданами для собственных нужд сельскохозяйственных культур, размещение для собственных нужд садового дома, жилого дома, указанного в описании вида разрешенного использования с кодом 2.1, хозяйственных построек и гаражей для собственных нужд	13	13.021	600	206,19	123 714,00
13744	Республика Северная Осетия-Алания, р-н Моздокский, ст. Луковская, СОТ "Садовод", квартал 6, участок 192	Моздокский	15:01:0305001:1904	0030010000000 Земли сельскохозяйственного назначения	Садоводство	13	13.021	600	206,19	123 714,00
13745	Республика Северная Осетия-Алания, р-н Моздокский, ст. Луковская, СОТ "Садовод", квартал 6, участок 193	Моздокский	15:01:0305001:1905	0030010000000 Земли сельскохозяйственного назначения	Ведение садоводства	13	13.021	600	206,19	123 714,00
13746	Республика Северная Осетия-Алания, р-н Моздокский, ст-ца Луковская, СОТ "Садовод", квартал 6, участок 194	Моздокский	15:01:0305001:1906	0030010000000 Земли сельскохозяйственного назначения	Ведение садоводства	13	13.021	600	206,19	123 714,00
13747	Республика Северная Осетия-Алания, р-н Моздокский, ст-ца Луковская, СОТ "Садовод", квартал 6, участок 195	Моздокский	15:01:0305001:1907	0030010000000 Земли сельскохозяйственного назначения	Сад-огород	13	13.011	600	53,04	31 824,00
13748	Республика Северная Осетия-Алания, р-н Моздокский, ст-ца Луковская, СОТ "Садовод", квартал 6, участок 196	Моздокский	15:01:0305001:1908	0030010000000 Земли сельскохозяйственного назначения	"Ведение садоводства", осуществление отдыха и (или) выращивание гражданами для собственных нужд сельскохозяйственных культур, размещение для собственных нужд садовых домов, жилых домов, хозяйственных построек и гаражей	13	13.021	600	206,19	123 714,00
13749	Республика Северная Осетия-Алания, р-н Моздокский, ст-ца Луковская, СОТ "Садовод", квартал 6, участок 197	Моздокский	15:01:0305001:1909	0030010000000 Земли сельскохозяйственного назначения	«Ведение садоводства», осуществление отдыха и (или) выращивания гражданами для собственных нужд сельскохозяйственных культур; размещение для собственных нужд садовых домов, жилых домов, хозяйственных построек и гаражей»	13	13.021	600	206,19	123 714,00
13750	Республика Северная Осетия-Алания, р-н Моздокский, ст. Луковская, СОТ "Садовод", квартал 1, участок 347	Моздокский	15.01:0305001.191	0030010000000 Земли сельскохозяйственного назначения	Ведение садоводства	13	13.021	600	206,19	123 714,00
13751	Республика Северная Осетия-Алания, р-н Моздокский, ст-ца Луковская, СОТ "Садовод", квартал 6, участок 198	Моздокский	15:01:0305001:1910	0030010000000 Земли сельскохозяйственного назначения	Сад-огород	13	13.011	600	53,04	31 824,00

№ пп	Местоположение ЗУ	Район	Кадастровый номер ЗУ	Категория земель	Разрешенное использование по документу	Код вида разрешенного использования (в соответствии с классификатором видов разрешенного использования земельных участков)	Вид использования объектов недвижимости	Площадь	УПКС	КС
13752	Республика Северная Осетия-Алания, р-н Моздокский, ст-ца Луковская, СОТ "Садовод", квартал 6, участок 199	Моздокский	15:01:0305001:1911	003001000000 Земли сельскохозяйственного назначения	Ведение садоводства, осуществление отдыха и (или) выращивания гражданами для собственных нужд сельскохозяйственных культур; размещение для собственных нужд садового дома, жилого дома, хозяйственных построек и гаражей	13	13.021	600	206,19	123 714,00
13753	Республика Северная Осетия-Алания, р-н Моздокский, ст-ца Луковская, СОТ "Садовод", квартал 6, участок 200	Моздокский	15:01:0305001:1912	003001000000 Земли сельскохозяйственного назначения	Сад-огород	13	13.011	600	53,04	31 824,00
13754	Республика Северная Осетия-Алания, р-н Моздокский, ст. Луковская, СОТ "Садовод", квартал 6, участок 201	Моздокский	15:01:0305001:1913	003001000000 Земли сельскохозяйственного назначения	Ведение садоводства	13	13.021	600	206,19	123 714,00
13755	Республика Северная Осетия-Алания, р-н Моздокский, ст. Луковская, СОТ "Садовод", квартал 6, участок 202	Моздокский	15:01:0305001:1914	003001000000 Земли сельскохозяйственного назначения	Ведение садоводства	13	13.021	600	206,19	123 714,00
13756	Республика Северная Осетия-Алания, р-н Моздокский, ст. Луковская, СОТ "Садовод", квартал 6, участок 203	Моздокский	15:01:0305001:1915	003001000000 Земли сельскохозяйственного назначения	Ведение садоводства	13	13.021	600	206,19	123 714,00
13757	Республика Северная Осетия-Алания, р-н Моздокский, ст. Луковская, СОТ "Садовод", квартал 6, участок 204	Моздокский	15:01:0305001:1916	003001000000 Земли сельскохозяйственного назначения	Ведение садоводства	13	13.021	600	206,19	123 714,00
13758	Республика Северная Осетия-Алания, р-н Моздокский, ст. Луковская, СОТ "Садовод", квартал 6, участок 205	Моздокский	15:01:0305001:1917	003001000000 Земли сельскохозяйственного назначения	Ведение садоводства	13	13.021	600	206,19	123 714,00
13759	Республика Северная Осетия-Алания, р-н Моздокский, ст. Луковская, СОТ "Садовод", квартал 6, участок 206	Моздокский	15:01:0305001:1918	003001000000 Земли сельскохозяйственного назначения	Ведение садоводства	13	13.021	600	206,19	123 714,00
13760	Республика Северная Осетия-Алания, р-н Моздокский, ст. Луковская, СОТ "Садовод", квартал 6, участок 207	Моздокский	15:01:0305001:1919	003001000000 Земли сельскохозяйственного назначения	Ведение садоводства	13	13.021	600	206,19	123 714,00
13761	Республика Северная Осетия-Алания, р-н Моздокский, ст.Луковская, СОТ "Садовод", квартал 1, участок №348	Моздокский	15:01:0305001:192	003001000000 Земли сельскохозяйственного назначения	«Ведение садоводства», осуществление отдыха и (или) выращивания гражданами для собственных нужд садовых домов, жилых домов, хозяйственных построек и гаражей.	13	13.021	600	206,19	123 714,00
13762	Республика Северная Осетия-Алания, р-н Моздокский, ст. Луковская, СОТ "Садовод", квартал 6, участок 208	Моздокский	15:01:0305001:1920	003001000000 Земли сельскохозяйственного назначения	Ведение садоводства	13	13.021	600	206,19	123 714,00
13763	Республика Северная Осетия-Алания, р-н Моздокский, ст-ца Луковская, СОТ "Садовод", квартал 6, участок 209	Моздокский	15:01:0305001:1921	003001000000 Земли сельскохозяйственного назначения	Ведение садоводства, осуществление отдыха и (или) выращивания гражданами для собственных нужд сельскохозяйственных культур; размещение для собственных нужд садового дома, жилого дома, хозяйственных построек и гаражей	13	13.021	600	206,19	123 714,00
13764	Республика Северная Осетия-Алания, р-н Моздокский, ст-ца Луковская, СОТ "Садовод", квартал 6, участок 210	Моздокский	15:01:0305001:1922	003001000000 Земли сельскохозяйственного назначения	Ведение садоводства, осуществление отдыха и (или) выращивания гражданами для собственных нужд сельскохозяйственных культур; размещение для собственных нужд садового дома, жилого дома, хозяйственных построек и гаражей	13	13.021	600	206,19	123 714,00
13765	Республика Северная Осетия-Алания, р-н Моздокский, ст-ца Луковская, СОТ "Садовод", квартал 6, участок 211	Моздокский	15:01:0305001:1923	003001000000 Земли сельскохозяйственного назначения	Ведение садоводства, осуществление отдыха и (или) выращивания гражданами для собственных нужд сельскохозяйственных культур; размещение для собственных нужд садовых домов, жилых домов, хозяйственных построек и гаражей	13	13.021	600	206,19	123 714,00
13766	Республика Северная Осетия-Алания, р-н Моздокский, ст. Луковская, СОТ "Садовод", квартал 6, участок 212	Моздокский	15:01:0305001:1924	003001000000 Земли сельскохозяйственного назначения	Ведение садоводства	13	13.021	600	206,19	123 714,00
13767	Республика Северная Осетия-Алания, р-н Моздокский, ст. Луковская, СОТ "Садовод", квартал 6, участок 213	Моздокский	15:01:0305001:1925	003001000000 Земли сельскохозяйственного назначения	Ведение садоводства	13	13.021	600	206,19	123 714,00
13768	Республика Северная Осетия-Алания, р-н Моздокский, ст. Луковская, СОТ "Садовод", квартал 6, участок 214	Моздокский	15:01:0305001:1926	003001000000 Земли сельскохозяйственного назначения	Ведение садоводства	13	13.021	600	206,19	123 714,00
13769	Республика Северная Осетия-Алания, р-н Моздокский, ст. Луковская, СОТ "Садовод", квартал 6, участок 215	Моздокский	15:01:0305001:1927	003001000000 Земли сельскохозяйственного назначения	Ведение садоводства	13	13.021	600	206,19	123 714,00
13770	Республика Северная Осетия-Алания, р-н Моздокский, ст-ца Луковская, СОТ "Садовод", квартал 6, участок 216	Моздокский	15:01:0305001:1928	003001000000 Земли сельскохозяйственного назначения	"Ведение садоводства", осуществление отдыха и (или) выращивание гражданами для собственных нужд сельскохозяйственных культур; размещение для собственных нужд садовых домов, жилых домов, хозяйственных построек и гаражей	13	13.021	600	206,19	123 714,00
13771	Республика Северная Осетия-Алания, р-н Моздокский, ст-ца Луковская, СОТ "Садовод", квартал 6, участок 217	Моздокский	15:01:0305001:1929	003001000000 Земли сельскохозяйственного назначения	Ведение садоводства, осуществление отдыха и (или) выращивания гражданами для собственных нужд сельскохозяйственных культур; размещение для собственных нужд садовых домов, жилых домов, хозяйственных построек и гаражей	13	13.021	600	206,19	123 714,00
13772	Республика Северная Осетия-Алания, р-н Моздокский, ст.Луковская, СОТ "Садовод", квартал 1, участок №349	Моздокский	15:01:0305001:193	003001000000 Земли сельскохозяйственного назначения	Ведение садоводства, осуществление отдыха и (или) выращивания гражданами для собственных нужд сельскохозяйственных культур; размещение для собственных нужд садовых домов, жилых домов, хозяйственных построек и гаражей	13	13.021	600	206,19	123 714,00

№ пп	Местоположение ЗУ	Район	Кадастровый номер ЗУ	Категория земель	Разрешенное использование по документу	Код вида разрешенного использования (в соответствии с классификатором видов разрешенного использования земельных участков)	Вид использования объектов недвижимости	Площадь	УПКС	КС
13773	Республика Северная Осетия-Алания, р-н Моздокский, ст-ца Луковская, СОТ "Садовод", квартал 6, участок 218	Моздокский	15:01:0305001:1930	003001000000 Земли сельскохозяйственного назначения	Ведение садоводства, осуществление отдыха и (или) выращивания гражданами для собственных нужд сельскохозяйственных культур; размещение для собственных нужд садовых домов, жилых домов, хозяйственных построек и гаражей	13	13.021	600	206,19	123 714,00
13774	Республика Северная Осетия-Алания, р-н Моздокский, ст-ца Луковская, СОТ "Садовод", квартал 6, участок 219	Моздокский	15:01:0305001:1931	003001000000 Земли сельскохозяйственного назначения	Ведение садоводства, осуществление отдыха и (или) выращивания гражданами для собственных нужд сельскохозяйственных культур; размещение для собственных нужд садовых домов, жилых домов, хозяйственных построек и гаражей	13	13.021	600	206,19	123 714,00
13775	Республика Северная Осетия-Алания, р-н Моздокский, ст-ца Луковская, СОТ "Садовод", квартал 6, участок 220	Моздокский	15:01:0305001:1932	003001000000 Земли сельскохозяйственного назначения	"Ведение садоводства", осуществление отдыха и (или) выращивания гражданами для собственных нужд сельскохозяйственных культур; размещение для собственных нужд садовых домов, жилых домов, хозяйственных построек и гаражей	13	13.021	600	206,19	123 714,00
13776	Республика Северная Осетия-Алания, р-н Моздокский, ст-ца Луковская, СОТ "Садовод", квартал 6, участок 221	Моздокский	15:01:0305001:1933	003001000000 Земли сельскохозяйственного назначения	Ведение садоводства, осуществление отдыха и (или) выращивания гражданами для собственных нужд сельскохозяйственных культур; размещение для собственных нужд садовых домов, жилых домов, хозяйственных построек и гаражей	13	13.021	600	206,19	123 714,00
13777	Республика Северная Осетия-Алания, р-н Моздокский, ст-ца Луковская, СОТ "Садовод", квартал 6, участок 222	Моздокский	15:01:0305001:1934	003001000000 Земли сельскохозяйственного назначения	Сад-огород	13	13.011	600	53,04	31 824,00
13778	Российская Федерация, Республика Северная Осетия-Алания, р-н Моздокский, ст-ца Луковская, СОТ "Садовод", квартал 6, участок 223	Моздокский	15:01:0305001:1935	003001000000 Земли сельскохозяйственного назначения	«Ведение садоводства», осуществление отдыха и (или) выращивания гражданами для собственных нужд сельскохозяйственных культур; размещение для собственных нужд садового дома, жилого дома, хозяйственных построек и гаражей»	13	13.021	600	206,19	123 714,00
13779	Республика Северная Осетия-Алания, р-н Моздокский, ст.Луковская, СОТ "Садовод", квартал 6, участок 224	Моздокский	15:01:0305001:1936	003001000000 Земли сельскохозяйственного назначения	Ведение садоводства	13	13.021	600	206,19	123 714,00
13780	Республика Северная Осетия-Алания, р-н Моздокский, ст-ца Луковская, СОТ "Садовод", квартал 6, участок 225	Моздокский	15:01:0305001:1937	003001000000 Земли сельскохозяйственного назначения	Сад-огород	13	13.011	600	53,04	31 824,00
13781	Республика Северная Осетия-Алания, р-н Моздокский, ст-ца Луковская, СОТ "Садовод", квартал 6, участок 226	Моздокский	15:01:0305001:1938	003001000000 Земли сельскохозяйственного назначения	Сад-огород	13	13.011	600	53,04	31 824,00
13782	Республика Северная Осетия-Алания, р-н Моздокский, ст-ца Луковская, СОТ "Садовод", квартал 6, участок 227	Моздокский	15:01:0305001:1939	003001000000 Земли сельскохозяйственного назначения	Сад-огород	13	13.011	600	53,04	31 824,00
13783	Республика Северная Осетия-Алания, р-н Моздокский, ст-ца Луковская, СОТ "Садовод", квартал 1, участок 350	Моздокский	15:01:0305001:194	003001000000 Земли сельскохозяйственного назначения	Ведение садоводства	13	13.021	600	206,19	123 714,00
13784	Российская Федерация, Республика Северная Осетия-Алания, р-н Моздокский, ст-ца Луковская, СОТ "Садовод", квартал 6, участок 228	Моздокский	15:01:0305001:1940	003001000000 Земли сельскохозяйственного назначения	садоводство	13	13.021	600	206,19	123 714,00
13785	Республика Северная Осетия-Алания, р-н Моздокский, ст-ца Луковская, СОТ "Садовод", квартал 6, участок 229	Моздокский	15:01:0305001:1941	003001000000 Земли сельскохозяйственного назначения	Сад-огород	13	13.011	600	53,04	31 824,00
13786	Республика Северная Осетия-Алания, р-н Моздокский, ст-ца Луковская, СОТ "Садовод", квартал 6, участок 230	Моздокский	15:01:0305001:1942	003001000000 Земли сельскохозяйственного назначения	Ведение садоводства	13	13.021	600	206,19	123 714,00
13787	Республика Северная Осетия-Алания, р-н Моздокский, ст-ца Луковская, СОТ "Садовод", квартал 6, участок 231	Моздокский	15:01:0305001:1943	003001000000 Земли сельскохозяйственного назначения	«Ведение садоводства», осуществление отдыха и (или) выращивания гражданами для собственных нужд сельскохозяйственных культур; размещение для собственных нужд садовых домов, жилых домов, хозяйственных построек и гаражей	13	13.021	600	206,19	123 714,00
13788	Республика Северная Осетия-Алания, р-н Моздокский, ст. Луковская, СОТ "Садовод", квартал 6, участок 232	Моздокский	15:01:0305001:1944	003001000000 Земли сельскохозяйственного назначения	«Ведение садоводства», осуществление отдыха и (или) выращивания гражданами для собственных нужд сельскохозяйственных культур; размещение для собственных нужд садового дома, жилого дома, хозяйственных построек и гаражей»	13	13.021	600	206,19	123 714,00
13789	Республика Северная Осетия-Алания, р-н Моздокский, ст.Луковская, СОТ "Садовод", квартал 6, участок 233	Моздокский	15:01:0305001:1945	003001000000 Земли сельскохозяйственного назначения	"Ведение садоводства", осуществление отдыха и (или) выращивания гражданами для собственных нужд сельскохозяйственных культур; размещение для собственных нужд садовых домов, жилых домов, хозяйственных построек и гаражей	13	13.021	600	206,19	123 714,00
13790	Республика Северная Осетия-Алания, р-н Моздокский, ст-ца Луковская, СОТ "Садовод", квартал 6, участок 234	Моздокский	15:01:0305001:1946	003001000000 Земли сельскохозяйственного назначения	Сад-огород	13	13.011	600	53,04	31 824,00
13791	Республика Северная Осетия-Алания, р-н Моздокский, ст-ца Луковская, СОТ "Садовод", квартал 6, участок 235	Моздокский	15:01:0305001:1947	003001000000 Земли сельскохозяйственного назначения	Сад-огород	13	13.011	600	53,04	31 824,00
13792	Республика Северная Осетия-Алания, р-н Моздокский, ст-ца Луковская, СОТ "Садовод", квартал 6, участок 236	Моздокский	15:01:0305001:1948	003001000000 Земли сельскохозяйственного назначения	Сад-огород	13	13.011	600	53,04	31 824,00

№ пп	Местоположение ЗУ	Район	Кадастровый номер ЗУ	Категория земель	Разрешенное использование по документу	Код вида разрешенного использования (в соответствии с классификатором видов разрешенного использования земельных участков)	Вид использования объектов недвижимости	Площадь	УПКС	КС
13793	Республика Северная Осетия-Алания, р-н Моздокский, ст-ца Луковская, СОТ "Садовод", квартал 6, участок 237	Моздокский	15:01:0305001:1949	003001000000 Земли сельскохозяйственного назначения	Сад-огород	13	13.011	600	53,04	31 824,00
13794	Республика Северная Осетия-Алания, р-н Моздокский, ст-ца Луковская, СНТ "Садовод", квартал 1, участок 351	Моздокский	15:01:0305001:195	003001000000 Земли сельскохозяйственного назначения	«Ведение садоводства». осуществление отдыха и (или) выращивания гражданами для собственных нужд сельскохозяйственных культур; размещение для собственных нужд садовых домов, жилых домов, хозяйственных построек и гаражей"	13	13.021	600	206,19	123 714,00
13795	Республика Северная Осетия-Алания, р-н Моздокский, ст-ца Луковская, СОТ "Садовод", квартал 6, участок 238	Моздокский	15:01:0305001:1950	003001000000 Земли сельскохозяйственного назначения	Сад-огород	13	13.011	600	53,04	31 824,00
13796	Республика Северная Осетия-Алания, р-н Моздокский, ст-ца Луковская, СОТ "Садовод", квартал 6, участок 239	Моздокский	15:01:0305001:1951	003001000000 Земли сельскохозяйственного назначения	Сад-огород	13	13.011	600	53,04	31 824,00
13797	Республика Северная Осетия-Алания, р-н Моздокский, ст-ца Луковская, СОТ "Садовод", квартал 6, участок 240	Моздокский	15:01:0305001:1952	003001000000 Земли сельскохозяйственного назначения	Сад-огород	13	13.011	600	53,04	31 824,00
13798	Республика Северная Осетия-Алания, Моздокский район, ст Луковская, СОТ "Садовод", квартал 6, участок 241	Моздокский	15:01:0305001:1953	003001000000 Земли сельскохозяйственного назначения	«Ведение садоводства». осуществление отдыха и (или) выращивания гражданами для собственных нужд сельскохозяйственных культур; размещение для собственных нужд садовых домов, жилых домов, хозяйственных построек и гаражей	13	13.021	600	206,19	123 714,00
13799	Республика Северная Осетия-Алания, р-н Моздокский, ст.Луковская, СОТ "Садовод", квартал 6, участок 242	Моздокский	15:01:0305001:1954	003001000000 Земли сельскохозяйственного назначения	Ведение садоводства	13	13.021	600	206,19	123 714,00
13800	Республика Северная Осетия-Алания, р-н Моздокский, ст-ца Луковская, СОТ "Садовод", квартал 6, участок 243	Моздокский	15:01:0305001:1955	003001000000 Земли сельскохозяйственного назначения	Ведение садоводства	13	13.021	600	206,19	123 714,00
13801	Республика Северная Осетия-Алания, р-н Моздокский, ст-ца Луковская, СОТ "Садовод", квартал 6, участок 244	Моздокский	15:01:0305001:1956	003001000000 Земли сельскохозяйственного назначения	"Ведение садоводства", осуществление отдыха и (или) выращивания гражданами для собственных нужд сельскохозяйственных культур; размещение для собственных нужд садового дома, жилого дома, хозяйственных построек и гаражей	13	13.021	600	206,19	123 714,00
13802	Республика Северная Осетия-Алания, р-н Моздокский, ст-ца Луковская, СОТ "Садовод", квартал 6, участок 245	Моздокский	15:01:0305001:1957	003001000000 Земли сельскохозяйственного назначения	Сад-огород	13	13.011	600	53,04	31 824,00
13803	Республика Северная Осетия-Алания, р-н Моздокский, ст-ца Луковская, СОТ "Садовод", квартал 6, участок 246	Моздокский	15:01:0305001:1958	003001000000 Земли сельскохозяйственного назначения	Сад-огород	13	13.011	600	53,04	31 824,00
13804	Республика Северная Осетия-Алания, р-н Моздокский, ст-ца Луковская, СОТ "Садовод", квартал 6, участок 247	Моздокский	15:01:0305001:1959	003001000000 Земли сельскохозяйственного назначения	Ведение садоводства, осуществление отдыха и (или) выращивания гражданами для собственных нужд сельскохозяйственных культур; размещение для собственных нужд садовых домов, жилых домов, хозяйственных построек и гаражей	13	13.021	600	206,19	123 714,00
13805	Республика Северная Осетия-Алания, р-н Моздокский, ст-ца Луковская, СНТ "Садовод", квартал 1, участок 352	Моздокский	15:01:0305001:196	003001000000 Земли сельскохозяйственного назначения	Ведение садоводства, осуществление отдыха и (или) выращивания гражданами для собственных нужд сельскохозяйственных культур; размещение для собственных нужд садового дома, жилого дома, хозяйственных построек и гаражей	13	13.021	600	206,19	123 714,00
13806	Республика Северная Осетия-Алания, р-н Моздокский, ст-ца Луковская, СОТ "Садовод", квартал 6, участок 248	Моздокский	15:01:0305001:1960	003001000000 Земли сельскохозяйственного назначения	Сад-огород	13	13.011	600	53,04	31 824,00
13807	Республика Северная Осетия-Алания, р-н Моздокский, ст-ца Луковская, СОТ "Садовод", квартал 6, участок 249	Моздокский	15:01:0305001:1961	003001000000 Земли сельскохозяйственного назначения	Ведение садоводства	13	13.021	593	206,19	122 270,67
13808	Республика Северная Осетия-Алания, р-н Моздокский, ст. Луковская, СОТ "Садовод", квартал 6, участок 250	Моздокский	15:01:0305001:1962	003001000000 Земли сельскохозяйственного назначения	Сад-огород	13	13.011	586	53,04	31 081,44
13809	Республика Северная Осетия-Алания, р-н Моздокский, ст-ца Луковская, СОТ "Садовод", квартал 6, участок 251	Моздокский	15:01:0305001:1963	003001000000 Земли сельскохозяйственного назначения	Ведение садоводства	13	13.021	600	206,19	123 714,00
13810	Республика Северная Осетия-Алания, р-н Моздокский, ст-ца Луковская, СОТ "Садовод", квартал 6, участок 252	Моздокский	15:01:0305001:1964	003001000000 Земли сельскохозяйственного назначения	Ведение садоводства	13	13.021	600	206,19	123 714,00
13811	Республика Северная Осетия-Алания, р-н Моздокский, ст. Луковская, СОТ "Садовод", квартал 6, участок 253	Моздокский	15:01:0305001:1965	003001000000 Земли сельскохозяйственного назначения	Ведение садоводства	13	13.021	600	206,19	123 714,00
13812	Республика Северная Осетия-Алания, р-н Моздокский, ст-ца Луковская, СОТ "Садовод", квартал 6, участок 255	Моздокский	15:01:0305001:1966	003001000000 Земли сельскохозяйственного назначения	Сад-огород	13	13.011	600	53,04	31 824,00
13813	Республика Северная Осетия-Алания, р-н Моздокский, ст.Луковская, СОТ "Садовод", квартал 6, участок 254	Моздокский	15:01:0305001:1967	003001000000 Земли сельскохозяйственного назначения	Ведение садоводства	13	13.021	600	206,19	123 714,00
13814	Республика Северная Осетия-Алания, р-н Моздокский, ст. Луковская, СОТ "Садовод", квартал 6, участок 256	Моздокский	15:01:0305001:1968	003001000000 Земли сельскохозяйственного назначения	"Ведение садоводства", осуществление отдыха и (или) выращивания гражданами для собственных нужд сельскохозяйственных культур; размещение для собственных нужд садовых домов, жилых домов, хозяйственных построек и гаражей	13	13.021	600	206,19	123 714,00

№ пп	Местоположение ЗУ	Район	Кадастровый номер ЗУ	Категория земель	Разрешенное использование по документу	Код вида разрешенного использования (в соответствии с классификатором видов разрешенного использования земельных участков)	Вид использования объектов недвижимости	Площадь	УПКС	КС
13815	Республика Северная Осетия-Алания, р-н Моздокский, ст-ца Луковская, СОТ "Садовод", квартал 6, участок 257	Моздокский	15:01:0305001:1969	003001000000 Земли сельскохозяйственного назначения	"Ведение садоводства". осуществление отдыха и (или) выращивания гражданами для собственных нужд сельскохозяйственных культур; размещение для собственных нужд садовых домов. жилых домов, хозяйственных построек и гаражей"	13	13.021	600	206,19	123 714,00
13816	Республика Северная Осетия-Алания, р-н Моздокский, ст-ца Луковская, СОТ "Садовод", квартал 1, участок 353	Моздокский	15:01:0305001:197	003001000000 Земли сельскохозяйственного назначения	«Ведение садоводства». осуществление отдыха и (или) выращивания гражданами для собственных нужд сельскохозяйственных культур; размещение для собственных нужд садовых домов, жилых домов, хозяйственных построек и гаражей»	13	13.021	600	206,19	123 714,00
13817	Республика Северная Осетия-Алания, р-н Моздокский, ст-ца Луковская, СОТ "Садовод", квартал 6, участок 258	Моздокский	15:01:0305001:1970	003001000000 Земли сельскохозяйственного назначения	"Ведение садоводства". осуществление отдыха и (или) выращивания гражданами для собственных нужд сельскохозяйственных культур; размещение для собственных нужд садовых домов. жилых домов, хозяйственных построек и гаражей	13	13.021	600	206,19	123 714,00
13818	Республика Северная Осетия-Алания, р-н Моздокский, ст-ца Луковская, СОТ "Садовод", квартал 6, участок 259	Моздокский	15:01:0305001:1971	003001000000 Земли сельскохозяйственного назначения	Сад-огород	13	13.011	600	53,04	31 824,00
13819	Республика Северная Осетия-Алания, р-н Моздокский, ст-ца Луковская, СОТ "Садовод", квартал 6, участок 260	Моздокский	15:01:0305001:1972	003001000000 Земли сельскохозяйственного назначения	Земельные участки, предназначенные для дачного строительства, садоводства и огородничества (земельный участок, предназначенный для ведения садоводства и огородничества)	13	13.021	604	206,19	124 538,76
13820	Республика Северная Осетия-Алания, р-н Моздокский, ст-ца Луковская, СОТ "Садовод", квартал 6, участок 261	Моздокский	15:01:0305001:1973	003001000000 Земли сельскохозяйственного назначения	Земельные участки, предназначенные для дачного строительства, садоводства и огородничества (земельный участок, предназначенный для ведения садоводства и огородничества)	13	13.021	599	206,19	123 507,81
13821	Республика Северная Осетия-Алания, р-н Моздокский, ст-ца Луковская, СОТ "Садовод", квартал 6, участок 262	Моздокский	15:01:0305001:1974	003001000000 Земли сельскохозяйственного назначения	Сад-огород	13	13.011	600	53,04	31 824,00
13822	Республика Северная Осетия-Алания, р-н Моздокский, ст-ца Луковская, СОТ "Садовод", квартал 6, участок 263	Моздокский	15:01:0305001:1975	003001000000 Земли сельскохозяйственного назначения	"Ведение садоводства". осуществление отдыха и (или) выращивания гражданами для собственных нужд сельскохозяйственных культур; размещение для собственных нужд садовых домов. жилых домов, хозяйственных построек и гаражей"	13	13.021	600	206,19	123 714,00
13823	Республика Северная Осетия-Алания, р-н Моздокский, ст-ца Луковская, СОТ "Садовод", квартал 6, участок 264	Моздокский	15:01:0305001:1976	003001000000 Земли сельскохозяйственного назначения	"Ведение садоводства", осуществление отдыха и (или) выращивания гражданами для собственных нужд сельскохозяйственных культур; размещение для собственных нужд садовых домов, жилых домов, хозяйственных построек и гаражей	13	13.021	600	206,19	123 714,00
13824	Республика Северная Осетия-Алания, р-н Моздокский, ст-ца Луковская, СОТ "Садовод", квартал 6, участок 265	Моздокский	15:01:0305001:1977	003001000000 Земли сельскохозяйственного назначения	"ведение садоводства". осуществление деятельности, связанной с выращиванием ягодных, овощных, бахчевых или сельскохозяйственных культур, картофеля; размещение садового дома. предназначенного для отдыха и не подлежащего разделу на квартиры; размещение хозяйственных строений и сооружений	13	13.021	600	206,19	123 714,00
13825	Республика Северная Осетия-Алания, р-н Моздокский, ст-ца Луковская, СОТ "Садовод", квартал 6, участок 266	Моздокский	15:01:0305001:1978	003001000000 Земли сельскохозяйственного назначения	Сад-огород	13	13.011	600	53,04	31 824,00
13826	Республика Северная Осетия-Алания, р-н Моздокский, ст-ца Луковская, СОТ "Садовод", квартал 6, участок 267	Моздокский	15:01:0305001:1979	003001000000 Земли сельскохозяйственного назначения	Сад-огород	13	13.011	600	53,04	31 824,00
13827	Республика Северная Осетия-Алания, р-н Моздокский, ст-ца Луковская, СНТ "Садовод", квартал 1, участок 353	Моздокский	15:01:0305001:198	003001000000 Земли сельскохозяйственного назначения	«Ведение садоводства». осуществление отдыха и (или) выращивания гражданами для собственных нужд сельскохозяйственных культур; размещение для собственных нужд садовых домов, жилых домов, хозяйственных построек и гаражей	13	13.021	600	206,19	123 714,00
13828	Республика Северная Осетия-Алания, р-н Моздокский, ст-ца Луковская, СОТ "Садовод", квартал 6, участок 268	Моздокский	15:01:0305001:1980	003001000000 Земли сельскохозяйственного назначения	Сад-огород	13	13.011	600	53,04	31 824,00
13829	Республика Северная Осетия-Алания, р-н Моздокский, ст-ца Луковская, СОТ "Садовод", квартал 6, участок 269	Моздокский	15:01:0305001:1981	003001000000 Земли сельскохозяйственного назначения	Сад-огород	13	13.011	600	53,04	31 824,00
13830	Российская Федерация, Республика Северная Осетия-Алания, р-н Моздокский, ст-ца Луковская, СОТ "Садовод", квартал 6, участок 270	Моздокский	15:01:0305001:1982	003001000000 Земли сельскохозяйственного назначения	Ведение садоводства	13	13.021	600	206,19	123 714,00

№ пп	Местоположение ЗУ	Район	Кадастровый номер ЗУ	Категория земель	Разрешенное использование по документу	Код вида разрешенного использования (в соответствии с классификатором видов разрешенного использования земельных участков)	Вид использования объектов недвижимости	Площадь	УПКС	КС
13831	Республика Северная Осетия-Алания, Моздокский район, ст. Луковская, СОТ "Садовод", квартал 6, участок 271	Моздокский	15:01:0305001:1983	003001000000 Земли сельскохозяйственного назначения	Ведение садоводства, осуществление отдыха и (или) выращивания гражданами для собственных нужд сельскохозяйственных культур; размещение для собственных нужд садовых домов, жилых домов, хозяйственных построек и гаражей	13	13.021	600	206,19	123 714,00
13832	Республика Северная Осетия-Алания, р-н Моздокский, ст-ца Луковская, СОТ "Садовод", квартал 6, участок 272	Моздокский	15:01:0305001:1984	003001000000 Земли сельскохозяйственного назначения	Сад-огород	13	13.011	600	53,04	31 824,00
13833	Республика Северная Осетия-Алания, р-н Моздокский, ст-ца Луковская, СОТ "Садовод", квартал 6, участок 273	Моздокский	15:01:0305001:1985	003001000000 Земли сельскохозяйственного назначения	«Ведение садоводства», осуществление отдыха и (или) выращивания гражданами для собственных нужд сельскохозяйственных культур; размещение для собственных нужд садового дома, жилого дома, хозяйственных построек и гаражей»	13	13.021	600	206,19	123 714,00
13834	Республика Северная Осетия-Алания, р-н Моздокский, ст-ца Луковская, СОТ "Садовод", квартал 6, участок 274	Моздокский	15:01:0305001:1986	003001000000 Земли сельскохозяйственного назначения	Сад-огород	13	13.011	600	53,04	31 824,00
13835	Республика Северная Осетия-Алания, р-н Моздокский, ст-ца Луковская, СОТ "Садовод", квартал 6, участок 275	Моздокский	15:01:0305001:1987	003001000000 Земли сельскохозяйственного назначения	Сад-огород	13	13.011	600	53,04	31 824,00
13836	Республика Северная Осетия-Алания, р-н Моздокский, ст-ца Луковская, СОТ "Садовод", квартал 6, участок 276	Моздокский	15:01:0305001:1988	003001000000 Земли сельскохозяйственного назначения	"Ведение садоводства", осуществление отдыха и (или) выращивание гражданами для собственных нужд сельскохозяйственных культур; размещение для собственных нужд садовых домов, жилых домов, хозяйственных построек и гаражей	13	13.021	600	206,19	123 714,00
13837	Республика Северная Осетия-Алания, р-н Моздокский, ст. Луковская, СОТ "Садовод", квартал 6, участок 277	Моздокский	15:01:0305001:1989	003001000000 Земли сельскохозяйственного назначения	"Ведение садоводства", осуществление отдыха и (или) выращивания гражданами для собственных нужд сельскохозяйственных культур; размещение для собственных нужд садовых домов, жилых домов, хозяйственных построек и гаражей"	13	13.021	600	206,19	123 714,00
13838	Российская Федерация, Республика Северная Осетия-Алания, Моздокский муниципальный район, Луковское сельское поселение, ст. Луковская, СОТ "Садовод", квартал 1, участок 354	Моздокский	15:01:0305001:199	003001000000 Земли сельскохозяйственного назначения	«Ведение садоводства», осуществление отдыха и (или) выращивания гражданами для собственных нужд сельскохозяйственных культур; размещение для собственных нужд садового дома, жилого дома, указанного в описании вида разрешенного использования с кодом 2.1, хозяйственных построек и гаражей для собственных нужд.	13	13.021	600	206,19	123 714,00
13839	Республика Северная Осетия-Алания, Моздокский район, ст-ца Луковская, СНТ "Садовод", квартал 4, участок 37 г.	Моздокский	15:01:0305001:1990	003001000000 Земли сельскохозяйственного назначения	Сад-огород	13	13.011	430	53,04	22 807,20
13840	Республика Северная Осетия-Алания, р-н Моздокский, ст-ца Луковская, СОТ "Садовод", квартал 6, участок 279	Моздокский	15:01:0305001:1991	003001000000 Земли сельскохозяйственного назначения	"Ведение садоводства", осуществление отдыха и (или) выращивание гражданами для собственных нужд сельскохозяйственных культур; размещение для собственных нужд садовых домов, жилых домов, хозяйственных построек и гаражей	13	13.021	600	206,19	123 714,00
13841	Республика Северная Осетия-Алания, р-н Моздокский, ст-ца Луковская, СОТ "Садовод", квартал 6, участок 280	Моздокский	15:01:0305001:1992	003001000000 Земли сельскохозяйственного назначения	земельные участки, предназначенные для строительства, садоводства и огородничества (земельный участок, предназначенный для ведения садоводства и огородничества)	13	13.021	600	206,19	123 714,00
13842	Республика Северная Осетия-Алания, р-н Моздокский, ст-ца Луковская, СОТ "Садовод", квартал 6, участок 281	Моздокский	15:01:0305001:1993	003001000000 Земли сельскохозяйственного назначения	Ведение садоводства	13	13.021	600	206,19	123 714,00
13843	Республика Северная Осетия-Алания, р-н Моздокский, ст-ца Луковская, СОТ "Садовод", квартал 6, участок 282	Моздокский	15:01:0305001:1994	003001000000 Земли сельскохозяйственного назначения	Ведение садоводства", осуществление отдыха и (или) выращивания гражданами для собственных нужд сельскохозяйственных культур; размещение для собственных нужд садового дома, жилого дома, хозяйственных построек и гаражей	13	13.021	600	206,19	123 714,00
13844	Республика Северная Осетия-Алания, р-н Моздокский, ст. Луковская, СОТ "Садовод", квартал 6, участок 283	Моздокский	15:01:0305001:1995	003001000000 Земли сельскохозяйственного назначения	Ведение садоводства	13	13.021	600	206,19	123 714,00
13845	Республика Северная Осетия-Алания, р-н Моздокский, ст. Луковская, СОТ "Садовод", квартал 6, участок 284	Моздокский	15:01:0305001:1996	003001000000 Земли сельскохозяйственного назначения	Ведение садоводства	13	13.021	600	206,19	123 714,00
13846	Республика Северная Осетия-Алания, р-н Моздокский, ст. Луковская, СОТ "Садовод", квартал 6, участок 285	Моздокский	15:01:0305001:1997	003001000000 Земли сельскохозяйственного назначения	Ведение садоводства	13	13.021	600	206,19	123 714,00
13847	Республика Северная Осетия-Алания, р-н Моздокский, ст-ца Луковская, СОТ "Садовод", квартал 6, участок 286	Моздокский	15:01:0305001:1998	003001000000 Земли сельскохозяйственного назначения	Ведение садоводства, для осуществления деятельности, связанной с выращиванием плодовых, ягодных, овощных культур или иных сельскохозяйственных культур и картофеля, размещение садового дома, хозяйственных строений и сооружений	13	13.021	600	206,19	123 714,00

№ пп	Местоположение ЗУ	Район	Кадастровый номер ЗУ	Категория земель	Разрешенное использование по документу	Код вида разрешенного использования (в соответствии с классификатором видов разрешенного использования земельных участков)	Вид использования объектов недвижимости	Площадь	УПКС	КС
13848	Республика Северная Осетия-Алания, р-н Моздокский, ст-ца Луковская, СОТ "Садовод", квартал 6, участок 287	Моздокский	15:01:0305001:1999	003001000000 Земли сельскохозяйственного назначения	Ведение садоводства, для осуществления деятельности, связанной с выращиванием плодовых, ягодных, овощных культур или иных сельскохозяйственных культур и картофеля, размещение садового дома, хозяйственных строений и сооружений	13	13.021	600	206,19	123 714,00
13849	Республика Северная Осетия-Алания, р-н Моздокский, ст.Луковская, СОТ "Садовод", квартал 1, участок №164	Моздокский	15:01:0305001:2	003001000000 Земли сельскохозяйственного назначения	Сад-огород	13	13.011	600	53,04	31 824,00
13850	Республика Северная Осетия-Алания, р-н Моздокский, ст.Луковская, СОТ "Садовод", квартал 1, участок №182	Моздокский	15:01:0305001:20	003001000000 Земли сельскохозяйственного назначения	Сад-огород	13	13.011	600	53,04	31 824,00
13851	Республика Северная Осетия-Алания, р-н Моздокский, ст.Луковская, СОТ "Садовод", квартал 1, участок №354 з	Моздокский	15:01:0305001:200	003001000000 Земли сельскохозяйственного назначения	«Ведение садоводства», осуществление отдыха и (или) выращивания гражданами для собственных нужд сельскохозяйственных культур; размещение для собственных нужд садового дома, жилого дома, хозяйственных построек и гаражей»	13	13.021	600	206,19	123 714,00
13852	Республика Северная Осетия-Алания, р-н Моздокский, ст. Луковская, СОТ "Садовод", квартал 6, участок 288	Моздокский	15:01:0305001:2000	003001000000 Земли сельскохозяйственного назначения	Ведение садоводства, осуществление отдыха и (или) выращивания гражданами для собственных нужд сельскохозяйственных культур; размещение для собственных нужд садовых домов, жилых домов, хозяйственных построек и гаражей	13	13.021	600	206,19	123 714,00
13853	Республика Северная Осетия-Алания, р-н Моздокский, ст.Луковская, СОТ "Садовод", квартал 6, участок 289	Моздокский	15:01:0305001:2001	003001000000 Земли сельскохозяйственного назначения	«Ведение садоводства», осуществление отдыха и (или) выращивания гражданами для собственных нужд сельскохозяйственных культур; размещение для собственных нужд садовых домов, жилых домов, хозяйственных построек и гаражей»	13	13.021	600	206,19	123 714,00
13854	Республика Северная Осетия-Алания, Моздокский район, ст. Луковская, СОТ "Садовод", квартал 6, участок 290	Моздокский	15:01:0305001:2002	003001000000 Земли сельскохозяйственного назначения	ведение садоводства	13	13.021	600	206,19	123 714,00
13855	Республика Северная Осетия-Алания, р-н Моздокский, ст. Луковская, СОТ "Садовод", квартал 6, участок 291	Моздокский	15:01:0305001:2003	003001000000 Земли сельскохозяйственного назначения	ведение садоводства	13	13.021	600	206,19	123 714,00
13856	Республика Северная Осетия-Алания, р-н Моздокский, ст. Луковская, СОТ "Садовод", квартал 6, участок 292	Моздокский	15:01:0305001:2004	003001000000 Земли сельскохозяйственного назначения	"Ведение садоводства", осуществление отдыха и (или) выращивания гражданами для собственных нужд сельскохозяйственных культур; размещение для собственных нужд садового дома, жилого дома, хозяйственных построек и гаражей	13	13.021	600	206,19	123 714,00
13857	Республика Северная Осетия - Алания, Моздокский район, ст-ца Луковская, СНТ "Садовод", квартал 4, участок 37 "а"	Моздокский	15:01:0305001:2005	003001000000 Земли сельскохозяйственного назначения	Сад-огород	13	13.011	403	53,04	21 375,12
13858	Республика Северная Осетия-Алания, р-н Моздокский, ст. Луковская, СОТ "Садовод", квартал 6, участок 294	Моздокский	15:01:0305001:2006	003001000000 Земли сельскохозяйственного назначения	"Ведение садоводства", осуществление отдыха и (или) выращивания гражданами для собственных нужд сельскохозяйственных культур; размещение для собственных нужд садового дома, жилого дома, указанного в описании вида разрешенного использования с кодом 2.1, хозяйственных построек и гаражей для собственных нужд.	13	13.021	600	206,19	123 714,00
13859	Республика Северная Осетия-Алания, р-н Моздокский, СОТ "Садовод", квартал 6, участок 295	Моздокский	15:01:0305001:2007	003001000000 Земли сельскохозяйственного назначения	"Ведение садоводства", осуществление отдыха и (или) выращивания гражданами для собственных нужд сельскохозяйственных культур; размещение для собственных нужд садового дома, жилого дома, указанного в описании вида разрешенного использования с кодом 2.1, хозяйственных построек и гаражей для собственных нужд 13.2	13	13.021	600	206,19	123 714,00
13860	Республика Северная Осетия-Алания, р-н Моздокский, ст. Луковская, СОТ "Садовод", квартал 6, участок 296	Моздокский	15:01:0305001:2008	003001000000 Земли сельскохозяйственного назначения	Ведение садоводства	13	13.021	600	206,19	123 714,00
13861	Республика Северная Осетия-Алания, р-н Моздокский, ст. Луковская, СОТ "Садовод", квартал 6, участок 297	Моздокский	15:01:0305001:2009	003001000000 Земли сельскохозяйственного назначения	Садоводство	13	13.021	600	206,19	123 714,00
13862	Республика Северная Осетия-Алания, р-н Моздокский, ст.Луковская, СОТ "Садовод", квартал 1, участок №355	Моздокский	15:01:0305001:201	003001000000 Земли сельскохозяйственного назначения	«Ведение садоводства», осуществление отдыха и (или) выращивания гражданами для собственных нужд сельскохозяйственных культур; размещение для собственных нужд садового дома, жилого дома, хозяйственных построек и гаражей»	13	13.021	600	206,19	123 714,00
13863	Республика Северная Осетия-Алания, р-н Моздокский, ст. Луковская, СОТ "Садовод", квартал 6, участок 298	Моздокский	15:01:0305001:2010	003001000000 Земли сельскохозяйственного назначения	Сад-огород	13	13.011	600	53,04	31 824,00

№ п/п	Местоположение ЗУ	Район	Кадастровый номер ЗУ	Категория земель	Разрешенное использование по документу	Код вида разрешенного использования (в соответствии с классификатором видов разрешенного использования земельных участков)	Вид использования объектов недвижимости	Площадь	УПКС	КС
13864	Республика Северная Осетия-Алания, р-н Моздокский, ст. Луковская. СОТ "Садовод". квартал 6. участок 299	Моздокский	15:01:0305001:2011	0030010000000 Земли сельскохозяйственного назначения	«Ведение садоводства», осуществление отдыха и (или) выращивания гражданами для собственных нужд сельскохозяйственных культур; размещение для собственных нужд садового дома, жилого дома, хозяйственных построек и гаражей»	13	13.021	600	206,19	123 714,00
13865	Республика Северная Осетия-Алания. Моздокский район, ст Луковская. СОТ "Садовод". квартал 6. участок 300	Моздокский	15:01:0305001:2012	0030010000000 Земли сельскохозяйственного назначения	"Ведение садоводства", осуществление отдыха и (или) выращивания гражданами для собственных нужд сельскохозяйственных культур; размещение для собственных нужд садовых домов, жилых домов, хозяйственных построек и гаражей	13	13.021	600	206,19	123 714,00
13866	Республика Северная Осетия-Алания, Моздокский район. ст. Луковская, СОТ "Садовод", квартал 6, участок 301	Моздокский	15:01:0305001:2013	0030010000000 Земли сельскохозяйственного назначения	«Ведение садоводства», осуществление отдыха и (или) выращивания гражданами для собственных нужд сельскохозяйственных культур; размещение для собственных нужд садовых домов, жилых домов, хозяйственных построек и гаражей»	13	13.021	600	206,19	123 714,00
13867	Республика Северная Осетия-Алания, р-н Моздокский, ст. Луковская. СОТ "Садовод". квартал 6. участок 302	Моздокский	15:01:0305001:2014	0030010000000 Земли сельскохозяйственного назначения	Сад-огород	13	13.011	600	53,04	31 824,00
13868	Республика Северная Осетия - Алания, муниципальный район Моздокский, сельское поселение Луковское, ст-ца Луковская, СОТ Садовод, квартал 6, участок 303	Моздокский	15:01:0305001:2015	0030010000000 Земли сельскохозяйственного назначения	Сад-огород	13	13.011	600	53,04	31 824,00
13869	Республика Северная Осетия-Алания, р-н Моздокский. ст. Луковская, СОТ "Садовод", квартал 6, участок 304	Моздокский	15:01:0305001:2016	0030010000000 Земли сельскохозяйственного назначения	Ведение садоводства	13	13.021	710	206,19	146 394,90
13870	Республика Северная Осетия-Алания, р-н Моздокский. ст. Луковская. СОТ "Садовод". квартал 6. участок 305	Моздокский	15:01:0305001:2017	0030010000000 Земли сельскохозяйственного назначения	Ведение садоводства	13	13.021	756	206,19	155 879,64
13871	Республика Северная Осетия-Алания. р-н Моздокский. ст. Луковская, СОТ "Садовод", квартал 6, участок 306	Моздокский	15:01:0305001:2018	0030010000000 Земли сельскохозяйственного назначения	"Ведение садоводства", осуществление отдыха и (или) выращивания гражданами для собственных нужд сельскохозяйственных культур; размещение для собственных нужд садового дома, жилого дома. хозяйственных построек и гаражей.	13	13.021	600	206,19	123 714,00
13872	Республика Северная Осетия-Алания. р-н Моздокский. ст. Луковская, СОТ "Садовод", квартал 6, участок 307	Моздокский	15:01:0305001:2019	0030010000000 Земли сельскохозяйственного назначения	Ведение садоводства	13	13.021	600	206,19	123 714,00
13873	Республика Северная Осетия-Алания, р-н Моздокский, ст.Луковская, СОТ "Садовая", квартал 1, участок №356	Моздокский	15:01:0305001:202	0030010000000 Земли сельскохозяйственного назначения	Ведение садоводства. осуществление отдыха и (или) выращивания гражданами для собственных нужд сельскохозяйственных культур; размещение для собственных нужд садового дома. жилого дома, хозяйственных построек и гаражей	13	13.021	600	206,19	123 714,00
13874	Республика Северная Осетия-Алания. р-н Моздокский. ст. Луковская, СОТ "Садовод", квартал 6, участок 308	Моздокский	15:01:0305001:2020	0030010000000 Земли сельскохозяйственного назначения	"Ведение садоводства". осуществление отдыха и (или) выращивания гражданами для собственных нужд сельскохозяйственных культур; размещение для собственных нужд садового дома, жилого дома. хозяйственных построек и гаражей	13	13.021	600	206,19	123 714,00
13875	Республика Северная Осетия-Алания, р-н Моздокский. ст. Луковская. СОТ "Садовод". квартал 6. участок 309	Моздокский	15:01:0305001:2021	0030010000000 Земли сельскохозяйственного назначения	"Ведение садоводства», осуществление отдыха и (или) выращивания гражданами для собственных нужд сельскохозяйственных культур; размещение для собственных нужд садовых домов, жилых домов, хозяйственных построек и гаражей	13	13.021	600	206,19	123 714,00
13876	Республика Северная Осетия-Алания. р-н Моздокский. ст. Луковская, СОТ "Садовод", квартал 6, участок 310	Моздокский	15:01:0305001:2022	0030010000000 Земли сельскохозяйственного назначения	"Ведение садоводства». осуществление отдыха и (или) выращивания гражданами для собственных нужд сельскохозяйственных культур; размещение для собственных нужд садовых домов. жилых домов. хозяйственных построек и гаражей	13	13.021	600	206,19	123 714,00
13877	Республика Северная Осетия-Алания, р-н Моздокский, ст. Луковская. СОТ "Садовод". квартал 6. участок 311	Моздокский	15:01:0305001:2023	0030010000000 Земли сельскохозяйственного назначения	"Ведение садоводства", осуществление отдыха и (или)выращивания гражданами для собственных нужд сельскохозяйственных культур; размещение для собственных нужд садовых домов, жилых домов, хозяйственных построек и гаражей	13	13.021	600	206,19	123 714,00
13878	Республика Северная Осетия-Алания. Моздокский район, ст Луковская. СОТ "Садовод". квартал 6. участок 312	Моздокский	15:01:0305001:2024	0030010000000 Земли сельскохозяйственного назначения	"Ведение садоводства". осуществление отдыха и (или)выращивания гражданами для собственных нужд сельскохозяйственных культур; размещение для собственных нужд садовых домов, жилых домов. хозяйственных построек и гаражей	13	13.021	600	206,19	123 714,00

№ пп	Местоположение ЗУ	Район	Кадастровый номер ЗУ	Категория земель	Разрешенное использование по документу	Код вида разрешенного использования (в соответствии с классификатором видов разрешенного использования земельных участков)	Вид использования объектов недвижимости	Площадь	УПКС	КС
13879	Республика Северная Осетия-Алания, р-н Моздокский, ст. Луковская, СОТ "Садовод", квартал 6, участок 313	Моздокский	15:01:0305001:2025	003001000000 Земли сельскохозяйственного назначения	Садоводство	13	13.021	600	206,19	123 714,00
13880	Республика Северная Осетия-Алания, р-н Моздокский, ст. Луковская, СОТ "Садовод", квартал 6, участок 314	Моздокский	15:01:0305001:2026	003001000000 Земли сельскохозяйственного назначения	Ведение садоводства	13	13.021	600	206,19	123 714,00
13881	Республика Северная Осетия-Алания, р-н Моздокский, ст. Луковская, СОТ "Садовод", квартал 6, участок 315	Моздокский	15:01:0305001:2027	003001000000 Земли сельскохозяйственного назначения	Ведение садоводства	13	13.021	600	206,19	123 714,00
13882	Республика Северная Осетия-Алания, р-н Моздокский, ст. Луковская, СОТ "Садовод", квартал 6, участок 316	Моздокский	15:01:0305001:2028	003001000000 Земли сельскохозяйственного назначения	Сад-огород	13	13.011	600	53,04	31 824,00
13883	Республика Северная Осетия-Алания, р-н Моздокский, ст. Луковская, СОТ "Садовод", квартал 6, участок 317	Моздокский	15:01:0305001:2029	003001000000 Земли сельскохозяйственного назначения	Сад-огород	13	13.011	600	53,04	31 824,00
13884	Республика Северная Осетия-Алания, р-н Моздокский, ст.Луковская, СОТ "Садовод", квартал 1, участок №357	Моздокский	15:01:0305001:203	003001000000 Земли сельскохозяйственного назначения	Ведение садоводства	13	13.021	600	206,19	123 714,00
13885	Республика Северная Осетия - Алания, муниципальный район Моздокский, сельское поселение Луковское, ст-ца Луковская, СОТ Садовод, квартал 6, участок 318	Моздокский	15:01:0305001:2030	003001000000 Земли сельскохозяйственного назначения	Сад-огород	13	13.011	600	53,04	31 824,00
13886	Республика Северная Осетия-Алания, р-н Моздокский, ст. Луковская, СОТ "Садовод", квартал 6, участок 318 "а"	Моздокский	15:01:0305001:2031	003001000000 Земли сельскохозяйственного назначения	«Ведение садоводства». осуществление отдыха и (или) выращивания гражданами для собственных нужд сельскохозяйственных культур, размещение для собственных нужд садового дома, жилого дома, указанного в описании вида разрешенного использования с кодом 2.1, хозяйственных построек и гаражей для собственных нужд.	13	13.021	600	206,19	123 714,00
13887	Республика Северная Осетия-Алания, р-н Моздокский, ст. Луковская, СОТ "Садовод", квартал 6, участок 275 "а"	Моздокский	15:01:0305001:2032	003001000000 Земли сельскохозяйственного назначения	Сад-огород	13	13.011	600	53,04	31 824,00
13888	Республика Северная Осетия-Алания, р-н Моздокский, ст. Луковская, СОТ "Садовод", квартал 7, участок № 1	Моздокский	15:01:0305001:2033	003001000000 Земли сельскохозяйственного назначения	Садоводство	13	13.021	600	206,19	123 714,00
13889	Республика Северная Осетия-Алания, р-н Моздокский, ст. Луковская, СОТ "Садовод", квартал 7, участок № 2	Моздокский	15:01:0305001:2034	003001000000 Земли сельскохозяйственного назначения	Садоводство	13	13.021	600	206,19	123 714,00
13890	Республика Северная Осетия-Алания, р-н Моздокский, СОТ "Садовод", участок № 73	Моздокский	15:01:0305001:2035	003001000000 Земли сельскохозяйственного назначения	Земельные участки, предназначенные для дачного строительства, садоводства и огородничества (земельный участок, предназначенный для ведения садоводства и огородничества)	13	13.021	648	206,19	133 611,12
13891	Республика Северная Осетия-Алания, р-н Моздокский, СОТ "Садовод", участок № 74	Моздокский	15:01:0305001:2036	003001000000 Земли сельскохозяйственного назначения	Земельные участки, предназначенные для дачного строительства, садоводства и огородничества (земельный участок, предназначенный для ведения садоводства и огородничества)	13	13.021	630	206,19	129 899,70
13892	Республика Северная Осетия-Алания, р-н Моздокский, ст-ца Луковская, снт Садовод, уч 75	Моздокский	15:01:0305001:2037	003001000000 Земли сельскохозяйственного назначения	Земельные участки, предназначенные для дачного строительства, садоводства и огородничества (земельный участок, предназначенный для ведения садоводства и огородничества)	13	13.021	623	206,19	128 456,37
13893	Республика Северная Осетия-Алания, р-н Моздокский, ст. Луковская, СОТ "Садовод", Квартал 7, участок № 6	Моздокский	15:01:0305001:2038	003001000000 Земли сельскохозяйственного назначения	Земельные участки, находящиеся в составе дачных, садоводческих и огороднических объединений (использование земельного участка с целью ведения садоводства и огородничества)	13	13.021	600	206,19	123 714,00
13894	Республика Северная Осетия-Алания, р-н Моздокский, ст. Луковская, СОТ "Садовод", Квартал 7, участок № 7	Моздокский	15:01:0305001:2039	003001000000 Земли сельскохозяйственного назначения	Земельные участки, находящиеся в составе дачных, садоводческих и огороднических объединений (земельный участок, предназначенный для ведения садоводства и огородничества)	13	13.021	618	206,19	127 425,42
13895	Республика Северная Осетия-Алания, Моздокский район, ст Луковская, СОТ "Садовод", квартал 1, участок № 358	Моздокский	15:01:0305001:204	003001000000 Земли сельскохозяйственного назначения	Ведение садоводства	13	13.021	600	206,19	123 714,00
13896	Республика Северная Осетия-Алания, р-н Моздокский, ст. Луковская, СОТ "Садовод", Квартал 7, участок № 8	Моздокский	15:01:0305001:2040	003001000000 Земли сельскохозяйственного назначения	Сад-огород	13	13.011	600	53,04	31 824,00
13897	Республика Северная Осетия-Алания, Моздокский район, ст. Луковская, СОТ "Садовод", Квартал 7, участок №9	Моздокский	15:01:0305001:2041	003001000000 Земли сельскохозяйственного назначения	Сад-огород	13	13.011	600	53,04	31 824,00
13898	Республика Северная Осетия-Алания, р-н Моздокский, ст. Луковская, СОТ "Садовод", Квартал 7, участок № 10	Моздокский	15:01:0305001:2042	003001000000 Земли сельскохозяйственного назначения	Ведение садоводства	13	13.021	600	206,19	123 714,00
13899	Республика Северная Осетия-Алания, р-н Моздокский, ст-ца Луковская, СОТ "Садовод", Квартал 7, участок № 11	Моздокский	15:01:0305001:2043	003001000000 Земли сельскохозяйственного назначения	"Ведение садоводства". осуществление отдыха и (или) выращивания гражданами для собственных нужд сельскохозяйственных культур, размещение для собственных нужд садовых домов, жилых домов, хозяйственных построек и гаражей"	13	13.021	600	206,19	123 714,00
13900	Республика Северная Осетия-Алания, р-н Моздокский, ст-ца Луковская, СОТ "Садовод", Квартал 7, участок № 12	Моздокский	15:01:0305001:2044	003001000000 Земли сельскохозяйственного назначения	«Ведение садоводства». осуществление отдыха и (или) выращивания гражданами для собственных нужд сельскохозяйственных культур, размещение для собственных нужд садовых домов, жилых домов, хозяйственных построек и гаражей»	13	13.021	600	206,19	123 714,00

№ пп	Местоположение ЗУ	Район	Кадастровый номер ЗУ	Категория земель	Разрешенное использование по документу	Код вида разрешенного использования (в соответствии с классификатором видов разрешенного использования земельных участков)	Вид использования объектов недвижимости	Площадь	УПКС	КС
13901	Республика Северная Осетия-Алания, р-н Моздокский, ст-ца Луковская. СОТ "Садовод". Квартал 7, участок № 13	Моздокский	15:01:0305001:2045	003001000000 Земли сельскохозяйственного назначения	Сад-огород	13	13.011	600	53,04	31 824,00
13902	Республика Северная Осетия-Алания, р-н Моздокский, ст. Луковская. СОТ "Садовод". Квартал 7, участок № 14	Моздокский	15:01:0305001:2046	003001000000 Земли сельскохозяйственного назначения	Ведение садоводства	13	13.021	450	206,19	92 785,50
13903	Республика Северная Осетия-Алания, р-н Моздокский, ст. Луковская. СОТ "Садовод". квартал 7, участок № 15	Моздокский	15:01:0305001:2047	003001000000 Земли сельскохозяйственного назначения	Ведение садоводства	13	13.021	900	206,19	185 571,00
13904	Республика Северная Осетия-Алания, р-н Моздокский. ст.Луковская. СОТ "Садовод". квартал 7. участок № 16	Моздокский	15:01:0305001:2048	003001000000 Земли сельскохозяйственного назначения	Ведение садоводства	13	13.021	900	206,19	185 571,00
13905	Республика Северная Осетия-Алания, р-н Моздокский, ст. Луковская. СОТ "Садовод". Квартал 7, участок № 17	Моздокский	15:01:0305001:2049	003001000000 Земли сельскохозяйственного назначения	Земельные участки, находящиеся в составе дачных, садоводческих и огороднических объединений (земельный участок, предназначенный для ведения садоводства и огородничества)	13	13.021	707	206,19	145 776,33
13906	Республика Северная Осетия-Алания, р-н Моздокский. ст.Луковская. СОТ "Садовод". квартал 1. участок №359	Моздокский	15:01:0305001:205	003001000000 Земли сельскохозяйственного назначения	Ведение садоводства. осуществление отдыха и (или) выращивания гражданами для собственных нужд сельскохозяйственных культур; размещение для собственных нужд садовых домов, жилых домов. хозяйственных построек и гаражей	13	13.021	600	206,19	123 714,00
13907	Республика Северная Осетия-Алания, р-н Моздокский, ст. Луковская. СОТ "Садовод". Квартал 7, участок № 18	Моздокский	15:01:0305001:2050	003001000000 Земли сельскохозяйственного назначения	Земельные участки, находящиеся в составе дачных, садоводческих и огороднических объединений (земельный участок, предназначенный для ведения садоводства и огородничества)	13	13.021	766	206,19	157 941,54
13908	Республика Северная Осетия-Алания, р-н Моздокский, ст-ца Луковская, СОТ "Садовод", Квартал 7. участок 20	Моздокский	15:01:0305001:2051	003001000000 Земли сельскохозяйственного назначения	Ведение садоводства	13	13.021	627	206,19	129 281,13
13909	Республика Северная Осетия-Алания, р-н Моздокский. СОТ "Садовод". участок №7/19	Моздокский	15:01:0305001:2052	003001000000 Земли сельскохозяйственного назначения	Земельные участки, предназначенные для дачного строительства. садоводства и огородничества (земельный участок. предназначенный для ведения садоводства и огородничества)	13	13.021	643	206,19	132 580,17
13910	Республика Северная Осетия-Алания, Моздокский район. ст. Луковская, СОТ "Садовод", квартал 7, участок № 21	Моздокский	15:01:0305001:2053	003001000000 Земли сельскохозяйственного назначения	Ведение садоводства	13	13.021	600	206,19	123 714,00
13911	Республика Северная Осетия-Алания, р-н Моздокский. ст. Луковская, СОТ "Садовод", Квартал 7. участок № 25	Моздокский	15:01:0305001:2057	003001000000 Земли сельскохозяйственного назначения	Земельные участки, находящиеся в составе дачных, садоводческих и огороднических объединений (земельный участок. предназначенный для ведения садоводства и огородничества)	13	13.021	601	206,19	123 920,19
13912	Республика Северная Осетия-Алания, р-н Моздокский, ст. Луковская. СОТ "Садовод". Квартал 7, участок № 26	Моздокский	15:01:0305001:2058	003001000000 Земли сельскохозяйственного назначения	Земельные участки, находящиеся в составе дачных, садоводческих и огороднических объединений (земельный участок, предназначенный для ведения садоводства и огородничества)	13	13.021	615	206,19	126 806,85
13913	Республика Северная Осетия-Алания, р-н Моздокский, ст-ца Луковская, СОТ "Садовод", Квартал 7. участок № 27	Моздокский	15:01:0305001:2059	003001000000 Земли сельскохозяйственного назначения	Ведение садоводства	13	13.021	600	206,19	123 714,00
13914	Республика Северная Осетия-Алания, р-н Моздокский. ст.Луковская. СОТ "Садовод". квартал 1. участок №360	Моздокский	15.01:0305001.206	003001000000 Земли сельскохозяйственного назначения	Ведение садоводства	13	13.021	600	206,19	123 714,00
13915	Республика Северная Осетия-Алания, р-н Моздокский. ст. Луковская, СОТ "Садовод", квартал 7, участок № 28	Моздокский	15:01:0305001:2060	003001000000 Земли сельскохозяйственного назначения	Ведение садоводства	13	13.021	600	206,19	123 714,00
13916	РСО - Алания, Моздокский район. ст-ца Луковская. СОТ "Садовод". квартал 7. участок № 29	Моздокский	15:01:0305001:2061	003001000000 Земли сельскохозяйственного назначения	«Ведение садоводства». осуществление отдыха и (или) выращивания гражданами для собственных нужд сельскохозяйственных культур; размещение для собственных нужд садового дома. жилого дома, хозяйственных построек и гаражей» (код 13.2).	13	13.021	600	206,19	123 714,00
13917	Республика Северная Осетия-Алания, р-н Моздокский. ст. Луковская, СОТ "Садовод", Квартал 7. участок № 30	Моздокский	15:01:0305001:2062	003001000000 Земли сельскохозяйственного назначения	Сад-огород	13	13.011	600	53,04	31 824,00
13918	Республика Северная Осетия-Алания, Моздокский район. ст. Луковская, СОТ "Садовод", квартал 7, участок № 31	Моздокский	15:01:0305001:2063	003001000000 Земли сельскохозяйственного назначения	«Ведение садоводства». осуществление отдыха и (или) выращивания гражданами для собственных нужд сельскохозяйственных культур; размещение для собственных нужд садового дома. жилого дома, хозяйственных построек и гаражей»	13	13.021	600	206,19	123 714,00
13919	Республика Северная Осетия-Алания, р-н Моздокский. ст. Луковская, СОТ "Садовод", Квартал 7. участок № 32	Моздокский	15:01:0305001:2064	003001000000 Земли сельскохозяйственного назначения	Земельные участки, находящиеся в составе дачных, садоводческих и огороднических объединений (земельный участок, предназначенный для ведения садоводства и огородничества)	13	13.021	810	206,19	167 013,90
13920	Республика Северная Осетия-Алания, р-н Моздокский. ст. Луковская, СОТ "Садовод", Квартал 7. участок № 33	Моздокский	15:01:0305001:2065	003001000000 Земли сельскохозяйственного назначения	Ведение садоводства	13	13.021	598	206,19	123 301,62

№ пп	Местоположение ЗУ	Район	Кадастровый номер ЗУ	Категория земель	Разрешенное использование по документу	Код вида разрешенного использования (в соответствии с классификатором видов разрешенного использования земельных участков)	Вид использования объектов недвижимости	Площадь	УПКС	КС
13921	Республика Северная Осетия-Алания, р-н Моздокский, ст. Луковская. СОТ "Садовод". Квартал 7, участок № 34	Моздокский	15:01:0305001:2066	003001000000 Земли сельскохозяйственного назначения	Земельные участки, предназначенные для дачного строительства, садоводства и огородничества (земельный участок, предназначенный для ведения садоводства и огородничество)	13	13.021	615	206,19	126 806,85
13922	Республика Северная Осетия-Алания, р-н Моздокский, ст. Луковская. СОТ "Садовод". Квартал 7, участок № 35	Моздокский	15:01:0305001:2067	003001000000 Земли сельскохозяйственного назначения	Земельные участки, предназначенные для дачного строительства, садоводства и огородничества	13	13.021	600	206,19	123 714,00
13923	Республика Северная Осетия-Алания, р-н Моздокский, ст. Луковская, СОТ "Садовод", Квартал 7, участок № 36	Моздокский	15:01:0305001:2068	003001000000 Земли сельскохозяйственного назначения	«Ведение садоводства», осуществление отдыха и (или) выращивания гражданами для собственных нужд сельскохозяйственных культур; размещение для собственных нужд садового дома, жилого дома, хозяйственных построек и гаражей»	13	13.021	600	206,19	123 714,00
13924	Республика Северная Осетия-Алания, р-н Моздокский, ст. Луковская. СОТ "Садовод". Квартал 7, участок № 37	Моздокский	15:01:0305001:2069	003001000000 Земли сельскохозяйственного назначения	Сад-огород	13	13.011	600	53,04	31 824,00
13925	Республика Северная Осетия-Алания, р-н Моздокский, ст.Луковская, СОТ "Садовод", квартал 1, участок №361	Моздокский	15:01:0305001:209	003001000000 Земли сельскохозяйственного назначения	Ведение садоводства	13	13.021	600	206,19	123 714,00
13926	Республика Северная Осетия-Алания, р-н Моздокский. ст. Луковская, СОТ "Садовод", Квартал 7, участок № 38	Моздокский	15:01:0305001:2070	003001000000 Земли сельскохозяйственного назначения	Сад-огород	13	13.011	600	53,04	31 824,00
13927	Республика Северная Осетия-Алания, р-н Моздокский. ст. Луковская, СОТ "Садовод", Квартал 7, участок № 39	Моздокский	15:01:0305001:2071	003001000000 Земли сельскохозяйственного назначения	Сад-огород	13	13.011	600	53,04	31 824,00
13928	Республика Северная Осетия-Алания, р-н Моздокский, ст. Луковская. СОТ "Садовод". Квартал 7, участок № 40	Моздокский	15:01:0305001:2072	003001000000 Земли сельскохозяйственного назначения	Земельные участки, предназначенные для дачного строительства, садоводства и огородничества (земельный участок, предназначенный для ведения садоводства и огородничество)	13	13.021	610	206,19	125 775,90
13929	Республика Северная Осетия-Алания, р-н Моздокский. ст. Луковская, СОТ "Садовод", Квартал 7, участок № 41	Моздокский	15:01:0305001:2073	003001000000 Земли сельскохозяйственного назначения	Сад-огород	13	13.011	600	53,04	31 824,00
13930	Республика Северная Осетия-Алания, р-н Моздокский, ст. Луковская. СОТ "Садовод". Квартал 7, участок № 42	Моздокский	15:01:0305001:2074	003001000000 Земли сельскохозяйственного назначения	Земельные участки, находящиеся в составе дачных, садоводческих и огороднических объединений (земельный участок, предназначенный для ведения садоводства и огородничество)	13	13.021	598	206,19	123 301,62
13931	Республика Северная Осетия-Алания, р-н Моздокский, ст. Луковская. СОТ "Садовод". Квартал 7, участок № 43	Моздокский	15:01:0305001:2075	003001000000 Земли сельскохозяйственного назначения	Сад-огород	13	13.011	600	53,04	31 824,00
13932	Республика Северная Осетия-Алания, р-н Моздокский. ст. Луковская, СОТ "Садовод", Квартал 7, участок № 44	Моздокский	15:01:0305001:2076	003001000000 Земли сельскохозяйственного назначения	Сад-огород	13	13.011	600	53,04	31 824,00
13933	Республика Северная Осетия-Алания, р-н Моздокский. ст. Луковская, СОТ "Садовод", Квартал 7, участок № 45	Моздокский	15:01:0305001:2077	003001000000 Земли сельскохозяйственного назначения	Сад-огород	13	13.011	600	53,04	31 824,00
13934	Республика Северная Осетия-Алания, Моздокский район. ст. Луковская, СОТ "Садовод", квартал 7, участок 46	Моздокский	15:01:0305001:2078	003001000000 Земли сельскохозяйственного назначения	Сад-огород	13	13.011	600	53,04	31 824,00
13935	Республика Северная Осетия-Алания, Моздокский район. ст. Луковская, СОТ "Садовод", квартал 7, участок 47	Моздокский	15:01:0305001:2079	003001000000 Земли сельскохозяйственного назначения	Сад-огород	13	13.011	600	53,04	31 824,00
13936	Республика Северная Осетия-Алания, р-н Моздокский. ст.Луковская, СОТ "Садовод", квартал 1, участок №362	Моздокский	15:01:0305001:208	003001000000 Земли сельскохозяйственного назначения	Сад-огород	13	13.011	600	53,04	31 824,00
13937	Республика Северная Осетия-Алания, р-н Моздокский, ст. Луковская. СОТ "Садовод". Квартал 7, участок № 48	Моздокский	15:01:0305001:2080	003001000000 Земли сельскохозяйственного назначения	Ведение садоводства, осуществление отдыха и (или) выращивания гражданами для собственных нужд сельскохозяйственных культур; размещение для собственных нужд садовых домов, жилых домов, хозяйственных построек и гаражей	13	13.021	600	206,19	123 714,00
13938	Республика Северная Осетия-Алания, р-н Моздокский, ст. Луковская. СОТ "Садовод". квартал 7, участок № 49	Моздокский	15:01:0305001:2081	003001000000 Земли сельскохозяйственного назначения	Садоводство	13	13.021	600	206,19	123 714,00
13939	Республика Северная Осетия-Алания, р-н Моздокский. ст. Луковская, СОТ "Садовод", Квартал 7, участок № 50	Моздокский	15:01:0305001:2082	003001000000 Земли сельскохозяйственного назначения	Сад-огород	13	13.011	600	53,04	31 824,00
13940	Российская Федерация, Республика Северная Осетия-Алания, Моздокский муниципальный район, Луковское сельское поселение, ст. Луковская, СОТ "Садовод", квартал 7, участок 51	Моздокский	15:01:0305001:2083	003001000000 Земли сельскохозяйственного назначения	"Ведение садоводства". осуществление отдыха и (или) выращивания гражданами для собственных нужд сельскохозяйственных культур; размещение для собственных нужд садового дома, жилого дома, указанного в описании вида разрешенного использования с кодом 2.1, хозяйственных построек и гаражей для собственных нужд	13	13.021	600	206,19	123 714,00
13941	Республика Северная Осетия-Алания, р-н Моздокский. ст. Луковская, СОТ "Садовод", Квартал 7, участок № 52	Моздокский	15:01:0305001:2084	003001000000 Земли сельскохозяйственного назначения	Сад-огород	13	13.011	600	53,04	31 824,00
13942	Республика Северная Осетия - Алания, район Моздокский, ст. Луковская, СОТ "Садовод", квартал 7, участок 53	Моздокский	15:01:0305001:2085	003001000000 Земли сельскохозяйственного назначения	Ведение садоводства	13	13.021	600	206,19	123 714,00
13943	Российская Федерация, Республика Северная Осетия-Алания, р-н Моздокский, ст. Луковская. СОТ "Садовод", квартал 7, участок 54	Моздокский	15:01:0305001:2086	003001000000 Земли сельскохозяйственного назначения	«Ведение садоводства». осуществление отдыха и (или) выращивания гражданами для собственных нужд сельскохозяйственных культур; размещение для собственных нужд садового дома, жилого дома, хозяйственных построек и гаражей»	13	13.021	600	206,19	123 714,00

№ пп	Местоположение ЗУ	Район	Кадастровый номер ЗУ	Категория земель	Разрешенное использование по документу	Код вида разрешенного использования (в соответствии с классификатором видов разрешенного использования земельных участков)	Вид использования объектов недвижимости	Площадь	УПКС	КС
13944	Республика Северная Осетия-Алания, р-н Моздокский, ст. Луковская. СОТ "Садовод". Квартал 7, участок №55	Моздокский	15:01:0305001:2087	003001000000 Земли сельскохозяйственного назначения	Ведение садоводства», осуществление отдыха и (или) выращивания гражданами для собственных нужд сельскохозяйственных культур; размещение для собственных нужд садового дома, жилого дома, хозяйственных построек и гаражей» (код 13.2)	13	13.021	600	206,19	123 714,00
13945	Республика Северная Осетия-Алания, р-н Моздокский, ст. Луковская, СОТ "Садовод", Квартал 7, участок №56	Моздокский	15:01:0305001:2088	003001000000 Земли сельскохозяйственного назначения	земельные участки, находящиеся в составе дачных, садоводческих и огороднических объединений (земельный участок, предназначенный для ведения садоводства и огородничества)	13	13.021	600	206,19	123 714,00
13946	Республика Северная Осетия-Алания, Моздокский район, ст. Луковская, СОТ "Садовод", Квартал 7, участок № 57	Моздокский	15:01:0305001:2089	003001000000 Земли сельскохозяйственного назначения	Сад-огород	13	13.011	600	53,04	31 824,00
13947	Республика Северная Осетия-Алания, р-н Моздокский, ст.Луковская. СОТ "Садовод". квартал 1, участок №363	Моздокский	15:01:0305001:209	003001000000 Земли сельскохозяйственного назначения	"Ведение садоводства", осуществление отдыха и (или) выращивания гражданами для собственных нужд сельскохозяйственных культур; размещение для собственных нужд садовых домов, жилых домов, хозяйственных построек и гаражей"	13	13.021	600	206,19	123 714,00
13948	Республика Северная Осетия-Алания, р-н Моздокский, ст. Луковская, СОТ "Садовод", Квартал 7, участок №58	Моздокский	15:01:0305001:2090	003001000000 Земли сельскохозяйственного назначения	Сад-огород	13	13.011	600	53,04	31 824,00
13949	Республика Северная Осетия-Алания, р-н Моздокский, ст. Луковская, СОТ "Садовод", Квартал 7, участок №59	Моздокский	15:01:0305001:2091	003001000000 Земли сельскохозяйственного назначения	Сад-огород	13	13.011	600	53,04	31 824,00
13950	Республика Северная Осетия-Алания, р-н Моздокский, ст. Луковская, СОТ "Садовод", Квартал 7, участок №60	Моздокский	15:01:0305001:2092	003001000000 Земли сельскохозяйственного назначения	Сад-огород	13	13.011	600	53,04	31 824,00
13951	Республика Северная Осетия-Алания, р-н Моздокский, ст. Луковская, СОТ "Садовод", Квартал 7, участок №61	Моздокский	15:01:0305001:2093	003001000000 Земли сельскохозяйственного назначения	Сад-огород	13	13.011	600	53,04	31 824,00
13952	Республика Северная Осетия-Алания, р-н Моздокский, ст-ца Луковская. СОТ "Садовод". Квартал 7, участок № 62	Моздокский	15:01:0305001:2094	003001000000 Земли сельскохозяйственного назначения	Ведение садоводства. осуществление отдыха и (или) выращивания гражданами для собственных нужд садовых домов. жилых домов. хозяйственных построек и гаражей	13	13.021	600	206,19	123 714,00
13953	Республика Северная Осетия-Алания, р-н Моздокский, ст-ца Луковская, СОТ "Садовод", Квартал 7, участок № 63	Моздокский	15:01:0305001:2095	003001000000 Земли сельскохозяйственного назначения	Ведение садоводства	13	13.021	600	206,19	123 714,00
13954	Республика Северная Осетия-Алания, р-н Моздокский, ст. Луковская, СОТ "Садовод", Квартал 7, участок №64	Моздокский	15:01:0305001:2096	003001000000 Земли сельскохозяйственного назначения	Сад-огород	13	13.011	600	53,04	31 824,00
13955	Республика Северная Осетия-Алания, р-н Моздокский, ст. Луковская, СОТ "Садовод", Квартал 7, участок №65	Моздокский	15:01:0305001:2097	003001000000 Земли сельскохозяйственного назначения	Сад-огород	13	13.011	600	53,04	31 824,00
13956	Республика Северная Осетия-Алания, р-н Моздокский, садово-огородное некоммерческое товарищество "Садовод", участок № 7/66	Моздокский	15:01:0305001:2098	003001000000 Земли сельскохозяйственного назначения	Земельные участки, предназначенные для дачного строительства, садоводства и огородничества (земельный участок, предназначенный для ведения садоводства и огородничества)	13	13.021	600	206,19	123 714,00
13957	Республика Северная Осетия-Алания, р-н Моздокский, ст. Луковская, СОТ "Садовод", квартал 7, участок № 67	Моздокский	15:01:0305001:2099	003001000000 Земли сельскохозяйственного назначения	Ведение садоводства	13	13.021	600	206,19	123 714,00
13958	Республика Северная Осетия-Алания, р-н Моздокский, ст.Луковская. СОТ "Садовод". квартал 1, участок №183	Моздокский	15:01:0305001:21	003001000000 Земли сельскохозяйственного назначения	Сад-огород	13	13.011	600	53,04	31 824,00
13959	Северная Осетия - Алания респ, р-н Моздокский, ст-ца Луковская. СОТ "Садовод". 1/364	Моздокский	15:01:0305001:210	003001000000 Земли сельскохозяйственного назначения	"Ведение садоводства", осуществление отдыха и (или) выращивания гражданами для собственных нужд сельскохозяйственных культур; размещение для собственных нужд садовых домов, жилых домов, хозяйственных построек и гаражей	13	13.021	600	206,19	123 714,00
13960	Республика Северная Осетия-Алания, р-н Моздокский, ст. Луковская, СОТ "Садовод", квартал 7, участок №68	Моздокский	15:01:0305001:2100	003001000000 Земли сельскохозяйственного назначения	Ведение садоводства	13	13.021	600	206,19	123 714,00
13961	Республика Северная Осетия-Алания, р-н Моздокский, ст. Луковская, СОТ "Садовод", квартал 7, участок №69	Моздокский	15:01:0305001:2101	003001000000 Земли сельскохозяйственного назначения	Ведение садоводства	13	13.021	600	206,19	123 714,00
13962	Республика Северная Осетия-Алания, р-н Моздокский, ст. Луковская. СОТ "Садовод". Квартал 7, участок №70	Моздокский	15:01:0305001:2102	003001000000 Земли сельскохозяйственного назначения	Ведение садоводства", осуществление отдыха и (или) выращивания гражданами для собственных нужд сельскохозяйственных культур; размещение для собственных нужд садового дома, жилого дома, хозяйственных построек и гаражей	13	13.021	600	206,19	123 714,00
13963	Республика Северная Осетия-Алания, р-н Моздокский, ст. Луковская, СОТ "Садовод", квартал 7, участок 71	Моздокский	15:01:0305001:2103	003001000000 Земли сельскохозяйственного назначения	«Ведение садоводства», осуществление отдыха и (или) выращивания гражданами для собственных нужд сельскохозяйственных культур; размещение для собственных нужд садового дома, жилого дома, хозяйственных построек и гаражей»	13	13.021	600	206,19	123 714,00

№ пп	Местоположение ЗУ	Район	Кадастровый номер ЗУ	Категория земель	Разрешенное использование по документу	Код вида разрешенного использования (в соответствии с классификатором видов разрешенного использования земельных участков)	Вид использования объектов недвижимости	Площадь	УПКС	КС
13964	Республика Северная Осетия-Алания, р-н Моздокский, ст. Луковская. СОТ "Садовод". Квартал 7, участок № 72	Моздокский	15:01:0305001:2104	003001000000 Земли сельскохозяйственного назначения	«Ведение садоводства», осуществление отдыха и (или) выращивания гражданами для собственных нужд сельскохозяйственных культур; размещение для собственных нужд садовых домов, жилых домов, хозяйственных построек и гаражей»	13	13.021	600	206,19	123 714,00
13965	Республика Северная Осетия-Алания, р-н Моздокский, ст. Луковская. СОТ "Садовод". Квартал 7, участок № 73	Моздокский	15:01:0305001:2105	003001000000 Земли сельскохозяйственного назначения	Сад-огород	13	13.011	600	53,04	31 824,00
13966	Российская Федерация, Республика Северная Осетия-Алания, Моздокский район, ст. Луковская, СОТ "Садовод", квартал 7, участок 74	Моздокский	15:01:0305001:2106	003001000000 Земли сельскохозяйственного назначения	ведение садоводства	13	13.021	600	206,19	123 714,00
13967	Республика Северная Осетия-Алания, р-н Моздокский, ст. Луковская. СОТ "Садовод". Квартал 7, участок № 75	Моздокский	15:01:0305001:2107	003001000000 Земли сельскохозяйственного назначения	«Ведение садоводства», осуществление отдыха и (или) выращивания гражданами для собственных нужд сельскохозяйственных культур; размещение для собственных нужд садовых домов, жилых домов, хозяйственных построек и гаражей»	13	13.021	600	206,19	123 714,00
13968	Республика Северная Осетия-Алания, р-н Моздокский, ст. Луковская, СОТ "Садовод", Квартал 7, участок № 76	Моздокский	15:01:0305001:2108	003001000000 Земли сельскохозяйственного назначения	Земельные участки, находящиеся в составе дачных, садоводческих и огороднических объединений (земельный участок, предназначенный для ведения садоводства и огородничества)	13	13.021	600	206,19	123 714,00
13969	Республика Северная Осетия-Алания, р-н Моздокский, ст. Луковская. СОТ "Садовод". Квартал 7, участок № 77	Моздокский	15:01:0305001:2109	003001000000 Земли сельскохозяйственного назначения	земельные участки, находящиеся в составе дачных, садоводческих и огороднических объединений (земельный участок, предназначенный для ведения садоводства и огородничества)	13	13.021	600	206,19	123 714,00
13970	Республика Северная Осетия-Алания, р-н Моздокский, ст.Луковская, СОТ "Садовод", квартал 1, участок №365	Моздокский	15.01:0305001.211	003001000000 Земли сельскохозяйственного назначения	Сад-огород	13	13.011	600	53,04	31 824,00
13971	Республика Северная Осетия-Алания, р-н Моздокский, ст. Луковская, СОТ "Садовод", Квартал 7, участок № 78	Моздокский	15:01:0305001.2110	003001000000 Земли сельскохозяйственного назначения	Сад-огород	13	13.011	600	53,04	31 824,00
13972	Республика Северная Осетия-Алания, р-н Моздокский, ст. Луковская. СОТ "Садовод". Квартал 7, участок № 79	Моздокский	15:01:0305001:2111	003001000000 Земли сельскохозяйственного назначения	Земельные участки, находящиеся в составе дачных, садоводческих и огороднических объединений (земельный участок, предназначенный для ведения садоводства и огородничества)	13	13.021	599	206,19	123 507,81
13973	Республика Северная Осетия-Алания, р-н Моздокский, ст. Луковская, СОТ "Садовод", Квартал 7, участок № 80	Моздокский	15:01:0305001:2112	003001000000 Земли сельскохозяйственного назначения	земельные участки, находящиеся в составе дачных, садоводческих и огороднических объединений (земельный участок, предназначенный для ведения садоводства и огородничества)	13	13.021	780	206,19	160 828,20
13974	Республика Северная Осетия-Алания, р-н Моздокский, ст. Луковская, СОТ "Садовод", Квартал 7, участок № 81	Моздокский	15:01:0305001:2113	003001000000 Земли сельскохозяйственного назначения	Ведение садоводства	13	13.021	600	206,19	123 714,00
13975	Республика Северная Осетия-Алания, р-н Моздокский, ст. Луковская. СОТ "Садовод". квартал 7, участок № 82	Моздокский	15:01:0305001:2114	003001000000 Земли сельскохозяйственного назначения	«Ведение садоводства», осуществление отдыха и (или) выращивания гражданами для собственных нужд сельскохозяйственных культур; размещение для собственных нужд садовых домов, жилых домов, хозяйственных построек и гаражей»	13	13.021	600	206,19	123 714,00
13976	Республика Северная Осетия-Алания, р-н Моздокский, ст. Луковская, СОТ "Садовод", квартал 7, участок № 83	Моздокский	15:01:0305001:2115	003001000000 Земли сельскохозяйственного назначения	«Ведение садоводства», осуществление отдыха и (или) выращивания гражданами для собственных нужд сельскохозяйственных культур; размещение для собственных нужд садовых домов, жилых домов, хозяйственных построек и гаражей»	13	13.021	600	206,19	123 714,00
13977	Республика Северная Осетия-Алания, р-н Моздокский, ст. Луковская. СОТ "Садовод". квартал 7, участок 84	Моздокский	15:01:0305001:2116	003001000000 Земли сельскохозяйственного назначения	Садоводство	13	13.021	600	206,19	123 714,00
13978	Республика Северная Осетия-Алания, р-н Моздокский, ст. Луковская, СОТ "Садовод", Квартал 7, участок № 85	Моздокский	15:01:0305001:2117	003001000000 Земли сельскохозяйственного назначения	"Ведение садоводства", осуществление отдыха и (или) выращивания гражданами для собственных нужд сельскохозяйственных культур; размещение для собственных нужд садовых домов, жилых домов, хозяйственных построек и гаражей	13	13.021	600	206,19	123 714,00
13979	Республика Северная Осетия-Алания, р-н Моздокский, ст. Луковская, СОТ "Садовод", Квартал 7, участок № 86	Моздокский	15:01:0305001:2118	003001000000 Земли сельскохозяйственного назначения	Сад-огород	13	13.011	600	53,04	31 824,00
13980	Республика Северная Осетия-Алания, р-н Моздокский, ст. Луковская. СОТ "Садовод". Квартал 7, участок № 87	Моздокский	15:01:0305001:2119	003001000000 Земли сельскохозяйственного назначения	Земельные участки, находящиеся в составе дачных, садоводческих и огороднических объединений (земельный участок, предназначенный для ведения садоводства и огородничества)	13	13.021	600	206,19	123 714,00
13981	Республика Северная Осетия-Алания, р-н Моздокский, ст.Луковская, СОТ "Садовод", квартал 1, участок №366	Моздокский	15.01:0305001.212	003001000000 Земли сельскохозяйственного назначения	Сад-огород	13	13.011	600	53,04	31 824,00

№ пп	Местоположение ЗУ	Район	Кадастровый номер ЗУ	Категория земель	Разрешенное использование по документу	Код вида разрешенного использования (в соответствии с классификатором видов разрешенного использования земельных участков)	Вид использования объектов недвижимости	Площадь	УПКС	КС
13982	Республика Северная Осетия-Алания, р-н Моздокский, ст. Луковская. СОТ "Садовод". Квартал 7, участок № 88	Моздокский	15:01:0305001:2120	003001000000 Земли сельскохозяйственного назначения	«Ведение садоводства», осуществление отдыха и (или) выращивания гражданами для собственных нужд сельскохозяйственных культур; размещение для собственных нужд садового дома, жилого дома, хозяйственных построек и гаражей»	13	13.021	600	206,19	123 714,00
13983	Республика Северная Осетия-Алания, р-н Моздокский, ст. Луковская, СОТ "Садовод", Квартал 7, участок № 89	Моздокский	15:01:0305001:2121	003001000000 Земли сельскохозяйственного назначения	земельные участки, находящиеся в составе дачных, садоводческих и огороднических объединений (использование земельного участка с целью ведения садоводства и огородничества)	13	13.021	600	206,19	123 714,00
13984	Республика Северная Осетия-Алания, р-н Моздокский, ст. Луковская. СОТ "Садовод". Квартал 7, участок № 90	Моздокский	15:01:0305001:2122	003001000000 Земли сельскохозяйственного назначения	Земельные участки, находящиеся в составе дачных, садоводческих и огороднических объединений (использование земельного участка с целью ведения садоводства и огородничества)	13	13.021	602	206,19	124 126,38
13985	Республика Северная Осетия-Алания, р-н Моздокский, ст. Луковская. СОТ "Садовод". квартал 7, участок № 91	Моздокский	15:01:0305001:2123	003001000000 Земли сельскохозяйственного назначения	Ведение садоводства	13	13.021	600	206,19	123 714,00
13986	Республика Северная Осетия-Алания, р-н Моздокский, ст. Луковская, СОТ "Садовод", Квартал 7, участок № 92	Моздокский	15:01:0305001:2124	003001000000 Земли сельскохозяйственного назначения	Ведение садоводства	13	13.021	600	206,19	123 714,00
13987	Республика Северная Осетия-Алания, р-н Моздокский, ст. Луковская, СОТ "Садовод", Квартал 7, участок № 93	Моздокский	15:01:0305001:2125	003001000000 Земли сельскохозяйственного назначения	Ведение садоводства	13	13.021	600	206,19	123 714,00
13988	Республика Северная Осетия-Алания, р-н Моздокский, ст. Луковская. СОТ "Садовод". квартал 7, участок № 94	Моздокский	15:01:0305001:2126	003001000000 Земли сельскохозяйственного назначения	Ведение садоводства	13	13.021	600	206,19	123 714,00
13989	Республика Северная Осетия-Алания, р-н Моздокский, ст. Луковская. СОТ "Садовод". квартал 7, участок № 95	Моздокский	15:01:0305001:2127	003001000000 Земли сельскохозяйственного назначения	Садоводство	13	13.021	678	206,19	139 796,82
13990	Республика Северная Осетия-Алания, р-н Моздокский, ст. Луковская, СОТ "Садовод", Квартал 7, участок № 96	Моздокский	15:01:0305001:2128	003001000000 Земли сельскохозяйственного назначения	"Ведение садоводства", осуществление отдыха и (или) выращивания гражданами для собственных нужд сельскохозяйственных культур; размещение для собственных нужд садового дома, жилого дома, хозяйственных построек и гаражей	13	13.021	600	206,19	123 714,00
13991	Республика Северная Осетия-Алания, р-н Моздокский, ст. Луковская. СОТ "Садовод". Квартал 7, участок № 97	Моздокский	15:01:0305001:2129	003001000000 Земли сельскохозяйственного назначения	Сад-огород	13	13.011	600	53,04	31 824,00
13992	Республика Северная Осетия-Алания, р-н Моздокский, ст.Луковская, СОТ "Садовая", квартал 1, участок №367	Моздокский	15:01:0305001:213	003001000000 Земли сельскохозяйственного назначения	Сад-огород	13	13.011	600	53,04	31 824,00
13993	Республика Северная Осетия-Алания, р-н Моздокский, ст. Луковская, СОТ "Садовод", Квартал 7, участок № 98	Моздокский	15:01:0305001:2130	003001000000 Земли сельскохозяйственного назначения	Сад-огород	13	13.011	600	53,04	31 824,00
13994	Республика Северная Осетия-Алания, р-н Моздокский, ст. Луковская, СОТ "Садовод", Квартал 7, участок № 99	Моздокский	15:01:0305001:2131	003001000000 Земли сельскохозяйственного назначения	Сад-огород	13	13.011	600	53,04	31 824,00
13995	Республика Северная Осетия-Алания, р-н Моздокский, ст. Луковская. СОТ "Садовод". Квартал 7, участок № 100	Моздокский	15:01:0305001:2132	003001000000 Земли сельскохозяйственного назначения	Земельные участки, находящиеся в составе дачных, садоводческих и огороднических объединений (земельный участок, предназначенный для ведения садоводства и огородничества)	13	13.021	615	206,19	126 806,85
13996	Республика Северная Осетия-Алания, р-н Моздокский, ст-ца Луковская. СОТ "Садовод". Квартал 7, участок № 101	Моздокский	15:01:0305001:2133	003001000000 Земли сельскохозяйственного назначения	Сад-огород	13	13.011	600	53,04	31 824,00
13997	Республика Северная Осетия-Алания, р-н Моздокский, ст-ца Луковская. СОТ "Садовод". Квартал 7, участок № 102	Моздокский	15:01:0305001:2134	003001000000 Земли сельскохозяйственного назначения	Сад-огород	13	13.011	600	53,04	31 824,00
13998	Республика Северная Осетия-Алания, р-н Моздокский, ст. Луковская. СОТ "Садовод". Квартал 7, участок № 103	Моздокский	15:01:0305001:2135	003001000000 Земли сельскохозяйственного назначения	земельные участки, находящиеся в составе дачных, садоводческих и огороднических объединений (использование земельного участка с целью ведения садоводства и огородничества)	13	13.021	600	206,19	123 714,00
13999	Республика Северная Осетия-Алания, р-н Моздокский, ст. Луковская, СОТ "Садовод", Квартал 7, участок № 104	Моздокский	15:01:0305001:2136	003001000000 Земли сельскохозяйственного назначения	Земельные участки, находящиеся в составе дачных, садоводческих и огороднических объединений (земельный участок, предназначенный для ведения садоводства и огородничества)	13	13.021	600	206,19	123 714,00
14000	Республика Северная Осетия-Алания, р-н Моздокский, ст-ца Луковская, СОТ "Садовод", Квартал 7, участок № 105	Моздокский	15:01:0305001:2137	003001000000 Земли сельскохозяйственного назначения	Ведение садоводства	13	13.021	600	206,19	123 714,00
14001	Республика Северная Осетия-Алания, р-н Моздокский, ст-ца Луковская, СОТ "Садовод", Квартал 7, участок № 106	Моздокский	15:01:0305001:2138	003001000000 Земли сельскохозяйственного назначения	Сад-огород	13	13.011	600	53,04	31 824,00
14002	Республика Северная Осетия-Алания, р-н Моздокский, ст-ца Луковская. СОТ "Садовод". Квартал 7, участок № 107	Моздокский	15:01:0305001:2139	003001000000 Земли сельскохозяйственного назначения	Сад-огород	13	13.011	600	53,04	31 824,00
14003	Республика Северная Осетия-Алания, р-н Моздокский, ст.Луковская, СОТ "Садовод", квартал 1, участок №368	Моздокский	15:01:0305001:214	003001000000 Земли сельскохозяйственного назначения	Сад-огород	13	13.011	600	53,04	31 824,00
14004	Республика Северная Осетия-Алания, р-н Моздокский, ст-ца Луковская, СОТ "Садовод", Квартал 7, участок № 108	Моздокский	15:01:0305001:2140	003001000000 Земли сельскохозяйственного назначения	Сад-огород	13	13.011	600	53,04	31 824,00

№ пп	Местоположение ЗУ	Район	Кадастровый номер ЗУ	Категория земель	Разрешенное использование по документу	Код вида разрешенного использования (в соответствии с классификатором видов разрешенного использования земельных участков)	Вид использования объектов недвижимости	Площадь	УПКС	КС
14005	Российская Федерация, Республика Северная Осетия-Алания, р-н Моздокский, ст-ца Луковская, СОТ "Садовод", квартал 7, участок 109	Моздокский	15:01:0305001:2141	0030010000000 Земли сельскохозяйственного назначения	"Ведение садоводства". осуществление отдыха и (или) выращивания гражданами для собственных нужд сельскохозяйственных культур; размещение для собственных нужд садового дома, жилого дома, указанного в описании вида разрешенного использования с кодом 2.1, хозяйственных построек и гаражей для собственных нужд 13.2	13	13.021	600	206,19	123 714,00
14006	Республика Северная Осетия-Алания, р-н Моздокский, ст. Луковская, СОТ "Садовод", квартал 7, участок 110	Моздокский	15:01:0305001:2142	0030010000000 Земли сельскохозяйственного назначения	Ведение садоводства, осуществление отдыха и (или) выращивания гражданами для собственных нужд сельскохозяйственных культур; размещение для собственных нужд садовых домов, жилых домов, хозяйственных построек и гаражей	13	13.021	649	206,19	133 817,31
14007	Республика Северная Осетия-Алания, р-н Моздокский, ст-ца Луковская, СОТ "Садовод", Квартал 7, участок № 111	Моздокский	15:01:0305001:2143	0030010000000 Земли сельскохозяйственного назначения	Ведение садоводства, осуществление отдыха и (или) выращивания гражданами для собственных нужд сельскохозяйственных культур; размещение для собственных нужд садовых домов, жилых домов, хозяйственных построек и гаражей	13	13.021	582	206,19	120 002,58
14008	Российская Федерация, Республика Северная Осетия-Алания, р-н Моздокский, ст-ца Луковская, СОТ "Садовод", квартал 7, участок 112	Моздокский	15:01:0305001:2144	0030010000000 Земли сельскохозяйственного назначения	Сад-огород	13	13.011	600	53,04	31 824,00
14009	Республика Северная Осетия-Алания, р-н Моздокский, ст. Луковская, СОТ "Садовод", квартал 7, участок № 113	Моздокский	15:01:0305001:2145	0030010000000 Земли сельскохозяйственного назначения	Ведение садоводства	13	13.021	600	206,19	123 714,00
14010	Республика Северная Осетия-Алания, р-н Моздокский, ст. Луковская. СОТ "Садовод". квартал 7. участок № 114	Моздокский	15:01:0305001:2146	0030010000000 Земли сельскохозяйственного назначения	"Ведение садоводства", осуществление отдыха и (или) выращивания гражданами для собственных нужд сельскохозяйственных культур; размещение для собственных нужд садовых домов, жилых домов, хозяйственных построек и гаражей	13	13.021	600	206,19	123 714,00
14011	Республика Северная Осетия-Алания, р-н Моздокский, ст-ца Луковская, СОТ "Садовод", квартал 7, участок № 115	Моздокский	15:01:0305001:2147	0030010000000 Земли сельскохозяйственного назначения	«Ведение садоводства», осуществление отдыха и (или) выращивания гражданами для собственных нужд сельскохозяйственных культур; размещение для собственных нужд садовых домов, жилых домов, хозяйственных построек и гаражей»	13	13.021	600	206,19	123 714,00
14012	Республика Северная Осетия-Алания, р-н Моздокский, ст. Луковская. СНТ "Садовод". Квартал 7, участок № 116	Моздокский	15:01:0305001:2148	0030010000000 Земли сельскохозяйственного назначения	«Ведение садоводства», осуществление отдыха и (или) выращивания гражданами для собственных нужд сельскохозяйственных культур; размещение для собственных нужд садовых домов, жилых домов, хозяйственных построек и гаражей»	13	13.021	600	206,19	123 714,00
14013	Республика Северная Осетия-Алания, р-н Моздокский, ст-ца Луковская, СОТ "Садовод", Квартал 7, участок № 117	Моздокский	15:01:0305001:2149	0030010000000 Земли сельскохозяйственного назначения	«Ведение садоводства», осуществление отдыха и (или) выращивания гражданами для собственных нужд сельскохозяйственных культур; размещение для собственных нужд садовых домов, жилых домов, хозяйственных построек и гаражей»	13	13.021	600	206,19	123 714,00
14014	Республика Северная Осетия-Алания, р-н Моздокский, ст.Луковская, СОТ "Садовод", квартал 1, участок №369	Моздокский	15:01:0305001:215	0030010000000 Земли сельскохозяйственного назначения	Сад-огород	13	13.011	600	53,04	31 824,00
14015	Республика Северная Осетия-Алания, р-н Моздокский, ст-ца Луковская, СОТ "Садовод", Квартал 7, участок № 118	Моздокский	15:01:0305001:2150	0030010000000 Земли сельскохозяйственного назначения	"Ведение садоводства", осуществление отдыха и (или) выращивания гражданами для собственных нужд сельскохозяйственных культур; размещение для собственных нужд садового дома, жилого дома, хозяйственных построек и гаражей	13	13.021	600	206,19	123 714,00
14016	Республика Северная Осетия-Алания, р-н Моздокский, ст-ца Луковская, СОТ "Садовод", Квартал 7, участок № 119	Моздокский	15:01:0305001:2151	0030010000000 Земли сельскохозяйственного назначения	"Ведение садоводства". осуществление отдыха и (или) выращивания гражданами для собственных нужд сельскохозяйственных культур; размещение для собственных нужд садового дома, жилого дома, хозяйственных построек и гаражей.	13	13.021	600	206,19	123 714,00
14017	Республика Северная Осетия-Алания, р-н Моздокский, ст-ца Луковская, СОТ "Садовод", Квартал 7, участок № 120	Моздокский	15:01:0305001:2152	0030010000000 Земли сельскохозяйственного назначения	Ведение садоводства	13	13.021	600	206,19	123 714,00

№ пп	Местоположение ЗУ	Район	Кадастровый номер ЗУ	Категория земель	Разрешенное использование по документу	Код вида разрешенного использования (в соответствии с классификатором видов разрешенного использования земельных участков)	Вид использования объектов недвижимости	Площадь	УПКС	КС
14018	Республика Северная Осетия-Алания, р-н Моздокский, ст-ца Луковская, СОТ "Садовод", Квартал 7, участок № 121	Моздокский	15:01:0305001:2153	003001000000 Земли сельскохозяйственного назначения	Ведение садоводства, осуществление отдыха и (или) выращивания гражданами для собственных нужд сельскохозяйственных культур; размещение для собственных нужд садовых домов, жилых домов, хозяйственных построек и гаражей	13	13.021	600	206,19	123 714,00
14019	Республика Северная Осетия-Алания, р-н Моздокский, ст-ца Луковская, СОТ "Садовод", Квартал 7, участок № 122	Моздокский	15:01:0305001:2154	003001000000 Земли сельскохозяйственного назначения	Ведение садоводства, осуществление отдыха и (или) выращивания гражданами для собственных нужд сельскохозяйственных культур; размещение для собственных нужд садовых домов, жилых домов, хозяйственных построек и гаражей	13	13.021	600	206,19	123 714,00
14020	Республика Северная Осетия-Алания, р-н Моздокский, ст-ца Луковская, СОТ "Садовод", Квартал 7, участок № 123	Моздокский	15:01:0305001:2155	003001000000 Земли сельскохозяйственного назначения	Ведение садоводства, осуществление отдыха и (или) выращивания гражданами для собственных нужд сельскохозяйственных культур; размещение для собственных нужд садовых домов, жилых домов, хозяйственных построек и гаражей	13	13.021	600	206,19	123 714,00
14021	Республика Северная Осетия-Алания, р-н Моздокский, ст-ца Луковская, СОТ "Садовод", квартал 7, участок № 124	Моздокский	15:01:0305001:2156	003001000000 Земли сельскохозяйственного назначения	«Ведение садоводства». осуществление отдыха и (или) выращивания гражданами для собственных нужд сельскохозяйственных культур; размещение для собственных нужд садовых домов, жилых домов, хозяйственных построек и гаражей	13	13.021	600	206,19	123 714,00
14022	Российская Федерация, Республика Северная Осетия-Алания, р-н Моздокский, ст-ца Луковская, СОТ "Садовод", квартал 7, участок 125	Моздокский	15:01:0305001:2157	003001000000 Земли сельскохозяйственного назначения	Сад-огород	13	13.011	600	53,04	31 824,00
14023	Республика Северная Осетия-Алания, р-н Моздокский, ст-ца Луковская, СОТ "Садовод", Квартал 7, участок № 126	Моздокский	15:01:0305001:2158	003001000000 Земли сельскохозяйственного назначения	Сад-огород	13	13.011	600	53,04	31 824,00
14024	Республика Северная Осетия-Алания, р-н Моздокский, ст-ца Луковская, садоводческое некоммерческое объединение "Садовод", квартал 7, участок № 127	Моздокский	15:01:0305001:2159	003001000000 Земли сельскохозяйственного назначения	Сад-огород	13	13.011	600	53,04	31 824,00
14025	Республика Северная Осетия-Алания, р-н Моздокский, ст.Луковская, СОТ "Садовод", квартал 1, участок №370	Моздокский	15:01:0305001:216	003001000000 Земли сельскохозяйственного назначения	Сад-огород	13	13.011	600	53,04	31 824,00
14026	Республика Северная Осетия-Алания, р-н Моздокский, ст-ца Луковская, СОТ "Садовод", Квартал 7, участок № 128	Моздокский	15:01:0305001:2160	003001000000 Земли сельскохозяйственного назначения	Сад-огород	13	13.011	600	53,04	31 824,00
14027	Республика Северная Осетия-Алания, р-н Моздокский, ст. Луковская, СОТ "Садовод", Квартал 7, участок № 129	Моздокский	15:01:0305001:2161	003001000000 Земли сельскохозяйственного назначения	Ведение садоводства	13	13.021	600	206,19	123 714,00
14028	Республика Северная Осетия-Алания, р-н Моздокский, ст. Луковская, СОТ "Садовод", Квартал 7, участок № 130	Моздокский	15:01:0305001:2162	003001000000 Земли сельскохозяйственного назначения	Ведение садоводства	13	13.021	600	206,19	123 714,00
14029	Республика Северная Осетия-Алания, р-н Моздокский, ст. Луковская, СОТ "Садовод", квартал 7, участок № 131	Моздокский	15:01:0305001:2163	003001000000 Земли сельскохозяйственного назначения	Садоводство	13	13.021	600	206,19	123 714,00
14030	Республика Северная Осетия-Алания, р-н Моздокский, ст-ца Луковская, СОТ "Садовод", Квартал 7, участок № 132	Моздокский	15:01:0305001:2164	003001000000 Земли сельскохозяйственного назначения	Ведение садоводства	13	13.021	600	206,19	123 714,00
14031	Республика Северная Осетия-Алания, р-н Моздокский, ст-ца Луковская, СОТ "Садовод", квартал 7, участок 133	Моздокский	15:01:0305001:2165	003001000000 Земли сельскохозяйственного назначения	Ведение садоводства, осуществление отдыха и (или) выращивания гражданами для собственных нужд сельскохозяйственных культур; размещение для собственных нужд садовых домов, жилых домов, хозяйственных построек и гаражей	13	13.021	600	206,19	123 714,00
14032	Республика Северная Осетия-Алания, р-н Моздокский, ст-ца Луковская, СОТ "Садовод", Квартал 7, участок № 134	Моздокский	15:01:0305001:2166	003001000000 Земли сельскохозяйственного назначения	Сад-огород	13	13.011	600	53,04	31 824,00
14033	Республика Северная Осетия-Алания, р-н Моздокский, ст-ца Луковская, СОТ "Садовод", Квартал 7, участок № 135	Моздокский	15:01:0305001:2167	003001000000 Земли сельскохозяйственного назначения	Сад-огород	13	13.011	600	53,04	31 824,00
14034	Республика Северная Осетия-Алания, р-н Моздокский, ст. Луковская, СОТ "Садовод", Квартал 7, участок № 136	Моздокский	15:01:0305001:2168	003001000000 Земли сельскохозяйственного назначения	Земельные участки, находящиеся в составе дачных, садоводческих и огороднических объединений (земельный участок, предназначенный для ведения садоводства и огородничества)	13	13.021	600	206,19	123 714,00
14035	Республика Северная Осетия-Алания, р-н Моздокский, ст. Луковская, СОТ "Садовод", Квартал 7, участок № 137	Моздокский	15:01:0305001:2169	003001000000 Земли сельскохозяйственного назначения	земельные участки, находящиеся в составе дачных , садоводческих и огороднических объединений (земельный участок, предназначенный для ведения садоводства и огородничества)	13	13.021	600	206,19	123 714,00
14036	Республика Северная Осетия-Алания, р-н Моздокский, ст.Луковская, СОТ "Садовод", квартал 1, участок №371	Моздокский	15:01:0305001:217	003001000000 Земли сельскохозяйственного назначения	Сад-огород	13	13.011	600	53,04	31 824,00
14037	Республика Северная Осетия-Алания, р-н Моздокский, ст. Луковская, СОТ "Садовод", Квартал 7, участок № 138	Моздокский	15:01:0305001:2170	003001000000 Земли сельскохозяйственного назначения	Земельные участки, находящиеся в составе дачных, садоводческих и огороднических объединений (земельный участок, предназначенный для ведения садоводства и огородничества)	13	13.021	600	206,19	123 714,00
14038	Республика Северная Осетия-Алания, р-н Моздокский, ст-ца Луковская, СОТ "Садовод", Квартал 7, участок № 139	Моздокский	15:01:0305001:2171	003001000000 Земли сельскохозяйственного назначения	Сад-огород	13	13.011	840	53,04	44 553,60

№ пп	Местоположение ЗУ	Район	Кадастровый номер ЗУ	Категория земель	Разрешенное использование по документу	Код вида разрешенного использования (в соответствии с классификатором видов разрешенного использования земельных участков)	Вид использования объектов недвижимости	Площадь	УПКС	КС
14039	Республика Северная Осетия-Алания, р-н Моздокский, ст. Луковская. СОТ "Садовод". Квартал 7, участок № 140	Моздокский	15:01:0305001:2172	0030010000000 Земли сельскохозяйственного назначения	земельные участки, находящиеся в составе дачных, садоводческих и огороднических объединений (земельный участок, предназначенный для ведения садоводства и огородничества)	13	13.021	600	206,19	123 714,00
14040	Республика Северная Осетия-Алания, р-н Моздокский, ст. Луковская, СОТ "Садовод", Квартал 7, участок № 141	Моздокский	15:01:0305001:2173	0030010000000 Земли сельскохозяйственного назначения	Земельные участки, находящиеся в составе дачных, садоводческих и огороднических объединений (земельный участок, предназначенный для ведения садоводства и огородничества)	13	13.021	600	206,19	123 714,00
14041	Республика Северная Осетия-Алания, р-н Моздокский, садово-огородное некоммерческое товарищество "Садовод", участок 7/142	Моздокский	15:01:0305001:2174	0030010000000 Земли сельскохозяйственного назначения	Земельные участки, предназначенные для личного строительства, садоводства и огородничества (земельный участок, предназначенный для ведения садоводства и огородничества)	13	13.021	606	206,19	124 951,14
14042	Республика Северная Осетия-Алания, р-н Моздокский, ст. Луковская. СОТ "Садовод". Квартал 7, участок № 143	Моздокский	15:01:0305001:2175	0030010000000 Земли сельскохозяйственного назначения	Садоводство	13	13.021	600	206,19	123 714,00
14043	Республика Северная Осетия-Алания, р-н Моздокский, ст-ца Луковская. СОТ "Садовод". Квартал 7, участок № 144	Моздокский	15:01:0305001:2176	0030010000000 Земли сельскохозяйственного назначения	Сад-огород	13	13.011	600	53,04	31 824,00
14044	Республика Северная Осетия-Алания, р-н Моздокский, ст-ца Луковская. СОТ "Садовод". Квартал 7, участок № 145	Моздокский	15:01:0305001:2177	0030010000000 Земли сельскохозяйственного назначения	Сад-огород	13	13.011	600	53,04	31 824,00
14045	Республика Северная Осетия-Алания, р-н Моздокский, ст-ца Луковская, СОТ "Садовод", Квартал 7, участок № 146	Моздокский	15:01:0305001:2178	0030010000000 Земли сельскохозяйственного назначения	"Ведение садоводства", осуществление отдыха и (или) выращивания гражданами для собственных нужд сельскохозяйственных культур; размещение для собственных нужд садовых домов, жилых домов, хозяйственных построек и гаражей	13	13.021	600	206,19	123 714,00
14046	Республика Северная Осетия-Алания, Моздокский район, ст Луковская. СОТ "Садовод". квартал 7. участок № 147	Моздокский	15:01:0305001:2179	0030010000000 Земли сельскохозяйственного назначения	"Ведение садоводства". осуществление отдыха и (или) выращивания гражданами для собственных нужд сельскохозяйственных культур; размещение для собственных нужд садовых домов. жилых домов. хозяйственных построек и гаражей	13	13.021	600	206,19	123 714,00
14047	Республика Северная Осетия-Алания, р-н Моздокский, ст.Луковская, СОТ "Садовод", квартал 1, участок №372	Моздокский	15:01:0305001:218	0030010000000 Земли сельскохозяйственного назначения	"Ведение садоводства", осуществление отдыха и (или) выращивания гражданами для собственных нужд сельскохозяйственных культур; размещение для собственных нужд садовых домов, жилых домов, хозяйственных построек и гаражей"	13	13.021	600	206,19	123 714,00
14048	Республика Северная Осетия-Алания, р-н Моздокский. ст. Луковская, СОТ "Садовод", Квартал 7. участок № 148	Моздокский	15:01:0305001:2180	0030010000000 Земли сельскохозяйственного назначения	Земельные участки, находящиеся в составе дачных, садоводческих и огороднических объединений (земельный участок, предназначенный для ведения садоводства и огородничества)	13	13.021	600	206,19	123 714,00
14049	Республика Северная Осетия-Алания, р-н Моздокский, ст. Луковская. СОТ "Садовод". Квартал 7, участок № 149	Моздокский	15:01:0305001:2181	0030010000000 Земли сельскохозяйственного назначения	Земельные участки, находящиеся в составе дачных, садоводческих и огороднических объединений (земельный участок, предназначенный для ведения садоводства и огородничества)	13	13.021	675	206,19	139 178,25
14050	Республика Северная Осетия-Алания, р-н Моздокский, ст-ца Луковская. СОТ "Садовод". Квартал 7, участок № 150	Моздокский	15:01:0305001:2182	0030010000000 Земли сельскохозяйственного назначения	Сад-огород	13	13.011	840	53,04	44 553,60
14051	Республика Северная Осетия-Алания, р-н Моздокский, ст. Луковская. СОТ "Садовод". Квартал 7, участок № 151	Моздокский	15:01:0305001:2183	0030010000000 Земли сельскохозяйственного назначения	Земельные участки, находящиеся в составе дачных, садоводческих и огороднических объединений (земельный участок, предназначенный для ведения садоводства и огородничества)	13	13.021	600	206,19	123 714,00
14052	Республика Северная Осетия-Алания, р-н Моздокский, ст-ца Луковская, СОТ "Садовод", Квартал 7. участок № 152	Моздокский	15:01:0305001:2184	0030010000000 Земли сельскохозяйственного назначения	земельные участки, находящиеся в составе дачных, садоводческих и огороднических объединений (земельный участок, предназначенный для ведения садоводства и огородничества)	13	13.021	600	206,19	123 714,00
14053	Республика Северная Осетия-Алания, р-н Моздокский. ст. Луковская, СОТ "Садовод", квартал 7, участок № 153	Моздокский	15:01:0305001:2185	0030010000000 Земли сельскохозяйственного назначения	Садоводство	13	13.021	609	206,19	125 569,71
14054	Республика Северная Осетия-Алания, р-н Моздокский, ст. Луковская. СОТ "Садовод". Квартал 7, участок № 154	Моздокский	15:01:0305001:2186	0030010000000 Земли сельскохозяйственного назначения	Садоводство	13	13.021	608	206,19	125 363,52
14055	Республика Северная Осетия-Алания, р-н Моздокский, ст-ца Луковская, СОТ "Садовод", Квартал 7. участок № 155	Моздокский	15:01:0305001:2187	0030010000000 Земли сельскохозяйственного назначения	Земельные участки, находящиеся в составе дачных, садоводческих и огороднических объединений (использование земельного участка с целью ведения садоводства и огородничества)	13	13.021	601	206,19	123 920,19

№ пп	Местоположение ЗУ	Район	Кадастровый номер ЗУ	Категория земель	Разрешенное использование по документу	Код вида разрешенного использования (в соответствии с классификатором видов разрешенного использования земельных участков)	Вид использования объектов недвижимости	Площадь	УПКС	КС
14056	Республика Северная Осетия-Алания, р-н Моздокский, ст-ца Луковская, СОТ "Садовод", Квартал 7, участок № 156	Моздокский	15:01:0305001:2188	003001000000 Земли сельскохозяйственного назначения	Сад-огород	13	13.011	600	53,04	31 824,00
14057	Республика Северная Осетия-Алания, р-н Моздокский, ст-ца Луковская, СОТ "Садовод", Квартал 7, участок № 157	Моздокский	15:01:0305001:2189	003001000000 Земли сельскохозяйственного назначения	Сад-огород	13	13.011	600	53,04	31 824,00
14058	Республика Северная Осетия-Алания, р-н Моздокский, ст.Луковская, СОТ "Садовод", квартал 1, участок №373	Моздокский	15.01:0305001.219	003001000000 Земли сельскохозяйственного назначения	Сад-огород	13	13.011	600	53,04	31 824,00
14059	Республика Северная Осетия-Алания, р-н Моздокский, ст-ца Луковская, СОТ "Садовод", Квартал 7, участок № 158	Моздокский	15:01:0305001.2190	003001000000 Земли сельскохозяйственного назначения	Сад-огород	13	13.011	600	53,04	31 824,00
14060	Республика Северная Осетия-Алания, р-н Моздокский, ст. Луковская, СОТ "Садовод", Квартал 7, участок № 159	Моздокский	15:01:0305001:2191	003001000000 Земли сельскохозяйственного назначения	Земельные участки, находящиеся в составе дачных, садоводческих и огороднических объединений (земельный участок, предназначенный для ведения садоводства и огородничества)	13	13.021	600	206,19	123 714,00
14061	Республика Северная Осетия-Алания, р-н Моздокский, ст. Луковская, СОТ "Садовод", Квартал 7, участок № 160	Моздокский	15:01:0305001.2192	003001000000 Земли сельскохозяйственного назначения	земельные участки, находящиеся в составе дачных, садоводческих и огороднических объединений (земельный участок, предназначенный для ведения садоводства и огородничества)	13	13.021	600	206,19	123 714,00
14062	Республика Северная Осетия-Алания, р-н Моздокский, СОТ "Садовод", участок № 7/161	Моздокский	15:01:0305001:2193	003001000000 Земли сельскохозяйственного назначения	Земельные участки, предназначенные для дачного строительства, садоводства и огородничества (земельный участок, предназначенный для ведения садоводства и огородничества)	13	13.021	884	206,19	182 271,96
14063	Республика Северная Осетия-Алания, р-н Моздокский, СОТ "Садовод", участок № 7/162	Моздокский	15:01:0305001.2194	003001000000 Земли сельскохозяйственного назначения	Земельные участки, предназначенные для дачного строительства, садоводства и огородничества (земельный участок, предназначенный для ведения садоводства и огородничества)	13	13.021	628	206,19	129 487,32
14064	Республика Северная Осетия-Алания, р-н Моздокский, ст-ца Луковская, СОТ "Садовод", Квартал 7, участок № 163	Моздокский	15:01:0305001:2195	003001000000 Земли сельскохозяйственного назначения	Сад-огород	13	13.011	600	53,04	31 824,00
14065	Северная Осетия - Алания респ, р-н Моздокский, Садово-огородное некоммерческое товарищество "Садовод", участок № 7/164	Моздокский	15:01:0305001:2196	003001000000 Земли сельскохозяйственного назначения	Земельные участки, предназначенные для дачного строительства, садоводства и огородничества (земельный участок, предназначенный для ведения садоводства и огородничества)	13	13.021	600	206,19	123 714,00
14066	Республика Северная Осетия-Алания, р-н Моздокский, ст-ца Луковская, СОТ "Садовод", Квартал 7, участок № 165	Моздокский	15:01:0305001.2197	003001000000 Земли сельскохозяйственного назначения	Ведение садоводства	13	13.021	600	206,19	123 714,00
14067	Республика Северная Осетия-Алания, р-н Моздокский, ст-ца Луковская, СОТ "Садовод", Квартал 7, участок № 166	Моздокский	15:01:0305001:2198	003001000000 Земли сельскохозяйственного назначения	«Ведение садоводства», осуществление отдыха и (или) выращивания гражданами для собственных нужд сельскохозяйственных культур; размещение для собственных нужд садовых домов, жилых домов, хозяйственных построек и гаражей.	13	13.021	600	206,19	123 714,00
14068	Республика Северная Осетия-Алания, р-н Моздокский, ст-ца Луковская, СОТ "Садовод", Квартал 7, участок № 167	Моздокский	15:01:0305001.2199	003001000000 Земли сельскохозяйственного назначения	Ведение садоводства, осуществление отдыха и (или) выращивания гражданами для собственных нужд сельскохозяйственных культур; размещение для собственных нужд садовых домов, жилых домов, хозяйственных построек и гаражей	13	13.021	600	206,19	123 714,00
14069	Республика Северная Осетия-Алания, р-н Моздокский, ст.Луковская, СОТ "Садовод", квартал 1, участок №184	Моздокский	15:01:0305001:22	003001000000 Земли сельскохозяйственного назначения	Сад-огород	13	13.011	600	53,04	31 824,00
14070	Республика Северная Осетия-Алания, р-н Моздокский, ст.Луковская, СОТ "Садовод", квартал 1, участок №374	Моздокский	15:01:0305001:220	003001000000 Земли сельскохозяйственного назначения	Сад-огород	13	13.011	600	53,04	31 824,00
14071	Республика Северная Осетия-Алания, р-н Моздокский, ст. Луковская, СОТ "Садовод", Квартал 7, участок № 168	Моздокский	15:01:0305001.2200	003001000000 Земли сельскохозяйственного назначения	Ведение садоводства	13	13.021	600	206,19	123 714,00
14072	Республика Северная Осетия-Алания, р-н Моздокский, ст. Луковская, СОТ "Садовод", квартал 7, участок № 169	Моздокский	15:01:0305001.2201	003001000000 Земли сельскохозяйственного назначения	Ведение садоводства	13	13.021	600	206,19	123 714,00
14073	Республика Северная Осетия-Алания, р-н Моздокский, ст. Луковская, СОТ "Садовод", квартал 7, участок № 170	Моздокский	15:01:0305001:2202	003001000000 Земли сельскохозяйственного назначения	Ведение садоводства	13	13.021	587	206,19	121 033,53
14074	Республика Северная Осетия-Алания, р-н Моздокский, ст. Луковская, СОТ "Садовод", Квартал 7, участок № 171	Моздокский	15:01:0305001:2203	003001000000 Земли сельскохозяйственного назначения	Ведение садоводства	13	13.021	889	206,19	183 302,91
14075	Российская Федерация, Республика Северная Осетия-Алания, р-н Моздокский, ст-ца Луковская, СОТ "Садовод", Квартал 7, участок 172	Моздокский	15:01:0305001.2204	003001000000 Земли сельскохозяйственного назначения	Ведение садоводства	13	13.021	600	206,19	123 714,00
14076	Республика Северная Осетия-Алания, р-н Моздокский, ст. Луковская, СОТ "Садовод", квартал 7, участок № 173	Моздокский	15:01:0305001.2205	003001000000 Земли сельскохозяйственного назначения	Ведение садоводства	13	13.021	601	206,19	123 920,19
14077	Республика Северная Осетия-Алания, р-н Моздокский, ст-ца Луковская, СОТ "Садовод", Квартал 7, участок № 174	Моздокский	15:01:0305001:2206	003001000000 Земли сельскохозяйственного назначения	Ведение садоводства, осуществление отдыха и (или) выращивания гражданами для собственных нужд сельскохозяйственных культур; размещение для собственных нужд садовых домов, жилых домов, хозяйственных построек и гаражей.	13	13.021	600	206,19	123 714,00

№ пп	Местоположение ЗУ	Район	Кадастровый номер ЗУ	Категория земель	Разрешенное использование по документу	Код вида разрешенного использования (в соответствии с классификатором видов разрешенного использования земельных участков)	Вид использования объектов недвижимости	Площадь	УПКС	КС
14078	Республика Северная Осетия-Алания, р-н Моздокский, ст-ца Луковская, СОТ "Садовод", Квартал 7, участок № 175	Моздокский	15:01:0305001:2207	003001000000 Земли сельскохозяйственного назначения	Ведение садоводства, осуществление отдыха и (или) выращивания гражданами для собственных нужд сельскохозяйственных культур; размещение для собственных нужд садовых домов, жилых домов, хозяйственных построек и гаражей	13	13.021	600	206,19	123 714,00
14079	Республика Северная Осетия-Алания, р-н Моздокский, ст-ца Луковская, СОТ "Садовод", Квартал 7, участок № 176	Моздокский	15:01:0305001:2208	003001000000 Земли сельскохозяйственного назначения	Ведение садоводства	13	13.021	600	206,19	123 714,00
14080	Республика Северная Осетия-Алания, р-н Моздокский, ст-ца Луковская, СОТ "Садовод", Квартал 7, участок № 177	Моздокский	15:01:0305001:2209	003001000000 Земли сельскохозяйственного назначения	Ведение садоводства	13	13.021	600	206,19	123 714,00
14081	Республика Северная Осетия-Алания, р-н Моздокский, ст.Луковская, СОТ "Садовод", квартал 1, участок №375	Моздокский	15:01:0305001:221	003001000000 Земли сельскохозяйственного назначения	Сад-огород	13	13.011	600	53,04	31 824,00
14082	Республика Северная Осетия-Алания, р-н Моздокский, ст. Луковская, СОТ "Садовод", квартал 7, участок № 178	Моздокский	15:01:0305001:2210	003001000000 Земли сельскохозяйственного назначения	Ведение садоводства, осуществление отдыха и (или) выращивания гражданами для собственных нужд сельскохозяйственных культур; размещение для собственных нужд садовых домов, жилых домов, хозяйственных построек и гаражей	13	13.021	600	206,19	123 714,00
14083	Республика Северная Осетия-Алания, р-н Моздокский, ст-ца Луковская, СОТ "Садовод", квартал 7, участок № 179	Моздокский	15:01:0305001:2211	003001000000 Земли сельскохозяйственного назначения	Ведение садоводства, осуществление отдыха и (или) выращивания гражданами для собственных нужд сельскохозяйственных культур; размещение для собственных нужд садовых домов, жилых домов, хозяйственных построек и гаражей	13	13.021	600	206,19	123 714,00
14084	Республика Северная Осетия-Алания, р-н Моздокский, ст. Луковская, СОТ "Садовод", квартал 7, участок 180	Моздокский	15:01:0305001:2212	003001000000 Земли сельскохозяйственного назначения	Садоводство	13	13.021	623	206,19	128 456,37
14085	Республика Северная Осетия-Алания, р-н Моздокский, ст-ца Луковская, СОТ "Садовод", Квартал 7, участок № 181	Моздокский	15:01:0305001:2213	003001000000 Земли сельскохозяйственного назначения	Сад-огород	13	13.011	600	53,04	31 824,00
14086	Республика Северная Осетия-Алания, р-н Моздокский, ст-ца Луковская, СОТ "Садовод", Квартал 7, участок № 182	Моздокский	15:01:0305001:2214	003001000000 Земли сельскохозяйственного назначения	Сад-огород	13	13.011	720	53,04	38 188,80
14087	Республика Северная Осетия-Алания, р-н Моздокский, ст-ца Луковская, СОТ "Садовод", квартал 7, участок 183	Моздокский	15:01:0305001:2215	003001000000 Земли сельскохозяйственного назначения	"Ведение садоводства". осуществление отдыха и (или) выращивания гражданами для собственных нужд сельскохозяйственных культур; размещение для собственных нужд садовых домов, жилых домов, хозяйственных построек и гаражей	13	13.021	600	206,19	123 714,00
14088	Республика Северная Осетия-Алания, Моздокский район, ст-ца Луковская, СОТ "Садовод", Квартал 7, участок № 184	Моздокский	15:01:0305001:2216	003001000000 Земли сельскохозяйственного назначения	"Ведение садоводства", осуществление отдыха и (или) выращивания гражданами для собственных нужд сельскохозяйственных культур; размещение для собственных нужд садовых домов, жилых домов, хозяйственных построек и гаражей	13	13.021	600	206,19	123 714,00
14089	Республика Северная Осетия-Алания, р-н Моздокский, ст. Луковская, СОТ "Садовод", квартал 7, участок 185	Моздокский	15:01:0305001:2217	003001000000 Земли сельскохозяйственного назначения	Сад-огород	13	13.011	600	53,04	31 824,00
14090	Республика Северная Осетия-Алания, р-н Моздокский, ст-ца Луковская, СОТ "Садовод", квартал 7, участок № 186	Моздокский	15:01:0305001:2218	003001000000 Земли сельскохозяйственного назначения	Ведение садоводства, осуществление отдыха и (или) выращивания гражданами для собственных нужд сельскохозяйственных культур; размещение для собственных нужд садовых домов, жилых домов, хозяйственных построек и гаражей	13	13.021	600	206,19	123 714,00
14091	Республика Северная Осетия-Алания, р-н Моздокский, ст. Луковская, СОТ "Садовод", Квартал 7, участок № 187	Моздокский	15:01:0305001:2219	003001000000 Земли сельскохозяйственного назначения	Ведение садоводства, осуществление отдыха и (или) выращивания гражданами для собственных нужд сельскохозяйственных культур; размещение для собственных нужд садовых домов, жилых домов, хозяйственных построек и гаражей	13	13.021	600	206,19	123 714,00
14092	Республика Северная Осетия-Алания, р-н Моздокский, ст.Луковская, СОТ "Садовод", квартал 1, участок №376	Моздокский	15:01:0305001:222	003001000000 Земли сельскохозяйственного назначения	Сад-огород	13	13.011	600	53,04	31 824,00
14093	Республика Северная Осетия-Алания, р-н Моздокский, ст. Луковская, СОТ "Садовод", квартал 7, участок 188	Моздокский	15:01:0305001:2220	003001000000 Земли сельскохозяйственного назначения	Садоводство	13	13.021	600	206,19	123 714,00
14094	РСО - Алания, Моздокский район, ст.Луковская, СОТ "Садовод", квартал 7, участок № 189	Моздокский	15:01:0305001:2221	003001000000 Земли сельскохозяйственного назначения	Садоводство	13	13.021	600	206,19	123 714,00
14095	Республика Северная Осетия-Алания, Моздокский район, ст-ца Луковская, СОТ "Садовод", Квартал 7, участок № 190	Моздокский	15:01:0305001:2222	003001000000 Земли сельскохозяйственного назначения	«Ведение садоводства», осуществление отдыха и (или) выращивания гражданами и для собственных нужд сельскохозяйственных культур; размещение для собственных нужд садовых домов, жилых домов, хозяйственных построек и гаражей»	13	13.021	600	206,19	123 714,00

№ пп	Местоположение ЗУ	Район	Кадастровый номер ЗУ	Категория земель	Разрешенное использование по документу	Код вида разрешенного использования (в соответствии с классификатором видов разрешенного использования земельных участков)	Вид использования объектов недвижимости	Площадь	УПКС	КС
14096	Республика Северная Осетия-Алания, р-н Моздокский, ст-ца Луковская, СОТ "Садовод", Квартал 7, участок № 191	Моздокский	15:01:0305001:2223	003001000000 Земли сельскохозяйственного назначения	«Ведение садоводства», осуществление отдыха и (или) выращивания гражданами для собственных нужд сельскохозяйственных культур; размещение для собственных нужд садового дома, жилого дома, хозяйственных построек и гаражей»	13	13.021	600	206,19	123 714,00
14097	Республика Северная Осетия-Алания, р-н Моздокский, ст-ца Луковская, СОТ "Садовод", Квартал 7, участок № 192	Моздокский	15:01:0305001:2224	003001000000 Земли сельскохозяйственного назначения	Сад-огород	13	13.011	600	53,04	31 824,00
14098	Республика Северная Осетия-Алания, р-н Моздокский, ст-ца Луковская, СОТ "Садовод", Квартал 7, участок № 193	Моздокский	15:01:0305001:2225	003001000000 Земли сельскохозяйственного назначения	Ведение садоводства, осуществление отдыха и (или) выращивания гражданами для собственных нужд сельскохозяйственных культур; размещение для собственных нужд садовых домов, жилых домов, хозяйственных построек и гаражей	13	13.021	600	206,19	123 714,00
14099	Республика Северная Осетия-Алания, р-н Моздокский, ст-ца Луковская, СОТ "Садовод", Квартал 7, участок № 194	Моздокский	15:01:0305001:2226	003001000000 Земли сельскохозяйственного назначения	Ведение садоводства, осуществление отдыха и (или) выращивания гражданами для собственных нужд сельскохозяйственных культур; размещение для собственных нужд садовых домов, жилых домов, хозяйственных построек и гаражей	13	13.021	600	206,19	123 714,00
14100	Республика Северная Осетия-Алания, р-н Моздокский, ст. Луковская, СОТ "Садовод", Квартал 7, участок 195	Моздокский	15:01:0305001:2227	003001000000 Земли сельскохозяйственного назначения	Ведение садоводства	13	13.021	600	206,19	123 714,00
14101	Российская Федерация, Республика Северная Осетия - Алания, муниципальный район Моздокский, сельское поселение Луковское, ст-ца Луковская, СНТ Садовод, квартал 7, участок 196	Моздокский	15:01:0305001:2228	003001000000 Земли сельскохозяйственного назначения	Сад-огород	13	13.011	600	53,04	31 824,00
14102	Республика Северная Осетия-Алания, р-н Моздокский, ст-ца Луковская, СОТ "Садовод", Квартал 7, участок № 197	Моздокский	15:01:0305001:2229	003001000000 Земли сельскохозяйственного назначения	Ведение садоводства, осуществление отдыха и (или) выращивания гражданами для собственных нужд сельскохозяйственных культур; размещение для собственных нужд садовых домов, жилых домов, хозяйственных построек и гаражей	13	13.021	600	206,19	123 714,00
14103	Республика Северная Осетия-Алания, р-н Моздокский, ст-ца Луковская, СОТ "Садовод", Квартал 7, участок № 198	Моздокский	15:01:0305001:2230	003001000000 Земли сельскохозяйственного назначения	Ведение садоводства	13	13.021	600	206,19	123 714,00
14104	Республика Северная Осетия-Алания, Моздокский район, ст. Луковская, СОТ "Садовод", квартал 7, участок 199	Моздокский	15:01:0305001:2231	003001000000 Земли сельскохозяйственного назначения	Ведение садоводства, осуществление отдыха и (или) выращивания гражданами для собственных нужд сельскохозяйственных культур; размещение для собственных нужд садового дома, жилого дома, указанного в описании вида разрешенного использования с кодом 2.1, хозяйственных построек и гаражей для собственных нужд	13	13.021	611	206,19	125 982,09
14105	Республика Северная Осетия-Алания, Моздокский район, ст. Луковская, СОТ "Садовод", квартал 7, участок 200	Моздокский	15:01:0305001:2232	003001000000 Земли сельскохозяйственного назначения	Ведение садоводства, осуществление отдыха и (или) выращивания гражданами для собственных нужд сельскохозяйственных культур; размещение для собственных нужд садового дома, жилого дома, указанного в описании вида разрешенного использования с кодом 2.1, хозяйственных построек и гаражей для собственных нужд	13	13.021	625	206,19	128 868,75
14106	Республика Северная Осетия-Алания, р-н Моздокский, ст-ца Луковская, СОТ "Садовод", Квартал 7, участок № 201	Моздокский	15:01:0305001:2233	003001000000 Земли сельскохозяйственного назначения	Ведение садоводства, осуществление отдыха и (или) выращивания гражданами для собственных нужд сельскохозяйственных культур; размещение для собственных нужд садового дома, жилого дома, указанного в описании вида разрешенного использования с кодом 2.1, хозяйственных построек и гаражей для собственных нужд	13	13.021	614	206,19	126 600,66
14107	Республика Северная Осетия-Алания, р-н Моздокский, ст-ца Луковская, СОТ "Садовод", Квартал 7, участок № 202	Моздокский	15:01:0305001:2234	003001000000 Земли сельскохозяйственного назначения	Сад-огород	13	13.011	600	53,04	31 824,00
14108	Республика Северная Осетия-Алания, р-н Моздокский, ст-ца Луковская, СОТ "Садовод", Квартал 7, участок № 203	Моздокский	15:01:0305001:2235	003001000000 Земли сельскохозяйственного назначения	Сад-огород	13	13.011	600	53,04	31 824,00
14109	Республика Северная Осетия-Алания, р-н Моздокский, ст-ца Луковская, СОТ "Садовод", Квартал 7, участок № 204	Моздокский	15:01:0305001:2236	003001000000 Земли сельскохозяйственного назначения	Ведение садоводства	13	13.021	600	206,19	123 714,00
14110	Республика Северная Осетия-Алания, р-н Моздокский, ст-ца Луковская, СОТ "Садовод", Квартал 7, участок № 205	Моздокский	15:01:0305001:2237	003001000000 Земли сельскохозяйственного назначения	Ведение садоводства, осуществление отдыха и (или) выращивания гражданами для собственных нужд сельскохозяйственных культур; размещение для собственных нужд садовых домов, жилых домов, хозяйственных построек и гаражей	13	13.021	600	206,19	123 714,00

№ пп	Местоположение ЗУ	Район	Кадастровый номер ЗУ	Категория земель	Разрешенное использование по документу	Код вида разрешенного использования (в соответствии с классификатором видов разрешенного использования земельных участков)	Вид использования объектов недвижимости	Площадь	УПКС	КС
14111	Республика Северная Осетия-Алания, р-н Моздокский, ст. Луковская. СОТ "Садовод". квартал 7. участок № 206	Моздокский	15:01:0305001:2238	003001000000 Земли сельскохозяйственного назначения	Ведение садоводства, осуществление отдыха и (или) выращивания гражданами для собственных нужд сельскохозяйственных культур размещение для собственных нужд садовых домов. жилых домов, хозяйственных построек и гаражей	13	13.021	600	206,19	123 714,00
14112	Республика Северная Осетия-Алания, р-н Моздокский, ст-ца Луковская, ул Степная, СОТ "Садовод". Квартал 7. участок № 207	Моздокский	15:01:0305001:2239	003001000000 Земли сельскохозяйственного назначения	Сад-огород	13	13.011	600	53,04	31 824,00
14113	Республика Северная Осетия-Алания, р-н Моздокский, ст.Луковская, СОТ "Садовод". квартал 1. участок №378	Моздокский	15:01:0305001:224	003001000000 Земли сельскохозяйственного назначения	Сад-огород	13	13.011	600	53,04	31 824,00
14114	Республика Северная Осетия-Алания, р-н Моздокский, ст. Луковская, СОТ "Садовод", Квартал 7. участок № 208	Моздокский	15:01:0305001:2240	003001000000 Земли сельскохозяйственного назначения	Сад-огород	13	13.011	600	53,04	31 824,00
14115	Республика Северная Осетия-Алания, р-н Моздокский, ст. Луковская. СОТ "Садовод". Квартал 7, участок № 209	Моздокский	15:01:0305001:2241	003001000000 Земли сельскохозяйственного назначения	Сад-огород	13	13.011	600	53,04	31 824,00
14116	Российская Федерация, Республика Северная Осетия-Алания, р-н Моздокский, ст-ца Луковская, СОТ "Садовод". квартал 7. участок 210	Моздокский	15:01:0305001:2242	003001000000 Земли сельскохозяйственного назначения	«Ведение садоводства», осуществление отдыха и (или) выращивания гражданами для собственных нужд сельскохозяйственных культур, размещение для собственных нужд садового дома. жилого дома. хозяйственных построек и гаражей	13	13.021	600	206,19	123 714,00
14117	Республика Северная Осетия-Алания, р-н Моздокский, ст-ца Луковская, СОТ "Садовод", квартал 7, участок 211.	Моздокский	15:01:0305001:2243	003001000000 Земли сельскохозяйственного назначения	«Ведение садоводства», осуществление отдыха и (или) выращивания гражданами для собственных нужд сельскохозяйственных культур размещение для собственных нужд садовых домов. жилых домов, хозяйственных построек и гаражей	13	13.021	600	206,19	123 714,00
14118	Республика Северная Осетия-Алания, р-н Моздокский, ст. Луковская. СОТ "Садовод". Квартал 7, участок № 212	Моздокский	15:01:0305001:2244	003001000000 Земли сельскохозяйственного назначения	Сад-огород	13	13.011	600	53,04	31 824,00
14119	Республика Северная Осетия-Алания, р-н Моздокский, ст-ца Луковская, СОТ "Садовод". Квартал 7, участок № 213	Моздокский	15:01:0305001:2245	003001000000 Земли сельскохозяйственного назначения	Сад-огород	13	13.011	600	53,04	31 824,00
14120	Республика Северная Осетия-Алания, р-н Моздокский, ст-ца Луковская, СОТ "Садовод". Квартал 7, участок № 214	Моздокский	15:01:0305001:2246	003001000000 Земли сельскохозяйственного назначения	Ведение садоводства	13	13.021	600	206,19	123 714,00
14121	Республика Северная Осетия-Алания, р-н Моздокский, ст. Луковская. СОТ "Садовод". квартал 7. участок № 215	Моздокский	15:01:0305001:2247	003001000000 Земли сельскохозяйственного назначения	Ведение садоводства	13	13.021	600	206,19	123 714,00
14122	Республика Северная Осетия-Алания, р-н Моздокский, ст. Луковская. СОТ "Садовод". Квартал 7, участок № 216	Моздокский	15:01:0305001:2248	003001000000 Земли сельскохозяйственного назначения	Ведение садоводства	13	13.021	600	206,19	123 714,00
14123	Республика Северная Осетия-Алания, р-н Моздокский, ст. Луковская, СОТ "Садовод", квартал 7, участок № 217	Моздокский	15:01:0305001:2249	003001000000 Земли сельскохозяйственного назначения	Садоводство	13	13.021	600	206,19	123 714,00
14124	Республика Северная Осетия-Алания, р-н Моздокский, ст.Луковская. СОТ "Садовод". квартал 1. участок №379	Моздокский	15:01:0305001:225	003001000000 Земли сельскохозяйственного назначения	Сад-огород	13	13.011	600	53,04	31 824,00
14125	Республика Северная Осетия-Алания, Моздокский район. ст. Луковская, СОТ "Садовод", квартал 7, участок 218	Моздокский	15:01:0305001:2250	003001000000 Земли сельскохозяйственного назначения	«Ведение садоводства», осуществление отдыха и (или) выращивания гражданами для собственных нужд сельскохозяйственных культур размещение для собственных нужд садового дома. жилого дома, хозяйственных построек и гаражей»	13	13.021	600	206,19	123 714,00
14126	Республика Северная Осетия-Алания, р-н Моздокский, ст-ца Луковская, СОТ "Садовод". Квартал 7, участок № 219	Моздокский	15:01:0305001:2251	003001000000 Земли сельскохозяйственного назначения	"Ведение садоводства". осуществление отдыха и (или) выращивания гражданами для собственных нужд сельскохозяйственных культур, размещение для собственных нужд садовых домов. жилых домов. хозяйственных построек и гаражей"	13	13.021	600	206,19	123 714,00
14127	Республика Северная Осетия-Алания, р-н Моздокский, ст-ца Луковская, СОТ "Садовод", Квартал 7. участок № 220	Моздокский	15:01:0305001:2252	003001000000 Земли сельскохозяйственного назначения	"Ведение садоводства", осуществление отдыха и (или) выращивания гражданами для собственных нужд сельскохозяйственных культур размещение для собственных нужд садовых домов, жилых домов, хозяйственных построек и гаражей	13	13.021	600	206,19	123 714,00
14128	Республика Северная Осетия-Алания, Моздокский район, ст Луковская, СОТ "Садовод". квартал 7. участок 221	Моздокский	15:01:0305001:2253	003001000000 Земли сельскохозяйственного назначения	Сад-огород	13	13.011	600	53,04	31 824,00
14129	Республика Северная Осетия-Алания, р-н Моздокский, ст-ца Луковская, СОТ "Садовод". Квартал 7, участок № 222	Моздокский	15:01:0305001:2254	003001000000 Земли сельскохозяйственного назначения	Ведение садоводства, осуществление отдыха и (или) выращивания гражданами для собственных нужд сельскохозяйственных культур размещение для собственных нужд садовых домов. жилых домов, хозяйственных построек и гаражей	13	13.021	600	206,19	123 714,00

№ пп	Местоположение ЗУ	Район	Кадастровый номер ЗУ	Категория земель	Разрешенное использование по документу	Код вида разрешенного использования (в соответствии с классификатором видов разрешенного использования земельных участков)	Вид использования объектов недвижимости	Площадь	УПКС	КС
14130	Республика Северная Осетия-Алания, р-н Моздокский, ст-ца Луковская, СОТ "Садовод", Квартал 7, участок № 223	Моздокский	15:01:0305001:2255	003001000000 Земли сельскохозяйственного назначения	«Ведение садоводства», осуществление деятельности, связанной с выращиванием ягодных, овощных, бахчевых или сельскохозяйственных культур, картофеля; размещение садового дома, предназначенного для отдыха и не подлежащего разделу на квартиры; размещение хозяйственных строений и сооружений	13	13.021	600	206,19	123 714,00
14131	Республика Северная Осетия-Алания, р-н Моздокский, ст-ца Луковская, СОТ "Садовод", Квартал 7, участок № 224	Моздокский	15:01:0305001:2256	003001000000 Земли сельскохозяйственного назначения	Ведение садоводства, осуществление отдыха и (или) выращивания гражданами для собственных нужд сельскохозяйственных культур; размещение для собственных нужд садовых домов, жилых домов, хозяйственных построек и гаражей	13	13.021	600	206,19	123 714,00
14132	Республика Северная Осетия-Алания, р-н Моздокский, ст-ца Луковская, СОТ "Садовод", Квартал 7, участок № 225	Моздокский	15:01:0305001:2257	003001000000 Земли сельскохозяйственного назначения	"Ведение садоводства", осуществление отдыха и (или) выращивание гражданами для собственных нужд сельскохозяйственных культур; размещение для собственных нужд садовых домов, жилых домов, хозяйственных построек и гаражей	13	13.021	600	206,19	123 714,00
14133	Республика Северная Осетия-Алания, р-н Моздокский, ст-ца Луковская, СОТ "Садовод", Квартал 7, участок № 226	Моздокский	15:01:0305001:2258	003001000000 Земли сельскохозяйственного назначения	"Ведение садоводства", осуществление отдыха и (или) выращивания гражданами для собственных нужд сельскохозяйственных культур; размещение для собственных нужд садовых домов, жилых домов, хозяйственных построек и гаражей"	13	13.021	600	206,19	123 714,00
14134	Республика Северная Осетия-Алания, р-н Моздокский, ст-ца Луковская, СОТ "Садовод", Квартал 7, участок № 227	Моздокский	15:01:0305001:2259	003001000000 Земли сельскохозяйственного назначения	"Ведение садоводства", осуществление отдыха и (или) выращивания гражданами для собственных нужд сельскохозяйственных культур; размещение для собственных нужд садового дома, жилого дома, хозяйственных построек и гаражей.	13	13.021	600	206,19	123 714,00
14135	Республика Северная Осетия-Алания, р-н Моздокский, ст.Луковская, СОТ "Садовод", квартал 1, участок №380	Моздокский	15:01:0305001:226	003001000000 Земли сельскохозяйственного назначения	Сад-огород	13	13.011	600	53,04	31 824,00
14136	Республика Северная Осетия-Алания, р-н Моздокский, ст-ца Луковская, СОТ "Садовод", Квартал 7, участок № 228	Моздокский	15:01:0305001:2260	003001000000 Земли сельскохозяйственного назначения	"Ведение садоводства", осуществление отдыха и (или) выращивания гражданами для собственных нужд сельскохозяйственных культур; размещение для собственных нужд садового дома, жилого дома, хозяйственных построек и гаражей.	13	13.021	600	206,19	123 714,00
14137	РСО - Алания, Моздокский район, ст. Луковская, СОТ "Садовод", квартал 7, участок № 229	Моздокский	15:01:0305001:2261	003001000000 Земли сельскохозяйственного назначения	Сад-огород	13	13.011	600	53,04	31 824,00
14138	Республика Северная Осетия-Алания, р-н Моздокский, ст. Луковская, СОТ "Садовод", Квартал 7, участок № 230	Моздокский	15:01:0305001:2262	003001000000 Земли сельскохозяйственного назначения	"Ведение садоводства", осуществление отдыха и (или) выращивания гражданами для собственных нужд сельскохозяйственных культур; размещение для собственных нужд садового дома, жилого дома, указанного в описании вида разрешенного использования с кодом 2.1. хозяйственных построек и гаражей для собственных нужд.	13	13.021	600	206,19	123 714,00
14139	Республика Северная Осетия-Алания, р-н Моздокский, ст. Луковская, СОТ "Садовод", Квартал 7, участок № 231	Моздокский	15:01:0305001:2263	003001000000 Земли сельскохозяйственного назначения	"Ведение садоводства", осуществление отдыха и (или) выращивания гражданами для собственных нужд сельскохозяйственных культур; размещение для собственных нужд садового дома, жилого дома, указанного в описании вида разрешенного использования с кодом 2.1. хозяйственных построек и гаражей для собственных нужд.	13	13.021	600	206,19	123 714,00
14140	Республика Северная Осетия-Алания, р-н Моздокский, ст. Луковская, СОТ "Садовод", Квартал 7, участок № 232	Моздокский	15:01:0305001:2264	003001000000 Земли сельскохозяйственного назначения	"Ведение садоводства", осуществление отдыха и (или) выращивания гражданами для собственных нужд сельскохозяйственных культур; размещение для собственных нужд садового дома, жилого дома, указанного в описании вида разрешенного использования с кодом 2.1. хозяйственных построек и гаражей для собственных нужд.	13	13.021	600	206,19	123 714,00

№ пп	Местоположение ЗУ	Район	Кадастровый номер ЗУ	Категория земель	Разрешенное использование по документу	Код вида разрешенного использования (в соответствии с классификатором видов разрешенного использования земельных участков)	Вид использования объектов недвижимости	Площадь	УПКС	КС
14141	Республика Северная Осетия-Алания, р-н Моздокский, ст. Луковская, СОТ "Садовод", Квартал 7, участок № 233	Моздокский	15:01:0305001:2265	003001000000 Земли сельскохозяйственного назначения	"Ведение садоводства", осуществление отдыха и (или) выращивания гражданами для собственных нужд сельскохозяйственных культур; размещение для собственных нужд садового дома, жилого дома, указанного в описании вида разрешенного использования с кодом 2.1, хозяйственных построек и гаражей для собственных нужд	13	13.021	600	206,19	123 714,00
14142	Республика Северная Осетия-Алания, р-н Моздокский, ст. Луковская, СОТ "Садовод", Квартал 7, участок № 234	Моздокский	15:01:0305001:2266	003001000000 Земли сельскохозяйственного назначения	"Ведение садоводства", осуществление отдыха и (или) выращивания гражданами для собственных нужд сельскохозяйственных культур; размещение для собственных нужд садового дома, жилого дома, хозяйственных построек и гаражей	13	13.021	600	206,19	123 714,00
14143	Республика Северная Осетия-Алания, р-н Моздокский, ст. Луковская, СОТ "Садовод", Квартал 7, участок № 235	Моздокский	15:01:0305001:2267	003001000000 Земли сельскохозяйственного назначения	"Ведение садоводства", осуществление отдыха и (или) выращивания гражданами для собственных нужд сельскохозяйственных культур; размещение для собственных нужд садового дома, жилого дома, хозяйственных построек и гаражей	13	13.021	600	206,19	123 714,00
14144	Республика Северная Осетия-Алания, р-н Моздокский, ст. Луковская, СОТ "Садовод", Квартал 7, участок № 236	Моздокский	15:01:0305001:2268	003001000000 Земли сельскохозяйственного назначения	"Ведение садоводства", осуществление отдыха и (или) выращивания гражданами для собственных нужд сельскохозяйственных культур; размещение для собственных нужд садового дома, жилого дома, хозяйственных построек и гаражей.	13	13.021	600	206,19	123 714,00
14145	Республика Северная Осетия-Алания, р-н Моздокский, ст. Луковская, СОТ "Садовод", Квартал 7, участок № 237	Моздокский	15:01:0305001:2269	003001000000 Земли сельскохозяйственного назначения	Сад-огород	13	13.011	600	53,04	31 824,00
14146	Республика Северная Осетия-Алания, р-н Моздокский, ст.Луковская, СОТ "Садовод", квартал 1, участок №381	Моздокский	15:01:0305001:227	003001000000 Земли сельскохозяйственного назначения	Сад-огород	13	13.011	600	53,04	31 824,00
14147	Республика Северная Осетия-Алания, р-н Моздокский, ст. Луковская, СОТ "Садовод", Квартал 7, участок № 238	Моздокский	15:01:0305001:2270	003001000000 Земли сельскохозяйственного назначения	Сад-огород	13	13.011	800	53,04	42 432,00
14148	Республика Северная Осетия-Алания, р-н Моздокский, ст. Луковская, СОТ "Садовод", Квартал 7, участок № 239	Моздокский	15:01:0305001:2271	003001000000 Земли сельскохозяйственного назначения	Ведение садоводства	13	13.021	600	206,19	123 714,00
14149	Республика Северная Осетия-Алания, р-н Моздокский, ст. Луковская, СОТ "Садовод", квартал 7, участок № 240	Моздокский	15:01:0305001:2272	003001000000 Земли сельскохозяйственного назначения	Ведение садоводства	13	13.021	600	206,19	123 714,00
14150	Республика Северная Осетия-Алания, р-н Моздокский, ст. Луковская, СОТ "Садовод", Квартал 7, участок № 241	Моздокский	15:01:0305001:2273	003001000000 Земли сельскохозяйственного назначения	Сад-огород	13	13.011	600	53,04	31 824,00
14151	Республика Северная Осетия-Алания, р-н Моздокский, ст. Луковская, СОТ "Садовод", Квартал 7, участок № 424	Моздокский	15:01:0305001:2274	003001000000 Земли сельскохозяйственного назначения	Сад-огород	13	13.011	600	53,04	31 824,00
14152	Республика Северная Осетия-Алания, р-н Моздокский, ст. Луковская, СОТ "Садовод", Квартал 7, участок № 243	Моздокский	15:01:0305001:2275	003001000000 Земли сельскохозяйственного назначения	Сад-огород	13	13.011	600	53,04	31 824,00
14153	Республика Северная Осетия-Алания, р-н Моздокский, ст. Луковская, СОТ "Садовод", Квартал 7, участок № 244	Моздокский	15:01:0305001:2276	003001000000 Земли сельскохозяйственного назначения	Сад-огород	13	13.011	600	53,04	31 824,00
14154	Республика Северная Осетия-Алания, р-н Моздокский, ст. Луковская, СОТ "Садовод", Квартал 7, участок № 245	Моздокский	15:01:0305001:2277	003001000000 Земли сельскохозяйственного назначения	Сад-огород	13	13.011	600	53,04	31 824,00
14155	Республика Северная Осетия-Алания, р-н Моздокский, ст. Луковская, СОТ "Садовод", Квартал 7, участок № 246	Моздокский	15:01:0305001:2278	003001000000 Земли сельскохозяйственного назначения	Сад-огород	13	13.011	600	53,04	31 824,00
14156	Республика Северная Осетия-Алания, р-н Моздокский, ст. Луковская, СОТ "Садовод", Квартал 7, участок № 247	Моздокский	15:01:0305001:2279	003001000000 Земли сельскохозяйственного назначения	Сад-огород	13	13.011	600	53,04	31 824,00
14157	Республика Северная Осетия-Алания, р-н Моздокский, ст.Луковская, СОТ "Садовод", квартал 1, участок №382	Моздокский	15:01:0305001:228	003001000000 Земли сельскохозяйственного назначения	Ведение садоводства, осуществление отдыха и (или) выращивания гражданами для собственных нужд сельскохозяйственных культур; размещение для собственных нужд садовых домов, жилых домов, хозяйственных построек и гаражей	13	13.021	600	206,19	123 714,00
14158	Республика Северная Осетия-Алания, р-н Моздокский, ст. Луковская, СОТ "Садовод", Квартал 7, участок № 248	Моздокский	15:01:0305001:2280	003001000000 Земли сельскохозяйственного назначения	«Ведение садоводства». осуществление отдыха и (или) выращивания гражданами для собственных нужд сельскохозяйственных культур; размещение для собственных нужд садового дома, жилого дома, указанного в описании вида разрешенного использования с кодом 2.1, хозяйственных построек и гаражей для собственных нужд	13	13.021	600	206,19	123 714,00
14159	Российская Федерация, Республика Северная Осетия-Алания, р-н Моздокский, ст. Луковская, СОТ "Садовод", квартал 7, участок № 249	Моздокский	15:01:0305001:2281	003001000000 Земли сельскохозяйственного назначения	Ведение садоводства	13	13.021	599	206,19	123 507,81

№ пп	Местоположение ЗУ	Район	Кадастровый номер ЗУ	Категория земель	Разрешенное использование по документу	Код вида разрешенного использования (в соответствии с классификатором видов разрешенного использования земельных участков)	Вид использования объектов недвижимости	Площадь	УПКС	КС
14160	Российская Федерация, Республика Северная Осетия-Алания, р-н Моздокский, ст-ца Луковская, СОТ "Садовод". Квартал 7, участок 250	Моздокский	15:01:0305001:2282	0030010000000 Земли сельскохозяйственного назначения	«Ведение садоводства», осуществление отдыха и (или) выращивания гражданами для собственных нужд сельскохозяйственных культур, размещение для собственных нужд садового дома, жилого дома, указанного в описании вида разрешенного использования с кодом 2.1, хозяйственных построек и гаражей для собственных нужд	13	13.021	600	206,19	123 714,00
14161	Российская Федерация. Республика Северная Осетия-Алания. Моздокский район, ст-ца Луковская, СОТ "Садовод". квартал 7. участок 251	Моздокский	15:01:0305001:2283	0030010000000 Земли сельскохозяйственного назначения	"Ведение садоводства". осуществление отдыха и (или) выращивания гражданами для собственных нужд сельскохозяйственных культур, размещение для собственных нужд садового дома, жилого дома. хозяйственных построек и гаражей	13	13.021	600	206,19	123 714,00
14162	Российская Федерация, Республика Северная Осетия-Алания, р-н Моздокский, ст-ца Луковская, СОТ "Садовод". квартал 7. участок 252	Моздокский	15:01:0305001:2284	0030010000000 Земли сельскохозяйственного назначения	Ведение садоводства», осуществление отдыха и (или) выращивания гражданами для собственных нужд сельскохозяйственных культур, размещение для собственных нужд садового дома, жилого дома, указанного в описании вида разрешенного использования с кодом 2.1, хозяйственных построек и гаражей для собственных нужд	13	13.021	600	206,19	123 714,00
14163	Республика Северная Осетия-Алания, р-н Моздокский, ст. Луковская. СОТ "Садовод". квартал 7. участок № 253	Моздокский	15:01:0305001:2285	0030010000000 Земли сельскохозяйственного назначения	Ведение садоводства, для осуществления деятельности, связанной с выращиванием плодовых. ягодных, овощных культур или иных сельскохозяйственных культур и картофеля, размещение садового дома, хозяйственных строений и сооружений	13	13.021	600	206,19	123 714,00
14164	Республика Северная Осетия-Алания, р-н Моздокский, ст. Луковская. СОТ "Садовод". квартал 7. участок № 254	Моздокский	15:01:0305001:2286	0030010000000 Земли сельскохозяйственного назначения	Ведение садоводства	13	13.021	600	206,19	123 714,00
14165	Республика Северная Осетия-Алания, р-н Моздокский. ст. Луковская, СОТ "Садовод", Квартал 7. участок № 255	Моздокский	15:01:0305001:2287	0030010000000 Земли сельскохозяйственного назначения	Сад-огород	13	13.011	600	53,04	31 824,00
14166	Республика Северная Осетия-Алания, р-н Моздокский. ст-ца Луковская. СОТ "Садовод". Квартал 7, участок № 256 "а"	Моздокский	15:01:0305001:2288	0030010000000 Земли сельскохозяйственного назначения	Сад-огород	13	13.011	600	53,04	31 824,00
14167	Республика Северная Осетия-Алания, р-н Моздокский, ст. Луковская. СОТ "Садовод". квартал 7. участок № 256	Моздокский	15:01:0305001:2289	0030010000000 Земли сельскохозяйственного назначения	Садоводство	13	13.021	600	206,19	123 714,00
14168	Республика Северная Осетия-Алания, р-н Моздокский, ст.Луковская, СОТ "Садовод", квартал 1, участок №382 " г	Моздокский	15:01:0305001:229	0030010000000 Земли сельскохозяйственного назначения	Сад-огород	13	13.011	600	53,04	31 824,00
14169	Республика Северная Осетия-Алания. Моздокский район, ст Луковская. СОТ "Садовод". квартал 7. участок 257	Моздокский	15:01:0305001:2290	0030010000000 Земли сельскохозяйственного назначения	"Ведение садоводства". осуществление отдыха и (или) выращивания гражданами для собственных нужд сельскохозяйственных культур, размещение для собственных нужд садового дома, жилого дома. хозяйственных построек и гаражей»	13	13.021	600	206,19	123 714,00
14170	Республика Северная Осетия-Алания, р-н Моздокский, ст. Луковская. СОТ "Садовод". Квартал 7, участок № 258	Моздокский	15:01:0305001:2291	0030010000000 Земли сельскохозяйственного назначения	Сад-огород	13	13.011	600	53,04	31 824,00
14171	Республика Северная Осетия-Алания, р-н Моздокский, ст. Луковская. СОТ "Садовод". Квартал 7, участок № 259	Моздокский	15:01:0305001:2292	0030010000000 Земли сельскохозяйственного назначения	Сад-огород	13	13.011	600	53,04	31 824,00
14172	Республика Северная Осетия-Алания, р-н Моздокский. ст. Луковская, СОТ "Садовод", Квартал 7. участок № 260	Моздокский	15:01:0305001:2293	0030010000000 Земли сельскохозяйственного назначения	Сад-огород	13	13.011	600	53,04	31 824,00
14173	Республика Северная Осетия-Алания, р-н Моздокский. ст. Луковская, СОТ "Садовод", Квартал 7. участок № 261	Моздокский	15:01:0305001:2294	0030010000000 Земли сельскохозяйственного назначения	Сад-огород	13	13.011	600	53,04	31 824,00
14174	Республика Северная Осетия-Алания, р-н Моздокский, ст. Луковская. СОТ "Садовод". Квартал 7, участок 262	Моздокский	15:01:0305001:2295	0030010000000 Земли сельскохозяйственного назначения	Сад-огород	13	13.011	600	53,04	31 824,00
14175	Республика Северная Осетия-Алания, р-н Моздокский, ст. Луковская. СОТ "Садовод". Квартал 7, участок № 263	Моздокский	15:01:0305001:2296	0030010000000 Земли сельскохозяйственного назначения	Сад-огород	13	13.011	600	53,04	31 824,00
14176	Российская Федерация. Республика Северная Осетия-Алания, р-н Моздокский. ст-ца Луковская. СОТ "Садовод", квартал 7. участок 264	Моздокский	15:01:0305001:2297	0030010000000 Земли сельскохозяйственного назначения	"Ведение садоводства", осуществление отдыха и (или) выращивания гражданами для собственных нужд сельскохозяйственных культур, размещение для собственных нужд садового дома. жилого дома. указанного в описании вида разрешенного использования с кодом 2.1. хозяйственных построек и гаражей для собственных нужд (код 13.2)	13	13.021	600	206,19	123 714,00
14177	Республика Северная Осетия-Алания, р-н Моздокский, ст. Луковская. СОТ "Садовод". Квартал 7, участок № 265	Моздокский	15:01:0305001:2298	0030010000000 Земли сельскохозяйственного назначения	Сад-огород	13	13.011	600	53,04	31 824,00
14178	Республика Северная Осетия-Алания, р-н Моздокский. ст. Луковская, СОТ "Садовод", Квартал 7. участок № 266	Моздокский	15:01:0305001:2299	0030010000000 Земли сельскохозяйственного назначения	Сад-огород	13	13.011	600	53,04	31 824,00
14179	Республика Северная Осетия-Алания, р-н Моздокский. ст.Луковская. СОТ "Садовод". квартал 1. участок №185	Моздокский	15:01:0305001:23	0030010000000 Земли сельскохозяйственного назначения	Сад-огород	13	13.011	600	53,04	31 824,00

№ п/п	Местоположение ЗУ	Район	Кадастровый номер ЗУ	Категория земель	Разрешенное использование по документу	Код(ы) разрешенного использования (в соответствии с классификатором видов разрешенного использования земельных участков)	Вид использования объектов недвижимости	Площадь	УПКС	КС
14180	Республика Северная Осетия-Алания, р-н Моздокский, ст.Луковская, СОТ "Садовод", квартал 1, участок №383	Моздокский	15:01:0305001:230	003001000000 Земли сельскохозяйственного назначения	Сад-огород	13	13.011	600	53,04	31 824,00
14181	Республика Северная Осетия-Алания, р-н Моздокский, ст-ца Луковская, СОТ "Садовод", Квартал 7, участок № 267	Моздокский	15:01:0305001:2300	003001000000 Земли сельскохозяйственного назначения	Сад-огород	13	13.011	600	53,04	31 824,00
14182	Республика Северная Осетия-Алания, р-н Моздокский, ст-ца Луковская, СОТ "Садовод", Квартал 7, участок № 268	Моздокский	15:01:0305001:2301	003001000000 Земли сельскохозяйственного назначения	Сад-огород	13	13.011	600	53,04	31 824,00
14183	Республика Северная Осетия-Алания, р-н Моздокский, ст-ца Луковская, СОТ "Садовод", Квартал 7, участок № 269	Моздокский	15:01:0305001:2302	003001000000 Земли сельскохозяйственного назначения	Сад-огород	13	13.011	600	53,04	31 824,00
14184	Республика Северная Осетия-Алания, р-н Моздокский, ст-ца Луковская, СОТ "Садовод", Квартал 7, участок № 270	Моздокский	15:01:0305001:2303	003001000000 Земли сельскохозяйственного назначения	Сад-огород	13	13.011	600	53,04	31 824,00
14185	Республика Северная Осетия-Алания, Моздокский район, ст. Луковская, СОТ "Садовод", Квартал 7, участок 271	Моздокский	15:01:0305001:2304	003001000000 Земли сельскохозяйственного назначения	Сад-огород	13	13.011	600	53,04	31 824,00
14186	Республика Северная Осетия-Алания, р-н Моздокский, ст-ца Луковская, СОТ "Садовод", Квартал 7, участок № 272	Моздокский	15:01:0305001:2305	003001000000 Земли сельскохозяйственного назначения	«Ведение садоводства». осуществление отдыха и (или) выращивания гражданами для собственных нужд сельскохозяйственных культур; размещение для собственных нужд садовых домов, жилых домов, хозяйственных построек и гаражей»	13	13.021	600	206,19	123 714,00
14187	Республика Северная Осетия-Алания, Моздокский район, ст Луковская, СОТ "Садовод", Квартал 7, участок № 273	Моздокский	15:01:0305001:2306	003001000000 Земли сельскохозяйственного назначения	«Ведение садоводства», осуществление отдыха и (или) выращивания гражданами для собственных нужд сельскохозяйственных культур; размещение для собственных нужд садовых домов, жилых домов, хозяйственных построек и гаражей»	13	13.021	600	206,19	123 714,00
14188	Республика Северная Осетия-Алания, р-н Моздокский, ст. Луковская, СОТ "Садовод", квартал 7, участок № 274	Моздокский	15:01:0305001:2307	003001000000 Земли сельскохозяйственного назначения	"Ведение садоводства", осуществление отдыха и (или) выращивания гражданами для собственных нужд сельскохозяйственных культур; размещение для собственных нужд садовых домов, жилых домов, хозяйственных построек и гаражей	13	13.021	600	206,19	123 714,00
14189	Республика Северная Осетия-Алания, р-н Моздокский, ст-ца Луковская, СОТ "Садовод", Квартал 7, участок № 275	Моздокский	15:01:0305001:2308	003001000000 Земли сельскохозяйственного назначения	Ведение садоводства, осуществление отдыха и (или) выращивания гражданами для собственных нужд сельскохозяйственных культур; размещение для собственных нужд садовых домов, жилых домов, хозяйственных построек и гаражей	13	13.021	600	206,19	123 714,00
14190	Республика Северная Осетия-Алания, р-н Моздокский, ст. Луковская, СОТ "Садовод", квартал 7, участок № 276	Моздокский	15:01:0305001:2309	003001000000 Земли сельскохозяйственного назначения	Садоводство	13	13.021	600	206,19	123 714,00
14191	Республика Северная Осетия-Алания, р-н Моздокский, ст.Луковская, СОТ "Садовод", квартал 1, участок №384	Моздокский	15:01:0305001:231	003001000000 Земли сельскохозяйственного назначения	Сад-огород	13	13.011	600	53,04	31 824,00
14192	Республика Северная Осетия-Алания, р-н Моздокский, ст. Луковская, СОТ "Садовод", квартал 7, участок № 277	Моздокский	15:01:0305001:2310	003001000000 Земли сельскохозяйственного назначения	Ведение садоводства	13	13.021	600	206,19	123 714,00
14193	Республика Северная Осетия-Алания, р-н Моздокский, ст. Луковская, СОТ "Садовод", квартал 7, участок № 278	Моздокский	15:01:0305001:2311	003001000000 Земли сельскохозяйственного назначения	Садоводство	13	13.021	600	206,19	123 714,00
14194	Республика Северная Осетия-Алания, р-н Моздокский, ст.Луковская, СОТ "Садовод", квартал 7, участок № 286	Моздокский	15:01:0305001:2312	003001000000 Земли сельскохозяйственного назначения	Садоводство	13	13.021	600	206,19	123 714,00
14195	Республика Северная Осетия-Алания, р-н Моздокский, ст-ца Луковская, СОТ "Садовод", Квартал 7, участок № 280	Моздокский	15:01:0305001:2313	003001000000 Земли сельскохозяйственного назначения	Ведение садоводства	13	13.021	600	206,19	123 714,00
14196	Республика Северная Осетия-Алания, р-н Моздокский, ст-ца Луковская, СОТ "Садовод", Квартал 7, участок № 281	Моздокский	15:01:0305001:2314	003001000000 Земли сельскохозяйственного назначения	Ведение садоводства	13	13.021	600	206,19	123 714,00
14197	Республика Северная Осетия-Алания, р-н Моздокский, ст-ца Луковская, СОТ "Садовод", Квартал 7, участок № 282	Моздокский	15:01:0305001:2315	003001000000 Земли сельскохозяйственного назначения	Ведение садоводства. осуществление отдыха и (или) выращивания гражданами для собственных нужд сельскохозяйственных культур; размещение для собственных нужд садовых домов, жилых домов, хозяйственных построек и гаражей	13	13.021	600	206,19	123 714,00
14198	Республика Северная Осетия-Алания, р-н Моздокский, ст. Луковская, СОТ "Садовод", квартал 7, участок № 283	Моздокский	15:01:0305001:2316	003001000000 Земли сельскохозяйственного назначения	Ведение садоводства, осуществление отдыха и (или) выращивания гражданами для собственных нужд сельскохозяйственных культур; размещение для собственных нужд садовых домов, жилых домов, хозяйственных построек и гаражей	13	13.021	600	206,19	123 714,00
14199	Республика Северная Осетия-Алания, р-н Моздокский, ст. Луковская, СОТ "Садовод", квартал 7, участок № 284	Моздокский	15:01:0305001:2317	003001000000 Земли сельскохозяйственного назначения	Ведение садоводства	13	13.021	600	206,19	123 714,00
14200	Республика Северная Осетия-Алания, р-н Моздокский, ст. Луковская, СОТ "Садовод", Квартал 7, участок № 285	Моздокский	15:01:0305001:2318	003001000000 Земли сельскохозяйственного назначения	Ведение садоводства	13	13.021	600	206,19	123 714,00
14201	Республика Северная Осетия-Алания, р-н Моздокский, ст. Луковская, СОТ "Садовод", квартал 7, участок № 286	Моздокский	15:01:0305001:2319	003001000000 Земли сельскохозяйственного назначения	Садоводство	13	13.021	600	206,19	123 714,00

№ пп	Местоположение ЗУ	Район	Кадастровый номер ЗУ	Категория земель	Разрешенное использование по документу	Код вида разрешенного использования (в соответствии с классификатором видов разрешенного использования земельных участков)	Вид использования объектов недвижимости	Площадь	УПКС	КС
14202	Республика Северная Осетия-Алания, р-н Моздокский, ст.Луковская, СОТ "Садовод", квартал 1, участок №385	Моздокский	15:01:0305001:232	003001000000 Земли сельскохозяйственного назначения	"Ведение садоводства" осуществление отдыха и (или) выращивания гражданами для собственных нужд сельскохозяйственных культур; размещение для собственных нужд садовых домов, жилых домов, хозяйственных построек и гаражей"	13	13.021	600	206,19	123 714,00
14203	Республика Северная Осетия-Алания, Моздокский район. ст. Луковская, СОТ "Садовод", квартал 7, участок 287	Моздокский	15:01:0305001:2320	003001000000 Земли сельскохозяйственного назначения	Сад-огород	13	13.011	600	53,04	31 824,00
14204	Российская Федерация, Республика Северная Осетия - Алания, р-н Моздокский, ст-ца Луковская, СОТ "Садовод", квартал 7, участок 288	Моздокский	15:01:0305001:2321	003001000000 Земли сельскохозяйственного назначения	земельные участки, находящиеся в составе дачных, садоводческих и огороднических объединений (земельный участок, предназначенный для ведения садоводства и огородничества)	13	13.021	630	206,19	129 899,70
14205	Республика Северная Осетия-Алания, р-н Моздокский, ст-ца Луковская, СОТ "Садовод", Квартал 7, участок № 289	Моздокский	15:01:0305001:2322	003001000000 Земли сельскохозяйственного назначения	Сад-огород	13	13.011	600	53,04	31 824,00
14206	Российская Федерация, Республика Северная Осетия - Алания, р-н Моздокский, ст-ца Луковская, СОТ "Садовод", квартал 7, участок 290	Моздокский	15:01:0305001:2323	003001000000 Земли сельскохозяйственного назначения	земельные участки, находящиеся в составе дачных, садоводческих и огороднических объединений (земельный участок, предназначенный для ведения садоводства и огородничества)	13	13.021	600	206,19	123 714,00
14207	Российская Федерация, Республика Северная Осетия - Алания, р-н Моздокский, ст-ца Луковская, СОТ "Садовод", квартал 7, участок 291	Моздокский	15:01:0305001:2324	003001000000 Земли сельскохозяйственного назначения	Земельные участки, находящиеся в составе дачных, садоводческих и огороднических объединений (земельный участок, предназначенный для ведения садоводства и огородничества)	13	13.021	600	206,19	123 714,00
14208	Российская Федерация, Республика Северная Осетия - Алания, муниципальный район Моздокский, сельское поселение Луковское, ст Луковская, СОТ "Садовод", квартал 7, участок 292	Моздокский	15:01:0305001:2325	003001000000 Земли сельскохозяйственного назначения	земельные участки, находящиеся в составе дачных, садоводческих и огороднических объединений (земельный участок), предназначенный для ведения садоводства и огородничества	13	13.021	780	206,19	160 828,20
14209	Российская Федерация, Республика Северная Осетия - Алания, муниципальный район Моздокский, сельское поселение Луковское, станица Луковская, садовое товарищество "Садовод", квартал 7, участок 293	Моздокский	15:01:0305001:2326	003001000000 Земли сельскохозяйственного назначения	Земельные участки, находящиеся в составе дачных, садоводческих и огороднических объединений (земельный участок, предназначенный для ведения садоводства и огородничества)	13	13.021	650	206,19	134 023,50
14210	Российская Федерация, Республика Северная Осетия - Алания, муниципальный район Моздокский, сельское поселение Луковское, ст-ца Луковская, СОТ "Садовод", квартал 7, участок 294	Моздокский	15:01:0305001:2327	003001000000 Земли сельскохозяйственного назначения	Земельные участки, находящиеся в составе дачных, садоводческих и огороднических объединений (земельный участок, предназначенный для ведения садоводства и огородничества)	13	13.021	600	206,19	123 714,00
14211	Российская Федерация, Республика Северная Осетия-Алания, р-н Моздокский, ст. Луковская, СОТ "Садовод", Квартал 7, участок № 295	Моздокский	15:01:0305001:2328	003001000000 Земли сельскохозяйственного назначения	Земельные участки, находящиеся в составе дачных, садоводческих и огороднических объединений (земельный участок, предназначенный для ведения садоводства и огородничества)	13	13.021	630	206,19	129 899,70
14212	Российская Федерация, Республика Северная Осетия-Алания, р-н Моздокский, ст. Луковская, СОТ "Садовод", Квартал 7, участок № 296	Моздокский	15:01:0305001:2329	003001000000 Земли сельскохозяйственного назначения	земельные участки, находящиеся в составе дачных, садоводческих и огороднических объединений (земельный участок, предназначенный для ведения садоводства и огородничества)	13	13.021	600	206,19	123 714,00
14213	Республика Северная Осетия-Алания, р-н Моздокский, ст.Луковская, СОТ "Садовод", квартал 1, участок №386	Моздокский	15:01:0305001:233	003001000000 Земли сельскохозяйственного назначения	Сад-огород	13	13.011	600	53,04	31 824,00
14214	Российская Федерация, Республика Северная Осетия-Алания, р-н Моздокский, ст-ца Луковская, СОТ "Садовод", Квартал 7, участок № 297	Моздокский	15:01:0305001:2330	003001000000 Земли сельскохозяйственного назначения	Сад-огород	13	13.011	600	53,04	31 824,00
14215	Республика Северная Осетия-Алания, р-н Моздокский, ст-ца Луковская, СОТ "Садовод", Квартал 7, участок № 279	Моздокский	15:01:0305001:2331	003001000000 Земли сельскохозяйственного назначения	«Ведение садоводства», осуществление отдыха и (или) выращивания гражданами для собственных нужд сельскохозяйственных культур, размещение для собственных нужд садового дома, жилого дома, хозяйственных построек и гаражей»	13	13.021	600	206,19	123 714,00
14216	Российская Федерация, Республика Северная Осетия - Алания, Моздокский район, ст-ца Луковская, ул. Усанова, 106	Моздокский	15:01:0305001:2335	003002000000 Земли населенных пунктов	«Предпринимательство», «Магазины», размещение объектов капитального строительства, предназначенных для продажи товаров, торговая площадь которых составляет до 5000 кв. м (код 4.4)	4	04.040	1 001	1 021,14	1 022 161,14
14217	Северная Осетия - Алания респ, р-н Моздокский, ст.Луковская, ул. Усанова, 10 "а"	Моздокский	15:01:0305001:2336	003002000000 Земли населенных пунктов	Строительная промышленность, Магазины, предназначенный для эксплуатации магазина	4	04.040	1 000	1 021,14	1 021 140,00

№ пп	Местоположение ЗУ	Район	Кадастровый номер ЗУ	Категория земель	Разрешенное использование по документу	Код вида разрешенного использования (в соответствии с классификатором видов разрешенного использования земельных участков)	Вид использования объектов недвижимости	Площадь	УПКС	КС
14218	Республика Северная Осетия-Алания, р-н Моздокский, ст-ца Луковская, СОТ "Садовод", квартал 5, участок №346 а	Моздокский	15:01:0305001:2339	0030010000000 Земли сельскохозяйственного назначения	земельные участки, находящиеся в составе дачных, садоводческих и огороднических объединений (земельный участок, предназначенный для животноводства со строительством капитальных зданий для содержания лошадей)	13	13.021	972	206,19	200 416,68
14219	Республика Северная Осетия-Алания, р-н Моздокский, ст. Луковская, СОТ "Садовод", квартал 1, участок № 387	Моздокский	15:01:0305001:234	0030010000000 Земли сельскохозяйственного назначения	Садоводство	13	13.021	623	206,19	128 456,37
14220	Республика Северная Осетия-Алания, р-н Моздокский, ст-ца Луковская, СОТ "Садовод", квартал 5, участок 347а	Моздокский	15:01:0305001:2340	0030010000000 Земли сельскохозяйственного назначения	земельные участки, находящиеся в составе дачных, садоводческих и огороднических объединений (земельный участок, предназначенный для животноводства со строительством капитальных зданий для содержания лошадей)	13	13.021	972	206,19	200 416,68
14221	Республика Северная Осетия - Алания, Моздокский район, ст-ца Луковская, ул. Усанова, 16а	Моздокский	15:01:0305001:2341	0030020000000 Земли населенных пунктов	Коммунальное обслуживание. Для эксплуатации базы предприятия по санитарной очистке сельских населенных пунктов	6	03-012	15 440	402,57	6 215 680,80
14222	Республика Северная Осетия-Алания, р-н Моздокский, ст-ца Луковская, СОТ "Садовод", квартал 5, участок 345а	Моздокский	15:01:0305001:2342	0030010000000 Земли сельскохозяйственного назначения	земельные участки, находящиеся в составе дачных, садоводческих и огороднических объединений (земельный участок, предназначенный для животноводства со строительством капитальных зданий для содержания лошадей)	13	13.021	972	206,19	200 416,68
14223	Респ. Северная Осетия - Алания, р-н Моздокский, за чертой ст. Луковской, у западного въезда в г. Моздок, у задней межи автоправочной станции	Моздокский	15:01:0305001:2343	0030020000000 Земли населенных пунктов	ЗУ, предназначенный для размещ железобетонной опоры и контейнера - аппаратной базовой станции сотовой связи	6	06-080	50	657,85	32 892,50
14224	Республика Северная Осетия - Алания, р-н Моздокский, ст-ца Луковская, ул. Усанова, 22	Моздокский	15:01:0305001:2347	0030020000000 Земли населенных пунктов	"Земельные участки, предназначенные для размещения производственных и административных зданий, строений, сооружений промышленности, коммунального хозяйства, материально-технического, продовольственного снабжения, сбыта и заготовок (для производственных нужд). Магазины"	4	04.040	341	1 021,14	348 208,74
14225	Республика Северная Осетия-Алания, р-н Моздокский, ст. Луковская, ул. Полевая, 4 "А"	Моздокский	15:01:0305001:2348	0030020000000 Земли населенных пунктов	"Обслуживание жилой застройки". предназначенный для эксплуатации консультационно-торгового центра (со складами) по содействию развития овощеводства в ЛПХ и КФХ)	4	04-040	1 954	1 021,14	1 995 307,56
14226	Республика Северная Осетия-Алания, р-н Моздокский, ст.Луковская, СОТ "Садовод", квартал 1, участок №235	Моздокский	15:01:0305001:235	0030010000000 Земли сельскохозяйственного назначения	Сад-огород	13	13.011	900	53,04	47 736,00
14227	Северная Осетия - Алания респ. Моздокский район, ст.Луковская, ул Усанова,16 "б"	Моздокский	15:01:0305001:2351	0030020000000 Земли населенных пунктов	"Общественное питание" (земельный участок, предназначенный для строительство капитального здания кафе)	4	04.060	250	873,86	218 465,00
14228	Северная Осетия - Алания респ. р-н Моздокский. ст-ца Луковская у задней межи участка по ул. Усанова. 14	Моздокский	15:01:0305001:2352	0030020000000 Земли населенных пунктов	Земельные участки, предназначенные для сельскохозяйственного производства (земельный участок, предназначенный для расширения земельного участка мастерской по ремонту сельскохозяйственных машин и тракторной техники)	1	01-181	240	162,99	39 117,60
14229	Республика Северная Осетия-Алания, р-н Моздокский, ст.Луковская, СОТ "Садовод", квартал 1, участок №389	Моздокский	15:01:0305001:236	0030010000000 Земли сельскохозяйственного назначения	Ведение садоводства	13	13.021	600	206,19	123 714,00
14230	Республика Северная Осетия-Алания, р-н Моздокский, ст.Луковская, СОТ "Садовод", квартал №1 , участок №390	Моздокский	15:01:0305001:237	0030010000000 Земли сельскохозяйственного назначения	Ведение садоводства	13	13.021	600	206,19	123 714,00
14231	Республика Северная Осетия-Алания, р-н Моздокский, ст.Луковская, СОТ "Садовод", квартал №1 , участок №391	Моздокский	15:01:0305001:238	0030010000000 Земли сельскохозяйственного назначения	Ведение садоводства	13	13.021	600	206,19	123 714,00
14232	Республика Северная Осетия-Алания, р-н Моздокский, ст.Луковская, СОТ "Садовод", квартал 1, участок №392	Моздокский	15:01:0305001:239	0030010000000 Земли сельскохозяйственного назначения	Ведение садоводства	13	13.021	600	206,19	123 714,00
14233	Республика Северная Осетия-Алания, р-н Моздокский, ст.Луковская, СОТ "Садовод", квартал 1, участок №186	Моздокский	15:01:0305001:24	0030010000000 Земли сельскохозяйственного назначения	Сад-огород	13	13.011	600	53,04	31 824,00
14234	Республика Северная Осетия-Алания, р-н Моздокский, ст.Луковская, СОТ "Садовод", квартал 1, участок №393	Моздокский	15:01:0305001:240	0030010000000 Земли сельскохозяйственного назначения	Ведение садоводства	13	13.021	600	206,19	123 714,00
14235	Республика Северная Осетия-Алания, р-н Моздокский, ст.Луковская, СОТ "Садовод", квартал 1, участок №394	Моздокский	15:01:0305001:241	0030010000000 Земли сельскохозяйственного назначения	"Ведение садоводства". осуществление отдыха и (или) выращивания гражданами для собственных нужд сельскохозяйственных культур; размещение для собственных нужд садовых домов, жилых домов, хозяйственных построек и гаражей	13	13.021	600	206,19	123 714,00
14236	Республика Северная Осетия-Алания, р-н Моздокский, ст.Луковская, СОТ "Садовод", квартал 1, участок №396	Моздокский	15:01:0305001:242	0030010000000 Земли сельскохозяйственного назначения	Сад-огород	13	13.011	600	53,04	31 824,00

№ п/п	Местоположение ЗУ	Район	Кадастровый номер ЗУ	Категория земель	Разрешенное использование по документу	Код вида разрешенного использования (в соответствии с классификатором видов разрешенного использования земельных участков)	Вид использования объектов недвижимости	Площадь	УПКС	КС
14237	Северная Осетия - Алания респ. р-н Моздокский, за чертой г.Моздока, с левой стороны автодороги Моздок-Прохладный, в 200 м западнее западной окраины г.Моздока	Моздокский	15:01:0305001:2428	003001000000 Земли сельскохозяйственного назначения	Растениеводство, предназначенного для осуществления хозяйственной деятельности, связанной с выращиванием сельскохозяйственных культур	1	01.010	20 000	6,68	133 600,00
14238	Республика Северная Осетия-Алания, р-н Моздокский, ст.Луковская, СОТ "Садовод", квартал 1, участок №396	Моздокский	15:01:0305001:243	003001000000 Земли сельскохозяйственного назначения	Ведение садоводства, осуществление деятельности, связанной с выращиванием ягодных, овощных, бахчевых или сельскохозяйственных культур; картофеля; размещение некапитального жилого строения и хозяйственных строений и сооружений, предназначенных для хранения сельскохозяйственных орудий труда и выращенной сельскохозяйственной продукции	13	13.021	600	206,19	123 714,00
14239	Республика Северная Осетия-Алания, р-н Моздокский, ст.Луковская, СОТ "Садовод", квартал 1, участок №397	Моздокский	15:01:0305001:244	003001000000 Земли сельскохозяйственного назначения	Сад-огород	13	13.011	600	53,04	31 824,00
14240	Республика Северная Осетия-Алания, р-н Моздокский, за чертой ст. Луковская, на продолжении ул. Усанова, у задней межи участков ТК ПМК	Моздокский	15:01:0305001:2443	003002000000 Земли населенных пунктов	Земельные участки, предназначенные для размещения производственных и административных зданий, строений, сооружений промышленности, коммунального хозяйства, материально-технического, продовольственного снабжения, сбыта и заготовок (земельный участок, предназначенный для эксплуатации производственно-складских помещений)	6	06.090	18 792	553,14	10 394 606,88
14241	Российская Федерация, Республика Северная Осетия-Алания, Моздокский муниципальный район, Луковское сельское поселение, ст. Луковская, ул. Солнечная, 7	Моздокский	15:01:0305001:2444	003003000000 Земли промышленности, энергетики, транспорта, связи, радиовещания, телевидения, информатики, земли для обеспечения космической деятельности, земли обороны, безопасности и земли иного специального назначения	Религиозное использование, размещение зданий и сооружений религиозного использования	3	03.070	4 000	2,71	10 840,00
14242	Республика Северная Осетия-Алания, р-н Моздокский, северное СОТ "Садовод", с левой стороны автодороги Моздок - Прохладный	Моздокский	15:01:0305001:2445	003001000000 Земли сельскохозяйственного назначения	Земельный участок предназначенный для сельскохозяйственного производства (земельный участок, предназначенный для растениеводства)	1	01.010	71 000	6,68	474 280,00
14243	Республика Северная Осетия-Алания, р-н Моздокский, п. Луковский, ул. Трассовая, 1"б"	Моздокский	15:01:0305001:2448	003002000000 Земли населенных пунктов	Объекты придорожного сервиса, предназначенный для размещения капитального объекта автомобильной мойки	4	04.098	877	1 244,57	1 091 487,89
14244	Республика Северная Осетия-Алания, р-н Моздокский, ст. Луковская, ул. Усанова, 22 "б"	Моздокский	15:01:0305001:2449	003002000000 Земли населенных пунктов	"Магазины", для эксплуатации капитального здания склад-магазина	4	04.040	1 304	1 021,14	1 331 566,56
14245	Республика Северная Осетия-Алания, р-н Моздокский, ст.Луковская, СОТ "Садовод", квартал 1, участок №398	Моздокский	15:01:0305001:245	003001000000 Земли сельскохозяйственного назначения	Ведение садоводства	13	13.021	600	206,19	123 714,00
14246	Республика Северная Осетия-Алания, р-н Моздокский, ст. Луковская, СОТ "Садовод", квартал 1, участок 388	Моздокский	15:01:0305001:2450	003001000000 Земли сельскохозяйственного назначения	Ведение садоводства	13	13.021	310	206,19	63 918,90
14247	Республика Северная Осетия-Алания, р-н Моздокский, ст. Луковская, ул. Усанова, 22 "в"	Моздокский	15:01:0305001:2452	003002000000 Земли населенных пунктов	ЗУ, предназначенный для размещ строительства специального объекта ОМВД	3	08.022	5 000	274,92	1 374 600,00
14248	Республика Северная Осетия-Алания, р-н Моздокский, ст. Луковская, СОТ "Садовод", квартал №1, участок №126	Моздокский	15:01:0305001:2454	003001000000 Земли сельскохозяйственного назначения	Ведение садоводства	13	13.021	1 000	206,19	206 190,00
14249	Республика Северная Осетия-Алания, р-н Моздокский, ст-ца Луковская, СОТ "Садовод", квартал 2, участок №389	Моздокский	15:01:0305001:2455	003001000000 Земли сельскохозяйственного назначения	Ведение садоводства	13	13.021	600	206,19	123 714,00
14250	Республика Северная Осетия-Алания, р-н Моздокский, ст. Луковская, СОТ "Садовод", квартал 1, участок 185	Моздокский	15:01:0305001:2456	003001000000 Земли сельскохозяйственного назначения	Садоводство	13	13.021	600	206,19	123 714,00
14251	Северная Осетия-Алания респ. Моздокский р-н, за чертой населенного пункта ст. Луковская, у задней межи участков №14 и №16 по ул.Усанова	Моздокский	15:01:0305001:2457	003002000000 Земли населенных пунктов	Сельскохозяйственное использование (земельный участок, предназначенный для строительства базы для хранения и ремонта сельскохозяйственной техники)	1	01.180	4 000	162,99	651 960,00
14252	Республика Северная Осетия-Алания, р-н Моздокский, ст.Луковская, СОТ "Садовод", квартал 1, участок №399	Моздокский	15:01:0305001:246	003001000000 Земли сельскохозяйственного назначения	Ведение садоводства	13	13.021	600	206,19	123 714,00
14253	Республика Северная Осетия-Алания, р-н Моздокский, ст.Луковская, СОТ "Садовод" , квартал 2 участок 442	Моздокский	15:01:0305001:2460	003001000000 Земли сельскохозяйственного назначения	Ведение садоводства,осуществление деятельности, связанной с выращиванием ягодных, овощных, бахчевых и сельскохозяйственных культур, размещение садового дома, предназначенного для отдыха и не подлежащего разделу на квартиры;размещение хозяйственных строений и сооружений	13	13.021	600	206,19	123 714,00
14254	Республика Северная Осетия-Алания, р-н Моздокский, ст. Луковская, ул. Усанова, 22	Моздокский	15:01:0305001:2461	003002000000 Земли населенных пунктов	Строительная промышленность, предназначенный для эксплуатации зданий и сооружений механизированной колонны	6	06.060	9 279	553,14	5 132 580,06

№ пп	Местоположение ЗУ	Район	Кадастровый номер ЗУ	Категория земель	Разрешенное использование по документу	Код вида разрешенного использования (в соответствии с классификатором видов разрешенного использования земельных участков)	Вид использования объектов недвижимости	Площадь	УПКС	КС
14255	Республика Северная Осетия - Алания, муниципальный район Моздокский, сельское поселение Луковское, ст-ца Луковская, ул. Усанова, 16г	Моздокский	15:01:0305001:2468	003002000000 Земли населенных пунктов	"Пищевая промышленность", размещение объектов пищевой промышленности, по переработке сельскохозяйственной продукции способом, приводящим к их переработке в иную продукцию (консервирование, копчение, хлебопечение), в том числе для производства напитков, алкогольных напитков и табачных изделий	6	06.040	6 342	553,14	3 508 013,88
14256	Республика Северная Осетия-Алания, Моздокский р-н, ст.Луковская, ул.Усанова, 10"в"	Моздокский	15:01:0305001:2469	003002000000 Земли населенных пунктов	Обслуживание автотранспорта	7	04.090	1 104	432,02	476 950,08
14257	Республика Северная Осетия-Алания, р-н Моздокский, ст.Луковская, СОТ "Садовод", квартал 1, участок №400	Моздокский	15:01:0305001:247	003001000000 Земли сельскохозяйственного назначения	Сад-огород	13	13.011	1 000	53,04	53 040,00
14258	Республика Северная Осетия-Алания, Моздокский р-н, ст.Луковская, СОТ Садовод, квартал 5, участок 27 а	Моздокский	15:01:0305001:2471	003001000000 Земли сельскохозяйственного назначения	Ведение садоводства	13	13.021	600	206,19	123 714,00
14259	Республика Северная Осетия-Алания, Моздокский р-н, за чертой ст.Луковская, на продолжении ул.Усанова, в районе газовой АЗС	Моздокский	15:01:0305001:2473	003002000000 Земли населенных пунктов	Для ведения личного подсобного хозяйства на почвенных участках	1	01.160	5 690	6,68	38 009,20
14260	Республика Северная Осетия-Алания, р-н Моздокский, ст-ца Луковская, СОТ "Садовод", квартал 1, участок №395	Моздокский	15:01:0305001:2474	003001000000 Земли сельскохозяйственного назначения	"Ведение садоводства". осуществление отдыха и (или) выращивания гражданами для собственных нужд сельскохозяйственных культур, размещение для собственных нужд садовых домов, жилых домов, хозяйственных построек и гаражей	13	13.021	600	206,19	123 714,00
14261	Республика Северная Осетия-Алания, р-н Моздокский, ст. Луковская, ул. Тихонова, 108	Моздокский	15:01:0305001:2479	003001000000 Земли сельскохозяйственного назначения	Ведение садоводства". осуществление отдыха и (или) выращивания гражданами для собственных нужд сельскохозяйственных культур, размещение для собственных нужд садового дома, жилого дома, хозяйственных построек и гаражей» (код 13.2).	13	13.021	1 200	206,19	247 428,00
14262	Республика Северная Осетия-Алания, р-н Моздокский, ст.Луковская, СОТ "Садовод", квартал 1, участок №401	Моздокский	15:01:0305001:248	003001000000 Земли сельскохозяйственного назначения	"Ведение садоводства". осуществление отдыха и (или) выращивания гражданами для собственных нужд сельскохозяйственных культур, размещение для собственных нужд садовых домов, жилых домов, хозяйственных построек и гаражей"	13	13.021	600	206,19	123 714,00
14263	Республика Северная Осетия - Алания, Моздокский район, ст. Луковская, ул. Тихонова, 106	Моздокский	15:01:0305001:2480	003001000000 Земли сельскохозяйственного назначения	Ведение личного подсобного хозяйства	1	01.160	1 200	6,68	8 016,00
14264	Российская Федерация, Республика Северная Осетия - Алания, Моздокский район, ст-ца Луковская, ул. Усанова, 12	Моздокский	15:01:0305001:2481	003002000000 Земли населенных пунктов	Земельные участки, предназначенные для размещения объектов торговли, общественного питания и бытового обслуживания (земельный участок, предназначенный для эксплуатации склада - магазина)	4	04.040	750	1 021,14	765 855,00
14265	Российская Федерация, Республика Северная Осетия - Алания, Моздокский район, ст-ца Луковская, ул. Усанова, 12а	Моздокский	15:01:0305001:2482	003002000000 Земли населенных пунктов	Земельные участки, предназначенные для размещения объектов торговли, общественного питания и бытового обслуживания (земельный участок, предназначенный для эксплуатации склада - магазина)	4	04.040	750	1 021,14	765 855,00
14266	Республика Северная Осетия-Алания, р-н Моздокский, ст-ца Луковская, СОТ "Садовод", квартал 5, участок № 284	Моздокский	15:01:0305001:2483	003001000000 Земли сельскохозяйственного назначения	Садоводство	13	13.021	600	206,19	123 714,00
14267	Республика Северная Осетия-Алания, р-н Моздокский, за чертой ст. Луковская, у западной окраины СОТ "Садовод"	Моздокский	15:01:0305001:2484	003001000000 Земли сельскохозяйственного назначения	Растениеводство	1	01.010	15 638	6,68	104 461,84
14268	Республика Северная Осетия-Алания, р-н Моздокский, у западной окраины г.Моздока, за чертой населенного пункта, в 180 м на запад от переезда, с левой стороны автодороги Моздок-Прохладный	Моздокский	15:01:0305001:2488	003002000000 Земли населенных пунктов	"Автомобильные мойки". размещение автомобильных моек, а также размещение магазинов сопутствующей торговли	4	04.096	838	1 680,92	1 408 610,96
14269	Республика Северная Осетия-Алания, р-н Моздокский, у северной окраины ст.Луковской, у задней межи земельных участков по ул.Усанова, №10-№14	Моздокский	15:01:0305001:2489	003001000000 Земли сельскохозяйственного назначения	"Сельскохозяйственное использование". "Растениеводство". осуществление хозяйственной деятельности, связанной с выращиванием сельскохозяйственных культур	1	01.010	42 500	6,68	283 900,00
14270	Республика Северная Осетия-Алания, р-н Моздокский, ст.Луковская, СОТ "Садовод", квартал 1, участок №402	Моздокский	15:01:0305001:249	003001000000 Земли сельскохозяйственного назначения	Сад-огород	13	13.011	600	53,04	31 824,00
14271	Республика Северная Осетия - Алания, муниципальный район Моздокский, сельское поселение Луковское, ст-ца Луковская, ул. Усанова, 12в	Моздокский	15:01:0305001:2490	003002000000 Земли населенных пунктов	«Строительная промышленность». Размещение объектов капитального строительства, предназначенных для производства строительных материалов (кирпичей, пиломатериалов, цемента, крепежных материалов), бытового и строительного газового и сантехнического оборудования, лифтов и подъемников, столярной продукции, сборных домов или их частей и тому подобной продукции	6	06.060	3 383	553,14	1 871 272,62
14272	Республика Северная Осетия-Алания, р-н Моздокский, ст.Луковская, СОТ "Садовод", квартал 1, участок №187	Моздокский	15:01:0305001:25	003001000000 Земли сельскохозяйственного назначения	Сад-огород	13	13.011	600	53,04	31 824,00

№ п/п	Местоположение ЗУ	Район	Кадастровый номер ЗУ	Категория земель	Разрешенное использование по документу	Код вида разрешенного использования (в соответствии с классификатором видов разрешенного использования земельных участков)	Вид использования объектов недвижимости	Площадь	УПКС	КС
14273	Республика Северная Осетия-Алания, р-н Моздокский, ст.Луковская, СОТ "Садовод", квартал №1, участок №403	Моздокский	15:01:0305001:250	003001000000 Земли сельскохозяйственного назначения	Ведение садоводства	13	13.021	600	206,19	123 714,00
14274	Республика Северная Осетия-Алания, р-н Моздокский, ст.Луковская, СОТ "Садовод", квартал 1, участок №404	Моздокский	15:01:0305001:251	003001000000 Земли сельскохозяйственного назначения	Ведение садоводства	13	13.021	600	206,19	123 714,00
14275	Республика Северная Осетия-Алания, р-н Моздокский, ст.Луковская, СОТ "Садовод", квартал 1, участок №405	Моздокский	15:01:0305001:252	003001000000 Земли сельскохозяйственного назначения	Ведение садоводства	13	13.021	600	206,19	123 714,00
14276	Республика Северная Осетия-Алания, р-н Моздокский, ст.Луковская, СОТ "Садовод", квартал 1, участок №253	Моздокский	15:01:0305001:253	003001000000 Земли сельскохозяйственного назначения	Сад-огород	13	13.011	900	53,04	47 736,00
14277	Республика Северная Осетия-Алания, Моздокский район, ст Луковская, СОТ "Садовод", квартал 1, участок №407	Моздокский	15:01:0305001:254	003001000000 Земли сельскохозяйственного назначения	«Ведение садоводства», осуществление отдыха и (или) выращивания гражданами для собственных нужд сельскохозяйственных культур; размещение для собственных нужд садовых домов, жилых домов, хозяйственных построек и гаражей»	13	13.021	600	206,19	123 714,00
14278	Российская Федерация, Республика Северная Осетия-Алания, р-н Моздокский, ст-ца Луковская, СОТ "Садовод", квартал 1, участок 408	Моздокский	15:01:0305001:255	003001000000 Земли сельскохозяйственного назначения	"Ведение садоводства", осуществление отдыха и (или) выращивания гражданами для собственных нужд сельскохозяйственных культур; размещение для собственных нужд садового дома, жилого дома, указанного в описании вида разрешенного использования с кодом 2.1, хозяйственных построек и гаражей для собственных нужд (код 13.2)	13	13.021	600	206,19	123 714,00
14279	Республика Северная Осетия-Алания, р-н Моздокский, ст.Луковская, СОТ "Садовод", квартал 1, участок № 409	Моздокский	15:01:0305001:256	003001000000 Земли сельскохозяйственного назначения	"Ведение садоводства", осуществление отдыха и (или) выращивания гражданами для собственных нужд сельскохозяйственных культур; размещение для собственных нужд садового дома, жилого дома, хозяйственных построек и гаражей	13	13.021	600	206,19	123 714,00
14280	Республика Северная Осетия-Алания, р-н Моздокский, ст.Луковская, СОТ "Садовод", квартал 1, участок №110	Моздокский	15:01:0305001:257	003001000000 Земли сельскохозяйственного назначения	Сад-огород	13	13.011	600	53,04	31 824,00
14281	Республика Северная Осетия-Алания, р-н Моздокский, ст.Луковская, СОТ "Садовод", квартал 1, участок №111	Моздокский	15:01:0305001:258	003001000000 Земли сельскохозяйственного назначения	Сад-огород	13	13.011	600	53,04	31 824,00
14282	Республика Северная Осетия-Алания, р-н Моздокский, ст.Луковская, СОТ "Садовод", квартал 1, участок №112	Моздокский	15:01:0305001:259	003001000000 Земли сельскохозяйственного назначения	Сад-огород	13	13.011	600	53,04	31 824,00
14283	Республика Северная Осетия-Алания, р-н Моздокский, ст.Луковская, СОТ "Садовод", квартал 1, участок 188	Моздокский	15:01:0305001:26	003001000000 Земли сельскохозяйственного назначения	Ведение садоводства	13	13.021	600	206,19	123 714,00
14284	Республика Северная Осетия-Алания, р-н Моздокский, ст.Луковская, СОТ "Садовод", квартал 1, участок №113	Моздокский	15:01:0305001:260	003001000000 Земли сельскохозяйственного назначения	"Ведение садоводства". осуществление отдыха и (или) выращивание гражданами для собственных нужд сельскохозяйственных культур; размещение для собственных нужд садовых домов, жилых домов, хозяйственных построек и гаражей"	13	13.021	600	206,19	123 714,00
14285	Респ. Республика Северная Осетия - Алания, Моздокский р-н, ст-ца. Луковская ул. Усанова, уч 14	Моздокский	15:01:0305001:2602	003002000000 Земли населенных пунктов	сельскохозяйственное использование, обеспечение сельскохозяйственного производства, размещение машинно-транспортных и ремонтных станций, ангаров и гаражей для сельскохозяйственной техники	1	01.180	7 580	162,99	1 235 464,20
14286	Республика Северная Осетия-Алания, Моздокский р-н, ст-ца Луковская, у северо-западной окраины села, в районе съезда на дачи с ул.Усанова	Моздокский	15:01:0305001:2604	003002000000 Земли населенных пунктов	"Сельскохозяйственное использование". "Хранение и переработка сельскохозяйственной продукции", размещение зданий, сооружений, используемых для производства, хранения, первичной и глубокой переработки сельскохозяйственной продукции	1	01.150	49 300	162,99	8 035 407,00
14287	Республика Северная Осетия-Алания, р-н Моздокский, ст.Луковская, СОТ "Садовод", квартал 1, участок №114	Моздокский	15:01:0305001:261	003001000000 Земли сельскохозяйственного назначения	Сад-огород	13	13.011	600	53,04	31 824,00
14288	Республика Северная Осетия-Алания, р-н Моздокский, ст.Луковская, СОТ "Садовод", квартал 1, участок №114 а	Моздокский	15:01:0305001:262	003001000000 Земли сельскохозяйственного назначения	Сад-огород	13	13.011	600	53,04	31 824,00

№ п/п	Местоположение ЗУ	Район	Кадастровый номер ЗУ	Категория земель	Разрешенное использование по документу	Код(коды) разрешенного использования (в соответствии с классификатором видов разрешенного использования земельных участков)	Вид использования объектов недвижимости	Площадь	УПКС	КС
14289	Российская Федерация, Республика Северная Осетия-Алания, р-н Моздокский, ст. Луковская, ул. Полевая, 4 "б"	Моздокский	15:01:0305001:2621	003002000000 Земли населенных пунктов	"Склад". размещение сооружений. имеющих назначение по временному хранению. распределению и перевалке грузов (за исключением хранения стратегических запасов). не являющихся частями производственных комплексов, на которых был создан груз промышленные базы. склады, погрузочные терминалы и доки, нефтехранилища и нефтеналивные станции, газовые хранилища и обслуживающие их газоконденсатные и газоперекачивающие станции элеваторы и продовольственные склады, за исключением железнодорожных перевалочных складов "Магазины"	4	04.040	2 595	1 021,14	2 649 858,30
14290	Респ Северная Осетия - Алания. Моздокский р-н. за чертой ст. Луковской в районе 7 квартала СОТ "Садовод" (участок №2)	Моздокский	15:01:0305001:2625	003001000000 Земли сельскохозяйственного назначения	"Сельскохозяйственное использование", "Ведение личного подсобного хозяйства на полевых участках", производство сельскохозяйственной продукции без права возведения объектов капитального строительства	1	01.160	6 744	6,68	45 049,92
14291	Республика Северная Осетия-Алания. Моздокский р-н. за чертой ст. Луковской в районе 7 квартала СОТ "Садовод" (участок №1)	Моздокский	15:01:0305001:2626	003001000000 Земли сельскохозяйственного назначения	"Сельскохозяйственное использование", "Ведение личного подсобного хозяйства на полевых участках", производство сельскохозяйственной продукции без права возведения объектов капитального строительства	1	01.160	6 629	6,68	44 281,72
14292	Республика Северная Осетия - Алания. Моздокский район, за чертой ст Луковской в районе 7 квартала СОТ "Садовод" (участок №3)	Моздокский	15:01:0305001:2627	003001000000 Земли сельскохозяйственного назначения	"Сельскохозяйственное использование", "Ведение личного подсобного хозяйства на полевых участках", производство сельскохозяйственной продукции без права возведения объектов капитального строительства	1	01.160	6 188	6,68	41 335,84
14293	Республика Северная Осетия-Алания. Моздокский р-н. ст-ца Луковская. ул. Усанова. 6 "я"	Моздокский	15:01:0305001:2628	003002000000 Земли населенных пунктов	"Предпринимательство", "Магазины", размещение объектов капитального строительства, предназначенных для продажи товаров	4	04.040	400	1 021,14	408 456,00
14294	Республика Северная Осетия-Алания, р-н Моздокский, СОТ "Садовод", участок 22-24	Моздокский	15:01:0305001:2629	003001000000 Земли сельскохозяйственного назначения	Земельные участки, предназначенные для личного строительства, садоводства и огородничества (земельный участок, предназначенный для ведения садоводства и огородничества)	13	13.021	1 815	206,19	374 234,85
14295	Республика Северная Осетия-Алания, р-н Моздокский, ст.Луковская, СОТ "Садовод", квартал 1, участок №115	Моздокский	15:01:0305001:263	003001000000 Земли сельскохозяйственного назначения	"Ведение садоводства", осуществление отдыха и (или) размещения гражданами для собственных нужд сельскохозяйственных культур, размещение для собственных нужд садового дома, жилого дома, хозяйственных построек и гаражей	13	13.021	600	206,19	123 714,00
14296	363720 Российская Федерация. Республика Северная Осетия-Алания, Моздокский муниципальный район. Луковское сельское поселение. ст. Луковская, СОТ "Садовод", квартал 2, участок №66	Моздокский	15:01:0305001:2633	003001000000 Земли сельскохозяйственного назначения	"Ведение садоводства", осуществление деятельности, связанной с выращиванием плодовых, ягодных, овощных, бахчевых культур сельскохозяйственных культур и картофеля, размещение садового дома, предназначенного для отдыха и не подлежащего разделу на квартиры; размещение хозяйственных строений и сооружений	13	13.021	600	206,19	123 714,00
14297	Республика Северная Осетия-Алания. Моздокский район, ст Луковская. у северной межи земельного участка ул Усанова, №8	Моздокский	15:01:0305001:2634	003002000000 Земли населенных пунктов	"Автомобильный транспорт", "Стоянки транспорта общего пользования", размещение стоянок транспортных средств, осуществляющих перевозку людей по установленному маршруту (код 7.2.3)	7	04.090	1 104	432,02	476 950,08
14298	Республика Северная Осетия-Алания, р-н Моздокский, ст. Луковская. СНТ "Садовод". квартал 6. участок 96	Моздокский	15:01:0305001:2636	003001000000 Земли сельскохозяйственного назначения	Ведение садоводства	13	13.021	600	206,19	123 714,00
14299	Республика Северная Осетия-Алания, р-н Моздокский, ст. Луковская. СНТ "Садовод". квартал 6. участок 95	Моздокский	15:01:0305001:2637	003001000000 Земли сельскохозяйственного назначения	Ведение садоводства	13	13.021	600	206,19	123 714,00
14300	Республика Северная Осетия - Алания, Моздокский район. ст.Луковская, СОТ "Садовод", квартал 6, участок №293	Моздокский	15:01:0305001:2638	003001000000 Земли сельскохозяйственного назначения	Ведение садоводства, осуществление отдыха и (или) размещения гражданами для собственных нужд сельскохозяйственных культур, размещение для собственных нужд садовых домов, жилых домов, хозяйственных построек и гаражей	13	13.021	600	206,19	123 714,00

№ пп	Местоположение ЗУ	Район	Кадастровый номер ЗУ	Категория земель	Разрешенное использование по документу	Код вида разрешенного использования (в соответствии с классификатором видов разрешенного использования земельных участков)	Вид использования объектов недвижимости	Площадь	УПКС	КС
14301	Республика Северная Осетия - Алания. Моздокский район, СОТ "Садовод", квартал 6, участок 278	Моздокский	15:01:0305001:2639	003001000000 Земли сельскохозяйственного назначения	«Ведение садоводства», осуществление отдыха и (или) выращивания гражданами для собственных нужд сельскохозяйственных культур; размещение для собственных нужд садовых домов, жилых домов, хозяйственных построек и гаражей	13	13.021	600	206,19	123 714,00
14302	Российская Федерация, Республика Северная Осетия-Алания, р-н Моздокский, ст-ца Луковская, СОТ "Садовод", квартал 1, участок 415 "а"	Моздокский	15:01:0305001:264	003001000000 Земли сельскохозяйственного назначения	«Ведение садоводства», осуществление отдыха и (или) выращивания гражданами для собственных нужд сельскохозяйственных культур; размещение для собственных нужд садового дома, жилого дома, хозяйственных построек и гаражей»	13	13.021	600	206,19	123 714,00
14303	Республика Северная Осетия - Алания, р-н Моздокский, ст-ца Луковская, у задней межи участка по ул. Усанова, №16	Моздокский	15:01:0305001:2646	003002000000 Земли населенных пунктов	"Склады", "Размещение сооружений, имеющих назначение по временному хранению, распределению и перевалке грузов (за исключением хранения стратегических запасов), не являющихся частями производственных комплексов, на которых был создан груз промышленные базы, склады, погрузочные терминалы и доки, нефтехранилища и нефтеналивные станции, газовые хранилища и обслуживающие их газоконденсатные и газоперекачивающие станции, элеваторы и продовольственные склады, за исключением железнодорожных перевалочных складов	6	06.090	846	553,14	467 956,44
14304	Республика Северная Осетия-Алания, р-н Моздокский, ст. Луковская, СОТ "Садовод", квартал №2, участок №324 "а"	Моздокский	15:01:0305001:2649	003001000000 Земли сельскохозяйственного назначения	«Ведение садоводства», осуществление отдыха и (или) выращивания гражданами для собственных нужд сельскохозяйственных культур; размещение для собственных нужд садовых домов, жилых домов, хозяйственных построек и гаражей»	13	13.021	454	206,19	93 610,26
14305	Республика Северная Осетия-Алания, р-н Моздокский, ст.Луковская, СОТ "Садовод", квартал 1, участок №116	Моздокский	15:01:0305001:265	003001000000 Земли сельскохозяйственного назначения	Сад-огород	13	13.011	600	53,04	31 824,00
14306	Республика Северная Осетия-Алания, р-н Моздокский, ст. Луковская, СОТ "Садовод", квартал №2, участок №325 "а"	Моздокский	15:01:0305001:2651	003001000000 Земли сельскохозяйственного назначения	"Ведение садоводства", осуществление отдыха и (или) выращивания гражданами для собственных нужд сельскохозяйственных культур; размещение для собственных нужд садовых домов, жилых домов, хозяйственных построек и гаражей	13	13.021	440	206,19	90 723,60
14307	Республика Северная Осетия - Алания, Моздокский район, за чертой ст. Луковская	Моздокский	15:01:0305001:2652	003003000000 Земли промышленности, энергетики, транспорта, связи, радиовещания, телевидения, информатики, земли для обеспечения космической деятельности, земли обороны, безопасности и земли иного специального назначения	Трубопроводный транспорт	6	07.050	1	32,72	32,72
14308	Республика Северная Осетия-Алания, Моздокский р-н, за чертой ст. Луковская	Моздокский	15:01:0305001:2653	003002000000 Земли населенных пунктов	коммунальное обслуживание	6	03.012	22	402,57	8 856,54
14309	Республика Северная Осетия-Алания, р-н Моздокский, ст.Луковская, СОТ "Садовод", квартал 1, участок №117	Моздокский	15:01:0305001:266	003001000000 Земли сельскохозяйственного назначения	Сад-огород	13	13.011	600	53,04	31 824,00
14310	Республика Северная Осетия-Алания, р-н Моздокский, ст.Луковская, СОТ "Садовод", квартал 1, участок №118	Моздокский	15:01:0305001:267	003001000000 Земли сельскохозяйственного назначения	Сад-огород	13	13.011	600	53,04	31 824,00
14311	Республика Северная Осетия-Алания, р-н Моздокский, ст.Луковская, СОТ "Садовод", квартал 1, участок №119	Моздокский	15:01:0305001:268	003001000000 Земли сельскохозяйственного назначения	Сад-огород	13	13.011	600	53,04	31 824,00
14312	Республика Северная Осетия - Алания, р-н Моздокский, ст-ца Луковская, ул. Усанова, 22	Моздокский	15:01:0305001:2684	003002000000 Земли населенных пунктов	Строительная промышленность, предназначенных для эксплуатации зданий и сооружений механизированной колонны, для размещения иных объектов промышленности	6	06.060	7 116	553,14	3 936 144,24
14313	Республика Северная Осетия-Алания, Моздокский район, ст Луковская, ул. Усанова, 22	Моздокский	15:01:0305001:2685	003002000000 Земли населенных пунктов	Строительная промышленность, предназначенных для эксплуатации зданий и сооружений механизированной колонны, для размещения иных объектов промышленности	6	06.060	6 368	553,14	3 522 395,52
14314	Республика Северная Осетия - Алания, Моздокский район, ст Луковская, у правой межи участка с кадастровым номером 15.01.2601001:23	Моздокский	15:01:0305001:2686	003002000000 Земли населенных пунктов	"Предпринимательство", "Магазины", размещение объектов капитального строительства, предназначенных для продажи объектов капитального строительства, предназначенных для продажи товаров	4	04.040	1 020	1 021,14	1 051 774,20

№ пп	Местоположение ЗУ	Район	Кадастровый номер ЗУ	Категория земель	Разрешенное использование по документу	Код вида разрешенного использования (в соответствии с классификатором видов разрешенного использования земельных участков)	Вид использования объектов недвижимости	Площадь	УПКС	КС
14315	Республика Северная Осетия - Алания Моздокский район, ст-ца Луковская, у задней межи участков по ул Усанова. №8-14	Моздокский	15:01:0305001:2687	0030020000000 Земли населенных пунктов	"Ведение огородничества", осуществление отдыха и (или) выращивания гражданами для собственных нужд сельскохозяйственных культур; размещение хозяйственных построек, не являющихся объектами недвижимости, предназначенных для хранения инвентаря и урожая сельскохозяйственных культур	13	13.011	9 955	53,04	528 013,20
14316	Республика Северная Осетия-Алания, р-н Моздокский, ст.Луковская, СОТ "Садовод", квартал 1, участок №120	Моздокский	15:01:0305001:269	0030010000000 Земли сельскохозяйственного назначения	Сад-огород	13	13.011	600	53,04	31 824,00
14317	Республика Северная Осетия-Алания, р-н Моздокский, ст-ца Луковская, СОТ "Садовод", квартал 6, участок 136	Моздокский	15:01:0305001:2692	0030010000000 Земли сельскохозяйственного назначения	"Ведение садоводства", осуществление отдыха и (или) выращивания гражданами для собственных нужд сельскохозяйственных культур; размещение для собственных нужд садовых домов, жилых домов, хозяйственных построек и гаражей	13	13.021	600	206,19	123 714,00
14318	Республика Северная Осетия-Алания, р-н Моздокский, ст-ца Луковская, СОТ "Садовод", квартал 6, участок 135	Моздокский	15:01:0305001:2693	0030010000000 Земли сельскохозяйственного назначения	"Ведение садоводства", осуществление отдыха и (или) выращивания гражданами для собственных нужд сельскохозяйственных культур; размещение для собственных нужд садовых домов, жилых домов, хозяйственных построек и гаражей	13	13.021	600	206,19	123 714,00
14319	Респ Северная Осетия - Алания Моздокский р-н, ст. Луковская, СОТ "Садовод", квартал 2, участок 353 А	Моздокский	15:01:0305001:2697	0030010000000 Земли сельскохозяйственного назначения	"Ведение садоводства", осуществление отдыха и (или) выращивания гражданами для собственных нужд сельскохозяйственных культур; размещение для собственных нужд садового дома, жилого дома, указанного в описании вида разрешенного использования с кодом 2.1, хозяйственных построек и гаражей для собственных нужд.	13	13.021	494	206,19	101 857,86
14320	Республика Северная Осетия-Алания, р-н Моздокский, ст.Луковская, СОТ "Садовод", квартал 1, участок №189	Моздокский	15:01:0305001:27	0030010000000 Земли сельскохозяйственного назначения	Сад-огород	13	13.011	600	53,04	31 824,00
14321	Республика Северная Осетия-Алания, р-н Моздокский, ст.Луковская, СОТ "Садовод", квартал 1, участок №121	Моздокский	15:01:0305001:270	0030010000000 Земли сельскохозяйственного назначения	Сад-огород	13	13.011	600	53,04	31 824,00
14322	Российская Федерация, Республика Северная Осетия-Алания, Моздокский р-н, ст-ца Луковская	Моздокский	15:01:0305001:2700	0030020000000 Земли населенных пунктов	"Улично-дорожная сеть".	6	12.001	4 845	32,72	158 528,40
14323	Российская Федерация, Республика Северная Осетия - Алания Моздокский район, ст. Луковская	Моздокский	15:01:0305001:2701	0030020000000 Земли населенных пунктов	"Улично-дорожная сеть"	6	12.001	22 188	32,72	725 981,36
14324	Российская Федерация, Республика Северная Осетия-Алания, Моздокский р-н, ст-ца Луковская	Моздокский	15:01:0305001:2702	0030020000000 Земли населенных пунктов	"Улично-дорожная сеть",	6	12.001	5 830	32,72	190 757,60
14325	Республика Северная Осетия - Алания, Моздокский район, ст Луковская, у северо-западной окраины населённого пункта (участок ЗУ 87)	Моздокский	15:01:0305001:2704	0030020000000 Земли населенных пунктов	Для индивидуального жилищного строительства	13	02.010	1 000	392,75	392 750,00
14326	Республика Северная Осетия - Алания, муниципальный район Моздокский, сельское поселение Луковское, ст-ца Луковская, ул. Весенняя, 10	Моздокский	15:01:0305001:2705	0030020000000 Земли населенных пунктов	Для индивидуального жилищного строительства	13	02.010	1 000	392,75	392 750,00
14327	Республика Северная Осетия - Алания, Моздокский район, ст Луковская, у северо-западной окраины населённого пункта (участок ЗУ 90)	Моздокский	15:01:0305001:2706	0030020000000 Земли населенных пунктов	Для индивидуального жилищного строительства	13	02.010	1 000	392,75	392 750,00
14328	Респ. Республика Северная Осетия - Алания, Моздокский р-н , ст-ца Луковская, у северо-западной окраины населённого пункта участок ЗУ95	Моздокский	15:01:0305001:2707	0030020000000 Земли населенных пунктов	"Для индивидуального жилищного строительства"	13	02.010	1 000	392,75	392 750,00
14329	Республика Северная Осетия - Алания, Моздокский р-н, ст-ца Луковская, у северо-западной окраины населённого пункта (участок ЗУ91)	Моздокский	15:01:0305001:2708	0030020000000 Земли населенных пунктов	"Для индивидуального жилищного строительства"	13	02.010	1 000	392,75	392 750,00
14330	Российская Федерация, Республика Северная Осетия-Алания, Моздокский р-н, ст-ца Луковская, у северо-западной окраины населённого пункта (участок ЗУ 70)	Моздокский	15:01:0305001:2709	0030020000000 Земли населенных пунктов	"Для индивидуального жилищного строительства"	13	02.010	991	392,75	389 215,25
14331	Республика Северная Осетия-Алания, р-н Моздокский, ст.Луковская, СОТ "Садовод", квартал №4, участок №122	Моздокский	15:01:0305001:271	0030010000000 Земли сельскохозяйственного назначения	Ведение садоводства	13	13.021	600	206,19	123 714,00
14332	Республика Северная Осетия - Алания, муниципальный район Моздокский, сельское поселение Луковское, станица Луковская, ул. Изумрудная, 3	Моздокский	15:01:0305001:2710	0030020000000 Земли населенных пунктов	"Для индивидуального жилищного строительства"	13	02.010	1 000	392,75	392 750,00
14333	Российская Федерация, Республика Северная Осетия - Алания, Моздокский муниципальный район, Луковское сельское поселение, ст. Луковская, ул. Бульварная, 4.	Моздокский	15:01:0305001:2711	0030020000000 Земли населенных пунктов	"Для индивидуального жилищного строительства"	13	02.010	1 000	392,75	392 750,00
14334	Республика Северная Осетия - Алания, Моздокский район, ст Луковская, у северо-западной окраины населённого пункта (участок ЗУ 93)	Моздокский	15:01:0305001:2712	0030020000000 Земли населенных пунктов	Для индивидуального жилищного строительства	13	02.010	1 000	392,75	392 750,00
14335	Республика Северная Осетия - Алания, Моздокский район, ст Луковская, у северо-западной окраины населённого пункта (участок ЗУ 94)	Моздокский	15:01:0305001:2713	0030020000000 Земли населенных пунктов	Для индивидуального жилищного строительства	13	02.010	1 000	392,75	392 750,00
14336	Российская Федерация, Республика Северная Осетия-Алания, Моздокский р-н, ст-ца Луковская, у северо-западной окраины населённого пункта (участок ЗУ 97)	Моздокский	15:01:0305001:2714	0030020000000 Земли населенных пунктов	"Для индивидуального жилищного строительства"	13	02.010	1 000	392,75	392 750,00
14337	Российская Федерация, Республика Северная Осетия-Алания, Моздокский муниципальный район, Луковское сельское поселение, ст. Луковская, ул.Усанова, 22д	Моздокский	15:01:0305001:2715	0030020000000 Земли населенных пунктов	"Общественное управление", размещение зданий, предназначенных для размещения органов и организаций общественного управления"	3	03.080	35 243	274,92	9 689 005,56
14338	Республика Северная Осетия-Алания, Моздокский р-н, ст-ца Луковская, у северо-западной окраины населённого пункта (участок ЗУ104)	Моздокский	15:01:0305001:2716	0030020000000 Земли населенных пунктов	"Торговля, бытовое обслуживание"	4	04.020	771	1 021,14	787 298,94
14339	Республика Северная Осетия-Алания, Моздокский р-н, ст-ца Луковская, у северо-западной окраины населённого пункта, (участок ЗУ105)	Моздокский	15:01:0305001:2717	0030020000000 Земли населенных пунктов	"Торговля, бытовое обслуживание"	4	04.020	675	1 021,14	689 269,50
14340	Республика Северная Осетия - Алания, Моздокский район, ст Луковская, у северо-западной окраины населённого пункта (участок ЗУ 54)	Моздокский	15:01:0305001:2718	0030020000000 Земли населенных пунктов	Для индивидуального жилищного строительства	13	02.010	1 000	392,75	392 750,00
14341	Республика Северная Осетия - Алания, Моздокский район, ст Луковская, у северо-западной окраины населённого пункта (участок ЗУ 56)	Моздокский	15:01:0305001:2719	0030020000000 Земли населенных пунктов	Для индивидуального жилищного строительства	13	02.010	1 000	392,75	392 750,00

№ п/п	Местоположение ЗУ	Район	Кадастровый номер ЗУ	Категория земель	Разрешенное использование по документу	Код вида разрешенного использования (в соответствии с классификатором видов разрешенного использования земельных участков)	Вид использования объектов недвижимости	Площадь	УПКС	КС
14342	Республика Северная Осетия-Алания, р-н Моздокский, ст.Луковская, СОТ "Садовод", квартал 1, участок №120	Моздокский	15:01:0305001:272	003001000000 Земли сельскохозяйственного назначения	Ведение садоводства	13	13.021	600	206,19	123 714,00
14343	Республика Северная Осетия - Алания, Моздокский район, ст Луковская, Весенняя 13	Моздокский	15:01:0305001:2720	003002000000 Земли населенных пунктов	"Для индивидуального жилищного строительства"	13	02.010	1 000	392,75	392 750,00
14344	Респ. Северная Осетия - Алания, Моздокский р-н, ст-ца Луковская, у северо-западной окраины населённого пункта (участок ЗУ 62)	Моздокский	15:01:0305001:2721	003002000000 Земли населенных пунктов	"Для индивидуального жилищного строительства"	13	02.010	1 000	392,75	392 750,00
14345	Республика Северная Осетия - Алания, муниципальный район Моздокский, сельское поселение Луковское, ст-ца Луковская, ул. Весенняя, 7	Моздокский	15:01:0305001:2722	003002000000 Земли населенных пунктов	"Для индивидуального жилищного строительства"	13	02.010	1 000	392,75	392 750,00
14346	Респ. Северная Осетия - Алания, Моздокский р-н, ст-ца Луковская, у северо-западной окраины населённого пункта (участок ЗУ 60)	Моздокский	15:01:0305001:2723	003002000000 Земли населенных пунктов	"Для индивидуального жилищного строительства"	13	02.010	1 000	392,75	392 750,00
14347	Республика Северная Осетия - Алания, Моздокский район, ст Луковская, у северо-западной окраины населённого пункта (участок ЗУ 48)	Моздокский	15:01:0305001:2724	003002000000 Земли населенных пунктов	"Для индивидуального жилищного строительства"	13	02.010	1 000	392,75	392 750,00
14348	Республика Северная Осетия - Алания, Моздокский район, ст Луковская, у северо-западной окраины населённого пункта (участок ЗУ 50)	Моздокский	15:01:0305001:2725	003002000000 Земли населенных пунктов	Для индивидуального жилищного строительства	13	02.010	1 000	392,75	392 750,00
14349	Республика Северная Осетия - Алания, Моздокский район, ст. Луковская, у северо-западной окраины населённого пункта (участок ЗУ 52)	Моздокский	15:01:0305001:2726	003002000000 Земли населенных пунктов	Для индивидуального жилищного строительства	13	02.010	1 000	392,75	392 750,00
14350	Республика Северная Осетия - Алания, муниципальный район Моздокский, сельское поселение Луковское, ст-ца Луковская, ул. Бульварная, 22	Моздокский	15:01:0305001:2727	003002000000 Земли населенных пунктов	Для индивидуального жилищного строительства	13	02.010	1 000	392,75	392 750,00
14351	Республика Северная Осетия-Алания, Моздокский район, ст-ца Луковская, у северо-западной окраины населённого пункта (участок ЗУ68)	Моздокский	15:01:0305001:2728	003002000000 Земли населенных пунктов	Для индивидуального жилищного строительства	13	02.010	1 000	392,75	392 750,00
14352	Республика Северная Осетия - Алания, муниципальный район Моздокский, сельское поселение Луковское, ст-ца Луковская, ул. Бульварная, 8	Моздокский	15:01:0305001:2729	003002000000 Земли населенных пунктов	"Для индивидуального жилищного строительства"	13	02.010	1 000	392,75	392 750,00
14353	Республика Северная Осетия-Алания, р-н Моздокский, ст.Луковская, СОТ "Садовод", квартал №1 , участок №124	Моздокский	15:01:0305001:273	003001000000 Земли сельскохозяйственного назначения	Ведение садоводства	13	13.021	600	206,19	123 714,00
14354	Республика Северная Осетия-Алания, Моздокский р-н, ст-ца Луковская, у северо-западной окраины населённого пункта (участок ЗУ67)	Моздокский	15:01:0305001:2730	003002000000 Земли населенных пунктов	"Для индивидуального жилищного строительства"	13	02.010	1 000	392,75	392 750,00
14355	Республика Северная Осетия - Алания, муниципальный район Моздокский, сельское поселение Луковское, ст-ца Луковская, ул. Весенняя, 5	Моздокский	15:01:0305001:2731	003002000000 Земли населенных пунктов	Для индивидуального жилищного строительства	13	02.010	1 000	392,75	392 750,00
14356	Российская Федерация, Республика Северная Осетия - Алания, муниципальный район Моздокский, сельское поселение Луковское, ст-ца Луковская, ул. Изумрудная, 7	Моздокский	15:01:0305001:2732	003002000000 Земли населенных пунктов	Для индивидуального жилищного строительства	13	02.010	1 000	392,75	392 750,00
14357	Российская Федерация, Республика Северная Осетия-Алания, Моздокский р-н, ст-ца Луковская, у северо-западной окраины населённого пункта (участок ЗУ 20)	Моздокский	15:01:0305001:2733	003002000000 Земли населенных пунктов	"Для индивидуального жилищного строительства"	13	02.010	1 000	392,75	392 750,00
14358	Республика Северная Осетия - Алания, Моздокский район, ст Луковская,у северо-западной окраины населённого пункта (участок ЗУ34)	Моздокский	15:01:0305001:2734	003002000000 Земли населенных пунктов	"Для индивидуального жилищного строительства"	13	02.010	1 000	392,75	392 750,00
14359	Республика Северная Осетия - Алания, муниципальный район Моздокский, сельское поселение Луковское, ст-ца Луковская, ул.Весенняя, 18	Моздокский	15:01:0305001:2735	003002000000 Земли населенных пунктов	Для индивидуального жилищного строительства	13	02.010	1 000	392,75	392 750,00
14360	Республика Северная Осетия - Алания, Моздокский район, ст Луковская, у северо-западной окраины населённого пункта (участок ЗУ 83)	Моздокский	15:01:0305001:2736	003002000000 Земли населенных пунктов	"Для индивидуального жилищного строительства"	13	02.010	1 000	392,75	392 750,00
14361	Республика Северная Осетия-Алания, Моздокский р-н, ст-ца Луковская, у северо-западной окраины населённого пункта (участок ЗУ47)	Моздокский	15:01:0305001:2737	003002000000 Земли населенных пунктов	"Для индивидуального жилищного строительства"	13	02.010	1 000	392,75	392 750,00
14362	Республика Северная Осетия - Алания, Моздокский район, ст Луковская, у северо-западной окраины населённого пункта (участок ЗУ 59)	Моздокский	15:01:0305001:2738	003002000000 Земли населенных пунктов	Для индивидуального жилищного строительства	13	02.010	1 000	392,75	392 750,00
14363	Республика Северная Осетия - Алания, муниципальный район Моздокский, сельское поселение Луковское, ст-ца Луковская, ул.Изумрудная, земельный участок 6	Моздокский	15:01:0305001:2739	003002000000 Земли населенных пунктов	Для индивидуального жилищного строительства	13	02.010	1 000	392,75	392 750,00
14364	Республика Северная Осетия-Алания, р-н Моздокский, ст.Луковская, СОТ "Садовод", квартал 1, участок №125	Моздокский	15:01:0305001:274	003001000000 Земли сельскохозяйственного назначения	Ведение садоводства	13	13.021	595	206,19	122 683,05
14365	Республика Северная Осетия-Алания, Моздокский р-н, ст-ца Луковская, у северо-западной окраины населённого пункта (участок ЗУ61)	Моздокский	15:01:0305001:2740	003002000000 Земли населенных пунктов	"Для индивидуального жилищного строительства"	13	02.010	1 000	392,75	392 750,00
14366	Республика Северная Осетия-Алания, Моздокский р-н, ст-ца Луковская, у северо-западной окраины населённого пункта (участок ЗУ44)	Моздокский	15:01:0305001:2741	003002000000 Земли населенных пунктов	"Для индивидуального жилищного строительства"	13	02.010	1 000	392,75	392 750,00
14367	Республика Северная Осетия-Алания, Моздокский р-н, ст-ца Луковская, у северо-западной окраины населённого пункта (участок ЗУ63)	Моздокский	15:01:0305001:2742	003002000000 Земли населенных пунктов	"Для индивидуального жилищного строительства"	13	02.010	1 000	392,75	392 750,00
14368	Республика Северная Осетия - Алания, Моздокский район, ст Луковская, у северо-западной окраины населённого пункта (участок ЗУ 43)	Моздокский	15:01:0305001:2743	003002000000 Земли населенных пунктов	"Для индивидуального жилищного строительства"	13	02.010	1 000	392,75	392 750,00
14369	Республика Северная Осетия-Алания, Моздокский р-н, ст-ца Луковская, у северо-западной окраины населённого пункта (участок ЗУ45)	Моздокский	15:01:0305001:2744	003002000000 Земли населенных пунктов	"Для индивидуального жилищного строительства"	13	02.010	1 000	392,75	392 750,00
14370	Республика Северная Осетия - Алания, Моздокский район, ст Луковская, у северо-западной окраины населённого пункта (участок ЗУ 42)	Моздокский	15:01:0305001:2745	003002000000 Земли населенных пунктов	Для индивидуального жилищного строительства	13	02.010	1 000	392,75	392 750,00
14371	Республика Северная Осетия - Алания, муниципальный район Моздокский, сельское поселение Луковское, станица Луковская, ул. Бульварная, 20	Моздокский	15:01:0305001:2746	003002000000 Земли населенных пунктов	"Для индивидуального жилищного строительства"	13	02.010	1 000	392,75	392 750,00
14372	Российская Федерация, Республика Северная Осетия-Алания, Моздокский р-н, ст-ца Луковская, у северо-западной окраины населённого пункта (участок ЗУ 41)	Моздокский	15:01:0305001:2747	003002000000 Земли населенных пунктов	Для индивидуального жилищного строительства	13	02.010	1 000	392,75	392 750,00
14373	Республика Северная Осетия - Алания, муниципальный район Моздокский, сельское поселение Луковское, ст-ца Луковская, ул. Бульварная, 18	Моздокский	15:01:0305001:2748	003002000000 Земли населенных пунктов	Для индивидуального жилищного строительства	13	02.010	1 000	392,75	392 750,00
14374	Республика Северная Осетия - Алания, Моздокский район, у северо-западной окраины населённого пункта (участок ЗУ 57)	Моздокский	15:01:0305001:2749	003002000000 Земли населенных пунктов	Для индивидуального жилищного строительства	13	02.010	1 000	392,75	392 750,00
14375	Республика Северная Осетия-Алания, р-н Моздокский, ст-ца Луковская, СОТ "Садовод", квартал 5, участок №126	Моздокский	15:01:0305001:275	003001000000 Земли сельскохозяйственного назначения	Сад-огород	13	13.011	600	53,04	31 824,00
14376	Российская Федерация, Республика Северная Осетия-Алания, Моздокский р-н, ст-ца Луковская, у северо-западной окраины населённого пункта (участок ЗУ32)	Моздокский	15:01:0305001:2750	003002000000 Земли населенных пунктов	Для индивидуального жилищного строительства	13	02.010	1 000	392,75	392 750,00
14377	Российская Федерация, Республика Северная Осетия-Алания, Моздокский р-н, ст-ца Луковская, у северо-западной окраины населённого пункта (участок ЗУ35)	Моздокский	15:01:0305001:2751	003002000000 Земли населенных пунктов	"Для индивидуального жилищного строительства"	13	02.010	1 000	392,75	392 750,00
14378	Российская Федерация, Республика Северная Осетия-Алания, Моздокский р-н, ст-ца Луковская, у северо-западной окраины населённого пункта (участок ЗУ33)	Моздокский	15:01:0305001:2752	003002000000 Земли населенных пунктов	"Для индивидуального жилищного строительства"	13	02.010	1 000	392,75	392 750,00
14379	Российская Федерация, Республика Северная Осетия - Алания, Моздокский муниципальный район, Луковское сельское поселение, ст. Луковская, ул. Бульварная, 2	Моздокский	15:01:0305001:2753	003002000000 Земли населенных пунктов	Для индивидуального жилищного строительства	13	02.010	999	392,75	392 357,25
14380	Республика Северная Осетия-Алания, Моздокский район, ст-ца Луковская, у северо-западной окраины населённого пункта (участок ЗУ46)	Моздокский	15:01:0305001:2754	003002000000 Земли населенных пунктов	"Для индивидуального жилищного строительства"	13	02.010	1 000	392,75	392 750,00
14381	Республика Северная Осетия - Алания, Моздокский район, ст. Луковская, у северо-западной окраины населённого пункта (участок ЗУ88)	Моздокский	15:01:0305001:2755	003002000000 Земли населенных пунктов	Для индивидуального жилищного строительства	13	02.010	1 000	392,75	392 750,00

№ пп	Местоположение ЗУ	Район	Кадастровый номер ЗУ	Категория земель	Разрешенное использование по документу	Код вида разрешенного использования (в соответствии с классификатором видов разрешенного использования земельных участков)	Вид использования объектов недвижимости	Площадь	УПКС	КС
14382	Республика Северная Осетия - Алания, Моздокский район, ст Луковская, у северо-западной окраины населённого пункта (участок ЗУ96)	Моздокский	15:01:0305001:2756	003002000000 Земли населенных пунктов	Для индивидуального жилищного строительства	13	02.010	1 000	392,75	392 750,00
14383	Республика Северная Осетия - Алания, муниципальный район Моздокский, сельское поселение Луковское, ст-ца Луковская, ул. Весенняя, 24	Моздокский	15:01:0305001:2757	003002000000 Земли населенных пунктов	Для индивидуального жилищного строительства	13	02.010	1 000	392,75	392 750,00
14384	Республика Северная Осетия-Алания, Моздокский р-н, ст-ца Луковская, у северо-западной окраины населённого пункта (участок ЗУ18)	Моздокский	15:01:0305001:2758	003002000000 Земли населенных пунктов	Для индивидуального жилищного строительства	13	02.010	1 000	392,75	392 750,00
14385	Республика Северная Осетия - Алания, Моздокский район, ст Луковская, у северо-западной окраины населённого пункта (участок ЗУ 85)	Моздокский	15:01:0305001:2759	003002000000 Земли населенных пунктов	Для индивидуального жилищного строительства	13	02.010	1 000	392,75	392 750,00
14386	Республика Северная Осетия-Алания, р-н Моздокский, ст.Луковская, СОТ "Садовод", квартал 1, участок №127	Моздокский	15:01:0305001:276	003001000000 Земли сельскохозяйственного назначения	Сад-огород	13	13.011	600	53,04	31 824,00
14387	Республика Северная Осетия - Алания, муниципальный район Моздокский, сельское поселение Луковское, ст-ца Луковская, ул. Весенняя, 20	Моздокский	15:01:0305001:2760	003002000000 Земли населенных пунктов	Для индивидуального жилищного строительства	13	02.010	1 000	392,75	392 750,00
14388	Республика Северная Осетия - Алания, Моздокский район, ст Луковская, у северо-западной окраины населённого пункта (участок ЗУ 17)	Моздокский	15:01:0305001:2761	003002000000 Земли населенных пунктов	Для индивидуального жилищного строительства	13	02.010	1 000	392,75	392 750,00
14389	Республика Северная Осетия-Алания, Моздокский р-н, ст-ца Луковская, у северо-западной окраины населённого пункта (участок ЗУ16)	Моздокский	15:01:0305001:2762	003002000000 Земли населенных пунктов	"Для индивидуального жилищного строительства"	13	02.010	1 000	392,75	392 750,00
14390	Республика Северная Осетия-Алания, Моздокский р-н, ст-ца Луковская, у северо-западной окраины населённого пункта (участок ЗУ31)	Моздокский	15:01:0305001:2763	003002000000 Земли населенных пунктов	"Для индивидуального жилищного строительства"	13	02.010	1 000	392,75	392 750,00
14391	Республика Северная Осетия - Алания, Моздокский район, ст Луковская, у северо-западной окраины населённого пункта (участок ЗУ77)	Моздокский	15:01:0305001:2764	003002000000 Земли населенных пунктов	"Для индивидуального жилищного строительства"	13	02.010	1 000	392,75	392 750,00
14392	Республика Северная Осетия-Алания, Моздокский р-н, ст-ца Луковская, у северо-западной окраины населённого пункта (участок ЗУ19)	Моздокский	15:01:0305001:2765	003002000000 Земли населенных пунктов	"Для индивидуального жилищного строительства"	13	02.010	1 000	392,75	392 750,00
14393	Российская Федерация, Республика Северная Осетия-Алания, Моздокский р-н, ст-ца Луковская, у северо-западной окраины населённого пункта (участок ЗУ74)	Моздокский	15:01:0305001:2767	003002000000 Земли населенных пунктов	Для индивидуального жилищного строительства	13	02.010	1 096	392,75	430 454,00
14394	Российская Федерация, Республика Северная Осетия-Алания, Моздокский р-н, ст-ца Луковская, у северо-западной окраины населённого пункта (участок ЗУ29)	Моздокский	15:01:0305001:2768	003002000000 Земли населенных пунктов	"Для индивидуального жилищного строительства"	13	02.010	1 000	392,75	392 750,00
14395	Республика Северная Осетия - Алания, муниципальный район Моздокский, сельское поселение Луковское, ст-ца Луковская, ул. Бульварная, 34	Моздокский	15:01:0305001:2769	003002000000 Земли населенных пунктов	Для индивидуального жилищного строительства	13	02.010	1 000	392,75	392 750,00
14396	Республика Северная Осетия-Алания, р-н Моздокский, ст.Луковская, СОТ "Садовая", квартал 1, участок №128	Моздокский	15.01:0305001.277	003001000000 Земли сельскохозяйственного назначения	Сад-огород	13	13.011	600	53,04	31 824,00
14397	Республика Северная Осетия - Алания, муниципальный район Моздокский, сельское поселение Луковское, ст-ца Луковская, ул. Весенняя, 26	Моздокский	15:01:0305001:2770	003002000000 Земли населенных пунктов	Для индивидуального жилищного строительства	13	02.010	1 000	392,75	392 750,00
14398	Российская Федерация, Республика Северная Осетия - Алания, муниципальный район Моздокский, сельское поселение Луковское, станица Луковская, улица Весенняя, земельный участок 31	Моздокский	15:01:0305001:2771	003002000000 Земли населенных пунктов	"Для индивидуального жилищного строительства"	13	02.010	1 000	392,75	392 750,00
14399	Российская Федерация, Республика Северная Осетия-Алания, Моздокский р-н, ст-ца Луковская, у северо-западной окраины населённого пункта (участок ЗУ30)	Моздокский	15:01:0305001:2772	003002000000 Земли населенных пунктов	"Для индивидуального жилищного строительства"	13	02.010	1 000	392,75	392 750,00
14400	Российская Федерация, Республика Северная Осетия-Алания, Моздокский р-н, ст-ца Луковская, у северо-западной окраины населённого пункта (участок ЗУ28)	Моздокский	15:01:0305001:2773	003002000000 Земли населенных пунктов	"Для индивидуального жилищного строительства"	13	02.010	1 000	392,75	392 750,00
14401	Республика Северная Осетия - Алания, муниципальный район Моздокский, сельское поселение Луковское, ст-ца Луковская, ул. Бульварная, 24	Моздокский	15:01:0305001:2774	003002000000 Земли населенных пунктов	"Для индивидуального жилищного строительства"	13	02.010	1 000	392,75	392 750,00
14402	Российская Федерация, Республика Северная Осетия-Алания, Моздокский р-н, ст-ца Луковская, у северо-западной окраины населённого пункта (участок ЗУ8	Моздокский	15:01:0305001:2775	003002000000 Земли населенных пунктов	"Для индивидуального жилищного строительства"	13	02.010	1 000	392,75	392 750,00
14403	Российская Федерация, Республика Северная Осетия-Алания, Моздокский р-н, ст-ца Луковская, у северо-западной окраины населённого пункта (участок ЗУ51	Моздокский	15:01:0305001:2776	003002000000 Земли населенных пунктов	"Для индивидуального жилищного строительства"	13	02.010	1 000	392,75	392 750,00
14404	Российская Федерация, Республика Северная Осетия-Алания, Моздокский муниципальный район, ст-ца Луковская, ул. Бульварная, 5	Моздокский	15:01:0305001:2778	003002000000 Земли населенных пунктов	"Для индивидуального жилищного строительства"	13	02.010	1 000	392,75	392 750,00
14405	Российская Федерация, Республика Северная Осетия-Алания, Моздокский р-н, ст-ца Луковская, у северо-западной окраины населённого пункта (участок ЗУ7)	Моздокский	15:01:0305001:2779	003002000000 Земли населенных пунктов	"Для индивидуального жилищного строительства"	13	02.010	1 000	392,75	392 750,00
14406	Республика Северная Осетия-Алания, р-н Моздокский, ст.Луковская, СОТ "Садовод", квартал 1, участок №129	Моздокский	15:01:0305001:278	003001000000 Земли сельскохозяйственного назначения	Сад-огород	13	13.011	600	53,04	31 824,00
14407	Российская Федерация, Республика Северная Осетия-Алания, Моздокский р-н, ст-ца Луковская, у северо-западной окраины населённого пункта (участок ЗУ4)	Моздокский	15:01:0305001:2780	003002000000 Земли населенных пунктов	"Для индивидуального жилищного строительства"	13	02.010	1 000	392,75	392 750,00
14408	Российская Федерация, Республика Северная Осетия-Алания, Моздокский р-н, ст-ца Луковская, у северо-западной окраины населённого пункта (участок ЗУ3)	Моздокский	15:01:0305001:2781	003002000000 Земли населенных пунктов	"Для индивидуального жилищного строительства"	13	02.010	1 000	392,75	392 750,00
14409	Российская Федерация, Республика Северная Осетия-Алания, Моздокский р-н, ст-ца Луковская, у северо-западной окраины населённого пункта (участок ЗУ6)	Моздокский	15:01:0305001:2782	003002000000 Земли населенных пунктов	"Для индивидуального жилищного строительства"	13	02.010	1 000	392,75	392 750,00
14410	Российская Федерация, Республика Северная Осетия-Алания, Моздокский р-н, ст-ца Луковская, у северо-западной окраины населённого пункта (участок ЗУ37)	Моздокский	15:01:0305001:2783	003002000000 Земли населенных пунктов	"Для индивидуального жилищного строительства"	13	02.010	1 000	392,75	392 750,00
14411	Российская Федерация, Республика Северная Осетия-Алания, Моздокский р-н, ст-ца Луковская, у северо-западной окраины населённого пункта (участок ЗУ1)	Моздокский	15:01:0305001:2784	003002000000 Земли населенных пунктов	"Для индивидуального жилищного строительства"	13	02.010	1 000	392,75	392 750,00
14412	Российская Федерация, Республика Северная Осетия-Алания, Моздокский р-н, ст-ца Луковская, у северо-западной окраины населённого пункта (участок ЗУ2)	Моздокский	15:01:0305001:2785	003002000000 Земли населенных пунктов	"Для индивидуального жилищного строительства"	13	02.010	1 000	392,75	392 750,00
14413	Российская Федерация, Республика Северная Осетия-Алания, Моздокский р-н, ст-ца Луковская, у северо-западной окраины населённого пункта (участок ЗУ25)	Моздокский	15:01:0305001:2786	003002000000 Земли населенных пунктов	"Для индивидуального жилищного строительства"	13	02.010	1 000	392,75	392 750,00
14414	Российская Федерация, Республика Северная Осетия-Алания, Моздокский р-н, ст-ца Луковская, у северо-западной окраины населённого пункта (участок ЗУ27)	Моздокский	15:01:0305001:2787	003002000000 Земли населенных пунктов	"Для индивидуального жилищного строительства"	13	02.010	1 000	392,75	392 750,00
14415	Российская Федерация, Республика Северная Осетия-Алания, Моздокский р-н, ст-ца Луковская, у северо-западной окраины населённого пункта (участок ЗУ26)	Моздокский	15:01:0305001:2788	003002000000 Земли населенных пунктов	"Для индивидуального жилищного строительства"	13	02.010	1 000	392,75	392 750,00
14416	Российская Федерация, Республика Северная Осетия-Алания, Моздокский р-н, ст-ца Луковская, у северо-западной окраины населённого пункта (участок ЗУ11)	Моздокский	15:01:0305001:2789	003002000000 Земли населенных пунктов	"Для индивидуального жилищного строительства"	13	02.010	1 000	392,75	392 750,00
14417	Республика Северная Осетия-Алания, р-н Моздокский, ст.Луковская, СОТ "Садовод", квартал 1, участок №130	Моздокский	15.01:0305001.279	003001000000 Земли сельскохозяйственного назначения	Сад-огород	13	13.011	600	53,04	31 824,00
14418	Российская Федерация, Республика Северная Осетия-Алания, Моздокский р-н, ст-ца Луковская, у северо-западной окраины населённого пункта (участок ЗУ10)	Моздокский	15:01:0305001:2790	003002000000 Земли населенных пунктов	"Для индивидуального жилищного строительства"	13	02.010	1 000	392,75	392 750,00
14419	Российская Федерация, Республика Северная Осетия-Алания, Моздокский р-н, ст-ца Луковская, у северо-западной окраины населённого пункта (участок ЗУ13)	Моздокский	15:01:0305001:2791	003002000000 Земли населенных пунктов	"Для индивидуального жилищного строительства"	13	02.010	1 000	392,75	392 750,00
14420	Российская Федерация, Республика Северная Осетия-Алания, Моздокский р-н, ст-ца Луковская, у северо-западной окраины населённого пункта (участок ЗУ15)	Моздокский	15:01:0305001:2792	003002000000 Земли населенных пунктов	"Для индивидуального жилищного строительства"	13	02.010	1 000	392,75	392 750,00
14421	Российская Федерация, Республика Северная Осетия-Алания, Моздокский р-н, ст-ца Луковская, у северо-западной окраины населённого пункта (участок ЗУ14)	Моздокский	15:01:0305001:2793	003002000000 Земли населенных пунктов	"Для индивидуального жилищного строительства"	13	02.010	1 000	392,75	392 750,00

№ пп	Местоположение ЗУ	Район	Кадастровый номер ЗУ	Категория земель	Разрешенное использование по документу	Код вида разрешенного использования (в соответствии с классификатором видов разрешенного использования земельных участков)	Вид использования объектов недвижимости	Площадь	УПКС	КС
14422	Российская Федерация, Республика Северная Осетия-Алания, Моздокский р-н, ст-ца Луковская, у северо-западной окраины населённого пункта (участок ЗУ12)	Моздокский	15:01:0305001:2794	003002000000 Земли населенных пунктов	"Для индивидуального жилищного строительства"	13	02.010	1 000	392,75	392 750,00
14423	Российская Федерация, Республика Северная Осетия-Алания, Моздокский р-н, ст-ца Луковская, у северо-западной окраины населённого пункта (участок ЗУ9)	Моздокский	15:01:0305001:2795	003002000000 Земли населенных пунктов	"Для индивидуального жилищного строительства"	13	02.010	1 000	392,75	392 750,00
14424	Республика Северная Осетия - Алания, муниципальный район Моздокский, сельское поселение Луковское, ст-ца Луковская, ул. Изумрудная, 8	Моздокский	15:01:0305001:2797	003002000000 Земли населенных пунктов	"Для индивидуального жилищного строительства"	13	02.010	1 000	392,75	392 750,00
14425	Российская Федерация, Республика Северная Осетия-Алания, Моздокский р-н, ст-ца Луковская, у северо-западной окраины населённого пункта (участок ЗУ80)	Моздокский	15:01:0305001:2798	003002000000 Земли населенных пунктов	"Для индивидуального жилищного строительства"	13	02.010	1 000	392,75	392 750,00
14426	Республика Северная Осетия-Алания, р-н Моздокский, ст.Луковская, СОТ "Садовод", квартал 1, участок №190	Моздокский	15:01:0305001:28	003001000000 Земли сельскохозяйственного назначения	Сад-огород	13	13.011	600	53,04	31 824,00
14427	Республика Северная Осетия-Алания, р-н Моздокский, ст.Луковская, СОТ "Садовод", квартал 1, участок №131	Моздокский	15:01:0305001:280	003001000000 Земли сельскохозяйственного назначения	Сад-огород	13	13.011	600	53,04	31 824,00
14428	Республика Северная Осетия-Алания, Моздокский р-н, ст-ца Луковская, у северо-западной окраины населённого пункта (участок ЗУ23)	Моздокский	15:01:0305001:2800	003002000000 Земли населенных пунктов	"Для индивидуального жилищного строительства"	13	02.010	1 000	392,75	392 750,00
14429	Респ. Северная Осетия - Алания, Моздокский р-н., ст-ца Луковская, у северо-западной окраины населённого пункта (участок ЗУ103)	Моздокский	15:01:0305001:2801	003002000000 Земли населенных пунктов	"Торговля, бытовое обслуживание"	4	04.020	423	1 021,14	431 942,22
14430	Республика Северная Осетия-Алания, Моздокский р-н, ст-ца Луковская, у северо-западной окраины населённого пункта (участок ЗУ24)	Моздокский	15:01:0305001:2802	003002000000 Земли населенных пунктов	"Для индивидуального жилищного строительства"	13	02.010	1 000	392,75	392 750,00
14431	Республика Северная Осетия-Алания, Моздокский р-н, ст-ца Луковская, у северо-западной окраины населённого пункта (участок ЗУ22)	Моздокский	15:01:0305001:2803	003002000000 Земли населенных пунктов	Для индивидуального жилищного строительства	13	02.010	1 000	392,75	392 750,00
14432	Республика Северная Осетия-Алания, Моздокский р-н, ст-ца Луковская, у северо-западной окраины населенного пункта(участок ЗУ102)	Моздокский	15:01:0305001:2804	003002000000 Земли населенных пунктов	Торговля. бытовое обслуживание	4	04.020	478	1 021,14	488 104,92
14433	Республика Северная Осетия - Алания, Моздокский район, ст. Луковская, у северо-западной окраины населённого пункта (участок ЗУ 21)	Моздокский	15:01:0305001:2806	003002000000 Земли населенных пунктов	"Для индивидуального жилищного строительства"	13	02.010	1 000	392,75	392 750,00
14434	Республика Северная Осетия - Алания, Моздокский район, ст. Луковская, у северо-западной окраины населённого пункта (участок ЗУ 38)	Моздокский	15:01:0305001:2807	003002000000 Земли населенных пунктов	Для индивидуального жилищного строительства	13	02.010	913	392,75	358 580,75
14435	Республика Северная Осетия-Алания, Моздокский р-н, ст-ца Луковская, у северо-западной окраины населённого пункта (участок ЗУ101)	Моздокский	15:01:0305001:2808	003002000000 Земли населенных пунктов	"Торговля. бытовое обслуживание"	4	04.020	815	1 021,14	832 229,10
14436	Республика Северная Осетия-Алания, р-н Моздокский, ст.Луковская, СОТ "Садовод", квартал 1, участок №246	Моздокский	15.01:0305001.281	003001000000 Земли сельскохозяйственного назначения	Сад-огород	13	13.011	600	53,04	31 824,00
14437	Республика Северная Осетия-Алания, р-н Моздокский, ст.Луковская, СОТ "Садовод", квартал 1, участок №247	Моздокский	15.01:0305001.282	003001000000 Земли сельскохозяйственного назначения	Сад-огород	13	13.011	600	53,04	31 824,00
14438	Российская Федерация, Республика Северная Осетия-Алания, Моздокский р-н, за чертой населенного пункта ст. Луковская, с правой стороны автодороги Моздок-Советский	Моздокский	15:01:0305001:2820	003001000000 Земли сельскохозяйственного назначения	хранение и переработка сельскохозяйственной продукции	1	01.150	1 343	162,99	218 895,57
14439	Российская Федерация, Республика Северная Осетия-Алания, Моздокский муниципальный район, Луковское сельское поселение, ст. Луковская, СОТ "Садовод", квартал 7, участок 301	Моздокский	15:01:0305001:2823	003001000000 Земли сельскохозяйственного назначения	"Ведение садоводства". осуществление отдыха и (или) выращивания гражданами для собственных нужд сельскохозяйственных культур; размещение для собственных нужд садового дома, жилого дома, указанного в описании вида разрешенного использования с кодом 2.1, хозяйственных построек и гаражей для собственных нужд (код 13.2)	13	13.021	600	206,19	123 714,00
14440	Российская Федерация, Республика Северная Осетия-Алания, Моздокский муниципальный район, Луковское сельское поселение, ст. Луковская, СОТ "Садовод", квартал 7, участок 302	Моздокский	15:01:0305001:2824	003001000000 Земли сельскохозяйственного назначения	"Ведение садоводства". осуществление отдыха и (или) выращивания гражданами для собственных нужд сельскохозяйственных культур; размещение для собственных нужд садового дома, жилого дома, указанного в описании вида разрешенного использования с кодом 2.1, хозяйственных построек и гаражей для собственных нужд (код 13.2)	13	13.021	600	206,19	123 714,00
14441	Российская Федерация, Республика Северная Осетия-Алания, Моздокский муниципальный район, Луковское сельское поселение, ст. Луковская, СОТ "Садовод", квартал 7, участок 315	Моздокский	15:01:0305001:2825	003001000000 Земли сельскохозяйственного назначения	"Ведение садоводства", осуществление отдыха и (или) выращивания гражданами для собственных нужд сельскохозяйственных культур; размещение для собственных нужд садового дома, жилого дома, указанного в описании вида разрешенного использования с кодом 2.1, хозяйственных построек и гаражей для собственных нужд (код 13.2)	13	13.021	600	206,19	123 714,00
14442	Российская Федерация, Республика Северная Осетия-Алания, Моздокский муниципальный район, Луковское сельское поселение, ст. Луковская, СОТ "Садовод", квартал 7, участок 304	Моздокский	15:01:0305001:2826	003001000000 Земли сельскохозяйственного назначения	"Ведение садоводства", осуществление отдыха и (или) выращивания гражданами для собственных нужд сельскохозяйственных культур; размещение для собственных нужд садового дома, жилого дома, указанного в описании вида разрешенного использования с кодом 2.1, хозяйственных построек и гаражей для собственных нужд (код 13.2)	13	13.021	600	206,19	123 714,00

№ пп	Местоположение ЗУ	Район	Кадастровый номер ЗУ	Категория земель	Разрешенное использование по документу	Код вида разрешенного использования (в соответствии с классификатором видов разрешенного использования земельных участков)	Вид использования объектов недвижимости	Площадь	УПКС	КС
14443	Российская Федерация, Республика Северная Осетия-Алания, Моздокский муниципальный район, Луковское сельское поселение, ст. Луковская, СОТ "Садовод", квартал 7, участок 303	Моздокский	15:01:0305001:2827	0030010000000 Земли сельскохозяйственного назначения	"Ведение садоводства", осуществление отдыха и (или) выращивания гражданами для собственных нужд сельскохозяйственных культур; размещение для собственных нужд садового дома, жилого дома, указанного в описании вида разрешенного использования с кодом 2.1, хозяйственных построек и гаражей для собственных нужд (код 13.2)	13	13.021	600	206,19	123 714,00
14444	Российская Федерация, Республика Северная Осетия-Алания, Моздокский муниципальный район, Луковское сельское поселение, ст. Луковская, СОТ "Садовод", квартал 7, участок 305	Моздокский	15:01:0305001:2828	0030010000000 Земли сельскохозяйственного назначения	"Ведение садоводства", осуществление отдыха и (или) выращивания гражданами для собственных нужд сельскохозяйственных культур; размещение для собственных нужд садового дома, жилого дома, указанного в описании вида разрешенного использования с кодом 2.1, хозяйственных построек и гаражей для собственных нужд (код 13.2)	13	13.021	600	206,19	123 714,00
14445	Российская Федерация, Республика Северная Осетия-Алания, Моздокский муниципальный район, Луковское сельское поселение, ст. Луковская, СОТ "Садовод", квартал 7, участок 314	Моздокский	15:01:0305001:2829	0030010000000 Земли сельскохозяйственного назначения	"Ведение садоводства", осуществление отдыха и (или) выращивания гражданами для собственных нужд сельскохозяйственных культур; размещение для собственных нужд садового дома, жилого дома, указанного в описании вида разрешенного использования с кодом 2.1, хозяйственных построек и гаражей для собственных нужд (код 13.2)	13	13.021	600	206,19	123 714,00
14446	Республика Северная Осетия-Алания, р-н Моздокский, ст.Луковская, СОТ "Садовод", квартал 1, участок №283	Моздокский	15:01:0305001:283	0030010000000 Земли сельскохозяйственного назначения	Сад-огород	13	13.011	600	53,04	31 824,00
14447	Российская Федерация, Республика Северная Осетия-Алания, Моздокский муниципальный район, Луковское сельское поселение, ст. Луковская, СОТ "Садовод", квартал 7, участок 306	Моздокский	15:01:0305001:2830	0030010000000 Земли сельскохозяйственного назначения	"Ведение садоводства", осуществление отдыха и (или) выращивания гражданами для собственных нужд сельскохозяйственных культур; размещение для собственных нужд садового дома, жилого дома, указанного в описании вида разрешенного использования с кодом 2.1, хозяйственных построек и гаражей для собственных нужд (код 13.2)	13	13.021	600	206,19	123 714,00
14448	Российская Федерация, Республика Северная Осетия-Алания, Моздокский муниципальный район, Луковское сельское поселение, ст. Луковская, СОТ "Садовод", квартал 7, участок 313	Моздокский	15:01:0305001:2831	0030010000000 Земли сельскохозяйственного назначения	"Ведение садоводства", осуществление отдыха и (или) выращивания гражданами для собственных нужд сельскохозяйственных культур; размещение для собственных нужд садового дома, жилого дома, указанного в описании вида разрешенного использования с кодом 2.1, хозяйственных построек и гаражей для собственных нужд (код 13.2)	13	13.021	600	206,19	123 714,00
14449	Российская Федерация, Республика Северная Осетия-Алания, Моздокский муниципальный район, Луковское сельское поселение, ст. Луковская, СОТ "Садовод", квартал 7, участок 309	Моздокский	15:01:0305001:2832	0030010000000 Земли сельскохозяйственного назначения	"Ведение садоводства", осуществление отдыха и (или) выращивания гражданами для собственных нужд сельскохозяйственных культур; размещение для собственных нужд садового дома, жилого дома, указанного в описании вида разрешенного использования с кодом 2.1, хозяйственных построек и гаражей для собственных нужд (код 13.2)	13	13.021	600	206,19	123 714,00
14450	Российская Федерация, Республика Северная Осетия-Алания, Моздокский муниципальный район, Луковское сельское поселение, ст. Луковская, СОТ "Садовод", квартал 7, участок 316	Моздокский	15:01:0305001:2833	0030010000000 Земли сельскохозяйственного назначения	"Ведение садоводства", осуществление отдыха и (или) выращивания гражданами для собственных нужд сельскохозяйственных культур; размещение для собственных нужд садового дома, жилого дома, указанного в описании вида разрешенного использования с кодом 2.1, хозяйственных построек и гаражей для собственных нужд (код 13.2)	13	13.021	600	206,19	123 714,00

№ пп	Местоположение ЗУ	Район	Кадастровый номер ЗУ	Категория земель	Разрешенное использование по документу	Код вида разрешенного использования (в соответствии с классификатором видов разрешенного использования земельных участков)	Вид использования объектов недвижимости	Площадь	УПКС	КС
14451	Российская Федерация, Республика Северная Осетия-Алания, Моздокский муниципальный район, Луковское сельское , ст-ца Луковская, СОТ "Садовод", квартал 7, участок 317	Моздокский	15:01:0305001:2834	003001000000 Земли сельскохозяйственного назначения	"Ведение садоводства", осуществление отдыха и (или) выращивания гражданами для собственных нужд сельскохозяйственных культур, размещение для собственных нужд садового дома, жилого дома, указанного в описании вида разрешенного использования с кодом 2.1, хозяйственных построек и гаражей для собственных нужд (код 13.2)	13	13.021	600	206,19	123 714,00
14452	Российская Федерация, Республика Северная Осетия-Алания, Моздокский муниципальный район, Луковское сельское поселение, ст. Луковская, СОТ "Садовод", квартал 7, участок 318	Моздокский	15:01:0305001:2835	003001000000 Земли сельскохозяйственного назначения	"Ведение садоводства", осуществление отдыха и (или) выращивания гражданами для собственных нужд сельскохозяйственных культур, размещение для собственных нужд садового дома, жилого дома, указанного в описании вида разрешенного использования с кодом 2.1, хозяйственных построек и гаражей для собственных нужд (код 13.2)	13	13.021	600	206,19	123 714,00
14453	Российская Федерация, Республика Северная Осетия-Алания, Моздокский муниципальный район, Луковское сельское поселение, ст Луковская, СОТ "Садовод", квартал 7, участок 319	Моздокский	15:01:0305001:2836	003001000000 Земли сельскохозяйственного назначения	"Ведение садоводства", осуществление отдыха и (или) выращивания гражданами для собственных нужд сельскохозяйственных культур, размещение для собственных нужд садового дома, жилого дома, указанного в описании вида разрешенного использования с кодом 2.1, хозяйственных построек и гаражей для собственных нужд (код 13.2)	13	13.021	600	206,19	123 714,00
14454	Российская Федерация, Республика Северная Осетия-Алания, Моздокский муниципальный район, Луковское сельское поселение, ст Луковская, СОТ "Садовод", квартал 7, участок 298	Моздокский	15:01:0305001:2837	003001000000 Земли сельскохозяйственного назначения	"Ведение садоводства", осуществление отдыха и (или) выращивания гражданами для собственных нужд сельскохозяйственных культур, размещение для собственных нужд садового дома, жилого дома, указанного в описании вида разрешенного использования с кодом 2.1, хозяйственных построек и гаражей для собственных нужд (код 13.2)	13	13.021	600	206,19	123 714,00
14455	Российская Федерация, Республика Северная Осетия-Алания, Моздокский муниципальный район, Луковское сельское поселение, ст. Луковская, СОТ "Садовод", квартал 7, участок 299	Моздокский	15:01:0305001:2838	003001000000 Земли сельскохозяйственного назначения	"Ведение садоводства", осуществление отдыха и (или) выращивания гражданами для собственных нужд сельскохозяйственных культур, размещение для собственных нужд садового дома, жилого дома, указанного в описании вида разрешенного использования с кодом 2.1, хозяйственных построек и гаражей для собственных нужд (код 13.2)	13	13.021	600	206,19	123 714,00
14456	Российская Федерация, Республика Северная Осетия-Алания, Моздокский муниципальный район, Луковское сельское поселение, ст. Луковская, СОТ "Садовод", квартал 7, участок 300	Моздокский	15:01:0305001:2839	003001000000 Земли сельскохозяйственного назначения	"Ведение садоводства", осуществление отдыха и (или) выращивания гражданами для собственных нужд сельскохозяйственных культур, размещение для собственных нужд садового дома, жилого дома, указанного в описании вида разрешенного использования с кодом 2.1, хозяйственных построек и гаражей для собственных нужд (код 13.2)	13	13.021	600	206,19	123 714,00
14457	Республика Северная Осетия-Алания, р-н Моздокский, ст Луковская, СОТ "Садовод", квартал 1, участок №249	Моздокский	15:01:0305001:284	003001000000 Земли сельскохозяйственного назначения	Сад-огород	13	13.011	600	53,04	31 824,00
14458	Российская Федерация, Республика Северная Осетия-Алания, Моздокский муниципальный район, Луковское сельское поселение, ст. Луковская, СОТ "Садовод", квартал 7, участок 310	Моздокский	15:01:0305001:2840	003001000000 Земли сельскохозяйственного назначения	"Ведение садоводства", осуществление отдыха и (или) выращивания гражданами для собственных нужд сельскохозяйственных культур, размещение для собственных нужд садового дома, жилого дома, указанного в описании вида разрешенного использования с кодом 2.1, хозяйственных построек и гаражей для собственных нужд (код 13.2)	13	13.021	600	206,19	123 714,00

№ пп	Местоположение ЗУ	Район	Кадастровый номер ЗУ	Категория земель	Разрешенное использование по документу	Код вида разрешенного использования (в соответствии с классификатором видов разрешенного использования земельных участков)	Вид использования объектов недвижимости	Площадь	УПКС	КС
14459	Российская Федерация, Республика Северная Осетия-Алания, Моздокский муниципальный район, Луковское сельское поселение, ст. Луковская, СОТ "Садовод", квартал 7, участок 311	Моздокский	15:01:0305001:2841	0030010000000 Земли сельскохозяйственного назначения	"Ведение садоводства". осуществление отдыха и (или) выращивания гражданами для собственных нужд сельскохозяйственных культур; размещение для собственных нужд садового дома, жилого дома, указанного в описании вида разрешенного использования с кодом 2.1, хозяйственных построек и гаражей для собственных нужд (код 13.2)	13	13.021	600	206,19	123 714,00
14460	Российская Федерация, Республика Северная Осетия-Алания, Моздокский муниципальный район, Луковское сельское поселение, ст. Луковская, СОТ "Садовод", квартал 7, участок 307	Моздокский	15:01:0305001:2842	0030010000000 Земли сельскохозяйственного назначения	"Ведение садоводства", осуществление отдыха и (или) выращивания гражданами для собственных нужд сельскохозяйственных культур; размещение для собственных нужд садового дома, жилого дома, указанного в описании вида разрешенного использования с кодом 2.1, хозяйственных построек и гаражей для собственных нужд (код 13.2)	13	13.021	600	206,19	123 714,00
14461	Российская Федерация, Республика Северная Осетия-Алания, Моздокский муниципальный район, Луковское сельское поселение, ст. Луковская, СОТ "Садовод", квартал 7, участок 312	Моздокский	15:01:0305001:2843	0030010000000 Земли сельскохозяйственного назначения	"Ведение садоводства", осуществление отдыха и (или) выращивания гражданами для собственных нужд сельскохозяйственных культур; размещение для собственных нужд садового дома, жилого дома, указанного в описании вида разрешенного использования с кодом 2.1, хозяйственных построек и гаражей для собственных нужд (код 13.2)	13	13.021	600	206,19	123 714,00
14462	Российская Федерация, Республика Северная Осетия-Алания, Моздокский муниципальный район, Луковское сельское поселение, ст. Луковская, СОТ "Садовод", квартал 7, участок 308	Моздокский	15:01:0305001:2844	0030010000000 Земли сельскохозяйственного назначения	"Ведение садоводства", осуществление отдыха и (или) выращивания гражданами для собственных нужд сельскохозяйственных культур; размещение для собственных нужд садового дома, жилого дома, указанного в описании вида разрешенного использования с кодом 2.1, хозяйственных построек и гаражей для собственных нужд (код 13.2)	13	13.021	600	206,19	123 714,00
14463	Республика Северная Осетия-Алания, р-н Моздокский, ст.Луковская, СОТ "Садовод", квартал 1, участок №250	Моздокский	15:01:0305001:285	0030010000000 Земли сельскохозяйственного назначения	Сад-огород	13	13.011	600	53,04	31 824,00
14464	Российская Федерация, Республика Северная Осетия-Алания, Моздокский район, ст-ца Луковская, у северо-западной окраины населенного пункта (участок 3У76)	Моздокский	15:01:0305001:2855	0030020000000 Земли населенных пунктов	Ведение огородничества	13	13.011	750	53,04	39 780,00
14465	Российская Федерация, Республика Северная Осетия-Алания, Моздокский район, ст-ца Луковская, у северо-западной окраины населенного пункта (участок 3У74)	Моздокский	15:01:0305001:2856	0030020000000 Земли населенных пунктов	Ведение огородничества	13	13.011	443	53,04	23 496,72
14466	Российская Федерация, Республика Северная Осетия-Алания, Моздокский район, ст-ца Луковская, у северо-западной окраины населенного пункта (участок 3У78)	Моздокский	15:01:0305001:2857	0030020000000 Земли населенных пунктов	Ведение огородничество	13	13.011	974	53,04	51 660,96
14467	Республика Северная Осетия-Алания, р-н Моздокский, ст.Луковская, СОТ "Садовод", квартал 1, участок №251	Моздокский	15:01:0305001:286	0030010000000 Земли сельскохозяйственного назначения	Сад-огород	13	13.011	600	53,04	31 824,00
14468	Республика Северная Осетия - Алания, муниципальный район Моздокский, сельское поселение Луковское, станица Луковская, садовое товарищество "Садовод", квартал 7, земельный участок 14а	Моздокский	15:01:0305001:2862	0030010000000 Земли сельскохозяйственного назначения	Ведение садоводства	13	13.021	450	206,19	92 785,50
14469	Республика Северная Осетия-Алания, р-н Моздокский, ст.Луковская, СОТ "Садовод", квартал 1, участок №132	Моздокский	15:01:0305001:287	0030010000000 Земли сельскохозяйственного назначения	Сад-огород	13	13.011	600	53,04	31 824,00
14470	Республика Северная Осетия-Алания, р-н Моздокский, ст.Луковская, СОТ "Садовод", квартал 1, участок №133	Моздокский	15:01:0305001:288	0030010000000 Земли сельскохозяйственного назначения	Сад-огород	13	13.011	600	53,04	31 824,00
14471	Республика Северная Осетия-Алания, р-н Моздокский, ст.Луковская, СОТ "Садовод", квартал 1, участок №134	Моздокский	15:01:0305001:289	0030010000000 Земли сельскохозяйственного назначения	Сад-огород	13	13.011	600	53,04	31 824,00
14472	Республика Северная Осетия-Алания, р-н Моздокский, ст.Луковская, СОТ "Садовод", квартал 1, участок №191	Моздокский	15:01:0305001:29	0030010000000 Земли сельскохозяйственного назначения	Сад-огород	13	13.011	600	53,04	31 824,00
14473	Республика Северная Осетия-Алания, р-н Моздокский, ст.Луковская, СОТ "Садовод", квартал 1, участок №135	Моздокский	15:01:0305001:290	0030010000000 Земли сельскохозяйственного назначения	Земельные участки, предназначенные для дачного строительства, садоводства и огородничества (земельный участок, предназначенный для ведения садоводства и огородничества)	13	13.021	600	206,19	123 714,00
14474	Республика Северная Осетия-Алания, р-н Моздокский, садово-огородное некоммерческое товарищество "Садовод", квартал 1, участок 436	Моздокский	15:01:0305001:291	0030010000000 Земли сельскохозяйственного назначения	Земельные участки, предназначенные для дачного строительства, садоводства и огородничества (земельный участок, предназначенный для ведения садоводства и огородничества)	13	13.021	600	206,19	123 714,00
14475	Северная Осетия - Алания респ, р-н Моздокский, ст-ца Луковская, СОТ "Садовод", 1437	Моздокский	15:01:0305001:292	0030010000000 Земли сельскохозяйственного назначения	Сад-огород	13	13.011	600	53,04	31 824,00
14476	Северная Осетия - Алания респ, р-н Моздокский, ст-ца Луковская, СОТ "Садовод", 1438	Моздокский	15:01:0305001:293	0030010000000 Земли сельскохозяйственного назначения	Сад-огород	13	13.011	600	53,04	31 824,00
14477	Республика Северная Осетия-Алания, р-н Моздокский, ст-ца Луковская, снт Садовод, квартал 2, уч б/н	Моздокский	15:01:0305001:294	0030010000000 Земли сельскохозяйственного назначения	Сад-огород	13	13.011	600	53,04	31 824,00
14478	Республика Северная Осетия-Алания, р-н Моздокский, ст. Луковская, СОТ "Садовод", квартал 2, участок 187	Моздокский	15:01:0305001:295	0030010000000 Земли сельскохозяйственного назначения	Сад-огород	13	13.011	600	53,04	31 824,00
14479	Республика Северная Осетия-Алания, р-н Моздокский, ст. Луковская, СОТ "Садовод", квартал 2, участок 188	Моздокский	15:01:0305001:296	0030010000000 Земли сельскохозяйственного назначения	Сад-огород	13	13.011	600	53,04	31 824,00

№ пп	Местоположение ЗУ	Район	Кадастровый номер ЗУ	Категория земель	Разрешенное использование по документу	Код вида разрешенного использования (в соответствии с классификатором видов разрешенного использования земельных участков)	Вид использования объектов недвижимости	Площадь	УПКС	КС
14480	Республика Северная Осетия-Алания, р-н Моздокский, ст. Луковская, СОТ "Садовод", квартал 2, участок 197	Моздокский	15:01:0305001:297	003001000000 Земли сельскохозяйственного назначения	Сад-огород	13	13.011	600	53,04	31 824,00
14481	Республика Северная Осетия-Алания, р-н Моздокский, ст. Луковская, СОТ "Садовод", квартал 2, участок 198	Моздокский	15:01:0305001:298	003001000000 Земли сельскохозяйственного назначения	Сад-огород	13	13.011	600	53,04	31 824,00
14482	Республика Северная Осетия-Алания, р-н Моздокский, ст. Луковская, СОТ "Садовод", квартал 2, участок 191	Моздокский	15:01:0305001:299	003001000000 Земли сельскохозяйственного назначения	Сад-огород	13	13.011	600	53,04	31 824,00
14483	Республика Северная Осетия-Алания, р-н Моздокский, ст.Луковская, СОТ "Садовод", квартал 1, участок №165	Моздокский	15:01:0305001:3	003001000000 Земли сельскохозяйственного назначения	Сад-огород	13	13.011	600	53,04	31 824,00
14484	Республика Северная Осетия-Алания, р-н Моздокский, ст.Луковская, СОТ "Садовод", квартал 1, участок №192	Моздокский	15:01:0305001:30	003001000000 Земли сельскохозяйственного назначения	Сад-огород	13	13.011	600	53,04	31 824,00
14485	Республика Северная Осетия-Алания, р-н Моздокский, ст. Луковская, СОТ "Садовод", квартал 2, участок 192	Моздокский	15:01:0305001:300	003001000000 Земли сельскохозяйственного назначения	Сад-огород	13	13.011	600	53,04	31 824,00
14486	Республика Северная Осетия-Алания, р-н Моздокский, ст. Луковская, СОТ "Садовод", квартал 2, участок 193	Моздокский	15:01:0305001:301	003001000000 Земли сельскохозяйственного назначения	Сад-огород	13	13.011	600	53,04	31 824,00
14487	Республика Северная Осетия-Алания, р-н Моздокский, ст. Луковская, СОТ "Садовод", квартал 2, участок 194	Моздокский	15:01:0305001:302	003001000000 Земли сельскохозяйственного назначения	Сад-огород	13	13.011	600	53,04	31 824,00
14488	Республика Северная Осетия-Алания, р-н Моздокский, ст. Луковская, СОТ "Садовод", квартал 2, участок 195	Моздокский	15:01:0305001:303	003001000000 Земли сельскохозяйственного назначения	Сад-огород	13	13.011	600	53,04	31 824,00
14489	Республика Северная Осетия-Алания, р-н Моздокский, ст. Луковская, СОТ "Садовод", квартал 2, участок 196	Моздокский	15:01:0305001:304	003001000000 Земли сельскохозяйственного назначения	Сад-огород	13	13.011	600	53,04	31 824,00
14490	Республика Северная Осетия-Алания, р-н Моздокский, ст. Луковская, СОТ "Садовод", квартал 2, участок 197	Моздокский	15:01:0305001:305	003001000000 Земли сельскохозяйственного назначения	Сад-огород	13	13.011	600	53,04	31 824,00
14491	Республика Северная Осетия-Алания, р-н Моздокский, ст. Луковская, СОТ "Садовод", квартал 2, участок 198	Моздокский	15:01:0305001:306	003001000000 Земли сельскохозяйственного назначения	Сад-огород	13	13.011	600	53,04	31 824,00
14492	Республика Северная Осетия-Алания, р-н Моздокский, ст. Луковская, СОТ "Садовод", квартал 2, участок 199	Моздокский	15:01:0305001:307	003001000000 Земли сельскохозяйственного назначения	"Ведение садоводства". осуществление отдыха и (или) выращивания гражданами для собственных нужд сельскохозяйственных культур; размещение для собственных нужд садовых домов, жилых домов, хозяйственных построек и гаражей	13	13.021	600	206,19	123 714,00
14493	Республика Северная Осетия-Алания, р-н Моздокский, ст. Луковская, СОТ "Садовод", квартал 2, участок 200	Моздокский	15:01:0305001:308	003001000000 Земли сельскохозяйственного назначения	Ведение садоводства. осуществление отдыха и (или) выращивания гражданами для собственных нужд сельскохозяйственных культур; размещение для собственных нужд садовых домов, жилых домов, хозяйственных построек и гаражей	13	13.021	600	206,19	123 714,00
14494	Республика Северная Осетия-Алания, р-н Моздокский, ст. Луковская, СОТ "Садовод", квартал 2, участок 200	Моздокский	15:01:0305001:309	003001000000 Земли сельскохозяйственного назначения	Сад-огород	13	13.011	600	53,04	31 824,00
14495	Республика Северная Осетия-Алания, р-н Моздокский, ст.Луковская, СОТ "Садовод", квартал 1, участок №193	Моздокский	15:01:0305001:31	003001000000 Земли сельскохозяйственного назначения	Для ведения огородничества	13	13.011	600	53,04	31 824,00
14496	Республика Северная Осетия-Алания, р-н Моздокский, ст. Луковская, СОТ "Садовод", квартал 2, участок 202	Моздокский	15:01:0305001:310	003001000000 Земли сельскохозяйственного назначения	Сад-огород	13	13.011	600	53,04	31 824,00
14497	Республика Северная Осетия-Алания, р-н Моздокский, ст. Луковская, СОТ "Садовод", квартал 2, участок 203	Моздокский	15:01:0305001:311	003001000000 Земли сельскохозяйственного назначения	Сад-огород	13	13.011	600	53,04	31 824,00
14498	Республика Северная Осетия-Алания, р-н Моздокский, ст. Луковская, СОТ "Садовод", квартал 2, участок 204	Моздокский	15:01:0305001:312	003001000000 Земли сельскохозяйственного назначения	"Ведение садоводства". осуществление отдыха и (или) выращивания гражданами для собственных нужд сельскохозяйственных культур; размещение для собственных нужд садового дома, жилого дома, хозяйственных построек и гаражей	13	13.021	600	206,19	123 714,00
14499	Республика Северная Осетия-Алания, р-н Моздокский, ст. Луковская, СОТ "Садовод", квартал 2, участок 205	Моздокский	15:01:0305001:313	003001000000 Земли сельскохозяйственного назначения	"Ведение садоводства", осуществление отдыха и (или) выращивания гражданами для собственных нужд сельскохозяйственных культур; размещение для собственных нужд садового дома, жилого дома, хозяйственных построек и гаражей	13	13.021	600	206,19	123 714,00
14500	Российская Федерация, Республика Северная Осетия-Алания, р-н Моздокский, ст. Луковская, СОТ "Садовод", квартал 2, участок 206	Моздокский	15:01:0305001:314	003001000000 Земли сельскохозяйственного назначения	Ведение садоводства	13	13.021	600	206,19	123 714,00
14501	Российская Федерация, Республика Северная Осетия-Алания, р-н Моздокский, ст. Луковская, СОТ "Садовод", квартал 2, участок 207	Моздокский	15:01:0305001:315	003001000000 Земли сельскохозяйственного назначения	ведение садоводства	13	13.021	600	206,19	123 714,00
14502	Республика Северная Осетия-Алания, р-н Моздокский, ст. Луковская, СОТ "Садовод", квартал 2, участок 209	Моздокский	15:01:0305001:317	003001000000 Земли сельскохозяйственного назначения	Сад-огород	13	13.011	600	53,04	31 824,00
14503	Республика Северная Осетия-Алания, р-н Моздокский, ст. Луковская, СОТ "Садовод", квартал 2, участок 210	Моздокский	15:01:0305001:318	003001000000 Земли сельскохозяйственного назначения	Сад-огород	13	13.011	600	53,04	31 824,00
14504	Республика Северная Осетия-Алания, р-н Моздокский, ст. Луковская, СОТ "Садовод", квартал 2, участок 211	Моздокский	15:01:0305001:319	003001000000 Земли сельскохозяйственного назначения	Сад-огород	13	13.011	600	53,04	31 824,00
14505	Республика Северная Осетия-Алания, р-н Моздокский, ст.Луковская, СОТ "Садовод", квартал 1, участок №194	Моздокский	15:01:0305001:32	003001000000 Земли сельскохозяйственного назначения	Сад-огород	13	13.011	600	53,04	31 824,00
14506	Республика Северная Осетия-Алания, р-н Моздокский, ст. Луковская, СОТ "Садовод", квартал 2, участок 212	Моздокский	15:01:0305001:320	003001000000 Земли сельскохозяйственного назначения	Сад-огород	13	13.011	600	53,04	31 824,00
14507	Республика Северная Осетия-Алания, р-н Моздокский, ст. Луковская, СОТ "Садовод", квартал 2, участок 213	Моздокский	15:01:0305001:321	003001000000 Земли сельскохозяйственного назначения	Сад-огород	13	13.011	600	53,04	31 824,00
14508	Республика Северная Осетия-Алания, р-н Моздокский, ст. Луковская, СОТ "Садовод", квартал 2, участок 214	Моздокский	15:01:0305001:322	003001000000 Земли сельскохозяйственного назначения	Сад-огород	13	13.011	600	53,04	31 824,00
14509	Республика Северная Осетия-Алания, р-н Моздокский, ст. Луковская, СОТ "Садовод", квартал 2, участок 215	Моздокский	15:01:0305001:323	003001000000 Земли сельскохозяйственного назначения	Сад-огород	13	13.011	600	53,04	31 824,00

№ пп	Местоположение ЗУ	Район	Кадастровый номер ЗУ	Категория земель	Разрешенное использование по документу	Код вида разрешенного использования (в соответствии с классификатором видов разрешенного использования земельных участков)	Вид использования объектов недвижимости	Площадь	УПКС	КС
14510	Республика Северная Осетия-Алания, р-н Моздокский, ст. Луковская, СОТ "Садовод", квартал 2, участок 216	Моздокский	15:01:0305001:324	003001000000 Земли сельскохозяйственного назначения	Сад-огород	13	13:011	600	53,04	31 824,00
14511	Республика Северная Осетия-Алания, р-н Моздокский, ст. Луковская, СОТ "Садовод", квартал 2, участок 217	Моздокский	15:01:0305001:325	003001000000 Земли сельскохозяйственного назначения	Сад-огород	13	13:011	600	53,04	31 824,00
14512	Республика Северная Осетия-Алания, р-н Моздокский, ст. Луковская, СОТ "Садовод", квартал 2, участок 218	Моздокский	15:01:0305001:326	003001000000 Земли сельскохозяйственного назначения	«Ведение садоводства», осуществление отдыха и (или) выращивания гражданами для собственных нужд сельскохозяйственных культур; размещение для собственных нужд садовых домов, жилых домов, хозяйственных построек и гаражей	13	13:021	600	206,19	123 714,00
14513	Республика Северная Осетия-Алания, р-н Моздокский, ст. Луковская, СОТ "Садовод", квартал 2, участок 219	Моздокский	15:01:0305001:327	003001000000 Земли сельскохозяйственного назначения	«Ведение садоводства», осуществление отдыха и (или) выращивания гражданами для собственных нужд сельскохозяйственных культур; размещение для собственных нужд садовых домов, жилых домов, хозяйственных построек и гаражей	13	13:021	600	206,19	123 714,00
14514	Республика Северная Осетия-Алания, р-н Моздокский, ст. Луковская, СОТ "Садовод", квартал 2, участок 220	Моздокский	15:01:0305001:328	003001000000 Земли сельскохозяйственного назначения	Ведение садоводства, осуществление отдыха и (или) выращивания гражданами для собственных нужд сельскохозяйственных культур; размещение для собственных нужд садовых домов, жилых домов, хозяйственных построек и гаражей	13	13:021	600	206,19	123 714,00
14515	Республика Северная Осетия-Алания, р-н Моздокский, ст. Луковская, СОТ "Садовод", квартал 2, участок 221	Моздокский	15:01:0305001:329	003001000000 Земли сельскохозяйственного назначения	«Ведение садоводства», осуществление отдыха и (или) выращивания гражданами для собственных нужд сельскохозяйственных культур; размещение для собственных нужд садовых домов, жилых домов, хозяйственных построек и гаражей	13	13:021	600	206,19	123 714,00
14516	Республика Северная Осетия-Алания, р-н Моздокский, ст.Луковская, СОТ "Садовод", квартал 1, участок №195	Моздокский	15:01:0305001:33	003001000000 Земли сельскохозяйственного назначения	Сад-огород	13	13:011	600	53,04	31 824,00
14517	Республика Северная Осетия - Алания, Моздокский район, ст. Луковская, СОТ "Садовод", квартал 2, участок 222	Моздокский	15:01:0305001:330	003001000000 Земли сельскохозяйственного назначения	Ведение садоводства	13	13:021	600	206,19	123 714,00
14518	Республика Северная Осетия-Алания, р-н Моздокский, ст. Луковская, СОТ "Садовод", квартал 2, участок 223	Моздокский	15:01:0305001:331	003001000000 Земли сельскохозяйственного назначения	Сад-огород	13	13:011	600	53,04	31 824,00
14519	Республика Северная Осетия-Алания, р-н Моздокский, ст. Луковская, СОТ "Садовод", квартал 2, участок 224	Моздокский	15:01:0305001:332	003001000000 Земли сельскохозяйственного назначения	Сад-огород	13	13:011	600	53,04	31 824,00
14520	Республика Северная Осетия-Алания, р-н Моздокский, ст. Луковская, СОТ "Садовод", квартал 2, участок 225	Моздокский	15:01:0305001:333	003001000000 Земли сельскохозяйственного назначения	Сад-огород	13	13:011	600	53,04	31 824,00
14521	Республика Северная Осетия-Алания, р-н Моздокский, ст. Луковская, СОТ "Садовод", квартал 2, участок 226	Моздокский	15:01:0305001:334	003001000000 Земли сельскохозяйственного назначения	Сад-огород	13	13:011	600	53,04	31 824,00
14522	Республика Северная Осетия-Алания, р-н Моздокский, ст. Луковская, СОТ "Садовод", квартал 2, участок 227	Моздокский	15:01:0305001:335	003001000000 Земли сельскохозяйственного назначения	Сад-огород	13	13:011	600	53,04	31 824,00
14523	Республика Северная Осетия-Алания, р-н Моздокский, ст. Луковская, СОТ "Садовод", квартал 2, участок 228	Моздокский	15:01:0305001:336	003001000000 Земли сельскохозяйственного назначения	Сад-огород	13	13:011	600	53,04	31 824,00
14524	Республика Северная Осетия-Алания, р-н Моздокский, ст. Луковская, СОТ "Садовод", квартал 2, участок 229	Моздокский	15:01:0305001:337	003001000000 Земли сельскохозяйственного назначения	Сад-огород	13	13:011	600	53,04	31 824,00
14525	Республика Северная Осетия-Алания, р-н Моздокский, ст. Луковская, СОТ "Садовод", квартал 2, участок 300	Моздокский	15:01:0305001:338	003001000000 Земли сельскохозяйственного назначения	Сад-огород	13	13:011	600	53,04	31 824,00
14526	Республика Северная Осетия-Алания, р-н Моздокский, ст. Луковская, СОТ "Садовод", квартал 2, участок 301	Моздокский	15:01:0305001:339	003001000000 Земли сельскохозяйственного назначения	Сад-огород	13	13:011	600	53,04	31 824,00
14527	Республика Северная Осетия-Алания, р-н Моздокский, ст.Луковская, СОТ "Садовод", квартал 1, участок №196	Моздокский	15:01:0305001:34	003001000000 Земли сельскохозяйственного назначения	Сад-огород	13	13:011	600	53,04	31 824,00
14528	Республика Северная Осетия-Алания, р-н Моздокский, ст. Луковская, СОТ "Садовод", квартал 2, участок 232	Моздокский	15:01:0305001:340	003001000000 Земли сельскохозяйственного назначения	Сад-огород	13	13:011	600	53,04	31 824,00
14529	Республика Северная Осетия-Алания, р-н Моздокский, ст. Луковская, СОТ "Садовод", квартал 2, участок 233	Моздокский	15:01:0305001:341	003001000000 Земли сельскохозяйственного назначения	Сад-огород	13	13:011	600	53,04	31 824,00
14530	Республика Северная Осетия-Алания, р-н Моздокский, ст. Луковская, СОТ "Садовод", квартал 2, участок 234	Моздокский	15:01:0305001:342	003001000000 Земли сельскохозяйственного назначения	Ведение садоводства	13	13:021	600	206,19	123 714,00
14531	Республика Северная Осетия-Алания, р-н Моздокский, ст. Луковская, СОТ "Садовод", квартал 2, участок 235	Моздокский	15:01:0305001:343	003001000000 Земли сельскохозяйственного назначения	Сад-огород	13	13:011	600	53,04	31 824,00
14532	Республика Северная Осетия-Алания, р-н Моздокский, ст. Луковская, СОТ "Садовод", квартал 2, участок 236	Моздокский	15:01:0305001:344	003001000000 Земли сельскохозяйственного назначения	Сад-огород	13	13:011	600	53,04	31 824,00
14533	Республика Северная Осетия-Алания, р-н Моздокский, ст. Луковская, СОТ "Садовод", квартал 2, участок 237	Моздокский	15:01:0305001:345	003001000000 Земли сельскохозяйственного назначения	Сад-огород	13	13:011	600	53,04	31 824,00
14534	Республика Северная Осетия-Алания, р-н Моздокский, ст. Луковская, СОТ "Садовод", квартал 2, участок 238	Моздокский	15:01:0305001:346	003001000000 Земли сельскохозяйственного назначения	Сад-огород	13	13:011	600	53,04	31 824,00
14535	Республика Северная Осетия-Алания, р-н Моздокский, ст. Луковская, СОТ "Садовод", квартал 2, участок 239	Моздокский	15:01:0305001:347	003001000000 Земли сельскохозяйственного назначения	Сад-огород	13	13:011	600	53,04	31 824,00
14536	Республика Северная Осетия-Алания, р-н Моздокский, ст. Луковская, СОТ "Садовод", квартал 2, участок 240	Моздокский	15:01:0305001:348	003001000000 Земли сельскохозяйственного назначения	«Ведение садоводства», осуществление отдыха и (или) выращивания гражданами для собственных нужд сельскохозяйственных культур; размещение для собственных нужд садового дома, жилого дома, хозяйственных построек и гаражей» (код 13.2).	13	13:021	600	206,19	123 714,00

№ пп	Местоположение ЗУ	Район	Кадастровый номер ЗУ	Категория земель	Разрешенное использование по документу	Код вида разрешенного использования (в соответствии с классификатором видов разрешенного использования земельных участков)	Вид использования объектов недвижимости	Площадь	УПКС	КС
14537	Российская Федерация, Республика Северная Осетия-Алания, р-н Моздокский, ст. Луковская, СОТ "Садовод", квартал 2, участок 241	Моздокский	15:01:0305001:349	003001000000 Земли сельскохозяйственного назначения	«Ведение садоводства», осуществление отдыха и (или) выращивания гражданами для собственных нужд сельскохозяйственных культур; размещение для собственных нужд садового дома, жилого дома, хозяйственных построек и гаражей	13	13.021	600	206,19	123 714,00
14538	Республика Северная Осетия-Алания, р-н Моздокский, ст.Луковская, СОТ "Садовод", квартал 1, участок №197	Моздокский	15:01:0305001:35	003001000000 Земли сельскохозяйственного назначения	Сад-огород	13	13.011	600	53,04	31 824,00
14539	Республика Северная Осетия-Алания, р-н Моздокский, ст. Луковская, СОТ "Садовод", квартал 2, участок 242	Моздокский	15:01:0305001:350	003001000000 Земли сельскохозяйственного назначения	Ведение садоводства	13	13.021	600	206,19	123 714,00
14540	Республика Северная Осетия-Алания, р-н Моздокский, ст. Луковская, СОТ "Садовод", квартал 2, участок 243	Моздокский	15:01:0305001:351	003001000000 Земли сельскохозяйственного назначения	Сад-огород	13	13.011	600	53,04	31 824,00
14541	Республика Северная Осетия-Алания, р-н Моздокский, ст. Луковская, СОТ "Садовод", квартал 2, участок 244	Моздокский	15:01:0305001:352	003001000000 Земли сельскохозяйственного назначения	«Ведение садоводства», осуществление отдыха и (или) выращивания гражданами для собственных нужд сельскохозяйственных культур; размещение для собственных нужд садовых домов, жилых домов, хозяйственных построек и гаражей	13	13.021	600	206,19	123 714,00
14542	Республика Северная Осетия-Алания, р-н Моздокский, ст. Луковская, СОТ "Садовод", квартал 2, участок 245	Моздокский	15:01:0305001:353	003001000000 Земли сельскохозяйственного назначения	Ведение садоводства, осуществление отдыха и (или) выращивания гражданами для собственных нужд сельскохозяйственных культур; размещение для собственных нужд садовых домов, жилых домов, хозяйственных построек и гаражей	13	13.021	600	206,19	123 714,00
14543	Республика Северная Осетия-Алания, р-н Моздокский, ст. Луковская, СОТ "Садовод", квартал 2, участок 246	Моздокский	15:01:0305001:354	003001000000 Земли сельскохозяйственного назначения	Ведение садоводства, осуществление отдыха и (или) выращивания гражданами для собственных нужд сельскохозяйственных культур; размещение для собственных нужд садовых домов, жилых домов, хозяйственных построек и гаражей	13	13.021	600	206,19	123 714,00
14544	Республика Северная Осетия-Алания, р-н Моздокский, ст. Луковская, СОТ "Садовод", квартал 2, участок 247	Моздокский	15:01:0305001:355	003001000000 Земли сельскохозяйственного назначения	Ведение садоводства, осуществление отдыха и (или) выращивания гражданами для собственных нужд сельскохозяйственных культур; размещение для собственных нужд садовых домов, жилых домов, хозяйственных построек и гаражей	13	13.021	600	206,19	123 714,00
14545	Республика Северная Осетия-Алания, р-н Моздокский, ст. Луковская, СОТ "Садовод", квартал 2, участок 248	Моздокский	15:01:0305001:356	003001000000 Земли сельскохозяйственного назначения	Ведение садоводства, осуществление отдыха и (или) выращивания гражданами для собственных нужд сельскохозяйственных культур; размещение для собственных нужд садовых домов, жилых домов, хозяйственных построек и гаражей	13	13.021	600	206,19	123 714,00
14546	Республика Северная Осетия-Алания, р-н Моздокский, ст. Луковская, СОТ "Садовод", квартал 2, участок 249	Моздокский	15:01:0305001:357	003001000000 Земли сельскохозяйственного назначения	Сад-огород	13	13.011	600	53,04	31 824,00
14547	Республика Северная Осетия-Алания, р-н Моздокский, ст. Луковская, СОТ "Садовод", квартал 2, участок 250	Моздокский	15:01:0305001:358	003001000000 Земли сельскохозяйственного назначения	Сад-огород	13	13.011	600	53,04	31 824,00
14548	Республика Северная Осетия-Алания, р-н Моздокский, ст. Луковская, СОТ "Садовод", квартал 2, участок 250"а"	Моздокский	15:01:0305001:359	003001000000 Земли сельскохозяйственного назначения	Сад-огород	13	13.011	600	53,04	31 824,00
14549	Республика Северная Осетия-Алания, р-н Моздокский, ст.Луковская, СОТ "Садовод", квартал 1, участок №197"г"	Моздокский	15:01:0305001:36	003001000000 Земли сельскохозяйственного назначения	Сад-огород	13	13.011	600	53,04	31 824,00
14550	Республика Северная Осетия-Алания, р-н Моздокский, ст. Луковская, СОТ "Садовод", квартал, участок 251	Моздокский	15:01:0305001:360	003001000000 Земли сельскохозяйственного назначения	Сад-огород	13	13.011	600	53,04	31 824,00
14551	Республика Северная Осетия-Алания, р-н Моздокский, ст. Луковская, СОТ "Садовод", квартал 2, участок 252	Моздокский	15:01:0305001:361	003001000000 Земли сельскохозяйственного назначения	Сад-огород	13	13.011	600	53,04	31 824,00
14552	Республика Северная Осетия-Алания, р-н Моздокский, ст.Луковская, СОТ "Садовод", квартал 2, участок 253	Моздокский	15:01:0305001:362	003001000000 Земли сельскохозяйственного назначения	Сад-огород	13	13.011	600	53,04	31 824,00
14553	Республика Северная Осетия-Алания, р-н Моздокский, ст. Луковская, СОТ "Садовод", квартал 2, участок 254	Моздокский	15:01:0305001:363	003001000000 Земли сельскохозяйственного назначения	Сад-огород	13	13.011	600	53,04	31 824,00
14554	Республика Северная Осетия-Алания, р-н Моздокский, ст. Луковская, СОТ "Садовод", квартал 2, участок 255	Моздокский	15:01:0305001:364	003001000000 Земли сельскохозяйственного назначения	Ведение садоводства	13	13.021	600	206,19	123 714,00
14555	Республика Северная Осетия-Алания, р-н Моздокский, ст. Луковская, СОТ "Садовод", квартал 2, участок 256	Моздокский	15:01:0305001:365	003001000000 Земли сельскохозяйственного назначения	Ведение садоводства	13	13.021	600	206,19	123 714,00
14556	Республика Северная Осетия-Алания, р-н Моздокский, ст. Луковская, СОТ "Садовод", квартал 2, участок 257	Моздокский	15:01:0305001:366	003001000000 Земли сельскохозяйственного назначения	Сад-огород	13	13.011	600	53,04	31 824,00
14557	Республика Северная Осетия-Алания, р-н Моздокский, ст. Луковская, СОТ "Садовод", квартал 2, участок 258	Моздокский	15:01:0305001:367	003001000000 Земли сельскохозяйственного назначения	Сад-огород	13	13.011	600	53,04	31 824,00
14558	Республика Северная Осетия-Алания, р-н Моздокский, ст. Луковская, СОТ "Садовод", квартал 2, участок 259	Моздокский	15:01:0305001:368	003001000000 Земли сельскохозяйственного назначения	Сад-огород	13	13.011	600	53,04	31 824,00
14559	Республика Северная Осетия-Алания, р-н Моздокский, ст. Луковская, СОТ "Садовод", квартал 2, участок 260	Моздокский	15:01:0305001:369	003001000000 Земли сельскохозяйственного назначения	Сад-огород	13	13.011	600	53,04	31 824,00
14560	Республика Северная Осетия-Алания, Моздокский район, ст.Луковская, СОТ "Садовод", квартал 1, участок 198	Моздокский	15:01:0305001:37	003001000000 Земли сельскохозяйственного назначения	Сад-огород	13	13.011	600	53,04	31 824,00
14561	Республика Северная Осетия-Алания, р-н Моздокский, ст. Луковская, СОТ "Садовод", квартал 2, участок 261	Моздокский	15:01:0305001:370	003001000000 Земли сельскохозяйственного назначения	Сад-огород	13	13.011	600	53,04	31 824,00

№ пп	Местоположение ЗУ	Район	Кадастровый номер ЗУ	Категория земель	Разрешенное использование по документу	Код вида разрешенного использования (в соответствии с классификатором видов разрешенного использования земельных участков)	Вид использования объектов недвижимости	Площадь	УПКС	КС
14562	Республика Северная Осетия-Алания, р-н Моздокский, ст. Луковская, СОТ "Садовод", квартал 2, участок 262	Моздокский	15:01:0305001:371	003001000000 Земли сельскохозяйственного назначения	Сад-огород	13	13.011	600	53,04	31 824,00
14563	Республика Северная Осетия-Алания, р-н Моздокский, ст. Луковская, СОТ "Садовод", квартал 2, участок 263	Моздокский	15:01:0305001:372	003001000000 Земли сельскохозяйственного назначения	Сад-огород	13	13.011	600	53,04	31 824,00
14564	Республика Северная Осетия-Алания, р-н Моздокский, ст. Луковская, СОТ "Садовод", квартал 2, участок 264	Моздокский	15:01:0305001:373	003001000000 Земли сельскохозяйственного назначения	Сад-огород	13	13.011	600	53,04	31 824,00
14565	Республика Северная Осетия-Алания, р-н Моздокский, ст. Луковская, СОТ "Садовод", квартал 2, участок 265	Моздокский	15:01:0305001:374	003001000000 Земли сельскохозяйственного назначения	Сад-огород	13	13.011	600	53,04	31 824,00
14566	Республика Северная Осетия-Алания, р-н Моздокский, ст. Луковская, СОТ "Садовод", квартал , участок 265	Моздокский	15:01:0305001:375	003001000000 Земли сельскохозяйственного назначения	Сад-огород	13	13.011	600	53,04	31 824,00
14567	Республика Северная Осетия-Алания, р-н Моздокский, ст. Луковская, СОТ "Садовод", квартал 2, участок 267	Моздокский	15:01:0305001:376	003001000000 Земли сельскохозяйственного назначения	Ведение садоводства	13	13.021	600	206,19	123 714,00
14568	Республика Северная Осетия-Алания, р-н Моздокский, ст. Луковская, СОТ "Садовод", квартал 2, участок 268	Моздокский	15:01:0305001:377	003001000000 Земли сельскохозяйственного назначения	Сад-огород	13	13.011	600	53,04	31 824,00
14569	Республика Северная Осетия-Алания, р-н Моздокский, ст. Луковская, СОТ "Садовод", квартал 2, участок 269	Моздокский	15:01:0305001:378	003001000000 Земли сельскохозяйственного назначения	Сад-огород	13	13.011	600	53,04	31 824,00
14570	Республика Северная Осетия-Алания, р-н Моздокский, ст. Луковская, СОТ "Садовод", квартал 2, участок 271	Моздокский	15:01:0305001:379	003001000000 Земли сельскохозяйственного назначения	Ведение садоводства	13	13.021	600	206,19	123 714,00
14571	Республика Северная Осетия-Алания, р-н Моздокский, ст.Луковская, СОТ "Садовод", квартал 1, участок №199	Моздокский	15:01:0305001:38	003001000000 Земли сельскохозяйственного назначения	Сад-огород	13	13.011	600	53,04	31 824,00
14572	Республика Северная Осетия-Алания, р-н Моздокский, ст. Луковская, СОТ "Садовод", квартал 2, участок 270	Моздокский	15:01:0305001:380	003001000000 Земли сельскохозяйственного назначения	Сад-огород	13	13.011	600	53,04	31 824,00
14573	Республика Северная Осетия-Алания, р-н Моздокский, ст. Луковская, СОТ "Садовод", квартал 2, участок 272	Моздокский	15:01:0305001:381	003001000000 Земли сельскохозяйственного назначения	Сад-огород	13	13.011	600	53,04	31 824,00
14574	Республика Северная Осетия-Алания, р-н Моздокский, ст. Луковская, СОТ "Садовод", квартал 2, участок 273	Моздокский	15:01:0305001:382	003001000000 Земли сельскохозяйственного назначения	Сад-огород	13	13.011	900	53,04	47 736,00
14575	Республика Северная Осетия-Алания, р-н Моздокский, ст. Луковская, СОТ "Садовод", квартал 2, участок 274	Моздокский	15:01:0305001:383	003001000000 Земли сельскохозяйственного назначения	Сад-огород	13	13.011	900	53,04	47 736,00
14576	Республика Северная Осетия-Алания, р-н Моздокский, ст. Луковская, СОТ "Садовод", квартал 2, участок 275	Моздокский	15:01:0305001:384	003001000000 Земли сельскохозяйственного назначения	Сад-огород	13	13.011	900	53,04	47 736,00
14577	Республика Северная Осетия-Алания, р-н Моздокский, ст. Луковская, СОТ "Садовод", квартал 2, участок 276	Моздокский	15:01:0305001:385	003001000000 Земли сельскохозяйственного назначения	Сад-огород	13	13.011	600	53,04	31 824,00
14578	Республика Северная Осетия-Алания, р-н Моздокский, ст. Луковская, СОТ "Садовод", квартал 2, участок 277	Моздокский	15:01:0305001:386	003001000000 Земли сельскохозяйственного назначения	Сад-огород	13	13.011	600	53,04	31 824,00
14579	Республика Северная Осетия-Алания, р-н Моздокский, ст. Луковская, СОТ "Садовод", квартал 2, участок 278	Моздокский	15:01:0305001:387	003001000000 Земли сельскохозяйственного назначения	Сад-огород	13	13.011	600	53,04	31 824,00
14580	Республика Северная Осетия-Алания, р-н Моздокский, ст. Луковская, СОТ "Садовод", квартал 2, участок 279	Моздокский	15:01:0305001:388	003001000000 Земли сельскохозяйственного назначения	Ведение садоводства	13	13.021	600	206,19	123 714,00
14581	Республика Северная Осетия-Алания, р-н Моздокский, ст. Луковская, СОТ "Садовод", квартал 2, участок 280	Моздокский	15:01:0305001:389	003001000000 Земли сельскохозяйственного назначения	Ведение садоводства», осуществление отдыха и (или) выращивания гражданами для собственных нужд сельскохозяйственных культур; размещение для собственных нужд садового дома, жилого дома, хозяйственных построек и гаражей» (код 13.2)	13	13.021	600	206,19	123 714,00
14582	Республика Северная Осетия-Алания, р-н Моздокский, ст.Луковская, СОТ "Садовод", квартал 1, участок №200	Моздокский	15:01:0305001:39	003001000000 Земли сельскохозяйственного назначения	Сад-огород	13	13.011	600	53,04	31 824,00
14583	Республика Северная Осетия-Алания, р-н Моздокский, ст. Луковская, СОТ "Садовод", квартал 2, участок 281	Моздокский	15:01:0305001:390	003001000000 Земли сельскохозяйственного назначения	"Ведение садоводства", осуществление отдыха и (или) выращивания гражданами для собственных нужд сельскохозяйственных культур; размещение для собственных нужд садового дома, жилого дома, хозяйственных построек и гаражей	13	13.021	600	206,19	123 714,00
14584	Республика Северная Осетия-Алания, р-н Моздокский, ст. Луковская, СОТ "Садовод", квартал 2, участок 282	Моздокский	15:01:0305001:391	003001000000 Земли сельскохозяйственного назначения	Сад-огород	13	13.011	600	53,04	31 824,00
14585	Республика Северная Осетия-Алания, р-н Моздокский, ст. Луковская, СОТ "Садовод", квартал 2, участок 283	Моздокский	15:01:0305001:392	003001000000 Земли сельскохозяйственного назначения	Ведение садоводства	13	13.021	600	206,19	123 714,00
14586	Республика Северная Осетия-Алания, р-н Моздокский, ст. Луковская, СОТ "Садовод", квартал 2, участок 284	Моздокский	15:01:0305001:393	003001000000 Земли сельскохозяйственного назначения	Ведение садоводства	13	13.021	600	206,19	123 714,00
14587	Республика Северная Осетия-Алания, р-н Моздокский, ст. Луковская, СОТ "Садовод", квартал 2, участок 285	Моздокский	15:01:0305001:394	003001000000 Земли сельскохозяйственного назначения	Ведение садоводства	13	13.021	600	206,19	123 714,00
14588	Республика Северная Осетия-Алания, р-н Моздокский, ст. Луковская, СОТ "Садовод", квартал 2, участок 286	Моздокский	15:01:0305001:395	003001000000 Земли сельскохозяйственного назначения	Ведение садоводства	13	13.021	600	206,19	123 714,00
14589	Республика Северная Осетия-Алания, р-н Моздокский, ст. Луковская, СОТ "Садовод", квартал 2, участок 287	Моздокский	15:01:0305001:396	003001000000 Земли сельскохозяйственного назначения	"Ведение садоводства", осуществление отдыха и (или) выращивания гражданами для собственных нужд сельскохозяйственных культур; размещение для собственных нужд садовых домов, жилых домов, хозяйственных построек и гаражей"	13	13.021	600	206,19	123 714,00
14590	Республика Северная Осетия-Алания, р-н Моздокский, ст. Луковская, СОТ "Садовод", квартал 2, участок 288	Моздокский	15:01:0305001:397	003001000000 Земли сельскохозяйственного назначения	Ведение садоводства, осуществление отдыха и (или) выращивания гражданами для собственных нужд сельскохозяйственных культур; размещение для собственных нужд садовых домов, жилых домов, хозяйственных построек и гаражей	13	13.021	600	206,19	123 714,00

№ пп	Местоположение ЗУ	Район	Кадастровый номер ЗУ	Категория земель	Разрешенное использование по документу	Код вида разрешенного использования (в соответствии с классификатором видов разрешенного использования земельных участков)	Вид использования объектов недвижимости	Площадь	УПКС	КС
14591	Республика Северная Осетия-Алания, р-н Моздокский, ст. Луковская, СОТ "Садовод", квартал 2, участок 289	Моздокский	15:01:0305001:398	003001000000 Земли сельскохозяйственного назначения	«Ведение садоводства», осуществление отдыха и (или) выращивания гражданами для собственных нужд сельскохозяйственных культур; размещение для собственных нужд садовых домов, жилых домов, хозяйственных построек и гаражей»	13	13.021	400	206.19	82 476,00
14592	Республика Северная Осетия-Алания, р-н Моздокский, ст. Луковская, СОТ "Садовод", квартал 2, участок 290	Моздокский	15:01:0305001:399	003001000000 Земли сельскохозяйственного назначения	«Ведение садоводства», осуществление отдыха и (или) выращивания гражданами для собственных нужд сельскохозяйственных культур; размещение для собственных нужд садового дома, жилого дома, хозяйственных построек и гаражей»	13	13.021	498	206.19	102 682,62
14593	Республика Северная Осетия-Алания, р-н Моздокский, ст.Луковская, СОТ "Садовод", квартал 1, участок №166	Моздокский	15:01:0305001:4	003001000000 Земли сельскохозяйственного назначения	Сад-огород	13	13.011	600	53,04	31 824,00
14594	Республика Северная Осетия-Алания, р-н Моздокский, ст.Луковская, СОТ "Садовая", квартал 1, участок №201	Моздокский	15:01:0305001:40	003001000000 Земли сельскохозяйственного назначения	Ведение садоводства	13	13.021	600	206,19	123 714,00
14595	Республика Северная Осетия-Алания, р-н Моздокский, ст. Луковская, СОТ "Садовод", квартал 2, участок 291	Моздокский	15:01:0305001:400	003001000000 Земли сельскохозяйственного назначения	Ведение садоводства	13	13.021	600	206,19	123 714,00
14596	Республика Северная Осетия-Алания, р-н Моздокский, ст. Луковская, СОТ "Садовод", квартал 2, участок 292	Моздокский	15:01:0305001:401	003001000000 Земли сельскохозяйственного назначения	Ведение садоводства	13	13.021	600	206,19	123 714,00
14597	Республика Северная Осетия-Алания, р-н Моздокский, ст. Луковская, СОТ "Садовод", квартал 2, участок 293	Моздокский	15:01:0305001:402	003001000000 Земли сельскохозяйственного назначения	Ведение садоводства	13	13.021	600	206,19	123 714,00
14598	Республика Северная Осетия-Алания, р-н Моздокский, ст. Луковская, СОТ "Садовод", квартал 2, участок 294	Моздокский	15:01:0305001:403	003001000000 Земли сельскохозяйственного назначения	Ведение садоводства	13	13.021	600	206,19	123 714,00
14599	Республика Северная Осетия-Алания, р-н Моздокский, ст. Луковская, СОТ "Садовод", квартал 2, участок 295	Моздокский	15:01:0305001:404	003001000000 Земли сельскохозяйственного назначения	Ведение садоводства	13	13.021	600	206,19	123 714,00
14600	Республика Северная Осетия-Алания, р-н Моздокский, ст. Луковская, СОТ "Садовод", квартал 2, участок 296	Моздокский	15:01:0305001:405	003001000000 Земли сельскохозяйственного назначения	Ведение садоводства	13	13.021	600	206,19	123 714,00
14601	Республика Северная Осетия-Алания, р-н Моздокский, ст. Луковская, СОТ "Садовод", квартал 2, участок 297	Моздокский	15:01:0305001:406	003001000000 Земли сельскохозяйственного назначения	Сад-огород	13	13.011	600	53,04	31 824,00
14602	Республика Северная Осетия-Алания, р-н Моздокский, ст. Луковская, СОТ "Садовод", квартал 2, участок 298	Моздокский	15:01:0305001:407	003001000000 Земли сельскохозяйственного назначения	Сад-огород	13	13.011	600	53,04	31 824,00
14603	Республика Северная Осетия-Алания, р-н Моздокский, ст. Луковская, СОТ "Садовод", квартал 2, участок 299	Моздокский	15:01:0305001:408	003001000000 Земли сельскохозяйственного назначения	Сад-огород	13	13.011	600	53,04	31 824,00
14604	Республика Северная Осетия-Алания, р-н Моздокский, ст. Луковская, СОТ "Садовод", квартал 2, участок 300	Моздокский	15:01:0305001:409	003001000000 Земли сельскохозяйственного назначения	Сад-огород	13	13.011	600	53,04	31 824,00
14605	Республика Северная Осетия-Алания, р-н Моздокский, ст.Луковская, СОТ "Садовая", квартал 1, участок №202	Моздокский	15:01:0305001:41	003001000000 Земли сельскохозяйственного назначения	Ведение садоводства	13	13.021	600	206,19	123 714,00
14606	Республика Северная Осетия-Алания, р-н Моздокский, ст. Луковская, СОТ "Садовод", квартал 2, участок 301	Моздокский	15:01:0305001:410	003001000000 Земли сельскохозяйственного назначения	"Ведение садоводства", осуществление отдыха и (или) выращивания гражданами для собственных нужд сельскохозяйственных культур; размещение для собственных нужд садовых домов, жилых домов, хозяйственных построек и гаражей"	13	13.021	600	206,19	123 714,00
14607	Республика Северная Осетия-Алания, р-н Моздокский, ст. Луковская, СОТ "Садовод", квартал 2, участок 302	Моздокский	15:01:0305001:411	003001000000 Земли сельскохозяйственного назначения	Сад-огород	13	13.011	600	53,04	31 824,00
14608	Республика Северная Осетия-Алания, р-н Моздокский, ст. Луковская, СОТ "Садовод", квартал 2, участок 303	Моздокский	15:01:0305001:412	003001000000 Земли сельскохозяйственного назначения	Сад-огород	13	13.011	600	53,04	31 824,00
14609	Северная Осетия - Алания респ, р-н Моздокский, ст-ца Луковская, СОТ "Садовод", 2/304	Моздокский	15:01:0305001:413	003001000000 Земли сельскохозяйственного назначения	Сад-огород	13	13.011	600	53,04	31 824,00
14610	Республика Северная Осетия-Алания, р-н Моздокский, ст. Луковская, СОТ "Садовод", квартал 2, участок 305	Моздокский	15:01:0305001:414	003001000000 Земли сельскохозяйственного назначения	Ведение садоводства	13	13.021	600	206,19	123 714,00
14611	Республика Северная Осетия-Алания, р-н Моздокский, ст. Луковская, СОТ "Садовод", квартал 2, участок 306	Моздокский	15:01:0305001:415	003001000000 Земли сельскохозяйственного назначения	Сад-огород	13	13.011	600	53,04	31 824,00
14612	Республика Северная Осетия-Алания, р-н Моздокский, ст. Луковская, СОТ "Садовод", квартал 2, участок 307	Моздокский	15:01:0305001:416	003001000000 Земли сельскохозяйственного назначения	Ведение садоводства», осуществление отдыха и (или) выращивания гражданами для собственных нужд сельскохозяйственных культур; размещение для собственных нужд садового дома, жилого дома, хозяйственных построек и гаражей» (код 13.2)	13	13.021	600	206,19	123 714,00
14613	Республика Северная Осетия-Алания, р-н Моздокский, ст. Луковская, СОТ "Садовод", квартал 2, участок 308	Моздокский	15:01:0305001:417	003001000000 Земли сельскохозяйственного назначения	"Ведение садоводства". осуществление отдыха и (или) выращивания гражданами для собственных нужд сельскохозяйственных культур; размещение для собственных нужд садового дома, жилого дома, хозяйственных построек и гаражей	13	13.021	600	206,19	123 714,00
14614	Республика Северная Осетия-Алания, р-н Моздокский, ст. Луковская, СОТ "Садовод", квартал 2, участок 309	Моздокский	15:01:0305001:418	003001000000 Земли сельскохозяйственного назначения	Ведение садоводства	13	13.021	600	206,19	123 714,00
14615	Республика Северная Осетия-Алания, р-н Моздокский, ст. Луковская, СОТ "Садовод", квартал 2, участок 310	Моздокский	15:01:0305001:419	003001000000 Земли сельскохозяйственного назначения	Сад-огород	13	13.011	600	53,04	31 824,00
14616	Республика Северная Осетия-Алания, р-н Моздокский, ст.Луковская, СОТ "Садовая", квартал 1, участок №203	Моздокский	15:01:0305001:42	003001000000 Земли сельскохозяйственного назначения	Ведение садоводства	13	13.021	600	206,19	123 714,00

№ пп	Местоположение ЗУ	Район	Кадастровый номер ЗУ	Категория земель	Разрешенное использование по документу	Код вида разрешенного использования (в соответствии с классификатором видов разрешенного использования земельных участков)	Вид использования объектов недвижимости	Площадь	УПКС	КС
14617	Республика Северная Осетия-Алания, р-н Моздокский, ст. Луковская. СОТ "Садовод". квартал 2. участок 311	Моздокский	15:01:0305001:420	003001000000 Земли сельскохозяйственного назначения	"Ведение садоводства". осуществление отдыха и (или) выращивания гражданами для собственных нужд сельскохозяйственных культур; размещение для собственных нужд садового дома, жилого дома, хозяйственных построек и гаражей	13	13.021	600	206,19	123 714,00
14618	Республика Северная Осетия-Алания, р-н Моздокский, ст. Луковская, СОТ "Садовод", квартал 2, участок 312	Моздокский	15:01:0305001:421	003001000000 Земли сельскохозяйственного назначения	"Ведение садоводства", осуществление отдыха и (или) выращивания гражданами для собственных нужд сельскохозяйственных культур; размещение для собственных нужд садовых домов, жилых домов, хозяйственных построек и гаражей	13	13.021	600	206,19	123 714,00
14619	Республика Северная Осетия-Алания, р-н Моздокский, ст. Луковская. СОТ "Садовод". квартал 2. участок 313	Моздокский	15:01:0305001:422	003001000000 Земли сельскохозяйственного назначения	"Ведение садоводства". осуществление отдыха и (или) выращивания гражданами для собственных нужд сельскохозяйственных культур; размещение для собственных нужд садовых домов, жилых домов, хозяйственных построек и гаражей	13	13.021	600	206,19	123 714,00
14620	Республика Северная Осетия-Алания, р-н Моздокский, ст. Луковская. СОТ "Садовод". квартал 2. участок 314	Моздокский	15:01:0305001:423	003001000000 Земли сельскохозяйственного назначения	Сад-огород	13	13.011	600	53,04	31 824,00
14621	Республика Северная Осетия-Алания, р-н Моздокский, ст. Луковская, СОТ "Садовод", квартал 2, участок 315	Моздокский	15:01:0305001:424	003001000000 Земли сельскохозяйственного назначения	Сад-огород	13	13.011	600	53,04	31 824,00
14622	Республика Северная Осетия-Алания, р-н Моздокский, ст. Луковская, СОТ "Садовод", квартал 2, участок 316	Моздокский	15:01:0305001:425	003001000000 Земли сельскохозяйственного назначения	Сад-огород	13	13.011	600	53,04	31 824,00
14623	Республика Северная Осетия-Алания, р-н Моздокский, ст. Луковская. СОТ "Садовод". квартал 2. участок 317	Моздокский	15:01:0305001:426	003001000000 Земли сельскохозяйственного назначения	Ведение садоводства	13	13.021	600	206,19	123 714,00
14624	Республика Северная Осетия-Алания, р-н Моздокский, ст. Луковская, СОТ "Садовод", квартал 2, участок 318	Моздокский	15:01:0305001:427	003001000000 Земли сельскохозяйственного назначения	«Ведение садоводства». осуществление отдыха и (или) выращивания гражданами для собственных нужд сельскохозяйственных культур; размещение для собственных нужд садовых домов, жилых домов, хозяйственных построек и гаражей»	13	13.021	600	206,19	123 714,00
14625	Республика Северная Осетия-Алания, р-н Моздокский, ст. Луковская, СОТ "Садовод", квартал 2, участок 319	Моздокский	15:01:0305001:428	003001000000 Земли сельскохозяйственного назначения	Сад-огород	13	13.011	600	53,04	31 824,00
14626	Республика Северная Осетия-Алания, р-н Моздокский, ст. Луковская. СОТ "Садовод". квартал 2. участок 320	Моздокский	15:01:0305001:429	003001000000 Земли сельскохозяйственного назначения	Ведение садоводства	13	13.021	600	206,19	123 714,00
14627	Республика Северная Осетия-Алания, р-н Моздокский. ст.Луковская. СОТ "Садовод". квартал 1. участок №204	Моздокский	15:01:0305001:43	003001000000 Земли сельскохозяйственного назначения	Земельные участки, находящиеся в составе дачных, садоводческих и огороднических объединений, земельный участок, предназначенный для ведения садоводства и огородничества	13	13.021	600	206,19	123 714,00
14628	Республика Северная Осетия-Алания, р-н Моздокский, ст. Луковская, СОТ "Садовод", квартал 2, участок 321	Моздокский	15:01:0305001:430	003001000000 Земли сельскохозяйственного назначения	Ведение садоводства	13	13.021	600	206,19	123 714,00
14629	Республика Северная Осетия-Алания, р-н Моздокский, ст. Луковская. СОТ "Садовод". квартал 2. участок 322	Моздокский	15:01:0305001:431	003001000000 Земли сельскохозяйственного назначения	Сад-огород	13	13.011	600	53,04	31 824,00
14630	Республика Северная Осетия-Алания, р-н Моздокский, ст. Луковская, СОТ "Садовод", квартал 2, участок 323	Моздокский	15:01:0305001:432	003001000000 Земли сельскохозяйственного назначения	«Ведение садоводства». осуществление отдыха и (или) выращивания гражданами для собственных нужд сельскохозяйственных культур; размещение для собственных нужд садовых домов, жилых домов, хозяйственных построек и гаражей	13	13.021	600	206,19	123 714,00
14631	Республика Северная Осетия-Алания, р-н Моздокский, ст. Луковская. СОТ "Садовод". квартал 2. участок 324	Моздокский	15:01:0305001:433	003001000000 Земли сельскохозяйственного назначения	«Ведение садоводства», осуществление отдыха и (или) выращивания гражданами для собственных нужд сельскохозяйственных культур; размещение для собственных нужд садового дома, жилого дома, хозяйственных построек и гаражей»	13	13.021	461	206,19	95 063,59
14632	Республика Северная Осетия-Алания, р-н Моздокский, ст. Луковская, СОТ "Садовод", квартал 2, участок 325	Моздокский	15:01:0305001:434	003001000000 Земли сельскохозяйственного назначения	"Ведение садоводства", осуществление отдыха и (или) выращивания гражданами для собственных нужд сельскохозяйственных культур; размещение для собственных нужд садового дома, жилого дома, хозяйственных построек и гаражей"	13	13.021	445	206,19	91 754,55
14633	Республика Северная Осетия-Алания, р-н Моздокский, ст. Луковская. СОТ "Садовод". квартал 2. участок 326	Моздокский	15:01:0305001:435	003001000000 Земли сельскохозяйственного назначения	"Ведение садоводства". осуществление отдыха и (или) выращивания гражданами для собственных нужд сельскохозяйственных культур; размещение для собственных нужд садовых домов, жилых домов, хозяйственных построек и гаражей	13	13.021	600	206,19	123 714,00

№ пп	Местоположение ЗУ	Район	Кадастровый номер ЗУ	Категория земель	Разрешенное использование по документу	Код вида разрешенного использования (в соответствии с классификатором видов разрешенного использования земельных участков)	Вид использования объектов недвижимости	Площадь	УПКС	КС
14634	Республика Северная Осетия-Алания, р-н Моздокский, ст. Луковская. СОТ "Садовод". квартал 2. участок 327	Моздокский	15:01:0305001:436	003001000000 Земли сельскохозяйственного назначения	"Ведение садоводства». осуществление отдыха и (или) выращивания гражданами для собственных нужд сельскохозяйственных культур; размещение для собственных нужд садовых домов. жилых домов, хозяйственных построек и гаражей	13	13.021	600	206,19	123 714,00
14635	Республика Северная Осетия-Алания, р-н Моздокский, ст. Луковская, СОТ "Садовод", квартал 2, участок 328	Моздокский	15:01:0305001:437	003001000000 Земли сельскохозяйственного назначения	Ведение садоводства». осуществление отдыха и (или) выращивания гражданами для собственных нужд сельскохозяйственных культур; размещение для собственных нужд садового дома. жилого дома. хозяйственных построек и гаражей» (код 13.2).	13	13.021	600	206,19	123 714,00
14636	Республика Северная Осетия-Алания, р-н Моздокский, ст. Луковская. СОТ "Садовод". квартал 2. участок 329	Моздокский	15:01:0305001:438	003001000000 Земли сельскохозяйственного назначения	Ведение садоводства	13	13.021	600	206,19	123 714,00
14637	Российская Федерация. Республика Северная Осетия-Алания. р-н Моздокский. ст-ца Луковская. СОТ "Садовод", квартал 2. участок 330	Моздокский	15:01:0305001:439	003001000000 Земли сельскохозяйственного назначения	"Ведение садоводства", осуществление отдыха и (или) выращивания гражданами для собственных нужд сельскохозяйственных культур; размещение для собственных нужд садового дома. жилого дома, указанного в описании вида разрешенного использования с кодом 2.1. хозяйственных построек и гаражей для собственных нужд.	13	13.021	600	206,19	123 714,00
14638	Республика Северная Осетия-Алания, р-н Моздокский, ст.Луковская, СОТ "Садовод", квартал 1, участок №204	Моздокский	1501:0305001:44	003001000000 Земли сельскохозяйственного назначения	Для ведения огородничества	13	13.011	600	53,04	31 824,00
14639	Республика Северная Осетия-Алания, р-н Моздокский, ст. Луковская. СОТ "Садовод". квартал 2. участок 331	Моздокский	15:01:0305001:440	003001000000 Земли сельскохозяйственного назначения	Сад-огород	13	13.011	600	53,04	31 824,00
14640	Российская Федерация. Республика Северная Осетия-Алания. р-н Моздокский. ст. Луковская, СОТ "Садовод". квартал 2, участок 332	Моздокский	15:01:0305001:441	003001000000 Земли сельскохозяйственного назначения	"Ведение садоводства", осуществление отдыха и (или) выращивания гражданами для собственных нужд сельскохозяйственных культур; размещение для собственных нужд садового дома. жилого дома. указанного в описании вида разрешенного использования с кодом 2.1. хозяйственных построек и гаражей для собственных нужд.	13	13.021	600	206,19	123 714,00
14641	Российская Федерация. Республика Северная Осетия-Алания. р-н Моздокский. ст-ца Луковская. СОТ "Садовод", квартал 2. участок 333	Моздокский	15:01:0305001:442	003001000000 Земли сельскохозяйственного назначения	"Ведение садоводства", осуществление отдыха и (или) выращивания гражданами для собственных нужд сельскохозяйственных культур; размещение для собственных нужд садового дома. жилого дома, указанного в описании вида разрешенного использования с кодом 2.1. хозяйственных построек и гаражей для собственных нужд.	13	13.021	600	206,19	123 714,00
14642	Республика Северная Осетия-Алания, р-н Моздокский, ст. Луковская. СОТ "Садовод". квартал 2. участок 334	Моздокский	15:01:0305001:443	003001000000 Земли сельскохозяйственного назначения	Ведение садоводства	13	13.021	600	206,19	123 714,00
14643	Республика Северная Осетия-Алания, р-н Моздокский, ст. Луковская. СОТ "Садовод". квартал 2. участок 335	Моздокский	15:01:0305001:444	003001000000 Земли сельскохозяйственного назначения	Ведение садоводства	13	13.021	600	206,19	123 714,00
14644	Республика Северная Осетия-Алания, р-н Моздокский, ст. Луковская, СОТ "Садовод", квартал 2, участок 336	Моздокский	15:01:0305001:445	003001000000 Земли сельскохозяйственного назначения	Ведение садоводства	13	13.021	600	206,19	123 714,00
14645	Республика Северная Осетия-Алания, р-н Моздокский, ст. Луковская, СОТ "Садовод", квартал 2, участок 337	Моздокский	15:01:0305001:446	003001000000 Земли сельскохозяйственного назначения	Ведение садоводства	13	13.021	600	206,19	123 714,00
14646	Республика Северная Осетия-Алания, р-н Моздокский, ст. Луковская. СОТ "Садовод". квартал 2. участок 338	Моздокский	15:01:0305001:447	003001000000 Земли сельскохозяйственного назначения	Сад-огород	13	13.011	600	53,04	31 824,00
14647	Республика Северная Осетия-Алания, р-н Моздокский, ст. Луковская. СОТ "Садовод". квартал 2. участок 339	Моздокский	15:01:0305001:448	003001000000 Земли сельскохозяйственного назначения	Сад-огород	13	13.011	600	53,04	31 824,00
14648	Республика Северная Осетия-Алания, р-н Моздокский, ст. Луковская, СОТ "Садовод", квартал 2, участок 340	Моздокский	15:01:0305001:449	003001000000 Земли сельскохозяйственного назначения	Сад-огород	13	13.011	600	53,04	31 824,00
14649	Республика Северная Осетия-Алания, р-н Моздокский, ст.Луковская, СОТ "Садовод", квартал 1, участок №206	Моздокский	1501:0305001:45	003001000000 Земли сельскохозяйственного назначения	Для ведения огородничества	13	13.011	600	53,04	31 824,00
14650	Республика Северная Осетия-Алания, р-н Моздокский, ст. Луковская. СОТ "Садовод". квартал 2. участок 341	Моздокский	15:01:0305001:450	003001000000 Земли сельскохозяйственного назначения	Сад-огород	13	13.011	600	53,04	31 824,00
14651	Республика Северная Осетия-Алания, р-н Моздокский, ст. Луковская. СОТ "Садовод". квартал 2. участок 341"а"	Моздокский	15:01:0305001:451	003001000000 Земли сельскохозяйственного назначения	Сад-огород	13	13.011	600	53,04	31 824,00
14652	Республика Северная Осетия-Алания, р-н Моздокский, ст. Луковская, СОТ "Садовод", квартал 2, участок 342	Моздокский	15:01:0305001:452	003001000000 Земли сельскохозяйственного назначения	Сад-огород	13	13.011	600	53,04	31 824,00
14653	Республика Северная Осетия-Алания, р-н Моздокский, ст. Луковская, СОТ "Садовод", квартал 2, участок 343	Моздокский	15:01:0305001:453	003001000000 Земли сельскохозяйственного назначения	Ведение садоводства	13	13.021	600	206,19	123 714,00
14654	Республика Северная Осетия-Алания, р-н Моздокский, ст. Луковская. СОТ "Садовод". квартал 2. участок 344	Моздокский	15:01:0305001:454	003001000000 Земли сельскохозяйственного назначения	Ведение садоводства	13	13.021	600	206,19	123 714,00
14655	Республика Северная Осетия-Алания, р-н Моздокский, ст. Луковская. СОТ "Садовод". квартал 2. участок 345	Моздокский	15:01:0305001:455	003001000000 Земли сельскохозяйственного назначения	Сад-огород	13	13.011	600	53,04	31 824,00

№ пп	Местоположение ЗУ	Район	Кадастровый номер ЗУ	Категория земель	Разрешенное использование по документу	Код вида разрешенного использования (в соответствии с классификатором видов разрешенного использования земельных участков)	Вид использования объектов недвижимости	Площадь	УПКС	КС
14656	Республика Северная Осетия-Алания, р-н Моздокский, ст. Луковская, СОТ "Садовод", квартал 2, участок 346	Моздокский	15:01:0305001:456	003001000000 Земли сельскохозяйственного назначения	Сад-огород	13	13:011	600	53,04	31 824,00
14657	Республика Северная Осетия-Алания, р-н Моздокский, ст. Луковская, СОТ "Садовод", квартал 2, участок 347	Моздокский	15:01:0305001:457	003001000000 Земли сельскохозяйственного назначения	Сад-огород	13	13:011	600	53,04	31 824,00
14658	Республика Северная Осетия-Алания, р-н Моздокский, ст. Луковская, СОТ "Садовод", квартал 2, участок 348	Моздокский	15:01:0305001:458	003001000000 Земли сельскохозяйственного назначения	Сад-огород	13	13:011	600	53,04	31 824,00
14659	Республика Северная Осетия-Алания, р-н Моздокский, ст. Луковская, СОТ "Садовод", квартал 2, участок 349	Моздокский	15:01:0305001:459	003001000000 Земли сельскохозяйственного назначения	Сад-огород	13	13:011	600	53,04	31 824,00
14660	Республика Северная Осетия-Алания, р-н Моздокский, ст.Луковская, СОТ "Садовод", квартал 1, участок №207	Моздокский	15:01:0305001:46	003001000000 Земли сельскохозяйственного назначения	Сад-огород	13	13:011	600	53,04	31 824,00
14661	Республика Северная Осетия-Алания, р-н Моздокский, ст. Луковская, СОТ "Садовод", квартал 2, участок 350	Моздокский	15:01:0305001:460	003001000000 Земли сельскохозяйственного назначения	Сад-огород	13	13:011	600	53,04	31 824,00
14662	Республика Северная Осетия-Алания, р-н Моздокский, ст. Луковская, СОТ "Садовод", квартал 2, участок 351	Моздокский	15:01:0305001:461	003001000000 Земли сельскохозяйственного назначения	Сад-огород	13	13:011	600	53,04	31 824,00
14663	Республика Северная Осетия-Алания, р-н Моздокский, ст. Луковская, СОТ "Садовод", квартал 2, участок 352	Моздокский	15:01:0305001:462	003001000000 Земли сельскохозяйственного назначения	Сад-огород	13	13:011	600	53,04	31 824,00
14664	Республика Северная Осетия-Алания, р-н Моздокский, ст. Луковская, СОТ "Садовод", квартал 2, участок 353	Моздокский	15:01:0305001:463	003001000000 Земли сельскохозяйственного назначения	«Ведение садоводства», осуществление отдыха и (или) выращивания гражданами для собственных нужд сельскохозяйственных культур; размещение для собственных нужд садовых домов, жилых домов, хозяйственных построек и гаражей»	13	13:021	600	206,19	123 714,00
14665	Республика Северная Осетия-Алания, р-н Моздокский, ст. Луковская, СОТ "Садовод", квартал 2, участок 354	Моздокский	15:01:0305001:464	003001000000 Земли сельскохозяйственного назначения	«Ведение садоводства», осуществление отдыха и (или) выращивания гражданами для собственных нужд сельскохозяйственных культур; размещение для собственных нужд садовых домов, жилых домов, хозяйственных построек и гаражей»	13	13:021	600	206,19	123 714,00
14666	Республика Северная Осетия-Алания, р-н Моздокский, ст. Луковская, СОТ "Садовод", квартал 2, участок 355	Моздокский	15:01:0305001:465	003001000000 Земли сельскохозяйственного назначения	Сад-огород	13	13:011	600	53,04	31 824,00
14667	Республика Северная Осетия-Алания, р-н Моздокский, ст. Луковская, СОТ "Садовод", квартал 2, участок 355"а"	Моздокский	15:01:0305001:466	003001000000 Земли сельскохозяйственного назначения	Сад-огород	13	13:011	600	53,04	31 824,00
14668	Республика Северная Осетия-Алания, р-н Моздокский, ст. Луковская, СОТ "Садовод", квартал 2, участок 356	Моздокский	15:01:0305001:467	003001000000 Земли сельскохозяйственного назначения	Сад-огород	13	13:011	600	53,04	31 824,00
14669	Республика Северная Осетия-Алания, р-н Моздокский, ст. Луковская, СОТ "Садовод", квартал 2, участок 356"а"	Моздокский	15:01:0305001:468	003001000000 Земли сельскохозяйственного назначения	Сад-огород	13	13:011	600	53,04	31 824,00
14670	Республика Северная Осетия-Алания, р-н Моздокский, ст. Луковская, СОТ "Садовод", квартал 2, участок 357	Моздокский	15:01:0305001:469	003001000000 Земли сельскохозяйственного назначения	Сад-огород	13	13:011	600	53,04	31 824,00
14671	Республика Северная Осетия-Алания, р-н Моздокский, ст.Луковская, СОТ "Садовод", квартал 1, участок №208	Моздокский	15:01:0305001:47	003001000000 Земли сельскохозяйственного назначения	Сад-огород	13	13:011	600	53,04	31 824,00
14672	Республика Северная Осетия-Алания, р-н Моздокский, ст. Луковская, СОТ "Садовод", квартал 2, участок 358	Моздокский	15:01:0305001:471	003001000000 Земли сельскохозяйственного назначения	Сад-огород	13	13:011	600	53,04	31 824,00
14673	Республика Северная Осетия-Алания, р-н Моздокский, ст. Луковская, СОТ "Садовод", квартал 2, участок 358"а"	Моздокский	15:01:0305001:472	003001000000 Земли сельскохозяйственного назначения	Садоводство	13	13:021	600	206,19	123 714,00
14674	Республика Северная Осетия-Алания, р-н Моздокский, ст. Луковская, СОТ "Садовод", квартал 2, участок 359	Моздокский	15:01:0305001:473	003001000000 Земли сельскохозяйственного назначения	Сад-огород	13	13:011	600	53,04	31 824,00
14675	Республика Северная Осетия-Алания, р-н Моздокский, ст. Луковская, СОТ "Садовод", квартал 2, участок 359"а"	Моздокский	15:01:0305001:474	003001000000 Земли сельскохозяйственного назначения	Ведение садоводства	13	13:021	600	206,19	123 714,00
14676	Республика Северная Осетия-Алания, р-н Моздокский, ст. Луковская, СОТ "Садовод", квартал 2, участок 360	Моздокский	15:01:0305001:475	003001000000 Земли сельскохозяйственного назначения	Сад-огород	13	13:011	600	53,04	31 824,00
14677	Республика Северная Осетия-Алания, Моздокский район, ст Луковская, СОТ "Садовод", квартал 2, участок №60а	Моздокский	15:01:0305001:476	003001000000 Земли сельскохозяйственного назначения	Сад-огород	13	13:011	600	53,04	31 824,00
14678	Республика Северная Осетия-Алания, р-н Моздокский, ст. Луковская, СОТ "Садовод", квартал 2, участок 361	Моздокский	15:01:0305001:477	003001000000 Земли сельскохозяйственного назначения	Сад-огород	13	13:011	600	53,04	31 824,00
14679	Республика Северная Осетия-Алания, р-н Моздокский, ст. Луковская, СОТ "Садовод", квартал 2, участок 361"а"	Моздокский	15:01:0305001:478	003001000000 Земли сельскохозяйственного назначения	Ведение садоводства	13	13:021	600	206,19	123 714,00
14680	Республика Северная Осетия-Алания, р-н Моздокский, ст. Луковская, СОТ "Садовод", квартал 2, участок 362	Моздокский	15:01:0305001:479	003001000000 Земли сельскохозяйственного назначения	Сад-огород	13	13:011	600	53,04	31 824,00
14681	Республика Северная Осетия-Алания, р-н Моздокский, ст.Луковская, СОТ "Садовод", квартал 1, участок №209	Моздокский	15:01:0305001:48	003001000000 Земли сельскохозяйственного назначения	Сад-огород	13	13:011	600	53,04	31 824,00
14682	Республика Северная Осетия-Алания, р-н Моздокский, ст. Луковская, СОТ "Садовод", квартал 2, участок 362"а"	Моздокский	15:01:0305001:480	003001000000 Земли сельскохозяйственного назначения	Ведение садоводства, осуществление отдыха и (или) выращивания гражданами для собственных нужд сельскохозяйственных культур; размещение для собственных нужд садовых домов, жилых домов, хозяйственных построек и гаражей	13	13:021	600	206,19	123 714,00
14683	Республика Северная Осетия-Алания, р-н Моздокский, ст. Луковская, СОТ "Садовод", квартал 2, участок 363"а"	Моздокский	15:01:0305001:482	003001000000 Земли сельскохозяйственного назначения	Ведение садоводства", осуществление отдыха и (или) выращивания гражданами для собственных нужд сельскохозяйственных культур; размещение для собственных нужд садового дома, жилого дома, хозяйственных построек и гаражей	13	13:021	600	206,19	123 714,00
14684	Республика Северная Осетия-Алания, Моздокский район, ст Луковская, СОТ "Садовод", квартал 2, участок №64а	Моздокский	15:01:0305001:483	003001000000 Земли сельскохозяйственного назначения	Сад-огород	13	13:011	600	53,04	31 824,00
14685	Республика Северная Осетия-Алания, р-н Моздокский, ст. Луковская, СОТ "Садовод", квартал 2, участок №64 п	Моздокский	15:01:0305001:484	003001000000 Земли сельскохозяйственного назначения	Сад-огород	13	13:011	600	53,04	31 824,00

№ пп	Местоположение ЗУ	Район	Кадастровый номер ЗУ	Категория земель	Разрешенное использование по документу	Код вида разрешенного использования (в соответствии с классификатором видов разрешенного использования земельных участков)	Вид использования объектов недвижимости	Площадь	УПКС	КС
14686	Республика Северная Осетия-Алания, р-н Моздокский, ст. Луковская, СОТ "Садовод", квартал 2, участок №65	Моздокский	15:01:0305001:485	003001000000 Земли сельскохозяйственного назначения	Сад-огород	13	13.011	600	53,04	31 824,00
14687	Республика Северная Осетия-Алания, р-н Моздокский, ст. Луковская, СОТ "Садовод", квартал 2, участок №65а	Моздокский	15:01:0305001:486	003001000000 Земли сельскохозяйственного назначения	Ведение садоводства	13	13.021	600	206,19	123 714,00
14688	Республика Северная Осетия-Алания, р-н Моздокский, ст. Луковская, СОТ "Садовод", квартал 2, участок №66 а	Моздокский	15:01:0305001:488	003001000000 Земли сельскохозяйственного назначения	Ведение садоводства	13	13.021	600	206,19	123 714,00
14689	363720 Республика Северная Осетия - Алания, р-н Моздокский, ст Луковская, СНТ "Садовод", квартал 2, участок №367	Моздокский	15:01:0305001:489	003001000000 Земли сельскохозяйственного назначения	«Ведение садоводства». осуществление отдыха и (или) выращивания гражданами для собственных нужд сельскохозяйственных культур, размещение для собственных нужд садового дома, жилого дома, указанного в описании вида разрешенного использования с кодом 2.1, хозяйственных построек и гаражей для собственных нужд	13	13.021	600	206,19	123 714,00
14690	Республика Северная Осетия-Алания, р-н Моздокский, ст.Луковская, СОТ "Садовод", квартал 1, участок №210	Моздокский	15:01:0305001:49	003001000000 Земли сельскохозяйственного назначения	Сад-огород	13	13.011	600	53,04	31 824,00
14691	Республика Северная Осетия - Алания, муниципальный район Моздокский, сельское поселение Луковское, станица Луковская, садовое товарищество Садовод, земельный участок 2/367а	Моздокский	15:01:0305001:490	003001000000 Земли сельскохозяйственного назначения	ведение садоводства	13	13.021	600	206,19	123 714,00
14692	363720 Республика Северная Осетия-Алания, р-н Моздокский, ст. Луковская, СОТ "Садовод", квартал 2, участок 368	Моздокский	15:01:0305001:491	003001000000 Земли сельскохозяйственного назначения	«Ведение садоводства», осуществление отдыха и (или) выращивания гражданами для собственных нужд сельскохозяйственных культур, размещение для собственных нужд садового дома, жилого дома, указанного в описании вида разрешенного использования с кодом 2.1, хозяйственных построек и гаражей для собственных нужд	13	13.021	600	206,19	123 714,00
14693	Российская Федерация, Республика Северная Осетия-Алания, р-н Моздокский, ст. Луковская, СОТ "Садовод", квартал 2, участок №68 "а"	Моздокский	15:01:0305001:492	003001000000 Земли сельскохозяйственного назначения	Ведение садоводства	13	13.021	600	206,19	123 714,00
14694	Республика Северная Осетия-Алания, р-н Моздокский, ст. Луковская, СОТ "Садовод", квартал 2, участок №69	Моздокский	15:01:0305001:493	003001000000 Земли сельскохозяйственного назначения	Сад-огород	13	13.011	600	53,04	31 824,00
14695	Республика Северная Осетия-Алания, р-н Моздокский, ст. Луковская, СОТ "Садовод", квартал 2, участок №70	Моздокский	15:01:0305001:494	003001000000 Земли сельскохозяйственного назначения	Сад-огород	13	13.011	600	53,04	31 824,00
14696	Республика Северная Осетия-Алания, р-н Моздокский, ст. Луковская, СОТ "Садовод", квартал 2, участок №71	Моздокский	15:01:0305001:495	003001000000 Земли сельскохозяйственного назначения	Сад-огород	13	13.011	600	53,04	31 824,00
14697	Республика Северная Осетия-Алания, р-н Моздокский, ст. Луковская, СОТ "Садовод", квартал 2, участок №72	Моздокский	15:01:0305001:496	003001000000 Земли сельскохозяйственного назначения	Ведение садоводства", осуществление отдыха и (или) выращивания гражданами для собственных нужд сельскохозяйственных культур, размещение для собственных нужд садового дома, жилого дома, хозяйственных построек и гаражей	13	13.021	600	206,19	123 714,00
14698	Республика Северная Осетия-Алания, р-н Моздокский, ст. Луковская, СОТ "Садовод", квартал 2, участок №73	Моздокский	15:01:0305001:497	003001000000 Земли сельскохозяйственного назначения	Ведение садоводства", осуществление отдыха и (или) выращивания гражданами для собственных нужд сельскохозяйственных культур, размещение для собственных нужд садового дома, жилого дома, хозяйственных построек и гаражей	13	13.021	600	206,19	123 714,00
14699	Республика Северная Осетия-Алания, Моздокский район, ст Луковская, СНТ "Садовод", квартал 2, участок №74	Моздокский	15:01:0305001:498	003001000000 Земли сельскохозяйственного назначения	Ведение садоводства", осуществление отдыха и (или) выращивания гражданами для собственных нужд сельскохозяйственных культур, размещение для собственных нужд садового дома, жилого дома, хозяйственных построек и гаражей	13	13.021	600	206,19	123 714,00
14700	Республика Северная Осетия-Алания, Моздокский район, ст. Луковская, СОТ "Садовод", квартал 2, участок №75	Моздокский	15:01:0305001:499	003001000000 Земли сельскохозяйственного назначения	Ведение садоводства, осуществление отдыха и (или) выращивания гражданами для собственных нужд сельскохозяйственных культур, размещение для собственных нужд садовых домов, жилых домов, хозяйственных построек и гаражей	13	13.021	600	206,19	123 714,00
14701	Республика Северная Осетия-Алания, р-н Моздокский, ст.Луковская, СОТ "Садовод", квартал 1, участок №167	Моздокский	15:01:0305001:5	003001000000 Земли сельскохозяйственного назначения	Сад-огород	13	13.011	600	53,04	31 824,00
14702	Республика Северная Осетия-Алания, р-н Моздокский, ст.Луковская, СОТ "Садовод", квартал 1, участок №211	Моздокский	15:01:0305001:50	003001000000 Земли сельскохозяйственного назначения	Сад-огород	13	13.011	600	53,04	31 824,00
14703	Республика Северная Осетия-Алания, р-н Моздокский, ст. Луковская, СОТ "Садовод", квартал 2, участок №76	Моздокский	15:01:0305001:500	003001000000 Земли сельскохозяйственного назначения	Ведение садоводства, осуществление отдыха и (или) выращивания гражданами для собственных нужд сельскохозяйственных культур, размещение для собственных нужд садовых домов, жилых домов, хозяйственных построек и гаражей	13	13.021	600	206,19	123 714,00
14704	Республика Северная Осетия-Алания, р-н Моздокский, ст. Луковская, СОТ "Садовод", квартал 2, участок №77	Моздокский	15:01:0305001:501	003001000000 Земли сельскохозяйственного назначения	Ведение садоводства	13	13.021	600	206,19	123 714,00

№ пп	Местоположение ЗУ	Район	Кадастровый номер ЗУ	Категория земель	Разрешенное использование по документу	Код вида разрешенного использования (в соответствии с классификатором видов разрешенного использования земельных участков)	Вид использования объектов недвижимости	Площадь	УПКС	КС
14705	Республика Северная Осетия-Алания, р-н Моздокский, ст. Луковская. СОТ "Садовод". квартал 2. участок 378	Моздокский	15:01:0305001:502	003001000000 Земли сельскохозяйственного назначения	Ведение садоводства, осуществление отдыха и (или) выращивания гражданами для собственных нужд сельскохозяйственных культур; размещение для собственных нужд садовых домов, жилых домов, хозяйственных построек и гаражей.	13	13.021	600	206,19	123 714,00
14706	Республика Северная Осетия-Алания, р-н Моздокский, ст. Луковская. СОТ "Садовод". квартал 2. участок 379	Моздокский	15:01:0305001:503	003001000000 Земли сельскохозяйственного назначения	Ведение садоводства	13	13.021	600	206,19	123 714,00
14707	Республика Северная Осетия-Алания, р-н Моздокский, ст. Луковская, СОТ "Садовод", квартал 2, участок 380	Моздокский	15:01:0305001:504	003001000000 Земли сельскохозяйственного назначения	Сад-огород	13	13.011	600	53,04	31 824,00
14708	Республика Северная Осетия-Алания, р-н Моздокский, ст. Луковская, СОТ "Садовод", квартал 2, участок 381	Моздокский	15:01:0305001:505	003001000000 Земли сельскохозяйственного назначения	Сад-огород	13	13.011	600	53,04	31 824,00
14709	Российская Федерация, Республика Северная Осетия-Алания, р-н Моздокский, ст-ца Луковская, СОТ "Садовод". квартал 2, участок 382	Моздокский	15:01:0305001:506	003001000000 Земли сельскохозяйственного назначения	Сад-огород	13	13.011	600	53,04	31 824,00
14710	Российская Федерация, Республика Северная Осетия-Алания, р-н Моздокский, ст-ца Луковская, СОТ "Садовод". квартал 2, участок 383	Моздокский	15:01:0305001:507	003001000000 Земли сельскохозяйственного назначения	Сад-огород	13	13.011	600	53,04	31 824,00
14711	Республика Северная Осетия-Алания, р-н Моздокский, ст. Луковская, СОТ "Садовод", квартал 2, участок 384	Моздокский	15:01:0305001:508	003001000000 Земли сельскохозяйственного назначения	"Ведение садоводства". осуществление отдыха и (или) выращивания гражданами для собственных нужд сельскохозяйственных культур; размещение для собственных нужд садового дома, жилого дома. хозяйственных построек и гаражей	13	13.021	600	206,19	123 714,00
14712	Республика Северная Осетия-Алания, р-н Моздокский, ст. Луковская. СОТ "Садовод". квартал 2. участок 385	Моздокский	15:01:0305001:509	003001000000 Земли сельскохозяйственного назначения	"Ведение садоводства", осуществление отдыха и (или) выращивания гражданами для собственных нужд сельскохозяйственных культур; размещение для собственных нужд садового дома, жилого дома, хозяйственных построек и гаражей	13	13.021	600	206,19	123 714,00
14713	Республика Северная Осетия-Алания, р-н Моздокский. ст.Луковская. СОТ "Садовод". квартал 1. участок №212	Моздокский	15:01:0305001:51	003001000000 Земли сельскохозяйственного назначения	Сад-огород	13	13.011	600	53,04	31 824,00
14714	Республика Северная Осетия-Алания, р-н Моздокский, ст. Луковская. СОТ "Садовод". квартал 2. участок 386	Моздокский	15:01:0305001:510	003001000000 Земли сельскохозяйственного назначения	"Ведение садоводства". осуществление отдыха и (или) выращивания гражданами для собственных нужд сельскохозяйственных культур; размещение для собственных нужд садового дома, жилого дома, хозяйственных построек и гаражей	13	13.021	600	206,19	123 714,00
14715	Республика Северная Осетия-Алания, р-н Моздокский. ст. Луковская, СОТ "Садовод", квартал 2, участок 387	Моздокский	15:01:0305001:511	003001000000 Земли сельскохозяйственного назначения	«Ведение садоводства». осуществление отдыха и (или) выращивания гражданами для собственных нужд сельскохозяйственных культур; размещение для собственных нужд садового дома. жилого дома. хозяйственных построек и гаражей» (код 13.2).	13	13.021	600	206,19	123 714,00
14716	Республика Северная Осетия-Алания, р-н Моздокский, ст. Луковская. СОТ "Садовод". квартал 2. участок 388	Моздокский	15:01:0305001:512	003001000000 Земли сельскохозяйственного назначения	Садоводство	13	13.021	600	206,19	123 714,00
14717	Республика Северная Осетия-Алания, р-н Моздокский, ст. Луковская. СОТ "Садовод". квартал 2. участок 388	Моздокский	15:01:0305001:513	003001000000 Земли сельскохозяйственного назначения	Сад-огород	13	13.011	600	53,04	31 824,00
14718	Республика Северная Осетия-Алания, р-н Моздокский, ст. Луковская, СОТ "Садовод", квартал 2, участок 390	Моздокский	15:01:0305001:514	003001000000 Земли сельскохозяйственного назначения	Ведение садоводства	13	13.021	600	206,19	123 714,00
14719	Республика Северная Осетия-Алания, р-н Моздокский, ст. Луковская, СОТ "Садовод", квартал 2, участок 391	Моздокский	15:01:0305001:515	003001000000 Земли сельскохозяйственного назначения	Садоводство	13	13.021	600	206,19	123 714,00
14720	Республика Северная Осетия-Алания, р-н Моздокский, ст. Луковская. СОТ "Садовод". квартал 2. участок 392	Моздокский	15:01:0305001:516	003001000000 Земли сельскохозяйственного назначения	Ведение садоводства	13	13.021	600	206,19	123 714,00
14721	Республика Северная Осетия-Алания, р-н Моздокский, ст. Луковская. СОТ "Садовод". квартал 2. участок 393	Моздокский	15:01:0305001:517	003001000000 Земли сельскохозяйственного назначения	Ведение садоводства	13	13.021	600	206,19	123 714,00
14722	Республика Северная Осетия-Алания, р-н Моздокский. ст. Луковская, СОТ "Садовод", квартал 2, участок 394	Моздокский	15:01:0305001:518	003001000000 Земли сельскохозяйственного назначения	Земельные участки, предназначенные для личного строительства. садоводства и огородничества (земельный участок. предназначенный для ведения садоводства и огородничества)	13	13.021	606	206,19	124 951,14
14723	Республика Северная Осетия-Алания, р-н Моздокский, ст. Луковская. СОТ "Садовод". квартал 2. участок 395	Моздокский	15:01:0305001:519	003001000000 Земли сельскохозяйственного назначения	Сад-огород	13	13.011	600	53,04	31 824,00
14724	Республика Северная Осетия-Алания, р-н Моздокский, ст.Луковская, СОТ "Садовод", квартал 1, участок №213	Моздокский	15:01:0305001:52	003001000000 Земли сельскохозяйственного назначения	Сад-огород	13	13.011	600	53,04	31 824,00
14725	Республика Северная Осетия-Алания, р-н Моздокский. ст. Луковская, СОТ "Садовод", квартал 2, участок 396	Моздокский	15:01:0305001:520	003001000000 Земли сельскохозяйственного назначения	Сад-огород	13	13.011	600	53,04	31 824,00
14726	Республика Северная Осетия-Алания, р-н Моздокский. ст. Луковская, СОТ "Садовод", квартал 2, участок 397	Моздокский	15:01:0305001:521	003001000000 Земли сельскохозяйственного назначения	Сад-огород	13	13.011	600	53,04	31 824,00
14727	Республика Северная Осетия-Алания, р-н Моздокский, ст. Луковская. СОТ "Садовод". квартал 2. участок 397 "а"	Моздокский	15:01:0305001:522	003001000000 Земли сельскохозяйственного назначения	Ведение садоводства. для осуществления деятельности, связанной с выращиванием плодовых, ягодных. овощных культур или иных сельскохозяйственных культур и картофеля, размещение садового дома, хозяйственных строений и сооружений	13	13.021	600	206,19	123 714,00

№ пп	Местоположение ЗУ	Район	Кадастровый номер ЗУ	Категория земель	Разрешенное использование по документу	Код вида разрешенного использования (в соответствии с классификатором видов разрешенного использования земельных участков)	Вид использования объектов недвижимости	Площадь	УПКС	КС
14728	Республика Северная Осетия-Алания, р-н Моздокский, ст. Луковская, СОТ "Садовод", квартал 2, участок 397 "б"	Моздокский	15:01:0305001:523	003001000000 Земли сельскохозяйственного назначения	Сад-огород	13	13.011	600	53,04	31 824,00
14729	Республика Северная Осетия-Алания, р-н Моздокский, ст. Луковская, СОТ "Садовод", квартал 2, участок 398	Моздокский	15:01:0305001:524	003001000000 Земли сельскохозяйственного назначения	Сад-огород	13	13.011	600	53,04	31 824,00
14730	Республика Северная Осетия-Алания, р-н Моздокский, ст. Луковская, СОТ "Садовод", квартал 2, участок 399	Моздокский	15:01:0305001:525	003001000000 Земли сельскохозяйственного назначения	Земельные участки, предназначенные для дачного строительства, садоводства и огородничества (земельный участок, предназначенный для ведения садоводства и огородничества)	13	13.021	626	206,19	129 074,94
14731	Республика Северная Осетия-Алания, р-н Моздокский, ст. Луковская, СОТ "Садовод", квартал 2, участок 400	Моздокский	15:01:0305001:526	003001000000 Земли сельскохозяйственного назначения	Ведение садоводства	13	13.021	600	206,19	123 714,00
14732	Республика Северная Осетия-Алания, р-н Моздокский, ст. Луковская, СОТ "Садовод", квартал 2, участок 401	Моздокский	15:01:0305001:527	003001000000 Земли сельскохозяйственного назначения	Ведение садоводства	13	13.021	600	206,19	123 714,00
14733	Республика Северная Осетия-Алания, р-н Моздокский, ст. Луковская, СОТ "Садовод", квартал 2, участок 402	Моздокский	15:01:0305001:528	003001000000 Земли сельскохозяйственного назначения	Сад-огород	13	13.011	600	53,04	31 824,00
14734	Республика Северная Осетия-Алания, р-н Моздокский, ст. Луковская, СОТ "Садовод", квартал 2, участок 403	Моздокский	15:01:0305001:529	003001000000 Земли сельскохозяйственного назначения	Ведение садоводства, осуществление отдыха и (или) выращивания гражданами для собственных нужд сельскохозяйственных культур, размещение для собственных нужд садового дома, жилого дома, хозяйственных построек и гаражей	13	13.021	600	206,19	123 714,00
14735	Республика Северная Осетия-Алания, р-н Моздокский, ст.Луковская, СОТ "Садовод", квартал 1, участок №214	Моздокский	15:01:0305001:53	003001000000 Земли сельскохозяйственного назначения	Сад-огород	13	13.011	600	53,04	31 824,00
14736	Республика Северная Осетия-Алания, р-н Моздокский, ст. Луковская, СОТ "Садовод", квартал 2, участок 404	Моздокский	15:01:0305001:530	003001000000 Земли сельскохозяйственного назначения	Ведение садоводства, осуществление отдыха и (или) выращивания гражданами для собственных нужд сельскохозяйственных культур, размещение для собственных нужд садового дома, жилого дома, хозяйственных построек и гаражей	13	13.021	600	206,19	123 714,00
14737	Республика Северная Осетия-Алания, р-н Моздокский, ст. Луковская, СОТ "Садовод", квартал 2, участок 405	Моздокский	15:01:0305001:531	003001000000 Земли сельскохозяйственного назначения	Садоводство	13	13.021	600	206,19	123 714,00
14738	Республика Северная Осетия-Алания, р-н Моздокский, ст. Луковская, СОТ "Садовод", квартал 2, участок 406	Моздокский	15:01:0305001:532	003001000000 Земли сельскохозяйственного назначения	Ведение садоводства	13	13.021	600	206,19	123 714,00
14739	Республика Северная Осетия-Алания, р-н Моздокский, ст. Луковская, СОТ "Садовод", квартал 2, участок 407	Моздокский	15:01:0305001:533	003001000000 Земли сельскохозяйственного назначения	Сад-огород	13	13.011	600	53,04	31 824,00
14740	Республика Северная Осетия-Алания, р-н Моздокский, ст. Луковская, СОТ "Садовод", квартал 2, участок 408	Моздокский	15:01:0305001:534	003001000000 Земли сельскохозяйственного назначения	сад-огород	13	13.011	600	53,04	31 824,00
14741	Республика Северная Осетия-Алания, р-н Моздокский, ст. Луковская, СОТ "Садовод", квартал 2, участок 409	Моздокский	15:01:0305001:535	003001000000 Земли сельскохозяйственного назначения	«Ведение садоводства», осуществление отдыха и (или) выращивания гражданами для собственных нужд сельскохозяйственных культур, размещение для собственных нужд садового дома, жилого дома, хозяйственных построек и гаражей» (код 13.2)	13	13.021	600	206,19	123 714,00
14742	Республика Северная Осетия-Алания, р-н Моздокский, ст. Луковская, СОТ "Садовод", квартал 2, участок 410	Моздокский	15:01:0305001:536	003001000000 Земли сельскохозяйственного назначения	Сад-огород	13	13.011	600	53,04	31 824,00
14743	Республика Северная Осетия - Алания, район Моздокский, ст. Луковская, СОТ "Садовод", квартал 2, участок 410	Моздокский	15:01:0305001:537	003001000000 Земли сельскохозяйственного назначения	ведение садоводства	13	13.021	600	206,19	123 714,00
14744	Северная Осетия - Алания респ, р-н Моздокский, ст-ца Луковская, СОТ "Садовод", 2/411	Моздокский	15:01:0305001:538	003001000000 Земли сельскохозяйственного назначения	Сад-огород	13	13.011	600	53,04	31 824,00
14745	Республика Северная Осетия-Алания, р-н Моздокский, ст. Луковская, СОТ "Садовод", квартал 2, участок 412	Моздокский	15:01:0305001:539	003001000000 Земли сельскохозяйственного назначения	Сад-огород	13	13.011	600	53,04	31 824,00
14746	Республика Северная Осетия-Алания, р-н Моздокский, ст.Луковская, СОТ "Садовод", квартал 1, участок №215	Моздокский	15:01:0305001:54	003001000000 Земли сельскохозяйственного назначения	Сад-огород	13	13.011	600	53,04	31 824,00
14747	Республика Северная Осетия-Алания, Моздокский район, ст Луковская, СТ "Садовод", квартал 2, участок 413	Моздокский	15:01:0305001:540	003001000000 Земли сельскохозяйственного назначения	Сад-огород	13	13.011	600	53,04	31 824,00
14748	Республика Северная Осетия-Алания, р-н Моздокский, ст. Луковская, СОТ "Садовод", квартал 2, участок 414	Моздокский	15:01:0305001:541	003001000000 Земли сельскохозяйственного назначения	Сад-огород	13	13.011	600	53,04	31 824,00
14749	Республика Северная Осетия-Алания, р-н Моздокский, ст. Луковская, СОТ "Садовод", квартал 2, участок 415	Моздокский	15:01:0305001:542	003001000000 Земли сельскохозяйственного назначения	Ведение садоводства, осуществление отдыха и (или) выращивания гражданами для собственных нужд сельскохозяйственных культур, размещение для собственных нужд садовых домов, жилых домов, хозяйственных построек и гаражей	13	13.021	600	206,19	123 714,00
14750	Республика Северная Осетия-Алания, р-н Моздокский, ст. Луковская, СОТ "Садовод", квартал 2, участок 416	Моздокский	15:01:0305001:543	003001000000 Земли сельскохозяйственного назначения	"Ведение садоводства", осуществление отдыха и (или) выращивания гражданами для собственных нужд сельскохозяйственных культур, размещение для собственных нужд садового дома, жилого дома, хозяйственных построек и гаражей	13	13.021	600	206,19	123 714,00

№ пп	Местоположение ЗУ	Район	Кадастровый номер ЗУ	Категория земель	Разрешенное использование по документу	Код вида разрешенного использования (в соответствии с классификатором видов разрешенного использования земельных участков)	Вид использования объектов недвижимости	Площадь	УПКС	КС
14751	Республика Северная Осетия-Алания, р-н Моздокский, ст. Луковская, СОТ "Садовод", квартал 2, участок 417	Моздокский	15:01:0305001:544	003001000000 Земли сельскохозяйственного назначения	"Ведение садоводства". осуществление отдыха и (или) выращивания гражданами для собственных нужд сельскохозяйственных культур; размещение для собственных нужд садовых домов, жилых домов, хозяйственных построек и гаражей"	13	13.021	600	206,19	123 714,00
14752	Республика Северная Осетия-Алания, р-н Моздокский, ст. Луковская, СОТ "Садовод", квартал 2, участок 418	Моздокский	15:01:0305001:545	003001000000 Земли сельскохозяйственного назначения	земельные участки, находящиеся в составе дачных, садоводческих и огороднических объединений (земельный участок, предназначенный для ведения садоводства и огородничества)	13	13.021	600	206,19	123 714,00
14753	Северная Осетия - Алания респ. р-н Моздокский, Садово-огородное некоммерческое товарищество "Садовод". участок №2/419	Моздокский	15:01:0305001:546	003001000000 Земли сельскохозяйственного назначения	Земельные участки, находящиеся в составе дачных, садоводческих и огороднических объединений (земельный участок, предназначенный для ведения садоводства и огородничества)	13	13.021	600	206,19	123 714,00
14754	Республика Северная Осетия-Алания, р-н Моздокский, ст. Луковская, СОТ "Садовод", квартал 2, участок 420	Моздокский	15:01:0305001:547	003001000000 Земли сельскохозяйственного назначения	Земельные участки, находящиеся в составе дачных, садоводческих и огороднических объединений (земельный участок, предназначенный для ведения садоводства и огородничества)	13	13.021	600	206,19	123 714,00
14755	Республика Северная Осетия-Алания, р-н Моздокский, ст. Луковская, СОТ "Садовод", квартал 2, участок 421	Моздокский	15:01:0305001:548	003001000000 Земли сельскохозяйственного назначения	Сад-огород	13	13.011	600	53,04	31 824,00
14756	Республика Северная Осетия-Алания, р-н Моздокский, ст. Луковская, СОТ "Садовод", квартал 2, участок 422	Моздокский	15:01:0305001:549	003001000000 Земли сельскохозяйственного назначения	Сад-огород	13	13.011	600	53,04	31 824,00
14757	Республика Северная Осетия-Алания, р-н Моздокский, ст.Луковская, СОТ "Садовод", квартал 1, участок №216	Моздокский	15:01:0305001:55	003001000000 Земли сельскохозяйственного назначения	Сад-огород	13	13.011	600	53,04	31 824,00
14758	Республика Северная Осетия - Алания, муниципальный район Моздокский, сельское поселение Луковское, ст Луковская, СТ "Садовод", квартал 2, участок 423	Моздокский	15:01:0305001:559	003001000000 Земли сельскохозяйственного назначения	Ведение садоводства	13	13.021	600	206,19	123 714,00
14759	Северная Осетия - Алания респ. р-н Моздокский, ст-ца Луковская, СОТ "Садовод", 2/424	Моздокский	15:01:0305001:551	003001000000 Земли сельскохозяйственного назначения	Сад-огород	13	13.011	600	53,04	31 824,00
14760	Северная Осетия - Алания респ. р-н Моздокский. ст-ца Луковская. СОТ "Садовод". 2/425	Моздокский	15:01:0305001:552	003001000000 Земли сельскохозяйственного назначения	Сад-огород	13	13.011	600	53,04	31 824,00
14761	Северная Осетия - Алания респ. р-н Моздокский. ст-ца Луковская. СОТ "Садовод". 2/426	Моздокский	15:01:0305001:553	003001000000 Земли сельскохозяйственного назначения	Сад-огород	13	13.011	1 020	53,04	54 100,80
14762	Республика Северная Осетия-Алания, р-н Моздокский. ст. Луковская, СОТ "Садовод", квартал 2, участок 427	Моздокский	15:01:0305001:554	003001000000 Земли сельскохозяйственного назначения	земельные участки, находящиеся в составе дачных, садоводческих и огороднических объединений (земельный участок, предназначенный для ведения садоводства и огородничества)	13	13.021	600	206,19	123 714,00
14763	Республика Северная Осетия-Алания, р-н Моздокский, ст. Луковская. СОТ "Садовод". квартал 2. участок 428	Моздокский	15:01:0305001:555	003001000000 Земли сельскохозяйственного назначения	Ведение садоводства	13	13.021	900	206,19	185 571,00
14764	Республика Северная Осетия-Алания, р-н Моздокский, ст. Луковская. СОТ "Садовод". квартал № 2. участок № 429	Моздокский	15:01:0305001:556	003001000000 Земли сельскохозяйственного назначения	Ведение садоводства	13	13.021	600	206,19	123 714,00
14765	Республика Северная Осетия-Алания, р-н Моздокский. ст. Луковская, СОТ "Садовод", квартал № 2, участок № 429 "а"	Моздокский	15:01:0305001:557	003001000000 Земли сельскохозяйственного назначения	Ведение садоводства	13	13.021	600	206,19	123 714,00
14766	Северная Осетия - Алания респ. р-н Моздокский, ст-ца Луковская, СОТ "Садовод", 2/430	Моздокский	15:01:0305001:558	003001000000 Земли сельскохозяйственного назначения	Сад-огород	13	13.011	600	53,04	31 824,00
14767	Северная Осетия - Алания респ. р-н Моздокский. ст-ца Луковская. СОТ "Садовод". 2/431	Моздокский	15:01:0305001:559	003001000000 Земли сельскохозяйственного назначения	Сад-огород	13	13.011	600	53,04	31 824,00
14768	Республика Северная Осетия-Алания, р-н Моздокский, ст.Луковская, СОТ "Садовод", квартал 1, участок №217	Моздокский	15:01:0305001:56	003001000000 Земли сельскохозяйственного назначения	Сад-огород	13	13.011	600	53,04	31 824,00
14769	РСО - Алания, Моздокский район, ст-ца Луковская, СНТ "Садовод", квартал №2, участок №132	Моздокский	15:01:0305001:560	003001000000 Земли сельскохозяйственного назначения	Ведение садоводства	13	13.021	600	206,19	123 714,00
14770	Северная Осетия - Алания респ. р-н Моздокский, ст-ца Луковская, СОТ "Садовод", 2/433	Моздокский	15:01:0305001:561	003001000000 Земли сельскохозяйственного назначения	Сад-огород	13	13.011	600	53,04	31 824,00
14771	Северная Осетия - Алания респ. р-н Моздокский. ст-ца Луковская. СОТ "Садовод". 2/434	Моздокский	15:01:0305001:562	003001000000 Земли сельскохозяйственного назначения	Сад-огород	13	13.011	600	53,04	31 824,00
14772	Республика Северная Осетия-Алания, р-н Моздокский. ст. Луковская, СОТ "Садовод", участок 2/435	Моздокский	15:01:0305001:563	003001000000 Земли сельскохозяйственного назначения	«Ведение садоводства». осуществление деятельности, связанной с выращиванием ягодных, овощных, бахчевых или сельскохозяйственных культур; картофеля; размещение садового дома, предназначенного для отдыха и не подлежащего разделу на квартиры; размещение хозяйственных строений и сооружений	13	13.021	600	206,19	123 714,00

№ п/п	Местоположение ЗУ	Район	Кадастровый номер ЗУ	Категория земель	Разрешенное использование по документу	Код вида разрешенного использования (в соответствии с классификатором видов разрешенного использования земельных участков)	Вид использования объектов недвижимости	Площадь	УПКС	КС
14773	Республика Северная Осетия-Алания, р-н Моздокский, ст. Луковская. СОТ "Садовод". 2/436	Моздокский	15:01:0305001:564	003001000000 Земли сельскохозяйственного назначения	«Ведение садоводства», осуществление деятельности, связанной с выращиванием ягодных, овощных, бахчевых или сельскохозяйственных культур, картофеля; размещение садового дома, предназначенного для отдыха и не подлежащего разделу на квартиры; размещение хозяйственных строений и сооружений.	13	13.021	600	206,19	123 714,00
14774	Северная Осетия - Алания респ. р-н Моздокский, ст-ца Луковская, СОТ "Садовод", 2/437	Моздокский	15:01:0305001:565	003001000000 Земли сельскохозяйственного назначения	«Ведение садоводства». осуществление деятельности, связанной с выращиванием ягодных. овощных, бахчевых или сельскохозяйственных культур, картофеля; размещение садового дома , предназначенного для отдыха и не подлежащего разделу на квартиры: размещение хозяйственных строений и сооружений	13	13.021	600	206,19	123 714,00
14775	РСО - Алания, Моздокский район. ст. Луковская, СОТ "Садовод", квартал 2, участок № 438	Моздокский	15:01:0305001:566	003001000000 Земли сельскохозяйственного назначения	Ведение садоводства	13	13.021	600	206,19	123 714,00
14776	РСО - Алания. Моздокский район, ст Луковская. СОТ "Садовод". квартал 2. участок № 439	Моздокский	15:01:0305001:567	003001000000 Земли сельскохозяйственного назначения	Ведение садоводства	13	13.021	600	206,19	123 714,00
14777	Респ. Северная Осетия - Алания, Моздокский р-н., ст. Луковская. СОТ "Садовод". квартал №2, участок 440	Моздокский	15:01:0305001:568	003001000000 Земли сельскохозяйственного назначения	"Ведение садоводства". осуществление отдыха и (или) выращивания гражданами для собственных нужд сельскохозяйственных культур; размещение для собственных нужд садовых домов. жилых домов, хозяйственных построек и гаражей	13	13.021	600	206,19	123 714,00
14778	Республика Северная Осетия-Алания, р-н Моздокский. ст. Луковская, СОТ "Садовод", участок 2/441	Моздокский	15:01:0305001:569	003001000000 Земли сельскохозяйственного назначения	"Ведение садоводства», осуществление деятельности. связанной с выращиванием ягодных. овощных, бахчевых или сельскохозяйственных культур; картофеля; размещение садового дома, предназначенного для отдыха и не подлежащего разделу на квартиры: размещение хозяйственных строений и сооружений	13	13.021	600	206,19	123 714,00
14779	Республика Северная Осетия-Алания, р-н Моздокский, ст.Луковская, СОТ "Садовод", квартал 1, участок №218	Моздокский	15:01:0305001:57	003001000000 Земли сельскохозяйственного назначения	Сад-огород	13	13.011	600	53,04	31 824,00
14780	Республика Северная Осетия-Алания, р-н Моздокский. ст. Луковская, СОТ "Садовод", квартал 2, участок 442 "а"	Моздокский	15:01:0305001:570	003001000000 Земли сельскохозяйственного назначения	«Ведение садоводства». осуществление деятельности. связанной с выращиванием ягодных. овощных, бахчевых или сельскохозяйственных культур; картофеля; размещение садового дома, предназначенного для отдыха и не подлежащего разделу на квартиры: размещение хозяйственных строений и сооружений	13	13.021	600	206,19	123 714,00
14781	РСО - Алания, Моздокский район. ст. Луковская, СОТ "Садовод", квартал 2, участок 443	Моздокский	15:01:0305001:571	003001000000 Земли сельскохозяйственного назначения	«Ведение садоводства». осуществление отдыха и (или) выращивания гражданами для собственных нужд сельскохозяйственных культур; размещение для собственных нужд садового дома. жилого дома, хозяйственных построек и гаражей	13	13.021	600	206,19	123 714,00
14782	Республика Северная Осетия-Алания. Моздокский район, ст-ца Луковская, СОТ «Садовод». квартал №2. участок №444	Моздокский	15:01:0305001:572	003001000000 Земли сельскохозяйственного назначения	«Ведение садоводства», осуществление отдыха и (или) выращивания гражданами для собственных нужд сельскохозяйственных культур; размещение для собственных нужд садовых домов. жилых домов. хозяйственных построек и гаражей»	13	13.021	600	206,19	123 714,00
14783	Российская Федерация, Республика Северная Осетия - Алания, р-н Моздокский. ст-ца Луковская. СОТ "Садовод", квартал 2, участок 445	Моздокский	15:01:0305001:573	003001000000 Земли сельскохозяйственного назначения	«Ведение садоводства». осуществление отдыха и (или) выращивания гражданами для собственных нужд сельскохозяйственных культур; размещение для собственных нужд садового дома. жилого дома, хозяйственных построек и гаражей	13	13.021	600	206,19	123 714,00
14784	Российская Федерация, Республика Северная Осетия - Алания, Моздокский муниципальный район, Луковское сельское поселение, ст. Луковская, СОТ «Садовод», квартал 2, участок 363	Моздокский	15:01:0305001:574	003001000000 Земли сельскохозяйственного назначения	Ведение садоводства	13	13.021	600	206,19	123 714,00
14785	Республика Северная Осетия-Алания, р-н Моздокский. Садово-огородное некоммерческое товарищество "Садовод", участок № 2/446	Моздокский	15:01:0305001:575	003001000000 Земли сельскохозяйственного назначения	Земельные участки, предназначенные для дачного строительства, садоводства и огородничества (земельный участок, предназначенный для ведения садоводства и огородничества)	13	13.021	600	206,19	123 714,00

№ п/п	Местоположение ЗУ	Район	Кадастровый номер ЗУ	Категория земель	Разрешенное использование по документу	Код вида разрешенного использования (в соответствии с классификатором видов разрешенного использования земельных участков)	Вид использования объектов недвижимости	Площадь	УПКС	КС
14786	Республика Северная Осетия-Алания, р-н Моздокский. Садово-огородное некоммерческое товарищество "Садовод", 2/447	Моздокский	15:01:0305001:576	003001000000 Земли сельскохозяйственного назначения	Земельные участки, предназначенные для дачного строительства, садоводства и огородничества (земельный участок, предназначенный для ведения садоводства и огородничества)	13	13.021	600	206,19	123 714,00
14787	Северная Осетия - Алания респ, р-н Моздокский, садоводческое некоммерческое товарищество "Садовод", участок № 2/448	Моздокский	15:01:0305001:577	003001000000 Земли сельскохозяйственного назначения	Земельные участки, предназначенные для дачного строительства, садоводства и огородничества (земельный участок, предназначенный для ведения садоводства и огородничества)	13	13.021	600	206,19	123 714,00
14788	Республика Северная Осетия - Алания, Моздокский район, ст. Луковская, СОТ "Садовод", квартал 2, участок 449	Моздокский	15:01:0305001:578	003001000000 Земли сельскохозяйственного назначения	"Ведение садоводства", осуществление отдыха и (или) выращивания гражданами для собственных нужд сельскохозяйственных культур; размещение для собственных нужд садового дома, жилого дома, хозяйственных построек и гаражей	13	13.021	600	206,19	123 714,00
14789	РСО - Алания, Моздокский район, ст-ца Луковская, СОТ "Садовод", 2/450	Моздокский	15:01:0305001:579	003001000000 Земли сельскохозяйственного назначения	«Ведение садоводства», осуществление отдыха и (или) выращивания гражданами для собственных нужд сельскохозяйственных культур; размещение для собственных нужд садовых домов, жилых домов, хозяйственных построек и гаражей»	13	13.021	600	206,19	123 714,00
14790	Республика Северная Осетия-Алания, р-н Моздокский, ст.Луковская, СОТ "Садовод", квартал 1, участок №219	Моздокский	15:01:0306001:58	003001000000 Земли сельскохозяйственного назначения	Сад-огород	13	13.011	600	53,04	31 824,00
14791	Республика Северная Осетия - Алания, р-н Моздокский, ст-ца Луковская, СОТ "Садовод", квартал 2, участок 451	Моздокский	15:01:0305001:580	003001000000 Земли сельскохозяйственного назначения	"Ведение садоводства", осуществление отдыха и (или) выращивания гражданами для собственных нужд сельскохозяйственных культур; размещение для собственных нужд садовых домов, жилых домов, хозяйственных построек и гаражей	13	13.021	600	206,19	123 714,00
14792	Республика Северная Осетия - Алания, р-н Моздокский, ст-ца Луковская, СОТ "Садовод", квартал 2, участок 452	Моздокский	15:01:0305001:581	003001000000 Земли сельскохозяйственного назначения	"Ведение садоводства", осуществление отдыха и (или) выращивания гражданами для собственных нужд сельскохозяйственных культур; размещение для собственных нужд садовых домов, жилых домов, хозяйственных построек и гаражей	13	13.021	600	206,19	123 714,00
14793	Республика Северная Осетия - Алания, р-н Моздокский, ст-ца Луковская, СОТ "Садовод", квартал 2, участок 453	Моздокский	15:01:0305001:582	003001000000 Земли сельскохозяйственного назначения	"Ведение садоводства", осуществление отдыха и (или) выращивания гражданами для собственных нужд сельскохозяйственных культур; размещение для собственных нужд садовых домов, жилых домов, хозяйственных построек и гаражей	13	13.021	600	206,19	123 714,00
14794	Республика Северная Осетия - Алания, р-н Моздокский, ст-ца Луковская, СОТ "Садовод", квартал 2, участок 454	Моздокский	15:01:0305001:583	003001000000 Земли сельскохозяйственного назначения	"Ведение садоводства", осуществление отдыха и (или) выращивания гражданами для собственных нужд сельскохозяйственных культур; размещение для собственных нужд садовых домов, жилых домов, хозяйственных построек и гаражей	13	13.021	600	206,19	123 714,00
14795	Республика Северная Осетия-Алания, р-н Моздокский, садово-огородное некоммерческое товарищество "Садовод", участок № 2/455	Моздокский	15:01:0305001:584	003001000000 Земли сельскохозяйственного назначения	Земельные участки, предназначенные для дачного строительства, садоводства и огородничества (земельный участок, предназначенный для ведения садоводства и огородничества)	13	13.021	600	206,19	123 714,00
14796	Северная Осетия - Алания респ, р-н Моздокский, ст Луковская, СОТ "Садовод", квартал 2, участок 457	Моздокский	15:01:0305001:585	003001000000 Земли сельскохозяйственного назначения	«Ведение садоводства», осуществление отдыха и (или) выращивания гражданами для собственных нужд сельскохозяйственных культур; размещение для собственных нужд садовых домов, жилых домов, хозяйственных построек и гаражей»	13	13.021	600	206,19	123 714,00
14797	Северная Осетия - Алания респ, р-н Моздокский, ст-ца Луковская, СОТ "Садовод", 2/458	Моздокский	15:01:0305001:586	003001000000 Земли сельскохозяйственного назначения	Сад-огород	13	13.011	600	53,04	31 824,00
14798	Северная Осетия - Алания респ, р-н Моздокский, ст-ца Луковская, СОТ "Садовод", 2/459	Моздокский	15:01:0305001:587	003001000000 Земли сельскохозяйственного назначения	Сад-огород	13	13.011	600	53,04	31 824,00
14799	Республика Северная Осетия - Алания, Моздокский район, ст-ца Луковская, СОТ "Садовод", квартал 2, участок 460	Моздокский	15:01:0305001:588	003001000000 Земли сельскохозяйственного назначения	«Ведение садоводства», осуществление отдыха и (или) выращивания гражданами для собственных нужд сельскохозяйственных культур; размещение для собственных нужд садовых домов, жилых домов, хозяйственных построек и гаражей»	13	13.021	600	206,19	123 714,00

№ пп	Местоположение ЗУ	Район	Кадастровый номер ЗУ	Категория земель	Разрешенное использование по документу	Код вида разрешенного использования (в соответствии с классификатором видов разрешенного использования земельных участков)	Вид использования объектов недвижимости	Площадь	УПКС	КС
14800	Республика Северная Осетия - Алания, Моздокский район, ст-ца Луковская, СОТ "Садовод", квартал 2, участок 461	Моздокский	15:01:0305001:589	003001000000 Земли сельскохозяйственного назначения	«Ведение садоводства», осуществление отдыха и (или) выращивания гражданами для собственных нужд сельскохозяйственных культур; размещение для собственных нужд садовых домов, жилых домов, хозяйственных построек и гаражей»	13	13.021	600	206,19	123 714,00
14801	Республика Северная Осетия-Алания, р-н Моздокский, ст.Луковская, СОТ "Садовод", квартал 1, участок №220	Моздокский	15:01:0305001:59	003001000000 Земли сельскохозяйственного назначения	Сад-огород	13	13.011	600	53,04	31 824,00
14802	Республика Северная Осетия - Алания, Моздокский район, ст-ца Луковская, СОТ "Садовод", квартал 2, участок 462	Моздокский	15:01:0305001:590	003001000000 Земли сельскохозяйственного назначения	«Ведение садоводства», осуществление отдыха и (или) выращивания гражданами для собственных нужд сельскохозяйственных культур; размещение для собственных нужд садовых домов, жилых домов, хозяйственных построек и гаражей»	13	13.021	600	206,19	123 714,00
14803	Северная Осетия - Алания респ, р-н Моздокский, ст-ца Луковская, СОТ "Садовод", 2:463	Моздокский	15:01:0305001:591	003001000000 Земли сельскохозяйственного назначения	Сад-огород	13	13.011	600	53,04	31 824,00
14804	Республика Северная Осетия - Алания, р-н Моздокский, ст-ца Луковская, СОТ "Садовод", квартал 2, участок 464	Моздокский	15:01:0305001:592	003001000000 Земли сельскохозяйственного назначения	«Ведение садоводства», осуществление отдыха и (или) выращивания гражданами для собственных нужд сельскохозяйственных культур; размещение для собственных нужд садовых домов, жилых домов, хозяйственных построек и гаражей»	13	13.021	600	206,19	123 714,00
14805	Северная Осетия - Алания респ, р-н Моздокский, ст-ца Луковская, СОТ «Садовод», квартал №2, участок №465	Моздокский	15:01:0305001:593	003001000000 Земли сельскохозяйственного назначения	«Ведение садоводства», осуществление отдыха и (или) выращивания гражданами для собственных нужд сельскохозяйственных культур; размещение для собственных нужд садовых домов, жилых домов, хозяйственных построек и гаражей»	13	13.021	600	206,19	123 714,00
14806	Северная Осетия - Алания респ, р-н Моздокский, ст-ца Луковская, СОТ «Садовод», квартал №2, участок №466	Моздокский	15:01:0305001:594	003001000000 Земли сельскохозяйственного назначения	«Ведение садоводства», осуществление отдыха и (или) выращивания гражданами для собственных нужд сельскохозяйственных культур; размещение для собственных нужд садовых домов, жилых домов, хозяйственных построек и гаражей»	13	13.021	600	206,19	123 714,00
14807	Северная Осетия - Алания респ, р-н Моздокский, ст-ца Луковская, СОТ «Садовод», квартал №2, участок №467	Моздокский	15:01:0305001:595	003001000000 Земли сельскохозяйственного назначения	«Ведение садоводства», осуществление отдыха и (или) выращивания гражданами для собственных нужд сельскохозяйственных культур; размещение для собственных нужд садовых домов, жилых домов, хозяйственных построек и гаражей»	13	13.021	600	206,19	123 714,00
14808	Республика Северная Осетия - Алания, Моздокский район, ст-ца Луковская, СОТ "Садовод", квартал 2, участок 468	Моздокский	15:01:0305001:596	003001000000 Земли сельскохозяйственного назначения	"Ведение садоводства", осуществление отдыха и (или) выращивания гражданами для собственных нужд сельскохозяйственных культур; размещение для собственных нужд садовых домов, жилых домов, хозяйственных построек и гаражей	13	13.021	600	206,19	123 714,00
14809	Республика Северная Осетия - Алания, Моздокский район, ст-ца Луковская, СОТ "Садовод", квартал 2, участок 469	Моздокский	15:01:0305001:597	003001000000 Земли сельскохозяйственного назначения	«Ведение садоводства», осуществление отдыха и (или) выращивания гражданами для собственных нужд сельскохозяйственных культур; размещение для собственных нужд садовых домов, жилых домов, хозяйственных построек и гаражей»	13	13.021	600	206,19	123 714,00
14810	Северная Осетия - Алания респ, р-н Моздокский, ст-ца Луковская, СОТ "Садовод", 2:470	Моздокский	15:01:0305001:598	003001000000 Земли сельскохозяйственного назначения	Сад-огород	13	13.011	600	53,04	31 824,00
14811	Северная Осетия - Алания респ, р-н Моздокский, ст-ца Луковская, СОТ "Садовод", 2/471	Моздокский	15:01:0305001:599	003001000000 Земли сельскохозяйственного назначения	Сад-огород	13	13.011	600	53,04	31 824,00
14812	Республика Северная Осетия-Алания, р-н Моздокский, ст.Луковская, СОТ "Садовод", квартал 1, участок №168	Моздокский	15:01:0305001:6	003001000000 Земли сельскохозяйственного назначения	Сад-огород	13	13.011	600	53,04	31 824,00
14813	Республика Северная Осетия-Алания, р-н Моздокский, ст.Луковская, СОТ "Садовод", квартал 1, участок №221	Моздокский	15:01:0305001:60	003001000000 Земли сельскохозяйственного назначения	Ведение садоводства	13	13.021	600	206,19	123 714,00
14814	Северная Осетия - Алания респ, р-н Моздокский, ст-ца Луковская, СОТ "Садовод", 2:471а	Моздокский	15:01:0305001:600	003001000000 Земли сельскохозяйственного назначения	Сад-огород	13	13.011	600	53,04	31 824,00
14815	Северная Осетия - Алания респ, р-н Моздокский, ст-ца Луковская, СОТ "Садовод", 2/472	Моздокский	15:01:0305001:601	003001000000 Земли сельскохозяйственного назначения	Сад-огород	13	13.011	600	53,04	31 824,00
14816	Северная Осетия - Алания респ, р-н Моздокский, ст-ца Луковская, СОТ "Садовод", 2/456	Моздокский	15:01:0305001:602	003001000000 Земли сельскохозяйственного назначения	Сад-огород	13	13.011	930	53,04	49 327,20
14817	Республика Северная Осетия-Алания, р-н Моздокский, ст. Луковская, СОТ "Садовод", квартал 2, участок № 473	Моздокский	15:01:0305001:603	003001000000 Земли сельскохозяйственного назначения	Ведение садоводства	13	13.021	600	206,19	123 714,00
14818	Республика Северная Осетия-Алания, р-н Моздокский, ст. Луковская, СОТ "Садовод", квартал №2, участок № 474	Моздокский	15:01:0305001:604	003001000000 Земли сельскохозяйственного назначения	Ведение садоводства	13	13.021	600	206,19	123 714,00
14819	Северная Осетия - Алания респ, р-н Моздокский, ст-ца Луковская, СОТ "Садовод", 2:475	Моздокский	15:01:0305001:605	003001000000 Земли сельскохозяйственного назначения	Сад-огород	13	13.011	600	53,04	31 824,00

№ пп	Местоположение ЗУ	Район	Кадастровый номер ЗУ	Категория земель	Разрешенное использование по документу	Код вида разрешенного использования (в соответствии с классификатором видов разрешенного использования земельных участков)	Вид использования объектов недвижимости	Площадь	УПКС	КС
14820	Республика Северная Осетия - Алания, Моздокский район, ст. Луковская, СОТ "Садовод", квартал 2, участок 476	Моздокский	15:01:0305001:606	003001000000 Земли сельскохозяйственного назначения	Ведение садоводства	13	13.021	600	206,19	123 714,00
14821	Республика Северная Осетия - Алания, Моздокский район, ст. Луковская, СОТ "Садовод", квартал 2, участок 477	Моздокский	15:01:0305001:607	003001000000 Земли сельскохозяйственного назначения	Ведение садоводства	13	13.021	600	206,19	123 714,00
14822	Российская Федерация, Республика Северная Осетия - Алания, р-н Моздокский, ст-ца Луковская, СОТ "Садовод", квартал 2, участок 478	Моздокский	15:01:0305001:608	003001000000 Земли сельскохозяйственного назначения	Ведение садоводства	13	13.021	600	206,19	123 714,00
14823	Республика Северная Осетия - Алания, Моздокский район, ст. Луковская, СОТ "Садовод", квартал 2, участок 479	Моздокский	15:01:0305001:609	003001000000 Земли сельскохозяйственного назначения	Ведение садоводства	13	13.021	600	206,19	123 714,00
14824	Республика Северная Осетия-Алания, р-н Моздокский, ст.Луковская, СОТ "Садовод", квартал 1, участок №222	Моздокский	15:01:0305001:61	003001000000 Земли сельскохозяйственного назначения	Ведение садоводства	13	13.021	600	206,19	123 714,00
14825	Северная Осетия - Алания респ, р-н Моздокский, ст-ца Луковская, СОТ "Садовод", 2:480	Моздокский	15:01:0305001:610	003001000000 Земли сельскохозяйственного назначения	Сад-огород	13	13.011	600	53,04	31 824,00
14826	Северная Осетия - Алания респ, р-н Моздокский, ст-ца Луковская, СОТ "Садовод", 2:481	Моздокский	15:01:0305001:611	003001000000 Земли сельскохозяйственного назначения	Сад-огород	13	13.011	600	53,04	31 824,00
14827	Северная Осетия - Алания респ, р-н Моздокский, ст-ца Луковская, СОТ "Садовод", 2:482	Моздокский	15:01:0305001:612	003001000000 Земли сельскохозяйственного назначения	Сад-огород	13	13.011	600	53,04	31 824,00
14828	Северная Осетия - Алания респ, р-н Моздокский, ст-ца Луковская, СОТ "Садовод", 2:483	Моздокский	15:01:0305001:613	003001000000 Земли сельскохозяйственного назначения	Сад-огород	13	13.011	600	53,04	31 824,00
14829	Северная Осетия - Алания респ, р-н Моздокский, ст-ца Луковская, СОТ "Садовод", 2:484	Моздокский	15:01:0305001:614	003001000000 Земли сельскохозяйственного назначения	Сад-огород	13	13.011	600	53,04	31 824,00
14830	Северная Осетия - Алания респ, р-н Моздокский, ст-ца Луковская, СОТ "Садовод", 2:485	Моздокский	15:01:0305001:615	003001000000 Земли сельскохозяйственного назначения	Сад-огород	13	13.011	600	53,04	31 824,00
14831	Республика Северная Осетия-Алания, р-н Моздокский, ст. Луковская, СОТ "Садовод", квартал №2, участок №486	Моздокский	15:01:0305001:616	003001000000 Земли сельскохозяйственного назначения	Ведение садоводства	13	13.021	616	206,19	127 013,04
14832	Российская Федерация, Республика Северная Осетия - Алания, Моздокский район, ст-ца Луковская, СОТ "Садовод", квартал 2, участок 487	Моздокский	15:01:0305001:617	003001000000 Земли сельскохозяйственного назначения	Ведение садоводства	13	13.021	600	206,19	123 714,00
14833	Северная Осетия - Алания респ, р-н Моздокский, ст-ца Луковская, СОТ "Садовод", 2:488	Моздокский	15:01:0305001:618	003001000000 Земли сельскохозяйственного назначения	Сад-огород	13	13.011	600	53,04	31 824,00
14834	Республика Северная Осетия - Алания, Моздокский район, ст. Луковская, СОТ "Садовод", квартал 2, участок 489	Моздокский	15:01:0305001:619	003001000000 Земли сельскохозяйственного назначения	«Ведение садоводства». осуществление отдыха и (или) выращивания гражданами для собственных нужд сельскохозяйственных культур; размещение для собственных нужд садового дома, жилого дома, хозяйственных построек и гаражей»	13	13.021	600	206,19	123 714,00
14835	Республика Северная Осетия-Алания, р-н Моздокский, ст.Луковская, СОТ "Садовод", квартал 1, участок №223	Моздокский	15:01:0305001:62	003001000000 Земли сельскохозяйственного назначения	Ведение садоводства	13	13.021	600	206,19	123 714,00
14836	Северная Осетия - Алания респ, р-н Моздокский, ст-ца Луковская, СОТ "Садовод", 2:490	Моздокский	15:01:0305001:620	003001000000 Земли сельскохозяйственного назначения	Ведение садоводства. осуществление отдыха и (или) выращивания гражданами для собственных нужд сельскохозяйственных культур; размещение для собственных нужд садовых домов, жилых домов, хозяйственных построек и гаражей	13	13.021	600	206,19	123 714,00
14837	Северная Осетия - Алания респ, р-н Моздокский, ст-ца Луковская, СОТ "Садовод", 2:491	Моздокский	15:01:0305001:621	003001000000 Земли сельскохозяйственного назначения	Сад-огород	13	13.011	600	53,04	31 824,00
14838	Российская Федерация, Республика Северная Осетия - Алания, р-н Моздокский, ст-ца Луковская, СОТ "Садовод", квартал 2, участок 492	Моздокский	15:01:0305001:622	003001000000 Земли сельскохозяйственного назначения	Ведение садоводства	13	13.021	600	206,19	123 714,00
14839	Российская Федерация, Республика Северная Осетия-Алания, Моздокский район, ст-ца Луковская, СОТ «Садовод», квартал №2, участок №493	Моздокский	15:01:0305001:623	003001000000 Земли сельскохозяйственного назначения	«Ведение садоводства». осуществление отдыха и (или) выращивания гражданами для собственных нужд сельскохозяйственных культур; размещение для собственных нужд садового дома, жилого дома, хозяйственных построек и гаражей»	13	13.021	600	206,19	123 714,00
14840	Республика Северная Осетия - Алания, Моздокский район, ст-ца Луковская, СОТ "Садовод", 2:494	Моздокский	15:01:0305001:624	003001000000 Земли сельскохозяйственного назначения	"Ведение садоводства". осуществление отдыха и (или) выращивания гражданами для собственных нужд сельскохозяйственных культур; размещение для собственных нужд садового дома, жилого дома, хозяйственных построек и гаражей	13	13.021	600	206,19	123 714,00
14841	Северная Осетия - Алания респ, р-н Моздокский, ст-ца Луковская, СОТ "Садовод", 2:495	Моздокский	15:01:0305001:625	003001000000 Земли сельскохозяйственного назначения	Сад-огород	13	13.011	600	53,04	31 824,00
14842	Республика Северная Осетия - Алания, р-н Моздокский, ст Луковская, СОТ "Садовод", квартал 2, участок 496	Моздокский	15:01:0305001:626	003001000000 Земли сельскохозяйственного назначения	«Ведение садоводства». осуществление отдыха и (или) выращивания гражданами для собственных нужд сельскохозяйственных культур; размещение для собственных нужд садовых домов, жилых домов, хозяйственных построек и гаражей»	13	13.021	600	206,19	123 714,00
14843	Республика Северная Осетия - Алания респ, р-н Моздокский, ст. Луковская, СОТ "Садовод", квартал 2,участок 497	Моздокский	15:01:0305001:627	003001000000 Земли сельскохозяйственного назначения	«Ведение садоводства». осуществление отдыха и (или) выращивания гражданами для собственных нужд сельскохозяйственных культур; размещение для собственных нужд садовых домов, жилых домов, хозяйственных построек и гаражей»	13	13.021	600	206,19	123 714,00

№ пп	Местоположение ЗУ	Район	Кадастровый номер ЗУ	Категория земель	Разрешенное использование по документу	Код вида разрешенного использования (в соответствии с классификатором видов разрешенного использования земельных участков)	Вид использования объектов недвижимости	Площадь	УПКС	КС
14844	Северная Осетия - Алания респ, р-н Моздокский, ст-ца Луковская, СОТ "Садовод", 2/498	Моздокский	15:01:0305001:628	003001000000 Земли сельскохозяйственного назначения	"Ведение садоводства", осуществление отдыха и (или) выращивания гражданами для собственных нужд сельскохозяйственных культур; размещение для собственных нужд садовых домов, жилых домов, хозяйственных построек и гаражей"	13	13.021	600	206,19	123 714,00
14845	Республика Северная Осетия - Алания, р-н Моздокский, ст. Луковская, СОТ "Садовод", квартал 2, участок 499	Моздокский	15:01:0305001:629	003001000000 Земли сельскохозяйственного назначения	«Ведение садоводства», осуществление отдыха и (или) выращивания гражданами для собственных нужд сельскохозяйственных культур; размещение для собственных нужд садовых домов, жилых домов, хозяйственных построек и гаражей»	13	13.021	600	206,19	123 714,00
14846	Республика Северная Осетия-Алания, р-н Моздокский, ст.Луковская, СОТ "Садовод", квартал 1, участок №124	Моздокский	15:01:0305001:63	003001000000 Земли сельскохозяйственного назначения	Ведение садоводства	13	13.021	600	206,19	123 714,00
14847	Республика Северная Осетия - Алания, р-н Моздокский, ст. Луковская, СОТ "Садовод", квартал 2, участок 500	Моздокский	15:01:0305001:630	003001000000 Земли сельскохозяйственного назначения	«Ведение садоводства», осуществление отдыха и (или) выращивания гражданами для собственных нужд сельскохозяйственных культур; размещение для собственных нужд садовых домов, жилых домов, хозяйственных построек и гаражей»	13	13.021	600	206,19	123 714,00
14848	Республика Северная Осетия - Алания, Моздокский район, ст. Луковская, СОТ "Садовод", квартал 2, участок 501	Моздокский	15:01:0305001:631	003001000000 Земли сельскохозяйственного назначения	«Ведение садоводства», осуществление отдыха и (или) выращивания гражданами для собственных нужд сельскохозяйственных культур; размещение для собственных нужд садовых домов, жилых домов, хозяйственных построек и гаражей»	13	13.021	600	206,19	123 714,00
14849	Республика Северная Осетия - Алания респ, р-н Моздокский, ст. Луковская, СОТ "Садовод", квартал 2, участок 502	Моздокский	15:01:0305001:632	003001000000 Земли сельскохозяйственного назначения	«Ведение садоводства», осуществление отдыха и (или) выращивания гражданами для собственных нужд сельскохозяйственных культур; размещение для собственных нужд садового дома, жилого дома, хозяйственных построек и гаражей»	13	13.021	600	206,19	123 714,00
14850	Северная Осетия - Алания респ, р-н Моздокский, ст Луковская, СОТ "Садовод", квартал №2, участок №503	Моздокский	15:01:0305001:633	003001000000 Земли сельскохозяйственного назначения	«Ведение садоводства», осуществление отдыха и (или) выращивания гражданами для собственных нужд сельскохозяйственных культур; размещение для собственных нужд садовых домов, жилых домов, хозяйственных построек и гаражей»	13	13.021	600	206,19	123 714,00
14851	Северная Осетия - Алания респ, р-н Моздокский, ст-ца Луковская, СОТ "Садовод", 2/504	Моздокский	15:01:0305001:634	003001000000 Земли сельскохозяйственного назначения	"Ведение садоводства", осуществление отдыха и (или) выращивания гражданами для собственных нужд сельскохозяйственных культур; размещение для собственных нужд садового дома, жилого дома, хозяйственных построек и гаражей	13	13.021	600	206,19	123 714,00
14852	Северная Осетия - Алания респ, р-н Моздокский, ст-ца Луковская, СОТ "Садовод", 2/505	Моздокский	15:01:0305001:635	003001000000 Земли сельскохозяйственного назначения	Сад-огород	13	13.011	600	53,04	31 824,00
14853	Северная Осетия - Алания респ, р-н Моздокский, ст-ца Луковская, СОТ "Садовод", 2/506	Моздокский	15:01:0305001:636	003001000000 Земли сельскохозяйственного назначения	Сад-огород	13	13.011	900	53,04	47 736,00
14854	Северная Осетия - Алания респ, р-н Моздокский, ст-ца Луковская, СОТ "Садовод", 2/507	Моздокский	15:01:0305001:637	003001000000 Земли сельскохозяйственного назначения	Сад-огород	13	13.011	600	53,04	31 824,00
14855	Северная Осетия - Алания респ, р-н Моздокский, ст-ца Луковская, СОТ "Садовод", 2/508	Моздокский	15:01:0305001:638	003001000000 Земли сельскохозяйственного назначения	Сад-огород	13	13.011	600	53,04	31 824,00
14856	Республика Северная Осетия-Алания, р-н Моздокский, ст. Луковская, СОТ "Садовод", квартал 2, участок 509	Моздокский	15:01:0305001:639	003001000000 Земли сельскохозяйственного назначения	Ведение садоводства	13	13.021	600	206,19	123 714,00
14857	Республика Северная Осетия-Алания, р-н Моздокский, ст.Луковская, СОТ "Садовод", квартал 1, участок №125	Моздокский	15:01:0305001:64	003001000000 Земли сельскохозяйственного назначения	Сад-огород	13	13.011	600	53,04	31 824,00
14858	Республика Северная Осетия - Алания, р-н Моздокский, ст. Луковская, СОТ "Садовод", квартал 2, участок 510	Моздокский	15:01:0305001:640	003001000000 Земли сельскохозяйственного назначения	«Ведение садоводства», осуществление отдыха и (или) выращивания гражданами для собственных нужд сельскохозяйственных культур; размещение для собственных нужд садовых домов, жилых домов, хозяйственных построек и гаражей»	13	13.021	600	206,19	123 714,00
14859	Республика Северная Осетия - Алания, р-н Моздокский, ст Луковская, СОТ "Садовод", квартал 2, участок 511	Моздокский	15:01:0305001:641	003001000000 Земли сельскохозяйственного назначения	«Ведение садоводства», осуществление отдыха и (или) выращивания гражданами для собственных нужд сельскохозяйственных культур; размещение для собственных нужд садовых домов, жилых домов, хозяйственных построек и гаражей»	13	13.021	600	206,19	123 714,00
14860	Северная Осетия - Алания респ, р-н Моздокский, ст-ца Луковская, СОТ "Садовод", 2/512	Моздокский	15:01:0305001:642	003001000000 Земли сельскохозяйственного назначения	Сад-огород	13	13.011	600	53,04	31 824,00

№ пп	Местоположение ЗУ	Район	Кадастровый номер ЗУ	Категория земель	Разрешенное использование по документу	Код вида разрешенного использования (в соответствии с классификатором видов разрешенного использования земельных участков)	Вид использования объектов недвижимости	Площадь	УПКС	КС
14861	Северная Осетия - Алания респ. р-н Моздокский, ст-ца Луковская, СОТ "Садовод", 2/513	Моздокский	15:01:0305001:643	003001000000 Земли сельскохозяйственного назначения	Сад-огород	13	13.011	600	53,04	31 824,00
14862	Республика Северная Осетия-Алания, р-н Моздокский, ст. Луковская. СОТ "Садовод". квартал 2. участок 514	Моздокский	15:01:0305001:644	003001000000 Земли сельскохозяйственного назначения	Ведение садоводства	13	13.021	600	206,19	123 714,00
14863	Республика Северная Осетия-Алания, р-н Моздокский, ст-ца Луковская, СОТ "Садовод", квартал 2, участок 515	Моздокский	15:01:0305001:645	003001000000 Земли сельскохозяйственного назначения	Ведение садоводства	13	13.021	600	206,19	123 714,00
14864	Северная Осетия - Алания респ. р-н Моздокский, ст-ца Луковская, СОТ "Садовод", 2/516	Моздокский	15:01:0305001:646	003001000000 Земли сельскохозяйственного назначения	Сад-огород	13	13.011	900	53,04	47 736,00
14865	Республика Северная Осетия-Алания, р-н Моздокский. ст. Луковская, СОТ Садовод. квартал №2, участок №517	Моздокский	15:01:0305001:647	003001000000 Земли сельскохозяйственного назначения	Садоводство	13	13.021	600	206,19	123 714,00
14866	Республика Северная Осетия - Алания, р-н Моздокский, ст.Луковская, СОТ "Садовод", квартал 2, участок 518	Моздокский	15:01:0305001:648	003001000000 Земли сельскохозяйственного назначения	«Ведение садоводства». осуществление отдыха и (или) выращивания гражданами для собственных нужд сельскохозяйственных культур; размещение для собственных нужд садовых домов, жилых домов, хозяйственных построек и гаражей»	13	13.021	600	206,19	123 714,00
14867	Республика Северная Осетия - Алания, р-н Моздокский, ст.Луковская, СОТ "Садовод", квартал 2, участок 519	Моздокский	15:01:0305001:649	003001000000 Земли сельскохозяйственного назначения	«Ведение садоводства», осуществление отдыха и (или) выращивания гражданами для собственных нужд сельскохозяйственных культур; размещение для собственных нужд садовых домов, жилых домов, хозяйственных построек и гаражей»	13	13.021	600	206,19	123 714,00
14868	Республика Северная Осетия-Алания, р-н Моздокский, ст.Луковская, СОТ "Садовод", квартал 1, участок №226	Моздокский	15:01:0305001:65	003001000000 Земли сельскохозяйственного назначения	Сад-огород	13	13.011	600	53,04	31 824,00
14869	Северная Осетия - Алания респ. р-н Моздокский, ст-ца Луковская. СОТ "Садовод". 2:520	Моздокский	15:01:0305001:650	003001000000 Земли сельскохозяйственного назначения	Сад-огород	13	13.011	600	53,04	31 824,00
14870	Северная Осетия - Алания респ. р-н Моздокский, ст-ца Луковская, СОТ "Садовод", 2/520а	Моздокский	15:01:0305001:651	003001000000 Земли сельскохозяйственного назначения	Сад-огород	13	13.011	600	53,04	31 824,00
14871	Северная Осетия - Алания респ. р-н Моздокский, ст-ца Луковская, СОТ "Садовод", 2/521	Моздокский	15:01:0305001:652	003001000000 Земли сельскохозяйственного назначения	Сад-огород	13	13.011	600	53,04	31 824,00
14872	Северная Осетия - Алания респ. р-н Моздокский, ст-ца Луковская. СОТ "Садовод". 2:522	Моздокский	15:01:0305001:653	003001000000 Земли сельскохозяйственного назначения	Сад-огород	13	13.011	600	53,04	31 824,00
14873	Северная Осетия - Алания респ. р-н Моздокский, ст-ца Луковская. СОТ "Садовод". 2:523	Моздокский	15:01:0305001:654	003001000000 Земли сельскохозяйственного назначения	Сад-огород	13	13.011	600	53,04	31 824,00
14874	Северная Осетия - Алания респ. р-н Моздокский, ст-ца Луковская, СОТ "Садовод", 2/524	Моздокский	15:01:0305001:655	003001000000 Земли сельскохозяйственного назначения	Сад-огород	13	13.011	600	53,04	31 824,00
14875	Республика Северная Осетия-Алания, р-н Моздокский. ст. Луковская, СОТ "Садовод", квартал 2, участок 525	Моздокский	15:01:0305001:656	003001000000 Земли сельскохозяйственного назначения	Садоводство	13	13.021	600	206,19	123 714,00
14876	Республика Северная Осетия-Алания, р-н Моздокский, ст. Луковская. СОТ "Садовод". квартал № 2. участок № 526	Моздокский	15:01:0305001:657	003001000000 Земли сельскохозяйственного назначения	Садоводство	13	13.021	600	206,19	123 714,00
14877	Республика Северная Осетия - Алания, Моздокский район, ст-ца Луковская, СОТ "Садовод", квартал 2, участок 527	Моздокский	15:01:0305001:658	003001000000 Земли сельскохозяйственного назначения	Ведение садоводства. осуществление отдыха и (или) выращивания гражданами для собственных нужд сельскохозяйственных культур; размещение для собственных нужд садовых домов, жилых домов, хозяйственных построек и гаражей	13	13.021	600	206,19	123 714,00
14878	Северная Осетия - Алания респ. р-н Моздокский. ст-ца Луковская. СОТ "Садовод". 2:528	Моздокский	15:01:0305001:659	003001000000 Земли сельскохозяйственного назначения	"Ведение садоводства". осуществление отдыха и (или) выращивания гражданами для собственных нужд сельскохозяйственных культур; размещение для собственных нужд садового дома, жилого дома, указанного в описании вида разрешенного использования с кодом 2.1, хозяйственных построек и гаражей для собственных нужд (код 13.2)	13	13.021	600	206,19	123 714,00
14879	Республика Северная Осетия-Алания, р-н Моздокский. ст.Луковская. СОТ "Садовод". квартал 1. участок №227	Моздокский	15:01:0305001:66	003001000000 Земли сельскохозяйственного назначения	Сад-огород	13	13.011	600	53,04	31 824,00
14880	Северная Осетия - Алания респ. р-н Моздокский, ст-ца Луковская, СОТ "Садовод", 2/529	Моздокский	15:01:0305001:660	003001000000 Земли сельскохозяйственного назначения	Сад-огород	13	13.011	600	53,04	31 824,00
14881	Северная Осетия - Алания респ. р-н Моздокский. ст-ца Луковская. СОТ "Садовод". 2:530	Моздокский	15:01:0305001:661	003001000000 Земли сельскохозяйственного назначения	Сад-огород	13	13.011	600	53,04	31 824,00
14882	Северная Осетия - Алания респ. р-н Моздокский. ст-ца Луковская. СОТ "Садовод". 2:530а	Моздокский	15:01:0305001:662	003001000000 Земли сельскохозяйственного назначения	Сад-огород	13	13.011	600	53,04	31 824,00
14883	Северная Осетия - Алания респ. р-н Моздокский, ст-ца Луковская, СОТ "Садовод", 2/531	Моздокский	15:01:0305001:663	003001000000 Земли сельскохозяйственного назначения	Сад-огород	13	13.011	600	53,04	31 824,00
14884	Северная Осетия - Алания респ. р-н Моздокский, ст-ца Луковская, СОТ "Садовод", 2/532	Моздокский	15:01:0305001:664	003001000000 Земли сельскохозяйственного назначения	Сад-огород	13	13.011	600	53,04	31 824,00
14885	Республика Северная Осетия - Алания респ. р-н Моздокский, ст-ца Луковская, СОТ "Садовод", 2:533	Моздокский	15:01:0305001:665	003001000000 Земли сельскохозяйственного назначения	Сад-огород	13	13.011	600	53,04	31 824,00
14886	Республика Северная Осетия-Алания, р-н Моздокский, ст. Луковская. СОТ "Садовод". квартал 2. участок 534	Моздокский	15:01:0305001:666	003001000000 Земли сельскохозяйственного назначения	Садоводство	13	13.021	600	206,19	123 714,00
14887	Республика Северная Осетия-Алания, р-н Моздокский. ст. Луковская, СОТ "Садовод", квартал 2, участок 535	Моздокский	15:01:0305001:667	003001000000 Земли сельскохозяйственного назначения	Садоводство	13	13.021	600	206,19	123 714,00

№ пп	Местоположение ЗУ	Район	Кадастровый номер ЗУ	Категория земель	Разрешенное использование по документу	Код вида разрешенного использования (в соответствии с классификатором видов разрешенного использования земельных участков)	Вид использования объектов недвижимости	Площадь	УПКС	КС
14888	Северная Осетия - Алания респ, р-н Моздокский, ст-ца Луковская, СОТ "Садовод", 2:536	Моздокский	15:01:0305001:668	003001000000 Земли сельскохозяйственного назначения	"Ведение садоводства", осуществление отдыха и (или) выращивания гражданами для собственных нужд сельскохозяйственных культур; размещение для собственных нужд садовых домов, жилых домов, хозяйственных построек и гаражей	13	13.021	600	206,19	123 714,00
14889	Северная Осетия - Алания респ, р-н Моздокский, ст-ца Луковская, СОТ "Садовод", квартал 2, участок 537	Моздокский	15:01:0305001:669	003001000000 Земли сельскохозяйственного назначения	"Ведение садоводства", осуществление отдыха и (или) выращивания гражданами для собственных нужд сельскохозяйственных культур; размещение для собственных нужд садовых домов, жилых домов, хозяйственных построек и гаражей	13	13.021	600	206,19	123 714,00
14890	Республика Северная Осетия-Алания, р-н Моздокский, ст.Луковская, СОТ "Садовод", квартал 1, участок №228	Моздокский	15:01:0305001:67	003001000000 Земли сельскохозяйственного назначения	Ведение садоводства	13	13.021	600	206,19	123 714,00
14891	Республика Северная Осетия-Алания, Моздокский район, ст. Луковская, СОТ "Садовод", квартал 2, участок 538	Моздокский	15:01:0305001:670	003001000000 Земли сельскохозяйственного назначения	Ведение садоводства	13	13.021	570	206,19	117 528,30
14892	Республика Северная Осетия - Алания, р-н. Моздокский, ст-ца Луковская, СОТ "Садовод", квартал 2, участок №539	Моздокский	15:01:0305001:671	003001000000 Земли сельскохозяйственного назначения	"ведение садоводство", осуществление деятельности, связанной с выращиванием ягодных, овощных, бахчевых или сельскохозяйственных культур картофеля;размещение садового дома, предназначенного для отдыха и не подлежащего разделу на квартиры; размещение хозяйственных строений и сооружений	13	13.021	600	206,19	123 714,00
14893	Российская Федерация, Республика Северная Осетия-Алания, Моздокский муниципальный район, ст. Луковская, СОТ "Садовод", 2/540	Моздокский	15:01:0305001:672	003001000000 Земли сельскохозяйственного назначения	«Ведение садоводства», осуществление отдыха и (или) выращивания гражданами для собственных нужд сельскохозяйственных культур; размещение для собственных нужд садового дома, жилого дома, указанного в описании вида разрешенного использования с кодом 2.1, хозяйственных построек и гаражей для собственных нужд	13	13.021	600	206,19	123 714,00
14894	Северная Осетия - Алания респ, р-н Моздокский, ст-ца Луковская, СОТ "Садовод", 2:541	Моздокский	15:01:0305001:673	003001000000 Земли сельскохозяйственного назначения	«Ведение садоводства», осуществление отдыха и (или) выращивания гражданами для собственных нужд сельскохозяйственных культур; размещение для собственных нужд садового дома, жилого дома, указанного в описании вида разрешенного использования с кодом 2.1, хозяйственных построек и гаражей для собственных нужд	13	13.021	600	206,19	123 714,00
14895	Северная Осетия - Алания респ, р-н Моздокский, ст-ца Луковская, СОТ "Садовод", 2/542	Моздокский	15:01:0305001:674	003001000000 Земли сельскохозяйственного назначения	Сад-огород	13	13.011	600	53,04	31 824,00
14896	Северная Осетия - Алания респ, р-н Моздокский, ст-ца Луковская, СОТ "Садовод", 2/543	Моздокский	15:01:0305001:675	003001000000 Земли сельскохозяйственного назначения	Сад-огород	13	13.011	600	53,04	31 824,00
14897	Северная Осетия - Алания респ, р-н Моздокский, ст-ца Луковская, СОТ "Садовод", 2:544	Моздокский	15:01:0305001:676	003001000000 Земли сельскохозяйственного назначения	Сад-огород	13	13.011	600	53,04	31 824,00
14898	Северная Осетия - Алания респ, р-н Моздокский, ст-ца Луковская, СОТ "Садовод", 2:545	Моздокский	15:01:0305001:677	003001000000 Земли сельскохозяйственного назначения	Сад-огород	13	13.011	600	53,04	31 824,00
14899	Северная Осетия - Алания респ, р-н Моздокский, ст-ца Луковская, СОТ "Садовод", 2/546	Моздокский	15:01:0305001:678	003001000000 Земли сельскохозяйственного назначения	Сад-огород	13	13.011	600	53,04	31 824,00
14900	Республика Северная Осетия - Алания, р-н Моздокский, ст-ца Луковская, СОТ "Садовод", квартал 2, участок 547	Моздокский	15:01:0305001:679	003001000000 Земли сельскохозяйственного назначения	«Ведение садоводства», осуществление отдыха и (или) выращивания гражданами для собственных нужд сельскохозяйственных культур; размещение для собственных нужд садовых домов, жилых домов, хозяйственных построек и гаражей»	13	13.021	600	206,19	123 714,00
14901	Республика Северная Осетия-Алания, р-н Моздокский, ст.Луковская, СОТ "Садовод", квартал 1, участок №229	Моздокский	15:01:0305001:68	003001000000 Земли сельскохозяйственного назначения	Ведение садоводства	13	13.021	600	206,19	123 714,00
14902	Северная Осетия - Алания респ, р-н Моздокский, ст Луковская, СОТ "Садовод", квартал 2, участок №548	Моздокский	15:01:0305001:680	003001000000 Земли сельскохозяйственного назначения	"Ведение садоводства", осуществление отдыха и (или) выращивания гражданами для собственных нужд сельскохозяйственных культур; размещение для собственных нужд садовых домов, жилых домов, хозяйственных построек и гаражей	13	13.021	600	206,19	123 714,00
14903	Северная Осетия - Алания респ, р-н Моздокский, ст-ца Луковская, СОТ "Садовод", 2:548а	Моздокский	15:01:0305001:681	003001000000 Земли сельскохозяйственного назначения	Сад-огород	13	13.011	600	53,04	31 824,00
14904	Северная Осетия - Алания респ, р-н Моздокский, ст-ца Луковская, СОТ "Садовод", 2:549	Моздокский	15:01:0305001:682	003001000000 Земли сельскохозяйственного назначения	Сад-огород	13	13.011	600	53,04	31 824,00

№ пп	Местоположение ЗУ	Район	Кадастровый номер ЗУ	Категория земель	Разрешенное использование по документу	Код вида разрешенного использования (в соответствии с классификатором видов разрешенного использования земельных участков)	Вид использования объектов недвижимости	Площадь	УПКС	КС
14905	Северная Осетия - Алания респ, р-н Моздокский, ст-ца Луковская, СОТ "Садовод", 2:550	Моздокский	15:01:0305001:683	003001000000 Земли сельскохозяйственного назначения	«Ведение садоводства», осуществление отдыха и (или) выращивания гражданами для собственных нужд сельскохозяйственных культур; размещение для собственных нужд садовых домов, жилых домов, хозяйственных построек и гаражей»	13	13.021	600	206,19	123 714,00
14906	Северная Осетия - Алания респ, р-н Моздокский, ст-ца Луковская, СОТ "Садовод", 2:551	Моздокский	15:01:0305001:684	003001000000 Земли сельскохозяйственного назначения	Сад-огород	13	13.011	600	53,04	31 824,00
14907	Северная Осетия - Алания респ, р-н Моздокский, ст-ца Луковская, СОТ "Садовод", 2:552	Моздокский	15:01:0305001:685	003001000000 Земли сельскохозяйственного назначения	Сад-огород	13	13.011	600	53,04	31 824,00
14908	Северная Осетия - Алания респ, р-н Моздокский, ст-ца Луковская, СОТ "Садовод", 2:553	Моздокский	15:01:0305001:686	003001000000 Земли сельскохозяйственного назначения	Сад-огород	13	13.011	600	53,04	31 824,00
14909	Северная Осетия - Алания респ, р-н Моздокский, ст-ца Луковская, СОТ "Садовод", 2:554	Моздокский	15:01:0305001:687	003001000000 Земли сельскохозяйственного назначения	Сад-огород	13	13.011	600	53,04	31 824,00
14910	Северная Осетия - Алания респ, р-н Моздокский, ст-ца Луковская, СОТ "Садовод", 2:555	Моздокский	15:01:0305001:688	003001000000 Земли сельскохозяйственного назначения	Сад-огород	13	13.011	600	53,04	31 824,00
14911	Республика Северная Осетия - Алания, р-н Моздокский, ст-ца Луковская, СОТ "Садовод", 2:556	Моздокский	15:01:0305001:689	003001000000 Земли сельскохозяйственного назначения	«Ведение садоводства», осуществление отдыха и (или) выращивания гражданами для собственных нужд сельскохозяйственных культур; размещение для собственных нужд садовых домов, жилых домов, хозяйственных построек и гаражей»	13	13.021	600	206,19	123 714,00
14912	Республика Северная Осетия-Алания, р-н Моздокский, ст.Луковская, СОТ "Садовод", квартал 1, участок № 230	Моздокский	15:01:0305001:69	003001000000 Земли сельскохозяйственного назначения	ведение садоводства, осуществление отдыха и (или) выращивания гражданами для собственных нужд сельскохозяйственных культур, размещение для собственных нужд садовых домов, жилых домов, хозяйственных построек и гаражей	13	13.021	600	206,19	123 714,00
14913	Республика Северная Осетия-Алания, р-н Моздокский, садово-огородное некоммерческое товарищество «Садовод», участок 2:557	Моздокский	15:01:0305001:690	003001000000 Земли сельскохозяйственного назначения	Земельные участки, предназначенные для дачного строительства, садоводства и огородничества (земельный участок, предназначенный для ведения садоводства и огородничества)	13	13.021	618	206,19	127 425,42
14914	Республика Северная Осетия-Алания, р-н Моздокский, садово-огородное некоммерческое товарищество «Садовод», участок 2:558	Моздокский	15:01:0305001:691	003001000000 Земли сельскохозяйственного назначения	Земельные участки, предназначенные для дачного строительства, садоводства и огородничества (земельный участок, предназначенный для ведения садоводства и огородничества)	13	13.021	606	206,19	124 951,14
14915	Северная Осетия - Алания респ, Моздокский район , ст-ца Луковская, СОТ "Садовод", квартал 2, участок 559	Моздокский	15:01:0305001:692	003001000000 Земли сельскохозяйственного назначения	Сад-огород	13	13.011	600	53,04	31 824,00
14916	Северная Осетия - Алания респ, р-н Моздокский, ст-ца Луковская, СОТ "Садовод", 2:560	Моздокский	15:01:0305001:693	003001000000 Земли сельскохозяйственного назначения	Сад-огород	13	13.011	600	53,04	31 824,00
14917	Северная Осетия - Алания респ, р-н Моздокский, ст-ца Луковская, СОТ "Садовод", 2:561	Моздокский	15:01:0305001:694	003001000000 Земли сельскохозяйственного назначения	Сад-огород	13	13.011	600	53,04	31 824,00
14918	Северная Осетия - Алания респ, р-н Моздокский, ст-ца Луковская, СОТ "Садовод", 2:562	Моздокский	15:01:0305001:695	003001000000 Земли сельскохозяйственного назначения	Сад-огород	13	13.011	600	53,04	31 824,00
14919	Северная Осетия - Алания респ, р-н Моздокский, ст-ца Луковская, СОТ "Садовод", квартал 2, участок 563	Моздокский	15:01:0305001:696	003001000000 Земли сельскохозяйственного назначения	Ведение садоводства, осуществление отдыха и (или) выращивания гражданами для собственных нужд сельскохозяйственных культур; размещение для собственных нужд садовых домов, жилых домов, хозяйственных построек и гаражей	13	13.021	600	206,19	123 714,00
14920	Северная Осетия - Алания респ, р-н Моздокский, ст-ца Луковская, СОТ "Садовод", 2:564	Моздокский	15:01:0305001:697	003001000000 Земли сельскохозяйственного назначения	"Ведение садоводства", осуществление отдыха и (или) выращивания гражданами для собственных нужд сельскохозяйственных культур; размещение для собственных нужд садовых домов, жилых домов, хозяйственных построек и гаражей	13	13.021	600	206,19	123 714,00
14921	Северная Осетия - Алания респ, р-н Моздокский, ст-ца Луковская, СОТ "Садовод", квартал 2, участок 565	Моздокский	15:01:0305001:698	003001000000 Земли сельскохозяйственного назначения	Ведение садоводства, осуществление отдыха и (или) выращивания гражданами для собственных нужд сельскохозяйственных культур; размещение для собственных нужд садовых домов, жилых домов, хозяйственных построек и гаражей	13	13.021	600	206,19	123 714,00
14922	Республика Северная Осетия - Алания, Моздокский район, ст. Луковская, СОТ "Садовод", квартал 2, участок 566	Моздокский	15:01:0305001:699	003001000000 Земли сельскохозяйственного назначения	Сад-огород	13	13.011	600	53,04	31 824,00
14923	Республика Северная Осетия-Алания, р-н Моздокский, ст.Луковская, СОТ "Садовод", квартал 1, участок №169	Моздокский	15:01:0305001:7	003001000000 Земли сельскохозяйственного назначения	Сад-огород	13	13.011	600	53,04	31 824,00

№ пп	Местоположение ЗУ	Район	Кадастровый номер ЗУ	Категория земель	Разрешенное использование по документу	Код вида разрешенного использования (в соответствии с классификатором видов разрешенного использования земельных участков)	Вид использования объектов недвижимости	Площадь	УПКС	КС
14924	Республика Северная Осетия-Алания, р-н Моздокский, ст.Луковская, СОТ "Садовод", квартал 1, участок №231	Моздокский	15:01:0305001:70	003001000000 Земли сельскохозяйственного назначения	ведение садоводства, осуществление деятельности, связанной с выращиванием ягодных, овощных, бахчевых или сельскохозяйственных культур, картофеля; размещение садового дома, предназначенного для отдыха и не подлежащего разделу на квартиры; размещение хозяйственных строений и сооружений	13	13.021	600	206,19	123 714,00
14925	Северная Осетия - Алания респ. р-н Моздокский, ст-ца Луковская, СОТ "Садовод", 2/567	Моздокский	15:01:0305001:700	003001000000 Земли сельскохозяйственного назначения	Сад-огород	13	13.011	600	53,04	31 824,00
14926	Республика Северная Осетия-Алания, р-н Моздокский, ст-ца Луковская, СОТ "Садовод", квартал 2, участок №568	Моздокский	15:01:0305001:701	003001000000 Земли сельскохозяйственного назначения	Сад-огород	13	13.011	600	53,04	31 824,00
14927	Республика Северная Осетия-Алания, р-н Моздокский, ст-ца Луковская, СОТ "Садовод", квартал 2, участок №569	Моздокский	15:01:0305001:702	003001000000 Земли сельскохозяйственного назначения	Ведение садоводства, осуществление отдыха и (или) выращивания гражданами для собственных нужд сельскохозяйственных культур; размещение для собственных нужд садовых домов, жилых домов, хозяйственных построек и гаражей	13	13.021	582	206,19	120 002,58
14928	Республика Северная Осетия-Алания, р-н Моздокский, ст. Луковская, СОТ "Садовод", квартал 2, участок 570	Моздокский	15:01:0305001:703	003001000000 Земли сельскохозяйственного назначения	земельные участки, находящиеся в составе дачных, садоводческих и огороднических объединений (земельный участок, предназначенный для ведения садоводства и огородничества)	13	13.021	639	206,19	131 755,41
14929	Республика Северная Осетия-Алания, р-н Моздокский, садово-огородное некоммерческое товарищество "Садовод", участок № 2/571	Моздокский	15:01:0305001:704	003001000000 Земли сельскохозяйственного назначения	Земельные участки, предназначенные для дачного строительства, садоводства и огородничества (земельный участок, предназначенный для ведения садоводства и огородничества)	13	13.021	638	206,19	131 549,22
14930	Северная Осетия - Алания респ. р-н Моздокский, ст-ца Луковская, СОТ "Садовод", квартал 2, участок 572	Моздокский	15:01:0305001:705	003001000000 Земли сельскохозяйственного назначения	«Ведение садоводства», осуществление отдыха и (или) выращивания гражданами для собственных нужд сельскохозяйственных культур; размещение для собственных нужд садовых домов, жилых домов, хозяйственных построек и гаражей»	13	13.021	600	206,19	123 714,00
14931	Республика Северная Осетия-Алания, р-н Моздокский, ст. Луковская, СОТ "Садовод", квартал 2, участок 357 "б"	Моздокский	15:01:0305001:706	003001000000 Земли сельскохозяйственного назначения	Сад-огород	13	13.011	600	53,04	31 824,00
14932	Республика Северная Осетия-Алания, р-н Моздокский, ст-ца Луковская, СОТ "Садовод", квартал 3, участок №1	Моздокский	15:01:0305001:707	003001000000 Земли сельскохозяйственного назначения	Сад-огород	13	13.011	600	53,04	31 824,00
14933	Республика Северная Осетия-Алания, р-н Моздокский, ст-ца Луковская, СОТ "Садовод", квартал 3, участок 2	Моздокский	15:01:0305001:708	003001000000 Земли сельскохозяйственного назначения	Сад-огород	13	13.011	600	53,04	31 824,00
14934	Республика Северная Осетия-Алания, р-н Моздокский, ст. Луковская, СОТ "Садовод", квартал 3, участок 3	Моздокский	15:01:0305001:709	003001000000 Земли сельскохозяйственного назначения	Сад-огород	13	13.011	600	53,04	31 824,00
14935	Республика Северная Осетия-Алания, р-н Моздокский, ст.Луковская, СОТ "Садовод", квартал 1, участок №232	Моздокский	15:01:0305001:71	003001000000 Земли сельскохозяйственного назначения	Сад-огород	13	13.011	600	53,04	31 824,00
14936	Республика Северная Осетия - Алания, муниципальный район Моздокский, сельское поселение Луковское, ст.Луковская, СТ "Садовод", квартал 3, участок 4	Моздокский	15:01:0305001:710	003001000000 Земли сельскохозяйственного назначения	Сад-огород	13	13.011	600	53,04	31 824,00
14937	Республика Северная Осетия-Алания, р-н Моздокский, ст.Луковская, СОТ "Садовод", квартал 3, участок 5	Моздокский	15:01:0305001:711	003001000000 Земли сельскохозяйственного назначения	Сад-огород	13	13.011	600	53,04	31 824,00
14938	Республика Северная Осетия-Алания, Моздокский район, ст Луковская, СОТ "Садовод", квартал 3, участок 6	Моздокский	15:01:0305001:712	003001000000 Земли сельскохозяйственного назначения	Сад-огород	13	13.011	600	53,04	31 824,00
14939	Республика Северная Осетия-Алания, р-н Моздокский, ст.Луковская, СОТ "Садовод", квартал 3, участок 7	Моздокский	15:01:0305001:713	003001000000 Земли сельскохозяйственного назначения	Сад-огород	13	13.011	600	53,04	31 824,00
14940	Республика Северная Осетия-Алания, р-н Моздокский, ст.Луковская, СОТ "Садовод", квартал 3, участок 8	Моздокский	15:01:0305001:714	003001000000 Земли сельскохозяйственного назначения	Сад-огород	13	13.011	600	53,04	31 824,00
14941	Республика Северная Осетия-Алания, р-н Моздокский, ст. Луковская, СОТ "Садовод", квартал 3, участок 9	Моздокский	15:01:0305001:715	003001000000 Земли сельскохозяйственного назначения	Сад-огород	13	13.011	600	53,04	31 824,00
14942	Республика Северная Осетия-Алания, р-н Моздокский, ст-ца Луковская, СОТ "Садовод", квартал 3, участок №10	Моздокский	15:01:0305001:716	003001000000 Земли сельскохозяйственного назначения	Сад-огород	13	13.011	600	53,04	31 824,00
14943	Республика Северная Осетия-Алания, р-н Моздокский, ст-ца Луковская, СОТ "Садовод", квартал 3, участок 11	Моздокский	15:01:0305001:717	003001000000 Земли сельскохозяйственного назначения	Сад-огород	13	13.011	600	53,04	31 824,00
14944	Республика Северная Осетия-Алания, р-н Моздокский, ст-ца Луковская, СОТ "Садовод", квартал 3, участок 12	Моздокский	15:01:0305001:718	003001000000 Земли сельскохозяйственного назначения	Сад-огород	13	13.011	600	53,04	31 824,00
14945	Республика Северная Осетия-Алания, Моздокский район, ст Луковская, СОТ "Садовод", квартал 3, участок 13	Моздокский	15:01:0305001:719	003001000000 Земли сельскохозяйственного назначения	Сад-огород	13	13.011	600	53,04	31 824,00
14946	Республика Северная Осетия-Алания, р-н Моздокский, ст.Луковская, СОТ "Садовод", квартал 1, участок №233	Моздокский	15:01:0305001:72	003001000000 Земли сельскохозяйственного назначения	Сад-огород	13	13.011	600	53,04	31 824,00
14947	Северная Осетия - Алания респ, р-н Моздокский, ст-ца Луковская, СОТ "Садовод", 3/14	Моздокский	15:01:0305001:720	003001000000 Земли сельскохозяйственного назначения	Сад-огород	13	13.011	600	53,04	31 824,00
14948	Республика Северная Осетия-Алания, р-н Моздокский, ст-ца Луковская, СОТ "Садовод", квартал 3, участок 15	Моздокский	15:01:0305001:721	003001000000 Земли сельскохозяйственного назначения	Сад-огород	13	13.011	600	53,04	31 824,00
14949	Республика Северная Осетия-Алания, р-н Моздокский, ст-ца Луковская, СОТ "Садовод", квартал 3, участок 16	Моздокский	15:01:0305001:722	003001000000 Земли сельскохозяйственного назначения	Сад-огород	13	13.011	600	53,04	31 824,00
14950	Республика Северная Осетия-Алания, р-н Моздокский, ст-ца Луковская, СОТ "Садовод", квартал 3, участок 17	Моздокский	15:01:0305001:723	003001000000 Земли сельскохозяйственного назначения	Сад-огород	13	13.011	600	53,04	31 824,00

№ пп	Местоположение ЗУ	Район	Кадастровый номер ЗУ	Категория земель	Разрешенное использование по документу	Код вида разрешенного использования (в соответствии с классификатором видов разрешенного использования земельных участков)	Вид использования объектов недвижимости	Площадь	УПКС	КС
14951	Республика Северная Осетия-Алания, р-н Моздокский, ст-ца Луковская, СОТ "Садовод", квартал 3, участок 18	Моздокский	15:01:0305001:724	003001000000 Земли сельскохозяйственного назначения	Сад-огород	13	13.011	600	53,04	31 824,00
14952	Республика Северная Осетия-Алания, р-н Моздокский, ст-ца Луковская, СОТ "Садовод", квартал 3, участок 19	Моздокский	15:01:0305001:725	003001000000 Земли сельскохозяйственного назначения	Сад-огород	13	13.011	600	53,04	31 824,00
14953	Республика Северная Осетия-Алания, р-н Моздокский, ст-ца Луковская, СОТ "Садовод", квартал 3, участок 20	Моздокский	15:01:0305001:726	003001000000 Земли сельскохозяйственного назначения	Сад-огород	13	13.011	600	53,04	31 824,00
14954	Республика Северная Осетия-Алания, р-н Моздокский, ст. Луковская, СОТ "Садовод", квартал 3, участок 21	Моздокский	15:01:0305001:727	003001000000 Земли сельскохозяйственного назначения	Сад-огород	13	13.011	600	53,04	31 824,00
14955	Республика Северная Осетия-Алания, р-н Моздокский, ст.Луковская, СОТ "Садовод", квартал 3, участок 22	Моздокский	15:01:0305001:728	003001000000 Земли сельскохозяйственного назначения	Сад-огород	13	13.011	600	53,04	31 824,00
14956	Республика Северная Осетия-Алания, р-н Моздокский, ст. Луковская, СОТ "Садовод", квартал 3, участок 23	Моздокский	15:01:0305001:729	003001000000 Земли сельскохозяйственного назначения	Сад-огород	13	13.011	600	53,04	31 824,00
14957	Республика Северная Осетия-Алания, р-н Моздокский, ст.Луковская, СОТ "Садовод", квартал 1, участок №234	Моздокский	15:01:0305001:73	003001000000 Земли сельскохозяйственного назначения	Ведение садоводства	13	13.021	600	206,19	123 714,00
14958	Республика Северная Осетия-Алания, р-н Моздокский, ст. Луковская, СОТ "Садовод", квартал 3, участок 24	Моздокский	15:01:0305001:730	003001000000 Земли сельскохозяйственного назначения	Сад-огород	13	13.011	600	53,04	31 824,00
14959	Республика Северная Осетия-Алания, р-н Моздокский, ст. Луковская, СОТ "Садовод", квартал 3, участок 25	Моздокский	15:01:0305001:731	003001000000 Земли сельскохозяйственного назначения	Сад-огород	13	13.011	600	53,04	31 824,00
14960	Республика Северная Осетия-Алания, р-н Моздокский, ст.Луковская, СОТ "Садовод", квартал 3, участок 26	Моздокский	15:01:0305001:732	003001000000 Земли сельскохозяйственного назначения	Сад-огород	13	13.011	600	53,04	31 824,00
14961	Республика Северная Осетия-Алания, р-н Моздокский, ст.Луковская, СОТ "Садовод", квартал 3, участок 27	Моздокский	15:01:0305001:733	003001000000 Земли сельскохозяйственного назначения	Сад-огород	13	13.011	600	53,04	31 824,00
14962	Республика Северная Осетия-Алания, р-н Моздокский, ст. Луковская, СОТ "Садовод", квартал 3, участок 28	Моздокский	15:01:0305001:734	003001000000 Земли сельскохозяйственного назначения	Сад-огород	13	13.011	600	53,04	31 824,00
14963	Республика Северная Осетия-Алания, р-н Моздокский, ст. Луковская, СОТ "Садовод", квартал 3, участок 29	Моздокский	15:01:0305001:735	003001000000 Земли сельскохозяйственного назначения	Сад-огород	13	13.011	600	53,04	31 824,00
14964	Республика Северная Осетия-Алания, р-н Моздокский, ст.Луковская, СОТ "Садовод", квартал 3, участок 30	Моздокский	15:01:0305001:736	003001000000 Земли сельскохозяйственного назначения	Сад-огород	13	13.011	600	53,04	31 824,00
14965	Республика Северная Осетия-Алания, р-н Моздокский, ст.Луковская, СОТ "Садовод", квартал 3, участок 31	Моздокский	15:01:0305001:737	003001000000 Земли сельскохозяйственного назначения	Сад-огород	13	13.011	600	53,04	31 824,00
14966	Республика Северная Осетия-Алания, р-н Моздокский, ст.Луковская, СОТ "Садовод", квартал 3, участок 32	Моздокский	15:01:0305001:738	003001000000 Земли сельскохозяйственного назначения	Сад-огород	13	13.011	600	53,04	31 824,00
14967	Республика Северная Осетия-Алания, р-н Моздокский, ст.Луковская, СОТ "Садовод", квартал 3, участок 33	Моздокский	15:01:0305001:739	003001000000 Земли сельскохозяйственного назначения	Сад-огород	13	13.011	600	53,04	31 824,00
14968	Республика Северная Осетия-Алания, р-н Моздокский, ст.Луковская, СОТ "Садовод", квартал 1, участок №235	Моздокский	15:01:0305001:74	003001000000 Земли сельскохозяйственного назначения	Ведение садоводства	13	13.021	600	206,19	123 714,00
14969	Республика Северная Осетия-Алания, р-н Моздокский, ст. Луковская, СОТ "Садовод", квартал 3, участок 34	Моздокский	15:01:0305001:740	003001000000 Земли сельскохозяйственного назначения	«Ведение садоводства». осуществление отдыха и (или) размещения гражданами для собственных нужд сельскохозяйственных культур, размещение для собственных нужд садовых домов, жилых домов, хозяйственных построек и гаражей»	13	13.021	600	206,19	123 714,00
14970	Республика Северная Осетия-Алания, р-н Моздокский, ст.Луковская, СОТ "Садовод", квартал 3, участок 35	Моздокский	15:01:0305001:741	003001000000 Земли сельскохозяйственного назначения	"Ведение садоводства". осуществление отдыха и (или) размещения гражданами для собственных нужд сельскохозяйственных культур, размещение для собственных нужд садовых домов, жилых домов, хозяйственных построек и гаражей"	13	13.021	600	206,19	123 714,00
14971	Республика Северная Осетия-Алания, Моздокский район, ст. Луковская, СОТ "Садовод", квартал 3, участок 36	Моздокский	15:01:0305001:742	003001000000 Земли сельскохозяйственного назначения	"Ведение садоводства",осуществление отдыха и (или) размещения гражданами для собственных нужд сельскохозяйственных культур : размещение для собственных нужд садовых домов , жилых домов , хозяйственных построек и гаражей	13	13.021	600	206,19	123 714,00
14972	Республика Северная Осетия-Алания, р-н Моздокский, ст.Луковская, СОТ "Садовод", квартал 3, участок 37	Моздокский	15:01:0305001:743	003001000000 Земли сельскохозяйственного назначения	"Ведение садоводства". осуществление отдыха и (или) размещения гражданами для собственных нужд сельскохозяйственных культур, размещение для собственных нужд садовых домов, жилых домов, хозяйственных построек и гаражей"	13	13.021	600	206,19	123 714,00
14973	Республика Северная Осетия-Алания, Моздокский район, ст.Луковская, СОТ "Садовод", квартал 3, участок 38	Моздокский	15:01:0305001:744	003001000000 Земли сельскохозяйственного назначения	Ведение садоводства	13	13.021	600	206,19	123 714,00
14974	Республика Северная Осетия-Алания, р-н Моздокский, ст. Луковская, СОТ "Садовод", квартал 3, участок 39	Моздокский	15:01:0305001:745	003001000000 Земли сельскохозяйственного назначения	"Ведение садоводства". осуществление отдыха и (или) размещения гражданами для собственных нужд сельскохозяйственных культур, размещение для собственных нужд садовых домов, жилых домов, хозяйственных построек и гаражей	13	13.021	600	206,19	123 714,00

№ пп	Местоположение ЗУ	Район	Кадастровый номер ЗУ	Категория земель	Разрешенное использование по документу	Код вида разрешенного использования (в соответствии с классификатором видов разрешенного использования земельных участков)	Вид использования объектов недвижимости	Площадь	УПКС	КС
14975	Республика Северная Осетия-Алания, р-н Моздокский, ст. Луковская. СОТ "Садовод". квартал 3. участок 40	Моздокский	15:01:0305001:746	003001000000 Земли сельскохозяйственного назначения	"ведение садоводства". осуществление деятельности, связанной с выращиванием ягодных, овощных, бахчевых или сельскохозяйственных культур, картофеля,размещение садового дома, предназначенного для отдыха и не подлежащего разделу на квартиры; размещение хозяйственных строений и сооружений	13	13:021	600	206,19	123 714,00
14976	Республика Северная Осетия-Алания, р-н Моздокский, ст.Луковская, СОТ "Садовод". квартал 3. участок 41	Моздокский	15:01:0305001:747	003001000000 Земли сельскохозяйственного назначения	Сад-огород	13	13:011	600	53,04	31 824,00
14977	Республика Северная Осетия-Алания, р-н Моздокский, ст. Луковская, СОТ "Садовод", квартал 3, участок 42	Моздокский	15:01:0305001:748	003001000000 Земли сельскохозяйственного назначения	Сад-огород	13	13:011	600	53,04	31 824,00
14978	Республика Северная Осетия-Алания, р-н Моздокский, ст.Луковская, СОТ "Садовод", квартал 3, участок 43	Моздокский	15:01:0305001:749	003001000000 Земли сельскохозяйственного назначения	Сад-огород	13	13:011	600	53,04	31 824,00
14979	Республика Северная Осетия-Алания, р-н Моздокский, ст.Луковская, СОТ "Садовод", квартал 1, участок №236	Моздокский	15:01:0305001:75	003001000000 Земли сельскохозяйственного назначения	Ведение садоводства	13	13:021	600	206,19	123 714,00
14980	Республика Северная Осетия-Алания, р-н Моздокский, ст.Луковская, СОТ "Садовод". квартал 3. участок 44	Моздокский	15:01:0305001:750	003001000000 Земли сельскохозяйственного назначения	Сад-огород	13	13:011	600	53,04	31 824,00
14981	Республика Северная Осетия-Алания, р-н Моздокский, ст.Луковская, СОТ "Садовод". квартал 3. участок 45	Моздокский	15:01:0305001:751	003001000000 Земли сельскохозяйственного назначения	Сад-огород	13	13:011	600	53,04	31 824,00
14982	Республика Северная Осетия-Алания, р-н Моздокский, ст.Луковская, СОТ "Садовод", квартал 3, участок 46	Моздокский	15:01:0305001:752	003001000000 Земли сельскохозяйственного назначения	Сад-огород	13	13:011	600	53,04	31 824,00
14983	Республика Северная Осетия-Алания, р-н Моздокский, ст.Луковская, СОТ "Садовод", квартал 3, участок 47	Моздокский	15:01:0305001:753	003001000000 Земли сельскохозяйственного назначения	Сад-огород	13	13:011	600	53,04	31 824,00
14984	Республика Северная Осетия-Алания, р-н Моздокский, ст.Луковская, СОТ "Садовод". квартал 3. участок 48	Моздокский	15:01:0305001:754	003001000000 Земли сельскохозяйственного назначения	Сад-огород	13	13:011	600	53,04	31 824,00
14985	Республика Северная Осетия-Алания, р-н Моздокский, ст.Луковская, СОТ "Садовод". квартал 3. участок 49	Моздокский	15:01:0305001:755	003001000000 Земли сельскохозяйственного назначения	Сад-огород	13	13:011	600	53,04	31 824,00
14986	Республика Северная Осетия-Алания, р-н Моздокский, ст.Луковская, СОТ "Садовод", квартал 3, участок 50	Моздокский	15:01:0305001:756	003001000000 Земли сельскохозяйственного назначения	Сад-огород	13	13:011	600	53,04	31 824,00
14987	Республика Северная Осетия-Алания, р-н Моздокский, ст.Луковская, СОТ "Садовод", квартал 3, участок 51	Моздокский	15:01:0305001:757	003001000000 Земли сельскохозяйственного назначения	Сад-огород	13	13:011	600	53,04	31 824,00
14988	Республика Северная Осетия-Алания, р-н Моздокский, ст.Луковская, СОТ "Садовод". квартал 3. участок 52	Моздокский	15:01:0305001:758	003001000000 Земли сельскохозяйственного назначения	Сад-огород	13	13:011	600	53,04	31 824,00
14989	Республика Северная Осетия-Алания, р-н Моздокский, ст.Луковская, СОТ "Садовод". квартал 3. участок 53	Моздокский	15:01:0305001:759	003001000000 Земли сельскохозяйственного назначения	Сад-огород	13	13:011	600	53,04	31 824,00
14990	Республика Северная Осетия-Алания, р-н Моздокский, ст.Луковская, СОТ "Садовод", квартал 1, участок №237	Моздокский	15:01:0305001:76	003001000000 Земли сельскохозяйственного назначения	Ведение садоводства	13	13:021	600	206,19	123 714,00
14991	Республика Северная Осетия-Алания, р-н Моздокский, ст.Луковская, СОТ "Садовод", квартал 3, участок 53 "а"	Моздокский	15:01:0305001:760	003001000000 Земли сельскохозяйственного назначения	Сад-огород	13	13:011	600	53,04	31 824,00
14992	Республика Северная Осетия-Алания, р-н Моздокский, ст.Луковская, СОТ "Садовод". квартал 3. участок 54	Моздокский	15:01:0305001:761	003001000000 Земли сельскохозяйственного назначения	Сад-огород	13	13:011	600	53,04	31 824,00
14993	Республика Северная Осетия-Алания, р-н Моздокский, ст. Луковская, СОТ "Садовод", квартал 3, участок 55	Моздокский	15:01:0305001:762	003001000000 Земли сельскохозяйственного назначения	Сад-огород	13	13:011	600	53,04	31 824,00
14994	Республика Северная Осетия-Алания, р-н Моздокский, ст.Луковская, СОТ "Садовод", квартал 3, участок 56	Моздокский	15:01:0305001:763	003001000000 Земли сельскохозяйственного назначения	Сад-огород	13	13:011	600	53,04	31 824,00
14995	Республика Северная Осетия-Алания, р-н Моздокский, ст.Луковская, СОТ "Садовод", квартал 3, участок 57	Моздокский	15:01:0305001:764	003001000000 Земли сельскохозяйственного назначения	Сад-огород	13	13:011	600	53,04	31 824,00
14996	Республика Северная Осетия-Алания, р-н Моздокский, ст. Луковская, СОТ "Садовод", квартал 3, участок 58	Моздокский	15:01:0305001:765	003001000000 Земли сельскохозяйственного назначения	Сад-огород	13	13:011	600	53,04	31 824,00
14997	Республика Северная Осетия-Алания, р-н Моздокский, ст.Луковская, СОТ "Садовод". квартал 3. участок 59	Моздокский	15:01:0305001:766	003001000000 Земли сельскохозяйственного назначения	Сад-огород	13	13:011	600	53,04	31 824,00
14998	Республика Северная Осетия-Алания, р-н Моздокский, ст.Луковская, СОТ "Садовод", квартал 3, участок 60	Моздокский	15:01:0305001:767	003001000000 Земли сельскохозяйственного назначения	Сад-огород	13	13:011	600	53,04	31 824,00
14999	Республика Северная Осетия-Алания, р-н Моздокский, ст.Луковская, СОТ "Садовод", квартал 3, участок 61	Моздокский	15:01:0305001:768	003001000000 Земли сельскохозяйственного назначения	Сад-огород	13	13:011	600	53,04	31 824,00
15000	Республика Северная Осетия-Алания, р-н Моздокский, ст. Луковская, СОТ "Садовод", квартал 3, участок 62	Моздокский	15:01:0305001:769	003001000000 Земли сельскохозяйственного назначения	Сад-огород	13	13:011	600	53,04	31 824,00
15001	Республика Северная Осетия-Алания, р-н Моздокский, ст. Луковская, СОТ "Садовод", квартал 1, участок 238	Моздокский	15:01:0305001:77	003001000000 Земли сельскохозяйственного назначения	Ведение садоводства	13	13:021	600	206,19	123 714,00
15002	Республика Северная Осетия-Алания, р-н Моздокский, ст.Луковская, СОТ "Садовод", квартал 3, участок 63	Моздокский	15:01:0305001:770	003001000000 Земли сельскохозяйственного назначения	Сад-огород	13	13:011	600	53,04	31 824,00
15003	Республика Северная Осетия-Алания, р-н Моздокский, ст.Луковская, СОТ "Садовод", квартал 3, участок 64	Моздокский	15:01:0305001:771	003001000000 Земли сельскохозяйственного назначения	Сад-огород	13	13:011	600	53,04	31 824,00
15004	Республика Северная Осетия-Алания, р-н Моздокский, ст.Луковская, СОТ "Садовод". квартал 3. участок 65	Моздокский	15:01:0305001:772	003001000000 Земли сельскохозяйственного назначения	Сад-огород	13	13:011	600	53,04	31 824,00
15005	Республика Северная Осетия-Алания, р-н Моздокский, ст.Луковская, СОТ "Садовод". квартал 3. участок 66	Моздокский	15:01:0305001:773	003001000000 Земли сельскохозяйственного назначения	Сад-огород	13	13:011	600	53,04	31 824,00
15006	Республика Северная Осетия-Алания, р-н Моздокский, ст.Луковская, СОТ "Садовод", квартал 3, участок 67	Моздокский	15:01:0305001:774	003001000000 Земли сельскохозяйственного назначения	Сад-огород	13	13:011	600	53,04	31 824,00
15007	Республика Северная Осетия-Алания, р-н Моздокский, ст.Луковская, СОТ "Садовод", квартал 3, участок 68	Моздокский	15:01:0305001:775	003001000000 Земли сельскохозяйственного назначения	Сад-огород	13	13:011	600	53,04	31 824,00
15008	Республика Северная Осетия-Алания, р-н Моздокский, ст-ца Луковская, СНТ " Садовод". 3/69	Моздокский	15:01:0305001:776	003001000000 Земли сельскохозяйственного назначения	Сад-огород	13	13:011	600	53,04	31 824,00
15009	Республика Северная Осетия-Алания, р-н Моздокский, ст.Луковская, СОТ "Садовод". квартал 3. участок 70	Моздокский	15:01:0305001:777	003001000000 Земли сельскохозяйственного назначения	Сад-огород	13	13:011	600	53,04	31 824,00
15010	Республика Северная Осетия-Алания, р-н Моздокский, ст.Луковская, СОТ "Садовод". квартал 3. участок 71	Моздокский	15:01:0305001:778	003001000000 Земли сельскохозяйственного назначения	для ведения гражданами садоводства и огородничества	13	13:021	600	206,19	123 714,00

№ пп	Местоположение ЗУ	Район	Кадастровый номер ЗУ	Категория земель	Разрешенное использование по документу	Код вида разрешенного использования (в соответствии с классификатором видов разрешенного использования земельных участков)	Вид использования объектов недвижимости	Площадь	УПКС	КС
15011	Республика Северная Осетия-Алания, р-н Моздокский, ст. Луковская, СОТ "Садовод", квартал 3, участок 72	Моздокский	15:01:0305001:779	003001000000 Земли сельскохозяйственного назначения	Сад-огород	13	13.011	600	53,04	31 824,00
15012	Республика Северная Осетия-Алания, р-н Моздокский, ст.Луковская, СОТ "Садовод", квартал 1, участок №239	Моздокский	15:01:0305001:78	003001000000 Земли сельскохозяйственного назначения	Сад-огород	13	13.011	600	53,04	31 824,00
15013	Республика Северная Осетия-Алания, р-н Моздокский, ст.Луковская, СОТ "Садовод", квартал 3, участок 73	Моздокский	15:01:0305001:780	003001000000 Земли сельскохозяйственного назначения	Ведение садоводства, осуществление отдыха и (или) выращивания гражданами для собственных нужд сельскохозяйственных культур; размещение для собственных нужд садовых домов, жилых домов, хозяйственных построек и гаражей	13	13.021	600	206,19	123 714,00
15014	Республика Северная Осетия-Алания, р-н Моздокский, ст. Луковская, СОТ "Садовод", квартал 3, участок 74	Моздокский	15:01:0305001:781	003001000000 Земли сельскохозяйственного назначения	"Ведение садоводства", осуществление отдыха и (или) выращивания гражданами для собственных нужд сельскохозяйственных культур; размещение для собственных нужд садовых домов, жилых домов, хозяйственных построек и гаражей	13	13.021	600	206,19	123 714,00
15015	Республика Северная Осетия-Алания, р-н Моздокский, ст. Луковская, СОТ "Садовод", квартал 3, участок 75	Моздокский	15:01:0305001:782	003001000000 Земли сельскохозяйственного назначения	"Ведение садоводства", осуществление отдыха и (или) выращивания гражданами для собственных нужд сельскохозяйственных культур; размещение для собственных нужд садовых домов, жилых домов, хозяйственных построек и гаражей	13	13.021	600	206,19	123 714,00
15016	Республика Северная Осетия-Алания, р-н Моздокский, ст.Луковская, СОТ "Садовод", квартал 3, участок 76	Моздокский	15:01:0305001:783	003001000000 Земли сельскохозяйственного назначения	"Ведение садоводства", осуществление отдыха и (или) выращивания гражданами для собственных нужд сельскохозяйственных культур; размещение для собственных нужд садовых домов, жилых домов, хозяйственных построек и гаражей	13	13.021	600	206,19	123 714,00
15017	Республика Северная Осетия-Алания, р-н Моздокский, ст. Луковская, СОТ "Садовод", квартал 3, участок 77	Моздокский	15:01:0305001:784	003001000000 Земли сельскохозяйственного назначения	«Ведение садоводства», осуществление отдыха и (или) выращивания гражданами для собственных нужд сельскохозяйственных культур; размещение для собственных нужд садовых домов, жилых домов, хозяйственных построек и гаражей»	13	13.021	600	206,19	123 714,00
15018	Республика Северная Осетия-Алания, р-н Моздокский, ст. Луковская, СОТ "Садовод", квартал 3, участок 78	Моздокский	15:01:0305001:785	003001000000 Земли сельскохозяйственного назначения	Ведение садоводства	13	13.021	600	206,19	123 714,00
15019	Республика Северная Осетия-Алания, р-н Моздокский, ст.Луковская, СОТ "Садовод", квартал 3, участок 79	Моздокский	15:01:0305001:786	003001000000 Земли сельскохозяйственного назначения	"Ведение садоводства", осуществление отдыха и (или) выращивания гражданами для собственных нужд сельскохозяйственных культур; размещение для собственных нужд садовых домов, жилых домов, хозяйственных построек и гаражей	13	13.021	600	206,19	123 714,00
15020	Республика Северная Осетия-Алания, р-н Моздокский, ст.Луковская, СОТ "Садовод", квартал 3, участок 80	Моздокский	15:01:0305001:787	003001000000 Земли сельскохозяйственного назначения	"Ведение садоводства", осуществление отдыха и (или) выращивания гражданами для собственных нужд сельскохозяйственных культур; размещение для собственных нужд садовых домов, жилых домов, хозяйственных построек и гаражей	13	13.021	600	206,19	123 714,00
15021	Республика Северная Осетия-Алания, р-н Моздокский, ст. Луковская, СОТ "Садовод", квартал 3, участок 81	Моздокский	15:01:0305001:788	003001000000 Земли сельскохозяйственного назначения	Ведение садоводства, осуществление отдыха и (или) выращивания гражданами для собственных нужд сельскохозяйственных культур; размещение для собственных нужд садовых домов, жилых домов, хозяйственных построек и гаражей	13	13.021	600	206,19	123 714,00
15022	Республика Северная Осетия-Алания, р-н Моздокский, ст. Луковская, СОТ "Садовод", квартал №3, участок №82	Моздокский	15:01:0305001:789	003001000000 Земли сельскохозяйственного назначения	«Ведение садоводства», осуществление отдыха и (или) выращивания гражданами для собственных нужд сельскохозяйственных культур; размещение для собственных нужд садовых домов, жилых домов, хозяйственных построек и гаражей	13	13.021	600	206,19	123 714,00
15023	Республика Северная Осетия-Алания, р-н Моздокский, ст.Луковская, СОТ "Садовод", квартал 1, участок №240	Моздокский	15:01:0305001:79	003001000000 Земли сельскохозяйственного назначения	Сад-огород	13	13.011	600	53,04	31 824,00
15024	Республика Северная Осетия-Алания, р-н Моздокский, ст.Луковская, СОТ "Садовод", квартал №3, участок №83	Моздокский	15:01:0305001:790	003001000000 Земли сельскохозяйственного назначения	«Ведение садоводства», осуществление отдыха и (или) выращивания гражданами для собственных нужд сельскохозяйственных культур; размещение для собственных нужд садовых домов, жилых домов, хозяйственных построек и гаражей	13	13.021	600	206,19	123 714,00
15025	Республика Северная Осетия-Алания, р-н Моздокский, ст. Луковская, СОТ "Садовод", квартал 3, участок 84	Моздокский	15:01:0305001:791	003001000000 Земли сельскохозяйственного назначения	Сад-огород	13	13.011	600	53,04	31 824,00

№ п/п	Местоположение ЗУ	Район	Кадастровый номер ЗУ	Категория земель	Разрешенное использование по документу	Код вида разрешенного использования (в соответствии с классификатором видов разрешенного использования земельных участков)	Вид использования объектов недвижимости	Площадь	УПКС	КС
15026	Республика Северная Осетия-Алания, р-н Моздокский, ст. Луковская, СОТ "Садовод", квартал 3, участок 85	Моздокский	15:01:0305001:792	003001000000 Земли сельскохозяйственного назначения	Сад-огород	13	13.011	600	53,04	31 824,00
15027	Республика Северная Осетия-Алания, р-н Моздокский, ст.Луковская, СОТ "Садовод", квартал 3, участок 86	Моздокский	15:01:0305001:793	003001000000 Земли сельскохозяйственного назначения	Сад-огород	13	13.011	600	53,04	31 824,00
15028	Республика Северная Осетия-Алания, р-н Моздокский, ст. Луковская. СОТ "Садовод". квартал 3. участок 87	Моздокский	15:01:0305001:794	003001000000 Земли сельскохозяйственного назначения	Сад-огород	13	13.011	600	53,04	31 824,00
15029	Республика Северная Осетия-Алания, р-н Моздокский. ст. Луковская, СОТ "Садовод", квартал 3, участок 88	Моздокский	15:01:0305001:795	003001000000 Земли сельскохозяйственного назначения	Сад-огород	13	13.011	600	53,04	31 824,00
15030	Республика Северная Осетия-Алания, р-н Моздокский. ст. Луковская, СОТ "Садовод", квартал 3, участок 89	Моздокский	15:01:0305001:796	003001000000 Земли сельскохозяйственного назначения	Сад-огород	13	13.011	600	53,04	31 824,00
15031	Республика Северная Осетия-Алания, р-н Моздокский, ст. Луковская. СОТ "Садовод". квартал 3. участок 90	Моздокский	15:01:0305001:797	003001000000 Земли сельскохозяйственного назначения	Сад-огород	13	13.011	600	53,04	31 824,00
15032	Республика Северная Осетия-Алания, р-н Моздокский, ст.Луковская, СОТ "Садовод", квартал 3, участок 91	Моздокский	15:01:0305001:798	003001000000 Земли сельскохозяйственного назначения	Сад-огород	13	13.011	600	53,04	31 824,00
15033	Республика Северная Осетия-Алания, р-н Моздокский. ст. Луковская, СОТ "Садовод", квартал №3. участок №92	Моздокский	15:01:0305001:799	003001000000 Земли сельскохозяйственного назначения	«Ведение садоводства», осуществление отдыха и (или) выращивания гражданами для собственных нужд сельскохозяйственных культур, размещение для собственных нужд садовых домов, жилых домов, хозяйственных построек и гаражей	13	13.021	600	206,19	123 714,00
15034	Республика Северная Осетия-Алания, р-н Моздокский, ст. Луковская. СОТ "Садовод". квартал 1. участок 170	Моздокский	15:01:0305001:8	003001000000 Земли сельскохозяйственного назначения	Ведение садоводства	13	13.021	600	206,19	123 714,00
15035	Республика Северная Осетия-Алания, р-н Моздокский, ст.Луковская, СОТ "Садовод", квартал 1, участок №241	Моздокский	15:01:0305001:80	003001000000 Земли сельскохозяйственного назначения	Сад-огород	13	13.011	600	53,04	31 824,00
15036	Республика Северная Осетия-Алания, р-н Моздокский. ст. Луковская, СОТ "Садовод", квартал №3. участок №93	Моздокский	15:01:0305001:800	003001000000 Земли сельскохозяйственного назначения	«Ведение садоводства», осуществление отдыха и (или) выращивания гражданами для собственных нужд сельскохозяйственных культур, размещение для собственных нужд садовых домов, жилых домов, хозяйственных построек и гаражей	13	13.021	600	206,19	123 714,00
15037	Республика Северная Осетия-Алания, р-н Моздокский, ст. Луковская. СОТ "Садовод". квартал 3. участок 94	Моздокский	15:01:0305001:801	003001000000 Земли сельскохозяйственного назначения	Сад-огород	13	13.011	600	53,04	31 824,00
15038	Республика Северная Осетия-Алания, р-н Моздокский, ст.Луковская. СОТ "Садовод". квартал №3. участок №95	Моздокский	15:01:0305001:802	003001000000 Земли сельскохозяйственного назначения	«Ведение садоводства», осуществление отдыха и (или) выращивания гражданами для собственных нужд сельскохозяйственных культур, размещение для собственных нужд садовых домов, жилых домов, хозяйственных построек и гаражей	13	13.021	600	206,19	123 714,00
15039	Республика Северная Осетия-Алания, р-н Моздокский, ст. Луковская. СОТ "Садовод". квартал №3, участок №96.	Моздокский	15:01:0305001:803	003001000000 Земли сельскохозяйственного назначения	"Ведение садоводства". осуществление отдыха и (или) выращивания гражданами для собственных нужд сельскохозяйственных культур размещение для собственных нужд садовых домов. жилых домов, хозяйственных построек и гаражей	13	13.021	600	206,19	123 714,00
15040	Республика Северная Осетия-Алания, р-н Моздокский, ст.Луковская. СОТ "Садовод". квартал №3. участок №97	Моздокский	15:01:0305001:804	003001000000 Земли сельскохозяйственного назначения	«Ведение садоводства», осуществление отдыха и (или) выращивания гражданами для собственных нужд сельскохозяйственных культур, размещение для собственных нужд садовых домов, жилых домов, хозяйственных построек и гаражей	13	13.021	600	206,19	123 714,00
15041	Республика Северная Осетия-Алания, р-н Моздокский, ст. Луковская. СОТ "Садовод". квартал №3, участок №98.	Моздокский	15:01:0305001:805	003001000000 Земли сельскохозяйственного назначения	«Ведение садоводства», осуществление отдыха и (или) выращивания гражданами для собственных нужд сельскохозяйственных культур размещение для собственных нужд садовых домов. жилых домов, хозяйственных построек и гаражей	13	13.021	600	206,19	123 714,00
15042	Республика Северная Осетия-Алания, р-н Моздокский, ст.Луковская. СОТ "Садовод". квартал №3. участок №99	Моздокский	15:01:0305001:806	003001000000 Земли сельскохозяйственного назначения	«Ведение садоводства», осуществление отдыха и (или) выращивания гражданами для собственных нужд сельскохозяйственных культур, размещение для собственных нужд садовых домов, жилых домов, хозяйственных построек и гаражей	13	13.021	600	206,19	123 714,00
15043	Республика Северная Осетия-Алания, р-н Моздокский, с-ща Луковская, СОТ "Садовод", квартал №3, участок № 100.	Моздокский	15:01:0305001:807	003001000000 Земли сельскохозяйственного назначения	«Ведение садоводства», осуществление отдыха и (или) выращивания гражданами для собственных нужд сельскохозяйственных культур размещение для собственных нужд садовых домов. жилых домов, хозяйственных построек и гаражей	13	13.021	600	206,19	123 714,00

№ пп	Местоположение ЗУ	Район	Кадастровый номер ЗУ	Категория земель	Разрешенное использование по документу	Код вида разрешенного использования (в соответствии с классификатором видов разрешенного использования земельных участков)	Вид использования объектов недвижимости	Площадь	УПКС	КС
15044	Республика Северная Осетия-Алания, р-н Моздокский, ст-ца Луковская, СОТ "Садовод", квартал №3, участок № 101.	Моздокский	15:01:0305001:808	003001000000 Земли сельскохозяйственного назначения	«Ведение садоводства», осуществление отдыха и (или) выращивания гражданами для собственных нужд сельскохозяйственных культур; размещение для собственных нужд садовых домов, жилых домов, хозяйственных построек и гаражей	13	13.021	600	206,19	123 714,00
15045	Республика Северная Осетия-Алания, р-н Моздокский, ст-ца Луковская, СОТ "Садовод", квартал №3, участок № 102.	Моздокский	15:01:0305001:809	003001000000 Земли сельскохозяйственного назначения	«Ведение садоводства», осуществление отдыха и (или) выращивания гражданами для собственных нужд сельскохозяйственных культур; размещение для собственных нужд садовых домов, жилых домов, хозяйственных построек и гаражей	13	13.021	600	206,19	123 714,00
15046	Республика Северная Осетия-Алания, р-н Моздокский, ст.Луковская, СОТ "Садовод", квартал 1, участок №242	Моздокский	15:01:0305001:81	003001000000 Земли сельскохозяйственного назначения	Сад-огород	13	13.011	600	53,04	31 824,00
15047	Северная Осетия - Алания респ, р-н Моздокский, ст-ца Луковская, СОТ "Садовод", 3/103	Моздокский	15:01:0305001:810	003001000000 Земли сельскохозяйственного назначения	Сад-огород	13	13.011	600	53,04	31 824,00
15048	Республика Северная Осетия-Алания, р-н Моздокский, ст.Луковская, СОТ "Садовод", квартал 3, участок № 104	Моздокский	15:01:0305001:811	003001000000 Земли сельскохозяйственного назначения	Ведение садоводства	13	13.021	600	206,19	123 714,00
15049	Республика Северная Осетия-Алания, р-н Моздокский, ст. Луковская, СОТ "Садовод", квартал 3, участок № 105	Моздокский	15:01:0305001:812	003001000000 Земли сельскохозяйственного назначения	Сад-огород	13	13.011	600	53,04	31 824,00
15050	Республика Северная Осетия-Алания, р-н Моздокский, ст-ца Луковская, СОТ "Садовод", квартал 3, участок № 107	Моздокский	15:01:0305001:813	003001000000 Земли сельскохозяйственного назначения	Сад-огород	13	13.011	600	53,04	31 824,00
15051	Республика Северная Осетия-Алания, р-н Моздокский, ст-ца Луковская, СОТ "Садовод", квартал 3, участок № 106	Моздокский	15:01:0305001:814	003001000000 Земли сельскохозяйственного назначения	Сад-огород	13	13.011	600	53,04	31 824,00
15052	Республика Северная Осетия-Алания, р-н Моздокский, ст. Луковская, СОТ "Садовод", квартал 3, участок № 108	Моздокский	15:01:0305001:815	003001000000 Земли сельскохозяйственного назначения	Ведение садоводства	13	13.021	600	206,19	123 714,00
15053	Республика Северная Осетия-Алания, р-н Моздокский, ст-ца Луковская, СОТ "Садовод", квартал 3, участок № 109	Моздокский	15:01:0305001:816	003001000000 Земли сельскохозяйственного назначения	"Ведение садоводства", осуществление отдыха и (или) выращивания гражданами для собственных нужд сельскохозяйственных культур; размещение для собственных нужд садового дома, жилого дома, хозяйственных построек и гаражей	13	13.021	600	206,19	123 714,00
15054	Республика Северная Осетия-Алания, р-н Моздокский, ст-ца Луковская, СОТ "Садовод", квартал 3, участок № 110	Моздокский	15:01:0305001:817	003001000000 Земли сельскохозяйственного назначения	Сад-огород	13	13.011	600	53,04	31 824,00
15055	Республика Северная Осетия-Алания, р-н Моздокский, ст-ца Луковская, СОТ "Садовод", квартал 3, участок № 111	Моздокский	15:01:0305001:818	003001000000 Земли сельскохозяйственного назначения	Ведение садоводства	13	13.021	600	206,19	123 714,00
15056	Республика Северная Осетия-Алания, р-н Моздокский, ст-ца Луковская, СОТ "Садовод", квартал 3, участок 112	Моздокский	15:01:0305001:819	003001000000 Земли сельскохозяйственного назначения	ведение садоводства	13	13.021	600	206,19	123 714,00
15057	Республика Северная Осетия-Алания, р-н Моздокский, ст.Луковская, СОТ "Садовод", квартал 1, участок №243	Моздокский	15:01:0305001:82	003001000000 Земли сельскохозяйственного назначения	Сад-огород	13	13.011	600	53,04	31 824,00
15058	Республика Северная Осетия-Алания, р-н Моздокский, ст. Луковская, СОТ "Садовод", квартал 3, участок 113	Моздокский	15:01:0305001:820	003001000000 Земли сельскохозяйственного назначения	"Ведение садоводства", осуществление отдыха и (или) выращивание гражданами для собственных нужд сельскохозяйственных культур; размещение для собственных нужд садовых домов, жилых домов, хозяйственных построек и гаражей"	13	13.021	600	206,19	123 714,00
15059	Республика Северная Осетия-Алания, р-н Моздокский, ст-ца Луковская, СОТ "Садовод", квартал 3, участок 114	Моздокский	15:01:0305001:821	003001000000 Земли сельскохозяйственного назначения	Ведение садоводства, осуществление деятельности, связанной с выращиванием ягодных, овощных, бахчевых или сельскохозяйственных культур, картофеля; размещение неотапливаемого жилого строения и хозяйственных строений и сооружений, предназначенных для хранения сельскохозяйственных орудий труда и выращенной сельскохозяйственной продукции	13	13.021	600	206,19	123 714,00
15060	Республика Северная Осетия-Алания, р-н Моздокский, ст-ца Луковская, СОТ "Садовод", квартал 3, участок 115	Моздокский	15:01:0305001:822	003001000000 Земли сельскохозяйственного назначения	«Ведение садоводства», осуществление отдыха и (или) выращивания гражданами для собственных нужд сельскохозяйственных культур; размещение для собственных нужд садовых домов, жилых домов, хозяйственных построек и гаражей.	13	13.021	600	206,19	123 714,00
15061	Республика Северная Осетия-Алания, р-н Моздокский, ст. Луковская, СОТ "Садовод", квартал 3, участок 116	Моздокский	15:01:0305001:823	003001000000 Земли сельскохозяйственного назначения	Ведение садоводства, осуществление отдыха и (или) выращивания гражданами для собственных нужд сельскохозяйственных культур; размещение для собственных нужд садовых домов, жилых домов, хозяйственных построек и гаражей	13	13.021	600	206,19	123 714,00

№ пп	Местоположение ЗУ	Район	Кадастровый номер ЗУ	Категория земель	Разрешенное использование по документу	Код вида разрешенного использования (в соответствии с классификатором видов разрешенного использования земельных участков)	Вид использования объектов недвижимости	Площадь	УПКС	КС
15062	Республика Северная Осетия-Алания, р-н Моздокский, ст-ца Луковская, СОТ "Садовод", квартал 3, участок 117	Моздокский	15:01:0305001:824	003001000000 Земли сельскохозяйственного назначения	«Ведение садоводства», осуществление отдыха и (или) выращивания гражданами для собственных нужд сельскохозяйственных культур; размещение для собственных нужд садовых домов, жилых домов, хозяйственных построек и гаражей	13	13.021	600	206.19	123 714,00
15063	Республика Северная Осетия-Алания, р-н Моздокский, ст-ца Луковская, СОТ "Садовод", квартал 3, участок 118	Моздокский	15:01:0305001:825	003001000000 Земли сельскохозяйственного назначения	Сад-огород	13	13.011	600	53,04	31 824,00
15064	Республика Северная Осетия-Алания, р-н Моздокский, ст-ца Луковская, СОТ "Садовод", квартал 3, участок 119	Моздокский	15:01:0305001:826	003001000000 Земли сельскохозяйственного назначения	Сад-огород	13	13.011	600	53,04	31 824,00
15065	Республика Северная Осетия-Алания, р-н Моздокский, ст-ца Луковская, СОТ "Садовод", квартал 3, участок 120	Моздокский	15:01:0305001:827	003001000000 Земли сельскохозяйственного назначения	Сад-огород	13	13.011	600	53,04	31 824,00
15066	Республика Северная Осетия-Алания, р-н Моздокский, ст-ца Луковская, СОТ "Садовод", квартал 3, участок 121	Моздокский	15:01:0305001:828	003001000000 Земли сельскохозяйственного назначения	Сад-огород	13	13.011	600	53,04	31 824,00
15067	Республика Северная Осетия-Алания, р-н Моздокский, ст-ца Луковская, СОТ "Садовод", квартал 3, участок 122	Моздокский	15:01:0305001:829	003001000000 Земли сельскохозяйственного назначения	Сад-огород	13	13.011	600	53,04	31 824,00
15068	Республика Северная Осетия-Алания, р-н Моздокский, ст.Луковская, СОТ "Садовод", квартал 1, участок №244	Моздокский	15:01:0305001:83	003001000000 Земли сельскохозяйственного назначения	Сад-огород	13	13.011	600	53,04	31 824,00
15069	Республика Северная Осетия-Алания, р-н Моздокский, ст-ца Луковская, СОТ "Садовод", квартал 3, участок 123	Моздокский	15:01:0305001:830	003001000000 Земли сельскохозяйственного назначения	Сад-огород	13	13.011	600	53,04	31 824,00
15070	Республика Северная Осетия-Алания, р-н Моздокский, ст-ца Луковская, СОТ "Садовод", квартал 3, участок 124	Моздокский	15:01:0305001:831	003001000000 Земли сельскохозяйственного назначения	Сад-огород	13	13.011	600	53,04	31 824,00
15071	Республика Северная Осетия-Алания, р-н Моздокский, ст-ца Луковская, СОТ "Садовод", квартал 3, участок 125	Моздокский	15:01:0305001:832	003001000000 Земли сельскохозяйственного назначения	Сад-огород	13	13.011	600	53,04	31 824,00
15072	Республика Северная Осетия-Алания, р-н Моздокский, ст-ца Луковская, СОТ "Садовод", квартал 3, участок 126	Моздокский	15:01:0305001:833	003001000000 Земли сельскохозяйственного назначения	Сад-огород	13	13.011	600	53,04	31 824,00
15073	Республика Северная Осетия-Алания, р-н Моздокский, ст-ца Луковская, СОТ "Садовод", квартал 3, участок 127	Моздокский	15:01:0305001:834	003001000000 Земли сельскохозяйственного назначения	Сад-огород	13	13.011	600	53,04	31 824,00
15074	Республика Северная Осетия-Алания, р-н Моздокский, ст-ца Луковская, СОТ "Садовод", квартал 3, участок 128	Моздокский	15:01:0305001:835	003001000000 Земли сельскохозяйственного назначения	Сад-огород	13	13.011	600	53,04	31 824,00
15075	Республика Северная Осетия-Алания, р-н Моздокский, ст-ца Луковская, СОТ "Садовод", квартал 3, участок 129	Моздокский	15:01:0305001:836	003001000000 Земли сельскохозяйственного назначения	Сад-огород	13	13.011	600	53,04	31 824,00
15076	Республика Северная Осетия-Алания, р-н Моздокский, ст-ца Луковская, СОТ "Садовод", квартал 3, участок 130	Моздокский	15:01:0305001:837	003001000000 Земли сельскохозяйственного назначения	Сад-огород	13	13.011	600	53,04	31 824,00
15077	Республика Северная Осетия-Алания, р-н Моздокский, ст-ца Луковская, СОТ "Садовод", квартал 3, участок 131	Моздокский	15:01:0305001:838	003001000000 Земли сельскохозяйственного назначения	Сад-огород	13	13.011	600	53,04	31 824,00
15078	Республика Северная Осетия-Алания, р-н Моздокский, ст-ца Луковская, СОТ "Садовод", квартал 3, участок 132	Моздокский	15:01:0305001:839	003001000000 Земли сельскохозяйственного назначения	Сад-огород	13	13.011	600	53,04	31 824,00
15079	Республика Северная Осетия-Алания, р-н Моздокский, ст.Луковская, СОТ "Садовод", квартал 1, участок №245	Моздокский	15:01:0305001:84	003001000000 Земли сельскохозяйственного назначения	Сад-огород	13	13.011	600	53,04	31 824,00
15080	Республика Северная Осетия-Алания, р-н Моздокский, ст-ца Луковская, СОТ "Садовод", квартал 3, участок 133	Моздокский	15:01:0305001:840	003001000000 Земли сельскохозяйственного назначения	Сад-огород	13	13.011	600	53,04	31 824,00
15081	Республика Северная Осетия-Алания, р-н Моздокский, ст-ца Луковская, СОТ "Садовод", квартал 3, участок 134	Моздокский	15:01:0305001:841	003001000000 Земли сельскохозяйственного назначения	Сад-огород	13	13.011	600	53,04	31 824,00
15082	Республика Северная Осетия-Алания, р-н Моздокский, ст-ца Луковская, СОТ "Садовод", квартал 3, участок 135	Моздокский	15:01:0305001:842	003001000000 Земли сельскохозяйственного назначения	Сад-огород	13	13.011	600	53,04	31 824,00
15083	Республика Северная Осетия-Алания, р-н Моздокский, ст-ца Луковская, СОТ "Садовод", квартал 3, участок 136	Моздокский	15:01:0305001:843	003001000000 Земли сельскохозяйственного назначения	Сад-огород	13	13.011	600	53,04	31 824,00
15084	Республика Северная Осетия-Алания, р-н Моздокский, ст-ца Луковская, СОТ "Садовод", квартал 3, участок 137	Моздокский	15:01:0305001:844	003001000000 Земли сельскохозяйственного назначения	Сад-огород	13	13.011	600	53,04	31 824,00
15085	Республика Северная Осетия-Алания, р-н Моздокский, ст-ца Луковская, СОТ "Садовод", квартал 3, участок 138	Моздокский	15:01:0305001:845	003001000000 Земли сельскохозяйственного назначения	Сад-огород	13	13.011	600	53,04	31 824,00
15086	Республика Северная Осетия-Алания, р-н Моздокский, ст-ца Луковская, СОТ "Садовод", квартал 3, участок 139	Моздокский	15:01:0305001:846	003001000000 Земли сельскохозяйственного назначения	Сад-огород	13	13.011	600	53,04	31 824,00
15087	Республика Северная Осетия-Алания, р-н Моздокский, ст-ца Луковская, СОТ "Садовод", квартал 3, участок 140	Моздокский	15:01:0305001:847	003001000000 Земли сельскохозяйственного назначения	Ведение садоводства, осуществление отдыха и (или) выращивания гражданами для собственных нужд сельскохозяйственных культур; размещение для собственных нужд садовых домов, жилых домов, хозяйственных построек и гаражей	13	13.021	600	206.19	123 714,00
15088	Республика Северная Осетия-Алания, р-н Моздокский, ст-ца Луковская, СОТ "Садовод", квартал 3, участок 141	Моздокский	15:01:0305001:848	003001000000 Земли сельскохозяйственного назначения	Ведение садоводства	13	13.021	600	206.19	123 714,00
15089	Республика Северная Осетия-Алания, р-н Моздокский, ст-ца Луковская, СОТ "Садовод", квартал 3, участок 142	Моздокский	15:01:0305001:849	003001000000 Земли сельскохозяйственного назначения	Ведение садоводства	13	13.021	600	206.19	123 714,00
15090	Республика Северная Осетия-Алания, р-н Моздокский, ст.Луковская, СОТ "Садовод", квартал 1, участок №248	Моздокский	15:01:0305001:85	003001000000 Земли сельскохозяйственного назначения	Сад-огород	13	13.011	600	53,04	31 824,00
15091	Республика Северная Осетия-Алания, р-н Моздокский, ст-ца Луковская, СОТ "Садовод", квартал 3, участок 143	Моздокский	15:01:0305001:850	003001000000 Земли сельскохозяйственного назначения	Ведение садоводства, осуществление деятельности, связанной с выращиванием ягодных, овощных, бахчевых или сельскохозяйственных культур, картофеля; размещение некапитального жилого строения и хозяйственных строений и сооружений, предназначенных для хранения сельскохозяйственных орудий труда и выращенной сельскохозяйственной продукции	13	13.021	600	206.19	123 714,00

№ пп	Местоположение ЗУ	Район	Кадастровый номер ЗУ	Категория земель	Разрешенное использование по документу	Код вида разрешенного использования (в соответствии с классификатором видов разрешенного использования земельных участков)	Вид использования объектов недвижимости	Площадь	УПКС	КС
15092	Республика Северная Осетия-Алания, р-н Моздокский, ст-ца Луковская, СОТ "Садовод", квартал 3, участок 144	Моздокский	15:01:0305001:851	003001000000 Земли сельскохозяйственного назначения	Ведение садоводства, осуществление деятельности, связанной с выращиванием ягодных, овощных, бахчевых или сельскохозяйственных культур, картофеля; размещение садового дома, предназначенного для отдыха и не подлежащего разделу на квартиры; размещение хозяйственных строений и сооружений	13	13.021	600	206,19	123 714,00
15093	Республика Северная Осетия-Алания, Моздокский район, ст Луковская, СОТ "Садовод", квартал 3, участок 145	Моздокский	15:01:0305001:852	003001000000 Земли сельскохозяйственного назначения	Сад-огород	13	13.011	600	53,04	31 824,00
15094	Республика Северная Осетия-Алания, р-н Моздокский, ст-ца Луковская, СОТ "Садовод", квартал 3, участок 146	Моздокский	15:01:0305001:853	003001000000 Земли сельскохозяйственного назначения	"Ведение садоводства". осуществление отдыха и (или) выращивания гражданами для собственных нужд сельскохозяйственных культур; размещение для собственных нужд садовых домов, жилых домов, хозяйственных построек и гаражей	13	13.021	600	206,19	123 714,00
15095	Республика Северная Осетия-Алания, р-н Моздокский, ст-ца Луковская, СОТ "Садовод", квартал 3, участок 147	Моздокский	15:01:0305001:854	003001000000 Земли сельскохозяйственного назначения	Сад-огород	13	13.011	600	53,04	31 824,00
15096	Республика Северная Осетия-Алания, р-н Моздокский, ст-ца Луковская, СОТ "Садовод", квартал 3, участок 148	Моздокский	15:01:0305001:855	003001000000 Земли сельскохозяйственного назначения	Сад-огород	13	13.011	600	53,04	31 824,00
15097	Республика Северная Осетия-Алания, р-н Моздокский, ст-ца Луковская, СОТ "Садовод", квартал 3, участок 149	Моздокский	15:01:0305001:856	003001000000 Земли сельскохозяйственного назначения	Сад-огород	13	13.011	600	53,04	31 824,00
15098	Республика Северная Осетия-Алания, р-н Моздокский, ст-ца Луковская, СОТ "Садовод", квартал 3, участок 150	Моздокский	15:01:0305001:857	003001000000 Земли сельскохозяйственного назначения	Сад-огород	13	13.011	600	53,04	31 824,00
15099	Республика Северная Осетия-Алания, р-н Моздокский, ст-ца Луковская, СОТ "Садовод", квартал 3, участок 151	Моздокский	15:01:0305001:858	003001000000 Земли сельскохозяйственного назначения	Сад-огород	13	13.011	600	53,04	31 824,00
15100	Республика Северная Осетия-Алания, р-н Моздокский, ст-ца Луковская, СОТ "Садовод", квартал 3, участок 152	Моздокский	15:01:0305001:859	003001000000 Земли сельскохозяйственного назначения	Сад-огород	13	13.011	600	53,04	31 824,00
15101	Республика Северная Осетия-Алания, р-н Моздокский, ст.Луковская, СОТ "Садовод", квартал 1, участок №249	Моздокский	15:01:0305001:86	003001000000 Земли сельскохозяйственного назначения	Сад-огород	13	13.011	600	53,04	31 824,00
15102	Республика Северная Осетия-Алания, р-н Моздокский, ст-ца Луковская, СОТ "Садовод", квартал 3, участок 153	Моздокский	15:01:0305001:860	003001000000 Земли сельскохозяйственного назначения	Сад-огород	13	13.011	600	53,04	31 824,00
15103	Республика Северная Осетия-Алания, р-н Моздокский, ст-ца Луковская, СОТ "Садовод", квартал 3, участок 154	Моздокский	15:01:0305001:861	003001000000 Земли сельскохозяйственного назначения	Сад-огород	13	13.011	600	53,04	31 824,00
15104	Республика Северная Осетия-Алания, р-н Моздокский, ст-ца Луковская, СОТ "Садовод", квартал 3, участок 155	Моздокский	15:01:0305001:862	003001000000 Земли сельскохозяйственного назначения	Сад-огород	13	13.011	600	53,04	31 824,00
15105	Республика Северная Осетия-Алания, р-н Моздокский, ст-ца Луковская, СОТ "Садовод", квартал 3, участок 156	Моздокский	15:01:0305001:863	003001000000 Земли сельскохозяйственного назначения	Сад-огород	13	13.011	600	53,04	31 824,00
15106	Республика Северная Осетия-Алания, р-н Моздокский, ст-ца Луковская, СОТ "Садовод", квартал 3, участок 157	Моздокский	15:01:0305001:864	003001000000 Земли сельскохозяйственного назначения	Сад-огород	13	13.011	600	53,04	31 824,00
15107	Республика Северная Осетия-Алания, р-н Моздокский, ст-ца Луковская, СОТ "Садовод", квартал 3, участок 158	Моздокский	15:01:0305001:865	003001000000 Земли сельскохозяйственного назначения	Сад-огород	13	13.011	600	53,04	31 824,00
15108	Республика Северная Осетия-Алания, р-н Моздокский, ст-ца Луковская, СОТ "Садовод", квартал 3, участок 159	Моздокский	15:01:0305001:866	003001000000 Земли сельскохозяйственного назначения	Сад-огород	13	13.011	600	53,04	31 824,00
15109	Республика Северная Осетия-Алания, р-н Моздокский, ст-ца Луковская, СОТ "Садовод", квартал 3, участок 160	Моздокский	15:01:0305001:867	003001000000 Земли сельскохозяйственного назначения	Сад-огород	13	13.011	600	53,04	31 824,00
15110	Республика Северная Осетия-Алания, р-н Моздокский, ст-ца Луковская, СОТ "Садовод", квартал 3, участок 161	Моздокский	15:01:0305001:868	003001000000 Земли сельскохозяйственного назначения	Сад-огород	13	13.011	600	53,04	31 824,00
15111	Республика Северная Осетия-Алания, р-н Моздокский, ст-ца Луковская, СОТ "Садовод", квартал 3, участок 162	Моздокский	15:01:0305001:869	003001000000 Земли сельскохозяйственного назначения	Сад-огород	13	13.011	600	53,04	31 824,00
15112	Республика Северная Осетия-Алания, р-н Моздокский, ст.Луковская, СОТ "Садовод", квартал 1, участок №250	Моздокский	15:01:0305001:87	003001000000 Земли сельскохозяйственного назначения	Сад-огород	13	13.011	600	53,04	31 824,00
15113	Республика Северная Осетия-Алания, р-н Моздокский, ст-ца Луковская, СОТ "Садовод", квартал 3, участок 163	Моздокский	15:01:0305001:870	003001000000 Земли сельскохозяйственного назначения	Сад-огород	13	13.011	600	53,04	31 824,00
15114	Республика Северная Осетия-Алания, р-н Моздокский, ст-ца Луковская, СОТ "Садовод", квартал 3, участок 164	Моздокский	15:01:0305001:871	003001000000 Земли сельскохозяйственного назначения	Сад-огород	13	13.011	600	53,04	31 824,00
15115	Республика Северная Осетия-Алания, р-н Моздокский, ст-ца Луковская, СОТ "Садовод", квартал 3, участок 165	Моздокский	15:01:0305001:872	003001000000 Земли сельскохозяйственного назначения	Сад-огород	13	13.011	600	53,04	31 824,00
15116	Республика Северная Осетия-Алания, р-н Моздокский, ст-ца Луковская, СОТ "Садовод", квартал 3, участок 166	Моздокский	15:01:0305001:873	003001000000 Земли сельскохозяйственного назначения	Сад-огород	13	13.011	600	53,04	31 824,00
15117	Республика Северная Осетия-Алания, р-н Моздокский, ст-ца Луковская, СОТ "Садовод", квартал 3, участок 167	Моздокский	15:01:0305001:874	003001000000 Земли сельскохозяйственного назначения	Сад-огород	13	13.011	600	53,04	31 824,00
15118	Республика Северная Осетия-Алания, р-н Моздокский, ст-ца Луковская, СОТ "Садовод", квартал 3, участок 168	Моздокский	15:01:0305001:875	003001000000 Земли сельскохозяйственного назначения	Сад-огород	13	13.011	600	53,04	31 824,00
15119	Республика Северная Осетия-Алания, р-н Моздокский, ст-ца Луковская, СОТ "Садовод", квартал 3, участок 169	Моздокский	15:01:0305001:876	003001000000 Земли сельскохозяйственного назначения	Сад-огород	13	13.011	600	53,04	31 824,00
15120	Республика Северная Осетия-Алания, р-н Моздокский, ст-ца Луковская, СОТ "Садовод", квартал 3, участок 170	Моздокский	15:01:0305001:877	003001000000 Земли сельскохозяйственного назначения	Сад-огород	13	13.011	600	53,04	31 824,00
15121	Республика Северная Осетия-Алания, р-н Моздокский, ст-ца Луковская, СОТ "Садовод", квартал 3, участок 171	Моздокский	15:01:0305001:878	003001000000 Земли сельскохозяйственного назначения	Сад-огород	13	13.011	600	53,04	31 824,00
15122	Республика Северная Осетия-Алания, р-н Моздокский, ст-ца Луковская, СОТ "Садовод", квартал 3, участок 172	Моздокский	15:01:0305001:879	003001000000 Земли сельскохозяйственного назначения	Сад-огород	13	13.011	600	53,04	31 824,00
15123	Республика Северная Осетия-Алания, р-н Моздокский, ст.Луковская, СОТ "Садовод", квартал 1, участок №251	Моздокский	15:01:0305001:88	003001000000 Земли сельскохозяйственного назначения	Сад-огород	13	13.011	600	53,04	31 824,00
15124	Республика Северная Осетия-Алания, р-н Моздокский, ст-ца Луковская, СОТ "Садовод", квартал 3, участок 173	Моздокский	15:01:0305001:880	003001000000 Земли сельскохозяйственного назначения	Сад-огород	13	13.011	600	53,04	31 824,00
15125	Республика Северная Осетия-Алания, р-н Моздокский, ст-ца Луковская, СОТ "Садовод", квартал 3, участок 174	Моздокский	15:01:0305001:881	003001000000 Земли сельскохозяйственного назначения	Сад-огород	13	13.011	600	53,04	31 824,00

№ п/п	Местоположение ЗУ	Район	Кадастровый номер ЗУ	Категория земель	Разрешенное использование по документу	Код вида разрешенного использования (в соответствии с классификатором видов разрешенного использования земельных участков)	Вид использования объектов недвижимости	Площадь	УПКС	КС
15126	Республика Северная Осетия-Алания, р-н Моздокский, ст-ца Луковская, СОТ "Садовод", квартал 3, участок 175	Моздокский	15:01:0305001:882	003001000000 Земли сельскохозяйственного назначения	Сад-огород	13	13.011	600	53,04	31 824,00
15127	Республика Северная Осетия-Алания, р-н Моздокский, ст-ца Луковская, СОТ "Садовод", квартал 3, участок 176	Моздокский	15:01:0305001:883	003001000000 Земли сельскохозяйственного назначения	«Ведение садоводства». осуществление отдыха и (или) выращивания гражданами для собственных нужд сельскохозяйственных культур; размещение для собственных нужд садового дома. жилого дома, хозяйственных построек и гаражей» (код 13.2).	13	13.021	600	206,19	123 714,00
15128	Республика Северная Осетия-Алания, р-н Моздокский, ст. Луковская, СОТ "Садовод", квартал 3, участок 177	Моздокский	15:01:0305001:884	003001000000 Земли сельскохозяйственного назначения	Сад-огород	13	13.011	600	53,04	31 824,00
15129	Республика Северная Осетия-Алания, р-н Моздокский, ст. Луковская, СОТ "Садовод", квартал 3, участок 178	Моздокский	15:01:0305001:885	003001000000 Земли сельскохозяйственного назначения	Сад-огород	13	13.011	600	53,04	31 824,00
15130	Республика Северная Осетия-Алания, р-н Моздокский, ст-ца Луковская, СОТ "Садовод", квартал 3, участок 179	Моздокский	15:01:0305001:886	003001000000 Земли сельскохозяйственного назначения	Сад-огород	13	13.011	600	53,04	31 824,00
15131	Республика Северная Осетия-Алания, р-н Моздокский, ст-ца Луковская, СОТ "Садовод", квартал 3, участок 180	Моздокский	15:01:0305001:887	003001000000 Земли сельскохозяйственного назначения	Сад-огород	13	13.011	600	53,04	31 824,00
15132	Республика Северная Осетия-Алания, р-н Моздокский, ст-ца Луковская, СОТ "Садовод", квартал 3, участок 181	Моздокский	15:01:0305001:888	003001000000 Земли сельскохозяйственного назначения	Сад-огород	13	13.011	600	53,04	31 824,00
15133	Республика Северная Осетия-Алания, р-н Моздокский, ст-ца Луковская, СОТ "Садовод", квартал 3, участок 182	Моздокский	15:01:0305001:889	003001000000 Земли сельскохозяйственного назначения	Сад-огород	13	13.011	600	53,04	31 824,00
15134	Республика Северная Осетия-Алания, р-н Моздокский, ст.Луковская, СОТ "Садовод", квартал 1, участок №252	Моздокский	15:01:0305001:89	003001000000 Земли сельскохозяйственного назначения	Сад-огород	13	13.011	600	53,04	31 824,00
15135	Республика Северная Осетия-Алания, р-н Моздокский, ст. Луковская, СОТ "Садовод", квартал 3, участок 183	Моздокский	15:01:0305001:890	003001000000 Земли сельскохозяйственного назначения	Сад-огород	13	13.011	600	53,04	31 824,00
15136	Республика Северная Осетия-Алания, р-н Моздокский, ст. Луковская, СОТ "Садовод", квартал 3, участок 184	Моздокский	15:01:0305001:891	003001000000 Земли сельскохозяйственного назначения	Сад-огород	13	13.011	600	53,04	31 824,00
15137	Республика Северная Осетия-Алания, р-н Моздокский, ст. Луковская, СОТ "Садовод", квартал 3, участок 185	Моздокский	15:01:0305001:892	003001000000 Земли сельскохозяйственного назначения	Садоводство	13	13.021	600	206,19	123 714,00
15138	Республика Северная Осетия-Алания, р-н Моздокский, ст. Луковская, СОТ "Садовод", квартал 3, участок 186	Моздокский	15:01:0305001:893	003001000000 Земли сельскохозяйственного назначения	Ведение садоводства	13	13.021	600	206,19	123 714,00
15139	Республика Северная Осетия-Алания, р-н Моздокский, ст. Луковская, СОТ "Садовод", квартал 3, участок 187	Моздокский	15:01:0305001:894	003001000000 Земли сельскохозяйственного назначения	Сад-огород	13	13.011	600	53,04	31 824,00
15140	Республика Северная Осетия-Алания, р-н Моздокский, ст. Луковская, СОТ "Садовод", квартал 3, участок 188	Моздокский	15:01:0305001:895	003001000000 Земли сельскохозяйственного назначения	Сад-огород	13	13.011	600	53,04	31 824,00
15141	Республика Северная Осетия-Алания, р-н Моздокский, ст. Луковская, СОТ "Садовод", квартал 3, участок 189	Моздокский	15:01:0305001:896	003001000000 Земли сельскохозяйственного назначения	Сад-огород	13	13.011	600	53,04	31 824,00
15142	Республика Северная Осетия-Алания, р-н Моздокский, ст.Луковская, СОТ "Садовод", квартал 3, участок 190	Моздокский	15:01:0305001:897	003001000000 Земли сельскохозяйственного назначения	Сад-огород	13	13.011	600	53,04	31 824,00
15143	Республика Северная Осетия-Алания, р-н Моздокский, ст. Луковская, СОТ "Садовод", квартал 3, участок 191	Моздокский	15:01:0305001:898	003001000000 Земли сельскохозяйственного назначения	Сад-огород	13	13.011	600	53,04	31 824,00
15144	Республика Северная Осетия-Алания, р-н Моздокский, ст. Луковская, СОТ "Садовод", квартал 3, участок 192	Моздокский	15:01:0305001:899	003001000000 Земли сельскохозяйственного назначения	Сад-огород	13	13.011	600	53,04	31 824,00
15145	Республика Северная Осетия-Алания, р-н Моздокский, ст.Луковская, СОТ "Садовод", квартал 1, участок №171	Моздокский	15:01:0305001:9	003001000000 Земли сельскохозяйственного назначения	Ведение садоводства	13	13.021	600	206,19	123 714,00
15146	Республика Северная Осетия-Алания, р-н Моздокский, ст.Луковская, СОТ "Садовод", квартал 1, участок №252	Моздокский	15:01:0305001:90	003001000000 Земли сельскохозяйственного назначения	Сад-огород	13	13.011	600	53,04	31 824,00
15147	Республика Северная Осетия-Алания, р-н Моздокский, ст. Луковская, СОТ "Садовод", квартал 3, участок 193	Моздокский	15:01:0305001:900	003001000000 Земли сельскохозяйственного назначения	Сад-огород	13	13.011	600	53,04	31 824,00
15148	Республика Северная Осетия-Алания, р-н Моздокский, ст. Луковская, СОТ "Садовод", квартал 3, участок 194	Моздокский	15:01:0305001:901	003001000000 Земли сельскохозяйственного назначения	Сад-огород	13	13.011	600	53,04	31 824,00
15149	Республика Северная Осетия-Алания, р-н Моздокский, ст. Луковская, СОТ "Садовод", квартал 3, участок 195	Моздокский	15:01:0305001:902	003001000000 Земли сельскохозяйственного назначения	Сад-огород	13	13.011	600	53,04	31 824,00
15150	Республика Северная Осетия-Алания, р-н Моздокский, ст. Луковская, СОТ "Садовод", квартал 3, участок 196	Моздокский	15:01:0305001:903	003001000000 Земли сельскохозяйственного назначения	Сад-огород	13	13.011	600	53,04	31 824,00
15151	Республика Северная Осетия-Алания, р-н Моздокский, ст.Луковская, СОТ "Садовод", квартал 3, участок 197	Моздокский	15:01:0305001:904	003001000000 Земли сельскохозяйственного назначения	Сад-огород	13	13.011	600	53,04	31 824,00
15152	Республика Северная Осетия-Алания, р-н Моздокский, ст.Луковская, СОТ "Садовод", квартал 3, участок 198	Моздокский	15:01:0305001:905	003001000000 Земли сельскохозяйственного назначения	Сад-огород	13	13.011	600	53,04	31 824,00
15153	Республика Северная Осетия-Алания, р-н Моздокский, ст. Луковская, СОТ "Садовод", квартал 3, участок 199	Моздокский	15:01:0305001:906	003001000000 Земли сельскохозяйственного назначения	Сад-огород	13	13.011	600	53,04	31 824,00
15154	Республика Северная Осетия-Алания, р-н Моздокский, ст. Луковская, СОТ "Садовод", квартал 3, участок 200	Моздокский	15:01:0305001:907	003001000000 Земли сельскохозяйственного назначения	Сад-огород	13	13.011	600	53,04	31 824,00
15155	Республика Северная Осетия-Алания, р-н Моздокский, ст. Луковская, СОТ "Садовод", квартал 3, участок 201	Моздокский	15:01:0305001:908	003001000000 Земли сельскохозяйственного назначения	Сад-огород	13	13.011	600	53,04	31 824,00
15156	Республика Северная Осетия-Алания, р-н Моздокский, ст. Луковская, СОТ "Садовод", квартал 3, участок 202	Моздокский	15:01:0305001:909	003001000000 Земли сельскохозяйственного назначения	Сад-огород	13	13.011	600	53,04	31 824,00
15157	Республика Северная Осетия-Алания, р-н Моздокский, ст.Луковская, СОТ "Садовод", квартал 1, участок №253	Моздокский	15:01:0305001:91	003001000000 Земли сельскохозяйственного назначения	Сад-огород	13	13.011	600	53,04	31 824,00
15158	Республика Северная Осетия-Алания, р-н Моздокский, ст. Луковская, СОТ "Садовод", квартал 3, участок 203	Моздокский	15:01:0305001:910	003001000000 Земли сельскохозяйственного назначения	Сад-огород	13	13.011	600	53,04	31 824,00
15159	Республика Северная Осетия-Алания, р-н Моздокский, ст. Луковская, СОТ "Садовод", квартал 3, участок 204	Моздокский	15:01:0305001:911	003001000000 Земли сельскохозяйственного назначения	Сад-огород	13	13.011	600	53,04	31 824,00
15160	Республика Северная Осетия-Алания, р-н Моздокский, ст. Луковская, СОТ "Садовод", квартал 3, участок 205	Моздокский	15:01:0305001:912	003001000000 Земли сельскохозяйственного назначения	Сад-огород	13	13.011	600	53,04	31 824,00
15161	Республика Северная Осетия-Алания, р-н Моздокский, ст. Луковская, СОТ "Садовод", квартал 3, участок 206	Моздокский	15:01:0305001:913	003001000000 Земли сельскохозяйственного назначения	Сад-огород	13	13.011	600	53,04	31 824,00
15162	Республика Северная Осетия-Алания, р-н Моздокский, ст. Луковская, СОТ "Садовод", квартал 3, участок 207	Моздокский	15:01:0305001:914	003001000000 Земли сельскохозяйственного назначения	Сад-огород	13	13.011	600	53,04	31 824,00

№ п/п	Местоположение ЗУ	Район	Кадастровый номер ЗУ	Категория земель	Разрешенное использование по документу	Код вида разрешенного использования (в соответствии с классификатором видов разрешенного использования земельных участков)	Вид использования объектов недвижимости	Площадь	УПКС	КС
15163	Республика Северная Осетия-Алания, р-н Моздокский, ст. Луковская, СОТ "Садовод", квартал 3, участок 208	Моздокский	15:01:0305001:915	003001000000 Земли сельскохозяйственного назначения	Сад-огород	13	13.011	600	53,04	31 824,00
15164	Республика Северная Осетия-Алания, р-н Моздокский, ст. Луковская, СОТ "Садовод", квартал 3, участок 209	Моздокский	15:01:0305001:916	003001000000 Земли сельскохозяйственного назначения	Сад-огород	13	13.011	600	53,04	31 824,00
15165	Республика Северная Осетия-Алания, р-н Моздокский, ст. Луковская, СОТ "Садовод", квартал 3, участок 210	Моздокский	15:01:0305001:917	003001000000 Земли сельскохозяйственного назначения	Сад-огород	13	13.011	600	53,04	31 824,00
15166	Республика Северная Осетия-Алания, р-н Моздокский, ст. Луковская, СОТ "Садовод", квартал 3, участок 211	Моздокский	15:01:0305001:918	003001000000 Земли сельскохозяйственного назначения	Сад-огород	13	13.011	600	53,04	31 824,00
15167	Республика Северная Осетия-Алания, р-н Моздокский, ст. Луковская, СОТ "Садовод", квартал 3, участок 212	Моздокский	15:01:0305001:919	003001000000 Земли сельскохозяйственного назначения	Сад-огород	13	13.011	600	53,04	31 824,00
15168	Республика Северная Осетия-Алания, р-н Моздокский, ст.Луковская, СОТ "Садовод", квартал 1, участок №253 а	Моздокский	15:01:0305001:92	003001000000 Земли сельскохозяйственного назначения	Сад-огород	13	13.011	600	53,04	31 824,00
15169	Республика Северная Осетия-Алания, р-н Моздокский, ст. Луковская, СОТ "Садовод", квартал 3, участок 213	Моздокский	15:01:0305001:920	003001000000 Земли сельскохозяйственного назначения	Сад-огород	13	13.011	600	53,04	31 824,00
15170	Республика Северная Осетия-Алания, р-н Моздокский, ст. Луковская, СОТ "Садовод", квартал 3, участок 214	Моздокский	15:01:0305001:921	003001000000 Земли сельскохозяйственного назначения	Сад-огород	13	13.011	600	53,04	31 824,00
15171	Республика Северная Осетия-Алания, р-н Моздокский, ст. Луковская, СОТ "Садовод", квартал 3, участок 215	Моздокский	15:01:0305001:922	003001000000 Земли сельскохозяйственного назначения	Сад-огород	13	13.011	600	53,04	31 824,00
15172	Республика Северная Осетия-Алания, р-н Моздокский, ст. Луковская, СОТ "Садовод", квартал 3, участок 216	Моздокский	15:01:0305001:923	003001000000 Земли сельскохозяйственного назначения	Сад-огород	13	13.011	600	53,04	31 824,00
15173	Республика Северная Осетия-Алания, р-н Моздокский, ст.Луковская, СОТ "Садовод", квартал 3, участок 217	Моздокский	15:01:0305001:924	003001000000 Земли сельскохозяйственного назначения	Сад-огород	13	13.011	600	53,04	31 824,00
15174	Республика Северная Осетия-Алания, р-н Моздокский, ст. Луковская, СОТ "Садовод", квартал 3, участок 218	Моздокский	15:01:0305001:925	003001000000 Земли сельскохозяйственного назначения	Сад-огород	13	13.011	600	53,04	31 824,00
15175	Республика Северная Осетия-Алания, р-н Моздокский, ст. Луковская, СОТ "Садовод", квартал 3, участок 219	Моздокский	15:01:0305001:926	003001000000 Земли сельскохозяйственного назначения	Сад-огород	13	13.011	600	53,04	31 824,00
15176	Республика Северная Осетия-Алания, р-н Моздокский, ст. Луковская, СОТ "Садовод", квартал 3, участок 220	Моздокский	15:01:0305001:927	003001000000 Земли сельскохозяйственного назначения	«Ведение садоводства». осуществление отдыха и (или) выращивания гражданами для собственных нужд сельскохозяйственных культур; размещение для собственных нужд садовых домов, жилых домов, хозяйственных построек и гаражей»	13	13.021	600	206,19	123 714,00
15177	Республика Северная Осетия-Алания, р-н Моздокский, ст. Луковская, СОТ "Садовод", квартал 3, участок 221	Моздокский	15:01:0305001:928	003001000000 Земли сельскохозяйственного назначения	"Ведение садоводства". осуществление отдыха и (или) выращивания гражданами для собственных нужд сельскохозяйственных культур; размещение для собственных нужд садового дома, жилого дома, хозяйственных построек и гаражей	13	13.021	600	206,19	123 714,00
15178	Республика Северная Осетия-Алания, р-н Моздокский, ст.Луковская, СОТ "Садовод", квартал 3, участок 222	Моздокский	15:01:0305001:929	003001000000 Земли сельскохозяйственного назначения	Сад-огород	13	13.011	600	53,04	31 824,00
15179	Республика Северная Осетия-Алания, р-н Моздокский, ст.Луковская, СОТ "Садовод", квартал 1, участок №254	Моздокский	15:01:0305001:93	003001000000 Земли сельскохозяйственного назначения	Сад-огород	13	13.011	600	53,04	31 824,00
15180	Республика Северная Осетия-Алания, р-н Моздокский, ст.Луковская, СОТ "Садовод", квартал 3, участок 223	Моздокский	15:01:0305001:930	003001000000 Земли сельскохозяйственного назначения	Сад-огород	13	13.011	600	53,04	31 824,00
15181	Республика Северная Осетия-Алания, р-н Моздокский, ст. Луковская, СОТ "Садовод", квартал 3, участок 224	Моздокский	15:01:0305001:931	003001000000 Земли сельскохозяйственного назначения	Сад-огород	13	13.011	600	53,04	31 824,00
15182	Республика Северная Осетия-Алания, р-н Моздокский, ст. Луковская, СОТ "Садовод", квартал 3, участок 225	Моздокский	15:01:0305001:932	003001000000 Земли сельскохозяйственного назначения	Сад-огород	13	13.011	600	53,04	31 824,00
15183	Республика Северная Осетия-Алания, р-н Моздокский, ст. Луковская, СОТ "Садовод", квартал 3, участок 226	Моздокский	15:01:0305001:933	003001000000 Земли сельскохозяйственного назначения	Ведение садоводства	13	13.021	600	206,19	123 714,00
15184	Республика Северная Осетия-Алания, р-н Моздокский, ст.Луковская, СОТ "Садовод", квартал 3, участок 227	Моздокский	15:01:0305001:934	003001000000 Земли сельскохозяйственного назначения	Сад-огород	13	13.011	600	53,04	31 824,00
15185	Республика Северная Осетия-Алания, р-н Моздокский, ст. Луковская, СОТ "Садовод", квартал 3, участок 228	Моздокский	15:01:0305001:935	003001000000 Земли сельскохозяйственного назначения	Сад-огород	13	13.011	600	53,04	31 824,00
15186	Республика Северная Осетия-Алания, р-н Моздокский, ст. Луковская, СОТ "Садовод", квартал 3, участок 229	Моздокский	15:01:0305001:936	003001000000 Земли сельскохозяйственного назначения	Сад-огород	13	13.011	600	53,04	31 824,00
15187	Республика Северная Осетия-Алания, р-н Моздокский, ст. Луковская, СОТ "Садовод", квартал 3, участок 230	Моздокский	15:01:0305001:937	003001000000 Земли сельскохозяйственного назначения	Сад-огород	13	13.011	600	53,04	31 824,00
15188	Республика Северная Осетия-Алания, р-н Моздокский, ст. Луковская, СОТ "Садовод", квартал 3, участок 231	Моздокский	15:01:0305001:938	003001000000 Земли сельскохозяйственного назначения	Сад-огород	13	13.011	600	53,04	31 824,00
15189	Республика Северная Осетия-Алания, р-н Моздокский, ст. Луковская, СОТ "Садовод", квартал 3, участок 232	Моздокский	15:01:0305001:939	003001000000 Земли сельскохозяйственного назначения	Сад-огород	13	13.011	600	53,04	31 824,00
15190	Республика Северная Осетия-Алания, р-н Моздокский, ст.Луковская, СОТ "Садовод", квартал 1, участок №254 а	Моздокский	15:01:0305001:94	003001000000 Земли сельскохозяйственного назначения	Сад-огород	13	13.011	600	53,04	31 824,00
15191	Республика Северная Осетия-Алания, р-н Моздокский, ст. Луковская, СОТ "Садовод", квартал 3, участок 233	Моздокский	15:01:0305001:940	003001000000 Земли сельскохозяйственного назначения	Сад-огород	13	13.011	600	53,04	31 824,00
15192	Республика Северная Осетия-Алания, р-н Моздокский, ст. Луковская, СОТ "Садовод", квартал 3, участок 234	Моздокский	15:01:0305001:941	003001000000 Земли сельскохозяйственного назначения	Земельные участки, находящиеся в составе дачных, садоводческих и огороднических объединений (земельный участок, предназначенный для садоводства и огородничества)	13	13.021	621	206,19	128 043,99
15193	Республика Северная Осетия-Алания, р-н Моздокский, ст. Луковская, СОТ "Садовод", квартал 3, участок 235	Моздокский	15:01:0305001:942	003001000000 Земли сельскохозяйственного назначения	Сад-огород	13	13.011	600	53,04	31 824,00
15194	Республика Северная Осетия-Алания, р-н Моздокский, ст. Луковская, СОТ "Садовод", квартал 3, участок 236	Моздокский	15:01:0305001:943	003001000000 Земли сельскохозяйственного назначения	Сад-огород	13	13.011	600	53,04	31 824,00
15195	Республика Северная Осетия-Алания, р-н Моздокский, ст. Луковская, СОТ "Садовод", квартал 3, участок 237	Моздокский	15:01:0305001:944	003001000000 Земли сельскохозяйственного назначения	Сад-огород	13	13.011	600	53,04	31 824,00

№ пп	Местоположение ЗУ	Район	Кадастровый номер ЗУ	Категория земель	Разрешенное использование по документу	Код вида разрешенного использования (в соответствии с классификатором видов разрешенного использования земельных участков)	Вид использования объектов недвижимости	Площадь	УПКС	КС
15196	Республика Северная Осетия-Алания, р-н Моздокский, ст. Луковская, СОТ "Садовод", квартал 3, участок 238	Моздокский	15:01:0305001:945	003001000000 Земли сельскохозяйственного назначения	Сад-огород	13	13:011	600	53,04	31 824,00
15197	Республика Северная Осетия-Алания, р-н Моздокский, ст. Луковская, СОТ "Садовод", квартал 3, участок 239	Моздокский	15:01:0305001:946	003001000000 Земли сельскохозяйственного назначения	Сад-огород	13	13:011	600	53,04	31 824,00
15198	Республика Северная Осетия-Алания, р-н Моздокский, ст.Луковская, СОТ "Садовод", квартал 3, участок 240	Моздокский	15:01:0305001:947	003001000000 Земли сельскохозяйственного назначения	Сад-огород	13	13:011	600	53,04	31 824,00
15199	Республика Северная Осетия-Алания, р-н Моздокский, ст. Луковская, СОТ "Садовод", квартал 3, участок 241	Моздокский	15:01:0305001:948	003001000000 Земли сельскохозяйственного назначения	Сад-огород	13	13:011	600	53,04	31 824,00
15200	Республика Северная Осетия-Алания, р-н Моздокский, ст.Луковская, СОТ "Садовод", квартал 3, участок 242	Моздокский	15:01:0305001:949	003001000000 Земли сельскохозяйственного назначения	Сад-огород	13	13:011	600	53,04	31 824,00
15201	Республика Северная Осетия-Алания, р-н Моздокский, ст.Луковская, СОТ "Садовод", квартал 1, участок №255	Моздокский	15:01:0305001:95	003001000000 Земли сельскохозяйственного назначения	Сад-огород	13	13:011	600	53,04	31 824,00
15202	Республика Северная Осетия-Алания, р-н Моздокский, ст. Луковская, СОТ "Садовод", квартал 3, участок 243	Моздокский	15:01:0305001:950	003001000000 Земли сельскохозяйственного назначения	Сад-огород	13	13:011	600	53,04	31 824,00
15203	Республика Северная Осетия-Алания, р-н Моздокский, ст. Луковская, СОТ "Садовод", квартал 3, участок 244	Моздокский	15:01:0305001:951	003001000000 Земли сельскохозяйственного назначения	Сад-огород	13	13:011	600	53,04	31 824,00
15204	Республика Северная Осетия-Алания, р-н Моздокский, ст.Луковская, СОТ "Садовод", квартал 3, участок 245	Моздокский	15:01:0305001:952	003001000000 Земли сельскохозяйственного назначения	Сад-огород	13	13:011	600	53,04	31 824,00
15205	Республика Северная Осетия-Алания, р-н Моздокский, ст.Луковская, СОТ "Садовод", квартал 3, участок 246	Моздокский	15:01:0305001:953	003001000000 Земли сельскохозяйственного назначения	Сад-огород	13	13:011	600	53,04	31 824,00
15206	Российская Федерация, Республика Северная Осетия-Алания, р-н Моздокский, ст. Луковская, СОТ "Садовод", квартал 3, участок 247	Моздокский	15:01:0305001:954	003001000000 Земли сельскохозяйственного назначения	«Ведение садоводства». осуществление отдыха и (или) выращивания гражданами для собственных нужд сельскохозяйственных культур; размещение для собственных нужд садового дома, жилого дома, указанного в описании вида разрешенного использования с кодом 2.1, хозяйственных построек и гаражей для собственных нужд.	13	13.021	600	206,19	123 714,00
15207	Республика Северная Осетия-Алания, р-н Моздокский, ст. Луковская, СОТ "Садовод", квартал 3, участок 248	Моздокский	15:01:0305001:955	003001000000 Земли сельскохозяйственного назначения	Сад-огород	13	13:011	600	53,04	31 824,00
15208	Республика Северная Осетия-Алания, р-н Моздокский, ст.Луковская, СОТ "Садовод", квартал 3, участок 249	Моздокский	15:01:0305001:956	003001000000 Земли сельскохозяйственного назначения	Сад-огород	13	13:011	600	53,04	31 824,00
15209	Республика Северная Осетия-Алания, р-н Моздокский, ст. Луковская, СОТ "Садовод", квартал 3, участок 250	Моздокский	15:01:0305001:957	003001000000 Земли сельскохозяйственного назначения	Сад-огород	13	13:011	600	53,04	31 824,00
15210	Республика Северная Осетия-Алания, р-н Моздокский, ст.Луковская, СОТ "Садовод", квартал 3, участок 251	Моздокский	15:01:0305001:958	003001000000 Земли сельскохозяйственного назначения	Сад-огород	13	13:011	600	53,04	31 824,00
15211	Республика Северная Осетия-Алания, р-н Моздокский, ст. Луковская, СОТ "Садовод", квартал 3, участок 252	Моздокский	15:01:0305001:959	003001000000 Земли сельскохозяйственного назначения	Ведение садоводства, осуществление отдыха и (или) выращивания гражданами для собственных нужд сельскохозяйственных культур; размещение для собственных нужд садовых домов, жилых домов, хозяйственных построек и гаражей	13	13:021	600	206,19	123 714,00
15212	Республика Северная Осетия-Алания, р-н Моздокский, ст.Луковская, СОТ "Садовод", квартал 1, участок №255 а	Моздокский	15:01:0305001:96	003001000000 Земли сельскохозяйственного назначения	Сад-огород	13	13:011	600	53,04	31 824,00
15213	Республика Северная Осетия-Алания, р-н Моздокский, ст.Луковская, СОТ "Садовод", квартал 3, участок 253	Моздокский	15:01:0305001:960	003001000000 Земли сельскохозяйственного назначения	Ведение садоводства, осуществление отдыха и (или) выращивания гражданами для собственных нужд сельскохозяйственных культур; размещение для собственных нужд садовых домов, жилых домов, хозяйственных построек и гаражей	13	13:021	600	206,19	123 714,00
15214	Республика Северная Осетия-Алания, р-н Моздокский, ст. Луковская, СОТ "Садовод", квартал 3, участок 254	Моздокский	15:01:0305001:961	003001000000 Земли сельскохозяйственного назначения	Ведение садоводства, осуществление отдыха и (или) выращивания гражданами для собственных нужд сельскохозяйственных культур; размещение для собственных нужд садовых домов, жилых домов, хозяйственных построек и гаражей	13	13.021	600	206,19	123 714,00
15215	Республика Северная Осетия-Алания, р-н Моздокский, ст. Луковская, СОТ "Садовод", квартал 3, участок 255	Моздокский	15:01:0305001:962	003001000000 Земли сельскохозяйственного назначения	Сад-огород	13	13:011	600	53,04	31 824,00
15216	Республика Северная Осетия-Алания, р-н Моздокский, ст. Луковская, СОТ "Садовод", квартал 3, участок 256	Моздокский	15:01:0305001:963	003001000000 Земли сельскохозяйственного назначения	Сад-огород	13	13:011	600	53,04	31 824,00
15217	Республика Северная Осетия-Алания, р-н Моздокский, ст. Луковская, СОТ "Садовод", квартал 3, участок 257	Моздокский	15:01:0305001:964	003001000000 Земли сельскохозяйственного назначения	Сад-огород	13	13:011	600	53,04	31 824,00
15218	Республика Северная Осетия-Алания, р-н Моздокский, ст. Луковская, СОТ "Садовод", квартал 3, участок 258	Моздокский	15:01:0305001:965	003001000000 Земли сельскохозяйственного назначения	Сад-огород	13	13:011	600	53,04	31 824,00
15219	Республика Северная Осетия-Алания, р-н Моздокский, ст.Луковская, СОТ "Садовод", квартал 3, участок 259	Моздокский	15:01:0305001:966	003001000000 Земли сельскохозяйственного назначения	Сад-огород	13	13:011	600	53,04	31 824,00
15220	Республика Северная Осетия-Алания, Моздокский район, ст. Луковская, СОТ "Садовод", квартал 3, участок 260	Моздокский	15:01:0305001:967	003001000000 Земли сельскохозяйственного назначения	Сад-огород	13	13:011	600	53,04	31 824,00
15221	Республика Северная Осетия-Алания, р-н Моздокский, ст.Луковская, СОТ "Садовод", квартал 3, участок 261	Моздокский	15:01:0305001:968	003001000000 Земли сельскохозяйственного назначения	Сад-огород	13	13:011	600	53,04	31 824,00
15222	Республика Северная Осетия-Алания, р-н Моздокский, ст. Луковская, СОТ "Садовод", квартал 3, участок 262	Моздокский	15:01:0305001:969	003001000000 Земли сельскохозяйственного назначения	Сад-огород	13	13:011	600	53,04	31 824,00
15223	Республика Северная Осетия-Алания, р-н Моздокский, ст.Луковская, СОТ "Садовод", квартал 1, участок №256	Моздокский	15:01:0305001:97	003001000000 Земли сельскохозяйственного назначения	Сад-огород	13	13:011	600	53,04	31 824,00

№ пп	Местоположение ЗУ	Район	Кадастровый номер ЗУ	Категория земель	Разрешенное использование по документу	Код вида разрешенного использования (в соответствии с классификатором видов разрешенного использования земельных участков)	Вид использования объектов недвижимости	Площадь	УПКС	КС
15224	Республика Северная Осетия-Алания, р-н Моздокский, ст. Луковская. СОТ "Садовод". квартал 3. участок 263	Моздокский	15:01:0305001:970	003001000000 Земли сельскохозяйственного назначения	Ведение садоводства, осуществление отдыха и (или) выращивания гражданами для собственных нужд сельскохозяйственных культур; размещение для собственных нужд садового дома, жилого дома, хозяйственных построек и гаражей	13	13.021	600	206.19	123 714,00
15225	Республика Северная Осетия-Алания, р-н Моздокский, ст. Луковская. СОТ "Садовод". квартал 3. участок 264	Моздокский	15:01:0305001:971	003001000000 Земли сельскохозяйственного назначения	Сад-огород	13	13.011	600	53,04	31 824,00
15226	Республика Северная Осетия-Алания, р-н Моздокский, ст. Луковская, СОТ "Садовод", квартал 3, участок 265	Моздокский	15:01:0305001:972	003001000000 Земли сельскохозяйственного назначения	Сад-огород	13	13.011	600	53,04	31 824,00
15227	Республика Северная Осетия-Алания, р-н Моздокский, ст. Луковская, СОТ "Садовод", квартал 3, участок 266	Моздокский	15:01:0305001:973	003001000000 Земли сельскохозяйственного назначения	Сад-огород	13	13.011	600	53,04	31 824,00
15228	Республика Северная Осетия-Алания, р-н Моздокский, ст.Луковская, СОТ "Садовод", квартал 3, участок 267	Моздокский	15:01:0305001:974	003001000000 Земли сельскохозяйственного назначения	Сад-огород	13	13.011	600	53,04	31 824,00
15229	Республика Северная Осетия-Алания, р-н Моздокский, ст.Луковская, СОТ "Садовод", квартал 3, участок 268	Моздокский	15:01:0305001:975	003001000000 Земли сельскохозяйственного назначения	Сад-огород	13	13.011	600	53,04	31 824,00
15230	Республика Северная Осетия-Алания, р-н Моздокский, ст. Луковская, СОТ "Садовод", квартал 3, участок 269	Моздокский	15:01:0305001:976	003001000000 Земли сельскохозяйственного назначения	Сад-огород	13	13.011	600	53,04	31 824,00
15231	Республика Северная Осетия-Алания, р-н Моздокский, ст.Луковская, СОТ "Садовод", квартал 3, участок 270	Моздокский	15:01:0305001:977	003001000000 Земли сельскохозяйственного назначения	Сад-огород	13	13.011	600	53,04	31 824,00
15232	Республика Северная Осетия-Алания, р-н Моздокский, ст. Луковская. СОТ "Садовод". квартал 3. участок 271	Моздокский	15:01:0305001:978	003001000000 Земли сельскохозяйственного назначения	Сад-огород	13	13.011	600	53,04	31 824,00
15233	Республика Северная Осетия-Алания, р-н Моздокский, ст. Луковская. СОТ "Садовод". квартал 3. участок 272	Моздокский	15:01:0305001:979	003001000000 Земли сельскохозяйственного назначения	Сад-огород	13	13.011	600	53,04	31 824,00
15234	Северная Осетия - Алания респ. р-н Моздокский, ст-ца Луковская, СОТ "Садовод", 256"а"	Моздокский	15:01:0305001:98	003001000000 Земли сельскохозяйственного назначения	Сад-огород	13	13.011	600	53,04	31 824,00
15235	Республика Северная Осетия-Алания, р-н Моздокский, ст. Луковская. СОТ "Садовод". квартал 3. участок 273	Моздокский	15:01:0305001:980	003001000000 Земли сельскохозяйственного назначения	"Ведение садоводства". осуществление отдыха и (или) выращивания гражданами для собственных нужд сельскохозяйственных культур; размещение для собственных нужд садовых домов. жилых домов, хозяйственных построек и гаражей"	13	13.021	600	206.19	123 714,00
15236	Республика Северная Осетия-Алания, р-н Моздокский, ст. Луковская. СОТ "Садовод". квартал 3. участок 274	Моздокский	15:01:0305001:981	003001000000 Земли сельскохозяйственного назначения	Сад-огород	13	13.011	600	53,04	31 824,00
15237	Республика Северная Осетия-Алания, р-н Моздокский, ст.Луковская. СОТ "Садовод". квартал 3. участок 275	Моздокский	15:01:0305001:982	003001000000 Земли сельскохозяйственного назначения	Сад-огород	13	13.011	600	53,04	31 824,00
15238	Республика Северная Осетия-Алания, р-н Моздокский, ст. Луковская, СОТ "Садовод", квартал 3, участок 276	Моздокский	15:01:0305001:983	003001000000 Земли сельскохозяйственного назначения	Сад-огород	13	13.011	600	53,04	31 824,00
15239	Республика Северная Осетия-Алания, р-н Моздокский, ст. Луковская. СОТ "Садовод". квартал 3. участок 277	Моздокский	15:01:0305001:984	003001000000 Земли сельскохозяйственного назначения	Сад-огород	13	13.011	600	53,04	31 824,00
15240	Республика Северная Осетия-Алания, р-н Моздокский, ст.Луковская, СОТ "Садовод", квартал 3, участок 278	Моздокский	15:01:0305001:985	003001000000 Земли сельскохозяйственного назначения	Сад-огород	13	13.011	600	53,04	31 824,00
15241	Республика Северная Осетия-Алания, р-н Моздокский, ст. Луковская, СОТ "Садовод", квартал 3, участок 279	Моздокский	15:01:0305001:986	003001000000 Земли сельскохозяйственного назначения	Сад-огород	13	13.011	600	53,04	31 824,00
15242	Республика Северная Осетия-Алания, р-н Моздокский, ст. Луковская, СОТ "Садовод", квартал 3, участок 280	Моздокский	15:01:0305001:987	003001000000 Земли сельскохозяйственного назначения	Сад-огород	13	13.011	600	53,04	31 824,00
15243	Республика Северная Осетия-Алания, р-н Моздокский, ст. Луковская. СОТ "Садовод". квартал 3. участок 281	Моздокский	15:01:0305001:988	003001000000 Земли сельскохозяйственного назначения	Сад-огород	13	13.011	600	53,04	31 824,00
15244	Республика Северная Осетия-Алания, р-н Моздокский, ст. Луковская. СОТ "Садовод". квартал 3. участок 282	Моздокский	15:01:0305001:989	003001000000 Земли сельскохозяйственного назначения	Сад-огород	13	13.011	600	53,04	31 824,00
15245	Республика Северная Осетия-Алания, р-н Моздокский, ст.Луковская. СОТ "Садовод". квартал 1. участок №57	Моздокский	15:01:0305001:99	003001000000 Земли сельскохозяйственного назначения	Сад-огород	13	13.011	600	53,04	31 824,00
15246	Республика Северная Осетия-Алания, р-н Моздокский, ст. Луковская, СОТ "Садовод", квартал 3, участок 283	Моздокский	15:01:0305001:990	003001000000 Земли сельскохозяйственного назначения	Сад-огород	13	13.011	600	53,04	31 824,00
15247	Республика Северная Осетия-Алания, р-н Моздокский, ст.Луковская, СОТ "Садовод", квартал 3, участок 284	Моздокский	15:01:0305001:991	003001000000 Земли сельскохозяйственного назначения	Сад-огород	13	13.011	600	53,04	31 824,00
15248	Республика Северная Осетия-Алания, р-н Моздокский, ст.Луковская, СОТ "Садовод", квартал 3, участок 285	Моздокский	15:01:0305001:992	003001000000 Земли сельскохозяйственного назначения	Сад-огород	13	13.011	600	53,04	31 824,00
15249	Республика Северная Осетия-Алания, р-н Моздокский, ст. Луковская, СОТ "Садовод", квартал 3, участок 286	Моздокский	15:01:0305001:993	003001000000 Земли сельскохозяйственного назначения	Сад-огород	13	13.011	600	53,04	31 824,00
15250	Республика Северная Осетия-Алания, р-н Моздокский, ст. Луковская, СОТ "Садовод", квартал 3, участок 287	Моздокский	15:01:0305001:994	003001000000 Земли сельскохозяйственного назначения	Сад-огород	13	13.011	600	53,04	31 824,00
15251	Республика Северная Осетия-Алания, р-н Моздокский, ст. Луковская. СОТ "Садовод". квартал 3. участок 288	Моздокский	15:01:0305001:995	003001000000 Земли сельскохозяйственного назначения	Сад-огород	13	13.011	600	53,04	31 824,00
15252	Республика Северная Осетия-Алания, р-н Моздокский, ст.Луковская, СОТ "Садовод", квартал 3, участок 289	Моздокский	15:01:0305001:996	003001000000 Земли сельскохозяйственного назначения	Сад-огород	13	13.011	600	53,04	31 824,00
15253	Республика Северная Осетия-Алания, р-н Моздокский, ст.Луковская. СОТ "Садовод". квартал 3. участок 290	Моздокский	15:01:0305001:997	003001000000 Земли сельскохозяйственного назначения	Сад-огород	13	13.011	600	53,04	31 824,00
15254	Республика Северная Осетия-Алания, р-н Моздокский, ст. Луковская, СОТ "Садовод", квартал 3, участок 291	Моздокский	15:01:0305001:998	003001000000 Земли сельскохозяйственного назначения	Сад-огород	13	13.011	600	53,04	31 824,00
15255	Республика Северная Осетия-Алания, р-н Моздокский, ст. Луковская. СОТ "Садовод". квартал 3. участок 292	Моздокский	15:01:0305001:999	003001000000 Земли сельскохозяйственного назначения	Сад-огород	13	13.011	600	53,04	31 824,00
15256	Респ. Северная Осетия - Алания, р-н Моздокский. Межселенные земли	Моздокский	15:01:0305002:1	003001000000 Земли сельскохозяйственного назначения	Сельхозпроизводство	1	01.010	118 200	6.68	789 576,00

№ пп	Местоположение ЗУ	Район	Кадастровый номер ЗУ	Категория земель	Разрешенное использование по документу	Код вида разрешенного использования (в соответствии с классификатором видов разрешенного использования земельных участков)	Вид использования объектов недвижимости	Площадь	УПКС	КС
15257	Северная Осетия - Алания респ, р-н Моздокский, ст-ца Луковская ул Усанова, 14	Моздокский	15:01:0305002:11	003002000000 Земли населенных пунктов	Земельные участки, предназначенные для размещения объектов торговли, общественного питания и бытового обслуживания (земельный участок, предназначенный для сельскохозяйственного использования с целью устройства мастерской по ремонту и обслуживанию сельхозтехники)	1	01.180	2 000	162,99	325 980,00
15258	Респ. Северная Осетия - Алания, р-н Моздокский, Межселенные земли от СКЖД до оси р.Терек, р-н ст.Луковской	Моздокский	15:01:0305002:12	003003000000 Земли промышленности, энергетики, транспорта, связи, радиовещания, телевидения, информатики, земли для обеспечения космической деятельности, земли обороны, безопасности и земли иного специального назначения	Земли промышленных предприятий (эксплуатация здания и сооружения цеха по изготовлению памятников)	6	06.000	296	553,14	163 729,44
15259	Респ. Северная Осетия - Алания, р-н Моздокский, п. Луковский, ул. Трассовая, дом 1 "а"	Моздокский	15:01:0305002:14	003002000000 Земли населенных пунктов	Земельные участки, предназначенные для размещения объектов торговли, общественного питания и бытового обслуживания (земельный участок, предназначенный для строительство строительной базы, магазин с открытой площадкой)	4	04.040	6 760	1 021,14	6 902 906,40
15260	Респ. Северная Осетия - Алания, р-н Моздокский, Межселенные земли	Моздокский	15:01:0305002:2	003001000000 Земли сельскохозяйственного назначения	Сельхозпроизводство	1	01.010	230 000	6,68	1 536 400,00
15261	Респ. Северная Осетия - Алания, р-н Моздокский, Межселенные земли	Моздокский	15:01:0305002:3	003001000000 Земли сельскохозяйственного назначения	Сельхозпроизводство	1	01.010	170 000	6,68	1 135 600,00
15262	Респ. Северная Осетия - Алания, р-н Моздокский, Межселенные земли	Моздокский	15:01:0305002:4	003003000000 Земли промышленности, энергетики, транспорта, связи, радиовещания, телевидения, информатики, земли для обеспечения космической деятельности, земли обороны, безопасности и земли иного специального назначения	Ведение учебновоспитательной работы	3	03.050	60 500	500,75	30 295 375,00
15263	Респ. Северная Осетия - Алания, р-н Моздокский, Межселенные земли	Моздокский	15:01:0305002:8	003003000000 Земли промышленности, энергетики, транспорта, связи, радиовещания, телевидения, информатики, земли для обеспечения космической деятельности, земли обороны, безопасности и земли иного специального назначения	Ведение учебновоспитательной работы	3	03.050	60 500	500,75	30 295 375,00
15264	Респ. Северная Осетия - Алания, р-н Моздокский, ст-ца Луковская ул. Лесная, дом 1 "Б"	Моздокский	15:01:0305003:1	003002000000 Земли населенных пунктов	разрешенное использование: земельные участки, предназначенные для размещения производственных и административных зданий, строений, сооружений промышленности, коммунального хозяйства, материально-технического, продовольственного снабжения, сбыта и заготовок (земельный участок, предназначенный для эксплуатации АГЗС)	4	04.095	563	2 479,27	1 395 829,01
15265	Респ. Северная Осетия - Алания, р-н Моздокский, Межселенные земли от оси р.Терек до оси Надтеречного канала, р-н с. Сухотского	Моздокский	15:01:0401001:10	003002000000 Земли населенных пунктов	Под пляж	7	04.090	20 483	294,14	6 024 869,62
15266	Респ. Северная Осетия - Алания, р-н Моздокский, Межселенные земли от оси р.Терек до оси Надтеречного канала, р-н с. Сухотского	Моздокский	15:01:0401001:11	003001000000 Земли сельскохозяйственного назначения	Для сельскохозяйственного производства	1	01.010	167 300	8,95	1 497 335,00
15267	Респ. Северная Осетия - Алания, р-н Моздокский, Межселенные земли от оси р.Терек до оси Надтеречного канала, р-н с. Сухотского	Моздокский	15:01:0401001:12	003002000000 Земли населенных пунктов	Для сельскохозяйственного производства	1	01.010	12 570	7,12	89 498,40
15268	Респ. Северная Осетия - Алания, р-н Моздокский, Межселенные земли от оси р.Терек до оси Надтеречного канала, р-н с. Сухотского	Моздокский	15:01:0401001:13	003002000000 Земли населенных пунктов	Для сельскохозяйственного производства	1	01.010	14 300	7,12	101 816,00
15269	Респ. Северная Осетия - Алания, р-н Моздокский, Межселенные земли от оси р.Терек до оси Надтеречного канала, р-н с. Сухотского	Моздокский	15:01:0401001:14	003001000000 Земли сельскохозяйственного назначения	Для сельскохозяйственного производства	1	01.010	74 100	7,12	527 592,00
15270	Республика Северная Осетия-Алания, р-н Моздокский, в 900 м. от западной границы селитебной зоны с Кизляр с левой стороны автодороги Кизляр-Роздольное	Моздокский	15:01:0401001:15	003001000000 Земли сельскохозяйственного назначения	"Сельскохозяйственное использование", "Животноводство", осуществление хозяйственной деятельности, связанной с производством продукции животноводства, в том числе скотоводства , выпас сельскохозяйственных животных, разведение племенных животных, производство и использование племенной продукции(материала), размещение зданий, сооружений, используемых для содержания и разведения сельскохозяйственных животных, производства, хранения и первичной переработки сельскохозяйственной продукции	1	01.180	30 000	162,99	4 889 700,00

№ пп	Местоположение ЗУ	Район	Кадастровый номер ЗУ	Категория земель	Разрешенное использование по документу	Код вида разрешенного использования (в соответствии с классификатором видов разрешенного использования земельных участков)	Вид использования объектов недвижимости	Площадь	УПКС	КС
15271	Респ. Северная Осетия - Алания, Моздокский р-н. с. Виноградное. напротив задней межи земельного участка по ул.Заводская. 7 (2)	Моздокский	15:01:0401001:151	003002000000 Земли населенных пунктов	Для ведения личного подсобного хозяйства, предназначенного для размещения жилого дома, не предназначенного для раздела на квартиры (дома, пригодные для постоянного проживания и высотой не выше трех надземных этажей), производства сельскохозяйственной продукции; размещения гаража и иных вспомогательных сооружений; содержание сельскохозяйственных животных	13	02.020	2 500	336,33	840 825,00
15272	Респ. Северная Осетия - Алания, Моздокский р-н., с. Виноградное, напротив задней межи земельного участка по ул. Заводская. 7(3)	Моздокский	15:01:0401001:152	003002000000 Земли населенных пунктов	Жилая застройка, для ведения личного подсобного хозяйства, предназначенного для размещения жилого дома, не предназначенного для раздела на квартиры, производства сельскохозяйственной продукции; размещения гаража и иных вспомогательных сооружений; содержания сельскохозяйственных животных	13	02.020	2 500	336,33	840 825,00
15273	Респ. Северная Осетия - Алания. р-н. Моздокский. с. Виноградное. напротив задней межи земельного участка по ул.Заводская. 7 (1)	Моздокский	15:01:0401001:153	003002000000 Земли населенных пунктов	Жилая застройка, для ведения личного подсобного хозяйства, предназначенного для размещения жилого дома, не предназначенного для раздела на квартиры; производства сельскохозяйственной продукции, размещения гаража и иных вспомогательных сооружений; содержания сельскохозяйственных животных	13	02.020	2 500	336,33	840 825,00
15274	РСО-Алания, Моздокский район. за чертой с. Виноградное. у юго-восточной окраины села	Моздокский	15:01:0401001:154	003001000000 Земли сельскохозяйственного назначения	"Сельскохозяйственное использование". "Растениеводство". осуществление деятельности, связанной с выращиванием сельскохозяйственных культур	1	01.010	210 080	7,12	1 495 769,60
15275	РСО-Алания. Моздокский район. за чертой с.Виноградного, у восточной окраины села, у восточной межи участка существующей фермы	Моздокский	15:01:0401001:155	003001000000 Земли сельскохозяйственного назначения	"Сельскохозяйственное использование", "Животноводство". осуществление хозяйственной деятельности, связанной с производством продукции животноводства, в том числе скотооткорм, вы пас сельскохозяйственных животных, разведение племенных животных, производство и использование племенной продукции (материала), размещение зданий, сооружений, используемых для содержания и разведения сельскохозяйственных животных, производства, хранения и первичной переработки сельскохозяйственной продукции	1	01.070	7 149	139,58	997 857,42
15276	Республика Северная Осетия-Алания, Моздокский р-н, с. Виноградное, ул. Кулачкова. напротив домовладения №68	Моздокский	15:01:0401001:156	003002000000 Земли населенных пунктов	"Объекты дорожного сервиса". "Ремонт автомобилей", размещение мастерских, предназначенных для ремонта и обслуживания автомобилей, и прочих объектов дорожного сервиса, а также размещение магазинов сопутствующей торговли	4	04.099	600	1 065,79	639 474,00
15277	Респ. Северная Осетия - Алания. р-н. Моздокский. за чертой с.Виноградного. с правой стороны автодороги Моздок - Виноградное	Моздокский	15:01:0401001:159	003001000000 Земли сельскохозяйственного назначения	Сельскохозяйственное использование", "Растениеводство", осуществление хозяйственной деятельности, связанной с выращиванием сельскохозяйственных культур.	1	01.010	58 810	7,12	418 727,20
15278	Республика Северная Осетия - Алания. Моздокский район, за чертой с Виноградного, с правой стороны автодороги Моздок - Виноградное	Моздокский	15:01:0401001:160	003001000000 Земли сельскохозяйственного назначения	Сельскохозяйственное использование". "Растениеводство". осуществление хозяйственной деятельности, связанной с выращиванием сельскохозяйственных культур	1	01.010	139 641	7,12	994 243,92
15279	Республика Северная Осетия - Алания, Моздокский район. с Виноградное. напротив жилого дома по ул Полевая. №5 (участок №2)	Моздокский	15:01:0401001:161	003002000000 Земли населенных пунктов	"Жилая застройка". "Для ведения личного подсобного хозяйства (приусадебный земельный участок), размещение жилого дома, производство сельскохозяйственной продукции, размещение гаража и иных вспомогательных сооружений, содержание сельскохозяйственных животных	13	02.020	2 500	336,33	840 825,00

№ пп	Местоположение ЗУ	Район	Кадастровый номер ЗУ	Категория земель	Разрешенное использование по документу	Код вида разрешенного использования (в соответствии с классификатором видов разрешенного использования земельных участков)	Вид использования объектов недвижимости	Площадь	УПКС	КС
15280	Республика Северная Осетия - Алания. Моздокский район, с Виноградное, напротив жилого дома по ул Полевая, №5 (участок №1)	Моздокский	15:01:0401001:162	003002000000 Земли населенных пунктов	"Жилая застройка". "Для ведения личного подсобного хозяйства (приусадебный земельный участок), размещение жилого дома; производство сельскохозяйственной продукции, размещение гаража и иных вспомогательных сооружений; содержание сельскохозяйственных животных	13	02.020	2 500	336,33	840 825,00
15281	Республика Северная Осетия - Алания, Моздокский район, с Виноградное	Моздокский	15:01:0401001:163	003002000000 Земли населенных пунктов	"Коммунальное обслуживание", "Предоставление коммунальных услуг", размещение сооружений, обеспечивающих поставку воды	6	03.012	450	344,74	155 133,00
15282	Республика Северная Осетия - Алания. Моздокский район, с Виноградное	Моздокский	15:01:0401001:164	003003000000 Земли промышленности, энергетики, транспорта, связи, радиовещания, телевидения, информатики, земли для обеспечения космической деятельности, земли обороны, безопасности и земли иного специального назначения	"Коммунальное обслуживание". "Предоставление коммунальных услуг", размещение сооружений обеспечивающих поставку воды	6	03.012	701	344,74	241 662,74
15283	Республика Северная Осетия — Алания, Моздокский район, за чертой с Виноградное, в районе земельных участков №1 и №3 по ул Подгорной	Моздокский	15:01:0401001:165	003003000000 Земли промышленности, энергетики, транспорта, связи, радиовещания, телевидения, информатики, земли для обеспечения космической деятельности, земли обороны, безопасности и земли иного специального назначения	"Коммунальное обслуживание", "Предоставление коммунальных услуг", размещение сооружений, обеспечивающих поставку воды	6	03.012	1 286	344,74	443 335,64
15284	Российская Федерация, Республика Северная Осетия-Алания, Моздокский р-н, с. Виноградное, юго-восточная окраина села	Моздокский	15:01:0401001:166	003001000000 Земли сельскохозяйственного назначения	"Сельскохозяйственное использование","Растениеводство"	1	01.010	210 177	7,12	1 496 460,24
15285	Российская Федерация, Республика Северная Осетия-Алания, Моздокский район, с. Виноградное, с правой стороны автодороги Моздок-Виноградное	Моздокский	15:01:0401001:168	003001000000 Земли сельскохозяйственного назначения	Ведение сельского хозяйства (сенокошение)	1	01.081	266 376	5,06	1 347 862,56
15286	Российская Федерация, Республика Северная Осетия-Алания, муниципальный район Моздокский, Моздокское лесничество, Подгорненское участковое лесничество, квартал №9, выдел 12, 19	Моздокский	15:01:0401001:169	003005000000 Земли лесного фонда	Ведение сельского хозяйства (сенокошение)	1	01.081	117 795	5,06	596 042,70
15287	Северная Осетия - Алания респ. р-н Моздокский, земли за чертой населенного пункта с. Киндяр, у южной окраины селения	Моздокский	15:01:0401001:17	003001000000 Земли сельскохозяйственного назначения	«Сельскохозяйственное использование», «Растениеводство». осуществление хозяйственной деятельности, связанной с выращиванием сельскохозяйственных культур	1	01.010	2 075 834	7,12	14 779 938,08
15288	Российская Федерация, Республика Северная Осетия-Алания, Моздокский район, с. Виноградное, ул. Полевая №5 (участок 3)	Моздокский	15:01:0401001:170	003002000000 Земли населенных пунктов	"Ведение садоводства". осуществление отдыха и (или) выращивания гражданами для собственных нужд сельскохозяйственных культур; размещение для собственных нужд садового дома, жилого дома, указанного в описании вида разрешенного использования с кодом 2.1; хозяйственных построек и гаражей для собственных нужд.	13	13.021	1 500	176,57	264 855,00
15289	Российская Федерация, Республика Северная Осетия - Алания. Моздокский р-н., за чертой с.Виноградное	Моздокский	15:01:0401001:171	003003000000 Земли промышленности, энергетики, транспорта, связи, радиовещания, телевидения, информатики, земли для обеспечения космической деятельности, земли обороны, безопасности и земли иного специального назначения	"Земельные участки (территории) общего пользования". "Улично-дорожная сеть". "Размещение объектов улично-дорожной сети: автомобильных дорог, трамвайных путей и пешеходных тротуаров в границах населенных пунктов, пешеходных переходов, бульваров, площадей, проездов, велодорожек и объектов велотранспортной и инженерной инфраструктур", размещение придорожных стоянок (парковок) транспортных средств в границах городских улиц и дорог"	6	12.001	2 561	32,72	83 795,92
15290	Российская Федерация, Республика Северная Осетия - Алания. Моздокский муниципальный район, Виноградненское сельское поселение, с Виноградное, ул Молодежная, 28	Моздокский	15:01:0401001:172	003002000000 Земли населенных пунктов	"Ведение огородничества". осуществление отдыха и (или) выращивания гражданами для собственных нужд сельскохозяйственных культур; размещение хозяйственных построек, не являющихся объектами недвижимости, предназначенных для хранения инвентаря и урожая сельскохозяйственных культур	13	13.011	1 500	53,04	79 560,00
15291	Республика Северная Осетия-Алания. Моздокский район, с Виноградное, северная окраина	Моздокский	15:01:0401001:173	003001000000 Земли сельскохозяйственного назначения	Выпас сельскохозяйственных животных	1	01.081	246 630	4,75	1 171 492,50
15292	Республика Северная Осетия-Алания, Моздокский район. с.Виноградное. северная окраина	Моздокский	15:01:0401001:174	003001000000 Земли сельскохозяйственного назначения	Рыбоводство	1	01.130	74 767	7,68	574 210,56
15293	Республика Северная Осетия-Алания, Моздокский район. с. Виноградное, юго-восточная окраина села (уч.№1)	Моздокский	15:01:0401001:177	003002000000 Земли населенных пунктов	"Ведение огородничества"	13	13.011	9 960	53,04	528 278,40
15294	Республика Северная Осетия-Алания. Моздокский район, с Виноградное. юго-восточная окраина села (уч. №2)	Моздокский	15:01:0401001:178	003002000000 Земли населенных пунктов	"Ведение огородничества"	13	13.011	9 958	53,04	528 172,32
15295	Республика Северная Осетия - Алания, р-н Моздокский, с Виноградное, ул.Кулачкова, 62	Моздокский	15:01:0401001:179	003002000000 Земли населенных пунктов	Для ведения личного подсобного хозяйства	13	02.020	2 298	336,33	772 886,34

№ п/п	Местоположение ЗУ	Район	Кадастровый номер ЗУ	Категория земель	Разрешенное использование по документу	Код вида разрешенного использования (в соответствии с классификатором видов разрешенного использования земельных участков)	Вид использования объектов недвижимости	Площадь	УПКС	КС
15296	Северная Осетия - Алания респ. р-н Моздокский, земли за чертой населенного пункта с. Кизляр, у южной окраины села	Моздокский	15:01:0401001:18	003001000000 Земли сельскохозяйственного назначения	«Сельскохозяйственное использование». «Растениеводство». осуществление хозяйственной деятельности, связанной с выращиванием сельскохозяйственных культур	1	01.010	1 770 000	7,12	12 602 400,00
15297	Республика Северная Осетия-Алания, Моздокский район, с Виноградное, ул Полевая, уч 5, (участок 4)	Моздокский	15:01:0401001:180	003002000000 Земли населенных пунктов	"Жилая застройка", "Для ведения личного подсобного хозяйства (приусадебный земельный участок)", размещение жилого дома; производство сельскохозяйственной продукции; размещение гаража и иных вспомогательных сооружений, содержание сельскохозяйственных животных	13	02.020	2 500	336,33	840 825,00
15298	Республика Северная Осетия - Алания, Моздокский район, с. Виноградное, ул. Куличкова, 62	Моздокский	15:01:0401001:181	003002000000 Земли населенных пунктов	Для ведения личного подсобного хозяйства	13	02.020	2 697	336,33	907 082,01
15299	Респ. Северная Осетия - Алания, р-н Моздокский, с. Виноградное, 1км. юго-западнее от с. Виноградное	Моздокский	15:01:0401001:19	003001000000 Земли сельскохозяйственного назначения	Для сельскохозяйственного производства	1	01.010	116 340	8,95	1 041 243,00
15300	Респ. Северная Осетия - Алания, р-н Моздокский, Межселенные земли, р-н с Виноградное, на 27 км автодороги Моздок-Виноградное	Моздокский	15:01:0401001:2	003003000000 Земли промышленности, энергетики, транспорта, связи, радиовещания, телевидения, информатики, земли для обеспечения космической деятельности, земли обороны, безопасности и земли иного специального назначения	Энергетика, размещение объектов электросетевого хозяйства	6	06.072	1 440	473,68	682 099,20
15301	Северная Осетия - Алания респ, р-н Моздокский, с Виноградное, ул Колхозная, 1 "а"	Моздокский	15:01:0401001:26	003002000000 Земли населенных пунктов	Земельные участки, предназначенные для размещения индивидуальных жилых домов (земельный участок, предназначенный для ведения личного подсобного хозяйства и эксплуатации жилого дома и хозяйственных построек)	13	02.010	100	336,33	33 633,00
15302	Республика Северная Осетия-Алания, р-н Моздокский, с. Виноградное, юго-западнее существующего МТФ	Моздокский	15:01:0401001:32	003003000000 Земли промышленности, энергетики, транспорта, связи, радиовещания, телевидения, информатики, земли для обеспечения космической деятельности, земли обороны, безопасности и земли иного специального назначения	Земельные участки, предназначенные для размещения производственных и административных зданий, строений, сооружений промышленности, коммунального хозяйства, материально-технического, продовольственного снабжения, сбыта и заготовок (земельный участок, предназначенный для расширения территории существующего промышленного предприятия)	6	06.060	2 612	473,68	1 237 252,16
15303	Российская Федерация, Республика Северная Осетия-Алания, Моздокский район, за чертой населенного пункта с. Виноградное, у северной окраины села	Моздокский	15:01:0401001:34	003001000000 Земли сельскохозяйственного назначения	«Охота и рыбалка». обустройство мест охоты и рыбалки, в том числе размещение домов охотника или рыболова, сооружений, необходимых для восстановления и поддержания поголовья зверей или количества рыбы	5	05.031	32 000	278,52	8 912 640,00
15304	Республика Северная Осетия-Алания, Моздокский р-н, за чертой с.Виноградного, с правой стороны автодороги Моздок - Виноградное	Моздокский	15:01:0401001:35	003001000000 Земли сельскохозяйственного назначения	«Сельскохозяйственное использование». «Растениеводство». осуществление хозяйственной деятельности, связанной с выращиванием сельскохозяйственных культур (код 1.1)	1	01.010	78 759	7,12	560 764,08
15305	Республика Северная Осетия-Алания, Моздокский р-н, за чертой с. Виноградного, с правой стороны автодороги Моздок - Виноградное	Моздокский	15:01:0401001:36	003001000000 Земли сельскохозяйственного назначения	«Сельскохозяйственное использование», «Растениеводство». осуществление хозяйственной деятельности, связанной с выращиванием сельскохозяйственных культур (код 1.1)	1	01.010	492 790	7,12	3 508 664,80
15306	Республика Северная Осетия-Алания, р-н Моздокский, за чертой с. Виноградного, на продолжении ул. Заводской, к юго-западной части кирпичного завода ООО "Астаз"	Моздокский	15:01:0401001:37	003001000000 Земли сельскохозяйственного назначения	Для ведения личного подсобного хозяйства на полевых участках	1	01.160	2 400	7,12	17 088,00
15307	Республика Северная Осетия-Алания, р-н Моздокский, с. Виноградное, ул. Колхозная, 1	Моздокский	15:01:0401001:39	003002000000 Земли населенных пунктов	Для ведения личного подсобного хозяйства	13	02.020	1 500	336,33	504 495,00
15308	Республика Северная Осетия-Алания, р-н Моздокский, с. Виноградное, за чертой населенного пункта, с левой стороны автодороги Виноградное - Сухотское.	Моздокский	15:01:0401001:80	003001000000 Земли сельскохозяйственного назначения	Скотоводство	1	01.080	176 252	139,58	24 601 254,16
15309	Российская Федерация, Республика Северная Осетия - Алания, Моздокский район, межселенные земли от оси р Терек до оси Надтеречного канала, район п. Мирного	Моздокский	15:01:0401001:5	003001000000 Земли сельскохозяйственного назначения	Растениеводство	1	01.010	216 900	7,12	1 544 328,00
15310	Респ. Северная Осетия - Алания, р-н Моздокский, Межселенные земли от оси р.Терек до оси Надтеречного канала, р-н с. Сухотского	Моздокский	15:01:0401001:6	003002000000 Земли населенных пунктов	Для сельскохозяйственного производства	1	01.010	8 950	7,12	63 724,00
15311	Респ. Северная Осетия - Алания, р-н Моздокский, Межселенные земли от оси р.Терек до оси Надтеречного канала, р-н с. Сухотского	Моздокский	15:01:0401001:7	003002000000 Земли населенных пунктов	Под склад ГСМ	6	06.090	2 035	376,60	766 381,00
15312	Респ. Северная Осетия - Алания, р-н Моздокский, Межселенные земли от оси р Терек до оси Надтеречного канала, р-н с. Сухотского	Моздокский	15:01:0401001:8	003001000000 Земли сельскохозяйственного назначения	Для сельскохозяйственного производства	1	01.010	85 290	7,12	607 264,80
15313	Респ. Северная Осетия - Алания, р-н Моздокский, Межселенные земли от оси р Терек до оси Надтеречного канала, р-н с. Сухотского	Моздокский	15:01:0401001:9	003001000000 Земли сельскохозяйственного назначения	Для сельскохозяйственного производства	1	01.010	6 400	7,12	45 568,00
15314	Респ. Северная Осетия - Алания, р-н Моздокский, земли за чертой населенного пункта с. Сухотское	Моздокский	15:01:0401002:10	003002000000 Земли населенных пунктов	Земельные участки акционерных обществ, совхозов, колхозов, крестьянско-фермерских хозяйств (земельный участок, предназначенный для эксплуатации фермы)	1	01.070	9 744	110,97	1 081 291,68

№ пп	Местоположение ЗУ	Район	Кадастровый номер ЗУ	Категория земель	Разрешенное использование по документу	Код вида разрешенного использования (в соответствии с классификатором видов разрешенного использования земельных участков)	Вид использования объектов недвижимости	Площадь	УПКС	КС
15315	Респ. Северная Осетия - Алания, р-н Моздокский. с. Сухотское, в 100 м. от автодороги Моздок-Сухотское	Моздокский	15:01:0401002:12	003003000000 Земли промышленности, энергетики, транспорта, связи, радиовещания, телевидения, информатики, земли для обеспечения космической деятельности, земли обороны, безопасности и земли иного специального назначения	Земельный участок, предназначенный для объектов переработки, уничтожения, утилизации и захоронения отходов	12	12.020	14 456	1 236,70	17 877 735,20
15316	Респ Северная Осетия - Алания, Моздокский р-н, с. Сухотское, ул. Новая, №1 б	Моздокский	15:01:0401002:126	003002000000 Земли населенных пунктов	"Объекты дорожного сервиса"	4	04.099	2 208	847,35	1 870 948,80
15317	Республика Северная Осетия-Алания, Моздокский р-н, межселенные земли от оси р.Терек до оси Надтеречного канала, район с. Сухотского	Моздокский	15:01:0401002:127	003001000000 Земли сельскохозяйственного назначения	Для сельскохозяйственного производства	1	01.010	2 801 566	7,12	19 947 149,92
15318	Республика Северная Осетия - Алания, р-н Моздокский. с. Сухотское, ул. Новая. 1 в	Моздокский	15:01:0401002:128	003002000000 Земли населенных пунктов	"Объекты дорожного сервиса", "Заправка транспортных средств", Размещение автозаправочных станций; размещение магазинов сопутствующей торговли, зданий для организации общественного питания в качестве объектов дорожного сервиса	4	04.095	1 600	1 687,97	2 700 752,00
15319	Северная Осетия - Алания респ, р-н Моздокский. с. Сухотское, межселенные земли от оси р. Терек до оси Надтеречного канала	Моздокский	15:01:0401002:13	003003000000 Земли промышленности, энергетики, транспорта, связи, радиовещания, телевидения, информатики, земли для обеспечения космической деятельности, земли обороны, безопасности и земли иного специального назначения	Обеспечение внутреннего правопорядка, с целью эксплуатации объектов капитального строительства	3	08.020	2 295	187,18	429 578,10
15320	Республика Северная Осетия-Алания, Моздокский р-н, с Сухотское, ул Новая, з/у 1 г	Моздокский	15:01:0401002:130	003002000000 Земли населенных пунктов	" Объекты дорожного сервиса"	4	04.099	874	847,35	740 583,90
15321	Российская Федерация, Республика Северная Осетия - Алания Моздокский р-н., Межселенные земли от р.Терек до оси Надтеречного канала, в-н с.Сухотского	Моздокский	15:01:0401002:131	003001000000 Земли сельскохозяйственного назначения	Обеспечение сельскохозяйственного производства	1	01.010	1 413	7,12	10 060,56
15322	Республика Северная Осетия-Алания, Моздокский р-н, с. Сухотское. западная окраина села	Моздокский	15:01:0401002:132	003002000000 Земли населенных пунктов	"выпас сельскохозяйственных животных". выпас сельскохозяйственных животных	1	01.081	47 713	4,75	226 636,75
15323	Республика Северная Осетия-Алания, Моздокский район, за чертой с Сухотское. вдоль границ населенных пунктов	Моздокский	15:01:0401002:134	003001000000 Земли сельскохозяйственного назначения	сельскохозяйственное использование. выпас сельскохозяйственных животных	1	01.081	411 061	4,75	1 952 539,75
15324	Республика Северная Осетия-Алания, р-н Моздокский. с. Сухотское	Моздокский	15:01:0401002:4	003001000000 Земли сельскохозяйственного назначения	Для сельскохозяйственного производства	1	01.010	5 000 000	7,12	35 600 000,00
15325	Респ. Северная Осетия - Алания, р-н Моздокский. Межселенные земли от оси р.Терек до оси Надтеречного канала, в-н с. Сухотского	Моздокский	15:01:0401002:5	003001000000 Земли сельскохозяйственного назначения	Для сельскохозяйственного производства	1	01.010	5 376 234	7,12	38 278 786,08
15326	Республика Северная Осетия-Алания, р-н Моздокский, с Виноградное	Моздокский	15:01:0401002:8	003001000000 Земли сельскохозяйственного назначения	Земельные участки акционерных обществ, совхозов, колхозов, крестьянско-фермерских хозяйств (для сельскохозяйственного производства)	1	01.010	1 000 000	7,12	7 120 000,00
15327	Респ. Северная Осетия - Алания, р-н Моздокский. с. Виноградное	Моздокский	15:01:0401002:9	003001000000 Земли сельскохозяйственного назначения	Сельскохозяйственное использование: Растениеводство - осуществление хозяйственной деятельности, связанной с выращиванием сельскохозяйственных культур (код 1.1), площадью 48,9468 кв.м.; Хранение и переработка сельскохозяйственной продукции - размещение зданий, сооружений, используемых для производства, хранения, первичной и глубокой переработки сельскохозяйственной продукции (1.15), площадью 83260 кв.м	1	01.150	4 933 946	139,58	688 680 182,68
15328	Российская Федерация, Республика Северная Осетия-Алания, Моздокский р-н, у северо-западной окраины с Раздольное	Моздокский	15:01:0401003:159	003001000000 Земли сельскохозяйственного назначения	Для сельскохозяйственного производства	1	01.180	11 757	139,58	1 641 042,06
15329	Российская Федерация, Республика Северная Осетия-Алания, Моздокский р-н, у северо-западной окраины с Раздольное	Моздокский	15:01:0401003:160	003001000000 Земли сельскохозяйственного назначения	Для сельскохозяйственного производства	1	01.180	10 031	139,58	1 400 126,98
15330	Российская Федерация, Республика Северная Осетия-Алания, Моздокский р-н, у северо-западной окраины с. Раздольное	Моздокский	15:01:0401003:161	003001000000 Земли сельскохозяйственного назначения	Для сельскохозяйственного производства	1	01.180	8 642	139,58	1 206 250,36
15331	Российская Федерация, Республика Северная Осетия-Алания, Моздокский р-н, у северо-западной окраины с. Раздольное	Моздокский	15:01:0401003:162	003001000000 Земли сельскохозяйственного назначения	Для сельскохозяйственного производства	1	01.180	28 588	139,58	3 990 313,04
15332	Республика Северная Осетия-Алания, Моздокский район, за чертой населенного пункта с. Раздольное	Моздокский	15:01:0401003:169	003001000000 Земли сельскохозяйственного назначения	Земельные участки, предназначенные для сельскохозяйственного использования (земельный участок, предназначенный для эксплуатации сельскохозяйственной фермы)	1	01.070	40 390	139,58	5 637 636,20
15333	Респ. Северная Осетия - Алания, р-н Моздокский. с. Киевское	Моздокский	15:01:0401003:29	003001000000 Земли сельскохозяйственного назначения	Организация крестьянского (фермерского) хозяйства растениеводческого направления	1	01.010	150 000	7,12	1 068 000,00
15334	Респ. Северная Осетия - Алания, р-н Моздокский. Межселенные земли от оси р.Терек до оси Надтеречного канала, р-н с.Виноградного	Моздокский	15:01:0401003:3	003001000000 Земли сельскохозяйственного назначения	Для ведения крестьянского (фермерского) хозяйства	1	01.010	65 001	7,12	462 807,12
15335	Респ. Северная Осетия - Алания, р-н Моздокский, с Виноградное. в 700м южнее с Виноградное	Моздокский	15:01:0401003:31	003001000000 Земли сельскохозяйственного назначения	Для ведения крестьянского (фермерского) хозяйства	1	01.010	8 866 449	8,95	79 354 718,55
15336	Респ. Северная Осетия - Алания, р-н Моздокский, с Раздольное	Моздокский	15:01:0401003:34	003002000000 Земли населенных пунктов	Склад горюче-смазочных материалов	6	06.093	2 146	473,68	1 016 517,28
15337	Респ. Северная Осетия - Алания, р-н Моздокский. с. Раздольное	Моздокский	15:01:0401003:35	003001000000 Земли сельскохозяйственного назначения	Для сельскохозяйственного производства	1	01.180	49 256	139,58	6 875 152,48
15338	Северная Осетия - Алания респ, р-н Моздокский. с Раздольное	Моздокский	15:01:0401003:37	003001000000 Земли сельскохозяйственного назначения	Для сельскохозяйственного производства	1	01.010	6 156 900	7,12	43 837 128,00
15339	Северная Осетия - Алания респ, р-н Моздокский, за чертой населенного пункта с. Раздольное	Моздокский	15:01:0401003:38	003001000000 Земли сельскохозяйственного назначения	Земельные участки, предназначенные для сельскохозяйственного использования (земельный участок, предназначенный для эксплуатации сельскохозяйственной фермы)	1	01.070	145 893	139,58	20 363 744,94

№ п/п	Местоположение ЗУ	Район	Кадастровый номер ЗУ	Категория земель	Разрешенное использование по документу	Код вида разрешенного использования (в соответствии с классификатором видов разрешенного использования земельных участков)	Вид использования объектов недвижимости	Площадь	УПКС	КС
15340	Российская Федерация, Республика Северная Осетия - Алания, Моздокский район, у северо-западной окраины с Раздольного	Моздокский	15:01:0401003:39	003001000000 Земли сельскохозяйственного назначения	Земельные участки, предназначенные для сельскохозяйственного использования (земельный участок, предназначенный для эксплуатации сельскохозяйственной фермы)	1	01.070	9 372	139,58	1 308 143,76
15341	Респ. Северная Осетия - Алания, р-н Моздокский. Межселенные земли от оси р.Терек до оси Надтеречного канала, р-н с.Виноградного	Моздокский	15:01:0401003:41	003001000000 Земли сельскохозяйственного назначения	Для ведения растениеводства	1	01.010	1 655 592	7,12	11 787 815,04
15342	Респ. Северная Осетия - Алания, р-н Моздокский, Межселенные земли от оси р.Терек до оси Надтеречного канала, р-н с.Виноградного	Моздокский	15:01:0401003:42	003001000000 Земли сельскохозяйственного назначения	Для ведения растениеводства	1	01.010	1 655 441	7,12	11 786 739,92
15343	Респ. Северная Осетия - Алания, р-н Моздокский, Межселенные земли от оси р.Терек до оси Надтеречного канала, р-н с. Раздольного	Моздокский	15:01:0401003:8	003001000000 Земли сельскохозяйственного назначения	Растениеводство	1	01.010	174 800	7,12	1 244 576,00
15344	Республика Северная Осетия - Алания, р-н Моздокский. Межселенные земли от оси р.Терек до оси Надтеречного канала	Моздокский	15:01:0401003:9	003001000000 Земли сельскохозяйственного назначения	Растениеводство	1	01.010	2 679 000	7,12	19 074 480,00
15345	Респ. Северная Осетия - Алания, Моздокский р-н., с. Виноградное, земли СПК "колхоз Виноградное"	Моздокский	15:01:0401004:120	003001000000 Земли сельскохозяйственного назначения	Для сельскохозяйственного производства	1	01.010	10 757 238	8,95	96 277 280,10
15346	Респ. Северная Осетия - Алания, р-н Моздокский, Межселенные земли от оси р.Терек до оси Надтеречного канала, р-н с. Сухотского	Моздокский	15:01:0401004:3	003001000000 Земли сельскохозяйственного назначения	Для сельскохозяйственного производства	1	01.010	6 335 869	8,95	56 706 027,55
15347	Респ. Северная Осетия - Алания, р-н Моздокский, с. Виноградное, земли СПК "колхоз Виноградное"	Моздокский	15:01:0401004:5	003001000000 Земли сельскохозяйственного назначения	Для сельскохозяйственного производства	1	01.010	5 516 451	8,95	49 372 236,45
15348	Респ. Северная Осетия - Алания, р-н Моздокский. с. Раздольное	Моздокский	15:01:0401004:6	003001000000 Земли сельскохозяйственного назначения	Для сельскохозяйственного производства	1	01.010	7 312 477	8,95	65 446 669,15
15349	Респ. Северная Осетия - Алания, р-н Моздокский. с. Раздольное	Моздокский	15:01:0401004:7	003001000000 Земли сельскохозяйственного назначения	Для сельскохозяйственного производства	1	01.010	30 635	8,95	274 183,25
15350	Республика Северная Осетия-Алания, р-н Моздокский. с. Раздольное, ул. Кутыркина, 32	Моздокский	15:01:0402001:101	003002000000 Земли населенных пунктов	«Жилая застройка», «Для ведения личного подсобного хозяйства (приусадебный земельный участок)», размещение жилого дома, производство сельскохозяйственной продукции, размещение гаража и иных вспомогательных сооружений, содержание сельскохозяйственных животных	13	02.020	1 200	336,33	403 596,00
15351	Республика Северная Осетия-Алания, р-н Моздокский, у южной окраины с.Кизляр, с левой стороны объездной дороги Кизляр-Раздольное	Моздокский	15:01:0402001:102	003001000000 Земли сельскохозяйственного назначения	"Садоводство", для посадки многолетних насаждений	1	01.050	9 868	27,72	273 540,96
15352	Республика Северная Осетия-Алания, р-н Моздокский, у южной окраины с Кизляр, с левой стороны объездной дороги Кизляр-Раздольное	Моздокский	15:01:0402001:103	003001000000 Земли сельскохозяйственного назначения	"Садоводство", для посадки многолетних насаждений	1	01.050	9 877	27,72	273 790,44
15353	Республика Северная Осетия-Алания, р-н Моздокский, у южной окраины с Кизляр, с левой стороны объездной дороги Кизляр-Раздольное	Моздокский	15:01:0402001:104	003001000000 Земли сельскохозяйственного назначения	"Садоводство", для посадки многолетних насаждений	1	01.050	9 971	27,72	276 396,12
15354	Российская Федерация, Республика Северная Осетия-Алания, Моздокский р-н, с. Кизляр, на западной окраине села, у восточной межи стадиона	Моздокский	15:01:0402001:105	003002000000 Земли населенных пунктов	"Сенокошение", кошение трав, сбор и заготовка сена, "Выпас сельскохозяйственных животных", выпас сельскохозяйственных животных	1	01.081	8 507	5,06	43 045,42
15355	Республика Северная Осетия-Алания, Моздокский р-н, за чертой с.Кизляр, у западной окраины села (участок №4)	Моздокский	15:01:0402001:106	003001000000 Земли сельскохозяйственного назначения	"Ведение личного подсобного хозяйства на полевых участках"	1	01.160	1 200	7,12	8 544,00
15356	Республика Северная Осетия-Алания, р-н Моздокский. за чертой с.Кизляр, у западной окраины села (участок №15)	Моздокский	15:01:0402001:107	003001000000 Земли сельскохозяйственного назначения	"Ведение личного подсобного хозяйство на полевых участках"	1	01.160	1 427	7,12	10 160,24
15357	Республика Северная Осетия-Алания, Моздокский р-н, за чертой с.Кизляр, у западной окраины села (участок №21)	Моздокский	15:01:0402001:108	003001000000 Земли сельскохозяйственного назначения	"Ведение личного подсобного хозяйство на полевых участках"	1	01.160	1 456	7,12	10 366,72
15358	Республика Северная Осетия-Алания, Моздокский р-н, за чертой с.Кизляр, у западной окраины села (участок №6)	Моздокский	15:01:0402001:109	003001000000 Земли сельскохозяйственного назначения	"Ведение личного подсобного хозяйства на полевых участках"	1	01.160	1 200	7,12	8 544,00
15359	Республика Северная Осетия-Алания, Моздокский р-н, за чертой с.Кизляр, у западной окраины села (участок №23)	Моздокский	15:01:0402001:110	003001000000 Земли сельскохозяйственного назначения	"Ведение личного подсобного хозяйства на полевых участках"	1	01.160	1 200	7,12	8 544,00
15360	Республика Северная Осетия-Алания, Моздокский р-н, за чертой с.Кизляр, у западной окраины села (участок №18)	Моздокский	15:01:0402001:111	003002000000 Земли населенных пунктов	Ведение личного подсобного хозяйства на полевых участках	1	01.160	1 200	7,12	8 544,00
15361	Республика Северная Осетия-Алания, Моздокский р-н, за чертой с.Кизляр, у западной окраины села (участок №9)	Моздокский	15:01:0402001:112	003001000000 Земли сельскохозяйственного назначения	Ведение личного подсобного хозяйства на полевых участках	1	01.160	1 200	7,12	8 544,00
15362	Республика Северная Осетия-Алания, р-н Моздокский, за чертой с. Кизляр, у западной окраины села (участок №11)	Моздокский	15:01:0402001:113	003001000000 Земли сельскохозяйственного назначения	"Ведение личного подсобного хозяйства на полевых участках"	1	01.160	1 200	7,12	8 544,00
15363	Республика Северная Осетия-Алания, р-н Моздокский, за чертой с.Кизляр, у западной окраины села (участок №25)	Моздокский	15:01:0402001:116	003001000000 Земли сельскохозяйственного назначения	Ведение личного подсобного хозяйства на полевых участках	1	01.160	1 200	7,12	8 544,00
15364	Республика Северная Осетия-Алания, Моздокский р-н. за чертой с.Кизляр, у западной окраины села (участок №26)	Моздокский	15:01:0402001:117	003001000000 Земли сельскохозяйственного назначения	"Ведение личного подсобного хозяйство на полевых участках"	1	01.160	1 200	7,12	8 544,00
15365	Респ. Северная Осетия - Алания, р-н Моздокский, с. Кизляр, ул. Компрессорная, 15	Моздокский	15:01:0402001:120	003002000000 Земли населенных пунктов	Для ведения личного подсобного хозяйства	13	02.020	800	392,75	314 200,00
15366	Республика Северная Осетия-Алания, р-н Моздокский, за чертой с.Кизляр, у северной окраины села. в районе ул.Шаумяна	Моздокский	15:01:0402001:121	003002000000 Земли населенных пунктов	Ведение личного подсобного хозяйства на полевых участках	1	01.160	9 000	7,12	64 080,00

№ п/п	Местоположение ЗУ	Район	Кадастровый номер ЗУ	Категория земель	Разрешенное использование по документу	Код вида разрешенного использования (в соответствии с классификатором видов разрешенного использования земельных участков)	Вид использования объектов недвижимости	Площадь	УПКС	КС
15367	Республика Северная Осетия-Алания, р-н Моздокский, за чертой с.Кизляр, у западной окраины села (участок №13)	Моздокский	15:01:0402001:122	003001000000 Земли сельскохозяйственного назначения	"Скотоводство". осуществление хозяйственной деятельности. в том числе на сельскохозяйственных угодьях. связанной с разведением сельскохозяйственных животных (крупного рогатого скота, овец. коз. лошадей. верблюдов. оленей), сенокошение, выпас сельскохозяйственных животных, производство кормов. размещение зданий, сооружений. используемых для содержания и разведения сельскохозяйственных животных: разведение племенных животных. производство и использование племенной продукции (материала)	1	01.070	1 200	162,99	195 588,00
15368	Республика Северная Осетия-Алания, р-н Моздокский, за чертой с.Кизляр, у западной окраины села (участок №14)	Моздокский	15:01:0402001:123	003001000000 Земли сельскохозяйственного назначения	Ведение личного подсобного хозяйства на полевых участках, предназначенных для производства сельскохозяйственной продукции без права возведения объектов капитального строительства	1	01.160	1 427	7,12	10 160,24
15369	Российская Федерация, Республика Северная Осетия-Алания, р-н Моздокский, за чертой с.Кизляр, у западной окраины села (участок №16)	Моздокский	15:01:0402001:124	003001000000 Земли сельскохозяйственного назначения	«Сельскохозяйственное использование». «Скотоводство», осуществление хозяйственной деятельности. в том числе на сельскохозяйственных угодьях. связанной с разведением сельскохозяйственных животных (крупного рогатого скота, овец. коз. лошадей. верблюдов. оленей), сенокошение, выпас сельскохозяйственных животных, производство кормов. размещение зданий, сооружений. используемых для содержания и разведения сельскохозяйственных животных: разведение племенных животных. производство и использование племенной продукции (материала)	1	01.180	1 200	162,99	195 588,00
15370	Республика Северная Осетия-Алания, р-н Моздокский, с. Кизляр, ул. Первомайская. 54	Моздокский	15:01:0402001:131	003001000000 Земли сельскохозяйственного назначения	Земельные участки. предназначенные для сельскохозяйственного использования (земельный участок. предназначенный для эксплуатации здания сельскохозяйственного назначения)	1	01.070	102 793	162,99	16 754 231,07
15371	Республика Северная Осетия-Алания, р-н Моздокский. с. Кизляр. ул. Первомайская, 54 "а"	Моздокский	15:01:0402001:132	003001000000 Земли сельскохозяйственного назначения	Земельные участки, предназначенные для сельскохозяйственного использования (земельный участок, предназначенный для эксплуатации зданий сельскохозяйственного назначения)	1	01.070	102 443	162,99	16 697 184,57
15372	Российская Федерация, Республика Северная Осетия - Алания. Моздокский р-н. с. Кизляр. ул. Первомайская. 54 "б"	Моздокский	15:01:0402001:133	003001000000 Земли сельскохозяйственного назначения	Земельные участки. предназначенные для сельскохозяйственного использования (земельный участок. предназначенный для эксплуатации здания сельскохозяйственного назначения)	1	01.180	102 666	162,99	16 733 531,34
15373	Республика Северная Осетия - Алания, муниципальный район Моздокский, сельское поселение Кизлярское. село Кизляр, улица Абдулхакима Исмаилова, земельный участок 2	Моздокский	15:01:0402001:134	003002000000 Земли населенных пунктов	Дошкольное. начальное и среднее общее образование, предназначенного для размещения объектов капитального строительства, предназначенных для просвещения, дошкольного. начального и среднего общего образования	3	03.051	28 824	500,35	14 433 618,00
15374	Российская Федерация, Республика Северная Осетия-Алания, р-н Моздокский, за чертой с. Кизляр, у западной окраины села (участок №8а)	Моздокский	15:01:0402001:135	003001000000 Земли сельскохозяйственного назначения	Ведение личного подсобного хозяйства на полевых участках	1	01.160	1 200	7,12	8 544,00
15375	Российская Федерация. Республика Северная Осетия - Алания, Моздокский муниципальный район. Кизлярское сельское поселение, с. Кизляр, ул. Первомайская. 52 д	Моздокский	15:01:0402001:136	003002000000 Земли населенных пунктов	«Сельскохозяйственное использование». «Хранение и переработка сельскохозяйственной продукции» Размещение зданий. сооружений, используемых для производства, хранения, первичной и глубокой переработки сельскохозяйственной продукции	1	01.150	9 918	162,99	1 616 534,82
15376	Российская Федерация. Республика Северная Осетия-Алания, р-н Моздокский, с. Кизляр, ул. Шоссейная	Моздокский	15:01:0402001:138	003002000000 Земли населенных пунктов	Склады	6	06.090	564	553,14	311 970,96
15377	Российская Федерация. Республика Северная Осетия-Алания, р-н Моздокский, с. Кизляр, ул. Шоссейная	Моздокский	15:01:0402001:139	003002000000 Земли населенных пунктов	Склады	6	06.090	18 835	553,14	10 418 391,90
15378	Российская Федерация. Республика Северная Осетия-Алания, р-н Моздокский, с. Кизляр, ул. Шоссейная	Моздокский	15:01:0402001:140	003002000000 Земли населенных пунктов	Склады	6	06.090	8 075	553,14	4 466 605,50
15379	Республика Северная Осетия-Алания, р-н Моздокский. за чертой с. Кизляр. у западной межи участка АЗС	Моздокский	15:01:0402001:141	003002000000 Земли населенных пунктов	Сельскохозяйственное использование. хранение и переработка сельскохозяйственной продукции	1	01.150	8 218	162,99	1 339 451,82

№ п/п	Местоположение ЗУ	Район	Кадастровый номер ЗУ	Категория земель	Разрешенное использование по документу	Код вида разрешенного использования (в соответствии с классификатором видов разрешенного использования земельных участков)	Вид использования объектов недвижимости	Площадь	УПКС	КС
15380	Республика Северная Осетия-Алания, р-н Моздокский, с. Кизляр, ул. Заводская, 2.	Моздокский	15:01:0402001:142	003002000000 Земли населенных пунктов	Для индивидуального жилищного строительства, предназначенного для строительства индивидуального жилого дома, индивидуального гаража и подсобных сооружений, выращивания плодовых, ягодных и овощных культур	13	02-020	1 500	392,75	589 125,00
15381	Республика Северная Осетия-Алания, р-н Моздокский, за чертой с.Кизляр, у западной окраины села (участок №1)	Моздокский	15:01:0402001:143	003001000000 Земли сельскохозяйственного назначения	Ведение личного подсобного хозяйства на полевых участках	1	01.160	1 200	7,12	8 544,00
15382	Республика Северная Осетия-Алания, р-н Моздокский, за чертой с.Кизляр, у западной окраины села (участок №7)	Моздокский	15:01:0402001:144	003001000000 Земли сельскохозяйственного назначения	Ведение личного подсобного хозяйства на полевых участках	1	01.160	1 200	7,12	8 544,00
15383	Республика Северная Осетия-Алания, р-н Моздокский, за чертой с.Кизляр, у западной окраины села (участок №20)	Моздокский	15:01:0402001:145	003001000000 Земли сельскохозяйственного назначения	Ведение личного подсобного хозяйства на полевых участках	1	01.160	1 200	7,12	8 544,00
15384	Республика Северная Осетия-Алания, р-н Моздокский, за чертой с.Кизляр, у западной окраины села (участок №3)	Моздокский	15:01:0402001:146	003001000000 Земли сельскохозяйственного назначения	Ведение личного подсобного хозяйства на полевых участках	1	01.160	1 200	7,12	8 544,00
15385	Республика Северная Осетия-Алания, р-н Моздокский, с Кизляр, Межселенные земли от оси р.Терек до оси Надтеречного канала	Моздокский	15:01:0402001:147	003001000000 Земли сельскохозяйственного назначения	хранение и переработка сельскохозяйственной продукции	1	01.180	9 868	162,99	1 608 385,32
15386	Республика Северная Осетия-Алания, р-н Моздокский, с Кизляр, Межселенные земли от оси р Терек до оси Надтеречного канала	Моздокский	15:01:0402001:148	003001000000 Земли сельскохозяйственного назначения	"Сельскохозяйственное использование". "Хранение и переработка сельскохозяйственной продукции", размещение зданий, сооружений, используемых для производства, хранения, первичной и глубокой переработки сельскохозяйственной продукции	1	01-150	20 765	162,99	3 384 487,35
15387	Республика Северная Осетия-Алания, р-н Моздокский, с Кизляр, Межселенные земли от оси р.Терек до оси Надтеречного канала	Моздокский	15:01:0402001:149	003001000000 Земли сельскохозяйственного назначения	"Хранение и переработка сельскохозяйственной продукции". размещение зданий, сооружений, используемых для производства, хранения, первичной и глубокой переработки сельскохозяйственной продукции	1	01.150	9 877	162,99	1 609 852,23
15388	Республика Северная Осетия-Алания, р-н Моздокский, с.Кизляр. Межселенные земли от оси р Терек до оси Надтеречного канала	Моздокский	15:01:0402001:150	003001000000 Земли сельскохозяйственного назначения	"Хранение и переработка сельскохозяйственной продукции", размещение зданий, сооружений, используемых для производства, хранения, первичной и глубокой переработки сельскохозяйственной продукции	1	01-150	9 971	162,99	1 625 173,29
15389	Республика Северная Осетия-Алания, р-н Моздокский, за чертой с. Кизляр, у западной окраины села (участок № 19)	Моздокский	15:01:0402001:151	003001000000 Земли сельскохозяйственного назначения	Ведение личного подсобного хозяйства на полевых участках	1	01.160	1 200	7,12	8 544,00
15390	Республика Северная Осетия-Алания, р-н Моздокский. за чертой с.Кизляр. у западной окраины села (участок №12)	Моздокский	15:01:0402001:152	003001000000 Земли сельскохозяйственного назначения	Ведение личного подсобного хозяйства на полевых участках	1	01.160	1 200	7,12	8 544,00
15391	Республика Северная Осетия - Алания, муниципальный район Моздокский, сельское поселение Кизлярское. с Кизляр, ул. Федора Бековича-Черкасского, зу 3	Моздокский	15:01:0402001:154	003002000000 Земли населенных пунктов	для индивидуального жилищного строительства	13	02-010	600	392,75	235 650,00
15392	Республика Северная Осетия - Алания, муниципальный район Моздокский, сельское поселение Кизлярское, с. Кизляр, ул. Федора Бековича-Черкасского, 5	Моздокский	15:01:0402001:155	003002000000 Земли населенных пунктов	для индивидуального жилищного строительства	13	02-010	600	392,75	235 650,00
15393	Республика Северная Осетия - Алания, муниципальный район Моздокский, сельское поселение Кизлярское, с.Кизляр, ул Федора Бековича-Черкасского, 7	Моздокский	15:01:0402001:156	003002000000 Земли населенных пунктов	для индивидуального жилищного строительства	13	02.010	600	392,75	235 650,00
15394	Республика Северная Осетия - Алания, муниципальный район Моздокский, сельское поселение Кизлярское. с.Кизляр, ул Федора Бековича-Черкасского, 8	Моздокский	15:01:0402001:157	003002000000 Земли населенных пунктов	для индивидуального жилищного строительства	13	02.010	600	392,75	235 650,00
15395	Республика Северная Осетия - Алания, муниципальный район Моздокский, сельское поселение Кизлярское. с Кизляр, ул. Федора Бековича-Черкасского, зу 9	Моздокский	15:01:0402001:158	003002000000 Земли населенных пунктов	для индивидуального жилищного строительства	13	02-010	600	392,75	235 650,00
15396	Республика Северная Осетия - Алания, муниципальный район Моздокский, сельское поселение Кизлярское, с Кизляр, ул. Федора Бековича-Черкасского, зу 10	Моздокский	15:01:0402001:159	003002000000 Земли населенных пунктов	для индивидуального жилищного строительства	13	02-010	600	392,75	235 650,00
15397	Республика Северная Осетия - Алания, муниципальный район Моздокский, сельское поселение Кизлярское, с. Кизляр, ул Федора Бековича-Черкасского, 11	Моздокский	15:01:0402001:160	003002000000 Земли населенных пунктов	Для индивидуального жилищного строительства	13	02.010	600	392,75	235 650,00
15398	Республика Северная Осетия - Алания, муниципальный район Моздокский, сельское поселение Кизлярское. с Кизляр, ул. Федора Бековича-Черкасского, зу 12	Моздокский	15:01:0402001:161	003002000000 Земли населенных пунктов	Для индивидуального жилищного строительства	13	02.010	600	392,75	235 650,00
15399	Республика Северная Осетия - Алания, муниципальный район Моздокский, сельское поселение Кизлярское. с. Кизляр, ул. Федора Бековича-Черкасского, зу 13	Моздокский	15:01:0402001:162	003002000000 Земли населенных пунктов	Для индивидуального жилищного строительства	13	02-010	600	392,75	235 650,00
15400	Республика Северная Осетия - Алания, муниципальный район Моздокский, сельское поселение Кизлярское, с. Кизляр, ул. Федора Бековича-Черкасского, зу 15	Моздокский	15:01:0402001:163	003002000000 Земли населенных пунктов	для индивидуального жилищного строительства	13	02-010	600	392,75	235 650,00
15401	Республика Северная Осетия - Алания, муниципальный район Моздокский, сельское поселение Кизлярское, с. Кизляр, ул. Ярагий Очеретлова, 2	Моздокский	15:01:0402001:164	003002000000 Земли населенных пунктов	для индивидуального жилищного строительства	13	02.010	600	392,75	235 650,00
15402	Республика Северная Осетия - Алания, муниципальный район Моздокский, сельское поселение Кизлярское. с. Кизляр, ул. Ярагий Очеретлова, 4	Моздокский	15:01:0402001:165	003002000000 Земли населенных пунктов	для индивидуального жилищного строительства	13	02.010	600	392,75	235 650,00
15403	Республика Северная Осетия - Алания, муниципальный район Моздокский, сельское поселение Кизлярское, с. Кизляр, ул. Ярагий Очеретлова. 10	Моздокский	15:01:0402001:166	003002000000 Земли населенных пунктов	для индивидуального жилищного строительства	13	02-010	600	392,75	235 650,00
15404	Республика Северная Осетия - Алания, муниципальный район Моздокский, сельское поселение Кизлярское, с. Кизляр, ул.Ярагий Очеретлова, земельный участок 12	Моздокский	15:01:0402001:167	003002000000 Земли населенных пунктов	для индивидуального жилищного строительства	13	02-010	600	392,75	235 650,00
15405	Республика Северная Осетия - Алания, муниципальный район Моздокский, сельское поселение Кизлярское, с. Кизляр, ул Ярагий Очеретлова, земельный участок 14	Моздокский	15:01:0402001:168	003002000000 Земли населенных пунктов	для индивидуального жилищного строительства	13	02.010	600	392,75	235 650,00
15406	Республика Северная Осетия - Алания, муниципальный район Моздокский, сельское поселение Кизлярское, с. Кизляр, ул. Ярагий Очеретлова, земельный участок 18	Моздокский	15:01:0402001:169	003002000000 Земли населенных пунктов	для индивидуального жилищного строительства	13	02.010	600	392,75	235 650,00
15407	Республика Северная Осетия - Алания, муниципальный район Моздокский, сельское поселение Кизлярское, с. Кизляр, ул. Ярагий Очеретлова. 16	Моздокский	15:01:0402001:170	003002000000 Земли населенных пунктов	для индивидуального жилищного строительства	13	02-010	600	392,75	235 650,00
15408	Республика Северная Осетия - Алания, муниципальный район Моздокский, сельское поселение Кизлярское, с. Кизляр, ул. Ярагий Очеретлова. земельный участок 20	Моздокский	15:01:0402001:171	003002000000 Земли населенных пунктов	для индивидуального жилищного строительства	13	02-010	600	392,75	235 650,00
15409	Респ. Северная Осетия - Алания, р-н Моздокский. с. Раздольное, ул. Надречная, дом 17	Моздокский	15:01:0402001:2	003001000000 Земли сельскохозяйственного назначения	Эксплуатация цеха по розливу минеральной воды	6	06-040	10 000	473,68	4 736 800,00

№ пп	Местоположение ЗУ	Район	Кадастровый номер ЗУ	Категория земель	Разрешенное использование по документу	Код вида разрешенного использования (в соответствии с классификатором видов разрешенного использования земельных участков)	Вид использования объектов недвижимости	Площадь	УПКС	КС
15410	Респ. Северная Осетия - Алания. Моздокский р-н.. с. Кизляр. у западной окраины села (участок №10)	Моздокский	15:01:0402001:264	003001000000 Земли сельскохозяйственного назначения	ведение личного подсобного хозяйства на полевых участках без возможности возведения объектов капитального строительства	1	01:160	1 200	7,12	8 544,00
15411	Респ. Северная Осетия - Алания. р-н. Моздокский. с. Кизляр. ул. Терская. 42 "а".	Моздокский	15:01:0402001:265	003002000000 Земли населенных пунктов	"Магазины"	4	04:040	39	1 021,14	39 824,46
15412	Респ Северная Осетия - Алания. Моздокский р-н. с Кизляр. пер Мельничный. 2	Моздокский	15:01:0402001:266	003002000000 Земли населенных пунктов	Ведение личного подсобного хозяйства	13	02:020	1 555	392,75	610 726,25
15413	Респ. Северная Осетия - Алания. р-н. Моздокский. с. Кизляр. у западной окраины села (участок №17)	Моздокский	15:01:0402001:267	003001000000 Земли сельскохозяйственного назначения	Животноводство	1	01:070	1 200	162,99	195 588,00
15414	Респ Северная Осетия - Алания, Моздокский р-н, за чертой с Кизляр, у западной окраины села (участок №16б)	Моздокский	15:01:0402001:268	003001000000 Земли сельскохозяйственного назначения	"сельскохозяйственное использование", "ведение личного подсобного хозяйства на полевых участках"	1	01:160	1 200	7,12	8 544,00
15415	Респ Северная Осетия - Алания. Моздокский р-н. с. Кизляр. у западной окраины села (участок №25а)	Моздокский	15:01:0402001:270	003001000000 Земли сельскохозяйственного назначения	"Сельскохозяйственное использование", "Хранение и переработка сельскохозяйственной продукции". размещение зданий. сооружений, используемых для производства, хранения, первичной и глубокой переработки сельскохозяйственной продукции	1	01:150	1 200	162,99	195 588,00
15416	РСО-Алания, Моздокский район. за чертой с.Кизляр. у западной окраины села (участок №11а)	Моздокский	15:01:0402001:271	003001000000 Земли сельскохозяйственного назначения	"Сельскохозяйственное использование", "Скотоводство", осуществление хозяйственной деятельности. в том числе на сельскохозяйственных угодьях, связанной с разведением сельскохозяйственных животных (крупного рогатого скота. овец, коз. лошадей. верблюдов. оленей), сенокошение. выпас сельскохозяйственных животных. производство кормов. размещение зданий. сооружений, используемых для содержания и разведения сельскохозяйственных животных; разведение племенных животных. производство и использование племенной продукции (материала)	1	01:180	1 200	162,99	195 588,00
15417	Республика Северная Осетия-Алания. Моздокский район, с Кизляр. у западной окраины села (участок №8а).	Моздокский	15:01:0402001:272	003001000000 Земли сельскохозяйственного назначения	"Сельскохозяйственное использование", "Ведение личного подсобного хозяйства на полевых участках". производство сельскохозяйственной продукции без права возведения объектов капитального строительства	1	01:160	1 200	7,12	8 544,00
15418	РСО-Алания. Моздокский район, за чертой с.Кизляр. у западной окраины села (участок №13а)	Моздокский	15:01:0402001:273	003001000000 Земли сельскохозяйственного назначения	"Сельскохозяйственное использование". "Ведение личного подсобного хозяйства на полевых участках", производство сельскохозяйственной продукции без права возведения объектов капитального строительство	1	01:160	1 200	7,12	8 544,00
15419	Респ. Северная Осетия - Алания. р-н. Моздокский. с. Кизляр. у западной окраины села (участок №14а)	Моздокский	15:01:0402001:274	003001000000 Земли сельскохозяйственного назначения	"Сельскохозяйственное использование", "Ведение личного подсобного хозяйства на полевых участках". производство сельскохозяйственной продукции без права возведения объектов капитального строительства	1	01:160	1 427	7,12	10 160,24
15420	Республика Северная Осетия-Алания. Моздокский р-н. у южной окраины с Кизляр	Моздокский	15:01:0402001:275	003002000000 Земли населенных пунктов	"Отдых (рекреация)", "Спорт", размещение зданий и сооружений для занятия спортом	3	05:012	9 915	108,01	1 070 919,15
15421	Респ Северная Осетия - Алания. Моздокский р-н. с. Кизляр. у западной окраины села (участок №24а)	Моздокский	15:01:0402001:276	003001000000 Земли сельскохозяйственного назначения	"Сельскохозяйственное использование", "Ведение личного подсобного хозяйства на полевых участках". производство сельскохозяйственной продукции без права возведения объектов капитального строительство	1	01:160	1 200	7,12	8 544,00
15422	Респ. Северная Осетия - Алания. Моздокский р-н.. с. Кизляр. у западной окраины села (участок №19а)	Моздокский	15:01:0402001:277	003001000000 Земли сельскохозяйственного назначения	"Сельскохозяйственное использование". "Ведение личного подсобного хозяйства на полевых участках", производство сельскохозяйственной продукции без права возведения объектов капитального строительства	1	01:160	1 200	7,12	8 544,00
15423	Респ Северная Осетия - Алания. Моздокский р-н. с. Кизляр. ул. Восточная. 25	Моздокский	15:01:0402001:278	003002000000 Земли населенных пунктов	Для индивидуального жилищного строительства	13	02:010	1 035	392,75	406 496,25

№ п/п	Местоположение ЗУ	Район	Кадастровый номер ЗУ	Категория земель	Разрешенное использование по документу	Код вида разрешенного использования (в соответствии с классификатором видов разрешенного использования земельных участков)	Вид использования объектов недвижимости	Площадь	УПКС	КС
15424	Республика Северная Осетия - Алания, муниципальный район Моздокский, сельское поселение Кизлярское, с. Кизляр, ул. Абаса Дашиева, 15	Моздокский	15:01:0402001:279	003002000000 Земли населенных пунктов	"Жилая застройка", "Для индивидуального жилищного строительства", размещение жилого дома (отдельно стоящего здания количеством надземных этажей не более чем три, высотой не более двадцати метров, которое состоит из комнат и помещений вспомогательного использования, предназначенных для удовлетворения гражданами бытовых и иных нужд, связанных с их проживанием в таком здании, не предназначенного для раздела на самостоятельные объекты недвижимости); выращивание сельскохозяйственных культур; размещение индивидуальных гаражей и хозяйственных построек	13	02.010	600	392,75	235 650,00
15425	Республика Северная Осетия - Алания, муниципальный район Моздокский, сельское поселение Кизлярское, с. Кизляр, ул. Абаса Дашиева, 6	Моздокский	15:01:0402001:280	003002000000 Земли населенных пунктов	"Жилая застройка", "Для индивидуального жилищного строительства", размещение жилого дома (отдельно стоящего здания количеством надземных этажей не более чем три, высотой не более двадцати метров, которое состоит из комнат и помещений вспомогательного использования, предназначенных для удовлетворения гражданами бытовых и иных нужд, связанных с их проживанием в таком здании, не предназначенного для раздела на самостоятельные объекты недвижимости); выращивание сельскохозяйственных культур; размещение индивидуальных гаражей и хозяйственных построек	13	02.010	600	392,75	235 650,00
15426	Республика Северная Осетия - Алания, муниципальный район Моздокский, сельское поселение Кизлярское, село Кизляр, улица Абаса Дашиева, 3	Моздокский	15:01:0402001:281	003002000000 Земли населенных пунктов	"Жилая застройка", "Для индивидуального жилищного строительства", размещение жилого дома (отдельно стоящего здания количеством надземных этажей не более чем три, высотой не более двадцати метров, которое состоит из комнат и помещений вспомогательного использования, предназначенных для удовлетворения гражданами бытовых и иных нужд, связанных с их проживанием в таком здании, не предназначенного для раздела на самостоятельные объекты недвижимости); выращивание сельскохозяйственных культур; размещение индивидуальных гаражей и хозяйственных построек	13	02.010	600	392,75	235 650,00
15427	Республика Северная Осетия - Алания, муниципальный район Моздокский, сельское поселение Кизлярское, с. Кизляр, ул. Абаса Дашиева, 9	Моздокский	15:01:0402001:282	003002000000 Земли населенных пунктов	"Жилая застройка", "Для индивидуального жилищного строительства", размещение жилого дома (отдельно стоящего здания количеством надземных этажей не более чем три, высотой не более двадцати метров, которое состоит из комнат и помещений вспомогательного использования, предназначенных для удовлетворения гражданами бытовых и иных нужд, связанных с их проживанием в таком здании, не предназначенного для раздела на самостоятельные объекты недвижимости); выращивание сельскохозяйственных культур; размещение индивидуальных гаражей и хозяйственных построек	13	02.010	600	392,75	235 650,00

№ п/п	Местоположение ЗУ	Район	Кадастровый номер ЗУ	Категория земель	Разрешенное использование по документу	Код вида разрешенного использования (в соответствии с классификатором видов разрешенного использования земельных участков)	Вид использования объектов недвижимости	Площадь	УПКС	КС
15428	Республика Северная Осетия - Алания, муниципальный район Моздокский, сельское поселение Кизлярское, с. Кизляр, ул. Абаса Дашиева, 16	Моздокский	15:01:0402001:283	003002000000 Земли населенных пунктов	"Жилая застройка", "Для индивидуального жилищного строительства", размещение жилого дома (отдельно стоящего здания количеством надземных этажей не более чем три, высотой не более двадцати метров, которое состоит из комнат и помещений вспомогательного использования, предназначенных для удовлетворения гражданами бытовых и иных нужд, связанных с их проживанием в таком здании, не предназначенного для раздела на самостоятельные объекты недвижимости); выращивание сельскохозяйственных культур; размещение индивидуальных гаражей и хозяйственных построек	13	02.010	600	392,75	235 650,00
15429	Республика Северная Осетия - Алания, муниципальный район Моздокский, сельское поселение Кизлярское, с. Кизляр, ул. Абаса Дашиева, 14	Моздокский	15:01:0402001:284	003002000000 Земли населенных пунктов	"Жилая застройка", "Для индивидуального жилищного строительства", размещение жилого дома (отдельно стоящего здания количеством надземных этажей не более чем три, высотой не более двадцати метров, которое состоит из комнат и помещений вспомогательного использования, предназначенных для удовлетворения гражданами бытовых и иных нужд, связанных с их проживанием в таком здании, не предназначенного для раздела на самостоятельные объекты недвижимости); выращивание сельскохозяйственных культур; размещение индивидуальных гаражей и хозяйственных построек	13	02.010	600	392,75	235 650,00
15430	Республика Северная Осетия - Алания, муниципальный район Моздокский, сельское поселение Кизлярское, с. Кизляр, ул. Абаса Дашиева, 11	Моздокский	15:01:0402001:285	003002000000 Земли населенных пунктов	"Жилая застройка", "Для индивидуального жилищного строительства", размещение жилого дома (отдельно стоящего здания количеством надземных этажей не более чем три, высотой не более двадцати метров, которое состоит из комнат и помещений вспомогательного использования, предназначенных для удовлетворения гражданами бытовых и иных нужд, связанных с их проживанием в таком здании, не предназначенного для раздела на самостоятельные объекты недвижимости); выращивание сельскохозяйственных культур; размещение индивидуальных гаражей и хозяйственных построек	13	02.010	600	392,75	235 650,00
15431	Республика Северная Осетия - Алания, муниципальный район Моздокский, сельское поселение Кизлярское, с. Кизляр, ул. Абаса Дашиева, 5	Моздокский	15:01:0402001:286	003002000000 Земли населенных пунктов	"Жилая застройка", "Для индивидуального жилищного строительства", размещение жилого дома (отдельно стоящего здания количеством надземных этажей не более чем три, высотой не более двадцати метров, которое состоит из комнат и помещений вспомогательного использования, предназначенных для удовлетворения гражданами бытовых и иных нужд, связанных с их проживанием в таком здании, не предназначенного для раздела на самостоятельные объекты недвижимости); выращивание сельскохозяйственных культур; размещение индивидуальных гаражей и хозяйственных построек	13	02.010	600	392,75	235 650,00

№ п/п	Местоположение ЗУ	Район	Кадастровый номер ЗУ	Категория земель	Разрешенное использование по документу	Код вида разрешенного использования (в соответствии с классификатором видов разрешенного использования земельных участков)	Вид использования объектов недвижимости	Площадь	УПКС	КС
15432	Республика Северная Осетия - Алания, муниципальный район Моздокский, сельское поселение Кизлярское, с. Кизляр, ул. Абаса Дашиева, 7	Моздокский	15:01:0402001:287	003002000000 Земли населенных пунктов	"Жилая застройка", "Для индивидуального жилищного строительства", размещение жилого дома (отдельно стоящего здания количеством надземных этажей не более чем три, высотой не более двадцати метров, которое состоит из комнат и помещений вспомогательного использования, предназначенных для удовлетворения гражданами бытовых и иных нужд, связанных с их проживанием в таком здании, не предназначенного для раздела на самостоятельные объекты недвижимости); ведение сельскохозяйственных культур; размещение индивидуальных гаражей и хозяйственных построек	13	02.010	600	392,75	235 650,00
15433	Республика Северная Осетия - Алания, муниципальный район Моздокский, сельское поселение Кизлярское, с. Кизляр, ул. Абаса Дашиева, 10	Моздокский	15:01:0402001:288	003002000000 Земли населенных пунктов	"Жилая застройка", "Для индивидуального жилищного строительства", размещение жилого дома (отдельно стоящего здания количеством надземных этажей не более чем три, высотой не более двадцати метров, которое состоит из комнат и помещений вспомогательного использования, предназначенных для удовлетворения гражданами бытовых и иных нужд, связанных с их проживанием в таком здании, не предназначенного для раздела на самостоятельные объекты недвижимости); ведение сельскохозяйственных культур; размещение индивидуальных гаражей и хозяйственных построек	13	02.010	600	392,75	235 650,00
15434	Республика Северная Осетия - Алания, муниципальный район Моздокский, сельское поселение Кизлярское, с. Кизляр, ул. Абаса Дашиева, 8	Моздокский	15:01:0402001:289	003002000000 Земли населенных пунктов	"Жилая застройка", "Для индивидуального жилищного строительства", размещение жилого дома (отдельно стоящего здания количеством надземных этажей не более чем три, высотой не более двадцати метров, которое состоит из комнат и помещений вспомогательного использования, предназначенных для удовлетворения гражданами бытовых и иных нужд, связанных с их проживанием в таком здании, не предназначенного для раздела на самостоятельные объекты недвижимости); ведение сельскохозяйственных культур; размещение индивидуальных гаражей и хозяйственных построек	13	02.010	600	392,75	235 650,00
15435	Республика Северная Осетия - Алания, муниципальный район Моздокский, сельское поселение Кизлярское, с. Кизляр, ул. Абаса Дашиева, з/у 12	Моздокский	15:01:0402001:290	003002000000 Земли населенных пунктов	"Жилая застройка", "Для индивидуального жилищного строительства", размещение жилого дома (отдельно стоящего здания количеством надземных этажей не более чем три, высотой не более двадцати метров, которое состоит из комнат и помещений вспомогательного использования, предназначенных для удовлетворения гражданами бытовых и иных нужд, связанных с их проживанием в таком здании, не предназначенного для раздела на самостоятельные объекты недвижимости); ведение сельскохозяйственных культур; размещение индивидуальных гаражей и хозяйственных построек	13	02.010	600	392,75	235 650,00

№ п/п	Местоположение ЗУ	Район	Кадастровый номер ЗУ	Категория земель	Разрешенное использование по документу	Код вида разрешенного использования (в соответствии с классификатором видов разрешенного использования земельных участков)	Вид использования объектов недвижимости	Площадь	УПКС	КС
15436	Республика Северная Осетия - Алания, муниципальный район Моздокский, сельское поселение Кизлярское, с. Кизляр, ул. Абаса Дашиева, 4	Моздокский	15:01:0402001:291	003002000000 Земли населенных пунктов	"Жилая застройка", "Для индивидуального жилищного строительства", размещение жилого дома (отдельно стоящего здания количеством надземных этажей не более чем три, высотой не более двадцати метров, которое состоит из комнат и помещений вспомогательного использования, предназначенных для удовлетворения гражданами бытовых и иных нужд, связанных с их проживанием в таком здании, не предназначенного для раздела на самостоятельные объекты недвижимости); ведение сельскохозяйственных культур, размещение индивидуальных гаражей и хозяйственных построек	13	02.010	600	392,75	235 650,00
15437	Республика Северная Осетия - Алания, муниципальный район Моздокский, сельское поселение Кизлярское, с. Кизляр, ул. Абаса Дашиева, 13	Моздокский	15:01:0402001:292	003002000000 Земли населенных пунктов	"Жилая застройка", "Для индивидуального жилищного строительства", размещение жилого дома (отдельно стоящего здания количеством надземных этажей не более чем три, высотой не более двадцати метров, которое состоит из комнат и помещений вспомогательного использования, предназначенных для удовлетворения гражданами бытовых и иных нужд, связанных с их проживанием в таком здании, не предназначенного для раздела на самостоятельные объекты недвижимости); ведение сельскохозяйственных культур; размещение индивидуальных гаражей и хозяйственных построек	13	02.010	600	392,75	235 650,00
15438	Респ Северная Осетия - Алания, Моздокский р-н, земли за чертой населенного пункта с. Кизляр, у южной окраины сетения	Моздокский	15:01:0402001:293	003001000000 Земли сельскохозяйственного назначения	«Сельскохозяйственное использование», «Скотоводство», осуществление хозяйственной деятельности, в том числе на сельскохозяйственных угодьях, связанной с разведением сельскохозяйственных животных (крупного рогатого скота, овец, коз, лошадей, верблюдов, оленей);сенокошение, выпас сельскохозяйственных животных, производство кормов, размещение зданий, сооружений, используемых для содержания и разведения сельскохозяйственных животных; разведение племенных животных, производство и использование племенной продукции	1	01.081	84 165	5,06	425 874,90
15439	Республика Северная Осетия - Алания, р-н. Моздокский, с Кизляр, улицы Исхак-Хаджи, №2	Моздокский	15:01:0402001:294	003002000000 Земли населенных пунктов	"Жилая застройка", "Для индивидуального жилищного строительства", размещение жилого дома (отдельно стоящего здания количеством надземных этажей не более чем три, высотой не более двадцати метров, которое состоит из комнат и помещений вспомогательного использования, предназначенных для удовлетворения гражданами бытовых и иных нужд, связанных с их проживанием в таком здании, не предназначенного для раздела на самостоятельные объекты недвижимости); ведение сельскохозяйственных культур; размещение индивидуальных гаражей и хозяйственных построек	13	02.010	600	392,75	235 650,00

№ п/п	Местоположение ЗУ	Район	Кадастровый номер ЗУ	Категория земель	Разрешенное использование по документу	Код вида разрешенного использования (в соответствии с классификатором видов разрешенного использования земельных участков)	Вид использования объектов недвижимости	Площадь	УПКС	КС
15440	Республика Северная Осетия - Алания, муниципальный район Моздокский, сельское поселение Кизлярское, с. Кизляр, ул. Федора Бековича-Черкасского, зу 14	Моздокский	15:01:0402001:295	003002000000 Земли населенных пунктов	"Жилая застройка", "Для индивидуального жилищного строительства", размещение жилого дома (отдельно стоящего здания количеством надземных этажей не более чем три, высотой не более двадцати метров, которое состоит из комнат и помещений вспомогательного использования, предназначенных для удовлетворения гражданами бытовых и иных нужд, связанных с их проживанием в таком здании, не предназначенного для раздела на самостоятельные объекты недвижимости); выращивание сельскохозяйственных культур; размещение индивидуальных гаражей и хозяйственных построек	13	02.010	600	392,75	235 650,00
15441	Республика Северная Осетия - Алания, муниципальный район Моздокский, сельское поселение Кизлярское, с. Кизляр, ул. Абаса Дадиева, 1	Моздокский	15:01:0402001:296	003002000000 Земли населенных пунктов	"Жилая застройка", "Для индивидуального жилищного строительства", размещение жилого дома (отдельно стоящего здания количеством надземных этажей не более чем три, высотой не более двадцати метров, которое состоит из комнат и помещений вспомогательного использования, предназначенных для удовлетворения гражданами бытовых и иных нужд, связанных с их проживанием в таком здании, не предназначенного для раздела на самостоятельные объекты недвижимости); выращивание сельскохозяйственных культур; размещение индивидуальных гаражей и хозяйственных построек	13	02.010	600	392,75	235 650,00
15442	Респ. Северная Осетия - Алания, р-н. Моздокский, с. Кизляр, ул.им.Абдулхакима Исмаилова, №3	Моздокский	15:01:0402001:297	003002000000 Земли населенных пунктов	"Жилая застройка", "Для индивидуального жилищного строительства", размещение жилого дома (отдельно стоящего здания количеством надземных этажей не более чем три, высотой не более двадцати метров, которое состоит из комнат и помещений вспомогательного использования, предназначенных для удовлетворения гражданами бытовых и иных нужд, связанных с их проживанием в таком здании, не предназначенного для раздела на самостоятельные объекты недвижимости); выращивание сельскохозяйственных культур; размещение индивидуальных гаражей и хозяйственных построек	13	02.010	600	392,75	235 650,00
15443	Респ. Северная Осетия - Алания, Моздокский р-н, с. Кизляр, ул.им.Абдулхакима Исмаилова, №5	Моздокский	15:01:0402001:298	003002000000 Земли населенных пунктов	"Жилая застройка", "Для индивидуального жилищного строительства", размещение жилого дома (отдельно стоящего здания количеством надземных этажей не более чем три, высотой не более двадцати метров, которое состоит из комнат и помещений вспомогательного использования, предназначенных для удовлетворения гражданами бытовых и иных нужд, связанных с их проживанием в таком здании, не предназначенного для раздела на самостоятельные объекты недвижимости); выращивание сельскохозяйственных культур; размещение индивидуальных гаражей и хозяйственных построек	13	02.010	600	392,75	235 650,00

№ п/п	Местоположение ЗУ	Район	Кадастровый номер ЗУ	Категория земель	Разрешенное использование по документу	Код вида разрешенного использования (в соответствии с классификатором видов разрешенного использования земельных участков)	Вид использования объектов недвижимости	Площадь	УПКС	КС
15444	Республика Северная Осетия - Алания, муниципальный район Моздокский, сельское поселение Кизлярское, с. Кизляр, ул. Имама Шамиля, 1	Моздокский	15:01:0402001:299	003002000000 Земли населенных пунктов	"Жилая застройка", "Для индивидуального жилищного строительства", размещение жилого дома (отдельно стоящего здания количеством надземных этажей не более чем три, высотой не более двадцати метров, которое состоит из комнат и помещений вспомогательного использования, предназначенных для удовлетворения гражданами бытовых и иных нужд, связанных с их проживанием в таком здании, не предназначенного для раздела на самостоятельные объекты недвижимости); выращивание сельскохозяйственных культур, размещение индивидуальных гаражей и хозяйственных построек	13	02.010	600	392,75	235 650,00
15445	Республика Северная Осетия-Алания, р-н Моздокский, с. Кизляр, ул. Шоссейная, 1	Моздокский	15:01:040 2001:3	003003000000 Земли промышленности, энергетики, транспорта, связи, радиовещания, телевидения, информатики, земли для обеспечения космической деятельности, земли обороны, безопасности и земли иного специального назначения	Для производственных нужд	6	06.060	4 200	553,14	2 323 188,00
15446	Российская Федерация, Республика Северная Осетия - Алания, р-н Моздокский, земли за чертой населённого пункта с. Кизляр, у южной окраины с. Кизляр	Моздокский	15:01:0402001:30	003001000000 Земли сельскохозяйственного назначения	"Растениеводство", осуществление хозяйственной деятельности, связанной с выращиванием сельскохозяйственных культур	1	01.010	1 200 000	7,12	8 544 000,00
15447	Республика Северная Осетия - Алания, Моздокский район, с. Кизляр, ул.им.Абдулхакима Исмилова, 11	Моздокский	15:01:0402001:300	003002000000 Земли населенных пунктов	"Жилая застройка", "Для индивидуального жилищного строительства", размещение жилого дома (отдельно стоящего здания количеством надземных этажей не более чем три, высотой не более двадцати метров, которое состоит из комнат и помещений вспомогательного использования, предназначенных для удовлетворения гражданами бытовых и иных нужд, связанных с их проживанием в таком здании, не предназначенного для раздела на самостоятельные объекты недвижимости); выращивание сельскохозяйственных культур, размещение индивидуальных гаражей и хозяйственных построек	13	02.010	600	392,75	235 650,00
15448	Республика Северная Осетия - Алания, муниципальный район Моздокский, сельское поселение Кизлярское, с. Кизляр, ул. Имама Шамиля, 3	Моздокский	15:01:0402001:301	003002000000 Земли населенных пунктов	"Жилая застройка", "Для индивидуального жилищного строительства", размещение жилого дома (отдельно стоящего здания количеством надземных этажей не более чем три, высотой не более двадцати метров, которое состоит из комнат и помещений вспомогательного использования, предназначенных для удовлетворения гражданами бытовых и иных нужд, связанных с их проживанием в таком здании, не предназначенного для раздела на самостоятельные объекты недвижимости); выращивание сельскохозяйственных культур; размещение индивидуальных гаражей и хозяйственных построек	13	02.010	600	392,75	235 650,00
15449	Республика Северная Осетия - Алания, муниципальный район Моздокский, сельское поселение Кизлярское, с. Кизляр, ул. Имама Шамиля, земельный участок 4	Моздокский	15:01:0402001:302	003002000000 Земли населенных пунктов	"Жилая застройка", "Для индивидуального жилищного строительства", размещение жилого дома (отдельно стоящего здания количеством надземных этажей не более чем три, высотой не более двадцати метров, которое состоит из комнат и помещений вспомогательного использования, предназначенных для удовлетворения гражданами бытовых и иных нужд, связанных с их проживанием в таком здании, не предназначенного для раздела на самостоятельные объекты недвижимости); выращивание сельскохозяйственных культур, размещение индивидуальных гаражей и хозяйственных построек	13	02.010	600	392,75	235 650,00

№ п/п	Местоположение ЗУ	Район	Кадастровый номер ЗУ	Категория земель	Разрешенное использование по документу	Код вида разрешенного использования (в соответствии с классификатором видов разрешенного использования земельных участков)	Вид использования объектов недвижимости	Площадь	УПКС	КС
15450	Республика Северная Осетия - Алания, муниципальный район Моздокский, сельское поселение Кизлярское, с. Кизляр, ул Имама Шамиля, земельный участок 7	Моздокский	15:01:0402001:303	003002000000 Земли населенных пунктов	"Жилая застройка", "Для индивидуального жилищного строительства", размещение жилого дома (отдельно стоящего здания количеством надземных этажей не более чем три, высотой не более двадцати метров, которое состоит из комнат и помещений вспомогательного использования, предназначенных для удовлетворения гражданами бытовых и иных нужд, связанных с их проживанием в таком здании, не предназначенного для раздела на самостоятельные объекты недвижимости); выращивание сельскохозяйственных культур; размещение индивидуальных гаражей и хозяйственных построек	13	02.010	600	392,75	235 650,00
15451	Республика Северная Осетия - Алания, муниципальный район Моздокский, сельское поселение Кизлярское, с. Кизляр, ул. Имама Шамиля, земельный участок 6	Моздокский	15:01:0402001:304	003002000000 Земли населенных пунктов	"Жилая застройка", "Для индивидуального жилищного строительства", размещение жилого дома (отдельно стоящего здания количеством надземных этажей не более чем три, высотой не более двадцати метров, которое состоит из комнат и помещений вспомогательного использования, предназначенных для удовлетворения гражданами бытовых и иных нужд, связанных с их проживанием в таком здании, не предназначенного для раздела на самостоятельные объекты недвижимости); выращивание сельскохозяйственных культур; размещение индивидуальных гаражей и хозяйственных построек	13	02.010	600	392,75	235 650,00
15452	Республика Северная Осетия - Алания, муниципальный район Моздокский, сельское поселение Кизлярское, с. Кизляр, ул. Имама Шамиля, земельный участок 9	Моздокский	15:01:0402001:305	003002000000 Земли населенных пунктов	"Жилая застройка", "Для индивидуального жилищного строительства", размещение жилого дома (отдельно стоящего здания количеством надземных этажей не более чем три, высотой не более двадцати метров, которое состоит из комнат и помещений вспомогательного использования, предназначенных для удовлетворения гражданами бытовых и иных нужд, связанных с их проживанием в таком здании, не предназначенного для раздела на самостоятельные объекты недвижимости); выращивание сельскохозяйственных культур; размещение индивидуальных гаражей и хозяйственных построек	13	02.010	600	392,75	235 650,00
15453	Республика Северная Осетия - Алания, муниципальный район Моздокский, сельское поселение Кизлярское, с. Кизляр, ул. Имама Шамиля, 8	Моздокский	15:01:0402001:306	003002000000 Земли населенных пунктов	"Жилая застройка", "Для индивидуального жилищного строительства", размещение жилого дома (отдельно стоящего здания количеством надземных этажей не более чем три, высотой не более двадцати метров, которое состоит из комнат и помещений вспомогательного использования, предназначенных для удовлетворения гражданами бытовых и иных нужд, связанных с их проживанием в таком здании, не предназначенного для раздела на самостоятельные объекты недвижимости); выращивание сельскохозяйственных культур; размещение индивидуальных гаражей и хозяйственных построек	13	02.010	600	392,75	235 650,00

№ п/п	Местоположение ЗУ	Район	Кадастровый номер ЗУ	Категория земель	Разрешенное использование по документу	Код вида разрешенного использования (в соответствии с классификатором видов разрешенного использования земельных участков)	Вид использования объектов недвижимости	Площадь	УПКС	КС
15454	Республика Северная Осетия - Алания, муниципальный район Моздокский, сельское поселение Кизлярское, с. Кизляр, ул. Имама Шамиля, 11	Моздокский	15:01:0402001:307	003002000000 Земли населенных пунктов	"Жилая застройка", "Для индивидуального жилищного строительства", размещение жилого дома (отдельно стоящего здания количеством надземных этажей не более чем три, высотой не более двадцати метров, которое состоит из комнат и помещений вспомогательного использования, предназначенных для удовлетворения гражданами бытовых и иных нужд, связанных с их проживанием в таком здании, не предназначенного для раздела на самостоятельные объекты недвижимости); ведение сельскохозяйственных культур; размещение индивидуальных гаражей и хозяйственных построек "Предпринимательство", "Магазины", размещение объектов капитального строительства, предназначенных для продажи товаров, торговая площадь которых составляет до 5000,0 кв.м	13	02.010	600	392,75	235 650,00
15455	Республика Северная Осетия - Алания, муниципальный район Моздокский, сельское поселение Кизлярское, с. Кизляр, ул. Имама Шамиля, земельный участок 12	Моздокский	15:01:0402001:308	003002000000 Земли населенных пунктов	"Жилая застройка", "Для индивидуального жилищного строительства", размещение жилого дома (отдельно стоящего здания количеством надземных этажей не более чем три, высотой не более двадцати метров, которое состоит из комнат и помещений вспомогательного использования, предназначенных для удовлетворения гражданами бытовых и иных нужд, связанных с их проживанием в таком здании, не предназначенного для раздела на самостоятельные объекты недвижимости); ведение сельскохозяйственных культур; размещение индивидуальных гаражей и хозяйственных построек	13	02.010	600	392,75	235 650,00
15456	Республика Северная Осетия - Алания, муниципальный район Моздокский, сельское поселение Кизлярское, с. Кизляр, ул. Имама Шамиля, 14	Моздокский	15:01:0402001:309	003002000000 Земли населенных пунктов	"Жилая застройка", "Для индивидуального жилищного строительства", размещение жилого дома (отдельно стоящего здания количеством надземных этажей не более чем три, высотой не более двадцати метров, которое состоит из комнат и помещений вспомогательного использования, предназначенных для удовлетворения гражданами бытовых и иных нужд, связанных с их проживанием в таком здании, не предназначенного для раздела на самостоятельные объекты недвижимости); ведение сельскохозяйственных культур; размещение индивидуальных гаражей и хозяйственных построек	13	02.010	600	392,75	235 650,00
15457	Республика Северная Осетия - Алания, муниципальный район Моздокский, сельское поселение Кизлярское, с. Кизляр, ул. Имама Шамиля, 10	Моздокский	15:01:0402001:310	003002000000 Земли населенных пунктов	"Жилая застройка", "Для индивидуального жилищного строительства", размещение жилого дома (отдельно стоящего здания количеством надземных этажей не более чем три, высотой не более двадцати метров, которое состоит из комнат и помещений вспомогательного использования, предназначенных для удовлетворения гражданами бытовых и иных нужд, связанных с их проживанием в таком здании, не предназначенного для раздела на самостоятельные объекты недвижимости); ведение сельскохозяйственных культур; размещение индивидуальных гаражей и хозяйственных построек	13	02.010	600	392,75	235 650,00

№ пп	Местоположение ЗУ	Район	Кадастровый номер ЗУ	Категория земель	Разрешенное использование по документу	Код вида разрешенного использования (в соответствии с классификатором видов разрешенного использования земельных участков)	Вид использования объектов недвижимости	Площадь	УПКС	КС
15458	Республика Северная Осетия - Алания, муниципальный район Моздокский, сельское поселение Кизлярское, с. Кизляр, ул. Ярагий Очерлова, 6	Моздокский	15:01:0402001:311	003002000000 Земли населенных пунктов	"Жилая застройка". "Для ведения личного подсобного хозяйства (приусадебный земельный участок)". размещение жилого дома; производство сельскохозяйственной продукции, размещение гаража и иных вспомогательных сооружений; содержание сельскохозяйственных животных	13	02.020	600	392,75	235 650,00
15459	Республика Северная Осетия-Алания, Моздокский р-н, с. Кизляр, ул. Мухаммад-Кали, 8	Моздокский	15:01:0402001:312	003002000000 Земли населенных пунктов	"Жилая застройка". "Для ведения личного подсобного хозяйства (приусадебный земельный участок)". размещение жилого дома; производство сельскохозяйственной продукции, размещение гаража и иных вспомогательных сооружений, содержание сельскохозяйственных животных	13	02.020	600	392,75	235 650,00
15460	Респ. Северная Осетия - Алания, Моздокский р-н., с. Кизляр, у.левой, правой и задней межи Кизлярского ДОУ	Моздокский	15:01:0402001:313	003002000000 Земли населенных пунктов	"Культурное развитие". "Парки культуры и отдыха". размещение парков культуры и отдыха	5	12.003	116 499	278,52	32 447 301,48
15461	РСО-Алания, Моздокский район, за чертой с.Кизляр, у западной окраины села (участок №18а)	Моздокский	15:01:0402001:314	003001000000 Земли сельскохозяйственного назначения	"Сельскохозяйственное использование". "Ведение личного подсобного хозяйства на полевых участках", производство сельскохозяйственной продукции без права возведения объектов капитального строительства	1	01.160	1 200	7,12	8 544,00
15462	Республика Северная Осетия-Алания, Моздокский р-н, за чертой с.Кизляр, у западной окраины села (участок №15а)	Моздокский	15:01:0402001:315	003001000000 Земли сельскохозяйственного назначения	"Сельскохозяйственное использование", "Ведение личного подсобного хозяйства на полевых участках". производство сельскохозяйственной продукции без права возведения объектов капитального строительства	1	01.160	1 427	7,12	10 160,24
15463	Республика Северная Осетия - Алания, муниципальный район Моздокский, сельское поселение Кизлярское, с. Кизляр, ул. Имама Шамиля, земельный участок 5	Моздокский	15:01:0402001:317	003002000000 Земли населенных пунктов	"Жилая застройка", "Для индивидуального жилищного строительства", размещение жилого дома (отдельно стоящего здания количеством надземных этажей не более чем три, высотой не более двадцати метров, которое состоит из комнат и помещений вспомогательного использования, предназначенных для удовлетворения гражданами бытовых и иных нужд, связанных с их проживанием в таком здании, не предназначенного для раздела на самостоятельные объекты недвижимости); выращивание сельскохозяйственных культур; размещение индивидуальных гаражей и хозяйственных построек	13	02.010	600	392,75	235 650,00
15464	Республика Северная Осетия - Алания, муниципальный район Моздокский, сельское поселение Кизлярское, с. Кизляр, ул. Федора Бековича-Черкасского, зу 6	Моздокский	15:01:0402001:318	003002000000 Земли населенных пунктов	"Жилая застройка". "Для индивидуального жилищного строительства". размещение жилого дома (отдельно стоящего здания количеством надземных этажей не более чем три, высотой не более двадцати метров, которое состоит из комнат и помещений вспомогательного использования, предназначенных для удовлетворения гражданами бытовых и иных нужд, связанных с их проживанием в таком здании, не предназначенного для раздела на самостоятельные объекты недвижимости); выращивание сельскохозяйственных культур, размещение индивидуальных гаражей и хозяйственных построек	13	02.010	600	392,75	235 650,00

№ пп	Местоположение ЗУ	Район	Кадастровый номер ЗУ	Категория земель	Разрешенное использование по документу	Код вида разрешенного использования (в соответствии с классификатором видов разрешенного использования земельных участков)	Вид использования объектов недвижимости	Площадь	УПКС	КС
15465	Республика Северная Осетия - Алания, муниципальный район Моздокский, сельское поселение Кизлярское, с. Кизляр, ул. Федора Бековича-Черкасского, 2	Моздокский	15:01:0402001:319	003002000000 Земли населенных пунктов	"Жилая застройка", "Для индивидуального жилищного строительства". размещение жилого дома (отдельно стоящего здания количеством надземных этажей не более чем три, высотой не более двадцати метров, которое состоит из комнат и помещений вспомогательного использования, предназначенных для удовлетворения гражданами бытовых и иных нужд, связанных с их проживанием в таком здании, не предназначенного для раздела на самостоятельные объекты недвижимости); выращивание сельскохозяйственных культур, размещение индивидуальных гаражей и хозяйственных построек	13	02.010	600	392,75	235 650,00
15466	Республика Северная Осетия-Алания, Моздокский р-н, с. Кизляр, ул. им. Князя Т.Бековича, 4	Моздокский	15:01:0402001:320	003002000000 Земли населенных пунктов	"Жилая застройка", "Для индивидуального жилищного строительства", размещение жилого дома (отдельно стоящего здания количеством надземных этажей не более чем три, высотой не более двадцати метров, которое состоит из комнат и помещений вспомогательного использования, предназначенных для удовлетворения гражданами бытовых и иных нужд, связанных с их проживанием в таком здании, не предназначенного для раздела на самостоятельные объекты недвижимости); выращивание сельскохозяйственных культур; размещение индивидуальных гаражей и хозяйственных построек	13	02.010	600	392,75	235 650,00
15467	Российская Федерация, Республика Северная Осетия - Алания, Моздокский район, за чертой с.Кизляр, у южной охраны села, в районе участка с кадастровым номером 15:01:0402001:163	Моздокский	15:01:0402001:323	003001000000 Земли сельскохозяйственного назначения	"Сельскохозяйственное использование", "Животноводство". осуществление хозяйственной деятельности, связанной с производством продукции животноводства, в том числе сенокошение, выпас сельскохозяйственных животных, разведение племенных животных, производство и использование племенной продукции (материала), размещение зданий, сооружений, используемых для содержания и разведения сельскохозяйственных животных, производства, хранения и первичной переработки сельскохозяйственной продукции	1	01.070	8 473	162,99	1 381 014,27
15468	Российская Федерация, Республика Северная Осетия-Алания, р-н Моздокский, с. Кизляр, ул. Шоссейная	Моздокский	15:01:0402001:324	003002000000 Земли населенных пунктов	Склады	6	06.091	58 674	553,14	32 454 936,36
15469	Респ Северная Осетия - Алания, Моздокский р-н, с. Кизляр, ул. Компрессорная, 17 "а"	Моздокский	15:01:0402001:325	003002000000 Земли населенных пунктов	"Площадки для занятий спортом". "Размещение площадок для занятия спортом и физкультурой на открытом воздухе (физкультурные площадки, беговые дорожки, поля для спортивной игры)"	3	05.010	152	108,01	16 417,52
15470	Респ Северная Осетия - Алания, Моздокский р-н, с. Кизляр, у западной охраны села за № 20 "а"	Моздокский	15:01:0402001:327	003001000000 Земли сельскохозяйственного назначения	"Сельскохозяйственное использование". "Ведение личного подсобного хозяйства на полевых участках", производство сельскохозяйственной продукции без права возведения объектов капитального строительство	1	01.160	1 200	7,12	8 544,00
15471	Республика Северная Осетия-Алания, Моздокский р-н, за чертой с.Кизляр, у юго-западной охраны села	Моздокский	15:01:0402001:328	003001000000 Земли сельскохозяйственного назначения	"Сельскохозяйственное использование", "Хранение и переработка сельскохозяйственной продукции". размещение зданий, сооружений, используемых для производства, хранения, первичной и глубокой переработки сельскохозяйственной продукции	1	01.150	22 770	162,99	3 711 282,30
15472	Республика Северная Осетия - Алания, Моздокский район, с.Кизляр, у западной охраны села (участок №3 "а")	Моздокский	15:01:0402001:329	003001000000 Земли сельскохозяйственного назначения	"Сельскохозяйственное использование", "Ведение личного подсобного хозяйства на полевых участках". производство сельскохозяйственной продукции без права возведения объектов капитального строительства	1	01.160	1 200	7,12	8 544,00

№ п/п	Местоположение ЗУ	Район	Кадастровый номер ЗУ	Категория земель	Разрешенное использование по документу	Код вида разрешенного использования (в соответствии с классификатором видов разрешенного использования земельных участков)	Вид использования объектов недвижимости	Площадь	УПКС	КС
15473	РСО-Алания. Моздокский район, с Кизляр, у правой межи земельного участка ул.Первомайская,52	Моздокский	15:01:0402001:330	0030020000000 Земли населенных пунктов	"Объекты дорожного сервиса". "Обеспечение дорожного отдыха" размещение зданий для организации общественного питания в качестве объектов дорожного сервиса	4	04-099	2 427	1 244,57	3 033 017,09
15474	Респ Северная Осетия - Алания, Моздокский р-н, у западной окраины с. Кизляр (участок №7 "а")	Моздокский	15:01:0402001:332	0030010000000 Земли сельскохозяйственного назначения	"Сельскохозяйственное использование", "Ведение личного подсобного хозяйства на полевых участках". производство сельскохозяйственной продукции без права возведения объектов капитального строительства	1	01.160	1 200	7,12	8 544,00
15475	Республика Северная Осетия - Алания. Моздокский район, с левой стороны автодороги Кизляр-Раздольное. у восточной окраины с Раздольное	Моздокский	15:01:0402001:333	0030010000000 Земли сельскохозяйственного назначения	"Сельскохозяйственное использование", "Скотоводство", осуществление хозяйственной деятельности, в том числе на сельскохозяйственных угодьях, связанной с разведением сельскохозяйственных животных (крупного рогатого скота, овец, коз, лошадей, верблюдов, оленей), сенокошение, выпас сельскохозяйственных животных, производство кормов. размещение зданий, сооружений, используемых для содержания и разведения сельскохозяйственных животных; разведение племенных животных, производство и использование племенной продукции (материала)	1	01.070	42 001	139,58	5 862 499,58
15476	Республика Северная Осетия - Алания. Моздокский район, с Кизляр, ул им. Абдулхакима Исмаилова, 9	Моздокский	15:01:0402001:334	0030020000000 Земли населенных пунктов	"Жилая застройка". "Для индивидуального жилищного строительства", размещение жилого дома (отдельно стоящего здания количеством надземных этажей не более чем три, высотой не более двадцати метров, которое состоит из комнат и помещений вспомогательного использования, предназначенных для удовлетворения гражданами бытовых и иных нужд, связанных с их проживанием в таком здании, не предназначенного для раздела на самостоятельные объекты недвижимости); выращивание сельскохозяйственных культур; размещение индивидуальных гаражей и хозяйственных построек	13	02.010	600	392,75	235 650,00
15477	Республика Северная Осетия - Алания, муниципальный район Моздокский, сельское поселение Кизлярское, с. Кизляр, ул. Федора Бековича-Черкасского, 2б	Моздокский	15:01:0402001:335	0030020000000 Земли населенных пунктов	"Жилая застройка". "Для индивидуального жилищного строительства". размещение жилого дома (отдельно стоящего здания количеством надземных этажей не более чем три, высотой не более двадцати метров, которое состоит из комнат и помещений вспомогательного использования, предназначенных для удовлетворения гражданами бытовых и иных нужд, связанных с их проживанием в таком здании, не предназначенного для раздела на самостоятельные объекты недвижимости); выращивание сельскохозяйственных культур; размещение индивидуальных гаражей и хозяйственных построек	13	02.010	600	392,75	235 650,00
15478	Республика Северная Осетия - Алания, муниципальный район Моздокский, сельское поселение Кизлярское, с. Кизляр, ул. Абаса Дышека, 1а	Моздокский	15:01:0402001:336	0030020000000 Земли населенных пунктов	"Жилая застройка". "Для индивидуального жилищного строительства", размещение жилого дома (отдельно стоящего здания количеством надземных этажей не более чем три, высотой не более двадцати метров, которое состоит из комнат и помещений вспомогательного использования, предназначенных для удовлетворения гражданами бытовых и иных нужд, связанных с их проживанием в таком здании, не предназначенного для раздела на самостоятельные объекты недвижимости); выращивание сельскохозяйственных культур; размещение индивидуальных гаражей и хозяйственных построек	13	02.010	600	392,75	235 650,00

№ п/п	Местоположение ЗУ	Район	Кадастровый номер ЗУ	Категория земель	Разрешенное использование по документу	Код вида разрешенного использования (в соответствии с классификатором видов разрешенного использования земельных участков)	Вид использования объектов недвижимости	Площадь	УПКС	КС
15479	Республика Северная Осетия - Алания, Моздокский район, с Кизляр, ул им. Абдулхакима Исмилова, 7	Моздокский	15:01:0402001:337	003002000000 Земли населенных пунктов	"Жилая застройка", "Для индивидуального жилищного строительства", размещение жилого дома (отдельно стоящего здания количеством надземных этажей не более чем три, высотой не более двадцати метров, которое состоит из комнат и помещений вспомогательного использования, предназначенных для удовлетворения гражданами бытовых и иных нужд, связанных с их проживанием в таком здании, не предназначенного для раздела на самостоятельные объекты недвижимости); выращивание сельскохозяйственных культур, размещение индивидуальных гаражей и хозяйственных построек	13	02.010	600	392,75	235 650,00
15480	Республика Северная Осетия - Алания, муниципальный район Моздокский, сельское поселение Кизлярское, с. Кизляр, ул. Федора Бековича-Черкасского, 2а	Моздокский	15:01:0402001:338	003002000000 Земли населенных пунктов	"Жилая застройка", "Для индивидуального жилищного строительства", размещение жилого дома (отдельно стоящего здания количеством надземных этажей не более чем три, высотой не более двадцати метров, которое состоит из комнат и помещений вспомогательного использования, предназначенных для удовлетворения гражданами бытовых и иных нужд, связанных с их проживанием в таком здании, не предназначенного для раздела на самостоятельные объекты недвижимости); выращивание сельскохозяйственных культур; размещение индивидуальных гаражей и хозяйственных построек	13	02.010	600	392,75	235 650,00
15481	Республика Северная Осетия - Алания, Моздокский район, за чертой с Кизляр, у западной окраины села (участок №24)	Моздокский	15:01:0402001:339	003001000000 Земли сельскохозяйственного назначения	"Сельскохозяйственное использование", "Ведение личного подсобного хозяйства на полевых участках", производство сельскохозяйственной продукции без права возведения объектов капитального строительства	1	01.160	1 200	7,12	8 544,00
15482	Респ. Северная Осетия - Алания, р-н Моздокский, с. Раздольное	Моздокский	15:01:0402001:34	003001000000 Земли сельскохозяйственного назначения	Производственно-хозяйственная база	1	01.070	41 668	139,58	5 816 019,44
15483	Респ. Северная Осетия - Алания, Моздокский р-н, , у западной окраины села, с правой стороны автодороги Моздок-Виноградное	Моздокский	15:01:0402001:340	003002000000 Земли населенных пунктов	"Сельскохозяйственное использование", "Хранение и переработка сельскохозяйственной продукции", размещение зданий, сооружений, используемых для производства, хранения, первичной и глубокой переработки сельскохозяйственной продукции	1	01.150	20 000	162,99	3 259 800,00
15484	Респ. Северная Осетия - Алания, р-н Моздокский, с. Раздольное	Моздокский	15:01:0402001:35	003001000000 Земли сельскохозяйственного назначения	Для иных видов сельскохозяйственного использования	1	01.070	1 065	139,58	148 652,70
15485	Республика Северная Осетия-Алания, Моздокский р-н, у западной окраины с Кизляр (участок №26 "а")	Моздокский	15:01:0402001:356	003001000000 Земли сельскохозяйственного назначения	"Сельскохозяйственное использование", "Ведение личного подсобного хозяйства на полевых участках", производство сельскохозяйственной продукции без права возведения объектов капитального строительства	1	01.160	1 200	7,12	8 544,00
15486	Республика Северная Осетия-Алания, Моздокский р-н, земли у западной окраины села Кизляр, в районе новой СОШ	Моздокский	15:01:0402001:357	003001000000 Земли сельскохозяйственного назначения	"Сельскохозяйственное использование", выпас сельскохозяйственных животных	1	01.081	302 527	4,75	1 437 003,25
15487	Республика Северная Осетия-Алания, Моздокский р-н, земли у северной окраины села Кизляр в районе стадиона	Моздокский	15:01:0402001:358	003001000000 Земли сельскохозяйственного назначения	"Сельскохозяйственное использование", выпас сельскохозяйственных животных	1	01.081	84 266	4,75	400 263,50
15488	Республика Северная Осетия - Алания, Моздокский район, за чертой с Кизляр, у южной окраины села, в районе северной границы земельного участка с кадастровым номером 15:01:0402001:39	Моздокский	15:01:0402001:359	003003000000 Земли промышленности, энергетики, транспорта, связи, радиовещания, телевидения, информатики, земли для обеспечения космической деятельности, земли обороны, безопасности и земли иного специального назначения	"Сельскохозяйственное использование", "Обеспечение сельскохозяйственного производства", размещение машинно-транспортных и ремонтных станций, ангаров и гаражей для сельскохозяйственной техники, амбаров, водонапорных башен, трансформаторных станций и иного технического оборудования, используемого для ведения сельского хозяйства	1	01.180	2 670	162,99	435 183,30
15489	Российская Федерация, Республика Северная Осетия - Алания, р-н Моздокский, с Раздольное	Моздокский	15:01:0402001:36	003001000000 Земли сельскохозяйственного назначения	Для сельскохозяйственного производства	1	01.130	116 815	7,68	897 139,20
15490	Республика Северная Осетия - Алания, Моздокский район, земли у южной окраины села Кизляр, в районе ДОУ	Моздокский	15:01:0402001:360	003001000000 Земли сельскохозяйственного назначения	"Сельскохозяйственное использование", выпас сельскохозяйственных животных	1	01.081	542 820	4,75	2 578 395,00

№ пп	Местоположение ЗУ	Район	Кадастровый номер ЗУ	Категория земель	Разрешенное использование по документу	Код вида разрешенного использования (в соответствии с классификатором видов разрешенного использования земельных участков)	Вид использования объектов недвижимости	Площадь	УПКС	КС
15491	Республика Северная Осетия - Алания Моздокский район, за чертой с.Кизляр, в 2 км от западной окраины села, с левой стороны автодороги Кизляр-Раздольное	Моздокский	15:01:0402001:361	0030030000000 Земли промышленности, энергетики, транспорта, связи, радиовещания, телевидения, информатики, земли для обеспечения космической деятельности, земли обороны, безопасности и земли иного специального назначения	"Сельскохозяйственное использование". "Обеспечение сельскохозяйственного производства". размещение машинно-транспортных и ремонтных станций. ангаров и гаражей для сельскохозяйственной техники, амбаров. водонапорных башен, трансформаторных станций и иного технического оборудования, используемого для ведения сельского хозяйства	1	01-180	3 660	162,99	596 543,40
15492	Республика Северная Осетия-Алания, Моздокский р-н, за чертой с. Раздольное, у передней межи участка СПОК "Нива"	Моздокский	15:01:0402001:362	0030010000000 Земли сельскохозяйственного назначения	"Сельскохозяйственное использование". "Хранение и переработка сельскохозяйственной продукции", размещение зданий. сооружений, используемых для производства. хранения. первичной и глубокой переработки сельскохозяйственной продукции	1	01-150	660	139,58	92 541,54
15493	Российская Федерация, Республика Северная Осетия-Алания, Моздокский р-н, за чертой с.Кизляр, у западной окраины села (участок №3 "а)	Моздокский	15:01:0402001:363	0030010000000 Земли сельскохозяйственного назначения	"Сельскохозяйственное использование", "Скотоводство". осуществление хозяйственной деятельности. в том числе на сельскохозяйственных угодьях. связанной с разведением сельскохозяйственных животных (крупного рогатого скота, овец. коз. лошадей. верблюдов. оленей), сенокошение, выпас сельскохозяйственных животных, производство кормов. размещение зданий, сооружений. используемых для содержания и разведения сельскохозяйственных животных: разведение племенных животных. производство и использование племенной продукции (материала)	1	01-087	1 200	162,99	195 588,00
15494	Республика Северная Осетия - Алания Моздокский район, за чертой с.Кизляр, у западной окраины села (участок №31 "а")	Моздокский	15:01:0402001:364	0030010000000 Земли сельскохозяйственного назначения	"Сельскохозяйственное использование", "Ведение личного подсобного хозяйства на полевых участках". производство сельскохозяйственной продукции без права возведения объектов капитального строительства	1	01-160	1 884	7,12	13 414,08
15495	Респ. Северная Осетия - Алания. р-н Моздокский, с Раздольное	Моздокский	15:01:0402001:37	0030010000000 Земли сельскохозяйственного назначения	Для сельскохозяйственного производства	1	01.010	3 601 031	7,12	25 639 340,72
15496	Республика Северная Осетия - Алания Моздокский район, за чертой с Кизляр, у восточной границы участка с кадастровым номером 15:01:0402001:40	Моздокский	15:01:0402001:375	0030010000000 Земли сельскохозяйственного назначения	"Сельскохозяйственное использование", "Животноводство". осуществление хозяйственной деятельности. связанной с производством продукции животноводства. в том числе сенокошение, выпас сельскохозяйственных животных, разведение племенных животных, производство и использование племенной продукции (материала). размещение зданий. сооружений. используемых для содержания и разведения сельскохозяйственных животных. производства. хранения. и первичной переработки сельскохозяйственной продукции	1	01.081	75 317	5,06	381 104,02
15497	Республика Северная Осетия-Алания, Моздокский р-н, в районе с.Раздольное. у южной границы земельного участка с кадастровым номером 15:01:0402001:42	Моздокский	15:01:0402001:376	0030010000000 Земли сельскохозяйственного назначения	"Сельскохозяйственное использование", "Растениеводство". осуществление хозяйственной деятельности. связанной с выращиванием сельскохозяйственных культур	1	01-010	554 289	7,12	3 946 537,68
15498	Республика Северная Осетия - Алания, Моздокский район. у западной окраины с Кизляр. (участок №6 "а")	Моздокский	15:01:0402001:377	0030010000000 Земли сельскохозяйственного назначения	"Сельскохозяйственное использование". "Ведение личного подсобного хозяйства на полевых участках", производство сельскохозяйственной продукции без права возведения объектов капитального строительства	1	01.160	1 200	7,12	8 544,00
15499	Респ. Республика Северная Осетия - Алания. Моздокский р-н. . с Кизляр за чертой с.Кизляр, у западной окраины села участок №27а	Моздокский	15:01:0402001:378	0030010000000 Земли сельскохозяйственного назначения	"Сельскохозяйственное использование", "Ведение личного подсобного хозяйства на полевых участках". производство сельскохозяйственной продукции без права возведения объектов капитального строительства	1	01-160	1 200	7,12	8 544,00

№ пп	Местоположение ЗУ	Район	Кадастровый номер ЗУ	Категория земель	Разрешенное использование по документу	Код вида разрешенного использования (в соответствии с классификатором видов разрешенного использования земельных участков)	Вид использования объектов недвижимости	Площадь	УПКС	КС
15500	Республика Северная Осетия - Алания. Моздокский район, за чертой с.Кизляр, у северной межи участка с кадастровым номером 15:01:0402001:149	Моздокский	15:01:0402001:379	003001000000 Земли сельскохозяйственного назначения	"Сельскохозяйственное использование". "Хранение и переработка сельскохозяйственной продукции", размещение зданий, сооружений, используемых для производства, хранения, первичной и глубокой переработки сельскохозяйственной продукции	1	01.150	2 328	162,99	379 440,72
15501	Респ. Северная Осетия - Алания. р-н. Моздокский. с.Кизляр. межселенные земли от оси р.Терек до оси Надтеречного канала	Моздокский	15:01:0402001:380	003001000000 Земли сельскохозяйственного назначения	"Сельскохозяйственное использование". "Хранение и переработка сельскохозяйственной продукции", размещение зданий, сооружений, используемых для производства, хранения, первичной и глубокой переработки сельскохозяйственной продукции	1	01.150	3 003	162,99	489 458,97
15502	Респ. Северная Осетия - Алания. р-н. Моздокский. с.Кизляр. межселенные земли от оси р.Терек до оси Надтеречного канала	Моздокский	15:01:0402001:381	003001000000 Земли сельскохозяйственного назначения	"Сельскохозяйственное использование", "Хранение и переработка сельскохозяйственной продукции". размещение зданий, сооружений, используемых для производства, хранения, первичной и глубокой переработки сельскохозяйственной продукции	1	01.150	914	162,99	148 972,86
15503	Респ. Северная Осетия - Алания, р-н. Моздокский, с.Кизляр, межселенные земли от оси р.Терек до оси Надтеречного канала	Моздокский	15:01:0402001:382	003001000000 Земли сельскохозяйственного назначения	"Сельскохозяйственное использование", "Хранение и переработка сельскохозяйственной продукции". размещение зданий, сооружений, используемых для производства, хранения, первичной и глубокой переработки сельскохозяйственной продукции	1	01.150	3 013	162,99	491 088,87
15504	Респ. Северная Осетия - Алания, р-н. Моздокский, с.Кизляр, межселенные земли от оси р.Терек до оси Надтеречного канала	Моздокский	15:01:0402001:383	003001000000 Земли сельскохозяйственного назначения	"Сельскохозяйственное использование". "Хранение и переработка сельскохозяйственной продукции", размещение зданий, сооружений, используемых для производства, хранения, первичной и глубокой переработки сельскохозяйственной продукции	1	01.150	3 329	162,99	542 593,71
15505	Респ. Северная Осетия - Алания. р-н. Моздокский. с.Кизляр. межселенные земли от оси р.Терек до оси Надтеречного канала	Моздокский	15:01:0402001:384	003001000000 Земли сельскохозяйственного назначения	"Сельскохозяйственное использование". "Хранение и переработка сельскохозяйственной продукции", размещение зданий, сооружений, используемых для производства, хранения, первичной и глубокой переработки сельскохозяйственной продукции	1	01.150	5 061	162,99	824 892,39
15506	Респ. Северная Осетия - Алания. р-н. Моздокский. с.Кизляр. межселенные земли от оси р.Терек до оси Надтеречного канала	Моздокский	15:01:0402001:385	003001000000 Земли сельскохозяйственного назначения	"Сельскохозяйственное использование", "Хранение и переработка сельскохозяйственной продукции". размещение зданий, сооружений, используемых для производства, хранения, первичной и глубокой переработки сельскохозяйственной продукции	1	01.150	4 992	162,99	813 646,08
15507	Респ. Северная Осетия - Алания, р-н. Моздокский, с.Кизляр, межселенные земли от оси р.Терек до оси Надтеречного канала	Моздокский	15:01:0402001:386	003001000000 Земли сельскохозяйственного назначения	"Сельскохозяйственное использование", "Хранение и переработка сельскохозяйственной продукции". размещение зданий, сооружений, используемых для производства, хранения, первичной и глубокой переработки сельскохозяйственной продукции	1	01.150	5 553	162,99	905 083,47
15508	Респ. Северная Осетия - Алания, р-н. Моздокский, с.Кизляр, межселенные земли от оси р.Терек до оси Надтеречного канала	Моздокский	15:01:0402001:387	003001000000 Земли сельскохозяйственного назначения	"Сельскохозяйственное использование". "Хранение и переработка сельскохозяйственной продукции", размещение зданий, сооружений, используемых для производства, хранения, первичной и глубокой переработки сельскохозяйственной продукции	1	01.150	10 073	162,99	1 641 798,27
15509	Респ. Северная Осетия - Алания. р-н. Моздокский. с.Кизляр. межселенные земли от оси р.Терек до оси Надтеречного канала	Моздокский	15:01:0402001:388	003001000000 Земли сельскохозяйственного назначения	"Сельскохозяйственное использование". "Хранение и переработка сельскохозяйственной продукции", размещение зданий, сооружений, используемых для производства, хранения, первичной и глубокой переработки сельскохозяйственной продукции	1	01.150	11 324	162,99	1 845 608,76

№ пп	Местоположение ЗУ	Район	Кадастровый номер ЗУ	Категория земель	Разрешенное использование по документу	Код вида разрешенного использования (в соответствии с классификатором видов разрешенного использования земельных участков)	Вид использования объектов недвижимости	Площадь	УПКС	КС
15510	Респ. Северная Осетия - Алания, р-н. Моздокский, с.Кизляр, межселенные земли от оси р.Терек до оси Надтеречного канала	Моздокский	15:01:0402001:389	003001000000 Земли сельскохозяйственного назначения	"Сельскохозяйственное использование". "Хранение и переработка сельскохозяйственной продукции", размещение зданий, сооружений, используемых для производства, хранения, первичной и глубокой переработки сельскохозяйственной продукции	1	01:150	953	162,99	155 329,47
15511	Республика Северная Осетия-Алания, р-н Моздокский, межселенные земли от оси р.Терек до оси Надтеречного канала, район с Кизляр	Моздокский	15:01:0402001:39	003001000000 Земли сельскохозяйственного назначения	Земельные участки садоводческих обществ, совхозов, колхозов, крестьянско-фермерских хозяйств (для сельскохозяйственного производства)	1	01:010	1 671 833	7,12	11 903 450,96
15512	Республика Северная Осетия - Алания, Моздокский район, у западной окраины села Кизляр (участок №22 "а")	Моздокский	15:01:0402001:390	003001000000 Земли сельскохозяйственного назначения	"Сельскохозяйственное использование". "Ведение личного подсобного хозяйства на полевых участках", производство сельскохозяйственной продукции без права возведения объектов капитального строительство	1	01:160	1 412	7,12	10 050,44
15513	Республика Северная Осетия - Алания, Моздокский район, у западной окраины села Кизляр (участок №2)	Моздокский	15:01:0402001:391	003001000000 Земли сельскохозяйственного назначения	"Сельскохозяйственное использование", "Ведение личного подсобного хозяйства на полевых участках". производство сельскохозяйственной продукции без права возведения объектов капитального строительства	1	01:160	1 200	7,12	8 544,00
15514	Республика Северная Осетия-Алания, Моздокский р-н, за чертой с. Кизляр, у западной окраины села (участок № 30 а)	Моздокский	15:01:0402001:392	003001000000 Земли сельскохозяйственного назначения	"Сельскохозяйственное использование". "Ведение личного подсобного хозяйства на полевых участках", производство сельскохозяйственной продукции без права возведения объектов капитального строительства	1	01:160	1 853	7,12	13 193,36
15515	Российская Федерация, Республика Северная Осетия-Алания, Моздокский муниципальный район, Кизлярское сельское поселение, с. Кизляр ул.Первомайская, 50в	Моздокский	15:01:0402001:393	003002000000 Земли населенных пунктов	"Объекты дорожного сервиса", размещение зданий и сооружений дорожного сервиса	4	04:099	423	1 244,57	526 453,11
15516	Республика Северная Осетия - Алания, Моздокский район, у северной границы с Кизляр, у южной межи земельного участка с кадастровым номером 15:01:0402001:70	Моздокский	15:01:0402001:395	003001000000 Земли сельскохозяйственного назначения	"Сельскохозяйственное использование", ведение сельского хозяйства	1	01:081	4 850	5,06	24 541,00
15517	Российская Федерация. Республика Северная Осетия-Алания. Моздокский р-н. с. Кизляр. ул. Первомайская	Моздокский	15:01:0402001:396	003002000000 Земли населенных пунктов	Коммунальное обслуживание	6	07:012	40	402,57	16 102,80
15518	Республика Северная Осетия - Алания, Моздокский район, за чертой с Кизляр, у западной окраины села (участок №2 "а")	Моздокский	15:01:0402001:397	003001000000 Земли сельскохозяйственного назначения	"Сельскохозяйственное использование", "Ведение личного подсобного хозяйства на полевых участках". производство сельскохозяйственной продукции без права возведения объектов капитального строительство	1	01:160	1 200	7,12	8 544,00
15519	Республика Северная Осетия — Алания, Моздокский р-н, у северной границы с Кизляр, у западной межи земельного участка с кадастровым номером 15:01:0402001:70	Моздокский	15:01:0402001:398	003004000000 Земли особо охраняемых территорий и объектов	"Культурное развитие". "Парки культуры и отдыха", размещение парков культуры и отдыха	3	03:060	10 822	373,11	4 037 796,42
15520	Российская Федерация, Республика Северная Осетия-Алания, Моздокский р-н, за чертой с. Кизляр, у западной окраины села за №21 а	Моздокский	15:01:0402001:399	003001000000 Земли сельскохозяйственного назначения	"Сельскохозяйственное использование". "Хранение и переработка сельскохозяйственной продукции", размещение зданий, сооружений, используемых для производства, хранения, первичной и глубокой переработки сельскохозяйственной продукции	1	01:150	1 456	162,99	237 313,44
15521	Российская Федерация. Республика Северная Осетия-Алания. Моздокский р-н. за чертой с Кизляр, у северо-западной окраины села	Моздокский	15:01:0402001:404	003001000000 Земли сельскохозяйственного назначения	"Сельскохозяйственное использование". "Хранение и переработка сельскохозяйственной продукции", размещение зданий, сооружений, используемых для производства, хранения, первичной и глубокой переработки сельскохозяйственной продукции	1	01:150	50 878	162,99	8 292 605,22
15522	Республика Северная Осетия-Алания, Моздокский р-н, за чертой с. Кизляр, у западной окраины села (участок № 5 "г")	Моздокский	15:01:0402001:406	003001000000 Земли сельскохозяйственного назначения	"Сельскохозяйственное использование", "Ведение личного подсобного хозяйства на полевых участках". производство сельскохозяйственной продукции без права возведения объектов капитального строительства	1	01:160	1 200	7,12	8 544,00
15523	Российская Федерация, Республика Северная Осетия-Алания, Моздокский р-н, у западной окраины с. Кизляр	Моздокский	15:01:0402001:407	003002000000 Земли населенных пунктов	"Магазины". размещение объектов капитального строительство, предназначенных для продажи товаров. торговая площадь которых составляет до 5000 кв. м	4	04:040	8 360	1 021,14	8 536 730,40

№ п/п	Местоположение ЗУ	Район	Кадастровый номер ЗУ	Категория земель	Разрешенное использование по документу	Код вида разрешенного использования (в соответствии с классификатором видов разрешенного использования земельных участков)	Вид использования объектов недвижимости	Площадь	УПКС	КС
15524	Республика Северная Осетия - Алания. Моздокский район, у южной окраины села Кизляр	Моздокский	15:01:0402001:408	003001000000 Земли сельскохозяйственного назначения	"Сельскохозяйственное использование". "Хранение и переработка сельскохозяйственной продукции", размещение зданий, сооружений, используемых для производства, хранения, первичной и глубокой переработки сельскохозяйственной продукции	1	01-180	2 691	162,99	438 606,09
15525	Республика Северная Осетия - Алания, муниципальный район Моздокский, сельское поселение Кизлярское, село Кизляр, ул. Первомайская, 60	Моздокский	15:01:0402001:409	003002000000 Земли населенных пунктов	Рынок: размещение объектов капитального строительства, сооружений, предназначенных для организации постоянной или временной торговли (ярмарка, ярмарочная ставка, рынок, базар), с учетом того, что каждое из торговых мест не располагает торговой площадью более 200 кв. м; размещение стоянок для автомобилей сотрудников и посетителей рынка.	4	04-030	7 893	1 021,14	8 059 858,02
15526	Российская Федерация, Республика Северная Осетия-Алания, Моздокский р-н, за чертой с.Кизляр, у западной окраины села в районе бывшего консервного завода "Кизлярский	Моздокский	15:01:0402001:410	003002000000 Земли населенных пунктов	"Сельскохозяйственное использование", "Хранение и переработка сельскохозяйственной продукции". размещение зданий, сооружений, используемых для производства, хранения, первичной и глубокой переработки сельскохозяйственной продукции	1	01.150	23 408	162,99	3 815 269,92
15527	Российская Федерация, Республика Северная Осетия-Алания, Моздокский р-н, у южной окраины села Кизляр, в районе земельного участка с кадастровым номером 15:01:0402001:386	Моздокский	15:01:0402001:412	003001000000 Земли сельскохозяйственного назначения	"Сельскохозяйственное использование", "Хранение и переработка сельскохозяйственной продукции". размещение зданий, сооружений, используемых для производства, хранения, первичной и глубокой переработки сельскохозяйственной продукции	1	01.180	4 253	162,99	693 196,47
15528	Российская Федерация, Республика Северная Осетия-Алания, Моздокский р-н, за чертой с Кизляр, у северо-западной окраины села	Моздокский	15:01:0402001:413	003002000000 Земли населенных пунктов	Общественное питание. размещение объектов капитального строительства в целях устройства мест общественного питания (рестораны, кафе, столовые, закусочные, бары)	4	04-060	7 864	873,86	6 872 035,04
15529	Российская Федерация, Республика Северная Осетия-Алания, Моздокский р-н, за чертой с Кизляр, у западной окраины села Кизляр (участок № 10"а")	Моздокский	15:01:0402001:414	003001000000 Земли сельскохозяйственного назначения	"Сельскохозяйственное использование", "Хранение и переработка сельскохозяйственной продукции". размещение зданий, сооружений, используемых для производства, хранения, первичной и глубокой переработки сельскохозяйственной продукции	1	01.180	1 200	162,99	195 588,00
15530	Российская Федерация, Республика Северная Осетия-Алания, Моздокский муниципальный район, Кизлярское сельское поселение, с. Кизляр, ул. Первомайская, 52а	Моздокский	15:01:0402001:415	003002000000 Земли населенных пунктов	"Склады", "размещение сооружений, имеющих назначение по временному хранению, распределению и перевалке грузов (за исключением хранения стратегических запасов), не являющихся частями производственных комплексов, на которых был создан груз промышленные базы, склады, погрузочные терминалы и причалы, нефтехранилища нефтеналивные станции, газовые хранилища обслуживающие газоконденсатные и газоперекачивающие станции, элеваторы и продовольственные склады, за исключением железнодорожных перевалочных складов.	6	06.090	3 109	553,14	1 719 712,26
15531	Российская Федерация, Республика Северная Осетия-Алания, Моздокский муниципальный район, у южной окраины села Кизляр	Моздокский	15:01:0402001:416	003001000000 Земли сельскохозяйственного назначения	"Сельскохозяйственное использование", "Хранение и переработка сельскохозяйственной продукции". размещение зданий, сооружений, используемых для производства, хранения, первичной и глубокой переработки сельскохозяйственной продукции	1	01.180	7 771	162,99	1 266 595,29
15532	Российская Федерация, Республика Северная Осетия-Алания, Моздокский муниципальный район, за чертой с.Кизляр, у западной окраины села (участок №8)	Моздокский	15:01:0402001:418	003001000000 Земли сельскохозяйственного назначения	"Сельскохозяйственное использование", "Ведение личного подсобного хозяйства на полевых участках". производство сельскохозяйственной продукции без права возведения объектов капитального строительства	1	01-160	1 200	7,12	8 544,00

№ пп	Местоположение ЗУ	Район	Кадастровый номер ЗУ	Категория земель	Разрешенное использование по документу	Код вида разрешенного использования (в соответствии с классификатором видов разрешенного использования земельных участков)	Вид использования объектов недвижимости	Площадь	УПКС	КС
15533	Респ. Северная Осетия - Алания, р-н Моздокский, с левой стороны автодороги Киларр-Раздольное, у восточной окраины с. Раздольное	Моздокский	15:01:0402001:42	003001000000 Земли сельскохозяйственного назначения	Земельные участки акционерных обществ, совхозов, колхозов, крестьянско - фермерских хозяйств (земельный участок, предназначенный для сельскохозяйственного производства)	1	01.010	1 201 200	7,12	9 264 544,00
15534	Российская Федерация, Республика Северная Осетия-Алания, Моздокский район	Моздокский	15:01:0402001:421	003002000000 Земли населенных пунктов	Садоводство	13	13.021	1 958	206,19	403 720,02
15535	Республика Северная Осетия - Алания, муниципальный район Моздокский, сельское поселение Киларское, с.Киларр, ул. Федора Бековича-Черкасского, з/у 16	Моздокский	15:01:0402001:422	003002000000 Земли населенных пунктов	"Жилая застройка", "Для индивидуального жилищного строительства", размещение жилого дома (отдельно стоящего здания количеством надземных этажей не более чем три, высотой не более двадцати метров, которое состоит из комнат и помещений вспомогательного использования, предназначенных для удовлетворения гражданами бытовых и иных нужд, связанных с их проживанием в таком здании, не предназначенного для раздела на самостоятельные объекты недвижимости); выращивание сельскохозяйственных культур; размещение индивидуальных гаражей и хозяйственных построек	13	02.010	1 709	392,75	671 209,75
15536	Российская Федерация, Республика Северная Осетия-Алания, Моздокский район, с. Киларр, вдоль дороги Киларр-Раздольное (участок №2)	Моздокский	15:01:0402001:423	003002000000 Земли населенных пунктов	"Предпринимательство", "Магазины", размещение объектов капитального строительства, предназначенных для продажи товаров, торговая площадь которых составляет до 5000 кв. м	4	04.040	1 483	1 021,14	1 514 350,62
15537	Российская Федерация, Республика Северная Осетия-Алания, Моздокский р-н, за чертой с Киларр, у западной окраины села (участок №1 ? "а")	Моздокский	15:01:0402001:424	003001000000 Земли сельскохозяйственного назначения	"Сельскохозяйственное использование", "Ведение личного подсобного хозяйства на полевых участках", производство сельскохозяйственной продукции без права возведения объектов капитального строительства	1	01.160	1 200	7,12	8 544,00
15538	Российская Федерация, Республика Северная Осетия-Алания, Моздокский р-н, с. Киларр, вдоль дороги Киларр-Раздольное (участок №9)	Моздокский	15:01:0402001:425	003002000000 Земли населенных пунктов	"Предпринимательство", "Магазины", размещение объектов капитального строительства, предназначенных для продажи товаров, торговая площадь которых составляет до 5000 кв. м	4	04.040	745	1 021,14	760 749,30
15539	Российская Федерация, Республика Северная Осетия-Алания, Моздокский р-н, с. Киларр, вдоль дороги Киларр - Раздольное (участок №16)	Моздокский	15:01:0402001:426	003002000000 Земли населенных пунктов	"Предпринимательство", "Магазины", размещение объектов капитального строительства, предназначенных для продажи товаров, торговая площадь которых составляет до 5000 кв.м.	4	04.040	1 240	1 021,14	1 266 213,60
15540	Российская Федерация, Республика Северная Осетия-Алания, Моздокский р-н, с. Киларр, вдоль дороги Киларр-Раздольное (участок №4)	Моздокский	15:01:0402001:427	003002000000 Земли населенных пунктов	"Предпринимательство", "Общественное питание", размещение объектов капитального строительства в целях устройства мест общественного питания (рестораны, кафе, столовые, закусочные, бары)	4	04.060	744	873,86	650 151,84
15541	Российская Федерация, Республика Северная Осетия-Алания, Моздокский р-н, с. Киларр, вдоль дороги Киларр-Раздольное (участок №3)	Моздокский	15:01:0402001:428	003002000000 Земли населенных пунктов	"Предпринимательство", "Магазины", размещение объектов капитального строительства, предназначенных для продажи товаров, торговая площадь которых составляет до 5000 кв.м.	4	04.040	742	1 021,14	757 685,88
15542	Российская Федерация, Республика Северная Осетия-Алания, Моздокский р-н, с. Киларр, вдоль дороги Киларр - Раздольное (участок №20)	Моздокский	15:01:0402001:429	003002000000 Земли населенных пунктов	"Строительная промышленность", Размещение объектов капитального строительства, предназначенных для производства строительных материалов (кирпичей, пиломатериалов, цемента, крепежных материалов), бытового и строительного газового и сантехнического оборудования, лифтов и подъемников, столярной продукции, сборных домов или их частей и тому подобной продукции	6	06.060	740	553,14	409 323,60
15543	Республика Северная Осетия-Алания, р-н Моздокский, с. Киларр, ул. Степная, 1"а"	Моздокский	15:01:0402001:43	003001000000 Земли сельскохозяйственного назначения	"Сельскохозяйственное использование", "Хранение и переработка сельскохозяйственной продукции", размещение зданий, сооружений, используемых для производства, хранения, первичной и глубокой переработки сельскохозяйственной продукции	1	01.150	16 901	162,99	2 754 693,99

№ пп	Местоположение ЗУ	Район	Кадастровый номер ЗУ	Категория земель	Разрешенное использование по документу	Код вида разрешенного использования (в соответствии с классификатором видов разрешенного использования земельных участков)	Вид использования объектов недвижимости	Площадь	УПКС	КС
15544	Российская Федерация, Республика Северная Осетия-Алания, Моздокский р-н, за чертой с.Раздольное, у левой меки земельного участка с кадастровым номером 15:01:0402001:131	Моздокский	15:01:0402001:433	003001000000 Земли сельскохозяйственного назначения	"Обеспечение сельскохозяйственного производства", размещение машинно-транспортных и ремонтных станций. ангаров и гаражей для сельскохозяйственной техники, амбаров. водонапорных башен. трансформаторных станций и иного технического оборудования. используемого для ведения сельского хозяйства	1	01.181	34 970	139,58	4 881 112,60
15545	Республика Северная Осетия - Алания. Моздокский р-н. вдоль дороги Кизляр - Раздольное (участок №11)	Моздокский	15:01:0402001:436	003002000000 Земли населенных пунктов	"Склады". размещение сооружений, имеющих назначение по временному хранению, распределению и перевалке грузов (за исключением хранения стратегических запасов), не являющихся частями производственных комплексов, на которых был создан груз: промышленные базы, склады, погрузочные терминалы и доки, нефтехранилища и нефтеналивные станции, газовые хранилища и обслуживающие их газоконденсатные и газоперекачивающие станции, элеваторы и продовольственные склады, за исключением железнодорожных перевалочных складов	6	06.092	745	553,14	412 089,30
15546	Российская Федерация. Республика Северная Осетия-Алания. Моздокский р-н. с Раздольное	Моздокский	15:01:0402001:437	003001000000 Земли сельскохозяйственного назначения	Для сельскохозяйственного производства	1	01.081	23 405	5,06	118 581,10
15547	Российская Федерация, Республика Северная Осетия-Алания, Моздокский р-н, с Кизляр. вдоль дороги Кизляр-Раздольное (участок №14)	Моздокский	15:01:0402001:438	003002000000 Земли населенных пунктов	"Склады", размещение сооружений. имеющих назначение по временному хранению. распределению и перевалке грузов (за исключением хранения стратегических запасов). не являющихся частями производственных комплексов. на которых был создан груз: промышленные базы, склады. погрузочные терминалы и доки, нефтехранилища и нефтеналивные станции , газовые хранилища и обслуживающие их газоконденсатные и газоперекачивающие станции, элеваторы и продовольственные склады. за исключением железнодорожных перевалочных складов.	6	06.090	2 291	553,14	1 267 243,74
15548	Российская Федерация, Республика Северная Осетия-Алания, Моздокский р-н, за чертой с. Кизляр, у северо-восточной окраины село	Моздокский	15:01:0402001:439	003001000000 Земли сельскохозяйственного назначения	"Сельскохозяйственное использование", "Ведение личного подсобного хозяйства на полевых участках". производство сельскохозяйственной продукции без права возведения объектов капитального строительства	1	01.160	2 482	7,12	17 671,84
15549	Российская Федерация, Республика Северная Осетия-Алания, Моздокский р-н, у западной окраины с.Кизляр (участок № 22)	Моздокский	15:01:0402001:440	003001000000 Земли сельскохозяйственного назначения	"Сельскохозяйственное использование". "Хранение и переработка сельскохозяйственной продукции", размещение зданий. сооружений, используемых для производства. хранения. первичной и глубокой переработки сельскохозяйственной продукции	1	01.150	1 412	162,99	230 141,88
15550	Российская Федерация. Республика Северная Осетия-Алания. Моздокский муниципальный район, Кизлярское сельское поселение. село Кизляр. улица Кизлярская, 20	Моздокский	15:01:0402001:441	003002000000 Земли населенных пунктов	Для ведения личного подсобного хозяйства (приусадебный земельный участок). - размещение жилого дома; - производство сельскохозяйственной продукции; - размещение гаража и иных вспомогательных сооружений, - содержание сельскохозяйственных животных	13	02.020	600	392,75	235 650,00
15551	Российская Федерация. Республика Северная Осетия - Алания, Моздокский муниципальный район. Кизлярское сельское поселение, село Кизляр, улица Набережная, 17	Моздокский	15:01:0402001:442	003002000000 Земли населенных пунктов	Для ведения личного подсобного хозяйства (приусадебный земельный участок). - размещение жилого дома, - производство сельскохозяйственной продукции; - размещение гаража и иных вспомогательных сооружений, - содержание сельскохозяйственных животных	13	02.020	600	392,75	235 650,00

№ п/п	Местоположение ЗУ	Район	Кадастровый номер ЗУ	Категория земель	Разрешенное использование по документу	Код вида разрешенного использования (в соответствии с классификатором видов разрешенного использования земельных участков)	Вид использования объектов недвижимости	Площадь	УПКС	КС
15552	Российская Федерация, Республика Северная Осетия - Алания, муниципальный район Моздокский, сельское поселение Кизлярское, село Кизляр, улица Кизлярская, земельный участок 18	Моздокский	15:01:0402001:443	003002000000 Земли населенных пунктов	Для ведения личного подсобного хозяйства (приусадебный земельный участок); - размещение жилого дома; - производство сельскохозяйственной продукции; - размещение гаража и иных вспомогательных сооружений; - содержание сельскохозяйственных животных	13	02.020	600	392,75	235 650,00
15553	Российская Федерация, Республика Северная Осетия - Алания, муниципальный район Моздокский, сельское поселение Кизлярское, с.Кизляр, ул. Набережная, 15	Моздокский	15:01:0402001:444	003002000000 Земли населенных пунктов	Для ведения личного подсобного хозяйства (приусадебный земельный участок); - размещение жилого дома; - производство сельскохозяйственной продукции; - размещение гаража и иных вспомогательных сооружений; - содержание сельскохозяйственных животных	13	02.020	600	392,75	235 650,00
15554	Российская Федерация, Республика Северная Осетия-Алания, Моздокский муниципальный район, Кизлярское сельское поселение, с. Кизляр, ул Кизлярская, 16	Моздокский	15:01:0402001:445	003002000000 Земли населенных пунктов	Для ведения личного подсобного хозяйства (приусадебный земельный участок); - размещение жилого дома; - производство сельскохозяйственной продукции; - размещение гаража и иных вспомогательных сооружений; - содержание сельскохозяйственных животных	13	02.020	600	392,75	235 650,00
15555	Российская Федерация, Республика Северная Осетия - Алания, Моздокский муниципальный район, Кизлярское сельское поселение, село Кизляр, улица Набережная, 13	Моздокский	15:01:0402001:446	003002000000 Земли населенных пунктов	Для ведения личного подсобного хозяйства (приусадебный земельный участок); - размещение жилого дома; - производство сельскохозяйственной продукции; - размещение гаража и иных вспомогательных сооружений; - содержание сельскохозяйственных животных	13	02.020	600	392,75	235 650,00
15556	Российская Федерация, Республика Северная Осетия-Алания, Моздокский муниципальный р-н, Кизлярское сельское поселение, село Кизляр, улица Набережная, 11	Моздокский	15:01:0402001:447	003002000000 Земли населенных пунктов	Для ведения личного подсобного хозяйства (приусадебный земельный участок); - размещение жилого дома; - производство сельскохозяйственной продукции; - размещение гаража и иных вспомогательных сооружений; - содержание сельскохозяйственных животных	13	02.020	600	392,75	235 650,00
15557	Российская Федерация, Республика Северная Осетия-Алания, Моздокский муниципальный район, Кизлярское сельское поселение, село Кизляр, улица Кизлярская, земельный участок 12	Моздокский	15:01:0402001:448	003002000000 Земли населенных пунктов	Для ведения личного подсобного хозяйства (приусадебный земельный участок); - размещение жилого дома; - производство сельскохозяйственной продукции; - размещение гаража и иных вспомогательных сооружений; - содержание сельскохозяйственных животных	13	02.020	600	392,75	235 650,00
15558	Российская Федерация, Республика Северная Осетия-Алания, Моздокский муниципальный район, Кизлярское сельское поселение, село Кизляр, улица Кизлярская, земельный участок 14	Моздокский	15:01:0402001:449	003002000000 Земли населенных пунктов	Для ведения личного подсобного хозяйства (приусадебный земельный участок); - размещение жилого дома; - производство сельскохозяйственной продукции; - размещение гаража и иных вспомогательных сооружений; - содержание сельскохозяйственных животных	13	02.020	600	392,75	235 650,00
15559	Республика Северная Осетия-Алания, р-н Моздокский, с. Кизляр, ул. 3.Космодемьянской, 41	Моздокский	15:01:0402001:45	003001000000 Земли сельскохозяйственного назначения	Птицеводство, предназначенный для эксплуатации птичника и инкубатора	1	01.101	5 200	162,99	847 548,00
15560	Российская Федерация, Республика Северная Осетия - Алания, муниципальный район Моздокский, сельское поселение Кизлярское, село Кизляр, улица Набережная, земельный участок 9	Моздокский	15:01:0402001:450	003002000000 Земли населенных пунктов	Для ведения личного подсобного хозяйства (приусадебный земельный участок); - размещение жилого дома; - производство сельскохозяйственной продукции; - размещение гаража и иных вспомогательных сооружений; - содержание сельскохозяйственных животных	13	02.020	600	392,75	235 650,00
15561	Российская Федерация, Республика Северная Осетия - Алания, муниципальный район Моздокский, сельское поселение Кизлярское, село Кизляр, улица Набережная, земельный участок 21	Моздокский	15:01:0402001:451	003002000000 Земли населенных пунктов	Для ведения личного подсобного хозяйства (приусадебный земельный участок); - размещение жилого дома; - производство сельскохозяйственной продукции; - размещение гаража и иных вспомогательных сооружений; - содержание сельскохозяйственных животных	13	02.020	600	392,75	235 650,00

№ п/п	Местоположение ЗУ	Район	Кадастровый номер ЗУ	Категория земель	Разрешенное использование по документу	Код вида разрешенного использования (в соответствии с классификатором видов разрешенного использования земельных участков)	Вид использования объектов недвижимости	Площадь	УПКС	КС
15562	Российская Федерация, Республика Северная Осетия - Алания, Моздокский муниципальный район, Кизлярское сельское поселение, село Кизляр, улица Набережная, 23	Моздокский	15:01:0402001:452	003002000000 Земли населенных пунктов	Для ведения личного подсобного хозяйства (приусадебный земельный участок); - размещение жилого дома; - производство сельскохозяйственной продукции; - размещение гаража и иных вспомогательных сооружений; - содержание сельскохозяйственных животных	13	02.020	600	392,75	235 650,00
15563	Российская Федерация, Республика Северная Осетия - Алания, Моздокский муниципальный район, Кизлярское сельское поселение, село Кизляр, улица Кизлярская, 10	Моздокский	15:01:0402001:453	003002000000 Земли населенных пунктов	Для ведения личного подсобного хозяйства (приусадебный земельный участок); - размещение жилого дома; - производство сельскохозяйственной продукции; - размещение гаража и иных вспомогательных сооружений; - содержание сельскохозяйственных животных	13	02.020	600	392,75	235 650,00
15564	Российская Федерация, Республика Северная Осетия - Алания, муниципальный район Моздокский, сельское поселение Кизлярское, село Кизляр, улица Набережная, земельный участок 7	Моздокский	15:01:0402001:454	003002000000 Земли населенных пунктов	Для ведения личного подсобного хозяйства (приусадебный земельный участок); - размещение жилого дома; - производство сельскохозяйственной продукции; - размещение гаража и иных вспомогательных сооружений; - содержание сельскохозяйственных животных	13	02.020	600	392,75	235 650,00
15565	Российская Федерация, Республика Северная Осетия - Алания, муниципальный район Моздокский, сельское поселение Кизлярское, село Кизляр, улица Кизлярская,земельный участок 8	Моздокский	15:01:0402001:455	003002000000 Земли населенных пунктов	Для ведения личного подсобного хозяйства (приусадебный земельный участок); - размещение жилого дома; - производство сельскохозяйственной продукции; - размещение гаража и иных вспомогательных сооружений; - содержание сельскохозяйственных животных	13	02.020	600	392,75	235 650,00
15566	Российская Федерация, Республика Северная Осетия - Алания, муниципальный район Моздокский, сельское поселение Кизлярское, село Кизляр, улица Набережная, земельный участок 5	Моздокский	15:01:0402001:456	003002000000 Земли населенных пунктов	Для ведения личного подсобного хозяйства (приусадебный земельный участок); - размещение жилого дома; - производство сельскохозяйственной продукции; - размещение гаража и иных вспомогательных сооружений; - содержание сельскохозяйственных животных	13	02.020	600	392,75	235 650,00
15567	Российская Федерация, Республика Северная Осетия - Алания, Моздокский муниципальный район, Кизлярское сельское поселение, село Кизляр, улица Набережная 19	Моздокский	15:01:0402001:457	003002000000 Земли населенных пунктов	Для ведения личного подсобного хозяйства (приусадебный земельный участок); - размещение жилого дома; - производство сельскохозяйственной продукции; - размещение гаража и иных вспомогательных сооружений; - содержание сельскохозяйственных животных	13	02.020	600	392,75	235 650,00
15568	Российская Федерация, Республика Северная Осетия-Алания, Моздокский муниципальный район, Кизлярское сельское поселение, село Кизляр, улица Кизлярская, 22	Моздокский	15:01:0402001:458	003002000000 Земли населенных пунктов	Для ведения личного подсобного хозяйства (приусадебный земельный участок); - размещение жилого дома; - производство сельскохозяйственной продукции; - размещение гаража и иных вспомогательных сооружений; - содержание сельскохозяйственных животных	13	02.020	600	392,75	235 650,00
15569	Российская Федерация, Республика Северная Осетия - Алания, Моздокский муниципальный район, Кизлярское сельское поселение, село Кизляр, улица Кизлярская, 24	Моздокский	15:01:0402001:459	003002000000 Земли населенных пунктов	Для ведения личного подсобного хозяйства (приусадебный земельный участок); - размещение жилого дома; - производство сельскохозяйственной продукции; - размещение гаража и иных вспомогательных сооружений; - содержание сельскохозяйственных животных	13	02.020	600	392,75	235 650,00
15570	Российская Федерация, Республика Северная Осетия - Алания, Моздокский муниципальный район, Кизлярское сельское поселение, село Кизляр, улица Кизлярская, 26	Моздокский	15:01:0402001:460	003002000000 Земли населенных пунктов	Для ведения личного подсобного хозяйства (приусадебный земельный участок); - размещение жилого дома; - производство сельскохозяйственной продукции; - размещение гаража и иных вспомогательных сооружений; - содержание сельскохозяйственных животных	13	02.020	600	392,75	235 650,00
15571	Российская Федерация, Республика Северная Осетия - Алания, Моздокский муниципальный район, Кизлярское сельское поселение, село Кизляр, улица Набережная 25	Моздокский	15:01:0402001:461	003002000000 Земли населенных пунктов	Для ведения личного подсобного хозяйства (приусадебный земельный участок); - размещение жилого дома; - производство сельскохозяйственной продукции; - размещение гаража и иных вспомогательных сооружений; - содержание сельскохозяйственных животных	13	02.020	600	392,75	235 650,00

№ п/п	Местоположение ЗУ	Район	Кадастровый номер ЗУ	Категория земель	Разрешенное использование по документу	Код вида разрешенного использования (в соответствии с классификатором видов разрешенного использования земельных участков)	Вид использования объектов недвижимости	Площадь	УПКС	КС
15572	Российская Федерация, Республика Северная Осетия-Алания, Моздокский р-н, у западной окраины с. Кизляр (участок №23 "а")	Моздокский	15:01:0402001:462	003001000000 Земли сельскохозяйственного назначения	"Сельскохозяйственное использование", "Животноводство". осуществление хозяйственной деятельности. связанной с производством продукции животноводства. в том числе сенокошение, выпас сельскохозяйственных животных, разведение племенных животных, производство и использование племенной продукции (материала). размещение зданий. сооружений. используемых для содержания и разведения сельскохозяйственных животных. производства. хранения. и первичной переработки сельскохозяйственной продукции"	1	01.070	1 200	162,99	195 588,00
15573	Российская Федерация, Республика Северная Осетия-Алания, Моздокский р-н, земли за чертой с. Раздольное. у восточной окраины села	Моздокский	15:01:0402001:463	003001000000 Земли сельскохозяйственного назначения	"Сенокошение". кошение трав, сбор и заготовка сена (код 1.19), "Выпас сельскохозяйственных животных", выпас сельскохозяйственных животных (код 1.20)	1	01-081	28 686	5,06	145 151,16
15574	Российская Федерация, Республика Северная Осетия-Алания, Моздокский муниципальный район, Кизлярское сельское поселение, с. Кизляр, ул. Набережная, 8	Моздокский	15:01:0402001:465	003002000000 Земли населенных пунктов	Для ведения личного подсобного хозяйства (приусадебный земельный участок). - размещение жилого дома; - производство сельскохозяйственной продукции; - размещение гаража и иных вспомогательных сооружений; - содержание сельскохозяйственных животных	13	02-020	901	392,75	353 867,75
15575	Российская Федерация, Республика Северная Осетия-Алания, Моздокский муниципальный район, Кизлярское сельское поселение, с. Кизляр, ул. Набережная, 10	Моздокский	15:01:0402001:466	003002000000 Земли населенных пунктов	Для ведения личного подсобного хозяйства (приусадебный земельный участок). - размещение жилого дома; - производство сельскохозяйственной продукции; - размещение гаража и иных вспомогательных сооружений; - содержание сельскохозяйственных животных	13	02.020	902	392,75	354 260,50
15576	Российская Федерация, Республика Северная Осетия-Алания, Моздокский муниципальный район, Кизлярское сельское поселение, с. Кизляр, ул. Набережная, 12	Моздокский	15:01:0402001:467	003002000000 Земли населенных пунктов	Для ведения личного подсобного хозяйства (приусадебный земельный участок); - размещение жилого дома; - производство сельскохозяйственной продукции; - размещение гаража и иных вспомогательных сооружений; - содержание сельскохозяйственных животных	13	02.020	1 143	392,75	448 913,25
15577	Российская Федерация, Республика Северная Осетия-Алания, Моздокский р-н. , с правой стороны автодороги Кизляр-Раздольное (участок №18)	Моздокский	15:01:0402001:468	003002000000 Земли населенных пунктов	"Предпринимательство", "Ремонт автомобилей", размещение мастерских, предназначенных для ремонта и обслуживания автомобилей и прочих объектов дорожного сервиса, а также размещение магазинов сопутствующей торговли	4	04-099	740	1 244,57	920 981,80
15578	Российская Федерация, Республика Северная Осетия-Алания, Моздокский р-н, с. Кизляр, вдоль дороги Кизляр - Раздольное (участок №15)	Моздокский	15:01:0402001:469	003002000000 Земли населенных пунктов	"Предпринимательство". "Ремонт автомобилей". размещение мастерских. предназначенных для ремонта и обслуживания автомобилей и прочих объектов дорожного сервиса, а также размещение магазинов сопутствующей торговли	4	04.099	1 973	1 244,57	2 455 536,61
15579	Российская Федерация, Республика Северная Осетия-Алания, Моздокский район, в черте с. Кизляр (дополнительный земельный участок к участку скважины с кадастровым номером 15:01:0402001:359)	Моздокский	15:01:0402001:470	003002000000 Земли населенных пунктов	"Сельскохозяйственное использование". "Обеспечение сельскохозяйственного производства". размещение машинно-транспортных и ремонтных станций. ангаров и гаражей для сельскохозяйственной техники, амбаров. водонапорных башен, трансформаторных станций и иного технического оборудования, используемого для ведения сельского хозяйства	1	01-181	422	162,99	68 781,78

№ пп	Местоположение ЗУ	Район	Кадастровый номер ЗУ	Категория земель	Разрешенное использование по документу	Код вида разрешенного использования (в соответствии с классификатором видов разрешенного использования земельных участков)	Вид использования объектов недвижимости	Площадь	УПКС	КС
15580	Российская Федерация, Республика Северная Осетия-Алания, Моздокский район, за чертой с. Кизляр	Моздокский	15:01:0402001:471	003002000000 Земли населенных пунктов	"Сельскохозяйственное использование". "Обеспечение сельскохозяйственного производства", размещение машинно-транспортных и ремонтных станций, ангаров и гаражей для сельскохозяйственной техники, амбаров, волонгорных башен, трансформаторных станций и иного технического оборудования, используемого для ведения сельского хозяйства	1	01-181	85	162,99	13 854,15
15581	Российская Федерация, Республика Северная Осетия-Алания, Моздокский р-н, с. Кизляр, ул. 3.Космодемьянской, к югу от земельного участка с кадастровым номером 15:01:2502075:138	Моздокский	15:01:0402001:472	003002000000 Земли населенных пунктов	"Сельскохозяйственное использование". "Хранение и переработка сельскохозяйственной продукции", размещение зданий, сооружений, используемые для производства, хранения, первичной и глубокой переработки сельскохозяйственной продукции	1	01-150	5 744	162,99	936 214,56
15582	Российская Федерация, Республика Северная Осетия-Алания, Моздокский р-н, за чертой населенного пункта с. Кизляр, у западной окраины села (участок №29 "а")	Моздокский	15:01:0402001:473	003001000000 Земли сельскохозяйственного назначения	"Сельскохозяйственное использование". "Ведение личного подсобного хозяйства на полевых участках", производство сельскохозяйственной продукции без права возведения объектов капитального строительства	1	01.160	1 948	7,12	13 869,76
15583	Российская Федерация, Республика Северная Осетия-Алания, Моздокский р-н, за чертой с. Кизляр, у западной окраины села Кизляр (участок №28 "а")	Моздокский	15:01:0402001:474	003001000000 Земли сельскохозяйственного назначения	"Сельскохозяйственное использование", "Ведение личного подсобного хозяйства на полевых участках", производство сельскохозяйственной продукции без права возведения объектов капитального строительства	1	01-160	1 896	7,12	13 499,52
15584	Российская Федерация, Республика Северная Осетия-Алания, Моздокский муниципальный район, Кизлярское сельское поселение, с. Кизляр, ул. Набережная, 28а	Моздокский	15:01:0402001:475	003002000000 Земли населенных пунктов	Обслуживание жилой застройки. - Размещение объектов капитального строительства необходимое для обслуживания жилой застройки, а также связано с прожи- ванием граждан, не причиняет вреда окру- жающей среде и санитарному благополу- чию, не нарушает прав жителей, не требует установления санитарной зоны:	6	03-012	520	402,57	209 336,40
15585	Российская Федерация, Республика Северная Осетия-Алания, Моздокский муниципальный район, Кизлярское сельское поселение, с Кизляр, ул Набережная, 28	Моздокский	15:01:0402001:476	003002000000 Земли населенных пунктов	Для ведения личного подсобного хозяйства (приусадебный земельный участок). - размещение жилого дома, - производство сельскохозяйственной продукции; - размещение гаража и иных вспомогательных сооружений, - содержание сельскохозяйственных животных	13	02.020	600	392,75	235 650,00
15586	Российская Федерация, Республика Северная Осетия-Алания, Моздокский муниципальный район, Кизлярское сельское поселение, с Кизляр, ул Набережная, 14	Моздокский	15:01:0402001:477	003002000000 Земли населенных пунктов	Для ведения личного подсобного хозяйства (приусадебный земельный участок)' - размещение жилого дома, - производство сельскохозяйственной продукции; - размещение гаража и иных вспомогательных сооружений; - содержание сельскохозяйственных животных	13	02.020	1 125	392,75	441 843,75
15587	Российская Федерация, Республика Северная Осетия-Алания, Моздокский муниципальный район, Кизлярское сельское поселение, с. Кизляр, ул. Набережная, 26	Моздокский	15:01:0402001:478	003002000000 Земли населенных пунктов	Для ведения личного подсобного хозяйства (приусадебный земельный участок)' - размещение жилого дома; - производство сельскохозяйственной продукции; - размещение гаража и иных вспомогательных сооружений; - содержание сельскохозяйственных животных	13	02-020	600	392,75	235 650,00
15588	Российская Федерация, Республика Северная Осетия-Алания, Моздокский р-н, за чертой с Кизляр, у западной окраины села (участок №12 "а")	Моздокский	15:01:0402001:479	003001000000 Земли сельскохозяйственного назначения	"Сельскохозяйственное использование". "Ведение личного подсобного хозяйства на полевых участках", производство сельскохозяйственной продукции без права возведения объектов капитального строительства	1	01.160	1 200	7,12	8 544,00
15589	Северная Осетия - Алания респ, р-н Моздокский, земли за чертой населенного пункта с. Раздольное, у восточной окраины с. Раздольное, у северной границы стройбригады СХПК колхоз "Украина"	Моздокский	15:01:0402001:48	003002000000 Земли населенных пунктов	Земельные участки, предназначенные для ведения личного подсобного хозяйства (земельный участок, предназначенный для ведения личного подсобного хозяйства без права строительства жилого дома и хозпостроек)	1	01-160	706	7,12	5 026,72

№ пп	Местоположение ЗУ	Район	Кадастровый номер ЗУ	Категория земель	Разрешенное использование по документу	Код вида разрешенного использования (в соответствии с классификатором видов разрешенного использования земельных участков)	Вид использования объектов недвижимости	Площадь	УПКС	КС
15590	Российская Федерация, Республика Северная Осетия-Алания, Моздокский муниципальный район, Кизлярское сельское поселение, с. Кизляр, ул. Набережная, 18	Моздокский	15:01:0402001:480	003002000000 Земли населенных пунктов	Для ведения личного подсобного хозяйства (приусадебный земельный участок)(• размещение жилого дома; • производство сельскохозяйственной продукции; • размещение гаража и иных вспомогательных сооружений; • содержание сельскохозяйственных животных	13	02.020	600	392,75	235 650,00
15591	Российская Федерация, Республика Северная Осетия-Алания, Моздокский муниципальный район, Кизлярское сельское поселение, с. Кизляр, ул. 3.Космодемьянской, 41	Моздокский	15:01:0402001:481	003001000000 Земли сельскохозяйственного назначения	"Сельскохозяйственное использование", "Хранение и переработка сельскохозяйственной продукции", размещение зданий, сооружений, используемых для производства, хранения, первичной и глубокой переработки сельскохозяйственной продукции	1	01.150	9 694	162,99	1 580 025,06
15592	Российская Федерация, Республика Северная Осетия-Алания, Моздокский муниципальный район, Кизлярское сельское поселение, с. Кизляр, ул. 3 Космодемьянской, 41а	Моздокский	15:01:0402001:482	003001000000 Земли сельскохозяйственного назначения	"Сельскохозяйственное использование", "Хранение и переработка сельскохозяйственной продукции", размещение зданий, сооружений, используемых для производства, хранения, первичной и глубокой переработки сельскохозяйственной продукции	1	01.150	4 306	162,99	701 834,94
15593	Российская Федерация, Республика Северная Осетия-Алания, Моздокский р-н, с Кизляр, вдоль дороги Кизляр-Раздольное(участок №1)	Моздокский	15:01:0402001:483	003002000000 Земли населенных пунктов	"Предпринимательство","Магазины", размещение объектов капитального строительства,предназначенных для продажи товаров, торговая площадь которых составляет до 5000 кв.м	4	04.040	1 483	1 021,14	1 514 350,62
15594	Российская Федерация, Республика Северная Осетия-Алания, Моздокский р-н, с левой стороны автодороги Кизляр-Раздольное, у восточной окраины с. Раздольное	Моздокский	15:01:0402001:484	003001000000 Земли сельскохозяйственного назначения	"Сельскохозяйственное использование", "Скотоводство". осуществление хозяйственной деятельности, в том числе на сельскохозяйственных угодьях, связанной с разведением сельскохозяйственных животных (крупного рогатого скота, овец, коз, лошадей, верблюдов, оленей), сенокошение, выпас сельскохозяйственных животных, производство кормов, размещение зданий, сооружений, используемых для содержания и разведения сельскохозяйственных животных; разведение племенных животных, производство и использование племенной продукции (материала)	1	01.070	24 228	139,58	3 381 744,24
15595	Российская Федерация, Республика Северная Осетия - Алания, муниципальный район Моздокский, сельское поселение Кизлярское, село Кизляр, улица Набережная, земельный участок 51	Моздокский	15:01:0402001:485	003002000000 Земли населенных пунктов	Для ведения личного подсобного хозяйства (приусадебный земельный участок)	13	02.020	600	392,75	235 650,00
15596	Российская Федерация, Республика Северная Осетия - Алания, муниципальный район Моздокский, сельское поселение Кизлярское, село Кизляр, улица Набережная, земельный участок 33	Моздокский	15:01:0402001:486	003002000000 Земли населенных пунктов	Для ведения личного подсобного хозяйства (приусадебный земельный участок)	13	02.020	600	392,75	235 650,00
15597	Российская Федерация, Республика Северная Осетия - Алания, Моздокский муниципальный район, Кизлярское сельское поселение, село Кизляр, улица Набережная, 31	Моздокский	15:01:0402001:487	003002000000 Земли населенных пунктов	Для ведения личного подсобного хозяйства (приусадебный земельный участок)	13	02.020	600	392,75	235 650,00
15598	Российская Федерация, Республика Северная Осетия-Алания, Моздокский муниципальный район, Кизлярское сельское поселение, село Кизляр, улица Набережная,29.	Моздокский	15:01:0402001:488	003002000000 Земли населенных пунктов	Для ведения личного подсобного хозяйства (приусадебный земельный участок)	13	02.020	600	392,75	235 650,00
15599	Российская Федерация, Республика Северная Осетия - Алания, Моздокский муниципальный район, Кизлярское сельское поселение, село Кизляр, улица Набережная, 27	Моздокский	15:01:0402001:489	003002000000 Земли населенных пунктов	Для ведения личного подсобного хозяйства (приусадебный земельный участок)	13	02.020	600	392,75	235 650,00
15600	Северная Осетия - Алания респ, р-н Моздокский, с левой стороны автодороги Кизляр-Раздольное, в 900 м на запад от западной окраины с. Кизляр	Моздокский	15:01:0402001:49	003001000000 Земли сельскохозяйственного назначения	Земельные участки, предназначенные для сельскохозяйственного производства (земельный участок, предназначенный для выпаса скота)	1	01.081	100 000	4,75	475 000,00
15601	Российская Федерация, Республика Северная Осетия - Алания, Моздокский муниципальный район, Кизлярское сельское поселение, село Кизляр, улица Кизлярская, 52	Моздокский	15:01:0402001:490	003002000000 Земли населенных пунктов	Для ведения личного подсобного хозяйства (приусадебный земельный участок)	13	02.020	600	392,75	235 650,00
15602	Российская Федерация, Республика Северная Осетия - Алания, Моздокский муниципальный район, Кизлярское сельское поселение, село Кизляр, улица Кизлярская, 50	Моздокский	15:01:0402001:491	003002000000 Земли населенных пунктов	Для ведения личного подсобного хозяйства (приусадебный земельный участок)	13	02.020	600	392,75	235 650,00
15603	Республика Северная Осетия - Алания, Моздокский муниципальный район, Кизлярское сельское поселение, село Кизляр, улица Кизлярская, 48	Моздокский	15:01:0402001:492	003002000000 Земли населенных пунктов	Для ведения личного подсобного хозяйства (приусадебный земельный участок)	13	02.020	600	392,75	235 650,00
15604	Республика Северная Осетия - Алания, Моздокский муниципальный район, Кизлярское сельское поселение, село Кизляр, улица Кизлярская, 46	Моздокский	15:01:0402001:493	003002000000 Земли населенных пунктов	Для ведения личного подсобного хозяйства (приусадебный земельный участок)	13	02.020	600	392,75	235 650,00
15605	Республика Северная Осетия - Алания, Моздокский муниципальный район, Кизлярское сельское поселение, село Кизляр, улица Кизлярская, 44	Моздокский	15:01:0402001:494	003002000000 Земли населенных пунктов	Для ведения личного подсобного хозяйства (приусадебный земельный участок)	13	02.020	600	392,75	235 650,00

№ пп	Местоположение ЗУ	Район	Кадастровый номер ЗУ	Категория земель	Разрешенное использование по документу	Код вида разрешенного использования (в соответствии с классификатором видов разрешенного использования земельных участков)	Вид использования объектов недвижимости	Площадь	УПКС	КС
15606	Республика Северная Осетия - Алания, Моздокский муниципальный район , Кизлярское сельское поселение , село Кизляр, улица Кизлярская, 42	Моздокский	15:01:0402001:495	003002000000 Земли населенных пунктов	Для ведения личного подсобного хозяйства (приусадебный земельный участок)	13	02.020	600	392,75	235 650,00
15607	Российская Федерация, Республика Северная Осетия-Алания, Моздокский муниципальный район, Кизлярское сельское поселение, село Кизляр, улица Набережная,49.	Моздокский	15:01:0402001:496	003002000000 Земли населенных пунктов	Для ведения личного подсобного хозяйства (приусадебный земельный участок)	13	02.020	600	392,75	235 650,00
15608	Республика Северная Осетия - Алания, муниципальный район Моздокский, сельское поселение Кизлярское, село Кизляр, ул. Кизлярская, 40	Моздокский	15:01:0402001:497	003002000000 Земли населенных пунктов	Для ведения личного подсобного хозяйства (приусадебный земельный участок)	13	02.020	600	392,75	235 650,00
15609	Российская Федерация, Республика Северная Осетия-Алания, Моздокский муниципальный район, Кизлярское сельское поселение, село Кизляр, улица Кизлярская, 38	Моздокский	15:01:0402001:498	003002000000 Земли населенных пунктов	Для ведения личного подсобного хозяйства (приусадебный земельный участок)	13	02.020	600	392,75	235 650,00
15610	Российская Федерация, Республика Северная Осетия-Алания, Моздокский муниципальный район, Кизлярское сельское поселение, село Кизляр, улица Кизлярская, 36	Моздокский	15:01:0402001:499	003002000000 Земли населенных пунктов	Для ведения личного подсобного хозяйства (приусадебный земельный участок)	13	02.020	600	392,75	235 650,00
15611	Северная Осетия - Алания респ, р-н Моздокский, с Кизляр, ул Степная 1	Моздокский	15:01:0402001:50	003001000000 Земли сельскохозяйственного назначения	Земельные участки, предназначенные для сельскохозяйственного использования (земельный участок, предназначенный для эксплуатации зданий и сооружений сельскохозяйственного назначения)	1	01.070	8 957	162,99	1 459 901,43
15612	Российская Федерация, Республика Северная Осетия-Алания, Моздокский муниципальный район, Кизлярское сельское поселение, село Кизляр, улица Кизлярская, 34	Моздокский	15:01:0402001:500	003002000000 Земли населенных пунктов	Для ведения личного подсобного хозяйства (приусадебный земельный участок)	13	02.020	600	392,75	235 650,00
15613	Российская Федерация, Республика Северная Осетия-Алания, Моздокский муниципальный район, Кизлярское сельское поселение, село Кизляр, улица Кизлярская, земельный участок 32	Моздокский	15:01:0402001:501	003002000000 Земли населенных пунктов	Для ведения личного подсобного хозяйства (приусадебный земельный участок)	13	02.020	600	392,75	235 650,00
15614	Российская Федерация, Республика Северная Осетия-Алания, Моздокский муниципальный район, Кизлярское сельское поселение, село Кизляр, улица Кизлярская, 30	Моздокский	15:01:0402001:502	003002000000 Земли населенных пунктов	Для ведения личного подсобного хозяйства (приусадебный земельный участок)	13	02.020	600	392,75	235 650,00
15615	Российская Федерация, Республика Северная Осетия-Алания, Моздокский муниципальный район, Кизлярское сельское поселение, село Кизляр, улица Кизлярская, земельный участок 28	Моздокский	15:01:0402001:503	003002000000 Земли населенных пунктов	Для ведения личного подсобного хозяйства (приусадебный земельный участок)	13	02.020	600	392,75	235 650,00
15616	Российская Федерация, Республика Северная Осетия-Алания, Моздокский муниципальный район, Кизлярское сельское поселение, село Кизляр, улица Кизлярская, 25	Моздокский	15:01:0402001:504	003002000000 Земли населенных пунктов	Для ведения личного подсобного хозяйства (приусадебный земельный участок)	13	02.020	600	392,75	235 650,00
15617	Российская Федерация, Республика Северная Осетия-Алания, Моздокский муниципальный район, Кизлярское сельское поселение, село Кизляр, улица Кизлярская, земельный участок 23	Моздокский	15:01:0402001:505	003002000000 Земли населенных пунктов	Для ведения личного подсобного хозяйства (приусадебный земельный участок)	13	02.020	600	392,75	235 650,00
15618	Российская Федерация, Республика Северная Осетия-Алания, Моздокский муниципальный район, Кизлярское сельское поселение, село Кизляр, улица Кизлярская, земельный участок 21	Моздокский	15:01:0402001:506	003002000000 Земли населенных пунктов	Для ведения личного подсобного хозяйства (приусадебный земельный участок)	13	02.020	600	392,75	235 650,00
15619	Российская Федерация, Республика Северная Осетия - Алания, Моздокский муниципальный район, Кизлярское сельское поселение, село Кизляр, улица Набережная, 47	Моздокский	15:01:0402001:507	003002000000 Земли населенных пунктов	Для ведения личного подсобного хозяйства (приусадебный земельный участок)	13	02.020	600	392,75	235 650,00
15620	Российская Федерация, Республика Северная Осетия - Алания, Моздокский муниципальный район, Кизлярское сельское поселение, село Кизляр, улица Кизлярская, 19	Моздокский	15:01:0402001:508	003002000000 Земли населенных пунктов	Для ведения личного подсобного хозяйства (приусадебный земельный участок)	13	02.020	600	392,75	235 650,00
15621	Российская Федерация, Республика Северная Осетия - Алания, Моздокский муниципальный район, Кизлярское сельское поселение, село Кизляр, улица Кизлярская, 17	Моздокский	15:01:0402001:509	003002000000 Земли населенных пунктов	Для ведения личного подсобного хозяйства (приусадебный земельный участок)	13	02.020	600	392,75	235 650,00
15622	Северная Осетия - Алания респ, р-н Моздокский, с Кизляр, ул Степная 1	Моздокский	15:01:0402001:51	003001000000 Земли сельскохозяйственного назначения	Земельные участки, предназначенные для сельскохозяйственного использования (земельный участок, предназначенный для эксплуатации зданий и сооружений сельскохозяйственного назначения)	1	01.070	1 943	162,99	316 689,57
15623	Российская Федерация, Республика Северная Осетия - Алания, Моздокский муниципальный район, Кизлярское сельское поселение, село Кизляр, улица Кизлярская, земельный участок 15	Моздокский	15:01:0402001:510	003002000000 Земли населенных пунктов	Для ведения личного подсобного хозяйства (приусадебный земельный участок)	13	02.020	600	392,75	235 650,00
15624	Российская Федерация, Республика Северная Осетия - Алания, Моздокский муниципальный район, Кизлярское сельское поселение, село Кизляр, улица Кизлярская, 13	Моздокский	15:01:0402001:511	003002000000 Земли населенных пунктов	Для ведения личного подсобного хозяйства (приусадебный земельный участок)	13	02.020	600	392,75	235 650,00
15625	Российская Федерация, Республика Северная Осетия - Алания, Моздокский муниципальный район, Кизлярское сельское поселение, село Кизляр, улица Кизлярская, 11	Моздокский	15:01:0402001:512	003002000000 Земли населенных пунктов	Для ведения личного подсобного хозяйства (приусадебный земельный участок)	13	02.020	600	392,75	235 650,00
15626	Российская Федерация, Республика Северная Осетия - Алания, муниципальный район Моздокский, сельское поселение Кизлярское, село Кизляр, улица Набережная, земельный участок 3	Моздокский	15:01:0402001:513	003002000000 Земли населенных пунктов	Для ведения личного подсобного хозяйства (приусадебный земельный участок)	13	02.020	600	392,75	235 650,00
15627	Российская Федерация, Республика Северная Осетия - Алания, Моздокский муниципальный район, Кизлярское сельское поселение, село Кизляр, улица Кизлярская, 4	Моздокский	15:01:0402001:514	003002000000 Земли населенных пунктов	Для ведения личного подсобного хозяйства (приусадебный земельный участок)	13	02.020	600	392,75	235 650,00
15628	Российская Федерация, Республика Северная Осетия - Алания, муниципальный район Моздокский, сельское поселение Кизлярское, село Кизляр, улица Набережная, земельный участок 1	Моздокский	15:01:0402001:515	003002000000 Земли населенных пунктов	Для ведения личного подсобного хозяйства (приусадебный земельный участок)	13	02.020	600	392,75	235 650,00
15629	Российская Федерация, Республика Северная Осетия-Алания, Моздокский муниципальный район, Кизлярское сельское поселение, с. Кизляр, ул. Кизлярская, 2	Моздокский	15:01:0402001:516	003002000000 Земли населенных пунктов	Для ведения личного подсобного хозяйства (приусадебный земельный участок)	13	02.020	600	392,75	235 650,00

№ п/п	Местоположение ЗУ	Район	Кадастровый номер ЗУ	Категория земель	Разрешенное использование по документу	Код вида разрешенного использования (в соответствии с классификатором видов разрешенного использования земельных участков)	Вид использования объектов недвижимости	Площадь	УПКС	КС
15630	Российская Федерация, Республика Северная Осетия - Алания, Моздокский муниципальный район, Кизлярское сельское поселение, село Кизляр, улица Набережная, 45	Моздокский	15:01:0402001:517	003002000000 Земли населенных пунктов	Для ведения личного подсобного хозяйства (приусадебный земельный участок)	13	02.020	600	392,75	235 650,00
15631	Российская Федерация, Республика Северная Осетия - Алания, Моздокский муниципальный район, Кизлярское сельское поселение, село Кизляр, улица Набережная, 43	Моздокский	15:01:0402001:518	003002000000 Земли населенных пунктов	Для ведения личного подсобного хозяйства (приусадебный земельный участок)	13	02.020	600	392,75	235 650,00
15632	Российская Федерация, Республика Северная Осетия - Алания, Моздокский муниципальный район, Кизлярское сельское поселение, село Кизляр, улица Набережная, 41	Моздокский	15:01:0402001:519	003002000000 Земли населенных пунктов	Для ведения личного подсобного хозяйства (приусадебный земельный участок)	13	02.020	600	392,75	235 650,00
15633	Северная Осетия - Алания респ, р-н Моздокский, с Кизляр, ул Восточная, 24	Моздокский	15:01:0402001:52	003002000000 Земли населенных пунктов	Для ведения личного подсобного хозяйства	13	02.020	1 339	392,75	525 892,25
15634	Российская Федерация, Республика Северная Осетия - Алания, Моздокский муниципальный район, Кизлярское сельское поселение, село Кизляр, улица Кизлярская, 39	Моздокский	15:01:0402001:520	003002000000 Земли населенных пунктов	Для ведения личного подсобного хозяйства (приусадебный земельный участок)	13	02.020	600	392,75	235 650,00
15635	Российская Федерация, Республика Северная Осетия - Алания, Моздокский муниципальный район, Кизлярское сельское поселение, село Кизляр, улица Набережная, 37	Моздокский	15:01:0402001:521	003002000000 Земли населенных пунктов	Для ведения личного подсобного хозяйства (приусадебный земельный участок)	13	02.020	600	392,75	235 650,00
15636	Российская Федерация, Республика Северная Осетия - Алания, Моздокский муниципальный район, Кизлярское сельское поселение, село Кизляр, улица Набережная, 35	Моздокский	15:01:0402001:522	003002000000 Земли населенных пунктов	Для ведения личного подсобного хозяйства (приусадебный земельный участок)	13	02.020	600	392,75	235 650,00
15637	Российская Федерация, Республика Северная Осетия-Алания, Моздокский муниципальный район, Кизлярское сельское поселение, с. Кизляр, ул. Набережная, 24	Моздокский	15:01:0402001:523	003002000000 Земли населенных пунктов	Для ведения личного подсобного хозяйства (приусадебный земельный участок). - размещение жилого дома; - производство сельскохозяйственной продукции; - размещение гаража и иных вспомогательных сооружений; - содержание сельскохозяйственных животных	13	02.020	600	392,75	235 650,00
15638	Российская Федерация, Республика Северная Осетия-Алания, Моздокский муниципальный район, Кизлярское сельское поселение, с Кизляр, ул Набережная, 20	Моздокский	15:01:0402001:524	003002000000 Земли населенных пунктов	Для ведения личного подсобного хозяйства (приусадебный земельный участок). - размещение жилого дома; - производство сельскохозяйственной продукции; - размещение гаража и иных вспомогательных сооружений; - содержание сельскохозяйственных животных	13	02.020	600	392,75	235 650,00
15639	Российская Федерация, Республика Северная Осетия-Алания, Моздокский муниципальный район, Кизлярское сельское поселение, с Кизляр, ул Набережная, 22	Моздокский	15:01:0402001:527	003002000000 Земли населенных пунктов	Для ведения личного подсобного хозяйства (приусадебный земельный участок); - размещение жилого дома; - производство сельскохозяйственной продукции; - размещение гаража и иных вспомогательных сооружений; - содержание сельскохозяйственных животных	13	02.020	600	392,75	235 650,00
15640	Российская Федерация, Республика Северная Осетия - Алания, Моздокский муниципальный район, Кизлярское сельское поселение, с. Кизляр, ул. Заводская, 26	Моздокский	15:01:0402001:528	003002000000 Земли населенных пунктов	"Жилая застройка". Для ведения личного подсобного хозяйства (приусадебный земельный участок)". размещение жилого дома; производство сельскохозяйственной продукции, размещение гаража и иных вспомогательных сооружений; содержание сельскохозяйственных животных (код 2.2)	13	02.020	1 212	392,75	476 013,00
15641	Российская Федерация, Республика Северная Осетия - Алания, Моздокский район, с. Кизляр, ул. Первомайская	Моздокский	15:01:0402001:529	003002000000 Земли населенных пунктов	"Склады". размещение сооружений, имеющих назначение по временному хранению, распределению и перевалке грузов (за исключением хранения стратегических запасов), не являющихся частями производственных комплексов, на которых был создан груз: промышленные базы, склады, погрузочные терминалы и доки, нефтехранилища и нефтеналивные станции, газовые хранилища и обслуживающие их газоконденсатные и газоперекачивающие станции, элеваторы и продовольственные склады, за исключением железнодорожных перевалочных складов.	6	06.090	1 795	553,14	992 886,30
15642	Российская Федерация, Республика Северная Осетия - Алания, Моздокский район, с. Кизляр, с правой стороны автодороги Кизляр-Раздольное (ЗУ106)	Моздокский	15:01:0402001:530	003002000000 Земли населенных пунктов	для ведения личного подсобного хозяйства (приусадебный земельный участок); размещение жилого дома; производство сельскохозяйственной продукции; размещение гаража и иных вспомогательных сооружений; содержание сельскохозяйственных животных	13	02.020	1 160	392,75	455 590,00

№ п/п	Местоположение ЗУ	Район	Кадастровый номер ЗУ	Категория земель	Разрешенное использование по документу	Код вида разрешенного использования (в соответствии с классификатором видов разрешенного использования земельных участков)	Вид использования объектов недвижимости	Площадь	УПКС	КС
15643	Российская Федерация, Республика Северная Осетия - Алания, Моздокский район, с. Кизляр, с правой стороны автодороги Кизляр-Раздольное (ЗУ105)	Моздокский	15:01:0402001:531	003002000000 Земли населенных пунктов	для ведения личного подсобного хозяйства (приусадебный земельный участок)' размещение жилого дома; производство сельскохозяйственной продукции: размещение гаража и иных вспомогательных сооружений: содержание сельскохозяйственных животных	13	02.020	900	392,75	353 475,00
15644	Российская Федерация, Республика Северная Осетия - Алания, Моздокский район, с. Кизляр, ул. Восточная, у левой межи земельного участка №24	Моздокский	15:01:0402001:532	003002000000 Земли населенных пунктов	"Предпринимательство", "ремонт автомобилей", размещение мастерских, предназначенных для ремонта и обслуживания автомобилей, и прочих объектов дорожного сервиса, а также размещение магазинов сопутствующей торговли	4	04.099	291	1 244,57	362 169,87
15645	Российская Федерация, Республика Северная Осетия - Алания, Моздокский район, с. Кизляр, вдоль дороги Кизляр-Раздольное	Моздокский	15:01:0402001:533	003002000000 Земли населенных пунктов	"Строительная промышленность", Размещение объектов капитального строительства, предназначенных для производства строительных материалов (кирпичей, пиломатериалов, цемента, крепежных материалов), бытового и строительного газового и сантехнического оборудования, лифтов и подъемников, столярной продукции, сборных домов или их частей и тому подобной продукции	6	06.060	2 703	553,14	1 495 137,42
15646	Республика Северная Осетия-Алания, Моздокский район, с. Кизляр, с правой стороны автодороги Кизляр-Раздольное (ЗУ104)	Моздокский	15:01:0402001:535	003002000000 Земли населенных пунктов	для ведения личного подсобного хозяйства (приусадебный земельный участок)' размещение жилого дома; производство сельскохозяйственной продукции: размещение гаража и иных вспомогательных сооружений: содержание сельскохозяйственных животных	13	02.020	900	392,75	353 475,00
15647	Республика Северная Осетия-Алания, Моздокский район, за чертой с. Кизляр	Моздокский	15:01:0402001:538	003001000000 Земли сельскохозяйственного назначения	Хранение и переработка сельскохозяйственной продукции	1	01.150	4 000	162,99	651 960,00
15648	Республика Северная Осетия - Алания, Моздокский район , с.Кизляр, у западной окраины с. Кизляр (ЗУ 79)	Моздокский	15:01:0402001:539	003002000000 Земли населенных пунктов	Ведение огородничества	13	13.011	246	53,04	13 047,84
15649	Российская Федерация, Республика Северная Осетия - Алания, Моздокский район, у западной окраины с. Кизляр (ЗУ 78)	Моздокский	15:01:0402001:540	003002000000 Земли населенных пунктов	Ведение огородничества	13	13.011	477	53,04	25 300,08
15650	Российская Федерация, Республика Северная Осетия - Алания, Моздокский р-н, с правой стороны автодороги Кизляр-Раздольное	Моздокский	15:01:0402001:541	003002000000 Земли населенных пунктов	Садоводство	1	01.050	13 480	27,72	373 665,60
15651	Российская Федерация, Республика Северная Осетия - Алания, Моздокский район, у западной окраины с. Кизляр (ЗУ 80)	Моздокский	15:01:0402001:542	003002000000 Земли населенных пунктов	Для индивидуального жилищного строительства	13	02.010	732	392,75	287 493,00
15652	Республика Северная Осетия-Алания, Моздокский р-н, с правой стороны автодороги Кизляр-Раздольное(ЗУ112)	Моздокский	15:01:0402001:543	003002000000 Земли населенных пунктов	Парки культуры и отдыха: размещение парков культуры и отдыха	5	12.003	3 890	278,52	1 083 442,80
15653	Республика Северная Осетия-Алания, Моздокский район, с правой стороны автодороги Кизляр-Раздольное (ЗУ111)	Моздокский	15:01:0402001:544	003002000000 Земли населенных пунктов	Площадки для занятия спортом: размещение площадок для занятия спортом и физкультурой на открытом воздухе (физкультурные площадки, беговые дорожки, поля для спортивной игры).	3	05.010	4 008	106,01	432 904,08
15654	Республика Северная Осетия - Алания, муниципальный район Моздокский, сельское поселение Кизлярское, с. Кизляр, ул. Набережная, условный уч.1	Моздокский	15:01:0402001:545	003002000000 Земли населенных пунктов	Для ведения личного подсобного хозяйства (приусадебный земельный участок)	13	02.020	600	392,75	235 650,00
15655	Республика Северная Осетия-Алания, Моздокский муниципальный район, сельское поселение Кизлярское, с Кизляр, ул. Набережная, условный уч.2	Моздокский	15:01:0402001:546	003002000000 Земли населенных пунктов	Для ведения личного подсобного хозяйства (приусадебный земельный участок)	13	02.020	600	392,75	235 650,00
15656	Республика Северная Осетия - Алания, муниципальный район Моздокский, сельское поселение Кизлярское, с. Кизляр, ул. Набережная, условный уч.3	Моздокский	15:01:0402001:547	003002000000 Земли населенных пунктов	Для ведения личного подсобного хозяйства (приусадебный земельный участок)	13	02.020	600	392,75	235 650,00
15657	Республика Северная Осетия - Алания, Моздокский муниципальный район, Кизлярское сельское поселение, с. Кизляр, ул. Набережная, условный уч.4	Моздокский	15:01:0402001:548	003002000000 Земли населенных пунктов	Для ведения личного подсобного хозяйства (приусадебный земельный участок)	13	02.020	600	392,75	235 650,00
15658	Республика Северная Осетия-Алания, муниципальный район Моздокский, сельское поселение Кизлярское, с Кизляр, ул. Набережная, условный уч.5	Моздокский	15:01:0402001:549	003002000000 Земли населенных пунктов	Для ведения личного подсобного хозяйства (приусадебный земельный участок)	13	02.020	600	392,75	235 650,00
15659	Республика Северная Осетия - Алания, Моздокский муниципальный район, Кизлярское сельское поселение, с. Кизляр, ул. Набережная, условный уч.6	Моздокский	15:01:0402001:550	003002000000 Земли населенных пунктов	Для ведения личного подсобного хозяйства (приусадебный земельный участок)	13	02.020	600	392,75	235 650,00
15660	Республика Северная Осетия - Алания, Моздокский р-н, Кизлярское с.п., с. Кизляр, ул.Набережная, условный уч.7	Моздокский	15:01:0402001:551	003002000000 Земли населенных пунктов	Для ведения личного подсобного хозяйства (приусадебный земельный участок)	13	02.020	600	392,75	235 650,00
15661	Российская Федерация, Республика Северная Осетия - Алания, Моздокский муниципальный район, Кизлярское сельское поселение, с Кизляр, ул.Набережная, условный уч 8	Моздокский	15:01:0402001:552	003002000000 Земли населенных пунктов	Для ведения личного подсобного хозяйства (приусадебный земельный участок)	13	02.020	600	392,75	235 650,00
15662	Российская Федерация, Республика Северная Осетия - Алания, Моздокский муниципальный район, Кизлярское сельское поселение, с Кизляр, ул.Набережная, условный уч 9	Моздокский	15:01:0402001:553	003002000000 Земли населенных пунктов	Для ведения личного подсобного хозяйства (приусадебный земельный участок)	13	02.020	600	392,75	235 650,00

№ п/п	Местоположение ЗУ	Район	Кадастровый номер ЗУ	Категория земель	Разрешенное использование по документу	Код вида разрешенного использования (в соответствии с классификатором видов разрешенного использования земельных участков)	Вид использования объектов недвижимости	Площадь	УПКС	КС
15663	Северная Осетия - Алания, Моздокский район, с. Киларяр, ул. Киларякая, условный уч 10	Моздокский	15:01:0402001:554	003002000000 Земли населенных пунктов	Для ведения личного подсобного хозяйства (приусадебный земельный участок)	13	02.020	600	392,75	235 650,00
15664	Северная Осетия - Алания, Моздокский район, с. Киларяр, Киларякая ул., условный уч.11	Моздокский	15:01:0402001:555	003002000000 Земли населенных пунктов	Для ведения личного подсобного хозяйства (приусадебный земельный участок)	13	02.020	600	392,75	235 650,00
15665	Республика Северная Осетия - Алания, Моздокский муниципальный район, Киларякое сельское поселение, с. Киларяр, ул Киларякая, условный уч 12	Моздокский	15:01:0402001:556	003002000000 Земли населенных пунктов	Для ведения личного подсобного хозяйства (приусадебный земельный участок)	13	02.020	600	392,75	235 650,00
15666	Российская Федерация, Республика Северная Осетия - Алания, Моздокский муниципальный район, Киларякое сельское поселение, с. Киларяр, ул.Киларякая, условный уч.13	Моздокский	15:01:0402001:557	003002000000 Земли населенных пунктов	Для ведения личного подсобного хозяйства (приусадебный земельный участок)	13	02.020	600	392,75	235 650,00
15667	Российская Федерация, Республика Северная Осетия - Алания, Моздокский муниципальный район, Киларякое сельское поселение, с. Киларяр, ул.Киларякая, условный уч.14	Моздокский	15:01:0402001:558	003002000000 Земли населенных пунктов	Для ведения личного подсобного хозяйства (приусадебный земельный участок)	13	02.020	600	392,75	235 650,00
15668	Российская Федерация, Республика Северная Осетия - Алания, Моздокский муниципальный район, Киларякое сельское поселение, с. Киларяр, ул.Киларякая, условный уч.15	Моздокский	15:01:0402001:559	003002000000 Земли населенных пунктов	Для ведения личного подсобного хозяйства (приусадебный земельный участок)	13	02.020	600	392,75	235 650,00
15669	Российская Федерация, Республика Северная Осетия - Алания, Моздокский муниципальный район, Киларякое сельское поселение, с. Киларяр, ул Киларякая, условный уч.16	Моздокский	15:01:0402001:560	003002000000 Земли населенных пунктов	Для ведения личного подсобного хозяйства (приусадебный земельный участок)	13	02.020	600	392,75	235 650,00
15670	Российская Федерация, Республика Северная Осетия - Алания, Моздокский муниципальный район, Киларякое сельское поселение, с. Киларяр, ул Киларякая, условный уч.17	Моздокский	15:01:0402001:561	003002000000 Земли населенных пунктов	Для ведения личного подсобного хозяйства (приусадебный земельный участок)	13	02.020	600	392,75	235 650,00
15671	Российская Федерация, Республика Северная Осетия - Алания, Моздокский муниципальный район, Киларякое сельское поселение, с. Киларяр, ул.Киларякая, условный уч.18	Моздокский	15:01:0402001:562	003002000000 Земли населенных пунктов	Для ведения личного подсобного хозяйства (приусадебный земельный участок)	13	02.020	600	392,75	235 650,00
15672	Российская Федерация, Республика Северная Осетия - Алания, Моздокский муниципальный район, Киларякое сельское поселение, с. Киларяр, ул.Киларякая, условный уч.19	Моздокский	15:01:0402001:563	003002000000 Земли населенных пунктов	Для ведения личного подсобного хозяйства (приусадебный земельный участок)	13	02.020	600	392,75	235 650,00
15673	Российская Федерация, Республика Северная Осетия - Алания, Моздокский муниципальный район, Киларякое сельское поселение, с. Киларяр, ул Киларякая, условный уч.20	Моздокский	15:01:0402001:564	003002000000 Земли населенных пунктов	Для ведения личного подсобного хозяйства (приусадебный земельный участок)	13	02.020	600	392,75	235 650,00
15674	Республика Северная Осетия - Алания, Моздокский муниципальный район, Киларякое сельское поселение , с.Киларяр. ул Киларякая, условный уч 62	Моздокский	15:01:0402001:565	003002000000 Земли населенных пунктов	Для ведения личного подсобного хозяйства (приусадебный земельный участок)	13	02.020	600	392,75	235 650,00
15675	Республика Северная Осетия - Алания, Моздокский муниципальный район, Киларякое сельское поселение , с.Киларяр, ул.Киларякая, условный уч.94	Моздокский	15:01:0402001:566	003002000000 Земли населенных пунктов	Для ведения личного подсобного хозяйства (приусадебный земельный участок)	13	02.020	600	392,75	235 650,00
15676	Республика Северная Осетия - Алания, Моздокский муниципальный район, Киларякое сельское поселение, с.Киларяр, ул.Киларякая, условный уч.23	Моздокский	15:01:0402001:567	003002000000 Земли населенных пунктов	Для ведения личного подсобного хозяйства (приусадебный земельный участок)	13	02.020	600	392,75	235 650,00
15677	Республика Северная Осетия - Алания, Моздокский муниципальный район, Киларякое сельское поселение, с.Киларяр. ул Киларякая, условный уч 22	Моздокский	15:01:0402001:568	003002000000 Земли населенных пунктов	Для ведения личного подсобного хозяйства (приусадебный земельный участок)	13	02.020	600	392,75	235 650,00
15678	Республика Северная Осетия - Алания, Моздокский муниципальный район, Киларякое сельское поселение. с.Киларяр. ул Киларякая, условный уч 21	Моздокский	15:01:0402001:569	003002000000 Земли населенных пунктов	Для ведения личного подсобного хозяйства (приусадебный земельный участок)	13	02.020	600	392,75	235 650,00
15679	Республика Северная Осетия - Алания, Моздокский муниципальный район, Киларякое сельское поселение. с.Киларяр, ул.Киларякая, условный уч.24	Моздокский	15:01:0402001:570	003002000000 Земли населенных пунктов	Для ведения личного подсобного хозяйства (приусадебный земельный участок)	13	02.020	600	392,75	235 650,00
15680	Республика Северная Осетия - Алания, Моздокский муниципальный район, Киларякое сельское поселение, с.Киларяр, ул.Киларякая, условный уч.25	Моздокский	15:01:0402001:571	003002000000 Земли населенных пунктов	Для ведения личного подсобного хозяйства (приусадебный земельный участок)	13	02.020	600	392,75	235 650,00
15681	Республика Северная Осетия - Алания, Моздокский муниципальный район, Киларякое сельское поселение, с.Киларяр. ул Киларякая, условный уч 27	Моздокский	15:01:0402001:572	003002000000 Земли населенных пунктов	Для ведения личного подсобного хозяйства (приусадебный земельный участок)	13	02.020	600	392,75	235 650,00
15682	Республика Северная Осетия - Алания, Моздокский муниципальный район, Киларякое сельское поселение. с.Киларяр. ул Киларякая, условный уч 26	Моздокский	15:01:0402001:573	003002000000 Земли населенных пунктов	Для ведения личного подсобного хозяйства (приусадебный земельный участок)	13	02.020	600	392,75	235 650,00
15683	Республика Северная Осетия - Алания, Моздокский муниципальный район, Киларякое сельское поселение. с. Киларяр. ул.Киларякая, условный уч.64	Моздокский	15:01:0402001:574	003002000000 Земли населенных пунктов	Для ведения личного подсобного хозяйства (приусадебный земельный участок)	13	02.020	600	392,75	235 650,00
15684	Республика Северная Осетия - Алания, Моздокский муниципальный район, Киларякое сельское поселение, с. Киларяр. ул.Киларякая, условный уч.65	Моздокский	15:01:0402001:575	003002000000 Земли населенных пунктов	Для ведения личного подсобного хозяйства (приусадебный земельный участок)	13	02.020	600	392,75	235 650,00
15685	Республика Северная Осетия - Алания, Моздокский муниципальный район, Киларякое сельское поселение, с.Киларяр. ул Киларякая, условный уч 63	Моздокский	15:01:0402001:576	003002000000 Земли населенных пунктов	Для ведения личного подсобного хозяйства (приусадебный земельный участок)	13	02.020	600	392,75	235 650,00
15686	Республика Северная Осетия - Алания, Моздокский муниципальный район, Киларякое сельское поселение. с.Киларяр. ул Киларякая, условный уч 66	Моздокский	15:01:0402001:577	003002000000 Земли населенных пунктов	Для ведения личного подсобного хозяйства (приусадебный земельный участок)	13	02.020	600	392,75	235 650,00
15687	Республика Северная Осетия-Алания, Моздокский район, у западной окраины с. Киларяр (ЗУ9/1)	Моздокский	15:01:0402001:580	003002000000 Земли населенных пунктов	Выпас сельскохозяйственных животных	1	01.081	12 590	5,06	63 705,40
15688	Республика Северная Осетия - Алания, муниципальный район Моздокский, сельское поселение Киларякое, с.Киларяр, ул. Абдулхакима Исмаилова, земельный участок 2	Моздокский	15:01:0402001:581	003002000000 Земли населенных пунктов	Дошкольное, начальное и среднее общее образование. предназначенного для размещения объектов капитального строительства. предназначенных для просвещения, дошкольного, начального и среднего общего образования	3	03.050	780	500,75	390 585,00

№ пп	Местоположение ЗУ	Район	Кадастровый номер ЗУ	Категория земель	Разрешенное использование по документу	Код вида разрешенного использования (в соответствии с классификатором видов разрешенного использования земельных участков)	Вид использования объектов недвижимости	Площадь	УПКС	КС
15689	Республика Северная Осетия - Алания, Моздокский р-н., с Кизляр. вдоль дороги Кизляр-Раздольное (участок №13)	Моздокский	15:01:0402001:582	003002000000 Земли населенных пунктов	"Предпринимательство". "Магазины". размещение объектов капитального строительства. предназначенных для продажи товаров, торговая площадь которь х составляет до 5000 кв. м	4	04.040	742	1 021,14	757 685,88
15690	Республика Северная Осетия - Алания, Моздокский р-н, за чертой населенного пункта с Кизляр, с левой стороны объездной автодороги Кизляр-Раздольное, у южной окраины с.Кизляр. в 2.0 м на юг от перекрестка с ул Титова	Моздокский	15:01:0402001:583	003002000000 Земли населенных пунктов	Земельные участки, предназначенные для размещения производственных и административных зданий, строений, сооружений промышленности, коммунального хозяйства, материально-технического, продовольственного снабжения, сбыта и заготовок (земельный участок. предназначенный для строительства газовой котельной, трансформаторной подстанции и локальных очистн х сооружений. предназначенн х для обслуживания детского сада)	6	03.012	65	402,57	26 167,05
15691	Республика Северная Осетия-Алания, Моздокский район, с Кизляр. ул Абдулхакима Исмаилова, у северной межи земельного участка №3	Моздокский	15:01:0402001:585	003002000000 Земли населенных пунктов	"Жилая застройка", "Для ведения личного подсобного хозяйства (приусадебный земельный участок)", размещение жилого дома; производство сельскохозяйственной продукции ; размещение гаража и нно х вспомогательных сооружений ; содержание сельскохозяйственных животных	13	02.020	952	392,75	373 898,00
15692		Моздокский	15:01:0402001:586	003002000000 Земли населенных пунктов	"Сельскохозяйственное использование", "Животноводство", осуществление хозяйственной деятельности , связанной с производством продукции животноводства, в том числе сенокошение, выпас сельскохозяйственных животных. разведение племенных животных, производство и использование племенной продукции (материла). размещение зданий, сооружений, используемых для содержания и разведения сельскохозяйственных животных, производства, хранения и первичной переработки сельскохозяйственной продукции	1	01.070	3 628	162,99	591 327,72
15693	Республика Северная Осетия-Алания, Моздокский район. за чертой с. Кизляр. вдоль автомобильной дороги Моздок-Виноградное	Моздокский	15:01:0402001:587	003001000000 Земли сельскохозяйственного назначения	Выпас сельскохозяйственных животных	1	01.081	200 775	4,75	953 681,25
15694	Российская Федерация. Республика Северная Осетия - Алания, Моздокский район. земли за чертой села Раздольное. у восточной окраины села	Моздокский	15:01:0402001:588	003001000000 Земли сельскохозяйственного назначения	"Выпас сельскохозяйственных животных"	1	01.081	209 603	4,75	995 614,25
15695	Российская Федерация, Республика Северная Осетия - Алания Моздокский район, с. Раздольное. ул. Кутырина, у задней межи участка № 20	Моздокский	15:01:0402001:589	003002000000 Земли населенных пунктов	"Жилая застройка". "Для ведения личного подсобного хозяйства (приусадебный земельный участок)" размещение жилого дома; производство сельскохозяйственной продукции, размещение гаража и иных вспомогательных сооружений; содержание сельскохозяйственных животных	13	02.020	1 494	336,33	502 477,02
15696	Республика Северная Осетия-Алания, Моздокский район, с Раздольное. в 50м от левой межи земельного участка по ул.Надтеречной. №15	Моздокский	15:01:0402001:590	003002000000 Земли населенных пунктов	"Ведение огородничества", осуществление отдыха и(или) выращивания гражданами для собственных нужд сельскохозяйственных культур, размещение хозяйственных построек. не являющимися объектами недвижимости, предназначенных для хранения инвентаря и урожая сельскохозяйственных культур"	13	13.011	4 085	53,04	216 668,40

№ пп	Местоположение ЗУ	Район	Кадастровый номер ЗУ	Категория земель	Разрешенное использование по документу	Код вида разрешенного использования (в соответствии с классификатором видов разрешенного использования земельных участков)	Вид использования объектов недвижимости	Площадь	УПКС	КС
15697	Республика Северная Осетия - Алания. Моздокский район, с. Кизляр. ул. Первомайская. в районе земельного участка №42а	Моздокский	15:01:0402001:591	003002000000 Земли населенных пунктов	"Склады", размещение сооружений, имеющих назначение по временному хранению, распределению и перевалке грузов (за исключением хранения стратегических запасов), не являющихся частями производственных комплексов, на которых был создан груз промышленные базы, склады, погрузочные терминалы и доки, нефтехранилища и нефтебазы, газовые хранилища и обслуживающие их газопроводы и газоперекачивающие станции, элеваторы и продовольственные склады, за исключением железнодорожных перевалочных складов	6	06.090	1 464	553,14	809 796,96
15698		Моздокский	15:01:0402001:593	003001000000 Земли сельскохозяйственного назначения	"Пчеловодство"	1	01.120	137 465	5,33	732 688,45
15699	Республика Северная Осетия - Алания. р-н Моздокский. с. Раздольное, у восточной окраины села, в районе задней межи земельных участков по ул Кутырина (участок №3)	Моздокский	15:01:0402001:594	003002000000 Земли населенных пунктов	"Выпас сельскохозяйственных животных". выпас сельскохозяйственных животных	1	01.081	9 990	4,75	47 452,50
15700	Республика Северная Осетия - Алания, р-н Моздокский, с Раздольное. у восточной окраины села. в районе задней межи земельных участков по ул Кутырина (участок №4)	Моздокский	15:01:0402001:595	003002000000 Земли населенных пунктов	"Выпас сельскохозяйственных животных"	1	01.081	8 240	4,75	39 140,00
15701	Республика Северная Осетия-Алания. Моздокский район, с Раздольное. у восточной окраины села. в районе задней межи земельных участков по ул. Кутырина (участок №2)	Моздокский	15:01:0402001:596	003002000000 Земли населенных пунктов	"Выпас сельскохозяйственных животных"	1	01.081	9 990	4,75	47 452,50
15702	Российская Федерация, Республика Северная Осетия - Алания. мр-н Моздокский. с/п. Раздольненское. с Раздольное	Моздокский	15:01:0402001:598	003002000000 Земли населенных пунктов	"Ведение огородничества". осуществление одним из членов семьи гражданами для собственных нужд сельскохозяйственных культур; размещение хозяйственных построек, не являющихся объектами недвижимости, предназначенных для хранения инвентаря и урожая сельскохозяйственных культур	13	13.011	9 990	53,04	529 869,60
15703	Республика Северная Осетия-Алания. Моздокский район, за чертой с. Кизляр, у западной окраины с. Кизляр	Моздокский	15:01:0402001:600	003001000000 Земли сельскохозяйственного назначения	ведение личного подсобного хозяйства на полевых участках	1	01.160	1 200	7,12	8 544,00
15704	Северная Осетия - Алания респ, р-н Моздокский, у юго-западной окраины с Кизляр, у северной межи участка птицефермы СХПК "Красный Кизляр"	Моздокский	15:01:0402001:64	003001000000 Земли сельскохозяйственного назначения	земельные участки, предназначенные для размещения объектов сельскохозяйственного производства (земельный участок, предназначенный для строительства инкубаторной станции)	1	01.070	1 050	162,99	171 139,50
15705	Северная Осетия - Алания респ. р-н Моздокский, земли за чертой населенного пункта с.Раздольное. у восточной окраины населенного пункта. у северной границы завода минеральной воды	Моздокский	15:01:0402001:65	003001000000 Земли сельскохозяйственного назначения	Рыбоводство, предназначенного для осуществления хозяйственной деятельности, связанной с разведением и (или) содержанием, выращиванием объектов рыбоводства (аквакультуры); размещения зданий, сооружений, оборудования, необходимых для осуществления рыбоводства (аквакультуры)	1	01.130	10 135	7,68	77 836,80
15706	Северная Осетия - Алания респ. р-н Моздокский, за чертой населенного пункта с. Кизляр. у западной окраины с.Кизляр	Моздокский	15:01:0402001:66	003002000000 Земли населенных пунктов	"Сельскохозяйственное использование", "Хранение и переработка сельскохозяйственной продукции". осуществление размещение зданий, сооружений, используемых для производства, хранения, первичной и глубокой переработки сельскохозяйственной продукции	1	01.150	3 408	162,99	565 249,32
15707	Северная Осетия - Алания респ, р-н Моздокский, у северной окраины с.Кизляр. с левой стороны объездной автодороги Кизляр-Раздольное	Моздокский	15:01:0402001:68	003002000000 Земли населенных пунктов	Хранение и переработка сельскохозяйственной продукции, для размещения зданий сооружений, используемых для производства, хранения, первичной и глубокой переработки сельскохозяйственной продукции	1	01.150	7 312	162,99	1 191 782,88
15708	Республика Северная Осетия-Алания, р-н Моздокский, с. Кизляр, ул. Полевая, 10	Моздокский	15:01:0402001:69	003002000000 Земли населенных пунктов	Дошкольное, начальное, среднее и среднее общее образование, предназначенный для эксплуатации здания и сооружений дошкольного образовательного учреждения	3	03.051	5 000	500,75	2 503 750,00
15709	Российская Федерация, Республика Северная Осетия-Алания, Моздокский район, с. Раздольное, ул. Надречная, 17а	Моздокский	15:01:0402001:73	003003000000 Земли промышленности, энергетики, транспорта, связи, радиовещания, телевидения, информатики, земли для обеспечения космической деятельности, земли обороны, безопасности и земли иного специального назначения	"Коммунальное обслуживание". размещение зданий и сооружений в целях обеспечения физических и юридических лиц коммунальными услугами	6	03.012	900	344,74	310 266,00

№ пп	Местоположение ЗУ	Район	Кадастровый номер ЗУ	Категория земель	Разрешенное использование по документу	Код вида разрешенного использования (в соответствии с классификатором видов разрешенного использования земельных участков)	Вид использования объектов недвижимости	Площадь	УПКС	КС
15710	Республика Северная Осетия-Алания, р-н Моздокский, с. Кизляр, ул. Полевая, 10	Моздокский	15:01:0402001:75	003002000000 Земли населенных пунктов	Дошкольное, начальное, среднее и среднее общее образование, предназначенные для эксплуатации зданий и сооружений дошкольного образовательного учреждения	3	03.051	7 000	500,75	3 505 250,00
15711	Российская Федерация, Республика Северная Осетия-Алания, р-н Моздокский, в 950 м по запад от западной окраины с.Кизляр, с правой стороны автодороги Кизляр - Раздольное	Моздокский	15:01:0402001:76	003001000000 Земли сельскохозяйственного назначения	«Сельскохозяйственное использование», «Птицеводство», осуществление хозяйственной деятельности, связанной с разведением домашних пород птиц, в том числе водоплавающих: размещение зданий, сооружений, используемых для содержания и разведения животных, производства, хранения и первичной переработки продукции птицеводства, разведение племенных животных, производство и использование племенной продукции (материала)	1	01.101	20 000	162,99	3 259 800,00
15712	Республика Северная Осетия - Алания, муниципальный район Моздокский, сельское поселение Кизлярское, с. Кизляр, ул. Полевая, 10	Моздокский	15:01:0402001:77	003002000000 Земли населенных пунктов	«Дошкольное, начальное и среднее общее образование», «Размещение объектов капитального строительства, предназначенных для просвещения, дошкольного, начального и среднего общего образования (детские ясли, детские сады, школы, лицеи, гимназии, художественные, музыкальные школы, образовательные кружки и иные организации, осуществляющие деятельность по воспитанию, образованию и просвещению), в том числе зданий, спортивных сооружений, предназначенных для занятия обучающихся физической культурой и спортом	3	03.051	935	500,75	468 201,25
15713	Республика Северная Осетия-Алания, р-н Моздокский, за чертой населенного пункта с.Кизляр, у юго-западной окраины с. Кизляр	Моздокский	15:01:0402001:97	003001000000 Земли сельскохозяйственного назначения	сельскохозяйственное использование, растениеводство	1	01.010	989 676	7,12	7 046 493,12
15714	Республика Северная Осетия-Алания, р-н Моздокский, с. Раздольное, ул. Кутырцона, №24	Моздокский	15:01:0402001:98	003002000000 Земли населенных пунктов	малоэтажная жилая застройка (индивидуальное жилищное строительство: размещение дачных домов и садовых домов) (земельный участок, предназначенный для ведения личного подсобного хозяйства и строительства жилого дома и хозяйственных построек)	13	02.020	1 200	336,33	403 596,00
15715	Респ. Северная Осетия - Алания, р-н Моздокский, Межселенные земли от оси р.Терек до оси Надтеречного канала, р-н п.Калининского, дом -	Моздокский	15:01:0402002:1	003003000000 Земли промышленности, энергетики, транспорта, связи, радиовещания, телевидения, информатики, земли для обеспечения космической деятельности, земли обороны, безопасности и земли иного специального назначения	«Коммунальное обслуживание, размещение зданий и сооружений в целях обеспечения физических и юридических лиц коммунальными услугами (код 3.1)	6	03.012	7 476	402,57	3 009 613,32
15716	Респ. Северная Осетия - Алания, р-н Моздокский, земли за чертой населенного пункта с. Киевское, в 650 м западнее свиноферомы сельскохозяйственного производственного кооператива-колхоза им. Киквова	Моздокский	15:01:0402002:112	003001000000 Земли сельскохозяйственного назначения	Птицеводство	1	01.100	40 170	50,45	2 026 576,50
15717	Респ. Северная Осетия - Алания, р-н Моздокский, Межселенные земли от оси р.Терек до оси Надтеречного канала	Моздокский	15:01:0402002:113	003006000000 Земли водного фонда	Для установки временных передвижных вагончиков для сотрудников охраны нефтепровода "Малгобек-Тихорецк"	6	07.051	20	344,74	6 894,80
15718	Респ. Северная Осетия - Алания, р-н Моздокский, Межселенные земли от оси р.Терек до оси Надтеречного канала, р-н с.Кизляр	Моздокский	15:01:0402002:14	003003000000 Земли промышленности, энергетики, транспорта, связи, радиовещания, телевидения, информатики, земли для обеспечения космической деятельности, земли обороны, безопасности и земли иного специального назначения	Энергетика, размещение объектов электросетевого хозяйства	6	06.072	3 158	553,14	1 746 816,12
15719	Респ. Северная Осетия - Алания, р-н Моздокский, Межселенные земли от оси р.Терек до оси Надтеречного канала, р-н п.Калининского	Моздокский	15:01:0402002:15	003003000000 Земли промышленности, энергетики, транспорта, связи, радиовещания, телевидения, информатики, земли для обеспечения космической деятельности, земли обороны, безопасности и земли иного специального назначения	"Энергетика", размещение объектов электросетевого хозяйства	6	06.072	4 981	553,14	2 755 190,34
15720	Респ. Северная Осетия - Алания, р-н Моздокский, п. Калининский	Моздокский	15:01:0402002:200	003002000000 Земли населенных пунктов	"Коммунальное обслуживание", размещение зданий и сооружений в целях обеспечения физических и юридических лиц коммунальными услугами	6	03.012	2 700	402,57	1 086 939,00
15721	Респ. Северная Осетия - Алания, р-н Моздокский, Межселенные земли от оси р.Терек до оси Надтеречного канала, р-н п.Калининского	Моздокский	15:01:0402002:264	003002000000 Земли населенных пунктов	Под земельные участки гидрологических постов	6	03.093	2 000	402,57	805 140,00

№ пп	Местоположение ЗУ	Район	Кадастровый номер ЗУ	Категория земель	Разрешенное использование по документу	Код вида разрешенного использования (в соответствии с классификатором видов разрешенного использования земельных участков)	Вид использования объектов недвижимости	Площадь	УПКС	КС
15722	Российская Федерация, Республика Северная Осетия - Алания, р-н Моздокский. Межселенные земли от оси р Терек до оси Надтеречного канала, р-н с Киевского	Моздокский	15:01:0402002:271	003001000000 Земли сельскохозяйственного назначения	"Сельскохозяйственное использование" "Животноводство". осуществление хозяйственной деятельности, связанной с производством продукции животноводства, в том числе сенокошение, выпас сельскохозяйственных животных, разведение племенных животных, производство и использование племенной продукции (материала), размещение зданий, сооружений, используемых для содержания и разведения сельскохозяйственных животных, производства, хранения и первичной переработки сельскохозяйственной продукции	1	01.070	12 911	139,58	1 802 117,38
15723	Российская Федерация, Республика Северная Осетия - Алания, р-н Моздокский, Межселенные земли от оси р Терек до оси Надтеречного канала, р-н с Киевского	Моздокский	15:01:0402002:272	003001000000 Земли сельскохозяйственного назначения	"Сельскохозяйственное использование" "Животноводство", осуществление хозяйственной деятельности, связанной с производством продукции животноводства, в том числе сенокошение, выпас сельскохозяйственных животных, разведение племенных животных, производство и использование племенной продукции (материала), размещение зданий, сооружений, используемых для содержания и разведения сельскохозяйственных животных, производства, хранения и первичной переработки сельскохозяйственной продукции	1	01.070	2 089	139,58	291 582,62
15724	Республика Северная Осетия-Алания, р-н Моздокский, п. Калининский, ул. Победы, 32	Моздокский	15:01:0402002:280	003002000000 Земли населенных пунктов	Магазины	4	04.040	1 000	1 021,14	1 021 140,00
15725	Российская Федерация, Республика Северная Осетия-Алания, Моздокский муниципальный район, Кизлярское сельское поселение, село Кизляр, улица Первомайская,2в.	Моздокский	15:01:0402002:285	003002000000 Земли населенных пунктов	Под Узлом связи	6	06.080	2 244	657,85	1 476 215,40
15726	Российская Федерация, Республика Северная Осетия-Алания, р-н Моздокский, с. Кизляр	Моздокский	15:01:0402002:286	003002000000 Земли населенных пунктов	Для установки радиорелейной станции	6	06.080	2 442	657,85	1 606 469,70
15727	Респ. Северная Осетия - Алания, р-н Моздокский, с. Киевское, ул. Моздокская, дом 1	Моздокский	15:01:0402002:287	003001000000 Земли сельскохозяйственного назначения	Для разведения рыб и водоплавающей птицы	1	01.130	22 000	7,68	168 960,00
15728	Респ. Северная Осетия - Алания, р-н Моздокский, у восточной окраины с. Киевское	Моздокский	15:01:0402002:289	003001000000 Земли сельскохозяйственного назначения	Земельные участки, предназначенные для сельскохозяйственного производства (земельный участок, предназначенный для ведения крестьянского фермерского хозяйства)	1	01.010	40 000	4,42	176 800,00
15729	Респ. Северная Осетия - Алания, р-н Моздокский, межселенные земли от СКЖД до оси р. Терек, район с. Кизляр	Моздокский	15:01:0402002:290	003006000000 Земли водного фонда	Под земельные участки водохозяйственных объектов (эксплуатация сооружений водозабора и водоносных скважин)	6	03.012	2 500	402,57	1 006 425,00
15730	Респ. Северная Осетия - Алания, р-н Моздокский. межселенные земли от СКЖД до оси р. Терек. с. Кизляр	Моздокский	15:01:0402002:291	003002000000 Земли населенных пунктов	Под земельные участки водохозяйственных объектов (эксплуатация сооружений водозабора и водоносных скважин)	6	03.012	37 707	402,57	15 179 706,99
15731	Респ. Северная Осетия - Алания, р-н Моздокский. в 2 км. восточнее с. Киевское. с правой стороны автодороги Моздок- Кизляр	Моздокский	15:01:0402002:293	003001000000 Земли сельскохозяйственного назначения	"Сельскохозяйственное использование", "Ведение личного подсобного хозяйства на полевых участках". производство сельскохозяйственной продукции без права возведения объектов капитального строительства	1	01.160	9 963	4,42	44 030,46
15732	Северная Осетия - Алания респ, р-н Моздокский, за чертой населенного пункта пос. Калининский, в 200 м южнее южной границы поселка	Моздокский	15:01:0402002:294	003001000000 Земли сельскохозяйственного назначения	Для ведения личного подсобного хозяйства на полевых участках	1	01.160	10 000	4,42	44 200,00
15733	Северная Осетия - Алания респ, р-н Моздокский. за чертой с. Кизляр, с правой стороны автодороги Моздок-Кизляр, у восточной окраины села	Моздокский	15:01:0402002:295	003002000000 Земли населенных пунктов	Земельный участок, предназначенный для размещения производственного предприятия	6	06.000	1 500	553,14	829 710,00
15734	Северная Осетия - Алания респ, р-н Моздокский. с. Кизляр, за чертой населённого пункта с.Кизляр, у правой меже земельного участка автозаправочной станции. с правой стороны автодороги Моздок-Кизляр	Моздокский	15:01:0402002:296	003002000000 Земли населенных пунктов	"Предпринимательство". "Общественное питание". размещение объектов капитального строительства в целях устройства мест общественного питания (рестораны, кафе, столовые, закусочные, бары)	4	04.060	1 715	873,86	1 498 669,90
15735	Российская Федерация, Республика Северная Осетия- Алания, Моздокский муниципальный район, Кизлярское сельское поселение, с.Кизляр, ул. Первомайская, 2	Моздокский	15:01:0402002:298	003002000000 Земли населенных пунктов	Обслуживание автотранспорта, предназначенный для эксплуатации автомобильной мойки, мастерской, предназначенной для ремонта и обслуживания автомобилей	4	04.093	1 350	1 244,57	1 680 169,50
15736	Северная Осетия - Алания респ, р-н Моздокский. осушитель О-3-1	Моздокский	15:01:0402002:299	003006000000 Земли водного фонда	Для содержания и эксплуатации гидротехнических сооружений	6	03.011	2 813	32,72	92 041,36
15737	Северная Осетия - Алания респ, р-н Моздокский, осушитель О-2	Моздокский	15:01:0402002:300	003006000000 Земли водного фонда	Для содержания и эксплуатации гидротехнических сооружений	6	03.011	38 645	32,72	1 264 464,40
15738	Северная Осетия - Алания респ, р-н Моздокский, осушитель О-3	Моздокский	15:01:0402002:301	003006000000 Земли водного фонда	Для содержания и эксплуатации гидротехнических сооружений	6	03.011	4 942	32,72	161 702,24

№ пп	Местоположение ЗУ	Район	Кадастровый номер ЗУ	Категория земель	Разрешенное использование по документу	Код вида разрешенного использования (в соответствии с классификатором видов разрешенного использования земельных участков)	Вид использования объектов недвижимости	Площадь	УПКС	КС
15739	Северная Осетия - Алания респ. р-н Моздокский, осушитель О-3	Моздокский	15:01:0402002:302	003006000000 Земли водного фонда	Для содержания и эксплуатации гидротехнических сооружений	6	03.011	22 678	32,72	742 024,16
15740	Северная Осетия - Алания респ. р-н Моздокский, осушитель О-3	Моздокский	15:01:0402002:303	003006000000 Земли водного фонда	Для содержания и эксплуатации гидротехнических сооружений	6	03.011	13 046	32,72	426 865,12
15741	Северная Осетия - Алания респ. р-н Моздокский, коллектор К-1	Моздокский	15:01:0402002:304	003006000000 Земли водного фонда	Для содержания и эксплуатации гидротехнических сооружений	6	03.011	63 781	32,72	2 086 914,32
15742	Северная Осетия - Алания респ. р-н Моздокский, коллектор К-1	Моздокский	15:01:0402002:305	003006000000 Земли водного фонда	Для содержания и эксплуатации гидротехнических сооружений	6	03.011	21 114	32,72	690 850,08
15743	Северная Осетия - Алания респ. р-н Моздокский, осушитель О-1	Моздокский	15:01:0402002:306	003006000000 Земли водного фонда	Для содержания и эксплуатации гидротехнических сооружений	6	03.011	21 482	32,72	702 891,04
15744	Северная Осетия - Алания респ. р-н Моздокский, коллектор К-1	Моздокский	15:01:0402002:307	003006000000 Земли водного фонда	Для содержания и эксплуатации гидротехнических сооружений	6	03.011	3 980	32,72	130 225,60
15745	Респ. Северная Осетия-Алания, р-н Моздокский, юго-западнее п. Калининский	Моздокский	15:01:0402002:309	003002000000 Земли населенных пунктов	"Сельскохозяйственное использование". "Сенокошение", кошение трав, сбор и заготовка сена	1	01.081	107 411	5,06	543 499,66
15746	Северная Осетия - Алания респ. р-н Моздокский, за чертой населённого пункта с. Киевское, у восточной окраины села Кизляр, с правой стороны автодороги Моздок-Кизляр	Моздокский	15:01:0402002:311	003001000000 Земли сельскохозяйственного назначения	Растениеводство (осуществление хозяйственной деятельности, связанной с выращиванием сельскохозяйственных культур)	1	01.010	374 540	4,42	1 655 466,80
15747	Республика Северная Осетия-Алания, р-н Моздокский, п Калининский, у правой межи ул Садовая, 13	Моздокский	15:01:0402002:312	003002000000 Земли населенных пунктов	Для ведения личного подсобного хозяйства	13	02.020	3 025	392,75	1 188 068,75
15748	Республика Северная Осетия-Алания, р-н Моздокский, п Калининский, ул Береговая, д 79	Моздокский	15:01:0402002:314	003002000000 Земли населенных пунктов	"Жилая застройка" "Для ведению личного подсобного хозяйства (приусадебный земельный участок)", размещение жилого дома, указанного в описании вида разрешенного использования с кодом 2.1; производство сельскохозяйственной продукции, размещение гаража и иных вспомогательных сооружений, содержание сельскохозяйственных животных	13	02.020	869	392,75	341 299,75
15749	Республика Северная Осетия-Алания, р-н Моздокский, п. Калининский, ул. Садовая 16	Моздокский	15:01:0402002:315	003002000000 Земли населенных пунктов	Земельные участки, предназначенные для размещения домов малоэтажной жилой застройки, в том числе индивидуальной жилой застройки (земельный участок, предназначенный для ведения личного подсобного хозяйства и строительства жилого дома и хозяйственных построек)	13	02.020	600	392,75	235 650,00
15750	Республика Северная Осетия-Алания, р-н Моздокский, п. Калининский, ул. Садовая 18	Моздокский	15:01:0402002:316	003002000000 Земли населенных пунктов	Земельные участки, предназначенные для размещения домов малоэтажной жилой застройки, в том числе индивидуальной жилой застройки (земельный участок, предназначенный для ведения личного подсобного хозяйства и строительства жилого дома и хозяйственных построек)	13	02.020	600	392,75	235 650,00
15751	Республика Северная Осетия-Алания, р-н Моздокский, п. Калининский, ул. Садовая, 20	Моздокский	15:01:0402002:317	003002000000 Земли населенных пунктов	Земельные участки, предназначенные для размещения домов малоэтажной жилой застройки, в том числе индивидуальной жилой застройки (земельный участок, предназначенный для ведения личного подсобного хозяйства и строительства жилого дома и хозяйственных построек)	13	02.020	600	392,75	235 650,00
15752	Республика Северная Осетия-Алания, р-н Моздокский, п. Калининский, ул. Садовая, 22	Моздокский	15:01:0402002:318	003002000000 Земли населенных пунктов	Земельные участки, предназначенные для размещения домов малоэтажной жилой застройки, в том числе индивидуальной жилой застройки (земельный участок, предназначенный для ведения личного подсобного хозяйства и строительства жилого дома и хозяйственных построек)	13	02.010	600	392,75	235 650,00
15753	Республика Северная Осетия-Алания, р-н Моздокский, у юго-восточной окраины пос.Калининский, с правой стороны автодороги Моздок-Вознесенская, между дренажным каналом и задней межой животноводческой фермы (бывшая ферма совхоза "Рассвет")	Моздокский	15:01:0402002:319	003001000000 Земли сельскохозяйственного назначения	Животноводство, предназначенный для осуществления хозяйственной деятельности, связанной с производством продукции животноводства	1	01.081	8 997	5,06	45 524,82
15754	Республика Северная Осетия-Алания, р-н Моздокский, за чертой населенного пункта с. Киевское, у западной окраины села, в 100 м от сельского водозабора	Моздокский	15:01:0402002:320	003002000000 Земли населенных пунктов	Земельные участки, предназначенные для сельскохозяйственного производства (земельный участок, предназначенный для ведения личного подсобного хозяйства без права возведения жилого дома)	1	01.160	9 690	4,42	42 829,80
15755	Республика Северная Осетия-Алания, р-н Моздокский, за чертой населенного пункта с.Киевское, в 300 м от границы села, у юго-западной окраины	Моздокский	15:01:0402002:321	003002000000 Земли населенных пунктов	"Сельскохозяйственное использование", "Выпас сельскохозяйственных животных". выпас сельскохозяйственных животных (код 1.20)	1	01.081	9 495	4,75	45 101,25

№ пп	Местоположение ЗУ	Район	Кадастровый номер ЗУ	Категория земель	Разрешенное использование по документу	Код вида разрешенного использования (в соответствии с классификатором видов разрешенного использования земельных участков)	Вид использования объектов недвижимости	Площадь	УПКС	КС
15756	Республика Северная Осетия-Алания, р-н Моздокский, с. Кизляр, у передней межи земельного участка по ул. Первомайская, 2 "в"	Моздокский	15:01:0402002:323	003002000000 Земли населенных пунктов	"Строительная промышленность", размещение объектов капитального строительства, предназначенных для производства строительных материалов (кирпичей, пиломатериалов, цемента, крепежных материалов), бытового и строительного газового и сантехнического оборудования, лифтов и подъемников, столярной продукции, сборных домов или их частей и тому подобной продукции	6	06.060	400	553,14	221 256,00
15757	Республика Северная Осетия-Алания, р-н Моздокский, восточная окраина с. Киевское	Моздокский	15:01:0402002:324	003001000000 Земли сельскохозяйственного назначения	Для размещения стоянок сельскохозяйственной техники	1	01.180	30 104	139,58	4 201 916,32
15758	Северная Осетия-Алания респ. Моздокский р-н, восточная окраина с. Киевское	Моздокский	15:01:0402002:325	003001000000 Земли сельскохозяйственного назначения	Для размещения складских помещений по хранению сельскохозяйственной продукции	1	01.150	28 946	139,58	4 040 282,68
15759	Российская Федерация, Республика Северная Осетия-Алания, Моздокский муниципальный район, Кизлярское сельское поселение с Кизляр, ул Первомайская, 4в	Моздокский	15:01:0402002:326	003002000000 Земли населенных пунктов	«Магазины»: размещение объектов капитального строительства, предназначенных для продажи товаров, торговая площадь которых составляет до 5000 кв.м	4	04.040	2 000	1 021,14	2 042 280,00
15760	Республика Северная Осетия-Алания, р-н Моздокский, с. Киевское, с правой стороны свинофермы, бывший глиняный карьер	Моздокский	15:01:0402002:327	003001000000 Земли сельскохозяйственного назначения	ведение личного подсобного хозяйства на полевых участках	1	01.160	8 996	4,42	39 762,32
15761	Республика Северная Осетия-Алания, р-н Моздокский, с. Киевское, с правой стороны свинофермы, бывший глиняный карьер	Моздокский	15:01:0402002:328	003001000000 Земли сельскохозяйственного назначения	ведение личного подсобного хозяйства на полевых участках	1	01.160	9 056	4,42	40 027,52
15762	Республика Северная Осетия-Алания, р-н Моздокский, с. Киевское, с правой стороны свинофермы, бывший глиняный карьер	Моздокский	15:01:0402002:329	003001000000 Земли сельскохозяйственного назначения	ведение личного подсобного хозяйства на полевых участках	1	01.160	9 000	4,42	39 780,00
15763	Республика Северная Осетия-Алания, р-н Моздокский, с. Киевское, с правой стороны свинофермы, бывший глиняный карьер	Моздокский	15:01:0402002:330	003001000000 Земли сельскохозяйственного назначения	"Сельскохозяйственное использование". "Ведение личного подсобного хозяйства на полевых участках", производство сельскохозяйственной продукции без права возведения объектов капитального строительства	1	01.160	9 005	4,42	39 802,10
15764	Республика Северная Осетия-Алания, р-н Моздокский, с. Киевское, с правой стороны свинофермы, бывший глиняный карьер	Моздокский	15:01:0402002:331	003001000000 Земли сельскохозяйственного назначения	"Сельскохозяйственное использование", "Ведение личного подсобного хозяйства на полевых участках", производство сельскохозяйственной продукции без права возведения объектов капитального строительства	1	01.160	8 994	4,42	39 753,48
15765	Республика Северная Осетия-Алания, р-н Моздокский, за чертой населенного пункта с. Кизляр, в районе НПС Терская	Моздокский	15:01:0402002:332	003002000000 Земли населенных пунктов	Строительная промышленность, предназначенного для производство строительных материалов	6	06.060	2 884	553,14	1 595 255,76
15766	Северная Осетия-Алания респ, Моздокский р-н, за чертой населённого пункта с. Киевское, у северной окраины села, у восточной границы существующего рыбоводного пруда.	Моздокский	15:01:0402002:333	003001000000 Земли сельскохозяйственного назначения	Птицеводство	1	01.101	129 997	139,58	18 144 981,26
15767	Северная Осетия-Алания респ. Моздокский р-н, за чертой населенного пункта пос. Калининский, на продолжении четной стороны ул. Моздокской, напротив домовладения №25	Моздокский	15:01:0402002:334	003002000000 Земли населенных пунктов	Ведение огородничества, осуществление отдыха и (или) выращивания гражданами для собственных нужд сельскохозяйственных культур; размещение хозяйственных построек, не являющихся объектами недвижимости, предназначенных для хранения инвентаря и урожая сельскохозяйственных культур (код 13.1)	13	13.011	2 000	53,04	106 080,00
15768	Северная Осетия-Алания респ, Моздокский р-н, за чертой населённого пункта п. Калининский, северо-западнее существующего свинокомплекса СПК - колхоза им. Кирова	Моздокский	15:01:0402002:335	003001000000 Земли сельскохозяйственного назначения	Сельскохозяйственное использование, предназначенный для строительство фермы водоплавающей птицы	1	01.100	20 000	58,91	1 178 200,00
15769	Северная Осетия-Алания респ. Моздокский р-н, у юго-западной окраины пос. Калининский	Моздокский	15:01:0402002:336	003002000000 Земли населенных пунктов	скотоводство (земельный участок, предназначенный для строительства сельскохозяйственного объекта - фермы КРС)	1	01.080	3 000	162,99	488 970,00
15770	Республика Северная Осетия-Алания, р-н Моздокский, за чертой населенного пункта с.Кизляр, в 300 м от перекрестка дорог Кизляр-Предгорное-Моздок на север, около водокачки	Моздокский	15:01:0402002:337	003001000000 Земли сельскохозяйственного назначения	животноводство (земельный участок, предназначенный для содержания КРС)	1	01.070	30 000	162,99	4 889 700,00
15771	Республика Северная Осетия-Алания, р-н Моздокский, за чертой населенного пункта с.Кизляр, с правой стороны автодороги Моздок-Кизляр у передней межи участка Бекбулатова Р.С.	Моздокский	15:01:0402002:340	003002000000 Земли населенных пунктов	"Строительная промышленность", размещение объектов капитального строительства, предназначенных для производства строительных материалов (кирпичей, пиломатериалов, цемента, крепежных материалов), бытового и строительного газового и сантехнического оборудования, лифтов и подъемников, столярной продукции, сборных домов или их частей и тому подобной продукции	6	06.060	568	553,14	314 183,52
15772	Республика Северная Осетия-Алания, Моздокский р-н, за чертой пос. Калининский, в 200 м. южнее пос. Калининский	Моздокский	15:01:0402002:342	003002000000 Земли населенных пунктов	" Для ведения личного подсобного хозяйства на полевых участках "	1	01.160	9 000	4,42	39 780,00

№ пп	Местоположение ЗУ	Район	Кадастровый номер ЗУ	Категория земель	Разрешенное использование по документу	Код вида разрешенного использования (в соответствии с классификатором видов разрешенного использования земельных участков)	Вид использования объектов недвижимости	Площадь	УПКС	КС
15773	Республика Северная Осетия-Алания, Моздокский р-н, за чертой населенного пункта с.Кизляр, с правой стороны автодороги Моздок-Кизляр у восточной межи участка НПС "Терская"	Моздокский	15:01:0402002:343	003002000000 Земли населенных пунктов	«Сельскохозяйственное использование», «Хранение и переработка сельскохозяйственной продукции», размещение зданий, сооружений, используемых для производства, хранения, первичной и глубокой переработки сельскохозяйственной продукции	1	01.150	5 000	162,99	814 950,00
15774	Республика Северная Осетия-Алания, р-н Моздокский, за чертой с. Кизляр, у восточной окраины, у задней межи участка "Черномортранснефть" (участок №1)	Моздокский	15:01:0402002:344	003001000000 Земли сельскохозяйственного назначения	Ведение личного подсобного хозяйства на полевых участках	1	01.160	4 000	4,42	17 680,00
15775	Республика Северная Осетия-Алания, р-н Моздокский, за чертой с.Кизляр, у восточной окраины, у задней межи участка "Черномортранснефть" (участок №2)	Моздокский	15:01:0402002:345	003001000000 Земли сельскохозяйственного назначения	Ведение личного подсобного хозяйства на полевых участках	1	01.160	4 000	4,42	17 680,00
15776	Республика Северная Осетия-Алания, р-н Моздокский, за чертой с.Кизляр, ул.Первомайская б/н. на восточной окраине села	Моздокский	15:01:0402002:348	003002000000 Земли населенных пунктов	Ведение личного подсобного хозяйства на полевых участках	1	01.160	1 110	4,42	4 906,20
15777	Республика Северная Осетия-Алания, р-н Моздокский, за чертой с. Киевское, у восточной окраины села в районе фермы КФХ	Моздокский	15:01:0402002:352	003001000000 Земли сельскохозяйственного назначения	Животноводство	1	01.081	11 217	4,75	53 280,75
15778	Республика Северная Осетия-Алания, р-н Моздокский, за чертой населенного пункта, у восточной окраины с.Кизляр, у северной межи земельного участка газораспределительного объекта	Моздокский	15:01:0402002:353	003002000000 Земли населенных пунктов	Хранение и переработка сельскохозяйственной продукции	1	01.150	5 000	162,99	814 950,00
15779	Республика Северная Осетия-Алания, р-н Моздокский, за чертой населенного пункта с.Кизляр, у северо-восточной окраины села, в районе водозабора	Моздокский	15:01:0402002:354	003002000000 Земли населенных пунктов	Для размещения объектов электросетевого хозяйства	6	06.072	39	553,14	21 572,46
15780	Республика Северная Осетия-Алания, за чертой населенного пункта с. Кизляр, у северо-восточной окраины села, в районе водозабора	Моздокский	15:01:0402002:355	003002000000 Земли населенных пунктов	Для размещения объектов электросетевого хозяйства	6	03.011	854	32,72	27 942,88
15781	Республика Северная Осетия-Алания, р-н Моздокский, за чертой с.Кизляр	Моздокский	15:01:0402002:360	003001000000 Земли сельскохозяйственного назначения	"Обеспечение деятельности в области гидрометеорологии и смежных в ней областях", предназначенного для размещения гидрологического поста на р.Терек	6	03.093	21	402,57	8 453,97
15782	Республика Северная Осетия-Алания, р-н Моздокский, у юго-западной окраины села, 500м от с. Киевское	Моздокский	15:01:0402002:361	003002000000 Земли населенных пунктов	Для эксплуатации кладбища, крематориев и мест захоронения	12	12.010	53 881	1,49	80 282,69
15783	Респ. Северная Осетия - Алания, Моздокский р-н., с. Кизляр, ул. Шоссейная, д.6/н	Моздокский	15:01:0402002:472	003002000000 Земли населенных пунктов	Ведение огородничества	13	13.011	1 082	53,04	57 389,28
15784	Республика Северная Осетия-Алания, Моздокский район, в районе с.Киевского	Моздокский	15:01:0402002:474	003001000000 Земли сельскохозяйственного назначения	Сельскохозяйственное использование. Обеспечение сельскохозяйственного производства, размещение машинно-транспортных и ремонтных станций, гаражей и гаражей для сельскохозяйственной техники, амбаров, водонапорных башен, трансформаторных станций и иного технического оборудования, используемого для ведения сельского хозяйства	1	01.180	848 197	139,58	118 391 337,26
15785	Респ Северная Осетия - Алания, Моздокский р-н, Кизлярское сельское поселение	Моздокский	15:01:0402002:475	003001000000 Земли сельскохозяйственного назначения	трубопроводный транспорт	6	07.050	30 055	32,72	983 399,60
15786	Респ Северная Осетия - Алания, Моздокский р-н, у южной окраины с. Киевского	Моздокский	15:01:0402002:476	003001000000 Земли сельскохозяйственного назначения	Животноводство	1	01.081	803 080	4,75	3 814 630,00
15787	Респ. Северная Осетия - Алания, р-н. Моздокский, у восточной окраины с.Кизляр, в 350 м на юго-восток от водозаборной насосной станции	Моздокский	15:01:0402002:477	003001000000 Земли сельскохозяйственного назначения	"Сельскохозяйственное использование". "Ведение личного подсобного хозяйства на полевых участках", производство сельскохозяйственной продукции без права возведения объектов капитального строительства	1	01.160	9 000	4,42	39 780,00
15788	Республика Северная Осетия-Алания, Моздокский р-н, с. Кизляр, у восточной окраины села в районе нефтеперекачивающей станции (участок№2)	Моздокский	15:01:0402002:479	003002000000 Земли населенных пунктов	Трубопроводный транспорт	6	07.050	103	32,72	3 370,16
15789	Респ. Северная Осетия - Алания, Моздокский р-н., с. Кизляр, у восточной окраины села в районе нефтеперекачивающей станции (участок №1)	Моздокский	15:01:0402002:480	003002000000 Земли населенных пунктов	Трубопроводный транспорт	6	07.050	1 596	32,72	52 221,12
15790	Респ Северная Осетия - Алания, Моздокский р-н, за чертой с Кизляр, у задней межи участка с кадастровым номером 15:01:0402002:343	Моздокский	15:01:0402002:481	003002000000 Земли населенных пунктов	Животноводство	1	01.070	9 900	220,13	2 199 068,70
15791	РСО- Алания, Моздокский район, Моздокское участковое лесничество, лесной квартал 3, лесные выдела: ч.57: ч.6, ч.5: ч.3, ч.2.	Моздокский	15:01:0402002:484	003005000000 Земли лесного фонда	для строительства ЛЭП 6кВ	6	03.011	106	32,72	3 468,32
15792	Респ Северная Осетия - Алания, Моздокский р-н, с. Кизляр, ул. Шоссейная, 6/н	Моздокский	15:01:0402002:485	003002000000 Земли населенных пунктов	"Ведение огородничества", осуществление отдыха и (или) выращивания гражданами для собственных нужд сельскохозяйственных культур, размещение хозяйственных построек, не являющимися объектами недвижимости, предназначенных для хранения инвентаря и урожая сельскохозяйственных культур	13	13.011	1 000	53,04	53 040,00
15793	Республика Северная Осетия - Алания, Моздокский р-н, п. Калининский, ул. Лесная, 20	Моздокский	15:01:0402002:486	003002000000 Земли населенных пунктов	"Жилая застройка", "Для ведения личного подсобного хозяйства (приусадебный земельный участок)", размещение жилого дома; производство сельскохозяйственной продукции; размещение гаража и иных вспомогательных сооружений; содержание сельскохозяйственных животных	13	02.020	1 700	392,75	667 675,00

№ пп	Местоположение ЗУ	Район	Кадастровый номер ЗУ	Категория земель	Разрешенное использование по документу	Код вида разрешенного использования (в соответствии с классификатором видов разрешенного использования земельных участков)	Вид использования объектов недвижимости	Площадь	УПКС	КС
15794	Республика Северная Осетия - Алания, Моздокский р-н, п. Калининский, ул. Лесная 18	Моздокский	15:01:0402002:487	003002000000 Земли населенных пунктов	"Жилая застройка". "Для ведения личного подсобного хозяйства (приусадебный земельный участок)". размещение жилого дома; производство сельскохозяйственной продукции, размещение гаража и иных вспомогательных сооружений; содержание сельскохозяйственных животных	13	02.020	1 700	392,75	667 675,00
15795	РСО-Алания, Моздокский район, пос Калининский, ул Лесная, 22	Моздокский	15:01:0402002:488	003002000000 Земли населенных пунктов	"Жилая застройка". "Для ведения личного подсобного хозяйства (приусадебный земельный участок)". размещение жилого дома; производство сельскохозяйственной продукции, размещение гаража и иных вспомогательных сооружений, содержание сельскохозяйственных животных	13	02.020	1 700	392,75	667 675,00
15796	Республика Северная Осетия - Алания, Моздокский р-н, п. Калининский, ул. Лесная, 24	Моздокский	15:01:0402002:489	003002000000 Земли населенных пунктов	"Жилая застройка", "Для ведения личного подсобного хозяйства (приусадебный земельный участок)", размещение жилого дома; производство сельскохозяйственной продукции; размещение гаража и иных вспомогательных сооружений, содержание сельскохозяйственных животных	13	02.020	1 700	392,75	667 675,00
15797	Республика Северная Осетия - Алания, Моздокский район, п Калининский, в 130 м на юго-запад от южной межи участка Калининской школы	Моздокский	15:01:0402002:490	003002000000 Земли населенных пунктов	" Общественное использование объектов капитального строительства". "Амбулаторно-поликлиническое обслуживание". размещение объектов капитального строительства, предназначенных для оказания гражданам амбулаторно-поликлинической помощи (поликлиники, фельдшерские пункты, пункты здравоохранения, центры матери и ребенка, диагностические центры, молочные кухни, станции донорства крови, клинические лаборатории)	3	03.040	2 003	628,40	1 258 685,20
15798	Республика Северная Осетия - Алания, Моздокский район с Киевар, ул Шоссейная, б/н, у восточной окраины с/п	Моздокский	15:01:0402002:491	003002000000 Земли населенных пунктов	"Ведение огородничества"	13	13.011	2 113	53,04	112 073,52
15799	Республика Северная Осетия - Алания, Моздокский район, п Калининский, ул Комсомольская, 3а	Моздокский	15:01:0402002:492	003002000000 Земли населенных пунктов	" Предпринимательство", "Магазины", размещение объектов капитального строительства, предназначенных для продажи товаров	4	04.040	400	1 021,14	408 456,00
15800	Респ Северная Осетия - Алания, Моздокский р-н, п Калининский, ул Комсомольская, 1"а"	Моздокский	15:01:0402002:493	003002000000 Земли населенных пунктов	" Предпринимательство", "Автомобильные мойки". размещение автомобильных моек, а также размещение магазинов сопутствующей торговли	4	04.092	400	1 244,57	497 828,00
15801	Республика Северная Осетия-Алания, Моздокский р-н, п. Калининский, ул. Победы у южной межи участка школы	Моздокский	15:01:0402002:494	003002000000 Земли населенных пунктов	"Отдых (рекреация)", "Площадки для занятий спортом, размещение площадок для занятия спортом и физкультурой на открытом воздухе (физкультурные площадки, беговые дорожки, поля для спортивной игры)"	3	05.012	800	108,01	86 408,00
15802	Республика Северная Осетия - Алания, Моздокский район, за чертой с Киевского, со всех сторон земельного участка с кадастровым номером 15:01:0402002:112	Моздокский	15:01:0402002:495	003001000000 Земли сельскохозяйственного назначения	"Птицеводство". осуществление хозяйственной деятельности, связанной с разведением домашних пород птиц, в том числе водоплавающих; размещение зданий, сооружений, используемых для содержания и разведения животных, производства, хранения и первичной переработки продукции птицеводства; разведение племенных животных , производство и использование племенной продукции (материала).	1	01.100	43 401	50,45	2 189 580,45
15803	РСО-Алания, Моздокский район, в районе населенного пункта пос Калининский, у западной границы осушителя О-1	Моздокский	15:01:0402002:496	003001000000 Земли сельскохозяйственного назначения	"Сельскохозяйственное использование". "Растениеводство", осуществление хозяйственной деятельности, связанной с выращиванием сельскохозяйственных культур	1	01.010	10 000	4,42	44 200,00

№ пп	Местоположение ЗУ	Район	Кадастровый номер ЗУ	Категория земель	Разрешенное использование по документу	Код вида разрешенного использования (в соответствии с классификатором видов разрешенного использования земельных участков)	Вид использования объектов недвижимости	Площадь	УПКС	КС
15804	Республика Северная Осетия - Алания, Моздокский район, с Кизляр, у восточной окраины села, задней межи участка с кадастровым номером 15:01:0402002:348	Моздокский	15:01:0402002:498	003002000000 Земли населенных пунктов	"Связь", размещение объектов связи, радиовещания, телевидения, включая воздушные радиорелейные, надземные и подземные кабельные линии связи, линии радиофикации, антенные поля, усилительные пункты на кабельных линиях связи, инфраструктуру спутниковой связи и телерадиовещания, за исключением объектов связи, размещение которых предусмотрено содержанием видов разрешенного использования с кодом 3.1	6	06.080	20	657,85	13 157,00
15805	Республика Северная Осетия - Алания, Моздокский район, п.Калининский, ул.Победы, 30	Моздокский	15:01:0402002:499	003002000000 Земли населенных пунктов	"Дошкольное, начальное и среднее образование, предназначенные для эксплуатации зданий и сооружений общеобразовательного учреждения"	3	02.050	15 482	500,75	7 752 611,50
15806	Республика Северная Осетия - Алания, Моздокский район, за чертой с Кизляр, у восточной окраины села, в районе газораспределительного объекта	Моздокский	15:01:0402002:500	003002000000 Земли населенных пунктов	"Связь", размещение объектов связи, радиовещания, телевидения, включая воздушные радиорелейные, надземные и подземные кабельные линии связи, линии радиофикации, антенные поля, усилительные пункты на кабельных линиях связи, инфраструктуру спутниковой связи и телерадиовещания, за исключением объектов связи, размещение которых предусмотрено содержанием видов разрешенного использования с кодами 3.1	6	06.080	10	657,85	6 578,50
15807	Респ Северная Осетия - Алания, Моздокский р-н, в районе СОШ п.Калининский	Моздокский	15:01:0402002:501	003002000000 Земли населенных пунктов	"Культурное развитие", "Объекты культурно-досуговой деятельности, размещение зданий, предназначенных для размещения музеев, выставочных залов, художественных галерей, домов культуры, библиотек, кинотеатров и кинозалов, театров, филармоний, концертных залов, планетариев"	3	03.060	3 467	373,11	1 293 572,37
15808	Респ Северная Осетия - Алания, Моздокский р-н, п.Калининский, ул.Лесная, 32	Моздокский	15:01:0402002:502	003002000000 Земли населенных пунктов	"Жилая застройка", "Для ведения личного подсобного хозяйства (приусадебный земельный участок)", размещение жилого дома; производство сельскохозяйственной продукции, размещение гаража и иных вспомогательных сооружений; содержание сельскохозяйственных животных	13	02.020	1 421	392,75	558 097,75
15809	Республика Северная Осетия-Алания, Моздокский р-н, п. Калининский, ул. Комсомольская, 7а	Моздокский	15:01:0402002:503	003002000000 Земли населенных пунктов	"Предпринимательство", "Магазины", размещение объектов капитального строительства, предназначенных для продажи товаров	4	04.040	400	1 021,14	408 456,00
15810	Республика Северная Осетия - Алания, Моздокский район, п Калининский, ул Лесная, 28	Моздокский	15:01:0402002:504	003002000000 Земли населенных пунктов	"Жилая застройка", "Для ведения личного подсобного хозяйства (приусадебный земельный участок)", размещение жилого дома; производство сельскохозяйственной продукции, размещение гаража и иных вспомогательных сооружений; содержание сельскохозяйственных животных	13	02.020	1 468	392,75	576 557,00
15811	Республика Северная Осетия - Алания, Моздокский район, п Калининский, ул Лесная, 30	Моздокский	15:01:0402002:505	003002000000 Земли населенных пунктов	"Жилая застройка", "Для ведения личного подсобного хозяйства (приусадебный земельный участок)", размещение жилого дома; производство сельскохозяйственной продукции, размещение гаража и иных вспомогательных сооружений; содержание сельскохозяйственных животных	13	02.020	1 440	392,75	565 560,00

№ п/п	Местоположение ЗУ	Район	Кадастровый номер ЗУ	Категория земель	Разрешенное использование по документу	Код вида разрешенного использования (в соответствии с классификатором видов разрешенного использования земельных участков)	Вид использования объектов недвижимости	Площадь	УПКС	КС
15812	Республика Северная Осетия-Алания, Моздокский р-н, п. Калининский, ул. Подгорная 57 а	Моздокский	15:01:0402002:506	003002000000 Земли населенных пунктов	"Историко-культурная деятельность", сохранение и изучение объектов культурного наследия народов Российской Федерации (памятников истории и культуры), в том числе: объектов археологического наследия, достопримечательных мест, мест бытования исторических промыслов, производств и ремесел, исторических поселений, недействующих военных и гражданских захоронений, объектов культурного наследия, хозяйственная деятельность, являющаяся историческим промыслом и ремеслом, а также хозяйственная деятельность, обеспечивающая познавательный туризм	3	09.030	2 000	8,12	16 240,00
15813	Республика Северная Осетия - Алания, Моздокский район, п Калининский, ул Комсомольская, 9а	Моздокский	15:01:0402002:507	003002000000 Земли населенных пунктов	" Предпринимательство". "Магазины". размещение объектов капитального строительства, предназначенных для продажи товаров	4	04.040	400	1 021,14	408 456,00
15814	Республика Северная Осетия - Алания, Моздокский район, с Кизляр, у восточной окраины с Кизляр, район АЗС	Моздокский	15:01:0402002:508	003002000000 Земли населенных пунктов	"Сельскохозяйственное использование", "Хранение и переработка сельскохозяйственной продукции". размещение зданий, сооружений, используемых для производства, хранения, первичной и глубокой переработки сельскохозяйственной продукции	1	01.150	624	162,99	101 705,76
15815	РСО-Алания, Моздокский район, п Калининский, ул Комсомольская, 11 "а"	Моздокский	15:01:0402002:509	003002000000 Земли населенных пунктов	" Предпринимательство". "Магазины". размещение объектов капитального строительства, предназначенных для продажи товаров	4	04.040	400	1 021,14	408 456,00
15816	Республика Северная Осетия - Алания, Моздокский район, п Калининский, ул Комсомольская, 13а	Моздокский	15:01:0402002:510	003002000000 Земли населенных пунктов	" Предпринимательство", "Магазины", размещение объектов капитального строительства, предназначенных для продажи товаров	4	04.040	1 808	1 021,14	1 846 221,12
15817	Респ. Северная Осетия - Алания, р-н. Моздокский, п. Калининский, у задней межи участка по ул. Комсомольская,11 а	Моздокский	15:01:0402002:514	003002000000 Земли населенных пунктов	"Жилая застройка", "Для ведения личного подсобного хозяйства (приусадебный земельный участок)". размещение жилого дома; производство сельскохозяйственной продукции, размещение гаража и иных вспомогательных сооружений, содержание сельскохозяйственных животных	13	02.020	1 000	392,75	392 750,00
15818	Респ. Северная Осетия - Алания, р-н. Моздокский, п. Калининский, ул. Комсомольская. 15 а	Моздокский	15:01:0402002:515	003002000000 Земли населенных пунктов	" Предпринимательство", "Магазины", размещение объектов капитального строительства, предназначенных для продажи товаров	4	04.040	1 807	1 021,14	1 845 199,98
15819	Респ. Северная Осетия - Алания, р-н. Моздокский, п. Калининский, у задней межи стадиона	Моздокский	15:01:0402002:516	003002000000 Земли населенных пунктов	"Обеспечение спортивно зрелищных мероприятий", размещение спортивно-зрелищных зданий и сооружений, имеющих специальные места для зрителей от 500 мест (стадионов, дворцов спорта, ледовых дворцов, ипподромов)"	3	05.010	3 937	108,01	425 235,37
15820	Республика Северная Осетия-Алания, Моздокский р-н, п. Калининский, у задней межи участка по ул. Комсомольская, 1 а	Моздокский	15:01:0402002:517	003002000000 Земли населенных пунктов	"Жилая застройка", "Для ведения личного подсобного хозяйства (приусадебный земельный участок)", размещение жилого дома; производство сельскохозяйственной продукции, размещение гаража и иных вспомогательных сооружений, содержание сельскохозяйственных животных	13	02.020	1 000	392,75	392 750,00
15821	Респ. Северная Осетия - Алания, р-н. Моздокский, п. Калининский, у задней межи участка по ул. Комсомольская, №3 "а"	Моздокский	15:01:0402002:518	003002000000 Земли населенных пунктов	"Жилая застройка", "Для ведения личного подсобного хозяйства (приусадебный земельный участок)". размещение жилого дома; производство сельскохозяйственной продукции, размещение гаража и иных вспомогательных сооружений, содержание сельскохозяйственных животных	13	02.020	1 000	392,75	392 750,00
15822	Республика Северная Осетия — Алания, Моздокский район, п Калининский, ул Комсомольская, 5 "а"	Моздокский	15:01:0402002:519	003002000000 Земли населенных пунктов	"Предпринимательство", "Магазины", размещение объектов капитального строительства, предназначенных для продажи товаров	4	04.040	400	1 021,14	408 456,00

№ пп	Местоположение ЗУ	Район	Кадастровый номер ЗУ	Категория земель	Разрешенное использование по документу	Код вида разрешенного использования (в соответствии с классификатором видов разрешенного использования земельных участков)	Вид использования объектов недвижимости	Площадь	УПКС	КС
15823	Республика Северная Осетия - Алания. Моздокский район, п Калининский, у задней межи участка по ул Комсомольская, №7а	Моздокский	15:01:0402002:520	003002000000 Земли населенных пунктов	"Жилая застройка". "Для ведения личного подсобного хозяйства (приусадебный земельный участок)". размещение жилого дома; производство сельскохозяйственной продукции, размещение гаража и иных вспомогательных сооружений; содержание сельскохозяйственных животных	13	02.020	1 000	392,75	392 750,00
15824	РСО-Алания, Моздокский район. п Калининский. у задней межи участков по ул Комсомольская. № 13 "а"-17"а"	Моздокский	15:01:0402002:521	003002000000 Земли населенных пунктов	"Жилая застройка". "Для ведения личного подсобного хозяйства (приусадебный земельный участок)". размещение жилого дома; производство сельскохозяйственной продукции, размещение гаража и иных вспомогательных сооружений, содержание сельскохозяйственных животных	13	02.020	1 075	392,75	422 206,25
15825	Респ. Северная Осетия - Алания. р-н. Моздокский. п. Калининский. ул. Лесная, д. 16	Моздокский	15:01:0402002:522	003002000000 Земли населенных пунктов	"Жилая застройка", "Для ведения личного подсобного хозяйства (приусадебный земельный участок)", размещение жилого дома; производство сельскохозяйственной продукции; размещение гаража и иных вспомогательных сооружений, содержание сельскохозяйственных животных	13	02.020	1 700	392,75	667 675,00
15826	Респ. Северная Осетия - Алания, р-н. Моздокский, п.Калининский, ул.Лесная, 14	Моздокский	15:01:0402002:523	003002000000 Земли населенных пунктов	"Жилая застройка", "Для ведения личного подсобного хозяйства (приусадебный земельный участок)", размещение жилого дома; производство сельскохозяйственной продукции; размещение гаража и иных вспомогательных сооружений; содержание сельскохозяйственных животных	13	02.020	1 700	392,75	667 675,00
15827	Респ. Северная Осетия - Алания, р-н. Моздокский, п. Калининский, у задней межи участка по ул.Комсомольская. №8 "а"	Моздокский	15:01:0402002:524	003002000000 Земли населенных пунктов	"Жилая застройка". "Для ведения личного подсобного хозяйства (приусадебный земельный участок)". размещение жилого дома; производство сельскохозяйственной продукции, размещение гаража и иных вспомогательных сооружений; содержание сельскохозяйственных животных	13	02.020	1 000	392,75	392 750,00
15828	Российская Федерация. Республика Северная Осетия-Алания. Моздокский район, с Киевское, у юго-западной окраины села	Моздокский	15:01:0402002:525	003002000000 Земли населенных пунктов	" Сельскохозяйственное использование ". - "Сенокошение", кошение трав, сбор и заготовка сена, площадью 10000,0 кв.м.; - "Выпас сельскохозяйственных животных", выпас сельскохозяйственных животных, площадью 10000,0 кв. м.,	1	01.081	20 000	5,06	101 200,00
15829	Респ. Северная Осетия - Алания, р-н. Моздокский, за чертой с.Киляр, у восточной окраины села, в 350 м на юго-восток от участка водозабора	Моздокский	15:01:0402002:526	003001000000 Земли сельскохозяйственного назначения	"Охота и рыбалка". Обустройство мест охоты и рыбалки, в том числе размещение дома охотника или рыболова, сооружений, необходимых для восстановления и поддержания поголовья зверей или количества рыб	5	05.031	9 911	278,52	2 760 411,72
15830	Респ Северная Осетия - Алания, Моздокский р-н, п Калининский, ул Победы, 38"а"	Моздокский	15:01:0402002:527	003001000000 Земли сельскохозяйственного назначения	Земельные участки, предназначенные для сельскохозяйственного использования (земельный участок, предназначенный для эксплуатации здания и сооружений сельскохозяйственного назначения), для иных видов сельскохозяйственного использования	1	01.180	14 846	162,99	2 419 749,54
15831	Республика Северная Осетия-Алания. Моздокский р-н. п Калининский. у левой межи участка с кадастровым номером 15:01:0402002:506	Моздокский	15:01:0402002:536	003002000000 Земли населенных пунктов	"Жилая застройка", "Для ведения личного подсобного хозяйства (приусадебный земельный участок)", размещение жилого дома; производство сельскохозяйственной продукции; размещение гаража и иных вспомогательных сооружений, содержание сельскохозяйственных животных	13	02.020	1 000	392,75	392 750,00

№ п/п	Местоположение ЗУ	Район	Кадастровый номер ЗУ	Категория земель	Разрешенное использование по документу	Код вида разрешенного использования (в соответствии с классификатором видов разрешенного использования земельных участков)	Вид использования объектов недвижимости	Площадь	УПКС	КС
15832	Российская Федерация, Республика Северная Осетия-Алания, Моздокский район. п.Калининский. у задней межи земельного участка с кадастровым номером 15.01.0402002:490 (участок №2)	Моздокский	15:01:0402002:539	003002000000 Земли населенных пунктов	"Жилая застройка". "Для ведения личного подсобного хозяйства (приусадебный земельный участок)". размещение жилого дома; производство сельскохозяйственной продукции, размещение гаража и иных вспомогательных сооружений; содержание сельскохозяйственных животных	13	02.020	1 000	392,75	392 750,00
15833	РСО-Алания, Моздокский район. п Калининский. у задней межи земельного участка с кадастровым номером 15.01:0402002:490	Моздокский	15:01:0402002:540	003002000000 Земли населенных пунктов	"Жилая застройка". "Для ведения личного подсобного хозяйства (приусадебный земельный участок)". размещение жилого дома; производство сельскохозяйственной продукции, размещение гаража и иных вспомогательных сооружений, содержание сельскохозяйственных животных	13	02.020	1 000	392,75	392 750,00
15834	Республика Северная Осетия-Алания, Моздокский р-н, п. Калининский, ул. Комсомольская, 8	Моздокский	15:01:0402002:541	003002000000 Земли населенных пунктов	"Жилая застройка", "Для ведения личного подсобного хозяйства (приусадебный земельный участок)", размещение жилого дома; производство сельскохозяйственной продукции; размещение гаража и иных вспомогательных сооружений, содержание сельскохозяйственных животных	13	02.020	1 324	392,75	520 001,00
15835	Республика Северная Осетия-Алания, Моздокский р-н, п. Калининский, ул. Комсомольская. 4	Моздокский	15:01:0402002:542	003002000000 Земли населенных пунктов	"Жилая застройка", "Для ведения личного подсобного хозяйства (приусадебный земельный участок)", размещение жилого дома; производство сельскохозяйственной продукции; размещение гаража и иных вспомогательных сооружений; содержание сельскохозяйственных животных	13	02.020	1 000	392,75	392 750,00
15836	Республика Северная Осетия-Алания, Моздокский р-н, п. Калининский, ул. Комсомольская. 6	Моздокский	15:01:0402002:543	003002000000 Земли населенных пунктов	"Жилая застройка". "Для ведения личного подсобного хозяйства (приусадебный земельный участок)". размещение жилого дома; производство сельскохозяйственной продукции, размещение гаража и иных вспомогательных сооружений; содержание сельскохозяйственных животных	13	02.020	1 000	392,75	392 750,00
15837	Республика Северная Осетия - Алания, Моздокский район. п. Калининский, ул. Лесная, 34	Моздокский	15:01:0402002:544	003002000000 Земли населенных пунктов	"Жилая застройка". "Для ведения личного подсобного хозяйства (приусадебный земельный участок)". размещение жилого дома; производство сельскохозяйственной продукции, размещение гаража и иных вспомогательных сооружений, содержание сельскохозяйственных животных	13	02.020	1 413	392,75	554 955,75
15838	Республика Северная Осетия - Алания, Моздокский район. п Калининский. ул Ленина, 9	Моздокский	15:01:0402002:545	003002000000 Земли населенных пунктов	"Жилая застройка", "Для ведения личного подсобного хозяйства (приусадебный земельный участок)", размещение жилого дома; производство сельскохозяйственной продукции; размещение гаража и иных вспомогательных сооружений, содержание сельскохозяйственных животных	13	02.020	1 000	392,75	392 750,00
15839	Республика Северная Осетия - Алания, р-н Моздокский. п. Калининский, ул. Ленина. 18	Моздокский	15:01:0402002:546	003002000000 Земли населенных пунктов	"Жилая застройка", "Для ведения личного подсобного хозяйства (приусадебный земельный участок)", размещение жилого дома; производство сельскохозяйственной продукции; размещение гаража и иных вспомогательных сооружений; содержание сельскохозяйственных животных	13	02.020	800	392,75	314 200,00

№ пп	Местоположение ЗУ	Район	Кадастровый номер ЗУ	Категория земель	Разрешенное использование по документу	Код вида разрешенного использования (в соответствии с классификатором видов разрешенного использования земельных участков)	Вид использования объектов недвижимости	Площадь	УПКС	КС
15840	Респ. Северная Осетия - Алания, р-н. Моздокский, п. Калининский, ул. Лесная. 26	Моздокский	15:01:0402002:547	003002000000 Земли населенных пунктов	"Жилая застройка". "Для ведения личного подсобного хозяйства (приусадебный земельный участок)". размещение жилого дома; производство сельскохозяйственной продукции, размещение гаража и иных вспомогательных сооружений; содержание сельскохозяйственных животных	13	02.020	1 549	392,75	608 369,75
15841	Российская Федерация, Республика Северная Осетия-Алания, Моздокский р-н, за чертой с. Киевское, у юго-восточной окраины села, в районе рекультивированного глиняного карьера, у северной межи участков с кадастровыми номерами 15:01:0402002:329, 15:01:0402002:328	Моздокский	15:01:0402002:548	003001000000 Земли сельскохозяйственного назначения	"Сельскохозяйственное использование". "Ведение личного подсобного хозяйства на полевых участках", производство сельскохозяйственной продукции без права возведения объектов капитального строительства	1	01.160	9 957	4,42	44 009,94
15842	Республика Северная Осетия — Алания, р-н Моздокский, за чертой с. Киевское, у юго-восточной окраины села, в районе рекультивированного глиняного карьера, у западной межи земельного участка с кадастровым номером 15:01:0402002:330	Моздокский	15:01:0402002:549	003001000000 Земли сельскохозяйственного назначения	"Сельскохозяйственное использование", "Ведение личного подсобного хозяйства на полевых участках". производство сельскохозяйственной продукции без права возведения объектов капитального строительства	1	01.160	4 665	4,42	20 619,30
15843	Республика Северная Осетия — Алания, р-н Моздокский, п. Калининский, ул. Ленина. 16	Моздокский	15:01:0402002:550	003002000000 Земли населенных пунктов	"Жилая застройка". "Для ведения личного подсобного хозяйства (приусадебный земельный участок)". размещение жилого дома; производство сельскохозяйственной продукции, размещение гаража и иных вспомогательных сооружений; содержание сельскохозяйственных животных	13	02.020	868	392,75	340 907,00
15844	Республика Северная Осетия - Алания, Моздокский район, п Калининский, ул Ленина, 10	Моздокский	15:01:0402002:551	003002000000 Земли населенных пунктов	"Жилая застройка", "Для ведения личного подсобного хозяйства (приусадебный земельный участок)", размещение жилого дома; производство сельскохозяйственной продукции; размещение гаража и иных вспомогательных сооружений; содержание сельскохозяйственных животных	13	02.020	1 000	392,75	392 750,00
15845	Российская Федерация, Республика Северная Осетия-Алания, р-н Моздокский, п. Калининский, ул. Ленина, 14	Моздокский	15:01:0402002:552	003002000000 Земли населенных пунктов	"Жилая застройка", "Для ведения личного подсобного хозяйства (приусадебный земельный участок)", размещение жилого дома; производство сельскохозяйственной продукции; размещение гаража и иных вспомогательных сооружений; содержание сельскохозяйственных животных	13	02.020	928	392,75	364 472,00
15846	Республика Северная Осетия — Алания, р-н Моздокский, п. Калининский, ул. Ленина, 20	Моздокский	15:01:0402002:553	003002000000 Земли населенных пунктов	"Жилая застройка". "Для ведения личного подсобного хозяйства (приусадебный земельный участок)". размещение жилого дома; производство сельскохозяйственной продукции, размещение гаража и иных вспомогательных сооружений; содержание сельскохозяйственных животных	13	02.020	1 067	392,75	419 064,25
15847	Республика Северная Осетия - Алания, Моздокский район, п. Калининский, ул.Ленина. 12	Моздокский	15:01:0402002:554	003002000000 Земли населенных пунктов	"Жилая застройка". "Для ведения личного подсобного хозяйства (приусадебный земельный участок)". размещение жилого дома; производство сельскохозяйственной продукции, размещение гаража и иных вспомогательных сооружений; содержание сельскохозяйственных животных	13	02.020	983	392,75	386 073,25
15848	Российская Федерация, Республика Северная Осетия-Алания, Моздокский р-н, п. Калининский, ул. Ленина. №2	Моздокский	15:01:0402002:555	003002000000 Земли населенных пунктов	"Жилая застройка", "Для ведения личного подсобного хозяйства (приусадебный земельный участок)", размещение жилого дома; производство сельскохозяйственной продукции; размещение гаража и иных вспомогательных сооружений; содержание сельскохозяйственных животных	13	02.020	1 149	392,75	451 269,75

№ п/п	Местоположение ЗУ	Район	Кадастровый номер ЗУ	Категория земель	Разрешенное использование по документу	Код вида разрешенного использования (в соответствии с классификатором видов разрешенного использования земельных участков)	Вид использования объектов недвижимости	Площадь	УПКС	КС
15849	Республика Северная Осетия - Алания, п Калининский, ул Ленина, 6	Моздокский	15:01:0402002:556	003002000000 Земли населенных пунктов	"Жилая застройка", "Для ведения личного подсобного хозяйства (приусадебный земельный участок)", размещение жилого дома; производство сельскохозяйственной продукции, размещение гаража и иных вспомогательных сооружений; содержание сельскохозяйственных животных	13	02.020	1 000	392,75	392 750,00
15850	Республика Северная Осетия-Алания, Моздокский район, п Калининский, ул Ленина, 4	Моздокский	15:01:0402002:557	003002000000 Земли населенных пунктов	"Жилая застройка", "Для ведения личного подсобного хозяйства (приусадебный земельный участок)", размещение жилого дома; производство сельскохозяйственной продукции, размещение гаража и иных вспомогательных сооружений, содержание сельскохозяйственных животных	13	02.020	1 000	392,75	392 750,00
15851	Российская Федерация, Республика Северная Осетия-Алания, р-н Моздокский, п. Калининский, ул. Ленина, 11	Моздокский	15:01:0402002:558	003002000000 Земли населенных пунктов	"Жилая застройка", "Для ведения личного подсобного хозяйства (приусадебный земельный участок)", размещение жилого дома; производство сельскохозяйственной продукции; размещение гаража и иных вспомогательных сооружений, содержание сельскохозяйственных животных	13	02.020	1 000	392,75	392 750,00
15852	Российская Федерация, Республика Северная Осетия-Алания, Моздокский р-н, п. Калининский, ул. Ленина, 7	Моздокский	15:01:0402002:559	003002000000 Земли населенных пунктов	"Жилая застройка", "Для ведения личного подсобного хозяйства (приусадебный земельный участок)", размещение жилого дома; производство сельскохозяйственной продукции; размещение гаража и иных вспомогательных сооружений; содержание сельскохозяйственных животных	13	02.020	1 000	392,75	392 750,00
15853	Республика Северная Осетия - Алания, Моздокский район, п Калининский, ул Ленина,13	Моздокский	15:01:0402002:560	003002000000 Земли населенных пунктов	"Жилая застройка", "Для ведения личного подсобного хозяйства (приусадебный земельный участок)", размещение жилого дома; производство сельскохозяйственной продукции, размещение гаража и иных вспомогательных сооружений; содержание сельскохозяйственных животных	13	02.020	949	392,75	372 719,75
15854	Республика Северная Осетия - Алания, Моздокский район, юго-западнее пос. Калининский	Моздокский	15:01:0402002:561	003001000000 Земли сельскохозяйственного назначения	Сельскохозяйственное использование", "Скотоводство". Осуществление хозяйственной деятельности, в том числе на сельскохозяйственных угодьях, связанной с разведением сельскохозяйственных животных (крупного рогатого скота, овец, коз, лошадей, верблюдов, оленей), сенокошение, выпас сельскохозяйственных животных, производство кормов, размещение зданий, сооружений, используемых для содержания и разведения сельскохозяйственных животных; разведением племенных животных, производство и использование племенной продукции (материала)	1	01.070	72 088	162,99	11 749 623,12
15855	Российская Федерация, Республика Северная Осетия-Алания, Моздокский р-н, за чертой с.Киевское, у юго-восточной окраины села, в районе рекультивированного глиняного карьера, у западной межи земельного участка с кадастровым номером 15:01:0402002:329	Моздокский	15:01:0402002:562	003001000000 Земли сельскохозяйственного назначения	"Сельскохозяйственное использование", "Ведение личного подсобного хозяйства на полевых участках". Производство сельскохозяйственной продукции без права возведения объектов капитального строительства	1	01.160	9 979	4,42	44 107,18
15856	Республика Северная Осетия - Алания, Моздокский район, п Калининский, ул Ленина, 1	Моздокский	15:01:0402002:563	003002000000 Земли населенных пунктов	"Жилая застройка", "Для ведения личного подсобного хозяйства (приусадебный земельный участок)", размещение жилого дома; производство сельскохозяйственной продукции, размещение гаража и иных вспомогательных сооружений, содержание сельскохозяйственных животных	13	02.020	1 000	392,75	392 750,00

№ пп	Местоположение ЗУ	Район	Кадастровый номер ЗУ	Категория земель	Разрешенное использование по документу	Код вида разрешенного использования (в соответствии с классификатором видов разрешенного использования земельных участков)	Вид использования объектов недвижимости	Площадь	УПКС	КС
15857	Республика Северная Осетия-Алания, Моздокский р-н, с. Киевское, у юго-восточной окраины села, в районе результирующего гипсового карьера	Моздокский	15:01:0402002:564	003001000000 Земли сельскохозяйственного назначения	"Сельскохозяйственное использование". "Ведение личного подсобного хозяйства на полевых участках", производство сельскохозяйственной продукции без права возведения объектов капитального строительство	1	01-160	9 975	4,42	44 089,50
15858	Республика Северная Осетия-Алания, Моздокский район, п. Калининский, ул. Комсомольская, 17 "а"	Моздокский	15:01:0402002:565	003002000000 Земли населенных пунктов	" Ремонт автомобилей", размещение мастерских, предназначенных для ремонта и обслуживания автомобилей, и прочих объектов дорожного сервиса, а также размещение магазинов сопутствующей торговли (код 4.9.1.4). населенных пунктов"	4	04.099	2 254	1 244,57	2 805 260,78
15859	Российская Федерация, Республика Северная Осетия-Алания, Моздокский р-н, п. Калининский, у задней межи участка по ул.Комсомольская 9 а	Моздокский	15:01:0402002:566	003002000000 Земли населенных пунктов	"Жилая застройка". "Для ведения личного подсобного хозяйства (приусадебный земельный участок)". размещение жилого дома; производство сельскохозяйственной продукции, размещение гаража и иных вспомогательных сооружений; содержание сельскохозяйственных животных	13	02-020	1 000	392,75	392 750,00
15860	Российская Федерация. Республика Северная Осетия-Алания. Моздокский р-н. с. Кизляр. у восточной окраины села , у задней межи земельного участка по ул.Первомайская 4	Моздокский	15:01:0402002:567	003002000000 Земли населенных пунктов	"Ведение садоводства". осуществление отдыха и (или) выращивания гражданами для собственных нужд сельскохозяйственных культур; размещение для собственных нужд садового дома, жилого дома, указанного в описании вида разрешенного использования с кодом 2.1, хозяйственных построек и гаражей	13	13-021	5 341	206,19	1 101 260,79
15861	Российская Федерация. Республика Северная Осетия-Алания. Моздокский р-н. с. Кизляр	Моздокский	15:01:0402002:568	003002000000 Земли населенных пунктов	"Специальная деятельность", размещение. хранение. захоронение, утилизация, накопление. обработка. обезвреживание отходов производства и потребления. медицинских отходов. биологических отходов. радиоактивных отходов. веществ. разрушающих озоновый слой. а также размещение объектов размещения отходов, захоронения хранения. обезвреживания таких отходов (скотомогильников. мусоросжигательных и мусороперерабатывающих заводов. полигонов по захоронению и сортировке бытового мусора и отходов, мест сбора вещей для их вторичной переработки)	12	12-020	3 201	1 816,46	5 814 488,46
15862	Республика Северная Осетия - Алания, Моздокский район. п Калининский. ул Победы, у правой межи участка № 30	Моздокский	15:01:0402002:569	003002000000 Земли населенных пунктов	"Предпринимательство". "Магазины". размещение объектов капитального строительства, предназначенных для продажи товаров (код 4.4)	4	04.000	300	1 021,14	306 342,00
15863	Российская Федерация, Республика Северная Осетия — Алания, Моздокский район. в районе СОШ п. Калининский	Моздокский	15:01:0402002:570	003002000000 Земли населенных пунктов	"Культурное развитие". "Объекты культурно-досуговой деятельности. размещение зданий, предназначенных для размещения музеев, выставочных залов. художественных галерей, домов культуры, библиотек, кинотеатров и кинозалов, театров. филармоний, концертных залов, планетариев"	3	03-060	662	373,11	246 998,82
15864	Республика Северная Осетия — Алания, Моздокский район, у северо-восточной окраины села Кизляр	Моздокский	15:01:0402002:571	003001000000 Земли сельскохозяйственного назначения	"Сельскохозяйственное использование", выпас сельскохозяйственных животных	1	01.081	458 687	4,75	2 178 763,25
15865	Российская Федерация. Республика Северная Осетия-Алания. Моздокский район, п Калининский, у западной межи земельного участка с кадастровым номером 15:01:0402002:516 (участок №1)	Моздокский	15:01:0402002:572	003002000000 Земли населенных пунктов	"Жилая застройка", "Для индивидуального жилищного строительства"	13	02-010	600	392,75	235 650,00

№ п/п	Местоположение ЗУ	Район	Кадастровый номер ЗУ	Категория земель	Разрешенное использование по документу	Код вида разрешенного использования (в соответствии с классификатором видов разрешенного использования земельных участков)	Вид использования объектов недвижимости	Площадь	УПКС	КС
15866	Российская Федерация, Республика Северная Осетия-Алания, Моздокский р-н, п. Калининский, у западной межи земельного участка с кадастровым номером 15:01:0402002:516 (участок №2)	Моздокский	15:01:0402002:573	003002000000 Земли населенных пунктов	"Жилая застройка", "Для индивидуального жилищного строительства". размещение жилого дома (отдельно стоящего здания количеством надземных этажей не более чем три, высотой не более двадцати метров, которое состоит из комнат и помещений вспомогательного использования, предназначенных для удовлетворения гражданами бытовых и иных нужд, связанных с их проживанием в таком здании, не предназначенного для раздела на самостоятельные объекты недвижимости); ведение сельскохозяйственных культур, размещение индивидуальных гаражей и хозяйственных построек	13	02.010	600	392,75	235 650,00
15867	Республика Северная Осетия - Алания, Моздокский район, п Калининский, у западной межи земельного участка с К№15:01:0402002:516 (участок №3)	Моздокский	15:01:0402002:574	003002000000 Земли населенных пунктов	"Жилая застройка", "Для индивидуального жилищного строительства"	13	02.010	600	392,75	235 650,00
15868	Российская Федерация, Республика Северная Осетия-Алания, Моздокский р-н, п. Калининский, у северной межи земельного участка с кадастровым номером 15:01:0402002:294	Моздокский	15:01:0402002:582	003002000000 Земли населенных пунктов	"Сельскохозяйственное использование", "Скотоводство". осуществление хозяйственной деятельности, в том числе на сельскохозяйственных угодьях, связанной с разведением сельскохозяйственных животных (крупного рогатого скота, овец, коз, лошадей, верблюдов, оленей), сенокошение, выпас сельскохозяйственных животных, производство кормов. размещение зданий, сооружений, используемых для содержания и разведения сельскохозяйственных животных, производство и использование племенной продукции (материала) (код 1.8)	1	01.081	1 311	4,75	6 227,25
15869	Российская Федерация, Республика Северная Осетия-Алания, Моздокский р-н, с. Киллар, в 300 м от перекрестка дорог Киллар-Предгорное-Моздок	Моздокский	15:01:0402002:586	003001000000 Земли сельскохозяйственного назначения	"Сельскохозяйственное использование", "Скотоводство", осуществление хозяйственной деятельности, в том числе на сельскохозяйственных угодьях, связанной с разведением сельскохозяйственных животных (крупного рогатого скота, овец, коз, лошадей, верблюдов, оленей); сенокошение, выпас сельскохозяйственных животных, производство кормов, размещение зданий, сооружений, используемых для содержания и разведения сельскохозяйственных животных; разведение племенных животных, производство и использование племенной продукции (материала)	1	01.070	15 012	162,99	2 446 805,88
15870	Российская Федерация, Республика Северная Осетия-Алания, Моздокский район, за чертой п.Калининский, у правой межи земельного участка с кадастровым номером 15:01:0402002:294	Моздокский	15:01:0402002:588	003001000000 Земли сельскохозяйственного назначения	"Сельскохозяйственное использование", "Скотоводство". осуществление хозяйственной деятельности, в том числе на сельскохозяйственных угодьях, связанной с разведением сельскохозяйственных животных (крупного рогатого скота, овец, коз, лошадей, верблюдов, оленей), сенокошение, выпас сельскохозяйственных животных, производство кормов. размещение зданий, сооружений, используемых для содержания и разведения сельскохозяйственных животных, производство и использование племенной продукции (материала) (код 1.8)	1	01.070	2 339	162,99	381 233,61
15871	Республика Северная Осетия - Алания, Моздокский район, у северо-восточной окраины села Юхлеев	Моздокский	15:01:0402002:589	003002000000 Земли населенных пунктов	Выпас сельскохозяйственных животных	1	01.081	7 040	5,06	35 622,40
15872	Российская Федерация, Республика Северная Осетия-Алания, Моздокский район, за чертой населенного пункта с. Киллар, у северо-восточной окраины села Киллар	Моздокский	15:01:0402002:591	003002000000 Земли населенных пунктов	"Сельскохозяйственное использование", "Ведение личного подсобного хозяйства на полевых участках". производство сельскохозяйственной продукции без права возведения объектов капитального строительства	1	01.160	9 517	4,42	42 065,14

№ пп	Местоположение ЗУ	Район	Кадастровый номер ЗУ	Категория земель	Разрешенное использование по документу	Код вида разрешенного использования (в соответствии с классификатором видов разрешенного использования земельных участков)	Вид использования объектов недвижимости	Площадь	УПКС	КС
15873	Российская Федерация, Республика Северная Осетия-Алания, Моздокский р-н, с. Киларр, у северо-восточной окраины, возле Малгобекского водозабора	Моздокский	15:01:0402002:592	003002000000 Земли населенных пунктов	"Садоводство", осуществление хозяйственной деятельности, в том числе на сельскохозяйственных угодьях, связанной с выращиванием многолетних плодовых и ягодных культур, винограда и иных многолетних культур	1	01:050	936	27,72	25 945,92
15874	Российская Федерация, Республика Северная Осетия-Алания, Моздокский р-н, у юго-западной окраины п.Калининский, в районе фермы	Моздокский	15:01:0402002:593	003001000000 Земли сельскохозяйственного назначения	Сельскохозяйственное использование", "Животноводство", осуществление хозяйственной деятельности, связанной с производством продукции животноводства, в том числе сенокошение, вы пас сельскохозяйственных животных, разведение племенных животных, производство и использование племенной продукции (материала), размещение зданий, сооружений, используемых для содержания и разведения сельскохозяйственных животных, производства, хранения и первичной переработки сельскохозяйственной продукции	1	01:070	8 920	162,99	1 455 500,70
15875	Российская Федерация, Республика Северная Осетия-Алания, Моздокский муниципальный район, Калининское сельское поселение, п. Калининский, ул. Победы , 38б	Моздокский	15:01:0402002:594	003001000000 Земли сельскохозяйственного назначения	Земельные участки, предназначенные для сельскохозяйственного использования (земельный участок, предназначенный для эксплуатации зданий и сооружений сельскохозяйственного назначения)	1	01:150	17 650	162,99	2 876 773,50
15876	Российская Федерация, Республика Северная Осетия-Алания, Моздокский р-н, за чертой п. Калининский, на продолжении ул. Победы, у северной межи земельного участка №38 "а"	Моздокский	15:01:0402002:596	003001000000 Земли сельскохозяйственного назначения	"Сельскохозяйственное использование", "Сенокошение", кошение трав, сбор и заготовка сена	1	01:081	3 956	5,06	20 017,36
15877	Российская Федерация, Республика Северная Осетия - Алания, Моздокский муниципальный район, Калининское сельское поселение, п. Калининский, ул. Победы , 28	Моздокский	15:01:0402002:605	003002000000 Земли населенных пунктов	"Склады", размещение сооружений, имеющих назначение по временному хранению, распределению и перевалке грузов (за исключением хранения стратегических запасов), не являющихся частями производственных комплексов, на которых был создан груз: промышленные базы,склады, погрузочные терминалы и доки, нефтехранилища и нефтеналивные станции, газовые хранилища и обслуживающие их газоконденсатные и газоперекачивающие станции, элеваторы и продовольственные склады, за исключением железнодорожных и перевалочных складов (код 6.9)	6	06:090	1 391	553,14	769 417,74
15878	Республика Северная Осетия-Алания, Моздокский район, с Киевское, юго-западная окраина село, у границ земельного участка с кадастровым номером 15:01:0000000:2240	Моздокский	15:01:0402002:612	003002000000 Земли населенных пунктов	"Ведение огородничества", осуществление отдыха и (или) выращивания гражданами для собственных нужд сельскохозяйственных культур, размещение хозяйственных построек, не являющихся объектами недвижимости, предназначенных для хранения инвентаря и урожая сельскохозяйственных культур	13	13:011	2 995	53,04	158 854,80
15879	Российская Федерация, Республика Северная Осетия-Алания, Моздокский район, с Киевское, юго-западная окраина село, у боковой межи земельного участка с кадастровым номером 15:01:0000000:2732	Моздокский	15:01:0402002:613	003002000000 Земли населенных пунктов	"Ведение огородничества", осуществление отдыха и (или) выращивания гражданами для собственных нужд сельскохозяйственных культур, размещение хозяйственных построек, не являющихся объектами недвижимости, предназначенных для хранения инвентаря и урожая сельскохозяйственных культур	13	13:011	2 996	53,04	158 907,84
15880	Российская Федерация, Республика Северная Осетия-Алания, Моздокский район, с.Киевское, юго-западная окраина село	Моздокский	15:01:0402002:614	003002000000 Земли населенных пунктов	"Ведение огородничества", осуществление отдыха и (или) выращивания гражданами для собственных нужд сельскохозяйственных культур, размещение хозяйственных построек, не являющихся объектами недвижимости, предназначенных для хранения инвентаря и урожая сельскохозяйственных культур	13	13:011	1 104	53,04	58 556,16

№ п/п	Местоположение ЗУ	Район	Кадастровый номер ЗУ	Категория земель	Разрешенное использование по документу	Код вида разрешенного использования (в соответствии с классификатором видов разрешенного использования земельных участков)	Вид использования объектов недвижимости	Площадь	УПКС	КС
15881	Республика Северная Осетия-Алания, Моздокский муниципальный район, сельское поселение Калининское, п. Калининский, ул. Подгорная, земельный участок 55г	Моздокский	15:01:0402002:618	003002000000 Земли населенных пунктов	"Ведение садоводства". осуществление отдыха и (или) выращивания гражданами для собственных нужд сельскохозяйственных культур, размещение для собственных нужд садового дома, жилого дома, хозяйственных построек и гаражей для собственных нужд (код 13.2)	13	13.021	732	206,19	150 931,08
15882	Республика Северная Осетия - Алания, Моздокский муниципальный район, Калининское сельское поселение, п Калининский, ул. Подгорная, земельный участок 55е	Моздокский	15:01:0402002:619	003002000000 Земли населенных пунктов	"Ведение садоводства". осуществление отдыха и (или) выращивания гражданами для собственных нужд сельскохозяйственных культур, размещение для собственных нужд садового дома, жилого дома, хозяйственных построек и гаражей для собственных нужд	13	13.021	719	206,19	148 250,61
15883	Республика Северная Осетия - Алания, муниципальный район Моздокский, сельское поселение Калининское, п Калининский, ул Подгорная, 55в	Моздокский	15:01:0402002:620	003002000000 Земли населенных пунктов	"Ведение садоводства", осуществление отдыха и (или) выращивания гражданами для собственных нужд сельскохозяйственных культур; размещение для собственных нужд садового дома, жилого дома, хозяйственных построек и гаражей для собственных нужд (код 13.2).	13	13.021	836	206,19	172 374,84
15884	Республика Северная Осетия - Алания, муниципальный район Моздокский, сельское поселение Калининское, пос Калининский, ул Подгорная, земельный участок 55д	Моздокский	15:01:0402002:621	003002000000 Земли населенных пунктов	"Ведение садоводства", осуществление отдыха и (или) выращивания гражданами для собственных нужд сельскохозяйственных культур; размещение для собственных нужд садового дома, жилого дома, хозяйственных построек и гаражей для собственных нужд	13	13.021	628	206,19	129 487,32
15885	Республика Северная Осетия-Алания, Моздокский район, п. Калининский, ул. Победы	Моздокский	15:01:0402002:623	003001000000 Земли сельскохозяйственного назначения	Земельные участки, предназначенные для сельскохозяйственного использования (земельный участок, предназначенный для эксплуатации зданий и сооружений сельскохозяйственного назначения)	1	01.180	1 763	162,99	287 351,37
15886	Республика Северная Осетия - Алания, Моздокский район, п. Калининский, ул. Победы, 30	Моздокский	15:01:0402002:624	003002000000 Земли населенных пунктов	"Дошкольное, начальное и среднее образование, предназначенный для эксплуатации зданий и сооружений общеобразовательного учреждения"	3	03.050	388	500,75	194 291,00
15887	Республика Северная Осетия-Алания, Моздокский район, за чертой населенного пункта п. Калининский	Моздокский	15:01:0402002:626	003001000000 Земли сельскохозяйственного назначения	"Животноводство»	1	01.070	21 887	162,99	3 567 362,13
15888	Республика Северная Осетия-Алания, Моздокский район, за чертой населенного пункта п. Калининский	Моздокский	15:01:0402002:627	003001000000 Земли сельскохозяйственного назначения	Садоводство»	1	01.050	29 139	27,72	807 733,08
15889	Республика Северная Осетия - Алания, Моздокский р-н., п. Калининский, ул. Победы	Моздокский	15:01:0402002:628	003001000000 Земли сельскохозяйственного назначения	Земельные участки, предназначенные для сельскохозяйственного использования (земельный участок, предназначенный для эксплуатации зданий и сооружений сельскохозяйственного назначения)	1	01.180	2 750	162,99	448 222,50
15890	Республика Северная Осетия-Алания, Моздокский район, п. Калининский, ул. Победы	Моздокский	15:01:0402002:629	003001000000 Земли сельскохозяйственного назначения	Земельные участки, предназначенные для сельскохозяйственного использования (земельный участок, предназначенный для эксплуатации зданий и сооружений сельскохозяйственного назначения)	1	01.180	34 886	162,99	5 686 069,14
15891	Республика Северная Осетия - Алания, муниципальный район Моздокский, сельское поселение Калининское, п. Калининский, ул. Комсомольская, 2	Моздокский	15:01:0402002:630	003002000000 Земли населенных пунктов	"Ведение огородничества". осуществление отдыха и (или) выращивания гражданами для собственных нужд сельскохозяйственных культур; размещение хозяйственных построек не являющимися объектами недвижимости, предназначенных для хранения инвентаря и урожая сельскохозяйственных культур	13	13.011	1 000	53,04	53 040,00
15892	Республика Северная Осетия-Алания, Моздокский район, п. Калининский, ул. Ленина, у водяной скважины №2-4 и водозабора	Моздокский	15:01:0402002:631	003002000000 Земли населенных пунктов	"Выпас сельскохозяйственных животных", выпас сельскохозяйственных животных	1	01.081	8 500	4,75	40 375,00

№ п/п	Местоположение ЗУ	Район	Кадастровый номер ЗУ	Категория земель	Разрешенное использование по документу	Код вида разрешенного использования (в соответствии с классификатором видов разрешенного использования земельных участков)	Вид использования объектов недвижимости	Площадь	УПКС	КС
15893	Республика Северная Осетия-Алания, Моздокский р-н, п. Калининский, квартал, расположенный в границах южная межа Калининской СОШ- граница земельного отвода автомобильной дороги Моздок-Чермен-Владикавказ - южная границы пос.Калининский (ЗУ 22)	Моздокский	15:01:0402002:632	003002000000 Земли населенных пунктов	для индивидуального жилищного строительства; размещение жилого дома(отдельно стоящего здания)количеством надземных этажей не более чем три, высотой не более двадцати метров, которое состоит из комнат и помещений вспомогательного использования, предназначенные для удовлетворения гражданами бытовых и иных нужд, связанных с их проживанием в таком здании, не предназначенного для раздела на самостоятельные объекты недвижимости(жилищное сельскохозяйственнь х культур, размещение индивидуальных гаражей и хозяйственных построек.	13	02.010	600	392,75	235 650,00
15894	Республика Северная Осетия - Алания, Моздокский район, за чертой населенного п. Калининский, у южной межи земельного участка с кадастровым номером 15:01:0402002:626	Моздокский	15:01:0402002:634	003001000000 Земли сельскохозяйственного назначения	Садоводство	1	01.050	16 712	27,72	463 256,64
15895	Республика Северная Осетия-Алания, Моздокский р-н, за чертой населенного п.Калининский, у южной межи земельного участка с кадастровым номером 15:01:0402002:335	Моздокский	15:01:0402002:635	003001000000 Земли сельскохозяйственного назначения	Растениеводство	1	01.010	73 131	4,42	323 239,02
15896	Российская Федерация, Республика Северная Осетия - Алания, Моздокский муниципальный район, п. Калининский, ул. Победы , у задней межи №32	Моздокский	15:01:0402002:637	003002000000 Земли населенных пунктов	Ведение садоводства, Осуществление отдыха и (или) выращивания гражданами для собственных нужд садового дома, жилого дома, указанного в описании вида разрешенного использования с кодом 2.1. хозяйственных построек и гаражей для собственных нужд	13	13.021	1 200	206,19	247 428,00
15897	Респ. Северная Осетия - Алания, р-н Моздокский, Межселенные земли	Моздокский	15:01:0402003:100	003003000000 Земли промышленности, энергетики, транспорта, связи, радиовещания, телевидения, информатики, земли для обеспечения космической деятельности, земли обороны, безопасности и земли иного специального назначения	Для эксплуатации автомобильных дорог	6	07.020	42 331	32,72	1 385 070,32
15898	Респ. Северная Осетия - Алания, р-н Моздокский, 3,5 км. южнее п.Калининский	Моздокский	15:01:0402002:158	003001000000 Земли сельскохозяйственного назначения	Земельные участки, предназначенные для сельскохозяйственного производства (земельный участок, предназначенный для эксплуатации складских помещений)	1	01.150	17 649	162,99	2 876 610,51
15899	Северная Осетия - Алания респ, р-н Моздокский, земли за чертой населенного пункта с. Киевское, в районе склада ГСМ СПК - колхоза имени Кирова, на землях муниципального образования Киевское сельское поселение	Моздокский	15:01:0402002:159	003003000000 Земли промышленности, энергетики, транспорта, связи, радиовещания, телевидения, информатики, земли для обеспечения космической деятельности, земли обороны, безопасности и земли иного специального назначения	Земельные участки, предназначенные для ведения личного подсобного хозяйства за чертой населенного пункта (земельный участок, предназначенный для строительства хозяйственных построек)	13	02.020	1 044	336,33	351 128,52
15900	Северная Осетия - Алания респ, р-н Моздокский,земли за чертой населенного пункта с. Киевское , в районе склада ГСМ СПК - колхоза имени Кирова	Моздокский	15:01:0402003:160	003003000000 Земли промышленности, энергетики, транспорта, связи, радиовещания, телевидения, информатики, земли для обеспечения космической деятельности, земли обороны, безопасности и земли иного специального назначения	Земельные участки, предназначенные для ведения личного подсобного хозяйства за чертой населенного пункта (земельный участок, предназначенный для строительства хозяйственных построек)	13	02.020	1 214	336,33	408 304,62
15901	Северная Осетия - Алания респ, р-н Моздокский, земли за чертой населённого пункта с.Кизляр	Моздокский	15:01:0402002:163	003001000000 Земли сельскохозяйственного назначения	Земельные участки акционерных обществ, совхозов, колхозов, крестьянско-фермерских хозяйств (земельный участок, предназначенный для сельскохозяйственного производства)	1	01.010	2 260 000	7,12	16 091 200,00
15902	Респ. Северная Осетия - Алания, р-н Моздокский, 4 км. южнее п.Калининский, на территории муниципального образования Калининское сельское поселение	Моздокский	15:01:0402003:170	003001000000 Земли сельскохозяйственного назначения	Земельные участки, предназначенные для сельскохозяйственного производства	1	01.010	1 045 594	4,42	4 621 525,48
15903	Респ. Северная Осетия - Алания, р-н Моздокский, Межселенные земли от оси р.Терек до оси Надтеречного канала	Моздокский	15:01:0402002:171	003001000000 Земли сельскохозяйственного назначения	Под земельные участки совхозов	1	01.010	1 890 000	4,42	8 353 800,00
15904	Северная Осетия - Алания респ, р-н Моздокский, МО Киевское СП, в 750 м на юг от развилки дорог Моздок-Вознесенская, Моздок-Киевское, с правой стороны автодороги Моздок-Вознесенская, у южной границы действующего гравийного карьера	Моздокский	15:01:0402002:172	003003000000 Земли промышленности, энергетики, транспорта, связи, радиовещания, телевидения, информатики, земли для обеспечения космической деятельности, земли обороны, безопасности и земли иного специального назначения	Для размещения карьера по добыче глины	6	06.010	99 958	272,68	27 256 547,44
15905	Респ. Северная Осетия-Алания, р-н Моздокский, южнее г. Моздок	Моздокский	15:01:0402003:173	003001000000 Земли сельскохозяйственного назначения	Для сельскохозяйственного производства	1	01.010	3 568 825	4,42	15 774 206,50
15906	Республика Северная Осетия-Алания, р-н Моздокский, с. Киевское	Моздокский	15:01:0402002:174	003001000000 Земли сельскохозяйственного назначения	Растениеводство	1	01.010	200 000	4,42	884 000,00
15907	Республика Северная Осетия-Алания, р-н Моздокский, с. Киевское, ул. Советская, 17	Моздокский	15:01:0402002:175	003001000000 Земли сельскохозяйственного назначения	Организация крестьянского (фермерского) хозяйства растениеводческого направления	1	01.010	150 000	4,42	663 000,00
15908	Российская Федерация, Республика Северная Осетия-Алания, Моздокский район, за чертой с. Киевское, у южной окраины с. Киевское	Моздокский	15:01:0402003:179	003001000000 Земли сельскохозяйственного назначения	Для организации крестьянского (фермерского) хозяйства растениеводческого направления	1	01.010	200 000	4,42	884 000,00
15909	Республика Северная Осетия-Алания, р-н Моздокский, с. Киевское	Моздокский	15:01:0402003:180	003001000000 Земли сельскохозяйственного назначения	Для сельскохозяйственного использования	1	01.010	6 025 818	4,42	26 634 115,56
15910	Республика Северная Осетия-Алания, р-н Моздокский, за чертой населенного пункта с. Киевское	Моздокский	15:01:0402003:181	003001000000 Земли сельскохозяйственного назначения	Растениеводство	1	01.010	269 507	4,42	1 191 220,94

№ пп	Местоположение ЗУ	Район	Кадастровый номер ЗУ	Категория земель	Разрешенное использование по документу	Код вида разрешенного использования (в соответствии с классификатором видов разрешенного использования земельных участков)	Вид использования объектов недвижимости	Площадь	УПКС	КС
15911	Республика Северная Осетия-Алания, р-н Моздокский, за чертой с. Киевского, у южной окраины села	Моздокский	15:01:0402003:182	003001000000 Земли сельскохозяйственного назначения	Выращивание зерновых и иных сельскохозяйственных культур	1	01-010	296 843	4,42	1 312 046,06
15912	Респ Северная Осетия - Алания, Моздокский р-н, Северная Осетия - Алания Респ, Моздокский р-н за чертой с.Киевского	Моздокский	15:01:0402003:293	003001000000 Земли сельскохозяйственного назначения	Сельскохозяйственное использование. Растениеводство, предназначенного для осуществления хозяйственной деятельности, связанной с выращиванием сельскохозяйственных культур	1	01-010	150 000	4,42	663 000,00
15913	Респ Северная Осетия - Алания, Моздокский р-н, Северная Осетия - Алания Респ, Моздокский р-н за чертой с.Киевского	Моздокский	15:01:0402003:294	003001000000 Земли сельскохозяйственного назначения	Сельскохозяйственное использования. Растениеводство, предназначенного для осуществления хозяйственной деятельности, связанной с выращиванием сельскохозяйственных культур	1	01-010	200 000	4,42	884 000,00
15914	Респ Северная Осетия - Алания, Моздокский р-н, за чертой с.Киевского	Моздокский	15:01:0402003:295	003001000000 Земли сельскохозяйственного назначения	Сельскохозяйственное использование. Растениеводство, предназначенного для осуществления хозяйственной деятельности, связанной с выращиванием сельскохозяйственных культур	1	01-010	200 000	4,42	884 000,00
15915	Респ Северная Осетия - Алания, Моздокский р-н, за чертой с Киевского	Моздокский	15:01:0402003:296	003001000000 Земли сельскохозяйственного назначения	Сельскохозяйственное использование, Растениеводство, предназначенного для осуществления хозяйственной деятельности, связанной с выращиванием сельскохозяйственных культур	1	01-010	300 000	4,42	1 326 000,00
15916	Респ. Северная Осетия - Алания, Моздокский р-н., за чертой с. Киевского. с левой стороны автодороги Моздок-Кизляр	Моздокский	15:01:0402003:297	003001000000 Земли сельскохозяйственного назначения	Сельскохозяйственное использование, Выращивание зерновых и иных сельскохозяйственных культур), осуществление хозяйственной деятельности на сельскохозяйственных угодьях, связанной с производством зерновых, бобовых, кормовых, технических, масличных, эфиромасличных и иных сельскохозяйственных культур	1	01-010	349 322	4,42	1 544 003,24
15917	Республика Северная Осетия - Алания, Моздокский район. земли у восточной окраины село Кизляр. в районе а/оф.	Моздокский	15:01:0402003:298	003001000000 Земли сельскохозяйственного назначения	"Сельскохозяйственное использование", выпас сельскохозяйственных животных	1	01-081	482 774	4,75	2 293 176,50
15918	Респ. Северная Осетия - Алания, р-н Моздокский. земли за чертой населенного пункта с.Кизляр, у южной окраины. сенокоса	Моздокский	15:01:0402004:140	003001000000 Земли сельскохозяйственного назначения	Сельскохозяйственное использование. Растениеводство, осуществление хозяйственной деятельности, связанной с выращиванием сельскохозяйственных культур	1	01-010	2 000 000	8,95	17 900 000,00
15919	Респ. Северная Осетия - Алания, р-н Моздокский, земли за чертой населенного пункта с.Кизляр, у южной окраины сенокоса	Моздокский	15:01:0402004:141	003001000000 Земли сельскохозяйственного назначения	"Сельскохозяйственное использование". "Растениеводство", осуществление хозяйственной деятельности, связанной с выращиванием сельскохозяйственных культур	1	01-010	2 140 000	8,95	19 153 000,00
15920	Респ. Северная Осетия - Алания, р-н Моздокский. земли за чертой населенного пункта с.Кизляр, у южной окраины сенокоса	Моздокский	15:01:0402004:142	003001000000 Земли сельскохозяйственного назначения	Сельскохозяйственное использование. Растениеводство, осуществление хозяйственной деятельности, связанной с выращиванием сельскохозяйственных культур	1	01-010	1 850 000	8,95	16 557 500,00
15921	Респ. Северная Осетия - Алания, р-н Моздокский, с. Раздольное	Моздокский	15:01:0402004:143	003001000000 Земли сельскохозяйственного назначения	Для сельскохозяйственного производства	1	01-010	3 637 320	8,95	32 554 014,00
15922	Респ. Северная Осетия - Алания, р-н Моздокский, с. Кизляр	Моздокский	15:01:0402004:144	003001000000 Земли сельскохозяйственного назначения	Для сельскохозяйственного производства	1	01-010	1 776 182	8,95	15 896 828,90
15923	Респ. Северная Осетия - Алания, р-н Моздокский. с. Раздольное	Моздокский	15:01:0402004:145	003001000000 Земли сельскохозяйственного назначения	Для сельскохозяйственного производства	1	01-010	1 521 491	8,95	13 617 344,45
15924	Респ. Северная Осетия - Алания, р-н Моздокский. с. Кизляр	Моздокский	15:01:0402004:146	003001000000 Земли сельскохозяйственного назначения	Для сельскохозяйственного производства	1	01-010	1 068 470	8,95	9 562 806,50
15925	Респ. Северная Осетия - Алания, р-н Моздокский, с. Кизляр	Моздокский	15:01:0402004:147	003001000000 Земли сельскохозяйственного назначения	Для сельскохозяйственного производства	1	01-010	2 291 184	8,95	20 506 096,80
15926	Республика Северная Осетия-Алания, р-н Моздокский. 2200 м на южной окраине с. Кизляр	Моздокский	15:01:0402004:149	003001000000 Земли сельскохозяйственного назначения	Животноводство, с целью содержания скота	1	01-070	31 804	162,99	5 198 403,06
15927	Республика Северная Осетия-Алания, р-н Моздокский, Межселенные земли от оси р.Терек до оси Надтеречного канала. о-н земли СХПК колхоза "Красный Кизляр"	Моздокский	15:01:0402004:150	003001000000 Земли сельскохозяйственного назначения	Для растениеводства	1	01-010	1 070 000	8,95	9 576 500,00
15928	Республика Северная Осетия-Алания, р-н Моздокский, Межселенные земли от оси р.Терек до оси Надтеречного канала, р-н земли СХПК колхоза "Красный Кизляр"	Моздокский	15:01:0402004:151	003001000000 Земли сельскохозяйственного назначения	Для растениеводства	1	01-010	1 630 000	8,95	14 588 500,00
15929	Респ. Северная Осетия - Алания, р-н Моздокский, Межселенные земли от оси р Терек до оси Надтеречного канала, р-н земли СХПК колхоза "Красный Кизляр"	Моздокский	15:01:0402004:57	003001000000 Земли сельскохозяйственного назначения	Для ведения растениеводства	1	01-010	2 410 004	8,95	21 569 535,80
15930	Респ. Северная Осетия - Алания, р-н Моздокский. Межселенные земли	Моздокский	15:01:0402004:58	003003000000 Земли промышленности, энергетики, транспорта, связи, радиовещания, телевидения, информатики, земли для обеспечения космической деятельности, земли обороны, безопасности и земли иного специального назначения	Производственные нужды	6	03-011	27 530	32,72	900 781,60

№ пп	Местоположение ЗУ	Район	Кадастровый номер ЗУ	Категория земель	Разрешенное использование по документу	Код вида разрешенного использования (в соответствии с классификатором видов разрешенного использования земельных участков)	Вид использования объектов недвижимости	Площадь	УПКС	КС
15931	Респ. Северная Осетия - Алания, р-н Моздокский. Межселенные земли	Моздокский	15:01:0402004:59	003003000000 Земли промышленности, энергетики, транспорта, связи, радиовещания, телевидения, информатики, земли для обеспечения космической деятельности, земли обороны, безопасности и земли иного специального назначения	Связь	6	06:080	430	657,85	282 875,50
15932	Северная Осетия - Алания респ. р-н Моздокский, земли за чертой населенного пункта с. Кизляр, у южной окраины селения	Моздокский	15:01:0402004:61	003001000000 Земли сельскохозяйственного назначения	«Сельскохозяйственное использование», «Растениеводство», осуществление хозяйственной деятельности, связанной с выращиванием сельскохозяйственных культур (код 1.1) -191 га, «Сельскохозяйственное использование», «Обеспечение сельскохозяйственного производства». Размещение машинно-транспортных и ремонтных станций, ангаров и гаражей для сельскохозяйственной техники, амбаров, водонапорных башен, трансформаторных станций и иного технического оборудования, используемого для ведения сельского хозяйства (1.18)-1 га	1	01:010	1 920 000	8,95	17 184 000,00
15933	Респ. Северная Осетия - Алания. р-н Моздокский, земли за чертой населённого пункта с.Кизляр	Моздокский	15:01:0402004:62	003001000000 Земли сельскохозяйственного назначения	Земельные участки акционерных обществ, совхозов, колхозов, крестьянско-фермерских хозяйств (земельный участок, предназначенный для сельскохозяйственного производства)	1	01:010	2 980 000	8,95	26 671 000,00
15934	Респ. Северная Осетия - Алания, р-н Моздокский. Межселенные земли от оси р.Терек до оси Надтеречного канала. к-н п.Калининского	Моздокский	15:01:0402005:12	003001000000 Земли сельскохозяйственного назначения	Под земельные участки совхозов	1	01:010	1 906	8,95	17 058,70
15935	Респ. Северная Осетия - Алания, р-н Моздокский. 3,5 км. южнее п.Калининский	Моздокский	15:01:0402005:13	003001000000 Земли сельскохозяйственного назначения	Земельные участки, предназначенные для сельскохозяйственного производства (земельный участок, предназначенный для эксплуатации машинного двора)	1	01:181	58 954	162,99	9 608 912,46
15936	Северная Осетия - Алания респ. р-н Моздокский, земли за чертой населённого пункта с.Кизляр с левой стороны автодороги с.Кизляр-Предгорное	Моздокский	15:01:0402005:148	003001000000 Земли сельскохозяйственного назначения	"Сельскохозяйственное использование". "Растениеводство", осуществление хозяйственной деятельности, связанной с выращиванием сельскохозяйственных культур	1	01:010	500 000	8,95	4 475 000,00
15937	Республика Северная Осетия - Алания , р-н Моздокский. земли за чертой населённого пункта с. Кизляр с левой стороны автодороги с. Кизляр-Предгорное	Моздокский	15:01:0402005:149	003001000000 Земли сельскохозяйственного назначения	"Земельные участки акционерных обществ, совхозов, колхозов. крестьянско-фермерских хозяйств (земельный участок. предназначенный для сельскохозяйственного производства)"	1	01:180	88	162,99	14 343,12
15938	Северная Осетия - Алания респ. р-н Моздокский, земли за чертой населенного пункта с. Кизляр, у южной окраины селения	Моздокский	15:01:0402005:15	003001000000 Земли сельскохозяйственного назначения	Земельные участки акционерных обществ, совхозов, колхозов, крестьянско-фермерских хозяйств (земельный участок, предназначенный для сельскохозяйственного производства)	1	01:010	500 000	8,95	4 475 000,00
15939	Республика Северная Осетия-Алания, Моздокский р-н, за чертой с.Кизляр, межселенные земли от оси р.Терек до оси Надтеречного канала, р-н с.Кизляр	Моздокский	15:01:0402005:150	003001000000 Земли сельскохозяйственного назначения	"Сельскохозяйственное использование", "растениеводство, осуществление хозяйственной деятельности, связанной с выращиванием сельскохозяйственных культур	1	01:010	87 644	8,95	784 413,80
15940	Северная Осетия - Алания респ. р-н Моздокский, земли за чертой населённого пункта с.Кизляр с левой стороны автодороги с.Кизляр-Предгорное	Моздокский	15:01:0402005:16	003001000000 Земли сельскохозяйственного назначения	Земельные участки акционерных обществ, совхозов, колхозов, крестьянско-фермерских хозяйств (земельный участок, предназначенный для сельскохозяйственного производства)	1	01:010	1 109 912	8,95	9 933 712,40
15941	Северная Осетия - Алания респ. р-н Моздокский. за чертой населенного пункта с. Кизляр	Моздокский	15:01:0402005:17	003001000000 Земли сельскохозяйственного назначения	Растениеводство. предназначенный для осуществления хозяйственной деятельности, связанной с выращиванием сельскохозяйственных культур	1	01:010	5 420 000	8,95	48 509 000,00
15942	Респ. Северная Осетия - Алания. р-н Моздокский, 5 км. южнее п.Калининский. на территории муниципального образования Калининское сельское поселение	Моздокский	15:01:0402005:26	003001000000 Земли сельскохозяйственного назначения	земельные участки. предназначенные для сельскохозяйственного производства	1	01:010	3 956 948	8,95	35 414 684,60
15943	Респ. Северная Осетия - Алания. р-н Моздокский, Межселенные земли от оси р. Терек до оси Надтеречного канала р-он с.Кизляр	Моздокский	15:01:0402005:27	003001000000 Земли сельскохозяйственного назначения	Земельные участки акционерных обществ. совхозов. колхозов, крестьянско-фермерских хозяйств (для сельскохозяйственного производства)	1	01:010	850 000	8,95	7 607 500,00
15944	Респ. Северная Осетия - Алания, р-н Моздокский. Межселенные земли от оси р. Терек до оси Надтеречного канала. р-он с. Кизляр	Моздокский	15:01:0402005:28	003001000000 Земли сельскохозяйственного назначения	Земельные участки акционерных обществ. совхозов, колхозов. крестьянско-фермерских хозяйств (для сельскохозяйственного производства)	1	01:010	920 000	8,95	8 234 000,00
15945	Респ. Северная Осетия - Алания, р-н Моздокский. Межселенные земли от оси р.Терек до оси Надтеречного канала, р-н земли САПК колхоза "Красный Кизляр"	Моздокский	15:01:040 2005:3	003001000000 Земли сельскохозяйственного назначения	Для растениеводства	1	01:010	2 140 000	8,95	19 153 000,00

№ пп	Местоположение ЗУ	Район	Кадастровый номер ЗУ	Категория земель	Разрешенное использование по документу	Код вида разрешенного использования (в соответствии с классификатором видов разрешенного использования земельных участков)	Вид использования объектов недвижимости	Площадь	УПКС	КС
15946	Северная Осетия - Алания респ. р-н Моздокский, с правой стороны автодороги Моздок-Вознесенская. в 3 км юго-восточнее с. Киевского	Моздокский	15:01:0402005:30	003003000000 Земли промышленности, энергетики, транспорта, связи, радиовещания, телевидения, информатики, земли для обеспечения космической деятельности, земли обороны, безопасности и земли иного специального назначения	Земельные участки военных и обеспечивающих интересы государство объектов (использование земельного участка с целью размещения охранных объектов контрольно-пропускного пункта)	3	07-022	652	371,31	242 094,12
15947	Республика Северная Осетия-Алания, р-н Моздокский, земли за чертой населенного пункта с. Кизляр	Моздокский	15:01:0402005:31	003001000000 Земли сельскохозяйственного назначения	растениеводство	1	01.010	500 000	8,95	4 475 000,00
15948	Республика Северная Осетия-Алания, р-н Моздокский, за чертой населенного пункта с. Киевское	Моздокский	15:01:0402005:33	003001000000 Земли сельскохозяйственного назначения	Сельскохозяйственное использование, предназначенный для ведения сельского хозяйства	1	01.010	8 497 069	8,95	76 048 767,55
15949	Республика Северная Осетия-Алания, р-н Моздокский, с. Кизляр, за чертой населенного пункта с. Кизляр	Моздокский	15:01:0402005:34	003001000000 Земли сельскохозяйственного назначения	С целью выращивания зерновых и кормовых культур	1	01-010	4 420 000	8,95	39 559 000,00
15950	Республика Северная Осетия-Алания, р-н Моздокский, с. Кизляр, за чертой населенного пункта с. Кизляр	Моздокский	15:01:0402005:35	003001000000 Земли сельскохозяйственного назначения	С целью выращивания зерновых и кормовых культур	1	01-010	1 000 000	8,95	8 950 000,00
15951	Республика Северная Осетия-Алания, р-н Моздокский, Межселенные земли от оси р.Терек до оси Надтеречного канала, район земли СХПК колхоза "Красный Кизляр"	Моздокский	15:01:0402005:36	003001000000 Земли сельскохозяйственного назначения	Для растениеводства	1	01.010	3 620 000	8,95	32 399 000,00
15952	Республика Северная Осетия-Алания, р-н Моздокский. Межселенные земли от оси р Терек до оси Надтеречного канала, район земли СХПК колхоза "Красный Кизляр"	Моздокский	15:01:0402005:37	003001000000 Земли сельскохозяйственного назначения	Для растениеводства	1	01.010	2 040 000	8,95	18 258 000,00
15953	Республика Северная Осетия - Алания, р-н. Моздокский, п. Калининский, ул. Победы, 61	Моздокский	15:01:0403001:149	003002000000 Земли населенных пунктов	"Предпринимательство". "Магазины". размещение объектов капитального строительства. предназначенных для продажи товаров.	4	04-040	500	1 021,14	510 570,00
15954	Респ. Северная Осетия - Алания, р-н. Моздокский, п. Калининский, ул. Победы, д. 59	Моздокский	15:01:0403001:150	003002000000 Земли населенных пунктов	"Предпринимательство". "Объекты дорожного сервиса", размещение зданий и сооружений дорожного сервиса.	4	04-099	500	1 244,57	622 285,00
15955	Респ. Северная Осетия - Алания, р-н. Моздокский, п. Калининский, ул. Победы, д. 57	Моздокский	15:01:0403001:151	003002000000 Земли населенных пунктов	"Предпринимательство", "Объекты дорожного сервиса", размещение зданий и сооружений дорожного сервиса.	4	04.099	500	1 244,57	622 285,00
15956	Респ Северная Осетия - Алания, Моздокский р-н, п Калининский, ул Победы, 55	Моздокский	15:01:0403001:152	003002000000 Земли населенных пунктов	"Предпринимательство", "Заправка транспортных средств". Размещение автозаправочных станций; размещение магазинов сопутствующей торговли, зданий для организации общественного питания в качестве объектов дорожного сервиса.	4	04.095	850	2 479,27	2 107 379,50
15957	Республика Северная Осетия - Алания, Моздокский район, у юго-восточной окраины ст.Терская	Моздокский	15:01:0403001:153	003001000000 Земли сельскохозяйственного назначения	"Сельскохозяйственное использование", "Хранение и переработка сельскохозяйственной продукции". размещение зданий, сооружений, используемых для производства, хранения, первичной и глубокой переработки сельскохозяйственной продукции(код 1.15)	1	01.150	26 275	162,99	4 282 562,25
15958	Российская Федерация, Республика Северная Осетия-Алания, Моздокский муниципальный район, Калининское сельское поселение, п. Калининский, ул. Победы, 51а	Моздокский	15:01:0403001:154	003002000000 Земли населенных пунктов	"Предпринимательство". "Магазины"	4	04-040	404	1 021,14	412 540,56
15959	Республика Северная Осетия - Алания, муниципальный район Моздокский, сельское поселение Калининское, п Калининский, ул Победы, 61а	Моздокский	15:01:0403001:156	003002000000 Земли населенных пунктов	"Предпринимательство", "Склады". размещение сооружений, имеющих назначение по временному хранению, распределению и перевалке грузов (за исключением хранения стратегических запасов), не являющихся частями производственных комплексов, на которых был создан груз: промышленные базы, склады, погрузочные терминалы и доки, нефтехранилища и нефтеналивные станции, газовые хранилища и обслуживающие их газоконденсатные и газоперекачивающие станции, элеваторы и продовольственные склады, за исключением железнодорожных перевалочных складов.	6	06.093	500	553,14	276 570,00
15960	Республика Северная Осетия - Алания, Моздокский район, п Калининский, ул Победы, 65	Моздокский	15:01:0403001:157	003002000000 Земли населенных пунктов	"Предпринимательство", "Общественное питание". Размещение объектов капитального строительства в целях устройства мест общественного питания (рестораны, кафе, столовые, закусочные, бары)	4	04.060	1 000	873,86	873 860,00
15961	Респ. Северная Осетия - Алания, р-н Моздокский. Межселенные земли	Моздокский	15:01:0403001:16	003006000000 Земли водного фонда	Земли водного фонда	6	03-012	1 100	402,57	442 827,00
15962	Республика Северная Осетия-Алания, Моздокский р-н, п. Калининский, у развилки дорог на ст. Терскую и г. Владикавказ. у передней меже земельного участка с кадастровым номером 15:01:0403001:35	Моздокский	15:01:0403001:162	003002000000 Земли населенных пунктов	"Предпринимательство". "Магазины", размещение объектов капитального строительства, предназначенных для продажи товаров	4	04.040	588	1 021,14	600 430,32
15963	Респ. Северная Осетия - Алания, р-н Моздокский, Межселенные земли от оси р Терек до оси Надтеречного канала, ·	Моздокский	15:01:0403001:17	003001000000 Земли сельскохозяйственного назначения	Сельхозпроизводство	1	01.010	391 100	4,42	1 728 662,00
15964	Российская Федерация, Республика Северная Осетия-Алания, Моздокский район, межселенные земли, у правой межи земельного участка с кадастровым номером 15:01:0000031:1	Моздокский	15:01:0403001:173	003001000000 Земли сельскохозяйственного назначения	"Сенокошение". кошение трав, сбор и заготовка сена	1	01-081	143 185	5,06	724 516,10

№ пп	Местоположение ЗУ	Район	Кадастровый номер ЗУ	Категория земель	Разрешенное использование по документу	Код вида разрешенного использования (в соответствии с классификатором видов разрешенного использования земельных участков)	Вид использования объектов недвижимости	Площадь	УПКС	КС
15965	Российская Федерация,Республика Северная Осетия-Алания, Моздокский р-н, за чертой населенного пункта п.Калининского, в 500 м от "Полигона по утилизации твердых бытовых отходов"	Моздокский	15:01:0403001:175	003001000000 Земли сельскохозяйственного назначения	"Сельскохозяйственного назначения", "Хранение и переработка сельскохозяйственной продукции", размещение зданий, сооружений, используемых для производства, хранения, первичной и глубокой переработки сельскохозяйственной продукции	1	01.150	18 829	162,99	3 068 938,71
15966	Республика Северная Осетия-Алания, Моздокский р-н, за чертой населенного пункта п.Калининский, у южной окраины поселка, с правой стороны автодороги на ст.Терскую.	Моздокский	15:01:0403001:179	003001000000 Земли сельскохозяйственного назначения	Выпас сельскохозяйственных животных	1	01.081	133 452	4,75	633 897,00
15967	Респ. Северная Осетия - Алания, р-н Моздокский. Межселенные земли	Моздокский	15:01:0403001:18	003003000000 Земли промышленности, энергетики, транспорта, связи, радиовещания, телевидения, информатики, земли для обеспечения космической деятельности, земли обороны, безопасности и земли иного специального назначения	Производственные нужды	6	06.000	13 000	747,07	9 734 322,10
15968	Респ. Северная Осетия - Алания, р-н Моздокский, развилка дорог на ст. Терскую и на г. Владикавказ	Моздокский	15:01:0403001:21	003003000000 Земли промышленности, энергетики, транспорта, связи, радиовещания, телевидения, информатики, земли для обеспечения космической деятельности, земли обороны, безопасности и земли иного специального назначения	Земельные участки, предназначенные для размещения объектов торговли, общественного питания и бытового обслуживания (земельный участок, предназначенный для эксплуатации автозаправочной станции)	4	04.095	1 142	2 479,27	2 831 326,34
15969	Северная Осетия - Алания респ. р-н Моздокский, ст-ца Терская	Моздокский	15:01:0403001:22	003001000000 Земли сельскохозяйственного назначения	Для сельскохозяйственного производства	1	01.010	4 909 255	4,42	21 698 907,10
15970	Респ. Северная Осетия - Алания, р-н Моздокский. с. Киевское, 3900 м. от восточной границы с. Киевское	Моздокский	15:01:0403001:23	003003000000 Земли промышленности, энергетики, транспорта, связи, радиовещания, телевидения, информатики, земли для обеспечения космической деятельности, земли обороны, безопасности и земли иного специального назначения	Земельный участок, предназначенный для объектов переработки, уничтожения, утилизации и захоронения отходов	12	12.020	49 000	1 555,52	76 220 480,00
15971	Респ. Северная Осетия - Алания, р-н Моздокский, ст-ца Терская	Моздокский	15:01:0403001:24	003001000000 Земли сельскохозяйственного назначения	Для сельскохозяйственного производства	1	01.010	1 833 990	4,42	8 106 235,80
15972	Респ. Северная Осетия - Алания, р-н Моздокский, ст-ца Терская	Моздокский	15:01:0403001:25	003001000000 Земли сельскохозяйственного назначения	Для сельскохозяйственного производства	1	01.010	3 446 156	4,42	15 232 009,52
15973	Северная Осетия - Алания респ. р-н Моздокский. сбросной канал С-1	Моздокский	15:01:0403001:26	003006000000 Земли водного фонда	Для содержания и эксплуатации гидротехнических сооружений	6	03.011	29 136	32,72	953 329,92
15974	Республика Северная Осетия - Алания, Моздокский район, п. Калининский, 4000 м от восточной границы с. Киевского	Моздокский	15:01:0403001:27	003003000000 Земли промышленности, энергетики, транспорта, связи, радиовещания, телевидения, информатики, земли для обеспечения космической деятельности, земли обороны, безопасности и земли иного специального назначения	Земельный участок, предназначенный для объектов переработки, уничтожения, утилизации и захоронения отходов	12	12.020	575	1 555,52	894 424,00
15975	Северная Осетия - Алания респ. р-н Моздокский. 3900 м. от восточной границы с.Киевское	Моздокский	15:01:0403001:28	003003000000 Земли промышленности, энергетики, транспорта, связи, радиовещания, телевидения, информатики, земли для обеспечения космической деятельности, земли обороны, безопасности и земли иного специального назначения	Земельный участок, предназначенный для объектов переработки, уничтожения, утилизации и захоронения отходов	12	12.020	48 423	1 555,52	75 322 944,96
15976	Республика Северная Осетия-Алания, р-н Моздокский	Моздокский	15:01:0403001:29	003001000000 Земли сельскохозяйственного назначения	Для сельскохозяйственного производства	1	01.010	1 034 413	4,42	4 572 105,46
15977	Российская Федерация, Республика Северная Осетия-Алания, р-н Моздокский, пос. Калининский, за чертой населенного пункта 500 м от "Полигона по утилизации твердых бытовых отходов"	Моздокский	15:01:0403001:30	003001000000 Земли сельскохозяйственного назначения	Хранение и переработка сельскохозяйственной продукции, размещение зданий, сооружений, используемых для производства, хранения, первичной и глубокой переработки сельскохозяйственной продукции	1	01.150	62 755	162,99	10 228 437,45
15978	Российская Федерация, Республика Северная Осетия-Алания, Моздокский район	Моздокский	15:01:0403001:31	003001000000 Земли сельскохозяйственного назначения	"Сельскохозяйственное использование". «Растениеводство», осуществление хозяйственной деятельности, связанной с выращиванием сельскохозяйственных культур	1	01.010	210 000	4,42	928 200,00
15979	Республика Северная Осетия-Алания, р-н Моздокский	Моздокский	15:01:0403001:32	003001000000 Земли сельскохозяйственного назначения	Для ведения крестьянского (фермерского) хозяйства	1	01.010	215 000	4,42	950 300,00
15980	Республика Северная Осетия-Алания, р-н Моздокский, за чертой населенного пункта ст. Терская	Моздокский	15:01:0403001:33	003001000000 Земли сельскохозяйственного назначения	Земельные участки, предназначенные для сельскохозяйственного использования (земельный участок, предназначенный для ведения крестьянского (фермерского)хозяйства)	1	01.010	212 762	4,42	940 408,04
15981	Республика Северная Осетия-Алания, Моздокский р-н, за чертой пос. Калининского, у развилки дорог на ст.Терскую и г. Владикавказ	Моздокский	15:01:0403001:35	003003000000 Земли промышленности, энергетики, транспорта, связи, радиовещания, телевидения, информатики, земли для обеспечения космической деятельности, земли обороны, безопасности и земли иного специального назначения	магазины	4	04.040	1 266	1 021,14	1 292 763,24
15982	Республика Северная Осетия-Алания, р-н Моздокский, межселенные земли	Моздокский	15:01:0403001:36	003001000000 Земли сельскохозяйственного назначения	"Для сельскохозяйственного использования"	1	01.010	8 329 130	4,42	36 814 754,60
15983	Республика Северная Осетия-Алания, р-н Моздокский, за чертой населенного пункта пос Калининский, с левой стороны автодороги Моздок-Владикавказ-Черныи	Моздокский	15:01:0403001:37	003001000000 Земли сельскохозяйственного назначения	Растениеводство	1	01.010	390 021	4,42	1 723 892,82

№ пп	Местоположение ЗУ	Район	Кадастровый номер ЗУ	Категория земель	Разрешенное использование по документу	Код вида разрешенного использования (в соответствии с классификатором видов разрешенного использования земельных участков)	Вид использования объектов недвижимости	Площадь	УПКС	КС
15984	Респ. Северная Осетия - Алания, р-н Моздокский, Межселенные земли от оси р Терек до оси Надтеречного канала, р-н п.Калининского	Моздокский	15:01:0403002:1	003003000000 Земли промышленности, энергетики, транспорта, связи, радиовещания, телевидения, информатики, земли для обеспечения космической деятельности, земли обороны, безопасности и земли иного специального назначения	Для производственных нужд	6	06.000	107	553,14	59 185,98
15985	Респ. Северная Осетия - Алания, р-н Моздокский, Межселенные земли, р-н ст. Терская	Моздокский	15:01:0403002:16	003003000000 Земли промышленности, энергетики, транспорта, связи, радиовещания, телевидения, информатики, земли для обеспечения космической деятельности, земли обороны, безопасности и земли иного специального назначения	Коммерческая деятельность	4	04.040	1 180	1 021,14	1 204 945,20
15986	Респ. Северная Осетия - Алания, р-н Моздокский, Межселенные земли, р-н ст. Терская	Моздокский	15:01:0403002:17	003001000000 Земли сельскохозяйственного назначения	Водохозяйственная деятельность	1	01.130	200 000	7,68	1 536 000,00
15987	Респ. Северная Осетия - Алания, р-н Моздокский, Межселенные земли, р-н ст. Терская	Моздокский	15:01:0403002:18	003001000000 Земли сельскохозяйственного назначения	растениеводство	1	01.010	635 000	4,42	2 806 700,00
15988	Респ. Северная Осетия - Алания, р-н Моздокский, Межселенные земли, р-н ст. Терская	Моздокский	15:01:0403002:19	003001000000 Земли сельскохозяйственного назначения	растениеводство	1	01.010	350 000	4,42	1 547 000,00
15989	Респ. Северная Осетия - Алания, р-н Моздокский, Межселенные земли, р-н с Киевское	Моздокский	15:01:0403002:20	003001000000 Земли сельскохозяйственного назначения	производство с/х продукции; иное использование	1	01.010	2 774 800	4,42	12 261 964,00
15990	Респ. Северная Осетия - Алания, Моздокский р-н., ст-ца Терская, ул. Предгорная, д.3	Моздокский	15:01:0403002:207	003002000000 Земли населенных пунктов	"Жилая застройка", "Для индивидуального жилищного строительства", предназначенного для размещения жилого дома (отдельно стоящего здания количеством надземных этажей не более чем три, высотой не более двадцати метров, которое состоит из комнат и помещений вспомогательного использования, предназначенных для удовлетворения гражданами бытовых и иных нужд, связанных с их проживанием в таком здании, не предназначенного для раздела на самостоятельные объекты недвижимости); выращивание сельскохозяйственных культур; размещение индивидуальных гаражей и хозяйственных построек	13	02.010	828	392,75	325 197,00
15991	Респ. Северная Осетия - Алания, Моздокский р-н, ст-ца Терская, ул. Предгорная, 5	Моздокский	15:01:0403002:208	003002000000 Земли населенных пунктов	"Жилая застройка", "Для индивидуального жилищного строительства", предназначенного для размещения жилого дома (отдельно стоящего здания количеством надземных этажей не более чем три, высотой не более двадцати метров, которое состоит из комнат и помещений вспомогательного использования, предназначенных для удовлетворения гражданами бытовых и иных нужд, связанных с их проживанием в таком здании, не предназначенного для раздела на самостоятельные объекты недвижимости); выращивание сельскохозяйственных культур; размещение индивидуальных гаражей и хозяйственных построек	13	02.010	881	392,75	346 012,75
15992	Респ. Северная Осетия - Алания, р-н Моздокский, Межселенные земли, р-н п. Калининский	Моздокский	15:01:0403002:21	003001000000 Земли сельскохозяйственного назначения	производство с/х продукции; иное использование	1	01.010	1 673 400	4,42	7 396 428,00
15993	Республика Северная Осетия - Алания, Моздокский район, п Калининский, ул Жукова, 17	Моздокский	15:01:0403002:211	003002000000 Земли населенных пунктов	"Жилая застройка", "Для ведения личного подсобного хозяйства (приусадебный участок)". размещение жилого дома, производство сельскохозяйственной продукции; размещение гаража и иных вспомогательных сооружений; содержание сельскохозяйственных животных	13	02.020	1 021	392,75	400 997,75
15994	Респ. Северная Осетия - Алания, Моздокский р-н., ст-ца Терская, у северо-восточной окраины станицы, в конце улицы Садовой (участок №2)	Моздокский	15:01:0403002:212	003001000000 Земли сельскохозяйственного назначения	"Сельскохозяйственное использование". "Ведение личного подсобного хозяйства на полевых участках", "производство сельскохозяйственной продукции без права возведения объектов капитального строительства"	1	01.160	9 500	4,42	41 990,00
15995	Республика Северная Осетия - Алания, Моздокский район, ст Терская, у северо-восточной окраины станицы, в конце улицы Садовой (участок №1)	Моздокский	15:01:0403002:213	003001000000 Земли сельскохозяйственного назначения	"Сельскохозяйственное использование", "Ведение личного подсобного хозяйства на полевых участках", "производство сельскохозяйственной продукции без права возведения объектов капитального строительства"	1	01.160	9 500	4,42	41 990,00

№ пп	Местоположение ЗУ	Район	Кадастровый номер ЗУ	Категория земель	Разрешенное использование по документу	Код вида разрешенного использования (в соответствии с классификатором видов разрешенного использования земельных участков)	Вид использования объектов недвижимости	Площадь	УПКС	КС
15996	Респ Северная Осетия - Алания, Моздокский р-н, ст-ца Терская, ул Предгорная, 9	Моздокский	15:01:0403002:214	0030020000000 Земли населенных пунктов	"Жилая застройка", "Для индивидуального жилищного строительства". размещение жилого дома (отдельно стоящего здания количеством надземных этажей не более чем три, высотой не более двадцати метров, которое состоит из комнат и помещений вспомогательного использования, предназначенных для удовлетворения гражданами бытовых и иных нужд, связанных с их проживанием в таком здании, не предназначенного для раздела на самостоятельные объекты недвижимости); выращивание сельскохозяйственных культур; размещение индивидуальных гаражей и хозяйственных построек	13	02.010	600	392,75	235 650,00
15997	Республика Северная Осетия - Алания, Моздокский р-н, ст-ца Терская, ул. Предгорная, 7	Моздокский	15:01:0403002:215	0030020000000 Земли населенных пунктов	"Жилая застройка", "Для индивидуального жилищного строительства", размещение жилого дома (отдельно стоящего здания количеством надземных этажей не более чем три, высотой не более двадцати метров, которое состоит из комнат и помещений вспомогательного использования, предназначенных для удовлетворения гражданами бытовых и иных нужд, связанных с их проживанием в таком здании, не предназначенного для раздела на самостоятельные объекты недвижимости); выращивание сельскохозяйственных культур; размещение индивидуальных гаражей и хозяйственных построек	13	02.010	600	392,75	235 650,00
15998	Республика Северная Осетия - Алания, Моздокский район, за чертой ст. Терской, у южной окраины станицы	Моздокский	15:01:0403002:216	0030030000000 Земли промышленности, энергетики, транспорта, связи, радиовещания, телевидения, информатики, земли для обеспечения космической деятельности, земли обороны, безопасности и земли иного специального назначения	"Ритуальная деятельность". размещение кладбищ, крематориев и мест захоронения; размещение соответствующих культовых сооружений, осуществление деятельности по производству продукции ритуально обрядового назначения	12	12.010	65 157	1,49	97 083,93
15999	Республика Северная Осетия - Алания, Моздокский р-н, у северной окраины ст Терской, участок №1	Моздокский	15:01:0403002:217	0030010000000 Земли сельскохозяйственного назначения	" Сельскохозяйственное использование ", " Ведение личного подсобного хозяйства на полевых участках ", производство сельскохозяйственной продукции без права возведения объектов капитального строительства	1	01.160	9 990	4,42	44 155,80
16000	Респ Северная Осетия - Алания, Моздокский р-н, у северной окраины ст. Терской, участок №2	Моздокский	15:01:0403002:218	0030010000000 Земли сельскохозяйственного назначения	" Сельскохозяйственное использование ", " Ведение личного подсобного хозяйства на полевых участках ", производство сельскохозяйственной продукции без права возведения объектов капитального строительства	1	01.160	7 600	4,42	33 592,00
16001	Респ Северная Осетия - Алания, Моздокский р-н, ст-ца Терская, у правой межи участка по ул. Буденного, №1 "а"	Моздокский	15:01:0403002:219	0030020000000 Земли населенных пунктов	"Жилая застройка", "Для ведения личного подсобного хозяйства (приусадебный земельный участок)", размещение жилого дома; производство сельскохозяйственной продукции; размещение гаража и иных вспомогательных сооружений, содержание сельскохозяйственных животных	13	02.020	1 500	392,75	589 125,00
16002	Респ. Северная Осетия - Алания, р-н Моздокский. Межселенные земли, р-н ст. Терская	Моздокский	15:01:0403002:22	0030010000000 Земли сельскохозяйственного назначения	производство сх продукции: иное использование	1	01.010	4 501 200	4,42	19 895 304,00
16003	Респ Северная Осетия - Алания, Моздокский р-н, ст-ца Терская, у задней межи участка ул. 8-я Гвардейская	Моздокский	15:01:0403002:220	0030010000000 Земли сельскохозяйственного назначения	"Сельскохозяйственное использование", "Ведение личного подсобного хозяйства на полевых участках". производство сельскохозяйственной продукции без права возведения объектов капитального строительства	1	01.160	900	4,42	3 978,00
16004	Республика Северная Осетия-Алания, Моздокский р-н, за чертой ст. Терская, у северо-восточной окраины, в конце ул. Ленина	Моздокский	15:01:0403002:221	0030010000000 Земли сельскохозяйственного назначения	"Сельскохозяйственное использование". "Ведение личного подсобного хозяйство на полевых участках", производство сельскохозяйственной продукции без права возведения объектов капитального строительства	1	01.160	9 947	4,42	43 965,74

№ пп	Местоположение ЗУ	Район	Кадастровый номер ЗУ	Категория земель	Разрешенное использование по документу	Код вида разрешенного использования (в соответствии с классификатором видов разрешенного использования земельных участков)	Вид использования объектов недвижимости	Площадь	УПКС	КС
16005	Республика Северная Осетия-Алания, Моздокский р-н, за чертой ст. Терская, ул. Садовая, в 20 м от северной межи участка №44 "а"	Моздокский	15:01:0403002:222	0030010000000 Земли сельскохозяйственного назначения	"Сельскохозяйственное использование". "Ведение личного подсобного хозяйства на полевых участках", производство сельскохозяйственной продукции без права возведения объектов капитального строительства	1	01.160	600	4,42	2 652,00
16006	Республика Северная Осетия-Алания, Моздокский район, за чертой ст. Терская, ул. Садовая, в 20м от северной межи участка №42	Моздокский	15:01:0403002:223	0030010000000 Земли сельскохозяйственного назначения	"Сельскохозяйственное использование", "Ведение личного подсобного хозяйства на полевых участках", производство сельскохозяйственной продукции без права возведения объектов капитального строительства	1	01.160	600	4,42	2 652,00
16007	Республика Северная Осетия-Алания, Моздокский р-н, за чертой ст. Терская, у задней межи участка ул. 8-я Гвардейская, 14 (участок №2)	Моздокский	15:01:0403002:224	0030010000000 Земли сельскохозяйственного назначения	"Сельскохозяйственное использование". "Ведение личного подсобного хозяйства на полевых участках", производство сельскохозяйственной продукции без права возведения объектов капитального строительства	1	01.160	9 000	4,42	39 780,00
16008	РСО-Алания, Моздокский район, у северо-восточной окраины станицы, у задней межи ул. Надтеречная (участок №4)	Моздокский	15:01:0403002:225	0030010000000 Земли сельскохозяйственного назначения	"Сельскохозяйственное использование"," Ведение личного подсобного хозяйства на полевых участках", производство сельскохозяйственной продукции без права возведения объектов капитального строительства	1	01.160	9 990	4,42	44 155,80
16009	Респ. Северная Осетия - Алания, р-н. Моздокский, стчца Терская, у северо-восточной окраины станицы, у задней межи ул. Надтеречная (участок №3)	Моздокский	15:01:0403002:226	0030010000000 Земли сельскохозяйственного назначения	"Сельскохозяйственное использование"," Ведение личного подсобного хозяйства на полевых участках", производство сельскохозяйственной продукции без права возведения объектов капитального строительства	1	01.160	9 990	4,42	44 155,80
16010	Республика Северная Осетия - Алания, Моздокский район, ст Терская, у северо-восточной окраины станицы, у задней межи ул Надтеречная (участок №2)	Моздокский	15:01:0403002:227	0030010000000 Земли сельскохозяйственного назначения	"Сельскохозяйственное использование"," Ведение личного подсобного хозяйства на полевых участках", производство сельскохозяйственной продукции без права возведения объектов капитального строительства	1	01.160	9 990	4,42	44 155,80
16011	Республика Северная Осетия-Алания, Моздокский район, за чертой ст Терской, у северной окраины село, у южной межи участка с кадастровым номером 15:01:0403002:218	Моздокский	15:01:0403002:229	0030010000000 Земли сельскохозяйственного назначения	"Сельскохозяйственное использование". "Ведение личного подсобного хозяйства на полевых участках", производство сельскохозяйственной продукции без права возведения объектов капитального строительства	1	01.160	4 979	4,42	22 007,18
16012	Респ. Северная Осетия - Алания, р-н Моздокский. Межселенные земли, р-н с. Октябрьское	Моздокский	15:01:0403002:23	0030010000000 Земли сельскохозяйственного назначения	производство сх продукции: иное использование	1	01.010	1 545 300	4,42	6 830 226,00
16013	РСО-Алания, Моздокский район, стчца Терская, у северо-восточной окраины станицы, у задней межи ул Надтеречная (участок №1)	Моздокский	15:01:0403002:230	0030010000000 Земли сельскохозяйственного назначения	"Сельскохозяйственное использование"," Ведение личного подсобного хозяйства на полевых участках", производство сельскохозяйственной продукции без права возведения объектов капитального строительства	1	01.160	9 990	4,42	44 155,80
16014	Республика Северная Осетия-Алания, Моздокский р-н, за чертой ст. Терской, у северной окраины села, у западной межи участка с кадастровым номером 15:01:0403002:217	Моздокский	15:01:0403002:231	0030010000000 Земли сельскохозяйственного назначения	" Сельскохозяйственное использование ". " Ведение личного подсобного хозяйства на полевых участках ", производство сельскохозяйственной продукции без права возведения объектов капитального строительства	1	01.160	9 831	4,42	43 453,02
16015	Российская Федерация, Республика Северная Осетия-Алания, Моздокский р-н, стчца Терская, у северо-восточной окраины станицы, в конце ул. Садовой (участок№3)	Моздокский	15:01:0403002:232	0030020000000 Земли населенных пунктов	"Ведение огородничества", осуществление отдыха и (или) выращивания гражданами для собственных нужд сельскохозяйственных культур, размещение хозяйственных построек, не являющимися объектами недвижимости, предназначенных для хранения инвентаря и урожая сельскохозяйственных культур	13	13.011	2 485	53,04	131 804,40
16016	Республика Северная Осетия-Алания, Моздокский район, в северной части ст.Терская, у северо-восточной окраины ст.Терскалуч.№1).	Моздокский	15:01:0403002:233	0030010000000 Земли сельскохозяйственного назначения	" Сельскохозяйственное использование ". " Ведение личного подсобного хозяйства на полевых участках ", производство сельскохозяйственной продукции без права возведения объектов капитального строительства	1	01.160	9 952	4,42	43 987,84
16017	Российская Федерация, Республика Северная Осетия-Алания, Моздокский р-н, в северной части ст Терская, у северо-восточной окраины ст. Терскалуч.№2)	Моздокский	15:01:0403002:234	0030010000000 Земли сельскохозяйственного назначения	" Сельскохозяйственное использование "," Ведение личного подсобного хозяйства на полевых участках ", производство сельскохозяйственной продукции без права возведения объектов капитального строительства	1	01.160	9 952	4,42	43 987,84

№ пп	Местоположение ЗУ	Район	Кадастровый номер ЗУ	Категория земель	Разрешенное использование по документу	Код вида разрешенного использования (в соответствии с классификатором видов разрешенного использования земельных участков)	Вид использования объектов недвижимости	Площадь	УПКС	КС
16018	Респ. Северная Осетия - Алания. р-н Моздокский, Межселенные земли от осн р Терек до оси Надтеречного канала. р-н ст.Терская	Моздокский	15:01:0403002:24	003003000000 Земли промышленности, энергетики, транспорта, связи, радиовещания, телевидения, информатики, земли для обеспечения космической деятельности, земли обороны, безопасности и земли иного специального назначения	Участок временного складирования бытового мусора	12	12-020	10 000	1 816,46	18 164 600,00
16019	Российская Федерация, за чертой ст. Терская, у задней межи участка ул. 8-я Гвардейская, у северной и восточной границ земельного участка с кадастровым номером 15:01:0403002:220	Моздокский	15:01:0403002:241	003001000000 Земли сельскохозяйственного назначения	" Сельскохозяйственное использование ", " Ведение личного подсобного хозяйства на полевых участках ", производство сельскохозяйственной продукции без права возведения объектов капитального строительства	1	01.160	8 100	4,42	35 802,00
16020	Республика Северная Осетия-Алания, Моздокский район, за чертой ст.Терской	Моздокский	15:01:0403002:261	003001000000 Земли сельскохозяйственного назначения	" Сельскохозяйственное использование ", " Ведение личного подсобного хозяйства на полевых участках ", производство сельскохозяйственной продукции без права возведения объектов капитального строительства	1	01.160	2 384	4,42	10 537,28
16021	Российская Федерация, Республика Северная Осетия-Алания, Моздокский р-н, за чертой ст. Терской, в северной части ст. Терская, у северо-восточной окраины ст. Терская (уч.3)	Моздокский	15:01:0403002:262	003001000000 Земли сельскохозяйственного назначения	" Сельскохозяйственное использование ", " Ведение личного подсобного хозяйства на полевых участках ", производство сельскохозяйственной продукции без права возведения объектов капитального строительства	1	01.160	9 952	4,42	43 987,84
16022	Республика Северная Осетия-Алания, Моздокский р-н, ст-ца Терская, ул. Гагарина, 2 д	Моздокский	15:01:0403002:263	003002000000 Земли населенных пунктов	"Жилая застройка", "Для индивидуального жилищного строительства"	13	02-010	600	392,75	235 650,00
16023	Республика Северная Осетия-Алания, Моздокский р-н, ст-ца Терская, ул. Гагарина, 2 в	Моздокский	15:01:0403002:264	003002000000 Земли населенных пунктов	"Жилая застройка", "Для индивидуального жилищного строительства"	13	02-010	600	392,75	235 650,00
16024	Республика Северная Осетия-Алания, Моздокский р-н, ст-ца Терская, ул. Гагарина, 2 г	Моздокский	15:01:0403002:265	003002000000 Земли населенных пунктов	"Жилая застройка", "Для индивидуального жилищного строительства"	13	02-010	600	392,75	235 650,00
16025	Республика Северная Осетия-Алания, Моздокский район, в 200 м от земельного участка с кадастровым номером 15:01:0403002:72	Моздокский	15:01:0403002:266	003001000000 Земли сельскохозяйственного назначения	" Сельскохозяйственное использование", "Ведение личного подсобного хозяйства на полевых участках", производство сельскохозяйственной продукции без права возведения объектов капитального строительства	1	01.160	9 970	4,42	44 067,40
16026	Республика Северная Осетия-Алания, Моздокский р-н, межселенные земли у западной межи земельного участка с кадастровым номером 15.01.0403002:90	Моздокский	15:01:0403002:267	003001000000 Земли сельскохозяйственного назначения	Сельскохозяйственное использование. Растениеводство, осуществление хозяйственной деятельности, связанной с выращиванием сельскохозяйственных культур	1	01-010	374 051	4,42	1 653 305,42
16027	Российская Федерация, Республика Северная Осетия-Алания, Моздокский р-н, за чертой с. Октябрьское	Моздокский	15:01:0403002:269	003001000000 Земли сельскохозяйственного назначения	Сельскохозяйственное использование. Выпас сельскохозяйственных животных	1	01.081	419 935	4,75	1 994 691,25
16028	Российская Федерация, Республика Северная Осетия-Алания, Моздокский р-н, ст-ца Терская, ул. Буденного, у правой межи земельного участка с кадастровым номером 15.01.0403002:219	Моздокский	15:01:0403002:270	003002000000 Земли населенных пунктов	"Жилая застройка", "Для ведения личного подсобного хозяйства (приусадебный земельный участок)" размещение жилого дома; производство сельскохозяйственной продукции, размещение гаража и иных вспомогательных сооружений; содержание сельскохозяйственных животных	13	02-020	1 500	392,75	589 125,00
16029	Республика Северная Осетия - Алания, Моздокский муниципальный район, Терское сельское поселение. ст.Терская ул. 3.Космодемьянской. 1в	Моздокский	15:01:0403002:272	003002000000 Земли населенных пунктов	"Жилая застройка", "Для ведения личного подсобного хозяйства (приусадебный земельный участок)" размещение жилого дома; производство сельскохозяйственной продукции, размещение гаража и иных вспомогательных сооружений; содержание сельскохозяйственных животных	13	02-020	1 500	392,75	589 125,00
16030	Российская Федерация,Республика Северная Осетия-Алания, Моздокский р-н, за чертой с. Октябрьское	Моздокский	15:01:0403002:273	003001000000 Земли сельскохозяйственного назначения	"Сельскохозяйственное использование", "Ведение личного подсобного хозяйства на полевых участках", производство сельскохозяйственной продукции без права возведения объектов капитального строительства"	1	01.160	7 559	4,42	33 410,78
16031	Российская Федерация, Республика Северная Осетия - Алания, Моздокский муниципальный район, Терское сельское поселение. ст. Терская, ул. Гагарина, 2е	Моздокский	15:01:0403002:275	003002000000 Земли населенных пунктов	"Жилая застройка", "Для ведения личного подсобного хозяйства (приусадебный земельный участок)", размещение жилого дома; производство сельскохозяйственной продукции, размещение гаража и иных вспомогательных сооружений; содержание сельскохозяйственных животных	13	02-020	1 417	392,75	556 526,75

№ п/п	Местоположение ЗУ	Район	Кадастровый номер ЗУ	Категория земель	Разрешенное использование по документу	Код вида разрешенного использования (в соответствии с классификатором видов разрешенного использования земельных участков)	Вид использования объектов недвижимости	Площадь	УПКС	КС
16032	Республика Северная Осетия - Алания, муниципальный район Моздокский, сельское поселение Терское, станица Терская, ул.ул. 3.Космодемьянской, 1г	Моздокский	15:01:0403002:276	003002000000 Земли населенных пунктов	"Жилая застройка", "Для индивидуального жилищного строительства", размещение жилого дома (отдельно стоящего здания количеством надземных этажей не более чем три, вы сотой не более двадцати метров, которое состоит из комнат и помещений вспомогательного использования, предназначенных для удовлетворения гражданами бытовых и иных нужд, связанных с их проживанием в таком здании, не предназначенного для раздела на самостоятельные объекты недвижимости); вы ращивание сельскохозяйственных культур; размещение индивидуальных гаражей и хозяйственных построек	13	02.010	600	392,75	235 650,00
16033	Российская Федерация, Республика Северная Осетия-Алания, Моздокский муниципальный район, Терское сельское поселение, ст.Терская, ул.3.Космодемьянской, 1д	Моздокский	15:01:0403002:277	003002000000 Земли населенных пунктов	"Жилая застройка", "Для индивидуального жилищного строительства", размещение жилого дома (отдельно стоящего здания количеством надземных этажей не более чем три, вы сотой не более двадцати метров, которое состоит из комнат и помещений вспомогательного использования, предназначенных для удовлетворения гражданами бытовых и иных нужд, связанных с их проживанием в таком здании, не предназначенного для раздела на самостоятельные объекты недвижимости); вы ращивание сельскохозяйственных культур; размещение индивидуальных гаражей и хозяйственных построек	13	02.010	600	392,75	235 650,00
16034	Российская Федерация, Республика Северная Осетия-Алания, Моздокский муниципальный район, Терское сельское поселение, ст Терская, ул 3.Космодемьянской, 1е	Моздокский	15:01:0403002:278	003002000000 Земли населенных пунктов	"Жилая застройка", "Для индивидуального жилищного строительства", размещение жилого дома (отдельно стоящего здания количеством надземных этажей не более чем три, вы сотой не более двадцати метров, которое состоит из комнат и помещений вспомогательного использования, предназначенных для удовлетворения гражданами бытовых и иных нужд, связанных с их проживанием в таком здании, не предназначенного для раздела на самостоятельные объекты недвижимости); вы ращивание сельскохозяйственных культур; размещение индивидуальных гаражей и хозяйственных построек	13	02.010	600	392,75	235 650,00
16035	Российская Федерация, Республика Северная Осетия-Алания, Моздокский район, ст-ца Терская, ул Гагарина, з/у 2 ж	Моздокский	15:01:0403002:279	003002000000 Земли населенных пунктов	"Жилая застройка", "Для индивидуального жилищного строительства", размещение жилого дома (отдельно стоящего здания количеством надземных этажей не более чем три, высотой не более двадцати метров, которое состоит из комнат и помещений вспомогательного использования, предназначенных для удовлетворения гражданами бытовых и иных нужд, связанных с их проживанием в таком здании, не предназначенного для раздела на самостоятельные объекты недвижимости); вы ращивание сельскохозяйственных культур; размещение индивидуальных гаражей и хозяйственных построек	13	02.010	600	392,75	235 650,00

№ п/п	Местоположение ЗУ	Район	Кадастровый номер ЗУ	Категория земель	Разрешенное использование по документу	Код вида разрешенного использования (в соответствии с классификатором видов разрешенного использования земельных участков)	Вид использования объектов недвижимости	Площадь	УПКС	КС
16036	Республика Северная Осетия - Алания, муниципальный район Моздокский, сельское поселение Терское, станица Терская, улица Буденного, 2б	Моздокский	15:01:0403002:280	003002000000 Земли населенных пунктов	"Жилая застройка", "Для индивидуального жилищного строительства", размещение жилого дома (отдельно стоящего здания количеством надземных этажей не более чем три, высотой не более двадцати метров, которое состоит из комнат и помещений вспомогательного использования, предназначенных для удовлетворения гражданами бытовых и иных нужд, связанных с их проживанием в таком здании, не предназначенного для раздела на самостоятельные объекты недвижимости); выращивание сельскохозяйственных культур; размещение индивидуальных гаражей и хозяйственных построек	13	02.010	600	392,75	235 650,00
16037	Республика Северная Осетия - Алания, муниципальный район Моздокский, сельское поселение Терское, станица Терская, улица Буденного, 1г	Моздокский	15:01:0403002:281	003002000000 Земли населенных пунктов	"Жилая застройка", "Для индивидуального жилищного строительства", размещение жилого дома (отдельно стоящего здания количеством надземных этажей не более чем три, высотой не более двадцати метров, которое состоит из комнат и помещений вспомогательного использования, предназначенных для удовлетворения гражданами бытовых и иных нужд, связанных с их проживанием в таком здании, не предназначенного для раздела на самостоятельные объекты недвижимости); выращивание сельскохозяйственных культур; размещение индивидуальных гаражей и хозяйственных построек	13	02.010	600	392,75	235 650,00
16038	Российская Федерация, Республика Северная Осетия-Алания, Моздокский район, ст.Терская, в районе земельных участков по ул.Красная, №1-№9	Моздокский	15:01:0403002:282	003002000000 Земли населенных пунктов	"Отдых (рекреация)". "Обустройство мест для занятия спортом, физической культурой, пешими или верховыми прогулками, отдыха и туризма, наблюдения за природой, пикников, охоты, рыбалки и иной деятельности; создание и уход за городскими лесами, скверами, прудами, озерами, водохранилищами, пляжами, а также обустройство мест отдыха в них	5	05.000	3 795	278,52	1 056 983,40
16039	Республика Северная Осетия - Алания, муниципальный район Моздокский, сельское поселение Терское, ст. Терская, ул. 3.Космодемьянской, 1н	Моздокский	15:01:0403002:284	003002000000 Земли населенных пунктов	"Жилая застройка", "Для индивидуального жилищного строительства", размещение жилого дома (отдельно стоящего здания количеством надземных этажей не более чем три, высотой не более двадцати метров, которое состоит из комнат и помещений вспомогательного использования, предназначенных для удовлетворения гражданами бытовых и иных нужд, связанных с их проживанием в таком здании, не предназначенного для раздела на самостоятельные объекты недвижимости); выращивание сельскохозяйственных культур; размещение индивидуальных гаражей и хозяйственных построек	13	02.010	600	392,75	235 650,00
16040	Российская Федерация, Республика Северная Осетия - Алания, муниципальный район Моздокский, сельское поселение Терское, станица Терская, улица 3 Космодемьянской, земельный участок 1ж	Моздокский	15:01:0403002:285	003002000000 Земли населенных пунктов	"Жилая застройка", "Для индивидуального жилищного строительства", размещение жилого дома (отдельно стоящего здания количеством надземных этажей не более чем три, высотой не более двадцати метров, которое состоит из комнат и помещений вспомогательного использования, предназначенных для удовлетворения гражданами бытовых и иных нужд, связанных с их проживанием в таком здании, не предназначенного для раздела на самостоятельные объекты недвижимости); выращивание сельскохозяйственных культур; размещение индивидуальных гаражей и хозяйственных построек	13	02.010	600	392,75	235 650,00

№ пп	Местоположение ЗУ	Район	Кадастровый номер ЗУ	Категория земель	Разрешенное использование по документу	Код(коды) разрешенного использования (в соответствии с классификатором видов разрешенного использования земельных участков)	Вид использования объектов недвижимости	Площадь	УПКС	КС
16041	Российская Федерация, Республика Северная Осетия - Алания, муниципальный район Моздокский, сельское поселение Терское, станица Терская, улица 3 Космодемьянской, земельный участок 1к	Моздокский	15:01:0403002:286	003002000000 Земли населенных пунктов	"Жилая застройка", "Для индивидуального жилищного строительства". размещение жилого дома (отдельно стоящего здания количеством надземных этажей не более чем три, высотой не более двадцати метров, которое состоит из комнат и помещений вспомогательного использования, предназначенных для удовлетворения гражданами бытовых и иных нужд, связанных с их проживанием в таком здании, не предназначенного для раздела на самостоятельные объекты недвижимости); выращивание сельскохозяйственных культур, размещение индивидуальных гаражей и хозяйственных построек	13	02.010	600	392,75	235 650,00
16042	Республика Северная Осетия-Алания, Моздокский р-н, за чертой ст. Терская, у южной окраины села. с левой стороны автодороги Моздок-Грозный, пастбище №3.	Моздокский	15:01:0403002:289	003001000000 Земли сельскохозяйственного назначения	Выпас сельскохозяйственных животных	1	01.081	70 500	4,75	334 875,00
16043	Респ. Северная Осетия - Алания. р-н Моздокский, за чертой населенного пункта с. Киевское, у южной окраины с. Киевское	Моздокский	15:01:0403002:29	003001000000 Земли сельскохозяйственного назначения	земельные участки акционерных обществ, совхозов. колхоз. крестьянско-фермерских хозяйств (для сельскохозяйственного производства)	1	01.010	790 000	4,42	3 491 800,00
16044	Респ. Северная Осетия - Алания. р-н Моздокский, ст-ца Терская	Моздокский	15:01:0403002:31	003001000000 Земли сельскохозяйственного назначения	Для сельскохозяйственного производства	1	01.010	503 645	4,42	2 226 110,90
16045	Респ. Северная Осетия - Алания, р-н Моздокский. район с. Октябрьское, на землях муниципального образования Терское сельское поселение	Моздокский	15:01:0403002:32	003001000000 Земли сельскохозяйственного назначения	Земельные участки. предназначенные для сельскохозяйственного производства (земельный участок. предназначенный для опытно-производственного хозяйства)	1	01.010	774 700	4,42	3 424 174,00
16046	Респ. Северная Осетия - Алания. р-н Моздокский, район с. Октябрьское. на землях муниципального образования Терское сельское поселение	Моздокский	15:01:0403002:33	003001000000 Земли сельскохозяйственного назначения	Земельные участки, предназначенные для сельскохозяйственного производства (земельный участок, предназначенный для опытно-производственного хозяйства)	1	01.010	603 370	4,42	2 666 895,40
16047	Респ. Северная Осетия - Алания, р-н Моздокский. район с. Октябрьское, на землях муниципального образования Терское сельское поселение	Моздокский	15:01:0403002:34	003001000000 Земли сельскохозяйственного назначения	Земельные участки. предназначенные для сельскохозяйственного производства (земельный участок. предназначенный для опытно-производственного хозяйства)	1	01.010	663 800	4,42	2 933 996,00
16048	Респ. Северная Осетия - Алания. р-н Моздокский, район с.Октябрьское, на землях муниципального образования - Терское сельское поселение	Моздокский	15:01:0403002:35	003001000000 Земли сельскохозяйственного назначения	Для опытно - производственного хозяйства	1	01.180	389 200	110,97	43 189 524,00
16049	Респ. Северная Осетия - Алания. р-н Моздокский, ст-ца Терская	Моздокский	15:01:0403002:36	003001000000 Земли сельскохозяйственного назначения	Для сельскохозяйственного производства	1	01.010	1 025 991	4,42	4 534 880,22
16050	Респ. Северная Осетия - Алания, р-н Моздокский. ст-ца Терская	Моздокский	15:01:0403002:37	003001000000 Земли сельскохозяйственного назначения	Для сельскохозяйственного производства	1	01.010	4 192 667	4,42	18 531 543,94
16051	Российская Федерация. Республика Северная Осетия-Алания. Моздокский район, земли за чертой населенного пункта ст. Терская. у западной окраины село	Моздокский	15:01:0403002:38	003001000000 Земли сельскохозяйственного назначения	"Сельскохозяйственное использование". "Птицеводство". Осуществление хозяйственной деятельности, связанной с разведением домашних пород птиц, в том числе водоплавающих: размещение зданий, сооружений, используемых для содержания и разведения животных, производства, хранения и первичной переработки продукции птицеводства, разведение племенных животных, производство и использование племенной продукции (материала)	1	01.100	100 000	58,91	5 891 000,00
16052	Северная Осетия - Алания респ, р-н Моздокский. северо - восточная окраина ст. Терской. в пойме р. Терек	Моздокский	15:01:0403002:43	003001000000 Земли сельскохозяйственного назначения	Для ведения личного подсобного хозяйства на полевых участках	1	01.160	8 997	4,42	39 766,74
16053	Северная Осетия - Алания респ. р-н Моздокский, северо-восточная окраина ст. Терской. в пойме р. Терек	Моздокский	15:01:0403002:44	003001000000 Земли сельскохозяйственного назначения	Для ведения личного подсобного хозяйства на полевых участках	1	01.160	8 997	4,42	39 766,74
16054	Северная Осетия - Алания респ, р-н Моздокский. у восточной окраины ст. Терской	Моздокский	15:01:0403002:45	003001000000 Земли сельскохозяйственного назначения	Ведение личного подсобного хозяйства на полевых участках. производство сельскохозяйственной продукции без права возведения объектов капитального строительства	1	01.160	8 366	4,42	36 977,72
16055	Северная Осетия - Алания респ. р-н Моздокский, п. Калининский. ул. Жукова, 23	Моздокский	15:01:0403002:46	003002000000 Земли населенных пунктов	Малоэтажная жилая застройка (индивидуальное жилищное строительство, размещение дачных домов и садовых домов) (земельный участок предназначенный для ведения личного подсобного хозяйства и эксплуатации жилого дома и хозяйственных построек)	13	02.010	1 248	392,75	490 152,00
16056	Северная Осетия - Алания респ, р-н Моздокский. п. Калининский, ул. Жукова. 9	Моздокский	15:01:0403002:51	003002000000 Земли населенных пунктов	предоставленный для ведения личного подсобного хозяйства	13	02.020	690	392,75	270 997,50
16057	Республика Северная Осетия-Алания, р-н Моздокский	Моздокский	15:01:0403002:54	003001000000 Земли сельскохозяйственного назначения	Для сельскохозяйственного производства	1	01.010	1 091 015	4,42	4 822 286,30

№ пп	Местоположение ЗУ	Район	Кадастровый номер ЗУ	Категория земель	Разрешенное использование по документу	Код вида разрешенного использования (в соответствии с классификатором видов разрешенного использования земельных участков)	Вид использования объектов недвижимости	Площадь	УПКС	КС
16058	Республика Северная Осетия-Алания, р-н Моздокский	Моздокский	15:01:0403002:55	003001000000 Земли сельскохозяйственного назначения	Для сельскохозяйственного производства	1	01.010	947 179	4,42	4 186 531,18
16059	Республика Северная Осетия-Алания, р-н Моздокский	Моздокский	15:01:0403002:56	003001000000 Земли сельскохозяйственного назначения	Для сельскохозяйственного производства	1	01.010	163 466	4,42	722 519,72
16060	Республика Северная Осетия-Алания, р-н Моздокский. п. Калининский. ул. Жукова, 21	Моздокский	15:01:0403002:62	003002000000 Земли населенных пунктов	Малоэтажная жилая застройка (индивидуальное жилищное строительство, размещение дачных домов и садовых домов), предназначенный для ведения личного подсобного хозяйства и эксплуатации жилого дома и хозяйственных построек	13	02.010	1 200	392,75	471 300,00
16061	Северная Осетия-Алания респ, Моздокский р-н, за чертой населенного пункта пос.Октябрьский, у восточной границы Моздокского района с Чеченской Республикой	Моздокский	15:01:0403002:64	003001000000 Земли сельскохозяйственного назначения	Охота и рыбалка, предназначенного для обустройство мест рыбалки, в том числе размещения сооружений, необходимых для восстановления и поддержания количества рыбы	5	05.031	60 045	278,52	16 723 730,40
16062	Северная Осетия-Алания респ. Моздокский р-н, за чертой населенного пункта п. Октябрьский	Моздокский	15:01:0403002:65	003001000000 Земли сельскохозяйственного назначения	Ведение личного подсобного хозяйства на полевых участках	1	01.160	8 000	4,42	35 360,00
16063	Республика Северная Осетия-Алания. Моздокский р-н. в северо-восточной окраине ст. Терская, в пойме р. Терек	Моздокский	15:01:0403002:86	003001000000 Земли сельскохозяйственного назначения	"Птицеводство"	1	01.100	7 867	58,91	463 444,97
16064	Республика Северная Осетия-Алания, р-н Моздокский. п. Калининский. ул. Жукова, 25	Моздокский	15:01:0403002:87	003002000000 Земли населенных пунктов	Для индивидуального жилищного строительства	13	02.010	1 200	392,75	471 300,00
16065	Республика Северная Осетия-Алания, р-н Моздокский. ст-ца Терская, ул. Предгорная. 1	Моздокский	15:01:0403002:89	003002000000 Земли населенных пунктов	"Жилая застройка", "Для ведения личного подсобного хозяйства (приусадебный земельный участок)", размещение жилого дома, указанного в описании вида разрешенного использования с кодом 2.1; производство сельскохозяйственной продукции, размещение гаражей и иных вспомогательных сооружений, содержание сельскохозяйственных животных	13	02.020	1 544	392,75	606 406,00
16066	Республика Северная Осетия-Алания, р-н Моздокский, Моздокское лесничество, Моздокское участковое лесничество, квартал №26, выдел 1	Моздокский	15:01:0403002:93	003005000000 Земли лесного фонда	Ведение сельского хозяйства (сенокошение)	1	01.081	20 000	5,06	101 200,00
16067	Республика Северная Осетия-Алания, р-н Моздокский, Моздокское лесничество, Моздокское участковое лесничество, квартал №26, выдел 14,18ч	Моздокский	15:01:0403002:94	003005000000 Земли лесного фонда	Ведение сельского хозяйства (сенокошение)	1	01.081	12 000	5,06	60 720,00
16068	Республика Северная Осетия-Алания, р-н Моздокский. на северо-восточной окраине ст. Терской	Моздокский	15:01:0403002:95	003001000000 Земли сельскохозяйственного назначения	"Животноводство"	1	01.081	9 000	5,06	45 540,00
16069	Республика Северная Осетия-Алания, р-н Моздокский, за чертой населенного пункта ст. Терская, у западной окраины села	Моздокский	15:01:0403002:96	003001000000 Земли сельскохозяйственного назначения	«Сельскохозяйственное использование», «Животноводство», осуществление хозяйственной деятельности, связанной с производством продукции животноводства, в том числе сенокошение, выпас сельскохозяйственных животных, разведение племенных животных, производство и использование племенной продукции (материала), размещение зданий, сооружений, используемых для содержания и разведения сельскохозяйственных животных, производства, хранения и первичной переработки сельскохозяйственной продукции	1	01.081	100 000	5,06	506 000,00
16070	Респ. Северная Осетия - Алания, Моздокский р-н., Терское сельское поселение	Моздокский	15:01:0403003:172	003003000000 Земли промышленности, энергетики, транспорта, связи, радиовещания, телевидения, информатики, земли для обеспечения космической деятельности, земли обороны, безопасности и земли иного специального назначения	трубопроводный транспорт	6	07.051	572	402,57	230 270,04
16071	Респ. Северная Осетия - Алания, р-н. Моздокский. Терское сельское поселение	Моздокский	15:01:0403003:173	003001000000 Земли сельскохозяйственного назначения	трубопроводный транспорт	6	07.050	562	32,72	18 388,64
16072	Республика Северная Осетия - Алания, Моздокский район. Терское сельское поселение	Моздокский	15:01:0403003:174	003001000000 Земли сельскохозяйственного назначения	трубопроводный транспорт	6	07.050	3 631	32,72	118 806,32
16073	Респ. Северная Осетия - Алания, р-н Моздокский. Межселенные земли, р-н с. Октябрьское	Моздокский	15:01:0403003:47	003001000000 Земли сельскохозяйственного назначения	растениеводство/животноводство	1	01.010	150 000	4,42	663 000,00
16074	Респ. Северная Осетия - Алания, р-н Моздокский. Межселенные земли, р-н с. Октябрьское	Моздокский	15:01:0403003:48	003001000000 Земли сельскохозяйственного назначения	растениеводство/животноводство	1	01.010	259 200	4,42	1 145 664,00
16075	Респ. Северная Осетия - Алания, р-н Моздокский, Межселенные земли, р-н с. Октябрьское	Моздокский	15:01:0403003:49	003001000000 Земли сельскохозяйственного назначения	производство с/х продукции	1	01.010	10 829 000	4,42	47 824 400,00
16076	Респ. Северная Осетия - Алания, р-н Моздокский, Межселенные земли от оси р.Терек до оси Надтеречного канала, р-н с.Киевского	Моздокский	15:01:0403003:50	003001000000 Земли сельскохозяйственного назначения	Ведение крестьянского хозяйства по откорму и выращиванию птицы и рыбы	1	01.010	280 000	4,42	1 237 600,00
16077	Респ. Северная Осетия - Алания, р-н Моздокский. Межселенные земли от оси р.Терек до оси Надтеречного канала, р-н с.Киевского	Моздокский	15:01:0403003:51	003001000000 Земли сельскохозяйственного назначения	Для организации крестьянско (фермерского) хозяйства растениеводческого направления	1	01.010	300 000	4,42	1 326 000,00
16078	Респ. Северная Осетия - Алания, р-н Моздокский. Межселенные земли от оси р.Терек до оси Надтеречного канала, р-н с.Киевского	Моздокский	15:01:0403003:52	003001000000 Земли сельскохозяйственного назначения	Земельные участки водомерных обществ, совхозов, колхозов, крестьянско-фермерских хозяйств (ведение крестьянско (фермерского) хозяйства)	1	01.010	180 000	4,42	795 600,00

№ пп	Местоположение ЗУ	Район	Кадастровый номер ЗУ	Категория земель	Разрешенное использование по документу	Код вида разрешенного использования (в соответствии с классификатором видов разрешенного использования земельных участков)	Вид использования объектов недвижимости	Площадь	УПКС	КС
16079	Респ. Северная Осетия - Алания, р-н Моздокский, ст-ца Терская	Моздокский	15:01:0403003:53	003001000000 Земли сельскохозяйственного назначения	Для сельскохозяйственного производства	1	01.010	7 238 393	4,42	31 993 697,06
16080	Респ. Северная Осетия - Алания, р-н Моздокский, ст-ца Терская	Моздокский	15:01:0403003:54	003001000000 Земли сельскохозяйственного назначения	Для сельскохозяйственного производства	1	01.010	21 843 668	4,42	96 549 012,56
16081	Респ. Северная Осетия - Алания, р-н Моздокский, район с.Октябрьское, на границе с Чеченской республикой, на землях муниципального образования - Терское сельское поселение	Моздокский	15:01:0403003:55	003001000000 Земли сельскохозяйственного назначения	Земельные участки, предназначенные для сельскохозяйственного назначения (земельный участок, предназначенный для опытно-производственного хозяйства)	1	01.010	550 000	4,42	2 431 000,00
16082	Респ. Северная Осетия - Алания, р-н Моздокский, район с.Октябрьского, на землях муниципального образования - Терское сельское поселение	Моздокский	15:01:0403003:56	003001000000 Земли сельскохозяйственного назначения	Земельные участки, предназначенные для сельскохозяйственного назначения (земельный участок, предназначенный для опытно-производственного хозяйства)	1	01.010	6 695 430	4,42	29 593 800,60
16083	Северная Осетия - Алания респ, р-н Моздокский, в 900 м южнее пос. Октябрьский , КПП №14	Моздокский	15:01:0403003:57	003003000000 Земли промышленности, энергетики, транспорта, связи, радиовещания, телевидения, информатики, земли для обеспечения космической деятельности, земли обороны, безопасности и земли иного специального назначения	Для размещения охранных объектов контрольно-пропускного пункта	3	07.022	6 641	187,18	1 243 062,38
16084	Республика Северная Осетия-Алания, р-н Моздокский, за чертой населенного пункта с. Киевское	Моздокский	15:01:0403003:58	003001000000 Земли сельскохозяйственного назначения	Сельскохозяйственное использование, предназначенный для ведения сельского хозяйства	1	01.010	11 318 475	4,42	50 027 659,50
16085	Респ. Северная Осетия - Алания, р-н Моздокский, за чертой ст. Терской, бывшие земли подсобного хозяйства "Гардинной фабрики"	Моздокский	15:01:0403003:59	003001000000 Земли сельскохозяйственного назначения	Для организации крестьянского (фермерского) хозяйства	1	01.010	219 915	10,86	2 388 276,90
16086	Респ. Северная Осетия - Алания, р-н Моздокский, за чертой ст. Терской, бывшие земли подсобного хозяйства "Гардинной фабрики"	Моздокский	15:01:0403003:60	003001000000 Земли сельскохозяйственного назначения	Для организации крестьянского (фермерского) хозяйства	1	01.010	224 000	10,86	2 432 640,00
16087	Республика Северная Осетия-Алания, р-н Моздокский, за чертой ст. Терской, бывшие земли подсобного хозяйства"Гардинной фабрики"	Моздокский	15:01:0403003:61	003001000000 Земли сельскохозяйственного назначения	Для организации крестьянского (фермерского) хозяйства	1	01.010	224 000	10,86	2 432 640,00
16088	Респ. Северная Осетия - Алания, р-н Моздокский, Межселенные земли от оси Надтеречного канала до юго-западной границы р-на, р-н с.Кусово	Моздокский	15:01:0501001:12	003001000000 Земли сельскохозяйственного назначения	Растениеводство, предназначенного для осуществления хозяйственной деятельности, связанной с выращиванием сельскохозяйственных культур	1	01.010	400 000	9,66	3 864 000,00
16089	Северная Осетия - Алания респ, р-н Моздокский, в районе перекрестка автодорог Моздок-Хурикау, г. Малгобек-с. Луги	Моздокский	15:01:0501001:13	003001000000 Земли сельскохозяйственного назначения	Животноводство (земельный участок, предназначенный для сельскохозяйственного производства животноводческого направления); Сельскохозяйственное использование , Растениеводство, осуществление хозяйственной деятельности, связанной с выращиванием сельскохозяйственных культур	1	01.081	2 000 000	5,06	10 120 000,00
16090	Респ Северная Осетия - Алания, Моздокский р-н, у западной окраины с.Малгобек (кладбище)	Моздокский	15:01:0501001:144	003003000000 Земли промышленности, энергетики, транспорта, связи, радиовещания, телевидения, информатики, земли для обеспечения космической деятельности, земли обороны, безопасности и земли иного специального назначения	"Ритуальная деятельность", размещение кладбищ, крематориев и мест захоронения, размещение соответствующих культовых сооружений; осуществление деятельности по производству продукции ритуально-обрядового назначения	12	12.010	7 893	1,49	11 760,57
16091	Респ Северная Осетия - Алания, Моздокский р-н, у восточной окраины с.Малгобек (кладбище)	Моздокский	15:01:0501001:145	003003000000 Земли промышленности, энергетики, транспорта, связи, радиовещания, телевидения, информатики, земли для обеспечения космической деятельности, земли обороны, безопасности и земли иного специального назначения	"Ритуальная деятельность", размещение кладбищ, крематориев и мест захоронения; размещение соответствующих культовых сооружений, осуществление деятельности по производству продукции ритуально-обрядового назначения	12	12.010	17 235	1,49	25 680,15
16092	РСО-Алания, Моздокский район, на западной окраине с.Малгобек, в 1000м от села	Моздокский	15:01:0501001:146	003001000000 Земли сельскохозяйственного назначения	"Сельскохозяйственное использование", "Растениеводство", осуществление хозяйственной деятельности, связанной с выращиванием сельскохозяйственных культур	1	01.010	151 551	9,66	1 463 982,66
16093	Республика Северная Осетия-Алания, Моздокский р-н, в 2,3 км юго-восточнее с.Малгобек	Моздокский	15:01:0501001:147	003001000000 Земли сельскохозяйственного назначения	"Сельскохозяйственное использование", "Растениеводство", осуществление хозяйственной деятельности, связанной с выращиванием сельскохозяйственных культур	1	01.010	103 916	9,66	1 003 828,56
16094	Республика Северная Осетия - Алания, Моздокский район, с Малгобек, ул Шоссейная, д 60	Моздокский	15:01:0501001:148	003002000000 Земли населенных пунктов	"Объекты дорожного сервиса, размещение зданий и сооружений дорожного сервиса"	4	04.099	10 000	847,35	8 473 500,00
16095	Республика Северная Осетия - Алания, Моздокский район, за чертой населенного пункта с.Хурикау,с правой стороны автодороги Моздок-Хурикау	Моздокский	15:01:0501001:15	003001000000 Земли сельскохозяйственного назначения	"Выращивание зерновых и иных сельскохозяйственных культур"	1	01.081	1 040 576	5,06	5 265 314,56
16096	Республика Северная Осетия - Алания, Моздокский район, с правой стороны автодороги Моздок-Хурикау, в 150м от земельного участка с кадастровым номером 15.01.0501001:2	Моздокский	15:01:0501001:150	003001000000 Земли сельскохозяйственного назначения	"Сельскохозяйственное использование"	1	01.010	4 027	9,66	38 900,82

№ пп	Местоположение ЗУ	Район	Кадастровый номер ЗУ	Категория земель	Разрешенное использование по документу	Код вида разрешенного использования (в соответствии с классификатором видов разрешенного использования земельных участков)	Вид использования объектов недвижимости	Площадь	УПКС	КС
16097	Республика Северная Осетия - Алания. Моздокский район, от восточной окраины с Малгобек (дорога)	Моздокский	15:01:0501001:151	003003000000 Земли промышленности, энергетики, транспорта, связи, радиовещания, телевидения, информатики, земли для обеспечения космической деятельности, земли обороны, безопасности и земли иного специального назначения	"Размещение автомобильных дорог", размещение автомобильных дорог за пределами населенных пунктов"	6	07-020	3414	32,72	111 706,08
16098	Республика Северная Осетия - Алания, Моздокский район, за чертой с.Малгобек, с правой стороны автодороги Моздок-Хурикау-Владикавказ, у восточной межи земельного участка с кадастровым номером 15:01:0501001:14	Моздокский	15:01:0501001:155	003001000000 Земли сельскохозяйственного назначения	"Сельскохозяйственное использование". "Животноводство", осуществление хозяйственной деятельности, связанной с производством продукции животноводства, в том числе сенокошение, вы пас сельскохозяйственных животных, разведение племенных животных, производство и использование племенной продукции (материала), размещение зданий,сооружений, используемых для содержания и разведения сельскохозяйственных животных, производства, хранения и первичной переработки сельскохозяйственной продукции	1	01-081	39 440	5,06	199 566,40
16099	Республика Северная Осетия - Алания, Моздокский район, от юго-восточной окраины села Малгобек. до водораздела	Моздокский	15.01:0501001.156	003001000000 Земли сельскохозяйственного назначения	"Сельскохозяйственное использование", выпас сельскохозяйственных животных	1	01.081	953 362	4,75	4 528 469,50
16100	Республика Северная Осетия - Алания. Моздокский район, за чертой. с.Хурикау, с правой стороны автодороги Моздок-Владикавказ	Моздокский	15.01:0501001.157	003001000000 Земли сельскохозяйственного назначения	"Сельскохозяйственное использование", "Скотоводство", осуществление хозяйственной деятельности, в том числе на сельскохозяйственных угодьях, связанной с разведением сельскохозяйственных животных (крупного рогатого скота, овец, коз, лошадей, верблюдов, оленей), сенокошение, вы пас сельскохозяйственных животных, производство кормов, размещение зданий сооружений, используемых для содержания и разведения сельскохозяйственных животных, разведение племенных животных, производство и использование племенной продукции (материала)	1	01.081	1 937 000	5,06	9 801 220,00
16101	Республика Северная Осетия-Алания, Моздокский район. за чертой с.Хурикау. с правой стороны автодороги Моздок-Владикавказ	Моздокский	15.01:0501001.158	003001000000 Земли сельскохозяйственного назначения	"Сельскохозяйственное использование". "Выпас сельскохозяйственных животных". вы пас сельскохозяйственных животных	1	01.081	380 000	4,75	1 805 000,00
16102	Республика Северная Осетия-Алания, Моздокский р-н, за чертой с. Малгобек, с правой стороны автодороги Моздок-Хурикау-Владикавказ, у южной межи земельного участка с кадастровым номером 15.01.0501001:19	Моздокский	15:01:0501001:159	003001000000 Земли сельскохозяйственного назначения	"Сельскохозяйственное использование". "Животноводство". осуществление хозяйственной деятельность, связанной с производством продукции животноводства. в том числе сенокошение. вы пас сельскохозяйственных животных, разведение племенных животных. производство и использование племенной продукции (материала), размещение зданий. сооружений. используемых для содержания и разведения сельскохозяйственных животных. производства, хранения и первичной переработки сельскохозяйственной продукции	1	01-081	153 490	5,06	776 659,40
16103	Северная Осетия - Алания респ. р-н Моздокский, за чертой населенного пункта с.Хурикау.с правой стороны автодороги Моздок-Хурикау. на границе с Кабардино-Балкарской республикой	Моздокский	15:01:0501001:16	003001000000 Земли сельскохозяйственного назначения	Земельные участки. предназначенные для сельскохозяйственного использования (земельный участок. предназначенный для сельскохозяйственного производства)	1	01-010	1 899 912	9,66	18 353 149,92
16104	Республика Северная Осетия-Алания, Моздокский р-н, за чертой с. Малгобек, с правой стороны автодороги Моздок-Хурикау-Владикавказ. у южной межи земельного участка с кадастровым номером 15:01:0501001:19	Моздокский	15.01:0501001.160	003001000000 Земли сельскохозяйственного назначения	"Сельскохозяйственное использование". "Растениеводство". осуществление хозяйственной деятельность, связанной с выращиванием сельскохозяйственных культур	1	01.010	81 907	9,66	790 255,62
16105	Респ. Северная Осетия - Алания. р-н. Моздокский. за чертой населенного пункта с.Малгобек. с левой стороны автодороги Владикавказ-Хурикау-Моздок, в районе перекрестка с автодорогой Н.Куп - г.Малгобек	Моздокский	15:01:0501001:161	003003000000 Земли промышленности, энергетики, транспорта, связи, радиовещания, телевидения, информатики, земли для обеспечения космической деятельности, земли обороны, безопасности и земли иного специального назначения	"Сельскохозяйственное использование", ведение сельского хозяйства	1	01-010	400	9,66	3 864,00

№ пп	Местоположение ЗУ	Район	Кадастровый номер ЗУ	Категория земель	Разрешенное использование по документу	Код вида разрешенного использования (в соответствии с классификатором видов разрешенного использования земельных участков)	Вид использования объектов недвижимости	Площадь	УПКС	КС
16106	Республика Северная Осетия - Алания. Моздокский район, от западной окраины с Малгобек (дорога)	Моздокский	15:01:0501001:163	003003000000 Земли промышленности, энергетики, транспорта, связи, радиовещания, телевидения, информатики, земли для обеспечения космической деятельности, земли обороны, безопасности и земли иного специального назначения	"Размещение автомобильных дорог", размещение автомобильных дорог за пределами населенных пунктов"	6	07-020	1 939	32,72	63 444,08
16107	Респ. Республика Северная Осетия - Алания. Моздокский р-н, за чертой с.Хурикау, с правой стороны автодороги Моздок-Владикавказ, у границы с КБР	Моздокский	15:01:0501001:164	003001000000 Земли сельскохозяйственного назначения	"Сельскохозяйственное использование". "Растениеводство". Осуществление хозяйственной деятельности, связанной с выращиванием сельскохозяйственных культур	1	01-010	450 000	9,66	4 347 000,00
16108	Республика Северная Осетия - Алания, Моздокский район, за чертой населенного пункта с Малгобек, с правой стороны автодороги Малгобек - Хурикау	Моздокский	15:01:0501001:165	003001000000 Земли сельскохозяйственного назначения	"Сельскохозяйственное использование", ведение сельского хозяйства	1	01-010	2 579	9,66	24 913,14
16109	Респ. Республика Северная Осетия - Алания. Моздокский р-н, с правой стороны автодороги Моздок-Хурикау	Моздокский	15:01:0501001:167	003001000000 Земли сельскохозяйственного назначения	"Сельскохозяйственное использование"	1	01-010	2 689	9,66	25 975,74
16110	Республика Северная Осетия - Алания, Моздокский район, за чертой с Хурикау	Моздокский	15:01:0501001:168	003001000000 Земли сельскохозяйственного назначения	"Сельскохозяйственное использование". "Растениеводство". осуществление хозяйственной деятельности, связанной с выращиванием сельскохозяйственных культур (код 1.1)	1	01-010	147 000	9,66	1 420 020,00
16111	Российская Федерация. Республика Северная Осетия-Алания. Моздокский р-н, за чертой населенного пункта Малгобек	Моздокский	15:01:0501001:169	003001000000 Земли сельскохозяйственного назначения	"Сельскохозяйственное использование". "Ведение личного подсобного хозяйства на полевых участках", производство сельскохозяйственной продукции без права возведения объектов капитального строительства	1	01-160	8 099	9,66	78 236,34
16112	Российская Федерация, Республика Северная Осетия-Алания, Моздокский р-н, за чертой с.Хурикау, у восточной границы земельного участка с кадастровым номером 15:01:0501001:12	Моздокский	15:01:0501001:170	003001000000 Земли сельскохозяйственного назначения	"Растениеводство". осуществление хозяйственной деятельности, связанной с выращиванием сельскохозяйственных культур	1	01-010	200 176	9,66	1 933 700,16
16113	Республика Северная Осетия-Алания, Моздокский район, с Хурикау	Моздокский	15:01:0501001:171	003001000000 Земли сельскохозяйственного назначения	"Сельскохозяйственное использование"	1	01-010	173 300	9,66	1 674 078,00
16114	Северная Осетия - Алания респ, р-н Моздокский, у северной окраины с. Хурикау	Моздокский	15:01:0501001:18	003001000000 Земли сельскохозяйственного назначения	"Сельскохозяйственное использование", "Растениеводство", осуществление хозяйственной деятельности, связанной с выращиванием сельскохозяйственных культур	1	01-010	640 000	9,66	6 182 400,00
16115	Республика Северная Осетия-Алания, р-н Моздокский, с левой стороны автодороги Н.Курп - г.Малгобек, в 1800м от блокпоста Хурикау, у границы с Кабардино-Балкарской Республикой	Моздокский	15:01:0501001:21	003001000000 Земли сельскохозяйственного назначения	"Сельскохозяйственное использование" "Растениеводство". осуществление хозяйственной деятельности, связанной с выращиванием сельскохозяйственных культур	1	01-010	343 704	9,66	3 320 180,64
16116	Северная Осетия-Алания респ, Моздокский р-н, за чертой населенного пункта с Хурикау, с левой стороны автодороги Моздок-Хурикау, в 600 м от блокпоста	Моздокский	15:01:0501001:27	003001000000 Земли сельскохозяйственного назначения	Растениеводство. предназначенного для осуществления хозяйственной деятельности, связанной с выращиванием сельскохозяйственных культур	1	01-010	80 000	9,66	772 800,00
16117	Северная Осетия-Алания респ. Моздокский р-н, за чертой населенного пункта с.Хурикау, с правой стороны автодороги Моздок-Хурикау	Моздокский	15:01:0501001:28	003001000000 Земли сельскохозяйственного назначения	Растениеводство	1	01-010	810 298	9,66	7 827 478,68
16118	Республика Северная Осетия-Алания. Моздокский р-н. в районе перекрестка автодорог Моздок-Хурикау, г.Малгобек-с.Курп	Моздокский	15:01:0501001:29	003001000000 Земли сельскохозяйственного назначения	Скотоводство, предназначенный для осуществления хозяйственной деятельности, связанной с производством продукции животноводства, в том числе: размещение зданий и сооружений, используемых для содержания и разведения сельскохозяйственных животных, сенокошение и выпас сельскохозяйственных животных	1	01-081	1 264 500	5,06	6 398 370,00
16119	362028 Российская Федерация. Республика Северная Осетия-Алания, Моздокский муниципальный район, Малгобекское сельское поселение, село Малгобек, юго-западная окраина села	Моздокский	15:01:0501001:3	003002000000 Земли населенных пунктов	"Общественное использование объектов капитального строительства". "Коммунальное обслуживание", размещение объектов капитального строительства в целях обеспечения физических и юридических лиц коммунальными услугами	6	03.012	449	274,08	123 061,92
16120	Республика Северная Осетия-Алания, Моздокский р-н, за чертой населенного пункта с.Малгобек, с правой стороны автодороги Малгобек-Хурикау	Моздокский	15:01:0501001:30	003001000000 Земли сельскохозяйственного назначения	Животноводство. предназначенный для осуществления хозяйственной деятельности, связанной с производством продукции животноводства, в том числе: размещение зданий и сооружений, используемых для содержания и разведения сельскохозяйственных животных, сенокошение и выпас сельскохозяйственных животных	1	01-081	844 414	5,06	4 272 734,84
16121	Республика Северная Осетия - Алания. Моздокский район, с. Хурикау	Моздокский	15:01:0501001:31	003001000000 Земли сельскохозяйственного назначения	"Сельскохозяйственное использование". предназначенного для ведения сельского хозяйства	1	01-010	76 700	9,66	740 922,00

№ п/п	Местоположение ЗУ	Район	Кадастровый номер ЗУ	Категория земель	Разрешенное использование по документу	Код вида разрешенного использования (в соответствии с классификатором видов разрешенного использования земельных участков)	Вид использования объектов недвижимости	Площадь	УПКС	КС
16122	Республика Северная Осетия-Алания, р-н Моздокский, за чертой с.Малгобек, у южной окраины села	Моздокский	15:01:0501001:32	003001000000 Земли сельскохозяйственного назначения	«Сельскохозяйственное использование». «Растениеводство». осуществление хозяйственной деятельности. связанной с вы ращиванием сельскохозяйственны х культур	1	01.010	335 921	9,66	3 244 996,86
16123	Республика Северная Осетия-Алания, р-н Моздокский, с. Малгобек, ул. Советская №81	Моздокский	15:01:0501001:33	003002000000 Земли населенны х пунктов	"Для ведения личного подсобного хозяйства"	13	02.020	2 500	267,40	668 500,00
16124	Респ. Северная Осетия - Алания. р-н Моздокский, Межселенные земли. р-н с. Малгобек	Моздокский	15:01:0501001:4	003001000000 Земли сельскохозяйственного назначения	производство с/х продукции; иное использование	1	01.010	3 782 300	9,66	36 537 018,00
16125	Респ. Северная Осетия - Алания. р-н Моздокский, Межселенные земли от оси р.Терек до оси Надтеречного канала. р-н с. Сухотского	Моздокский	15:01:0501001:5	003001000000 Земли сельскохозяйственного назначения	Для сельскохозяйственного производства	1	01.010	144 500	9,66	1 395 870,00
16126	Респ. Северная Осетия - Алания, р-н Моздокский. Межселенные земли от оси р.Терек до оси Надтеречного канала. р-н с. Сухотского	Моздокский	15:01:0501001:6	003001000000 Земли сельскохозяйственного назначения	Для сельскохозяйственного производства	1	01.010	1 042 456	9,66	10 070 124,96
16127	Респ. Северная Осетия - Алания. р-н Моздокский	Моздокский	15:01:0501001:7	003001000000 Земли сельскохозяйственного назначения	Сельскохозяйственное использование, растениеводство. осуществление хозяйственной деятельности, связанной с вы ращиванием сельскохозяйственны х культур	1	01.010	250 000	9,66	2 415 000,00
16128	Респ. Северная Осетия - Алания. р-н Моздокский, от оси Надтеречного канала до южной границы Моздокского района	Моздокский	15:01:0501001:8	003001000000 Земли сельскохозяйственного назначения	Для ведения крестьянского (фермерского) хозяйства	1	01.010	106 000	9,66	1 023 960,00
16129	Российская Федерация, Республика Северная Осетия - Алания. р-н Моздокский. за чертой населенного пункта с. Хурикау	Моздокский	15:01:0501001:9	003001000000 Земли сельскохозяйственного назначения	Растениеводства	1	01.010	212 000	9,66	2 047 920,00
16130	Респ. Северная Осетия - Алания, р-н Моздокский. Межселенные земли от оси р.Терек до оси Надтеречного канала, р-н с. Сухотского	Моздокский	15:01:0501002:6	003001000000 Земли сельскохозяйственного назначения	Для сельскохозяйственного производства	1	01.010	19 039 595	8,95	170 404 375,25
16131	Российская Федерация. Республика Северная Осетия-Алания. р-н Моздокский. межселенные земли от оси Надтеречного канала до южной границы района. район с. Малгобек	Моздокский	15:01:0501002:8	003001000000 Земли сельскохозяйственного назначения	Растениеводство, предназначенный для вы ращивания сельскохозяйственных культур	1	01.010	350 000	9,66	3 381 000,00
16132	Респ. Северная Осетия - Алания. р-н Моздокский, с. Раздольное	Моздокский	15:01:0501002:9	003001000000 Земли сельскохозяйственного назначения	Для сельскохозяйственного производства	1	01.010	3 994 182	8,95	35 747 928,90
16133	Северная Осетия - Алания респ, р-н Моздокский. с Хурикау. 2,6-км северное	Моздокский	15:01:0501003:10	003005000000 Земли лесного фонда	Для ведения лесного хозяйства, охраны и защиты лесов	10	10.010	52 670	6,70	352 889,00
16134	Северная Осетия - Алания респ, р-н Моздокский. за чертой населенного пункта с. Хурикау, с левой стороны автодороги Моздок-Хурикау. в районе перекрестка с автодорогой Н.Курп-г.Малгобек	Моздокский	15:01:0501003:11	003003000000 Земли промышленности, энергетики, транспорта, связи, радиовещания, телевидения, информатики, земли для обеспечения космической деятельности, земли обороны, безопасности и земли иного специального назначения	земельные участки, предназначенные для разработки полезных ископаемых, размещения железнодорожных путей, автомобильных дорог, искусственно созданных внутренних водных путей, причалов, пристаней, полос отвода железных и автомобильных дорог, водных путей, трубопроводов, кабельных, радиорелейных и воздушных линий связи и линий радиофикации, воздушных линий электропередачи конструктивных элементов и сооружений, объектов, необходимых для эксплуатации, содержания, строительства, реконструкции, ремонта, развития наземных и подземных зданий, строений и сооружений, устройств транспорта, энергетики и связи размещение наземных сооружений и инфраструктуры спутниковой связи, объектов космической деятельности, обороны, безопасности	3	07.022	7 660	187,18	1 433 798,80
16135	Респ. Республика Северная Осетия - Алания. Моздокский р-н. за чертой населенного пункта с.Хурикау. в 4,2 км на север от северной окраины с. Хурикау	Моздокский	15:01:0501003:131	003001000000 Земли сельскохозяйственного назначения	растениеводство	1	01.010	603 900	9,66	5 833 674,00
16136	Республика Северная Осетия-Алания. Моздокский р-н. за чертой с. Хурикау	Моздокский	15:01:0501003:132	003001000000 Земли сельскохозяйственного назначения	"Сельскохозяйственное использование", "Выращивание зерновых и иных сельскохозяйственны х культур". осуществление хозяйственной деятельности на сельскохозяйственны х угодьях. связанной с производством зерновых, бобовых к, кормовых х. технических, масличных. эфиромасличных и иных сельскохозяйственны х культур	1	01.010	1 027 622	9,66	9 926 828,52
16137	Республика Северная Осетия-Алания, Моздокский р-н, за чертой с. Хурикау, с правой стороны автодороги Моздок - Хурикау	Моздокский	15:01:0501003:134	003001000000 Земли сельскохозяйственного назначения	"Сельскохозяйственное использование", "Растениеводство". осуществление хозяйственной деятельности. связанной с вы ращиванием сельскохозяйственны х культур (код 1.1)	1	01.010	174 000	9,66	1 680 840,00
16138	Республика Северная Осетия - Алания. Моздокский район, за чертой населенного пункта с Хурикау. с левой стороны автодороги Моздок-Хурикау-Владикавказ. примерно в 1400 м на юг от перекрестка с дорогой г Малгобек- с Нижний Курп	Моздокский	15:01:0501003:135	003001000000 Земли сельскохозяйственного назначения	"Сельскохозяйственное использование". "Сенокошение". кошение трав, сбор и заготовка сена	1	01.010	68 509	9,66	661 796,94
16139	Республика Северная Осетия - Алания, Моздокский район, за чертой с Хурикау. с левой стороны автодороги Моздок-Хурикау Владикавказ. у восточной межи участка с кадастровым номером 15:01:0501003:131	Моздокский	15:01:0501003:136	003001000000 Земли сельскохозяйственного назначения	"Сельскохозяйственное использование", "Растениеводство", осуществление хозяйственной деятельности. связанной с вы ращиванием сельскохозяйственны х культур	1	01.010	120 000	9,66	1 159 200,00

№ п/п	Местоположение ЗУ	Район	Кадастровый номер ЗУ	Категория земель	Разрешенное использование по документу	Код вида разрешенного использования (в соответствии с классификатором видов разрешенного использования земельных участков)	Вид использования объектов недвижимости	Площадь	УПКС	КС
16140	Российская Федерация, Республика Северная Осетия-Алания, Моздокский р-н, за чертой с.Хурикау, с левой стороны автодороги Моздок-Хурикау-Владикавказ, на берегу р.Хороха	Моздокский	15:01:0501002:137	003001000000 Земли сельскохозяйственного назначения	"Сельскохозяйственное использование", "Растениеводство", осуществление хозяйственной деятельности, связанной с выращиванием сельскохозяйственных культур	1	01.010	120 000	9,66	1 159 200,00
16141	Российская Федерация, Республика Северная Осетия-Алания, Моздокский район, за чертой с. Хурикау, в 10 км от населенного пункта на север	Моздокский	15:01:0501003:138	003001000000 Земли сельскохозяйственного назначения	Растениеводство (осуществление хозяйственной деятельностью, связанной с выращиванием сельскохозяйственных культур)	1	01.010	340 521	9,66	3 289 432,86
16142	Северная Осетия-Алания респ, Моздокский р-н, в районе перекрестка автодорог Моздок-Хурикау, г Малгобек - с. Курп	Моздокский	15:01:0501003:15	003001000000 Земли сельскохозяйственного назначения	Скотоводство; Сельскохозяйственное использование; Растениеводство; осуществление хозяйственной деятельности, связанной с выращиванием сельскохозяйственных культур	1	01.010	2 999 862	9,66	28 978 666,92
16143	Северная Осетия-Алания респ. Моздокский р-н, за чертой населенного пункта с. Сухотское, с левой стороны автодороги Н.Курп-г.Малгобек, с восточной меже блокпоста	Моздокский	15:01:0501003:16	003001000000 Земли сельскохозяйственного назначения	Животноводство	1	01.081	48 754	4,75	231 581,50
16144	Северная Осетия-Алания респ. Моздокский р-н, за чертой населенного пункта с. Сухотское, с левой стороны автодороги Малгобек-Хурикау	Моздокский	15:01:0501003:17	003001000000 Земли сельскохозяйственного назначения	Животноводство	1	01.081	4 080 733	4,75	19 383 481,75
16145	Российская Федерация, Республика Северная Осетия-Алания, Моздокский р-н, за чертой населенного пункта с. Сухотское, с левой стороны автодороги Н. Курп - г.Малгобек, в 100 м на восток от перекрестка с дорогой Моздок-Хурикау	Моздокский	15:01:0501003:20	003001000000 Земли сельскохозяйственного назначения	Растениеводство, предназначенный для выращивания сельскохозяйственных культур, как земельный участок предназначенный для расширения крестьянского (фермерского) хозяйства	1	01.010	81 804	9,66	790 806,24
16146	Респ. Северная Осетия - Алания, р-н Моздокский. Межселенные земли, р-н с. Хурикау	Моздокский	15:01:0501003:3	003001000000 Земли сельскохозяйственного назначения	производство с/х продукции	1	01.010	25 760 000	9,66	248 841 600,00
16147	Республика Северная Осетия-Алания, Моздокский район, за чертой с. Хурикау, в 10 км от населенного пункта на север	Моздокский	15:01:0501003:9	003001000000 Земли сельскохозяйственного назначения	Растениеводство (осуществление хозяйственной деятельностью, связанной с выращиванием сельскохозяйственных культур)	1	01.010	259 479	9,66	2 506 567,14
16148	Респ. Северная Осетия - Алания, р-н Моздокский, Межселенные земли, р-н с. Кусово	Моздокский	15:01:0501004:1	003001000000 Земли сельскохозяйственного назначения	производство с/х продукции; иное использование	1	01.010	3 012 000	9,66	29 095 920,00
16149	Республика Северная Осетия-Алания, Моздокский район, в 350 м на запад от западной границы с.Хурикау.	Моздокский	15:01:0501004:169	003001000000 Земли сельскохозяйственного назначения	"Сельскохозяйственное использование", "Растениеводство", осуществление хозяйственной деятельности, связанной с выращиванием сельскохозяйственных культур	1	01.010	245 983	9,66	2 376 195,78
16150	РСО-Алания, Моздокский район, с. Хурикау, 400-м западнее	Моздокский	15:01:0501004:17	003005000000 Земли лесного фонда	Для ведения лесного хозяйства, охраны и защиты лесов	10	10.010	56 674	6,70	379 715,80
16151	Республика Северная Осетия-Алания, Моздокский р-н, с. Хурикау, ул. Гагарина, с правой стороны от развилки автодороги Моздок-Хурикау	Моздокский	15:01:0501004:170	003002000000 Земли населенных пунктов	"Жилая застройка", "Для ведения личного подсобного хозяйства", предназначенного для размещения жилого дома, не предназначенного для раздела на квартиры (дом, пригодные для постоянного проживания и высотой не выше трех надземных этажей): производства сельскохозяйственной продукции; размещения гаража и иных вспомогательных сооружений, содержание сельскохозяйственных животных	13	02.020	1 712	267,40	457 788,80
16152	Республика Северная Осетия - Алания, Моздокский р-н, с. Хурикау, ул. Гагарина, 17"г"	Моздокский	15:01:0501004:171	003002000000 Земли населенных пунктов	"Для ведения личного подсобного хозяйства (приусадебный земельный участок)"	13	02.020	1 766	267,40	472 228,40
16153	Респ. Северная Осетия - Алания, Моздокский р-н, за чертой населенного пункта с. Хурикау, на продолжении ул.Гагарина	Моздокский	15:01:0501004:172	003002000000 Земли населенных пунктов	"Сельскохозяйственное использование". "Ведение личного подсобного хозяйства на полевых участках", производство сельскохозяйственной продукции без права возведения объектов капитального строительства	1	01.160	8 303	9,66	80 206,98
16154	РСО-Алания, Моздокский район, за чертой населенного пункта с.Хурикау, на продолжении ул.Гагарина (2)	Моздокский	15:01:0501004:173	003002000000 Земли населенных пунктов	"Сельскохозяйственное использование", "Ведение личного подсобного хозяйства на полевых участках". производство сельскохозяйственной продукции без права возведения объектов капитального строительства	1	01.160	3 330	9,66	32 167,80
16155	Респ. Северная Осетия - Алания, р-н. Моздокский, за чертой населенного пункта с.Хурикау, на продолжении ул.Гагарина (1)	Моздокский	15:01:0501004:174	003002000000 Земли населенных пунктов	"Сельскохозяйственное использование". "Ведение личного подсобного хозяйства на полевых участках", производство сельскохозяйственной продукции без права возведения объектов капитального строительства	1	01.160	3 652	9,66	35 278,32

№ п/п	Местоположение ЗУ	Район	Кадастровый номер ЗУ	Категория земель	Разрешенное использование по документу	Код вида разрешенного использования (в соответствии с классификатором видов разрешенного использования земельных участков)	Вид использования объектов недвижимости	Площадь	УПКС	КС
16156	Республика Северная Осетия-Алания, Моздокский р-н, за чертой Хурикау, у восточной окраины села, в районе участка по ул. Гагарина, 41 (памятник)	Моздокский	15:01:0501004:176	003004000000 Земли особо охраняемых территорий и объектов	"Историко-культурная деятельность", "Сохранение и изучение объектов культурного наследия народов Российской Федерации (памятников истории и культуры), в том числе: объектов археологического наследия, достопримечательных мест, мест бытования исторических промыслов, производств и ремесел, исторических поселений, недействующих военных и гражданских захоронений, объектов культурного наследия, хозяйственная деятельность, являющаяся историческим промыслом или ремеслом, а также хозяйственная деятельность, обеспечивающая познавательный туризм"	3	09.030	19	8,12	154,28
16157	Республика Северная Осетия-Алания, Моздокский р-н, за чертой с.Хурикау, на продолжении ул.Гагарина, у левой межи участка с кадастровым номером 15:01:0501004:15	Моздокский	15:01:0501004:177	003002000000 Земли населенных пунктов	"Сельскохозяйственное использование", "Ведение личного подсобного хозяйства на полевых участках", производство сельскохозяйственной продукции без права возведения объектов капитального строительства	1	01.160	4 510	9,66	43 566,60
16158	РСО-Алания, Моздокский район, за чертой с. Хурикау, левая окраина села	Моздокский	15:01:0501004:179	003001000000 Земли сельскохозяйственного назначения	Связь	6	06.080	10	447,89	4 478,90
16159	РСО-Алания, Моздокский район, с. Хурикау, 100-м южнее	Моздокский	15:01:0501004:18	003005000000 Земли лесного фонда	Для ведения лесного хозяйства, охраны и защиты лесов	10	10.010	128 085	6,70	858 169,50
16160	Республика Северная Осетия - Алания, Моздокский район, за чертой с.Хурикау, у восточной межи участка с кадастровым номером 15:01:0501004:29	Моздокский	15:01:0501004:180	003001000000 Земли сельскохозяйственного назначения	"Сельскохозяйственное использование", "Растениеводство", осуществление хозяйственной деятельности, связанной с выращиванием сельскохозяйственных культур	1	01.010	384 510	9,66	3 714 366,60
16161	Российская Федерация, Республика Северная Осетия - Алания, Моздокский, с.Хурикау, на продолжении ул Гагарина, в 60 м на север от земельного участка с кадастровым номером 15:01:0501004:174	Моздокский	15:01:0501004:182	003002000000 Земли населенных пунктов	Ведение садоводства	13	13.021	3 759	140,38	527 688,42
16162	Республика Северная Осетия - Алания, Моздокский район, с.Хурикау, на продолжении ул Гагарина	Моздокский	15:01:0501004:184	003002000000 Земли населенных пунктов	"Ведение огородничества"	13	13.011	5 000	53,04	265 200,00
16163	Респ. Северная Осетия - Алания, Моздокский р-н., Кировское лесничество, Замикупское участковое лесничество, квартал № 50 выд. 2ч, 3ч, 7ч.	Моздокский	15:01:0501004:185	003005000000 Земли лесного фонда	Строительство, реконструкция, эксплуатация линейных объектов	6	03.011	17 000	32,72	556 240,00
16164	Республика Северная Осетия-Алания, р-н Моздокский, с. Хурикау, ул. Гагарина, 1 "г"	Моздокский	15:01:0501004:186	003002000000 Земли населенных пунктов	Для ведения личного подсобного хозяйства	13	02.020	3 200	267,40	855 680,00
16165	Республика Северная Осетия-Алания, р-н Моздокский, с. Хурикау, ул. Гагарина, 1 о	Моздокский	15:01:0501004:188	003002000000 Земли населенных пунктов	Для ведения личного подсобного хозяйства	13	02.020	1 500	267,40	401 100,00
16166	Республика Северная Осетия - Алания, Моздокский район, с. Хурикау, ул. Гагарина, 1"м"	Моздокский	15:01:0501004:189	003002000000 Земли населенных пунктов	Для ведения личного подсобного хозяйства	13	02.020	3 000	267,40	802 200,00
16167	РСО-Алания, Моздокский район, с. Хурикау, 1,0-км южнее	Моздокский	15:01:0501004:19	003005000000 Земли лесного фонда	Для ведения лесного хозяйства, охраны и защиты лесов	10	10.010	129 538	6,70	867 904,60
16168	Республика Северная Осетия-Алания, Моздокский район, за чертой с Хурикау, у западной окраины села	Моздокский	15:01:0501004:190	003001000000 Земли сельскохозяйственного назначения	"Сельскохозяйственное использование", "Растениеводство", осуществление хозяйственной деятельности, связанной с выращиванием сельскохозяйственных культур	1	01.010	118 647	9,66	1 146 130,02
16169	Республика Северная Осетия - Алания, Моздокский район, за чертой с.Хурикау, с правой стороны автодороги Моздок-Владикавказ, у северной межи участка с кадастровым номером 15:01:0501004:55	Моздокский	15:01:0501004:198	003001000000 Земли сельскохозяйственного назначения	"Сельскохозяйственное использование", "Растениеводство". Осуществление хозяйственной деятельности, связанной с выращиванием сельскохозяйственных культур	1	01.010	400 000	9,66	3 864 000,00
16170	Республика Северная Осетия-Алания, Моздокский район, за чертой, с.Хурикау, с правой стороны автодороги Моздок-Владикавказ	Моздокский	15:01:0501004:199	003001000000 Земли сельскохозяйственного назначения	"Сельскохозяйственное использование", "Ведение сельскохозяйственных животных", ведение сельскохозяйственных животных	1	01.081	250 000	4,75	1 187 500,00
16171	РСО-Алания, Моздокский район, с. Хурикау, 500-м западнее	Моздокский	15:01:0501004:20	003005000000 Земли лесного фонда	Для ведения лесного хозяйства, охраны и защиты лесов	10	10.010	537 805	6,70	3 603 293,50
16172	РСО-Алания, Моздокский район, за чертой с.Хурикау, у восточной межи участка с кадастровым номером 15:01:0501004:29	Моздокский	15:01:0501004:200	003001000000 Земли сельскохозяйственного назначения	"Сельскохозяйственное использование", "Растениеводство". осуществление хозяйственной деятельности, связанной с выращиванием сельскохозяйственных культур	1	01.010	310 249	9,66	2 997 005,34
16173	Респ Северная Осетия - Алания, Моздокский р-н, с. Хурикау, ул. Гагарина, 1 "м"	Моздокский	15:01:0501004:205	003002000000 Земли населенных пунктов	Для ведения личного подсобного хозяйства	13	02.020	3 200	267,40	855 680,00
16174	Российская Федерация, Республика Северная Осетия-Алания, Моздокский р-н, вдоль с.Хурикау - г.Моздок	Моздокский	15:01:0501004:207	003002000000 Земли населенных пунктов	"Предпринимательство", "Общественное питание", размещение объектов капитального строительства в целях устройства мест общественного питания (рестораны, кафе, столовые, закусочные, бары)	4	04.000	1 598	695,23	1 110 977,54

№ пп	Местоположение ЗУ	Район	Кадастровый номер ЗУ	Категория земель	Разрешенное использование по документу	Код вида разрешенного использования (в соответствии с классификатором видов разрешенного использования земельных участков)	Вид использования объектов недвижимости	Площадь	УПКС	КС
16175	Российская Федерация, Республика Северная Осетия-Алания, Моздокский р-н, с. Хурикау, с правой стороны развилки автодороги Моздок-Хурикау	Моздокский	15:01:0501004:208	003002000000 Земли населенных пунктов	"Жилая застройка". "Для ведения личного подсобного хозяйства (приусадебный земельный участок)". размещение жилого дома; производство сельскохозяйственной продукции, размещение гаража и иных вспомогательных сооружений; содержание сельскохозяйственных животных	13	02.020	1 713	267,40	458 056,20
16176	РСО-Алания, Моздокский район, с. Хурикау, 500-м южнее	Моздокский	15:01:0501004:21	003005000000 Земли лесного фонда	Для ведения лесного хозяйства, охраны и защиты лесов	10	10.010	34 583	6,70	231 706,10
16177	Республика Северная Осетия - Алания, Моздокский район, с. Кусово, ул. Главная, 30	Моздокский	15:01:0501004:212	003002000000 Земли населенных пунктов	Для ведения личного подсобного хозяйства	13	02.020	2 169	176,83	383 544,27
16178	Северная Осетия - Алания респ, р-н Моздокский, с. Хурикау, 1,7-км южнее	Моздокский	15:01:0501004:22	003005000000 Земли лесного фонда	Для ведения лесного хозяйства, охраны и защиты лесов	10	10.010	62 193	6,70	416 693,10
16179	РСО-Алания, Моздокский район, с. Кусово, 1,4-км юго-восточнее	Моздокский	15:01:0501004:23	003005000000 Земли лесного фонда	Для ведения лесного хозяйства, охраны и защиты лесов	10	10.010	19 402	6,70	129 993,40
16180	РСО-Алания, Моздокский район, с. Кусово, 900-м восточнее	Моздокский	15:01:0501004:24	003005000000 Земли лесного фонда	Для ведения лесного хозяйства, охраны и защиты лесов	10	10.010	20 913	6,70	140 117,10
16181	РСО-Алания, Моздокский район, с. Кусово, 500-м северо-восточнее	Моздокский	15:01:0501004:25	003005000000 Земли лесного фонда	Для ведения лесного хозяйства, охраны и защиты лесов	10	10.010	60 509	6,70	405 410,30
16182	РСО-Алания, Моздокский район, с. Кусово, 1,2-км юго-восточнее	Моздокский	15:01:0501004:26	003005000000 Земли лесного фонда	Для ведения лесного хозяйства, охраны и защиты лесов	10	10.010	89 766	6,70	601 432,20
16183	Северная Осетия - Алания респ, р-н Моздокский, земли за чертой населенного пункта с.Кусово	Моздокский	15:01:0501004:27	003001000000 Земли сельскохозяйственного назначения	Земельные участки, предназначенные для сельскохозяйственного использования (земельный участок, предназначенный для сельскохозяйственного производства)	1	01.010	2 000 000	9,66	19 320 000,00
16184	Северная Осетия - Алания респ, р-н Моздокский, за чертой населенного пункта с. Хурикау, в 1,0 км на север от северной окраины с. Хурикау	Моздокский	15:01:0501004:28	003001000000 Земли сельскохозяйственного назначения	Растениеводство	1	01.010	702 200	9,66	6 784 218,00
16185	Республика Северная Осетия-Алания, р-н Моздокский, у северной окраины с.Кусово	Моздокский	15:01:0501004:29	003001000000 Земли сельскохозяйственного назначения	Растениеводство, предназначенный для осуществления хозяйственной деятельности, связанной с выращиванием сельскохозяйственных культур	1	01.010	1 000 000	9,66	9 660 000,00
16186	Республика Северная Осетия-Алания, р-н Моздокский, на территории Хурикауского СП, за чертой с.Хурикау, у северной окраины с.Хурикау, с правой стороны автодороги Моздок-Хурикау	Моздокский	15:01:0501004:30	003001000000 Земли сельскохозяйственного назначения	Растениеводство	1	01.010	600 000	9,66	5 796 000,00
16187	Республика Северная Осетия-Алания, Моздокский район, земли за чертой населенного пункта с.Хурикау, у западной окраины с. Хурикау, в 300м от последнего домовладения по ул. Западной	Моздокский	15:01:0501004:31	003003000000 Земли промышленности, энергетики, транспорта, связи, радиовещания, телевидения, информатики, земли для обеспечения космической деятельности, земли обороны, безопасности и земли иного специального назначения	Размещение объектов связи, радиовещания, телевидения, включая воздушные, радиорелейные, надземные и подземные кабельные линии связи, линии радиофикации, антенные поля, усилительные пункты на кабельных линиях связи, инфраструктуру спутниковой связи и телерадиовещания, за исключением объектов связи, размещение которых предусмотрено содержанием видов разрешенного использования с кодами 3.1.1, 3.2.3	6	06.080	30	447,89	13 436,70
16188	Республика Северная Осетия-Алания, р-н Моздокский, с Кусово, ул Главная, 5в	Моздокский	15:01:0501004:38	003002000000 Земли населенных пунктов	Приусадебный участок личного подсобного хозяйства	13	02.020	3 973	176,83	702 545,59
16189	Респ. Северная Осетия - Алания, р-н Моздокский, земли за чертой населенного пункта с.Хурикау, в 1км. от с.Хурикау на север	Моздокский	15:01:0501004:4	003001000000 Земли сельскохозяйственного назначения	Для ведения крестьянского (фермерского) хозяйства	1	01.010	170 000	9,66	1 642 200,00
16190	Республика Северная Осетия-Алания, р-н Моздокский, с. Кусово, ул. Главная, 9 в	Моздокский	15:01:0501004:40	003002000000 Земли населенных пунктов	приусадебный участок личного подсобного хозяйства	13	02.020	3 843	176,83	679 557,69
16191	Республика Северная Осетия-Алания, р-н Моздокский, с. Хурикау, ул. Гагарина, 1-е	Моздокский	15:01:0501004:42	003002000000 Земли населенных пунктов	Для ведения личного подсобного хозяйства (приусадебный земельный участок)	13	02.020	2 433	267,40	650 584,20
16192	Республика Северная Осетия-Алания, Моздокский р-н, за чертой с.Хурикау, у северной окраины села	Моздокский	15:01:0501004:43	003002000000 Земли населенных пунктов	Для ведения личного подсобного хозяйства на почвенных участках, с целью производства сельскохозяйственной продукции без права возведения объектов капитального строительства	1	01.160	8 244	9,66	79 637,04
16193	Республика Северная Осетия-Алания, Моздокский район, с. Хурикау, у задней межи участка по ул. Гагарина, 1 "з"	Моздокский	15:01:0501004:44	003002000000 Земли населенных пунктов	"Жилая застройка". "Для индивидуального жилищного строительства". размещение жилого дома (отдельно стоящего здания количеством надземных этажей не более чем три, высотой не более двадцати метров, которое состоит из комнат и помещений вспомогательного использования, предназначенных для удовлетворения гражданами бытовых и иных нужд, связанных с их проживанием в таком здании, не предназначенного для раздела на самостоятельные объекты недвижимости); ведение садоводства; ведение сельскохозяйственных культур; размещение гаражей для собственных нужд и хозяйственных построек	13	02.010	2 000	267,40	534 800,00

№ пп	Местоположение ЗУ	Район	Кадастровый номер ЗУ	Категория земель	Разрешенное использование по документу	Код вида разрешенного использования (в соответствии с классификатором видов разрешенного использования земельных участков)	Вид использования объектов недвижимости	Площадь	УПКС	КС
16194	Республика Северная Осетия-Алания, р-н Моздокский, за чертой с. Хурикау, у задней межи участка по ул. Гагарина	Моздокский	15:01:0501004:45	003002000000 Земли населенных пунктов	"Сельскохозяйственное использование", "Животноводство". осуществление хозяйственной деятельности, связанной с производством продукции животноводства, в том числе сенокошение, вы пас сельскохозяйственных животных, разведение племенных животных, производство и использование племенной продукции (материала) размещение зданий, сооружений, используемых для содержания и разведения сельскохозяйственных животных, производства, хранения и первичной переработки сельскохозяйственной продукции	1	01.070	4 221	110,97	468 404,37
16195	Республика Северная Осетия-Алания, р-н Моздокский, за чертой с. Хурикау, у северной окраины с.Хурикау, у перекрестка дорог на въезде в селение	Моздокский	15:01:0501004:46	003002000000 Земли населенных пунктов	Для ведения личного подсобного хозяйства на полевых участках, с целью производства сельскохозяйственной продукции, без права возведения объектов капитального строительства	1	01.160	3 399	9,66	32 834,34
16196	Республика Северная Осетия-Алания, р-н Моздокский, за чертой с.Кусово, у северо-западной окраины с.Кусово	Моздокский	15:01:0501004:47	003001000000 Земли сельскохозяйственного назначения	Выращивание зерновых и иных сельскохозяйственных культур	1	01.010	121 038	9,66	1 169 227,08
16197	Республика Северная Осетия-Алания, р-н Моздокский, у северной окраины с.Кусово, по продолжении ул.Западной	Моздокский	15:01:0501004:48	003002000000 Земли населенных пунктов	"Для индивидуального жилищного строительства", предназначенный для размещения индивидуального жилого дома, выращивания сельскохозяйственных культур, размещения индивидуальных гаражей и подсобных сооружений	13	02.020	2 500	176,83	442 075,00
16198	Республика Северная Осетия-Алания, р-н Моздокский, за чертой населенного пункта с. Кусово, у северной окраины села	Моздокский	15:01:0501004:49	003002000000 Земли населенных пунктов	Ведение личного подсобного хозяйства на полевых участках	1	01.160	9 000	9,66	86 940,00
16199	Республика Северная Осетия-Алания, р-н Моздокский, с.Хурикау, ул. Гагарина, 1 "к".	Моздокский	15:01:0501004:50	003002000000 Земли населенных пунктов	Для ведения личного подсобного хозяйства	13	02.020	2 400	267,40	641 760,00
16200	Республика Северная Осетия-Алания, р-н Моздокский, с.Кусово, ул Главная, д 95	Моздокский	15:01:0501004:52	003002000000 Земли населенных пунктов	Ведение личного подсобного хозяйства	13	02.020	1 500	176,83	265 245,00
16201	Республика Северная Осетия-Алания, р-н Моздокский, за чертой с. Кусово, у северо-восточной окраины села	Моздокский	15:01:0501004:53	003001000000 Земли сельскохозяйственного назначения	Растениеводство	1	01.010	50 000	9,66	483 000,00
16202	Республика Северная Осетия-Алания, р-н Моздокский, за чертой с.Кусово, у северо-восточной окраины села	Моздокский	15:01:0501004:54	003001000000 Земли сельскохозяйственного назначения	" Растениеводство", для хозяйственной деятельности, связанной с выращиванием сельскохозяйственных культур	1	01.010	25 104	9,66	242 504,64
16203	Республика Северная Осетия-Алания, р-н Моздокский, за чертой с. Хурикау, у северной межи участка с кадастровым номером 15:01:0501004:28	Моздокский	15:01:0501004:55	003001000000 Земли сельскохозяйственного назначения	Растениеводство	1	01.010	413 135	9,66	3 990 884,10
16204	Республика Северная Осетия-Алания, р-н Моздокский, с. Хурикау, по продолжении ул Гагарина	Моздокский	15:01:0501004:56	003002000000 Земли населенных пунктов	Выпас сельскохозяйственных животных	1	01.081	2 500	4,75	11 875,00
16205	Республика Северная Осетия-Алания, Моздокский район, с.Хурикау, ул.Гагарина, 1 "ж"	Моздокский	15:01:0501004:57	003002000000 Земли населенных пунктов	"Для индивидуального жилищного строительства"	13	02.010	2 500	267,40	668 500,00
16206	Республика Северная Осетия-Алания, р-н Моздокский, с.Хурикау, ул Гагарина, б/н, у правой межи участка с кадастровым номером 15:01:0501004:43	Моздокский	15:01:0501004:58	003002000000 Земли населенных пунктов	"Для индивидуального жилищного строительства"	13	02.010	2 000	267,40	534 800,00
16207	Респ. Северная Осетия - Алания, р-н Моздокский, у северной окраины с. Хурикау, между автодорогой с. Н. Куп г. Малгобек и южной границей Моздокского района	Моздокский	15:01:0501004:6	003001000000 Земли сельскохозяйственного назначения	Для растениеводства и животноводства	1	01.010	88 000	9,66	850 080,00
16208	Респ. Северная Осетия - Алания, р-н Моздокский, Межселенные земли, р-н с Хурикау	Моздокский	15:01:0501005:10	003001000000 Земли сельскохозяйственного назначения	растениеводство/животноводство	1	01.010	212 000	9,66	2 047 920,00
16209	Респ. Северная Осетия - Алания, р-н Моздокский, Межселенные земли, р-н с. Хурикау	Моздокский	15:01:0501005:11	003001000000 Земли сельскохозяйственного назначения	растениеводство/животноводство	1	01.010	100 000	9,66	966 000,00
16210	Респ. Северная Осетия - Алания, р-н Моздокский, Межселенные земли, р-н с. Хурикау	Моздокский	15:01:0501005:12	003001000000 Земли сельскохозяйственного назначения	растениеводство	1	01.010	200 000	9,66	1 932 000,00
16211	Респ. Северная Осетия - Алания, р-н Моздокский, Межселенные земли, р-н с Хурикау	Моздокский	15:01:0501005:13	003001000000 Земли сельскохозяйственного назначения	растениеводство	1	01.010	247 900	9,66	2 394 714,00
16212	Респ. Северная Осетия - Алания, р-н Моздокский, Межселенные земли, р-н с Хурикау	Моздокский	15:01:0501005:14	003001000000 Земли сельскохозяйственного назначения	растениеводство/животноводство	1	01.010	162 500	9,66	1 569 750,00
16213	Респ. Северная Осетия - Алания, р-н Моздокский, Межселенные земли, р-н с. Хурикау	Моздокский	15:01:0501005:15	003001000000 Земли сельскохозяйственного назначения	растениеводство/животноводство	1	01.010	105 600	9,66	1 020 096,00
16214	Респ. Северная Осетия - Алания, р-н Моздокский, Межселенные земли, р-н с Хурикау	Моздокский	15:01:0501005:16	003001000000 Земли сельскохозяйственного назначения	"Сельскохозяйственное использование". "Растениеводство". осуществление хозяйственной деятельности, связанной с выращиванием сельскохозяйственных культур	1	01.010	107 600	9,66	1 039 416,00
16215	Республика Северная Осетия - Алания, Моздокский район, с. Хурикау, ул. Шоссейная, 15	Моздокский	15:01:0501005:167	003002000000 Земли населенных пунктов	Для ведения личного подсобного хозяйства	13	02.020	2 500	267,40	668 500,00
16216	Респ Северная Осетия - Алания, Моздокский р-н, с Хурикау, ул Шоссейная, 17	Моздокский	15:01:0501005:169	003002000000 Земли населенных пунктов	Для ведения личного подсобного хозяйства	13	02.020	2 300	267,40	615 020,00
16217	Респ. Северная Осетия - Алания, р-н Моздокский, Межселенные земли, р-н с Хурикау	Моздокский	15:01:0501005:17	003001000000 Земли сельскохозяйственного назначения	"Сельскохозяйственное использование". "Растениеводство". осуществление хозяйственной деятельности, связанной с выращиванием сельскохозяйственных культур	1	01.010	105 800	9,66	1 022 028,00

№ пп	Местоположение ЗУ	Район	Кадастровый номер ЗУ	Категория земель	Разрешенное использование по документу	Код вида разрешенного использования (в соответствии с классификатором видов разрешенного использования земельных участков)	Вид использования объектов недвижимости	Площадь	УПКС	КС
16218	Респ Северная Осетия - Алания, Моздокский р-н, за чертой населенного пункта с Хурикау, у северо-восточной окраины селения	Моздокский	15:01:0501005:170	003001000000 Земли сельскохозяйственного назначения	"Сельскохозяйственное использование", "Растениеводство", осуществление деятельности, связанной с выращиванием сельскохозяйственных культур	1	01.010	27 517	9,66	265 814,22
16219	Респ. Северная Осетия - Алания, Моздокский р-н., Юровское лесничество, Замикульское участковое лесничество, квартал №51 выдела 7ч, 11ч,12ч, 13ч, 16ч, 18ч, 19ч.	Моздокский	15:01:0501005:171	003005000000 Земли лесного фонда	Строительство, реконструкция, эксплуатация линейных объектов	6	03.011	32 000	32,72	1 047 040,00
16220	Республика Северная Осетия-Алания, Моздокский р-н, с. Хурикау, ул. Шоссейная, 37	Моздокский	15:01:0501005:172	003002000000 Земли населенных пунктов	"Жилая застройка", "Для ведения личного подсобного хозяйства (приусадебный земельный участок)", размещение жилого дома; производство сельскохозяйственной продукции; размещение гаража и иных вспомогательных сооружений; содержание сельскохозяйственных животных	13	02.020	2 400	267,40	641 760,00
16221	Республика Северная Осетия - Алания, Моздокский район, с Хурикау, ул Шоссейная, 39	Моздокский	15:01:0501005:173	003002000000 Земли населенных пунктов	"Жилая застройка", "Для ведения личного подсобного хозяйства (приусадебный земельный участок)", размещение жилого дома; производство сельскохозяйственной продукции; размещение гаража и иных вспомогательных сооружений; содержание сельскохозяйственных животных	13	02.020	2 400	267,40	641 760,00
16222	Республика Северная Осетия - Алания, Моздокский район, с. Хурикау, ул. Шоссейная, 59	Моздокский	15:01:0501005:174	003002000000 Земли населенных пунктов	Для ведения личного подсобного хозяйства	13	02.020	3 200	267,40	855 680,00
16223	Респ Северная Осетия - Алания, Моздокский р-н, с. Хурикау, ул. Шоссейная, 61	Моздокский	15:01:0501005:175	003002000000 Земли населенных пунктов	Для ведения личного подсобного хозяйства	13	02.020	3 200	267,40	855 680,00
16224	Республика Северная Осетия-Алания, Моздокский р-н, с. Хурикау, ул. Шоссейная, 46	Моздокский	15:01:0501005:178	003002000000 Земли населенных пунктов	"Жилая застройка", "Для ведения личного подсобного хозяйства (приусадебный земельный участок)", размещение жилого дома; производство сельскохозяйственной продукции; размещение гаража и иных вспомогательных сооружений; содержание сельскохозяйственных животных	13	02.020	2 400	267,40	641 760,00
16225	Республика Северная Осетия - Алания, р-н Моздокский, с. Хурикау, ул. Шоссейная, 29	Моздокский	15:01:0501005:179	003002000000 Земли населенных пунктов	Для ведения личного подсобного хозяйства	13	02.020	2 400	267,40	641 760,00
16226	Респ. Северная Осетия - Алания, р-н Моздокский, Межселенные земли, р-н с Хурикау	Моздокский	15:01:0501005:18	003001000000 Земли сельскохозяйственного назначения	"Сельскохозяйственное использование", "Растениеводство", осуществление хозяйственной деятельности, связанной с выращиванием сельскохозяйственных культур	1	01.010	106 500	9,66	1 028 790,00
16227	Респ Северная Осетия - Алания, Моздокский р-н, с. Хурикау, ул. Шоссейная, 27	Моздокский	15:01:0501005:180	003002000000 Земли населенных пунктов	Для ведения личного подсобного хозяйства	13	02.020	2 400	267,40	641 760,00
16228	Республика Северная Осетия - Алания, Моздокский район, за чертой с Хурикау, у северной границы земельного участка с кадастровым номером 15:01:0501005:170	Моздокский	15:01:0501005:181	003001000000 Земли сельскохозяйственного назначения	"Сельскохозяйственное использование", "Выращивание зерновых и иных сельскохозяйственных культур", осуществление хозяйственной деятельности на сельскохозяйственных угодьях, связанной с производством зерновых, бобовых, кормовых, технических, масличных, эфиромасличных и иных сельскохозяйственных культур	1	01.010	14 900	9,66	143 934,00
16229	Республика Северная Осетия - Алания, Моздокский район, с.Хурикау, ул Шоссейная, 105	Моздокский	15:01:0501005:182	003002000000 Земли населенных пунктов	"Жилая застройка", "Для ведения личного подсобного хозяйства", предназначенного для строительства индивидуального жилого дома, не предназначенного для раздела на квартиры; производство сельскохозяйственной продукции; размещения гаража и иных вспомогательных сооружений; содержания сельскохозяйственных животных	13	02.020	2 400	267,40	641 760,00
16230	Российская Федерация, Республика Северная Осетия-Алания, Моздокский р-н, с. Хурикау, ул Шоссейная, 72	Моздокский	15:01:0501005:183	003002000000 Земли населенных пунктов	"Жилая застройка", "Для ведения личного подсобного хозяйства", предназначенного для строительства индивидуального жилого дома, не предназначенного для раздела на квартиры; производство сельскохозяйственной продукции; размещения гаража и иных вспомогательных сооружений; содержания сельскохозяйственных животных	13	02.020	2 400	267,40	641 760,00

№ п/п	Местоположение ЗУ	Район	Кадастровый номер ЗУ	Категория земель	Разрешенное использование по документу	Код вида разрешенного использования (в соответствии с классификатором видов разрешенного использования земельных участков)	Вид использования объектов недвижимости	Площадь	УПКС	КС
16231	Республика Северная Осетия - Алания, Моздокский район, с. Хурикау, ул. Шоссейная, 14	Моздокский	15:01:0501005:184	0030020000000 Земли населенных пунктов	Для ведения личного подсобного хозяйства	13	02.020	2 400	267,40	641 760,00
16232	Республика Северная Осетия - Алания, р-н Моздокский, с. Хурикау, ул. Шоссейная, 31	Моздокский	15:01:0501005:185	0030020000000 Земли населенных пунктов	Для ведения личного подсобного хозяйства	13	02.020	2 400	267,40	641 760,00
16233	Республика Северная Осетия - Алания, Моздокский район, с Хурикау, пер Шоссейный, №1	Моздокский	15:01:0501005:186	0030020000000 Земли населенных пунктов	"Жилая застройка", "Для ведения личного подсобного хозяйства", предназначенного для строительства индивидуального жилого дома, не предназначенного для раздела на квартиры, производства сельскохозяйственной продукции: размещения гаража и иных вспомогательных сооружений; содержания сельскохозяйственных животных	13	02.020	2 400	267,40	641 760,00
16234	Российская Федерация, Республика Северная Осетия-Алания, Моздокский р-н, с. Хурикау, ул. Шоссейная, №18	Моздокский	15:01:0501005:187	0030020000000 Земли населенных пунктов	"Жилая застройка", "Для ведения личного подсобного хозяйства", предназначенного для строительства индивидуального жилого дома, не предназначенного для раздела на квартиры, производства сельскохозяйственной продукции: размещения гаража и иных вспомогательных сооружений; содержания сельскохозяйственных животных	13	02.020	2 400	267,40	641 760,00
16235	Респ Северная Осетия - Алания, Моздокский р-н, с. Хурикау, ул. Шоссейная, 69	Моздокский	15:01:0501005:188	0030020000000 Земли населенных пунктов	Для ведения личного подсобного хозяйства	13	02.020	2 400	267,40	641 760,00
16236	Республика Северная Осетия - Алания, Моздокский р-н, с Хурикау, ул Шоссейная, 71	Моздокский	15:01:0501005:189	0030020000000 Земли населенных пунктов	Для ведения личного подсобного хозяйства	13	02.020	2 400	267,40	641 760,00
16237	Респ. Северная Осетия - Алания, р-н Моздокский, Межселенные земли, р-н с. Хурикау	Моздокский	15:01:0501005:19	0030010000000 Земли сельскохозяйственного назначения	"Сельскохозяйственное использование", "Растениеводство", осуществление хозяйственной деятельности, связанной с выращиванием сельскохозяйственных культур	1	01.010	106 200	9,66	1 025 892,00
16238	Респ Северная Осетия - Алания, Моздокский р-н, с. Хурикау, ул. Шоссейная, 67	Моздокский	15:01:0501005:190	0030020000000 Земли населенных пунктов	Для ведения личного подсобного хозяйства	13	02.020	2 400	267,40	641 760,00
16239	Республика Северная Осетия - Алания, Моздокский район, с. Хурикау, ул. Шоссейная, 45 а	Моздокский	15:01:0501005:191	0030020000000 Земли населенных пунктов	Для индивидуального жилищного строительства	13	02.010	1 200	267,40	320 880,00
16240	Республика Северная Осетия - Алания, Моздокский район, с. Хурикау, ул. Шоссейная, 45 г	Моздокский	15:01:0501005:192	0030020000000 Земли населенных пунктов	Для индивидуального жилищного строительства	13	02.010	1 200	267,40	320 880,00
16241	Республика Северная Осетия - Алания, Моздокский район, с.Хурикау, ул.Шоссейная, 76	Моздокский	15:01:0501005:196	0030020000000 Земли населенных пунктов	Для индивидуального жилищного строительства	13	02.010	1 200	267,40	320 880,00
16242	Республика Северная Осетия - Алания, Моздокский район, с Хурикау, ул Шоссейная, 76а	Моздокский	15:01:0501005:197	0030020000000 Земли населенных пунктов	Индивидуальное жилищное строительства	13	02.010	1 200	267,40	320 880,00
16243	Российская Федерация, Республика Северная Осетия-Алания, Моздокский район, с Хурикау, ул.Шоссейная, 78	Моздокский	15:01:0501005:198	0030020000000 Земли населенных пунктов	Для индивидуального жилищного строительство	13	02.010	1 200	267,40	320 880,00
16244	Российская Федерация, Республика Северная Осетия - Алания, Моздокский район, с. Хурикау, ул. Шоссейная, 78 г	Моздокский	15:01:0501005:199	0030020000000 Земли населенных пунктов	Для индивидуального жилищного строительства	13	02.010	1 200	267,40	320 880,00
16245	Респ. Северная Осетия - Алания, р-н Моздокский, Межселенные земли, р-н с. Хурикау	Моздокский	15:01:0501005:20	0030010000000 Земли сельскохозяйственного назначения	растениеводство/животноводство	1	01.010	176 400	9,66	1 704 024,00
16246	Российская Федерация, Республика Северная Осетия-Алания, Моздокский муниципальный район, Хурикауское сельское поселение, с. Хурикау, ул. Шоссейная, 75а	Моздокский	15:01:0501005:200	0030020000000 Земли населенных пунктов	Индивидуальное жилищное строительство	13	02.010	1 200	267,40	320 880,00
16247	Российская Федерация, Республика Северная Осетия-Алания, Моздокский муниципальный район, Хурикауское сельское поселение, с. Хурикау, ул. Шоссейная, 75	Моздокский	15:01:0501005:201	0030020000000 Земли населенных пунктов	Индивидуальное жилищное строительство	13	02.010	1 200	267,40	320 880,00
16248	Республика Северная Осетия - Алания, муниципальный район Моздокский, сельское поселение Хурикауское, с. Хурикау, ул. Шоссейная, 10а	Моздокский	15:01:0501005:203	0030020000000 Земли населенных пунктов	"Жилая застройка", "Для ведения личного подсобного хозяйства (приусадебный земельный участок)", размещение жилого дома; производство сельскохозяйственной продукции, размещение гаража и иных вспомогательных сооружений; содержание сельскохозяйственных животных	13	02.020	2 668	267,40	713 423,20
16249	Респ. Северная Осетия - Алания, р-н Моздокский, Межселенные земли, р-н с Хурикау	Моздокский	15:01:0501005:21	0030010000000 Земли сельскохозяйственного назначения	растениеводство/животноводство	1	01.010	220 000	9,66	2 125 200,00
16250	Респ. Северная Осетия - Алания, р-н Моздокский, Межселенные земли, р-н с Хурикау	Моздокский	15:01:0501005:22	0030010000000 Земли сельскохозяйственного назначения	растениеводство/животноводство	1	01.010	90 000	9,66	869 400,00
16251	Респ. Северная Осетия - Алания, р-н Моздокский, Межселенные земли, р-н с. Хурикау	Моздокский	15:01:0501005:23	0030010000000 Земли сельскохозяйственного назначения	растениеводство/животноводство	1	01.010	230 000	9,66	2 221 800,00
16252	Респ. Северная Осетия - Алания, р-н Моздокский, Межселенные земли, р-н с. Хурикау	Моздокский	15:01:0501005:24	0030010000000 Земли сельскохозяйственного назначения	растениеводство/животноводство	1	01.010	90 000	9,66	869 400,00
16253	Респ. Северная Осетия - Алания, р-н Моздокский, Межселенные земли, р-н с Хурикау	Моздокский	15:01:0501005:25	0030010000000 Земли сельскохозяйственного назначения	растениеводство/животноводство	1	01.010	230 000	9,66	2 221 800,00
16254	Респ. Северная Осетия - Алания, р-н Моздокский, Межселенные земли, р-н с Хурикау	Моздокский	15:01:0501005:26	0030010000000 Земли сельскохозяйственного назначения	растениеводство/животноводство	1	01.010	90 000	9,66	869 400,00
16255	Респ. Северная Осетия - Алания, р-н Моздокский, Межселенные земли, р-н с. Хурикау	Моздокский	15:01:0501005:27	0030010000000 Земли сельскохозяйственного назначения	растениеводство/животноводство	1	01.010	230 000	9,66	2 221 800,00
16256	Респ. Северная Осетия - Алания, р-н Моздокский, Межселенные земли, р-н с. Хурикау	Моздокский	15:01:0501005:28	0030010000000 Земли сельскохозяйственного назначения	растениеводство/животноводство	1	01.010	88 000	9,66	850 080,00

№ пп	Местоположение ЗУ	Район	Кадастровый номер ЗУ	Категория земель	Разрешенное использование по документу	Код вида разрешенного использования (в соответствии с классификатором видов разрешенного использования земельных участков)	Вид использования объектов недвижимости	Площадь	УПКС	КС
16257	Респ. Северная Осетия - Алания, р-н Моздокский, Межселенные земли, р-н с. Хурикау	Моздокский	15:01:0501005:29	003001000000 Земли сельскохозяйственного назначения	растениеводство/животноводство	1	01-010	150 600	9,66	1 454 796,00
16258	Респ. Северная Осетия - Алания, р-н Моздокский, Межселенные земли, р-н с. Хурикау	Моздокский	15:01:0501005:30	003001000000 Земли сельскохозяйственного назначения	производство сх продукции: иное использование	1	01-010	8 136 300	9,66	78 596 658,00
16259	РСО-Алания, Моздокский район, с. Хурикау, 1.8-км севернее	Моздокский	15:01:0501005:37	003005000000 Земли лесного фонда	Для ведения лесного хозяйства, охраны и защиты лесов	10	10.010	810 639	6,70	5 431 281,30
16260	Северная Осетия - Алания респ. р-н Моздокский, с Хурикау, 1.5-км восточнее	Моздокский	15:01:0501005:38	003005000000 Земли лесного фонда	Для ведения лесного хозяйства, охраны и защиты лесов	10	10.010	659 777	6,70	4 420 505,90
16261	Северная Осетия - Алания респ. р-н Моздокский, с Хурикау, 500-м восточнее	Моздокский	15:01:0501005:39	003005000000 Земли лесного фонда	для ведения лесного хозяйства, охраны и защиты лесов	10	10-010	45 083	6,70	302 056,10
16262	Северная Осетия - Алания респ. р-н Моздокский. с. Хурикау, 1,2-км южнее	Моздокский	15:01:0501005:40	003005000000 Земли лесного фонда	для ведения лесного хозяйства. охраны и защиты лесов	10	10-010	438 637	6,70	2 938 867,90
16263	Северная Осетия - Алания респ. р-н Моздокский. с Хурикау. 1,6-км юго-восточнее	Моздокский	15:01:0501005:41	003005000000 Земли лесного фонда	Для ведения лесного хозяйства, охраны и защиты лесов	10	10.010	105 126	6,70	704 344,20
16264	Северная Осетия - Алания респ. р-н Моздокский, с правой стороны автодороги, Хурикау-Моздок. у северной окраины села	Моздокский	15:01:0501005:42	003001000000 Земли сельскохозяйственного назначения	Растениеводство, предназначенного для осуществления хозяйственной деятельности, связанной с выращиванием сельскохозяйственных культур	1	01.010	689 600	9,66	6 661 536,00
16265	Республика Северная Осетия-Алания, р-н Моздокский, с.Хурикау, ул Лесная, 22"а"	Моздокский	15:01:0501005:43	003002000000 Земли населенных пунктов	Ведение личного подсобного хозяйства	13	02-020	5 806	267,40	1 552 524,40
16266	Республика Северная Осетия-Алания , Моздокский район. с. Хурикау, ул Лесная, 22 б	Моздокский	15:01:0501005:44	003002000000 Земли населенных пунктов	«Жилая застройка». Для ведения личного подсобного хозяйства (приусадебный земельный участок), размещение жилого дома; производство сельскохозяйственной продукции; размещение гаража и иных вспомогательных сооружений, содержание сельскохозяйственных животных.	13	02.020	1 396	267,40	373 290,40
16267	Северная Осетия-Алания респ. Моздокский р-н, за чертой населенного пункта с.Хурикау, у северо-восточной окраины селения, с левой стороны автодороги Моздок-Хурикау, в 1,7 км на северо-восток от с.Хурикау	Моздокский	15:01:0501005:45	003001000000 Земли сельскохозяйственного назначения	«Сельскохозяйственное использование», «Выращивание зерновых и иных сельскохозяйственных культур», осуществление хозяйственной деятельности на сельскохозяйственных угодьях связанной с производством зерновых, бобовых, кормовых, технических, масличных, эфиромасличных и иных сельскохозяйственных культур	1	01.010	57 861	9,66	558 937,26
16268	Северная Осетия-Алания респ, Моздокский р-н, за чертой населенного пункта с.Хурикау, у северо-восточной окраины селения, с левой стороны автодороги Моздок-Хурикау, в 1,7 км на северо-восток от с.Хурикау	Моздокский	15:01:0501005:46	003001000000 Земли сельскохозяйственного назначения	Животноводство, предназначенный для сельскохозяйственного производства - сенокошения	1	01-081	18 720	5,06	94 773,80
16269	Северная Осетия-Алания респ. Моздокский р-н, за чертой населенного пункта с.Хурикау, у северо-восточной окраины села (Потневская балка)	Моздокский	15:01:0501005:47	003001000000 Земли сельскохозяйственного назначения	Растениеводство, для осуществления хозяйственной деятельности, связанной с выращиванием сельскохозяйственных культур	1	01-010	480 318	9,66	4 639 871,88
16270	Респ. Северная Осетия - Алания, р-н Моздокский. Межселенные земли, р-н с. Хурикау	Моздокский	15:01:0501005:7	003001000000 Земли сельскохозяйственного назначения	растениеводство/животноводство	1	01.010	90 000	9,66	869 400,00
16271	Респ. Северная Осетия - Алания. р-н Моздокский, Межселенные земли. р-н с. Хурикау	Моздокский	15:01:0501005:8	003001000000 Земли сельскохозяйственного назначения	растениеводство/животноводство	1	01.010	159 100	9,66	1 536 906,00
16272	Респ. Северная Осетия - Алания. р-н Моздокский, Межселенные земли. р-н с. Хурикау	Моздокский	15:01:0501005:9	003001000000 Земли сельскохозяйственного назначения	растениеводство/животноводство	1	01-010	180 000	9,66	1 738 800,00
16273	Российская Федерация, Республика Северная Осетия - Алания, Моздокский район, земли за чертой населенного пункта с. Предгорное	Моздокский	15:01:0502001:133	003001000000 Земли сельскохозяйственного назначения	«Сенокошение», кошение трав, сбор и заготовка сена, выпас сельскохозяйственных животных», вы пас сельскохозяйственных животных	1	01-081	250 000	5,06	1 265 000,00
16274	Респ. Северная Осетия - Алания, р-н Моздокский. с. Раздольное	Моздокский	15:01:0502001:14	003001000000 Земли сельскохозяйственного назначения	Для сельскохозяйственного производства	1	01.010	2 273 350	9,66	21 969 561,00
16275	Респ. Северная Осетия - Алания. р-н Моздокский, межселенные земли район с.Предгорное	Моздокский	15:01:0502001:15	003001000000 Земли сельскохозяйственного назначения	производство сельскохозяйственной продукции, в том числе участок, предназначенный для прохода и проезда участкам ОАО "Черномортранснефть" - 10893 кв.м.	1	01.010	6 900 394	9,66	66 657 806,04
16276	Северная Осетия - Алания респ, р-н Моздокский. за чертой с.Предгорное. между каналом Надтеречный и границей с Республикой Ингушетия	Моздокский	15:01:0502001:17	003001000000 Земли сельскохозяйственного назначения	"Сельскохозяйственное использование", "Растениеводство". осуществление хозяйственной деятельности. связанной с выращиванием сельскохозяйственных культур	1	01-010	298 655	9,66	2 885 007,30
16277	Российская Федерация, Республика Северная Осетия - Алания, Моздокский район, земли за чертой населенного пункта с. Предгорное	Моздокский	15:01:0502001:18	003001000000 Земли сельскохозяйственного назначения	«Сенокошение». кошение трав, сбор и заготовка сена. вы пас сельскохозяйственных животных», вы пас сельскохозяйственных животных	1	01.081	4 065 165	5,06	20 569 734,90
16278	Республика Северная Осетия-Алания, р-н Моздокский, земли за чертой населенного пункта с.Предгорное	Моздокский	15:01:0502001:19	003001000000 Земли сельскохозяйственного назначения	Растениеводство (осуществление хозяйственной деятельности, связанной с выращиванием сельскохозяйственных культур, в том числе участок, предназначенный для прохода и проезда к участку НГДУ "Малгобекнефть" - 2866 кв.м	1	01-010	775 442	9,66	7 490 769,72

№ пп	Местоположение ЗУ	Район	Кадастровый номер ЗУ	Категория земель	Разрешенное использование по документу	Код вида разрешенного использования (в соответствии с классификатором видов разрешенного использования земельных участков)	Вид использования объектов недвижимости	Площадь	УПКС	КС
16279	Республика Северная Осетия-Алания, р-н Моздокский, земли за чертой населенного пункта с.Предгорное	Моздокский	15:01:0502001:20	003001000000 Земли сельскохозяйственного назначения	Растениеводство (осуществление хозяйственной деятельности, связанной с выращиванием сельскохозяйственных культур, в том числе участок, предназначенный для прохода и проезда к участку НГДУ "Малгобекнефть" - 2865 кв. м	1	01.010	36 239	9,66	350 068,74
16280	Респ. Северная Осетия - Алания, р-н Моздокский, Межселенные земли, р-н с. Малгобек	Моздокский	15:01:0502001:6	003001000000 Земли сельскохозяйственного назначения	«Сельскохозяйственное использование», «Растениеводство», осуществление хозяйственной деятельности, связанной с выращиванием сельскохозяйственных культур	1	01.010	335 000	9,66	3 236 100,00
16281	Респ. Северная Осетия - Алания, р-н Моздокский, Межселенные земли от оси Надтерече-го кан. до юж.границы р-на, р-н с.Малгобек	Моздокский	15:01:0502001:7	003001000000 Земли сельскохозяйственного назначения	Под летний лагерь	5	05.000	98 000	278,52	27 294 960,00
16282	Респ. Северная Осетия - Алания, р-н Моздокский, земли за чертой населенного пункта с. Предгорное, с правой стороны автодороги Моздок-Предгорное, в 1,8 км западнее с. Предгорное	Моздокский	15:01:0502002:1	003003000000 Земли промышленности, энергетики, транспорта, связи, радиовещания, телевидения, информатики, земли для обеспечения космической деятельности, земли обороны, безопасности и земли иного специального назначения	Земельные участки, предназначенные для размещения производственных и административных зданий, строений, сооружений промышленности, коммунального хозяйства, материально-технического, продовольственного снабжения, сбыта и заготовок (земельный участок, предназначенный для эксплуатации малогабаритной нефтеустановки и производственных зданий)	6	06.050	11 564	473,68	5 477 635,52
16283	Респ. Северная Осетия - Алания, р-н Моздокский, Межселенные земли, р-н п. Предгорное	Моздокский	15:01:0502002:10	003001000000 Земли сельскохозяйственного назначения	растениеводство	1	01.010	200 000	9,66	1 932 000,00
16284	Респ. Северная Осетия - Алания, р-н Моздокский, Межселенные земли, р-н п. Предгорное	Моздокский	15:01:0502002:11	003001000000 Земли сельскохозяйственного назначения	растениеводство	1	01.010	300 000	9,66	2 898 000,00
16285	Респ. Северная Осетия - Алания, р-н Моздокский, Межселенные земли, р-н п. Предгорное	Моздокский	15:01:0502002:12	003001000000 Земли сельскохозяйственного назначения	растениеводство	1	01.010	310 000	9,66	2 994 600,00
16286	Респ. Северная Осетия - Алания, р-н Моздокский, Межселенные земли, р-н п. Предгорное	Моздокский	15:01:0502002:13	003001000000 Земли сельскохозяйственного назначения	животноводство	1	01.081	340 000	4,75	1 615 000,00
16287	Респ. Северная Осетия - Алания, р-н Моздокский, Межселенные земли, р-н п. Предгорное	Моздокский	15:01:0502002:14	003001000000 Земли сельскохозяйственного назначения	производство сх продукции: иное использование	1	01.010	5 635 200	9,66	54 436 032,00
16288	Респ. Северная Осетия - Алания, р-н Моздокский, Межселенные земли, р-н с. Малгобек	Моздокский	15:01:0502002:15	003001000000 Земли сельскохозяйственного назначения	производство сх продукции: иное использование	1	01.010	2 149 000	9,66	20 759 340,00
16289	Республика Северная Осетия - Алания, Район Моздокский, у южной границы Моздокского района, между с. Предгорное и с. М Малгобек	Моздокский	15:01:0502002:160	003001000000 Земли сельскохозяйственного назначения	Земельные участки, предназначенные для сельскохозяйственного производства (земельный участок, предназначенный для сенокошения и пастьбы скота)	1	01.081	100	5,06	506,00
16290	Республика Северная Осетия-Алания, р-н Моздокский, межселенные земли район с. Предгорное	Моздокский	15:01:0502002:161	003001000000 Земли сельскохозяйственного назначения	Для производство сельскохозяйственной продукции, в том числе участок, предназначенный для прохода и проезда к участкам ООО "Намус" - 4503 кв. м.	1	01.081	146 026	4,75	693 623,50
16291	Республика Северная Осетия-Алания, р-н Моздокский, межселенные земли район с. Предгорное	Моздокский	15:01:0502002:162	003001000000 Земли сельскохозяйственного назначения	Для производство сельскохозяйственной продукции, в том числе участок, предназначенный для прохода и проезда к участкам ООО "Намус" - 4503 кв. м.	1	01.081	100	4,75	475,00
16292	Республика Северная Осетия-Алания, р-н Моздокский, межселенные земли район с. Предгорное	Моздокский	15:01:0502002:163	003001000000 Земли сельскохозяйственного назначения	Для производство сельскохозяйственной продукции, в том числе участок, предназначенный для прохода и проезда к участкам ООО "Намус" - 4503 кв. м.	1	01.081	147	4,75	698,25
16293	Республика Северная Осетия-Алания, р-н Моздокский, межселенные земли район с. Предгорное	Моздокский	15:01:0502002:164	003001000000 Земли сельскохозяйственного назначения	Для производство сельскохозяйственной продукции, в том числе участок, предназначенный для прохода и проезда к участкам ООО "Намус" - 4503 кв. м.	1	01.081	182	4,75	864,50
16294	Республика Северная Осетия-Алания, р-н Моздокский, межселенные земли район с. Предгорное	Моздокский	15:01:0502002:165	003001000000 Земли сельскохозяйственного назначения	Для производство сельскохозяйственной продукции, в том числе участок, предназначенный для прохода и проезда к участкам ООО "Намус" - 4503 кв. м.	1	01.081	154	4,75	731,50
16295	Республика Северная Осетия-Алания, р-н Моздокский, межселенные земли район с. Предгорное	Моздокский	15:01:0502002:166	003001000000 Земли сельскохозяйственного назначения	Выпас сельскохозяйственных животных	1	01.081	375 863	4,75	1 785 349,25
16296	Республика Северная Осетия-Алания, р-н Моздокский, межселенные земли район с. Предгорное	Моздокский	15:01:0502002:167	003001000000 Земли сельскохозяйственного назначения	Выпас сельскохозяйственных животных	1	01.081	528 608	4,75	2 510 888,00
16297	Республика Северная Осетия-Алания, р-н Моздокский, межселенные земли район с. Предгорное	Моздокский	15:01:0502002:168	003001000000 Земли сельскохозяйственного назначения	Выпас сельскохозяйственных животных	1	01.081	449 061	4,75	2 133 039,75
16298	Республика Северная Осетия-Алания, р-н Моздокский, межселенные земли район с. Предгорное	Моздокский	15:01:0502002:169	003001000000 Земли сельскохозяйственного назначения	Выпас сельскохозяйственных животных	1	01.081	793 749	4,75	3 770 307,75
16299	Республика Северная Осетия-Алания, р-н Моздокский, межселенные земли район с. Предгорное	Моздокский	15:01:0502002:170	003001000000 Земли сельскохозяйственного назначения	Выпас сельскохозяйственных животных	1	01.081	388 886	4,75	1 847 208,50
16300	Республика Северная Осетия-Алания, р-н Моздокский, межселенные земли район с. Предгорное	Моздокский	15:01:0502002:171	003001000000 Земли сельскохозяйственного назначения	Выпас сельскохозяйственных животных	1	01.081	610 399	4,75	2 899 395,25
16301	Республика Северная Осетия-Алания, р-н Моздокский, межселенные земли район с. Предгорное	Моздокский	15:01:0502002:172	003001000000 Земли сельскохозяйственного назначения	Выпас сельскохозяйственных животных	1	01.081	250 932	4,75	1 191 927,00
16302	Республика Северная Осетия-Алания, р-н Моздокский, межселенные земли район с. Предгорное	Моздокский	15:01:0502002:173	003001000000 Земли сельскохозяйственного назначения	Для производство сельскохозяйственной продукции, в том числе участок, предназначенный для прохода и проезда к участкам ООО "Намус" - 4503 кв. м.	1	01.180	100	139,58	13 958,00

№ пп	Местоположение ЗУ	Район	Кадастровый номер ЗУ	Категория земель	Разрешенное использование по документу	Код вида разрешенного использования (в соответствии с классификатором видов разрешенного использования земельных участков)	Вид использования объектов недвижимости	Площадь	УПКС	КС
16303	Респ. Северная Осетия - Алания, р-н Моздокский. земли за чертой населенного пункта с. Предгорное. с правой стороны автодороги Моздок-Предгорное. в 1.8 км. западнее с Предгорное	Моздокский	15:01:0502002:2	003003000000 Земли промышленности, энергетики, транспорта, связи, радиовещания, телевидения, информатики, земли для обеспечения космической деятельности, земли обороны, безопасности и земли иного специального назначения	Земельные участки, предназначенные для размещения производственных и административных зданий, строений, сооружений промышленности, коммунального хозяйства, материально-технического, продовольственного снабжения, сбыта и заготовок (земельный участок, предназначенный для эксплуатации малогабаритной нефтеустановки и производственных зданий)	6	06.050	252	473,68	119 367,36
16304	Респ. Северная Осетия - Алания, р-н Моздокский, с Предгорное	Моздокский	15:01:0502002:21	003001000000 Земли сельскохозяйственного назначения	Для организации крестьянского (фермерского) хозяйства растениеводческого и животноводческого направления.	1	01.010	400 000	9,66	3 864 000,00
16305	Респ. Северная Осетия - Алания, р-н Моздокский. межселенные земли район с.Предгорное	Моздокский	15:01:0502002:23	003001000000 Земли сельскохозяйственного назначения	производство сельскохозяйственной продукции, в том числе участок, предназначенный для прохода и проезда к участку НГДУ "Малгобекнефть" - 5 кв.м.	1	01.010	2 913 246	9,66	28 141 956,36
16306	Респ. Северная Осетия - Алания. р-н Моздокский, у южной границы Моздокского района. между с Предгорное и с.Н.Малгобек	Моздокский	15:01:0502002:24	003001000000 Земли сельскохозяйственного назначения	земельные участки, предназначенные для сельхозпроизводства (земельный участок, предназначенный для сенокошения и пастьбы скота)	1	01.081	478 886	5,06	2 423 163,16
16307	Северная Осетия - Алания респ. р-н Моздокский, по обе стороны автодороги Моздок - Предгорное. в 1000 м от северной окраины с. Предгорное	Моздокский	15:01:0502002:26	003003000000 Земли промышленности, энергетики, транспорта, связи, радиовещания, телевидения, информатики, земли для обеспечения космической деятельности, земли обороны, безопасности и земли иного специального назначения	Земельные участки военных и обеспечивающих интересы государство объектов (использование земельного участка с целью размещения охранных объектов контрольно-пропускного пункта)	3	07.022	1 960	235,43	461 442,80
16308	Республика Северная Осетия-Алания, у южной границы Моздокского района, между с. Предгорное и с. М.Малгобек	Моздокский	15:01:0502002:27	003001000000 Земли сельскохозяйственного назначения	Земельные участки, предназначенные для сельскохозяйственного производства (земельный участок, предназначенный для сенокошения и пастьбы скота)	1	01.081	999 900	5,06	5 059 494,00
16309	Республика Северная Осетия-Алания, р-н Моздокский. межселенные земли район с Предгорное	Моздокский	15:01:0502002:28	003001000000 Земли сельскохозяйственного назначения	Выпас сельскохозяйственных животных	1	01.081	4 021 623	4,75	19 102 709,25
16310	Республика Северная Осетия-Алания, р-н Моздокский. межселенные земли район с Предгорное	Моздокский	15:01:0502002:29	003001000000 Земли сельскохозяйственного назначения	Для производство сельскохозяйственной продукции, в том числе участок, предназначенный для прохода и проезда к участкам ООО "Намус" - 4503 кв.м.	1	01.081	607 543	4,75	2 885 829,25
16311	Республика Северная Осетия-Алания, р-н Моздокский, межселенные земли район с. Предгорное	Моздокский	15:01:0502002:30	003001000000 Земли сельскохозяйственного назначения	Для производство сельскохозяйственной продукции, в том числе участок, предназначенный для прохода и проезда к участкам ООО "Намус" - 4503 кв.м.	1	01.180	151 487	139,58	21 144 555,46
16312	Республика Северная Осетия-Алания, р-н Моздокский, межселенные земли район с. Предгорное	Моздокский	15:01:0502002:31	003001000000 Земли сельскохозяйственного назначения	Для производства сельскохозяйственной продукции, в том числе участок, предназначенный для прохода и проезда к участкам ООО "Намус" - 4503 кв.м.	1	01.010	744 381	9,66	7 190 720,46
16313	Респ. Северная Осетия - Алания. р-н Моздокский, Межселенные земли от оси Надтеречного кан. до юж.границы р-на	Моздокский	15:01:0502002:8	003002000000 Земли населенных пунктов	Под объекты трубопроводного транспорта	6	07.050	111	32,72	3 631,92
16314	Республика Северная Осетия-Алания, р-н Моздокский, Межселенные земли от оси Надтеречного канала до юж.границы р-на, земли Предгорненского СМО	Моздокский	15:01:0502003:1	003001000000 Земли сельскохозяйственного назначения	"Сельскохозяйственное использование". "хранение и переработка сельскохозяйственной продукции", размещение зданий, сооружений, используемых для производства, хранения, первичной и глубокой переработки сельскохозяйственной продукции	1	01.150	2 000	139,58	279 160,00
16315	Республика Северная Осетия-Алания, р-н Моздокский. межселенные земли район с Предгорное	Моздокский	15:01:0502003:11	003001000000 Земли сельскохозяйственного назначения	Производство сельскохозяйственной продукции	1	01.010	148 076	10,86	1 608 105,36
16316	Российская Федерация, Республика Северная Осетия-Алания, р-н Моздокский, межселенные земли район с. Предгорное	Моздокский	15:01:0502003:12	003001000000 Земли сельскохозяйственного назначения	"Сельскохозяйственное использование". "Выращивание зерновых и иных сельскохозяйственных культур", осуществление хозяйственной деятельности на сельскохозяйственных угодьях, связанной с производством зерновых, бобовых, кормовых, технических, масличных, эфиромасличных и иных сельскохозяйственных культур"	1	01.010	9 644 251	10,86	104 736 565,86
16317	Северная Осетия-Алания респ, Моздокский р-н, за чертой населенного пункта с Предгорное, у южной окраины села	Моздокский	15:01:0502003:13	003001000000 Земли сельскохозяйственного назначения	Земельные участки, предназначенные для сельскохозяйственного использования (земельный участок, предназначенный для сенокоса и пастьбы скота)	1	01.081	298 986	5,06	1 512 869,16

№ п/п	Местоположение ЗУ	Район	Кадастровый номер ЗУ	Категория земель	Разрешенное использование по документу	Код вида разрешенного использования (в соответствии с классификатором видов разрешенного использования земельных участков)	Вид использования объектов недвижимости	Площадь	УПКС	КС
16318	Российская Федерация, Республика Северная Осетия-Алания, Моздокский район, за чертой населенного пункта с. Предгорное, у северной окраины села, на продолжении ул.Школьной	Моздокский	15:01:0502003:14	003001000000 Земли сельскохозяйственного назначения	"Жилая застройка". "Для ведения личного подсобного хозяйства (приусадебный земельный участок)". размещение жилого дома; производство сельскохозяйственной продукции, размещение гаража и инв. х вспомогательных сооружений; содержание сельскохозяйственных животных	13	02-020	2 500	336,33	840 825,00
16319	Республика Северная Осетия-Алания, р-н Моздокский, за чертой населенного пункта с. Киевское	Моздокский	15:01:0502003:15	003001000000 Земли сельскохозяйственного назначения	Сельскохозяйственное использование, предназначенный для ведения сельского хозяйства	1	01.010	7 345 065	10,86	79 767 405,90
16320	Республика Северная Осетия-Алания , Моздокский р-н, за чертой населенного пункта с. Предгорное, у южной окраины села	Моздокский	15:01:0502003:151	003001000000 Земли сельскохозяйственного назначения	"земельные участки, предназначенные для сельскохозяйственного использования (земельный участок, предназначенный для сенокоса и пастьбы скота), для размещения объектов сельскохозяйственного назначения и сельскохозяйственных угодий)"	1	01-081	53	5,06	268,18
16321	Республика Северная Осетия-Алания , Моздокский р-н, за чертой населенного пункта с. Предгорное, у южной окраины села	Моздокский	15:01:0502003:152	003001000000 Земли сельскохозяйственного назначения	"земельные участки, предназначенные для сельскохозяйственного использования (земельный участок, предназначенный для сенокоса и пастьбы скота), для размещения объектов сельскохозяйственного назначения и сельскохозяйственных угодий)"	1	01-081	245	5,06	1 239,70
16322	Республика Северная Осетия-Алания , Моздокский р-н, за чертой населенного пункта с. Предгорное, у южной окраины села	Моздокский	15:01:0502003:153	003001000000 Земли сельскохозяйственного назначения	"земельные участки, предназначенные для сельскохозяйственного использования (земельный участок, предназначенный для сенокоса и пастьбы скота), для размещения объектов сельскохозяйственного назначения и сельскохозяйственных угодий)"	1	01.081	196	5,06	991,76
16323	Республика Северная Осетия-Алания , Моздокский р-н, за чертой населенного пункта с. Предгорное, у южной окраины села	Моздокский	15:01:0502003:154	003001000000 Земли сельскохозяйственного назначения	"земельные участки, предназначенные для сельскохозяйственного использования (земельный участок, предназначенный для сенокоса и пастьбы скота), для размещения объектов сельскохозяйственного назначения и сельскохозяйственных угодий)"	1	01.081	187	5,06	946,22
16324	Республика Северная Осетия-Алания , Моздокский р-н, за чертой населенного пункта с. Предгорное, у южной окраины села	Моздокский	15:01:0502003:155	003001000000 Земли сельскохозяйственного назначения	"земельные участки, предназначенные для сельскохозяйственного использования (земельный участок, предназначенный для сенокоса и пастьбы скота), для размещения объектов сельскохозяйственного назначения и сельскохозяйственных угодий)"	1	01-081	152	5,06	769,12
16325	Республика Северная Осетия-Алания , Моздокский р-н, за чертой населенного пункта с. Предгорное, у южной окраины села	Моздокский	15:01:0502003:156	003001000000 Земли сельскохозяйственного назначения	"земельные участки, предназначенные для сельскохозяйственного использования (земельный участок, предназначенный для сенокоса и пастьбы скота), для размещения объектов сельскохозяйственного назначения и сельскохозяйственных угодий)"	1	01-081	196	5,06	991,76
16326	Российская Федерация, Республика Северная Осетия-Алания, Моздокский р-н, у южной границы Моздокского района, между с. Предгорное и с. Н.Малгобек	Моздокский	15:01:0502003:157	003001000000 Земли сельскохозяйственного назначения	"Скотоводство", для сенокошения и пастьбы скота	1	01.081	104	5,06	526,24
16327	Республика Северная Осетия - Алания, Моздокский р-н, межселенные земли район с.Предгорное	Моздокский	15:01:0502003:158	003001000000 Земли сельскохозяйственного назначения	"Хранение и переработка сельскохозяйственной продукции". размещение зданий, сооружений, используемых для производства, хранения, первичной и глубокой переработки сельскохозяйственной продукции	1	01.150	600 000	139,58	83 748 000,00
16328	Российская Федерация, Республика Северная Осетия-Алания, Моздокский р-н, земли за чертой населенного пункта с.Предгорное, у северной окраины села	Моздокский	15:01:0502003:159	003001000000 Земли сельскохозяйственного назначения	"Сенокошение". кошение трав, сбор и заготовка сена (код 1.19), "Выпас сельскохозяйственных животных", выпас сельскохозяйственных животных (код 1.20)	1	01-081	299 188	5,06	1 513 891,28
16329	Северная Осетия-Алания респ, Моздокский р-н, за чертой населенного пункта с Предгорное, у северной окраины села, в 600м от границы села	Моздокский	15:01:0502003:16	003001000000 Земли сельскохозяйственного назначения	Растениеводство (осуществление хозяйственной деятельности, связанной с выращиванием сельскохозяйственных культур)	1	01.010	359 348	10,86	3 902 519,28

№ пп	Местоположение ЗУ	Район	Кадастровый номер ЗУ	Категория земель	Разрешенное использование по документу	Код вида разрешенного использования (в соответствии с классификатором видов разрешенного использования земельных участков)	Вид использования объектов недвижимости	Площадь	УПКС	КС
16330	Российская Федерация, Республика Северная Осетия-Алания, Моздокский р-н, земли за чертой населенного пункта с.Предгорное, у северной окраины села, вдоль границ земельного участка с кадастровым номером 15:01:0502003:14	Моздокский	15:01:0502003:160	003001000000 Земли сельскохозяйственного назначения	"Сенокошение", кошение трав, сбор и заготовка сена (код 1.19), "Выпас сельскохозяйственных животных", выпас сельскохозяйственных животных (код 1.20)	1	01.081	68 126	5,06	344 717,56
16331	Северная Осетия-Алания респ. Моздокский р-н, за чертой населенного пункта с.Предгорное, у северной окраины села, в 600м от границы села	Моздокский	15:01:0502003:17	003001000000 Земли сельскохозяйственного назначения	Растениеводство (осуществление хозяйственной деятельности, связанной с выращиванием сельскохозяйственных культур)	1	01.010	182 807	10,86	1 985 284,02
16332	Респ. Северная Осетия - Алания, р-н Моздокский, Межселенные земли от оси Надтереч-го кан. до юж.границы р-на, р-н с.Предгорного	Моздокский	15:01:0502003:2	003003000000 Земли промышленности, энергетики, транспорта, связи, радиовещания, телевидения, информатики, земли для обеспечения космической деятельности, земли обороны, безопасности и земли иного специального назначения	Участок временного складирования бытового мусора	12	12.020	15 000	1 555,52	23 332 800,00
16333	Республика Северная Осетия-Алания, Моздокский р-н, за чертой с. Предгорное, у северной окраины села, с левой стороны автодороги Моздок - Предгорное	Моздокский	15:01:0502003:22	003003000000 Земли промышленности, энергетики, транспорта, связи, радиовещания, телевидения, информатики, земли для обеспечения космической деятельности, земли обороны, безопасности и земли иного специального назначения	Коммунальное обслуживание	6	03.012	275	344,74	94 803,50
16334	Республика Северная Осетия-Алания, р-н Моздокский, с Предгорное, ул Новая, напротив участка жилого дома №6	Моздокский	15:01:0502003:24	003002000000 Земли населенных пунктов	"Для индивидуального жилищного строительства"	13	02.010	2 500	336,33	840 825,00
16335	Республика Северная Осетия-Алания, р-н Моздокский, с Предгорное, ул Новая, напротив участка жилого дома №8	Моздокский	15:01:0502003:25	003002000000 Земли населенных пунктов	"Для индивидуального жилищного строительства"	13	02.010	2 500	336,33	840 825,00
16336	Республика Северная Осетия-Алания, р-н Моздокский, за чертой населенного пункта с.Предгорное, у северо-восточной окраины села	Моздокский	15:01:0502003:26	003001000000 Земли сельскохозяйственного назначения	Животноводство	1	01.081	416 844	5,06	2 109 270,64
16337	Респ. Северная Осетия - Алания, р-н Моздокский, у южной границы Моздокского района, между с. Предгорное и с. Н.Мамгобек	Моздокский	15:01:0502003:5	003001000000 Земли сельскохозяйственного назначения	Скотоводство, для сенокошения и пастьбы скота	1	01.081	178 204	5,06	901 712,24
16338	Республика Северная Осетия - Алания, р-н Моздокский, межселенные земли район с.Предгорное	Моздокский	15:01:0502003:7	003001000000 Земли сельскохозяйственного назначения	производство сельскохозяйственной продукции, в том числе участок, предназначенный для прохода и проезда к участку ООО "Зрбаш" - 6782 кв.м.	1	01.081	3 806 780	5,06	19 262 306,80
16339	Респ. Северная Осетия - Алания, р-н Моздокский, у южной границы Моздокского района, между с. Предгорное и с. Н. Мамгобек	Моздокский	15:01:0502003:8	003001000000 Земли сельскохозяйственного назначения	"Скотоводство", для сенокошения и пастьбы скота	1	01.081	342 806	5,06	1 734 598,36
16340	Северная Осетия - Алания респ, р-н Моздокский, за чертой с. Предгорное, у западной окраины (возвышенность над селом)	Моздокский	15:01:0502003:9	003003000000 Земли промышленности, энергетики, транспорта, связи, радиовещания, телевидения, информатики, земли для обеспечения космической деятельности, земли обороны, безопасности и земли иного специального назначения	земельный участок, предназначенный для размещения железобетонной опоры и контейнера системы сотовой связи	6	06.080	100	563,35	56 335,00
16341	Северная Осетия - Алания респ, р-н Моздокский, в районе Майского урочища, на землях бывшего Грузинского скотопрогона	Моздокский	15:01:0502004:1	003001000000 Земли сельскохозяйственного назначения	Земельные участки, предназначенные для сельскохозяйственного использования (земельный участок, предназначенный для сельскохозяйственного производства)	1	01.010	351 000	10,86	3 811 860,00
16342	Респ. Северная Осетия - Алания, р-н Моздокский. Межселенные земли от оси Надтереч-го кан. до юж.границы р-на	Моздокский	15:01:0502004:10	003001000000 Земли сельскохозяйственного назначения	Животноводство	1	01.081	1 050 003	4,75	4 987 514,25
16343	Респ. Северная Осетия - Алания, р-н Моздокский. Межселенные земли от оси Надтереч-го кан. до юж.границы р-на	Моздокский	15:01:0502004:12	003001000000 Земли сельскохозяйственного назначения	Для ведения крестьянского (фермерского) хозяйства растениеводческого и животных. направлений	1	01.010	300 000	10,86	3 258 000,00
16344	Респ. Северная Осетия - Алания, р-н Моздокский, Межселенные земли от оси Надтереч-го кан. до юж.границы р-на	Моздокский	15:01:0502004:13	003001000000 Земли сельскохозяйственного назначения	Земельные участки акционерных обществ, совхозов, колхозов, крестьянско-фермерских хозяйств, (ведение крестьянского (фермерского) хозяйства растениеводческого и животноводческого направления)	1	01.010	170 000	10,86	1 846 200,00
16345	Респ. Северная Осетия - Алания, р-н Моздокский. Межселенные земли	Моздокский	15:01:0502004:14	003001000000 Земли сельскохозяйственного назначения	растениеводство/животноводство	1	01.010	300 000	10,86	3 258 000,00
16346	Республика Северная Осетия-Алания, р-н Моздокский, за чертой ст. Терской, в районе Грузинского скотопрогона, земли спецфонда "Знамя Ленина"	Моздокский	15:01:0502004:15	003001000000 Земли сельскохозяйственного назначения	Для организации крестьянского (фермерского) хозяйства растениеводческого направления	1	01.010	600 000	10,86	6 516 000,00
16347	Респ. Северная Осетия - Алания, р-н Моздокский, Межселенные земли	Моздокский	15:01:0502004:16	003001000000 Земли сельскохозяйственного назначения	растениеводство/животноводство	1	01.010	224 100	10,86	2 433 726,00
16348	РСО-Алания, Моздокский район, за чертой ст. Терской, в районе Грузинского скотопрогона, в 1400 м на восток от автодороги Моздок-Вознесенская	Моздокский	15:01:0502004:168	003001000000 Земли сельскохозяйственного назначения	"Сельскохозяйственное использование", "Растениеводство"	1	01.010	473 037	10,86	5 137 181,82
16349	Республика Северная Осетия - Алания, Моздокский район, северо-западная часть ст.Терская	Моздокский	15:01:0502004:169	003001000000 Земли сельскохозяйственного назначения	"Сельскохозяйственное использование", "Растениеводство", осуществление хозяйственной деятельности, связанной с выращиванием сельскохозяйственных культур	1	01.010	70 000	4,42	309 400,00
16350	Респ. Северная Осетия - Алания, р-н Моздокский, Межселенные земли	Моздокский	15:01:0502004:17	003001000000 Земли сельскохозяйственного назначения	растениеводство/животноводство	1	01.010	672 000	10,86	7 297 920,00
16351	Республика Северная Осетия - Алания, Моздокский район, северо-западная часть ст.Терской	Моздокский	15:01:0502004:170	003001000000 Земли сельскохозяйственного назначения	"Сельскохозяйственное использование", "Растениеводство", осуществление хозяйственной деятельности, связанной с выращиванием сельскохозяйственных культур	1	01.010	140 000	4,42	618 800,00

№ пп	Местоположение ЗУ	Район	Кадастровый номер ЗУ	Категория земель	Разрешенное использование по документу	Код вида разрешенного использования (в соответствии с классификатором видов разрешенного использования земельных участков)	Вид использования объектов недвижимости	Площадь	УПКС	КС
16352	Респ. Северная Осетия - Алания, р-н Моздокский, Межселенные земли	Моздокский	15:01:0502004:18	003001000000 Земли сельскохозяйственного назначения	овцеводство	1	01.081	416 200	4,75	1 977 425,00
16353	Респ. Северная Осетия - Алания, р-н Моздокский. Межселенные земли	Моздокский	15:01:0502004:19	003001000000 Земли сельскохозяйственного назначения	овцеводство	1	01.081	300 000	4,75	1 425 000,00
16354	Респ. Северная Осетия - Алания, р-н Моздокский. Межселенные земли	Моздокский	15:01:0502004:20	003001000000 Земли сельскохозяйственного назначения	животноводство	1	01.081	200 000	4,75	950 000,00
16355	Респ. Северная Осетия - Алания, р-н Моздокский, Межселенные земли	Моздокский	15:01:0502004:21	003001000000 Земли сельскохозяйственного назначения	животноводство	1	01.081	3 000 000	4,75	14 250 000,00
16356	Респ. Северная Осетия - Алания, р-н Моздокский, Межселенные земли, р-н ст. Черноярская	Моздокский	15:01:0502004:22	003001000000 Земли сельскохозяйственного назначения	растениеводство	1	01.010	360 000	10,86	3 909 600,00
16357	Респ. Северная Осетия - Алания, р-н Моздокский. ст-ца Терская, Межселенные земли от оси Надтереч-го кан. до юж.границы р-на	Моздокский	15:01:0502004:24	003001000000 Земли сельскохозяйственного назначения	Земельные участки акционерных обществ, совхозов, колхозов, крестьянско-фермерских хозяйств (для сельскохозяйственного производства)	1	01.010	1 570 000	10,86	17 050 200,00
16358	Респ. Северная Осетия - Алания, р-н Моздокский. ст-ца Терская, Межселенные земли от оси Надтереч-го кан. до юж границы р-на	Моздокский	15:01:0502004:30	003001000000 Земли сельскохозяйственного назначения	Земельные участки акционерных обществ, совхозов, колхозов, крестьянско-фермерских хозяйств (для сельскохозяйственного производства)	1	01.010	600 000	10,86	6 516 000,00
16359	Респ. Северная Осетия - Алания, р-н Моздокский, за чертой ст. Терская, район Грузинского скотопрогона	Моздокский	15:01:0502004:33	003001000000 Земли сельскохозяйственного назначения	Скотоводство, для сельскохозяйственного производства, связанного с пастьбой скота и сенокошением	1	01.081	300 000	5,06	1 518 000,00
16360	Респ. Северная Осетия - Алания, р-н Моздокский, у восточной границы Моздокского района в урочище "Майское" на территории муниципального образования-Терское сельское поселение.	Моздокский	15:01:0502004:34	003001000000 Земли сельскохозяйственного назначения	земельные участки, занятые объектами сельскохозяйственного назначения (здания и сооружения фермы крупно- и мелкорогатого скота и предназначенные для ведения сельского хозяйства	1	01.070	10 000	162,99	1 629 900,00
16361	Респ. Северная Осетия - Алания, р-н Моздокский. юго-западная граница земель СХПК-колхоза "Терский" и у южной границы Грузинского скотопрогона	Моздокский	15:01:0502004:36	003001000000 Земли сельскохозяйственного назначения	Для ведения крестьянского (фермерского) хозяйства	1	01.081	70 000	4,75	332 500,00
16362	Респ. Северная Осетия - Алания, р-н Моздокский, из земель фонда перераспределения района (участок фонда "Знамя Ленина"), район ст Терская	Моздокский	15:01:0502004:37	003001000000 Земли сельскохозяйственного назначения	Производство сельхозпродукции	1	01.010	4 130 000	10,86	44 851 800,00
16363	Респ. Северная Осетия - Алания, р-н Моздокский, за чертой населенного пункта ст. Терская, на землях спец. фонда - "Грузинский скотопрогон"	Моздокский	15:01:0502004:41	003001000000 Земли сельскохозяйственного назначения	Ведение крестьянского (фермерского) хозяйства	1	01.010	300 000	10,86	3 258 000,00
16364	Респ. Северная Осетия - Алания, р-н Моздокский. район с.Октябрьского, на землях муниципального образования - Терское сельское поселение	Моздокский	15:01:0502004:42	003001000000 Земли сельскохозяйственного назначения	Земельные участки, предназначенные для сельскохозяйственного производства (земельный участок, предназначенный для опытно-производственного хозяйства)	1	01.010	1 154 200	10,86	12 534 612,00
16365	Северная Осетия - Алания респ., р-н Моздокский.от южной границы района до границы Грузинского скотопрогона, территория урочища "Майское"	Моздокский	15:01:0502004:43	003001000000 Земли сельскохозяйственного назначения	Для сельскохозяйственного производства	1	01.081	12 495 136	4,75	59 351 896,00
16366	Республика Северная Осетия-Алания, р-н Моздокский. ст-ца Терская	Моздокский	15:01:0502004:45	003001000000 Земли сельскохозяйственного назначения	Для сельскохозяйственного производства	1	01.010	9 274 343	10,86	100 719 364,98
16367	Республика Северная Осетия-Алания, р-н Моздокский, ст-ца Терская	Моздокский	15:01:0502004:46	003001000000 Земли сельскохозяйственного назначения	Земельный участок, предназначенный для сельскохозяйственного производства	1	01.010	4 740 469	10,86	51 481 493,34
16368	Республика Северная Осетия-Алания, р-н Моздокский, за чертой населённого пункта ст. Терская, в районе урочища "Майское", на границе с Чеченской Республикой	Моздокский	15:01:0502004:48	003001000000 Земли сельскохозяйственного назначения	Скотоводство	1	01.080	292 272	162,99	47 637 413,28
16369	Республика Северная Осетия-Алания, р-н Моздокский. за чертой населенного пункта ст. Терская, в районе урочища "Майское", на границе с Чеченской Республикой	Моздокский	15:01:0502004:49	003001000000 Земли сельскохозяйственного назначения	скотоводство	1	01.080	300 000	162,99	48 897 000,00
16370	Республика Северная Осетия-Алания, р-н Моздокский. за чертой ст.Терская, район Грузинского скотопрогона. Урочище "Майское"	Моздокский	15:01:0502004:50	003001000000 Земли сельскохозяйственного назначения	Животноводство	1	01.081	416 200	4,75	1 977 425,00
16371	Северная Осетия-Алания респ. Моздокский р-н, за чертой населенного пункта ст-ца Терская, на территории Грузинского скотопрогона	Моздокский	15:01:0502004:51	003001000000 Земли сельскохозяйственного назначения	Животноводство	1	01.081	795 116	4,75	3 776 801,00
16372	Северная Осетия-Алания респ. Моздокский р-н, за чертой населённого пункта ст. Терская, на территории Грузинского скотопрогона	Моздокский	15:01:0502004:52	003001000000 Земли сельскохозяйственного назначения	Животноводство, для сельскохозяйственного производства (сенокошение и выпас скота)	1	01.081	401 213	5,06	2 030 137,78
16373	Республика Северная Осетия-Алания, Моздокский р-н, у восточной границы района, территория урочища "Майское"	Моздокский	15:01:0502004:53	003001000000 Земли сельскохозяйственного назначения	Животноводство	1	01.081	226 223	4,75	1 074 559,25
16374	Республика Северная Осетия-Алания, Моздокский р-н, у восточной границы района, территория урочища "Майское"	Моздокский	15:01:0502004:54	003001000000 Земли сельскохозяйственного назначения	Животноводство	1	01.081	141 024	4,75	669 864,00
16375	Республика Северная Осетия-Алания, Моздокский р-н, у восточной границы района, территория урочища "Майское"	Моздокский	15:01:0502004:55	003001000000 Земли сельскохозяйственного назначения	"Животноводство", с целью сенокошения и выпаса скота	1	01.081	279 322	4,75	1 326 779,50
16376	Республика Северная Осетия-Алания, Моздокский р-н, за чертой ст. Терская, в районе Майского урочища	Моздокский	15:01:0502004:56	003001000000 Земли сельскохозяйственного назначения	Животноводство	1	01.081	563 291	4,75	2 675 632,25
16377	Респ. Северная Осетия - Алания, р-н Моздокский. Межселенные земли от оси Надтереч-го кан. до юж.границы р-на	Моздокский	15:01:0502004:9	003001000000 Земли сельскохозяйственного назначения	«Сельскохозяйственное использование». «Скотоводство», осуществление хозяйственной деятельности, в том числе на сельскохозяйственных угодьях, связанной с разведением сельскохозяйственных животных (крупного рогатого скота, овец, коз, лошадей, верблюдов, оленей);сенокошение, выпас сельскохозяйственных животных, производство кормов, размещение зданий, сооружений, используемых для содержания и разведения сельскохозяйственных животных; разведение племенных животных, производство и использование племенной продукции (материала)	1	01.081	129 954	5,06	657 567,24

№ пп	Местоположение ЗУ	Район	Кадастровый номер ЗУ	Категория земель	Разрешенное использование по документу	Код вида разрешенного использования (в соответствии с классификатором видов разрешенного использования земельных участков)	Вид использования объектов недвижимости	Площадь	УПКС	КС
16378	Российская Федерация, Республика Северная Осетия - Алания, р-н Моздокский, п. Тельмана, ул. Никулиной, 68	Моздокский	15:01:0601001:1	003002000000 Земли населенных пунктов	Для ведения личного подсобного хозяйства	13	02.020	2 068	267,40	552 983,20
16379	Респ. Северная Осетия - Алания, р-н Моздокский, п. Тельмана, ул. Никулиной, дом 70	Моздокский	15:01:0601001:2	003002000000 Земли населенных пунктов	Для ведения личного подсобного хозяйства	13	02.020	2 000	267,40	534 800,00
16380	Респ. Северная Осетия - Алания, р-н Моздокский, п. Тельмана, ул. Никулиной, дом 72	Моздокский	15:01:0601001:3	003002000000 Земли населенных пунктов	Для ведения личного подсобного хозяйства	13	02.020	2 100	267,40	561 540,00
16381	Респ. Северная Осетия - Алания, р-н Моздокский, п. Тельмана, пер. Лесной, дом 9	Моздокский	15:01:0601001:4	003002000000 Земли населенных пунктов	Для ведения личного подсобного хозяйства	13	02.020	900	267,40	240 660,00
16382	Респ. Северная Осетия - Алания, р-н Моздокский, п. Тельмана, пер. Лесной, дом 7	Моздокский	15:01:0601001:5	003002000000 Земли населенных пунктов	Для ведения личного подсобного хозяйства	13	02.020	600	267,40	160 440,00
16383	Респ. Северная Осетия - Алания, р-н Моздокский, п. Тельмана, пер. Лесной, дом 5	Моздокский	15:01:0601001:6	003002000000 Земли населенных пунктов	Для ведения личного подсобного хозяйства	13	02.020	1 000	267,40	267 400,00
16384	Респ. Северная Осетия - Алания, р-н Моздокский, п. Тельмана, пер. Лесной, дом 3	Моздокский	15:01:0601001:7	003002000000 Земли населенных пунктов	Для ведения личного подсобного хозяйства	13	02.020	600	267,40	160 440,00
16385	Республика Северная Осетия-Алания, р-н Моздокский, п Тельмана, ул Никулиной, д 66	Моздокский	15:01:0601002:1	003002000000 Земли населенных пунктов	Для ведения личного подсобного хозяйства	13	02.020	2 300	267,40	615 020,00
16386	Респ. Северная Осетия - Алания, р-н Моздокский, п. Тельмана, ул. Никулиной, дом 64	Моздокский	15:01:0601002:2	003002000000 Земли населенных пунктов	Для ведения личного подсобного хозяйства	13	02.020	2 200	267,40	588 280,00
16387	Респ. Северная Осетия - Алания, р-н Моздокский, п. Тельмана, ул. Никулиной, дом 62, квартира 1	Моздокский	15:01:0601002:3	003002000000 Земли населенных пунктов	Для ведения личного подсобного хозяйства	13	02.020	800	267,40	213 920,00
16388	Респ. Северная Осетия - Алания, р-н Моздокский, п. Тельмана, ул. Никулиной, дом 62, квартира 2	Моздокский	15:01:0601002:4	003002000000 Земли населенных пунктов	Для ведения личного подсобного хозяйства	13	02.020	800	267,40	213 920,00
16389	Респ. Северная Осетия - Алания, р-н Моздокский, п. Тельмана, ул. Никулиной, дом 60	Моздокский	15:01:0601002:5	003002000000 Земли населенных пунктов	Для ведения личного подсобного хозяйства	13	02.020	600	267,40	160 440,00
16390	Респ. Северная Осетия - Алания, р-н Моздокский, п. Тельмана, ул. Никулиной, дом 58, квартира 1	Моздокский	15:01:0601002:6	003002000000 Земли населенных пунктов	Для ведения личного подсобного хозяйства	13	02.020	600	267,40	160 440,00
16391	Респ. Северная Осетия - Алания, р-н Моздокский, п. Тельмана, ул. Никулиной, дом 58, квартира 2	Моздокский	15:01:0601002:7	003002000000 Земли населенных пунктов	Для ведения личного подсобного хозяйства	13	02.020	600	267,40	160 440,00
16392	Российская Федерация, Республика Северная Осетия-Алания, Моздокский район, п. Тельмана, ул. Никулиной, 5а	Моздокский	15:01:0601003:1	003002000000 Земли населенных пунктов	Эксплуатация водозаборных скважин	6	06.011	800	271,93	217 544,00
16393	Респ. Северная Осетия - Алания, р-н Моздокский, п. Тельмана, ул. Матросова, дом 13	Моздокский	15:01:0601003:10	003002000000 Земли населенных пунктов	Для ведения личного подсобного хозяйства	13	02.020	1 800	267,40	481 320,00
16394	Респ. Северная Осетия - Алания, р-н Моздокский, п. Тельмана, ул. Матросова, дом 2	Моздокский	15:01:0601003:11	003002000000 Земли населенных пунктов	Для ведения личного подсобного хозяйства	13	02.020	1 500	267,40	401 100,00
16395	Северная Осетия - Алания респ, р-н Моздокский, п Тельмана, ул Матросова, 6	Моздокский	15:01:0601003:112	003002000000 Земли населенных пунктов	Земельный участок, предназначенный для ведения личного подсобного хозяйства	13	02.020	1 600	267,40	427 840,00
16396	Республика Северная Осетия - Алания, Моздокский район, п. Тельмана, ул. Матросова, 11	Моздокский	15:01:0601003:12	003002000000 Земли населенных пунктов	Для ведения личного подсобного хозяйства	13	02.020	1 600	267,40	427 840,00
16397	Республика Северная Осетия-Алания, р-н Моздокский, пос. Тельмана, ул. Цветочная, у правой меже участка №10 "а"	Моздокский	15:01:0601003:122	003002000000 Земли населенных пунктов	Магазины, предназначенный для эксплуатации магазина	4	04.049	40	695,23	27 809,20
16398	Республика Северная Осетия - Алания, Моздокский район, п. Тельмана, ул. Матросова, 10	Моздокский	15:01:0601003:13	003002000000 Земли населенных пунктов	Для ведения личного подсобного хозяйства	13	02.020	1 600	267,40	427 840,00
16399	Российская Федерация, Республика Северная Осетия-Алания, р-н Моздокский, пос. Тельмана, ул. Матросова, 9 а	Моздокский	15:01:0601003:131	003002000000 Земли населенных пунктов	"Ведение огородничества", осуществление отдыха и (или) выращивания гражданами для собственных нужд сельскохозяйственных культур; размещение хозяйственных построек, не являющихся объектами недвижимости, предназначенных для хранения инвентаря и урожая сельскохозяйственных культур	13	13.011	427	53,04	22 648,08
16400	Республика Северная Осетия-Алания, р-н Моздокский, п Тельмана, ул Матросова, д 9	Моздокский	15:01:0601003:14	003002000000 Земли населенных пунктов	Земельные участки личных подсобных хозяйств (ведение личного подсобного хозяйства и эксплуатация жилого дома с хозпостройками)	13	02.020	1 652	267,40	441 744,80
16401	Республика Северная Осетия-Алания, р-н Моздокский, п Тельмана, ул Матросова, 8	Моздокский	15:01:0601003:15	003002000000 Земли населенных пунктов	Земельные участки личных подсобных хозяйств (ведение личного подсобного хозяйства и эксплуатация жилого дома с хозпостройками)	13	02.020	1 566	267,40	418 748,40
16402	Респ. Северная Осетия - Алания, р-н Моздокский, п. Тельмана, ул. Матросова, дом 7	Моздокский	15:01:0601003:16	003002000000 Земли населенных пунктов	Для ведения личного подсобного хозяйства	13	02.020	1 600	267,40	427 840,00
16403	Респ. Северная Осетия - Алания, р-н Моздокский, п. Тельмана, пер. Виноградный, дом 10	Моздокский	15:01:0601003:17	003002000000 Земли населенных пунктов	Для ведения личного подсобного хозяйства	13	02.020	500	267,40	133 700,00
16404	Респ. Северная Осетия - Алания, р-н Моздокский, п. Тельмана, пер. Виноградный, дом 8, квартира 1	Моздокский	15:01:0601003:18	003002000000 Земли населенных пунктов	Для ведения личного подсобного хозяйства	13	02.020	500	267,40	133 700,00
16405	Респ. Северная Осетия - Алания, р-н Моздокский, п. Тельмана, пер. Виноградный, дом 8, квартира 2	Моздокский	15:01:0601003:19	003002000000 Земли населенных пунктов	Для ведения личного подсобного хозяйства	13	02.020	500	267,40	133 700,00
16406	Республика Северная Осетия-Алания, р-н Моздокский, п Тельмана, ул Никулиной, д 44, кв 2	Моздокский	15:01:0601003:2	003002000000 Земли населенных пунктов	Для ведения личного подсобного хозяйства	13	02.020	753	267,40	201 352,20
16407	Респ. Северная Осетия - Алания, р-н Моздокский, п. Тельмана, пер. Виноградный, дом 6, квартира 1	Моздокский	15:01:0601003:20	003002000000 Земли населенных пунктов	Для ведения личного подсобного хозяйства	13	02.020	700	267,40	187 180,00
16408	Респ. Северная Осетия - Алания, р-н Моздокский, п. Тельмана, пер. Виноградный, дом 6, квартира 2	Моздокский	15:01:0601003:21	003002000000 Земли населенных пунктов	Для ведения личного подсобного хозяйства	13	02.020	700	267,40	187 180,00
16409	Респ. Северная Осетия - Алания, р-н Моздокский, п. Тельмана, пер. Виноградный, дом 4, квартира 1	Моздокский	15:01:0601003:22	003002000000 Земли населенных пунктов	Для ведения личного подсобного хозяйства	13	02.020	600	267,40	160 440,00
16410	Респ. Северная Осетия - Алания, р-н Моздокский, п. Тельмана, пер. Виноградный, дом 4, квартира 2	Моздокский	15:01:0601003:23	003002000000 Земли населенных пунктов	Для ведения личного подсобного хозяйства	13	02.020	600	267,40	160 440,00

№ пп	Местоположение ЗУ	Район	Кадастровый номер ЗУ	Категория земель	Разрешенное использование по документу	Код вида разрешенного использования (в соответствии с классификатором видов разрешенного использования земельных участков)	Вид использования объектов недвижимости	Площадь	УПКС	КС
16411	Республика Северная Осетия - Алания, Моздокский район, п. Тельмана, ул. Некрупной, 36	Моздокский	15:01:0601003:24	003002000000 Земли населенных пунктов	земельные участки, предназначенные для ведения личного подсобного хозяйства	13	02.020	1 400	267,40	374 360,00
16412	Респ. Северная Осетия - Алания, р-н Моздокский, п. Тельмана, ул. Некрупной, дом 38, квартира 1	Моздокский	15:01:0601003:25	003002000000 Земли населенных пунктов	Для ведения личного подсобного хозяйства	13	02.020	535	267,40	143 059,00
16413	Респ. Северная Осетия - Алания, р-н Моздокский, п. Тельмана, ул. Некрупной, дом 38, квартира 2	Моздокский	15:01:0601003:26	003002000000 Земли населенных пунктов	Для ведения личного подсобного хозяйства	13	02.020	600	267,40	160 440,00
16414	Респ. Северная Осетия - Алания, р-н Моздокский, п. Тельмана, ул. Некрупной, дом 38, квартира 3	Моздокский	15:01:0601003:27	003002000000 Земли населенных пунктов	Для ведения личного подсобного хозяйства	13	02.020	600	267,40	160 440,00
16415	Респ. Северная Осетия - Алания, р-н Моздокский, п. Тельмана, ул. Некрупной, дом 38, квартира 4	Моздокский	15:01:0601003:28	003002000000 Земли населенных пунктов	Для ведения личного подсобного хозяйства	13	02.020	600	267,40	160 440,00
16416	Респ. Северная Осетия - Алания, р-н Моздокский, п. Тельмана, ул. Некрупной, дом 40, квартира 1	Моздокский	15:01:0601003:29	003002000000 Земли населенных пунктов	Для ведения личного подсобного хозяйства	13	02.020	800	267,40	213 920,00
16417	Респ. Северная Осетия - Алания, р-н Моздокский, п. Тельмана, ул. Цветочная, дом 3, квартира 1	Моздокский	15:01:0601003:3	003002000000 Земли населенных пунктов	Для ведения личного подсобного хозяйства	13	02.020	1 880	267,40	502 712,00
16418	Респ. Северная Осетия - Алания, р-н Моздокский, п. Тельмана, ул. Некрупной, дом 40, квартира 2	Моздокский	15:01:0601003:30	003002000000 Земли населенных пунктов	Для ведения личного подсобного хозяйства	13	02.020	600	267,40	160 440,00
16419	Респ. Северная Осетия - Алания, р-н Моздокский, п. Тельмана, ул. Некрупной, дом 42	Моздокский	15:01:0601003:31	003002000000 Земли населенных пунктов	Для ведения личного подсобного хозяйства	13	02.020	1 730	267,40	462 602,00
16420	Республика Северная Осетия-Алания, р-н Моздокский, п Тельмана, ул Цветочная, д 10	Моздокский	15:01:0601003:32	003002000000 Земли населенных пунктов	Земельные участки, предназначенные для размещения домов малоэтажной жилой застройки, в том числе индивидуальной жилой застройки (земельный участок, предназначенный для ведения личного подсобного хозяйства и эксплуатации жилого дома и хозяйственных построек)	13	02.020	732	267,40	195 736,80
16421	Республика Северная Осетия-Алания, р-н Моздокский, пос. Тельмана, ул. Цветочная, №10 "а"	Моздокский	15:01:0601003:33	003002000000 Земли населенных пунктов	Земельные участки, предназначенные для размещения домов малоэтажной жилой застройки, в том числе индивидуальной жилой застройки (земельный участок, предназначенный для ведения личного подсобного хозяйства и эксплуатации жилого дома и хозяйственных построек)	13	02.020	845	267,40	225 953,00
16422	Республика Северная Осетия-Алания, р-н Моздокский, п Тельмана, ул Цветочная, д 9	Моздокский	15:01:0601003:34	003002000000 Земли населенных пунктов	Земельные участки предназначенные, для размещения домов малоэтажной жилой застройки, в том числе индивидуальной жилой застройки (земельный участок, предназначенный для ведения личного подсобного хозяйства и эксплуатации жилого дома и хозяйственных построек)	13	02.020	1 120	267,40	299 488,00
16423	Северная Осетия - Алания респ. р-н Моздокский, пос. Тельмана, ул. Цветочная, 9 "а"	Моздокский	15:01:0601003:35	003002000000 Земли населенных пунктов	Земельные участки, предназначенные для размещения домов малоэтажной жилой застройки, в том числе индивидуальной жилой застройки (земельный участок, предназначенный для ведения личного подсобного хозяйства и эксплуатации жилого дома и хозяйственных построек)	13	02.020	838	267,40	224 081,20
16424	Республика Северная Осетия-Алания, р-н Моздокский, п Тельмана, ул Цветочная, д 8	Моздокский	15:01:0601003:36	003002000000 Земли населенных пунктов	Земельные участки, предназначенные для размещения домов малоэтажной жилой застройки, (земельный участок, предназначенный для ведения личного подсобного хозяйства и эксплуатации жилого дома и хозяйственных построек)	13	02.020	916	267,40	244 938,40
16425	Республика Северная Осетия-Алания, р-н Моздокский, пос. Тельмана, ул. Цветочная, 8 "а"	Моздокский	15:01:0601003:37	003002000000 Земли населенных пунктов	Земельные участки, предназначенные для размещения домов малоэтажной жилой застройки, в том числе индивидуальной жилой застройки (земельный участок, предназначенный для ведения личного подсобного хозяйства и эксплуатации жилого дома и хозяйственных построек)	13	02.020	751	267,40	200 817,40
16426	Республика Северная Осетия-Алания, р-н Моздокский, п. Тельмана, ул. Цветочная, 7	Моздокский	15:01:0601003:38	003002000000 Земли населенных пунктов	Для ведения личного подсобного хозяйства, предназначенного для эксплуатации жилого дома, не предназначенного для раздела на квартиры (дома, пригодные для постоянного проживания и высотой не выше трех надземных этажей) производства сельскохозяйственной продукции; размещения гаража и иных вспомогательных сооружений; содержания сельскохозяйственных животных	13	02.020	926	267,40	247 612,40
16427	Республика Северная Осетия-Алания, р-н Моздокский, п Тельмана, ул Цветочная, д 7, кв 2	Моздокский	15:01:0601003:39	003002000000 Земли населенных пунктов	Для ведения личного подсобного хозяйства	13	02.020	1 000	267,40	267 400,00

№ пп	Местоположение ЗУ	Район	Кадастровый номер ЗУ	Категория земель	Разрешенное использование по документу	Код вида разрешенного использования (в соответствии с классификатором видов разрешенного использования земельных участков)	Вид использования объектов недвижимости	Площадь	УПКС	КС
16428	Республика Северная Осетия-Алания, р-н Моздокский, п Тельмана, ул Цветочная 5	Моздокский	15:01:0601003:4	003002000000 Земли населенных пунктов	Земельный участок, предназначенный для размещения домов малоэтажной жилой застройки, в том числе индивидуальной жилой застройки (земельный участок, предназначенный для ведения личного подсобного хозяйства и эксплуатации жилого дома и хозяйственных построек)	13	02:020	947	267,40	253 227,80
16429	Республика Северная Осетия-Алания, р-н Моздокский, п Тельмана, ул Цветочная, д 6, кв 1	Моздокский	15:01:0601003:40	003002000000 Земли населенных пунктов	Для ведения личного подсобного хозяйства	13	02:020	1 080	267,40	288 792,00
16430	Республика Северная Осетия-Алания, р-н Моздокский, п Тельмана, ул Цветочная, д 6, кв 2	Моздокский	15:01:0601003:41	003002000000 Земли населенных пунктов	Для ведения личного подсобного хозяйства	13	02:020	1 000	267,40	267 400,00
16431	Республика Северная Осетия-Алания, р-н Моздокский, п Тельмана, ул Цветочная, д 5, кв 2	Моздокский	15:01:0601003:42	003002000000 Земли населенных пунктов	Для ведения личного подсобного хозяйства	13	02:020	1 000	267,40	267 400,00
16432	Республика Северная Осетия-Алания, р-н Моздокский, п. Тельмана, ул. Цветочная, д. 4, кв 1	Моздокский	15:01:0601003:43	003002000000 Земли населенных пунктов	Земельные участки личных подсобных (ведение личного подсобного хозяйства и эксплуатация жилого дома с хозпостройками)	13	02:020	954	267,40	255 099,60
16433	Республика Северная Осетия-Алания, р-н Моздокский, п Тельмана, ул Цветочная, д 4, кв 2	Моздокский	15:01:0601003:44	003002000000 Земли населенных пунктов	Для ведения личного подсобного хозяйства	13	02:020	950	267,40	254 030,00
16434	Республика Северная Осетия-Алания, р-н Моздокский, п Тельмана, ул Цветочная, д 3, кв 2	Моздокский	15:01:0601003:45	003002000000 Земли населенных пунктов	Для ведения личного подсобного хозяйства	13	02:020	1 200	267,40	320 880,00
16435	Республика Северная Осетия-Алания, р-н Моздокский, п Тельмана, ул Цветочная, д 2, кв 1	Моздокский	15:01:0601003:46	003002000000 Земли населенных пунктов	Для ведения личного подсобного хозяйства	13	02:020	900	267,40	240 660,00
16436	Республика Северная Осетия-Алания, р-н Моздокский, п Тельмана, пер Цветочный, д 2, кв 2	Моздокский	15:01:0601003:47	003002000000 Земли населенных пунктов	Для ведения личного подсобного хозяйства	13	02:020	985	267,40	263 389,00
16437	Республика Северная Осетия-Алания, р-н Моздокский, п Тельмана, ул Цветочная, д 1, кв 1	Моздокский	15:01:0601003:48	003002000000 Земли населенных пунктов	Для ведения личного подсобного хозяйства	13	02:020	900	267,40	240 660,00
16438	Республика Северная Осетия-Алания, р-н Моздокский, п Тельмана, ул Цветочная, д 1, кв 2	Моздокский	15:01:0601003:49	003002000000 Земли населенных пунктов	Для ведения личного подсобного хозяйства	13	02:020	900	267,40	240 660,00
16439	Респ. Северная Осетия - Алания, р-н Моздокский, п. Тельмана, ул. Цветочная, дом 1 "а", квартира 2	Моздокский	15:01:0601003:5	003002000000 Земли населенных пунктов	Для ведения личного подсобного хозяйства	13	02:020	928	267,40	248 147,20
16440	Респ. Северная Осетия - Алания, р-н Моздокский, п. Тельмана, пер. Цветочный, дом 1"а", квартира 1	Моздокский	15:01:0601003:50	003002000000 Земли населенных пунктов	Для ведения личного подсобного хозяйства	13	02:020	600	267,40	160 440,00
16441	Респ. Северная Осетия - Алания, р-н Моздокский, п. Тельмана, ул. Новупной, дом 44, квартира 1	Моздокский	15:01:0601003:51	003002000000 Земли населенных пунктов	Для ведения личного подсобного хозяйства	13	02:020	700	267,40	187 180,00
16442	Респ. Северная Осетия - Алания, р-н Моздокский, п. Тельмана, ул. Новупной, дом 46, квартира 1	Моздокский	15:01:0601003:52	003002000000 Земли населенных пунктов	Для ведения личного подсобного хозяйства	13	02:020	900	267,40	240 660,00
16443	Респ. Северная Осетия - Алания, р-н Моздокский, п. Тельмана, ул. Новупной, дом 46, квартира 2	Моздокский	15:01:0601003:53	003002000000 Земли населенных пунктов	Для ведения личного подсобного хозяйства	13	02:020	900	267,40	240 660,00
16444	Респ. Северная Осетия - Алания, р-н Моздокский, п. Тельмана, ул. Новупной, дом 52, квартира 1	Моздокский	15:01:0601003:54	003002000000 Земли населенных пунктов	Для ведения личного подсобного хозяйства	13	02:020	700	267,40	187 180,00
16445	Респ. Северная Осетия - Алания, р-н Моздокский, п. Тельмана, ул. Новупной, дом 52, квартира 2	Моздокский	15:01:0601003:55	003002000000 Земли населенных пунктов	Для ведения личного подсобного хозяйства	13	02:020	1 600	267,40	427 840,00
16446	Респ. Северная Осетия - Алания, р-н Моздокский, п. Тельмана, ул. Новупной, дом 54	Моздокский	15:01:0601003:56	003002000000 Земли населенных пунктов	Для ведения личного подсобного хозяйства	13	02:020	1 900	267,40	508 060,00
16447	Респ. Северная Осетия - Алания, р-н Моздокский, п. Тельмана, ул. Новупной, дом 56	Моздокский	15:01:0601003:57	003002000000 Земли населенных пунктов	Для ведения личного подсобного хозяйства	13	02:020	1 000	267,40	267 400,00
16448	Респ. Северная Осетия - Алания, р-н Моздокский, п. Тельмана, пер. Лесной, дом 2	Моздокский	15:01:0601003:58	003002000000 Земли населенных пунктов	Для ведения личного подсобного хозяйства	13	02:020	1 500	267,40	401 100,00
16449	Респ. Северная Осетия - Алания, р-н Моздокский, п. Тельмана, пер. Лесной, дом 4	Моздокский	15:01:0601003:59	003002000000 Земли населенных пунктов	Для ведения личного подсобного хозяйства	13	02:020	1 900	267,40	508 060,00
16450	Респ. Северная Осетия - Алания, р-н Моздокский, п. Тельмана, ул. Новупной, дом 48	Моздокский	15:01:0601003:6	003002000000 Земли населенных пунктов	Земельные участки личных подсобных хозяйств (ведение личного подсобного хозяйства и эксплуатация жилого дома с хозяйственными постройками)	13	02:020	1 008	267,40	269 539,20
16451	Респ. Северная Осетия - Алания, р-н Моздокский, п. Тельмана, пер. Лесной, дом 6	Моздокский	15:01:0601003:60	003002000000 Земли населенных пунктов	Земельные участки, предназначенные для ведения личного подсобного хозяйства	13	02:020	1 744	267,40	466 345,60
16452	Северная Осетия - Алания респ, р-н Моздокский, п Тельмино, ул Цветочная, 2	Моздокский	15:01:0601003:61	003002000000 Земли населенных пунктов	Земельные участки, предназначенные для размещения домов индивидуальной жилой застройки (земельный участок, предназначенный для ведения личного подсобного хозяйства и эксплуатации жилого дома и хозяйственных построек)	13	02:020	802	267,40	214 454,80
16453	Респ. Северная Осетия - Алания, р-н Моздокский, пос. Тельмана, ул. Матросова, №9"а"	Моздокский	15:01:0601003:7	003002000000 Земли населенных пунктов	«Жилая застройка», «Для ведения личного подсобного хозяйства (приусадебный земельный участок)», размещение жилого дома; производство сельскохозяйственной продукции, размещение гаража и иных вспомогательных сооружений; содержание сельскохозяйственных животных.	13	02:020	1 392	267,40	372 220,80
16454	Респ. Северная Осетия - Алания, р-н Моздокский, п. Тельмана, ул. Новупной, дом 50	Моздокский	15:01:0601003:8	003002000000 Земли населенных пунктов	Под земельные участки личных подсобных хозяйств (ведение личного подсобного хозяйства и эксплуатация жилого дома с хозяйственными постройками)	13	02:020	871	267,40	232 905,40

№ пп	Местоположение ЗУ	Район	Кадастровый номер ЗУ	Категория земель	Разрешенное использование по документу	Код вида разрешенного использования (в соответствии с классификатором видов разрешенного использования земельных участков)	Вид использования объектов недвижимости	Площадь	УПКС	КС
16455	Респ. Северная Осетия - Алания, р-н Моздокский, п. Тельмана, ул. Матросова, дом 14	Моздокский	15:01:0601003:9	003002000000 Земли населенных пунктов	Для ведения личного подсобного хозяйства	13	02.020	1 700	267,40	454 580,00
16456	Республика Северная Осетия-Алания, р-н Моздокский, п Тельмана, ул Никулиной	Моздокский	15:01:0601004:1	003002000000 Земли населенных пунктов	Для лечебно-оздоровительной деятельности	3	03.040	440	427,83	188 245,20
16457	Респ. Северная Осетия - Алания, р-н Моздокский. п. Тельмана, пер. Виноградный, дом 5. квартира 2	Моздокский	15:01:0601004:10	003002000000 Земли населенных пунктов	Для ведения личного подсобного хозяйства	13	02.020	600	267,40	160 440,00
16458	Респ. Северная Осетия - Алания, р-н Моздокский, п. Тельмана. пер. Виноградный. дом 3, квартира 1	Моздокский	15:01:0601004:11	003002000000 Земли населенных пунктов	Для ведения личного подсобного хозяйства	13	02.020	600	267,40	160 440,00
16459	Респ. Северная Осетия - Алания, р-н Моздокский, п. Тельмана. пер. Виноградный. дом 3, квартира 2	Моздокский	15:01:0601004:12	003002000000 Земли населенных пунктов	Для ведения личного подсобного хозяйства	13	02.020	600	267,40	160 440,00
16460	Респ. Северная Осетия - Алания, р-н Моздокский. п. Тельмана, ул. Никулиной, дом 34	Моздокский	15:01:0601004:13	003002000000 Земли населенных пунктов	Для ведения личного подсобного хозяйства	13	02.020	1 500	267,40	401 100,00
16461	Респ. Северная Осетия - Алания, р-н Моздокский. п. Тельмана, ул. Никулиной, дом 32	Моздокский	15:01:0601004:14	003002000000 Земли населенных пунктов	Земельные участки личных подсобных хозяйств (ведение личного подсобного хозяйства и эксплуатация жилого дома с хозпостройками)	13	02.020	1 068	267,40	285 583,20
16462	Республика Северная Осетия — Алания, р-н Моздокский, п Тельмана, ул.Никулиной , д.26"а"	Моздокский	15:01:0601004:147	003002000000 Земли населенных пунктов	"Общественное использование объектов капитального строительства", "Амбулаторно-поликлиническое обслуживание", размещение объектов капитального строительства, предназначенных для оказания гражданам амбулаторно-поликлинической медицинской помощи (поликлиники, фельдшерские пункты, пункты здравоохранения, центры матери и ребенка, диагностические центры, молочные кухни, станции донорства крови, клинические лаборатории)	3	03.040	2 000	427,83	855 660,00
16463	Респ. Северная Осетия - Алания, р-н Моздокский, п. Тельмана, ул. Никулиной, дом 30, квартира 1	Моздокский	15:01:0601004:15	003002000000 Земли населенных пунктов	Для ведения личного подсобного хозяйства	13	02.020	700	267,40	187 180,00
16464	Российская Федерация, Республика Северная Осетия - Алания, Моздокский муниципальный район, Притеречное сельское поселение, п. Тельмана, Виноградный пер., 7	Моздокский	15:01:0601004:151	003002000000 Земли населенных пунктов	"Жилая застройка". Для ведения личного подсобного хозяйства (приусадебный земельный участок)". размещение жилого дома; производство сельскохозяйственной продукции, размещение гаража и иных вспомогательных сооружений; содержание сельскохозяйственных животных (код 2.2)	13	02.020	2 200	267,40	588 280,00
16465	Республика Северная Осетия - Алания, р-н Моздокский, п. Тельмана, пер. Виноградный, 3	Моздокский	15:01:0601004:152	003002000000 Земли населенных пунктов	"Для ведения личного подсобного хозяйства (приусадебный земельный участок)"	13	02.020	1 174	267,40	313 927,60
16466	Республика Северная Осетия-Алания, р-н Моздокский, п Тельмана, ул Никулиной, д 30а	Моздокский	15:01:0601004:16	003002000000 Земли населенных пунктов	Земельные участки, предназначенные для размещения домов индивидуальной жилой застройки (земельный участок, предназначенный для ведения личного подсобного хозяйства и эксплуатации жилого дома и хозяйственных построек)	13	02.010	1 125	267,40	300 825,00
16467	Северная Осетия - Алания респ, р-н Моздокский. п. Тельмана, ул. Никулиной, 28	Моздокский	15:01:0601004:17	003002000000 Земли населенных пунктов	Для индивидуального жилищного строительства	13	02.010	1 500	267,40	401 100,00
16468	Респ. Северная Осетия - Алания, р-н Моздокский, п. Тельмана, ул. Никулиной, дом 26, квартира 2	Моздокский	15:01:0601004:18	003002000000 Земли населенных пунктов	Для ведения личного подсобного хозяйства	13	02.020	400	267,40	106 960,00
16469	Респ. Северная Осетия - Алания, р-н Моздокский, п. Тельмана, ул. Никулиной, дом 24, квартира 1	Моздокский	15:01:0601004:19	003002000000 Земли населенных пунктов	Для ведения личного подсобного хозяйства	13	02.020	500	267,40	133 700,00
16470	Респ. Северная Осетия - Алания, р-н Моздокский. п. Тельмана, ул. Матросова, дом 3	Моздокский	15:01:0601004:2	003002000000 Земли населенных пунктов	Для ведения личного подсобного хозяйства	13	02.020	910	267,40	243 334,00
16471	Респ. Северная Осетия - Алания, р-н Моздокский. п. Тельмана, ул. Никулиной, дом 24, квартира 2	Моздокский	15:01:0601004:20	003002000000 Земли населенных пунктов	Для ведения личного подсобного хозяйства	13	02.020	700	267,40	187 180,00
16472	Респ. Северная Осетия - Алания, р-н Моздокский, п. Тельмана, ул. Никулиной, дом 24, квартира 3	Моздокский	15:01:0601004:21	003002000000 Земли населенных пунктов	Для ведения личного подсобного хозяйства	13	02.020	500	267,40	133 700,00
16473	Респ. Северная Осетия - Алания, р-н Моздокский, п. Тельмана, ул. Никулиной, дом 24, квартира 4	Моздокский	15:01:0601004:22	003002000000 Земли населенных пунктов	Для ведения личного подсобного хозяйства	13	02.020	700	267,40	187 180,00
16474	Респ. Северная Осетия - Алания, р-н Моздокский. п. Тельмана, ул. Матросова, дом 4	Моздокский	15:01:0601004:3	003002000000 Земли населенных пунктов	Для ведения личного подсобного хозяйства	13	02.020	1 800	267,40	481 320,00
16475	Республика Северная Осетия - Алания, Моздокский район, п. Тельмана, ул. Матросова, 5	Моздокский	15:01:0601004:4	003002000000 Земли населенных пунктов	Для ведения личного подсобного хозяйства	13	02.020	1 800	267,40	481 320,00
16476	Респ. Северная Осетия - Алания, р-н Моздокский, п. Тельмана, пер. Виноградный, дом 9, квартира 1	Моздокский	15:01:0601004:5	003002000000 Земли населенных пунктов	Для ведения личного подсобного хозяйства	13	02.020	600	267,40	160 440,00
16477	Респ. Северная Осетия - Алания, р-н Моздокский, п. Тельмана, пер. Виноградный, дом 9, квартира 2	Моздокский	15:01:0601004:6	003002000000 Земли населенных пунктов	Для ведения личного подсобного хозяйства	13	02.020	500	267,40	133 700,00
16478	Респ. Северная Осетия - Алания, р-н Моздокский. п. Тельмана, пер. Виноградный, дом 7. квартира 1	Моздокский	15:01:0601004:7	003002000000 Земли населенных пунктов	Для ведения личного подсобного хозяйства	13	02.020	600	267,40	160 440,00
16479	Респ. Северная Осетия - Алания, р-н Моздокский. п. Тельмана, пер. Виноградный, дом 7. квартира 2	Моздокский	15:01:0601004:8	003002000000 Земли населенных пунктов	Для ведения личного подсобного хозяйства	13	02.020	600	267,40	160 440,00
16480	Респ. Северная Осетия - Алания, р-н Моздокский, п. Тельмана, пер. Виноградный, дом 5, квартира 1	Моздокский	15:01:0601004:9	003002000000 Земли населенных пунктов	Для ведения личного подсобного хозяйства	13	02.020	600	267,40	160 440,00
16481	Республика Северная Осетия-Алания, р-н Моздокский, п Тельмана, ул Никулиной, д 22, кв 2	Моздокский	15:01:0601005:1	003002000000 Земли населенных пунктов	Земельные участки личных подсобных хозяйств	13	02.020	1 469	267,40	392 810,60

№ пп	Местоположение ЗУ	Район	Кадастровый номер ЗУ	Категория земель	Разрешенное использование по документу	Код вида разрешенного использования (в соответствии с классификатором видов разрешенного использования земельных участков)	Вид использования объектов недвижимости	Площадь	УПКС	КС
16482	Респ. Северная Осетия - Алания, р-н Моздокский, п. Тельмана, ул. Никулиной, дом 12, квартира 1	Моздокский	15:01:0601005:10	003002000000 Земли населенных пунктов	Для ведения личного подсобного хозяйства	13	02.020	800	267,40	213 920,00
16483	Респ. Северная Осетия - Алания, р-н Моздокский, п. Тельмана, ул. Никулиной, дом 10	Моздокский	15:01:0601005:11	003002000000 Земли населенных пунктов	Для ведения личного подсобного хозяйства	13	02.020	1 070	267,40	286 118,00
16484	Респ. Северная Осетия - Алания, р-н Моздокский, п. Тельмана, ул. Никулиной, дом 10	Моздокский	15:01:0601005:12	003002000000 Земли населенных пунктов	Для ведения личного подсобного хозяйства	13	02.020	1 568	267,40	419 283,20
16485	Респ. Северная Осетия - Алания, р-н Моздокский, п. Тельмана, ул. Никулиной, дом 8, квартира 2	Моздокский	15:01:0601005:13	003002000000 Земли населенных пунктов	Для ведения личного подсобного хозяйства	13	02.020	800	267,40	213 920,00
16486	Респ. Северная Осетия - Алания, р-н Моздокский, п. Тельмана, ул. Никулиной, дом 8, квартира 1	Моздокский	15:01:0601005:14	003002000000 Земли населенных пунктов	Для ведения личного подсобного хозяйства	13	02.020	800	267,40	213 920,00
16487	Респ. Северная Осетия - Алания, р-н Моздокский, пос. Тельмана, ул. Никулиной, №6	Моздокский	15:01:0601005:15	003002000000 Земли населенных пунктов	Земельные участки, предназначенные для размещения домов малоэтажной жилой застройки, в том числе индивидуальной жилой застройки (земельный участок, предназначенный для ведения личного подсобного хозяйства и эксплуатации жилого дома и хозяйственных построек)	13	02.020	1 884	267,40	503 781,60
16488	Респ Северная Осетия - Алания Моздокский р-н. п.Тельмана. ул.Никулиной. у правой межи участка ул.Никулиной, 20 "а"	Моздокский	15:01:0601005:157	003002000000 Земли населенных пунктов	"Жилая застройка". "Для ведения личного подсобного хозяйства (приусадебный земельный участок)". размещение жилого дома: производство сельскохозяйственной продукции, размещение гаража и иных вспомогательных сооружений: содержание сельскохозяйственных животных	13	02.020	1 812	267,40	484 528,80
16489	Респ. Северная Осетия - Алания, р-н Моздокский, п. Тельмана, ул. Никулиной, дом 4, квартира 2	Моздокский	15:01:0601005:16	003002000000 Земли населенных пунктов	Для ведения личного подсобного хозяйства	13	02.020	1 883	267,40	503 514,20
16490	Респ. Северная Осетия - Алания, р-н Моздокский, п. Тельмана, ул. Никулиной, дом 4	Моздокский	15:01:0601005:17	003002000000 Земли населенных пунктов	Для ведения личного подсобного хозяйства	13	02.020	1 616	267,40	432 118,40
16491	Российская Федерация, Республика Северная Осетия - Алания, р-н Моздокский, п. Тельмана, ул. Никулиной, 2	Моздокский	15:01:0601005:18	003002000000 Земли населенных пунктов	Для ведения личного подсобного хозяйства	13	02.020	800	267,40	213 920,00
16492	Респ. Северная Осетия - Алания, р-н Моздокский, п. Тельмана, ул. Никулиной, дом 14	Моздокский	15:01:0601005:19	003002000000 Земли населенных пунктов	Для ведения личного подсобного хозяйства	13	02.020	1 361	267,40	363 931,40
16493	Респ. Северная Осетия - Алания, р-н Моздокский, п. Тельмана, ул. Никулиной, дом 22, квартира 1	Моздокский	15:01:0601005:2	003002000000 Земли населенных пунктов	Для ведения личного подсобного хозяйства	13	02.020	1 435	267,40	383 719,00
16494	Северная Осетия - Алания респ, р-н Моздокский, п Тельмана, ул Никулиной, 20 "а"	Моздокский	15:01:0601005:3	003002000000 Земли населенных пунктов	Земельные участки, предназначенные для размещения домов индивидуальной жилой застройки (земельный участок, предназначенный для ведения личного подсобного хозяйства и эксплуатации жилого дома и хозяйственных построек)	13	02.020	1 019	267,40	272 480,60
16495	Респ. Северная Осетия - Алания, р-н Моздокский, п. Тельмана, ул. Никулиной, дом 20	Моздокский	15:01:0601005:4	003002000000 Земли населенных пунктов	Для ведения личного подсобного хозяйства	13	02.020	1 054	267,40	281 839,60
16496	Республика Северная Осетия-Алания, р-н Моздокский, п. Тельмана, ул. Никулиной, 18	Моздокский	15:01:0601005:5	003002000000 Земли населенных пунктов	Малоэтажная жилая застройка (индивидуальное жилищное строительство, размещение дачных домов и садовых домов), для ведения личного подсобного хозяйства и эксплуатации жилого дома и хозяйственный построек	13	02.020	1 086	267,40	290 396,40
16497	Респ. Северная Осетия - Алания, р-н Моздокский, п. Тельмана, ул. Никулиной, дом 16, квартира 2	Моздокский	15:01:0601005:6	003002000000 Земли населенных пунктов	Для ведения личного подсобного хозяйства	13	02.020	1 441	267,40	385 323,40
16498	Респ. Северная Осетия - Алания, р-н Моздокский, п. Тельмана, ул. Никулиной, дом 16, квартира 1	Моздокский	15:01:0601005:7	003002000000 Земли населенных пунктов	Для ведения личного подсобного хозяйства	13	02.020	1 538	267,40	411 261,20
16499	Респ. Северная Осетия - Алания, р-н Моздокский, п. Тельмана, ул. Никулиной, дом 14	Моздокский	15:01:0601005:8	003002000000 Земли населенных пунктов	Для ведения личного подсобного хозяйства	13	02.020	800	267,40	213 920,00
16500	Респ. Северная Осетия - Алания, р-н Моздокский, п. Тельмана, ул. Никулиной, дом 12, квартира 2	Моздокский	15:01:0601005:9	003002000000 Земли населенных пунктов	Для ведения личного подсобного хозяйства	13	02.020	800	267,40	213 920,00
16501	Респ. Северная Осетия - Алания, р-н Моздокский, п. Тельмана, ул. Никулиной, дом 29, квартира 1	Моздокский	15:01:0601006:1	003002000000 Земли населенных пунктов	Для ведения личного подсобного хозяйства	13	02.020	906	267,40	242 264,40
16502	Респ. Северная Осетия - Алания, р-н Моздокский, п. Тельмана, ул. Никулиной, дом 19, квартира 2	Моздокский	15:01:0601006:10	003002000000 Земли населенных пунктов	Для ведения личного подсобного хозяйства	13	02.020	200	267,40	53 480,00
16503	Респ. Северная Осетия - Алания, р-н Моздокский, п. Тельмана, ул. Никулиной, дом 19, квартира 3	Моздокский	15:01:0601006:11	003002000000 Земли населенных пунктов	Для ведения личного подсобного хозяйства	13	02.020	200	267,40	53 480,00
16504	Респ. Северная Осетия - Алания, р-н Моздокский, п. Тельмана, ул. Никулиной, дом 19, квартира 4	Моздокский	15:01:0601006:12	003002000000 Земли населенных пунктов	Для ведения личного подсобного хозяйства	13	02.020	200	267,40	53 480,00
16505	Респ. Северная Осетия - Алания, р-н Моздокский, п. Тельмана, ул. Никулиной, дом 19, квартира 5	Моздокский	15:01:0601006:13	003002000000 Земли населенных пунктов	Для ведения личного подсобного хозяйства	13	02.020	200	267,40	53 480,00
16506	Респ. Северная Осетия - Алания, р-н Моздокский, п. Тельмана, ул. Никулиной, дом 19, квартира 6	Моздокский	15:01:0601006:14	003002000000 Земли населенных пунктов	Для ведения личного подсобного хозяйства	13	02.020	200	267,40	53 480,00
16507	Респ. Северная Осетия - Алания, р-н Моздокский, п. Тельмана, ул. Никулиной, дом 19, квартира 7	Моздокский	15:01:0601006:15	003002000000 Земли населенных пунктов	Для ведения личного подсобного хозяйства	13	02.020	200	267,40	53 480,00
16508	Респ. Северная Осетия - Алания, р-н Моздокский, п. Тельмана, ул. Никулиной, дом 19, квартира 8	Моздокский	15:01:0601006:16	003002000000 Земли населенных пунктов	Для ведения личного подсобного хозяйства	13	02.020	200	267,40	53 480,00
16509	Респ. Северная Осетия - Алания, р-н Моздокский, п. Тельмана, ул. Никулиной, дом 21, квартира 1	Моздокский	15:01:0601006:17	003002000000 Земли населенных пунктов	Для ведения личного подсобного хозяйства	13	02.020	200	267,40	53 480,00

№ пп	Местоположение ЗУ	Район	Кадастровый номер ЗУ	Категория земель	Разрешенное использование по документу	Код вида разрешенного использования (в соответствии с классификатором видов разрешенного использования земельных участков)	Вид использования объектов недвижимости	Площадь	УПКС	КС
16510	Российская Федерация, Республика Северная Осетия-Алания, Моздокский район, п. Тельмана, у задней межи дома №19 по ул.Новупленной	Моздокский	15:01:0601006:172	003002000000 Земли населенных пунктов	"Жилая застройка". "Для ведения личного подсобного хозяйства (приусадебный земельный участок)", размещение жилого дома; производство сельскохозяйственной продукции, размещение гаража и иных вспомогательных сооружений; содержание сельскохозяйственных животных	13	02.020	2 669	267,40	713 690,60
16511	Респ. Северная Осетия - Алания, р-н Моздокский, п. Тельмана, ул. Новупленной, дом 21, квартира 2	Моздокский	15:01:0601006:18	003002000000 Земли населенных пунктов	Для ведения личного подсобного хозяйства	13	02.020	200	267,40	53 480,00
16512	Респ. Северная Осетия - Алания, р-н Моздокский, п. Тельмана, ул. Новупленной, дом 21, квартира 3	Моздокский	15:01:0601006:19	003002000000 Земли населенных пунктов	Для ведения личного подсобного хозяйства	13	02.020	200	267,40	53 480,00
16513	Респ. Северная Осетия - Алания, р-н Моздокский, п. Тельмана, ул. Новупленной, дом 15, квартира 1	Моздокский	15:01:0601006:2	003002000000 Земли населенных пунктов	Для ведения личного подсобного хозяйства	13	02.020	1 787	267,40	477 843,80
16514	Респ. Северная Осетия - Алания, р-н Моздокский, п. Тельмана, ул. Новупленной, дом 21, квартира 4	Моздокский	15:01:0601006:20	003002000000 Земли населенных пунктов	Для ведения личного подсобного хозяйства	13	02.020	200	267,40	53 480,00
16515	Респ. Северная Осетия - Алания, р-н Моздокский, п. Тельмана, ул. Новупленной, дом 21, квартира 5	Моздокский	15:01:0601006:21	003002000000 Земли населенных пунктов	Для ведения личного подсобного хозяйства	13	02.020	200	267,40	53 480,00
16516	Респ. Северная Осетия - Алания, р-н Моздокский, п. Тельмана, ул. Новупленной, дом 21, квартира 6	Моздокский	15:01:0601006:22	003002000000 Земли населенных пунктов	Для ведения личного подсобного хозяйства	13	02.020	200	267,40	53 480,00
16517	Респ. Северная Осетия - Алания, р-н Моздокский, п. Тельмана, ул. Новупленной, дом 21, квартира 7	Моздокский	15:01:0601006:23	003002000000 Земли населенных пунктов	Для ведения личного подсобного хозяйства	13	02.020	200	267,40	53 480,00
16518	Респ. Северная Осетия - Алания, р-н Моздокский, п. Тельмана, ул. Новупленной, дом 21, квартира 8	Моздокский	15:01:0601006:24	003002000000 Земли населенных пунктов	Для ведения личного подсобного хозяйства	13	02.020	200	267,40	53 480,00
16519	Респ. Северная Осетия - Алания, р-н Моздокский, п. Тельмана, ул. Новупленной, дом 23, квартира 1	Моздокский	15:01:0601006:25	003002000000 Земли населенных пунктов	Для ведения личного подсобного хозяйства	13	02.020	200	267,40	53 480,00
16520	Респ. Северная Осетия - Алания, р-н Моздокский, п. Тельмана, ул. Новупленной, дом 23, квартира 2	Моздокский	15:01:0601006:26	003002000000 Земли населенных пунктов	Для ведения личного подсобного хозяйства	13	02.020	200	267,40	53 480,00
16521	Респ. Северная Осетия - Алания, р-н Моздокский, п. Тельмана, ул. Новупленной, дом 23, квартира 3	Моздокский	15:01:0601006:27	003002000000 Земли населенных пунктов	Для ведения личного подсобного хозяйства	13	02.020	200	267,40	53 480,00
16522	Респ. Северная Осетия - Алания, р-н Моздокский, п. Тельмана, ул. Новупленной, дом 23, квартира 4	Моздокский	15:01:0601006:28	003002000000 Земли населенных пунктов	Для ведения личного подсобного хозяйства	13	02.020	200	267,40	53 480,00
16523	Респ. Северная Осетия - Алания, р-н Моздокский, п. Тельмана, ул. Новупленной, дом 23, квартира 5	Моздокский	15:01:0601006:29	003002000000 Земли населенных пунктов	Для ведения личного подсобного хозяйства	13	02.020	200	267,40	53 480,00
16524	Респ. Северная Осетия - Алания, р-н Моздокский, п. Тельмана, ул. Новупленной, дом 25, квартира 1	Моздокский	15:01:0601006:3	003002000000 Земли населенных пунктов	Для ведения личного подсобного хозяйства	13	02.020	1 100	267,40	294 140,00
16525	Респ. Северная Осетия - Алания, р-н Моздокский, п. Тельмана, ул. Новупленной, дом 23, квартира 6	Моздокский	15:01:0601006:30	003002000000 Земли населенных пунктов	Для ведения личного подсобного хозяйства	13	02.020	200	267,40	53 480,00
16526	Респ. Северная Осетия - Алания, р-н Моздокский, п. Тельмана, ул. Новупленной, дом 23, квартира 7	Моздокский	15:01:0601006:31	003002000000 Земли населенных пунктов	Для ведения личного подсобного хозяйства	13	02.020	200	267,40	53 480,00
16527	Респ. Северная Осетия - Алания, р-н Моздокский, п. Тельмана, ул. Новупленной, дом 23, квартира 8	Моздокский	15:01:0601006:32	003002000000 Земли населенных пунктов	Для ведения личного подсобного хозяйства	13	02.020	200	267,40	53 480,00
16528	Респ. Северная Осетия - Алания, р-н Моздокский, п. Тельмана, ул. Новупленной, дом 25, квартира 2	Моздокский	15:01:0601006:4	003002000000 Земли населенных пунктов	Для ведения личного подсобного хозяйства	13	02.020	1 100	267,40	294 140,00
16529	Респ. Северная Осетия - Алания, р-н Моздокский, п. Тельмана, ул. Новупленной, дом 27, квартира 1	Моздокский	15:01:0601006:5	003002000000 Земли населенных пунктов	Для ведения личного подсобного хозяйства	13	02.020	906	267,40	242 264,40
16530	Республика Северная Осетия-Алания, р-н Моздокский, п Тельмана, ул Николной, 17	Моздокский	15:01:0601006:50	003002000000 Земли населенных пунктов	Магазины	4	04.040	300	695,23	208 569,00
16531	Республика Северная Осетия-Алания, р-н Моздокский, п Тельмана, ул Николной, 17"А"	Моздокский	15:01:0601006:57	003002000000 Земли населенных пунктов	Магазины	4	04.040	300	695,23	208 569,00
16532	Респ. Северная Осетия - Алания, р-н Моздокский, п. Тельмана, ул. Новупленной, дом 27, квартира 2	Моздокский	15:01:0601006:6	003002000000 Земли населенных пунктов	Для ведения личного подсобного хозяйства	13	02.020	700	267,40	187 180,00
16533	Респ. Северная Осетия - Алания, р-н Моздокский, п. Тельмана, ул. Новупленной, дом 15, квартира 2	Моздокский	15:01:0601006:7	003002000000 Земли населенных пунктов	Для ведения личного подсобного хозяйства	13	02.020	300	267,40	80 220,00
16534	Респ. Северная Осетия - Алания, р-н Моздокский, п. Тельмана, ул. Новупленной, дом 15, квартира 3	Моздокский	15:01:0601006:8	003002000000 Земли населенных пунктов	Для ведения личного подсобного хозяйства	13	02.020	300	267,40	80 220,00
16535	Респ. Северная Осетия - Алания, р-н Моздокский, п. Тельмана, ул. Новупленной, дом 19, квартира 1	Моздокский	15:01:0601006:9	003002000000 Земли населенных пунктов	Для ведения личного подсобного хозяйства	13	02.020	200	267,40	53 480,00
16536	Респ. Северная Осетия - Алания, р-н Моздокский, п. Тельмана, ул. Новупленной, дом 5, квартира 2	Моздокский	15:01:0601007:10	003002000000 Земли населенных пунктов	Для ведения личного подсобного хозяйства	13	02.020	200	267,40	53 480,00
16537	Респ. Северная Осетия - Алания, р-н Моздокский, п. Тельмана, ул. Новупленной, дом 5, квартира 3	Моздокский	15:01:0601007:11	003002000000 Земли населенных пунктов	Для ведения личного подсобного хозяйства	13	02.020	200	267,40	53 480,00
16538	Респ. Северная Осетия - Алания, р-н Моздокский, п. Тельмана, ул. Новупленной, дом 5, квартира 4	Моздокский	15:01:0601007:12	003002000000 Земли населенных пунктов	Для ведения личного подсобного хозяйства	13	02.020	200	267,40	53 480,00
16539	Респ. Северная Осетия - Алания, р-н Моздокский, п. Тельмана, ул. Новупленной, дом 5, квартира 5	Моздокский	15:01:0601007:13	003002000000 Земли населенных пунктов	Для ведения личного подсобного хозяйства	13	02.020	200	267,40	53 480,00
16540	Респ. Северная Осетия - Алания, р-н Моздокский, п. Тельмана, ул. Новупленной, дом 5, квартира 6	Моздокский	15:01:0601007:14	003002000000 Земли населенных пунктов	Для ведения личного подсобного хозяйства	13	02.020	200	267,40	53 480,00
16541	Респ. Северная Осетия - Алания, р-н Моздокский, п. Тельмана, ул. Новупленной, дом 5, квартира 7	Моздокский	15:01:0601007:15	003002000000 Земли населенных пунктов	Для ведения личного подсобного хозяйства	13	02.020	200	267,40	53 480,00
16542	Респ. Северная Осетия - Алания, р-н Моздокский, п. Тельмана, ул. Новупленной, дом 5, квартира 8	Моздокский	15:01:0601007:16	003002000000 Земли населенных пунктов	Для ведения личного подсобного хозяйства	13	02.020	200	267,40	53 480,00
16543	Респ. Северная Осетия - Алания, р-н Моздокский, п. Тельмана, ул. Новупленной, дом 9, квартира 1	Моздокский	15:01:0601007:2	003002000000 Земли населенных пунктов	Для ведения личного подсобного хозяйства	13	02.020	1 180	267,40	315 532,00
16544	Респ. Северная Осетия - Алания, р-н Моздокский, п. Тельмана, ул. Новупленной, дом 9, квартира 2	Моздокский	15:01:0601007:3	003002000000 Земли населенных пунктов	Для ведения личного подсобного хозяйства	13	02.020	1 103	267,40	294 942,20
16545	Северная Осетия - Алания респ, р-н Моздокский, п. Тельмана, ул. Новупленной, 7	Моздокский	15:01:0601007:32	003002000000 Земли населенных пунктов	Для эксплуатации административных зданий	3	03.080	1 354	187,15	253 441,72

№ пп	Местоположение ЗУ	Район	Кадастровый номер ЗУ	Категория земель	Разрешенное использование по документу	Код вида разрешенного использования (в соответствии с классификатором видов разрешенного использования земельных участков)	Вид использования объектов недвижимости	Площадь	УПКС	КС
16546	Республика Северная Осетия-Алания, р-н Моздокский, п. Тельмана, ул. Никулиной, 15 "а"	Моздокский	15:01:0601007:33	003002000000 Земли населенных пунктов	Для эксплуатации объектов сельскохозяйственного назначения и предназначенные для ведения сельского хозяйства	1	01-180	20 000	110,97	2 219 400,00
16547	Респ. Северная Осетия - Алания, р-н Моздокский, п. Тельмана, ул. Никулиной, дом 11, квартира 1	Моздокский	15:01:0601007:4	003002000000 Земли населенных пунктов	Для ведения личного подсобного хозяйства	13	02-020	820	267,40	219 268,00
16548	Респ. Северная Осетия - Алания, р-н Моздокский, п. Тельмана, ул. Никулиной, дом 11, квартира 2	Моздокский	15:01:0601007:5	003002000000 Земли населенных пунктов	Для ведения личного подсобного хозяйства	13	02-020	1 200	267,40	320 880,00
16549	Респ. Северная Осетия - Алания, р-н Моздокский, п. Тельмана, ул. Никулиной, дом 13, квартира 1	Моздокский	15:01:0601007:6	003002000000 Земли населенных пунктов	Для ведения личного подсобного хозяйства	13	02-020	400	267,40	106 960,00
16550	Респ. Северная Осетия - Алания, р-н Моздокский, п. Тельмана, ул. Никулиной, дом 13, квартира 2	Моздокский	15:01:0601007:7	003002000000 Земли населенных пунктов	Для ведения личного подсобного хозяйства	13	02-020	600	267,40	160 440,00
16551	Респ. Северная Осетия - Алания, р-н Моздокский, п. Тельмана, ул. Никулиной, дом 7	Моздокский	15:01:0601007:8	003002000000 Земли населенных пунктов	Для ведения личного подсобного хозяйства	13	02-020	100	267,40	26 740,00
16552	Респ. Северная Осетия - Алания, р-н Моздокский, п. Тельмана, ул. Никулиной, дом 5, квартира 1	Моздокский	15:01:0601007:9	003002000000 Земли населенных пунктов	Для ведения личного подсобного хозяйства	13	02-020	200	267,40	53 480,00
16553	Республика Северная Осетия - Алания, р-н Моздокский, п. Тельмана, ул. Никулиной, 3	Моздокский	15:01:0601008:1	003002000000 Земли населенных пунктов	"Образование и просвещение". "Дошкольное, начальное и среднее общее образование", размещение объектов капитального строительства, предназначенных для просвещения, дошкольного, начального и среднего общего образования (детские ясли, детские сады, школы, лицеи, гимназии, художественные, музыкальные школы, образовательные кружки и иные организации, осуществляющие деятельность по воспитанию, образованию и просвещению), в том числе зданий, спортивных сооружений, предназначенных для занятия обучающимися физической культурой и спортом	3	03-050	11 493	340,93	3 918 308,49
16554	Республика Северная Осетия-Алания, р-н Моздокский, п Тельмана, ул Никулиной, 1	Моздокский	15:01:0601009:1	003002000000 Земли населенных пунктов	Дошкольное, начальное и среднее общее образование, предназначенные для эксплуатации зданий и сооружений дошкольного общеобразовательного учреждения	3	03-050	5 029	340,93	1 714 536,97
16555	Респ. Северная Осетия - Алания, р-н Моздокский	Моздокский	15:01:000:2004:2	003003000000 Земли промышленности, энергетики, транспорта, связи, радиовещания, телевидения, информатики, земли для обеспечения космической деятельности, земли обороны, безопасности и земли иного специального назначения	Спец. Назначение	6	03.011	6 200	32,72	202 864,00
16556	Респ. Северная Осетия - Алания, р-н Моздокский, Межселенные земли	Моздокский	15:01:0602004:3	003003000000 Земли промышленности, энергетики, транспорта, связи, радиовещания, телевидения, информатики, земли для обеспечения космической деятельности, земли обороны, безопасности и земли иного специального назначения	Производственные нужды	6	03-011	39 000	32,72	1 276 080,00
16557	Республика Северная Осетия-Алания, р-н Моздокский, п Черноярский, ул Экваторная, д 1	Моздокский	15:01:0701001:1	003002000000 Земли населенных пунктов	Для ведения личного подсобного хозяйства	13	02-020	1 241	267,40	331 843,40
16558	Республика Северная Осетия-Алания, р-н Моздокский, п Черноярский, ул Железнодорожная, д 3-2	Моздокский	15:01:0701001:10	003002000000 Земли населенных пунктов	Для ведения личного подсобного хозяйства	13	02-020	1 000	267,40	267 400,00
16559	Республика Северная Осетия-Алания, р-н Моздокский, п Черноярский, ул Шоссейная, д 1а	Моздокский	15:01:0701001:11	003002000000 Земли населенных пунктов	Для ведения личного подсобного хозяйства	13	02-020	500	267,40	133 700,00
16560	Республика Северная Осетия-Алания, р-н Моздокский, п Черноярский, ул Шоссейная, д 1б	Моздокский	15:01:0701001:12	003002000000 Земли населенных пунктов	Для ведения личного подсобного хозяйства	13	02-020	500	267,40	133 700,00
16561	Республика Северная Осетия-Алания, р-н Моздокский, п Черноярский, ул Шоссейная, д 1в	Моздокский	15:01:0701001:13	003002000000 Земли населенных пунктов	Для ведения личного подсобного хозяйства	13	02-020	500	267,40	133 700,00
16562	Республика Северная Осетия-Алания, р-н Моздокский, п Черноярский, ул Шоссейная, д 1г	Моздокский	15:01:0701001:14	003002000000 Земли населенных пунктов	Для ведения личного подсобного хозяйства	13	02-020	500	267,40	133 700,00
16563	Респ. Северная Осетия - Алания, р-н. Моздокский, п. Черноярский, у северной окраины села, в районе ул Экваторной	Моздокский	15:01:0701001:142	003002000000 Земли населенных пунктов	"Ведение огородничества". осуществление отдыха и (или) выращивания гражданами для собственных нужд сельскохозяйственных культур; размещение хозяйственных построек, не являющимися объектами недвижимости, предназначенных для хранения инвентаря и урожая сельскохозяйственных культур	13	13.011	3 000	53,04	159 120,00

№ пп	Местоположение ЗУ	Район	Кадастровый номер ЗУ	Категория земель	Разрешенное использование по документу	Код вида разрешенного использования (в соответствии с классификатором видов разрешенного использования земельных участков)	Вид использования объектов недвижимости	Площадь	УПКС	КС
16564	Республика Северная Осетия-Алания, Моздокский р-н, п. Черноярский, у северо-западной окраины поселка. в районе ул. Элеваторной	Моздокский	15:01:0701001:143	003002000000 Земли населенных пунктов	"Ведение огородничества", осуществление отдыха и (или) выращивания гражданами для собственных нужд сельскохозяйственных культур; размещение хозяйственных построек, не являющимися объектами недвижимости, предназначенных для хранения инвентаря и урожая сельскохозяйственных культур	13	13.011	1 036	53,04	54 949,44
16565	Республика Северная Осетия - Алания, Моздокский район, п Черноярскийу северо-западной окраины поселка в районе ул Элеваторной	Моздокский	15:01:0701001:144	003002000000 Земли населенных пунктов	"Ведение огородничества", осуществление отдыха и (или) выращивания гражданами для собственных нужд сельскохозяйственных культур; размещение хозяйственных построек, не являющееся объектами недвижимости, предназначенных для хранения инвентаря и урожая сельскохозяйственных культур	13	13.011	1 364	53,04	72 346,56
16566	Республика Северная Осетия-Алания, р-н Моздокский, п Черноярский, ул Шоссейная, д 5 б	Моздокский	15:01:0701001:15	003002000000 Земли населенных пунктов	Для ведения личного подсобного хозяйства	13	02.020	1 200	267,40	320 880,00
16567	Республика Северная Осетия-Алания, р-н Моздокский, п Черноярский, ул Шоссейная, д 5 п	Моздокский	15:01:0701001:2	003002000000 Земли населенных пунктов	Для ведения личного подсобного хозяйства	13	02.020	1 200	267,40	320 880,00
16568	Северная Осетия - Алания респ. р-н Моздокский, п. Черноярский, ул. Шоссейная, 26	Моздокский	15:01:0701001:3	003002000000 Земли населенных пунктов	Для ведения личного подсобного хозяйства	13	02.020	1 192	267,40	318 740,80
16569	Республика Северная Осетия-Алания, р-н Моздокский, п Черноярский, ул Шоссейная, д 5 в	Моздокский	15:01:0701001:4	003002000000 Земли населенных пунктов	Для ведения личного подсобного хозяйства	13	02.020	1 200	267,40	320 880,00
16570	Республика Северная Осетия-Алания, р-н Моздокский, п Черноярский, ул Шоссейная, д 3	Моздокский	15:01:0701001:5	003002000000 Земли населенных пунктов	Для ведения личного подсобного хозяйства	13	02.020	1 200	267,40	320 880,00
16571	Республика Северная Осетия-Алания, р-н Моздокский, п Черноярский, ул Шоссейная, д 3 о	Моздокский	15:01:0701001:6	003002000000 Земли населенных пунктов	Для ведения личного подсобного хозяйства	13	02.020	1 200	267,40	320 880,00
16572	Республика Северная Осетия-Алания, р-н Моздокский, п Черноярский, ул Железнодорожная, д 2/2	Моздокский	15:01:0701001:7	003002000000 Земли населенных пунктов	Для ведения личного подсобного хозяйства	13	02.020	1 000	267,40	267 400,00
16573	Республика Северная Осетия-Алания, р-н Моздокский, п Черноярский, ул Шоссейная, д 1	Моздокский	15:01:0701001:8	003002000000 Земли населенных пунктов	Для ведения личного подсобного хозяйства	13	02.020	900	267,40	240 660,00
16574	Республика Северная Осетия-Алания, р-н Моздокский, п Черноярский, ул Железнодорожная, д 3/1	Моздокский	15:01:0701001:9	003002000000 Земли населенных пунктов	Для ведения личного подсобного хозяйства	13	02.020	1 000	267,40	267 400,00
16575	Северная Осетия - Алания респ. р-н Моздокский, п. Черноярский	Моздокский	15:01:0701002:1	003002000000 Земли населенных пунктов	Для хранения и переработки зерна	1	01.150	44 056	110,97	4 888 894,32
16576	Республика Северная Осетия-Алания, р-н Моздокский, п Черноярский, ул Элеваторная, д 1 в	Моздокский	15:01:0701002:10	003002000000 Земли населенных пунктов	Для ведения личного подсобного хозяйства	13	02.020	500	267,40	133 700,00
16577	Республика Северная Осетия-Алания, р-н Моздокский, п Черноярский, ул Шоссейная, д 13 б	Моздокский	15:01:0701002:11	003002000000 Земли населенных пунктов	Для ведения личного подсобного хозяйства	13	02.020	500	267,40	133 700,00
16578	Республика Северная Осетия-Алания, р-н Моздокский, п Черноярский, ул Железнодорожная, д 12	Моздокский	15:01:0701002:12	003002000000 Земли населенных пунктов	Для ведения личного подсобного хозяйства	13	02.020	500	267,40	133 700,00
16579	Республика Северная Осетия-Алания, р-н Моздокский, п Черноярский, пер Степной, д 1	Моздокский	15:01:0701002:13	003002000000 Земли населенных пунктов	Для ведения личного подсобного хозяйства	13	02.020	1 700	267,40	454 580,00
16580	Республика Северная Осетия-Алания, р-н Моздокский, п Черноярский, ул Элеваторная, д 3 б	Моздокский	15:01:0701002:14	003002000000 Земли населенных пунктов	Для ведения личного подсобного хозяйства	13	02.020	500	267,40	133 700,00
16581	Республика Северная Осетия-Алания, р-н Моздокский, п Черноярский, ул Элеваторная, д 1/3	Моздокский	15:01:0701002:15	003002000000 Земли населенных пунктов	Для ведения личного подсобного хозяйства	13	02.020	500	267,40	133 700,00
16582	Республика Северная Осетия-Алания, р-н Моздокский, п Черноярский, ул Элеваторная, д 4 б	Моздокский	15:01:0701002:16	003002000000 Земли населенных пунктов	Для ведения личного подсобного хозяйства	13	02.020	500	267,40	133 700,00
16583	Российская Федерация, Республика Северная Осетия-Алания, Моздокский район, п Черноярский, пер. Степной, 4	Моздокский	15:01:0701002:17	003002000000 Земли населенных пунктов	Для ведения личного подсобного хозяйства	13	02.020	829	267,40	221 674,60
16584	Республика Северная Осетия-Алания, р-н Моздокский, п Черноярский, ул Элеваторная, д 4 г	Моздокский	15:01:0701002:18	003002000000 Земли населенных пунктов	Для ведения личного подсобного хозяйства	13	02.020	500	267,40	133 700,00
16585	Республика Северная Осетия-Алания, р-н Моздокский, п Черноярский, ул Элеваторная, д 5	Моздокский	15:01:0701002:19	003002000000 Земли населенных пунктов	Для ведения личного подсобного хозяйства	13	02.020	500	267,40	133 700,00
16586	Республика Северная Осетия-Алания, Моздокский р-н, п. Черноярский, ул. Элеваторная, у северной межи участка ХПП (водонапорная башня)	Моздокский	15:01:0701002:192	003002000000 Земли населенных пунктов	"Коммунальное обслуживание", "Предоставление коммунальных услуг", с целью размещения водонапорной башни	6	03.012	167	274,08	45 771,36
16587	Республика Северная Осетия-Алания, р-н Моздокский, п Черноярский, ул Элеваторная, д 6	Моздокский	15:01:0701002:2	003002000000 Земли населенных пунктов	Для ведения личного подсобного хозяйства	13	02.020	2 210	267,40	590 954,00
16588	Республика Северная Осетия-Алания, р-н Моздокский, п Черноярский, ул Элеваторная, д 5 п	Моздокский	15:01:0701002:20	003002000000 Земли населенных пунктов	Для ведения личного подсобного хозяйства	13	02.020	500	267,40	133 700,00
16589	Республика Северная Осетия-Алания, р-н Моздокский, п Черноярский, ул Элеваторная, д 9	Моздокский	15:01:0701002:21	003002000000 Земли населенных пунктов	Земельные участки личных подсобных хозяйств (для ведения личного подсобного хозяйства, складирования сена и устройства временных загонов для скота)	13	02.020	2 500	267,40	668 500,00
16590	Республика Северная Осетия-Алания, р-н Моздокский, п Черноярский, ул Элеваторная, д 6 в	Моздокский	15:01:0701002:22	003002000000 Земли населенных пунктов	Для ведения личного подсобного хозяйства	13	02.020	500	267,40	133 700,00
16591	Республика Северная Осетия-Алания, р-н Моздокский, п Черноярский, ул Элеваторная, д 5 г	Моздокский	15:01:0701002:23	003002000000 Земли населенных пунктов	Для ведения личного подсобного хозяйства	13	02.020	500	267,40	133 700,00
16592	Республика Северная Осетия-Алания, р-н Моздокский, п Черноярский, ул Элеваторная, д 6 б	Моздокский	15:01:0701002:24	003002000000 Земли населенных пунктов	Для ведения личного подсобного хозяйства	13	02.020	500	267,40	133 700,00
16593	Республика Северная Осетия-Алания, р-н Моздокский, п Черноярский, ул Элеваторная, д 6 а	Моздокский	15:01:0701002:25	003002000000 Земли населенных пунктов	Для ведения личного подсобного хозяйства	13	02.020	500	267,40	133 700,00

№ пп	Местоположение ЗУ	Район	Кадастровый номер ЗУ	Категория земель	Разрешенное использование по документу	Код вида разрешенного использования (в соответствии с классификатором видов разрешенного использования земельных участков)	Вид использования объектов недвижимости	Площадь	УПКС	КС
16594	Республика Северная Осетия-Алания, р-н Моздокский, п Черноярский, ул Экваторная, д 14	Моздокский	15:01:0701002:26	003002000000 Земли населенных пунктов	Для ведения личного подсобного хозяйства	13	02.020	500	267,40	133 700,00
16595	Республика Северная Осетия-Алания, р-н Моздокский, п Черноярский, ул Экваторная, д 15	Моздокский	15:01:0701002:27	003002000000 Земли населенных пунктов	Для ведения личного подсобного хозяйства	13	02.020	500	267,40	133 700,00
16596	Республика Северная Осетия-Алания, р-н Моздокский, п Черноярский, ул Экваторная, д 7г	Моздокский	15:01:0701002:28	003002000000 Земли населенных пунктов	Для ведения личного подсобного хозяйства	13	02.020	500	267,40	133 700,00
16597	Республика Северная Осетия-Алания, р-н Моздокский, п Черноярский, ул Экваторная, д 7в	Моздокский	15:01:0701002:29	003002000000 Земли населенных пунктов	Для ведения личного подсобного хозяйства	13	02.020	500	267,40	133 700,00
16598	Республика Северная Осетия-Алания, р-н Моздокский, п Черноярский, ул Экваторная, д 3	Моздокский	15:01:0701002:3	003002000000 Земли населенных пунктов	Для ведения личного подсобного хозяйства	13	02.020	2 001	267,40	535 067,40
16599	Республика Северная Осетия-Алания, р-н Моздокский, п Черноярский, ул Экваторная, д 7	Моздокский	15:01:0701002:30	003002000000 Земли населенных пунктов	Для ведения личного подсобного хозяйства	13	02.020	500	267,40	133 700,00
16600	Республика Северная Осетия-Алания, р-н Моздокский, п Черноярский, ул Экваторная, д 7б	Моздокский	15:01:0701002:31	003002000000 Земли населенных пунктов	Для ведения личного подсобного хозяйства	13	02.020	500	267,40	133 700,00
16601	Республика Северная Осетия-Алания, р-н Моздокский, п Черноярский, ул Экваторная, д 20	Моздокский	15:01:0701002:32	003002000000 Земли населенных пунктов	Для ведения личного подсобного хозяйства	13	02.020	500	267,40	133 700,00
16602	Республика Северная Осетия-Алания, р-н Моздокский, п Черноярский, ул Экваторная, д 3г	Моздокский	15:01:0701002:33	003002000000 Земли населенных пунктов	Для ведения личного подсобного хозяйства	13	02.020	500	267,40	133 700,00
16603	Республика Северная Осетия-Алания, р-н Моздокский, п Черноярский, ул Шоссейная, д 15	Моздокский	15:01:0701002:34	003002000000 Земли населенных пунктов	Для ведения личного подсобного хозяйства	13	02.020	500	267,40	133 700,00
16604	Республика Северная Осетия-Алания, р-н Моздокский, п Черноярский, ул Шоссейная, д 15а	Моздокский	15:01:0701002:35	003002000000 Земли населенных пунктов	Для ведения личного подсобного хозяйства	13	02.020	500	267,40	133 700,00
16605	Республика Северная Осетия-Алания, р-н Моздокский, п Черноярский, ул Шоссейная, д 15б	Моздокский	15:01:0701002:36	003002000000 Земли населенных пунктов	Для ведения личного подсобного хозяйства	13	02.020	500	267,40	133 700,00
16606	Республика Северная Осетия-Алания, р-н Моздокский, п Черноярский, ул Шоссейная, д 15г	Моздокский	15:01:0701002:37	003002000000 Земли населенных пунктов	Для ведения личного подсобного хозяйства	13	02.020	500	267,40	133 700,00
16607	Республика Северная Осетия-Алания, р-н Моздокский, п Черноярский, ул Степная, д 5	Моздокский	15:01:0701002:38	003002000000 Земли населенных пунктов	Для ведения личного подсобного хозяйства	13	02.020	1 200	267,40	320 880,00
16608	Республика Северная Осетия-Алания, р-н Моздокский, п Черноярский, пер Степной, 6	Моздокский	15:01:0701002:39	003002000000 Земли населенных пунктов	Для ведения личного подсобного хозяйства	13	02.020	1 516	267,40	405 378,40
16609	Республика Северная Осетия-Алания, р-н Моздокский, п Черноярский, ул Железнодорожная, д 4	Моздокский	15:01:0701002:4	003002000000 Земли населенных пунктов	Для ведения личного подсобного хозяйства	13	02.020	500	267,40	133 700,00
16610	Республика Северная Осетия-Алания, р-н Моздокский, п Черноярский, ул Экваторная, д 3в	Моздокский	15:01:0701002:40	003002000000 Земли населенных пунктов	Для ведения личного подсобного хозяйства	13	02.020	500	267,40	133 700,00
16611	Республика Северная Осетия-Алания, р-н Моздокский, п Черноярский, ул Экваторная, д 4а	Моздокский	15:01:0701002:41	003002000000 Земли населенных пунктов	Для ведения личного подсобного хозяйства	13	02.020	500	267,40	133 700,00
16612	Республика Северная Осетия-Алания, р-н Моздокский, п Черноярский, ул Экваторная, д 6/н	Моздокский	15:01:0701002:42	003002000000 Земли населенных пунктов	Для ведения личного подсобного хозяйства	13	02.020	500	267,40	133 700,00
16613	Республика Северная Осетия-Алания, р-н Моздокский, п Черноярский, ул Экваторная, д 5б	Моздокский	15:01:0701002:43	003002000000 Земли населенных пунктов	Для ведения личного подсобного хозяйства	13	02.020	500	267,40	133 700,00
16614	Республика Северная Осетия-Алания, р-н Моздокский, п Черноярский, ул Экваторная, д 5в	Моздокский	15:01:0701002:44	003002000000 Земли населенных пунктов	Для ведения личного подсобного хозяйства	13	02.020	500	267,40	133 700,00
16615	Республика Северная Осетия-Алания, р-н Моздокский, п Черноярский, ул Экваторная, д 5д	Моздокский	15:01:0701002:45	003002000000 Земли населенных пунктов	Для ведения личного подсобного хозяйства	13	02.020	500	267,40	133 700,00
16616	Республика Северная Осетия-Алания, р-н Моздокский, п Черноярский, ул Экваторная, д 6	Моздокский	15:01:0701002:46	003002000000 Земли населенных пунктов	Для ведения личного подсобного хозяйства	13	02.020	500	267,40	133 700,00
16617	Республика Северная Осетия-Алания, р-н Моздокский, п Черноярский, ул Экваторная, д 7п	Моздокский	15:01:0701002:47	003002000000 Земли населенных пунктов	Для ведения личного подсобного хозяйства	13	02.020	500	267,40	133 700,00
16618	Республика Северная Осетия-Алания, р-н Моздокский, п Черноярский, ул Шоссейная, д 13а	Моздокский	15:01:0701002:5	003002000000 Земли населенных пунктов	Для ведения личного подсобного хозяйства	13	02.020	500	267,40	133 700,00
16619	Республика Северная Осетия-Алания, р-н Моздокский, п Черноярский, ул Шоссейная, д 13	Моздокский	15:01:0701002:6	003002000000 Земли населенных пунктов	Для ведения личного подсобного хозяйства	13	02.020	500	267,40	133 700,00
16620	Республика Северная Осетия-Алания, р-н Моздокский, п Черноярский, ул Шоссейная, д 13в	Моздокский	15:01:0701002:7	003002000000 Земли населенных пунктов	Для ведения личного подсобного хозяйства	13	02.020	500	267,40	133 700,00
16621	Республика Северная Осетия-Алания, р-н Моздокский, п Черноярский, ул Шоссейная, д 11г	Моздокский	15:01:0701002:8	003002000000 Земли населенных пунктов	Для ведения личного подсобного хозяйства	13	02.020	500	267,40	133 700,00
16622	Республика Северная Осетия-Алания, р-н Моздокский, п Черноярский, ул Шоссейная, д 11а	Моздокский	15:01:0701002:9	003002000000 Земли населенных пунктов	Для ведения личного подсобного хозяйства	13	02.020	500	267,40	133 700,00
16623	Северная Осетия - Алания респ, р-н Моздокский, п Черноярский	Моздокский	15:01:0701003:1	003002000000 Земли населенных пунктов	Под промышленные предприятия	6	06.000	17 100	376,60	6 439 860,00
16624	Республика Северная Осетия-Алания, р-н Моздокский, п Черноярский, ул Шоссейная, д 12	Моздокский	15:01:0701003:10	003002000000 Земли населенных пунктов	земельные участки, предназначенные для размещения индивидуальных жилых домов (земельный участок, предназначенный для ведения личного подсобного хозяйства и эксплуатации жилого дома и хозяйственных построек) - 733; земельные участки, предназначенные для размещения объектов торговли, общественного питания и бытового обслуживания (земельный участок, предназначенный для размещения магазина) - 41 кв.м.	4	04.040	774	695,23	538 108,02
16625	Республика Северная Осетия-Алания, р-н Моздокский, п Черноярский, ул Экваторная, д 2а	Моздокский	15:01:0701003:11	003002000000 Земли населенных пунктов	Для ведения личного подсобного хозяйства	13	02.020	500	267,40	133 700,00

№ пп	Местоположение ЗУ	Район	Кадастровый номер ЗУ	Категория земель	Разрешенное использование по документу	Код вида разрешенного использования (в соответствии с классификатором видов разрешенного использования земельных участков)	Вид использования объектов недвижимости	Площадь	УПКС	КС
16626	Российская Федерация, Республика Северная Осетия-Алания, Моздокский муниципальный район, Ново-Осетинское сельское поселение, п. Черноярский, ул. Элеваторная, 2а	Моздокский	15:01:0701003:124	003002000000 Земли населенных пунктов	"Обеспечение сельскохозяйственного производства", "Размещение машинно-транспортных и ремонтных станций, ангаров и гаражей для сельскохозяйственной техники, амбаров, водонапорных башен, трансформаторных станций и иного технического оборудования, используемого для ведения сельского хозяйства"	1	01-180	1 400	110,97	155 358,00
16627	Республика Северная Осетия-Алания, р-н Моздокский, п Черноярский, д 1, р-н Нефтебазы	Моздокский	15:01:0701003:2	003002000000 Земли населенных пунктов	Для ведения личного подсобного хозяйства	13	02-020	7 580	267,40	2 026 892,00
16628	Республика Северная Осетия-Алания, р-н Моздокский, п Черноярский, д 2, р-н Нефтебазы	Моздокский	15:01:0701003:3	003002000000 Земли населенных пунктов	Для ведения личного подсобного хозяйства	13	02-020	500	267,40	133 700,00
16629	Республика Северная Осетия-Алания, р-н Моздокский, п Черноярский, д 3, р-н Нефтебазы	Моздокский	15:01:0701003:4	003002000000 Земли населенных пунктов	Для ведения личного подсобного хозяйства	13	02-020	230	267,40	61 502,00
16630	Республика Северная Осетия-Алания, р-н Моздокский, п Черноярский, ул Элеваторная, д 2	Моздокский	15:01:0701003:5	003002000000 Земли населенных пунктов	Для ведения личного подсобного хозяйства	13	02-020	500	267,40	133 700,00
16631	Республика Северная Осетия-Алания, р-н Моздокский, п Черноярский, д 5, р-н Нефтебазы	Моздокский	15:01:0701003:6	003002000000 Земли населенных пунктов	Для ведения личного подсобного хозяйства	13	02-020	255	267,40	68 187,00
16632	Республика Северная Осетия-Алания, р-н Моздокский, п Черноярский, ул Элеваторная, д 1г	Моздокский	15:01:0701003:7	003002000000 Земли населенных пунктов	Для ведения личного подсобного хозяйства	13	02-020	500	267,40	133 700,00
16633	Республика Северная Осетия-Алания, р-н Моздокский, п Черноярский, ул Шоссейная, д 116	Моздокский	15:01:0701003:8	003002000000 Земли населенных пунктов	Для ведения личного подсобного хозяйства	13	02-020	500	267,40	133 700,00
16634	Республика Северная Осетия-Алания, р-н Моздокский, п Черноярский, д 8, р-н Нефтебазы	Моздокский	15:01:0701003:9	003002000000 Земли населенных пунктов	Для ведения личного подсобного хозяйства	13	02-020	500	267,40	133 700,00
16635	Республика Северная Осетия-Алания, р-н Моздокский, п Черноярский, ул Шоссейная, д 16	Моздокский	15:01:0701004:10	003002000000 Земли населенных пунктов	Для ведения личного подсобного хозяйства	13	02-020	1 166	267,40	311 788,40
16636	Республика Северная Осетия-Алания, р-н Моздокский, п Черноярский, ул Шоссейная, д 10	Моздокский	15:01:0701004:11	003002000000 Земли населенных пунктов	Для ведения личного подсобного хозяйства	13	02-020	900	267,40	240 660,00
16637	Республика Северная Осетия-Алания, р-н Моздокский, станция Черноярская, ул. Шоссейная, 9 "а"	Моздокский	15:01:0701004:12	003002000000 Земли населенных пунктов	Для ведения личного подсобного хозяйства	13	02-020	1 120	267,40	299 488,00
16638	Республика Северная Осетия-Алания, р-н Моздокский, п Черноярский, ул Шоссейная, д 8	Моздокский	15:01:0701004:13	003002000000 Земли населенных пунктов	Для ведения личного подсобного хозяйства	13	02-020	500	267,40	133 700,00
16639	Республика Северная Осетия-Алания, р-н Моздокский, п Черноярский, ул Шоссейная, д 11в	Моздокский	15:01:0701004:14	003002000000 Земли населенных пунктов	Для ведения личного подсобного хозяйства	13	02-020	500	267,40	133 700,00
16640	Республика Северная Осетия-Алания, р-н Моздокский, п Черноярский, ул Шоссейная, д 22	Моздокский	15:01:0701004:15	003002000000 Земли населенных пунктов	Для ведения личного подсобного хозяйства	13	02-020	1 200	267,40	320 880,00
16641	Республика Северная Осетия-Алания, р-н Моздокский, п Черноярский, ул Шоссейная, 4	Моздокский	15:01:0701004:16	003002000000 Земли населенных пунктов	Для ведения личного подсобного хозяйства	13	02-020	700	267,40	187 180,00
16642	Республика Северная Осетия-Алания, р-н Моздокский, п Черноярский, ул Шоссейная, д 1	Моздокский	15:01:0701004:2	003002000000 Земли населенных пунктов	Для ведения личного подсобного хозяйства	13	02-020	900	267,40	240 660,00
16643	Республика Северная Осетия-Алания, р-н Моздокский, п Черноярский, ул Шоссейная, д 2	Моздокский	15:01:0701004:3	003002000000 Земли населенных пунктов	Для ведения личного подсобного хозяйства	13	02-020	700	267,40	187 180,00
16644	Республика Северная Осетия-Алания, р-н Моздокский, п Черноярский, ул Шоссейная, д 6	Моздокский	15:01:0701004:4	003002000000 Земли населенных пунктов	Для ведения личного подсобного хозяйства	13	02-020	662	267,40	177 018,80
16645	Республика Северная Осетия-Алания, р-н Моздокский, п Черноярский, ул Шоссейная, д 24	Моздокский	15:01:0701004:5	003002000000 Земли населенных пунктов	Земельный участок, предназначенный для ведения личного подсобного хозяйства	13	02-020	1 139	267,40	304 568,60
16646	Республика Северная Осетия-Алания, р-н Моздокский, п Черноярский, ул Шоссейная, д 5	Моздокский	15:01:0701004:6	003002000000 Земли населенных пунктов	Для ведения личного подсобного хозяйства	13	02-020	1 300	267,40	347 620,00
16647	Республика Северная Осетия-Алания, р-н Моздокский, п Черноярский, ул Шоссейная, д 7 кв	Моздокский	15:01:0701004:8	003002000000 Земли населенных пунктов	Для ведения личного подсобного хозяйства	13	02-020	900	267,40	240 660,00
16648	Республика Северная Осетия-Алания, р-н Моздокский, п Черноярский, ул Шоссейная, д 8	Моздокский	15:01:0701004:9	003002000000 Земли населенных пунктов	Для ведения личного подсобного хозяйства	13	02-020	900	267,40	240 660,00
16649	Республика Северная Осетия-Алания, р-н Моздокский, с Нижний Малгобек, дор. 26 км, дом 3	Моздокский	15:01:0701005:1	003002000000 Земли населенных пунктов	Для ведения личного подсобного хозяйства	13	02-020	4 269	267,40	1 141 530,60
16650	Республика Северная Осетия-Алания, р-н Моздокский, п Черноярский, ул Шоссейная, д 19	Моздокский	15:01:0701005:10	003002000000 Земли населенных пунктов	Для ведения личного подсобного хозяйства	13	02-020	1 200	267,40	320 880,00
16651	Российская Федерация, Республика Северная Осетия-Алания, Моздокский муниципальный район, Ново-Осетинское сельское поселение, поселок Черноярский, улица Шоссейная, дом 36	Моздокский	15:01:0701005:11	003002000000 Земли населенных пунктов	Для ведения личного подсобного хозяйства	13	02-020	1 200	267,40	320 880,00
16652	Республика Северная Осетия-Алания, р-н Моздокский, п Черноярский, ул Шоссейная, д 21	Моздокский	15:01:0701005:12	003002000000 Земли населенных пунктов	Для ведения личного подсобного хозяйства	13	02-020	1 200	267,40	320 880,00
16653	Республика Северная Осетия-Алания, р-н Моздокский, п Черноярский, ул Шоссейная, д 38	Моздокский	15:01:0701005:13	003002000000 Земли населенных пунктов	Для ведения личного подсобного хозяйства	13	02-020	1 200	267,40	320 880,00
16654	Республика Северная Осетия-Алания, р-н Моздокский, п Черноярский, ул Шоссейная, д 40	Моздокский	15:01:0701005:14	003002000000 Земли населенных пунктов	Земельные участки, предназначенные для размещения домов индивидуальной жилой застройки (земельный участок, предназначенный для ведения личного подсобного хозяйства и эксплуатации жилого дома и хозяйственных построек)	13	02-020	1 370	267,40	366 338,00
16655	Республика Северная Осетия-Алания, р-н Моздокский, п Черноярский, ул Шоссейная, д 38а	Моздокский	15:01:0701005:15	003002000000 Земли населенных пунктов	Для ведения личного подсобного хозяйства	13	02-020	1 200	267,40	320 880,00
16656	Республика Северная Осетия-Алания, р-н Моздокский, п Черноярский, ул Шоссейная, д 25	Моздокский	15:01:0701005:16	003002000000 Земли населенных пунктов	Для ведения личного подсобного хозяйства	13	02-020	1 200	267,40	320 880,00
16657	Республика Северная Осетия-Алания, р-н Моздокский, п Черноярский, ул Шоссейная, д 26	Моздокский	15:01:0701005:17	003002000000 Земли населенных пунктов	Для ведения личного подсобного хозяйства	13	02-020	1 200	267,40	320 880,00
16658	Республика Северная Осетия-Алания, р-н Моздокский, ст Черноярская, ул Шоссейная, д 42а	Моздокский	15:01:0701005:18	003002000000 Земли населенных пунктов	Для ведения личного подсобного хозяйства	13	02-020	1 623	267,40	433 990,20

№ пп	Местоположение ЗУ	Район	Кадастровый номер ЗУ	Категория земель	Разрешенное использование по документу	Код вида разрешенного использования (в соответствии с классификатором видов разрешенного использования земельных участков)	Вид использования объектов недвижимости	Площадь	УПКС	КС
16659	Республика Северная Осетия-Алания, р-н Моздокский, п Черноярский, ул Шоссейная, д 28	Моздокский	15:01:0701005:19	003002000000 Земли населенных пунктов	Земельные участки, предназначенные для размещения индивидуальных жилых домов (земельный участок, предназначенный для ведения личного подсобного хозяйства и эксплуатации жилого дома и хозяйственных построек)	13	02-010	1 336	267,40	357 246,40
16660	Республика Северная Осетия-Алания, р-н Моздокский, п Черноярский, ул Шоссейная, д 29	Моздокский	15:01:0701005:20	003002000000 Земли населенных пунктов	Для ведения личного подсобного хозяйства	13	02-020	1 200	267,40	320 880,00
16661	Респ. Северная Осетия - Алания, р-н Моздокский, п Черноярский, ул Шоссейная, 46	Моздокский	15:01:0701005:21	003002000000 Земли населенных пунктов	Для ведения личного подсобного хозяйства	13	02-020	1 500	267,40	401 100,00
16662	Республика Северная Осетия-Алания, р-н Моздокский, п Черноярский, ул Шоссейная, д 31	Моздокский	15:01:0701005:22	003002000000 Земли населенных пунктов	Для ведения личного подсобного хозяйства	13	02-020	1 200	267,40	320 880,00
16663	Республика Северная Осетия-Алания, р-н Моздокский, ст Черноярская, ул Шоссейная, д 48	Моздокский	15:01:0701005:23	003002000000 Земли населенных пунктов	Для ведения личного подсобного хозяйства	13	02-020	1 622	267,40	433 722,80
16664	Республика Северная Осетия-Алания, р-н Моздокский, п Черноярский, ул Шоссейная, д 33	Моздокский	15:01:0701005:24	003002000000 Земли населенных пунктов	Для ведения личного подсобного хозяйства	13	02-020	1 200	267,40	320 880,00
16665	Республика Северная Осетия-Алания, р-н Моздокский, п Черноярский, ул Шоссейная, д 11	Моздокский	15:01:0701005:25	003002000000 Земли населенных пунктов	Для ведения личного подсобного хозяйства	13	02-020	500	267,40	133 700,00
16666	Республика Северная Осетия-Алания, р-н Моздокский, п Черноярский, ул Шоссейная, д 52а	Моздокский	15:01:0701005:26	003002000000 Земли населенных пунктов	земельные участки, предназначенные для размещения домов индивидуальной жилой застройки (земельный участок, предназначенный для ведения личного подсобного хозяйства и эксплуатации жилого дома и хозяйственных построек)	13	02-020	911	267,40	243 601,40
16667	Республика Северная Осетия-Алания, р-н Моздокский, ст Черноярская, ул Шоссейная, д 46а	Моздокский	15:01:0701005:27	003002000000 Земли населенных пунктов	Для ведения личного подсобного хозяйства	13	02-020	1 290	267,40	344 946,00
16668	Республика Северная Осетия-Алания, р-н Моздокский, п Черноярский, ул Шоссейная, д 12	Моздокский	15:01:0701005:3	003002000000 Земли населенных пунктов	Для ведения личного подсобного хозяйства	13	02-020	1 191	267,40	318 473,40
16669	Республика Северная Осетия-Алания, р-н Моздокский, п Черноярский, ул Шоссейная, д 13	Моздокский	15:01:0701005:4	003002000000 Земли населенных пунктов	Для ведения личного подсобного хозяйства	13	02-020	1 100	267,40	294 140,00
16670	Республика Северная Осетия-Алания, р-н Моздокский, п Черноярский, ул Железнодорожная, д 1	Моздокский	15:01:0701005:6	003002000000 Земли населенных пунктов	Для ведения личного подсобного хозяйства	13	02-020	1 244	267,40	332 645,60
16671	Республика Северная Осетия-Алания, р-н Моздокский, п Черноярский, ул Шоссейная, д 16	Моздокский	15:01:0701005:7	003002000000 Земли населенных пунктов	Для ведения личного подсобного хозяйства	13	02-020	1 300	267,40	347 620,00
16672	Республика Северная Осетия-Алания, р-н Моздокский, п Черноярский, ул Шоссейная, д 17	Моздокский	15:01:0701005:8	003002000000 Земли населенных пунктов	Для ведения личного подсобного хозяйства	13	02-020	1 300	267,40	347 620,00
16673	Республика Северная Осетия-Алания, р-н Моздокский, пос Черноярский, ул Шоссейная, 2	Моздокский	15:01:0701006:1	003002000000 Земли населенных пунктов	Магазины - 35 кв.м.; Для ведения личного подсобного хозяйства - 1453 кв.м.	4	04-040	1 488	695,23	1 034 502,24
16674	Республика Северная Осетия-Алания, р-н Моздокский, п Черноярский, ул Степная, д 4а	Моздокский	15:01:0701006:10	003002000000 Земли населенных пунктов	Для ведения личного подсобного хозяйства	13	02-020	1 200	267,40	320 880,00
16675	Респ Северная Осетия - Алания, Моздокский р-н, п Черноярский, пер. Степной, 8	Моздокский	15:01:0701006:142	003002000000 Земли населенных пунктов	"Жилая застройка", "Для ведения личного подсобного хозяйства (приусадебный земельный участок)", размещение жилого дома; производство сельскохозяйственной продукции; размещение гаражей и иных вспомогательных сооружений; содержание сельскохозяйственных животных	13	02-020	650	267,40	173 810,00
16676	Российская Федерация, Республика Северная Осетия-Алания, Моздокский муниципальный район, п. Черноярский, пер. Степной, у правой межи участка с кадастровым номером 15:01:0701006:30	Моздокский	15:01:0701006:144	003002000000 Земли населенных пунктов	"Жилая застройка", "Для ведения личного подсобного хозяйства (приусадебный земельный участок)", размещение жилого дома; производство сельскохозяйственной продукции; размещение гаражей и иных вспомогательных сооружений; содержание сельскохозяйственных животных (код 2.2)"	13	02-020	1 475	267,40	394 415,00
16677	Респ. Северная Осетия - Алания, р-н Моздокский, п Черноярский, пер Степной №5	Моздокский	15:01:0701006:25	003002000000 Земли населенных пунктов	Для ведения личного подсобного хозяйства	13	02-020	1 200	267,40	320 880,00
16678	Республика Северная Осетия-Алания, р-н Моздокский, п Черноярский, пер Степной, 3	Моздокский	15:01:0701006:26	003002000000 Земли населенных пунктов	Для ведения личного подсобного хозяйства	13	02-020	1 600	267,40	427 840,00
16679	Республика Северная Осетия-Алания, р-н Моздокский, п Черноярский, ул Шоссейная, д 2	Моздокский	15:01:0701006:3	003002000000 Земли населенных пунктов	Для ведения личного подсобного хозяйства	13	02-020	1 362	267,40	364 198,80
16680	Республика Северная Осетия-Алания, р-н Моздокский, п Черноярский, пер Степной	Моздокский	15:01:0701006:30	003002000000 Земли населенных пунктов	"Для индивидуального жилищного строительства"	13	02-010	600	267,40	160 440,00
16681	Республика Северная Осетия-Алания, р-н Моздокский, п Черноярский, ул Степная, д 1, кв 2	Моздокский	15:01:0701006:4	003002000000 Земли населенных пунктов	Для ведения личного подсобного хозяйства	13	02-020	2 029	267,40	542 554,60
16682	Республика Северная Осетия-Алания, р-н Моздокский, п Черноярский, ул. Степная, 1, кв 1	Моздокский	15:01:0701006:5	003002000000 Земли населенных пунктов	Для ведения личного подсобного хозяйства	13	02-020	2 177	267,40	582 129,80
16683	Республика Северная Осетия-Алания, р-н Моздокский, п. Черноярский, переулок Степной, 2	Моздокский	15:01:0701006:8	003002000000 Земли населенных пунктов	Для ведения личного подсобного хозяйства	13	02-020	1 200	267,40	320 880,00
16684	Республика Северная Осетия-Алания, р-н Моздокский, п Черноярский, ул Степная, д 4	Моздокский	15:01:0701006:9	003002000000 Земли населенных пунктов	Для ведения личного подсобного хозяйства	13	02-020	1 200	267,40	320 880,00
16685	Республика Северная Осетия-Алания, р-н Моздокский, п Черноярский, ул Железнодорожная, д 1	Моздокский	15:01:0701007:1	003002000000 Земли населенных пунктов	Для ведения личного подсобного хозяйства	13	02-020	584	267,40	156 161,60
16686	Республика Северная Осетия-Алания, р-н Моздокский, п Черноярский, ул Железнодорожная, № 18	Моздокский	15:01:0701007:10	003002000000 Земли населенных пунктов	Для ведения личного подсобного хозяйства	13	02-020	1 400	267,40	374 360,00

№ пп	Местоположение ЗУ	Район	Кадастровый номер ЗУ	Категория земель	Разрешенное использование по документу	Код вида разрешенного использования (в соответствии с классификатором видов разрешенного использования земельных участков)	Вид использования объектов недвижимости	Площадь	УПКС	КС
16687	Республика Северная Осетия-Алания, Моздокский р-н, п. Черноярский, напротив дома №3 по пер.Степному	Моздокский	15:01:0701007:132	003002000000 Земли населенных пунктов	"Жилая застройка". "Для ведения личного подсобного хозяйства (приусадебный земельный участок)". размещение жилого дома; производство сельскохозяйственной продукции, размещение гаража и иных вспомогательных сооружений; содержание сельскохозяйственных животных	13	02.020	1 392	267,40	372 220,80
16688	Республика Северная Осетия-Алания, р-н Моздокский, пос. Черноярский, ул. Шоссейная, 6п	Моздокский	15:01:0701007:19	003002000000 Земли населенных пунктов	Для ведения личного подсобного хозяйства	13	02.020	429	267,40	114 714,60
16689	Республика Северная Осетия-Алания, р-н Моздокский, п Черноярский, ул Железнодорожная, д 12	Моздокский	15:01:0701007:2	003002000000 Земли населенных пунктов	Для ведения личного подсобного хозяйства	13	02.020	1 619	267,40	432 920,60
16690	Республика Северная Осетия-Алания, р-н Моздокский, п. Черноярский, ул. Железнодорожная, 20	Моздокский	15:01:0701007:21	003002000000 Земли населенных пунктов	Для индивидуального жилищного строительства	13	02.010	1 452	267,40	388 264,80
16691	Северная Осетия - Алания респ, р-н Моздокский, п. Черноярский, ул. Железнодорожная, 10	Моздокский	15:01:0701007:3	003002000000 Земли населенных пунктов	земельные участки личных подсобных хозяйств (ведение личного подсобного хозяйства и эксплуатация жилого дома с хозпостройками)	13	02.020	1 533	267,40	409 924,20
16692	Республика Северная Осетия-Алания, р-н Моздокский, п Черноярский, ул Железнодорожная, д 7	Моздокский	15:01:0701007:4	003002000000 Земли населенных пунктов	Для ведения личного подсобного хозяйства	13	02.020	1 118	267,40	298 953,20
16693	Российская Федерация, Республика Северная Осетия-Алания, р-н Моздокский, п. Черноярский, ул Железнодорожная, 14	Моздокский	15:01:0701007:5	003002000000 Земли населенных пунктов	Для ведения личного подсобного хозяйства	13	02.020	1 128	267,40	301 627,20
16694	Республика Северная Осетия-Алания, р-н Моздокский, п Черноярский, ул Железнодорожная, 4	Моздокский	15:01:0701007:6	003002000000 Земли населенных пунктов	"Для индивидуального жилищного строительства". для эксплуатации жилого дома, хозяйственных построек и ведения личного подсобного хозяйства	13	02.010	536	267,40	143 326,40
16695	Республика Северная Осетия-Алания, р-н Моздокский, п Черноярский, ул Степная, д 6а	Моздокский	15:01:0701007:7	003002000000 Земли населенных пунктов	Для ведения личного подсобного хозяйства	13	02.020	1 664	267,40	444 953,60
16696	Республика Северная Осетия-Алания, р-н Моздокский, п Черноярский, ул Железнодорожная, д 6	Моздокский	15:01:0701007:8	003002000000 Земли населенных пунктов	Для ведения личного подсобного хозяйства	13	02.020	976	267,40	260 982,40
16697	Республика Северная Осетия-Алания, р-н Моздокский, п Черноярский, ул Железнодорожная, д 16	Моздокский	15:01:0701007:9	003002000000 Земли населенных пунктов	Для ведения личного подсобного хозяйства	13	02.020	500	267,40	133 700,00
16698	Республика Северная Осетия-Алания, р-н Моздокский, п Черноярский, ул Шоссейная, д 3б	Моздокский	15:01:0701008:1	003002000000 Земли населенных пунктов	Для ведения личного подсобного хозяйства	13	02.020	1 200	267,40	320 880,00
16699	Республика Северная Осетия-Алания, р-н Моздокский, п Черноярский, ул Железнодорожная, 3	Моздокский	15:01:0701008:10	003002000000 Земли населенных пунктов	Земельный участок, предоставленный для ведения личного подсобного хозяйства	13	02.020	1 500	267,40	401 100,00
16700	Республика Северная Осетия-Алания, р-н Моздокский, п Черноярский, ул Железнодорожная, д 12	Моздокский	15:01:0701008:11	003002000000 Земли населенных пунктов	Для ведения личного подсобного хозяйства	13	02.020	1 200	267,40	320 880,00
16701	Республика Северная Осетия-Алания, р-н Моздокский, п Черноярский, ул Железнодорожная, д 14	Моздокский	15:01:0701008:12	003002000000 Земли населенных пунктов	Для ведения личного подсобного хозяйства	13	02.020	1 200	267,40	320 880,00
16702	Республика Северная Осетия-Алания, р-н Моздокский, п Черноярский, ул Почтовая, д 1	Моздокский	15:01:0701008:13	003002000000 Земли населенных пунктов	Для ведения личного подсобного хозяйства	13	02.020	500	267,40	133 700,00
16703	Республика Северная Осетия-Алания, Моздокский район, п. Черноярский, ул. Почтовая, 4	Моздокский	15:01:0701008:14	003002000000 Земли населенных пунктов	Для ведения личного подсобного хозяйства	13	02.020	2 058	267,40	550 309,20
16704	Республика Северная Осетия-Алания, р-н Моздокский, п Черноярский, ул Почтовая, д 7	Моздокский	15:01:0701008:15	003002000000 Земли населенных пунктов	Для ведения личного подсобного хозяйства	13	02.020	882	267,40	235 846,80
16705	Республика Северная Осетия-Алания, р-н Моздокский, п Черноярский, ул Почтовая, 9	Моздокский	15:01:0701008:16	003002000000 Земли населенных пунктов	для ведения личного подсобного хозяйства	13	02.020	981	267,40	262 319,40
16706	Республика Северная Осетия-Алания, р-н Моздокский, п Черноярский, ул Почтовая, 1	Моздокский	15:01:0701008:17	003002000000 Земли населенных пунктов	Для ведения личного подсобного хозяйства	13	02.020	882	267,40	235 846,80
16707	Республика Северная Осетия-Алания, р-н Моздокский, п. Черноярский, ул. Шоссейная, №8	Моздокский	15:01:0701008:18	003002000000 Земли населенных пунктов	Земельные участки личных подсобных хозяйств (ведение личного подсобного хозяйства и эксплуатация жилого дома с хозяйственными постройками)	13	02.020	1 091	267,40	291 733,40
16708	Республика Северная Осетия-Алания, р-н Моздокский, п Черноярский, ул Железнодорожная, 8	Моздокский	15:01:0701008:19	003002000000 Земли населенных пунктов	Для ведения личного подсобного хозяйства	13	02.020	1 148	267,40	306 975,20
16709	Республика Северная Осетия-Алания, р-н Моздокский, п Черноярский, ул Почтовая, 5	Моздокский	15:01:0701008:2	003002000000 Земли населенных пунктов	Для ведения личного подсобного хозяйства	13	02.020	1 287	267,40	344 143,80
16710	Республика Северная Осетия-Алания, р-н Моздокский, п Черноярский, ул Железнодорожная, д 10	Моздокский	15:01:0701008:20	003002000000 Земли населенных пунктов	Для ведения личного подсобного хозяйства	13	02.020	1 533	267,40	409 924,20
16711	Республика Северная Осетия-Алания, р-н Моздокский, п Черноярский, ул Почтовая, 8	Моздокский	15:01:0701008:21	003002000000 Земли населенных пунктов	земельный участок, предназначенный для ведения личного подсобного хозяйства	13	02.020	1 554	267,40	415 539,60
16712	Республика Северная Осетия-Алания, Моздокский район, п. Черноярский, ул. Почтовая, 7	Моздокский	15:01:0701008:22	003002000000 Земли населенных пунктов	Для ведения личного подсобного хозяйства	13	02.020	700	267,40	187 180,00
16713	Республика Северная Осетия-Алания, р-н Моздокский, п Черноярский, ул Железнодорожная, д 2	Моздокский	15:01:0701008:3	003002000000 Земли населенных пунктов	Для ведения личного подсобного хозяйства	13	02.020	606	267,40	162 044,40
16714	Российская Федерация, Республика Северная Осетия-Алания, Моздокский район, п. Черноярский, ул. Железнодорожная, 5	Моздокский	15:01:0701008:4	003002000000 Земли населенных пунктов	Для ведения личного подсобного хозяйства	13	02.020	1 706	267,40	456 184,40
16715	Республика Северная Осетия-Алания, р-н Моздокский, п Черноярский, ул Железнодорожная, № 9	Моздокский	15:01:0701008:5	003002000000 Земли населенных пунктов	Для ведения личного подсобного хозяйства	13	02.020	2 055	267,40	549 507,00
16716	Республика Северная Осетия-Алания, р-н Моздокский, п Черноярский, ул Железнодорожная, 1	Моздокский	15:01:0701008:6	003002000000 Земли населенных пунктов	Для ведения личного подсобного хозяйства	13	02.020	1 244	267,40	332 645,60
16717	Республика Северная Осетия-Алания, р-н Моздокский, п Черноярский, ул Железнодорожная, д 2, кв 1	Моздокский	15:01:0701008:7	003002000000 Земли населенных пунктов	Для ведения личного подсобного хозяйства	13	02.020	3 799	267,40	1 015 852,60
16718	Республика Северная Осетия-Алания, р-н Моздокский, п Черноярский, ул Степная, д 7	Моздокский	15:01:0701008:8	003002000000 Земли населенных пунктов	Для ведения личного подсобного хозяйства	13	02.020	1 200	267,40	320 880,00

№ пп	Местоположение ЗУ	Район	Кадастровый номер ЗУ	Категория земель	Разрешенное использование по документу	Код вида разрешенного использования (в соответствии с классификатором видов разрешенного использования земельных участков)	Вид использования объектов недвижимости	Площадь	УПКС	КС
16719	Республика Северная Осетия-Алания, р-н Моздокский, п Черноярский, ул Степная, д 8	Моздокский	15:01:0701008:9	003002000000 Земли населенных пунктов	Для ведения личного подсобного хозяйства	13	02.020	1 200	267,40	320 880,00
16720	Республика Северная Осетия-Алания, р-н Моздокский, п Черноярский, ул Почтовая, д 6	Моздокский	15:01:0701009:1	003002000000 Земли населенных пунктов	Для ведения личного подсобного хозяйства	13	02.020	792	267,40	211 780,80
16721	Республика Северная Осетия-Алания, р-н Моздокский, п Черноярский, ул Почтовая, д 8	Моздокский	15:01:0701009:10	003002000000 Земли населенных пунктов	Для ведения личного подсобного хозяйства	13	02.020	790	267,40	211 246,00
16722	Республика Северная Осетия-Алания, р-н Моздокский, п Черноярский, ул Почтовая, д 10	Моздокский	15:01:0701009:11	003002000000 Земли населенных пунктов	Для ведения личного подсобного хозяйства	13	02.020	1 500	267,40	401 100,00
16723	Республика Северная Осетия-Алания, р-н Моздокский, п Черноярский, ул Почтовая, 11	Моздокский	15:01:0701009:12	003002000000 Земли населенных пунктов	Ведение личного подсобного хозяйства и эксплуатация жилого дома с хозпостройками	13	02.020	1 435	267,40	383 719,00
16724	Республика Северная Осетия-Алания, р-н Моздокский, п.Черноярский, ул. Почтовая. 13	Моздокский	15:01:0701009:13	003002000000 Земли населенных пунктов	Для ведения личного подсобного хозяйства	13	02.020	1 782	267,40	476 506,80
16725	Республика Северная Осетия-Алания, р-н Моздокский, п Черноярский, ул Элеваторная, д 1а	Моздокский	15:01:0701009:14	003002000000 Земли населенных пунктов	Для ведения личного подсобного хозяйства	13	02.020	500	267,40	133 700,00
16726	Республика Северная Осетия-Алания, р-н Моздокский, п Черноярский, ул Проездная, д 4	Моздокский	15:01:0701009:15	003002000000 Земли населенных пунктов	Для ведения личного подсобного хозяйства	13	02.020	1 400	267,40	374 360,00
16727	Российская Федерация, Республика Северная Осетия - Алания, Моздокский муниципальный район, Ново-Осетинское сельское поселение, п. Черноярский, ул. Почтовая, 15	Моздокский	15:01:0701009:150	003002000000 Земли населенных пунктов	Для ведения личного подсобного хозяйства	13	02.020	1 899	267,40	507 792,60
16728	Республика Северная Осетия-Алания, р-н Моздокский, п Черноярский, ул Проездная, д 6	Моздокский	15:01:0701009:16	003002000000 Земли населенных пунктов	Для ведения личного подсобного хозяйства	13	02.020	1 500	267,40	401 100,00
16729	Республика Северная Осетия-Алания, р-н Моздокский, п Черноярский, ул Проездная, д 7	Моздокский	15:01:0701009:17	003002000000 Земли населенных пунктов	Для ведения личного подсобного хозяйства	13	02.020	1 500	267,40	401 100,00
16730	Республика Северная Осетия-Алания, р-н Моздокский, п Черноярский, ул Проездная, д 10	Моздокский	15:01:0701009:18	003002000000 Земли населенных пунктов	Для ведения личного подсобного хозяйства	13	02.020	500	267,40	133 700,00
16731	Республика Северная Осетия-Алания, р-н Моздокский, п Черноярский, ул Проездная, д 12	Моздокский	15:01:0701009:19	003002000000 Земли населенных пунктов	Для ведения личного подсобного хозяйства	13	02.020	200	267,40	53 480,00
16732	Республика Северная Осетия-Алания, Моздокский район, п. Черноярский, ул. Проездная, 12 "а"	Моздокский	15:01:0701009:20	003002000000 Земли населенных пунктов	Для ведения личного подсобного хозяйства	13	02.020	595	267,40	159 103,00
16733	Республика Северная Осетия-Алания, р-н Моздокский, п Черноярский, ул Почтовая, д 6а	Моздокский	15:01:0701009:21	003002000000 Земли населенных пунктов	Для ведения личного подсобного хозяйства	13	02.020	1 382	267,40	369 546,80
16734	Республика Северная Осетия-Алания, р-н Моздокский, п Черноярский, ул Почтовая, д 8	Моздокский	15:01:0701009:22	003002000000 Земли населенных пунктов	Для ведения личного подсобного хозяйства	13	02.020	1 610	267,40	430 514,00
16735	Республика Северная Осетия-Алания, р-н Моздокский, п Черноярский, ул Проездная, 2	Моздокский	15:01:0701009:24	003002000000 Земли населенных пунктов	Для ведения личного подсобного хозяйства	13	02.020	1 200	267,40	320 880,00
16736	Республика Северная Осетия-Алания, р-н Моздокский, п Черноярский, ул Элеваторная, д 1б	Моздокский	15:01:0701009:25	003002000000 Земли населенных пунктов	Для ведения личного подсобного хозяйства	13	02.020	500	267,40	133 700,00
16737	Республика Северная Осетия-Алания, р-н Моздокский, п Черноярский, ул Почтовая, д 10	Моздокский	15:01:0701009:3	003002000000 Земли населенных пунктов	Для ведения личного подсобного хозяйства	13	02.020	1 338	267,40	357 781,20
16738	Республика Северная Осетия-Алания, р-н Моздокский, п Черноярский, ул Проездная, 8	Моздокский	15:01:0701009:4	003002000000 Земли населенных пунктов	Для ведения личного подсобного хозяйства	13	02.020	1 200	267,40	320 880,00
16739	Республика Северная Осетия-Алания, р-н Моздокский, п.Черноярский, ул Шоссейная, 10	Моздокский	15:01:0701009:5	003002000000 Земли населенных пунктов	Для ведения личного подсобного хозяйства	13	02.020	1 200	267,40	320 880,00
16740	Республика Северная Осетия-Алания, Моздокский муниципальный район, Ново-Осетинское сельское поселение, пос Черноярский, ул. Степная, 9	Моздокский	15:01:0701009:7	003002000000 Земли населенных пунктов	"Блокированная жилая застройка". "размещение жилого дома, блокированного с другим жилым домом (другими жилыми домами) в одном ряду общей боковой стеной (общими боковыми стенами) без проемов и имеющего отдельный выход на земельный участок; разведение декоративных и плодовых деревьев, овощных и ягодных культур; размещение гаражей для собственных нужд и иных вспомогательных сооружений; обустройство спортивных и детских площадок, площадок для отдыха"	13	02.010	1 305	267,40	348 957,00
16741	Республика Северная Осетия-Алания, р-н Моздокский, п Черноярский, ул Степная, д 10	Моздокский	15:01:0701009:8	003002000000 Земли населенных пунктов	Для ведения личного подсобного хозяйства	13	02.020	1 305	267,40	348 957,00
16742	Республика Северная Осетия-Алания, р-н Моздокский, п Черноярский, ул Почтовая, д 2	Моздокский	15:01:0701009:9	003002000000 Земли населенных пунктов	Земельные участки личных подсобных хозяйств (ведение личного подсобного хозяйства и эксплуатация жилого дома с хозпостройками)	13	02.020	1 393	267,40	372 488,20
16743	Республика Северная Осетия-Алания, р-н Моздокский, п Черноярский, ул Проездная, 1	Моздокский	15:01:0701010:10	003002000000 Земли населенных пунктов	Для ведения личного подсобного хозяйства	13	02.020	1 100	267,40	294 140,00
16744	Республика Северная Осетия-Алания, р-н Моздокский, п Черноярский, ул Проездная, д 3	Моздокский	15:01:0701010:11	003002000000 Земли населенных пунктов	Для ведения личного подсобного хозяйства	13	02.020	900	267,40	240 660,00
16745	Республика Северная Осетия-Алания, р-н Моздокский, п Черноярский, ул Проездная, д 6	Моздокский	15:01:0701010:12	003002000000 Земли населенных пунктов	Для ведения личного подсобного хозяйства	13	02.020	900	267,40	240 660,00
16746	Республика Северная Осетия-Алания, р-н Моздокский, п Черноярский, ул Проездная, д 7	Моздокский	15:01:0701010:13	003002000000 Земли населенных пунктов	Земельные участки, предназначенные для размещения индивидуальных жилых домов (земельный участок, предназначенный для ведения личного подсобного хозяйства и эксплуатации жилого дома и хозяйственных построек)	13	02.010	1 078	267,40	288 257,20
16747	Республика Северная Осетия-Алания, р-н Моздокский, п Черноярский, ул Проездная, д 12	Моздокский	15:01:0701010:14	003002000000 Земли населенных пунктов	Для ведения личного подсобного хозяйства	13	02.020	1 100	267,40	294 140,00
16748	Респ. Северная Осетия - Алания, Моздокский р-н., п. Черноярский, ул. Шоссейная, у передней и задней межи участка с кадастровым номером 15:01:0701010:5	Моздокский	15:01:0701010:148	003002000000 Земли населенных пунктов	"Магазины", предназначенный для строительства магазина	4	04.040	60	695,23	41 713,80

№ пп	Местоположение ЗУ	Район	Кадастровый номер ЗУ	Категория земель	Разрешенное использование по документу	Код вида разрешенного использования (в соответствии с классификатором видов разрешенного использования земельных участков)	Вид использования объектов недвижимости	Площадь	УПКС	КС
16749	Республика Северная Осетия-Алания, р-н Моздокский, п Черноярский, ул Проездная, д 9	Моздокский	15:01:0701010:15	003002000000 Земли населенных пунктов	Для ведения личного подсобного хозяйства	13	02.020	900	267,40	240 660,00
16750	Республика Северная Осетия-Алания, Моздокский р-н, п. Черноярский, ул. Шоссейная, у правой и задней межи участка с кадастровым номером 15:01:0701010:5 и левой межи участка с кадастровым номером 15:01:0701010:148	Моздокский	15:01:0701010:151	003002000000 Земли населенных пунктов	"Предпринимательство". "Магазины". размещение объектов капитального строительства. предназначенных для продажи товаров	4	04.040	534	695,23	371 252,82
16751	Российская Федерация. Республика Северная Осетия-Алания. Моздокский р-н. п. Черноярский	Моздокский	15:01:0701010:153	003002000000 Земли населенных пунктов	"Связь". размещение объектов связи. радиовещания. телевидения. включая воздушные радиорелейные. наземные и подземные кабельные линии связи. линии радиофикации. антенные поля. усилительные пункты на кабельных линиях связи. инфраструктуру спутниковой связи и телерадиовещания. за исключением объектов связи. размещение которых предусмотрено содержанием вида разрешенного использования с кодом 3.1 (код 6.8)	6	06.080	20	447,89	8 957,80
16752	Российская Федерация. Республика Северная Осетия-Алания. Моздокский муниципальный район. Ново-Осетинское сельское поселение. п. Черноярский. ул. Проездная. 5	Моздокский	15:01:0701010:155	003002000000 Земли населенных пунктов	Для ведения личного подсобного хозяйства	13	02.020	900	267,40	240 660,00
16753	Республика Северная Осетия-Алания, р-н Моздокский, п Черноярский, ул Степная, д 11	Моздокский	15:01:0701010:16	003002000000 Земли населенных пунктов	Для ведения личного подсобного хозяйства	13	02.020	1 200	267,40	320 880,00
16754	Республика Северная Осетия-Алания, р-н Моздокский, п Черноярский, ул Степная, д 3а	Моздокский	15:01:0701010:17	003002000000 Земли населенных пунктов	Для ведения личного подсобного хозяйства	13	02.020	1 200	267,40	320 880,00
16755	Республика Северная Осетия-Алания, Моздокский район. п. Черноярский, ул. Мира, 13	Моздокский	15:01:0701010:18	003002000000 Земли населенных пунктов	Для ведения личного подсобного хозяйства	13	02.020	1 765	267,40	471 961,00
16756	Северная Осетия - Алания респ, р-н Моздокский, п Черноярский, ул Мира, д 6	Моздокский	15:01:0701010:19	003002000000 Земли населенных пунктов	Для ведения личного подсобного хозяйства	13	02.020	1 500	267,40	401 100,00
16757	Республика Северная Осетия-Алания, р-н Моздокский, п Черноярский, ул Мира, 4	Моздокский	15:01:0701010:2	003002000000 Земли населенных пунктов	Для ведения личного подсобного хозяйства	13	02.020	1 326	267,40	354 572,40
16758	Республика Северная Осетия-Алания, р-н Моздокский, п Черноярский, ул Проездная, № 11	Моздокский	15:01:0701010:29	003002000000 Земли населенных пунктов	Жилая застройка, для ведения личного подсобного хозяйства, предназначенного для строительства индивидуального жилого дома, не предназначенного для раздела на квартиры: производства сельскохозяйственной продукции: размещения гаража и иных вспомогательных сооружений: содержания сельскохозяйственных животных	13	02.010	1 200	267,40	320 880,00
16759	Республика Северная Осетия-Алания, р-н Моздокский, п Черноярский, ул Мира, 2	Моздокский	15:01:0701010:3	003002000000 Земли населенных пунктов	Для ведения личного подсобного хозяйства	13	02.020	1 400	267,40	374 360,00
16760	Республика Северная Осетия-Алания, р-н Моздокский, п Черноярский, ул Мира, д 5	Моздокский	15:01:0701010:4	003002000000 Земли населенных пунктов	Для ведения личного подсобного хозяйства	13	02.020	1 944	267,40	519 825,60
16761	Республика Северная Осетия-Алания, р-н Моздокский, п Черноярский, ул Мира, д 4	Моздокский	15:01:0701010:6	003002000000 Земли населенных пунктов	Для ведения личного подсобного хозяйства	13	02.020	937	267,40	250 553,80
16762	Республика Северная Осетия-Алания, р-н Моздокский, п Черноярский, ул Мира, 8	Моздокский	15:01:0701010:7	003002000000 Земли населенных пунктов	"Жилая застройка", "Для ведения личного подсобного хозяйства (приусадебный земельный участок)", размещение жилого дома, производство сельскохозяйственной продукции; размещение гаража и иных вспомогательных сооружений, содержание сельскохозяйственных животных	13	02.020	1 063	267,40	284 246,20
16763	Республика Северная Осетия-Алания, р-н Моздокский, п Черноярский, ул Садовая, д 10	Моздокский	15:01:0701010:8	003002000000 Земли населенных пунктов	Для ведения личного подсобного хозяйства	13	02.020	1 500	267,40	401 100,00
16764	Республика Северная Осетия-Алания, р-н Моздокский, п Черноярский, ул Проездная, д 2	Моздокский	15:01:0701010:9	003002000000 Земли населенных пунктов	Для ведения личного подсобного хозяйства	13	02.020	1 100	267,40	294 140,00
16765	Республика Северная Осетия-Алания, р-н Моздокский, п Черноярский, ул Степная, д 14	Моздокский	15:01:0701011:10	003002000000 Земли населенных пунктов	Для ведения личного подсобного хозяйства	13	02.020	1 200	267,40	320 880,00
16766	Республика Северная Осетия-Алания, р-н Моздокский, п Черноярский, ул Мира, д 3	Моздокский	15:01:0701011:11	003002000000 Земли населенных пунктов	Для ведения личного подсобного хозяйства	13	02.020	1 500	267,40	401 100,00
16767	Республика Северная Осетия-Алания, р-н Моздокский, п Черноярский, ул Мира, д 5	Моздокский	15:01:0701011:12	003002000000 Земли населенных пунктов	Для ведения личного подсобного хозяйства	13	02.020	700	267,40	187 180,00
16768	Республика Северная Осетия-Алания, р-н Моздокский, п Черноярский, ул Мира, д 3	Моздокский	15:01:0701011:13	003002000000 Земли населенных пунктов	Для ведения личного подсобного хозяйства	13	02.020	937	267,40	250 553,80
16769	Республика Северная Осетия-Алания, р-н Моздокский, п Черноярский, ул Школьная, д 4	Моздокский	15:01:0701011:14	003002000000 Земли населенных пунктов	Для ведения личного подсобного хозяйства	13	02.020	1 164	267,40	311 253,60
16770	Республика Северная Осетия-Алания, р-н Моздокский, п Черноярский, ул Садовая, д 4	Моздокский	15:01:0701011:15	003002000000 Земли населенных пунктов	Для ведения личного подсобного хозяйства	13	02.020	1 200	267,40	320 880,00
16771	Республика Северная Осетия-Алания, р-н Моздокский, п Черноярский, ул Садовая, д 9	Моздокский	15:01:0701011:16	003002000000 Земли населенных пунктов	земельные участки, предназначенные для размещения домов индивидуальной жилой застройки (земельный участок, предназначенный для ведения личного подсобного хозяйства и эксплуатации жилого дома и хозяйственных построек)	13	02.010	735	267,40	196 539,00
16772	Республика Северная Осетия-Алания, р-н Моздокский, п Черноярский, ул Школьная, д 12	Моздокский	15:01:0701011:17	003002000000 Земли населенных пунктов	Для ведения личного подсобного хозяйства	13	02.020	800	267,40	213 920,00

№ пп	Местоположение ЗУ	Район	Кадастровый номер ЗУ	Категория земель	Разрешенное использование по документу	Код вида разрешенного использования (в соответствии с классификатором видов разрешенного использования земельных участков)	Вид использования объектов недвижимости	Площадь	УПКС	КС
16773	Республика Северная Осетия-Алания, р-н Моздокский, п Черноярский, ул Мира, 11	Моздокский	15:01:0701011:19	003002000000 Земли населенных пунктов	Для ведения личного подсобного хозяйства	13	02.020	1 100	267,40	294 140,00
16774	Республика Северная Осетия-Алания, р-н Моздокский, п Черноярский, ул Садовая, д 6	Моздокский	15:01:0701011:2	003002000000 Земли населенных пунктов	Для ведения личного подсобного хозяйства	13	02.020	532	267,40	142 256,80
16775	Республика Северная Осетия-Алания, р-н Моздокский, п Черноярский, ул Садовая, д 2	Моздокский	15:01:0701011:20	003002000000 Земли населенных пунктов	Для ведения личного подсобного хозяйства	13	02.020	900	267,40	240 660,00
16776	Республика Северная Осетия-Алания, р-н Моздокский, п Черноярский, ул Садовая, 8	Моздокский	15:01:0701011:21	003002000000 Земли населенных пунктов	Для ведения личного подсобного хозяйства	13	02.020	1 000	267,40	267 400,00
16777	Республика Северная Осетия-Алания, р-н Моздокский, п Черноярский, ул Садовая, 10	Моздокский	15:01:0701011:22	003002000000 Земли населенных пунктов	Для ведения личного подсобного хозяйства	13	02.020	1 630	267,40	435 862,00
16778	Республика Северная Осетия-Алания, р-н Моздокский, пос. Черноярский, ул. Мира, у правой межи участка № 14	Моздокский	15:01:0701011:29	003002000000 Земли населенных пунктов	Для ведения личного подсобного хозяйства	13	02.020	500	267,40	133 700,00
16779	Республика Северная Осетия-Алания, р-н Моздокский, п Черноярский, ул Мира, д 7	Моздокский	15:01:0701011:4	003002000000 Земли населенных пунктов	ведение личного подсобного хозяйства	13	02.020	1 762	267,40	471 158,80
16780	Республика Северная Осетия-Алания, р-н Моздокский, п Черноярский, ул Мира, д 9	Моздокский	15:01:0701011:5	003002000000 Земли населенных пунктов	Для ведения личного подсобного хозяйства	13	02.020	1 767	267,40	472 495,80
16781	Республика Северная Осетия-Алания, Моздокский район. п. Черноярский, ул. Мира, 1	Моздокский	15:01:0701011:6	003002000000 Земли населенных пунктов	Для ведения личного подсобного хозяйства, «Предпринимательство», «Магазины», размещение объектов капитального строительства, предназначенных для продажи товаров, торговая площадь которых составляет до 5000 кв. м (код 4.4),	4	04.040	684	695,23	475 537,32
16782	Республика Северная Осетия-Алания, р-н Моздокский, п Черноярский, ул Мира, 3	Моздокский	15:01:0701011:8	003002000000 Земли населенных пунктов	Для ведения личного подсобного хозяйства	13	02.020	965	267,40	258 041,00
16783	Республика Северная Осетия-Алания, р-н Моздокский, п Черноярский, ул Степная, д 13	Моздокский	15:01:0701011:9	003002000000 Земли населенных пунктов	Для ведения личного подсобного хозяйства	13	02.020	1 200	267,40	320 880,00
16784	Республика Северная Осетия-Алания, р-н Моздокский, п Черноярский, ул Садовая, д 3	Моздокский	15:01:0701012:1	003002000000 Земли населенных пунктов	Для ведения личного подсобного хозяйства	13	02.020	1 164	267,40	311 253,60
16785	Республика Северная Осетия-Алания, р-н Моздокский, п Черноярский, ул Шоссейная, д 22	Моздокский	15:01:0701012:10	003002000000 Земли населенных пунктов	Для ведения личного подсобного хозяйства	13	02.020	1 200	267,40	320 880,00
16786	Республика Северная Осетия-Алания, р-н Моздокский, п Черноярский, ул Шоссейная, д 23	Моздокский	15:01:0701012:11	003002000000 Земли населенных пунктов	Для ведения личного подсобного хозяйства	13	02.020	1 200	267,40	320 880,00
16787	Республика Северная Осетия-Алания, р-н Моздокский, п Черноярский, ул Степная, д 10	Моздокский	15:01:0701012:12	003002000000 Земли населенных пунктов	Для ведения личного подсобного хозяйства	13	02.020	1 200	267,40	320 880,00
16788	Республика Северная Осетия-Алания, р-н Моздокский, п Черноярский, ул Степная, д 10а	Моздокский	15:01:0701012:13	003002000000 Земли населенных пунктов	Для ведения личного подсобного хозяйства	13	02.020	1 200	267,40	320 880,00
16789	Республика Северная Осетия-Алания, р-н Моздокский, п Черноярский, ул Шоссейная, д 26	Моздокский	15:01:0701012:14	003002000000 Земли населенных пунктов	Для ведения личного подсобного хозяйства	13	02.020	1 200	267,40	320 880,00
16790	Республика Северная Осетия-Алания, р-н Моздокский, п Черноярский, ул Степная, д 12б	Моздокский	15:01:0701012:15	003002000000 Земли населенных пунктов	Для ведения личного подсобного хозяйства	13	02.020	1 200	267,40	320 880,00
16791	Республика Северная Осетия-Алания, р-н Моздокский, п Черноярский, ул Шоссейная, д 28	Моздокский	15:01:0701012:16	003002000000 Земли населенных пунктов	Для ведения личного подсобного хозяйства	13	02.020	2 000	267,40	534 800,00
16792	Республика Северная Осетия - Алания, Моздокский район, п Черноярский, у задней межи дома по ул Шоссейная, №28	Моздокский	15:01:0701012:161	003002000000 Земли населенных пунктов	"Сельскохозяйственное использование". "Ведение личного подсобного хозяйства на полевых участках", производство сельскохозяйственной продукции без права возведения объектов капитального строительства	1	01.160	2 877	8,88	25 547,76
16793	Республика Северная Осетия-Алания, р-н Моздокский, п Черноярский, ул Шоссейная, д 29	Моздокский	15:01:0701012:17	003002000000 Земли населенных пунктов	Для ведения личного подсобного хозяйства	13	02.020	1 200	267,40	320 880,00
16794	Республика Северная Осетия-Алания, р-н Моздокский, п Черноярский, ул Шоссейная, №30	Моздокский	15:01:0701012:18	003002000000 Земли населенных пунктов	Для ведения личного подсобного хозяйства	13	02.020	1 664	267,40	444 953,60
16795	Республика Северная Осетия-Алания, р-н Моздокский, п Черноярский, ул Шоссейная, д 31	Моздокский	15:01:0701012:19	003002000000 Земли населенных пунктов	Для ведения личного подсобного хозяйства	13	02.020	1 200	267,40	320 880,00
16796	Республика Северная Осетия-Алания, р-н Моздокский, п Черноярский, ул Шоссейная, д 18	Моздокский	15:01:0701012:2	003002000000 Земли населенных пунктов	земельные участки, предназначенные для размещения индивидуальных жилых домов (земельный участок, предназначенный для ведения личного подсобного хозяйства и эксплуатации жилого дома и хозяйственных построек)	13	02.010	1 191	267,40	318 473,40
16797	Республика Северная Осетия-Алания, р-н Моздокский, п Черноярский, ул Шоссейная, д 32	Моздокский	15:01:0701012:20	003002000000 Земли населенных пунктов	Для ведения личного подсобного хозяйства	13	02.020	1 200	267,40	320 880,00
16798	Республика Северная Осетия-Алания, р-н Моздокский, п Черноярский, ул Степная, д 33	Моздокский	15:01:0701012:21	003002000000 Земли населенных пунктов	Для ведения личного подсобного хозяйства	13	02.020	1 200	267,40	320 880,00
16799	Республика Северная Осетия-Алания, р-н Моздокский, п Черноярский, ул Школьная, д 3	Моздокский	15:01:0701012:22	003002000000 Земли населенных пунктов	Для ведения личного подсобного хозяйства	13	02.020	1 000	267,40	267 400,00
16800	Республика Северная Осетия-Алания, р-н Моздокский, п Черноярский, ул Садовая, д 5	Моздокский	15:01:0701012:23	003002000000 Земли населенных пунктов	Для ведения личного подсобного хозяйства	13	02.020	957	267,40	255 901,80
16801	Республика Северная Осетия-Алания, р-н Моздокский, п Черноярский, ул Садовая, д 7	Моздокский	15:01:0701012:24	003002000000 Земли населенных пунктов	Для ведения личного подсобного хозяйства	13	02.020	600	267,40	160 440,00
16802	Республика Северная Осетия-Алания, р-н Моздокский, п Черноярский, ул Школьная, д 9	Моздокский	15:01:0701012:25	003002000000 Земли населенных пунктов	Для ведения личного подсобного хозяйства	13	02.020	1 200	267,40	320 880,00
16803	Республика Северная Осетия-Алания, р-н Моздокский, п Черноярский, ул Садовая, д 11	Моздокский	15:01:0701012:26	003002000000 Земли населенных пунктов	Для ведения личного подсобного хозяйства	13	02.020	1 200	267,40	320 880,00
16804	Республика Северная Осетия-Алания, р-н Моздокский, п Черноярский, ул Садовая, д 13	Моздокский	15:01:0701012:27	003002000000 Земли населенных пунктов	Для ведения личного подсобного хозяйства	13	02.020	500	267,40	133 700,00
16805	Республика Северная Осетия-Алания, р-н Моздокский, п Черноярский, ул Садовая, д 13г	Моздокский	15:01:0701012:28	003002000000 Земли населенных пунктов	Для ведения личного подсобного хозяйства	13	02.020	500	267,40	133 700,00
16806	Республика Северная Осетия-Алания, р-н Моздокский, п Черноярский, ул Садовая, д 13д	Моздокский	15:01:0701012:29	003002000000 Земли населенных пунктов	Для ведения личного подсобного хозяйства	13	02.020	500	267,40	133 700,00

№ пп	Местоположение ЗУ	Район	Кадастровый номер ЗУ	Категория земель	Разрешенное использование по документу	Код вида разрешенного использования (в соответствии с классификатором видов разрешенного использования земельных участков)	Вид использования объектов недвижимости	Площадь	УПКС	КС
16807	Республика Северная Осетия-Алания, р-н Моздокский, п Черноярский, ул Шоссейная, д 17	Моздокский	15:01:0701012:3	003002000000 Земли населенных пунктов	Для ведения личного подсобного хозяйства	13	02.020	1 336	267,40	357 246,40
16808	Республика Северная Осетия-Алания, р-н Моздокский, п. Черноярский, ул. Садовая, 2	Моздокский	15:01:0701012:30	003002000000 Земли населенных пунктов	Для ведения личного подсобного хозяйства	13	02.020	1 000	267,40	267 400,00
16809	Республика Северная Осетия-Алания, р-н Моздокский, п Черноярский, ул Садовая, д 13а	Моздокский	15:01:0701012:31	003002000000 Земли населенных пунктов	Для ведения личного подсобного хозяйства	13	02.020	500	267,40	133 700,00
16810	Республика Северная Осетия-Алания, р-н Моздокский, п Черноярский, ул Садовая, д 13б	Моздокский	15:01:0701012:32	003002000000 Земли населенных пунктов	Для ведения личного подсобного хозяйства	13	02.020	500	267,40	133 700,00
16811	Республика Северная Осетия-Алания, р-н Моздокский, п Черноярский, ул Садовая, д 13в	Моздокский	15:01:0701012:33	003002000000 Земли населенных пунктов	Для ведения личного подсобного хозяйства	13	02.020	500	267,40	133 700,00
16812	Республика Северная Осетия-Алания, р-н Моздокский, п Черноярский, ул Садовая, д 13г	Моздокский	15:01:0701012:34	003002000000 Земли населенных пунктов	Для ведения личного подсобного хозяйства	13	02.020	500	267,40	133 700,00
16813	Республика Северная Осетия-Алания, р-н Моздокский, п Черноярский, ул Садовая, д 13ж	Моздокский	15:01:0701012:35	003002000000 Земли населенных пунктов	Для ведения личного подсобного хозяйства	13	02.020	500	267,40	133 700,00
16814	Республика Северная Осетия-Алания, р-н Моздокский, п Черноярский, ул Школьная, д 1	Моздокский	15:01:0701012:4	003002000000 Земли населенных пунктов	Для ведения личного подсобного хозяйства	13	02.020	1 087	267,40	290 663,80
16815	Республика Северная Осетия-Алания, Моздокский р-н, пос Черноярский, у передней меан участка по ул. Шоссейная, №14, на перекрестке с ул.Садовой	Моздокский	15:01:0701012:43	003002000000 Земли населенных пунктов	Бытовое обслуживание (земельный участок, предназначенный для строительство дома быта)	3	03.030	150	367,67	55 150,50
16816	Республика Северная Осетия-Алания, р-н Моздокский, п. Черноярский, ул. Шоссейная, у задней меан участка №26	Моздокский	15:01:0701012:47	003002000000 Земли населенных пунктов	Сельскохозяйственное использование	1	01.180	684	110,97	75 903,48
16817	Республика Северная Осетия-Алания, р-н Моздокский, п Черноярский, ул Шоссейная, 20	Моздокский	15:01:0701012:48	003002000000 Земли населенных пунктов	"Для ведения личного подсобного хозяйства"	13	02.020	1 383	267,40	369 814,20
16818	Российская Федерация, Республика Северная Осетия-Алания, Моздокский район, поселок Черноярский, ул. Шоссейная, 22	Моздокский	15:01:0701012:49	003002000000 Земли населенных пунктов	Земельные участки, предназначенные для размещения индивидуальных жилых домов (земельный участок, предназначенный для ведения личного подсобного хозяйства и эксплуатации жилого дома и хозяйственных построек)	13	02.020	1 443	267,40	385 858,20
16819	Республика Северная Осетия-Алания, р-н Моздокский, п Черноярский, ул Школьная, д 16	Моздокский	15:01:0701012:5	003002000000 Земли населенных пунктов	Для ведения личного подсобного хозяйства	13	02.020	1 200	267,40	320 880,00
16820	Республика Северная Осетия-Алания, р-н Моздокский, п Черноярский, ул Садовая, д 1	Моздокский	15:01:0701012:50	003002000000 Земли населенных пунктов	Для ведения личного подсобного хозяйства	13	02.020	1 100	267,40	294 140,00
16821	Республика Северная Осетия-Алания, р-н Моздокский, п Черноярский, ул Шоссейная, д 16	Моздокский	15:01:0701012:6	003002000000 Земли населенных пунктов	Для ведения личного подсобного хозяйства	13	02.020	1 200	267,40	320 880,00
16822	Республика Северная Осетия-Алания, р-н Моздокский, п Черноярский, ул Шоссейная, д 19	Моздокский	15:01:0701012:7	003002000000 Земли населенных пунктов	Для ведения личного подсобного хозяйства	13	02.020	1 200	267,40	320 880,00
16823	Республика Северная Осетия-Алания, р-н Моздокский, п Черноярский, ул Степная, д 8	Моздокский	15:01:0701012:8	003002000000 Земли населенных пунктов	Для ведения личного подсобного хозяйства	13	02.020	1 200	267,40	320 880,00
16824	Республика Северная Осетия-Алания, р-н Моздокский, п Черноярский, ул Шоссейная, д 21	Моздокский	15:01:0701012:9	003002000000 Земли населенных пунктов	Для ведения личного подсобного хозяйства	13	02.020	1 200	267,40	320 880,00
16825	Республика Северная Осетия-Алания, р-н Моздокский, ст Червленовская, тер Межселенные земли	Моздокский	15:01:0701013:1	003002000000 Земли населенных пунктов	Для эксплуатации автомобильных дорог	6	12.001	37 681	32,72	1 232 922,32
16826	Республика Северная Осетия - Алания, Моздокский район, п Черноярский	Моздокский	15:01:0701013:122	003002000000 Земли населенных пунктов	"Ведение огородничества", осуществление отдыха и (или) выращивания гражданами для собственных нужд сельскохозяйственных культур; размещение хозяйственных построек, не являющихся объектами недвижимости, предназначенных для хранения инвентаря и урожая сельскохозяйственных культур	13	13.011	515	53,04	27 315,60
16827	Республика Северная Осетия - Алания, Моздокский район, п Черноярский, ул Шоссейная, в 5 м на запад от земельного участка с кадастровым номером 15:01:0701013:120	Моздокский	15:01:0701013:123	003002000000 Земли населенных пунктов	"Предпринимательство", "Общественное питание", размещение объектов капитального строительства в целях устройства мест общественного питания (рестораны, кафе, столовые, закусочные, бары)	4	04.000	55	695,23	38 237,65
16828	Республика Северная Осетия - Алания, Моздокский район, п. Черноярский, ул. Шоссейная, у передней меан участка №34	Моздокский	15:01:0701013:124	003002000000 Земли населенных пунктов	"Ведение огородничества", осуществление отдыха и (или) выращивания гражданами для собственных нужд сельскохозяйственных культур; размещение хозяйственных построек, не являющихся объектами недвижимости, предназначенных для хранения инвентаря и урожая сельскохозяйственных культур	13	13.011	334	53,04	17 715,36
16829	Российская Федерация, Республика Северная Осетия-Алания, Моздокский муниципальный район, Ново-Осетинское сельское поселение, п. Черноярский, ул. Шоссейная, 40б	Моздокский	15:01:0701013:125	003002000000 Земли населенных пунктов	"Предпринимательство", "Магазины", размещение объектов капитального строительства, предназначенных для продажи товаров	4	04.040	90	695,23	62 570,70

№ п/п	Местоположение ЗУ	Район	Кадастровый номер ЗУ	Категория земель	Разрешенное использование по документу	Код вида разрешенного использования (в соответствии с классификатором видов разрешенного использования земельных участков)	Вид использования объектов недвижимости	Площадь	УПКС	КС
16830	Российская Федерация, Республика Северная Осетия-Алания, Моздокский р-н, п. Черноярский, ул. Шоссейная, у передней межи земельного участка с кадастровым номером 15.01.0701013:6	Моздокский	15:01:0701013:129	003002000000 Земли населенных пунктов	"Ведение огородничества", осуществление отдыха и (или) выращивания гражданами для собственных нужд сельскохозяйственных культур; размещение хозяйственных построек, не являющиеся объектами недвижимости, предназначенных для хранения инвентаря и урожая сельскохозяйственных культур	13	13.011	486	53,04	25 777,44
16831	Российская Федерация, Республика Северная Осетия-Алания, Моздокский р-н, п. Черноярский, ул. Шоссейная, у передней межи земельного участка с кадастровым номером 15.01.0701013:2	Моздокский	15:01:0701013:130	003002000000 Земли населенных пунктов	"Ведение огородничества", осуществление отдыха и (или) выращивания гражданами для собственных нужд сельскохозяйственных культур; размещение хозяйственных построек, не являющиеся объектами недвижимости, предназначенных для хранения инвентаря и урожая сельскохозяйственных культур	13	13.011	505	53,04	26 785,20
16832	Российская Федерация, Республика Северная Осетия - Алания, Моздокский район, п. Черноярский, у передней межи земельного участка по ул.Шоссейная, №30а	Моздокский	15:01:0701013:131	003002000000 Земли населенных пунктов	"Ведение огородничества", осуществление отдыха и (или) выращивания гражданами для собственных нужд сельскохозяйственных культур; размещение хозяйственных построек, не являющиеся объектами недвижимости, предназначенных для хранения инвентаря и урожая сельскохозяйственных культур	13	13.011	470	53,04	24 928,80
16833	Республика Северная Осетия-Алания, Моздокский район, п. Черноярский, ул. Шоссейная, у задней межи земельного участка с кадастровым номером 15:01:0701013:123	Моздокский	15:01:0701013:132	003002000000 Земли населенных пунктов	"Ведение огородничества", осуществление отдыха и (или) выращивания гражданами для собственных нужд сельскохозяйственных культур; размещение хозяйственных построек, не являющиеся объектами недвижимости, предназначенных для хранения инвентаря и урожая сельскохозяйственных культур	13	13.011	62	53,04	3 288,48
16834	Республика Северная Осетия-Алания, Моздокский р-н, п. Черноярский, ул. Шоссейная, у передней межи земельного участка с кадастровым номером 15.01.0701013:8	Моздокский	15:01:0701013:134	003002000000 Земли населенных пунктов	"Ведение огородничества", осуществление отдыха и (или) выращивания гражданами для собственных нужд сельскохозяйственных культур; размещение хозяйственных построек, не являющиеся объектами недвижимости, предназначенных для хранения инвентаря и урожая сельскохозяйственных культур	13	13.011	476	53,04	25 247,04
16835	Республика Северная Осетия-Алания, р-н Моздокский, п Черноярский, ул Шоссейная, у правой межи участка жилого дома №32	Моздокский	15:01:0701013:2	003002000000 Земли населенных пунктов	«Жилая застройка», «Для ведения личного подсобного хозяйства (приусадебный земельный участок)», размещение жилого дома; производство сельскохозяйственной продукции, размещение гаража и иных вспомогательных сооружений, содержание сельскохозяйственных животных.	13	02.020	1 500	267,40	401 100,00
16836	Республика Северная Осетия-Алания, р-н Моздокский, ст Черноярская, ул Шоссейная, №32	Моздокский	15:01:0701013:3	003002000000 Земли населенных пунктов	Для ведения личного подсобного хозяйства, предназначенного для строительства жилого дома, не предназначенного для раздела на квартиры; производство сельскохозяйственной продукции; размещения гаража и иных вспомогательных сооружений, содержания сельскохозяйственных животных	13	02.020	1 224	267,40	327 297,60
16837	Республика Северная Осетия-Алания, р-н Моздокский, п. Черноярская, ул. Шоссейная, 30 а	Моздокский	15:01:0701013:5	003002000000 Земли населенных пунктов	Малоэтажная жилая застройка (индивидуальное жилищное строительство: размещение дачных домов и садовых домов). для ведения личного подсобного хозяйства и строительства жилого дома и хозяйственных построек	13	02.020	1 224	267,40	327 297,60

№ пп	Местоположение ЗУ	Район	Кадастровый номер ЗУ	Категория земель	Разрешенное использование по документу	Код вида разрешенного использования (в соответствии с классификатором видов разрешенного использования земельных участков)	Вид использования объектов недвижимости	Площадь	УПКС	КС
16838	362028, Российская Федерация, Республика Северная Осетия-Алания, Моздокский муниципальный район, Ново-Осетинское сельское поселение, п. Черноярский, ул. Шоссейная, 32в	Моздокский	15:01:0701013:6	003002000000 Земли населенных пунктов	"Жилая застройка". "Для ведения личного подсобного хозяйства (приусадебный земельный участок)". размещение жилого дома; производство сельскохозяйственной продукции, размещение гаража и иных вспомогательных сооружений; содержание сельскохозяйственных животных; "Магазины"	4	04-040	1 500	695,23	1 042 845,00
16839	Республика Северная Осетия-Алания, р-н Моздокский, п. Черноярский, ул. Степная, 1 б	Моздокский	15:01:0701013:7	003002000000 Земли населенных пунктов	Жилая застройка, для ведения личного подсобного хозяйства, предназначенного для размещения жилого дома, не предназначенного для раздела на квартиры; производства сельскохозяйственной продукции, размещения гаража и иных вспомогательных сооружений; содержания сельскохозяйственных животных	13	02-020	2 000	267,40	534 800,00
16840	Республика Северная Осетия-Алания, р-н Моздокский, пос. Черноярский, ул. Шоссейная, 32 "г"	Моздокский	15:01:0701013:8	003002000000 Земли населенных пунктов	Для ведения личного подсобного хозяйства, предназначенный для размещения жилого дома, не предназначенного для раздела на квартиры, производства сельскохозяйственной продукции; размещения гаража и иных вспомогательных сооружений, содержания сельскохозяйственных животных.	13	02.020	1 612	267,40	431 048,80
16841	Республика Северная Осетия-Алания, р-н Моздокский, п Черноярский, ул Степная, д 9а	Моздокский	15:01:0701014:1	003002000000 Земли населенных пунктов	Земельные участки, предназначенные для размещения домов малоэтажной жилой застройки, в том числе индивидуальной жилой застройки (земельный участок, предназначенный для ведения личного подсобного хозяйства и эксплуатации жилого дома и хозяйственных построек)	13	02.010	1 174	267,40	313 927,60
16842	Республика Северная Осетия-Алания, р-н Моздокский, п Черноярский, ул Шоссейная, д 40а	Моздокский	15:01:0701014:10	003002000000 Земли населенных пунктов	Для ведения личного подсобного хозяйства	13	02-020	1 451	267,40	387 997,40
16843	Республика Северная Осетия-Алания, р-н Моздокский, п Черноярский, ул Степная, д 7	Моздокский	15:01:0701014:11	003002000000 Земли населенных пунктов	Для ведения личного подсобного хозяйства	13	02-020	1 786	267,40	477 576,40
16844	Республика Северная Осетия-Алания, р-н Моздокский, п Черноярский, ул Степная, д 12	Моздокский	15:01:0701014:12	003002000000 Земли населенных пунктов	Для ведения личного подсобного хозяйства	13	02.020	2 427	267,40	648 979,80
16845	Республика Северная Осетия-Алания, р-н Моздокский, п Черноярский, ул Степная, д 13, кв 1	Моздокский	15:01:0701014:13	003002000000 Земли населенных пунктов	Для ведения личного подсобного хозяйства	13	02.020	1 056	267,40	282 374,40
16846	Республика Северная Осетия-Алания, р-н Моздокский, п Черноярский, ул Шоссейная, д 44, кв 2	Моздокский	15:01:0701014:14	003002000000 Земли населенных пунктов	Для ведения личного подсобного хозяйства	13	02-020	1 616	267,40	432 118,40
16847	Республика Северная Осетия-Алания, р-н Моздокский, п Черноярский, ул Шоссейная, д 36, кв 2	Моздокский	15:01:0701014:15	003002000000 Земли населенных пунктов	Для ведения личного подсобного хозяйства	13	02-020	1 708	267,40	456 719,20
16848	Российская Федерация, Республика Северная Осетия-Алания, Моздокский муниципальный район, Ново-Осетинское сельское поселение, поселок Черноярский, улица Шоссейная, 52 в	Моздокский	15:01:0701014:157	003002000000 Земли населенных пунктов	"Предпринимательство". "Общественное питание. размещение объектов капитального строительства в целях устройства мест общественного питания (рестораны, кафе, столовые, закусочные, бары)"	4	04.060	277	594,96	164 803,92
16849	Российская Федерация, Республика Северная Осетия - Алания, Моздокский муниципальный район, Ново-Осетинское сельское поселение, п. Черноярский, ул. Шоссейная, 52 б	Моздокский	15:01:0701014:158	003002000000 Земли населенных пунктов	"Объекты дорожного сервиса". "Ремонт автомобилей, размещение мастерских, предназначенных для ремонта и обслуживания автомобилей, и прочих объектов дорожного сервиса, а также размещение магазинов сопутствующей торговли"	4	04-099	473	847,35	400 796,55
16850	Республика Северная Осетия-Алания, р-н Моздокский, п Черноярский, ул Степная, д 5/1	Моздокский	15:01:0701014:16	003002000000 Земли населенных пунктов	Для ведения личного подсобного хозяйства	13	02.020	1 496	267,40	400 030,40
16851	Республика Северная Осетия - Алания, Моздокский район, п Черноярский, ул Шоссейная	Моздокский	15:01:0701014:161	003002000000 Земли населенных пунктов	"Ведение огородничества", осуществление отдыха и (или) выращивания гражданами для собственных нужд сельскохозяйственных культур, размещение хозяйственных построек, не являющихся объектами недвижимости, предназначенных для хранения инвентаря и урожая сельскохозяйственных культур	13	13-011	380	53,04	20 155,20
16852	Республика Северная Осетия-Алания, р-н Моздокский, ст. Черноярская, ул. Степная, 16	Моздокский	15:01:0701014:17	003002000000 Земли населенных пунктов	Для индивидуального жилищного строительства. предназначенный для эксплуатации жилого дома, хозяйственных построек и ведения личного подсобного хозяйства	13	02.010	1 593	267,40	425 968,20

№ п/п	Местоположение ЗУ	Район	Кадастровый номер ЗУ	Категория земель	Разрешенное использование по документу	Код вида разрешенного использования (в соответствии с классификатором видов разрешенного использования земельных участков)	Вид использования объектов недвижимости	Площадь	УПКС	КС
16853	Республика Северная Осетия-Алания, р-н Моздокский, ст. Черноярская, ул. Степная 14	Моздокский	15:01:0701014:18	003002000000 Земли населенных пунктов	малоэтажная жилая застройка (индивидуальное жилищное строительство: размещение дачных домов и садовых домов), для ведения личного подсобного хозяйства и эксплуатации жилого дома и хозяйственных построек)	13	02.010	1 996	267,40	533 730,40
16854	Республика Северная Осетия-Алания, р-н Моздокский, п Черноярский, ул Степная, д 5	Моздокский	15:01:0701014:19	003002000000 Земли населенных пунктов	Для ведения личного подсобного хозяйства	13	02.020	1 537	267,40	410 993,80
16855	Республика Северная Осетия-Алания, р-н Моздокский, п Черноярский, ул Шоссейная, д 42, кв 1	Моздокский	15:01:0701014:2	003002000000 Земли населенных пунктов	Для ведения личного подсобного хозяйства	13	02.020	1 766	267,40	472 228,40
16856	Республика Северная Осетия-Алания, р-н Моздокский, п Черноярский, ул Степная, д 8, кв 2	Моздокский	15:01:0701014:20	003002000000 Земли населенных пунктов	Для ведения личного подсобного хозяйства	13	02.020	1 482	267,40	396 286,80
16857	Российская Федерация, Республика Северная Осетия-Алания, Моздокский муниципальный район, Ново-Осетинское сельское поселение, посёлок Черноярский, улица Шоссейная, дом 48	Моздокский	15:01:0701014:21	003002000000 Земли населенных пунктов	земельные участки, предназначенные для размещения домов индивидуальной жилой застройки (земельный участок, предназначенный для ведения личного подсобного хозяйства и эксплуатации жилого дома и хозяйственных построек)	13	02.020	1 682	267,40	449 766,80
16858	Республика Северная Осетия-Алания, р-н Моздокский, п Черноярский, ул Степная, д 8	Моздокский	15:01:0701014:22	003002000000 Земли населенных пунктов	Для ведения личного подсобного хозяйства	13	02.020	1 615	267,40	431 851,00
16859	Республика Северная Осетия-Алания, р-н Моздокский, п Черноярский, ул Степная, д 3/1	Моздокский	15:01:0701014:23	003002000000 Земли населенных пунктов	Для ведения личного подсобного хозяйства	13	02.020	1 645	267,40	439 873,00
16860	Республика Северная Осетия-Алания, р-н Моздокский, п Черноярский, ул Степная, д 2, кв 1	Моздокский	15:01:0701014:24	003002000000 Земли населенных пунктов	Земельные участки личных подсобных хозяйств (ведение личного подсобного хозяйства и эксплуатация жилого дома с хозпостройками)	13	02.020	1 742	267,40	465 810,80
16861	Республика Северная Осетия-Алания, р-н Моздокский, п Черноярский, ул Шоссейная, д 44, кв 1	Моздокский	15:01:0701014:3	003002000000 Земли населенных пунктов	Для ведения личного подсобного хозяйства	13	02.020	1 350	267,40	360 990,00
16862	Республика Северная Осетия-Алания, р-н Моздокский, п Черноярский, ул Шоссейная, д 3-Н	Моздокский	15:01:0701014:4	003002000000 Земли населенных пунктов	Земельные участки, предназначенные для размещения домов малоэтажной жилой застройки, в том числе индивидуальной жилой застройки (земельный участок, предназначенный для ведения личного подсобного хозяйства и эксплуатации жилого дома и хозяйственных построек)	13	02.010	2 179	267,40	582 664,60
16863	Республика Северная Осетия-Алания, р-н Моздокский, п. Черноярский, ул. Шоссейная, у передней межи участка №12	Моздокский	15:01:0701014:44	003002000000 Земли населенных пунктов	Для ведения личного подсобного хозяйства	13	02.020	604	267,40	161 509,60
16864	Республика Северная Осетия-Алания, р-н Моздокский, п Черноярский, ул Шоссейная, д 52, кв 1	Моздокский	15:01:0701014:6	003002000000 Земли населенных пунктов	Для ведения личного подсобного хозяйства	13	02.020	1 400	267,40	374 360,00
16865	Республика Северная Осетия-Алания, р-н Моздокский, п Черноярский, ул Степная, д 15	Моздокский	15:01:0701014:7	003002000000 Земли населенных пунктов	Для ведения личного подсобного хозяйства	13	02.020	1 771	267,40	473 565,40
16866	Республика Северная Осетия-Алания, р-н Моздокский, п Черноярский, ул Степная, д 13	Моздокский	15:01:0701014:8	003002000000 Земли населенных пунктов	Для ведения личного подсобного хозяйства	13	02.020	1 056	267,40	282 374,40
16867	Северная Осетия - Алания респ, р-н Моздокский, п Черноярский, ул Степная, 11	Моздокский	15:01:0701014:9	003002000000 Земли населенных пунктов	Для индивидуального жилищного строительства, предназначенный для эксплуатации жилого дома, хозяйственных построек и ведения личного подсобного хозяйства	13	02.010	1 442	267,40	385 590,80
16868	Республика Северная Осетия-Алания, р-н Моздокский, п Л.Кондратенко, д 3, кв 1	Моздокский	15:01:0801001:1	003002000000 Земли населенных пунктов	Для ведения личного подсобного хозяйства	13	02.020	2 027	176,83	358 434,41
16869	Республика Северная Осетия-Алания, Моздокский р-н, п. Л.Кондратенко, ул. Юбилейная, 6	Моздокский	15:01:0801001:161	003002000000 Земли населенных пунктов	"Историко-культурная деятельность, сохранение и изучение объектов культурного наследия народов Российской Федерации (памятников истории и культуры)	3	09.030	203	8,12	1 648,36
16870	Российская Федерация, Республика Северная Осетия-Алания, Моздокский муниципальный район, Садовое сельское поселение, п. Л.Кондратенко, ул. Юбилейная, 2а	Моздокский	15:01:0801001:172	003002000000 Земли населенных пунктов	"Жилая застройка", "Блокированная жилая застройка", размещение жилого дома, блокированного с другим жилым домом (другими жилыми домами) в одном ряду общей боковой стеной (общими боковыми стенами) без проемов и имеющего отдельный выход на земельный участок; разведение декоративных и плодовых деревьев, овощных и ягодных культур; размещение гаражей для собственных нужд и иных вспомогательных сооружений; обустройство спортивных и детских площадок, площадок для отдыха	13	02.030	715	176,83	126 433,45

№ пп	Местоположение ЗУ	Район	Кадастровый номер ЗУ	Категория земель	Разрешенное использование по документу	Код вида разрешенного использования (в соответствии с классификатором видов разрешенного использования земельных участков)	Вид использования объектов недвижимости	Площадь	УПКС	КС
16871	Российская Федерация, Республика Северная Осетия-Алания, Моздокский муниципальный район, Садовое сельское поселение, п. Л.Кондратенко, ул. Юбилейная, 2	Моздокский	15:01:0801001:173	003002000000 Земли населенных пунктов	"Жилая застройка", "Блокированная жилая застройка". размещение жилого дома, блокированного с другим жилым домом (другими жилыми домами) в одном ряду общей боковой стеной (общими боковыми стенами) без проемов и имеющего отдельный выход на земельный участок: разведение декоративных и плодовых деревьев, овощных и ягодных культур; размещение гаражей для собственных нужд и иных вспомогательных сооружений; обустройство спортивных и детских площадок, площадок для отдыха	13	02.030	868	176,83	153 488,44
16872	Республика Северная Осетия-Алания, Моздокский район, п. Л.Кондратенко, ул. Юбилейная, 8/2	Моздокский	15:01:0801001:2	003002000000 Земли населенных пунктов	Для ведения личного подсобного хозяйства	13	02.020	876	176,83	154 893,08
16873	Республика Северная Осетия-Алания, р-н Моздокский, п.Л.Кондратенко, д 2, кв 2	Моздокский	15:01:0801001:3	003002000000 Земли населенных пунктов	Земельные участки личных подсобных хозяйствведение личного подсобного хозяйства и эксплуатация жилого дома с хозпостройками)	13	02.020	871	176,83	154 018,93
16874	Республика Северная Осетия-Алания, р-н Моздокский, п Л.Кондратенко	Моздокский	15:01:0801001:5	003002000000 Земли населенных пунктов	земельные участки производственных и административных зданий, сооружений промышленности, коммунального хозяйства, материально-технического, продовольственного снабжения, сбыта и заготовок земельный участок, предназначенный для эксплуатации нефтеперекачивающей станции)	6	06.000	40 255	249,05	10 025 507,75
16875	Российская Федерация, Республика Северная Осетия-Алания, Моздокский муниципальный район, Садовое сельское поселение, пос. Л.Кондратенко, ул. Молодёжная, 3	Моздокский	15:01:0801002:128	003002000000 Земли населенных пунктов	Блокированная жилая застройка Размещение жилого дома, имеющего одну или несколько общих стен с соседними жилыми домами (количеством этажей не более чем три, при общем количестве совмещенных домов не более десяти и каждый из которых предназначен для проживания одной семьи, имеет общую стену (общие стены) без проемов с соседним домом или соседними домами, расположен на отдельном земельном участке и имеет выход на территорию общего пользования (жилые дома блокированной застройки), -разведение декоративных и плодовых деревьев, овощных и ягодных культур; размещение индивидуальных гаражей и иных вспомогательных сооружений, обустройство спортивных и детских площадок, площадок для отдыха	13	02.010	1 188	176,83	210 074,04
16876	Российская Федерация, Республика Северная Осетия-Алания, Моздокский муниципальный район, Садовое сельское поселение, поселок Л.Кондратенко, ул. Молодёжная, 3а	Моздокский	15:01:0801002:129	003002000000 Земли населенных пунктов	Блокированная жилая застройка Размещение жилого дома, имеющего одну или несколько общих стен с соседними жилыми домами (количеством этажей не более чем три, при общем количестве совмещенных домов не более десяти и каждый из которых предназначен для проживания одной семьи, имеет общую стену (общие стены) без проемов с соседним домом или соседними домами, расположен на отдельном земельном участке и имеет выход на территорию общего пользования (жилые дома блокированной застройки); разведение декоративных и плодовых деревьев, овощных и ягодных культур; размещение индивидуальных гаражей и иных вспомогательных сооружений; обустройство спортивных и детских площадок, площадок для отдыха	13	02.010	1 269	176,83	224 397,27

№ пп	Местоположение ЗУ	Район	Кадастровый номер ЗУ	Категория земель	Разрешенное использование по документу	Код вида разрешенного использования (в соответствии с классификатором видов разрешенного использования земельных участков)	Вид использования объектов недвижимости	Площадь	УПКС	КС
16877	Республика Северная Осетия-Алания, Моздокский район, п Л.Кондратенко, ул Юбилейная, 7	Моздокский	15:01:0801002:130	003002000000 Земли населенных пунктов	Блокированная жилая застройка. Размещение жилого дома, имеющего одну или несколько общих стен с соседними жилыми домами (количеством этажей не более чем три, при общем количестве совмещенных домов не более десяти и каждый из которых предназначен для проживания одной семьи, имеет общую стену (общие стены) без проемов с соседним домом или соседними домами, расположен на отдельном земельном участке и имеет выход на территорию общего пользования (жилые дома блокированной застройки); разведение декоративных и плодовых деревьев, овощных и ягодных культур; размещение индивидуальных гаражей и иных вспомогательных сооружений; обустройство спортивных и детских площадок, площадок для отдыха.	13	02.010	863	176,83	152 604,29
16878	Российская Федерация, Республика Северная Осетия-Алания, Моздокский муниципальный район, сельское поселение Садовое, поселок Л.Кондратенко, ул.Юбилейная, 7а	Моздокский	15:01:0801002:131	003002000000 Земли населенных пунктов	Блокированная жилая застройка. Размещение жилого дома, имеющего одну или несколько общих стен с соседними жилыми домами (количеством этажей не более чем три, при общем количестве совмещенных домов не более десяти и каждый из которых предназначен для проживания одной семьи, имеет общую стену (общие стены) без проемов с соседним домом или соседними домами, расположен на отдельном земельном участке и имеет выход на территорию общего пользования (жилые дома блокированной застройки), разведение декоративных и плодовых деревьев, овощных и ягодных культур, размещение индивидуальных гаражей и иных вспомогательных сооружений, обустройство спортивных и детских площадок, площадок для отдыха.	13	02.010	826	176,83	146 061,58
16879	Республика Северная Осетия - Алания, Моздокский район, п Л.Кондратенко, ул Молодежная, 5а	Моздокский	15:01:0801002:132	003002000000 Земли населенных пунктов	"Жилая застройка", "блокированная застройка", размещение жилого дома, блокированного с другим жилым домом (другими жилыми домами) в одном ряду общей боковой стеной (общими боковыми стенами) без проемов и имеющего отдельный выход на земельный участок; разведение декоративных и плодовых деревьев, овощных и ягодных культур, размещение гаражей для собственных нужд и иных вспомогательных сооружений; обустройство спортивных и детских площадок, площадок для отдыха (код 2.3)	13	02.010	1 418	176,83	250 744,94
16880	Республика Северная Осетия-Алания, Моздокский район, п. Л.Кондратенко, ул. Молодежная, 1	Моздокский	15:01:0801002:133	003002000000 Земли населенных пунктов	Блокированная жилая застройка. Размещение жилого дома, имеющего одну или несколько общих стен с соседними жилыми домами (количеством этажей не более чем три, при общем количестве совмещенных домов не более десяти и каждый из которых предназначен для проживания одной семьи, имеет общую стену (общие стены) без проемов с соседним домом или соседними домами, расположен на отдельном земельном участке и имеет выход на территорию общего пользования (жилые дома блокированной застройки), разведение декоративных и плодовых деревьев, овощных и ягодных культур, размещение индивидуальных гаражей и иных вспомогательных сооружений, обустройство спортивных и детских площадок, площадок для отдыха	13	02.010	1 030	176,83	182 134,90

№ п/п	Местоположение ЗУ	Район	Кадастровый номер ЗУ	Категория земель	Разрешенное использование по документу	Код вида разрешенного использования (в соответствии с классификатором видов разрешенного использования земельных участков)	Вид использования объектов недвижимости	Площадь	УПКС	КС
16881	Республика Северная Осетия-Алания, Моздокский район, п. Л.Кондратенко, ул. Молодежная, 1	Моздокский	15:01:0801002:134	003002000000 Земли населенных пунктов	Блокированная жилая застройка. - Размещение жилого дома, имеющего одну или несколько общих стен с соседними жилыми домами (количеством этажей не более чем три, при общем количестве совмещенных домов не более десяти и каждый из которых предназначен для проживания одной семьи, имеет общую стену (общие стены) без проемов с соседним домом или соседними домами, расположен на отдельном земельном участке и имеет выход на территорию общего пользования (жилые дома блокированной застройки), - разведение декоративных и плодовых деревьев, овощных и ягодных культур; • размещение индивидуальных гаражей и иных вспомогательных сооружений, обустройство спортивных и детских площадок, площадок для отдыха.	13	02.010	1 205	176,83	213 080,15
16882	Республика Северная Осетия-Алания, р-н Моздокский, п. Л.Кондратенко, ул. Молодежная, 5	Моздокский	15:01:0801002:4	003002000000 Земли населенных пунктов	«Жилая застройка». «Блокированная жилая застройка». Размещение жилого дома, блокированного с другим жилым домом (другими жилыми домами) в одном ряду общей боковой стеной (общими боковыми стенами) без проемов и имеющего отдельный выход на земельный участок; разведение декоративных и плодовых деревьев, овощных и ягодных культур; размещение гаражей для собственных нужд и иных вспомогательных сооружений; обустройство спортивных и детских площадок, площадок для отдыха	13	02.010	1 260	176,83	222 805,80
16883	Республика Северная Осетия-Алания, р-н Моздокский, п. Л.Кондратенко, ул. Молодежная, 8	Моздокский	15:01:0801003:146	003002000000 Земли населенных пунктов	Блокированная жилая застройка. - Размещение жилого дома, имеющего одну или несколько общих стен с соседними жилыми домами (количеством этажей не более чем три, при общем количестве совмещенных домов не более десяти и каждый из которых предназначен для проживания одной семьи, имеет общую стену (общие стены) без проемов с соседним домом или соседними домами, расположен на отдельном земельном участке и имеет выход на территорию общего пользования (жилые дома блокированной застройки); • разведение декоративных и плодовых деревьев, овощных и ягодных культур; - размещение индивидуальных гаражей и иных вспомогательных сооружений; обустройство спортивных и детских площадок, площадок для отдыха	13	02.010	1 174	176,83	207 598,42
16884	Российская Федерация, Республика Северная Осетия-Алания, Моздокский муниципальный район, сельское поселение Садовое, поселок Л.Кондратенко, ул. Молодежная, 8а	Моздокский	15:01:0801003:147	003002000000 Земли населенных пунктов	Блокированная жилая застройка. - Размещение жилого дома, имеющего одну или несколько общих стен с соседними жилыми домами (количеством этажей не более чем три, при общем количестве совмещенных домов не более десяти и каждый из которых предназначен для проживания одной семьи, имеет общую стену (общие стены) без проемов с соседним домом или соседними домами, расположен на отдельном земельном участке и имеет выход на территорию общего пользования (жилые дома блокированной застройки), - разведение декоративных и плодовых деревьев, овощных и ягодных культур; • размещение индивидуальных гаражей и иных вспомогательных сооружений, обустройство спортивных и детских площадок, площадок для отдыха	13	02.010	855	176,83	151 189,65

№ п/п	Местоположение ЗУ	Район	Кадастровый номер ЗУ	Категория земель	Разрешенное использование по документу	Код вида разрешенного использования (в соответствии с классификатором видов разрешенного использования земельных участков)	Вид использования объектов недвижимости	Площадь	УПКС	КС
16885	Российская Федерация, Республика Северная Осетия-Алания, Моздокский р-н, п. Л.Кондратенко, ул. Молодёжная, № 4	Моздокский	15:01:0801003:148	003002000000 Земли населенных пунктов	Блокированная жилая застройка. Размещение жилого дома, имеющего одну или несколько общих стен с соседними жилыми домами (количеством этажей не более чем три, при общем количестве совмещенных домов не более десяти и каждый из которых предназначен для проживания одной семьи, имеет общую стену (общие стены) без проемов с соседним домом или соседними домами, расположен на отдельном земельном участке и имеет выход на территорию общего пользования (жилые дома блокированной застройки); разведение декоративных и плодовых деревьев, овощных и ягодных культур; размещение индивидуальных гаражей и иных вспомогательных сооружений; обустройство спортивных и детских площадок, площадок для отдыха.	13	02.030	750	176,83	132 622,50
16886	Российская Федерация, Республика Северная Осетия-Алания, Моздокский муниципальный район, Садовое сельское поселение, п. Л.Кондратенко, ул. Молодёжная, 4а	Моздокский	15:01:0801003:149	003002000000 Земли населенных пунктов	Блокированная жилая застройка. Размещение жилого дома, имеющего одну или несколько общих стен с соседними жилыми домами (количеством этажей не более чем три, при общем количестве совмещенных домов не более десяти и каждый из которых предназначен для проживания одной семьи, имеет общую стену (общие стены) без проемов с соседним домом или соседними домами, расположен на отдельном земельном участке и имеет выход на территорию общего пользования (жилые дома блокированной застройки), разведение декоративных и плодовых деревьев, овощных и ягодных культур, размещение индивидуальных гаражей и иных вспомогательных сооружений, обустройство спортивных и детских площадок, площадок для отдыха.	13	02.030	774	176,83	136 866,42
16887	Республика Северная Осетия-Алания, Моздокский район, п. Л.Кондратенко, ул Молодежная 10	Моздокский	15:01:0801002:150	003002000000 Земли населенных пунктов	Блокированная жилая застройка Размещение жилого дома, имеющего одну или несколько общих стен с соседними жилыми домами (количеством этажей не более чем три, при общем количестве совмещенных домов не более десяти и каждый из которых предназначен для проживания одной семьи, имеет общую стену (общие стены) без проемов с соседними домом или соседними домами, расположен на отдельном земельном участке и имеет выход на территорию общего пользования (жилые дома блокированной застройки), разведение декоративных и плодовых деревьев, овощных и ягодных культур, размещение индивидуальных гаражей и иных вспомогательных сооружений, обустройство спортивных и детских площадок, площадок для отдыха.	13	02.010	835	176,83	147 653,05

№ пп	Местоположение ЗУ	Район	Кадастровый номер ЗУ	Категория земель	Разрешенное использование по документу	Код вида разрешенного использования (в соответствии с классификатором видов разрешенного использования земельных участков)	Вид использования объектов недвижимости	Площадь	УПКС	КС
16888	Российская Федерация, Республика Северная Осетия-Алания, Моздокский муниципальный район, сельское поселение Садовое, поселок Л.Кондратенко, ул.Молодежная, 10 а	Моздокский	15:01:0801003:151	003002000000 Земли населенных пунктов	Блокированная жилая застройка. Размещение жилого дома, имеющего одну или несколько общих стен с соседними жилыми домами (количеством этажей не более чем три, при общем количестве совмещенных домов не более десяти и каждый из которых предназначен для проживания одной семьи, имеет общую стену (общие стены) без проемов с соседним домом или соседними домами, расположен на отдельном земельном участке и имеет выход на территорию общего пользования (жилые дома блокированной застройки); разведение декоративных и плодовых деревьев, овощных и ягодных культур; размещение индивидуальных гаражей и иных вспомогательных сооружений; обустройство спортивных и детских площадок, площадок для отдыха.	13	02.030	883	176,83	156 140,89
16889	Российская Федерация, Республика Северная Осетия-Алания, Моздокский муниципальный район, Садовое сельское поселение, п. Л.Кондратенко, ул. Молодёжная, 6	Моздокский	15:01:0801003:153	003002000000 Земли населенных пунктов	"Жилая застройка", "Блокированная жилая застройка", размещение жилого дома, блокированного с другим жилым домом (другими жилыми домами) в одном ряду общей боковой стеной (общими боковыми стенами) без проемов и имеющего отдельный выход на земельный участок; разведение декоративных и плодовых деревьев, овощных и ягодных культур; размещение гаражей для собственных нужд и иных вспомогательных сооружений; обустройство спортивных и детских площадок, площадок для отдыха	13	02.030	798	176,83	141 110,34
16890	Российская Федерация, Республика Северная Осетия-Алания, Моздокский муниципальный район, Садовое сельское поселение, п. Л.Кондратенко, ул. Молодёжная, 6а	Моздокский	15:01:0801003:154	003002000000 Земли населенных пунктов	"Жилая застройка", "Блокированная жилая застройка", размещение жилого дома, блокированного с другим жилым домом (другими жилыми домами) в одном ряду общей боковой стеной (общими боковыми стенами) без проемов и имеющего отдельный выход на земельный участок; разведение декоративных и плодовых деревьев, овощных и ягодных культур; размещение гаражей для собственных нужд и иных вспомогательных сооружений; обустройство спортивных и детских площадок, площадок для отдыха	13	02.030	819	176,83	144 823,77
16891	Республика Северная Осетия-Алания, р-н Моздокский, п.Л.Кондратенко, д 11	Моздокский	15:01:0801003:3	003002000000 Земли населенных пунктов	Для ведения личного подсобного хозяйства	13	02.020	3 159	176,83	558 605,97
16892	Республика Северная Осетия-Алания, Моздокский район, п. Л.Кондратенко, ул. Молодежная, 11	Моздокский	15:01:0801003:4	003002000000 Земли населенных пунктов	Земельные участки личных подсобных хозяйств (ведение личного подсобного хозяйства и эксплуатация жилого дома с хозпостройками)	13	02.020	2 911	176,83	514 752,13
16893	Республика Северная Осетия-Алания, Моздокский район, п Л.Кондратенко, ул. Молодежная,12	Моздокский	15:01:0801003:5	003002000000 Земли населенных пунктов	Земельные участки, предназначенные для размещения домов малоэтажной жилой застройки (использование земельного участка с целью эксплуатации жилых помещений многоквартирного дома)	2	02.013	1 803	442,08	797 070,24
16894	Республика Северная Осетия-Алания, р-н Моздокский, п Садовый, ул Театральная, д 1, кв 2	Моздокский	15:01:0901001:1	003002000000 Земли населенных пунктов	Для ведения личного подсобного хозяйства	13	02.020	1 971	336,33	662 906,43
16895	Республика Северная Осетия-Алания, р-н Моздокский, пос Садовый, ул. Театральная, 1	Моздокский	15:01:0901001:19	003002000000 Земли населенных пунктов	Земельные участки, предназначенные для размещения офисных зданий делового и коммерческого назначения (земельный участок, предназначенный для эксплуатации конторы)	4	04.010	3 814	874,46	3 335 190,44
16896	Республика Северная Осетия-Алания, р-н Моздокский, п Садовый, ул Театральная, д 1, кв 1	Моздокский	15:01:0901001:2	003002000000 Земли населенных пунктов	Для ведения личного подсобного хозяйства	13	02.020	1 153	336,33	387 788,49
16897	Республика Северная Осетия-Алания, р-н Моздокский, п Садовый, ул Театральная, 4	Моздокский	15:01:0901001:20	003002000000 Земли населенных пунктов	Земельные участки, предназначенные для размещения объектов торговли, общественного питания и бытового обслуживания (земельный участок, предназначенный для эксплуатации магазина)	4	04.040	480	874,46	419 740,80
16898	Республика Северная Осетия-Алания, р-н Моздокский, п Садовый, ул Театральная, д 1, кв 3	Моздокский	15:01:0901001:3	003002000000 Земли населенных пунктов	Для ведения личного подсобного хозяйства	13	02.020	1 100	336,33	369 963,00
16899	Респ. Северная Осетия - Алания, р-н Моздокский, п Садовый, ул Театральная, дом 4	Моздокский	15:01:0901001:4	003002000000 Земли населенных пунктов	Административно-управленческая и лечебно-оздоровительная деятельность	3	03.040	1 198	538,13	644 679,74

№ пп	Местоположение ЗУ	Район	Кадастровый номер ЗУ	Категория земель	Разрешенное использование по документу	Код вида разрешенного использования (в соответствии с классификатором видов разрешенного использования земельных участков)	Вид использования объектов недвижимости	Площадь	УПКС	КС
16900	Республика Северная Осетия - Алания. Моздокский район, п Садовый, ул Театральная. 56	Моздокский	15:01:0901002:132	003002000000 Земли населенных пунктов	"Площадки для занятий спортом", "Размещение площадок для занятия спортом и физкультурой на открытом воздухе (физкультурные площадки, беговые дорожки, поля для спортивной игры)"	3	05.010	962	92,49	88 975,38
16901	Республика Северная Осетия-Алания, Моздокский р-н, п. Садовый, ул. Театральная, 5 в	Моздокский	15:01:0901002:133	003002000000 Земли населенных пунктов	"Площадки для занятий спортом". "Размещение площадок для занятия спортом и физкультурой на открытом воздухе (физкультурные площадки, беговые дорожки, поля для спортивной игры)"	3	05.010	955	92,49	88 327,95
16902	Республика Северная Осетия - Алания. Моздокский район, п. Садовый, ул. Театральная, 5 "а"	Моздокский	15:01:0901002:134	003002000000 Земли населенных пунктов	"Историко-культурная деятельность", "Сохранение и изучение объектов культурного наследия народов Российской Федерации (памятников истории и культуры), в том числе объектов археологического наследия, достопримечательных мест, мест бытования исторических промыслов, производств и ремесел, исторических поселений, недействующих военных и гражданских захоронений, объектов культурного наследия, хозяйственная деятельность, являющаяся историческим промыслом или ремеслом, а также хозяйственная деятельность, обеспечивающая познавательный туризм	3	09.030	285	8,12	2 314,20
16903	Республика Северная Осетия - Алания. Моздокский район, п Садовый, насосная станция	Моздокский	15:01:0901002:135	003002000000 Земли населенных пунктов	"Коммунальное обслуживание". "Предоставление коммунальных услуг". с целью размещения насосной станции	6	03.012	732	344,74	252 349,68
16904	Республика Северная Осетия - Алания, муниципальный район Моздокский, сельское поселение Садовое, пос. Садовый, ул.Театральная, земельный участок 7	Моздокский	15:01:0901002:139	003002000000 Земли населенных пунктов	Для ведения учебно-воспитательной работы	3	03.050	150	428,82	64 323,00
16905	Респ. Северная Осетия - Алания, р-н Моздокский, п Садовый, ул Театральная	Моздокский	15:01:0901002:2	003002000000 Земли населенных пунктов	Для ведения личного подсобного хозяйства	13	02.020	460	336,33	154 711,80
16906	Респ. Северная Осетия - Алания, р-н Моздокский, п Садовый, ул Театральная	Моздокский	15:01:0901002:3	003002000000 Земли населенных пунктов	Для ведения личного подсобного хозяйства	13	02.020	96	336,33	32 287,68
16907	Российская Федерация, Северная Осетия - Алания, Моздокский муниципальный район, сельское поселение Садовое, п Садовый, ул Театральная, 7	Моздокский	15:01:0901002:4	003002000000 Земли населенных пунктов	"Дошкольное, начальное и среднее общее образование". "размещение объектов капитального строительства, предназначенных для просвещения, дошкольного, начального и среднего общего образования (детские ясли, детские сады, школы, лицеи, гимназии, художественные, музыкальные школы, образовательные кружки и иные организации, осуществляющие деятельность по воспитанию, образованию и просвещению), в том числе зданий, спортивных сооружений, предназначенных для занятия обучающихся физической культурой и спортом	3	03.050	4 575	428,82	1 961 851,50
16908	Республика Северная Осетия-Алания, р-н Моздокский, п. Садовый, ул. Театральная. 6	Моздокский	15:01:0901002:5	003002000000 Земли населенных пунктов	"Образование и просвещение". предназначенный для эксплуатации зданий и сооружений общеобразовательного учреждения	3	03.050	11 894	428,82	5 100 385,08
16909	Респ. Северная Осетия - Алания, р-н Моздокский, п Садовый, ул Театральная, дом 12	Моздокский	15:01:0901002:6	003002000000 Земли населенных пунктов	Для ведения личного подсобного хозяйства	13	02.020	1 590	336,33	534 764,70
16910	Республика Северная Осетия-Алания, Моздокский район, п. Садовый, ул. Театральная. 5	Моздокский	15:01:0901002:7	003002000000 Земли населенных пунктов	«Объекты культурно-досуговой деятельности», размещение зданий, предназначенных для размещения музеев, выставочных залов, художественных галерей, домов культуры, библиотек, кинотеатров и кинозалов, театров, филармоний, концертных залов, планетариев	3	03.060	2 587	319,51	826 572,37
16911	Респ. Северная Осетия - Алания, р-н Моздокский, п Садовый, ул Моздокская, 1	Моздокский	15:01:0901003:1	003002000000 Земли населенных пунктов	Для ведения личного подсобного хозяйства	13	02.020	868	336,33	291 934,44
16912	Респ. Северная Осетия - Алания, р-н Моздокский, п Садовый, ул Моздокская, дом 6/1	Моздокский	15:01:0901003:10	003002000000 Земли населенных пунктов	Для ведения личного подсобного хозяйства	13	02.020	900	336,33	302 697,00
16913	Респ. Северная Осетия - Алания, р-н Моздокский, п. Садовый, ул. Моздокская, дом 6/2	Моздокский	15:01:0901003:11	003002000000 Земли населенных пунктов	Для ведения личного подсобного хозяйства	13	02.020	900	336,33	302 697,00
16914	Респ. Северная Осетия - Алания, р-н Моздокский, п. Садовый, ул. Моздокская, дом 2, кв 2	Моздокский	15:01:0901003:12	003002000000 Земли населенных пунктов	Для ведения личного подсобного хозяйства	13	02.020	850	336,33	285 880,50

№ пп	Местоположение ЗУ	Район	Кадастровый номер ЗУ	Категория земель	Разрешенное использование по документу	Код вида разрешенного использования (в соответствии с классификатором видов разрешенного использования земельных участков)	Вид использования объектов недвижимости	Площадь	УПКС	КС
16915	Респ Северная Осетия - Алания Моздокский р-н. п. Садовый. ул. Моздокская	Моздокский	15:01:0901003:145	003002000000 Земли населенных пунктов	"Общественное использование объектов капитального строительства", "Коммунальное обслуживание". размещение объектов капитального строительства в целях обеспечения физических и юридических лиц коммунальными услугами	6	03-012	4	344,74	1 378,96
16916	Респ. Северная Осетия - Алания, р-н Моздокский. п. Садовый. ул. Моздокская. дом 5/1	Моздокский	15:01:0901003:2	003002000000 Земли населенных пунктов	Для ведения личного подсобного хозяйства	13	02.020	820	336,33	275 790,60
16917	Республика Северная Осетия-Алания, р-н Моздокский. п. Садовый. ул Театральная, 13	Моздокский	15:01:0901003:27	003002000000 Земли населенных пунктов	Земельные участки, предназначенные для сельскохозяйственного использования (земельный участок, предназначенный для эксплуатации склада)	1	01.150	9 055	139,58	1 263 896,90
16918	Республика Северная Осетия-Алания, р-н Моздокский, пос. Садовый. ул. Театральная, 12 "в"	Моздокский	15:01:0901003:28	003002000000 Земли населенных пунктов	Земельные участки, предназначенные для размещения гаражей и автостоянок (земельный участок, предназначенный для эксплуатации гаража)	7	04-090	4 058	369,96	1 501 297,68
16919	Республика Северная Осетия-Алания, р-н Моздокский, п Садовый. ул Моздокская, д 5, кв 2	Моздокский	15:01:0901003:3	003002000000 Земли населенных пунктов	Для ведения личного подсобного хозяйства	13	02.020	804	336,33	270 409,32
16920	Республика Северная Осетия-Алания, р-н Моздокский. пос Садовый. ул. Моздокская 1 "б"	Моздокский	15:01:0901003:31	003002000000 Земли населенных пунктов	Для индивидуального жилищного строительства, предназначенный для строительства жилого дома, хозяйственных построек и ведения личного подсобного хозяйства	13	02.010	1 200	336,33	403 596,00
16921	Республика Северная Осетия-Алания, р-н Моздокский, п. Садовый, ул. Моздокская, у правой межи участка №1 - 2	Моздокский	15:01:0901003:32	003002000000 Земли населенных пунктов	Для индивидуального жилищного строительства	13	02-010	1 528	336,33	513 912,24
16922	Республика Северная Осетия-Алания, р-н Моздокский, п. Садовый, ул. Моздокская. 5-а	Моздокский	15:01:0901003:33	003002000000 Земли населенных пунктов	Для ведения личного подсобного хозяйства	13	02.020	884	336,33	297 315,72
16923	Респ. Северная Осетия - Алания. р-н Моздокский, п Садовый, ул Моздокская, 5	Моздокский	15:01:0901003:34	003002000000 Земли населенных пунктов	Для ведения личного подсобного хозяйства	13	02.020	900	336,33	302 697,00
16924	Республика Северная Осетия-Алания, р-н Моздокский, п Садовый, ул Моздокская, д 4, кв 2	Моздокский	15:01:0901003:4	003002000000 Земли населенных пунктов	Для ведения личного подсобного хозяйства	13	02-020	775	336,33	260 655,75
16925	Республика Северная Осетия-Алания, р-н Моздокский, п Садовый, ул Моздокская, д 3, кв 1	Моздокский	15:01:0901003:5	003002000000 Земли населенных пунктов	Для ведения личного подсобного хозяйства	13	02-020	823	336,33	276 799,59
16926	Респ. Северная Осетия - Алания, р-н Моздокский. п. Садовый. ул. Моздокская. дом 4/1	Моздокский	15:01:0901003:6	003002000000 Земли населенных пунктов	Для ведения личного подсобного хозяйства	13	02.020	800	336,33	269 064,00
16927	Республика Северная Осетия - Алания, р-н Моздокский, п Садовый, ул. Моздокская. 3 а	Моздокский	15:01:0901003:7	003002000000 Земли населенных пунктов	Жилая застройка, "Для ведения личного подсобного хозяйства (приусадебный земельный участок)". размещение жилого дома, производство сельскохозяйственной продукции, размещение гаража и иных вспомогательных сооружений, содержание сельскохозяйственных животных	13	02-020	810	336,33	272 427,30
16928	Респ. Северная Осетия - Алания, р-н Моздокский. п. Садовый. ул. Моздокская. дом 2/2	Моздокский	15:01:0901003:8	003002000000 Земли населенных пунктов	Для ведения личного подсобного хозяйства	13	02.020	1 100	336,33	369 963,00
16929	Респ. Северная Осетия - Алания. р-н Моздокский, п Садовый, ул Моздокская, дом 1/2	Моздокский	15:01:0901003:9	003002000000 Земли населенных пунктов	Для ведения личного подсобного хозяйства	13	02.020	1 000	336,33	336 330,00
16930	Респ. Северная Осетия - Алания. р-н Моздокский, п Садовый, ул Мира. дом 8/2	Моздокский	15:01:0901004:1	003002000000 Земли населенных пунктов	Для ведения личного подсобного хозяйства	13	02-020	678	336,33	228 031,74
16931	Республика Северная Осетия-Алания, р-н Моздокский, п Садовый, ул Мира, д 4, кв 3	Моздокский	15:01:0901004:10	003002000000 Земли населенных пунктов	Для ведения личного подсобного хозяйства	13	02-020	900	336,33	302 697,00
16932	Респ. Северная Осетия - Алания, р-н Моздокский. п. Садовый. ул. Мира, дом 8. квартира 1	Моздокский	15:01:0901004:11	003002000000 Земли населенных пунктов	Для ведения личного подсобного хозяйства	13	02.020	688	336,33	231 395,04
16933	Республика Северная Осетия-Алания, р-н Моздокский. п Садовый, ул Мира. д 10, кв 1	Моздокский	15:01:0901004:12	003002000000 Земли населенных пунктов	Для ведения личного подсобного хозяйства	13	02.020	1 000	336,33	336 330,00
16934	Республика Северная Осетия-Алания, р-н Моздокский. п Садовый, ул Мира. д 10, кв 2	Моздокский	15:01:0901004:13	003002000000 Земли населенных пунктов	Для ведения личного подсобного хозяйства	13	02-020	1 400	336,33	470 862,00
16935	Респ. Северная Осетия - Алания, р-н. Моздокский, п. Садовый, ул. Мира. 2	Моздокский	15:01:0901004:131	003002000000 Земли населенных пунктов	"Предпринимательство". "Магазины". размещение объектов капитального строительства. предназначенных для продажи товаров	4	04-040	300	874,46	262 338,00
16936	Республика Северная Осетия-Алания, р-н Моздокский, п Садовый, ул Мира, д 12, кв 1	Моздокский	15:01:0901004:14	003002000000 Земли населенных пунктов	Для ведения личного подсобного хозяйства	13	02.020	1 500	336,33	504 495,00
16937	Респ. Северная Осетия - Алания. р-н Моздокский, п Садовый, ул Мира. дом 2	Моздокский	15:01:0901004:3	003002000000 Земли населенных пунктов	Для ведения личного подсобного хозяйства	13	02.020	650	336,33	218 614,50
16938	Респ. Северная Осетия - Алания. р-н Моздокский, п Садовый, ул Мира. дом 6, кв.1	Моздокский	15:01:0901004:4	003002000000 Земли населенных пунктов	Для ведения личного подсобного хозяйства	13	02-020	664	336,33	223 323,12
16939	Респ. Северная Осетия - Алания, р-н Моздокский. п. Садовый. ул. Мира, дом 5/2	Моздокский	15:01:0901004:5	003002000000 Земли населенных пунктов	Для ведения личного подсобного хозяйства	13	02-020	638	336,33	214 578,54
16940	Республика Северная Осетия-Алания, р-н Моздокский, п Садовый, ул Мира, д 2, кв 1	Моздокский	15:01:0901004:6	003002000000 Земли населенных пунктов	Для ведения личного подсобного хозяйства	13	02.020	650	336,33	218 614,50
16941	Республика Северная Осетия-Алания, р-н Моздокский. п Садовый, ул Мира. д 12, кв 2	Моздокский	15:01:0901004:7	003002000000 Земли населенных пунктов	Для ведения личного подсобного хозяйства	13	02.020	970	336,33	326 240,10

№ пп	Местоположение ЗУ	Район	Кадастровый номер ЗУ	Категория земель	Разрешенное использование по документу	Код вида разрешенного использования (в соответствии с классификатором видов разрешенного использования земельных участков)	Вид использования объектов недвижимости	Площадь	УПКС	КС
16942	Респ. Северная Осетия - Алания, р-н Моздокский, п. Садовый, ул. Мира, дом 2, квартира 2	Моздокский	15:01:0901004:8	003002000000 Земли населенных пунктов	Земельные участки личных подсобных хозяйств (ведения личного подсобного хозяйства и для регистрации права по поводу вступления в наследство на жилой дом)	13	02.020	629	336,33	211 551,57
16943	Респ. Северная Осетия - Алания, р-н Моздокский, п. Садовый, ул. Мира, дом 4	Моздокский	15:01:0901004:9	003002000000 Земли населенных пунктов	Для ведения личного подсобного хозяйства	13	02.020	800	336,33	269 064,00
16944	Респ. Северная Осетия - Алания, р-н Моздокский, г. Моздок, п. Садовый, ул. Пролетарская, дом 8	Моздокский	15:01:0901005:1	003002000000 Земли населенных пунктов	Для ведения личного подсобного хозяйства	13	02.020	1 262	336,33	424 448,46
16945	Респ. Северная Осетия - Алания, р-н Моздокский, п. Садовый, ул. Мира, дом 11	Моздокский	15:01:0901005:13	003002000000 Земли населенных пунктов	Для ведения личного подсобного хозяйства	13	02.020	1 514	336,33	509 203,62
16946	Респ. Северная Осетия - Алания, р-н Моздокский, п. Садовый, ул. Мира, дом 9/2	Моздокский	15:01:0901005:2	003002000000 Земли населенных пунктов	Для ведения личного подсобного хозяйства	13	02.020	988	336,33	332 294,04
16947	Респ. Северная Осетия - Алания, р-н Моздокский, п. Садовый, ул. Мира, дом 5	Моздокский	15:01:0901005:3	003002000000 Земли населенных пунктов	Для ведения личного подсобного хозяйства	13	02.020	880	336,33	295 970,40
16948	Республика Северная Осетия-Алания, р-н Моздокский, п Садовый, ул Мира, д 3, кв 2	Моздокский	15:01:0901005:4	003002000000 Земли населенных пунктов	Для ведения личного подсобного хозяйства	13	02.020	1 700	336,33	571 761,00
16949	Респ. Северная Осетия - Алания, р-н Моздокский, п. Садовый, ул. Мира, 7	Моздокский	15:01:0901005:5	003002000000 Земли населенных пунктов	Для ведения личного подсобного хозяйства	13	02.020	1 160	336,33	390 142,80
16950	Республика Северная Осетия-Алания, р-н Моздокский, п Садовый, ул Мира, д 1, кв 1	Моздокский	15:01:0901005:6	003002000000 Земли населенных пунктов	Для ведения личного подсобного хозяйства	13	02.020	570	336,33	191 708,10
16951	Республика Северная Осетия-Алания, р-н Моздокский, п. Садовый, ул. Театральная, 12	Моздокский	15:01:0901005:66	003002000000 Земли населенных пунктов	Земельные участки, предназначенные для размещения домов среднеэтажной и многоэтажной жилой застройки (земельный участок, предназначенный для эксплуатации здания общежития)	2	02.050	1 232	840,82	1 035 890,24
16952	Республика Северная Осетия-Алания, р-н Моздокский, п. Садовый, ул. Мира. №15	Моздокский	15:01:0901005:67	003002000000 Земли населенных пунктов	Земельные участки, предназначенные для сельскохозяйственного использования (земельный участок, предназначенный для эксплуатации столовой)	4	04.060	2 003	748,33	1 498 904,99
16953	Респ. Северная Осетия - Алания, р-н Моздокский, п. Садовый, ул. Мира, дом 1, квартира 2	Моздокский	15:01:0901005:7	003002000000 Земли населенных пунктов	Для ведения личного подсобного хозяйства	13	02.020	573	336,33	192 717,09
16954	Республика Северная Осетия-Алания, р-н Моздокский, п. Садовый, ул. Мира, 6-а	Моздокский	15:01:0901005:72	003002000000 Земли населенных пунктов	Для ведения личного подсобного хозяйства	13	02.020	623	336,33	209 533,59
16955	Респ. Северная Осетия - Алания, р-н Моздокский, п. Садовый, ул. Мира, дом 13	Моздокский	15:01:0901005:8	003002000000 Земли населенных пунктов	Для ведения личного подсобного хозяйства	13	02.020	1 840	336,33	618 847,20
16956	Респ. Северная Осетия - Алания, р-н Моздокский, п. Садовый, ул. Пролетарская, 8	Моздокский	15:01:0901005:9	003002000000 Земли населенных пунктов	Земельные участки промышленных предприятий (эксплуатация нежилого здания для эксплуатации деревообрабатывающего цеха)	6	10.011	1 971	473,68	933 623,28
16957	Республика Северная Осетия-Алания, р-н Моздокский, п Садовый, ул Пролетарская, 1	Моздокский	15:01:0901006:1	003002000000 Земли населенных пунктов	Для ведения личного подсобного хозяйства	13	02.020	1 009	336,33	339 356,97
16958	Республика Северная Осетия-Алания, р-н Моздокский, п Садовый, ул Пролетарская, д 3, кв 3	Моздокский	15:01:0901006:10	003002000000 Земли населенных пунктов	Для ведения личного подсобного хозяйства	13	02.020	500	336,33	168 165,00
16959	Республика Северная Осетия-Алания, р-н Моздокский, п Садовый, ул Пролетарская, д 3, кв 4	Моздокский	15:01:0901006:11	003002000000 Земли населенных пунктов	Для ведения личного подсобного хозяйства	13	02.020	750	336,33	252 247,50
16960	Республика Северная Осетия-Алания, р-н Моздокский, п Садовый, ул Пролетарская, д 3, кв 5	Моздокский	15:01:0901006:12	003002000000 Земли населенных пунктов	Для ведения личного подсобного хозяйства	13	02.020	1 000	336,33	336 330,00
16961	Республика Северная Осетия-Алания, р-н Моздокский, п Садовый, ул Пролетарская, д 3, кв 6	Моздокский	15:01:0901006:13	003002000000 Земли населенных пунктов	Для ведения личного подсобного хозяйства	13	02.020	800	336,33	269 064,00
16962	Республика Северная Осетия-Алания, р-н Моздокский, п Садовый, ул Пролетарская, д 3, кв 7	Моздокский	15:01:0901006:14	003002000000 Земли населенных пунктов	Для ведения личного подсобного хозяйства	13	02.020	800	336,33	269 064,00
16963	Республика Северная Осетия-Алания, р-н Моздокский, п Садовый, ул Пролетарская, д 3, кв 8	Моздокский	15:01:0901006:15	003002000000 Земли населенных пунктов	Для ведения личного подсобного хозяйства	13	02.020	800	336,33	269 064,00
16964	Республика Северная Осетия-Алания, р-н Моздокский, пос. Садовый, ул. Пролетарская, 5	Моздокский	15:01:0901006:16	003002000000 Земли населенных пунктов	Для ведения личного подсобного хозяйства	13	02.020	1 038	336,33	349 110,54
16965	Республика Северная Осетия-Алания, р-н Моздокский, п Садовый, ул Пролетарская, д 5, кв 2	Моздокский	15:01:0901006:17	003002000000 Земли населенных пунктов	Для ведения личного подсобного хозяйства	13	02.020	750	336,33	252 247,50
16966	Республика Северная Осетия-Алания, р-н Моздокский, п Садовый, ул Пролетарская, д 5, кв 3	Моздокский	15:01:0901006:18	003002000000 Земли населенных пунктов	Для ведения личного подсобного хозяйства	13	02.020	800	336,33	269 064,00
16967	Республика Северная Осетия-Алания, р-н Моздокский, п Садовый, ул Пролетарская, д 5, кв 4	Моздокский	15:01:0901006:19	003002000000 Земли населенных пунктов	Для ведения личного подсобного хозяйства	13	02.020	500	336,33	168 165,00
16968	Республика Северная Осетия-Алания, р-н Моздокский, п. Садовый, ул. Пролетарская, 2	Моздокский	15:01:0901006:2	003002000000 Земли населенных пунктов	Для ведения личного подсобного хозяйства	13	02.020	1 197	336,33	402 587,01
16969	Республика Северная Осетия-Алания, р-н Моздокский, п Садовый, ул Пролетарская, д 5, кв 5	Моздокский	15:01:0901006:20	003002000000 Земли населенных пунктов	Для ведения личного подсобного хозяйства	13	02.020	900	336,33	302 697,00
16970	Республика Северная Осетия-Алания, р-н Моздокский, п Садовый, ул Пролетарская, д 5, кв 6	Моздокский	15:01:0901006:21	003002000000 Земли населенных пунктов	Для ведения личного подсобного хозяйства	13	02.020	1 000	336,33	336 330,00
16971	Республика Северная Осетия-Алания, р-н Моздокский, п Садовый, ул Пролетарская, д 5, кв 7	Моздокский	15:01:0901006:22	003002000000 Земли населенных пунктов	Для ведения личного подсобного хозяйства	13	02.020	900	336,33	302 697,00
16972	Республика Северная Осетия- Алания, Моздокский муниципальный район, Садовое сельское поселение, п. Садовый, ул. Механизаторов, 56	Моздокский	15:01:0901006:228	003002000000 Земли населенных пунктов	Хранение автотранспорта	7	02.071	20	327,92	9 837,60

№ пп	Местоположение ЗУ	Район	Кадастровый номер ЗУ	Категория земель	Разрешенное использование по документу	Код вида разрешенного использования (в соответствии с классификатором видов разрешенного использования земельных участков)	Вид использования объектов недвижимости	Площадь	УПКС	КС
16973	Респ. Северная Осетия - Алания, р-н. Моздокский, п. Садовый, ул. Механизаторов. с левой стороны от въезда к дому №6	Моздокский	15:01:0901006:229	003002000000 Земли населенных пунктов	"Ведение огородничества", осуществление отдыха и (или) выращивания гражданами для собственных нужд сельскохозяйственных культур, размещение хозяйственных построек, не являющимися объектами недвижимости, предназначенных для хранения инвентаря и урожая сельскохозяйственных культур	13	13.011	174	53,04	9 228,96
16974	Республика Северная Осетия-Алания, р-н Моздокский, п Садовый, ул Пролетарская, д 5, кв 8	Моздокский	15:01:0901006:23	003002000000 Земли населенных пунктов	Для ведения личного подсобного хозяйства	13	02.020	900	336,33	302 697,00
16975	Республика Северная Осетия-Алания, р-н Моздокский, п Садовый, ул Пролетарская, д 7, кв 1	Моздокский	15:01:0901006:24	003002000000 Земли населенных пунктов	Для ведения личного подсобного хозяйства	13	02.020	1 100	336,33	369 963,00
16976	Республика Северная Осетия-Алания, р-н Моздокский, пос. Садовый, ул. Механизаторов, 2	Моздокский	15:01:0901006:25	003002000000 Земли населенных пунктов	Для ведения личного подсобного хозяйства	13	02.020	1 605	336,33	539 809,65
16977	Республика Северная Осетия - Алания, Моздокский район, п Садовый, ул Механизаторов,5п	Моздокский	15:01:0901006:251	003002000000 Земли населенных пунктов	"Ведение огородничества", осуществление отдыха и (или) выращивания гражданами для собственных нужд сельскохозяйственных культур, размещение хозяйственных построек, не являющимися объектами недвижимости, предназначенных для хранения инвентаря и урожая сельскохозяйственных культур	13	13.011	267	53,04	14 161,08
16978	Республика Северная Осетия - Алания, Моздокский район, п Садовый, слева от въезда к дому по ул Механизаторов, 5	Моздокский	15:01:0901006:252	003002000000 Земли населенных пунктов	"Ведение огородничества", осуществление отдыха и (или) выращивания гражданами для собственных нужд сельскохозяйственных культур, размещение хозяйственных построек, не являющимися объектами сельскохозяйственных культур	13	13.011	257	53,04	13 631,28
16979	Республика Северная Осетия-Алания, р-н Моздокский, п Садовый, ул Пролетарская, 6	Моздокский	15:01:0901006:26	003002000000 Земли населенных пунктов	Для ведения личного подсобного хозяйства	13	02.020	1 198	336,33	402 923,34
16980	Республика Северная Осетия-Алания, р-н Моздокский, п Садовый, ул Пролетарская, д 7, кв 4	Моздокский	15:01:0901006:27	003002000000 Земли населенных пунктов	Для ведения личного подсобного хозяйства	13	02.020	1 000	336,33	336 330,00
16981	Республика Северная Осетия-Алания, р-н Моздокский, п Садовый, ул Пролетарская, д 7, кв 5	Моздокский	15:01:0901006:28	003002000000 Земли населенных пунктов	Для ведения личного подсобного хозяйства	13	02.020	1 000	336,33	336 330,00
16982	Республика Северная Осетия-Алания, р-н Моздокский, п. Садовый, ул. Пролетарская, 3	Моздокский	15:01:0901006:29	003002000000 Земли населенных пунктов	Для ведения личного подсобного хозяйства	13	02.020	1 167	336,33	392 497,11
16983	Республика Северная Осетия-Алания, р-н Моздокский, пос. Садовый, ул. Механизаторов, 5	Моздокский	15:01:0901006:3	003002000000 Земли населенных пунктов	Для ведения личного подсобного хозяйства	13	02.020	1 689	336,33	568 061,37
16984	Республика Северная Осетия-Алания, р-н Моздокский, п. Садовый, ул. Механизаторов, 1	Моздокский	15:01:0901006:30	003002000000 Земли населенных пунктов	Для ведения личного подсобного хозяйства	13	02.020	1 523	336,33	512 230,59
16985	Республика Северная Осетия-Алания, р-н Моздокский, п Садовый, ул Пролетарская, д 7, кв 9	Моздокский	15:01:0901006:31	003002000000 Земли населенных пунктов	Для ведения личного подсобного хозяйства	13	02.020	600	336,33	201 798,00
16986	Республика Северная Осетия-Алания, р-н Моздокский, п Садовый, ул Пролетарская, д 7, кв 10	Моздокский	15:01:0901006:32	003002000000 Земли населенных пунктов	Для ведения личного подсобного хозяйства	13	02.020	800	336,33	269 064,00
16987	Республика Северная Осетия-Алания, р-н Моздокский, п Садовый, ул Пролетарская, д 7, кв 11	Моздокский	15:01:0901006:33	003002000000 Земли населенных пунктов	Для ведения личного подсобного хозяйства	13	02.020	800	336,33	269 064,00
16988	Республика Северная Осетия-Алания, р-н Моздокский, пос. Садовый, ул. Механизаторов, 3	Моздокский	15:01:0901006:34	003002000000 Земли населенных пунктов	Для ведения личного подсобного хозяйства	13	02.020	1 635	336,33	549 899,55
16989	Республика Северная Осетия-Алания, р-н Моздокский, пос. Садовый, ул. Пролетарская, 7	Моздокский	15:01:0901006:35	003002000000 Земли населенных пунктов	Для ведения личного подсобного хозяйства	13	02.020	1 970	336,33	662 570,10
16990	Республика Северная Осетия-Алания, р-н Моздокский, п Садовый, ул Пролетарская, 4	Моздокский	15:01:0901006:36	003002000000 Земли населенных пунктов	Для ведения личного подсобного хозяйства	13	02.020	1 228	336,33	413 013,24
16991	Республика Северная Осетия-Алания, р-н Моздокский, п Садовый, ул Пролетарская, д 7, кв 15	Моздокский	15:01:0901006:37	003002000000 Земли населенных пунктов	Для ведения личного подсобного хозяйства	13	02.020	700	336,33	235 431,00
16992	Республика Северная Осетия-Алания, р-н Моздокский, п Садовый, ул Пролетарская, д 7, кв 16	Моздокский	15:01:0901006:38	003002000000 Земли населенных пунктов	Для ведения личного подсобного хозяйства	13	02.020	800	336,33	269 064,00
16993	Респ. Северная Осетия - Алания, р-н Моздокский, п. Садовый, ул. Механизаторов, дом 2/1	Моздокский	15:01:0901006:39	003002000000 Земли населенных пунктов	Для ведения личного подсобного хозяйства	13	02.020	1 500	336,33	504 495,00
16994	Респ. Северная Осетия - Алания, р-н Моздокский, п Садовый, ул Пролетарская, дом 1/4	Моздокский	15:01:0901006:4	003002000000 Земли населенных пунктов	Для ведения личного подсобного хозяйства	13	02.020	1 400	336,33	470 862,00
16995	Республика Северная Осетия-Алания, р-н Моздокский, п Садовый, ул Механизаторов, д 2, кв 2	Моздокский	15:01:0901006:40	003002000000 Земли населенных пунктов	Для ведения личного подсобного хозяйства	13	02.020	700	336,33	235 431,00
16996	Республика Северная Осетия-Алания, р-н Моздокский, п Садовый, ул Механизаторов, д 2, кв 3	Моздокский	15:01:0901006:41	003002000000 Земли населенных пунктов	Для ведения личного подсобного хозяйства	13	02.020	1 100	336,33	369 963,00
16997	Республика Северная Осетия-Алания, р-н Моздокский, п Садовый, ул Механизаторов, д 2, кв 4	Моздокский	15:01:0901006:42	003002000000 Земли населенных пунктов	Для ведения личного подсобного хозяйства	13	02.020	1 000	336,33	336 330,00
16998	Республика Северная Осетия-Алания, р-н Моздокский, п Садовый, ул Механизаторов, д 2, кв 5	Моздокский	15:01:0901006:43	003002000000 Земли населенных пунктов	Для ведения личного подсобного хозяйства	13	02.020	1 000	336,33	336 330,00
16999	Республика Северная Осетия-Алания, р-н Моздокский, п Садовый, ул Механизаторов, д 2, кв 6	Моздокский	15:01:0901006:44	003002000000 Земли населенных пунктов	Для ведения личного подсобного хозяйства	13	02.020	1 000	336,33	336 330,00
17000	Республика Северная Осетия-Алания, р-н Моздокский, п Садовый, ул Механизаторов, д 2, кв 7	Моздокский	15:01:0901006:45	003002000000 Земли населенных пунктов	Для ведения личного подсобного хозяйства	13	02.020	1 000	336,33	336 330,00
17001	Республика Северная Осетия-Алания, р-н Моздокский, п Садовый, ул Механизаторов, д 2, кв 8	Моздокский	15:01:0901006:46	003002000000 Земли населенных пунктов	Для ведения личного подсобного хозяйства	13	02.020	1 000	336,33	336 330,00

№ пп	Местоположение ЗУ	Район	Кадастровый номер ЗУ	Категория земель	Разрешенное использование по документу	Код вида разрешенного использования (в соответствии с классификатором видов разрешенного использования земельных участков)	Вид использования объектов недвижимости	Площадь	УПКС	КС
17002	Республика Северная Осетия-Алания, р-н Моздокский, п Садовый, ул Механизаторов, д 4, кв 1	Моздокский	15:01:0901006:47	003002000000 Земли населенных пунктов	Для ведения личного подсобного хозяйства	13	02.020	1 000	336,33	336 330,00
17003	Республика Северная Осетия-Алания, р-н Моздокский, п Садовый, ул Механизаторов, д 4, кв 2	Моздокский	15:01:0901006:48	003002000000 Земли населенных пунктов	Для ведения личного подсобного хозяйства	13	02.020	1 000	336,33	336 330,00
17004	Республика Северная Осетия-Алания, р-н Моздокский, п Садовый, ул Механизаторов, д 4, кв 3	Моздокский	15:01:0901006:49	003002000000 Земли населенных пунктов	Для ведения личного подсобного хозяйства	13	02.020	1 000	336,33	336 330,00
17005	Республика Северная Осетия-Алания, р-н Моздокский, п. Садовый, ул Механизаторов, 4	Моздокский	15:01:0901006:5	003002000000 Земли населенных пунктов	Для ведения личного подсобного хозяйства	13	02.020	1 879	336,33	631 964,07
17006	Республика Северная Осетия-Алания, р-н Моздокский, п Садовый, ул Механизаторов, д 4, кв 4	Моздокский	15:01:0901006:50	003002000000 Земли населенных пунктов	Для ведения личного подсобного хозяйства	13	02.020	1 000	336,33	336 330,00
17007	Республика Северная Осетия-Алания, р-н Моздокский, п Садовый, ул Механизаторов, д 4, кв 5	Моздокский	15:01:0901006:51	003002000000 Земли населенных пунктов	Для ведения личного подсобного хозяйства	13	02.020	1 000	336,33	336 330,00
17008	Республика Северная Осетия-Алания, р-н Моздокский, п Садовый, ул Механизаторов, д 4, кв 6	Моздокский	15:01:0901006:52	003002000000 Земли населенных пунктов	Для ведения личного подсобного хозяйства	13	02.020	1 000	336,33	336 330,00
17009	Республика Северная Осетия-Алания, р-н Моздокский, п Садовый, ул Механизаторов, д 4, кв 7	Моздокский	15:01:0901006:53	003002000000 Земли населенных пунктов	Для ведения личного подсобного хозяйства	13	02.020	1 000	336,33	336 330,00
17010	Республика Северная Осетия-Алания, р-н Моздокский, п Садовый, ул Механизаторов, д 4, кв 8	Моздокский	15:01:0901006:54	003002000000 Земли населенных пунктов	Для ведения личного подсобного хозяйства	13	02.020	1 000	336,33	336 330,00
17011	Республика Северная Осетия-Алания, р-н Моздокский, п Садовый, ул Пролетарская, д 1, кв 6	Моздокский	15:01:0901006:6	003002000000 Земли населенных пунктов	Для ведения личного подсобного хозяйства	13	02.020	800	336,33	269 064,00
17012	Республика Северная Осетия-Алания, р-н Моздокский, п Садовый, ул Пролетарская, д 1, кв 7	Моздокский	15:01:0901006:7	003002000000 Земли населенных пунктов	Для ведения личного подсобного хозяйства	13	02.020	500	336,33	168 165,00
17013	Республика Северная Осетия-Алания, р-н Моздокский, п Садовый, ул Пролетарская, д 3, кв 1	Моздокский	15:01:0901006:8	003002000000 Земли населенных пунктов	Для ведения личного подсобного хозяйства	13	02.020	400	336,33	134 532,00
17014	Республика Северная Осетия-Алания, р-н Моздокский, п Садовый, ул Пролетарская, д 3, кв 2	Моздокский	15:01:0901006:9	003002000000 Земли населенных пунктов	Для ведения личного подсобного хозяйства	13	02.020	400	336,33	134 532,00
17015	Респ. Северная Осетия - Алания, р-н Моздокский. п. Садовый. ул. Театральная. дом 11	Моздокский	15:01:0901007:1	003002000000 Земли населенных пунктов	Для ведения личного подсобного хозяйства	13	02.020	4 793	336,33	1 612 029,69
17016	Респ. Северная Осетия - Алания, р-н Моздокский. п. Садовый. ул. Механизаторов. дом 1/8	Моздокский	15:01:0901007:10	003002000000 Земли населенных пунктов	Для ведения личного подсобного хозяйства	13	02.020	800	336,33	269 064,00
17017	Респ. Северная Осетия - Алания, р-н Моздокский, п Садовый, ул Механизаторов, дом 3/1	Моздокский	15:01:0901007:11	003002000000 Земли населенных пунктов	Для ведения личного подсобного хозяйства	13	02.020	800	336,33	269 064,00
17018	Респ. Северная Осетия - Алания, р-н Моздокский, п Садовый, ул Механизаторов, дом 3/2	Моздокский	15:01:0901007:12	003002000000 Земли населенных пунктов	Для ведения личного подсобного хозяйства	13	02.020	500	336,33	168 165,00
17019	Респ. Северная Осетия - Алания, р-н Моздокский. п. Садовый. ул. Механизаторов. дом 3/3	Моздокский	15:01:0901007:13	003002000000 Земли населенных пунктов	Для ведения личного подсобного хозяйства	13	02.020	1 000	336,33	336 330,00
17020	Респ. Северная Осетия - Алания, р-н Моздокский. п. Садовый. ул. Механизаторов. дом 3/4	Моздокский	15:01:0901007:14	003002000000 Земли населенных пунктов	Для ведения личного подсобного хозяйства	13	02.020	1 000	336,33	336 330,00
17021	Респ. Северная Осетия - Алания, р-н Моздокский, п Садовый, ул Механизаторов, дом 3/5	Моздокский	15:01:0901007:15	003002000000 Земли населенных пунктов	Для ведения личного подсобного хозяйства	13	02.020	1 100	336,33	369 963,00
17022	Респ. Северная Осетия - Алания, р-н Моздокский, п Садовый, ул Механизаторов, дом 3/6	Моздокский	15:01:0901007:16	003002000000 Земли населенных пунктов	Для ведения личного подсобного хозяйства	13	02.020	1 000	336,33	336 330,00
17023	Респ. Северная Осетия - Алания, р-н Моздокский. п. Садовый. ул. Механизаторов. дом 3/7	Моздокский	15:01:0901007:17	003002000000 Земли населенных пунктов	Для ведения личного подсобного хозяйства	13	02.020	1 300	336,33	437 229,00
17024	Респ. Северная Осетия - Алания, р-н Моздокский. п. Садовый. ул. Механизаторов. дом 3/8	Моздокский	15:01:0901007:18	003002000000 Земли населенных пунктов	Для ведения личного подсобного хозяйства	13	02.020	1 200	336,33	403 596,00
17025	Респ. Северная Осетия - Алания, р-н Моздокский, п Садовый, ул Механизаторов, дом 5/1	Моздокский	15:01:0901007:19	003002000000 Земли населенных пунктов	Для ведения личного подсобного хозяйства	13	02.020	1 000	336,33	336 330,00
17026	Респ. Северная Осетия - Алания, р-н Моздокский, п Садовый, ул Школьная	Моздокский	15:01:0901007:2	003002000000 Земли населенных пунктов	Для ведения личного подсобного хозяйства	13	02.020	99	336,33	33 296,67
17027	Респ. Северная Осетия - Алания, р-н Моздокский. п. Садовый. ул. Механизаторов. дом 5/2	Моздокский	15:01:0901007:20	003002000000 Земли населенных пунктов	Для ведения личного подсобного хозяйства	13	02.020	1 200	336,33	403 596,00
17028	Респ. Северная Осетия - Алания, р-н Моздокский. п. Садовый. ул. Механизаторов. дом 5/3	Моздокский	15:01:0901007:21	003002000000 Земли населенных пунктов	Для ведения личного подсобного хозяйства	13	02.020	1 100	336,33	369 963,00
17029	Респ. Северная Осетия - Алания, р-н Моздокский, п Садовый, ул Механизаторов, дом 5/4	Моздокский	15:01:0901007:22	003002000000 Земли населенных пунктов	Для ведения личного подсобного хозяйства	13	02.020	1 000	336,33	336 330,00
17030	Респ. Северная Осетия - Алания, р-н Моздокский, п Садовый, ул Механизаторов, дом 5/5	Моздокский	15:01:0901007:23	003002000000 Земли населенных пунктов	Для ведения личного подсобного хозяйства	13	02.020	1 500	336,33	504 495,00
17031	Респ. Северная Осетия - Алания, р-н Моздокский. п. Садовый. ул. Механизаторов. дом 5/6	Моздокский	15:01:0901007:24	003002000000 Земли населенных пунктов	Для ведения личного подсобного хозяйства	13	02.020	900	336,33	302 697,00
17032	Респ. Северная Осетия - Алания, р-н Моздокский. п. Садовый. ул. Механизаторов. дом 5/7	Моздокский	15:01:0901007:25	003002000000 Земли населенных пунктов	Для ведения личного подсобного хозяйства	13	02.020	900	336,33	302 697,00
17033	Респ. Северная Осетия - Алания, р-н Моздокский, п Садовый, ул Механизаторов, дом 5/8	Моздокский	15:01:0901007:26	003002000000 Земли населенных пунктов	Для ведения личного подсобного хозяйства	13	02.020	1 000	336,33	336 330,00
17034	Респ. Северная Осетия - Алания, р-н Моздокский, п Садовый, ул Механизаторов, дом 5/11	Моздокский	15:01:0901007:27	003002000000 Земли населенных пунктов	Для ведения личного подсобного хозяйства	13	02.020	1 300	336,33	437 229,00
17035	Респ. Северная Осетия - Алания, р-н Моздокский. п. Садовый. ул. Механизаторов. дом 5/12	Моздокский	15:01:0901007:28	003002000000 Земли населенных пунктов	Для ведения личного подсобного хозяйства	13	02.020	900	336,33	302 697,00
17036	Респ. Северная Осетия - Алания, р-н Моздокский. п. Садовый. ул. Механизаторов. дом 5/13	Моздокский	15:01:0901007:29	003002000000 Земли населенных пунктов	Для ведения личного подсобного хозяйства	13	02.020	1 400	336,33	470 862,00
17037	Респ. Северная Осетия - Алания, р-н Моздокский, п Садовый, ул Механизаторов, дом 1/1	Моздокский	15:01:0901007:3	003002000000 Земли населенных пунктов	Для ведения личного подсобного хозяйства	13	02.020	1 500	336,33	504 495,00
17038	Респ. Северная Осетия - Алания, р-н Моздокский, п Садовый, ул Механизаторов, дом 5/14	Моздокский	15:01:0901007:30	003002000000 Земли населенных пунктов	Для ведения личного подсобного хозяйства	13	02.020	1 100	336,33	369 963,00
17039	Респ. Северная Осетия - Алания, р-н Моздокский. п. Садовый. ул. Механизаторов. дом 5/15	Моздокский	15:01:0901007:31	003002000000 Земли населенных пунктов	Для ведения личного подсобного хозяйства	13	02.020	900	336,33	302 697,00
17040	Респ. Северная Осетия - Алания, р-н Моздокский. п. Садовый. ул. Механизаторов. дом 5/16	Моздокский	15:01:0901007:32	003002000000 Земли населенных пунктов	Для ведения личного подсобного хозяйства	13	02.020	600	336,33	201 798,00
17041	Респ. Северная Осетия - Алания, р-н Моздокский. п. Садовый. ул. Механизаторов. дом 5/17	Моздокский	15:01:0901007:33	003002000000 Земли населенных пунктов	Для ведения личного подсобного хозяйства	13	02.020	300	336,33	100 899,00

№ пп	Местоположение ЗУ	Район	Кадастровый номер ЗУ	Категория земель	Разрешенное использование по документу	Код вида разрешенного использования (в соответствии с классификатором видов разрешенного использования земельных участков)	Вид использования объектов недвижимости	Площадь	УПКС	КС
17042	Респ. Северная Осетия - Алания, р-н Моздокский, п. Садовый, ул. Механизаторов, дом 5/18	Моздокский	15:01:0901007:34	003002000000 Земли населенных пунктов	Для ведения личного подсобного хозяйства	13	02.020	1 000	336,33	336 330,00
17043	Респ. Северная Осетия - Алания, р-н Моздокский, п. Садовый, ул. Школьная, дом 1/1	Моздокский	15:01:0901007:35	003002000000 Земли населенных пунктов	Для ведения личного подсобного хозяйства	13	02.020	1 000	336,33	336 330,00
17044	Респ. Северная Осетия - Алания, р-н Моздокский, п. Садовый, ул. Школьная, дом 1/2	Моздокский	15:01:0901007:36	003002000000 Земли населенных пунктов	Для ведения личного подсобного хозяйства	13	02.020	700	336,33	235 431,00
17045	Респ. Северная Осетия - Алания, р-н Моздокский, п. Садовый, ул. Школьная, дом 1/3	Моздокский	15:01:0901007:37	003002000000 Земли населенных пунктов	Для ведения личного подсобного хозяйства	13	02.020	700	336,33	235 431,00
17046	Респ. Северная Осетия - Алания, р-н Моздокский, п. Садовый, ул. Школьная, дом 1/3	Моздокский	15:01:0901007:38	003002000000 Земли населенных пунктов	Для ведения личного подсобного хозяйства	13	02.020	700	336,33	235 431,00
17047	Респ. Северная Осетия - Алания, р-н Моздокский, п. Садовый, ул. Школьная, дом 1/5	Моздокский	15:01:0901007:39	003002000000 Земли населенных пунктов	Для ведения личного подсобного хозяйства	13	02.020	1 000	336,33	336 330,00
17048	Республика Северная Осетия-Алания, р-н Моздокский, п Садовый, ул Механизаторов, д 1, кв 2	Моздокский	15:01:0901007:4	003002000000 Земли населенных пунктов	Для ведения личного подсобного хозяйства	13	02.020	1 100	336,33	369 963,00
17049	Респ. Северная Осетия - Алания, р-н Моздокский, п. Садовый, ул. Школьная, дом 1/7	Моздокский	15:01:0901007:40	003002000000 Земли населенных пунктов	Для ведения личного подсобного хозяйства	13	02.020	900	336,33	302 697,00
17050	Респ. Северная Осетия - Алания, р-н Моздокский, п. Садовый, ул. Школьная, дом 1/8	Моздокский	15:01:0901007:41	003002000000 Земли населенных пунктов	Для ведения личного подсобного хозяйства	13	02.020	900	336,33	302 697,00
17051	Респ. Северная Осетия - Алания, р-н Моздокский, п. Садовый, ул. Школьная, дом 1/9	Моздокский	15:01:0901007:42	003002000000 Земли населенных пунктов	Для ведения личного подсобного хозяйства	13	02.020	500	336,33	168 165,00
17052	Респ. Северная Осетия - Алания, р-н Моздокский, п. Садовый, ул. Школьная, дом 1/10	Моздокский	15:01:0901007:43	003002000000 Земли населенных пунктов	Для ведения личного подсобного хозяйства	13	02.020	1 000	336,33	336 330,00
17053	Респ. Северная Осетия - Алания, р-н Моздокский, п. Садовый, ул. Школьная, дом 1/12	Моздокский	15:01:0901007:44	003002000000 Земли населенных пунктов	Для ведения личного подсобного хозяйства	13	02.020	400	336,33	134 532,00
17054	Респ. Северная Осетия - Алания, р-н Моздокский, п. Садовый, ул. Школьная, дом 1/13	Моздокский	15:01:0901007:45	003002000000 Земли населенных пунктов	Для ведения личного подсобного хозяйства	13	02.020	900	336,33	302 697,00
17055	Респ. Северная Осетия - Алания, р-н Моздокский, п. Садовый, ул. Школьная, дом 1/14	Моздокский	15:01:0901007:46	003002000000 Земли населенных пунктов	Для ведения личного подсобного хозяйства	13	02.020	500	336,33	168 165,00
17056	Респ. Северная Осетия - Алания, р-н Моздокский, п. Садовый, ул. Школьная, дом 1/15	Моздокский	15:01:0901007:47	003002000000 Земли населенных пунктов	Для ведения личного подсобного хозяйства	13	02.020	1 000	336,33	336 330,00
17057	Респ. Северная Осетия - Алания, р-н Моздокский, п. Садовый, ул. Школьная, дом 1/16	Моздокский	15:01:0901007:48	003002000000 Земли населенных пунктов	Для ведения личного подсобного хозяйства	13	02.020	800	336,33	269 064,00
17058	Респ. Северная Осетия - Алания, р-н Моздокский, п. Садовый, ул. Школьная, дом 1/17	Моздокский	15:01:0901007:49	003002000000 Земли населенных пунктов	Для ведения личного подсобного хозяйства	13	02.020	1 200	336,33	403 596,00
17059	Респ. Северная Осетия - Алания, р-н Моздокский, п. Садовый, ул. Механизаторов, дом 1/3	Моздокский	15:01:0901007:5	003002000000 Земли населенных пунктов	Для ведения личного подсобного хозяйства	13	02.020	1 100	336,33	369 963,00
17060	Респ. Северная Осетия - Алания, р-н Моздокский, п. Садовый, ул. Школьная, дом 1/18	Моздокский	15:01:0901007:50	003002000000 Земли населенных пунктов	Для ведения личного подсобного хозяйства	13	02.020	1 300	336,33	437 229,00
17061	Респ. Северная Осетия - Алания, р-н Моздокский, п. Садовый, ул. Школьная, дом 3/1	Моздокский	15:01:0901007:51	003002000000 Земли населенных пунктов	Для ведения личного подсобного хозяйства	13	02.020	1 000	336,33	336 330,00
17062	Респ. Северная Осетия - Алания, р-н Моздокский, п. Садовый, ул. Школьная, дом 3/2	Моздокский	15:01:0901007:52	003002000000 Земли населенных пунктов	Для ведения личного подсобного хозяйства	13	02.020	1 200	336,33	403 596,00
17063	Респ. Северная Осетия - Алания, р-н Моздокский, п. Садовый, ул. Школьная, дом 3/6	Моздокский	15:01:0901007:53	003002000000 Земли населенных пунктов	Для ведения личного подсобного хозяйства	13	02.020	400	336,33	134 532,00
17064	Респ. Северная Осетия - Алания, р-н Моздокский, п. Садовый, ул. Школьная, дом 3/7	Моздокский	15:01:0901007:54	003002000000 Земли населенных пунктов	Для ведения личного подсобного хозяйства	13	02.020	900	336,33	302 697,00
17065	Респ. Северная Осетия - Алания, р-н Моздокский, п. Садовый, ул. Школьная, дом 3/8	Моздокский	15:01:0901007:55	003002000000 Земли населенных пунктов	Для ведения личного подсобного хозяйства	13	02.020	900	336,33	302 697,00
17066	Респ. Северная Осетия - Алания, р-н Моздокский, п. Садовый, ул. Школьная, дом 3/9	Моздокский	15:01:0901007:56	003002000000 Земли населенных пунктов	Для ведения личного подсобного хозяйства	13	02.020	1 100	336,33	369 963,00
17067	Респ. Северная Осетия - Алания, р-н Моздокский, п. Садовый, ул. Школьная, дом 3/10	Моздокский	15:01:0901007:57	003002000000 Земли населенных пунктов	Для ведения личного подсобного хозяйства	13	02.020	800	336,33	269 064,00
17068	Респ. Северная Осетия - Алания, р-н Моздокский, п. Садовый, ул. Школьная, дом 3/11	Моздокский	15:01:0901007:58	003002000000 Земли населенных пунктов	Для ведения личного подсобного хозяйства	13	02.020	1 500	336,33	504 495,00
17069	Респ. Северная Осетия - Алания, р-н Моздокский, п. Садовый, ул. Школьная, дом 3/12	Моздокский	15:01:0901007:59	003002000000 Земли населенных пунктов	Для ведения личного подсобного хозяйства	13	02.020	800	336,33	269 064,00
17070	Респ. Северная Осетия - Алания, р-н Моздокский, п. Садовый, ул. Механизаторов, дом 1/4	Моздокский	15:01:0901007:6	003002000000 Земли населенных пунктов	Для ведения личного подсобного хозяйства	13	02.020	1 100	336,33	369 963,00
17071	Респ. Северная Осетия - Алания, р-н Моздокский, п. Садовый, ул. Школьная, дом 3/13	Моздокский	15:01:0901007:60	003002000000 Земли населенных пунктов	Для ведения личного подсобного хозяйства	13	02.020	1 300	336,33	437 229,00
17072	Респ. Северная Осетия - Алания, р-н Моздокский, п. Садовый, ул. Школьная, дом 3/14	Моздокский	15:01:0901007:61	003002000000 Земли населенных пунктов	Для ведения личного подсобного хозяйства	13	02.020	1 000	336,33	336 330,00
17073	Респ. Северная Осетия - Алания, р-н Моздокский, п. Садовый, ул. Школьная, дом 3/15	Моздокский	15:01:0901007:62	003002000000 Земли населенных пунктов	Для ведения личного подсобного хозяйства	13	02.020	1 900	336,33	639 027,00
17074	Респ. Северная Осетия - Алания, р-н Моздокский, п. Садовый, ул. Школьная, дом 3/16	Моздокский	15:01:0901007:63	003002000000 Земли населенных пунктов	Для ведения личного подсобного хозяйства	13	02.020	1 000	336,33	336 330,00
17075	Респ. Северная Осетия - Алания, р-н Моздокский, п. Садовый, ул. Школьная, дом 3/17	Моздокский	15:01:0901007:64	003002000000 Земли населенных пунктов	Для ведения личного подсобного хозяйства	13	02.020	900	336,33	302 697,00
17076	Респ. Северная Осетия - Алания, р-н Моздокский, п. Садовый, ул. Школьная, дом 3/18	Моздокский	15:01:0901007:65	003002000000 Земли населенных пунктов	Для ведения личного подсобного хозяйства	13	02.020	1 000	336,33	336 330,00
17077	Респ. Северная Осетия - Алания, р-н Моздокский, п. Садовый, ул. Механизаторов, дом 1/5	Моздокский	15:01:0901007:7	003002000000 Земли населенных пунктов	Для ведения личного подсобного хозяйства	13	02.020	2 000	336,33	672 660,00
17078	Респ. Северная Осетия - Алания, р-н Моздокский, п. Садовый, ул. Механизаторов, дом 1/6	Моздокский	15:01:0901007:8	003002000000 Земли населенных пунктов	Для ведения личного подсобного хозяйства	13	02.020	1 200	336,33	403 596,00
17079	Респ. Северная Осетия - Алания, р-н Моздокский, п. Садовый, ул. Механизаторов, дом 1/7	Моздокский	15:01:0901007:9	003002000000 Земли населенных пунктов	Для ведения личного подсобного хозяйства	13	02.020	1 500	336,33	504 495,00
17080	Респ. Северная Осетия - Алания, р-н Моздокский, п. Садовый, ул. Школьная	Моздокский	15:01:0901008:1	003002000000 Земли населенных пунктов	Для ведения личного подсобного хозяйства	13	02.020	3 900	336,33	1 311 687,00
17081	Республика Северная Осетия-Алания, р-н Моздокский, пос. Садовый, в районе дома №2 по ул. Школьной	Моздокский	15:01:0901008:2	003002000000 Земли населенных пунктов	объекты гаражного назначения". для строительства гаража	7	02.071	30	327,92	9 837,60

№ пп	Местоположение ЗУ	Район	Кадастровый номер ЗУ	Категория земель	Разрешенное использование по документу	Код вида разрешенного использования (в соответствии с классификатором видов разрешенного использования земельных участков)	Вид использования объектов недвижимости	Площадь	УПКС	КС
17082	Республика Северная Осетия-Алания, р-н Моздокский, пос. Садовый, ул. Школьная, 6-б	Моздокский	15:01:0901008:3	003002000000 Земли населенных пунктов	Объекты гаражного назначения	7	02.071	24	327,92	7 870,08
17083	Российская Федерация, Республика Северная Осетия-Алания, р-н Моздокский, п. Садовый, напротив домовладения по ул. Школьная, № 2	Моздокский	15:01:0901010:2	003002000000 Земли населенных пунктов	"Хранение автотранспорта". размещение отдельно стоящих и пристроенных гаражей, в том числе подземных, предназначенных для хранения автотранспорта, в том числе с разделением на машино-места	7	02.071	61	327,92	20 003,12
17084	Республика Северная Осетия-Алания, Моздокский муниципальный район, Садовое сельское поселение, п Садовый, у задней межи земельного участка по ул.Школьная №2	Моздокский	15:01:0901011:113	003002000000 Земли населенных пунктов	"Ведение огородничества". осуществление отдыха и (или) выращивания гражданами для собственных нужд сельскохозяйственных культур, размещение хозяйственных построек, не являющимися объектами недвижимости, предназначенных для хранения инвентаря и урожая сельскохозяйственных культур (код 13.1)	13	13.011	181	53,04	9 600,24
17085	Республика Северная Осетия-Алания, р-н Моздокский, п. Садовый, напротив домовладения по ул. Школьной. №2	Моздокский	15:01:0901011:2	003002000000 Земли населенных пунктов	"Земельные участки. предназначенные для размещения гаражей и автостоянок (земельный участок, предназначенный для строительства капитального гаража)"	7	02.071	30	327,92	9 837,60
17086	Респ. Северная Осетия - Алания, р-н Моздокский, п. Садовый, ул. Школьная, дом 5/1	Моздокский	15:01:0901013:1	003002000000 Земли населенных пунктов	Для ведения личного подсобного хозяйства	13	02.020	1 000	336,33	336 330,00
17087	Респ. Северная Осетия - Алания, р-н Моздокский. п. Садовый. ул. Школьная. дом 5/9	Моздокский	15:01:0901013:10	003002000000 Земли населенных пунктов	Для ведения личного подсобного хозяйства	13	02.020	1 500	336,33	504 495,00
17088	Респ. Северная Осетия - Алания, р-н Моздокский. п. Садовый. ул. Школьная. дом 5/11	Моздокский	15:01:0901013:11	003002000000 Земли населенных пунктов	Для ведения личного подсобного хозяйства	13	02.020	800	336,33	269 064,00
17089	Респ. Северная Осетия - Алания, р-н Моздокский, п. Садовый, ул. Школьная, дом 5/12	Моздокский	15:01:0901013:12	003002000000 Земли населенных пунктов	Для ведения личного подсобного хозяйства	13	02.020	900	336,33	302 697,00
17090	Респ. Северная Осетия - Алания, р-н Моздокский, п. Садовый, ул. Школьная, дом 5/13	Моздокский	15:01:0901013:13	003002000000 Земли населенных пунктов	Для ведения личного подсобного хозяйства	13	02.020	1 100	336,33	369 963,00
17091	Респ. Северная Осетия - Алания, р-н Моздокский. п. Садовый. ул. Школьная. дом 5/14	Моздокский	15:01:0901013:14	003002000000 Земли населенных пунктов	Для ведения личного подсобного хозяйства	13	02.020	900	336,33	302 697,00
17092	Республика Северная Осетия - Алания, Моздокский район. п. Садовый. ул. Механизаторов. 4а	Моздокский	15:01:0901013:160	003002000000 Земли населенных пунктов	"Здравоохранение", "Амбулаторно-поликлиническое обслуживание". размещение объектов капитального строительства. предназначенных для оказания гражданам амбулаторно-поликлинической медицинской помощи (поликлиники, фельдшерские пункты, пункты здравоохранения. центры матери и ребенка, диагностические центры. молочные кухни, станции донорства крови, клинические лаборатории)	3	03.040	700	538,13	376 691,00
17093	Респ Северная Осетия - Алания Моздокский р-н. п. Садовый. ул. Механизаторов, с правой стороны от въезда к дому №5	Моздокский	15:01:0901013:161	003002000000 Земли населенных пунктов	"Ведение огородничества "	13	13.011	278	53,04	14 745,12
17094	Республика Северная Осетия - Алания, Моздокский район. п. Садовый. справа от въезда к дому №5 по ул.Механизаторов	Моздокский	15:01:0901013:173	003002000000 Земли населенных пунктов	"Ведение огородничества", осуществление отдыха и (или) выращивание гражданами для собственных нужд сельскохозяйственных культур, размещение хозяйственных построек, не являющимися объектами недвижимости, предназначенных для хранения инвентаря и урожая сельскохозяйственных культур	13	13.011	251	53,04	13 313,04
17095	Респ. Северная Осетия - Алания, р-н Моздокский. п. Садовый. ул. Школьная. дом 5/2	Моздокский	15:01:0901013:2	003002000000 Земли населенных пунктов	Для ведения личного подсобного хозяйства	13	02.020	1 000	336,33	336 330,00
17096	Респ. Северная Осетия - Алания, р-н Моздокский, п. Садовый, ул. Школьная, дом 5/3	Моздокский	15:01:0901013:3	003002000000 Земли населенных пунктов	Для ведения личного подсобного хозяйства	13	02.020	1 000	336,33	336 330,00
17097	Респ. Северная Осетия - Алания, р-н Моздокский, п. Садовый, ул. Школьная, дом 5/4	Моздокский	15:01:0901013:4	003002000000 Земли населенных пунктов	Для ведения личного подсобного хозяйства	13	02.020	1 200	336,33	403 596,00
17098	Республика Северная Осетия-Алания, р-н Моздокский, п. Садовый, ул. Механизаторов. 5-а	Моздокский	15:01:0901013:47	003002000000 Земли населенных пунктов	"Объекты гаражного назначения". предназначенный для строительства гаража	7	02.071	42	327,92	13 772,64
17099	Республика Северная Осетия-Алания, р-н Моздокский, п. Садовый, ул. Механизаторов. с правой стороны от въезда к дому № 5	Моздокский	15:01:0901013:48	003002000000 Земли населенных пунктов	"Ведение огородничества"	13	13.011	86	53,04	4 561,44
17100	Республика Северная Осетия-Алания, р-н Моздокский. п. Садовый. ул. Механизаторов, с правой стороны от въезда к дому № 5	Моздокский	15:01:0901013:49	003002000000 Земли населенных пунктов	"Ведение огородничества"	13	13.011	106	53,04	5 622,24
17101	Респ. Северная Осетия - Алания, р-н Моздокский, п. Садовый, ул. Школьная, дом 5/5	Моздокский	15:01:0901013:5	003002000000 Земли населенных пунктов	Для ведения личного подсобного хозяйства	13	02.020	800	336,33	269 064,00
17102	Респ. Северная Осетия - Алания, р-н Моздокский. п. Садовый. ул. Школьная. дом 5/6	Моздокский	15:01:0901013:6	003002000000 Земли населенных пунктов	Для ведения личного подсобного хозяйства	13	02.020	1 200	336,33	403 596,00
17103	Респ. Северная Осетия - Алания, р-н Моздокский. п. Садовый. ул. Школьная. дом 5/7	Моздокский	15:01:0901013:7	003002000000 Земли населенных пунктов	Для ведения личного подсобного хозяйства	13	02.020	900	336,33	302 697,00
17104	Респ. Северная Осетия - Алания, р-н Моздокский, п. Садовый, ул. Школьная, дом 5/8	Моздокский	15:01:0901013:8	003002000000 Земли населенных пунктов	Для ведения личного подсобного хозяйства	13	02.020	900	336,33	302 697,00
17105	Респ. Северная Осетия - Алания, р-н Моздокский, п. Садовый, ул. Школьная, дом 5/9	Моздокский	15:01:0901013:9	003002000000 Земли населенных пунктов	Для ведения личного подсобного хозяйства	13	02.020	1 500	336,33	504 495,00

№ пп	Местоположение ЗУ	Район	Кадастровый номер ЗУ	Категория земель	Разрешенное использование по документу	Код вида разрешенного использования (в соответствии с классификатором видов разрешенного использования земельных участков)	Вид использования объектов недвижимости	Площадь	УПКС	КС
17106	Респ. Северная Осетия - Алания, р-н Моздокский, п. Садовый	Моздокский	15:01:0901014:1	003002000000 Земли населенных пунктов	Для ведения личного подсобного хозяйства	13	02.020	50	336,33	16 816,50
17107	Респ. Северная Осетия - Алания, р-н Моздокский, п. Садовый, ул. Школьная, дом 2/11	Моздокский	15:01:0901014:10	003002000000 Земли населенных пунктов	Для ведения личного подсобного хозяйства	13	02.020	800	336,33	269 064,00
17108	Респ. Северная Осетия - Алания, р-н Моздокский, п. Садовый, ул. Школьная, дом 2/12	Моздокский	15:01:0901014:11	003002000000 Земли населенных пунктов	Для ведения личного подсобного хозяйства	13	02.020	800	336,33	269 064,00
17109	Респ. Северная Осетия - Алания, р-н Моздокский, п. Садовый, ул. Школьная, дом 2/13	Моздокский	15:01:0901014:12	003002000000 Земли населенных пунктов	Для ведения личного подсобного хозяйства	13	02.020	400	336,33	134 532,00
17110	Респ. Северная Осетия - Алания, р-н Моздокский, п. Садовый, ул. Школьная, дом 2/14	Моздокский	15:01:0901014:13	003002000000 Земли населенных пунктов	Для ведения личного подсобного хозяйства	13	02.020	1 000	336,33	336 330,00
17111	Респ. Северная Осетия - Алания, р-н Моздокский, п. Садовый, ул. Школьная, дом 2/15	Моздокский	15:01:0901014:14	003002000000 Земли населенных пунктов	Для ведения личного подсобного хозяйства	13	02.020	1 400	336,33	470 862,00
17112	Респ. Северная Осетия - Алания, р-н Моздокский, п. Садовый, ул. Школьная, дом 2/16	Моздокский	15:01:0901014:15	003002000000 Земли населенных пунктов	Для ведения личного подсобного хозяйства	13	02.020	1 200	336,33	403 596,00
17113	Респ. Северная Осетия - Алания, р-н Моздокский, п. Садовый, ул. Школьная, дом 2/17	Моздокский	15:01:0901014:16	003002000000 Земли населенных пунктов	Для ведения личного подсобного хозяйства	13	02.020	6 000	336,33	2 017 980,00
17114	Республика Северная Осетия-Алания, р-н Моздокский, п. Садовый, ул. Школьная, д. 2/18	Моздокский	15:01:0901014:17	003002000000 Земли населенных пунктов	Для ведения личного подсобного хозяйства	13	02.020	500	336,33	168 165,00
17115	Респ. Северная Осетия - Алания, р-н Моздокский, п. Садовый, ул. Школьная, дом 4/1	Моздокский	15:01:0901014:18	003002000000 Земли населенных пунктов	Для ведения личного подсобного хозяйства	13	02.020	400	336,33	134 532,00
17116	Респ. Северная Осетия - Алания, р-н Моздокский, п. Садовый, ул. Школьная, дом 4/2	Моздокский	15:01:0901014:19	003002000000 Земли населенных пунктов	Для ведения личного подсобного хозяйства	13	02.020	1 000	336,33	336 330,00
17117	Респ. Северная Осетия - Алания, р-н Моздокский, п. Садовый, ул. Школьная, дом 2/2	Моздокский	15:01:0901014:2	003002000000 Земли населенных пунктов	Для ведения личного подсобного хозяйства	13	02.020	800	336,33	269 064,00
17118	Респ. Северная Осетия - Алания, р-н Моздокский, п. Садовый, ул. Школьная, дом 4/3	Моздокский	15:01:0901014:20	003002000000 Земли населенных пунктов	Для ведения личного подсобного хозяйства	13	02.020	1 200	336,33	403 596,00
17119	Респ. Северная Осетия - Алания, р-н Моздокский, п. Садовый, ул. Школьная, дом 4/4	Моздокский	15:01:0901014:21	003002000000 Земли населенных пунктов	Для ведения личного подсобного хозяйства	13	02.020	1 000	336,33	336 330,00
17120	Респ. Северная Осетия - Алания, р-н Моздокский, п. Садовый, ул. Школьная, дом 4/5	Моздокский	15:01:0901014:22	003002000000 Земли населенных пунктов	Для ведения личного подсобного хозяйства	13	02.020	1 000	336,33	336 330,00
17121	Респ. Северная Осетия - Алания, р-н Моздокский, п. Садовый, ул. Школьная, дом 4/6	Моздокский	15:01:0901014:23	003002000000 Земли населенных пунктов	Для ведения личного подсобного хозяйства	13	02.020	800	336,33	269 064,00
17122	Респ. Северная Осетия - Алания, р-н Моздокский, п. Садовый, ул. Школьная, дом 4/7	Моздокский	15:01:0901014:24	003002000000 Земли населенных пунктов	Для ведения личного подсобного хозяйства	13	02.020	1 200	336,33	403 596,00
17123	Российская Федерация, Республика Северная Осетия-Алания, Моздокский р-н, п. Садовый, ул. Школьная, 4а	Моздокский	15:01:0901014:241	003002000000 Земли населенных пунктов	"Ведение огородничества". осуществление отдыха и (или) выращивания гражданами для собственных нужд сельскохозяйственных культур; размещение хозяйственных построек, не являющимися объектами недвижимости, предназначенных для хранения инвентаря и урожая сельскохозяйственных культур	13	13.011	278	53,04	14 745,12
17124	Республика Северная Осетия-Алания, Моздокский р-н, п. Садовый, у передней межи земельного участка по ул. Школьная, № 3	Моздокский	15:01:0901014:242	003002000000 Земли населенных пунктов	"Ведение огородничества"	13	13.011	208	53,04	11 032,32
17125	Республика Северная Осетия-Алания, Моздокский район, п. Садовый, ул. Школьная, у левой межи земельного участка с кадастровым номером 15:01:0901014:98	Моздокский	15:01:0901014:243	003002000000 Земли населенных пунктов	"Ведение огородничества". осуществление отдыха и (или) выращивания гражданами для собственных нуждсельскохозяйственных культур, размещение хозяйственных построек, не являющихсяобъектами недвижимости , предназначенных для хранения инвентаря и урожая сельскохозяйственных культур	13	13.011	244	53,04	12 941,76
17126	Респ. Северная Осетия - Алания, р-н Моздокский, п. Садовый, ул. Школьная, дом 4/2	Моздокский	15:01:0901014:25	003002000000 Земли населенных пунктов	Для ведения личного подсобного хозяйства	13	02.020	1 200	336,33	403 596,00
17127	Респ. Северная Осетия - Алания, р-н Моздокский, п. Садовый, ул. Школьная, дом 4/16	Моздокский	15:01:0901014:26	003002000000 Земли населенных пунктов	Для ведения личного подсобного хозяйства	13	02.020	800	336,33	269 064,00
17128	Респ. Северная Осетия - Алания, р-н Моздокский, п. Садовый, ул. Школьная, дом 4/17	Моздокский	15:01:0901014:27	003002000000 Земли населенных пунктов	Для ведения личного подсобного хозяйства	13	02.020	1 000	336,33	336 330,00
17129	Респ. Северная Осетия - Алания, р-н Моздокский, п. Садовый, ул. Школьная, дом 4/18	Моздокский	15:01:0901014:28	003002000000 Земли населенных пунктов	Для ведения личного подсобного хозяйства	13	02.020	800	336,33	269 064,00
17130	Респ. Северная Осетия - Алания, р-н Моздокский, п. Садовый, ул. Школьная, дом 2/3	Моздокский	15:01:0901014:3	003002000000 Земли населенных пунктов	Для ведения личного подсобного хозяйства	13	02.020	600	336,33	201 798,00
17131	Респ. Северная Осетия - Алания, р-н Моздокский, п. Садовый, ул. Школьная, дом 2/6	Моздокский	15:01:0901014:4	003002000000 Земли населенных пунктов	Для ведения личного подсобного хозяйства	13	02.020	1 700	336,33	571 761,00
17132	Респ. Северная Осетия - Алания, р-н Моздокский, п. Садовый, ул. Школьная, дом 2/5	Моздокский	15:01:0901014:5	003002000000 Земли населенных пунктов	Для ведения личного подсобного хозяйства	13	02.020	1 200	336,33	403 596,00
17133	Респ. Северная Осетия - Алания, р-н Моздокский, п. Садовый, ул. Школьная, дом 2/7	Моздокский	15:01:0901014:6	003002000000 Земли населенных пунктов	Для ведения личного подсобного хозяйства	13	02.020	1 000	336,33	336 330,00
17134	Респ. Северная Осетия - Алания, р-н Моздокский, п. Садовый, ул. Школьная, дом 2/8	Моздокский	15:01:0901014:7	003002000000 Земли населенных пунктов	Для ведения личного подсобного хозяйства	13	02.020	800	336,33	269 064,00
17135	Респ. Северная Осетия - Алания, р-н Моздокский, п. Садовый, ул. Школьная, дом 2/9	Моздокский	15:01:0901014:8	003002000000 Земли населенных пунктов	Для ведения личного подсобного хозяйства	13	02.020	1 000	336,33	336 330,00
17136	Респ. Северная Осетия - Алания, р-н Моздокский, п. Садовый, ул. Школьная, дом 2/10	Моздокский	15:01:0901014:9	003002000000 Земли населенных пунктов	Для ведения личного подсобного хозяйства	13	02.020	1 200	336,33	403 596,00
17137	Республика Северная Осетия-Алания, р-н Моздокский, п. Садовый, ул. Школьная, у правой межи участка жилого дома № 4	Моздокский	15:01:0901014:98	003002000000 Земли населенных пунктов	"Ведение огородничества"	13	13.011	432	53,04	22 913,28

№ пп	Местоположение ЗУ	Район	Кадастровый номер ЗУ	Категория земель	Разрешенное использование по документу	Код вида разрешенного использования (в соответствии с классификатором видов разрешенного использования земельных участков)	Вид использования объектов недвижимости	Площадь	УПКС	КС
17138	Респ Северная Осетия - Алания, Моздокский р-н, п Садовый, ул. Школьная, 6а	Моздокский	15:01:0901015:112	003002000000 Земли населенных пунктов	"Коммунальное обслуживание". "Предоставление коммунальных услуг", размещение зданий и сооружений, обеспечивающих поставку воды, тепла, электричества, газа, отвод канализационных стоков, очистку и уборку объектов недвижимости (котельных, водозаборов, очистных сооружений, насосных станций, водопроводов, линий электропередач, трансформаторных подстанций, газопроводов, линий связи, телефонных станций, канализаций, стоянок, гаражей и мастерских для обслуживания уборочной и аварийной техники, сооружений, необходимых для сбора и плавки снега)	6	03.012	1 802	344,74	621 221,48
17139	Республика Северная Осетия - Алания, Моздокский район, п Садовый А, у правой межи земельного участка с кадастровым номером 15:01:0901016:2	Моздокский	15:01:0901016:114	003002000000 Земли населенных пунктов	"Ведение огородничества", осуществление отдыха и выращивания гражданами для собственных нужд сельскохозяйственных культур	13	13.011	420	53,04	22 276,80
17140	Республика Северная Осетия-Алания, р-н Моздокский, п Садовый, южнее земельного участка под фруктохранилищем ОАО "Дружба" по ул.Тепральная 9	Моздокский	15:01:0901016:2	003002000000 Земли населенных пунктов	Ведение огородничества, предназначенный для осуществления деятельности, связанной с выращиванием ягодных, овощных, бахчевых или иных сельскохозяйственных культур, картофеля	13	13.011	140	53,04	7 425,60
17141	Республика Северная Осетия-Алания, р-н Моздокский, п Советский, ул Зеленая, д 2, кв 1	Моздокский	15:01:1001001:1	003002000000 Земли населенных пунктов	Для ведения личного подсобного хозяйства	13	02.020	1 000	267,40	267 400,00
17142	Республика Северная Осетия-Алания, р-н Моздокский, п Советский, ул Зеленая, д 2, кв 2	Моздокский	15:01:1001001:2	003002000000 Земли населенных пунктов	Для ведения личного подсобного хозяйства	13	02.020	1 000	267,40	267 400,00
17143	Респ. Северная Осетия - Алания, р-н Моздокский, п Советский, ул. Центральная, дом 2 "а"	Моздокский	15:01:1001002:1	003002000000 Земли населенных пунктов	Для ведения личного подсобного хозяйства	13	02.020	2 000	267,40	534 800,00
17144	Республика Северная Осетия - Алания, р-н Моздокский, п Советский, ул Центральная, 16	Моздокский	15:01:1001002:10	003002000000 Земли населенных пунктов	Для ведения личного подсобного хозяйства	13	02.020	750	267,40	200 550,00
17145	Респ. Северная Осетия - Алания, р-н Моздокский, п. Советский, ул. Центральная, дом 14/3	Моздокский	15:01:1001002:11	003002000000 Земли населенных пунктов	Для ведения личного подсобного хозяйства	13	02.020	116	267,40	31 018,40
17146	Республика Северная Осетия-Алания, р-н Моздокский, п. Советский, ул. Центральная, у передней межи участка жилого дома №16"а"	Моздокский	15:01:1001002:117	003002000000 Земли населенных пунктов	Магазины (земельный участок, предназначенный для эксплуатации пристройки к существующему магазину)	4	04.040	40	695,23	27 809,20
17147	Респ. Северная Осетия - Алания, р-н Моздокский, п Советский, ул. Центральная, дом 2	Моздокский	15:01:1001002:12	003002000000 Земли населенных пунктов	Для ведения личного подсобного хозяйства	13	02.020	1 000	267,40	267 400,00
17148	Республика Северная Осетия-Алания, р-н. Моздокский, п. Советский, ул. Центральная, д. 2	Моздокский	15:01:1001002:13	003002000000 Земли населенных пунктов	Земельные участки, предназначенные для ведения личного подсобного хозяйства	13	02.020	2 754	267,40	736 419,60
17149	Республика Северная Осетия-Алания, р-н. Моздокский, п. Советский, ул. Центральная, д. 4	Моздокский	15:01:1001002:14	003002000000 Земли населенных пунктов	Земельные участки личных подсобных хозяйств (ведение личного подсобного хозяйства и эксплуатация жилого дома с хозпостройками)	13	02.020	1 156	267,40	309 114,40
17150	Респ. Северная Осетия - Алания, р-н Моздокский, п Советский, ул. Центральная, дом 4а	Моздокский	15:01:1001002:15	003002000000 Земли населенных пунктов	Земельные участки личных подсобных хозяйств (ведение личного подсобного хозяйства и эксплуатация жилого дома с хозпостройками)	13	02.020	2 885	267,40	771 449,00
17151	Республика Северная Осетия-Алания, р-н Моздокский, п Советский, ул Центральная, д 6, кв 2	Моздокский	15:01:1001002:16	003002000000 Земли населенных пунктов	Для ведения личного подсобного хозяйства	13	02.020	2 200	267,40	588 280,00
17152	Республика Северная Осетия-Алания, р-н Моздокский, п Советский, ул Центральная, д 8, кв 2	Моздокский	15:01:1001002:17	003002000000 Земли населенных пунктов	Для ведения личного подсобного хозяйства	13	02.020	1 000	267,40	267 400,00
17153	Республика Северная Осетия-Алания, р-н Моздокский, п Советский, ул Центральная, д 10, кв 4	Моздокский	15:01:1001002:18	003002000000 Земли населенных пунктов	Для ведения личного подсобного хозяйства	13	02.020	1 000	267,40	267 400,00
17154	Республика Северная Осетия-Алания, р-н Моздокский, п Советский, ул Центральная, д 10, кв 3	Моздокский	15:01:1001002:19	003002000000 Земли населенных пунктов	Для ведения личного подсобного хозяйства	13	02.020	1 000	267,40	267 400,00
17155	Респ. Северная Осетия - Алания, р-н Моздокский, п Советский, ул. Центральная, дом 3"а"	Моздокский	15:01:1001002:2	003002000000 Земли населенных пунктов	Для ведения личного подсобного хозяйства	13	02.020	2 000	267,40	534 800,00
17156	Республика Северная Осетия-Алания, р-н Моздокский, п Советский, ул Центральная, д 10, кв 1	Моздокский	15:01:1001002:20	003002000000 Земли населенных пунктов	Для ведения личного подсобного хозяйства	13	02.020	1 000	267,40	267 400,00
17157	Республика Северная Осетия-Алания, р-н Моздокский, п Советский, ул Центральная, д 12, кв 2	Моздокский	15:01:1001002:21	003002000000 Земли населенных пунктов	Для ведения личного подсобного хозяйства	13	02.020	500	267,40	133 700,00
17158	Республика Северная Осетия-Алания, р-н Моздокский, п Советский, ул Центральная, д 12, кв 3	Моздокский	15:01:1001002:22	003002000000 Земли населенных пунктов	Для ведения личного подсобного хозяйства	13	02.020	500	267,40	133 700,00
17159	Республика Северная Осетия-Алания, р-н Моздокский, п Советский, ул Центральная, д 12, кв 4	Моздокский	15:01:1001002:23	003002000000 Земли населенных пунктов	Для ведения личного подсобного хозяйства	13	02.020	500	267,40	133 700,00
17160	Республика Северная Осетия-Алания, р-н Моздокский, п Советский, ул Центральная, д 14, кв 1	Моздокский	15:01:1001002:24	003002000000 Земли населенных пунктов	Для ведения личного подсобного хозяйства	13	02.020	1 000	267,40	267 400,00
17161	Республика Северная Осетия - Алания, Моздокский район, п Советский, у задней межи земельного участка с кадастровым № 15:01:1001002:94 по ул. Центральная, 14	Моздокский	15:01:1001002:243	003002000000 Земли населенных пунктов	Связь	6	06.080	20	447,89	8 957,80

№ пп	Местоположение ЗУ	Район	Кадастровый номер ЗУ	Категория земель	Разрешенное использование по документу	Код вида разрешенного использования (в соответствии с классификатором видов разрешенного использования земельных участков)	Вид использования объектов недвижимости	Площадь	УПКС	КС
17162	Республика Северная Осетия - Алания, Моздокский р-н, п Советский, ул Центральная, у передней межи участка №16 "а"	Моздокский	15:01:1001002:244	003002000000 Земли населенных пунктов	"Предпринимательство". "Магазины". размещение объектов капитального строительства, предназначенных для продажи товаров.	4	04.040	111	695,23	77 170,53
17163	Республика Северная Осетия-Алания, р-н Моздокский, п Советский, ул Центральная, д 14, кв 4	Моздокский	15:01:1001002:25	003002000000 Земли населенных пунктов	Для ведения личного подсобного хозяйства	13	02.020	1 000	267,40	267 400,00
17164	Республика Северная Осетия-Алания, р-н Моздокский, п Советский, ул Центральная, д 16, кв 1	Моздокский	15:01:1001002:26	003002000000 Земли населенных пунктов	Для ведения личного подсобного хозяйства	13	02.020	1 000	267,40	267 400,00
17165	Республика Северная Осетия-Алания, р-н Моздокский, п Советский, ул Центральная, д 18, кв 1	Моздокский	15:01:1001002:27	003002000000 Земли населенных пунктов	Для ведения личного подсобного хозяйства	13	02.020	1 000	267,40	267 400,00
17166	Республика Северная Осетия-Алания, р-н Моздокский, п Советский, ул Центральная, д 18, кв 2	Моздокский	15:01:1001002:28	003002000000 Земли населенных пунктов	Для ведения личного подсобного хозяйства	13	02.020	1 000	267,40	267 400,00
17167	Республика Северная Осетия-Алания, р-н Моздокский, п Советский, ул Центральная, д 18, кв 4	Моздокский	15:01:1001002:29	003002000000 Земли населенных пунктов	Для ведения личного подсобного хозяйства	13	02.020	1 000	267,40	267 400,00
17168	Респ. Северная Осетия - Алания, р-н Моздокский, п. Советский, ул. Центральная, 10	Моздокский	15:01:1001002:3	003002000000 Земли населенных пунктов	Для ведения личного подсобного хозяйства	13	02.020	2 190	267,40	585 606,00
17169	Республика Северная Осетия-Алания, р-н Моздокский, п Советский, ул Центральная, д 18, кв 5	Моздокский	15:01:1001002:30	003002000000 Земли населенных пунктов	Для ведения личного подсобного хозяйства	13	02.020	1 000	267,40	267 400,00
17170	Респ. Северная Осетия - Алания, р-н Моздокский, п Советский, ул. Центральная, дом 3	Моздокский	15:01:1001002:31	003002000000 Земли населенных пунктов	Для ведения личного подсобного хозяйства	13	02.020	1 000	267,40	267 400,00
17171	Республика Северная Осетия-Алания, р-н Моздокский, п Советский, ул Зеленая, д 1, кв 4	Моздокский	15:01:1001002:32	003002000000 Земли населенных пунктов	Для ведения личного подсобного хозяйства	13	02.020	1 000	267,40	267 400,00
17172	Республика Северная Осетия-Алания, р-н Моздокский, п Советский, ул Зеленая, д 1, кв 5	Моздокский	15:01:1001002:33	003002000000 Земли населенных пунктов	Для ведения личного подсобного хозяйства	13	02.020	1 000	267,40	267 400,00
17173	Северная Осетия - Алания респ. р-н Моздокский, п Советский, ул Центральная, 22	Моздокский	15:01:1001002:34	003002000000 Земли населенных пунктов	земельные участки, предназначенные для размещения объектов торговли, общественного питания и бытового обслуживания (107,0 кв.м. - земельный участок, предназначенный для эксплуатации магазина; 245,0 кв.м. - земельный участок, предназначенный для благоустройства прилегающей территории)	4	04.040	352	695,23	244 720,96
17174	Респ. Северная Осетия - Алания, р-н Моздокский, п. Советский, ул. Центральная, дом 26, квартира 1	Моздокский	15:01:1001002:36	003002000000 Земли населенных пунктов	Для ведения личного подсобного хозяйства	13	02.020	625	267,40	167 125,00
17175	Республика Северная Осетия-Алания, р-н Моздокский, п Советский, ул Зеленая, д 3	Моздокский	15:01:1001002:37	003002000000 Земли населенных пунктов	Земельные участки личных подсобных хозяйств (ведение личного подсобного хозяйства и эксплуатация жилого дома с хозпостройками)	13	02.020	2 148	267,40	574 375,20
17176	Республика Северная Осетия-Алания, Моздокский район, п. Советский, пер. Центральный, 5	Моздокский	15:01:1001002:38	003002000000 Земли населенных пунктов	«Жилая застройка», «Для ведения личного подсобного хозяйства (приусадебный земельный участок)», размещение жилого дома; производство сельскохозяйственной продукции, размещение гаража и иных вспомогательных сооружений; содержание сельскохозяйственных животных	13	02.020	2 516	267,40	672 778,40
17177	Респ. Северная Осетия - Алания, р-н Моздокский, пос. Советский, ул Центральная, №20	Моздокский	15:01:1001002:39	003002000000 Земли населенных пунктов	земельные участки, предназначенные для размещения производственных и административных зданий, строений, сооружений промышленности, коммунального хозяйства, материально-технического, продовольственного снабжения, сбыта и заготовок (земельный участок, предназначенный для эксплуатации здания ремонтных мастерских и сооружений)	1	01.181	9 990	110,97	1 108 590,30
17178	Северная Осетия - Алания респ. р-н Моздокский, п Советский, ул. Центральная, 16 "а"	Моздокский	15:01:1001002:42	003002000000 Земли населенных пунктов	Земельные участки, предназначенные для размещения объектов торговли, общественного питания и бытового обслуживания (земельный участок, предназначенный для эксплуатации капитального здания магазина)	4	04.040	39	695,23	27 113,97
17179	Респ. Северная Осетия - Алания, р-н Моздокский, п Советский, ул. Зеленая, дом 2	Моздокский	15:01:1001002:5	003002000000 Земли населенных пунктов	Для ведения личного подсобного хозяйства	13	02.020	657	267,40	175 681,80
17180	Респ. Северная Осетия - Алания, р-н Моздокский, п. Советский, ул. Зеленая, 6	Моздокский	15:01:1001002:6	003002000000 Земли населенных пунктов	Земельные участки, предназначенные для размещения административных и офисных зданий, объектов образования, науки, здравоохранения и социального обеспечения, физической культуры и спорта, культуры, искусства, религии (земельный участок, предназначенный для эксплуатации зданий и сооружений учреждений дошкольного образования)	3	03.050	732	340,93	249 560,76
17181	Республика Северная Осетия - Алания, Моздокский район, п. Советский, ул Центральная, 8/1	Моздокский	15:01:1001002:7	003002000000 Земли населенных пунктов	Для ведения личного подсобного хозяйства	13	02.020	2 144	267,40	573 305,60
17182	Российская Федерация, Республика Северная Осетия-Алания, Моздокский муниципальный район, Павлодольское сельское поселение, пос. Советский, ул. Центральная, 6	Моздокский	15:01:1001002:8	003002000000 Земли населенных пунктов	Для ведения личного подсобного хозяйства	13	02.020	2 233	267,40	597 104,20

№ пп	Местоположение ЗУ	Район	Кадастровый номер ЗУ	Категория земель	Разрешенное использование по документу	Код вида разрешенного использования (в соответствии с классификатором видов разрешенного использования земельных участков)	Вид использования объектов недвижимости	Площадь	УПКС	КС
17183	Северная Осетия - Алания респ. р-н Моздокский, п. Советский, ул. Центральная, у левой межи участка № 22	Моздокский	15:01:1001002:87	003002000000 Земли населенных пунктов	Магазины	4	04.040	240	695,23	166 855,20
17184	Республика Северная Осетия-Алания, Моздокский район, п. Советский, ул.Центральная 26	Моздокский	15:01:1001002:9	003002000000 Земли населенных пунктов	Земельные участки, предназначенные для размещения административных и офисных зданий, объектов образования, науки, здравоохранения и социального обеспечения, физической культуры и спорта, культуры, искусства, религии (земельный участок, предназначенный для лечебно-профилактической деятельности)	3	03.040	561	427,83	240 012,63
17185	Северная Осетия - Алания респ, р-н Моздокский, пос. Советский, ул. Центральная, у задней межи участка №22	Моздокский	15:01:1001002:91	003002000000 Земли населенных пунктов	Земельные участки, предназначенные для размещения домов малоэтажной жилой застройки, в том числе индивидуальной жилой застройки (земельный участок, предназначенный для ведения личного подсобного хозяйства без права возведения жилого дома)	13	02.020	1 163	267,40	310 986,20
17186	Северная Осетия - Алания респ. р-н Моздокский, пос. Советский, ул. Центральная, у передней межи участка №22	Моздокский	15:01:1001002:92	003002000000 Земли населенных пунктов	земельные участки, предназначенные для размещения объектов торговли, общественного питания и бытового обслуживания (земельный участок, предназначенный для благоустройства прилегающей территории к существующему магазину)	4	04.040	319	695,23	221 778,37
17187	Республика Северная Осетия-Алания, р-н Моздокский, п. Советский, ул. Центральная, 14	Моздокский	15:01:1001002:94	003002000000 Земли населенных пунктов	Малоэтажная многоквартирная жилая застройка	2	02.013	2 449	668,49	1 637 132,01
17188	Республика Северная Осетия - Алания, Моздокский район, п Советский, пер Центральный, дом 3а	Моздокский	15:01:1001003:1	003002000000 Земли населенных пунктов	Земельные участки, предоставленные для размещения индивидуальных жилых домов (для ведения личного подсобного хозяйства и эксплуатации жилого дома и хозяйственных построек)	13	02.020	3 783	267,40	1 011 574,20
17189	Республика Северная Осетия - Алания, Моздокский район, п. Советский, ул. Центральная, 1 "б"	Моздокский	15:01:1001002:119	003002000000 Земли населенных пунктов	Для ведения личного подсобного хозяйства	13	02.020	2 400	267,40	641 760,00
17190	Респ. Северная Осетия - Алания, р-н. Моздокский, п. Советский, пер. Центральный, 1 "А"	Моздокский	15:01:1001002:121	003002000000 Земли населенных пунктов	"Жилая застройка", "Для ведения личного подсобного хозяйства (приусадебный земельный участок)"	13	02.020	2 688	267,40	718 771,20
17191	Респ Северная Осетия - Алания Моздокский р-н. п. Советский, пер. Центральный, 1	Моздокский	15:01:1001003:122	003002000000 Земли населенных пунктов	Для ведения личного подсобного хозяйства	13	02.020	2 547	267,40	681 067,80
17192	Респ. Северная Осетия - Алания, р-н Моздокский, п. Советский, пер. Центральный, дом 4	Моздокский	15:01:1001003:2	003002000000 Земли населенных пунктов	Земельные участки, предназначенные для размещения домов индивидуальной жилой застройки (земельный участок, предназначенный для ведения личного подсобного хозяйства и эксплуатации жилого дома и хозяйственных построек)	13	02.020	2 000	267,40	534 800,00
17193	Респ. Северная Осетия - Алания, р-н Моздокский, п. Советский, ул. Центральная, дом 2	Моздокский	15:01:1001003:3	003002000000 Земли населенных пунктов	Для ведения личного подсобного хозяйства	13	02.020	1 000	267,40	267 400,00
17194	Респ. Северная Осетия - Алания, р-н Моздокский, п. Советский, ул. Центральная, б/н	Моздокский	15:01:1001004:1	003002000000 Земли населенных пунктов	Для эксплуатации объектов водного фонда	6	11.010	1 741	274,08	477 173,28
17195	Российская Федерация, Республика Северная Осетия-Алания, Моздокский муниципальный район, Павлодольское сельское поселение, пос. Советский, ул Центральная, дом 31	Моздокский	15:01:1001004:115	003002000000 Земли населенных пунктов	"Общественное использование объектов капитального строительства", "Амбулаторно-поликлиническое обслуживание"	3	03.040	2 000	427,83	855 660,00
17196	Республика Северная Осетия-Алания, р-н Моздокский, пос. Советский, по ул. Центральной	Моздокский	15:01:1001004:4	003002000000 Земли населенных пунктов	"Для хранения и переработки сельскохозяйственной продукции"	1	01.150	5 515	110,97	611 999,55
17197	Республика Северная Осетия-Алания, р-н Моздокский, п Советский, ул Центральная, д 21, кв 1	Моздокский	15:01:1001005:1	003002000000 Земли населенных пунктов	Для ведения личного подсобного хозяйства	13	02.020	2 957	267,40	790 701,80
17198	Респ. Северная Осетия - Алания, р-н Моздокский, п. Советский, ул. Центральная, дом 21	Моздокский	15:01:1001005:10	003002000000 Земли населенных пунктов	Для ведения личного подсобного хозяйства	13	02.020	2 960	267,40	791 504,00
17199	Респ. Северная Осетия - Алания, р-н Моздокский, п. Советский, ул. Центральная, дом 27	Моздокский	15:01:1001005:11	003002000000 Земли населенных пунктов	Земельные участки личных подсобных хозяйств (ведение личного подсобного хозяйства и эксплуатация жилого дома с хозпостройками)	13	02.020	1 069	267,40	285 850,60
17200	Республика Северная Осетия-Алания, р-н Моздокский, п Советский, ул Центральная, д 15, кв 3	Моздокский	15:01:1001005:12	003002000000 Земли населенных пунктов	Для ведения личного подсобного хозяйства	13	02.020	2 362	267,40	631 598,80
17201	Респ. Северная Осетия - Алания, р-н Моздокский, п. Советский, ул. Центральная, дом 3	Моздокский	15:01:1001005:13	003002000000 Земли населенных пунктов	Для ведения личного подсобного хозяйства	13	02.020	1 500	267,40	401 100,00
17202	Республика Северная Осетия-Алания, р-н Моздокский, п Советский, ул Центральная, д 3а	Моздокский	15:01:1001005:14	003002000000 Земли населенных пунктов	Для ведения личного подсобного хозяйства	13	02.020	600	267,40	160 440,00
17203	Республика Северная Осетия-Алания, р-н Моздокский, п Советский, ул Центральная, д 5, кв 2	Моздокский	15:01:1001005:15	003002000000 Земли населенных пунктов	Для ведения личного подсобного хозяйства	13	02.020	600	267,40	160 440,00
17204	Республика Северная Осетия-Алания, р-н Моздокский, п Советский, ул Центральная, д 5, кв 1	Моздокский	15:01:1001005:16	003002000000 Земли населенных пунктов	Для ведения личного подсобного хозяйства	13	02.020	600	267,40	160 440,00
17205	Респ. Северная Осетия - Алания, р-н Моздокский, п. Советский, ул. Центральная, дом 9	Моздокский	15:01:1001005:17	003002000000 Земли населенных пунктов	Для ведения личного подсобного хозяйства	13	02.020	600	267,40	160 440,00
17206	Респ. Северная Осетия - Алания, р-н Моздокский, п. Советский, ул. Центральная, дом 11	Моздокский	15:01:1001005:18	003002000000 Земли населенных пунктов	Для ведения личного подсобного хозяйства	13	02.020	1 963	267,40	524 906,20
17207	Республика Северная Осетия-Алания, р-н Моздокский, п Советский, ул Центральная, д 13, кв 1	Моздокский	15:01:1001005:19	003002000000 Земли населенных пунктов	Для ведения личного подсобного хозяйства	13	02.020	500	267,40	133 700,00

№ пп	Местоположение ЗУ	Район	Кадастровый номер ЗУ	Категория земель	Разрешенное использование по документу	Код вида разрешенного использования (в соответствии с классификатором видов разрешенного использования земельных участков)	Вид использования объектов недвижимости	Площадь	УПКС	КС
17208	Республика Северная Осетия-Алания, р-н Моздокский, п Советский, ул Центральная, д 13, кв 1	Моздокский	15:01:1001005:2	003002000000 Земли населенных пунктов	Для ведения личного подсобного хозяйства	13	02.020	1 814	267,40	485 063,60
17209	Республика Северная Осетия-Алания, р-н Моздокский, п Советский, ул Центральная, д 13, кв 4	Моздокский	15:01:1001005:20	003002000000 Земли населенных пунктов	Для ведения личного подсобного хозяйства	13	02.020	500	267,40	133 700,00
17210	Республика Северная Осетия-Алания, р-н Моздокский, п Советский, ул Центральная, д 17, кв 2	Моздокский	15:01:1001005:21	003002000000 Земли населенных пунктов	Для ведения личного подсобного хозяйства	13	02.020	100	267,40	26 740,00
17211	Республика Северная Осетия-Алания, Моздокский р-н, п. Советский, ул. Солнечная, №6 напротив кв 2 в 20 м на юго-запад	Моздокский	15:01:1001005:212	003002000000 Земли населенных пунктов	Ведение огородничества	13	13.011	84	53,04	4 455,36
17212	Республика Северная Осетия-Алания, р-н Моздокский, п Советский, ул Центральная, д 17, кв 3	Моздокский	15:01:1001005:22	003002000000 Земли населенных пунктов	Для ведения личного подсобного хозяйства	13	02.020	100	267,40	26 740,00
17213	Республика Северная Осетия - Алания, муниципальный район Моздокский, сельское поселение Павлодольское, пос. Советский, ул. Солнечная, земельный участок 8	Моздокский	15:01:1001005:229	003002000000 Земли населенных пунктов	«Блокированная жилая застройка» «Размещение жилого дома, блокированного с другим жилым домом (другими жилыми домами) в одном ряду общей боковой стеной (общими боковыми стенами) без проемов и имеющего отдельный выход на земельный участок; разведение декоративных и плодовых деревьев, овощных и ягодных культур; размещение гаражей для собственных нужд и иных вспомогательных сооружений; обустройство спортивных и детских площадок, площадок для отдыха (код 2.3);	13	02.010	782	267,40	209 106,80
17214	Республика Северная Осетия-Алания, р-н Моздокский, п Советский, ул Центральная, д 25, кв 1	Моздокский	15:01:1001005:23	003002000000 Земли населенных пунктов	Для ведения личного подсобного хозяйства	13	02.020	500	267,40	133 700,00
17215	Республика Северная Осетия - Алания, муниципальный район Моздокский, сельское поселение Павлодольское, пос. Советский, ул. Солнечная, земельный участок 8А	Моздокский	15:01:1001005:230	003002000000 Земли населенных пунктов	«Блокированная жилая застройка», «Размещение жилого дома, блокированного с другим жилым домом (другими жилыми домами) в одном ряду общей боковой стеной (общими боковыми стенами) без проемов и имеющего отдельный выход на земельный участок; разведение декоративных и плодовых деревьев, овощных и ягодных культур; размещение гаражей для собственных нужд и иных вспомогательных сооружений; обустройство спортивных и детских площадок, площадок для отдыха (код 2.3);	13	02.010	1 165	267,40	311 521,00
17216	Республика Северная Осетия-Алания, р-н Моздокский, п Советский, ул Центральная, д 25, кв 2	Моздокский	15:01:1001005:24	003002000000 Земли населенных пунктов	Для ведения личного подсобного хозяйства	13	02.020	1 000	267,40	267 400,00
17217	Республика Северная Осетия-Алания, р-н Моздокский, п Советский, ул Центральная, д 25, кв 3	Моздокский	15:01:1001005:25	003002000000 Земли населенных пунктов	Для ведения личного подсобного хозяйства	13	02.020	1 000	267,40	267 400,00
17218	Республика Северная Осетия-Алания, р-н Моздокский, п Советский, ул Центральная, д 25, кв 4	Моздокский	15:01:1001005:26	003002000000 Земли населенных пунктов	Для ведения личного подсобного хозяйства	13	02.020	1 000	267,40	267 400,00
17219	Республика Северная Осетия-Алания, р-н Моздокский, п Советский, ул Центральная, д 27, кв 2	Моздокский	15:01:1001005:27	003002000000 Земли населенных пунктов	Для ведения личного подсобного хозяйства	13	02.020	1 000	267,40	267 400,00
17220	Республика Северная Осетия-Алания, р-н Моздокский, п Советский, ул Центральная, д 27, кв 4	Моздокский	15:01:1001005:28	003002000000 Земли населенных пунктов	Для ведения личного подсобного хозяйства	13	02.020	1 000	267,40	267 400,00
17221	Республика Северная Осетия-Алания, р-н Моздокский, п Советский, ул Центральная, д 27, кв 3	Моздокский	15:01:1001005:29	003002000000 Земли населенных пунктов	Для ведения личного подсобного хозяйства	13	02.020	250	267,40	66 850,00
17222	Республика Северная Осетия-Алания, р-н Моздокский, п Советский, ул Центральная, д 15, кв 4	Моздокский	15:01:1001005:3	003002000000 Земли населенных пунктов	Для ведения личного подсобного хозяйства	13	02.020	1 890	267,40	505 386,00
17223	Республика Северная Осетия-Алания, р-н Моздокский, п Советский, ул Центральная, д 29, кв 2	Моздокский	15:01:1001005:30	003002000000 Земли населенных пунктов	Для ведения личного подсобного хозяйства	13	02.020	1 000	267,40	267 400,00
17224	Республика Северная Осетия-Алания, р-н Моздокский, п Советский, ул Центральная, д 29, кв 1	Моздокский	15:01:1001005:31	003002000000 Земли населенных пунктов	Для ведения личного подсобного хозяйства	13	02.020	1 000	267,40	267 400,00
17225	Республика Северная Осетия-Алания, р-н Моздокский, п Советский, ул Центральная, д 29, кв 4	Моздокский	15:01:1001005:32	003002000000 Земли населенных пунктов	Для ведения личного подсобного хозяйства	13	02.020	1 000	267,40	267 400,00
17226	Респ. Северная Осетия - Алания, р-н Моздокский, п. Советский, ул. Центральная, дом 29"а"	Моздокский	15:01:1001005:33	003002000000 Земли населенных пунктов	Для ведения личного подсобного хозяйства	13	02.020	1 000	267,40	267 400,00
17227	Респ. Северная Осетия - Алания, р-н Моздокский, п Советский, ул. Центральная, дом 3	Моздокский	15:01:1001005:34	003002000000 Земли населенных пунктов	Для ведения личного подсобного хозяйства	13	02.020	1 000	267,40	267 400,00
17228	Респ. Северная Осетия - Алания, р-н Моздокский, п Советский, ул. Солнечная, дом 1	Моздокский	15:01:1001005:35	003002000000 Земли населенных пунктов	Земельные участки личных подсобных хозяйств (ведение личного подсобного хозяйства и эксплуатация жилого дома с хозпостройками)	13	02.020	924	267,40	247 077,60

№ п/п	Местоположение ЗУ	Район	Кадастровый номер ЗУ	Категория земель	Разрешенное использование по документу	Код вида разрешенного использования (в соответствии с классификатором видов разрешенного использования земельных участков)	Вид использования объектов недвижимости	Площадь	УПКС	КС
17229	Респ. Северная Осетия - Алания, р-н Моздокский, п. Советский, ул. Центральная, 17"а"	Моздокский	15:01:1001005:36	003002000000 Земли населенных пунктов	«Жилая застройка». Для ведения личного подсобного хозяйства, (приусадебный земельный участок), размещение жилого дома, указанного в описании вида разрешенного использования с кодом 2.1: производство сельскохозяйственной продукции ; размещение гаража и иных вспомогательных сооружений ; содержание сельскохозяйственных животных (код 2.2).	13	02.020	1 500	267,40	401 100,00
17230	Респ. Северная Осетия - Алания, р-н Моздокский, п. Советский, у фасадной части жилого дома по ул Центральная 11	Моздокский	15:01:1001005:37	003002000000 Земли населенных пунктов	земельные участки, предназначенные для размещения объектов торговли, общественного питания и бытового обслуживания (земельный участок, предназначенный для установки временного торгового павильона)	4	04.040	50	695,23	34 761,50
17231	Республика Северная Осетия-Алания, р-н Моздокский, п Советский, ул Солнечная, д 1а	Моздокский	15:01:1001005:38	003002000000 Земли населенных пунктов	Земельные участки, предназначенные для ведения личного подсобного хозяйства	13	02.020	3 271	267,40	874 665,40
17232	Респ. Северная Осетия - Алания, р-н Моздокский, п. Советский, ул. Центральная, дом 29	Моздокский	15:01:1001005:4	003002000000 Земли населенных пунктов	Для строительства магазина-пристройки	4	04.040	33	695,23	22 942,59
17233	Респ. Северная Осетия - Алания, р-н Моздокский, п. Советский, ул. Центральная, дом 7	Моздокский	15:01:1001005:6	003002000000 Земли населенных пунктов	Для ведения личного подсобного хозяйства	13	02.020	2 687	267,40	718 503,80
17234	Респ. Северная Осетия - Алания, р-н Моздокский, п. Советский, ул. Центральная, дом 17	Моздокский	15:01:1001005:7	003002000000 Земли населенных пунктов	Для ведения личного подсобного хозяйства	13	02.020	2 061	267,40	551 111,40
17235	Республика Северная Осетия-Алания, р-н Моздокский, п Советский, ул Центральная, д 13, кв 3	Моздокский	15:01:1001005:8	003002000000 Земли населенных пунктов	Для ведения личного подсобного хозяйства	13	02.020	533	267,40	142 524,20
17236	Респ. Северная Осетия - Алания, р-н Моздокский, п. Советский, ул. Центральная, дом 17	Моздокский	15:01:1001005:9	003002000000 Земли населенных пунктов	Для ведения личного подсобного хозяйства	13	02.020	2 060	267,40	550 844,00
17237	Республика Северная Осетия-Алания, р-н Моздокский, пос. Советский, ул. Центральная №19	Моздокский	15:01:1001005:94	003002000000 Земли населенных пунктов	малоэтажная жилая застройка (индивидуальное жилищное строительство: размещение дачных домов и садовых домов). для ведения личного подсобного хозяйства и эксплуатации жилого дома и хозяйственных построек	13	02.010	1 626	267,40	434 792,40
17238	Респ. Северная Осетия - Алания, р-н Моздокский, п. Советский, ул. Центральная, 1 Е/2	Моздокский	15:01:1001006:10	003002000000 Земли населенных пунктов	Для ведения личного подсобного хозяйства	13	02.020	2 500	267,40	668 500,00
17239	Республика Северная Осетия - Алания, Моздокский муниципальный район, Подгорненское сельское поселение, пос. Советский, ул. Центральная, 1 "Г"	Моздокский	15:01:1001006:11	003002000000 Земли населенных пунктов	Для ведения личного подсобного хозяйства	13	02.020	2 501	267,40	668 767,40
17240	Респ. Северная Осетия - Алания, р-н Моздокский, п. Советский, ул. Центральная, 1Д/2	Моздокский	15:01:1001006:12	003002000000 Земли населенных пунктов	Для ведения личного подсобного хозяйства	13	02.020	2 500	267,40	668 500,00
17241	Респ. Северная Осетия - Алания, р-н Моздокский, п. Советский, ул. Центральная, 1Г/1	Моздокский	15:01:1001006:13	003002000000 Земли населенных пунктов	Для ведения личного подсобного хозяйства	13	02.020	2 500	267,40	668 500,00
17242	Респ. Северная Осетия - Алания, р-н Моздокский, пос. Советский, ул. Центральная, №1 "г"	Моздокский	15:01:1001006:14	003002000000 Земли населенных пунктов	Земельные участки, предназначенные для размещения домов малоэтажной жилой застройки, в том числе индивидуальной жилой застройки (земельный участок, предназначенный для ведения личного подсобного хозяйства и эксплуатации жилого дома и хозяйственных построек)	13	02.020	3 105	267,40	830 277,00
17243	Респ Северная Осетия - Алания Моздокский р-н. п. Советский, ул. Центральная 1 "л"	Моздокский	15:01:1001006:144	003002000000 Земли населенных пунктов	"Жилая застройка", "Для ведения личного подсобного хозяйства (приусадебный земельный участок)", размещение жилого дома; производство сельскохозяйственной продукции; размещение гаража и иных вспомогательных сооружений ; содержание сельскохозяйственных животных .	13	02.020	3 680	267,40	984 032,00
17244	Республика Северная Осетия-Алания, Моздокский р-н, п. Советский, ул. Центральная, 1 а	Моздокский	15:01:1001006:145	003002000000 Земли населенных пунктов	"Жилая застройка". "Для ведения личного подсобного хозяйства(приусадебный земельный участок)". размещение жилого дома, указанного в описании вида разрешенного использования с кодом 2.1: производство сельскохозяйственной продукции; размещение гаража и иных вспомогательных сооружений, содержание сельскохозяйственных животных.	13	02.020	2 500	267,40	668 500,00
17245	Республика Северная Осетия - Алания, Моздокский р-н, п. Советский, ул. Центральная, 1 "в"	Моздокский	15:01:1001006:146	003002000000 Земли населенных пунктов	Для ведения личного подсобного хозяйства	13	02.020	2 500	267,40	668 500,00

№ п/п	Местоположение ЗУ	Район	Кадастровый номер ЗУ	Категория земель	Разрешенное использование по документу	Код вида разрешенного использования (в соответствии с классификатором видов разрешенного использования земельных участков)	Вид использования объектов недвижимости	Площадь	УПКС	КС
17246	Республика Северная Осетия - Алания, Моздокский район, п Советский, ул Центральная,1к	Моздокский	15:01:1001006:147	003002000000 Земли населенных пунктов	"Жилая застройка". "Для ведения личного подсобного хозяйства (приусадебный земельный участок)". размещение жилого дома, указанного в описании вида разрешенного использования с кодом 2.1: производство сельскохозяйственной продукции; размещение гаража и иных вспомогательных сооружений; содержание сельскохозяйственных животных	13	02.020	3 465	267,40	926 541,00
17247	Республика Северная Осетия-Алания, Моздокский р-н, п. Советский, у задней межи участка по ул.Лесная, №5 (участок №2)	Моздокский	15:01:1001006:148	003002000000 Земли населенных пунктов	"Жилая застройка". "Для ведения личного подсобного хозяйства (приусадебный земельный участок)". размещение жилого дома; производство сельскохозяйственной продукции, размещение гаража и иных вспомогательных сооружений; содержание сельскохозяйственных животных	13	02.020	1 500	267,40	401 100,00
17248	Республика Северная Осетия - Алания, Моздокский район, п Советский, у задней межи участка по ул Лесная, №5 (участок №1)	Моздокский	15:01:1001006:149	003002000000 Земли населенных пунктов	"Жилая застройка". "Для ведения личного подсобного хозяйства (приусадебный земельный участок)". размещение жилого дома; производство сельскохозяйственной продукции, размещение гаража и иных вспомогательных сооружений; содержание сельскохозяйственных животных	13	02.020	1 500	267,40	401 100,00
17249	Республика Северная Осетия - Алания, р-н Моздокский, п. Советский, ул. Лесная, 3	Моздокский	15:01:1001006:15	003002000000 Земли населенных пунктов	Земельные участки, предназначенные для ведения личного подсобного хозяйства	13	02.020	2 750	267,40	735 350,00
17250	Республика Северная Осетия - Алания, Моздокский район, п. Советский, ул. Центральная, №1 "м"	Моздокский	15:01:1001006:152	003002000000 Земли населенных пунктов	"Жилая застройка". "Для ведения личного подсобного хозяйства (приусадебный земельный участок)". размещение жилого дома; производство сельскохозяйственной продукции, размещение гаража и иных вспомогательных сооружений, содержание сельскохозяйственных животных.	13	02.020	2 000	267,40	534 800,00
17251	Республика Северная Осетия-Алания, р-н Моздокский, п.Советский, ул. Центральная, 1 "у"	Моздокский	15:01:1001006:16	003002000000 Земли населенных пунктов	земельные участки, предназначенные для размещения домов индивидуальной жилой застройки (земельный участок, предназначенный для ведения личного подсобного хозяйства и строительства жилого дома и хозяйственных построек)	13	02.020	1 715	267,40	458 591,00
17252	Северная Осетия - Алания респ, р-н Моздокский, п Советский, ул Центральная, 1 "ч"	Моздокский	15:01:1001006:17	003002000000 Земли населенных пунктов	«Жилая застройка», «Для ведения личного подсобного хозяйства (приусадебный земельный участок)», размещение жилого дома; производство сельскохозяйственной продукции, размещение гаража и иных вспомогательных сооружений; содержание сельскохозяйственных животных	13	02.020	1 599	267,40	427 572,60
17253	Северная Осетия - Алания респ, р-н Моздокский, п. Советский, у левой межи участка по ул. Центральная, 1	Моздокский	15:01:1001006:19	003002000000 Земли населенных пунктов	"Жилая застройка" "Для ведения личного подсобного хозяйства (приусадебный земельный участок)". размещение жилого дома, указанного в описании вида разрешенного использования с кодом 2.1: производство сельскохозяйственной продукции; размещение гаража и иных вспомогательных сооружений; содержание сельскохозяйственных животных	13	02.020	1 194	267,40	319 275,60
17254	Респ. Северная Осетия - Алания, р-н Моздокский, п. Советский, ул. Центральная, дом 3	Моздокский	15:01:1001006:2	003002000000 Земли населенных пунктов	Для ведения личного подсобного хозяйства	13	02.020	50	267,40	13 370,00
17255	Республика Северная Осетия-Алания, р-н Моздокский, пос. Советский, ул. Лесная, №5	Моздокский	15:01:1001006:24	003002000000 Земли населенных пунктов	Малоэтажная жилая застройка (индивидуальное жилищное строительство: размещение дачных домов и садовых домов) (земельный участок, предназначенный для ведения личного подсобного хозяйства и эксплуатации жилого дома и хозяйственных построек)	13	02.010	3 079	267,40	823 324,60
17256	Республика Северная Осетия-Алания, р-н Моздокский, п. Советский, у левой межи участка по ул. Лесной, 5	Моздокский	15:01:1001006:27	003002000000 Земли населенных пунктов	Для индивидуального жилищного строительства	13	02.010	2 000	267,40	534 800,00

№ пп	Местоположение ЗУ	Район	Кадастровый номер ЗУ	Категория земель	Разрешенное использование по документу	Код вида разрешенного использования (в соответствии с классификатором видов разрешенного использования земельных участков)	Вид использования объектов недвижимости	Площадь	УПКС	КС
17257	Респ. Северная Осетия - Алания, р-н Моздокский, п. Советский, ул. Центральная, дом 9 "а"	Моздокский	15:01:1001006:3	0030020000000 Земли населенных пунктов	Для ведения личного подсобного хозяйства	13	02.020	1 201	267,40	321 147,40
17258	Респ. Северная Осетия - Алания, р-н Моздокский, п. Советский, ул. Центральная, дом 9	Моздокский	15:01:1001006:4	0030020000000 Земли населенных пунктов	Для ведения личного подсобного хозяйства	13	02.020	1 229	267,40	328 634,60
17259	Российская Федерация, Республика Северная Осетия-Алания, Моздокский муниципальный район, Павлодольское сельское поселение, п. Советский, ул. Центральная, земельный участок 1Е	Моздокский	15:01:1001006:5	0030020000000 Земли населенных пунктов	"Жилая застройка", "Для ведения личного подсобного хозяйства (приусадебный земельный участок)", размещение жилого дома, производство сельскохозяйственной продукции; размещение гаража и иных вспомогательных сооружений, содержание сельскохозяйственных животных	13	02.020	2 499	267,40	668 232,60
17260	Республика Северная Осетия - Алания, Моздокский муниципальный район, Павлодольское сельское поселение, пос. Советский, ул. Центральная, дом 1 Ж	Моздокский	15:01:1001006:6	0030020000000 Земли населенных пунктов	Земельные участки личных подсобных хозяйств (ведение личного подсобного хозяйства и эксплуатация жилого дома с хозяйственными постройками)	13	02.020	2 498	267,40	667 965,20
17261	Респ. Северная Осетия - Алания, р-н Моздокский, п. Советский, ул. Центральная, 1 Ж2	Моздокский	15:01:1001006:7	0030020000000 Земли населенных пунктов	Для ведения личного подсобного хозяйства	13	02.020	2 500	267,40	668 500,00
17262	Респ. Северная Осетия - Алания, р-н Моздокский, п. Советский, ул. Центральная, 1 Ж2	Моздокский	15:01:1001006:8	0030020000000 Земли населенных пунктов	Для ведения личного подсобного хозяйства	13	02.020	2 500	267,40	668 500,00
17263	Республика Северная Осетия - Алания, Моздокский муниципальный район, Павлодольское сельское поселение, пос. Советский, ул.Центральная 1Е	Моздокский	15:01:1001006:9	0030020000000 Земли населенных пунктов	Для ведения личного подсобного хозяйства	13	02.020	2 500	267,40	668 500,00
17264	Республика Северная Осетия-Алания, р-н Моздокский, п Советский, ул Солнечная, д 6, кв 2	Моздокский	15:01:1001007:1	0030020000000 Земли населенных пунктов	Для ведения личного подсобного хозяйства	13	02.020	1 136	267,40	303 766,40
17265	Республика Северная Осетия-Алания, р-н Моздокский, п Советский, ул Солнечная, д 3, кв 3	Моздокский	15:01:1001007:10	0030020000000 Земли населенных пунктов	Для ведения личного подсобного хозяйства	13	02.020	1 000	267,40	267 400,00
17266	Респ. Северная Осетия - Алания, р-н Моздокский, п. Советский, ул. Солнечная, 4, квартира 1	Моздокский	15:01:1001007:11	0030020000000 Земли населенных пунктов	Земельные участки личных подсобных хозяйств	13	02.020	768	267,40	205 363,20
17267	Республика Северная Осетия-Алания, р-н Моздокский, п Советский, ул Солнечная, д 4, кв 2	Моздокский	15:01:1001007:12	0030020000000 Земли населенных пунктов	Для ведения личного подсобного хозяйства	13	02.020	1 000	267,40	267 400,00
17268	Республика Северная Осетия-Алания, р-н Моздокский, п Советский, ул Солнечная, д 4, кв 4	Моздокский	15:01:1001007:13	0030020000000 Земли населенных пунктов	Для ведения личного подсобного хозяйства	13	02.020	1 000	267,40	267 400,00
17269	Республика Северная Осетия-Алания, р-н Моздокский, п Советский, ул Солнечная, д 5, кв 2	Моздокский	15:01:1001007:14	0030020000000 Земли населенных пунктов	Для ведения личного подсобного хозяйства	13	02.020	1 000	267,40	267 400,00
17270	Республика Северная Осетия-Алания, р-н Моздокский, п Советский, ул Солнечная, д 5, кв 3	Моздокский	15:01:1001007:15	0030020000000 Земли населенных пунктов	Для ведения личного подсобного хозяйства	13	02.020	1 000	267,40	267 400,00
17271	Республика Северная Осетия-Алания, р-н Моздокский, п Советский, ул Солнечная, д 5, кв 4	Моздокский	15:01:1001007:16	0030020000000 Земли населенных пунктов	Для ведения личного подсобного хозяйства	13	02.020	1 000	267,40	267 400,00
17272	Респ. Северная Осетия - Алания, р-н Моздокский, п. Советский, ул. Солнечная, 7, квартира 1	Моздокский	15:01:1001007:17	0030020000000 Земли населенных пунктов	Для ведения личного подсобного хозяйства	13	02.020	836	267,40	223 546,40
17273	Республика Северная Осетия-Алания, р-н Моздокский, п Советский, ул Солнечная, д 7, кв 2	Моздокский	15:01:1001007:18	0030020000000 Земли населенных пунктов	Для ведения личного подсобного хозяйства	13	02.020	1 000	267,40	267 400,00
17274	Республика Северная Осетия-Алания, р-н Моздокский, п Советский, ул Солнечная, д 6, кв 3	Моздокский	15:01:1001007:2	0030020000000 Земли населенных пунктов	Для ведения личного подсобного хозяйства	13	02.020	1 136	267,40	303 766,40
17275	Респ. Северная Осетия - Алания, р-н Моздокский, п. Советский, ул. Солнечная, дом 6	Моздокский	15:01:1001007:3	0030020000000 Земли населенных пунктов	Для ведения личного подсобного хозяйства	13	02.020	376	267,40	100 542,40
17276	Респ. Северная Осетия - Алания, р-н Моздокский, п. Советский, ул. Солнечная, дом 2	Моздокский	15:01:1001007:4	0030020000000 Земли населенных пунктов	Под земельные участки личных подсобных хозяйств	13	02.020	702	267,40	187 714,80
17277	Республика Северная Осетия-Алания, р-н Моздокский, п. Советский, у юго-западной окраины населенного пункта	Моздокский	15:01:1001007:49	0030020000000 Земли населенных пунктов	Ведение личного подсобного хозяйства	13	02.020	1 501	267,40	401 367,40
17278	Республика Северная Осетия-Алания, р-н Моздокский, пос. Советский, напротив дома №1 по ул. Солнечной	Моздокский	15:01:1001007:50	0030020000000 Земли населенных пунктов	Приусадебный участок личного подсобного хозяйства	13	02.020	350	267,40	93 590,00
17279	Республика Северная Осетия-Алания, р-н Моздокский, на северной окраине пос.Советский, в 20м от домовладения по ул.Солнечной, №2	Моздокский	15:01:1001007:52	0030020000000 Земли населенных пунктов	Для ведения личного подсобного хозяйства	13	02.020	1 061	267,40	283 711,40
17280	Республика Северная Осетия-Алания, р-н Моздокский, п Советский, ул Солнечная, д 1, кв 1	Моздокский	15:01:1001007:6	0030020000000 Земли населенных пунктов	Для ведения личного подсобного хозяйства	13	02.020	1 000	267,40	267 400,00
17281	Республика Северная Осетия-Алания, р-н Моздокский, п Советский, ул Солнечная, д 1, кв 2	Моздокский	15:01:1001007:7	0030020000000 Земли населенных пунктов	Для ведения личного подсобного хозяйства	13	02.020	1 000	267,40	267 400,00
17282	Республика Северная Осетия-Алания, р-н Моздокский, п Советский, ул Солнечная, д 2, кв 1	Моздокский	15:01:1001007:8	0030020000000 Земли населенных пунктов	Для ведения личного подсобного хозяйства	13	02.020	1 000	267,40	267 400,00
17283	Республика Северная Осетия-Алания, р-н Моздокский, п Советский, ул Солнечная, д 3, кв 1	Моздокский	15:01:1001007:9	0030020000000 Земли населенных пунктов	Для ведения личного подсобного хозяйства	13	02.020	1 000	267,40	267 400,00
17284	Республика Северная Осетия-Алания, р-н Моздокский, п. Советский, у юго-западной окраины населенного пункта	Моздокский	15:01:1001008:6	0030020000000 Земли населенных пунктов	Для ведения огородничества	13	13.011	956	53,04	50 706,24
17285	Республика Северная Осетия-Алания, р-н Моздокский, в черте населенного пункта пос. Советский, по ул. Солнечной, между границей лесхоза и проезжей частью ул. Солнечная	Моздокский	15:01:1001008:7	0030020000000 Земли населенных пунктов	"Ведение огородничества", осуществление отдыха и (или) выращивания гражданами для собственных нужд сельскохозяйственных культур, размещение хозяйственных построек, не являющимися объектами недвижимости, предназначенных для хранения инвентаря и урожая сельскохозяйственных культур	13	13.011	9 961	53,04	528 331,44
17286	Респ. Северная Осетия - Алания, р-н Моздокский, п. Советский, ул. Лесная, 4	Моздокский	15:01:1001009:1	0030020000000 Земли населенных пунктов	Для ведения личного подсобного хозяйства	13	02.020	2 210	267,40	590 954,00
17287	Российская Федерация, Республика Северная Осетия - Алания, Моздокский район, п. Советский, ул. Лесная, 16	Моздокский	15:01:1001009:10	0030020000000 Земли населенных пунктов	Для ведения личного подсобного хозяйства	13	02.020	2 502	267,40	669 034,80

№ п/п	Местоположение ЗУ	Район	Кадастровый номер ЗУ	Категория земель	Разрешенное использование по документу	Код вида разрешенного использования (в соответствии с классификатором видов разрешенного использования земельных участков)	Вид использования объектов недвижимости	Площадь	УПКС	КС
17288	Респ. Северная Осетия - Алания, р-н Моздокский, п. Советский, ул. Лесная, дом 8	Моздокский	15:01:1001009:2	003002000000 Земли населенных пунктов	Для ведения личного подсобного хозяйства	13	02.020	2 645	267,40	707 273,00
17289	Респ. Северная Осетия - Алания, р-н Моздокский, п. Советский, ул. Лесная, дом 8	Моздокский	15:01:1001009:3	003002000000 Земли населенных пунктов	Для ведения личного подсобного хозяйства	13	02.020	3 155	267,40	843 647,00
17290	Респ. Северная Осетия - Алания, р-н Моздокский, п. Советский, ул. Лесная, дом 2"а"	Моздокский	15:01:1001009:4	003002000000 Земли населенных пунктов	Земельные участки, предназначенные для ведения личного подсобного хозяйства	13	02.020	2 959	267,40	791 236,60
17291	Респ. Северная Осетия - Алания, р-н Моздокский, п. Советский, ул. Лесная, дом 2	Моздокский	15:01:1001009:5	003002000000 Земли населенных пунктов	Земельные участки, предназначенные для размещения домов индивидуальной жилой застройки (земельный участок, предназначенный для ведения личного подсобного хозяйства и эксплуатации жилого дома и хозяйственных построек)	13	02.020	2 217	267,40	592 825,80
17292	Респ. Северная Осетия - Алания, р-н Моздокский, п. Советский, ул. Лесная, дом 6	Моздокский	15:01:1001009:6	003002000000 Земли населенных пунктов	Для ведения личного подсобного хозяйства	13	02.020	2 500	267,40	668 500,00
17293	Респ. Северная Осетия - Алания, р-н Моздокский, п. Советский, ул. Лесная, дом 10	Моздокский	15:01:1001009:7	003002000000 Земли населенных пунктов	Для ведения личного подсобного хозяйства	13	02.020	2 500	267,40	668 500,00
17294	Республика Северная Осетия - Алания, р-н Моздокский, п. Советский, ул. Лесная,12	Моздокский	15:01:1001009:8	003002000000 Земли населенных пунктов	Для ведения личного подсобного хозяйства	13	02.020	1 800	267,40	481 320,00
17295	Российская Федерация, Республика Северная Осетия - Алания, Моздокский район, п. Советский, ул. Лесная, 14	Моздокский	15:01:1001009:9	003002000000 Земли населенных пунктов	Для ведения личного подсобного хозяйства	13	02.020	2 500	267,40	668 500,00
17296	Респ. Северная Осетия - Алания, р-н Моздокский, п. Мирный	Моздокский	15:01:1101001:1	003002000000 Земли населенных пунктов	Земельные участки, предназначенные для сельскохозяйственного производства (земельный участок, предназначенный для столовки техники учебного хозяйства)	1	01.181	65 300	73,39	4 792 367,00
17297	Республика Северная Осетия - Алания, Моздокский район, п. Мирный	Моздокский	15:01:1101001:2	003002000000 Земли населенных пунктов	Садоводство, хранение и переработка сельскохозяйственной продукции	1	01.150	198 300	73,39	14 553 237,00
17298	Респ. Северная Осетия - Алания, р-н Моздокский, с. Калининский, ул. Моздокская, дом 19	Моздокский	15:01:1201001:10	003002000000 Земли населенных пунктов	Для ведения личного подсобного хозяйства	13	02.020	1 500	392,75	589 125,00
17299	Респ. Северная Осетия - Алания, р-н Моздокский, п. Калининский, ул. Моздокская, дом 27	Моздокский	15:01:1201001:11	003002000000 Земли населенных пунктов	Для ведения личного подсобного хозяйства	13	02.020	283	392,75	111 148,25
17300	Республика Северная Осетия - Алания, Моздокский район, п. Калининский, ул. Моздокская, 1	Моздокский	15:01:1201001:12	003002000000 Земли населенных пунктов	Для ведения личного подсобного хозяйства	13	02.020	2 740	392,75	1 076 135,00
17301	Северная Осетия - Алания респ. р-н Моздокский, п. Калининский, у задней межи участка по ул. Моздокская, 25	Моздокский	15:01:1201001:15	003002000000 Земли населенных пунктов	"Ведение огородничества". осуществление отдыха и (или) выращивания гражданами для собственных нужд сельскохозяйственных культур, размещение хозяйственных построек, не являющихся объектами недвижимости, предназначенных для хранения инвентаря и урожая сельскохозяйственных культур	13	13.011	1 809	53,04	95 949,36
17302	Республика Северная Осетия - Алания, Моздокский район, п. Калининский, ул. Лесная, 3	Моздокский	15:01:1201001:159	003002000000 Земли населенных пунктов	"Жилая застройка". "Для индивидуального жилищного строительства". размещение жилого дома (отдельно стоящего здания количеством надземных этажей не более чем три, высотой не более двадцати метров, которое состоит из комнат и помещений вспомогательного использования, предназначенных для удовлетворения гражданами бытовых и иных нужд, связанных с их проживанием в таком здании, не предназначенного для раздела на самостоятельные объекты недвижимости); выращивание сельскохозяйственных культур, размещение индивидуальных гаражей и хозяйственных построек	13	02.010	600	392,75	235 650,00
17303	Северная Осетия - Алания респ. р-н Моздокский, п. Калининский, у задней межи участка по ул. Моздокская, 23	Моздокский	15:01:1201001:16	003002000000 Земли населенных пунктов	Земельные участки, предназначенные для размещения домов индивидуальной жилой застройки (земельный участок, предназначенный для ведения личного подсобного хозяйства без права возведения жилого дома и хозяйственных построек (для выращивания овощных культур))	13	02.010	2 223	392,75	873 083,25

№ п/п	Местоположение ЗУ	Район	Кадастровый номер ЗУ	Категория земель	Разрешенное использование по документу	Код вида разрешенного использования (в соответствии с классификатором видов разрешенного использования земельных участков)	Вид использования объектов недвижимости	Площадь	УПКС	КС
17304	Респ Северная Осетия - Алания, Моздокский р-н, п Калининский, ул Лесная, 5	Моздокский	15:01:1201001:160	003002000000 Земли населенных пунктов	"Жилая застройка", "Для индивидуального жилищного строительства". размещение жилого дома (отдельно стоящего здания количеством надземных этажей не более чем три, высотой не более двадцати метров, которое состоит из комнат и помещений вспомогательного использования, предназначенных для удовлетворения гражданами бытовых и иных нужд, связанных с их проживанием в таком здании, не предназначенного для раздела на самостоятельные объекты недвижимости); выращивание сельскохозяйственных культур, размещение индивидуальных гаражей и хозяйственных построек	13	02.010	600	392,75	235 650,00
17305	Республика Северная Осетия-Алания, Моздокский район, п. Калининский, ул. Лесная, 9.	Моздокский	15:01:1201001:162	003002000000 Земли населенных пунктов	"Жилая застройка", "Для индивидуального жилищного строительства", размещение жилого дома (отдельно стоящего здания количеством надземных этажей не более чем три, высотой не более двадцати метров, которое состоит из комнат и помещений вспомогательного использования, предназначенных для удовлетворения гражданами бытовых и иных нужд, связанных с их проживанием в таком здании, не предназначенного для раздела на самостоятельные объекты недвижимости); выращивание сельскохозяйственных культур; размещение индивидуальных гаражей и хозяйственных построек	13	02.010	600	392,75	235 650,00
17306	Республика Северная Осетия-Алания, Моздокский район, п. Калининский, ул. Лесная, 11	Моздокский	15:01:1201001:163	003002000000 Земли населенных пунктов	"Жилая застройка", "Для индивидуального жилищного строительства". размещение жилого дома (отдельно стоящего здания количеством надземных этажей не более чем три, высотой не более двадцати метров, которое состоит из комнат и помещений вспомогательного использования, предназначенных для удовлетворения гражданами бытовых и иных нужд, связанных с их проживанием в таком здании, не предназначенного для раздела на самостоятельные объекты недвижимости); выращивание сельскохозяйственных культур, размещение индивидуальных гаражей и хозяйственных построек	13	02.010	600	392,75	235 650,00
17307	Республика Северная Осетия - Алания, Моздокский р-н, п. Калининский, ул. Лесная, 13	Моздокский	15:01:1201001:164	003002000000 Земли населенных пунктов	"Жилая застройка", "Для индивидуального жилищного строительства", размещение жилого дома (отдельно стоящего здания количеством надземных этажей не более чем три, высотой не более двадцати метров, которое состоит из комнат и помещений вспомогательного использования, предназначенных для удовлетворения гражданами бытовых и иных нужд, связанных с их проживанием в таком здании, не предназначенного для раздела на самостоятельные объекты недвижимости); выращивание сельскохозяйственных культур; размещение индивидуальных гаражей и хозяйственных построек	13	02.010	600	392,75	235 650,00
17308	Респ. Северная Осетия - Алания, р-н. Моздокский, п. Калининский, ул. К. М. Мисиева, 3	Моздокский	15:01:1201001:165	003002000000 Земли населенных пунктов	"Жилая застройка", "Для ведения личного подсобного хозяйства (приусадебный земельный участок)", размещение жилого дома; производство сельскохозяйственной продукции, размещение гаража и иных вспомогательных сооружений; содержание сельскохозяйственных животных	13	02.020	1 500	392,75	589 125,00

№ п/п	Местоположение ЗУ	Район	Кадастровый номер ЗУ	Категория земель	Разрешенное использование по документу	Код вида разрешенного использования (в соответствии с классификатором видов разрешенного использования земельных участков)	Вид использования объектов недвижимости	Площадь	УПКС	КС
17309	Республика Северная Осетия - Алания Моздокский р-н. п. Калининский. ул. К. М. Минкова,14	Моздокский	15:01:1201001:166	003002000000 Земли населенных пунктов	"Жилая застройка". "Для ведения личного подсобного хозяйства (приусадебный земельный участок)". размещение жилого дома; производство сельскохозяйственной продукции, размещение гаража и иных вспомогательных сооружений; содержание сельскохозяйственных животных	13	02.020	1 000	392,75	392 750,00
17310	Респ Северная Осетия - Алания, Моздокский р-н, п Калининский, ул К. М. Минкова. 7	Моздокский	15:01:1201001:167	003002000000 Земли населенных пунктов	"Жилая застройка". "Для ведения личного подсобного хозяйства (приусадебный земельный участок)". размещение жилого дома; производство сельскохозяйственной продукции, размещение гаража и иных вспомогательных сооружений, содержание сельскохозяйственных животных	13	02.020	1 500	392,75	589 125,00
17311	Респ Северная Осетия - Алания, Моздокский р-н, п Калининский, ул К. М. Минкова. 9	Моздокский	15:01:1201001:168	003002000000 Земли населенных пунктов	"Жилая застройка", "Для ведения личного подсобного хозяйства (приусадебный земельный участок)", размещение жилого дома; производство сельскохозяйственной продукции; размещение гаража и иных вспомогательных сооружений, содержание сельскохозяйственных животных	13	02.020	1 500	392,75	589 125,00
17312	Республика Северная Осетия - Алания. Моздокский район, пос.Калининский. ул.К.М.Минкова. 5	Моздокский	15:01:1201001:169	003002000000 Земли населенных пунктов	"Жилая застройка", "Для ведения личного подсобного хозяйства (приусадебный земельный участок)", размещение жилого дома; производство сельскохозяйственной продукции; размещение гаража и иных вспомогательных сооружений; содержание сельскохозяйственных животных	13	02.020	1 500	392,75	589 125,00
17313	Республика Северная Осетия-Алания. Моздокский район, п Калининский. ул Моздокская, 1в	Моздокский	15:01:1201001:17	003002000000 Земли населенных пунктов	Для ведения личного подсобного хозяйства	13	02.020	1 011	392,75	397 070,25
17314	Республика Северная Осетия-Алания, р-н Моздокский, п.Калининский, ул.К.М. Минкова, 20	Моздокский	15:01:1201001:170	003002000000 Земли населенных пунктов	"Жилая застройка", "Для ведения личного подсобного хозяйства (приусадебный земельный участок)", размещение жилого дома; производство сельскохозяйственной продукции; размещение гаража и иных вспомогательных сооружений; содержание сельскохозяйственных животных	13	02.020	1 000	392,75	392 750,00
17315	Республика Северная Осетия-Алания, Моздокский район. пос.Калининский, ул.К.М.Минкова, 22	Моздокский	15:01:1201001:171	003002000000 Земли населенных пунктов	"Жилая застройка". "Для ведения личного подсобного хозяйства (приусадебный земельный участок)". размещение жилого дома; производство сельскохозяйственной продукции, размещение гаража и иных вспомогательных сооружений; содержание сельскохозяйственных животных	13	02.020	1 000	392,75	392 750,00
17316	Республика Северная Осетия-Алания. Моздокский р-н. п. Калининский. ул. Лесная. 21	Моздокский	15:01:1201001:172	003002000000 Земли населенных пунктов	"Жилая застройка". "Для ведения личного подсобного хозяйства (приусадебный земельный участок)". размещение жилого дома; производство сельскохозяйственной продукции, размещение гаража и иных вспомогательных сооружений, содержание сельскохозяйственных животных	13	02.020	1 000	392,75	392 750,00
17317	Республика Северная Осетия - Алания, Моздокский район. п Калининский. ул Лесная. д. 25	Моздокский	15:01:1201001:173	003002000000 Земли населенных пунктов	"Жилая застройка", "Для ведения личного подсобного хозяйства (приусадебный земельный участок)", размещение жилого дома; производство сельскохозяйственной продукции; размещение гаража и иных вспомогательных сооружений, содержание сельскохозяйственных животных	13	02.020	1 000	392,75	392 750,00

№ п/п	Местоположение ЗУ	Район	Кадастровый номер ЗУ	Категория земель	Разрешенное использование по документу	Код вида разрешенного использования (в соответствии с классификатором видов разрешенного использования земельных участков)	Вид использования объектов недвижимости	Площадь	УПКС	КС
17318	Республика Северная Осетия-Алания, Моздокский район. п. Калининский, ул. К. М. Миникова. 24.	Моздокский	15:01:1201001:175	003002000000 Земли населенных пунктов	"Жилая застройка". "Для ведения личного подсобного хозяйства (приусадебный земельный участок)". размещение жилого дома; производство сельскохозяйственной продукции, размещение гаража и иных вспомогательных сооружений; содержание сельскохозяйственных животных	13	02.020	1 000	392,75	392 750,00
17319	Республика Северная Осетия-Алания, Моздокский район, п. Калининский, ул. К. М. Миникова, 10.	Моздокский	15:01:1201001:176	003002000000 Земли населенных пунктов	"Жилая застройка". "Для ведения личного подсобного хозяйства (приусадебный земельный участок)". размещение жилого дома; производство сельскохозяйственной продукции, размещение гаража и иных вспомогательных сооружений, содержание сельскохозяйственных животных	13	02.020	1 000	392,75	392 750,00
17320	РСО-Алания, Моздокский район. п Калининский. ул К М. Миникова, 18	Моздокский	15.01:1201001.177	003002000000 Земли населенных пунктов	"Жилая застройка", "Для ведения личного подсобного хозяйства (приусадебный земельный участок)", размещение жилого дома; производство сельскохозяйственной продукции; размещение гаража и иных вспомогательных сооружений, содержание сельскохозяйственных животных	13	02.020	1 000	392,75	392 750,00
17321	Респ. Северная Осетия - Алания, р-н. Моздокский, п. Калининский, ул. Лесная. 43	Моздокский	15.01:1201001.178	003002000000 Земли населенных пунктов	"Жилая застройка", "Для ведения личного подсобного хозяйства (приусадебный земельный участок)", размещение жилого дома; производство сельскохозяйственной продукции; размещение гаража и иных вспомогательных сооружений; содержание сельскохозяйственных животных	13	02.020	1 000	392,75	392 750,00
17322	Республика Северная Осетия - Алания. Моздокский район, п. Калининский. у западней межи участка жилого дома по ул. Моздокская. д.19	Моздокский	15:01:1201001:18	003002000000 Земли населенных пунктов	«Ведение огородничества», осуществление сельскохозяйственных изысканий гражданами для собственных нужд сельскохозяйственных культур; размещение хозяйственных построек, не являющихся объектами недвижимости. предназначенных для хранения инвентаря и урожая сельскохозяйственных культур	13	13.011	2 271	53,04	120 453,84
17323	Республика Северная Осетия-Алания. Моздокский р-н. п. Калининский. ул. К. М. Миникова, 12	Моздокский	15:01:1201001:182	003002000000 Земли населенных пунктов	"Жилая застройка". "Для ведения личного подсобного хозяйства (приусадебный земельный участок)". размещение жилого дома; производство сельскохозяйственной продукции, размещение гаража и иных вспомогательных сооружений; содержание сельскохозяйственных животных	13	02.020	1 000	392,75	392 750,00
17324	Республика Северная Осетия-Алания. Моздокский р-н. п. Калининский. ул. Лесная. 27	Моздокский	15.01:1201001.183	003002000000 Земли населенных пунктов	"Жилая застройка", "Для ведения личного подсобного хозяйства (приусадебный земельный участок)", размещение жилого дома; производство сельскохозяйственной продукции; размещение гаража и иных вспомогательных сооружений, содержание сельскохозяйственных животных	13	02.020	1 000	392,75	392 750,00
17325	Республика Северная Осетия-Алания, Моздокский р-н, п. Калининский, ул. Лесная, 41	Моздокский	15.01:1201001.184	003002000000 Земли населенных пунктов	"Жилая застройка", "Для ведения личного подсобного хозяйства (приусадебный земельный участок)", размещение жилого дома; производство сельскохозяйственной продукции; размещение гаража и иных вспомогательных сооружений; содержание сельскохозяйственных животных	13	02.020	1 000	392,75	392 750,00

№ пп	Местоположение ЗУ	Район	Кадастровый номер ЗУ	Категория земель	Разрешенное использование по документу	Код вида разрешенного использования (в соответствии с классификатором видов разрешенного использования земельных участков)	Вид использования объектов недвижимости	Площадь	УПКС	КС
17326	Республика Северная Осетия - Алания, р-н Моздокский, пос. Калининский, у задней межи участка жилого дома по ул. Моздокская, 17	Моздокский	15:01:1201001:19	003002000000 Земли населенных пунктов	Земельные участки, предназначенные для размещения домов индивидуальной жилой застройки (земельный участок, предназначенный для ведения личного подсобного хозяйства без права возведения жилого дома и хозяйственных построек (для выращивания овощных культур))	13	02.010	464	392,75	182 236,00
17327	Респ. Северная Осетия - Алания, р-н. Моздокский, п. Калининский, ул. Лесная, №23	Моздокский	15:01:1201001:193	003002000000 Земли населенных пунктов	"Жилая застройка". "Для ведения личного подсобного хозяйства (приусадебный земельный участок)". размещение жилого дома; производство сельскохозяйственной продукции, размещение гаража и иных вспомогательных сооружений, содержание сельскохозяйственных животных	13	02.020	1 000	392,75	392 750,00
17328	РСО-Алания, Моздокский район, п Калининский, ул Лесная, 17	Моздокский	15:01:1201001:194	003002000000 Земли населенных пунктов	"Ведение огородничества". осуществление отдыха и (или) выращивания гражданами для собственных нужд сельскохозяйственных культур, размещение хозяйственных построек, не являющимися объектами недвижимости, предназначенных для хранения инвентаря и урожая сельскохозяйственных культур	13	13.011	600	53,04	31 824,00
17329	Республика Северная Осетия - Алания, Моздокский район, п Калининский, ул К. М. Мисикова, 11	Моздокский	15:01:1201001:195	003002000000 Земли населенных пунктов	"Жилая застройка", "Для ведения личного подсобного хозяйства (приусадебный земельный участок)", размещение жилого дома; производство сельскохозяйственной продукции; размещение гаража и иных вспомогательных сооружений; содержание сельскохозяйственных животных	13	02.020	1 500	392,75	589 125,00
17330	Респ. Северная Осетия - Алания, р-н. Моздокский, пос. Калининский, ул. Моздокская, 16	Моздокский	15:01:1201001:196	003002000000 Земли населенных пунктов	Для ведения личного подсобного хозяйства	13	02.020	1 952	392,75	766 648,00
17331	Республика Северная Осетия - Алания, р-н Моздокский, п. Калининский, ул.Лесная,39	Моздокский	15:01:1201001:197	003002000000 Земли населенных пунктов	"Жилая застройка", "Для ведения личного подсобного хозяйства (приусадебный земельный участок)", размещение жилого дома; производство сельскохозяйственной продукции; размещение гаража и иных вспомогательных сооружений; содержание сельскохозяйственных животных.	13	02.020	1 000	392,75	392 750,00
17332	Республика Северная Осетия-Алания, Моздокский район, п. Калининский, ул. Лесная, 37	Моздокский	15:01:1201001:198	003002000000 Земли населенных пунктов	"Жилая застройка". "Для ведения личного подсобного хозяйства (приусадебный земельный участок)". размещение жилого дома; производство сельскохозяйственной продукции, размещение гаража и иных вспомогательных сооружений; содержание сельскохозяйственных животных	13	02.020	1 000	392,75	392 750,00
17333	Северная Осетия - Алания респ, р-н Моздокский, п Калининский, у задней межи участка жилого дома по ул Моздокская, 7	Моздокский	15:01:1201001:199	003002000000 Земли населенных пунктов	"Ведение огородничества", "осуществление отдыха и (или) выращивания гражданами для собственных нужд сельскохозяйственных культур, размещение хозяйственных построек, не являющимися объектами недвижимости, предназначенных для хранения инвентаря и урожая сельскохозяйственных культур	13	13.011	2 352	53,04	124 750,08
17334	Республика Северная Осетия - Алания, Моздокский район, с. Калининский, ул. Моздокская, 13	Моздокский	15:01:1201001:2	003002000000 Земли населенных пунктов	Для ведения личного подсобного хозяйства	13	02.020	1 837	392,75	721 481,75
17335	Республика Северная Осетия - Алания, Моздокский район, п. Калининский, ул. К.М. Мисикова, 13	Моздокский	15:01:1201001:200	003002000000 Земли населенных пунктов	"Жилая застройка". "Для ведения личного подсобного хозяйства (приусадебный земельный участок)". размещение жилого дома; производство сельскохозяйственной продукции, размещение гаража и иных вспомогательных сооружений, содержание сельскохозяйственных животных	13	02.020	1 500	392,75	589 125,00

№ пп	Местоположение ЗУ	Район	Кадастровый номер ЗУ	Категория земель	Разрешенное использование по документу	Код вида разрешенного использования (в соответствии с классификатором видов разрешенного использования земельных участков)	Вид использования объектов недвижимости	Площадь	УПКС	КС
17336	Республика Северная Осетия-Алания, Моздокский район. пос. Калининский. ул. К. М. Мисикова, 1 "а"	Моздокский	15:01:1201001:201	003002000000 Земли населенных пунктов	"Жилая застройка". "Для ведения личного подсобного хозяйства (приусадебный земельный участок)". размещение жилого дома; производство сельскохозяйственной продукции, размещение гаража и иных вспомогательных сооружений; содержание сельскохозяйственных животных	13	02.020	1 642	392,75	644 895,50
17337	Российская Федерация. Республика Северная Осетия-Алания. Моздокский р-н. п. Калининский. ул. Лесная. 19	Моздокский	15:01:1201001:202	003002000000 Земли населенных пунктов	"Жилая застройка". "Для ведения личного подсобного хозяйства (приусадебный земельный участок)". размещение жилого дома; производство сельскохозяйственной продукции, размещение гаража и иных вспомогательных сооружений, содержание сельскохозяйственных животных	13	02.020	600	392,75	235 650,00
17338	Российская Федерация. Республика Северная Осетия-Алания. Моздокский муниципальный район, Калининское сельское поселение, п. Калининский, ул. Лесная. 31	Моздокский	15:01:1201001:203	003002000000 Земли населенных пунктов	"Жилая застройка", "Для ведения личного подсобного хозяйства (приусадебный земельный участок)", размещение жилого дома; производство сельскохозяйственной продукции; размещение гаража и иных вспомогательных сооружений, содержание сельскохозяйственных животных	13	02.020	1 000	392,75	392 750,00
17339	Российская Федерация, Республика Северная Осетия-Алания, Моздокский муниципальный район. Калининское сельское поселение, п. Калининский, ул. Лесная. участок 35	Моздокский	15:01:1201001:204	003002000000 Земли населенных пунктов	"Жилая застройка", "Для ведения личного подсобного хозяйства (приусадебный земельный участок)", размещение жилого дома; производство сельскохозяйственной продукции; размещение гаража и иных вспомогательных сооружений; содержание сельскохозяйственных животных	13	02.020	1 000	392,75	392 750,00
17340	Российская Федерация, Республика Северная Осетия-Алания, Моздокский муниципальный район. Калининское сельское поселение. п. Калининский. ул. Каспулата Магомедовича Мисикова. 8	Моздокский	15:01:1201001:205	003002000000 Земли населенных пунктов	"Жилая застройка". "Для ведения личного подсобного хозяйства (приусадебный земельный участок)". размещение жилого дома; производство сельскохозяйственной продукции, размещение гаража и иных вспомогательных сооружений; содержание сельскохозяйственных животных	13	02.020	1 000	392,75	392 750,00
17341	Российская Федерация. Республика Северная Осетия-Алания. Моздокский муниципальный район, Калининское сельское поселение. п. Калининский. ул. Лесная. 33	Моздокский	15:01:1201001:206	003002000000 Земли населенных пунктов	"Жилая застройка". "Для ведения личного подсобного хозяйства (приусадебный земельный участок)". размещение жилого дома; производство сельскохозяйственной продукции, размещение гаража и иных вспомогательных сооружений, содержание сельскохозяйственных животных	13	02.020	1 000	392,75	392 750,00
17342	Российская Федерация. Республика Северная Осетия-Алания. Моздокский район, Калининское сельское поселение, п. Калининский, ул. Каспулата Магомедовича Мисикова. 6	Моздокский	15:01:1201001:207	003002000000 Земли населенных пунктов	"Жилая застройка", "Для ведения личного подсобного хозяйства (приусадебный земельный участок)", размещение жилого дома; производство сельскохозяйственной продукции; размещение гаража и иных вспомогательных сооружений, содержание сельскохозяйственных животных	13	02.020	1 000	392,75	392 750,00
17343	Северная Осетия - Алания респ, р-н Моздокский, п Калининский, у задней межи участка жилого дома по ул. Моздокская, 5	Моздокский	15:01:1201001:21	003002000000 Земли населенных пунктов	«Ведение огородничества». осуществление отдыха и (или) выращивания гражданами для собственных нужд сельскохозяйственных культур; размещение хозяйственных построек, не являющихся объектами недвижимости. предназначенных для хранения инвентаря и урожая сельскохозяйственных культур.	13	13.011	1 200	53,04	66 830,40

№ п/п	Местоположение ЗУ	Район	Кадастровый номер ЗУ	Категория земель	Разрешенное использование по документу	Код вида разрешенного использования (в соответствии с классификатором видов разрешенного использования земельных участков)	Вид использования объектов недвижимости	Площадь	УПКС	КС
17344	Российская Федерация, Республика Северная Осетия-Алания, Моздокский р-н, п. Калининский, ул. Коступата Магомедовича Мисикова. 2	Моздокский	15:01:1201001:210	003002000000 Земли населенных пунктов	"Жилая застройка". "Для ведения личного подсобного хозяйства (приусадебный земельный участок)". размещение жилого дома; производство сельскохозяйственной продукции, размещение гаража и иных вспомогательных сооружений; содержание сельскохозяйственных животных	13	02.020	1 000	392,75	392 750,00
17345	Российская Федерация. Республика Северная Осетия-Алания. Моздокский район, п Калининский, ул Коступата Магомедовича Мисикова. 4	Моздокский	15:01:1201001:211	003002000000 Земли населенных пунктов	"Жилая застройка". "Для ведения личного подсобного хозяйства (приусадебный земельный участок)". размещение жилого дома; производство сельскохозяйственной продукции, размещение гаража и иных вспомогательных сооружений, содержание сельскохозяйственных животных	13	02.020	1 000	392,75	392 750,00
17346	Республика Северная Осетия - Алания, муниципальный район Моздокский, сельское поселение Калининское. пос Калининский, ул. Моздокская. 15	Моздокский	15:01:1201001:214	003002000000 Земли населенных пунктов	"Земельные участки, предназначенные для размещения домов индивидуальной жилой застройки земельный участок. предназначенный для ведения личного подсобного хозяйства и эксплуатации жилого дома и хозяйственных построек)"	13	02.020	1 922	392,75	754 865,50
17347	Республика Северная Осетия - Алания, муниципальный район Моздокский, сельское поселение Калининское. п. Калининский. ул. Лесная, 29	Моздокский	15:01:1201001:215	003002000000 Земли населенных пунктов	"Жилая застройка". "Для ведения личного подсобного хозяйства (приусадебный земельный участок)". размещение жилого дома; производство сельскохозяйственной продукции, размещение гаража и иных вспомогательных сооружений; содержание сельскохозяйственных животных	13	02.020	500	392,75	196 375,00
17348	Республика Северная Осетия - Алания, муниципальный район Моздокский, сельское поселение Калининское, п Калининский. ул. Лесная, 29а	Моздокский	15:01:1201001:216	003002000000 Земли населенных пунктов	"Жилая застройка". "Для ведения личного подсобного хозяйства (приусадебный земельный участок)". размещение жилого дома; производство сельскохозяйственной продукции, размещение гаража и иных вспомогательных сооружений, содержание сельскохозяйственных животных	13	02.020	500	392,75	196 375,00
17349	Республика Северная Осетия-Алания. Моздокский район, п Калининский. ул Коступата Магомедовича Мисикова.16	Моздокский	15:01:1201001:217	003002000000 Земли населенных пунктов	"Жилая застройка", "Для ведения личного подсобного хозяйства (приусадебный земельный участок)", размещение жилого дома; производство сельскохозяйственной продукции; размещение гаража и иных вспомогательных сооружений, содержание сельскохозяйственных животных	13	02.020	1 000	392,75	392 750,00
17350	Республика Северная Осетия-Алания, Моздокский район. п. Калининский, ул.Моздокская, у задней межи земельного участка с кадастровым номером 15:01:1201001:18	Моздокский	15:01:1201001:218	003002000000 Земли населенных пунктов	"Жилая застройка", "Для ведения личного подсобного хозяйства (приусадебный земельный участок)", размещение жилого дома; производство сельскохозяйственнойпродукции; размещение гаража и иных вспомогательных сооружений, содержание сельскохозяйственных животных	13	02.020	2 048	392,75	804 352,00
17351	Республика Северная Осетия - Алания, муниципальный район Моздокский, сельское поселение Калининское, пос. Калининский. ул.Моздокская, земельный участок 1в	Моздокский	15:01:1201001:219	003002000000 Земли населенных пунктов	Для ведения личного подсобного хозяйства	13	02.020	1 410	392,75	553 777,50
17352	Северная Осетия - Алания респ, р-н Моздокский. п. Калининский, у задней межи участка жилого дома по ул. Моздокская, 9	Моздокский	15:01:1201001:22	003002000000 Земли населенных пунктов	Земельные участки, предназначенные для размещения домов индивидуальной жилой застройки земельный участок. предназначенный для ведения личного подсобного хозяйства без права возведения жилого дома и хозяйственных построек (для выращивания овощных культур))	13	02.020	1 948	392,75	765 077,00
17353	Республика Северная Осетия-Алания. Моздокский р-н. п. Калининский. ул. Моздокская, у задней межи земельного участка №17	Моздокский	15:01:1201001:220	003002000000 Земли населенных пунктов	Для ведения личного подсобного хозяйства (приусадебный земельный участок)	13	02.020	2 961	392,75	1 162 932,75
17354	Республика Северная Осетия-Алания, Моздокский район. п. Калининский, ул. Моздокская. у задней межи земельного участка №19	Моздокский	15:01:1201001:221	003002000000 Земли населенных пунктов	"Для ведения личного подсобного хозяйства (приусадебный земельный участок)"	13	02.020	2 770	392,75	1 087 917,50

№ п/п	Местоположение ЗУ	Район	Кадастровый номер ЗУ	Категория земель	Разрешенное использование по документу	Код вида разрешенного использования (в соответствии с классификатором видов разрешенного использования земельных участков)	Вид использования объектов недвижимости	Площадь	УПКС	КС
17355	Республика Северная Осетия-Алания, Моздокский район. п. Калининский, ул. Моздокская. у левой межи земельного участка №29	Моздокский	15:01:1201001:222	003002000000 Земли населенных пунктов	"Жилая застройка". "Для ведения личного подсобного хозяйства (приусадебный земельный участок)". размещение жилого дома; производство сельскохозяйственной продукции, размещение гаража и иных вспомогательных сооружений; содержание сельскохозяйственных животных	13	02.020	1 800	392,75	706 950,00
17356	Республика Северная Осетия-Алания, р-н Моздокский, п Калининский, ул Моздокская, 21	Моздокский	15:01:1201001:3	003002000000 Земли населенных пунктов	Земельные участки, предназначенные для размещения домов малоэтажной жилой застройки, в том числе индивидуальной жилой застройки (земельный участок, предназначенный для ведения личного подсобного хозяйства и эксплуатации жилого дома и хозяйственных построек)	13	02.020	1 500	392,75	589 125,00
17357	Республика Северная Осетия-Алания, р-н Моздокский, п. Калининский, ул Моздокская, 9	Моздокский	15:01:1201001:38	003002000000 Земли населенных пунктов	Для индивидуального жилищного строительства, с целью эксплуатации жилого дома, хозяйственных построек и ведения личного подсобного хозяйства	13	02.020	1 200	392,75	471 300,00
17358	Северная Осетия - Алания респ. р-н Моздокский, п Калининский, ул Моздокская, 5	Моздокский	15:01:1201001:4	003002000000 Земли населенных пунктов	Земельные участки, предназначенные для размещения домов малоэтажной жилой застройки, в том числе индивидуальной жилой застройки (земельный участок, предназначенный для ведения личного подсобного хозяйства и эксплуатации жилого дома и хозяйственных построек)	13	02.020	1 512	392,75	593 838,00
17359	Республика Северная Осетия-Алания, р-н Моздокский, пос. Калининский. у задней межи участка по ул. Моздокская, 29	Моздокский	15:01:1201001:43	003002000000 Земли населенных пунктов	Для ведения личного подсобного хозяйства, предназначенный для ведения личного подсобного хозяйства, без права строительства жилого дома	1	01.160	1 263	8,56	10 811,28
17360	Республика Северная Осетия-Алания, р-н Моздокский. п. Калининский. у задней межи участка по ул. Моздокская, 29	Моздокский	15:01:1201001:44	003002000000 Земли населенных пунктов	Для ведения личного подсобного хозяйства, предназначенный для ведения личного подсобного хозяйства, без права строительства жилого дома	1	01.160	1 263	8,56	10 811,28
17361	Республика Северная Осетия-Алания, р-н Моздокский. п. Калининский. у правой межи ул. Моздокская. 1	Моздокский	15:01:1201001:47	003002000000 Земли населенных пунктов	Для индивидуального жилищного строительства	13	02.010	1 500	392,75	589 125,00
17362	Северная Осетия - Алания респ. р-н Моздокский. пос. Калининский. ул. Моздокская, №7	Моздокский	15:01:1201001:5	003002000000 Земли населенных пунктов	земельные участки, предназначенные для размещения домов индивидуальной жилой застройки (земельный участок, предназначенный для ведения личного подсобного хозяйства и эксплуатации жилого дома и хозяйственных построек)	13	02.020	1 537	392,75	603 656,75
17363	Северная Осетия - Алания респ. р-н Моздокский, п Калининский, ул Моздокская, 23	Моздокский	15:01:1201001:6	003002000000 Земли населенных пунктов	Земельные участки, предназначенные для размещения домов индивидуальной жилой застройки (земельный участок, предназначенный для ведения личного подсобного хозяйства и эксплуатации жилого дома и хозяйственных построек)	13	02.010	1 528	392,75	600 122,00
17364	Республика Северная Осетия-Алания, р-н Моздокский, п. Калининский, ул. Моздокская. 29	Моздокский	15:01:1201001:7	003002000000 Земли населенных пунктов	Для индивидуального жилищного строительства. предназначенный для ведения личного подсобного хозяйства и эксплуатации жилого дома и хозяйственных построек	13	02.010	1 508	392,75	592 267,00
17365	Респ. Северная Осетия - Алания, р-н Моздокский, п Калининский, ул Моздокская, 17	Моздокский	15:01:1201001:8	003002000000 Земли населенных пунктов	Земельные участки, предназначенные для размещения домов индивидуальной жилой застройки (земельный участок, предназначенный для ведения личного подсобного хозяйства и эксплуатации жилого дома и хозяйственных построек)	13	02.020	1 980	392,75	777 645,00
17366	Респ. Северная Осетия - Алания, р-н Моздокский. с. Калининский, ул. Моздокская. дом 25	Моздокский	15:01:1201001:9	003002000000 Земли населенных пунктов	Земельные участки, предназначенные для размещения домов индивидуальной жилой застройки (земельный участок, предназначенный для ведения личного подсобного хозяйства и эксплуатации жилого дома и хозяйственных построек)	13	02.010	1 500	392,75	589 125,00
17367	Российская Федерация. Республика Северная Осетия-Алания. Моздокский р-н. п. Калининский. ул. Моздокская, у правой межи земельного участка с кадастровым номером 15:01:0000000:2530	Моздокский	15:01:1201002:201	003002000000 Земли населенных пунктов	"Жилая застройка". "Для ведения личного подсобного хозяйства (приусадебный земельный участок)". размещение жилого дома; производство сельскохозяйственной продукции, размещение гаража и иных вспомогательных сооружений, содержание сельскохозяйственных животных	13	02.020	1 470	392,75	577 342,50

№ пп	Местоположение ЗУ	Район	Кадастровый номер ЗУ	Категория земель	Разрешенное использование по документу	Код вида разрешенного использования (в соответствии с классификатором видов разрешенного использования земельных участков)	Вид использования объектов недвижимости	Площадь	УПКС	КС
17368	Республика Северная Осетия-Алания, Моздокский район. п. Калининский, ул. Моздокская. у правой межи земельного участка с кадастровым номером 15.01.1201002:201	Моздокский	15:01:1201002:202	003002000000 Земли населенных пунктов	"Жилая застройка". "Для ведения личного подсобного хозяйства (приусадебный земельный участок)". размещение жилого дома; производство сельскохозяйственной продукции, размещение гаража и иных вспомогательных сооружений; содержание сельскохозяйственных животных	13	02.020	3 578	392,75	1 405 259,50
17369	Респ. Северная Осетия - Алания, р-н Моздокский, п. Калининский, ул. Надтеречная, дом 9	Моздокский	15:01:1201003:1	003002000000 Земли населенных пунктов	Для ведения личного подсобного хозяйства	13	02.020	1 283	392,75	503 898,25
17370	Респ. Северная Осетия - Алания, р-н Моздокский, п. Калининский, ул. Моздокская, дом 20	Моздокский	15:01:1201003:10	003002000000 Земли населенных пунктов	Для ведения личного подсобного хозяйства	13	02.020	222	392,75	87 190,50
17371	Респ. Северная Осетия - Алания, р-н Моздокский, п. Калининский, ул. Моздокская, 22	Моздокский	15:01:1201003:13	003002000000 Земли населенных пунктов	Земельные участки индивидуальной жилой застройки (ведение личного подсобного хозяйства и эксплуатация жилого дома и хозпостроек)	13	02.010	1 563	392,75	613 868,25
17372	Респ. Северная Осетия - Алания, р-н Моздокский, п. Калининский, ул. Надтеречная, 11	Моздокский	15:01:1201003:15	003002000000 Земли населенных пунктов	земельные участки, предназначенные для размещения домов индивидуальной жилой застройки (земельный участок, предназначенный для ведения личного подсобного хозяйства и эксплуатации жилого дома и хозяйственных построек)	13	02.010	1 175	392,75	461 481,25
17373	Северная Осетия - Алания респ. р-н Моздокский, п. Калининский. у задней межи участка жилого дома по ул. Моздокская. 20	Моздокский	15:01:1201003:16	003002000000 Земли населенных пунктов	Для ведения личного подсобного хозяйства. с целью производства сельскохозяйственной продукции. без права возведения жилого дома	1	01.160	934	8,56	7 995,04
17374	Северная Осетия - Алания респ. р-н Моздокский. п. Калининский, у задней межи участка жилого дома по ул. Моздокская. 22	Моздокский	15:01:1201003:17	003002000000 Земли населенных пунктов	Для ведения личного подсобного хозяйства. с целью производства сельскохозяйственной продукции. без права возведения жилого дома	1	01.160	965	8,56	8 260,40
17375	Респ. Северная Осетия - Алания, р-н Моздокский. п. Калининский, ул. Моздокская. 8	Моздокский	15:01:1201003:2	003002000000 Земли населенных пунктов	Для ведения личного подсобного хозяйства	13	02.020	1 641	392,75	644 502,75
17376	Российская Федерация. Республика Северная Осетия - Алания, р-н Моздокский, п. Калининский, ул. Надтеречная, 7	Моздокский	15:01:1201003:3	003002000000 Земли населенных пунктов	Для ведения личного подсобного хозяйства	13	02.020	1 193	392,75	468 550,75
17377	Республика Северная Осетия - Алания. Моздокский район. п. Калининский. ул. Надтеречная, 1	Моздокский	15:01:1201003:4	003002000000 Земли населенных пунктов	Малоэтажная жилая застройка (индивидуальное жилищное строительство: размещение дачных домов и садовых домов). для ведения личного подсобного хозяйства и эксплуатации жилого дома и хозяйственных построек	13	02.010	1 089	392,75	427 704,75
17378	Респ. Северная Осетия - Алания, р-н Моздокский, п. Калининский, ул. Надтеречная, 9	Моздокский	15:01:1201003:5	003002000000 Земли населенных пунктов	Земельные участки, предназначенные для размещения домов индивидуальной жилой застройки (земельный участок, предназначенный для ведения личного подсобного хозяйства и эксплуатации жилого дома и хозяйственных построек)	13	02.010	1 207	392,75	474 049,25
17379	Республика Северная Осетия-Алания, р-н Моздокский, пос. Калининский. ул. Моздокская, д. №14	Моздокский	15:01:1201003:58	003002000000 Земли населенных пунктов	Земельные участки, предназначенные для размещения домов малоэтажной жилой застройки, в том числе индивидуальной жилой застройки (земельный участок, предназначенный для ведения личного подсобного хозяйства и эксплуатации жилого дома и хозяйственных построек)	13	02.010	1 522	392,75	597 765,50
17380	Республика Северная Осетия - Алания, Моздокский район. п. Калининский, ул. Надтеречная. 3	Моздокский	15:01:1201003:6	003002000000 Земли населенных пунктов	Для ведения личного подсобного хозяйства	13	02.020	1 178	392,75	462 659,50
17381	Республика Северная Осетия-Алания, р-н Моздокский, пос. Калининский. ул. Моздокская, №16	Моздокский	15:01:1201003:60	003002000000 Земли населенных пунктов	Земельные участки, предназначенные для размещения домов малоэтажной жилой застройки, в том числе индивидуальной жилой застройки (земельный участок, предназначенный для ведения личного подсобного хозяйства и эксплуатации жилого дома и хозяйственных построек)	13	02.010	1 359	392,75	533 747,25
17382	Российская Федерация. Республика Северная Осетия - Алания, р-н Моздокский, п. Калининский, ул. Надтеречная, 5	Моздокский	15:01:1201003:7	003002000000 Земли населенных пунктов	Земельные участки, предназначенные для размещения домов индивидуальной жилой застройки (земельный участок, предназначенный для ведения личного подсобного хозяйства и эксплуатации жилого дома и хозяйственных построек)	13	02.020	1 281	392,75	503 112,75
17383	Северная Осетия - Алания респ. р-н Моздокский. пос. Калининский. ул. Моздокская, 20	Моздокский	15:01:1201003:8	003002000000 Земли населенных пунктов	Земельные участки, предназначенные для размещения домов индивидуальной жилой застройки (земельный участок, предназначенный для ведения личного подсобного хозяйства и эксплуатации жилого дома и хозяйственных построек)	13	02.010	1 279	392,75	502 327,25

№ пп	Местоположение ЗУ	Район	Кадастровый номер ЗУ	Категория земель	Разрешенное использование по документу	Код вида разрешенного использования (в соответствии с классификатором видов разрешенного использования земельных участков)	Вид использования объектов недвижимости	Площадь	УПКС	КС
17384	Респ. Северная Осетия - Алания, р-н Моздокский, с. Калининский, ул. Моздокская, 12	Моздокский	15:01:1201003:9	003002000000 Земли населенных пунктов	Для индивидуального жилищного строительства, предназначенный для строительства жилого дома, хозяйственных построек и ведения личного подсобного хозяйства	13	02.010	1 500	392,75	589 125,00
17385	Респ. Северная Осетия - Алания, р-н Моздокский, с. Калининский, ул. Надпречная, дом 6	Моздокский	15:01:1201004:1	003002000000 Земли населенных пунктов	Для ведения личного подсобного хозяйства	13	02.020	1 157	392,75	454 411,75
17386	Северная Осетия - Алания респ. р-н Моздокский, п. Калининский, у задней межи участка по ул. Надпречной, № 2	Моздокский	15:01:1201004:17	003002000000 Земли населенных пунктов	Земельные участки, предназначенные для сельскохозяйственного использования (земельный участок, предназначенный для ведения личного подсобного хозяйства без права строительства жилого дома)	1	01.160	300	8,56	2 568,00
17387	Республика Северная Осетия-Алания, р-н Моздокский, п. Калининский, ул. Надпречная, 2.	Моздокский	15:01:1201004:18	003002000000 Земли населенных пунктов	Для ведения личного подсобного хозяйства	13	02.020	1 601	392,75	628 792,75
17388	Респ. Северная Осетия - Алания, р-н Моздокский, с. Калининский, ул. Надпречная, 4	Моздокский	15:01:1201004:3	003002000000 Земли населенных пунктов	Для ведения личного подсобного хозяйства	13	02.020	1 387	392,75	544 744,25
17389	Респ. Северная Осетия - Алания, р-н Моздокский, п. Калининский	Моздокский	15:01:1201004:5	003002000000 Земли населенных пунктов	Для производственных нужд	6	06.000	1 859	553,14	1 028 287,26
17390	Республика Северная Осетия-Алания, р-н Моздокский, пос. Калининский, ул. Садовая, 12	Моздокский	15:01:1201007:12	003002000000 Земли населенных пунктов	"Жилая застройка". "Для ведения личного подсобного хозяйства (приусадебный земельный участок)". размещение жилого дома; производство сельскохозяйственной продукции; размещение гаража и иных вспомогательных сооружений; содержание сельскохозяйственных животных	13	02.020	600	392,75	235 650,00
17391	Республика Северная Осетия-Алания, р-н Моздокский, пос. Калининский, ул. Садовая, №10	Моздокский	15:01:1201007:13	003002000000 Земли населенных пунктов	"Жилая застройка". "Для ведения личного подсобного хозяйства (приусадебный земельный участок)". размещение жилого дома; производство сельскохозяйственной продукции; размещение гаража и иных вспомогательных сооружений; содержание сельскохозяйственных животных	13	02.020	600	392,75	235 650,00
17392	Республика Северная Осетия — Алания, р-н Моздокский, пос. Калининский, ул. Моздокская, 6	Моздокский	15:01:1201007:130	003002000000 Земли населенных пунктов	Малоэтажная жилая застройка (индивидуальное жилищное строительство, размещение дачных домов и садовых домов) (земельный участок, предназначенный для ведения личного подсобного хозяйства и эксплуатации жилого дома и хозяйственных построек)	13	02.010	1 188	392,75	466 587,00
17393	Республика Северная Осетия — Алания, р-н Моздокский, пос. Калининский, ул. Моздокская, 6а	Моздокский	15:01:1201007:131	003002000000 Земли населенных пунктов	Малоэтажная жилая застройка (индивидуальное жилищное строительство; размещение дачных домов и садовых домов) (земельный участок, предназначенный для ведения личного подсобного хозяйства и эксплуатации жилого дома и хозяйственных построек)	13	02.010	705	392,75	276 888,75
17394	Российская Федерация, Республика Северная Осетия-Алания, Моздокский район, п. Калининский, у левой межи ул. Садовая, №2	Моздокский	15:01:1201007:135	003002000000 Земли населенных пунктов	"Ведение огородничества", осуществление отдыха и (или) выращивания гражданами для собственных нужд сельскохозяйственных культур; размещение хозяйственных построек, не являющихся объектами недвижимости, предназначенных для хранения инвентаря и урожая сельскохозяйственных культур	13	13.011	238	53,04	12 623,52
17395	Российская Федерация, Республика Северная Осетия - Алания, Моздокский район, п. Калининский, ул. Моздокская, 2а	Моздокский	15:01:1201007:136	003002000000 Земли населенных пунктов	"Жилая застройка", "Для ведения личного подсобного хозяйства (приусадебный земельный участок)". размещение жилого дома , указанного в описании вида разрешенного использования с кодом 2.1; производство сельскохозяйственной продукции; размещение гаража и иных вспомогательных сооружений; содержание сельскохозяйственных животных.	13	02.020	2 000	392,75	785 500,00

№ п/п	Местоположение ЗУ	Район	Кадастровый номер ЗУ	Категория земель	Разрешенное использование по документу	Код вида разрешенного использования (в соответствии с классификатором видов разрешенного использования земельных участков)	Вид использования объектов недвижимости	Площадь	УПКС	КС
17396	Республика Северная Осетия - Алания, муниципальный район Моздокский, сельское поселение Калининское, п. Калининский, ул. Моздокская, 2	Моздокский	15:01:1201007:140	003002000000 Земли населенных пунктов	"Жилая застройка". "Для ведения личного подсобного хозяйства (приусадебный земельный участок)", размещение жилого дома; производство сельскохозяйственной продукции, размещение гаража и иных вспомогательных сооружений; содержание сельскохозяйственных животных.	13	02.020	1 637	392,75	642 931,75
17397	Республика Северная Осетия-Алания, р-н Моздокский, п Калининский, ул Садовая, 14	Моздокский	15:01:1201007:15	003002000000 Земли населенных пунктов	"Жилая застройка". "Для ведения личного подсобного хозяйства (приусадебный земельный участок)", размещение жилого дома; производство сельскохозяйственной продукции, размещение гаража и иных вспомогательных сооружений, содержание сельскохозяйственных животных	13	02.020	600	392,75	235 650,00
17398	Российская Федерация, Республика Северная Осетия-Алания, Моздокский район, п Калининский, ул Садовая, 2	Моздокский	15:01:1201007:18	003002000000 Земли населенных пунктов	малоэтажная жилая застройка (индивидуальное жилищное строительство, размещение дачных домов и садовых домов), для ведения личного подсобного хозяйства и эксплуатации жилого дома и хозяйственных построек)	13	02.020	1 579	392,75	620 152,25
17399	Российская Федерация, Республика Северная Осетия - Алания, р-н Моздокский, п. Калининский, ул. Садовая, 8	Моздокский	15:01:1201007:19	003002000000 Земли населенных пунктов	"Ведение огородничества", осуществление отдыха и (или) выращивания гражданами для собственных нужд сельскохозяйственных культур; размещение хозяйственных построек, не являющихся объектами недвижимости, предназначенных для хранения инвентаря и урожая сельскохозяйственных культур	13	13.011	600	53,04	31 824,00
17400	Респ. Северная Осетия - Алания, р-н Моздокский, пос. Калининский, ул. Моздокская, 4	Моздокский	15:01:1201007:2	003002000000 Земли населенных пунктов	Для индивидуального жилищного строительства, для эксплуатации жилого дома, хозяйственных построек и ведения личного подсобного хозяйства	13	02.010	2 100	392,75	824 775,00
17401	Российская Федерация, Республика Северная Осетия-Алания, Моздокский район, п. Калининский, ул. Садовая, 4	Моздокский	15:01:1201007:5	003002000000 Земли населенных пунктов	земельные участки, предназначенные для размещения домов индивидуальной жилой застройки (земельный участок, предназначенный для ведения личного подсобного хозяйства и эксплуатации жилого дома и хозяйственных построек)	13	02.020	1 799	392,75	706 557,25
17402	Российская Федерация, Республика Северная Осетия-Алания, Моздокский район, п. Калининский, ул. Садовая, 2	Моздокский	15:01:1201007:6	003002000000 Земли населенных пунктов	Для ведения личного подсобного хозяйства	13	02.020	300	392,75	117 825,00
17403	Российская Федерация, Республика Северная Осетия - Алания, р-н Моздокский, п Калининский, ул. Садовая, 6	Моздокский	15:01:1201007:7	003002000000 Земли населенных пунктов	Земельные участки, предназначенные для размещения домов индивидуальной жилой застройки (земельный участок, предназначенный для ведения личного подсобного хозяйства и эксплуатации жилого дома и хозяйственных построек)	13	02.020	1 638	392,75	643 324,50
17404	Респ. Северная Осетия - Алания, р-н Моздокский, п. Калининский, ул. Береговая, 77	Моздокский	15:01:1201008:10	003002000000 Земли населенных пунктов	Земельные участки, предназначенные для ведения личного подсобного хозяйства	13	02.020	1 239	392,75	486 617,25
17405	Респ. Северная Осетия - Алания, р-н Моздокский, п. Калининский, ул. Береговая, дом 83, квартира 1	Моздокский	15:01:1201008:11	003002000000 Земли населенных пунктов	Для ведения личного подсобного хозяйства	13	02.020	4 000	392,75	1 571 000,00
17406	Респ. Северная Осетия - Алания, р-н Моздокский, п Калининский, ул Береговая, дом 85, квартира 1	Моздокский	15:01:1201008:12	003002000000 Земли населенных пунктов	Для ведения личного подсобного хозяйства	13	02.020	4 000	392,75	1 571 000,00
17407	Респ. Северная Осетия - Алания, р-н Моздокский, п Калининский, ул Береговая, дом 87, квартира 1	Моздокский	15:01:1201008:13	003002000000 Земли населенных пунктов	Для ведения личного подсобного хозяйства	13	02.020	4 000	392,75	1 571 000,00
17408	Респ. Северная Осетия - Алания, р-н Моздокский, п. Калининский, ул. Береговая, дом 87, квартира 2	Моздокский	15:01:1201008:14	003002000000 Земли населенных пунктов	Для ведения личного подсобного хозяйства	13	02.020	4 000	392,75	1 571 000,00
17409	Респ. Северная Осетия - Алания, р-н Моздокский, п. Калининский, ул. Береговая, дом 89, квартира 1	Моздокский	15:01:1201008:15	003002000000 Земли населенных пунктов	Для ведения личного подсобного хозяйства	13	02.020	1 100	392,75	432 025,00
17410	Респ. Северная Осетия - Алания, р-н Моздокский, п Калининский, ул Береговая, дом 91, квартира 1	Моздокский	15:01:1201008:16	003002000000 Земли населенных пунктов	Для ведения личного подсобного хозяйства	13	02.020	800	392,75	314 200,00
17411	Респ. Северная Осетия - Алания, р-н Моздокский, п Калининский, ул Береговая, дом 91, квартира 2	Моздокский	15:01:1201008:17	003002000000 Земли населенных пунктов	Для ведения личного подсобного хозяйства	13	02.020	5 500	392,75	2 160 125,00
17412	Респ. Северная Осетия - Алания, р-н Моздокский, п. Калининский, ул. Береговая, дом 93, квартира 1	Моздокский	15:01:1201008:18	003002000000 Земли населенных пунктов	Для ведения личного подсобного хозяйства	13	02.020	4 000	392,75	1 571 000,00
17413	Респ. Северная Осетия - Алания, р-н Моздокский, п. Калининский, ул. Береговая, дом 93, квартира 2	Моздокский	15:01:1201008:19	003002000000 Земли населенных пунктов	Для ведения личного подсобного хозяйства	13	02.020	4 000	392,75	1 571 000,00

№ пп	Местоположение ЗУ	Район	Кадастровый номер ЗУ	Категория земель	Разрешенное использование по документу	Код вида разрешенного использования (в соответствии с классификатором видов разрешенного использования земельных участков)	Вид использования объектов недвижимости	Площадь	УПКС	КС
17414	Респ. Северная Осетия - Алания, р-н Моздокский, п. Калининский, ул. Садовая. 5	Моздокский	15:01:1201008:2	003002000000 Земли населенных пунктов	Земельные участки, предназначенные для размещения домов малоэтажной жилой застройки, в том числе индивидуальной жилой застройки (земельный участок, предназначенный для ведения личного подсобного хозяйства и эксплуатации жилого дома и хозяйственных построек)	13	02.010	1 500	392,75	589 125,00
17415	Респ. Северная Осетия - Алания, р-н Моздокский, п. Калининский, ул. Береговая, дом 95, квартира 1	Моздокский	15:01:1201008:20	003002000000 Земли населенных пунктов	Для ведения личного подсобного хозяйства	13	02.020	400	392,75	157 100,00
17416	Респ. Северная Осетия - Алания, р-н Моздокский, п. Калининский, ул. Береговая, дом 95, квартира 2	Моздокский	15:01:1201008:21	003002000000 Земли населенных пунктов	Для ведения личного подсобного хозяйства	13	02.020	700	392,75	274 925,00
17417	Респ. Северная Осетия - Алания, р-н Моздокский, с. Калининский, ул. Садовая, дом 1	Моздокский	15:01:1201008:22	003002000000 Земли населенных пунктов	Для ведения личного подсобного хозяйства	13	02.020	1 500	392,75	589 125,00
17418	Северная Осетия - Алания респ, р-н Моздокский, п. Калининский, ул. Садовая, 7	Моздокский	15:01:1201008:23	003002000000 Земли населенных пунктов	земельные участки, предназначенные для размещения домов застройки (земельный участок предназначенный для ведения личного подсобного хозяйства и эксплуатации жилого дома и хозяйственных построек)	13	02.020	1 500	392,75	589 125,00
17419	Российская Федерация, Республика Северная Осетия - Алания, р-н Моздокский, п. Калининский, ул. Береговая, 81	Моздокский	15:01:1201008:24	003002000000 Земли населенных пунктов	земельные участки, предназначенные для размещения домов индивидуальной жилой застройки (земельный участок, предназначенный для ведения личного подсобного хозяйства и эксплуатации жилого дома и хозяйственных построек)	13	02.020	2 860	392,75	1 123 265,00
17420	Северная Осетия - Алания респ, р-н Моздокский, п Калининский, у задней межи участка жилого дома по ул Садовая, 13	Моздокский	15:01:1201008:25	003002000000 Земли населенных пунктов	Земельные участки, предназначенные для размещения домов индивидуальной жилой застройки (земельный участок, предназначенный для ведения личного подсобного хозяйства без права возведения жилого дома и хозяйственных построек (для выращивания овощных культур))	13	02.010	798	392,75	313 414,50
17421	Респ. Северная Осетия - Алания, р-н Моздокский, п. Калининский, ул. Садовая, 5	Моздокский	15:01:1201008:3	003002000000 Земли населенных пунктов	Земельные участки, предназначенные для размещения домов малоэтажной жилой застройки, в том числе индивидуальной жилой застройки (земельный участок, предназначенный для ведения личного подсобного хозяйства и эксплуатации жилого дома и хозяйственных построек)	13	02.020	300	392,75	117 825,00
17422	Республика Северная Осетия-Алания, р-н Моздокский, пос. Калининский, ул. Садовая, у задней межи участка жилого дома №5	Моздокский	15:01:1201008:34	003002000000 Земли населенных пунктов	Земельные участки, предназначенные для сельскохозяйственного использования (земельный участок, предназначенный для ведения личного подсобного хозяйства без права строительства жилого дома и хозпостроек)	13	02.020	675	392,75	265 106,25
17423	Республика Северная Осетия-Алания, р-н Моздокский, пос. Калининский, ул. Садовая, у задней межи участка № 9	Моздокский	15:01:1201008:35	003002000000 Земли населенных пунктов	Ведение огородничества	13	13.011	800	53,04	42 432,00
17424	Республика Северная Осетия-Алания, р-н Моздокский, пос. Калининский, ул. Садовая, у задней межи участка жилого дома № 7	Моздокский	15:01:1201008:36	003002000000 Земли населенных пунктов	земельные участки, предназначенные для сельскохозяйственного использования (земельный участок, предназначенный для ведения личного подсобного хозяйства без права строительства жилого дома и построек)	1	01.160	500	8,56	4 280,00
17425	Республика Северная Осетия-Алания, Моздокский р-н, п. Калининский, у задней межи ул. Садовой. 13	Моздокский	15:01:1201008:37	003002000000 Земли населенных пунктов	Для ведения личного подсобного хозяйства	13	02.020	1 000	392,75	392 750,00
17426	Северная Осетия - Алания респ, р-н Моздокский, п Калининский, ул Садовая, 11	Моздокский	15:01:1201008:4	003002000000 Земли населенных пунктов	земельные участки, предназначенные для размещения домов индивидуальной жилой застройки (земельный участок , предназначенный для ведения личного подсобного хозяйства и эксплуатации жилого дома и хозяйственных построек)	13	02.010	1 202	392,75	472 085,50
17427	Респ. Северная Осетия - Алания, р-н Моздокский, п. Калининский, ул. Садовая, 13	Моздокский	15:01:1201008:8	003002000000 Земли населенных пунктов	Земельные участки, предназначенные для размещения домов индивидуальной жилой застройки (земельный участок, предназначенный для ведения личного подсобного хозяйства и эксплуатации жилого дома и хозяйственных построек)	13	02.010	1 500	392,75	589 125,00
17428	Северная Осетия - Алания респ, р-н Моздокский, п Калининский, ул Садовая, 9	Моздокский	15:01:1201008:9	003002000000 Земли населенных пунктов	Земельные участки, предназначенные для размещения домов индивидуальной жилой застройки (земельный участок, предназначенный для ведения личного подсобного хозяйства и эксплуатации жилого дома и хозяйственных построек)	13	02.010	1 500	392,75	589 125,00
17429	Респ. Северная Осетия - Алания, р-н Моздокский, п. Калининский, ул. Береговая, дом 78	Моздокский	15:01:1201009:1	003002000000 Земли населенных пунктов	Земельные участки предназначенные для ведения личного подсобного хозяйства	13	02.020	1 000	392,75	392 750,00

№ пп	Местоположение ЗУ	Район	Кадастровый номер ЗУ	Категория земель	Разрешенное использование по документу	Код вида разрешенного использования (в соответствии с классификатором видов разрешенного использования земельных участков)	Вид использования объектов недвижимости	Площадь	УПКС	КС
17430	Респ. Северная Осетия - Алания, р-н Моздокский, п. Калининский, ул. Береговая, дом 74	Моздокский	15:01:1201009:11	003002000000 Земли населенных пунктов	Земельный участок, предназначенный для ведения личного подсобного хозяйства	13	02.020	600	392,75	235 650,00
17431	Респ. Северная Осетия - Алания, р-н Моздокский, п. Калининский, ул. Береговая, дом 76	Моздокский	15:01:1201009:12	003002000000 Земли населенных пунктов	Для ведения личного подсобного хозяйства	13	02.020	907	392,75	356 224,25
17432	Респ. Северная Осетия - Алания, р-н Моздокский, п. Калининский, ул. Береговая, дом 80	Моздокский	15:01:1201009:13	003002000000 Земли населенных пунктов	Для ведения личного подсобного хозяйства	13	02.020	1 272	392,75	499 578,00
17433	Респ. Северная Осетия - Алания, р-н Моздокский, п. Калининский, ул. Береговая, дом 96	Моздокский	15:01:1201009:14	003002000000 Земли населенных пунктов	Для ведения личного подсобного хозяйства	13	02.020	2 000	392,75	785 500,00
17434	Республика Северная Осетия-Алания, р-н Моздокский, п Калининский, пер Теречный, д 2	Моздокский	15:01:1201009:16	003002000000 Земли населенных пунктов	земельные участки индивидуальной жилой застройки (ведение личного подсобного хозяйства и эксплуатация жилого дома и хозпостроек)	13	02.020	844	392,75	331 481,00
17435	Республика Северная Осетия - Алания, Моздокский район, п Калининский, ул Береговая, 82	Моздокский	15:01:1201009:163	003002000000 Земли населенных пунктов	"Жилая застройка", "Для ведения личного подсобного хозяйства (приусадебный земельный участок)", размещение жилого дома; производство сельскохозяйственной продукции; размещение гаража и иных вспомогательных сооружений; содержание сельскохозяйственных животных	13	02.020	1 218	392,75	478 369,50
17436	Российская Федерация, Республика Северная Осетия - Алания, Моздокский муниципальный район, Калининское сельское поселение, п. Калининский, ул. Береговая, 70а	Моздокский	15:01:1201009:164	003002000000 Земли населенных пунктов	Земельные участки, предназначенные для ведения личного подсобного хозяйства	13	02.020	403	392,75	158 278,25
17437	Российская Федерация, Республика Северная Осетия - Алания, Моздокский муниципальный район, Калининское сельское поселение, п. Калининский, ул. Береговая, 70	Моздокский	15:01:1201009:165	003002000000 Земли населенных пунктов	Земельные участки, предназначенные для ведения личного подсобного хозяйства	13	02.020	813	392,75	319 305,75
17438	Респ. Северная Осетия - Алания, р-н Моздокский, п. Калининский, ул. Береговая, дом 72	Моздокский	15:01:1201009:2	003002000000 Земли населенных пунктов	Для ведения личного подсобного хозяйства	13	02.020	929	392,75	364 864,75
17439	Респ. Северная Осетия - Алания, р-н Моздокский, п. Калининский, ул. Береговая, дом 68	Моздокский	15:01:1201009:3	003002000000 Земли населенных пунктов	Земельный участок, предназначенный для ведения личного подсобного хозяйства	13	02.020	1 396	392,75	548 279,00
17440	Респ. Северная Осетия - Алания, р-н Моздокский, п. Калининский, ул. Береговая, дом 56	Моздокский	15:01:1201009:4	003002000000 Земли населенных пунктов	Земельный участок, предназначенный для ведения личного подсобного хозяйства	13	02.020	1 386	392,75	544 351,50
17441	Респ. Северная Осетия - Алания, р-н Моздокский, п. Калининский, ул. Береговая, дом 58	Моздокский	15:01:1201009:5	003002000000 Земли населенных пунктов	Для ведения личного подсобного хозяйства	13	02.020	1 471	392,75	577 735,25
17442	Респ. Северная Осетия - Алания, р-н Моздокский, п. Калининский, ул. Береговая, дом 60	Моздокский	15:01:1201009:6	003002000000 Земли населенных пунктов	Для ведения личного подсобного хозяйства	13	02.020	1 400	392,75	549 850,00
17443	Респ. Северная Осетия - Алания, р-н Моздокский, п. Калининский, ул. Береговая, дом 62	Моздокский	15:01:1201009:7	003002000000 Земли населенных пунктов	Для ведения личного подсобного хозяйства	13	02.020	1 400	392,75	549 850,00
17444	Республика Северная Осетия - Алания, Моздокский район, п. Калининский, ул. Береговая, 64	Моздокский	15:01:1201009:8	003002000000 Земли населенных пунктов	"Жилая застройка", "Для ведения личного подсобного хозяйства (приусадебный земельный участок)", размещение жилого дома; производство сельскохозяйственной продукции; размещение гаража и иных вспомогательных сооружений; содержание сельскохозяйственных животных	13	02.020	1 314	392,75	516 073,50
17445	Респ. Северная Осетия - Алания, р-н Моздокский, п. Калининский, ул. Береговая, дом 66	Моздокский	15:01:1201009:9	003002000000 Земли населенных пунктов	Земельные участки личных подсобных хозяйств (ведение личного подсобного хозяйства и эксплуатация жилого дома)	13	02.020	1 386	392,75	544 351,50
17446	Респ. Северная Осетия - Алания, р-н Моздокский, г. Моздок, п. Калининский, ул. Подгорная, 20	Моздокский	15:01:1201010:1	003002000000 Земли населенных пунктов	Для ведения личного подсобного хозяйства	13	02.020	1 015	392,75	398 641,25
17447	Респ. Северная Осетия - Алания, р-н Моздокский, п. Калининский, ул. Береговая, 61 а	Моздокский	15:01:1201010:10	003002000000 Земли населенных пунктов	"Общественное использование объектов капитального строительства". "Амбулаторно-поликлиническое обслуживание". размещение объектов капитального строительства, предназначенных для оказания гражданам амбулаторно-поликлинической медицинской помощи (поликлиники, фельдшерские пункты, пункты здравоохранения, центры матери и ребенка, диагностические центры, молочные кухни, станции донорства крови, клинические лаборатории)	3	03.040	1 200	628,40	754 080,00
17448	Респ. Северная Осетия - Алания, р-н Моздокский, п. Калининский, ул. Подгорная, дом 14	Моздокский	15:01:1201010:11	003002000000 Земли населенных пунктов	Для ведения личного подсобного хозяйства	13	02.020	1 175	392,75	461 481,25
17449	Республика Северная Осетия-Алания, р-н Моздокский, п Калининский, ул Подгорная, 40	Моздокский	15:01:1201010:12	003002000000 Земли населенных пунктов	Для ведения личного подсобного хозяйства	13	02.020	1 201	392,75	471 692,75
17450	Респ. Северная Осетия - Алания, р-н Моздокский, п. Калининский, ул. Береговая, дом 33	Моздокский	15:01:1201010:13	003002000000 Земли населенных пунктов	Земельный участок, предназначенный для ведения личного подсобного хозяйства	13	02.020	819	392,75	321 662,25
17451	Респ. Северная Осетия - Алания, р-н Моздокский, п. Калининский, ул. Береговая, дом 35	Моздокский	15:01:1201010:14	003002000000 Земли населенных пунктов	Земельный участок, предназначенный для ведения личного подсобного хозяйства	13	02.020	857	392,75	336 586,75

№ пп	Местоположение ЗУ	Район	Кадастровый номер ЗУ	Категория земель	Разрешенное использование по документу	Код вида разрешенного использования (в соответствии с классификатором видов разрешенного использования земельных участков)	Вид использования объектов недвижимости	Площадь	УПКС	КС
17452	Респ. Северная Осетия - Алания, р-н Моздокский, п. Калининский, ул. Береговая, дом 37	Моздокский	15:01:1201010:15	0030020000000 Земли населенных пунктов	Для ведения личного подсобного хозяйства	13	02.020	1 500	392,75	589 125,00
17453	Респ. Северная Осетия - Алания, р-н Моздокский, п. Калининский, ул. Береговая, дом 39	Моздокский	15:01:1201010:16	0030020000000 Земли населенных пунктов	Для ведения личного подсобного хозяйства	13	02.020	1 100	392,75	432 025,00
17454	Респ. Северная Осетия - Алания, р-н Моздокский, п. Калининский, ул. Береговая, дом 41	Моздокский	15:01:1201010:17	0030020000000 Земли населенных пунктов	Для ведения личного подсобного хозяйства	13	02.020	1 200	392,75	471 300,00
17455	Респ. Северная Осетия - Алания, р-н Моздокский, п. Калининский, ул. Береговая, дом 43	Моздокский	15:01:1201010:18	0030020000000 Земли населенных пунктов	Для ведения личного подсобного хозяйства	13	02.020	1 500	392,75	589 125,00
17456	Респ. Северная Осетия - Алания, р-н. Моздокский, п. Калининский, ул. Береговая, 61 "б"	Моздокский	15:01:1201010:182	0030020000000 Земли населенных пунктов	"для ведения учебно-образовательной деятельности	3	03.050	2 682	500,75	1 343 011,50
17457	Республика Северная Осетия - Алания, Моздокский район, п. Калининский, ул. Береговая, 65	Моздокский	15:01:1201010:184	0030020000000 Земли населенных пунктов	Земельный участок, предназначенный для ведения личного подсобного хозяйства	13	02.020	726	392,75	285 136,50
17458	Республика Северная Осетия - Алания, Моздокский район, п. Калининский, ул. Береговая, 63	Моздокский	15:01:1201010:185	0030020000000 Земли населенных пунктов	Земельный участок, предназначенный для ведения личного подсобного хозяйства	13	02.020	935	392,75	367 221,25
17459	Респ. Северная Осетия - Алания, р-н Моздокский, п. Калининский, ул. Береговая, дом 45	Моздокский	15:01:1201010:19	0030020000000 Земли населенных пунктов	Земельные участки, предназначенные для размещения домов индивидуальной жилой застройки (земельный участок, предназначенный для ведения личного подсобного хозяйства и эксплуатации жилого дома и хозяйственных построек)	13	02.020	1 100	392,75	432 025,00
17460	Республика Северная Осетия - Алания, Моздокский район, п. Калининский, ул. Подгорная, 48	Моздокский	15:01:1201010:194	0030020000000 Земли населенных пунктов	"Дошкольное, начальное и среднее общее образование". размещение объектов капитального строительства, предназначенных для просвещения, дошкольного, начального и среднего общего образования (детские ясли, детские сады, школы, лицеи, гимназии, художественные, музыкальные школы, образовательные кружки и иные организации, осуществляющие деятельность по воспитанию, образованию и просвещению), в том числе зданий, спортивных сооружений, предназначенных для занятия обучающихся физической культурой и спортом	3	03.051	2 715	500,75	1 359 536,25
17461	Республика Северная Осетия - Алания, р-н Моздокский, п. Калининский, ул. Береговая, 61	Моздокский	15:01:1201010:2	0030020000000 Земли населенных пунктов	Земельный участок, предназначенный для ведения личного подсобного хозяйства	13	02.020	1 695	392,75	665 711,25
17462	Республика Северная Осетия-Алания, р-н Моздокский, п. Калининский, ул. Береговая, 49	Моздокский	15:01:1201010:20	0030020000000 Земли населенных пунктов	Для ведения личного подсобного хозяйства	13	02.020	1 100	392,75	432 025,00
17463	Респ. Северная Осетия - Алания, р-н Моздокский, п. Калининский, ул. Береговая, дом 51	Моздокский	15:01:1201010:21	0030020000000 Земли населенных пунктов	Для ведения личного подсобного хозяйства	13	02.020	2 141	392,75	840 877,75
17464	Респ. Северная Осетия - Алания, р-н Моздокский, п. Калининский, ул. Береговая, дом 55	Моздокский	15:01:1201010:22	0030020000000 Земли населенных пунктов	Для ведения личного подсобного хозяйства	13	02.020	900	392,75	353 475,00
17465	Респ. Северная Осетия - Алания, р-н Моздокский, п. Калининский, ул. Береговая, 57	Моздокский	15:01:1201010:23	0030020000000 Земли населенных пунктов	Для ведения личного подсобного хозяйства	13	02.020	2 283	392,75	896 648,25
17466	Респ. Северная Осетия - Алания, р-н Моздокский, п. Калининский, ул. Подгорная, дом 26	Моздокский	15:01:1201010:24	0030020000000 Земли населенных пунктов	Для ведения личного подсобного хозяйства	13	02.020	1 000	392,75	392 750,00
17467	Респ. Северная Осетия - Алания, р-н Моздокский, п. Калининский, ул. Береговая, дом 67	Моздокский	15:01:1201010:26	0030020000000 Земли населенных пунктов	Для ведения личного подсобного хозяйства	13	02.020	1 400	392,75	549 850,00
17468	Респ. Северная Осетия - Алания, р-н Моздокский, п. Калининский, ул. Береговая, дом 69	Моздокский	15:01:1201010:28	0030020000000 Земли населенных пунктов	Земельный участок, предназначенный для ведения личного подсобного хозяйства	13	02.020	954	392,75	374 683,50
17469	Респ. Северная Осетия - Алания, р-н Моздокский, п. Калининский, ул. Береговая, дом 71	Моздокский	15:01:1201010:29	0030020000000 Земли населенных пунктов	Для ведения личного подсобного хозяйства	13	02.020	680	392,75	267 070,00
17470	Респ. Северная Осетия - Алания, р-н Моздокский, п. Калининский, ул. Береговая, дом 73	Моздокский	15:01:1201010:3	0030020000000 Земли населенных пунктов	Для ведения личного подсобного хозяйства	13	02.020	826	392,75	324 411,50
17471	Респ. Северная Осетия - Алания, р-н Моздокский, п. Калининский, ул. Береговая, дом 75	Моздокский	15:01:1201010:30	0030020000000 Земли населенных пунктов	Для ведения личного подсобного хозяйства	13	02.020	2 000	392,75	785 500,00
17472	Респ. Северная Осетия - Алания, р-н Моздокский, п. Калининский, ул. Подгорная, дом 2	Моздокский	15:01:1201010:31	0030020000000 Земли населенных пунктов	Для ведения личного подсобного хозяйства	13	02.020	1 000	392,75	392 750,00
17473	Респ. Северная Осетия - Алания, р-н Моздокский, п. Калининский, ул. Подгорная, дом 4	Моздокский	15:01:1201010:32	0030020000000 Земли населенных пунктов	Для ведения личного подсобного хозяйства	13	02.020	700	392,75	274 925,00
17474	Северная Осетия - Алания респ. р-н Моздокский, п Калининский, ул Подгорная, 6	Моздокский	15:01:1201010:33	0030020000000 Земли населенных пунктов	Земельный участок, предназначенный для ведения личного подсобного хозяйства	13	02.020	1 061	392,75	416 707,75
17475	Северная Осетия - Алания респ. р-н Моздокский, п Калининский, ул Подгорная, 8	Моздокский	15:01:1201010:34	0030020000000 Земли населенных пунктов	для ведения личного подсобного хозяйст	13	02.020	1 297	392,75	509 396,75
17476	Респ. Северная Осетия - Алания, р-н Моздокский, п. Калининский, ул. Подгорная, дом 10	Моздокский	15:01:1201010:35	0030020000000 Земли населенных пунктов	Для ведения личного подсобного хозяйства	13	02.020	600	392,75	235 650,00
17477	Респ. Северная Осетия - Алания, р-н Моздокский, п. Калининский, ул. Подгорная, дом 12	Моздокский	15:01:1201010:36	0030020000000 Земли населенных пунктов	Земельные участки личных подсобных хозяйств (ведение личного подсобного хозяйства и эксплуатация жилого дома с хозяйственными постройками)	13	02.020	1 057	392,75	415 136,75
17478	Респ. Северная Осетия - Алания, р-н Моздокский, п. Калининский, ул. Подгорная, дом 16	Моздокский	15:01:1201010:37	0030020000000 Земли населенных пунктов	Для ведения личного подсобного хозяйства	13	02.020	1 100	392,75	432 025,00

№ пп	Местоположение ЗУ	Район	Кадастровый номер ЗУ	Категория земель	Разрешенное использование по документу	Код вида разрешенного использования (в соответствии с классификатором видов разрешенного использования земельных участков)	Вид использования объектов недвижимости	Площадь	УПКС	КС
17479	Респ. Северная Осетия - Алания, р-н Моздокский, п. Калининский, ул. Подгорная, 18	Моздокский	15:01:1201010:38	0030020000000 Земли населенных пунктов	Для ведения личного подсобного хозяйства	13	02.020	1 067	392,75	419 064,25
17480	Респ. Северная Осетия - Алания, р-н Моздокский, п. Калининский, ул. Подгорная, дом 22	Моздокский	15:01:1201010:39	0030020000000 Земли населенных пунктов	Для ведения личного подсобного хозяйства	13	02.020	1 000	392,75	392 750,00
17481	Республика Северная Осетия - Алания, Моздокский район, п. Калининский, ул. Береговая, 53	Моздокский	15:01:1201010:4	0030020000000 Земли населенных пунктов	Для ведения личного подсобного хозяйства	13	02.020	1 855	392,75	728 551,25
17482	Республика Северная Осетия - Алания, р-н Моздокский, п. Калининский, ул. Подгорная, 24	Моздокский	15:01:1201010:40	0030020000000 Земли населенных пунктов	Для ведения личного подсобного хозяйства	13	02.020	1 100	392,75	432 025,00
17483	Респ. Северная Осетия - Алания, р-н Моздокский, п. Калининский, ул. Подгорная, дом 26	Моздокский	15:01:1201010:41	0030020000000 Земли населенных пунктов	Для ведения личного подсобного хозяйства	13	02.020	1 000	392,75	392 750,00
17484	Респ. Северная Осетия - Алания, р-н Моздокский, п. Калининский, ул. Береговая, 39	Моздокский	15:01:1201010:42	0030020000000 Земли населенных пунктов	«Жилая застройка». «Для ведения личного подсобного хозяйства (приусадебный земельный участок)». размещение жилого дома; производство сельскохозяйственной продукции; размещение гаража и иных вспомогательных сооружений; содержание сельскохозяйственных животных	13	02.020	1 447	392,75	568 309,25
17485	Респ. Северная Осетия - Алания, р-н Моздокский, п. Калининский, ул. Подгорная, дом 28	Моздокский	15:01:1201010:43	0030020000000 Земли населенных пунктов	Земельные участки, предназначенные для размещения домов индивидуальной жилой застройки (земельный участок, предназначенный для ведения личного подсобного хозяйства и эксплуатации жилого дома и хозяйственных построек)	13	02.020	1 186	392,75	465 801,50
17486	Респ. Северная Осетия - Алания, р-н Моздокский, п. Калининский, ул. Подгорная, дом 52	Моздокский	15:01:1201010:46	0030020000000 Земли населенных пунктов	Для ведения личного подсобного хозяйства	13	02.020	1 627	392,75	639 004,25
17487	Респ. Северная Осетия - Алания, р-н Моздокский, п. Калининский, ул. Береговая, дом 47 "а"	Моздокский	15:01:1201010:5	0030020000000 Земли населенных пунктов	Для ведения личного подсобного хозяйства	13	02.020	1 552	392,75	609 548,00
17488	Республика Северная Осетия-Алания, р-н Моздокский, п Калининский, ул Береговая, д 37а	Моздокский	15:01:1201010:67	0030020000000 Земли населенных пунктов	Для ведения личного подсобного хозяйства	13	02.020	670	392,75	263 142,50
17489	Респ. Северная Осетия - Алания, р-н Моздокский, п. Калининский, ул. Береговая, дом 47	Моздокский	15:01:1201010:8	0030020000000 Земли населенных пунктов	Для ведения личного подсобного хозяйства	13	02.020	1 448	392,75	568 702,00
17490	Респ. Северная Осетия - Алания, р-н Моздокский, п. Калининский, ул. Береговая, дом 59	Моздокский	15:01:1201010:9	0030020000000 Земли населенных пунктов	Для ведения личного подсобного хозяйства	13	02.020	1 111	392,75	436 345,25
17491	Респ. Северная Осетия - Алания, р-н Моздокский, п. Калининский, ул. Береговая, дом 52	Моздокский	15:01:1201011:1	0030020000000 Земли населенных пунктов	Для ведения личного подсобного хозяйства	13	02.020	859	392,75	337 372,25
17492	Респ. Северная Осетия - Алания, р-н Моздокский, п. Калининский, ул. Береговая, дом 42	Моздокский	15:01:1201011:10	0030020000000 Земли населенных пунктов	Для ведения личного подсобного хозяйства	13	02.020	1 500	392,75	589 125,00
17493	Респ. Северная Осетия - Алания, р-н Моздокский, п. Калининский, ул. Береговая, 44	Моздокский	15:01:1201011:11	0030020000000 Земли населенных пунктов	Для ведения личного подсобного хозяйства	13	02.020	997	392,75	391 571,75
17494	Респ. Северная Осетия - Алания, р-н Моздокский, п. Калининский, ул. Береговая, дом 36	Моздокский	15:01:1201011:12	0030020000000 Земли населенных пунктов	Для ведения личного подсобного хозяйства	13	02.020	1 600	392,75	628 400,00
17495	Респ. Северная Осетия - Алания, р-н Моздокский, п. Калининский, ул. Береговая, дом 46	Моздокский	15:01:1201011:13	0030020000000 Земли населенных пунктов	земельный участок, предназначенный для ведения личного подсобного хозяйства	13	02.020	900	392,75	353 475,00
17496	Респ. Северная Осетия - Алания, р-н Моздокский, п. Калининский, ул. Береговая, дом 48	Моздокский	15:01:1201011:14	0030020000000 Земли населенных пунктов	Для ведения личного подсобного хозяйства	13	02.020	1 200	392,75	471 300,00
17497	Респ. Северная Осетия - Алания, р-н Моздокский, п. Калининский, ул. Береговая, дом 48а	Моздокский	15:01:1201011:15	0030020000000 Земли населенных пунктов	Для ведения личного подсобного хозяйства	13	02.020	5 000	392,75	1 963 750,00
17498	Респ. Северная Осетия - Алания, р-н Моздокский, п. Калининский, ул. Береговая, дом 50	Моздокский	15:01:1201011:16	0030020000000 Земли населенных пунктов	Для ведения личного подсобного хозяйства	13	02.020	1 200	392,75	471 300,00
17499	Респ. Северная Осетия - Алания, р-н Моздокский, п. Калининский, ул. Береговая, дом 54	Моздокский	15:01:1201011:17	0030020000000 Земли населенных пунктов	Для ведения личного подсобного хозяйства	13	02.020	1 300	392,75	510 575,00
17500	Респ. Северная Осетия - Алания, р-н Моздокский, п. Калининский, пер. Речной, дом 10	Моздокский	15:01:1201011:18	0030020000000 Земли населенных пунктов	Земельные участки личных подсобных хозяйств (ведение личного подсобного хозяйства и эксплуатация жилого дома с хозпостройками)	13	02.020	1 168	392,75	458 732,00
17501	Республика Северная Осетия-Алания, р-н Моздокский, п Калининский, пер Речной, д 2а	Моздокский	15:01:1201011:19	0030020000000 Земли населенных пунктов	Земельный участок, предназначенный для ведения личного подсобного хозяйства	13	02.020	695	392,75	272 961,25
17502	Респ. Северная Осетия - Алания, р-н Моздокский, п. Калининский, ул. Береговая, дом 30	Моздокский	15:01:1201011:20	0030020000000 Земли населенных пунктов	Земельный участок, предназначенный для ведения личного подсобного хозяйства	13	02.020	1 311	392,75	514 895,25
17503	Респ. Северная Осетия - Алания, р-н Моздокский, п. Калининский, пер. Речной, дом 6	Моздокский	15:01:1201011:21	0030020000000 Земли населенных пунктов	Для ведения личного подсобного хозяйства	13	02.020	1 000	392,75	392 750,00
17504	Северная Осетия - Алания респ, р-н Моздокский, п Калининский, пер Речной, 8	Моздокский	15:01:1201011:22	0030020000000 Земли населенных пунктов	земельный участок, предназначенный для ведения личного подсобного хозяйства	13	02.020	1 000	392,75	392 750,00
17505	Северная Осетия - Алания респ, р-н Моздокский, п Калининский, пер Речной, 12	Моздокский	15:01:1201011:23	0030020000000 Земли населенных пунктов	Земельный участок, предназначенный для ведения личного подсобного хозяйства	13	02.020	1 316	392,75	516 859,00
17506	Респ. Северная Осетия - Алания, р-н Моздокский, п. Калининский, ул. Береговая, дом 62	Моздокский	15:01:1201011:3	0030020000000 Земли населенных пунктов	Для ведения личного подсобного хозяйства	13	02.020	1 340	392,75	526 285,00
17507	Респ. Северная Осетия - Алания, р-н Моздокский, п. Калининский, ул. Береговая, дом 64	Моздокский	15:01:1201011:4	0030020000000 Земли населенных пунктов	Для ведения личного подсобного хозяйства	13	02.020	1 295	392,75	508 611,25
17508	Респ. Северная Осетия - Алания, р-н Моздокский, п. Калининский, ул. Береговая, 46 "а"	Моздокский	15:01:1201011:5	0030020000000 Земли населенных пунктов	Лечебно- оздоровительная деятельность	3	02.040	831	628,40	522 200,40

№ пп	Местоположение ЗУ	Район	Кадастровый номер ЗУ	Категория земель	Разрешенное использование по документу	Код вида разрешенного использования (в соответствии с классификатором видов разрешенного использования земельных участков)	Вид использования объектов недвижимости	Площадь	УПКС	КС
17509	Республика Северная Осетия-Алания, р-н Моздокский, п Калининский, ул Береговая, д 32	Моздокский	15:01:1201011:6	003002000000 Земли населенных пунктов	земельные участки, предназначенные для размещения домов индивидуальной жилой застройки (земельный участок, предназначенный для ведения личного подсобного хозяйства и эксплуатацию жилого дома и хозпостроек)	13	02.020	1 406	392,75	552 206,50
17510	Респ. Северная Осетия - Алания, р-н Моздокский, п. Калининский, ул. Береговая, 34	Моздокский	15:01:1201011:7	003002000000 Земли населенных пунктов	Земельный участок, предназначенный для ведения личного подсобного хозяйства	13	02.020	1 840	392,75	722 660,00
17511	Респ. Северная Осетия - Алания, р-н Моздокский, п. Калининский, ул. Береговая, дом 38	Моздокский	15:01:1201011:8	003002000000 Земли населенных пунктов	Для ведения личного подсобного хозяйства	13	02.020	1 400	392,75	549 850,00
17512	Респ. Северная Осетия - Алания, р-н Моздокский, п. Калининский, ул. Береговая, дом 40	Моздокский	15:01:1201011:9	003002000000 Земли населенных пунктов	Для ведения личного подсобного хозяйства	13	02.020	1 200	392,75	471 300,00
17513	Респ. Северная Осетия - Алания, р-н Моздокский, п. Калининский, ул. Береговая, дом 40	Моздокский	15:01:1201012:1	003002000000 Земли населенных пунктов	Для ведения личного подсобного хозяйства	13	02.020	1 100	392,75	432 025,00
17514	Респ. Северная Осетия - Алания, р-н Моздокский, п. Калининский, ул. Береговая, 24	Моздокский	15:01:1201012:10	003002000000 Земли населенных пунктов	Для ведения личного подсобного хозяйства	13	02.020	2 260	392,75	887 615,00
17515	Респ. Северная Осетия - Алания, р-н Моздокский, п. Калининский, ул. Береговая, дом 2	Моздокский	15:01:1201012:11	003002000000 Земли населенных пунктов	для ведения личного подсобного хозяйства	13	02.020	1 477	392,75	580 091,75
17516	Республика Северная Осетия - Алания, Моздокский район, п. Калининский, ул. Береговая, 4	Моздокский	15:01:1201012:12	003002000000 Земли населенных пунктов	Для ведения личного подсобного хозяйства	13	02.020	1 398	392,75	549 064,50
17517	Респ. Северная Осетия - Алания, р-н Моздокский, п. Калининский, ул. Береговая, дом 6	Моздокский	15:01:1201012:13	003002000000 Земли населенных пунктов	Для ведения личного подсобного хозяйства	13	02.020	200	392,75	78 550,00
17518	Респ. Северная Осетия - Алания, р-н Моздокский, п. Калининский, ул. Береговая, дом 8	Моздокский	15:01:1201012:14	003002000000 Земли населенных пунктов	Для ведения личного подсобного хозяйства	13	02.020	1 400	392,75	549 850,00
17519	Респ. Северная Осетия - Алания, р-н Моздокский, п. Калининский, ул. Береговая, 10	Моздокский	15:01:1201012:15	003002000000 Земли населенных пунктов	Для ведения личного подсобного хозяйства	13	02.020	1 299	392,75	510 182,25
17520	Республика Северная Осетия-Алания, р-н Моздокский, п. Калининский, ул. Победы 6	Моздокский	15:01:1201012:151	003002000000 Земли населенных пунктов	"Производственная деятельность", "Пищевая промышленность", размещение объектов пищевой промышленности, по переработке сельскохозяйственной продукции способом, приводящим к их переработке в иную продукцию (консервирование, копчение, хлебопечение), в том числе для производства напитков алкогольных напитков и табачных изделий.	6	06.000	1 719	553,14	950 847,66
17521	РСО - Алания, Моздокский район, пос Калининский, ул Победы, 6 "а"	Моздокский	15:01:1201012:152	003002000000 Земли населенных пунктов	"Предпринимательство", "Магазины", размещение объектов капитального строительства, предназначенных для продажи товаров	4	04.040	72	1 021,14	73 522,08
17522	Российская Федерация, Республика Северная Осетия-Алания, Моздокский муниципальный район, Калининское сельское поселение, п. Калининский, ул. Береговая, 12	Моздокский	15:01:1201012:160	003002000000 Земли населенных пунктов	Для ведения личного подсобного хозяйства	13	02.020	1 076	392,75	422 599,00
17523	Республика Северная Осетия - Алания, муниципальный район Моздокский, сельское поселение Калининское, поселок Калининский, переулок Теречный, 16	Моздокский	15:01:1201012:162	003002000000 Земли населенных пунктов	Для ведения личного подсобного хозяйства	13	02.020	555	392,75	217 976,25
17524	Республика Северная Осетия - Алания, муниципальный район Моздокский, сельское поселение Калининское, поселок Калининский, улица Береговая, 16	Моздокский	15:01:1201012:163	003002000000 Земли населенных пунктов	Для ведения личного подсобного хозяйства	13	02.020	1 232	392,75	483 868,00
17525	Респ. Северная Осетия - Алания, р-н Моздокский, п. Калининский, ул. Береговая, дом 20	Моздокский	15:01:1201012:17	003002000000 Земли населенных пунктов	Земельные участки, предназначенные для размещения индивидуальных жилых домов (земельный участок, предназначенный для ведения личного подсобного хозяйства и эксплуатации жилого дома и хозяйственных построек)	13	02.020	1 090	392,75	428 097,50
17526	Респ. Северная Осетия - Алания, р-н Моздокский, п. Калининский, ул. Береговая, дом 22	Моздокский	15:01:1201012:18	003002000000 Земли населенных пунктов	земельные участки, предназначенные для ведения личного подсобного хозяйства	13	02.020	1 153	392,75	452 840,75
17527	Респ. Северная Осетия - Алания, р-н Моздокский, п. Калининский, ул. Береговая, дом 24 "а"	Моздокский	15:01:1201012:19	003002000000 Земли населенных пунктов	Для ведения личного подсобного хозяйства	13	02.020	1 000	392,75	392 750,00
17528	Респ. Северная Осетия - Алания, р-н Моздокский, п. Калининский, ул. Береговая, дом 28	Моздокский	15:01:1201012:20	003002000000 Земли населенных пунктов	Для ведения личного подсобного хозяйства	13	02.020	1 500	392,75	589 125,00
17529	Республика Северная Осетия - Алания, р-н Моздокский, п. Калининский, ул. Береговая, б/н	Моздокский	15:01:1201012:22	003002000000 Земли населенных пунктов	Под земельные участки совхозов	1	01.150	504	162,99	82 146,96
17530	Респ. Северная Осетия - Алания, р-н Моздокский, п. Калининский, ул. Победы, дом 2	Моздокский	15:01:1201012:23	003002000000 Земли населенных пунктов	земельные участки, предназначенные для размещения объектов торговли и бытового обслуживания (земельный участок, предназначенный для эксплуатации кафе)	4	04.060	1 648	873,86	1 440 121,28
17531	Респ. Северная Осетия - Алания, р-н Моздокский, п. Калининский, с правой стороны автодороги Моздок - Вознесенская, на правом берегу р. Терек	Моздокский	15:01:1201012:24	003002000000 Земли населенных пунктов	земельные участки военных, обеспечивающих интересы государства объектов (использование земельного участка с целью размещения охранных объектов контрольно-пропускного пункта)	3	03.081	662	274,92	181 997,04
17532	Респ. Северная Осетия - Алания, р-н Моздокский, п. Калининский, ул. Береговая, дом 14	Моздокский	15:01:1201012:3	003002000000 Земли населенных пунктов	Для ведения личного подсобного хозяйства	13	02.020	757	392,75	297 311,75

№ пп	Местоположение ЗУ	Район	Кадастровый номер ЗУ	Категория земель	Разрешенное использование по документу	Код вида разрешенного использования (в соответствии с классификатором видов разрешенного использования земельных участков)	Вид использования объектов недвижимости	Площадь	УПКС	КС
17533	Республика Северная Осетия-Алания, р-н Моздокский, пос. Калининский, пер. Речечный, № 18	Моздокский	15:01:1201012:31	003002000000 Земли населенных пунктов	Земельные участки, предназначенные для размещения домов малоэтажной жилой застройки, в том числе для индивидуальной жилой застройки (земельный участок, предназначенный для ведения личного подсобного хозяйства и эксплуатации жилого дома и хозяйственных построек)	13	02.020	1 500	392,75	589 125,00
17534	Республика Северная Осетия-Алания, р-н Моздокский, п. Калининский, ул. Береговая, 18	Моздокский	15:01:1201012:35	003002000000 Земли населенных пунктов	Для ведения личного подсобного хозяйства	13	02.020	1 267	392,75	497 614,25
17535	Республика Северная Осетия-Алания, р-н Моздокский, п. Калининский, пер. Речечный, 14	Моздокский	15:01:1201012:36	003002000000 Земли населенных пунктов	Для ведения личного подсобного хозяйства	13	02.020	657	392,75	258 036,75
17536	Республика Северная Осетия-Алания, р-н Моздокский, п. Калининский, ул. Победы, 8 "б"	Моздокский	15:01:1201012:38	003002000000 Земли населенных пунктов	Земельные участки, предназначенные для размещения производственных и административных зданий строений, сооружений промышленности, коммунального хозяйства, материально-технического продовольственного снабжения, сбыта и заготовок (земельный участок, предназначенный для эксплуатации производственных и складских помещений)	6	06.000	107	553,14	59 185,98
17537	Республика Северная Осетия-Алания, р-н Моздокский, п. Калининский, ул. Победы, 8	Моздокский	15:01:1201012:39	003002000000 Земли населенных пунктов	Земельные участки, предназначенные для размещения производственных и административных зданий строений, сооружений промышленности, коммунального хозяйства, материально-технического продовольственного снабжения, сбыта и заготовок (земельный участок, предназначенный для эксплуатации производственных и складских помещений)	6	06.000	1 153	553,14	637 770,42
17538	Респ. Северная Осетия - Алания, р-н Моздокский, п. Калининский, ул. Береговая, дом 4в	Моздокский	15:01:1201012:4	003002000000 Земли населенных пунктов	Земельный участок, предназначенный для ведения личного подсобного хозяйства	13	02.020	1 008	392,75	395 892,00
17539	Респ. Северная Осетия - Алания, р-н Моздокский, п. Калининский, ул. Береговая, дом 3в	Моздокский	15:01:1201012:5	003002000000 Земли населенных пунктов	Для ведения личного подсобного хозяйства	13	02.020	1 158	392,75	454 804,50
17540	Респ. Северная Осетия - Алания, р-н Моздокский, п. Калининский, ул. Береговая, дом 1в	Моздокский	15:01:1201012:6	003002000000 Земли населенных пунктов	Для ведения личного подсобного хозяйства	13	02.020	1 911	392,75	750 545,25
17541	Респ. Северная Осетия - Алания, р-н Моздокский, п. Калининский, ул. Победы, дом 8	Моздокский	15:01:1201012:9	003002000000 Земли населенных пунктов	Земельные участки, предназначенные для размещения производственных и административных зданий строений, сооружений промышленности, коммунального хозяйства, материально-технического продовольственного снабжения, сбыта и заготовок (земельный участок, предназначенный для эксплуатации производственных и складских помещений)	6	06.000	1 260	553,14	696 956,40
17542	Республика Северная Осетия-Алания, р-н Моздокский, п. Калининский, ул. Мостовая, 6	Моздокский	15:01:1201013:1	003002000000 Земли населенных пунктов	Для индивидуального жилищного строительства, предназначенный для строительства жилого дома, хозяйственных построек и ведения личного подсобного хозяйства	13	02.020	945	392,75	371 148,75
17543	Республика Северная Осетия-Алания, р-н Моздокский, п Калининский, ул Мостовая, 2"а"	Моздокский	15:01:1201013:13	003002000000 Земли населенных пунктов	Для ведения личного подсобного хозяйства	13	02.020	893	392,75	350 725,75
17544	Респ. Северная Осетия - Алания, р-н Моздокский, п. Калининский, ул. Мостовая, 2	Моздокский	15:01:1201013:14	003002000000 Земли населенных пунктов	Для ведения личного подсобного хозяйства	13	02.020	752	392,75	295 348,00
17545	Респ. Северная Осетия - Алания, р-н Моздокский, с. Калининский, ул. Мостовая, дом 1 "а"	Моздокский	15:01:1201013:2	003002000000 Земли населенных пунктов	Земельные участки, предназначенные для размещения объектов торговли, общественного питания и бытового обслуживания (земельный участок, предназначенный для эксплуатации магазина)	4	04.040	400	1 021,14	408 456,00
17546	Республика Северная Осетия-Алания, р-н Моздокский, п. Калининский, ул. Мостовая, 4	Моздокский	15:01:1201013:22	003002000000 Земли населенных пунктов	Приусадебный участок личного подсобного хозяйства	13	02.020	823	392,75	323 233,25
17547	Республика Северная Осетия-Алания, р-н Моздокский, п. Калининский, ул. Мира, 7 а	Моздокский	15:01:1201013:24	003002000000 Земли населенных пунктов	Для ведения личного подсобного хозяйства	13	02.020	511	392,75	200 695,25
17548	Республика Северная Осетия-Алания, р-н Моздокский, п. Калининский, ул. Мира, 7	Моздокский	15:01:1201013:25	003002000000 Земли населенных пунктов	Для ведения личного подсобного хозяйства	13	02.020	600	392,75	235 650,00
17549	Респ. Северная Осетия - Алания, р-н Моздокский, п. Калининский, ул. Победы, дом 7	Моздокский	15:01:1201013:5	003002000000 Земли населенных пунктов	Земельный участок, предназначенный для ведения личного подсобного хозяйства	13	02.020	1 133	392,75	444 985,75
17550	Северная Осетия - Алания респ, р-н Моздокский, п Калининский, ул Мира, 5	Моздокский	15:01:1201013:6	003002000000 Земли населенных пунктов	Земельный участок, предназначенный для ведения личного подсобного хозяйства	13	02.020	900	392,75	353 475,00
17551	Северная Осетия - Алания респ, р-н Моздокский, п Калининский, пер Мостовой, 2	Моздокский	15:01:1201013:7	003002000000 Земли населенных пунктов	Земельный участок, предназначенный для ведения личного подсобного хозяйства	13	02.020	1 319	392,75	518 037,25

№ пп	Местоположение ЗУ	Район	Кадастровый номер ЗУ	Категория земель	Разрешенное использование по документу	Код вида разрешенного использования (в соответствии с классификатором видов разрешенного использования земельных участков)	Вид использования объектов недвижимости	Площадь	УПКС	КС
17552	Республика Северная Осетия-Алания, р-н Моздокский, п. Калининский, ул.Береговая, 31 а	Моздокский	15:01:1201014:1	003002000000 Земли населенных пунктов	Для ведения личного подсобного хозяйства	13	02.020	642	392,75	252 145,50
17553	Респ. Северная Осетия - Алания, р-н Моздокский, п. Калининский, ул. Береговая, дом 23	Моздокский	15:01:1201014:10	003002000000 Земли населенных пунктов	Для ведения личного подсобного хозяйства	13	02.020	1 000	392,75	392 750,00
17554	Респ. Северная Осетия - Алания, р-н Моздокский, п. Калининский, ул. Береговая, дом 25	Моздокский	15:01:1201014:11	003002000000 Земли населенных пунктов	Для ведения личного подсобного хозяйства	13	02.020	700	392,75	274 925,00
17555	Респ. Северная Осетия - Алания, р-н Моздокский, п. Калининский, ул. Береговая, дом 27 "а"	Моздокский	15:01:1201014:12	003002000000 Земли населенных пунктов	Для ведения личного подсобного хозяйства	13	02.020	400	392,75	157 100,00
17556	Респ. Северная Осетия - Алания, р-н Моздокский, п. Калининский, ул. Береговая, дом 31	Моздокский	15:01:1201014:13	003002000000 Земли населенных пунктов	Земельный участок, предназначенный для ведения личного подсобного хозяйства	13	02.020	640	392,75	251 360,00
17557	Респ. Северная Осетия - Алания, р-н Моздокский, п. Калининский, ул. Подгорная, 30	Моздокский	15:01:1201014:14	003002000000 Земли населенных пунктов	Для ведения личного подсобного хозяйства	13	02.020	1 080	392,75	424 170,00
17558	Респ. Северная Осетия - Алания, р-н Моздокский, п. Калининский, ул. Подгорная, дом 32	Моздокский	15:01:1201014:15	003002000000 Земли населенных пунктов	Земельные участки, предназначенные для размещения индивидуальных жилых домов (земельный участок предназначенный для ведения личного подсобного хозяйства)	13	02.010	1 089	392,75	427 704,75
17559	Респ. Северная Осетия - Алания, р-н Моздокский, п. Калининский, ул. Подгорная, дом 34	Моздокский	15:01:1201014:16	003002000000 Земли населенных пунктов	Для ведения личного подсобного хозяйства	13	02.020	1 100	392,75	432 025,00
17560	Респ. Северная Осетия - Алания, р-н Моздокский, п. Калининский, ул. Подгорная, 36	Моздокский	15:01:1201014:17	003002000000 Земли населенных пунктов	Земельные участки, предназначенные для размещения индивидуальных жилых домов (земельный участок, предназначенный для ведения личного подсобного хозяйства)	13	02.010	1 033	392,75	405 710,75
17561	Респ. Северная Осетия - Алания, р-н Моздокский, п. Калининский, ул. Подгорная, дом 38	Моздокский	15:01:1201014:18	003002000000 Земли населенных пунктов	Для ведения личного подсобного хозяйства	13	02.020	1 100	392,75	432 025,00
17562	Респ. Северная Осетия - Алания, р-н Моздокский, п. Калининский, ул. Подгорная, 42	Моздокский	15:01:1201014:19	003002000000 Земли населенных пунктов	Для ведения личного подсобного хозяйства	13	02.020	2 627	392,75	1 031 754,25
17563	Респ. Северная Осетия - Алания, р-н Моздокский, п. Калининский, ул. Береговая, дом 27	Моздокский	15:01:1201014:2	003002000000 Земли населенных пунктов	ведение личного подсобного хозяйства	13	02.020	823	392,75	323 233,25
17564	Респ. Северная Осетия - Алания, р-н Моздокский, п. Калининский, ул. Подгорная, дом 40	Моздокский	15:01:1201014:20	003002000000 Земли населенных пунктов	Для ведения личного подсобного хозяйства	13	02.020	1 201	392,75	471 692,75
17565	Респ. Северная Осетия - Алания, р-н Моздокский, п. Калининский, ул. Подгорная, дом 44	Моздокский	15:01:1201014:21	003002000000 Земли населенных пунктов	Для ведения личного подсобного хозяйства	13	02.020	1 300	392,75	510 575,00
17566	Республика Северная Осетия-Алания, р-н Моздокский, п Калининский, ул Подгорная, 48 "а"	Моздокский	15:01:1201014:22	003002000000 Земли населенных пунктов	Для ведения личного подсобного хозяйства	13	02.020	700	392,75	274 925,00
17567	Респ. Северная Осетия - Алания, р-н Моздокский, п. Калининский, ул. Подгорная, дом 46	Моздокский	15:01:1201014:23	003002000000 Земли населенных пунктов	Для ведения личного подсобного хозяйства	13	02.020	1 200	392,75	471 300,00
17568	Респ. Северная Осетия - Алания, р-н Моздокский, п. Калининский, ул. Береговая, дом 41	Моздокский	15:01:1201014:3	003002000000 Земли населенных пунктов	Для ведения личного подсобного хозяйства	13	02.020	1 501	392,75	589 517,75
17569	Респ. Северная Осетия - Алания, р-н Моздокский, с Калининский, ул Береговая, дом 29	Моздокский	15:01:1201014:4	003002000000 Земли населенных пунктов	Для ведения личного подсобного хозяйства	13	02.020	1 224	392,75	480 726,00
17570	Респ. Северная Осетия - Алания, р-н Моздокский, п. Калининский, ул. Береговая, дом 31 "а"	Моздокский	15:01:1201014:5	003002000000 Земли населенных пунктов	Для ведения личного подсобного хозяйства	13	02.020	662	392,75	260 000,50
17571	Респ. Северная Осетия - Алания, р-н Моздокский, п. Калининский, ул. Береговая, дом 15	Моздокский	15:01:1201014:6	003002000000 Земли населенных пунктов	Для ведения личного подсобного хозяйства	13	02.020	200	392,75	78 550,00
17572	Респ. Северная Осетия - Алания, р-н Моздокский, п. Калининский, ул. Береговая, дом 17	Моздокский	15:01:1201014:7	003002000000 Земли населенных пунктов	Земельный участок, предназначенный для ведения личного подсобного хозяйства	13	02.020	721	392,75	283 172,75
17573	Респ. Северная Осетия - Алания, р-н Моздокский, п. Калининский, ул. Береговая, дом 21	Моздокский	15:01:1201014:8	003002000000 Земли населенных пунктов	Для ведения личного подсобного хозяйства	13	02.020	1 300	392,75	510 575,00
17574	Республика Северная Осетия-Алания, р-н Моздокский, п Калининский, ул Береговая, д 23	Моздокский	15:01:1201014:9	003002000000 Земли населенных пунктов	Для ведения личного подсобного хозяйства	13	02.020	1 000	392,75	392 750,00
17575	Респ. Северная Осетия - Алания, р-н Моздокский, п. Калининский, ул. Береговая, 13	Моздокский	15:01:1201015:10	003002000000 Земли населенных пунктов	Для ведения личного подсобного хозяйства	13	02.020	1 184	392,75	465 016,00
17576	Республика Северная Осетия - Алания, р-н Моздокский, п. Калининский, ул. Подгорная, 50	Моздокский	15:01:1201015:11	003002000000 Земли населенных пунктов	Для ведения личного подсобного хозяйства	13	02.020	770	392,75	302 417,50
17577	Респ. Северная Осетия - Алания, р-н Моздокский, п. Калининский, ул. Подгорная, дом 54	Моздокский	15:01:1201015:13	003002000000 Земли населенных пунктов	Для ведения личного подсобного хозяйства	13	02.020	1 086	392,75	426 526,50
17578	Респ. Северная Осетия - Алания, р-н Моздокский, п. Калининский, ул. Подгорная, дом 56	Моздокский	15:01:1201015:14	003002000000 Земли населенных пунктов	Для ведения личного подсобного хозяйства	13	02.020	1 000	392,75	392 750,00
17579	РСО-Алания, Моздокский район, п Калининский, ул Береговая, 1 "а" (обелиск - вечный огонь)	Моздокский	15:01:1201015:141	003002000000 Земли населенных пунктов	"Историко-культурная деятельность", сохранение и изучение объектов культурного наследия народов Российской Федерации (памятников истории и культуры), в том числе объектов археологического наследия, достопримечательных мест, мест бытования исторических промыслов, производств и ремесел, исторических поселений, недействующих военных и гражданских захоронений, объектов культурного наследия, хозяйственная деятельность, являющаяся историческим промыслом и ремеслом, а также хозяйственная деятельность, обеспечивающая познавательный туризм	3	09.030	180	8,12	1 461,60
17580	Республика Северная Осетия-Алания, р-н Моздокский, пос. Калининский, ул. Береговая, 19	Моздокский	15:01:1201015:28	003002000000 Земли населенных пунктов	Для ведения личного подсобного хозяйства	13	02.020	1 011	392,75	397 070,25

№ пп	Местоположение ЗУ	Район	Кадастровый номер ЗУ	Категория земель	Разрешенное использование по документу	Код вида разрешенного использования (в соответствии с классификатором видов разрешенного использования земельных участков)	Вид использования объектов недвижимости	Площадь	УПКС	КС
17581	Респ. Северная Осетия - Алания, р-н Моздокский, п. Калининский, ул. Береговая, дом 5	Моздокский	15:01:1201015:4	003002000000 Земли населенных пунктов	Для ведения личного подсобного хозяйства	13	02.020	1 224	392,75	480 726,00
17582	Респ. Северная Осетия - Алания, р-н Моздокский, п. Калининский, ул. Береговая, дом 3	Моздокский	15:01:1201015:5	003002000000 Земли населенных пунктов	ведение личного подсобного хозяйства	13	02.020	1 133	392,75	444 985,75
17583	Респ. Северная Осетия - Алания, р-н Моздокский, п. Калининский, ул. Береговая, дом 1	Моздокский	15:01:1201015:6	003002000000 Земли населенных пунктов	Для ведения личного подсобного хозяйства	13	02.020	1 000	392,75	392 750,00
17584	Респ. Северная Осетия - Алания, р-н Моздокский, п. Калининский, ул. Береговая, дом 7	Моздокский	15:01:1201015:7	003002000000 Земли населенных пунктов	Земельный участок, предназначенный для ведения личного подсобного хозяйства	13	02.020	1 296	392,75	509 004,00
17585	Респ. Северная Осетия - Алания, р-н Моздокский, п. Калининский, ул. Береговая, дом 9	Моздокский	15:01:1201015:8	003002000000 Земли населенных пунктов	Земельный участок, предназначенный для ведения личного подсобного хозяйства	13	02.020	1 432	392,75	562 418,00
17586	Респ. Северная Осетия - Алания, р-н Моздокский, п. Калининский, ул. Береговая, дом 11	Моздокский	15:01:1201015:9	003002000000 Земли населенных пунктов	Для ведения личного подсобного хозяйства	13	02.020	800	392,75	314 200,00
17587	Республика Северная Осетия - Алания, р-н Моздокский, п. Калининский, ул. Подгорная, 3	Моздокский	15:01:1201016:10	003002000000 Земли населенных пунктов	Земельные участки, предназначенные для размещения домов индивидуальной жилой застройки (земельный участок, предназначенный для ведения личного подсобного хозяйства и эксплуатации жилого дома и хозяйственных построек)	13	02.020	969	392,75	380 574,75
17588	Респ. Северная Осетия - Алания, р-н Моздокский, п. Калининский, ул. Подгорная, 5	Моздокский	15:01:1201016:11	003002000000 Земли населенных пунктов	Для ведения личного подсобного хозяйства	13	02.020	1 100	392,75	432 025,00
17589	Респ. Северная Осетия - Алания, р-н Моздокский, п. Калининский, ул. Подгорная, дом 7	Моздокский	15:01:1201016:12	003002000000 Земли населенных пунктов	Для ведения личного подсобного хозяйства	13	02.020	1 400	392,75	549 850,00
17590	Республика Северная Осетия - Алания, р-н Моздокский, п. Калининский, ул. Подгорная, 9	Моздокский	15:01:1201016:13	003002000000 Земли населенных пунктов	Земельные участки личных подсобных хозяйств (ведение личного подсобного хозяйства и эксплуатация жилого дома с хозпостройками)	13	02.020	1 703	392,75	668 853,25
17591	Респ. Северная Осетия - Алания, р-н Моздокский, п. Калининский, ул. Подгорная, дом 11	Моздокский	15:01:1201016:14	003002000000 Земли населенных пунктов	Для ведения личного подсобного хозяйства	13	02.020	2 000	392,75	785 500,00
17592	Республика Северная Осетия - Алания, Моздокский муниципальный район, Калининское сельское поселение, п. Калининский, ул. Подгорная, земельный участок 55ж	Моздокский	15:01:1201016:146	003002000000 Земли населенных пунктов	"Ведение садоводства", осуществление отдыха и (или) выращивания гражданами для собственных нужд сельскохозяйственных культур, размещение для собственных нужд садового дома, жилого дома, хозяйственных построек и гаражей для собственных нужд (код 13.2)	13	13.021	870	206,19	179 385,30
17593	Респ. Северная Осетия - Алания, р-н Моздокский, п. Калининский, ул. Подгорная, дом 15	Моздокский	15:01:1201016:16	003002000000 Земли населенных пунктов	Земельный участок, предназначенный для ведения личного подсобного хозяйства	13	02.020	1 399	392,75	549 457,25
17594	Респ. Северная Осетия - Алания, р-н Моздокский, п. Калининский, ул. Подгорная, дом 17	Моздокский	15:01:1201016:17	003002000000 Земли населенных пунктов	Для ведения личного подсобного хозяйства	13	02.020	1 000	392,75	392 750,00
17595	Респ. Северная Осетия - Алания, р-н Моздокский, п. Калининский, ул. Подгорная, 19	Моздокский	15:01:1201016:18	003002000000 Земли населенных пунктов	Для ведения личного подсобного хозяйства	13	02.020	758	392,75	297 704,50
17596	Респ. Северная Осетия - Алания, р-н Моздокский, п. Калининский, ул. Подгорная, дом 21	Моздокский	15:01:1201016:19	003002000000 Земли населенных пунктов	Для ведения личного подсобного хозяйства	13	02.020	1 112	392,75	436 738,00
17597	Респ. Северная Осетия - Алания, р-н Моздокский, п. Калининский, ул. Подгорная, дом 23	Моздокский	15:01:1201016:20	003002000000 Земли населенных пунктов	Для ведения личного подсобного хозяйства	13	02.020	1 200	392,75	471 300,00
17598	Респ. Северная Осетия - Алания, р-н Моздокский, п. Калининский, ул. Подгорная, 25	Моздокский	15:01:1201016:21	003002000000 Земли населенных пунктов	Для ведения личного подсобного хозяйства	13	02.020	1 490	392,75	585 197,50
17599	Респ. Северная Осетия - Алания, р-н Моздокский, п. Калининский, ул. Подгорная, дом 27	Моздокский	15:01:1201016:22	003002000000 Земли населенных пунктов	Земельные участки личных подсобных хозяйств (ведение личного подсобного хозяйства и эксплуатация жилого дома с хозяйственными постройками)	13	02.020	1 264	392,75	496 436,00
17600	Респ. Северная Осетия - Алания, р-н Моздокский, п. Калининский, ул. Подгорная, дом 29	Моздокский	15:01:1201016:23	003002000000 Земли населенных пунктов	Для ведения личного подсобного хозяйства	13	02.020	1 500	392,75	589 125,00
17601	Респ. Северная Осетия - Алания, р-н Моздокский, п. Калининский, ул. Подгорная, дом 13 "а"	Моздокский	15:01:1201016:24	003002000000 Земли населенных пунктов	Земельные участки, предназначенные для размещения индивидуальных жилых домов (земельный участок, предназначенный для ведения личного подсобного хозяйства)	13	02.010	961	392,75	377 432,75
17602	Северная Осетия-Алания респ. Моздокский р-н, п. Калининский, у задней межи участка по ул. Подгорная,31	Моздокский	15:01:1201016:28	003002000000 Земли населенных пунктов	"Ведение огородничества", осуществление отдыха и (или) выращивания гражданами для собственных нужд сельскохозяйственных культур; размещение хозяйственных построек, не являющихся объектами недвижимости, предназначенных для хранения инвентаря и урожая сельскохозяйственных культур	13	13.011	800	53,04	42 432,00

№ пп	Местоположение ЗУ	Район	Кадастровый номер ЗУ	Категория земель	Разрешенное использование по документу	Код вида разрешенного использования (в соответствии с классификатором видов разрешенного использования земельных участков)	Вид использования объектов недвижимости	Площадь	УПКС	КС
17603	Северная Осетия-Алания респ. Моздокский р-н, п. Калининский, у задней межи участка по ул. Подгорная, 35	Моздокский	15:01:1201016:29	003002000000 Земли населенных пунктов	"Ведение огородничества", осуществление отдыха и (или) выращивания гражданами для собственных нужд сельскохозяйственных культур; размещение хозяйственных построек, не являющихся объектами недвижимости, предназначенных для хранения инвентаря и урожая сельскохозяйственных культур	13	13.011	870	53,04	46 144,80
17604	Северная Осетия-Алания респ, Моздокский р-н, п. Калининский, у задней межи участка по ул. Подгорная №30	Моздокский	15:01:1201016:30	003002000000 Земли населенных пунктов	"Ведение огородничества", осуществление отдыха и (или) выращивания гражданами для собственных нужд сельскохозяйственных культур; размещение хозяйственных построек, не являющихся объектами недвижимости, предназначенных для хранения инвентаря и урожая сельскохозяйственных культур	13	13.011	569	53,04	30 179,76
17605	Республика Северная Осетия-Алания, р-н Моздокский, п. Калининский, ул. Подгорная 45	Моздокский	15:01:1201016:7	003002000000 Земли населенных пунктов	ведение личного подсобного хозяйства	13	02.020	2 030	392,75	797 282,50
17606	Респ. Северная Осетия - Алания, р-н Моздокский, п. Калининский, ул. Подгорная, дом 1	Моздокский	15:01:1201016:9	003002000000 Земли населенных пунктов	Для ведения личного подсобного хозяйства	13	02.020	1 373	392,75	539 245,75
17607	Респ. Северная Осетия - Алания, р-н Моздокский, п. Калининский, ул. Подгорная, 33	Моздокский	15:01:1201017:10	003002000000 Земли населенных пунктов	Для ведения личного подсобного хозяйства	13	02.020	2 061	392,75	809 457,75
17608	Респ. Северная Осетия - Алания, р-н Моздокский, п. Калининский, ул. Подгорная, дом 37	Моздокский	15:01:1201017:11	003002000000 Земли населенных пунктов	Для ведения личного подсобного хозяйства	13	02.020	1 400	392,75	549 850,00
17609	Республика Северная Осетия-Алания, р-н Моздокский, п. Калининский, ул. Победы 14а	Моздокский	15:01:1201017:113	003002000000 Земли населенных пунктов	Магазины	4	04.040	90	1 021,14	91 902,60
17610	Респ. Северная Осетия - Алания, р-н Моздокский, п. Калининский, ул. Подгорная, дом 39	Моздокский	15:01:1201017:12	003002000000 Земли населенных пунктов	Для ведения личного подсобного хозяйства	13	02.020	1 331	392,75	522 750,25
17611	Республика Северная Осетия-Алания, р-н Моздокский, пос. Калининский, ул. Победы, у левой межи участка жилого дома № 49	Моздокский	15:01:1201017:120	003002000000 Земли населенных пунктов	Земельные участки, предназначенные для размещения административных и офисных зданий, объектов образования, науки, здравоохранения и социального обеспечения, физической культуры и спорта, культуры, искусства, религии (земельный участок, предназначенный для строительства аптеки)	4	04.040	40	1 021,14	40 845,60
17612	Республика Северная Осетия-Алания, р-н Моздокский, п. Калининский, ул. Победы, 20 а	Моздокский	15:01:1201017:123	003002000000 Земли населенных пунктов	"Жилая застройка". "Для ведения личного подсобного хозяйства (приусадебный земельный участок)". размещение жилого дома, производство сельскохозяйственной продукции, размещение гаража и иных вспомогательных сооружений, содержание сельскохозяйственных животных	13	02.020	948	392,75	372 327,00
17613	Республика Северная Осетия-Алания, р-н Моздокский, п. Калининский, ул. Победы 16	Моздокский	15:01:1201017:124	003002000000 Земли населенных пунктов	Для ведения личного подсобного хозяйства	13	02.020	1 100	392,75	432 025,00
17614	Республика Северная Осетия-Алания, р-н Моздокский, п. Калининский, ул. Победы, 18	Моздокский	15:01:1201017:125	003002000000 Земли населенных пунктов	Земельный участок, предназначенный для ведения личного подсобного хозяйства	13	02.020	1 069	392,75	419 849,75
17615	Республика Северная Осетия-Алания, р-н Моздокский, п. Калининский, ул. Победы, 18а	Моздокский	15:01:1201017:126	003002000000 Земли населенных пунктов	для ведения личного подсобного хозяйства	13	02.020	688	392,75	270 212,00
17616	Респ. Северная Осетия - Алания, р-н Моздокский, п. Калининский, Победы, №20	Моздокский	15:01:1201017:128	003002000000 Земли населенных пунктов	Для ведения личного подсобного хозяйства	13	02.020	1 200	392,75	471 300,00
17617	Респ. Северная Осетия - Алания, р-н Моздокский, п. Калининский, ул. Подгорная, дом 41	Моздокский	15:01:1201017:13	003002000000 Земли населенных пунктов	Для ведения личного подсобного хозяйства	13	02.020	1 400	392,75	549 850,00
17618	Республика Северная Осетия-Алания, р-н Моздокский, п Калининский, ул Подгорная, д 43	Моздокский	15:01:1201017:14	003002000000 Земли населенных пунктов	Для ведения личного подсобного хозяйства	13	02.020	2 602	392,75	1 021 935,50
17619	Респ. Северная Осетия - Алания, р-н Моздокский, п. Калининский, ул. Подгорная, дом 45	Моздокский	15:01:1201017:15	003002000000 Земли населенных пунктов	Для ведения личного подсобного хозяйства	13	02.020	1 400	392,75	549 850,00
17620	Респ. Северная Осетия - Алания, р-н Моздокский, п. Калининский, ул. Подгорная, дом 47	Моздокский	15:01:1201017:16	003002000000 Земли населенных пунктов	Для ведения личного подсобного хозяйства	13	02.020	1 535	392,75	602 871,25
17621	Респ. Северная Осетия - Алания, р-н Моздокский, п. Калининский, ул. Подгорная, дом 49	Моздокский	15:01:1201017:17	003002000000 Земли населенных пунктов	Для ведения личного подсобного хозяйства	13	02.020	800	392,75	314 200,00
17622	Респ. Северная Осетия - Алания, р-н Моздокский, п. Калининский, ул. Победы, 10	Моздокский	15:01:1201017:19	003002000000 Земли населенных пунктов	"Магазины". для эксплуатации здания магазина	4	04.040	600	1 021,14	612 684,00
17623	Респ. Северная Осетия - Алания, р-н Моздокский, п. Калининский, ул. Подгорная, дом 13	Моздокский	15:01:1201017:21	003002000000 Земли населенных пунктов	Земельные участки, предназначенные для размещения домов индивидуальной жилой застройки (земельный участок, предназначенный для ведения личного подсобного хозяйства и эксплуатации жилого дома и хозяйственных построек)	13	02.020	857	392,75	336 586,75
17624	Респ. Северная Осетия-Алания, р-н Моздокский, п.Калининский, ул.Победы 26	Моздокский	15:01:1201017:242	003002000000 Земли населенных пунктов	Для ведения личного подсобного хозяйства	13	02.020	615	392,75	241 541,25

№ п/п	Местоположение ЗУ	Район	Кадастровый номер ЗУ	Категория земель	Разрешенное использование по документу	Код вида разрешенного использования (в соответствии с классификатором видов разрешенного использования земельных участков)	Вид использования объектов недвижимости	Площадь	УПКС	КС
17625	Республика Северная Осетия - Алания, муниципальный район Моздокский, сельское поселение Калининское, п. Калининский, ул. Победы, 14	Моздокский	15:01:1201017:243	003002000000 Земли населенных пунктов	"Жилая застройка". "Для ведения личного подсобного хозяйства (приусадебный земельный участок)", размещение жилого дома; производство сельскохозяйственной продукции, размещение гаража и иных вспомогательных сооружений; содержание сельскохозяйственных животных	13	02.020	869	392,75	341 299,75
17626	Респ Северная Осетия - Алания, Моздокский р-н, п. Калининский, ул. Победы, 24	Моздокский	15:01:1201017:244	003002000000 Земли населенных пунктов	"Историко-культурная деятельность". сохранение и изучение объектов культурного наследия народов Российской Федерации (памятников истории и культуры), в том числе, объектов археологического наследия, достопримечательных мест, мест бытования исторических промыслов, производств и ремесел, исторических поселений, недействующих военных и гражданских захоронений, объектов культурного наследия, хозяйственная деятельность, являющаяся историческим промыслом и ремеслом, а также хозяйственная деятельность, обеспечивающая познавательный туризм	3	09.030	590	8,12	4 790,80
17627	Российская Федерация, Республика Северная Осетия-Алания, Моздокский муниципальный район, Калининское сельское поселение, п. Калининский, ул. Подгорная, 51а	Моздокский	15:01:1201017:286	003002000000 Земли населенных пунктов	Для ведения личного подсобного хозяйства	13	02.020	630	392,75	247 432,50
17628	Российская Федерация, Республика Северная Осетия-Алания, Моздокский муниципальный район, Калининское сельское поселение, п. Калининский, ул. Подгорная, 51	Моздокский	15:01:1201017:287	003002000000 Земли населенных пунктов	Для ведения личного подсобного хозяйства	13	02.020	1 507	392,75	591 874,25
17629	Республика Северная Осетия - Алания, Моздокский р-н., п. Калининский, ул. Победы	Моздокский	15:01:1201017:292	003002000000 Земли населенных пунктов	Земельные участки, предназначенные для размещения административных зданий, объектов образования, науки, здравоохранения и социального обеспечения, физической культуры и спорта, культуры, искусства, религии (земельный участок, предназначенный для эксплуатации аптечного пункта), Магазины	4	04.040	468	1 021,14	477 893,52
17630	Республика Северная Осетия - Алания, муниципальный район Моздокский, сельское поселение Калининское, п. Калининский, ул. Победы, 22	Моздокский	15:01:1201017:293	003002000000 Земли населенных пунктов	Для ведения личного подсобного хозяйства	13	02.020	883	392,75	346 798,25
17631	Республика Северная Осетия - Алания, муниципальный район Моздокский, сельское поселение Калининское, п. Калининский, ул. Победы, 22а	Моздокский	15:01:1201017:294	003002000000 Земли населенных пунктов	Для ведения личного подсобного хозяйства	13	02.020	870	392,75	341 692,50
17632	Республика Северная Осетия - Алания, Моздокский район, п. Калининский, ул. Победы, 24а	Моздокский	15:01:1201017:295	003002000000 Земли населенных пунктов	Для ведения личного подсобного хозяйства	13	02.020	1 399	392,75	549 457,25
17633	Респ. Северная Осетия - Алания, р-н Моздокский, п. Калининский, ул. Подгорная, дом 31	Моздокский	15:01:1201017:6	003002000000 Земли населенных пунктов	земельные участки индивидуальной жилой застройки (ведение личного подсобного хозяйства и эксплуатация жилого дома и хозпостроек)	13	02.020	1 827	392,75	717 554,25
17634	Респ. Северная Осетия - Алания, р-н Моздокский, п. Калининский, ул. Подгорная, дом 53	Моздокский	15:01:1201017:7	003002000000 Земли населенных пунктов	Для ведения личного подсобного хозяйства	13	02.020	726	392,75	285 136,50
17635	Республика Северная Осетия - Алания, р-н Моздокский, п. Калининский, ул. Подгорная, 55	Моздокский	15:01:1201017:8	003002000000 Земли населенных пунктов	Для ведения личного подсобного хозяйства	13	02.020	1 878	392,75	737 584,50
17636	Респ. Северная Осетия - Алания, р-н Моздокский, п. Калининский, ул. Подгорная, дом 33	Моздокский	15:01:1201017:9	003002000000 Земли населенных пунктов	Для ведения личного подсобного хозяйства	13	02.020	1 659	392,75	651 572,25
17637	Северная Осетия - Алания респ, р-н Моздокский, п Калининский, ул Мира, 6	Моздокский	15:01:1201018:1	003002000000 Земли населенных пунктов	Земельные участки, предназначенные для размещения домов индивидуальной жилой застройки (земельный участок, предназначенный для ведения личного подсобного хозяйства и эксплуатации жилого дома и хозяйственных построек)	13	02.020	2 520	392,75	993 657,50
17638	Респ. Северная Осетия - Алания, р-н Моздокский, п. Калининский, ул. Победы, дом 13	Моздокский	15:01:1201018:10	003002000000 Земли населенных пунктов	Земельный участок, предназначенный для ведения личного подсобного хозяйства	13	02.020	1 500	392,75	589 125,00
17639	Республика Северная Осетия-Алания, р-н Моздокский, п Калининский, ул Мира, 8	Моздокский	15:01:1201018:11	003002000000 Земли населенных пунктов	Для ведения личного подсобного хозяйства и эксплуатации жилого дома и хозяйственных построек	13	02.020	1 002	392,75	393 535,50
17640	Респ. Северная Осетия - Алания, р-н Моздокский, п. Калининский, ул. Мостовая, дом 22	Моздокский	15:01:1201018:12	003002000000 Земли населенных пунктов	Для ведения личного подсобного хозяйства	13	02.020	600	392,75	235 650,00
17641	Респ. Северная Осетия - Алания, р-н Моздокский, п. Калининский, ул. Мостовая, дом 24	Моздокский	15:01:1201018:13	003002000000 Земли населенных пунктов	Для ведения личного подсобного хозяйства	13	02.020	700	392,75	274 925,00
17642	Респ. Северная Осетия - Алания, р-н Моздокский, п. Калининский, ул. Мостовая, дом 26	Моздокский	15:01:1201018:14	003002000000 Земли населенных пунктов	Для ведения личного подсобного хозяйства	13	02.020	600	392,75	235 650,00
17643	Респ. Северная Осетия - Алания, р-н Моздокский, п. Калининский, ул. Мостовая, дом 28	Моздокский	15:01:1201018:15	003002000000 Земли населенных пунктов	Для ведения личного подсобного хозяйства	13	02.020	500	392,75	196 375,00
17644	Республика Северная Осетия - Алания, Моздокский район, п Калининский, ул Победы, у фасадной межи участка №9	Моздокский	15:01:1201018:154	003002000000 Земли населенных пунктов	"Предпринимательство"."Магазины"	4	04.040	291	1 021,14	297 151,74

№ пп	Местоположение ЗУ	Район	Кадастровый номер ЗУ	Категория земель	Разрешенное использование по документу	Код вида разрешенного использования (в соответствии с классификатором видов разрешенного использования земельных участков)	Вид использования объектов недвижимости	Площадь	УПКС	КС
17645	РСО-Алания. Моздокский район, п. Калининский, ул. Победы, 23	Моздокский	15:01:1201018:155	003002000000 Земли населенных пунктов	"Историко-культурная деятельность", сохранение и изучение объектов культурного наследия народов Российской Федерации (памятников истории и культуры), в том числе: объектов археологического наследия, достопримечательных мест, мест бытования исторических промыслов, производств и ремесел, исторических поселений, недействующих военных и гражданских захоронений, объектов культурного наследия, хозяйственная деятельность, являющаяся историческим промыслом и ремеслом, а также хозяйственная деятельность, обеспечивающая познавательный туризм	3	09.030	595	8,12	4 831,40
17646	Респ Северная Осетия - Алания Моздокский р-н. п.Калининский. ул. Победы, 1	Моздокский	15:01:1201018:158	003002000000 Земли населенных пунктов	Для ведения личного подсобного хозяйства	13	02.020	1 200	392,75	471 300,00
17647	Респ. Северная Осетия - Алания, р-н Моздокский. п. Калининский, ул. Мостовая, дом 30	Моздокский	15:01:1201018:16	003002000000 Земли населенных пунктов	Для ведения личного подсобного хозяйства	13	02.020	600	392,75	235 650,00
17648	Республика Северная Осетия - Алания, Моздокский район, пос. Калининский, ул. Победы, 11	Моздокский	15:01:1201018:163	003002000000 Земли населенных пунктов	Для ведения личного подсобного хозяйства, Магазины - 250 кв.м ; объекты дорожного сервиса-2,50 кв.м; ведения личного подсобного хозяйства - 562 кв.м.	4	04.099	923	1 244,57	1 148 738,11
17649	Республика Северная Осетия - Алания, Моздокский район, пос. Калининский, ул.Победы, 11а	Моздокский	15:01:1201018:164	003002000000 Земли населенных пунктов	Магазины - 250 кв.м ; объекты дорожного сервиса-2,50 кв.м; ведения личного подсобного хозяйства - 562 кв.м., Для ведения личного подсобного хозяйства	4	04.096	1 062	1 244,57	1 321 733,34
17650	Респ. Северная Осетия - Алания, р-н Моздокский, п. Калининский, ул. Победы, дом 9	Моздокский	15:01:1201018:17	003002000000 Земли населенных пунктов	Земельные участки, предназначенные для размещения объектов торговли, общественного питания и бытового обслуживания (земельный участок, предназначенный для эксплуатации магазина смешанных товаров)	4	04.040	42	1 021,14	42 887,88
17651	Республика Северная Осетия-Алания, р-н Моздокский, п. Калининский, ул. Победы 25	Моздокский	15:01:1201018:18	003002000000 Земли населенных пунктов	Земельные участки автозаправочных станций (эксплуатация зданий и сооружений многотопливной автозаправочной станции)	4	04.095	9 300	2 479,27	23 057 211,00
17652	Республика Северная Осетия-Алания, р-н Моздокский, п. Калининский, ул. Мостовая. 8	Моздокский	15:01:1201018:2	003002000000 Земли населенных пунктов	Для ведения личного подсобного хозяйства	13	02.020	656	392,75	257 644,00
17653	Северная Осетия - Алания респ. р-н Моздокский), п Калининский, ул Восточная, 4"б"	Моздокский	15:01:1201018:20	003002000000 Земли населенных пунктов	земельный участок, предназначенный для ведения личного пособного хозяйства	13	02.020	463	392,75	181 843,25
17654	Респ. Северная Осетия - Алания, р-н Моздокский, п Калининский, ул Восточная, дом 4	Моздокский	15:01:1201018:21	003002000000 Земли населенных пунктов	Земельный участок, предназначенный для ведения личного подсобного хозяйства	13	02.020	771	392,75	302 810,25
17655	Респ. Северная Осетия - Алания, р-н Моздокский. п. Калининский, ул. Мостовая,10	Моздокский	15:01:1201018:34	003002000000 Земли населенных пунктов	Для ведения личного подсобного хозяйства	13	02.020	600	392,75	235 650,00
17656	Республика Северная Осетия-Алания, р-н Моздокский. п. Калининский, ул. Победы, 19	Моздокский	15:01:1201018:35	003002000000 Земли населенных пунктов	"земельным участок, предназначенный для размещения домов индивидуальной жилой застройки (земельный участок, предназначенный для ведения личного подсобного хозяйства и эксплуатации жилого дома с хозпостройками)"	13	02.020	3 950	392,75	1 551 362,50
17657	Респ. Северная Осетия - Алания, р-н Моздокский, п Калининский, ул Восточная, 6	Моздокский	15:01:1201018:37	003002000000 Земли населенных пунктов	Для ведения личного подсобного хозяйства	13	02.020	2 788	392,75	1 094 987,00
17658	Республика Северная Осетия-Алания, р-н Моздокский, п. Калининский, ул. Мира. 4	Моздокский	15:01:1201018:4	003002000000 Земли населенных пунктов	Для ведения личного подсобного хозяйства	13	02.020	1 346	392,75	528 641,50
17659	Респ. Северная Осетия - Алания, р-н Моздокский. п. Калининский, пер. Речной. дом 5	Моздокский	15:01:1201018:6	003002000000 Земли населенных пунктов	Для ведения личного подсобного хозяйства	13	02.020	1 703	392,75	668 853,25
17660	Респ. Северная Осетия - Алания, р-н Моздокский, п Калининский, ул Победы, дом 17	Моздокский	15:01:1201018:7	003002000000 Земли населенных пунктов	для ведения личного подсобного хозяйства и эксплуатация жилого дома и хозяйственных построек	13	02.020	1 103	392,75	433 203,25
17661	Респ. Северная Осетия - Алания, р-н Моздокский, п Калининский, ул Мира, дом 2	Моздокский	15:01:1201018:8	003002000000 Земли населенных пунктов	Земельный участок, предназначенный для ведения личного подсобного хозяйства	13	02.020	1 100	392,75	432 025,00
17662	Республика Северная Осетия-Алания, р-н Моздокский, п. Калининский, ул. Победы. 15	Моздокский	15:01:1201018:9	003002000000 Земли населенных пунктов	Для ведения личного подсобного хозяйства	13	02.020	600	392,75	235 650,00
17663	Респ. Северная Осетия - Алания, р-н Моздокский. п. Калининский, ул. Мостовая, дом 36	Моздокский	15:01:1201019:1	003002000000 Земли населенных пунктов	Земельные участки, предназначенные для ведения личного подсобного хозяйства	13	02.020	887	392,75	348 369,25
17664	Респ. Северная Осетия - Алания, р-н Моздокский, п Калининский, ул Мостовая, дом 5"а"	Моздокский	15:01:1201019:10	003002000000 Земли населенных пунктов	Для ведения личного подсобного хозяйства	13	02.020	9 600	392,75	3 770 400,00
17665	Северная Осетия - Алания респ. р-н Моздокский), п Калининский, ул Мостовая, дом 47	Моздокский	15:01:1201019:11	003002000000 Земли населенных пунктов	Для ведения личного подсобного хозяйства	13	02.020	1 100	392,75	432 025,00
17666	Респ. Северная Осетия - Алания, р-н Моздокский, п Калининский, ул Мостовая, дом 43	Моздокский	15:01:1201019:12	003002000000 Земли населенных пунктов	Земельный участок, предназначенный для ведения личного подсобного хозяйства	13	02.020	2 058	392,75	808 279,50

№ пп	Местоположение ЗУ	Район	Кадастровый номер ЗУ	Категория земель	Разрешенное использование по документу	Код вида разрешенного использования (в соответствии с классификатором видов разрешенного использования земельных участков)	Вид использования объектов недвижимости	Площадь	УПКС	КС
17667	Респ. Северная Осетия - Алания, р-н Моздокский, п. Калининский, ул. Мостовая, дом 15	Моздокский	15:01:1201019:13	0030002000000 Земли населенных пунктов	Земельный участок, предназначенный для ведения личного подсобного хозяйства	13	02.020	900	392,75	353 475,00
17668	Республика Северная Осетия - Алания, Моздокский район, п.Калининский, ул.Мостовая, 23	Моздокский	15:01:1201019:14	0030002000000 Земли населенных пунктов	Для ведения личного подсобного хозяйства и эксплуатации жилого дома и хозяйственных построек	13	02.020	1 000	392,75	392 750,00
17669	Респ. Северная Осетия - Алания, р-н Моздокский, п. Калининский, ул. Мостовая, дом 17	Моздокский	15:01:1201019:15	0030002000000 Земли населенных пунктов	Для ведения личного подсобного хозяйства	13	02.020	1 500	392,75	589 125,00
17670	Респ. Северная Осетия - Алания, р-н Моздокский, п. Калининский, ул. Мостовая, дом 31	Моздокский	15:01:1201019:16	0030002000000 Земли населенных пунктов	Для ведения личного подсобного хозяйства	13	02.020	1 200	392,75	471 300,00
17671	Респ. Северная Осетия - Алания, р-н Моздокский, п. Калининский, ул. Мостовая, дом 35	Моздокский	15:01:1201019:17	0030002000000 Земли населенных пунктов	Для ведения личного подсобного хозяйства	13	02.020	1 034	392,75	406 103,50
17672	Респ. Северная Осетия - Алания, Моздокский р-н., п. Калининский, ул. Мостовая, д.9	Моздокский	15:01:1201019:171	0030002000000 Земли населенных пунктов	для ведения личного подсобного хозяйства	13	02.020	1 000	392,75	392 750,00
17673	Республика Северная Осетия-Алания, р-н Моздокский, п Калининский, ул Мира, 1	Моздокский	15:01:1201019:174	0030002000000 Земли населенных пунктов	земельные участки личных подсобных хозяйств (ведение личного подсобного хозяйства)	13	02.020	630	392,75	247 432,50
17674	Республика Северная Осетия-Алания, р-н Моздокский, п Калининский, ул Мира, 1 а	Моздокский	15:01:1201019:175	0030002000000 Земли населенных пунктов	земельные участки личных подсобных хозяйств (ведение личного подсобного хозяйства)	13	02.020	1 057	392,75	415 136,75
17675	Респ. Северная Осетия - Алания, р-н Моздокский, п. Калининский, ул. Мостовая, дом 45	Моздокский	15:01:1201019:18	0030002000000 Земли населенных пунктов	Для ведения личного подсобного хозяйства	13	02.020	1 710	392,75	671 602,50
17676	Республика Северная Осетия - Алания, муниципальный район Моздокский, сельское поселение Калининское, п. Калининский, ул. Победы, 3	Моздокский	15:01:1201019:19	0030002000000 Земли населенных пунктов	Для эксплуатации магазина	4	04.040	211	1 021,14	215 460,54
17677	Республика Северная Осетия-Алания, р-н Моздокский, п. Калининский, ул. Мостовая, 7	Моздокский	15:01:1201019:2	0030002000000 Земли населенных пунктов	Для ведения личного подсобного хозяйства	13	02.020	1 315	392,75	516 466,25
17678	Респ. Северная Осетия - Алания, р-н Моздокский, пос. Калининский, ул. Мостовая, 51	Моздокский	15:01:1201019:21	0030002000000 Земли населенных пунктов	Малоэтажная жилая застройка (индивидуальное жилищное строительство, размещение дачных домов и садовых домов) (земельный участок, предназначенный для ведения личного подсобного хозяйства и эксплуатации жилого дома и хозяйственных построек)	13	02.010	1 610	392,75	632 327,50
17679	Респ. Северная Осетия - Алания, р-н Моздокский, п. Калининский, ул. Мира, 3	Моздокский	15:01:1201019:22	0030002000000 Земли населенных пунктов	Земельные участки, предназначенные для размещения индивидуальных жилых домов (земельный участок, предназначенный для ведения личного подсобного хозяйства)	13	02.020	814	392,75	319 698,50
17680	Респ. Северная Осетия - Алания, р-н Моздокский, п. Калининский, ул. Мостовая, дом 39	Моздокский	15:01:1201019:23	0030002000000 Земли населенных пунктов	Земельный участок, предназначенный для ведения личного подсобного хозяйства	13	02.020	684	392,75	268 641,00
17681	Респ. Северная Осетия - Алания, р-н Моздокский, п. Калининский, ул. Мостовая, дом 1 "а"	Моздокский	15:01:1201019:24	0030002000000 Земли населенных пунктов	Земельный участок, предназначенный для ведения личного подсобного хозяйства	13	02.020	1 000	392,75	392 750,00
17682	Северная Осетия - Алания респ, р-н Моздокский, п Калининский, ул Мостовая, №1	Моздокский	15:01:1201019:26	0030002000000 Земли населенных пунктов	Земельный участок, предназначенный для ведения личного подсобного хозяйства	13	02.020	1 000	392,75	392 750,00
17683	Северная Осетия - Алания респ, р-н Моздокский, п Калининский, ул Мостовая, 29	Моздокский	15:01:1201019:27	0030002000000 Земли населенных пунктов	для ведения личного подсобного хозяйства	13	02.020	1 100	392,75	432 025,00
17684	Респ. Северная Осетия - Алания, р-н Моздокский, п. Калининский, ул. Мостовая, дом 21	Моздокский	15:01:1201019:3	0030002000000 Земли населенных пунктов	Земельный участок, предназначенный для ведения личного подсобного хозяйства	13	02.020	1 048	392,75	411 602,00
17685	Северная Осетия - Алания респ, р-н Моздокский, п Калининский, ул Мостовая, 31	Моздокский	15:01:1201019:38	0030002000000 Земли населенных пунктов	Для ведения личного подсобного хозяйства	13	02.020	1 000	392,75	392 750,00
17686	Респ. Северная Осетия - Алания, р-н Моздокский, п. Калининский, ул. Мостовая, дом 49"б"	Моздокский	15:01:1201019:4	0030002000000 Земли населенных пунктов	Земельные участки, предназначенные для размещения индивидуальных жилых домов (земельный участок, предназначенный для ведения личного подсобного хозяйства)	13	02.010	790	392,75	310 272,50
17687	Республика Северная Осетия-Алания, р-н Моздокский, пос. Калининский, ул. Мостовая, № 5	Моздокский	15:01:1201019:42	0030002000000 Земли населенных пунктов	Для ведения личного подсобного хозяйства	13	02.020	1 200	392,75	471 300,00
17688	Российская Федерация, Республика Северная Осетия - Алания, р-н Моздокский, п. Калининский, ул. Мостовая, 41	Моздокский	15:01:1201019:5	0030002000000 Земли населенных пунктов	Земельные участки,предназначенные для ведения личного подсобного хозяйства	13	02.020	1 665	392,75	653 928,75
17689	Республика Северная Осетия-Алания, р-н Моздокский, п. Калининский, ул. Мостовая, 11	Моздокский	15:01:1201019:52	0030002000000 Земли населенных пунктов	Для ведения личного подсобного хозяйства	13	02.020	1 000	392,75	392 750,00
17690	Республика Северная Осетия-Алания, р-н Моздокский, п Калининский, ул Мостовая, 33	Моздокский	15:01:1201019:55	0030002000000 Земли населенных пунктов	Земельные участки, предназначенные для размещения домов индивидуальной жилой застройки (использование земельного участка с целью эксплуатации жилого дома с хозпостройками)	13	02.010	1 224	392,75	480 726,00
17691	Республика Северная Осетия-Алания, р-н Моздокский, п. Калининский, ул. Мостовая, 25	Моздокский	15:01:1201019:57	0030002000000 Земли населенных пунктов	Для ведения личного подсобного хозяйства	13	02.020	1 148	392,75	450 877,00
17692	Республика Северная Осетия-Алания, р-н Моздокский, п. Калининский, ул. Мостовая - 49.	Моздокский	15:01:1201019:58	0030002000000 Земли населенных пунктов	Земельный участок, предназначенный для ведения личного подсобного хозяйства	13	02.020	872	392,75	342 478,00
17693	Республика Северная Осетия-Алания, р-н Моздокский, п. Калининский, пер.Речной, 2	Моздокский	15:01:1201019:59	0030002000000 Земли населенных пунктов	Земельный участок, предназначенный для ведения личного подсобного хозяйства	13	02.020	728	392,75	285 922,00

№ пп	Местоположение ЗУ	Район	Кадастровый номер ЗУ	Категория земель	Разрешенное использование по документу	Код вида разрешенного использования (в соответствии с классификатором видов разрешенного использования земельных участков)	Вид использования объектов недвижимости	Площадь	УПКС	КС
17694	Республика Северная Осетия-Алания, р-н Моздокский, п Калининский, ул Мостовая, 27	Моздокский	15:01:1201019:6	003002000000 Земли населенных пунктов	Для ведения личного подсобного хозяйства	13	02.020	1 020	392,75	400 605,00
17695	Респ. Северная Осетия - Алания, р-н Моздокский, п. Калининский, ул. Мостовая, 37	Моздокский	15:01:1201019:8	003002000000 Земли населенных пунктов	Для ведения личного подсобного хозяйства	13	02.020	1 365	392,75	536 103,75
17696	Респ. Северная Осетия - Алания, р-н Моздокский, п. Калининский, ул. Мостовая, 3	Моздокский	15:01:1201019:9	003002000000 Земли населенных пунктов	Для ведения личного подсобного хозяйства	13	02.020	840	392,75	329 910,00
17697	Респ. Северная Осетия - Алания, р-н Моздокский, п. Калининский, ул. Мостовая, дом 35	Моздокский	15:01:1201020:1	003002000000 Земли населенных пунктов	Для ведения личного подсобного хозяйства	13	02.020	1 034	392,75	406 103,50
17698	Респ. Северная Осетия - Алания, р-н Моздокский, п. Калининский, ул. Мостовая, дом 34	Моздокский	15:01:1201020:2	003002000000 Земли населенных пунктов	Для ведения личного подсобного хозяйства	13	02.020	1 882	392,75	739 155,50
17699	Республика Северная Осетия-Алания, р-н Моздокский, п Калининский, пер Речной, 7	Моздокский	15:01:1201020:3	003002000000 Земли населенных пунктов	Земельный участок, предназначенный для ведения личного подсобного хозяйства	13	02.020	1 608	392,75	631 542,00
17700	Республика Северная Осетия-Алания, р-н Моздокский, п Калининский, пер Речной, 9	Моздокский	15:01:1201020:5	003002000000 Земли населенных пунктов	Земельные участки, предназначенные для размещения домов малоэтажной жилой застройки, в том числе индивидуальной жилой застройки (земельный участок, предназначенный для ведения личного подсобного хозяйства и строительства жилого дома и хозяйственных построек)	13	02.010	1 155	392,75	453 626,25
17701	Республика Северная Осетия-Алания, р-н Моздокский, п. Калининский, пер. Речной, 11	Моздокский	15:01:1201020:6	003002000000 Земли населенных пунктов	«Жилая застройка». «Для ведения личного подсобного хозяйства (приусадебный земельный участок)». размещение жилого дома, указанного в описании вида разрешенного использования, производство сельскохозяйственной продукции; размещение гаража и иных вспомогательных сооружений, содержание сельскохозяйственных животных.	13	02.020	1 040	392,75	408 460,00
17702	Республика Северная Осетия-Алания, р-н Моздокский, п Калининский, ул Мостовая, д 35	Моздокский	15:01:1201021:1	003002000000 Земли населенных пунктов	Для ведения личного подсобного хозяйства	13	02.020	1 034	392,75	406 103,50
17703	Респ. Северная Осетия - Алания, р-н Моздокский, п. Калининский, ул. Мостовая, дом 32	Моздокский	15:01:1201021:10	003002000000 Земли населенных пунктов	Для ведения личного подсобного хозяйства	13	02.020	1 000	392,75	392 750,00
17704	Респ. Северная Осетия - Алания, р-н Моздокский, п. Калининский, ул. Мостовая, дом 34	Моздокский	15:01:1201021:11	003002000000 Земли населенных пунктов	Для ведения личного подсобного хозяйства	13	02.020	1 000	392,75	392 750,00
17705	Респ. Северная Осетия - Алания, р-н Моздокский, п. Калининский, ул. Мостовая, дом 42	Моздокский	15:01:1201021:12	003002000000 Земли населенных пунктов	Для ведения личного подсобного хозяйства	13	02.020	1 150	392,75	451 662,50
17706	Республика Северная Осетия - Алания, р-н Моздокский, п. Калининский, ул. Мостовая, 24	Моздокский	15:01:1201021:13	003002000000 Земли населенных пунктов	Земельные участки, предназначенные для ведения личного подсобного хозяйства	13	02.020	690	392,75	270 997,50
17707	Респ. Северная Осетия - Алания, р-н Моздокский, п. Калининский, ул. Мостовая, дом 66	Моздокский	15:01:1201021:14	003002000000 Земли населенных пунктов	Для ведения личного подсобного хозяйства	13	02.020	1 000	392,75	392 750,00
17708	Респ. Северная Осетия - Алания, р-н Моздокский, п. Калининский, ул. Мостовая, дом 36	Моздокский	15:01:1201021:15	003002000000 Земли населенных пунктов	Для ведения личного подсобного хозяйства	13	02.020	800	392,75	314 200,00
17709	Респ. Северная Осетия - Алания, р-н Моздокский, п. Калининский, ул. Мостовая, дом 38	Моздокский	15:01:1201021:16	003002000000 Земли населенных пунктов	Для ведения личного подсобного хозяйства	13	02.020	600	392,75	235 650,00
17710	Респ. Северная Осетия - Алания, р-н Моздокский, п. Калининский, ул. Мостовая, дом 12	Моздокский	15:01:1201021:17	003002000000 Земли населенных пунктов	Для ведения личного подсобного хозяйства	13	02.020	500	392,75	196 375,00
17711	Респ. Северная Осетия - Алания, р-н Моздокский, п. Калининский, ул. Мостовая, дом 46	Моздокский	15:01:1201021:18	003002000000 Земли населенных пунктов	Для ведения личного подсобного хозяйства	13	02.020	600	392,75	235 650,00
17712	Респ. Северная Осетия - Алания, Моздокский р-н., п. Калининский, ул. Восточная, д 5	Моздокский	15:01:1201021:185	003002000000 Земли населенных пунктов	Для ведения личного подсобного хозяйства	13	02.020	1 000	392,75	392 750,00
17713	РСО-Алания, Моздокский район, п Калининский, ул Восточная, 2	Моздокский	15:01:1201021:187	003002000000 Земли населенных пунктов	Для ведения личного подсобного хозяйства	13	02.020	1 047	392,75	411 209,25
17714	Респ. Северная Осетия - Алания, р-н Моздокский, п. Калининский, ул. Мостовая, 20	Моздокский	15:01:1201021:19	003002000000 Земли населенных пунктов	Для ведения личного подсобного хозяйства	13	02.020	1 447	392,75	568 309,25
17715	Респ. Северная Осетия - Алания, р-н Моздокский, п. Калининский, ул. Мостовая, дом 54	Моздокский	15:01:1201021:2	003002000000 Земли населенных пунктов	Для ведения личного подсобного хозяйства	13	02.020	1 882	392,75	739 155,50
17716	Республика Северная Осетия-Алания, р-н Моздокский, п. Калининский, ул. Мостовая, 22	Моздокский	15:01:1201021:20	003002000000 Земли населенных пунктов	земельные участки личных подсобных хозяйств (ведение личного подсобного хозяйства и эксплуатация жилого дома с хозпостройками)	13	02.020	1 671	392,75	656 285,25
17717	Респ. Северная Осетия - Алания, р-н Моздокский, п. Калининский, ул. Мостовая, дом 52	Моздокский	15:01:1201021:21	003002000000 Земли населенных пунктов	Для ведения личного подсобного хозяйства	13	02.020	1 000	392,75	392 750,00
17718	Респ Северная Осетия - Алания, Моздокский р-н, п. Калининский, ул. Мостовая, 18	Моздокский	15:01:1201021:210	003002000000 Земли населенных пунктов	Для ведения личного подсобного хозяйства	13	02.020	1 000	392,75	392 750,00
17719	Республика Северная Осетия - Алания,р-н Моздокский, пос. Калининский, ул. Жукова, 5	Моздокский	15:01:1201021:211	003002000000 Земли населенных пунктов	Для ведения личного подсобного хозяйства	13	02.020	909	392,75	357 009,75
17720	Республика Северная Осетия-Алания, р-н Моздокский, п Калининский, пер Речной, д 3	Моздокский	15:01:1201021:22	003002000000 Земли населенных пунктов	Земельные участки, предназначенные для размещения индивидуальных жилых домов (земельный участок, предназначенный для ведения личного подсобного хозяйства и эксплуатации жилого дома и хозяйственных построек)	13	02.010	1 642	392,75	644 895,50
17721	Северная Осетия - Алания респ, р-н Моздокский, п Калининский, ул Восточная, 1	Моздокский	15:01:1201021:23	003002000000 Земли населенных пунктов	Земельный участок, предназначенный для ведения личного подсобного хозяйства	13	02.020	670	392,75	263 142,50

№ пп	Местоположение ЗУ	Район	Кадастровый номер ЗУ	Категория земель	Разрешенное использование по документу	Код вида разрешенного использования (в соответствии с классификатором видов разрешенного использования земельных участков)	Вид использования объектов недвижимости	Площадь	УПКС	КС
17722	Северная Осетия - Алания респ, р-н Моздокский, п Калининский, ул Жукова, 10	Моздокский	15:01:1201021:3	003002000000 Земли населенных пунктов	Земельный участок, предназначенный для ведения личного подсобного хозяйства	13	02.020	1 301	392,75	510 967,75
17723	Респ. Северная Осетия - Алания, р-н Моздокский. п. Калининский, ул. Мостовая, дом 16	Моздокский	15:01:1201021:5	003002000000 Земли населенных пунктов	Земельные участки личных подсобных хозяйств (ведение личного подсобного хозяйства и эксплуатация жилого дома с хозпостройками)	13	02.020	1 250	392,75	490 937,50
17724	Северная Осетия - Алания респ, р-н Моздокский. п Калининский. ул Жукова - 1	Моздокский	15:01:1201021:54	003002000000 Земли населенных пунктов	Земельный участок, предназначенный для ведения личного подсобного хозяйства	13	02.020	1 000	392,75	392 750,00
17725	Северная Осетия - Алания респ, р-н Моздокский, пос. Калининский, ул. Восточная, 7	Моздокский	15:01:1201021:56	003002000000 Земли населенных пунктов	Для ведения личного подсобного хозяйства	13	02.020	1 100	392,75	432 025,00
17726	Республика Северная Осетия-Алания, р-н Моздокский. п. Калининский. ул. Жукова, 7	Моздокский	15:01:1201021:6	003002000000 Земли населенных пунктов	Для ведения личного подсобного хозяйства	13	02.020	1 118	392,75	439 094,50
17727	Республика Северная Осетия-Алания, р-н Моздокский, пос. Калининский. ул. Жукова, 5	Моздокский	15:01:1201021:60	003002000000 Земли населенных пунктов	Для ведения личного подсобного хозяйства	13	02.020	600	392,75	235 650,00
17728	Республика Северная Осетия-Алания, р-н Моздокский, п Калининский, ул Жукова, 3	Моздокский	15:01:1201021:64	003002000000 Земли населенных пунктов	Для ведения личного подсобного хозяйства	13	02.020	1 000	392,75	392 750,00
17729	Российская Федерация, Республика Северная Осетия - Алания, р-н Моздокский, п Калининский, ул. Восточная, 9	Моздокский	15:01:1201021:67	003002000000 Земли населенных пунктов	Для ведения личного подсобного хозяйства	13	02.020	600	392,75	235 650,00
17730	Республика Северная Осетия-Алания, р-н Моздокский. п. Калининский. ул. Жукова, 11а	Моздокский	15:01:1201021:69	003002000000 Земли населенных пунктов	Для ведения личного подсобного хозяйства	13	02.020	831	392,75	326 375,25
17731	Респ. Северная Осетия - Алания, р-н Моздокский. п. Калининский, ул. Мостовая, дом 64	Моздокский	15:01:1201021:7	003002000000 Земли населенных пунктов	Для ведения личного подсобного хозяйства	13	02.020	900	392,75	353 475,00
17732	Республика Северная Осетия-Алания, р-н Моздокский, п. Калининский, ул. Жукова. 11	Моздокский	15:01:1201021:70	003002000000 Земли населенных пунктов	Для ведения личного подсобного хозяйства	13	02.020	1 220	392,75	479 155,00
17733	Республика Северная Осетия-Алания, р-н Моздокский. п. Калининский. ул. Мостовая, 1-Н	Моздокский	15:01:1201021:72	003002000000 Земли населенных пунктов	Для ведения личного подсобного хозяйства	13	02.020	1 150	392,75	451 662,50
17734	Респ. Северная Осетия - Алания. р-н Моздокский, п. Калининский. ул. Мостовая, дом 60	Моздокский	15:01:1201021:8	003002000000 Земли населенных пунктов	Для ведения личного подсобного хозяйства	13	02.020	800	392,75	314 200,00
17735	Респ. Северная Осетия - Алания, р-н Моздокский. п. Калининский, ул. Мостовая, дом 62	Моздокский	15:01:1201021:9	003002000000 Земли населенных пунктов	Для ведения личного подсобного хозяйства	13	02.020	700	392,75	274 925,00
17736	Респ. Северная Осетия - Алания. р-н Моздокский, п. Калининский. ул. Андропова, дом 7	Моздокский	15:01:1201022:1	003002000000 Земли населенных пунктов	земельные участки, предназначенные для размещения домов индивидуальной жилой застройки (земельный участок, предназначенный для ведения личного подсобного хозяйства и эксплуатации жилого дома с хозяйственными постройками)	13	02.010	1 180	392,75	463 445,00
17737	Республика Северная Осетия-Алания, р-н Моздокский. п. Калининский. ул. Советская, 10	Моздокский	15:01:1201022:10	003002000000 Земли населенных пунктов	Земельные участки личных подсобных хозяйств (ведение личного подсобного хозяйства и эксплуатация жилого дома с хозпостройками)	13	02.020	1 354	392,75	531 783,50
17738	Республика Северная Осетия-Алания, р-н Моздокский, п Калининский, ул Советская, д 10, кв 2	Моздокский	15:01:1201022:11	003002000000 Земли населенных пунктов	Для ведения личного подсобного хозяйства	13	02.020	1 000	392,75	392 750,00
17739	Северная Осетия - Алания респ, р-н Моздокский. п Калининский. ул Плиева. 4 "а"	Моздокский	15:01:1201022:12	003002000000 Земли населенных пунктов	Земельный участок, предназначенный для ведения личного подсобного хозяйства	13	02.020	964	392,75	378 611,00
17740	Республика Северная Осетия-Алания, р-н Моздокский. п. Калининский. ул. Плиева. №2 "а"	Моздокский	15:01:1201022:14	003002000000 Земли населенных пунктов	Малоэтажная жилая застройка (индивидуальное жилищное строительство, размещение дачных домов и садовых домов), для ведения личного подсобного хозяйства и эксплуатации жилого дома и хозяйственных построек	13	02.010	1 045	392,75	410 423,75
17741	Российская Федерация, Республика Северная Осетия-Алания, Моздокский муниципальный район, Калининское сельское поселение, п. Калининский, ул. Советская, 2	Моздокский	15:01:1201022:142	003002000000 Земли населенных пунктов	"Для ведения личного подсобного хозяйства"	13	02.020	1 658	392,75	651 179,50
17742	Республика Северная Осетия-Алания, р-н Моздокский, п. Калининский, ул. Плиева, №5а	Моздокский	15:01:1201022:18	003002000000 Земли населенных пунктов	Для ведения личного подсобного хозяйства	13	02.020	1 000	392,75	392 750,00
17743	Республика Северная Осетия-Алания, р-н Моздокский. п Калининский. ул Советская. д 4. кв 2	Моздокский	15:01:1201022:2	003002000000 Земли населенных пунктов	Для ведения личного подсобного хозяйства	13	02.020	1 320	392,75	518 430,00
17744	Республика Северная Осетия-Алания, р-н Моздокский. п. Калининский. ул. Советская, 2"а"	Моздокский	15:01:1201022:20	003002000000 Земли населенных пунктов	Для ведения личного подсобного хозяйства	13	02.020	1 193	392,75	468 550,75
17745	Респ. Северная Осетия - Алания, р-н Моздокский. п. Калининский, ул. Андропова № 4	Моздокский	15:01:1201022:21	003002000000 Земли населенных пунктов	Для ведения личного подсобного хозяйства	13	02.020	1 200	392,75	471 300,00
17746	Республика Северная Осетия-Алания, р-н Моздокский. п. Калининский. ул. Плиева. 1а	Моздокский	15:01:1201022:23	003002000000 Земли населенных пунктов	Земельные участки, предназначенные для размещения индивидуальных жилых домов (земельный участок, предназначенный для ведения личного подсобного хозяйства и эксплуатации жилого дома и хозяйственных построек)	13	02.010	2 353	392,75	924 140,75
17747	Респ. Северная Осетия - Алания. р-н Моздокский, п. Калининский. ул. Советская, 4	Моздокский	15:01:1201022:25	003002000000 Земли населенных пунктов	Для ведения личного подсобного хозяйства	13	02.020	1 400	392,75	549 850,00
17748	Республика Северная Осетия-Алания, р-н Моздокский, п. Калининский, у левой меди земельного участка по ул. Плиева, 1 а	Моздокский	15:01:1201022:27	003002000000 Земли населенных пунктов	Объекты гаражного назначения	7	02.071	110	382,93	42 122,30
17749	Республика Северная Осетия-Алания, р-н Моздокский, п Калининский, ул Советская, д 8, кв 2	Моздокский	15:01:1201022:4	003002000000 Земли населенных пунктов	Для ведения личного подсобного хозяйства	13	02.020	1 200	392,75	471 300,00
17750	Республика Северная Осетия-Алания, р-н Моздокский, п Калининский, ул Советская, д 2, кв 2	Моздокский	15:01:1201022:5	003002000000 Земли населенных пунктов	Для ведения личного подсобного хозяйства	13	02.020	1 000	392,75	392 750,00

№ пп	Местоположение ЗУ	Район	Кадастровый номер ЗУ	Категория земель	Разрешенное использование по документу	Код вида разрешенного использования (в соответствии с классификатором видов разрешенного использования земельных участков)	Вид использования объектов недвижимости	Площадь	УПКС	КС
17751	Республика Северная Осетия-Алания, р-н Моздокский, п Калининский, ул Советская, 47"а"	Моздокский	15:01:1201022:6	003002000000 Земли населенных пунктов	Земельные участки личных подсобных хозяйств (ведение личного подсобного хозяйства и строительство жилого дома и хозпостроек)	13	02.020	1 318	392,75	517 644,50
17752	Респ. Северная Осетия - Алания, р-н Моздокский, п. Калининский, ул. Советская, дом 6, квартира 1	Моздокский	15:01:1201022:7	003002000000 Земли населенных пунктов	Земельные участки личных подсобных хозяйств (ведение личного подсобного хозяйства и эксплуатация жилого дома с хозпостройками)	13	02.020	1 272	392,75	499 578,00
17753	Республика Северная Осетия-Алания, р-н Моздокский, п Калининский, ул Советская, д 6а	Моздокский	15:01:1201022:8	003002000000 Земли населенных пунктов	Земельные участки, предназначенные для размещения домов индивидуальной жилой застройки (земельный участок, предназначенный для ведения личного подсобного хозяйства и эксплуатации жилого дома и хозяйственных построек)	13	02.010	1 393	392,75	547 100,75
17754	Северная Осетия - Алания респ, р-н Моздокский, пос. Калининский, ул. Советская, 8	Моздокский	15:01:1201022:9	003002000000 Земли населенных пунктов	Земельные участки, предназначенные для размещения домов индивидуальной жилой застройки (земельный участок, предназначенный для ведения личного подсобного хозяйства и эксплуатации жилого дома и хозяйственных построек)	13	02.010	1 427	392,75	560 454,25
17755	Республика Северная Осетия-Алания, р-н Моздокский, п Калининский, ул Советская, д 12, кв 2	Моздокский	15:01:1201023:1	003002000000 Земли населенных пунктов	Для ведения личного подсобного хозяйства	13	02.020	1 101	392,75	432 417,75
17756	Республика Северная Осетия-Алания, р-н Моздокский, п Калининский, ул Советская, д 3, кв 2	Моздокский	15:01:1201023:10	003002000000 Земли населенных пунктов	Для ведения личного подсобного хозяйства	13	02.020	400	392,75	157 100,00
17757	Республика Северная Осетия-Алания, р-н Моздокский, п Калининский, ул Советская, д 5, кв 1	Моздокский	15:01:1201023:11	003002000000 Земли населенных пунктов	Для ведения личного подсобного хозяйства	13	02.020	400	392,75	157 100,00
17758	Российская Федерация, Республика Северная Осетия - Алания, Моздокский район, п. Калининский, ул. Советская, 5а	Моздокский	15:01:1201023:12	003002000000 Земли населенных пунктов	«Жилая застройка», «Блокированная жилая застройка», размещение жилого дома, блокированного с другим жилым домом (другими жилыми домами) в одном ряду общей боковой стеной (общими боковыми стенами) без проемов и имеющего отдельный выход на земельный участок; разведение декоративных и плодовых деревьев, овощных и ягодных культур, размещение гаражей для собственных нужд и иных вспомогательных сооружений; обустройство спортивных и детских площадок, площадок для отдыха	13	02.010	585	392,75	229 758,75
17759	Республика Северная Осетия-Алания, р-н Моздокский, п Калининский, ул Советская, д 7	Моздокский	15:01:1201023:13	003002000000 Земли населенных пунктов	Для ведения личного подсобного хозяйства	13	02.020	600	392,75	235 650,00
17760	Республика Северная Осетия-Алания, р-н Моздокский, п Калининский, ул Столина, 1	Моздокский	15:01:1201023:14	003002000000 Земли населенных пунктов	Земельные участки, предназначенные для размещения домов индивидуальной жилой застройки (земельный участок, предназначенный для ведения личного подсобного хозяйства и эксплуатации жилого дома и хозяйственных построек)	13	02.010	1 739	392,75	682 992,25
17761	Республика Северная Осетия-Алания, р-н Моздокский, п Калининский, ул Советская, д 13, кв 1	Моздокский	15:01:1201023:16	003002000000 Земли населенных пунктов	Для ведения личного подсобного хозяйства	13	02.020	1 000	392,75	392 750,00
17762	Республика Северная Осетия-Алания, р-н Моздокский, п Калининский, ул Советская, д 13, кв 2	Моздокский	15:01:1201023:17	003002000000 Земли населенных пунктов	Для ведения личного подсобного хозяйства	13	02.020	1 000	392,75	392 750,00
17763	Республика Северная Осетия-Алания, р-н Моздокский, п Калининский, ул Андропова, д 31	Моздокский	15:01:1201023:18	003002000000 Земли населенных пунктов	Для ведения личного подсобного хозяйства	13	02.020	980	392,75	384 895,00
17764	Респ. Северная Осетия - Алания, р-н Моздокский, п. Калининский, ул. Советская, дом 15	Моздокский	15:01:1201023:19	003002000000 Земли населенных пунктов	Для ведения личного подсобного хозяйства	13	02.020	978	392,75	384 109,50
17765	Республика Северная Осетия-Алания, р-н Моздокский, п Калининский, ул Советская, д 7, кв 2	Моздокский	15:01:1201023:2	003002000000 Земли населенных пунктов	Для ведения личного подсобного хозяйства	13	02.020	1 206	392,75	473 656,50
17766	Республика Северная Осетия-Алания, р-н Моздокский, п Калининский, ул Столина, д 7	Моздокский	15:01:1201023:20	003002000000 Земли населенных пунктов	Земельные участки, предназначенные для размещения домов индивидуальной жилой застройки (земельный участок, предназначенный для ведения личного подсобного хозяйства и эксплуатации жилого дома и хозяйственных построек)	13	02.010	1 662	392,75	652 750,50
17767	Российская Федерация, Республика Северная Осетия - Алания, р-н Моздокский, п. Калининский, ул. Столина, 7 "а"	Моздокский	15:01:1201023:21	003002000000 Земли населенных пунктов	Для ведения личного подсобного хозяйства	13	02.020	1 552	392,75	609 548,00
17768	Респ. Северная Осетия - Алания, р-н Моздокский, п. Калининский, ул. Столина, 10 "а"	Моздокский	15:01:1201023:22	003002000000 Земли населенных пунктов	малоэтажная жилая застройка (индивидуальное жилищное строительство: размещение дачных домов и садовых домов), для ведения личного подсобного хозяйства и эксплуатации жилого дома и хозяйственных построек)	13	02.010	1 325	392,75	520 393,75
17769	Республика Северная Осетия-Алания, р-н Моздокский, п Калининский, ул Советская, д 21, кв 1	Моздокский	15:01:1201023:23	003002000000 Земли населенных пунктов	Для ведения личного подсобного хозяйства	13	02.020	700	392,75	274 925,00

№ пп	Местоположение ЗУ	Район	Кадастровый номер ЗУ	Категория земель	Разрешенное использование по документу	Код вида разрешенного использования (в соответствии с классификатором видов разрешенного использования земельных участков)	Вид использования объектов недвижимости	Площадь	УПКС	КС
17770	Республика Северная Осетия-Алания, р-н Моздокский, п. Калининский, ул. Сталина. №5 "а"	Моздокский	15:01:1201023:25	003002000000 Земли населенных пунктов	Земельные участки, предназначенные для размещения домов малоэтажной жилой застройки, в том числе индивидуальной жилой застройки (земельный участок, предназначенный для ведения личного подсобного хозяйства и эксплуатации жилого дома и хозяйственных построек)	13	02.010	1 643	392,75	645 288,25
17771	Респ. Северная Осетия - Алания, р-н Моздокский, п. Калининский, ул. Андропова, дом 2	Моздокский	15:01:1201023:26	003002000000 Земли населенных пунктов	Земельный участок, предназначенный для ведения личного подсобного хозяйства	13	02.020	2 050	392,75	805 137,50
17772	Респ. Северная Осетия - Алания, р-н Моздокский, п. Калининский, ул. Советская, дом 13	Моздокский	15:01:1201023:27	003002000000 Земли населенных пунктов	Для индивидуального жилищного строительства	13	02.010	1 200	392,75	471 300,00
17773	Респ. Северная Осетия - Алания, р-н Моздокский, п. Калининский, ул. Сталина, дом 6	Моздокский	15:01:1201023:28	003002000000 Земли населенных пунктов	земельный участок, предназначенный для ведения личного подсобного хозяйства	13	02.020	903	392,75	354 653,25
17774	Северная Осетия - Алания респ, р-н Моздокский, п. Калининский, ул. Сталина, 2	Моздокский	15:01:1201023:29	003002000000 Земли населенных пунктов	Земельный участок, предназначенный для ведения личного подсобного хозяйства	13	02.020	1 399	392,75	549 457,25
17775	Республика Северная Осетия-Алания, р-н Моздокский, п Калининский, ул Советская, д 9, кв 1	Моздокский	15:01:1201023:3	003002000000 Земли населенных пунктов	Для ведения личного подсобного хозяйства	13	02.020	552	392,75	216 798,00
17776	Северная Осетия - Алания респ, р-н Моздокский, п Калининский, ул Сталина, 12	Моздокский	15:01:1201023:30	003002000000 Земли населенных пунктов	Земельные участки, предназначенные для размещения домов индивидуальной жилой застройки (земельный участок, предназначенный для ведения личного подсобного хозяйства и эксплуатации жилого дома и хозяйственных построек)	13	02.010	937	392,75	368 006,75
17777	Республика Северная Осетия-Алания, р-н Моздокский, п Калининский, ул Советская, д 9а	Моздокский	15:01:1201023:4	003002000000 Земли населенных пунктов	земельные участки, предназначенные для размещения домов малоэтажной жилой застройки, в том числе индивидуальной жилой застройки (земельный участок, предназначенный для ведения личного подсобного хозяйства и эксплуатации жилого дома и хозяйственных построек)	13	02.010	832	392,75	326 768,00
17778	Российская Федерация, Республика Северная Осетия-Алания, р-н Моздокский, п. Калининский, пер. Советский, 5	Моздокский	15:01:1201023:5	003002000000 Земли населенных пунктов	Для ведения личного подсобного хозяйства	13	02.020	1 316	392,75	516 859,00
17779	Северная Осетия - Алания респ, р-н Моздокский, п Калининский, ул Сталина, 10	Моздокский	15:01:1201023:6	003002000000 Земли населенных пунктов	Земельные участки, предназначенные для размещения домов индивидуальной жилой застройки (земельный участок, предназначенный для ведения личного подсобного хозяйства и эксплуатации жилого дома и хозяйственных построек)	13	02.010	1 333	392,75	523 535,75
17780	Республика Северная Осетия-Алания, р-н Моздокский, п Калининский, ул Советская, д 1	Моздокский	15:01:1201023:7	003002000000 Земли населенных пунктов	Для ведения личного подсобного хозяйства	13	02.020	843	392,75	331 088,25
17781	Северная Осетия - Алания респ, р-н Моздокский, пос. Калининский, ул. Сталина. №4 "а"	Моздокский	15:01:1201023:72	003002000000 Земли населенных пунктов	Земельные участки, предназначенные для размещения домов малоэтажной жилой застройки, в том числе индивидуальной жилой застройки (земельный участок, предназначенный для ведения личного подсобного хозяйства и эксплуатации жилого дома и хозяйственных построек)	13	02.010	1 143	392,75	448 913,25
17782	Республика Северная Осетия-Алания, р-н Моздокский, п Калининский, ул Советская, д 1, кв 2	Моздокский	15:01:1201023:8	003002000000 Земли населенных пунктов	Для ведения личного подсобного хозяйства	13	02.020	1 000	392,75	392 750,00
17783	Республика Северная Осетия-Алания, р-н Моздокский, п Калининский, ул Сталина, 12а	Моздокский	15:01:1201023:82	003002000000 Земли населенных пунктов	Для ведения личного подсобного хозяйства	13	02.020	1 000	392,75	392 750,00
17784	Республика Северная Осетия-Алания, р-н Моздокский, п. Калининский, ул. Сталина. 6 "а"	Моздокский	15:01:1201023:88	003002000000 Земли населенных пунктов	для индивидуального жилищного строительства, с целью эксплуатации жилого дома, хозяйственных построек и ведения личного подсобного хозяйства	13	02.010	937	392,75	368 006,75
17785	Республика Северная Осетия-Алания, р-н Моздокский, п. Калининский, пер. Советский, 3	Моздокский	15:01:1201023:89	003002000000 Земли населенных пунктов	Для индивидуального жилищного строительства, с целью строительства жилого дома, хозяйственных построек ведения личного подсобного хозяйства	13	02.010	1 050	392,75	412 387,50
17786	Республика Северная Осетия-Алания, р-н Моздокский, п Калининский, ул Советская, д 3, кв 1	Моздокский	15:01:1201023:9	003002000000 Земли населенных пунктов	Для ведения личного подсобного хозяйства	13	02.020	400	392,75	157 100,00
17787	Респ. Северная Осетия - Алания, р-н Моздокский, пос. Калининский, ул. Сталина. 14	Моздокский	15:01:1201023:92	003002000000 Земли населенных пунктов	Для ведения личного подсобного хозяйства	13	02.020	1 369	392,75	537 674,75
17788	Республика Северная Осетия-Алания, р-н Моздокский, п Калининский, ул Советская, д 16, кв 2	Моздокский	15:01:1201024:11	003002000000 Земли населенных пунктов	Для ведения личного подсобного хозяйства	13	02.020	700	392,75	274 925,00
17789	Северная Осетия - Алания респ, р-н Моздокский, п Калининский, ул Сталина, 8	Моздокский	15:01:1201024:12	003002000000 Земли населенных пунктов	Земельные участки, предназначенные для размещения домов индивидуальной жилой застройки (земельный участок, предназначенный для ведения личного подсобного хозяйства и эксплуатации жилого дома и хозяйственных построек)	13	02.010	860	392,75	337 765,00

№ пп	Местоположение ЗУ	Район	Кадастровый номер ЗУ	Категория земель	Разрешенное использование по документу	Код вида разрешенного использования (в соответствии с классификатором видов разрешенного использования земельных участков)	Вид использования объектов недвижимости	Площадь	УПКС	КС
17790	Северная Осетия - Алания респ, р-н Моздокский, п Калининский, ул Сталина, 8 "а"	Моздокский	15:01:1201024:13	0030020000000 Земли населенных пунктов	Земельные участки, предназначенные для размещения домов индивидуальной жилой застройки (земельный участок, предназначенный для ведения личного подсобного хозяйства и эксплуатации жилого дома и хозяйственных построек)	13	02.010	1 296	392,75	509 004,00
17791	Респ. Северная Осетия - Алания, р-н Моздокский, с. Калининский, ул. Советская, дом 22 "а"	Моздокский	15:01:1201024:14	0030020000000 Земли населенных пунктов	Земельные участки личных подсобных хозяйств (для ведения личного подсобного хозяйства и строительства жилого дома и хозяйственных построек)	13	02.020	1 019	392,75	400 212,25
17792	Респ. Северная Осетия - Алания, р-н Моздокский, п Калининский, ул Советская, дом 20/2	Моздокский	15:01:1201024:15	0030020000000 Земли населенных пунктов	Для ведения личного подсобного хозяйства	13	02.020	600	392,75	235 650,00
17793	Республика Северная Осетия-Алания, р-н Моздокский, пос Калининский, ул Сталина, №13	Моздокский	15:01:1201024:19	0030020000000 Земли населенных пунктов	Для ведения личного подсобного хозяйства	13	02.020	1 000	392,75	392 750,00
17794	Респ. Северная Осетия - Алания, р-н Моздокский, пос. Калининский, ул. Сталина, №11	Моздокский	15:01:1201024:20	0030020000000 Земли населенных пунктов	Для ведения личного подсобного хозяйства	13	02.020	1 007	392,75	395 499,25
17795	Республика Северная Осетия-Алания, р-н Моздокский, п. Калининский, ул. Плиева №1	Моздокский	15:01:1201024:21	0030020000000 Земли населенных пунктов	Для ведения личного подсобного хозяйства	13	02.020	1 000	392,75	392 750,00
17796	Республика Северная Осетия - Алания, р-н Моздокский, п Калининский, ул Сталина, 1 а	Моздокский	15:01:1201024:3	0030020000000 Земли населенных пунктов	Для ведения личного подсобного хозяйства	13	02.020	1 547	392,75	607 584,25
17797	Респ. Северная Осетия - Алания, р-н Моздокский, п Калининский, ул Советская, дом 12 "б"	Моздокский	15:01:1201024:7	0030020000000 Земли населенных пунктов	Земельные участки личных подсобных хозяйств (ведение личного подсобного хозяйства и эксплуатация жилого дома с хозпостройками)	13	02.020	954	392,75	374 683,50
17798	Северная Осетия - Алания респ, р-н Моздокский, п. Калининский, ул. Сталина, 4	Моздокский	15:01:1201024:8	0030020000000 Земли населенных пунктов	Земельные участки, предназначенные для размещения домов индивидуальной жилой застройки (земельный участок, предназначенный для ведения личного подсобного хозяйства и эксплуатации жилого дома и хозяйственных построек)	13	02.010	1 210	392,75	475 227,50
17799	Республика Северная Осетия-Алания, р-н Моздокский, п Калининский, ул Советская, д 14, кв 2	Моздокский	15:01:1201024:9	0030020000000 Земли населенных пунктов	Для ведения личного подсобного хозяйства	13	02.020	1 000	392,75	392 750,00
17800	Республика Северная Осетия-Алания, р-н Моздокский, п Калининский, ул Придорожная, д 4	Моздокский	15:01:1201025:10	0030020000000 Земли населенных пунктов	Для ведения личного подсобного хозяйства	13	02.020	1 070	392,75	420 242,50
17801	Республика Северная Осетия-Алания, р-н Моздокский, п Калининский, ул Степная, д 27	Моздокский	15:01:1201025:11	0030020000000 Земли населенных пунктов	Для ведения личного подсобного хозяйства	13	02.020	1 030	392,75	404 532,50
17802	Республика Северная Осетия-Алания, р-н Моздокский, п Калининский, ул Степная, д 29	Моздокский	15:01:1201025:12	0030020000000 Земли населенных пунктов	Земельные участки, предназначенные для размещения домов индивидуальной жилой застройки (земельный участок, предназначенный для ведения личного подсобного хозяйства и эксплуатации жилого дома и хозяйственных построек)	13	02.010	1 019	392,75	400 212,25
17803	Респ. Северная Осетия - Алания, р-н Моздокский, п Калининский, ул Советская, дом 36	Моздокский	15:01:1201025:13	0030020000000 Земли населенных пунктов	земельные участки личных подсобных хозяйств (ведение личного подсобного хозяйства и эксплуатация жилого дома с хозпостройками)	13	02.020	1 068	392,75	419 457,00
17804	Республика Северная Осетия-Алания, р-н Моздокский, п. Калининский, ул. Плиева, 11	Моздокский	15:01:1201025:14	0030020000000 Земли населенных пунктов	Для индивидуального жилищного строительства, предназначенный для строительства индивидуального жилого дома, выращивания плодовых, ягодных и овощных культур; размещения индивидуальных гаражей и подсобных сооружений	13	02.010	1 050	392,75	412 387,50
17805	Республика Северная Осетия-Алания, р-н Моздокский, п. Калининский, ул. Плиева, 23	Моздокский	15:01:1201025:15	0030020000000 Земли населенных пунктов	Для ведения личного подсобного хозяйства	13	02.020	940	392,75	369 185,00
17806	Республика Северная Осетия-Алания, р-н Моздокский, п Калининский, ул Придорожная, д 30	Моздокский	15:01:1201025:16	0030020000000 Земли населенных пунктов	Для ведения личного подсобного хозяйства	13	02.020	1 030	392,75	404 532,50
17807	Северная Осетия - Алания респ, р-н Моздокский, пос. Калининский, ул. Советская, 12	Моздокский	15:01:1201025:17	0030020000000 Земли населенных пунктов	Для ведения личного подсобного хозяйства	13	02.020	980	392,75	384 895,00
17808	Республика Северная Осетия - Алания, Моздокский район, п. Калининский, ул. Плиева, 3	Моздокский	15:01:1201025:174	0030020000000 Земли населенных пунктов	Для ведения личного подсобного хозяйства	13	02.020	1 080	392,75	424 170,00
17809	Респ. Северная Осетия - Алания, р-н Моздокский, п Калининский, ул Советская, дом 14	Моздокский	15:01:1201025:18	0030020000000 Земли населенных пунктов	Земельный участок, предназначенный для ведения личного подсобного хозяйства	13	02.020	980	392,75	384 895,00
17810	Республика Северная Осетия-Алания, р-н Моздокский, п Калининский, ул Степная, д 13	Моздокский	15:01:1201025:19	0030020000000 Земли населенных пунктов	Для ведения личного подсобного хозяйства	13	02.020	1 030	392,75	404 532,50
17811	Северная Осетия - Алания респ, р-н Моздокский, п Калининский, ул Советская, 42	Моздокский	15:01:1201025:2	0030020000000 Земли населенных пунктов	Земельный участок, предназначенный для ведения личного подсобного хозяйства	13	02.020	1 016	392,75	399 034,00
17812	Республика Северная Осетия-Алания, Моздокский район, п Калининский, ул Советская, 34	Моздокский	15:01:1201025:20	0030020000000 Земли населенных пунктов	"Жилая застройка", "Для ведения личного подсобного хозяйства (приусадебный земельный участок)", размещение жилого дома; производство сельскохозяйственной продукции; размещение гаражей и иных вспомогательных сооружений, содержание сельскохозяйственных животных	13	02.020	1 035	392,75	406 496,25

№ пп	Местоположение ЗУ	Район	Кадастровый номер ЗУ	Категория земель	Разрешенное использование по документу	Код вида разрешенного использования (в соответствии с классификатором видов разрешенного использования земельных участков)	Вид использования объектов недвижимости	Площадь	УПКС	КС
17813	Республика Северная Осетия - Алания, Моздокский район, п. Калининский, ул. Советская, 18	Моздокский	15:01:1201025:21	003002000000 Земли населенных пунктов	Земельный участок, предназначенный для ведения личного подсобного хозяйства	13	02.020	969	392,75	380 574,75
17814	Республика Северная Осетия-Алания, р-н Моздокский, п. Калининский, ул. Плиева, 17	Моздокский	15:01:1201025:22	003002000000 Земли населенных пунктов	Для ведения личного подсобного хозяйства	13	02.020	1 050	392,75	412 387,50
17815	Республика Северная Осетия-Алания, р-н Моздокский, п Калининский, ул Придорожная, д 20	Моздокский	15:01:1201025:23	003002000000 Земли населенных пунктов	Для ведения личного подсобного хозяйства	13	02.020	1 020	392,75	400 605,00
17816	Республика Северная Осетия-Алания, р-н Моздокский, п Калининский, ул Придорожная, д 2	Моздокский	15:01:1201025:24	003002000000 Земли населенных пунктов	Для ведения личного подсобного хозяйства	13	02.020	1 000	392,75	392 750,00
17817	Республика Северная Осетия-Алания, р-н Моздокский, п Калининский, ул Придорожная, д 20	Моздокский	15:01:1201025:25	003002000000 Земли населенных пунктов	Для ведения личного подсобного хозяйства	13	02.020	1 000	392,75	392 750,00
17818	Республика Северная Осетия - Алания, р-н Моздокский, п Калининский, ул Придорожная, 8	Моздокский	15:01:1201025:26	003002000000 Земли населенных пунктов	Для ведения личного подсобного хозяйства	13	02.020	990	392,75	388 822,50
17819	Респ. Северная Осетия - Алания, р-н Моздокский, п. Калининский, ул. Советская, дом 28	Моздокский	15:01:1201025:27	003002000000 Земли населенных пунктов	Для индивидуального жилищного строительства	13	02.010	1 040	392,75	408 460,00
17820	Республика Северная Осетия-Алания, р-н Моздокский, п. Калининский, ул. Советская, 26	Моздокский	15:01:1201025:28	003002000000 Земли населенных пунктов	Для ведения личного подсобного хозяйства	13	02.020	1 050	392,75	412 387,50
17821	Респ. Северная Осетия - Алания, р-н Моздокский, п Калининский, ул Советская, дом 32	Моздокский	15:01:1201025:29	003002000000 Земли населенных пунктов	Земельный участок, предназначенный для ведения личного подсобного хозяйства	13	02.020	1 052	392,75	413 173,00
17822	Республика Северная Осетия-Алания, р-н Моздокский, п. Калининский, ул. Плиева, 13	Моздокский	15:01:1201025:3	003002000000 Земли населенных пунктов	Для ведения личного подсобного хозяйства	13	02.020	1 063	392,75	417 493,25
17823	Российская Федерация, Республика Северная Осетия-Алания, Моздокский район, п. Калининский, ул. Советская, 20	Моздокский	15:01:1201025:30	003002000000 Земли населенных пунктов	Для ведения личного подсобного хозяйства	13	02.020	1 109	392,75	435 559,75
17824	Республика Северная Осетия-Алания, р-н Моздокский, п Калининский, ул Придорожная, д 28	Моздокский	15:01:1201025:31	003002000000 Земли населенных пунктов	Для ведения личного подсобного хозяйства	13	02.020	200	392,75	78 550,00
17825	Республика Северная Осетия-Алания, р-н Моздокский, п Калининский, ул Придорожная, д 26	Моздокский	15:01:1201025:32	003002000000 Земли населенных пунктов	Для ведения личного подсобного хозяйства	13	02.020	960	392,75	377 040,00
17826	Респ. Северная Осетия - Алания, р-н Моздокский, п. Калининский, ул. Советская, дом 30	Моздокский	15:01:1201025:33	003002000000 Земли населенных пунктов	Для индивидуального жилищного строительства	13	02.010	1 040	392,75	408 460,00
17827	Республика Северная Осетия-Алания, р-н Моздокский, п. Калининский, ул. Плиева, 9	Моздокский	15:01:1201025:4	003002000000 Земли населенных пунктов	Земельные участки, предназначенные для размещения домов малоэтажной жилой застройки, в том числе индивидуальной жилой застройки (земельный участок, предназначенный для ведения личного подсобного хозяйства и эксплуатации жилого дома и хозяйственных построек)	13	02.010	1 034	392,75	406 103,50
17828	Республика Северная Осетия-Алания, р-н Моздокский, пос. Калининский, ул. Плиева, №29	Моздокский	15:01:1201025:44	003002000000 Земли населенных пунктов	земельные участки, предназначенные для размещения домов малоэтажной жилой застройки индивидуальной жилой застройки (земельный участок, предназначенный для ведения личного подсобного хозяйства и эксплуатации жилого дома и хозяйственных построек)	13	02.010	1 169	392,75	459 124,75
17829	Республика Северная Осетия-Алания, р-н Моздокский, пос Калининский, ул Плиева, 25	Моздокский	15:01:1201025:45	003002000000 Земли населенных пунктов	Для ведения личного подсобного хозяйства	13	02.020	1 000	392,75	392 750,00
17830	Респ. Северная Осетия - Алания, р-н Моздокский, п Калининский, ул Советская, 24	Моздокский	15:01:1201025:49	003002000000 Земли населенных пунктов	Для ведения личного подсобного хозяйства	13	02.020	1 003	392,75	393 928,25
17831	Республика Северная Осетия-Алания, р-н Моздокский, п. Калининский, ул. Плиева, 19	Моздокский	15:01:1201025:5	003002000000 Земли населенных пунктов	ведение личного подсобного хозяйства	13	02.020	1 010	392,75	396 677,50
17832	Республика Северная Осетия-Алания, р-н Моздокский, п. Калининский, ул. Советская №38	Моздокский	15:01:1201025:50	003002000000 Земли населенных пунктов	Для ведения личного подсобного хозяйства	13	02.020	1 027	392,75	403 354,25
17833	Респ. Северная Осетия - Алания, р-н Моздокский, п Калининский, ул Плиева №21	Моздокский	15:01:1201025:51	003002000000 Земли населенных пунктов	Для ведения личного подсобного хозяйства	13	02.020	980	392,75	384 895,00
17834	Республика Северная Осетия-Алания, р-н Моздокский, п. Калининский, ул. Плиева, 27	Моздокский	15:01:1201025:53	003002000000 Земли населенных пунктов	Приусадебный участок личного подсобного хозяйства	13	02.020	903	392,75	354 653,25
17835	Республика Северная Осетия - Алания, р-н Моздокский, п. Калининский, ул. Советская, 16	Моздокский	15:01:1201025:6	003002000000 Земли населенных пунктов	земельные участки, предназначенные для размещения индивидуальных жилых домов (земельный участок, предназначенный для ведения личного подсобного хозяйства)	13	02.010	1 040	392,75	408 460,00
17836	Республика Северная Осетия-Алания, р-н Моздокский, пос Калининский, пер. Советский №20	Моздокский	15:01:1201025:60	003002000000 Земли населенных пунктов	Для ведения личного подсобного хозяйства	13	02.020	1 146	392,75	450 091,50
17837	Республика Северная Осетия-Алания, р-н Моздокский, п. Калининский, ул. Советская, 22	Моздокский	15:01:1201025:7	003002000000 Земли населенных пунктов	Для индивидуального жилищного строительства, с целью эксплуатации жилого дома, хозяйственных построек и ведения личного подсобного хозяйства	13	02.010	1 021	392,75	400 997,75
17838	Республика Северная Осетия-Алания, р-н Моздокский, п Калининский, ул Придорожная, д 6	Моздокский	15:01:1201025:8	003002000000 Земли населенных пунктов	Для ведения личного подсобного хозяйства	13	02.020	1 180	392,75	463 445,00
17839	Республика Северная Осетия-Алания, р-н Моздокский, п. Калининский, ул. Плиева, 15	Моздокский	15:01:1201025:9	003002000000 Земли населенных пунктов	Для ведения личного подсобного хозяйства	13	02.020	1 020	392,75	400 605,00
17840	Респ. Северная Осетия - Алания, р-н Моздокский, п Калининский, ул Советская, дом 21	Моздокский	15:01:1201026:1	003002000000 Земли населенных пунктов	Земельный участок, предназначенный для ведения личного подсобного хозяйства	13	02.020	1 200	392,75	471 300,00
17841	Республика Северная Осетия-Алания, р-н Моздокский, п Калининский, ул Степная, д 40	Моздокский	15:01:1201026:10	003002000000 Земли населенных пунктов	Для ведения личного подсобного хозяйства	13	02.020	1 200	392,75	471 300,00
17842	Респ. Северная Осетия - Алания, р-н Моздокский, п. Калининский, ул. Сталина, 38	Моздокский	15:01:1201026:100	003002000000 Земли населенных пунктов	Для ведения личного подсобного хозяйства	13	02.020	1 200	392,75	471 300,00
17843	Республика Северная Осетия-Алания, р-н Моздокский, п. Калининский, ул. Советская, 17	Моздокский	15:01:1201026:11	003002000000 Земли населенных пунктов	Для ведения личного подсобного хозяйства	13	02.020	1 200	392,75	471 300,00

№ пп	Местоположение ЗУ	Район	Кадастровый номер ЗУ	Категория земель	Разрешенное использование по документу	Код вида разрешенного использования (в соответствии с классификатором видов разрешенного использования земельных участков)	Вид использования объектов недвижимости	Площадь	УПКС	КС
17844	Республика Северная Осетия-Алания, р-н Моздокский, п. Калининский, ул. Сталина, 40	Моздокский	15:01:1201026:12	003002000000 Земли населенных пунктов	Для ведения личного подсобного хозяйства	13	02.020	1 200	392,75	471 300,00
17845	Республика Северная Осетия-Алания, р-н Моздокский, п Калининский, ул Новая, д 31	Моздокский	15:01:1201026:13	003002000000 Земли населенных пунктов	Для ведения личного подсобного хозяйства	13	02.020	1 200	392,75	471 300,00
17846	Северная Осетия - Алания респ, р-н Моздокский, п. Калининский, ул. Советская, 43	Моздокский	15:01:1201026:14	003002000000 Земли населенных пунктов	Для ведения личного подсобного хозяйства	13	02.020	1 200	392,75	471 300,00
17847	Республика Северная Осетия-Алания, р-н Моздокский, п. Калининский, ул. Сталина, № 20	Моздокский	15:01:1201026:15	003002000000 Земли населенных пунктов	Для индивидуального жилищного строительства, предназначенный для эксплуатации индивидуального жилого дома, индивидуального гаража и подсобных сооружений, выращивания сельскохозяйственных культур	13	02.010	801	392,75	314 592,75
17848	Республика Северная Осетия-Алания, р-н Моздокский, п. Калининский, ул. Сталина, 36	Моздокский	15:01:1201026:16	003002000000 Земли населенных пунктов	Для ведения личного подсобного хозяйства, предназначенного для строительства жилого дома, не предназначенного для раздела на квартиры; производства сельскохозяйственной продукции; размещения гаража и иных вспомогательных сооружений; содержания сельскохозяйственных животных	13	02.020	1 200	392,75	471 300,00
17849	Российская Федерация, Республика Северная Осетия - Алания, р-н Моздокский, п Калининский, ул. Сталина, 32	Моздокский	15:01:1201026:17	003002000000 Земли населенных пунктов	Земельный участок, предназначенный для ведения личного подсобного хозяйства	13	02.020	1 200	392,75	471 300,00
17850	Республика Северная Осетия-Алания, р-н Моздокский, п. Калининский, ул. Советская, 31	Моздокский	15:01:1201026:2	003002000000 Земли населенных пунктов	Земельные участки, предназначенные для размещения индивидуальных жилых домов (земельный участок, предназначенный для ведения личного подсобного хозяйства и эксплуатации жилого дома и хозяйственных построек)	13	02.010	1 200	392,75	471 300,00
17851	Республика Северная Осетия-Алания, р-н Моздокский, п Калининский, ул Новая, д 21	Моздокский	15:01:1201026:20	003002000000 Земли населенных пунктов	Для ведения личного подсобного хозяйства	13	02.020	1 200	392,75	471 300,00
17852	Республика Северная Осетия - Алания респ, р-н Моздокский, п. Калининский, ул. Сталина, 24	Моздокский	15:01:1201026:21	003002000000 Земли населенных пунктов	Для ведения личного подсобного хозяйства	13	02.020	1 200	392,75	471 300,00
17853	Республика Северная Осетия - Алания, Моздокский район, п. Калининский, ул. Сталина, 16	Моздокский	15:01:1201026:211	003002000000 Земли населенных пунктов	Для ведения личного подсобного хозяйства	13	02.020	600	392,75	235 650,00
17854	Республика Северная Осетия - Алания, Моздокский район, п. Калининский, пер.Советский, 2	Моздокский	15:01:1201026:212	003002000000 Земли населенных пунктов	Для ведения личного подсобного хозяйства	13	02.020	600	392,75	235 650,00
17855	Респ. Северная Осетия - Алания, р-н Моздокский, п. Калининский, ул. Советская, дом 25	Моздокский	15:01:1201026:22	003002000000 Земли населенных пунктов	Земельный участок, предназначенный для ведения личного подсобного хозяйства	13	02.020	1 200	392,75	471 300,00
17856	Республика Северная Осетия-Алания, Моздокский район, п. Калининский, ул. Сталина, 34	Моздокский	15:01:1201026:222	003002000000 Земли населенных пунктов	Для ведения личного подсобного хозяйства	13	02.020	1 200	392,75	471 300,00
17857	Республика Северная Осетия-Алания, р-н Моздокский, п Калининский, ул Новая, д 5	Моздокский	15:01:1201026:23	003002000000 Земли населенных пунктов	Для ведения личного подсобного хозяйства	13	02.020	200	392,75	78 550,00
17858	Российская Федерация, Республика Северная Осетия - Алания, Моздокский муниципальный район, Калининское сельское поселение, п. Калининский, ул. Сталина, 22 "а"	Моздокский	15:01:1201026:237	003002000000 Земли населенных пунктов	Для ведения личного подсобного хозяйства	13	02.020	670	392,75	263 142,50
17859	Российская Федерация, Республика Северная Осетия - Алания, Моздокский муниципальный район, Калининское сельское поселение, п. Калининский, ул. Сталина, 22	Моздокский	15:01:1201026:238	003002000000 Земли населенных пунктов	Для ведения личного подсобного хозяйства	13	02.020	530	392,75	208 157,50
17860	Респ. Северная Осетия - Алания, р-н Моздокский, п. Калининский, ул. Сталина, дом 28	Моздокский	15:01:1201026:24	003002000000 Земли населенных пунктов	Земельный участок, предназначенный для ведения личного подсобного хозяйства	13	02.020	1 237	392,75	485 831,75
17861	Республика Северная Осетия - Алания, муниципальный район Моздокский, сельское поселение Калининское, поселок Калининский, ул. Сталина, 48	Моздокский	15:01:1201026:240	003002000000 Земли населенных пунктов	Земельный участок, предназначенный для ведения личного подсобного хозяйства	13	02.020	1 784	392,75	700 666,00
17862	Республика Северная Осетия - Алания, муниципальный район Моздокский, сельское поселение Калининское, пос. Калининский, ул. Столина 46	Моздокский	15:01:1201026:241	003002000000 Земли населенных пунктов	Земельный участок, предназначенный для ведения личного подсобного хозяйства	13	02.020	1 817	392,75	713 626,75
17863	Республика Северная Осетия-Алания, р-н Моздокский, п Калининский, ул Новая, д 9	Моздокский	15:01:1201026:25	003002000000 Земли населенных пунктов	Для ведения личного подсобного хозяйства	13	02.020	1 200	392,75	471 300,00
17864	Республика Северная Осетия-Алания, р-н Моздокский, п Калининский, ул Новая, д 41	Моздокский	15:01:1201026:26	003002000000 Земли населенных пунктов	Для ведения личного подсобного хозяйства	13	02.020	1 200	392,75	471 300,00
17865	Республика Северная Осетия-Алания, р-н Моздокский, п. Калининский, ул.Сталина, 20 а.	Моздокский	15:01:1201026:27	003002000000 Земли населенных пунктов	Для ведения личного подсобного хозяйства	13	02.020	1 200	392,75	471 300,00
17866	Республика Северная Осетия-Алания, р-н Моздокский, п Калининский, ул Степная, д 12	Моздокский	15:01:1201026:28	003002000000 Земли населенных пунктов	Для ведения личного подсобного хозяйства	13	02.020	1 000	392,75	392 750,00
17867	Республика Северная Осетия-Алания, р-н Моздокский, п Калининский, ул Степная, д 14	Моздокский	15:01:1201026:29	003002000000 Земли населенных пунктов	Для ведения личного подсобного хозяйства	13	02.020	1 200	392,75	471 300,00
17868	Республика Северная Осетия-Алания, р-н Моздокский, п Калининский, ул Степная, д 16	Моздокский	15:01:1201026:30	003002000000 Земли населенных пунктов	Для ведения личного подсобного хозяйства	13	02.020	1 200	392,75	471 300,00
17869	Республика Северная Осетия-Алания, р-н Моздокский, п Калининский, ул Степная, д 28	Моздокский	15:01:1201026:31	003002000000 Земли населенных пунктов	Для ведения личного подсобного хозяйства	13	02.020	1 200	392,75	471 300,00
17870	Респ. Северная Осетия - Алания, р-н Моздокский, п. Калининский, ул. Советская, дом 35	Моздокский	15:01:1201026:32	003002000000 Земли населенных пунктов	Земельные участки, предназначенные для размещения домов индивидуальной жилой застройки (земельный участок, предназначенный для ведения личного подсобного хозяйства и эксплуатации жилого дома и хозяйственных построек)	13	02.010	1 200	392,75	471 300,00

№ пп	Местоположение ЗУ	Район	Кадастровый номер ЗУ	Категория земель	Разрешенное использование по документу	Код вида разрешенного использования (в соответствии с классификатором видов разрешенного использования земельных участков)	Вид использования объектов недвижимости	Площадь	УПКС	КС
17871	Респ. Северная Осетия - Алания, р-н Моздокский, п. Калининский, ул. Советская, дом 33	Моздокский	15:01:1201026:33	003002000000 Земли населенных пунктов	Земельный участок, предназначенный для ведения личного подсобного хозяйства	13	02.020	1 200	392,75	471 300,00
17872	Северная Осетия - Алания респ, р-н Моздокский, п Калининский, ул Советская, 19	Моздокский	15:01:1201026:34	003002000000 Земли населенных пунктов	Для ведения личного подсобного хозяйства	13	02.020	1 200	392,75	471 300,00
17873	Северная Осетия - Алания респ, р-н Моздокский, п. Калининский, ул. Советская, №15	Моздокский	15:01:1201026:35	003002000000 Земли населенных пунктов	Малоэтажная жилая застройка (индивидуальное жилищное строительство, размещение дачных домов и садовых домов) (земельный участок, предназначенный для ведения личного подсобного хозяйства и эксплуатации жилого дома и хозяйственных построек)	13	02.010	1 225	392,75	481 118,75
17874	Республика Северная Осетия - Алания, Моздокский район, п. Калининский, ул. Советская, 51	Моздокский	15:01:1201026:4	003002000000 Земли населенных пунктов	Для ведения личного подсобного хозяйства	13	02.020	1 400	392,75	549 850,00
17875	Северная Осетия - Алания респ, р-н Моздокский, п. Калининский, ул. Советская, 11	Моздокский	15:01:1201026:5	003002000000 Земли населенных пунктов	Земельный участок, предназначенный для ведения личного подсобного хозяйства	13	02.020	789	392,75	309 879,75
17876	Российская Федерация, Северная Осетия - Алания, р-н Моздокский, пос. Калининский, ул. Сталина, 30	Моздокский	15:01:1201026:59	003002000000 Земли населенных пунктов	Для ведения личного подсобного хозяйства	13	02.020	1 000	392,75	392 750,00
17877	Респ. Северная Осетия - Алания, р-н Моздокский, п. Калининский, ул. Советская, дом 45	Моздокский	15:01:1201026:6	003002000000 Земли населенных пунктов	Земельный участок, предназначенный для ведения личного подсобного хозяйства	13	02.020	1 200	392,75	471 300,00
17878	Республика Северная Осетия-Алания, р-н Моздокский, п Калининский, ул Новая, д 25	Моздокский	15:01:1201026:7	003002000000 Земли населенных пунктов	Для ведения личного подсобного хозяйства	13	02.020	1 200	392,75	471 300,00
17879	Республика Северная Осетия-Алания, р-н Моздокский, п Калининский, ул Советская, 27	Моздокский	15:01:1201026:73	003002000000 Земли населенных пунктов	Для ведения личного подсобного хозяйства	13	02.020	1 143	392,75	448 913,25
17880	Республика Северная Осетия-Алания, р-н Моздокский, пос. Калининский, ул. Советская, 23	Моздокский	15:01:1201026:75	003002000000 Земли населенных пунктов	Для ведения личного подсобного хозяйства	13	02.020	1 200	392,75	471 300,00
17881	Респ. Северная Осетия - Алания, р-н Моздокский, пос. Калининский, ул. Сталина, №40	Моздокский	15:01:1201026:78	003002000000 Земли населенных пунктов	Для ведения личного подсобного хозяйства	13	02.020	1 200	392,75	471 300,00
17882	Республика Северная Осетия-Алания, р-н Моздокский, п Калининский, ул Степная, д 20	Моздокский	15:01:1201026:8	003002000000 Земли населенных пунктов	Для ведения личного подсобного хозяйства	13	02.020	1 200	392,75	471 300,00
17883	Республика Северная Осетия-Алания, р-н Моздокский, п. Калининский, ул. Сталина, 18	Моздокский	15:01:1201026:81	003002000000 Земли населенных пунктов	Для ведения личного подсобного хозяйства	13	02.020	1 200	392,75	471 300,00
17884	Республика Северная Осетия-Алания, р-н Моздокский, п. Калининский, пер. Советский № 9	Моздокский	15:01:1201026:82	003002000000 Земли населенных пунктов	Для ведения личного подсобного хозяйства	13	02.020	1 137	392,75	446 556,75
17885	Республика Северная Осетия-Алания, р-н Моздокский, п. Калининский, пер. Советский № 1	Моздокский	15:01:1201026:83	003002000000 Земли населенных пунктов	Для ведения личного подсобного хозяйства	13	02.020	1 071	392,75	420 635,25
17886	Республика Северная Осетия-Алания, р-н Моздокский, пос. Калининский, ул. Советская, 37	Моздокский	15:01:1201026:85	003002000000 Земли населенных пунктов	Приусадебный участок личного подсобного хозяйства	13	02.020	2 323	392,75	912 358,25
17887	Респ. Северная Осетия - Алания, р-н Моздокский, п. Калининский, ул. Советская, №17 а	Моздокский	15:01:1201026:86	003002000000 Земли населенных пунктов	Для ведения личного подсобного хозяйства	13	02.020	1 000	392,75	392 750,00
17888	Респ. Северная Осетия - Алания, р-н Моздокский, п. Калининский, ул. Советская, дом 47	Моздокский	15:01:1201026:9	003002000000 Земли населенных пунктов	земельный участок, предназначенный для ведения личного подсобного хозяйства	13	02.020	1 200	392,75	471 300,00
17889	Респ. Северная Осетия - Алания, р-н Моздокский, пос. Калининский, ул. Советская, 21 а	Моздокский	15:01:1201026:90	003002000000 Земли населенных пунктов	Для ведения личного подсобного хозяйства	13	02.020	1 210	392,75	475 227,50
17890	Респ. Северная Осетия - Алания, р-н Моздокский, пос. Калининский, ул. Сталина, 44	Моздокский	15:01:1201026:94	003002000000 Земли населенных пунктов	Для ведения личного подсобного хозяйства	13	02.020	1 000	392,75	392 750,00
17891	Респ. Северная Осетия - Алания, р-н Моздокский, п. Калининский, пер. Советский, № 29	Моздокский	15:01:1201026:95	003002000000 Земли населенных пунктов	Для ведения личного подсобного хозяйства	13	02.020	1 146	392,75	450 091,50
17892	Республика Северная Осетия-Алания, р-н Моздокский, п. Калининский, ул. Советская № 29	Моздокский	15:01:1201026:96	003002000000 Земли населенных пунктов	Для ведения личного подсобного хозяйства	13	02.020	1 113	392,75	437 130,75
17893	Респ. Северная Осетия - Алания, р-н Моздокский, п. Калининский, ул. Крайняя, № 23	Моздокский	15:01:1201027:1	003002000000 Земли населенных пунктов	Для ведения личного подсобного хозяйства	13	02.020	1 000	392,75	392 750,00
17894	Северная Осетия - Алания респ, р-н Моздокский, п. Калининский, ул. Сталина, 27	Моздокский	15:01:1201027:10	003002000000 Земли населенных пунктов	"Жилая застройка", "Для ведения личного подсобного хозяйства", предназначенного для строительства индивидуального жилого дома, не предназначенного для раздела на квартиры; производства сельскохозяйственной продукции; размещения гаража и иных вспомогательных сооружений; содержания сельскохозяйственных животных	13	02.010	1 200	392,75	471 300,00
17895	Респ. Северная Осетия - Алания, р-н Моздокский, п. Калининский, ул. Сталина, 21	Моздокский	15:01:1201027:11	003002000000 Земли населенных пунктов	Земельные участки, предназначенные для размещения домов малоэтажной жилой застройки, в том числе индивидуальной жилой застройки (земельный участок, предназначенный для ведения личного подсобного хозяйства и эксплуатации жилого дома и хозяйственных построек)	13	02.010	1 200	392,75	471 300,00
17896	Респ. Северная Осетия - Алания, р-н Моздокский, п. Калининский, ул. Крайняя, дом 28	Моздокский	15:01:1201027:12	003002000000 Земли населенных пунктов	для ведения личного подсобного хозяйства	13	02.020	1 000	392,75	392 750,00
17897	Респ. Северная Осетия - Алания, р-н Моздокский, п. Калининский, ул. Крайняя, дом 21	Моздокский	15:01:1201027:13	003002000000 Земли населенных пунктов	Для ведения личного подсобного хозяйства	13	02.020	1 000	392,75	392 750,00

№ пп	Местоположение ЗУ	Район	Кадастровый номер ЗУ	Категория земель	Разрешенное использование по документу	Код вида разрешенного использования (в соответствии с классификатором видов разрешенного использования земельных участков)	Вид использования объектов недвижимости	Площадь	УПКС	КС
17898	Республика Северная Осетия - Алания, Моздокский район, п. Калининский, ул. Крайняя, 3	Моздокский	15:01:1201027:14	003002000000 Земли населенных пунктов	Для ведения личного подсобного хозяйства	13	02.020	991	392,75	389 215,25
17899	Респ. Северная Осетия - Алания, р-н Моздокский, п. Калининский, ул. Крайняя, дом 5	Моздокский	15:01:1201027:15	003002000000 Земли населенных пунктов	Для ведения личного подсобного хозяйства	13	02.020	1 000	392,75	392 750,00
17900	Респ. Северная Осетия - Алания, р-н Моздокский, п. Калининский, ул. Крайняя, дом 7	Моздокский	15:01:1201027:16	003002000000 Земли населенных пунктов	Для ведения личного подсобного хозяйства	13	02.020	1 000	392,75	392 750,00
17901	Респ. Северная Осетия - Алания, р-н Моздокский, п. Калининский, ул. Крайняя, дом 21	Моздокский	15:01:1201027:17	003002000000 Земли населенных пунктов	Для ведения личного подсобного хозяйства	13	02.020	1 000	392,75	392 750,00
17902	Респ. Северная Осетия - Алания, Моздокский р-н, п. Калининский, ул. Крайняя, 13	Моздокский	15:01:1201027:176	003002000000 Земли населенных пунктов	Для ведения личного подсобного хозяйства	13	02.020	1 000	392,75	392 750,00
17903	Республика Северная Осетия-Алания, Моздокский район, п. Калининский, ул. Сталина, 39	Моздокский	15:01:1201027:177	003002000000 Земли населенных пунктов	Магазины	4	04.040	550	1 021,14	561 627,00
17904	Республика Северная Осетия-Алания, Моздокский район, п. Калининский, ул. Сталина, 39 "а"	Моздокский	15:01:1201027:178	003002000000 Земли населенных пунктов	Магазины	4	04.040	550	1 021,14	561 627,00
17905	Респ. Северная Осетия - Алания, р-н Моздокский, п. Калининский, ул. Крайняя, дом 23	Моздокский	15:01:1201027:18	003002000000 Земли населенных пунктов	Для ведения личного подсобного хозяйства	13	02.020	1 000	392,75	392 750,00
17906	Республика Северная Осетия-Алания, р-н Моздокский, п. Калининский, ул. Сталина, 15	Моздокский	15:01:1201027:19	003002000000 Земли населенных пунктов	Для ведения личного подсобного хозяйства	13	02.020	1 000	392,75	392 750,00
17907	Российская Федерация, Республика Северная Осетия - Алания, р-н Моздокский, п. Калининский, ул. Сталина, 17	Моздокский	15:01:1201027:2	003002000000 Земли населенных пунктов	Земельный участок, предназначенный для ведения личного подсобного хозяйства	13	02.020	1 011	392,75	397 070,25
17908	Республика Северная Осетия-Алания, р-н Моздокский, п. Калининский, ул. Сталина, 31	Моздокский	15:01:1201027:20	003002000000 Земли населенных пунктов	Для ведения личного подсобного хозяйства	13	02.020	1 000	392,75	392 750,00
17909	Республика Северная Осетия-Алания, р-н Моздокский, п. Калининский, ул. Новая, д. 23	Моздокский	15:01:1201027:21	003002000000 Земли населенных пунктов	Для ведения личного подсобного хозяйства	13	02.020	1 000	392,75	392 750,00
17910	Северная Осетия - Алания респ, р-н Моздокский, п. Калининский, ул. Сталина, д. 37	Моздокский	15:01:1201027:22	003002000000 Земли населенных пунктов	Земельные участки, предназначенные для размещения домов индивидуальной жилой застройки (земельный участок, предназначенный для ведения личного подсобного хозяйства и эксплуатации жилого дома и хозпостроек)	13	02.010	1 002	392,75	393 535,50
17911	Северная Осетия - Алания респ, р-н Моздокский, п. Калининский, ул. Сталина, 19	Моздокский	15:01:1201027:23	003002000000 Земли населенных пунктов	Земельный участок, предназначенный для ведения личного подсобного хозяйства	13	02.020	1 000	392,75	392 750,00
17912	Республика Северная Осетия-Алания, р-н Моздокский, п. Калининский, ул. Крайняя, д. 19	Моздокский	15:01:1201027:3	003002000000 Земли населенных пунктов	Для проведения проектно-изыскательских работ по строительству жилого дома	13	02.020	1 000	392,75	392 750,00
17913	Северная Осетия - Алания респ, р-н Моздокский, п. Калининский, ул. Крайняя, 18	Моздокский	15:01:1201027:30	003002000000 Земли населенных пунктов	Для индивидуального жилищного строительства, предназначенный для эксплуатации жилого дома, хозяйственных построек и ведения личного подсобного хозяйства	13	02.010	765	392,75	300 453,75
17914	Республика Северная Осетия-Алания, р-н Моздокский, п. Калининский, ул. Новая, д. 4	Моздокский	15:01:1201027:4	003002000000 Земли населенных пунктов	Для ведения личного подсобного хозяйства	13	02.020	1 000	392,75	392 750,00
17915	Республика Северная Осетия-Алания, р-н Моздокский, пос. Калининский, ул. Сталина, 25	Моздокский	15:01:1201027:49	003002000000 Земли населенных пунктов	Для ведения личного подсобного хозяйства	13	02.020	1 000	392,75	392 750,00
17916	Республика Северная Осетия-Алания, р-н Моздокский, п. Калининский, ул. Новая, д. 6	Моздокский	15:01:1201027:5	003002000000 Земли населенных пунктов	Для ведения личного подсобного хозяйства	13	02.020	1 000	392,75	392 750,00
17917	Республика Северная Осетия-Алания, р-н Моздокский, п. Калининский, ул. Сталина №9	Моздокский	15:01:1201027:52	003002000000 Земли населенных пунктов	Для ведения личного подсобного хозяйства	13	02.020	1 145	392,75	449 698,75
17918	Республика Северная Осетия - Алания, р-н Моздокский, п. Калининский, ул. Крайняя, 20	Моздокский	15:01:1201027:57	003002000000 Земли населенных пунктов	Для ведения личного подсобного хозяйства	13	02.020	990	392,75	388 822,50
17919	Республика Северная Осетия-Алания, Моздокский р-н, п. Калининский, у правой межи ул. Крайняя, д. 12	Моздокский	15:01:1201027:58	003002000000 Земли населенных пунктов	"Для индивидуального жилищного строительства ", предназначенный для строительства жилого дома, хозяйственных построек и ведения личного подсобного хозяйства жилого дома, хозяйственных построек и ведения личного подсобного хозяйства	13	02.010	618	392,75	242 719,50
17920	Республика Северная Осетия-Алания, р-н Моздокский, п. Калининский, ул. Сталина, 35	Моздокский	15:01:1201027:6	003002000000 Земли населенных пунктов	Для ведения личного подсобного хозяйства	13	02.020	1 063	392,75	417 493,25
17921	Респ. Северная Осетия - Алания, р-н Моздокский, пос. Калининский, ул. Сталина, 19 а	Моздокский	15:01:1201027:62	003002000000 Земли населенных пунктов	Для ведения личного подсобного хозяйства	13	02.020	1 200	392,75	471 300,00
17922	Республика Северная Осетия-Алания, р-н Моздокский, п. Калининский, ул. Сталина, д. 42	Моздокский	15:01:1201027:63	003002000000 Земли населенных пунктов	Для ведения личного подсобного хозяйства	13	02.020	1 200	392,75	471 300,00
17923	Респ. Северная Осетия - Алания, р-н Моздокский, п. Калининский, ул. Сталина, дом 33	Моздокский	15:01:1201027:7	003002000000 Земли населенных пунктов	Для ведения личного подсобного хозяйства	13	02.020	1 000	392,75	392 750,00
17924	Респ. Северная Осетия - Алания, р-н Моздокский, п. Калининский, ул. Крайняя, дом 2	Моздокский	15:01:1201027:8	003002000000 Земли населенных пунктов	Земельный участок, предназначенный для ведения личного подсобного хозяйства	13	02.020	1 160	392,75	455 590,00
17925	РСО - Алания, Моздокский район, п. Калининский, ул. Крайняя, 13а	Моздокский	15:01:1201027:9	003002000000 Земли населенных пунктов	Для ведения личного подсобного хозяйства	13	02.020	200	392,75	78 550,00
17926	Респ. Северная Осетия - Алания, р-н Моздокский, п. Калининский, ул. Крайняя, 6	Моздокский	15:01:1201028:1	003002000000 Земли населенных пунктов	Земельные участки личных подсобных хозяйств (ведение личного подсобного хозяйства и эксплуатация жилого дома с хозпостройками)	13	02.020	1 000	392,75	392 750,00

№ пп	Местоположение ЗУ	Район	Кадастровый номер ЗУ	Категория земель	Разрешенное использование по документу	Код вида разрешенного использования (в соответствии с классификатором видов разрешенного использования земельных участков)	Вид использования объектов недвижимости	Площадь	УПКС	КС
17927	Республика Северная Осетия-Алания, р-н Моздокский, п. Калининский, ул. Крайняя, 12	Моздокский	15:01:1201028:10	003002000000 Земли населенных пунктов	Земельные участки, предназначенные для размещения домов малоэтажной жилой застройки, в том числе индивидуальной жилой застройки (земельный участок, предназначенный для ведения личного подсобного хозяйства и эксплуатации жилого дома и хозяйственных построек)	13	02.010	1 000	392,75	392 750,00
17928	Республика Северная Осетия-Алания, р-н Моздокский, п Калининский, ул Крайняя, д 22	Моздокский	15:01:1201028:12	003002000000 Земли населенных пунктов	Для ведения личного подсобного хозяйства	13	02.020	883	392,75	346 798,25
17929	Республика Северная Осетия-Алания, р-н Моздокский, п. Калининский, ул. Крайняя № 1 а	Моздокский	15:01:1201028:13	003002000000 Земли населенных пунктов	Для ведения личного подсобного хозяйства	13	02.020	1 000	392,75	392 750,00
17930	Северная Осетия - Алания респ, р-н Моздокский, п. Калининский, ул. Крайняя, 1	Моздокский	15:01:1201028:2	003002000000 Земли населенных пунктов	Земельный участок, предназначенный для ведения личного подсобного хозяйства	13	02.020	977	392,75	383 716,75
17931	Республика Северная Осетия-Алания, р-н Моздокский, п Калининский, ул Подлесная	Моздокский	15:01:1201028:3	003002000000 Земли населенных пунктов	Производственные нужды	6	06.000	1 869	553,14	1 028 840,40
17932	Северная Осетия - Алания респ. р-н Моздокский, п Калининский, ул Крайняя, 10	Моздокский	15:01:1201028:4	003002000000 Земли населенных пунктов	"Жилая застройка". "Для ведения личного подсобного хозяйства (приусадебный земельный участок)". размещение жилого дома, производство сельскохозяйственной продукции, размещение гаража и иных вспомогательных сооружений, содержание сельскохозяйственных животных	13	02.020	840	392,75	329 910,00
17933	Республика Северная Осетия-Алания, р-н Моздокский, п Калининский, ул Придорожная, д 23а	Моздокский	15:01:1201029:1	003002000000 Земли населенных пунктов	Для ведения личного подсобного хозяйства	13	02.020	806	392,75	316 663,75
17934	Республика Северная Осетия-Алания, р-н Моздокский, п. Калининский, ул. Плиева, 10	Моздокский	15:01:1201029:10	003002000000 Земли населенных пунктов	Для ведения личного подсобного хозяйства	13	02.020	900	392,75	353 475,00
17935	Северная Осетия - Алания респ. р-н Моздокский, п Калининский, ул Победы, 41	Моздокский	15:01:1201029:11	003002000000 Земли населенных пунктов	Земельный участок, предназначенный для ведения личного подсобного хозяйства	13	02.020	600	392,75	235 650,00
17936	Республика Северная Осетия-Алания, р-н Моздокский, п. Калининский, ул. Победы 39	Моздокский	15:01:1201029:12	003002000000 Земли населенных пунктов	для ведения личного подсобного хозяйства	13	02.020	703	392,75	276 103,25
17937	Республика Северная Осетия-Алания, р-н Моздокский, п Калининский, ул Придорожная, д 7а	Моздокский	15:01:1201029:13	003002000000 Земли населенных пунктов	Для ведения личного подсобного хозяйства	13	02.020	600	392,75	235 650,00
17938	Республика Северная Осетия-Алания, р-н Моздокский, п. Калининский, ул. Победы, 43	Моздокский	15:01:1201029:14	003002000000 Земли населенных пунктов	Для ведения личного подсобного хозяйства	13	02.020	806	392,75	316 663,75
17939	Республика Северная Осетия-Алания, р-н Моздокский, п Калининский, ул Придорожная, д 1	Моздокский	15:01:1201029:15	003002000000 Земли населенных пунктов	Для ведения личного подсобного хозяйства	13	02.020	1 160	392,75	455 590,00
17940	Респ. Северная Осетия - Алания, р-н Моздокский, п. Калининский, ул. Плиева, дом 24	Моздокский	15:01:1201029:16	003002000000 Земли населенных пунктов	Земельный участок, предназначенный для ведения личного подсобного хозяйства	13	02.020	967	392,75	379 789,25
17941	Респ. Северная Осетия - Алания, р-н Моздокский, п. Калининский, ул. Плиева, дом 16	Моздокский	15:01:1201029:17	003002000000 Земли населенных пунктов	Земельный участок, предназначенный для ведения личного подсобного хозяйства	13	02.020	800	392,75	314 200,00
17942	Республика Северная Осетия - Алания, Моздокский район, п.Калининский, ул Плиева, 5	Моздокский	15:01:1201029:178	003002000000 Земли населенных пунктов	Для ведения личного подсобного хозяйства	13	02.020	1 000	392,75	392 750,00
17943	Республика Северная Осетия-Алания, р-н Моздокский, п Калининский, ул Победы, д 29	Моздокский	15:01:1201029:18	003002000000 Земли населенных пунктов	Земельный участок, предназначенный для ведения личного подсобного хозяйства	13	02.020	860	392,75	337 765,00
17944	Северная Осетия - Алания респ, р-н Моздокский, п Калининский, ул Плиева, 6	Моздокский	15:01:1201029:19	003002000000 Земли населенных пунктов	Земельные участки, предназначенные для ведения личного подсобного хозяйства	13	02.020	800	392,75	314 200,00
17945	РСО-Алания, Моздокский район, п Калининский, у передней межи участка по ул. Победы, №29	Моздокский	15:01:1201029:191	003002000000 Земли населенных пунктов	"Объекты дорожного сервиса", размещение зданий и сооружений дорожного сервиса	4	04.099	181	1 244,57	225 267,17
17946	Республика Северная Осетия-Алания, Моздокский р-н, п. Калининский, ул. Победы, 47	Моздокский	15:01:1201029:192	003002000000 Земли населенных пунктов	"Жилая застройка". "Для ведения личного подсобного хозяйства (приусадебный земельный участок)". размещение жилого дома, производство сельскохозяйственной продукции, размещение гаража и иных вспомогательных сооружений, содержание сельскохозяйственных животных	13	02.020	771	392,75	302 810,25
17947	Республика Северная Осетия-Алания, Моздокский район, п. Калининский, ул. Победы, 47а	Моздокский	15:01:1201029:193	003002000000 Земли населенных пунктов	"Предпринимательство", "Магазины", размещение объектов капитального строительства, предназначенных для продажи товаров	4	04.040	78	1 021,14	79 648,92
17948	Респ Северная Осетия - Алания, Моздокский р-н, п Калининский, ул. Плиева, 8	Моздокский	15:01:1201029:194	003002000000 Земли населенных пунктов	Для ведения личного подсобного хозяйства	13	02.020	929	392,75	364 864,75
17949	Респ. Северная Осетия - Алания, р-н Моздокский, п. Калининский, ул. Плиева, дом 4	Моздокский	15:01:1201029:2	003002000000 Земли населенных пунктов	Земельный участок, предназначенный для ведения личного подсобного хозяйства	13	02.020	1 035	392,75	406 496,25
17950	Респ. Северная Осетия-Алания, р-н. Моздокский, п. Калининский, ул. Победы, 27	Моздокский	15:01:1201029:20	003002000000 Земли населенных пунктов	Земельный участок, предназначенный для ведения личного подсобного хозяйства	13	02.020	1 000	392,75	392 750,00

№ п/п	Местоположение ЗУ	Район	Кадастровый номер ЗУ	Категория земель	Разрешенное использование по документу	Код вида разрешенного использования (в соответствии с классификатором видов разрешенного использования земельных участков)	Вид использования объектов недвижимости	Площадь	УПКС	КС
17951	Республика Северная Осетия-Алания, Моздокский муниципальный район, Калининское сельское поселение, п.Калининский, ул.Плиева, земельный участок 18	Моздокский	15:01:1201029:200	003002000000 Земли населенных пунктов	"Жилая застройка". "Для ведения личного подсобного хозяйства (приусадебный земельный участок)". размещение жилого дома: производство сельскохозяйственной продукции, размещение гаража и иных вспомогательных сооружений: содержание сельскохозяйственных животных	13	02.020	955	392,75	375 076,25
17952	Республика Северная Осетия-Алания, р-н Моздокский, п. Калининский, ул. Победы 51	Моздокский	15:01:1201029:21	003002000000 Земли населенных пунктов	"Предпринимательство", предназначенное для размещения объектов капитального строительства в целях извлечения прибыли на основании торговой, банковской и иной предпринимательской деятельности, "Магазины», с целью размещения объектов капитального строительства, предназначенных для продажи товаров: "Здравоохранение". с целью размещения объектов капитального строительства, предназначенных для оказания гражданам медицинской помощи(иное): "Для индивидуального жилищного строительство", предназначенного для размещения индивидуального жилого дома, индивидуального гаража и подсобных сооружений ,выращивание плодовых, ягодных и овощных культур	4	04.040	806	1 021,14	822 017,90
17953	Северная Осетия - Алания респ, р-н Моздокский, п. Калининский, ул. Победы, 37	Моздокский	15:01:1201029:22	003002000000 Земли населенных пунктов	Земельный участок, предназначенный для ведения личного подсобного хозяйства	13	02.020	847	392,75	332 659,25
17954	Респ. Северная Осетия - Алания, р-н Моздокский, п. Калининский, ул. Победы, дом 33	Моздокский	15:01:1201029:3	003002000000 Земли населенных пунктов	Земельный участок, предназначенный для ведения личного подсобного хозяйства	13	02.020	906	392,75	355 831,50
17955	Республика Северная Осетия-Алания, р-н Моздокский, п. Калининский, ул. Плиева, 20	Моздокский	15:01:1201029:4	003002000000 Земли населенных пунктов	Для ведения личного подсобного хозяйства	13	02.020	903	392,75	354 653,25
17956	Республика Северная Осетия - Алания, р-н Моздокский, пос.Калининский, ул.Победы, 35	Моздокский	15:01:1201029:44	003002000000 Земли населенных пунктов	Для ведения личного подсобного хозяйства	13	02.020	900	392,75	353 475,00
17957	Республика Северная Осетия-Алания, р-н Моздокский, п. Калининский, ул. Победы 31	Моздокский	15:01:1201029:49	003002000000 Земли населенных пунктов	Для ведения личного подсобного хозяйства	13	02.020	1 000	392,75	392 750,00
17958	Республика Северная Осетия-Алания, р-н Моздокский, п. Калининский, ул. Победы, 49	Моздокский	15:01:1201029:5	003002000000 Земли населенных пунктов	«Жилая застройка». Для ведения личного подсобного хозяйства. (приусадебный земельный участок), предназначенного для размещения жилого дома: производства сельскохозяйственной продукции: размещения гаража и иных вспомогательных сооружений: содержания сельскохозяйственных животных.	13	02.020	806	392,75	316 163,75
17959	Респ. Северная Осетия - Алания, р-н Моздокский, п. Калининский, ул. Плиева № 12	Моздокский	15:01:1201029:51	003002000000 Земли населенных пунктов	Для ведения личного подсобного хозяйства	13	02.020	1 000	392,75	392 750,00
17960	Республика Северная Осетия-Алания, р-н Моздокский, п. Калининский, ул. Плиева, 2	Моздокский	15:01:1201029:53	003002000000 Земли населенных пунктов	Земельный участок, предназначенный, для ведения личного подсобного хозяйства	13	02.020	927	392,75	364 079,25
17961	Республика Северная Осетия-Алания, р-н Моздокский, п. Калининский, ул. Плиева, 2 б	Моздокский	15:01:1201029:54	003002000000 Земли населенных пунктов	Земельный участок, предназначенный, для ведения личного подсобного хозяйства	13	02.020	600	392,75	235 650,00
17962	Республика Северная Осетия-Алания, р-н Моздокский, п. Калининский, ул. Плиева, 22	Моздокский	15:01:1201029:56	003002000000 Земли населенных пунктов	Для ведения личного подсобного хозяйства	13	02.020	1 000	392,75	392 750,00
17963	Респ. Северная Осетия - Алания, р-н Моздокский, п. Калининский, ул. Плиева, 26	Моздокский	15:01:1201029:61	003002000000 Земли населенных пунктов	Для ведения личного подсобного хозяйства	13	02.020	1 344	392,75	527 856,00
17964	Республика Северная Осетия-Алания, р-н Моздокский, п. Калининский, у передней межи ул.Победы, 33	Моздокский	15:01:1201029:63	003002000000 Земли населенных пунктов	Здравоохранение	3	03.040	90	628,40	56 556,00
17965	Республика Северная Осетия-Алания, р-н Моздокский, п. Калининский, ул. Победы, 49 "в"	Моздокский	15:01:1201029:64	003002000000 Земли населенных пунктов	Магазины	4	04.040	108	1 021,14	110 283,12
17966	Республика Северная Осетия-Алания, р-н Моздокский, п Калининский, ул Придорожная, д 7а	Моздокский	15:01:1201029:7	003002000000 Земли населенных пунктов	Для ведения личного подсобного хозяйства	13	02.020	600	392,75	235 650,00
17967	Северная Осетия - Алания респ, р-н Моздокский, п Калининский, ул Победы, 45	Моздокский	15:01:1201029:8	003002000000 Земли населенных пунктов	Для ведения личного подсобного хозяйства	13	02.020	822	392,75	322 840,50
17968	Северная Осетия - Алания респ, р-н Моздокский, п Калининский, ул Плиева, 14	Моздокский	15:01:1201029:9	003002000000 Земли населенных пунктов	земельный участок, предназначенный для ведения личного подсобного хозяйства	13	02.020	1 000	392,75	392 750,00
17969	Республика Северная Осетия-Алания, р-н Моздокский, п Калининский, ул Полевая, 1	Моздокский	15:01:1201030:1	003002000000 Земли населенных пунктов	Земельные участки, предназначенные для размещения домов малоэтажной жилой застройки, в том числе индивидуальной жилой застройки (Земельный участок, предназначенный для ведения личного подсобного хозяйства и эксплуатации жилого дома и хозяйственных построек)	13	02.010	1 075	392,75	422 206,25

№ пп	Местоположение ЗУ	Район	Кадастровый номер ЗУ	Категория земель	Разрешенное использование по документу	Код вида разрешенного использования (в соответствии с классификатором видов разрешенного использования земельных участков)	Вид использования объектов недвижимости	Площадь	УПКС	КС
17970	Северная Осетия - Алания респ, р-н Моздокский, п Калининский, ул Андропова, 27	Моздокский	15:01:1201030:10	003002000000 Земли населенных пунктов	Для ведения личного подсобного хозяйства	13	02.020	970	392,75	380 967,50
17971	Респ. Северная Осетия - Алания, р-н Моздокский, п. Калининский, ул. Полевая 21	Моздокский	15:01:1201030:100	003002000000 Земли населенных пунктов	Для ведения личного подсобного хозяйства	13	02.020	1 000	392,75	392 750,00
17972	Республика Северная Осетия-Алания, Моздокский район, п. Калининский, ул. Жукова, 12	Моздокский	15:01:1201030:101	003002000000 Земли населенных пунктов	Для ведения личного подсобного хозяйства	13	02.020	1 000	392,75	392 750,00
17973	Республика Северная Осетия-Алания, р-н Моздокский, п. Калининский, ул. Полевая, № 23	Моздокский	15:01:1201030:108	003002000000 Земли населенных пунктов	Для ведения личного подсобного хозяйства	13	02.020	1 000	392,75	392 750,00
17974	Респ. Северная Осетия - Алания, р-н Моздокский, п. Калининский, ул. Жукова, 2	Моздокский	15:01:1201030:109	003002000000 Земли населенных пунктов	Для ведения личного подсобного хозяйства	13	02.020	1 000	392,75	392 750,00
17975	Респ. Северная Осетия - Алания, р-н Моздокский, п. Калининский, ул. Полевая, дом 6	Моздокский	15:01:1201030:11	003002000000 Земли населенных пунктов	Для индивидуального жилищного строительства	13	02.010	1 000	392,75	392 750,00
17976	Республика Северная Осетия-Алания, р-н Моздокский, п. Калининский, ул. Полевая, 26	Моздокский	15:01:1201030:110	003002000000 Земли населенных пунктов	Для ведения личного подсобного хозяйства	13	02.020	1 000	392,75	392 750,00
17977	Республика Северная Осетия-Алания, р-н Моздокский, п. Калининский, ул. Андропова, 5.	Моздокский	15:01:1201030:111	003002000000 Земли населенных пунктов	Для ведения личного подсобного хозяйства	13	02.020	1 119	392,75	439 487,25
17978	Республика Северная Осетия - Алания, р-н Моздокский, п Калининский, ул Полевая, 2	Моздокский	15:01:1201030:12	003002000000 Земли населенных пунктов	Земельный участок, предназначенный для ведения личного подсобного хозяйства	13	02.020	1 066	392,75	418 671,50
17979	Респ. Северная Осетия - Алания, р-н Моздокский, п. Калининский, ул. Полевая, дом 7	Моздокский	15:01:1201030:13	003002000000 Земли населенных пунктов	Земельный участок, предназначенный для ведения личного подсобного хозяйства	13	02.020	1 000	392,75	392 750,00
17980	Респ. Северная Осетия - Алания, р-н Моздокский, п. Калининский, ул. Андропова, дом 21	Моздокский	15:01:1201030:14	003002000000 Земли населенных пунктов	земельный участок,предназначенный для ведения личного подсобного хозяйства	13	02.020	1 000	392,75	392 750,00
17981	Республика Северная Осетия-Алания, р-н Моздокский, п. Калининский, ул. Полевая, 20	Моздокский	15:01:1201030:15	003002000000 Земли населенных пунктов	земельные участки, предназначенные для ведения личного подсобного хозяйства	13	02.020	995	392,75	390 786,25
17982	Северная Осетия - Алания респ, р-н Моздокский, п Калининский, ул Андропова, 1	Моздокский	15:01:1201030:16	003002000000 Земли населенных пунктов	Для индивидуального жилищного строительства	13	02.010	1 000	392,75	392 750,00
17983	Северная Осетия - Алания респ, р-н Моздокский, п Калининский, ул Андропова, 9	Моздокский	15:01:1201030:17	003002000000 Земли населенных пунктов	Для ведения личного подсобного хозяйства	13	02.020	1 299	392,75	510 182,25
17984	Северная Осетия - Алания респ, р-н Моздокский, п Калининский, ул Полевая, 28	Моздокский	15:01:1201030:18	003002000000 Земли населенных пунктов	Земельный участок, предназначенный для ведения личного подсобного хозяйства	13	02.020	1 000	392,75	392 750,00
17985	Северная Осетия - Алания респ, р-н Моздокский, п Калининский, ул Полевая, 30	Моздокский	15:01:1201030:19	003002000000 Земли населенных пунктов	Для индивидуального жилищного строительства, предназначенный для эксплуатации индивидуального жилого дома, индивидуального гаража и подсобных помещений, выращивания сельскохозяйственных культур	13	02.010	1 000	392,75	392 750,00
17986	Респ. Северная Осетия - Алания, р-н Моздокский, п. Калининский, ул. Полевая, 10	Моздокский	15:01:1201030:2	003002000000 Земли населенных пунктов	Ведение личного подсобного хозяйства и эксплуатация жилого дома с хозпостройками	13	02.020	995	392,75	390 786,25
17987	Северная Осетия - Алания респ, р-н Моздокский, пос. Калининский, ул. Полевая, № 11	Моздокский	15:01:1201030:20	003002000000 Земли населенных пунктов	Земельные участки, предназначенные для размещения домов малоэтажной жилой застройки, в том числе индивидуальной жилой застройки (земельный участок, предназначенный для ведения личного подсобного хозяйства и эксплуатации жилого дома и хозяйственных построек)	13	02.020	923	392,75	362 508,25
17988	Северная Осетия - Алания респ, р-н Моздокский, п Калининский, ул Жукова, 18	Моздокский	15:01:1201030:21	003002000000 Земли населенных пунктов	Земельные участки, предназначенные для размещения домов индивидуальной жилой застройки (земельный участок, предназначенный для ведения личного подсобного хозяйства и строительства жилого дома и хозяйственных построек)	13	02.010	1 292	392,75	507 433,00
17989	Северная Осетия - Алания респ, р-н Моздокский, п Калининский, ул Андропова, 33	Моздокский	15:01:1201030:22	003002000000 Земли населенных пунктов	Земельный участок, предназначенный для ведения личного подсобного хозяйства	13	02.020	1 000	392,75	392 750,00
17990	Республика Северная Осетия-Алания, Моздокский район, п Калининский, ул Андропова, 35	Моздокский	15:01:1201030:227	003002000000 Земли населенных пунктов	Для ведения личного подсобного хозяйства	13	02.020	907	392,75	356 224,25
17991	Северная Осетия - Алания респ, р-н Моздокский, п. Калининский, ул. Жукова, 14	Моздокский	15:01:1201030:23	003002000000 Земли населенных пунктов	«Жилая застройка». «Для ведения личного подсобного хозяйства (приусадебный земельный участок)». размещение жилого дома; производство сельскохозяйственной продукции; размещение гаража и иных вспомогательных сооружений; содержание сельскохозяйственных животных (код 2.2)	13	02.020	1 003	392,75	393 928,25

№ пп	Местоположение ЗУ	Район	Кадастровый номер ЗУ	Категория земель	Разрешенное использование по документу	Код вида разрешенного использования (в соответствии с классификатором видов разрешенного использования земельных участков)	Вид использования объектов недвижимости	Площадь	УПКС	КС
17992	Республика Северная Осетия-Алания, район Моздокский. п.Калининский. ул.Жукова. 8	Моздокский	15:01:1201030:24	003002000000 Земли населенных пунктов	Жилая застройка, для ведения личного подсобного хозяйства (приусадебный участок), размещение жилого дома, указанного в описании вида разрешенного использования с кодом 2.1, производство сельскохозяйственной продукции: размещение гаража и иных вспомогательных сооружений; содержание сельскохозяйственных животных	13	02.020	1 911	392,75	750 545,25
17993	Республика Северная Осетия - Алания, Моздокский район. п Калининский. ул Полевая,17	Моздокский	15:01:1201030:243	003002000000 Земли населенных пунктов	"Жилая застройка". "Для ведения личного подсобного хозяйства (приусадебный земельный участок)". размещение жилого дома; производство сельскохозяйственной продукции, размещение гаража и иных вспомогательных сооружений, содержание сельскохозяйственных животных	13	02.020	1 132	392,75	444 593,00
17994	Республика Северная Осетия - Алания, муниципальный район Моздокский, сельское поселение Калининское, п. Калининский, ул. Андропова, 13	Моздокский	15:01:1201030:245	003002000000 Земли населенных пунктов	для ведения личного подсобного хозяйства	13	02.020	1 200	392,75	471 300,00
17995	Респ. Северная Осетия - Алания, р-н Моздокский, п. Калининский, ул. Полевая, дом 22	Моздокский	15:01:1201030:3	003002000000 Земли населенных пунктов	Для ведения личного подсобного хозяйства	13	02.020	1 000	392,75	392 750,00
17996	Респ. Северная Осетия - Алания, р-н Моздокский, п. Калининский, ул. Полевая, дом 4	Моздокский	15:01:1201030:4	003002000000 Земли населенных пунктов	Земельный участок, предназначенный для ведения личного подсобного хозяйства	13	02.020	976	392,75	383 324,00
17997	Северная Осетия - Алания респ, р-н Моздокский, п. Калининский, ул.Андропова, №15	Моздокский	15:01:1201030:41	003002000000 Земли населенных пунктов	Земельный участок, предназначенный для ведения личного подсобного хозяйства	13	02.020	1 190	392,75	467 372,50
17998	Российская Федерация, Республика Северная Осетия - Алания , р-н Моздокский, пос. Калининский, ул. Полевая, 9	Моздокский	15:01:1201030:42	003002000000 Земли населенных пунктов	земельные участок, предназначенный для ведения личного подсобного хозяйва	13	02.020	879	392,75	345 227,25
17999	Северная Осетия - Алания респ, р-н Моздокский, п. Калининский, ул. Андропова,17	Моздокский	15:01:1201030:43	003002000000 Земли населенных пунктов	земельный участок, предназначенный для ведения личного подсобного хозяйства	13	02.020	1 220	392,75	479 155,00
18000	Северная Осетия - Алания респ, р-н Моздокский, пос. Калининский, ул. Андропова, № 25	Моздокский	15:01:1201030:44	003002000000 Земли населенных пунктов	Для ведения личного подсобного хозяйства	13	02.020	1 100	392,75	432 025,00
18001	Северная Осетия - Алания респ, р-н Моздокский, п. Калининский, ул. Полевая 13	Моздокский	15:01:1201030:45	003002000000 Земли населенных пунктов	Земельный участок, предоставленный для ведения личного подсобного хозяйства	13	02.020	1 000	392,75	392 750,00
18002	Северная Осетия - Алания респ, р-н Моздокский, пос. Калининский, у левой межи участка по ул.Жукова, №16	Моздокский	15:01:1201030:49	003002000000 Земли населенных пунктов	Земельные участки, предназначенные для размещения домов индивидуальной жилой застройки (земельный участок, предназначенный для ведения личного подсобного хозяйства (без права строительства жилого дома))	13	02.010	1 625	392,75	638 218,75
18003	Респ. Северная Осетия - Алания, р-н Моздокский, п. Калининский, ул. Полевая 12	Моздокский	15:01:1201030:5	003002000000 Земли населенных пунктов	«Жилая застройка», «Для ведения личного подсобного хозяйства (приусадебный земельный участок)», размещение жилого дома; производство сельскохозяйственной продукции, размещение гаража и иных вспомогательных сооружений; содержание сельскохозяйственных животных (код 2.2.)	13	02.020	1 069	392,75	419 849,75
18004	Респ. Северная Осетия - Алания, р-н Моздокский, п. Калининский, ул. Полевая, дом 24	Моздокский	15:01:1201030:6	003002000000 Земли населенных пунктов	Земельные участки, предназначенные для размещения домов индивидуальной жилой застройки (земельный участок, предназначенный для ведения личного подсобного хозяйства и эксплуатации жилого дома и хозяйственных построек)	13	02.010	1 000	392,75	392 750,00
18005	Северная Осетия - Алания респ, р-н Моздокский, п. Калининский, ул. Жукова. 4	Моздокский	15:01:1201030:62	003002000000 Земли населенных пунктов	Для ведения личного подсобного хозяйства	13	02.020	1 000	392,75	392 750,00
18006	Северная Осетия - Алания респ, р-н Моздокский, п. Калининский, ул. Полевая 3	Моздокский	15:01:1201030:63	003002000000 Земли населенных пунктов	Для ведения личного подсобного хозяйства	13	02.020	1 265	392,75	496 828,75
18007	Республика Северная Осетия-Алания, р-н Моздокский, п.Калининский, ул Полевая, 34	Моздокский	15:01:1201030:64	003002000000 Земли населенных пунктов	Для ведения личного подсобного хозяйства	13	02.020	1 200	392,75	471 300,00
18008	Республика Северная Осетия-Алания, р-н Моздокский, пос. Калининский, ул. Полевая, 29	Моздокский	15:01:1201030:67	003002000000 Земли населенных пунктов	"Жилая застройка". "Для ведения личного подсобного хозяйства (приусадебный земельный участок)". размещение жилого дома, указанного в описании вида разрешенного использования с кодом 2.1: производство сельскохозяйственной продукции; размещение гаража и иных вспомогательных сооружений, содержание сельскохозяйственных животных	13	02.020	1 263	392,75	496 043,25

№ пп	Местоположение ЗУ	Район	Кадастровый номер ЗУ	Категория земель	Разрешенное использование по документу	Код вида разрешенного использования (в соответствии с классификатором видов разрешенного использования земельных участков)	Вид использования объектов недвижимости	Площадь	УПКС	КС
18009	Респ. Северная Осетия - Алания, р-н Моздокский, п. Калининский, ул. Полевая 19	Моздокский	15:01:1201020:7	003002000000 Земли населенных пунктов	Земельные участки, предназначенные для размещения домов индивидуальной жилой застройки (земельный участок, предназначенный для ведения личного подсобного хозяйства и эксплуатации жилого дома и хозяйственных построек)	13	02.020	1 511	392,75	593 445,25
18010	Респ. Северная Осетия - Алания, р-н Моздокский, п. Калининский, ул. Полевая, дом 6	Моздокский	15:01:1201030:8	003002000000 Земли населенных пунктов	Для ведения личного подсобного хозяйства	13	02.020	1 000	392,75	392 750,00
18011	Республика Северная Осетия-Алания, р-н Моздокский, п. Калининский, ул. Жукова № 16	Моздокский	15:01:1201030:80	003002000000 Земли населенных пунктов	Для ведения личного подсобного хозяйства	13	02.020	1 121	392,75	440 272,75
18012	Республика Северная Осетия-Алания, р-н Моздокский, п. Калининский, ул. Андропова, №3	Моздокский	15:01:1201030:81	003002000000 Земли населенных пунктов	Малоэтажная жилая застройка (индивидуальное жилищное строительство: размещение дачных домов и садовых домов)	13	02.010	1 040	392,75	408 460,00
18013	Респ. Северная Осетия - Алания, р-н Моздокский, п. Калининский, ул. Полевая № 32	Моздокский	15:01:1201030:85	003002000000 Земли населенных пунктов	Для ведения личного подсобного хозяйства	13	02.020	1 160	392,75	455 590,00
18014	Респ. Северная Осетия - Алания, р-н Моздокский, пос. Калининский, ул. Полевая, 36	Моздокский	15:01:1201030:86	003002000000 Земли населенных пунктов	Для ведения личного подсобного хозяйства	13	02.020	1 454	392,75	571 058,50
18015	Республика Северная Осетия-Алания, р-н Моздокский, п. Калининский, ул. Андропова, 37	Моздокский	15:01:1201030:87	003002000000 Земли населенных пунктов	Для ведения личного подсобного хозяйства	13	02.020	800	392,75	314 200,00
18016	Респ. Северная Осетия - Алания, р-н Моздокский, п. Калининский, ул. Полевая, 5	Моздокский	15:01:1201030:88	003002000000 Земли населенных пунктов	Для ведения личного подсобного хозяйства	13	02.020	1 000	392,75	392 750,00
18017	Респ. Северная Осетия - Алания, р-н Моздокский, п. Калининский, ул. Полевая, дом 16	Моздокский	15:01:1201020:9	003002000000 Земли населенных пунктов	Земельные участки, предназначенные для размещения индивидуальных жилых домов (земельный участок, предназначенный для ведения личного подсобного хозяйства)	13	02.010	1 000	392,75	392 750,00
18018	Республика Северная Осетия-Алания, р-н Моздокский, п. Калининский, ул. Полевая, 31	Моздокский	15:01:1201030:90	003002000000 Земли населенных пунктов	Малоэтажная жилая застройка (индивидуальное жилищное строительство, размещение дачных домов и садовых домов), для ведения личного подсобного хозяйства и строительства жилого дома и хозяйственных построек	13	02.010	1 421	392,75	558 097,75
18019	Респ. Северная Осетия - Алания, р-н Моздокский, пос. Калининский, ул. Полевая, № 8	Моздокский	15:01:1201030:91	003002000000 Земли населенных пунктов	Для ведения личного подсобного хозяйства	13	02.020	1 000	392,75	392 750,00
18020	Республика Северная Осетия-Алания, р-н Моздокский, п. Калининский, ул. Полевая, №2А	Моздокский	15:01:1201030:92	003002000000 Земли населенных пунктов	Ведения личного подсобного хозяйства, предназначенного для строительства индивидуального жилого дома, не предназначенного для раздела на квартиры; производства сельскохозяйственной продукции, размещения гаража и иных вспомогательных сооружений, содержания сельскохозяйственных животных	13	02.010	1 042	392,75	409 245,50
18021	Республика Северная Осетия-Алания, р-н Моздокский, п. Калининский, ул. Полевая № 15	Моздокский	15:01:1201030:93	003002000000 Земли населенных пунктов	Для ведения личного подсобного хозяйства	13	02.020	1 000	392,75	392 750,00
18022	Республика Северная Осетия-Алания, р-н Моздокский, п. Калининский, ул. Андропова, 19	Моздокский	15:01:1201030:94	003002000000 Земли населенных пунктов	Для ведения личного подсобного хозяйства	13	02.020	1 000	392,75	392 750,00
18023	Республика Северная Осетия-Алания, р-н Моздокский, п. Калининский, ул. Андропова № 23	Моздокский	15:01:1201030:95	003002000000 Земли населенных пунктов	Для ведения личного подсобного хозяйства	13	02.020	1 000	392,75	392 750,00
18024	Респ. Северная Осетия - Алания, р-н Моздокский, п. Калининский, ул. Андропова, 29	Моздокский	15:01:1201030:96	003002000000 Земли населенных пунктов	Для ведения личного подсобного хозяйства	13	02.020	991	392,75	389 215,25
18025	Респ. Северная Осетия - Алания, р-н Моздокский, пос. Калининский, ул. Андропова, 11	Моздокский	15:01:1201030:97	003002000000 Земли населенных пунктов	Для ведения личного подсобного хозяйства	13	02.020	1 240	392,75	487 010,00
18026	Респ. Северная Осетия - Алания, р-н Моздокский, г. Моздок, п. Калининский, ул. Мостовая, дом -	Моздокский	15:01:1201031:1	003002000000 Земли населенных пунктов	Для ведения личного подсобного хозяйства	13	02.020	1 042	392,75	644 895,50
18027	Респ. Северная Осетия - Алания, р-н Моздокский, п. Калининский, ул. Мостовая, дом 49а	Моздокский	15:01:1201031:2	003002000000 Земли населенных пунктов	Для ведения личного подсобного хозяйства	13	02.020	1 185	392,75	465 408,75
18028	Республика Северная Осетия-Алания, р-н Моздокский, п Дружба, д 3, кв 1	Моздокский	15:01:1301001:1	003002000000 Земли населенных пунктов	Ведение личного подсобного хозяйства	13	02.020	923	176,83	163 214,09
18029	Российская Федерация, Республика Северная Осетия - Алания, Моздокский район, п Дружба, напротив домовладения №1	Моздокский	15:01:1301001:151	003002000000 Земли населенных пунктов	"Ведение огородничества", осуществление отдыха и (или) выращивания гражданами для собственных нужд сельскохозяйственных культур; размещение хозяйственных построек, не являющихся объектами недвижимости, предназначенных для хранения инвентаря и урожая сельскохозяйственных культур	13	13.011	826	53,04	43 811,04
18030	Респ. Северная Осетия - Алания, р-н Моздокский	Моздокский	15:01:1301001:2	003001000000 Земли сельскохозяйственного назначения	Земельные участки акционерных обществ, совхозов, колхозов, крестьянско-фермерских хозяйств (Для сельскохозяйственного производства)	1	01.010	1 000 000	6,68	6 680 000,00

№ пп	Местоположение ЗУ	Район	Кадастровый номер ЗУ	Категория земель	Разрешенное использование по документу	Код вида разрешенного использования (в соответствии с классификатором видов разрешенного использования земельных участков)	Вид использования объектов недвижимости	Площадь	УПКС	КС
18031	Северная Осетия-Алания респ. Моздокский р-н, п. Дружба. напротив домовладения № 4	Моздокский	15:01:1301001:32	0030020000000 Земли населенных пунктов	«Ведение огородничества», осуществление отдыха и (или) выращивания гражданами для собственных нужд сельскохозяйственных культур, размещение хозяйственных построек, не являющихся объектами недвижимости, предназначенных для хранения инвентаря и урожая сельскохозяйственных культур (код 13.1), вид градостроительной зоны Ж-1 (зона индивидуальной жилой застройки).	13	13.011	2 384	53,04	126 447,36
18032	Российская Федерация, Республика Северная Осетия-Алания, Моздокский р-н, п. Дружба, 4	Моздокский	15:01:1301001:33	0030020000000 Земли населенных пунктов	"Жилая застройка". "Для ведения личного подсобного хозяйства (приусадебный земельный участок)". размещение жилого дома; производство сельскохозяйственной продукции, размещение гаража и иных вспомогательных сооружений; содержание сельскохозяйственных животных	13	02.020	562	176,83	99 378,46
18033	Республика Северная Осетия-Алания, Моздокский р-н, п. Дружба, в районе дома № 2, у северной межи участка	Моздокский	15:01:1301001:35	0030020000000 Земли населенных пунктов	Для ведения личного подсобного хозяйства, предназначенный для размещения вспомогательных сооружений и содержания сельскохозяйственных животных	13	02.020	1 600	176,83	282 928,00
18034	Респ. Северная Осетия - Алания, р-н Моздокский, п. Притеречный, ул. Гагарина, 41	Моздокский	15:01:1401001:1	0030020000000 Земли населенных пунктов	Для индивидуального жилищного строительства, предназначенный для эксплуатации жилого дома, хозяйственных построек и ведения личного подсобного хозяйства	13	02.020	755	392,75	296 526,25
18035	Республика Северная Осетия-Алания, р-н Моздокский, п. Притеречный, ул. Молодежная, 22	Моздокский	15:01:1401001:10	0030020000000 Земли населенных пунктов	Для индивидуального жилищного строительства, предназначенный для эксплуатации жилого дома, хозяйственных построек и выращивания плодовых, ягодных и овощных культур	13	02.010	1 113	392,75	437 130,75
18036	Республика Северная Осетия-Алания, р-н Моздокский, п. Притеречный, ул. Молодежная, 21 "а"	Моздокский	15:01:1401001:11	0030020000000 Земли населенных пунктов	Для индивидуального жилищного строительства, предназначенный для эксплуатации жилого дома, хозяйственных построек и выращивания плодовых, ягодных и овощных культур	13	02.010	1 052	392,75	413 173,00
18037	Республика Северная Осетия-Алания, р-н Моздокский, п. Притеречный, ул. Молодежная, 21	Моздокский	15:01:1401001:12	0030020000000 Земли населенных пунктов	Для индивидуального жилищного строительства, предназначенного для эксплуатации индивидуального жилого дома, хозяйственных построек и выращивания плодовых, ягодных и овощных культур	13	02.010	1 130	392,75	443 807,50
18038	Республика Северная Осетия-Алания, р-н Моздокский, п Притеречный, ул Молодежная, д 20а	Моздокский	15:01:1401001:13	0030020000000 Земли населенных пунктов	Земельные участки, предназначенные для размещения домов индивидуальной жилой застройки (земельный участок, предназначенный для ведения личного подсобного хозяйства и эксплуатации жилого дома и хозяйственных построек)	13	02.020	1 054	392,75	413 958,50
18039	Республика Северная Осетия-Алания, р-н Моздокский, п. Притеречный, ул. Молодежная, 20	Моздокский	15:01:1401001:14	0030020000000 Земли населенных пунктов	Земельные участки, предназначенные для размещения домов малоэтажной жилой застройки, в том числе индивидуальной жилой застройки (земельный участок, предназначенный для ведения личного подсобного хозяйства и эксплуатации жилого дома и хозяйственных построек)	13	02.020	1 020	392,75	400 605,00
18040	Респ. Северная Осетия - Алания, р-н Моздокский, п. Притеречный, ул. Молодежная, дом 19/2	Моздокский	15:01:1401001:15	0030020000000 Земли населенных пунктов	Для ведения личного подсобного хозяйства	13	02.020	1 100	392,75	432 025,00
18041	Респ. Северная Осетия - Алания, р-н Моздокский, п. Притеречный, ул. Молодежная, 19	Моздокский	15:01:1401001:16	0030020000000 Земли населенных пунктов	Земельные участки, предназначенные для размещения домов индивидуальной жилой застройки (земельный участок, предназначенный для ведения личного подсобного хозяйства и эксплуатации жилого дома и хозяйственных построек)	13	02.020	1 102	392,75	432 810,50
18042	Республика Северная Осетия-Алания, р-н Моздокский, п Притеречный, ул Молодежная, д 18а	Моздокский	15:01:1401001:17	0030020000000 Земли населенных пунктов	Для ведения личного подсобного хозяйства Земельные участки, предназначенные для размещения домов малоэтажной жилой застройки, в том числе индивидуальной жилой застройки (земельный участок, предназначенный для ведения личного подсобного хозяйства и эксплуатации жилого дома и хозяйственных построек)	13	02.020	1 104	392,75	433 596,00

№ пп	Местоположение ЗУ	Район	Кадастровый номер ЗУ	Категория земель	Разрешенное использование по документу	Код вида разрешенного использования (в соответствии с классификатором видов разрешенного использования земельных участков)	Вид использования объектов недвижимости	Площадь	УПКС	КС
18043	РСО - Алания, Моздокский район, п Притеречный, ул. Молодежная, 18	Моздокский	15:01:1401001:18	0030020000000 Земли населенных пунктов	Для ведения личного подсобного хозяйства	13	02.020	1 100	392,75	432 025,00
18044	Республика Северная Осетия - Алания, муниципальный район Моздокский, сельское поселение Притеречное, пос. Притеречный, ул. Молодежная, 17а	Моздокский	15:01:1401001:19	0030020000000 Земли населенных пунктов	Для ведения личного подсобного хозяйства	13	02.020	1 100	392,75	432 025,00
18045	Респ. Северная Осетия - Алания, р-н Моздокский, п. Притеречный, ул. Молодежная, дом 3/1	Моздокский	15:01:1401001:2	0030020000000 Земли населенных пунктов	Для ведения личного подсобного хозяйства	13	02.020	831	392,75	326 375,25
18046	Респ. Северная Осетия - Алания, р-н Моздокский, п Притеречный, ул. Молодежная, дом 17, квартира 1	Моздокский	15:01:1401001:20	0030020000000 Земли населенных пунктов	Земельные участки личных подсобных хозяйств (ведение личного подсобного хозяйства и эксплуатация жилого дома с хозпостройками)	13	02.020	937	392,75	368 006,75
18047	Респ. Северная Осетия - Алания, р-н Моздокский, п Притеречный, ул. Молодежная, дом 16/2	Моздокский	15:01:1401001:21	0030020000000 Земли населенных пунктов	Для ведения личного подсобного хозяйства	13	02.020	1 095	392,75	430 061,25
18048	Российская Федерация, Республика Северная Осетия-Алания, Моздокский район, п. Притеречный, ул. Молодежная, дом 16, кв. 1	Моздокский	15:01:1401001:22	0030020000000 Земли населенных пунктов	Земельные участки личных подсобных хозяйств (ведение личного подсобного хозяйства и эксплуатация жилого дома с хозпостройками)	13	02.020	1 114	392,75	437 523,50
18049	Российская Федерация, Республика Северная Осетия-Алания, Моздокский район., п. Притеречный, ул. Молодежная, 15 "б"	Моздокский	15:01:1401001:23	0030020000000 Земли населенных пунктов	Для ведения личного подсобного хозяйства	13	02.020	1 062	392,75	417 100,50
18050	Российская Федерация, Республика Северная Осетия-Алания, Моздокский район, п Притеречный, ул. Молодежная, 15	Моздокский	15:01:1401001:24	0030020000000 Земли населенных пунктов	Для ведения личного подсобного хозяйства	13	02.020	1 100	392,75	432 025,00
18051	Северная Осетия - Алания респ, р-н Моздокский, пос. Притеречный, ул. Гагарина, 39	Моздокский	15:01:1401001:25	0030020000000 Земли населенных пунктов	Земельные участки, предназначенные для размещения домов малоэтажной жилой застройки, в том числе индивидуальной жилой застройки (Земельный участок, предназначенный для ведения личного подсобного хозяйства и эксплуатации жилого дома и хозяйственных построек)	13	02.020	935	392,75	367 221,25
18052	Респ. Северная Осетия - Алания, р-н Моздокский, п Притеречный, ул. Гагарина, дом 39/2	Моздокский	15:01:1401001:26	0030020000000 Земли населенных пунктов	Для ведения личного подсобного хозяйства	13	02.020	800	392,75	314 200,00
18053	Северная Осетия - Алания респ, р-н Моздокский, п Притеречный, ул Гагарина, 40 "а"	Моздокский	15:01:1401001:27	0030020000000 Земли населенных пунктов	земельные участки, предназначенные для размещения домов индивидуальной жилой застройки (земельный участок, предназначенный для ведения личного подсобного хозяйства и эксплуатации жилого дома и хозяйственных построек)	13	02.020	827	392,75	324 804,25
18054	Республика Северная Осетия-Алания, р-н Моздокский, п Притеречный, ул Гагарина, д 41/2	Моздокский	15:01:1401001:28	0030020000000 Земли населенных пунктов	Для ведения личного подсобного хозяйства	13	02.020	600	392,75	235 650,00
18055	Республика Северная Осетия-Алания, р-н Моздокский, п Притеречный, ул Гагарина, д 42/2	Моздокский	15:01:1401001:29	0030020000000 Земли населенных пунктов	Для ведения личного подсобного хозяйства	13	02.020	600	392,75	235 650,00
18056	Республика Северная Осетия-Алания, р-н Моздокский, п Притеречный, ул Гагарина, д 42/1	Моздокский	15:01:1401001:3	0030020000000 Земли населенных пунктов	Для ведения личного подсобного хозяйства	13	02.020	764	392,75	300 061,00
18057	Северная Осетия - Алания респ, р-н Моздокский, п Притеречный, ул Гагарина, 43	Моздокский	15:01:1401001:30	0030020000000 Земли населенных пунктов	Земельные участки, предназначенные для размещения домов индивидуальной жилой застройки (земельный участок, предназначенный для ведения личного подсобного хозяйства и эксплуатации жилого дома и хозяйственных построек)	13	02.020	786	392,75	308 701,50
18058	Северная Осетия - Алания респ, Моздокский район, п Притеречный, ул. Гагарина, 43 "а"	Моздокский	15:01:1401001:31	0030020000000 Земли населенных пунктов	Для размещения домов малоэтажной жилой застройки, в том числе индивидуальной жилой застройки (земельный участок, предназначенный для ведения личного подсобного хозяйства и эксплуатации жилого дома и хозяйственных построек)	13	02.020	791	392,75	310 665,25
18059	Северная Осетия - Алания респ, р-н Моздокский, п Притеречный, ул Гагарина, 44	Моздокский	15:01:1401001:32	0030020000000 Земли населенных пунктов	земельные участки, предназначенные для размещения индивидуальной жилой застройки (земельный участок, предназначенный для ведения личного подсобного хозяйства и эксплуатации жилого дома и хозяйственных построек)	13	02.020	735	392,75	288 671,25
18060	Респ. Северная Осетия - Алания, р-н Моздокский, п Притеречный, ул. Гагарина, 44 "а"	Моздокский	15:01:1401001:33	0030020000000 Земли населенных пунктов	Земельные участки, предназначенные для размещения домов индивидуальной жилой застройки (земельный участок, предназначенный для ведения личного подсобного хозяйства и эксплуатации жилого дома и хозяйственных построек)	13	02.020	751	392,75	294 955,25
18061	Республика Северная Осетия-Алания, р-н Моздокский, п Притеречный, ул Гагарина, 45	Моздокский	15:01:1401001:34	0030020000000 Земли населенных пунктов	Для ведения личного подсобного хозяйства	13	02.020	752	392,75	295 348,00
18062	Республика Северная Осетия-Алания, Моздокский район, пос. Притеречный, ул. Гагарина, 45а	Моздокский	15:01:1401001:35	0030020000000 Земли населенных пунктов	Земельные участки, предназначенные для размещения домов малоэтажной жилой застройки, в том числе индивидуальной жилой застройки (земельный участок, предназначенный для ведения личного подсобного хозяйства и эксплуатации жилого дома и хозяйственных построек)	13	02.020	762	392,75	299 275,50
18063	Республика Северная Осетия - Алания, муниципальный район Моздокский, сельское поселение Притеречное, пос. Притеречный, ул. Гагарина, 46	Моздокский	15:01:1401001:36	0030020000000 Земли населенных пунктов	Для ведения личного подсобного хозяйства	13	02.020	709	392,75	278 459,75

№ пп	Местоположение ЗУ	Район	Кадастровый номер ЗУ	Категория земель	Разрешенное использование по документу	Код вида разрешенного использования (в соответствии с классификатором видов разрешенного использования земельных участков)	Вид использования объектов недвижимости	Площадь	УПКС	КС
18064	Республика Северная Осетия-Алания, р-н Моздокский, п Притеречный, ул Гагарина, д 46/2	Моздокский	15:01:1401001:37	003002000000 Земли населенных пунктов	Для ведения личного подсобного хозяйства	13	02.020	737	392,75	289 456,75
18065	Республика Северная Осетия - Алания, муниципальный район Моздокский, сельское поселение Притеречное, поселок Притеречный, улица Гагарина, 47	Моздокский	15:01:1401001:38	003002000000 Земли населенных пунктов	«Жилая застройка», «Блокированная жилая застройка», размещение жилого дома, блокированного с другим жилым домом (другими жилыми домами) в одном ряду общей боковой стеной (общими боковыми стенами) без проемов и имеющего отдельный выход на земельный участок; разведение декоративных и плодовых деревьев, овощных и ягодных культур, размещение гаражей для собственных нужд и иных вспомогательных сооружений; обустройство спортивных и детских площадок, площадок для отдыха	13	02.030	721	392,75	283 172,75
18066	Республика Северная Осетия - Алания, муниципальный район Моздокский, сельское поселение Притеречное, поселок Притеречный, улица Гагарина, 47 а	Моздокский	15:01:1401001:39	003002000000 Земли населенных пунктов	Жилая застройка, "Блокированная жилая застройка", размещение жилого дома блокированного с другим жилым домом (другими жилыми домами) в одном ряду общей боковой стеной (общими боковыми стенами) без проемов и имеющего отдельный выход на земельный участок; разведение декоративных и плодовых деревьев, овощных и ягодных культур, размещение гаражей для собственных нужд и иных вспомогательных сооружений; обустройство спортивных и детских площадок, площадок для отдыха.	13	02.030	681	392,75	267 462,75
18067	Республика Северная Осетия-Алания, р-н Моздокский, п Притеречный, ул Гагарина, д 40	Моздокский	15:01:1401001:4	003002000000 Земли населенных пунктов	Для ведения личного подсобного хозяйства	13	02.020	833	392,75	327 160,75
18068	Республика Северная Осетия - Алания, муниципальный район Моздокский, сельское поселение Притеречное, пос. Притеречный, ул. Гагарина, 48	Моздокский	15:01:1401001:40	003002000000 Земли населенных пунктов	Для ведения личного подсобного хозяйства	13	02.020	600	392,75	235 650,00
18069	Республика Северная Осетия-Алания, р-н Моздокский, п. Притеречный, ул. Гагарина, 48 "а"	Моздокский	15:01:1401001:41	003002000000 Земли населенных пунктов	Земельные участки, предназначенные для размещения домов малоэтажной жилой застройки, в том числе индивидуальной жилой застройки (земельный участок, предназначенный для ведения личного подсобного хозяйства и эксплуатации жилого дома и хозяйственных построек)	13	02.020	851	392,75	334 230,25
18070	Респ. Северная Осетия - Алания, р-н Моздокский, п Притеречный, ул. Молодежная, дом 24/2	Моздокский	15:01:1401001:5	003002000000 Земли населенных пунктов	Для ведения личного подсобного хозяйства	13	02.020	1 100	392,75	432 025,00
18071	Респ. Северная Осетия - Алания, р-н Моздокский, п. Притеречный, ул. Молодежная, 24	Моздокский	15:01:1401001:6	003002000000 Земли населенных пунктов	Для ведения личного подсобного хозяйства	13	02.020	1 122	392,75	440 665,50
18072	Респ. Северная Осетия - Алания, р-н Моздокский, п Притеречный, ул. Молодежная, 23"а"	Моздокский	15:01:1401001:7	003002000000 Земли населенных пунктов	Земельные участки, предназначенные для размещения домов индивидуальной жилой застройки (земельный участок, предназначенный для ведения личного подсобного хозяйства и эксплуатации жилого дома и хозяйственных построек)	13	02.020	1 071	392,75	420 635,25
18073	Респ. Северная Осетия - Алания, р-н Моздокский, п Притеречный, ул. Молодежная, дом 23/1	Моздокский	15:01:1401001:8	003002000000 Земли населенных пунктов	Для ведения личного подсобного хозяйства и эксплуатация жилого строения с хозпостройками	13	02.020	1 106	392,75	434 381,50
18074	Российская Федерация, Республика Северная Осетия - Алания, Моздокский муниципальный район, Притеречное сельское поселение, поселок Притеречный, ул. Молодежная, 22 «а»	Моздокский	15:01:1401001:9	003002000000 Земли населенных пунктов	Для ведения личного подсобного хозяйства	13	02.020	1 100	392,75	432 025,00
18075	Респ. Северная Осетия - Алания, р-н Моздокский, г. Моздок, п. Притеречный, ул. Молодежная, 14 "а"	Моздокский	15:01:1401002:1	003002000000 Земли населенных пунктов	для эксплуатации лечебно-профилактических учреждений	3	03.040	12 989	628,40	8 162 287,60
18076	Респ. Северная Осетия - Алания, р-н Моздокский, п Притеречный, ул. Гагарина, дом 2	Моздокский	15:01:1401002:11	003002000000 Земли населенных пунктов	Земельные участки личных подсобных хозяйств (ведение личного подсобного хозяйства и эксплуатация жилого дома с хозпостройками)	13	02.020	2 749	392,75	1 079 669,75
18077	Республика Северная Осетия-Алания, р-н Моздокский, п Притеречный, ул Гагарина, уч 4/1	Моздокский	15:01:1401002:12	003002000000 Земли населенных пунктов	Для ведения личного подсобного хозяйства	13	02.020	1 500	392,75	589 125,00
18078	Республика Северная Осетия-Алания, р-н Моздокский, п Притеречный, ул Гагарина, д 4/2	Моздокский	15:01:1401002:13	003002000000 Земли населенных пунктов	Для ведения личного подсобного хозяйства	13	02.020	1 000	392,75	392 750,00
18079	Респ. Северная Осетия - Алания, р-н Моздокский, п. Притеречный, ул. Гагарина, дом 6	Моздокский	15:01:1401002:14	003002000000 Земли населенных пунктов	Для ведения личного подсобного хозяйства	13	02.020	2 500	392,75	981 875,00
18080	Республика Северная Осетия-Алания, р-н Моздокский, п. Притеречный, ул Гагарина, 8	Моздокский	15:01:1401002:15	003002000000 Земли населенных пунктов	Для ведения личного подсобного хозяйства	13	02.020	2 750	392,75	1 080 062,50
18081	Респ. Северная Осетия - Алания, р-н Моздокский, п Притеречный, ул. Гагарина, дом 10	Моздокский	15:01:1401002:16	003002000000 Земли населенных пунктов	Для ведения личного подсобного хозяйства	13	02.020	2 500	392,75	981 875,00
18082	Респ. Северная Осетия - Алания, р-н Моздокский, п. Притеречный, ул. Гагарина, 12	Моздокский	15:01:1401002:17	003002000000 Земли населенных пунктов	Для ведения личного подсобного хозяйства	13	02.020	2 372	392,75	931 603,00
18083	Республика Северная Осетия - Алания, р-н Моздокский, п. Притеречный, ул. Гагарина, 14	Моздокский	15:01:1401002:18	003002000000 Земли населенных пунктов	Земельные участки личных подсобных хозяйств (ведение личного подсобного хозяйства и эксплуатация жилого дома с хозяйственными постройками)	13	02.020	2 592	392,75	1 018 008,00

№ пп	Местоположение ЗУ	Район	Кадастровый номер ЗУ	Категория земель	Разрешенное использование по документу	Код вида разрешенного использования (в соответствии с классификатором видов разрешенного использования земельных участков)	Вид использования объектов недвижимости	Площадь	УПКС	КС
18084	Респ. Северная Осетия - Алания, р-н Моздокский, п. Притеречный, ул. Гагарина, дом 16	Моздокский	15:01:1401002:19	003002000000 Земли населенных пунктов	Для ведения личного подсобного хозяйства	13	02.020	2 450	392,75	962 237,50
18085	Респ. Северная Осетия - Алания, р-н Моздокский. п. Притеречный. ул. Гагарина. дом 20	Моздокский	15:01:1401002:20	003002000000 Земли населенных пунктов	Для ведения личного подсобного хозяйства	13	02.020	1 561	392,75	613 082,75
18086	Респ. Северная Осетия - Алания, р-н Моздокский. п. Притеречный. ул. Гагарина. дом 22	Моздокский	15:01:1401002:21	003002000000 Земли населенных пунктов	Для ведения личного подсобного хозяйства	13	02.020	2 428	392,75	953 597,00
18087	РСО-Алания, Моздокский район. п Притеречный, ул Гагарина, 14	Моздокский	15:01:1401002:214	003002000000 Земли населенных пунктов	"Земельные участки личных подсобных хозяйств (ведение личного подсобного хозяйства и эксплуатация жилого дома и хозяйственных построек)"	13	02.020	3 039	392,75	1 193 567,25
18088	Республика Северная Осетия - Алания. Моздокский район, п Притеречный. у задней межи земельного участка ул Молодежная. №8	Моздокский	15:01:1401002:215	003002000000 Земли населенных пунктов	"Ведение огородничества", осуществление отдыха и (или) выращивание гражданами для собственных нужд сельскохозяйственных культур, размещение хозяйственных построек, не являющимися объектами недвижимости, предназначенных для хранения инвентаря и урожая сельскохозяйственных культур	13	13.011	228	53,04	12 093,12
18089	Респ Северная Осетия - Алания, Моздокский р-н, п Притеречный. у задней межи участка по ул Молодежной. № 2	Моздокский	15:01:1401002:216	003002000000 Земли населенных пунктов	"Ведение огородничества", осуществление отдыха и (или) выращивания гражданами для собственных нужд сельскохозяйственных культур, размещение хозяйственных построек, не являющимися объектами недвижимости, предназначенных для хранения инвентаря и урожая сельскохозяйственных культур	13	13.011	171	53,04	9 069,84
18090	Респ Северная Осетия - Алания, Моздокский р-н, п Притеречный. у задней межи земельного участка по ул. Молодежная, №12	Моздокский	15:01:1401002:217	003002000000 Земли населенных пунктов	"Ведение огородничества", осуществление отдыха и (или) выращивание гражданами для собственных нужд сельскохозяйственных культур, размещение хозяйственных построек, не являющимися объектами недвижимости, предназначенных для хранения инвентаря и урожая сельскохозяйственных культур	13	13.011	146	53,04	7 743,84
18091	Респ Северная Осетия - Алания. Моздокский р-н. п. Притеречный, у задней межи земельного участка по ул. Молодежная, № 7 "а"	Моздокский	15:01:1401002:218	003002000000 Земли населенных пунктов	"Ведение огородничества", осуществление отдыха и (или) выращивания гражданами для собственных нужд сельскохозяйственных культур, размещение хозяйственных построек, не являющимися объектами недвижимости, предназначенных для хранения инвентаря и урожая сельскохозяйственных культур	13	13.011	219	53,04	11 615,76
18092	Респ. Северная Осетия - Алания, р-н. Моздокский, п. Притеречный. у задней межи участка по ул. Молодежной, № 7/1	Моздокский	15:01:1401002:219	003002000000 Земли населенных пунктов	"Ведение огородничества", осуществление отдыха и (или) выращивания гражданами для собственных нужд сельскохозяйственных культур, размещение хозяйственных построек, не являющимися объектами недвижимости, предназначенных для хранения инвентаря и урожая сельскохозяйственных культур	13	13.011	178	53,04	9 441,12
18093	Респ. Северная Осетия - Алания, р-н Моздокский, п. Притеречный, ул. Гагарина, дом 24	Моздокский	15:01:1401002:22	003002000000 Земли населенных пунктов	Для ведения личного подсобного хозяйства	13	02.020	2 436	392,75	956 739,00
18094	Респ. Северная Осетия - Алания, р-н Моздокский, п. Притеречный, ул. Гагарина, дом 26	Моздокский	15:01:1401002:23	003002000000 Земли населенных пунктов	Для ведения личного подсобного хозяйства	13	02.020	2 319	392,75	910 787,25
18095	Респ. Северная Осетия - Алания, р-н Моздокский. п. Притеречный. ул. Гагарина. дом 28	Моздокский	15:01:1401002:24	003002000000 Земли населенных пунктов	ведение личного подсобного хозяйства и эксплуатация жилого дома с хозпостройками	13	02.020	2 214	392,75	869 548,50
18096	Республика Северная Осетия - Алания, Моздокский район. п Притеречный, ул Гагарина, 1п	Моздокский	15:01:1401002:247	003002000000 Земли населенных пунктов	"Предпринимательство". "Общественное питание". размещение объектов капитального строительства в целях устройства мест общественного питания (рестораны, кафе, столовые. закусочные. бары)	4	04.060	642	873,86	561 018,12
18097	Северная Осетия - Алания респ. р-н Моздокский, п Притеречный. ул Гагарина. 30	Моздокский	15:01:1401002:25	003002000000 Земли населенных пунктов	земельный участок, предназначенный для ведения личного подсобного хозяйства	13	02.020	1 115	392,75	437 916,25
18098	Респ. Северная Осетия - Алания, р-н Моздокский. п. Притеречный. ул. Гагарина. дом 32	Моздокский	15:01:1401002:26	003002000000 Земли населенных пунктов	Для ведения личного подсобного хозяйства	13	02.020	1 100	392,75	432 025,00
18099	Респ. Северная Осетия - Алания, р-н Моздокский. п. Притеречный. ул. Гагарина. дом 38	Моздокский	15:01:1401002:27	003002000000 Земли населенных пунктов	Земельный участок, предоставленный для ведения личного подсобного хозяйства	13	02.020	2 397	392,75	941 421,75

№ пп	Местоположение ЗУ	Район	Кадастровый номер ЗУ	Категория земель	Разрешенное использование по документу	Код вида разрешенного использования (в соответствии с классификатором видов разрешенного использования земельных участков)	Вид использования объектов недвижимости	Площадь	УПКС	КС
18100	Респ. Северная Осетия - Алания, р-н Моздокский, п. Притеречный, ул. Молодежная, дом 10/2	Моздокский	15:01:1401002:28	003002000000 Земли населенных пунктов	Для ведения личного подсобного хозяйства	13	02.020	184	392,75	72 266,00
18101	Респ. Северная Осетия - Алания, р-н Моздокский, п. Притеречный, ул. Молодежная, дом 10, квартира 1	Моздокский	15:01:1401002:29	003002000000 Земли населенных пунктов	Земельные участки личных подсобных хозяйств (ведение личного подсобного хозяйства и эксплуатация жилого дома с хозпостройками)	13	02.020	184	392,75	72 266,00
18102	Северная Осетия - Алания респ, р-н Моздокский, п Притеречный, в 7 м. к югу от земельного участка по ул. Молодёжная, №4	Моздокский	15:01:1401002:31	003002000000 Земли населенных пунктов	земельные участки, предназначенные для размещения домов индивидуальной жилой застройки (земельный участок, предназначенный для ведения личного подсобного хозяйства (без права строительства жилого дома))	13	02.010	173	392,75	67 945,75
18103	Респ. Северная Осетия - Алания, р-н Моздокский, г. Моздок, п. Притеречный, ул. Гагарина, дом 36	Моздокский	15:01:1401002:4	003002000000 Земли населенных пунктов	Для ведения личного подсобного хозяйства	13	02.020	2 566	392,75	1 007 796,50
18104	Респ. Северная Осетия - Алания, р-н Моздокский, п. Притеречный, ул. Гагарина, дом 18	Моздокский	15:01:1401002:5	003002000000 Земли населенных пунктов	Для ведения личного подсобного хозяйства	13	02.020	2 486	392,75	976 376,50
18105	Респ. Северная Осетия - Алания, р-н Моздокский, п. Притеречный, ул. Гагарина, дом 34	Моздокский	15:01:1401002:9	003002000000 Земли населенных пунктов	земельный участок, предназначенный для ведения личного подсобного хозяйства	13	02.020	2 279	392,75	895 077,25
18106	Республика Северная Осетия-Алания, р-н Моздокский, п Притеречный, ул Молодежная, д 11	Моздокский	15:01:1401003:1	003002000000 Земли населенных пунктов	Земельные участки, предназначенные для размещения домов индивидуальной жилой застройки (земельный участок, предназначенный для ведения личного подсобного хозяйства и эксплуатации жилого дома и хозяйственных построек)	13	02.010	596	392,75	234 079,00
18107	Респ. Северная Осетия - Алания, р-н Моздокский, п. Притеречный, ул. Молодежная, дом 13/1	Моздокский	15:01:1401003:10	003002000000 Земли населенных пунктов	Для ведения личного подсобного хозяйства	13	02.020	800	392,75	314 200,00
18108	Респ. Северная Осетия - Алания, р-н Моздокский, п. Притеречный, ул. Молодежная, дом 13/2	Моздокский	15:01:1401003:11	003002000000 Земли населенных пунктов	Для ведения личного подсобного хозяйства	13	02.020	800	392,75	314 200,00
18109	Респ. Северная Осетия - Алания, р-н Моздокский, п. Притеречный, ул. Молодежная, 14	Моздокский	15:01:1401003:12	003002000000 Земли населенных пунктов	Для индивидуального жилищного строительства, предназначенного для эксплуатации индивидуального жилого дома, индивидуального гаража и подсобных сооружений, выращивания плодовых, ягодных и овощных культур	13	02.010	621	392,75	243 897,75
18110	Республика Северная Осетия - Алания, Моздокский район, п.Притеречный, ул. Молодежная, 14"б"	Моздокский	15:01:1401003:13	003002000000 Земли населенных пунктов	Для ведения личного подсобного хозяйства	13	02.020	767	392,75	301 239,25
18111	Республика Северная Осетия-Алания, р-н Моздокский, п Притеречный, ул Молодежная, д 9/1	Моздокский	15:01:1401003:14	003002000000 Земли населенных пунктов	Для ведения личного подсобного хозяйства	13	02.020	800	392,75	314 200,00
18112	Республика Северная Осетия-Алания, р-н Моздокский, п Притеречный, ул Молодежная, д 10	Моздокский	15:01:1401003:17	003002000000 Земли населенных пунктов	Земельные участки, предназначенные для размещения домов малоэтажной жилой застройки, в том числе индивидуальной жилой застройки (земельный участок, предназначенный для ведения личного подсобного хозяйства и эксплуатации жилого дома и хозяйственных построек)	13	02.020	578	392,75	227 009,50
18113	Северная Осетия - Алания респ, р-н Моздокский, п Притеречный, ул Молодежная, 8	Моздокский	15:01:1401003:2	003002000000 Земли населенных пунктов	Земельные участки, предназначенные для размещения домов индивидуальной жилой застройки (земельный участок, предназначенный для ведения личного подсобного хозяйства и эксплуатации жилого дома и хозяйственных построек)	13	02.020	950	392,75	373 112,50
18114	Республика Северная Осетия-Алания, р-н Моздокский, п Притеречный, ул Молодежная, д 8/2	Моздокский	15:01:1401003:3	003002000000 Земли населенных пунктов	Для ведения личного подсобного хозяйства	13	02.020	800	392,75	314 200,00
18115	Республика Северная Осетия-Алания, р-н Моздокский, п Притеречный, ул Молодежная, д 9/2	Моздокский	15:01:1401003:4	003002000000 Земли населенных пунктов	Для ведения личного подсобного хозяйства	13	02.020	800	392,75	314 200,00
18116	Респ. Северная Осетия - Алания, р-н Моздокский, п. Притеречный, ул. Молодежная, дом 10/2	Моздокский	15:01:1401003:6	003002000000 Земли населенных пунктов	Для ведения личного подсобного хозяйства	13	02.020	578	392,75	227 009,50
18117	Респ. Северная Осетия - Алания, р-н Моздокский, п. Притеречный, ул. Молодежная, 11 "а"	Моздокский	15:01:1401003:7	003002000000 Земли населенных пунктов	земельные участки, предназначенные для размещения домов малоэтажной жилой застройки, в том числе индивидуальной жилой застройки (земельный участок, предназначенный для ведения личного подсобного хозяйства и эксплуатации жилого дома и хозяйственных построек)	13	02.020	549	392,75	215 619,75
18118	Республика Северная Осетия - Алания, Моздокский район, п.Притеречный, ул. Молодежная, 12	Моздокский	15:01:1401003:8	003002000000 Земли населенных пунктов	Для ведения личного подсобного хозяйства	13	02.020	592	392,75	232 598,00
18119	Российская Федерация, Республика Северная Осетия - Алания, Моздокский р-н., п. Притеречный, ул. Молодежная, 12а	Моздокский	15:01:1401003:9	003002000000 Земли населенных пунктов	Для ведения личного подсобного хозяйства	13	02.020	628	392,75	246 647,00
18120	Республика Северная Осетия-Алания, р-н Моздокский, п Притеречный, ул Молодежная, д 4/2	Моздокский	15:01:1401004:10	003002000000 Земли населенных пунктов	Для ведения личного подсобного хозяйства	13	02.020	659	392,75	258 822,25

№ пп	Местоположение ЗУ	Район	Кадастровый номер ЗУ	Категория земель	Разрешенное использование по документу	Код вида разрешенного использования (в соответствии с классификатором видов разрешенного использования земельных участков)	Вид использования объектов недвижимости	Площадь	УПКС	КС
18121	Северная Осетия - Алания респ, р-н Моздокский, пос. Притеречный, ул. Молодежная, 5 "а"	Моздокский	15:01:1401004:11	003002000000 Земли населенных пунктов	Земельные участки, предназначенные для размещения домов малоэтажной жилой застройки, в том числе индивидуальной жилой застройки (земельный участок, предназначенный для ведения личного подсобного хозяйства и эксплуатации жилого дома и хозяйственных построек)	13	02.020	630	392,75	247 432,50
18122	Республика Северная Осетия-Алания, р-н Моздокский, п Притеречный, ул Молодежная, д 6, кв 1	Моздокский	15:01:1401004:12	003002000000 Земли населенных пунктов	Земельный участок, предоставленный для ведения личного подсобного хозяйства	13	02.020	618	392,75	242 719,50
18123	Респ. Северная Осетия - Алания, р-н Моздокский, пос. Притеречный, ул. Молодежная, №6 "а"	Моздокский	15:01:1401004:13	003002000000 Земли населенных пунктов	Земельные участки, предназначенные для размещения домов индивидуальной жилой застройки (земельный участок, предназначенный для ведения личного подсобного хозяйства и эксплуатации жилого дома и хозяйственных построек)	13	02.020	613	392,75	240 755,75
18124	Республика Северная Осетия-Алания, р-н Моздокский, п Притеречный, ул Молодежная, д 7/1	Моздокский	15:01:1401004:14	003002000000 Земли населенных пунктов	Для ведения личного подсобного хозяйства	13	02.020	800	392,75	314 200,00
18125	Республика Северная Осетия-Алания, р-н Моздокский, п Притеречный, ул Молодежная, 7"а"	Моздокский	15:01:1401004:15	003002000000 Земли населенных пунктов	"Жилая застройка", "Для индивидуального жилищного строительства", размещение жилого дома (отдельно стоящего здания количеством надземных этажей не более чем три, высотой не более двадцати метров, которое состоит из комнат и помещений вспомогательного использования, предназначенных для удовлетворения гражданами бытовых и иных нужд, связанных с их проживанием в таком здании, не предназначенного для раздела на самостоятельные объекты недвижимости); выращивание сельскохозяйственных культур; размещение индивидуальных гаражей и хозяйственных построек"	13	02.010	649	392,75	254 894,75
18126	Республика Северная Осетия-Алания, р-н Моздокский, п Притеречный, ул Молодежная, д 5, кв 1	Моздокский	15:01:1401004:2	003002000000 Земли населенных пунктов	Для ведения личного подсобного хозяйства	13	02.020	782	392,75	307 130,50
18127	Республика Северная Осетия-Алания, р-н Моздокский, п Притеречный, ул Молодежная, д 1	Моздокский	15:01:1401004:3	003002000000 Земли населенных пунктов	земельные участки, предназначенные для размещения домов индивидуальной жилой застройки (земельный участок, предназначенный для ведения личного подсобного хозяйства и эксплуатации жилого дома и хозяйственных построек)	13	02.020	861	392,75	338 157,75
18128	Республика Северная Осетия-Алания, р-н Моздокский, п Притеречный, ул Молодежная, д 1, кв 2	Моздокский	15:01:1401004:4	003002000000 Земли населенных пунктов	Для ведения личного подсобного хозяйства	13	02.020	606	392,75	238 006,50
18129	Респ. Северная Осетия - Алания, р-н Моздокский, п. Притеречный, ул. Молодежная, дом 3/1	Моздокский	15:01:1401004:5	003002000000 Земли населенных пунктов	Для ведения личного подсобного хозяйства	13	02.020	831	392,75	326 375,25
18130	Респ. Северная Осетия - Алания, р-н Моздокский, п Притеречный, ул. Молодежная, 2	Моздокский	15:01:1401004:7	003002000000 Земли населенных пунктов	малоэтажная жилая застройка (индивидуальное жилищное строительство, размещение дачных домов и садовых домов) (земельный участок, предназначенный для ведения личного подсобного хозяйства и строительства жилого дома и хозяйственных построек)	13	02.020	653	392,75	256 465,75
18131	Северная Осетия - Алания респ, р-н Моздокский, п Притеречный, ул Молодежная, 2 "а"	Моздокский	15:01:1401004:8	003002000000 Земли населенных пунктов	Земельные участки, предназначенные для размещения домов индивидуальной жилой застройки (земельный участок, предназначенный для ведения личного подсобного хозяйства и эксплуатации жилого дома и хозяйственных построек)	13	02.020	763	392,75	299 668,25
18132	Северная Осетия - Алания респ, р-н Моздокский, п Притеречный, ул. Молодежная, 4	Моздокский	15:01:1401004:9	003002000000 Земли населенных пунктов	Земельные участки, предназначенные для размещения домов индивидуальной жилой застройки (земельный участок, предназначенный для ведения личного подсобного хозяйства и эксплуатации жилого дома и хозяйственных построек)	13	02.020	648	392,75	254 502,00
18133	Респ. Северная Осетия - Алания, р-н. Моздокский, п. Притеречный, в 10 м северо-западнее земельного участка, расположенного по ул.Западная, 1	Моздокский	15:01:1401005:153	003002000000 Земли населенных пунктов	"Жилая застройка", "Для ведения личного подсобного хозяйства", предназначенного для строительства индивидуального жилого дома, не предназначенного для раздела на квартиры; производства сельскохозяйственной продукции; размещения гаражей и иных вспомогательных сооружений; содержания сельскохозяйственных животных"	13	02.020	1 500	392,75	589 125,00

№ пп	Местоположение ЗУ	Район	Кадастровый номер ЗУ	Категория земель	Разрешенное использование по документу	Код вида разрешенного использования (в соответствии с классификатором видов разрешенного использования земельных участков)	Вид использования объектов недвижимости	Площадь	УПКС	КС
18134	Республика Северная Осетия - Алания, р-н Моздокский, п. Притеречный, ул. Тимирязева,1	Моздокский	15:01:1401006:1	0030020000000 Земли населенных пунктов	Коммунальное обслуживание. Предоставление коммунальных услуг	6	03.012	2 110	402,57	849 422,70
18135	Северная Осетия - Алания респ, р-н Моздокский, п. Притеречный, ул Гагарина, 19	Моздокский	15:01:1401006:10	0030020000000 Земли населенных пунктов	для эксплуатации объектов сельскохозяйственного назначения	1	01.180	14 385	162,99	2 344 611,15
18136	Северная Осетия - Алания респ, р-н Моздокский, п. Притеречный, ул. Гагарина, 21	Моздокский	15:01:1401006:11	0030020000000 Земли населенных пунктов	Для эксплуатации здания заправочной станции	4	04.095	7 141	2 479,27	17 704 467,07
18137	Северная Осетия - Алания респ, р-н Моздокский, п. Притеречный, ул. Гагарина, 17	Моздокский	15:01:1401006:12	0030020000000 Земли населенных пунктов	для эксплуатации объектов сельскохозяйственного назначения и предназначенные для ведения сельского хозяйства	1	01.180	21 271	162,99	3 466 960,29
18138	Северная Осетия - Алания респ, р-н Моздокский, п. Притеречный, пер. Спортивный, 1 "б"	Моздокский	15:01:1401006:13	0030020000000 Земли населенных пунктов	для эксплуатации объектов сельскохозяйственного назначения и предназначенные для ведения сельского хозяйства	1	01.180	16 288	162,99	2 654 781,12
18139	Российская Федерация, Республика Северная Осетия-Алания, Моздокский муниципальный район, Притеречное сельское поселение, п. Притеречный, пер. Спортивный, 1а	Моздокский	15:01:1401006:135	0030020000000 Земли населенных пунктов	"Склады", размещение сооружений, имеющих назначение по временному хранению, распределению и перевалке грузов (за исключением хранения стратегических запасов), не являющихся частями производственных комплексов, на которых был создан груз: промышленные базы, склады, погрузочные терминалы и доки, нефтехранилища и нефтебазы с станциями, газовые хранилища и обслуживающие их газоконденсатные и газоперекачивающие станции, элеваторы и продовольственные склады, за исключением железнодорожных перевалочных складов	6	06.090	1 313	553,14	726 272,82
18140	Северная Осетия - Алания респ, р-н Моздокский, п. Притеречный, пер Спортивный, напротив дома №1а	Моздокский	15:01:1401006:2	0030020000000 Земли населенных пунктов	Земельный участок, предназначенный для размещения железобетонной опоры и контейнера системы сотовой связи	6	03.012	100	402,57	40 257,00
18141	Респ. Северная Осетия - Алания, р-н Моздокский, п. Притеречный, ул. Гагарина, дом 9	Моздокский	15:01:1401007:1	0030020000000 Земли населенных пунктов	Для ведения личного подсобного хозяйства	13	02.020	1 590	392,75	624 472,50
18142	Респ. Северная Осетия - Алания, р-н Моздокский, п. Притеречный, ул. Пушкина, дом 7	Моздокский	15:01:1401007:10	0030020000000 Земли населенных пунктов	Для ведения личного подсобного хозяйства	13	02.020	700	392,75	274 925,00
18143	Респ. Северная Осетия - Алания, р-н Моздокский, п. Притеречный, ул. Пушкина, дом 7"а"	Моздокский	15:01:1401007:11	0030020000000 Земли населенных пунктов	земельные участки личных подсобных хозяйств (ведение личного подсобного хозяйства и эксплуатация жилого дома с хозпостройками)	13	02.020	1 185	392,75	465 408,75
18144	Респ. Северная Осетия - Алания, р-н Моздокский, п. Притеречный, ул. Пушкина, 7"б"	Моздокский	15:01:1401007:12	0030020000000 Земли населенных пунктов	Земельные участки личных подсобных хозяйств	13	02.020	1 643	392,75	645 288,25
18145	Республика Северная Осетия-Алания, р-н Моздокский, п Притеречный, ул Пушкина, д 7б/3	Моздокский	15:01:1401007:13	0030020000000 Земли населенных пунктов	Для ведения личного подсобного хозяйства	13	02.020	200	392,75	78 550,00
18146	Российская Федерация, Республика Северная Осетия - Алания, р-н Моздокский, п. Притеречный, ул. Гагарина, 15	Моздокский	15:01:1401007:2	0030020000000 Земли населенных пунктов	Для ведения личного подсобного хозяйства	13	02.020	1 673	392,75	657 070,75
18147	Российская Федерация, Республика Северная Осетия - Алания, р-н Моздокский, п. Притеречный, ул. Пушкина, 3	Моздокский	15:01:1401007:3	0030020000000 Земли населенных пунктов	Дошкольное, начальное, среднее и среднее общее образование. предназначенный для эксплуатации зданий и сооружений образовательного учреждения	3	03.050	13 481	500,75	6 750 610,75
18148	Российская Федерация, Республика Северная Осетия - Алания, р-н Моздокский, п. Притеречный, ул. Гагарина, 13	Моздокский	15:01:1401007:4	0030020000000 Земли населенных пунктов	Для ведения личного подсобного хозяйства	13	02.020	1 562	392,75	613 475,50
18149	Респ. Северная Осетия - Алания, р-н Моздокский, п. Притеречный, ул. Гагарина, дом 11	Моздокский	15:01:1401007:5	0030020000000 Земли населенных пунктов	Земельные участки личных подсобных хозяйств (ведение личного подсобного хозяйства и эксплуатация жилого дома с хозяйственными постройками)	13	02.020	1 804	392,75	708 521,00
18150	Респ. Северная Осетия - Алания, р-н Моздокский, п. Притеречный, ул. Гагарина, дом 7	Моздокский	15:01:1401007:6	0030020000000 Земли населенных пунктов	Для ведения личного подсобного хозяйства	13	02.020	1 500	392,75	589 125,00
18151	Респ. Северная Осетия - Алания, р-н Моздокский, п. Притеречный, ул. Пушкина, дом 1/1	Моздокский	15:01:1401007:7	0030020000000 Земли населенных пунктов	Для ведения личного подсобного хозяйства	13	02.020	800	392,75	314 200,00
18152	Республика Северная Осетия-Алания, р-н Моздокский, пос. Притеречный, ул. Пушкина, №1 "а"	Моздокский	15:01:1401007:8	0030020000000 Земли населенных пунктов	Для ведения личного подсобного хозяйства	13	02.020	1 670	392,75	655 892,50
18153	Респ. Северная Осетия - Алания, р-н Моздокский, п. Притеречный, ул. Пушкина, дом 5	Моздокский	15:01:1401007:9	0030020000000 Земли населенных пунктов	ведение личного подсобного хозяйства и эксплуатация жилого дома с хозпостройками	13	02.020	1 286	392,75	505 076,50
18154	Республика Северная Осетия-Алания, р-н Моздокский, п Притеречный, ул Кирова, д 4/1	Моздокский	15:01:1401008:1	0030020000000 Земли населенных пунктов	Для ведения личного подсобного хозяйства	13	02.020	784	392,75	307 916,00
18155	Респ. Северная Осетия - Алания, р-н Моздокский, п. Притеречный, ул. Кирова, дом 10/2	Моздокский	15:01:1401008:10	0030020000000 Земли населенных пунктов	Земельные участки личных подсобных хозяйств (ведение личного подсобного хозяйства и эксплуатация жилого дома с хозпостройками)	13	02.020	666	392,75	261 571,50
18156	Респ. Северная Осетия - Алания, р-н Моздокский, п. Притеречный, ул. Пушкина, дом 2, квартира 1	Моздокский	15:01:1401008:11	0030020000000 Земли населенных пунктов	Для ведения личного подсобного хозяйства	13	02.020	1 370	392,75	538 067,50
18157	Респ. Северная Осетия - Алания, р-н Моздокский, п. Притеречный, ул. Пушкина, дом 2, квартира 2	Моздокский	15:01:1401008:12	0030020000000 Земли населенных пунктов	земельные участки личных подсобных хозяйств(ведение личного подсобного хозяйства и эксплуатация жилого дома с хозпостройками)	13	02.020	747	392,75	293 384,25

№ пп	Местоположение ЗУ	Район	Кадастровый номер ЗУ	Категория земель	Разрешенное использование по документу	Код вида разрешенного использования (в соответствии с классификатором видов разрешенного использования земельных участков)	Вид использования объектов недвижимости	Площадь	УПКС	КС
18158	Респ. Северная Осетия - Алания, р-н Моздокский, п. Притеречный, ул. Пушкина, дом 4, квартира 1	Моздокский	15:01:1401008:13	003002000000 Земли населенных пунктов	Земельные участки личных подсобных хозяйств (ведение личного подсобного хозяйства и эксплуатация жилого дома с хозпостройками)	13	02.020	767	392,75	301 239,25
18159	Респ. Северная Осетия - Алания, р-н Моздокский, п. Притеречный, ул. Пушкина, дом 4, квартира 2	Моздокский	15:01:1401008:14	003002000000 Земли населенных пунктов	Земельные участки личных подсобных хозяйств (ведение личного подсобного хозяйства и эксплуатация жилого дома с хозпостройками)	13	02.020	903	392,75	354 653,25
18160	Респ. Северная Осетия - Алания, р-н Моздокский, п. Притеречный, ул. Пушкина, дом 6, квартира 1	Моздокский	15:01:1401008:15	003002000000 Земли населенных пунктов	Земельные участки личных подсобных хозяйств (ведение личного подсобного хозяйства и эксплуатация жилого дома с хозпостройками)	13	02.020	821	392,75	322 447,75
18161	Республика Северная Осетия-Алания, р-н Моздокский, п Притеречный, ул Пушкина, д 6, кв 2,3	Моздокский	15:01:1401008:16	003002000000 Земли населенных пунктов	Земельные участки личных подсобных хозяйств (ведение личного подсобного хозяйства и эксплуатация жилого дома с хозпостройками)	13	02.020	944	392,75	370 756,00
18162	Респ. Северная Осетия - Алания, р-н Моздокский, п. Притеречный, ул. Кирова, дом 2	Моздокский	15:01:1401008:2	003002000000 Земли населенных пунктов	Земельные участки личных подсобных хозяйств (ведение личного подсобного хозяйства и эксплуатация жилого дома с хозпостройками)	13	02.020	1 896	392,75	744 654,00
18163	Республика Северная Осетия-Алания, р-н Моздокский, п Притеречный, ул Кирова, д 6/1	Моздокский	15:01:1401008:4	003002000000 Земли населенных пунктов	Для ведения личного подсобного хозяйства	13	02.020	693	392,75	272 175,75
18164	Республика Северная Осетия-Алания, р-н Моздокский, п Притеречный, ул Кирова, д 10, кв 1	Моздокский	15:01:1401008:5	003002000000 Земли населенных пунктов	Для ведения личного подсобного хозяйства	13	02.020	743	392,75	291 813,25
18165	Республика Северная Осетия-Алания, р-н Моздокский, п Притеречный, ул Кирова, д 4/2	Моздокский	15:01:1401008:6	003002000000 Земли населенных пунктов	Для ведения личного подсобного хозяйства	13	02.020	700	392,75	274 925,00
18166	Республика Северная Осетия-Алания, р-н Моздокский, п Притеречный, ул Кирова, д 6/2	Моздокский	15:01:1401008:7	003002000000 Земли населенных пунктов	Для ведения личного подсобного хозяйства	13	02.020	600	392,75	235 650,00
18167	Республика Северная Осетия-Алания, р-н Моздокский, п Притеречный, ул Кирова, д 8/1	Моздокский	15:01:1401008:8	003002000000 Земли населенных пунктов	Для ведения личного подсобного хозяйства	13	02.020	600	392,75	235 650,00
18168	Республика Северная Осетия-Алания, р-н Моздокский, п Притеречный, ул Кирова, д 8/2, кв 2	Моздокский	15:01:1401008:9	003002000000 Земли населенных пунктов	Для ведения личного подсобного хозяйства	13	02.020	616	392,75	241 934,00
18169	Республика Северная Осетия-Алания, р-н Моздокский, п. Притеречный, район водозабора	Моздокский	15:01:1401009:11	003002000000 Земли населенных пунктов	Для размещения оборудования ПАО "МТС", контейнерно-аппаратной	6	06.080	71	657,85	46 707,35
18170	Респ. Северная Осетия - Алания, р-н. Моздокский, п. Притеречный, район водозабора	Моздокский	15:01:1401009:122	003002000000 Земли населенных пунктов	"Производственная деятельность", "Связь", "размещение объектов связи, радио вещания, телевидения, включая воздушные радиорелейные, надземные и подземные, кабельные линии связи, линии радиофикации, антенные поля, усилительные пункты на кабельных линиях связи, инфраструктуру спутниковой связи и телерадиовещания, за исключением объектов связи, размещение которых предусмотрено содержанием вида разрешенного использования с кодом 3.1 (код 6.8)"	6	06.080	25	657,85	16 446,25
18171	Республика Северная Осетия - Алания, Моздокский район, п.Притеречный, ул. Совхозная, 1"а"	Моздокский	15:01:1401009:123	003002000000 Земли населенных пунктов	Для ведения личного подсобного хозяйства	13	02.020	1 500	392,75	589 125,00
18172	Республика Северная Осетия - Алания, Моздокский район, п. Притеречный, ул. Совхозная, 1 "б"	Моздокский	15:01:1401009:125	003002000000 Земли населенных пунктов	"Общественное использование объектов капитального строительства", "Коммунальное обслуживание", размещение объектов капитального строительства в целях обеспечения физических и юридических лиц коммунальными услугами	6	03.012	3 757	402,57	1 512 455,49
18173	Респ. Северная Осетия - Алания, р-н Моздокский, п. Притеречный, ул. Лермонтова, дом 1	Моздокский	15:01:1401009:2	003002000000 Земли населенных пунктов	Земельные участки личных подсобных хозяйств (ведение личного подсобного хозяйства и эксплуатация жилого дома с хозпостройками)	13	02.020	1 544	392,75	606 406,00
18174	Республика Северная Осетия-Алания, р-н Моздокский, п. Притеречный, ул. Лермонтова, 1 "в"	Моздокский	15:01:1401009:7	003002000000 Земли населенных пунктов	Земельные участки, предназначенные для индивидуального жилищного строительства, ведение личного подсобного хозяйства -1969 кв.м., Магазины - 63 кв.м.	4	04.040	2 032	1 021,14	2 074 956,48
18175	Респ. Северная Осетия - Алания, р-н Моздокский, п. Притеречный, ул. Тимирязева, дом 13	Моздокский	15:01:1401010:1	003002000000 Земли населенных пунктов	Для ведения личного подсобного хозяйства	13	02.020	1 240	392,75	487 010,00
18176	Российская Федерация, Республика Северная Осетия-Алания, Моздокский р-н, п. Притеречный, ул. Тимирязева, 2а	Моздокский	15:01:1401010:183	003002000000 Земли населенных пунктов	"Предпринимательство", "Магазины", размещение объектов капитального строительства, предназначенных для продажи товаров	4	04.000	225	1 021,14	229 756,50
18177	Российская Федерация, Республика Северная Осетия-Алания, Моздокский р-н, п. Притеречный, у задней межи дома №2 по пер.Спортивный	Моздокский	15:01:1401010:186	003002000000 Земли населенных пунктов	"Хранение автотранспорта", размещение отдельно стоящих и пристроенных гаражей, в том числе подземных, предназначенных для хранения автотранспорта, в том числе с разделением на машино-места	7	02.071	50	382,93	19 146,50

№ пп	Местоположение ЗУ	Район	Кадастровый номер ЗУ	Категория земель	Разрешенное использование по документу	Код вида разрешенного использования (в соответствии с классификатором видов разрешенного использования земельных участков)	Вид использования объектов недвижимости	Площадь	УПКС	КС
18178	Респ. Северная Осетия - Алания, р-н Моздокский, п. Притеречный, ул. Тимирязева, дом 2	Моздокский	15:01:1401010:2	003002000000 Земли населенных пунктов	Земельные участки, предназначенные для размещения домов многоэтажной жилой застройки (использование земельного участка с целью эксплуатации жилых помещений многоквартирного дома)	2	02.060	3 633	981,87	3 567 133,71
18179	Респ. Северная Осетия - Алания, р-н Моздокский, п. Притеречный, ул. Тимирязева, дом 4	Моздокский	15:01:1401010:3	003002000000 Земли населенных пунктов	Земельные участки, предназначенные для размещения домов многоэтажной жилой застройки (использование земельного участка с целью эксплуатации жилых помещений многоквартирного дома)	2	02.060	1 695	981,87	1 664 269,65
18180	Республика Северная Осетия - Алания, Моздокский район, п. Притеречный, пер. Спортивный, 2	Моздокский	15:01:1401010:4	003002000000 Земли населенных пунктов	Земельные участки, предназначенные для размещения домов многоэтажной жилой застройки (использование земельного участка с целью эксплуатации жилых помещений многоквартирного дома)	2	02.060	1 498	981,87	1 470 841,26
18181	Республика Северная Осетия-Алания, р-н Моздокский, п Притеречный, пер Спортивный, д 3	Моздокский	15:01:1401010:5	003002000000 Земли населенных пунктов	Земельные участки, предназначенные для размещения домов многоэтажной жилой застройки (использование земельного участка с целью эксплуатации жилых помещений многоквартирного дома)	2	02.060	1 163	981,87	1 141 914,81
18182	Республика Северная Осетия-Алания, р-н Моздокский, п. Притеречный, у задней межи участка по пер.Спортивному, №1	Моздокский	15:01:1401010:56	003002000000 Земли населенных пунктов	«Жилая застройка», «Для ведения личного подсобного хозяйства (приусадебный земельный участок)», размещение жилого дома; производство сельскохозяйственной продукции, размещение гаража и иных вспомогательных сооружений; содержание сельскохозяйственных животных.	13	02.020	1 996	392,75	783 929,00
18183	Республика Северная Осетия-Алания, Моздокский район, п Притеречный, пер Спортивный, 1	Моздокский	15:01:1401010:6	003002000000 Земли населенных пунктов	Земельные участки, предназначенные для размещения домов многоэтажной жилой застройки (использование земельного участка с целью эксплуатации жилых помещений многоквартирного дома)	2	02.060	2 589	981,87	2 542 061,43
18184	Республика Северная Осетия-Алания, р-н Моздокский, п Притеречный, ул Пушкина, д 9	Моздокский	15:01:1401011:1	003002000000 Земли населенных пунктов	Земельные участки, предназначенные для размещения административных и офисных зданий, объектов образования, науки, здравоохранения и социального обеспечения, физической культуры и спорта, культуры, искусства, религии (земельный участок, предназначенный для эксплуатации зданий и сооружений учреждения дошкольного образования)	3	03.050	6 600	500,75	3 304 950,00
18185	РСО-Алания, Моздокский район, п. Притеречный, пер. Спортивный, №5	Моздокский	15:01:1401011:124	003002000000 Земли населенных пунктов	"Отдых (рекреация)", "Обеспечение занятий спортом в помещениях", размещение спортивно-зрелищных зданий и сооружений, имеющих специальные места для зрителей от 500 мест (стадионов, дворцов спорта, ледовых дворцов, ипподромов)	3	05.011	11 987	108,01	1 294 715,87
18186	РСО - Алания, Моздокский район, п Притеречный, пер Спортивный, №5 "а"	Моздокский	15:01:1401011:125	003002000000 Земли населенных пунктов	"Отдых (рекреация)", "Площадки для занятия спортом", размещение площадок для занятия спортом и физкультурой на открытом воздухе (теннисные корты, автодромы, мотодромы, трамплины, спортивные стрельбища)	3	05.012	800	108,01	86 408,00
18187	Республика Северная Осетия — Алания, Моздокский район, п Притеречный, ул Кирова, 24в	Моздокский	15:01:1401011:128	003002000000 Земли населенных пунктов	"Общественное использование объектов капитального строительства", "Парки культуры и отдыха", размещение парков культуры и отдыха	5	12.003	800	278,52	222 816,00
18188	Республика Северная Осетия - Алания, Моздокский район, п. Притеречный, ул. Кирова, 24	Моздокский	15:01:1401011:2	003002000000 Земли населенных пунктов	Для учебно-воспитательной деятельности	3	03.050	2 544	500,75	1 273 908,00
18189	Республика Северная Осетия - Алания, муниципальный район Моздокский, сельское поселение Притеречное, п. Притеречный, ул. Пушкина, 18а	Моздокский	15:01:1401012:1	003002000000 Земли населенных пунктов	"Блокированная жилая застройка"	13	02.010	915	392,75	359 366,25
18190	Северная Осетия - Алания респ, р-н Моздокский, п Притеречный, ул. Кирова, 20 "а"	Моздокский	15:01:1401012:14	003002000000 Земли населенных пунктов	Для эксплуатации объектов розничной торговли	4	04.040	1 548	1 021,14	1 580 724,72
18191	Северная Осетия - Алания респ, р-н Моздокский, п Притеречный, ул. Кирова, 22	Моздокский	15:01:1401012:15	003002000000 Земли населенных пунктов	для эксплуатации объектов сельскохозяйственного назначения и предназначенные для ведения сельскохозяйственного хозяйства	1	01.150	4 678	162,99	762 467,22
18192	Респ. Северная Осетия - Алания, р-н Моздокский, п. Притеречный, ул. Пушкина, дом 18, корпус 1	Моздокский	15:01:1401012:3	003002000000 Земли населенных пунктов	Для ведения личного подсобного хозяйства	13	02.020	737	392,75	289 456,75
18193	Респ. Северная Осетия - Алания, р-н Моздокский, п. Притеречный, ул. Кирова, дом 20/2	Моздокский	15:01:1401012:4	003002000000 Земли населенных пунктов	Для ведения личного подсобного хозяйства	13	02.020	300	392,75	117 825,00

№ пп	Местоположение ЗУ	Район	Кадастровый номер ЗУ	Категория земель	Разрешенное использование по документу	Код вида разрешенного использования (в соответствии с классификатором видов разрешенного использования земельных участков)	Вид использования объектов недвижимости	Площадь	УПКС	КС
18194	Респ. Северная Осетия - Алания, р-н Моздокский, п. Притеречный, ул. Кирова, дом 6/н	Моздокский	15:01:1401012:5	003002000000 Земли населенных пунктов	Для ведения личного подсобного хозяйства	13	02.020	300	392,75	117 825,00
18195	Респ. Северная Осетия - Алания, р-н Моздокский. п. Притеречный. ул. Пушкина. дом 8	Моздокский	15:01:1401013:1	003002000000 Земли населенных пунктов	Для ведения личного подсобного хозяйства	13	02.020	1 994	392,75	783 143,50
18196	Респ. Северная Осетия - Алания, р-н Моздокский. п. Притеречный. ул. Пушкина. дом 16/1	Моздокский	15:01:1401013:10	003002000000 Земли населенных пунктов	Для ведения личного подсобного хозяйства	13	02.020	600	392,75	235 650,00
18197	Респ. Северная Осетия - Алания, р-н Моздокский, пос.Притеречный, ул Пушкина, №16 "а"	Моздокский	15:01:1401013:11	003002000000 Земли населенных пунктов	Для ведения личного подсобного хозяйства	13	02.020	683	392,75	268 248,25
18198	Респ. Северная Осетия - Алания, р-н Моздокский, п. Притеречный, ул. Кирова, дом 16/2	Моздокский	15:01:1401013:12	003002000000 Земли населенных пунктов	Для ведения личного подсобного хозяйства	13	02.020	600	392,75	235 650,00
18199	Респ. Северная Осетия - Алания, р-н Моздокский. п. Притеречный. ул. Кирова. дом 14. квартира 2	Моздокский	15:01:1401013:13	003002000000 Земли населенных пунктов	Для ведения личного подсобного хозяйства	13	02.020	1 008	392,75	395 892,00
18200	Респ. Северная Осетия - Алания, р-н Моздокский. п. Притеречный. ул. Кирова. дом 14. квартира 1	Моздокский	15:01:1401013:14	003002000000 Земли населенных пунктов	Земельные участки личных подсобных хозяйств (ведение личного подсобного хозяйства и эксплуатация жилого дома с хозпостройками)	13	02.020	1 005	392,75	394 713,75
18201	Респ. Северная Осетия - Алания, р-н Моздокский, п. Притеречный, ул. Кирова, 12/2	Моздокский	15:01:1401013:15	003002000000 Земли населенных пунктов	Для ведения личного подсобного хозяйства	13	02.020	1 068	392,75	419 457,00
18202	Респ. Северная Осетия - Алания, р-н Моздокский, п. Притеречный, ул. Кирова, дом 12, кв 1	Моздокский	15:01:1401013:16	003002000000 Земли населенных пунктов	Для ведения личного подсобного хозяйства	13	02.020	1 047	392,75	411 209,25
18203	Респ. Северная Осетия - Алания, р-н Моздокский. п. Притеречный. ул. Кирова. дом 16/1	Моздокский	15:01:1401013:2	003002000000 Земли населенных пунктов	Для ведения личного подсобного хозяйства	13	02.020	1 015	392,75	398 641,25
18204	Республика Северная Осетия-Алания, р-н Моздокский, п Притеречный, ул Пушкина, д 8/1	Моздокский	15:01:1401013:3	003002000000 Земли населенных пунктов	Для ведения личного подсобного хозяйства	13	02.020	300	392,75	117 825,00
18205	Республика Северная Осетия-Алания, р-н Моздокский, п Притеречный, ул Пушкина, д 8/4	Моздокский	15:01:1401013:4	003002000000 Земли населенных пунктов	Для ведения личного подсобного хозяйства	13	02.020	498	392,75	195 589,50
18206	Республика Северная Осетия - Алания Моздокский район, п. Притеречный, ул. Пушкина, 10	Моздокский	15:01:1401013:5	003002000000 Земли населенных пунктов	земельные участки, предназначенные для размещения индивидуальных жилых домов (земельный участок, предназначенный для ведения личного подсобного хозяйства)	13	02.020	531	392,75	208 550,25
18207	Северная Осетия - Алания респ, р-н Моздокский, п Притеречный, ул Кирова, 18	Моздокский	15:01:1401013:52	003002000000 Земли населенных пунктов	Для эксплуатации объектов розничной торговли	4	04.040	500	1 021,14	510 570,00
18208	Северная Осетия - Алания респ. р-н Моздокский, п. Притеречный, ул. Пушкина, 12	Моздокский	15:01:1401013:53	003002000000 Земли населенных пунктов	земельный участок, предназначенные для размещения домов индивидуальных жилых домов	13	02.010	222	392,75	87 190,50
18209	Республика Северная Осетия - Алания, Моздокский район, п. Притеречный, ул. Пушкина, 10/2	Моздокский	15:01:1401013:6	003002000000 Земли населенных пунктов	Для ведения личного подсобного хозяйства	13	02.020	300	392,75	117 825,00
18210	Респ. Северная Осетия - Алания, р-н Моздокский. п. Притеречный. ул. Пушкина. дом 12. квартира 2	Моздокский	15:01:1401013:7	003002000000 Земли населенных пунктов	Земельные участки личных подсобных хозяйств (ведение личного подсобного хозяйства и эксплуатация жилого дома с хозпостройками)	13	02.020	710	392,75	278 852,50
18211	Северная Осетия - Алания респ. р-н Моздокский, п. Притеречный, ул. Пушкина, №14	Моздокский	15:01:1401013:8	003002000000 Земли населенных пунктов	Земельные участки, предназначенные для размещения домов индивидуальной жилой застройки (земельный участок, предназначенный для ведения личного подсобного хозяйства и эксплуатации жилого дома и хозяйственных построек)	13	02.020	1 148	392,75	450 877,00
18212	Респ. Северная Осетия - Алания, р-н Моздокский, п. Притеречный, ул. Пушкина, дом 14/2	Моздокский	15:01:1401013:9	003002000000 Земли населенных пунктов	Для ведения личного подсобного хозяйства	13	02.020	300	392,75	117 825,00
18213	Российская Федерация, Республика Северная Осетия - Алания, Моздокский муниципальный район, Притеречное сельское поселение, п. Притеречный, ул. Кирова, 13	Моздокский	15:01:1401014:1	003002000000 Земли населенных пунктов	Для ведения личного подсобного хозяйства	13	02.020	1 473	392,75	578 520,75
18214	Республика Северная Осетия-Алания, р-н Моздокский, п Притеречный, ул Кирова, д 1/1	Моздокский	15:01:1401014:10	003002000000 Земли населенных пунктов	Для ведения личного подсобного хозяйства	13	02.020	300	392,75	117 825,00
18215	Респ. Северная Осетия - Алания, р-н Моздокский, п. Притеречный, ул. Кирова, дом 3/1	Моздокский	15:01:1401014:12	003002000000 Земли населенных пунктов	Для ведения личного подсобного хозяйства	13	02.020	800	392,75	314 200,00
18216	Республика Северная Осетия-Алания, р-н Моздокский, п Притеречный, ул Кирова, д 5/1	Моздокский	15:01:1401014:13	003002000000 Земли населенных пунктов	Для ведения личного подсобного хозяйства	13	02.020	1 500	392,75	589 125,00
18217	Республика Северная Осетия-Алания, р-н Моздокский, п Притеречный, ул Кирова, д 5/2	Моздокский	15:01:1401014:14	003002000000 Земли населенных пунктов	Для ведения личного подсобного хозяйства	13	02.020	1 500	392,75	589 125,00
18218	Республика Северная Осетия-Алания, р-н Моздокский, п Притеречный, ул Кирова, д 7/1	Моздокский	15:01:1401014:15	003002000000 Земли населенных пунктов	Для ведения личного подсобного хозяйства	13	02.020	1 600	392,75	628 400,00
18219	Республика Северная Осетия-Алания, р-н Моздокский, п Притеречный, ул Кирова, д 7/2	Моздокский	15:01:1401014:16	003002000000 Земли населенных пунктов	Для ведения личного подсобного хозяйства	13	02.020	1 500	392,75	589 125,00
18220	Республика Северная Осетия-Алания, р-н Моздокский, п Притеречный, ул Кирова, д 9/1	Моздокский	15:01:1401014:17	003002000000 Земли населенных пунктов	Для ведения личного подсобного хозяйства	13	02.020	1 600	392,75	628 400,00
18221	Респ. Северная Осетия - Алания, р-н Моздокский. п. Притеречный. ул. Кирова. дом 11. квартира 1	Моздокский	15:01:1401014:18	003002000000 Земли населенных пунктов	Для ведения личного подсобного хозяйства	13	02.020	1 395	392,75	547 886,25
18222	Респ. Северная Осетия - Алания, р-н. Моздокский. п. Притеречный, ул. Кирова, 15	Моздокский	15:01:1401014:184	003002000000 Земли населенных пунктов	"Жилая застройка" "Для ведения личного подсобного хозяйства". предназначенного для размещения жилого дома, не предназначенного для раздела на квартиры (дома), пригодные для постоянного проживания и высотой не выше трёх надземных этажей); производства сельскохозяйственной продукции; размещения гаражей и иных вспомогательных сооружений; содержание сельскохозяйственных животных	13	02.020	687	392,75	269 819,25

№ пп	Местоположение ЗУ	Район	Кадастровый номер ЗУ	Категория земель	Разрешенное использование по документу	Код вида разрешенного использования (в соответствии с классификатором видов разрешенного использования земельных участков)	Вид использования объектов недвижимости	Площадь	УПКС	КС
18223	Республика Северная Осетия - Алания, Моздокский район, п. Притеречный, ул. Кирова, 11 "а"	Моздокский	15:01:1401014:19	003002000000 Земли населенных пунктов	Для ведения личного подсобного хозяйства	13	02.020	1 540	392,75	604 835,00
18224	Респ. Северная Осетия - Алания, р-н Моздокский, п. Притеречный, ул. Кирова, дом 17/3	Моздокский	15:01:1401014:2	003002000000 Земли населенных пунктов	Для ведения личного подсобного хозяйства	13	02.020	818	392,75	321 269,50
18225	Респ. Северная Осетия - Алания, р-н Моздокский, п. Притеречный, ул. Кирова, дом 17/1	Моздокский	15:01:1401014:20	003002000000 Земли населенных пунктов	Для ведения личного подсобного хозяйства	13	02.020	800	392,75	314 200,00
18226	Республика Северная Осетия - Алания, р-н. Моздокский, п. Притеречный, ул. Кирова	Моздокский	15:01:1401014:203	003002000000 Земли населенных пунктов	"Жилая застройка", "Для ведения личного подсобного хозяйства", предназначенного для размещения жилого дома, не предназначенного для раздела на квартиры (дом, пригодные для постоянного проживания и высотой не выше трёх надземных этажей); производства сельскохозяйственной продукции; размещения гаража и иных вспомогательных сооружений; содержание сельскохозяйственных животных	13	02.020	600	392,75	235 650,00
18227	Республика Северная Осетия-Алания, Моздокский район, п. Притеречный, ул. Лермонтова, у левой межи участка №6 "а"	Моздокский	15:01:1401014:204	003002000000 Земли населенных пунктов	"Ведение огородничества", осуществление отдыха и (или) выращивания гражданами для собственных нужд сельскохозяйственных культур; размещение хозяйственных построек, не являющихся объектами недвижимости, предназначенных для хранения инвентаря и урожая сельскохозяйственных культур	13	13.011	1 402	53,04	74 362,08
18228	Российская Федерация, Республика Северная Осетия-Алания, Моздокский муниципальный район, Притеречное сельское поселение, п. Притеречный, ул. Кирова, 19	Моздокский	15:01:1401014:206	003002000000 Земли населенных пунктов	"Общественное использование", размещение зданий, предназначенных для размещения органов и организаций общественного управления	3	03.080	963	274,92	264 747,96
18229	Респ. Северная Осетия - Алания, р-н Моздокский, п. Притеречный, ул. Лермонтова, дом 4	Моздокский	15:01:1401014:21	003002000000 Земли населенных пунктов	Для ведения личного подсобного хозяйства	13	02.020	1 300	392,75	510 575,00
18230	Респ. Северная Осетия - Алания, р-н Моздокский, п. Притеречный, ул. Лермонтова, дом 6	Моздокский	15:01:1401014:22	003002000000 Земли населенных пунктов	Земельные участки личных подсобных хозяйств (ведение личного подсобного хозяйства и эксплуатация жилого дома с хозпостройками)	13	02.020	1 622	392,75	637 040,50
18231	Респ. Северная Осетия - Алания, р-н Моздокский, г. Моздок, п. Притеречный, ул. Тимирязева, дом 20	Моздокский	15:01:1401014:23	003002000000 Земли населенных пунктов	Земельные участки магазинов (эксплуатация здания магазина)	4	04.040	94	1 021,14	95 987,16
18232	Республика Северная Осетия - Алания, р-н Моздокский, п. Притеречный, ул. Лермонтова, 8	Моздокский	15:01:1401014:25	003002000000 Земли населенных пунктов	земельные участки, предназначенные для ведения личного подсобного хозяйства)	13	02.020	1 762	392,75	692 025,50
18233	Респ. Северная Осетия - Алания, р-н Моздокский, п. Притеречный, ул. Кирова, дом 1	Моздокский	15:01:1401014:3	003002000000 Земли населенных пунктов	Земельные участки личных подсобных хозяйств (ведение личного подсобного хозяйства и эксплуатация жилого дома с хозпостройками)	13	02.020	2 792	392,75	1 096 558,00
18234	Респ. Северная Осетия - Алания, р-н Моздокский, п. Притеречный, ул. Кирова, дом 17/4	Моздокский	15:01:1401014:4	003002000000 Земли населенных пунктов	Для ведения личного подсобного хозяйства	13	02.020	810	392,75	318 127,50
18235	Респ. Северная Осетия - Алания, р-н Моздокский, п. Притеречный, ул. Кирова, дом 3, квартира 2	Моздокский	15:01:1401014:5	003002000000 Земли населенных пунктов	Для ведения личного подсобного хозяйства	13	02.020	837	392,75	328 731,75
18236	Респ. Северная Осетия - Алания, р-н Моздокский, п. Притеречный, ул. Тимирязева, дом 20	Моздокский	15:01:1401014:6	003002000000 Земли населенных пунктов	Для коммерческой деятельности	4	04.000	94	1 021,14	95 987,16
18237	Российская Федерация, Республика Северная Осетия-Алания, Моздокский р-н, п. Притеречный, ул. Кирова, 21	Моздокский	15:01:1401014:63	003002000000 Земли населенных пунктов	Для эксплуатации объектов розничной торговли	4	04.040	186	1 021,14	189 932,04
18238	Северная Осетия - Алания респ, р-н Моздокский, п. Притеречный, ул. Лермонтова, 6"а"	Моздокский	15:01:1401014:68	003002000000 Земли населенных пунктов	земельный участок, предоставленный для индивидуального жилищного строительства , ведение личного подсобного хозяйства	13	02.020	1 500	392,75	589 125,00
18239	Респ. Северная Осетия - Алания, р-н Моздокский, п. Притеречный, ул. Кирова, дом 13/2	Моздокский	15:01:1401014:7	003002000000 Земли населенных пунктов	Для ведения личного подсобного хозяйства	13	02.020	1 041	392,75	408 852,75
18240	Северная Осетия - Алания респ, р-н Моздокский, п. Притеречный, ул. Кирова, 9 "а"	Моздокский	15:01:1401014:9	003002000000 Земли населенных пунктов	Земельные участки, предназначенные для размещения домов малоэтажной жилой застройки, в том числе индивидуальной жилой застройки (земельный участок, предназначенный для ведения личного подсобного хозяйства и эксплуатации жилого дома и хозяйственных построек)	13	02.020	1 639	392,75	643 717,25
18241	Респ. Северная Осетия - Алания, р-н Моздокский, г. Моздок, п. Притеречный, ул. Лермонтова, дом 12	Моздокский	15:01:1401015:1	003002000000 Земли населенных пунктов	Для ведения личного подсобного хозяйства	13	02.020	1 264	392,75	496 436,00
18242	Республика Северная Осетия-Алания, р-н Моздокский, п Притеречный, ул Лермонтова, 10	Моздокский	15:01:1401015:2	003002000000 Земли населенных пунктов	Для ведения личного подсобного хозяйства	13	02.020	1 250	392,75	490 937,50
18243	Респ. Северная Осетия - Алания, р-н Моздокский, п. Притеречный, ул. Лермонтова, дом 8	Моздокский	15:01:1401015:3	003002000000 Земли населенных пунктов	Для ведения личного подсобного хозяйства	13	02.020	1 500	392,75	589 125,00
18244	Респ. Северная Осетия - Алания, р-н Моздокский, п. Притеречный, ул. Тимирязева, дом 24/1	Моздокский	15:01:1401015:4	003002000000 Земли населенных пунктов	Для ведения личного подсобного хозяйства	13	02.020	600	392,75	235 650,00
18245	Респ. Северная Осетия - Алания, р-н Моздокский, п. Притеречный, ул. Тимирязева, дом 24/4	Моздокский	15:01:1401015:6	003002000000 Земли населенных пунктов	Для ведения личного подсобного хозяйства	13	02.020	600	392,75	235 650,00
18246	Респ. Северная Осетия - Алания, р-н Моздокский, п. Притеречный, ул. Тимирязева, дом 22/1	Моздокский	15:01:1401015:7	003002000000 Земли населенных пунктов	Для ведения личного подсобного хозяйства	13	02.020	600	392,75	235 650,00

№ пп	Местоположение ЗУ	Район	Кадастровый номер ЗУ	Категория земель	Разрешенное использование по документу	Код вида разрешенного использования (в соответствии с классификатором видов разрешенного использования земельных участков)	Вид использования объектов недвижимости	Площадь	УПКС	КС
18247	Респ. Северная Осетия - Алания, р-н Моздокский, п. Притеречный, ул. Тимирязева, дом 22/3	Моздокский	15:01:1401015:8	003002000000 Земли населенных пунктов	Для ведения личного подсобного хозяйства	13	02.020	600	392,75	235 650,00
18248	Респ. Северная Осетия - Алания, р-н Моздокский, п. Притеречный, ул. Тимирязева, дом 22	Моздокский	15:01:1401015:9	003002000000 Земли населенных пунктов	Земельные участки личных подсобных хозяйств, (ведение личного подсобного хозяйства и эксплуатация жилого дома с хозпостройками)	13	02.020	3 328	392,75	1 307 072,00
18249	Респ. Северная Осетия - Алания, р-н Моздокский, п. Притеречный, ул. Лермонтова, дом 11	Моздокский	15:01:1401016:10	003002000000 Земли населенных пунктов	Для ведения личного подсобного хозяйства	13	02.020	2 100	392,75	824 775,00
18250	Респ. Северная Осетия - Алания, р-н Моздокский, п. Притеречный, ул. Лермонтова, дом 5	Моздокский	15:01:1401016:12	003002000000 Земли населенных пунктов	ведение личного подсобного хозяйства и эксплуатация жилого дома с хозпостройками	13	02.020	2 174	392,75	853 838,50
18251	Республика Северная Осетия-Алания, р-н Моздокский, п Притеречный, ул Лермонтова, 3	Моздокский	15:01:1401016:13	003002000000 Земли населенных пунктов	Для ведения личного подсобного хозяйства	13	02.020	1 264	392,75	496 436,00
18252	Респ. Северная Осетия - Алания, р-н Моздокский, п. Притеречный, ул. Совхозная, дом 1/1	Моздокский	15:01:1401016:14	003002000000 Земли населенных пунктов	Для ведения личного подсобного хозяйства	13	02.020	400	392,75	157 100,00
18253	Респ. Северная Осетия - Алания, р-н Моздокский, п. Притеречный, ул. Совхозная, дом 1/2	Моздокский	15:01:1401016:15	003002000000 Земли населенных пунктов	Для ведения личного подсобного хозяйства	13	02.020	400	392,75	157 100,00
18254	Республика Северная Осетия - Алания, Моздокский район, Притеречный район, ул Совхозная, 15	Моздокский	15:01:1401016:157	003002000000 Земли населенных пунктов	"Жилая застройка". "Для ведения личного подсобного хозяйства (приусадебный земельный участок)". размещение жилого дома, указанного в описании вида разрешенного использования с кодом 2.1; производство сельскохозяйственной продукции; размещение гаража и иных вспомогательных сооружений; содержание сельскохозяйственных животных (код 2.2)	13	02.020	688	392,75	270 212,00
18255	Российская Федерация, Республика Республика Северная Осетия - Алания, Моздокский муниципальный район, Притеречное сельское поселение, п. Притеречный, ул. Лермонтова, 7	Моздокский	15:01:1401016:158	003002000000 Земли населенных пунктов	Для ведения личного подсобного хозяйства	13	02.020	1 089	392,75	427 704,75
18256	Российская Федерация, Республика Республика Северная Осетия - Алания, Моздокский муниципальный район, Притеречное сельское поселение, п. Притеречный, ул. Лермонтова, 7а	Моздокский	15:01:1401016:159	003002000000 Земли населенных пунктов	Для ведения личного подсобного хозяйства	13	02.020	1 111	392,75	436 345,25
18257	Респ. Северная Осетия - Алания, р-н Моздокский, п. Притеречный, ул. Совхозная, дом 1	Моздокский	15:01:1401016:16	003002000000 Земли населенных пунктов	Для ведения личного подсобного хозяйства	13	02.020	2 905	392,75	1 140 938,75
18258	Респ. Северная Осетия - Алания, р-н Моздокский, п. Притеречный, ул. Совхозная, дом 3/1	Моздокский	15:01:1401016:17	003002000000 Земли населенных пунктов	Для ведения личного подсобного хозяйства	13	02.020	300	392,75	117 825,00
18259	Респ. Северная Осетия - Алания, р-н Моздокский, п. Притеречный, ул. Совхозная, дом 3/2	Моздокский	15:01:1401016:18	003002000000 Земли населенных пунктов	Для ведения личного подсобного хозяйства	13	02.020	300	392,75	117 825,00
18260	Респ. Северная Осетия - Алания, р-н Моздокский, п. Притеречный, ул. Совхозная, дом 3/3	Моздокский	15:01:1401016:19	003002000000 Земли населенных пунктов	Для ведения личного подсобного хозяйства	13	02.020	300	392,75	117 825,00
18261	Респ. Северная Осетия - Алания, р-н Моздокский, п. Притеречный, ул. Совхозная, дом 11	Моздокский	15:01:1401016:2	003002000000 Земли населенных пунктов	Под земельные участки личных подсобных хозяйств	13	02.020	1 972	392,75	774 503,00
18262	Респ. Северная Осетия - Алания, р-н Моздокский, п. Притеречный, ул. Совхозная, дом 3/4	Моздокский	15:01:1401016:20	003002000000 Земли населенных пунктов	Для ведения личного подсобного хозяйства	13	02.020	300	392,75	117 825,00
18263	Респ. Северная Осетия - Алания, р-н Моздокский, п. Притеречный, ул. Совхозная, дом 5	Моздокский	15:01:1401016:21	003002000000 Земли населенных пунктов	Для ведения личного подсобного хозяйства	13	02.020	2 000	392,75	785 500,00
18264	Респ. Северная Осетия - Алания, р-н Моздокский, п. Притеречный, ул. Совхозная, дом 7	Моздокский	15:01:1401016:22	003002000000 Земли населенных пунктов	Для ведения личного подсобного хозяйства	13	02.020	2 400	392,75	942 600,00
18265	Респ. Северная Осетия - Алания, р-н Моздокский, п. Притеречный, ул. Совхозная, дом 13/2	Моздокский	15:01:1401016:23	003002000000 Земли населенных пунктов	Для ведения личного подсобного хозяйства	13	02.020	475	392,75	186 556,25
18266	Респ. Северная Осетия - Алания, р-н Моздокский, п. Притеречный, ул. Совхозная, дом 13/3	Моздокский	15:01:1401016:24	003002000000 Земли населенных пунктов	Для ведения личного подсобного хозяйства	13	02.020	475	392,75	186 556,25
18267	Респ. Северная Осетия - Алания, р-н Моздокский, п. Притеречный, ул. Совхозная, дом 13/4	Моздокский	15:01:1401016:25	003002000000 Земли населенных пунктов	Для ведения личного подсобного хозяйства	13	02.020	475	392,75	186 556,25
18268	Респ. Северная Осетия - Алания, р-н Моздокский, п. Притеречный, ул. Тимирязева, дом 30	Моздокский	15:01:1401016:26	003002000000 Земли населенных пунктов	Для ведения личного подсобного хозяйства	13	02.020	1 200	392,75	471 300,00
18269	Респ. Северная Осетия - Алания, р-н Моздокский, п. Притеречный, ул. Совхозная, дом 9	Моздокский	15:01:1401016:3	003002000000 Земли населенных пунктов	Земельные участки личных подсобных хозяйств	13	02.020	2 194	392,75	861 693,50
18270	Респ. Северная Осетия - Алания, р-н Моздокский, п. Притеречный, ул. Лермонтова, дом 17	Моздокский	15:01:1401016:4	003002000000 Земли населенных пунктов	Земельные участки личных подсобных хозяйств (ведение личного подсобного хозяйства и эксплуатация жилого дома с хозпостройками)	13	02.020	1 818	392,75	714 019,50
18271	Респ. Северная Осетия - Алания, р-н Моздокский, п. Притеречный, ул. Совхозная, дом 13	Моздокский	15:01:1401016:5	003002000000 Земли населенных пунктов	Для ведения личного подсобного хозяйства	13	02.020	1 940	392,75	761 935,00
18272	Респ. Северная Осетия - Алания, р-н Моздокский, п. Притеречный, ул. Лермонтова, дом 9	Моздокский	15:01:1401016:6	003002000000 Земли населенных пунктов	Для ведения личного подсобного хозяйства	13	02.020	2 309	392,75	906 859,75
18273	Респ. Северная Осетия - Алания, р-н Моздокский, п. Притеречный, ул. Лермонтова, дом 19	Моздокский	15:01:1401016:7	003002000000 Земли населенных пунктов	Для ведения личного подсобного хозяйства	13	02.020	1 389	392,75	545 529,75
18274	Респ. Северная Осетия - Алания, р-н Моздокский, п. Притеречный, ул. Лермонтова, дом 15	Моздокский	15:01:1401016:8	003002000000 Земли населенных пунктов	Для ведения личного подсобного хозяйства	13	02.020	1 480	392,75	581 270,00
18275	Респ. Северная Осетия - Алания, р-н Моздокский, п. Притеречный, ул. Лермонтова, дом 13	Моздокский	15:01:1401016:9	003002000000 Земли населенных пунктов	Для ведения личного подсобного хозяйства	13	02.020	2 100	392,75	824 775,00
18276	Респ. Северная Осетия - Алания, р-н Моздокский, п. Притеречный, ул. Совхозная, дом 10/1	Моздокский	15:01:1401017:1	003002000000 Земли населенных пунктов	Для ведения личного подсобного хозяйства	13	02.020	400	392,75	157 100,00
18277	Республика Северная Осетия-Алания, р-н Моздокский, п Притеречный, ул Совхозная, д 6/2	Моздокский	15:01:1401017:10	003002000000 Земли населенных пунктов	Для ведения личного подсобного хозяйства	13	02.020	400	392,75	157 100,00
18278	Республика Северная Осетия-Алания, р-н Моздокский, п Притеречный, ул Совхозная, д 6/3	Моздокский	15:01:1401017:11	003002000000 Земли населенных пунктов	Для ведения личного подсобного хозяйства	13	02.020	400	392,75	157 100,00
18279	Республика Северная Осетия-Алания, р-н Моздокский, п Притеречный, ул Совхозная, д 6/4	Моздокский	15:01:1401017:12	003002000000 Земли населенных пунктов	Для ведения личного подсобного хозяйства	13	02.020	400	392,75	157 100,00

№ пп	Местоположение ЗУ	Район	Кадастровый номер ЗУ	Категория земель	Разрешенное использование по документу	Код вида разрешенного использования (в соответствии с классификатором видов разрешенного использования земельных участков)	Вид использования объектов недвижимости	Площадь	УПКС	КС
18280	Республика Северная Осетия-Алания, р-н Моздокский, п Притеречный, ул Совхозная, д 8/1	Моздокский	15:01:1401017:13	003002000000 Земли населенных пунктов	Для ведения личного подсобного хозяйства	13	02.020	400	392,75	157 100,00
18281	Республика Северная Осетия-Алания, р-н Моздокский, п Притеречный, ул Совхозная, д 8/2	Моздокский	15:01:1401017:14	003002000000 Земли населенных пунктов	Для ведения личного подсобного хозяйства	13	02.020	400	392,75	157 100,00
18282	Республика Северная Осетия-Алания, Моздокский район, п Притеречный, ул Совхозная, 8/3	Моздокский	15:01:1401017:15	003002000000 Земли населенных пунктов	Для ведения личного подсобного хозяйства	13	02.020	1 200	392,75	471 300,00
18283	Респ. Северная Осетия - Алания, р-н Моздокский, п Притеречный, ул. Совхозная, дом 10/3	Моздокский	15:01:1401017:16	003002000000 Земли населенных пунктов	Для ведения личного подсобного хозяйства	13	02.020	400	392,75	157 100,00
18284	Респ. Северная Осетия - Алания, р-н Моздокский, п Притеречный, ул. Совхозная, дом 10/4	Моздокский	15:01:1401017:17	003002000000 Земли населенных пунктов	Для ведения личного подсобного хозяйства	13	02.020	400	392,75	157 100,00
18285	Респ. Северная Осетия - Алания, р-н Моздокский, п. Притеречный, ул. Совхозная, дом 12, квартира 1	Моздокский	15:01:1401017:18	003002000000 Земли населенных пунктов	Для ведения личного подсобного хозяйства	13	02.020	844	392,75	331 481,00
18286	Республика Северная Осетия-Алания, р-н Моздокский, п Притеречный, ул Совхозная, д 4, кв 4	Моздокский	15:01:1401017:2	003002000000 Земли населенных пунктов	Для ведения личного подсобного хозяйства	13	02.020	867	392,75	340 514,25
18287	Республика Северная Осетия-Алания, р-н Моздокский, п Притеречный, ул Совхозная, д 12, кв 2	Моздокский	15:01:1401017:3	003002000000 Земли населенных пунктов	Для ведения подсобного хозяйства	13	02.020	1 354	392,75	531 783,50
18288	Респ. Северная Осетия - Алания, р-н Моздокский, п Притеречный, ул. Совхозная, дом 10	Моздокский	15:01:1401017:4	003002000000 Земли населенных пунктов	Для ведения личного подсобного хозяйства	13	02.020	1 668	392,75	655 107,00
18289	Респ. Северная Осетия - Алания, р-н Моздокский, п. Притеречный, ул. Совхозная, дом 2/1	Моздокский	15:01:1401017:5	003002000000 Земли населенных пунктов	Для ведения личного подсобного хозяйства	13	02.020	800	392,75	314 200,00
18290	Респ. Северная Осетия - Алания, р-н Моздокский, п. Притеречный, ул. Совхозная, дом 2/2	Моздокский	15:01:1401017:6	003002000000 Земли населенных пунктов	Для ведения личного подсобного хозяйства	13	02.020	800	392,75	314 200,00
18291	Республика Северная Осетия-Алания, р-н Моздокский, п Притеречный, ул Совхозная, д 4/1	Моздокский	15:01:1401017:7	003002000000 Земли населенных пунктов	Для ведения личного подсобного хозяйства	13	02.020	517	392,75	203 051,75
18292	Республика Северная Осетия-Алания, р-н Моздокский, п Притеречный, ул Совхозная, д 4/3	Моздокский	15:01:1401017:8	003002000000 Земли населенных пунктов	Для ведения личного подсобного хозяйства	13	02.020	516	392,75	202 659,00
18293	Республика Северная Осетия-Алания, р-н Моздокский, п Притеречный, ул Совхозная, д 6/1	Моздокский	15:01:1401017:9	003002000000 Земли населенных пунктов	Для ведения личного подсобного хозяйства	13	02.020	400	392,75	157 100,00
18294	Респ. Северная Осетия - Алания, р-н Моздокский, п. Притеречный, ул. Калинина, дом 12	Моздокский	15:01:1401018:1	003002000000 Земли населенных пунктов	Для ведения личного подсобного хозяйства	13	02.020	1 464	392,75	574 986,00
18295	Респ. Северная Осетия - Алания, р-н Моздокский, п Притеречный, ул. Колхозная, 4	Моздокский	15:01:1401018:10	003002000000 Земли населенных пунктов	Для ведения личного подсобного хозяйства	13	02.020	1 672	392,75	656 678,00
18296	Респ. Северная Осетия - Алания, р-н Моздокский, п Притеречный, ул. Западная, дом 1	Моздокский	15:01:1401018:11	003002000000 Земли населенных пунктов	Для ведения личного подсобного хозяйства	13	02.020	1 100	392,75	432 025,00
18297	Респ. Северная Осетия - Алания, р-н Моздокский, п. Притеречный, ул. Западная дом 2	Моздокский	15:01:1401018:12	003002000000 Земли населенных пунктов	Для ведения личного подсобного хозяйства	13	02.020	1 384	392,75	543 566,00
18298	Респ. Северная Осетия - Алания, р-н Моздокский, п. Притеречный, ул. Западная 4	Моздокский	15:01:1401018:13	003002000000 Земли населенных пунктов	Для ведения личного подсобного хозяйства	13	02.020	1 625	392,75	638 218,75
18299	Респ. Северная Осетия - Алания, р-н Моздокский, п Притеречный, ул. Западная, дом 5	Моздокский	15:01:1401018:14	003002000000 Земли населенных пунктов	Земельные участки личных подсобных хозяйств (ведение личного подсобного хозяйства и эксплуатация жилого дома с хозпостройками)	13	02.020	1 516	392,75	595 409,00
18300	Респ. Северная Осетия - Алания, р-н Моздокский, п Притеречный, ул. Западная, дом 6	Моздокский	15:01:1401018:15	003002000000 Земли населенных пунктов	ведение личного подсобного хозяйства и эксплуатация жилого дома с хозпостройками	13	02.020	1 474	392,75	578 913,50
18301	Респ. Северная Осетия - Алания, р-н Моздокский, п. Притеречный, ул. Западная дом 7	Моздокский	15:01:1401018:16	003002000000 Земли населенных пунктов	Для ведения личного подсобного хозяйства	13	02.020	1 300	392,75	510 575,00
18302	Респ. Северная Осетия - Алания, р-н Моздокский, п. Притеречный, ул. Западная дом 3	Моздокский	15:01:1401018:2	003002000000 Земли населенных пунктов	Для ведения личного подсобного хозяйства	13	02.020	1 533	392,75	602 085,75
18303	Респ. Северная Осетия - Алания, р-н Моздокский, п Притеречный, ул. Колхозная, дом 8	Моздокский	15:01:1401018:3	003002000000 Земли населенных пунктов	Для ведения личного подсобного хозяйства	13	02.020	1 491	392,75	585 590,25
18304	Респ. Северная Осетия - Алания, р-н Моздокский, п Притеречный, ул. Колхозная, дом 2	Моздокский	15:01:1401018:4	003002000000 Земли населенных пунктов	Для ведения личного подсобного хозяйства	13	02.020	1 445	392,75	567 523,75
18305	Респ. Северная Осетия - Алания, р-н Моздокский, п. Притеречный, ул. Калинина, дом 18	Моздокский	15:01:1401018:5	003002000000 Земли населенных пунктов	Для ведения личного подсобного хозяйства	13	02.020	1 600	392,75	628 400,00
18306	Респ. Северная Осетия - Алания, р-н Моздокский, п. Притеречный, ул. Калинина, дом 16	Моздокский	15:01:1401018:6	003002000000 Земли населенных пунктов	ведение личного подсобного хозяйства и эксплуатация жилого дома с хозпостройками	13	02.020	1 407	392,75	552 599,25
18307	Респ. Северная Осетия - Алания, р-н Моздокский, п Притеречный, ул. Колхозная, дом 14	Моздокский	15:01:1401018:7	003002000000 Земли населенных пунктов	Для ведения личного подсобного хозяйства	13	02.020	1 386	392,75	544 351,50
18308	Респ. Северная Осетия - Алания, р-н Моздокский, п Притеречный, ул. Колхозная, дом 10	Моздокский	15:01:1401018:8	003002000000 Земли населенных пунктов	Для ведения личного подсобного хозяйства	13	02.020	1 500	392,75	589 125,00
18309	Респ. Северная Осетия - Алания, р-н Моздокский, п. Притеречный, ул. Калинина, дом 6	Моздокский	15:01:1401018:9	003002000000 Земли населенных пунктов	Для ведения личного подсобного хозяйства	13	02.020	1 500	392,75	589 125,00
18310	Республика Северная Осетия-Алания, р-н Моздокский, п Притеречный, ул Калинина, д 3	Моздокский	15:01:1401019:1	003002000000 Земли населенных пунктов	Для ведения личного подсобного хозяйства	13	02.020	1 513	392,75	594 230,75
18311	Респ. Северная Осетия - Алания, р-н Моздокский, п Притеречный, ул. Мичурина, дом 40	Моздокский	15:01:1401019:2	003002000000 Земли населенных пунктов	Для ведения личного подсобного хозяйства	13	02.020	1 621	392,75	636 647,75
18312	Респ. Северная Осетия - Алания, р-н Моздокский, п Притеречный, ул. Мичурина, 42	Моздокский	15:01:1401019:3	003002000000 Земли населенных пунктов	Для ведения личного подсобного хозяйства	13	02.020	1 600	392,75	628 400,00
18313	Республика Северная Осетия - Алания, Моздокский район, п. Притеречный, ул. Тимирязева, 5	Моздокский	15:01:1401019:4	003002000000 Земли населенных пунктов	Для ведения личного подсобного хозяйства	13	02.020	1 546	392,75	607 191,50
18314	Республика Северная Осетия - Алания, Моздокский район, п. Притеречный, ул. Тимирязева, 7	Моздокский	15:01:1401019:5	003002000000 Земли населенных пунктов	Для ведения личного подсобного хозяйства	13	02.020	1 169	392,75	459 124,75
18315	Республика Северная Осетия-Алания, р-н Моздокский, пос Притеречный, ул. Мичурина, 38	Моздокский	15:01:1401019:50	003002000000 Земли населенных пунктов	"Религиозное использование", размещение зданий и сооружений религиозного использования	3	03.070	1 525	2,71	4 132,75
18316	Респ. Северная Осетия - Алания, р-н Моздокский, п Притеречный, ул. Тимирязева, дом 9	Моздокский	15:01:1401019:6	003002000000 Земли населенных пунктов	Для ведения личного подсобного хозяйства	13	02.020	1 700	392,75	667 675,00

№ пп	Местоположение ЗУ	Район	Кадастровый номер ЗУ	Категория земель	Разрешенное использование по документу	Код вида разрешенного использования (в соответствии с классификатором видов разрешенного использования земельных участков)	Вид использования объектов недвижимости	Площадь	УПКС	КС
18317	Республика Северная Осетия - Алания, Моздокский район, п. Притеречный, пер. Спортивный, 4	Моздокский	15:01:1401019:7	003002000000 Земли населенных пунктов	Земельные участки, предназначенные для размещения домов многоэтажной жилой застройки (использование земельного участка с целью эксплуатации жилых помещений многоквартирного дома)	2	02.060	2 137	981,87	2 098 256,19
18318	Республика Северная Осетия - Алания, Моздокский район, п. Притеречный, пер. Спортивный, 6	Моздокский	15:01:1401019:8	003002000000 Земли населенных пунктов	Земельные участки, предназначенные для размещения домов многоэтажной жилой застройки (использование земельного участка с целью эксплуатации жилых помещений многоквартирного дома)	2	02.060	4 668	981,87	4 583 369,16
18319	Респ. Северная Осетия - Алания, р-н Моздокский, п. Притеречный, ул. Тимирязева, дом 14	Моздокский	15:01:1401020:1	003002000000 Земли населенных пунктов	Для учебно-воспитательной деятельности	3	03.050	1 700	500,75	851 275,00
18320	Респ. Северная Осетия - Алания, р-н Моздокский, п. Притеречный, ул. Тимирязева, 14"а"	Моздокский	15:01:1401020:10	003002000000 Земли населенных пунктов	Для ведения личного подсобного хозяйства	13	02.020	558	392,75	219 154,50
18321	Республика Северная Осетия - Алания, Моздокский район, п. Притеречный, ул. Тимирязева, 17	Моздокский	15:01:1401020:140	003002000000 Земли населенных пунктов	"Жилая застройка" "Для ведения личного подсобного хозяйства". предназначенного для размещения жилого дома, не предназначенного для раздела на квартиры (дом, пригодные для постоянного проживания и высотой не выше трех надземных этажей); производства сельскохозяйственной продукции; размещения гаража и иных вспомогательных сооружений; содержание сельскохозяйственных животных	13	02.020	1 485	392,75	583 233,75
18322	Республика Северная Осетия-Алания, р-н Моздокский, п. Притеречный, ул. Мичурина, 32	Моздокский	15:01:1401020:150	003002000000 Земли населенных пунктов	Для ведения личного подсобного хозяйства	13	02.020	1 200	392,75	471 300,00
18323	Респ. Северная Осетия - Алания, р-н Моздокский, п. Притеречный, ул. Тимирязева, 21	Моздокский	15:01:1401020:2	003002000000 Земли населенных пунктов	земельные участки, предназначенные для размещения объектов торговли, общественного питания и бытового обслуживания (земельный участок, предназначенный для эксплуатации здания столовой)	4	04.060	1 700	873,86	1 485 562,00
18324	Респ. Северная Осетия - Алания, р-н Моздокский, п. Притеречный, ул. Мичурина, дом 36	Моздокский	15:01:1401020:3	003002000000 Земли населенных пунктов	Для ведения личного подсобного хозяйства	13	02.020	1 500	392,75	589 125,00
18325	Респ. Северная Осетия - Алания, р-н Моздокский, п. Притеречный, ул. Мичурина,34	Моздокский	15:01:1401020:4	003002000000 Земли населенных пунктов	Для ведения личного подсобного хозяйства	13	02.020	1 504	392,75	590 696,00
18326	Респ. Северная Осетия - Алания, р-н Моздокский, п. Притеречный, ул. Мичурина, дом 30	Моздокский	15:01:1401020:6	003002000000 Земли населенных пунктов	Для ведения личного подсобного хозяйства	13	02.020	1 500	392,75	589 125,00
18327	Респ. Северная Осетия - Алания, р-н Моздокский, п. Притеречный, ул. Тимирязева, дом 13	Моздокский	15:01:1401020:7	003002000000 Земли населенных пунктов	Для ведения личного подсобного хозяйства	13	02.020	1 300	392,75	510 575,00
18328	Респ. Северная Осетия - Алания, р-н Моздокский, п. Притеречный, ул. Тимирязева, 15	Моздокский	15:01:1401020:8	003002000000 Земли населенных пунктов	Для ведения личного подсобного хозяйства	13	02.020	1 278	392,75	501 934,50
18329	Респ. Северная Осетия - Алания, р-н Моздокский, п. Притеречный, ул. Тимирязева, дом 19	Моздокский	15:01:1401020:9	003002000000 Земли населенных пунктов	Для ведения личного подсобного хозяйства	13	02.020	1 552	392,75	609 548,00
18330	Респ. Северная Осетия - Алания, р-н Моздокский, п. Притеречный, ул. Тимирязева, дом 35	Моздокский	15:01:1401021:1	003002000000 Земли населенных пунктов	Для ведения личного подсобного хозяйства	13	02.020	1 491	392,75	585 590,25
18331	Респ. Северная Осетия - Алания, р-н Моздокский, п. Притеречный, ул. Тимирязева, дом 27	Моздокский	15:01:1401021:10	003002000000 Земли населенных пунктов	Для ведения личного подсобного хозяйства	13	02.020	1 503	392,75	590 203,25
18332	Республика Северная Осетия-Алания, р-н Моздокский, п Притеречный, ул Тимирязева, д 25	Моздокский	15:01:1401021:11	003002000000 Земли населенных пунктов	земельные участки, предназначенные для размещения домов индивидуальной застройки (земельный участок, предназначенный для ведения личного подсобного хозяйства и эксплуатации жилого дома и хозяйственных построек)	13	02.020	1 226	392,75	481 511,50
18333	Респ. Северная Осетия - Алания, р-н Моздокский, п. Притеречный, ул. Тимирязева, дом 23	Моздокский	15:01:1401021:12	003002000000 Земли населенных пунктов	Земельные участки личных подсобных хозяйств (ведение личного подсобного хозяйства и эксплуатация жилого дома с хозпостройками)	13	02.020	1 296	392,75	509 004,00
18334	Респ. Северная Осетия - Алания, р-н Моздокский, п. Притеречный, ул. Мичурина, дом 26	Моздокский	15:01:1401021:13	003002000000 Земли населенных пунктов	Для ведения личного подсобного хозяйства	13	02.020	1 400	392,75	549 850,00
18335	Респ. Северная Осетия - Алания, р-н Моздокский, п. Притеречный, ул. Мичурина, дом 24	Моздокский	15:01:1401021:14	003002000000 Земли населенных пунктов	Для ведения личного подсобного хозяйства	13	02.020	1 476	392,75	579 699,00
18336	Респ. Северная Осетия - Алания, р-н Моздокский, п. Притеречный, ул. Мичурина, 22	Моздокский	15:01:1401021:15	003002000000 Земли населенных пунктов	Для ведения личного подсобного хозяйства	13	02.020	1 100	392,75	432 025,00
18337	Респ. Северная Осетия - Алания, р-н Моздокский, п. Притеречный, ул. Мичурина, 20	Моздокский	15:01:1401021:16	003002000000 Земли населенных пунктов	Для ведения личного подсобного хозяйства	13	02.020	1 300	392,75	510 575,00
18338	Респ. Северная Осетия - Алания, р-н Моздокский, п. Притеречный, ул. Мичурина, дом 18	Моздокский	15:01:1401021:17	003002000000 Земли населенных пунктов	Для ведения личного подсобного хозяйства	13	02.020	1 100	392,75	432 025,00

№ пп	Местоположение ЗУ	Район	Кадастровый номер ЗУ	Категория земель	Разрешенное использование по документу	Код вида разрешенного использования (в соответствии с классификатором видов разрешенного использования земельных участков)	Вид использования объектов недвижимости	Площадь	УПКС	КС
18339	Республика Северная Осетия-Алания, р-н Моздокский, п.Притеречный, ул.Мичурина, 16	Моздокский	15:01:1401021:18	003002000000 Земли населенных пунктов	Жилая застройка, для ведения личного подсобного хозяйства (приусадебный земельный участок), размещение жилого дома; производство сельскохозяйственной продукции, размещение гаража и иных вспомогательных сооружений; содержание сельскохозяйственных животных	13	02.020	1 535	392,75	602 871,25
18340	Респ. Северная Осетия - Алания, р-н Моздокский, п. Притеречный, ул. Мичурина, дом 12	Моздокский	15:01:1401021:19	003002000000 Земли населенных пунктов	земельный участок, предоставленный для ведения личного подсобного хозяйства	13	02.020	1 724	392,75	677 101,00
18341	Респ. Северная Осетия - Алания, р-н Моздокский, п. Притеречный, ул. Мичурина, дом 28	Моздокский	15:01:1401021:2	003002000000 Земли населенных пунктов	Для ведения личного подсобного хозяйства	13	02.020	1 282	392,75	503 505,50
18342	Респ. Северная Осетия - Алания, р-н Моздокский, п. Притеречный, ул. Мичурина, дом 14	Моздокский	15:01:1401021:3	003002000000 Земли населенных пунктов	Для ведения личного подсобного хозяйства	13	02.020	1 371	392,75	538 460,25
18343	Респ. Северная Осетия - Алания, р-н Моздокский, п. Притеречный, ул. Тимирязева, дом 43	Моздокский	15:01:1401021:4	003002000000 Земли населенных пунктов	Для ведения личного подсобного хозяйства	13	02.020	1 800	392,75	706 950,00
18344	Респ. Северная Осетия - Алания, р-н Моздокский, п. Притеречный, ул. Тимирязева, дом 41	Моздокский	15:01:1401021:5	003002000000 Земли населенных пунктов	Для ведения личного подсобного хозяйства	13	02.020	1 500	392,75	589 125,00
18345	Респ. Северная Осетия - Алания, р-н Моздокский, п. Притеречный, ул. Тимирязева, дом 39	Моздокский	15:01:1401021:6	003002000000 Земли населенных пунктов	Земельные участки личных подсобных хозяйств (ведение личного подсобного хозяйства и эксплуатация жилого дома с хозяйственными постройками)	13	02.020	1 570	392,75	616 617,50
18346	Респ. Северная Осетия - Алания, р-н Моздокский, п. Притеречный, ул. Тимирязева, дом 37	Моздокский	15:01:1401021:7	003002000000 Земли населенных пунктов	Для ведения личного подсобного хозяйства	13	02.020	1 300	392,75	510 575,00
18347	Респ. Северная Осетия - Алания, р-н Моздокский, п. Притеречный, ул. Тимирязева, дом 33	Моздокский	15:01:1401021:8	003002000000 Земли населенных пунктов	Для ведения личного подсобного хозяйства	13	02.020	1 383	392,75	543 173,25
18348	Респ. Северная Осетия - Алания, р-н Моздокский, п. Притеречный, ул. Тимирязева, дом 29	Моздокский	15:01:1401021:9	003002000000 Земли населенных пунктов	ведение личного подсобного хозяйства и эксплуатация жилого дома с хозпостройками	13	02.020	1 526	392,75	599 336,50
18349	Северная Осетия - Алания респ, р-н Моздокский, пос. Притеречный, ул. Совхозная, 19 "а"	Моздокский	15:01:1401022:10	003002000000 Земли населенных пунктов	земельные участки, предназначенные для размещения домов индивидуальной жилой застройки (земельный участок предназначенный для ведения личного подсобного хозяйства и эксплуатации жилого дома с хозяйственных построек)	13	02.020	931	392,75	365 650,25
18350	Респ. Северная Осетия - Алания, р-н Моздокский, п. Притеречный, ул. Совхозная, 21	Моздокский	15:01:1401022:11	003002000000 Земли населенных пунктов	Для ведения личного подсобного хозяйства	13	02.020	800	392,75	314 200,00
18351	Северная Осетия - Алания респ, р-н Моздокский, п. Притеречный, ул. Мичурина, 8	Моздокский	15:01:1401022:12	003002000000 Земли населенных пунктов	Для ведения личного подсобного хозяйства	13	02.020	1 461	392,75	573 807,75
18352	Российская Федерация, Республика Северная Осетия-Алания, муниципальный район Моздокский, сельское поселение Притеречное, п. Притеречный, ул. Лермонтова, 21	Моздокский	15:01:1401022:141	003002000000 Земли населенных пунктов	Для ведения личного подсобного хозяйства	13	02.020	1 497	392,75	587 946,75
18353	Респ. Северная Осетия - Алания, р-н Моздокский, п. Притеречный, ул. Мичурина, дом 6	Моздокский	15:01:1401022:2	003002000000 Земли населенных пунктов	Для ведения личного подсобного хозяйства	13	02.020	1 974	392,75	775 288,50
18354	Респ. Северная Осетия - Алания, р-н Моздокский, п. Притеречный, ул. Совхозная, 23	Моздокский	15:01:1401022:24	003002000000 Земли населенных пунктов	Для ведения личного подсобного хозяйства	13	02.020	1 847	392,75	725 409,25
18355	Республика Северная Осетия - Алания, муниципальный район Моздокский, сельское поселение Притеречное, пос. Притеречный, ул. Лермонтова, земельный участок 23	Моздокский	15:01:1401022:3	003002000000 Земли населенных пунктов	"Блокированная жилая застройка", "размещение жилого дома, блокированного с другим жилым домом (другими жилыми домами) в одном ряду общей боковой стеной (общими боковыми стенами) без проемов и имеющего отдельный выход на земельный участок; разведение декоративных и плодовых деревьев, овощных и ягодных культур; размещение гаражей для собственных нужд и иных вспомогательных сооружений, обустройство спортивных и детских площадок, площадок для отдыха".	13	02.010	778	392,75	305 559,50
18356	Респ. Северная Осетия - Алания, р-н Моздокский, п. Притеречный, ул. Лермонтова, 25	Моздокский	15:01:1401022:4	003002000000 Земли населенных пунктов	Для ведения личного подсобного хозяйства	13	02.020	778	392,75	305 559,50
18357	Республика Северная Осетия - Алания, муниципальный район Моздокский, сельское поселение Притеречное, п. Притеречный, ул. Лермонтова, 23а	Моздокский	15:01:1401022:5	003002000000 Земли населенных пунктов	"Блокированная жилая застройка"	13	02.010	614	392,75	241 148,50
18358	Республика Северная Осетия - Алания, Моздокский район, п. Притеречный, ул. Тимирязева, 47	Моздокский	15:01:1401022:7	003002000000 Земли населенных пунктов	Для ведения личного подсобного хозяйства	13	02.020	1 280	392,75	502 720,00
18359	Респ. Северная Осетия - Алания, р-н Моздокский, п. Притеречный, ул. Совхозная, 17	Моздокский	15:01:1401022:8	003002000000 Земли населенных пунктов	Для ведения личного подсобного хозяйства	13	02.020	700	392,75	274 925,00
18360	Респ. Северная Осетия - Алания, р-н Моздокский, пос. Притеречный, ул. Совхозная, № 19	Моздокский	15:01:1401022:9	003002000000 Земли населенных пунктов	Земельные участки, предназначенные для размещения домов индивидуальной жилой застройки (земельный участок, предназначенный для ведения личного подсобного хозяйства и эксплуатации жилого дома и хозяйственных построек)	13	02.020	835	392,75	327 946,25
18361	Республика Северная Осетия - Алания, муниципальный район Моздокский, сельское поселение Притеречное, п. Притеречный, ул. Совхозная, 14	Моздокский	15:01:1401023:1	003002000000 Земли населенных пунктов	Для ведения личного подсобного хозяйства	13	02.020	1 250	392,75	490 937,50
18362	Республика Северная Осетия - Алания, муниципальный район Моздокский, сельское поселение Притеречное, пос. Притеречный, ул. Совхозная, земельный участок 14а	Моздокский	15:01:1401023:2	003002000000 Земли населенных пунктов	"Блокированная жилая застройка"	13	02.010	1 502	392,75	589 910,50

№ пп	Местоположение ЗУ	Район	Кадастровый номер ЗУ	Категория земель	Разрешенное использование по документу	Код вида разрешенного использования (в соответствии с классификатором видов разрешенного использования земельных участков)	Вид использования объектов недвижимости	Площадь	УПКС	КС
18363	Респ. Северная Осетия - Алания, р-н Моздокский, п. Притеречный, ул. Совхозная, дом 16	Моздокский	15:01:1401023:3	003002000000 Земли населенных пунктов	Для ведения личного подсобного хозяйства	13	02.020	1 900	392,75	746 225,00
18364	Республика Северная Осетия-Алания, р-н Моздокский, п Притеречный, ул. Совхозная, д 18	Моздокский	15:01:1401023:4	003002000000 Земли населенных пунктов	ведение личного подсобного хозяйства и эксплуатация жилого дома с хозпостройками	13	02.020	1 915	392,75	752 116,25
18365	Респ. Северная Осетия - Алания, р-н Моздокский, п. Притеречный, ул. Мичурина, дом 37	Моздокский	15:01:1401024:1	003002000000 Земли населенных пунктов	Для ведения личного подсобного хозяйства	13	02.020	1 112	392,75	436 738,00
18366	Респ. Северная Осетия - Алания, р-н Моздокский, п. Притеречный, ул. Степная, 42	Моздокский	15:01:1401024:10	003002000000 Земли населенных пунктов	Для ведения личного подсобного хозяйства	13	02.020	1 922	392,75	754 865,50
18367	Респ. Северная Осетия - Алания, р-н Моздокский, п. Притеречный, ул. Степная, 44	Моздокский	15:01:1401024:11	003002000000 Земли населенных пунктов	для ведения личного подсобного хозяйства, магазины	4	04.040	1 903	1 021,14	1 943 229,42
18368	Респ. Северная Осетия - Алания, р-н Моздокский, п. Притеречный, ул. Мичурина, дом 45	Моздокский	15:01:1401024:12	003002000000 Земли населенных пунктов	Для ведения личного подсобного хозяйства	13	02.020	1 500	392,75	589 125,00
18369	Респ. Северная Осетия - Алания, р-н Моздокский, п. Притеречный, ул. Мичурина, дом 41	Моздокский	15:01:1401024:13	003002000000 Земли населенных пунктов	Земельные участки, предназначенные для ведения личного подсобного хозяйства	13	02.020	1 224	392,75	480 726,00
18370	Российская Федерация, Республика Северная Осетия - Алания, р-н Моздокский, п. Притеречный, ул. Мичурина, 39	Моздокский	15:01:1401024:14	003002000000 Земли населенных пунктов	Для ведения личного подсобного хозяйства	13	02.020	1 325	392,75	520 393,75
18371	Респ. Северная Осетия - Алания, р-н Моздокский, п. Притеречный, ул. Мичурина, дом 37	Моздокский	15:01:1401024:15	003002000000 Земли населенных пунктов	Для ведения личного подсобного хозяйства	13	02.020	1 112	392,75	436 738,00
18372	Респ. Северная Осетия - Алания, р-н Моздокский, п. Притеречный, ул. Мичурина, №33	Моздокский	15:01:1401024:16	003002000000 Земли населенных пунктов	Для ведения личного подсобного хозяйства	13	02.020	1 293	392,75	507 825,75
18373	Респ. Северная Осетия - Алания, р-н Моздокский, п. Притеречный, ул. Мичурина, дом 31	Моздокский	15:01:1401024:17	003002000000 Земли населенных пунктов	Для ведения личного подсобного хозяйства	13	02.020	1 339	392,75	525 892,25
18374	Республика Северная Осетия - Алания, Моздокский район, п.Притеречный, ул.Мичурина, 29	Моздокский	15:01:1401024:18	003002000000 Земли населенных пунктов	Для ведения личного подсобного хозяйства	13	02.020	800	392,75	314 200,00
18375	Респ. Северная Осетия - Алания, р-н Моздокский, п. Притеречный, ул. Мичурина, дом 27	Моздокский	15:01:1401024:19	003002000000 Земли населенных пунктов	Для ведения личного подсобного хозяйства	13	02.020	1 592	392,75	625 258,00
18376	Респ. Северная Осетия - Алания, р-н Моздокский, п. Притеречный, ул. Мичурина, дом 43	Моздокский	15:01:1401024:2	003002000000 Земли населенных пунктов	Для ведения личного подсобного хозяйства	13	02.020	1 606	392,75	630 756,50
18377	Респ. Северная Осетия - Алания, р-н Моздокский, п. Притеречный, ул. Степная, дом 38	Моздокский	15:01:1401024:3	003002000000 Земли населенных пунктов	Для ведения личного подсобного хозяйства	13	02.020	1 797	392,75	705 771,75
18378	Республика Северная Осетия-Алания, р-н Моздокский, п. Притеречный, ул. Мичурина №35	Моздокский	15:01:1401024:31	003002000000 Земли населенных пунктов	Для ведения личного подсобного хозяйства	13	02.020	1 112	392,75	436 738,00
18379	Респ. Северная Осетия - Алания, р-н Моздокский, п. Притеречный, ул. Степная, дом 28	Моздокский	15:01:1401024:4	003002000000 Земли населенных пунктов	Для ведения личного подсобного хозяйства	13	02.020	1 800	392,75	706 950,00
18380	Респ. Северная Осетия - Алания, р-н Моздокский, п. Притеречный, ул. Степная, дом 30	Моздокский	15:01:1401024:5	003002000000 Земли населенных пунктов	Для ведения личного подсобного хозяйства	13	02.020	1 500	392,75	589 125,00
18381	Респ. Северная Осетия - Алания, р-н Моздокский, п. Притеречный, ул. Степная, дом 32	Моздокский	15:01:1401024:6	003002000000 Земли населенных пунктов	Для ведения личного подсобного хозяйства	13	02.020	1 900	392,75	746 225,00
18382	Респ. Северная Осетия - Алания, р-н Моздокский, п. Притеречный, ул. Степная, дом 34	Моздокский	15:01:1401024:7	003002000000 Земли населенных пунктов	Для ведения личного подсобного хозяйства	13	02.020	1 800	392,75	706 950,00
18383	Респ. Северная Осетия - Алания, р-н Моздокский, п. Притеречный, ул. Степная, дом 36	Моздокский	15:01:1401024:8	003002000000 Земли населенных пунктов	Для ведения личного подсобного хозяйства	13	02.020	1 800	392,75	706 950,00
18384	Респ. Северная Осетия - Алания, р-н Моздокский, п. Притеречный, ул. Степная, 40	Моздокский	15:01:1401024:9	003002000000 Земли населенных пунктов	Для ведения личного подсобного хозяйства	13	02.020	1 830	392,75	718 732,50
18385	Респ. Северная Осетия - Алания, р-н Моздокский, п. Притеречный, ул. Степная, дом 20	Моздокский	15:01:1401025:1	003002000000 Земли населенных пунктов	Для ведения личного подсобного хозяйства	13	02.020	1 756	392,75	689 669,00
18386	Респ. Северная Осетия - Алания, р-н Моздокский, п. Притеречный, ул. Мичурина, дом 25	Моздокский	15:01:1401025:10	003002000000 Земли населенных пунктов	Для ведения личного подсобного хозяйства	13	02.020	800	392,75	314 200,00
18387	Респ. Северная Осетия - Алания, р-н Моздокский, п. Притеречный, ул. Мичурина, дом 23	Моздокский	15:01:1401025:11	003002000000 Земли населенных пунктов	ведение личного подсобного хозяйства и эксплуатация жилого дома с хозпостройками	13	02.020	1 327	392,75	521 179,25
18388	Респ. Северная Осетия - Алания, р-н Моздокский, п. Притеречный, ул. Мичурина, дом 21/2	Моздокский	15:01:1401025:12	003002000000 Земли населенных пунктов	Для ведения личного подсобного хозяйства	13	02.020	800	392,75	314 200,00
18389	Респ. Северная Осетия - Алания, р-н Моздокский, п. Притеречный, ул. Мичурина, дом 21/1	Моздокский	15:01:1401025:13	003002000000 Земли населенных пунктов	Для ведения личного подсобного хозяйства	13	02.020	800	392,75	314 200,00
18390	Респ. Северная Осетия - Алания, р-н Моздокский, п. Притеречный, ул. Мичурина, дом 19/2	Моздокский	15:01:1401025:14	003002000000 Земли населенных пунктов	Для ведения личного подсобного хозяйства	13	02.020	800	392,75	314 200,00
18391	Респ. Северная Осетия - Алания, р-н Моздокский, п. Притеречный, ул. Мичурина, 19	Моздокский	15:01:1401025:15	003002000000 Земли населенных пунктов	Для ведения личного подсобного хозяйства	13	02.020	1 200	392,75	471 300,00
18392	Респ. Северная Осетия - Алания, р-н Моздокский, п. Притеречный, ул. Мичурина, 17 "а"	Моздокский	15:01:1401025:16	003002000000 Земли населенных пунктов	Для ведения личного подсобного хозяйства	13	02.020	758	392,75	297 704,50
18393	Респ. Северная Осетия - Алания, р-н Моздокский, п. Притеречный, ул. Мичурина, дом 17/1	Моздокский	15:01:1401025:17	003002000000 Земли населенных пунктов	Для ведения личного подсобного хозяйства	13	02.020	800	392,75	314 200,00
18394	Республика Северная Осетия - Алания, р-н Моздокский, п. Притеречный, ул. Мичурина, 15 а	Моздокский	15:01:1401025:18	003002000000 Земли населенных пунктов	Для ведения личного подсобного хозяйства	13	02.020	782	392,75	307 130,50
18395	Респ. Северная Осетия - Алания, р-н Моздокский, п. Притеречный, ул. Мичурина, 15	Моздокский	15:01:1401025:19	003002000000 Земли населенных пунктов	Для индивидуального жилищного строительства, предназначенный для эксплуатации жилого дома, размещения индивидуальных гаражей и выращивания сельскохозяйственных культур	13	02.010	817	392,75	320 876,75
18396	Российская Федерация, Республика Северная Осетия - Алания, р-н Моздокский, п. Притеречный, ул. Степная, 10	Моздокский	15:01:1401025:2	003002000000 Земли населенных пунктов	Для ведения личного подсобного хозяйства; Магазины: размещение объектов капитального строительства, предназначенных для продажи товаров, торговая площадь которых составляет до 5000 кв. м	4	04.040	1 500	1 021,14	1 531 710,00
18397	Респ. Северная Осетия - Алания, р-н Моздокский, п. Притеречный, ул. Мичурина, дом 13/2	Моздокский	15:01:1401025:20	003002000000 Земли населенных пунктов	Для ведения личного подсобного хозяйства	13	02.020	800	392,75	314 200,00

№ пп	Местоположение ЗУ	Район	Кадастровый номер ЗУ	Категория земель	Разрешенное использование по документу	Код вида разрешенного использования (в соответствии с классификатором видов разрешенного использования земельных участков)	Вид использования объектов недвижимости	Площадь	УПКС	КС
18398	Республика Северная Осетия-Алания, р-н Моздокский, п. Притеречный, ул. Мичурина, 13	Моздокский	15:01:1401025:21	003002000000 Земли населенных пунктов	Для индивидуального жилищного строительства, предназначенный для эксплуатации жилого дома, хозяйственных построек и ведения личного подсобного хозяйства	13	02.020	956	392,75	375 469,00
18399	Республика Северная Осетия - Алания, муниципальный район Моздокский, сельское поселение Притеречное, пос.Притеречный, ул.Мичурина, земельный участок 11а	Моздокский	15:01:1401025:22	003002000000 Земли населенных пунктов	Для ведения личного подсобного хозяйства	13	02.020	884	392,75	347 191,00
18400	Республика Северная Осетия-Алания, р-н Моздокский, п Притеречный, ул Степная, д 28	Моздокский	15:01:1401025:24	003002000000 Земли населенных пунктов	для ведения личного подсобного хозяйства	13	02.020	1 761	392,75	691 632,75
18401	Северная Осетия - Алания респ, р-н Моздокский, п Притеречный, ул. Степная, 26 "б"	Моздокский	15:01:1401025:26	003002000000 Земли населенных пунктов	для эксплуатации здания аптечного пункта	3	03.040	214	628,40	134 477,60
18402	Республика Северная Осетия - Алания, Моздокский район, п. Притеречный, ул. Степная, 12	Моздокский	15:01:1401025:3	003002000000 Земли населенных пунктов	земельный участок, предназначенный для ведения личного подсобного хозяйства	13	02.020	1 483	392,75	582 448,25
18403	Республика Северная Осетия-Алания, р-н Моздокский, п Притеречный, у правой межи участка по ул. Степной, № 26а	Моздокский	15:01:1401025:30	003002000000 Земли населенных пунктов	"Ведение огородничества", осуществление отдыха и (или) выращивания гражданами для собственных нужд сельскохозяйственных культур, размещение хозяйственных построек, не являющихся объектами недвижимости, предназначенных для хранения инвентаря и урожая сельскохозяйственных культур	13	13.011	1 200	53,04	63 648,00
18404	Респ. Северная Осетия - Алания, р-н Моздокский, п. Притеречный, ул. Степная, дом 14	Моздокский	15:01:1401025:4	003002000000 Земли населенных пунктов	Для ведения личного подсобного хозяйства	13	02.020	1 200	392,75	471 300,00
18405	Респ. Северная Осетия - Алания, р-н Моздокский, п. Притеречный, ул. Степная, дом 16	Моздокский	15:01:1401025:5	003002000000 Земли населенных пунктов	Для ведения личного подсобного хозяйства	13	02.020	1 800	392,75	706 950,00
18406	Республика Северная Осетия - Алания, Моздокский район, п. Притеречный, ул. Степная, 18	Моздокский	15:01:1401025:6	003002000000 Земли населенных пунктов	Для ведения личного подсобного хозяйства	13	02.020	2 000	392,75	785 500,00
18407	Респ. Северная Осетия - Алания, р-н Моздокский, п Притеречный, ул. Степная, дом 22	Моздокский	15:01:1401025:7	003002000000 Земли населенных пунктов	Для индивидуального жилищного строительства	13	02.010	1 828	392,75	717 947,00
18408	Республика Северная Осетия - Алания, Моздокский район, п. Притеречный, ул. Степная, 24	Моздокский	15:01:1401025:8	003002000000 Земли населенных пунктов	земельный участок, предоставленный для ведения личного подсобного хозяйства	13	02.020	1 643	392,75	645 288,25
18409	Респ. Северная Осетия - Алания, р-н Моздокский, п. Притеречный, ул. Степная, дом 26	Моздокский	15:01:1401025:9	003002000000 Земли населенных пунктов	Для ведения личного подсобного хозяйства	13	02.020	2 100	392,75	824 775,00
18410	Респ. Северная Осетия - Алания, р-н Моздокский, п Притеречный, ул. Совхозная, дом 25/1	Моздокский	15:01:1401026:10	003002000000 Земли населенных пунктов	Для ведения личного подсобного хозяйства	13	02.020	400	392,75	157 100,00
18411	Респ. Северная Осетия - Алания, р-н Моздокский, п Притеречный, ул. Совхозная, дом 25/2	Моздокский	15:01:1401026:11	003002000000 Земли населенных пунктов	Для ведения личного подсобного хозяйства	13	02.020	400	392,75	157 100,00
18412	Респ. Северная Осетия - Алания, р-н Моздокский, п. Притеречный, ул. Совхозная, дом 25/3	Моздокский	15:01:1401026:12	003002000000 Земли населенных пунктов	Для ведения личного подсобного хозяйства	13	02.020	462	392,75	181 450,50
18413	Респ. Северная Осетия - Алания, р-н Моздокский, п. Притеречный, ул. Совхозная, дом 25/4	Моздокский	15:01:1401026:13	003002000000 Земли населенных пунктов	Для ведения личного подсобного хозяйства	13	02.020	400	392,75	157 100,00
18414	Респ. Северная Осетия - Алания, р-н Моздокский, п Притеречный, ул. Совхозная, 29	Моздокский	15:01:1401026:14	003002000000 Земли населенных пунктов	Для ведения личного подсобного хозяйства	13	02.020	1 036	392,75	406 889,00
18415	Респ. Северная Осетия - Алания, р-н Моздокский, п Притеречный, ул. Степная, 6	Моздокский	15:01:1401026:15	003002000000 Земли населенных пунктов	Для ведения личного подсобного хозяйства	13	02.020	1 348	392,75	529 427,00
18416	Республика Северная Осетия-Алания, р-н Моздокский, п Притеречный, ул Лермонтова, д 33	Моздокский	15:01:1401026:2	003002000000 Земли населенных пунктов	Земельные участки личных подсобных хозяйств	13	02.020	1 732	392,75	680 243,00
18417	Респ. Северная Осетия - Алания, р-н Моздокский, п. Притеречный, ул. Совхозная, дом 27	Моздокский	15:01:1401026:3	003002000000 Земли населенных пунктов	Для ведения личного подсобного хозяйства	13	02.020	1 012	392,75	397 463,00
18418	Респ. Северная Осетия - Алания, р-н Моздокский, п Притеречный, ул. Лермонтова, дом 29/2	Моздокский	15:01:1401026:4	003002000000 Земли населенных пунктов	Для ведения личного подсобного хозяйства	13	02.020	786	392,75	308 701,50
18419	Республика Северная Осетия - Алания, Моздокский район, п. Притеречный, ул. Лермонтова, 31	Моздокский	15:01:1401026:5	003002000000 Земли населенных пунктов	Для ведения личного подсобного хозяйства	13	02.020	1 060	392,75	416 315,00
18420	Респ. Северная Осетия - Алания, р-н Моздокский, п. Притеречный, ул. Лермонтова, 29	Моздокский	15:01:1401026:6	003002000000 Земли населенных пунктов	земельные участки, предназначенные для размещения домов индивидуальной жилой застройки (земельный участок, предназначенный для ведения личного подсобного хозяйства и эксплуатации жилого дома и хозяйственных построек)	13	02.020	651	392,75	255 680,25
18421	Респ. Северная Осетия - Алания, р-н Моздокский, п Притеречный, ул. Лермонтова, дом 27	Моздокский	15:01:1401026:7	003002000000 Земли населенных пунктов	Для ведения личного подсобного хозяйства	13	02.020	600	392,75	235 650,00
18422	Респ. Северная Осетия - Алания, р-н Моздокский, п Притеречный, ул. Мичурина, дом 7	Моздокский	15:01:1401026:8	003002000000 Земли населенных пунктов	Земельные участки, предназначенные для ведения личного подсобного хозяйства	13	02.020	1 695	392,75	665 711,25
18423	Респ. Северная Осетия - Алания, р-н Моздокский, п. Притеречный, ул. Мичурина, дом 5	Моздокский	15:01:1401026:9	003002000000 Земли населенных пунктов	Для ведения личного подсобного хозяйства	13	02.020	1 600	392,75	628 400,00
18424	Респ. Северная Осетия - Алания, р-н Моздокский, п. Притеречный, ул. Совхозная, дом 20	Моздокский	15:01:1401027:3	003002000000 Земли населенных пунктов	Для ведения личного подсобного хозяйства	13	02.020	1 500	392,75	589 125,00
18425	Респ. Северная Осетия - Алания, р-н Моздокский, п Притеречный, ул. Совхозная, дом 22	Моздокский	15:01:1401027:4	003002000000 Земли населенных пунктов	земельные участки, предназначенные для ведения личного подсобного хозяйства	13	02.020	2 439	392,75	957 917,25
18426	Респ. Северная Осетия - Алания, р-н Моздокский, п Притеречный, ул. Совхозная, дом 24	Моздокский	15:01:1401027:5	003002000000 Земли населенных пунктов	Для ведения личного подсобного хозяйства	13	02.020	1 000	392,75	392 750,00
18427	Респ. Северная Осетия - Алания, р-н Моздокский, п. Притеречный, ул. Совхозная, дом 26	Моздокский	15:01:1401027:6	003002000000 Земли населенных пунктов	Для ведения личного подсобного хозяйства	13	02.020	2 400	392,75	942 600,00

№ п/п	Местоположение ЗУ	Район	Кадастровый номер ЗУ	Категория земель	Разрешенное использование по документу	Код вида разрешенного использования (в соответствии с классификатором видов разрешенного использования земельных участков)	Вид использования объектов недвижимости	Площадь	УПКС	КС
18428	Российская Федерация, Республика Северная Осетия-Алания, р-н Моздокский, п. Притеречный, ул. Степная 37	Моздокский	15:01:1401028:1	003002000000 Земли населенных пунктов	Дошкольное, начальное и среднее общее образование. предназначенный для эксплуатации зданий и сооружений дошкольного образовательного учреждения	3	03.050	2 581	500,75	1 292 435,75
18429	Респ. Северная Осетия - Алания, р-н Моздокский. п. Притеречный, ул. Степная. дом 1/9	Моздокский	15:01:1401028:10	003002000000 Земли населенных пунктов	Для ведения личного подсобного хозяйства	13	02.020	400	392,75	157 100,00
18430	Респ. Северная Осетия - Алания, р-н Моздокский, п. Притеречный, ул. Степная, дом 31/7	Моздокский	15:01:1401028:100	003002000000 Земли населенных пунктов	Для ведения личного подсобного хозяйства	13	02.020	400	392,75	157 100,00
18431	Российская Федерация, Республика Северная Осетия - Алания, Моздокский район, п. Притеречный, ул. Степная, 31/8	Моздокский	15:01:1401028:101	003002000000 Земли населенных пунктов	"Ведение огородничества", осуществление отдыха и (или) выращивания гражданами для собственных нужд сельскохозяйственных культур, размещение хозяйственных построек, не являющиеся объектами недвижимости, предназначенных для хранения инвентаря и урожая сельскохозяйственных культур	13	13.011	400	53,04	21 216,00
18432	Российская Федерация, Республика Северная Осетия-Алания, Моздокский район, пос.Притеречный, ул. Степная, 31/9	Моздокский	15:01:1401028:102	003002000000 Земли населенных пунктов	"Ведение огородничества", осуществление отдыха и (или) выращивания гражданами для собственных нужд сельскохозяйственных культур, размещение хозяйственных построек, не являющихся объектами недвижимости, предназначенных для хранения инвентаря и урожая сельскохозяйственных культур	13	13.011	400	53,04	21 216,00
18433	Респ. Северная Осетия - Алания, р-н Моздокский. п. Притеречный, ул. Степная. дом 31/10	Моздокский	15:01:1401028:103	003002000000 Земли населенных пунктов	Для ведения личного подсобного хозяйства	13	02.020	400	392,75	157 100,00
18434	Республика Северная Осетия - Алания, Моздокский район, п. Притеречный, ул. Степная, 31/11	Моздокский	15:01:1401028:104	003002000000 Земли населенных пунктов	"Ведение огородничества", осуществление отдыха и (или) выращивания гражданами для собственных нужд сельскохозяйственных культур, размещение хозяйственных построек, не являющихся объектами недвижимости, предназначенных для хранения инвентаря и урожая сельскохозяйственных культур	13	13.011	275	53,04	14 586,00
18435	Респ. Северная Осетия - Алания, р-н Моздокский, п. Притеречный, ул. Степная, 31/12	Моздокский	15:01:1401028:105	003002000000 Земли населенных пунктов	"Ведение огородничества", осуществление отдыха и (или) выращивания гражданами для собственных нужд сельскохозяйственных культур, размещение хозяйственных построек, не являющихся объектами недвижимости, предназначенных для хранения инвентаря и урожая сельскохозяйственных культур	13	13.011	400	53,04	21 216,00
18436	Респ. Северная Осетия - Алания, р-н Моздокский. п. Притеречный, ул. Степная. дом 33/1	Моздокский	15:01:1401028:106	003002000000 Земли населенных пунктов	Для ведения личного подсобного хозяйства	13	02.020	400	392,75	157 100,00
18437	Респ. Северная Осетия - Алания, р-н Моздокский. п. Притеречный, ул. Степная. дом 33/2	Моздокский	15:01:1401028:107	003002000000 Земли населенных пунктов	Для ведения личного подсобного хозяйства	13	02.020	400	392,75	157 100,00
18438	Респ. Северная Осетия - Алания, р-н Моздокский, п. Притеречный, ул. Степная, дом 33/3	Моздокский	15:01:1401028:108	003002000000 Земли населенных пунктов	Для ведения личного подсобного хозяйства	13	02.020	400	392,75	157 100,00
18439	Респ. Северная Осетия - Алания, р-н Моздокский, п. Притеречный, ул. Степная, дом 33/4	Моздокский	15:01:1401028:109	003002000000 Земли населенных пунктов	Для ведения личного подсобного хозяйства	13	02.020	400	392,75	157 100,00
18440	Респ. Северная Осетия - Алания, р-н Моздокский. п. Притеречный, ул. Степная. дом 1/10	Моздокский	15:01:1401028:11	003002000000 Земли населенных пунктов	Для ведения личного подсобного хозяйства	13	02.020	400	392,75	157 100,00
18441	Респ. Северная Осетия - Алания, р-н Моздокский. п. Притеречный, ул. Степная. дом 35/1	Моздокский	15:01:1401028:110	003002000000 Земли населенных пунктов	Для ведения личного подсобного хозяйства	13	02.020	400	392,75	157 100,00
18442	Респ. Северная Осетия - Алания, р-н Моздокский, п. Притеречный, ул. Степная, дом 35/2	Моздокский	15:01:1401028:111	003002000000 Земли населенных пунктов	Для ведения личного подсобного хозяйства	13	02.020	400	392,75	157 100,00
18443	Респ. Северная Осетия - Алания, р-н Моздокский, п. Притеречный, ул. Степная, дом 35/3	Моздокский	15:01:1401028:112	003002000000 Земли населенных пунктов	Для ведения личного подсобного хозяйства	13	02.020	400	392,75	157 100,00
18444	Респ. Северная Осетия - Алания, р-н Моздокский. п. Притеречный, ул. Степная. дом 35/4	Моздокский	15:01:1401028:113	003002000000 Земли населенных пунктов	Для ведения личного подсобного хозяйства	13	02.020	400	392,75	157 100,00
18445	Респ. Северная Осетия - Алания, р-н Моздокский. п. Притеречный, ул. Степная. дом 1/11	Моздокский	15:01:1401028:12	003002000000 Земли населенных пунктов	Для ведения личного подсобного хозяйства	13	02.020	400	392,75	157 100,00
18446	Респ. Северная Осетия - Алания, р-н Моздокский, п. Притеречный, ул. Степная, дом 1/12	Моздокский	15:01:1401028:13	003002000000 Земли населенных пунктов	Для ведения личного подсобного хозяйства	13	02.020	400	392,75	157 100,00
18447	Респ. Северная Осетия - Алания, р-н Моздокский, п. Притеречный, ул. Степная, дом 3/1	Моздокский	15:01:1401028:14	003002000000 Земли населенных пунктов	Для ведения личного подсобного хозяйства	13	02.020	400	392,75	157 100,00
18448	Респ. Северная Осетия - Алания, р-н Моздокский. п. Притеречный, ул. Степная. дом 3/2	Моздокский	15:01:1401028:15	003002000000 Земли населенных пунктов	Для ведения личного подсобного хозяйства	13	02.020	400	392,75	157 100,00
18449	Респ. Северная Осетия - Алания, р-н Моздокский. п. Притеречный, ул. Степная. дом 3/3	Моздокский	15:01:1401028:16	003002000000 Земли населенных пунктов	Для ведения личного подсобного хозяйства	13	02.020	400	392,75	157 100,00

№ пп	Местоположение ЗУ	Район	Кадастровый номер ЗУ	Категория земель	Разрешенное использование по документу	Код вида разрешенного использования (в соответствии с классификатором видов разрешенного использования земельных участков)	Вид использования объектов недвижимости	Площадь	УПКС	КС
18450	Респ. Северная Осетия - Алания, р-н Моздокский, п. Притеречный, ул. Степная, дом 3/4	Моздокский	15:01:1401028:17	003002000000 Земли населенных пунктов	Для ведения личного подсобного хозяйства	13	02.020	400	392,75	157 100,00
18451	Республика Северная Осетия-Алания, р-н Моздокский, п Притеречный, ул Степная, д 5/1	Моздокский	15:01:1401028:18	003002000000 Земли населенных пунктов	Для ведения личного подсобного хозяйства	13	02.020	400	392,75	157 100,00
18452	Республика Северная Осетия-Алания, р-н Моздокский, п Притеречный, ул Степная, д 5/2	Моздокский	15:01:1401028:19	003002000000 Земли населенных пунктов	Для ведения личного подсобного хозяйства	13	02.020	400	392,75	157 100,00
18453	Респ. Северная Осетия - Алания, р-н Моздокский, п. Притеречный, ул. Степная, дом 1/1	Моздокский	15:01:1401028:2	003002000000 Земли населенных пунктов	Для ведения личного подсобного хозяйства	13	02.020	400	392,75	157 100,00
18454	Республика Северная Осетия-Алания, р-н Моздокский, п Притеречный, ул Степная, д 5/3	Моздокский	15:01:1401028:20	003002000000 Земли населенных пунктов	Для ведения личного подсобного хозяйства	13	02.020	400	392,75	157 100,00
18455	Республика Северная Осетия-Алания, р-н Моздокский, п Притеречный, ул Степная, д 5/4	Моздокский	15:01:1401028:21	003002000000 Земли населенных пунктов	Для ведения личного подсобного хозяйства	13	02.020	400	392,75	157 100,00
18456	Республика Северная Осетия-Алания, р-н Моздокский, п Притеречный, ул Степная, д 7/1	Моздокский	15:01:1401028:22	003002000000 Земли населенных пунктов	Для ведения личного подсобного хозяйства	13	02.020	400	392,75	157 100,00
18457	Республика Северная Осетия-Алания, р-н Моздокский, п Притеречный, ул Степная, 39	Моздокский	15:01:1401028:229	003002000000 Земли населенных пунктов	для эксплуатации объектов сельскохозяйственного назначения и предназначенные для ведения сельского хозяйства	1	01.180	4 731	162,99	771 105,69
18458	Республика Северная Осетия-Алания, р-н Моздокский, п Притеречный, ул Степная, д 7/2	Моздокский	15:01:1401028:23	003002000000 Земли населенных пунктов	Для ведения личного подсобного хозяйства	13	02.020	400	392,75	157 100,00
18459	Российская Федерация, Республика Северная Осетия-Алания, Моздокский район, п. Притеречный, ул. Степная, 3	Моздокский	15:01:1401028:230	003002000000 Земли населенных пунктов	Земельные участки, предназначенные для размещения домов среднеэтажной и многоэтажной жилой застройки (земельный участок, предназначенный для эксплуатации жилых помещений многоквартирного дома)	2	02.050	697	981,87	684 363,39
18460	Республика Северная Осетия-Алания, Моздокский район, п Притеречный, ул. Степная, 27	Моздокский	15:01:1401028:233	003002000000 Земли населенных пунктов	Земельные участки, предназначенные для размещения домов среднеэтажной и многоэтажной жилой застройки (земельный участок, предназначенный для эксплуатации жилых помещений многоквартирного дома)	2	02.050	697	981,87	684 363,39
18461	Российская Федерация, Республика Северная Осетия-Алания, р-н Моздокский, п. Притеречный, ул. Степная, 9	Моздокский	15:01:1401028:237	003002000000 Земли населенных пунктов	Земельные участки, предназначенные для размещения домов среднеэтажной и многоэтажной жилой застройки (земельный участок, предназначенный для эксплуатации жилых помещений многоквартирного дома)	2	02.050	697	981,87	684 363,39
18462	Республика Северная Осетия-Алания, р-н Моздокский, п Притеречный, ул Степная, д 7/3	Моздокский	15:01:1401028:24	003002000000 Земли населенных пунктов	Для ведения личного подсобного хозяйства	13	02.020	400	392,75	157 100,00
18463	Республика Северная Осетия-Алания, Моздокский район, п. Притеречный, ул. Степная, 29	Моздокский	15:01:1401028:245	003002000000 Земли населенных пунктов	Земельные участки, предназначенные для размещения домов среднеэтажной и многоэтажной жилой застройки (земельный участок, предназначенный для эксплуатации жилых помещений многоквартирного дома)	2	02.050	697	981,87	684 363,39
18464	Российская Федерация, Республика Северная Осетия-Алания, р-н Моздокский, п. Притеречный, ул. Степная, 11	Моздокский	15:01:1401028:247	003002000000 Земли населенных пунктов	Земельные участки, предназначенные для размещения домов среднеэтажной и многоэтажной жилой застройки (земельный участок, предназначенный для эксплуатации жилых помещений многоквартирного дома)	2	02.050	673	981,87	660 798,51
18465	Северная Осетия - Алания респ, р-н Моздокский, пос. Притеречный, ул. Степная, у задней межи многоквартирного жилого дома №29	Моздокский	15:01:1401028:248	003002000000 Земли населенных пунктов	Земельные участки, предназначенные для размещения домов малоэтажной жилой застройки, в том числе индивидуальной жилой застройки(земельный участок, предназначенный для ведения личного подсобного хозяйства без права возведения жилого дома)	13	02.020	400	392,75	157 100,00
18466	Республика Северная Осетия-Алания, р-н Моздокский, п Притеречный, ул Степная, д 7/4	Моздокский	15:01:1401028:25	003002000000 Земли населенных пунктов	Для ведения личного подсобного хозяйства	13	02.020	400	392,75	157 100,00
18467	Республика Северная Осетия-Алания, р-н Моздокский, пос. Притеречный, ул. Степная, у задней межи участка жилого дома № 21	Моздокский	15:01:1401028:250	003002000000 Земли населенных пунктов	"Ведение огородничества", осуществление отдыха и (или) выращивания гражданами для собственных нужд сельскохозяйственных культур; размещение хозяйственных построек, не являющихся объектами недвижимости, предназначенных для хранения инвентаря и урожая сельскохозяйственных культур	13	13.011	391	53,04	20 738,64
18468	Республика Северная Осетия-Алания, р-н Моздокский, п Притеречный, ул Степная, д 7/5	Моздокский	15:01:1401028:26	003002000000 Земли населенных пунктов	Для ведения личного подсобного хозяйства	13	02.020	400	392,75	157 100,00
18469	Республика Северная Осетия-Алания, р-н Моздокский, п Притеречный, ул Степная, д 7/6	Моздокский	15:01:1401028:27	003002000000 Земли населенных пунктов	Для ведения личного подсобного хозяйства	13	02.020	400	392,75	157 100,00
18470	Республика Северная Осетия-Алания, р-н Моздокский, п Притеречный, ул Степная, д 7/7	Моздокский	15:01:1401028:28	003002000000 Земли населенных пунктов	Для ведения личного подсобного хозяйства	13	02.020	400	392,75	157 100,00
18471	Республика Северная Осетия-Алания, р-н Моздокский, п Притеречный, ул Степная, 7/8	Моздокский	15:01:1401028:29	003002000000 Земли населенных пунктов	Для ведения личного подсобного хозяйства	13	02.020	400	392,75	157 100,00

№ пп	Местоположение ЗУ	Район	Кадастровый номер ЗУ	Категория земель	Разрешенное использование по документу	Код вида разрешенного использования (в соответствии с классификатором видов разрешенного использования земельных участков)	Вид использования объектов недвижимости	Площадь	УПКС	КС
18472	Республика Северная Осетия-Алания, Моздокский р-н, пос. Притеречный, у задней межи многоквартирного дома по ул. Степной, 21	Моздокский	15:01:1401028:292	003002000000 Земли населенных пунктов	Для ведения личного подсобного хозяйства	13	02.020	304	392,75	119 296,00
18473	Республика Северная Осетия-Алания, р-н Моздокский, п. Притеречный, у задней межи дома по ул.Степная, 1	Моздокский	15:01:1401028:293	003002000000 Земли населенных пунктов	объекты гаражного назначения	7	02.071	161	382,93	61 651,73
18474	Республика Северная Осетия-Алания, р-н Моздокский, п Притеречный, ул Степная, у задней межи участка №7	Моздокский	15:01:1401028:294	003002000000 Земли населенных пунктов	Объекты гаражного назначения	7	02.071	25	382,93	9 573,25
18475	Республика Северная Осетия-Алания, р-н Моздокский, п. Притеречный, в южной части дома №7	Моздокский	15:01:1401028:297	003002000000 Земли населенных пунктов	"Для сельскохозяйственного использования", предназначенный для производства сельскохозяйственной продукции	1	01.180	393	162,99	64 055,07
18476	Респ. Северная Осетия - Алания, р-н Моздокский, п. Притеречный, ул. Степная, дом 1/2	Моздокский	15:01:1401028:3	003002000000 Земли населенных пунктов	Для ведения личного подсобного хозяйства	13	02.020	400	392,75	157 100,00
18477	Республика Северная Осетия-Алания, р-н Моздокский, п Притеречный, ул Степная, д 9/1	Моздокский	15:01:1401028:30	003002000000 Земли населенных пунктов	Для ведения личного подсобного хозяйства	13	02.020	400	392,75	157 100,00
18478	Республика Северная Осетия-Алания, р-н Моздокский, п Притеречный, ул Степная, д 9/2	Моздокский	15:01:1401028:31	003002000000 Земли населенных пунктов	Для ведения личного подсобного хозяйства	13	02.020	400	392,75	157 100,00
18479	Республика Северная Осетия-Алания, р-н Моздокский, п Притеречный, ул Степная, д 9/3	Моздокский	15:01:1401028:32	003002000000 Земли населенных пунктов	Для ведения личного подсобного хозяйства	13	02.020	400	392,75	157 100,00
18480	Республика Северная Осетия-Алания, р-н Моздокский, п Притеречный, ул Степная, д 9/4	Моздокский	15:01:1401028:33	003002000000 Земли населенных пунктов	Для ведения личного подсобного хозяйства	13	02.020	400	392,75	157 100,00
18481	Респ. Северная Осетия - Алания, р-н Моздокский, п. Притеречный, ул. Степная, дом 11/1	Моздокский	15:01:1401028:34	003002000000 Земли населенных пунктов	Для ведения личного подсобного хозяйства	13	02.020	400	392,75	157 100,00
18482	Респ. Северная Осетия - Алания, р-н Моздокский, п. Притеречный, ул. Степная, дом 11/2	Моздокский	15:01:1401028:35	003002000000 Земли населенных пунктов	Для ведения личного подсобного хозяйства	13	02.020	400	392,75	157 100,00
18483	Респ. Северная Осетия - Алания, р-н Моздокский, п. Притеречный, ул. Степная, дом 11/3	Моздокский	15:01:1401028:36	003002000000 Земли населенных пунктов	Для ведения личного подсобного хозяйства	13	02.020	400	392,75	157 100,00
18484	Респ. Северная Осетия - Алания, р-н Моздокский, п. Притеречный, ул. Степная, дом 11/4	Моздокский	15:01:1401028:37	003002000000 Земли населенных пунктов	Для ведения личного подсобного хозяйства	13	02.020	400	392,75	157 100,00
18485	Респ. Северная Осетия - Алания, р-н Моздокский, п. Притеречный, ул. Степная, дом 13/1	Моздокский	15:01:1401028:38	003002000000 Земли населенных пунктов	Для ведения личного подсобного хозяйства	13	02.020	400	392,75	157 100,00
18486	Респ. Северная Осетия - Алания, р-н Моздокский, п. Притеречный, ул. Степная, дом 13/2	Моздокский	15:01:1401028:39	003002000000 Земли населенных пунктов	Для ведения личного подсобного хозяйства	13	02.020	400	392,75	157 100,00
18487	Респ. Северная Осетия - Алания, р-н Моздокский, п. Притеречный, ул. Степная, дом 13	Моздокский	15:01:1401028:4	003002000000 Земли населенных пунктов	Для ведения личного подсобного хозяйства	13	02.020	400	392,75	157 100,00
18488	Респ. Северная Осетия - Алания, р-н Моздокский, п. Притеречный, ул. Степная, дом 13/3	Моздокский	15:01:1401028:40	003002000000 Земли населенных пунктов	Для ведения личного подсобного хозяйства	13	02.020	400	392,75	157 100,00
18489	Респ. Северная Осетия - Алания, р-н Моздокский, п. Притеречный, ул. Степная, дом 13/4	Моздокский	15:01:1401028:41	003002000000 Земли населенных пунктов	Для ведения личного подсобного хозяйства	13	02.020	400	392,75	157 100,00
18490	Респ. Северная Осетия - Алания, р-н. Моздокский, п. Притеречный, у задней межи участка по ул Степная, №19	Моздокский	15:01:1401028:410	003002000000 Земли населенных пунктов	"Ведение огородничества", осуществление отдыха и (или) выращивания гражданами для собственных нужд сельскохозяйственных культур, размещение хозяйственных построек, не являющимися объектами недвижимости, предназначенных для хранения инвентаря и урожая сельскохозяйственных культур	13	13.011	62	53,04	3 288,48
18491	Республика Северная Осетия-Алания, Моздокский р-н, п. Притеречный, у задней межи участка по ул. Степная, №19	Моздокский	15:01:1401028:411	003002000000 Земли населенных пунктов	"Ведение огородничества", осуществление отдыха и (или) выращивания гражданами для собственных нужд сельскохозяйственных культур, размещение хозяйственных построек, не являющимися объектами недвижимости, предназначенных для хранения инвентаря и урожая сельскохозяйственных культур	13	13.011	64	53,04	3 394,56
18492	Республика Северная Осетия-Алания, Моздокский район, п.Притеречный, ул.Степная, 41	Моздокский	15:01:1401028:412	003002000000 Земли населенных пунктов	"Общественное использование объектов капитального строительства", "Коммунальное обслуживание", размещение объектов капитального строительства в целях обеспечения физических и юридических лиц коммунальными услугами	6	03.012	4	402,57	1 610,28
18493	Республика Северная Осетия - Алания, Моздокский район, п Притеречный, ул Степная, у задней межи участка №19	Моздокский	15:01:1401028:413	003002000000 Земли населенных пунктов	"Ведение огородничества", осуществление отдыха и (или) выращивания гражданами для собственных нужд сельскохозяйственных культур, размещение хозяйственных построек, не являющихся объектами недвижимости, предназначенных для хранения инвентаря и урожая сельскохозяйственных культур	13	13.011	408	53,04	21 640,32
18494	Респ. Северная Осетия - Алания, р-н Моздокский, п. Притеречный, ул. Степная, дом 15/1	Моздокский	15:01:1401028:42	003002000000 Земли населенных пунктов	Для ведения личного подсобного хозяйства	13	02.020	400	392,75	157 100,00
18495	Респ. Северная Осетия - Алания, р-н Моздокский, п. Притеречный, ул. Степная, дом 15/2	Моздокский	15:01:1401028:43	003002000000 Земли населенных пунктов	Для ведения личного подсобного хозяйства	13	02.020	400	392,75	157 100,00

№ пп	Местоположение ЗУ	Район	Кадастровый номер ЗУ	Категория земель	Разрешенное использование по документу	Код вида разрешенного использования (в соответствии с классификатором видов разрешенного использования земельных участков)	Вид использования объектов недвижимости	Площадь	УПКС	КС
18496	Респ. Северная Осетия - Алания, р-н Моздокский, п. Притеречный, ул. Степная, дом 15/3	Моздокский	15:01:1401028:44	003002000000 Земли населенных пунктов	Для ведения личного подсобного хозяйства	13	02.020	400	392,75	157 100,00
18497	Респ. Северная Осетия - Алания, р-н Моздокский, п. Притеречный, ул. Степная, дом 15/4	Моздокский	15:01:1401028:45	003002000000 Земли населенных пунктов	Для ведения личного подсобного хозяйства	13	02.020	400	392,75	157 100,00
18498	Респ. Северная Осетия - Алания, р-н Моздокский, п. Притеречный, ул. Степная, дом 17/1	Моздокский	15:01:1401028:46	003002000000 Земли населенных пунктов	Для ведения личного подсобного хозяйства	13	02.020	400	392,75	157 100,00
18499	Респ. Северная Осетия - Алания, р-н Моздокский, п. Притеречный, ул. Степная, дом 17/2	Моздокский	15:01:1401028:47	003002000000 Земли населенных пунктов	Для ведения личного подсобного хозяйства	13	02.020	400	392,75	157 100,00
18500	Респ. Северная Осетия - Алания, р-н Моздокский, п. Притеречный, ул. Степная, дом 17/3	Моздокский	15:01:1401028:48	003002000000 Земли населенных пунктов	Для ведения личного подсобного хозяйства	13	02.020	400	392,75	157 100,00
18501	Респ. Северная Осетия - Алания, р-н Моздокский, п. Притеречный, ул. Степная, дом 17/4	Моздокский	15:01:1401028:49	003002000000 Земли населенных пунктов	Для ведения личного подсобного хозяйства	13	02.020	400	392,75	157 100,00
18502	Российская Федерация, Республика Северная Осетия-Алания, Моздокский р-н, п. Притеречный	Моздокский	15:01:1401028:496	003002000000 Земли населенных пунктов	Улично-дорожная сеть. - Размещение объектов улично-дорожной сети: автомобильных дорог, трамвайных путей и пешеходных тротуаров в границах населенных пунктов, пешеходных переходов, бульваров, площадей, проездов, велодорожек и объектов велотранспортной и инженерной инфраструктуры; - размещение придорожных стоянок (парковок) транспортных средств в границах городских улиц и дорог; - некапитальных сооружений, предназначенных для охраны транспортных средств	6	12.001	3 118	32,72	102 020,96
18503	Респ. Северная Осетия - Алания, р-н Моздокский, п. Притеречный, ул. Степная, дом 1/4	Моздокский	15:01:1401028:5	003002000000 Земли населенных пунктов	Для ведения личного подсобного хозяйства	13	02.020	400	392,75	157 100,00
18504	Респ. Северная Осетия - Алания, р-н Моздокский, п. Притеречный, ул. Степная, дом 19/1	Моздокский	15:01:1401028:50	003002000000 Земли населенных пунктов	Для ведения личного подсобного хозяйства	13	02.020	400	392,75	157 100,00
18505	Республика Северная Осетия - Алания, р-н Моздокский, п. Притеречный, ул. Степная, у задней межи земельного участка №1	Моздокский	15:01:1401028:500	003002000000 Земли населенных пунктов	"Ведение огородничества", осуществление отдыха и (или) выращивания гражданами для собственных нужд сельскохозяйственных культур; размещение хозяйственных построек, не являющихся объектами недвижимости, предназначенных для хранения инвентаря и урожая сельскохозяйственных культур	13	13.011	960	53,04	50 918,40
18506	Респ. Северная Осетия - Алания, р-н Моздокский, п. Притеречный, ул. Степная, дом 19/2	Моздокский	15:01:1401028:51	003002000000 Земли населенных пунктов	Для ведения личного подсобного хозяйства	13	02.020	400	392,75	157 100,00
18507	Респ. Северная Осетия - Алания, р-н Моздокский, п. Притеречный, ул. Степная, дом 19/3	Моздокский	15:01:1401028:52	003002000000 Земли населенных пунктов	Для ведения личного подсобного хозяйства	13	02.020	400	392,75	157 100,00
18508	Респ. Северная Осетия - Алания, р-н Моздокский, п. Притеречный, ул. Степная, дом 19/4	Моздокский	15:01:1401028:53	003002000000 Земли населенных пунктов	Для ведения личного подсобного хозяйства	13	02.020	400	392,75	157 100,00
18509	Респ. Северная Осетия - Алания, р-н Моздокский, п. Притеречный, ул. Степная, дом 19/5	Моздокский	15:01:1401028:54	003002000000 Земли населенных пунктов	Для ведения личного подсобного хозяйства	13	02.020	400	392,75	157 100,00
18510	Республика Северная Осетия - Алания, Моздокский район, п. Притеречный, ул. Степная,19/6	Моздокский	15:01:1401028:55	003002000000 Земли населенных пунктов	"Ведение огородничества", осуществление отдыха и (или) выращивания гражданами для собственных нужд сельскохозяйственных культур; размещение хозяйственных построек, не являющихся объектами недвижимости, предназначенных для хранения инвентаря и урожая сельскохозяйственных культур	13	13.011	400	53,04	21 216,00
18511	Респ. Северная Осетия - Алания, р-н Моздокский, п. Притеречный, ул. Степная, дом 19/7	Моздокский	15:01:1401028:56	003002000000 Земли населенных пунктов	Для ведения личного подсобного хозяйства	13	02.020	400	392,75	157 100,00
18512	Респ. Северная Осетия - Алания, р-н Моздокский, п. Притеречный, ул. Степная, дом 19/8	Моздокский	15:01:1401028:57	003002000000 Земли населенных пунктов	Для ведения личного подсобного хозяйства	13	02.020	400	392,75	157 100,00
18513	Респ. Северная Осетия - Алания, р-н Моздокский, п. Притеречный, ул. Степная, дом 19/9	Моздокский	15:01:1401028:58	003002000000 Земли населенных пунктов	Для ведения личного подсобного хозяйства	13	02.020	400	392,75	157 100,00
18514	Респ. Северная Осетия - Алания, р-н Моздокский, п. Притеречный, ул. Степная, дом 19/10	Моздокский	15:01:1401028:59	003002000000 Земли населенных пунктов	Для ведения личного подсобного хозяйства	13	02.020	400	392,75	157 100,00
18515	Респ. Северная Осетия - Алания, р-н Моздокский, п. Притеречный, ул. Степная, дом 1/5	Моздокский	15:01:1401028:6	003002000000 Земли населенных пунктов	Для ведения личного подсобного хозяйства	13	02.020	400	392,75	157 100,00
18516	Респ. Северная Осетия - Алания, р-н Моздокский, п. Притеречный, ул. Степная, дом 19/11	Моздокский	15:01:1401028:60	003002000000 Земли населенных пунктов	Для ведения личного подсобного хозяйства	13	02.020	400	392,75	157 100,00
18517	Респ. Северная Осетия - Алания, р-н Моздокский, п. Притеречный, ул. Степная, дом 19/12	Моздокский	15:01:1401028:61	003002000000 Земли населенных пунктов	Для ведения личного подсобного хозяйства	13	02.020	400	392,75	157 100,00
18518	Респ. Северная Осетия - Алания, р-н Моздокский, п. Притеречный, ул. Степная, дом 21/1	Моздокский	15:01:1401028:62	003002000000 Земли населенных пунктов	Для ведения личного подсобного хозяйства	13	02.020	400	392,75	157 100,00
18519	Респ. Северная Осетия - Алания, р-н Моздокский, п. Притеречный, ул. Степная, дом 21/2	Моздокский	15:01:1401028:63	003002000000 Земли населенных пунктов	Для ведения личного подсобного хозяйства	13	02.020	400	392,75	157 100,00
18520	Респ. Северная Осетия - Алания, р-н Моздокский, п. Притеречный, ул. Степная, дом 21/3	Моздокский	15:01:1401028:64	003002000000 Земли населенных пунктов	Для ведения личного подсобного хозяйства	13	02.020	400	392,75	157 100,00
18521	Респ. Северная Осетия - Алания, р-н Моздокский, п. Притеречный, ул. Степная, дом 21/4	Моздокский	15:01:1401028:65	003002000000 Земли населенных пунктов	Для ведения личного подсобного хозяйства	13	02.020	400	392,75	157 100,00

№ п/п	Местоположение ЗУ	Район	Кадастровый номер ЗУ	Категория земель	Разрешенное использование по документу	Код вида разрешенного использования (в соответствии с классификатором видов разрешенного использования земельных участков)	Вид использования объектов недвижимости	Площадь	УПКС	КС
18522	Респ. Северная Осетия - Алания, р-н Моздокский, п. Притеречный, ул. Степная, дом 21/5	Моздокский	15:01:1401028:66	003002000000 Земли населенных пунктов	Для ведения личного подсобного хозяйства	13	02.020	400	392,75	157 100,00
18523	Республика Северная Осетия - Алания, р-н Моздокский, п. Притеречный, ул. Степная, 21/6	Моздокский	15:01:1401028:67	003002000000 Земли населенных пунктов	«Ведение огородничества» осуществление отдыха и (или) выращивания гражданами для собственных нужд сельскохозяйственных культур; размещение хозяйственных построек, не являющимися объектами недвижимости, предназначенных для хранения инвентаря и урожая сельскохозяйственных культур (код 13.1)	13	13.011	400	53,04	21 216,00
18524	Респ. Северная Осетия - Алания, р-н Моздокский, п. Притеречный, ул. Степная, дом 21/7	Моздокский	15:01:1401028:68	003002000000 Земли населенных пунктов	Для ведения личного подсобного хозяйства	13	02.020	400	392,75	157 100,00
18525	Респ. Северная Осетия - Алания, р-н Моздокский, п. Притеречный, ул. Степная, дом 21/8	Моздокский	15:01:1401028:69	003002000000 Земли населенных пунктов	Для ведения личного подсобного хозяйства	13	02.020	400	392,75	157 100,00
18526	Респ. Северная Осетия - Алания, р-н Моздокский, п. Притеречный, ул. Степная, дом 1/6	Моздокский	15:01:1401028:7	003002000000 Земли населенных пунктов	Для ведения личного подсобного хозяйства	13	02.020	400	392,75	157 100,00
18527	Респ. Северная Осетия - Алания, р-н Моздокский, п. Притеречный, ул. Степная, дом 23/1	Моздокский	15:01:1401028:70	003002000000 Земли населенных пунктов	Для ведения личного подсобного хозяйства	13	02.020	400	392,75	157 100,00
18528	Респ. Северная Осетия - Алания, р-н Моздокский, п. Притеречный, ул. Степная, дом 23/2	Моздокский	15:01:1401028:71	003002000000 Земли населенных пунктов	Для ведения личного подсобного хозяйства	13	02.020	400	392,75	157 100,00
18529	Респ. Северная Осетия - Алания, р-н Моздокский, п. Притеречный, ул. Степная, дом 23/3	Моздокский	15:01:1401028:72	003002000000 Земли населенных пунктов	Для ведения личного подсобного хозяйства	13	02.020	400	392,75	157 100,00
18530	Респ. Северная Осетия - Алания, р-н Моздокский, п. Притеречный, ул. Степная, дом 23/4	Моздокский	15:01:1401028:73	003002000000 Земли населенных пунктов	Для ведения личного подсобного хозяйства	13	02.020	400	392,75	157 100,00
18531	Респ. Северная Осетия - Алания, р-н Моздокский, п. Притеречный, ул. Степная, 25/1	Моздокский	15:01:1401028:74	003002000000 Земли населенных пунктов	Для ведения личного подсобного хозяйства	13	02.020	400	392,75	157 100,00
18532	Респ. Северная Осетия - Алания, р-н Моздокский, п. Притеречный, ул. Степная, дом 25/2	Моздокский	15:01:1401028:75	003002000000 Земли населенных пунктов	Для ведения личного подсобного хозяйства	13	02.020	400	392,75	157 100,00
18533	Респ. Северная Осетия - Алания, р-н Моздокский, п. Притеречный, ул. Степная, 25/3	Моздокский	15:01:1401028:76	003002000000 Земли населенных пунктов	"Ведение огородничества", осуществление отдыха и (или) выращивания гражданами для собственных нужд сельскохозяйственных культур; размещение хозяйственных построек, не являющихся объектами недвижимости, предназначенных для хранения инвентаря и урожая сельскохозяйственных культур	13	13.011	400	53,04	21 216,00
18534	Респ. Северная Осетия - Алания, р-н Моздокский, п. Притеречный, ул. Степная, дом 25/4	Моздокский	15:01:1401028:77	003002000000 Земли населенных пунктов	Для ведения личного подсобного хозяйства	13	02.020	400	392,75	157 100,00
18535	Респ. Северная Осетия - Алания, р-н Моздокский, п. Притеречный, ул. Степная, дом 25/5	Моздокский	15:01:1401028:78	003002000000 Земли населенных пунктов	Для ведения личного подсобного хозяйства	13	02.020	400	392,75	157 100,00
18536	Респ. Северная Осетия - Алания, р-н Моздокский, п. Притеречный, ул. Степная, 25/6	Моздокский	15:01:1401028:79	003002000000 Земли населенных пунктов	"Ведение огородничества", осуществление отдыха и (или) выращивания гражданами для собственных нужд сельскохозяйственных культур; размещение хозяйственных построек, не являющихся объектами недвижимости, предназначенных для хранения инвентаря и урожая сельскохозяйственных культур	13	13.011	400	53,04	21 216,00
18537	Респ. Северная Осетия - Алания, р-н Моздокский, п. Притеречный, ул. Степная, дом 1/7	Моздокский	15:01:1401028:8	003002000000 Земли населенных пунктов	Для ведения личного подсобного хозяйства	13	02.020	400	392,75	157 100,00
18538	Респ. Северная Осетия - Алания, р-н Моздокский, п. Притеречный, ул. Степная, 25/7	Моздокский	15:01:1401028:80	003002000000 Земли населенных пунктов	"Ведение огородничества", осуществление отдыха и (или) выращивания гражданами для собственных нужд сельскохозяйственных культур; размещение хозяйственных построек, не являющихся объектами недвижимости, предназначенных для хранения инвентаря и урожая сельскохозяйственных культур	13	13.011	400	53,04	21 216,00
18539	Респ. Северная Осетия - Алания, р-н Моздокский, п. Притеречный, ул. Степная, дом 25/8	Моздокский	15:01:1401028:81	003002000000 Земли населенных пунктов	Для ведения личного подсобного хозяйства	13	02.020	400	392,75	157 100,00
18540	Респ. Северная Осетия - Алания, р-н Моздокский, п. Притеречный, ул. Степная, 25/9	Моздокский	15:01:1401028:82	003002000000 Земли населенных пунктов	"Ведение огородничества", осуществление отдыха и (или) выращивания гражданами для собственных нужд сельскохозяйственных культур; размещение хозяйственных построек, не являющихся объектами недвижимости, предназначенных для хранения инвентаря и урожая сельскохозяйственных культур	13	13.011	400	53,04	21 216,00

№ пп	Местоположение ЗУ	Район	Кадастровый номер ЗУ	Категория земель	Разрешенное использование по документу	Код вида разрешенного использования (в соответствии с классификатором видов разрешенного использования земельных участков)	Вид использования объектов недвижимости	Площадь	УПКС	КС
18541	Республика Северная Осетия - Алания Моздокский район, п. Притеречный, ул. Степная, 25/10	Моздокский	15:01:1401028:83	003002000000 Земли населенных пунктов	"Ведение огородничества", осуществление отдыха и (или) выращивания гражданами для собственных нужд сельскохозяйственных культур; размещение хозяйственных построек, не являющиеся объектами недвижимости, предназначенных для хранения инвентаря и урожая сельскохозяйственных культур	13	13.011	379	53,04	20 102,16
18542	Республика Северная Осетия - Алания, р-н Моздокский, п. Притеречный, ул. Степная, 25/11	Моздокский	15:01:1401028:84	003002000000 Земли населенных пунктов	"Ведение огородничества", осуществление отдыха и (или) выращивания гражданами для собственных нужд сельскохозяйственных культур; размещение хозяйственных построек, не являющиеся объектами недвижимости, предназначенных для хранения инвентаря и урожая сельскохозяйственных культур	13	13.011	400	53,04	21 216,00
18543	Респ. Северная Осетия - Алания, р-н Моздокский, п. Притеречный, ул. Степная, дом 25/12	Моздокский	15:01:1401028:85	003002000000 Земли населенных пунктов	Для ведения личного подсобного хозяйства	13	02.020	400	392,75	157 100,00
18544	Респ. Северная Осетия - Алания, р-н Моздокский, п. Притеречный, ул. Степная, дом 27/1	Моздокский	15:01:1401028:86	003002000000 Земли населенных пунктов	Для ведения личного подсобного хозяйства	13	02.020	400	392,75	157 100,00
18545	Респ. Северная Осетия - Алания, р-н Моздокский, п. Притеречный, ул. Степная, дом 27/2	Моздокский	15:01:1401028:87	003002000000 Земли населенных пунктов	Для ведения личного подсобного хозяйства	13	02.020	400	392,75	157 100,00
18546	Респ. Северная Осетия - Алания, р-н Моздокский, п. Притеречный, ул. Степная, дом 27/3	Моздокский	15:01:1401028:88	003002000000 Земли населенных пунктов	Для ведения личного подсобного хозяйства	13	02.020	400	392,75	157 100,00
18547	Респ. Северная Осетия - Алания, р-н Моздокский, п. Притеречный, ул. Степная, дом 27/4	Моздокский	15:01:1401028:89	003002000000 Земли населенных пунктов	Для ведения личного подсобного хозяйства	13	02.020	400	392,75	157 100,00
18548	Респ. Северная Осетия - Алания, р-н Моздокский, п. Притеречный, ул. Степная, дом 1/8	Моздокский	15:01:1401028:9	003002000000 Земли населенных пунктов	Для ведения личного подсобного хозяйства	13	02.020	400	392,75	157 100,00
18549	Респ. Северная Осетия - Алания, р-н Моздокский, п. Притеречный, ул. Степная, дом 29/1	Моздокский	15:01:1401028:90	003002000000 Земли населенных пунктов	Для ведения личного подсобного хозяйства	13	02.020	400	392,75	157 100,00
18550	Респ. Северная Осетия - Алания, р-н Моздокский, п. Притеречный, ул. Степная, дом 29/2	Моздокский	15:01:1401028:91	003002000000 Земли населенных пунктов	Для ведения личного подсобного хозяйства	13	02.020	400	392,75	157 100,00
18551	Респ. Северная Осетия - Алания, р-н Моздокский, п. Притеречный, ул. Степная, дом 29/3	Моздокский	15:01:1401028:92	003002000000 Земли населенных пунктов	Для ведения личного подсобного хозяйства	13	02.020	400	392,75	157 100,00
18552	Респ. Северная Осетия - Алания, р-н Моздокский, п. Притеречный, ул. Степная, дом 29/4	Моздокский	15:01:1401028:93	003002000000 Земли населенных пунктов	Для ведения личного подсобного хозяйства	13	02.020	400	392,75	157 100,00
18553	Респ. Северная Осетия - Алания, р-н Моздокский, п. Притеречный, ул. Степная, дом 31/1	Моздокский	15:01:1401028:94	003002000000 Земли населенных пунктов	Для ведения личного подсобного хозяйства	13	02.020	400	392,75	157 100,00
18554	Республика Северная Осетия - Алания, р-н Моздокский, п. Притеречный, ул. Степная, 31/2	Моздокский	15:01:1401028:95	003002000000 Земли населенных пунктов	"Ведение огородничества", осуществление отдыха и (или) выращивания гражданами для собственных нужд сельскохозяйственных культур; размещение хозяйственных построек, не являющиеся объектами недвижимости, предназначенных для хранения инвентаря и урожая сельскохозяйственных культур	13	13.011	400	53,04	21 216,00
18555	Респ. Северная Осетия - Алания, р-н Моздокский, п. Притеречный, ул. Степная, 31/3	Моздокский	15:01:1401028:96	003002000000 Земли населенных пунктов	"Ведение огородничества", осуществление отдыха и (или) выращивания гражданами для собственных нужд сельскохозяйственных культур; размещение хозяйственных построек, не являющиеся объектами недвижимости, предназначенных для хранения инвентаря и урожая сельскохозяйственных культур	13	13.011	400	53,04	21 216,00
18556	Республика Северная Осетия - Алания, р-н Моздокский, п. Притеречный, ул. Степная, 31/4	Моздокский	15:01:1401028:97	003002000000 Земли населенных пунктов	"Ведение огородничества", осуществление отдыха и (или) выращивания гражданами для собственных нужд сельскохозяйственных культур; размещение хозяйственных построек, не являющиеся объектами недвижимости, предназначенных для хранения инвентаря и урожая сельскохозяйственных культур	13	13.011	400	53,04	21 216,00

№ пп	Местоположение ЗУ	Район	Кадастровый номер ЗУ	Категория земель	Разрешенное использование по документу	Код вида разрешенного использования (в соответствии с классификатором видов разрешенного использования земельных участков)	Вид использования объектов недвижимости	Площадь	УПКС	КС
18557	Республика Северная Осетия - Алания, р-н Моздокский, п. Притеречный, ул. Степная, 31/5	Моздокский	15:01:1401028:98	0030020000000 Земли населенных пунктов	"Ведение огородничества", осуществление отдыха и (или) выращивания гражданами для собственных нужд сельскохозяйственных культур, размещение хозяйственных построек, не являющиеся объектами недвижимости, предназначенных для хранения инвентаря и урожая сельскохозяйственных культур	13	13.011	398	53,04	21 109,92
18558	Республика Северная Осетия - Алания, р-н Моздокский, п. Притеречный, ул. Степная, 31/6	Моздокский	15:01:1401028:99	0030020000000 Земли населенных пунктов	"Ведение огородничества", осуществление отдыха и (или) выращивания гражданами для собственных нужд сельскохозяйственных культур, размещение хозяйственных построек, не являющиеся объектами недвижимости, предназначенных для хранения инвентаря и урожая сельскохозяйственных культур	13	13.011	400	53,04	21 216,00
18559	Респ. Северная Осетия - Алания, р-н Моздокский, с. Елбаево, ул. Бетиева, дом 1	Моздокский	15:01:1501001:1	0030020000000 Земли населенных пунктов	Для ведения личного подсобного хозяйства	13	02.020	4 800	267,40	1 283 520,00
18560	Респ. Северная Осетия - Алания, р-н Моздокский, с. Елбаево, ул. Бетиева, дом 11	Моздокский	15:01:1501001:10	0030020000000 Земли населенных пунктов	Для ведения личного подсобного хозяйства	13	02.020	2 700	267,40	721 980,00
18561	Респ. Северная Осетия - Алания, р-н Моздокский, с. Елбаево, ул. Бетиева, дом 12	Моздокский	15:01:1501001:11	0030020000000 Земли населенных пунктов	Для ведения личного подсобного хозяйства	13	02.020	2 700	267,40	721 980,00
18562	Респ. Северная Осетия - Алания, р-н Моздокский, с. Елбаево, ул. Бетиева, дом 13	Моздокский	15:01:1501001:12	0030020000000 Земли населенных пунктов	Для ведения личного подсобного хозяйства	13	02.020	3 700	267,40	989 380,00
18563	Респ. Северная Осетия - Алания, р-н Моздокский, с. Елбаево, ул. Бетиева, дом 14	Моздокский	15:01:1501001:13	0030020000000 Земли населенных пунктов	Для ведения личного подсобного хозяйства	13	02.020	2 300	267,40	615 020,00
18564	Северная Осетия - Алания респ, р-н Моздокский, с Елбаево, ул Бетиева, 15	Моздокский	15:01:1501001:14	0030020000000 Земли населенных пунктов	Для ведения личного подсобного хозяйства	13	02.020	1 300	267,40	347 620,00
18565	Респ. Северная Осетия - Алания, р-н Моздокский, с. Елбаево, ул. Бетиева, дом 18	Моздокский	15:01:1501001:15	0030020000000 Земли населенных пунктов	Земельный участок, предназначенный для ведения личного подсобного хозяйства	13	02.020	3 300	267,40	882 420,00
18566	Респ. Северная Осетия - Алания, р-н Моздокский, с. Елбаево, ул. Бетиева, дом 17	Моздокский	15:01:1501001:16	0030020000000 Земли населенных пунктов	Для ведения личного подсобного хозяйства	13	02.020	1 500	267,40	401 100,00
18567	Респ. Северная Осетия - Алания, р-н Моздокский, с. Елбаево, ул. Бетиева, дом 20	Моздокский	15:01:1501001:17	0030020000000 Земли населенных пунктов	Земельный участок, предоставленный для ведения личного подсобного хозяйства	13	02.020	2 200	267,40	588 280,00
18568	Респ. Северная Осетия - Алания, р-н Моздокский, с. Елбаево, ул. Бетиева, дом 19	Моздокский	15:01:1501001:18	0030020000000 Земли населенных пунктов	Для ведения личного подсобного хозяйства	13	02.020	2 000	267,40	534 800,00
18569	Респ. Северная Осетия - Алания, р-н Моздокский, с. Елбаево, ул. Бетиева, дом 20	Моздокский	15:01:1501001:19	0030020000000 Земли населенных пунктов	Для ведения личного подсобного хозяйства	13	02.020	2 600	267,40	695 240,00
18570	Респ. Северная Осетия - Алания, р-н Моздокский, с. Елбаево, ул. Бетиева, 2	Моздокский	15:01:1501001:2	0030020000000 Земли населенных пунктов	Земельные участки, предназначенные для размещения индивидуальных жилых домов (земельный участок, предназначенный для ведения личного подсобного хозяйства и эксплуатации жилого дома и хозяйственных построек)	13	02.010	4 374	267,40	1 169 607,60
18571	Республика Северная Осетия-Алания, р-н Моздокский, с Елбаево, ул Бетиева, уч 22	Моздокский	15:01:1501001:20	0030020000000 Земли населенных пунктов	Для ведения личного подсобного хозяйства	13	02.020	2 300	267,40	615 020,00
18572	Респ. Северная Осетия - Алания, р-н. Моздокский, с. Елбаево, ул. Бетиева, 5	Моздокский	15:01:1501001:208	0030020000000 Земли населенных пунктов	Для ведения личного подсобного хозяйства	13	02.020	3 000	267,40	802 200,00
18573	Респ. Северная Осетия - Алания, р-н Моздокский, с. Елбаево, ул. Бетиева, дом 23	Моздокский	15:01:1501001:21	0030020000000 Земли населенных пунктов	Для ведения личного подсобного хозяйства	13	02.020	2 300	267,40	615 020,00
18574	Респ. Северная Осетия - Алания, р-н Моздокский, с. Елбаево, ул. Бетиева, дом 23	Моздокский	15:01:1501001:22	0030020000000 Земли населенных пунктов	Для ведения личного подсобного хозяйства	13	02.020	2 900	267,40	775 460,00
18575	Северная Осетия - Алания респ, р-н Моздокский, с Елбаево, ул. Бетиева, 25	Моздокский	15:01:1501001:23	0030020000000 Земли населенных пунктов	Для ведения личного подсобного хозяйства	13	02.020	1 550	267,40	414 470,00
18576	Северная Осетия - Алания респ, р-н Моздокский, с Елбаево, ул. Бетиева, 26	Моздокский	15:01:1501001:24	0030020000000 Земли населенных пунктов	Для ведения личного подсобного хозяйства	13	02.020	1 550	267,40	414 470,00
18577	Респ. Северная Осетия - Алания, р-н Моздокский, с. Елбаево, ул. Бетиева, дом 27	Моздокский	15:01:1501001:25	0030020000000 Земли населенных пунктов	Для ведения личного подсобного хозяйства	13	02.020	3 000	267,40	802 200,00
18578	Республика Северная Осетия-Алания, р-н Моздокский, с. Елбаево, ул. Бетиева, 28	Моздокский	15:01:1501001:26	0030020000000 Земли населенных пунктов	Для ведения личного подсобного хозяйства	13	02.020	1 100	267,40	294 140,00
18579	Респ. Северная Осетия - Алания, р-н Моздокский, с. Елбаево, ул. Бетиева, дом 27	Моздокский	15:01:1501001:27	0030020000000 Земли населенных пунктов	Для ведения личного подсобного хозяйства	13	02.020	1 900	267,40	508 060,00
18580	Республика Северная Осетия-Алания, р-н Моздокский, с. Елбаево, ул. Бетиева, 29	Моздокский	15:01:1501001:28	0030020000000 Земли населенных пунктов	Земельные участки личных подсобных хозяйств (ведение личного подсобного хозяйства и эксплуатация жилого дома с хозпостройками)	13	02.020	2 169	267,40	579 990,60
18581	Респ. Северная Осетия - Алания, р-н Моздокский, с. Елбаево, ул. Бетиева, дом 30	Моздокский	15:01:1501001:29	0030020000000 Земли населенных пунктов	Для ведения личного подсобного хозяйства	13	02.020	2 300	267,40	615 020,00
18582	Респ. Северная Осетия - Алания, р-н Моздокский, с. Елбаево, ул. Бетиева, дом 3	Моздокский	15:01:1501001:3	0030020000000 Земли населенных пунктов	Для ведения личного подсобного хозяйства	13	02.020	1 200	267,40	320 880,00
18583	Респ. Северная Осетия - Алания, р-н Моздокский, с. Елбаево, ул. Бетиева, дом 31	Моздокский	15:01:1501001:30	0030020000000 Земли населенных пунктов	Для ведения личного подсобного хозяйства	13	02.020	2 700	267,40	721 980,00
18584	Респ. Северная Осетия - Алания, р-н Моздокский, с. Елбаево, ул. Бетиева, 32	Моздокский	15:01:1501001:31	0030020000000 Земли населенных пунктов	для ведения личного подсобного хозяйства	13	02.020	636	267,40	170 066,40

№ пп	Местоположение ЗУ	Район	Кадастровый номер ЗУ	Категория земель	Разрешенное использование по документу	Код вида разрешенного использования (в соответствии с классификатором видов разрешенного использования земельных участков)	Вид использования объектов недвижимости	Площадь	УПКС	КС
18585	Республика Северная Осетия-Алания, р-н Моздокский, с. Елбаево, ул. Бетиева, 34	Моздокский	15:01:1501001:32	003002000000 Земли населенных пунктов	Для ведения личного подсобного хозяйства	13	02.020	2 500	267,40	668 500,00
18586	Респ. Северная Осетия - Алания, р-н Моздокский, с. Елбаево, ул. Бетиева, дом 34	Моздокский	15:01:1501001:33	003002000000 Земли населенных пунктов	Для ведения личного подсобного хозяйства	13	02.020	1 500	267,40	401 100,00
18587	Респ. Северная Осетия - Алания, р-н Моздокский, с. Елбаево, ул. Бетиева, дом 35	Моздокский	15:01:1501001:34	003002000000 Земли населенных пунктов	Для ведения личного подсобного хозяйства	13	02.020	1 300	267,40	347 620,00
18588	Респ. Северная Осетия - Алания, р-н Моздокский, с. Елбаево, ул. Бетиева, дом 36	Моздокский	15:01:1501001:35	003002000000 Земли населенных пунктов	Для ведения личного подсобного хозяйства	13	02.020	1 900	267,40	508 060,00
18589	Респ. Северная Осетия - Алания, р-н Моздокский, с. Елбаево, ул. Бетиева, дом 37	Моздокский	15:01:1501001:36	003002000000 Земли населенных пунктов	Для ведения личного подсобного хозяйства	13	02.020	1 500	267,40	401 100,00
18590	Респ. Северная Осетия - Алания, р-н Моздокский, с. Елбаево, ул. Бетиева, дом 38	Моздокский	15:01:1501001:37	003002000000 Земли населенных пунктов	Для ведения личного подсобного хозяйства	13	02.020	2 500	267,40	668 500,00
18591	Респ. Северная Осетия - Алания, р-н Моздокский, с. Елбаево, ул. Бетиева, дом 39	Моздокский	15:01:1501001:38	003002000000 Земли населенных пунктов	Для ведения личного подсобного хозяйства	13	02.020	1 300	267,40	347 620,00
18592	Респ. Северная Осетия - Алания, р-н Моздокский, с. Елбаево, ул. Бетиева, дом 40	Моздокский	15:01:1501001:39	003002000000 Земли населенных пунктов	Для ведения личного подсобного хозяйства	13	02.020	1 300	267,40	347 620,00
18593	Респ. Северная Осетия - Алания, р-н Моздокский, с. Елбаево, ул. Бетиева, дом 4	Моздокский	15:01:1501001:4	003002000000 Земли населенных пунктов	Для ведения личного подсобного хозяйства	13	02.020	2 400	267,40	641 760,00
18594	Респ. Северная Осетия - Алания, р-н Моздокский, с. Елбаево, ул. Бетиева, дом 41	Моздокский	15:01:1501001:40	003002000000 Земли населенных пунктов	Для ведения личного подсобного хозяйства	13	02.020	1 300	267,40	347 620,00
18595	Северная Осетия - Алания респ, р-н Моздокский, с. Елбаево, ул. Бетиева, №43	Моздокский	15:01:1501001:41	003002000000 Земли населенных пунктов	Для ведения личного подсобного хозяйства	13	02.020	1 300	267,40	347 620,00
18596	Северная Осетия - Алания респ, р-н Моздокский, с Елбаево, ул Бетиева, 44	Моздокский	15:01:1501001:42	003002000000 Земли населенных пунктов	Для ведения личного подсобного хозяйства	13	02.020	3 200	267,40	855 680,00
18597	Респ. Северная Осетия - Алания, р-н Моздокский, с. Елбаево, ул. Бетиева, дом 45	Моздокский	15:01:1501001:43	003002000000 Земли населенных пунктов	для ведения личного подсобного хозяйства	13	02.020	1 800	267,40	481 320,00
18598	Респ. Северная Осетия - Алания, р-н Моздокский, с. Елбаево, ул. Бетиева, дом 44	Моздокский	15:01:1501001:44	003002000000 Земли населенных пунктов	Для ведения личного подсобного хозяйства	13	02.020	1 300	267,40	347 620,00
18599	Респ. Северная Осетия - Алания, р-н Моздокский, с. Елбаево, ул. Бетиева, дом 6	Моздокский	15:01:1501001:5	003002000000 Земли населенных пунктов	Для ведения личного подсобного хозяйства	13	02.020	3 000	267,40	802 200,00
18600	Северная Осетия - Алания респ, р-н Моздокский, с Елбаево, ул. Бетиева, 6	Моздокский	15:01:1501001:6	003002000000 Земли населенных пунктов	Земельный участок, предоставленный для ведения личного подсобного хозяйства	13	02.020	3 800	267,40	1 016 120,00
18601	Респ. Северная Осетия - Алания, р-н Моздокский, с. Елбаево, ул. Бетиева, дом 8	Моздокский	15:01:1501001:7	003002000000 Земли населенных пунктов	Для ведения личного подсобного хозяйства	13	02.020	5 000	267,40	1 337 000,00
18602	Респ. Северная Осетия - Алания, р-н Моздокский, с. Елбаево, ул. Бетиева, дом 9	Моздокский	15:01:1501001:8	003002000000 Земли населенных пунктов	для ведения личного подсобного хозяйства	13	02.020	5 000	267,40	1 337 000,00
18603	Республика Северная Осетия-Алания, р-н Моздокский, с. Елбаево, ул. Бетиева, у западной межи участка №1	Моздокский	15:01:1501001:83	003002000000 Земли населенных пунктов	«Ведение огородничества». осуществление отдыха и (или) выращивания гражданами для собственных нужд сельскохозяйственных культур, размещение хозяйственных построек, не являющимися объектами недвижимости, предназначенных для хранения инвентаря и урожая сельскохозяйственных культур	1	01.160	4 861	8,88	43 165,68
18604	Республика Северная Осетия-Алания, р-н Моздокский, с. Елбаево, ул. Бетиева, у западной межи участка №1	Моздокский	15:01:1501001:84	003002000000 Земли населенных пунктов	«Ведение огородничества». осуществление отдыха и (или) выращивания гражданами для собственных нужд сельскохозяйственных культур, размещение хозяйственных построек, не являющимися объектами недвижимости, предназначенных для хранения инвентаря и урожая сельскохозяйственных культур	1	01.160	5 000	8,88	44 400,00
18605	Респ. Северная Осетия - Алания, р-н Моздокский, с. Елбаево, ул. Бетиева, дом 10	Моздокский	15:01:1501001:9	003002000000 Земли населенных пунктов	Для ведения личного подсобного хозяйства	13	02.020	2 300	267,40	615 020,00
18606	Респ. Северная Осетия - Алания, р-н Моздокский, с. Елбаево, ул. Бетиева, дом 46	Моздокский	15:01:1501002:1	003002000000 Земли населенных пунктов	Для ведения личного подсобного хозяйства	13	02.020	1 300	267,40	347 620,00
18607	Респ. Северная Осетия - Алания, р-н Моздокский, с. Елбаево, ул. Бетиева, дом 54	Моздокский	15:01:1501002:10	003002000000 Земли населенных пунктов	Для ведения личного подсобного хозяйства	13	02.020	1 700	267,40	454 580,00
18608	Респ. Северная Осетия - Алания, р-н Моздокский, с. Елбаево, ул. Бетиева, дом 56	Моздокский	15:01:1501002:11	003002000000 Земли населенных пунктов	Для ведения личного подсобного хозяйства	13	02.020	2 500	267,40	668 500,00
18609	Респ. Северная Осетия - Алания, р-н Моздокский, с. Елбаево, ул. Бетиева, дом 57	Моздокский	15:01:1501002:12	003002000000 Земли населенных пунктов	Для ведения личного подсобного хозяйства	13	02.020	2 800	267,40	748 720,00
18610	Респ. Северная Осетия - Алания, р-н Моздокский, с. Елбаево, ул. Бетиева, дом 58	Моздокский	15:01:1501002:13	003002000000 Земли населенных пунктов	Для ведения личного подсобного хозяйства	13	02.020	2 300	267,40	615 020,00
18611	Российская Федерация, Республика Северная Осетия - Алания, Моздокский район, с. Елбаево, ул. Бетиева, 59	Моздокский	15:01:1501002:14	003002000000 Земли населенных пунктов	Для ведения личного подсобного хозяйства	13	02.020	2 300	267,40	615 020,00
18612	Респ. Северная Осетия - Алания, р-н Моздокский, с. Елбаево, ул. Бетиева, дом 59	Моздокский	15:01:1501002:15	003002000000 Земли населенных пунктов	Для ведения личного подсобного хозяйства	13	02.020	2 900	267,40	775 460,00
18613	Респ. Северная Осетия - Алания, р-н Моздокский, с. Елбаево, ул. Бетиева, дом 61	Моздокский	15:01:1501002:16	003002000000 Земли населенных пунктов	Для ведения личного подсобного хозяйства	13	02.020	2 600	267,40	695 240,00
18614	Северная Осетия - Алания респ, р-н Моздокский, с. Елбаево, ул. Бетиева, 63	Моздокский	15:01:1501002:17	003002000000 Земли населенных пунктов	Для ведения личного подсобного хозяйства	13	02.020	2 300	267,40	615 020,00
18615	Республика Северная Осетия - Алания, Моздокский р-н, с. Елбаево, ул. Бетиева, 48 а	Моздокский	15:01:1501002:176	003002000000 Земли населенных пунктов	Для ведения личного подсобного хозяйства	13	02.020	2 480	267,40	663 152,00

№ пп	Местоположение ЗУ	Район	Кадастровый номер ЗУ	Категория земель	Разрешенное использование по документу	Код вида разрешенного использования (в соответствии с классификатором видов разрешенного использования земельных участков)	Вид использования объектов недвижимости	Площадь	УПКС	КС
18616	Северная Осетия - Алания респ. р-н Моздокский, с Елбаево, ул. Бегиева, 62	Моздокский	15:01:1501002:18	003002000000 Земли населенных пунктов	Для ведения личного подсобного хозяйства	13	02.020	2 500	267,40	668 500,00
18617	Респ. Северная Осетия - Алания, р-н Моздокский. с. Елбаево. ул. Бегиева. дом 64	Моздокский	15:01:1501002:19	003002000000 Земли населенных пунктов	Для ведения личного подсобного хозяйства	13	02.020	2 600	267,40	695 240,00
18618	Респ. Северная Осетия - Алания, р-н Моздокский. с. Елбаево. ул. Бегиева. дом 46	Моздокский	15:01:1501002:2	003002000000 Земли населенных пунктов	Земельные участки личных подсобных хозяйств (ведение личного подсобного хозяйства и эксплуатация жилого дома с хозпостройками)	13	02.020	1 635	267,40	437 199,00
18619	Российская Федерация. Республика Северная Осетия - Алания, р-н Моздокский, с Елбаево. ул Бегиева. 64	Моздокский	15:01:1501002:20	003002000000 Земли населенных пунктов	Для ведения личного подсобного хозяйства	13	02.020	2 500	267,40	668 500,00
18620	Северная Осетия - Алания респ. р-н Моздокский, с Елбаево, ул. Бегиева, 67	Моздокский	15:01:1501002:21	003002000000 Земли населенных пунктов	Для ведения личного подсобного хозяйства	13	02.020	2 700	267,40	721 980,00
18621	Республика Северная Осетия - Алания. Моздокский район, с. Елбаево, ул. Бегиева. 65	Моздокский	15:01:1501002:22	003002000000 Земли населенных пунктов	Для ведения личного подсобного хозяйства	13	02.020	2 500	267,40	668 500,00
18622	Респ. Северная Осетия - Алания, р-н Моздокский. с. Елбаево. ул. Бегиева. дом 68	Моздокский	15:01:1501002:23	003002000000 Земли населенных пунктов	Для ведения личного подсобного хозяйства	13	02.020	2 400	267,40	641 760,00
18623	Российская Федерация. Республика Северная Осетия - Алания, р-н Моздокский, с Елбаево. ул Бегиева. 66	Моздокский	15:01:1501002:24	003002000000 Земли населенных пунктов	Для ведения личного подсобного хозяйства	13	02.020	2 700	267,40	721 980,00
18624	Респ. Северная Осетия - Алания. р-н Моздокский, с Елбаево, ул. Бегиева, дом 67	Моздокский	15:01:1501002:25	003002000000 Земли населенных пунктов	Для ведения личного подсобного хозяйства	13	02.020	2 900	267,40	775 460,00
18625	Респ. Северная Осетия - Алания, р-н Моздокский. с. Елбаево. ул. Бегиева. дом 68	Моздокский	15:01:1501002:26	003002000000 Земли населенных пунктов	Земельные участки , предназначенные для ведения личного подсобного хозяйства	13	02.020	2 500	267,40	668 500,00
18626	Респ. Северная Осетия - Алания, р-н Моздокский. с. Елбаево. ул. Бегиева. дом 71	Моздокский	15:01:1501002:27	003002000000 Земли населенных пунктов	Для ведения личного подсобного хозяйства	13	02.020	1 500	267,40	401 100,00
18627	Респ. Северная Осетия - Алания. р-н Моздокский, с Елбаево, ул. Бегиева, дом 70	Моздокский	15:01:1501002:28	003002000000 Земли населенных пунктов	Для ведения личного подсобного хозяйства	13	02.020	2 800	267,40	748 720,00
18628	Северная Осетия - Алания респ. р-н Моздокский, с Елбаево. ул Бегиева. 76	Моздокский	15:01:1501002:29	003002000000 Земли населенных пунктов	Для ведения личного подсобного хозяйства	13	02.020	1 300	267,40	347 620,00
18629	Северная Осетия - Алания респ. р-н Моздокский. с. Елбаево. ул. Бегиева. 48	Моздокский	15:01:1501002:3	003002000000 Земли населенных пунктов	Для ведения личного подсобного хозяйства	13	02.020	1 300	267,40	347 620,00
18630	Северная Осетия - Алания респ. р-н Моздокский. с Елбаево, ул. Бегиева, 73	Моздокский	15:01:1501002:30	003002000000 Земли населенных пунктов	для ведения личного подсобного хозяйства	13	02.020	1 500	267,40	401 100,00
18631	Респ. Северная Осетия - Алания. р-н Моздокский, с Елбаево, ул. Бегиева, дом 74	Моздокский	15:01:1501002:31	003002000000 Земли населенных пунктов	Для ведения личного подсобного хозяйства	13	02.020	1 400	267,40	374 360,00
18632	Северная Осетия - Алания респ. р-н Моздокский, с Елбаево. ул Бегиева. 81	Моздокский	15:01:1501002:32	003002000000 Земли населенных пунктов	Для ведения личного подсобного хозяйства	13	02.020	1 900	267,40	508 060,00
18633	Республика Северная Осетия-Алания, р-н Моздокский, с Елбаево. ул Бегиева, д 77	Моздокский	15:01:1501002:33	003002000000 Земли населенных пунктов	Для ведения личного подсобного хозяйства	13	02.020	1 300	267,40	347 620,00
18634	Респ. Северная Осетия - Алания, р-н Моздокский. с. Елбаево. ул. Бегиева. дом 78	Моздокский	15:01:1501002:34	003002000000 Земли населенных пунктов	Для ведения личного подсобного хозяйства	13	02.020	2 300	267,40	615 020,00
18635	Северная Осетия - Алания респ. р-н Моздокский, с Елбаево, ул Бегиева. 79	Моздокский	15:01:1501002:35	003002000000 Земли населенных пунктов	Для ведения личного подсобного хозяйства	13	02.020	2 400	267,40	641 760,00
18636	Респ. Северная Осетия - Алания. р-н Моздокский, с Елбаево, ул. Бегиева, дом 80	Моздокский	15:01:1501002:36	003002000000 Земли населенных пунктов	Для ведения личного подсобного хозяйства	13	02.020	2 300	267,40	615 020,00
18637	Респ. Северная Осетия - Алания, р-н Моздокский. с. Елбаево. ул. Бегиева. дом 81	Моздокский	15:01:1501002:37	003002000000 Земли населенных пунктов	Для ведения личного подсобного хозяйства	13	02.020	2 500	267,40	668 500,00
18638	Респ. Северная Осетия - Алания, р-н Моздокский. с. Елбаево. ул. Бегиева. дом 82	Моздокский	15:01:1501002:38	003002000000 Земли населенных пунктов	Для ведения личного подсобного хозяйства	13	02.020	2 500	267,40	668 500,00
18639	Респ. Северная Осетия - Алания. р-н Моздокский, с Елбаево, ул. Бегиева, дом 83	Моздокский	15:01:1501002:39	003002000000 Земли населенных пунктов	Для ведения личного подсобного хозяйства	13	02.020	1 400	267,40	374 360,00
18640	Северная Осетия - Алания респ. р-н Моздокский, с Елбаево, ул. Бегиева, 49	Моздокский	15:01:1501002:4	003002000000 Земли населенных пунктов	Для ведения личного подсобного хозяйства	13	02.020	2 900	267,40	775 460,00
18641	Республика Северная Осетия-Алания, р-н Моздокский, с. Елбаево. ул. Бегиева. 83	Моздокский	15:01:1501002:40	003002000000 Земли населенных пунктов	Для ведения личного подсобного хозяйства	13	02.020	870	267,40	232 638,00
18642	Республика Северная Осетия-Алания, р-н Моздокский, с Елбаево. ул Бегиева, д 30	Моздокский	15:01:1501002:41	003002000000 Земли населенных пунктов	Для ведения личного подсобного хозяйства	13	02.020	2 500	267,40	668 500,00
18643	Российская Федерация. Республика Северная Осетия - Алания, Моздокский район. с. Елбаево, ул. Бегиева, 47	Моздокский	15:01:1501002:42	003002000000 Земли населенных пунктов	Для ведения личного подсобного хозяйства	13	02.020	1 300	267,40	347 620,00
18644	Респ. Северная Осетия - Алания. р-н Моздокский, с Елбаево, ул. Бегиева, 55	Моздокский	15:01:1501002:43	003002000000 Земли населенных пунктов	Для ведения личного подсобного хозяйства	13	02.020	2 400	267,40	641 760,00
18645	Респ. Северная Осетия - Алания, р-н Моздокский. с. Елбаево. ул. Бегиева. 71	Моздокский	15:01:1501002:44	003002000000 Земли населенных пунктов	Для ведения личного подсобного хозяйства	13	02.020	71	267,40	18 985,40
18646	Респ. Северная Осетия - Алания, р-н Моздокский. с. Елбаево. ул. Бегиева. 73	Моздокский	15:01:1501002:45	003002000000 Земли населенных пунктов	Для ведения личного подсобного хозяйства	13	02.020	73	267,40	19 520,20
18647	Респ. Северная Осетия - Алания. р-н Моздокский, с Елбаево, ул. Бегиева, дом 50	Моздокский	15:01:1501002:5	003002000000 Земли населенных пунктов	Для ведения личного подсобного хозяйства	13	02.020	500	267,40	133 700,00
18648	Северная Осетия - Алания респ. р-н Моздокский, с Елбаево, ул. Бегиева, 50	Моздокский	15:01:1501002:6	003002000000 Земли населенных пунктов	Для ведения личного подсобного хозяйства	13	02.020	2 800	267,40	748 720,00
18649	Республика Северная Осетия - Алания. р-н Моздокский. с. Елбаево, ул. Бегиева, 52	Моздокский	15:01:1501002:7	003002000000 Земли населенных пунктов	Для ведения личного подсобного хозяйства	13	02.020	2 800	267,40	748 720,00
18650	Республика Северная Осетия-Алания, р-н Моздокский, с Елбаево. ул Бегиева, д 54	Моздокский	15:01:1501002:8	003002000000 Земли населенных пунктов	Для ведения личного подсобного хозяйства	13	02.020	1 800	267,40	481 320,00
18651	Республика Северная Осетия-Алания, р-н Моздокский, с Елбаево, ул Бегиева, д 55	Моздокский	15:01:1501002:9	003002000000 Земли населенных пунктов	Для ведения личного подсобного хозяйства	13	02.020	2 400	267,40	641 760,00

№ пп	Местоположение ЗУ	Район	Кадастровый номер ЗУ	Категория земель	Разрешенное использование по документу	Код вида разрешенного использования (в соответствии с классификатором видов разрешенного использования земельных участков)	Вид использования объектов недвижимости	Площадь	УПКС	КС
18652	Респ Северная Осетия - Алания Моздокский р-н. с. Елбаево, ул. Бетиева, 82	Моздокский	15:01:1501003:121	003002000000 Земли населенных пунктов	"Общественное использование объектов капитального строительства". "Культурное развитие". размещение объектов капитального строительства, предназначенных для размещения в них музеев. выставочных залов, художественных галерей. домов культуры. библиотек, кинотеатров и кинозалов, театров, филармоний. планетариев	3	03.060	634	254,03	161 055,02
18653	Республика Северная Осетия - Алания, Моздокский район. с Елбаево, ул Бетиева, у западной межи участка с кадастровым номером 15:01:1501003:121	Моздокский	15:01:1501003:122	003002000000 Земли населенных пунктов	"Общественное использование объектов капитального строительства", "Амбулаторно-поликлиническое обслуживание", размещение объектов капитального строительства, предназначенных для оказания гражданам амбулаторно-поликлинической медицинской помощи (поликлиники, фельдшерские пункты, пункты здравоохранения, центры матери и ребенка, диагностические центры, молочные кухни, станции донорства крови, клинические лаборатории)	3	03.040	2 000	427,83	855 660,00
18654	Российская Федерация. Республика Северная Осетия-Алания. Моздокский р-н. с. Елбаево	Моздокский	15:01:1501003:124	003002000000 Земли населенных пунктов	"Связь". размещение объектов связи. радиовещания. телевидения.включая воздушные радиорелейные. надземные и подземные кабельные линии связи, линии радиофикации. антенные поля. усилительные пункты на кабельных линиях связи, инфраструктуру спутниковой связи и телерадиовещания. за исключением объектов связи, размещение которых предусмотрено содержанием вида разрешенного использования с кодом 3.1 (код 6.8)	6	06.080	20	447,89	8 957,80
18655	Республика Северная Осетия-Алания, р-н Моздокский, с Елбаево, ул Бетиева, д 6	Моздокский	15:01:1501003:2	003002000000 Земли населенных пунктов	Лечебно-оздоровительная деятельность	3	03.040	294	427,83	125 782,02
18656	Республика Северная Осетия-Алания, р-н Моздокский, с. Елбаево, ул Бетиева, 84	Моздокский	15:01:1501003:7	003002000000 Земли населенных пунктов	Магазины, предназначенный для эксплуатации магазина	4	04.040	380	695,23	264 187,40
18657	Республика Северная Осетия-Алания, р-н Моздокский, п Притеречный. ул Чапаева, д 8/1	Моздокский	15:01:1601001:1	003002000000 Земли населенных пунктов	Для ведения личного подсобного хозяйства	13	02.020	2 548	392,75	1 000 727,00
18658	Респ. Северная Осетия - Алания, р-н Моздокский. п. Притеречный. ул. Чапаева. дом 4. квартира 2	Моздокский	15:01:1601001:10	003002000000 Земли населенных пунктов	Для ведения личного подсобного хозяйства	13	02.020	600	392,75	235 650,00
18659	Респ. Северная Осетия - Алания. р-н Моздокский, п Притеречный, ул. Чапаева. дом 4, квартира 3	Моздокский	15:01:1601001:11	003002000000 Земли населенных пунктов	Для ведения личного подсобного хозяйства	13	02.020	400	392,75	157 100,00
18660	Респ. Северная Осетия - Алания. р-н Моздокский, п Притеречный, ул. Чапаева. дом 6, квартира 1	Моздокский	15:01:1601001:12	003002000000 Земли населенных пунктов	Для ведения личного подсобного хозяйства	13	02.020	716	392,75	281 209,00
18661	Респ. Северная Осетия - Алания, р-н Моздокский. п. Притеречный. ул. Чапаева, дом 6. квартира 2	Моздокский	15:01:1601001:13	003002000000 Земли населенных пунктов	Для ведения личного подсобного хозяйства	13	02.020	716	392,75	281 209,00
18662	Респ. Северная Осетия - Алания, р-н Моздокский. п. Притеречный. ул. Чапаева, дом 8. квартира 2	Моздокский	15:01:1601001:14	003002000000 Земли населенных пунктов	Для ведения личного подсобного хозяйства	13	02.020	637	392,75	250 181,75
18663	Респ. Северная Осетия - Алания. р-н Моздокский, п Притеречный, ул. Чапаева. дом 8, квартира 3	Моздокский	15:01:1601001:15	003002000000 Земли населенных пунктов	Для ведения личного подсобного хозяйства	13	02.020	600	392,75	235 650,00
18664	Респ. Северная Осетия - Алания. р-н Моздокский, п Притеречный, ул. Чапаева. дом 10, квартира 1	Моздокский	15:01:1601001:16	003002000000 Земли населенных пунктов	Для ведения личного подсобного хозяйства	13	02.020	658	392,75	258 429,50
18665	Респ. Северная Осетия - Алания, р-н Моздокский. п. Притеречный. ул. Чапаева, дом 10. квартира 2	Моздокский	15:01:1601001:17	003002000000 Земли населенных пунктов	Для ведения личного подсобного хозяйства	13	02.020	658	392,75	258 429,50
18666	Респ. Северная Осетия - Алания, р-н Моздокский. п. Притеречный. ул. Чапаева, дом 12. квартира 1	Моздокский	15:01:1601001:18	003002000000 Земли населенных пунктов	Для ведения личного подсобного хозяйства	13	02.020	600	392,75	235 650,00
18667	Респ. Северная Осетия - Алания. р-н Моздокский, п Притеречный, ул. Чапаева. дом 12, квартира 3	Моздокский	15:01:1601001:19	003002000000 Земли населенных пунктов	Для ведения личного подсобного хозяйства	13	02.020	600	392,75	235 650,00
18668	Респ. Северная Осетия - Алания. р-н Моздокский, п Притеречный, ул. Чапаева. дом 10, кв 3	Моздокский	15:01:1601001:2	003002000000 Земли населенных пунктов	Для ведения личного подсобного хозяйства	13	02.020	2 633	392,75	1 034 110,75
18669	Респ. Северная Осетия - Алания, р-н Моздокский. п. Притеречный. ул. Чапаева, дом 12. квартира 4	Моздокский	15:01:1601001:20	003002000000 Земли населенных пунктов	Для ведения личного подсобного хозяйства	13	02.020	600	392,75	235 650,00
18670	Респ. Северная Осетия - Алания, р-н Моздокский. п. Притеречный. ул. Чапаева, дом 14. квартира 1	Моздокский	15:01:1601001:21	003002000000 Земли населенных пунктов	Для ведения личного подсобного хозяйства	13	02.020	600	392,75	235 650,00
18671	Респ. Северная Осетия - Алания. р-н Моздокский, п Притеречный, ул. Чапаева. дом 14, квартира 2	Моздокский	15:01:1601001:22	003002000000 Земли населенных пунктов	Для ведения личного подсобного хозяйства	13	02.020	600	392,75	235 650,00
18672	Респ. Северная Осетия - Алания. р-н Моздокский, п Притеречный, ул. Чапаева. дом 14, квартира 4	Моздокский	15:01:1601001:23	003002000000 Земли населенных пунктов	Для ведения личного подсобного хозяйства	13	02.020	600	392,75	235 650,00
18673	Респ. Северная Осетия - Алания, р-н Моздокский. п. Притеречный. ул. Чапаева, дом 16. квартира 2	Моздокский	15:01:1601001:24	003002000000 Земли населенных пунктов	Для ведения личного подсобного хозяйства	13	02.020	600	392,75	235 650,00
18674	Респ. Северная Осетия - Алания, р-н Моздокский. п. Притеречный. ул. Чапаева, дом 16. квартира 3	Моздокский	15:01:1601001:25	003002000000 Земли населенных пунктов	Для ведения личного подсобного хозяйства	13	02.020	600	392,75	235 650,00
18675	Респ. Северная Осетия - Алания. р-н Моздокский, п Притеречный, ул. Чапаева. дом 16, квартира 4	Моздокский	15:01:1601001:26	003002000000 Земли населенных пунктов	Для ведения личного подсобного хозяйства	13	02.020	600	392,75	235 650,00
18676	Респ. Северная Осетия - Алания. р-н Моздокский, п Притеречный, ул. Чапаева. дом 16, квартира 1	Моздокский	15:01:1601001:27	003002000000 Земли населенных пунктов	Для ведения личного подсобного хозяйства	13	02.020	600	392,75	235 650,00
18677	Респ. Северная Осетия - Алания. р-н Моздокский, п Притеречный, ул. Чапаева. дом 4, квартира 1	Моздокский	15:01:1601001:29	003002000000 Земли населенных пунктов	Для ведения личного подсобного хозяйства	13	02.020	300	392,75	117 825,00

№ пп	Местоположение ЗУ	Район	Кадастровый номер ЗУ	Категория земель	Разрешенное использование по документу	Код вида разрешенного использования (в соответствии с классификатором видов разрешенного использования земельных участков)	Вид использования объектов недвижимости	Площадь	УПКС	КС
18678	Республика Северная Осетия-Алания, р-н Моздокский, п Притеречный, ул Чапаева, д 14, кв 3	Моздокский	15:01:1601001:3	003002000000 Земли населенных пунктов	Для ведения личного подсобного хозяйства	13	02.020	601	392,75	236 042,75
18679	Респ. Северная Осетия - Алания, р-н Моздокский, п. Притеречный, ул. Чапаева, дом 4, квартира 4	Моздокский	15:01:1601001:30	003002000000 Земли населенных пунктов	Для ведения личного подсобного хозяйства	13	02.020	300	392,75	117 825,00
18680	Респ. Северная Осетия - Алания, р-н Моздокский, п. Притеречный, ул. Чапаева, дом 8, квартира 4	Моздокский	15:01:1601001:31	003002000000 Земли населенных пунктов	Для ведения личного подсобного хозяйства	13	02.020	600	392,75	235 650,00
18681	Респ. Северная Осетия - Алания, р-н Моздокский, п Притеречный, ул. Чапаева, дом 10, квартира 4	Моздокский	15:01:1601001:32	003002000000 Земли населенных пунктов	Для ведения личного подсобного хозяйства	13	02.020	658	392,75	258 429,50
18682	Респ. Северная Осетия - Алания, р-н Моздокский, п Притеречный, ул. Чапаева, дом 12, квартира 2	Моздокский	15:01:1601001:33	003002000000 Земли населенных пунктов	Для ведения личного подсобного хозяйства	13	02.020	600	392,75	235 650,00
18683	Респ. Северная Осетия - Алания, р-н Моздокский	Моздокский	15:01:1601001:34	003003000000 Земли промышленности, энергетики, транспорта, связи, радиовещания, телевидения, информатики, земли для обеспечения космической деятельности, земли обороны, безопасности и земли иного специального назначения	Свалка твердых бытовых отходов	12	12.020	5 600	1 816,46	10 172 176,00
18684	Респ. Северная Осетия - Алания, р-н Моздокский, п Притеречный, ул. Чапаева, дом 2, квартира 4	Моздокский	15:01:1601001:4	003002000000 Земли населенных пунктов	Для ведения личного подсобного хозяйства	13	02.020	467	392,75	183 414,25
18685	Респ. Северная Осетия - Алания, р-н Моздокский, п Притеречный, ул. Чапаева, дом 2, квартира 3	Моздокский	15:01:1601001:5	003002000000 Земли населенных пунктов	Для ведения личного подсобного хозяйства	13	02.020	470	392,75	184 592,50
18686	Респ. Северная Осетия - Алания, р-н Моздокский, п. Притеречный, ул. Чапаева, дом 6, квартира 4	Моздокский	15:01:1601001:6	003002000000 Земли населенных пунктов	Для ведения личного подсобного хозяйства	13	02.020	716	392,75	281 209,00
18687	Респ. Северная Осетия - Алания, р-н Моздокский, п. Притеречный, ул. Чапаева, дом 6, квартира 3	Моздокский	15:01:1601001:7	003002000000 Земли населенных пунктов	Для ведения личного подсобного хозяйства	13	02.020	716	392,75	281 209,00
18688	Респ. Северная Осетия - Алания, р-н Моздокский, п Притеречный, ул. Чапаева, дом 2, квартира 1	Моздокский	15:01:1601001:8	003002000000 Земли населенных пунктов	Для ведения личного подсобного хозяйства	13	02.020	467	392,75	183 414,25
18689	Респ. Северная Осетия - Алания, р-н Моздокский, п Притеречный, ул. Чапаева, дом 2, квартира 2	Моздокский	15:01:1601001:9	003002000000 Земли населенных пунктов	Для ведения личного подсобного хозяйства	13	02.020	467	392,75	183 414,25
18690	Республика Северная Осетия-Алания, р-н Моздокский, п Притеречный, ул Чапаева, д 9	Моздокский	15:01:1601002:1	003002000000 Земли населенных пунктов	Земельные участки, предназначенные для размещения домов индивидуальной жилой застройки (земельный участок, предназначенный для ведения личного подсобного хозяйства и эксплуатации жилого дома и хозяйственных построек)	13	02.020	1 022	392,75	401 390,50
18691	Республика Северная Осетия - Алания, Моздокский район, п. Притеречный, ул Садовая, д. 7, кв. 2	Моздокский	15:01:1601002:10	003002000000 Земли населенных пунктов	Земельные участки личных подсобных хозяйств (ведение личного подсобного хозяйства и эксплуатация жилого дома с хозпостройками)	13	02.020	828	392,75	325 197,00
18692	Респ. Северная Осетия - Алания, р-н Моздокский, п Притеречный, ул. Чапаева, дом 3	Моздокский	15:01:1601002:11	003002000000 Земли населенных пунктов	Земельный участок, предоставленный для ведения личного подсобного хозяйства	13	02.020	1 919	392,75	753 687,25
18693	Респ. Северная Осетия - Алания, р-н Моздокский, п. Притеречный, ул. Чапаева, дом 11, квартира 1	Моздокский	15:01:1601002:12	003002000000 Земли населенных пунктов	Для ведения личного подсобного хозяйства	13	02.020	150	392,75	58 912,50
18694	Российская Федерация, Республика Северная Осетия - Алания, Моздокский район, п. Притеречный, ул. Чапаева, 13	Моздокский	15:01:1601002:13	003002000000 Земли населенных пунктов	Для ведения личного подсобного хозяйства	13	02.020	1 137	392,75	446 556,75
18695	Респ. Северная Осетия - Алания, р-н Моздокский, п Притеречный, ул. Садовая, дом 1, квартира 2	Моздокский	15:01:1601002:14	003002000000 Земли населенных пунктов	Для ведения личного подсобного хозяйства	13	02.020	800	392,75	314 200,00
18696	Респ. Северная Осетия - Алания, р-н Моздокский, п Притеречный, ул. Чапаева, дом 11, квартира 2	Моздокский	15:01:1601002:15	003002000000 Земли населенных пунктов	Для ведения личного подсобного хозяйства	13	02.020	800	392,75	314 200,00
18697	Респ. Северная Осетия - Алания, р-н Моздокский, п. Притеречный, ул. Садовая, дом 3, квартира 1	Моздокский	15:01:1601002:16	003002000000 Земли населенных пунктов	Для ведения личного подсобного хозяйства	13	02.020	800	392,75	314 200,00
18698	Респ. Северная Осетия - Алания, р-н Моздокский, п. Притеречный, ул. Садовая, дом 3, квартира 2	Моздокский	15:01:1601002:17	003002000000 Земли населенных пунктов	Для ведения личного подсобного хозяйства	13	02.020	1 045	392,75	410 423,75
18699	Респ. Северная Осетия - Алания, р-н Моздокский, пос. Притеречный, ул Садовая, 4 "б"	Моздокский	15:01:1601002:18	003002000000 Земли населенных пунктов	Земельные участки, предназначенные для размещения домов малоэтажной жилой застройки, в том числе индивидуальной жилой застройки (земельный участок, предназначенный для ведения личного подсобного хозяйства и эксплуатации жилого дома и хозяйственных построек)	13	02.020	1 025	392,75	402 568,75
18700	Северная Осетия - Алания респ, р-н Моздокский, п Притеречный, ул Садовая, 5 "а"	Моздокский	15:01:1601002:19	003002000000 Земли населенных пунктов	Земельные участки, предназначенные для размещения домов индивидуальной жилой застройки (земельный участок, предназначенный для ведения личного подсобного хозяйства и эксплуатации жилого дома и хозяйственных построек)	13	02.020	1 086	392,75	426 526,50
18701	Республика Северная Осетия-Алания, Моздокский район, п. Притеречный, ул. Чапаева, 13а	Моздокский	15:01:1601002:2	003002000000 Земли населенных пунктов	Жилая застройка. Для ведения личного подсобного хозяйства (приусадебный земельный участок), размещение жилого дома, производство сельскохозяйственной продукции, размещение гаража и иных вспомогательных сооружений; содержание сельскохозяйственных животных	13	02.020	1 612	392,75	633 113,00

№ пп	Местоположение ЗУ	Район	Кадастровый номер ЗУ	Категория земель	Разрешенное использование по документу	Код вида разрешенного использования (в соответствии с классификатором видов разрешенного использования земельных участков)	Вид использования объектов недвижимости	Площадь	УПКС	КС
18702	Республика Северная Осетия-Алания, р-н Моздокский, п. Притеречный. ул. Садовая, 6 "а"	Моздокский	15:01:1601002:20	003002000000 Земли населенных пунктов	Земельные участки, предназначенные для размещения домов малоэтажной жилой застройки, в том числе индивидуальной жилой застройки (земельный участок, предназначенный для ведения личного подсобного хозяйства и эксплуатации жилого дома и хозяйственных построек)	13	02-020	837	392,75	328 731,75
18703	Республика Северная Осетия - Алания, Моздокский район. п. Притеречный. ул. Садовая, д. 7. кв 1	Моздокский	15:01:1601002:21	003002000000 Земли населенных пунктов	Для ведения личного подсобного хозяйства	13	02-020	819	392,75	321 662,25
18704	Респ. Северная Осетия - Алания, р-н Моздокский, п. Притеречный, ул. Садовая. дом 8	Моздокский	15:01:1601002:22	003002000000 Земли населенных пунктов	Для ведения личного подсобного хозяйства	13	02-020	1 100	392,75	432 025,00
18705	Респ. Северная Осетия - Алания, р-н Моздокский. п. Притеречный. ул. Чапаева, дом 5	Моздокский	15:01:1601002:23	003002000000 Земли населенных пунктов	Для ведения личного подсобного хозяйства	13	02-020	1 200	392,75	471 300,00
18706	Респ. Северная Осетия - Алания, р-н Моздокский. п. Притеречный. ул. Садовая, дом 2. квартира 1	Моздокский	15:01:1601002:25	003002000000 Земли населенных пунктов	Для ведения личного подсобного хозяйства	13	02-020	800	392,75	314 200,00
18707	Республика Северная Осетия - Алания, Моздокский район. п. Притеречный. ул. Чапаева, д 9. кв. 2	Моздокский	15:01:1601002:3	003002000000 Земли населенных пунктов	Земельные участки личных подсобных хозяйств (ведение личного подсобного хозяйства и эксплуатация жилого дома с хозяйственными постройками)	13	02-020	858	392,75	336 979,50
18708	Респ. Северная Осетия - Алания, р-н Моздокский, п. Притеречный, ул. Садовая. дом 2/2	Моздокский	15:01:1601002:4	003002000000 Земли населенных пунктов	Для ведения личного подсобного хозяйства	13	02-020	1 109	392,75	435 559,75
18709	Респ. Северная Осетия - Алания, р-н Моздокский. п. Притеречный. ул. Чапаева, дом 7	Моздокский	15:01:1601002:5	003002000000 Земли населенных пунктов	Для ведения личного подсобного хозяйства	13	02-020	2 126	392,75	834 986,50
18710	Респ. Северная Осетия - Алания, р-н Моздокский, п. Притеречный, ул. Садовая. дом 5	Моздокский	15:01:1601002:6	003002000000 Земли населенных пунктов	земельные участки, предназначенные для размещения домов индивидуальной жилой застройки (земельный участок, предназначенный для ведения личного подсобного хозяйства и эксплуатации жилого дома и хозпостроек)	13	02-020	990	392,75	388 822,50
18711	Респ. Северная Осетия - Алания, р-н Моздокский, п. Притеречный, ул. Садовая. дом 1, квартира 1	Моздокский	15:01:1601002:7	003002000000 Земли населенных пунктов	Для ведения личного подсобного хозяйства	13	02-020	542	392,75	212 870,50
18712	Северная Осетия - Алания респ, р-н Моздокский. п Притеречный, ул Чапаева, 1, (здание клуба) отд №3	Моздокский	15:01:1601002:78	003002000000 Земли населенных пунктов	Для эксплуатации объектов сельскохозяйственного назначения	1	01-180	816	162,99	133 999,84
18713	Респ. Северная Осетия - Алания, р-н Моздокский. п. Притеречный. ул. Садовая, дом 4. квартира 1	Моздокский	15:01:1601002:8	003002000000 Земли населенных пунктов	Для ведения личного подсобного хозяйства	13	02-020	1 470	392,75	577 342,50
18714	Респ. Северная Осетия - Алания, р-н Моздокский, п. Притеречный, ул. Садовая. дом 6, квартира 1	Моздокский	15:01:1601002:9	003002000000 Земли населенных пунктов	Для ведения личного подсобного хозяйства	13	02-020	936	392,75	367 614,00
18715	Республика Северная Осетия-Алания, р-н Моздокский. п Притеречный, ул Пролетарская. 9	Моздокский	15:01:1701001:1	003002000000 Земли населенных пунктов	Для индивидуального жилищного строительства	13	02-010	1 500	392,75	589 125,00
18716	Республика Северная Осетия-Алания, р-н Моздокский, п Притеречный. ул Пролетарская, д 2. кв 1	Моздокский	15:01:1701002:1	003002000000 Земли населенных пунктов	Для ведения личного подсобного хозяйства	13	02-020	1 055	392,75	414 351,25
18717	Респ. Северная Осетия - Алания, р-н Моздокский. п. Притеречный. ул. Пролетарская. дом 6, квартира 2	Моздокский	15:01:1701002:10	003002000000 Земли населенных пунктов	Для ведения личного подсобного хозяйства	13	02-020	1 100	392,75	432 025,00
18718	Респ. Северная Осетия - Алания, р-н Моздокский, п. Притеречный, ул. Пролетарская, дом 8. квартира 1	Моздокский	15:01:1701002:11	003002000000 Земли населенных пунктов	Для ведения личного подсобного хозяйства	13	02-020	1 100	392,75	432 025,00
18719	Респ. Северная Осетия - Алания, р-н Моздокский, п. Притеречный, ул. Пролетарская, дом 12, квартира 1	Моздокский	15:01:1701002:12	003002000000 Земли населенных пунктов	Для ведения личного подсобного хозяйства	13	02-020	1 100	392,75	432 025,00
18720	Респ. Северная Осетия - Алания, р-н Моздокский. п. Притеречный. ул. Пролетарская. дом 14. квартира 1	Моздокский	15:01:1701002:13	003002000000 Земли населенных пунктов	Для ведения личного подсобного хозяйства	13	02-020	1 100	392,75	432 025,00
18721	Респ. Северная Осетия - Алания, р-н Моздокский. п. Притеречный. ул. Пролетарская. дом 14. квартира 2	Моздокский	15:01:1701002:14	003002000000 Земли населенных пунктов	Для ведения личного подсобного хозяйства	13	02-020	1 100	392,75	432 025,00
18722	Северная Осетия - Алания респ, р-н Моздокский, п Притеречный, ул. Пролетарская, 16	Моздокский	15:01:1701002:15	003002000000 Земли населенных пунктов	земельные участки, предназначенные для размещения домов индивидуальной жилой застройки (земельный участок, предназначенный для ведения личного подсобного хозяйства и эксплуатации жилого дома и хозяйственных построек)	13	02-020	868	392,75	340 907,00
18723	Республика Северная Осетия-Алания, р-н Моздокский, п Притеречный. ул Пролетарская, д 16, кв 2	Моздокский	15:01:1701002:16	003002000000 Земли населенных пунктов	Земельные участки, предназначенные для размещения индивидуальных жилых домов (земельный участок, предназначенный для ведения личного подсобного хозяйства и эксплуатации жилого дома и хозяйственных построек)	13	02-020	1 355	392,75	532 176,25
18724	Республика Северная Осетия-Алания, р-н Моздокский, п Притеречный	Моздокский	15:01:1701002:17	003006000000 Земли водного фонда	Производственные нужды	6	06.000	394 700	553,14	218 324 358,00
18725	Республика Северная Осетия-Алания, р-н Моздокский. п Притеречный, ул Пролетарская. д 8, кв 2	Моздокский	15:01:1701002:2	003002000000 Земли населенных пунктов	Для ведения личного подсобного хозяйства	13	02-020	958	392,75	376 254,50
18726	Респ. Северная Осетия - Алания, р-н Моздокский. п. Притеречный. ул. Пролетарская. дом 14. кв.2	Моздокский	15:01:1701002:3	003002000000 Земли населенных пунктов	Для ведения личного подсобного хозяйства	13	02-020	999	392,75	392 357,25
18727	Северная Осетия - Алания респ, р-н Моздокский, п Притеречный. ул Пролетарская. 10 "а"	Моздокский	15:01:1701002:4	003002000000 Земли населенных пунктов	Земельные участки, предназначенные для размещения домов индивидуальной жилой застройки (земельный участок, предназначенный для ведения личного подсобного хозяйства и эксплуатации жилого дома и хозяйственных построек)	13	02-020	918	392,75	360 544,50
18728	Респ. Северная Осетия - Алания, р-н Моздокский, п. Притеречный, ул. Пролетарская, дом 4. квартира 1	Моздокский	15:01:1701002:5	003002000000 Земли населенных пунктов	Для ведения личного подсобного хозяйства	13	02-020	940	392,75	369 185,00

№ пп	Местоположение ЗУ	Район	Кадастровый номер ЗУ	Категория земель	Разрешенное использование по документу	Код вида разрешенного использования (в соответствии с классификатором видов разрешенного использования земельных участков)	Вид использования объектов недвижимости	Площадь	УПКС	КС
18729	Северная Осетия - Алания респ, р-н Моздокский, п Притеречный, ул Пролетарская, 10	Моздокский	15:01:1701002:6	003002000000 Земли населенных пунктов	Земельные участки, предназначенные для размещения домов индивидуальной жилой застройки (земельный участок, предназначенный для ведения личного подсобного хозяйства и эксплуатации жилого дома и хозяйственных построек)	13	02.020	964	392,75	378 611,00
18730	Респ. Северная Осетия - Алания, р-н Моздокский, п. Притеречный, ул. Пролетарская, дом 2, квартира 2	Моздокский	15:01:1701002:7	003002000000 Земли населенных пунктов	Для ведения личного подсобного хозяйства	13	02.020	1 100	392,75	432 025,00
18731	Респ. Северная Осетия - Алания, р-н Моздокский, п. Притеречный, ул. Пролетарская, дом 4, квартира 2	Моздокский	15:01:1701002:8	003002000000 Земли населенных пунктов	Для ведения личного подсобного хозяйства	13	02.020	1 000	392,75	392 750,00
18732	Респ. Северная Осетия - Алания, р-н Моздокский, п. Притеречный, ул. Пролетарская, дом 6, квартира 1	Моздокский	15:01:1701002:9	003002000000 Земли населенных пунктов	Для ведения личного подсобного хозяйства	13	02.020	1 100	392,75	432 025,00
18733	Республика Северная Осетия-Алания, р-н Моздокский, п. Притеречный, ул. Пролетарская №13	Моздокский	15:01:1701003:1	003002000000 Земли населенных пунктов	Земельные участки, предназначенные для размещения домов среднеэтажной и многоэтажной жилой застройки (земельный участок, предназначенный для эксплуатации жилых помещений многоквартирного дома)	2	02.050	960	981,87	942 595,20
18734	Северная Осетия - Алания респ, р-н Моздокский, п Притеречный, ул Пролетарская, 9	Моздокский	15:01:1701006:1	003002000000 Земли населенных пунктов	Земельные участки, предназначенные для размещения домов многоэтажной жилой застройки (использование земельного участка с целью эксплуатации жилых помещений многоквартирного дома)	2	02.060	1 014	981,87	995 616,18
18735	Республика Северная Осетия-Алания, р-н Моздокский, п Притеречный, ул Пролетарская, д 11	Моздокский	15:01:1701006:2	003002000000 Земли населенных пунктов	Земельные участки, предназначенные для размещения домов многоэтажной жилой застройки (использование земельного участка с целью эксплуатации жилых помещений многоквартирного дома)	2	02.060	1 027	981,87	1 008 380,49
18736	Республика Северная Осетия-Алания, р-н Моздокский, п Притеречный, ул Пролетарская, д 1, кв 1	Моздокский	15:01:1701007:1	003002000000 Земли населенных пунктов	Для ведения личного подсобного хозяйства	13	02.020	1 303	392,75	511 753,25
18737	Республика Северная Осетия-Алания, р-н Моздокский, п Притеречный, ул Пролетарская, д 1, кв 2	Моздокский	15:01:1701007:2	003002000000 Земли населенных пунктов	Для ведения личного подсобного хозяйства	13	02.020	942	392,75	369 970,50
18738	Республика Северная Осетия-Алания, р-н Моздокский, п Притеречный, ул. Пролетарская, 5	Моздокский	15:01:1701007:3	003002000000 Земли населенных пунктов	Для ведения личного подсобного хозяйства	13	02.020	1 413	392,75	554 955,75
18739	Республика Северная Осетия-Алания, р-н Моздокский, п Притеречный, ул Пролетарская, д 3	Моздокский	15:01:1701007:4	003002000000 Земли населенных пунктов	Для индивидуального жилищного строительства, предназначенного для эксплуатации индивидуального жилого дома, индивидуального гаража и подсобных сооружений, выращивания плодовых, ягодных и овощных культур	13	02.010	961	392,75	377 432,75
18740	Республика Северная Осетия-Алания, р-н Моздокский, п Притеречный, ул Пролетарская, д 3а	Моздокский	15:01:1701007:5	003002000000 Земли населенных пунктов	Земельные участки, предназначенные для размещения домов индивидуальной жилой застройки (земельный участок, предназначенный для ведения личного подсобного хозяйства и эксплуатации жилого дома и хозяйственных построек)	13	02.020	1 028	392,75	403 747,00
18741	Республика Северная Осетия-Алания, р-н Моздокский, п Притеречный, ул Пролетарская, д 5а	Моздокский	15:01:1701007:6	003002000000 Земли населенных пунктов	Земельные участки, предназначенные для размещения домов малоэтажной жилой застройки, в том числе индивидуальной жилой застройки (земельный участок, предназначенный для ведения личного подсобного хозяйства и эксплуатации жилого дома и хозяйственных построек)	13	02.020	1 017	392,75	399 426,75
18742	Респ. Северная Осетия - Алания, р-н Моздокский, п. Притеречный, ул. Пролетарская, дом 7, квартира 1	Моздокский	15:01:1701007:7	003002000000 Земли населенных пунктов	Земельные участки личных подсобных хозяйств (ведение личного подсобного хозяйства и эксплуатация жилого дома с хозпостройками)	13	02.020	901	392,75	353 867,75
18743	Респ. Северная Осетия - Алания, р-н Моздокский, п. Притеречный, ул. Пролетарская, дом 7, квартира 2	Моздокский	15:01:1701007:8	003002000000 Земли населенных пунктов	Для ведения личного подсобного хозяйства	13	02.020	900	392,75	353 475,00
18744	Респ. Северная Осетия - Алания, р-н Моздокский, п. Притеречный, ул. Советская, дом 22, квартира 1	Моздокский	15:01:1701008:1	003002000000 Земли населенных пунктов	Для ведения личного подсобного хозяйства	13	02.020	1 987	392,75	780 394,25
18745	Респ. Северная Осетия - Алания, р-н Моздокский, п. Притеречный, ул. Советская, дом 26, квартира 1	Моздокский	15:01:1701008:10	003002000000 Земли населенных пунктов	Для ведения личного подсобного хозяйства	13	02.020	500	392,75	196 375,00
18746	Респ. Северная Осетия - Алания, р-н Моздокский, п. Притеречный, ул. Советская, дом 26, квартира 2	Моздокский	15:01:1701008:11	003002000000 Земли населенных пунктов	Для ведения личного подсобного хозяйства	13	02.020	500	392,75	196 375,00
18747	Респ. Северная Осетия - Алания, р-н Моздокский, п. Притеречный, ул. Советская, дом 26, квартира 3	Моздокский	15:01:1701008:12	003002000000 Земли населенных пунктов	Для ведения личного подсобного хозяйства	13	02.020	500	392,75	196 375,00
18748	Респ. Северная Осетия - Алания, р-н Моздокский, п. Притеречный, ул. Советская, дом 26, квартира 4	Моздокский	15:01:1701008:13	003002000000 Земли населенных пунктов	Для ведения личного подсобного хозяйства	13	02.020	500	392,75	196 375,00
18749	Респ. Северная Осетия - Алания, р-н Моздокский, п. Притеречный, ул. Советская, дом 28, квартира 3	Моздокский	15:01:1701008:14	003002000000 Земли населенных пунктов	Для ведения личного подсобного хозяйства	13	02.020	500	392,75	196 375,00
18750	Респ. Северная Осетия - Алания, р-н Моздокский, п. Притеречный, ул. Советская, дом 28, квартира 1	Моздокский	15:01:1701008:2	003002000000 Земли населенных пунктов	Для ведения личного подсобного хозяйства	13	02.020	470	392,75	184 592,50
18751	Респ. Северная Осетия - Алания, р-н Моздокский, п. Притеречный, ул. Советская, дом 28, квартира 2	Моздокский	15:01:1701008:3	003002000000 Земли населенных пунктов	Для ведения личного подсобного хозяйства	13	02.020	470	392,75	184 592,50
18752	Респ. Северная Осетия - Алания, р-н Моздокский, п. Притеречный, ул. Советская, дом 22, квартира 2	Моздокский	15:01:1701008:4	003002000000 Земли населенных пунктов	Для ведения личного подсобного хозяйства	13	02.020	500	392,75	196 375,00

№ пп	Местоположение ЗУ	Район	Кадастровый номер ЗУ	Категория земель	Разрешенное использование по документу	Код вида разрешенного использования (в соответствии с классификатором видов разрешенного использования земельных участков)	Вид использования объектов недвижимости	Площадь	УПКС	КС
18753	Респ. Северная Осетия - Алания, р-н Моздокский, п. Притеречный, ул. Советская, дом 22, квартира 3	Моздокский	15:01:1701008:5	003002000000 Земли населенных пунктов	Для ведения личного подсобного хозяйства	13	02.020	500	392,75	196 375,00
18754	Респ. Северная Осетия - Алания, р-н Моздокский, п. Притеречный, ул. Советская, дом 22, квартира 4	Моздокский	15:01:1701008:6	003002000000 Земли населенных пунктов	Для ведения личного подсобного хозяйства	13	02.020	500	392,75	196 375,00
18755	Респ. Северная Осетия - Алания, р-н Моздокский, п. Притеречный, ул. Советская, дом 24, квартира 1	Моздокский	15:01:1701008:7	003002000000 Земли населенных пунктов	Для ведения личного подсобного хозяйства	13	02.020	993	392,75	390 000,75
18756	Респ. Северная Осетия - Алания, р-н Моздокский, п. Притеречный, ул. Советская, дом 24, квартира 2	Моздокский	15:01:1701008:8	003002000000 Земли населенных пунктов	Для ведения личного подсобного хозяйства	13	02.020	500	392,75	196 375,00
18757	Респ. Северная Осетия - Алания, р-н Моздокский, п. Притеречный, ул. Советская, дом 24, квартира 3	Моздокский	15:01:1701008:9	003002000000 Земли населенных пунктов	Для ведения личного подсобного хозяйства	13	02.020	500	392,75	196 375,00
18758	Республика Северная Осетия-Алания, р-н Моздокский, отд.№2 . п Притеречный, ул Советская, д 2, кв 2	Моздокский	15:01:1701009:1	003002000000 Земли населенных пунктов	Для ведения личного подсобного хозяйства	13	02.020	940	392,75	369 185,00
18759	Респ. Северная Осетия - Алания, р-н Моздокский, п. Притеречный, ул. Советская, дом 10, квартира 1	Моздокский	15:01:1701009:10	003002000000 Земли населенных пунктов	Для ведения личного подсобного хозяйства	13	02.020	950	392,75	373 112,50
18760	Российская Федерация, Республика Северная Осетия - Алания, муниципальный район Моздокский, сельское поселение Притеречное, пос.Притеречный, ул. Советская, 10а	Моздокский	15:01:1701009:11	003002000000 Земли населенных пунктов	Для ведения личного подсобного хозяйства	13	02.020	950	392,75	373 112,50
18761	Респ. Северная Осетия - Алания, р-н Моздокский, пос. Притеречный, ул. Советская, 12 "а"	Моздокский	15:01:1701009:12	003002000000 Земли населенных пунктов	Земельные участки, предназначенные для размещения домов малоэтажной жилой застройки, в том числе индивидуальной жилой застройки (земельный участок, предназначенный для ведения личного подсобного хозяйства и эксплуатации жилого дома и хозяйственных построек)	13	02.020	880	392,75	345 620,00
18762	Респ. Северная Осетия - Алания, р-н Моздокский, п. Притеречный, ул. Советская, дом 14, квартира 1	Моздокский	15:01:1701009:13	003002000000 Земли населенных пунктов	Для ведения личного подсобного хозяйства	13	02.020	800	392,75	314 200,00
18763	Респ. Северная Осетия - Алания, р-н Моздокский, п. Притеречный, ул. Советская, дом 16, квартира 1	Моздокский	15:01:1701009:14	003002000000 Земли населенных пунктов	Для ведения личного подсобного хозяйства	13	02.020	1 000	392,75	392 750,00
18764	Респ. Северная Осетия - Алания, р-н Моздокский, п. Притеречный, ул. Советская, дом 16, квартира 2	Моздокский	15:01:1701009:15	003002000000 Земли населенных пунктов	Для ведения личного подсобного хозяйства	13	02.020	2 260	392,75	887 615,00
18765	Респ. Северная Осетия - Алания, р-н Моздокский, п. Притеречный, ул. Советская, дом 18, квартира 1	Моздокский	15:01:1701009:16	003002000000 Земли населенных пунктов	Для ведения личного подсобного хозяйства	13	02.020	1 000	392,75	392 750,00
18766	Республика Северная Осетия - Алания, муниципальный район Моздокский, сельское поселение Притеречное, пос. Притеречный, ул.Советская, 18а	Моздокский	15:01:1701009:17	003002000000 Земли населенных пунктов	Для ведения личного подсобного хозяйства	13	02.020	1 124	392,75	441 451,00
18767	Респ. Северная Осетия - Алания, р-н Моздокский, п. Притеречный, ул. Советская, дом 20, квартира 1	Моздокский	15:01:1701009:18	003002000000 Земли населенных пунктов	Земельные участки личных подсобных хозяйств (ведение личного подсобного хозяйства и эксплуатация жилого дома с хозпостройками)	13	02.020	967	392,75	379 789,25
18768	Респ. Северная Осетия - Алания, р-н Моздокский, п. Притеречный, ул. Советская, дом 4, квартира 1	Моздокский	15:01:1701009:19	003002000000 Земли населенных пунктов	Для ведения личного подсобного хозяйства	13	02.020	900	392,75	353 475,00
18769	Республика Северная Осетия-Алания, р-н Моздокский, отд.№2 . п Притеречный, ул Советская, д 6, кв 1	Моздокский	15:01:1701009:2	003002000000 Земли населенных пунктов	Для ведения личного подсобного хозяйства	13	02.020	827	392,75	324 804,25
18770	Респ. Северная Осетия - Алания, р-н Моздокский, п. Притеречный, ул. Советская, дом 14, квартира 2	Моздокский	15:01:1701009:20	003002000000 Земли населенных пунктов	Для ведения личного подсобного хозяйства	13	02.020	1 000	392,75	392 750,00
18771	Респ. Северная Осетия - Алания, р-н Моздокский, п. Притеречный, ул. Советская, дом 16, квартира 3	Моздокский	15:01:1701009:21	003002000000 Земли населенных пунктов	Для ведения личного подсобного хозяйства	13	02.020	500	392,75	196 375,00
18772	Респ. Северная Осетия - Алания, р-н Моздокский, п. Притеречный, ул. Советская, дом 12, квартира 1	Моздокский	15:01:1701009:3	003002000000 Земли населенных пунктов	Для ведения личного подсобного хозяйства	13	02.020	965	392,75	379 003,75
18773	Респ. Северная Осетия - Алания, р-н Моздокский, п. Притеречный, ул. Советская, дом 20, квартира 2	Моздокский	15:01:1701009:4	003002000000 Земли населенных пунктов	Для ведения личного подсобного хозяйства	13	02.020	1 300	392,75	510 575,00
18774	Республика Северная Осетия-Алания, р-н Моздокский, п Притеречный, ул Советская, д 2, кв 1	Моздокский	15:01:1701009:5	003002000000 Земли населенных пунктов	Для ведения личного подсобного хозяйства	13	02.020	1 078	392,75	423 384,50
18775	Респ. Северная Осетия - Алания, р-н Моздокский, п. Притеречный, ул. Советская, дом 4, квартира 2	Моздокский	15:01:1701009:6	003002000000 Земли населенных пунктов	Для ведения личного подсобного хозяйства	13	02.020	900	392,75	353 475,00
18776	Респ. Северная Осетия - Алания, р-н Моздокский, п. Притеречный, ул. Советская, дом 6, квартира 2	Моздокский	15:01:1701009:7	003002000000 Земли населенных пунктов	Для ведения личного подсобного хозяйства	13	02.020	900	392,75	353 475,00
18777	Северная Осетия - Алания респ. р-н Моздокский, п Притеречный, ул Советская, 8	Моздокский	15:01:1701009:8	003002000000 Земли населенных пунктов	Земельные участки, предназначенные для размещения домов индивидуальной жилой застройки (земельный участок, предназначенный для ведения личного подсобного хозяйства и эксплуатации жилого дома и хозяйственных построек)	13	02.020	806	392,75	316 556,50
18778	Республика Северная Осетия-Алания, р-н Моздокский, п Притеречный, ул Советская, д 8а	Моздокский	15:01:1701009:9	003002000000 Земли населенных пунктов	Земельные участки, предназначенные для размещения домов малоэтажной жилой застройки, в том числе индивидуальной жилой застройки (земельный участок, предназначенный для ведения личного подсобного хозяйства и эксплуатации жилого дома и хозяйственных построек)	13	02.020	968	392,75	380 182,00
18779	Респ. Северная Осетия - Алания, р-н Моздокский, п. Притеречный, ул. Советская, дом 25, квартира 1	Моздокский	15:01:1701010:1	003002000000 Земли населенных пунктов	Для ведения личного подсобного хозяйства	13	02.020	2 763	392,75	1 085 168,25
18780	Респ. Северная Осетия - Алания, р-н Моздокский, п. Притеречный, ул. Советская, дом 23, квартира 1	Моздокский	15:01:1701010:10	003002000000 Земли населенных пунктов	Для ведения личного подсобного хозяйства	13	02.020	1 000	392,75	392 750,00
18781	Респ. Северная Осетия - Алания, р-н Моздокский, п. Притеречный, ул. Советская, дом 23, квартира 1,2,3	Моздокский	15:01:1701010:11	003002000000 Земли населенных пунктов	Земельные участки личных подсобных хозяйств (ведение личного подсобного хозяйства и эксплуатация жилого дома с хозпостройками)	13	02.020	3 356	392,75	1 318 069,00

№ пп	Местоположение ЗУ	Район	Кадастровый номер ЗУ	Категория земель	Разрешенное использование по документу	Код вида разрешенного использования (в соответствии с классификатором видов разрешенного использования земельных участков)	Вид использования объектов недвижимости	Площадь	УПКС	КС
18782	Респ. Северная Осетия - Алания, р-н Моздокский, п. Притеречный, ул. Советская, дом 25	Моздокский	15:01:1701010:12	003002000000 Земли населенных пунктов	Земельные участки личных подсобных хозяйств (ведение личного подсобного хозяйства и эксплуатация жилого дома с хозпостройками)	13	02.020	2 763	392,75	1 085 168,25
18783	Респ. Северная Осетия - Алания, р-н Моздокский. п. Притеречный. ул. Советская. дом 25. квартира 2	Моздокский	15:01:1701010:13	003002000000 Земли населенных пунктов	Для ведения личного подсобного хозяйства	13	02.020	500	392,75	196 375,00
18784	Респ. Северная Осетия - Алания, р-н Моздокский. п. Притеречный. ул. Советская. дом 25. квартира 3	Моздокский	15:01.1701010:14	003002000000 Земли населенных пунктов	Для ведения личного подсобного хозяйства	13	02.020	400	392,75	157 100,00
18785	Респ. Северная Осетия - Алания, р-н Моздокский, п. Притеречный, ул. Советская, дом 21. квартира 2	Моздокский	15:01.1701010:15	003002000000 Земли населенных пунктов	Для ведения личного подсобного хозяйства	13	02.020	500	392,75	196 375,00
18786	Республика Северная Осетия-Алания, Моздокский р-н, п. Притеречный. у задней межи участка по ул.Советская, 21	Моздокский	15:01:1701010:167	003002000000 Земли населенных пунктов	"Ведение огородничества", осуществление отдыха и (или) выращивания гражданами для собственных нужд сельскохозяйственных культур; размещение хозяйственных построек, не являющихся объектами недвижимости, предназначенных для хранения инвентаря и урожая сельскохозяйственных культур	13	13.011	473	53,04	25 087,92
18787	Респ. Северная Осетия - Алания, р-н Моздокский, п. Притеречный, ул. Советская, дом 19	Моздокский	15:01:1701010:2	003002000000 Земли населенных пунктов	Для ведения личного подсобного хозяйства	13	02.020	2 890	392,75	1 135 047,50
18788	Респ. Северная Осетия - Алания, р-н Моздокский, п. Притеречный, ул. Советская, дом 19. квартира 3	Моздокский	15:01:1701010:4	003002000000 Земли населенных пунктов	Для ведения личного подсобного хозяйства	13	02.020	720	392,75	282 780,00
18789	Респ. Северная Осетия - Алания, р-н Моздокский. п. Притеречный. ул. Советская. дом 19. квартира 4	Моздокский	15:01:1701010:5	003002000000 Земли населенных пунктов	Для ведения личного подсобного хозяйства	13	02.020	500	392,75	196 375,00
18790	Республика Северная Осетия - Алания. Моздокский район, п.Притеречный. ул. Советская, 21	Моздокский	15:01:1701010:6	003002000000 Земли населенных пунктов	Для ведения личного подсобного хозяйства	13	02.020	900	392,75	353 475,00
18791	Респ. Северная Осетия - Алания, р-н Моздокский, п. Притеречный, ул. Советская, дом 21. квартира 3	Моздокский	15:01:1701010:7	003002000000 Земли населенных пунктов	Для ведения крестьянского (фермерского) хозяйства	1	01.180	500	162,99	81 495,00
18792	Респ. Северная Осетия - Алания, р-н Моздокский, п. Притеречный, ул. Советская, дом 2. квартира 4	Моздокский	15:01:1701010:8	003002000000 Земли населенных пунктов	Для ведения личного подсобного хозяйства	13	02.020	1 000	392,75	392 750,00
18793	Респ. Северная Осетия - Алания, р-н Моздокский. п. Притеречный. ул. Советская. дом 23. квартира 2	Моздокский	15:01:1701010:9	003002000000 Земли населенных пунктов	Для ведения личного подсобного хозяйства	13	02.020	500	392,75	196 375,00
18794	Республика Северная Осетия - Алания, Моздокский район. п. Притеречный. ул. Советская. 15	Моздокский	15:01:1701011:1	003002000000 Земли населенных пунктов	"Дошкольное, начальное и среднее общее образование". размещение объектов капитального строительства, предназначенных для просвещения, дошкольного, начального и среднего общего образования (детские ясли, детские сады, школы, лицеи, гимназии, художественные, музыкальные школы, образовательные кружки и иные организации, осуществляющие деятельность по воспитанию, образованию и просвещению), в том числе зданий, спортивных сооружений, предназначенных для занятия обучающихся физической культурой и спортом	3	03.050	2 403	500,75	1 203 302,25
18795	Республика Северная Осетия - Алания, муниципальный район Моздокский, сельское поселение Притеречное, п. Притеречный, ул. Советская 15а	Моздокский	15:01:1701011:120	003002000000 Земли населенных пунктов	"Дошкольное, начальное и среднее общее образование", размещение объектов капитального строительства, предназначенных для просвещения, дошкольного, начального и среднего общего образования (детские ясли, детские сады, школы, лицеи, гимназии, художественные, музыкальные школы, образовательные кружки и иные организации, осуществляющие деятельность по воспитанию, образованию и просвещению), в том числе зданий, спортивных сооружений, предназначенных для занятия обучающихся физической культурой и спортом	3	03.051	12	500,75	6 009,00
18796	Респ. Северная Осетия - Алания, р-н Моздокский, п. Притеречный, ул. Советская, дом 15. квартира 1	Моздокский	15:01:1701011:4	003002000000 Земли населенных пунктов	Для ведения личного подсобного хозяйства	13	02.020	400	392,75	157 100,00
18797	Респ. Северная Осетия - Алания, р-н Моздокский. п. Притеречный. ул. Советская. дом 5, квартира 2	Моздокский	15:01:1701012:14	003002000000 Земли населенных пунктов	Для ведения личного подсобного хозяйства	13	02.020	900	392,75	353 475,00
18798	Респ. Северная Осетия - Алания, р-н Моздокский. п. Притеречный. ул. Советская. дом 13, квартиры 1.2.3.4	Моздокский	15:01.1701012:15	003002000000 Земли населенных пунктов	Земельные участки личных подсобных хозяйств (ведение личного подсобного хозяйства и эксплуатация жилого дома с хозпостройками)	13	02.020	3 186	392,75	1 251 301,50
18799	Республика Северная Осетия-Алания, р-н Моздокский, п. Притеречный, ул. Советская, д. 7	Моздокский	15:01.1701012:16	003002000000 Земли населенных пунктов	Для ведения личного подсобного хозяйства	13	02.020	2 378	392,75	933 959,50

№ пп	Местоположение ЗУ	Район	Кадастровый номер ЗУ	Категория земель	Разрешенное использование по документу	Код вида разрешенного использования (в соответствии с классификатором видов разрешенного использования земельных участков)	Вид использования объектов недвижимости	Площадь	УПКС	КС
18800	Респ. Северная Осетия - Алания, р-н Моздокский. п. Притеречный. ул. Советская. дом 9	Моздокский	15:01:1701012:17	003002000000 Земли населенных пунктов	Земельные участки, предназначенные для размещения домов многоэтажной жилой застройки (использование земельного участка с целью эксплуатации жилых помещений многоквартирного дома)	2	02.060	1 501	981,87	1 473 786,87
18801	Республика Северная Осетия - Алания, Моздокский район. п. Притеречный. ул. Советская. 11	Моздокский	15:01:1701012:18	003002000000 Земли населенных пунктов	Земельные участки, предназначенные для размещения домов многоэтажной жилой застройки (использование земельного участка с целью эксплуатации жилых помещений многоквартирного дома)	2	02.050	1 926	981,87	1 891 081,62
18802	Республика Северная Осетия-Алания, р-н Моздокский, п Притеречный. ул Советская. д 1	Моздокский	15:01:1701012:2	003002000000 Земли населенных пунктов	Земельные участки, предназначенные для размещения домов индивидуальной жилой застройки (земельный участок, предназначенный для ведения личного подсобного хозяйства и эксплуатации жилого дома и хозяйственных построек)	13	02.020	1 258	392,75	494 079,50
18803	Респ. Северная Осетия - Алания, р-н Моздокский. п. Притеречный. ул. Советская. дом 1, квартира 2	Моздокский	15:01:1701012:3	003002000000 Земли населенных пунктов	Для ведения личного подсобного хозяйства	13	02.020	900	392,75	353 475,00
18804	Респ. Северная Осетия - Алания. р-н Моздокский, п Притеречный, ул. Советская, дом 3. квартира 1	Моздокский	15:01:1701012:4	003002000000 Земли населенных пунктов	Для ведения личного подсобного хозяйства	13	02.020	900	392,75	353 475,00
18805	Респ. Северная Осетия - Алания. р-н Моздокский, п Притеречный, ул. Советская, дом 3. квартира 2	Моздокский	15:01:1701012:5	003002000000 Земли населенных пунктов	Для ведения личного подсобного хозяйства	13	02.020	1 100	392,75	432 025,00
18806	Респ. Северная Осетия - Алания, р-н Моздокский. п. Притеречный. ул. Советская. дом 5, квартира 1	Моздокский	15:01:1701012:6	003002000000 Земли населенных пунктов	Для ведения личного подсобного хозяйства	13	02.020	900	392,75	353 475,00
18807	Республика Северная Осетия-Алания, р-н Моздокский. ст. Черноярская, ул. Кирова, 4 "а"	Моздокский	15:01:1801001:1	003002000000 Земли населенных пунктов	Малоэтажная жилая застройка (индивидуальное жилищное строительство, размещение дачных домов и садовых домов), используемый для ведения личного подсобного хозяйства и эксплуатации жилого дома и хозяйственных построек	13	02.010	1 143	267,40	305 638,20
18808	Северная Осетия - Алания респ. р-н Моздокский, ст-ца Черноярская, ул Кирова, д 18	Моздокский	15:01:1801001:10	003002000000 Земли населенных пунктов	Для ведения личного подсобного хозяйства	13	02.020	1 200	267,40	320 880,00
18809	Северная Осетия - Алания респ. р-н Моздокский. ст-ца Черноярская. ул Кирова. д 20	Моздокский	15:01:1801001:11	003002000000 Земли населенных пунктов	Для ведения личного подсобного хозяйства	13	02.020	1 200	267,40	320 880,00
18810	Респ. Северная Осетия - Алания, р-н Моздокский. ст. Черноярская, ул. Кирова. дом 22	Моздокский	15:01:1801001:12	003002000000 Земли населенных пунктов	Для ведения личного подсобного хозяйства	13	02.020	1 200	267,40	320 880,00
18811	Респ. Северная Осетия - Алания. р-н Моздокский, ст Черноярская. ул. Кирова, дом 24	Моздокский	15:01:1801001:13	003002000000 Земли населенных пунктов	Для ведения личного подсобного хозяйства	13	02.020	1 200	267,40	320 880,00
18812	Респ. Северная Осетия - Алания. р-н Моздокский, ст Черноярская. ул. Кирова, дом 28	Моздокский	15:01:1801001:14	003002000000 Земли населенных пунктов	Для ведения личного подсобного хозяйства	13	02.020	1 200	267,40	320 880,00
18813	Респ. Северная Осетия - Алания, р-н Моздокский. ст. Черноярская, ул. Кирова. дом 30	Моздокский	15:01:1801001:15	003002000000 Земли населенных пунктов	Для ведения личного подсобного хозяйства	13	02.020	1 423	267,40	380 510,20
18814	Российская Федерация, Республика Северная Осетия-Алания, Моздокский муниципальный район. Ново-Осетинское сельское поселение, ст-ца Черноярская, ул. Кирова,18	Моздокский	15:01:1801001:16	003002000000 Земли населенных пунктов	Для ведения личного подсобного хозяйства	13	02.020	1 100	267,40	294 140,00
18815	Республика Северная Осетия - Алания, муниципальный район Моздокский, сельское поселение Ново-Осетинское. ст-ца Черноярская, ул. Кирова, 18а	Моздокский	15:01:1801001:17	003002000000 Земли населенных пунктов	Для ведения личного подсобного хозяйства	13	02.020	1 200	267,40	320 880,00
18816	Респ. Северная Осетия - Алания. р-н Моздокский, ст Черноярская. ул. Кирова, дом №6	Моздокский	15:01:1801001:18	003002000000 Земли населенных пунктов	Для ведения личного подсобного хозяйства	13	02.020	1 500	267,40	401 100,00
18817	Северная Осетия - Алания респ. р-н Моздокский. ст-ца Черноярская. у передней меже земельного участка жилого дома по ул Кирова. 4	Моздокский	15:01:1801001:19	003002000000 Земли населенных пунктов	земельные участки, предназначенные для размещения административных и офисных зданий, объектов образования, науки, здравоохранения и социального обеспечения, физической культуры и спорта, культуры, искусства, религии (земельный участок, предназначенный для эксплуатации зданий аптечного пункта с реализацией готовой продукции)	4	04.040	20	695,23	13 904,60
18818	Республика Северная Осетия-Алания, р-н Моздокский. ст-ца Черноярская. ул Кирова. д 16/1	Моздокский	15:01:1801001:2	003002000000 Земли населенных пунктов	Для ведения личного подсобного хозяйства	13	02.020	1 202	267,40	321 414,80
18819	Респ. Северная Осетия - Алания, р-н Моздокский. ст. Черноярская, ул. Кирова. дом 26	Моздокский	15:01:1801001:3	003002000000 Земли населенных пунктов	Для ведения личного подсобного хозяйства	13	02.020	933	267,40	249 484,20
18820	Северная Осетия - Алания респ. р-н Моздокский. ст-ца Черноярская. ул Кирова. 4	Моздокский	15:01:1801001:37	003002000000 Земли населенных пунктов	Для ведения личного подсобного хозяйства	13	02.020	1 200	267,40	320 880,00
18821	Респ. Северная Осетия - Алания. р-н Моздокский, ст-ца Черноярская, ул. Кирова. дом 38	Моздокский	15:01:1801001:4	003002000000 Земли населенных пунктов	Для ведения личного подсобного хозяйства	13	02.020	2 056	267,40	549 774,40
18822	Республика Северная Осетия-Алания, р-н Моздокский, ст-ца Черноярская, ул Кирова, д 8а	Моздокский	15:01:1801001:43	003002000000 Земли населенных пунктов	Земельные участки, предназначенные для размещения домов малоэтажной жилой застройки, в том числе индивидуальной жилой застройки (земельный участок, предназначенный для ведения личного подсобного хозяйства и эксплуатации жилого дома и хозяйственных построек)	13	02.010	1 212	267,40	324 088,80
18823	Респ. Северная Осетия - Алания, р-н Моздокский. ст. Черноярская, ул. Кирова. дом 6	Моздокский	15:01:1801001:5	003002000000 Земли населенных пунктов	Для ведения личного подсобного хозяйства	13	02.020	1 200	267,40	320 880,00

№ пп	Местоположение ЗУ	Район	Кадастровый номер ЗУ	Категория земель	Разрешенное использование по документу	Код вида разрешенного использования (в соответствии с классификатором видов разрешенного использования земельных участков)	Вид использования объектов недвижимости	Площадь	УПКС	КС
18824	Респ. Северная Осетия - Алания, р-н Моздокский, ст Черноярская, ул. Кирова, дом 8	Моздокский	15:01:1801001:6	003002000000 Земли населенных пунктов	Для ведения личного подсобного хозяйства	13	02.020	1 200	267,40	320 880,00
18825	Респ. Северная Осетия - Алания, р-н Моздокский, ст. Черноярская, ул. Кирова, дом 10	Моздокский	15:01:1801001:7	003002000000 Земли населенных пунктов	Для ведения личного подсобного хозяйства	13	02.020	1 200	267,40	320 880,00
18826	Респ. Северная Осетия - Алания, р-н Моздокский, ст. Черноярская, ул. Кирова, №12	Моздокский	15:01:1801001:8	003002000000 Земли населенных пунктов	Для ведения личного подсобного хозяйства	13	02.020	1 033	267,40	276 224,20
18827	Респ. Северная Осетия - Алания, р-н Моздокский, ст Черноярская, ул. Кирова, дом 14	Моздокский	15:01:1801001:9	003002000000 Земли населенных пунктов	Для ведения личного подсобного хозяйства	13	02.020	1 200	267,40	320 880,00
18828	Респ. Северная Осетия - Алания, р-н Моздокский, ст. Черноярская, ул. Кирова, №40	Моздокский	15:01:1801002:1	003002000000 Земли населенных пунктов	Земельные участки, предназначенные для размещения домов малоэтажной жилой застройки, в том числе индивидуальной жилой застройки (земельный участок, предназначенный для ведения личного подсобного хозяйства и эксплуатации жилого дома и хозяйственных построек)	13	02.020	1 850	267,40	494 690,00
18829	Респ. Северная Осетия - Алания, р-н Моздокский, ст Черноярская, ул. Кирова, дом 58	Моздокский	15:01:1801002:10	003002000000 Земли населенных пунктов	Для ведения личного подсобного хозяйства	13	02.020	1 000	267,40	267 400,00
18830	Респ. Северная Осетия - Алания, р-н Моздокский, ст Черноярская, ул. Кирова, дом 60	Моздокский	15:01:1801002:11	003002000000 Земли населенных пунктов	Для ведения личного подсобного хозяйства	13	02.020	1 200	267,40	320 880,00
18831	Респ. Северная Осетия - Алания, р-н Моздокский, ст. Черноярская, ул. Кирова, дом 62	Моздокский	15:01:1801002:12	003002000000 Земли населенных пунктов	Для ведения личного подсобного хозяйства	13	02.020	1 500	267,40	401 100,00
18832	Респ. Северная Осетия - Алания, р-н Моздокский, ст. Черноярская, ул. Кирова, дом 64	Моздокский	15:01:1801002:13	003002000000 Земли населенных пунктов	Для ведения личного подсобного хозяйства	13	02.020	1 400	267,40	374 360,00
18833	Республика Северная Осетия-Алания, р-н Моздокский, ст-ца Черноярская, ул. Кирова, 24	Моздокский	15:01:1801002:2	003002000000 Земли населенных пунктов	Для ведения личного подсобного хозяйства	13	02.020	1 149	267,40	307 242,60
18834	Российская Федерация, Республика Северная Осетия-Алания, Моздокский муниципальный район, Ново-Осетинское сельское поселение, ст. Черноярская, ул. Кирова, д. 42	Моздокский	15:01:1801002:3	003002000000 Земли населенных пунктов	Для ведения личного подсобного хозяйства	13	02.020	2 073	267,40	554 320,20
18835	Респ. Северная Осетия - Алания, р-н Моздокский, ст. Черноярская, ул. Кирова, дом 38	Моздокский	15:01:1801002:4	003002000000 Земли населенных пунктов	Для ведения личного подсобного хозяйства	13	02.020	2 056	267,40	549 774,40
18836	Северная Осетия - Алания респ, р-н Моздокский, ст-ца Черноярская, ул Кирова, д 44	Моздокский	15:01:1801002:5	003002000000 Земли населенных пунктов	Для ведения личного подсобного хозяйства	13	02.020	1 200	267,40	320 880,00
18837	Респ. Северная Осетия - Алания, р-н Моздокский, ст Черноярская, ул. Кирова, дом 46	Моздокский	15:01:1801002:6	003002000000 Земли населенных пунктов	Для ведения личного подсобного хозяйства	13	02.020	1 200	267,40	320 880,00
18838	Респ. Северная Осетия - Алания, р-н Моздокский, ст Черноярская, ул. Кирова, дом 48	Моздокский	15:01:1801002:7	003002000000 Земли населенных пунктов	Для ведения личного подсобного хозяйства	13	02.020	1 200	267,40	320 880,00
18839	Респ. Северная Осетия - Алания, р-н Моздокский, ст. Черноярская, ул. Кирова, дом 54	Моздокский	15:01:1801002:8	003002000000 Земли населенных пунктов	Для ведения личного подсобного хозяйства	13	02.020	1 200	267,40	320 880,00
18840	Респ. Северная Осетия - Алания, р-н Моздокский, ст. Черноярская, ул. Кирова, дом 56	Моздокский	15:01:1801002:9	003002000000 Земли населенных пунктов	Для ведения личного подсобного хозяйства	13	02.020	1 200	267,40	320 880,00
18841	Северная Осетия - Алания респ, р-н Моздокский, ст-ца Черноярская, ул Кирова, д 25	Моздокский	15:01:1801003:1	003002000000 Земли населенных пунктов	Для ведения личного подсобного хозяйства	13	02.020	10 288	267,40	2 751 011,20
18842	Респ. Северная Осетия - Алания, р-н Моздокский, ст Черноярская, ул. Кирова, дом 13	Моздокский	15:01:1801003:10	003002000000 Земли населенных пунктов	Для ведения личного подсобного хозяйства	13	02.020	1 200	267,40	320 880,00
18843	Респ. Северная Осетия - Алания, р-н Моздокский, ст. Черноярская, ул. Кирова, дом 19	Моздокский	15:01:1801003:11	003002000000 Земли населенных пунктов	Для ведения личного подсобного хозяйства	13	02.020	1 200	267,40	320 880,00
18844	Респ. Северная Осетия - Алания, р-н Моздокский, ст. Черноярская, ул. Кирова, дом 21	Моздокский	15:01:1801003:12	003002000000 Земли населенных пунктов	Для ведения личного подсобного хозяйства	13	02.020	1 200	267,40	320 880,00
18845	Республика Северная Осетия - Алания, Моздокский район, ст. Черноярская, ул. Кирова, 23	Моздокский	15:01:1801003:13	003002000000 Земли населенных пунктов	Для ведения личного подсобного хозяйства	13	02.020	1 300	267,40	347 620,00
18846	Респ. Северная Осетия - Алания, р-н Моздокский, ст Черноярская, ул. Кирова, дом 27	Моздокский	15:01:1801003:14	003002000000 Земли населенных пунктов	Для ведения личного подсобного хозяйства	13	02.020	1 200	267,40	320 880,00
18847	Респ. Северная Осетия - Алания, р-н Моздокский, ст. Черноярская, ул. Кирова, дом 29	Моздокский	15:01:1801003:15	003002000000 Земли населенных пунктов	Для ведения личного подсобного хозяйства	13	02.020	1 200	267,40	320 880,00
18848	Северная Осетия - Алания респ, р-н Моздокский, ст-ца Черноярская, ул Кирова, д 31	Моздокский	15:01:1801003:16	003002000000 Земли населенных пунктов	Для ведения личного подсобного хозяйства	13	02.020	1 200	267,40	320 880,00
18849	Респ. Северная Осетия - Алания, р-н Моздокский, ст Черноярская, ул. Кирова, дом 33	Моздокский	15:01:1801003:17	003002000000 Земли населенных пунктов	Для ведения личного подсобного хозяйства	13	02.020	1 200	267,40	320 880,00
18850	Республика Северная Осетия - Алания, муниципальный район Моздокский, сельское поселение Ново-Осетинское, ст-ца Черноярская, ул. Кирова, 17а	Моздокский	15:01:1801003:18	003002000000 Земли населенных пунктов	Для ведения личного подсобного хозяйства	13	02.020	1 200	267,40	320 880,00
18851	Респ. Северная Осетия - Алания, р-н Моздокский, ст. Черноярская, ул. Кирова, дом 37	Моздокский	15:01:1801003:19	003002000000 Земли населенных пунктов	Для ведения личного подсобного хозяйства	13	02.020	1 200	267,40	320 880,00
18852	Республика Северная Осетия-Алания, р-н Моздокский, ст-ца Черноярская, ул Кирова, д 17/1	Моздокский	15:01:1801003:2	003002000000 Земли населенных пунктов	Для ведения личного подсобного хозяйства	13	02.020	1 304	267,40	348 689,60
18853	Респ. Северная Осетия - Алания, р-н Моздокский, ст Черноярская, ул. Кирова, дом 39	Моздокский	15:01:1801003:20	003002000000 Земли населенных пунктов	Для ведения личного подсобного хозяйства	13	02.020	1 200	267,40	320 880,00
18854	Респ. Северная Осетия - Алания, р-н Моздокский, ст Черноярская, ул. Кирова, дом 41	Моздокский	15:01:1801003:21	003002000000 Земли населенных пунктов	Для ведения личного подсобного хозяйства	13	02.020	1 200	267,40	320 880,00
18855	Респ. Северная Осетия - Алания, р-н Моздокский, ст. Черноярская, ул. Кирова, дом 43	Моздокский	15:01:1801003:22	003002000000 Земли населенных пунктов	Для ведения личного подсобного хозяйства	13	02.020	1 200	267,40	320 880,00
18856	Респ. Северная Осетия - Алания, р-н Моздокский, ст. Черноярская, ул. Кирова, дом 45	Моздокский	15:01:1801003:23	003002000000 Земли населенных пунктов	Для ведения личного подсобного хозяйства	13	02.020	1 000	267,40	267 400,00
18857	Респ. Северная Осетия - Алания, р-н Моздокский, ст Черноярская, ул. Кирова, дом 47	Моздокский	15:01:1801003:24	003002000000 Земли населенных пунктов	Для ведения личного подсобного хозяйства	13	02.020	1 000	267,40	267 400,00
18858	Респ. Северная Осетия - Алания, р-н Моздокский, ст Черноярская, ул. Кирова, дом 17	Моздокский	15:01:1801003:25	003002000000 Земли населенных пунктов	Для ведения личного подсобного хозяйства	13	02.020	1 200	267,40	320 880,00

№ п/п	Местоположение ЗУ	Район	Кадастровый номер ЗУ	Категория земель	Разрешенное использование по документу	Код вида разрешенного использования (в соответствии с классификатором видов разрешенного использования земельных участков)	Вид использования объектов недвижимости	Площадь	УПКС	КС
18859	Республика Северная Осетия-Алания, р-н Моздокский, ст-ца Черноярская, ул Кирова, д 19а	Моздокский	15:01:1801003:26	003002000000 Земли населенных пунктов	Земельные участки, предназначенные для размещения домов индивидуальной жилой застройки (земельный участок, предназначенный для ведения личного подсобного хозяйства и эксплуатации жилого дома и хозяйственных построек)	13	02.010	1 374	267,40	367 407,60
18860	Респ. Северная Осетия - Алания, р-н Моздокский, ст-ца Черноярская, ул Кирова, дом 15	Моздокский	15:01:1801003:3	003002000000 Земли населенных пунктов	земельные участки, предназначенные для размещения домов индивидуальной жилой застройки (земельный участок, предназначенный для ведения личного подсобного хозяйства и эксплуатации жилого дома с хозяйственными постройками)	13	02.020	1 446	267,40	386 660,40
18861	Респ. Северная Осетия - Алания, р-н Моздокский, ст Черноярская, ул. Кирова, 1	Моздокский	15:01:1801003:4	003002000000 Земли населенных пунктов	Для ведения личного подсобного хозяйства	13	02.020	973	267,40	260 180,20
18862	Респ. Северная Осетия - Алания, р-н Моздокский, ст. Черноярская, ул. Кирова, дом 3	Моздокский	15:01:1801003:5	003002000000 Земли населенных пунктов	Для ведения личного подсобного хозяйства	13	02.020	1 200	267,40	320 880,00
18863	Респ. Северная Осетия - Алания, р-н Моздокский, ст. Черноярская, ул. Кирова, дом 5	Моздокский	15:01:1801003:6	003002000000 Земли населенных пунктов	Для ведения личного подсобного хозяйства	13	02.020	1 200	267,40	320 880,00
18864	Респ. Северная Осетия - Алания, р-н Моздокский, ст Черноярская, ул. Кирова, дом 7	Моздокский	15:01:1801003:7	003002000000 Земли населенных пунктов	Для ведения личного подсобного хозяйства	13	02.020	1 200	267,40	320 880,00
18865	Респ. Северная Осетия - Алания, р-н Моздокский, ст Черноярская, ул. Кирова, дом 9	Моздокский	15:01:1801003:8	003002000000 Земли населенных пунктов	Для ведения личного подсобного хозяйства	13	02.020	1 200	267,40	320 880,00
18866	Респ. Северная Осетия - Алания, р-н Моздокский, ст. Черноярская, ул. Кирова, дом 11	Моздокский	15:01:1801003:9	003002000000 Земли населенных пунктов	Для ведения личного подсобного хозяйства	13	02.020	1 200	267,40	320 880,00
18867	Северная Осетия - Алания респ, р-н Моздокский, ст-ца Черноярская, ул Октябрьская, д 41	Моздокский	15:01:1801004:1	003002000000 Земли населенных пунктов	Для ведения личного подсобного хозяйства	13	02.020	1 755	267,40	469 287,00
18868	Северная Осетия - Алания респ, р-н Моздокский, ст-ца Черноярская, ул Октябрьская, д 29	Моздокский	15:01:1801004:10	003002000000 Земли населенных пунктов	Для ведения личного подсобного хозяйства	13	02.020	1 200	267,40	320 880,00
18869	Северная Осетия - Алания респ, р-н Моздокский, ст-ца Черноярская, ул Октябрьская, д 31	Моздокский	15:01:1801004:11	003002000000 Земли населенных пунктов	Земельные участки личных подсобных хозяйств (ведение личного подсобного хозяйства и эксплуатация жилого дома с хозпостройками)	13	02.020	2 792	267,40	746 580,80
18870	Северная Осетия - Алания респ, р-н Моздокский, ст-ца Черноярская, ул Октябрьская, д 33	Моздокский	15:01:1801004:12	003002000000 Земли населенных пунктов	Для ведения личного подсобного хозяйства	13	02.020	700	267,40	187 180,00
18871	Северная Осетия - Алания респ, р-н Моздокский, ст-ца Черноярская, ул Октябрьская, д 35	Моздокский	15:01:1801004:13	003002000000 Земли населенных пунктов	Для ведения личного подсобного хозяйства	13	02.020	1 500	267,40	401 100,00
18872	Северная Осетия - Алания респ, р-н Моздокский, ст-ца Черноярская, ул Октябрьская, д 37	Моздокский	15:01:1801004:14	003002000000 Земли населенных пунктов	Для ведения личного подсобного хозяйства	13	02.020	1 500	267,40	401 100,00
18873	Российская Федерация, Республика Северная Осетия - Алания, р-н Моздокский, ст-ца Черноярская, ул. Октябрьская, 39	Моздокский	15:01:1801004:15	003002000000 Земли населенных пунктов	Для ведения личного подсобного хозяйства	13	02.020	300	267,40	80 220,00
18874	Республика Северная Осетия - Алания, Моздокский район, ст-ца Черноярская, стадион	Моздокский	15:01:1801004:150	003002000000 Земли населенных пунктов	"Отдых (рекреация)". обустройство мест для занятия спортом, физической культурой, пешими или верховыми прогулками, отдыха и туризма, наблюдения за природой, пикников, охоты, рыбалки и иной деятельности: создание и уход за парками, городскими лесами, садами и скверами, прудами, озерами, водохранилищами, пляжами, береговыми полосами водных объектов общего пользования, а также обустройство мест отдыха в них	3	05.012	5 000	73,53	367 650,00
18875	Республика Северная Осетия-Алания, Моздокский район, ст Черноярская, ул. Кирова, 25	Моздокский	15:01:1801004:151	003002000000 Земли населенных пунктов	"Дошкольное, начальное и среднее общее образование". размещение объектов капитального строительства, предназначенных для просвещения, дошкольного, начального и среднего общего образования (детские ясли, детские сады, школы, лицеи, гимназии, художественные, музыкальные школы, образовательные кружки и иные организации, осуществляющие деятельность по воспитанию, образованию и просвещению), в том числе зданий, спортивных сооружений, предназначенных для занятия обучающихся физической культурой и спортом	3	03.050	24 232	340,93	8 261 415,76
18876	Северная Осетия - Алания респ, р-н Моздокский, ст-ца Черноярская, ул Октябрьская, д 43	Моздокский	15:01:1801004:16	003002000000 Земли населенных пунктов	Для ведения личного подсобного хозяйства	13	02.020	1 200	267,40	320 880,00
18877	Российская Федерация, Республика Северная Осетия - Алания, Моздокский муниципальный район, Ново-Осетинское сельское поселение, ст Черноярская, ул Кирова, 25а	Моздокский	15:01:1801004:163	003002000000 Земли населенных пунктов	"Дошкольное, начальное и среднее общее образование", для эксплуатации зданий и сооружений образовательного учреждения	3	03.051	2 210	340,93	753 455,30

№ п/п	Местоположение ЗУ	Район	Кадастровый номер ЗУ	Категория земель	Разрешенное использование по документу	Код вида разрешенного использования (в соответствии с классификатором видов разрешенного использования земельных участков)	Вид использования объектов недвижимости	Площадь	УПКС	КС
18878	Республика Северная Осетия - Алания, муниципальный район Моздокский, сельское поселение Ново-Осетинское, ст-ца Черноярская, ул.Кирова, земельный участок 25	Моздокский	15:01:1801004:165	003002000000 Земли населенных пунктов	"Дошкольное, начальное и среднее общее образование", размещение объектов капитального строительства, предназначенных для просвещения, дошкольного, начального и среднего общего образования (детские ясли, детские сады, школы, лицеи, гимназии, художественные, музыкальные школы, образовательные кружки и иные организации, осуществляющие деятельность по воспитанию, образованию и просвещению), в том числе зданий, спортивных сооружений, предназначенных для занятия обучающихся физической культурой и спортом	3	03.050	408	340,93	139 099,44
18879	Северная Осетия - Алания респ, р-н Моздокский, ст-ца Черноярская, ул Октябрьская, д 43	Моздокский	15:01:1801004:17	003002000000 Земли населенных пунктов	Для ведения личного подсобного хозяйства	13	02.020	1 300	267,40	347 620,00
18880	Северная Осетия - Алания респ, р-н Моздокский, ст-ца Черноярская, ул Октябрьская, д 49	Моздокский	15:01:1801004:18	003002000000 Земли населенных пунктов	Для ведения личного подсобного хозяйства	13	02.020	1 000	267,40	267 400,00
18881	Северная Осетия - Алания респ, р-н Моздокский, ст-ца Черноярская, ул Октябрьская, д 31 а	Моздокский	15:01:1801004:19	003002000000 Земли населенных пунктов	Для ведения личного подсобного хозяйства	13	02.020	1 000	267,40	267 400,00
18882	Северная Осетия - Алания респ, р-н Моздокский, ст-ца Черноярская, ул Октябрьская, д 36	Моздокский	15:01:1801004:2	003002000000 Земли населенных пунктов	Земельные участки, предназначенные для ведения личного подсобного хозяйства	13	02.020	1 928	267,40	515 547,20
18883	Республика Северная Осетия - Алания, Моздокский район, ст. Черноярская, ул. Октябрьская, 17	Моздокский	15:01:1801004:4	003002000000 Земли населенных пунктов	Для ведения личного подсобного хозяйства	13	02.020	800	267,40	213 920,00
18884	Республика Северная Осетия - Алания, р-н Моздокский, ст-ца Черноярская, ул Октябрьская, 19	Моздокский	15:01:1801004:5	003002000000 Земли населенных пунктов	Для ведения личного подсобного хозяйства	13	02.020	600	267,40	160 440,00
18885	Северная Осетия - Алания респ, р-н Моздокский, ст-ца Черноярская, ул Октябрьская, 21	Моздокский	15:01:1801004:6	003002000000 Земли населенных пунктов	Для ведения личного подсобного хозяйства	13	02.020	1 200	267,40	320 880,00
18886	Северная Осетия - Алания респ, р-н Моздокский, ст-ца Черноярская, ул Октябрьская, д 23	Моздокский	15:01:1801004:7	003002000000 Земли населенных пунктов	Для ведения личного подсобного хозяйства	13	02.020	1 500	267,40	401 100,00
18887	Северная Осетия - Алания респ, р-н Моздокский, ст-ца Черноярская, ул Октябрьская, д 25	Моздокский	15:01:1801004:8	003002000000 Земли населенных пунктов	Для ведения личного подсобного хозяйства	13	02.020	1 200	267,40	320 880,00
18888	Северная Осетия - Алания респ, р-н Моздокский, ст-ца Черноярская, ул Октябрьская, д 27	Моздокский	15:01:1801004:9	003002000000 Земли населенных пунктов	Для ведения личного подсобного хозяйства	13	02.020	1 200	267,40	320 880,00
18889	Северная Осетия - Алания респ, р-н Моздокский, ст-ца Черноярская, ул Октябрьская, 3	Моздокский	15:01:1801005:1	003002000000 Земли населенных пунктов	Для ведения личного подсобного хозяйства	13	02.020	2 591	267,40	692 833,40
18890	Республика Северная Осетия-Алания, Моздокский муниципальный район, Ново-Осетинское сельское поселение, ст. Черноярская	Моздокский	15:01:1801005:126	003002000000 Земли населенных пунктов	"Ведение огородничества", осуществление отдыха и (или) выращивания гражданами для собственных нужд сельскохозяйственных культур; размещение хозяйственных построек, не являющихся объектами недвижимости, предназначенных для хранения инвентаря и урожая сельскохозяйственных культур	13	13.011	7 650	53,04	405 756,00
18891	Северная Осетия - Алания респ, р-н Моздокский, ст-ца Черноярская, ул Октябрьская, д 1	Моздокский	15:01:1801005:2	003002000000 Земли населенных пунктов	Для ведения личного подсобного хозяйства	13	02.020	1 000	267,40	267 400,00
18892	Северная Осетия - Алания респ, р-н Моздокский, ст-ца Черноярская, ул Октябрьская, д 5	Моздокский	15:01:1801005:3	003002000000 Земли населенных пунктов	Для ведения личного подсобного хозяйства	13	02.020	900	267,40	240 660,00
18893	Северная Осетия - Алания респ, р-н Моздокский, ст-ца Черноярская, ул Октябрьская, 7	Моздокский	15:01:1801005:4	003002000000 Земли населенных пунктов	Для ведения личного подсобного хозяйства	13	02.020	1 395	267,40	373 023,00
18894	Северная Осетия - Алания респ, р-н Моздокский, ст-ца Черноярская, ул Октябрьская, д 9	Моздокский	15:01:1801005:5	003002000000 Земли населенных пунктов	Для ведения личного подсобного хозяйства	13	02.020	1 500	267,40	401 100,00
18895	Северная Осетия - Алания респ, р-н Моздокский, ст-ца Черноярская, ул Октябрьская, д 11	Моздокский	15:01:1801005:6	003002000000 Земли населенных пунктов	Земельные участки, предназначенные для ведения личного подсобного хозяйства и эксплуатации жилого дома и хозяйственных построек	13	02.020	3 594	267,40	961 035,60
18896	Северная Осетия - Алания респ, р-н Моздокский, ст-ца Черноярская, ул Октябрьская, 13	Моздокский	15:01:1801005:7	003002000000 Земли населенных пунктов	Для ведения личного подсобного хозяйства	13	02.020	900	267,40	240 660,00
18897	Северная Осетия - Алания респ, р-н Моздокский, ст-ца Черноярская, ул Октябрьская, д 15	Моздокский	15:01:1801005:8	003002000000 Земли населенных пунктов	Для ведения личного подсобного хозяйства	13	02.020	1 200	267,40	320 880,00
18898	Респ. Северная Осетия - Алания, р-н Моздокский, ст-ца Черноярская, ул. Красная, дом 99	Моздокский	15:01:1801006:1	003002000000 Земли населенных пунктов	Для ведения личного подсобного хозяйства	13	02.020	1 200	267,40	320 880,00
18899	Респ. Северная Осетия - Алания, р-н Моздокский, ст Черноярская, ул. Красная, дом 85 а	Моздокский	15:01:1801006:10	003002000000 Земли населенных пунктов	Для ведения личного подсобного хозяйства	13	02.020	1 200	267,40	320 880,00
18900	Респ. Северная Осетия - Алания, р-н Моздокский, ст Черноярская, ул. Красная, дом 87	Моздокский	15:01:1801006:11	003002000000 Земли населенных пунктов	Для ведения личного подсобного хозяйства	13	02.020	1 200	267,40	320 880,00
18901	Респ. Северная Осетия - Алания, р-н Моздокский, ст. Черноярская, ул. Красная, дом 87 а	Моздокский	15:01:1801006:12	003002000000 Земли населенных пунктов	Для ведения личного подсобного хозяйства	13	02.020	1 200	267,40	320 880,00
18902	Респ. Северная Осетия - Алания, р-н Моздокский, ст. Черноярская, ул. Красная, дом 89 а	Моздокский	15:01:1801006:13	003002000000 Земли населенных пунктов	Для ведения личного подсобного хозяйства	13	02.020	1 200	267,40	320 880,00
18903	Респ. Северная Осетия - Алания, р-н Моздокский, ст Черноярская, ул. Красная, дом 91	Моздокский	15:01:1801006:15	003002000000 Земли населенных пунктов	Для ведения личного подсобного хозяйства	13	02.020	1 200	267,40	320 880,00
18904	Северная Осетия - Алания респ, р-н Моздокский, ст-ца Черноярская, ул Октябрьская, д 24	Моздокский	15:01:1801006:16	003002000000 Земли населенных пунктов	Для ведения личного подсобного хозяйства	13	02.020	800	267,40	213 920,00

№ пп	Местоположение ЗУ	Район	Кадастровый номер ЗУ	Категория земель	Разрешенное использование по документу	Код вида разрешенного использования (в соответствии с классификатором видов разрешенного использования земельных участков)	Вид использования объектов недвижимости	Площадь	УПКС	КС
18905	Северная Осетия - Алания респ. р-н Моздокский, ст-ца Черноярская, ул Октябрьская, д 26	Моздокский	15:01:1801006:17	003002000000 Земли населенных пунктов	Для ведения личного подсобного хозяйства	13	02.020	1 500	267,40	401 100,00
18906	Северная Осетия - Алания респ, р-н Моздокский, ст-ца Черноярская, ул Октябрьская, д 28	Моздокский	15:01:1801006:18	003002000000 Земли населенных пунктов	Для ведения личного подсобного хозяйства	13	02.020	1 500	267,40	401 100,00
18907	Северная Осетия - Алания респ. р-н Моздокский, ст-ца Черноярская, ул Октябрьская, д 34	Моздокский	15:01:1801006:19	003002000000 Земли населенных пунктов	земельные участки, предназначенные для ведения личного подсобного хозяйства (земельный участок, предназначенный для ведения личного подсобного хозяйства)	13	02.020	2 320	267,40	620 368,00
18908	Республика Северная Осетия - Алания, Моздокский район, ст. Черноярская, ул. Красная, 81а	Моздокский	15:01:1801006:2	003002000000 Земли населенных пунктов	"Блокированная жилая застройка", размещение жилого дома, блокированного с другим жилым домом (другими жилыми домами) в одном ряду общей боковой стеной (общими боковыми стенами) без проемов и имеющего отдельный выход на земельный участок; разведение декоративных и плодовых деревьев, овощных и ягодных культур; размещение гаражей для собственных нужд и иных вспомогательных сооружений; обустройство спортивных и детских площадок, площадок для отдыха	13	02.010	1 200	267,40	320 880,00
18909	Северная Осетия - Алания респ, р-н Моздокский, ст-ца Черноярская, ул Октябрьская, д 32	Моздокский	15:01:1801006:20	003002000000 Земли населенных пунктов	Для ведения личного подсобного хозяйства	13	02.020	1 200	267,40	320 880,00
18910	Северная Осетия - Алания респ, р-н Моздокский, ст-ца Черноярская, ул Октябрьская, д 34	Моздокский	15:01:1801006:21	003002000000 Земли населенных пунктов	Для ведения личного подсобного хозяйства	13	02.020	1 200	267,40	320 880,00
18911	Респ. Северная Осетия - Алания, р-н Моздокский, ст Черноярская, ул. Механизаторов, дом 1	Моздокский	15:01:1801006:22	003002000000 Земли населенных пунктов	земельные участки, предназначенные для размещения домов индивидуальной жилой застройки (земельный участок, предназначенный для ведения личного подсобного хозяйства и эксплуатации жилого дома и хозяйственных построек)	13	02.020	1 233	267,40	329 704,20
18912	Российская Федерация, Республика Северная Осетия - Алания, Моздокский район, ст. Черноярская, ул. Механизаторов, 3	Моздокский	15:01:1801006:23	003002000000 Земли населенных пунктов	Для ведения личного подсобного хозяйства	13	02.020	1 600	267,40	427 840,00
18913	Российская Федерация, Республика Северная Осетия - Алания, р-н Моздокский, ст Черноярская, ул Механизаторов, 5	Моздокский	15:01:1801006:24	003002000000 Земли населенных пунктов	земельные участки, предназначенные для размещения домов малоэтажной жилой застройки, в том числе индивидуальной жилой застройки (земельный участок, предназначенный для ведения личного подсобного хозяйства и эксплуатации жилого дома и хозяйственных построек)	13	02.020	1 471	267,40	393 345,40
18914	Респ. Северная Осетия - Алания, р-н Моздокский, ст. Черноярская, ул. Механизаторов, дом 7	Моздокский	15:01:1801006:25	003002000000 Земли населенных пунктов	Для ведения личного подсобного хозяйства	13	02.020	1 519	267,40	406 180,60
18915	Респ. Северная Осетия - Алания, р-н Моздокский, ст. Черноярская, ул. Механизаторов, дом 9	Моздокский	15:01:1801006:26	003002000000 Земли населенных пунктов	Для ведения личного подсобного хозяйства	13	02.020	1 200	267,40	320 880,00
18916	Респ. Северная Осетия - Алания, р-н Моздокский, ст Черноярская, ул. Механизаторов, дом 11	Моздокский	15:01:1801006:27	003002000000 Земли населенных пунктов	Для ведения личного подсобного хозяйства	13	02.020	1 200	267,40	320 880,00
18917	Респ. Северная Осетия - Алания, р-н Моздокский, ст Черноярская, ул. Механизаторов, дом 13	Моздокский	15:01:1801006:28	003002000000 Земли населенных пунктов	Для ведения личного подсобного хозяйства	13	02.020	1 147	267,40	306 707,80
18918	Респ. Северная Осетия - Алания, р-н Моздокский, ст. Черноярская, ул. Механизаторов, дом 15	Моздокский	15:01:1801006:29	003002000000 Земли населенных пунктов	Для ведения личного подсобного хозяйства	13	02.020	1 200	267,40	320 880,00
18919	Республика Северная Осетия - Алания, Моздокский район, ст. Черноярская, ул. Красная, 79а	Моздокский	15:01:1801006:3	003002000000 Земли населенных пунктов	Для ведения личного подсобного хозяйства	13	02.020	916	267,40	244 938,40
18920	Респ. Северная Осетия - Алания, р-н Моздокский, ст Черноярская, ул. Механизаторов, дом 17	Моздокский	15:01:1801006:30	003002000000 Земли населенных пунктов	Для ведения личного подсобного хозяйства	13	02.020	1 480	267,40	395 752,00
18921	Респ. Северная Осетия - Алания, р-н Моздокский, ст Черноярская, ул. Механизаторов, дом 19	Моздокский	15:01:1801006:31	003002000000 Земли населенных пунктов	Для ведения личного подсобного хозяйства	13	02.020	1 200	267,40	320 880,00
18922	Северная Осетия - Алания респ, р-н Моздокский, станица Черноярская, улица Механизаторов № 13	Моздокский	15:01:1801006:32	003002000000 Земли населенных пунктов	Для ведения личного подсобного хозяйства	13	02.020	1 465	267,40	391 741,00
18923	Респ. Северная Осетия - Алания, р-н Моздокский, ст. Черноярская, ул. Механизаторов, дом 23	Моздокский	15:01:1801006:33	003002000000 Земли населенных пунктов	Для ведения личного подсобного хозяйства	13	02.020	1 200	267,40	320 880,00
18924	Респ. Северная Осетия - Алания, р-н Моздокский, ст Черноярская, ул. Механизаторов, дом 20	Моздокский	15:01:1801006:34	003002000000 Земли населенных пунктов	Земельные участки, предназначенные для размещения индивидуальных жилых домов (земельный участок, предназначенный для ведения личного подсобного хозяйства и эксплуатации жилого дома и хозяйственных построек)	13	02.010	1 732	267,40	463 136,80
18925	Респ. Северная Осетия - Алания, р-н Моздокский, ст. Черноярская, ул. Механизаторов, дом 27	Моздокский	15:01:1801006:35	003002000000 Земли населенных пунктов	Для ведения личного подсобного хозяйства	13	02.020	1 200	267,40	320 880,00
18926	363722, Российская Федерация, Республика Северная Осетия - Алания, Моздокский муниципальный район, станица Черноярская, ул.Красная, 91в	Моздокский	15:01:1801006:37	003002000000 Земли населенных пунктов	"Жилая застройка", "Для ведения личного подсобного хозяйства (приусадебный земельный участок)", размещение жилого дома, производство сельскохозяйственной продукции; размещение гаража и иных вспомогательных сооружений; содержание сельскохозяйственных животных	13	02.020	1 324	267,40	354 037,60

№ пп	Местоположение ЗУ	Район	Кадастровый номер ЗУ	Категория земель	Разрешенное использование по документу	Код вида разрешенного использования (в соответствии с классификатором видов разрешенного использования земельных участков)	Вид использования объектов недвижимости	Площадь	УПКС	КС
18927	Республика Северная Осетия-Алания, р-н Моздокский, ст. Черноярская, ул. Механизаторов, № 18 "а"	Моздокский	15:01:1801006:39	003002000000 Земли населенных пунктов	Земельные участки, предназначенные для размещения домов малоэтажной жилой застройки, в том числе индивидуальной жилой застройки (земельный участок, предназначенный для ведения личного подсобного хозяйства и эксплуатации жилого дома и хозяйственных построек)	13	02.010	1 096	267,40	293 070,40
18928	Респ. Северная Осетия - Алания, р-н Моздокский, ст Черноярская, ул. Красная, 79	Моздокский	15:01:1801006:4	003002000000 Земли населенных пунктов	Земельные участки, предназначенные для ведения личного подсобного хозяйства	13	02.020	721	267,40	192 795,40
18929	Российская Федерация, Республика Северная Осетия - Алания, р-н Моздокский, ст-ца Черноярская, ул. Красная, 81	Моздокский	15:01:1801006:5	003002000000 Земли населенных пунктов	Для ведения личного подсобного хозяйства	13	02.020	1 156	267,40	309 114,40
18930	Российская Федерация, Республика Северная Осетия - Алания, Моздокский район, ст-ца Черноярская, ул. Красная, 83	Моздокский	15:01:1801006:6	003002000000 Земли населенных пунктов	Для ведения личного подсобного хозяйства	13	02.020	934	267,40	249 751,60
18931	Респ. Северная Осетия - Алания, р-н Моздокский, ст. Черноярская, ул. Красная, дом 89	Моздокский	15:01:1801006:7	003002000000 Земли населенных пунктов	Для ведения личного подсобного хозяйства	13	02.020	1 200	267,40	320 880,00
18932	Респ. Северная Осетия - Алания, р-н Моздокский, ст Черноярская, ул. Красная, 83 а	Моздокский	15:01:1801006:8	003002000000 Земли населенных пунктов	Для ведения личного подсобного хозяйства	13	02.020	1 010	267,40	270 074,00
18933	Респ. Северная Осетия - Алания, р-н Моздокский, ст Черноярская, ул. Красная, 85	Моздокский	15:01:1801006:9	003002000000 Земли населенных пунктов	Для ведения личного подсобного хозяйства	13	02.020	1 064	267,40	284 513,60
18934	Респ. Северная Осетия - Алания, р-н Моздокский, ст. Черноярская, ул. Механизаторов, №5	Моздокский	15:01:1801007:10	003002000000 Земли населенных пунктов	Земельные участки, предназначенные для размещения домов малоэтажной жилой застройки, в том числе индивидуальной жилой застройки (земельный участок, предназначенный для ведения личного подсобного хозяйства и эксплуатации жилого дома и хозяйственных построек)	13	02.010	1 131	267,40	302 429,40
18935	Респ. Северная Осетия - Алания, р-н Моздокский, ст Черноярская, ул. Механизаторов, дом 12	Моздокский	15:01:1801007:11	003002000000 Земли населенных пунктов	Для ведения личного подсобного хозяйства	13	02.020	1 200	267,40	320 880,00
18936	Респ. Северная Осетия - Алания, р-н Моздокский, ст. Черноярская, ул. Механизаторов, дом 16	Моздокский	15:01:1801007:12	003002000000 Земли населенных пунктов	Для ведения личного подсобного хозяйства	13	02.020	1 200	267,40	320 880,00
18937	Республика Северная Осетия-Алания, Моздокский муниципальный район, Ново-Осетинское сельское поселение, ст. Черноярская, ул. Механизаторов, 16а	Моздокский	15:01:1801007:13	003002000000 Земли населенных пунктов	Для ведения личного подсобного хозяйства	13	02.020	1 334	267,40	356 711,60
18938	Респ. Северная Осетия - Алания, р-н Моздокский, ст Черноярская, ул. Механизаторов, 18	Моздокский	15:01:1801007:14	003002000000 Земли населенных пунктов	Для ведения личного подсобного хозяйства	13	02.020	1 353	267,40	361 792,20
18939	Республика Северная Осетия-Алания, Моздокский район, ст. Черноярская, ул. Механизаторов, 2а	Моздокский	15:01:1801007:15	003002000000 Земли населенных пунктов	«Жилая застройка». «Блокированная жилая застройка», размещение жилого дома, блокированного с другим жилым домом (другими жилыми домами) в одном ряду общей боковой стеной (общими боковыми стенами) без проемов и имеющего отдельный выход на земельный участок; разведение декоративных и плодовых деревьев, овощных и ягодных культур; размещение гаражей для собственных нужд и иных вспомогательных сооружений; обустройство спортивных и детских площадок, площадок для отдыха	13	02.010	1 173	267,40	313 660,20
18940	Республика Северная Осетия-Алания, р-н Моздокский, ст-ца Черноярская, ул Механизаторов, д 6а	Моздокский	15:01:1801007:16	003002000000 Земли населенных пунктов	Для ведения личного подсобного хозяйства	13	02.020	1 103	267,40	294 942,20
18941	Северная Осетия - Алания респ, р-н Моздокский, ст-ца Черноярская, ул Октябрьская, д 26	Моздокский	15:01:1801007:17	003002000000 Земли населенных пунктов	для ведения личного подсобного хозяйства и эксплуатации жилого дома с хозпостройками	13	02.020	1 205	267,40	322 217,00
18942	Республика Северная Осетия-Алания, р-н Моздокский, ст-ца Черноярская, ул Октябрьская, 24 "б"	Моздокский	15:01:1801007:32	003002000000 Земли населенных пунктов	Для ведения личного подсобного хозяйства	13	02.020	1 200	267,40	320 880,00
18943	Российская Федерация, Республика Северная Осетия-Алания, Моздокский муниципальный район, Ново-Осетинское сельское поселение, станица Черноярская, улица Механизаторов, 3а	Моздокский	15:01:1801007:5	003002000000 Земли населенных пунктов	Для ведения личного подсобного хозяйства	13	02.020	1 181	267,40	315 799,40
18944	Северная Осетия - Алания респ, р-н Моздокский, ст-ца Черноярская, ул. Октябрьская, 32	Моздокский	15:01:1801007:6	003002000000 Земли населенных пунктов	Земельные участки, предназначенные для размещения домов малоэтажной жилой застройки, в том числе индивидуальной жилой застройки (земельный участок, предназначенный для ведения личного подсобного хозяйства и эксплуатации жилого дома и хозяйственных построек)	13	02.020	1 078	267,40	288 257,20

№ пп	Местоположение ЗУ	Район	Кадастровый номер ЗУ	Категория земель	Разрешенное использование по документу	Код вида разрешенного использования (в соответствии с классификатором видов разрешенного использования земельных участков)	Вид использования объектов недвижимости	Площадь	УПКС	КС
18945	Республика Северная Осетия-Алания, Моздокский район, ст. Черноярская, ул. Механизаторов, 2	Моздокский	15:01:1801007:7	003002000000 Земли населенных пунктов	Жилая застройка. "Блокированная жилая застройка". размещение жилого дома блокированного с другим жилым домом (другими жилыми домами) в одном ряду общей боковой стеной (общими боковыми стенами) без проемов и имеющего отдельный выход на земельный участок: разведение декоративных и плодовых деревьев, овощных и ягодных культур; размещение гаражей для собственных нужд и иных вспомогательных сооружений; обустройство спортивных и детских площадок, площадок для отдыха.	13	02.020	1 077	267,40	287 989,80
18946	Респ. Северная Осетия - Алания, р-н Моздокский, ст. Черноярская, ул. Механизаторов, дом 6	Моздокский	15:01:1801007:8	003002000000 Земли населенных пунктов	Для ведения личного подсобного хозяйства	13	02.020	1 200	267,40	320 880,00
18947	Республика Северная Осетия-Алания, р-н Моздокский, ст-ца Черноярская, ул Механизаторов, д 8/1	Моздокский	15:01:1801007:9	003002000000 Земли населенных пунктов	Земельные участки, предназначенные для размещения индивидуальных жилых домов (земельный участок, предназначенный для ведения личного подсобного хозяйства и эксплуатации жилого дома и хозяйственных построек)	13	02.010	1 216	267,40	325 158,40
18948	Северная Осетия - Алания респ, р-н Моздокский, ст-ца Черноярская, ул Мира, д 1	Моздокский	15:01:1801008:1	003002000000 Земли населенных пунктов	Для ведения личного подсобного хозяйства	13	02.020	1 200	267,40	320 880,00
18949	Северная Осетия - Алания респ, р-н Моздокский, ст-ца Черноярская, ул Мира, д 1 а	Моздокский	15:01:1801008:2	003002000000 Земли населенных пунктов	Для ведения личного подсобного хозяйства	13	02.020	1 200	267,40	320 880,00
18950	Северная Осетия - Алания респ, р-н Моздокский, ст-ца Черноярская, ул Мира, д 2	Моздокский	15:01:1801008:3	003002000000 Земли населенных пунктов	Для ведения личного подсобного хозяйства	13	02.020	1 200	267,40	320 880,00
18951	Северная Осетия - Алания респ, р-н Моздокский, ст-ца Черноярская, ул Мира, д 2 а	Моздокский	15:01:1801008:4	003002000000 Земли населенных пунктов	Для ведения личного подсобного хозяйства	13	02.020	1 200	267,40	320 880,00
18952	Северная Осетия - Алания респ, р-н Моздокский, ст-ца Черноярская, ул Мира, д 3 а	Моздокский	15:01:1801008:5	003002000000 Земли населенных пунктов	Для ведения личного подсобного хозяйства	13	02.020	1 200	267,40	320 880,00
18953	Северная Осетия - Алания респ, р-н Моздокский, ст-ца Черноярская, ул Мира, д 3	Моздокский	15:01:1801008:6	003002000000 Земли населенных пунктов	Для ведения личного подсобного хозяйства	13	02.020	1 200	267,40	320 880,00
18954	Северная Осетия - Алания респ, р-н Моздокский, ст-ца Черноярская, ул Мира, д 4	Моздокский	15:01:1801008:7	003002000000 Земли населенных пунктов	Для ведения личного подсобного хозяйства	13	02.020	1 200	267,40	320 880,00
18955	Респ. Северная Осетия - Алания, р-н Моздокский, ст Черноярская, ул. Механизаторов, дом 30	Моздокский	15:01:1801009:10	003002000000 Земли населенных пунктов	Для ведения личного подсобного хозяйства	13	02.020	1 200	267,40	320 880,00
18956	Респ. Северная Осетия - Алания, р-н Моздокский, ст Черноярская, ул. Механизаторов, дом 32	Моздокский	15:01:1801009:11	003002000000 Земли населенных пунктов	Для ведения личного подсобного хозяйства	13	02.020	1 200	267,40	320 880,00
18957	Респ. Северная Осетия - Алания, р-н Моздокский, ст. Черноярская, ул. Механизаторов, дом 34	Моздокский	15:01:1801009:12	003002000000 Земли населенных пунктов	Для ведения личного подсобного хозяйства	13	02.020	1 200	267,40	320 880,00
18958	Респ. Северная Осетия - Алания, р-н Моздокский, ст. Черноярская, ул. Механизаторов, 22	Моздокский	15:01:1801009:3	003002000000 Земли населенных пунктов	Для ведения личного подсобного хозяйства	13	02.020	1 276	267,40	341 202,40
18959	Респ. Северная Осетия - Алания, р-н Моздокский, ст Черноярская, ул. Механизаторов, дом 20	Моздокский	15:01:1801009:6	003002000000 Земли населенных пунктов	Для ведения личного подсобного хозяйства	13	02.020	1 200	267,40	320 880,00
18960	Респ. Северная Осетия - Алания, р-н Моздокский, ст Черноярская, ул. Механизаторов, дом 24	Моздокский	15:01:1801009:7	003002000000 Земли населенных пунктов	Для ведения личного подсобного хозяйства	13	02.020	1 200	267,40	320 880,00
18961	Респ. Северная Осетия - Алания, р-н Моздокский, ст. Черноярская, ул. Механизаторов, дом 26	Моздокский	15:01:1801009:8	003002000000 Земли населенных пунктов	Для ведения личного подсобного хозяйства	13	02.020	1 200	267,40	320 880,00
18962	Респ. Северная Осетия - Алания, р-н Моздокский, ст. Черноярская, ул. Механизаторов, дом 28	Моздокский	15:01:1801009:9	003002000000 Земли населенных пунктов	Для ведения личного подсобного хозяйства	13	02.020	1 200	267,40	320 880,00
18963	Респ. Северная Осетия - Алания, р-н Моздокский, ст-ца Черноярская, ул Красная	Моздокский	15:01:1801010:1	003002000000 Земли населенных пунктов	Под строительство пяти двухквартирных жилых домов	2	02.013	8 677	668,49	5 800 487,73
18964	Северная Осетия - Алания респ, р-н Моздокский, ст-ца Черноярская, ул Мира, д 5	Моздокский	15:01:1801010:10	003002000000 Земли населенных пунктов	Для ведения личного подсобного хозяйства	13	02.020	1 200	267,40	320 880,00
18965	Северная Осетия - Алания респ, р-н Моздокский, ст-ца Черноярская, ул Мира, д 5 а	Моздокский	15:01:1801010:11	003002000000 Земли населенных пунктов	Для ведения личного подсобного хозяйства	13	02.020	1 200	267,40	320 880,00
18966	Респ. Северная Осетия - Алания, р-н Моздокский, ст. Черноярская, ул. Красная, дом 61	Моздокский	15:01:1801010:2	003002000000 Земли населенных пунктов	Для ведения личного подсобного хозяйства	13	02.020	500	267,40	133 700,00
18967	Респ. Северная Осетия - Алания, р-н Моздокский, ст Черноярская, ул. Красная, дом 63	Моздокский	15:01:1801010:3	003002000000 Земли населенных пунктов	Для ведения личного подсобного хозяйства	13	02.020	1 647	267,40	440 407,80
18968	Респ. Северная Осетия - Алания, р-н Моздокский, ст Черноярская, ул. Красная, дом 63 а	Моздокский	15:01:1801010:4	003002000000 Земли населенных пунктов	Для ведения личного подсобного хозяйства	13	02.020	500	267,40	133 700,00
18969	Респ. Северная Осетия - Алания, р-н Моздокский, ст. Черноярская, ул. Красная, дом 71	Моздокский	15:01:1801010:5	003002000000 Земли населенных пунктов	Для ведения личного подсобного хозяйства	13	02.020	1 500	267,40	401 100,00
18970	Респ. Северная Осетия - Алания, р-н Моздокский, ст. Черноярская, ул. Красная, дом 73	Моздокский	15:01:1801010:6	003002000000 Земли населенных пунктов	Для ведения личного подсобного хозяйства	13	02.020	2 782	267,40	743 906,80
18971	Респ. Северная Осетия - Алания, р-н Моздокский, ст Черноярская, ул. Красная, дом 75	Моздокский	15:01:1801010:7	003002000000 Земли населенных пунктов	Для ведения личного подсобного хозяйства	13	02.020	1 200	267,40	320 880,00
18972	Респ. Северная Осетия - Алания, р-н Моздокский, ст Черноярская, ул. Красная, 77	Моздокский	15:01:1801010:8	003002000000 Земли населенных пунктов	Для ведения личного подсобного хозяйства	13	02.020	1 882	267,40	503 246,80
18973	Северная Осетия - Алания респ, р-н Моздокский, ст-ца Черноярская, ул Мира, д 4 а	Моздокский	15:01:1801010:9	003002000000 Земли населенных пунктов	Для ведения личного подсобного хозяйства	13	02.020	1 200	267,40	320 880,00

№ п/п	Местоположение ЗУ	Район	Кадастровый номер ЗУ	Категория земель	Разрешенное использование по документу	Код вида разрешенного использования (в соответствии с классификатором видов разрешенного использования земельных участков)	Вид использования объектов недвижимости	Площадь	УПКС	КС
18974	Российская Федерация, Республика Северная Осетия-Алания, Моздокский муниципальный район, Ново-Осетинское сельское поселение, станица Черноярская, улица Красная, 69	Моздокский	15:01:1801011:1	003002000000 Земли населенных пунктов	"Среднее и высшее профессиональное образование", размещение объектов капитального строительства, предназначенных для профессионального образования и просвещения (профессиональные технические училища, колледжи, художественные, музыкальные училища, общества знаний, институты, университеты, организации по переподготовке и повышению квалификации специалистов и иные организации, осуществляющие деятельность по образованию и просвещению), в том числе зданий, спортивных сооружений, предназначенных для занятия обучающихся физической культурой и спортом	3	03.050	56 040	340,93	19 105 717,20
18975	Республика Северная Осетия-Алания, р-н Моздокский, ст-ца Черноярская, ул Мира, д 2	Моздокский	15:01:1801011:10	003002000000 Земли населенных пунктов	Земельные участки, предназначенные для размещения домов малоэтажной жилой застройки, в том числе индивидуальной жилой застройки (земельный участок, предназначенный для ведения личного подсобного хозяйства и эксплуатации жилого дома и хозяйственных построек)	13	02.020	899	267,40	240 392,60
18976	Республика Северная Осетия-Алания, р-н Моздокский, ст-ца Черноярская, ул Мира, д 2а	Моздокский	15:01:1801011:11	003002000000 Земли населенных пунктов	Земельные участки, предназначенные для размещения домов малоэтажной жилой застройки, в том числе индивидуальной жилой застройки (земельный участок, предназначенный для ведения личного подсобного хозяйства и эксплуатации жилого дома и хозяйственных построек)	13	02.020	737	267,40	197 073,80
18977	Республика Северная Осетия-Алания, р-н Моздокский, ст-ца Черноярская, ул Мира, д 3	Моздокский	15:01:1801011:12	003002000000 Земли населенных пунктов	Земельные участки, предназначенные для размещения домов малоэтажной жилой застройки, в том числе индивидуальной жилой застройки (земельный участок, предназначенный для ведения личного подсобного хозяйства и эксплуатации жилого дома и хозяйственных построек)	13	02.020	790	267,40	211 246,00
18978	Республика Северная Осетия-Алания, р-н Моздокский, ст-ца Черноярская, ул Мира, д 3а	Моздокский	15:01:1801011:13	003002000000 Земли населенных пунктов	Земельные участки, предназначенные для размещения домов малоэтажной жилой застройки, в том числе индивидуальной жилой застройки (земельный участок, предназначенный для ведения личного подсобного хозяйства и эксплуатации жилого дома и хозяйственных построек)	13	02.020	774	267,40	206 967,60
18979	Республика Северная Осетия - Алания, Моздокский р-н, ст-ца Черноярская, ул. Красная, 69 "а"	Моздокский	15:01:1801011:137	003002000000 Земли населенных пунктов	"Образование и просвещение"	3	03.050	4 064	340,93	1 385 539,52
18980	Республика Северная Осетия - Алания, муниципальный район Моздокский, сельское поселение Ново-Осетинское, ст-ца Черноярская, ул. Красная, 61 а	Моздокский	15:01:1801011:138	003002000000 Земли населенных пунктов	"Деятельность по особой охране и изучению природы", "Историко-культурная деятельность", сохранение и изучение объектов культурного наследия народов Российской Федерации (памятников истории и культуры)	3	09.030	432	8,12	3 507,84
18981	Северная Осетия - Алания респ, р-н Моздокский, ст. Черноярская, ул. Мира. №4	Моздокский	15:01:1801011:14	003002000000 Земли населенных пунктов	Земельные участки, предназначенные для размещения домов малоэтажной жилой застройки, в том числе индивидуальной жилой застройки (земельный участок, предназначенный для ведения личного подсобного хозяйства и эксплуатации жилого дома и хозяйственных построек)	13	02.020	860	267,40	229 964,00
18982	Республика Северная Осетия-Алания, р-н Моздокский, ст-ца Черноярская, ул Мира, д 4а	Моздокский	15:01:1801011:15	003002000000 Земли населенных пунктов	Для индивидуального жилищного строительства, предназначенного для эксплуатации индивидуального жилого дома, индивидуального гаража и подсобных сооружений, выращивания плодовых, ягодных и овощных культур	13	02.020	924	267,40	247 077,60
18983	Республика Северная Осетия-Алания, р-н Моздокский, ст-ца Черноярская, ул Мира, д 5	Моздокский	15:01:1801011:16	003002000000 Земли населенных пунктов	земельные участки, предназначенные для размещения домов малоэтажной жилой застройки, в том числе индивидуальной жилой застройки (земельный участок, предназначенный для ведения личного подсобного хозяйства и эксплуатации жилого дома и хозяйственных построек)	13	02.020	895	267,40	239 323,00

№ пп	Местоположение ЗУ	Район	Кадастровый номер ЗУ	Категория земель	Разрешенное использование по документу	Код вида разрешенного использования (в соответствии с классификатором видов разрешенного использования земельных участков)	Вид использования объектов недвижимости	Площадь	УПКС	КС
18984	Республика Северная Осетия-Алания, р-н Моздокский, ст-ца Черноярская, ул Мира, д 5а	Моздокский	15:01:1801011:17	003002000000 Земли населенных пунктов	Для эксплуатации жилого дома	13	02.020	497	267,40	132 897,80
18985	Респ. Северная Осетия - Алания, р-н Моздокский, ст-ца Черноярская, ул. Октябрьская, дом 24	Моздокский	15:01:1801011:18	003002000000 Земли населенных пунктов	Земельные участки личных подсобных хозяйств (ведение личного подсобного хозяйства и эксплуатация жилого дома с хозпостройками)	13	02.020	1 987	267,40	531 323,80
18986	Респ. Северная Осетия - Алания, р-н Моздокский, ст-ца Черноярская, ул. Красная, дом 57 б	Моздокский	15:01:1801011:19	003002000000 Земли населенных пунктов	Для ведения личного подсобного хозяйства	13	02.020	300	267,40	80 220,00
18987	Республика Северная Осетия-Алания, р-н Моздокский, ст-ца Черноярская, ул Октябрьская, д 22а	Моздокский	15:01:1801011:23	003002000000 Земли населенных пунктов	"Гидротехнические сооружения". размещение гидротехнических сооружений, необходимых для эксплуатации водохранилищ (плотин, водосбросов, водозаборных, водовыпускных и других гидротехнических сооружений, судопропускных сооружений, рыбозащитных и рыбопропускных сооружений, берегозащитных сооружений)	6	11.030	5 143	274,05	1 409 593,44
18988	Республика Северная Осетия-Алания, р-н Моздокский, ст. Черноярская, ул. Красная, 65	Моздокский	15:01:1801011:24	003002000000 Земли населенных пунктов	Магазины	4	04.040	350	695,23	243 330,50
18989	Респ. Северная Осетия - Алания, р-н Моздокский, ст Черноярская, ул. Красная, дом 57	Моздокский	15:01:1801011:4	003002000000 Земли населенных пунктов	Для ведения личного подсобного хозяйства	13	02.020	300	267,40	80 220,00
18990	Республика Северная Осетия-Алания, р-н Моздокский, ст-ца Черноярская, ул Красная, д 57а	Моздокский	15:01:1801011:5	003002000000 Земли населенных пунктов	Для ведения личного подсобного хозяйства	13	02.020	300	267,40	80 220,00
18991	Респ. Северная Осетия - Алания, р-н Моздокский, ст. Черноярская, ул. Красная, дом 59	Моздокский	15:01:1801011:6	003002000000 Земли населенных пунктов	Для ведения личного подсобного хозяйства	13	02.020	1 000	267,40	267 400,00
18992	Республика Северная Осетия-Алания, р-н Моздокский, ст-ца Черноярская, ул Мира, д 1	Моздокский	15:01:1801011:8	003002000000 Земли населенных пунктов	Земельные участки, предназначенные для размещения домов малоэтажной жилой застройки, в том числе индивидуальной жилой застройки (земельный участок, предназначенный для ведения личного подсобного хозяйства и эксплуатации жилого дома и хозяйственных построек)	13	02.010	1 092	267,40	292 000,80
18993	Республика Северная Осетия-Алания, р-н Моздокский, ст-ца Черноярская, ул Мира, д 1а	Моздокский	15:01:1801011:9	003002000000 Земли населенных пунктов	Земельные участки, предназначенные для размещения домов малоэтажной жилой застройки, в том числе индивидуальной жилой застройки (земельный участок, предназначенный для ведения личного подсобного хозяйства и эксплуатации жилого дома и хозяйственных построек)	13	02.010	1 210	267,40	323 554,00
18994	Республика Северная Осетия - Алания, р-н Моздокский, ст-ца Черноярская, ул Октябрьская, 2	Моздокский	15:01:1801012:1	003002000000 Земли населенных пунктов	Для ведения личного подсобного хозяйства	13	02.020	2 634	267,40	704 331,60
18995	Северная Осетия - Алания респ, р-н Моздокский, ст-ца Черноярская, ул Октябрьская, д 20	Моздокский	15:01:1801012:10	003002000000 Земли населенных пунктов	Для ведения личного подсобного хозяйства	13	02.020	1 200	267,40	320 880,00
18996	Северная Осетия - Алания респ, р-н Моздокский, ст-ца Черноярская, ул Октябрьская, д 22	Моздокский	15:01:1801012:11	003002000000 Земли населенных пунктов	Для ведения личного подсобного хозяйства	13	02.020	1 500	267,40	401 100,00
18997	Северная Осетия - Алания респ, р-н Моздокский, ст-ца Черноярская, ул Октябрьская, д 8	Моздокский	15:01:1801012:2	003002000000 Земли населенных пунктов	Для ведения личного подсобного хозяйства	13	02.020	1 200	267,40	320 880,00
18998	Северная Осетия - Алания респ, р-н Моздокский, ст-ца Черноярская, ул Октябрьская, д 4	Моздокский	15:01:1801012:3	003002000000 Земли населенных пунктов	Для ведения личного подсобного хозяйства	13	02.020	1 200	267,40	320 880,00
18999	Северная Осетия - Алания респ, р-н Моздокский, ст-ца Черноярская, ул Октябрьская, 6	Моздокский	15:01:1801012:4	003002000000 Земли населенных пунктов	Для ведения личного подсобного хозяйства	13	02.020	1 300	267,40	347 620,00
19000	Северная Осетия - Алания респ, р-н Моздокский, ст-ца Черноярская, ул Октябрьская, д 10	Моздокский	15:01:1801012:5	003002000000 Земли населенных пунктов	Для ведения личного подсобного хозяйства	13	02.020	1 400	267,40	374 360,00
19001	Северная Осетия - Алания респ, р-н Моздокский, ст-ца Черноярская, ул Октябрьская, д 12	Моздокский	15:01:1801012:6	003002000000 Земли населенных пунктов	Для ведения личного подсобного хозяйства	13	02.020	700	267,40	187 180,00
19002	Северная Осетия - Алания респ, р-н Моздокский, ст-ца Черноярская, ул Октябрьская, д 14	Моздокский	15:01:1801012:7	003002000000 Земли населенных пунктов	Для ведения личного подсобного хозяйства	13	02.020	1 000	267,40	267 400,00
19003	Северная Осетия - Алания респ, р-н Моздокский, ст-ца Черноярская, ул Октябрьская, д 16	Моздокский	15:01:1801012:8	003002000000 Земли населенных пунктов	Земельные участки, предназначенные для размещения индивидуальных жилых домов (земельный участок, предназначенный для ведения личного подсобного хозяйства и эксплуатации жилого дома и хозяйственных построек)	13	02.010	749	267,40	200 282,60
19004	Северная Осетия - Алания респ, р-н Моздокский, ст-ца Черноярская, ул Октябрьская, д 18	Моздокский	15:01:1801012:9	003002000000 Земли населенных пунктов	Для ведения личного подсобного хозяйства	13	02.020	700	267,40	187 180,00
19005	Респ. Северная Осетия - Алания, р-н Моздокский, ст-ца Черноярская, ул. Красная, дом 37	Моздокский	15:01:1801013:1	003002000000 Земли населенных пунктов	Для ведения личного подсобного хозяйства	13	02.020	1 290	267,40	344 946,00
19006	Респ. Северная Осетия - Алания, р-н Моздокский, ст. Черноярская, ул. Красная, 55	Моздокский	15:01:1801013:10	003002000000 Земли населенных пунктов	Для ведения культурно-просветительской деятельности	3	03.060	1 858	254,03	471 987,74
19007	Респ. Северная Осетия - Алания, р-н Моздокский, ст Черноярская, ул. Красная, 39	Моздокский	15:01:1801013:2	003002000000 Земли населенных пунктов	Магазины, предназначенный для строительства магазина - 11,0 кв.м.; Для ведения личного подсобного хозяйства - 689 кв.м.	4	04.040	700	695,23	486 661,00
19008	Респ. Северная Осетия - Алания, р-н Моздокский, ст Черноярская, ул. Красная, дом 43	Моздокский	15:01:1801013:3	003002000000 Земли населенных пунктов	Для ведения личного подсобного хозяйства	13	02.020	2 000	267,40	534 800,00
19009	Респ. Северная Осетия - Алания, р-н Моздокский, ст. Черноярская, ул. Красная, дом 45	Моздокский	15:01:1801013:4	003002000000 Земли населенных пунктов	Для ведения личного подсобного хозяйства	13	02.020	2 000	267,40	534 800,00

№ пп	Местоположение ЗУ	Район	Кадастровый номер ЗУ	Категория земель	Разрешенное использование по документу	Код вида разрешенного использования (в соответствии с классификатором видов разрешенного использования земельных участков)	Вид использования объектов недвижимости	Площадь	УПКС	КС
19010	Респ. Северная Осетия - Алания, р-н Моздокский, ст Черноярская, ул. Красная, 47	Моздокский	15:01:1801013:5	003002000000 Земли населенных пунктов	Для ведения личного подсобного хозяйства	13	02.020	1 600	267,40	427 840,00
19011	Респ. Северная Осетия - Алания, р-н Моздокский, ст. Черноярская, ул. Красная, дом 49	Моздокский	15:01:1801013:6	003002000000 Земли населенных пунктов	Для ведения личного подсобного хозяйства	13	02.020	1 200	267,40	320 880,00
19012	Респ. Северная Осетия - Алания, р-н Моздокский, ст. Черноярская, ул. Красная, дом 51	Моздокский	15:01:1801013:7	003002000000 Земли населенных пунктов	Для ведения личного подсобного хозяйства	13	02.020	1 200	267,40	320 880,00
19013	Респ. Северная Осетия - Алания, р-н Моздокский, ст Черноярская, ул. Красная, дом 51	Моздокский	15:01:1801013:8	003002000000 Земли населенных пунктов	Для ведения личного подсобного хозяйства	13	02.020	1 200	267,40	320 880,00
19014	Респ. Северная Осетия - Алания, р-н Моздокский, ст Черноярская, ул. Красная, дом 53	Моздокский	15:01:1801013:9	003002000000 Земли населенных пунктов	Для ведения личного подсобного хозяйства	13	02.020	1 000	267,40	267 400,00
19015	Респ. Северная Осетия - Алания, р-н Моздокский, ст. Черноярская, ул. Красная, дом 21	Моздокский	15:01:1801014:1	003002000000 Земли населенных пунктов	Для ведения личного подсобного хозяйства	13	02.020	1 900	267,40	508 060,00
19016	Респ. Северная Осетия - Алания, р-н Моздокский, ст. Черноярская, ул. Красная, дом 15	Моздокский	15:01:1801014:10	003002000000 Земли населенных пунктов	Для ведения личного подсобного хозяйства	13	02.020	1 500	267,40	401 100,00
19017	Респ. Северная Осетия - Алания, р-н Моздокский, ст Черноярская, ул. Красная, дом 17	Моздокский	15:01:1801014:11	003002000000 Земли населенных пунктов	Для ведения личного подсобного хозяйства	13	02.020	1 300	267,40	347 620,00
19018	Респ. Северная Осетия - Алания, р-н Моздокский, ст Черноярская, ул. Красная, дом 23	Моздокский	15:01:1801014:12	003002000000 Земли населенных пунктов	Для ведения личного подсобного хозяйства	13	02.020	1 300	267,40	347 620,00
19019	Респ. Северная Осетия - Алания, р-н Моздокский, ст. Черноярская, ул. Красная, дом 27	Моздокский	15:01:1801014:13	003002000000 Земли населенных пунктов	Для ведения личного подсобного хозяйства	13	02.020	1 000	267,40	267 400,00
19020	Респ. Северная Осетия - Алания, р-н Моздокский, ст. Черноярская, ул. Красная, дом 29	Моздокский	15:01:1801014:14	003002000000 Земли населенных пунктов	Для ведения личного подсобного хозяйства	13	02.020	1 000	267,40	267 400,00
19021	Респ. Северная Осетия - Алания, р-н Моздокский, ст Черноярская, ул. Красная, дом 33	Моздокский	15:01:1801014:15	003002000000 Земли населенных пунктов	земельные участки, предназначенные для размещения индивидуальных жилых домов (земельный участок, предназначенный для ведения личного подсобного хозяйства и эксплуатации жилого дома и хозяйственных построек)	13	02.010	1 456	267,40	389 334,40
19022	Респ. Северная Осетия - Алания, р-н Моздокский, ст. Черноярская, ул. Красная, дом 35	Моздокский	15:01:1801014:16	003002000000 Земли населенных пунктов	Для ведения личного подсобного хозяйства	13	02.020	1 600	267,40	427 840,00
19023	Респ. Северная Осетия - Алания, р-н Моздокский, ст. Черноярская, ул. Красная, дом 19	Моздокский	15:01:1801014:2	003002000000 Земли населенных пунктов	Для ведения личного подсобного хозяйства	13	02.020	2 200	267,40	588 280,00
19024	Респ. Северная Осетия - Алания, р-н Моздокский, ст Черноярская, ул. Красная, дом 25	Моздокский	15:01:1801014:3	003002000000 Земли населенных пунктов	Для ведения личного подсобного хозяйства	13	02.020	1 754	267,40	469 019,60
19025	Респ. Северная Осетия - Алания, р-н Моздокский, ст Черноярская, ул. Красная, дом 31	Моздокский	15:01:1801014:4	003002000000 Земли населенных пунктов	Для ведения личного подсобного хозяйства	13	02.020	1 218	267,40	325 693,20
19026	Респ. Северная Осетия - Алания, р-н Моздокский, ст. Черноярская, ул. Красная, дом 11	Моздокский	15:01:1801014:5	003002000000 Земли населенных пунктов	Для ведения личного подсобного хозяйства	13	02.020	3 320	267,40	890 442,00
19027	Респ. Северная Осетия - Алания, р-н Моздокский, ст. Черноярская, ул. Красная, дом 5	Моздокский	15:01:1801014:6	003002000000 Земли населенных пунктов	Для ведения личного подсобного хозяйства	13	02.020	1 841	267,40	492 283,40
19028	Респ. Северная Осетия - Алания, р-н Моздокский, ст Черноярская, ул. Красная, дом 7	Моздокский	15:01:1801014:7	003002000000 Земли населенных пунктов	Для ведения личного подсобного хозяйства	13	02.020	1 500	267,40	401 100,00
19029	Респ. Северная Осетия - Алания, р-н Моздокский, ст. Черноярская, ул. Красная, дом 9	Моздокский	15:01:1801014:8	003002000000 Земли населенных пунктов	Земельные участки, предназначенные для размещения индивидуальных жилых домов (земельный участок, предназначенный для ведения личного подсобного хозяйства и эксплуатации жилого дома и хозяйственных построек)	13	02.010	3 101	267,40	829 207,40
19030	Респ. Северная Осетия - Алания, р-н Моздокский, ст. Черноярская, ул. Красная, дом 13	Моздокский	15:01:1801014:9	003002000000 Земли населенных пунктов	Для ведения личного подсобного хозяйства	13	02.020	2 000	267,40	534 800,00
19031	Респ. Северная Осетия - Алания, р-н Моздокский, ст-ца Черноярская, ул Красная, дом 1	Моздокский	15:01:1801015:1	003002000000 Земли населенных пунктов	Для ведения личного подсобного хозяйства	13	02.020	2 351	267,40	628 657,40
19032	Респ. Северная Осетия - Алания, р-н Моздокский, ст Черноярская, ул. Красная, дом 3	Моздокский	15:01:1801015:2	003002000000 Земли населенных пунктов	Для ведения личного подсобного хозяйства	13	02.020	1 500	267,40	401 100,00
19033	Респ. Северная Осетия - Алания, р-н Моздокский, ст-ца Черноярская, ул. Красная, дом 5	Моздокский	15:01:1801015:3	003002000000 Земли населенных пунктов	Для ведения личного подсобного хозяйства	13	02.020	1 500	267,40	401 100,00
19034	Респ. Северная Осетия - Алания, р-н Моздокский, ст-ца Черноярская, ул. Красная, дом 88 а	Моздокский	15:01:1801016:10	003002000000 Земли населенных пунктов	Для ведения личного подсобного хозяйства	13	02.020	1 200	267,40	320 880,00
19035	Респ. Северная Осетия - Алания, р-н Моздокский, ст Черноярская, ул. Красная, 106	Моздокский	15:01:1801016:3	003002000000 Земли населенных пунктов	Для ведения личного подсобного хозяйства	13	02.020	1 158	267,40	309 649,20
19036	Респ. Северная Осетия - Алания, р-н Моздокский, ст Черноярская, ул. Красная, дом 104	Моздокский	15:01:1801016:5	003002000000 Земли населенных пунктов	Для ведения личного подсобного хозяйства	13	02.020	900	267,40	240 660,00
19037	Респ. Северная Осетия - Алания, р-н Моздокский, ст. Черноярская, ул. Красная, дом 102	Моздокский	15:01:1801016:7	003002000000 Земли населенных пунктов	Для ведения личного подсобного хозяйства	13	02.020	800	267,40	213 920,00
19038	Респ. Северная Осетия - Алания, р-н Моздокский, ст. Черноярская, ул. Красная, дом 106 а	Моздокский	15:01:1801016:8	003002000000 Земли населенных пунктов	Для ведения личного подсобного хозяйства	13	02.020	1 200	267,40	320 880,00
19039	Респ. Северная Осетия - Алания, р-н Моздокский, ст Черноярская, ул. Красная, дом 84	Моздокский	15:01:1801017:10	003002000000 Земли населенных пунктов	Для ведения личного подсобного хозяйства	13	02.020	1 000	267,40	267 400,00
19040	Республика Северная Осетия - Алания, р-н Моздокский, ст Черноярская, ул Красная, 86	Моздокский	15:01:1801017:11	003002000000 Земли населенных пунктов	Для ведения личного подсобного хозяйства	13	02.020	1 000	267,40	267 400,00

№ пп	Местоположение ЗУ	Район	Кадастровый номер ЗУ	Категория земель	Разрешенное использование по документу	Код вида разрешенного использования (в соответствии с классификатором видов разрешенного использования земельных участков)	Вид использования объектов недвижимости	Площадь	УПКС	КС
19041	Респ. Северная Осетия - Алания, р-н Моздокский, ст. Черноярская, ул. Красная, 92	Моздокский	15:01:1801017:12	003002000000 Земли населенных пунктов	земельные участки, предназначенные для размещения домов индивидуальной жилой застройки (земельный участок, предназначенный для ведения личного подсобного хозяйства и эксплуатации жилого дома и хозяйственных построек - 677 кв.м.), земельные участки, предназначенные для размещения объектов торговли, общественного питания и бытового обслуживания (земельный участок, предназначенный для размещения магазина - 45 кв.м.)	4	04.040	722	695,23	501 956,06
19042	Респ. Северная Осетия - Алания, р-н Моздокский, ст Черноярская, ул. Красная, дом 94	Моздокский	15:01:1801017:13	003002000000 Земли населенных пунктов	Для ведения личного подсобного хозяйства	13	02.020	1 200	267,40	320 880,00
19043	Респ. Северная Осетия - Алания, р-н Моздокский, ст. Черноярская, ул. Красная, дом 96	Моздокский	15:01:1801017:14	003002000000 Земли населенных пунктов	Для ведения личного подсобного хозяйства	13	02.020	2 000	267,40	534 800,00
19044	Респ. Северная Осетия - Алания, р-н Моздокский, ст. Черноярская, ул. Красная, дом 98	Моздокский	15:01:1801017:15	003002000000 Земли населенных пунктов	Для ведения личного подсобного хозяйства	13	02.020	1 496	267,40	400 030,40
19045	Респ. Северная Осетия - Алания, р-н Моздокский, ст Черноярская, ул. Красная, 74 а	Моздокский	15:01:1801017:16	003002000000 Земли населенных пунктов	Для ведения личного подсобного хозяйства	13	02.020	1 200	267,40	320 880,00
19046	Респ. Северная Осетия - Алания, р-н Моздокский, ст-ца Черноярская, ул Красная, дом 88, квартира 1	Моздокский	15:01:1801017:17	003002000000 Земли населенных пунктов	Земельные участки личных подсобных хозяйств	13	02.020	1 460	267,40	390 404,00
19047	Респ. Северная Осетия - Алания, р-н Моздокский, ст-ца Черноярская ул. Красная, 70	Моздокский	15:01:1801017:2	003002000000 Земли населенных пунктов	Для ведения личного подсобного хозяйства	13	02.020	2 175	267,40	581 595,00
19048	Респ. Северная Осетия - Алания, р-н Моздокский, ст. Черноярская, ул. Красная, дом 88	Моздокский	15:01:1801017:3	003002000000 Земли населенных пунктов	Для ведения личного подсобного хозяйства	13	02.020	1 500	267,40	401 100,00
19049	Респ. Северная Осетия - Алания, р-н Моздокский, ст Черноярская, ул. Красная, дом 90	Моздокский	15:01:1801017:4	003002000000 Земли населенных пунктов	Для ведения личного подсобного хозяйства	13	02.020	1 233	267,40	329 704,20
19050	Республика Северная Осетия-Алания, р-н Моздокский, ст-ца Черноярская, ул Красная, д 100	Моздокский	15:01:1801017:5	003002000000 Земли населенных пунктов	ведение личного подсобного хозяйства и эксплуатация жилого дома с хозпостройками	13	02.020	1 496	267,40	400 030,40
19051	Респ. Северная Осетия - Алания, р-н Моздокский, ст. Черноярская, ул. Красная, дом 90 а	Моздокский	15:01:1801017:6	003002000000 Земли населенных пунктов	Для ведения личного подсобного хозяйства	13	02.020	1 433	267,40	383 184,20
19052	Республика Северная Осетия - Алания, р-н Моздокский, ст-ца Черноярская, ул Красная, 76	Моздокский	15:01:1801017:7	003002000000 Земли населенных пунктов	Земельные участки,предназначенные для размещения индивидуальных жилых домов (земельный участок, предназначенный для ведения ЛПХ и эксплуатации жилого дома и хозяйственных построек)	13	02.020	2 046	267,40	547 100,40
19053	Российская Федерация, Республика Северная Осетия - Алания, р-н Моздокский, ст Черноярская, ул Красная, 78	Моздокский	15:01:1801017:8	003002000000 Земли населенных пунктов	Для ведения личного подсобного хозяйства	13	02.020	1 200	267,40	320 880,00
19054		Моздокский	15:01:1801017:9	003002000000 Земли населенных пунктов	Для ведения личного подсобного хозяйства	13	02.020	1 500	267,40	401 100,00
19055	Респ. Северная Осетия - Алания, р-н Моздокский, ст. Черноярская, ул. Красная, дом 62	Моздокский	15:01:1801018:1	003002000000 Земли населенных пунктов	Для ведения личного подсобного хозяйства	13	02.020	1 500	267,40	401 100,00
19056	Респ. Северная Осетия - Алания, р-н Моздокский, ст. Черноярская, ул. Красная, дом 64	Моздокский	15:01:1801018:2	003002000000 Земли населенных пунктов	Ведение личного подсобного хозяйства	13	02.020	1 819	267,40	486 400,60
19057	Респ. Северная Осетия - Алания, р-н Моздокский, ст Черноярская, ул. Красная, дом 66	Моздокский	15:01:1801018:3	003002000000 Земли населенных пунктов	Для ведения личного подсобного хозяйства	13	02.020	900	267,40	240 660,00
19058	Респ. Северная Осетия - Алания, р-н Моздокский, ст. Черноярская, ул. Красная, дом 68	Моздокский	15:01:1801018:4	003002000000 Земли населенных пунктов	Земельные участки, предназначенные для размещения индивидуальных жилых домов (земельный участок, предназначенный для ведения личного подсобного хозяйства и эксплуатации жилого дома и хозяйственных построек)	13	02.010	1 177	267,40	314 729,80
19059	Респ. Северная Осетия - Алания, р-н Моздокский, ст Черноярская, ул. Красная, дом 72	Моздокский	15:01:1801018:6	003002000000 Земли населенных пунктов	Для ведения личного подсобного хозяйства	13	02.020	1 800	267,40	481 320,00
19060	Республика Северная Осетия - Алания, р-н Моздокский, ст-ца Черноярская, ул Красная, 74	Моздокский	15:01:1801018:7	003002000000 Земли населенных пунктов	Земельные участки, предназначенные для размещения домов индивидуальной жилой застройки (земельный участок, предназначенный для ведения личного подсобного хозяйства и эксплуатации жилого дома и хозяйственных построек)	13	02.020	1 570	267,40	419 818,00
19061	Республика Северная Осетия - Алания, Моздокский район, ст. Черноярская, ул. Красная, 62а	Моздокский	15:01:1801018:8	003002000000 Земли населенных пунктов	Размещение железобетонной опоры и установки технологического контейнера с оборудованием мобильной сотовой связи	6	06.080	45	447,89	20 155,05
19062	Респ. Северная Осетия - Алания, р-н Моздокский, ст Черноярская, ул. Красная, дом 60	Моздокский	15:01:1801019:1	003002000000 Земли населенных пунктов	Для ведения личного подсобного хозяйства	13	02.020	1 297	267,40	346 817,80
19063	Респ. Северная Осетия - Алания, р-н Моздокский, ст Черноярская, ул. Красная, дом 50	Моздокский	15:01:1801019:2	003002000000 Земли населенных пунктов	Для ведения личного подсобного хозяйства	13	02.020	2 524	267,40	674 917,60
19064	Респ. Северная Осетия - Алания, р-н Моздокский, ст. Черноярская, ул. Красная, дом 52	Моздокский	15:01:1801019:4	003002000000 Земли населенных пунктов	Для ведения личного подсобного хозяйства	13	02.020	2 300	267,40	615 020,00
19065	Респ. Северная Осетия - Алания, р-н Моздокский, ст. Черноярская, ул. Красная, 54	Моздокский	15:01:1801019:5	003002000000 Земли населенных пунктов	Для ведения личного подсобного хозяйства	13	02.020	1 200	267,40	320 880,00
19066	Респ. Северная Осетия - Алания, р-н Моздокский, ст Черноярская, ул. Красная, дом 56	Моздокский	15:01:1801019:6	003002000000 Земли населенных пунктов	Для ведения личного подсобного хозяйства	13	02.020	1 500	267,40	401 100,00
19067	Респ. Северная Осетия - Алания, р-н Моздокский, ст Черноярская, ул. Речная, дом 7	Моздокский	15:01:1801020:10	003002000000 Земли населенных пунктов	Для ведения личного подсобного хозяйства	13	02.020	1 500	267,40	401 100,00
19068	Респ. Северная Осетия - Алания, р-н Моздокский, ст Черноярская, ул. Речная, дом 8	Моздокский	15:01:1801020:11	003002000000 Земли населенных пунктов	Для ведения личного подсобного хозяйства	13	02.020	1 400	267,40	374 360,00

№ пп	Местоположение ЗУ	Район	Кадастровый номер ЗУ	Категория земель	Разрешенное использование по документу	Код вида разрешенного использования (в соответствии с классификатором видов разрешенного использования земельных участков)	Вид использования объектов недвижимости	Площадь	УПКС	КС
19069	Респ. Северная Осетия - Алания, р-н Моздокский, ст Черноярская, ул. Речная, дом 10	Моздокский	15:01:1801020:12	003002000000 Земли населенных пунктов	Для ведения личного подсобного хозяйства	13	02.020	900	267,40	240 660,00
19070	Респ. Северная Осетия - Алания, р-н Моздокский, ст-ца Черноярская, ул. Речная, дом 11	Моздокский	15:01:1801020:13	003002000000 Земли населенных пунктов	Земельные участки, предназначенные для размещения индивидуальных жилых домов (земельный участок, предназначенный для ведения личного подсобного хозяйства и эксплуатации жилого дома и хозяйственных построек)	13	02.020	836	267,40	223 546,40
19071	Респ. Северная Осетия - Алания, р-н Моздокский, ст-ца Черноярская, ул. Речная, дом 9	Моздокский	15:01:1801020:3	003002000000 Земли населенных пунктов	Для ведения личного подсобного хозяйства	13	02.020	1 573	267,40	420 620,20
19072	Респ. Северная Осетия - Алания, р-н Моздокский, ст Черноярская, ул. Речная, дом 1	Моздокский	15:01:1801020:4	003002000000 Земли населенных пунктов	Для ведения личного подсобного хозяйства	13	02.020	1 600	267,40	427 840,00
19073	Респ. Северная Осетия - Алания, р-н Моздокский, ст. Черноярская, ул. Речная, дом 2	Моздокский	15:01:1801020:5	003002000000 Земли населенных пунктов	Для ведения личного подсобного хозяйства	13	02.020	1 200	267,40	320 880,00
19074	Респ. Северная Осетия - Алания, р-н Моздокский, ст. Черноярская, ул. Речная, 3	Моздокский	15:01:1801020:6	003002000000 Земли населенных пунктов	Для ведения личного подсобного хозяйства	13	02.020	2 029	267,40	542 554,60
19075	Респ. Северная Осетия - Алания, р-н Моздокский, ст Черноярская, ул. Речная, дом 4	Моздокский	15:01:1801020:7	003002000000 Земли населенных пунктов	Для ведения личного подсобного хозяйства	13	02.020	1 500	267,40	401 100,00
19076	Респ. Северная Осетия - Алания, р-н Моздокский, ст Черноярская, ул. Речная, дом 5	Моздокский	15:01:1801020:8	003002000000 Земли населенных пунктов	Для ведения личного подсобного хозяйства	13	02.020	1 200	267,40	320 880,00
19077	Респ. Северная Осетия - Алания, р-н Моздокский, ст. Черноярская, ул. Речная, дом 6	Моздокский	15:01:1801020:9	003002000000 Земли населенных пунктов	Для ведения личного подсобного хозяйства	13	02.020	1 700	267,40	454 580,00
19078	Северная Осетия - Алания респ, р-н Моздокский, ст. Черноярская, ул. Красная, 34	Моздокский	15:01:1801021:1	003002000000 Земли населенных пунктов	Для ведения личного подсобного хозяйства	13	02.020	2 458	267,40	657 269,20
19079	Респ. Северная Осетия - Алания, р-н Моздокский, ст Черноярская, ул. Красная, дом 48	Моздокский	15:01:1801021:10	003002000000 Земли населенных пунктов	Для ведения личного подсобного хозяйства	13	02.020	900	267,40	240 660,00
19080	Респ. Северная Осетия - Алания, р-н Моздокский, ст Черноярская, ул. Красная, дом 50	Моздокский	15:01:1801021:11	003002000000 Земли населенных пунктов	Для ведения личного подсобного хозяйства	13	02.020	2 524	267,40	674 917,60
19081	Респ. Северная Осетия - Алания, р-н Моздокский, ст. Черноярская, ул. Красная, дом 30	Моздокский	15:01:1801021:2	003002000000 Земли населенных пунктов	Для ведения личного подсобного хозяйства	13	02.020	1 300	267,40	347 620,00
19082	Респ. Северная Осетия - Алания, р-н Моздокский, ст. Черноярская, ул. Красная, дом 32	Моздокский	15:01:1801021:3	003002000000 Земли населенных пунктов	Для ведения личного подсобного хозяйства	13	02.020	1 200	267,40	320 880,00
19083	Респ. Северная Осетия - Алания, р-н Моздокский, ст Черноярская, ул. Красная, дом 36	Моздокский	15:01:1801021:4	003002000000 Земли населенных пунктов	Для ведения личного подсобного хозяйства	13	02.020	1 000	267,40	267 400,00
19084	Респ. Северная Осетия - Алания, р-н Моздокский, ст Черноярская, ул. Красная, дом 38	Моздокский	15:01:1801021:5	003002000000 Земли населенных пунктов	Для ведения личного подсобного хозяйства	13	02.020	500	267,40	133 700,00
19085	Респ. Северная Осетия - Алания, р-н Моздокский, ст. Черноярская, ул. Красная, дом 40	Моздокский	15:01:1801021:6	003002000000 Земли населенных пунктов	Для ведения личного подсобного хозяйства	13	02.020	1 500	267,40	401 100,00
19086	Респ. Северная Осетия - Алания, р-н Моздокский, ст. Черноярская, ул. Красная, дом 42	Моздокский	15:01:1801021:7	003002000000 Земли населенных пунктов	Для ведения личного подсобного хозяйства	13	02.020	1 500	267,40	401 100,00
19087	Респ. Северная Осетия - Алания, р-н Моздокский, ст Черноярская, ул. Красная, дом 44	Моздокский	15:01:1801021:8	003002000000 Земли населенных пунктов	Для ведения личного подсобного хозяйства	13	02.020	300	267,40	80 220,00
19088	Респ. Северная Осетия - Алания, р-н Моздокский, ст Черноярская, ул. Красная, дом 46	Моздокский	15:01:1801021:9	003002000000 Земли населенных пунктов	Для ведения личного подсобного хозяйства	13	02.020	900	267,40	240 660,00
19089	Респ. Северная Осетия - Алания, р-н Моздокский, ст. Черноярская, ул. Красная, дом 20	Моздокский	15:01:1801022:1	003002000000 Земли населенных пунктов	Для ведения личного подсобного хозяйства	13	02.020	1 000	267,40	267 400,00
19090	Респ. Северная Осетия - Алания, р-н Моздокский, ст. Черноярская, ул. Красная, 8	Моздокский	15:01:1801022:10	003002000000 Земли населенных пунктов	Для ведения личного подсобного хозяйства	13	02.020	1 500	267,40	401 100,00
19091	Республика Северная Осетия-Алания, р-н Моздокский, ст-ца Черноярская, ул Красная, 10	Моздокский	15:01:1801022:11	003002000000 Земли населенных пунктов	Для ведения личного подсобного хозяйства	13	02.020	2 900	267,40	775 460,00
19092	Респ. Северная Осетия - Алания, р-н Моздокский, ст Черноярская, ул. Красная, дом 18	Моздокский	15:01:1801022:12	003002000000 Земли населенных пунктов	Для ведения личного подсобного хозяйства	13	02.020	900	267,40	240 660,00
19093	Республика Северная Осетия-Алания, Моздокский р-н, ст-ца Черноярская, ул. Красная 6	Моздокский	15:01:1801022:129	003002000000 Земли населенных пунктов	"Жилая застройка", "Для ведения личного подсобного хозяйства (приусадебный земельный участок)"	13	02.020	1 861	267,40	497 631,40
19094	Респ. Северная Осетия - Алания, р-н Моздокский, ст. Черноярская, ул. Красная, дом 24	Моздокский	15:01:1801022:13	003002000000 Земли населенных пунктов	Для ведения личного подсобного хозяйства	13	02.020	1 200	267,40	320 880,00
19095	Республика Северная Осетия-Алания, р-н Моздокский, ст-ца Черноярская, ул Красная, д 26	Моздокский	15:01:1801022:14	003002000000 Земли населенных пунктов	земельные участки личных подсобных хозяйств (ведение личного подсобного хозяйства и эксплуатация жилого дома с хозпостройками)	13	02.020	893	267,40	238 788,20
19096	Респ. Северная Осетия - Алания, р-н Моздокский, ст Черноярская, ул. Красная, дом 16	Моздокский	15:01:1801022:2	003002000000 Земли населенных пунктов	Для ведения личного подсобного хозяйства	13	02.020	1 800	267,40	481 320,00
19097	Респ. Северная Осетия - Алания, р-н Моздокский, ст. Черноярская, ул. Красная, дом 22	Моздокский	15:01:1801022:3	003002000000 Земли населенных пунктов	Ведение личного подсобного хозяйства	13	02.020	1 056	267,40	282 374,40
19098	Респ. Северная Осетия - Алания, р-н Моздокский, ст. Черноярская, ул. Красная, дом 28	Моздокский	15:01:1801022:4	003002000000 Земли населенных пунктов	ведение личного подсобного хозяйства	13	02.020	2 418	267,40	646 573,20
19099	Республика Северная Осетия - Алания, р-н Моздокский, ст Черноярская, ул Красная, 14	Моздокский	15:01:1801022:5	003002000000 Земли населенных пунктов	Для ведения личного подсобного хозяйства	13	02.020	1 650	267,40	441 210,00
19100	Республика Северная Осетия - Алания, Моздокский район, ст. Черноярская, ул Красная, 12	Моздокский	15:01:1801022:6	003002000000 Земли населенных пунктов	Для ведения личного подсобного хозяйства	13	02.020	2 036	267,40	544 426,40
19101	Респ. Северная Осетия - Алания, р-н Моздокский, ст-ца Черноярская, ул. Красная, дом 4	Моздокский	15:01:1801022:7	003002000000 Земли населенных пунктов	Для ведения личного подсобного хозяйства	13	02.020	2 267	267,40	606 195,80
19102	Респ. Северная Осетия - Алания, р-н Моздокский, ст-ца Черноярская, ул. Красная, дом 2	Моздокский	15:01:1801022:8	003002000000 Земли населенных пунктов	Для ведения личного подсобного хозяйства	13	02.020	1 536	267,40	410 726,40
19103	Респ. Северная Осетия - Алания, р-н Моздокский, ст Черноярская, ул. Красная, дом 9	Моздокский	15:01:1801022:9	003002000000 Земли населенных пунктов	Для ведения личного подсобного хозяйства	13	02.020	1 100	267,40	294 140,00
19104	Респ. Северная Осетия - Алания, р-н Моздокский, ст-ца Черноярская, ул Лесная, дом 2	Моздокский	15:01:1801023:4	003002000000 Земли населенных пунктов	Земельные участки, предназначенные для ведения личного подсобного хозяйства	13	02.020	2 186	267,40	584 536,40
19105	Респ. Северная Осетия - Алания, р-н Моздокский, ст-ца Черноярская, ул Лесная, дом 3	Моздокский	15:01:1801024:2	003002000000 Земли населенных пунктов	Для ведения личного подсобного хозяйства	13	02.020	2 764	267,40	739 093,60

№ пп	Местоположение ЗУ	Район	Кадастровый номер ЗУ	Категория земель	Разрешенное использование по документу	Код вида разрешенного использования (в соответствии с классификатором видов разрешенного использования земельных участков)	Вид использования объектов недвижимости	Площадь	УПКС	КС
19106	Респ. Северная Осетия - Алания, р-н Моздокский, ст Черноярская, ул. Лесная, 1	Моздокский	15:01:1801024:3	003002000000 Земли населенных пунктов	Для ведения личного подсобного хозяйства	13	02.020	1 780	267,40	475 972,00
19107	Республика Северная Осетия-Алания, р-н Моздокский, ст-ца Ново-Осетинская ул Мира. д 1, кв 1	Моздокский	15:01:1901001:1	003002000000 Земли населенных пунктов	Для ведения личного подсобного хозяйства	13	02.020	796	267,40	212 850,40
19108	Респ. Северная Осетия - Алания, р-н Моздокский. ст-ца Ново-Осетинская. ул. Мира. дом 10	Моздокский	15:01.1901001:10	003002000000 Земли населенных пунктов	Для ведения личного подсобного хозяйства	13	02.020	600	267,40	160 440,00
19109	Респ. Северная Осетия - Алания, р-н Моздокский, ст Ново-Осетинская. ул Мира.11	Моздокский	15:01.1901001:11	003002000000 Земли населенных пунктов	Для ведения личного подсобного хозяйства	13	02.020	1 217	267,40	325 425,80
19110	Респ. Северная Осетия - Алания, р-н Моздокский, ст Ново-Осетинская. ул Мира. 12	Моздокский	15:01:1901001:12	003002000000 Земли населенных пунктов	Для ведения личного подсобного хозяйства	13	02.020	880	267,40	235 312,00
19111	Респ. Северная Осетия - Алания, р-н Моздокский. ст-ца Ново-Осетинская. ул. Мира. дом 13	Моздокский	15:01:1901001:13	003002000000 Земли населенных пунктов	Для ведения личного подсобного хозяйства	13	02.020	1 042	267,40	278 630,80
19112	Республика Северная Осетия-Алания, р-н Моздокский, ст-ца Ново-Осетинская ул Мира. д 1, кв 2	Моздокский	15:01.1901001:14	003002000000 Земли населенных пунктов	Для ведения личного подсобного хозяйства	13	02.020	936	267,40	250 286,40
19113	Респ. Северная Осетия - Алания, р-н Моздокский, ст-ца Ново-Осетинская, ул. Мира, дом 2	Моздокский	15:01:1901001:2	003002000000 Земли населенных пунктов	Для ведения личного подсобного хозяйства	13	02.020	800	267,40	213 920,00
19114	Республика Северная Осетия-Алания, р-н Моздокский. ст-ца Ново-Осетинская, ул Октябрьская. №152	Моздокский	15:01:1901001:22	003002000000 Земли населенных пунктов	Для ведения личного подсобного хозяйства	13	02.020	2 314	267,40	618 763,60
19115	Респ. Северная Осетия - Алания, р-н Моздокский. ст-ца Ново-Осетинская. ул. Мира. дом 3	Моздокский	15:01:1901001:3	003002000000 Земли населенных пунктов	Для ведения личного подсобного хозяйства	13	02.020	700	267,40	187 180,00
19116	Респ. Северная Осетия - Алания, р-н Моздокский. ст-ца Ново-Осетинская. ул. Мира. дом 4	Моздокский	15:01:1901001:4	003002000000 Земли населенных пунктов	Для ведения личного подсобного хозяйства	13	02.020	900	267,40	240 660,00
19117	Респ. Северная Осетия - Алания, р-н Моздокский, ст-ца Ново-Осетинская, ул. Мира, дом 5	Моздокский	15:01:1901001:5	003002000000 Земли населенных пунктов	Для ведения личного подсобного хозяйства	13	02.020	700	267,40	187 180,00
19118	Респ. Северная Осетия - Алания, р-н Моздокский, ст-ца Ново-Осетинская, ул. Мира, дом 6	Моздокский	15:01:1901001:6	003002000000 Земли населенных пунктов	Для ведения личного подсобного хозяйства	13	02.020	800	267,40	213 920,00
19119	Республика Северная Осетия-Алания, р-н Моздокский, ст-ца Ново-Осетинская ул Мира. д 4	Моздокский	15:01:1901001:7	003002000000 Земли населенных пунктов	Для ведения личного подсобного хозяйства	13	02.020	1 105	267,40	295 477,00
19120	Респ. Северная Осетия - Алания, р-н Моздокский. ст-ца Ново-Осетинская. ул. Мира. дом 8	Моздокский	15:01:1901001:8	003002000000 Земли населенных пунктов	Для ведения личного подсобного хозяйства	13	02.020	898	267,40	240 125,20
19121	Республика Северная Осетия-Алания, р-н Моздокский. ст-ца Ново-Осетинская, ул Мира, д 9. кв 1	Моздокский	15:01:1901001:9	003002000000 Земли населенных пунктов	Для ведения личного подсобного хозяйства	13	02.020	885	267,40	236 649,00
19122	Респ. Северная Осетия - Алания, р-н Моздокский, ст-ца Ново-Осетинская, ул. Гуржибекова, дом 11	Моздокский	15:01:1901002:1	003002000000 Земли населенных пунктов	Для ведения личного подсобного хозяйства	13	02.020	1 601	267,40	428 107,40
19123	Респ. Северная Осетия - Алания, р-н Моздокский. ст-ца Ново-Осетинская. ул. Гуржибекова. дом 2	Моздокский	15:01:1901002:2	003002000000 Земли населенных пунктов	Для ведения личного подсобного хозяйства	13	02.020	800	267,40	213 920,00
19124	Респ. Северная Осетия - Алания, р-н Моздокский. ст-ца Ново-Осетинская. ул. Гуржибекова. дом 4	Моздокский	15:01:1901002:3	003002000000 Земли населенных пунктов	Для ведения личного подсобного хозяйства	13	02.020	2 000	267,40	534 800,00
19125	Респ. Северная Осетия - Алания, р-н Моздокский, ст-ца Ново-Осетинская, ул. Гуржибекова, дом 8	Моздокский	15:01:1901002:4	003002000000 Земли населенных пунктов	Для ведения личного подсобного хозяйства	13	02.020	1 300	267,40	347 620,00
19126	Респ. Северная Осетия - Алания, р-н Моздокский, ст-ца Ново-Осетинская, ул. Гуржибекова, дом 3	Моздокский	15:01:1901002:5	003002000000 Земли населенных пунктов	Для ведения личного подсобного хозяйства	13	02.020	1 800	267,40	481 320,00
19127	Респ. Северная Осетия - Алания, р-н Моздокский. ст-ца Ново-Осетинская. ул. Гуржибекова. дом 10	Моздокский	15:01:1901003:1	003002000000 Земли населенных пунктов	Для ведения личного подсобного хозяйства	13	02.020	1 100	267,40	294 140,00
19128	Респ. Северная Осетия - Алания, р-н. Моздокский. ст-ца Ново-Осетинская, ул Гуржибекова, 20	Моздокский	15:01:1901003:125	003002000000 Земли населенных пунктов	"Жилая застройка", "Для ведения личного подсобного хозяйства", предназначенного для строительства индивидуального жилого дома, не предназначенного для раздела на квартиры; производства сельскохозяйственной продукции: размещения гаража и иных вспомогательных сооружений: содержания сельскохозяйственных животных.	13	02.010	1 601	267,40	428 107,40
19129	Респ Северная Осетия - Алания. Моздокский район, ст. Ново-Осетинская. ул. Гуржибекова. 14	Моздокский	15:01:1901003:129	003002000000 Земли населенных пунктов	"Для ведения личного подсобного хозяйства"	13	02.020	3 096	267,40	827 870,40
19130	Респ. Северная Осетия - Алания, р-н Моздокский, ст-ца Ново-Осетинская, ул. Гуржибекова, дом 12	Моздокский	15:01:1901003:2	003002000000 Земли населенных пунктов	Для ведения личного подсобного хозяйства	13	02.020	600	267,40	160 440,00
19131	Респ. Северная Осетия - Алания, р-н Моздокский, ст-ца Ново-Осетинская, ул. Гуржибекова, дом 14	Моздокский	15:01:1901003:3	003002000000 Земли населенных пунктов	Для ведения личного подсобного хозяйства	13	02.020	1 200	267,40	320 880,00
19132	Респ. Северная Осетия - Алания, р-н Моздокский. ст-ца Ново-Осетинская. ул. Гуржибекова. дом 16	Моздокский	15:01:1901003:4	003002000000 Земли населенных пунктов	Для ведения личного подсобного хозяйства	13	02.020	1 200	267,40	320 880,00
19133	Респ. Северная Осетия - Алания, р-н Моздокский. ст-ца Ново-Осетинская. ул. Гуржибекова. дом 18	Моздокский	15:01:1901003:5	003002000000 Земли населенных пунктов	Для ведения личного подсобного хозяйства	13	02.020	800	267,40	213 920,00
19134	Респ. Северная Осетия - Алания, р-н Моздокский, ст-ца Ново-Осетинская, ул. Гуржибекова, дом 6	Моздокский	15:01:1901003:6	003002000000 Земли населенных пунктов	Для ведения личного подсобного хозяйства	13	02.020	700	267,40	187 180,00
19135	Респ. Северная Осетия - Алания, р-н Моздокский, ст-ца Ново-Осетинская, ул. Гуржибекова, 22	Моздокский	15:01:1901003:7	003002000000 Земли населенных пунктов	ведение личного подсобного хозяйства	13	02.020	1 363	267,40	364 466,20
19136	Респ. Северная Осетия - Алания, р-н Моздокский. ст-ца Ново-Осетинская. ул. Гуржибекова. дом 26	Моздокский	15:01:1901004:1	003002000000 Земли населенных пунктов	Для ведения личного подсобного хозяйства	13	02.020	2 522	267,40	674 382,80
19137	Республика Северная Осетия-Алания, р-н Моздокский. ст-ца Ново-Осетинская, ул Гуржибекова, 24	Моздокский	15:01.1901004:10	003002000000 Земли населенных пунктов	"Образование и просвещение". предназначенный для эксплуатации зданий и сооружений дошкольного начального, общего и среднего (полного) общего образования	3	03.050	13 653	340,93	4 654 717,29
19138	Респ. Северная Осетия - Алания, р-н Моздокский, ст-ца Ново-Осетинская, ул. Гуржибекова, дом 28	Моздокский	15:01:1901004:3	003002000000 Земли населенных пунктов	ведение личного подсобного хозяйства	13	02.020	1 436	267,40	383 986,40
19139	Республика Северная Осетия-Алания, р-н Моздокский, ст. Ново-Осетинская, ул. Гуржибекова, 32	Моздокский	15:01:1901004:4	003002000000 Земли населенных пунктов	Для ведения личного подсобного хозяйства	13	02.020	1 357	267,40	362 861,80
19140	Республика Северная Осетия-Алания, р-н Моздокский, ст-ца Ново-Осетинская, ул Гуржибекова, 34	Моздокский	15:01:1901004:5	003002000000 Земли населенных пунктов	Для ведения личного подсобного хозяйства	13	02.020	1 529	267,40	411 528,60

№ пп	Местоположение ЗУ	Район	Кадастровый номер ЗУ	Категория земель	Разрешенное использование по документу	Код вида разрешенного использования (в соответствии с классификатором видов разрешенного использования земельных участков)	Вид использования объектов недвижимости	Площадь	УПКС	КС
19141	Респ. Северная Осетия - Алания, р-н Моздокский, ст-ца Ново-Осетинская, ул. Гуржибекова, дом 36	Моздокский	15:01:1901006:1	003002000000 Земли населенных пунктов	ведение личного подсобного хозяйства	13	02.020	1 560	267,40	417 144,00
19142	Респ. Северная Осетия - Алания, р-н Моздокский, ст-ца Ново-Осетинская, ул. Гуржибекова, 38	Моздокский	15:01:1901006:2	003002000000 Земли населенных пунктов	Для ведения личного подсобного хозяйства	13	02.020	1 461	267,40	390 671,40
19143	Респ. Северная Осетия - Алания, р-н Моздокский, ст-ца Ново-Осетинская, ул. Гуржибекова, дом 40	Моздокский	15:01:1901006:3	003002000000 Земли населенных пунктов	Для ведения личного подсобного хозяйства	13	02.020	3 499	267,40	935 632,60
19144	Респ. Северная Осетия - Алания, р-н Моздокский, ст-ца Ново-Осетинская, ул. Гуржибекова, дом 44	Моздокский	15:01:1901006:4	003002000000 Земли населенных пунктов	Для ведения личного подсобного хозяйства	13	02.020	1 475	267,40	394 415,00
19145	Респ. Северная Осетия - Алания, р-н Моздокский, ст-ца Ново-Осетинская, ул. Гуржибекова, 42	Моздокский	15:01:1901006:5	003002000000 Земли населенных пунктов	Для ведения личного подсобного хозяйства	13	02.020	1 405	267,40	375 697,00
19146	Российская Федерация, Республика Северная Осетия - Алания, Моздокский р-н, ст-ца Ново-Осетинская, ул. Гуржибекова, 46	Моздокский	15:01:1901006:6	003002000000 Земли населенных пунктов	Для ведения личного подсобного хозяйства	13	02.020	1 231	267,40	329 169,40
19147	Респ. Северная Осетия - Алания, р-н Моздокский, ст-ца Ново-Осетинская, ул. Гуржибекова, дом 48	Моздокский	15:01:1901006:7	003002000000 Земли населенных пунктов	Для ведения личного подсобного хозяйства	13	02.020	700	267,40	187 180,00
19148	Российская Федерация, Республика Северная Осетия-Алания, Моздокский муниципальный район, Ново-Осетинское сельское поселение, станица Ново-Осетинская, ул. Гуржибекова, 52	Моздокский	15:01:1901006:8	003002000000 Земли населенных пунктов	Для ведения личного подсобного хозяйства	13	02.020	1 000	267,40	267 400,00
19149	363722, Российская Федерация, Республика Северная Осетия-Алания, Моздокский муниципальный район, Ново-Осетинское сельское поселение, станица Ново-Осетинская, улица Гуржибекова, 50	Моздокский	15:01:1901007:1	003002000000 Земли населенных пунктов	Для ведения личного подсобного хозяйства	13	02.020	1 600	267,40	427 840,00
19150	Респ. Северная Осетия - Алания, р-н Моздокский, ст-ца Ново-Осетинская, ул. Гуржибекова, дом 54	Моздокский	15:01:1901007:2	003002000000 Земли населенных пунктов	Для ведения личного подсобного хозяйства	13	02.020	900	267,40	240 660,00
19151	Республика Северная Осетия-Алания, р-н Моздокский, станица Ново-Осетинская, ул Гуржибекова, 52 в	Моздокский	15:01:1901007:4	003002000000 Земли населенных пунктов	Для индивидуального жилищного строительства. предназначенный для размещения индивидуального жилого дома. выращивания плодовых, ягодных. овощных, бахчевых или иных декоративных и сельскохозяйственных культур, размещения индивидуальных гаражей и подсобных сооружений	13	02.010	2 000	267,40	534 800,00
19152	Северная Осетия - Алания респ, р-н Моздокский, ст-ца Ново-Осетинская, ул. Мира. 5	Моздокский	15:01:1901008:1	003002000000 Земли населенных пунктов	Для ведения личного подсобного хозяйства	13	02.020	885	267,40	236 649,00
19153	Респ. Северная Осетия - Алания, р-н Моздокский, ст-ца Ново-Осетинская, ул. Мира. дом 13, кв 1	Моздокский	15:01.1901008:10	003002000000 Земли населенных пунктов	Для ведения личного подсобного хозяйства	13	02.020	1 042	267,40	278 630,80
19154	Респ. Северная Осетия - Алания, р-н Моздокский, ст-ца Ново-Осетинская, ул. Мира, дом 19	Моздокский	15:01.1901008:11	003002000000 Земли населенных пунктов	Для ведения личного подсобного хозяйства	13	02.020	1 341	267,40	358 583,40
19155	Респ. Северная Осетия - Алания, р-н Моздокский, ст-ца Ново-Осетинская, ул. Мира. дом 8 "а"	Моздокский	15:01:1901008:12	003002000000 Земли населенных пунктов	Земельные участки, предназначенные для размещения индивидуальных жилых домов (земельный участок, предназначенный для ведения личного подсобного хозяйства и эксплуатации жилого дома и хозяйственных построек)	13	02.010	1 491	267,40	398 693,40
19156	Респ. Северная Осетия - Алания, р-н Моздокский, ст-ца Ново-Осетинская, ул. Мира. дом 20	Моздокский	15:01.1901008:13	003002000000 Земли населенных пунктов	Для ведения крестьянского (фермерского) хозяйства	1	01.150	1 000	110,97	110 970,00
19157	Респ. Северная Осетия - Алания, р-н Моздокский, ст-ца Ново-Осетинская, ул. Мира, дом 21	Моздокский	15:01.1901008:14	003002000000 Земли населенных пунктов	Для ведения личного подсобного хозяйства	13	02.020	2 000	267,40	534 800,00
19158	Респ. Северная Осетия - Алания, р-н Моздокский, ст-ца Ново-Осетинская, ул. Мира, дом 22	Моздокский	15:01.1901008:15	003002000000 Земли населенных пунктов	Для ведения личного подсобного хозяйства	13	02.020	700	267,40	187 180,00
19159	Респ. Северная Осетия - Алания, р-н Моздокский, ст-ца Ново-Осетинская, ул. Мира. дом 23	Моздокский	15:01.1901008:16	003002000000 Земли населенных пунктов	Для ведения личного подсобного хозяйства	13	02.020	1 498	267,40	400 565,20
19160	Респ. Северная Осетия - Алания, р-н Моздокский, ст-ца Ново-Осетинская, ул. Мира. дом 24	Моздокский	15:01.1901008:17	003002000000 Земли населенных пунктов	Для ведения личного подсобного хозяйства	13	02.020	500	267,40	133 700,00
19161	Респ. Северная Осетия - Алания, р-н Моздокский, ст-ца Ново-Осетинская, ул. Мира, дом 25	Моздокский	15:01.1901008:18	003002000000 Земли населенных пунктов	Для ведения личного подсобного хозяйства	13	02.020	700	267,40	187 180,00
19162	Респ. Северная Осетия - Алания, р-н Моздокский, ст-ца Ново-Осетинская, ул. Мира, дом 26	Моздокский	15:01.1901008:19	003002000000 Земли населенных пунктов	Для ведения личного подсобного хозяйства	13	02.020	700	267,40	187 180,00
19163	Респ. Северная Осетия - Алания, р-н Моздокский, ст-ца Ново-Осетинская, ул. Мира. дом 15	Моздокский	15:01:1901008:2	003002000000 Земли населенных пунктов	Для ведения личного подсобного хозяйства	13	02.020	600	267,40	160 440,00
19164	Респ. Северная Осетия - Алания, р-н Моздокский, ст-ца Ново-Осетинская, ул. Мира. дом 28	Моздокский	15:01.1901008:20	003002000000 Земли населенных пунктов	Для ведения личного подсобного хозяйства	13	02.020	50	267,40	13 370,00
19165	Российская Федерация, Республика Северная Осетия - Алания, р-н Моздокский, станица Ново-Осетинская, ул. Мира, 15	Моздокский	15:01.1901008:21	003002000000 Земли населенных пунктов	Для ведения личного подсобного хозяйства	13	02.020	821	267,40	219 535,40
19166	Респ. Северная Осетия - Алания. Моздокский р-н., ст-ца Ново-Осетинская, ул. Мира, д.1	Моздокский	15:01:1901008:33	003002000000 Земли населенных пунктов	Для ведения личного подсобного хозяйства	13	02.020	796	267,40	212 850,40
19167	Респ. Северная Осетия - Алания, р-н Моздокский, ст-ца Ново-Осетинская, ул. Мира. дом 7	Моздокский	15:01:1901008:5	003002000000 Земли населенных пунктов	Для ведения личного подсобного хозяйства	13	02.020	1 123	267,40	300 290,20
19168	Российская Федерация, Республика Северная Осетия - Алания, Моздокский муниципальный район, Ново-Осетинское сельское поселение, ст. Ново-Осетинская, ул. Мира, 9	Моздокский	15:01:1901008:8	003002000000 Земли населенных пунктов	Для ведения личного подсобного хозяйства	13	02.020	1 560	267,40	417 144,00
19169	Российская Федерация, Республика Северная Осетия - Алания, Моздокский муниципальный район, Ново-Осетинское сельское поселение, станица Ново-Осетинская, улица Мира, 9а	Моздокский	15:01:1901008:9	003002000000 Земли населенных пунктов	Для ведения личного подсобного хозяйства	13	02.020	1 500	267,40	401 100,00
19170	Респ. Северная Осетия - Алания, р-н Моздокский, ст-ца Ново-Осетинская, ул. Гуржибекова, дом 5	Моздокский	15:01:1901009:1	003002000000 Земли населенных пунктов	Для ведения личного подсобного хозяйства	13	02.020	800	267,40	213 920,00
19171	Республика Северная Осетия-Алания, р-н Моздокский, ст-ца Ново-Осетинская, ул Гуржибекова. 7	Моздокский	15:01:1901009:2	003002000000 Земли населенных пунктов	Для ведения личного подсобного хозяйства	13	02.020	1 317	267,40	352 165,80
19172	Респ. Северная Осетия - Алания, р-н Моздокский, ст-ца Ново-Осетинская, ул. Гуржибекова. дом 9	Моздокский	15:01:1901009:3	003002000000 Земли населенных пунктов	Для ведения личного подсобного хозяйства	13	02.020	1 300	267,40	347 620,00
19173	Респ. Северная Осетия - Алания, р-н Моздокский, ст-ца Ново-Осетинская, ул. Гуржибекова, № 8	Моздокский	15:01:1901009:5	003002000000 Земли населенных пунктов	Для ведения личного подсобного хозяйства	13	02.020	2 240	267,40	598 976,00
19174	Республика Северная Осетия-Алания, р-н Моздокский, ст-ца Ново-Осетинская, на восток от межи дома по ул.Гуржибекова, №15	Моздокский	15:01:1901010:16	003002000000 Земли населенных пунктов	"Для индивидуального жилищного строительства"	13	02.010	1 662	267,40	444 418,80
19175	Респ. Северная Осетия - Алания, р-н Моздокский, ст-ца Ново-Осетинская, ул. Гуржибекова, дом 10	Моздокский	15:01:1901010:2	003002000000 Земли населенных пунктов	Для ведения личного подсобного хозяйства	13	02.020	2 831	267,40	757 009,40

№ пп	Местоположение ЗУ	Район	Кадастровый номер ЗУ	Категория земель	Разрешенное использование по документу	Код вида разрешенного использования (в соответствии с классификатором видов разрешенного использования земельных участков)	Вид использования объектов недвижимости	Площадь	УПКС	КС
19176	Респ. Северная Осетия - Алания, р-н Моздокский, ст-ца Ново-Осетинская, ул. Гуржибекова, дом 1	Моздокский	15:01:1901010:3	003002000000 Земли населенных пунктов	Для ведения личного подсобного хозяйства	13	02.020	1 200	267,40	320 880,00
19177	Респ. Северная Осетия - Алания, р-н Моздокский, ст-ца Ново-Осетинская, ул. Гуржибекова, дом 13	Моздокский	15:01:1901010:4	003002000000 Земли населенных пунктов	Для ведения личного подсобного хозяйства	13	02.020	1 200	267,40	320 880,00
19178	Респ. Северная Осетия - Алания, р-н Моздокский, ст-ца Ново-Осетинская, ул. Гуржибекова, дом 15	Моздокский	15:01:1901010:5	003002000000 Земли населенных пунктов	Для ведения личного подсобного хозяйства	13	02.020	1 000	267,40	267 400,00
19179	Респ. Северная Осетия - Алания, р-н Моздокский, ст-ца Ново-Осетинская, ул. Гуржибекова, дом 17	Моздокский	15:01:1901010:6	003002000000 Земли населенных пунктов	Для ведения личного подсобного хозяйства	13	02.020	1 500	267,40	401 100,00
19180	Респ. Северная Осетия - Алания, р-н Моздокский, ст Ново-Осетинская, ул Гуржибекова, 19	Моздокский	15:01:1901010:7	003002000000 Земли населенных пунктов	ведение личного подсобного хозяйства и эксплуатация жилого дома с хозпостройками	13	02.020	2 046	267,40	547 100,40
19181	Респ. Северная Осетия - Алания, р-н Моздокский, ст-ца Ново-Осетинская, ул. Гуржибекова, дом 21	Моздокский	15:01:1901011:1	003002000000 Земли населенных пунктов	Для ведения личного подсобного хозяйства	13	02.020	1 993	267,40	532 928,20
19182	Респ. Северная Осетия - Алания, р-н Моздокский, ст-ца Ново-Осетинская, ул. Гуржибекова, дом 23	Моздокский	15:01:1901011:2	003002000000 Земли населенных пунктов	Для ведения личного подсобного хозяйства	13	02.020	600	267,40	160 440,00
19183	Респ. Северная Осетия - Алания, р-н Моздокский, ст-ца Ново-Осетинская, ул. Гуржибекова, дом 25	Моздокский	15:01:1901011:3	003002000000 Земли населенных пунктов	Для ведения личного подсобного хозяйства	13	02.020	1 400	267,40	374 360,00
19184	Республика Северная Осетия - Алания, Моздокский район, ст-ца Ново-Осетинская, ул. Гуржибекова, д. 31	Моздокский	15:01:1901012:1	003002000000 Земли населенных пунктов	Для ведения личного подсобного хозяйства	13	02.020	3 371	267,40	901 405,40
19185	Респ. Северная Осетия - Алания, р-н Моздокский, ст-ца Ново-Осетинская, ул. Гуржибекова, дом 27	Моздокский	15:01:1901012:2	003002000000 Земли населенных пунктов	Земельные участки, предназначенные для размещения индивидуальных жилых домов (земельный участок, предназначенный для ведения личного подсобного хозяйства и эксплуатации жилого дома и хозяйственных построек)	13	02.010	1 783	267,40	476 774,20
19186	Респ. Северная Осетия - Алания, р-н Моздокский, ст-ца Ново-Осетинская, ул. Гуржибекова, дом 31	Моздокский	15:01:1901012:3	003002000000 Земли населенных пунктов	Для ведения личного подсобного хозяйства	13	02.020	1 364	267,40	364 733,60
19187	Респ. Северная Осетия - Алания, р-н Моздокский, ст-ца Ново-Осетинская, ул. Гуржибекова, дом 27"а"	Моздокский	15:01:1901012:4	003002000000 Земли населенных пунктов	Для ведения личного подсобного хозяйства	13	02.020	1 800	267,40	481 320,00
19188	Республика Северная Осетия-Алания, р-н Моздокский, ст-ца Ново-Осетинская, ул Гуржибекова, 33	Моздокский	15:01:1901012:5	003002000000 Земли населенных пунктов	Для ведения личного подсобного хозяйства	13	02.020	1 484	267,40	396 821,60
19189	Респ. Северная Осетия - Алания, р-н Моздокский, ст-ца Ново-Осетинская, ул. Гуржибекова, дом 35	Моздокский	15:01:1901012:6	003002000000 Земли населенных пунктов	Для ведения личного подсобного хозяйства	13	02.020	400	267,40	106 960,00
19190	Республика Северная Осетия-Алания, р-н Моздокский, ст-ца Ново-Осетинская, ул Гуржибекова, д.39	Моздокский	15:01:1901013:1	003002000000 Земли населенных пунктов	Земельные участки, предназначенные для размещения домов индивидуальной жилой застройки (земельный участок, предназначенный для ведения личного подсобного хозяйства и эксплуатации жилого дома и хозяйственных построек)	13	02.010	1 374	267,40	367 407,60
19191	РСО-Алания, Моздокский район, ст-ца Ново-Осетинская, ул Гуржибекова, 35 "б"	Моздокский	15:01:1901013:119	003002000000 Земли населенных пунктов	"Спорт", "Обеспечение занятий спортом в помещениях", размещение спортивных клубов, спортивных залов, физкультурно-оздоровительных комплексов в зданиях и сооружениях	3	05.010	1 062	73,53	78 088,86
19192	Респ. Северная Осетия - Алания, р-н Моздокский, ст-ца Ново-Осетинская, ул. Гуржибекова, дом 37	Моздокский	15:01:1901013:2	003002000000 Земли населенных пунктов	Земельные участки личных подсобных хозяйств (ведение личного подсобного хозяйства и эксплуатация жилого дома с хозпостройками)	13	02.020	1 125	267,40	300 825,00
19193	Респ. Северная Осетия - Алания, р-н Моздокский, ст-ца Ново-Осетинская, ул. Гуржибекова, дом 45	Моздокский	15:01:1901013:3	003002000000 Земли населенных пунктов	Для ведения личного подсобного хозяйства	13	02.020	1 483	267,40	396 554,20
19194	Республика Северная Осетия - Алания, Моздокский район, ст. Ново-Осетинская, ул. Гуржибекова, 47	Моздокский	15:01:1901013:4	003002000000 Земли населенных пунктов	Для ведения личного подсобного хозяйства	13	02.020	900	267,40	240 660,00
19195	Респ. Северная Осетия - Алания, р-н Моздокский, ст-ца Ново-Осетинская, ул. Гуржибекова, дом 49	Моздокский	15:01:1901013:5	003002000000 Земли населенных пунктов	Для ведения личного подсобного хозяйства	13	02.020	600	267,40	160 440,00
19196	Респ. Северная Осетия - Алания, р-н Моздокский, ст-ца Ново-Осетинская, ул. Гуржибекова, дом 51	Моздокский	15:01:1901013:6	003002000000 Земли населенных пунктов	Для ведения личного подсобного хозяйства	13	02.020	2 100	267,40	561 540,00
19197	Респ. Северная Осетия - Алания, р-н Моздокский, ст-ца Ново-Осетинская, ул. Гуржибекова, 57	Моздокский	15:01:1901014:1	003002000000 Земли населенных пунктов	ведение личного подсобного хозяйства	13	02.020	2 391	267,40	639 353,40
19198	Северная Осетия-Алания респ. Моздокский р-н, ст. Ново-Осетинская, у фасадной части участка №57 по ул. Гуржибекова	Моздокский	15:01:1901014:17	003002000000 Земли населенных пунктов	Приусадебный участок личного подсобного хозяйства, предназначенный для ведения личного подсобного хозяйства без права строительства жилого дома и хозяйственных построек	13	02.020	139	267,40	37 168,60
19199	Респ. Северная Осетия - Алания, р-н Моздокский, ст-ца Ново-Осетинская, ул. Гуржибекова, дом 53	Моздокский	15:01:1901014:2	003002000000 Земли населенных пунктов	Для ведения личного подсобного хозяйства	13	02.020	2 003	267,40	535 602,20
19200	Респ. Северная Осетия - Алания, р-н Моздокский, ст-ца Ново-Осетинская, ул. Гуржибекова, дом 61	Моздокский	15:01:1901014:3	003002000000 Земли населенных пунктов	Для ведения личного подсобного хозяйства	13	02.020	2 628	267,40	702 727,20
19201	Респ. Северная Осетия - Алания, р-н Моздокский, ст-ца Ново-Осетинская, ул. Гуржибекова, дом 59	Моздокский	15:01:1901014:4	003002000000 Земли населенных пунктов	ведение личного подсобного хозяйства	13	02.020	1 796	267,40	480 250,40
19202	Респ. Северная Осетия - Алания, р-н Моздокский, ст-ца Ново-Осетинская, ул. Гуржибекова, дом 73	Моздокский	15:01:1901014:5	003002000000 Земли населенных пунктов	Для ведения личного подсобного хозяйства	13	02.020	1 302	267,40	348 154,80
19203	Респ. Северная Осетия - Алания, р-н Моздокский, ст-ца Ново-Осетинская, ул. Гуржибекова, дом 55	Моздокский	15:01:1901014:6	003002000000 Земли населенных пунктов	Для ведения личного подсобного хозяйства	13	02.020	1 200	267,40	320 880,00
19204	Респ. Северная Осетия - Алания, р-н Моздокский, ст-ца Ново-Осетинская, ул. Гуржибекова, дом 65	Моздокский	15:01:1901014:7	003002000000 Земли населенных пунктов	Для ведения личного подсобного хозяйства	13	02.020	1 600	267,40	427 840,00
19205	Респ. Северная Осетия - Алания, р-н Моздокский, ст-ца Ново-Осетинская, ул. Гуржибекова, дом 71	Моздокский	15:01:1901015:1	003002000000 Земли населенных пунктов	Для ведения личного подсобного хозяйства	13	02.020	915	267,40	244 671,00
19206	Респ. Северная Осетия - Алания, р-н Моздокский, ст-ца Ново-Осетинская, ул. Гуржибекова, дом 67	Моздокский	15:01:1901015:2	003002000000 Земли населенных пунктов	Для ведения личного подсобного хозяйства	13	02.020	2 163	267,40	578 386,20
19207	Респ. Северная Осетия - Алания, р-н Моздокский, ст-ца Ново-Осетинская, ул. Гуржибекова, дом 69	Моздокский	15:01:1901015:3	003002000000 Земли населенных пунктов	Для ведения личного подсобного хозяйства	13	02.020	2 000	267,40	534 800,00

№ пп	Местоположение ЗУ	Район	Кадастровый номер ЗУ	Категория земель	Разрешенное использование по документу	Код вида разрешенного использования (в соответствии с классификатором видов разрешенного использования земельных участков)	Вид использования объектов недвижимости	Площадь	УПКС	КС
19208	Респ. Северная Осетия - Алания, р-н Моздокский, ст-ца Ново-Осетинская, ул. Гуржибекова, дом 73	Моздокский	15:01:1901015:4	003002000000 Земли населенных пунктов	Для ведения личного подсобного хозяйства	13	02.020	1 000	267,40	267 400,00
19209	Респ. Северная Осетия - Алания, р-н Моздокский, ст-ца Ново-Осетинская, ул. Гуржибекова, 75	Моздокский	15:01:1901015:5	003002000000 Земли населенных пунктов	Для ведения личного подсобного хозяйства	13	02.020	1 500	267,40	401 100,00
19210	Респ. Северная Осетия - Алания, р-н Моздокский, ст-ца Ново-Осетинская, ул. Гуржибекова, дом 77	Моздокский	15:01:1901015:6	003002000000 Земли населенных пунктов	Для ведения личного подсобного хозяйства	13	02.020	1 600	267,40	427 840,00
19211	Респ. Северная Осетия - Алания, р-н Моздокский, ст-ца Ново-Осетинская, ул. Гуржибекова, дом 79	Моздокский	15:01:1901015:7	003002000000 Земли населенных пунктов	Для ведения личного подсобного хозяйства	13	02.020	1 200	267,40	320 880,00
19212	Республика Северная Осетия-Алания, р-н Моздокский, ст-ца Ново-Осетинская, ул Гуржибекова, 81	Моздокский	15:01:1901015:8	003002000000 Земли населенных пунктов	Для ведения личного подсобного хозяйства	13	02.020	2 800	267,40	748 720,00
19213	Респ. Северная Осетия - Алания, р-н Моздокский, ст. Ново-Осетинская, ул. Гуржибекова, 85	Моздокский	15:01:1901016:1	003002000000 Земли населенных пунктов	Для ведения личного подсобного хозяйства	13	02.020	1 777	267,40	475 169,80
19214	Респ. Северная Осетия - Алания, р-н Моздокский, ст-ца Ново-Осетинская, ул. Гуржибекова, дом 87	Моздокский	15:01:1901016:2	003002000000 Земли населенных пунктов	Для ведения личного подсобного хозяйства	13	02.020	1 394	267,40	372 755,60
19215	Респ. Северная Осетия - Алания, р-н Моздокский, ст-ца Ново-Осетинская, ул. Гуржибекова, дом 83	Моздокский	15:01:1901016:3	003002000000 Земли населенных пунктов	Для ведения личного подсобного хозяйства	13	02.020	700	267,40	187 180,00
19216	Респ. Северная Осетия - Алания, р-н Моздокский, ст Ново-Осетинская, ул Гуржибекова, 89	Моздокский	15:01:1901016:4	003002000000 Земли населенных пунктов	Для ведения личного подсобного хозяйства	13	02.020	2 203	267,40	589 082,20
19217	Респ. Северная Осетия - Алания, р-н Моздокский, ст-ца Ново-Осетинская, ул. Гуржибекова, дом 91	Моздокский	15:01:1901016:5	003002000000 Земли населенных пунктов	Для ведения личного подсобного хозяйства	13	02.020	900	267,40	240 660,00
19218	Республика Северная Осетия - Алания, Моздокский район, ст Ново-Осетинская	Моздокский	15:01:1901017:125	003002000000 Земли населенных пунктов	"Коммунальное обслуживание", размещение зданий и сооружений в целях обеспечения физических и юридических лиц коммунальными услугами	6	03.012	920	274,08	252 153,60
19219	Республика Северная Осетия - Алания, Моздокский район, ст Ново-Осетинская	Моздокский	15:01:1901017:126	003002000000 Земли населенных пунктов	"Отдых (рекреация). обустройство мест для занятия спортом. физической культурой, пешими или верховыми прогулками, отдыха и туризма, наблюдения за природой, пикников. охоты рыбалки и иной деятельности, создание и уход за городскими лесами, скверами. прудами, озерами. водохранилищами. пляжами. а также обустройство мест отдыха в них	5	05.000	1 079	278,52	300 523,08
19220	Респ. Северная Осетия - Алания, р-н Моздокский, ст-ца Ново-Осетинская, ул. Гуржибекова, дом 97	Моздокский	15:01:1901017:2	003002000000 Земли населенных пунктов	Для ведения личного подсобного хозяйства	13	02.020	2 079	267,40	555 924,60
19221	Респ. Северная Осетия - Алания, р-н Моздокский, ст-ца Ново-Осетинская, ул. Гуржибекова, дом 95	Моздокский	15:01:1901017:3	003002000000 Земли населенных пунктов	для ведения личного подсобного хозяйства	13	02.020	1 876	267,40	501 642,40
19222	Северная Осетия - Алания респ, р-н Моздокский, ст-ца Ново-Осетинская, ул Гуржибекова, 99	Моздокский	15:01:1901017:4	003002000000 Земли населенных пунктов	Земельные участки, предназначенные для размещения производственных и административных зданий, строений, сооружений промышленности, коммунального хозяйства, материально-технического, продовольственного снабжения, сбыта и заготовок (земельный участок, предназначенный для эксплуатации деревообрабатывающего цеха и пекарни)	6	10.011	4 928	376,60	1 855 884,80
19223	Респ. Северная Осетия - Алания, р-н Моздокский, ст-ца Ново-Осетинская, ул. Гуржибекова, 93	Моздокский	15:01:1901017:5	003002000000 Земли населенных пунктов	Для ведения личного подсобного хозяйства	13	02.020	2 197	267,40	587 477,80
19224	Респ. Северная Осетия - Алания, р-н Моздокский, ст-ца Ново-Осетинская, ул. Гуржибекова, дом 101	Моздокский	15:01:1901017:6	003002000000 Земли населенных пунктов	Для ведения личного подсобного хозяйства	13	02.020	1 200	267,40	320 880,00
19225	Республика Северная Осетия - Алания, р-н Моздокский, ст-ца Ново-Осетинская, ул Октябрьская, 4	Моздокский	15:01:1901018:1	003002000000 Земли населенных пунктов	Для ведения личного подсобного хозяйства	13	02.020	2 000	267,40	534 800,00
19226	Респ. Северная Осетия - Алания, р-н Моздокский, ст-ца Ново-Осетинская, ул. Октябрьская, дом 18	Моздокский	15:01:1901018:10	003002000000 Земли населенных пунктов	Земельные участки личных подсобных хозяйств (ведение личного подсобного хозяйства и эксплуатация жилого дома с хозпостройками)	13	02.020	1 630	267,40	435 862,00
19227	Респ. Северная Осетия - Алания, р-н Моздокский, ст-ца Ново-Осетинская, ул. Октябрьская, дом 20	Моздокский	15:01:1901018:11	003002000000 Земли населенных пунктов	Для ведения личного подсобного хозяйства	13	02.020	2 000	267,40	534 800,00
19228	Респ. Северная Осетия - Алания, р-н Моздокский, ст-ца Ново-Осетинская, ул. Октябрьская, дом 22	Моздокский	15:01:1901018:12	003002000000 Земли населенных пунктов	Для ведения личного подсобного хозяйства	13	02.020	300	267,40	80 220,00
19229	Респ. Северная Осетия - Алания, р-н Моздокский, ст-ца Ново-Осетинская, ул. Октябрьская, дом 24	Моздокский	15:01:1901018:13	003002000000 Земли населенных пунктов	Для ведения личного подсобного хозяйства	13	02.020	1 500	267,40	401 100,00
19230	Респ. Северная Осетия - Алания, р-н Моздокский, ст-ца Ново-Осетинская, ул. Октябрьская, дом 26	Моздокский	15:01:1901018:2	003002000000 Земли населенных пунктов	Для ведения личного подсобного хозяйства	13	02.020	1 800	267,40	481 320,00
19231	Респ. Северная Осетия - Алания, р-н Моздокский, ст-ца Ново-Осетинская, ул. Октябрьская, дом 12	Моздокский	15:01:1901018:3	003002000000 Земли населенных пунктов	Для ведения личного подсобного хозяйства	13	02.020	2 270	267,40	606 998,00
19232	Республика Северная Осетия - Алания, р-н Моздокский, ст-ца Ново-Осетинская, ул. Октябрьская, 2	Моздокский	15:01:1901018:4	003002000000 Земли населенных пунктов	Для ведения личного подсобного хозяйства	13	02.020	1 481	267,40	396 019,40
19233	Респ. Северная Осетия - Алания, р-н Моздокский, ст-ца Ново-Осетинская, ул. Октябрьская, дом 6	Моздокский	15:01:1901018:5	003002000000 Земли населенных пунктов	Для ведения личного подсобного хозяйства	13	02.020	2 500	267,40	668 500,00
19234	Респ. Северная Осетия - Алания, р-н Моздокский, ст-ца Ново-Осетинская, ул. Октябрьская, дом 8	Моздокский	15:01:1901018:6	003002000000 Земли населенных пунктов	Для ведения личного подсобного хозяйства	13	02.020	3 032	267,40	810 756,80
19235	Респ. Северная Осетия - Алания, р-н Моздокский, ст-ца Ново-Осетинская, ул. Октябрьская, дом 10	Моздокский	15:01:1901018:7	003002000000 Земли населенных пунктов	Для ведения личного подсобного хозяйства	13	02.020	600	267,40	160 440,00
19236	Респ. Северная Осетия - Алания, р-н Моздокский, ст-ца Ново-Осетинская, ул. Октябрьская, дом 14	Моздокский	15:01:1901018:8	003002000000 Земли населенных пунктов	Для ведения личного подсобного хозяйства	13	02.020	2 000	267,40	534 800,00

№ пп	Местоположение ЗУ	Район	Кадастровый номер ЗУ	Категория земель	Разрешенное использование по документу	Код вида разрешенного использования (в соответствии с классификатором видов разрешенного использования земельных участков)	Вид использования объектов недвижимости	Площадь	УПКС	КС
19237	Респ. Северная Осетия - Алания, р-н Моздокский, ст-ца Ново-Осетинская, ул. Октябрьская, дом 16	Моздокский	15:01:1901018:9	003002000000 Земли населенных пунктов	Для ведения личного подсобного хозяйства	13	02.020	1 200	267,40	320 880,00
19238	Респ. Северная Осетия - Алания, р-н Моздокский, ст-ца Ново-Осетинская, ул. Октябрьская, дом 28	Моздокский	15:01:1901019:1	003002000000 Земли населенных пунктов	Для ведения личного подсобного хозяйства	13	02.020	1 916	267,40	512 338,40
19239	Респ. Северная Осетия - Алания, р-н Моздокский, ст-ца Ново-Осетинская, ул. Октябрьская, дом 30	Моздокский	15:01:1901019:2	003002000000 Земли населенных пунктов	Для ведения личного подсобного хозяйства	13	02.020	400	267,40	106 960,00
19240	Респ. Северная Осетия - Алания, р-н Моздокский, ст-ца Ново-Осетинская, ул. Октябрьская, дом 34	Моздокский	15:01:1901019:3	003002000000 Земли населенных пунктов	ведение личного подсобного хозяйства	13	02.020	2 023	267,40	540 950,20
19241	Респ. Северная Осетия - Алания, р-н Моздокский, ст-ца Ново-Осетинская, ул. Октябрьская, дом 32	Моздокский	15:01:1901019:4	003002000000 Земли населенных пунктов	Ведение личного подсобного хозяйства и эксплуатация жилого дома с хозпостройками	13	02.020	1 472	267,40	393 612,80
19242	Респ. Северная Осетия - Алания, р-н Моздокский, ст-ца Ново-Осетинская, ул. Октябрьская, дом 36	Моздокский	15:01:1901019:5	003002000000 Земли населенных пунктов	Для ведения личного подсобного хозяйства	13	02.020	1 500	267,40	401 100,00
19243	Респ. Северная Осетия - Алания, р-н Моздокский, ст-ца Ново-Осетинская, ул. Октябрьская, дом 38	Моздокский	15:01:1901019:6	003002000000 Земли населенных пунктов	Для ведения личного подсобного хозяйства	13	02.020	1 800	267,40	481 320,00
19244	Респ. Северная Осетия - Алания, р-н Моздокский, ст-ца Ново-Осетинская, ул. Октябрьская, дом 44	Моздокский	15:01:1901020:1	003002000000 Земли населенных пунктов	Для ведения личного подсобного хозяйства	13	02.020	2 364	267,40	632 133,60
19245	Респ. Северная Осетия - Алания, р-н Моздокский, ст-ца Ново-Осетинская, ул. Октябрьская, дом 42	Моздокский	15:01:1901020:2	003002000000 Земли населенных пунктов	Для ведения личного подсобного хозяйства	13	02.020	2 018	267,40	539 613,20
19246	Респ. Северная Осетия - Алания, р-н Моздокский, ст-ца Ново-Осетинская, ул. Октябрьская, дом 40	Моздокский	15:01:1901020:3	003002000000 Земли населенных пунктов	Для ведения личного подсобного хозяйства	13	02.020	900	267,40	240 660,00
19247	Респ. Северная Осетия - Алания, р-н Моздокский, ст-ца Ново-Осетинская, ул. Октябрьская, дом 54	Моздокский	15:01:1901021:1	003002000000 Земли населенных пунктов	Для ведения личного подсобного хозяйства	13	02.020	1 100	267,40	294 140,00
19248	Северная Осетия - Алания респ, р-н Моздокский, ст-ца Ново-Осетинская, ул Октябрьская	Моздокский	15:01:1901021:10	003002000000 Земли населенных пунктов	Для производственн х нужд	6	06.000	600	376,60	225 960,00
19249	Респ. Северная Осетия - Алания, р-н Моздокский, ст-ца Ново-Осетинская, ул. Октябрьская, дом 52	Моздокский	15:01:1901021:2	003002000000 Земли населенных пунктов	Для ведения личного подсобного хозяйства	13	02.020	1 772	267,40	473 832,80
19250	Респ. Северная Осетия - Алания, р-н Моздокский, ст-ца Ново-Осетинская, ул. Октябрьская, дом 48	Моздокский	15:01:1901021:3	003002000000 Земли населенных пунктов	Для ведения личного подсобного хозяйства	13	02.020	1 000	267,40	267 400,00
19251	Респ. Северная Осетия - Алания, р-н Моздокский, ст-ца Ново-Осетинская, ул. Октябрьская, дом 56	Моздокский	15:01:1901021:4	003002000000 Земли населенных пунктов	Для ведения личного подсобного хозяйства	13	02.020	996	267,40	266 330,40
19252	Респ. Северная Осетия - Алания, р-н Моздокский, ст-ца Ново-Осетинская, ул. Октябрьская, дом 46	Моздокский	15:01:1901021:5	003002000000 Земли населенных пунктов	Для ведения личного подсобного хозяйства	13	02.020	1 701	267,40	454 847,40
19253	Респ. Северная Осетия - Алания, р-н Моздокский, ст-ца Ново-Осетинская, ул. Октябрьская, дом 50	Моздокский	15:01:1901021:6	003002000000 Земли населенных пунктов	Для ведения личного подсобного хозяйства	13	02.020	1 500	267,40	401 100,00
19254	Респ. Северная Осетия - Алания, р-н Моздокский, ст-ца Ново-Осетинская, ул. Октябрьская, дом 58	Моздокский	15:01:1901021:7	003002000000 Земли населенных пунктов	Для ведения личного подсобного хозяйства	13	02.020	600	267,40	160 440,00
19255	Респ. Северная Осетия - Алания, р-н Моздокский, ст-ца Ново-Осетинская, ул. Октябрьская, дом 60	Моздокский	15:01:1901021:8	003002000000 Земли населенных пунктов	Для ведения личного подсобного хозяйства	13	02.020	2 816	267,40	752 998,40
19256	Респ. Северная Осетия - Алания, р-н Моздокский, ст-ца Ново-Осетинская, ул. Октябрьская, дом 66"а"	Моздокский	15:01:1901022:1	003002000000 Земли населенных пунктов	Ведение личного подсобного хозяйства	13	02.020	2 816	267,40	752 998,40
19257	Респ. Северная Осетия - Алания, р-н. Моздокский, ст. Ново-Осетинская, ул. Октябрьская. №74	Моздокский	15:01:1901022:114	003002000000 Земли населенных пунктов	"Жилая застройка". "Для ведения личного подсобного хозяйства (приусадебный земельный участок)". размещение жилого дома; производство сельскохозяйственной продукции, размещение гаража и иных вспомогательных сооружений; содержание сельскохозяйственных животных.	13	02.020	3 493	267,40	934 028,20
19258	Республика Северная Осетия - Алания, Моздокский район, ст. Ново-Осетинская, ул. Октябрьская, 72 "а"	Моздокский	15:01:1901022:115	003002000000 Земли населенных пунктов	"Жилая застройка". "Для ведения личного подсобного хозяйства (приусадебный земельный участок)". размещение жилого дома; производство сельскохозяйственной продукции, размещение гаража и ин. х вспомогатель. х сооружений, содержание сельскохозяйственн. х животн. х	13	02.020	3 741	267,40	1 000 343,40
19259	Респ. Северная Осетия - Алания, р-н Моздокский, ст-ца Ново-Осетинская, ул. Октябрьская, дом 62	Моздокский	15:01:1901022:2	003002000000 Земли населенных пунктов	Для ведения личного подсобного хозяйства	13	02.020	1 800	267,40	481 320,00
19260	Республика Северная Осетия - Алания, р-н Моздокский, ст-ца Ново-Осетинская, ул. Октябрьская, 64	Моздокский	15:01:1901022:3	003002000000 Земли населенных пунктов	Для ведения личного подсобного хозяйства	13	02.020	1 526	267,40	408 052,40
19261	Респ. Северная Осетия - Алания, р-н Моздокский, ст-ца Ново-Осетинская, ул. Октябрьская, дом 80	Моздокский	15:01:1901023:1	003002000000 Земли населенных пунктов	Для ведения личного подсобного хозяйства	13	02.020	1 407	267,40	376 231,80
19262	Респ. Северная Осетия - Алания, р-н Моздокский, ст-ца Ново-Осетинская, ул. Октябрьская, дом 84	Моздокский	15:01:1901023:10	003002000000 Земли населенных пунктов	Земельные участки личных подсобных хозяйств (ведение личного подсобного хозяйства и эксплуатация жилого дома с хозпостройками)	13	02.020	1 082	267,40	289 326,80
19263	Республика Северная Осетия-Алания, р-н Моздокский, ст-ца Ново-Осетинская, ул Октябрьская, д 90	Моздокский	15:01:1901023:11	003002000000 Земли населенных пунктов	Для ведения личного подсобного хозяйства	13	02.020	1 432	267,40	382 916,80
19264	Респ. Северная Осетия - Алания, р-н Моздокский, ст-ца Ново-Осетинская, ул. Октябрьская, дом 92	Моздокский	15:01:1901023:12	003002000000 Земли населенных пунктов	Для ведения личного подсобного хозяйства	13	02.020	1 000	267,40	267 400,00

№ пп	Местоположение ЗУ	Район	Кадастровый номер ЗУ	Категория земель	Разрешенное использование по документу	Код вида разрешенного использования (в соответствии с классификатором видов разрешенного использования земельных участков)	Вид использования объектов недвижимости	Площадь	УПКС	КС
19265	Республика Северная Осетия-Алания, р-н Моздокский, ст-ца Ново-Осетинская, ул. Октябрьская, 94	Моздокский	15:01:1901023:13	003002000000 Земли населенных пунктов	малоэтажная жилая застройка (индивидуальное жилищное строительство, размещение дачных домов и садовых домов) (земельный участок предназначенный для ведения личного подсобного хозяйства и эксплуатации жилого дома и хозяйственных построек)- 1586,0 кв.м, магазины (земельный участок предназначенный для размещения магазина)- 24,0 кв.м	4	04-040	1 610	695,23	1 119 320,30
19266	Республика Северная Осетия - Алания, Моздокский р-н, ст-ца Ново-Осетинская, ул. Октябрьская, 88	Моздокский	15:01:1901023:136	003002000000 Земли населенных пунктов	"Отдых (рекреация)". "Площадки для занятий спортом". размещение площадок для занятия спортом и физкультурой на открытом воздухе (физкультурные площадки, беговые дорожки, поля для спортивной игры)	3	05-012	1 800	73,53	132 354,00
19267	Респ. Северная Осетия - Алания, р-н Моздокский, ст-ца Ново-Осетинская, ул. Октябрьская, дом 100	Моздокский	15:01:1901023:14	003002000000 Земли населенных пунктов	Для ведения личного подсобного хозяйства	13	02-020	1 500	267,40	401 100,00
19268	Республика Северная Осетия-Алания, р-н Моздокский, ст. Ново-Осетинская, ул. Октябрьская, 84	Моздокский	15:01:1901023:18	003002000000 Земли населенных пунктов	"Религиозное использование". для эксплуатации церкви	3	03-070	4 440	2,71	12 032,40
19269	Респ. Северная Осетия - Алания, р-н Моздокский, ст-ца Ново-Осетинская, ул. Октябрьская, дом 98	Моздокский	15:01:1901023:2	003002000000 Земли населенных пунктов	Для ведения личного подсобного хозяйства	13	02-020	1 185	267,40	316 869,00
19270	Республика Северная Осетия-Алания, р-н Моздокский, ст-ца Ново-Осетинская, ул. Октябрьская, 86	Моздокский	15:01:1901023:20	003002000000 Земли населенных пунктов	Магазины. предназначенные для эксплуатации магазина смешанных товаров	4	04-040	537	695,23	373 338,51
19271	Респ. Северная Осетия - Алания, р-н Моздокский, ст-ца Ново-Осетинская, ул. Октябрьская, 70	Моздокский	15:01:1901023:3	003002000000 Земли населенных пунктов	земельные участки , предназначенные для размещения индивидуальных жилых домов (земельный участок , предназначенный для ведения личного подсобного хозяйства и эксплуатации жилого дома и хозяйственных построек)	13	02-010	1 976	267,40	528 382,40
19272	Респ. Северная Осетия - Алания, р-н Моздокский, ст-ца Ново-Осетинская, ул. Октябрьская, дом 72	Моздокский	15:01:1901023:4	003002000000 Земли населенных пунктов	Для ведения личного подсобного хозяйства	13	02-020	1 508	267,40	403 239,20
19273	Респ. Северная Осетия - Алания, р-н Моздокский, ст-ца Ново-Осетинская, ул. Октябрьская, дом 96	Моздокский	15:01:1901023:5	003002000000 Земли населенных пунктов	Для ведения личного подсобного хозяйства	13	02-020	914	267,40	244 403,60
19274	Респ. Северная Осетия - Алания, р-н Моздокский, ст Ново-Осетинская, ул Октябрьская, 82	Моздокский	15:01:1901023:6	003002000000 Земли населенных пунктов	Для индивидуального жилищного строительства. предназначенный для эксплуатации индивидуального жилого дома, хозяйственных построек и выращивания плодовых, ягодных и овощных культур	13	02-010	1 165	267,40	311 521,00
19275	Респ. Северная Осетия - Алания, р-н Моздокский, ст-ца Ново-Осетинская, ул. Октябрьская, дом 68	Моздокский	15:01:1901023:7	003002000000 Земли населенных пунктов	Для ведения личного подсобного хозяйства	13	02-020	2 500	267,40	668 500,00
19276	Респ. Северная Осетия - Алания, р-н Моздокский, ст-ца Ново-Осетинская, ул. Октябрьская, дом 76	Моздокский	15:01:1901023:8	003002000000 Земли населенных пунктов	Для ведения личного подсобного хозяйства	13	02-020	800	267,40	213 920,00
19277	Респ. Северная Осетия - Алания, р-н Моздокский, ст-ца Ново-Осетинская, ул. Октябрьская, дом 78	Моздокский	15:01:1901023:9	003002000000 Земли населенных пунктов	Для ведения личного подсобного хозяйства	13	02-020	800	267,40	213 920,00
19278	Респ. Северная Осетия - Алания, р-н Моздокский, ст-ца Ново-Осетинская, ул. Октябрьская, дом 138	Моздокский	15:01:1901024:1	003002000000 Земли населенных пунктов	Для ведения личного подсобного хозяйства	13	02-020	2 157	267,40	576 781,80
19279	Респ. Северная Осетия - Алания, р-н Моздокский, ст-ца Ново-Осетинская, ул. Октябрьская, дом 126	Моздокский	15:01:1901024:10	003002000000 Земли населенных пунктов	Для ведения личного подсобного хозяйства	13	02-020	1 842	267,40	492 550,80
19280	Респ. Северная Осетия - Алания, р-н Моздокский, ст-ца Ново-Осетинская, ул. Октябрьская, дом 114	Моздокский	15:01:1901024:11	003002000000 Земли населенных пунктов	Земельные участки личных подсобных хозяйств (ведение личного подсобного хозяйства и эксплуатация жилого дома с хозяйственными постройками)	13	02-020	2 264	267,40	605 393,60
19281	Республика Северная Осетия-Алания, р-н Моздокский, ст-ца Ново-Осетинская, ул Октябрьская, д 124	Моздокский	15:01:1901024:12	003002000000 Земли населенных пунктов	Для ведения личного подсобного хозяйства	13	02-020	1 000	267,40	267 400,00
19282	Респ. Северная Осетия - Алания, р-н Моздокский, ст-ца Ново-Осетинская, ул. Октябрьская, дом 112	Моздокский	15:01:1901024:13	003002000000 Земли населенных пунктов	Для ведения личного подсобного хозяйства	13	02-020	1 200	267,40	320 880,00
19283	Российская Федерация, Республика Северная Осетия - Алания, Моздокский район, ст-ца Ново-Осетинская, ул Октябрьская, 104	Моздокский	15:01:1901024:14	003002000000 Земли населенных пунктов	Для ведения личного подсобного хозяйства	13	02-020	900	267,40	240 660,00
19284	Респ. Северная Осетия - Алания, р-н Моздокский, ст-ца Ново-Осетинская, ул. Октябрьская, дом 106	Моздокский	15:01:1901024:15	003002000000 Земли населенных пунктов	Для ведения личного подсобного хозяйства	13	02-020	900	267,40	240 660,00
19285	Республика Северная Осетия - Алания, муниципальный район Моздокский, сельское поселение Ново-Осетинское, ст-ца Ново-Осетинская, ул.Октябрьская, земельный участок 116а	Моздокский	15:01:1901024:151	003002000000 Земли населенных пунктов	«Дошкольное, начальное и среднее общее образование», размещение объектов капитального строительства, предназначенных для просвещения, дошкольного, начального и среднего общего образования (детские ясли, детские сады, школы, лицеи, гимназии, художественные, музыкальные школы, образовательные кружки и иные организации, осуществляющие деятельность по воспитанию, образованию и просвещению), в том числе зданий, спортивных сооружений, предназначенных для занятия обучающихся физической культурой и спортом	3	03-050	11	340,93	3 750,23

№ пп	Местоположение ЗУ	Район	Кадастровый номер ЗУ	Категория земель	Разрешенное использование по документу	Код вида разрешенного использования (в соответствии с классификатором видов разрешенного использования земельных участков)	Вид использования объектов недвижимости	Площадь	УПКС	КС
19286	Республика Северная Осетия - Алания, Моздокский район, ст-ца Ново-Осетинская, ул Октябрьская, 118	Моздокский	15:01:1901024:152	003002000000 Земли населенных пунктов	"Для ведения личного подсобного хозяйства"	13	02.020	1 220	267,40	326 228,00
19287	Респ. Северная Осетия - Алания, р-н Моздокский, ст-ца Ново-Осетинская, ул. Октябрьская, дом 110	Моздокский	15:01:1901024:16	003002000000 Земли населенных пунктов	Для ведения личного подсобного хозяйства	13	02.020	1 000	267,40	267 400,00
19288	Респ. Северная Осетия - Алания, р-н Моздокский, ст-ца Ново-Осетинская, ул. Октябрьская, дом 122	Моздокский	15:01:1901024:17	003002000000 Земли населенных пунктов	Для ведения личного подсобного хозяйства	13	02.020	1 100	267,40	294 140,00
19289	Респ. Северная Осетия - Алания, р-н Моздокский, ст-ца Ново-Осетинская, ул. Октябрьская, дом 134	Моздокский	15:01:1901024:18	003002000000 Земли населенных пунктов	Для ведения личного подсобного хозяйства	13	02.020	500	267,40	133 700,00
19290	Российская Федерация, Республика Северная Осетия - Алания, р-н Моздокский, ст-ца Ново-Осетинская, ул Октябрьская, 136	Моздокский	15:01:1901024:19	003002000000 Земли населенных пунктов	Для ведения личного подсобного хозяйства	13	02.020	700	267,40	187 180,00
19291	Респ. Северная Осетия - Алания, р-н Моздокский, ст-ца Ново-Осетинская, ул. Октябрьская, дом 120	Моздокский	15:01:1901024:2	003002000000 Земли населенных пунктов	ведение личного подсобного хозяйства	13	02.020	1 668	267,40	446 023,20
19292	Республика Северная Осетия - Алания, Моздокский район, ст Ново-Осетинская, ул Октябрьская, 116	Моздокский	15:01:1901024:20	003002000000 Земли населенных пунктов	«Дошкольное, начальное и среднее общее образование», размещение объектов капитального строительства, предназначенных для просвещения, дошкольного, начального и среднего общего образования (детские ясли, детские сады, школы, лицеи, гимназии, художественные, музыкальные школы, образовательные кружки и иные организации, осуществляющие деятельность по воспитанию, образованию и просвещению), в том числе зданий, спортивных сооружений, предназначенных для занятия обучающихся физической культурой и спортом	3	03.050	2 306	340,93	786 184,58
19293	Респ. Северная Осетия - Алания, р-н Моздокский, ст-ца Новоосетинская, ул. Октябрьская, дом 130	Моздокский	15:01:1901024:21	003002000000 Земли населенных пунктов	Земельные участки, предназначенные для размещения индивидуальных жилых домов (земельный участок, предназначенный для ведения личного подсобного хозяйства и эксплуатации жилого дома и хозяйственных построек)	13	02.020	938	267,40	250 821,20
19294	Респ. Северная Осетия - Алания, р-н Моздокский, ст-ца Ново-Осетинская, ул. Октябрьская, дом 132	Моздокский	15:01:1901024:3	003002000000 Земли населенных пунктов	Для ведения личного подсобного хозяйства	13	02.020	1 347	267,40	360 187,80
19295	Респ. Северная Осетия - Алания, р-н Моздокский, ст-ца Ново-Осетинская, ул. Октябрьская, дом 108	Моздокский	15:01:1901024:4	003002000000 Земли населенных пунктов	Для ведения личного подсобного хозяйства	13	02.020	1 000	267,40	267 400,00
19296	Респ. Северная Осетия - Алания, р-н Моздокский, ст-ца Ново-Осетинская, ул. Октябрьская, дом 97	Моздокский	15:01:1901024:6	003002000000 Земли населенных пунктов	Для ведения личного подсобного хозяйства	13	02.020	1 757	267,40	469 821,80
19297	Респ. Северная Осетия - Алания, р-н Моздокский, ст-ца Ново-Осетинская, ул. Октябрьская, дом 128	Моздокский	15:01:1901024:7	003002000000 Земли населенных пунктов	Для ведения личного подсобного хозяйства	13	02.020	1 000	267,40	267 400,00
19298	Республика Северная Осетия - Алания, Моздокский район, ст-ца Ново-Осетинская, ул Октябрьская, 118	Моздокский	15:01:1901024:8	003002000000 Земли населенных пунктов	Для ведения личного подсобного хозяйства	13	02.020	821	267,40	219 535,40
19299	Российская Федерация, Республика Северная Осетия - Алания, Моздокский район, ст-ца Ново-Осетинская, ул. Октябрьская, 102	Моздокский	15:01:1901024:9	003002000000 Земли населенных пунктов	Для индивидуального жилищного строительства, предназначенный для эксплуатации жилого дома, хозяйственных построек и ведения личного подсобного хозяйства- 1565,0 кв.м. "Магазины" - предназначенный для эксплуатации магазина - 50,0 кв.м.	4	04.040	1 615	695,23	1 122 796,45
19300	Респ. Северная Осетия - Алания, р-н Моздокский, ст-ца Ново-Осетинская, ул. Октябрьская, дом 156	Моздокский	15:01:1901025:10	003002000000 Земли населенных пунктов	Для ведения личного подсобного хозяйства	13	02.020	1 000	267,40	267 400,00
19301	Российская Федерация, Республика Северная Осетия-Алания, Моздокский муниципальный район, Ново-Осетинское сельское поселение, ст.Ново-Осетинская, ул. Октябрьская, 148	Моздокский	15:01:1901025:134	003002000000 Земли населенных пунктов	Для ведения личного подсобного хозяйства	13	02.020	1 691	267,40	452 173,40
19302	Респ. Северная Осетия - Алания, р-н Моздокский, ст-ца Ново-Осетинская, ул. Октябрьская, дом 136	Моздокский	15:01:1901025:2	003002000000 Земли населенных пунктов	Для ведения личного подсобного хозяйства	13	02.020	1 191	267,40	318 473,40
19303	Респ. Северная Осетия - Алания, р-н Моздокский, ст-ца Ново-Осетинская, ул. Октябрьская, дом 154	Моздокский	15:01:1901025:3	003002000000 Земли населенных пунктов	Для ведения личного подсобного хозяйства	13	02.020	2 506	267,40	670 104,40
19304	Респ. Северная Осетия - Алания, р-н Моздокский, ст-ца Ново-Осетинская, ул. Октябрьская, дом 140	Моздокский	15:01:1901025:4	003002000000 Земли населенных пунктов	Для ведения личного подсобного хозяйства	13	02.020	2 267	267,40	606 195,80
19305	Респ. Северная Осетия - Алания, р-н Моздокский, ст-ца Ново-Осетинская, ул. Октябрьская, дом 142	Моздокский	15:01:1901025:5	003002000000 Земли населенных пунктов	Для ведения личного подсобного хозяйства	13	02.020	1 199	267,40	320 612,60
19306	Респ. Северная Осетия - Алания, р-н Моздокский, ст-ца Ново-Осетинская, ул. Октябрьская, 146	Моздокский	15:01:1901025:6	003002000000 Земли населенных пунктов	ведение личного подсобного хозяйства и эксплуатация жилого дома с хозпостройками	13	02.020	1 556	267,40	416 074,40
19307	Респ. Северная Осетия - Алания, р-н Моздокский, ст-ца Ново-Осетинская, ул. Октябрьская, дом 144	Моздокский	15:01:1901025:8	003002000000 Земли населенных пунктов	Для ведения личного подсобного хозяйства	13	02.020	800	267,40	213 920,00
19308	Респ. Северная Осетия - Алания, р-н Моздокский, ст-ца Ново-Осетинская, ул. Октябрьская, дом 13	Моздокский	15:01:1901026:1	003002000000 Земли населенных пунктов	Для ведения личного подсобного хозяйства	13	02.020	1 216	267,40	325 158,40
19309	Респ. Северная Осетия - Алания, р-н Моздокский, ст-ца Ново-Осетинская, ул. Октябрьская, дом 21	Моздокский	15:01:1901026:10	003002000000 Земли населенных пунктов	Для ведения личного подсобного хозяйства	13	02.020	1 800	267,40	481 320,00
19310	Респ. Северная Осетия - Алания, р-н Моздокский, ст. Ново-Осетинская, ул. Октябрьская, 23	Моздокский	15:01:1901026:11	003002000000 Земли населенных пунктов	Для ведения личного подсобного хозяйства	13	02.020	1 200	267,40	320 880,00
19311	Республика Северная Осетия-Алания, р-н Моздокский, ст. Ново-Осетинская, ул. Октябрьская, 25	Моздокский	15:01:1901026:12	003002000000 Земли населенных пунктов	Для индивидуального жилищного строительства, для строительства жилого дома, хозяйственных построек и ведения личного подсобного хозяйства	13	02.010	1 300	267,40	347 620,00
19312	Респ. Северная Осетия - Алания, р-н Моздокский, ст-ца Ново-Осетинская, ул. Октябрьская, 3	Моздокский	15:01:1901026:2	003002000000 Земли населенных пунктов	Для ведения личного подсобного хозяйства	13	02.020	2 650	267,40	708 610,00

№ пп	Местоположение ЗУ	Район	Кадастровый номер ЗУ	Категория земель	Разрешенное использование по документу	Код вида разрешенного использования (в соответствии с классификатором видов разрешенного использования земельных участков)	Вид использования объектов недвижимости	Площадь	УПКС	КС
19313	Респ. Северная Осетия - Алания, р-н Моздокский, ст-ца Ново-Осетинская, ул. Октябрьская, 19	Моздокский	15:01:1901026:3	003002000000 Земли населенных пунктов	Для ведения личного подсобного хозяйства	13	02.020	1 552	267,40	415 004,80
19314	Респ. Северная Осетия - Алания, р-н Моздокский, ст-ца Ново-Осетинская, ул. Октябрьская, 5	Моздокский	15:01:1901026:4	003002000000 Земли населенных пунктов	Земельные участки личных подсобных хозяйств (ведение личного подсобного хозяйства и эксплуатация жилого дома с хозяйственными постройками)	13	02.020	2 359	267,40	630 796,60
19315	Респ. Северная Осетия - Алания, р-н Моздокский, ст-ца Ново-Осетинская, ул. Октябрьская, дом 7	Моздокский	15:01:1901026:5	003002000000 Земли населенных пунктов	Для ведения личного подсобного хозяйства	13	02.020	1 500	267,40	401 100,00
19316	Респ. Северная Осетия - Алания, р-н Моздокский, ст-ца Ново-Осетинская, ул. Октябрьская, дом 9	Моздокский	15:01:1901026:6	003002000000 Земли населенных пунктов	Для ведения личного подсобного хозяйства	13	02.020	1 500	267,40	401 100,00
19317	Респ. Северная Осетия - Алания, р-н Моздокский, ст-ца Ново-Осетинская, ул. Октябрьская, дом 11	Моздокский	15:01:1901026:7	003002000000 Земли населенных пунктов	Для ведения личного подсобного хозяйства	13	02.020	1 000	267,40	267 400,00
19318	Респ. Северная Осетия - Алания, р-н Моздокский, ст-ца Ново-Осетинская, ул. Октябрьская, дом 15	Моздокский	15:01:1901026:8	003002000000 Земли населенных пунктов	Земельные участки, предназначенные для ведения личного подсобного хозяйства	13	02.020	1 445	267,40	386 393,00
19319	Республика Северная Осетия - Алания, Моздокский, ст-ца Ново-Осетинская ул. Октябрьская, 17	Моздокский	15:01:1901026:9	003002000000 Земли населенных пунктов	Для ведения личного подсобного хозяйства	13	02.020	990	267,40	264 726,00
19320	Респ. Северная Осетия - Алания, р-н Моздокский, ст-ца Ново-Осетинская, ул. Октябрьская, дом 31	Моздокский	15:01:1901027:1	003002000000 Земли населенных пунктов	Для ведения личного подсобного хозяйства	13	02.020	1 800	267,40	481 320,00
19321	Северная Осетия - Алания респ. р-н Моздокский, ст-ца Ново-Осетинская, у правой меже участка №37 по ул Октябрьской	Моздокский	15:01:1901027:17	003002000000 Земли населенных пунктов	Земельные участки, предназначенные для размещения домов индивидуальной жилой застройки (земельный участок, предназначенный для ведения личного подсобного хозяйства и строительства жилого дома и хозяйственных построек)	13	02.010	1 125	267,40	300 825,00
19322	Респ. Северная Осетия - Алания, р-н Моздокский, ст-ца Ново-Осетинская, ул. Октябрьская, дом 33	Моздокский	15:01:1901027:2	003002000000 Земли населенных пунктов	Для ведения личного подсобного хозяйства	13	02.020	1 500	267,40	401 100,00
19323	Респ. Северная Осетия - Алания, р-н Моздокский, ст-ца Ново-Осетинская, ул. Октябрьская, дом 29	Моздокский	15:01:1901027:3	003002000000 Земли населенных пунктов	Для ведения личного подсобного хозяйства	13	02.020	1 800	267,40	481 320,00
19324	Российская Федерация, Республика Северная Осетия - Алания, Моздокский район, с.п. Ново-Осетинское, ст-ца Ново-Осетинская, ул. Октябрьская, 27	Моздокский	15:01:1901027:4	003002000000 Земли населенных пунктов	Для ведения личного подсобного хозяйства	13	02.020	1 800	267,40	481 320,00
19325	Респ. Северная Осетия - Алания, р-н Моздокский, ст-ца Ново-Осетинская, ул. Октябрьская, дом 35	Моздокский	15:01:1901027:5	003002000000 Земли населенных пунктов	Для ведения личного подсобного хозяйства	13	02.020	1 400	267,40	374 360,00
19326	Респ. Северная Осетия - Алания, р-н Моздокский, ст-ца Ново-Осетинская, ул. Октябрьская, дом 37	Моздокский	15:01:1901027:6	003002000000 Земли населенных пунктов	Для ведения личного подсобного хозяйства	13	02.020	2 500	267,40	668 500,00
19327	Респ. Северная Осетия - Алания, р-н Моздокский, ст-ца Ново-Осетинская, ул. Октябрьская, дом 39	Моздокский	15:01:1901028:1	003002000000 Земли населенных пунктов	Для ведения личного подсобного хозяйства	13	02.020	1 700	267,40	454 580,00
19328	Респ. Северная Осетия - Алания, р-н Моздокский, ст-ца Ново-Осетинская, ул. Октябрьская, 41	Моздокский	15:01:1901028:2	003002000000 Земли населенных пунктов	Для ведения личного подсобного хозяйства	13	02.020	2 300	267,40	615 020,00
19329	Респ. Северная Осетия - Алания, р-н Моздокский, ст-ца Ново-Осетинская, ул. Октябрьская, дом 43	Моздокский	15:01:1901028:3	003002000000 Земли населенных пунктов	Для ведения личного подсобного хозяйства, магазины	4	04.040	2 400	695,23	1 668 552,00
19330	Республика Северная Осетия-Алания, р-н Моздокский, ст-ца Ново-Осетинская, ул Октябрьская, у задней меже участка №39	Моздокский	15:01:1901028:8	003002000000 Земли населенных пунктов	Для ведения личного подсобного хозяйства	13	02.020	2 116	267,40	565 818,40
19331	Респ. Северная Осетия - Алания, р-н Моздокский, ст-ца Ново-Осетинская, ул. Октябрьская, дом 45	Моздокский	15:01:1901029:1	003002000000 Земли населенных пунктов	Для ведения личного подсобного хозяйства	13	02.020	400	267,40	106 960,00
19332	Респ. Северная Осетия - Алания, р-н Моздокский, ст-ца Ново-Осетинская, ул. Октябрьская, дом 45"а"	Моздокский	15:01:1901029:10	003002000000 Земли населенных пунктов	Для ведения личного подсобного хозяйства	13	02.020	400	267,40	106 960,00
19333	Респ. Северная Осетия - Алания, р-н Моздокский, ст-ца Ново-Осетинская, ул. Октябрьская, дом 47	Моздокский	15:01:1901029:11	003002000000 Земли населенных пунктов	Земельные участки личных подсобных хозяйств (ведение личного подсобного хозяйства и эксплуатация жилого дома с хозпостройками)	13	02.020	1 528	267,40	408 587,20
19334	Респ. Северная Осетия - Алания, р-н Моздокский, ст-ца Ново-Осетинская, ул. Октябрьская, дом 49	Моздокский	15:01.1901029:12	003002000000 Земли населенных пунктов	Для ведения личного подсобного хозяйства	13	02.020	1 500	267,40	401 100,00
19335	Респ. Северная Осетия - Алания, р-н Моздокский, ст Ново-Осетинская, ул Октябрьская, 61	Моздокский	15:01.1901029:13	003002000000 Земли населенных пунктов	Для ведения личного подсобного хозяйства	13	02.020	550	267,40	147 070,00
19336	Респ. Северная Осетия - Алания, р-н Моздокский, ст-ца Ново-Осетинская, ул. Октябрьская, дом 65	Моздокский	15:01.1901029:14	003002000000 Земли населенных пунктов	Для ведения личного подсобного хозяйства	13	02.020	700	267,40	187 180,00
19337	РСО - Алания, Моздокский, ст-ца Ново-Осетинская, ул. Октябрьская, 73	Моздокский	15:01.1901029:15	003002000000 Земли населенных пунктов	Объекты культурно-досуговой деятельности, размещение зданий, предназначенных для музеев, выставочных залов, художественных галерей, домов культуры, библиотек, планетариев, кинозалов, театров, филармоний, концертных залов, планетариев	3	03.060	3 800	254,03	965 314,00
19338	Республика Северная Осетия - Алания, муниципальный район Моздокский, сельское поселение Ново-Осетинское, ст-ца Ново-Осетинская, ул. Октябрьская, 65 б	Моздокский	15:01:1901029:153	003002000000 Земли населенных пунктов	"Деятельность по особой охране и изучению природы", "Историко-культурная деятельность", сохранение и изучение объектов культурного наследия народов Российской Федерации (памятников истории и культуры)	3	09.030	2 295	8,12	18 635,40
19339	Респ. Северная Осетия - Алания, р-н Моздокский, ст. Ново-Осетинская, ул. Октябрьская, 63	Моздокский	15:01.1901029:17	003002000000 Земли населенных пунктов	Для ведения культурно-просветительской деятельности	3	03.060	2 030	254,03	515 680,90
19340	Респ. Северная Осетия - Алания, р-н Моздокский, ст-ца Ново-Осетинская, ул. Октябрьская, 71	Моздокский	15:01:1901029:2	003002000000 Земли населенных пунктов	Для ведения личного подсобного хозяйства	13	02.020	1 092	267,40	292 000,80
19341	Респ. Северная Осетия - Алания, р-н Моздокский, ст-ца Ново-Осетинская, ул. Октябрьская, дом 69	Моздокский	15:01:1901029:3	003002000000 Земли населенных пунктов	ведение личного подсобного хозяйства	13	02.020	1 173	267,40	313 660,20
19342	Респ. Северная Осетия - Алания, р-н Моздокский, ст-ца Ново-Осетинская, ул. Октябрьская, дом 53	Моздокский	15:01:1901029:4	003002000000 Земли населенных пунктов	Для ведения личного подсобного хозяйства	13	02.020	1 128	267,40	301 627,20

№ пп	Местоположение ЗУ	Район	Кадастровый номер ЗУ	Категория земель	Разрешенное использование по документу	Код вида разрешенного использования (в соответствии с классификатором видов разрешенного использования земельных участков)	Вид использования объектов недвижимости	Площадь	УПКС	КС
19343	Республика Северная Осетия-Алания, р-н Моздокский, ст.Ново-Осетинская, ул Октябрьская, 57 "а"	Моздокский	15:01:1901029:41	003002000000 Земли населенных пунктов	Для размещения технологического оборудования мобильной сотовой связи (железобетонный столб и металлический контейнер)	6	06-080	35	447,89	15 676,15
19344	Республика Северная Осетия-Алания, р-н. Моздокский, ст-ца. Ново-Осетинская, ул. Октябрьская, д. 67	Моздокский	15:01:1901029:6	003002000000 Земли населенных пунктов	ведение личного подсобного хозяйства	13	02-020	1 470	267,40	393 078,00
19345	Респ. Северная Осетия - Алания, р-н Моздокский, ст-ца Ново-Осетинская, ул. Октябрьская, дом 51	Моздокский	15:01:1901029:7	003002000000 Земли населенных пунктов	Для ведения личного подсобного хозяйства	13	02-020	700	267,40	187 180,00
19346	Респ. Северная Осетия - Алания, р-н Моздокский, ст-ца Ново-Осетинская, ул. Октябрьская, дом 59	Моздокский	15:01:1901029:8	003002000000 Земли населенных пунктов	ведение личного подсобного хозяйства	13	02-020	1 067	267,40	285 315,80
19347	Респ. Северная Осетия - Алания, р-н Моздокский, ст-ца Ново-Осетинская, ул. Октябрьская, дом 55	Моздокский	15:01:1901029:9	003002000000 Земли населенных пунктов	Для ведения личного подсобного хозяйства	13	02-020	900	267,40	240 660,00
19348	Респ. Северная Осетия - Алания, р-н Моздокский, ст-ца Ново-Осетинская, ул. Октябрьская, дом 85	Моздокский	15:01:1901030:1	003002000000 Земли населенных пунктов	для ведения личного подсобного хозяйства	13	02-020	1 820	267,40	486 668,00
19349	Респ. Северная Осетия - Алания, р-н Моздокский, ст-ца Ново-Осетинская, ул. Октябрьская, дом 111	Моздокский	15:01:1901030:10	003002000000 Земли населенных пунктов	Для ведения личного подсобного хозяйства	13	02-020	1 449	267,40	387 462,60
19350	Респ. Северная Осетия - Алания, р-н Моздокский, ст-ца Ново-Осетинская, ул. Октябрьская, дом 97	Моздокский	15:01:1901030:11	003002000000 Земли населенных пунктов	Для ведения личного подсобного хозяйства	13	02-020	1 495	267,40	399 763,00
19351	Респ. Северная Осетия - Алания, р-н Моздокский, ст-ца Ново-Осетинская, ул. Октябрьская, дом 107	Моздокский	15:01:1901030:12	003002000000 Земли населенных пунктов	Для ведения личного подсобного хозяйства	13	02-020	1 509	267,40	403 506,60
19352	Респ. Северная Осетия - Алания, р-н Моздокский, ст-ца Ново-Осетинская, ул. Октябрьская, дом 105	Моздокский	15:01:1901030:13	003002000000 Земли населенных пунктов	Для ведения личного подсобного хозяйства	13	02-020	1 466	267,40	392 008,40
19353	Респ. Северная Осетия - Алания, р-н Моздокский, ст-ца Ново-Осетинская, ул. Октябрьская, дом 113	Моздокский	15:01:1901030:14	003002000000 Земли населенных пунктов	Для ведения личного подсобного хозяйства	13	02-020	1 551	267,40	414 737,40
19354	Северная Осетия - Алания респ, р-н Моздокский, ст-ца Ново-Осетинская, ул Октябрьская, 75	Моздокский	15:01:1901030:15	003002000000 Земли населенных пунктов	Земельный участок, предоставленный для ведения личного подсобного хозяйства	13	02-020	1 380	267,40	369 012,00
19355	Респ. Северная Осетия - Алания, р-н Моздокский, ст-ца Ново-Осетинская, ул. Октябрьская, 77	Моздокский	15:01:1901030:16	003002000000 Земли населенных пунктов	Земельный участок, предоставляется для ведения личного подсобного хозяйства	13	02-020	1 361	267,40	363 931,40
19356	Республика Северная Осетия-Алания, р-н Моздокский, ст-ца Ново-Осетинская, ул Октябрьская, д 79	Моздокский	15:01:1901030:17	003002000000 Земли населенных пунктов	Земельные участки, предназначенные для ведения личного подсобного хозяйства	13	02-020	1 192	267,40	318 740,80
19357	Респ. Северная Осетия - Алания, р-н Моздокский, ст-ца Ново-Осетинская, ул. Октябрьская, дом 83	Моздокский	15:01:1901030:18	003002000000 Земли населенных пунктов	Для ведения личного подсобного хозяйства	13	02-020	900	267,40	240 660,00
19358	Респ. Северная Осетия - Алания, р-н Моздокский, ст-ца Ново-Осетинская, ул. Октябрьская, дом 109	Моздокский	15:01:1901030:2	003002000000 Земли населенных пунктов	"Могозины". "Для ведения личного подсобного хозяйства"	4	04-040	1 351	695,23	939 255,73
19359	Респ. Северная Осетия - Алания, р-н Моздокский, ст-ца Ново-Осетинская, ул. Октябрьская, дом 89	Моздокский	15:01:1901030:20	003002000000 Земли населенных пунктов	земельные участки личных подсобных хозяйств(ведение личного подсобного хозяйства и эксплуатация жилого дома с хозпостройками)	13	02-020	2 012	267,40	538 008,80
19360	Респ. Северная Осетия - Алания, р-н Моздокский, ст-ца Ново-Осетинская, ул. Октябрьская, дом 101	Моздокский	15:01:1901030:21	003002000000 Земли населенных пунктов	Для ведения личного подсобного хозяйства	13	02-020	1 200	267,40	320 880,00
19361	Респ. Северная Осетия - Алания, р-н Моздокский, ст-ца Ново-Осетинская, ул. Октябрьская, дом 101	Моздокский	15:01:1901030:22	003002000000 Земли населенных пунктов	Для ведения личного подсобного хозяйства	13	02-020	1 200	267,40	320 880,00
19362	Республика Северная Осетия-Алания, р-н Моздокский, ст-ца Ново-Осетинская, ул Октябрьская, д 115	Моздокский	15:01:1901030:4	003002000000 Земли населенных пунктов	Для ведения личного подсобного хозяйства	13	02-020	2 337	267,40	624 913,80
19363	Республика Северная Осетия-Алания, р-н Моздокский, ст-ца. Ново-Осетинская, ул. Октябрьская, д. 87	Моздокский	15:01:1901030:5	003002000000 Земли населенных пунктов	Для ведения личного подсобного хозяйства	13	02-020	1 217	267,40	325 425,80
19364	Респ. Северная Осетия - Алания, р-н Моздокский, ст-ца Ново-Осетинская, ул. Октябрьская, дом 81	Моздокский	15:01:1901030:6	003002000000 Земли населенных пунктов	Земельные участки, предназначенные для размещения индивидуальных жилых домов(земельный участок, предназначенный для ведения личного подсобного хозяйства)	13	02-010	1 672	267,40	447 092,80
19365	Респ. Северная Осетия - Алания, р-н Моздокский, ст-ца Ново-Осетинская, ул. Октябрьская, дом 103	Моздокский	15:01:1901030:7	003002000000 Земли населенных пунктов	Для ведения личного подсобного хозяйства	13	02-020	1 060	267,40	283 444,00
19366	Респ. Северная Осетия - Алания, р-н Моздокский, ст-ца Ново-Осетинская, ул. Октябрьская, дом 99	Моздокский	15:01:1901030:8	003002000000 Земли населенных пунктов	Для ведения личного подсобного хозяйства	13	02-020	1 404	267,40	375 429,60
19367	Респ. Северная Осетия - Алания, р-н Моздокский, ст-ца Ново-Осетинская, ул. Октябрьская, дом 91	Моздокский	15:01:1901030:9	003002000000 Земли населенных пунктов	Для ведения личного подсобного хозяйства	13	02-020	2 915	267,40	779 471,00
19368	Респ. Северная Осетия - Алания, р-н Моздокский, ст-ца Ново-Осетинская, ул. Октябрьская, дом 119	Моздокский	15:01:1901031:1	003002000000 Земли населенных пунктов	Для ведения личного подсобного хозяйства	13	02-020	2 095	267,40	560 203,00
19369	Респ. Северная Осетия - Алания, р-н Моздокский, ст-ца Ново-Осетинская, ул. Октябрьская, дом 117	Моздокский	15:01:1901031:2	003002000000 Земли населенных пунктов	Для ведения личного подсобного хозяйства	13	02-020	1 670	267,40	446 558,00
19370	Респ. Северная Осетия - Алания, р-н Моздокский, ст-ца Ново-Осетинская, ул. Октябрьская, дом 121	Моздокский	15:01:1901031:3	003002000000 Земли населенных пунктов	Для ведения личного подсобного хозяйства	13	02-020	700	267,40	187 180,00
19371	Респ. Северная Осетия - Алания, р-н Моздокский, ст-ца Ново-Осетинская, ул. Октябрьская, дом 123	Моздокский	15:01:1901031:4	003002000000 Земли населенных пунктов	Для ведения личного подсобного хозяйства	13	02-020	1 800	267,40	481 320,00
19372	Респ. Северная Осетия - Алания, р-н Моздокский, ст-ца Ново-Осетинская, ул. Октябрьская, дом 133	Моздокский	15:01:1901032:1	003002000000 Земли населенных пунктов	Для ведения личного подсобного хозяйства	13	02-020	1 752	267,40	468 484,80
19373	Респ. Северная Осетия - Алания, р-н Моздокский, ст-ца Ново-Осетинская, ул. Октябрьская, дом 125	Моздокский	15:01:1901032:2	003002000000 Земли населенных пунктов	Для ведения личного подсобного хозяйства	13	02-020	1 704	267,40	455 649,60
19374	Респ. Северная Осетия - Алания, р-н Моздокский, ст-ца Ново-Осетинская, ул. Октябрьская, 141	Моздокский	15:01:1901032:3	003002000000 Земли населенных пунктов	Для ведения личного подсобного хозяйства	13	02-020	1 200	267,40	320 880,00
19375	Респ. Северная Осетия - Алания, р-н Моздокский, ст-ца Ново-Осетинская, ул. Октябрьская, дом 127	Моздокский	15:01:1901032:4	003002000000 Земли населенных пунктов	Для ведения личного подсобного хозяйства	13	02-020	1 400	267,40	374 360,00
19376	Республика Северная Осетия - Алания, р-н Моздокский, ст-ца Ново-Осетинская, ул. Октябрьская, 129	Моздокский	15:01:1901032:5	003002000000 Земли населенных пунктов	Для ведения личного подсобного хозяйства	13	02-020	1 500	267,40	401 100,00
19377	Респ. Северная Осетия - Алания, р-н Моздокский, ст-ца Ново-Осетинская, ул. Октябрьская, дом 131	Моздокский	15:01:1901032:6	003002000000 Земли населенных пунктов	Для ведения личного подсобного хозяйства	13	02-020	1 763	267,40	471 426,20
19378	Респ. Северная Осетия - Алания, р-н Моздокский, ст-ца Ново-Осетинская, ул. Октябрьская, дом 135	Моздокский	15:01:1901032:7	003002000000 Земли населенных пунктов	Для ведения личного подсобного хозяйства	13	02-020	1 300	267,40	347 620,00

№ пп	Местоположение ЗУ	Район	Кадастровый номер ЗУ	Категория земель	Разрешенное использование по документу	Код вида разрешенного использования (в соответствии с классификатором видов разрешенного использования земельных участков)	Вид использования объектов недвижимости	Площадь	УПКС	КС
19379	Респ. Северная Осетия - Алания, р-н Моздокский, ст-ца Ново-Осетинская, ул. Октябрьская, дом 137	Моздокский	15:01:1901032:8	003002000000 Земли населенных пунктов	Для ведения личного подсобного хозяйства	13	02.020	1 300	267,40	347 620,00
19380	Респ. Северная Осетия - Алания, р-н Моздокский, ст-ца Ново-Осетинская, ул. Октябрьская, дом 139	Моздокский	15:01:1901032:9	003002000000 Земли населенных пунктов	Земельные участки личных подсобных хозяйств (ведение личного подсобного хозяйства и эксплуатация жилого дома с хозяйственными постройками)	13	02.020	2 144	267,40	573 305,60
19381	Респ. Северная Осетия - Алания, р-н Моздокский, ст-ца Павлодольская, ул. Степная, дом 1	Моздокский	15:01:2001001:1	003002000000 Земли населенных пунктов	Земельные участки, предназначенные для ведения личного подсобного хозяйства	13	02.020	1 919	392,75	753 687,25
19382	Респ. Северная Осетия - Алания, р-н Моздокский, ст-ца Павлодольская, ул. Степная, дом 5	Моздокский	15:01:2001001:2	003002000000 Земли населенных пунктов	Для ведения личного подсобного хозяйства	13	02.020	1 557	392,75	611 511,75
19383	Респ. Северная Осетия - Алания, р-н Моздокский, ст. Павлодольская, ул. Степная, 7	Моздокский	15:01:2001001:3	003002000000 Земли населенных пунктов	Для индивидуального жилищного строительства, предназначенного для эксплуатации индивидуального жилого дома, индивидуального гаража и подсобных сооружений, выращивания плодовых, ягодных и овощных культур	13	02.010	1 048	392,75	411 602,00
19384	Респ. Северная Осетия - Алания, р-н Моздокский, ст-ца Павлодольская, ул. Степная, дом 3	Моздокский	15:01:2001001:4	003002000000 Земли населенных пунктов	Для ведения личного подсобного хозяйства	13	02.020	1 870	392,75	734 442,50
19385	Респ. Северная Осетия - Алания, р-н Моздокский, ст-ца Павлодольская, ул. Степная, дом 3"а"	Моздокский	15:01:2001001:5	003002000000 Земли населенных пунктов	Для ведения личного подсобного хозяйства	13	02.020	800	392,75	314 200,00
19386	Респ. Северная Осетия - Алания, р-н Моздокский, ст-ца Павлодольская, ул. Степная, дом 51	Моздокский	15:01:2001002:1	003002000000 Земли населенных пунктов	земельные участки индивидуальной жилой застройки (ведение личного подсобного хозяйства и эксплуатация жилого дома и хозпостроек)	13	02.020	1 381	392,75	542 387,75
19387	Респ. Северная Осетия - Алания, р-н Моздокский, ст-ца Павлодольская, ул. Степная, дом 9	Моздокский	15:01:2001002:10	003002000000 Земли населенных пунктов	Для ведения личного подсобного хозяйства	13	02.020	2 500	392,75	981 875,00
19388	Респ. Северная Осетия - Алания, р-н Моздокский, ст-ца Павлодольская, ул. Степная, 11	Моздокский	15:01:2001002:11	003002000000 Земли населенных пунктов	Для ведения личного подсобного хозяйства	13	02.020	1 900	392,75	746 225,00
19389	Респ. Северная Осетия - Алания, р-н Моздокский, ст-ца Павлодольская, ул. Степная, 13	Моздокский	15:01:2001002:12	003002000000 Земли населенных пунктов	земельные участки, предназначенные для размещения индивидуальных жилых домов (земельный участок для ведения личного подсобного хозяйства и эксплуатации жилого дома и хозяйственных построек)	13	02.010	2 617	392,75	1 027 826,75
19390	Респ. Северная Осетия - Алания, р-н Моздокский, ст-ца Павлодольская, ул. Степная, дом 17	Моздокский	15:01:2001002:13	003002000000 Земли населенных пунктов	Для ведения личного подсобного хозяйства	13	02.020	1 300	392,75	510 575,00
19391	Северная Осетия - Алания респ, р-н Моздокский, ст-ца Павлодольская, ул Степная 19	Моздокский	15:01:2001002:14	003002000000 Земли населенных пунктов	Земельные участки, предназначенные для ведения личного подсобного хозяйства	13	02.020	3 118	392,75	1 224 594,50
19392	Республика Северная Осетия-Алания, р-н Моздокский, ст-ца Павлодольская, ул Степная, 23	Моздокский	15:01:2001002:15	003002000000 Земли населенных пунктов	Для ведения личного подсобного хозяйства	13	02.020	1 600	392,75	628 400,00
19393	Респ. Северная Осетия - Алания, р-н Моздокский, ст-ца Павлодольская, ул. Степная, дом 27	Моздокский	15:01:2001002:16	003002000000 Земли населенных пунктов	Ведение личного подсобного хозяйства	13	02.020	1 292	392,75	507 433,00
19394	Респ. Северная Осетия - Алания, р-н Моздокский, ст-ца Павлодольская, ул. Степная, дом 29	Моздокский	15:01:2001002:17	003002000000 Земли населенных пунктов	Для ведения личного подсобного хозяйства	13	02.020	1 500	392,75	589 125,00
19395	Респ. Северная Осетия - Алания, р-н Моздокский, ст-ца Павлодольская, ул. Степная, дом 31	Моздокский	15:01:2001002:18	003002000000 Земли населенных пунктов	Для ведения личного подсобного хозяйства	13	02.020	1 500	392,75	589 125,00
19396	Респ. Северная Осетия - Алания, р-н Моздокский, ст-ца Павлодольская, ул. Степная, дом 33	Моздокский	15:01:2001002:19	003002000000 Земли населенных пунктов	Для ведения личного подсобного хозяйства	13	02.020	800	392,75	314 200,00
19397	Респ. Северная Осетия - Алания, р-н Моздокский, ст-ца Павлодольская, ул. Степная, дом 25	Моздокский	15:01:2001002:2	003002000000 Земли населенных пунктов	Для ведения личного подсобного хозяйства	13	02.020	1 463	392,75	574 593,25
19398	Респ. Северная Осетия - Алания, р-н Моздокский, ст-ца Павлодольская, ул. Степная, 37	Моздокский	15:01:2001002:20	003002000000 Земли населенных пунктов	Для ведения личного подсобного хозяйства	13	02.020	1 016	392,75	399 034,00
19399	Респ. Северная Осетия - Алания, р-н Моздокский, ст-ца Павлодольская, ул. Степная, 39	Моздокский	15:01:2001002:21	003002000000 Земли населенных пунктов	Земельные участки, предназначенные для ведения личного подсобного хозяйства	13	02.020	1 082	392,75	424 955,50
19400	Респ. Северная Осетия - Алания, р-н Моздокский, ст-ца Павлодольская, ул. Степная, дом 41	Моздокский	15:01:2001002:22	003002000000 Земли населенных пунктов	Земельные участки, предназначенные для размещения индивидуальных жилых домов (земельный участок для ведения личного подсобного хозяйства и эксплуатации жилого дома и хозяйственных построек)	13	02.010	1 800	392,75	706 950,00
19401	Респ. Северная Осетия - Алания, р-н Моздокский, ст-ца Павлодольская, ул. Степная, дом 43	Моздокский	15:01:2001002:23	003002000000 Земли населенных пунктов	Для ведения личного подсобного хозяйства	13	02.020	1 600	392,75	628 400,00
19402	Респ. Северная Осетия - Алания, р-н Моздокский, ст-ца Павлодольская, ул. Степная, дом 45	Моздокский	15:01:2001002:24	003002000000 Земли населенных пунктов	Для ведения личного подсобного хозяйства	13	02.020	1 500	392,75	589 125,00
19403	Респ. Северная Осетия - Алания, р-н Моздокский, ст-ца Павлодольская, ул. Степная, дом 47	Моздокский	15:01:2001002:25	003002000000 Земли населенных пунктов	Земельные участки, предназначенные для ведения личного подсобного хозяйства	13	02.020	1 922	392,75	754 865,50
19404	Респ. Северная Осетия - Алания, р-н Моздокский, ст-ца Павлодольская, ул. Степная, дом 55	Моздокский	15:01:2001002:26	003002000000 Земли населенных пунктов	Для ведения личного подсобного хозяйства	13	02.020	1 600	392,75	628 400,00
19405	Респ. Северная Осетия - Алания, р-н Моздокский, ст-ца Павлодольская, ул. Степная, дом 55	Моздокский	15:01:2001002:27	003002000000 Земли населенных пунктов	Земельные участки личных подсобных хозяйств (ведение личного подсобного хозяйства и эксплуатация жилого дома с хозпостройками)	13	02.020	1 460	392,75	573 415,00
19406	Респ. Северная Осетия - Алания, р-н Моздокский, ст-ца Павлодольская, пер. Ефремова, 13	Моздокский	15:01:2001002:28	003002000000 Земли населенных пунктов	Для ведения личного подсобного хозяйства	13	02.020	1 682	392,75	660 605,50
19407	Респ. Северная Осетия - Алания, р-н Моздокский, ст-ца Павлодольская, ул. Степная, дом 35	Моздокский	15:01:2001002:3	003002000000 Земли населенных пунктов	Для ведения личного подсобного хозяйства	13	02.020	1 973	392,75	774 895,75

№ пп	Местоположение ЗУ	Район	Кадастровый номер ЗУ	Категория земель	Разрешенное использование по документу	Код вида разрешенного использования (в соответствии с классификатором видов разрешенного использования земельных участков)	Вид использования объектов недвижимости	Площадь	УПКС	КС
19408	Респ. Северная Осетия - Алания, р-н Моздокский, ст-ца Павлодольская, ул. Степная, дом 15	Моздокский	15:01:2001002:4	003002000000 Земли населенных пунктов	Для ведения личного подсобного хозяйства	13	02.020	1 600	392,75	628 400,00
19409	Респ. Северная Осетия - Алания, р-н Моздокский, ст-ца Павлодольская, ул. Степная, дом 21	Моздокский	15:01:2001002:5	003002000000 Земли населенных пунктов	Для ведения личного подсобного хозяйства	13	02.020	1 600	392,75	628 400,00
19410	Респ. Северная Осетия - Алания, р-н Моздокский, ст-ца Павлодольская, ул. Степная, дом 49	Моздокский	15:01:2001002:6	003002000000 Земли населенных пунктов	Земельные участки личных подсобных хозяйств (ведение личного подсобного хозяйства и эксплуатация жилого дома с хозпостройками)	13	02.020	1 203	392,75	472 478,25
19411	Респ. Северная Осетия - Алания, р-н Моздокский, ст-ца Павлодольская, ул. Степная, дом 49"а"	Моздокский	15:01:2001002:7	003002000000 Земли населенных пунктов	Земельные участки, предназначенные для ведения личного подсобного хозяйства	13	02.020	840	392,75	329 910,00
19412	Республика Северная Осетия-Алания, р-н Моздокский, ст-ца Павлодольская, ул Степная, 53	Моздокский	15:01:2001002:8	003002000000 Земли населенных пунктов	Для ведения личного подсобного хозяйства, предназначенного для строительства жилого дома, не предназначенного для раздела на квартиры; производства сельскохозяйственной продукции; размещения гаража и иных вспомогательных сооружений; содержания сельскохозяйственных животных	13	02.020	1 300	392,75	510 575,00
19413	Респ. Северная Осетия - Алания, р-н Моздокский, ст Павлодольская, ул. Степная, 57	Моздокский	15:01:2001002:9	003002000000 Земли населенных пунктов	Для ведения личного подсобного хозяйства	13	02.020	1 414	392,75	555 348,50
19414	Респ. Северная Осетия - Алания, р-н Моздокский, ст-ца Павлодольская, ул. Степная, дом 67	Моздокский	15:01:2001003:1	003002000000 Земли населенных пунктов	Земельные участки, предназначенные для ведения личного подсобного хозяйства	13	02.020	1 564	392,75	614 261,00
19415	Респ. Северная Осетия - Алания, р-н Моздокский, ст-ца Павлодольская, ул. Степная, дом 59	Моздокский	15:01:2001003:2	003002000000 Земли населенных пунктов	Для ведения личного подсобного хозяйства	13	02.020	1 000	392,75	392 750,00
19416	Респ. Северная Осетия - Алания, р-н Моздокский, ст-ца Павлодольская, ул. Степная, 61	Моздокский	15:01:2001003:3	003002000000 Земли населенных пунктов	Для ведения личного подсобного хозяйства	13	02.020	1 838	392,75	721 874,50
19417	Респ. Северная Осетия - Алания, р-н Моздокский, ст Павлодольская, ул. Степная, 63	Моздокский	15:01:2001003:4	003002000000 Земли населенных пунктов	Для ведения личного подсобного хозяйства	13	02.020	1 247	392,75	489 759,25
19418	Респ. Северная Осетия - Алания, р-н Моздокский, ст-ца Павлодольская, ул. Степная, дом 65	Моздокский	15:01:2001003:5	003002000000 Земли населенных пунктов	Для ведения личного подсобного хозяйства	13	02.020	800	392,75	314 200,00
19419	Респ. Северная Осетия - Алания, р-н Моздокский, ст-ца Павлодольская, ул. Степная, дом 69	Моздокский	15:01:2001003:6	003002000000 Земли населенных пунктов	Для ведения личного подсобного хозяйства	13	02.020	1 100	392,75	432 025,00
19420	Респ. Северная Осетия - Алания, р-н Моздокский, ст-ца Павлодольская, ул. Степная, дом 71	Моздокский	15:01:2001003:7	003002000000 Земли населенных пунктов	Земельный участок, предназначенный для ведения личного подсобного хозяйства	13	02.020	1 122	392,75	440 665,50
19421	Респ. Северная Осетия - Алания, р-н Моздокский, ст-ца Павлодольская, ул. Степная, дом 73	Моздокский	15:01:2001003:8	003002000000 Земли населенных пунктов	Земельный участок, предназначенный для ведения личного подсобного хозяйства	13	02.020	2 536	392,75	996 014,00
19422	Респ. Северная Осетия - Алания, р-н Моздокский, ст-ца Павлодольская, ул. Степная, дом 75	Моздокский	15:01:2001003:9	003002000000 Земли населенных пунктов	Для ведения личного подсобного хозяйства	13	02.020	1 200	392,75	471 300,00
19423	Респ. Северная Осетия - Алания, р-н Моздокский, г. Моздок, ст-ца Павлодольская, ул. Степная, дом 83	Моздокский	15:01:2001004:1	003002000000 Земли населенных пунктов	Для ведения личного подсобного хозяйства	13	02.020	1 600	392,75	628 400,00
19424	Российская Федерация, Республика Северная Осетия - Алания, Моздокский муниципальный район, Павлодольское сельское поселение, ст. Павлодольская, ул. Степная, 83Б	Моздокский	15:01:2001004:2	003002000000 Земли населенных пунктов	Для ведения личного подсобного хозяйства	13	02.020	1 563	392,75	613 868,25
19425	Респ. Северная Осетия - Алания, р-н Моздокский, ст-ца Павлодольская, ул. Степная, дом 110	Моздокский	15:01:2001004:3	003002000000 Земли населенных пунктов	Для ведения личного подсобного хозяйства	13	02.020	1 200	392,75	471 300,00
19426	Российская Федерация, Республика Северная Осетия-Алания, Моздокский муниципальный район, Павлодольское сельское поселение, ст. Павлодольская, ул. Степная, 83А	Моздокский	15:01:2001004:4	003002000000 Земли населенных пунктов	Приусадебный участок личного подсобного хозяйства	13	02.020	1 743	392,75	684 563,25
19427	Российская Федерация, Республика Северная Осетия - Алания, Моздокский муниципальный район, Павлодольское сельское поселение, ст. Павлодольская, ул. Степная, 83В	Моздокский	15:01:2001004:5	003002000000 Земли населенных пунктов	Жилая застройка. Для ведения личного подсобного хозяйства, предназначенного для строительства индивидуального жилого дома, не предназначенного для раздела на квартиры; производства сельскохозяйственной продукции; размещение гаража и иных вспомогательных сооружений, содержания сельскохозяйственных животных.	13	02.020	1 500	392,75	589 125,00
19428	Российская Федерация, Республика Северная Осетия - Алания, Моздокский муниципальный район, Павлодольское сельское поселение, ст. Павлодольская, ул. Степная, 83Г	Моздокский	15:01:2001004:8	003002000000 Земли населенных пунктов	"Для индивидуального жилищного строительства", для строительства жилого дома, хозяйственных построек и ведения личного подсобного хозяйства	13	02.020	1 500	392,75	589 125,00
19429	Респ. Северная Осетия - Алания, р-н Моздокский, ст-ца Павлодольская, ул. Степная, дом 91	Моздокский	15:01:2001005:1	003002000000 Земли населенных пунктов	Для ведения личного подсобного хозяйства	13	02.020	1 612	392,75	633 113,00
19430	Респ. Северная Осетия - Алания, р-н Моздокский, ст-ца Павлодольская, ул. Полевая, дом 4	Моздокский	15:01:2001005:10	003002000000 Земли населенных пунктов	Для ведения личного подсобного хозяйства	13	02.020	2 500	392,75	981 875,00
19431	Респ. Северная Осетия - Алания, р-н Моздокский, ст-ца Павлодольская, ул. Полевая, дом 6	Моздокский	15:01:2001005:11	003002000000 Земли населенных пунктов	Земельные участки, предназначенные для ведения личного подсобного хозяйства	13	02.020	2 424	392,75	952 026,00
19432	Респ. Северная Осетия - Алания, р-н Моздокский, ст-ца Павлодольская, ул. Полевая, дом 10/1	Моздокский	15:01:2001005:12	003002000000 Земли населенных пунктов	Для ведения личного подсобного хозяйства	13	02.020	1 940	392,75	761 935,00
19433	Респ. Северная Осетия - Алания, р-н Моздокский, ст-ца Павлодольская, ул. Полевая, дом 10/2	Моздокский	15:01:2001005:13	003002000000 Земли населенных пунктов	Для ведения личного подсобного хозяйства	13	02.020	1 600	392,75	628 400,00
19434	Республика Северная Осетия-Алания, р-н Моздокский, ст. Павлодольская, ул. Полевая, № 10 "б"	Моздокский	15:01:2001005:15	003002000000 Земли населенных пунктов	Для ведения личного подсобного хозяйства	13	02.020	1 528	392,75	600 122,00

№ пп	Местоположение ЗУ	Район	Кадастровый номер ЗУ	Категория земель	Разрешенное использование по документу	Код вида разрешенного использования (в соответствии с классификатором видов разрешенного использования земельных участков)	Вид использования объектов недвижимости	Площадь	УПКС	КС
19435	Республика Северная Осетия - Алания, Моздокский район, ст. Павлодольская, ул. Полевая, 8	Моздокский	15:01:2001005:2	003002000000 Земли населенных пунктов	Под земельные участки личных подсобных хозяйств	13	02.020	2 193	392,75	861 300,75
19436	Респ. Северная Осетия - Алания, р-н Моздокский, ст-ца Павлодольская, ул. Степная, дом 95	Моздокский	15:01:2001005:3	003002000000 Земли населенных пунктов	Земельные участки, предназначенные для ведения личного подсобного хозяйства	13	02.020	1 603	392,75	629 578,25
19437	Респ. Северная Осетия - Алания, р-н Моздокский, ст-ца Павлодольская, ул. Степная, дом 85	Моздокский	15:01:2001005:4	003002000000 Земли населенных пунктов	Земельные участки, предназначенные для ведения личного подсобного хозяйства	13	02.020	1 826	392,75	717 161,50
19438	Респ. Северная Осетия - Алания, р-н Моздокский, ст-ца Павлодольская, ул. Степная, дом 87	Моздокский	15:01:2001005:5	003002000000 Земли населенных пунктов	Для ведения личного подсобного хозяйства	13	02.020	1 500	392,75	589 125,00
19439	Респ. Северная Осетия - Алания, р-н Моздокский, ст-ца Павлодольская, ул. Степная, дом 89	Моздокский	15:01:2001005:6	003002000000 Земли населенных пунктов	Для ведения личного подсобного хозяйства	13	02.020	1 100	392,75	432 025,00
19440	Респ. Северная Осетия - Алания, р-н Моздокский, ст-ца Павлодольская, ул. Степная, дом 93	Моздокский	15:01:2001005:7	003002000000 Земли населенных пунктов	Для ведения личного подсобного хозяйства	13	02.020	1 500	392,75	589 125,00
19441	Респ. Северная Осетия - Алания, р-н Моздокский, ст-ца Павлодольская, ул. Степная, дом 97	Моздокский	15:01:2001005:8	003002000000 Земли населенных пунктов	Для ведения личного подсобного хозяйства	13	02.020	1 800	392,75	706 950,00
19442	Респ. Северная Осетия - Алания, р-н Моздокский, ст-ца Павлодольская, ул. Степная, дом 99	Моздокский	15:01:2001005:9	003002000000 Земли населенных пунктов	Для ведения личного подсобного хозяйства	13	02.020	2 391	392,75	939 065,25
19443	Респ Северная Осетия - Алания, Моздокский р-н, ст-ца Подлодольская, ул Степная, у левой межи участка с кадастровым номером 15:01:2001006:15	Моздокский	15:01:2001006:126	003002000000 Земли населенных пунктов	"Жилая застройка", "Для ведения личного подсобного хозяйства (приусадебный земельный участок)"	13	02.020	1 500	392,75	589 125,00
19444	Республика Северная Осетия - Алания, Моздокский район, ст Павлодольская, ул Степная, у правой межи участка №101 с кадастровым номером 15:01:2001006:4	Моздокский	15:01:2001006:127	003002000000 Земли населенных пунктов	"Жилая застройка", "Для ведения личного подсобного хозяйства (приусадебный земельный участок)"	13	02.020	1 500	392,75	589 125,00
19445	Российская Федерация, Республика Северная Осетия - Алания, Моздокский муниципальный район, Павлодольское сельское поселение, ст Павлодольская, ул. Степная, 99А	Моздокский	15:01:2001006:14	003002000000 Земли населенных пунктов	"Для индивидуального жилищного строительства", с целью строительства жилого дома, хозяйственных построек и ведения личного подсобного хозяйства"	13	02.020	2 100	392,75	824 775,00
19446	Республика Северная Осетия - Алания, муниципальный район Моздокский, сельское поселение Подлодольское, ст-ца Павлодольская, ул.Степная, земельный участок 101В	Моздокский	15:01:2001006:15	003002000000 Земли населенных пунктов	Для индивидуального жилищного строительства	13	02.010	1 499	392,75	588 732,25
19447	Респ. Северная Осетия - Алания, р-н Моздокский, ст-ца Павлодольская, ул. Полевая, №№ "А"	Моздокский	15:01:2001006:2	003002000000 Земли населенных пунктов	Земельные участки, предназначенные для размещения домов малоэтажной жилой застройки, в том числе индивидуальной жилой застройки (земельный участок, предназначенный для ведения личного подсобного хозяйства и эксплуатации жилого дома и хозяйственных построек)	13	02.010	1 942	392,75	762 720,50
19448	Респ. Северная Осетия - Алания, р-н Моздокский, ст-ца Павлодольская, ул. Степная, 103	Моздокский	15:01:2001006:3	003002000000 Земли населенных пунктов	Для эксплуатации машинно-тракторной мастерской	1	01.181	35 171	162,99	5 732 521,29
19449	Респ. Северная Осетия - Алания, р-н Моздокский, ст-ца Павлодольская, ул. Степная, 101	Моздокский	15:01:2001006:4	003002000000 Земли населенных пунктов	эксплуатация мельницы;	1	01.180	459	162,99	74 812,41
19450	Респ. Северная Осетия - Алания, р-н Моздокский, ст-ца Павлодольская, ул. Степная, дом 105	Моздокский	15:01:2001007:1	003002000000 Земли населенных пунктов	Для эксплуатации склада горюче-смазочных материалов	6	06.093	6 000	553,14	3 318 840,00
19451	Республика Северная Осетия-Алания, Моздокский район, ст Павлодольская, Промышленный район	Моздокский	15:01:2001007:3	003002000000 Земли населенных пунктов	"Склады", размещение сооружений, имеющих назначение по временному хранению, распределению и перевалке грузов (за исключением хранения стратегических запасов), не являющихся частями производственных комплексов, на которых были созданы грузо промышленные базы: склады, погрузочные терминалы и доки, нефтехранилища и нефтебазы, склады, погрузочные терминалы и доки, нефтехранилища и нефтебазы, газовые хранилища и обслуживающие их газоконденсатные и газоперекачивающие станции, элеваторы и продовольственные склады, за исключением железнодорожных перевалочных складов	6	06.090	8 699	553,14	4 811 764,86
19452	Республика Северная Осетия-Алания, Моздокский район, ст. Павлодольская, Промышленный район	Моздокский	15:01:2001007:4	003002000000 Земли населенных пунктов	"Склады", размещение сооружений, имеющих назначение по временному хранению, распределению и перевалке грузов (за исключением хранения стратегических запасов), не являющихся частями производственных комплексов, на которых были созданы грузо промышленные базы: склады, погрузочные терминалы и доки, нефтехранилища и нефтебазы, газовые хранилища и обслуживающие их газоконденсатные и газоперекачивающие станции, элеваторы и продовольственные склады, за исключением железнодорожных перевалочных складов	6	06.090	8 436	553,14	4 666 289,04
19453	Респ. Северная Осетия - Алания, р-н Моздокский, ст-ца Павлодольская, ул. Советская, дом 1	Моздокский	15:01:2001008:10	003002000000 Земли населенных пунктов	Для ведения личного подсобного хозяйства	13	02.020	1 500	392,75	589 125,00
19454	Респ. Северная Осетия - Алания, р-н Моздокский, ст-ца Павлодольская, ул. Советская, дом 3	Моздокский	15:01:2001008:11	003002000000 Земли населенных пунктов	Для ведения личного подсобного хозяйства	13	02.020	1 500	392,75	589 125,00

№ пп	Местоположение ЗУ	Район	Кадастровый номер ЗУ	Категория земель	Разрешенное использование по документу	Код вида разрешенного использования (в соответствии с классификатором видов разрешенного использования земельных участков)	Вид использования объектов недвижимости	Площадь	УПКС	КС
19455	Северная Осетия - Алания респ. р-н Моздокский, ст-ца Павлодольская, ул Советская, 11	Моздокский	15:01:2001008:12	003002000000 Земли населенных пунктов	Для ведения личного подсобного хозяйства	13	02.020	1 849	392,75	726 194,75
19456	Российская Федерация, Республика Северная Осетия-Алания, Моздокский район, ст. Павлодольская, ул. Советская, 13	Моздокский	15:01:2001008:13	003002000000 Земли населенных пунктов	Для ведения личного подсобного хозяйства	13	02.020	1 600	392,75	628 400,00
19457	Респ. Северная Осетия - Алания, р-н Моздокский, ст-ца Павлодольская, ул. Советская, дом 17	Моздокский	15:01:2001008:14	003002000000 Земли населенных пунктов	Для ведения личного подсобного хозяйства	13	02.020	1 400	392,75	549 850,00
19458	Республика Северная Осетия-Алания, р-н Моздокский, ст-ца Павлодольская, ул Советская, д 19	Моздокский	15:01:2001008:15	003002000000 Земли населенных пунктов	Земельные участки, предназначенные для ведения личного подсобного хозяйства	13	02.020	1 095	392,75	430 061,25
19459	Респ. Северная Осетия - Алания, р-н Моздокский, ст-ца Павлодольская, ул Советская, 21	Моздокский	15:01:2001008:16	003002000000 Земли населенных пунктов	Для ведения личного подсобного хозяйства	13	02.020	1 222	392,75	479 940,50
19460	Респ. Северная Осетия - Алания, р-н Моздокский, ст-ца Павлодольская, ул. Советская, дом 25	Моздокский	15:01:2001008:17	003002000000 Земли населенных пунктов	Земельные участки, предназначенные для размещения индивидуальных жилых домов (земельный участок, предназначенный для ведения личного подсобного хозяйства и эксплуатации жилого дома и хозяйственных построек)	13	02.010	1 976	392,75	776 074,00
19461	Респ. Северная Осетия - Алания, р-н Моздокский, ст Павлодольская, ул. Степная, 4	Моздокский	15:01:2001008:18	003002000000 Земли населенных пунктов	Для ведения личного подсобного хозяйства	13	02.020	1 595	392,75	626 436,25
19462	Респ. Северная Осетия - Алания, р-н Моздокский, ст-ца Павлодольская, ул. Степная, дом 6	Моздокский	15:01:2001008:19	003002000000 Земли населенных пунктов	Для ведения личного подсобного хозяйства	13	02.020	1 874	392,75	736 013,50
19463	Респ. Северная Осетия - Алания, р-н Моздокский, г. Моздок, ст-ца Павлодольская, ул. Советская, дом 5	Моздокский	15:01:2001008:2	003002000000 Земли населенных пунктов	Для ведения личного подсобного хозяйства	13	02.020	1 072	392,75	421 028,00
19464	Респ. Северная Осетия - Алания, р-н Моздокский, ст-ца Павлодольская, ул. Степная, дом 10	Моздокский	15:01:2001008:20	003002000000 Земли населенных пунктов	Для ведения личного подсобного хозяйства	13	02.020	1 600	392,75	628 400,00
19465	Респ. Северная Осетия - Алания, р-н Моздокский, ст-ца Павлодольская, ул. Степная, дом 12	Моздокский	15:01:2001008:21	003002000000 Земли населенных пунктов	Земельные участки, предназначенные для ведения личного подсобного хозяйства	13	02.020	1 757	392,75	690 061,75
19466	Респ. Северная Осетия - Алания, р-н Моздокский, ст-ца Павлодольская, ул. Степная, дом 14	Моздокский	15:01:2001008:22	003002000000 Земли населенных пунктов	Для ведения личного подсобного хозяйства	13	02.020	1 500	392,75	589 125,00
19467	Респ. Северная Осетия - Алания, р-н Моздокский, ст-ца Павлодольская, ул. Степная, дом 16	Моздокский	15:01:2001008:23	003002000000 Земли населенных пунктов	Для ведения личного подсобного хозяйства	13	02.020	2 600	392,75	1 021 150,00
19468	Респ. Северная Осетия - Алания, р-н Моздокский, ст-ца Павлодольская, ул. Советская, дом 7	Моздокский	15:01:2001008:3	003002000000 Земли населенных пунктов	Для ведения личного подсобного хозяйства	13	02.020	2 216	392,75	870 334,00
19469	Российская Федерация, Республика Северная Осетия-Алания, Моздокский район, ст Павлодольская, ул. Советская, 15	Моздокский	15:01:2001008:5	003002000000 Земли населенных пунктов	Под земельные участки личных подсобных хозяйств	13	02.020	2 344	392,75	920 606,00
19470	Респ. Северная Осетия - Алания, р-н Моздокский, ст-ца Павлодольская, ул. Степная, дом 8	Моздокский	15:01:2001008:6	003002000000 Земли населенных пунктов	Для ведения личного подсобного хозяйства	13	02.020	2 103	392,75	825 953,25
19471	Респ. Северная Осетия - Алания, р-н Моздокский, ст-ца Павлодольская, ул. Степная, дом 2	Моздокский	15:01:2001008:7	003002000000 Земли населенных пунктов	"Жилая застройка", "Для ведения личного подсобного хозяйства (приусадебный земельный участок)", размещение жилого дома, указанного в описании вида разрешенного использования с кодом 2.1; производство сельскохозяйственной продукции, размещение гаража и иных вспомогательных сооружений, содержание сельскохозяйственных животных	13	02.020	2 538	392,75	996 799,50
19472	Респ. Северная Осетия - Алания, р-н Моздокский, ст-ца Павлодольская, ул. Советская, 23	Моздокский	15:01:2001008:8	003002000000 Земли населенных пунктов	Земельные участки, предназначенные для ведения личного подсобного хозяйства	13	02.020	1 782	392,75	699 880,50
19473	Респ. Северная Осетия - Алания, р-н Моздокский, ст-ца Павлодольская, ул. Советская, 9	Моздокский	15:01:2001008:9	003002000000 Земли населенных пунктов	Для ведения личного подсобного хозяйства	13	02.020	2 398	392,75	941 814,50
19474	Респ. Северная Осетия - Алания, р-н Моздокский, г Моздок, ст-ца Павлодольская, ул Степная, дом 62	Моздокский	15:01:2001009:1	003002000000 Земли населенных пунктов	для ведения личного подсобного хозяйства	13	02.020	2 913	392,75	1 144 080,75
19475	Респ. Северная Осетия - Алания, р-н Моздокский, ст-ца Павлодольская, ул Степная, дом 24	Моздокский	15:01:2001009:10	003002000000 Земли населенных пунктов	Земельные участки, предназначенные для ведения личного подсобного хозяйства	13	02.020	1 658	392,75	651 179,50
19476	Респ. Северная Осетия - Алания, р-н Моздокский, ст-ца Павлодольская, ул. Советская, дом 31	Моздокский	15:01:2001009:11	003002000000 Земли населенных пунктов	Земельные участки, предназначенные для размещения индивидуальных жилых домов (земельный участок для ведения личного подсобного хозяйства и эксплуатации жилого дома и хозяйственных построек)	13	02.010	1 869	392,75	734 049,75
19477	Республика Северная Осетия-Алания, р-н Моздокский, ст. Павлодольская, ул Советская, 27 "А"	Моздокский	15:01:2001009:111	003002000000 Земли населенных пунктов	магазины - 70 кв.м; приусадебный участок личного подсобного хозяйства - 1946 кв.м.	4	04.040	70	1 021,14	71 479,80
19478	Республика Северная Осетия-Алания, р-н Моздокский, ст.Павлодольская, ул. Советская 27	Моздокский	15:01:2001009:112	003002000000 Земли населенных пунктов	"Жилая застройка", ведение личного подсобного хозяйства, размещение жилого дома, не предназначенного для раздела на квартиры; производство сельскохозяйственной продукции; размещение гаража и иных вспомогательных сооружений; содержание сельскохозяйственных животных	13	02.020	1 946	392,75	764 291,50
19479	Респ. Северная Осетия - Алания, р-н Моздокский, ст-ца Павлодольская, ул. Советская, дом 33	Моздокский	15:01:2001009:12	003002000000 Земли населенных пунктов	Для ведения личного подсобного хозяйства	13	02.020	1 900	392,75	746 225,00

№ пп	Местоположение ЗУ	Район	Кадастровый номер ЗУ	Категория земель	Разрешенное использование по документу	Код вида разрешенного использования (в соответствии с классификатором видов разрешенного использования земельных участков)	Вид использования объектов недвижимости	Площадь	УПКС	КС
19480	Респ. Северная Осетия - Алания, р-н Моздокский, ст-ца Павлодольская, ул. Советская, дом 53	Моздокский	15:01:2001009:13	003002000000 Земли населенных пунктов	Для ведения личного подсобного хозяйства	13	02.020	1 786	392,75	701 451,50
19481	Респ. Северная Осетия - Алания, р-н Моздокский, ст-ца Павлодольская, ул. Советская, дом 45	Моздокский	15:01:2001009:14	003002000000 Земли населенных пунктов	Для ведения личного подсобного хозяйства	13	02.020	3 300	392,75	1 296 075,00
19482	Респ. Северная Осетия - Алания, р-н Моздокский, ст-ца Павлодольская, ул. Степная, дом 52	Моздокский	15:01:2001009:15	003002000000 Земли населенных пунктов	Для ведения личного подсобного хозяйства	13	02.020	1 400	392,75	549 850,00
19483	Республика Северная Осетия-Алания, р-н Моздокский, ст-ца Павлодольская, ул Степная, 64	Моздокский	15:01:2001009:16	003002000000 Земли населенных пунктов	Для ведения личного подсобного хозяйства	13	02.020	1 587	392,75	623 294,25
19484	Респ. Северная Осетия - Алания, р-н Моздокский, ст-ца Павлодольская, ул. Степная, дом 18"а"	Моздокский	15:01:2001009:17	003002000000 Земли населенных пунктов	Для ведения личного подсобного хозяйства	13	02.020	3 400	392,75	1 335 350,00
19485	РСО - Алания, Моздокский район, ст-ца Павлодольская, ул. Степная, 56	Моздокский	15:01:2001009:18	003002000000 Земли населенных пунктов	Для ведения личного подсобного хозяйства	13	02.020	2 067	392,75	811 814,25
19486	Респ. Северная Осетия - Алания, р-н Моздокский, ст-ца Павлодольская, ул. Степная, дом 18	Моздокский	15:01:2001009:19	003002000000 Земли населенных пунктов	Для ведения личного подсобного хозяйства	13	02.020	1 200	392,75	471 300,00
19487	Республика Северная Осетия - Алания, Моздокский район, ст. Павлодольская, ул. Степная, 40	Моздокский	15:01:2001009:2	003002000000 Земли населенных пунктов	Для ведения личного подсобного хозяйства	13	02.020	1 446	392,75	567 916,50
19488	Респ. Северная Осетия - Алания, р-н Моздокский, ст-ца Павлодольская, ул. Степная, дом 20	Моздокский	15:01:2001009:20	003002000000 Земли населенных пунктов	ведение личного подсобного хозяйства и эксплуатация жилого дома с хозпостройками	13	02.020	1 959	392,75	769 397,25
19489	Респ. Северная Осетия - Алания, р-н Моздокский, ст-ца Павлодольская, ул. Степная, дом 22	Моздокский	15:01:2001009:21	003002000000 Земли населенных пунктов	Земельные участки личных подсобных хозяйств (ведение личного подсобного хозяйства и эксплуатация жилого дома с хозпостройками)	13	02.020	1 146	392,75	450 091,50
19490	Респ. Северная Осетия - Алания, р-н Моздокский, ст-ца Павлодольская, ул. Степная, дом 26"а"	Моздокский	15:01:2001009:22	003002000000 Земли населенных пунктов	Для ведения личного подсобного хозяйства	13	02.020	1 100	392,75	432 025,00
19491	Респ. Северная Осетия - Алания, р-н Моздокский, ст-ца Павлодольская, ул. Степная, дом 28	Моздокский	15:01:2001009:23	003002000000 Земли населенных пунктов	Для ведения личного подсобного хозяйства	13	02.020	1 000	392,75	392 750,00
19492	Респ. Северная Осетия - Алания, р-н Моздокский, ст-ца Павлодольская, ул. Степная, дом 30	Моздокский	15:01:2001009:24	003002000000 Земли населенных пунктов	Для ведения личного подсобного хозяйства	13	02.020	892	392,75	350 333,00
19493	Респ. Северная Осетия - Алания, р-н Моздокский, ст-ца Павлодольская, ул. Степная, дом 32	Моздокский	15:01:2001009:25	003002000000 Земли населенных пунктов	Для ведения личного подсобного хозяйства	13	02.020	1 200	392,75	471 300,00
19494	Республика Северная Осетия-Алания, р-н Моздокский, ст-ца Павлодольская, ул. Степная, 34	Моздокский	15:01:2001009:26	003002000000 Земли населенных пунктов	Для ведения личного подсобного хозяйства	13	02.020	1 583	392,75	621 723,25
19495	Российская Федерация, Республика Северная Осетия-Алания, Моздокский муниципальный район, Павлодольское сельское поселение, ст. Павлодольская, ул. Советская, 39	Моздокский	15:01:2001009:260	003002000000 Земли населенных пунктов	«Жилая застройка», «Для ведения личного подсобного хозяйства (приусадебный земельный участок)», размещение жилого дома; производство сельскохозяйственной продукции, размещение гаража и иных вспомогательных сооружений, содержание сельскохозяйственных животных	13	02.020	1 576	392,75	618 974,00
19496	Российская Федерация, Республика Северная Осетия-Алания, Моздокский муниципальный район, Павлодольское сельское поселение, ст Павлодольская, ул. Советская, 39а	Моздокский	15.01:2001009.261	003002000000 Земли населенных пунктов	«Жилая застройка», «Для ведения личного подсобного хозяйства (приусадебный земельный участок)», размещение жилого дома; производство сельскохозяйственной продукции; размещение гаража и иных вспомогательных сооружений, содержание сельскохозяйственных животных	13	02.020	2 104	392,75	826 346,00
19497	Российская Федерация Российская Федерация, Республика Северная Осетия-Алания, Моздокский муниципальный район, Павлодольское сельское поселение, ст Павлодольская, ул. Советская, 69	Моздокский	15.01:2001009.262	003002000000 Земли населенных пунктов	"Жилая застройка", "Для ведения личного подсобного хозяйства (приусадебный земельный участок)" размещение жилого дома; производство сельскохозяйственной продукции; размещение гаража и иных вспомогательных сооружений; содержание сельскохозяйственных животных".	13	02.020	2 017	392,75	792 176,75
19498	Респ. Северная Осетия - Алания, р-н Моздокский, ст-ца Павлодольская, ул. Степная, дом 36	Моздокский	15:01:2001009:27	003002000000 Земли населенных пунктов	Земельные участки, предназначенные для ведения личного подсобного хозяйства	13	02.020	1 602	392,75	629 185,50
19499	Республика Северная Осетия - Алания, р-н Моздокский, ст-ца Павлодольская, ул. Степная, 38	Моздокский	15:01:2001009:28	003002000000 Земли населенных пунктов	Для ведения личного подсобного хозяйства	13	02.020	1 960	392,75	769 790,00
19500	Респ. Северная Осетия - Алания, р-н Моздокский, ст-ца Павлодольская, ул. Степная, дом 40"а"	Моздокский	15:01:2001009:29	003002000000 Земли населенных пунктов	Для ведения личного подсобного хозяйства	13	02.020	1 100	392,75	432 025,00
19501	Респ. Северная Осетия - Алания, р-н Моздокский, г. Моздок, ст-ца Павлодольская, ул. Советская	Моздокский	15:01:2001009:3	003002000000 Земли населенных пунктов	Для ведения личного подсобного хозяйства	13	02.020	1 675	392,75	657 856,25
19502	Респ. Северная Осетия - Алания, р-н Моздокский, ст-ца Павлодольская, ул. Степная, дом 42	Моздокский	15:01:2001009:30	003002000000 Земли населенных пунктов	Земельные участки, предназначенные для ведения личного подсобного хозяйства	13	02.020	1 482	392,75	582 055,50
19503	Респ. Северная Осетия - Алания, р-н Моздокский, ст-ца Павлодольская, ул. Степная, дом 44	Моздокский	15:01:2001009:31	003002000000 Земли населенных пунктов	Для ведения личного подсобного хозяйства	13	02.020	1 291	392,75	507 040,25
19504	Респ. Северная Осетия - Алания, р-н Моздокский, ст-ца Павлодольская, ул. Степная, дом 46	Моздокский	15:01:2001009:32	003002000000 Земли населенных пунктов	ведение личного подсобного хозяйства и эксплуатация жилого дома с хозпостройками	13	02.020	2 031	392,75	797 675,25
19505	Респ. Северная Осетия - Алания, р-н Моздокский, ст-ца Павлодольская, ул. Степная, дом 48	Моздокский	15:01:2001009:33	003002000000 Земли населенных пунктов	Земельные участки, предназначенные для ведения личного подсобного хозяйства	13	02.020	2 171	392,75	852 660,25

№ пп	Местоположение ЗУ	Район	Кадастровый номер ЗУ	Категория земель	Разрешенное использование по документу	Код вида разрешенного использования (в соответствии с классификатором видов разрешенного использования земельных участков)	Вид использования объектов недвижимости	Площадь	УПКС	КС
19506	Респ. Северная Осетия - Алания, р-н Моздокский, ст-ца Павлодольская, ул. Степная, дом 50	Моздокский	15:01:2001009:34	003002000000 Земли населенных пунктов	Земельные участки,предназначенные для ведения личного подсобного хозяйства	13	02.020	1 250	392,75	490 937,50
19507	Респ. Северная Осетия - Алания, р-н Моздокский, ст-ца Павлодольская, ул. Степная, дом 54	Моздокский	15:01:2001009:35	003002000000 Земли населенных пунктов	Для ведения личного подсобного хозяйства	13	02.020	2 100	392,75	824 775,00
19508	Респ. Северная Осетия - Алания, р-н Моздокский, ст Павлодольская, ул. Степная, 58	Моздокский	15:01:2001009:36	003002000000 Земли населенных пунктов	Земельные участки, предназначенные для размещения индивидуальных жилых домов (земельный участок для ведения личного подсобного хозяйства и эксплуатации жилого дома и хозяйственных построек)	13	02.010	1 534	392,75	602 478,50
19509	Респ. Северная Осетия - Алания, р-н Моздокский, ст. Павлодольская, ул. Степная, 60	Моздокский	15:01:2001009:37	003002000000 Земли населенных пунктов	земельные участки, предназначенные для размещения индивидуальных жилых домов (земельный участок для ведения личного подсобного хозяйства и эксплуатации жилого дома и хозяйственных построек)	13	02.010	1 311	392,75	514 895,25
19510	Респ. Северная Осетия - Алания, р-н Моздокский, ст-ца Павлодольская, ул. Советская, дом 29	Моздокский	15:01:2001009:39	003002000000 Земли населенных пунктов	Для ведения личного подсобного хозяйства	13	02.020	1 500	392,75	589 125,00
19511	Респ. Северная Осетия - Алания, р-н Моздокский, ст-ца Павлодольская, ул. Советская, 63	Моздокский	15:01:2001009:4	003002000000 Земли населенных пунктов	ведение личного подсобного хозяйства	13	02.020	3 205	392,75	1 258 763,75
19512	Респ. Северная Осетия - Алания, р-н Моздокский, ст-ца Павлодольская, ул. Советская, дом 35	Моздокский	15:01:2001009:40	003002000000 Земли населенных пунктов	Для ведения личного подсобного хозяйства	13	02.020	1 800	392,75	706 950,00
19513	Респ. Северная Осетия - Алания, р-н Моздокский, ст-ца Павлодольская, ул. Советская, дом 37	Моздокский	15:01:2001009:41	003002000000 Земли населенных пунктов	Для ведения личного подсобного хозяйства	13	02.020	1 500	392,75	589 125,00
19514	Респ. Северная Осетия - Алания, р-н Моздокский, ст-ца Павлодольская, ул. Советская, дом 41	Моздокский	15:01:2001009:43	003002000000 Земли населенных пунктов	Для ведения личного подсобного хозяйства	13	02.020	1 900	392,75	746 225,00
19515	Респ. Северная Осетия - Алания, р-н Моздокский, ст-ца Павлодольская, ул. Советская, дом 51	Моздокский	15:01:2001009:44	003002000000 Земли населенных пунктов	Земельные участки, предназначенные для размещения индивидуальных жилых домов (земельный участок, для ведения личного подсобного хозяйства)	13	02.010	1 802	392,75	707 735,50
19516	Респ. Северная Осетия - Алания, р-н Моздокский, ст-ца Павлодольская, ул. Советская, дом 55	Моздокский	15:01:2001009:45	003002000000 Земли населенных пунктов	земельные участки, предназначенные для размещения домов индивидуальной жилой застройки (земельный участок для ведения личного подсобного хозяйства)	13	02.020	2 123	392,75	833 808,25
19517	Респ. Северная Осетия - Алания, р-н Моздокский, ст. Павлодольская, ул. Советская, 57	Моздокский	15:01:2001009:46	003002000000 Земли населенных пунктов	Для ведения личного подсобного хозяйства	13	02.020	2 163	392,75	849 518,25
19518	Респ. Северная Осетия - Алания, р-н Моздокский, ст-ца Павлодольская, ул. Советская, дом 61	Моздокский	15:01:2001009:47	003002000000 Земли населенных пунктов	Земельные участки личных подсобных хозяйств (ведение личного подсобного хозяйства и эксплуатация жилого дома с хозпостройками)	13	02.020	1 304	392,75	512 146,00
19519	Респ. Северная Осетия - Алания, р-н Моздокский, ст-ца Павлодольская, ул. Советская, дом 65	Моздокский	15:01:2001009:48	003002000000 Земли населенных пунктов	Для ведения личного подсобного хозяйства	13	02.020	1 200	392,75	471 300,00
19520	Респ. Северная Осетия - Алания, р-н Моздокский, ст-ца Павлодольская, ул. Советская, дом 67	Моздокский	15:01:2001009:49	003002000000 Земли населенных пунктов	Земельные участки личных подсобных хозяйств (ведение личного подсобного хозяйства и эксплуатация жилого дома с хозпостройками)	13	02.020	1 773	392,75	696 345,75
19521	Респ. Северная Осетия - Алания, р-н Моздокский, ст-ца Павлодольская, ул. Советская, дом 49	Моздокский	15:01:2001009:5	003002000000 Земли населенных пунктов	Земельные участки, предназначенные для ведения личного подсобного хозяйства	13	02.020	2 005	392,75	787 463,75
19522	Республика Северная Осетия-Алания, р-н Моздокский, ст. Павлодольская, ул. Советская, 71	Моздокский	15:01:2001009:52	003002000000 Земли населенных пунктов	Для ведения личного подсобного хозяйства	13	02.020	1 114	392,75	437 523,50
19523	Российская Федерация, Республика Северная Осетия-Алания, Моздокский муниципальный район, Павлодольское сельское поселение, ст. Павлодольская, ул. Советская, 71 "А"	Моздокский	15:01:2001009:53	003002000000 Земли населенных пунктов	Для ведения личного подсобного хозяйства	13	02.020	800	392,75	314 200,00
19524	Респ. Северная Осетия - Алания, р-н Моздокский, ст. Павлодольская, ул. Степная, дом 18	Моздокский	15:01:2001009:6	003002000000 Земли населенных пунктов	земельный участок, предназначенный для размещения домов индивидуальной жилой застройки (земельный участок, предназначенный для ведения личного подсобного хозяйства и эксплуатации жилого дома и хозяйственных построек)	13	02.010	1 205	392,75	473 263,75
19525	Респ. Северная Осетия - Алания, р-н Моздокский, ст-ца Павлодольская, ул. Советская, дом 43	Моздокский	15:01:2001009:7	003002000000 Земли населенных пунктов	Для ведения личного подсобного хозяйства	13	02.020	2 156	392,75	846 769,00
19526	Респ. Северная Осетия - Алания, р-н Моздокский, ст-ца Павлодольская, ул. Советская, дом 59	Моздокский	15:01:2001009:8	003002000000 Земли населенных пунктов	Земельные участки личных подсобных хозяйств (ведение личного подсобного хозяйства и эксплуатация жилого дома с хозяйственными постройками)	13	02.020	1 129	392,75	443 414,75
19527	Респ. Северная Осетия - Алания, р-н Моздокский, ст-ца Павлодольская, ул. Степная, дом 26	Моздокский	15:01:2001009:9	003002000000 Земли населенных пунктов	Для ведения личного подсобного хозяйства	13	02.020	1 056	392,75	414 744,00
19528	Респ. Северная Осетия - Алания, р-н Моздокский, г. Моздок, ст-ца Павлодольская, ул. Степная, дом 88	Моздокский	15:01:2001010:1	003002000000 Земли населенных пунктов	Для ведения личного подсобного хозяйства	13	02.020	2 420	392,75	950 455,00
19529	Респ. Северная Осетия - Алания, р-н Моздокский, ст-ца Павлодольская, пер. Ефремова, дом 22	Моздокский	15:01:2001010:10	003002000000 Земли населенных пунктов	Для ведения личного подсобного хозяйства	13	02.020	717	392,75	281 601,75
19530	Респ. Северная Осетия - Алания, р-н Моздокский, ст-ца Павлодольская, ул. Советская, дом 81	Моздокский	15:01:2001010:11	003002000000 Земли населенных пунктов	Для ведения личного подсобного хозяйства	13	02.020	1 752	392,75	688 098,00
19531	Респ. Северная Осетия - Алания, р-н Моздокский, ст-ца Павлодольская, ул. Степная, дом 80	Моздокский	15:01:2001010:12	003002000000 Земли населенных пунктов	Для ведения личного подсобного хозяйства	13	02.020	1 993	392,75	782 750,75

№ пп	Местоположение ЗУ	Район	Кадастровый номер ЗУ	Категория земель	Разрешенное использование по документу	Код вида разрешенного использования (в соответствии с классификатором видов разрешенного использования земельных участков)	Вид использования объектов недвижимости	Площадь	УПКС	КС
19532	Респ. Северная Осетия - Алания, р-н Моздокский, ст-ца Павлодольская, ул. Советская, дом 83	Моздокский	15:01:2001010:13	003002000000 Земли населенных пунктов	Земельные участки, предназначенные для размещения домов индивидуальной жилой застройки (земельный участок, предназначенный для ведения личного подсобного хозяйства и эксплуатации жилого дома и хозяйственных построек)	13	02.010	1 238	392,75	486 224,50
19533	Республика Северная Осетия-Алания, р-н Моздокский, ст-ца Павлодольская, ул Советская, д 77	Моздокский	15:01:2001010:14	003002000000 Земли населенных пунктов	земельные участки, предназначенные для размещения домов индивидуальной жилой застройки (земельный участок для ведения личного подсобного хозяйства)	13	02.010	1 783	392,75	700 273,25
19534	Респ. Северная Осетия - Алания, р-н Моздокский, ст-ца Павлодольская, ул. Советская, дом 93	Моздокский	15:01:2001010:15	003002000000 Земли населенных пунктов	Для ведения личного подсобного хозяйства	13	02.020	1 400	392,75	549 850,00
19535	Респ. Северная Осетия - Алания, р-н Моздокский, ст-ца Павлодольская, ул. Советская, дом 68	Моздокский	15:01:2001010:16	003002000000 Земли населенных пунктов	Для ведения личного подсобного хозяйства	13	02.020	1 390	392,75	545 922,50
19536	Респ. Северная Осетия - Алания, р-н. Моздокский, ст-ца Павлодольская, ул. Степная, 68	Моздокский	15.01:2001010.166	003002000000 Земли населенных пунктов	"Жилая застройка". "Для ведения личного подсобного хозяйства (приусадебный земельный участок"	13	02.020	1 426	392,75	560 061,50
19537	Респ. Северная Осетия - Алания, р-н Моздокский, ст-ца Павлодольская, ул. Советская, дом 75	Моздокский	15:01:2001010:17	003002000000 Земли населенных пунктов	Для ведения личного подсобного хозяйства	13	02.020	1 200	392,75	471 300,00
19538	Респ. Северная Осетия - Алания, р-н Моздокский, ст-ца Павлодольская, ул. Советская, дом 85	Моздокский	15:01:2001010:18	003002000000 Земли населенных пунктов	Земельные участки, предназначенные для размещения индивидуальных жилых домов (земельный участок для ведения личного подсобного хозяйства и эксплуатации жилого дома и хозяйственных построек)	13	02.010	1 678	392,75	659 034,50
19539	Респ. Северная Осетия - Алания, р-н Моздокский, ст-ца Павлодольская, ул. Советская, дом 87	Моздокский	15:01:2001010:19	003002000000 Земли населенных пунктов	Для ведения личного подсобного хозяйства	13	02.020	1 457	392,75	572 236,75
19540	Республика Северная Осетия-Алания, р-н Моздокский, ст-ца Павлодольская, ул Степная, д 84а	Моздокский	15:01:2001010:2	003002000000 Земли населенных пунктов	Для ведения личного подсобного хозяйства	13	02.020	1 112	392,75	436 738,00
19541	Респ. Северная Осетия - Алания, р-н Моздокский, ст-ца Павлодольская, ул. Советская, дом 89	Моздокский	15:01:2001010:20	003002000000 Земли населенных пунктов	Для ведения личного подсобного хозяйства	13	02.020	1 000	392,75	392 750,00
19542	Республика Северная Осетия-Алания, р-н Моздокский, ст-ца Павлодольская, ул. Советская, 91	Моздокский	15:01:2001010:21	003002000000 Земли населенных пунктов	Для ведения личного подсобного хозяйства	13	02.020	987	392,75	387 644,25
19543	Северная Осетия - Алания респ. р-н Моздокский, ст-ца Павлодольская, ул. Советская, 95	Моздокский	15:01:2001010:22	003002000000 Земли населенных пунктов	Земельные участки, предназначенные для размещения домов индивидуальной жилой застройки (земельный участок, предназначенный для ведения личного подсобного хозяйства и эксплуатации жилого дома и хозяйственных построек)	13	02.010	1 876	392,75	736 799,00
19544	Республика Северная Осетия-Алания, Моздокский район, ст Павлодольская, пер Ефремова, д 18	Моздокский	15:01:2001010:23	003002000000 Земли населенных пунктов	Для ведения личного подсобного хозяйства	13	02.020	1 100	392,75	432 025,00
19545	Республика Северная Осетия - Алания, р-н Моздокский, ст-ца Павлодольская, ул. Степная, 72	Моздокский	15:01:2001010:24	003002000000 Земли населенных пунктов	ведение личного подсобного хозяйства и эксплуатация жилого дома с хозпостройками	13	02.020	2 128	392,75	835 772,00
19546	Респ. Северная Осетия - Алания, р-н Моздокский, ст-ца Павлодольская, ул. Степная, дом 74	Моздокский	15:01:2001010:25	003002000000 Земли населенных пунктов	Для ведения личного подсобного хозяйства	13	02.020	2 200	392,75	864 050,00
19547	Республика Северная Осетия-Алания, р-н Моздокский, ст-ца Павлодольская, ул Степная, д 76	Моздокский	15:01:2001010:26	003002000000 Земли населенных пунктов	Земельные участки личных подсобных хозяйств (ведение личного подсобного хозяйства и эксплуатация жилого дома с хозпостройками)	13	02.020	1 946	392,75	764 291,50
19548	Респ. Северная Осетия - Алания, р-н Моздокский, ст-ца Павлодольская, ул. Степная, дом 78	Моздокский	15:01:2001010:27	003002000000 Земли населенных пунктов	Для ведения личного подсобного хозяйства	13	02.020	1 700	392,75	667 675,00
19549	Респ. Северная Осетия - Алания, р-н Моздокский, ст-ца Павлодольская, ул. Степная, дом 82	Моздокский	15:01:2001010:28	003002000000 Земли населенных пунктов	Для ведения личного подсобного хозяйства	13	02.020	1 800	392,75	706 950,00
19550	Респ. Северная Осетия - Алания, р-н Моздокский, ст-ца Павлодольская, ул. Степная, дом 84	Моздокский	15:01:2001010:29	003002000000 Земли населенных пунктов	Для ведения личного подсобного хозяйства	13	02.020	2 500	392,75	981 875,00
19551	Республика Северная Осетия - Алания, Моздокский район, г Моздок, ст-ца Павлодольская, ул Советская, дом 79	Моздокский	15:01:2001010:3	003002000000 Земли населенных пунктов	Для ведения личного подсобного хозяйства	13	02.020	1 328	392,75	521 572,00
19552	Республика Северная Осетия - Алания, р-н Моздокский, ст-ца Павлодольская, ул. Степная, 86	Моздокский	15:01:2001010:30	003002000000 Земли населенных пунктов	Для ведения личного подсобного хозяйства	13	02.020	1 900	392,75	746 225,00
19553	Респ. Северная Осетия - Алания, р-н Моздокский, ст-ца Павлодольская, ул. Степная, дом 90	Моздокский	15:01:2001010:31	003002000000 Земли населенных пунктов	земельные участки, предназначенные для размещения индивидуальных жилых домов (ведение личного подсобного хозяйства и эксплуатация жилого дома и хозяйственных построек)	13	02.010	1 842	392,75	723 445,50
19554	Респ. Северная Осетия - Алания, р-н Моздокский, ст-ца Павлодольская, ул. Степная, дом 92	Моздокский	15:01:2001010:32	003002000000 Земли населенных пунктов	Для ведения личного подсобного хозяйства	13	02.020	1 500	392,75	589 125,00
19555	Респ. Северная Осетия - Алания, р-н Моздокский, ст-ца Павлодольская, ул. Степная, дом 94	Моздокский	15:01:2001010:33	003002000000 Земли населенных пунктов	Для ведения личного подсобного хозяйства	13	02.020	1 000	392,75	392 750,00
19556	Республика Северная Осетия-Алания, р-н Моздокский, ст-ца Павлодольская, ул Степная, д 70	Моздокский	15:01:2001010:4	003002000000 Земли населенных пунктов	Земельные участки, предназначенные для размещения домов малоэтажной жилой застройки (земельный участок, предназначенный для ведения личного подсобного хозяйства и эксплуатации жилого дома и хозяйственных построек)	13	02.020	2 432	392,75	955 168,00
19557	Респ. Северная Осетия - Алания, р-н Моздокский, ст-ца Павлодольская, ул. Советская, дом 73	Моздокский	15:01:2001010:5	003002000000 Земли населенных пунктов	Для ведения личного подсобного хозяйства	13	02.020	1 482	392,75	582 055,50
19558	Республика Северная Осетия-Алания, р-н Моздокский, ст-ца Павлодольская, ул. Степная, 66	Моздокский	15:01:2001010:6	003002000000 Земли населенных пунктов	Для ведения личного подсобного хозяйства	13	02.020	1 248	392,75	490 152,00

№ пп	Местоположение ЗУ	Район	Кадастровый номер ЗУ	Категория земель	Разрешенное использование по документу	Код вида разрешенного использования (в соответствии с классификатором видов разрешенного использования земельных участков)	Вид использования объектов недвижимости	Площадь	УПКС	КС
19559	Республика Северная Осетия-Алания, р-н Моздокский, ст-ца Павлодольская, пер Ефремова, д 20	Моздокский	15:01:2001010:7	003002000000 Земли населенных пунктов	Для ведения личного подсобного хозяйства	13	02.020	1 500	392,75	589 125,00
19560	Респ. Северная Осетия - Алания, р-н Моздокский, ст-ца Павлодольская, ул. Советская, 95а	Моздокский	15:01:2001010:8	003002000000 Земли населенных пунктов	Для ведения личного подсобного хозяйства	13	02.020	1 990	392,75	781 572,50
19561	Российская Федерация, Республика Северная Осетия - Алания, Моздокский муниципальный район, Павлодольское сельское поселение, ст Павлодольская, ул. Степная, 77	Моздокский	15:01:2001011:141	003002000000 Земли населенных пунктов	"Религиозное использование", размещение зданий и сооружений религиозного использования	3	03.070	7 889	2,71	21 379,19
19562	Респ. Северная Осетия - Алания, р-н Моздокский, ст-ца Павлодольская, ул. Степная, дом 81	Моздокский	15:01:2001011:2	003002000000 Земли населенных пунктов	Для ведения личного подсобного хозяйства	13	02.020	1 580	392,75	620 545,00
19563	Республика Северная Осетия-Алания, р-н Моздокский, ст-ца Павлодольская, ул.Степная, в 60 м от правой межи земельного участка № 75А	Моздокский	15:01:2001011:20	003002000000 Земли населенных пунктов	Жилая застройка, для ведения личного подсобного хозяйства, предназначенный для строительство индивидуального жилого дома, не предназначенного для раздела на квартиры; производства сельскохозяйственной продукции; размещения гаража и иных вспомогательных сооружений; содержание сельскохозяйственных животных	13	02.010	1 675	392,75	657 856,25
19564	Республика Северная Осетия-Алания, р-н Моздокский, ст. Павлодольская, у правой межи домовладения по ул Степная, №75 а	Моздокский	15:01:2001011:21	003002000000 Земли населенных пунктов	Для индивидуального жилищного строительства	13	02.010	1 552	392,75	609 548,00
19565	Республика Северная Осетия-Алания, р-н Моздокский, ст-ца Павлодольская, в 30 м от правой межи домовладения по ул.Степная, №75 "а"	Моздокский	15:01:2001011:22	003002000000 Земли населенных пунктов	Для индивидуального жилищного строительства	13	02.010	1 639	392,75	643 717,25
19566	Респ. Северная Осетия - Алания, р-н Моздокский, ст-ца Павлодольская, ул. Степная, дом 79	Моздокский	15:01:2001011:3	003002000000 Земли населенных пунктов	Для ведения личного подсобного хозяйства	13	02.020	1 200	392,75	471 300,00
19567	Респ. Северная Осетия - Алания, р-н Моздокский, ст-ца Павлодольская, ул. Степная, дом 96	Моздокский	15:01:2001011:4	003002000000 Земли населенных пунктов	Для ведения личного подсобного хозяйства	13	02.020	1 200	392,75	471 300,00
19568	Респ. Северная Осетия - Алания, р-н Моздокский, ст-ца Павлодольская, ул. Степная, дом 75 "а"	Моздокский	15:01:2001011:5	003002000000 Земли населенных пунктов	Земельные участки предназначенные для ведения личного подсобного хозяйства	13	02.020	1 762	392,75	692 025,50
19569	Респ. Северная Осетия - Алания, р-н Моздокский, ст-ца Павлодольская, ул. Степная, дом 104	Моздокский	15:01:2001012:1	003002000000 Земли населенных пунктов	Земельные участки личных подсобных хозяйств	13	02.020	1 585	392,75	622 508,75
19570	Респ. Северная Осетия - Алания, р-н Моздокский, ст-ца Павлодольская, ул. Степная, дом 98	Моздокский	15:01:2001012:2	003002000000 Земли населенных пунктов	Для ведения личного подсобного хозяйства	13	02.020	2 263	392,75	888 793,25
19571	Респ. Северная Осетия - Алания, р-н Моздокский, ст-ца Павлодольская, ул. Степная, дом 102	Моздокский	15:01:2001012:4	003002000000 Земли населенных пунктов	Для ведения личного подсобного хозяйства	13	02.020	1 200	392,75	471 300,00
19572	Респ. Северная Осетия - Алания, р-н Моздокский, ст-ца Павлодольская, ул. Степная, дом 106	Моздокский	15:01:2001012:5	003002000000 Земли населенных пунктов	Земельные участки, предназначенные для ведения личного подсобного хозяйства	13	02.020	1 775	392,75	697 131,25
19573	Респ. Северная Осетия - Алания, р-н Моздокский, ст-ца Павлодольская, ул. Степная, дом 108	Моздокский	15:01:2001012:6	003002000000 Земли населенных пунктов	Для ведения личного подсобного хозяйства	13	02.020	1 500	392,75	589 125,00
19574	Республика Северная Осетия - Алания, муниципальный район Моздокский, сельское поселение Павлодольское, ст-ца Павлодольская, пер Уварова, земельный участок 22	Моздокский	15:01:2001013:118	003002000000 Земли населенных пунктов	"Ритуальная деятельность", размещение кладбищ, крематориев и мест захоронения, размещение соответствующих культовых сооружений; осуществление деятельности по производству продукции ритуально-обрядового назначения	12	12.010	31 786	1,49	47 361,14
19575	Респ. Северная Осетия - Алания, р-н Моздокский, ст-ца Павлодольская, пер. Уварова, дом 22	Моздокский	15:01:2001013:2	003002000000 Земли населенных пунктов	Под религиозные объекты	3	03.070	5 937	2,71	16 089,27
19576	Республика Северная Осетия - Алания, Моздокский район, ст. Павлодольская, ул. Советская, 97	Моздокский	15:01:2001013:3	003002000000 Земли населенных пунктов	Земельные участки, предназначенные для размещения административных зданий, объектов образования, науки, здравоохранения и социального обеспечения, физической культуры и спорта, культуры, искусства, религии (земельный участок, предназначенный для ведения духовной и культовой деятельности)	3	03.070	417	2,71	1 130,07
19577	Республика Северная Осетия - Алания, Моздокский район, ст. Павлодольская, ул. Советская, 97	Моздокский	15:01:2001013:4	003002000000 Земли населенных пунктов	Земельные участки, предназначенные для размещения административных зданий, объектов образования, науки, здравоохранения и социального обеспечения, физической культуры и спорта, культуры, искусства, религии (земельный участок, предназначенный для ведения духовной и культурной деятельности)	3	03.070	749	2,71	2 029,79
19578	Респ. Северная Осетия - Алания, р-н Моздокский, г Моздок, ст-ца Павлодольская, ул Советская, дом 101	Моздокский	15:01:2001014:1	003002000000 Земли населенных пунктов	Для ведения личного подсобного хозяйства	13	02.020	1 880	392,75	738 370,00
19579	Респ. Северная Осетия - Алания, р-н Моздокский, ст-ца Павлодольская, ул. Степная, дом 114	Моздокский	15:01:2001014:10	003002000000 Земли населенных пунктов	Земельные участки, предназначенные для размещения индивидуальных жилых домов (земельный участок для ведения личного подсобного хозяйства и эксплуатации жилого дома и хозяйственных построек)	13	02.010	933	392,75	366 435,75
19580	Респ. Северная Осетия - Алания, р-н Моздокский, ст-ца Павлодольская, ул. Советская, дом 99"а"	Моздокский	15:01:2001014:11	003002000000 Земли населенных пунктов	Для ведения личного подсобного хозяйства	13	02.020	2 061	392,75	809 457,75
19581	Респ. Северная Осетия - Алания, р-н Моздокский, ст. Павлодольская, ул. Советская 103	Моздокский	15:01:2001014:12	003002000000 Земли населенных пунктов	ведение личного подсобного хозяйства и эксплуатация жилого дома с хозяйственными постройками	13	02.020	1 560	392,75	612 690,00

№ пп	Местоположение ЗУ	Район	Кадастровый номер ЗУ	Категория земель	Разрешенное использование по документу	Код вида разрешенного использования (в соответствии с классификатором видов разрешенного использования земельных участков)	Вид использования объектов недвижимости	Площадь	УПКС	КС
19582	Респ. Северная Осетия - Алания, р-н Моздокский, ст-ца Павлодольская, ул. Советская, дом 107	Моздокский	15:01:2001014:13	003002000000 Земли населенных пунктов	Для ведения личного подсобного хозяйства	13	02.020	900	392,75	353 475,00
19583	Респ. Северная Осетия - Алания, р-н Моздокский, ст-ца Павлодольская, ул. Советская, дом 109	Моздокский	15:01:2001014:14	003002000000 Земли населенных пунктов	Для ведения личного подсобного хозяйства	13	02.020	1 500	392,75	589 125,00
19584	Респ. Северная Осетия - Алания, р-н Моздокский, ст Павлодольская, ул. Советская, дом 97 "а"	Моздокский	15:01:2001014:15	003002000000 Земли населенных пунктов	земельные участки, предназначенные для размещения домов индивидуальной жилой застройки (земельный участок, предназначенный для ведения личного подсобного хозяйства и строительство жилого дома и хозяйственных построек)	13	02.010	1 486	392,75	583 626,50
19585	Респ. Северная Осетия - Алания, р-н Моздокский, г. Моздок, ст-ца Павлодольская, ул. Степная, дом 98	Моздокский	15:01:2001014:2	003002000000 Земли населенных пунктов	Для ведения личного подсобного хозяйства	13	02.020	2 263	392,75	888 793,25
19586	Респ. Северная Осетия - Алания, р-н Моздокский, ст-ца Павлодольская, ул. Степная, 100	Моздокский	15:01:2001014:4	003002000000 Земли населенных пунктов	ведение личного подсобного хозяйства	13	02.020	2 732	392,75	1 072 993,00
19587	Респ. Северная Осетия - Алания, р-н Моздокский, ст-ца Павлодольская, ул. Степная, дом 102	Моздокский	15:01:2001014:5	003002000000 Земли населенных пунктов	Для ведения личного подсобного хозяйства	13	02.020	1 477	392,75	580 091,75
19588	Респ. Северная Осетия - Алания, р-н Моздокский, ст-ца Павлодольская, ул. Степная, дом 116	Моздокский	15:01:2001014:6	003002000000 Земли населенных пунктов	Для ведения личного подсобного хозяйства	13	02.020	2 376	392,75	933 174,00
19589	Респ. Северная Осетия - Алания, р-н Моздокский, ст-ца Павлодольская, ул. Степная, дом 112	Моздокский	15:01:2001014:7	003002000000 Земли населенных пунктов	Для ведения личного подсобного хозяйства	13	02.020	2 372	392,75	931 603,00
19590	Респ. Северная Осетия - Алания, р-н Моздокский, ст-ца Павлодольская, ул. Советская, дом 99	Моздокский	15:01:2001014:8	003002000000 Земли населенных пунктов	Для ведения личного подсобного хозяйства	13	02.020	3 600	392,75	1 413 900,00
19591	Респ. Северная Осетия - Алания, р-н Моздокский, ст-ца Павлодольская, ул. Советская, дом 105	Моздокский	15:01:2001014:9	003002000000 Земли населенных пунктов	Для ведения личного подсобного хозяйства	13	02.020	1 634	392,75	641 753,50
19592	Респ. Северная Осетия - Алания, р-н Моздокский, ст-ца Павлодольская, ул. Степная, дом 118	Моздокский	15:01:2001015:1	003002000000 Земли населенных пунктов	Для ведения личного подсобного хозяйства	13	02.020	1 876	392,75	736 799,00
19593	Респ. Северная Осетия - Алания, р-н Моздокский, ст-ца Павлодольская, ул. Степная, дом 122	Моздокский	15:01:2001015:2	003002000000 Земли населенных пунктов	Для ведения личного подсобного хозяйства	13	02.020	1 876	392,75	736 799,00
19594	Респ. Северная Осетия - Алания, р-н Моздокский, ст-ца Павлодольская, ул. Степная, дом 124 "а"	Моздокский	15:01:2001015:3	003002000000 Земли населенных пунктов	Для ведения личного подсобного хозяйства	13	02.020	1 492	392,75	585 983,00
19595	Респ. Северная Осетия - Алания, р-н Моздокский, ст-ца Павлодольская, ул. Степная, дом 124	Моздокский	15:01:2001015:4	003002000000 Земли населенных пунктов	Для ведения личного подсобного хозяйства	13	02.020	1 731	392,75	679 850,25
19596	Респ. Северная Осетия - Алания, р-н Моздокский, ст-ца Павлодольская, ул. Степная, дом 120	Моздокский	15:01:2001015:5	003002000000 Земли населенных пунктов	Для ведения личного подсобного хозяйства	13	02.020	1 000	392,75	392 750,00
19597	Республика Северная Осетия-Алания, р-н Моздокский, ст-ца Павлодольская, пер Сальникова, д 5	Моздокский	15:01:2001015:6	003002000000 Земли населенных пунктов	Для ведения личного подсобного хозяйства	13	02.020	1 100	392,75	432 025,00
19598	Республика Северная Осетия-Алания, р-н Моздокский, ст-ца Павлодольская, пер Сальникова, д 7	Моздокский	15:01:2001015:7	003002000000 Земли населенных пунктов	Для ведения личного подсобного хозяйства	13	02.020	1 500	392,75	589 125,00
19599	Респ. Северная Осетия - Алания, р-н Моздокский, ст-ца Павлодольская, пер. Сальникова, дом 8	Моздокский	15:01:2001016:1	003002000000 Земли населенных пунктов	Для ведения личного подсобного хозяйства	13	02.020	2 650	392,75	1 040 787,50
19600	Республика Северная Осетия-Алания, р-н Моздокский, ст-ца Павлодольская, пер Сальникова, д 12	Моздокский	15:01:2001016:10	003002000000 Земли населенных пунктов	Для ведения личного подсобного хозяйства	13	02.020	2 200	392,75	864 050,00
19601	Респ. Северная Осетия - Алания, р-н Моздокский, ст Павлодольская, ул. Степная, 126	Моздокский	15:01:2001016:11	003002000000 Земли населенных пунктов	Для ведения личного подсобного хозяйства	13	02.020	1 700	392,75	667 675,00
19602	Респ. Северная Осетия - Алания, р-н Моздокский, ст-ца Павлодольская, ул. Степная, дом 128	Моздокский	15:01:2001016:12	003002000000 Земли населенных пунктов	Для ведения личного подсобного хозяйства	13	02.020	1 500	392,75	589 125,00
19603	Респ. Северная Осетия - Алания, р-н Моздокский, ст-ца Павлодольская, ул. Советская, дом 113	Моздокский	15:01:2001016:13	003002000000 Земли населенных пунктов	Для ведения личного подсобного хозяйства	13	02.020	3 000	392,75	1 178 250,00
19604	Республика Северная Осетия - Алания, Моздокский район, ст. Павлодольская, ул. Советская, 123	Моздокский	15:01:2001016:14	003002000000 Земли населенных пунктов	Для ведения личного подсобного хозяйства	13	02.020	2 743	392,75	1 077 313,25
19605	Республика Северная Осетия-Алания, Моздокский район, ст Павлодольская, пер Сальникова, у правой межи участка с кадастровым номером 15:01:2001016:21	Моздокский	15:01:2001016:149	003002000000 Земли населенных пунктов	Магазины	4	04.040	38	1 021,14	38 803,32
19606	Респ. Северная Осетия - Алания, р-н Моздокский, ст-ца Павлодольская, ул. Советская, дом 125	Моздокский	15:01:2001016:15	003002000000 Земли населенных пунктов	Земельные участки, предназначенные для размещения индивидуальных жилых домов (земельный участок для ведения личного подсобного хозяйства)	13	02.020	1 501	392,75	589 517,75
19607	Респ. Северная Осетия - Алания, р-н Моздокский, ст-ца Павлодольская, ул. Советская, дом 127	Моздокский	15:01:2001016:16	003002000000 Земли населенных пунктов	Для ведения личного подсобного хозяйства	13	02.020	1 500	392,75	589 125,00
19608	Респ. Северная Осетия - Алания, р-н Моздокский, ст-ца Павлодольская, ул. Советская, дом 133	Моздокский	15:01:2001016:17	003002000000 Земли населенных пунктов	Земельные участки личных подсобных хозяйств (ведение личного подсобного хозяйства и эксплуатация жилого дома с хозпостройками)	13	02.020	2 912	392,75	1 143 688,00
19609	Респ. Северная Осетия - Алания, р-н Моздокский, ст-ца Павлодольская, ул. Советская, дом 133"а"	Моздокский	15:01:2001016:18	003002000000 Земли населенных пунктов	Земельные участки, предназначенные для ведения личного подсобного хозяйства	13	02.020	1 719	392,75	675 137,25
19610	Респ. Северная Осетия - Алания, р-н Моздокский, ст-ца Павлодольская, ул. Советская, дом 133"б"	Моздокский	15:01:2001016:19	003002000000 Земли населенных пунктов	Для ведения личного подсобного хозяйства	13	02.020	2 500	392,75	981 875,00
19611	Республика Северная Осетия - Алания, Моздокский район, ст. Павлодольская, ул. Советская, 129	Моздокский	15:01:2001016:2	003002000000 Земли населенных пунктов	"Блокированная жилая застройка". "размещение жилого дома, блокированного с другим жилым домом (другими жилыми домами) в одном ряду общей боковой стеной (общими боковыми стенами) без проемов и имеющего отдельный выход на земельный участок; разведение декоративных и плодовых деревьев, овощных и ягодных культур; размещение гаражей для собственных нужд и иных вспомогательных сооружений; обустройство спортивных и детских площадок, площадок для отдыха	13	02.010	1 526	392,75	599 336,50

№ пп	Местоположение ЗУ	Район	Кадастровый номер ЗУ	Категория земель	Разрешенное использование по документу	Код вида разрешенного использования (в соответствии с классификатором видов разрешенного использования земельных участков)	Вид использования объектов недвижимости	Площадь	УПКС	КС
19612	Респ. Северная Осетия - Алания, р-н Моздокский, ст Павлодольская, ул. Советская, 133 "В"	Моздокский	15:01:2001016:20	003002000000 Земли населенных пунктов	Для ведения личного подсобного хозяйства	13	02.020	1 500	392,75	589 125,00
19613	Респ. Северная Осетия - Алания, р-н Моздокский, ст-ца Павлодольская, пер. Сальникова, дом 6	Моздокский	15:01:2001016:21	003002000000 Земли населенных пунктов	для ведения личного подсобного хозяйства, эксплуатация магазина	4	04.040	2 041	1 021,14	2 084 146,74
19614	Респ. Северная Осетия - Алания, р-н Моздокский, ст-ца Павлодольская, ул. Степная, дом 130	Моздокский	15:01:2001016:3	003002000000 Земли населенных пунктов	Для ведения личного подсобного хозяйства	13	02.020	1 146	392,75	450 091,50
19615	Республика Северная Осетия-Алания, р-н Моздокский, на северо-восточной окраине ст. Павлодольской, напротив машино-тракторных мастерских по ул. Степной, №103(№91)	Моздокский	15:01:2001016:34	003002000000 Земли населенных пунктов	"Для индивидуального жилищного строительства"	13	02.010	1 515	392,75	595 016,25
19616	Республика Северная Осетия-Алания, р-н Моздокский, на северо-восточной окраине ст. Павлодольской, напротив машино-тракторных мастерских по ул. Степной, №103(№91)	Моздокский	15:01:2001016:35	003002000000 Земли населенных пунктов	"Для индивидуального жилищного строительства"	13	02.010	1 515	392,75	595 016,25
19617	Республика Северная Осетия-Алания, р-н Моздокский, на северо- восточной окраине ст. Павлодольской, напротив машино-тракторных мастерских по ул. Степной, №103 (№91)	Моздокский	15:01:2001016:36	003002000000 Земли населенных пунктов	"Для индивидуального жилищного строительства"	13	02.010	1 515	392,75	595 016,25
19618	Республика Северная Осетия-Алания, р-н Моздокский, ст. Павлодольская, у правой межи домовладения №133 "в" по ул.Советской	Моздокский	15:01:2001016:38	003002000000 Земли населенных пунктов	Для индивидуального жилищного строительства	13	02.010	1 545	392,75	606 798,75
19619	Республика Северная Осетия - Алания, Моздокский район, ст. Павлодольская, ул. Советская, 119	Моздокский	15:01:2001016:4	003002000000 Земли населенных пунктов	Для эксплуатации многоквартирного дома	2	02.000	1 913	981,87	1 878 317,31
19620	Республика Северная Осетия-Алания, р-н Моздокский, ст-ца Павлодольская, ул Советская, д 119, кв 1	Моздокский	15:01:2001016:5	003002000000 Земли населенных пунктов	Для ведения личного подсобного хозяйства	13	02.020	1 793	392,75	704 200,75
19621	Северная Осетия - Алания респ, р-н Моздокский, ст-ца Павлодольская, ул Советская, 131	Моздокский	15:01:2001016:6	003002000000 Земли населенных пунктов	Земельные участки, предназначенные для размещения домов индивидуальной жилой застройки (земельный участок, предназначенный для ведения личного подсобного хозяйства и эксплуатации жилого дома и хозяйственных построек)	13	02.020	1 641	392,75	644 502,75
19622	Респ. Северная Осетия - Алания, р-н Моздокский, ст-ца Павлодольская, ул. Советская, дом 115	Моздокский	15:01:2001016:7	003002000000 Земли населенных пунктов	Для ведения личного подсобного хозяйства	13	02.020	3 670	392,75	1 441 392,50
19623	Республика Северная Осетия - Алания, Моздокский район, ст-ца Павлодольская, ул.Советская, 111	Моздокский	15:01:2001016:8	003002000000 Земли населенных пунктов	Для ведения личного подсобного хозяйства	13	02.020	1 300	392,75	510 575,00
19624	Республика Северная Осетия-Алания, р-н Моздокский, ст-ца Павлодольская, пер Сальникова, 10	Моздокский	15:01:2001016:9	003002000000 Земли населенных пунктов	ведение личного подсобного хозяйства и эксплуатация жилого дома с хозпостройками	13	02.020	2 160	392,75	848 340,00
19625	Респ. Северная Осетия - Алания, р-н Моздокский, ст-ца Павлодольская, ул. Советская, 141	Моздокский	15:01:2001017:1	003002000000 Земли населенных пунктов	Для ведения личного подсобного хозяйства	13	02.020	1 833	392,75	719 910,75
19626	Респ. Северная Осетия - Алания, р-н Моздокский, ст-ца Павлодольская, ул. Советская, дом 149	Моздокский	15:01:2001017:10	003002000000 Земли населенных пунктов	Для ведения личного подсобного хозяйства	13	02.020	2 182	392,75	856 980,50
19627	Респ. Северная Осетия - Алания, р-н Моздокский, ст-ца Павлодольская, ул. Советская, дом 153	Моздокский	15:01:2001017:11	003002000000 Земли населенных пунктов	Для ведения личного подсобного хозяйства	13	02.020	2 301	392,75	903 717,75
19628	Респ. Северная Осетия - Алания, р-н Моздокский, ст-ца Павлодольская, ул. Советская, 155	Моздокский	15:01:2001017:12	003002000000 Земли населенных пунктов	Земельные участки, предназначенные для ведения личного подсобного хозяйства	13	02.020	2 262	392,75	888 400,50
19629	Северная Осетия-Алания респ, Моздокский р-н, ст-ца Павлодольская, у левой межи участка по ул.Советской, № 135 "а"	Моздокский	15:01:2001017:14	003002000000 Земли населенных пунктов	"малоэтажная жилая застройка (индивидуальное жилищное строительство, размещение дачных домов и садовых домов) (земельный участок, предназначенный для ведения личного подсобного хозяйства и строительства жилого дома и хозяйственных построек)"	13	02.010	1 500	392,75	589 125,00
19630	Республика Северная Осетия-Алания, Моздокский р-н, ст. Павлодольская, ул. Советская, 133 "г"	Моздокский	15:01:2001017:15	003002000000 Земли населенных пунктов	Для индивидуального жилищного строительства	13	02.010	1 500	392,75	589 125,00
19631	Респ. Северная Осетия - Алания, р-н Моздокский, ст-ца Павлодольская, ул. Советская, дом 135"а"	Моздокский	15:01:2001017:2	003002000000 Земли населенных пунктов	Для ведения личного подсобного хозяйства	13	02.020	3 100	392,75	1 217 525,00
19632	Респ. Северная Осетия - Алания, р-н Моздокский, ст-ца Павлодольская, ул. Советская, дом 151	Моздокский	15:01:2001017:3	003002000000 Земли населенных пунктов	Для ведения личного подсобного хозяйства	13	02.020	2 100	392,75	824 775,00
19633	Респ. Северная Осетия - Алания, р-н Моздокский, ст-ца Павлодольская, ул. Советская, дом 135	Моздокский	15:01:2001017:4	003002000000 Земли населенных пунктов	Земельные участки личных подсобных хозяйств (ведение личного подсобного хозяйства и эксплуатация жилого дома с хозпостройками)	13	02.020	1 956	392,75	768 219,00
19634	Республика Северная Осетия - Алания, р-н Моздокский, ст-ца Павлодольская, ул. Советская, 137	Моздокский	15:01:2001017:5	003002000000 Земли населенных пунктов	Для ведения личного подсобного хозяйства	13	02.020	1 500	392,75	589 125,00
19635	Республика Северная Осетия-Алания, р-н Моздокский, ст-ца Павлодольская, ул Советская, д 139	Моздокский	15:01:2001017:6	003002000000 Земли населенных пунктов	Земельные участки личных подсобных хозяйств (ведение личного подсобного хозяйства и эксплуатация жилого дома с хозпостройками)	13	02.020	1 624	392,75	637 826,00
19636	Респ. Северная Осетия - Алания, р-н Моздокский, ст-ца Павлодольская, ул. Советская, дом 143	Моздокский	15:01:2001017:7	003002000000 Земли населенных пунктов	Земельные участки личных подсобных хозяйств (ведение личного подсобного хозяйства и эксплуатация жилого дома с хозпостройками)	13	02.020	1 695	392,75	665 711,25
19637	Респ. Северная Осетия - Алания, р-н Моздокский, ст-ца Павлодольская, ул. Советская, дом 145	Моздокский	15:01:2001017:8	003002000000 Земли населенных пунктов	Для ведения личного подсобного хозяйства	13	02.020	1 000	392,75	392 750,00
19638	Респ. Северная Осетия - Алания, р-н Моздокский, ст-ца Павлодольская, ул. Советская, дом 147	Моздокский	15:01:2001017:9	003002000000 Земли населенных пунктов	земельные участки личных подсобных хозяйств (ведение личного подсобного хозяйства и эксплуатация жилого дома с хозяйственными постройками)	13	02.020	2 207	392,75	866 799,25
19639	Респ. Северная Осетия - Алания, р-н Моздокский, ст-ца Павлодольская, ул. Советская, дом 191	Моздокский	15:01:2001018:1	003002000000 Земли населенных пунктов	Для ведения личного подсобного хозяйства	13	02.020	2 061	392,75	809 457,75
19640	Респ. Северная Осетия - Алания, р-н Моздокский, ст-ца Павлодольская, ул. Советская, дом 159	Моздокский	15:01:2001018:10	003002000000 Земли населенных пунктов	Для ведения личного подсобного хозяйства	13	02.020	1 500	392,75	589 125,00
19641	Респ. Северная Осетия - Алания, р-н Моздокский, ст-ца Павлодольская, ул. Советская, 159	Моздокский	15:01:2001018:11	003002000000 Земли населенных пунктов	Для ведения личного подсобного хозяйства	13	02.020	1 729	392,75	679 064,75

№ пп	Местоположение ЗУ	Район	Кадастровый номер ЗУ	Категория земель	Разрешенное использование по документу	Код вида разрешенного использования (в соответствии с классификатором видов разрешенного использования земельных участков)	Вид использования объектов недвижимости	Площадь	УПКС	КС
19642	Респ. Северная Осетия - Алания, р-н Моздокский, ст-ца Павлодольская, ул. Советская, дом 161	Моздокский	15:01:2001018:12	003002000000 Земли населенных пунктов	Для ведения личного подсобного хозяйства	13	02.020	1 300	392,75	510 575,00
19643	Респ. Северная Осетия - Алания, р-н Моздокский, ст-ца Павлодольская, ул. Советская, дом 163	Моздокский	15:01:2001018:13	003002000000 Земли населенных пунктов	Земельные участки личных подсобных хозяйств (ведение личного подсобного хозяйства и эксплуатация жилого дома с хозпостройками)	13	02.020	1 988	392,75	780 787,00
19644	Респ. Северная Осетия - Алания, р-н Моздокский, ст-ца Павлодольская, ул. Советская, 165	Моздокский	15:01:2001018:14	003002000000 Земли населенных пунктов	Для ведения личного подсобного хозяйства	13	02.020	1 560	392,75	612 690,00
19645	Республика Северная Осетия - Алания, Моздокский р-н, ст-ца Павлодольская, ул. Советская, 183	Моздокский	15:01:2001018:141	003002000000 Земли населенных пунктов	Ведение личного подсобного хозяйства	13	02.020	1 873	392,75	735 620,75
19646	Республика Северная Осетия - Алания, Моздокский район, ст. Павлодольская, ул Советская, 187	Моздокский	15:01:2001018:142	003002000000 Земли населенных пунктов	Для ведения личного подсобного хозяйства	13	02.020	3 503	392,75	1 375 803,25
19647	Респ. Северная Осетия - Алания, р-н Моздокский, ст-ца Павлодольская, ул. Советская, дом 169	Моздокский	15:01:2001018:15	003002000000 Земли населенных пунктов	Для ведения личного подсобного хозяйства	13	02.020	2 000	392,75	785 500,00
19648	Респ. Северная Осетия - Алания, р-н Моздокский, ст-ца Павлодольская, ул. Советская, дом 171	Моздокский	15:01:2001018:16	003002000000 Земли населенных пунктов	для содержания и эксплуатации индивидуального жилого дома	13	02.010	1 666	392,75	654 321,50
19649	Респ. Северная Осетия - Алания, р-н Моздокский, ст Павлодольская, ул. Советская, 175	Моздокский	15:01:2001018:17	003002000000 Земли населенных пунктов	Для ведения личного подсобного хозяйства	13	02.020	2 307	392,75	906 074,25
19650	Респ. Северная Осетия - Алания, р-н Моздокский, ст Павлодольская, ул. Советская, 177	Моздокский	15:01:2001018:18	003002000000 Земли населенных пунктов	Земельные участки, предназначенные для ведения личного подсобного хозяйства	13	02.020	2 193	392,75	861 300,75
19651	Респ. Северная Осетия - Алания, р-н Моздокский, ст-ца Павлодольская, ул. Советская, 179	Моздокский	15:01:2001018:19	003002000000 Земли населенных пунктов	"Жилая застройка", "Для ведения личного подсобного хозяйства (приусадебный земельный участок)", размещение жилого дома; производство сельскохозяйственной продукции; размещение гаражей и иных вспомогательных сооружений; содержание сельскохозяйственных животных	13	02.020	1 520	392,75	596 980,00
19652	Респ. Северная Осетия - Алания, р-н Моздокский, ст-ца Павлодольская, ул. Советская, дом 167	Моздокский	15:01:2001018:2	003002000000 Земли населенных пунктов	Для ведения личного подсобного хозяйства	13	02.020	1 386	392,75	544 351,50
19653	Республика Северная Осетия - Алания, Моздокский район, ст. Павлодольская, ул. Советская, 181	Моздокский	15:01:2001018:20	003002000000 Земли населенных пунктов	Для ведения личного подсобного хозяйства	13	02.020	1 295	392,75	508 611,25
19654	Респ. Северная Осетия - Алания, р-н Моздокский, ст-ца Павлодольская, ул. Советская, дом 189	Моздокский	15:01:2001018:21	003002000000 Земли населенных пунктов	Земельные участки, предназначенные для ведения личного подсобного хозяйства	13	02.020	1 908	392,75	749 367,00
19655	Респ. Северная Осетия - Алания, р-н Моздокский, ст-ца Павлодольская, ул. Советская, дом 195	Моздокский	15:01:2001018:22	003002000000 Земли населенных пунктов	Для ведения личного подсобного хозяйства	13	02.020	1 800	392,75	706 950,00
19656	Респ. Северная Осетия - Алания, р-н Моздокский, ст-ца Павлодольская, ул. Советская, дом 195	Моздокский	15:01:2001018:23	003002000000 Земли населенных пунктов	Земельные участки, предназначенные для размещения домов индивидуальной жилой застройки (земельный участок, предназначенный для ведения личного подсобного хозяйства и строительство жилого дома и хозпостроек)	13	02.010	1 099	392,75	431 632,25
19657	Республика Северная Осетия-Алания, р-н Моздокский, ст-ца Павлодольская	Моздокский	15:01:2001018:29	003002000000 Земли населенных пунктов	Связь	6	06.080	30	657,85	19 735,50
19658	Республика Северная Осетия - Алания, р-н Моздокский, ст-ца Павлодольская, ул. Советская, 185	Моздокский	15:01:2001018:3	003002000000 Земли населенных пунктов	Для ведения личного подсобного хозяйства	13	02.020	2 153	392,75	845 590,75
19659	Респ. Северная Осетия - Алания, р-н Моздокский, ст-ца Павлодольская, ул. Советская, 173	Моздокский	15:01:2001018:4	003002000000 Земли населенных пунктов	Для ведения личного подсобного хозяйства	13	02.020	2 171	392,75	852 660,25
19660	Респ. Северная Осетия - Алания, р-н Моздокский, ст-ца Павлодольская, ул. Советская, дом 157	Моздокский	15:01:2001018:5	003002000000 Земли населенных пунктов	Для ведения личного подсобного хозяйства	13	02.020	2 301	392,75	903 717,75
19661	Респ. Северная Осетия - Алания, р-н Моздокский, ст-ца Павлодольская, ул. Советская, дом 181"а"	Моздокский	15:01:2001018:8	003002000000 Земли населенных пунктов	Земельные участки, предназначенные для размещения домов индивидуальной жилой застройки (земельный участок, предназначенный для ведения личного подсобного хозяйства и эксплуатации жилого дома и хозяйственных построек)	13	02.020	1 407	392,75	552 599,25
19662	Респ. Северная Осетия - Алания, р-н Моздокский, ст-ца Павлодольская, ул. Советская, дом 193	Моздокский	15:01:2001018:9	003002000000 Земли населенных пунктов	Земельные участки, предназначенные для размещения индивидуальных жилых домов (земельный участок, предназначенный для ведения личного подсобного хозяйства и эксплуатации жилого дома и хозяйственных построек)	13	02.010	1 626	392,75	638 611,50
19663	Респ. Северная Осетия - Алания, р-н Моздокский, ст-ца Павлодольская, ул. Социалистическая, дом 23	Моздокский	15:01:2001019:1	003002000000 Земли населенных пунктов	Для ведения личного подсобного хозяйства	13	02.020	1 995	392,75	783 536,25
19664	Респ. Северная Осетия - Алания, р-н Моздокский, ст Павлодольская, ул. Социалистическая №31 "а"	Моздокский	15:01:2001019:10	003002000000 Земли населенных пунктов	малоэтажная жилая застройка (индивидуальное жилищное строительство; размещение дачных домов и садовых домов)	13	02.010	967	392,75	379 789,25
19665	Респ. Северная Осетия - Алания, р-н Моздокский, ст-ца Павлодольская, ул. Социалистическая, дом 1"б"	Моздокский	15:01:2001019:11	003002000000 Земли населенных пунктов	Ведение личного подсобного хозяйства	13	02.020	1 301	392,75	510 967,75
19666	Респ. Северная Осетия - Алания, р-н Моздокский, ст-ца Павлодольская, ул. Социалистическая, дом 7	Моздокский	15:01:2001019:12	003002000000 Земли населенных пунктов	для содержания и эксплуатации индивидуального жилого дома	13	02.010	2 090	392,75	820 847,50
19667	Респ. Северная Осетия - Алания, р-н Моздокский, ст-ца Павлодольская, ул. Социалистическая, дом 13	Моздокский	15:01:2001019:13	003002000000 Земли населенных пунктов	Для ведения личного подсобного хозяйства	13	02.020	1 200	392,75	471 300,00
19668	Респ. Северная Осетия - Алания, р-н Моздокский, ст-ца Павлодольская, ул. Социалистическая, дом 29	Моздокский	15:01:2001019:14	003002000000 Земли населенных пунктов	Земельные участки личных подсобных хозяйств (ведение личного подсобного хозяйства и эксплуатация жилого дома с хозпостройками)	13	02.020	1 714	392,75	673 173,50

№ пп	Местоположение ЗУ	Район	Кадастровый номер ЗУ	Категория земель	Разрешенное использование по документу	Код вида разрешенного использования (в соответствии с классификатором видов разрешенного использования земельных участков)	Вид использования объектов недвижимости	Площадь	УПКС	КС
19669	Респ. Северная Осетия - Алания, р-н Моздокский, ст-ца Павлодольская, ул. Советская, дом 6	Моздокский	15:01:2001019:15	003002000000 Земли населенных пунктов	Земельный участок, предназначенный для ведения личного подсобного хозяйства и эксплуатации жилого дома и хозяйственных построек	13	02.020	1 196	392,75	469 729,00
19670	Респ. Северная Осетия - Алания, р-н Моздокский, ст-ца Павлодольская, ул. Советская, дом 12"а"	Моздокский	15:01:2001019:16	003002000000 Земли населенных пунктов	Для ведения личного подсобного хозяйства	13	02.020	1 300	392,75	510 575,00
19671	Республика Северная Осетия - Алания, Моздокский район, ст. Павлодольская, ул. Советская, 2	Моздокский	15:01:2001019:17	003002000000 Земли населенных пунктов	Земельные участки, предназначенные для ведения личного подсобного хозяйства	13	02.020	2 316	392,75	909 609,00
19672	Респ. Северная Осетия - Алания, р-н Моздокский, ст Павлодольская, ул. Советская, 12	Моздокский	15:01:2001019:18	003002000000 Земли населенных пунктов	Для ведения личного подсобного хозяйства	13	02.020	1 225	392,75	481 118,75
19673	Российская Федерация, Республика Северная Осетия-Алания, Моздокский муниципальный район, Павлодольское сельское поселение, ст. Павлодольская, ул. Советская, 16	Моздокский	15:01:2001019:183	003002000000 Земли населенных пунктов	Земельные участки, предназначенные для ведения личного подсобного хозяйства	13	02.020	1 091	392,75	428 490,25
19674	Российская Федерация, Республика Северная Осетия-Алания, Моздокский муниципальный район, Павлодольское сельское поселение, ст. Павлодольская, ул. Советская, 16А	Моздокский	15:01:2001019:184	003002000000 Земли населенных пунктов	Земельные участки, предназначенные для ведения личного подсобного хозяйства	13	02.020	1 514	392,75	594 623,50
19675	Респ. Северная Осетия - Алания, р-н Моздокский, ст-ца Павлодольская, ул. Советская, дом 14	Моздокский	15:01:2001019:19	003002000000 Земли населенных пунктов	Для ведения личного подсобного хозяйства	13	02.020	1 600	392,75	628 400,00
19676	Республика Северная Осетия - Алания, Моздокский район, ст. Павлодольская, ул. Советская, 4	Моздокский	15:01:2001019:2	003002000000 Земли населенных пунктов	Для ведения личного подсобного хозяйства	13	02.020	1 573	392,75	617 795,75
19677	Респ. Северная Осетия - Алания, р-н Моздокский, ст-ца Павлодольская, ул. Советская, дом 18"а"	Моздокский	15:01:2001019:20	003002000000 Земли населенных пунктов	Для ведения личного подсобного хозяйства	13	02.020	1 100	392,75	432 025,00
19678	Респ. Северная Осетия - Алания, р-н Моздокский, ст-ца Павлодольская, ул. Советская, дом 20	Моздокский	15:01:2001019:21	003002000000 Земли населенных пунктов	Для ведения личного подсобного хозяйства	13	02.020	1 000	392,75	392 750,00
19679	Респ. Северная Осетия - Алания, р-н Моздокский, ст-ца Павлодольская, ул. Советская, дом 22	Моздокский	15:01:2001019:22	003002000000 Земли населенных пунктов	Для ведения личного подсобного хозяйства	13	02.020	1 100	392,75	432 025,00
19680	Респ. Северная Осетия - Алания, р-н Моздокский, ст-ца Павлодольская, ул. Социалистическая, дом 1	Моздокский	15:01:2001019:23	003002000000 Земли населенных пунктов	ведение личного подсобного хозяйства и эксплуатация жилого дома с хозпостройками	13	02.020	1 232	392,75	483 868,00
19681	Респ. Северная Осетия - Алания, р-н Моздокский, ст-ца Павлодольская, ул. Социалистическая, дом 7	Моздокский	15:01:2001019:24	003002000000 Земли населенных пунктов	Для ведения личного подсобного хозяйства	13	02.020	2 090	392,75	820 847,50
19682	Респ. Северная Осетия - Алания, р-н Моздокский, ст-ца Павлодольская, ул. Социалистическая, дом 3	Моздокский	15:01:2001019:25	003002000000 Земли населенных пунктов	Для ведения личного подсобного хозяйства	13	02.020	2 050	392,75	805 137,50
19683	Респ. Северная Осетия - Алания, р-н Моздокский, ст-ца Павлодольская, ул. Социалистическая, дом 9	Моздокский	15:01:2001019:26	003002000000 Земли населенных пунктов	Для ведения личного подсобного хозяйства	13	02.020	800	392,75	314 200,00
19684	Респ. Северная Осетия - Алания, р-н Моздокский, ст-ца Павлодольская, ул. Социалистическая, дом 11	Моздокский	15:01:2001019:27	003002000000 Земли населенных пунктов	Земельные участки, предназначенные для ведения личного подсобного хозяйства	13	02.020	1 375	392,75	540 031,25
19685	Респ. Северная Осетия - Алания, р-н Моздокский, ст-ца Павлодольская, ул. Социалистическая, дом 15	Моздокский	15:01:2001019:28	003002000000 Земли населенных пунктов	земельные участки, предназначенные для размещения домов индивидуальной жилой застройки (земельный участок, предназначенный для ведения личного подсобного хозяйства и эксплуатация жилого дома и хозяйственных построек)	13	02.020	1 278	392,75	501 934,50
19686	Респ. Северная Осетия - Алания, р-н Моздокский, ст-ца Павлодольская, ул. Социалистическая, дом 17	Моздокский	15:01:2001019:29	003002000000 Земли населенных пунктов	ведения личного подсобного хозяйства и эксплуатации жилого дома с хозпостройками	13	02.020	1 180	392,75	463 445,00
19687	Респ. Северная Осетия - Алания, р-н Моздокский, ст-ца Павлодольская, ул. Советская, дом 10	Моздокский	15:01:2001019:3	003002000000 Земли населенных пунктов	земельные участки для ведения личного подсобного хозяйства	13	02.020	2 258	392,75	886 829,50
19688	Респ. Северная Осетия - Алания, р-н Моздокский, ст-ца Павлодольская, ул. Социалистическая, 19	Моздокский	15:01:2001019:30	003002000000 Земли населенных пунктов	Для ведения личного подсобного хозяйства	13	02.020	1 066	392,75	418 671,50
19689	Респ. Северная Осетия - Алания, р-н Моздокский, ст-ца Павлодольская, ул. Социалистическая, дом 27	Моздокский	15:01:2001019:31	003002000000 Земли населенных пунктов	Для ведения личного подсобного хозяйства	13	02.020	1 300	392,75	510 575,00
19690	Респ. Северная Осетия - Алания, р-н Моздокский, ст-ца Павлодольская, ул. Социалистическая, дом 31	Моздокский	15:01:2001019:32	003002000000 Земли населенных пунктов	Земельные участки, предназначенные для ведения личного подсобного хозяйства	13	02.020	1 984	392,75	779 216,00
19691	Респ. Северная Осетия - Алания, р-н Моздокский, ст-ца Павлодольская, ул. Советская, дом 18	Моздокский	15:01:2001019:5	003002000000 Земли населенных пунктов	Для ведения личного подсобного хозяйства	13	02.020	1 130	392,75	443 807,50
19692	Респ. Северная Осетия - Алания, р-н Моздокский, ст-ца Павлодольская, ул. Социалистическая, дом 21	Моздокский	15:01:2001019:6	003002000000 Земли населенных пунктов	Земельные участки личных подсобных хозяйств (ведение личного подсобного хозяйства и эксплуатация жилого дома с хозяйственными постройками)	13	02.020	1 202	392,75	472 085,50
19693	Респ. Северная Осетия - Алания, р-н Моздокский, ст-ца Павлодольская, ул. Социалистическая, дом 5	Моздокский	15:01:2001019:7	003002000000 Земли населенных пунктов	Для ведения личного подсобного хозяйства	13	02.020	2 108	392,75	827 917,00
19694	Респ. Северная Осетия - Алания, р-н Моздокский, ст-ца Павлодольская, ул. Советская, дом 8	Моздокский	15:01:2001019:8	003002000000 Земли населенных пунктов	Для ведения личного подсобного хозяйства	13	02.020	1 084	392,75	425 741,00
19695	Респ. Северная Осетия - Алания, р-н Моздокский, ст-ца Павлодольская, ул. Социалистическая, дом 25	Моздокский	15:01:2001019:9	003002000000 Земли населенных пунктов	ведение личного подсобного хозяйства и эксплуатация жилого дома с хозпостройками	13	02.020	1 925	392,75	756 043,75
19696	Республика Северная Осетия - Алания, Моздокский район, ст. Павлодольская, ул. Советская, 34	Моздокский	15:01:2001020:1	003002000000 Земли населенных пунктов	Для ведения личного подсобного хозяйства	13	02.020	1 000	392,75	392 750,00
19697	Респ. Северная Осетия - Алания, р-н Моздокский, ст-ца Павлодольская, ул. Советская, д 78	Моздокский	15:01:2001020:10	003002000000 Земли населенных пунктов	Для ведения личного подсобного хозяйства	13	02.020	833	392,75	327 160,75
19698	Респ. Северная Осетия - Алания, р-н Моздокский, ст-ца Павлодольская, ул. Социалистическая, дом 41	Моздокский	15:01:2001020:11	003002000000 Земли населенных пунктов	Для ведения личного подсобного хозяйства	13	02.020	1 108	392,75	435 167,00
19699	Респ. Северная Осетия - Алания, р-н Моздокский, ст-ца Павлодольская, ул. Социалистическая, дом 55	Моздокский	15:01:2001020:12	003002000000 Земли населенных пунктов	Под земельные участки личных подсобных хозяйств	13	02.020	2 035	392,75	799 246,25
19700	Республика Северная Осетия-Алания, р-н Моздокский, ст-ца Павлодольская, ул. Социалистическая, 59	Моздокский	15:01:2001020:13	003002000000 Земли населенных пунктов	Для ведения личного подсобного хозяйства	13	02.020	1 817	392,75	713 626,75

№ пп	Местоположение ЗУ	Район	Кадастровый номер ЗУ	Категория земель	Разрешенное использование по документу	Код вида разрешенного использования (в соответствии с классификатором видов разрешенного использования земельных участков)	Вид использования объектов недвижимости	Площадь	УПКС	КС
19701	Респ. Северная Осетия - Алания, р-н Моздокский, ст-ца Павлодольская, ул. Советская, дом 48	Моздокский	15:01:2001020:14	0030020000000 Земли населенных пунктов	Для ведения личного подсобного хозяйства	13	02.020	1 000	392,75	392 750,00
19702	Республика Северная Осетия - Алания, р-н Моздокский, ст-ца Павлодольская, ул. Социалистическая, 35	Моздокский	15:01:2001020:15	0030020000000 Земли населенных пунктов	Для ведения личного подсобного хозяйства	13	02.020	1 341	392,75	526 677,75
19703	Респ. Северная Осетия - Алания, р-н Моздокский, ст-ца Павлодольская, ул. Социалистическая, 75	Моздокский	15:01:2001020:16	0030020000000 Земли населенных пунктов	Для ведения личного подсобного хозяйства	13	02.020	1 364	392,75	535 711,00
19704	Респ. Северная Осетия - Алания, р-н Моздокский, ст-ца Павлодольская, ул. Советская, дом 46 "а"	Моздокский	15:01:2001020:18	0030020000000 Земли населенных пунктов	Для ведения личного подсобного хозяйства	13	02.020	1 327	392,75	521 179,25
19705	Респ. Северная Осетия - Алания, р-н Моздокский, ст-ца Павлодольская, ул. Советская, дом 24	Моздокский	15:01:2001020:19	0030020000000 Земли населенных пунктов	Земельные участки, предназначенные для размещения домов индивидуальной жилой застройки (земельный участок, предназначенный для ведения личного подсобного хозяйства и эксплуатации жилого дома и хозяйственных построек)	13	02.020	1 791	392,75	703 415,25
19706	Респ. Северная Осетия - Алания, р-н Моздокский, ст-ца Павлодольская, ул. Советская, дом 36	Моздокский	15:01:2001020:2	0030020000000 Земли населенных пунктов	Для ведения личного подсобного хозяйства	13	02.020	1 100	392,75	432 025,00
19707	Респ. Северная Осетия - Алания, р-н Моздокский, ст-ца Павлодольская, ул. Социалистическая, дом 47	Моздокский	15:01:2001020:20	0030020000000 Земли населенных пунктов	Земельные участки, предназначенные для ведения личного подсобного хозяйства	13	02.020	1 602	392,75	629 185,50
19708	Респ. Северная Осетия - Алания, р-н Моздокский, ст-ца Павлодольская, ул. Советская, дом 38	Моздокский	15:01:2001020:21	0030020000000 Земли населенных пунктов	Для ведения личного подсобного хозяйства	13	02.020	2 000	392,75	785 500,00
19709	Северная Осетия - Алания респ, р-н Моздокский, ст-ца Павлодольская, ул Социалистическая, 51	Моздокский	15:01:2001020:22	0030020000000 Земли населенных пунктов	Земельные участки, предназначенные для ведения личного подсобного хозяйства	13	02.020	1 767	392,75	693 989,25
19710	Респ. Северная Осетия - Алания, р-н Моздокский, ст-ца Павлодольская, ул. Социалистическая, дом 57	Моздокский	15:01:2001020:23	0030020000000 Земли населенных пунктов	Земельные участки, предназначенные для размещения домов индивидуальной жилой застройки (земельный участок,предназначенный для ведения личного подсобного хозяйства и эксплуатации жилого дома и хозяйственных построек)	13	02.010	1 520	392,75	596 980,00
19711	Респ. Северная Осетия - Алания, р-н Моздокский, ст-ца Павлодольская, ул. Социалистическая, дом 69	Моздокский	15:01:2001020:24	0030020000000 Земли населенных пунктов	Для ведения личного подсобного хозяйства	13	02.020	1 300	392,75	510 575,00
19712	Респ. Северная Осетия - Алания, Моздокский р-н., ст-ца Павлодольская, в 3-х метрах от левой межи домовладения по ул. Советская, № 60	Моздокский	15:01:2001020:240	0030020000000 Земли населенных пунктов	"Здравоохранение". "Амбулаторно-поликлиническое обслуживание". размещение объектов капитального строительства, предназначенных для оказания гражданам амбулаторно-поликлинической медицинской помощи (поликлиники, фельдшерские пункты, пункты здравоохранения, центры матери и ребенка, диагностические центры, молочные кухни, станции донорства крови, клинические лаборатории)	3	03.040	2 300	628,40	1 445 320,00
19713	Респ. Северная Осетия - Алания, р-н Моздокский, ст-ца Павлодольская, ул. Советская, дом 28	Моздокский	15:01:2001020:25	0030020000000 Земли населенных пунктов	Для ведения личного подсобного хозяйства	13	02.020	1 690	392,75	663 747,50
19714	Респ. Северная Осетия - Алания, р-н Моздокский, ст-ца Павлодольская, ул. Социалистическая, дом 33	Моздокский	15:01:2001020:26	0030020000000 Земли населенных пунктов	Для ведения личного подсобного хозяйства	13	02.020	1 000	392,75	392 750,00
19715	Республика Северная Осетия - Алания, р-н Моздокский, ст-ца Павлодольская, ул. Социалистическая, 37	Моздокский	15:01:2001020:27	0030020000000 Земли населенных пунктов	Для ведения личного подсобного хозяйства	13	02.020	1 627	392,75	639 004,25
19716	Респ. Северная Осетия - Алания, р-н Моздокский, ст-ца Павлодольская, ул. Социалистическая, дом 43	Моздокский	15:01:2001020:28	0030020000000 Земли населенных пунктов	Земельные участки ,предназначенные для размещения домов индивидуальной жилой застройки (земельный участок ,предназначенный для ведения личного подсобного хозяйства и эксплуатации жилого дома и хозпостроек)	13	02.010	1 831	392,75	719 125,25
19717	Респ. Северная Осетия - Алания, р-н Моздокский, ст-ца Павлодольская, ул. Социалистическая, дом 45	Моздокский	15:01:2001020:29	0030020000000 Земли населенных пунктов	Земельные участки личных подсобных хозяйств (ведение личного подсобного хозяйства и эксплуатация жилого дома с хозпостройками)	13	02.020	1 593	392,75	625 650,75
19718	Респ. Северная Осетия - Алания, р-н Моздокский, ст-ца Павлодольская, ул. Социалистическая, дом 53	Моздокский	15:01:2001020:30	0030020000000 Земли населенных пунктов	Для ведения личного подсобного хозяйства	13	02.020	1 300	392,75	510 575,00
19719	Респ. Северная Осетия - Алания, р-н Моздокский, ст-ца Павлодольская, ул. Социалистическая, дом 61	Моздокский	15:01:2001020:31	0030020000000 Земли населенных пунктов	Для ведения личного подсобного хозяйства	13	02.020	1 715	392,75	673 566,25
19720	Респ. Северная Осетия - Алания, р-н Моздокский, ст-ца Павлодольская, ул. Социалистическая, дом 67	Моздокский	15:01:2001020:32	0030020000000 Земли населенных пунктов	Для ведения личного подсобного хозяйства	13	02.020	1 461	392,75	573 807,75
19721	Респ. Северная Осетия - Алания, р-н Моздокский, ст-ца Павлодольская, ул. Социалистическая, дом 73	Моздокский	15:01:2001020:33	0030020000000 Земли населенных пунктов	Для ведения личного подсобного хозяйства	13	02.020	1 000	392,75	392 750,00
19722	Респ. Северная Осетия - Алания, р-н Моздокский, ст-ца Павлодольская, ул. Социалистическая, дом 77	Моздокский	15:01:2001020:34	0030020000000 Земли населенных пунктов	Для ведения личного подсобного хозяйства	13	02.020	1 100	392,75	432 025,00
19723	Респ. Северная Осетия - Алания, р-н Моздокский, ст-ца Павлодольская, ул. Советская, дом 26	Моздокский	15:01:2001020:35	0030020000000 Земли населенных пунктов	Земельные участки личных подсобных хозяйств (ведение личного подсобного хозяйства и эксплуатация жилого дома с хозпостройками)	13	02.020	2 566	392,75	1 007 796,50
19724	Респ. Северная Осетия - Алания, р-н Моздокский, ст-ца Павлодольская, ул. Советская, 30	Моздокский	15:01:2001020:36	0030020000000 Земли населенных пунктов	Для ведения личного подсобного хозяйства	13	02.020	1 241	392,75	487 402,75
19725	Республика Северная Осетия - Алания, Моздокский район, ст. Павлодольская, ул. Советская, 32	Моздокский	15:01:2001020:37	0030020000000 Земли населенных пунктов	Для ведения личного подсобного хозяйства	13	02.020	1 900	392,75	746 225,00

№ пп	Местоположение ЗУ	Район	Кадастровый номер ЗУ	Категория земель	Разрешенное использование по документу	Код вида разрешенного использования (в соответствии с классификатором видов разрешенного использования земельных участков)	Вид использования объектов недвижимости	Площадь	УПКС	КС
19726	Северная Осетия - Алания респ, р-н Моздокский, ст-ца Павлодольская, ул Советская, 40	Моздокский	15:01:2001020:38	003002000000 Земли населенных пунктов	Земельные участки, предназначенные для ведения личного подсобного хозяйства	13	02.020	1 729	392,75	679 064,75
19727	Респ. Северная Осетия - Алания, р-н Моздокский, ст-ца Павлодольская, ул. Советская, дом 42	Моздокский	15:01:2001020:39	003002000000 Земли населенных пунктов	земельные участки, предназначенные для размещения домов индивидуальной жилой застройки (земельный участок, предназначенный для ведения личного подсобного хозяйства)	13	02.010	2 378	392,75	933 959,50
19728	Респ. Северная Осетия - Алания, р-н Моздокский, ст-ца Павлодольская, ул. Социалистическая, дом 39	Моздокский	15:01:2001020:4	003002000000 Земли населенных пунктов	Для ведения личного подсобного хозяйства	13	02.020	1 318	392,75	517 644,50
19729	Респ. Северная Осетия - Алания, р-н Моздокский, ст Павлодольская, ул. Советская, 44	Моздокский	15:01:2001020:40	003002000000 Земли населенных пунктов	Для ведения личного подсобного хозяйства	13	02.020	1 955	392,75	767 826,25
19730	Респ. Северная Осетия - Алания, р-н Моздокский, ст-ца Павлодольская, ул. Советская, дом 46	Моздокский	15:01:2001020:41	003002000000 Земли населенных пунктов	Земельные участки, предназначенные для ведения личного подсобного хозяйства	13	02.020	1 629	392,75	639 789,75
19731	Респ. Северная Осетия - Алания, р-н Моздокский, ст-ца Павлодольская, ул. Советская, дом 46"а"	Моздокский	15:01:2001020:42	003002000000 Земли населенных пунктов	Для ведения личного подсобного хозяйства	13	02.020	1 000	392,75	392 750,00
19732	Респ. Северная Осетия - Алания, р-н Моздокский, ст-ца Павлодольская, ул. Советская, дом 50	Моздокский	15:01:2001020:43	003002000000 Земли населенных пунктов	Для ведения личного подсобного хозяйства	13	02.020	2 100	392,75	824 775,00
19733	Респ. Северная Осетия - Алания, р-н Моздокский, ст-ца Павлодольская, ул. Советская, дом 54	Моздокский	15:01:2001020:44	003002000000 Земли населенных пунктов	Для ведения личного подсобного хозяйства	13	02.020	1 948	392,75	765 077,00
19734	Респ. Северная Осетия - Алания, р-н Моздокский, ст-ца Павлодольская, ул. Советская, дом 56	Моздокский	15:01:2001020:45	003002000000 Земли населенных пунктов	Для ведения личного подсобного хозяйства	13	02.020	1 500	392,75	589 125,00
19735	Респ. Северная Осетия - Алания, р-н Моздокский, ст-ца Павлодольская, ул. Советская, дом 58	Моздокский	15:01:2001020:46	003002000000 Земли населенных пунктов	Для ведения личного подсобного хозяйства	13	02.020	1 517	392,75	595 801,75
19736	Респ. Северная Осетия - Алания, р-н Моздокский, ст-ца Павлодольская, ул. Советская, 60	Моздокский	15:01:2001020:47	003002000000 Земли населенных пунктов	Земельные участки, предназначенные для ведения личного подсобного хозяйства	13	02.020	2 220	392,75	871 905,00
19737	Республика Северная Осетия-Алания, р-н Моздокский, ст-ца Павлодольская, пер Таллаева, д б/н	Моздокский	15:01:2001020:48	003002000000 Земли населенных пунктов	Для эксплуатации газораспределительной подстанции	6	03.012	124	402,57	49 918,68
19738	Респ. Северная Осетия - Алания, р-н Моздокский, ст-ца Павлодольская, пер. Ефремова, дом 9	Моздокский	15:01:2001020:49	003002000000 Земли населенных пунктов	Земельные участки личных подсобных хозяйств (ведение личного подсобного хозяйства и эксплуатация жилого дома с хозпостройками)	13	02.020	1 498	392,75	588 339,50
19739	Респ. Северная Осетия - Алания, р-н Моздокский, ст-ца Павлодольская, ул. Социалистическая, дом 71	Моздокский	15:01:2001020:5	003002000000 Земли населенных пунктов	Для ведения личного подсобного хозяйства	13	02.020	2 068	392,75	812 207,00
19740	Респ. Северная Осетия - Алания, р-н Моздокский, ст-ца Павлодольская, пер. Ефремова, дом 11	Моздокский	15:01:2001020:50	003002000000 Земли населенных пунктов	Земельный участок, предназначенный для ведения личного подсобного хозяйства	13	02.020	1 500	392,75	589 125,00
19741	Республика Северная Осетия-Алания, р-н Моздокский, ст-ца Павлодольская, ул. Советская, 44 а	Моздокский	15:01:2001020:51	003002000000 Земли населенных пунктов	Для ведения личного подсобного хозяйства	13	02.020	1 214	392,75	476 798,50
19742	Северная Осетия - Алания респ, р-н Моздокский, ст-ца Павлодольская, ул Советская, 60 "а"	Моздокский	15:01:2001020:52	003002000000 Земли населенных пунктов	Земельные участки, предназначенные для ведения личного подсобного хозяйства	13	02.020	1 500	392,75	589 125,00
19743	Респ. Северная Осетия - Алания, р-н Моздокский, ст-ца Павлодольская, ул. Социалистическая, дом 49	Моздокский	15:01:2001020:6	003002000000 Земли населенных пунктов	Земельные участки личных подсобных хозяйств (ведение личного подсобного хозяйства и эксплуатация жилого дома с хозпостройками)	13	02.020	1 619	392,75	635 862,25
19744	Респ. Северная Осетия - Алания, р-н Моздокский, ст-ца Павлодольская, ул. Социалистическая, дом 79	Моздокский	15:01:2001020:7	003002000000 Земли населенных пунктов	Для ведения личного подсобного хозяйства	13	02.020	1 774	392,75	696 738,50
19745	Респ. Северная Осетия - Алания, р-н Моздокский, ст-ца Павлодольская, ул. Социалистическая, дом 65	Моздокский	15:01:2001020:8	003002000000 Земли населенных пунктов	Земельные участки, предназначенные для ведения личного подсобного хозяйства	13	02.020	1 412	392,75	554 563,00
19746	Респ. Северная Осетия - Алания, р-н Моздокский, ст-ца Павлодольская, ул. Социалистическая, дом 63	Моздокский	15:01:2001020:9	003002000000 Земли населенных пунктов	ведение личного подсобного хозяйства	13	02.020	2 637	392,75	1 035 681,75
19747	Российская Федерация, Республика Северная Осетия-Алания, р-н Моздокский, ст. Павлодольская, ул. Социалистическая, 77 "А"	Моздокский	15:01:2001020:97	003002000000 Земли населенных пунктов	Для ведения личного подсобного хозяйства	13	02.020	1 100	392,75	432 025,00
19748	Респ. Северная Осетия - Алания, р-н Моздокский, ст-ца Павлодольская, ул. Социалистическая, дом 99	Моздокский	15:01:2001021.1	003002000000 Земли населенных пунктов	Для ведения личного подсобного хозяйства	13	02.020	849	392,75	333 444,75
19749	Респ. Северная Осетия - Алания, р-н Моздокский, ст-ца Павлодольская, пер. Ефремова, дом 16	Моздокский	15:01:2001021:10	003002000000 Земли населенных пунктов	Для ведения личного подсобного хозяйства	13	02.020	1 186	392,75	465 801,50
19750	Респ. Северная Осетия - Алания, р-н Моздокский, ст-ца Павлодольская, ул. Социалистическая, дом 81	Моздокский	15:01:2001021:11	003002000000 Земли населенных пунктов	Для ведения личного подсобного хозяйства	13	02.020	1 500	392,75	589 125,00
19751	Республика Северная Осетия - Алания, Моздокский район, ст. Павлодольская, ул. Социалистическая, 85	Моздокский	15:01:2001021:13	003002000000 Земли населенных пунктов	Земельные участки, предназначенные для размещения домов индивидуальной жилой застройки (земельный участок, предназначенный для ведения личного подсобного хозяйства и эксплуатации жилого дома и хозяйственных построек)	13	02.020	1 887	392,75	741 119,25
19752	Респ. Северная Осетия - Алания, р-н Моздокский, ст-ца Павлодольская, ул. Социалистическая, дом 91	Моздокский	15:01:2001021:14	003002000000 Земли населенных пунктов	земельные участки, предназначенные для ведения личного подсобного хозяйства	13	02.020	2 853	392,75	1 120 515,75
19753	Респ. Северная Осетия - Алания, р-н Моздокский, ст-ца Павлодольская, ул. Социалистическая, дом 93	Моздокский	15:01:2001021:15	003002000000 Земли населенных пунктов	Для ведения личного подсобного хозяйства	13	02.020	2 475	392,75	972 056,25
19754	Респ. Северная Осетия - Алания, р-н Моздокский, ст-ца Павлодольская, ул. Социалистическая, дом 95	Моздокский	15:01:2001021:16	003002000000 Земли населенных пунктов	Для ведения личного подсобного хозяйства	13	02.020	1 100	392,75	432 025,00
19755	Респ. Северная Осетия - Алания, р-н Моздокский, ст-ца Павлодольская, ул. Социалистическая, дом 95"а"	Моздокский	15:01:2001021:17	003002000000 Земли населенных пунктов	земельные участки, предназначенные для размещения индивидуальных жилых домов (земельный участок, для ведения личного подсобного хозяйства)	13	02.010	1 210	392,75	475 227,50

№ пп	Местоположение ЗУ	Район	Кадастровый номер ЗУ	Категория земель	Разрешенное использование по документу	Код вида разрешенного использования (в соответствии с классификатором видов разрешенного использования земельных участков)	Вид использования объектов недвижимости	Площадь	УПКС	КС
19756	Респ. Северная Осетия - Алания, р-н Моздокский, ст Подгорольская, ул. Социалистическая, 97	Моздокский	15:01:2001021:18	003002000000 Земли населенных пунктов	Для ведения личного подсобного хозяйства	13	02.020	1 392	392,75	546 708,00
19757	Респ. Северная Осетия - Алания, р-н Моздокский, ст-ца Павлодольская, ул. Социалистическая, дом 101	Моздокский	15:01:2001021:19	003002000000 Земли населенных пунктов	ведение личного подсобного хозяйства и эксплуатация жилого дома с хозпостройками	13	02.020	684	392,75	268 641,00
19758	Респ. Северная Осетия - Алания, р-н Моздокский, ст-ца Павлодольская, ул. Советская, дом 68	Моздокский	15:01:2001021:2	003002000000 Земли населенных пунктов	ведение личного подсобного хозяйства	13	02.020	1 902	392,75	747 010,50
19759	Респ. Северная Осетия - Алания, р-н Моздокский, ст-ца Павлодольская, ул. Социалистическая, дом 103	Моздокский	15:01:2001021:20	003002000000 Земли населенных пунктов	ведение личного подсобного хозяйства и эксплуатация жилого дома с хозпостройками	13	02.020	890	392,75	349 547,50
19760	Республика Северная Осетия - Алания, муниципальный район Моздокский, сельское поселение Подгорольское, станица Павлодольская, улица Социалистическая, земельный участок 83	Моздокский	15:01:2001021:208	003002000000 Земли населенных пунктов	"Предпринимательство". "Магазины". размещение объектов капитального строительства, предназначенных для продажи товаров, торговая площадь которых составляет до 5000 кв. м	4	04.040	303	1 021,14	309 405,42
19761	Респ. Северная Осетия - Алания, р-н Моздокский, ст-ца Павлодольская, ул. Социалистическая, дом 105	Моздокский	15:01:2001021:21	003002000000 Земли населенных пунктов	Для ведения личного подсобного хозяйства	13	02.020	1 700	392,75	667 675,00
19762	Респ. Северная Осетия - Алания, р-н Моздокский, ст-ца Павлодольская, ул. Социалистическая, дом 111	Моздокский	15:01:2001021:22	003002000000 Земли населенных пунктов	Для ведения личного подсобного хозяйства	13	02.020	1 400	392,75	549 850,00
19763	Респ. Северная Осетия - Алания, р-н Моздокский, ст-ца Павлодольская, ул. Социалистическая, дом 113	Моздокский	15:01:2001021:23	003002000000 Земли населенных пунктов	Для ведения личного подсобного хозяйства	13	02.020	1 100	392,75	432 025,00
19764	Респ. Северная Осетия - Алания, р-н Моздокский, ст-ца Павлодольская, пер. Уварова, дом 5	Моздокский	15:01:2001021:25	003002000000 Земли населенных пунктов	Для ведения личного подсобного хозяйства	13	02.020	800	392,75	314 200,00
19765	Респ. Северная Осетия - Алания, р-н Моздокский, ст-ца Павлодольская, ул. Советская, дом 86	Моздокский	15:01:2001021:26	003002000000 Земли населенных пунктов	Для ведения личного подсобного хозяйства	13	02.020	1 311	392,75	514 895,25
19766	Респ. Северная Осетия - Алания, р-н Моздокский, ст-ца Павлодольская, ул. Советская, дом 84	Моздокский	15:01:2001021:27	003002000000 Земли населенных пунктов	Земельные участки, предназначенные для размещения индивидуальных жилых домов (земельный участок для ведения личного подсобного хозяйства и эксплуатации жилого дома и хозяйственных построек)	13	02.010	1 095	392,75	430 061,25
19767	Респ. Северная Осетия - Алания, р-н Моздокский, ст-ца Павлодольская, ул. Советская, дом 82	Моздокский	15:01:2001021:28	003002000000 Земли населенных пунктов	Для ведения личного подсобного хозяйства	13	02.020	800	392,75	314 200,00
19768	Республика Северная Осетия - Алания, Моздокский район, ст-ца Павлодольская, ул Советская, 80	Моздокский	15:01:2001021:29	003002000000 Земли населенных пунктов	Для ведения личного подсобного хозяйства	13	02.020	1 200	392,75	471 300,00
19769	Российская Федерация, Республика Северная Осетия - Алания, Моздокский р-н., ст-ца Павлодольская, Ефремова пер., 14	Моздокский	15:01:2001021:3	003002000000 Земли населенных пунктов	Земельные участки личных подсобных хозяйств (ведение личного подсобного хозяйства и эксплуатация жилого дома с хозяйственными постройками)	13	02.020	1 272	392,75	499 578,00
19770	Республика Северная Осетия - Алания, Моздокский район, ст-ца Павлодольская, ул Советская, 78	Моздокский	15:01:2001021:30	003002000000 Земли населенных пунктов	Земельные участки, предназначенные для размещения индивидуальных жилых домов (земельный участок, предназначенный для ведения личного подсобного хозяйства и эксплуатации жилого дома и хозяйственных построек)	13	02.010	1 302	392,75	511 360,50
19771	Респ. Северная Осетия - Алания, р-н Моздокский, ст-ца Павлодольская, ул. Советская, дом 76	Моздокский	15:01:2001021:31	003002000000 Земли населенных пунктов	Земельные участки, предназначенные для размещения индивидуальных жилых домов (земельный участок для ведения личного подсобного хозяйства)	13	02.010	923	392,75	362 508,25
19772	Респ. Северная Осетия - Алания, р-н Моздокский, ст-ца Павлодольская, ул. Советская, дом 74	Моздокский	15:01:2001021:32	003002000000 Земли населенных пунктов	Земельные участки, предназначенные для размещения индивидуальных жилых домов (земельный участок для ведения личного подсобного хозяйства)	13	02.020	1 198	392,75	470 514,50
19773	Северная Осетия - Алания респ, р-н Моздокский, ст-ца Павлодольская, ул Советская, 72	Моздокский	15:01:2001021:33	003002000000 Земли населенных пунктов	Земельный участок, предоставленный для ведения личного подсобного хозяйства	13	02.020	2 228	392,75	875 047,00
19774	Респ. Северная Осетия - Алания, р-н Моздокский, ст-ца Павлодольская, ул. Советская, дом 70	Моздокский	15:01:2001021:34	003002000000 Земли населенных пунктов	Для ведения личного подсобного хозяйства	13	02.020	1 161	392,75	455 982,75
19775	Респ. Северная Осетия - Алания, р-н Моздокский, ст-ца Павлодольская, ул. Советская, дом 66	Моздокский	15:01:2001021:35	003002000000 Земли населенных пунктов	Для ведения личного подсобного хозяйства	13	02.020	900	392,75	353 475,00
19776	Респ. Северная Осетия - Алания, р-н Моздокский, ст-ца Павлодольская, ул. Советская, дом 62	Моздокский	15:01:2001021:36	003002000000 Земли населенных пунктов	Для ведения личного подсобного хозяйства	13	02.020	1 683	392,75	660 998,25
19777	Респ. Северная Осетия - Алания, р-н Моздокский, ст-ца Павлодольская, пер. Ефремова, дом 12	Моздокский	15:01:2001021:37	003002000000 Земли населенных пунктов	Для ведения личного подсобного хозяйства	13	02.020	800	392,75	314 200,00
19778	Респ. Северная Осетия - Алания, р-н Моздокский, ст-ца Павлодольская, пер. Уварова, дом 17	Моздокский	15:01:2001021:38	003002000000 Земли населенных пунктов	Земельные участки личных подсобных хозяйств (ведение личного подсобного хозяйства и эксплуатация жилого дома с хозпостройками)	13	02.020	1 089	392,75	427 704,75
19779	Респ. Северная Осетия - Алания, р-н Моздокский, ст-ца Павлодольская, пер. Уварова, дом 15	Моздокский	15:01:2001021:39	003002000000 Земли населенных пунктов	Земельные участки личных подсобных хозяйств (ведение личного подсобного хозяйства и эксплуатация жилого дома с хозпостройками)	13	02.020	1 196	392,75	469 729,00
19780	Респ. Северная Осетия - Алания, р-н Моздокский, ст-ца Павлодольская, ул. Социалистическая, дом 87	Моздокский	15:01:2001021:4	003002000000 Земли населенных пунктов	Для ведения личного подсобного хозяйства	13	02.020	1 832	392,75	719 518,00
19781	Респ. Северная Осетия - Алания, р-н Моздокский, ст-ца Павлодольская, ул. Советская, дом 86 "а"	Моздокский	15:01:2001021:5	003002000000 Земли населенных пунктов	Для ведения личного подсобного хозяйства	13	02.020	1 366	392,75	536 496,50
19782	Респ. Северная Осетия - Алания, р-н Моздокский, ст-ца Павлодольская, ул. Социалистическая, 107	Моздокский	15:01:2001021:7	003002000000 Земли населенных пунктов	Для ведения личного подсобного хозяйства	13	02.020	1 315	392,75	516 466,25

№ п/п	Местоположение ЗУ	Район	Кадастровый номер ЗУ	Категория земель	Разрешенное использование по документу	Код вида разрешенного использования (в соответствии с классификатором видов разрешенного использования земельных участков)	Вид использования объектов недвижимости	Площадь	УПКС	КС
19783	Республика Северная Осетия-Алания, р-н Моздокский, ст. Павлодольская, ул. Советская, 64	Моздокский	15:01:2001021:73	003002000000 Земли населенных пунктов	Земельные участки индивидуальной жилой застройки (ведение личного подсобного хозяйства и эксплуатация жилого дома и хозпостроек)	13	02.010	982	392,75	385 680,50
19784	Республика Северная Осетия-Алания, р-н Моздокский, ст. Павлодольская ул. Советская, 62 "А"	Моздокский	15:01:2001021:74	003002000000 Земли населенных пунктов	Земельные участки индивидуальной жилой застройки (ведение личного подсобного хозяйства и эксплуатация жилого дома и хозпостроек)	13	02.010	1 161	392,75	455 982,75
19785	Респ. Северная Осетия - Алания, р-н Моздокский, ст-ца Павлодольская, ул. Социалистическая, дом 89	Моздокский	15:01:2001021:8	003002000000 Земли населенных пунктов	Для ведения личного подсобного хозяйства	13	02.020	1 046	392,75	646 466,50
19786	Респ. Северная Осетия - Алания, р-н Моздокский, ст-ца Павлодольская, ул. Социалистическая, дом 109	Моздокский	15:01:2001021:9	003002000000 Земли населенных пунктов	Для ведения личного подсобного хозяйства	13	02.020	600	392,75	235 650,00
19787	Респ. Северная Осетия - Алания, р-н Моздокский, ст-ца Павлодольская, ул. Социалистическая, дом 125	Моздокский	15:01:2001022:10	003002000000 Земли населенных пунктов	Для ведения личного подсобного хозяйства	13	02.020	1 200	392,75	471 300,00
19788	Респ. Северная Осетия - Алания, р-н Моздокский, ст-ца Павлодольская, пер. Уварова, дом 4	Моздокский	15:01:2001022:11	003002000000 Земли населенных пунктов	Для ведения личного подсобного хозяйства	13	02.020	1 200	392,75	471 300,00
19789	Республика Северная Осетия - Алания, Моздокский район, ст. Павлодольская, пер. Уварова, 16	Моздокский	15:01:2001022:12	003002000000 Земли населенных пунктов	"Предпринимательство". "Рынки". размещение объектов капитального строительства. сооружений, предназначенных для организации постоянной или временной торговли (ярмарка, рынок, базар), с учетом того, что каждое из торговых мест не располагает торговой площадью более 200 кв.м, размещение гаражей и (или) стоянок для автомобилей сотрудников и посетителей рынка	4	04.040	592	1 021,14	604 514,88
19790	Республика Северная Осетия - Алания, муниципальный район Моздокский, сельское поселение Павлодольское, ст-ца Павлодольская, ул. Социалистическая, земельный участок 121	Моздокский	15:01:2001022:138	003002000000 Земли населенных пунктов	"Жилая застройка", "Для ведения личного подсобного хозяйства (приусадебный земельный участок)", размещение жилого дома; производство сельскохозяйственной продукции; размещение гаража и подсобных сооружений, содержание сельскохозяйственных животных	13	02.020	800	392,75	314 200,00
19791	Респ. Северная Осетия - Алания, р-н Моздокский, ст-ца Павлодольская, ул. Социалистическая, 127	Моздокский	15:01:2001022:2	003002000000 Земли населенных пунктов	Для эксплуатации объектов строй-бригады	3	07.080	6 578	274,92	1 808 423,76
19792	Республика Северная Осетия-Алания, р-н Моздокский, ст. Павлодольская ул. Социалистическая, 123	Моздокский	15:01:2001022:20	003002000000 Земли населенных пунктов	Для ведения личного подсобного хозяйства	13	02.020	2 110	392,75	828 702,50
19793	Респ. Северная Осетия - Алания, р-н Моздокский, ст-ца Павлодольская, ул. Советская, дом 88	Моздокский	15:01:2001022:3	003002000000 Земли населенных пунктов	Для ведения личного подсобного хозяйства	13	02.020	1 483	392,75	582 448,25
19794	Респ. Северная Осетия - Алания, р-н Моздокский, ст-ца Павлодольская, ул. Социалистическая, дом 113	Моздокский	15:01:2001022:4	003002000000 Земли населенных пунктов	Для ведения личного подсобного хозяйства	13	02.020	1 100	392,75	432 025,00
19795	Республика Северная Осетия-Алания, р-н Моздокский, ст-ца Павлодольская, ул Социалистическая, 113"а"	Моздокский	15:01:2001022:5	003002000000 Земли населенных пунктов	Для ведения личного подсобного хозяйства	13	02.020	1 378	392,75	541 209,50
19796	Респ. Северная Осетия - Алания, р-н Моздокский, ст-ца Павлодольская, ул. Социалистическая, дом 115	Моздокский	15:01:2001022:6	003002000000 Земли населенных пунктов	Для ведения личного подсобного хозяйства	13	02.020	900	392,75	353 475,00
19797	Респ. Северная Осетия - Алания, р-н Моздокский, ст-ца Павлодольская, ул. Социалистическая, дом 117	Моздокский	15:01:2001022:7	003002000000 Земли населенных пунктов	Земельные участки, предназначенные для размещения индивидуальных жилых домов (земельные участки, предназначенные для ведения личного подсобного хозяйства и эксплуатации жилого дома и хозяйственных построек)	13	02.010	1 223	392,75	480 333,25
19798	Республика Северная Осетия - Алания, Моздокский район, ст. Павлодольская, ул. Социалистическая, 119	Моздокский	15:01:2001022:8	003002000000 Земли населенных пунктов	Для ведения личного подсобного хозяйства	13	02.020	1 300	392,75	510 575,00
19799	Респ. Северная Осетия - Алания, р-н Моздокский, г. Моздок, ст-ца Павлодольская, ул. Советская, дом 94	Моздокский	15:01:2001023:1	003002000000 Земли населенных пунктов	Для ведения личного подсобного хозяйства	13	02.020	1 685	392,75	661 783,75
19800	Респ. Северная Осетия - Алания, р-н Моздокский, ст-ца Павлодольская, ул. Социалистическая, дом 139	Моздокский	15:01:2001023:10	003002000000 Земли населенных пунктов	Для ведения личного подсобного хозяйства	13	02.020	1 300	392,75	510 575,00
19801	Респ. Северная Осетия - Алания, р-н Моздокский, ст-ца Павлодольская, ул. Социалистическая, дом 141	Моздокский	15:01:2001023:11	003002000000 Земли населенных пунктов	Земельные участки личных подсобных хозяйств (ведение личного подсобного хозяйства и эксплуатация жилого дома с хозпостройками)	13	02.020	1 284	392,75	504 291,00
19802	Респ. Северная Осетия - Алания, р-н Моздокский, ст-ца Павлодольская, ул. Социалистическая, дом 143	Моздокский	15:01:2001023:12	003002000000 Земли населенных пунктов	Для ведения личного подсобного хозяйства	13	02.020	1 857	392,75	729 336,75
19803	Республика Северная Осетия-Алания, р-н Моздокский, ст-ца Павлодольская, ул Сальникова, д 3	Моздокский	15:01:2001023:13	003002000000 Земли населенных пунктов	Для ведения личного подсобного хозяйства	13	02.020	1 600	392,75	628 400,00
19804	Респ. Северная Осетия - Алания, р-н Моздокский, ст-ца Павлодольская, ул. Советская, дом 96	Моздокский	15:01:2001023:14	003002000000 Земли населенных пунктов	Для ведения личного подсобного хозяйства	13	02.020	1 000	392,75	392 750,00
19805	Респ. Северная Осетия - Алания, р-н Моздокский, ст-ца Павлодольская, ул. Советская, дом 98	Моздокский	15:01:2001023:15	003002000000 Земли населенных пунктов	Земельные участки, предназначенные для ведения личного подсобного хозяйства	13	02.020	1 318	392,75	517 644,50
19806	Респ. Северная Осетия - Алания, р-н Моздокский, ст-ца Павлодольская, ул. Советская, дом 100	Моздокский	15:01:2001023:16	003002000000 Земли населенных пунктов	Для ведения личного подсобного хозяйства	13	02.020	1 100	392,75	432 025,00
19807	Республика Северная Осетия - Алания, Моздокский район, ст. Павлодольская, ул. Советская, 102	Моздокский	15:01:2001023:17	003002000000 Земли населенных пунктов	Для ведения личного подсобного хозяйства	13	02.020	1 100	392,75	432 025,00
19808	Респ. Северная Осетия - Алания, р-н Моздокский, ст-ца Павлодольская, ул. Советская, дом 104	Моздокский	15:01:2001023:18	003002000000 Земли населенных пунктов	Для ведения личного подсобного хозяйства	13	02.020	800	392,75	314 200,00

№ пп	Местоположение ЗУ	Район	Кадастровый номер ЗУ	Категория земель	Разрешенное использование по документу	Код вида разрешенного использования (в соответствии с классификатором видов разрешенного использования земельных участков)	Вид использования объектов недвижимости	Площадь	УПКС	КС
19809	Респ. Северная Осетия - Алания, р-н Моздокский, ст-ца Павлодольская, ул. Советская, дом 106	Моздокский	15:01:2001023:19	003002000000 Земли населенных пунктов	земельные участки, предназначенные для размещения индивидуальных жилых домов (земельный участок для ведения личного подсобного хозяйства и эксплуатации жилого дома и хозяйственных построек)	13	02.010	1 085	392,75	426 133,75
19810	Респ. Северная Осетия - Алания, р-н Моздокский, ст-ца Павлодольская, ул. Советская, дом 92	Моздокский	15:01:2001023:2	003002000000 Земли населенных пунктов	Для ведения личного подсобного хозяйства	13	02.020	1 313	392,75	515 680,75
19811	Респ. Северная Осетия - Алания, р-н Моздокский, ст-ца Павлодольская, пер. Сальникова, дом 9	Моздокский	15:01:2001023:20	003002000000 Земли населенных пунктов	Земельные участки, предназначенные для размещения индивидуальных жилых домов (земельный участок для ведения личного подсобного хозяйства и эксплуатации жилого дома и хозяйственных построек)	13	02.010	2 367	392,75	929 639,25
19812	Респ. Северная Осетия - Алания, р-н Моздокский, ст-ца Павлодольская, ул. Социалистическая, дом 137	Моздокский	15:01:2001023:3	003002000000 Земли населенных пунктов	Для ведения личного подсобного хозяйства	13	02.020	2 408	392,75	945 742,00
19813	Республика Северная Осетия-Алания, р-н Моздокский, ст-ца Павлодольская, ул Социалистическая/пер.Уварова, д 129	Моздокский	15:01:2001023:4	003002000000 Земли населенных пунктов	Для ведения личного подсобного хозяйства	13	02.020	1 600	392,75	628 400,00
19814	Респ. Северная Осетия - Алания, р-н Моздокский, ст-ца Павлодольская, ул. Степная, дом 88	Моздокский	15:01:2001023:5	003002000000 Земли населенных пунктов	Для ведения личного подсобного хозяйства	13	02.020	2 540	392,75	997 585,00
19815	Республика Северная Осетия-Алания, р-н Моздокский, ст-ца Павлодольская, пер.Сальникова, д 1	Моздокский	15:01:2001023:6	003002000000 Земли населенных пунктов	Для ведения личного подсобного хозяйства	13	02.020	1 530	392,75	600 907,50
19816	Республика Северная Осетия-Алания, р-н Моздокский, ст-ца Павлодольская, ул Социалистическая, 131	Моздокский	15:01:2001023:7	003002000000 Земли населенных пунктов	Для ведения личного подсобного хозяйства	13	02.020	1 488	392,75	584 412,00
19817	Респ. Северная Осетия - Алания, р-н Моздокский, ст-ца Павлодольская, ул. Социалистическая, дом 133	Моздокский	15:01:2001023:8	003002000000 Земли населенных пунктов	Земельные участки, предназначенные для ведения личного подсобного хозяйства	13	02.020	2 403	392,75	943 778,25
19818	Респ. Северная Осетия - Алания, р-н Моздокский, ст-ца Павлодольская, ул. Социалистическая, 135	Моздокский	15:01:2001023:9	003002000000 Земли населенных пунктов	Земельные участки, предназначенные для ведения личного подсобного хозяйства	13	02.020	1 817	392,75	713 626,75
19819	Республика Северная Осетия-Алания, р-н Моздокский, ст-ца Павлодольская, ул Советская, д 116	Моздокский	15:01:2001024:1	003002000000 Земли населенных пунктов	Для ведения личного подсобного хозяйства	13	02.020	2 297	392,75	902 146,75
19820	Северная Осетия - Алания респ, р-н Моздокский, ст-ца Павлодольская, ул Социалистическая, 145	Моздокский	15:01:2001024:10	003002000000 Земли населенных пунктов	Земельный участок, предназначенный для ведения личного подсобного хозяйства	13	02.020	2 100	392,75	824 775,00
19821	Респ. Северная Осетия - Алания, р-н Моздокский, ст-ца Павлодольская, ул. Социалистическая, дом 147	Моздокский	15:01:2001024:11	003002000000 Земли населенных пунктов	Для ведения личного подсобного хозяйства	13	02.020	1 400	392,75	549 850,00
19822	Респ. Северная Осетия - Алания, р-н Моздокский, ст-ца Павлодольская, ул. Социалистическая, дом 149	Моздокский	15:01:2001024:12	003002000000 Земли населенных пунктов	Для ведения личного подсобного хозяйства	13	02.020	1 900	392,75	746 225,00
19823	Северная Осетия - Алания респ, р-н Моздокский, ст-ца Павлодольская, ул Социалистическая, 149 "А"	Моздокский	15:01:2001024:13	003002000000 Земли населенных пунктов	Для ведения личного подсобного хозяйства	13	02.020	2 347	392,75	921 784,25
19824	Респ. Северная Осетия - Алания, р-н Моздокский, ст-ца Павлодольская, ул. Советская, дом 112	Моздокский	15:01:2001024:14	003002000000 Земли населенных пунктов	Земельные участки, предназначенные для размещения индивидуальных жилых домов (земельный участок для ведения личного подсобного хозяйства и эксплуатации жилого дома и хозяйственных построек)	13	02.010	1 739	392,75	682 992,25
19825	Респ. Северная Осетия - Алания, р-н Моздокский, ст-ца Павлодольская, ул. Советская, дом 114	Моздокский	15:01:2001024:15	003002000000 Земли населенных пунктов	Для ведения личного подсобного хозяйства	13	02.020	1 200	392,75	471 300,00
19826	Республика Северная Осетия - Алания, Моздокский район, ст. Павлодольская, ул. Советская, 120	Моздокский	15:01:2001024:16	003002000000 Земли населенных пунктов	Для ведения личного подсобного хозяйства	13	02.020	1 100	392,75	432 025,00
19827	Российская Федерация, Республика Северная Осетия-Алания, Моздокский муниципальный район, Павлодольское сельское поселение, ст. Павлодольская, пер. Сальникова, 4а	Моздокский	15:01:2001024:160	003002000000 Земли населенных пунктов	Земельные участки, предназначенные для размещения домов индивидуальной жилой застройки (земельный участок, предназначенный для ведения личного подсобного хозяйства и эксплуатации жилого дома и хозяйственных построек)	13	02.020	1 999	392,75	785 107,25
19828	Республика Северная Осетия - Алания, муниципальный район Моздокский, сельское поселение Павлодольское, ст-ца Павлодольская, пер Сальникова, 2	Моздокский	15:01:2001024:161	003002000000 Земли населенных пунктов	Для индивидуального жилищного строительства	13	02.010	1 895	392,75	744 261,25
19829	Респ. Северная Осетия - Алания, р-н Моздокский, ст-ца Павлодольская, ул. Советская, дом 122	Моздокский	15:01:2001024:17	003002000000 Земли населенных пунктов	Земельные участки, предназначенные для ведения личного подсобного хозяйства	13	02.020	2 949	392,75	1 158 219,75
19830	Респ. Северная Осетия - Алания, р-н Моздокский, ст-ца Павлодольская, ул. Советская, дом 124	Моздокский	15:01:2001024:18	003002000000 Земли населенных пунктов	Для ведения личного подсобного хозяйства	13	02.020	1 300	392,75	510 575,00
19831	Респ. Северная Осетия - Алания, р-н Моздокский, ст-ца Павлодольская, пер. Сальникова, д 4	Моздокский	15:01:2001024:19	003002000000 Земли населенных пунктов	Земельные участки, предназначенные для ведения личного подсобного хозяйства	13	02.020	1 567	392,75	615 439,25
19832	Респ. Северная Осетия - Алания, р-н Моздокский, ст-ца Павлодольская, пер. Колодяжа, 5	Моздокский	15:01:2001024:20	003002000000 Земли населенных пунктов	Для ведения личного подсобного хозяйства	13	02.020	1 881	392,75	738 762,75
19833	Респ. Северная Осетия - Алания, р-н Моздокский, ст-ца Павлодольская, пер. Колодяжа, дом 7	Моздокский	15:01:2001024:21	003002000000 Земли населенных пунктов	Для ведения личного подсобного хозяйства	13	02.020	1 500	392,75	589 125,00
19834	Респ. Северная Осетия - Алания, р-н Моздокский, ст-ца Павлодольская, ул. Социалистическая, дом 147 "А"	Моздокский	15:01:2001024:3	003002000000 Земли населенных пунктов	Земельные участки, предназначенные для ведения личного подсобного хозяйства	13	02.020	368	392,75	144 532,00
19835	Республика Северная Осетия-Алания, р-н Моздокский, ст-ца Павлодольская, рядом с правой межой домовладения по ул.Социалистическая, №1-45	Моздокский	15:01:2001024:36	003002000000 Земли населенных пунктов	Для индивидуального жилищного строительства	13	02.010	953	392,75	374 290,75
19836	Российская Федерация, Республика Северная Осетия - Алания, Моздокский муниципальный район, Павлодольское сельское поселение, ст. Павлодольская, пер. Сальникова, 2	Моздокский	15:01:2001024:37	003002000000 Земли населенных пунктов	Для индивидуального жилищного строительства	13	02.010	1 496	392,75	587 554,00
19837	Республика Северная Осетия-Алания, р-н Моздокский, ст-ца Павлодольская, от правой межи домовладения по ул. Социалистической, №1-47	Моздокский	15:01:2001024:38	003002000000 Земли населенных пунктов	Для индивидуального жилищного строительства	13	02.010	1 500	392,75	589 125,00

№ пп	Местоположение ЗУ	Район	Кадастровый номер ЗУ	Категория земель	Разрешенное использование по документу	Код вида разрешенного использования (в соответствии с классификатором видов разрешенного использования земельных участков)	Вид использования объектов недвижимости	Площадь	УПКС	КС
19838	Республика Северная Осетия-Алания, р-н Моздокский, ст. Павлодольская ул. Советская, 108	Моздокский	15:01:2001024:39	0030020000000 Земли населенных пунктов	Земельные участки, предназначенные для размещения домов индивидуальной жилой застройки (земельный участок, предназначенный для ведения личного подсобного хозяйства и эксплуатации жилого дома и хозяйственных построек)	13	02.010	2 510	392,75	985 802,50
19839	Респ. Северная Осетия - Алания, р-н Моздокский, ст-ца Павлодольская, ул. Социалистическая, 153	Моздокский	15:01:2001024:4	0030020000000 Земли населенных пунктов	Для ведения личного подсобного хозяйства	13	02.020	1 815	392,75	712 841,25
19840	Респ. Северная Осетия - Алания, р-н Моздокский, ст-ца Павлодольская, ул. Социалистическая, дом 151	Моздокский	15:01:2001024:5	0030020000000 Земли населенных пунктов	Для ведения личного подсобного хозяйства	13	02.020	1 784	392,75	700 666,00
19841	Республика Северная Осетия - Алания, Моздокский район, ст. Павлодольская, ул. Советская, 118	Моздокский	15:01:2001024:6	0030020000000 Земли населенных пунктов	Для ведения личного подсобного хозяйства	13	02.020	2 254	392,75	807 403,50
19842	Респ. Северная Осетия - Алания, р-н Моздокский, ст-ца Павлодольская, ул. Советская, дом 110	Моздокский	15:01:2001024:7	0030020000000 Земли населенных пунктов	Для ведения личного подсобного хозяйства	13	02.020	1 940	392,75	761 935,00
19843	Респ. Северная Осетия - Алания, р-н Моздокский, ст-ца Павлодольская, ул. Социалистическая, дом 155	Моздокский	15:01:2001024:8	0030020000000 Земли населенных пунктов	Ведение личного подсобного хозяйства	13	02.020	1 885	392,75	740 333,75
19844	Респ. Северная Осетия - Алания, р-н Моздокский, ст-ца Павлодольская, ул. Социалистическая, дом 147"б"	Моздокский	15:01:2001024:9	0030020000000 Земли населенных пунктов	Для ведения личного подсобного хозяйства	13	02.020	4 600	392,75	1 806 650,00
19845	Респ. Северная Осетия - Алания, р-н Моздокский, ст-ца Павлодольская, ул. Социалистическая, дом 169	Моздокский	15:01:2001025:1	0030020000000 Земли населенных пунктов	Для ведения личного подсобного хозяйства	13	02.020	1 580	392,75	620 545,00
19846	Респ. Северная Осетия - Алания, р-н Моздокский, ст-ца Павлодольская, ул. Советская, 142	Моздокский	15:01:2001025:10	0030020000000 Земли населенных пунктов	Земельные участки, предназначенные для ведения личного подсобного хозяйства	13	02.020	2 118	392,75	831 844,50
19847	Респ. Северная Осетия - Алания, р-н Моздокский, ст-ца Павлодольская, ул. Социалистическая, дом 177	Моздокский	15:01:2001025:11	0030020000000 Земли населенных пунктов	Земельные участки личных подсобных хозяйств (ведение личного подсобного хозяйства и эксплуатация жилого дома с хозпостройками)	13	02.020	2 539	392,75	997 192,25
19848	Республика Северная Осетия - Алания, Моздокский р-н, ст-ца Павлодольская, ул. Советская, д. 162	Моздокский	15:01:2001025:12	0030020000000 Земли населенных пунктов	Для ведения личного подсобного хозяйства	13	02.020	1 788	392,75	702 237,00
19849	Респ. Северная Осетия - Алания, р-н Моздокский, ст-ца Павлодольская, ул. Советская, дом 140	Моздокский	15:01:2001025:13	0030020000000 Земли населенных пунктов	Для ведения личного подсобного хозяйства	13	02.020	2 300	392,75	903 325,00
19850	Респ. Северная Осетия - Алания, р-н Моздокский, ст-ца Павлодольская, ул. Советская, дом 158	Моздокский	15:01:2001025:14	0030020000000 Земли населенных пунктов	Для ведения личного подсобного хозяйства	13	02.020	1 100	392,75	432 025,00
19851	Респ. Северная Осетия - Алания, р-н Моздокский, ст-ца Павлодольская, ул. Социалистическая, дом 183	Моздокский	15:01:2001025:15	0030020000000 Земли населенных пунктов	Для ведения личного подсобного хозяйства	13	02.020	2 590	392,75	1 017 222,50
19852	Республика Северная Осетия - Алания, р-н Моздокский, ст-ца Павлодольская, ул. Советская, 154	Моздокский	15:01:2001025:16	0030020000000 Земли населенных пунктов	Земельные участки, предназначенные для размещения индивидуальных жилых домов (земельный участок для ведения личного подсобного хозяйства и эксплуатации жилого дома и хозяйственных построек)	13	02.010	1 527	392,75	599 729,25
19853	Респ. Северная Осетия - Алания, р-н Моздокский, ст-ца Павлодольская, пер. Колодяжа, дом 4	Моздокский	15:01:2001025:17	0030020000000 Земли населенных пунктов	Для ведения личного подсобного хозяйства	13	02.020	1 100	392,75	432 025,00
19854	Респ. Северная Осетия - Алания, р-н Моздокский, ст-ца Павлодольская, пер. Колодяжа, 6	Моздокский	15:01:2001025:18	0030020000000 Земли населенных пунктов	Земельные участки, предназначенные для ведения личного подсобного хозяйства	13	02.020	1 793	392,75	704 200,75
19855	Респ. Северная Осетия - Алания, р-н Моздокский, ст-ца Павлодольская, ул. Советская, дом 128	Моздокский	15:01:2001025:19	0030020000000 Земли населенных пунктов	Земельные участки, предназначенные для размещения домов индивидуальной жилой застройки (земельный участок, предназначенный для ведения личного подсобного хозяйства и эксплуатации жилого дома с хозпостройками)	13	02.010	2 989	392,75	1 173 929,75
19856	Республика Северная Осетия - Алания, Моздокский район, ст.Павлодольская, ул.Социалистическая, 197	Моздокский	15:01:2001025:2	0030020000000 Земли населенных пунктов	Для ведения личного подсобного хозяйства	13	02.020	1 500	392,75	589 125,00
19857	Респ. Северная Осетия - Алания, р-н Моздокский, ст-ца Павлодольская, ул. Советская, дом 130	Моздокский	15:01:2001025:20	0030020000000 Земли населенных пунктов	Для ведения личного подсобного хозяйства	13	02.020	1 864	392,75	732 086,00
19858	Респ. Северная Осетия - Алания, р-н Моздокский, ст Павлодольская, ул. Советская, 132	Моздокский	15:01:2001025:21	0030020000000 Земли населенных пунктов	Для ведения личного подсобного хозяйства	13	02.020	936	392,75	367 614,00
19859	Респ. Северная Осетия - Алания, р-н Моздокский, ст-ца Павлодольская, ул. Советская, дом 134	Моздокский	15:01:2001025:22	0030020000000 Земли населенных пунктов	Для ведения личного подсобного хозяйства	13	02.020	1 500	392,75	589 125,00
19860	Респ. Северная Осетия - Алания, р-н Моздокский, ст-ца Павлодольская, ул. Советская, дом 136	Моздокский	15:01:2001025:23	0030020000000 Земли населенных пунктов	Для ведения личного подсобного хозяйства	13	02.020	2 200	392,75	864 050,00
19861	Респ. Северная Осетия - Алания, р-н Моздокский, ст-ца Павлодольская, ул. Советская, дом 138	Моздокский	15:01:2001025:24	0030020000000 Земли населенных пунктов	Земельные участки, предназначенные для ведения личного подсобного хозяйства	13	02.020	2 341	392,75	919 427,75
19862	Респ. Северная Осетия - Алания, р-н Моздокский, ст-ца Павлодольская, ул. Советская, дом 144	Моздокский	15:01:2001025:25	0030020000000 Земли населенных пунктов	Для ведения личного подсобного хозяйства	13	02.020	2 000	392,75	785 500,00
19863	Респ. Северная Осетия - Алания, р-н Моздокский, ст-ца Павлодольская, ул. Советская, дом 146	Моздокский	15:01:2001025:26	0030020000000 Земли населенных пунктов	Для ведения личного подсобного хозяйства	13	02.020	1 500	392,75	589 125,00
19864	Респ. Северная Осетия - Алания, р-н Моздокский, ст-ца Павлодольская, ул. Советская, дом 148	Моздокский	15:01:2001025:27	0030020000000 Земли населенных пунктов	земельные участки, предназначенные для ведения личного подсобного хозяйства	13	02.020	1 827	392,75	717 554,25
19865	Респ. Северная Осетия - Алания, р-н Моздокский, ст-ца Павлодольская, ул. Советская, дом 150	Моздокский	15:01:2001025:28	0030020000000 Земли населенных пунктов	Для ведения личного подсобного хозяйства	13	02.020	1 500	392,75	589 125,00
19866	Респ. Северная Осетия - Алания, р-н Моздокский, ст-ца Павлодольская, ул. Советская, дом 156	Моздокский	15:01:2001025:29	0030020000000 Земли населенных пунктов	Для ведения личного подсобного хозяйства	13	02.020	1 200	392,75	471 300,00
19867	Республика Северная Осетия-Алания, р-н Моздокский, ст-ца Павлодольская, ул Социалистическая, д 165	Моздокский	15:01:2001025:3	0030020000000 Земли населенных пунктов	Земельные участки личного подсобного хозяйства (ведение личного подсобного хозяйства, эксплуатация жилого дома с хозяйственными постройками)	13	02.020	2 059	392,75	808 672,25

№ пп	Местоположение ЗУ	Район	Кадастровый номер ЗУ	Категория земель	Разрешенное использование по документу	Код вида разрешенного использования (в соответствии с классификатором видов разрешенного использования земельных участков)	Вид использования объектов недвижимости	Площадь	УПКС	КС
19868	Республика Северная Осетия - Алания, Моздокский район, ст. Павлодольская, ул. Советская, 160	Моздокский	15:01:2001025:30	003002000000 Земли населенных пунктов	Для ведения личного подсобного хозяйства	13	02.020	1 588	392,75	623 687,00
19869	Российская Федерация, Республика Северная Осетия - Алания, Моздокский район, ст-ца Павлодольская, ул. Социалистическая, 157	Моздокский	15:01:2001025:31	003002000000 Земли населенных пунктов	Для ведения личного подсобного хозяйства	13	02.020	1 200	392,75	471 300,00
19870	Респ. Северная Осетия - Алания, р-н Моздокский, ст-ца Павлодольская, ул. Социалистическая, дом 159	Моздокский	15:01:2001025:32	003002000000 Земли населенных пунктов	Для ведения личного подсобного хозяйства	13	02.020	1 500	392,75	589 125,00
19871	Респ. Северная Осетия - Алания, р-н Моздокский, ст-ца Павлодольская, ул. Социалистическая, дом 133	Моздокский	15:01:2001025:33	003002000000 Земли населенных пунктов	Для ведения личного подсобного хозяйства	13	02.020	1 000	392,75	392 750,00
19872	Респ. Северная Осетия - Алания, р-н Моздокский, ст-ца Павлодольская, ул. Социалистическая, дом 163	Моздокский	15:01:2001025:34	003002000000 Земли населенных пунктов	"Жилая застройка". "Для ведения личного подсобного хозяйства (приусадебный земельный участок)". размещение жилого дома; производство сельскохозяйственной продукции, размещение гаража и иных вспомогательных сооружений; содержание сельскохозяйственных животных	13	02.020	1 006	392,75	395 106,50
19873	Респ. Северная Осетия - Алания, р-н Моздокский, ст-ца Павлодольская, ул. Социалистическая, дом 173	Моздокский	15:01:2001025:36	003002000000 Земли населенных пунктов	Для ведения личного подсобного хозяйства	13	02.020	1 000	392,75	392 750,00
19874	Респ. Северная Осетия - Алания, р-н Моздокский, ст-ца Павлодольская, ул. Социалистическая, 175	Моздокский	15:01:2001025:37	003002000000 Земли населенных пунктов	земельные участки индивидуальной жилой застройки (ведение личного подсобного хозяйства и эксплуатация жилого дома и хозпостроек)	13	02.010	1 508	392,75	592 267,00
19875	Респ. Северная Осетия - Алания, р-н Моздокский, ст-ца Павлодольская, ул. Социалистическая, дом 179	Моздокский	15:01:2001025:38	003002000000 Земли населенных пунктов	эксплуатация жилого дома с хозпостройками	13	02.020	1 732	392,75	680 243,00
19876	Респ. Северная Осетия - Алания, р-н Моздокский, ст-ца Павлодольская, ул. Социалистическая, дом 181	Моздокский	15:01:2001025:39	003002000000 Земли населенных пунктов	Для ведения личного подсобного хозяйства	13	02.020	900	392,75	353 475,00
19877	Респ. Северная Осетия - Алания, р-н Моздокский, ст-ца Павлодольская, пер. Колодяева, дом 8	Моздокский	15:01:2001025:4	003002000000 Земли населенных пунктов	Для ведения личного подсобного хозяйства	13	02.020	1 050	392,75	412 387,50
19878	Респ. Северная Осетия - Алания, р-н Моздокский, ст-ца Павлодольская, ул. Социалистическая, дом 185	Моздокский	15:01:2001025:40	003002000000 Земли населенных пунктов	Для ведения личного подсобного хозяйства	13	02.020	1 500	392,75	589 125,00
19879	Республика Северная Осетия-Алания, р-н Моздокский, ст-ца Павлодольская, ул Социалистическая, д 187	Моздокский	15:01:2001025:41	003002000000 Земли населенных пунктов	Земельные участки личных подсобных хозяйств (ведение личного подсобного хозяйства и эксплуатация жилого дома с хозяйственными постройками)	13	02.020	1 483	392,75	582 448,25
19880	Северная Осетия - Алания респ, р-н Моздокский, ст-ца Павлодольская, ул. Социалистическая, 191	Моздокский	15:01:2001025:42	003002000000 Земли населенных пунктов	земельный участок, предназначенный для ведения личного подсобного хозяйства	13	02.020	1 889	392,75	741 904,75
19881	Респ. Северная Осетия - Алания, р-н Моздокский, ст-ца Павлодольская, ул. Социалистическая, дом 193	Моздокский	15:01:2001025:43	003002000000 Земли населенных пунктов	Для ведения личного подсобного хозяйства	13	02.020	2 200	392,75	864 050,00
19882	Респ. Северная Осетия - Алания, р-н Моздокский, ст Павлодольская, ул. Социалистическая, 195	Моздокский	15:01:2001025:44	003002000000 Земли населенных пунктов	Для ведения личного подсобного хозяйства	13	02.020	2 326	392,75	913 536,50
19883	Республика Северная Осетия - Алания, Моздокский муниципальный район, Павлодольское сельское поселение, ст. Павлодольская, пер. Колодяева, 10	Моздокский	15:01:2001025:45	003002000000 Земли населенных пунктов	Земельные участки, предназначенные для размещения домов индивидуальной жилой застройки (земельный участок, предназначенный для ведения личного подсобного хозяйства и строительства жилого дома и хозяйственных построек)	13	02.020	1 221	392,75	479 547,75
19884	Респ. Северная Осетия - Алания, р-н Моздокский, ст-ца Павлодольская, ул. Социалистическая, 167	Моздокский	15:01:2001025:40	003002000000 Земли населенных пунктов	земельные участки, предназначенные для ведения личного подсобного хозяйства	13	02.020	2 600	392,75	1 021 150,00
19885	Респ. Северная Осетия - Алания, р-н Моздокский, ст-ца Павлодольская, ул. Социалистическая, дом 189	Моздокский	15:01:2001025:5	003002000000 Земли населенных пунктов	земельные участки, предназначенные для размещения домов индивидуальной жилой застройки (земельный участок, предназначенный для ведения личного подсобного хозяйства и эксплуатации жилого дома и хозяйственных построек)	13	02.010	1 663	392,75	653 143,25
19886	Респ. Северная Осетия - Алания, р-н Моздокский, ст-ца Павлодольская, ул. Советская, дом 126	Моздокский	15:01:2001025:6	003002000000 Земли населенных пунктов	Для ведения личного подсобного хозяйства	13	02.020	2 101	392,75	825 167,75
19887	Респ. Северная Осетия - Алания, р-н Моздокский, ст-ца Павлодольская, ул. Социалистическая, дом 199	Моздокский	15:01:2001025:7	003002000000 Земли населенных пунктов	Для ведения личного подсобного хозяйства	13	02.020	2 070	392,75	812 992,50
19888	Респ. Северная Осетия - Алания, р-н Моздокский, ст-ца Павлодольская, ул. Социалистическая, дом 171	Моздокский	15:01:2001025:8	003002000000 Земли населенных пунктов	земельные участки, предназначенные для размещения домов индивидуальной жилой застройки (земельный участок, предназначенный для ведения личного подсобного хозяйства и эксплуатации жилого дома с хозпостройками)	13	02.020	2 384	392,75	936 316,00
19889	Респ. Северная Осетия - Алания, р-н Моздокский, ст-ца Павлодольская, ул. Советская, дом 152	Моздокский	15:01:2001025:9	003002000000 Земли населенных пунктов	Для ведения личного подсобного хозяйства	13	02.020	1 800	392,75	706 950,00
19890	Респ. Северная Осетия - Алания, р-н Моздокский, ст-ца Павлодольская, ул. Социалистическая, 161	Моздокский	15:01:2001025:93	003002000000 Земли населенных пунктов	Для ведения личного подсобного хозяйства	13	02.020	1 300	392,75	510 575,00
19891	Респ. Северная Осетия - Алания, р-н Моздокский, ст-ца Павлодольская, ул. Советская, дом 182	Моздокский	15:01:2001026:1	003002000000 Земли населенных пунктов	Для ведения личного подсобного хозяйства	13	02.020	2 288	392,75	898 612,00
19892	Респ. Северная Осетия - Алания, р-н Моздокский, ст-ца Павлодольская, ул. Социалистическая, дом 207	Моздокский	15:01:2001026:10	003002000000 Земли населенных пунктов	ведение личного подсобного хозяйства и эксплуатация жилого дома с хозпостройками	13	02.020	1 554	392,75	610 333,50

№ пп	Местоположение ЗУ	Район	Кадастровый номер ЗУ	Категория земель	Разрешенное использование по документу	Код вида разрешенного использования (в соответствии с классификатором видов разрешенного использования земельных участков)	Вид использования объектов недвижимости	Площадь	УПКС	КС
19893	Респ. Северная Осетия - Алания, р-н Моздокский, ст-ца Павлодольская, ул. Социалистическая, дом 201	Моздокский	15:01:2001026:11	003002000000 Земли населенных пунктов	земельные участки, предназначенные для размещения домов индивидуальной жилой застройки (земельный участок, предназначенный для ведения личного подсобного хозяйства и эксплуатации жилого дома и хозяйственных построек)	13	02.020	2 562	392,75	1 006 225,50
19894	Респ. Северная Осетия - Алания, р-н Моздокский, ст-ца Павлодольская, ул. Социалистическая, дом 209	Моздокский	15:01:2001026:12	003002000000 Земли населенных пунктов	ведение личного подсобного хозяйства и эксплуатация жилого дома с хозпостройками	13	02.020	1 971	392,75	774 110,25
19895	Респ. Северная Осетия - Алания, р-н Моздокский, ст-ца Павлодольская, ул. Социалистическая, дом 225	Моздокский	15:01:2001026:13	003002000000 Земли населенных пунктов	Для ведения личного подсобного хозяйства	13	02.020	1 480	392,75	581 270,00
19896	Респ. Северная Осетия - Алания, р-н Моздокский, ст-ца Павлодольская, ул. Советская, дом 170	Моздокский	15:01:2001026:14	003002000000 Земли населенных пунктов	Для ведения личного подсобного хозяйства	13	02.020	1 816	392,75	713 234,00
19897	Респ. Северная Осетия - Алания, р-н Моздокский, ст-ца Павлодольская, ул. Социалистическая, дом 231 "а"	Моздокский	15:01:2001026:15	003002000000 Земли населенных пунктов	Для ведения личного подсобного хозяйства	13	02.020	1 925	392,75	756 043,75
19898	Республика Северная Осетия-Алания, Моздокский район, ст. Павлодольская, ул. Социалистическая, 221а	Моздокский	15:01:2001026:16	003002000000 Земли населенных пунктов	"Жилая застройка". "Для индивидуального жилищного строительства". размещение жилого дома (отдельно стоящего здания количеством надземных этажей не более чем три, высотой не более двадцати метров, которое состоит из комнат и помещений вспомогательного использования, предназначенных для удовлетворения гражданами бытовых и иных нужд, связанных с их проживанием в таком здании, не предназначенного для раздела на самостоятельные объекты недвижимости); выращивание сельскохозяйственных культур, размещение гаражей для собственных нужд и хозяйственных построек	13	02.010	1 000	392,75	392 750,00
19899	Республика Северная Осетия - Алания, р-н Моздокский, ст-ца Павлодольская, ул. Социалистическая, 219	Моздокский	15:01:2001026:17	003002000000 Земли населенных пунктов	Для ведения личного подсобного хозяйства	13	02.020	1 680	392,75	659 820,00
19900	Респ. Северная Осетия - Алания, р-н Моздокский, ст-ца Павлодольская, ул. Социалистическая, дом 215	Моздокский	15:01:2001026:18	003002000000 Земли населенных пунктов	Для ведения личного подсобного хозяйства	13	02.020	1 490	392,75	585 197,50
19901	Респ. Северная Осетия - Алания, р-н Моздокский, ст-ца Павлодольская, ул. Социалистическая, дом 203	Моздокский	15:01:2001026:19	003002000000 Земли населенных пунктов	Земельные участки личных подсобных хозяйств (ведение личного подсобного хозяйства и эксплуатация жилого дома с хозяйственными постройками)	13	02.020	1 649	392,75	647 644,75
19902	Респ. Северная Осетия - Алания, р-н Моздокский, г. Моздок, ст-ца Павлодольская, ул. Социалистическая, дом 221	Моздокский	15:01:2001026:2	003002000000 Земли населенных пунктов	Для ведения личного подсобного хозяйства	13	02.020	1 631	392,75	640 575,25
19903	Респ. Северная Осетия - Алания, р-н Моздокский, ст-ца Павлодольская, ул. Социалистическая, дом 211	Моздокский	15:01:2001026:20	003002000000 Земли населенных пунктов	Земельные участки, предназначенные для размещения домов индивидуальной жилой застройки (земельный участок, предназначенный для ведения личного подсобного хозяйства и эксплуатации жилого дома и хозяйственных построек)	13	02.020	1 883	392,75	739 548,25
19904	Респ. Северная Осетия - Алания, р-н Моздокский, ст-ца Павлодольская, ул. Социалистическая, дом 213	Моздокский	15:01:2001026:21	003002000000 Земли населенных пунктов	Для ведения личного подсобного хозяйства	13	02.020	2 000	392,75	785 500,00
19905	Респ. Северная Осетия - Алания, р-н Моздокский, ст-ца Павлодольская, ул. Социалистическая, дом 217	Моздокский	15:01:2001026:22	003002000000 Земли населенных пунктов	ведение личного подсобного хозяйства и эксплуатация жилого дома с хозпостройками	13	02.020	1 670	392,75	655 892,50
19906	Республика Северная Осетия-Алания, р-н Моздокский, ст-ца Павлодольская, ул. Социалистическая, 227	Моздокский	15:01:2001026:23	003002000000 Земли населенных пунктов	Земельные участки личных подсобных хозяйств (ведение личного подсобного хозяйства и эксплуатация жилого дома и хозяйственных построек)	13	02.020	2 017	392,75	792 176,75
19907	Респ. Северная Осетия - Алания, р-н Моздокский, ст-ца Павлодольская, ул. Социалистическая, дом 229	Моздокский	15:01:2001026:24	003002000000 Земли населенных пунктов	земельные участки, предназначенные для ведения личного подсобног хозяйства	13	02.020	1 111	392,75	436 345,25
19908	Респ. Северная Осетия - Алания, р-н Моздокский, ст-ца Павлодольская, ул. Советская, дом 172	Моздокский	15:01:2001026:26	003002000000 Земли населенных пунктов	Земельные участки, предназначенные для размещения домов индивидуальной жилой застройки (земельный участок, предназначенный для ведения личного подсобного хозяйства и эксплуатации жилого дома и хозяйственных построек)	13	02.010	1 340	392,75	526 285,00
19909	Респ. Северная Осетия - Алания, р-н Моздокский, ст-ца Павлодольская, ул. Советская, дом 186	Моздокский	15:01:2001026:27	003002000000 Земли населенных пунктов	земельные участки, предназначенные для ведения личного подсобного хозяйства	13	02.020	1 128	392,75	443 022,00
19910	Респ. Северная Осетия - Алания, р-н Моздокский, ст-ца Павлодольская, ул. Советская, дом 188	Моздокский	15:01:2001026:28	003002000000 Земли населенных пунктов	Земельные участки для ведения личного подсобного хозяйства	13	02.020	1 655	392,75	650 001,25
19911	Респ. Северная Осетия - Алания, р-н Моздокский, ст-ца Павлодольская, ул. Советская, дом 190	Моздокский	15:01:2001026:29	003002000000 Земли населенных пунктов	Земельные участки, предназначенные для ведения личного подсобного хозяйства	13	02.020	1 623	392,75	637 433,25
19912	Республика Северная Осетия-Алания, р-н Моздокский, ст-ца Павлодольская, ул Социалистическая, д 183	Моздокский	15:01:2001026:3	003002000000 Земли населенных пунктов	Для ведения личного подсобного хозяйства	13	02.020	2 588	392,75	1 016 437,00
19913	Респ. Северная Осетия - Алания, р-н Моздокский, ст-ца Павлодольская, ул. Советская, дом 194	Моздокский	15:01:2001026:30	003002000000 Земли населенных пунктов	Для ведения личного подсобного хозяйства	13	02.020	1 379	392,75	541 602,25
19914	Респ. Северная Осетия - Алания, р-н Моздокский, ст-ца Павлодольская, ул. Советская, дом 194	Моздокский	15:01:2001026:31	003002000000 Земли населенных пунктов	Для ведения личного подсобного хозяйства	13	02.020	2 862	392,75	1 124 050,50

№ пп	Местоположение ЗУ	Район	Кадастровый номер ЗУ	Категория земель	Разрешенное использование по документу	Код вида разрешенного использования (в соответствии с классификатором видов разрешенного использования земельных участков)	Вид использования объектов недвижимости	Площадь	УПКС	КС
19915	Респ. Северная Осетия - Алания, р-н Моздокский, ст-ца Павлодольская, ул. Советская, 170	Моздокский	15:01:2001026:32	003002000000 Земли населенных пунктов	Для ведения личного подсобного хозяйства	13	02.020	1 777	392,75	697 916,75
19916	Респ. Северная Осетия - Алания, р-н Моздокский, ст-ца Павлодольская, ул. Советская, дом 178	Моздокский	15:01:2001026:33	003002000000 Земли населенных пунктов	Для ведения личного подсобного хозяйства	13	02.020	2 100	392,75	824 775,00
19917	Респ. Северная Осетия - Алания, р-н Моздокский, ст-ца Павлодольская, ул. Советская, дом 168	Моздокский	15:01:2001026:34	003002000000 Земли населенных пунктов	Земельные участки личных подсобных хозяйств (ведение личного подсобного хозяйства и эксплуатация жилого дома с хозпостройками)	13	02.020	2 235	392,75	877 796,25
19918	Респ. Северная Осетия - Алания, р-н Моздокский, ст-ца Павлодольская, ул. Советская, дом 192	Моздокский	15:01:2001026:35	003002000000 Земли населенных пунктов	Для ведения личного подсобного хозяйства	13	02.020	1 980	392,75	777 645,00
19919	Респ. Северная Осетия - Алания, р-н Моздокский, ст-ца Павлодольская, ул. Советская, дом 196	Моздокский	15:01:2001026:36	003002000000 Земли населенных пунктов	ведение личного подсобного хозяйства и эксплуатация жилого дома с хозпостройками	13	02.020	2 353	392,75	924 140,75
19920	Республика Северная Осетия-Алания, р-н Моздокский, ст-ца Павлодольская, ул Социалистическая, д 223	Моздокский	15:01:2001026:4	003002000000 Земли населенных пунктов	Земельные участки личных подсобных хозяйств (ведение личного подсобного хозяйства и эксплуатация жилого дома с хозпостройками)	13	02.020	2 098	392,75	823 989,50
19921	Респ. Северная Осетия - Алания, р-н Моздокский, ст-ца Павлодольская, ул. Социалистическая, дом 231	Моздокский	15:01:2001026:5	003002000000 Земли населенных пунктов	земельные участки, предназначенные для ведения личного подмобного хозяйства)	13	02.020	1 485	392,75	583 233,75
19922	Респ. Северная Осетия - Алания, р-н Моздокский, ст-ца Павлодольская, ул. Советская, дом 174	Моздокский	15:01:2001026:6	003002000000 Земли населенных пунктов	Для ведения личного подсобного хозяйства	13	02.020	1 589	392,75	624 079,75
19923	Респ. Северная Осетия - Алания, р-н Моздокский, ст-ца Павлодольская, ул. Советская, дом 164	Моздокский	15:01:2001026:7	003002000000 Земли населенных пунктов	Для ведения личного подсобного хозяйства	13	02.020	2 170	392,75	852 267,50
19924	Респ. Северная Осетия - Алания, р-н Моздокский, ст-ца Павлодольская, ул. Социалистическая, 20	Моздокский	15:01:2001026:8	003002000000 Земли населенных пунктов	Для ведения личного подсобного хозяйства	13	02.020	1 231	392,75	483 475,25
19925	Республика Северная Осетия-Алания, р-н Моздокский, ст-ца Павлодольская, у левой межи участка по ул. Советской, 164	Моздокский	15:01:2001026:81	003002000000 Земли населенных пунктов	Для ведения личного подсобного хозяйства, предназначенный для ведения личного подсобного хозяйства, без права строительства жилого дома	1	01.160	625	8,88	5 550,00
19926	Республика Северная Осетия-Алания, р-н Моздокский, ст. Павлодольская, ул. Советская, 166	Моздокский	15:01:2001026:82	003002000000 Земли населенных пунктов	Для ведения личного подсобного хозяйства	13	02.020	1 656	392,75	650 394,00
19927	Республика Северная Осетия-Алания, р-н Моздокский, ст. Павлодольская, ул. Советская, 164 "А"	Моздокский	15:01:2001026:83	003002000000 Земли населенных пунктов	Для ведения личного подсобного хозяйства	13	02.020	1 286	392,75	505 076,50
19928	Респ. Северная Осетия - Алания, р-н Моздокский, ст-ца Павлодольская, ул. Советская, 180	Моздокский	15:01:2001026:84	003002000000 Земли населенных пунктов	Для ведения личного подсобного хозяйства	13	02.020	1 900	392,75	746 225,00
19929	Респ. Северная Осетия - Алания, р-н Моздокский, ст-ца Павлодольская, ул. Советская, дом 176	Моздокский	15:01:2001026:9	003002000000 Земли населенных пунктов	Для ведения личного подсобного хозяйства	13	02.020	1 381	392,75	542 387,75
19930	Респ. Северная Осетия - Алания, р-н Моздокский, ст-ца Павлодольская, пер. 50 лет Октября, д 24	Моздокский	15:01:2001027:1	003002000000 Земли населенных пунктов	Для ведения личного подсобного хозяйства	13	02.020	1 336	392,75	524 714,00
19931	Респ. Северная Осетия - Алания, р-н Моздокский, ст-ца Павлодольская, пер. 50 лет Октября, дом 22	Моздокский	15:01:2001027:10	003002000000 Земли населенных пунктов	Для ведения личного подсобного хозяйства	13	02.020	2 300	392,75	903 325,00
19932	Респ. Северная Осетия - Алания, р-н Моздокский, ст-ца Павлодольская, ул. Социалистическая, 235	Моздокский	15:01:2001027:11	003002000000 Земли населенных пунктов	Земельные участки личных подсобных хозяйств (ведение личного подсобного хозяйства и эксплуатация жилого дома с хозпостройками)	13	02.020	1 695	392,75	665 711,25
19933	Республика Северная Осетия - Алания, р-н Моздокский, ст-ца Павлодольская, ул. Социалистическая, 237	Моздокский	15:01:2001027:12	003002000000 Земли населенных пунктов	Для ведения личного подсобного хозяйства	13	02.020	1 000	392,75	392 750,00
19934	Респ. Северная Осетия - Алания, р-н Моздокский, ст-ца Павлодольская, ул. Социалистическая, дом 239	Моздокский	15:01:2001027:13	003002000000 Земли населенных пунктов	Земельные участки, предназначенные для ведения личного подсобного хозяйства	13	02.020	2 739	392,75	1 075 742,25
19935	Республика Северная Осетия - Алания, р-н. Моздокский, ст-ца Павлодольская, ул. Социалистическая, 243	Моздокский	15:01:2001027:143	003002000000 Земли населенных пунктов	"Жилая застройка", "Для ведения личного подсобного хозяйства (приусадебный земельный участок)"	13	02.020	1 934	392,75	759 578,50
19936	Респ. Северная Осетия - Алания, р-н Моздокский, ст-ца Павлодольская, пер. 50лет.Октября, дом 12	Моздокский	15:01:2001027:15	003002000000 Земли населенных пунктов	Земельные участки, предназначенные для размещения домов индивидуальной жилой застройки (земельный участок, предназначенный для ведения личного подсобного хозяйства и эксплуатации жилого дома и хозяйственных построек)	13	02.010	1 210	392,75	475 227,50
19937	Респ. Северная Осетия - Алания, р-н Моздокский, ст Павлодольская, ул. Советская,198	Моздокский	15:01:2001027:16	003002000000 Земли населенных пунктов	Для ведения личного подсобного хозяйства	13	02.020	1 369	392,75	537 674,75
19938	Респ. Северная Осетия - Алания, р-н Моздокский, ст-ца Павлодольская, ул. Социалистическая, дом 233	Моздокский	15:01:2001027:2	003002000000 Земли населенных пунктов	ведение личного подсобного хозяйства	13	02.020	2 086	392,75	819 276,50
19939	Респ. Северная Осетия - Алания, р-н Моздокский, ст-ца Павлодольская, ул. Социалистическая, дом 241	Моздокский	15:01:2001027:3	003002000000 Земли населенных пунктов	Для ведения личного подсобного хозяйства	13	02.020	2 316	392,75	909 609,00
19940	Респ. Северная Осетия - Алания, р-н Моздокский, ст-ца Павлодольская, пер. 50 лет Октября, дом 14	Моздокский	15:01:2001027:4	003002000000 Земли населенных пунктов	Для ведения личного подсобного хозяйства	13	02.020	1 898	392,75	745 439,50
19941	Респ. Северная Осетия - Алания, р-н Моздокский, ст-ца Павлодольская, ул. Социалистическая, 243"А"	Моздокский	15:01:2001027:5	003002000000 Земли населенных пунктов	для ведения личного подсобного хозяйства	13	02.020	513	392,75	201 480,75
19942	Респ. Северная Осетия - Алания, р-н Моздокский, ст-ца Павлодольская, пер. 50 лет Октября, дом 16"б"	Моздокский	15:01:2001027:6	003002000000 Земли населенных пунктов	Для ведения личного подсобного хозяйства	13	02.020	1 200	392,75	471 300,00
19943	Респ. Северная Осетия - Алания, р-н Моздокский, ст-ца Павлодольская, пер. 50 лет Октября, дом 16	Моздокский	15:01:2001027:7	003002000000 Земли населенных пунктов	ведение личного подсобного хозяйства	13	02.020	1 419	392,75	557 312,25
19944	Респ. Северная Осетия - Алания, р-н Моздокский, ст-ца Павлодольская, пер. 50 лет Октября, дом 18	Моздокский	15:01:2001027:8	003002000000 Земли населенных пунктов	Для ведения личного подсобного хозяйства	13	02.020	1 500	392,75	589 125,00
19945	Респ. Северная Осетия - Алания, р-н Моздокский, ст-ца Павлодольская, пер. 50 лет Октября, дом 20	Моздокский	15:01:2001027:9	003002000000 Земли населенных пунктов	Земельные участки, предназначенные для размещения индивидуальных жилых домов (земельный участок для ведения личного подсобного хозяйства и эксплуатации жилого дома и хозяйственных построек)	13	02.010	1 655	392,75	650 001,25

№ пп	Местоположение ЗУ	Район	Кадастровый номер ЗУ	Категория земель	Разрешенное использование по документу	Код вида разрешенного использования (в соответствии с классификатором видов разрешенного использования земельных участков)	Вид использования объектов недвижимости	Площадь	УПКС	КС
19946	Российская Федерация, Республика Северная Осетия - Алания, Моздокский муниципальный район, ст. Павлодольская, ул. Заводская, 8	Моздокский	15:01:2001028:1	003002000000 Земли населенных пунктов	«Жилая застройка», «Для ведения личного подсобного хозяйства (приусадебный земельный участок)», размещение жилого дома; производство сельскохозяйственной продукции, размещение гаража и иных вспомогательных сооружений; содержание сельскохозяйственных животных (код 2.2)	13	02.020	1 202	392,75	472 085,50
19947	Республика Северная Осетия-Алания, Моздокский р-н, ст. Павлодольская, у северо-восточной межи приусадебной территории земельного участка по ул. Социалистическая, 245	Моздокский	15:01:2001028:100	003002000000 Земли населенных пунктов	Для ведения личного подсобного хозяйства	13	02.020	438	392,75	172 024,50
19948	Республика Северная Осетия-Алания, р-н Моздокский, ст-ца Павлодольская, в 13 м на восток от многоквартирного дома по ул. Заводская, №12	Моздокский	15:01:2001028:106	003002000000 Земли населенных пунктов	Объекты гаражного назначения	7	02.071	61	382,93	23 358,73
19949	Республика Северная Осетия-Алания, р-н Моздокский, на восточной окраине ст. Павлодольской от правой межи земельного участка по ул. Полевой, №11	Моздокский	15:01:2001028:107	003002000000 Земли населенных пунктов	Для индивидуального жилищного строительства	13	02.010	1 659	392,75	651 572,25
19950	Республика Северная Осетия-Алания, р-н Моздокский, ст-ца Павлодольская, в 13 м. на восток от многоквартирного дома по ул.Заводская, №12	Моздокский	15:01:2001028:109	003002000000 Земли населенных пунктов	Для ведения личного подсобного хозяйства	13	02.020	461	392,75	181 057,75
19951	Российская Федерация. Республика Северная Осетия - Алания, Моздокский муниципальный район. Павлодольское сельское поселение, ст Павлодольская, ул. Заводская, 4	Моздокский	15:01:2001028:12	003002000000 Земли населенных пунктов	Для ведения личного подсобного хозяйства	13	02.020	1 608	392,75	631 542,00
19952	Респ. Северная Осетия - Алания. р-н Моздокский, ст-ца Павлодольская. ул Полевая, дом 14	Моздокский	15:01:2001028:13	003002000000 Земли населенных пунктов	Для ведения личного подсобного хозяйства	13	02.020	249	392,75	97 794,75
19953	Республика Северная Осетия - Алания, Моздокский район. ст. Павлодольская. ул Заводская, 10	Моздокский	15:01:2001028:14	003002000000 Земли населенных пунктов	Малоэтажная многоквартирная жилая застройка", размещение малоэтажных многоквартирных домов (многоквартирные дома высотой до 4 этажей, включая мансардный), обустройство спортивных и детских площадок, площадок для отдыха; размещение объектов обслуживания жилой застройки во встроенных, пристроенных и встроенно-пристроенных помещениях малоэтажного многоквартирного дома, если общая площадь таких помещений в малоэтажном многоквартирном доме не составляет более 15% общей площади помещений дома	2	02.013	5 935	981,87	5 827 398,45
19954	Республика Северная Осетия - Алания, муниципальный район Моздокский, сельское поселение Павлодольское. ст-ца Павлодольская, ул.Социалистическая. земельный участок 259	Моздокский	15:01:2001028:15	003002000000 Земли населенных пунктов	"Блокированная жилая застройка". "размещение жилого дома, блокированного с другим жилым домом (другими жилыми домами) в одном ряду общей боковой стеной (общими боковыми стенами) без проемов и имеющего отдельный выход на земельный участок; разведение декоративных и плодовых деревьев, овощных и ягодных культур; размещение гаражей для собственных нужд и иных вспомогательных сооружений; обустройство спортивных и детских площадок, площадок для отдыха"	13	02.010	1 525	392,75	598 943,75
19955	Респ. Северная Осетия - Алания. р-н Моздокский, ст-ца Павлодольская. ул Заводская, 17	Моздокский	15:01:2001028:16	003002000000 Земли населенных пунктов	Для ведения личного подсобного хозяйства	13	02.020	900	392,75	353 475,00
19956	Респ. Северная Осетия - Алания. р-н Моздокский, ст-ца Павлодольская. ул Полевая, дом 5	Моздокский	15:01:2001028:17	003002000000 Земли населенных пунктов	Земельные участки личных подсобных хозяйств (ведение личного подсобного хозяйства и эксплуатация жилого дома с хозяйственными постройками)	13	02.020	1 459	392,75	573 022,25
19957	Российская Федерация. Республика Северная Осетия - Алания, Моздокский муниципальный район. Павлодольское сельское поселение, ст Павлодольская, ул. Заводская, 6а	Моздокский	15:01:2001028:18	003002000000 Земли населенных пунктов	«Блокированная жилая застройка» размещение жилого дома, блокированного с другим жилым домом (другими жилыми домами) в одном ряду общей боковой стеной (общими боковыми стенами) без проемов и имеющего отдельный выход на земельный участок; разведение декоративных и плодовых деревьев, овощных и ягодных культур; размещение гаражей для собственных нужд и иных вспомогательных сооружений; обустройство спортивных и детских площадок, площадок для отдыха	13	02.030	1 229	392,75	482 689,75
19958	Респ. Северная Осетия - Алания, р-н Моздокский, ст-ца Павлодольская, ул. Полевая, дом 3	Моздокский	15:01:2001028:19	003002000000 Земли населенных пунктов	Земельные участки, предназначенные для ведения личного подсобного хозяйства	13	02.020	1 459	392,75	573 022,25

№ пп	Местоположение ЗУ	Район	Кадастровый номер ЗУ	Категория земель	Разрешенное использование по документу	Код вида разрешенного использования (в соответствии с классификатором видов разрешенного использования земельных участков)	Вид использования объектов недвижимости	Площадь	УПКС	КС
19959	Республика Северная Осетия-Алания, р-н Моздокский, ст-ца Павлодольская, ул Социалистическая, д 253	Моздокский	15:01:2001028:2	003002000000 Земли населенных пунктов	Земельные участки, предназначенные для размещения домов малоэтажной жилой застройки, в том числе индивидуальной жилой застройки (земельный участок, предназначенный для ведения личного подсобного хозяйства и эксплуатации жилого дома и хозяйственных построек)	13	02.010	1 590	392,75	624 472,50
19960	Респ. Северная Осетия - Алания, р-н Моздокский, ст-ца Павлодольская, ул Полевая, дом 8	Моздокский	15:01:2001028:20	003002000000 Земли населенных пунктов	Для ведения личного подсобного хозяйства	13	02.020	1 000	392,75	392 750,00
19961	Республика Северная Осетия-Алания, р-н Моздокский, ст-ца Павлодольская, ул Заводская, д 4, кв 2	Моздокский	15:01:2001028:21	003002000000 Земли населенных пунктов	Для ведения личного подсобного хозяйства	13	02.020	1 840	392,75	722 660,00
19962	Респ. Северная Осетия - Алания, р-н Моздокский, ст-ца Павлодольская, ул. Полевая, дом 11	Моздокский	15:01:2001028:22	003002000000 Земли населенных пунктов	Для ведения личного подсобного хозяйства	13	02.020	1 500	392,75	589 125,00
19963	РСО-Алания, Моздокский район, ст-ца Павлодольская, ул Социалистическая, 249 "а"	Моздокский	15:01:2001028:225	003002000000 Земли населенных пунктов	Для ведения личного подсобного хозяйства	13	02.020	1 647	392,75	646 859,25
19964	Республика Северная Осетия-Алания, р-н Моздокский, ст-ца Павлодольская, ул Социалистическая, д 245, кв 3	Моздокский	15:01:2001028:23	003002000000 Земли населенных пунктов	Для ведения личного подсобного хозяйства	13	02.020	1 000	392,75	392 750,00
19965	Республика Северная Осетия-Алания, р-н Моздокский, ст-ца Павлодольская, ул Социалистическая, д 245, кв 4	Моздокский	15:01:2001028:24	003002000000 Земли населенных пунктов	Для ведения личного подсобного хозяйства	13	02.020	1 000	392,75	392 750,00
19966	Республика Северная Осетия-Алания, р-н Моздокский, ст-ца Павлодольская, ул Социалистическая, д 245, кв 5	Моздокский	15:01:2001028:25	003002000000 Земли населенных пунктов	Для ведения личного подсобного хозяйства	13	02.020	1 000	392,75	392 750,00
19967	Республика Северная Осетия-Алания, р-н Моздокский, ст-ца Павлодольская, ул Социалистическая, д 245, кв 6	Моздокский	15:01:2001028:26	003002000000 Земли населенных пунктов	Для ведения личного подсобного хозяйства	13	02.020	1 000	392,75	392 750,00
19968	Республика Северная Осетия-Алания, р-н Моздокский, ст-ца Павлодольская, ул Социалистическая, д 245, кв 7	Моздокский	15:01:2001028:27	003002000000 Земли населенных пунктов	Для ведения личного подсобного хозяйства	13	02.020	1 000	392,75	392 750,00
19969	Республика Северная Осетия-Алания, р-н Моздокский, ст-ца Павлодольская, ул Социалистическая, д 245, кв 8	Моздокский	15:01:2001028:28	003002000000 Земли населенных пунктов	Для ведения личного подсобного хозяйства	13	02.020	1 000	392,75	392 750,00
19970	Респ. Северная Осетия - Алания, р-н Моздокский, ст-ца Павлодольская, ул. Социалистическая, дом 249, квартира 1	Моздокский	15:01:2001028:29	003002000000 Земли населенных пунктов	Для ведения личного подсобного хозяйства	13	02.020	1 952	392,75	766 648,00
19971	Республика Северная Осетия - Алания, р-н Моздокский, с.п. Павлодольское, ст-ца Павлодольская, ул Социалистическая, д. 253А	Моздокский	15:01:2001028:3	003002000000 Земли населенных пунктов	Для ведения личного подсобного хозяйства	13	02.020	1 349	392,75	529 819,75
19972	Российская Федерация, Республика Северная Осетия - Алания, Моздокский муниципальный район, Павлодольское сельское поселение, ст Павлодольская, ул. Социалистическая, 251 "А"	Моздокский	15:01:2001028:31	003002000000 Земли населенных пунктов	Земельные участки, предназначенные для размещения домов индивидуальной жилой застройки (земельный участок, предназначенный для ведения личного подсобного хозяйства и эксплуатации жилого дома и хозяйственных построек)	13	02.010	1 829	392,75	718 339,75
19973	Российская Федерация, Республика Северная Осетия - Алания, Моздокский муниципальный район, Павлодольское сельское поселение, ст. Павлодольская, ул. Социалистическая, 251	Моздокский	15:01:2001028:32	003002000000 Земли населенных пунктов	Для ведения личного подсобного хозяйства	13	02.020	2 433	392,75	955 560,75
19974	Республика Северная Осетия-Алания, р-н. Моздокский, ст-ца. Павлодольская, ул. Социалистическая, 255	Моздокский	15:01:2001028:33	003002000000 Земли населенных пунктов	Для ведения личного подсобного хозяйства	13	02.020	2 063	392,75	810 243,25
19975	Республика Северная Осетия-Алания, р-н Моздокский, ст-ца Павлодольская, ул Социалистическая, 259 А	Моздокский	15:01:2001028:34	003002000000 Земли населенных пунктов	Для ведения личного подсобного хозяйства	13	02.020	1 000	392,75	392 750,00
19976	Российская Федерация, Республика Северная Осетия - Алания, Моздокский муниципальный район, Павлодольское сельское поселение, ст Павлодольская, ул.Заводская, 2 "а"	Моздокский	15:01:2001028:35	003002000000 Земли населенных пунктов	«Блокированная жилая застройка», размещение жилого дома, блокированного с другим жилым домом (другими жилыми домами) в одном ряду общей боковой стеной (общими боковыми стенами) без проемов и имеющего отдельный выход на земельный участок; разведение декоративных и плодовых деревьев, овощных и ягодных культур, размещение гаражей для собственных нужд и иных вспомогательных сооружений, обустройство спортивных и детских площадок, площадок для отдыха"	13	02.030	962	392,75	377 825,50
19977	Российская Федерация, Республика Северная Осетия - Алания, Моздокский муниципальный район, Павлодольское сельское поселение, ст. Павлодольская, ул. Заводская, 2 "б"	Моздокский	15:01:2001028:36	003002000000 Земли населенных пунктов	земельные участки, предназначенные для размещения индивидуальных жилых домов (ведение личного подсобного хозяйства и строительство жилого дома и хозяйственных построек)	13	02.020	1 550	392,75	608 762,50
19978	Республика Северная Осетия-Алания, р-н Моздокский, ст-ца Павлодольская, ул Заводская, д 4, кв 1	Моздокский	15:01:2001028:37	003002000000 Земли населенных пунктов	Для ведения личного подсобного хозяйства	13	02.020	500	392,75	196 375,00
19979	Республика Северная Осетия-Алания, р-н Моздокский, ст-ца Павлодольская, ул Заводская, д 6, кв 1	Моздокский	15:01:2001028:38	003002000000 Земли населенных пунктов	Земельные участки личных подсобных хозяйств (ведение личного подсобного хозяйства и эксплуатация жилого дома и хозпостройками)	13	02.020	1 098	392,75	431 239,50
19980	Республика Северная Осетия-Алания, р-н Моздокский, ст-ца Павлодольская, ул Заводская, д 6, кв 2	Моздокский	15:01:2001028:39	003002000000 Земли населенных пунктов	Для ведения личного подсобного хозяйства	13	02.020	1 000	392,75	392 750,00
19981	Республика Северная Осетия-Алания, р-н Моздокский, ст-ца Павлодольская, ул Социалистическая, д 247, кв 2	Моздокский	15:01:2001028:4	003002000000 Земли населенных пунктов	Для ведения личного подсобного хозяйства	13	02.020	2 058	392,75	808 279,50
19982	Республика Северная Осетия-Алания, р-н Моздокский, ст-ца Павлодольская, ул Заводская, д 10, кв 2	Моздокский	15:01:2001028:40	003002000000 Земли населенных пунктов	Для ведения личного подсобного хозяйства	13	02.020	1 000	392,75	392 750,00
19983	Республика Северная Осетия-Алания, р-н Моздокский, ст-ца Павлодольская, ул Заводская, д 12, кв 1	Моздокский	15:01:2001028:43	003002000000 Земли населенных пунктов	Для ведения личного подсобного хозяйства	13	02.020	1 000	392,75	392 750,00
19984	Республика Северная Осетия-Алания, р-н Моздокский, ст-ца Павлодольская, ул Заводская, д 12, кв 2	Моздокский	15:01:2001028:44	003002000000 Земли населенных пунктов	Для ведения личного подсобного хозяйства	13	02.020	1 000	392,75	392 750,00

№ пп	Местоположение ЗУ	Район	Кадастровый номер ЗУ	Категория земель	Разрешенное использование по документу	Код вида разрешенного использования (в соответствии с классификатором видов разрешенного использования земельных участков)	Вид использования объектов недвижимости	Площадь	УПКС	КС
19985	Республика Северная Осетия-Алания, р-н Моздокский, ст-ца Павлодольская, ул Заводская, д 12, кв 3	Моздокский	15:01:2001028:45	003002000000 Земли населенных пунктов	Для ведения личного подсобного хозяйства	13	02.020	1 000	392,75	392 750,00
19986	Республика Северная Осетия-Алания, р-н Моздокский, ст-ца Павлодольская, ул Заводская, д 12, кв 4	Моздокский	15:01:2001028:46	003002000000 Земли населенных пунктов	Для ведения личного подсобного хозяйства	13	02.020	1 000	392,75	392 750,00
19987	Республика Северная Осетия-Алания, р-н Моздокский, ст-ца Павлодольская, ул Заводская, д 12, кв 5	Моздокский	15:01:2001028:47	003002000000 Земли населенных пунктов	Для ведения личного подсобного хозяйства	13	02.020	1 000	392,75	392 750,00
19988	Республика Северная Осетия-Алания, р-н Моздокский, ст-ца Павлодольская, ул Заводская, д 12, кв 6	Моздокский	15:01:2001028:48	003002000000 Земли населенных пунктов	Для ведения личного подсобного хозяйства	13	02.020	1 000	392,75	392 750,00
19989	Республика Северная Осетия-Алания, р-н Моздокский, ст-ца Павлодольская, ул Заводская, д 12, кв 7	Моздокский	15:01:2001028:49	003002000000 Земли населенных пунктов	Для ведения личного подсобного хозяйства	13	02.020	1 000	392,75	392 750,00
19990	Респ. Северная Осетия - Алания, р-н Моздокский, ст-ца Павлодольская, ул. Полевая, дом 10	Моздокский	15:01:2001028:5	003002000000 Земли населенных пунктов	Для ведения личного подсобного хозяйства	13	02.020	1 438	392,75	564 774,50
19991	Республика Северная Осетия-Алания, р-н Моздокский, ст-ца Павлодольская, ул Заводская, д 12, кв 8	Моздокский	15:01:2001028:50	003002000000 Земли населенных пунктов	Для ведения личного подсобного хозяйства	13	02.020	1 000	392,75	392 750,00
19992	Северная Осетия - Алания респ, р-н Моздокский, ст-ца Павлодольская, ул Полевая, 1	Моздокский	15:01:2001028:51	003002000000 Земли населенных пунктов	Земельные участки, предназначенные для ведения личного подсобного хозяйства	13	02.020	1 580	392,75	620 545,00
19993	Респ. Северная Осетия - Алания, р-н Моздокский, ст-ца Павлодольская, ул Заводская, дом 6, квартира 1	Моздокский	15:01:2001028:52	003002000000 Земли населенных пунктов	Для ведения личного подсобного хозяйства	13	02.020	636	392,75	249 789,00
19994	Респ. Северная Осетия - Алания, р-н Моздокский, ст-ца Павлодольская, ул. Заводская, дом 13	Моздокский	15:01:2001028:53	003002000000 Земли населенных пунктов	Земельные участки личного подсобного хозяйства (ведение личного подсобного хозяйства и эксплуатация жилого дома с хозпостройками)	13	02.020	1 302	392,75	511 360,50
19995	Респ. Северная Осетия - Алания, р-н Моздокский, ст-ца Павлодольская, ул. Заводская, дом 25	Моздокский	15:01:2001028:54	003002000000 Земли населенных пунктов	Земельные участки садов-огородов (использование участки под сад-огород)	13	13.011	622	53,04	32 990,88
19996	Респ. Северная Осетия - Алания, р-н Моздокский, ст-ца Павлодольская, ул Полевая, дом 12 "Д"	Моздокский	15:01:2001028:55	003002000000 Земли населенных пунктов	Земельные участки, предназначенные для ведения личного подсобного хозяйства	13	02.020	1 200	392,75	471 300,00
19997	Респ. Северная Осетия - Алания, р-н Моздокский, ст-ца Павлодольская, ул Полевая, дом 12 "Г"	Моздокский	15:01:2001028:56	003002000000 Земли населенных пунктов	Индивидуальное жилищное строительство	13	02.010	1 200	392,75	471 300,00
19998	Респ. Северная Осетия - Алания, р-н Моздокский, ст-ца Павлодольская, ул. Полевая, дом 14 "А"	Моздокский	15:01:2001028:57	003002000000 Земли населенных пунктов	Земельные участки, предназначенные для ведения личного подсобного хозяйства	13	02.020	1 234	392,75	484 653,50
19999	Республика Северная Осетия-Алания, Моздокский р-н, ст. Павлодольская, ул. Социалистическая, 257	Моздокский	15:01:2001028:6	003002000000 Земли населенных пунктов	Для ведения личного подсобного хозяйства	13	02.020	1 663	392,75	653 143,25
20000	Республика Северная Осетия-Алания, р-н Моздокский, ст-ца Павлодольская, ул Социалистическая, д 257 "а"	Моздокский	15:01:2001028:7	003002000000 Земли населенных пунктов	Для ведения личного подсобного хозяйства	13	02.020	1 890	392,75	742 297,50
20001	Республика Северная Осетия-Алания, Моздокский район, ст Павлодольская, ул. Социалистическая, 245	Моздокский	15:01:2001028:73	003002000000 Земли населенных пунктов	Земельный участок, предназначенный для эксплуатации жилых помещений многоквартирного дома	2	02.050	1 453	981,87	1 426 657,11
20002	Респ. Северная Осетия - Алания, р-н Моздокский, ст. Павлодольская, ул. Заводская, 15	Моздокский	15:01:2001028:8	003002000000 Земли населенных пунктов	Для индивидуального жилищного строительства, предназначенного для эксплуатации индивидуального жилого дома, индивидуального гаража и подсобных сооружений, выращивание плодовых, ягодных и овощных культур	13	02.010	1 209	392,75	474 834,75
20003	Республика Северная Осетия-Алания, р-н Моздокский, ст. Павлодольская, ул Заводская, 3	Моздокский	15:01:2001028:93	003002000000 Земли населенных пунктов	Для индивидуального жилищного строительства, предназначенного для строительство индивидуального жилого дома, индивидуального гаража и подсобных сооружений, выращивания плодовых, ягодных и овощных культур	13	02.010	998	392,75	391 964,50
20004	Респ. Северная Осетия - Алания, р-н Моздокский, ст. Павлодольская, ул. Полевая, 14	Моздокский	15:01:2001028:96	003002000000 Земли населенных пунктов	Для ведения личного подсобного хозяйства	13	02.020	1 520	392,75	596 980,00
20005	Северная Осетия-Алания респ. Моздокский р-н, ст. Павлодольская, у северо-восточной межи участка по ул Социалистическая, 245	Моздокский	15:01:2001028:98	003002000000 Земли населенных пунктов	Для ведения личного подсобного хозяйства	13	02.020	1 125	392,75	441 843,75
20006	Респ. Северная Осетия - Алания, р-н Моздокский, ст-ца Павлодольская, ул. Ленина, дом 5	Моздокский	15:01:2001029:1	003002000000 Земли населенных пунктов	Ведение личного подсобного хозяйства	13	02.020	1 480	392,75	581 270,00
20007	Респ. Северная Осетия - Алания, р-н Моздокский, ст-ца Павлодольская, пер. Молодёжный, дом 5	Моздокский	15:01:2001029:10	003002000000 Земли населенных пунктов	Земельные участки, предназначенные для ведения личного подсобного хозяйства	13	02.020	1 654	392,75	649 608,50
20008	Респ. Северная Осетия - Алания, р-н Моздокский, ст-ца Павлодольская, пер. Молодёжный, дом 2	Моздокский	15:01:2001029:11	003002000000 Земли населенных пунктов	Для ведения личного подсобного хозяйства	13	02.020	1 800	392,75	706 950,00
20009	Респ. Северная Осетия - Алания, р-н Моздокский, ст-ца Павлодольская, пер. Виноградный, дом 2	Моздокский	15:01:2001029:12	003002000000 Земли населенных пунктов	Для ведения личного подсобного хозяйства	13	02.020	1 200	392,75	471 300,00
20010	Республика Северная Осетия-Алания, р-н Моздокский, ст-ца Павлодольская, пер Западный, д 2а	Моздокский	15:01:2001029:13	003002000000 Земли населенных пунктов	Для ведения личного подсобного хозяйства	13	02.020	1 000	392,75	392 750,00
20011	Северная Осетия - Алания респ, р-н Моздокский, ст-ца Павлодольская, ул. Социалистическая, 2	Моздокский	15:01:2001029:16	003002000000 Земли населенных пунктов	Земельные участки, предназначенные для размещения домов малоэтажной жилой застройки,в том числе индивидуальной жилой застройки (использование земельного участка с целью ведения личного подсобного хозяйства и эксплуатации жилого дома и хозяйственных построек)	13	02.010	1 611	392,75	632 720,25
20012	Республика Северная Осетия-Алания, р-н Моздокский, ст. Павлодольская, пер. Виноградный, 6	Моздокский	15:01:2001029:2	003002000000 Земли населенных пунктов	Для ведения личного подсобного хозяйства	13	02.020	1 272	392,75	499 578,00
20013	Респ. Северная Осетия - Алания, р-н Моздокский, ст-ца Павлодольская, пер. Молодёжный, дом 2"а"	Моздокский	15:01:2001029:3	003002000000 Земли населенных пунктов	Для ведения личного подсобного хозяйства	13	02.020	1 850	392,75	726 587,50
20014	Респ. Северная Осетия - Алания, р-н Моздокский, ст-ца Павлодольская, пер. Молодёжный, дом 3	Моздокский	15:01:2001029:4	003002000000 Земли населенных пунктов	Для ведения личного подсобного хозяйства	13	02.020	1 588	392,75	623 687,00

№ пп	Местоположение ЗУ	Район	Кадастровый номер ЗУ	Категория земель	Разрешенное использование по документу	Код вида разрешенного использования (в соответствии с классификатором видов разрешенного использования земельных участков)	Вид использования объектов недвижимости	Площадь	УПКС	КС
20015	Респ. Северная Осетия - Алания, р-н Моздокский, ст-ца Павлодольская, ул. Ленина, дом 1	Моздокский	15:01:2001029:5	003002000000 Земли населенных пунктов	земельные участки, предназначенные для размещения домов индивидуальной жилой застройки (земельный участок, предназначенный для ведения личного подсобного хозяйства и эксплуатации жилого дома и хозяйственных построек)	13	02.010	1 890	392,75	742 297,50
20016	Республика Северная Осетия-Алания, р-н Моздокский, ст-ца Павлодольская, ул Ленина, 1а	Моздокский	15:01:2001029:6	003002000000 Земли населенных пунктов	Для ведения личного подсобного хозяйства	13	02.020	1 721	392,75	675 922,75
20017	Республика Северная Осетия-Алания, р-н Моздокский, ст-ца Павлодольская, ул Ленина, 3	Моздокский	15:01:2001029:7	003002000000 Земли населенных пунктов	Для ведения личного подсобного хозяйства	13	02.020	1 400	392,75	549 850,00
20018	Республика Северная Осетия-Алания, р-н Моздокский, ст-ца Павлодольская, ул Ленина, 7	Моздокский	15:01:2001029:8	003002000000 Земли населенных пунктов	Для ведения личного подсобного хозяйства	13	02.020	1 357	392,75	532 961,75
20019	Респ. Северная Осетия - Алания, р-н Моздокский, ст-ца Павлодольская, пер. Молодёжный, дом 1	Моздокский	15:01:2001029:9	003002000000 Земли населенных пунктов	Земельные участки, предназначенные для ведения личного подсобного хозяйства	13	02.020	2 109	392,75	828 309,75
20020	Республика Северная Осетия-Алания, р-н Моздокский, ст-ца Павлодольская, ул Ленина, 2	Моздокский	15:01:2001030:1	003002000000 Земли населенных пунктов	Для ведения личного подсобного хозяйства	13	02.020	1 170	392,75	459 517,50
20021	Респ. Северная Осетия - Алания, р-н Моздокский, ст-ца Павлодольская, ул. Социалистическая, дом 26	Моздокский	15:01:2001030:10	003002000000 Земли населенных пунктов	ведение личного подсобного хозяйства	13	02.020	2 108	392,75	827 917,00
20022	Респ. Северная Осетия - Алания, р-н Моздокский, ст-ца Павлодольская, ул. Ленина, дом 37	Моздокский	15:01:2001030:11	003002000000 Земли населенных пунктов	Для ведения личного подсобного хозяйства	13	02.020	1 675	392,75	657 856,25
20023	Респ. Северная Осетия - Алания, р-н Моздокский, ст-ца Павлодольская, ул. Социалистическая, 4	Моздокский	15:01:2001030:12	003002000000 Земли населенных пунктов	Для ведения личного подсобного хозяйства	13	02.020	1 872	392,75	735 228,00
20024	Респ. Северная Осетия - Алания, р-н Моздокский, ст-ца Павлодольская, ул. Социалистическая, дом 6	Моздокский	15:01:2001030:13	003002000000 Земли населенных пунктов	Для ведения личного подсобного хозяйства	13	02.020	1 790	392,75	703 022,50
20025	Респ. Северная Осетия - Алания, р-н Моздокский, ст-ца Павлодольская, ул. Ленина, дом 15	Моздокский	15:01:2001030:14	003002000000 Земли населенных пунктов	Земельные участки подсобных хозяйств (ведение личного подсобного хозяйства и эксплуатация жилого дома с хозяйственными постройками)	13	02.020	1 348	392,75	529 427,00
20026	Респ. Северная Осетия - Алания, р-н Моздокский, ст-ца Павлодольская, ул. Ленина, дом 25	Моздокский	15:01:2001030:15	003002000000 Земли населенных пунктов	Для ведения личного подсобного хозяйства	13	02.020	1 170	392,75	459 517,50
20027	Респ. Северная Осетия - Алания, р-н Моздокский, ст-ца Павлодольская, пер. Молодёжный, дом 2"а"	Моздокский	15:01:2001030:16	003002000000 Земли населенных пунктов	Для ведения личного подсобного хозяйства	13	02.020	3 700	392,75	1 453 175,00
20028	Респ. Северная Осетия - Алания, р-н Моздокский, ст-ца Павлодольская, ул. Социалистическая, дом 30	Моздокский	15:01:2001030:17	003002000000 Земли населенных пунктов	Для ведения личного подсобного хозяйства	13	02.020	2 100	392,75	824 775,00
20029	Респ. Северная Осетия - Алания, р-н Моздокский, ст-ца Павлодольская, пер. Молодёжный, дом 2	Моздокский	15:01:2001030:18	003002000000 Земли населенных пунктов	Для ведения личного подсобного хозяйства	13	02.020	1 800	392,75	706 950,00
20030	Республика Северная Осетия-Алания, р-н Моздокский, ст-ца Павлодольская, ул Ленина, д 11	Моздокский	15:01:2001030:19	003002000000 Земли населенных пунктов	Земельные участки, предназначенные для ведения личного подсобного хозяйства	13	02.020	1 107	392,75	434 774,25
20031	Респ. Северная Осетия - Алания, р-н Моздокский, ст-ца Павлодольская, пер. Молодёжный, дом 4	Моздокский	15:01:2001030:2	003002000000 Земли населенных пунктов	ведение личного подсобного хозяйства и эксплуатация жилого дома с хозпостройками	13	02.020	1 104	392,75	433 596,00
20032	Республика Северная Осетия-Алания, р-н Моздокский, ст-ца Павлодольская, ул Ленина, 13	Моздокский	15:01:2001030:20	003002000000 Земли населенных пунктов	Земельный участок, предназначенный для ведения личного подсобного хозяйства	13	02.020	1 181	392,75	463 837,75
20033	Респ. Северная Осетия - Алания, р-н Моздокский, ст-ца Павлодольская, ул. Ленина, дом 17	Моздокский	15:01:2001030:21	003002000000 Земли населенных пунктов	ведение личного подсобного хозяйства и эксплуатация жилого дома с хозпостройками	13	02.020	1 410	392,75	553 777,50
20034	Российская Федерация, Республика Северная Осетия-Алания, Моздокский муниципальный район, Павлодольское сельское поселение, ст. Павлодольская, ул. Ленина, 9	Моздокский	15:01:2001030:213	003002000000 Земли населенных пунктов	Под земельные участки личного подсобного хозяйства	13	02.020	1 220	392,75	479 155,00
20035	Респ. Северная Осетия - Алания, р-н Моздокский, ст-ца Павлодольская, ул. Ленина, дом 21	Моздокский	15:01:2001030:22	003002000000 Земли населенных пунктов	земельные участки, предназначенные для размещения домов индивидуальной жилой застройки (земельный участок, предназначенный для ведения личного подсобного хозяйства и эксплуатации жилого дома и хозяйственных построек)	13	02.020	2 023	392,75	794 533,25
20036	Респ. Северная Осетия - Алания, р-н Моздокский, ст-ца Павлодольская, ул. Ленина, дом 23	Моздокский	15:01:2001030:23	003002000000 Земли населенных пунктов	Для ведения личного подсобного хозяйства	13	02.020	1 100	392,75	432 025,00
20037	Республика Северная Осетия-Алания, р-н Моздокский, ст-ца Павлодольская, ул Ленина, 27	Моздокский	15:01:2001030:24	003002000000 Земли населенных пунктов	Для ведения личного подсобного хозяйства	13	02.020	1 228	392,75	482 297,00
20038	Республика Северная Осетия-Алания, р-н Моздокский, ст-ца Павлодольская, ул Ленина, 31	Моздокский	15:01:2001030:25	003002000000 Земли населенных пунктов	Для ведения личного подсобного хозяйства	13	02.020	1 200	392,75	471 300,00
20039	Респ. Северная Осетия - Алания, р-н Моздокский, ст-ца Павлодольская, ул. Ленина, дом 33	Моздокский	15:01:2001030:26	003002000000 Земли населенных пунктов	Для ведения личного подсобного хозяйства	13	02.020	1 400	392,75	549 850,00
20040	Республика Северная Осетия-Алания, р-н Моздокский, ст-ца Павлодольская, ул Ленина, 35	Моздокский	15:01:2001030:27	003002000000 Земли населенных пунктов	Для ведения личного подсобного хозяйства	13	02.020	1 200	392,75	471 300,00
20041	Респ. Северная Осетия - Алания, р-н Моздокский, ст-ца Павлодольская, ул. Ленина, дом 39	Моздокский	15:01:2001030:28	003002000000 Земли населенных пунктов	Земельные участки, предназначенные для размещения индивидуальных жилых домов (земельный участок для ведения личного подсобного хозяйства)	13	02.010	1 865	392,75	732 478,75
20042	Респ. Северная Осетия - Алания, р-н Моздокский, ст. Павлодольская, ул. Социалистическая, 14	Моздокский	15:01:2001030:29	003002000000 Земли населенных пунктов	Для ведения личного подсобного хозяйства	13	02.020	1 587	392,75	623 294,25
20043	Респ. Северная Осетия - Алания, р-н Моздокский, ст Павлодольская, ул. Социалистическая, 28	Моздокский	15:01:2001030:3	003002000000 Земли населенных пунктов	Для индивидуального жилищного строительства, предназначенный для эксплуатации жилого дома, хозяйственных построек и ведения личного подсобного хозяйства	13	02.010	2 047	392,75	803 959,25
20044	Респ. Северная Осетия - Алания, р-н Моздокский, ст-ца Павлодольская, ул. Социалистическая, дом 16	Моздокский	15:01:2001030:30	003002000000 Земли населенных пунктов	Для ведения личного подсобного хозяйства	13	02.020	1 713	392,75	672 780,75

№ п/п	Местоположение ЗУ	Район	Кадастровый номер ЗУ	Категория земель	Разрешенное использование по документу	Код вида разрешенного использования (в соответствии с классификатором видов разрешенного использования земельных участков)	Вид использования объектов недвижимости	Площадь	УПКС	КС
20045	Респ. Северная Осетия - Алания, р-н Моздокский, ст-ца Павлодольская, ул. Социалистическая, дом 18	Моздокский	15:01:2001030:31	003002000000 Земли населенных пунктов	Земельные участки личных подсобных хозяйств (ведение личного подсобного хозяйства и эксплуатация жилого дома с хозпостройками)	13	02.020	1 974	392,75	775 288,50
20046	Респ. Северная Осетия - Алания, р-н Моздокский, ст-ца Павлодольская, ул. Социалистическая, дом 24	Моздокский	15:01:2001030:32	003002000000 Земли населенных пунктов	Для ведения личного подсобного хозяйства	13	02.020	1 500	392,75	589 125,00
20047	Респ. Северная Осетия - Алания, р-н Моздокский, ст-ца Павлодольская, ул. Социалистическая, дом 22	Моздокский	15:01:2001030:33	003002000000 Земли населенных пунктов	Для ведения личного подсобного хозяйства	13	02.020	1 500	392,75	589 125,00
20048	Северная Осетия - Алания респ. р-н Моздокский, ст-ца Павлодольская. пер Молодежный. 2	Моздокский	15:01:2001030:34	003002000000 Земли населенных пунктов	Земельные участки, предназначенные для ведения личного подсобного хозяйства	13	02.020	1 800	392,75	706 950,00
20049	Северная Осетия - Алания респ. р-н Моздокский, ст-ца Павлодольская, ул Ленина. у фасадной части №19	Моздокский	15:01:2001030:35	003002000000 Земли населенных пунктов	Земельные участки, предназначенные для размещения объектов торговли, общественного питания и бытового обслуживания (земельный участок, предназначенный для установки временного торгового павильона)	4	04.030	21	1 021,14	21 443,94
20050	Респ. Северная Осетия - Алания, р-н Моздокский, ст-ца Павлодольская, ул. Социалистическая, дом 20	Моздокский	15:01:2001030:5	003002000000 Земли населенных пунктов	Для ведения личного подсобного хозяйства	13	02.020	1 500	392,75	589 125,00
20051	Республика Северная Осетия-Алания, р-н Моздокский, ст. Павлодольская, ул Ленина, 29	Моздокский	15:01:2001030:63	003002000000 Земли населенных пунктов	Для ведения личного подсобного хозяйства	13	02.020	1 400	392,75	549 850,00
20052	Российская Федерация, Республика Северная Осетия - Алания, р-н Моздокский, ст-ца Павлодольская, ул. Социалистическая, 8	Моздокский	15:01:2001020:7	003002000000 Земли населенных пунктов	Для ведения личного подсобного хозяйства	13	02.020	1 200	392,75	471 300,00
20053	Республика Северная Осетия-Алания, р-н Моздокский, ст. Павлодольская. ул. Ленина. №19	Моздокский	15:01:2001030:72	003002000000 Земли населенных пунктов	Приусадебный участок личного подсобного хозяйства	13	02.020	1 775	392,75	697 131,25
20054	Республика Северная Осетия-Алания, р-н Моздокский, ст. Павлодольская. ул. Ленина. 17 "А"	Моздокский	15:01:2001030:73	003002000000 Земли населенных пунктов	Магазины (земельный участок, предназначенный для обустройства торгового помещения)	4	04.040	100	1 021,14	102 114,00
20055	Респ. Северная Осетия - Алания, р-н Моздокский, ст-ца Павлодольская, ул. Социалистическая, дом 16	Моздокский	15:01:2001030:8	003002000000 Земли населенных пунктов	Под земельные участки личных подсобных хозяйств	13	02.020	1 712	392,75	672 388,00
20056	Республика Северная Осетия-Алания, р-н Моздокский, ст-ца Павлодольская, ул Ленина, 45	Моздокский	15:01:2001031:1	003002000000 Земли населенных пунктов	Для ведения личного подсобного хозяйства	13	02.020	1 600	392,75	628 400,00
20057	Респ. Северная Осетия - Алания, р-н Моздокский, ст-ца Павлодольская, пер. Ефремова, 5	Моздокский	15:01:2001031:10	003002000000 Земли населенных пунктов	Для ведения личного подсобного хозяйства	13	02.020	1 106	392,75	434 381,50
20058	Респ. Северная Осетия - Алания, р-н Моздокский, ст-ца Павлодольская, ул. Социалистическая, дом 34	Моздокский	15:01:2001031:11	003002000000 Земли населенных пунктов	Для ведения личного подсобного хозяйства	13	02.020	1 662	392,75	652 750,50
20059	Республика Северная Осетия-Алания, р-н Моздокский, ст-ца Павлодольская, ул Социалистическая, 36	Моздокский	15:01:2001031:12	003002000000 Земли населенных пунктов	Для ведения личного подсобного хозяйства	13	02.020	1 683	392,75	660 998,25
20060	Респ. Северная Осетия - Алания, р-н Моздокский, ст-ца Павлодольская, ул. Социалистическая, дом 58	Моздокский	15:01:2001031:13	003002000000 Земли населенных пунктов	Для ведения личного подсобного хозяйства	13	02.020	1 504	392,75	590 696,00
20061	Респ. Северная Осетия - Алания, р-н Моздокский, ст-ца Павлодольская, ул. Социалистическая, дом 40	Моздокский	15:01:2001031:14	003002000000 Земли населенных пунктов	Для ведения личного подсобного хозяйства	13	02.020	1 282	392,75	503 505,50
20062	Респ. Северная Осетия - Алания, р-н Моздокский, ст-ца Павлодольская, ул. Ленина. дом 77	Моздокский	15:01:2001031:15	003002000000 Земли населенных пунктов	Для ведения личного подсобного хозяйства	13	02.020	1 612	392,75	633 113,00
20063	Респ. Северная Осетия - Алания, р-н Моздокский, ст-ца Павлодольская, ул. Социалистическая, дом 32	Моздокский	15:01:2001031:16	003002000000 Земли населенных пунктов	Для ведения личного подсобного хозяйства	13	02.020	2 351	392,75	923 355,25
20064	Респ. Северная Осетия - Алания, р-н Моздокский, ст-ца Павлодольская, ул. Социалистическая, дом 66	Моздокский	15:01:2001031:17	003002000000 Земли населенных пунктов	Для ведения личного подсобного хозяйства	13	02.020	1 713	392,75	672 780,75
20065	Респ. Северная Осетия - Алания, р-н Моздокский, ст-ца Павлодольская, ул. Ленина. дом 51	Моздокский	15:01:2001031:18	003002000000 Земли населенных пунктов	Земельные участки, предназначенные для ведения личного подсобного хозяйства	13	02.020	1 368	392,75	537 282,00
20066	Респ. Северная Осетия - Алания, р-н Моздокский, ст-ца Павлодольская, ул. Социалистическая, 52	Моздокский	15:01:2001031:19	003002000000 Земли населенных пунктов	Для ведения личного подсобного хозяйства	13	02.020	1 407	392,75	552 599,25
20067	Республика Северная Осетия-Алания, р-н Моздокский, ст-ца Павлодольская, ул Социалистическая, д 70	Моздокский	15:01:2001031:2	003002000000 Земли населенных пунктов	Для ведения личного подсобного хозяйства	13	02.020	1 197	392,75	470 121,75
20068	Респ. Северная Осетия - Алания, р-н Моздокский, ст-ца Павлодольская, ул. Социалистическая, дом 64	Моздокский	15:01:2001031:20	003002000000 Земли населенных пунктов	Для ведения личного подсобного хозяйства	13	02.020	1 090	392,75	428 097,50
20069	Респ. Северная Осетия - Алания, р-н Моздокский, ст-ца Павлодольская, ул. Социалистическая, дом 68	Моздокский	15:01:2001031:21	003002000000 Земли населенных пунктов	Для ведения личного подсобного хозяйства	13	02.020	900	392,75	353 475,00
20070	Респ. Северная Осетия - Алания, р-н Моздокский, ст-ца Павлодольская, ул. Социалистическая, дом 70 "а"	Моздокский	15:01:2001031:22	003002000000 Земли населенных пунктов	Для ведения личного подсобного хозяйства	13	02.020	700	392,75	274 925,00
20071	Российская Федерация, Республика Северная Осетия-Алания, Моздокский р-н, ст-ца Павлодольская, у левой обочины переулка Ефремова, в районе вышки сотовой связи	Моздокский	15:01:2001031:227	003002000000 Земли населенных пунктов	"Жилая застройка". "Для ведения личного подсобного хозяйства (приусадебный земельный участок)". размещение жилого дома, производство сельскохозяйственной продукции, размещение гаража и иных вспомогательных сооружений, содержание сельскохозяйственных животных.	13	02.020	1 193	392,75	468 550,75
20072	Респ. Северная Осетия - Алания, р-н Моздокский, ст-ца Павлодольская, ул. Социалистическая, дом 38	Моздокский	15:01:2001031:23	003002000000 Земли населенных пунктов	Земельные участки, предназначенные для ведения личного подсобного хозяйства	13	02.020	1 003	392,75	393 928,25
20073	Респ. Северная Осетия - Алания, р-н Моздокский, ст-ца Павлодольская, ул. Социалистическая, дом 44	Моздокский	15:01:2001031:24	003002000000 Земли населенных пунктов	Земельные участки, предназначенные для ведения личного подсобного хозяйства	13	02.020	1 060	392,75	416 315,00
20074	Респ. Северная Осетия - Алания, р-н Моздокский, ст Павлодольская, ул. Социалистическая, 46	Моздокский	15:01:2001031:25	003002000000 Земли населенных пунктов	Для ведения личного подсобного хозяйства	13	02.020	1 942	392,75	762 720,50
20075	Респ. Северная Осетия - Алания, р-н Моздокский, ст-ца Павлодольская, ул. Социалистическая, дом 48	Моздокский	15:01:2001031:26	003002000000 Земли населенных пунктов	Для ведения личного подсобного хозяйства	13	02.020	1 500	392,75	589 125,00

№ пп	Местоположение ЗУ	Район	Кадастровый номер ЗУ	Категория земель	Разрешенное использование по документу	Код вида разрешенного использования (в соответствии с классификатором видов разрешенного использования земельных участков)	Вид использования объектов недвижимости	Площадь	УПКС	КС
20076	Респ. Северная Осетия - Алания, р-н Моздокский, ст-ца Павлодольская, ул. Социалистическая, дом 50	Моздокский	15:01:2001031:27	003002000000 Земли населенных пунктов	Для ведения личного подсобного хозяйства	13	02.020	1 200	392,75	471 300,00
20077	Респ. Северная Осетия - Алания, р-н Моздокский, ст-ца Павлодольская, ул. Социалистическая, дом 54	Моздокский	15:01:2001031:28	003002000000 Земли населенных пунктов	Для ведения личного подсобного хозяйства	13	02.020	1 000	392,75	392 750,00
20078	Респ. Северная Осетия - Алания, р-н Моздокский, ст-ца Павлодольская, ул. Социалистическая, дом 56	Моздокский	15:01:2001031:29	003002000000 Земли населенных пунктов	Для ведения личного подсобного хозяйства	13	02.020	1 400	392,75	549 850,00
20079	Респ. Северная Осетия - Алания, р-н Моздокский, ст-ца Павлодольская, ул. Ленина, дом 49	Моздокский	15:01:2001031:3	003002000000 Земли населенных пунктов	Для ведения личного подсобного хозяйства	13	02.020	1 660	392,75	651 965,00
20080	Респ. Северная Осетия - Алания, р-н Моздокский, ст-ца Павлодольская, ул. Социалистическая, дом 62	Моздокский	15:01:2001031:30	003002000000 Земли населенных пунктов	Для ведения личного подсобного хозяйства	13	02.020	1 100	392,75	432 025,00
20081	Респ. Северная Осетия - Алания, р-н Моздокский, ст-ца Павлодольская, ул. Социалистическая, дом 68"в"	Моздокский	15:01:2001031:31	003002000000 Земли населенных пунктов	Для ведения личного подсобного хозяйства	13	02.020	1 000	392,75	392 750,00
20082	Респ. Северная Осетия - Алания, р-н Моздокский, ст-ца Павлодольская, ул. Ленина, дом 47	Моздокский	15:01:2001031:32	003002000000 Земли населенных пунктов	Земельные участки личных подсобных хозяйств (ведение личного подсобного хозяйства и эксплуатация жилого дома с хозяйственными постройками)	13	02.020	1 960	392,75	769 790,00
20083	Республика Северная Осетия-Алания, р-н Моздокский, ст-ца Павлодольская, ул Ленина, 57	Моздокский	15:01:2001031:33	003002000000 Земли населенных пунктов	Земельные участки, предназначенные для размещения индивидуальных жилых домов (земельный участок для ведения личного подсобного хозяйства и эксплуатации жилого дома и хозяйственных построек)	13	02.020	1 417	392,75	556 526,75
20084	Респ. Северная Осетия - Алания, р-н Моздокский, ст-ца Павлодольская, ул. Ленина, дом 59	Моздокский	15:01:2001031:34	003002000000 Земли населенных пунктов	Для ведения личного подсобного хозяйства	13	02.020	1 825	392,75	716 768,75
20085	Респ. Северная Осетия - Алания, р-н Моздокский, ст-ца Павлодольская, ул. Ленина, дом 61	Моздокский	15:01:2001031:35	003002000000 Земли населенных пунктов	Земельные участки, предназначенные для размещения индивидуальных жилых домов (земельный участок, предназначенный для ведения личного подсобного хозяйства и эксплуатации жилого дома и хозяйственных построек)	13	02.020	1 905	392,75	748 188,75
20086	Республика Северная Осетия-Алания, р-н Моздокский, ст-ца Павлодольская, ул Ленина, д 63	Моздокский	15:01:2001031:36	003002000000 Земли населенных пунктов	Земельные участки личных подсобных хозяйств (ведение личного подсобного хозяйства и эксплуатация жилого дома с хозпостройками)	13	02.020	2 018	392,75	792 569,50
20087	Респ. Северная Осетия - Алания, р-н Моздокский, ст-ца Павлодольская, ул. Ленина, дом 65	Моздокский	15:01:2001031:37	003002000000 Земли населенных пунктов	Земельные участки, предназначенные для размещения индивидуальных жилых домов (земельный участок для ведения личного подсобного хозяйства)	13	02.020	2 447	392,75	961 059,25
20088	Респ. Северная Осетия - Алания, р-н Моздокский, ст-ца Павлодольская, ул. Ленина, дом 67	Моздокский	15:01:2001031:38	003002000000 Земли населенных пунктов	Для ведения личного подсобного хозяйства	13	02.020	1 700	392,75	667 675,00
20089	Респ. Северная Осетия - Алания, р-н Моздокский, ст-ца Павлодольская, ул. Ленина, дом 71	Моздокский	15:01:2001031:39	003002000000 Земли населенных пунктов	Для ведения личного подсобного хозяйства	13	02.020	1 609	392,75	631 934,75
20090	Респ. Северная Осетия - Алания, р-н Моздокский, ст-ца Павлодольская, ул. Ленина, дом 53	Моздокский	15:01:2001031:4	003002000000 Земли населенных пунктов	Земельные участки, предназначенные для размещения домов индивидуальной жилой застройки (земельный участок, предназначенный для ведения личного подсобного хозяйства и эксплуатации жилого дома и хозпостроек)	13	02.010	1 429	392,75	561 239,75
20091	Респ. Северная Осетия - Алания, р-н Моздокский, ст-ца Павлодольская, ул. Ленина, дом 73	Моздокский	15:01:2001031:40	003002000000 Земли населенных пунктов	земельные участки личного подсобного хозяйства и эксплуатация жилого дома с хозпостройками	13	02.020	1 688	392,75	662 962,00
20092	Респ. Северная Осетия - Алания, р-н Моздокский, ст-ца Павлодольская, ул. Ленина, дом 75	Моздокский	15:01:2001031:41	003002000000 Земли населенных пунктов	Для ведения личного подсобного хозяйства	13	02.020	1 500	392,75	589 125,00
20093	Северная Осетия - Алания респ. р-н Моздокский, ст Павлодольская, ул. Социалистическая, 70 "б"	Моздокский	15:01:2001031:42	003002000000 Земли населенных пунктов	Для размещения железобетонной опоры и контейнера-аппаратной базовой станции радиотелефонной и гетерогенной связи	6	06.080	50	657,85	32 892,50
20094	Республика Северная Осетия-Алания, р-н Моздокский, ст-ца Павлодольская, ул Ленина, 69	Моздокский	15:01:2001031:5	003002000000 Земли населенных пунктов	Для ведения личного подсобного хозяйства	13	02.020	1 579	392,75	620 152,25
20095	Республика Северная Осетия-Алания, Моздокский район, ст-ца Павлодольская, ул Ленина, 55	Моздокский	15:01:2001031:6	003002000000 Земли населенных пунктов	Для ведения личного подсобного хозяйства	13	02.020	1 506	392,75	591 481,50
20096	Республика Северная Осетия-Алания, р-н Моздокский, ст-ца Павлодольская, ул Ленина, д 41	Моздокский	15:01:2001031:7	003002000000 Земли населенных пунктов	земельные участки, предназначенные для размещения индивидуальных жилых домов (земельный участок для ведения личного подсобного хозяйства и эксплуатации жилого дома и хозяйственных построек)	13	02.010	1 676	392,75	658 249,00
20097	Северная Осетия - Алания респ, р-н Моздокский, ст. Павлодольская, ул. Социалистическая, 42	Моздокский	15:01:2001031:75	003002000000 Земли населенных пунктов	Земельные участки, предназначенные для ведения личного подсобного хозяйства	13	02.020	943	392,75	370 363,25
20098	Республика Северная Осетия-Алания, р-н Моздокский, ст. Павлодольская, ул. Ленина, 79	Моздокский	15:01:2001031:77	003002000000 Земли населенных пунктов	Для ведения личного подсобного хозяйства	13	02.020	1 500	392,75	589 125,00
20099	Респ. Северная Осетия - Алания, р-н Моздокский, ст-ца Павлодольская, ул. Социалистическая, дом 60	Моздокский	15:01:2001031:8	003002000000 Земли населенных пунктов	Для ведения личного подсобного хозяйства	13	02.020	1 708	392,75	670 817,00
20100	Республика Северная Осетия-Алания, р-н Моздокский, ст. Павлодольская, пер. Ефремова, 7	Моздокский	15:01:2001031:84	003002000000 Земли населенных пунктов	Для ведения личного подсобного хозяйства	13	02.020	2 220	392,75	875 832,50
20101	Республика Северная Осетия-Алания, р-н Моздокский, ст-ца Павлодольская, ул Ленина, д 43	Моздокский	15:01:2001031:9	003002000000 Земли населенных пунктов	земельные участки личных подсобных хозяйств (ведение личного подсобного хозяйства и эксплуатация жилого дома с хозяйственными постройками)	13	02.020	2 259	392,75	887 222,25

№ пп	Местоположение ЗУ	Район	Кадастровый номер ЗУ	Категория земель	Разрешенное использование по документу	Код вида разрешенного использования (в соответствии с классификатором видов разрешенного использования земельных участков)	Вид использования объектов недвижимости	Площадь	УПКС	КС
20102	Республика Северная Осетия-Алания, р-н Моздокский, ст-ца Павлодольская, ул Ленина, 85п	Моздокский	15:01:2001032:1	003002000000 Земли населенных пунктов	Земельные участки, предназначенные для ведения личного подсобного хозяйства	13	02.020	1 166	392,75	457 946,50
20103	Республика Северная Осетия-Алания, р-н Моздокский, ст-ца Павлодольская, ул Ленина, 107	Моздокский	15:01:2001032:11	003002000000 Земли населенных пунктов	земельные участки, предназначенные для размещения индивидуальных жилых домов (земельный участок для ведения личного подсобного хозяйства и эксплуатации жилого дома и хозяйственных построек)	13	02.020	1 379	392,75	541 602,25
20104	Респ. Северная Осетия - Алания, р-н Моздокский, ст-ца Павлодольская, ул. Социалистическая, дом 92"а"	Моздокский	15:01:2001032:12	003002000000 Земли населенных пунктов	Земельные участки, предназначенные для ведения личного подсобного хозяйства	13	02.020	1 000	392,75	392 750,00
20105	Респ. Северная Осетия - Алания, р-н Моздокский, ст-ца Павлодольская, ул. Социалистическая, дом 86	Моздокский	15:01:2001032:13	003002000000 Земли населенных пунктов	Для ведения личного подсобного хозяйства	13	02.020	2 150	392,75	844 412,50
20106	Респ. Северная Осетия - Алания, р-н Моздокский, ст-ца Павлодольская, ул. Социалистическая, дом 84	Моздокский	15:01:2001032:14	003002000000 Земли населенных пунктов	Для ведения личного подсобного хозяйства	13	02.020	2 023	392,75	794 533,25
20107	Республика Северная Осетия-Алания, р-н. Моздокский, ст-ца. Павлодольская ул. Ленина. д. 93	Моздокский	15:01:2001032:15	003002000000 Земли населенных пунктов	Земельные участки личных подсобных хозяйств (ведение личного подсобного хозяйства и эксплуатация жилого дома с хозпостройками)	13	02.020	1 523	392,75	598 158,25
20108	Республика Северная Осетия-Алания, р-н Моздокский, ст-ца Павлодольская, ул Ленина, 81	Моздокский	15:01:2001032:16	003002000000 Земли населенных пунктов	Для ведения личного подсобного хозяйства	13	02.020	1 080	392,75	424 170,00
20109	Респ. Северная Осетия - Алания, р-н Моздокский, ст-ца Павлодольская, ул. Ленина, дом 83	Моздокский	15:01:2001032:17	003002000000 Земли населенных пунктов	Для ведения личного подсобного хозяйства	13	02.020	800	392,75	314 200,00
20110	Республика Северная Осетия-Алания, р-н Моздокский, ст-ца Павлодольская, ул Ленина, 85	Моздокский	15:01:2001032:18	003002000000 Земли населенных пунктов	Земельные участки, предназначенные для размещения индивидуальных жилых домов (земельный участок для ведения личного подсобного хозяйства и эксплуатации жилого дома и хозяйственных построек)	13	02.010	1 452	392,75	570 273,00
20111	РСО-Алания, Моздокский район, ст-ца Павлодольская, ул. Ленина, 87	Моздокский	15.01:2001032:198	003002000000 Земли населенных пунктов	Для ведения личного подсобного хозяйства	13	02.020	1 949	392,75	765 469,75
20112	Российская Федерация, Республика Северная Осетия - Алания, р-н Моздокский, ст-ца Павлодольская, ул. Ленина, 113	Моздокский	15:01:2001032:2	003002000000 Земли населенных пунктов	Для ведения личного подсобного хозяйства, магазины	4	04.040	1 820	1 021,14	1 858 474,80
20113	Респ. Северная Осетия - Алания, р-н Моздокский, ст-ца Павлодольская, ул. Ленина, 89	Моздокский	15:01:2001032:20	003002000000 Земли населенных пунктов	1489 кв.м - Земельные участки личных подсобных хозяйств (ведение личного подсобного хозяйства и эксплуатация жилого дома с хозяйственными постройками), 127 кв.м - Магазины	4	04.040	1 616	1 021,14	1 650 162,24
20114	Республика Северная Осетия-Алания, р-н Моздокский, ст-ца Павлодольская, ул Ленина, 91	Моздокский	15:01:2001032:21	003002000000 Земли населенных пунктов	Для ведения личного подсобного хозяйства	13	02.020	1 212	392,75	476 013,00
20115	Республика Северная Осетия - Алания, муниципальный район Моздокский, сельское поселение Павлодольское, станица Павлодольская, ул. Ленина, 111	Моздокский	15:01:2001032:215	003002000000 Земли населенных пунктов	Для ведения личного подсобного хозяйства	13	02.020	760	392,75	298 490,00
20116	Республика Северная Осетия - Алания, муниципальный район Моздокский, сельское поселение Павлодольское, станица Павлодольская, ул. Ленина, 111а	Моздокский	15:01:2001032:216	003002000000 Земли населенных пунктов	Для ведения личного подсобного хозяйства	13	02.020	740	392,75	290 635,00
20117	Респ. Северная Осетия - Алания, р-н Моздокский, ст-ца Павлодольская, ул. Ленина, 95	Моздокский	15:01:2001032:22	003002000000 Земли населенных пунктов	Для ведения личного подсобного хозяйства	13	02.020	721	392,75	283 172,75
20118	Респ. Северная Осетия - Алания, р-н Моздокский, ст-ца Павлодольская, ул. Ленина, дом 97	Моздокский	15:01:2001032:23	003002000000 Земли населенных пунктов	Для ведения личного подсобного хозяйства	13	02.020	600	392,75	235 650,00
20119	Российская Федерация, Республика Северная Осетия-Алания, р-н Моздокский, ст-ца Павлодольская, ул Ленина, 99	Моздокский	15:01:2001032:24	003002000000 Земли населенных пунктов	Земельные участки личных подсобных хозяйств (ведение личного подсобного хозяйства и эксплуатация жилого дома с хозпостройками)	13	02.020	1 500	392,75	589 125,00
20120	Республика Северная Осетия-Алания, р-н Моздокский, ст-ца Павлодольская, ул Ленина, 101	Моздокский	15:01:2001032:25	003002000000 Земли населенных пунктов	Для ведения личного подсобного хозяйства	13	02.020	1 300	392,75	510 575,00
20121	Республика Северная Осетия-Алания, р-н Моздокский, ст-ца Павлодольская, ул Ленина, 105	Моздокский	15:01:2001032:27	003002000000 Земли населенных пунктов	Для ведения личного подсобного хозяйства	13	02.020	1 332	392,75	523 143,00
20122	Респ. Северная Осетия - Алания, р-н Моздокский, ст-ца Павлодольская, ул. Ленина, дом 109	Моздокский	15:01:2001032:28	003002000000 Земли населенных пунктов	Для ведения личного подсобного хозяйства	13	02.020	967	392,75	379 789,25
20123	Респ. Северная Осетия - Алания, р-н Моздокский, ст-ца Павлодольская, ул. Ленина, дом 115	Моздокский	15:01:2001032:30	003002000000 Земли населенных пунктов	Для ведения личного подсобного хозяйства	13	02.020	2 000	392,75	785 500,00
20124	Респ. Северная Осетия - Алания, р-н Моздокский, ст-ца Павлодольская, ул. Социалистическая, дом 74	Моздокский	15:01:2001032:31	003002000000 Земли населенных пунктов	Для ведения личного подсобного хозяйства	13	02.020	700	392,75	274 925,00
20125	Республика Северная Осетия - Алания, Моздокский район, ст. Павлодольская, ул. Социалистическая, 76	Моздокский	15:01:2001032:32	003002000000 Земли населенных пунктов	Для ведения личного подсобного хозяйства	13	02.020	1 000	392,75	392 750,00
20126	Респ. Северная Осетия - Алания, р-н Моздокский, ст-ца Павлодольская, ул. Социалистическая, дом 78	Моздокский	15:01:2001032:33	003002000000 Земли населенных пунктов	ведения личного подсобного хозяйства и эксплуатации жилого дома с хозпостройками	13	02.020	1 098	392,75	431 239,50
20127	Республика Северная Осетия - Алания, Моздокский район, ст. Павлодольская, ул. Социалистическая, 82	Моздокский	15:01:2001032:34	003002000000 Земли населенных пунктов	Для ведения личного подсобного хозяйства	13	02.020	1 600	392,75	628 400,00
20128	Респ. Северная Осетия - Алания, р-н Моздокский, ст-ца Павлодольская, ул. Социалистическая, дом 88	Моздокский	15:01:2001032:35	003002000000 Земли населенных пунктов	Для ведения личного подсобного хозяйства	13	02.020	2 400	392,75	942 600,00
20129	Респ. Северная Осетия - Алания, р-н Моздокский, ст-ца Павлодольская, ул. Социалистическая, дом 94	Моздокский	15:01:2001032:36	003002000000 Земли населенных пунктов	Для ведения личного подсобного хозяйства	13	02.020	1 300	392,75	510 575,00
20130	Респ. Северная Осетия - Алания, р-н Моздокский, ст-ца Павлодольская, пер. Уварова	Моздокский	15:01:2001032:37	003002000000 Земли населенных пунктов	Для эксплуатации газораспределительной подстанции	6	03.012	20	402,57	8 051,40
20131	Респ. Северная Осетия - Алания, р-н Моздокский, ст Павлодольская, пер. Ефремова, 8	Моздокский	15:01:2001032:4	003002000000 Земли населенных пунктов	Для ведения личного подсобного хозяйства	13	02.020	2 407	392,75	945 349,25

№ пп	Местоположение ЗУ	Район	Кадастровый номер ЗУ	Категория земель	Разрешенное использование по документу	Код вида разрешенного использования (в соответствии с классификатором видов разрешенного использования земельных участков)	Вид использования объектов недвижимости	Площадь	УПКС	КС
20132	Респ. Северная Осетия - Алания, р-н Моздокский, ст-ца Павлодольская, пер. Уварова, дом 3	Моздокский	15:01:2001032:40	0030020000000 Земли населенных пунктов	земельные участки магазинов (эксплуатация земельного участка с целью эксплуатации здания магазина)	4	04.040	1 002	1 021,14	1 023 182,28
20133	Респ. Северная Осетия - Алания, р-н Моздокский, ст-ца Павлодольская, пер. Уварова, дом 3"б"	Моздокский	15:01:2001032:42	0030020000000 Земли населенных пунктов	Земельные участки объектов здравоохранения (использование земельного участка с целью эксплуатации здания стоматологического кабинета)	3	03.040	511	628,40	321 112,40
20134	Респ. Северная Осетия - Алания, р-н Моздокский, ст-ца Павлодольская, пер. Уварова, дом 3"в"	Моздокский	15:01:2001032:43	0030020000000 Земли населенных пунктов	Земельные участки иных производственных объектов (использование земельного участка с целью эксплуатации здания кондитерского цеха)	6	06.040	814	553,14	450 255,96
20135	Респ. Северная Осетия - Алания, р-н Моздокский, ст-ца Павлодольская, пер. Уварова, дом 3 "а"	Моздокский	15:01:2001032:44	0030020000000 Земли населенных пунктов	Земельные участки других объектов торговли (строительство объекта связи (салон сотовой связи))	4	04.040	186	1 021,14	189 932,04
20136	Респ. Северная Осетия - Алания, р-н Моздокский, ст Павлодольская, ул. Ленина, 109 "а"	Моздокский	15:01:2001032:5	0030020000000 Земли населенных пунктов	Земельные участки, предназначенные для размещения домов малоэтажной жилой застройки, в том числе индивидуальной жилой застройки (земельный участок, предназначенный для ведения личного подсобного хозяйства и эксплуатации жилого дома и хозяйственных построек)	13	02.010	778	392,75	305 559,50
20137	Респ. Северная Осетия - Алания, р-н Моздокский, ст-ца Павлодольская, ул. Социалистическая, дом 80	Моздокский	15:01:2001032:6	0030020000000 Земли населенных пунктов	Для ведения личного подсобного хозяйства	13	02-020	1 044	392,75	410 031,00
20138	Северная Осетия - Алания респ. р-н Моздокский, ст-ца Павлодольская. ул. Ленина, 103	Моздокский	15:01:2001032:67	0030020000000 Земли населенных пунктов	Для размещения домов малоэтажной жилой застройки, в том числе индивидуальной жилой застройки (использование земельного участка с целью ведения личного подсобного хозяйства и эксплуатации жилого дома и хозяйственных построек)	13	02.020	1 393	392,75	547 100,75
20139	Респ. Северная Осетия - Алания, р-н Моздокский, ст-ца Павлодольская, ул. Социалистическая, дом 92	Моздокский	15:01:2001032:7	0030020000000 Земли населенных пунктов	Для ведения личного подсобного хозяйства	13	02-020	1 433	392,75	562 810,75
20140	Респ. Северная Осетия - Алания, р-н Моздокский, ст-ца Павлодольская, ул. Социалистическая, дом 72	Моздокский	15:01:2001032:8	0030020000000 Земли населенных пунктов	Для ведения личного подсобного хозяйства	13	02-020	1 167	392,75	458 339,25
20141	Республика Северная Осетия-Алания, р-н Моздокский, ст. Павлодольская. пер. Ефремова. №10	Моздокский	15:01:2001032:80	0030020000000 Земли населенных пунктов	Для ведения личного подсобного хозяйства	13	02.020	831	392,75	326 375,25
20142	Респ. Северная Осетия - Алания, р-н Моздокский, ст-ца Павлодольская, ул. Социалистическая, дом 90	Моздокский	15:01:2001032:9	0030020000000 Земли населенных пунктов	земельные участки, предназначенные для размещения домов индивидуальных жилых домов (земельный участок, предназначенный для ведения личного подсобного хозяйства и эксплуатации жилого дома и хозяйственных построек)	13	02.010	1 570	392,75	616 617,50
20143	Респ. Северная Осетия - Алания, р-н Моздокский, ст-ца Павлодольская, ул. Социалистическая, дом 110	Моздокский	15:01:2001033:1	0030020000000 Земли населенных пунктов	Для ведения личного подсобного хозяйства	13	02-020	937	392,75	368 006,75
20144	Респ. Северная Осетия - Алания, р-н Моздокский, ст Павлодольская, ул. Социалистическая, 106	Моздокский	15:01:2001033:10	0030020000000 Земли населенных пунктов	Земельные участки, предназначенные для размещения домов малоэтажной жилой застройки, в том числе индивидуальной жилой застройки (земельный участок, предназначенный для ведения личного подсобного хозяйства и эксплуатации жилого дома и хозяйственных построек)	13	02.010	1 525	392,75	598 943,75
20145	Респ. Северная Осетия - Алания, р-н Моздокский, ст-ца Павлодольская, ул. Ленина, дом 125	Моздокский	15:01:2001033:11	0030020000000 Земли населенных пунктов	Земельные участки, предназначенные для размещения индивидуальных жилых домов (земельный участок для ведения личного подсобного хозяйства и эксплуатации жилого дома и хозяйственных построек)	13	02-010	1 037	392,75	407 281,75
20146	Республика Северная Осетия-Алания, р-н Моздокский, ст-ца Павлодольская, пер Уварова, д 14	Моздокский	15:01:2001033:13	0030020000000 Земли населенных пунктов	земельные участки, предназначенные для размещения объектов торговли, общественного питания и бытового обслуживания (земельный участок, предназначенный для эксплуатации зданий торгово-бытового комплекса)	4	04.040	600	1 021,14	612 684,00
20147	Респ. Северная Осетия - Алания, р-н Моздокский, ст-ца Павлодольская, ул. Социалистическая, дом 100	Моздокский	15:01:2001033:14	0030020000000 Земли населенных пунктов	Для ведения личного подсобного хозяйства	13	02-020	2 110	392,75	828 702,50
20148	Республика Северная Осетия-Алания, р-н Моздокский, ст-ца Павлодольская, ул Ленина, 127	Моздокский	15:01:2001033:15	0030020000000 Земли населенных пунктов	Под земельные участки личных подсобных хозяйств	13	02.020	1 716	392,75	673 959,00
20149	Республика Северная Осетия-Алания, р-н Моздокский, ст-ца Павлодольская, ул Ленина, 139а	Моздокский	15:01:2001033:16	0030020000000 Земли населенных пунктов	Для ведения личного подсобного хозяйства	13	02.020	1 000	392,75	392 750,00
20150	Респ. Северная Осетия - Алания, р-н Моздокский, ст-ца Павлодольская, ул. Ленина, дом 135	Моздокский	15:01:2001033:17	0030020000000 Земли населенных пунктов	Для ведения личного подсобного хозяйства	13	02-020	1 444	392,75	567 131,00

№ пп	Местоположение ЗУ	Район	Кадастровый номер ЗУ	Категория земель	Разрешенное использование по документу	Код вида разрешенного использования (в соответствии с классификатором видов разрешенного использования земельных участков)	Вид использования объектов недвижимости	Площадь	УПКС	КС
20151	Республика Северная Осетия-Алания, р-н Моздокский, ст-ца Павлодольская, ул Ленина. 141	Моздокский	15:01:2001033:18	003002000000 Земли населенных пунктов	земельные участки, предназначенные для размещения домов индивидуальной жилой застройки (земельный участок, предназначенный для ведения личного подсобного хозяйства и эксплуатации жилого дома и хозяйственных построек)	13	02-010	1 806	392,75	709 306,50
20152	Респ. Северная Осетия - Алания, р-н Моздокский, ст-ца Павлодольская, ул. Социалистическая, дом 124	Моздокский	15:01:2001033:19	003002000000 Земли населенных пунктов	Земельные участки, предназначенные для ведения личного подсобного хозяйства	13	02-020	803	392,75	315 378,25
20153	Республика Северная Осетия - Алания, Моздокский район, ст. Павлодольская, ул. Социалистическая, 114	Моздокский	15:01:2001033:2	003002000000 Земли населенных пунктов	Для ведения личного подсобного хозяйства	13	02-020	1 515	392,75	595 016,25
20154	Республика Северная Осетия-Алания, р-н Моздокский, ст-ца Павлодольская, ул Ленина, 119	Моздокский	15:01:2001033:20	003002000000 Земли населенных пунктов	Земельные участки, предназначенные для ведения личного подсобного хозяйства	13	02-020	1 209	392,75	474 834,75
20155	Республика Северная Осетия-Алания, Моздокский район, ст-ца Павлодольская, ул Социалистическая, 104	Моздокский	15:01:2001033:202	003002000000 Земли населенных пунктов	Земельные участки, предназначенные для размещения производственных и административных зданий, строений, сооружений промышленности, коммунального хозяйства, материально-технического, продовольственного снабжения, сбыта и заготовок (земельный участок, предназначенный для размещения промышленного предприятия сварочного цеха металлоконструкций)	6	06.000	4 518	553,14	2 499 086,52
20156	Республика Северная Осетия-Алания, Моздокский район, ст-ца Павлодольская, ул Социалистическая, 104 "а"	Моздокский	15:01:2001033:203	003002000000 Земли населенных пунктов	Земельные участки, предназначенные для размещения производственных и административных зданий, строений, сооружений промышленности, коммунального хозяйства, материально-технического, продовольственного снабжения, сбыта и заготовок (земельный участок, предназначенный для размещения промышленного предприятия сварочного цеха металлоконструкций)	6	06.000	4 071	553,14	2 251 832,94
20157	Республика Северная Осетия-Алания, р-н Моздокский, ст-ца Павлодольская, ул Ленина. 21	Моздокский	15:01:2001033:21	003002000000 Земли населенных пунктов	Для ведения личного подсобного хозяйства	13	02-020	1 300	392,75	510 575,00
20158	Респ. Северная Осетия - Алания, р-н Моздокский, ст-ца Павлодольская, ул. Ленина, дом 123	Моздокский	15:01:2001033:22	003002000000 Земли населенных пунктов	земельные участки личных подсобных хозяйств (ведение личного подсобного хозяйства и эксплуатация жилого дома с хозяйственными постройками)	13	02-020	1 237	392,75	485 831,95
20159	Республика Северная Осетия-Алания, р-н Моздокский, ст-ца Павлодольская, ул Ленина, 131	Моздокский	15:01:2001033:23	003002000000 Земли населенных пунктов	Земельные участки, предназначенные для ведения личного подсобного хозяйства	13	02-020	1 520	392,75	596 980,00
20160	Республика Северная Осетия-Алания, р-н Моздокский, ст-ца Павлодольская, ул Ленина. 133	Моздокский	15:01:2001033:24	003002000000 Земли населенных пунктов	Земельные участки, предназначенные для размещения индивидуальных жилых домов (земельный участок для ведения личного подсобного хозяйства и эксплуатации жилого дома и хозяйственных построек)	13	02-010	1 044	392,75	410 031,00
20161	Республика Северная Осетия-Алания, р-н Моздокский, ст-ца Павлодольская, ул Ленина. 137	Моздокский	15:01:2001033:25	003002000000 Земли населенных пунктов	Земельные участки личных подсобных хозяйств (ведение личного подсобного хозяйства и эксплуатация жилого дома с хозпостройками)	13	02-020	1 346	392,75	528 641,50
20162	Республика Северная Осетия-Алания, р-н Моздокский, ст-ца Павлодольская, ул Ленина, 143	Моздокский	15:01:2001033:26	003002000000 Земли населенных пунктов	Для ведения личного подсобного хозяйства	13	02-020	1 775	392,75	697 131,25
20163	Респ. Северная Осетия - Алания, р-н Моздокский, ст-ца Павлодольская, ул. Социалистическая, дом 96	Моздокский	15:01:2001033:27	003002000000 Земли населенных пунктов	Для ведения личного подсобного хозяйства	13	02-020	1 300	392,75	510 575,00
20164	Респ. Северная Осетия - Алания, р-н Моздокский, ст-ца Павлодольская, ул. Социалистическая, дом 98	Моздокский	15:01:2001033:28	003002000000 Земли населенных пунктов	Для ведения личного подсобного хозяйства	13	02-020	1 000	392,75	392 750,00
20165	Респ. Северная Осетия - Алания, р-н Моздокский, ст-ца Павлодольская, ул. Социалистическая, дом 102	Моздокский	15:01:2001033:29	003002000000 Земли населенных пунктов	Для ведения личного подсобного хозяйства	13	02-020	1 512	392,75	593 838,00
20166	Северная Осетия - Алания респ. р-н Моздокский, ст-ца Павлодольская, ул Ленина, 129	Моздокский	15:01:2001033:3	003002000000 Земли населенных пунктов	Земельный участок, предназначенный для ведения личного подсобного хозяйства	13	02-020	1 346	392,75	528 641,50
20167	Респ. Северная Осетия - Алания, р-н Моздокский, ст-ца Павлодольская, ул. Социалистическая, дом 108	Моздокский	15:01:2001033:30	003002000000 Земли населенных пунктов	Для ведения личного подсобного хозяйства	13	02-020	1 200	392,75	471 300,00
20168	Респ. Северная Осетия - Алания, р-н Моздокский, ст-ца Павлодольская, ул. Социалистическая, дом 112	Моздокский	15:01:2001033:31	003002000000 Земли населенных пунктов	Для ведения личного подсобного хозяйства	13	02-020	1 400	392,75	549 850,00
20169	Респ. Северная Осетия - Алания, р-н Моздокский, ст-ца Павлодольская, ул. Социалистическая, дом 116	Моздокский	15:01:2001033:32	003002000000 Земли населенных пунктов	Для ведения личного подсобного хозяйства	13	02-020	1 000	392,75	392 750,00
20170	Респ. Северная Осетия - Алания, р-н Моздокский, ст-ца Павлодольская, ул. Социалистическая, дом 118	Моздокский	15:01:2001033:33	003002000000 Земли населенных пунктов	Под земельные участки личных подсобных хозяйств	13	02-020	1 415	392,75	555 741,25
20171	Респ. Северная Осетия - Алания, р-н Моздокский, ст-ца Павлодольская, ул. Ленина, дом 147	Моздокский	15:01:2001033:34	003002000000 Земли населенных пунктов	Для ведения личного подсобного хозяйства (приусадебные участки)	13	02-020	972	392,75	381 753,00

№ пп	Местоположение ЗУ	Район	Кадастровый номер ЗУ	Категория земель	Разрешенное использование по документу	Код вида разрешенного использования (в соответствии с классификатором видов разрешенного использования земельных участков)	Вид использования объектов недвижимости	Площадь	УПКС	КС
20172	Респ. Северная Осетия - Алания, р-н Моздокский, ст-ца Павлодольская, ул. Ленина, дом 125 "а"	Моздокский	15:01:2001033:35	003002000000 Земли населенных пунктов	Земельные участки, предназначенные для размещения домов индивидуальной жилой застройки (земельный участок, предназначенный для ведения личного подсобного хозяйства)	13	02.010	978	392,75	384 109,50
20173	Респ. Северная Осетия - Алания, р-н Моздокский, ст-ца Павлодольская, ул. Социалистическая, дом 122	Моздокский	15:01:2001033:4	003002000000 Земли населенных пунктов	Для ведения личного подсобного хозяйства	13	02.020	1 300	392,75	510 575,00
20174	Респ. Северная Осетия - Алания, р-н Моздокский, ст-ца Павлодольская, ул. Ленина, дом 139	Моздокский	15:01:2001033:5	003002000000 Земли населенных пунктов	Для ведения личного подсобного хозяйства	13	02.020	1 801	392,75	707 342,75
20175	Респ. Северная Осетия - Алания, р-н Моздокский, ст-ца Павлодольская, ул. Социалистическая, дом 120	Моздокский	15:01:2001033:6	003002000000 Земли населенных пунктов	Земельные участки, предназначенные для ведения личного подсобного хозяйства	13	02.020	1 774	392,75	696 738,50
20176	Респ. Северная Осетия - Алания, р-н Моздокский, ст-ца Павлодольская, ул. Социалистическая, дом 132	Моздокский	15:01:2001033:7	003002000000 Земли населенных пунктов	Для ведения личного подсобного хозяйства	13	02.020	1 748	392,75	686 527,00
20177	Респ. Северная Осетия - Алания, р-н Моздокский, ст-ца Павлодольская, ул. Ленина, дом 145	Моздокский	15:01:2001033:8	003002000000 Земли населенных пунктов	Земельные участки, предназначенные для размещения домов индивидуальной жилой застройки (земельный участок, предназначенный для ведения личного подсобного хозяйства и эксплуатации жилого дома и хозпостроек)	13	02.010	1 297	392,75	509 396,75
20178	Республика Северная Осетия-Алания, р-н Моздокский, ст. Павлодольская ул. Ленина. №121	Моздокский	15:01:2001033:83	003002000000 Земли населенных пунктов	Земельные участки, предназначенные для размещения домов малоэтажной жилой застройки, в том числе индивидуальной жилой застройки (земельный участок, предназначенный для ведения личного подсобного хозяйства)	13	02.010	1 236	392,75	485 439,00
20179	Респ. Северная Осетия - Алания, р-н Моздокский, ст-ца Павлодольская, ул. Социалистическая, дом 166	Моздокский	15:01:2001034:1	003002000000 Земли населенных пунктов	Земельные участки личных подсобных хозяйств (ведение личного подсобного хозяйства и эксплуатация жилого дома с хозяйственными постройками)	13	02.020	1 834	392,75	720 303,50
20180	Республика Северная Осетия-Алания, р-н Моздокский, ст-ца Павлодольская, ул Ленина, 165	Моздокский	15:01:2001034:12	003002000000 Земли населенных пунктов	Ведение личного подсобного хозяйства	13	02.020	1 700	392,75	667 675,00
20181	Республика Северная Осетия-Алания, Моздокский район, ст Павлодольская, ул. Социалистическая, 128	Моздокский	15:01:2001034:13	003002000000 Земли населенных пунктов	Для ведения личного подсобного хозяйства	13	02.020	800	392,75	314 200,00
20182	Респ. Северная Осетия - Алания, р-н Моздокский, ст-ца Павлодольская, ул. Ленина, дом 155	Моздокский	15:01:2001034:14	003002000000 Земли населенных пунктов	Для ведения личного подсобного хозяйства	13	02.020	1 400	392,75	549 850,00
20183	Республика Северная Осетия-Алания, р-н Моздокский, ст-ца Павлодольская, ул Ленина, 149	Моздокский	15:01:2001034:15	003002000000 Земли населенных пунктов	Для ведения личного подсобного хозяйства	13	02.020	800	392,75	314 200,00
20184	Респ. Северная Осетия - Алания, р-н Моздокский, ст-ца Павлодольская, ул. Ленина, 151	Моздокский	15:01:2001034:16	003002000000 Земли населенных пунктов	земельные участки, предназначенные для ведения личного подсобного хозяйства	13	02.020	978	392,75	384 109,50
20185	Республика Северная Осетия-Алания, р-н Моздокский, ст-ца Павлодольская, ул Ленина, 153	Моздокский	15:01:2001034:17	003002000000 Земли населенных пунктов	Для ведения личного подсобного хозяйства	13	02.020	800	392,75	314 200,00
20186	Респ. Северная Осетия - Алания, р-н Моздокский, ст-ца Павлодольская, ул. Ленина, дом 157	Моздокский	15:01:2001034:18	003002000000 Земли населенных пунктов	Земельные участки, предназначенные для ведения личного подсобного хозяйства	13	02.020	1 550	392,75	608 762,50
20187	Респ. Северная Осетия - Алания, р-н Моздокский, ст-ца Павлодольская, ул. Ленина, дом 159	Моздокский	15:01:2001034:19	003002000000 Земли населенных пунктов	Для ведения личного подсобного хозяйства	13	02.020	1 200	392,75	471 300,00
20188	Респ. Северная Осетия - Алания, р-н Моздокский, ст-ца Павлодольская, ул. Социалистическая, 126	Моздокский	15:01:2001034:190	003002000000 Земли населенных пунктов	Для ведения личного подсобного хозяйства	13	02.020	1 426	392,75	560 061,50
20189	Республика Северная Осетия-Алания, р-н Моздокский, ст-ца Павлодольская, ул Ленина, 171	Моздокский	15:01:2001034:2	003002000000 Земли населенных пунктов	Для ведения личного подсобного хозяйства	13	02.020	1 185	392,75	465 408,75
20190	Респ. Северная Осетия - Алания, р-н Моздокский, ст-ца Павлодольская, ул. Ленина, дом 163	Моздокский	15:01:2001034:20	003002000000 Земли населенных пунктов	ведение личного подсобного хозяйства и эксплуатация жилого дома с хозпостройками	13	02.020	2 255	392,75	885 651,25
20191	Респ. Северная Осетия - Алания, р-н Моздокский, ст-ца Павлодольская, ул. Ленина, дом 167	Моздокский	15:01:2001034:21	003002000000 Земли населенных пунктов	Для ведения личного подсобного хозяйства	13	02.020	1 200	392,75	471 300,00
20192	Респ. Северная Осетия - Алания, р-н Моздокский, ст-ца Павлодольская, пер. Колодяева, дом 1	Моздокский	15:01:2001034:22	003002000000 Земли населенных пунктов	Земельные участки, предназначенные для ведения личного подсобного хозяйства	13	02.020	1 936	392,75	760 364,00
20193	Респ. Северная Осетия - Алания, р-н Моздокский, ст-ца Павлодольская, пер. Колодяева, дом 3	Моздокский	15:01:2001034:23	003002000000 Земли населенных пунктов	Земельные участки, предназначенные для ведения личного подсобного хозяйства	13	02.020	1 692	392,75	664 533,00
20194	Респ. Северная Осетия - Алания, р-н Моздокский, ст-ца Павлодольская, ул. Социалистическая, дом 130	Моздокский	15:01:2001034:25	003002000000 Земли населенных пунктов	Для ведения личного подсобного хозяйства	13	02.020	1 100	392,75	432 025,00
20195	Респ. Северная Осетия - Алания, р-н Моздокский, ст-ца Павлодольская, ул. Социалистическая, дом 132	Моздокский	15:01:2001034:26	003002000000 Земли населенных пунктов	Для ведения личного подсобного хозяйства	13	02.020	1 700	392,75	667 675,00
20196	Респ. Северная Осетия - Алания, р-н Моздокский, ст-ца Павлодольская, ул. Социалистическая, дом 134	Моздокский	15:01:2001034:27	003002000000 Земли населенных пунктов	Для ведения личного подсобного хозяйства	13	02.020	1 700	392,75	667 675,00
20197	Республика Северная Осетия - Алания, р-н Моздокский, ст-ца Павлодольская, ул. Социалистическая, 136	Моздокский	15:01:2001034:28	003002000000 Земли населенных пунктов	Для ведения личного подсобного хозяйства	13	02.020	1 300	392,75	510 575,00
20198	Респ. Северная Осетия - Алания, р-н Моздокский, ст-ца Павлодольская, ул. Социалистическая, дом 138	Моздокский	15:01:2001034:29	003002000000 Земли населенных пунктов	Для ведения личного подсобного хозяйства	13	02.020	1 200	392,75	471 300,00
20199	Республика Северная Осетия-Алания, р-н Моздокский, ст-ца Павлодольская, ул Ленина, 171а	Моздокский	15:01:2001034:3	003002000000 Земли населенных пунктов	Для ведения личного подсобного хозяйства	13	02.020	130	392,75	51 057,50
20200	Северная Осетия - Алания респ. р-н Моздокский, ст-ца Павлодольская, ул. Социалистическая, 140	Моздокский	15:01:2001034:30	003002000000 Земли населенных пунктов	Земельные участки, предназначенные для ведения личного подсобного хозяйства	13	02.020	1 557	392,75	611 511,75

№ пп	Местоположение ЗУ	Район	Кадастровый номер ЗУ	Категория земель	Разрешенное использование по документу	Код вида разрешенного использования (в соответствии с классификатором видов разрешенного использования земельных участков)	Вид использования объектов недвижимости	Площадь	УПКС	КС
20201	Респ. Северная Осетия - Алания, р-н Моздокский, ст-ца Павлодольская, ул. Социалистическая, дом 142	Моздокский	15:01:2001034:31	003002000000 Земли населенных пунктов	Земельные участки индивидуальной жилой застройки (ведение личного подсобного хозяйства и эксплуатация жилого дома и хозпостроек)	13	02.020	1 420	392,75	557 705,00
20202	Республика Северная Осетия-Алания, р-н Моздокский, ст-ца Павлодольская, ул. Социалистическая, 144 а	Моздокский	15:01:2001034:32	003002000000 Земли населенных пунктов	Земельные участки личных подсобных хозяйств (ведение личного подсобного хозяйства и эксплуатация жилого дома с хозпостройками)	13	02.020	800	392,75	314 200,00
20203	Республика Северная Осетия-Алания, р-н Моздокский, ст-ца Павлодольская, ул Социалистическая, д 144	Моздокский	15:01:2001034:33	003002000000 Земли населенных пунктов	Земельные участки личных подсобных хозяйств (ведение личного подсобного хозяйства и эксплуатация жилого дома с хозпостройками)	13	02.020	1 497	392,75	587 946,75
20204	Респ. Северная Осетия - Алания, р-н Моздокский, ст Павлодольская, ул. Социалистическая, 130 "А"	Моздокский	15:01:2001034:34	003002000000 Земли населенных пунктов	Для ведения личного подсобного хозяйства	13	02.020	1 048	392,75	411 602,00
20205	Республика Северная Осетия-Алания, р-н Моздокский, ст-ца Павлодольская, ул. Ленина, 169	Моздокский	15:01:2001034:62	003002000000 Земли населенных пунктов	Земельные участки, предназначенные для ведения личного подсобного хозяйства	13	02.020	1 240	392,75	487 010,00
20206	Респ. Северная Осетия - Алания, р-н Моздокский, ст-ца Павлодольская, ул. Ленина, дом 203	Моздокский	15:01:2001034:7	003002000000 Земли населенных пунктов	Для ведения личного подсобного хозяйства	13	02.020	1 634	392,75	641 753,50
20207	Республика Северная Осетия-Алания, р-н Моздокский, ст-ца Павлодольская, ул Ленина, 161	Моздокский	15:01:2001034:8	003002000000 Земли населенных пунктов	Для ведения личного подсобного хозяйства	13	02.020	1 482	392,75	582 055,50
20208	Республика Северная Осетия-Алания, р-н Моздокский, ст-ца Павлодольская, ул Ленина, 167	Моздокский	15:01:2001034:9	003002000000 Земли населенных пунктов	Для ведения личного подсобного хозяйства	13	02.020	1 554	392,75	610 333,50
20209	Республика Северная Осетия-Алания, р-н Моздокский, ст-ца Павлодольская, ул Ленина, 215	Моздокский	15:01:2001035:1	003002000000 Земли населенных пунктов	Земельные участки, предназначенные для ведения личного подсобного хозяйства	13	02.020	1 475	392,75	579 306,25
20210	Республика Северная Осетия - Алания, р-н Моздокский, ст-ца Павлодольская, ул. Социалистическая, 146	Моздокский	15:01:2001035:10	003002000000 Земли населенных пунктов	Для ведения личного подсобного хозяйства	13	02.020	1 399	392,75	549 457,25
20211	Республика Северная Осетия-Алания, р-н Моздокский, ст-ца Павлодольская, ул Ленина, 213	Моздокский	15:01:2001035:11	003002000000 Земли населенных пунктов	земельные участки, предназначенные для размещения домов индивидуальной жилой застройки (земельный участок, предназначенный для ведения личного подсобного хозяйства)	13	02.010	1 948	392,75	765 077,00
20212	Респ. Северная Осетия - Алания, р-н Моздокский, ст-ца Павлодольская, ул. Социалистическая, дом 180	Моздокский	15:01:2001035:12	003002000000 Земли населенных пунктов	Для ведения личного подсобного хозяйства	13	02.020	1 300	392,75	510 575,00
20213	Республика Северная Осетия-Алания, р-н Моздокский, ст-ца Павлодольская, ул Ленина, 197	Моздокский	15:01:2001035:13	003002000000 Земли населенных пунктов	Для ведения личного подсобного хозяйства	13	02.020	1 570	392,75	616 617,50
20214	Респ. Северная Осетия - Алания, р-н Моздокский, ст-ца Павлодольская, ул. Ленина, дом 211	Моздокский	15:01:2001035:14	003002000000 Земли населенных пунктов	Для ведения личного подсобного хозяйства	13	02.020	1 880	392,75	738 370,00
20215	Респ. Северная Осетия - Алания, р-н Моздокский, ст-ца Павлодольская, ул. Социалистическая, дом 168	Моздокский	15:01:2001035:15	003002000000 Земли населенных пунктов	Для ведения личного подсобного хозяйства	13	02.020	1 500	392,75	589 125,00
20216	Респ. Северная Осетия - Алания, р-н Моздокский, ст-ца Павлодольская, ул. Социалистическая, дом 205	Моздокский	15:01:2001035:16	003002000000 Земли населенных пунктов	Для ведения личного подсобного хозяйства	13	02.020	1 490	392,75	585 197,50
20217	Респ. Северная Осетия - Алания, р-н Моздокский, ст-ца Павлодольская, ул. Социалистическая, дом 160	Моздокский	15:01:2001035:17	003002000000 Земли населенных пунктов	Земельные участки для ведения личного подсобного хозяйства	13	02.020	1 483	392,75	582 448,25
20218	Респ. Северная Осетия - Алания, р-н Моздокский, ст-ца Павлодольская, ул. Социалистическая, 174	Моздокский	15:01:2001035:18	003002000000 Земли населенных пунктов	Земельные участки, предназначенные для размещения индивидуальных жилых домов (земельный участок для ведения личного подсобного хозяйства и эксплуатации жилого дома и хозяйственных построек)	13	02.020	933	392,75	366 435,75
20219	Респ. Северная Осетия - Алания, р-н Моздокский, ст-ца Павлодольская, ул. Социалистическая, дом 148	Моздокский	15:01:2001035:19	003002000000 Земли населенных пунктов	Земельные участки личных подсобных хозяйств (ведение личного подсобного хозяйства и эксплуатация жилого дома с хозяйственными постройками)	13	02.020	1 781	392,75	699 487,75
20220	Респ. Северная Осетия - Алания, р-н Моздокский, ст-ца Павлодольская, ул. Ленина, дом 217	Моздокский	15:01:2001035:2	003002000000 Земли населенных пунктов	Для ведения личного подсобного хозяйства	13	02.020	3 235	392,75	1 270 546,25
20221	Респ Северная Осетия - Алания Моздокский р-н. ст.Павлодольская, ул.Социалистическая, 150	Моздокский	15:01:2001035:208	003002000000 Земли населенных пунктов	Для ведения личного подсобного хозяйства	13	02.020	2 061	392,75	809 457,75
20222	Респ. Северная Осетия - Алания, р-н Моздокский, ст-ца Павлодольская, ул. Социалистическая, дом 152	Моздокский	15:01:2001035:21	003002000000 Земли населенных пунктов	Для ведения личного подсобного хозяйства	13	02.020	1 500	392,75	589 125,00
20223	Респ. Северная Осетия - Алания, р-н Моздокский, ст Павлодольская, ул. Социалистическая, 154	Моздокский	15:01:2001035:22	003002000000 Земли населенных пунктов	Для ведения личного подсобного хозяйства	13	02.020	1 367	392,75	536 889,25
20224	Респ. Северная Осетия - Алания, р-н Моздокский, ст-ца Павлодольская, ул. Социалистическая, дом 156	Моздокский	15:01:2001035:23	003002000000 Земли населенных пунктов	Земельные участки, предназначенные для ведения личного подсобного хозяйства	13	02.020	1 370	392,75	538 067,50
20225	Респ. Северная Осетия - Алания, р-н Моздокский, ст-ца Павлодольская, ул. Социалистическая, дом 158	Моздокский	15:01:2001035:24	003002000000 Земли населенных пунктов	Для ведения личного подсобного хозяйства	13	02.020	1 000	392,75	392 750,00
20226	Респ. Северная Осетия - Алания, р-н Моздокский, ст-ца Павлодольская, ул. Социалистическая, дом 164	Моздокский	15:01:2001035:25	003002000000 Земли населенных пунктов	Для ведения личного подсобного хозяйства	13	02.020	1 218	392,75	478 369,50
20227	Респ. Северная Осетия - Алания, р-н Моздокский, ст-ца Павлодольская, ул. Социалистическая, дом 172	Моздокский	15:01:2001035:26	003002000000 Земли населенных пунктов	Для ведения личного подсобного хозяйства	13	02.020	2 087	392,75	819 669,25
20228	Респ. Северная Осетия - Алания, р-н Моздокский, ст-ца Павлодольская, ул. Социалистическая, 176	Моздокский	15:01:2001035:27	003002000000 Земли населенных пунктов	Для ведения личного подсобного хозяйства	13	02.020	1 500	392,75	589 125,00
20229	Республика Северная Осетия-Алания, р-н Моздокский, ст-ца Павлодольская, ул Социалистическая, 178	Моздокский	15:01:2001035:28	003002000000 Земли населенных пунктов	Для ведения личного подсобного хозяйства	13	02.020	1 582	392,75	621 330,50
20230	Респ. Северная Осетия - Алания, р-н Моздокский, ст-ца Павлодольская, ул. Социалистическая, дом 182	Моздокский	15:01:2001035:29	003002000000 Земли населенных пунктов	Для ведения личного подсобного хозяйства	13	02.020	1 218	392,75	478 369,50
20231	Респ. Северная Осетия - Алания, р-н Моздокский, ст-ца Павлодольская, ул. Социалистическая, дом 170	Моздокский	15:01:2001035:3	003002000000 Земли населенных пунктов	Для ведения личного подсобного хозяйства	13	02.020	2 490	392,75	977 947,50

№ пп	Местоположение ЗУ	Район	Кадастровый номер ЗУ	Категория земель	Разрешенное использование по документу	Код вида разрешенного использования (в соответствии с классификатором видов разрешенного использования земельных участков)	Вид использования объектов недвижимости	Площадь	УПКС	КС
20232	Респ. Северная Осетия - Алания, р-н Моздокский, ст-ца Павлодольская, ул. Социалистическая, 184	Моздокский	15:01:2001035:30	003002000000 Земли населенных пунктов	Для ведения личного подсобного хозяйства	13	02.020	1 561	392,75	613 082,75
20233	Респ. Северная Осетия - Алания, р-н Моздокский, ст-ца Павлодольская, пер. Колодяева, дом 2	Моздокский	15:01:2001035:31	003002000000 Земли населенных пунктов	Для ведения личного подсобного хозяйства	13	02.020	2 200	392,75	864 050,00
20234	Республика Северная Осетия-Алания, р-н Моздокский, ст-ца Павлодольская, ул Ленина. 173	Моздокский	15:01:2001035:32	003002000000 Земли населенных пунктов	Для ведения личного подсобного хозяйства	13	02.020	1 200	392,75	471 300,00
20235	Республика Северная Осетия-Алания, р-н Моздокский, ст-ца Павлодольская, ул Ленина, 175	Моздокский	15:01:2001035:33	003002000000 Земли населенных пунктов	Для ведения личного подсобного хозяйства	13	02.020	1 200	392,75	471 300,00
20236	Респ. Северная Осетия - Алания, р-н Моздокский, ст-ца Павлодольская, ул. Ленина. дом 177	Моздокский	15:01:2001035:34	003002000000 Земли населенных пунктов	земельные участки, предназначенные для размещения индивидуальных жилых домов (земельный участок, предназначенный для ведения личного подсобного хозяйства и эксплуатации жилого дома и хозяйственных построек)	13	02.010	1 398	392,75	549 064,50
20237	Респ. Северная Осетия - Алания, р-н Моздокский, ст-ца Павлодольская, ул Ленина, дом 179	Моздокский	15:01:2001035:35	003002000000 Земли населенных пунктов	Земельные участки, предназначенные для размещения индивидуальных жилых домов (земельный участок для ведения личного подсобного хозяйства и эксплуатация жилого дома и хозяйственных построек)	13	02.010	1 321	392,75	518 822,75
20238	Республика Северная Осетия-Алания, р-н Моздокский, ст. Павлодольская, ул Ленина, 181	Моздокский	15:01:2001035:36	003002000000 Земли населенных пунктов	Для ведения личного подсобного хозяйства	13	02.020	1 613	392,75	633 505,75
20239	Респ. Северная Осетия - Алания, р-н Моздокский, ст-ца Павлодольская, ул. Ленина. дом 183	Моздокский	15:01:2001035:37	003002000000 Земли населенных пунктов	Земельные участки личных подсобных хозяйств (ведение личного подсобного хозяйства и эксплуатация жилого дома с хозпостройками)	13	02.020	1 285	392,75	504 683,75
20240	Республика Северная Осетия-Алания, р-н Моздокский, ст-ца Павлодольская, ул Ленина. 187	Моздокский	15:01:2001035:38	003002000000 Земли населенных пунктов	Земельные участки личных подсобных хозяйств (ведение личного подсобного хозяйства и эксплуатация жилого дома с хозпостройками)	13	02.020	1 770	392,75	695 167,50
20241	Республика Северная Осетия-Алания, р-н Моздокский, ст-ца Павлодольская, ул Ленина, 189	Моздокский	15:01:2001035:39	003002000000 Земли населенных пунктов	Для ведения личного подсобного хозяйства	13	02.020	1 600	392,75	628 400,00
20242	Респ. Северная Осетия - Алания, р-н Моздокский, ст-ца Павлодольская, ул. Социалистическая, дом 162	Моздокский	15:01:2001035:4	003002000000 Земли населенных пунктов	Земельные участки личных подсобных хозяйств	13	02.020	2 699	392,75	1 060 032,25
20243	Республика Северная Осетия-Алания, р-н Моздокский, ст-ца Павлодольская, ул Ленина. 191	Моздокский	15:01:2001035:40	003002000000 Земли населенных пунктов	Для ведения личного подсобного хозяйства	13	02.020	1 100	392,75	432 025,00
20244	Респ. Северная Осетия - Алания, р-н Моздокский, ст-ца Павлодольская, ул. Ленина. дом 195	Моздокский	15:01:2001035:41	003002000000 Земли населенных пунктов	Земельные участки, предназначенные для ведения личного подсобного хозяйства	13	02.020	1 724	392,75	677 101,00
20245	Республика Северная Осетия-Алания, р-н Моздокский, ст-ца Павлодольская, ул Ленина, 199	Моздокский	15:01:2001035:42	003002000000 Земли населенных пунктов	Земельный участок, предназначенный для ведения личного подсобного хозяйства	13	02.020	1 259	392,75	494 472,25
20246	Респ. Северная Осетия - Алания, р-н Моздокский, ст-ца Павлодольская, ул. Ленина. 203	Моздокский	15:01:2001035:43	003002000000 Земли населенных пунктов	Земельные участки, предназначенные для размещения домов индивидуальной жилой застройки (земельный участок, предназначенный для ведения личного подсобного хозяйства и эксплуатации жилого дома и хозяйственных построек)	13	02.010	1 599	392,75	628 007,25
20247	Российская Федерация, Республика Северная Осетия-Алания, р-н Моздокский, ст-ца Павлодольская, ул. Ленина, 207	Моздокский	15:01:2001035:44	003002000000 Земли населенных пунктов	Для ведения личного подсобного хозяйства	13	02.020	1 300	392,75	510 575,00
20248	Респ. Северная Осетия - Алания, р-н Моздокский, ст-ца Павлодольская, ул. Социалистическая, 166	Моздокский	15:01:2001035:45	003002000000 Земли населенных пунктов	Земельные участки личных подсобных хозяйств (ведение личного подсобного хозяйства и эксплуатация жилого дома с хозяйственными постройками)	13	02.020	1 834	392,75	720 303,50
20249	Северная Осетия - Алания респ, р-н Моздокский, ст-ца Павлодольская, ул Ленина, 201	Моздокский	15:01:2001035:46	003002000000 Земли населенных пунктов	Земельные участки, предназначенные для личного подсобного хозяйства	13	02.020	1 474	392,75	578 913,50
20250	Респ. Северная Осетия-Алания, р-н. Моздокский, ст-ца. Павлодольская, ул. Ленина. 205	Моздокский	15:01:2001035:47	003002000000 Земли населенных пунктов	Земельные участки, предназначенные для ведения личного подсобного хозяйства	13	02.020	1 491	392,75	585 590,25
20251	Республика Северная Осетия-Алания, р-н Моздокский, ст-ца Павлодольская, ул Ленина. 193	Моздокский	15:01:2001035:5	003002000000 Земли населенных пунктов	Для ведения личного подсобного хозяйства	13	02.020	1 086	392,75	426 526,50
20252	Республика Северная Осетия-Алания, р-н Моздокский, ст-ца Павлодольская, ул Ленина, 185	Моздокский	15:01:2001035:6	003002000000 Земли населенных пунктов	Для ведения личного подсобного хозяйства	13	02.020	1 640	392,75	644 110,00
20253	Республика Северная Осетия-Алания, р-н Моздокский, ст-ца Павлодольская, ул Ленина, 203	Моздокский	15:01:2001035:7	003002000000 Земли населенных пунктов	Для ведения личного подсобного хозяйства	13	02.020	1 634	392,75	641 753,50
20254	Республика Северная Осетия-Алания, р-н Моздокский, ст-ца Павлодольская, ул Ленина. 191	Моздокский	15:01:2001035:89	003002000000 Земли населенных пунктов	Земельные участки, предназначенные для размещения домов малоэтажной жилой застройки, в том числе индивидуальной жилой застройки (земельный участок, предназначенный для ведения личного подсобного хозяйства)	13	02.010	1 296	392,75	509 004,00
20255	Российская Федерация, Республика Северная Осетия - Алания, Моздокский р-н, ст-ца Павлодольская, ул. Ленина. 209	Моздокский	15:01:2001035:9	003002000000 Земли населенных пунктов	Для ведения личного подсобного хозяйства	13	02.020	1 315	392,75	516 466,25
20256	Республика Северная Осетия-Алания, р-н Моздокский, ст-ца Павлодольская, ул Ленина, 249	Моздокский	15:01:2001036:1	003002000000 Земли населенных пунктов	Для ведения личного подсобного хозяйства	13	02.020	2 000	392,75	785 500,00
20257	Респ. Северная Осетия - Алания, р-н Моздокский, ст-ца Павлодольская, ул. Социалистическая, дом 208	Моздокский	15:01:2001036:10	003002000000 Земли населенных пунктов	Для ведения личного подсобного хозяйства	13	02.020	989	392,75	388 429,75

№ пп	Местоположение ЗУ	Район	Кадастровый номер ЗУ	Категория земель	Разрешенное использование по документу	Код вида разрешенного использования (в соответствии с классификатором видов разрешенного использования земельных участков)	Вид использования объектов недвижимости	Площадь	УПКС	КС
20258	Респ. Северная Осетия - Алания, р-н Моздокский, ст. Павлодольская, ул. Ленина, №247	Моздокский	15:01:2001036:11	003002000000 Земли населенных пунктов	Малоэтажная жилая застройка (индивидуальное жилищное строительство: размещение дачных домов и садовых домов), для ведения личного подсобного хозяйства и эксплуатации жилого дома и хозяйственных построек	13	02.010	1 073	392,75	421 420,75
20259	Респ. Северная Осетия - Алания, р-н Моздокский, ст-ца Павлодольская, ул. Социалистическая, дом 210	Моздокский	15:01:2001036:12	003002000000 Земли населенных пунктов	ведение личного подсобного хозяйства	13	02.020	1 238	392,75	486 224,50
20260	Респ. Северная Осетия - Алания, р-н Моздокский, ст-ца Павлодольская, ул. Ленина, дом 235	Моздокский	15:01:2001036:13	003002000000 Земли населенных пунктов	Земельные участки, предназначенные для размещения домов индивидуальной жилой застройки (земельный участок, предназначенный для ведения личного подсобного хозяйства и эксплуатации жилого дома и хозяйственных построек)	13	02.010	1 140	392,75	447 735,00
20261	Респ. Северная Осетия - Алания, р-н Моздокский, ст-ца Павлодольская, ул. Ленина, дом 243	Моздокский	15:01:2001036:14	003002000000 Земли населенных пунктов	Для ведения личного подсобного хозяйства	13	02.020	1 100	392,75	432 025,00
20262	Респ. Северная Осетия - Алания, р-н Моздокский, ст-ца Павлодольская, ул. Ленина, дом 219	Моздокский	15:01:2001036:15	003002000000 Земли населенных пунктов	Земельные участки, предназначенные для ведения личного подсобного хозяйства	13	02.020	1 329	392,75	521 964,75
20263	Респ. Северная Осетия - Алания, р-н Моздокский, ст-ца Павлодольская, ул. Ленина, дом 223	Моздокский	15:01:2001036:16	003002000000 Земли населенных пунктов	Земельные участки, предназначенные для ведения личного подсобного хозяйства	13	02.020	1 654	392,75	649 608,50
20264	Респ. Северная Осетия - Алания, р-н Моздокский, ст-ца Павлодольская, ул. Ленина, 227	Моздокский	15:01:2001036:17	003002000000 Земли населенных пунктов	земельные участки, предназначенные для ведения личного подсобного хозяйства	13	02.020	2 201	392,75	864 442,75
20265	Республика Северная Осетия-Алания, р-н Моздокский, ст-ца Павлодольская, ул Ленина, 229	Моздокский	15:01:2001036:18	003002000000 Земли населенных пунктов	Для ведения личного подсобного хозяйства	13	02.020	1 700	392,75	667 675,00
20266	Республика Северная Осетия-Алания, р-н Моздокский, ст-ца Павлодольская, ул Ленина, 233	Моздокский	15:01:2001036:19	003002000000 Земли населенных пунктов	Земельные участки личных подсобных хозяйств (ведение личного подсобного хозяйства и эксплуатация жилого дома с хозяйственными постройками)	13	02.020	1 504	392,75	590 696,00
20267	Респ. Северная Осетия - Алания, р-н Моздокский, ст-ца Павлодольская, ул. Социалистическая, дом 192	Моздокский	15:01:2001036:2	003002000000 Земли населенных пунктов	Земельные участки, предназначенные для ведения личного подсобного хозяйства	13	02.020	2 028	392,75	796 497,00
20268	Республика Северная Осетия-Алания, р-н Моздокский, ст-ца Павлодольская, ул Ленина, 237	Моздокский	15:01:2001036:20	003002000000 Земли населенных пунктов	Для ведения личного подсобного хозяйства	13	02.020	1 850	392,75	726 587,50
20269	Республика Северная Осетия-Алания, р-н Моздокский, ст-ца Павлодольская, ул Ленина, 241	Моздокский	15:01:2001036:21	003002000000 Земли населенных пунктов	Для ведения личного подсобного хозяйства	13	02.020	1 100	392,75	432 025,00
20270	Республика Северная Осетия-Алания, р-н Моздокский, ст-ца Павлодольская, ул Ленина, 245	Моздокский	15:01:2001036:22	003002000000 Земли населенных пунктов	Для ведения личного подсобного хозяйства	13	02.020	1 100	392,75	432 025,00
20271	Респ. Северная Осетия - Алания, р-н Моздокский, ст-ца Павлодольская, ул. Социалистическая, дом 188	Моздокский	15:01:2001036:23	003002000000 Земли населенных пунктов	Для ведения личного подсобного хозяйства	13	02.020	1 400	392,75	549 850,00
20272	Респ. Северная Осетия - Алания, р-н Моздокский, ст-ца Павлодольская, ул. Социалистическая, дом 190	Моздокский	15:01:2001036:24	003002000000 Земли населенных пунктов	Земельные участки , предназначенные для ведения личного подсобного хозяйства	13	02.020	1 532	392,75	601 693,00
20273	Респ. Северная Осетия - Алания, р-н Моздокский, ст-ца Павлодольская, ул. Социалистическая, 194	Моздокский	15:01:2001036:25	003002000000 Земли населенных пунктов	Для ведения личного подсобного хозяйства	13	02.020	1 698	392,75	666 889,50
20274	Респ. Северная Осетия - Алания, р-н Моздокский, ст-ца Павлодольская, ул. Социалистическая, дом 196	Моздокский	15:01:2001036:26	003002000000 Земли населенных пунктов	Для ведения личного подсобного хозяйства	13	02.020	2 000	392,75	785 500,00
20275	Респ. Северная Осетия - Алания, р-н Моздокский, ст Павлодольская, ул. Социалистическая, 198	Моздокский	15:01:2001036:27	003002000000 Земли населенных пунктов	Для ведения личного подсобного хозяйства	13	02.020	1 710	392,75	671 602,50
20276	Респ. Северная Осетия - Алания, р-н Моздокский, ст-ца Павлодольская, ул. Социалистическая, 200	Моздокский	15:01:2001036:28	003002000000 Земли населенных пунктов	Земельный участок, предоставленный для ведения личного подсобного хозяйства	13	02.020	1 482	392,75	582 055,50
20277	Респ. Северная Осетия - Алания, р-н Моздокский, ст-ца Павлодольская, ул. Социалистическая, дом 202	Моздокский	15:01:2001036:29	003002000000 Земли населенных пунктов	Земельные участки, предназначенные для размещения домов индивидуальной жилой застройки (земельный участок, предназначенный для ведения личного подсобного хозяйства и эксплуатации жилого дома и хозяйственных построек)	13	02.010	2 314	392,75	908 823,50
20278	Респ. Северная Осетия - Алания, р-н Моздокский, ст-ца Павлодольская, ул. Ленина, дом 239	Моздокский	15:01:2001036:3	003002000000 Земли населенных пунктов	Земельные участки личных подсобных хозяйств (ведение личного подсобного хозяйства и эксплуатация жилого дома с хозяйственными постройками)	13	02.020	1 107	392,75	434 774,25
20279	Республика Северная Осетия-Алания, р-н Моздокский, ст. Павлодольская, ул. Социалистическая, 204	Моздокский	15:01:2001036:30	003002000000 Земли населенных пунктов	Для индивидуального жилищного строительства, предназначенный для эксплуатации жилого дома и хозяйственных построек и ведения личного подсобного хозяйства	13	02.010	1 757	392,75	690 061,75
20280	Респ. Северная Осетия - Алания, р-н Моздокский, ст-ца Павлодольская, ул. Социалистическая, дом 206	Моздокский	15:01:2001036:31	003002000000 Земли населенных пунктов	Земельный участок, предназначенный для ведения личного подсобного хозяйства	13	02.020	1 842	392,75	723 445,50
20281	Республика Северная Осетия-Алания, р-н Моздокский, ст-ца Павлодольская, ул Социалистическая, д 212	Моздокский	15:01:2001036:32	003002000000 Земли населенных пунктов	земельные участки, предназначенные для размещения домов индивидуальной жилой застройки (земельный участок, предназначенный для ведения личного подсобного хозяйства и эксплуатации жилого дома и хозяйственных построек)	13	02.020	1 678	392,75	659 034,50

№ пп	Местоположение ЗУ	Район	Кадастровый номер ЗУ	Категория земель	Разрешенное использование по документу	Код вида разрешенного использования (в соответствии с классификатором видов разрешенного использования земельных участков)	Вид использования объектов недвижимости	Площадь	УПКС	КС
20282	Респ. Северная Осетия - Алания, р-н Моздокский, ст. Павлодольская, ул. Ленина, 249 "А"	Моздокский	15:01:2001036:33	003002000000 Земли населенных пунктов	"Жилая застройка". "Для ведения личного подсобного хозяйства (приусадебный земельный участок)", размещение жилого дома; производство сельскохозяйственной продукции, размещение гаража и иных вспомогательных сооружений; содержание сельскохозяйственных животных	13	02.020	1 668	392,75	655 107,00
20283	Респ. Северная Осетия - Алания, р-н Моздокский, ст-ца Павлодольская, ул. Ленина, дом 221	Моздокский	15:01:2001036:4	003002000000 Земли населенных пунктов	Для ведения личного подсобного хозяйства	13	02.020	1 146	392,75	450 091,50
20284	Республика Северная Осетия - Алания, р-н Моздокский, ст-ца Павлодольская, ул. Социалистическая, дом 212 "а"	Моздокский	15:01:2001036:6	003002000000 Земли населенных пунктов	Для ведения личного подсобного хозяйства	13	02.020	1 500	392,75	589 125,00
20285	Респ. Северная Осетия - Алания, р-н Моздокский, ст-ца Павлодольская, ул. Ленина, дом 225	Моздокский	15:01:2001036:7	003002000000 Земли населенных пунктов	Для ведения личного подсобного хозяйства	13	02.020	1 827	392,75	717 554,25
20286	Респ. Северная Осетия - Алания, р-н Моздокский, ст-ца Павлодольская, ул. Социалистическая, дом 186	Моздокский	15:01:2001036:9	003002000000 Земли населенных пунктов	Для ведения личного подсобного хозяйства	13	02.020	2 307	392,75	906 074,25
20287	Республика Северная Осетия-Алания, р-н Моздокский, ст. Павлодольская, ул. Ленина, №231	Моздокский	15:01:2001036:90	003002000000 Земли населенных пунктов	Магазины, предназначенного для строительства магазина - 40 кв.м; Малоэтажная жилая застройка (индивидуальное жилищное строительство; размещение дачных домов и садовых домов); для ведения личного подсобного хозяйства и эксплуатации жилого дома и хозяйственных построек - 1840 кв.м	4	04.040	1 880	1 021,14	1 919 743,20
20288	Респ. Северная Осетия - Алания, р-н Моздокский, ст-ца Павлодольская, ул. Социалистическая, дом 218	Моздокский	15:01:2001037:1	003002000000 Земли населенных пунктов	Земельные участки, предназначенные для ведения личного подсобного хозяйства	13	02.020	2 021	392,75	793 747,75
20289	Респ. Северная Осетия - Алания, р-н Моздокский, ст-ца Павлодольская, ул. Ленина, дом 271"а"	Моздокский	15:01:2001037:10	003002000000 Земли населенных пунктов	Для ведения учебно-воспитательной работы	3	03.050	9 813	500,75	4 913 859,75
20290	Республика Северная Осетия-Алания, р-н Моздокский, ст-ца Павлодольская, пер.В.Бекузаровой, 11	Моздокский	15:01:2001037:11	003002000000 Земли населенных пунктов	Для ведения личного подсобного хозяйства	13	02.020	1 836	392,75	721 089,00
20291	Респ. Северная Осетия - Алания, р-н Моздокский, ст-ца Павлодольская, ул. Социалистическая, дом 226	Моздокский	15:01:2001037:12	003002000000 Земли населенных пунктов	Для ведения личного подсобного хозяйства	13	02.020	2 300	392,75	903 325,00
20292	Республика Северная Осетия - Алания, р-н Моздокский, ст-ца Павлодольская, ул. Социалистическая, 214	Моздокский	15:01:2001037:13	003002000000 Земли населенных пунктов	Для ведения личного подсобного хозяйства	13	02.020	800	392,75	314 200,00
20293	Респ. Северная Осетия - Алания, р-н Моздокский, ст-ца Павлодольская, ул. Социалистическая, дом 222	Моздокский	15:01:2001037:14	003002000000 Земли населенных пунктов	Земельные участки, предназначенные для ведения личного подсобного хозяйства	13	02.020	841	392,75	330 302,75
20294	Респ. Северная Осетия - Алания, р-н Моздокский, ст-ца Павлодольская, ул. Социалистическая, дом 228	Моздокский	15:01:2001037:15	003002000000 Земли населенных пунктов	Для ведения личного подсобного хозяйства	13	02.020	2 201	392,75	864 442,75
20295	Респ. Северная Осетия - Алания, р-н Моздокский, ст-ца Павлодольская, ул. Социалистическая, дом 230, квартира 1	Моздокский	15:01:2001037:16	003002000000 Земли населенных пунктов	Для ведения личного подсобного хозяйства	13	02.020	1 376	392,75	540 424,00
20296	Респ. Северная Осетия - Алания, р-н Моздокский, ст-ца Павлодольская, ул. Социалистическая, дом 230/2	Моздокский	15:01:2001037:17	003002000000 Земли населенных пунктов	Для ведения личного подсобного хозяйства	13	02.020	1 016	392,75	399 034,00
20297	Респ. Северная Осетия - Алания, р-н Моздокский, ст-ца Павлодольская, ул. Социалистическая, дом 234	Моздокский	15:01:2001037:18	003002000000 Земли населенных пунктов	Для ведения личного подсобного хозяйства	13	02.020	1 000	392,75	392 750,00
20298	Республика Северная Осетия-Алания, р-н Моздокский, ст. Павлодольская, ул. Социалистическая, 236	Моздокский	15:01:2001037:19	003002000000 Земли населенных пунктов	Земельные участки, предназначенные для размещения домов малоэтажной жилой застройки, в том числе индивидуальной жилой застройки (земельный участок, предназначенный для ведения личного подсобного хозяйства и эксплуатации жилого дома и хозяйственных построек)	13	02.010	1 276	392,75	501 149,00
20299	Респ. Северная Осетия - Алания, р-н Моздокский, ст-ца Павлодольская, ул. Социалистическая, 220	Моздокский	15:01:2001037:2	003002000000 Земли населенных пунктов	Для ведения личного подсобного хозяйства	13	02.020	801	392,75	314 592,75
20300	Респ. Северная Осетия - Алания, р-н Моздокский, ст-ца Павлодольская, ул. Социалистическая, дом 236/2	Моздокский	15:01:2001037:20	003002000000 Земли населенных пунктов	Для ведения личного подсобного хозяйства	13	02.020	600	392,75	235 650,00
20301	Респ. Северная Осетия - Алания, р-н Моздокский, ст. Павлодольская, ул. Социалистическая, 240	Моздокский	15:01:2001037:21	003002000000 Земли населенных пунктов	Земельные участки, предназначенные для размещения домов малоэтажной жилой застройки, в том числе индивидуальной жилой застройки (земельный участок, предназначенный для ведения личного подсобного хозяйства и эксплуатации жилого дома и хозяйственных построек)	13	02.010	1 994	392,75	783 143,50
20302	Респ. Северная Осетия - Алания, р-н Моздокский, ст-ца Павлодольская, ул. Ленина, дом 251	Моздокский	15:01:2001037:22	003002000000 Земли населенных пунктов	Земельные участки, предназначенные для ведения личного подсобного хозяйства	13	02.020	1 349	392,75	529 819,75
20303	Респ. Северная Осетия - Алания, р-н Моздокский, ст-ца Павлодольская, ул. Ленина, дом 253	Моздокский	15:01:2001037:23	003002000000 Земли населенных пунктов	Для ведения личного подсобного хозяйства	13	02.020	1 200	392,75	471 300,00

№ пп	Местоположение ЗУ	Район	Кадастровый номер ЗУ	Категория земель	Разрешенное использование по документу	Код вида разрешенного использования (в соответствии с классификатором видов разрешенного использования земельных участков)	Вид использования объектов недвижимости	Площадь	УПКС	КС
20304	Республика Северная Осетия - Алания, муниципальный район Моздокский, сельское поселение Павлодольское, ст-ца Павлодольская, ул. Ленина, 275А	Моздокский	15:01:2001037:233	003002000000 Земли населенных пунктов	Земельные участки, предназначенные для размещения административных и офисных зданий, объектов образования, науки, здравоохранения и социального обеспечения, физической культуры и спорта, культуры, искусства, религии (использование земельного участка с целью эксплуатации детского сада)	3	07.051	108	500,75	54 081,00
20305	Республика Северная Осетия - Алания, Моздокский район, ст. Павлодольская, ул. Ленина, 255	Моздокский	15:01:2001037:24	003002000000 Земли населенных пунктов	Для ведения личного подсобного хозяйства	13	02.020	1 300	392,75	510 575,00
20306	Республика Северная Осетия - Алания, Моздокский район, ст. Павлодольская, ул. Ленина, 257	Моздокский	15:01:2001037:25	003002000000 Земли населенных пунктов	Земельные участки, предназначенные для ведения личного подсобного хозяйства	13	02.020	1 565	392,75	614 653,75
20307	Российская Федерация, Республика Северная Осетия-Алания, Моздокский район, ст. Павлодольская, ул. Ленина, 261	Моздокский	15:01:2001037:26	003002000000 Земли населенных пунктов	Для ведения личного подсобного хозяйства	13	02.020	1 400	392,75	549 850,00
20308	Респ. Северная Осетия - Алания, р-н Моздокский, ст. Павлодольская, ул. Ленина, 265	Моздокский	15:01:2001037:27	003002000000 Земли населенных пунктов	Для ведения личного подсобного хозяйства	13	02.020	990	392,75	388 822,50
20309	Респ. Северная Осетия - Алания, р-н Моздокский, ст-ца Павлодольская, ул. Ленина, дом 267	Моздокский	15:01:2001037:28	003002000000 Земли населенных пунктов	Для ведения личного подсобного хозяйства	13	02.020	1 100	392,75	432 025,00
20310	Респ. Северная Осетия - Алания, р-н Моздокский, ст-ца Павлодольская, ул. Ленина, дом 269	Моздокский	15:01:2001037:29	003002000000 Земли населенных пунктов	Для ведения личного подсобного хозяйства	13	02.020	1 400	392,75	549 850,00
20311	Респ. Северная Осетия - Алания, р-н Моздокский, ст-ца Павлодольская, ул. Ленина, дом 259	Моздокский	15:01:2001037:3	003002000000 Земли населенных пунктов	Для ведения личного подсобного хозяйства	13	02.020	1 651	392,75	648 430,25
20312	Респ. Северная Осетия - Алания, р-н Моздокский, ст. Павлодольская, ул. Ленина, 273	Моздокский	15:01:2001037:30	003002000000 Земли населенных пунктов	Для ведения личного подсобного хозяйства	13	02.020	734	392,75	288 278,50
20313	Респ. Северная Осетия - Алания, р-н Моздокский, ст-ца Павлодольская, ул. Ленина, дом 273"а"	Моздокский	15:01:2001037:31	003002000000 Земли населенных пунктов	Земельные участки, предназначенные для размещения домов индивидуальной жилой застройки (земельный участок предназначенный для ведения личного подсобного хозяйства)	13	02.010	1 014	392,75	398 248,50
20314	Респ. Северная Осетия - Алания, р-н Моздокский, ст-ца Павлодольская, ул. Ленина, дом 277	Моздокский	15:01:2001037:32	003002000000 Земли населенных пунктов	Для ведения личного подсобного хозяйства	13	02.020	1 000	392,75	392 750,00
20315	Респ. Северная Осетия - Алания, р-н Моздокский, ст-ца Павлодольская, ул. Социалистическая, дом 224	Моздокский	15:01:2001037:33	003002000000 Земли населенных пунктов	Земельные участки, предназначенные для ведения личного подсобного хозяйства	13	02.020	1 447	392,75	568 309,25
20316	Республика Северная Осетия - Алания, Моздокский район, ст. Павлодольская, ул. Ленина, 275	Моздокский	15:01:2001037:34	003002000000 Земли населенных пунктов	Земельные участки, предназначенные для размещения административных и офисных зданий, объектов образования, науки, здравоохранения и социального обеспечения, физической культуры и спорта, культуры, искусства, религии (использование земельного участка с целью эксплуатации детского сада)	3	07.050	9 414	500,75	4 714 060,50
20317	Респ. Северная Осетия - Алания, р-н Моздокский, ст-ца Павлодольская, ул. Ленина, дом 271	Моздокский	15:01:2001037:4	003002000000 Земли населенных пунктов	Земельные участки, предназначенные для размещения индивидуальных жилых домов (земельный участок для ведения личного подсобного хозяйства и эксплуатации жилого дома и хозяйственных построек)	13	02.020	1 724	392,75	677 101,00
20318	Респ. Северная Осетия - Алания, р-н Моздокский, ст-ца Павлодольская, ул. Социалистическая, дом 232	Моздокский	15:01:2001037:5	003002000000 Земли населенных пунктов	Для ведения личного подсобного хозяйства	13	02.020	1 381	392,75	542 387,75
20319	Республика Северная Осетия-Алания, р-н Моздокский, ст-ца Павлодольская, ул Социалистическая, д 216	Моздокский	15:01:2001037:6	003002000000 Земли населенных пунктов	Земельные участки, предназначенные для ведения личного подсобного хозяйства	13	02.020	1 768	392,75	694 382,00
20320	Респ. Северная Осетия - Алания, р-н Моздокский, ст-ца Павлодольская, ул. Ленина, дом 263	Моздокский	15:01:2001037:7	003002000000 Земли населенных пунктов	Для ведения личного подсобного хозяйства	13	02.020	1 792	392,75	703 808,00
20321	Респ. Северная Осетия - Алания, р-н Моздокский, ст-ца Павлодольская, ул. Социалистическая, дом 238	Моздокский	15:01:2001037:8	003002000000 Земли населенных пунктов	Для ведения личного подсобного хозяйства	13	02.020	1 653	392,75	649 215,75
20322	Республика Северная Осетия-Алания, Моздокский р-н, ст. Павлодольская, ул. Ленина, 275. ТП 2-14/250 Ква	Моздокский	15:01:2001037:88	003002000000 Земли населенных пунктов	"Энергетика", с целью размещения объектов электросетевого хозяйства	6	07.012	120	402,57	48 308,40
20323	Респ. Северная Осетия - Алания, р-н Моздокский, ст-ца Павлодольская, ул. Ленина, дом 277/1	Моздокский	15:01:2001037:9	003002000000 Земли населенных пунктов	Для ведения личного подсобного хозяйства	13	02.020	1 376	392,75	540 424,00
20324	Республика Северная Осетия-Алания, р-н Моздокский, ст-ца Павлодольская, ул Социалистическая, д 246, кв 2	Моздокский	15:01:2001038:1	003002000000 Земли населенных пунктов	Для ведения личного подсобного хозяйства	13	02.020	1 296	392,75	509 004,00
20325	Респ. Северная Осетия - Алания, р-н Моздокский, ст-ца Павлодольская, ул. Социалистическая, дом 249/1	Моздокский	15:01:2001038:10	003002000000 Земли населенных пунктов	Для ведения личного подсобного хозяйства	13	02.020	1 000	392,75	392 750,00
20326	Респ. Северная Осетия - Алания, р-н Моздокский, ст-ца Павлодольская, ул. Ленина, дом 281	Моздокский	15:01:2001038:11	003002000000 Земли населенных пунктов	Земельные участки, предназначенные для ведения личного подсобного хозяйства	13	02.020	4 905	392,75	1 926 408,75
20327	Респ. Северная Осетия - Алания, р-н Моздокский, ст-ца Павлодольская, пер. Бекузаровой, дом 16/1	Моздокский	15:01:2001038:12	003002000000 Земли населенных пунктов	Для ведения личного подсобного хозяйства	13	02.020	1 000	392,75	392 750,00
20328	Республика Северная Осетия-Алания, р-н Моздокский, ст-ца Павлодольская, пер.В.Бекузаровой, д 16а/2	Моздокский	15:01:2001038:13	003002000000 Земли населенных пунктов	Для ведения личного подсобного хозяйства	13	02.020	800	392,75	314 200,00
20329	Респ. Северная Осетия - Алания, р-н Моздокский, ст-ца Павлодольская, пер. Бекузаровой, дом 16"в"/1	Моздокский	15:01:2001038:14	003002000000 Земли населенных пунктов	Для ведения личного подсобного хозяйства	13	02.020	1 000	392,75	392 750,00

№ пп	Местоположение ЗУ	Район	Кадастровый номер ЗУ	Категория земель	Разрешенное использование по документу	Код вида разрешенного использования (в соответствии с классификатором видов разрешенного использования земельных участков)	Вид использования объектов недвижимости	Площадь	УПКС	КС
20330	Респ. Северная Осетия - Алания, р-н Моздокский, ст-ца Павлодольская, ул. Ленина, 279	Моздокский	15:01:2001038:15	003002000000 Земли населенных пунктов	Для культурно-просветительной работы, амбулаторно-поликлиническое обслуживание», размещение объектов капитального строительства, предназначенных для оказания гражданам амбулаторно-поликлинической медицинской помощи (поликлиники, фельдшерские пункты, пункты здравоохранения, центры матери и ребёнка, диагностические центры, молочные кухни, станции донорства крови, клинические лаборатории)	3	03.060	5 573	373,11	2 079 342,03
20331	Респ Северная Осетия - Алания, Моздокский р-н, ст-ца Павлодольская, пер. В.Бекузаровой, 166	Моздокский	15:01:2001038:158	003002000000 Земли населенных пунктов	"Жилая застройка","Для ведения личного подсобного хозяйства" (приусадебный земельный участок), размещение жилого дома , указанного в описании вида разрешенного использования с кодом 2.1,производство сельскохозяйственной продукции,размещение гаража и иных вспомогательных сооружений ;содержание сельскохозяйственных животных (код 2.2)	13	02.020	1 310	392,75	514 502,50
20332	РСО - Алания, Моздокский район, ст-ца Павлодольская, ул Ленина, 283	Моздокский	15:01:2001038:159	003002000000 Земли населенных пунктов	"Строительная промышленность"	6	06.060	17 752	553,14	9 819 341,28
20333	Республика Северная Осетия-Алания, р-н Моздокский, ст. Павлодольская, ул. Ленина, №285	Моздокский	15:01:2001038:16	003002000000 Земли населенных пунктов	Связь	6	06.080	400	657,85	263 140,00
20334	Северная Осетия - Алания респ, р-н Моздокский, ст-ца Павлодольская, ул Ленина, 279 "а"	Моздокский	15:01:2001038:17	003002000000 Земли населенных пунктов	Земельные участки, предназначенные для размещения объектов торговли, общественного питания и бытового обслуживания (земельный участок,предназначенный для эксплуатации кафе-магазина)	4	04.040	861	1 021,14	879 201,54
20335	Республика Северная Осетия - Алания, р-н. Моздокский, ст-ца Павлодольская, ул. Ленина, 279	Моздокский	15:01:2001038:171	003002000000 Земли населенных пунктов	Для культурно-просветительной работы	3	03.060	797	373,11	297 368,67
20336	Республика Северная Осетия - Алания, р-н. Моздокский, ст-ца Павлодольская, ул. Ленина, 279	Моздокский	15:01:2001038:172	003002000000 Земли населенных пунктов	Для культурно-просветительной работы	3	03.060	850	373,11	317 143,50
20337	Республика Северная Осетия - Алания, муниципальный район Моздокский, сельское поселение Павлодольское, ст-ца Павлодольская, пер. В.Бекузаровой. 16В	Моздокский	15:01:2001038:174	003002000000 Земли населенных пунктов	"Дошкольное, начальное и среднее общее образование". размещение объектов капитального строительства, предназначенных для просвещения, дошкольного, начального и среднего общего образования (детские ясли, детские сады, школы, лицеи, гимназии, художественные, музыкальные школы, образовательные кружки и иные организации, осуществляющие деятельность по воспитанию, образованию и просвещению), в том числе зданий, спортивных сооружений, предназначенных для занятия обучающихся физической культурой и спортом	3	03.051	35	500,75	17 526,25
20338	Республика Северная Осетия - Алания, муниципальный район Моздокский, сельское поселение Павлодольское, ст-ца Павлодольская, пер. В.Бекузаровой. 16А	Моздокский	15:01:2001038:176	003002000000 Земли населенных пунктов	"Блокированная жилая застройка", размещение жилого дома, блокированного с другим жилым домом (другими жилыми домами) в одном ряду общей боковой стеной (общими боковыми стенами) без проемов и имеющего отдельный выход на земельный участок; разведение декоративных и плодовых , овощных и ягодных культур; размещение гаражей для собственных нужд и иных вспомогательных сооружений, обустройство спортивных и детских площадок, площадок для отдыха	13	02.010	798	392,75	313 414,50
20339	Республика Северная Осетия-Алания, р-н Моздокский, ст-ца Павлодольская, пер В.Бекузаровой, д 16, кв 2	Моздокский	15:01:2001038:2	003002000000 Земли населенных пунктов	Для ведения личного подсобного хозяйства	13	02.020	1 118	392,75	439 094,50
20340	Республика Северная Осетия-Алания, р-н Моздокский, с южной стороны в 15 м от многоквартирного дома в ст.Павлодольской, пер. В.Бекузаровой, №16	Моздокский	15:01:2001038:42	003002000000 Земли населенных пунктов	Ведение огородничества	13	13.011	406	53,04	21 534,24
20341	Республика Северная Осетия-Алания, р-н Моздокский, ст. Павлодольская, с правой стороны от межи земельного участка по ул. Ленина, №279а	Моздокский	15:01:2001038:43	003002000000 Земли населенных пунктов	Ведение огородничества	13	13.011	289	53,04	15 328,56
20342	Респ. Северная Осетия - Алания, р-н Моздокский, ст-ца Павлодольская, ул. Социалистическая, дом 248	Моздокский	15:01:2001038:5	003002000000 Земли населенных пунктов	Для ведения личного подсобного хозяйства	13	02.020	1 697	392,75	666 496,75

№ п/п	Местоположение ЗУ	Район	Кадастровый номер ЗУ	Категория земель	Разрешенное использование по документу	Код вида разрешенного использования (в соответствии с классификатором видов разрешенного использования земельных участков)	Вид использования объектов недвижимости	Площадь	УПКС	КС
20343	Республика Северная Осетия-Алания, Моздокский район, ст. Павлодольская, ул. Социалистическая 242	Моздокский	15:01:2001038:6	003002000000 Земли населенных пунктов	"Дошкольное, начальное и среднее общее образование", размещение объектов капитального строительства, предназначенных для просвещения, дошкольного, начального и среднего общего образования (детские ясли, детские сады, школы, лицеи, гимназии, художественные, музыкальные школы, образовательные кружки и иные организации, осуществляющие деятельность по воспитанию, образованию и просвещению), в том числе зданий, спортивных сооружений, предназначенных для занятия обучающихся физической культурой и спортом	3	03.051	621	500,75	310 965,75
20344	Республика Северная Осетия-Алания, р-н Моздокский, ст-ца Павлодольская, ул Ленина, 279 "б"	Моздокский	15:01:2001038:7	003002000000 Земли населенных пунктов	Для строительства склада-магазина	4	04-040	1 800	1 021,14	1 838 052,00
20345	Респ. Северная Осетия - Алания, р-н Моздокский, ст. Павлодольская, ул. Социалистическая 244	Моздокский	15:01:2001038:8	003002000000 Земли населенных пунктов	Для ведения личного подсобного хозяйства	13	02.020	1 000	392,75	392 750,00
20346	Респ. Северная Осетия - Алания, Моздокский муниципальный район, ст Павлодольская, ул. Социалистическая, 244 "А"	Моздокский	15:01:2001038:9	003002000000 Земли населенных пунктов	Для ведения личного подсобного хозяйства	13	02.020	1 000	392,75	392 750,00
20347	Респ. Северная Осетия - Алания, р-н Моздокский, ст-ца Павлодольская, ул Ленина, дом 2	Моздокский	15:01:2001039:1	003002000000 Земли населенных пунктов	Для ведения личного подсобного хозяйства	13	02-020	2 500	392,75	981 875,00
20348	Республика Северная Осетия-Алания, р-н Моздокский, ст-ца Павлодольская, ул Ленина, 26	Моздокский	15:01:2001039:10	003002000000 Земли населенных пунктов	Под земельные участки сельскохозяйственного использования, организация крестьянского (фермерского) хозяйства птицеводческого направления	1	01-101	6 560	162,99	1 069 214,40
20349	Республика Северная Осетия-Алания, р-н Моздокский, ст-ца Павлодольская, ул Ленина, д 2 г	Моздокский	15:01:2001039:11	003002000000 Земли населенных пунктов	Земельные участки, предназначенные для ведения личного подсобного хозяйства	13	02.020	2 568	392,75	1 008 582,00
20350	Респ. Северная Осетия - Алания, р-н Моздокский, ст-ца Павлодольская, ул Ленина, дом 18	Моздокский	15:01:2001039:12	003002000000 Земли населенных пунктов	Для ведения личного подсобного хозяйства	13	02-020	3 418	392,75	1 342 419,50
20351	Респ. Северная Осетия - Алания, р-н Моздокский, ст. Павлодольская, ул. Моздокская, 5	Моздокский	15:01:2001039:13	003002000000 Земли населенных пунктов	Земельные участки, предназначенные для размещения индивидуальных жилых домов (земельный участок для ведения личного подсобного хозяйства)	13	02-010	2 025	392,75	795 318,75
20352	Респ. Северная Осетия - Алания, р-н Моздокский, ст-ца Павлодольская, ул. Моздокская, дом 13	Моздокский	15:01:2001039:14	003002000000 Земли населенных пунктов	Для ведения личного подсобного хозяйства	13	02.020	1 300	392,75	510 575,00
20353	Респ. Северная Осетия - Алания, р-н Моздокский, ст-ца Павлодольская, ул Ленина, 14	Моздокский	15:01:2001039:15	003002000000 Земли населенных пунктов	Для ведения личного подсобного хозяйства	13	02.020	1 136	392,75	446 164,00
20354	Республика Северная Осетия-Алания, р-н Моздокский, ст-ца Павлодольская, ул Ленина, 4	Моздокский	15:01:2001039:16	003002000000 Земли населенных пунктов	Для ведения личного подсобного хозяйства	13	02-020	2 400	392,75	942 600,00
20355	Респ. Северная Осетия - Алания, р-н Моздокский, ст-ца Павлодольская, ул. Ленина, дом 6	Моздокский	15:01:2001039:17	003002000000 Земли населенных пунктов	Для ведения личного подсобного хозяйства	13	02-020	1 600	392,75	628 400,00
20356	Респ. Северная Осетия - Алания, р-н Моздокский, ст-ца Павлодольская, ул. Ленина, дом 8	Моздокский	15:01:2001039:18	003002000000 Земли населенных пунктов	Земельные участки, предназначенные для ведения личного подсобного хозяйства	13	02.020	1 606	392,75	630 756,50
20357	Респ. Северная Осетия - Алания, р-н Моздокский, ст-ца Павлодольская, ул Ленина, дом 12	Моздокский	15:01:2001039:19	003002000000 Земли населенных пунктов	Для ведения личного подсобного хозяйства	13	02.020	1 200	392,75	471 300,00
20358	Респ. Северная Осетия - Алания, р-н Моздокский, ст-ца Павлодольская, ул Ленина, дом 16	Моздокский	15:01:2001039:2	003002000000 Земли населенных пунктов	ведение личного подсобного хозяйства	13	02-020	1 349	392,75	529 819,75
20359	Респ. Северная Осетия - Алания, р-н Моздокский, ст-ца Павлодольская, ул. Ленина, 20	Моздокский	15:01:2001039:20	003002000000 Земли населенных пунктов	земельные участки, предназначенные для ведения личного подсобного хозяйства	13	02-020	1 145	392,75	449 698,75
20360	Респ. Северная Осетия - Алания, р-н Моздокский, ст-ца Павлодольская, ул. Моздокская, дом 1	Моздокский	15:01:2001039:21	003002000000 Земли населенных пунктов	Ведение личного подсобного хозяйства	13	02.020	1 452	392,75	570 273,00
20361	Республика Северная Осетия-Алания, р-н Моздокский, ст-ца Павлодольская, ул Моздокская, 3	Моздокский	15:01:2001039:22	003002000000 Земли населенных пунктов	Для ведения личного подсобного хозяйства	13	02.020	1 847	392,75	725 409,25
20362	Республика Северная Осетия - Алания, Моздокский район, ст. Павлодольская, ул Моздокская, 7	Моздокский	15:01:2001039:23	003002000000 Земли населенных пунктов	Для ведения личного подсобного хозяйства	13	02-020	1 604	392,75	629 971,00
20363	Респ. Северная Осетия - Алания, р-н Моздокский, ст-ца Павлодольская, ул. Моздокская, дом 11	Моздокский	15:01:2001039:24	003002000000 Земли населенных пунктов	Для ведения личного подсобного хозяйства	13	02-020	900	392,75	353 475,00
20364	Респ. Северная Осетия - Алания, р-н Моздокский, ст-ца Павлодольская, ул. Моздокская, дом 15	Моздокский	15:01:2001039:25	003002000000 Земли населенных пунктов	Земельные участки личных подсобных хозяйств (ведение личного подсобного хозяйства и эксплуатация жилого дома с хозпостройками)	13	02.020	1 479	392,75	580 877,25
20365	Респ. Северная Осетия - Алания, р-н Моздокский, ст-ца Павлодольская, ул Моздокская, дом 17	Моздокский	15:01:2001039:26	003002000000 Земли населенных пунктов	Земельные участки, предназначенные для ведения личного подсобного хозяйства	13	02.020	1 061	392,75	416 709,25
20366	Респ. Северная Осетия - Алания, р-н Моздокский, ст-ца Павлодольская, ул Ленина, дом 2"а"	Моздокский	15:01:2001039:27	003002000000 Земли населенных пунктов	Земельные участки, предназначенные для ведения личного подсобного хозяйства	13	02-020	2 147	392,75	843 234,25
20367	Респ. Северная Осетия - Алания, р-н Моздокский, ст. Павлодольская, ул. Ленина, № 2 "в"	Моздокский	15:01:2001039:28	003002000000 Земли населенных пунктов	Малоэтажная жилая застройка (индивидуальное жилищное строительство: размещение дачных домов и садовых домов, земельный участок, предназначенный для ведения личного подсобного хозяйства и эксплуатации жилого дома и хозяйственных построек)	13	02.010	2 009	392,75	789 034,75

№ пп	Местоположение ЗУ	Район	Кадастровый номер ЗУ	Категория земель	Разрешенное использование по документу	Код вида разрешенного использования (в соответствии с классификатором видов разрешенного использования земельных участков)	Вид использования объектов недвижимости	Площадь	УПКС	КС
20368	Респ. Северная Осетия - Алания, р-н Моздокский, ст-ца Павлодольская, ул. Лесная, дом 3	Моздокский	15:01:2001039:29	003002000000 Земли населенных пунктов	Земельные участки, предназначенные для размещения домов индивидуальной жилой застройки (земельный участок, предназначенный для ведения личного подсобного хозяйства и эксплуатации жилого дома и хозяйственных построек)	13	02.010	1 615	392,75	634 291,25
20369	Республика Северная Осетия - Алания, Моздокский район, ст. Павлодольская, ул. Ленина. 18	Моздокский	15:01:2001039:3	003002000000 Земли населенных пунктов	земельные участки, предназначенные для ведения личного подсобного хозяйства	13	02.020	1 009	392,75	419 849,75
20370	Респ. Северная Осетия - Алания, р-н Моздокский, ст-ца Павлодольская, ул. Лесная, дом 7	Моздокский	15:01:2001039:30	003002000000 Земли населенных пунктов	Для ведения личного подсобного хозяйства	13	02.020	3 232	392,75	1 269 368,00
20371	Республика Северная Осетия-Алания, р-н Моздокский, ст-ца Павлодольская, ул Лесная, д 13	Моздокский	15:01:2001039:32	003002000000 Земли населенных пунктов	Для индивидуального жилищного строительства	13	02.010	1 319	392,75	518 037,25
20372	Респ. Северная Осетия - Алания, р-н Моздокский, ст-ца Павлодольская, ул. Лесная, дом 9, квартира 2	Моздокский	15:01:2001039:33	003002000000 Земли населенных пунктов	Для ведения личного подсобного хозяйства	13	02.020	1 211	392,75	475 620,25
20373	Республика Северная Осетия-Алания, р-н Моздокский, ст. Павлодольская, ул Лесная, 11	Моздокский	15:01:2001039:34	003002000000 Земли населенных пунктов	Земельные участки, предназначенные для размещения домов малоэтажной жилой застройки, в том числе индивидуальной жилой застройки (земельный участок, предназначенный для ведения личного подсобного хозяйства и эксплуатации жилого дома и хозяйственных построек)	13	02.010	1 176	392,75	461 874,00
20374	Респ. Северная Осетия - Алания, р-н Моздокский, ст-ца Павлодольская, ул. Лесная, дом 15	Моздокский	15:01:2001039:35	003002000000 Земли населенных пунктов	Для ведения личного подсобного хозяйства	13	02.020	1 304	392,75	512 146,00
20375	Респ. Северная Осетия - Алания, р-н Моздокский, ст-ца Павлодольская, ул. Лесная, дом 1	Моздокский	15:01:2001039:36	003002000000 Земли населенных пунктов	Для ведения личного подсобного хозяйства	13	02.020	1 604	392,75	629 971,00
20376	Респ. Северная Осетия - Алания, р-н Моздокский, ст Павлодольская, ул. Лесная, 11 "А".	Моздокский	15:01:2001039:37	003002000000 Земли населенных пунктов	Для ведения личного подсобного хозяйства	13	02.020	1 308	392,75	513 717,00
20377	Респ. Северная Осетия - Алания, р-н Моздокский, ст-ца Павлодольская, ул. Лесная, дом 5	Моздокский	15:01:2001039:38	003002000000 Земли населенных пунктов	Земельные участки, предназначенные для ведения личного подсобного хозяйства	13	02.020	1 855	392,75	728 551,25
20378	Респ. Северная Осетия - Алания, р-н Моздокский, ст-ца Павлодольская, ул. Ленина, дом 10	Моздокский	15:01:2001039:39	003002000000 Земли населенных пунктов	Земельные участки, предназначенные для ведения личного подсобного хозяйства	13	02.020	776	392,75	304 774,00
20379	Респ. Северная Осетия - Алания, р-н Моздокский, ст-ца Павлодольская, ул. Ленина, дом 18 "А"	Моздокский	15:01:2001039:4	003002000000 Земли населенных пунктов	земельные участки, предназначенные для ведения личного подсобного хозяйства	13	02.020	780	392,75	306 345,00
20380	Респ. Северная Осетия - Алания, р-н Моздокский, ст-ца Павлодольская, ул Моздокская, дом 19	Моздокский	15:01:2001039:5	003002000000 Земли населенных пунктов	Для ведения личного подсобного хозяйства	13	02.020	1 845	392,75	724 623,75
20381	Респ. Северная Осетия - Алания, р-н Моздокский, ст. Павлодольская, ул. Ленина, 2 "д"	Моздокский	15:01:2001039:6	003002000000 Земли населенных пунктов	1400 кв.м. - земельные участки, предназначенные для размещения домов индивидуальной жилой застройки (земельный участок, предназначенный для ведения личного подсобного хозяйства и эксплуатации жилого дома и хозяйственных построек). 100 кв.м. - Магазины	4	04.040	1 500	1 021,14	1 531 710,00
20382	Республика Северная Осетия - Алания, Моздокский район, ст-ца Павлодольская, ул. Моздокская, 11а	Моздокский	15:01:2001039:7	003002000000 Земли населенных пунктов	Для ведения личного подсобного хозяйства	13	02.020	872	392,75	342 478,00
20383	Респ. Северная Осетия - Алания, р-н Моздокский, ст Павлодольская, ул. Моздокская, 9	Моздокский	15:01:2001039:8	003002000000 Земли населенных пунктов	Для ведения личного подсобного хозяйства	13	02.020	1 060	392,75	416 315,00
20384	Республика Северная Осетия - Алания, р-н Моздокский, ст-ца Павлодольская, ул. Ленина,34	Моздокский	15:01:2001040:1	003002000000 Земли населенных пунктов	Земельные участки, предоставленные для ведения личного подсобного хозяйства	13	02.020	1 611	392,75	632 720,25
20385	Респ. Северная Осетия - Алания, р-н Моздокский, ст-ца Павлодольская, ул. Моздокская, дом 37	Моздокский	15:01:2001040:10	003002000000 Земли населенных пунктов	Земельные участки личных подсобных хозяйств	13	02.020	1 327	392,75	521 179,25
20386	Респ. Северная Осетия - Алания, р-н Моздокский, ст-ца Павлодольская, ул. Ленина, 22	Моздокский	15:01:2001040:11	003002000000 Земли населенных пунктов	Для ведения личного подсобного хозяйства	13	02.020	1 700	392,75	667 675,00
20387	Респ. Северная Осетия - Алания, р-н Моздокский, ст Павлодольская, ул. Ленина, 30	Моздокский	15:01:2001040:12	003002000000 Земли населенных пунктов	Для ведения личного подсобного хозяйства	13	02.020	1 551	392,75	609 155,25
20388	Респ. Северная Осетия - Алания, р-н Моздокский, ст-ца Павлодольская, ул. Ленина, дом 38	Моздокский	15:01:2001040:13	003002000000 Земли населенных пунктов	Для ведения личного подсобного хозяйства	13	02.020	1 800	392,75	706 950,00
20389	Респ. Северная Осетия - Алания, р-н Моздокский, ст-ца Павлодольская, ул. Ленина, дом 44	Моздокский	15:01:2001040:14	003002000000 Земли населенных пунктов	Земельные участки, предназначенные для ведения личного подсобного хозяйства	13	02.020	1 376	392,75	540 424,00
20390	Республика Северная Осетия - Алания, р-н Моздокский, ст-ца Павлодольская, ул Моздокская, 25	Моздокский	15:01:2001040:15	003002000000 Земли населенных пунктов	Для ведения личного подсобного хозяйства	13	02.020	832	392,75	326 768,00
20391	Респ. Северная Осетия - Алания, р-н Моздокский, ст-ца Павлодольская, ул Моздокская, дом 31	Моздокский	15:01:2001040:16	003002000000 Земли населенных пунктов	Для ведения личного подсобного хозяйства	13	02.020	1 400	392,75	549 850,00
20392	Респ. Северная Осетия - Алания, р-н Моздокский, ст-ца Павлодольская, ул. Моздокская, 33	Моздокский	15:01:2001040:17	003002000000 Земли населенных пунктов	Для ведения личного подсобного хозяйства	13	02.020	1 123	392,75	441 058,25
20393	Респ. Северная Осетия - Алания, р-н Моздокский, ст-ца Павлодольская, ул. Моздокская, дом 35	Моздокский	15:01:2001040:18	003002000000 Земли населенных пунктов	Для ведения личного подсобного хозяйства	13	02.020	1 400	392,75	549 850,00
20394	Республика Северная Осетия - Алания, Моздокский район, ст Павлодольская, ул Ленина, 22	Моздокский	15:01:2001040:181	003002000000 Земли населенных пунктов	Для ведения личного подсобного хозяйства	13	02.020	1 996	392,75	783 929,00
20395	Респ. Северная Осетия - Алания, р-н Моздокский, ст-ца Павлодольская, ул Моздокская, дом 39	Моздокский	15:01:2001040:19	003002000000 Земли населенных пунктов	Для ведения личного подсобного хозяйства	13	02.020	1 000	392,75	392 750,00
20396	Респ. Северная Осетия - Алания, р-н Моздокский, ст-ца Павлодольская, ул Моздокская, дом 27	Моздокский	15:01:2001040:2	003002000000 Земли населенных пунктов	Для ведения личного подсобного хозяйства	13	02.020	1 579	392,75	620 152,25

№ п/п	Местоположение ЗУ	Район	Кадастровый номер ЗУ	Категория земель	Разрешенное использование по документу	Код вида разрешенного использования (в соответствии с классификатором видов разрешенного использования земельных участков)	Вид использования объектов недвижимости	Площадь	УПКС	КС
20397	Респ. Северная Осетия - Алания, р-н Моздокский, ст-ца Павлодольская, ул. Моздокская, дом 41	Моздокский	15:01:2001040:20	003002000000 Земли населенных пунктов	Для ведения личного подсобного хозяйства	13	02.020	1 300	392,75	510 575,00
20398	Респ. Северная Осетия - Алания, р-н Моздокский, ст-ца Павлодольская, ул. Моздокская, дом 43	Моздокский	15:01:2001040:21	003002000000 Земли населенных пунктов	Для ведения личного подсобного хозяйства	13	02.020	1 600	392,75	628 400,00
20399	Респ. Северная Осетия - Алания, р-н Моздокский, ст-ца Павлодольская, ул. Моздокская, дом 45	Моздокский	15:01:2001040:22	003002000000 Земли населенных пунктов	Для ведения личного подсобного хозяйства	13	02.020	942	392,75	369 970,50
20400	Респ. Северная Осетия - Алания, р-н Моздокский, ст-ца Павлодольская, ул. Моздокская, дом 47	Моздокский	15:01:2001040:23	003002000000 Земли населенных пунктов	Для ведения личного подсобного хозяйства	13	02.020	700	392,75	274 925,00
20401	Республика Северная Осетия-Алания, р-н Моздокский, ст. Павлодольская ул. Моздокская, №51	Моздокский	15:01:2001040:24	003002000000 Земли населенных пунктов	600 кв.м. - для ведения личного подсобного хозяйства; 70 кв.м. - земельные участки, предназначенные для размещения объектов торговли, общественного питания и бытового обслуживания (земельный участок, предназначенный для строительства магазина)	4	04.040	670	1 021,14	684 163,80
20402	Респ. Северная Осетия - Алания, р-н Моздокский, ст-ца Павлодольская, ул. Моздокская, 53	Моздокский	15:01:2001040:25	003002000000 Земли населенных пунктов	Для ведения личного подсобного хозяйства	13	02.020	920	392,75	361 330,00
20403	Республика Северная Осетия-Алания, р-н Моздокский, ст. Павлодольская, пер. Ефремова, 1	Моздокский	15:01:2001040:27	003002000000 Земли населенных пунктов	Для ведения личного подсобного хозяйства	13	02.020	1 556	392,75	611 119,00
20404	Республика Северная Осетия-Алания, р-н Моздокский, ст-ца Павлодольская, пер Ефремова, д 3	Моздокский	15:01:2001040:28	003002000000 Земли населенных пунктов	Для ведения личного подсобного хозяйства	13	02.020	1 300	392,75	510 575,00
20405	Республика Северная Осетия-Алания, р-н Моздокский, ст-ца Павлодольская, пер Ефремова, д 3а	Моздокский	15:01:2001040:29	003002000000 Земли населенных пунктов	Для ведения личного подсобного хозяйства	13	02.020	1 100	392,75	432 025,00
20406	Респ. Северная Осетия - Алания, р-н Моздокский, ст-ца Павлодольская, ул. Ленина, дом 40	Моздокский	15:01:2001040:3	003002000000 Земли населенных пунктов	Для ведения личного подсобного хозяйства	13	02.020	1 277	392,75	501 541,75
20407	Респ. Северная Осетия - Алания, р-н Моздокский, ст-ца Павлодольская, ул. Ленина, 24	Моздокский	15:01:2001040:30	003002000000 Земли населенных пунктов	Земельные участки, предназначенные для ведения личного подсобного хозяйства	13	02.020	1 564	392,75	614 261,00
20408	Респ. Северная Осетия - Алания, р-н Моздокский, ст. Павлодольская, ул. Ленина, 26	Моздокский	15:01:2001040:31	003002000000 Земли населенных пунктов	Магазины - 70 кв.м.; Для индивидуального жилищного строительства - 930 кв.м.	4	04.040	1 000	1 021,14	1 021 140,00
20409	Респ. Северная Осетия - Алания, р-н Моздокский, ст-ца Павлодольская, ул. Ленина, дом 28	Моздокский	15:01:2001040:32	003002000000 Земли населенных пунктов	Для ведения личного подсобного хозяйства	13	02.020	900	392,75	353 475,00
20410	Респ. Северная Осетия - Алания, р-н Моздокский, ст-ца Павлодольская, ул. Ленина, дом 28"б"	Моздокский	15:01:2001040:33	003002000000 Земли населенных пунктов	Для ведения личного подсобного хозяйства	13	02.020	700	392,75	274 925,00
20411	Респ. Северная Осетия - Алания, р-н Моздокский, ст-ца Павлодольская, ул. Ленина, дом 32	Моздокский	15:01:2001040:34	003002000000 Земли населенных пунктов	земельные участки, предназначенные для размещения индивидуальных жилых домов (земельный участок для ведения личного подсобного хозяйства и эксплуатации жилого дома и хозяйственных построек)	13	02.010	1 145	392,75	449 698,75
20412	Респ. Северная Осетия - Алания, р-н Моздокский, ст-ца Павлодольская, ул. Ленина, дом 36	Моздокский	15:01:2001040:35	003002000000 Земли населенных пунктов	для ведения личного подсобного хозяйства	13	02.020	1 365	392,75	536 103,75
20413	Респ. Северная Осетия - Алания, р-н Моздокский, ст-ца Павлодольская, ул. Ленина, дом 42	Моздокский	15:01:2001040:36	003002000000 Земли населенных пунктов	Земельные участки, предназначенные для размещения индивидуальных жилых домов (ведение личного подсобного хозяйства и эксплуатации жилого дома и хозяйственных построек)	13	02.010	1 661	392,75	652 357,75
20414	Респ. Северная Осетия - Алания, р-н Моздокский, ст-ца Павлодольская, ул. Ленина, дом 46	Моздокский	15:01:2001040:37	003002000000 Земли населенных пунктов	Для ведения личного подсобного хозяйства	13	02.020	900	392,75	353 475,00
20415	Респ. Северная Осетия - Алания, р-н Моздокский, ст-ца Павлодольская, ул. Ленина, дом 48	Моздокский	15:01:2001040:38	003002000000 Земли населенных пунктов	Для ведения личного подсобного хозяйства	13	02.020	1 624	392,75	637 826,00
20416	Респ. Северная Осетия - Алания, р-н Моздокский, ст-ца Павлодольская, ул. Моздокская, дом 53 "б"	Моздокский	15:01:2001040:39	003002000000 Земли населенных пунктов	Земельные участки, предназначенные для ведения личного подсобного хозяйства	13	02.020	918	392,75	360 544,50
20417	Респ. Северная Осетия - Алания, р-н Моздокский, ст-ца Павлодольская, ул. Моздокская, дом 29	Моздокский	15:01:2001040:4	003002000000 Земли населенных пунктов	Для ведения личного подсобного хозяйства	13	02.020	1 795	392,75	704 986,25
20418	Республика Северная Осетия - Алания, р-н Моздокский, ст-ца Павлодольская, ул. Моздокская, 23	Моздокский	15:01:2001040:5	003002000000 Земли населенных пунктов	Земельные участки, предназначенные для размещения индивидуальных жилых домов (земельный участок для ведения личного подсобного хозяйства и эксплуатации жилого дома и хозяйственных построек)	13	02.020	1 082	392,75	424 955,50
20419	Респ. Северная Осетия - Алания, р-н Моздокский, ст-ца Павлодольская, ул. Моздокская, дом 21	Моздокский	15:01:2001040:6	003002000000 Земли населенных пунктов	Для ведения личного подсобного хозяйства	13	02.020	1 921	392,75	754 472,75
20420	Республика Северная Осетия - Алания, р-н Моздокский, ст-ца Павлодольская, ул. Ленина, 28	Моздокский	15:01:2001040:7	003002000000 Земли населенных пунктов	Для ведения личного подсобного хозяйства	13	02.020	800	392,75	314 200,00
20421	Респ. Северная Осетия - Алания, р-н Моздокский, ст-ца Павлодольская, ул. Ленина, дом 50	Моздокский	15:01:2001040:8	003002000000 Земли населенных пунктов	Земельные участки личных подсобных хозяйств (ведение личного подсобного хозяйства и эксплуатация жилого дома с хозпостройками)	13	02.020	1 756	392,75	689 669,00
20422	Респ. Северная Осетия - Алания, р-н Моздокский, ст-ца Павлодольская, ул. Моздокская, дом 49	Моздокский	15:01:2001040:9	003002000000 Земли населенных пунктов	Земельные участки, предназначенные для размещения домов индивидуальной жилой застройки (земельный участок, предназначенный для ведения личного подсобного хозяйства и эксплуатации жилого дома и хозяйственных построек)	13	02.010	1 167	392,75	458 339,25
20423	РСО - Алания, Моздокский район, ст-ца Павлодольская, ул Ленина, 60	Моздокский	15:01:2001041:1	003002000000 Земли населенных пунктов	Для ведения личного подсобного хозяйства	13	02.020	1 736	392,75	681 814,00

№ пп	Местоположение ЗУ	Район	Кадастровый номер ЗУ	Категория земель	Разрешенное использование по документу	Код вида разрешенного использования (в соответствии с классификатором видов разрешенного использования земельных участков)	Вид использования объектов недвижимости	Площадь	УПКС	КС
20424	Респ. Северная Осетия - Алания, р-н Моздокский, ст-ца Павлодольская, ул. Ленина, дом 62	Моздокский	15:01:2001041:10	003002000000 Земли населенных пунктов	ведение личного подсобного хозяйства и эксплуатация жилого дома с хозпостройками	13	02.020	1 283	392,75	503 898,25
20425	Респ. Северная Осетия - Алания, р-н Моздокский, ст-ца Павлодольская, ул. Моздокская, дом 45	Моздокский	15:01:2001041:11	003002000000 Земли населенных пунктов	ведение личного подсобного хозяйства	13	02.020	942	392,75	369 970,50
20426	Респ. Северная Осетия - Алания, р-н Моздокский, ст-ца Павлодольская, ул. Ленина, дом 48	Моздокский	15:01:2001041:12	003002000000 Земли населенных пунктов	Для ведения личного подсобного хозяйства	13	02.020	1 624	392,75	637 826,00
20427	Респ. Северная Осетия - Алания, р-н Моздокский, ст-ца Павлодольская, ул. Моздокская, дом 57	Моздокский	15:01:2001041:13	003002000000 Земли населенных пунктов	Для ведения личного подсобного хозяйства	13	02.020	1 023	392,75	401 783,25
20428	Республика Северная Осетия-Алания, р-н Моздокский, ст-ца Павлодольская, ул Ленина, 54	Моздокский	15:01:2001041:14	003002000000 Земли населенных пунктов	Для ведения личного подсобного хозяйства	13	02.020	1 300	392,75	510 575,00
20429	Респ. Северная Осетия - Алания, р-н Моздокский, ст-ца Павлодольская, ул. Ленина, дом 58	Моздокский	15:01:2001041:15	003002000000 Земли населенных пунктов	Для ведения личного подсобного хозяйства	13	02.020	1 028	392,75	403 747,00
20430	Респ. Северная Осетия - Алания, р-н Моздокский, ст-ца Павлодольская, ул. Ленина, дом 64	Моздокский	15:01:2001041:16	003002000000 Земли населенных пунктов	Для ведения личного подсобного хозяйства	13	02.020	1 000	392,75	392 750,00
20431	Респ. Северная Осетия - Алания, р-н Моздокский, ст-ца Павлодольская, ул. Ленина, дом 66	Моздокский	15:01:2001041:17	003002000000 Земли населенных пунктов	Земельные участки личных подсобных хозяйств (ведение личного подсобного хозяйства и эксплуатация жилого дома с хозпостройками)	13	02.020	763	392,75	299 668,25
20432	Респ. Северная Осетия - Алания, р-н Моздокский, ст-ца Павлодольская, ул. Ленина, дом 68	Моздокский	15:01:2001041:18	003002000000 Земли населенных пунктов	Под земельные участки личных подсобных хозяйств	13	02.020	1 208	392,75	474 442,00
20433	Респ. Северная Осетия - Алания, р-н Моздокский, ст-ца Павлодольская, ул. Ленина, дом 70	Моздокский	15:01:2001041:19	003002000000 Земли населенных пунктов	Для ведения личного подсобного хозяйства	13	02.020	900	392,75	353 475,00
20434	Респ. Северная Осетия - Алания, р-н Моздокский, ст-ца Павлодольская, ул. Моздокская, дом 75	Моздокский	15:01:2001041:2	003002000000 Земли населенных пунктов	Для ведения личного подсобного хозяйства	13	02.020	1 644	392,75	645 681,00
20435	Респ. Северная Осетия - Алания, р-н Моздокский, ст-ца Павлодольская, ул. Ленина, 72	Моздокский	15:01:2001041:20	003002000000 Земли населенных пунктов	Земельный участок, предоставленный для ведения личного подсобного хозяйства	13	02.020	1 001	392,75	393 142,75
20436	Респ. Северная Осетия - Алания, р-н Моздокский, ст-ца Павлодольская, пер. Ефремова, дом 2	Моздокский	15:01:2001041:21	003002000000 Земли населенных пунктов	Земельные участки, предназначенные для размещения индивидуальных жилых домов (земельный участок, предназначенный для ведения личного подсобного хозяйства и эксплуатации жилого дома и хозяйственных построек)	13	02.010	1 401	392,75	550 242,75
20437	Респ. Северная Осетия - Алания, р-н Моздокский, ст. Павлодольская, ул. Моздокская, 55	Моздокский	15:01:2001041:22	003002000000 Земли населенных пунктов	Для ведения личного подсобного хозяйства	13	02.020	903	392,75	354 653,25
20438	Респ. Северная Осетия - Алания, р-н Моздокский, ст-ца Павлодольская, ул. Моздокская, дом 59	Моздокский	15:01:2001041:23	003002000000 Земли населенных пунктов	Для ведения личного подсобного хозяйства	13	02.020	900	392,75	353 475,00
20439	Респ. Северная Осетия - Алания, р-н Моздокский, ст-ца Павлодольская, ул. Моздокская, дом 61	Моздокский	15:01:2001041:24	003002000000 Земли населенных пунктов	Для ведения личного подсобного хозяйства	13	02.020	1 500	392,75	589 125,00
20440	Респ. Северная Осетия - Алания, р-н Моздокский, ст-ца Павлодольская, ул. Моздокская, дом 63	Моздокский	15:01:2001041:25	003002000000 Земли населенных пунктов	Для ведения личного подсобного хозяйства	13	02.020	850	392,75	333 837,50
20441	Респ. Северная Осетия - Алания, р-н Моздокский, ст-ца Павлодольская, ул. Моздокская, дом 65	Моздокский	15:01:2001041:26	003002000000 Земли населенных пунктов	Для ведения личного подсобного хозяйства	13	02.020	1 000	392,75	392 750,00
20442	Республика Северная Осетия-Алания, р-н Моздокский, ст-ца Павлодольская, ул Моздокская, 67	Моздокский	15:01:2001041:27	003002000000 Земли населенных пунктов	земельные участки, предназначенные для размещения домов индивидуальных жилой застройки (земельный участок, предназначенные для ведения личного подсобного хозяйства и эксплуатации жилого дома и хозяйственных построек)	13	02.010	1 581	392,75	620 937,75
20443	Респ. Северная Осетия - Алания, р-н Моздокский, ст-ца Павлодольская, ул. Моздокская, дом 73	Моздокский	15:01:2001041:28	003002000000 Земли населенных пунктов	Для ведения личного подсобного хозяйства	13	02.020	900	392,75	353 475,00
20444	Республика Северная Осетия-Алания, р-н Моздокский, ст-ца Павлодольская, ул Моздокская, 79	Моздокский	15:01:2001041:29	003002000000 Земли населенных пунктов	Для ведения личного подсобного хозяйства	13	02.020	1 485	392,75	583 233,75
20445	Респ. Северная Осетия - Алания, р-н Моздокский, ст-ца Павлодольская, ул. Моздокская, дом 77	Моздокский	15:01:2001041:3	003002000000 Земли населенных пунктов	Земельный участок для ведения личного подсобного хозяйства	13	02.020	1 469	392,75	576 949,75
20446	Респ. Северная Осетия - Алания, р-н Моздокский, ст-ца Павлодольская, пер. Школьный, дом 1	Моздокский	15:01:2001041:30	003002000000 Земли населенных пунктов	земельные участки, предназначенные для размещения домов индивидуальной жилой застройки (ведение личного подсобного хозяйства и эксплуатация жилого дома и хозяйственных построек)	13	02.010	1 506	392,75	591 481,50
20447	Респ. Северная Осетия - Алания, р-н Моздокский, ст-ца Павлодольская, пер. Ефремова, дом 4	Моздокский	15:01:2001041:31	003002000000 Земли населенных пунктов	Для ведения личного подсобного хозяйства	13	02.020	819	392,75	321 662,25
20448	Респ. Северная Осетия - Алания, р-н Моздокский, ст-ца Павлодольская, ул. Моздокская, 69	Моздокский	15:01:2001041:5	003002000000 Земли населенных пунктов	Для ведения личного подсобного хозяйства	13	02.020	2 259	392,75	887 222,25
20449	Респ. Северная Осетия - Алания, р-н Моздокский, ст-ца Павлодольская, ул. Ленина, дом 74	Моздокский	15:01:2001041:7	003002000000 Земли населенных пунктов	Для ведения личного подсобного хозяйства	13	02.020	1 187	392,75	466 194,25
20450	Республика Северная Осетия-Алания, р-н Моздокский, ст. Павлодольская, ул. Ленина, 52 "б"	Моздокский	15:01:2001041:72	003002000000 Земли населенных пунктов	Приусадебный участок личного подсобного хозяйства	13	02.020	1 620	392,75	640 182,50
20451	Республика Северная Осетия-Алания, р-н Моздокский, ст. Павлодольская, ул. Ленина, 52 "а"	Моздокский	15:01:2001041:73	003002000000 Земли населенных пунктов	Магазины	4	04.040	84	1 021,14	85 775,76
20452	Республика Северная Осетия-Алания, р-н Моздокский, ст-ца Павлодольская, ул. Ленина, 52	Моздокский	15:01:2001041:74	003002000000 Земли населенных пунктов	Магазины	4	04.040	46	1 021,14	46 972,44
20453	Республика Северная Осетия-Алания, р-н Моздокский, ст-ца Павлодольская, ул Моздокская, 55а	Моздокский	15:01:2001041:76	003002000000 Земли населенных пунктов	Приусадебный участок личного подсобного хозяйства	13	02.020	428	392,75	168 097,00
20454	Респ. Северная Осетия - Алания, р-н Моздокский, ст. Павлодольская, ул. Ленина, 56	Моздокский	15:01:2001041:8	003002000000 Земли населенных пунктов	Для ведения личного подсобного хозяйства, предназначенный для эксплуатации жилого дома, хозяйственных построек и ведение личного подсобного хозяйства	13	02.020	948	392,75	372 327,00
20455	Респ. Северная Осетия - Алания, р-н Моздокский, ст-ца Павлодольская, пер. Ефремова, дом 6	Моздокский	15:01:2001041:9	003002000000 Земли населенных пунктов	Для ведения личного подсобного хозяйства	13	02.020	1 490	392,75	585 197,50

№ пп	Местоположение ЗУ	Район	Кадастровый номер ЗУ	Категория земель	Разрешенное использование по документу	Код вида разрешенного использования (в соответствии с классификатором видов разрешенного использования земельных участков)	Вид использования объектов недвижимости	Площадь	УПКС	КС
20456	Респ. Северная Осетия - Алания, р-н Моздокский, ст-ца Павлодольская, ул. Ленина, дом 76	Моздокский	15:01:2001042:10	003002000000 Земли населенных пунктов	Для ведения личного подсобного хозяйства	13	02.020	1 400	392,75	549 850,00
20457	Респ. Северная Осетия - Алания, р-н Моздокский, ст-ца Павлодольская, ул. Ленина, 78	Моздокский	15:01:2001042:11	003002000000 Земли населенных пунктов	Для ведения личного подсобного хозяйства	13	02.020	1 603	392,75	629 578,25
20458	Республика Северная Осетия-Алания, р-н Моздокский, ст-ца Павлодольская, ул Ленина, 80	Моздокский	15:01.2001042:12	003002000000 Земли населенных пунктов	Для ведения личного подсобного хозяйства	13	02.020	1 598	392,75	627 614,50
20459	Респ. Северная Осетия - Алания, р-н Моздокский, ст-ца Павлодольская, ул. Ленина, дом 82	Моздокский	15:01.2001042:13	003002000000 Земли населенных пунктов	Земельные участки, предназначенные для ведения личного подсобного хозяйства	13	02.020	1 177	392,75	462 266,75
20460	Республика Северная Осетия - Алания Моздокский район, ст. Павлодольская, ул. Ленина, 84а	Моздокский	15:01:2001042:149	003002000000 Земли населенных пунктов	" Жилая застройка", "Для ведения личного подсобного хозяйства(приусадебный земельный участок) "размещение жилого дома, производство сельскохозяйственной продукции, размещение гаража и иных вспомогательных сооружений, содержание сельскохозяйственных животных"	13	02.020	1 346	392,75	528 641,50
20461	Респ. Северная Осетия - Алания, р-н Моздокский, ст-ца Павлодольская, ул. Моздокская, дом 85	Моздокский	15:01:2001042:2	003002000000 Земли населенных пунктов	Под земельные участки личных подсобных хозяйств	13	02.020	1 538	392,75	604 049,50
20462	Респ. Северная Осетия - Алания, р-н Моздокский, ст-ца Павлодольская, ул. Ленина, дом 84	Моздокский	15:01:2001042:3	003002000000 Земли населенных пунктов	Для ведения личного подсобного хозяйства	13	02.020	1 000	392,75	392 750,00
20463	Респ. Северная Осетия - Алания, р-н Моздокский, ст-ца Павлодольская, ул. Моздокская, дом 83	Моздокский	15:01:2001042:4	003002000000 Земли населенных пунктов	Для ведения личного подсобного хозяйства	13	02.020	1 100	392,75	432 025,00
20464	Респ. Северная Осетия - Алания, р-н Моздокский, ст-ца Павлодольская, ул. Моздокская, 87	Моздокский	15:01:2001042:5	003002000000 Земли населенных пунктов	Для ведения личного подсобного хозяйства	13	02.020	1 629	392,75	639 789,75
20465	Республика Северная Осетия-Алания, р-н Моздокский, ст-ца Павлодольская, ул Моздокская, д 81	Моздокский	15:01:2001042:6	003002000000 Земли населенных пунктов	Земельные участки, предназначенные для размещения индивидуальных жилых домов (земельный участок для ведения личного подсобного хозяйства и эксплуатации жилого дома и хозяйственных построек)	13	02.010	1 093	392,75	429 275,75
20466	Респ. Северная Осетия - Алания, р-н Моздокский, ст. Павлодольская, ул. Моздокская, 89	Моздокский	15:01:2001042:7	003002000000 Земли населенных пунктов	Для ведения личного подсобного хозяйства	13	02.020	1 673	392,75	657 070,75
20467	Респ. Северная Осетия - Алания, р-н Моздокский, ст-ца Павлодольская, ул. Моздокская, дом 91	Моздокский	15:01:2001042:8	003002000000 Земли населенных пунктов	Для ведения личного подсобного хозяйства	13	02.020	1 500	392,75	589 125,00
20468	Респ. Северная Осетия - Алания, р-н Моздокский, ст-ца Павлодольская, пер. Школьный, 2	Моздокский	15:01:2001042:9	003002000000 Земли населенных пунктов	Земельные участки личных подсобных хозяйств (ведение личного подсобного хозяйства и эксплуатация жилого дома с хозпостройками)	13	02.020	1 505	392,75	591 088,75
20469	Российская Федерация, Республика Северная Осетия - Алания, р-н Моздокский, ст-ца Павлодольская, ул. Моздокская, 97	Моздокский	15:01:2001043:10	003002000000 Земли населенных пунктов	Для ведения личного подсобного хозяйства	13	02.020	1 530	392,75	600 907,50
20470	Респ. Северная Осетия - Алания, р-н Моздокский, ст-ца Павлодольская, ул. Моздокская, 99	Моздокский	15:01:2001043:11	003002000000 Земли населенных пунктов	Для ведения личного подсобного хозяйства	13	02.020	1 517	392,75	595 801,75
20471	Российская Федерация, Республика Северная Осетия-Алания, Моздокский район, ст. Павлодольская, ул. Ленина, 92 "а"	Моздокский	15:01.2001043:14	003002000000 Земли населенных пунктов	Бытовое обслуживание: размещение объектов капитального строительства, предназначенных для оказания населению или организациям бытовых услуг (похоронное бюро)	3	03.035	1 263	540,03	682 057,89
20472	Республика Северная Осетия - Алания, Моздокский р-н, ст-ца Павлодольская, ул. Ленина, 96	Моздокский	15:01:2001043:140	003002000000 Земли населенных пунктов	Для ведения личного подсобного хозяйства	13	02.020	1 102	392,75	432 810,50
20473	Респ. Северная Осетия - Алания, р-н Моздокский, ст-ца Павлодольская, ул. Ленина, дом 92	Моздокский	15:01:2001043:15	003002000000 Земли населенных пунктов	Земельные участки личных подсобных хозяйств (ведение личного подсобного хозяйства и эксплуатация жилого дома с хозяйственными постройками)	13	02.020	1 425	392,75	559 668,75
20474	Респ. Северная Осетия - Алания, р-н Моздокский, ст-ца Павлодольская, ул. Ленина, дом 86	Моздокский	15:01:2001043:2	003002000000 Земли населенных пунктов	Предпринимательство. Магазины. предназначенный для размещения объектов капитального строительства, предназначенных для продажи товаров	4	04.040	197	1 021,14	201 164,58
20475	Респ. Северная Осетия - Алания, р-н Моздокский, ст-ца Павлодольская, пер. Уварова, 10	Моздокский	15:01:2001043:3	003002000000 Земли населенных пунктов	Земельные участки, предназначенные для размещения административных и офисных зданий, объектов образования, науки, здравоохранения и социального обеспечения, физической культуры и спорта, культуры, искусства, религии (земельный участок, предназначенный для эксплуатации административного здания)	3	03.080	1 752	274,92	481 659,84
20476	Северная Осетия - Алания респ. р-н Моздокский, ст Павлодольская, ул.Ленина, №88	Моздокский	15:01:2001043:4	003002000000 Земли населенных пунктов	Земельные участки, предназначенные для размещения административных и офисных зданий, объектов образования, науки, здравоохранения и социального обеспечения, физической культуры и спорта, культуры искусства, религии (земельный участок, предназначенный для лечебно-оздоровительной деятельности)	3	03.040	177	628,40	111 226,80

№ пп	Местоположение ЗУ	Район	Кадастровый номер ЗУ	Категория земель	Разрешенное использование по документу	Код вида разрешенного использования (в соответствии с классификатором видов разрешенного использования земельных участков)	Вид использования объектов недвижимости	Площадь	УПКС	КС
20477	Северная Осетия - Алания респ, р-н Моздокский, ст. Павлодольская, ул. Ленина, 94	Моздокский	15:01:2001043:5	003002000000 Земли населенных пунктов	70 кв м для эксплуатации магазина смешанных товаров и 1970 кв м для ведения личного подсобного хозяйства, эксплуатация жилого дома и хозяйственных построек	4	04.040	2 040	1 021,14	2 083 125,60
20478	Респ. Северная Осетия - Алания, р-н Моздокский, ст-ца Павлодольская, ул. Моздокская, дом 101	Моздокский	15:01:2001043:6	003002000000 Земли населенных пунктов	Для ведения личного подсобного хозяйства	13	02.020	1 570	392,75	616 617,50
20479	Респ. Северная Осетия - Алания, р-н Моздокский, ст-ца Павлодольская, ул. Моздокская, дом 93	Моздокский	15:01:2001043:7	003002000000 Земли населенных пунктов	Земельные участки индивидуальной жилой застройки (ведение личного подсобного хозяйства и эксплуатация жилого дома и хозпостроек)	13	02.020	1 172	392,75	460 303,00
20480	Респ. Северная Осетия - Алания, р-н Моздокский, ст-ца Павлодольская, ул. Ленина, дом 90	Моздокский	15:01:2001043:8	003002000000 Земли населенных пунктов	Для ведения личного подсобного хозяйства	13	02.020	1 300	392,75	510 575,00
20481	Респ. Северная Осетия - Алания, р-н Моздокский, ст-ца Павлодольская, ул. Моздокская, дом 95	Моздокский	15:01:2001043:9	003002000000 Земли населенных пунктов	Земельные участки, предназначенные для размещения индивидуальных жилых домов (земельный участок для ведения личного подсобного хозяйства и эксплуатации жилого дома и хозяйственных построек)	13	02.020	1 552	392,75	609 548,00
20482	Респ. Северная Осетия - Алания, р-н Моздокский, ст-ца Павлодольская, ул. Моздокская, дом 107	Моздокский	15:01:2001044:10	003002000000 Земли населенных пунктов	Для ведения личного подсобного хозяйства	13	02.020	800	392,75	314 200,00
20483	Республика Северная Осетия - Алания, Моздокский район, ст. Павлодольская, ул. Моздокская, 109	Моздокский	15:01:2001044:11	003002000000 Земли населенных пунктов	Для ведения личного подсобного хозяйства	13	02.020	1 500	392,75	589 125,00
20484	Респ. Северная Осетия - Алания, р-н Моздокский, ст-ца Павлодольская, ул. Ленина, дом 100	Моздокский	15:01:2001044:12	003002000000 Земли населенных пунктов	Для ведения личного подсобного хозяйства	13	02.020	1 900	392,75	746 225,00
20485	Респ. Северная Осетия - Алания, р-н Моздокский, ст-ца Павлодольская, ул. Ленина, 102	Моздокский	15:01:2001044:13	003002000000 Земли населенных пунктов	Земельные участки, предназначенные для размещения индивидуальных жилых домов (земельный участок, предназначенный для ведения личного подсобного хозяйства и эксплуатации жилого дома и хозяйственных построек)	13	02.010	1 769	392,75	694 774,75
20486	Российская Федерация, Республика Северная Осетия - Алания, Моздокский муниципальный район, Павлодольское сельское поселение, ст. Павлодольская, ул. Моздокская, 103А	Моздокский	15:01:2001044:144	003002000000 Земли населенных пунктов	Для ведения личного подсобного хозяйства	13	02.020	1 088	392,75	427 312,00
20487	Российская Федерация, Республика Северная Осетия - Алания, Моздокский муниципальный район, Павлодольское сельское поселение, ст. Павлодольская, ул. Ленина, 94А	Моздокский	15:01:2001044:145	003002000000 Земли населенных пунктов	Для ведения личного подсобного хозяйства	13	02.020	774	392,75	303 988,50
20488	Респ. Северная Осетия - Алания, р-н Моздокский, ст-ца Павлодольская, пер. Сальникова, дом 1"а"	Моздокский	15:01:2001044:2	003002000000 Земли населенных пунктов	Земельные участки, предназначенные для ведения личного подсобного хозяйства	13	02.020	851	392,75	334 230,25
20489	Респ. Северная Осетия - Алания, р-н Моздокский, ст-ца Павлодольская, ул. Ленина, дом 98	Моздокский	15:01:2001044:4	003002000000 Земли населенных пунктов	земельные участки, предназначенные для размещения домов индивидуальной жилой застройки (земельный участок для ведения личного подсобного хозяйства и эксплуатации жилого дома и хозяйственных построек)	13	02.010	658	392,75	258 429,50
20490	Респ. Северная Осетия - Алания, р-н Моздокский, ст-ца Павлодольская, ул. Ленина, дом 104	Моздокский	15:01:2001044:5	003002000000 Земли населенных пунктов	Земельные участки, предназначенные для размещения домов индивидуальной жилой застройки (земельный участок, предназначенный для ведения личного подсобного хозяйства и эксплуатации жилого дома и хозяйственных построек)	13	02.010	1 482	392,75	582 055,50
20491	Респ. Северная Осетия - Алания, р-н Моздокский, ст-ца Павлодольская, ул. Моздокская, дом 113	Моздокский	15:01:2001044:6	003002000000 Земли населенных пунктов	Для ведения личного подсобного хозяйства	13	02.020	1 160	392,75	455 590,00
20492	Респ. Северная Осетия - Алания, р-н Моздокский, ст-ца Павлодольская, ул. Моздокская, дом 111	Моздокский	15:01:2001044:7	003002000000 Земли населенных пунктов	Для ведения личного подсобного хозяйства	13	02.020	1 600	392,75	628 400,00
20493	Респ. Северная Осетия - Алания, р-н Моздокский, ст-ца Павлодольская, ул. Моздокская, 103	Моздокский	15:01:2001044:8	003002000000 Земли населенных пунктов	Для ведения личного подсобного хозяйства	13	02.020	1 600	392,75	628 400,00
20494	Респ. Северная Осетия - Алания, р-н Моздокский, ст-ца Павлодольская, ул. Моздокская, дом 105	Моздокский	15:01:2001044:9	003002000000 Земли населенных пунктов	Для ведения личного подсобного хозяйства	13	02.020	1 200	392,75	471 300,00
20495	Респ. Северная Осетия - Алания, р-н Моздокский, ст-ца Павлодольская, ул. Ленина, дом 128	Моздокский	15:01:2001045:1	003002000000 Земли населенных пунктов	Для ведения личного подсобного хозяйства	13	02.020	1 012	392,75	397 463,00
20496	Респ. Северная Осетия - Алания, р-н Моздокский, ст-ца Павлодольская, ул. Моздокская, дом 127	Моздокский	15:01:2001045:10	003002000000 Земли населенных пунктов	Для ведения личного подсобного хозяйства	13	02.020	1 492	392,75	585 983,00
20497	Респ. Северная Осетия - Алания, р-н Моздокский, ст-ца Павлодольская, ул. Моздокская, дом 135	Моздокский	15:01:2001045:11	003002000000 Земли населенных пунктов	Для ведения личного подсобного хозяйства	13	02.020	1 657	392,75	650 786,75
20498	Респ. Северная Осетия - Алания, р-н Моздокский, ст-ца Павлодольская, ул. Моздокская, дом 133	Моздокский	15:01:2001045:12	003002000000 Земли населенных пунктов	Для ведения личного подсобного хозяйства	13	02.020	1 569	392,75	616 224,75
20499	Респ. Северная Осетия - Алания, р-н Моздокский, ст-ца Павлодольская, ул. Ленина 142	Моздокский	15:01:2001045:13	003002000000 Земли населенных пунктов	ведение личного подсобного хозяйства, магазины	4	04.040	1 143	1 021,14	1 167 163,02
20500	Респ. Северная Осетия - Алания, р-н Моздокский, ст-ца Павлодольская, ул. Моздокская, дом 123	Моздокский	15:01:2001045:14	003002000000 Земли населенных пунктов	Для ведения личного подсобного хозяйства	13	02.020	1 464	392,75	574 986,00
20501	Респ. Северная Осетия - Алания, р-н Моздокский, ст-ца Павлодольская, ул. Ленина, дом 116	Моздокский	15:01:2001045:15	003002000000 Земли населенных пунктов	Под земельные участки личных подсобных хозяйств	13	02.020	1 592	392,75	625 258,00
20502	Респ. Северная Осетия - Алания, р-н Моздокский, ст-ца Павлодольская, ул. Моздокская, дом 125"в"	Моздокский	15:01:2001045:16	003002000000 Земли населенных пунктов	Для ведения личного подсобного хозяйства	13	02.020	754	392,75	296 133,50
20503	Респ. Северная Осетия - Алания, р-н Моздокский, ст-ца Павлодольская, ул. Моздокская, дом 125	Моздокский	15:01:2001045:17	003002000000 Земли населенных пунктов	Земельные участки, предназначенные для ведения личного подсобного хозяйства	13	02.020	1 176	392,75	461 874,00
20504	Респ. Северная Осетия - Алания, р-н Моздокский, ст-ца Павлодольская, ул. Ленина, дом 138	Моздокский	15:01:2001045:18	003002000000 Земли населенных пунктов	Для ведения личного подсобного хозяйства	13	02.020	1 400	392,75	549 850,00

№ пп	Местоположение ЗУ	Район	Кадастровый номер ЗУ	Категория земель	Разрешенное использование по документу	Код вида разрешенного использования (в соответствии с классификатором видов разрешенного использования земельных участков)	Вид использования объектов недвижимости	Площадь	УПКС	КС
20505	Респ. Северная Осетия - Алания, р-н Моздокский, ст-ца Павлодольская, ул. Моздокская, дом 119	Моздокский	15:01:2001045:19	003002000000 Земли населенных пунктов	Для ведения личного подсобного хозяйства	13	02.020	1 400	392,75	549 850,00
20506	Республика Северная Осетия - Алания, Моздокский район, ст. Павлодольская, ул. Ленина. 108	Моздокский	15:01:2001045:2	003002000000 Земли населенных пунктов	Для ведения личного подсобного хозяйства	13	02.020	1 198	392,75	470 514,50
20507	Респ. Северная Осетия - Алания, р-н Моздокский, ст-ца Павлодольская, ул. Ленина. дом 106	Моздокский	15:01:2001045:20	003002000000 Земли населенных пунктов	Для ведения личного подсобного хозяйства	13	02.020	1 960	392,75	769 790,00
20508	Респ. Северная Осетия - Алания, р-н Моздокский, ст-ца Павлодольская, ул. Ленина, дом 120	Моздокский	15:01:2001045:21	003002000000 Земли населенных пунктов	Земельные участки , предназначенные для ведения личного подсобного хозяйства	13	02.020	1 751	392,75	687 705,25
20509	Респ. Северная Осетия - Алания, р-н Моздокский, ст-ца Павлодольская, ул. Моздокская. дом 115	Моздокский	15:01:2001045:22	003002000000 Земли населенных пунктов	земельные участки личных подсобных хозяйств (земельный участок, предназначенный для ведения личного подсобного хозяйства и эксплуатации жилого дома и хозяйственных построек)	13	02.020	1 250	392,75	490 937,50
20510	Республика Северная Осетия-Алания, Моздокский р-н, ст-ца Павлодольская, ул. Ленина, 110	Моздокский	15:01:2001045:220	003002000000 Земли населенных пунктов	Земельные участки личных подсобных хозяйств (ведение личного подсобного хозяйства и эксплуатация жилого дома с хозяйственными постройками)	13	02.020	1 793	392,75	704 200,75
20511	Респ. Северная Осетия - Алания, р-н Моздокский, ст-ца Павлодольская, ул. Моздокская, дом 117	Моздокский	15:01:2001045:23	003002000000 Земли населенных пунктов	ведение личного подсобного хозяйства и эксплуатация жилого дома с хозпостройками	13	02.020	1 394	392,75	547 493,50
20512	Респ. Северная Осетия - Алания, р-н Моздокский, ст-ца Павлодольская, ул. Моздокская, дом 121	Моздокский	15:01:2001045:24	003002000000 Земли населенных пунктов	Для ведения личного подсобного хозяйства	13	02.020	1 500	392,75	589 125,00
20513	Респ. Северная Осетия - Алания, р-н Моздокский, ст-ца Павлодольская, ул. Моздокская. дом 131	Моздокский	15:01:2001045:25	003002000000 Земли населенных пунктов	Для ведения личного подсобного хозяйства	13	02.020	1 300	392,75	510 575,00
20514	Респ. Северная Осетия - Алания, р-н Моздокский, ст-ца Павлодольская, ул. Моздокская. дом 133	Моздокский	15:01:2001045:26	003002000000 Земли населенных пунктов	Для ведения личного подсобного хозяйства	13	02.020	1 400	392,75	549 850,00
20515	Респ. Северная Осетия - Алания, р-н Моздокский, ст-ца Павлодольская, ул. Моздокская, дом 137	Моздокский	15:01:2001045:27	003002000000 Земли населенных пунктов	Для ведения личного подсобного хозяйства	13	02.020	1 400	392,75	549 850,00
20516	Респ. Северная Осетия - Алания, р-н Моздокский, ст-ца Павлодольская, ул. Ленина, 114	Моздокский	15:01:2001045:29	003002000000 Земли населенных пунктов	Для ведения личного подсобного хозяйства	13	02.020	1 210	392,75	475 227,50
20517	Респ. Северная Осетия - Алания, р-н Моздокский, ст-ца Павлодольская, ул. Ленина. дом 112	Моздокский	15:01:2001045:3	003002000000 Земли населенных пунктов	Для ведения личного подсобного хозяйства	13	02.020	1 322	392,75	519 215,50
20518	Респ. Северная Осетия - Алания, р-н Моздокский, ст-ца Павлодольская, ул. Ленина. дом 118	Моздокский	15:01:2001045:30	003002000000 Земли населенных пунктов	Для ведения личного подсобного хозяйства	13	02.020	1 600	392,75	628 400,00
20519	Респ. Северная Осетия - Алания, р-н Моздокский, ст-ца Павлодольская, ул. Ленина, дом 124	Моздокский	15:01:2001045:31	003002000000 Земли населенных пунктов	Земельные участки личных подсобных хозяйств (ведение личного подсобного хозяйства и эксплуатация жилого дома с хозпостройками)	13	02.020	1 626	392,75	638 611,50
20520	Респ. Северная Осетия - Алания, р-н Моздокский, ст-ца Павлодольская, ул. Ленина, 126	Моздокский	15:01:2001045:32	003002000000 Земли населенных пунктов	Для ведения личного подсобного хозяйства	13	02.020	1 238	392,75	486 224,50
20521	Респ. Северная Осетия - Алания, р-н Моздокский, ст-ца Павлодольская, ул. Ленина. дом 132	Моздокский	15:01:2001045:33	003002000000 Земли населенных пунктов	Для ведения личного подсобного хозяйства	13	02.020	914	392,75	358 973,50
20522	Респ. Северная Осетия - Алания, р-н Моздокский, ст-ца Павлодольская, ул. Ленина. дом 134	Моздокский	15:01:2001045:34	003002000000 Земли населенных пунктов	Для ведения личного подсобного хозяйства	13	02.020	1 300	392,75	510 575,00
20523	Респ. Северная Осетия - Алания, р-н Моздокский, ст Павлодольская, ул. Ленина, №136	Моздокский	15:01:2001045:35	003002000000 Земли населенных пунктов	Земельные участки, предназначенные для размещения домов малоэтажной жилой застройки, в том числе индивидуальной жилой застройки (земельный участок, предназначенный для ведения личного подсобного хозяйства и эксплуатации жилого дома и хозяйственных построек)	13	02.010	1 421	392,75	558 097,75
20524	Северная Осетия - Алания респ, р-н Моздокский, ст-ца Павлодольская, ул. Моздокская. 139	Моздокский	15:01:2001045:36	003002000000 Земли населенных пунктов	земельные участки, предназначенные для ведения личного подсобного хозяйства	13	02.020	1 564	392,75	614 261,00
20525	Республика Северная Осетия-Алания, р-н Моздокский, ст-ца Павлодольская, ул Моздокская, д 141	Моздокский	15:01:2001045:4	003002000000 Земли населенных пунктов	Для ведения личного подсобного хозяйства	13	02.020	1 514	392,75	594 623,50
20526	Респ. Северная Осетия - Алания, р-н Моздокский, ст-ца Павлодольская, ул. Ленина, дом 122	Моздокский	15:01:2001045:7	003002000000 Земли населенных пунктов	Для ведения личного подсобного хозяйства	13	02.020	1 508	392,75	592 267,00
20527	Северная Осетия - Алания респ, р-н Моздокский, ст-ца Павлодольская, ул. Моздокская. 129	Моздокский	15:01:2001045:70	003002000000 Земли населенных пунктов	Земельные участки, предназначенные для ведения личного подсобного хозяйства	13	02.020	1 572	392,75	617 403,00
20528	Респ. Северная Осетия - Алания, р-н Моздокский, ст-ца Павлодольская, ул. Ленина. 130	Моздокский	15:01:2001045:73	003002000000 Земли населенных пунктов	Земельные участки личных подсобных хозяйств	13	02.020	447	392,75	175 559,25
20529	Респ. Северная Осетия - Алания, р-н Моздокский, ст Павлодольская, ул. Ленина, №130	Моздокский	15:01:2001045:74	003002000000 Земли населенных пунктов	Земельные участки, предназначенные для размещения объектов торговли, общественного питания и бытового обслуживания (земельный участок, предназначенный для размещения магазина)	4	04.040	260	1 021,14	265 496,40
20530	Респ. Северная Осетия - Алания, р-н Моздокский, ст-ца Павлодольская, ул. Ленина. дом 140	Моздокский	15:01:2001045:9	003002000000 Земли населенных пунктов	Для ведения личного подсобного хозяйства	13	02.020	1 468	392,75	576 557,00
20531	Республика Северная Осетия - Алания, Моздокский район, ст-ца Павлодольская, ул. Ленина,146	Моздокский	15:01:2001046:1	003002000000 Земли населенных пунктов	Для ведения личного подсобного хозяйства	13	02.020	1 440	392,75	565 560,00
20532	Респ. Северная Осетия - Алания, р-н Моздокский, ст-ца Павлодольская, ул. Моздокская, дом 147	Моздокский	15:01:2001046:11	003002000000 Земли населенных пунктов	земельные участки личных подсобных хозяйств (ведение личного подсобного хозяйства и эксплуатация жилого дома с хозпостройками)	13	02.020	1 253	392,75	492 115,75

№ пп	Местоположение ЗУ	Район	Кадастровый номер ЗУ	Категория земель	Разрешенное использование по документу	Код вида разрешенного использования (в соответствии с классификатором видов разрешенного использования земельных участков)	Вид использования объектов недвижимости	Площадь	УПКС	КС
20533	Респ. Северная Осетия - Алания, р-н Моздокский, ст-ца Павлодольская, ул. Моздокская, дом 145	Моздокский	15:01:2001046:12	003002000000 Земли населенных пунктов	Для ведения личного подсобного хозяйства	13	02.020	1 740	392,75	683 385,00
20534	Респ. Северная Осетия - Алания, р-н Моздокский, ст-ца Павлодольская, ул. Моздокская, дом 149	Моздокский	15:01:2001046:13	003002000000 Земли населенных пунктов	Для ведения личного подсобного хозяйства	13	02.020	1 600	392,75	628 400,00
20535	Респ. Северная Осетия - Алания, р-н Моздокский, ст. Павлодольская, ул. Моздокская, 151	Моздокский	15:01:2001046:14	003002000000 Земли населенных пунктов	Для ведения личного подсобного хозяйства	13	02.020	1 673	392,75	657 070,75
20536	Респ. Северная Осетия - Алания, р-н Моздокский, ст-ца Павлодольская, ул. Моздокская, дом 153	Моздокский	15:01:2001046:15	003002000000 Земли населенных пунктов	Для ведения личного подсобного хозяйства	13	02.020	1 400	392,75	549 850,00
20537	Респ. Северная Осетия - Алания, р-н Моздокский, ст-ца Павлодольская, ул. Моздокская, дом 155	Моздокский	15:01:2001046:16	003002000000 Земли населенных пунктов	земельные участки, предназначенные для размещения домов индивидуальной жилой застройки (ведение личного подсобного хозяйства и эксплуатация жилого дома с хозпостройками)	13	02.010	1 811	392,75	711 270,25
20538	Респ. Северная Осетия - Алания, р-н Моздокский, ст-ца Павлодольская, ул. Моздокская, дом 159	Моздокский	15:01:2001046:17	003002000000 Земли населенных пунктов	Земельные участки подсобных хозяйств (ведение личного подсобного хозяйства и эксплуатация жилого дома с хозпостройками)	13	02.020	1 935	392,75	759 971,25
20539	Республика Северная Осетия - Алания, р-н Моздокский, ст-ца Павлодольская, ул. Ленина, 148	Моздокский	15:01:2001046:18	003002000000 Земли населенных пунктов	Для ведения личного подсобного хозяйства	13	02.020	1 300	392,75	510 575,00
20540	Респ. Северная Осетия - Алания, р-н Моздокский, ст-ца Павлодольская, ул. Ленина, 150	Моздокский	15:01:2001046:19	003002000000 Земли населенных пунктов	Для ведения личного подсобного хозяйства	13	02.020	1 628	392,75	639 397,00
20541	Респ. Северная Осетия - Алания, р-н Моздокский, ст-ца Павлодольская, ул. Ленина, дом 154	Моздокский	15:01:2001046:2	003002000000 Земли населенных пунктов	Для ведения личного подсобного хозяйства	13	02.020	2 263	392,75	888 793,25
20542	Респ. Северная Осетия - Алания, р-н Моздокский, ст-ца Павлодольская, ул. Ленина, дом 156	Моздокский	15:01:2001046:20	003002000000 Земли населенных пунктов	земельные участки, предназначенные для ведения личного подсобного хозяйства)	13	02.020	1 623	392,75	637 433,25
20543	Респ. Северная Осетия - Алания, р-н Моздокский, ст-ца Павлодольская, ул. Моздокская, дом 161"а"	Моздокский	15:01:2001046:3	003002000000 Земли населенных пунктов	Для ведения личного подсобного хозяйства	13	02.020	1 010	392,75	396 677,50
20544	Республика Северная Осетия-Алания, р-н Моздокский, ст-ца Павлодольская, ул. Моздокская 157	Моздокский	15:01:2001046:35	003002000000 Земли населенных пунктов	Земельные участки, предназначенные для размещения домов малоэтажной жилой застройки, в том числе индивидуальной жилой застройки (земельный участок, предназначенный для ведения личного подсобного хозяйства)	13	02.010	1 559	392,75	612 297,25
20545	Республика Северная Осетия-Алания, Моздокский р-н, ст-ца Павлодольская, ул. Ленина, 158"а"	Моздокский	15:01:2001046:38	003002000000 Земли населенных пунктов	Для индивидуального жилищного строительства	13	02.010	1 484	392,75	582 841,00
20546	Респ. Северная Осетия - Алания, р-н Моздокский, ст-ца Павлодольская, ул. Моздокская, дом 143	Моздокский	15:01:2001046:4	003002000000 Земли населенных пунктов	земельные участки личных подсобных хозяйств (ведение личного подсобного хозяйства и эксплуатация жилого дома с хозяйственными постройками)	13	02.020	1 601	392,75	628 792,75
20547	Респ. Северная Осетия - Алания, р-н Моздокский, ст-ца Павлодольская, ул. Ленина, дом 144	Моздокский	15:01:2001046:5	003002000000 Земли населенных пунктов	Для ведения личного подсобного хозяйства	13	02.020	1 565	392,75	614 653,75
20548	Республика Северная Осетия-Алания, р-н Моздокский, ст-ца Павлодольская, ул Моздокская, 157 "а"	Моздокский	15:01:2001046:6	003002000000 Земли населенных пунктов	Земельные участки, предназначенные для размещения домов индивидуальной жилой застройки (земельный участок, предназначенный для ведения личного подсобного хозяйства и эксплуатации жилого дома и хозяйственных построек)	13	02.010	1 103	392,75	433 203,25
20549	Респ. Северная Осетия - Алания, р-н Моздокский, ст-ца Павлодольская, ул. Ленина, дом 152	Моздокский	15:01:2001046:7	003002000000 Земли населенных пунктов	Земельные участки, предназначенные для ведения личного подсобного хозяйства	13	02.020	1 496	392,75	587 554,00
20550	Респ. Северная Осетия - Алания, р-н Моздокский, ст. Павлодольская, ул. Ленина, №156 "а"	Моздокский	15:01:2001046:8	003002000000 Земли населенных пунктов	Для индивидуального жилищного строительства, предназначенный для эксплуатации индивидуального жилого дома, выращивания плодовых, ягодных и овощных культур, размещения индивидуальных гаражей и подсобных сооружений	13	02.010	1 206	392,75	473 656,50
20551	Респ. Северная Осетия - Алания, р-н Моздокский, ст-ца Павлодольская, ул. Ленина, дом 156"б"	Моздокский	15:01:2001046:9	003002000000 Земли населенных пунктов	Для ведения личного подсобного хозяйства	13	02.020	1 407	392,75	552 599,25
20552	Респ. Северная Осетия - Алания, р-н Моздокский, ст-ца Павлодольская, ул. Моздокская, дом 169	Моздокский	15:01:2001047:1	003002000000 Земли населенных пунктов	Для ведения личного подсобного хозяйства	13	02.020	1 008	392,75	395 892,00
20553	Северная Осетия - Алания респ, р-н Моздокский, ст-ца Павлодольская, ул Ленина, 168	Моздокский	15:01:2001047:10	003002000000 Земли населенных пунктов	земельные участки, предназначенные для размещения домов индивидуальной жилой застройки (земельный участок, предназначенный для ведения личного подсобного хозяйства и эксплуатации жилого дома и хозяйственных построек)	13	02.010	1 120	392,75	443 807,50
20554	Респ. Северная Осетия - Алания, р-н Моздокский, ст-ца Павлодольская, ул. Ленина, 172	Моздокский	15:01:2001047:11	003002000000 Земли населенных пунктов	Для ведения личного подсобного хозяйства	13	02.020	1 006	392,75	395 106,50
20555	Российская Федерация, Республика Северная Осетия - Алания, р-н Моздокский, ст Павлодольская, ул Моздокская, 163	Моздокский	15:01:2001047:13	003002000000 Земли населенных пунктов	Для ведения личного подсобного хозяйства	13	02.020	1 369	392,75	537 674,75
20556	Северная Осетия - Алания респ, р-н Моздокский, ст-ца Павлодольская, ул Ленина, 158	Моздокский	15:01:2001047:14	003002000000 Земли населенных пунктов	земельные участки, предназначенные для ведения личного подсобного хозяйства	13	02.020	1 618	392,75	635 469,50
20557	Респ. Северная Осетия - Алания, р-н Моздокский, ст-ца Павлодольская, ул. Ленина, дом 162	Моздокский	15:01:2001047:15	003002000000 Земли населенных пунктов	Для ведения личного подсобного хозяйства	13	02.020	1 700	392,75	667 675,00
20558	Респ. Северная Осетия - Алания, р-н Моздокский, ст-ца Павлодольская, ул. Ленина, дом 168/2	Моздокский	15:01:2001047:16	003002000000 Земли населенных пунктов	Для ведения личного подсобного хозяйства	13	02.020	1 000	392,75	392 750,00

№ пп	Местоположение ЗУ	Район	Кадастровый номер ЗУ	Категория земель	Разрешенное использование по документу	Код вида разрешенного использования (в соответствии с классификатором видов разрешенного использования земельных участков)	Вид использования объектов недвижимости	Площадь	УПКС	КС
20559	Республика Северная Осетия-Алания, Моздокский район, ст Павлодольская, ул. Ленина, 166	Моздокский	15:01:2001047:164	003002000000 Земли населенных пунктов	Для ведения личного подсобного хозяйства	13	02.020	1 054	392,75	413 858,50
20560	Респ. Северная Осетия - Алания, р-н Моздокский, ст-ца Павлодольская, ул. Ленина, дом 170	Моздокский	15:01:2001047:17	003002000000 Земли населенных пунктов	Для ведения личного подсобного хозяйства	13	02.020	1 000	392,75	392 750,00
20561	Республика Северная Осетия - Алания, м р-н Моздокский, с п Павлодольское, ст-ца Павлодольская, ул Ленина, з/у 176-А	Моздокский	15:01:2001047:179	003002000000 Земли населенных пунктов	"Блокированная жилая застройка". размещение жилого дома, блокированного с другим жилым домом (другими жилыми домами)в одном ряду общей боковой стеной (общими боковыми стенами) без проемов и имеющего отдельный выход на земельный участок; разведение декоративных и плодовых деревьев, овощных и ягодных культур; размещение гаражей для собственных нужд и иных вспомогательных сооружений; обустройство спортивных и детских площадок, площадок для отдыха.	13	02.010	1 119	392,75	439 487,25
20562	Респ. Северная Осетия - Алания, р-н Моздокский, ст-ца Павлодольская, ул Моздокская, дом 159	Моздокский	15:01:2001047:18	003002000000 Земли населенных пунктов	Для ведения личного подсобного хозяйства	13	02.020	1 300	392,75	510 575,00
20563	Респ. Северная Осетия - Алания, р-н Моздокский, ст-ца Павлодольская, ул Моздокская, дом 167	Моздокский	15:01:2001047:19	003002000000 Земли населенных пунктов	Для ведения личного подсобного хозяйства	13	02.020	2 500	392,75	981 875,00
20564	Российская Федерация, Республика Северная Осетия - Алания, р-н Моздокский, ст-ца Павлодольская, ул. Моздокская, 161	Моздокский	15:01:2001047:2	003002000000 Земли населенных пунктов	Для ведения личного подсобного хозяйства	13	02.020	1 146	392,75	450 091,50
20565	Респ. Северная Осетия - Алания, р-н Моздокский, ст-ца Павлодольская, ул. Ленина, 178	Моздокский	15:01:2001047:20	003002000000 Земли населенных пунктов	Для ведения личного подсобного хозяйства, Магазины	4	04.040	2 310	1 021,14	2 358 833,40
20566	Республика Северная Осетия-Алания, р-н Моздокский, ст-ца Павлодольская, ул Л Чайкиной	Моздокский	15:01:2001047:21	003002000000 Земли населенных пунктов	Для эксплуатации газораспределительной подстанции	6	03.012	100	402,57	40 257,00
20567	Респ. Северная Осетия - Алания, р-н Моздокский, ст-ца Павлодольская, ул. Ленина, дом 164	Моздокский	15:01:2001047:22	003002000000 Земли населенных пунктов	Земельные участки личных подсобных хозяйств	13	02.020	1 028	392,75	403 674,50
20568	Респ. Северная Осетия - Алания, р-н Моздокский, ст-ца Павлодольская, ул. Ленина, дом 174	Моздокский	15:01:2001047:4	003002000000 Земли населенных пунктов	Для ведения личного подсобного хозяйства	13	02.020	1 053	392,75	413 565,75
20569	Республика Северная Осетия-Алания, р-н Моздокский, ст. Павлодольская, ул Моздокская, №167 "А"	Моздокский	15:01:2001047:41	003002000000 Земли населенных пунктов	Земельные участки, предназначенные для размещения домов малоэтажной жилой застройки, в том числе индивидуальной жилой застройки (земельный участок, предназначенный для ведения личного подсобного хозяйства)	13	02.010	1 094	392,75	429 668,50
20570	Респ. Северная Осетия - Алания, р-н Моздокский, ст-ца Павлодольская, ул Моздокская, дом 171	Моздокский	15:01:2001047:5	003002000000 Земли населенных пунктов	Для ведения личного подсобного хозяйства	13	02.020	1 600	392,75	628 400,00
20571	Респ. Северная Осетия - Алания, р-н Моздокский, ст-ца Павлодольская, ул. Ленина, дом 176, кв 1	Моздокский	15:01:2001047:6	003002000000 Земли населенных пунктов	Для ведения личного подсобного хозяйства	13	02.020	1 103	392,75	433 203,25
20572	Респ. Северная Осетия - Алания, р-н Моздокский, ст-ца Павлодольская, ул. Моздокская, дом 165	Моздокский	15:01:2001047:7	003002000000 Земли населенных пунктов	Для ведения личного подсобного хозяйства	13	02.020	1 442	392,75	566 345,50
20573	Респ. Северная Осетия - Алания, р-н Моздокский, ст-ца Павлодольская, ул. Ленина, дом 160	Моздокский	15:01:2001047:8	003002000000 Земли населенных пунктов	Земельные участки, предназначенные для ведения личного подсобного хозяйства	13	02.020	964	392,75	378 611,00
20574	Северная Осетия - Алания респ. р-н Моздокский, ст-ца Павлодольская, ул. Ленина, 162	Моздокский	15:01:2001047:9	003002000000 Земли населенных пунктов	Для ведения личного подсобного хозяйства	13	02.020	1 098	392,75	431 239,50
20575	Респ. Северная Осетия - Алания, р-н Моздокский, ст-ца Павлодольская, ул. Моздокская, дом 187	Моздокский	15:01:2001048:1	003002000000 Земли населенных пунктов	Для ведения личного подсобного хозяйства	13	02.020	2 358	392,75	926 104,50
20576	Респ. Северная Осетия - Алания, р-н Моздокский, ст-ца Павлодольская, ул. Моздокская, дом 181	Моздокский	15:01:2001048:10	003002000000 Земли населенных пунктов	Для ведения личного подсобного хозяйства	13	02.020	1 058	392,75	415 529,50
20577	Респ. Северная Осетия - Алания, р-н Моздокский, ст-ца Павлодольская, ул. Моздокская, дом 183	Моздокский	15:01:2001048:11	003002000000 Земли населенных пунктов	Для ведения личного подсобного хозяйства	13	02.020	1 190	392,75	467 372,50
20578	Респ. Северная Осетия - Алания, р-н Моздокский, ст-ца Павлодольская, ул. Ленина, дом 192	Моздокский	15:01:2001048:12	003002000000 Земли населенных пунктов	Для ведения личного подсобного хозяйства	13	02.020	1 540	392,75	604 835,00
20579	Респ. Северная Осетия - Алания, р-н Моздокский, ст-ца Павлодольская, ул. Моздокская, дом 173	Моздокский	15:01:2001048:13	003002000000 Земли населенных пунктов	Для ведения личного подсобного хозяйства	13	02.020	1 500	392,75	589 125,00
20580	Респ. Северная Осетия - Алания, р-н Моздокский, ст-ца Павлодольская, ул. Моздокская, дом 175	Моздокский	15:01:2001048:14	003002000000 Земли населенных пунктов	Для ведения личного подсобного хозяйства	13	02.020	1 587	392,75	623 294,25
20581	Респ. Северная Осетия - Алания, р-н Моздокский, ст-ца Павлодольская, ул. Моздокская, дом 191	Моздокский	15:01:2001048:15	003002000000 Земли населенных пунктов	ведение личного подсобного хозяйства и эксплуатация жилого дома с хозпостройками	13	02.020	1 323	392,75	519 608,25
20582	Респ. Северная Осетия - Алания, р-н Моздокский, ст Павлодольская, ул. Моздокская, 197	Моздокский	15:01:2001048:16	003002000000 Земли населенных пунктов	Для ведения личного подсобного хозяйства	13	02.020	1 853	392,75	727 765,75
20583	Респ. Северная Осетия - Алания, р-н Моздокский, ст-ца Павлодольская, ул. Ленина, дом 200	Моздокский	15:01:2001048:17	003002000000 Земли населенных пунктов	Земельные участки, предназначенные для размещения индивидуальных жилых домов (земельный участок для ведения личного подсобного хозяйства и эксплуатации жилого дома и хозяйственных построек)	13	02.020	1 283	392,75	503 898,25
20584	Респ. Северная Осетия - Алания, р-н Моздокский, ст-ца Павлодольская, ул. Моздокская, дом 189	Моздокский	15:01:2001048:18	003002000000 Земли населенных пунктов	для ведения личного подсобного хозяйства	13	02.020	1 500	392,75	589 125,00
20585	Респ. Северная Осетия - Алания, р-н Моздокский, ст-ца Павлодольская, ул. Моздокская, дом 193	Моздокский	15:01:2001048:19	003002000000 Земли населенных пунктов	Для ведения личного подсобного хозяйства	13	02.020	600	392,75	235 650,00
20586	Респ. Северная Осетия - Алания, р-н Моздокский, ст-ца Павлодольская, ул. Моздокская, дом 179	Моздокский	15:01:2001048:2	003002000000 Земли населенных пунктов	Для ведения личного подсобного хозяйства	13	02.020	1 649	392,75	647 644,75

№ п/п	Местоположение ЗУ	Район	Кадастровый номер ЗУ	Категория земель	Разрешенное использование по документу	Код вида разрешенного использования (в соответствии с классификатором видов разрешенного использования земельных участков)	Вид использования объектов недвижимости	Площадь	УПКС	КС
20587	Респ. Северная Осетия - Алания, р-н Моздокский, ст-ца Павлодольская, ул. Моздокская, 195	Моздокский	15:01:2001048:20	003002000000 Земли населенных пунктов	Для ведения личного подсобного хозяйства	13	02.020	1 300	392,75	510 575,00
20588	Респ. Северная Осетия - Алания, р-н Моздокский, ст-ца Павлодольская, ул. Ленина, дом 184	Моздокский	15:01:2001048:21	003002000000 Земли населенных пунктов	Земельные участки, предназначенные для размещения домов индивидуальной жилой застройки (земельный участок, предназначенный для ведения личного подсобного хозяйства и эксплуатации жилого дома и хозяйственных построек)	13	02.010	2 050	392,75	805 137,50
20589	Респ. Северная Осетия - Алания, р-н Моздокский, ст-ца Павлодольская, ул. Ленина, 186	Моздокский	15:01:2001048:22	003002000000 Земли населенных пунктов	Земельные участки, предназначенные для ведения личного подсобного хозяйства	13	02.020	2 403	392,75	943 778,25
20590	Респ. Северная Осетия - Алания, р-н Моздокский, ст-ца Павлодольская, ул. Ленина, дом 188	Моздокский	15:01:2001048:23	003002000000 Земли населенных пунктов	Земельные участки, предназначенные для ведения личного подсобного хозяйства	13	02.020	975	392,75	382 931,25
20591	Респ. Северная Осетия - Алания, р-н Моздокский, ст-ца Павлодольская, ул. Ленина, дом 190	Моздокский	15:01:2001048:24	003002000000 Земли населенных пунктов	земельные участки, предназначенные для размещения индивидуальных жилых домов (земельный участок для ведения личного подсобного хозяйства и эксплуатации жилого дома и хозяйственных построек)	13	02.010	1 486	392,75	583 626,50
20592	Респ. Северная Осетия - Алания, р-н Моздокский, ст-ца Павлодольская, ул. Ленина, дом 196	Моздокский	15:01:2001048:25	003002000000 Земли населенных пунктов	Для ведения личного подсобного хозяйства	13	02.020	1 679	392,75	659 427,25
20593	Республика Северная Осетия-Алания, р-н Моздокский, ст-ца Павлодольская, ул. Ленина, 198	Моздокский	15:01:2001048:26	003002000000 Земли населенных пунктов	Магазины, предназначенного для строительства магазина - 100кв.м; Для ведения личного подсобного хозяйства - 1013 кв.м.	4	04.040	1 113	1 021,14	1 136 528,82
20594	Респ. Северная Осетия - Алания, р-н Моздокский, ст-ца Павлодольская, ул. Ленина, 202	Моздокский	15:01:2001048:27	003002000000 Земли населенных пунктов	Земельные участки, предназначенные для ведения личного подсобного хозяйства	13	02.020	1 701	392,75	668 067,75
20595	Респ. Северная Осетия - Алания, р-н Моздокский, ст-ца Павлодольская, ул. Ленина, дом 204	Моздокский	15:01:2001048:28	003002000000 Земли населенных пунктов	Для ведения личного подсобного хозяйства	13	02.020	2 322	392,75	911 965,50
20596	Респ. Северная Осетия - Алания, р-н Моздокский, ст-ца Павлодольская, пер. 50 лет Октября, дом 1	Моздокский	15:01:2001048:29	003002000000 Земли населенных пунктов	Земельные участки, предназначенные для ведения личного подсобного хозяйства	13	02.020	1 383	392,75	543 173,25
20597	Респ. Северная Осетия - Алания, р-н Моздокский, ст-ца Павлодольская, ул. Моздокская, дом 177	Моздокский	15:01:2001048:3	003002000000 Земли населенных пунктов	Под земельные участки личных подсобных хозяйств	13	02.020	1 143	392,75	448 913,25
20598	Респ. Северная Осетия - Алания, р-н Моздокский, ст. Павлодольская, ул. Моздокская, 199	Моздокский	15:01:2001048:4	003002000000 Земли населенных пунктов	Для ведения личного подсобного хозяйства, в том числе 144 кв.м.- земельные участки, предназначенные для размещения объектов торговли, общественного питания и бытового обслуживания (земельный участок, предназначенный для строительства магазина)	4	04.040	1 190	1 021,14	1 215 156,60
20599	Республика Северная Осетия-Алания, р-н Моздокский, ст-ца Павлодольская, ул. Ленина, 194	Моздокский	15:01:2001048:5	003002000000 Земли населенных пунктов	Для ведения личного подсобного хозяйства	13	02.020	1 424	392,75	559 276,00
20600	Респ. Северная Осетия - Алания, р-н Моздокский, ст-ца Павлодольская, ул. Ленина, дом 180	Моздокский	15:01:2001048:6	003002000000 Земли населенных пунктов	Для ведения личного подсобного хозяйства	13	02.020	1 638	392,75	643 324,50
20601	Респ. Северная Осетия - Алания, р-н Моздокский, ст-ца Павлодольская, ул. Моздокская, дом 185	Моздокский	15:01:2001048:7	003002000000 Земли населенных пунктов	Земельные участки, предназначенные для ведения личного подсобного хозяйства	13	02.020	1 722	392,75	676 315,50
20602	Респ. Северная Осетия - Алания, р-н Моздокский, ст-ца Павлодольская, ул. Ленина, дом 182	Моздокский	15:01:2001048:9	003002000000 Земли населенных пунктов	Для ведения личного подсобного хозяйства	13	02.020	2 135	392,75	838 521,25
20603	Респ. Северная Осетия - Алания, р-н Моздокский, ст-ца Павлодольская, ул. Ленина, дом 232	Моздокский	15:01:2001049:1	003002000000 Земли населенных пунктов	Для ведения личного подсобного хозяйства	13	02.020	1 445	392,75	567 523,75
20604	Респ. Северная Осетия - Алания, р-н Моздокский, ст-ца Павлодольская, ул. Ленина, дом 228	Моздокский	15:01:2001049:10	003002000000 Земли населенных пунктов	Для ведения личного подсобного хозяйства	13	02.020	706	392,75	277 281,50
20605	Республика Северная Осетия - Алания, Моздокский район, ст. Павлодольская, ул. Моздокская, 201	Моздокский	15:01:2001049:11	003002000000 Земли населенных пунктов	Дошкольное, начальное и среднее общее образование	3	03.050	10 009	500,35	5 012 006,75
20606	Северная Осетия - Алания респ, р-н Моздокский, ст-ца Павлодольская, ул Ленина, 214	Моздокский	15:01:2001049:12	003002000000 Земли населенных пунктов	Земельные участки, предназначенные для размещения домов индивидуальной жилой застройки (земельный участок, предназначенный для ведения личного подсобного хозяйства и строительства жилого дома и хозяйственных построек)	13	02.020	1 270	392,75	498 792,50
20607	Респ. Северная Осетия - Алания, р-н Моздокский, ст. Павлодольская, ул. Ленина, 220"а"	Моздокский	15:01:2001049:13	003002000000 Земли населенных пунктов	Для индивидуального жилищного строительства. Для ведения личного подсобного хозяйства и строительства жилого дома и хозяйственных построек	13	02.020	619	392,75	243 112,25
20608	Респ. Северная Осетия - Алания, р-н Моздокский, ст-ца Павлодольская, ул. Ленина, дом 224	Моздокский	15:01:2001049:14	003002000000 Земли населенных пунктов	Для ведения личного подсобного хозяйства	13	02.020	1 260	392,75	494 865,00
20609	Респ. Северная Осетия - Алания, р-н Моздокский, ст-ца Павлодольская, пер. 50 лет Октября, дом 10	Моздокский	15:01:2001049:15	003002000000 Земли населенных пунктов	Для ведения личного подсобного хозяйства	13	02.020	700	392,75	274 925,00
20610	Республика Северная Осетия-Алания, Моздокский район, ст. Павлодольская, ул. Моздокская, 205	Моздокский	15:01:2001049:150	003002000000 Земли населенных пунктов	Для эксплуатации жилых помещений многоквартирного дома	2	02.060	4 757	981,87	4 670 755,59

№ пп	Местоположение ЗУ	Район	Кадастровый номер ЗУ	Категория земель	Разрешенное использование по документу	Код вида разрешенного использования (в соответствии с классификатором видов разрешенного использования земельных участков)	Вид использования объектов недвижимости	Площадь	УПКС	КС
20611	Республика Северная Осетия-Алания, р-н Моздокский, ст. Павлодольская ул. Моздокская, 211	Моздокский	15:01:2001049:151	003002000000 Земли населенных пунктов	Земельные участки, предназначенные для размещения домов многоэтажной жилой застройки (использование земельного участка с целью эксплуатации жилых помещений многоквартирного дома)	2	02.060	3 726	981,87	3 658 447,62
20612	Республика Северная Осетия-Алания, р-н Моздокский, ст-ца Павлодольская, ул. Моздокская, №203	Моздокский	15:01:2001049:154	003002000000 Земли населенных пунктов	Земельные участки, предназначенные для размещения домов среднеэтажной и многоэтажной жилой застройки (земельный участок, предназначенный для эксплуатации жилых помещений многоквартирного дома)	2	02.013	5 325	981,87	5 228 457,75
20613	Республика Северная Осетия - Алания, Моздокский район, ст. Павлодольская, пер. 50 лет Октября, 8	Моздокский	15:01:2001049:16	003002000000 Земли населенных пунктов	земельные участки, предназначенные для размещения индивидуальных жилых домов (земельный участок для ведения личного подсобного хозяйства и эксплуатации жилого дома и хозяйственных построек)	13	02.020	842	392,75	330 695,50
20614	Респ. Северная Осетия - Алания, р-н Моздокский, ст-ца Павлодольская, пер. 50 лет Октября, дом 6	Моздокский	15:01:2001049:17	003002000000 Земли населенных пунктов	Для ведения личного подсобного хозяйства	13	02.020	1 417	392,75	556 526,75
20615	Республика Северная Осетия-Алания, р-н Моздокский, ст. Павлодольская, в 30 м от многоквартирного дома по ул. Моздокская, 211	Моздокский	15:01:2001049:173	003002000000 Земли населенных пунктов	"Объекты гаражного назначения"	7	02.071	30	382,93	11 487,90
20616	Республика Северная Осетия-Алания, р-н Моздокский, ст. Павлодольская, ул. Ленина, 218	Моздокский	15:01:2001049:174	003002000000 Земли населенных пунктов	Земельные участки, предназначенные для размещения индивидуальных жилых домов (земельный участок для ведения личного подсобного хозяйства и эксплуатации жилого дома и хозяйственных построек)	13	02.020	1 715	392,75	673 566,25
20617	Республика Северная Осетия-Алания, р-н Моздокский, ст-ца Павлодольская, ул Ленина, д 218а	Моздокский	15:01:2001049:175	003002000000 Земли населенных пунктов	Земельные участки, предназначенные для размещения объектов торговли, общественного питания и бытового обслуживания (земельный участок, предназначенный для строительство магазина и благоустройства прилегающей территории)	4	04.040	167	1 021,14	170 530,38
20618	Республика Северная Осетия-Алания, р-н Моздокский, ст-ца Павлодольская, в 20 м с северной стороны от многоквартирного дома по пер. В.Бекузаровой, № 14	Моздокский	15:01:2001049:176	003002000000 Земли населенных пунктов	Объекты гаражного назначения	7	02.071	31	382,93	11 870,83
20619	Республика Северная Осетия-Алания, р-н Моздокский, ст-ца Павлодольская, в 20м с северной стороны от многоквартирного дома по пер. В.Бекузаровой, № 14	Моздокский	15:01:2001049:177	003002000000 Земли населенных пунктов	Ведение огородничества	13	13.011	69	53,04	3 659,76
20620	Республика Северная Осетия-Алания, р-н Моздокский, ст-ца Павлодольская, ул Моздокская, д 203, кв 1	Моздокский	15:01:2001049:18	003002000000 Земли населенных пунктов	Для ведения личного подсобного хозяйства	13	02.020	1 000	392,75	392 750,00
20621	Республика Северная Осетия-Алания, р-н Моздокский, ст-ца Павлодольская, ул Моздокская, д 203, кв 2	Моздокский	15:01:2001049:19	003002000000 Земли населенных пунктов	Для ведения личного подсобного хозяйства	13	02.020	1 000	392,75	392 750,00
20622	Респ. Северная Осетия - Алания, р-н Моздокский, ст-ца Павлодольская, ул Ленина, дом 210	Моздокский	15:01:2001049:2	003002000000 Земли населенных пунктов	Для ведения личного подсобного хозяйства	13	02.020	684	392,75	268 641,00
20623	Республика Северная Осетия-Алания, р-н Моздокский, ст-ца Павлодольская, ул Моздокская, д 203, кв 3	Моздокский	15:01:2001049:20	003002000000 Земли населенных пунктов	Для ведения личного подсобного хозяйства	13	02.020	1 000	392,75	392 750,00
20624	Республика Северная Осетия-Алания, р-н Моздокский, ст-ца Павлодольская, ул Моздокская, д 203, кв 4	Моздокский	15:01:2001049:21	003002000000 Земли населенных пунктов	Для ведения личного подсобного хозяйства	13	02.020	1 000	392,75	392 750,00
20625	Республика Северная Осетия-Алания, р-н Моздокский, ст-ца Павлодольская, ул Моздокская, д 203, кв 5	Моздокский	15:01:2001049:22	003002000000 Земли населенных пунктов	Для ведения личного подсобного хозяйства	13	02.020	1 000	392,75	392 750,00
20626	Республика Северная Осетия-Алания, р-н Моздокский, ст-ца Павлодольская, ул Моздокская, д 203, кв 6	Моздокский	15:01:2001049:23	003002000000 Земли населенных пунктов	Для ведения личного подсобного хозяйства	13	02.020	1 000	392,75	392 750,00
20627	Республика Северная Осетия-Алания, р-н Моздокский, ст-ца Павлодольская, ул Моздокская, д 203	Моздокский	15:01:2001049:24	003002000000 Земли населенных пунктов	Для ведения личного подсобного хозяйства	13	02.020	1 000	392,75	392 750,00
20628	Республика Северная Осетия-Алания, р-н Моздокский, ст-ца Павлодольская, ул Моздокская, д 203, кв 8	Моздокский	15:01:2001049:25	003002000000 Земли населенных пунктов	Для ведения личного подсобного хозяйства	13	02.020	1 000	392,75	392 750,00
20629	Республика Северная Осетия-Алания, р-н Моздокский, ст-ца Павлодольская, ул Моздокская, д 205, кв 1	Моздокский	15:01:2001049:26	003002000000 Земли населенных пунктов	Для ведения личного подсобного хозяйства	13	02.020	1 000	392,75	392 750,00
20630	Республика Северная Осетия-Алания, р-н Моздокский, ст-ца Павлодольская, ул Моздокская, д 205, кв 2	Моздокский	15:01:2001049:27	003002000000 Земли населенных пунктов	Для ведения личного подсобного хозяйства	13	02.020	1 000	392,75	392 750,00
20631	Республика Северная Осетия-Алания, р-н Моздокский, ст-ца Павлодольская, ул Моздокская, д 205, кв 3	Моздокский	15:01:2001049:28	003002000000 Земли населенных пунктов	Для ведения личного подсобного хозяйства	13	02.020	1 000	392,75	392 750,00
20632	Республика Северная Осетия-Алания, р-н Моздокский, ст-ца Павлодольская, ул Моздокская, д 205, кв 4	Моздокский	15:01:2001049:29	003002000000 Земли населенных пунктов	Для ведения личного подсобного хозяйства	13	02.020	1 000	392,75	392 750,00
20633	Респ Северная Осетия - Алания, Моздокский р-н, в ст. Павлодольской, в 35 м на юг от 3-го подъезда многоквартирного дома по ул. Ленина, №244	Моздокский	15:01:2001049:293	003002000000 Земли населенных пунктов	"Ведение огородничества"	13	13.011	62	53,04	3 288,48
20634	Республика Северная Осетия - Алания, Моздокский район, ст. Павлодольская, ул Ленина, №222 "а"	Моздокский	15:01:2001049:295	003002000000 Земли населенных пунктов	"Земельные участки, предназначенные для ведения личного подсобного хозяйства	13	02.020	1 104	392,75	433 596,00
20635	Респ. Северная Осетия - Алания, р-н Моздокский, ст-ца Павлодольская, ул. Ленина, дом 226	Моздокский	15:01:2001049:3	003002000000 Земли населенных пунктов	земельные участки, предназначенные для размещения индивидуальных жилых домов (земельный участок для ведения личного подсобного хозяйства и эксплуатации жилого дома и хозяйственных построек)	13	02.020	803	392,75	315 378,25
20636	Республика Северная Осетия-Алания, р-н Моздокский, ст-ца Павлодольская, ул Моздокская, д 205, кв 5	Моздокский	15:01:2001049:30	003002000000 Земли населенных пунктов	Для ведения личного подсобного хозяйства	13	02.020	1 000	392,75	392 750,00
20637	Республика Северная Осетия-Алания, р-н Моздокский, ст-ца Павлодольская, ул Моздокская, д 205, кв 6	Моздокский	15:01:2001049:31	003002000000 Земли населенных пунктов	Для ведения личного подсобного хозяйства	13	02.020	1 000	392,75	392 750,00

№ п/п	Местоположение ЗУ	Район	Кадастровый номер ЗУ	Категория земель	Разрешенное использование по документу	Код вида разрешенного использования (в соответствии с классификатором видов разрешенного использования земельных участков)	Вид использования объектов недвижимости	Площадь	УПКС	КС
20638	Республика Северная Осетия-Алания, р-н Моздокский, ст-ца Павлодольская, ул Моздокская, д 205, кв 7	Моздокский	15:01:2001049:32	003002000000 Земли населенных пунктов	Для ведения личного подсобного хозяйства	13	02.020	1 000	392,75	392 750,00
20639	Республика Северная Осетия-Алания, р-н Моздокский, ст-ца Павлодольская, ул Моздокская, д 205, кв 8	Моздокский	15:01:2001049:33	003002000000 Земли населенных пунктов	Для ведения личного подсобного хозяйства	13	02.020	1 000	392,75	392 750,00
20640	Республика Северная Осетия-Алания, р-н Моздокский, ст-ца Павлодольская, ул Моздокская, д 207, кв 1	Моздокский	15:01:2001049:34	003002000000 Земли населенных пунктов	Для ведения личного подсобного хозяйства	13	02.020	1 000	392,75	392 750,00
20641	Республика Северная Осетия - Алания, муниципальный район Моздокский, сельское поселение Павлодольское, ст-ца Павлодольская, ул. Моздокская, земельный участок 207	Моздокский	15:01:2001049:344	003002000000 Земли населенных пунктов	"Малоэтажная многоквартирная жилая застройка", размещение малоэтажных многоквартирных домов (многоквартирные дома высотой до 4 этажей, включая мансардный); обустройство спортивных и детских площадок, площадок для отдыха; размещение объектов обслуживания жилой застройки во встроенных, пристроенных и встроенно-пристроенных помещениях малоэтажного многоквартирного дома, если общая площадь таких помещений в малоэтажном многоквартирном доме не составляет более 15% общей площади помещений дома	2	02.013	4 840	981,87	4 752 250,80
20642	Республика Северная Осетия - Алания, муниципальный район Моздокский, сельское поселение Павлодольское, ст-ца Павлодольская, ул. Моздокская, 201А	Моздокский	15:01:2001049:345	003002000000 Земли населенных пунктов	Дошкольное, начальное и среднее общее образование	3	03.051	68	500,75	34 051,00
20643	Республика Северная Осетия-Алания, р-н Моздокский, ст-ца Павлодольская, ул Моздокская, д 207, кв 2	Моздокский	15:01:2001049:35	003002000000 Земли населенных пунктов	Для ведения личного подсобного хозяйства	13	02.020	1 000	392,75	392 750,00
20644	Республика Северная Осетия-Алания, р-н Моздокский, ст-ца Павлодольская, ул Моздокская, д 207, кв 3	Моздокский	15:01:2001049:36	003002000000 Земли населенных пунктов	Для ведения личного подсобного хозяйства	13	02.020	1 000	392,75	392 750,00
20645	Республика Северная Осетия-Алания, р-н Моздокский, ст-ца Павлодольская, ул Моздокская, д 207, кв 4	Моздокский	15:01:2001049:37	003002000000 Земли населенных пунктов	Для ведения личного подсобного хозяйства	13	02.020	1 000	392,75	392 750,00
20646	Республика Северная Осетия-Алания, р-н Моздокский, ст-ца Павлодольская, ул Моздокская, д 207, кв 5	Моздокский	15:01:2001049:38	003002000000 Земли населенных пунктов	Для ведения личного подсобного хозяйства	13	02.020	1 000	392,75	392 750,00
20647	Республика Северная Осетия-Алания, р-н Моздокский, ст-ца Павлодольская, ул Моздокская, д 207, кв 6	Моздокский	15:01:2001049:39	003002000000 Земли населенных пунктов	Для ведения личного подсобного хозяйства	13	02.020	1 000	392,75	392 750,00
20648	Респ. Северная Осетия - Алания, р-н Моздокский, ст-ца Павлодольская, ул. Ленина, дом 222	Моздокский	15:01:2001049:4	003002000000 Земли населенных пунктов	Для ведения личного подсобного хозяйства	13	02.020	1 134	392,75	445 378,50
20649	Республика Северная Осетия-Алания, р-н Моздокский, ст-ца Павлодольская, ул Моздокская, д 207, кв 7	Моздокский	15:01:2001049:40	003002000000 Земли населенных пунктов	Для ведения личного подсобного хозяйства	13	02.020	1 000	392,75	392 750,00
20650	Республика Северная Осетия-Алания, р-н Моздокский, ст-ца Павлодольская, ул Моздокская, д 207, кв 8	Моздокский	15:01:2001049:41	003002000000 Земли населенных пунктов	Для ведения личного подсобного хозяйства	13	02.020	1 000	392,75	392 750,00
20651	Республика Северная Осетия-Алания, р-н Моздокский, ст-ца Павлодольская, ул Моздокская, д 209, кв 1	Моздокский	15:01:2001049:42	003002000000 Земли населенных пунктов	Для ведения личного подсобного хозяйства	13	02.020	1 000	392,75	392 750,00
20652	Республика Северная Осетия-Алания, р-н Моздокский, ст-ца Павлодольская, ул Моздокская, д 209, кв 2	Моздокский	15:01:2001049:43	003002000000 Земли населенных пунктов	Для ведения личного подсобного хозяйства	13	02.020	1 000	392,75	392 750,00
20653	Республика Северная Осетия-Алания, р-н Моздокский, ст-ца Павлодольская, ул Моздокская, д 209, кв 3	Моздокский	15:01:2001049:44	003002000000 Земли населенных пунктов	Для ведения личного подсобного хозяйства	13	02.020	1 000	392,75	392 750,00
20654	Республика Северная Осетия-Алания, р-н Моздокский, ст-ца Павлодольская, ул Моздокская, д 209, кв 4	Моздокский	15:01:2001049:45	003002000000 Земли населенных пунктов	Для ведения личного подсобного хозяйства	13	02.020	1 000	392,75	392 750,00
20655	Республика Северная Осетия-Алания, р-н Моздокский, ст-ца Павлодольская, ул Моздокская, д 209, кв 5	Моздокский	15:01:2001049:46	003002000000 Земли населенных пунктов	Для ведения личного подсобного хозяйства	13	02.020	1 000	392,75	392 750,00
20656	Республика Северная Осетия-Алания, р-н Моздокский, ст-ца Павлодольская, ул Моздокская, д 209, кв 6	Моздокский	15:01:2001049:47	003002000000 Земли населенных пунктов	Для ведения личного подсобного хозяйства	13	02.020	1 000	392,75	392 750,00
20657	Республика Северная Осетия-Алания, р-н Моздокский, ст-ца Павлодольская, ул Моздокская, д 209, кв 7	Моздокский	15:01:2001049:48	003002000000 Земли населенных пунктов	Для ведения личного подсобного хозяйства	13	02.020	1 000	392,75	392 750,00
20658	Республика Северная Осетия-Алания, р-н Моздокский, ст-ца Павлодольская, ул Моздокская, д 209, кв 8	Моздокский	15:01:2001049:49	003002000000 Земли населенных пунктов	Для ведения личного подсобного хозяйства	13	02.020	1 000	392,75	392 750,00
20659	Респ. Северная Осетия - Алания, р-н Моздокский, ст-ца Павлодольская, ул. Ленина, дом 216	Моздокский	15:01:2001049:5	003002000000 Земли населенных пунктов	ведение личного подсобного хозяйства	13	02.020	1 993	392,75	782 750,75
20660	Республика Северная Осетия-Алания, р-н Моздокский, ст-ца Павлодольская, ул Моздокская, д 211, кв 1	Моздокский	15:01:2001049:50	003002000000 Земли населенных пунктов	Для ведения личного подсобного хозяйства	13	02.020	1 000	392,75	392 750,00
20661	Республика Северная Осетия-Алания, р-н Моздокский, ст-ца Павлодольская, ул Моздокская, д 211, кв 2	Моздокский	15:01:2001049:51	003002000000 Земли населенных пунктов	Для ведения личного подсобного хозяйства	13	02.020	1 000	392,75	392 750,00
20662	Республика Северная Осетия-Алания, р-н Моздокский, ст-ца Павлодольская, ул Моздокская, д 211, кв 3	Моздокский	15:01:2001049:52	003002000000 Земли населенных пунктов	Для ведения личного подсобного хозяйства	13	02.020	1 000	392,75	392 750,00
20663	Республика Северная Осетия-Алания, р-н Моздокский, ст-ца Павлодольская, ул Моздокская, д 211, кв 4	Моздокский	15:01:2001049:53	003002000000 Земли населенных пунктов	Для ведения личного подсобного хозяйства	13	02.020	1 000	392,75	392 750,00
20664	Республика Северная Осетия-Алания, р-н Моздокский, ст-ца Павлодольская, ул Моздокская, д 211, кв 5	Моздокский	15:01:2001049:54	003002000000 Земли населенных пунктов	Для ведения личного подсобного хозяйства	13	02.020	1 000	392,75	392 750,00
20665	Республика Северная Осетия-Алания, р-н Моздокский, ст-ца Павлодольская, ул Моздокская, д 211, кв 6	Моздокский	15:01:2001049:55	003002000000 Земли населенных пунктов	Для ведения личного подсобного хозяйства	13	02.020	1 000	392,75	392 750,00
20666	Республика Северная Осетия-Алания, р-н Моздокский, ст-ца Павлодольская, ул Моздокская, д 211, кв 7	Моздокский	15:01:2001049:56	003002000000 Земли населенных пунктов	Для ведения личного подсобного хозяйства	13	02.020	1 000	392,75	392 750,00
20667	Республика Северная Осетия-Алания, р-н Моздокский, ст-ца Павлодольская, ул Моздокская, д 211, кв 8	Моздокский	15:01:2001049:57	003002000000 Земли населенных пунктов	Для ведения личного подсобного хозяйства	13	02.020	1 000	392,75	392 750,00
20668	Российская Федерация, Республика Северная Осетия - Алания, Моздокский район, ст-ца Павлодольская, ул. Ленина, 206	Моздокский	15:01:2001049:58	003002000000 Земли населенных пунктов	Для ведения личного подсобного хозяйства	13	02.020	800	392,75	314 200,00
20669	Республика Северная Осетия - Алания, р-н Моздокский, ст-ца Павлодольская, ул. Ленина, 208	Моздокский	15:01:2001049:59	003002000000 Земли населенных пунктов	Для ведения личного подсобного хозяйства, размещение гаража и иных вспомогательных сооружений	13	02.020	1 248	392,75	490 152,00

№ пп	Местоположение ЗУ	Район	Кадастровый номер ЗУ	Категория земель	Разрешенное использование по документу	Код вида разрешенного использования (в соответствии с классификатором видов разрешенного использования земельных участков)	Вид использования объектов недвижимости	Площадь	УПКС	КС
20670	Респ. Северная Осетия - Алания, р-н Моздокский, ст-ца Павлодольская, ул. Ленина, дом 224"а"	Моздокский	15:01:2001049:6	003002000000 Земли населенных пунктов	Земельные участки, предназначенные для размещения индивидуальных жилых домов (земельный участок для ведения личного подсобного хозяйства)	13	02.020	1 007	392,75	395 499,25
20671	Респ. Северная Осетия - Алания, р-н Моздокский, ст-ца Павлодольская, ул. Ленина, дом 212	Моздокский	15:01:2001049:60	003002000000 Земли населенных пунктов	Для ведения личного подсобного хозяйства	13	02.020	1 000	392,75	392 750,00
20672	Республика Северная Осетия - Алания, Моздокский район, ст. Павлодольская, ул. Ленина. 230	Моздокский	15:01:2001049:63	003002000000 Земли населенных пунктов	Для ведения личного подсобного хозяйства	13	02.020	800	392,75	314 200,00
20673	Респ. Северная Осетия - Алания, р-н Моздокский, ст-ца Павлодольская, ул. Моздокская, дом 203 "а"	Моздокский	15:01:2001049:64	003002000000 Земли населенных пунктов	земельные участки, предназначенные для размещения объектов торговли, общественного питания и бытового обслуживания (земельный участок, предназначенный для эксплуатации провоовольственного магазина)	4	04.040	81	1 021,14	82 712,34
20674	Северная Осетия - Алания респ, р-н Моздокский, ст-ца Павлодольская, ул Ленина. 222 "а"	Моздокский	15:01:2001049:65	003002000000 Земли населенных пунктов	Земельные участки, предназначенные для размещения объектов торговли, общественного питания и бытового обслуживания (земельный участок, предназначенный для установки торгового павильона)	4	04.040	18	1 021,14	18 360,52
20675	Республика Северная Осетия-Алания, р-н Моздокский, ст-ца Павлодольская, ул Моздокская, д 223, кв 1,2,3,4	Моздокский	15:01:2001049:7	003002000000 Земли населенных пунктов	Для ведения личного подсобного хозяйства	13	02.020	2 472	392,75	970 878,00
20676	Респ. Северная Осетия - Алания, р-н Моздокский, ст-ца Павлодольская, ул. Ленина, дом 230 "а"	Моздокский	15:01:2001049:8	003002000000 Земли населенных пунктов	Для ведения личного подсобного хозяйства	13	02.020	563	392,75	221 118,25
20677	Респ. Северная Осетия - Алания, р-н Моздокский, ст-ца Павлодольская, ул. Ленина, дом 220	Моздокский	15:01:2001049:9	003002000000 Земли населенных пунктов	земельные участки, предназначенные для размещения домов индивидуальной жилой застройки (земельный участок, предназначенный для ведения личного подсобного хозяйства и эксплуатации жилого дома и хозяйственных построек)	13	02.020	1 122	392,75	440 665,50
20678	Российская Федерация, Республика Северная Осетия - Алания, муниципальный район Моздокский, сельское поселение Павлодольское, станица Павлодольская, улица Ленина, земельный участок 240	Моздокский	15:01:2001050:1	003002000000 Земли населенных пунктов	Земельные участки, предназначенные для размещения объектов торговли, общественного питания и бытового обслуживания (земельный участок, предназначенный для эксплуатации торгового помещения)	4	04.020	218	1 021,14	222 608,52
20679	Республика Северная Осетия-Алания, Моздокский район, ст. Павлодольская, ул. Ленина, 238	Моздокский	15:01:2001050:10	003002000000 Земли населенных пунктов	Земельные участки, предназначенные для размещения домов многоэтажной жилой застройки (использование земельного участка с целью эксплуатации жилых помещений многоквартирного дома)	2	02.060	2 239	981,87	2 198 406,93
20680	Северная Осетия-Алания респ, Моздокский р-н, ст. Павлодольская, у задней межи многоквартирного дома по ул Моздокской, №215	Моздокский	15:01:2001050:101	003002000000 Земли населенных пунктов	Объекты гаражного назначения, предназначенный для эксплуатации гаража	7	02.071	30	382,93	11 487,90
20681	Северная Осетия-Алания респ, Моздокский р-н, ст-ца Павлодольская, ул. Ленина, у задней межи многоквартирного дома № 238	Моздокский	15:01:2001050:102	003002000000 Земли населенных пунктов	"Жилая застройка", "Хранение автотранспорта", размещение отдельно стоящих и пристроенных гаражей, в том числе подземных, предназначенных для хранения автотранспорта, в том числе с разделением на машиноместа	7	02.071	81	382,93	31 017,33
20682	Республика Северная Осетия-Алания, р-н Моздокский, ст. Павлодольская, у задней межи многоквартирного дома по ул. Моздокской. 213	Моздокский	15:01:2001050:103	003002000000 Земли населенных пунктов	"Жилая застройка", "Хранение автотранспорта" размещение отдельно стоящих и пристроенных гаражей, в том числе подземных, предназначенных для хранения автотранспорта, в том числе с разделением на машино-места	7	02.071	24	382,93	9 190,32
20683	Северная Осетия-Алания респ, Моздокский р-н, ст. Павлодольская, у задней межи многоквартирного дома по ул Моздокской. № 215	Моздокский	15:01:2001050:104	003002000000 Земли населенных пунктов	Для ведения личного подсобного хозяйства	13	02.020	18	392,75	7 069,50
20684	Республика Северная Осетия-Алания, р-н Моздокский, ст-ца Павлодольская, в 12 м с южной стороны от многоквартирного дома по ул. Ленина, 238	Моздокский	15:01:2001050:108	003002000000 Земли населенных пунктов	"Хранение автотранспорта", размещение отдельно стоящих и пристроенных гаражей, в том числе подземных, предназначенных для хранения автотранспорта, в том числе с разделением на машино-места	7	02.071	40	382,93	15 317,20
20685	Республика Северная Осетия-Алания, р-н Моздокский, ст. Павлодольская, пер. В Бекузаровой. 14	Моздокский	15:01:2001050:11	003002000000 Земли населенных пунктов	Земельные участки, предназначенные для размещения домов многоэтажной жилой застройки (использование земельного участка с целью эксплуатации жилых помещений многоквартирного дома)	2	02.060	1 533	981,87	1 505 206,71
20686	Республика Северная Осетия - Алания, Моздокский район, ст. Павлодольская, ул. Моздокская. 217	Моздокский	15:01:2001050:12	003002000000 Земли населенных пунктов	Земельные участки многоэтажных жилых домов	2	02.060	2 858	981,87	2 845 459,26
20687	Республика Северная Осетия - Алания, Моздокский район, ст Павлодольская, ул Ленина. 234б	Моздокский	15:01:2001050:252	003002000000 Земли населенных пунктов	"Отдых (рекреация)", "Площадки для занятий спортом", размещение площадок для занятия спортом и физкультурой на открытом воздухе (физкультурные площадки, беговые дорожки, поля для спортивной игры)	3	05.010	374	108,01	40 395,74

№ п/п	Местоположение ЗУ	Район	Кадастровый номер ЗУ	Категория земель	Разрешенное использование по документу	Код вида разрешенного использования (в соответствии с классификатором видов разрешенного использования земельных участков)	Вид использования объектов недвижимости	Площадь	УПКС	КС
20688	Респ. Северная Осетия - Алания, р-н. Моздокский, ст-ца Павлодольская, с южной стороны в 6 м от многоквартирного дома пер.В.Бекуаровой. №14	Моздокский	15:01:2001050:253	003002000000 Земли населенных пунктов	Хранение автотранспорта: - Размещение отдельно стоящих и пристроенных гаражей, в том числе подземных, предназначенных для хранения автотранспорта, в том числе с разделением на машиноместа, за исключением размещения постоянных или временных гаражей, стоянок для хранения служебного автотранспорта, а также для стоянки и хранения транспортных средств общего пользования, в том числе в депо.	7	02.071	26	382,93	9 956,18
20689	Республика Северная Осетия - Алания, муниципальный район Моздокский, сельское поселение Павлодольское, ст-ца Павлодольская, ул. Моздокская, 219	Моздокский	15:01:2001050:259	003002000000 Земли населенных пунктов	"Малоэтажная многоквартирная жилая застройка", размещение малоэтажных многоквартирных домов (многоквартирные дома высотой до 4 этажей, включая мансардный); обустройство спортивных и детских площадок, площадок для отдыха; размещение объектов обслуживания жилой застройки во встроенных, пристроенных и встроенно-пристроенных помещениях малоэтажного многоквартирного дома, если общая площадь таких помещений в малоэтажном многоквартирном доме не составляет более 15% общей площади помещений дома	2	02.013	1 728	981,87	1 696 671,36
20690	Республика Северная Осетия - Алания, муниципальный район Моздокский, сельское поселение Павлодольское, ст-ца Павлодольская, ул. Моздокская, 215	Моздокский	15:01:2001050:260	003002000000 Земли населенных пунктов	"Малоэтажная многоквартирная жилая застройка", размещение малоэтажных многоквартирных домов (многоквартирные дома высотой до 4 этажей, включая мансардный), обустройство спортивных и детских площадок, площадок для отдыха; размещение объектов обслуживания жилой застройки во встроенных, пристроенных и встроенно-пристроенных помещениях малоэтажного многоквартирного дома, если общая площадь таких помещений в малоэтажном многоквартирном доме не составляет более 15% общей площади помещений дома	2	02.013	1 437	981,87	1 410 947,19
20691	Республика Северная Осетия - Алания, муниципальный район Моздокский, сельское поселение Павлодольское, ст-ца Павлодольская, ул. Моздокская, 213	Моздокский	15:01:2001050:261	003002000000 Земли населенных пунктов	"Малоэтажная многоквартирная жилая застройка", размещение малоэтажных многоквартирных домов (многоквартирные дома высотой до 4 этажей, включая мансардный), обустройство спортивных и детских площадок, площадок для отдыха; размещение объектов обслуживания жилой застройки во встроенных, пристроенных и встроенно-пристроенных помещениях малоэтажного многоквартирного дома, если общая площадь таких помещений в малоэтажном многоквартирном доме не составляет более 15% общей площади помещений дома	2	02.013	1 597	981,87	1 568 046,39
20692	Российская Федерация, Республика Северная Осетия-Алания, Моздокский район, ст-ца Павлодольская, ул Ленина	Моздокский	15:01:2001050:265	003002000000 Земли населенных пунктов	Ведение огородничества	13	13.011	144	53,04	7 637,76
20693	Республика Северная Осетия - Алания, Моздокский район, ст. Павлодольская, ул. Ленина, 238а	Моздокский	15:01:2001050:266	003002000000 Земли населенных пунктов	"Могилевы": «Дошкольное, начальное и среднее общее образование», для размещения объектов капитального строительства, предназначенных для просвещения, дошкольного, начального и среднего общего образования (детские ясли, детские сады, школы, лицеи, гимназии, художественные, музыкальные школы, образовательные кружки и иные организации, осуществляющие деятельность по воспитанию, образованию и просвещению), в том числе зданий, спортивных сооружений, предназначенных для занятия обучающихся физической культурой и спортом, являющегося основным видом разрешенного использования	4	04.040	360	1 021,14	367 610,40

№ пп	Местоположение ЗУ	Район	Кадастровый номер ЗУ	Категория земель	Разрешенное использование по документу	Код вида разрешенного использования (в соответствии с классификатором видов разрешенного использования земельных участков)	Вид использования объектов недвижимости	Площадь	УПКС	КС
20694	Респ. Северная Осетия - Алания, р-н Моздокский, ст-ца Павлодольская, ул. Ленина, 234 "а"	Моздокский	15:01:2001050:3	003002000000 Земли населенных пунктов	Для лечебно- профилактической деятельности	3	03.040	280	628,40	175 952,00
20695	Республика Северная Осетия-Алания, р-н Моздокский, ст-ца Павлодольская, пер.В.Бекузаровой, 1б/1	Моздокский	15:01:2001050:4	003002000000 Земли населенных пунктов	Для ведения личного подсобного хозяйства	13	02.020	800	392,75	314 200,00
20696	Республика Северная Осетия-Алания, р-н Моздокский, ст-ца Павлодольская, пер.В.Бекузаровой, 1б/2	Моздокский	15:01:2001050:5	003002000000 Земли населенных пунктов	Для ведения личного подсобного хозяйства	13	02.020	1 132	392,75	444 593,00
20697	Республика Северная Осетия-Алания, р-н Моздокский, ст-ца Павлодольская, пер.В.Бекузаровой, д.1б, кв.3	Моздокский	15:01:2001050:6	003002000000 Земли населенных пунктов	Для ведения личного подсобного хозяйства	13	02.020	800	392,75	314 200,00
20698	Республика Северная Осетия-Алания, р-н Моздокский, ст-ца Павлодольская, пер.В.Бекузаровой, д.1б, кв.4	Моздокский	15:01:2001050:7	003002000000 Земли населенных пунктов	Для ведения личного подсобного хозяйства	13	02.020	800	392,75	314 200,00
20699	Республика Северная Осетия-Алания, р-н Моздокский, ст-ца Павлодольская, пер.К.Хетагурова, д.15	Моздокский	15:01:2001050:8	003002000000 Земли населенных пунктов	Земельные участки, предназначенные для размещения объектов торговли, общественного питания и бытового обслуживания (земельный участок, предназначенный для эксплуатации магазина)	4	04.040	848	1 021,14	865 926,72
20700	Северная Осетия-Алания респ, Моздокский р-н, ст. Павлодольская, ул. Моздокская, у задней межи многоквартирного дома № 215	Моздокский	15:01:2001050:92	003002000000 Земли населенных пунктов	«Жилая застройка», «Хранение автотранспорта», размещение отдельно стоящих и пристроенных гаражей, в том числе подземных, предназначенных для хранения автотранспорта, в том числе с разделением на машино-места	7	02.071	33	382,93	12 636,69
20701	Республика Северная Осетия-Алания, р-н Моздокский, ст-ца Павлодольская, ул. Моздокская, у задней межи многоквартирного жилого дома №219	Моздокский	15:01:2001050:94	003002000000 Земли населенных пунктов	Приусадебный участок личного подсобного хозяйства, для эксплуатации гаража	13	02.020	30	392,75	11 782,50
20702	Республика Северная Осетия-Алания, р-н Моздокский, ст-ца Павлодольская, ул. Моздокская напротив дома №219	Моздокский	15:01:2001050:95	003002000000 Земли населенных пунктов	Для ведения личного подсобного хозяйства, предназначенный для производства сельскохозяйственной продукции	13	02.020	229	392,75	89 939,75
20703	Республика Северная Осетия-Алания, р-н Моздокский, ст. Павлодольская, в торце дома по ул.Моздокской, № 215	Моздокский	15:01:2001050:96	003002000000 Земли населенных пунктов	Земельные участки, предназначенные для сельскохозяйственного использования (земельный участок, предназначенный для использования под сад-огород)	1	01.050	29	27,72	803,88
20704	Республика Северная Осетия-Алания, р-н Моздокский, ст. Павлодольская, у задней межи многоквартирного дома по ул.Моздокской, №215	Моздокский	15:01:2001050:98	003002000000 Земли населенных пунктов	"жилая застройка","Хранение автотранспорта" размещение отдельно стоящих и пристроенных гаражей, в том числе подземных, предназначенных для хранения автотранспорта , в том числе с разделением на машиноместа	7	02.071	22	382,93	8 424,46
20705	Республика Северная Осетия-Алания, р-н Моздокский, ст. Павлодольская, ул. Моздокская, у задней межи участка многоквартирного жилого дома №215	Моздокский	15:01:2001050:99	003002000000 Земли населенных пунктов	«Ведение огородничества», осуществление отдыха и (или) выращивания гражданами для собственных нужд сельскохозяйственных культур, размещение хозяйственных построек, не являющихся объектами недвижимости, предназначенных для хранения инвентаря и урожая сельскохозяйственных культур	13	13.011	376	53,04	19 943,04
20706	Респ. Северная Осетия - Алания, р-н Моздокский, ст-ца Павлодольская, ул. Ленина, 242	Моздокский	15:01:2001051:2	003002000000 Земли населенных пунктов	Для производственных нужд	6	06.000	623	553,14	344 606,22
20707	Республика Северная Осетия - Алания, Моздокский р-н, ст-ца Павлодольская, в 100-м на юго-восток от многоквартирного дома по ул.Ленина, 244	Моздокский	15:01:2001051:209	003002000000 Земли населенных пунктов	Ведение огородничества	13	13.011	256	53,04	13 578,24
20708	Республика Северная Осетия-Алания, Моздокский район, ст-ца Павлодольская, в 100-м метрах на север от котельной по ул.Моздокской, №176.	Моздокский	15:01:2001051:210	003002000000 Земли населенных пунктов	Ведение огородничества	13	13.011	538	53,04	28 535,52
20709	Респ. Северная Осетия - Алания, р-н. Моздокский, ст-ца Павлодольская, угол ул. Ленина / пер. Хетагурова, в районе участка по ул. Ленина, №242	Моздокский	15:01:2001051:214	003002000000 Земли населенных пунктов	"Отдых (рекреация)"	5	05.000	337	278,52	93 861,24
20710	Республика Северная Осетия - Алания, Моздокский район, ст-ца Павлодольская, у передней межи участка по ул. Ленина, 242	Моздокский	15:01:2001051:215	003002000000 Земли населенных пунктов	"Предпринимательство", "Магазины"	4	04.040	1 312	1 021,14	1 339 735,68
20711	Респ Северная Осетия - Алания, Моздокский р-н, ст-ца Павлодольская, в 40 м на юго-восток от МКД 244 по ул.Ленина	Моздокский	15:01:2001051:217	003002000000 Земли населенных пунктов	"Ведение огородничества", осуществление отдыха и (или) выращивания гражданами для собственных нужд сельскохозяйственных культур, размещение хозяйственных построек, не являющихся объектами недвижимости, предназначенных для хранения инвентаря и урожая сельскохозяйственных культур	13	13.011	132	53,04	7 001,28
20712	Республика Северная Осетия - Алания, р-н. Моздокский, ст Павлодольская, ул. Ленина, 242 а	Моздокский	15:01:2001051:226	003002000000 Земли населенных пунктов	Магазины - размещение объектов капитального строительства, предназначенных для продажи товаров, торговая площадь которых составляет до 5000 кв. м.	4	04.040	800	1 021,14	816 912,00
20713	Республика Северная Осетия - Алания, муниципальный район Моздокский, сельское поселение Павлодольское, ст-ца Павлодольская, пер. К.Хетагурова, 1в	Моздокский	15:01:2001051:228	003002000000 Земли населенных пунктов	"Общественное управление", размещение зданий, предназначенных для размещения органов и организаций общественного управления	3	03.080	1 019	274,92	280 143,48

№ пп	Местоположение ЗУ	Район	Кадастровый номер ЗУ	Категория земель	Разрешенное использование по документу	Код вида разрешенного использования (в соответствии с классификатором видов разрешенного использования земельных участков)	Вид использования объектов недвижимости	Площадь	УПКС	КС
20714	Российская Федерация, Республика Северная Осетия - Алания, м.р-н Моздокский, с.п. Павлодольское, ст-ца Павлодольская, ул Моздокская, з/у 221Б	Моздокский	15:01:2001051:229	003002000000 Земли населенных пунктов	«Блокированная жилая застройка», «размещение жилого дома, блокированного с другим жилым домом (другими жилыми домами) в одном ряду общей боковой стеной (общими боковыми стенами) без проемов и имеющего отдельный выход на земельный участок; разведение декоративных и плодовых деревьев, овощных и ягодных культур; размещение гаражей для собственных нужд и иных вспомогательных сооружений; обустройство спортивных и детских площадок, площадок для отдыха»	13	02.010	597	392,75	234 471,75
20715	Российская Федерация, Республика Северная Осетия - Алания, м.р-н Моздокский, с.п. Павлодольское, ст-ца Павлодольская, ул Моздокская, з/у 221А	Моздокский	15:01:2001051:230	003002000000 Земли населенных пунктов	Земельные участки личных подсобных хозяйств (ведение личного подсобного хозяйства и эксплуатация жилого дома с хозяйственными постройками)	13	02.020	400	392,75	157 100,00
20716	Российская Федерация, Республика Северная Осетия - Алания, м.р-н Моздокский, с.п. Павлодольское, ст-ца Павлодольская, ул Моздокская, з/у 221	Моздокский	15:01:2001051:231	003002000000 Земли населенных пунктов	«Блокированная жилая застройка», «размещение жилого дома, блокированного с другим жилым домом (другими жилыми домами) в одном ряду общей боковой стеной (общими боковыми стенами) без проемов и имеющего отдельный выход на земельный участок; разведение декоративных и плодовых деревьев, овощных и ягодных культур; размещение гаражей для собственных нужд и иных вспомогательных сооружений; обустройство спортивных и детских площадок, площадок для отдыха»	13	02.010	588	392,75	230 937,00
20717	Российская Федерация, Республика Северная Осетия - Алания, м.р-н Моздокский, с.п. Павлодольское, ст-ца Павлодольская, пер К.Хетагурова, з/у 14	Моздокский	15:01:2001051:232	003002000000 Земли населенных пунктов	«Блокированная жилая застройка», «размещение жилого дома, блокированного с другим жилым домом (другими жилыми домами) в одном ряду общей боковой стеной (общими боковыми стенами) без проемов и имеющего отдельный выход на земельный участок; разведение декоративных и плодовых деревьев, овощных и ягодных культур; размещение гаражей для собственных нужд и иных вспомогательных сооружений; обустройство спортивных и детских площадок, площадок для отдыха»	13	02.010	732	392,75	287 493,00
20718	Республика Северная Осетия-Алания, р-н Моздокский, ст-ца Павлодольская, ул Хетагурово	Моздокский	15:01:2001051:4	003002000000 Земли населенных пунктов	Для эксплуатации газораспределительной подстанции	6	03.012	165	402,57	66 424,05
20719	Респ. Северная Осетия - Алания, р-н Моздокский, ст-ца Павлодольская, ул. Моздокская, дом 225	Моздокский	15:01:2001051:5	003002000000 Земли населенных пунктов	Для ведения личного подсобного хозяйства	13	02.020	2 565	392,75	1 007 403,75
20720	Республика Северная Осетия - Алания, Моздокский район, ст. Павлодольская, ул. Ленина. 244	Моздокский	15:01:2001051:6	003002000000 Земли населенных пунктов	Земельные участки многоэтажных жилых домов	2	02.060	7 180	981,87	7 049 826,60
20721	Республика Северная Осетия-Алания, р-н Моздокский, ст.Павлодольская, ул. Ленина, у левой межи участка многоквартирного жилого дома №244	Моздокский	15:01:2001051:86	003002000000 Земли населенных пунктов	Приусадебный участок личного подсобного хозяйства, для эксплуатации гаража	13	02.020	39	392,75	15 317,25
20722	Республика Северная Осетия-Алания, р-н Моздокский, по восточной окраине ст Павлодольской, в 15 м от торцевой стены многоквартирного дома по ул.Ленина, 244	Моздокский	15:01:2001051:91	003002000000 Земли населенных пунктов	Обслуживание автотранспорта	7	02.071	35	382,93	13 402,55
20723	Республика Северная Осетия-Алания, р-н Моздокский, ст-ца Павлодольская, в 30м с юго-восточной стороны от многоквартирного дома по ул.Ленина, №244	Моздокский	15:01:2001051:92	003002000000 Земли населенных пунктов	Объекты гаражного назначения	7	02.071	82	382,93	31 400,26
20724	Респ. Северная Осетия - Алания, р-н Моздокский, ст-ца Павлодольская, ул. Моздокская, дом 6	Моздокский	15:01:2001052:1	003002000000 Земли населенных пунктов	Для ведения личного подсобного хозяйства	13	02.020	1 577	392,75	619 366,75
20725	Респ. Северная Осетия - Алания, р-н Моздокский, ст-ца Павлодольская, ул. Гагарина, дом 1	Моздокский	15:01:2001052:10	003002000000 Земли населенных пунктов	Для ведения личного подсобного хозяйства	13	02.020	1 300	392,75	510 575,00
20726	Респ. Северная Осетия - Алания, р-н Моздокский, ст-ца Павлодольская, ул. Гагарина, дом 3	Моздокский	15:01:2001052:11	003002000000 Земли населенных пунктов	Земельные участки, предназначенные для ведения личного подсобного хозяйства	13	02.020	1 693	392,75	664 925,75
20727	Респ. Северная Осетия - Алания, р-н Моздокский, ст. Павлодольская, ул. Гагарина, 7	Моздокский	15:01:2001052:12	003002000000 Земли населенных пунктов	Для ведения личного подсобного хозяйства	13	02.020	1 296	392,75	509 004,00
20728	Респ. Северная Осетия - Алания, р-н Моздокский, ст-ца Павлодольская, ул. Гагарина, дом 9	Моздокский	15:01:2001052:13	003002000000 Земли населенных пунктов	Для ведения личного подсобного хозяйства	13	02.020	1 200	392,75	471 300,00
20729	Респ. Северная Осетия - Алания, р-н Моздокский, ст-ца Павлодольская, ул. Гагарина, дом 11	Моздокский	15:01:2001052:14	003002000000 Земли населенных пунктов	Земельные участки, предназначенные для ведения личного подсобного хозяйства	13	02.020	1 450	392,75	569 487,50
20730	Респ. Северная Осетия - Алания, р-н Моздокский, ст-ца Павлодольская, ул. Гагарина, дом 13	Моздокский	15:01:2001052:15	003002000000 Земли населенных пунктов	Для ведения личного подсобного хозяйства	13	02.020	1 235	392,75	485 046,25
20731	Респ. Северная Осетия - Алания, р-н Моздокский, ст-ца Павлодольская, ул. Лесная, дом 6	Моздокский	15:01:2001052:16	003002000000 Земли населенных пунктов	Для ведения личного подсобного хозяйства	13	02.020	2 817	392,75	1 106 376,75

№ пп	Местоположение ЗУ	Район	Кадастровый номер ЗУ	Категория земель	Разрешенное использование по документу	Код вида разрешенного использования (в соответствии с классификатором видов разрешенного использования земельных участков)	Вид использования объектов недвижимости	Площадь	УПКС	КС
20732	Республика Северная Осетия-Алания, Моздокский район. ст. Павлодольская. ул. Моздокская, 2а	Моздокский	15:01:2001052:169	003002000000 Земли населенных пунктов	"Жилая застройка". "Для ведения личного подсобного хозяйства (приусадебный земельный участок)",размещение жилого дома, производство сельскохозяйственной продукции, размещение гаража и иных вспомогательных сооружений; содержание сельскохозяйственных животных.	13	02.020	1 337	392,75	525 106,75
20733	Республика Северная Осетия-Алания, р-н Моздокский. ст-ца Павлодольская, ул Лесная, д 12	Моздокский	15:01:2001052:17	003002000000 Земли населенных пунктов	Земельные участки, предназначенные для размещения домов малоэтажной жилой застройки, в том числе индивидуальной жилой застройки (земельный участок, предназначенный для ведения личного подсобного хозяйства и эксплуатации жилого дома и хозяйственных построек)	13	02.010	1 509	392,75	592 659,75
20734	Респ. Северная Осетия - Алания, р-н Моздокский. ст-ца Павлодольская, ул. Лесная, дом 2, квартира 2	Моздокский	15:01:2001052:18	003002000000 Земли населенных пунктов	Для ведения личного подсобного хозяйства	13	02.020	1 229	392,75	482 689,75
20735	Респ. Северная Осетия - Алания, р-н Моздокский, ст-ца Павлодольская, ул. Лесная, дом 2, квартира 1	Моздокский	15:01:2001052:19	003002000000 Земли населенных пунктов	Для ведения личного подсобного хозяйства	13	02.020	1 336	392,75	524 714,00
20736	Респ. Северная Осетия - Алания, р-н Моздокский, ст-ца Павлодольская, ул. Моздокская, дом 8	Моздокский	15:01:2001052:2	003002000000 Земли населенных пунктов	ведение личного подсобного хозяйства	13	02.020	1 414	392,75	555 348,50
20737	Респ. Северная Осетия - Алания, р-н Моздокский. ст-ца Павлодольская, ул. Лесная, дом 10, квартира 2	Моздокский	15:01:2001052:21	003002000000 Земли населенных пунктов	Для ведения личного подсобного хозяйства	13	02.020	1 445	392,75	567 523,75
20738	Респ. Северная Осетия - Алания, р-н Моздокский. ст-ца Павлодольская, ул. Лесная, дом 12 А	Моздокский	15:01:2001052:22	003002000000 Земли населенных пунктов	Для ведения личного подсобного хозяйства	13	02.020	1 815	392,75	712 841,25
20739	Респ. Северная Осетия - Алания, р-н Моздокский, ст-ца Павлодольская, ул. Лесная, дом 8	Моздокский	15:01:2001052:23	003002000000 Земли населенных пунктов	Для ведения личного подсобного хозяйства	13	02.020	1 891	392,75	742 690,25
20740	Республика Северная Осетия-Алания, р-н Моздокский, ст-ца Павлодольская, ул Лесная, д 10	Моздокский	15:01:2001052:24	003002000000 Земли населенных пунктов	Земельные участки, предназначенные для размещения домов малоэтажной жилой застройки, в том числе индивидуальной жилой застройки (земельный участок, предназначенный для ведения личного подсобного хозяйства и эксплуатации жилого дома и хозяйственных построек)	13	02.010	1 084	392,75	425 741,00
20741	Респ. Северная Осетия - Алания, р-н Моздокский, ст Павлодольская, ул. Гагарина, 5	Моздокский	15:01:2001052:3	003002000000 Земли населенных пунктов	Для ведения личного подсобного хозяйства	13	02.020	1 362	392,75	534 925,50
20742	Респ. Северная Осетия - Алания, р-н Моздокский, ст-ца Павлодольская, ул. Моздокская, дом 2	Моздокский	15:01:2001052:4	003002000000 Земли населенных пунктов	Для ведения личного подсобного хозяйства	13	02.020	1 946	392,75	764 291,50
20743	Респ. Северная Осетия - Алания, р-н Моздокский. ст-ца Павлодольская, ул. Моздокская. дом 4	Моздокский	15:01:2001052:5	003002000000 Земли населенных пунктов	Земельные участки, предназначенные для ведения личного подсобного хозяйства	13	02.020	1 773	392,75	696 345,75
20744	Респ. Северная Осетия - Алания, р-н Моздокский. ст-ца Павлодольская, ул. Моздокская. дом 10	Моздокский	15:01:2001052:6	003002000000 Земли населенных пунктов	Для ведения личного подсобного хозяйства	13	02.020	1 559	392,75	612 297,25
20745	Респ. Северная Осетия - Алания, р-н Моздокский, ст-ца Павлодольская, ул. Моздокская, дом 12	Моздокский	15:01:2001052:7	003002000000 Земли населенных пунктов	Для ведения личного подсобного хозяйства	13	02.020	1 900	392,75	746 225,00
20746	Респ. Северная Осетия - Алания, р-н Моздокский, ст-ца Павлодольская, ул. Моздокская, дом 14	Моздокский	15:01:2001052:8	003002000000 Земли населенных пунктов	Для ведения личного подсобного хозяйства	13	02.020	1 100	392,75	432 025,00
20747	Респ. Северная Осетия - Алания, р-н Моздокский. ст-ца Павлодольская, ул. Гагарина, дом 1"а"	Моздокский	15:01:2001052:9	003002000000 Земли населенных пунктов	Для ведения личного подсобного хозяйства	13	02.020	1 162	392,75	456 375,50
20748	Респ. Северная Осетия - Алания, р-н Моздокский. ст-ца Павлодольская, ул. Гагарина, дом 27	Моздокский	15:01:2001053:1	003002000000 Земли населенных пунктов	Для ведения личного подсобного хозяйства	13	02.020	1 175	392,75	461 481,25
20749	Респ. Северная Осетия - Алания, р-н Моздокский, ст-ца Павлодольская, ул. Моздокская, дом 16	Моздокский	15:01:2001053:10	003002000000 Земли населенных пунктов	Для ведения личного подсобного хозяйства	13	02.020	1 400	392,75	549 850,00
20750	Респ. Северная Осетия - Алания, р-н Моздокский, ст-ца Павлодольская, ул. Моздокская, дом 40	Моздокский	15:01:2001053:12	003002000000 Земли населенных пунктов	Для ведения личного подсобного хозяйства	13	02.020	892	392,75	350 333,00
20751	Республика Северная Осетия-Алания, р-н Моздокский. ст-ца Павлодольская, ул Моздокская, 18	Моздокский	15:01:2001053:13	003002000000 Земли населенных пунктов	Ведение личного подсобного хозяйства	13	02.020	631	392,75	247 825,25
20752	Респ. Северная Осетия - Алания, р-н Моздокский. ст. Павлодольская. ул. Моздокская, 44	Моздокский	15:01:2001053:15	003002000000 Земли населенных пунктов	Для ведения личного подсобного хозяйства	13	02.020	1 391	392,75	546 315,25
20753	Респ. Северная Осетия - Алания, р-н Моздокский, ст-ца Павлодольская. ул. Гагарина. дом 29	Моздокский	15:01:2001053:16	003002000000 Земли населенных пунктов	Для ведения личного подсобного хозяйства	13	02.020	800	392,75	314 200,00
20754	Респ. Северная Осетия - Алания, р-н Моздокский, ст-ца Павлодольская. ул. Гагарина. дом 35	Моздокский	15:01:2001053:17	003002000000 Земли населенных пунктов	Для ведения личного подсобного хозяйства	13	02.020	800	392,75	314 200,00
20755	Респ. Северная Осетия - Алания, р-н Моздокский. ст-ца Павлодольская, ул. Гагарина, дом 37	Моздокский	15:01:2001053:18	003002000000 Земли населенных пунктов	Ведение личного подсобного хозяйства и эксплуатация жилого дома с хозпостройками	13	02.020	1 180	392,75	463 445,00
20756	Респ. Северная Осетия - Алания, р-н Моздокский. ст-ца Павлодольская, ул. Гагарина, дом 39	Моздокский	15:01:2001053:19	003002000000 Земли населенных пунктов	Земельные участки , предназначенные для ведения личного подсобного хозяйства	13	02.020	1 173	392,75	460 695,75
20757	Респ. Северная Осетия - Алания, р-н Моздокский, ст-ца Павлодольская, ул. Моздокская, дом 46	Моздокский	15:01:2001053:2	003002000000 Земли населенных пунктов	Для ведения личного подсобного хозяйства	13	02.020	562	392,75	220 725,50
20758	Респ. Северная Осетия - Алания, р-н Моздокский, ст-ца Павлодольская, ул. Гагарина. дом 41	Моздокский	15:01:2001053:20	003002000000 Земли населенных пунктов	Для ведения личного подсобного хозяйства	13	02.020	1 100	392,75	432 025,00
20759	Респ. Северная Осетия - Алания, р-н Моздокский. ст-ца Павлодольская, ул. Гагарина, дом 43	Моздокский	15:01:2001053:21	003002000000 Земли населенных пунктов	Для ведения личного подсобного хозяйства	13	02.020	1 100	392,75	432 025,00
20760	Респ. Северная Осетия - Алания, р-н Моздокский. ст. Павлодольская. ул. Гагарина. 45	Моздокский	15:01:2001053:22	003002000000 Земли населенных пунктов	Для ведения личного подсобного хозяйства	13	02.020	1 424	392,75	559 276,00

№ п/п	Местоположение ЗУ	Район	Кадастровый номер ЗУ	Категория земель	Разрешенное использование по документу	Код вида разрешенного использования (в соответствии с классификатором видов разрешенного использования земельных участков)	Вид использования объектов недвижимости	Площадь	УПКС	КС
20761	Республика Северная Осетия - Алания, муниципальный район Моздокский, сельское поселение Павлодольское, ст-ца Павлодольская, ул. Моздокская, 24	Моздокский	15:01:2001053:223	003002000000 Земли населенных пунктов	Земельные участки личных подсобных хозяйств (ведение личного подсобного хозяйства и эксплуатация жилого дома с хозпостройками)	13	02.010	682	392,75	267 855,50
20762	Республика Северная Осетия - Алания, муниципальный район Моздокский, сельское поселение Павлодольское, ст-ца Павлодольская, ул. Моздокская, 24А	Моздокский	15:01:2001053:224	003002000000 Земли населенных пунктов	Земельные участки личных подсобных хозяйств (ведение личного подсобного хозяйства и эксплуатация жилого дома с хозпостройками)	13	02.010	683	392,75	268 248,25
20763	Республика Северная Осетия - Алания, р-н Моздокский, ст-ца Павлодольская, ул. Гагарина, 47	Моздокский	15:01:2001053:23	003002000000 Земли населенных пунктов	Для ведения личного подсобного хозяйства	13	02.020	1 300	392,75	510 575,00
20764	Респ. Северная Осетия - Алания, р-н Моздокский, ст-ца Павлодольская, ул. Моздокская, дом 20	Моздокский	15:01:2001053:24	003002000000 Земли населенных пунктов	Для ведения личного подсобного хозяйства	13	02.020	1 000	392,75	392 750,00
20765	Респ. Северная Осетия - Алания, р-н Моздокский, ст-ца Павлодольская, ул. Моздокская, дом 28	Моздокский	15:01:2001053:25	003002000000 Земли населенных пунктов	Земельные участки, предназначенные для размещения индивидуальных жилых домов (земельный участок для ведения личного подсобного хозяйства и эксплуатации жилого дома и хозяйственных построек)	13	02.010	831	392,75	326 375,25
20766	Республика Северная Осетия-Алания, р-н Моздокский, ст-ца Павлодольская, ул Моздокская, д 30	Моздокский	15:01:2001053:26	003002000000 Земли населенных пунктов	Земельные участки личных подсобных хозяйств (ведение личного подсобного хозяйства и эксплуатация жилого дома с хозпостройками)	13	02.020	1 689	392,75	663 354,75
20767	Республика Северная Осетия-Алания, р-н Моздокский, ст-ца Павлодольская, ул. Моздокская, 36	Моздокский	15:01:2001053:27	003002000000 Земли населенных пунктов	Для ведения личного подсобного хозяйства	13	02.020	1 096	392,75	430 454,00
20768	Респ. Северная Осетия - Алания, р-н Моздокский, ст-ца Павлодольская, ул. Моздокская, дом 38	Моздокский	15:01:2001053:28	003002000000 Земли населенных пунктов	Для ведения личного подсобного хозяйства	13	02.020	900	392,75	353 475,00
20769	Респ. Северная Осетия - Алания, р-н Моздокский, ст-ца Павлодольская, ул. Гагарина, дом 15	Моздокский	15:01:2001053:29	003002000000 Земли населенных пунктов	Земельные участки,предназначенные для ведения личного подсобного хозяйства	13	02.020	1 520	392,75	596 980,00
20770	Респ. Северная Осетия - Алания, р-н Моздокский, ст-ца Павлодольская, ул. Гагарина, дом 25	Моздокский	15:01:2001053:3	003002000000 Земли населенных пунктов	Для ведения личного подсобного хозяйства	13	02.020	1 704	392,75	669 246,00
20771	Респ. Северная Осетия - Алания, р-н Моздокский, ст-ца Павлодольская, ул. Гагарина, дом 23	Моздокский	15:01:2001053:30	003002000000 Земли населенных пунктов	Земельные участки, предназначенные для ведения личного подсобного хозяйства	13	02.020	1 035	392,75	406 496,25
20772	Респ. Северная Осетия - Алания, р-н Моздокский, ст-ца Павлодольская, ул. Гагарина, дом 17	Моздокский	15:01:2001053:31	003002000000 Земли населенных пунктов	земельные участки, предназначенные для ведения личного подсобного хозяйства	13	02.020	1 196	392,75	469 729,00
20773	Северная Осетия - Алания респ, р-н Моздокский, ст-ца Павлодольская, ул. Гагарина, 19	Моздокский	15:01:2001053:32	003002000000 Земли населенных пунктов	Земельные участки, предназначенные для ведения личного подсобного хозяйства	13	02.020	915	392,75	359 366,25
20774	Респ. Северная Осетия - Алания, р-н Моздокский, ст-ца Павлодольская, ул. Моздокская, дом 32	Моздокский	15:01:2001053:4	003002000000 Земли населенных пунктов	Земельные участки, предназначенные для размещения домов индивидуальной жилой застройки (земельный участок, предназначенный для ведения личного подсобного хозяйства и эксплуатации жилого дома и хозяйственных построек)	13	02.010	1 560	392,75	612 690,00
20775	Респ. Северная Осетия - Алания, р-н Моздокский, ст-ца Павлодольская, ул. Моздокская, дом 34	Моздокский	15:01:2001053:5	003002000000 Земли населенных пунктов	Для ведения личного подсобного хозяйства	13	02.020	1 284	392,75	504 291,00
20776	Респ. Северная Осетия - Алания, р-н Моздокский, ст-ца Павлодольская, ул. Моздокская, дом 26	Моздокский	15:01:2001053:6	003002000000 Земли населенных пунктов	Земельные участки, предназначенные для ведения личного подсобного хозяйства	13	02.020	1 228	392,75	482 297,00
20777	Респ. Северная Осетия - Алания, р-н Моздокский, ст-ца Павлодольская, ул. Моздокская, дом 42	Моздокский	15:01:2001053:7	003002000000 Земли населенных пунктов	Для ведения личного подсобного хозяйства	13	02.020	1 288	392,75	505 862,00
20778	Респ. Северная Осетия - Алания, р-н Моздокский, ст-ца Павлодольская, ул. Гагарина, дом 33	Моздокский	15:01:2001053:8	003002000000 Земли населенных пунктов	Для ведения личного подсобного хозяйства	13	02.020	800	392,75	314 200,00
20779	Республика Северная Осетия-Алания, р-н Моздокский, ст-ца Павлодольская, ул. Моздокская, 22	Моздокский	15:01:2001053:85	003002000000 Земли населенных пунктов	Земельные участки личных подсобных хозяйств (ведение личного подсобного хозяйства и эксплуатация жилого дома с хозпостройками)	13	02.020	1 162	392,75	456 375,50
20780	Респ. Северная Осетия - Алания, р-н Моздокский, ст. Павлодольская, ул. Гагарина, 21	Моздокский	15:01:2001053:87	003002000000 Земли населенных пунктов	Для ведения личного подсобного хозяйства	13	02.020	1 000	392,75	392 750,00
20781	Респ. Северная Осетия - Алания, р-н Моздокский, ст-ца Павлодольская, ул. Гагарина, дом 31	Моздокский	15:01:2001053:9	003002000000 Земли населенных пунктов	Земельные участки для ведения личного подсобного хозяйства	13	02.020	1 410	392,75	553 777,50
20782	Респ. Северная Осетия - Алания, р-н Моздокский, ст-ца Павлодольская, ул. Гагарина, дом 49	Моздокский	15:01:2001054:1	003002000000 Земли населенных пунктов	Для ведения личного подсобного хозяйства	13	02.020	1 500	392,75	589 125,00
20783	Респ. Северная Осетия - Алания, р-н Моздокский, ст-ца Павлодольская, ул. Моздокская, дом 52	Моздокский	15:01:2001054:10	003002000000 Земли населенных пунктов	Для ведения личного подсобного хозяйства	13	02.020	1 385	392,75	543 958,75
20784	Респ. Северная Осетия - Алания, р-н Моздокский, ст-ца Павлодольская, ул. Гагарина, дом 46"а"	Моздокский	15:01:2001054:11	003002000000 Земли населенных пунктов	Для ведения личного подсобного хозяйства	13	02.020	1 686	392,75	662 176,50
20785	Респ. Северная Осетия - Алания, р-н Моздокский, ст-ца Павлодольская, ул. Гагарина, дом 69	Моздокский	15:01:2001054:12	003002000000 Земли населенных пунктов	Для ведения личного подсобного хозяйства	13	02.020	1 200	392,75	471 300,00
20786	Респ. Северная Осетия - Алания, р-н Моздокский, ст-ца Павлодольская, ул. Гагарина, дом 53	Моздокский	15:01:2001054:13	003002000000 Земли населенных пунктов	Для ведения личного подсобного хозяйства	13	02.020	1 230	392,75	483 082,50
20787	Респ. Северная Осетия - Алания, р-н Моздокский, ст-ца Павлодольская, ул. Гагарина, дом 63	Моздокский	15:01:2001054:14	003002000000 Земли населенных пунктов	Земельные участки, предназначенные для размещения домов индивидуальной жилой застройки (земельный участок, предназначенный для ведения личного подсобного хозяйства и эксплуатации жилого дома и хозпостроек)	13	02.010	1 005	392,75	394 713,75
20788	Респ. Северная Осетия - Алания, р-н Моздокский, ст. Павлодольская, ул. Гагарина, 51	Моздокский	15:01:2001054:15	003002000000 Земли населенных пунктов	Для ведения личного подсобного хозяйства	13	02.020	1 406	392,75	552 206,50

№ пп	Местоположение ЗУ	Район	Кадастровый номер ЗУ	Категория земель	Разрешенное использование по документу	Код вида разрешенного использования (в соответствии с классификатором видов разрешенного использования земельных участков)	Вид использования объектов недвижимости	Площадь	УПКС	КС
20789	Респ. Северная Осетия - Алания, р-н Моздокский, ст-ца Павлодольская, ул. Гагарина, 59	Моздокский	15:01:2001054:16	003002000000 Земли населенных пунктов	Для ведения личного подсобного хозяйства	13	02.020	1 371	392,75	538 460,25
20790	Респ. Северная Осетия - Алания, р-н Моздокский, ст-ца Павлодольская, ул. Гагарина, дом 59	Моздокский	15:01:2001054:17	003002000000 Земли населенных пунктов	Для ведения личного подсобного хозяйства	13	02.020	1 400	392,75	549 850,00
20791	Респ. Северная Осетия - Алания, р-н Моздокский, ст-ца Павлодольская, ул. Гагарина, дом 71	Моздокский	15:01:2001054:18	003002000000 Земли населенных пунктов	Для ведения личного подсобного хозяйства	13	02.020	1 187	392,75	466 194,25
20792	Респ Северная Осетия - Алания, Моздокский р-н, ст-ца Подлодольская, ул Моздокская, 54	Моздокский	15.01:2001054:183	003002000000 Земли населенных пунктов	"Жилая застройка". "Для ведения личного подсобного хозяйства (приусадебный земельный участок)"	13	02.020	1 058	392,75	415 529,50
20793	Республика Северная Осетия - Алания Моздокский район, ст. Павлодольская, ул. Моздокская. 72	Моздокский	15:01:2001054:185	003002000000 Земли населенных пунктов	"Общественное использование объектов капитального строительства". размещение объектов капитального строительства в целях обеспечения бытовых. социальных и духовных потребностей человека: «Общественное управление». размещение зданий. предназначенных для размещения органов и организаций общественного управления	3	03.080	2 298	274,92	631 766,16
20794	Респ. Северная Осетия - Алания, р-н Моздокский, ст-ца Павлодольская, ул. Моздокская, дом 46	Моздокский	15:01:2001054:19	003002000000 Земли населенных пунктов	Земельные участки, предназначенные для ведения личного подсобного хозяйства	13	02.020	926	392,75	363 686,50
20795	Респ. Северная Осетия - Алания, р-н Моздокский, ст-ца Павлодольская, ул. Моздокская, дом 48	Моздокский	15:01:2001054:20	003002000000 Земли населенных пунктов	земельные участки личных подсобных хозяйств (ведение личного подсобного хозяйства и эксплуатация жилого дома с хозпостройками)	13	02.020	774	392,75	303 988,50
20796	Респ. Северная Осетия - Алания, р-н Моздокский, ст-ца Павлодольская, ул. Моздокская, дом 50	Моздокский	15:01:2001054:21	003002000000 Земли населенных пунктов	Для ведения личного подсобного хозяйства	13	02.020	500	392,75	196 375,00
20797	Республика Северная Осетия - Алания Моздокский р-н. ст. Павлодольская, пер. Уварова. 1	Моздокский	15.01:2001054:211	003002000000 Земли населенных пунктов	Для ведения культурно-просветительской деятельности	3	03.060	3 112	373,11	1 161 118,32
20798	Республика Северная Осетия-Алания, Моздокский район, ст Павлодольская, ул Гагарина. 73а	Моздокский	15.01:2001054:212	003002000000 Земли населенных пунктов	"Отдых рекреация", "Площадки для занятия спортом"	3	05.010	961	108,01	103 797,61
20799	Республика Северная Осетия - Алания, муниципальный район Моздокский, сельское поселение Подлодольское. ст-ца Павлодольская, ул. Моздокская, земельный участок 70	Моздокский	15:01:2001054:214	003002000000 Земли населенных пунктов	Дошкольное, начальное и среднее общее образование. предназначенный для эксплуатации зданий и сооружений дошкольного образовательного учреждения	3	03.051	330	500,75	165 247,50
20800	Респ. Северная Осетия - Алания, р-н Моздокский, ст-ца Павлодольская, ул. Моздокская, 58	Моздокский	15:01:2001054:22	003002000000 Земли населенных пунктов	ведение личного подсобного хозяйства и эксплуатация жилого дома с хозпостройками	13	02.020	768	392,75	301 632,00
20801	Республика Северная Осетия-Алания, р-н Моздокский, ст-ца. Подлодольская, ул Моздокская, д. 60	Моздокский	15:01:2001054:23	003002000000 Земли населенных пунктов	Земельные участки личных подсобных хозяйств(ведение личного подсобного хозяйства и эксплуатация жилого дома с хозпостройками)	13	02.020	994	392,75	390 393,50
20802	Респ. Северная Осетия - Алания, р-н Моздокский, ст-ца Павлодольская, ул. Моздокская, дом 62	Моздокский	15:01:2001054:24	003002000000 Земли населенных пунктов	Для ведения личного подсобного хозяйства	13	02.020	900	392,75	353 475,00
20803	Респ. Северная Осетия - Алания, р-н Моздокский, ст-ца Павлодольская, ул. Моздокская, дом 62"а"	Моздокский	15:01:2001054:25	003002000000 Земли населенных пунктов	Для ведения личного подсобного хозяйства	13	02.020	1 100	392,75	432 025,00
20804	Респ. Северная Осетия - Алания, р-н Моздокский, ст-ца Павлодольская, ул. Моздокская, дом 64	Моздокский	15:01:2001054:26	003002000000 Земли населенных пунктов	Для ведения личного подсобного хозяйства	13	02.020	1 200	392,75	471 300,00
20805	Респ. Северная Осетия - Алания, р-н Моздокский, ст-ца Павлодольская, ул. Моздокская, дом 66	Моздокский	15:01:2001054:27	003002000000 Земли населенных пунктов	Для ведения личного подсобного хозяйства	13	02.020	1 200	392,75	471 300,00
20806	Респ. Северная Осетия - Алания, р-н Моздокский, ст-ца Павлодольская, ул. Моздокская, дом 68	Моздокский	15:01:2001054:28	003002000000 Земли населенных пунктов	Для ведения личного подсобного хозяйства	13	02.020	1 400	392,75	549 850,00
20807	Респ. Северная Осетия - Алания, р-н Моздокский, ст-ца Павлодольская, ул. Гагарина, дом 57	Моздокский	15:01:2001054:3	003002000000 Земли населенных пунктов	Для ведения личного подсобного хозяйства	13	02.020	761	392,75	298 882,75
20808	Респ. Северная Осетия - Алания, р-н Моздокский, ст-ца Павлодольская, ул. Гагарина, дом 61	Моздокский	15:01:2001054:30	003002000000 Земли населенных пунктов	земельные участки, предназначенные для ведения личного подсобного хозяйства	13	02.020	1 277	392,75	501 541,75
20809	Респ. Северная Осетия - Алания, р-н Моздокский, ст Павлодольская, ул. Гагарина, 73.	Моздокский	15:01:2001054:4	003002000000 Земли населенных пунктов	Дошкольное, начальное и среднее общее образование. предназначенный для эксплуатации зданий и сооружений дошкольного образовательного учреждения	3	03.050	11 150	500,75	5 583 362,50
20810	Респ. Северная Осетия - Алания, р-н Моздокский, ст-ца Павлодольская, ул. Гагарина, дом 65	Моздокский	15:01:2001054:5	003002000000 Земли населенных пунктов	Для ведения личного подсобного хозяйства	13	02.020	754	392,75	296 133,50
20811	Респ. Северная Осетия - Алания, р-н Моздокский, ст-ца Павлодольская, ул. Гагарина, дом 67	Моздокский	15:01:2001054:6	003002000000 Земли населенных пунктов	Земельные участки, предназначенные для размещения домов индивидуальной жилой застройки (земельный участок, предназначенный для ведения личного подсобного хозяйства и эксплуатации жилого дома и хозяйственных построек)	13	02.010	821	392,75	322 447,75
20812	Северная Осетия - Алания респ. р-н Моздокский, ст-ца Павлодольская, ул. Гагарина, 69	Моздокский	15:01:2001054:61	003002000000 Земли населенных пунктов	Для ведения личного подсобного хозяйства	13	02.020	800	392,75	314 200,00
20813	Респ. Северная Осетия - Алания, р-н Моздокский, ст-ца Павлодольская, ул. Моздокская, дом 56	Моздокский	15:01:2001054:7	003002000000 Земли населенных пунктов	Для ведения личного подсобного хозяйства	13	02.020	819	392,75	321 662,25
20814	Респ. Северная Осетия - Алания, р-н Моздокский, ст-ца Павлодольская, ул. Гагарина, дом 55	Моздокский	15:01:2001054:8	003002000000 Земли населенных пунктов	Для ведения личного подсобного хозяйства	13	02.020	723	392,75	283 958,25

№ пп	Местоположение ЗУ	Район	Кадастровый номер ЗУ	Категория земель	Разрешенное использование по документу	Код вида разрешенного использования (в соответствии с классификатором видов разрешенного использования земельных участков)	Вид использования объектов недвижимости	Площадь	УПКС	КС
20815	Республика Северная Осетия-Алания, Моздокский р-н, ст-ца Павлодольская, пер. Уварова, у задней межи участков 26 и 28	Моздокский	15:01:2001055:126	003002000000 Земли населенных пунктов	"Ведение огородничества", осуществление отдыха и (или) выращивание гражданами для собственных нужд сельскохозяйственных культур; размещение хозяйственных построек, не являющимися объектами недвижимости, предназначенных для хранения инвентаря и урожая сельскохозяйственных культур	13	13.011	237	53,04	12 570,48
20816	Республика Северная Осетия-Алания, р-н Моздокский, ст. Павлодольская, пер. Уварова, 2 "Б"	Моздокский	15:01:2001055:14	003002000000 Земли населенных пунктов	Магазины, для эксплуатации здания магазина	4	04.040	566	1 021,14	577 965,24
20817	Республика Северная Осетия-Алания, р-н Моздокский, ст-ца Павлодольская, ул Моздокская, д 76	Моздокский	15:01:2001055:2	003002000000 Земли населенных пунктов	земельные участки личных подсобных хозяйств (ведение личного подсобного хозяйства и эксплуатация жилого дома с хозяйственными постройками)	13	02.020	1 310	392,75	514 502,50
20818	Респ. Северная Осетия - Алания, р-н Моздокский, ст. Павлодольская, ул. Гагарина, 75	Моздокский	15:01:2001055:3	003002000000 Земли населенных пунктов	Для ведения личного подсобного хозяйства	13	02.020	1 030	392,75	404 532,50
20819	Респ. Северная Осетия - Алания, р-н Моздокский, ст-ца Павлодольская, ул. Гагарина, дом 79	Моздокский	15:01:2001055:4	003002000000 Земли населенных пунктов	земельные участки, предназначенные для размещения индивидуальных жилых домов (земельный участок для ведения личного подсобного хозяйства и эксплуатации жилого дома и хозяйственных построек)	13	02.010	1 565	392,75	614 653,75
20820	Респ. Северная Осетия - Алания, р-н Моздокский, ст-ца Павлодольская, ул. Гагарина, дом 77	Моздокский	15:01:2001055:5	003002000000 Земли населенных пунктов	Для ведения личного подсобного хозяйства	13	02.020	1 400	392,75	549 850,00
20821	Республика Северная Осетия-Алания, р-н Моздокский, ст.Павлодольская, пер. Уварова, 2 "б"	Моздокский	15:01:2001055:6	003002000000 Земли населенных пунктов	Земельные участки, предназначенные для размещения объектов торговли, общественного питания и бытового обслуживания (земельный участок, предназначенный для эксплуатации магазина)	4	04.040	1 003	1 021,14	1 024 203,42
20822	Респ. Северная Осетия - Алания, р-н Моздокский, ст Павлодольская, ул. Моздокская, 74	Моздокский	15:01:2001055:7	003002000000 Земли населенных пунктов	Магазины, предназначенные для размещения здания магазина	4	04.040	193	1 021,14	197 080,02
20823	Республика Северная Осетия - Алания, р-н Моздокский, ст-ца Павлодольская, ул. Моздокская, 78	Моздокский	15:01:2001055:8	003002000000 Земли населенных пунктов	земельные участки, предназначенные для размещения индивидуальных жилых домов (земельный участок для ведения личного подсобного хозяйства и эксплуатации жилого дома и хозяйственных построек)	13	02.010	1 645	392,75	646 073,75
20824	Респ. Северная Осетия - Алания, р-н Моздокский, ст Павлодольская, ул.Гагарина, №81	Моздокский	15:01:2001056:1	003002000000 Земли населенных пунктов	Земельные участки, предназначенные для размещения домов малоэтажной жилой застройки, в том числе индивидуальной жилой застройки (земельный участок, предназначенный для ведения личного подсобного хозяйства и эксплуатации жилого дома и хозяйственных построек)	13	02.010	1 563	392,75	613 868,25
20825	Респ. Северная Осетия - Алания, р-н Моздокский, ст-ца Павлодольская, ул. Гагарина, дом 83	Моздокский	15:01:2001056:10	003002000000 Земли населенных пунктов	Для ведения личного подсобного хозяйства	13	02.020	1 100	392,75	432 025,00
20826	Респ. Северная Осетия - Алания, р-н Моздокский, ст-ца Павлодольская, ул. Гагарина, дом 87/2	Моздокский	15:01:2001056:11	003002000000 Земли населенных пунктов	Для ведения личного подсобного хозяйства	13	02.020	400	392,75	157 100,00
20827	Респ. Северная Осетия - Алания, р-н Моздокский, ст-ца Павлодольская, ул. Гагарина, дом 89	Моздокский	15:01:2001056:12	003002000000 Земли населенных пунктов	Для ведения личного подсобного хозяйства	13	02.020	400	392,75	157 100,00
20828	Респ. Северная Осетия - Алания, р-н Моздокский, ст-ца Павлодольская, ул. Гагарина, дом 93	Моздокский	15:01:2001056:13	003002000000 Земли населенных пунктов	Для ведения личного подсобного хозяйства	13	02.020	700	392,75	274 925,00
20829	Респ. Северная Осетия - Алания, р-н Моздокский, ст-ца Павлодольская, ул. Гагарина, дом 95	Моздокский	15:01:2001056:14	003002000000 Земли населенных пунктов	Для ведения личного подсобного хозяйства	13	02.020	600	392,75	235 650,00
20830	Респ. Северная Осетия - Алания, р-н Моздокский, ст-ца Павлодольская, пер. Сальникова, дом 1	Моздокский	15:01:2001056:15	003002000000 Земли населенных пунктов	Для ведения личного подсобного хозяйства	13	02.020	1 537	392,75	603 656,75
20831	Респ. Северная Осетия - Алания, р-н Моздокский, ст-ца Павлодольская, ул. Моздокская, дом 82	Моздокский	15:01:2001056:2	003002000000 Земли населенных пунктов	Для ведения личного подсобного хозяйства	13	02.020	1 216	392,75	477 584,00
20832	Респ. Северная Осетия - Алания, р-н Моздокский, ст-ца Павлодольская, ул. Гагарина, дом 87	Моздокский	15:01:2001056:3	003002000000 Земли населенных пунктов	Для ведения личного подсобного хозяйства	13	02.020	400	392,75	157 100,00
20833	Респ. Северная Осетия - Алания, р-н Моздокский, ст-ца Павлодольская, ул. Гагарина, дом 91	Моздокский	15:01:2001056:4	003002000000 Земли населенных пунктов	Для ведения личного подсобного хозяйства	13	02.020	998	392,75	391 964,50
20834	Респ. Северная Осетия - Алания, р-н Моздокский, ст-ца Павлодольская, ул. Моздокская, дом 88	Моздокский	15:01:2001056:5	003002000000 Земли населенных пунктов	Для ведения личного подсобного хозяйства	13	02.020	1 359	392,75	533 747,25
20835	Респ. Северная Осетия - Алания, р-н Моздокский, ст-ца Павлодольская, ул. Моздокская, дом 86	Моздокский	15:01:2001056:6	003002000000 Земли населенных пунктов	Для ведения личного подсобного хозяйства	13	02.020	1 000	392,75	392 750,00
20836	Респ. Северная Осетия - Алания, р-н Моздокский, ст-ца Павлодольская, ул. Гагарина, дом 85	Моздокский	15:01:2001056:7	003002000000 Земли населенных пунктов	Для ведения личного подсобного хозяйства	13	02.020	860	392,75	337 765,00
20837	Респ. Северная Осетия - Алания, р-н Моздокский, ст-ца Павлодольская, ул. Моздокская, дом 80	Моздокский	15:01:2001056:8	003002000000 Земли населенных пунктов	для ведение личного подсобного хозяйства	13	02.020	1 080	392,75	424 170,00
20838	Респ. Северная Осетия - Алания, р-н Моздокский, ст-ца Павлодольская, ул. Моздокская, дом 84	Моздокский	15:01:2001056:9	003002000000 Земли населенных пунктов	Земельные участки, предназначенные для размещения домов индивидуальной жилой застройки (земельный участок, предназначенный для ведения личного подсобного хозяйства и эксплуатации жилого дома и хозяйственных построек)	13	02.010	1 106	392,75	434 381,50

№ пп	Местоположение ЗУ	Район	Кадастровый номер ЗУ	Категория земель	Разрешенное использование по документу	Код вида разрешенного использования (в соответствии с классификатором видов разрешенного использования земельных участков)	Вид использования объектов недвижимости	Площадь	УПКС	КС
20839	Респ. Северная Осетия - Алания, р-н Моздокский, ст-ца Павлодольская, ул. Гагарина, дом 99	Моздокский	15:01:2001057:1	003002000000 Земли населенных пунктов	Для ведения личного подсобного хозяйства	13	02.020	1 225	392,75	481 118,75
20840	Респ. Северная Осетия - Алания, р-н Моздокский, ст-ца Павлодольская, ул. Моздокская, дом 96	Моздокский	15:01:2001057:10	003002000000 Земли населенных пунктов	Для ведения личного подсобного хозяйства	13	02.020	1 165	392,75	457 553,75
20841	Респ. Северная Осетия - Алания, р-н Моздокский, г. Моздок, ст-ца Павлодольская, ул. Гагарина, дом 107 "А"	Моздокский	15:01:2001057:11	003002000000 Земли населенных пунктов	Под аптеку	4	04.040	400	1 021,14	408 456,00
20842	Респ. Северная Осетия - Алания, р-н Моздокский, ст Павлодольская, ул. Гагарина, 105	Моздокский	15:01:2001057:2	003002000000 Земли населенных пунктов	Для ведения личного подсобного хозяйства	13	02.020	1 120	392,75	439 880,00
20843	Респ. Северная Осетия - Алания, р-н Моздокский, ст-ца Павлодольская, ул. Гагарина, дом 107	Моздокский	15:01:2001057:3	003002000000 Земли населенных пунктов	Для ведения личного подсобного хозяйства	13	02.020	900	392,75	353 475,00
20844	Респ. Северная Осетия - Алания, р-н Моздокский, ст-ца Павлодольская, ул. Гагарина, дом 97	Моздокский	15:01:2001057:4	003002000000 Земли населенных пунктов	Для ведения личного подсобного хозяйства	13	02.020	1 300	392,75	510 575,00
20845	Респ. Северная Осетия - Алания, р-н Моздокский, ст. Павлодольская, ул. Гагарина, 103	Моздокский	15:01:2001057:5	003002000000 Земли населенных пунктов	Для ведения личного подсобного хозяйства	13	02.020	1 120	392,75	439 880,00
20846	Респ. Северная Осетия - Алания, р-н Моздокский, ст-ца Павлодольская, ул. Гагарина, дом 101	Моздокский	15:01:2001057:6	003002000000 Земли населенных пунктов	Для ведения личного подсобного хозяйства	13	02.020	1 087	392,75	426 919,25
20847	Респ. Северная Осетия - Алания, р-н Моздокский, ст-ца Павлодольская, ул. Моздокская, дом 90	Моздокский	15:01:2001057:7	003002000000 Земли населенных пунктов	Для ведения личного подсобного хозяйства	13	02.020	1 400	392,75	549 850,00
20848	Республика Северная Осетия-Алания, р-н Моздокский, ст-ца Павлодольская, ул Моздокская, д 92	Моздокский	15:01:2001057:8	003002000000 Земли населенных пунктов	Для ведения личного подсобного хозяйства	13	02.020	1 500	392,75	589 125,00
20849	Северная Осетия - Алания респ, р-н Моздокский, ст-ца Павлодольская, ул. Моздокская, 94	Моздокский	15:01:2001057:9	003002000000 Земли населенных пунктов	Земельный участок, предоставленный для ведения личного подсобного хозяйства	13	02.020	1 755	392,75	689 276,25
20850	Северная Осетия - Алания респ. р-н Моздокский, ст-ца Павлодольская, ул Моздокская, 102	Моздокский	15:01:2001058:1	003002000000 Земли населенных пунктов	Земельные участки, предназначенные для размещения домов индивидуальной жилой застройки (земельный участок, предназначенный для ведения личного подсобного хозяйства и эксплуатации жилого дома и хозяйственных построек)	13	02.010	1 208	392,75	474 442,00
20851	Респ. Северная Осетия - Алания, р-н Моздокский, ст-ца Павлодольская, ул. Гагарина, дом 115	Моздокский	15:01:2001058:10	003002000000 Земли населенных пунктов	Земельные участки личных подсобных хозяйств (ведение личного подсобного хозяйства и эксплуатация жилого дома с хозпостройками)	13	02.020	2 316	392,75	909 609,00
20852	Респ. Северная Осетия - Алания, р-н Моздокский, ст-ца Павлодольская, ул. Гагарина, 121	Моздокский	15:01:2001058:11	003002000000 Земли населенных пунктов	земельный участок для ведения личного подсобного хозяйства	13	02.020	1 957	392,75	768 611,75
20853	Северная Осетия - Алания респ. р-н Моздокский, ст-ца Павлодольская, ул Моздокская, 98	Моздокский	15:01:2001058:12	003002000000 Земли населенных пунктов	Земельные участки, предназначенные для ведения личного подсобного хозяйства	13	02.020	1 552	392,75	609 548,00
20854	Респ. Северная Осетия - Алания, р-н Моздокский, ст-ца Павлодольская, ул. Моздокская, дом 102"а"	Моздокский	15:01:2001058:13	003002000000 Земли населенных пунктов	Для ведения личного подсобного хозяйства	13	02.020	960	392,75	377 040,00
20855	Респ. Северная Осетия - Алания, р-н Моздокский, ст-ца Павлодольская, ул. Моздокская, дом 104	Моздокский	15:01:2001058:14	003002000000 Земли населенных пунктов	Земельные участки, предназначенные для ведения личного подсобного хозяйства	13	02.020	1 502	392,75	589 910,50
20856	Республика Северная Осетия-Алания, р-н Моздокский, ст. Павлодольская, ул. Гагарина, 123	Моздокский	15:01:2001058:15	003002000000 Земли населенных пунктов	Для ведения личного подсобного хозяйства	13	02.020	1 474	392,75	578 913,50
20857	Российская Федерация, Республика Северная Осетия - Алания, р-н Моздокский, ст-ца Павлодольская, ул. Гагарина, 123 "в"	Моздокский	15:01:2001058:2	003002000000 Земли населенных пунктов	Для эксплуатации зернохлада	1	01.150	1 136	162,99	185 156,64
20858	Республика Северная Осетия-Алания, р-н Моздокский, ст-ца Павлодольская, ул. Гагарина, 123 "а"	Моздокский	15:01:2001058:23	003002000000 Земли населенных пунктов	Земельные участки, предназначенные для размещения домов малоэтажной жилой застройки, в том числе индивидуальной жилой застройки (Земельный участок, предназначенный для ведения личного подсобного хозяйства и строительства жилого дома и хозяйственных построек)	13	02.020	1 000	392,75	392 750,00
20859	Республика Северная Осетия-Алания, р-н Моздокский, ст. Павлодольская, ул. Моздокская, 100 "а"	Моздокский	15:01:2001058:24	003002000000 Земли населенных пунктов	Малоэтажная жилая застройка (индивидуальное жилищное строительство, размещение дачных домов и садовых домов), для ведения личного подсобного хозяйства, эксплуатация жилого дома и хозяйственных построек	13	02.010	1 037	392,75	407 281,75
20860	Республика Северная Осетия-Алания, р-н Моздокский, ст-ца Павлодольская, ул. Моздокская, 100	Моздокский	15:01:2001058:3	003002000000 Земли населенных пунктов	Для ведения личного подсобного хозяйства	13	02.020	917	392,75	360 151,75
20861	Респ. Северная Осетия - Алания, р-н Моздокский, ст-ца Павлодольская, ул. Моздокская, дом 104"а"	Моздокский	15:01:2001058:4	003002000000 Земли населенных пунктов	Земельные участки, предназначенные для размещения домов индивидуальной жилой застройки (земельный участок, предназначенный для ведения личного подсобного хозяйства и эксплуатации жилого дома и хозпостроек)	13	02.010	1 970	392,75	773 717,50
20862	Респ. Северная Осетия - Алания, р-н Моздокский, ст-ца Павлодольская, ул. Гагарина, 119	Моздокский	15:01:2001058:5	003002000000 Земли населенных пунктов	Ведение личного подсобного хозяйства	13	02.020	1 663	392,75	653 143,25
20863	Российская Федерация, Республика Северная Осетия - Алания, р-н Моздокский, ст-ца Павлодольская, ул. Гагарина, 123 "б"	Моздокский	15:01:2001058:6	003002000000 Земли населенных пунктов	Для ведения личного подсобного хозяйства	13	02.020	1 296	392,75	509 004,00
20864	Республика Северная Осетия - Алания, Моздокский район, ст. Павлодольская, ул. Гагарина, 109	Моздокский	15:01:2001058:7	003002000000 Земли населенных пунктов	Для ведения личного подсобного хозяйства	13	02.020	1 300	392,75	510 575,00
20865	Респ. Северная Осетия - Алания, р-н Моздокский, ст-ца Павлодольская, ул. Гагарина, дом 111	Моздокский	15:01:2001058:8	003002000000 Земли населенных пунктов	Для ведения личного подсобного хозяйства	13	02.020	1 200	392,75	471 300,00

№ п/п	Местоположение ЗУ	Район	Кадастровый номер ЗУ	Категория земель	Разрешенное использование по документу	Код вида разрешенного использования (в соответствии с классификатором видов разрешенного использования земельных участков)	Вид использования объектов недвижимости	Площадь	УПКС	КС
20866	Респ. Северная Осетия - Алания, р-н Моздокский, ст-ца Павлодольская, ул. Гагарина, дом 113	Моздокский	15:01:2001058:9	003002000000 Земли населенных пунктов	земельные участки личных подсобных хозяйств (ведение личного подсобного хозяйства и эксплуатация жилого дома с хозяйственными постройками)	13	02.020	1 621	392,75	636 647,75
20867	Респ. Северная Осетия - Алания, р-н Моздокский, ст-ца Павлодольская, ул. Гагарина, дом 141	Моздокский	15:01:2001059:1	003002000000 Земли населенных пунктов	Земельные участки личных подсобных хозяйств (ведение личного подсобного хозяйства и эксплуатация жилого дома с хозяйственными постройками)	13	02.020	1 992	392,75	782 358,00
20868	Респ. Северная Осетия - Алания, р-н Моздокский, ст-ца Павлодольская, ул. Гагарина, дом 125	Моздокский	15:01:2001059:10	003002000000 Земли населенных пунктов	Для ведения личного подсобного хозяйства	13	02.020	1 500	392,75	589 125,00
20869	Респ. Северная Осетия - Алания, р-н Моздокский, ст-ца Павлодольская, ул. Гагарина, дом 131	Моздокский	15:01:2001059:11	003002000000 Земли населенных пунктов	Земельные участки, предназначенные для ведения личного подсобного хозяйства	13	02.020	1 400	392,75	549 850,00
20870	Респ. Северная Осетия - Алания, р-н Моздокский, ст-ца Павлодольская, ул. Гагарина, дом 133	Моздокский	15:01:2001059:12	003002000000 Земли населенных пунктов	Для ведения личного подсобного хозяйства	13	02.020	1 600	392,75	628 400,00
20871	Респ. Северная Осетия - Алания, р-н Моздокский, ст-ца Павлодольская, ул. Гагарина, дом 135	Моздокский	15:01:2001059:13	003002000000 Земли населенных пунктов	Земельные участки, предназначенные для ведения личного подсобного хозяйства	13	02.020	858	392,75	336 979,50
20872	Республика Северная Осетия-Алания, р-н Моздокский, ст-ца Павлодольская, ул Моздокская. 110	Моздокский	15:01:2001059:139	003002000000 Земли населенных пунктов	Земельные участки личных подсобных хозяйств (ведение личного подсобного хозяйства и эксплуатация жилого дома с хозпостройками)	13	02.020	1 387	392,75	544 744,25
20873	Респ. Северная Осетия - Алания, р-н Моздокский, ст-ца Павлодольская, ул. Гагарина, дом 143	Моздокский	15:01:2001059:14	003002000000 Земли населенных пунктов	Для ведения личного подсобного хозяйства	13	02.020	1 500	392,75	589 125,00
20874	Российская Федерация, Республика Северная Осетия-Алания, Моздокский муниципальный район, Павлодольское сельское поселение, ст. Павлодольская, ул. Гагарина, 145	Моздокский	15:01:2001059:141	003002000000 Земли населенных пунктов	Земельные участки личных подсобных хозяйств (ведение личного подсобного хозяйства и эксплуатация жилого дома с хозпостройками)	13	02.020	1 335	392,75	524 321,25
20875	Респ. Северная Осетия - Алания, р-н Моздокский, ст Павлодольская, ул. Моздокская, № 106	Моздокский	15:01:2001059:15	003002000000 Земли населенных пунктов	1339.0 кв.м - земельные участки, предназначенные для размещения домов индивидуальной жилой застройки (земельный участок, предназначенный для ведения личного подсобного хозяйства и эксплуатации жилого дома и хозяйственных построек); 61.0 кв.м - земельные участки, предназначенные для размещения объектов торговли, общественного питания и бытового обслуживания (земельный участок, предназначенный для эксплуатации станции технического обслуживания)	4	04.099	1 400	1 244,57	1 742 398,00
20876	Респ. Северная Осетия - Алания, р-н Моздокский, ст-ца Павлодольская, ул. Моздокская, дом 108	Моздокский	15:01:2001059:16	003002000000 Земли населенных пунктов	Для ведения личного подсобного хозяйства	13	02.020	1 500	392,75	589 125,00
20877	Респ. Северная Осетия - Алания, р-н Моздокский, ст-ца Павлодольская, ул. Гагарина, дом 127	Моздокский	15:01:2001059:5	003002000000 Земли населенных пунктов	Земельные участки, предназначенные для размещения домов индивидуальной жилой застройки (земельный участок, предназначенный для ведения личного подсобного хозяйства и эксплуатации жилого дома и хозяйственных построек)	13	02.010	558	392,75	219 154,50
20878	Респ. Северная Осетия - Алания, р-н Моздокский, ст-ца Павлодольская, ул. Гагарина, дом 129	Моздокский	15:01:2001059:6	003002000000 Земли населенных пунктов	Для ведения личного подсобного хозяйства	13	02.020	988	392,75	388 037,00
20879	Респ. Северная Осетия - Алания, р-н Моздокский, ст-ца Павлодольская, ул. Моздокская, дом 106"в"	Моздокский	15:01:2001059:7	003002000000 Земли населенных пунктов	Земельные участки, предназначенные для размещения индивидуальных жилых домов (земельный участок для ведения личного подсобного хозяйства и эксплуатации жилого дома и хозяйственных построек)	13	02.010	1 422	392,75	558 490,50
20880	Республика Северная Осетия - Алания, Моздокский, ст. Павлодольская, ул. Гагарина, 137	Моздокский	15:01:2001059:8	003002000000 Земли населенных пунктов	земельные участки, предназначенные для размещения домов индивидуальной жилой застройки (земельный участок, предназначенный для ведения личного подсобного хозяйства и эксплуатации жилого дома и хозяйственных построек)	13	02.010	1 653	392,75	649 215,75
20881	Респ. Северная Осетия - Алания, р-н Моздокский, ст-ца Павлодольская, ул. Гагарина, дом 139	Моздокский	15:01:2001059:9	003002000000 Земли населенных пунктов	Для ведения личного подсобного хозяйства	13	02.020	1 543	392,75	606 013,25
20882	Респ. Северная Осетия - Алания, р-н Моздокский, ст-ца Павлодольская, ул. Гагарина, дом 151	Моздокский	15:01:2001060:1	003002000000 Земли населенных пунктов	ведение личного подсобного хозяйства и эксплуатация жилого дома с хозпостройками	13	02.020	2 136	392,75	838 914,00
20883	Респ. Северная Осетия - Алания, р-н Моздокский, ст-ца Павлодольская, ул. Моздокская, дом 118	Моздокский	15:01:2001060:10	003002000000 Земли населенных пунктов	Земельные участки, предназначенные для размещения домов индивидуальной жилой застройки (земельный участок, предназначенный для ведения личного подсобного хозяйства и эксплуатации жилого дома и хозяйственных построек)	13	02.010	571	392,75	224 260,25
20884	Респ. Северная Осетия - Алания, р-н Моздокский, ст-ца Павлодольская, ул. Моздокская, дом 120	Моздокский	15:01:2001060:11	003002000000 Земли населенных пунктов	Земельные участки, предназначенные для размещения индивидуальных жилых домов (земельный участок для ведения личного подсобного хозяйства и эксплуатации жилого дома и хозяйственных построек)	13	02.010	2 550	392,75	1 001 512,50

№ пп	Местоположение ЗУ	Район	Кадастровый номер ЗУ	Категория земель	Разрешенное использование по документу	Код вида разрешенного использования (в соответствии с классификатором видов разрешенного использования земельных участков)	Вид использования объектов недвижимости	Площадь	УПКС	КС
20885	Респ. Северная Осетия - Алания, р-н Моздокский, ст-ца Павлодольская, ул. Моздокская, дом 122	Моздокский	15:01:2001060:12	003002000000 Земли населенных пунктов	Земельные участки, предназначенные для ведения личного подсобного хозяйства	13	02.020	1 695	392,75	665 711,25
20886	Респ. Северная Осетия - Алания, р-н Моздокский, ст-ца Павлодольская, ул. Гагарина, дом 155	Моздокский	15:01:2001060:13	003002000000 Земли населенных пунктов	Земельные участки личных подсобных хозяйств (ведение личного подсобного хозяйства и эксплуатация жилого дома с хозпостройками)	13	02.020	1 570	392,75	616 617,50
20887	Респ. Северная Осетия - Алания, р-н Моздокский, ст-ца Павлодольская, ул. Гагарина, дом 149	Моздокский	15:01:2001060:14	003002000000 Земли населенных пунктов	Земельные участки, предназначенные для ведения личного подсобного хозяйства	13	02.020	1 100	392,75	432 025,00
20888	Респ. Северная Осетия - Алания, р-н Моздокский, ст-ца Павлодольская, ул. Гагарина, дом 159	Моздокский	15:01:2001060:2	003002000000 Земли населенных пунктов	Для ведения личного подсобного хозяйства	13	02.020	1 149	392,75	451 269,75
20889	Респ. Северная Осетия - Алания, р-н Моздокский, ст-ца Павлодольская, ул. Гагарина, дом 149	Моздокский	15:01:2001060:3	003002000000 Земли населенных пунктов	Для розничной торговли	4	04.040	1 100	1 021,14	1 123 254,00
20890	Респ. Северная Осетия - Алания, р-н Моздокский, ст-ца Павлодольская, ул. Моздокская, 116	Моздокский	15:01:2001060:4	003002000000 Земли населенных пунктов	Земельные участки,предназначенные для ведения личного подсобного хозяйства	13	02.020	1 441	392,75	565 952,75
20891	Респ. Северная Осетия - Алания, р-н Моздокский, ст-ца Павлодольская, ул. Гагарина, дом 153	Моздокский	15:01:2001060:5	003002000000 Земли населенных пунктов	Для ведения личного подсобного хозяйства	13	02.020	1 200	392,75	471 300,00
20892	Респ. Северная Осетия - Алания, р-н Моздокский, ст-ца Павлодольская, ул. Моздокская, дом 114	Моздокский	15:01:2001060:6	003002000000 Земли населенных пунктов	Для ведения личного подсобного хозяйства	13	02.020	1 483	392,75	582 448,25
20893	Респ. Северная Осетия - Алания, р-н Моздокский, ст-ца Павлодольская, ул. Моздокская, дом 112	Моздокский	15:01:2001060:7	003002000000 Земли населенных пунктов	Для ведения личного подсобного хозяйства	13	02.020	1 346	392,75	528 641,50
20894	Респ. Северная Осетия - Алания, р-н Моздокский, ст-ца Павлодольская, ул. Гагарина, дом 147	Моздокский	15:01:2001060:8	003002000000 Земли населенных пунктов	Для ведения личного подсобного хозяйства	13	02.020	1 479	392,75	580 877,25
20895	Респ. Северная Осетия - Алания, р-н Моздокский, ст-ца Павлодольская, ул. Гагарина, дом 157	Моздокский	15:01:2001060:9	003002000000 Земли населенных пунктов	Земельные участки, предназначенные для ведения личного подсобного хозяйства	13	02.020	1 172	392,75	460 303,00
20896	Респ. Северная Осетия - Алания, р-н Моздокский, ст-ца Павлодольская, ул. Моздокская, дом 132	Моздокский	15:01:2001061:1	003002000000 Земли населенных пунктов	Земельные участки, предназначенные для ведения личного подсобного хозяйства	13	02.020	899	392,75	353 082,25
20897	Респ. Северная Осетия - Алания, р-н Моздокский, ст-ца Павлодольская, ул. Моздокская, дом 144	Моздокский	15:01:2001061:10	003002000000 Земли населенных пунктов	Земельные участки, предназначенные для ведения личного подсобного хозяйства	13	02.020	1 571	392,75	617 010,25
20898	Респ. Северная Осетия - Алания, р-н Моздокский, ст-ца Павлодольская, ул. Гагарина, дом 167	Моздокский	15:01:2001061:11	003002000000 Земли населенных пунктов	Для ведения личного подсобного хозяйства	13	02.020	1 200	392,75	471 300,00
20899	Республика Северная Осетия-Алания, р-н Моздокский, ст-ца Павлодольская, ул. Моздокская, 126	Моздокский	15:01:2001061:12	003002000000 Земли населенных пунктов	Для ведения личного подсобного хозяйства	13	02.020	1 596	392,75	626 829,00
20900	Респ. Северная Осетия - Алания, р-н Моздокский, ст-ца Павлодольская, ул. Моздокская, дом 128	Моздокский	15:01:2001061:13	003002000000 Земли населенных пунктов	Для ведения личного подсобного хозяйства	13	02.020	1 000	392,75	392 750,00
20901	Респ. Северная Осетия - Алания, р-н Моздокский, ст-ца Павлодольская, ул. Моздокская, дом 134	Моздокский	15:01:2001061:14	003002000000 Земли населенных пунктов	Земельные участки, предназначенные для размещения индивидуальных жилых домов (земельный участок для ведения личного подсобного хозяйства и эксплуатации жилого дома и хозяйственных построек)	13	02.010	888	392,75	348 762,00
20902	Респ. Северная Осетия - Алания, р-н Моздокский, ст-ца Павлодольская, ул. Моздокская, дом 136	Моздокский	15:01:2001061:15	003002000000 Земли населенных пунктов	Земельные участки, предназначенные для размещения домов индивидуальной жилой застройки (земельный участок, предназначенный для ведения личного подсобного хозяйства и эксплуатации жилого дома и хозяйственных построек)	13	02.010	1 500	392,75	589 125,00
20903	Респ. Северная Осетия - Алания, р-н Моздокский, ст-ца Павлодольская, ул. Моздокская, дом 142	Моздокский	15:01:2001061:16	003002000000 Земли населенных пунктов	Земельные участки, предназначенные для размещения индивидуальных жилых домов (земельный участок, предназначенный для ведения личного подсобного хозяйства и эксплуатации жилого дома и хозяйственных построек)	13	02.010	1 511	392,75	593 445,25
20904	Респ. Северная Осетия - Алания, р-н Моздокский, ст-ца Павлодольская, ул. Моздокская, дом 148	Моздокский	15:01:2001061:17	003002000000 Земли населенных пунктов	Земельные участки, предназначенные для ведения личного подсобного хозяйства	13	02.020	1 643	392,75	645 288,25
20905	Респ. Северная Осетия - Алания, р-н Моздокский, ст-ца Павлодольская, ул. Гагарина, дом 165	Моздокский	15:01:2001061:18	003002000000 Земли населенных пунктов	Для ведения личного подсобного хозяйства	13	02.020	1 400	392,75	549 850,00
20906	Респ. Северная Осетия - Алания, р-н Моздокский, ст-ца Павлодольская, ул. Гагарина, дом 169	Моздокский	15:01:2001061:19	003002000000 Земли населенных пунктов	Для ведения личного подсобного хозяйства	13	02.020	1 200	392,75	471 300,00
20907	Респ. Северная Осетия - Алания, р-н Моздокский, ст-ца Павлодольская, ул. Моздокская, дом 138	Моздокский	15:01:2001061:2	003002000000 Земли населенных пунктов	Под земельные участки личных подсобных хозяйств	13	02.020	1 023	392,75	401 783,25
20908	Респ. Северная Осетия - Алания, р-н Моздокский, ст-ца Павлодольская, ул. Гагарина, дом 171	Моздокский	15:01:2001061:20	003002000000 Земли населенных пунктов	Для ведения личного подсобного хозяйства	13	02.020	1 300	392,75	510 575,00
20909	Респ. Северная Осетия - Алания, р-н Моздокский, ст-ца Павлодольская, ул. Гагарина, дом 173	Моздокский	15:01:2001061:21	003002000000 Земли населенных пунктов	Для ведения личного подсобного хозяйства	13	02.020	1 500	392,75	589 125,00
20910	Респ. Северная Осетия - Алания, р-н Моздокский, ст-ца Павлодольская, ул. Гагарина, дом 175	Моздокский	15:01:2001061:22	003002000000 Земли населенных пунктов	Земельные участки личных подсобных хозяйств (ведение личного подсобного хозяйства и эксплуатация жилого дома с хозпостройками)	13	02.020	2 178	392,75	855 409,50
20911	Респ. Северная Осетия - Алания, р-н Моздокский, ст-ца Павлодольская, ул. Моздокская, дом 146	Моздокский	15:01:2001061:3	003002000000 Земли населенных пунктов	Земельные участки, предназначенные для ведения личного подсобного хозяйства	13	02.020	1 536	392,75	603 264,00
20912	Респ. Северная Осетия - Алания, р-н Моздокский, ст-ца Павлодольская, ул. Моздокская, дом 124	Моздокский	15:01:2001061:4	003002000000 Земли населенных пунктов	ведение личного подсобного хозяйства и эксплуатация жилого дома с хозпостройками	13	02.020	1 482	392,75	582 055,50

№ п/п	Местоположение ЗУ	Район	Кадастровый номер ЗУ	Категория земель	Разрешенное использование по документу	Код вида разрешенного использования (в соответствии с классификатором видов разрешенного использования земельных участков)	Вид использования объектов недвижимости	Площадь	УПКС	КС
20913	Респ. Северная Осетия - Алания, р-н Моздокский, ст-ца Павлодольская, ул Моздокская, дом 130	Моздокский	15:01:2001061:5	003002000000 Земли населенных пунктов	земельные участки личных подсобных хозяйств (ведение личного подсобного хозяйства и эксплуатация жилого дома с хозпостройками)	13	02.020	1 562	392,75	613 475,50
20914	Респ. Северная Осетия - Алания, р-н Моздокский, ст-ца Павлодольская, ул. Гагарина, дом 163	Моздокский	15:01:2001061:6	003002000000 Земли населенных пунктов	Земельные участки, предназначенные для размещения домов индивидуальной жилой застройки (земельный участок, предназначенный для ведения личного подсобного хозяйства и эксплуатации жилого дома и хозяйственных построек)	13	02.010	1 889	392,75	741 904,75
20915	Респ. Северная Осетия - Алания, р-н Моздокский, ст-ца Павлодольская, ул. Гагарина, дом 161	Моздокский	15:01:2001061:7	003002000000 Земли населенных пунктов	Для ведения личного подсобного хозяйства	13	02.020	1 752	392,75	688 098,00
20916	Респ. Северная Осетия - Алания, р-н Моздокский, ст-ца Павлодольская, ул. Моздокская, дом 128"а"	Моздокский	15:01:2001061:8	003002000000 Земли населенных пунктов	Для ведения личного подсобного хозяйства	13	02.020	1 100	392,75	432 025,00
20917	Респ. Северная Осетия - Алания, р-н Моздокский, ст-ца Павлодольская, ул. Моздокская, дом 140	Моздокский	15:01:2001061:9	003002000000 Земли населенных пунктов	Для ведения личного подсобного хозяйства	13	02.020	1 050	392,75	412 387,50
20918	Северная Осетия - Алания респ, р-н Моздокский, ст Павлодольская, пер.50 лет Октября, 2	Моздокский	15:01:2001062:12	003002000000 Земли населенных пунктов	Земельные участки, предназначенные для размещения домов малоэтажной жилой застройки, в том числе индивидуальных жилых домов (земельный участок, предназначенный для ведения личного подсобного хозяйства и эксплуатации индивидуального жилого дома и хозяйственных построек)	13	02.010	1 562	392,75	613 475,50
20919	Республика Северная Осетия-Алания, р-н Моздокский, ст. Павлодольская ул. Гагарина. №175"в"	Моздокский	15:01:2001062:25	003002000000 Земли населенных пунктов	Земельные участки, предназначенные для размещения домов малоэтажной жилой застройки, в том числе индивидуальной жилой застройки (земельный участок, предназначенный для ведения личного подсобного хозяйства и строительства жилого дома и хозяйственных построек)	13	02.010	1 489	392,75	584 804,75
20920	Республика Северная Осетия-Алания, р-н Моздокский, ст. Павлодольская ул. Моздокская, 150 "б"	Моздокский	15:01:2001062:28	003002000000 Земли населенных пунктов	Земельные участки, предназначенные для размещения домов малоэтажной жилой застройки, в том числе индивидуальной жилой застройки (земельный участок, предназначенный для ведения личного подсобного хозяйства и строительства жилого дома и хозяйственных построек	13	02.010	1 354	392,75	531 783,50
20921	Республика Северная Осетия-Алания, р-н Моздокский, ст. Павлодольская, ул Гоголя, № 175 "Б"	Моздокский	15:01:2001062:29	003002000000 Земли населенных пунктов	"Жилая застройка". "Для ведения личного подсобного хозяйства (приусадебный земельный участок)". размещение жилого дома, производство сельскохозяйственной продукции, размещение гаража и иных вспомогательных сооружений, содержание сельскохозяйственных животных	13	02.020	1 353	392,75	531 390,75
20922	Республика Северная Осетия-Алания, р-н Моздокский, ст-ца Павлодольская, ул Моздокская, д 158, кв 3	Моздокский	15:01:2001062:3	003002000000 Земли населенных пунктов	Для ведения личного подсобного хозяйства	13	02.020	1 720	392,75	675 530,00
20923	Респ. Северная Осетия - Алания, р-н Моздокский, ст-ца Павлодольская, ул. Моздокская, дом 158, квартира 1	Моздокский	15:01:2001062:4	003002000000 Земли населенных пунктов	Для ведения личного подсобного хозяйства	13	02.020	1 000	392,75	392 750,00
20924	Республика Северная Осетия-Алания, р-н Моздокский, ст-ца Павлодольская, ул Моздокская, д 158, кв 2	Моздокский	15:01:2001062:5	003002000000 Земли населенных пунктов	Для ведения личного подсобного хозяйства	13	02.020	1 000	392,75	392 750,00
20925	Республика Северная Осетия-Алания, р-н Моздокский, ст-ца Павлодольская, ул Моздокская, д 158, кв 4	Моздокский	15:01:2001062:6	003002000000 Земли населенных пунктов	Для ведения личного подсобного хозяйства	13	02.020	1 000	392,75	392 750,00
20926	Северная Осетия - Алания респ, р-н Моздокский, ст-ца Павлодольская, пер 50 лет Октября, 4	Моздокский	15:01:2001062:7	003002000000 Земли населенных пунктов	Земельные участки, предназначенные для ведения личного подсобного хозяйства	13	02.020	1 787	392,75	701 844,25
20927	Республика Северная Осетия - Алания, Моздокский район, ст. Павлодольская, ул Гоголя, 177	Моздокский	15:01:2001062:8	003002000000 Земли населенных пунктов	Земельные участки, предназначенные для размещения домов малоэтажной жилой застройки (использование земельного участка с целью эксплуатации жилых помещений многоквартирного дома)	2	02.013	1 100	981,87	1 080 057,00
20928	Северная Осетия - Алания респ, р-н Моздокский, ст-ца Павлодольская, ул Моздокская, 152	Моздокский	15:01:2001062:9	003002000000 Земли населенных пунктов	Земельные участки, предназначенные для размещения домов малоэтажной жилой застройки (использование земельного участка с целью эксплуатации жилых помещений многоквартирного дома)	2	02.013	1 392	981,87	1 366 763,04
20929	Северная Осетия - Алания респ, р-н Моздокский, ст Павлодольская, ул Моздокская, 162	Моздокский	15:01:2001063:1	003002000000 Земли населенных пунктов	Земельные участки, предназначенные для размещения домов малоэтажной жилой застройки (использование земельного участка с целью эксплуатации жилых помещений многоквартирного дома)	2	02.013	736	981,87	722 656,32

№ пп	Местоположение ЗУ	Район	Кадастровый номер ЗУ	Категория земель	Разрешенное использование по документу	Код вида разрешенного использования (в соответствии с классификатором видов разрешенного использования земельных участков)	Вид использования объектов недвижимости	Площадь	УПКС	КС
20930	Республика Северная Осетия - Алания, Моздокский район, ст. Павлодольская, ул. Гагарина, 179	Моздокский	15:01:2001063:10	003002000000 Земли населенных пунктов	Для эксплуатации жилых помещений многоквартирного жилого дома	2	02.050	889	981,87	872 882,43
20931	Северная Осетия - Алания респ, р-н Моздокский, ст-ца Павлодольская, ул. Гагарина, 181	Моздокский	15:01:2001063:11	003002000000 Земли населенных пунктов	Для эксплуатации жилых помещений многоквартирного жилого дома	2	02.050	1 212	981,87	1 190 026,44
20932	Республика Северная Осетия - Алания, Моздокский район, ст. Павлодольская, ул. Моздокская, 158	Моздокский	15:01:2001063:12	003002000000 Земли населенных пунктов	Для эксплуатации жилых помещений многоквартирного жилого дома	2	02.050	1 746	981,87	1 714 345,02
20933	Республика Северная Осетия-Алания, Моздокский район, ст Павлодольская, ул. Гагарина, 187	Моздокский	15:01:2001063:13	003002000000 Земли населенных пунктов	Земельные участки, предназначенные для размещения домов среднеэтажной и многоэтажной жилой застройки (земельный участок, предназначенный для эксплуатации жилых помещений многоквартирного дома)	2	02.050	935	981,87	918 048,45
20934	Северная Осетия - Алания респ, р-н Моздокский, ст-ца Павлодольская, ул Моздокская, 154	Моздокский	15:01:2001063:2	003002000000 Земли населенных пунктов	Земельные участки, предназначенные для размещения домов малоэтажной жилой застройки (использование земельного участка с целью эксплуатации жилых помещений многоквартирного дома)	2	02.013	961	981,87	943 577,07
20935	Респ. Северная Осетия - Алания, Моздокский р-н, . ст-ца Павлодольская, напротив второго подъезда, в 30-ти метрах на юг от многоквартирного дома по ул.Моздокской, №154	Моздокский	15:01:2001063:214	003002000000 Земли населенных пунктов	Ведение огородничество	13	13.011	35	53,04	1 856,40
20936	Респ Северная Осетия - Алания, Моздокский р-н, ст-ца Павлодольская, ул Гагарина, д. 187 "а"	Моздокский	15:01:2001063:216	003002000000 Земли населенных пунктов	"Общественное использование объектов капитального строительства", "Коммунальное обслуживание"	6	03.012	180	402,57	72 462,60
20937	Респ Северная Осетия - Алания, Моздокский р-н, ст-ца Павлодольская, напротив первого подъезда, в 20 м на север от многоквартирного дома по ул. Гагарина, №183	Моздокский	15:01:2001063:217	003002000000 Земли населенных пунктов	"Ведение огородничества"	13	13.011	55	53,04	2 917,20
20938	Республика Северная Осетия-Алания, Моздокский район, ст. Павлодольская, в 30 м на север от многоквартирного дома по ул. Гагарина, №183	Моздокский	15:01:2001063:218	003002000000 Земли населенных пунктов	"Ведение огородничества"	13	13.011	56	53,04	2 970,24
20939	Республика Северная Осетия - Алания, Моздокский район, ст Павлодольская, пер В Бекузаровой, между многоэтажными домами по ул Моздокской, №164 и Гагарина, №187	Моздокский	15:01:2001063:220	003002000000 Земли населенных пунктов	"Жилая застройка", "Обслуживание жилой застройки"	6	03.012	254	402,57	102 252,78
20940	Республика Северная Осетия - Алания, Моздокский район, ст Павлодольская, в 13 м на северо-восток от многоквартирного дома по ул Гагарина,185	Моздокский	15:01:2001063:221	003002000000 Земли населенных пунктов	Ведение огородничества. "Осуществление отдыха и (или) выращивания гражданами для собственных нужд сельскохозяйственных культур; размещение хозяйственных построек, не являющихся объектами недвижимости, предназначенных для хранения инвентаря и урожая сельскохозяйственных культур"	13	13.011	176	53,04	9 333,04
20941	Респ. Северная Осетия - Алания, р-н. Моздокский, ст-ца Павлодольская, напротив 2 подъезда многоквартирного дома по ул.Моздокской, 162	Моздокский	15:01:2001063:236	003002000000 Земли населенных пунктов	Хранение автотранспорта: • Размещение отдельно стоящих и пристроенных гаражей, в том числе подземных, предназначенных для хранения автотранспорта, в том числе с разделением на машиноместа, за исключением размещения постоянных или временных гаражей, стоянок для хранения служебного автотранспорта, а также для стоянки и хранения транспортных средств общего пользования, в том числе в депо.	7	02.071	26	382,93	9 956,18
20942	Респ. Северная Осетия - Алания, р-н. Моздокский, ст-ца Павлодольская, напротив 2 подъезда многоквартирного дома по ул.Моздокской, 162	Моздокский	15:01:2001063:237	003002000000 Земли населенных пунктов	Хранение автотранспорта: • Размещение отдельно стоящих и пристроенных гаражей, в том числе подземных, предназначенных для хранения автотранспорта, в том числе с разделением на машиноместа, за исключением размещения постоянных или временных гаражей, стоянок для хранения служебного автотранспорта, а также для стоянки и хранения транспортных средств общего пользования, в том числе в депо.	7	02.071	28	382,93	10 722,04
20943	Российская Федерация, Республика Северная Осетия-Алания, Район Моздокский, ст-ца Павлодольская, в 15 метрах на юг. напротив 2 подъезда многоквартирного дома по ул.Моздокской, 164	Моздокский	15:01:2001063:238	003002000000 Земли населенных пунктов	Хранение автотранспорта: • Размещение отдельно стоящих и пристроенных гаражей, в том числе подземных, предназначенных для хранения автотранспорта, в том числе с разделением на машиноместа, за исключением размещения постоянных или временных гаражей, стоянок для хранения служебного автотранспорта, а также для стоянки и хранения транспортных средств общего пользования, в том числе в депо.	7	02.071	23	382,93	8 807,39

№ пп	Местоположение ЗУ	Район	Кадастровый номер ЗУ	Категория земель	Разрешенное использование по документу	Код вида разрешенного использования (в соответствии с классификатором видов разрешенного использования земельных участков)	Вид использования объектов недвижимости	Площадь	УПКС	КС
20944	Российская Федерация, Республика Северная Осетия-Алания, Моздокский р-н, ст-ца Павлодольская, пер В.Безугларовой, напротив дома №4	Моздокский	15:01:2001063:242	003002000000 Земли населенных пунктов	Хранение автотранспорта: - Размещение отдельно сто-ящих и пристроенных гара-жей, в том числе подземных, предназначенных для хранения автотранспорта, в том числе с разделением на ма-шино-места, за исключением гаражей, размещение которых предусмотрено содер-жанием вида разрешенного использования с кодом 4.9	7	02.071	48	382,93	18 380,64
20945	Российская Федерация, Республика Северная Осетия - Алания, Моздокский район, ст. Павлодольская, ул Моздокская, у задней меже земельного участка с кадастровым номером 15:01:2001063:82	Моздокский	15:01:2001063:246	003002000000 Земли населенных пунктов	"Ведение огородничества", осуществление отдыха и (или) выращивания гражданами для собственных нужд сельскохозяйственных культур; размещение хозяйственных построек , не являющихся объектами недвижимости, предназначенных для хранения инвентаря и урожая сельскохозяйственных культур	13	13.011	230	53,04	12 199,20
20946	Республика Северная Осетия - Алания, муниципальный район Моздокский, сельское поселение Павлодольское, ст-ца Павлодольская, ул. Гагарина, 183	Моздокский	15:01:2001063:251	003002000000 Земли населенных пунктов	"Малоэтажная многоквартирная жилая застройка", размещение малоэтажных многоквартирных домов (многоквартирные дома высотой до 4 этажей, включая мансардный), обустройство спортивных и детских площадок, площадок для отдыха; размещение объектов обслуживания жилой застройки во встроенных, пристроенных и встроенно-пристроенных помещениях малоэтажного многоквартирного дома, если общая площадь таких помещений в малоэтажном многоквартирном доме не составляет более 15% общей площади помещений дома	2	02.013	1 408	981,87	1 382 472,96
20947	Республика Северная Осетия - Алания, муниципальный район Моздокский, сельское поселение Павлодольское, ст-ца Павлодольская, ул. Гагарина, 185	Моздокский	15:01:2001063:252	003002000000 Земли населенных пунктов	"Малоэтажная многоквартирная жилая застройка", размещение малоэтажных многоквартирных домов (многоквартирные дома высотой до 4 этажей, включая мансардный); обустройство спортивных и детских площадок, площадок для отдыха; размещение объектов обслуживания жилой застройки во встроенных, пристроенных и встроенно-пристроенных помещениях малоэтажного многоквартирного дома, если общая площадь таких помещений в малоэтажном многоквартирном доме не составляет более 15% общей площади помещений дома	2	02.013	1 492	981,87	1 464 950,04
20948	Республика Северная Осетия - Алания, муниципальный район Моздокский, сельское поселение Павлодольское, ст-ца Павлодольская, ул. Моздокская, 164	Моздокский	15:01:2001063:253	003002000000 Земли населенных пунктов	"Малоэтажная многоквартирная жилая застройка", размещение малоэтажных многоквартирных домов (многоквартирные дома высотой до 4 этажей, включая мансардный); обустройство спортивных и детских площадок, площадок для отдыха; размещение объектов обслуживания жилой застройки во встроенных, пристроенных и встроенно-пристроенных помещениях малоэтажного многоквартирного дома, если общая площадь таких помещений в малоэтажном многоквартирном доме не составляет более 15% общей площади помещений дома	2	02.013	1 182	981,87	1 160 570,34
20949	Северная Осетия - Алания респ, р-н Моздокский, ст-ца Павлодольская, ул Моздокская, 156	Моздокский	15:01:2001063:3	003002000000 Земли населенных пунктов	Земельные участки, предназначенные для размещения домов малоэтажной жилой застройки (использование земельного участка с целью эксплуатации жилых помещений многоквартирного дома)	2	02.013	915	981,87	898 411,05

№ пп	Местоположение ЗУ	Район	Кадастровый номер ЗУ	Категория земель	Разрешенное использование по документу	Код вида разрешенного использования (в соответствии с классификатором видов разрешенного использования земельных участков)	Вид использования объектов недвижимости	Площадь	УПКС	КС
20950	Российская Федерация, Республика Северная Осетия-Алания, р-н Моздокский, ст. Павлодольская. пер. В.Безуазровой. напротив дома №4	Моздокский	15:01:2001063:64	003002000000 Земли населенных пунктов	Ведение огородничества. осуществление ольких и (или) выращивания гражданами для собственных нужд сельскохозяйственных культур; размещение хозяйственных построек. не являющимися объектами недвижимости. предназначенных для хранения инвентаря и урожая сельскохозяйственных культур	13	13.011	109	53,04	5 781,36
20951	Республика Северная Осетия-Алания, р-н Моздокский. ст. Павлодольская, ул. Гоголя16, северо-западная окраина напротив многоквартирного домовладения №187	Моздокский	15:01:2001063:65	003002000000 Земли населенных пунктов	"Объекты гаражного назначения", для эксплуатации гаража	7	02.071	40	382,93	15 317,20
20952	Республика Северная Осетия-Алания, р-н Моздокский. ст. Павлодольская, напротив домов № 154, 156 по ул.Моздокской. с южной стороны.	Моздокский	15:01:2001063:67	003002000000 Земли населенных пунктов	"Объекты гаражного назначения", для эксплуатации гаража	7	02.071	103	382,93	39 441,79
20953	Республика Северная Осетия-Алания, р-н Моздокский, ст. Павлодольская. ул. Гагарина. у задней межи многоквартирного дома №183	Моздокский	15:01:2001063:68	003002000000 Земли населенных пунктов	Для ведения личного подсобного хозяйства. предназначенного для размещения гаража и иных вспомогательных сооружений	13	02.020	29	392,75	11 389,75
20954	Северная Осетия-Алания респ. Моздокский р-н, ст. Павлодольская, ул. Гагарина, у задней межи участка жилого дома № 183	Моздокский	15:01:2001063:70	003002000000 Земли населенных пунктов	"Приусадебный участок личного подсобного хозяйства (земельный участок, предназначенный для ведения личного подсобного хозяйства без права строительства жилого дома)"	13	02.020	106	392,75	41 631,50
20955	Северная Осетия-Алания респ, Моздокский р-н. ст. Павлодольская. на северо-восточной стороне от многоквартирного дома № 183 по ул.Гагарина	Моздокский	15:01:2001063:73	003002000000 Земли населенных пунктов	Объекты гаражного назначения	7	02.071	62	382,93	23 741,66
20956	Северная Осетия-Алания респ. Моздокский р-н, ст. Павлодольская,напротив многоквартирного дома по ул.Моздокской. 162	Моздокский	15:01:2001063:74	003002000000 Земли населенных пунктов	"Хранение автотранспорта". "Размещение отдельно стоящих и пристроенных гаражей, в том числе подземных. предназначенных для хранения автотранспорта. в том числе с разделением на машино-мест	7	02.071	26	382,93	9 956,18
20957	Северная Осетия-Алания респ, Моздокский р-н. ст. Павлодольская. на северо-восточной стороне от многоквартирного жилого дома № 183 по ул. Гоголя	Моздокский	15:01:2001063:75	003002000000 Земли населенных пунктов	Для ведения личного подсобного хозяйства	13	02.020	28	392,75	10 997,00
20958	Республика Северная Осетия-Алания. Моздокский р-н. ст-ца Павлодольская. на северо-восточной стороне в 10 м от многоквартирного жилого дома по ул. Гагарина, 183.	Моздокский	15:01:2001063:79	003002000000 Земли населенных пунктов	объекты гаражного назначения	7	02.071	31	382,93	11 870,83
20959	Республика Северная Осетия-Алания, р-н Моздокский, ст-ца Павлодольская, на северо-восточной окраине, в 10 м от многоквартирного жилого дома по ул. Гагарина 183	Моздокский	15:01:2001063:81	003002000000 Земли населенных пунктов	Для ведения личного подсобного хозяйства	13	02.020	88	392,75	34 562,00
20960	Республика Северная Осетия-Алания, р-н Моздокский, ст-ца Павлодольская, напротив дома по ул. Моздокская 162	Моздокский	15:01:2001063:82	003002000000 Земли населенных пунктов	"Жилая застройка", "Хранение автотранспорта" размещение отдельно стоящих и пристроенных гаражей. в том числе подземных, предназначенных для хранения автотранспорта, в том числе с разделением на машиноместа	7	02.071	30	382,93	11 487,90
20961	Республика Северная Осетия-Алания. р-н Моздокский. в 12 м от многоквартирного дома в ст Павлодольская, ул.Гагарина, №183. с северо-восточной стороны площадью 97 кв.м.	Моздокский	15:01:2001063:85	003002000000 Земли населенных пунктов	Объекты гаражного назначения	7	02.071	97	382,93	37 144,21
20962	Республика Северная Осетия-Алания, р-н Моздокский, ст-ца Павлодольская, с северо-восточной стороны в 7 м от многоквартирного дома по ул.Гагарина, №183	Моздокский	15:01:2001063:89	003002000000 Земли населенных пунктов	Объекты гаражного назначения	7	02.071	74	382,93	28 336,82
20963	Республика Северная Осетия - Алания. Моздокский район, ст. Павлодольская, ул. Моздокская. 168	Моздокский	15:01:2001064:1	003002000000 Земли населенных пунктов	Дошкольное. начальное и среднее общее образование	3	03.050	2 234	500,75	1 118 675,50
20964	РСО-Алания, Моздокский район. ст. Павлодольская, у левой межи участка начальной школы по ул Моздокской, 168	Моздокский	15:01:2001064:158	003002000000 Земли населенных пунктов	Ведение огородничества	13	13.011	194	53,04	10 289,76
20965	Республика Северная Осетия-Алания. Моздокский район, Павлодольское сельское поселение. ст.Павлодольская, ул.Моздокская. 168Б	Моздокский	15:01:2001064:181	003002000000 Земли населенных пунктов	Дошкольное, начальное и среднее общее образование	3	03.051	40	500,75	20 030,00
20966	Северная Осетия - Алания респ, р-н Моздокский. ст-ца Павлодольская, ул Моздокская, 168 "а"	Моздокский	15:01:2001064:2	003002000000 Земли населенных пунктов	Земельные участки. предназначенные для размещения объектов торговли. общественного питания и бытового обслуживания (использование земельного участка с целью эксплуатации магазина)	4	04.040	295	1 021,14	301 236,30
20967	Северная Осетия - Алания респ. р-н Моздокский, ст-ца Павлодольская. ул. Гагарина. 191	Моздокский	15:01:2001064:3	003002000000 Земли населенных пунктов	Земельные участки. предназначенные для размещения домов малоэтажной жилой застройки (использование земельного участка с целью эксплуатации жилых помещений многоквартирного дома)	2	02.013	1 282	981,87	1 258 757,34
20968	Республика Северная Осетия - Алания. Моздокский район, ст. Павлодольская, пер. В.Безуазровой, 6	Моздокский	15:01:2001064:30	003002000000 Земли населенных пунктов	Земельные участки. предназначенные для размещения домов среднеэтажной и многоэтажной жилой застройки (земельный участок. предназначенный для эксплуатации жилых помещений многоквартирного дома)	2	02.050	876	981,87	860 118,12
20969	Республика Северная Осетия - Алания, Моздокский район. ст. Павлодольская. ул. Гоголя. 193	Моздокский	15:01:2001064:31	003002000000 Земли населенных пунктов	Земельные участки, предназначенные для размещения домов среднеэтажной и многоэтажной жилой застройки (земельный участок, предназначенный для эксплуатации жилых помещений многоквартирного дома)	2	02.050	496	981,87	487 007,52

№ пп	Местоположение ЗУ	Район	Кадастровый номер ЗУ	Категория земель	Разрешенное использование по документу	Код вида разрешенного использования (в соответствии с классификатором видов разрешенного использования земельных участков)	Вид использования объектов недвижимости	Площадь	УПКС	КС
20970	Республика Северная Осетия-Алания, Моздокский район. ст. Павлодольская. пер.К.Хетагурова, 11	Моздокский	15:01:2001064:32	003002000000 Земли населенных пунктов	Земельные участки, предназначенные для размещения домов среднеэтажной и многоэтажной жилой застройки (земельный участок, предназначенный для эксплуатации жилых помещений многоквартирного дома)	2	02-050	689	981,87	676 508,43
20971	Республика Северная Осетия-Алания, Моздокский район, ст Павлодольская, ул. Гагарина, 189	Моздокский	15:01:2001064:33	003002000000 Земли населенных пунктов	Земельные участки, предназначенные для размещения домов среднеэтажной и многоэтажной жилой застройки (земельный участок, предназначенный для эксплуатации жилых помещений многоквартирного дома)	2	02-050	615	981,87	603 850,05
20972	Республика Северная Осетия-Алания, р-н Моздокский, ст-ца Павлодольская, пер.К.Хетагурова. д.9	Моздокский	15:01:2001064:34	003002000000 Земли населенных пунктов	Земельные участки, предназначенные для размещения домов среднеэтажной и многоэтажной жилой застройки (земельный участок, предназначенный для эксплуатации жилых помещений многоквартирного дома)	2	02-050	699	981,87	686 327,13
20973	Республика Северная Осетия-Алания, р-н Моздокский. ст. Павлодольская, ул Гагарина, 197	Моздокский	15:01:2001064:35	003002000000 Земли населенных пунктов	Земельные участки, предназначенные для размещения домов среднеэтажной и многоэтажной жилой застройки (земельный участок, предназначенный для эксплуатации жилых помещений многоквартирного дома)	2	02-050	552	981,87	541 992,24
20974	Республика Северная Осетия-Алания, р-н Моздокский, ст-ца Павлодольская, ул Моздокская. 170	Моздокский	15:01:2001064:36	003002000000 Земли населенных пунктов	Земельные участки, предназначенные для размещения домов среднеэтажной и многоэтажной жилой застройки (земельный участок, предназначенный для эксплуатации жилых помещений многоквартирного дома)	2	02-050	539	981,87	527 264,19
20975	Республика Северная Осетия - Алания, Моздокский район. ст. Павлодольская. ул. Гоголя. 195	Моздокский	15:01:2001064:4	003002000000 Земли населенных пунктов	Земельные участки, предназначенные для размещения домов малоэтажной жилой застройки (использование земельного участка с целью эксплуатации жилых помещений многоквартирного дома)	2	02-013	1 140	981,87	1 119 331,80
20976	Северная Осетия-Алания респ, Моздокский р-н. ст-ца Павлодольская, у задней межи начальной школы по ул Моздокская. № 168	Моздокский	15:01:2001064:43	003002000000 Земли населенных пунктов	объекты гаражного назначения, предназначенного для строительства капитального гаража	7	02-071	60	382,93	22 975,80
20977	Республика Северная Осетия-Алания, Моздокский р-н, ст. Павлодольская. у правой межи МБОУ СОШ по ул. Моздокской. № 168	Моздокский	15:01:2001064:45	003002000000 Земли населенных пунктов	"Объекты гаражного назначения". для строительства капитального гаража	7	02-071	27	382,93	10 339,11
20978	Республика Северная Осетия-Алания, Моздокский р-н, ст. Павлодольская. по задней меже начальной школы по ул Моздокской, 168	Моздокский	15:01:2001064:46	003002000000 Земли населенных пунктов	"Объекты гаражного назначения". предназначенного для эксплуатации капитального здания гаража	7	02-071	99	382,93	37 910,07
20979	РСО-Алания, Моздокский район. ст. Павлодольская, в 50 м на север от многоквартирного дома по ул. Гагарина. №210	Моздокский	15:01:2001065:161	003002000000 Земли населенных пунктов	Хранение автотранспорта	7	02-071	37	382,93	14 168,41
20980	Республика Северная Осетия - Алания. Моздокский район, ст. Павлодольская, ул. Гагарина, 199	Моздокский	15:01:2001065:3	003002000000 Земли населенных пунктов	Земельные участки, предназначенные для размещения домов малоэтажной жилой застройки (использование земельного участка с целью эксплуатации жилых помещений многоквартирного дома)	2	02-013	1 321	981,87	1 297 050,27
20981	Республика Северная Осетия-Алания, р-н Моздокский. ст. Павлодольская, пер. К.Хетагурова, 12	Моздокский	15:01:2001065:33	003002000000 Земли населенных пунктов	Земельные участки, предназначенные для размещения домов среднеэтажной и многоэтажной жилой застройки (земельный участок, предназначенный для эксплуатации жилых помещений многоквартирного дома)	2	02-050	1 281	981,87	1 257 775,47
20982	Республика Северная Осетия-Алания, р-н Моздокский, ст-ца Павлодольская, пер. К.Хетагурова, №10	Моздокский	15:01:2001065:34	003002000000 Земли населенных пунктов	Земельные участки, предназначенные для размещения домов среднеэтажной и многоэтажной жилой застройки (земельный участок, предназначенный для эксплуатации жилых помещений многоквартирного дома)	2	02-050	1 281	981,87	1 257 775,47
20983	Респ. Северная Осетия - Алания, р-н Моздокский. ст-ца Павлодольская, ул. Гагарина, дом 16	Моздокский	15:01:2001066:1	003002000000 Земли населенных пунктов	Для ведения личного подсобного хозяйства	13	02-020	1 483	392,75	582 448,25
20984	Северная Осетия - Алания респ. р-н Моздокский, ст-ца Павлодольская. ул Гоголя, 2 "а"	Моздокский	15:01:2001066:10	003002000000 Земли населенных пунктов	Земельные участки, предназначенные для ведения личного подсобного хозяйства	13	02-020	2 040	392,75	801 210,00
20985	Респ. Северная Осетия - Алания. р-н Моздокский, ст-ца Павлодольская. ул. Гагарина. дом 14	Моздокский	15:01:2001066:2	003002000000 Земли населенных пунктов	Для ведения личного подсобного хозяйства	13	02-020	1 770	392,75	695 167,50
20986	Респ. Северная Осетия - Алания, р-н Моздокский. ст-ца Павлодольская, ул. Гагарина, 2	Моздокский	15:01:2001066:3	003002000000 Земли населенных пунктов	Земельные участки, предназначенные для ведения личного подсобного хозяйства	13	02-020	2 090	392,75	820 847,50
20987	Респ. Северная Осетия - Алания, р-н Моздокский. ст-ца Павлодольская, ул. Гагарина, дом 4	Моздокский	15:01:2001066:4	003002000000 Земли населенных пунктов	Для ведения личного подсобного хозяйства	13	02-020	2 500	392,75	981 875,00
20988	Респ. Северная Осетия - Алания. р-н Моздокский, ст-ца Павлодольская. ул. Гагарина. дом 6	Моздокский	15:01:2001066:5	003002000000 Земли населенных пунктов	Для ведения личного подсобного хозяйства	13	02-020	1 990	392,75	781 572,50

№ пп	Местоположение ЗУ	Район	Кадастровый номер ЗУ	Категория земель	Разрешенное использование по документу	Код вида разрешенного использования (в соответствии с классификатором видов разрешенного использования земельных участков)	Вид использования объектов недвижимости	Площадь	УПКС	КС
20989	Северная Осетия - Алания респ, р-н Моздокский, ст-ца Павлодольская, ул Гагарина, 8	Моздокский	15:01:2001066:6	003002000000 Земли населенных пунктов	Земельный участок, предоставленный для ведения личного подсобного хозяйства	13	02.020	1 886	392,75	740 726,50
20990	Респ. Северная Осетия - Алания, р-н Моздокский, ст-ца Павлодольская, ул. Гагарина, 10	Моздокский	15:01:2001066:7	003002000000 Земли населенных пунктов	Земельные участки, предназначенные для ведения личного подсобного хозяйства	13	02.020	1 750	392,75	687 312,50
20991	Респ. Северная Осетия - Алания, р-н Моздокский, ст-ца Павлодольская, ул. Гагарина, дом 12	Моздокский	15:01:2001066:8	003002000000 Земли населенных пунктов	Для ведения личного подсобного хозяйства	13	02.020	1 000	392,75	392 750,00
20992	Респ. Северная Осетия - Алания, р-н Моздокский, ст-ца Павлодольская, ул. Гагарина, дом 18	Моздокский	15:01:2001066:9	003002000000 Земли населенных пунктов	Для ведения личного подсобного хозяйства	13	02.020	1 200	392,75	471 300,00
20993	Респ. Северная Осетия - Алания, р-н Моздокский, ст-ца Павлодольская, ул. Гагарина, 46	Моздокский	15:01:2001067:1	003002000000 Земли населенных пунктов	Для ведения личного подсобного хозяйства	13	02.020	2 185	392,75	858 158,75
20994	Респ. Северная Осетия - Алания, р-н Моздокский, ст-ца Павлодольская, ул. Гагарина, дом 34	Моздокский	15:01:2001067:10	003002000000 Земли населенных пунктов	Земельные участки, предназначенные для ведения личного подсобного хозяйства	13	02.020	2 517	392,75	988 551,75
20995	Респ. Северная Осетия - Алания, р-н Моздокский, ст-ца Павлодольская, ул. Гагарина, дом 36	Моздокский	15:01:2001067:11	003002000000 Земли населенных пунктов	Для ведения личного подсобного хозяйства	13	02.020	2 600	392,75	1 021 150,00
20996	Респ. Северная Осетия - Алания, р-н Моздокский, ст-ца Павлодольская, ул. Гагарина, дом 38	Моздокский	15:01:2001067:12	003002000000 Земли населенных пунктов	Для ведения личного подсобного хозяйства	13	02.020	900	392,75	353 475,00
20997	Респ. Северная Осетия - Алания, р-н Моздокский, ст Павлодольская, ул. Гагарина, 40	Моздокский	15:01:2001067:13	003002000000 Земли населенных пунктов	Для ведения личного подсобного хозяйства	13	02.020	2 539	392,75	997 192,25
20998	Респ. Северная Осетия - Алания, р-н Моздокский, ст-ца Павлодольская, ул. Гагарина, дом 42	Моздокский	15:01:2001067:14	003002000000 Земли населенных пунктов	Для ведения личного подсобного хозяйства	13	02.020	2 200	392,75	864 050,00
20999	Респ. Северная Осетия - Алания, р-н Моздокский, ст-ца Павлодольская, ул. Гагарина, 44	Моздокский	15:01:2001067:15	003002000000 Земли населенных пунктов	Для ведения личного подсобного хозяйства	13	02.020	1 900	392,75	746 225,00
21000	Респ. Северная Осетия - Алания, р-н Моздокский, ст-ца Павлодольская, ул. Гагарина, 48	Моздокский	15:01:2001067:16	003002000000 Земли населенных пунктов	Для ведения личного подсобного хозяйства	13	02.020	1 278	392,75	501 934,50
21001	Респ. Северная Осетия - Алания, р-н Моздокский, ст-ца Павлодольская, ул. Гагарина, 50	Моздокский	15:01:2001067:17	003002000000 Земли населенных пунктов	ведение личного подсобного хозяйства и эксплуатация жилого дома с хозпостройками	13	02.020	1 872	392,75	735 228,00
21002	Республика Северная Осетия - Алания муниципальный район Моздокский, сельское поселение Павлодольское, ст-ца Павлодольская, ул. Гагарина, 52	Моздокский	15:01:2001067:179	003002000000 Земли населенных пунктов	Для ведения личного подсобного хозяйства	13	02.020	1 378	392,75	541 209,50
21003	Республика Северная Осетия - Алания, муниципальный район Моздокский, сельское поселение Павлодольское, ст-ца Павлодольская, ул. Гагарина, 52А	Моздокский	15:01:2001067:180	003002000000 Земли населенных пунктов	Для ведения личного подсобного хозяйства	13	02.020	1 109	392,75	435 559,75
21004	Респ. Северная Осетия - Алания, р-н Моздокский, ст-ца Павлодольская, ул. Гагарина, дом 38"а"	Моздокский	15:01:2001067:2	003002000000 Земли населенных пунктов	Для ведения личного подсобного хозяйства	13	02.020	1 400	392,75	549 850,00
21005	Республика Северная Осетия-Алания, р-н Моздокский, ст-ца Павлодольская, ул Гагарина, д 30	Моздокский	15:01:2001067:3	003002000000 Земли населенных пунктов	Земельные участки, предназначенные для размещения домов индивидуальной жилой застройки (земельный участок, предназначенный для ведения личного подсобного хозяйства и эксплуатации жилого дома и хозяйственных построек)	13	02.010	1 971	392,75	774 110,25
21006	Респ. Северная Осетия - Алания, р-н Моздокский, ст-ца Павлодольская, ул. Гагарина, дом 32	Моздокский	15:01:2001067:4	003002000000 Земли населенных пунктов	Земельные участки, предназначенные для ведения личного подсобного хозяйства	13	02.020	1 820	392,75	714 805,00
21007	Респ. Северная Осетия - Алания, р-н Моздокский, ст-ца Павлодольская, ул. Гагарина, 20	Моздокский	15:01:2001067:5	003002000000 Земли населенных пунктов	земельные участки , предназначенные для ведения личного подсобного хозяйства	13	02.020	2 110	392,75	828 702,50
21008	Респ. Северная Осетия - Алания, р-н Моздокский, ст-ца Павлодольская, ул. Гагарина, дом 22	Моздокский	15:01:2001067:6	003002000000 Земли населенных пунктов	Для ведения личного подсобного хозяйства	13	02.020	1 600	392,75	628 400,00
21009	Респ. Северная Осетия - Алания, р-н Моздокский, ст-ца Павлодольская, ул. Гагарина, дом 24	Моздокский	15:01:2001067:7	003002000000 Земли населенных пунктов	Для ведения личного подсобного хозяйства	13	02.020	1 400	392,75	549 850,00
21010	Респ. Северная Осетия - Алания, р-н Моздокский, ст-ца Павлодольская, ул. Гагарина, дом 26	Моздокский	15:01:2001067:8	003002000000 Земли населенных пунктов	Земельные участки личных подсобных хозяйств (ведение личного подсобного хозяйства и эксплуатация жилого дома с хозпостройками)	13	02.020	1 631	392,75	640 575,25
21011	Респ. Северная Осетия - Алания, р-н Моздокский, ст-ца Павлодольская, ул. Гагарина, дом 28	Моздокский	15:01:2001067:9	003002000000 Земли населенных пунктов	Для ведения личного подсобного хозяйства	13	02.020	2 300	392,75	903 325,00
21012	Респ. Северная Осетия - Алания, р-н Моздокский, ст-ца Павлодольская, ул. Гагарина, дом 56	Моздокский	15:01:2001068:1	003002000000 Земли населенных пунктов	Для ведения личного подсобного хозяйства	13	02.020	1 235	392,75	485 046,25
21013	Республика Северная Осетия-Алания, р-н Моздокский, ст-ца Павлодольская, ул. Гагарина, 72	Моздокский	15:01:2001068:10	003002000000 Земли населенных пунктов	Для ведения личного подсобного хозяйства	13	02.020	1 361	392,75	534 532,75
21014	Респ. Северная Осетия - Алания, р-н Моздокский, ст-ца Павлодольская, ул. Гагарина, дом 74	Моздокский	15:01:2001068:11	003002000000 Земли населенных пунктов	Земельные участки, предназначенные для ведения личного подсобного хозяйства	13	02.020	2 300	392,75	903 325,00
21015	Респ. Северная Осетия - Алания, р-н Моздокский, ст-ца Павлодольская, ул. Речная, дом 1	Моздокский	15:01:2001068:12	003002000000 Земли населенных пунктов	Земельные участки личных подсобных хозяйств (ведение личного подсобного хозяйства и эксплуатация жилого дома с хозяйственными постройками)	13	02.020	1 972	392,75	774 503,00
21016	Респ. Северная Осетия - Алания, р-н Моздокский, ст-ца Павлодольская, ул. Речная, дом 3	Моздокский	15:01:2001068:13	003002000000 Земли населенных пунктов	земельные участки, предназначенные для размещения индивидуальных жилых домов (земельный участок для ведения личного подсобного хозяйства)	13	02.010	1 222	392,75	479 940,50
21017	Республика Северная Осетия-Алания, р-н Моздокский, ст-ца Павлодольская, ул Речная, д 5	Моздокский	15:01:2001068:14	003002000000 Земли населенных пунктов	Земельные участки, предназначенные для размещения индивидуальных жилых домов (земельный участок для ведения личного подсобного хозяйства)	13	02.010	1 222	392,75	479 940,50
21018	Респ. Северная Осетия - Алания, р-н Моздокский, ст. Павлодольская, ул. Речная, 7	Моздокский	15:01:2001068:15	003002000000 Земли населенных пунктов	Для ведения личного подсобного хозяйства	13	02.020	880	392,75	345 554,00

№ пп	Местоположение ЗУ	Район	Кадастровый номер ЗУ	Категория земель	Разрешенное использование по документу	Код вида разрешенного использования (в соответствии с классификатором видов разрешенного использования земельных участков)	Вид использования объектов недвижимости	Площадь	УПКС	КС
21019	Республика Северная Осетия-Алания, р-н Моздокский, ст-ца Павлодольская, ул Гагарина, д 60	Моздокский	15:01:2001068:2	003002000000 Земли населенных пунктов	Земельные участки личных подсобных хозяйств (ведение личного подсобного хозяйства и эксплуатация жилого дома с хозпостройками)	13	02.020	1 539	392,75	604 442,25
21020	Респ. Северная Осетия - Алания, р-н Моздокский, ст-ца Павлодольская, ул. Гагарина, дом 70	Моздокский	15:01:2001068:3	003002000000 Земли населенных пунктов	Для ведения личного подсобного хозяйства	13	02.020	1 239	392,75	486 617,25
21021	Респ. Северная Осетия - Алания, р-н Моздокский, ст-ца Павлодольская, ул. Гагарина, 64	Моздокский	15:01:2001068:4	003002000000 Земли населенных пунктов	Для ведения личного подсобного хозяйства	13	02.020	1 039	392,75	408 067,25
21022	Респ. Северная Осетия - Алания, р-н Моздокский, ст-ца Павлодольская, ул. Гагарина, дом 62	Моздокский	15:01:2001068:5	003002000000 Земли населенных пунктов	земельные участки, предназначенные для размещения домов индивидуальной жилой застройки (земельный участок, предназначенный для ведения личного подсобного хозяйства и эксплуатации жилого дома и хозяйственных построек)	13	02.010	1 052	392,75	413 173,00
21023	Респ. Северная Осетия - Алания, р-н Моздокский, ст-ца Павлодольская, ул. Гагарина, дом 66	Моздокский	15:01:2001068:6	003002000000 Земли населенных пунктов	Земельные участки, предназначенные для ведения личного подсобного хозяйства	13	02.020	1 335	392,75	524 321,25
21024	Респ. Северная Осетия - Алания, р-н Моздокский, ст-ца Павлодольская, ул. Гагарина, дом 54	Моздокский	15:01:2001068:7	003002000000 Земли населенных пунктов	Для ведения личного подсобного хозяйства	13	02.020	1 200	392,75	471 300,00
21025	Северная Осетия - Алания респ, р-н Моздокский, ст-ца Павлодольская, ул Гагарина, 58	Моздокский	15:01:2001068:8	003002000000 Земли населенных пунктов	земельные участки, предназначенные для ведения личного подсобного хозяйства	13	02.020	1 493	392,75	586 375,75
21026	Респ. Северная Осетия - Алания, р-н Моздокский, ст-ца Павлодольская, ул. Гагарина, дом 68	Моздокский	15:01:2001068:9	003002000000 Земли населенных пунктов	Для ведения личного подсобного хозяйства	13	02.020	1 087	392,75	426 919,25
21027	Респ. Северная Осетия - Алания, р-н Моздокский, ст-ца Павлодольская, ул. Гагарина, дом 80	Моздокский	15:01:2001069:1	003002000000 Земли населенных пунктов	Для ведения личного подсобного хозяйства	13	02.020	1 200	392,75	471 300,00
21028	Респ. Северная Осетия - Алания, р-н Моздокский, ст-ца Павлодольская, ул. Гагарина, дом 76	Моздокский	15:01:2001069:2	003002000000 Земли населенных пунктов	Для ведения личного подсобного хозяйства	13	02.020	1 309	392,75	514 109,75
21029	Респ. Северная Осетия - Алания, р-н Моздокский, ст-ца Павлодольская, ул. Гагарина, дом 78"а"	Моздокский	15:01:2001069:3	003002000000 Земли населенных пунктов	Для ведения личного подсобного хозяйства	13	02.020	900	392,75	353 475,00
21030	Респ. Северная Осетия - Алания, р-н Моздокский, ст-ца Павлодольская, ул. Гагарина, дом 78	Моздокский	15:01:2001069:4	003002000000 Земли населенных пунктов	ведение личного подсобного хозяйства и эксплуатация жилого дома с хозпостройками	13	02.020	1 562	392,75	613 475,50
21031	Респ. Северная Осетия - Алания, р-н Моздокский, ст-ца Павлодольская, ул. Гагарина, дом 82	Моздокский	15:01:2001069:5	003002000000 Земли населенных пунктов	Для ведения личного подсобного хозяйства	13	02.020	1 580	392,75	620 545,00
21032	Респ. Северная Осетия - Алания, р-н Моздокский, ст-ца Павлодольская, ул. Гагарина, дом 84	Моздокский	15:01:2001069:6	003002000000 Земли населенных пунктов	Земельные участки, предназначенные для размещения индивидуальных жилых домов (земельный участок для ведения личного подсобного хозяйства и эксплуатации жилого дома и хозяйственных построек)	13	02.010	1 695	392,75	665 711,25
21033	Респ. Северная Осетия - Алания, р-н Моздокский, ст-ца Павлодольская, ул. Речная, дом 11/5	Моздокский	15:01:2001069:7	003002000000 Земли населенных пунктов	Для ведения личного подсобного хозяйства	13	02.020	380	392,75	149 245,00
21034	Респ. Северная Осетия - Алания, р-н Моздокский, ст-ца Павлодольская, ул. Речная, дом 11/8	Моздокский	15:01:2001069:8	003002000000 Земли населенных пунктов	Для ведения личного подсобного хозяйства	13	02.020	400	392,75	157 100,00
21035	Респ. Северная Осетия - Алания, р-н Моздокский, ст-ца Павлодольская, пер. 50 лет Октября	Моздокский	15:01:2001070:1	003002000000 Земли населенных пунктов	Для ведения личного подсобного хозяйства	13	02.020	1 630	392,75	640 182,50
21036	Респ. Северная Осетия - Алания, р-н Моздокский, ст-ца Павлодольская, ул. Гагарина, дом 98	Моздокский	15:01:2001070:10	003002000000 Земли населенных пунктов	Земельные участки, предназначенные для ведения личного подсобного хозяйства	13	02.020	1 803	392,75	708 128,25
21037	Респ. Северная Осетия - Алания, р-н Моздокский, ст-ца Павлодольская, ул. Гагарина, дом 100	Моздокский	15:01:2001070:11	003002000000 Земли населенных пунктов	Для ведения личного подсобного хозяйства	13	02.020	1 925	392,75	756 043,75
21038	Респ. Северная Осетия - Алания, р-н Моздокский, ст-ца Павлодольская, ул. Гагарина, дом 102	Моздокский	15:01:2001070:12	003002000000 Земли населенных пунктов	Для ведения личного подсобного хозяйства	13	02.020	1 000	392,75	392 750,00
21039	Респ. Северная Осетия - Алания, р-н Моздокский, ст-ца Павлодольская, ул. Гагарина, дом 104	Моздокский	15:01:2001070:13	003002000000 Земли населенных пунктов	Для ведения личного подсобного хозяйства	13	02.020	800	392,75	314 200,00
21040	Респ. Северная Осетия - Алания, р-н Моздокский, ст-ца Павлодольская, ул. Речная, 9"а"	Моздокский	15:01:2001070:14	003002000000 Земли населенных пунктов	Для ведения личного подсобного хозяйства	13	02.020	1 533	392,75	602 085,75
21041	Респ. Северная Осетия - Алания, р-н Моздокский, ст-ца Павлодольская, ул. Речная, дом 11/1	Моздокский	15:01:2001070:15	003002000000 Земли населенных пунктов	Для ведения личного подсобного хозяйства	13	02.020	400	392,75	157 100,00
21042	Респ. Северная Осетия - Алания, р-н Моздокский, ст-ца Павлодольская, ул. Речная, дом 13/1	Моздокский	15:01:2001070:16	003002000000 Земли населенных пунктов	Для ведения личного подсобного хозяйства	13	02.020	400	392,75	157 100,00
21043	Республика Северная Осетия - Алания, Моздокский р-н, ст-ца Павлодольская, ул. Гагарина, 90	Моздокский	15:01:2001070:168	003002000000 Земли населенных пунктов	Для ведения личного подсобного хозяйства	13	02.020	1 500	392,75	589 125,00
21044	Респ. Северная Осетия - Алания, р-н Моздокский, ст-ца Павлодольская, ул. Речная, дом 15	Моздокский	15:01:2001070:17	003002000000 Земли населенных пунктов	Для ведения личного подсобного хозяйства	13	02.020	1 200	392,75	471 300,00
21045	Республика Северная Осетия-Алания, р-н Моздокский, ст. Павлодольская, ул Гагарина, 86	Моздокский	15:01:2001070:18	003002000000 Земли населенных пунктов	Для ведения личного подсобного хозяйства	13	02.020	1 068	392,75	419 457,00

№ п/п	Местоположение ЗУ	Район	Кадастровый номер ЗУ	Категория земель	Разрешенное использование по документу	Код вида разрешенного использования (в соответствии с классификатором видов разрешенного использования земельных участков)	Вид использования объектов недвижимости	Площадь	УПКС	КС
21046	Российская Федерация, Республика Северная Осетия-Алания, Моздокский муниципальный район, Павлодольское сельское поселение, ст Павлодольская, ул. Речная, 9Б	Моздокский	15.01:2001070:187	003002000000 Земли населенных пунктов	«Дошкольное, начальное и среднее общее образование». размещение объектов капитального строительства, предназначенных для просвещения, дошкольного, начального и среднего общего образования (детские ясли, детские сады, школы, лицеи, гимназии, художественные, музыкальные школы, образовательные кружки и иные организации, осуществляющие деятельность по воспитанию, образованию и просвещению), в том числе зданий, спортивных сооружений, предназначенных для занятия обучающихся физической культурой и спортом	3	03.050	1 027	500,75	514 270,25
21047	Республика Северная Осетия - Алания, Моздокский район, ст-ца Павлодольская, у левой межи ул.Речная, №15	Моздокский	15.01:2001070:188	003002000000 Земли населенных пунктов	"Хранение автотранспорта", размещение отдельно стоящих и пристроенных гаражей, в том числе подземных, предназначенных для хранения автотранспорта, в том числе с разделением на машино-места, за исключением гаражей, размещение которых предусмотрено содержанием видов разрешенного использования с кодами 2.7.2, 4.9 (код 2.7.1)	7	02.071	50	382,93	19 146,50
21048	Респ. Северная Осетия - Алания, р-н Моздокский, ст Павлодольская, ул. Гагарина, дом 86 "а"	Моздокский	15:01:2001070:19	003002000000 Земли населенных пунктов	Земельные участки личных подсобных хозяйств (ведение личного подсобного хозяйства и эксплуатация жилого дома и хозпостроек)	13	02.020	307	392,75	120 574,25
21049	Респ. Северная Осетия - Алания, р-н Моздокский, ст-ца Павлодольская, ул. Гагарина, дом 88	Моздокский	15:01:2001070:2	003002000000 Земли населенных пунктов	Для ведения личного подсобного хозяйства	13	02.020	1 000	392,75	392 750,00
21050	Респ. Северная Осетия - Алания, р-н Моздокский, ст-ца Павлодольская, пер 50 лет Октября, дом 2"А"	Моздокский	15:01:2001070:20	003002000000 Земли населенных пунктов	земельные участки, предназначенные для размещения домов индивидуальной жилой застройки (ведение личного подсобного хозяйства и эксплуатация жилого дома с хозпостройками)	13	02.010	1 630	392,75	640 182,50
21051	Респ. Северная Осетия - Алания, р-н Моздокский, ст-ца Павлодольская, ул. Речная, дом 11 "А"/3	Моздокский	15:01:2001070:22	003002000000 Земли населенных пунктов	Земельные участки, предназначенные для ведения личного подсобного хозяйства	13	02.020	374	392,75	146 888,50
21052	Респ. Северная Осетия - Алания, р-н Моздокский, ст-ца Павлодольская, ул. Речная, 11 "а"/2	Моздокский	15:01:2001070:24	003002000000 Земли населенных пунктов	земельные участки, предназначенные для ведения личного подсобного хозяйства	13	02.020	401	392,75	157 492,75
21053	Респ. Северная Осетия - Алания, р-н Моздокский, ст-ца Павлодольская, ул. Речная, дом 11 "А"/6	Моздокский	15:01:2001070:26	003002000000 Земли населенных пунктов	Земельные участки, предназначенные для ведения личного подсобного хозяйства	13	02.020	400	392,75	157 100,00
21054	Российская Федерация, Республика Северная Осетия - Алания, р-н Моздокский, ст-ца Павлодольская, ул. Гагарина, 88а	Моздокский	15:01:2001070:28	003002000000 Земли населенных пунктов	Земельные участки, предназначенные для размещения объектов торговли, общественного питания и бытового обслуживания (земельный участок, предназначенный для эксплуатации здания пошивочного ателье)	3	03.031	6 602	540,03	2 485 218,06
21055	Северная Осетия - Алания респ, р-н Моздокский, ст-ца Павлодольская, ул Речная, 15	Моздокский	15:01:2001070:29	003002000000 Земли населенных пунктов	Для ведения личного подсобного хозяйства	13	02.020	1 245	392,75	488 973,75
21056	Респ. Северная Осетия - Алания, р-н Моздокский, ст-ца Павлодольская, ул. Гагарина, дом 82	Моздокский	15:01:2001070:3	003002000000 Земли населенных пунктов	Для ведения личного подсобного хозяйства	13	02.020	1 580	392,75	620 545,00
21057	Российская Федерация, Республика Северная Осетия - Алания, Моздокский муниципальный район, Павлодольское сельское поселение, ст Павлодольская, ул. Гагарина, 88б	Моздокский	15:01:2001070:4	003002000000 Земли населенных пунктов	Для ведения учебно-воспитательной деятельности	3	03.050	1 964	500,75	983 473,00
21058	Респ. Северная Осетия - Алания, р-н Моздокский, ст-ца Павлодольская, ул. Речная, дом 9	Моздокский	15:01:2001070:6	003002000000 Земли населенных пунктов	Для ведения личного подсобного хозяйства	13	02.020	1 800	392,75	706 950,00
21059	Респ. Северная Осетия - Алания, р-н Моздокский, ст-ца Павлодольская, ул. Гагарина, дом 96	Моздокский	15:01:2001070:7	003002000000 Земли населенных пунктов	Земельные участки, предназначенные для ведения личного подсобного хозяйства	13	02.020	1 233	392,75	484 260,75
21060	Республика Северная Осетия-Алания, р-н Моздокский, ст-ца Павлодольская, ул Гагарина, 92	Моздокский	15:01:2001070:8	003002000000 Земли населенных пунктов	Для ведения личного подсобного хозяйства	13	02.020	1 400	392,75	549 850,00
21061	Респ. Северная Осетия - Алания, р-н Моздокский, ст Павлодольская, ул. Гагарина, 94	Моздокский	15:01:2001070:9	003002000000 Земли населенных пунктов	Для ведения личного подсобного хозяйства	13	02.020	1 276	392,75	501 149,00
21062	Респ. Северная Осетия - Алания, р-н Моздокский, ст-ца Павлодольская, ул. Гагарина, дом 116	Моздокский	15:01:2001071:1	003002000000 Земли населенных пунктов	ведение личного подсобного хозяйства и эксплуатация жилого дома с хозпостройками	13	02.020	1 622	392,75	637 040,50
21063	Респ. Северная Осетия - Алания, р-н Моздокский, ст-ца Павлодольская, ул. Речная, дом 27	Моздокский	15:01:2001071:12	003002000000 Земли населенных пунктов	Для ведения личного подсобного хозяйства	13	02.020	2 100	392,75	824 775,00
21064	Респ. Северная Осетия - Алания, р-н Моздокский, ст-ца Павлодольская, ул. Речная, дом 29	Моздокский	15:01:2001071:13	003002000000 Земли населенных пунктов	Для ведения личного подсобного хозяйства	13	02.020	1 200	392,75	471 300,00
21065	Респ. Северная Осетия - Алания, р-н Моздокский, ст-ца Павлодольская, ул. Речная, дом 31	Моздокский	15:01:2001071:14	003002000000 Земли населенных пунктов	Для ведения личного подсобного хозяйства	13	02.020	1 500	392,75	589 125,00

№ пп	Местоположение ЗУ	Район	Кадастровый номер ЗУ	Категория земель	Разрешенное использование по документу	Код вида разрешенного использования (в соответствии с классификатором видов разрешенного использования земельных участков)	Вид использования объектов недвижимости	Площадь	УПКС	КС
21066	Республика Северная Осетия-Алания, Моздокский р-н, ст-ца Павлодольская, ул. Гагарина, 122 А	Моздокский	15:01:2001071:168	003002000000 Земли населенных пунктов	"Связь", размещение объектов связи, радиовещания, телевидения, включая воздушные радиорелейные, надземные и подземные кабельные линии связи, линии радиофикации, антенные поля, усилительные пункты на кабельных линиях связи, инфраструктуру спутниковой связи и телерадиовещания за исключением объектов связи, размещение которых предусмотрено содержанием вида разрешенного использования с кодом	6	06.080	84	657,85	55 259,40
21067	Респ. Северная Осетия - Алания, р-н Моздокский, ст-ца Павлодольская, ул Речная, дом 39	Моздокский	15:01:2001071:18	003002000000 Земли населенных пунктов	Для ведения личного подсобного хозяйства	13	02.020	1 600	392,75	628 400,00
21068	Республика Северная Осетия-Алания, р-н Моздокский, ст-ца Павлодольская, ул Речная, д 43	Моздокский	15:01:2001071:19	003002000000 Земли населенных пунктов	земельные участки личных подсобных хозяйств (ведение личного подсобного хозяйства)	13	02.020	2 002	392,75	786 285,50
21069	Респ. Северная Осетия - Алания, р-н Моздокский, ст-ца Павлодольская, ул. Гагарина, дом 112	Моздокский	15:01:2001071:2	003002000000 Земли населенных пунктов	Земельные участки личных подсобных хозяйств(ведение личного подсобного хозяйства и эксплуатация жилого дома с хозяйственными постройками)	13	02.020	1 001	392,75	393 142,75
21070	Респ. Северная Осетия - Алания, р-н Моздокский, ст-ца Павлодольская, ул Речная, дом 45	Моздокский	15:01:2001071:20	003002000000 Земли населенных пунктов	Для ведения личного подсобного хозяйства	13	02.020	1 600	392,75	628 400,00
21071	Респ. Северная Осетия - Алания, р-н Моздокский, ст-ца Павлодольская, ул. Гагарина, дом 106	Моздокский	15:01:2001071:22	003002000000 Земли населенных пунктов	Для ведения личного подсобного хозяйства	13	02.020	1 518	392,75	596 194,50
21072	Респ. Северная Осетия - Алания, р-н Моздокский, ст-ца Павлодольская, ул. Гагарина, дом 110	Моздокский	15:01:2001071:23	003002000000 Земли населенных пунктов	Для ведения личного подсобного хозяйства	13	02.020	1 400	392,75	549 850,00
21073	Республика Северная Осетия-Алания, р-н Моздокский, ст-ца Павлодольская, ул Гагарина, д 114	Моздокский	15:01:2001071:24	003002000000 Земли населенных пунктов	Земельные участки, предназначенные для размещения индивидуальных жилых домов (земельный участок для ведения личного подсобного хозяйства и эксплуатации жилого дома и хозяйственных построек)	13	02.010	1 519	392,75	596 587,25
21074	Российская Федерация, Республика Северная Осетия - Алания, Моздокский район, ст-ца Павлодольская, ул. Гагарина, 120	Моздокский	15:01:2001071:26	003002000000 Земли населенных пунктов	земельные участки, предназначенные для ведения личного подсобного хозяйства	13	02.020	1 140	392,75	447 735,00
21075	Респ. Северная Осетия - Алания, р-н Моздокский, ст-ца Павлодольская, ул. Гагарина, дом 126"а"	Моздокский	15:01:2001071:27	003002000000 Земли населенных пунктов	Для ведения личного подсобного хозяйства	13	02.020	600	392,75	235 650,00
21076	Респ. Северная Осетия - Алания, р-н Моздокский, ст-ца Павлодольская, ул. Гагарина, дом 126	Моздокский	15:01:2001071:28	003002000000 Земли населенных пунктов	Для ведения личного подсобного хозяйства	13	02.020	1 000	392,75	392 750,00
21077	Республика Северная Осетия-Алания, р-н Моздокский, ст-ца Павлодольская, ул Гагарина, 128	Моздокский	15:01:2001071:29	003002000000 Земли населенных пунктов	Земельные участки, предназначенные для ведения личного подсобного хозяйства	13	02.020	933	392,75	366 435,75
21078	Российская Федерация, Республика Северная Осетия - Алания, Моздокский район, ст-ца Павлодольская, ул. Гагарина, 122	Моздокский	15:01:2001071:3	003002000000 Земли населенных пунктов	Земельные участки, предназначенные для ведения личного подсобного хозяйства	13	02.020	1 321	392,75	518 822,75
21079	Российская Федерация, Республика Северная Осетия - Алания, р-н Моздокский, ст-ца Павлодольская, ул. Гагарина, 124	Моздокский	15:01:2001071:4	003002000000 Земли населенных пунктов	"Склады", размещение сооружений, имеющих назначение по временному хранению, распределению и перевалке грузов (за исключением хранения стратегических запасов), не являющихся частями производственных комплексов, на которых был создан груз: промышленные базы, склады, погрузочные терминалы и доки, нефтехранилища и нефтеналивные станции, газовые хранилища и обслуживающие их газоконденсатные и газоперекачивающие станции, элеваторы и продовольственные склады, за исключением железнодорожных перевалочных складов	6	06.090	5 349	553,14	2 958 745,86
21080	Респ. Северная Осетия - Алания, р-н Моздокский, ст-ца Павлодольская, ул. Гагарина, дом 108	Моздокский	15:01:2001071:5	003002000000 Земли населенных пунктов	земельные участки, предназначенные для размещения индивидуальных жилых домов (земельный участок для ведения личного подсобного хозяйства и эксплуатации жилого дома и хозяйственных построек)	13	02.010	1 496	392,75	587 554,00
21081	Респ. Северная Осетия - Алания, р-н Моздокский, ст-ца Павлодольская, ул. Речная, дом 41	Моздокский	15:01:2001071:6	003002000000 Земли населенных пунктов	Для ведения личного подсобного хозяйства	13	02.020	1 363	392,75	535 318,25
21082	Респ. Северная Осетия - Алания, р-н Моздокский, ст-ца Павлодольская, ул. Речная, дом 17	Моздокский	15:01:2001071:7	003002000000 Земли населенных пунктов	Для ведения личного подсобного хозяйства	13	02.020	1 423	392,75	558 883,25
21083	Респ. Северная Осетия - Алания, р-н Моздокский, ст-ца Павлодольская, ул. Речная, дом 31	Моздокский	15:01:2001072:1	003002000000 Земли населенных пунктов	Под земельные участки личных подсобных хозяйств	13	02.020	1 486	392,75	583 626,50
21084	Респ. Северная Осетия - Алания, р-н Моздокский, ст-ца Павлодольская, ул. Речная, 25	Моздокский	15:01:2001072:10	003002000000 Земли населенных пунктов	Земельные участки, предназначенные для ведения личного подсобного хозяйства	13	02.020	1 443	392,75	566 738,25
21085	Респ. Северная Осетия - Алания, р-н Моздокский, ст-ца Павлодольская, ул. Речная, дом 25"а"	Моздокский	15:01:2001072:11	003002000000 Земли населенных пунктов	Земельные участки, предназначенные для ведения личного подсобного хозяйства	13	02.020	1 013	392,75	397 855,75

№ пп	Местоположение ЗУ	Район	Кадастровый номер ЗУ	Категория земель	Разрешенное использование по документу	Код вида разрешенного использования (в соответствии с классификатором видов разрешенного использования земельных участков)	Вид использования объектов недвижимости	Площадь	УПКС	КС
21086	Респ. Северная Осетия - Алания, р-н Моздокский, ст-ца Павлодольская, ул. Речная, 29	Моздокский	15:01:2001072:14	003002000000 Земли населенных пунктов	Для ведения личного подсобного хозяйства	13	02.020	1 320	392,75	518 430,00
21087	Респ. Северная Осетия - Алания, р-н Моздокский, ст-ца Павлодольская, ул. Гагарина, дом 126	Моздокский	15:01:2001072:15	003002000000 Земли населенных пунктов	Для ведения личного подсобного хозяйства	13	02.020	1 000	392,75	392 750,00
21088	Респ. Северная Осетия - Алания, р-н Моздокский, ст-ца Павлодольская, ул. Гагарина, дом 126"а"	Моздокский	15:01:2001072:16	003002000000 Земли населенных пунктов	Для ведения личного подсобного хозяйства	13	02.020	600	392,75	235 650,00
21089	Респ. Северная Осетия - Алания, р-н Моздокский, ст-ца Павлодольская, ул. Гагарина, дом 128	Моздокский	15:01:2001072:17	003002000000 Земли населенных пунктов	Для ведения личного подсобного хозяйства	13	02.020	900	392,75	353 475,00
21090	Респ. Северная Осетия - Алания, р-н Моздокский, ст-ца Павлодольская, ул. Гагарина, дом 134	Моздокский	15:01:2001072:18	003002000000 Земли населенных пунктов	Земельные участки личных подсобных хозяйств (ведение личного подсобного хозяйства и эксплуатация жилого дома с хозпостройками)	13	02.020	1 821	392,75	715 197,75
21091	Респ. Северная Осетия - Алания, р-н Моздокский, ст-ца Павлодольская, ул. Речная, дом 27	Моздокский	15:01:2001072:2	003002000000 Земли населенных пунктов	Для ведения личного подсобного хозяйства	13	02.020	1 984	392,75	779 216,00
21092	Респ. Северная Осетия - Алания, р-н Моздокский, ст-ца Павлодольская, ул. Гагарина, дом 138	Моздокский	15:01:2001072:3	003002000000 Земли населенных пунктов	земельные участки личных подсобных хозяйств (ведение личного подсобного хозяйства и эксплуатация жилого дома с хозпостройками)	13	02.020	1 754	392,75	688 883,50
21093	Респ. Северная Осетия - Алания, р-н Моздокский, ст-ца Павлодольская, ул. Гагарина, дом 130	Моздокский	15:01:2001072:4	003002000000 Земли населенных пунктов	Земельные участки, предназначенные для ведения личного подсобного хозяйства	13	02.020	2 402	392,75	943 385,50
21094	Респ. Северная Осетия - Алания, р-н Моздокский, ст-ца Павлодольская, ул. Гагарина, дом 132	Моздокский	15:01:2001072:5	003002000000 Земли населенных пунктов	Для ведения личного подсобного хозяйства	13	02.020	700	392,75	274 925,00
21095	Республика Северная Осетия-Алания, р-н Моздокский, ст-ца Павлодольская, ул Гагарина, д 136	Моздокский	15:01:2001072:6	003002000000 Земли населенных пунктов	Земельные участки личных подсобных хозяйств (ведение личного подсобного хозяйства и эксплуатация жилого дома с хозпостройками)	13	02.020	1 642	392,75	644 895,50
21096	Респ. Северная Осетия - Алания, р-н Моздокский, ст-ца Павлодольская, ул. Речная, дом 19	Моздокский	15:01:2001072:7	003002000000 Земли населенных пунктов	Для ведения личного подсобного хозяйства	13	02.020	800	392,75	314 200,00
21097	Респ. Северная Осетия - Алания, р-н Моздокский, ст-ца Павлодольская, ул. Речная, дом 21	Моздокский	15:01:2001072:8	003002000000 Земли населенных пунктов	Для строительства дома правоохранительных органов	3	03.021	637	274,92	175 124,04
21098	Респ. Северная Осетия - Алания, р-н Моздокский, ст-ца Павлодольская, ул. Речная, дом 23	Моздокский	15:01:2001072:9	003002000000 Земли населенных пунктов	Земельные участки, предназначенные для размещения индивидуальных жилых домов (земельный участок для ведения личного подсобного хозяйства и эксплуатации жилого дома и хозяйственных построек)	13	02.010	1 666	392,75	654 321,50
21099	Респ. Северная Осетия - Алания, р-н Моздокский, г. Моздок, ст-ца Павлодольская, ул. Речная, дом 39	Моздокский	15:01:2001073:1	003002000000 Земли населенных пунктов	Для ведения личного подсобного хозяйства	13	02.020	1 603	392,75	629 578,25
21100	Республика Северная Осетия-Алания, р-н Моздокский, ст. Павлодольская, пер Л.Чайкиной, 8.	Моздокский	15:01:2001073:11	003002000000 Земли населенных пунктов	Для ведения личного подсобного хозяйства	13	02.020	1 138	392,75	446 949,50
21101	Респ. Северная Осетия - Алания, р-н Моздокский, ст-ца Павлодольская, ул. Гагарина, дом 140	Моздокский	15:01:2001073:12	003002000000 Земли населенных пунктов	земельные участки, предназначенные для размещения индивидуальных жилых домов (земельный участок,предназначенный для ведения личного подсобного хозяйства и эксплуатации жилого дома и хозяйственных построек)	13	02.020	1 437	392,75	564 381,75
21102	Респ. Северная Осетия - Алания, р-н Моздокский, ст-ца Павлодольская, ул. Гагарина, дом 140 "а"	Моздокский	15:01:2001073:13	003002000000 Земли населенных пунктов	земельные участки, предназначенные для размещения индивидуальных жилых домов (земельный участок для ведения личного подсобного хозяйства и эксплуатации жилого дома и хозяйственных построек)	13	02.020	901	392,75	353 867,75
21103	Респ. Северная Осетия - Алания, р-н Моздокский, ст-ца Павлодольская, ул. Гагарина, дом 142	Моздокский	15:01:2001073:14	003002000000 Земли населенных пунктов	Для ведения личного подсобного хозяйства	13	02.020	1 500	392,75	589 125,00
21104	Северная Осетия - Алания респ, р-н Моздокский, ст-ца Павлодольская, ул Гагарина, 144	Моздокский	15:01:2001073:15	003002000000 Земли населенных пунктов	Земельные участки, предназначенные для ведения личного подсобного хозяйства	13	02.020	1 480	392,75	581 270,00
21105	Респ. Северная Осетия - Алания, р-н Моздокский, ст-ца Павлодольская, ул. Гагарина, дом 146	Моздокский	15:01:2001073:16	003002000000 Земли населенных пунктов	Для ведения личного подсобного хозяйства	13	02.020	700	392,75	274 925,00
21106	Респ. Северная Осетия - Алания, р-н Моздокский, ст-ца Павлодольская, ул. Гагарина, 148	Моздокский	15:01:2001073:17	003002000000 Земли населенных пунктов	Земельные участки, предназначенные для ведения личного подсобного хозяйства	13	02.020	1 325	392,75	520 393,75
21107	Респ. Северная Осетия - Алания, р-н Моздокский, ст-ца Павлодольская, ул. Речная, дом 35	Моздокский	15:01:2001073:18	003002000000 Земли населенных пунктов	Земельные участки, предназначенные для ведения личного подсобного хозяйства	13	02.020	839	392,75	329 517,25
21108	Респ. Северная Осетия - Алания, р-н Моздокский, г. Моздок, ст-ца Павлодольская, ул. Гагарина, дом 152	Моздокский	15:01:2001073:2	003002000000 Земли населенных пунктов	Для ведения личного подсобного хозяйства	13	02.020	1 167	392,75	458 339,25
21109	Республика Северная Осетия-Алания, р-н Моздокский, ст-ца Павлодольская, ул Речная, д 41	Моздокский	15:01:2001073:3	003002000000 Земли населенных пунктов	Земельные участки личных подсобных хозяйств (ведение личного подсобного хозяйства и эксплуатация жилого дома с хозпостройками)	13	02.020	1 363	392,75	535 318,25
21110	Респ. Северная Осетия - Алания, р-н Моздокский, ст-ца Павлодольская, ул. Гагарина, дом 150	Моздокский	15:01:2001073:5	003002000000 Земли населенных пунктов	Для ведения личного подсобного хозяйства	13	02.020	1 144	392,75	449 306,00
21111	Респ. Северная Осетия - Алания, р-н Моздокский, ст-ца Павлодольская, ул. Гагарина, дом 154	Моздокский	15:01:2001073:6	003002000000 Земли населенных пунктов	Для ведения личного подсобного хозяйства	13	02.020	1 280	392,75	502 720,00
21112	Респ. Северная Осетия - Алания, р-н Моздокский, ст-ца Павлодольская, ул. Речная, дом 45	Моздокский	15:01:2001073:7	003002000000 Земли населенных пунктов	Для ведения личного подсобного хозяйства	13	02.020	1 600	392,75	628 400,00

№ п/п	Местоположение ЗУ	Район	Кадастровый номер ЗУ	Категория земель	Разрешенное использование по документу	Код вида разрешенного использования (в соответствии с классификатором видов разрешенного использования земельных участков)	Вид использования объектов недвижимости	Площадь	УПКС	КС
21113	Респ. Северная Осетия - Алания, р-н Моздокский, ст-ца Павлодольская, ул. Речная, дом 37	Моздокский	15:01:2001073:8	003002000000 Земли населенных пунктов	Для ведения личного подсобного хозяйства	13	02.020	1 100	392,75	432 025,00
21114	Респ. Северная Осетия - Алания, р-н Моздокский, ст-ца Павлодольская, ул. Речная, дом 43	Моздокский	15:01:2001073:9	003002000000 Земли населенных пунктов	Для ведения личного подсобного хозяйства	13	02.020	1 400	392,75	549 850,00
21115	Респ. Северная Осетия - Алания, р-н Моздокский, г. Моздок, ст-ца Павлодольская, ул. Гагарина, дом 160	Моздокский	15:01:2001074:1	003002000000 Земли населенных пунктов	земельные участки, предназначенные для размещения индивидуальных жилых домов (земельный участок для ведения личного подсобного хозяйства и эксплуатации жилого дома и хозяйственных построек)	13	02.010	959	392,75	376 647,25
21116	Республика Северная Осетия-Алания, р-н Моздокский, ст-ца Павлодольская, ул Речная, д 57	Моздокский	15:01:2001074:10	003002000000 Земли населенных пунктов	ведение личного подсобного хозяйства и эксплуатация жилого дома с хозпостройками	13	02.020	1 350	392,75	530 212,50
21117	Республика Северная Осетия-Алания, р-н Моздокский, ст. Павлодольская, ул Речная, 71	Моздокский	15:01:2001074:11	003002000000 Земли населенных пунктов	«Жилая застройка». «Для ведения личного подсобного хозяйства (приусадебный земельный участок)», размещение жилого дома, указанного в описании вида разрешенного использования с кодом 2.1; производство сельскохозяйственной продукции, размещение гаражей и иных вспомогательных сооружений, содержание сельскохозяйственных животных (код 2.2)	13	02.020	1 500	392,75	589 125,00
21118	Респ. Северная Осетия - Алания, р-н Моздокский, ст-ца Павлодольская, ул. Гагарина, дом 158	Моздокский	15:01:2001074:12	003002000000 Земли населенных пунктов	Для ведения личного подсобного хозяйства	13	02.020	1 100	392,75	432 025,00
21119	Респ. Северная Осетия - Алания, р-н Моздокский, ст. Павлодольская, ул. Гагарина, 168	Моздокский	15:01:2001074:13	003002000000 Земли населенных пунктов	Для ведения личного подсобного хозяйства	13	02.020	1 807	392,75	709 699,25
21120	Северная Осетия - Алания респ. р-н Моздокский, ст-ца Павлодольская, ул Гагарина, 186"Б"	Моздокский	15:01:2001074:14	003002000000 Земли населенных пунктов	ведение личного подсобного хозяйства и эксплуатация жилого дома с хозпостройками	13	02.020	2 559	392,75	1 005 047,25
21121	Респ. Северная Осетия - Алания, р-н Моздокский, ст-ца Павлодольская, ул. Гагарина, дом 156	Моздокский	15:01:2001074:15	003002000000 Земли населенных пунктов	Для ведения личного подсобного хозяйства	13	02.020	1 800	392,75	706 950,00
21122	Респ. Северная Осетия - Алания, р-н Моздокский, ст-ца Павлодольская, ул. Гагарина, дом 162	Моздокский	15:01:2001074:16	003002000000 Земли населенных пунктов	Земельные участки личных подсобных хозяйств (ведение личного подсобного хозяйства и эксплуатация жилого дома с хозпостройками)	13	02.020	1 519	392,75	596 587,25
21123	Респ. Северная Осетия - Алания, р-н Моздокский, ст-ца Павлодольская, ул. Гагарина, дом 164	Моздокский	15:01:2001074:17	003002000000 Земли населенных пунктов	Для ведения личного подсобного хозяйства	13	02.020	1 800	392,75	706 950,00
21124	Респ. Северная Осетия - Алания, р-н Моздокский, ст-ца Павлодольская, ул. Гагарина, дом 170	Моздокский	15:01:2001074:18	003002000000 Земли населенных пунктов	Земельные участки, предназначенные для ведения личного подсобного хозяйства	13	02.020	1 709	392,75	671 209,75
21125	Респ. Северная Осетия - Алания, р-н Моздокский, ст-ца Павлодольская, ул. Гагарина, дом 172	Моздокский	15:01:2001074:19	003002000000 Земли населенных пунктов	Для ведения личного подсобного хозяйства	13	02.020	1 798	392,75	706 164,50
21126	Российская Федерация, Республика Северная Осетия - Алания, р-н Моздокский, ст-ца Павлодольская, ул. Гагарина, 174	Моздокский	15:01:2001074:20	003002000000 Земли населенных пунктов	Земельные участки, предназначенные для размещения индивидуальных жилых домов (земельный участок для ведения личного подсобного хозяйства и эксплуатации жилого дома и хозяйственных построек)	13	02.020	1 739	392,75	682 992,25
21127	Республика Северная Осетия-Алания, р-н Моздокский, ст-ца Павлодольская, ул Гагарина, д 178	Моздокский	15:01:2001074:21	003002000000 Земли населенных пунктов	Для ведения личного подсобного хозяйства	13	02.020	1 547	392,75	607 584,25
21128	Респ. Северная Осетия - Алания, р-н Моздокский, ст-ца Павлодольская, ул. Гагарина, 180	Моздокский	15:01:2001074:22	003002000000 Земли населенных пунктов	Для ведения личного подсобного хозяйства	13	02.020	1 400	392,75	549 850,00
21129	Респ. Северная Осетия - Алания, р-н Моздокский, ст-ца Павлодольская, ул. Гагарина, дом 184"а"	Моздокский	15:01:2001074:23	003002000000 Земли населенных пунктов	Для ведения личного подсобного хозяйства	13	02.020	1 000	392,75	392 750,00
21130	Респ. Северная Осетия - Алания, р-н Моздокский, ст. Павлодольская, ул. Гагарина, 184	Моздокский	15:01:2001074:24	003002000000 Земли населенных пунктов	Для ведения личного подсобного хозяйства	13	02.020	2 170	392,75	852 267,50
21131	Респ. Северная Осетия - Алания, р-н Моздокский, ст Павлодольская, ул. Речная, 49	Моздокский	15:01:2001074:25	003002000000 Земли населенных пунктов	Для ведения личного подсобного хозяйства	13	02.020	1 821	392,75	715 197,75
21132	Респ. Северная Осетия - Алания, р-н Моздокский, ст-ца Павлодольская, ул. Речная, дом 51	Моздокский	15:01:2001074:26	003002000000 Земли населенных пунктов	Для ведения личного подсобного хозяйства	13	02.020	600	392,75	235 650,00
21133	Респ. Северная Осетия - Алания, р-н Моздокский, ст-ца Павлодольская, ул. Речная, дом 51"а"	Моздокский	15:01:2001074:27	003002000000 Земли населенных пунктов	Для ведения личного подсобного хозяйства	13	02.020	700	392,75	274 925,00
21134	Российская Федерация, Республика Северная Осетия - Алания, р-н Моздокский, ст-ца Павлодольская, ул. Речная, 59	Моздокский	15:01:2001074:28	003002000000 Земли населенных пунктов	Для ведения личного подсобного хозяйства	13	02.020	2 266	392,75	889 971,50
21135	Российская Федерация, Республика Северная Осетия - Алания, р-н Моздокский, ст-ца Павлодольская, ул. Речная, 63	Моздокский	15:01:2001074:29	003002000000 Земли населенных пунктов	земельные участки, предназначенные для размещения индивидуальных жилых домов (земельный участок для ведения личного подсобного хозяйства и эксплуатации жилого дома и хозяйственных построек)	13	02.020	1 369	392,75	537 674,75
21136	Респ. Северная Осетия - Алания, р-н Моздокский, ст-ца Павлодольская, ул. Гагарина, дом 182	Моздокский	15:01:2001074:3	003002000000 Земли населенных пунктов	Для ведения личного подсобного хозяйства	13	02.020	1 837	392,75	721 481,75
21137	Респ. Северная Осетия - Алания, р-н Моздокский, ст-ца Павлодольская, ул. Речная, дом 65	Моздокский	15:01:2001074:30	003002000000 Земли населенных пунктов	Земельные участки личных подсобных хозяйств (ведение личного подсобного хозяйства и эксплуатация жилого дома с хозпостройками)	13	02.020	2 321	392,75	911 572,75

№ пп	Местоположение ЗУ	Район	Кадастровый номер ЗУ	Категория земель	Разрешенное использование по документу	Код вида разрешенного использования (в соответствии с классификатором видов разрешенного использования земельных участков)	Вид использования объектов недвижимости	Площадь	УПКС	КС
21138	Респ. Северная Осетия - Алания, р-н Моздокский, ст-ца Павлодольская, ул. Речная, дом 67	Моздокский	15:01:2001074:31	003002000000 Земли населенных пунктов	Земельные участки, предназначенные для ведения личного подсобного хозяйства	13	02.020	1 865	392,75	732 478,75
21139	Респ. Северная Осетия - Алания, р-н Моздокский, ст-ца Павлодольская, ул. Речная, дом 69	Моздокский	15:01:2001074:32	003002000000 Земли населенных пунктов	Для ведения личного подсобного хозяйства	13	02.020	2 000	392,75	785 500,00
21140	Респ. Северная Осетия - Алания, р-н Моздокский, ст-ца Павлодольская, ул. Гагарина, дом 186	Моздокский	15:01:2001074:34	003002000000 Земли населенных пунктов	Земельные участки, предназначенные для размещения индивидуальных жилых домов (земельный участок для ведения личного подсобного хозяйства и эксплуатации жилого дома и хозяйственных построек)	13	02.010	1 909	392,75	749 759,75
21141	Респ. Северная Осетия - Алания, р-н Моздокский, ст-ца Павлодольская, ул. Речная, дом 47	Моздокский	15:01:2001074:35	003002000000 Земли населенных пунктов	Земельные участки,предназначенные для ведения личного подсобного хозяйства	13	02.020	1 952	392,75	766 648,00
21142	Северная Осетия - Алания респ, р-н Моздокский, ст-ца Павлодольская, ул Гагарина, 175 "а"	Моздокский	15:01:2001074:36	003002000000 Земли населенных пунктов	Земельные участки, предназначенные для размещения домов малоэтажной жилой застройки, в том числе индивидуальной жилой застройки (земельный участок, предназначенный для ведения личного подсобного хозяйства и эксплуатации жилого дома и хозяйственных построек)	13	02.010	964	392,75	378 611,00
21143	Респ. Северная Осетия - Алания, р-н Моздокский, ст-ца Павлодольская, ул. Гагарина, дом 166	Моздокский	15:01:2001074:4	003002000000 Земли населенных пунктов	Для ведения личного подсобного хозяйства	13	02.020	800	392,75	314 200,00
21144	Российская Федерация, Республика Северная Осетия - Алания, р-н Моздокский, ст-ца Павлодольская, ул. Речная, 61	Моздокский	15:01:2001074:5	003002000000 Земли населенных пунктов	Для ведения личного подсобного хозяйства	13	02.020	1 489	392,75	584 804,75
21145	Респ. Северная Осетия - Алания, р-н Моздокский, ст-ца Павлодольская, ул. Гагарина, дом 176	Моздокский	15:01:2001074:6	003002000000 Земли населенных пунктов	Для ведения личного подсобного хозяйства	13	02.020	1 278	392,75	501 934,50
21146	Респ. Северная Осетия - Алания, р-н Моздокский, ст-ца Павлодольская, ул. Речная, дом 53	Моздокский	15:01:2001074:8	003002000000 Земли населенных пунктов	Земельные участки, предназначенные для размещения домов индивидуальной жилой застройки (земельный участок, предназначенный для ведения личного подсобного хозяйства и эксплуатации жилого дома и хозяйственных построек)	13	02.010	1 845	392,75	724 623,75
21147	Респ. Северная Осетия - Алания, р-н Моздокский, ст-ца Павлодольская, ул. Речная, дом 55	Моздокский	15:01:2001074:9	003002000000 Земли населенных пунктов	ведение личного подсобного хозяйства и эксплуатация жилого дома с хозпостройками	13	02.020	1 872	392,75	735 228,00
21148	Республика Северная Осетия-Алания, р-н Моздокский, ст-ца Павлодольская, ул Гагарина, у левой межи участка по ул Гагарина, 186б	Моздокский	15:01:2001075:17	003002000000 Земли населенных пунктов	Земельные участки, предназначенные для размещения домов индивидуальной жилой застройки (земельный участок, предназначенный для ведения личного подсобного хозяйства и строительства жилого дома и хозяйственных построек)	13	02.010	1 324	392,75	520 001,00
21149	Северная Осетия - Алания респ, р-н Моздокский, ст. Павлодольская, ул. Речная, 73	Моздокский	15:01:2001075:18	003002000000 Земли населенных пунктов	Для индивидуального жилищного строительства, предназначенный для эксплуатации индивидуального жилого дома, индивидуального гаража и подсобных сооружений, выращивания плодовых, ягодных и овощных культур	13	02.010	1 742	392,75	684 170,50
21150	Республика Северная Осетия-Алания, р-н Моздокский, ст. Павлодольская, ул. Речная, № 71 "а"	Моздокский	15:01:2001075:19	003002000000 Земли населенных пунктов	Для индивидуального жилищного строительства, предназначенного для строительства индивидуального жилого дома, индивидуального гаража и подсобных сооружений, выращивания плодовых, ягодных и овощных культур	13	02.010	2 134	392,75	838 128,50
21151	Республика Северная Осетия-Алания, р-н Моздокский, ст. Павлодольская, у левой межи участка по ул. Гагарина, № 186 "б"	Моздокский	15:01:2001075:22	003002000000 Земли населенных пунктов	Малоэтажная жилая застройка (индивидуальное жилищное строительство: размещение дачных домов и садовых домов). для ведения личного подсобного хозяйства и строительства жилого дома и хозяйственных построек)	13	02.010	781	392,75	306 737,75
21152	Республика Северная Осетия-Алания, р-н Моздокский, ст-ца Павлодольская, пер. 50 лет Октября, у правой межи дома № 2 "а" по пер. 50 лет Октября и левой межи земельного участка по ул. Речной, № 71 "а"	Моздокский	15:01:2001075:23	003002000000 Земли населенных пунктов	малоэтажная жилая застройка (индивидуальное жилищное строительство, размещение дачных домов и садовых домов) (земельный участок, предназначенный й для ведения личного подсобного хозяйства и строительства жилого дома и хозяйственных построек)	13	02.020	1 500	392,75	589 125,00
21153	Республика Северная Осетия-Алания, р-н Моздокский, ст-ца Павлодольская, в 50 м. к югу от многоквартирного дома по ул. Гагарина №188	Моздокский	15:01:2001075:25	003002000000 Земли населенных пунктов	Объекты гаражного назначения	7	02.071	24	382,93	9 190,32
21154	Республика Северная Осетия-Алания, р-н Моздокский, ст. Павлодольская, в 30м на юг от многоквартирного дома по ул Гагарина, №188	Моздокский	15:01:2001075:26	003002000000 Земли населенных пунктов	Ведение огородничества	13	13.011	98	53,04	5 197,92
21155	Республика Северная Осетия-Алания, р-н Моздокский, ст. Павлодольская, в 55 м к югу от многоквартирного дома по ул Гагарина, №188	Моздокский	15:01:2001075:27	003002000000 Земли населенных пунктов	Ведение огородничества	13	13.011	186	53,04	9 865,44
21156	Республика Северная Осетия-Алания, р-н Моздокский, ст-ца Павлодольская, в 30 м к югу от многоквартирного дома по ул. Гагарина, № 188	Моздокский	15:01:2001075:28	003002000000 Земли населенных пунктов	Ведение огородничества	13	13.011	93	53,04	4 932,72
21157	Республика Северная Осетия-Алания, р-н Моздокский, ст-ца Павлодольская, в 30 м к югу от многоквартирного дома по ул. Гагарина, № 188	Моздокский	15:01:2001075:29	003002000000 Земли населенных пунктов	Ведение огородничества	13	13.011	122	53,04	6 470,88

№ п/п	Местоположение ЗУ	Район	Кадастровый номер ЗУ	Категория земель	Разрешенное использование по документу	Код вида разрешенного использования (в соответствии с классификатором видов разрешенного использования земельных участков)	Вид использования объектов недвижимости	Площадь	УПКС	КС
21158	Республика Северная Осетия - Алания. Моздокский район, ст. Павлодольская, ул. Гагарина, 188	Моздокский	15:01:2001075:3	003002000000 Земли населенных пунктов	Земельные участки, предназначенные для размещения домов малоэтажной жилой застройки (использование земельного участка с целью эксплуатации жилых помещений многоквартирного дома)	2	02.013	988	981,87	970 087,56
21159	Республика Северная Осетия-Алания, р-н Моздокский, ст-ца Павлодольская, в 15 м на север от многоквартирного дома по ул. Гагарина, № 188	Моздокский	15:01:2001075:30	003002000000 Земли населенных пунктов	Ведение огородничества	13	13.011	176	53,04	9 333,04
21160	Республика Северная Осетия-Алания, р-н Моздокский, ст-ца Павлодольская, в 15 м на северо-запад от многоквартирного дома по ул. Гагарина, № 188	Моздокский	15:01:2001075:31	003002000000 Земли населенных пунктов	Ведение огородничества	13	13.011	128	53,04	6 789,12
21161	Республика Северная Осетия - Алания. Моздокский район, ст. Павлодольская, ул Гагарина. 194	Моздокский	15:01:2001076:1	003002000000 Земли населенных пунктов	Земельные участки, предназначенные для размещения домов малоэтажной жилой застройки (использование земельного участка с целью эксплуатации жилых помещений многоквартирного дома)	2	02.013	1 025	981,87	1 006 416,75
21162	Республика Северная Осетия - Алания, Моздокский район, ст. Павлодольская, ул. Гагарина. 196	Моздокский	15:01:2001076:15	003002000000 Земли населенных пунктов	Земельные участки, предназначенные для размещения домов среднеэтажной и многоэтажной жилой застройки (земельный участок, предназначенный для эксплуатации жилых помещений многоквартирного дома)	2	02.013	957	981,87	939 649,59
21163	Респ. Северная Осетия - Алания. Моздокский район, ст-ца Павлодольская, в 25 м к югу от многоквартирного дома по ул.Гагарина, №188	Моздокский	15:01:2001076:158	003002000000 Земли населенных пунктов	хранения автотранспорта	7	02.071	30	382,93	11 487,90
21164	Республика Северная Осетия - Алания. Моздокский р-н. ст-ца Павлодольская. в 30 м к юго-западу от многоквартирного дома по ул.Гагарина, №190	Моздокский	15:01:2001076:159	003002000000 Земли населенных пунктов	Хранение автотранспорта	7	02.071	50	382,93	19 146,50
21165	Респ Северная Осетия - Алания. Моздокский р-н. ст-ца Павлодольская. у южной межи придомовой территории многоквартирного дома по ул.Гагарина. №194	Моздокский	15:01:2001076:161	003002000000 Земли населенных пунктов	"Ведение огородничества"	13	13.011	162	53,04	8 592,48
21166	Республика Северная Осетия-Алания. Моздокский р-н. ст-ца Павлодольская. в 70 м на юг от многоквартирного дома по ул.Гагарина, №192	Моздокский	15:01:2001076:162	003002000000 Земли населенных пунктов	"Ведение огородничества", осуществление отдыха и (или) выращивания гражданами для собственных нужд сельскохозяйственных культур, размещение хозяйственных построек, не являющихся объектами недвижимости, предназначенных для хранения инвентаря и урожая сельскохозяйственных культур	13	13.011	100	53,04	5 304,00
21167	Республика Северная Осетия - Алания, муниципальный район Моздокский, сельское поселение Павлодольское. ст-ца Павлодольская, ул. Гагарина. 198	Моздокский	15:01:2001076:181	003002000000 Земли населенных пунктов	"Малоэтажная многоквартирная жилая застройка", размещение малоэтажных многоквартирных домов (многоквартирные дома высотой до 4 этажей, включая мансардный), обустройство спортивных и детских площадок, площадок для отдыха; размещение объектов обслуживания жилой застройки во встроенных, пристроенных и встроенно-пристроенных помещениях малоэтажного многоквартирного дома, если общая площадь таких помещений в малоэтажном многоквартирном доме не составляет более 15% общей площади помещений дома	2	02.013	1 622	981,87	1 592 593,14
21168	Республика Северная Осетия - Алания, муниципальный район Моздокский, сельское поселение Павлодольское, ст. Павлодольская, ул. Гагарина, 192	Моздокский	15:01:2001076:182	003002000000 Земли населенных пунктов	"Малоэтажная многоквартирная жилая застройка", размещение малоэтажных многоквартирных домов (многоквартирные дома высотой до 4 этажей, включая мансардный); обустройство спортивных и детских площадок, площадок для отдыха; размещение объектов обслуживания жилой застройки во встроенных, пристроенных и встроенно-пристроенных помещениях малоэтажного многоквартирного дома, если общая площадь таких помещений в малоэтажном многоквартирном доме не составляет более 15% общей площади помещений дома	2	02.013	1 428	981,87	1 402 110,36
21169	Республика Северная Осетия-Алания, р-н Моздокский, ст-ца Павлодольская, у задней межи участка по ул.Гагарина, №194	Моздокский	15:01:2001076:28	003002000000 Земли населенных пунктов	Земельные участки, предназначенные для сельскохозяйственного использования (земельный участок, предназначенный для использования под сад-огород)	13	13.011	162	53,04	8 592,48
21170	Республика Северная Осетия-Алания, р-н Моздокский, ст-ца Павлодольская, напротив многоквартирного домовладения №196 по ул.Гагарина	Моздокский	15:01:2001076:29	003002000000 Земли населенных пунктов	земельные участки, предназначенные для сельскохозяйственного производства (земельный участок, предназначенный для ведения личного подсобного хозяйства без права строительства жилого дома)	13	02.020	608	392,75	238 792,00

№ п/п	Местоположение ЗУ	Район	Кадастровый номер ЗУ	Категория земель	Разрешенное использование по документу	Код вида разрешенного использования (в соответствии с классификатором видов разрешенного использования земельных участков)	Вид использования объектов недвижимости	Площадь	УПКС	КС
21171	Республика Северная Осетия-Алания, р-н Моздокский, ст. Павлодольская, напротив многоквартирного домовладения №196 по ул.Гагарина	Моздокский	15:01:2001076:30	003002000000 Земли населенных пунктов	земельные участки, предназначенные для размещения гаражей и автостоянок (земельный участок, предназначенный для строительства гаража)	7	02.071	20	382,93	11 487,90
21172	Республика Северная Осетия-Алания, р-н Моздокский, ст-ца Павлодольская, у задней межи многоквартирного дома №192 по ул. Гагарина.	Моздокский	15:01:2001076:31	003002000000 Земли населенных пунктов	Земельные участки, предназначенные для размещения гаражей и автостоянок (земельный участок, предназначенный для строительства капитального гаража)	7	02.071	62	382,93	23 741,66
21173	Республика Северная Осетия-Алания, Моздокский р-н, ст. Павлодольская, у задней межи участка жилого дома № 192 по ул. Гагарина	Моздокский	15:01:2001076:36	003002000000 Земли населенных пунктов	Для ведения личного подсобного хозяйства	13	02.020	163	392,75	64 018,25
21174	Республика Северная Осетия-Алания, Моздокский р-н, ст. Павлодольская, напротив дома № 192 по ул. Гагарина	Моздокский	15:01:2001076:37	003002000000 Земли населенных пунктов	объекты гаражного назначения, предназначенного для строительства капитального гаража	7	02.071	37	382,93	14 168,41
21175	Республика Северная Осетия-Алания, р-н Моздокский, ст-ца Павлодольская, у задней межи участка по ул. Гагарина, 190	Моздокский	15:01:2001076:42	003002000000 Земли населенных пунктов	Ведение личного подсобного хозяйства	13	02.020	471	392,75	184 985,25
21176	Республика Северная Осетия-Алания, р-н Моздокский, ст-ца Павлодольская, с южной стороны в 10 м от многоквартирного дома по ул.Гагарина, 194	Моздокский	15:01:2001076:43	003002000000 Земли населенных пунктов	Обслуживание автотранспорта	7	02.071	31	382,93	11 870,83
21177	Республика Северная Осетия-Алания, р-н Моздокский, ст. Павлодольская, напротив первого подъезда, в 21-ом метре на юг от многоквартирного дома по ул Гагарина, №192	Моздокский	15:01:2001076:45	003002000000 Земли населенных пунктов	Ведение огородничества	13	13.011	27	53,04	1 432,08
21178	Северная Осетия - Алания респ. р-н Моздокский, ст-ца Павлодольская, ул Гагарина, 206	Моздокский	15:01:2001077:1	003002000000 Земли населенных пунктов	Земельные участки предназначенные для размещения домов малоэтажной жилой застройки (использование земельного участка с целью эксплуатации жилых помещений многоквартирного дома)	2	02.013	1 455	981,87	1 428 620,85
21179	Республика Северная Осетия-Алания, р-н Моздокский, ст. Павлодольская, у задней межи участка по пер К.Хетагурова, №1 "б"	Моздокский	15:01:2001077:129	003002000000 Земли населенных пунктов	«Ведение огородничества» - осуществление отдыха и (или) выращивания гражданами для собственных нужд сельскохозяйственных культур; размещение сельскохозяйственных построек, не являющихся объектами недвижимость, предназначенных для хранения инвентаря и урожая сельскохозяйственных культур.	13	13.011	92	53,04	4 879,68
21180	Республика Северная Осетия-Алания, р-н Моздокский, ст. Павлодольская, у задней межи участка по пер. К.Хетагурова, №1 "а"	Моздокский	15:01:2001077:130	003002000000 Земли населенных пунктов	Приусадебный участок личного подсобного хозяйства (земельный участок, предназначенный для строительства капитального гаража)	7	02.071	28	382,93	10 722,04
21181	Республика Северная Осетия-Алания, р-н Моздокский, ст.Павлодольская, у правой межи участка по пер. Бекузаровой, №2 б	Моздокский	15:01:2001077:131	003002000000 Земли населенных пунктов	"жилая застройка","хранение автотранспорта" размещение отдельно стоящих и пристроенных гаражей, в том числе подземных, предназначенных для хранения автотранспорта, в том числе с разделением на машиноместа	7	02.071	46	382,93	17 614,78
21182	Республика Северная Осетия-Алания, р-н Моздокский, ст.Павлодольская, у правой межи участка по пер Бекузаровой, № 2 "б"	Моздокский	15:01:2001077:132	003002000000 Земли населенных пунктов	Приусадебный участок личного подсобного хозяйства, под сад-огород	13	02.020	70	392,75	27 492,50
21183	Республика Северная Осетия-Алания, Моздокский р-н, ст-ца Павлодольская, у задней межи земельного участка многоквартирного дома по пер. Хетагурова, 1 а	Моздокский	15:01:2001077:135	003002000000 Земли населенных пунктов	Объекты гаражного назначения, предназначенный для строительства гаража и навеса	7	02.071	38	382,93	14 551,34
21184	Республика Северная Осетия-Алания, Моздокский р-н, ст. Павлодольская, у задней межи участка по пер. К.Хетагурова, 1 "в"	Моздокский	15:01:2001077:136	003002000000 Земли населенных пунктов	Для ведения личного подсобного хозяйства	13	02.020	93	392,75	36 525,75
21185	Республика Северная Осетия-Алания, р-н Моздокский, ст. Павлодольская, в 20 м южнее многоквартирного дома по пер. К. Хетагурова, 1	Моздокский	15:01:2001077:141	003002000000 Земли населенных пунктов	«Хранение автотранспорта», размещение отдельно стоящих и пристроенных гаражей, в том числе подземных, предназначенных для хранения автотранспорта, в том числе с разделением на машино-места, за исключением гаражей, размещение которых предусмотрено содержанием видов разрешенного использования с кодами 2.7.2, 4.9	7	02.071	102	382,93	39 058,86
21186	Республика Северная Осетия - Алания, Моздокский район, ст. Павлодольская, ул. Гагарина, 204	Моздокский	15:01:2001077:2	003002000000 Земли населенных пунктов	Земельные участки, предназначенные для размещения домов малоэтажной жилой застройки (использование земельного участка с целью эксплуатации жилых помещений многоквартирного дома)	2	02.013	1 626	981,87	1 596 520,62
21187	Республика Северная Осетия-Алания, Моздокский р-н, ст-ца Павлодольская, в 30 м к югу от многоквартирного дома по пер К.Хетагурова №1	Моздокский	15:01:2001077:252	003002000000 Земли населенных пунктов	Хранение автотранспорта	7	02.071	32	382,93	12 253,76
21188	Республика Северная Осетия-Алания, Моздокский р-н, ст-ца Павлодольская, в 25 м на юг от многоквартирного дома по пер. В. Бекузаровой, №2 а	Моздокский	15:01:2001077:255	003002000000 Земли населенных пунктов	"Ведение огородничества"	13	13.011	98	53,04	5 197,92
21189	Респ Северная Осетия - Алания, Моздокский р-н, ст-ца Павлодольская, в 100 м на юго-восток от задней межи участка по ул. К. Хетагурова, №1 "а"	Моздокский	15:01:2001077:256	003002000000 Земли населенных пунктов	"Ведение огородничества"	13	13.011	9 038	53,04	479 375,52

№ пп	Местоположение ЗУ	Район	Кадастровый номер ЗУ	Категория земель	Разрешенное использование по документу	Код вида разрешенного использования (в соответствии с классификатором видов разрешенного использования земельных участков)	Вид использования объектов недвижимости	Площадь	УПКС	КС
21190	Республика Северная Осетия - Алания, Моздокский район, ст Павлодольская, у южной и западной меж участка с кадастровым номером 15:01:2001077:141	Моздокский	15:01:2001077:258	003002000000 Земли населенных пунктов	"Ведение огородничества", осуществление отдыха и (или) выращивания гражданами для собственных нужд сельскохозяйственных культур; размещение хозяйственных построек, не являющимися объектами недвижимости, предназначенных для хранения инвентаря и урожая сельскохозяйственных культур	13	13.011	470	53,04	24 928,80
21191	Северная Осетия - Алания респ. р-н Моздокский, ст Павлодольская, пер. К.Хетагурова, 1	Моздокский	15:01:2001077:3	003002000000 Земли населенных пунктов	Земельные участки, предназначенные для размещения домов малоэтажной жилой застройки (использование земельного участка с целью эксплуатации жилых помещений многоквартирного дома)	2	02.013	1 044	981,87	1 025 072,28
21192	Республика Северная Осетия - Алания, Моздокский район, ст. Павлодольская, ул. Гагарина, 202	Моздокский	15:01:2001077:4	003002000000 Земли населенных пунктов	Земельные участки, предназначенные для размещения домов малоэтажной жилой застройки (использование земельного участка с целью эксплуатации жилых помещений многоквартирного дома)	2	02.013	1 429	981,87	1 403 092,23
21193	Республика Северная Осетия - Алания, Моздокский район, ст. Павлодольская, пер. К.Хетагурова, 3	Моздокский	15:01:2001077:72	003002000000 Земли населенных пунктов	Для эксплуатации жилых помещений многоквартирного жилого дома	2	02.050	1 205	981,87	1 183 153,35
21194	Республика Северная Осетия-Алания, Моздокский район, ст. Павлодольская, пер.В.Бекузаровой, 26	Моздокский	15:01:2001077:73	003002000000 Земли населенных пунктов	Земельные участки, предназначенные для размещения домов среднеэтажной и многоэтажной жилой застройки (земельный участок, предназначенный для эксплуатации жилых помещений многоквартирного дома)	2	02.050	865	981,87	849 317,55
21195	Северная Осетия - Алания респ. р-н Моздокский, ст-ца Павлодольская, ул. Гагарина, 200	Моздокский	15:01:2001077:74	003002000000 Земли населенных пунктов	Земельные участки, предназначенные для размещения домов среднеэтажной и многоэтажной жилой застройки (земельный участок, предназначенный для эксплуатации жилых помещений многоквартирного дома)	2	02.050	957	981,87	939 649,59
21196	Республика Северная Осетия-Алания, Моздокский район, ст Павлодольская, пер В.Бекузаровой, 2а	Моздокский	15:01:2001077:76	003002000000 Земли населенных пунктов	Для эксплуатации жилых помещений многоквартирного дома	2	02.013	808	981,87	793 350,96
21197	Республика Северная Осетия-Алания, Моздокский район, ст. Павлодольская, пер. К.Хетагурова, 1а	Моздокский	15:01:2001077:99	003002000000 Земли населенных пунктов	Для эксплуатации жилых помещений многоквартирного дома	2	02.013	1 029	981,87	1 020 162,93
21198	Республика Северная Осетия-Алания, Моздокский район, ст Павлодольская, пер К Хетагурова, 2	Моздокский	15:01:2001078:1	003002000000 Земли населенных пунктов	Земельные участки, предназначенные для размещения домов малоэтажной жилой застройки (использование земельного участка с целью эксплуатации жилых помещений многоквартирного дома)	2	02.013	996	981,87	977 942,52
21199	Республика Северная Осетия - Алания, Моздокский район, ст. Павлодольская, пер. К.Хетагурова, 4	Моздокский	15:01:2001078:14	003002000000 Земли населенных пунктов	Земельные участки, предназначенные для размещения домов среднеэтажной и многоэтажной жилой застройки (земельный участок, предназначенный для эксплуатации жилых помещений многоквартирного дома)	2	02.050	885	981,87	868 954,99
21200	Республика Северная Осетия-Алания, Моздокский район, ст. Павлодольская, ул. Гагарина, 212	Моздокский	15:01:2001078:15	003002000000 Земли населенных пунктов	Земельный участок, предназначенный для эксплуатации жилых помещений многоквартирного дома	2	02.050	799	981,87	784 514,13
21201	Республика Северная Осетия-Алания, р-н Моздокский, ст. Павлодольская, пер. К.Хетагурова, №1 "а"	Моздокский	15:01:2001078:16	003002000000 Земли населенных пунктов	земельный участок, предназначенный для эксплуатации жилых помещений многоквартирного дома	2	02.050	1 052	981,87	1 032 927,24
21202	Республика Северная Осетия-Алания, Моздокский район, ст Павлодольская, ул. Гагарина, 210	Моздокский	15:01:2001078:19	003002000000 Земли населенных пунктов	земельный участок, предназначенный для эксплуатации жилых помещений многоквартирного дома	2	02.050	822	981,87	807 097,14
21203	Республика Северная Осетия-Алания, Моздокский район, ст. Павлодольская, ул. Гагарина, 208	Моздокский	15:01:2001078:20	003002000000 Земли населенных пунктов	земельный участок, предназначенный для эксплуатации жилых помещений многоквартирного дома	2	02.050	878	981,87	862 081,86
21204	Республика Северная Осетия-Алания, р-н Моздокский, ст. Павлодольская ул. Гагарина, у правой меж участка многоквартирного жилого дома № 210	Моздокский	15:01:2001078:54	003002000000 Земли населенных пунктов	«Жилая застройка». "Объекты гаражного назначения, размещение отдельно стоящих и пристроенных гаражей, в том числе подземных, предназначенных для хранения личного автотранспорта граждан, с возможностью размещения автомобильных мо	13	02.020	36	392,75	14 139,00
21205	Республика Северная Осетия-Алания, р-н Моздокский, ст. Павлодольская, напротив домовладения по ул.Гагарина, № 210	Моздокский	15:01:2001078:55	003002000000 Земли населенных пунктов	Приусадебный участок личного подсобного хозяйства. (земельный участок, предназначенный для строительства капитального гаража)	7	02.071	28	382,93	10 722,04

№ пп	Местоположение ЗУ	Район	Кадастровый номер ЗУ	Категория земель	Разрешенное использование по документу	Код вида разрешенного использования (в соответствии с классификатором видов разрешенного использования земельных участков)	Вид использования объектов недвижимости	Площадь	УПКС	КС
21206	Республика Северная Осетия-Алания, р-н Моздокский, ст-ца Павлодольская, в 20м северее многоквартирного дома по пер. К.Хетагурова, №2 "а"	Моздокский	15:01:2001078:61	003002000000 Земли населенных пунктов	"Жилая застройка", "Хранение автотранспорта" размещение отдельно стоящих и пристроенных гаражей, в том числе подземных, предназначенных для хранения автотранспорта, в том числе с разделением на машиноместа	7	02.07.1	22	382,93	8 424,46
21207	Северная Осетия-Алания респ. Моздокский р-н, ст-ца Павлодольская. пер. К.Хетагурова, 2. ТП 2-4 250 Ква	Моздокский	15:01:2001079:1	003002000000 Земли населенных пунктов	"Коммунальное обслуживание", для эксплуатации трансформаторной подстанции	6	03.01.2	43	402,57	17 310,51
21208	Респ. Северная Осетия - Алания, р-н. Моздокский, ст-ца Павлодольская, в 100м на юг от многоквартирного дома по пер. К.Хетагурова, №2 "а	Моздокский	15:01:2001079:115	003002000000 Земли населенных пунктов	Ведение огородничества	13	13.01.1	303	53,04	16 071,12
21209	Республика Северная Осетия-Алания, Моздокский р-н, ст-ца Павлодольская, в 50 м на юг от южной межи участка многоквартирного жилого дома по пер. К.Хетагурова, № 2	Моздокский	15:01:2001079:117	003002000000 Земли населенных пунктов	"Ведение огородничества", осуществление отдыха и (или) выращивания гражданами для собственных нужд сельскохозяйственных культур; размещение хозяйственных построек, не являющимися объектами недвижимости, предназначенных для хранения инвентаря и урожая сельскохозяйственных культур	13	13.01.1	3 382	53,04	179 381,28
21210	Республика Северная Осетия-Алания, р-н Моздокский, ст-ца Павлодольская, в 35 м к югу от многоквартирного дома по пер.К.Хетагурова, 2 "а"	Моздокский	15:01:2001079:2	003002000000 Земли населенных пунктов	Ведение огородничества	13	13.01.1	450	53,04	23 868,00
21211	Республика Северная Осетия-Алания, р-н Моздокский, ст-ца Павлодольская, в 120 м от многоквартирного дома по ул. Гагарина, № 212	Моздокский	15:01:2001079:3	003002000000 Земли населенных пунктов	Ведение огородничества	13	13.01.1	121	53,04	6 417,84
21212	Республика Северная Осетия-Алания, р-н Моздокский, ст. Павлодольская, в 20 м к югу от многоквартирного дома по пер. К.Хетагурова, №2	Моздокский	15:01:2001079:4	003002000000 Земли населенных пунктов	"Хранение автотранспорта". "Размещение отдельно стоящих и пристроенных гаражей, в том числе подземных, предназначенных для хранения автотранспорта, в том числе с разделением на машино-мест"	7	02.07.1	114	382,93	43 654,02
21213	Респ. Северная Осетия - Алания, р-н Моздокский, ст-ца Павлодольская, ул. Речная, дом 4	Моздокский	15:01:2001080:1	003002000000 Земли населенных пунктов	Земельные участки, предназначенные для размещения индивидуальных жилых домов (земельный участок для ведения личного подсобного хозяйства)	13	02.01.0	1 448	392,75	568 702,00
21214	Респ. Северная Осетия - Алания, р-н Моздокский, ст-ца Павлодольская, ул. Речная, дом 4б	Моздокский	15:01:2001080:10	003002000000 Земли населенных пунктов	Для ведения личного подсобного хозяйства	13	02.02.0	1 293	392,75	507 825,75
21215	Северная Осетия - Алания респ, р-н Моздокский, ст-ца Павлодольская, ул Речная, 11 "б"/7	Моздокский	15:01:2001080:101	003002000000 Земли населенных пунктов	земельные участки, предназначенные для сельскохозяйственного использования (земельный участок ,предназначенный для использования под сад-огород.	13	13.01.1	443	53,04	23 496,72
21216	Республика Северная Осетия-Алания, р-н Моздокский, ст. Павлодольская, у передней межи участка многоквартирного дома по ул. Речной, 13	Моздокский	15.01:2001080:102	003002000000 Земли населенных пунктов	земельные участки, предназначенные для сельскохозяйственного использования (земельный участок, предназначенный для сельскохозяйственного производства (для использования под сад-огород))	13	13.01.1	423	53,04	22 435,92
21217	Республика Северная Осетия-Алания, р-н Моздокский, ст-ца Павлодольская, ул. Речная, 11 "А"/4	Моздокский	15.01:2001080:105	003002000000 Земли населенных пунктов	Ведение огородничества, осуществление отдыха и (или) выращивания гражданами для собственных нужд сельскохозяйственных культур; размещение хозяйственных построек, не являющихся объектами недвижимости, предназначенных для хранения инвентаря и урожая сельскохозяйственных культур	13	13.01.1	430	53,04	22 807,20
21218	Республика Северная Осетия-Алания, р-н Моздокский, ст. Павлодольская, пер. Л.Чайкиной, 5	Моздокский	15:01:2001080:109	003002000000 Земли населенных пунктов	Для ведения личного подсобного хозяйства	13	02.02.0	1 400	392,75	549 850,00
21219	Респ. Северная Осетия - Алания, р-н Моздокский, ст-ца Павлодольская, ул. Речная, дом 12	Моздокский	15:01:2001080:11	003002000000 Земли населенных пунктов	земельные участки, предназначенные, для ведения личного подсобного хозяйства	13	02.02.0	1 016	392,75	399 034,00
21220	Респ. Северная Осетия - Алания, р-н Моздокский, ст-ца Павлодольская, ул. Речная, дом 22	Моздокский	15:01.2001080:12	003002000000 Земли населенных пунктов	Под жилую застройку	13	02.02.0	1 800	392,75	706 950,00
21221	Респ. Северная Осетия - Алания, р-н Моздокский, ст-ца Павлодольская, ул. Речная, дом 14 "а"	Моздокский	15:01.2001080:13	003002000000 Земли населенных пунктов	Для ведения личного подсобного хозяйства	13	02.02.0	479	392,75	188 127,25
21222	Респ. Северная Осетия - Алания, р-н Моздокский, ст Павлодольская, ул. Речная, 2	Моздокский	15:01:2001080:14	003002000000 Земли населенных пунктов	Земельные участки, предназначенные для ведения личного подсобного хозяйства	13	02.02.0	1 785	392,75	701 058,75
21223	Респ. Северная Осетия - Алания, р-н Моздокский, ст-ца Павлодольская, ул. Речная, дом 6	Моздокский	15:01:2001080:15	003002000000 Земли населенных пунктов	Земельные участки, предназначенные для ведения личного подсобного хозяйства	13	02.02.0	2 044	392,75	802 781,00
21224	Респ. Северная Осетия - Алания, р-н Моздокский, ст-ца Павлодольская, ул. Речная, дом 8	Моздокский	15:01.2001080:16	003002000000 Земли населенных пунктов	Земельные участки, предназначенные для размещения индивидуальных жилых домов (земельный участок для ведения личного подсобного хозяйства и эксплуатации жилого дома и хозяйственных построек)	13	02.01.0	1 522	392,75	597 765,50
21225	Респ. Северная Осетия - Алания, р-н Моздокский, ст-ца Павлодольская, ул. Речная, дом 10	Моздокский	15:01.2001080:17	003002000000 Земли населенных пунктов	Земельные участки, предназначенные для ведения личного подсобного хозяйства	13	02.02.0	1 756	392,75	689 669,00

№ пп	Местоположение ЗУ	Район	Кадастровый номер ЗУ	Категория земель	Разрешенное использование по документу	Код вида разрешенного использования (в соответствии с классификатором видов разрешенного использования земельных участков)	Вид использования объектов недвижимости	Площадь	УПКС	КС
21226	Респ. Северная Осетия - Алания, р-н Моздокский, ст-ца Павлодольская, ул. Речная, дом 16	Моздокский	15:01:2001080:18	003002000000 Земли населенных пунктов	Для ведения личного подсобного хозяйства	13	02.020	1 400	392,75	549 850,00
21227	Респ. Северная Осетия - Алания, р-н Моздокский, ст-ца Павлодольская, ул. Речная, 18	Моздокский	15:01:2001080:19	003002000000 Земли населенных пунктов	Для ведения личного подсобного хозяйства	13	02.020	1 288	392,75	505 862,00
21228	Респ. Северная Осетия - Алания, р-н Моздокский, ст Павлодольская, ул. Речная, №42	Моздокский	15:01:2001080:2	003002000000 Земли населенных пунктов	малоэтажная жилая застройка (индивидуальное жилищное строительство, размещение дачных домов и садовых домов) (земельный участок, предназначенный для ведения личного подсобного хозяйства и эксплуатации жилого дома и хозяйственных построек)	13	02.010	2 700	392,75	1 060 425,00
21229	Респ. Северная Осетия - Алания, р-н Моздокский, ст-ца Павлодольская, ул. Речная, 26	Моздокский	15:01:2001080:20	003002000000 Земли населенных пунктов	Земельный участок, предоставленный для ведения личного подсобного хозяйства	13	02.020	1 100	392,75	432 025,00
21230	Респ. Северная Осетия - Алания, р-н Моздокский, ст. Павлодольская, ул. Речная, 28	Моздокский	15:01:2001080:21	003002000000 Земли населенных пунктов	Под жилую застройку	13	02.020	1 770	392,75	695 167,50
21231	Респ. Северная Осетия - Алания, р-н Моздокский, ст-ца Павлодольская, ул. Речная, дом 30	Моздокский	15:01:2001080:22	003002000000 Земли населенных пунктов	Земельные участки личных подсобных хозяйств (ведение личного подсобного хозяйства и эксплуатация жилого дома с хозпостройками)	13	02.020	1 952	392,75	766 648,00
21232	Респ. Северная Осетия - Алания, р-н Моздокский, ст-ца Павлодольская, ул. Речная, дом 32	Моздокский	15:01:2001080:23	003002000000 Земли населенных пунктов	Под жилую застройку	13	02.020	1 700	392,75	667 675,00
21233	Респ. Северная Осетия - Алания, р-н Моздокский, ст-ца Павлодольская, ул. Речная, дом 36	Моздокский	15:01:2001080:24	003002000000 Земли населенных пунктов	Земельные участки, предназначенные для размещения индивидуальных жилых домов (земельный участок для ведения личного подсобного хозяйства и эксплуатации жилого дома и хозяйственных построек)	13	02.020	2 685	392,75	1 054 533,75
21234	Республика Северная Осетия-Алания, р-н Моздокский, ст-ца Павлодольская, ул Речная, д 38	Моздокский	15:01:2001080:25	003002000000 Земли населенных пунктов	ведение личного подсобного хозяйства и эксплуатация жилого дома с хозпостройками	13	02.020	2 157	392,75	847 161,75
21235	Респ. Северная Осетия - Алания, р-н Моздокский, ст-ца Павлодольская, ул. Гагарина, дом 40	Моздокский	15:01:2001080:26	003002000000 Земли населенных пунктов	Под жилую застройку	13	02.020	2 700	392,75	1 060 425,00
21236	Российская Федерация, Республика Северная Осетия - Алания, р-н Моздокский, ст-ца Павлодольская, ул. Речная, 44	Моздокский	15:01:2001080:27	003002000000 Земли населенных пунктов	Для ведения личного подсобного хозяйства	13	02.020	1 980	392,75	777 645,00
21237	Российская Федерация, Республика Северная Осетия-Алания, Моздокский муниципальный район, Павлодольское сельское поселение, ст-ца Павлодольская, ул. Речная, в районе дома №11 (участок №8)	Моздокский	15:01:2001080:270	003002000000 Земли населенных пунктов	"Ведение огородничества", осуществление отдыха и (или) выращивания гражданами для собственных нужд сельскохозяйственных культур, размещение хозяйственных построек, не являющихся объектами недвижимости, предназначенных для хранения инвентаря и урожая сельскохозяйственных культур	13	13.011	822	53,04	43 598,88
21238	Респ. Северная Осетия - Алания, р-н Моздокский, ст-ца Павлодольская, пер. Л.Чайкиной, дом 1	Моздокский	15:01:2001080:28	003002000000 Земли населенных пунктов	Для ведения личного подсобного хозяйства	13	02.020	1 769	392,75	694 774,75
21239	Респ. Северная Осетия - Алания, р-н Моздокский, ст-ца Павлодольская, пер. Л.Чайкиной, дом 3	Моздокский	15:01:2001080:29	003002000000 Земли населенных пунктов	земельные участки, предназначенные для размещения индивидуальных жилых домов (земельный участок для ведения личного подсобного хозяйства и эксплуатации жилого дома и хозяйственных построек)	13	02.010	1 800	392,75	706 950,00
21240	Респ. Северная Осетия - Алания, р-н Моздокский, ст-ца Павлодольская, ул. Речная, дом 14	Моздокский	15:01:2001080:3	003002000000 Земли населенных пунктов	Земельные участки личных подсобных хозяйств (ведение личного подсобного хозяйства и эксплуатация жилого дома с хозяйственными постройками)	13	02.020	1 256	392,75	493 294,00
21241	Респ. Северная Осетия - Алания, р-н Моздокский, ст-ца Павлодольская, ул. Степная, дом 18 "а"	Моздокский	15:01:2001080:30	003002000000 Земли населенных пунктов	Земельные участки, предназначенные для размещения индивидуальных жилых домов (земельный участок для ведения личного подсобного хозяйства и эксплуатации жилого дома и хозяйственных построек)	13	02.010	1 709	392,75	671 209,75
21242	Северная Осетия - Алания респ. р-н Моздокский, ст Павлодольская, ул. Речная, 11 "г"/5	Моздокский	15:01:2001080:32	003002000000 Земли населенных пунктов	Приусадебный участок личного подсобного хозяйства	13	02.020	382	392,75	150 030,50
21243	Респ. Северная Осетия - Алания, р-н Моздокский, ст-ца Павлодольская, ул. Речная, дом 48	Моздокский	15:01:2001080:4	003002000000 Земли населенных пунктов	Для ведения личного подсобного хозяйства	13	02.020	1 169	392,75	459 124,75
21244	Респ. Северная Осетия - Алания, р-н Моздокский, ст-ца Павлодольская, ул. Речная, 24	Моздокский	15:01:2001080:6	003002000000 Земли населенных пунктов	Для ведения личного подсобного хозяйства	13	02.020	1 349	392,75	529 819,75
21245	Респ. Северная Осетия - Алания, р-н Моздокский, ст-ца Павлодольская, ул. Речная, дом 20	Моздокский	15:01:2001080:8	003002000000 Земли населенных пунктов	Для ведения личного подсобного хозяйства	13	02.020	1 077	392,75	422 991,75
21246	Респ. Северная Осетия - Алания, р-н Моздокский, ст-ца Павлодольская, ул. Речная, дом 34	Моздокский	15:01:2001080:9	003002000000 Земли населенных пунктов	Для ведения личного подсобного хозяйства	13	02.020	2 796	392,75	1 098 129,00
21247	Северная Осетия - Алания респ. р-н Моздокский, ст Павлодольская, пер. Л. Чайкиной, д 6	Моздокский	15:01:2001081:1	003002000000 Земли населенных пунктов	Под земельные участки личных подсобных хозяйств	13	02.020	1 560	392,75	612 690,00
21248	Респ. Северная Осетия - Алания, р-н Моздокский, ст-ца Павлодольская, ул. Речная, дом 54	Моздокский	15:01:2001081:10	003002000000 Земли населенных пунктов	ведение личного подсобного хозяйства и эксплуатация жилого дома с хозпостройками	13	02.020	1 699	392,75	667 282,25
21249	Респ. Северная Осетия - Алания, р-н Моздокский, ст-ца Павлодольская, ул. Речная, 58	Моздокский	15:01:2001081:11	003002000000 Земли населенных пунктов	Для ведения личного подсобного хозяйства	13	02.020	2 111	392,75	829 095,25

№ пп	Местоположение ЗУ	Район	Кадастровый номер ЗУ	Категория земель	Разрешенное использование по документу	Код вида разрешенного использования (в соответствии с классификатором видов разрешенного использования земельных участков)	Вид использования объектов недвижимости	Площадь	УПКС	КС
21250	Респ. Северная Осетия - Алания, р-н Моздокский, ст-ца Павлодольская, ул. Речная, дом 62	Моздокский	15:01:2001081:12	003002000000 Земли населенных пунктов	Земельные участки, предназначенные для ведения личного подсобного хозяйства	13	02.020	1 950	392,75	765 862,50
21251	Респ. Северная Осетия - Алания, р-н Моздокский, ст-ца Павлодольская, пер. Л.Чайзиной, дом 2	Моздокский	15:01:2001081:13	003002000000 Земли населенных пунктов	Для ведения личного подсобного хозяйства	13	02.020	1 700	392,75	667 675,00
21252	Северная Осетия - Алания респ, р-н Моздокский, ст-ца Павлодольская, пер Л.Чабзиной, 4	Моздокский	15:01:2001081:14	003002000000 Земли населенных пунктов	Земельные участки, предназначенные для ведения личного подсобного хозяйства	13	02.020	1 102	392,75	432 810,50
21253	Республика Северная Осетия-Алания, р-н Моздокский, ст-ца Павлодольская, пер Л.Чайзиной, д-4а	Моздокский	15:01:2001081:15	003002000000 Земли населенных пунктов	Земельные участки, предназначенные для ведения личного подсобного хозяйства	13	02.020	700	392,75	274 925,00
21254	Респ. Северная Осетия - Алания, р-н Моздокский, ст-ца Павлодольская, ул. Речная, дом 68	Моздокский	15:01:2001081:16	003002000000 Земли населенных пунктов	Земельные участки личных подсобных хозяйств (ведение личного подсобного хозяйства и эксплуатация жилого дома с хозпостройками)	13	02.020	3 011	392,75	1 182 570,25
21255	Респ. Северная Осетия - Алания, р-н Моздокский, ст-ца Павлодольская, ул. Речная, дом 52	Моздокский	15:01:2001081:2	003002000000 Земли населенных пунктов	Для ведения личного подсобного хозяйства	13	02.020	2 395	392,75	940 636,25
21256	Респ. Северная Осетия - Алания, р-н Моздокский, ст-ца Павлодольская, ул. Речная, дом 60	Моздокский	15:01:2001081:3	003002000000 Земли населенных пунктов	Земельные участки, предназначенные для ведения личного подсобного хозяйства	13	02.020	2 268	392,75	890 757,00
21257	Респ. Северная Осетия - Алания, р-н Моздокский, ст-ца Павлодольская, ул. Речная, дом 68	Моздокский	15:01:2001081:4	003002000000 Земли населенных пунктов	Для ведения личного подсобного хозяйства	13	02.020	3 000	392,75	1 178 250,00
21258	Республика Северная Осетия-Алания, р-н Моздокский, ст-ца Павлодольская, ул Речная, 64	Моздокский	15:01:2001081:40	003002000000 Земли населенных пунктов	Для ведения личного подсобного хозяйства	13	02.020	2 428	392,75	953 597,00
21259	Респ. Северная Осетия - Алания, р-н Моздокский, ст-ца Павлодольская, ул. Речная, дом 70	Моздокский	15:01:2001081:5	003002000000 Земли населенных пунктов	Для ведения личного подсобного хозяйства	13	02.020	1 500	392,75	589 125,00
21260	Респ. Северная Осетия - Алания, р-н Моздокский, ст-ца Павлодольская, ул. Речная, дом 56	Моздокский	15:01:2001081:6	003002000000 Земли населенных пунктов	Для ведения личного подсобного хозяйства	13	02.020	2 419	392,75	950 062,25
21261	Респ. Северная Осетия - Алания, р-н Моздокский, ст-ца Павлодольская, ул. Речная, дом 66	Моздокский	15:01:2001081:7	003002000000 Земли населенных пунктов	Для ведения личного подсобного хозяйства	13	02.020	1 664	392,75	653 536,00
21262	Российская Федерация, Республика Северная Осетия - Алания, Моздокский район, ст-ца Павлодольская, ул. Речная, 72	Моздокский	15:01:2001081:8	003002000000 Земли населенных пунктов	Для ведения личного подсобного хозяйства	13	02.020	1 656	392,75	650 394,00
21263	Респ. Северная Осетия - Алания, р-н Моздокский, ст-ца Павлодольская, ул. Речная, дом 74	Моздокский	15:01:2001081:9	003002000000 Земли населенных пунктов	Для ведения личного подсобного хозяйства	13	02.020	2 134	392,75	838 128,50
21264	Российская Федерация, Республика Северная Осетия - Алания, р-н Моздокский, ст-ца Павлодольская, ул. Почевая, 2	Моздокский	15:01:2001082:1	003002000000 Земли населенных пунктов	Земельные участки, предназначенные для размещения домов малоэтажной жилой застройки, в том числе индивидуальной жилой застройки (земельный участок, предназначенный для ведения личного подсобного хозяйства и эксплуатации жилого дома и хозяйственных построек)	13	02.020	2 413	392,75	947 705,75
21265	Республика Северная Осетия - Алания, Моздокский район, у северо-западной окраины ст. Павлодольская, у задней межи участка ЛПХ по ул. Полевая, 2	Моздокский	15:01:2001082:7	003002000000 Земли населенных пунктов	"Овощеводство" с целью выращивания овощей с использованием теплиц	1	01.030	30 000	8,88	266 400,00
21266	Республика Северная Осетия-Алания, р-н Моздокский, на северо-восточной окраине ст. Павлодольской, в 30 м от объездной дороги	Моздокский	15:01:2001082:9	003002000000 Земли населенных пунктов	Скотоводство	1	01.080	10 000	162,99	1 629 900,00
21267	Респ. Северная Осетия - Алания, р-н Моздокский, Межселенные земли	Моздокский	15:01:2001083:1	003002000000 Земли населенных пунктов	Для эксплуатации территориальных автомобильных дорог	6	07.020	69 655	32,72	2 279 111,60
21268	Республика Северная Осетия - Алания, Моздокский район, в 25 метрах от правой межи многоквартирного дома в ст Павлодольской по ул Гагарина, №210	Моздокский	15:01:2001084:119	003002000000 Земли населенных пунктов	Ведение огородничества	13	13.011	174	53,04	9 228,96
21269	Республика Северная Осетия - Алания, муниципальный район Моздокский, сельское поселение Павлодольское, ст-ца Павлодольская, ул. Моздокская, земельный участок 176	Моздокский	15:01:2001084:122	003002000000 Земли населенных пунктов	"Коммунальное обслуживание". размещение зданий и сооружений в целях обеспечения физических и юридических лиц коммунальными услугами	6	03.012	3 409	402,57	1 372 361,13
21270	Республика Северная Осетия-Алания, р-н Моздокский, ст-ца Павлодольская, пер К.Хетагурова, д 6/н	Моздокский	15:01:2001084:3	003002000000 Земли населенных пунктов	Для эксплуатации кафе	4	04.060	477	873,86	416 831,22
21271	Российская Федерация, Республика Северная Осетия - Алания, муниципальный район Моздокский, сельское поселение Павлодольское, станица Павлодольская, переулок К.Хетагурова, земельный участок 13	Моздокский	15:01:2001084:4	003002000000 Земли населенных пунктов	эксплуатация здания кафе и временных подсобных сооружений	4	04.060	627	873,86	547 910,22
21272	Республика Северная Осетия-Алания, р-н Моздокский, ст. Павлодольская ул. Гагарина, у левой межи участка многоквартирного жилого дома № 210	Моздокский	15:01:2001084:8	003002000000 Земли населенных пунктов	Приусадебный участок личного подсобного хозяйства, для использования под сад-огород	13	02.020	184	392,75	72 266,00
21273	Респ. Северная Осетия - Алания, р-н Моздокский, с. Виноградное, ул. Новая, дом 28	Моздокский	15:01:2201001:1	003002000000 Земли населенных пунктов	Для ведения личного подсобного хозяйства	13	02.020	1 892	336,33	636 336,36
21274	Респ. Северная Осетия - Алания, р-н Моздокский, с. Виноградное, ул. Новая, дом 38	Моздокский	15:01:2201001:10	003002000000 Земли населенных пунктов	Земельные участки личных подсобных хозяйств (ведение личного подсобного хозяйства и эксплуатация жилого дома с хозяйственными постройками)	13	02.020	1 475	336,33	496 086,75
21275	Респ. Северная Осетия - Алания, р-н Моздокский, г. Моздок, с. Виноградное, ул. Новая, дом 32	Моздокский	15:01:2201001:11	003002000000 Земли населенных пунктов	Для ведения личного подсобного хозяйства	13	02.020	1 367	336,33	459 763,11
21276	Респ. Северная Осетия - Алания, р-н Моздокский, с. Виноградное, ул. Новая, дом 40	Моздокский	15:01:2201001:12	003002000000 Земли населенных пунктов	Для ведения личного подсобного хозяйства	13	02.020	2 345	336,33	788 693,85
21277	Респ. Северная Осетия - Алания, р-н Моздокский, с. Виноградное, ул. Новая, дом 2	Моздокский	15:01:2201001:13	003002000000 Земли населенных пунктов	Для ведения личного подсобного хозяйства	13	02.020	1 100	336,33	369 963,00
21278	Республика Северная Осетия-Алания, р-н Моздокский, с.Виноградное, ул Новая, 16	Моздокский	15:01:2201001:130	003002000000 Земли населенных пунктов	Коммунальное обслуживание	6	03.012	2 390	344,74	823 928,60
21279	Респ. Северная Осетия - Алания, р-н Моздокский, с. Виноградное, ул. Новая, дом 4	Моздокский	15:01:2201001:14	003002000000 Земли населенных пунктов	Для ведения личного подсобного хозяйства	13	02.020	1 000	336,33	336 330,00
21280	Респ. Северная Осетия - Алания, р-н Моздокский, с. Виноградное, ул. Новая, дом 6	Моздокский	15:01:2201001:15	003002000000 Земли населенных пунктов	Для ведения личного подсобного хозяйства	13	02.020	2 200	336,33	739 926,00

№ пп	Местоположение ЗУ	Район	Кадастровый номер ЗУ	Категория земель	Разрешенное использование по документу	Код вида разрешенного использования (в соответствии с классификатором видов разрешенного использования земельных участков)	Вид использования объектов недвижимости	Площадь	УПКС	КС
21281	Респ. Северная Осетия - Алания, р-н Моздокский, с. Виноградное, ул. Новая, дом 8	Моздокский	15:01:2201001:16	003002000000 Земли населенных пунктов	Для ведения личного подсобного хозяйства	13	02.020	1 300	336,33	437 229,00
21282	Респ. Северная Осетия - Алания, р-н Моздокский, с. Виноградное, ул. Новая, дом 10	Моздокский	15:01:2201001:17	003002000000 Земли населенных пунктов	Для ведения личного подсобного хозяйства	13	02.020	1 100	336,33	369 963,00
21283	Респ. Северная Осетия - Алания, р-н Моздокский, с. Виноградное, ул. Новая, дом 12	Моздокский	15:01:2201001:18	003002000000 Земли населенных пунктов	Для ведения личного подсобного хозяйства	13	02.020	1 300	336,33	437 229,00
21284	Респ. Северная Осетия - Алания, р-н Моздокский, с. Виноградное, ул. Новая, дом 14	Моздокский	15:01:2201001:19	003002000000 Земли населенных пунктов	Для ведения личного подсобного хозяйства	13	02.020	1 100	336,33	369 963,00
21285	Респ. Северная Осетия - Алания, р-н Моздокский, с. Виноградное, ул. Новая, дом 68	Моздокский	15:01:2201001:2	003002000000 Земли населенных пунктов	Для ведения личного подсобного хозяйства	13	02.020	1 865	336,33	627 255,45
21286	РСО - Алания, Моздокский район, с. Виноградное, ул. Новая, 18	Моздокский	15:01:2201001:20	003002000000 Земли населенных пунктов	Для ведения личного подсобного хозяйства	13	02.020	2 000	336,33	672 660,00
21287	Респ. Северная Осетия - Алания, р-н Моздокский, с. Виноградное, ул. Новая, дом 20	Моздокский	15:01:2201001:21	003002000000 Земли населенных пунктов	Для ведения личного подсобного хозяйства	13	02.020	1 500	336,33	504 495,00
21288	Респ. Северная Осетия - Алания, р-н Моздокский, с. Виноградное, ул. Новая, дом 22	Моздокский	15:01:2201001:22	003002000000 Земли населенных пунктов	земельные участки личных подсобных хозяйств (ведение личного подсобного хозяйства и эксплуатация жилого дома с хозпостройками)	13	02.020	1 719	336,33	578 151,27
21289	Респ. Северная Осетия - Алания, р-н Моздокский, с. Виноградное, ул. Новая, дом 24	Моздокский	15:01:2201001:23	003002000000 Земли населенных пунктов	Земельные участки, предназначенные для размещения индивидуальных жилых домов (земельный участок, предназначенный для ведения личного подсобного хозяйства и эксплуатации жилого дома и хозяйственных построек)	13	02.020	1 518	336,33	510 548,94
21290	Российская Федерация, Республика Северная Осетия - Алания, р-н Моздокский, с. Виноградное, ул. Новая, 26	Моздокский	15:01:2201001:24	003002000000 Земли населенных пунктов	Для ведения личного подсобного хозяйства	13	02.020	1 200	336,33	403 596,00
21291	Респ. Северная Осетия - Алания, р-н Моздокский, с. Виноградное, ул. Новая, дом 30"б"	Моздокский	15:01:2201001:25	003002000000 Земли населенных пунктов	Для ведения личного подсобного хозяйства	13	02.020	1 200	336,33	403 596,00
21292	Респ Северная Осетия - Алания, Моздокский р-н, с Виноградное, ул. Новая, 16 а	Моздокский	15:01:2201001:259	003002000000 Земли населенных пунктов	Для ведения личного подсобного хозяйства	13	02.020	1 200	336,33	403 596,00
21293	Респ. Северная Осетия - Алания, р-н Моздокский, с. Виноградное, ул. Новая, дом 34	Моздокский	15:01:2201001:26	003002000000 Земли населенных пунктов	Для ведения личного подсобного хозяйства	13	02.020	1 400	336,33	470 862,00
21294	Респ. Северная Осетия - Алания, р-н Моздокский, с. Виноградное, ул. Новая, 36	Моздокский	15:01:2201001:27	003002000000 Земли населенных пунктов	Для ведения личного подсобного хозяйства	13	02.020	1 372	336,33	461 444,76
21295	Респ. Северная Осетия - Алания, р-н Моздокский, с. Виноградное, ул. Новая, дом 38	Моздокский	15:01:2201001:28	003002000000 Земли населенных пунктов	Для ведения личного подсобного хозяйства	13	02.020	1 400	336,33	470 862,00
21296	Республика Северная Осетия-Алания, р-н Моздокский, с. Виноградное, ул. Новая, 42	Моздокский	15:01:2201001:29	003002000000 Земли населенных пунктов	Для ведения личного подсобного хозяйства	13	02.020	2 689	336,33	904 391,37
21297	Респ. Северная Осетия - Алания, р-н Моздокский, с. Виноградное, ул. Новая, дом 50	Моздокский	15:01:2201001:3	003002000000 Земли населенных пунктов	Для ведения личного подсобного хозяйства	13	02.020	1 650	336,33	554 944,50
21298	Респ. Северная Осетия - Алания, р-н Моздокский, с. Виноградное, ул. Новая, дом 44	Моздокский	15:01:2201001:30	003002000000 Земли населенных пунктов	Для ведения личного подсобного хозяйства	13	02.020	2 000	336,33	672 660,00
21299	Респ. Северная Осетия - Алания, р-н Моздокский, с. Виноградное, ул. Новая, дом 46	Моздокский	15:01:2201001:31	003002000000 Земли населенных пунктов	Для ведения личного подсобного хозяйства	13	02.020	2 100	336,33	706 293,00
21300	Республика Северная Осетия - Алания, р-н Моздокский, с. Виноградное, ул. Новая, 48	Моздокский	15:01:2201001:32	003002000000 Земли населенных пунктов	Для ведения личного подсобного хозяйства	13	02.020	1 934	336,33	650 462,22
21301	Респ. Северная Осетия - Алания, р-н Моздокский, с. Виноградное, ул. Новая, дом 52	Моздокский	15:01:2201001:33	003002000000 Земли населенных пунктов	Для ведения личного подсобного хозяйства	13	02.020	1 200	336,33	403 596,00
21302	Респ. Северная Осетия - Алания, р-н Моздокский, с. Виноградное, ул. Новая, дом 54	Моздокский	15:01:2201001:34	003002000000 Земли населенных пунктов	Для ведения личного подсобного хозяйства	13	02.020	900	336,33	302 697,00
21303	Респ. Северная Осетия - Алания, р-н Моздокский, с. Виноградное, ул. Новая, дом 56	Моздокский	15:01:2201001:35	003002000000 Земли населенных пунктов	Для ведения личного подсобного хозяйства	13	02.020	1 600	336,33	538 128,00
21304	Респ. Северная Осетия - Алания, р-н Моздокский, с. Виноградное, ул. Новая, дом 60	Моздокский	15:01:2201001:36	003002000000 Земли населенных пунктов	Для ведения личного подсобного хозяйства	13	02.020	900	336,33	302 697,00
21305	Республика Северная Осетия - Алания, р-н Моздокский, с. Виноградное, ул. Новая, 62	Моздокский	15:01:2201001:37	003002000000 Земли населенных пунктов	Для ведения личного подсобного хозяйства	13	02.020	1 600	336,33	538 128,00
21306	Респ. Северная Осетия - Алания, р-н Моздокский, с. Виноградное, ул. Новая, 74	Моздокский	15:01:2201001:38	003002000000 Земли населенных пунктов	Для ведения личного подсобного хозяйства	13	02.020	2 711	336,33	911 790,63
21307	Респ. Северная Осетия - Алания, р-н Моздокский, с. Виноградное, ул. Новая, дом 72	Моздокский	15:01:2201001:39	003002000000 Земли населенных пунктов	Для ведения личного подсобного хозяйства	13	02.020	2 300	336,33	773 559,00
21308	Респ. Северная Осетия - Алания, р-н Моздокский, с. Виноградное, ул. Новая, дом 58	Моздокский	15:01:2201001:4	003002000000 Земли населенных пунктов	Земельные участки личных подсобных хозяйств (ведение личного подсобного хозяйства и эксплуатация жилого дома с хозяйственными постройками)	13	02.020	1 717	336,33	577 478,61
21309	Респ. Северная Осетия - Алания, р-н Моздокский, с. Виноградное, ул. Новая, дом 76	Моздокский	15:01:2201001:40	003002000000 Земли населенных пунктов	Для ведения личного подсобного хозяйства	13	02.020	1 620	336,33	544 854,60
21310	Респ. Северная Осетия - Алания, р-н Моздокский, с. Виноградное, ул. Новая, дом 78	Моздокский	15:01:2201001:41	003002000000 Земли населенных пунктов	Земельные участки, предназначенные для ведения личного подсобного хозяйства	13	02.020	1 827	336,33	614 474,91
21311	Респ. Северная Осетия - Алания, р-н Моздокский, с. Виноградное, ул. Новая, дом 80	Моздокский	15:01:2201001:42	003002000000 Земли населенных пунктов	Земельные участки, предназначенные для размещения индивидуальных жилых домов (земельный участок, предназначенный для ведения личного подсобного хозяйства и эксплуатации жилого дома и хозяйственных построек)	13	02.010	1 427	336,33	479 942,91
21312	Респ. Северная Осетия - Алания, р-н Моздокский, с. Виноградное, ул. Новая, дом 82	Моздокский	15:01:2201001:43	003002000000 Земли населенных пунктов	Для ведения личного подсобного хозяйства	13	02.020	2 400	336,33	807 192,00
21313	Респ. Северная Осетия - Алания, р-н Моздокский, с. Виноградное, ул. Новая, дом 84	Моздокский	15:01:2201001:44	003002000000 Земли населенных пунктов	Для ведения личного подсобного хозяйства	13	02.020	1 600	336,33	538 128,00

№ пп	Местоположение ЗУ	Район	Кадастровый номер ЗУ	Категория земель	Разрешенное использование по документу	Код вида разрешенного использования (в соответствии с классификатором видов разрешенного использования земельных участков)	Вид использования объектов недвижимости	Площадь	УПКС	КС
21314	Респ. Северная Осетия - Алания, р-н Моздокский, с. Виноградное, ул. Новая, 86	Моздокский	15:01:2201001:45	003002000000 Земли населенных пунктов	для ведения личного подсобного хозяйства	13	02.020	1 095	336,33	368 281,35
21315	Респ. Северная Осетия - Алания, р-н Моздокский, с. Виноградное, ул. Новая, дом 88	Моздокский	15:01:2201001:46	003002000000 Земли населенных пунктов	Для ведения личного подсобного хозяйства	13	02.020	1 100	336,33	369 963,00
21316	Российская Федерация, Республика Северная Осетия - Алания, р-н Моздокский, с. Виноградное, ул. Новая, 90	Моздокский	15:01:2201001:47	003002000000 Земли населенных пунктов	Для ведения личного подсобного хозяйства	13	02.020	1 070	336,33	359 873,10
21317	Респ. Северная Осетия - Алания, р-н Моздокский, с. Виноградное, ул. Новая, дом 90"а"	Моздокский	15:01:2201001:48	003002000000 Земли населенных пунктов	Для ведения личного подсобного хозяйства	13	02.020	1 000	336,33	336 330,00
21318	Российская Федерация, Республика Северная Осетия - Алания, р-н Моздокский, с. Виноградное, ул. Новая, 92	Моздокский	15:01:2201001:49	003002000000 Земли населенных пунктов	Для ведения личного подсобного хозяйства	13	02.020	900	336,33	302 697,00
21319	Респ. Северная Осетия - Алания, р-н Моздокский, с. Виноградное, ул. Новая, дом 70	Моздокский	15:01:2201001:5	003002000000 Земли населенных пунктов	Для ведения личного подсобного хозяйства	13	02.020	2 495	336,33	839 143,35
21320	Респ. Северная Осетия - Алания, р-н Моздокский, с. Виноградное, ул. Новая, дом 94	Моздокский	15:01:2201001:50	003002000000 Земли населенных пунктов	Для ведения личного подсобного хозяйства	13	02.020	1 600	336,33	538 128,00
21321	Респ. Северная Осетия - Алания, р-н Моздокский, с. Виноградное, ул. Новая, дом 98	Моздокский	15:01:2201001:51	003002000000 Земли населенных пунктов	Для ведения личного подсобного хозяйства	13	02.020	1 500	336,33	504 495,00
21322	Республика Северная Осетия - Алания, р-н Моздокский, с. Виноградное, ул. Новая, 100	Моздокский	15:01:2201001:52	003002000000 Земли населенных пунктов	Для ведения личного подсобного хозяйства	13	02.020	1 900	336,33	639 027,00
21323	Респ. Северная Осетия - Алания, р-н Моздокский, с. Виноградное, ул. Новая, дом 102	Моздокский	15:01:2201001:53	003002000000 Земли населенных пунктов	Для ведения личного подсобного хозяйства	13	02.020	1 400	336,33	470 862,00
21324	Респ. Северная Осетия - Алания, р-н Моздокский, с. Виноградное, ул. Новая, дом 104	Моздокский	15:01:2201001:54	003002000000 Земли населенных пунктов	Для ведения личного подсобного хозяйства	13	02.020	1 400	336,33	470 862,00
21325	Респ. Северная Осетия - Алания, р-н Моздокский, с. Виноградное, ул. Новая, дом 106	Моздокский	15:01:2201001:55	003002000000 Земли населенных пунктов	земельные участки, предназначенные для ведения личного подсобного хозяйства и эксплуатации жилого дома и хозяйственных построек)	13	02.020	4 262	336,33	1 433 438,46
21326	Респ. Северная Осетия - Алания, р-н Моздокский, с. Виноградное, ул. Новая, дом 30	Моздокский	15:01:2201001:6	003002000000 Земли населенных пунктов	Земельные участки, предназначенные для ведения личного подсобного хозяйства	13	02.020	1 190	336,33	400 232,70
21327	Респ. Северная Осетия - Алания, р-н Моздокский, с. Виноградное, ул. Новая, дом 66	Моздокский	15:01:2201001:7	003002000000 Земли населенных пунктов	Для ведения личного подсобного хозяйства	13	02.020	2 105	336,33	707 974,65
21328	Республика Северная Осетия-Алания, р-н Моздокский, с Виноградное, ул Новая, д 96	Моздокский	15:01:2201001:8	003002000000 Земли населенных пунктов	Для индивидуальной жилищного строительства, предназначенного для эксплуатации индивидуального жилого дома, индивидуального гаража и подсобных сооружений, выращивания плодовых, ягодных и овощных культур	13	02.010	1 532	336,33	515 257,56
21329	Респ. Северная Осетия - Алания, р-н Моздокский, с. Виноградное, ул. Новая, 64	Моздокский	15:01:2201001:9	003002000000 Земли населенных пунктов	Для ведения личного подсобного хозяйства	13	02.020	2 246	336,33	755 397,18
21330	Северная Осетия - Алания респ, р-н Моздокский, с. Виноградное, ул. Новая, 108	Моздокский	15:01:2201001:91	003002000000 Земли населенных пунктов	Земельные участки, предназначенные для размещения домов индивидуальной жилой застройки (земельный участок, предназначенный для ведения личного подсобного хозяйства и строительство жилого дома и хозяйственных построек)	13	02.010	1 070	336,33	359 873,10
21331	Республика Северная Осетия - Алания, р-н Моздокский, с. Виноградное, ул. Пролетарская, 34	Моздокский	15:01:2201002:1	003002000000 Земли населенных пунктов	Для ведения личного подсобного хозяйства	13	02.020	2 615	336,33	879 502,95
21332	Республика Северная Осетия - Алания, р-н Моздокский, с. Виноградное, ул. Ворошилова, 16 а	Моздокский	15:01:2201002:125	003002000000 Земли населенных пунктов	"Жилая застройка", "Для ведения личного подсобного хозяйства (приусадебный земельный участок)"	13	02.020	1 189	336,33	399 896,37
21333	Респ. Северная Осетия - Алания, р-н Моздокский, с. Виноградное, ул. Ворошилова, 16	Моздокский	15:01:2201002:14	003002000000 Земли населенных пунктов	Для ведения личного подсобного хозяйства	13	02.020	2 600	336,33	874 458,00
21334	Респ. Северная Осетия - Алания, р-н Моздокский, с. Виноградное, ул. Пролетарская, дом 36	Моздокский	15:01:2201002:2	003002000000 Земли населенных пунктов	Для ведения личного подсобного хозяйства	13	02.020	2 100	336,33	706 293,00
21335	Респ. Северная Осетия - Алания, р-н Моздокский, с. Виноградное, ул. Пролетарская, 38	Моздокский	15:01:2201002:3	003002000000 Земли населенных пунктов	Для ведения личного подсобного хозяйства	13	02.020	1 964	336,33	660 552,12
21336	Респ. Северная Осетия - Алания, р-н Моздокский, с. Виноградное, ул. Пролетарская, 38 а	Моздокский	15:01:2201002:4	003002000000 Земли населенных пунктов	Для ведения личного подсобного хозяйства	13	02.020	1 412	336,33	474 897,96
21337	Респ. Северная Осетия - Алания, р-н Моздокский, с. Виноградное, ул. Пролетарская, дом 40	Моздокский	15:01:2201002:5	003002000000 Земли населенных пунктов	Для ведения личного подсобного хозяйства	13	02.020	1 300	336,33	437 229,00
21338	Респ. Северная Осетия - Алания, р-н Моздокский, с. Виноградное, ул. Пролетарская, дом 16	Моздокский	15:01:2201002:6	003002000000 Земли населенных пунктов	Для ведения личного подсобного хозяйства	13	02.020	2 400	336,33	807 192,00
21339	Респ. Северная Осетия - Алания, р-н Моздокский, с. Виноградное, ул. Ворошилова, дом 18	Моздокский	15:01:2201002:7	003002000000 Земли населенных пунктов	земельные участки личных подсобных хозяйств (ведение личного подсобного хозяйства и эксплуатация жилого дома с хозпостройками)	13	02.020	2 915	336,33	980 401,95
21340	Респ. Северная Осетия - Алания, р-н Моздокский, с. Виноградное, ул. Пролетарская, дом 20	Моздокский	15:01:2201002:8	003002000000 Земли населенных пунктов	Для ведения личного подсобного хозяйства	13	02.020	1 500	336,33	504 495,00
21341	Респ. Северная Осетия - Алания, р-н Моздокский, с. Виноградное, ул. Ворошилова, дом 20	Моздокский	15:01:2201002:9	003002000000 Земли населенных пунктов	земельные участки, предназначенные для размещения индивидуальных жилых домов (земельный участок, предназначенный для ведения личного подсобного хозяйства)	13	02.010	1 937	336,33	651 471,21
21342	Респ. Северная Осетия - Алания, р-н Моздокский, с. Виноградное, ул. Советская, дом 102	Моздокский	15:01:2201003:1	003002000000 Земли населенных пунктов	Для ведения личного подсобного хозяйства	13	02.020	301	336,33	101 235,33

№ п/п	Местоположение ЗУ	Район	Кадастровый номер ЗУ	Категория земель	Разрешенное использование по документу	Код вида разрешенного использования (в соответствии с классификатором видов разрешенного использования земельных участков)	Вид использования объектов недвижимости	Площадь	УПКС	КС
21343	Респ. Северная Осетия - Алания, р-н Моздокский, с. Виноградное, ул. Советская, 68 "а"	Моздокский	15:01:2201003:10	003002000000 Земли населенных пунктов	Земельные участки, предназначенные для размещения домов индивидуальной жилой застройки (земельный участок, предназначенный для ведения личного подсобного хозяйства и эксплуатации жилого дома и хозяйственных построек)	13	02.020	798	336,33	268 391,34
21344	Респ. Северная Осетия - Алания, р-н Моздокский, с. Виноградное, ул. Советская, дом 74	Моздокский	15:01:2201003:11	003002000000 Земли населенных пунктов	Для ведения личного подсобного хозяйства	13	02.020	1 023	336,33	344 065,59
21345	Северная Осетия - Алания респ, р-н Моздокский, с Виноградное, ул Советская, 88	Моздокский	15:01:2201003:113	003002000000 Земли населенных пунктов	Для ведения личного подсобного хозяйства	13	02.020	1 500	336,33	504 495,00
21346	Респ. Северная Осетия - Алания, р-н Моздокский, с Виноградное, ул Советская, дом 76	Моздокский	15:01:2201003:12	003002000000 Земли населенных пунктов	Земельный участок, предназначенный для ведения личного подсобного хозяйства и эксплуатации жилого дома и хозяйственных построек	13	02.020	1 334	336,33	448 664,22
21347	Респ. Северная Осетия - Алания, р-н Моздокский, с. Виноградное, ул. Советская, 72	Моздокский	15:01:2201003:129	003002000000 Земли населенных пунктов	Для ведения личного подсобного хозяйства	13	02.020	1 318	336,33	443 282,94
21348	Респ. Северная Осетия - Алания, р-н Моздокский, с Виноградное, ул Советская, дом 78	Моздокский	15:01:2201003:13	003002000000 Земли населенных пунктов	Земельные участки, предназначенные для размещения индивидуальных жилых домов (земельный участок, предназначенный для ведения личного подсобного хозяйства и эксплуатации жилого дома и хозяйственных построек)	13	02.020	2 211	336,33	743 625,63
21349	Российская Федерация, Республика Северная Осетия-Алания, р-н Моздокский, с. Виноградное, ул. Советская, 104	Моздокский	15:01:2201003:133	003002000000 Земли населенных пунктов	Для ведения личного подсобного хозяйства	13	02.020	1 500	336,33	504 495,00
21350	Респ. Северная Осетия - Алания, р-н Моздокский, с. Виноградное, ул. Советская, дом 80	Моздокский	15:01:2201003:14	003002000000 Земли населенных пунктов	Для ведения личного подсобного хозяйства	13	02.020	3 059	336,33	1 028 803,47
21351	Респ. Северная Осетия - Алания, р-н Моздокский, с Виноградное, ул Советская, дом 82	Моздокский	15:01:2201003:15	003002000000 Земли населенных пунктов	Земельные участки, предназначенные для размещения индивидуальных жилых домов (земельный участок, предназначенный для ведения личного подсобного хозяйства и эксплуатации жилого дома и хозяйственных построек)	13	02.010	2 630	336,33	884 547,90
21352	Респ. Северная Осетия - Алания, р-н Моздокский, с Виноградное, ул Советская, дом 84	Моздокский	15:01:2201003:16	003002000000 Земли населенных пунктов	Для ведения личного подсобного хозяйства	13	02.020	1 803	336,33	606 402,99
21353	Респ. Северная Осетия - Алания, р-н Моздокский, с. Виноградное, ул. Советская, дом 90	Моздокский	15:01:2201003:17	003002000000 Земли населенных пунктов	Для ведения личного подсобного хозяйства	13	02.020	2 763	336,33	929 379,79
21354	Респ. Северная Осетия - Алания, р-н Моздокский, с. Виноградное, ул. Советская, дом 92	Моздокский	15:01:2201003:18	003002000000 Земли населенных пунктов	Для ведения личного подсобного хозяйства	13	02.020	2 900	336,33	975 357,00
21355	Респ. Северная Осетия - Алания, р-н Моздокский, с Виноградное, ул Советская, дом 94	Моздокский	15:01:2201003:19	003002000000 Земли населенных пунктов	Для ведения личного подсобного хозяйства	13	02.020	2 700	336,33	908 091,00
21356	Респ. Северная Осетия - Алания, р-н Моздокский, с Виноградное, ул Советская, дом 104	Моздокский	15:01:2201003:2	003002000000 Земли населенных пунктов	Для целей связи	6	06.080	1 500	563,35	845 025,00
21357	Респ. Северная Осетия - Алания, р-н Моздокский, с. Виноградное, ул. Советская, дом 96	Моздокский	15:01:2201003:20	003002000000 Земли населенных пунктов	Для ведения личного подсобного хозяйства	13	02.020	1 540	336,33	517 948,20
21358	Российская Федерация, Республика Северная Осетия-Алания, р-н Моздокский, с. Виноградное, ул. Советская, 98	Моздокский	15:01:2201003:21	003002000000 Земли населенных пунктов	Для ведения личного подсобного хозяйства	13	02.020	2 825	336,33	950 132,25
21359	Респ. Северная Осетия - Алания, р-н Моздокский, с Виноградное, ул Советская, дом 100	Моздокский	15:01:2201003:22	003002000000 Земли населенных пунктов	Для ведения личного подсобного хозяйства	13	02.020	600	336,33	201 798,00
21360	Респ. Северная Осетия - Алания, р-н Моздокский, с Виноградное, ул Советская, дом 100"а"	Моздокский	15:01:2201003:23	003002000000 Земли населенных пунктов	Для ведения личного подсобного хозяйства	13	02.020	600	336,33	201 798,00
21361	Респ. Северная Осетия - Алания, р-н Моздокский, с. Виноградное, ул. Советская, дом 106	Моздокский	15:01:2201003:24	003002000000 Земли населенных пунктов	Земельные участки, предназначенные для размещения индивидуальных жилых домов (земельный участок, предназначенный для ведения личного подсобного хозяйства и эксплуатации жилого дома и хозяйственных построек)	13	02.010	1 825	336,33	613 802,25
21362	Респ. Северная Осетия - Алания, р-н Моздокский, с Виноградное, ул Советская, дом 108	Моздокский	15:01:2201003:25	003002000000 Земли населенных пунктов	Для ведения личного подсобного хозяйства	13	02.020	2 713	336,33	912 463,29
21363	Респ. Северная Осетия - Алания, р-н Моздокский, с. Виноградное, ул. Советская, дом 110	Моздокский	15:01:2201003:26	003002000000 Земли населенных пунктов	Земельные участки, предназначенные для размещения индивидуальных жилых домов (земельный участок, предназначенный для ведения личного подсобного хозяйства и эксплуатации жилого дома и хозяйственных построек)	13	02.010	2 507	336,33	843 179,31
21364	Респ. Северная Осетия - Алания, р-н Моздокский, с. Виноградное, ул. Советская, дом 112	Моздокский	15:01:2201003:27	003002000000 Земли населенных пунктов	Для ведения личного подсобного хозяйства	13	02.020	2 700	336,33	908 091,00
21365	Респ. Северная Осетия - Алания, р-н Моздокский, с Виноградное, ул Советская, дом 114	Моздокский	15:01:2201003:28	003002000000 Земли населенных пунктов	Земельные участки, предназначенные для размещения индивидуальных жилых домов (земельный участок, предназначенный для ведения личного подсобного хозяйства и эксплуатации жилого дома и хозяйственных построек)	13	02.020	2 922	336,33	982 756,26
21366	Респ. Северная Осетия - Алания, р-н Моздокский, с. Виноградное, ул. Советская, дом 116	Моздокский	15:01:2201003:29	003002000000 Земли населенных пунктов	Для ведения личного подсобного хозяйства	13	02.020	2 563	336,33	862 013,79
21367	Республика Северная Осетия - Алания, Моздокский район, с. Виноградное, ул. Новая, 107	Моздокский	15:01:2201003:3	003002000000 Земли населенных пунктов	Для ведения личного подсобного хозяйства	13	02.020	2 060	336,33	692 839,80
21368	Респ. Северная Осетия - Алания, р-н Моздокский, с Виноградное, ул Советская, дом 118	Моздокский	15:01:2201003:30	003002000000 Земли населенных пунктов	Для ведения личного подсобного хозяйства	13	02.020	2 602	336,33	875 130,66
21369	Респ. Северная Осетия - Алания, р-н Моздокский, с Виноградное, ул Советская, дом 120	Моздокский	15:01:2201003:31	003002000000 Земли населенных пунктов	Для ведения личного подсобного хозяйства	13	02.020	2 358	336,33	793 066,14

№ пп	Местоположение ЗУ	Район	Кадастровый номер ЗУ	Категория земель	Разрешенное использование по документу	Код вида разрешенного использования (в соответствии с классификатором видов разрешенного использования земельных участков)	Вид использования объектов недвижимости	Площадь	УПКС	КС
21370	Респ. Северная Осетия - Алания, р-н Моздокский, с. Виноградное, ул. Советская, 124	Моздокский	15:01:2201003:32	003002000000 Земли населенных пунктов	Для ведения личного подсобного хозяйства	13	02.020	1 800	336,33	605 394,00
21371	Респ. Северная Осетия - Алания, р-н Моздокский, с. Виноградное, ул. Советская, дом 126	Моздокский	15:01:2201003:33	003002000000 Земли населенных пунктов	Для ведения личного подсобного хозяйства	13	02.020	2 434	336,33	818 627,22
21372	Респ. Северная Осетия - Алания, р-н Моздокский, с. Виноградное, ул. Советская, дом 128	Моздокский	15:01:2201003:34	003002000000 Земли населенных пунктов	Для ведения личного подсобного хозяйства	13	02.020	3 442	336,33	1 157 647,86
21373	Респ. Северная Осетия - Алания, р-н Моздокский, с. Виноградное, ул. Советская, дом 132	Моздокский	15:01:2201003:35	003002000000 Земли населенных пунктов	Земельные участки, предназначенные для размещения индивидуальных жилых домов (земельный участок, предназначенный для ведения личного подсобного хозяйства)	13	02.020	2 952	336,33	992 846,16
21374	Респ. Северная Осетия - Алания, р-н Моздокский, с. Виноградное, ул. Советская, дом 134	Моздокский	15:01:2201003:36	003002000000 Земли населенных пунктов	Для ведения личного подсобного хозяйства	13	02.020	1 300	336,33	437 229,00
21375	Респ. Северная Осетия - Алания, р-н Моздокский, с. Виноградное, ул. Новая, дом 109	Моздокский	15:01:2201003:37	003002000000 Земли населенных пунктов	Для ведения личного подсобного хозяйства	13	02.020	2 000	336,33	672 660,00
21376	Респ. Северная Осетия - Алания, р-н Моздокский, с. Виноградное, ул. Новая, дом 105	Моздокский	15:01:2201003:38	003002000000 Земли населенных пунктов	Для ведения личного подсобного хозяйства	13	02.020	1 400	336,33	470 862,00
21377	Российская Федерация, Республика Северная Осетия-Алания, Моздокский муниципальный район, Виноградненское сельское поселение, с. Виноградное, ул. Советская, 130а	Моздокский	15:01:2201003:384	003002000000 Земли населенных пунктов	Для ведения личного подсобного хозяйства	13	02.020	1 703	336,33	572 769,99
21378	Российская Федерация, Республика Северная Осетия-Алания, Моздокский муниципальный район, Виноградненское сельское поселение, с. Виноградное, ул. Советская, 130	Моздокский	15:01:2201003:385	003002000000 Земли населенных пунктов	Для ведения личного подсобного хозяйства	13	02.020	1 299	336,33	436 892,67
21379	Респ. Северная Осетия - Алания, р-н Моздокский, с. Виноградное, ул. Новая, дом 103	Моздокский	15:01:2201003:39	003002000000 Земли населенных пунктов	Для ведения личного подсобного хозяйства	13	02.020	1 250	336,33	420 412,50
21380	Респ. Северная Осетия - Алания, р-н Моздокский, с. Виноградное, ул. Новая, дом 95	Моздокский	15:01:2201003:4	003002000000 Земли населенных пунктов	Для ведения личного подсобного хозяйства	13	02.020	1 836	336,33	617 501,88
21381	Респ. Северная Осетия - Алания, р-н Моздокский, с. Виноградное, ул. Новая, дом 101	Моздокский	15:01:2201003:40	003002000000 Земли населенных пунктов	Земельные участки, предназначенные для размещения индивидуальных жилых домов (земельный участок, предназначенный для ведения личного подсобного хозяйства, эксплуатации жилого дома и хозяйственных построек)	13	02.020	1 352	336,33	454 718,16
21382	Северная Осетия - Алания респ, р-н Моздокский, с Виноградное, ул Новая, 99	Моздокский	15:01:2201003:41	003002000000 Земли населенных пунктов	земельные участок, предназначенный для ведения личного подсобного хозяйства	13	02.020	2 146	336,33	721 764,18
21383	Респ. Северная Осетия - Алания, р-н Моздокский, с. Виноградное, ул. Новая, дом 97	Моздокский	15:01:2201003:42	003002000000 Земли населенных пунктов	Для ведения личного подсобного хозяйства	13	02.020	1 500	336,33	504 495,00
21384	Респ. Северная Осетия - Алания, р-н Моздокский, с. Виноградное, ул. Новая, дом 91"б"	Моздокский	15:01:2201003:43	003002000000 Земли населенных пунктов	Для ведения личного подсобного хозяйства	13	02.020	1 100	336,33	369 963,00
21385	Респ. Северная Осетия - Алания, р-н Моздокский, с. Виноградное, ул. Новая, дом 89	Моздокский	15:01:2201003:44	003002000000 Земли населенных пунктов	Для ведения личного подсобного хозяйства	13	02.020	1 600	336,33	538 128,00
21386	Респ. Северная Осетия - Алания, р-н Моздокский, с. Виноградное, ул. Новая, дом 87	Моздокский	15:01:2201003:45	003002000000 Земли населенных пунктов	Для ведения личного подсобного хозяйства	13	02.020	1 100	336,33	369 963,00
21387	Респ. Северная Осетия - Алания, р-н Моздокский, с. Виноградное, ул. Новая, дом 85	Моздокский	15:01:2201003:46	003002000000 Земли населенных пунктов	Для ведения личного подсобного хозяйства	13	02.020	1 200	336,33	403 596,00
21388	Респ. Северная Осетия - Алания, р-н Моздокский, с. Виноградное, ул. Новая, дом 83	Моздокский	15:01:2201003:47	003002000000 Земли населенных пунктов	Для ведения личного подсобного хозяйства	13	02.020	1 200	336,33	403 596,00
21389	Респ. Северная Осетия - Алания, р-н Моздокский, с. Виноградное, ул. Новая, 81	Моздокский	15:01:2201003:48	003002000000 Земли населенных пунктов	Для ведения личного подсобного хозяйства	13	02.020	1 516	336,33	509 876,28
21390	Респ. Северная Осетия - Алания, р-н Моздокский, с. Виноградное, ул. Новая, дом 79	Моздокский	15:01:2201003:49	003002000000 Земли населенных пунктов	Для ведения личного подсобного хозяйства	13	02.020	1 400	336,33	470 862,00
21391	Респ. Северная Осетия - Алания, р-н Моздокский, с. Виноградное, ул. Новая, дом 93	Моздокский	15:01:2201003:5	003002000000 Земли населенных пунктов	Для ведения личного подсобного хозяйства	13	02.020	2 612	336,33	878 493,96
21392	Респ. Северная Осетия - Алания, р-н Моздокский, с. Виноградное, ул. Новая, дом 77	Моздокский	15:01:2201003:50	003002000000 Земли населенных пунктов	Для ведения личного подсобного хозяйства	13	02.020	1 800	336,33	605 394,00
21393	Респ. Северная Осетия - Алания, р-н Моздокский, с. Виноградное, ул. Новая, дом 73	Моздокский	15:01:2201003:51	003002000000 Земли населенных пунктов	Для ведения личного подсобного хозяйства	13	02.020	2 521	336,33	847 887,93
21394	Респ. Северная Осетия - Алания, р-н Моздокский, с. Виноградное, ул. Новая, 71	Моздокский	15:01:2201003:52	003002000000 Земли населенных пунктов	Земельный участок, предназначенный для ведения личного подсобного хозяйства	13	02.020	1 551	336,33	521 647,83
21395	Респ. Северная Осетия - Алания, р-н Моздокский, с. Виноградное, ул. Новая, дом 69	Моздокский	15:01:2201003:53	003002000000 Земли населенных пунктов	Для ведения личного подсобного хозяйства	13	02.020	1 000	336,33	336 330,00
21396	Респ. Северная Осетия - Алания, р-н Моздокский, с. Виноградное, ул. Новая, 67	Моздокский	15:01:2201003:54	003002000000 Земли населенных пунктов	Земельные участки, предназначенные для ведения личного подсобного хозяйства	13	02.020	1 352	336,33	454 718,16
21397	Респ. Северная Осетия - Алания, р-н Моздокский, с. Виноградное, ул. Новая, дом 65	Моздокский	15:01:2201003:55	003002000000 Земли населенных пунктов	ведение личного подсобного хозяйства и эксплуатация жилого дома с хозпостройками	13	02.020	1 247	336,33	419 403,51
21398	Респ. Северная Осетия - Алания, р-н Моздокский, с. Виноградное, ул. Новая, дом 63	Моздокский	15:01:2201003:56	003002000000 Земли населенных пунктов	Для ведения личного подсобного хозяйства	13	02.020	1 500	336,33	504 495,00
21399	Респ. Северная Осетия - Алания, р-н Моздокский, с. Виноградное, ул. Новая, дом 61	Моздокский	15:01:2201003:57	003002000000 Земли населенных пунктов	Для ведения личного подсобного хозяйства	13	02.020	1 200	336,33	403 596,00
21400	Республика Северная Осетия - Алания, Моздокский район, с. Виноградное, ул. Новая, 57	Моздокский	15:01:2201003:58	003002000000 Земли населенных пунктов	Для ведения личного подсобного хозяйства	13	02.020	1 200	336,33	403 596,00
21401	Респ. Северная Осетия - Алания, р-н Моздокский, с. Виноградное, ул. Новая, дом 55	Моздокский	15:01:2201003:59	003002000000 Земли населенных пунктов	Для ведения личного подсобного хозяйства	13	02.020	2 700	336,33	908 091,00
21402	Респ. Северная Осетия - Алания, р-н Моздокский, с. Виноградное, ул. Новая, дом 91"а"	Моздокский	15:01:2201003:6	003002000000 Земли населенных пунктов	Для ведения личного подсобного хозяйства	13	02.020	1 386	336,33	466 153,38

№ пп	Местоположение ЗУ	Район	Кадастровый номер ЗУ	Категория земель	Разрешенное использование по документу	Код вида разрешенного использования (в соответствии с классификатором видов разрешенного использования земельных участков)	Вид использования объектов недвижимости	Площадь	УПКС	КС
21403	Респ. Северная Осетия - Алания, р-н Моздокский, с Виноградное, ул Советская, дом 86	Моздокский	15:01:2201003:60	003002000000 Земли населенных пунктов	Земельные участки личных подсобных хозяйств (ведение личного подсобного хозяйства и эксплуатация жилого дома с хозпостройками)	13	02.020	3 317	336,33	1 115 606,61
21404	Респ. Северная Осетия - Алания, р-н Моздокский, с. Виноградное, ул. Советская, 68	Моздокский	15:01:2201003:61	003002000000 Земли населенных пунктов	Коммерческая деятельность	4	04.040	119	874,46	104 060,74
21405	Респ. Северная Осетия - Алания, р-н Моздокский, с. Виноградное, ул. Советская, дом 70	Моздокский	15:01:2201003:62	003002000000 Земли населенных пунктов	Для ведения личного подсобного хозяйства	13	02.020	2 588	336,33	870 422,04
21406	Республика Северная Осетия-Алания, р-н Моздокский, с Виноградное, ул Советская, 68	Моздокский	15:01:2201003:63	003002000000 Земли населенных пунктов	Для эксплуатации магазина	4	04.040	177	874,46	154 779,42
21407	Респ. Северная Осетия - Алания, р-н Моздокский, с Виноградное, ул Новая, дом 91	Моздокский	15:01:2201003:65	003002000000 Земли населенных пунктов	Земельные участки, предназначенные для ведения личного подсобного хозяйства	13	02.020	1 283	336,33	431 511,39
21408	Респ. Северная Осетия - Алания, р-н Моздокский, с. Виноградное, ул. Новая, дом 75	Моздокский	15:01:2201003:7	003002000000 Земли населенных пунктов	Для ведения личного подсобного хозяйства	13	02.020	1 188	336,33	399 560,04
21409	Респ. Северная Осетия - Алания, р-н Моздокский, с. Виноградное, ул. Новая, дом 59	Моздокский	15:01:2201003:9	003002000000 Земли населенных пунктов	Для ведения личного подсобного хозяйства	13	02.020	1 053	336,33	354 155,49
21410	Респ. Северная Осетия - Алания, р-н Моздокский, г. Моздок, с Виноградное, ул Новая, дом 29	Моздокский	15:01:2201004:1	003002000000 Земли населенных пунктов	Для ведения личного подсобного хозяйства	13	02.020	1 902	336,33	639 699,66
21411	Респ. Северная Осетия - Алания, р-н Моздокский, с Виноградное, ул Новая, дом 45	Моздокский	15:01:2201004:11	003002000000 Земли населенных пунктов	Для ведения личного подсобного хозяйства	13	02.020	2 210	336,33	743 289,30
21412	Респ. Северная Осетия - Алания, р-н Моздокский, с. Виноградное, ул. Советская, дом 16	Моздокский	15:01:2201004:12	003002000000 Земли населенных пунктов	Для ведения личного подсобного хозяйства	13	02.020	1 210	336,33	406 959,30
21413	Респ. Северная Осетия - Алания, р-н Моздокский, с. Виноградное, ул. Новая, 33	Моздокский	15:01:2201004:13	003002000000 Земли населенных пунктов	Для ведения личного подсобного хозяйства	13	02.020	2 701	336,33	908 427,33
21414	Российская Федерация, Республика Северная Осетия - Алания, р-н Моздокский, с Виноградное, ул. Советская, 54/2	Моздокский	15:01:2201004:14	003002000000 Земли населенных пунктов	Земельные участки личных подсобных хозяйств (ведение личного подсобного хозяйства и эксплуатация жилого дома с хозяйственными постройками)	13	02.020	1 560	336,33	524 674,80
21415	Респ. Северная Осетия - Алания, р-н Моздокский, с Виноградное, ул Советская, дом 14	Моздокский	15:01:2201004:15	003002000000 Земли населенных пунктов	Для ведения личного подсобного хозяйства	13	02.020	1 092	336,33	367 272,36
21416	Республика Северная Осетия-Алания, р-н Моздокский, с Виноградное, ул Советская, 18	Моздокский	15:01:2201004:16	003002000000 Земли населенных пунктов	Для ведения личного подсобного хозяйства	13	02.020	3 320	336,33	1 116 615,60
21417	Респ. Северная Осетия - Алания, р-н Моздокский, с. Виноградное, ул. Советская, дом 20	Моздокский	15:01:2201004:17	003002000000 Земли населенных пунктов	Для ведения личного подсобного хозяйства	13	02.020	1 700	336,33	571 761,00
21418	Респ. Северная Осетия - Алания, р-н Моздокский, с Виноградное, ул Советская, дом 22	Моздокский	15:01:2201004:18	003002000000 Земли населенных пунктов	Для ведения личного подсобного хозяйства	13	02.020	1 900	336,33	639 027,00
21419	Респ. Северная Осетия - Алания, р-н Моздокский, с Виноградное, ул Советская, дом 26	Моздокский	15:01:2201004:19	003002000000 Земли населенных пунктов	Для ведения личного подсобного хозяйства	13	02.020	2 436	336,33	819 299,88
21420	Респ. Северная Осетия - Алания, р-н Моздокский, г. Моздок, с. Виноградное, ул. Новая, дом 41	Моздокский	15:01:2201004:2	003002000000 Земли населенных пунктов	Для ведения личного подсобного хозяйства	13	02.020	1 510	336,33	507 858,30
21421	Республика Северная Осетия - Алания, р-н Моздокский, с. Виноградное, ул. Советская, 28	Моздокский	15:01:2201004:20	003002000000 Земли населенных пунктов	Для ведения личного подсобного хозяйства	13	02.020	2 445	336,33	822 326,85
21422	Респ. Северная Осетия - Алания, Моздокский р-н., с. Виноградное, ул. Новая, д.43	Моздокский	15:01:2201004:206	003002000000 Земли населенных пунктов	"Для ведения личного подсобного хозяйства"	13	02.020	2 320	336,33	780 285,60
21423	Республика Северная Осетия - Алания, р-н Моздокский, с. Виноградное, ул. Советская, 30	Моздокский	15:01:2201004:21	003002000000 Земли населенных пунктов	Земельные участки, предназначенные для размещения индивидуальных жилых домов (земельный участок, предназначенный для ведения личного подсобного хозяйства и эксплуатации жилого дома и хозяйственных построек)	13	02.020	2 169	336,33	729 499,77
21424	Республика Северная Осетия - Алания, р-н Моздокский, с. Виноградное, ул. Новая, 51	Моздокский	15:01:2201004:210	003002000000 Земли населенных пунктов	Для ведения личного подсобного хозяйства	13	02.020	2 469	336,33	830 398,77
21425	Респ. Северная Осетия - Алания, р-н Моздокский, с Виноградное, ул Советская, дом 32	Моздокский	15:01:2201004:22	003002000000 Земли населенных пунктов	земельные участки, предназначенные для размещения индивидуальных жилых домов (земельный участок, предназначенный для ведения личного подсобного хозяйства)	13	02.020	2 252	336,33	757 415,16
21426	Республика Северная Осетия - Алания, Моздокский район, с Виноградное, у задней межи ул Новая, 1	Моздокский	15:01:2201004:225	003002000000 Земли населенных пунктов	"Ведение огородничества", осуществление отдыха и (или) выращивания гражданами для собственных нужд сельскохозяйственных культур; размещение хозяйственных построек, не являющихся объектами недвижимости, предназначенных для хранения инвентаря и урожая сельскохозяйственных культур	13	13.011	497	53,04	26 360,88
21427	Российская Федерация, Республика Северная Осетия-Алания, Моздокский район, с.Виноградное, ул.Советская, у задней межи земельного участка №48	Моздокский	15:01:2201004:227	003002000000 Земли населенных пунктов	"Ведение огородничества", осуществление отдыха и (или) выращивания гражданами для собственных нужд сельскохозяйственных культур; размещение хозяйственных построек, не являющихся объектами недвижимости, предназначенных для хранения инвентаря и урожая сельскохозяйственных культур	13	13.011	705	53,04	37 393,20
21428	Республика Северная Осетия - Алания, р-н Моздокский, с Виноградное, ул Советская, 34	Моздокский	15:01:2201004:23	003002000000 Земли населенных пунктов	Для ведения личного подсобного хозяйства	13	02.020	2 500	336,33	840 825,00
21429	Респ. Северная Осетия - Алания, р-н Моздокский, с Виноградное, ул Советская, дом 36	Моздокский	15:01:2201004:24	003002000000 Земли населенных пунктов	Для ведения личного подсобного хозяйства	13	02.020	1 590	336,33	534 764,70

№ пп	Местоположение ЗУ	Район	Кадастровый номер ЗУ	Категория земель	Разрешенное использование по документу	Код вида разрешенного использования (в соответствии с классификатором видов разрешенного использования земельных участков)	Вид использования объектов недвижимости	Площадь	УПКС	КС
21430	Респ. Северная Осетия - Алания, р-н Моздокский, с. Виноградное, ул. Советская,42	Моздокский	15:01:2201004:25	003002000000 Земли населенных пунктов	Для ведения личного подсобного хозяйства	13	02.020	1 558	336,33	524 002,14
21431	Респ. Северная Осетия - Алания, р-н Моздокский, с. Виноградное, ул. Советская, 46	Моздокский	15:01:2201004:26	003002000000 Земли населенных пунктов	"Магазины ", предназначенного для размещения объектов капитального строительства , предназначенных для продажи товаров, торговая площадь которых составляет до 5000 кв. м	4	04.040	125	874,46	109 307,50
21432	Респ. Северная Осетия - Алания, р-н Моздокский, с. Виноградное, ул. Советская, дом 48	Моздокский	15:01:2201004:27	003002000000 Земли населенных пунктов	Для ведения личного подсобного хозяйства	13	02.020	300	336,33	100 899,00
21433	Респ. Северная Осетия - Алания, р-н Моздокский, с. Виноградное, ул. Советская, 52	Моздокский	15:01:2201004:28	003002000000 Земли населенных пунктов	Для ведения личного подсобного хозяйства	13	02.020	409	336,33	137 558,97
21434	Северная Осетия - Алания респ, р-н Моздокский, с. Виноградное, ул. Советская, 52 "а"	Моздокский	15:01:2201004:29	003002000000 Земли населенных пунктов	Земельные участки, предназначенные для ведения личного подсобного хозяйства	13	02.020	292	336,33	98 208,36
21435	Республика Северная Осетия-Алания, р-н Моздокский, с Виноградное, ул Советская, д 56	Моздокский	15:01:2201004:30	003002000000 Земли населенных пунктов	Для ведения личного подсобного хозяйства	13	02.020	2 709	336,33	909 319,97
21436	Северная Осетия - Алания респ, р-н Моздокский, с Виноградное, ул Советская, 58	Моздокский	15:01:2201004:31	003002000000 Земли населенных пунктов	Земельный участок, предназначенный для ведения личного подсобного хозяйства	13	02.020	1 681	336,33	565 370,73
21437	Респ. Северная Осетия - Алания, р-н Моздокский, с. Виноградное, ул. Советская, дом 60	Моздокский	15:01:2201004:32	003002000000 Земли населенных пунктов	Для ведения личного подсобного хозяйства	13	02.020	292	336,33	98 208,36
21438	Республика Северная Осетия - Алания, Моздокский район, с. Виноградное, ул. Советская, 60 "а"	Моздокский	15:01:2201004:33	003002000000 Земли населенных пунктов	Для ведения личного подсобного хозяйства	13	02.020	1 371	336,33	461 108,43
21439	Респ. Северная Осетия - Алания, р-н Моздокский, с. Виноградное, ул. Советская, дом 62	Моздокский	15:01:2201004:34	003002000000 Земли населенных пунктов	Для ведения личного подсобного хозяйства	13	02.020	1 793	336,33	603 039,69
21440	Респ. Северная Осетия - Алания, р-н Моздокский, с. Виноградное, ул. Советская, дом 64	Моздокский	15:01:2201004:35	003002000000 Земли населенных пунктов	Для ведения личного подсобного хозяйства	13	02.020	2 165	336,33	728 154,45
21441	Респ. Северная Осетия - Алания, р-н Моздокский, с. Виноградное, ул. Советская, дом 66	Моздокский	15:01:2201004:36	003002000000 Земли населенных пунктов	Для ведения личного подсобного хозяйства	13	02.020	2 300	336,33	773 559,00
21442	Респ. Северная Осетия - Алания, р-н Моздокский, с. Виноградное, ул. Новая, дом 53	Моздокский	15:01:2201004:37	003002000000 Земли населенных пунктов	Для ведения личного подсобного хозяйства	13	02.020	2 111	336,33	709 992,63
21443	Респ. Северная Осетия - Алания, р-н Моздокский, с. Виноградное, ул. Новая, дом 49	Моздокский	15:01:2201004:38	003002000000 Земли населенных пунктов	Для ведения личного подсобного хозяйства	13	02.020	2 300	336,33	773 559,00
21444	Респ. Северная Осетия - Алания, р-н Моздокский, с. Виноградное, ул. Новая, дом 47	Моздокский	15:01:2201004:39	003002000000 Земли населенных пунктов	Для ведения личного подсобного хозяйства	13	02.020	1 200	336,33	403 596,00
21445	Респ. Северная Осетия - Алания, р-н Моздокский, г. Моздок, с. Виноградное, ул. Новая, дом 31	Моздокский	15:01:2201004:4	003002000000 Земли населенных пунктов	Для ведения личного подсобного хозяйства	13	02.020	3 143	336,33	1 057 085,19
21446	Респ. Северная Осетия - Алания, р-н Моздокский, с. Виноградное, ул. Новая, дом 39	Моздокский	15:01:2201004:40	003002000000 Земли населенных пунктов	Для ведения личного подсобного хозяйства	13	02.020	1 800	336,33	605 394,00
21447	Республика Северная Осетия - Алания, Моздокский район, с. Виноградное, ул. Новая, 37	Моздокский	15:01:2201004:41	003002000000 Земли населенных пунктов	Для ведения личного подсобного хозяйства	13	02.020	2 300	336,33	773 559,00
21448	Респ. Северная Осетия - Алания, р-н Моздокский, с. Виноградное, ул. Новая, 35	Моздокский	15:01:2201004:42	003002000000 Земли населенных пунктов	Земельные участки, предназначенные для размещения индивидуальных жилых домов (земельный участок, предназначенный для ведения личного подсобного хозяйства и эксплуатации жилого дома и хозяйственных построек)	13	02.020	2 155	336,33	724 791,15
21449	Респ. Северная Осетия - Алания, р-н Моздокский, с. Виноградное, ул. Новая, дом 27	Моздокский	15:01:2201004:43	003002000000 Земли населенных пунктов	Для ведения личного подсобного хозяйства	13	02.020	1 500	336,33	504 495,00
21450	Респ. Северная Осетия - Алания, р-н Моздокский, с. Виноградное, ул. Новая, дом 25	Моздокский	15:01:2201004:44	003002000000 Земли населенных пунктов	Земельные участки личных подсобных хозяйств (ведение личного подсобного хозяйства и эксплуатация жилого дома с хозпостройками)	13	02.020	1 241	336,33	417 385,53
21451	Респ. Северная Осетия - Алания, р-н Моздокский, с. Виноградное, ул. Новая, дом 23	Моздокский	15:01:2201004:45	003002000000 Земли населенных пунктов	Земельные участки ,предназначенные для размещения индивидуальных жилых домов (земельный участок,предназначенный для ведения личного подсобного хозяйства)	13	02.020	1 972	336,33	663 242,76
21452	Респ. Северная Осетия - Алания, р-н Моздокский, с. Виноградное, ул. Новая, 21	Моздокский	15:01:2201004:46	003002000000 Земли населенных пунктов	Для ведения личного подсобного хозяйства	13	02.020	1 686	336,33	567 052,38
21453	Респ. Северная Осетия - Алания, р-н Моздокский, с. Виноградное, ул. Новая, дом 19	Моздокский	15:01:2201004:47	003002000000 Земли населенных пунктов	Земельные участки личных подсобных хозяйств (ведение личного подсобного хозяйства и эксплуатация жилого дома с хозпостройками)	13	02.020	2 121	336,33	713 355,93
21454	Респ. Северная Осетия - Алания, р-н Моздокский, с. Виноградное, ул. Новая, дом 17	Моздокский	15:01:2201004:48	003002000000 Земли населенных пунктов	Земельные участки, предназначенные для размещения индивидуальных жилых домов (земельный участок, предназначенный для ведения личного подсобного хозяйства)	13	02.020	1 952	336,33	656 516,16
21455	Респ. Северная Осетия - Алания, р-н Моздокский, с. Виноградное, ул. Новая, дом 15	Моздокский	15:01:2201004:49	003002000000 Земли населенных пунктов	Земельные участки, предназначенные для ведения личного подсобного хозяйства	13	02.020	1 634	336,33	549 563,22
21456	Респ. Северная Осетия - Алания, р-н Моздокский, г. Моздок, с. Виноградное, ул. Новая, 13	Моздокский	15:01:2201004:5	003002000000 Земли населенных пунктов	Для ведения личного подсобного хозяйства	13	02.020	2 478	336,33	833 425,74
21457	Респ. Северная Осетия - Алания, р-н Моздокский, с. Виноградное, ул. Новая, дом 11	Моздокский	15:01:2201004:50	003002000000 Земли населенных пунктов	Для ведения личного подсобного хозяйства	13	02.020	1 201	336,33	404 941,32
21458	Респ. Северная Осетия - Алания, р-н Моздокский, с. Виноградное, ул. Новая	Моздокский	15:01:2201004:51	003002000000 Земли населенных пунктов	Для ведения личного подсобного хозяйства	13	02.020	1 500	336,33	504 495,00
21459	Респ. Северная Осетия - Алания, р-н Моздокский, с. Виноградное, ул. Советская, 50	Моздокский	15:01:2201004:52	003002000000 Земли населенных пунктов	Коммерческая деятельность	4	04.040	1 080	874,46	944 416,80

№ п/п	Местоположение ЗУ	Район	Кадастровый номер ЗУ	Категория земель	Разрешенное использование по документу	Код вида разрешенного использования (в соответствии с классификатором видов разрешенного использования земельных участков)	Вид использования объектов недвижимости	Площадь	УПКС	КС
21460	Респ. Северная Осетия - Алания, р-н Моздокский. с. Виноградное, ул. Советская. дом 10	Моздокский	15:01:2201004:55	003002000000 Земли населенных пунктов	Земельные участки, предназначенные для размещения индивидуальных жилых домов (земельный участок, предназначенный для ведения личного подсобного хозяйства и эксплуатации жилого дома и хозяйственных построек)	13	02.020	1 135	336,33	381 734,55
21461	Северная Осетия - Алания респ, р-н Моздокский. с Виноградное, ул Советская, 48 "а"	Моздокский	15:01:2201004:56	003002000000 Земли населенных пунктов	Земельные участки, предназначенные для ведения личного подсобного хозяйства	13	02.020	726	336,33	244 175,58
21462	Российская Федерация. Республика Северная Осетия - Алания, Моздокский район. с. Виноградное. ул. Советская. 50	Моздокский	15:01:2201004:6	003002000000 Земли населенных пунктов	"Магазины", размещение объектов капитального строительства, предназначенных для продажи товаров, торговая площадь которых составляет до 5000 кв. м	4	04.040	845	874,46	738 918,70
21463	Респ. Северная Осетия - Алания, р-н Моздокский. с. Виноградное, ул. Советская. 24	Моздокский	15:01:2201004:84	003002000000 Земли населенных пунктов	Для ведения личного подсобного хозяйства	13	02.020	3 394	336,33	1 141 504,02
21464	Республика Северная Осетия-Алания, р-н Моздокский, с. Виноградное, ул. Советская. 44	Моздокский	15:01:2201004:89	003002000000 Земли населенных пунктов	Для ведения личного подсобного хозяйства	13	02.020	300	336,33	100 899,00
21465	Респ. Северная Осетия - Алания. р-н Моздокский, с Виноградное. ул Советская, дом 40	Моздокский	15:01:2201004:9	003002000000 Земли населенных пунктов	Земельные участки, предназначенные для размещения индивидуальных жилых домов (земельный участок, предназначенный для ведения личного подсобного хозяйства и эксплуатации жилого дома и хозяйственных построек)	13	02.010	1 755	336,33	590 259,15
21466	Российская Федерация, Республика Северная Осетия-Алания, р-н Моздокский, с. Виноградное, ул. Советская. 50 "а"	Моздокский	15:01:2201004:92	003002000000 Земли населенных пунктов	Склады	6	06.090	2 251	473,68	1 066 253,68
21467	Республика Северная Осетия-Алания, р-н Моздокский, с. Виноградное, ул. Новая. между земельными участками домовладений №11 и №13	Моздокский	15:01:2201004:95	003002000000 Земли населенных пунктов	Ведение огородничества	13	13.011	320	53,04	16 972,80
21468	Российская Федерация. Республика Северная Осетия - Алания, Моздокский р-н, с Виноградное, ул. Садовая. 6	Моздокский	15:01:2201005:1	003002000000 Земли населенных пунктов	Для ведения личного подсобного хозяйства	13	02.020	1 067	336,33	358 864,11
21469	Респ. Северная Осетия - Алания, р-н Моздокский. с. Виноградное, ул. Садовая. дом 1	Моздокский	15:01:2201005:10	003002000000 Земли населенных пунктов	Земельные участки, предназначенные для размещения индивидуальных жилых домов (земельный участок, предназначенный для ведения личного подсобного хозяйства и эксплуатации жилого дома и хозяйственных построек)	13	02.020	2 900	336,33	975 357,00
21470	Респ. Северная Осетия - Алания, р-н Моздокский. с. Виноградное, ул. Садовая. дом 5	Моздокский	15:01:2201005:12	003002000000 Земли населенных пунктов	Для ведения личного подсобного хозяйства	13	02.020	2 900	336,33	975 357,00
21471	Респ. Северная Осетия - Алания. р-н Моздокский, с Виноградное. ул Садовая, дом 7	Моздокский	15:01:2201005:13	003002000000 Земли населенных пунктов	Для ведения личного подсобного хозяйства	13	02.020	3 000	336,33	1 008 990,00
21472	Респ. Северная Осетия - Алания. р-н Моздокский, с Виноградное. ул Садовая, дом 11	Моздокский	15:01:2201005:14	003002000000 Земли населенных пунктов	Для ведения личного подсобного хозяйства	13	02.020	2 800	336,33	941 724,00
21473	Российская Федерация, Республика Северная Осетия-Алания, Моздокский муниципальный район. Виноградненское сельское поселение, с Виноградное, ул Советская. 8	Моздокский	15:01:2201005:144	003002000000 Земли населенных пунктов	"Культурное развитие", "Объекты культурно-досуговой деятельности", размещение зданий, предназначенных для размещения музеев, выставочных залов, художественных галерей, домов культуры, библиотек, кинотеатров и кинозалов, театров, филармоний, концертных залов, планетариев	3	03.060	2 700	319,54	862 677,00
21474	Респ. Северная Осетия - Алания. р-н Моздокский, с Виноградное. ул Садовая, дом 13	Моздокский	15:01:2201005:15	003002000000 Земли населенных пунктов	Для ведения личного подсобного хозяйства	13	02.020	1 500	336,33	504 495,00
21475	Российская Федерация, Республика Северная Осетия - Алания. Моздокский р-н. с. Виноградное. ул. Садовая. 6	Моздокский	15:01:2201005:2	003002000000 Земли населенных пунктов	Для ведения личного подсобного хозяйства	13	02.020	1 193	336,33	401 341,69
21476	Республика Северная Осетия-Алания, р-н Моздокский, с. Виноградное, ул. Советская. 6 "б".	Моздокский	15:01:2201005:28	003002000000 Земли населенных пунктов	Для индивидуального жилищного строительства	13	02.010	690	336,33	232 067,70
21477	Республика Северная Осетия-Алания. р-н Моздокский. с. Виноградное. ул. Советская	Моздокский	15:01:2201005:29	003002000000 Земли населенных пунктов	"Для индивидуального жилищного строительства"	13	02.010	817	336,33	274 781,61
21478	Республика Северная Осетия - Алания, р-н Моздокский, с Виноградное, ул Советская. 12	Моздокский	15:01:2201005:4	003002000000 Земли населенных пунктов	Для ведения личного подсобного хозяйства	13	02.020	881	336,33	296 306,73
21479	Российская Федерация, Республика Северная Осетия - Алания. р-н Моздокский. с. Виноградное. ул. Новая. 9	Моздокский	15:01:2201005:5	003002000000 Земли населенных пунктов	Для ведения личного подсобного хозяйства	13	02.020	2 023	336,33	680 395,59
21480	Респ. Северная Осетия - Алания, р-н Моздокский. с. Виноградное, ул. Новая. дом 7	Моздокский	15:01:2201005:6	003002000000 Земли населенных пунктов	Для ведения личного подсобного хозяйства	13	02.020	1 600	336,33	538 128,00
21481	Российская Федерация. Республика Северная Осетия - Алания, р-н Моздокский, с Виноградное, ул. Новая. 5	Моздокский	15:01:2201005:7	003002000000 Земли населенных пунктов	Для ведения личного подсобного хозяйства	13	02.020	1 696	336,33	570 415,68
21482	Российская Федерация. Республика Северная Осетия - Алания, Моздокский район. с. Виноградное. ул. Новая, 3	Моздокский	15:01:2201005:8	003002000000 Земли населенных пунктов	Для ведения личного подсобного хозяйства	13	02.020	1 497	336,33	503 486,01
21483	Респ. Северная Осетия - Алания, р-н Моздокский. с. Виноградное, ул. Новая. 1	Моздокский	15:01:2201005:9	003002000000 Земли населенных пунктов	Для ведения личного подсобного хозяйства	13	02.020	1 271	336,33	427 475,43
21484	Респ. Северная Осетия - Алания, р-н Моздокский. с. Виноградное, ул. Садовая. дом 11	Моздокский	15:01:2201006:1	003002000000 Земли населенных пунктов	Земельные участки личных подсобных хозяйств (ведение личного подсобного хозяйства и эксплуатация жилого дома с хозяйственными постройками)	13	02.020	2 895	336,33	973 675,35
21485	Респ. Северная Осетия - Алания. р-н Моздокский, с Виноградное. ул Садовая, дом 9	Моздокский	15:01:2201006:10	003002000000 Земли населенных пунктов	Для ведения личного подсобного хозяйства	13	02.020	2 900	336,33	975 357,00
21486	Респ. Северная Осетия - Алания. р-н Моздокский, с Виноградное. ул Садовая, дом 13	Моздокский	15:01:2201006:11	003002000000 Земли населенных пунктов	Для ведения личного подсобного хозяйства	13	02.020	1 500	336,33	504 495,00
21487	Респ Северная Осетия - Алания, Моздокский р-н, с Виноградное, ул Советская. 6 "г"	Моздокский	15:01:2201006:129	003002000000 Земли населенных пунктов	Для ведения личного подсобного хозяйства	13	02.020	600	336,33	201 798,00

№ пп	Местоположение ЗУ	Район	Кадастровый номер ЗУ	Категория земель	Разрешенное использование по документу	Код вида разрешенного использования (в соответствии с классификатором видов разрешенного использования земельных участков)	Вид использования объектов недвижимости	Площадь	УПКС	КС
21488	Респ. Северная Осетия - Алания, р-н Моздокский, с. Виноградное, ул. Садовая, дом 15	Моздокский	15:01:2201006:2	003002000000 Земли населенных пунктов	Для ведения личного подсобного хозяйства	13	02.020	706	336,33	237 448,98
21489	Республика Северная Осетия - Алания, р-н Моздокский, с. Виноградное, ул. Советская, 2	Моздокский	15:01:2201006:3	003002000000 Земли населенных пунктов	Для ведения личного подсобного хозяйства	13	02.020	1 173	336,33	394 515,09
21490	Северная Осетия - Алания респ, р-н Моздокский, с Виноградное, ул Советская, 2 "а"	Моздокский	15:01:2201006:4	003002000000 Земли населенных пунктов	Земельные участки, предназначенные для ведения личного подсобного хозяйства	13	02.020	1 552	336,33	521 984,16
21491	Респ. Северная Осетия - Алания, р-н Моздокский, с. Виноградное, ул. Садовая, дом 1	Моздокский	15:01:2201006:6	003002000000 Земли населенных пунктов	Для ведения личного подсобного хозяйства	13	02.020	3 000	336,33	1 008 990,00
21492	Респ. Северная Осетия - Алания, р-н Моздокский, с. Виноградное, ул. Садовая, дом 3	Моздокский	15:01:2201006:7	003002000000 Земли населенных пунктов	Для ведения личного подсобного хозяйства	13	02.020	2 900	336,33	975 357,00
21493	Респ. Северная Осетия - Алания, р-н Моздокский, с. Виноградное, ул. Садовая, 5	Моздокский	15:01:2201006:8	003002000000 Земли населенных пунктов	ведение личного подсобного хозяйства и эксплуатация жилого дома с хозпостройками	13	02.020	2 932	336,33	986 119,56
21494	Респ. Северная Осетия - Алания, р-н Моздокский, с. Виноградное, ул. Садовая, дом 7	Моздокский	15:01:2201006:9	003002000000 Земли населенных пунктов	Для ведения личного подсобного хозяйства	13	02.020	3 000	336,33	1 008 990,00
21495	Респ. Северная Осетия - Алания, р-н Моздокский, с. Виноградное, ул. Кулачкова, дом 60	Моздокский	15:01:2201007:1	003002000000 Земли населенных пунктов	Для производственных нужд	6	06.000	600	473,68	284 208,00
21496	Респ. Северная Осетия - Алания, р-н Моздокский, с. Виноградное, ул. Кулачкова, дом 18	Моздокский	15:01:2201007:10	003002000000 Земли населенных пунктов	Для ведения личного подсобного хозяйства	13	02.020	2 200	336,33	739 926,00
21497	Респ. Северная Осетия - Алания, р-н Моздокский, с. Виноградное, ул. Кулачкова, дом 20	Моздокский	15:01:2201007:11	003002000000 Земли населенных пунктов	Для ведения личного подсобного хозяйства	13	02.020	2 800	336,33	941 724,00
21498	Респ. Северная Осетия - Алания, р-н Моздокский, с. Виноградное, ул. Кулачкова, дом 22	Моздокский	15:01:2201007:12	003002000000 Земли населенных пунктов	Земельные участки, предназначенные для размещения индивидуальных жилых домов (земельный участок, предназначенный для ведения личного подсобного хозяйства и эксплуатации жилого дома и хозяйственных построек)	13	02.010	3 032	336,33	1 019 752,56
21499	Респ. Северная Осетия - Алания, р-н Моздокский, с. Виноградное, ул. Кулачкова, дом 24	Моздокский	15:01:2201007:13	003002000000 Земли населенных пунктов	Земельные участки личных подсобных хозяйств (ведение личного подсобного хозяйства и эксплуатация жилого дома с хозяйственными постройками)	13	02.020	2 837	336,33	954 168,21
21500	Республика Северная Осетия-Алания, р-н Моздокский, с Виноградное, ул Кулачкова, 26	Моздокский	15:01:2201007:14	003002000000 Земли населенных пунктов	Для ведения личного подсобного хозяйства	13	02.020	3 180	336,33	1 069 529,40
21501	Респ. Северная Осетия - Алания, р-н Моздокский, с. Виноградное, ул. Кулачкова, дом 8	Моздокский	15:01:2201007:15	003002000000 Земли населенных пунктов	Для ведения личного подсобного хозяйства	13	02.020	2 300	336,33	773 559,00
21502	Респ. Северная Осетия - Алания, р-н Моздокский, с. Виноградное, ул. Кулачкова, дом 8	Моздокский	15:01:2201007:2	003002000000 Земли населенных пунктов	Для ведения личного подсобного хозяйства	13	02.020	2 183	336,33	734 208,39
21503	Республика Северная Осетия-Алания, р-н Моздокский, с. Виноградное, ул. Кулачкова, 32	Моздокский	15:01:2201007:20	003002000000 Земли населенных пунктов	Для ведения личного подсобного хозяйства	13	02.020	3 878	336,33	1 304 287,74
21504	Республика Северная Осетия-Алания, р-н Моздокский, с Виноградное, ул Кулачкова, у передней межи участка №22	Моздокский	15:01:2201007:22	003002000000 Земли населенных пунктов	Земельные участки (территории) общего пользования	5	12.003	155	278,52	43 170,60
21505	Респ. Северная Осетия - Алания, р-н Моздокский, с. Виноградное, ул. Кулачкова, дом 12	Моздокский	15:01:2201007:3	003002000000 Земли населенных пунктов	Для ведения личного подсобного хозяйства	13	02.020	1 298	336,33	436 556,34
21506	Республика Северная Осетия-Алания, р-н Моздокский, с Виноградное, ул Кулачкова, д 2	Моздокский	15:01:2201007:4	003002000000 Земли населенных пунктов	земельные участки личных подсобных хозяйств (ведение личного подсобного хозяйства и эксплуатация жилого дома с хозяйственными постройками)	13	02.020	1 941	336,33	652 816,53
21507	Респ. Северная Осетия - Алания, р-н Моздокский, с. Виноградное, ул. Кулачкова, дом 4	Моздокский	15:01:2201007:5	003002000000 Земли населенных пунктов	Земельные участки, предназначенные для размещения индивидуальных жилых домов (земельный участок, предназначенный для ведения личного подсобного хозяйства и эксплуатации жилого дома и хозяйственных построек)	13	02.010	2 269	336,33	763 132,77
21508	Респ. Северная Осетия - Алания, р-н Моздокский, с. Виноградное, ул. Кулачкова, дом 6	Моздокский	15:01:2201007:6	003002000000 Земли населенных пунктов	для ведения личного подсобного хозяйства	13	02.020	1 700	336,33	571 761,00
21509	Респ. Северная Осетия - Алания, р-н Моздокский, с. Виноградное, ул. Кулачкова, дом 10	Моздокский	15:01:2201007:7	003002000000 Земли населенных пунктов	Для ведения личного подсобного хозяйства	13	02.020	2 000	336,33	672 660,00
21510	Респ. Северная Осетия - Алания, р-н Моздокский, с. Виноградное, ул. Кулачкова, дом 14	Моздокский	15:01:2201007:8	003002000000 Земли населенных пунктов	Для ведения личного подсобного хозяйства	13	02.020	1 900	336,33	639 027,00
21511	Респ. Северная Осетия - Алания, р-н Моздокский, с. Виноградное, ул. Кулачкова, дом 16	Моздокский	15:01:2201007:9	003002000000 Земли населенных пунктов	Для ведения личного подсобного хозяйства	13	02.020	2 000	336,33	672 660,00
21512	Респ. Северная Осетия - Алания, р-н Моздокский, с. Виноградное, ул. Ворошилова, дом 17	Моздокский	15:01:2201008:1	003002000000 Земли населенных пунктов	Земельные участки личных подсобных хозяйств (ведение личного подсобного хозяйства и эксплуатация жилого дома с хозяйственными постройками)	13	02.020	2 337	336,33	786 003,21
21513	Респ. Северная Осетия - Алания, р-н Моздокский, с. Виноградное, ул. Ворошилова, дом 9"а"	Моздокский	15:01:2201008:10	003002000000 Земли населенных пунктов	Для ведения личного подсобного хозяйства	13	02.020	1 800	336,33	605 394,00
21514	Респ. Северная Осетия - Алания, р-н Моздокский, с. Виноградное, ул. Ворошилова, дом 11	Моздокский	15:01:2201008:11	003002000000 Земли населенных пунктов	Для ведения личного подсобного хозяйства	13	02.020	1 500	336,33	504 495,00
21515	Респ. Северная Осетия - Алания, р-н Моздокский, с. Виноградное, ул. Ворошилова, дом 13	Моздокский	15:01:2201008:12	003002000000 Земли населенных пунктов	Для ведения личного подсобного хозяйства	13	02.020	1 900	336,33	639 027,00
21516	Республика Северная Осетия-Алания, р-н Моздокский, с Виноградное, ул Ворошилова, д 15	Моздокский	15:01:2201008:13	003002000000 Земли населенных пунктов	Земельные участки личных подсобных хозяйств (ведение личного подсобного хозяйства и эксплуатация жилого дома с хозпостройками)	13	02.020	2 083	336,33	700 575,39
21517	Респ. Северная Осетия - Алания, р-н Моздокский, с. Виноградное, ул. Ворошилова, дом 19	Моздокский	15:01:2201008:14	003002000000 Земли населенных пунктов	Для ведения личного подсобного хозяйства	13	02.020	1 900	336,33	639 027,00
21518	Респ. Северная Осетия - Алания, р-н Моздокский, с. Виноградное, ул. Ворошилова, дом 20	Моздокский	15:01:2201008:15	003002000000 Земли населенных пунктов	Для ведения личного подсобного хозяйства	13	02.020	2 500	336,33	840 825,00

№ пп	Местоположение ЗУ	Район	Кадастровый номер ЗУ	Категория земель	Разрешенное использование по документу	Код вида разрешенного использования (в соответствии с классификатором видов разрешенного использования земельных участков)	Вид использования объектов недвижимости	Площадь	УПКС	КС
21519	Респ. Северная Осетия - Алания, р-н Моздокский, с. Виноградное, ул. Ворошилова, дом 25	Моздокский	15:01:2201008:16	003002000000 Земли населенных пунктов	Для ведения личного подсобного хозяйства	13	02.020	900	336,33	302 697,00
21520	Респ. Северная Осетия - Алания, р-н Моздокский, с. Виноградное, ул. Кулачкова, 28"а"	Моздокский	15:01:2201008:17	003002000000 Земли населенных пунктов	Для ведения личного подсобного хозяйства	13	02.020	2 298	336,33	772 886,34
21521	Респ. Северная Осетия - Алания, р-н Моздокский, с. Виноградное, ул. Кулачкова, дом 28	Моздокский	15:01:2201008:18	003002000000 Земли населенных пунктов	Для ведения личного подсобного хозяйства	13	02.020	1 300	336,33	437 229,00
21522	Респ. Северная Осетия - Алания, р-н Моздокский, с. Виноградное, ул. Кулачкова, дом 34	Моздокский	15:01:2201008:19	003002000000 Земли населенных пунктов	Для ведения личного подсобного хозяйства	13	02.020	2 900	336,33	975 357,00
21523	Респ. Северная Осетия - Алания, р-н Моздокский, с. Виноградное, ул. Кулачкова, дом 36	Моздокский	15:01:2201008:2	003002000000 Земли населенных пунктов	Для ведения личного подсобного хозяйства	13	02.020	3 074	336,33	1 033 878,42
21524	Респ. Северная Осетия - Алания, р-н Моздокский, с. Виноградное, ул. Кулачкова, дом 34	Моздокский	15:01:2201008:20	003002000000 Земли населенных пунктов	Для ведения личного подсобного хозяйства	13	02.020	2 900	336,33	975 357,00
21525	Респ. Северная Осетия - Алания, р-н Моздокский, с. Виноградное, ул. Ворошилова, дом 23	Моздокский	15:01:2201008:21	003002000000 Земли населенных пунктов	Для ведения личного подсобного хозяйства	13	02.020	2 377	336,33	799 456,41
21526	Респ. Северная Осетия - Алания, р-н Моздокский, с. Виноградное, ул. Кулачкова, 38	Моздокский	15:01:2201008:22	003002000000 Земли населенных пунктов	"Предпринимательство", "Магазины", предназначенного для размещения объектов капитального строительства, предназначенных для продажи товаров	4	04.040	325	874,46	284 199,50
21527	Респ. Северная Осетия - Алания, р-н Моздокский, с. Виноградное, ул. Ворошилова, дом 21	Моздокский	15:01:2201008:3	003002000000 Земли населенных пунктов	Для ведения личного подсобного хозяйства	13	02.020	2 154	336,33	724 454,82
21528	Республика Северная Осетия-Алания, р-н Моздокский, с. Виноградное, ул. Кулачкова, 38 "а"	Моздокский	15:01:2201008:39	003002000000 Земли населенных пунктов	Для ведения личного подсобного хозяйства	13	02.020	1 000	336,33	336 330,00
21529	Респ. Северная Осетия - Алания, р-н Моздокский, с. Виноградное, ул. Кулачкова, дом 30	Моздокский	15:01:2201008:4	003002000000 Земли населенных пунктов	Для ведения личного подсобного хозяйства	13	02.020	2 743	336,33	922 553,19
21530	Респ. Северная Осетия - Алания, р-н Моздокский, с. Виноградное, ул. Ворошилова, дом 1	Моздокский	15:01:2201008:5	003002000000 Земли населенных пунктов	Для ведения личного подсобного хозяйства	13	02.020	900	336,33	302 697,00
21531	Респ. Северная Осетия - Алания, р-н Моздокский, с. Виноградное, ул. Ворошилова, дом 3	Моздокский	15:01:2201008:6	003002000000 Земли населенных пунктов	Для ведения личного подсобного хозяйства	13	02.020	900	336,33	302 697,00
21532	Респ. Северная Осетия - Алания, р-н Моздокский, с. Виноградное, ул. Ворошилова, дом 5	Моздокский	15:01:2201008:7	003002000000 Земли населенных пунктов	Для ведения личного подсобного хозяйства	13	02.020	900	336,33	302 697,00
21533	Респ. Северная Осетия - Алания, р-н Моздокский, с. Виноградное, ул. Ворошилова, дом 7	Моздокский	15:01:2201008:8	003002000000 Земли населенных пунктов	Для ведения личного подсобного хозяйства	13	02.020	1 700	336,33	571 761,00
21534	Респ. Северная Осетия - Алания, р-н Моздокский, с. Виноградное, ул. Ворошилова, дом 9	Моздокский	15:01:2201008:9	003002000000 Земли населенных пунктов	Для ведения личного подсобного хозяйства	13	02.020	1 700	336,33	571 761,00
21535	Респ. Северная Осетия - Алания, р-н Моздокский, с. Виноградное, ул. Пролетарская, дом 30	Моздокский	15:01:2201009:1	003002000000 Земли населенных пунктов	Для ведения личного подсобного хозяйства	13	02.020	1 400	336,33	470 862,00
21536	Респ. Северная Осетия - Алания, р-н Моздокский, с. Виноградное, ул. Ворошилова, дом 2	Моздокский	15:01:2201009:10	003002000000 Земли населенных пунктов	Для ведения личного подсобного хозяйства	13	02.020	1 000	336,33	336 330,00
21537	Респ. Северная Осетия - Алания, р-н Моздокский, с. Виноградное, ул. Ворошилова, дом 4	Моздокский	15:01:2201009:11	003002000000 Земли населенных пунктов	Для ведения личного подсобного хозяйства	13	02.020	800	336,33	269 064,00
21538	Респ. Северная Осетия - Алания, р-н Моздокский, с. Виноградное, ул. Ворошилова, дом 8	Моздокский	15:01:2201009:13	003002000000 Земли населенных пунктов	Для ведения личного подсобного хозяйства	13	02.020	1 400	336,33	470 862,00
21539	Респ. Северная Осетия - Алания, р-н Моздокский, с. Виноградное, ул. Ворошилова, дом 10	Моздокский	15:01:2201009:14	003002000000 Земли населенных пунктов	Земельные участки, предназначенные для ведения личного подсобного хозяйства	13	02.020	1 495	336,33	502 813,35
21540	Республика Северная Осетия - Алания, Моздокский р-н, с. Виноградное, ул. Ворошилова, 6 "а"	Моздокский	15:01:2201009:143	003002000000 Земли населенных пунктов	Для ведения личного подсобного хозяйства	13	02.020	600	336,33	201 798,00
21541	Республика Северная Осетия - Алания, Моздокский р-н, с. Виноградное, ул. Ворошилова, 6	Моздокский	15:01:2201009:144	003002000000 Земли населенных пунктов	Для ведения личного подсобного хозяйства	13	02.020	1 624	336,33	546 199,92
21542	Республика Северная Осетия - Алания, Моздокский район, с.Виноградное, ул.Кулачкова, 38 "б"	Моздокский	15:01:2201009:145	003002000000 Земли населенных пунктов	Для эксплуатации магазина смешанных товаров	4	04.040	265	874,46	231 731,90
21543	Респ. Северная Осетия - Алания, р-н Моздокский, с. Виноградное, ул. Ворошилова, дом 12	Моздокский	15:01:2201009:15	003002000000 Земли населенных пунктов	Земельные участки, предназначенные для размещения индивидуальных жилых домов (земельный участок, предназначенный для ведения личного подсобного хозяйства и эксплуатации жилого дома и хозяйственных построек)	13	02.010	1 536	336,33	516 602,88
21544	Российская Федерация, Республика Северная Осетия-Алания, Моздокский муниципальный район, Виноградненское сельское поселение, с Виноградное, ул.Ворошилова, 14	Моздокский	15:01:2201009:153	003002000000 Земли населенных пунктов	Для ведения личного подсобного хозяйства	13	02.020	1 588	336,33	534 092,04
21545	Российская Федерация, Республика Северная Осетия-Алания, Моздокский муниципальный район, Виноградненское сельское поселение, с Виноградное, ул.Ворошилова, 14 "а"	Моздокский	15:01:2201009:154	003002000000 Земли населенных пунктов	Для ведения личного подсобного хозяйства	13	02.020	980	336,33	329 603,40
21546	Респ. Северная Осетия - Алания, р-н Моздокский, с. Виноградное, ул. Ворошилова, дом 12"в"	Моздокский	15:01:2201009:16	003002000000 Земли населенных пунктов	Для ведения личного подсобного хозяйства	13	02.020	1 100	336,33	369 963,00
21547	Респ. Северная Осетия - Алания, р-н Моздокский, с. Виноградное, ул. Кулачкова, дом 50	Моздокский	15:01:2201009:18	003002000000 Земли населенных пунктов	Для ведения личного подсобного хозяйства	13	02.020	3 000	336,33	1 008 990,00
21548	Респ. Северная Осетия - Алания, р-н Моздокский, с. Виноградное, ул. Кулачкова, дом 52	Моздокский	15:01:2201009:19	003002000000 Земли населенных пунктов	Для ведения личного подсобного хозяйства	13	02.020	2 185	336,33	734 881,05
21549	Респ. Северная Осетия - Алания, р-н Моздокский, с. Виноградное, ул. Пролетарская, 18	Моздокский	15:01:2201009:3	003002000000 Земли населенных пунктов	Для ведения личного подсобного хозяйства	13	02.020	2 388	336,33	803 156,04
21550	Респ. Северная Осетия - Алания, р-н Моздокский, с. Виноградное, ул. Пролетарская, дом 20	Моздокский	15:01:2201009:4	003002000000 Земли населенных пунктов	Земельные участки, предназначенные для ведения личного подсобного хозяйства	13	02.020	2 800	336,33	941 724,00
21551	Республика Северная Осетия - Алания, Моздокский район, с. Виноградное, ул. Пролетарская, 22	Моздокский	15:01:2201009:5	003002000000 Земли населенных пунктов	Для ведения личного подсобного хозяйства	13	02.020	2 600	336,33	874 458,00
21552	Респ. Северная Осетия - Алания, р-н Моздокский, с. Виноградное, ул. Пролетарская, дом 24	Моздокский	15:01:2201009:6	003002000000 Земли населенных пунктов	Для ведения личного подсобного хозяйства	13	02.020	1 000	336,33	336 330,00
21553	Респ. Северная Осетия - Алания, р-н Моздокский, с. Виноградное, ул. Пролетарская, дом 26	Моздокский	15:01:2201009:7	003002000000 Земли населенных пунктов	Для ведения личного подсобного хозяйства	13	02.020	2 400	336,33	807 192,00
21554	Респ. Северная Осетия - Алания, р-н Моздокский, с. Виноградное, ул. Пролетарская, дом 28	Моздокский	15:01:2201009:8	003002000000 Земли населенных пунктов	Для ведения личного подсобного хозяйства	13	02.020	1 600	336,33	538 128,00

№ п/п	Местоположение ЗУ	Район	Кадастровый номер ЗУ	Категория земель	Разрешенное использование по документу	Код вида разрешенного использования (в соответствии с классификатором видов разрешенного использования земельных участков)	Вид использования объектов недвижимости	Площадь	УПКС	КС
21555	Респ. Северная Осетия - Алания, р-н Моздокский, с. Виноградное, ул. Пролетарская, дом 32	Моздокский	15:01:2201009:9	0030020000000 Земли населенных пунктов	Для ведения личного подсобного хозяйства	13	02.020	1 700	336,33	571 761,00
21556	Респ. Северная Осетия - Алания, р-н Моздокский, с. Виноградное, ул. Пролетарская, дом 37	Моздокский	15:01:2201010:1	0030020000000 Земли населенных пунктов	Для ведения личного подсобного хозяйства	13	02.020	2 869	336,33	964 930,77
21557	Респ. Северная Осетия - Алания, р-н Моздокский, с. Виноградное, ул. Пролетарская	Моздокский	15:01:2201010:10	0030020000000 Земли населенных пунктов	Для эксплуатации газораспределительной подстанции	6	03.012	47	344,74	16 202,78
21558	Респ. Северная Осетия - Алания, р-н Моздокский, с. Виноградное, ул. Пролетарская, дом 31	Моздокский	15:01:2201010:2	0030020000000 Земли населенных пунктов	Для ведения личного подсобного хозяйства	13	02.020	1 503	336,33	505 503,99
21559	Российская Федерация, Республика Северная Осетия-Алания, р-н Моздокский, с. Виноградное, ул. Пролетарская, 23	Моздокский	15:01:2201010:27	0030020000000 Земли населенных пунктов	Для ведения личного подсобного хозяйства	13	02.020	1 500	336,33	504 495,00
21560	Респ. Северная Осетия - Алания, р-н Моздокский, с. Виноградное, ул. Пролетарская, дом 33	Моздокский	15:01:2201010:3	0030020000000 Земли населенных пунктов	Земельные участки личных подсобных хозяйств (ведение личного подсобного хозяйства и эксплуатация жилого дома с хозяйственными постройками)	13	02.020	2 803	336,33	942 732,99
21561	Респ. Северная Осетия - Алания, р-н Моздокский, с. Виноградное, ул. Пролетарская, дом 21	Моздокский	15:01:2201010:4	0030020000000 Земли населенных пунктов	Земельные участки личных подсобных хозяйств (ведение личного подсобного хозяйства и эксплуатация жилого дома с хозпостройками)	13	02.020	2 200	336,33	739 926,00
21562	Респ. Северная Осетия - Алания, р-н Моздокский, с. Виноградное, ул. Пролетарская, дом 35 "а"	Моздокский	15:01:2201010:5	0030020000000 Земли населенных пунктов	Земельные участки личных подсобных хозяйств (ведение личного подсобного хозяйства и эксплуатация жилого дома с хозпостройками)	13	02.020	2 217	336,33	745 643,61
21563	Респ. Северная Осетия - Алания, р-н Моздокский, с. Виноградное, ул. Пролетарская, дом 35	Моздокский	15:01:2201010:6	0030020000000 Земли населенных пунктов	Для ведения личного подсобного хозяйства	13	02.020	1 600	336,33	538 128,00
21564	Респ. Северная Осетия - Алания, р-н Моздокский, с. Виноградное, ул. Пролетарская, дом 25	Моздокский	15:01:2201010:7	0030020000000 Земли населенных пунктов	Для ведения личного подсобного хозяйства	13	02.020	1 500	336,33	504 495,00
21565	Респ. Северная Осетия - Алания, р-н Моздокский, с. Виноградное, ул. Степная, дом 9	Моздокский	15:01:2201010:8	0030020000000 Земли населенных пунктов	Для ведения личного подсобного хозяйства	13	02.020	1 200	336,33	403 596,00
21566	Респ. Северная Осетия - Алания, р-н Моздокский, с. Виноградное, ул. Пролетарская, дом 27	Моздокский	15:01:2201010:9	0030020000000 Земли населенных пунктов	земельные участки, предназначенные для размещения индивидуальных жилых домов (земельный участок, предназначенный для ведения личного подсобного хозяйства)	13	02.010	1 428	336,33	480 279,24
21567	Респ. Северная Осетия - Алания, р-н Моздокский, с. Виноградное, ул. Советская	Моздокский	15:01:2201011:1	0030020000000 Земли населенных пунктов	Для ведения личного подсобного хозяйства	13	02.020	6 500	336,33	2 186 145,00
21568	Российская Федерация, Республика Северная Осетия - Алания, р-н Моздокский, с. Виноградное, ул. Степная 3	Моздокский	15:01:2201011:10	0030020000000 Земли населенных пунктов	Для ведения личного подсобного хозяйства	13	02.020	1 700	336,33	571 761,00
21569	Респ. Северная Осетия - Алания, р-н Моздокский, с. Виноградное, ул. Степная, дом 5	Моздокский	15:01:2201011:11	0030020000000 Земли населенных пунктов	земельные участки, предназначенные для размещения индивидуальных жилых домов (земельный участок, предназначенный для ведения личного подсобного хозяйства и эксплуатации жилого дома и хозяйственных построек)	13	02.020	2 026	336,33	681 404,58
21570	Респ. Северная Осетия - Алания, р-н Моздокский, с. Виноградное, ул. Степная, 7	Моздокский	15:01:2201011:12	0030020000000 Земли населенных пунктов	Для ведения личного подсобного хозяйства	13	02.020	531	336,33	178 591,23
21571	Российская Федерация, Республика Северная Осетия-Алания, р-н Моздокский, с. Виноградное, ул. Степная, 7а	Моздокский	15:01:2201011:13	0030020000000 Земли населенных пунктов	земельные участки, предназначенные для размещения индивидуальных жилых домов (земельный участок, предназначенный для ведения личного подсобного хозяйства и эксплуатации жилого дома и хозяйственных построек)	13	02.010	1 613	336,33	542 500,29
21572	Респ. Северная Осетия - Алания, р-н Моздокский, с. Виноградное, ул. Советская, дом 91	Моздокский	15:01:2201011:2	0030020000000 Земли населенных пунктов	Для ведения личного подсобного хозяйства	13	02.020	3 375	336,33	1 135 113,75
21573	Респ. Северная Осетия - Алания, р-н Моздокский, с. Виноградное, ул. Пролетарская, дом 9	Моздокский	15:01:2201011:3	0030020000000 Земли населенных пунктов	Земельные участки, предназначенные для размещения индивидуальных жилых домов (земельный участок, предназначенный для ведения личного подсобного хозяйства и эксплуатации жилого дома и хозяйственных построек)	13	02.020	2 665	336,33	896 319,45
21574	Респ. Северная Осетия - Алания, р-н Моздокский, с. Виноградное, ул. Пролетарская, дом 11	Моздокский	15:01:2201011:4	0030020000000 Земли населенных пунктов	Для ведения личного подсобного хозяйства	13	02.020	2 510	336,33	844 188,30
21575	Респ. Северная Осетия - Алания, р-н Моздокский, с. Виноградное, ул. Пролетарская, дом 13	Моздокский	15:01:2201011:5	0030020000000 Земли населенных пунктов	Земельные участки, предназначенные для размещения индивидуальных жилых домов (земельный участок, предназначенный для ведения личного подсобного хозяйства и эксплуатации жилого дома и хозяйственных построек)	13	02.020	2 770	336,33	931 634,10
21576	Респ. Северная Осетия - Алания, р-н Моздокский, с. Виноградное, ул. Пролетарская, дом 15	Моздокский	15:01:2201011:6	0030020000000 Земли населенных пунктов	Для ведения личного подсобного хозяйства	13	02.020	3 000	336,33	1 008 990,00
21577	Респ. Северная Осетия - Алания, р-н Моздокский, с. Виноградное, ул. Пролетарская,17	Моздокский	15:01:2201011:7	0030020000000 Земли населенных пунктов	Земельный участок, предназначенный для ведения личного подсобного хозяйства	13	02.020	2 856	336,33	960 558,48
21578	Респ. Северная Осетия - Алания, р-н Моздокский, с. Виноградное, ул. Пролетарская, дом 19	Моздокский	15:01:2201011:8	0030020000000 Земли населенных пунктов	Для ведения личного подсобного хозяйства	13	02.020	2 600	336,33	874 458,00
21579	Респ. Северная Осетия - Алания, р-н Моздокский, с. Виноградное, ул. Степная, дом 1	Моздокский	15:01:2201011:9	0030020000000 Земли населенных пунктов	Для ведения личного подсобного хозяйства	13	02.020	1 200	336,33	403 596,00
21580	Респ. Северная Осетия - Алания, р-н Моздокский, с. Виноградное, ул. Кулачкова, дом 58	Моздокский	15:01:2201012:10	0030020000000 Земли населенных пунктов	Для ведения личного подсобного хозяйства	13	02.020	1 200	336,33	403 596,00
21581	Респ. Северная Осетия - Алания, р-н Моздокский, с. Виноградное, ул. Степная, дом 2 "а"	Моздокский	15:01:2201012:2	0030020000000 Земли населенных пунктов	Для ведения личного подсобного хозяйства	13	02.020	2 417	336,33	812 909,61

№ пп	Местоположение ЗУ	Район	Кадастровый номер ЗУ	Категория земель	Разрешенное использование по документу	Код вида разрешенного использования (в соответствии с классификатором видов разрешенного использования земельных участков)	Вид использования объектов недвижимости	Площадь	УПКС	КС
21582	Республика Северная Осетия-Алания, р-н Моздокский, с. Виноградное, в 10 м от левой межи участка по ул Степная, д 6	Моздокский	15:01:2201012:20	003002000000 Земли населенных пунктов	Для ведения личного подсобного хозяйства без права строительства жилого дома и хозяйственных построек	1	02.02.2	468	8,56	4 006,08
21583	Республика Северная Осетия-Алания, р-н Моздокский, с. Виноградное, ул. Степная, 6	Моздокский	15:01:2201012:22	003002000000 Земли населенных пунктов	Земельные участки, предназначенные для размещения индивидуальных жилых домов (земельный участок, предназначенный для ведения личного подсобного хозяйства и эксплуатации жилого дома и хозяйственных построек)	13	02.02.0	2 401	336,33	807 528,33
21584	Республика Северная Осетия-Алания, р-н Моздокский, с. Виноградное, ул. Степная, 6	Моздокский	15:01:2201012:23	003002000000 Земли населенных пунктов	Земельные участки, предназначенные для размещения индивидуальных жилых домов (земельный участок, предназначенный для ведения личного подсобного хозяйства и эксплуатации жилого дома и хозяйственных построек)	13	02.02.0	1 178	336,33	396 196,74
21585	Респ. Северная Осетия - Алания, р-н Моздокский, с. Виноградное, ул. Кулачкова, дом 52	Моздокский	15:01:2201012:3	003002000000 Земли населенных пунктов	Для ведения личного подсобного хозяйства	13	02.02.0	2 185	336,33	734 881,05
21586	Респ. Северная Осетия - Алания, р-н Моздокский, с. Виноградное, ул. Степная, дом 2	Моздокский	15:01:2201012:4	003002000000 Земли населенных пунктов	Для ведения личного подсобного хозяйства	13	02.02.0	1 200	336,33	403 596,00
21587	Респ. Северная Осетия - Алания, р-н Моздокский, с. Виноградное, ул. Степная, дом 4	Моздокский	15:01:2201012:5	003002000000 Земли населенных пунктов	Для ведения личного подсобного хозяйства	13	02.02.0	2 600	336,33	874 458,00
21588	Респ. Северная Осетия - Алания, р-н Моздокский, с. Виноградное, ул. Степная, дом 8	Моздокский	15:01:2201012:6	003002000000 Земли населенных пунктов	Для ведения личного подсобного хозяйства	13	02.02.0	2 700	336,33	908 091,00
21589	Респ. Северная Осетия - Алания, р-н Моздокский, с. Виноградное, ул. Степная, 10	Моздокский	15:01:2201012:7	003002000000 Земли населенных пунктов	Для ведения личного подсобного хозяйства	13	02.02.0	1 205	336,33	405 277,65
21590	Респ. Северная Осетия - Алания, р-н Моздокский, с. Виноградное, ул. Кулачкова, дом 54	Моздокский	15:01:2201012:8	003002000000 Земли населенных пунктов	Земельные участки, предназначенные для размещения индивидуальных жилых домов (земельный участок, предназначенный для ведения личного подсобного хозяйства и эксплуатации жилого дома и хозяйственных построек)	13	02.02.0	2 722	336,33	915 490,26
21591	Респ. Северная Осетия - Алания, р-н Моздокский, с. Виноградное, ул. Кулачкова, дом 56	Моздокский	15:01:2201012:9	003002000000 Земли населенных пунктов	Для ведения личного подсобного хозяйства	13	02.02.0	2 000	336,33	672 660,00
21592	Респ. Северная Осетия - Алания, р-н Моздокский, с. Виноградное, ул. Советская, дом 111	Моздокский	15:01:2201013:1	003002000000 Земли населенных пунктов	ведение личного подсобного хозяйства и эксплуатация жилого дома с хозпостройками	13	02.02.0	1 904	336,33	640 372,32
21593	Респ. Северная Осетия - Алания, р-н Моздокский, с. Виноградное, ул. Советская, дом 115	Моздокский	15:01:2201013:10	003002000000 Земли населенных пунктов	Для ведения личного подсобного хозяйства	13	02.02.0	2 500	336,33	840 825,00
21594	Респ. Северная Осетия - Алания, р-н Моздокский, с. Виноградное, ул. Советская, дом 117	Моздокский	15:01:2201013:11	003002000000 Земли населенных пунктов	Для ведения личного подсобного хозяйства	13	02.02.0	1 500	336,33	504 495,00
21595	Респ. Северная Осетия - Алания, р-н Моздокский, с. Виноградное, ул. Советская, дом 119	Моздокский	15:01:2201013:12	003002000000 Земли населенных пунктов	Для ведение личного подсобного хозяйства	13	02.02.0	900	336,33	302 697,00
21596	Республика Северная Осетия - Алания, р-н Моздокский, с. Виноградное, ул. Советская, 97	Моздокский	15:01:2201013:2	003002000000 Земли населенных пунктов	Для ведения личного подсобного хозяйства	13	02.02.0	1 600	336,33	538 128,00
21597	Респ. Северная Осетия - Алания, р-н Моздокский, с. Виноградное, ул. Советская, дом 99	Моздокский	15:01:2201013:3	003002000000 Земли населенных пунктов	Для ведения личного подсобного хозяйства	13	02.02.0	2 500	336,33	840 825,00
21598	Респ. Северная Осетия - Алания, р-н Моздокский, с. Виноградное, ул. Советская, дом 101	Моздокский	15:01:2201013:4	003002000000 Земли населенных пунктов	Земельные участки личных подсобных хозяйств (ведение личного подсобного хозяйства и эксплуатация жилого дома с хозпостройками)	13	02.02.0	2 989	336,33	1 005 290,37
21599	Респ. Северная Осетия - Алания, р-н Моздокский, с. Виноградное, ул. Советская, дом 103	Моздокский	15:01:2201013:5	003002000000 Земли населенных пунктов	Для ведения личного подсобного хозяйства	13	02.02.0	2 800	336,33	941 724,00
21600	Респ. Северная Осетия - Алания, р-н Моздокский, с. Виноградное, ул. Советская, дом 105	Моздокский	15:01:2201013:6	003002000000 Земли населенных пунктов	Для ведения личного подсобного хозяйства	13	02.02.0	2 874	336,33	966 612,42
21601	Респ. Северная Осетия - Алания, р-н Моздокский, с. Виноградное, ул. Советская, дом 107	Моздокский	15:01:2201013:7	003002000000 Земли населенных пунктов	Земельные участки, предназначенные для размещения индивидуальных жилых домов (земельный участок, предназначенный для ведения личного подсобного хозяйства и эксплуатации жилого дома и хозяйственных построек)	13	02.02.0	3 261	336,33	1 096 772,13
21602	Респ. Северная Осетия - Алания, р-н Моздокский, с. Виноградное, ул. Советская, дом 109	Моздокский	15:01:2201013:8	003002000000 Земли населенных пунктов	Для ведения личного подсобного хозяйства	13	02.02.0	2 892	336,33	972 666,36
21603	Респ. Северная Осетия - Алания, р-н Моздокский, с. Виноградное, ул. Советская, дом 113	Моздокский	15:01:2201013:9	003002000000 Земли населенных пунктов	Для ведения личного подсобного хозяйства	13	02.02.0	1 500	336,33	504 495,00
21604	Респ. Северная Осетия - Алания, р-н Моздокский, с. Виноградное, ул. Советская, дом 75	Моздокский	15:01:2201014:1	003002000000 Земли населенных пунктов	ведение личного подсобного хозяйства	13	02.02.0	3 498	336,33	1 176 482,34
21605	Респ. Северная Осетия - Алания, р-н Моздокский, с. Виноградное, ул. Советская, дом 31	Моздокский	15:01:2201014:10	003002000000 Земли населенных пунктов	Для ведения личного подсобного хозяйства	13	02.02.0	1 500	336,33	504 495,00
21606	Северная Осетия - Алания респ, р-н Моздокский, с. Виноградное, ул. Подгорная, 26	Моздокский	15:01:2201014:104	003002000000 Земли населенных пунктов	Земельный участок, предоставленный для ведения личного подсобного хозяйства	13	02.02.0	3 000	336,33	1 008 990,00
21607	Северная Осетия - Алания респ, р-н Моздокский, с. Виноградное, ул. Подгорная, 12 "а"	Моздокский	15:01:2201014:105	003002000000 Земли населенных пунктов	Для ведения личного подсобного хозяйства	13	02.02.0	1 500	336,33	504 495,00
21608	Северная Осетия - Алания респ, р-н Моздокский, с. Виноградное, ул. Советская, 87	Моздокский	15:01:2201014:106	003002000000 Земли населенных пунктов	Для ведения личного подсобного хозяйства	13	02.02.0	2 600	336,33	874 458,00
21609	Респ. Северная Осетия - Алания, р-н Моздокский, с. Виноградное, ул. Советская, 33	Моздокский	15:01:2201014:11	003002000000 Земли населенных пунктов	Для ведения личного подсобного хозяйства	13	02.02.0	2 267	336,33	762 460,11
21610	Респ. Северная Осетия - Алания, р-н Моздокский, с. Виноградное, ул. Советская, дом 37	Моздокский	15:01:2201014:12	003002000000 Земли населенных пунктов	Для ведения личного подсобного хозяйства	13	02.02.0	1 600	336,33	538 128,00
21611	Республика Северная Осетия - Алания, Моздокский район, с. Виноградное, ул. Советская, 59а	Моздокский	15:01:2201014:125	003002000000 Земли населенных пунктов	Для ведения личного подсобного хозяйства	13	02.02.0	400	336,33	134 532,00

№ пп	Местоположение ЗУ	Район	Кадастровый номер ЗУ	Категория земель	Разрешенное использование по документу	Код вида разрешенного использования (в соответствии с классификатором видов разрешенного использования земельных участков)	Вид использования объектов недвижимости	Площадь	УПКС	КС
21612	Республика Северная Осетия - Алания, р-н Моздокский, с Виноградное, ул Советская, 39	Моздокский	15:01:2201014:13	0030020000000 Земли населенных пунктов	Для ведения личного подсобного хозяйства	13	02.020	1 500	336,33	504 495,00
21613	Респ. Северная Осетия - Алания, р-н Моздокский. с. Виноградное, ул. Советская, дом 43	Моздокский	15:01:2201014:14	0030020000000 Земли населенных пунктов	Для ведения личного подсобного хозяйства	13	02.020	2 665	336,33	896 319,45
21614	Респ. Северная Осетия - Алания, р-н Моздокский. с. Виноградное, ул. Советская, дом 45	Моздокский	15:01:2201014:15	0030020000000 Земли населенных пунктов	Для ведения личного подсобного хозяйства	13	02.020	1 600	336,33	538 128,00
21615	Респ. Северная Осетия - Алания, р-н Моздокский, с Виноградное, ул Советская, дом 47	Моздокский	15:01:2201014:16	0030020000000 Земли населенных пунктов	Земельные участки, предназначенные для размещения индивидуальных жилых домов (земельный участок, предназначенный для ведения личного подсобного хозяйства и эксплуатации жилого дома и хозяйственных построек)	13	02.020	2 863	336,33	962 912,79
21616	Респ. Северная Осетия - Алания, р-н Моздокский. с. Виноградное, ул. Советская, дом 49	Моздокский	15:01:2201014:17	0030020000000 Земли населенных пунктов	земельные участки, предназначенные для размещения индивидуальных жилых домов (земельные участки, предназначенные для ведения личного подсобного хозяйства, эксплуатации жилого дома , хозяйственных построек)	13	02.020	2 192	336,33	737 235,36
21617	Респ. Северная Осетия - Алания, р-н Моздокский, с Виноградное, ул Советская, 51	Моздокский	15:01:2201014:18	0030020000000 Земли населенных пунктов	земельные участки, предназначенные для размещения домов индивидуальной жилой застройки (земельный участок, предназначенный для ведения личного подсобного хозяйства и эксплуатации жилого дома и хозяйственных построек)	13	02.020	1 720	336,33	578 487,60
21618	Респ. Северная Осетия - Алания, р-н Моздокский. с. Виноградное, ул. Советская, дом 53	Моздокский	15:01:2201014:19	0030020000000 Земли населенных пунктов	Для ведения личного подсобного хозяйства	13	02.020	1 366	336,33	459 426,78
21619	Респ. Северная Осетия - Алания, р-н Моздокский. с. Виноградное, ул. Советская, 35"а"	Моздокский	15:01:2201014:2	0030020000000 Земли населенных пунктов	Для ведения личного подсобного хозяйства	13	02.020	2 556	336,33	859 659,48
21620	Респ. Северная Осетия - Алания, р-н Моздокский, с Виноградное, ул Советская, дом 59	Моздокский	15:01:2201014:20	0030020000000 Земли населенных пунктов	Для ведения личного подсобного хозяйства	13	02.020	400	336,33	134 532,00
21621	Респ. Северная Осетия - Алания, р-н Моздокский, с Виноградное, ул Советская, дом 67	Моздокский	15:01:2201014:21	0030020000000 Земли населенных пунктов	Для ведения личного подсобного хозяйства	13	02.020	1 500	336,33	504 495,00
21622	Респ. Северная Осетия - Алания, р-н Моздокский. с. Виноградное, ул. Советская, дом 69	Моздокский	15:01:2201014:22	0030020000000 Земли населенных пунктов	Для ведения личного подсобного хозяйства	13	02.020	1 500	336,33	504 495,00
21623	Респ. Северная Осетия - Алания, р-н Моздокский. с. Виноградное, ул. Советская, дом 71	Моздокский	15:01:2201014:23	0030020000000 Земли населенных пунктов	Для ведения личного подсобного хозяйства	13	02.020	1 500	336,33	504 495,00
21624	Российская Федерация, Республика Северная Осетия-Алания, Моздокский муниципальный район, Виноградненское сельское поселение, с.Виноградное, ул.Советская, 63 "а"	Моздокский	15:01:2201014:239	0030020000000 Земли населенных пунктов	"Жилая застройка". "Для ведения личного подсобного хозяйства (приусадебный земельный участок)". размещение жилого дома; производство сельскохозяйственной продукции; размещение гаража и иных вспомогательных сооружений; содержание сельскохозяйственных животных	13	02.020	1 019	336,33	342 720,27
21625	Республика Северная Осетия - Алания, Моздокский район, с. Виноградное, ул. Советская, 73	Моздокский	15:01:2201014:24	0030020000000 Земли населенных пунктов	Земельные участки, предназначенные для размещения индивидуальных жилых домов (земельный участок, предназначенный для ведения личного подсобного хозяйства и эксплуатации жилого дома и хозяйственных построек)	13	02.020	2 954	336,33	993 518,82
21626	Республика Северная Осетия - Алания, Моздокский район, с. Виноградное, между земельными участками по ул.Советская, №67 с кадастровым номером 15:01:2201014:6 и ул.Советская,63 с кадастровым номером 15:01:2201014:46	Моздокский	15:01:2201014:241	0030020000000 Земли населенных пунктов	"Жилая застройка". "Для ведения личного подсобного хозяйства (приусадебный земельный участок)". размещение жилого дома; производство сельскохозяйственной продукции; размещение гаража и иных вспомогательных сооружений; содержание сельскохозяйственных животных	13	02.020	1 273	336,33	428 148,09
21627	Республика Северная Осетия - Алания, Моздокский район, с. Виноградное, ул. Советская, 77	Моздокский	15:01:2201014:25	0030020000000 Земли населенных пунктов	ведение личного подсобного хозяйства и эксплуатация жилого дома с хозпостройками	13	02.020	2 461	336,33	827 708,13
21628	Республика Северная Осетия - Алания, Моздокский район, с. Виноградное, ул. Советская, 79	Моздокский	15:01:2201014:26	0030020000000 Земли населенных пунктов	Земельные участки, предназначенные для размещения индивидуальных жилых домов (земельный участок, предназначенный для ведения личного подсобного хозяйства и эксплуатации жилого дома и хозяйственных построек)	13	02.020	2 883	336,33	969 639,39
21629	Республика Северная Осетия - Алания, Моздокский район, с. Виноградное, ул. Советская, 83	Моздокский	15:01:2201014:27	0030020000000 Земли населенных пунктов	Для ведения личного подсобного хозяйства	13	02.020	1 500	336,33	504 495,00
21630	Республика Северная Осетия - Алания, Моздокский район, с Виноградное, ул Советская,63	Моздокский	15:01:2201014:272	0030020000000 Земли населенных пунктов	"Земельные участки, предназначенные для размещения административных и офисных зданий, объектов образования, науки, здравоохранения и социального обеспечения, физической культуры и спорта, культуры, искусства (земельный участок, предназначенный для эксплуатации зданий и сооружений образовательного учреждения)"	3	03.050	1 135	428,82	486 710,70

№ пп	Местоположение ЗУ	Район	Кадастровый номер ЗУ	Категория земель	Разрешенное использование по документу	Код вида разрешенного использования (в соответствии с классификатором видов разрешенного использования земельных участков)	Вид использования объектов недвижимости	Площадь	УПКС	КС
21631	Респ. Северная Осетия - Алания, р-н Моздокский, с. Виноградное, ул. Подгорная, 29	Моздокский	15:01:2201014:273	003002000000 Земли населенных пунктов	Для ведения личного подсобного хозяйства	13	02.020	1 500	336,33	504 495,00
21632	Респ. Северная Осетия - Алания, р-н Моздокский, с. Виноградное, ул. Подгорная, 29 а	Моздокский	15:01:2201014:274	003002000000 Земли населенных пунктов	Для ведения личного подсобного хозяйства	13	02.020	500	336,33	168 165,00
21633	Республика Северная Осетия-Алания, р-н Моздокский, с. Виноградное, ул. Подгорная 10 б	Моздокский	15:01:2201014:276	003002000000 Земли населенных пунктов	Для ведения личного подсобного хозяйства	13	02.020	1 500	336,33	504 495,00
21634	Российская Федерация, Республика Северная Осетия-Алания, Моздокский муниципальный район, Виноградненское сельское поселение, с. Виноградное, ул. Подгорная, 14в	Моздокский	15:01:2201014:277	003002000000 Земли населенных пунктов	"Жилая застройка". "Для ведения личного подсобного хозяйства (приусадебный земельный участок)". размещение жилого дома; производство сельскохозяйственной продукции, размещение гаража и иных вспомогательных сооружений, содержание сельскохозяйственных животных	13	02.020	2 293	336,33	771 204,69
21635	Республика Северная Осетия - Алания, Моздокский район, с. Виноградное, ул. Советская 85	Моздокский	15:01:2201014:28	003002000000 Земли населенных пунктов	Для ведения личного подсобного хозяйства	13	02.020	1 200	336,33	403 596,00
21636	Республика Северная Осетия - Алания, муниципальный район Моздокский, сельское поселение Виноградненское, с.Виноградное, ул. Советская, земельный участок 65	Моздокский	15:01:2201014:280	003002000000 Земли населенных пунктов	"Дошкольное, начальное и среднее общее образование", размещение зданий, спортивных сооружений, предназначенных для занятия обучающихся физической культурой и спортом	3	03.051	1 628	428,82	698 118,96
21637	Республика Северная Осетия - Алания, муниципальный район Моздокский, сельское поселение Виноградненское, с.Виноградное, ул.Советская, земельный участок 63б	Моздокский	15:01:2201014:281	003002000000 Земли населенных пунктов	"Дошкольное, начальное и среднее общее образование". размещение объектов капитального строительства, предназначенных для просвещения, дошкольного, начального и среднего общего образования (детские ясли, детские сады, школы, лицеи, гимназии, художественные, музыкальные школы, образовательные кружки и иные организации, осуществляющие деятельность по воспитанию, образованию и просвещению), в том числе зданий, спортивных сооружений, предназначенных для занятия обучающихся физической культурой и спортом	3	03.050	41	428,82	17 581,62
21638	Республика Северная Осетия-Алания, Моздокский р-н, с. Виноградное, ул. Советская, уч. 41	Моздокский	15:01:2201014:282	003002000000 Земли населенных пунктов	Магазины	4	04.040	379	874,46	331 420,34
21639	Республика Северная Осетия - Алания, муниципальный район Моздокский, сельское поселение Виноградненское, с. Виноградное, ул. Подгорная, земельный участок 12б	Моздокский	15:01:2201014:283	003002000000 Земли населенных пунктов	"Жилая застройка". "Для ведения личного подсобного хозяйства (приусадебный земельный участок)" размещение жилого дома ; производство сельскохозяйственной продукции, размещение гаража и иных вспомогательных сооружений, содержание сельскохозяйственных животных	13	02.020	1 500	336,33	504 495,00
21640	Респ. Северная Осетия - Алания, р-н Моздокский, с. Виноградное, ул. Подгорная, дом 28	Моздокский	15:01:2201014:29	003002000000 Земли населенных пунктов	ведение личного подсобного хозяйства и эксплуатация жилого дома с хозпостройками	13	02.020	2 825	336,33	950 132,25
21641	Респ. Северная Осетия - Алания, р-н Моздокский, с. Виноградное, ул. Подгорная, дом 16	Моздокский	15:01:2201014:3	003002000000 Земли населенных пунктов	Для ведения личного подсобного хозяйства	13	02.020	3 564	336,33	1 198 680,12
21642	Респ. Северная Осетия - Алания, р-н Моздокский, с. Виноградное, ул. Подгорная, дом 87	Моздокский	15:01:2201014:30	003002000000 Земли населенных пунктов	Для ведения личного подсобного хозяйства	13	02.020	2 600	336,33	874 458,00
21643	Респ. Северная Осетия - Алания, р-н Моздокский, с. Виноградное, ул. Советская, дом 93	Моздокский	15:01:2201014:32	003002000000 Земли населенных пунктов	Для ведения личного подсобного хозяйства	13	02.020	900	336,33	302 697,00
21644	Респ. Северная Осетия - Алания, р-н Моздокский, с. Виноградное, ул. Советская, дом 95	Моздокский	15:01:2201014:33	003002000000 Земли населенных пунктов	Для ведения личного подсобного хозяйства	13	02.020	2 490	336,33	837 461,70
21645	Респ. Северная Осетия - Алания, р-н Моздокский, с. Виноградное, ул. Подгорная, дом 10	Моздокский	15:01:2201014:34	003002000000 Земли населенных пунктов	Для ведения личного подсобного хозяйства	13	02.020	1 500	336,33	504 495,00
21646	Респ. Северная Осетия - Алания, р-н Моздокский, с. Виноградное, ул. Подгорная, дом 12	Моздокский	15:01:2201014:35	003002000000 Земли населенных пунктов	Для ведения личного подсобного хозяйства	13	02.020	1 800	336,33	605 394,00
21647	Респ. Северная Осетия - Алания, р-н Моздокский, с. Виноградное, ул. Подгорная, дом 14"б"	Моздокский	15:01:2201014:36	003002000000 Земли населенных пунктов	Для ведения личного подсобного хозяйства	13	02.020	1 800	336,33	605 394,00
21648	Респ. Северная Осетия - Алания, р-н Моздокский, с. Виноградное, ул. Подгорная, дом 14"а"	Моздокский	15:01:2201014:37	003002000000 Земли населенных пунктов	Для ведения личного подсобного хозяйства	13	02.020	2 300	336,33	773 559,00
21649	Респ. Северная Осетия - Алания, р-н Моздокский, с. Виноградное, ул. Подгорная, дом 14	Моздокский	15:01:2201014:38	003002000000 Земли населенных пунктов	Ведение личного подсобного хозяйства	13	02.020	2 062	336,33	693 512,46
21650	Республика Северная Осетия - Алания, р-н Моздокский, с. Виноградное, ул. Подгорная,18	Моздокский	15:01:2201014:39	003002000000 Земли населенных пунктов	Земельные участки личных подсобных хозяйств (ведение личного подсобного хозяйства и эксплуатация жилого дома с хозпостройками)	13	02.020	1 939	336,33	652 143,87
21651	Респ. Северная Осетия - Алания, р-н Моздокский, с. Виноградное, ул. Советская, дом 81	Моздокский	15:01:2201014:4	003002000000 Земли населенных пунктов	Для ведения личного подсобного хозяйства	13	02.020	3 490	336,33	1 173 791,70
21652	Респ. Северная Осетия - Алания, р-н Моздокский, с. Виноградное, ул. Подгорная, дом 22	Моздокский	15:01:2201014:40	003002000000 Земли населенных пунктов	Для ведения личного подсобного хозяйства	13	02.020	1 800	336,33	605 394,00
21653	Респ. Северная Осетия - Алания, р-н Моздокский, с. Виноградное, ул. Подгорная, дом 24	Моздокский	15:01:2201014:41	003002000000 Земли населенных пунктов	Для ведения личного подсобного хозяйства	13	02.020	1 900	336,33	639 027,00

№ пп	Местоположение ЗУ	Район	Кадастровый номер ЗУ	Категория земель	Разрешенное использование по документу	Код вида разрешенного использования (в соответствии с классификатором видов разрешенного использования земельных участков)	Вид использования объектов недвижимости	Площадь	УПКС	КС
21654	Республика Северная Осетия - Алания, Моздокский район, с.Виноградное, ул.Подгорная, 25	Моздокский	15:01:2201014:42	003002000000 Земли населенных пунктов	Для ведения личного подсобного хозяйства	13	02.020	2 335	336,33	785 330,55
21655	Респ. Северная Осетия - Алания, р-н Моздокский, с. Виноградное, ул. Подгорная, дом 20	Моздокский	15:01:2201014:43	003002000000 Земли населенных пунктов	Для ведения личного подсобного хозяйства	13	02.020	1 009	336,33	339 356,97
21656	Республика Северная Осетия - Алания, Моздокский район, с. Виноградное, ул. Подгорная, 18	Моздокский	15:01:2201014:44	003002000000 Земли населенных пунктов	Земельные участки личных подсобных хозяйств (ведение личного подсобного хозяйства и эксплуатация жилого дома с хозпостройками)	13	02.020	601	336,33	202 134,33
21657	Респ. Северная Осетия - Алания, р-н Моздокский, с. Виноградное, ул. Подгорная, дом 14	Моздокский	15:01:2201014:45	003002000000 Земли населенных пунктов	Ведение личного подсобного хозяйства	13	02.020	890	336,33	299 333,70
21658	Республика Северная Осетия - Алания, Моздокский район, с. Виноградное, ул. Советская, 63	Моздокский	15:01:2201014:46	003002000000 Земли населенных пунктов	"Дошкольное, начальное и среднее общее образование", размещение объектов капитального строительства, предназначенных для просвещения, дошкольного, начального и среднего общего образования (детские ясли, детские сады, школы, лицеи, гимназии, художественные, музыкальные школы, образовательные кружки и иные организации, осуществляющие деятельность по воспитанию, образованию и просвещению), в том числе зданий, спортивных сооружений, предназначенных для занятия обучающимися физической культурой и спортом	3	03.050	27 076	428,82	11 610 730,32
21659	Респ. Северная Осетия - Алания, р-н Моздокский, с. Виноградное, ул. Подгорная, дом 10"а"	Моздокский	15:01:2201014:5	003002000000 Земли населенных пунктов	Для ведения личного подсобного хозяйства	13	02.020	1 621	336,33	545 190,93
21660	Респ. Северная Осетия - Алания, р-н Моздокский, с. Виноградное, ул. Советская, дом 57	Моздокский	15:01:2201014:6	003002000000 Земли населенных пунктов	Земельные участки личных подсобных хозяйств (ведение личного подсобного хозяйства и эксплуатация жилого дома с хозпостройками)	13	02.020	3 218	336,33	1 082 309,94
21661	Респ. Северная Осетия - Алания, р-н Моздокский, с. Виноградное, ул. Советская, 89	Моздокский	15:01:2201014:9	003002000000 Земли населенных пунктов	Для индивидуального жилищного строительства, предназначенный для эксплуатации индивидуального жилого дома, индивидуального гаража и подсобных помещений, выращивание сельскохозяйственных культур	13	02.020	3 345	336,33	1 125 023,85
21662	Респ. Северная Осетия - Алания, р-н Моздокский, с. Виноградное, ул. Подгорная, дом 2	Моздокский	15:01:2201015:1	003002000000 Земли населенных пунктов	Для ведения личного подсобного хозяйства	13	02.020	2 374	336,33	798 447,42
21663	Респ. Северная Осетия - Алания, р-н Моздокский, с. Виноградное, ул. Советская, 21	Моздокский	15:01:2201015:10	003002000000 Земли населенных пунктов	Для ведения личного подсобного хозяйства	13	02.020	2 112	336,33	710 328,96
21664	Респ. Северная Осетия - Алания, р-н Моздокский, с. Виноградное, ул. Советская, 23	Моздокский	15:01:2201015:11	003002000000 Земли населенных пунктов	Для ведения личного подсобного хозяйства	13	02.020	500	336,33	168 165,00
21665	Респ. Северная Осетия - Алания, р-н Моздокский, с. Виноградное, ул. Советская, 25	Моздокский	15:01:2201015:12	003002000000 Земли населенных пунктов	земельные участки личных подсобных хозяйств (ведение личного подсобного хозяйства и эксплуатация жилого дома с хозпостройками)	13	02.020	2 276	336,33	765 487,08
21666	Респ. Северная Осетия - Алания, р-н Моздокский, с. Виноградное, ул. Советская, дом 27	Моздокский	15:01:2201015:13	003002000000 Земли населенных пунктов	Для ведения личного подсобного хозяйства	13	02.020	1 700	336,33	571 761,00
21667	Респ. Северная Осетия - Алания, р-н Моздокский, с. Виноградное, ул. Советская, дом 29	Моздокский	15:01:2201015:14	003002000000 Земли населенных пунктов	Для ведения личного подсобного хозяйства	13	02.020	2 400	336,33	807 192,00
21668	Респ. Северная Осетия - Алания, р-н Моздокский, с. Виноградное, ул. Подгорная, дом 6	Моздокский	15:01:2201015:15	003002000000 Земли населенных пунктов	Земельные участки, предназначенные для ведения личного подсобного хозяйства	13	02.020	1 968	336,33	661 897,44
21669	Респ. Северная Осетия - Алания, р-н Моздокский, с. Виноградное, ул. Подгорная, 8	Моздокский	15:01:2201015:16	003002000000 Земли населенных пунктов	Для ведения личного подсобного хозяйства	13	02.020	1 965	336,33	660 888,45
21670	Республика Северная Осетия-Алания, Моздокский р-н, с. Виноградное, ул. Колхозная, напротив участка №4	Моздокский	15:01:2201015:169	003002000000 Земли населенных пунктов	"Предпринимательство". "Ремонт автомобилей", размещение мастерских, предназначенных для ремонта и обслуживания автомобилей, и прочих объектов дорожного сервиса, а также размещение магазинов сопутствующей торговли	4	04.099	600	1 065,79	639 474,00
21671	Республика Северная Осетия-Алания, р-н Моздокский, с Виноградное, ул Советская, д 25а	Моздокский	15:01:2201015:17	003002000000 Земли населенных пунктов	земельные участки личных подсобных хозяйств (ведение личного подсобного хозяйства)	13	02.020	3 091	336,33	1 039 596,03
21672	Респ. Северная Осетия - Алания, р-н Моздокский, с. Виноградное, ул. Советская, дом 23 "а"	Моздокский	15:01:2201015:19	003002000000 Земли населенных пунктов	Земельные участки, предназначенные для ведения личного подсобного хозяйства	13	02.020	500	336,33	168 165,00
21673	Республика Северная Осетия-Алания, р-н Моздокский, с Виноградное, ул Подгорная, д 4	Моздокский	15:01:2201015:2	003002000000 Земли населенных пунктов	Земельные участки личных подсобных хозяйств (ведение личного подсобного хозяйства и эксплуатация жилого дома с хозяйственными постройками)	13	02.020	1 847	336,33	621 201,51
21674	Республика Северная Осетия - Алания, Моздокский район, с. Виноградное, ул. Советская, 35	Моздокский	15:01:2201015:20	003002000000 Земли населенных пунктов	Для ведения личного подсобного хозяйства	13	02.020	900	336,33	302 697,00
21675	Респ. Северная Осетия - Алания, р-н Моздокский, с. Виноградное, ул. Советская, дом 9	Моздокский	15:01:2201015:3	003002000000 Земли населенных пунктов	Для ведения личного подсобного хозяйства	13	02.020	1 100	336,33	369 963,00
21676	Респ. Северная Осетия - Алания, р-н Моздокский, с. Виноградное, ул. Советская, дом 7	Моздокский	15:01:2201015:4	003002000000 Земли населенных пунктов	Земельные участки, предназначенные для ведения личного подсобного хозяйства	13	02.020	1 610	336,33	541 491,30

№ пп	Местоположение ЗУ	Район	Кадастровый номер ЗУ	Категория земель	Разрешенное использование по документу	Код вида разрешенного использования (в соответствии с классификатором видов разрешенного использования земельных участков)	Вид использования объектов недвижимости	Площадь	УПКС	КС
21677	Респ. Северная Осетия - Алания, р-н Моздокский, с Виноградное, ул Советская, дом 11	Моздокский	15:01:2201015:5	003002000000 Земли населенных пунктов	Земельные участки личных подсобных хозяйств (ведение личного подсобного хозяйства и эксплуатация жилого дома с хозпостройками)	13	02.020	2 623	336,33	882 193,59
21678	Российская Федерация, Республика Северная Осетия-Алания, р-н Моздокский, с. Виноградное, ул. Советская. 15а	Моздокский	15:01:2201015:57	003002000000 Земли населенных пунктов	Для ведения личного подсобного хозяйства	13	02.020	1 100	336,33	369 963,00
21679	Респ. Северная Осетия - Алания, р-н Моздокский. с. Виноградное, ул. Советская. дом 13	Моздокский	15:01:2201015:6	003002000000 Земли населенных пунктов	Земельные участки личных подсобных хозяйств (ведение личного подсобного хозяйства и эксплуатация жилого дома с хозпостройками)	13	02.020	1 500	336,33	504 495,00
21680	Респ. Северная Осетия - Алания, р-н Моздокский, с Виноградное, ул Советская, дом 15	Моздокский	15:01:2201015:7	003002000000 Земли населенных пунктов	Для ведения личного подсобного хозяйства	13	02.020	1 100	336,33	369 963,00
21681	Респ. Северная Осетия - Алания, р-н Моздокский, с Виноградное, ул Советская, дом 17	Моздокский	15:01:2201015:8	003002000000 Земли населенных пунктов	ведение личного подсобного хозяйства и эксплуатация жилого дома с хозпостройками	13	02.020	1 949	336,33	655 507,17
21682	Респ. Северная Осетия - Алания, р-н Моздокский. с. Виноградное, ул. Советская. дом 19	Моздокский	15:01:2201015:9	003002000000 Земли населенных пунктов	Земельные участки личных подсобных хозяйств (ведение личного подсобного хозяйства и эксплуатация жилого дома с хозпостройками)	13	02.020	2 354	336,33	791 720,82
21683	Респ. Северная Осетия - Алания, р-н Моздокский. с. Виноградное, ул. Садовая. дом 12/1	Моздокский	15:01:2201016:10	003002000000 Земли населенных пунктов	Для ведения личного подсобного хозяйства	13	02.020	1 000	336,33	336 330,00
21684	Респ. Северная Осетия - Алания, р-н Моздокский, с Виноградное, ул Садовая, дом 12/2	Моздокский	15:01:2201016:11	003002000000 Земли населенных пунктов	Для ведения личного подсобного хозяйства	13	02.020	1 168	336,33	392 833,44
21685	Респ. Северная Осетия - Алания, р-н Моздокский. с. Виноградное, ул. Садовая. дом 14	Моздокский	15:01:2201016:12	003002000000 Земли населенных пунктов	земельные участки,предназначенные для размещения индивидуальных жилых домов(земельный участок, предназначенный для ведения личного подсобного хозяйства)	13	02.010	1 138	336,33	382 743,54
21686	Республика Северная Осетия-Алания. Моздокский р-н. с. Виноградное. памятник (Братская могила)	Моздокский	15:01:2201016:158	003002000000 Земли населенных пунктов	"Историко-культурная деятельность". сохранение и изучение объектов культурного наследия народов Российской Федерации (памятников истории и культуры), в том числе. объектов археологического наследия. достопримечательных мест. мест бытования исторических промыслов. производств и ремесел. исторических поселений. недействующих военных и гражданских захоронений, объектов культурного наследия. хозяйственная деятельность, являющаяся историческим промыслом или ремеслом. а также хозяйственная деятельность. обеспечивающая познавательный туризм	3	09.030	537	8,12	4 360,44
21687	Респ Северная Осетия - Алания, Моздокский р-н, с Виноградное, ул Колхозная, у западной межи участка ул. Садовая, № 24	Моздокский	15:01:2201016:159	003002000000 Земли населенных пунктов	Отдых (рекреация)	5	05.000	3 500	278,52	974 820,00
21688	Российская Федерация. Республика Северная Осетия - Алания, р-н Моздокский, с Виноградное, ул. Полевая, 7	Моздокский	15:01:2201016:183	003002000000 Земли населенных пунктов	Для ведения личного подсобного хозяйства	13	02.020	1 500	336,33	504 495,00
21689	Российская Федерация, Республика Северная Осетия - Алания. Моздокский муниципальный район, Виноградненское сельское поселение. с. Виноградное. ул. Советская, 36	Моздокский	15:01:2201016:184	003002000000 Земли населенных пунктов	Для ведения личного подсобного хозяйства	13	02.020	1 111	336,33	373 662,63
21690	Российская Федерация, Республика Северная Осетия-Алания, Моздокский муниципальный район. Виноградненское сельское поселение, с Виноградное, ул Советская. 3	Моздокский	15:01:2201016:185	003002000000 Земли населенных пунктов	Склады, предназначенный для эксплуатации нежилых зданий по временному хранению сельскохозяйственной продукции	1	01.150	1 283	139,58	179 081,14
21691	Республика Северная Осетия - Алания. Моздокский район, с. Виноградное. ул. Садовая, 24	Моздокский	15:01:2201016:186	003002000000 Земли населенных пунктов	"Дошкольное, начальное и среднее общее образование!", размещение объектов капитального строительства, предназначенных для просвещения. дошкольного. начального и среднего общего образования (детские ясли. детские сады, школы. лицеи. гимназии, художественные. музыкальные школы. образовательные кружки и иные организации. осуществляющие деятельность по воспитанию, образованию и просвещению), в том числе зданий. спортивных сооружений, предназначенных для занятия обучающихся физической культурой и спортом	3	03.050	90	428,82	38 593,80

№ пп	Местоположение ЗУ	Район	Кадастровый номер ЗУ	Категория земель	Разрешенное использование по документу	Код вида разрешенного использования (в соответствии с классификатором видов разрешенного использования земельных участков)	Вид использования объектов недвижимости	Площадь	УПКС	КС
21692	Республика Северная Осетия - Алания, р-н Моздокский, с Виноградное, ул Советская, 3а	Моздокский	15:01:2201016:187	0030020000000 Земли населенных пунктов	"Земельные участки, предназначенные для размещения домов малоэтажной жилой застройки, в том числе индивидуальной жилой застройки (земельный участок, предназначенный для ведения личного подсобного хозяйства и эксплуатации жилого дома и хозяйственных построек)": «Связь». «Размещение объектов связи, радиовещания, телевидения, включая воздушные радиорелейные, наземные и подземные кабельные линии связи, линии радиофикации, антенные поля, усилительные пункты на кабельных линиях связи, инфраструктуру спутниковой связи и телерадиовещания, за исключением объектов связи, размещение которых предусмотрено содержанием видов разрешенного использования с кодами 3.1.1, 3.2.3 (код 6.8)	13	02.010	772	336,33	259 646,76
21693	Северная Осетия - Алания респ, р-н Моздокский, с Виноградное, ул Колхозная, 4	Моздокский	15:01:2201016:3	0030020000000 Земли населенных пунктов	Земельные участки, предназначенные для размещения домов индивидуальной жилой застройки (земельный участок, предназначенный для ведения личного подсобного хозяйства и эксплуатации жилого дома и хозяйственных построек)	13	02.020	1 493	336,33	502 140,69
21694	Респ. Северная Осетия - Алания, р-н Моздокский, с. Виноградное, ул. Советская, дом 5	Моздокский	15:01:2201016:4	0030020000000 Земли населенных пунктов	Для ведения личного подсобного хозяйства	13	02.020	1 219	336,33	409 986,27
21695	Респ. Северная Осетия - Алания, р-н Моздокский, с. Виноградное, ул. Садовая, 12 "а"	Моздокский	15:01:2201016:45	0030020000000 Земли населенных пунктов	Для ведения личного подсобного хозяйства	13	02.020	1 240	336,33	417 049,20
21696	Республика Северная Осетия-Алания, р-н Моздокский, с. Виноградное, ул. Садовая, 12	Моздокский	15:01:2201016:46	0030020000000 Земли населенных пунктов	Для ведения личного подсобного хозяйства	13	02.020	1 000	336,33	336 330,00
21697	Респ. Северная Осетия - Алания, р-н Моздокский, с Виноградное, ул Садовая, дом 2	Моздокский	15:01:2201016:5	0030020000000 Земли населенных пунктов	Для ведения личного подсобного хозяйства	13	02.020	3 453	336,33	1 161 347,49
21698	Республика Северная Осетия - Алания, Моздокский район, с. Виноградное, ул. Садовая, 4	Моздокский	15:01:2201016:6	0030020000000 Земли населенных пунктов	Для ведения личного подсобного хозяйства	13	02.020	806	336,33	271 081,98
21699	Респ. Северная Осетия - Алания, р-н Моздокский, с. Виноградное, ул. Садовая, дом 6	Моздокский	15:01:2201016:7	0030020000000 Земли населенных пунктов	Для ведения личного подсобного хозяйства	13	02.020	1 106	336,33	371 980,98
21700	Респ. Северная Осетия - Алания, р-н Моздокский, с Виноградное, ул Садовая, дом 8	Моздокский	15:01:2201016:8	0030020000000 Земли населенных пунктов	Для ведения личного подсобного хозяйства	13	02.020	921	336,33	309 759,93
21701	Респ. Северная Осетия - Алания, р-н Моздокский, с Виноградное, ул Садовая, дом 10	Моздокский	15:01:2201016:9	0030020000000 Земли населенных пунктов	Для ведения личного подсобного хозяйства	13	02.020	735	336,33	247 202,55
21702	Респ. Северная Осетия - Алания, р-н Моздокский, с. Виноградное, ул. Садовая, дом 27	Моздокский	15:01:2201017:1	0030020000000 Земли населенных пунктов	Для ведения личного подсобного хозяйства	13	02.020	2 731	336,33	918 517,23
21703	Респ. Северная Осетия - Алания, р-н Моздокский, с Виноградное, ул Советская, №1	Моздокский	15:01:2201017:10	0030020000000 Земли населенных пунктов	Земельные участки, предназначенные для размещения административных и офисных зданий, объектов образования, науки, здравоохранения и социального обеспечения, физической культуры и спорта, культуры, искусства, религии (земельный участок, предназначенный для эксплуатации лечебно-профилактических учреждений)	3	03.040	6 510	538,13	3 503 226,30
21704	Респ. Северная Осетия - Алания, р-н Моздокский, с. Виноградное, ул. Садовая, дом 17	Моздокский	15:01:2201017:11	0030020000000 Земли населенных пунктов	Для ведения личного подсобного хозяйства	13	02.020	2 500	336,33	840 825,00
21705	Респ. Северная Осетия - Алания, р-н Моздокский, с Виноградное, ул Садовая, дом 19	Моздокский	15:01:2201017:12	0030020000000 Земли населенных пунктов	Земельные участки, предназначенные для размещения индивидуальных жилых домов (земельный участок, предназначенный для ведения личного подсобного хозяйства и эксплуатации жилого дома и хозяйственных построек)	13	02.010	2 872	336,33	965 939,76
21706	Респ. Северная Осетия - Алания, р-н Моздокский, с Виноградное, ул Садовая, дом 21	Моздокский	15:01:2201017:13	0030020000000 Земли населенных пунктов	Для ведения личного подсобного хозяйства	13	02.020	2 600	336,33	874 458,00
21707	Респ. Северная Осетия - Алания, р-н Моздокский, с. Виноградное, ул. Садовая, дом 23	Моздокский	15:01:2201017:14	0030020000000 Земли населенных пунктов	Для ведения личного подсобного хозяйства	13	02.020	2 700	336,33	908 091,00
21708	Респ. Северная Осетия - Алания, р-н Моздокский, с. Виноградное, ул. Садовая, дом 25	Моздокский	15:01:2201017:15	0030020000000 Земли населенных пунктов	Для ведения личного подсобного хозяйства	13	02.020	1 600	336,33	538 128,00
21709	Республика Северная Осетия - Алания, Моздокский район, с. Виноградное, ул. Садовая, 39	Моздокский	15:01:2201017:16	0030020000000 Земли населенных пунктов	Земельные участки личных подсобных хозяйств (ведение личного подсобного хозяйства и эксплуатация жилого дома с хозпостройками)	13	02.020	2 714	336,33	912 799,62
21710	Респ. Северная Осетия - Алания, р-н Моздокский, с Виноградное, ул Садовая, дом 41	Моздокский	15:01:2201017:17	0030020000000 Земли населенных пунктов	Для ведения личного подсобного хозяйства	13	02.020	2 500	336,33	840 825,00
21711	Республика Северная Осетия - Алания, Моздокский район, с. Виноградное, ул. Садовая, 43	Моздокский	15:01:2201017:18	0030020000000 Земли населенных пунктов	Для ведения личного подсобного хозяйства	13	02.020	2 100	336,33	706 293,00
21712	Респ. Северная Осетия - Алания, р-н Моздокский, с. Виноградное, ул. Садовая, 45	Моздокский	15:01:2201017:19	0030020000000 Земли населенных пунктов	Для ведения личного подсобного хозяйства	13	02.020	1 000	336,33	336 330,00

№ пп	Местоположение ЗУ	Район	Кадастровый номер ЗУ	Категория земель	Разрешенное использование по документу	Код вида разрешенного использования (в соответствии с классификатором видов разрешенного использования земельных участков)	Вид использования объектов недвижимости	Площадь	УПКС	КС
21713	Северная Осетия - Алания респ. р-н Моздокский, с Виноградное, ул Садовая, 29	Моздокский	15:01:2201017:2	003002000000 Земли населенных пунктов	Земельный участок, предназначенный для ведения личного подсобного хозяйства	13	02.020	2 554	336,33	858 986,82
21714	Респ. Северная Осетия - Алания, р-н Моздокский, с. Виноградное, ул. Садовая, дом 49	Моздокский	15:01:2201017:20	003002000000 Земли населенных пунктов	Для ведения личного подсобного хозяйства	13	02.020	1 500	336,33	504 495,00
21715	Респ Северная Осетия - Алания, Моздокский р-н. с. Виноградное. ул. Плиева. у задней межи участков по ул Садовая, №89-91	Моздокский	15:01:2201017:206	003002000000 Земли населенных пунктов	"Для индивидуального жилищного строительство"	13	02.010	1 755	336,33	590 259,15
21716	Республика Северная Осетия-Алания, Моздокский р-н, с. Виноградное, ул. Плиева, у задней межи участка по ул.Садовая, 27	Моздокский	15:01:2201017:207	003002000000 Земли населенных пунктов	"Для индивидуального жилищного строительства". предназначенного для размещения индивидуального жилого дома (дом, пригодный для постоянного проживания, высотой не выше трех надземных этажей); выращивание плодовых, ягодных, овощных, бахчевых или иных декоративных или сельскохозяйственных культур, размещение индивидуальных гаражей и подсобных сооружений	13	02.020	1 500	336,33	504 495,00
21717	Респ. Северная Осетия - Алания, р-н Моздокский, с Виноградное, ул Садовая, дом 51	Моздокский	15:01:2201017:21	003002000000 Земли населенных пунктов	Для ведения личного подсобного хозяйства	13	02.020	1 900	336,33	639 027,00
21718	Республика Северная Осетия-Алания, Моздокский район, с. Виноградное, ул. Плиева, у правой межи участка №88"а".	Моздокский	15:01:2201017:211	003002000000 Земли населенных пунктов	"Ведение огородничества", осуществление отдыха и (или) выращивания гражданами для собственных нужд сельскохозяйственных культур; размещение хозяйственных построек, не являющихся объектами недвижимости, предназначенных для хранения инвентаря и урожая сельскохозяйственных культур	13	13.011	822	53,04	43 598,88
21719	Респ. Северная Осетия - Алания, р-н Моздокский, с Виноградное, ул Садовая, дом 53	Моздокский	15:01:2201017:22	003002000000 Земли населенных пунктов	Для ведения личного подсобного хозяйства	13	02.020	1 800	336,33	605 394,00
21720	Республика Северная Осетия - Алания, Моздокский район, с Виноградное, ул Плиева, у задней межи участка по ул Садовая, №33	Моздокский	15:01:2201017:220	003002000000 Земли населенных пунктов	"Жилая застройка". "Для ведения личного подсобного хозяйства (приусадебный земельный участок)". размещение жилого дома; производство сельскохозяйственной продукции, размещение гаража и иных вспомогательных сооружений; содержание сельскохозяйственных животных.	13	02.020	1 500	336,33	504 495,00
21721	Республика Северная Осетия - Алания, Моздокский район, с Виноградное, ул Кулачкова / ул Плиева	Моздокский	15:01:2201017:221	003002000000 Земли населенных пунктов	"Предпринимательство", "Общественное питание. размещение объектов капитального строительства в целях устройства мест общественного питания (рестораны, кафе, столовые, закусочные, бары)"	4	04.060	150	748,33	112 249,50
21722	Российская Федерация, Республика Северная Осетия-Алания, Моздокский муниципальный район, Виноградненское сельское поселение, с. Виноградное, ул. Плиева, 8в	Моздокский	15:01:2201017:222	003002000000 Земли населенных пунктов	Для ведения личного подсобного хозяйства	13	02.020	600	336,33	201 798,00
21723	Российская Федерация, Республика Северная Осетия-Алания, Моздокский муниципальный район, Виноградненское сельское поселение, с. Виноградное, ул. Садовая, 57	Моздокский	15:01:2201017:223	003002000000 Земли населенных пунктов	Для ведения личного подсобного хозяйства	13	02.020	2 000	336,33	672 660,00
21724	Российская Федерация, Республика Северная Осетия-Алания, Моздокский р-н, с. Виноградное, ул. Плиева, у задней межи участка по ул. Садовая,№55	Моздокский	15:01:2201017:225	003002000000 Земли населенных пунктов	"Жилая застройка". "Для ведения личного подсобного хозяйства (приусадебный земельный участок)". размещение жилого дома; производство сельскохозяйственной продукции, размещение гаража и иных вспомогательных сооружений, содержание сельскохозяйственных животных.	13	02.020	1 500	336,33	504 495,00
21725	Российская Федерация, Республика Северная Осетия-Алания, Моздокский р-н, с. Виноградное, ул. Плиева, 46	Моздокский	15:01:2201017:227	003002000000 Земли населенных пунктов	Для ведения личного подсобного хозяйства	13	02.020	464	336,33	156 057,12
21726	Российская Федерация, Республика Северная Осетия-Алания, Моздокский р-н, с. Виноградное, ул. Садовая, 47	Моздокский	15:01:2201017:228	003002000000 Земли населенных пунктов	Для ведения личного подсобного хозяйства	13	02.020	536	336,33	180 272,88
21727	Республика Северная Осетия - Алания, муниципальный район Моздокский, сельское поселение Виноградненское, село Виноградное, ул. Плиева, 10а	Моздокский	15:01:2201017:229	003002000000 Земли населенных пунктов	"Жилая застройка". "Для ведения личного подсобного хозяйства (приусадебный земельный участок)". размещение жилого дома; производство сельскохозяйственной продукции, размещение гаража и иных вспомогательных сооружений; содержание сельскохозяйственных животных	13	02.020	2 288	336,33	769 523,04
21728	Респ. Северная Осетия - Алания, р-н Моздокский, с Виноградное, ул Садовая, дом 55	Моздокский	15:01:2201017:23	003002000000 Земли населенных пунктов	Для ведения личного подсобного хозяйства	13	02.020	1 500	336,33	504 495,00
21729	Респ. Северная Осетия - Алания, р-н Моздокский, с Виноградное, ул Садовая, дом 59	Моздокский	15:01:2201017:25	003002000000 Земли населенных пунктов	Для ведения личного подсобного хозяйства	13	02.020	2 500	336,33	840 825,00

№ пп	Местоположение ЗУ	Район	Кадастровый номер ЗУ	Категория земель	Разрешенное использование по документу	Код вида разрешенного использования (в соответствии с классификатором видов разрешенного использования земельных участков)	Вид использования объектов недвижимости	Площадь	УПКС	КС
21730	Респ. Северная Осетия - Алания, р-н Моздокский, с. Виноградное, ул. Садовая, дом 61	Моздокский	15:01:2201017:26	003002000000 Земли населенных пунктов	Земельные участки, предназначенные для размещения индивидуальных жилых домов (земельный участок, предназначенный для ведения личного подсобного хозяйства и эксплуатации жилого дома и хозяйственных построек)	13	02.010	2 717	336,33	913 808,61
21731	Респ. Северная Осетия - Алания, р-н Моздокский, с. Виноградное, ул. Садовая, дом 65	Моздокский	15:01:2201017:27	003002000000 Земли населенных пунктов	Земельные участки личных подсобных хозяйств (ведение личного подсобного хозяйства и эксплуатация жилого дома с хозпостройками)	13	02.020	2 700	336,33	908 091,00
21732	Респ. Северная Осетия - Алания, р-н Моздокский, с. Виноградное, ул. Садовая, дом 67	Моздокский	15:01:2201017:28	003002000000 Земли населенных пунктов	Для ведения личного подсобного хозяйства	13	02.020	2 600	336,33	874 458,00
21733	Респ. Северная Осетия - Алания, р-н Моздокский, с. Виноградное, ул. Садовая, дом 69	Моздокский	15:01:2201017:29	003002000000 Земли населенных пунктов	Для ведения личного подсобного хозяйства	13	02.020	1 500	336,33	504 495,00
21734	Респ. Северная Осетия - Алания, р-н Моздокский, с. Виноградное, ул. Садовая, дом 33	Моздокский	15:01:2201017:3	003002000000 Земли населенных пунктов	Для ведения личного подсобного хозяйства	13	02.020	2 716	336,33	913 472,28
21735	Респ. Северная Осетия - Алания, р-н Моздокский, с. Виноградное, ул. Садовая, дом 71	Моздокский	15:01:2201017:30	003002000000 Земли населенных пунктов	земельные участки, предназначенные для ведения личного подсобного хозяйства, эксплуатации жилого дома и хозяйственных построек)	13	02.020	2 648	336,33	890 601,84
21736	Респ. Северная Осетия - Алания, р-н Моздокский, с. Виноградное, ул. Садовая, 73	Моздокский	15:01:2201017:31	003002000000 Земли населенных пунктов	Для ведения личного подсобного хозяйства	13	02.020	3 000	336,33	1 008 990,00
21737	Республика Северная Осетия - Алания, р-н Моздокский, с Виноградное, ул Садовая, 77	Моздокский	15:01:2201017:32	003002000000 Земли населенных пунктов	Для ведения личного подсобного хозяйства	13	02.020	2 058	336,33	692 167,14
21738	Респ. Северная Осетия - Алания, р-н Моздокский, с. Виноградное, ул. Садовая, дом 79	Моздокский	15:01:2201017:33	003002000000 Земли населенных пунктов	Для ведения личного подсобного хозяйства	13	02.020	2 400	336,33	807 192,00
21739	Республика Северная Осетия-Алания, р-н Моздокский, с Виноградное, ул Садовая, д 81	Моздокский	15:01:2201017:34	003002000000 Земли населенных пунктов	Земельный участок личный подсобных хозяйств(ведение личного подсобного хозяйства эксплуатация жилого дома с хозпостройками)	13	02.020	2 252	336,33	757 415,16
21740	Респ. Северная Осетия - Алания, р-н Моздокский, с. Виноградное, ул. Садовая, дом 83	Моздокский	15:01:2201017:35	003002000000 Земли населенных пунктов	Для ведения личного подсобного хозяйства	13	02.020	1 800	336,33	605 394,00
21741	Респ. Северная Осетия - Алания, р-н Моздокский, с. Виноградное, ул. Садовая, дом 85	Моздокский	15:01:2201017:36	003002000000 Земли населенных пунктов	Земельные участки личных подсобных хозяйств (ведение личного подсобного хозяйства и эксплуатация жилого дома с хозпостройками)	13	02.020	2 065	336,33	694 521,45
21742	Респ. Северная Осетия - Алания, р-н Моздокский, с. Виноградное, ул. Садовая, дом 87	Моздокский	15:01:2201017:37	003002000000 Земли населенных пунктов	земельные участки личных подсобных хозяйств (ведение личного подсобного хозяйства и эксплуатация жилого дома с хозпостройками)	13	02.020	2 331	336,33	783 985,23
21743	Респ. Северная Осетия - Алания, р-н Моздокский, с. Виноградное, ул. Садовая, дом 89	Моздокский	15:01:2201017:38	003002000000 Земли населенных пунктов	Для ведения личного подсобного хозяйства	13	02.020	2 600	336,33	874 458,00
21744	Респ. Северная Осетия - Алания, р-н Моздокский, с. Виноградное, ул. Садовая, дом 91	Моздокский	15:01:2201017:39	003002000000 Земли населенных пунктов	Для ведения личного подсобного хозяйства	13	02.020	2 900	336,33	975 357,00
21745	Респ. Северная Осетия - Алания, р-н Моздокский, с. Виноградное, ул. Садовая, 31	Моздокский	15:01:2201017:4	003002000000 Земли населенных пунктов	Для ведения личного подсобного хозяйства	13	02.020	2 648	336,33	890 601,84
21746	Респ. Северная Осетия - Алания, р-н Моздокский, с. Виноградное, ул. Садовая, дом 93	Моздокский	15:01:2201017:40	003002000000 Земли населенных пунктов	Для ведения личного подсобного хозяйства	13	02.020	1 900	336,33	639 027,00
21747	Республика Северная Осетия - Алания, Моздокский район, с. Виноградное, ул. Садовая, 95	Моздокский	15:01:2201017:41	003002000000 Земли населенных пунктов	Земельные участки, предназначенные для размещения индивидуальных жилых домов (земельный участок, предназначенный для ведения личного подсобного хозяйства и эксплуатации жилого дома и хозяйственных построек)	13	02.020	2 390	336,33	803 828,70
21748	Респ. Северная Осетия - Алания, р-н Моздокский, с. Виноградное, ул. Садовая, дом 97	Моздокский	15:01:2201017:42	003002000000 Земли населенных пунктов	Для ведения личного подсобного хозяйства	13	02.020	2 600	336,33	874 458,00
21749	Респ. Северная Осетия - Алания, р-н Моздокский, с. Виноградное, ул. Садовая, дом 99	Моздокский	15:01:2201017:43	003002000000 Земли населенных пунктов	Земельные участки, предназначенные для размещения индивидуальных жилых домов (земельный участок, предназначенный для ведения личного подсобного хозяйства и эксплуатации жилого дома и хозяйственных построек)	13	02.010	2 987	336,33	1 004 617,71
21750	Респ. Северная Осетия - Алания, р-н Моздокский, с. Виноградное, ул. Садовая, дом 101	Моздокский	15:01:2201017:44	003002000000 Земли населенных пунктов	Земельные участки,предназначенные для размещения индивидуальных жилых домов (земельный участок, предназначенный для ведения личного подсобного хозяйства и эксплуатации жилого дома и хозяйственных построек)	13	02.010	2 752	336,33	925 580,16
21751	Респ. Северная Осетия - Алания, р-н Моздокский, с. Виноградное, ул. Садовая, дом 103	Моздокский	15:01:2201017:45	003002000000 Земли населенных пунктов	Для ведения личного подсобного хозяйства	13	02.020	1 200	336,33	403 596,00
21752	Респ. Северная Осетия - Алания, р-н Моздокский, с. Виноградное, ул. Плиева, дом 2/1	Моздокский	15:01:2201017:46	003002000000 Земли населенных пунктов	Для ведения личного подсобного хозяйства	13	02.020	1 000	336,33	336 330,00
21753	Республика Северная Осетия - Алания, р-н Моздокский, с Виноградное, ул Иристонская, 2а	Моздокский	15:01:2201017:47	003002000000 Земли населенных пунктов	Для ведения личного подсобного хозяйства	13	02.020	1 251	336,33	420 748,83
21754	Республика Северная Осетия - Алания, р-н Моздокский, с Виноградное, ул Плиева, 4	Моздокский	15:01:2201017:48	003002000000 Земли населенных пунктов	Для ведения личного подсобного хозяйства	13	02.020	542	336,33	182 290,86
21755	Респ. Северная Осетия - Алания, р-н Моздокский, с. Виноградное, ул. Плиева, дом 4/2	Моздокский	15:01:2201017:49	003002000000 Земли населенных пунктов	Для ведения личного подсобного хозяйства	13	02.020	600	336,33	201 798,00

№ пп	Местоположение ЗУ	Район	Кадастровый номер ЗУ	Категория земель	Разрешенное использование по документу	Код вида разрешенного использования (в соответствии с классификатором видов разрешенного использования земельных участков)	Вид использования объектов недвижимости	Площадь	УПКС	КС
21756	Респ. Северная Осетия - Алания, р-н Моздокский, с. Виноградное, ул. Садовая, дом 37	Моздокский	15:01:2201017:5	003002000000 Земли населенных пунктов	Земельные участки, предназначенные для размещения индивидуальных жилых домов (земельный участок, предназначенный для ведения личного подсобного хозяйства и эксплуатации жилого дома и хозяйственных построек)	13	02.020	2 796	336,33	940 378,68
21757	Респ. Северная Осетия - Алания, р-н Моздокский, с. Виноградное, ул. Плиева, дом 6/1	Моздокский	15:01:2201017:50	003002000000 Земли населенных пунктов	Для ведения личного подсобного хозяйства	13	02.020	600	336,33	201 798,00
21758	Респ. Северная Осетия - Алания, р-н Моздокский, с. Виноградное, ул. Плиева, дом 6/2	Моздокский	15:01:2201017:51	003002000000 Земли населенных пунктов	Для ведения личного подсобного хозяйства	13	02.020	600	336,33	201 798,00
21759	Респ. Северная Осетия - Алания, р-н Моздокский, с. Виноградное, ул. Плиева, дом 8/1	Моздокский	15:01:2201017:52	003002000000 Земли населенных пунктов	Для ведения личного подсобного хозяйства	13	02.020	600	336,33	201 798,00
21760	Респ. Северная Осетия - Алания, р-н Моздокский, с. Виноградное, ул. Плиева, дом 8/2	Моздокский	15:01:2201017:53	003002000000 Земли населенных пунктов	Для ведения личного подсобного хозяйства	13	02.020	600	336,33	201 798,00
21761	Респ. Северная Осетия - Алания, р-н Моздокский, с. Виноградное, ул. Плиева, дом 10	Моздокский	15:01:2201017:54	003002000000 Земли населенных пунктов	Для ведения личного подсобного хозяйства	13	02.020	1 500	336,33	504 495,00
21762	Респ. Северная Осетия - Алания, р-н Моздокский, с. Виноградное, ул. Плиева, дом 2"б"	Моздокский	15:01:2201017:55	003002000000 Земли населенных пунктов	Для ведения личного подсобного хозяйства	13	02.020	1 500	336,33	504 495,00
21763	Респ. Северная Осетия - Алания, р-н Моздокский, с. Виноградное, ул. Плиева, дом 2"в"	Моздокский	15:01:2201017:56	003002000000 Земли населенных пунктов	Земельные участки, предназначенные для размещения индивидуальных жилых домов (земельный участок, предназначенный для ведения личного подсобного хозяйства и эксплуатации жилого дома и хозяйственных построек)	13	02.020	1 858	336,33	624 901,14
21764	Респ. Северная Осетия - Алания, р-н Моздокский, с. Виноградное, ул. Садовая, дом 15	Моздокский	15:01:2201017:57	003002000000 Земли населенных пунктов	Для ведения личного подсобного хозяйства	13	02.020	652	336,33	219 287,16
21765	Северная Осетия - Алания респ, р-н Моздокский, с Виноградное, ул Плиева, 8 "а"	Моздокский	15:01:2201017:58	003002000000 Земли населенных пунктов	Жилая застройка, для ведения личного подсобного хозяйства (приусадебный земельный участок)», размещение жилого дома, указанного в описании вида разрешенного использования с кодом 2.1: производство сельскохозяйственной продукции; размещение гаражей и иных вспомогательных сооружений; содержание сельскохозяйственных животных	13	02.020	1 874	336,33	630 282,42
21766	Респ. Северная Осетия - Алания, р-н Моздокский, с. Виноградное, ул. Садовая, дом 63	Моздокский	15:01:2201017:6	003002000000 Земли населенных пунктов	земельные участки, предназначенные для размещения индивидуальных жилых домов (земельный участок, предназначенный для ведения личного подсобного хозяйства и эксплуатации жилого дома и хозяйственных построек)	13	02.010	2 779	336,33	934 661,07
21767	Респ. Северная Осетия - Алания, р-н Моздокский, с. Виноградное, ул. Садовая, дом 75	Моздокский	15:01:2201017:7	003002000000 Земли населенных пунктов	Для ведения личного подсобного хозяйства	13	02.020	2 228	336,33	749 343,24
21768	Республика Северная Осетия-Алания, р-н Моздокский, с. Виноградное, ул. Плиева, 2 "г"	Моздокский	15:01:2201017:82	003002000000 Земли населенных пунктов	Для ведения личного подсобного хозяйства	13	02.020	1 602	336,33	538 899,66
21769	Респ. Северная Осетия - Алания, р-н Моздокский, с. Виноградное, ул. Плиева, 2"в"	Моздокский	15:01:2201017:86	003002000000 Земли населенных пунктов	Для ведения личного подсобного хозяйства	13	02.020	700	336,33	235 431,00
21770	Респ. Северная Осетия - Алания, р-н Моздокский, с. Виноградное, ул. Плиева, 8 "б"	Моздокский	15:01:2201017:87	003002000000 Земли населенных пунктов	Для ведения личного подсобного хозяйства	13	02.020	600	336,33	201 798,00
21771	Республика Северная Осетия - Алания, Моздокский район, с.Виноградное, ул.Плиева, 2	Моздокский	15:01:2201017:88	003002000000 Земли населенных пунктов	Для ведения личного подсобного хозяйства	13	02.020	546	336,33	183 636,18
21772	Респ. Северная Осетия - Алания, р-н Моздокский, с. Виноградное, ул. Садовая, дом 35	Моздокский	15:01:2201017:9	003002000000 Земли населенных пунктов	Для ведения личного подсобного хозяйства	13	02.020	2 689	336,33	904 391,37
21773	Респ. Северная Осетия - Алания, р-н Моздокский, с. Виноградное, ул. Плиева, 4 "а"	Моздокский	15:01:2201017:90	003002000000 Земли населенных пунктов	Для ведения личного подсобного хозяйства	13	02.020	538	336,33	180 945,54
21774	Респ. Северная Осетия - Алания, р-н Моздокский, г. Моздок, с. Виноградное, ул. Кулачкова, дом 1	Моздокский	15:01:2201018:1	003002000000 Земли населенных пунктов	Земельные участки личных подсобных хозяйств	13	02.020	1 896	336,33	637 681,68
21775	Респ. Северная Осетия - Алания, р-н Моздокский, с. Виноградное, ул. Кулачкова, дом 17	Моздокский	15:01:2201018:10	003002000000 Земли населенных пунктов	Земельные участки, предназначенные для размещения индивидуальных жилых домов (земельный участок, предназначенный для ведения личного подсобного хозяйства и эксплуатации жилого дома и хозяйственных построек)	13	02.010	1 763	336,33	592 949,79
21776	Респ. Северная Осетия - Алания, р-н Моздокский, с. Виноградное, ул. Кулачкова, дом 19	Моздокский	15:01:2201018:11	003002000000 Земли населенных пунктов	Для ведения личного подсобного хозяйства	13	02.020	1 400	336,33	470 862,00
21777	Респ. Северная Осетия - Алания, р-н Моздокский, с. Виноградное, ул. Кулачкова, 21	Моздокский	15:01:2201018:12	003002000000 Земли населенных пунктов	Земельные участки, предназначенные для ведения личного подсобного хозяйства	13	02.020	2 350	336,33	790 375,50
21778	Респ. Северная Осетия - Алания, р-н Моздокский, с. Виноградное, ул. Кулачкова, дом 23	Моздокский	15:01:2201018:13	003002000000 Земли населенных пунктов	Для ведения личного подсобного хозяйства	13	02.020	2 300	336,33	773 559,00
21779	Респ. Северная Осетия - Алания, р-н Моздокский, с. Виноградное, ул. Кулачкова, дом 25	Моздокский	15:01:2201018:14	003002000000 Земли населенных пунктов	Для ведения личного подсобного хозяйства	13	02.020	2 900	336,33	975 357,00
21780	Республика Северная Осетия - Алания, р-н Моздокский, с. Виноградное, ул. Кулачкова, 27	Моздокский	15:01:2201018:15	003002000000 Земли населенных пунктов	Для ведения личного подсобного хозяйства	13	02.020	2 900	336,33	975 357,00
21781	Респ. Северная Осетия - Алания, р-н Моздокский, с. Виноградное, ул. Кулачкова, дом 31	Моздокский	15:01:2201018:16	003002000000 Земли населенных пунктов	Для ведения личного подсобного хозяйства	13	02.020	2 500	336,33	840 825,00
21782	Респ. Северная Осетия - Алания, р-н Моздокский, с. Виноградное, ул. Полевая, дом 5	Моздокский	15:01:2201018:17	003002000000 Земли населенных пунктов	Для ведения личного подсобного хозяйства	13	02.020	1 500	336,33	504 495,00

№ пп	Местоположение ЗУ	Район	Кадастровый номер ЗУ	Категория земель	Разрешенное использование по документу	Код вида разрешенного использования (в соответствии с классификатором видов разрешенного использования земельных участков)	Вид использования объектов недвижимости	Площадь	УПКС	КС
21783	Респ. Северная Осетия - Алания, р-н Моздокский, с. Виноградное, ул. Кулачкова, дом 29	Моздокский	15:01:2201018:2	003002000000 Земли населенных пунктов	Для ведения личного подсобного хозяйства	13	02.020	2 814	336,33	946 432,62
21784	Респ. Северная Осетия - Алания, р-н Моздокский, с. Виноградное, ул. Кулачкова, дом 3	Моздокский	15:01:2201018:3	003002000000 Земли населенных пунктов	Земельные участки, предназначенные для размещения индивидуальных жилых домов (земельный участок, предназначенный для ведения личного подсобного хозяйства и эксплуатации жилого дома и хозяйственных построек)	13	02.010	1 875	336,33	630 618,75
21785	Респ. Северная Осетия - Алания, р-н Моздокский, с. Виноградное, ул. Кулачкова, дом 5	Моздокский	15:01:2201018:4	003002000000 Земли населенных пунктов	Для ведения личного подсобного хозяйства	13	02.020	1 800	336,33	605 394,00
21786	Респ. Северная Осетия - Алания, р-н Моздокский, с. Виноградное, ул. Кулачкова, дом 7	Моздокский	15:01:2201018:5	003002000000 Земли населенных пунктов	Для ведения личного подсобного хозяйства	13	02.020	1 900	336,33	639 027,00
21787	Респ. Северная Осетия - Алания, р-н Моздокский, с. Виноградное, ул. Кулачкова, дом 9	Моздокский	15:01:2201018:6	003002000000 Земли населенных пунктов	Для ведения личного подсобного хозяйства	13	02.020	1 500	336,33	504 495,00
21788	Респ. Северная Осетия - Алания, р-н Моздокский, с. Виноградное, ул. Кулачкова, дом 11	Моздокский	15:01:2201018:7	003002000000 Земли населенных пунктов	Для ведения личного подсобного хозяйства	13	02.020	2 000	336,33	672 660,00
21789	Респ. Северная Осетия - Алания, р-н Моздокский, с. Виноградное, ул. Кулачкова, дом 13	Моздокский	15:01:2201018:8	003002000000 Земли населенных пунктов	Для ведения личного подсобного хозяйства	13	02.020	2 000	336,33	672 660,00
21790	Респ. Северная Осетия - Алания, р-н Моздокский, с. Виноградное, ул. Кулачкова, дом 15	Моздокский	15:01:2201018:9	003002000000 Земли населенных пунктов	Для ведения личного подсобного хозяйства	13	02.020	2 200	336,33	739 926,00
21791	Респ. Северная Осетия - Алания, р-н Моздокский, с. Виноградное, ул. Пролетарская, дом 14	Моздокский	15:01:2201019:1	003002000000 Земли населенных пунктов	Земельные участки, предназначенные для размещения индивидуальных жилых домов (земельный участок, предназначенный для ведения личного подсобного хозяйства и эксплуатации жилого дома и хозяйственных построек)	13	02.010	2 865	336,33	963 585,45
21792	Респ. Северная Осетия - Алания, р-н Моздокский, с. Виноградное, ул. Пролетарская, дом 6	Моздокский	15:01:2201019:10	003002000000 Земли населенных пунктов	Для ведения личного подсобного хозяйства	13	02.020	2 500	336,33	840 825,00
21793	Респ. Северная Осетия - Алания, р-н Моздокский, с. Виноградное, ул. Пролетарская, дом 8	Моздокский	15:01:2201019:11	003002000000 Земли населенных пунктов	Для ведения личного подсобного хозяйства	13	02.020	2 700	336,33	908 091,00
21794	Респ. Северная Осетия - Алания, р-н Моздокский, с. Виноградное, ул. Пролетарская, дом 10	Моздокский	15:01:2201019:12	003002000000 Земли населенных пунктов	Земельные участки, предназначенные для размещения индивидуальных жилых домов (земельный участок, предназначенный для ведения личного подсобного хозяйства и эксплуатации жилого дома и хозяйственных построек)	13	02.010	2 956	336,33	994 191,48
21795	Респ. Северная Осетия - Алания, р-н Моздокский, с. Виноградное, ул. Пролетарская, дом 12	Моздокский	15:01:2201019:13	003002000000 Земли населенных пунктов	Земельные участки, предназначенные для размещения индивидуальных жилых домов (земельный участок, предназначенный для ведения личного подсобного хозяйства и эксплуатации жилого дома с хозяйственными постройками)	13	02.010	2 329	336,33	783 312,57
21796	Респ. Северная Осетия - Алания, р-н Моздокский, с. Виноградное, ул. Кулачкова, дом 33	Моздокский	15:01:2201019:14	003002000000 Земли населенных пунктов	Земельные участки, предназначенные для размещения индивидуальных жилых домов (земельный участок, предназначенный для ведения личного подсобного хозяйства и эксплуатации жилого дома и хозяйственных построек)	13	02.010	2 600	336,33	874 458,00
21797	Республика Северная Осетия - Алания, Моздокский район, с Виноградное, ул Кулачкова, 37	Моздокский	15:01:2201019:15	003002000000 Земли населенных пунктов	Для ведения личного подсобного хозяйства	13	02.020	2 500	336,33	840 825,00
21798	Респ. Северная Осетия - Алания, р-н Моздокский, с. Виноградное, ул. Кулачкова, дом 39	Моздокский	15:01:2201019:16	003002000000 Земли населенных пунктов	Для ведения личного подсобного хозяйства	13	02.020	2 800	336,33	941 724,00
21799	Респ. Северная Осетия - Алания, р-н Моздокский, с. Виноградное, ул. Кулачкова, дом 43	Моздокский	15:01:2201019:17	003002000000 Земли населенных пунктов	земельные участки, предназначенные для размещения индивидуальных жилых домов (земельный участок, предназначенный ждля ведения личного подсобного хозяйства и эксплуатации жилого дома и хозяйственных построек)	13	02.010	2 483	336,33	835 107,39
21800	Респ. Северная Осетия - Алания, р-н Моздокский, с. Виноградное, ул. Кулачкова, дом 45	Моздокский	15:01:2201019:18	003002000000 Земли населенных пунктов	Для ведения личного подсобного хозяйства	13	02.020	2 000	336,33	672 660,00
21801	Республика Северная Осетия - Алания, Моздокский район, с Виноградное, ул Пролетарская, 2н	Моздокский	15:01:2201019:189	003002000000 Земли населенных пунктов	"Жилая застройка". "Для ведения личного подсобного хозяйства (приусадебный земельный участок)". размещение жилого дома; производство сельскохозяйственной продукции, размещение гаража и иных вспомогательных сооружений; содержание сельскохозяйственных животных	13	02.020	3 665	336,33	1 232 649,45
21802	Респ. Северная Осетия - Алания, р-н Моздокский, с. Виноградное, ул. Кулачкова, дом 47	Моздокский	15:01:2201019:19	003002000000 Земли населенных пунктов	Для ведения личного подсобного хозяйства	13	02.020	3 000	336,33	1 008 990,00
21803	Респ. Северная Осетия - Алания, р-н Моздокский, с. Виноградное, ул. Кулачкова, дом 41	Моздокский	15:01:2201019:2	003002000000 Земли населенных пунктов	Для ведения личного подсобного хозяйства	13	02.020	2 485	336,33	835 780,05
21804	Респ. Северная Осетия - Алания, р-н Моздокский, с. Виноградное, ул. Кулачкова, дом 49	Моздокский	15:01:2201019:20	003002000000 Земли населенных пунктов	Для ведения личного подсобного хозяйства	13	02.020	2 200	336,33	739 926,00
21805	Респ. Северная Осетия - Алания, р-н Моздокский, с. Виноградное, ул. Кулачкова, дом 51	Моздокский	15:01:2201019:21	003002000000 Земли населенных пунктов	Для ведения личного подсобного хозяйства	13	02.020	1 700	336,33	571 761,00

№ пп	Местоположение ЗУ	Район	Кадастровый номер ЗУ	Категория земель	Разрешенное использование по документу	Код вида разрешенного использования (в соответствии с классификатором видов разрешенного использования земельных участков)	Вид использования объектов недвижимости	Площадь	УПКС	КС
21806	Респ. Северная Осетия - Алания, р-н Моздокский, с. Виноградное, ул. Кулачкова, дом 55	Моздокский	15:01:2201019:22	003002000000 Земли населенных пунктов	Земельные участки, предназначенные для размещения индивидуальных жилых домов (земельный участок, предназначенный для ведения личного подсобного хозяйства и эксплуатации жилого дома и хозяйственных построек)	13	02.010	2 424	336,33	815 263,92
21807	Респ. Северная Осетия - Алания, р-н Моздокский, с. Виноградное, ул. Кулачкова, дом 57	Моздокский	15:01:2201019:23	003002000000 Земли населенных пунктов	Земельные участки, предназначенные для размещения индивидуальных жилых домов (земельный участок, предназначенный для ведения личного подсобного хозяйства и эксплуатации жилого дома и хозяйственных построек), Магазины	4	04.040	2 537	874,46	2 218 505,02
21808	Респ. Северная Осетия - Алания, р-н Моздокский, с. Виноградное, ул. Пролетарская, дом 2"ж"	Моздокский	15:01:2201019:24	003002000000 Земли населенных пунктов	земельные участки личных подсобных хозяйств (ведение личного подсобного хозяйства)	13	02.020	2 524	336,33	848 896,92
21809	Респ. Северная Осетия - Алания, р-н Моздокский, с. Виноградное, ул. Пролетарская, дом 2	Моздокский	15:01:2201019:25	003002000000 Земли населенных пунктов	земельные участки, предназначенные для размещения домов индивидуальной жилой застройки (земельный участок, предназначенный для ведения личного подсобного хозяйства и эксплуатации жилого дома и хозяйственных построек)	13	02.010	1 556	336,33	523 329,48
21810	Респ. Северная Осетия - Алания, р-н Моздокский, с. Виноградное, ул. Кулачкова, дом 35	Моздокский	15:01:2201019:3	003002000000 Земли населенных пунктов	Для ведения личного подсобного хозяйства	13	02.020	3 274	336,33	1 101 144,42
21811	Респ. Северная Осетия - Алания, р-н Моздокский, с. Виноградное, ул. Пролетарская, дом 2 "г"	Моздокский	15:01:2201019:4	003002000000 Земли населенных пунктов	Для ведения личного подсобного хозяйства	13	02.020	1 952	336,33	656 516,16
21812	Респ. Северная Осетия - Алания, р-н Моздокский, с. Виноградное, ул. Пролетарская, дом 2"а"	Моздокский	15:01:2201019:5	003002000000 Земли населенных пунктов	Земельные участки личных подсобных хозяйств (ведение личного подсобного хозяйства и эксплуатация жилого дома с хозпостройками)	13	02.020	1 844	336,33	620 192,52
21813	Республика Северная Осетия-Алания, р-н Моздокский, с. Виноградное, ул. Пролетарская, 2"е"	Моздокский	15:01:2201019:54	003002000000 Земли населенных пунктов	Для ведения личного подсобного хозяйства	13	02.020	1 500	336,33	504 495,00
21814	Республика Северная Осетия-Алания, р-н Моздокский, с Виноградное, ул Пролетарская, 2 "б"	Моздокский	15:01:2201019:55	003002000000 Земли населенных пунктов	Для индивидуального жилищного строительства	13	02.010	2 000	336,33	672 660,00
21815	Респ. Северная Осетия - Алания, р-н Моздокский, с. Виноградное, ул. Полевая, 1А	Моздокский	15:01:2201019:56	003002000000 Земли населенных пунктов	Для ведения личного подсобного хозяйства	13	02.020	884	336,33	297 315,72
21816	Респ. Северная Осетия - Алания, р-н Моздокский, с. Виноградное, ул. Кулачкова, дом 53	Моздокский	15:01:2201019:6	003002000000 Земли населенных пунктов	Для ведения личного подсобного хозяйства	13	02.020	2 817	336,33	947 441,61
21817	Респ. Северная Осетия - Алания, р-н Моздокский, с. Виноградное, ул. Пролетарская, дом 2"в"	Моздокский	15:01:2201019:7	003002000000 Земли населенных пунктов	Для ведения личного подсобного хозяйства	13	02.020	1 500	336,33	504 495,00
21818	Респ. Северная Осетия - Алания, р-н Моздокский, с. Виноградное, ул. Пролетарская, дом 2"г"	Моздокский	15:01:2201019:8	003002000000 Земли населенных пунктов	Для ведения личного подсобного хозяйства	13	02.020	1 500	336,33	504 495,00
21819	Респ. Северная Осетия - Алания, р-н Моздокский, с. Виноградное, ул. Пролетарская, дом 4	Моздокский	15:01:2201019:9	003002000000 Земли населенных пунктов	Для ведения личного подсобного хозяйства	13	02.020	2 000	336,33	672 660,00
21820	Респ. Северная Осетия - Алания, р-н Моздокский, с. Виноградное, ул. Кулачкова, дом 59	Моздокский	15:01:2201020:10	003002000000 Земли населенных пунктов	Для ведения личного подсобного хозяйства	13	02.020	2 500	336,33	840 825,00
21821	Республика Северная Осетия-Алания, Моздокский р-н, с. Виноградное, ул. Пролетарская, 1 б	Моздокский	15:01:2201020:158	003002000000 Земли населенных пунктов	"Жилая застройка", "Для ведения личного подсобного хозяйства", предназначенного для строительства индивидуального жилого дома, не предназначенного для раздела на квартиры; производства сельскохозяйственной продукции; размещения гаража и иных вспомогательных сооружений; содержания сельскохозяйственных животных	13	02.010	2 032	336,33	683 422,56
21822	Респ. Северная Осетия - Алания, р-н Моздокский, с. Виноградное, ул. Пролетарская, дом 1"в"	Моздокский	15:01:2201020:2	003002000000 Земли населенных пунктов	Для ведения личного подсобного хозяйства	13	02.020	1 500	336,33	504 495,00
21823	Республика Северная Осетия - Алания, Моздокский район, с. Виноградное, ул. Пролетарская, 1"в"	Моздокский	15:01:2201020:3	003002000000 Земли населенных пунктов	земельные участки, предназначенные для размещения индивидуальных жилых домов (земельный участок, предназначенный для ведения личного подсобного хозяйства и эксплуатации жилого дома и хозяйственных построек)	13	02.020	1 808	336,33	608 084,64
21824	Респ. Северная Осетия - Алания, р-н Моздокский, с. Виноградное, ул. Пролетарская, дом 1"г"	Моздокский	15:01:2201020:4	003002000000 Земли населенных пунктов	земельные участки, предназначенные для размещения индивидуальных жилых домов (земельный участок, предназначенный для ведения личного подсобного хозяйства и эксплуатации жилого дома и хозяйственных построек)	13	02.020	4 401	336,33	1 480 188,33
21825	Респ. Северная Осетия - Алания, р-н Моздокский, с. Виноградное, ул. Подгорная, 1	Моздокский	15:01:2201020:47	003002000000 Земли населенных пунктов	Для ведения личного подсобного хозяйства	13	02.020	2 200	336,33	739 926,00
21826	Респ. Северная Осетия - Алания, р-н Моздокский, с. Виноградное, ул. Пролетарская, дом 1"д"	Моздокский	15:01:2201020:5	003002000000 Земли населенных пунктов	Земельные участки, предназначенные для размещения индивидуальных жилых домов (земельный участок, предназначенный для ведения личного подсобного хозяйства и эксплуатации жилого дома и хозяйственных построек)	13	02.020	2 715	336,33	913 135,95

№ пп	Местоположение ЗУ	Район	Кадастровый номер ЗУ	Категория земель	Разрешенное использование по документу	Код вида разрешенного использования (в соответствии с классификатором видов разрешенного использования земельных участков)	Вид использования объектов недвижимости	Площадь	УПКС	КС
21827	Респ. Северная Осетия - Алания, р-н Моздокский, с. Виноградное, ул. Пролетарская, дом 1	Моздокский	15:01:2201020:6	0030020000000 Земли населенных пунктов	Для ведения личного подсобного хозяйства	13	02.020	1 400	336,33	470 862,00
21828	Респ. Северная Осетия - Алания, р-н Моздокский, с. Виноградное, ул. Пролетарская, дом 3	Моздокский	15:01:2201020:7	0030020000000 Земли населенных пунктов	Для ведения личного подсобного хозяйства	13	02.020	1 700	336,33	571 761,00
21829	Респ. Северная Осетия - Алания, р-н Моздокский, с. Виноградное, ул. Пролетарская, дом 5	Моздокский	15:01:2201020:8	0030020000000 Земли населенных пунктов	Для ведения личного подсобного хозяйства	13	02.020	2 400	336,33	807 192,00
21830	Респ. Северная Осетия - Алания, р-н Моздокский, с. Виноградное, ул. Пролетарская, дом 7	Моздокский	15:01:2201020:9	0030020000000 Земли населенных пунктов	Для ведения личного подсобного хозяйства	13	02.020	2 700	336,33	908 091,00
21831	Респ. Северная Осетия - Алания, р-н Моздокский, с. Виноградное, ул. Подгорная, дом 1"г"	Моздокский	15:01:2201021:1	0030020000000 Земли населенных пунктов	Для ведения личного подсобного хозяйства	13	02.020	1 515	336,33	509 539,95
21832	Респ. Северная Осетия - Алания, р-н Моздокский, с. Виноградное, ул. Подгорная, дом 9	Моздокский	15:01:2201021:10	0030020000000 Земли населенных пунктов	земельные участки, предназначенные для размещения индивидуальных жилых домов (земельный участок, предназначенный для ведения личного подсобного хозяйства и эксплуатации жилого дома и хозяйственных построек)	13	02.020	1 609	336,33	541 154,97
21833	Республика Северная Осетия-Алания, р-н Моздокский, с. Виноградное, ул. Подгорная, 19	Моздокский	15:01:2201021:11	0030020000000 Земли населенных пунктов	Для ведения личного подсобного хозяйства	13	02.020	1 500	336,33	504 495,00
21834	Республика Северная Осетия-Алания, р-н Моздокский, с. Виноградное, ул. Подгорная, 21	Моздокский	15:01:2201021:13	0030020000000 Земли населенных пунктов	Для ведения личного подсобного хозяйства	13	02.020	2 273	336,33	764 478,09
21835	Респ. Северная Осетия - Алания, р-н Моздокский, с. Виноградное, ул. Подгорная, 1 "б"	Моздокский	15:01:2201021:14	0030020000000 Земли населенных пунктов	Для ведения личного подсобного хозяйства	13	02.020	1 500	336,33	504 495,00
21836	Респ. Северная Осетия - Алания, р-н Моздокский, с. Виноградное, ул. Подгорная, 1 "а"	Моздокский	15:01:2201021:15	0030020000000 Земли населенных пунктов	Для ведения личного подсобного хозяйства	13	02.020	1 500	336,33	504 495,00
21837	Республика Северная Осетия-Алания, р-н Моздокский, с Виноградное, ул Подгорная, д 19а	Моздокский	15:01:2201021:17	0030020000000 Земли населенных пунктов	"Для индивидуального жилищного строительства". предназначенного для размещение индивидуального жилого дома (дом, пригодный для постоянного проживания, высотой не выше трёх надземных этажей); выращивание плодовых, ягодных, овощных, бахчевых или иных декоративных или сельскохозяйственных культур; размещение индивидуальных гаражей и подсобных сооружений.	13	02.020	2 000	336,33	672 660,00
21838	Респ. Северная Осетия - Алания, р-н Моздокский, с. Виноградное, ул. Колхозная, дом 9	Моздокский	15:01:2201021:2	0030020000000 Земли населенных пунктов	Для ведения личного подсобного хозяйства	13	02.020	1 500	336,33	504 495,00
21839	Респ. Северная Осетия - Алания, р-н Моздокский, с. Виноградное, ул. Подгорная, дом 3	Моздокский	15:01:2201021:3	0030020000000 Земли населенных пунктов	Для ведения личного подсобного хозяйства	13	02.020	1 900	336,33	639 027,00
21840	Республика Северная Осетия - Алания, Моздокский район, с. Виноградное, ул. Подгорная, 5	Моздокский	15:01:2201021:4	0030020000000 Земли населенных пунктов	Для ведения личного подсобного хозяйства	13	02.020	2 000	336,33	672 660,00
21841	Респ. Северная Осетия - Алания, р-н Моздокский, с. Виноградное, ул. Подгорная, дом 7	Моздокский	15:01:2201021:5	0030020000000 Земли населенных пунктов	Для ведения личного подсобного хозяйства	13	02.020	2 100	336,33	706 293,00
21842	Республика Северная Осетия - Алания, Моздокский район, с. Виноградное, ул. Подгорная, 11	Моздокский	15:01:2201021:6	0030020000000 Земли населенных пунктов	Земельные участки, предназначенные для размещения индивидуальных жилых домов (земельный участок, предназначенный для ведения личного подсобного хозяйства и эксплуатации жилого дома и хозяйственных построек)	13	02.020	2 077	336,33	698 557,41
21843	Респ. Северная Осетия - Алания, р-н Моздокский, с. Виноградное, ул. Подгорная, 13	Моздокский	15:01:2201021:7	0030020000000 Земли населенных пунктов	Для ведения личного подсобного хозяйства	13	02.020	2 750	336,33	924 907,50
21844	Респ. Северная Осетия - Алания, р-н Моздокский, с. Виноградное, ул. Подгорная, дом 15	Моздокский	15:01:2201021:8	0030020000000 Земли населенных пунктов	Для ведения личного подсобного хозяйства	13	02.020	2 000	336,33	672 660,00
21845	Респ. Северная Осетия - Алания, р-н Моздокский, с. Виноградное, ул. Подгорная, дом 17	Моздокский	15:01:2201021:9	0030020000000 Земли населенных пунктов	Для ведения личного подсобного хозяйства	13	02.020	1 500	336,33	504 495,00
21846	Респ. Северная Осетия - Алания, р-н Моздокский, с. Виноградное, ул. Садовая, дом 32	Моздокский	15:01:2201022:1	0030020000000 Земли населенных пунктов	Для ведения личного подсобного хозяйства	13	02.020	2 499	336,33	840 488,67
21847	Респ. Северная Осетия - Алания, р-н Моздокский, с. Виноградное, ул. Садовая, дом 26	Моздокский	15:01:2201022:10	0030020000000 Земли населенных пунктов	Для ведения личного подсобного хозяйства	13	02.020	1 500	336,33	504 495,00
21848	Респ. Северная Осетия - Алания, р-н Моздокский, с. Виноградное, ул. Садовая, дом 28	Моздокский	15:01:2201022:11	0030020000000 Земли населенных пунктов	Для ведения личного подсобного хозяйства	13	02.020	2 600	336,33	874 458,00
21849	Респ. Северная Осетия - Алания, р-н Моздокский, с. Виноградное, ул. Садовая, дом 38	Моздокский	15:01:2201022:12	0030020000000 Земли населенных пунктов	Земельные участки, предназначенные для размещения индивидуальных жилых домов (земельный участок, предназначенный для ведения личного подсобного хозяйства и эксплуатации жилого дома и хозяйственных построек)	13	02.010	3 013	336,33	1 013 362,29
21850	Респ. Северная Осетия - Алания, р-н Моздокский, с. Виноградное, ул. Садовая, дом 40	Моздокский	15:01:2201022:13	0030020000000 Земли населенных пунктов	Для ведения личного подсобного хозяйства	13	02.020	3 100	336,33	1 042 623,00
21851	Респ. Северная Осетия - Алания, р-н Моздокский, с. Виноградное, ул. Садовая, дом 42	Моздокский	15:01:2201022:14	0030020000000 Земли населенных пунктов	Для ведения личного подсобного хозяйства	13	02.020	3 300	336,33	1 109 889,00
21852	Респ. Северная Осетия - Алания, р-н Моздокский, с. Виноградное, ул. Садовая, дом 44	Моздокский	15:01:2201022:15	0030020000000 Земли населенных пунктов	Для ведения личного подсобного хозяйства	13	02.020	3 200	336,33	1 076 256,00
21853	Респ. Северная Осетия - Алания, р-н Моздокский, с. Виноградное, ул. Садовая, дом 46	Моздокский	15:01:2201022:16	0030020000000 Земли населенных пунктов	Для ведения личного подсобного хозяйства	13	02.020	2 800	336,33	941 724,00
21854	Респ. Северная Осетия - Алания, р-н Моздокский, с. Виноградное, ул. Садовая, дом 48	Моздокский	15:01:2201022:17	0030020000000 Земли населенных пунктов	Для ведения личного подсобного хозяйства	13	02.020	2 700	336,33	908 091,00
21855	Респ. Северная Осетия - Алания, р-н Моздокский, с. Виноградное, ул. Садовая, дом 50	Моздокский	15:01:2201022:18	0030020000000 Земли населенных пунктов	Для ведения личного подсобного хозяйства	13	02.020	2 100	336,33	706 293,00

№ пп	Местоположение ЗУ	Район	Кадастровый номер ЗУ	Категория земель	Разрешенное использование по документу	Код вида разрешенного использования (в соответствии с классификатором видов разрешенного использования земельных участков)	Вид использования объектов недвижимости	Площадь	УПКС	КС
21856	Респ. Северная Осетия - Алания, р-н Моздокский, с. Виноградное, ул. Садовая, дом 52	Моздокский	15:01:2201022:19	003002000000 Земли населенных пунктов	Для ведения личного подсобного хозяйства	13	02.020	2 200	336,33	739 926,00
21857	Респ. Северная Осетия - Алания, р-н Моздокский, с. Виноградное, ул. Садовая, дом 36	Моздокский	15:01:2201022:2	003002000000 Земли населенных пунктов	Земельные участки, предназначенные для размещения индивидуальных жилых домов (земельный участок, предназначенный для ведения личного подсобного хозяйства и эксплуатации жилого дома и хозяйственных построек)	13	02.020	2 912	336,33	979 392,96
21858	Респ. Северная Осетия - Алания, р-н Моздокский, с. Виноградное, ул. Садовая, дом 54	Моздокский	15:01:2201022:20	003002000000 Земли населенных пунктов	земельные участки, предназначенные для размещения индивидуальных жилых домов (земельный участок, предназначенный для ведения личного подсобного хозяйства и эксплуатации жилого дома и хозяйственных построек)	13	02.020	2 718	336,33	914 144,94
21859	Респ. Северная Осетия - Алания, р-н Моздокский, с. Виноградное, ул. Садовая, дом 56	Моздокский	15:01:2201022:21	003002000000 Земли населенных пунктов	Для ведения личного подсобного хозяйства	13	02.020	2 600	336,33	874 458,00
21860	Респ. Северная Осетия - Алания, р-н Моздокский, с. Виноградное, ул. Садовая, дом 58	Моздокский	15:01:2201022:22	003002000000 Земли населенных пунктов	Земельные участки, предназначенные для размещения индивидуальных жилых домов (земельный участок, предназначенный для ведения личного подсобного хозяйства и эксплуатации жилого дома и хозяйственных построек)	13	02.020	2 740	336,33	921 544,20
21861	Респ. Северная Осетия - Алания, р-н Моздокский, с. Виноградное, ул. Садовая, дом 60	Моздокский	15:01:2201022:23	003002000000 Земли населенных пунктов	для ведения личного хозяйства	13	02.020	3 200	336,33	1 076 256,00
21862	Респ. Северная Осетия - Алания, р-н Моздокский, с. Виноградное, ул. Садовая, дом 62	Моздокский	15:01:2201022:24	003002000000 Земли населенных пунктов	Для ведения личного подсобного хозяйства	13	02.020	2 500	336,33	840 825,00
21863	Респ. Северная Осетия - Алания, р-н Моздокский, с. Виноградное, ул. Садовая, дом 64	Моздокский	15:01:2201022:25	003002000000 Земли населенных пунктов	Для ведения личного подсобного хозяйства	13	02.020	2 500	336,33	840 825,00
21864	Респ. Северная Осетия - Алания, р-н Моздокский, с. Виноградное, ул. Садовая, дом 66	Моздокский	15:01:2201022:26	003002000000 Земли населенных пунктов	Для ведения личного подсобного хозяйства	13	02.020	2 700	336,33	908 091,00
21865	Респ. Северная Осетия - Алания, р-н Моздокский, с. Виноградное, ул. Садовая, дом 68	Моздокский	15:01:2201022:27	003002000000 Земли населенных пунктов	Для ведения личного подсобного хозяйства	13	02.020	2 400	336,33	807 192,00
21866	Респ. Северная Осетия - Алания, р-н Моздокский, с. Виноградное, ул. Садовая, дом 70	Моздокский	15:01:2201022:28	003002000000 Земли населенных пунктов	Для ведения личного подсобного хозяйства	13	02.020	1 813	336,33	609 766,29
21867	Респ. Северная Осетия - Алания, р-н Моздокский, с. Виноградное, ул. Садовая, дом 72	Моздокский	15:01:2201022:29	003002000000 Земли населенных пунктов	Для ведения личного подсобного хозяйства	13	02.020	2 216	336,33	745 307,28
21868	Респ. Северная Осетия - Алания, р-н Моздокский, с. Виноградное, ул. Садовая, дом 34	Моздокский	15:01:2201022:3	003002000000 Земли населенных пунктов	Для ведения личного подсобного хозяйства	13	02.020	2 890	336,33	971 993,70
21869	Респ. Северная Осетия - Алания, р-н Моздокский, с. Виноградное, ул. Садовая, дом 74	Моздокский	15:01:2201022:30	003002000000 Земли населенных пунктов	Для ведения личного подсобного хозяйства	13	02.020	2 200	336,33	739 926,00
21870	Респ. Северная Осетия - Алания, р-н Моздокский, с. Виноградное, ул. Садовая, 76	Моздокский	15:01:2201022:31	003002000000 Земли населенных пунктов	Для ведения личного подсобного хозяйства	13	02.020	1 500	336,33	504 495,00
21871	Респ. Северная Осетия - Алания, р-н Моздокский, с. Виноградное, ул. Садовая, дом 78	Моздокский	15:01:2201022:32	003002000000 Земли населенных пунктов	Земельные участки, предназначенные для размещения индивидуальных жилых домов (земельный участок, предназначенный для ведения личного подсобного хозяйства и эксплуатации жилого дома и хозяйственных построек)	13	02.020	1 944	336,33	653 825,52
21872	Респ. Северная Осетия - Алания, р-н Моздокский, с. Виноградное, ул. Садовая, дом 80	Моздокский	15:01:2201022:33	003002000000 Земли населенных пунктов	Для ведения личного подсобного хозяйства	13	02.020	2 791	336,33	938 697,03
21873	Респ. Северная Осетия - Алания, р-н Моздокский, с. Виноградное, ул. Садовая, дом 82	Моздокский	15:01:2201022:34	003002000000 Земли населенных пунктов	Для ведения личного подсобного хозяйства	13	02.020	2 100	336,33	706 293,00
21874	Респ. Северная Осетия - Алания, р-н Моздокский, с. Виноградное, ул. Садовая, дом 84	Моздокский	15:01:2201022:35	003002000000 Земли населенных пунктов	Для ведения личного подсобного хозяйства	13	02.020	2 600	336,33	874 458,00
21875	Респ. Северная Осетия - Алания, р-н Моздокский, с. Виноградное, ул. Садовая, дом 86	Моздокский	15:01:2201022:36	003002000000 Земли населенных пунктов	Для ведения личного подсобного хозяйства	13	02.020	2 000	336,33	672 660,00
21876	Респ. Северная Осетия - Алания, р-н Моздокский, с. Виноградное, ул. Садовая, дом 88	Моздокский	15:01:2201022:37	003002000000 Земли населенных пунктов	Земельные участки, предназначенные для размещения индивидуальных жилых домов (земельный участок, предназначенный для ведения личного подсобного хозяйства и эксплуатации жилого дома и хозяйственных построек)	13	02.010	2 128	336,33	715 710,24
21877	Респ. Северная Осетия - Алания, р-н Моздокский, с. Виноградное, ул. Садовая, дом 30	Моздокский	15:01:2201022:4	003002000000 Земли населенных пунктов	Для ведения личного подсобного хозяйства	13	02.020	2 686	336,33	903 382,38
21878	Республика Северная Осетия - Алания, Моздокский район, с. Виноградное, ул. Садовая, 24	Моздокский	15:01:2201022:5	003002000000 Земли населенных пунктов	"Дошкольное, начальное и среднее общее образование", размещение объектов капитального строительства, предназначенных для просвещения, дошкольного, начального и среднего общего образования (детские ясли, детские сады, школы, лицеи, гимназии, художественные, музыкальные школы, образовательные кружки и иные организации, осуществляющие деятельность по воспитанию, образованию и просвещению), в том числе зданий, спортивных сооружений, предназначенных для занятия обучающихся физической культурой и спортом	3	03.050	5 407	428,82	2 318 629,74

№ п/п	Местоположение ЗУ	Район	Кадастровый номер ЗУ	Категория земель	Разрешенное использование по документу	Код вида разрешенного использования (в соответствии с классификатором видов разрешенного использования земельных участков)	Вид использования объектов недвижимости	Площадь	УПКС	КС
21879	Респ. Северная Осетия - Алания, р-н Моздокский, с. Виноградное, ул. Садовая, дом 16	Моздокский	15:01:2201022:6	003002000000 Земли населенных пунктов	Для ведения личного подсобного хозяйства	13	02.020	1 609	336,33	541 154,97
21880	Республика Северная Осетия - Алания, р-н Моздокский, с. Виноградное, ул. Садовая, 18	Моздокский	15:01:2201022:7	003002000000 Земли населенных пунктов	Для ведения личного подсобного хозяйства	13	02.020	2 249	336,33	756 406,17
21881	Респ. Северная Осетия - Алания, р-н Моздокский, с. Виноградное, ул. Садовая, дом 20	Моздокский	15:01:2201022:8	003002000000 Земли населенных пунктов	Для ведения личного подсобного хозяйства	13	02.020	1 700	336,33	571 761,00
21882	Респ. Северная Осетия - Алания, р-н Моздокский, с. Виноградное, ул. Садовая, дом 22	Моздокский	15:01:2201022:9	003002000000 Земли населенных пунктов	Для ведения личного подсобного хозяйства	13	02.020	3 616	336,33	1 216 169,28
21883	Респ. Северная Осетия - Алания, р-н Моздокский, с. Виноградное, ул. Плиева, дом 1/1	Моздокский	15:01:2201023:1	003002000000 Земли населенных пунктов	Для ведения личного подсобного хозяйства	13	02.020	500	336,33	168 165,00
21884	Респ. Северная Осетия - Алания, р-н Моздокский, с. Виноградное, ул. Плиева, дом 9/2	Моздокский	15:01:2201023:10	003002000000 Земли населенных пунктов	Для ведения личного подсобного хозяйства	13	02.020	600	336,33	201 798,00
21885	Респ. Северная Осетия - Алания, р-н Моздокский, с. Виноградное, ул. Плиева, дом 11/1	Моздокский	15:01:2201023:11	003002000000 Земли населенных пунктов	Для ведения личного подсобного хозяйства	13	02.020	500	336,33	168 165,00
21886	Респ. Северная Осетия - Алания, р-н Моздокский, с. Виноградное, ул. Плиева, дом 11/2	Моздокский	15:01:2201023:12	003002000000 Земли населенных пунктов	Для ведения личного подсобного хозяйства	13	02.020	600	336,33	201 798,00
21887	Респ. Северная Осетия - Алания, р-н Моздокский, с. Виноградное, ул. Плиева, дом 13	Моздокский	15:01:2201023:13	003002000000 Земли населенных пунктов	Для ведения личного подсобного хозяйства	13	02.020	1 000	336,33	336 330,00
21888	Республика Северная Осетия - Алания, Моздокский район, с. Виноградное, ул. Плиева, 17	Моздокский	15:01:2201023:14	003002000000 Земли населенных пунктов	Для ведения личного подсобного хозяйства	13	02.020	1 500	336,33	504 495,00
21889	Республика Северная Осетия - Алания, Моздокский р-н, с. Виноградное, ул. Плиева, напротив домовладения №64 «	Моздокский	15:01:2201023:146	003002000000 Земли населенных пунктов	Ведение огородничества	13	13.011	457	53,04	24 239,28
21890	Респ. Северная Осетия - Алания, р-н, Моздокский, с. Виноградное, ул. Молодежная, у задней межи участка по ул.Плиева, №41	Моздокский	15:01:2201023:149	003002000000 Земли населенных пунктов	"Ведение огородничества", осуществление отдыха и (или) выращивания гражданами для собственных нужд сельскохозяйственных культур, размещение хозяйственных построек, не являющихся объектами недвижимости, предназначенных для хранения инвентаря и урожая сельскохозяйственных культур	13	13.011	571	53,04	30 285,84
21891	Респ. Северная Осетия - Алания, Моздокский р-н, с. Виноградное, ул. Плиева, 11	Моздокский	15:01:2201023:151	003002000000 Земли населенных пунктов	Для ведения личного подсобного хозяйства	13	02.020	900	336,33	302 697,00
21892	Республика Северная Осетия - Алания, р-н Моздокский, с Виноградное, ул. Плиева, 15	Моздокский	15:01:2201023:152	003002000000 Земли населенных пунктов	Для ведения личного подсобного хозяйства	13	02.020	1 500	336,33	504 495,00
21893	Республика Северная Осетия - Алания, Моздокский район, с.Виноградное, ул. Плиева, 1 б	Моздокский	15:01:2201023:153	003002000000 Земли населенных пунктов	Для ведения личного подсобного хозяйства	13	02.020	1 500	336,33	504 495,00
21894	Респ Северная Осетия - Алания, Моздокский р-н, с. Виноградное, ул. Плиева, 1 в	Моздокский	15:01:2201023:154	003002000000 Земли населенных пунктов	Для ведения личного подсобного хозяйства	13	02.020	500	336,33	168 165,00
21895	Республика Северная Осетия-Алания, р-н Моздокский, с. Виноградное, ул. Плиева, 1 д	Моздокский	15:01:2201023:155	003002000000 Земли населенных пунктов	Для ведения личного подсобного хозяйства	13	02.020	457	336,33	153 702,81
21896	Российская Федерация, Республика Северная Осетия-Алания, Моздокский муниципальный район, Виноградненское сельское поселение, с. Виноградное, ул. Молодежная, 7а	Моздокский	15:01:2201023:156	003002000000 Земли населенных пунктов	"Жилая застройка". "Для ведения личного подсобного хозяйства (приусадебный земельный участок)". размещение жилого дома; производство сельскохозяйственной продукции; размещение гаража и иных вспомогательных сооружений; содержание сельскохозяйственных животных.	13	02.020	1 372	336,33	461 444,76
21897	Российская Федерация, Республика Северная Осетия - Алания, Моздокский район, с. Виноградное, ул. Плиева, 3	Моздокский	15:01:2201023:157	003002000000 Земли населенных пунктов	Для ведения личного подсобного хозяйства	13	02.020	600	336,33	201 798,00
21898	Российская Федерация, Республика Северная Осетия-Алания, Моздокский р-н, с. Виноградное, ул. Молодежная	Моздокский	15:01:2201023:158	003002000000 Земли населенных пунктов	"Жилая застройка". "Для ведения личного подсобного хозяйства (приусадебный земельный участок)". размещение жилого дома; производство сельскохозяйственной продукции; размещение гаража и иных вспомогательных сооружений; содержание сельскохозяйственных животных	13	02.020	1 565	336,33	526 356,45
21899	Российская Федерация, Республика Северная Осетия-Алания, Моздокский р-н, с. Виноградное, ул. Молодежная, 7	Моздокский	15:01:2201023:17	003002000000 Земли населенных пунктов	Земельные участки, предназначенные для размещения индивидуальных жилых домов (земельный участок, предназначенный для ведения личного подсобного хозяйства и эксплуатации жилого дома и хозяйственных построек)	13	02.020	1 623	336,33	545 863,59
21900	Респ. Северная Осетия - Алания, р-н Моздокский, с. Виноградное, ул. Плиева, 5	Моздокский	15:01:2201023:19	003002000000 Земли населенных пунктов	Для ведения личного подсобного хозяйства	13	02.020	543	336,33	182 627,19
21901	Респ. Северная Осетия - Алания, р-н Моздокский, с. Виноградное, ул. Плиева, дом 1/2	Моздокский	15:01:2201023:2	003002000000 Земли населенных пунктов	Для ведения личного подсобного хозяйства	13	02.020	500	336,33	168 165,00
21902	Республика Северная Осетия-Алания, р-н Моздокский, с Виноградное, ул Плиева, 11а	Моздокский	15:01:2201023:20	003002000000 Земли населенных пунктов	Для ведения личного подсобного хозяйства	13	02.020	800	336,33	269 064,00
21903	Респ. Северная Осетия - Алания, р-н Моздокский, с. Виноградное, ул. Плиева, 9	Моздокский	15:01:2201023:21	003002000000 Земли населенных пунктов	Для ведения личного подсобного хозяйства	13	02.020	924	336,33	310 768,92
21904	Республика Северная Осетия-Алания, р-н Моздокский, с Виноградное, ул Плиева, д 1а	Моздокский	15:01:2201023:22	003002000000 Земли населенных пунктов	Для ведения личного подсобного хозяйства	13	02.020	500	336,33	168 165,00
21905	Респ. Северная Осетия - Алания, р-н Моздокский, с. Виноградное, ул. Плиева, 6	Моздокский	15:01:2201023:25	003002000000 Земли населенных пунктов	Для ведения личного подсобного хозяйства	13	02.020	532	336,33	178 927,56

№ п/п	Местоположение ЗУ	Район	Кадастровый номер ЗУ	Категория земель	Разрешенное использование по документу	Код вида разрешенного использования (в соответствии с классификатором видов разрешенного использования земельных участков)	Вид использования объектов недвижимости	Площадь	УПКС	КС
21906	Республика Северная Осетия-Алания, р-н Моздокский, с. Виноградное, ул. Плиева, 3 "б"	Моздокский	15:01:2201023:27	0030020000000 Земли населенных пунктов	Для ведения личного подсобного хозяйства	13	02.020	1 022	336,33	343 729,26
21907	Республика Северная Осетия-Алания, р-н Моздокский, с. Виноградное, ул. Плиева, 1	Моздокский	15:01:2201023:28	0030020000000 Земли населенных пунктов	Для ведения личного подсобного хозяйства	13	02.020	800	336,33	269 064,00
21908	Республика Северная Осетия - Алания, Моздокский район, с. Виноградное, ул. Плиева, 7	Моздокский	15:01:2201023:29	0030020000000 Земли населенных пунктов	Для ведения личного подсобного хозяйства	13	02.020	600	336,33	201 798,00
21909	Респ. Северная Осетия - Алания, р-н Моздокский, с Виноградное, ул Плиева, дом 1/3	Моздокский	15:01:2201023:3	0030020000000 Земли населенных пунктов	Для ведения личного подсобного хозяйства	13	02.020	500	336,33	168 165,00
21910	Республика Северная Осетия-Алания, р-н Моздокский, с. Виноградное, ул. Плиева, 9 п	Моздокский	15:01:2201023:30	0030020000000 Земли населенных пунктов	Для ведения личного подсобного хозяйства	13	02.020	1 500	336,33	504 495,00
21911	Республика Северная Осетия-Алания, р-н Моздокский, с. Виноградное, ул. Плиева, 6 а	Моздокский	15:01:2201023:31	0030020000000 Земли населенных пунктов	Для ведения личного подсобного хозяйства	13	02.020	600	336,33	201 798,00
21912	Респ. Северная Осетия - Алания, р-н Моздокский, с. Виноградное, ул. Плиева, 8	Моздокский	15:01:2201023:35	0030020000000 Земли населенных пунктов	Для ведения личного подсобного хозяйства	13	02.020	800	336,33	269 064,00
21913	Респ. Северная Осетия - Алания, р-н Моздокский, с Виноградное, ул Плиева, дом 3/2	Моздокский	15:01:2201023:4	0030020000000 Земли населенных пунктов	Для ведения личного подсобного хозяйства	13	02.020	500	336,33	168 165,00
21914	Респ. Северная Осетия - Алания, р-н Моздокский, с Виноградное, ул Плиева, дом 5/1	Моздокский	15:01:2201023:5	0030020000000 Земли населенных пунктов	Для ведения личного подсобного хозяйства	13	02.020	500	336,33	168 165,00
21915	Респ. Северная Осетия - Алания, р-н Моздокский, с. Виноградное, ул. Плиева, дом.5/2	Моздокский	15:01:2201023:6	0030020000000 Земли населенных пунктов	Для ведения личного подсобного хозяйства	13	02.020	600	336,33	201 798,00
21916	Респ. Северная Осетия - Алания, р-н Моздокский, с. Виноградное, ул. Плиева, дом 7/1	Моздокский	15:01:2201023:7	0030020000000 Земли населенных пунктов	Для ведения личного подсобного хозяйства	13	02.020	600	336,33	201 798,00
21917	Республика Северная Осетия - Алания, муниципальный район Моздокский, сельское поселение Виноградненское, с. Виноградное, ул. Плиева, 7а	Моздокский	15:01:2201023:8	0030020000000 Земли населенных пунктов	Для ведения личного подсобного хозяйства	13	02.020	700	336,33	235 431,00
21918	Респ. Северная Осетия - Алания, р-н Моздокский, с Виноградное, ул Плиева, дом 9/1	Моздокский	15:01:2201023:9	0030020000000 Земли населенных пунктов	Для ведения личного подсобного хозяйства	13	02.020	500	336,33	168 165,00
21919	Респ. Северная Осетия - Алания, р-н Моздокский, с. Виноградное, ул. Плиева, дом.31	Моздокский	15:01:2201024:1	0030020000000 Земли населенных пунктов	Для ведения личного подсобного хозяйства	13	02.020	2 482	336,33	834 771,06
21920	Северная Осетия - Алания респ, р-н Моздокский, с. Виноградное, ул. Плиева, 17 "а"	Моздокский	15:01:2201024:10	0030020000000 Земли населенных пунктов	Для ведения личного подсобного хозяйства	13	02.020	1 500	336,33	504 495,00
21921	Республика Северная Осетия - Алания, Моздокский район, с. Виноградное, ул Плиева. 25. у левой меж земельного участка с кадастровым номером 15.01.2201024:3 по ул Плиева. 23	Моздокский	15:01:2201024:129	0030020000000 Земли населенных пунктов	"Жилая застройка". "Для ведения личного подсобного хозяйства (приусадебный земельный участок)".размещение жилого дома; производство сельскохозяйственной продукции, размещение гаража и иных вспомогательных сооружений, содержание сельскохозяйственных животных.	13	02.020	2 000	336,33	672 660,00
21922	Респ Северная Осетия - Алания, Моздокский р-н, пгт Виноградное, ул. Плиева, 27	Моздокский	15:01:2201024:131	0030020000000 Земли населенных пунктов	Для ведения личного подсобного хозяйства	13	02.020	3 160	336,33	1 062 802,80
21923	Республика Северная Осетия-Алания, р-н Моздокский, с. Виноградное, ул. Молодежная, 22	Моздокский	15:01:2201024:16	0030020000000 Земли населенных пунктов	Для ведения личного подсобного хозяйства	13	02.020	1 500	336,33	504 495,00
21924	Республика Северная Осетия-Алания, р-н Моздокский, с. Виноградное, ул. Плиева, 35	Моздокский	15:01:2201024:17	0030020000000 Земли населенных пунктов	Для ведения личного подсобного хозяйства	13	02.020	607	336,33	204 152,31
21925	Респ. Северная Осетия - Алания, р-н Моздокский, с. Виноградное, ул. Плиева, дом 21	Моздокский	15:01:2201024:2	0030020000000 Земли населенных пунктов	Для ведения личного подсобного хозяйства	13	02.020	1 500	336,33	504 495,00
21926	Респ. Северная Осетия - Алания, р-н Моздокский, с. Виноградное, ул. Плиева, дом 23	Моздокский	15:01:2201024:3	0030020000000 Земли населенных пунктов	Для ведения личного подсобного хозяйства	13	02.020	900	336,33	302 697,00
21927	Республика Северная Осетия - Алания, р-н Моздокский, с Виноградное, ул Плиева, 29	Моздокский	15:01:2201024:4	0030020000000 Земли населенных пунктов	Для ведения личного подсобного хозяйства	13	02.020	1 500	336,33	504 495,00
21928	Респ. Северная Осетия - Алания, р-н Моздокский, с Виноградное, ул Плиева, дом 19	Моздокский	15:01:2201024:5	0030020000000 Земли населенных пунктов	Для ведения личного подсобного хозяйства	13	02.020	1 500	336,33	504 495,00
21929	Республика Северная Осетия-Алания, р-н Моздокский, с. Виноградное, ул. Плиева, 33	Моздокский	15:01:2201024:6	0030020000000 Земли населенных пунктов	Для ведения личного подсобного хозяйства	13	02.020	1 917	336,33	644 744,61
21930	Респ. Северная Осетия - Алания, р-н Моздокский, с. Виноградное, ул. Плиева, дом.33"а"	Моздокский	15:01:2201024:7	0030020000000 Земли населенных пунктов	Для ведения личного подсобного хозяйства	13	02.020	700	336,33	235 431,00
21931	Республика Северная Осетия-Алания, р-н Моздокский, с Виноградное, ул Заводская, д 13	Моздокский	15:01:2201025:1	0030020000000 Земли населенных пунктов	Земельные участки личных подсобных хозяйств (ведение личного подсобного хозяйства и эксплуатация жилого дома с хозпостройками)	13	02.020	2 427	336,33	816 272,91
21932	Респ. Северная Осетия - Алания, р-н Моздокский, с Виноградное, ул Заводская, 9	Моздокский	15:01:2201025:10	0030020000000 Земли населенных пунктов	Для ведения личного подсобного хозяйства	13	02.020	1 500	336,33	504 495,00
21933	Респ. Северная Осетия - Алания, р-н Моздокский, с. Виноградное, ул. Заводская, 5	Моздокский	15:01:2201025:12	0030020000000 Земли населенных пунктов	Для ведения личного подсобного хозяйства	13	02.020	1 090	336,33	366 599,70
21934	Респ Северная Осетия - Алания, Моздокский р-н, с Виноградное, ул Заводская, 7А	Моздокский	15:01:2201025:127	0030020000000 Земли населенных пунктов	Для ведения личного подсобного хозяйства	13	02.020	950	336,33	319 513,50
21935	Республика Северная Осетия - Алания, Моздокский р-н, с Виноградное, ул Заводская, 15	Моздокский	15:01:2201025:134	0030020000000 Земли населенных пунктов	Для ведения личного подсобного хозяйства	13	02.020	2 640	336,33	887 911,20
21936	Республика Северная Осетия-Алания, р-н Моздокский, с. Виноградное, ул. Заводская, 7	Моздокский	15:01:2201025:15	0030020000000 Земли населенных пунктов	Для ведения личного подсобного хозяйства	13	02.020	1 000	336,33	336 330,00
21937	Республика Северная Осетия-Алания, р-н Моздокский, с. Виноградное, ул. Заводская. 5 "а"	Моздокский	15:01:2201025:16	0030020000000 Земли населенных пунктов	Для ведения личного подсобного хозяйства	13	02.020	1 000	336,33	336 330,00
21938	Республика Северная Осетия-Алания, р-н Моздокский, с Виноградное, ул Заводская, д 5. кв 1	Моздокский	15:01:2201025:2	0030020000000 Земли населенных пунктов	Для ведения личного подсобного хозяйства	13	02.020	1 072	336,33	360 545,76
21939	Северная Осетия - Алания респ, р-н Моздокский, с Виноградное, ул Заводская, 11.	Моздокский	15:01:2201025:6	0030020000000 Земли населенных пунктов	Для ведения личного подсобного хозяйства	13	02.020	1 500	336,33	504 495,00
21940	Респ. Северная Осетия - Алания, р-н Моздокский, с Виноградное, ул Заводская, 1 "б"	Моздокский	15:01:2201026:1	0030020000000 Земли населенных пунктов	Для ведения личного подсобного хозяйства	13	02.020	1 497	336,33	503 486,01

№ пп	Местоположение ЗУ	Район	Кадастровый номер ЗУ	Категория земель	Разрешенное использование по документу	Код вида разрешенного использования (в соответствии с классификатором видов разрешенного использования земельных участков)	Вид использования объектов недвижимости	Площадь	УПКС	КС
21941	Республика Северная Осетия-Алания, р-н Моздокский, с. Виноградное, ул. Заводская, 3 а	Моздокский	15:01:2201026:124	003002000000 Земли населенных пунктов	Для ведения личного подсобного хозяйства	13	02.020	1 472	336,33	495 077,76
21942	Республика Северная Осетия-Алания, район Моздокский, с.Виноградное, ул.Заводская, 3 "в", у задней межи участка, в районе участка с кадастровым номером 15:01:2201026:12	Моздокский	15:01:2201026:125	003002000000 Земли населенных пунктов	"Ведение огородничества", осуществление отдых и (или) выращивания гражданами для собственных нужд сельскохозяйственных культур; размещение хозяйственных построек, не являющимися объектами недвижимости, предназначенных для хранения инвентаря и урожая сельскохозяйственных культур (код 13.1)	13	13.011	535	53,04	28 376,40
21943	Респ. Северная Осетия - Алания, р-н Моздокский, с. Виноградное, ул. Заводская, дом 1 "а"	Моздокский	15:01:2201026:2	003002000000 Земли населенных пунктов	Земельные участки личных подсобных хозяйств (ведение личного подсобного хозяйства и эксплуатация жилого дома с хозяйственными постройками)	13	02.020	1 755	336,33	590 259,15
21944	Республика Северная Осетия-Алания, р-н Моздокский, с Виноградное, ул Заводская, 3/1	Моздокский	15:01:2201026:3	003002000000 Земли населенных пунктов	Для ведения личного подсобного хозяйства	13	02.020	1 460	336,33	491 041,80
21945	Республика Северная Осетия-Алания, р-н Моздокский, с Виноградное, ул Заводская, д 3/2	Моздокский	15:01:2201026:4	003002000000 Земли населенных пунктов	Для ведения личного подсобного хозяйства	13	02.020	1 480	336,33	497 768,40
21946	Респ. Северная Осетия - Алания, р-н Моздокский, с. Виноградное, ул. Молодежная, дом 14	Моздокский	15:01:2201027:1	003002000000 Земли населенных пунктов	Для ведения личного подсобного хозяйства	13	02.020	1 752	336,33	589 250,16
21947	Республика Северная Осетия-Алания, р-н Моздокский, с. Виноградное, ул. Пристонская, 6	Моздокский	15:01:2201027:138	003002000000 Земли населенных пунктов	Для ведения личного подсобного хозяйства	13	02.020	1 307	336,33	439 583,31
21948	Северная Осетия - Алания респ, р-н Моздокский, с. Виноградное, ул. Молодежная 11	Моздокский	15:01:2201027:14	003002000000 Земли населенных пунктов	Для ведения личного подсобного хозяйства	13	02.020	1 500	336,33	504 495,00
21949	Респ. Северная Осетия - Алания, Моздокский р-н, с. Виноградное, ул. Молодежная 10	Моздокский	15:01:2201027:146	003002000000 Земли населенных пунктов	Для ведения личного подсобного хозяйства	13	02.020	1 500	336,33	504 495,00
21950	Российская Федерация, Республика Северная Осетия-Алания, Моздокский муниципальный район, Виноградненское сельское поселение, с. Виноградное, ул. Пристонская 12а	Моздокский	15:01:2201027:148	003002000000 Земли населенных пунктов	"Жилая застройка". "Для ведения личного подсобного хозяйства (приусадебный земельный участок)". размещение жилого дома; производство сельскохозяйственной продукции, размещение гаража и иных вспомогательных сооружений, содержание сельскохозяйственных животных	13	02.020	1 736	336,33	583 868,88
21951	Российская Федерация, Республика Северная Осетия-Алания, Моздокский р-н, с. Виноградное, ул. Пристонская, 5а	Моздокский	15:01:2201027:149	003002000000 Земли населенных пунктов	"Жилая застройка". "Для ведения личного подсобного хозяйства (приусадебный земельный участок)", размещение жилого дома ; производство сельскохозяйственной продукции; размещение гаража и иных вспомогательных сооружений, содержание сельскохозяйственных животных	13	02.020	1 408	336,33	473 552,64
21952	Северная Осетия - Алания респ, р-н Моздокский, с. Виноградное, ул. Пристонская, 8	Моздокский	15:01:2201027:15	003002000000 Земли населенных пунктов	для ведения личного подсобного хозяйства	13	02.020	1 506	336,33	506 512,98
21953	Республика Северная Осетия - Алания, муниципальный район Моздокский, сельское поселение Виноградненское, село Виноградное, улица Пристонская, земельный участок 7	Моздокский	15:01:2201027:150	003002000000 Земли населенных пунктов	"Жилая застройка", "Для ведения личного подсобного хозяйства (приусадебный земельный участок)". размещение жилого дома; производство сельскохозяйственной продукции; размещение гаража и иных вспомогательных сооружений ; содержание сельскохозяйственных животных	13	02.020	1 359	336,33	457 072,47
21954	Республика Северная Осетия-Алания, Моздокский район, с. Виноградное, ул. Пристонская, 5	Моздокский	15:01:2201027:151	003002000000 Земли населенных пунктов	"Жилая застройка", "Для ведения личного подсобного хозяйства (приусадебный земельный участок)", размещение жилого дома; производство сельскохозяйственной продукции; размещение гаража и иных вспомогательных сооружений; содержание сельскохозяйственных животных (код.2.2)	13	02.020	1 338	336,33	450 009,54
21955	Республика Северная Осетия-Алания, Моздокский р-н, с. Виноградное, ул. Молодежная, 2	Моздокский	15:01:2201027:153	003002000000 Земли населенных пунктов	Для ведения личного подсобного хозяйства	13	02.020	1 500	336,33	504 495,00
21956	Республика Северная Осетия-Алания, р-н Моздокский, с. Виноградное, ул. Молодежная, 6	Моздокский	15:01:2201027:17	003002000000 Земли населенных пунктов	Для ведения личного подсобного хозяйства	13	02.020	2 023	336,33	680 395,59
21957	Республика Северная Осетия-Алания, р-н Моздокский, с. Виноградное, ул. Пристонская, 9	Моздокский	15:01:2201027:18	003002000000 Земли населенных пунктов	Для ведения личного подсобного хозяйства	13	02.020	1 500	336,33	504 495,00
21958	Респ. Северная Осетия - Алания, р-н Моздокский, с. Виноградное, ул. Молодежная, 16	Моздокский	15:01:2201027:2	003002000000 Земли населенных пунктов	Для ведения личного подсобного хозяйства	13	02.020	1 500	336,33	504 495,00
21959	Республика Северная Осетия-Алания, р-н Моздокский, с. Виноградное, ул. Молодежная, 5	Моздокский	15:01:2201027:21	003002000000 Земли населенных пунктов	Для ведения личного подсобного хозяйства	13	02.020	1 400	336,33	470 862,00
21960	Респ. Северная Осетия - Алания, р-н Моздокский, с. Виноградное, ул. Молодежная 18	Моздокский	15:01:2201027:22	003002000000 Земли населенных пунктов	Для ведения личного подсобного хозяйства	13	02.020	1 500	336,33	504 495,00
21961	Респ. Северная Осетия - Алания, р-н Моздокский, с. Виноградное, ул. Молодежная, дом 12	Моздокский	15:01:2201027:3	003002000000 Земли населенных пунктов	Для ведения личного подсобного хозяйства	13	02.020	1 798	336,33	604 721,34

№ п/п	Местоположение ЗУ	Район	Кадастровый номер ЗУ	Категория земель	Разрешенное использование по документу	Код вида разрешенного использования (в соответствии с классификатором видов разрешенного использования земельных участков)	Вид использования объектов недвижимости	Площадь	УПКС	КС
21962	Респ. Северная Осетия - Алания, р-н Моздокский, с. Виноградное, ул. Молодежная, дом 3	Моздокский	15:01:2201027:4	003002000000 Земли населенных пунктов	земельные участки, предназначенные для размещения индивидуальных жилых домов (земельный участок, предназначенный для ведения личного подсобного хозяйства и эксплуатации жилого дома и хозяйственных построек)	13	02.010	1 500	336,33	504 495,00
21963	Северная Осетия - Алания респ, р-н Моздокский, с. Виноградное, ул. Молодежная, 26	Моздокский	15:01:2201027:5	003002000000 Земли населенных пунктов	Земельные участки, предназначенные для ведения личного подсобного хозяйства	13	02.020	1 500	336,33	504 495,00
21964	Республика Северная Осетия-Алания, р-н Моздокский, с. Виноградное, ул. Колхозная, 5 "а"	Моздокский	15:01:2201028:13	003002000000 Земли населенных пунктов	Для ведения личного подсобного хозяйства	13	02.020	1 500	336,33	504 495,00
21965	Респ. Северная Осетия - Алания, р-н Моздокский, с. Виноградное, ул. Колхозная, 5	Моздокский	15:01:2201028:14	003002000000 Земли населенных пунктов	Для ведения личного подсобного хозяйства	13	02.020	1 500	336,33	504 495,00
21966	Респ. Северная Осетия - Алания, р-н Моздокский, с. Виноградное, ул. Христовская, дом 1/1	Моздокский	15:01:2201028:3	003002000000 Земли населенных пунктов	Для ведения личного подсобного хозяйства	13	02.020	2 336	336,33	785 666,88
21967	Северная Осетия - Алания респ, р-н Моздокский, с. Виноградное, ул. Колхозная, 3 "а"	Моздокский	15:01:2201028:6	003002000000 Земли населенных пунктов	Земельные участки, предназначенные для размещения индивидуальных жилых домов (земельный участок, предназначенный для ведения личного подсобного хозяйства и эксплуатации жилого дома и хозяйственных построек)	13	02.010	100	336,33	33 633,00
21968	Респ. Северная Осетия - Алания, р-н Моздокский, с. Сухотское, ул. Революции, дом 2	Моздокский	15:01:2301001:1	003002000000 Земли населенных пунктов	Для ведения личного подсобного хозяйства	13	02.020	3 000	267,40	802 200,00
21969	Республика Северная Осетия - Алания, р-н Моздокский, с. Сухотское, ул. Революции, 20	Моздокский	15:01:2301001:10	003002000000 Земли населенных пунктов	Для ведения личного подсобного хозяйства	13	02.020	1 700	267,40	454 580,00
21970	Респ. Северная Осетия - Алания, р-н Моздокский, с. Сухотское, ул. Революции, дом 22	Моздокский	15:01:2301001:11	003002000000 Земли населенных пунктов	земельные участки,личных подсобных хозяйств(ведение личного подсобного хозяйства и эксплуатация жилого дома с хозяйственными постройками)	13	02.020	1 654	267,40	442 279,60
21971	Респ. Северная Осетия - Алания, р-н Моздокский, с. Сухотское, ул. Революции, 24	Моздокский	15:01:2301001:12	003002000000 Земли населенных пунктов	Для ведения личного подсобного хозяйства	13	02.020	1 900	267,40	508 060,00
21972	Респ. Северная Осетия - Алания, р-н Моздокский, с. Сухотское, ул. Революции, дом 26	Моздокский	15:01:2301001:13	003002000000 Земли населенных пунктов	Для ведения личного подсобного хозяйства	13	02.020	1 400	267,40	374 360,00
21973	Респ. Северная Осетия - Алания, р-н Моздокский, с. Сухотское, ул. Революции, дом 28	Моздокский	15:01:2301001:14	003002000000 Земли населенных пунктов	Для ведения личного подсобного хозяйства	13	02.020	1 400	267,40	374 360,00
21974	Респ. Северная Осетия - Алания, р-н Моздокский, с. Сухотское, ул. Революции, дом 15	Моздокский	15:01:2301001:15	003002000000 Земли населенных пунктов	Для ведения личного подсобного хозяйства	13	02.020	1 600	267,40	427 840,00
21975	Северная Осетия - Алания респ, р-н Моздокский, с Сухотское, ул Революции, 30	Моздокский	15:01:2301001:16	003002000000 Земли населенных пунктов	Земельные участки, предназначенные для ведения личного подсобного хозяйства	13	02.020	1 702	267,40	455 114,80
21976	Респ. Северная Осетия - Алания, р-н Моздокский, с. Сухотское, ул. Революции, дом 4	Моздокский	15:01:2301001:2	003002000000 Земли населенных пунктов	Для ведения личного подсобного хозяйства	13	02.020	2 800	267,40	748 720,00
21977	Респ. Северная Осетия - Алания, р-н Моздокский, с. Сухотское, ул. Революции, дом 6	Моздокский	15:01:2301001:3	003002000000 Земли населенных пунктов	Для ведения личного подсобного хозяйства	13	02.020	3 300	267,40	882 420,00
21978	Респ. Северная Осетия - Алания, р-н Моздокский, с. Сухотское, ул. Революции, дом 8	Моздокский	15:01:2301001:4	003002000000 Земли населенных пунктов	Земельные участки,личных подсобных хозяйств (ведение личного подсобного хозяйства и эксплуатация жилого дома с хозпостройками)	13	02.020	2 003	267,40	535 602,20
21979	Респ. Северная Осетия - Алания, р-н Моздокский, с. Сухотское, ул. Революции, 10	Моздокский	15:01:2301001:5	003002000000 Земли населенных пунктов	Для ведения личного подсобного хозяйства	13	02.020	1 500	267,40	401 100,00
21980	Респ. Северная Осетия - Алания, р-н Моздокский, с. Сухотское, ул. Революции, дом 12	Моздокский	15:01:2301001:6	003002000000 Земли населенных пунктов	Для ведения личного подсобного хозяйства	13	02.020	2 200	267,40	588 280,00
21981	Респ. Северная Осетия - Алания, р-н Моздокский, с. Сухотское, ул. Революции, дом 14	Моздокский	15:01:2301001:7	003002000000 Земли населенных пунктов	Для ведения личного подсобного хозяйства	13	02.020	2 700	267,40	721 980,00
21982	Респ. Северная Осетия - Алания, р-н Моздокский, с. Сухотское, ул. Революции, дом 16	Моздокский	15:01:2301001:8	003002000000 Земли населенных пунктов	Для ведения личного подсобного хозяйства	13	02.020	2 000	267,40	534 800,00
21983	Респ. Северная Осетия - Алания, р-н Моздокский, с. Сухотское, ул. Революции, дом 18	Моздокский	15:01:2301001:9	003002000000 Земли населенных пунктов	Земельные участки, предназначенные для размещения индивидуальных жилых домов (земельный участок, предназначенный для ведения личного подсобного хозяйства и эксплуатации жилого дома и хозяйственных построек)	13	02.010	2 491	267,40	666 093,40
21984	Респ. Северная Осетия - Алания, р-н Моздокский, с. Сухотское, ул. Революции, дом 32	Моздокский	15:01:2301002:1	003002000000 Земли населенных пунктов	Для ведения личного подсобного хозяйства	13	02.020	1 700	267,40	454 580,00
21985	Респ. Северная Осетия - Алания, р-н Моздокский, с. Сухотское, ул. Революции, дом 34	Моздокский	15:01:2301002:2	003002000000 Земли населенных пунктов	Для ведения личного подсобного хозяйства	13	02.020	1 600	267,40	427 840,00
21986	Северная Осетия - Алания респ, р-н Моздокский, с Сухотское, ул Революции, 36	Моздокский	15:01:2301002:3	003002000000 Земли населенных пунктов	Для ведения личного подсобного хозяйства	13	02.020	1 300	267,40	347 620,00
21987	Респ. Северная Осетия - Алания, р-н Моздокский, с. Сухотское, ул. Революции, дом 38	Моздокский	15:01:2301002:4	003002000000 Земли населенных пунктов	Для ведения личного подсобного хозяйства	13	02.020	1 200	267,40	320 880,00
21988	Респ. Северная Осетия - Алания, р-н Моздокский, с. Сухотское, ул. Революции, дом 40	Моздокский	15:01:2301002:5	003002000000 Земли населенных пунктов	Для ведения личного подсобного хозяйства	13	02.020	1 300	267,40	347 620,00
21989	Респ. Северная Осетия - Алания, р-н Моздокский, с. Сухотское, ул. Революции, дом 6/н	Моздокский	15:01:2301002:6	003002000000 Земли населенных пунктов	Для ведения личного подсобного хозяйства	13	02.020	1 300	267,40	347 620,00
21990	Респ. Северная Осетия - Алания, р-н Моздокский, с. Сухотское, ул. Революции, дом 6/н	Моздокский	15:01:2301002:7	003002000000 Земли населенных пунктов	Для ведения личного подсобного хозяйства	13	02.020	1 300	267,40	347 620,00
21991	Респ. Северная Осетия - Алания, р-н Моздокский, с. Сухотское, ул. Революции, дом 42	Моздокский	15:01:2301003:1	003002000000 Земли населенных пунктов	Для ведения личного подсобного хозяйства	13	02.020	2 200	267,40	588 280,00
21992	Респ. Северная Осетия - Алания, р-н Моздокский, с. Сухотское, ул. Ворошилова, 12	Моздокский	15:01:2301003:12	003002000000 Земли населенных пунктов	Для ведения личного подсобного хозяйства	13	02.020	3 700	267,40	989 380,00

№ пп	Местоположение ЗУ	Район	Кадастровый номер ЗУ	Категория земель	Разрешенное использование по документу	Код вида разрешенного использования (в соответствии с классификатором видов разрешенного использования земельных участков)	Вид использования объектов недвижимости	Площадь	УПКС	КС
21993	Российская Федерация, Республика Северная Осетия-Алания, Моздокский муниципальный район, Сухотское сельское поселение, с. Сухотское, ул. Революции, 46а	Моздокский	15:01:2301003:124	003002000000 Земли населенных пунктов	"Жилая застройка". "Для ведения личного подсобного хозяйства (приусадебный земельный участок)". размещение жилого дома; производство сельскохозяйственной продукции, размещение гаража и иных вспомогательных сооружений; содержание сельскохозяйственных животных	13	02.020	1 924	267,40	514 477,60
21994	Российская Федерация, Республика Северная Осетия - Алания, р-н Моздокский, с Сухотское, ул Революции, 44	Моздокский	15:01:2301003:2	003002000000 Земли населенных пунктов	Для ведения личного подсобного хозяйства	13	02.020	1 430	267,40	382 382,00
21995	Респ. Северная Осетия - Алания, р-н Моздокский, с Сухотское, ул. Революции, дом 46	Моздокский	15:01:2301003:3	003002000000 Земли населенных пунктов	Для ведения личного подсобного хозяйства	13	02.020	2 400	267,40	641 760,00
21996	Российская Федерация, Республика Северная Осетия-Алания, Моздокский р-н, с. Сухотское, ул. Революции, 48	Моздокский	15:01:2301003:4	003002000000 Земли населенных пунктов	земельные участки личных подсобных хозяйств (ведение личного подсобного хозяйства и эксплуатация жилого дома с хозяйственными постройками)	13	02.020	2 034	267,40	543 891,60
21997	Республика Северная Осетия - Алания, Моздокский район, с. Сухотское, ул. Революции, 50	Моздокский	15:01:2301003:5	003002000000 Земли населенных пунктов	Для ведения личного подсобного хозяйства	13	02.020	900	267,40	240 660,00
21998	Респ. Северная Осетия - Алания, р-н Моздокский, с Сухотское, ул. Революции, дом 52	Моздокский	15:01:2301003:6	003002000000 Земли населенных пунктов	Для ведения личного подсобного хозяйства	13	02.020	600	267,40	160 440,00
21999	Респ. Северная Осетия - Алания, р-н Моздокский, с Сухотское, ул. Революции, 54	Моздокский	15:01:2301003:7	003002000000 Земли населенных пунктов	Для ведения личного подсобного хозяйства	13	02.020	1 700	267,40	454 580,00
22000	Респ. Северная Осетия - Алания, р-н Моздокский, с. Сухотское, ул. Революции, дом 56	Моздокский	15:01:2301003:8	003002000000 Земли населенных пунктов	Для ведения личного подсобного хозяйства	13	02.020	2 300	267,40	615 020,00
22001	Респ. Северная Осетия - Алания, р-н Моздокский, с. Сухотское, ул. Садовая, 24	Моздокский	15:01:2301004:1	003002000000 Земли населенных пунктов	Для ведения личного подсобного хозяйства	13	02.020	1 944	336,33	653 825,52
22002	Респ. Северная Осетия - Алания, р-н Моздокский, с Сухотское, ул. Революции, дом 13	Моздокский	15:01:2301004:10	003002000000 Земли населенных пунктов	Для ведения личного подсобного хозяйства	13	02.020	2 100	267,40	561 540,00
22003	Респ. Северная Осетия - Алания, р-н Моздокский, с Сухотское, ул. Революции, дом 3	Моздокский	15:01:2301004:11	003002000000 Земли населенных пунктов	Для ведения личного подсобного хозяйства	13	02.020	1 300	267,40	347 620,00
22004	Республика Северная Осетия-Алания, р-н Моздокский, с. Сухотское, ул. Садовая, 46 "а"	Моздокский	15:01:2301004:13	003002000000 Земли населенных пунктов	"Образование и просвещение" (земельный участок, предназначенный для учебно-воспитательной деятельности)	3	03.050	3 825	340,93	1 304 057,25
22005	Республика Северная Осетия - Алания, Моздокский район, с. Сухотское, ул. Революции, 1	Моздокский	15:01:2301004:14	003002000000 Земли населенных пунктов	Для ведения личного подсобного хозяйства	13	02.020	1 800	267,40	481 320,00
22006	Респ. Северная Осетия - Алания, р-н Моздокский, с Сухотское, ул. Революции, дом 5	Моздокский	15:01:2301004:15	003002000000 Земли населенных пунктов	Для ведения личного подсобного хозяйства	13	02.020	1 700	267,40	454 580,00
22007	Респ. Северная Осетия - Алания, р-н Моздокский, с Сухотское, ул. Революции, дом 9	Моздокский	15:01:2301004:16	003002000000 Земли населенных пунктов	Для ведения личного подсобного хозяйства	13	02.020	2 100	267,40	561 540,00
22008	Респ. Северная Осетия - Алания, р-н Моздокский, с. Сухотское, ул. Революции, дом 11	Моздокский	15:01:2301004:17	003002000000 Земли населенных пунктов	Для ведения личного подсобного хозяйства	13	02.020	1 800	267,40	481 320,00
22009	Респ. Северная Осетия - Алания, р-н Моздокский, с. Сухотское, ул. Революции, дом 15	Моздокский	15:01:2301004:18	003002000000 Земли населенных пунктов	Для ведения личного подсобного хозяйства	13	02.020	1 700	267,40	454 580,00
22010	Респ. Северная Осетия - Алания, р-н Моздокский, с Сухотское, ул. Революции, дом 17	Моздокский	15:01:2301004:19	003002000000 Земли населенных пунктов	Для ведения личного подсобного хозяйства	13	02.020	1 700	267,40	454 580,00
22011	Республика Северная Осетия-Алания, р-н Моздокский, с Сухотское, ул Садовая, 16	Моздокский	15:01:2301004:2	003002000000 Земли населенных пунктов	Для ведения личного подсобного хозяйства	13	02.020	1 525	336,20	512 903,25
22012	Респ. Северная Осетия - Алания, р-н Моздокский, с. Сухотское, ул. Революции, 19	Моздокский	15:01:2301004:20	003002000000 Земли населенных пунктов	Для ведения личного подсобного хозяйства	13	02.020	1 400	267,40	374 360,00
22013	Респ. Северная Осетия - Алания, р-н Моздокский, с Сухотское, ул. Революции, 21	Моздокский	15:01:2301004:21	003002000000 Земли населенных пунктов	земельные участки, предназначенные для размещения индивидуальных жилых домов (земельный участок, предназначенный для ведения личного подсобного хозяйства и эксплуатации жилого дома и хозпостроек)	13	02.020	1 893	267,40	506 188,20
22014	Респ. Северная Осетия - Алания, р-н Моздокский, с Сухотское, ул. Революции, дом 23	Моздокский	15:01:2301004:22	003002000000 Земли населенных пунктов	Земельные участки личных подсобных хозяйств (ведение личного подсобного хозяйства и эксплуатация жилого дома с хозпостройками)	13	02.020	1 898	267,40	507 525,20
22015	Респ. Северная Осетия - Алания, р-н Моздокский, с. Сухотское, ул. Революции, дом 25	Моздокский	15:01:2301004:23	003002000000 Земли населенных пунктов	Для ведения личного подсобного хозяйства	13	02.020	1 800	267,40	481 320,00
22016	Респ. Северная Осетия - Алания, р-н Моздокский, с. Сухотское, ул. Революции, дом 29	Моздокский	15:01:2301004:24	003002000000 Земли населенных пунктов	Для ведения личного подсобного хозяйства	13	02.020	1 500	267,40	401 100,00
22017	Российская Федерация, Республика Северная Осетия - Алания, Моздокский муниципальный район, Сухотское сельское поселение, с Сухотское, ул Садовая, 2	Моздокский	15:01:2301004:244	003002000000 Земли населенных пунктов	Для ведения личного подсобного хозяйства	13	02.020	1 234	267,40	329 971,60
22018	Республика Северная Осетия - Алания, р-н Моздокский, с Сухотское, ул Садовая, 46а	Моздокский	15:01:2301004:246	003002000000 Земли населенных пунктов	"Образование и просвещение" (земельный участок, предназначенный для учебно-воспитательной деятельности)	3	03.050	37	340,93	12 614,41
22019	Респ. Северная Осетия - Алания, р-н Моздокский, с. Сухотское, ул. Революции, дом 31	Моздокский	15:01:2301004:25	003002000000 Земли населенных пунктов	Для ведения личного подсобного хозяйства	13	02.020	2 100	267,40	561 540,00
22020	Респ. Северная Осетия - Алания, р-н Моздокский, с. Сухотское, ул. Революции, №33	Моздокский	15:01:2301004:26	003002000000 Земли населенных пунктов	Для ведения личного подсобного хозяйства	13	02.020	1 509	267,40	403 506,60
22021	Респ. Северная Осетия - Алания, р-н Моздокский, с Сухотское, ул. Революции, дом 35	Моздокский	15:01:2301004:27	003002000000 Земли населенных пунктов	Для ведения личного подсобного хозяйства	13	02.020	1 300	267,40	347 620,00
22022	Респ. Северная Осетия - Алания, р-н Моздокский, с Сухотское, ул. Революции, дом 37	Моздокский	15:01:2301004:28	003002000000 Земли населенных пунктов	Для ведения личного подсобного хозяйства	13	02.020	2 000	267,40	534 800,00

№ пп	Местоположение ЗУ	Район	Кадастровый номер ЗУ	Категория земель	Разрешенное использование по документу	Код вида разрешенного использования (в соответствии с классификатором видов разрешенного использования земельных участков)	Вид использования объектов недвижимости	Площадь	УПКС	КС
22023	Республика Северная Осетия - Алания, р-н Моздокский, с Сухотское, ул Революции, 39	Моздокский	15:01:2301004:29	003002000000 Земли населенных пунктов	Для ведения личного подсобного хозяйства	13	02.020	1 900	267,40	508 060,00
22024	Респ. Северная Осетия - Алания, р-н Моздокский, г. Моздок, с. Сухотское, ул. Садовая, дом 18	Моздокский	15:01:2301004:3	003002000000 Земли населенных пунктов	Для ведения личного подсобного хозяйства	13	02.020	1 390	336,33	467 498,70
22025	Респ. Северная Осетия - Алания, р-н Моздокский, с. Сухотское, ул. Революции, дом 41	Моздокский	15:01:2301004:30	003002000000 Земли населенных пунктов	Земельные участки личных подсобных хозяйств (ведение личного подсобного хозяйства и эксплуатация жилого дома с хозпостройками)	13	02.020	1 700	267,40	454 580,00
22026	Респ. Северная Осетия - Алания, р-н Моздокский, с Сухотское, ул. Революции, дом 43	Моздокский	15:01:2301004:31	003002000000 Земли населенных пунктов	Для ведения личного подсобного хозяйства	13	02.020	1 600	267,40	427 840,00
22027	Респ. Северная Осетия - Алания, р-н Моздокский, с Сухотское, ул. Революции, дом 45	Моздокский	15:01:2301004:32	003002000000 Земли населенных пунктов	земельные участки личных подсобных хозяйств (ведение личного подсобного хозяйства и эксплуатация жилого дома с хозпостройками)	13	02.020	1 709	267,40	456 986,60
22028	Респ. Северная Осетия - Алания, р-н Моздокский, с. Сухотское, ул. Революции, 47	Моздокский	15:01:2301004:33	003002000000 Земли населенных пунктов	Для ведения личного подсобного хозяйства	13	02.020	1 458	267,40	389 869,20
22029	Респ. Северная Осетия - Алания, р-н Моздокский, с. Сухотское, ул. Садовая, дом 6	Моздокский	15:01:2301004:35	003002000000 Земли населенных пунктов	Для ведения личного подсобного хозяйства	13	02.020	1 600	336,33	538 128,00
22030	Респ. Северная Осетия - Алания, р-н Моздокский, с Сухотское, ул. Садовая, дом 8	Моздокский	15:01:2301004:36	003002000000 Земли населенных пунктов	Для ведения личного подсобного хозяйства	13	02.020	1 400	336,33	470 862,00
22031	Респ. Северная Осетия - Алания, р-н Моздокский, с Сухотское, ул. Садовая, дом 10	Моздокский	15:01:2301004:37	003002000000 Земли населенных пунктов	Для ведения личного подсобного хозяйства	13	02.020	2 400	336,33	807 192,00
22032	Респ. Северная Осетия - Алания, р-н Моздокский, с. Сухотское, ул. Садовая, дом 14	Моздокский	15:01:2301004:38	003002000000 Земли населенных пунктов	Для ведения личного подсобного хозяйства	13	02.020	1 800	336,33	605 394,00
22033	Респ. Северная Осетия - Алания, р-н Моздокский, с Сухотское, ул. Садовая, дом 22	Моздокский	15:01:2301004:39	003002000000 Земли населенных пунктов	Размещение индивидуальных жилых домов (земельный участок, предназначенный для ведения личного подсобного хозяйства и эксплуатации жилого дома и хозяйственных построек)	13	02.010	2 574	336,33	865 713,42
22034	Республика Северная Осетия-Алания, р-н Моздокский, с Сухотское, ул Садовая, д 26	Моздокский	15:01:2301004:4	003002000000 Земли населенных пунктов	Для ведения личного подсобного хозяйства	13	02.020	1 200	336,33	403 596,00
22035	Респ. Северная Осетия - Алания, р-н Моздокский, с. Сухотское, ул. Садовая, дом 28	Моздокский	15:01:2301004:40	003002000000 Земли населенных пунктов	Для ведения личного подсобного хозяйства	13	02.020	1 100	336,33	369 963,00
22036	Респ. Северная Осетия - Алания, р-н Моздокский, с. Сухотское, ул. Садовая, дом 30	Моздокский	15:01:2301004:41	003002000000 Земли населенных пунктов	Для ведения личного подсобного хозяйства	13	02.020	1 100	336,33	369 963,00
22037	Респ. Северная Осетия - Алания, р-н Моздокский, с Сухотское, ул. Садовая, дом 32	Моздокский	15:01:2301004:42	003002000000 Земли населенных пунктов	для ведения личного подсобного хозяйства	13	02.020	1 175	336,33	395 187,75
22038	Респ. Северная Осетия - Алания, р-н Моздокский, с Сухотское, ул. Садовая, дом 34	Моздокский	15:01:2301004:43	003002000000 Земли населенных пунктов	Для ведения личного подсобного хозяйства	13	02.020	900	336,33	302 697,00
22039	Республика Северная Осетия - Алания, Моздокский район, с. Сухотское, ул. Садовая, 36	Моздокский	15:01:2301004:44	003002000000 Земли населенных пунктов	Для ведения личного подсобного хозяйства	13	02.020	1 500	267,40	401 100,00
22040	Респ. Северная Осетия - Алания, р-н Моздокский, с. Сухотское, ул. Садовая, дом 38	Моздокский	15:01:2301004:45	003002000000 Земли населенных пунктов	Для ведения личного подсобного хозяйства	13	02.020	2 300	336,33	773 559,00
22041	Респ. Северная Осетия - Алания, р-н Моздокский, с Сухотское, ул. Садовая, дом 40	Моздокский	15:01:2301004:46	003002000000 Земли населенных пунктов	Для ведения личного подсобного хозяйства	13	02.020	2 200	336,33	739 926,00
22042	Республика Северная Осетия-Алания, р-н Моздокский, с. Сухотское, ул. Садовая, 44	Моздокский	15:01:2301004:47	003002000000 Земли населенных пунктов	"Жилая застройка". "Для ведения личного подсобного хозяйства (приусадебный земельный участок)". размещение жилого дома, указанного в описании вида разрешенного использования с кодом 2.1; производство сельскохозяйственной продукции; размещение гаража и иных вспомогательных сооружений, содержание сельскохозяйственных животных	13	02.020	399	336,33	134 195,67
22043	Респ. Северная Осетия - Алания, р-н Моздокский, с Сухотское, ул. Садовая, дом 46	Моздокский	15:01:2301004:48	003002000000 Земли населенных пунктов	для лечебно-оздоровительной деятельности	3	03.040	319	427,83	136 477,77
22044	Республика Северная Осетия-Алания, р-н Моздокский, с Сухотское, ул Садовая, д 12	Моздокский	15:01:2301004:5	003002000000 Земли населенных пунктов	Для ведения личного подсобного хозяйства	13	02.020	1 960	336,33	659 206,80
22045	Респ. Северная Осетия - Алания, р-н Моздокский, с. Сухотское, ул. Садовая, дом 42	Моздокский	15:01:2301004:6	003002000000 Земли населенных пунктов	Для ведения личного подсобного хозяйства	13	02.020	2 800	336,33	941 724,00
22046	Респ. Северная Осетия - Алания, р-н Моздокский, с Сухотское, ул. Революции, дом 27	Моздокский	15:01:2301004:7	003002000000 Земли населенных пунктов	Для ведения личного подсобного хозяйства	13	02.020	1 800	267,40	481 320,00
22047	Респ. Северная Осетия - Алания, р-н Моздокский, с Сухотское, ул. Садовая, дом 20	Моздокский	15:01:2301004:8	003002000000 Земли населенных пунктов	Для ведения личного подсобного хозяйства	13	02.020	2 400	336,33	807 192,00
22048	Респ. Северная Осетия - Алания, р-н Моздокский, с. Сухотское, ул. Садовая, дом 4	Моздокский	15:01:2301004:9	003002000000 Земли населенных пунктов	Для ведения личного подсобного хозяйства	13	02.020	1 700	336,33	571 761,00
22049	Республика Северная Осетия-Алания, Моздокский р-н, с. Сухотское, у передней межи земельного участка по ул. Садовая, 44	Моздокский	15:01:2301004:99	003002000000 Земли населенных пунктов	"Предпринимательство". "Ремонт автомобилей". размещение мастерских, предназначенных для ремонта и обслуживания автомобилей, и прочих объектов дорожного сервиса, а также размещение магазинов сопутствующей торговли	4	04.099	322	847,35	272 846,70
22050	Респ. Северная Осетия - Алания, р-н Моздокский, с Сухотское, ул. Садовая, дом 60	Моздокский	15:01:2301005:1	003002000000 Земли населенных пунктов	Для ведения личного подсобного хозяйства	13	02.020	2 300	336,33	773 559,00
22051	Респ. Северная Осетия - Алания, р-н Моздокский, с. Сухотское, ул. Садовая, дом 72	Моздокский	15:01:2301005:10	003002000000 Земли населенных пунктов	Для ведения личного подсобного хозяйства	13	02.020	1 400	336,33	470 862,00

№ пп	Местоположение ЗУ	Район	Кадастровый номер ЗУ	Категория земель	Разрешенное использование по документу	Код вида разрешенного использования (в соответствии с классификатором видов разрешенного использования земельных участков)	Вид использования объектов недвижимости	Площадь	УПКС	КС
22052	Республика Северная Осетия-Алания, р-н Моздокский, с Сухотское, ул Революции, д 79	Моздокский	15:01:2301005:11	003002000000 Земли населенных пунктов	Для ведения личного подсобного хозяйства	13	02.020	2 161	267,40	577 851,40
22053	Респ. Северная Осетия - Алания, р-н Моздокский, с. Сухотское, ул. Революции, 65	Моздокский	15:01:2301005:12	003002000000 Земли населенных пунктов	Для ведения личного подсобного хозяйства	13	02.020	2 227	267,40	595 499,80
22054	Респ. Северная Осетия - Алания, р-н Моздокский, с. Сухотское, ул. Садовая	Моздокский	15:01:2301005:13	003002000000 Земли населенных пунктов	Для общего пользования (уличная сеть)	5	12.003	48	278,52	13 368,96
22055	Респ. Северная Осетия - Алания, р-н Моздокский, с. Сухотское, ул. Революции, 43	Моздокский	15:01:2301005:14	003002000000 Земли населенных пунктов	Для ведения личного подсобного хозяйства	13	02.020	1 200	267,40	320 880,00
22056	Респ. Северная Осетия - Алания, р-н Моздокский, с. Сухотское, ул. Революции, дом 53	Моздокский	15:01:2301005:15	003002000000 Земли населенных пунктов	Для ведения личного подсобного хозяйства	13	02.020	1 800	267,40	481 320,00
22057	Республика Северная Осетия - Алания, Моздокский район, с. Сухотское, ул. Революции, 55	Моздокский	15:01:2301005:16	003002000000 Земли населенных пунктов	Для ведения личного подсобного хозяйства	13	02.020	2 300	267,40	615 020,00
22058	Республика Северная Осетия-Алания, р-н Моздокский, с. Сухотское, ул. Революции, 57	Моздокский	15:01:2301005:18	003002000000 Земли населенных пунктов	Для ведения личного подсобного хозяйства	13	02.020	1 900	267,40	508 060,00
22059	Респ. Северная Осетия - Алания, р-н Моздокский, с. Сухотское, ул. Революции, дом 61	Моздокский	15:01:2301005:19	003002000000 Земли населенных пунктов	Для ведения личного подсобного хозяйства	13	02.020	1 800	267,40	481 320,00
22060	Респ Северная Осетия - Алания, Моздокский р-н, с. Сухотское, ул. Садовая, д. 50	Моздокский	15:01:2301005:191	003002000000 Земли населенных пунктов	"Общественное использование объектов капитального строительства" "Культурное развитие", с целью размещения объектов капитального строительства, предназначенных для размещения в них музеев, выставочных залов, художественных галерей, домов культуры	3	03.060	600	254,03	152 418,00
22061	Респ. Северная Осетия - Алания, р-н Моздокский, с. Сухотское, ул. Садовая, дом 58	Моздокский	15:01:2301005:2	003002000000 Земли населенных пунктов	Для ведения личного подсобного хозяйства	13	02.020	2 200	336,33	739 926,00
22062	Респ. Северная Осетия - Алания, р-н Моздокский, с. Сухотское, ул. Революции, 63	Моздокский	15:01:2301005:20	003002000000 Земли населенных пунктов	Для ведения личного подсобного хозяйства	13	02.020	1 947	267,40	520 627,80
22063	Респ. Северная Осетия - Алания, р-н Моздокский, с. Сухотское, ул. Революции, дом 67	Моздокский	15:01:2301005:22	003002000000 Земли населенных пунктов	Для ведения личного подсобного хозяйства	13	02.020	1 900	267,40	508 060,00
22064	Респ. Северная Осетия - Алания, р-н Моздокский, с. Сухотское, ул. Революции, 69	Моздокский	15:01:2301005:23	003002000000 Земли населенных пунктов	ведение личного подсобного хозяйства	13	02.020	2 771	267,40	740 965,40
22065	Республика Северная Осетия - Алания, Моздокский район, с. Сухотское, ул. Революции, 71	Моздокский	15:01:2301005:24	003002000000 Земли населенных пунктов	Для ведения личного подсобного хозяйства	13	02.020	1 800	267,40	481 320,00
22066	Респ. Северная Осетия - Алания, р-н Моздокский, с. Сухотское, ул. Революции, дом 73	Моздокский	15:01:2301005:25	003002000000 Земли населенных пунктов	Для ведения личного подсобного хозяйства	13	02.020	1 200	267,40	320 880,00
22067	Российская Федерация, Республика Северная Осетия-Алания, Моздокский район, с. Сухотское, ул. Революции, 75	Моздокский	15:01:2301005:26	003002000000 Земли населенных пунктов	Для ведения личного подсобного хозяйства	13	02.020	1 300	267,40	347 620,00
22068	Респ. Северная Осетия - Алания, р-н Моздокский, с. Сухотское, ул. Революции, дом 77	Моздокский	15:01:2301005:27	003002000000 Земли населенных пунктов	Для ведения личного подсобного хозяйства	13	02.020	1 200	267,40	320 880,00
22069	Респ. Северная Осетия - Алания, р-н Моздокский, с. Сухотское, ул. Революции, дом 81	Моздокский	15:01:2301005:28	003002000000 Земли населенных пунктов	Для ведения личного подсобного хозяйства	13	02.020	1 300	267,40	347 620,00
22070	Респ. Северная Осетия - Алания, р-н Моздокский, с. Сухотское, ул. Ворошилова, дом 8	Моздокский	15:01:2301005:29	003002000000 Земли населенных пунктов	Для ведения личного подсобного хозяйства	13	02.020	1 100	267,40	294 140,00
22071	Респ. Северная Осетия - Алания, р-н Моздокский, с. Сухотское, ул. Ворошилова, дом 4	Моздокский	15:01:2301005:3	003002000000 Земли населенных пунктов	Для ведения личного подсобного хозяйства	13	02.020	1 500	267,40	401 100,00
22072	Респ. Северная Осетия - Алания, р-н Моздокский, с. Сухотское, ул. Ворошилова, дом 6	Моздокский	15:01:2301005:30	003002000000 Земли населенных пунктов	Земельные участки, предназначенные для размещения индивидуальных жилых домов (земельный участок, предназначенный для ведения личного подсобного хозяйства и эксплуатации жилого дома и хозяйственных построек)	13	02.010	2 018	267,40	539 613,20
22073	Респ. Северная Осетия - Алания, р-н Моздокский, с. Сухотское, ул. Ворошилова, дом 2	Моздокский	15:01:2301005:31	003002000000 Земли населенных пунктов	Для ведения личного подсобного хозяйства	13	02.020	1 600	267,40	427 840,00
22074	Респ. Северная Осетия - Алания, р-н Моздокский, с. Сухотское, ул. Садовая, дом 72	Моздокский	15:01:2301005:32	003002000000 Земли населенных пунктов	Для ведения личного подсобного хозяйства	13	02.020	2 500	336,33	840 825,00
22075	Респ. Северная Осетия - Алания, р-н Моздокский, с. Сухотское, ул. Садовая, 68	Моздокский	15:01:2301005:33	003002000000 Земли населенных пунктов	Ведение личного подсобного хозяйства	13	02.020	2 260	336,33	760 105,80
22076	Респ. Северная Осетия - Алания, р-н Моздокский, с. Сухотское, ул. Садовая, дом 66	Моздокский	15:01:2301005:34	003002000000 Земли населенных пунктов	Для ведения личного подсобного хозяйства	13	02.020	2 500	336,33	840 825,00
22077	Республика Северная Осетия-Алания, р-н Моздокский, с Сухотское, ул Садовая, д 56	Моздокский	15:01:2301005:35	003002000000 Земли населенных пунктов	Земельные участки, предназначенные для размещения индивидуальных жилых домов(земельный участок, предназначенный для ведения личного подсобного хозяйства)	13	02.010	1 257	336,33	422 856,71
22078	Респ. Северная Осетия - Алания, р-н Моздокский, с. Сухотское, ул. Садовая, дом 54	Моздокский	15:01:2301005:36	003002000000 Земли населенных пунктов	Для ведения личного подсобного хозяйства	13	02.020	1 400	336,33	470 862,00
22079	Респ. Северная Осетия - Алания, р-н Моздокский, с. Сухотское, ул. Садовая, дом 52	Моздокский	15:01:2301005:37	003002000000 Земли населенных пунктов	Для ведения личного подсобного хозяйства	13	02.020	2 800	336,33	941 724,00
22080	Респ. Северная Осетия - Алания, р-н Моздокский, с. Сухотское, ул. Садовая №50 "б"	Моздокский	15:01:2301005:38	003002000000 Земли населенных пунктов	Для ведения личного подсобного хозяйства	13	02.020	300	336,33	100 899,00
22081	Респ. Северная Осетия - Алания, р-н Моздокский, с. Сухотское	Моздокский	15:01:2301005:39	003002000000 Земли населенных пунктов	Под котельную	6	03.012	546	274,05	149 647,68
22082	Российская Федерация, Республика Северная Осетия - Алания, р-н Моздокский, с. Сухотское, ул. Садовая, 64	Моздокский	15:01:2301005:4	003002000000 Земли населенных пунктов	Для ведения личного подсобного хозяйства	13	02.020	2 200	267,40	588 280,00
22083	Респ. Северная Осетия - Алания, р-н Моздокский, с. Сухотское, ул. Революции, дом 51	Моздокский	15:01:2301005:5	003002000000 Земли населенных пунктов	Для ведения личного подсобного хозяйства	13	02.020	1 200	267,40	320 880,00
22084	Респ. Северная Осетия - Алания, р-н Моздокский, с. Сухотское, ул. Ворошилова, дом 10	Моздокский	15:01:2301005:6	003002000000 Земли населенных пунктов	ведение личного подсобного хозяйства	13	02.020	1 300	267,40	347 620,00
22085	Северная Осетия - Алания респ, р-н Моздокский, с. Сухотское, улевой межи участка по ул.Садовой, №2 "а"	Моздокский	15:01:2301005:65	003002000000 Земли населенных пунктов	Предпринимательство, магазины	4	04.040	72	695,23	50 056,56

№ пп	Местоположение ЗУ	Район	Кадастровый номер ЗУ	Категория земель	Разрешенное использование по документу	Код вида разрешенного использования (в соответствии с классификатором видов разрешенного использования земельных участков)	Вид использования объектов недвижимости	Площадь	УПКС	КС
22086	Респ. Северная Осетия - Алания, р-н Моздокский. с. Сухотское, ул. Садовая, 48	Моздокский	15:01:2301005:67	003002000000 Земли населенных пунктов	Земельные участки, предназначенные для размещения объектов торговли, общественного питания и бытового обслуживания (земельный участок, предназначенный для эксплуатации магазина смешанных товаров)	4	04-040	380	695,23	264 187,40
22087	Респ. Северная Осетия - Алания, р-н Моздокский. с. Сухотское, ул. Садовая, дом 62	Моздокский	15:01:2301005:7	003002000000 Земли населенных пунктов	ведение личного подсобного хозяйства	13	02-020	1 900	336,33	639 027,00
22088	Респ. Северная Осетия - Алания, р-н Моздокский, с. Сухотское, ул. Садовая, 70	Моздокский	15:01:2301005:91	003002000000 Земли населенных пунктов	Для ведения личного подсобного хозяйства	13	02-020	2 394	336,33	805 174,02
22089	Республика Северная Осетия-Алания, р-н Моздокский. с. Сухотское, ул. Революции, 59	Моздокский	15:01:2301005:77	003002000000 Земли населенных пунктов	Для ведения личного подсобного хозяйства	13	02-020	2 097	267,40	560 737,80
22090	Республика Северная Осетия-Алания, р-н Моздокский, с. Сухотское. у задней межи участка по ул. Садовая, №59 а	Моздокский	15:01:2301005:78	003002000000 Земли населенных пунктов	С целью размещения объектов капитального строительства, предназначенных для размещения в них музеев. домов культуры. планетариев, библиотек, кинотеатров и кинозалов, театров. филармоний	3	02-060	4 855	254,03	1 233 315,65
22091	Республика Северная Осетия - Алания, Моздокский район. с. Сухотское, ул. Революции, 49	Моздокский	15:01:2301005:79	003002000000 Земли населенных пунктов	Для ведения личного подсобного хозяйства	13	02-020	1 045	267,40	279 433,00
22092	Респ. Северная Осетия - Алания, р-н Моздокский. с. Сухотское, ул. Садовая, дом 74	Моздокский	15:01:2301005:9	003002000000 Земли населенных пунктов	Земельные участки, предназначенные для размещения домов индивидуальной жилой застройки (земельный участок, предназначенный для ведения личного подсобного хозяйства и эксплуатации жилого дома и хозяйственных построек)	13	02-010	1 180	336,33	396 869,40
22093	Респ. Северная Осетия - Алания, р-н Моздокский. с. Сухотское, ул. Ворошилова, дом 17	Моздокский	15:01:2301006:1	003002000000 Земли населенных пунктов	Для ведения личного подсобного хозяйства	13	02-020	2 000	267,40	534 800,00
22094	Респ. Северная Осетия - Алания, р-н Моздокский, с. Сухотское, ул. Ворошилова, дом 1	Моздокский	15:01:2301006:10	003002000000 Земли населенных пунктов	Для ведения личного подсобного хозяйства	13	02-020	1 500	267,40	401 100,00
22095	Респ. Северная Осетия - Алания, р-н Моздокский, с. Сухотское, ул. Ворошилова, 3	Моздокский	15:01:2301006:11	003002000000 Земли населенных пунктов	Земельные участки личных подсобных хозяйств (ведение личного подсобного хозяйства и эксплуатация жилого дома с хозяйственными постройками)	13	02-020	2 196	267,40	587 210,40
22096	Респ. Северная Осетия - Алания, р-н Моздокский. с. Сухотское, ул. Ворошилова, дом 9	Моздокский	15:01:2301006:12	003002000000 Земли населенных пунктов	Для ведения личного подсобного хозяйства	13	02-020	2 100	267,40	561 540,00
22097	Респ. Северная Осетия - Алания, р-н Моздокский. с. Сухотское, ул. Ворошилова, дом 11	Моздокский	15:01:2301006:13	003002000000 Земли населенных пунктов	Для ведения личного подсобного хозяйства	13	02-020	2 100	267,40	561 540,00
22098	Респ. Северная Осетия - Алания, р-н Моздокский, с. Сухотское, ул. Ворошилова, дом 13	Моздокский	15:01:2301006:14	003002000000 Земли населенных пунктов	Для ведения личного подсобного хозяйства	13	02-020	1 800	267,40	481 320,00
22099	Респ. Северная Осетия - Алания, р-н Моздокский, с. Сухотское, ул. Ворошилова, дом 15	Моздокский	15:01:2301006:15	003002000000 Земли населенных пунктов	Для ведения личного подсобного хозяйства	13	02-020	2 500	267,40	668 500,00
22100	Респ. Северная Осетия - Алания, р-н Моздокский. с. Сухотское, ул. Ворошилова, дом 16	Моздокский	15:01:2301006:16	003002000000 Земли населенных пунктов	Для ведения личного подсобного хозяйства	13	02-020	1 629	267,40	435 594,60
22101	Республика Северная Осетия - Алания, муниципальный район Моздокский, сельское поселение Сухотское, с. Сухотское, ул. Садовая, земельный участок 76б	Моздокский	15:01:2301006:168	003002000000 Земли населенных пунктов	Для ведения личного подсобного хозяйства	13	02-020	846	267,40	226 220,40
22102	Республика Северная Осетия - Алания, муниципальный район Моздокский, сельское поселение Сухотское, с Сухотское, ул. Садовая, земельный участок 76	Моздокский	15:01:2301006:169	003002000000 Земли населенных пунктов	Для ведения личного подсобного хозяйства	13	02-020	799	267,40	213 652,60
22103	Респ. Северная Осетия - Алания, р-н Моздокский, с. Сухотское, ул. Ворошилова, дом 23	Моздокский	15:01:2301006:17	003002000000 Земли населенных пунктов	Для ведения личного подсобного хозяйства	13	02-020	2 500	267,40	668 500,00
22104	Респ. Северная Осетия - Алания, р-н Моздокский. с. Сухотское, ул. К.Маркса. дом 20	Моздокский	15:01:2301006:18	003002000000 Земли населенных пунктов	Для ведения личного подсобного хозяйства	13	02-020	1 800	267,40	481 320,00
22105	Респ. Северная Осетия - Алания, р-н Моздокский. с. Сухотское, ул. К.Маркса. дом 16	Моздокский	15:01:2301006:19	003002000000 Земли населенных пунктов	Для ведения личного подсобного хозяйства	13	02-020	3 200	267,40	855 680,00
22106	Респ. Северная Осетия - Алания, р-н Моздокский, с. Сухотское, ул. К Маркса, дом 2	Моздокский	15:01:2301006:2	003002000000 Земли населенных пунктов	Земельные участки, предназначенные для размещения домов индивидуальной жилой застройки (земельный участок, предназначенный для ведения личного подсобного хозяйства и эксплуатации жилого дома и хозяйственных построек)	13	02-010	2 202	267,40	588 814,80
22107	Респ. Северная Осетия - Алания, р-н Моздокский. с. Сухотское, ул. К.Маркса. дом 14	Моздокский	15:01:2301006:20	003002000000 Земли населенных пунктов	Для ведения личного подсобного хозяйства	13	02-020	2 400	267,40	641 760,00
22108	Республика Северная Осетия - Алания, Моздокский район, с. Сухотское, ул. К.Маркса, 10	Моздокский	15:01:2301006:21	003002000000 Земли населенных пунктов	Для ведения личного подсобного хозяйства	13	02-020	1 300	267,40	347 620,00
22109	Респ. Северная Осетия - Алания, р-н Моздокский, с. Сухотское, ул. К Маркса, дом 8	Моздокский	15:01:2301006:22	003002000000 Земли населенных пунктов	Для ведения личного подсобного хозяйства	13	02-020	1 100	267,40	294 140,00
22110	Респ. Северная Осетия - Алания, р-н Моздокский, с. Сухотское, ул. К Маркса, дом 4	Моздокский	15:01:2301006:23	003002000000 Земли населенных пунктов	Для ведения личного подсобного хозяйства	13	02-020	1 100	267,40	294 140,00
22111	Северная Осетия - Алания респ, р-н Моздокский. с Сухотское, ул Ворошилова. 19	Моздокский	15:01:2301006:24	003002000000 Земли населенных пунктов	для ведения личного подсобного хозяйства	13	02-020	1 629	267,40	435 594,60
22112	Респ. Северная Осетия - Алания, р-н Моздокский. с. Сухотское, ул. К.Маркса. дом 12	Моздокский	15:01:2301006:3	003002000000 Земли населенных пунктов	Для ведения личного подсобного хозяйства	13	02-020	2 400	267,40	641 760,00
22113	Респ. Северная Осетия - Алания, р-н Моздокский, с. Сухотское, ул. Ворошилова, дом 5	Моздокский	15:01:2301006:4	003002000000 Земли населенных пунктов	Для ведения личного подсобного хозяйства	13	02-020	2 500	267,40	668 500,00
22114	Респ. Северная Осетия - Алания, р-н Моздокский, с. Сухотское, ул. Ворошилова, дом 7	Моздокский	15:01:2301006:5	003002000000 Земли населенных пунктов	Для ведения личного подсобного хозяйства	13	02-020	1 900	267,40	508 060,00
22115	Респ. Северная Осетия - Алания, р-н Моздокский. с. Сухотское, ул. Ворошилова, дом 21	Моздокский	15:01:2301006:6	003002000000 Земли населенных пунктов	Для ведения личного подсобного хозяйства	13	02-020	2 508	267,40	670 639,20
22116	Респ. Северная Осетия - Алания, р-н Моздокский. с. Сухотское, ул. К.Маркса. дом 6	Моздокский	15:01:2301006:7	003002000000 Земли населенных пунктов	Для ведения личного подсобного хозяйства	13	02-020	1 200	267,40	320 880,00

№ пп	Местоположение ЗУ	Район	Кадастровый номер ЗУ	Категория земель	Разрешенное использование по документу	Код вида разрешенного использования (в соответствии с классификатором видов разрешенного использования земельных участков)	Вид использования объектов недвижимости	Площадь	УПКС	КС
22117	Респ. Северная Осетия - Алания, р-н Моздокский, с Сухотское, ул. К Маркса, дом 18	Моздокский	15:01:2301006:8	003002000000 Земли населенных пунктов	Для ведения личного подсобного хозяйства	13	02.020	1 500	267,40	401 100,00
22118	Республика Северная Осетия - Алания, муниципальный район Моздокский, сельское поселение Сухотское, с. Сухотское, ул. Карла Маркса, 9	Моздокский	15:01:2301007:1	003002000000 Земли населенных пунктов	Земельные участки личных подсобных хозяйств (ведение личного подсобного хозяйства и эксплуатация жилого дома с хозпостройками)	13	02.020	2 426	267,40	648 712,40
22119	Республика Северная Осетия - Алания, р-н Моздокский, с. Сухотское, ул. К.Маркса, 1	Моздокский	15:01:2301007:2	003002000000 Земли населенных пунктов	Для ведения личного подсобного хозяйства	13	02.020	1 700	267,40	454 580,00
22120	Респ. Северная Осетия - Алания, р-н Моздокский, с Сухотское, ул. Карла Маркса, дом 13	Моздокский	15:01:2301007:3	003002000000 Земли населенных пунктов	Для ведения личного подсобного хозяйства	13	02.020	2 651	267,40	708 877,40
22121	Респ. Северная Осетия - Алания, р-н Моздокский, с Сухотское, ул. Садовая, дом 78	Моздокский	15:01:2301007:4	003002000000 Земли населенных пунктов	Для ведения личного подсобного хозяйства	13	02.020	2 220	336,33	746 652,60
22122	Республика Северная Осетия-Алания, р-н Моздокский, с Сухотское, ул К.Маркса, 3	Моздокский	15:01:2301007:5	003002000000 Земли населенных пунктов	Для ведения личного подсобного хозяйства	13	02.020	2 167	267,40	579 455,80
22123	Респ. Северная Осетия - Алания, р-н Моздокский, с. Сухотское, ул. К.Маркса, дом 5	Моздокский	15:01:2301007:6	003002000000 Земли населенных пунктов	Для ведения личного подсобного хозяйства	13	02.020	1 600	267,40	427 840,00
22124	Республика Северная Осетия-Алания, р-н Моздокский, с. Сухотское, ул. К. Маркса, №7	Моздокский	15:01:2301007:7	003002000000 Земли населенных пунктов	Для ведения личного подсобного хозяйства	13	02.020	2 286	267,40	611 276,40
22125	Респ. Северная Осетия - Алания, р-н Моздокский, с Сухотское, ул. К Маркса, дом 11	Моздокский	15:01:2301007:8	003002000000 Земли населенных пунктов	Для ведения личного подсобного хозяйства	13	02.020	2 100	267,40	561 540,00
22126	Республика Северная Осетия-Алания, р-н Моздокский, с. Сухотское, ул. Новая, 2	Моздокский	15:01:2301008:1	003002000000 Земли населенных пунктов	Для ведения личного подсобного хозяйства	13	02.020	2 044	267,40	546 565,60
22127	Республика Северная Осетия - Алания, Моздокский р-н, с Сухотское, ул Садовая	Моздокский	15:01:2301008:125	003002000000 Земли населенных пунктов	"Производственная деятельность", "Связь", размещение объектов связи, радиовещания, телевидения, включая воздушные радиорелейные, надземные и подземные кабельные линии связи, линии радиофикации, антенны с почти усилительные пункты на кабельных линиях связи, инфраструктуру спутниковой связи и телерадиовещания , за исключением объектов связи, размещение которых предусмотрено содержанием вида разрешенного использования с кодом 3.1 (код 6,8)	6	06.030	30	447,89	13 436,70
22128	Республика Северная Осетия - Алания, Моздокский район, с Сухотское, ул Садовая, 16	Моздокский	15:01:2301008:126	003002000000 Земли населенных пунктов	" Общественное использование объектов капитального строительства", "Амбулаторно-поликлиническое обслуживание", размещение объектов капитального строительства, предназначенных для оказания гражданам амбулаторно-поликлинической помощи (поликлиники, фельдшерские пункты, пункты здравоохранения, центры матери и ребенка, диагностические центры, молочные кухни, станции донорства крови, клинические лаборатории)	3	03.040	2 000	427,83	855 660,00
22129	Респ. Северная Осетия - Алания, р-н Моздокский, с. Сухотское, ул. Садовая, 1	Моздокский	15:01:2301008:2	003002000000 Земли населенных пунктов	Для административно-управленческих нужд	3	03.080	2 500	187,18	467 950,00
22130	Респ. Северная Осетия - Алания, р-н Моздокский, с Сухотское, ул. Новая, дом 2/2	Моздокский	15:01:2301008:3	003002000000 Земли населенных пунктов	Для ведения личного подсобного хозяйства	13	02.020	1 300	267,40	347 620,00
22131	Респ. Северная Осетия - Алания, р-н Моздокский, с Сухотское	Моздокский	15:01:2301008:4	003002000000 Земли населенных пунктов	Коммунальное обслуживание	6	03.012	2 966	274,08	812 921,28
22132	Респ. Северная Осетия - Алания, р-н Моздокский, с. Сухотское	Моздокский	15:01:2301008:5	003002000000 Земли населенных пунктов	Под баню	3	03.032	1 410	367,67	518 414,70
22133	Респ. Северная Осетия - Алания, р-н Моздокский, с. Сухотское, ул. Садовая	Моздокский	15:01:2301008:6	003002000000 Земли населенных пунктов	Эксплуатация помещений	1	01.183	31 340	139,58	4 374 437,20
22134	Респ. Северная Осетия - Алания, р-н Моздокский, с. Сухотское, у правой меня земельного участка административного здания АМСУ по ул. Садовой	Моздокский	15:01:2301008:7	003002000000 Земли населенных пунктов	земельные участки, предназначенные для разработки полезных ископаемых, размещения железнодорожных путей, причалов, пристаней, полос отвода железных и автомобильных дорог, водных путей, трубопроводов, кабельных радиорелейных и воздушных линий связи и линий радиофикации, воздушных линий электропередачи конструктивных элементов и сооружений, объектов, необходимых для эксплуатации, содержания, строительства, реконструкции, ремонта, развития наземных и подземных зданий, строений, сооружений, устройств транспорта, энергетики и связи, объектов космической деятельности, обороны, безопасности (земельный участок, предназначенный для размещения железобетонной опоры и контейнера аппаратной базовой станции сотовой связи)	6	06.030	50	447,89	22 394,50
22135	Респ. Северная Осетия - Алания, р-н Моздокский, с. Сухотское, ул. Садовая, дом 83	Моздокский	15:01:2301009:1	003002000000 Земли населенных пунктов	Для ведения личного подсобного хозяйства	13	02.020	2 812	336,33	945 759,96

№ пп	Местоположение ЗУ	Район	Кадастровый номер ЗУ	Категория земель	Разрешенное использование по документу	Код вида разрешенного использования (в соответствии с классификатором видов разрешенного использования земельных участков)	Вид использования объектов недвижимости	Площадь	УПКС	КС
22136	Респ. Северная Осетия - Алания, р-н Моздокский, с. Сухотское, ул. Садовая, дом 51	Моздокский	15:01:2301009:10	003002000000 Земли населенных пунктов	Для ведения личного подсобного хозяйства	13	02.020	2 500	336,33	840 825,00
22137	Респ. Северная Осетия - Алания, р-н Моздокский, с. Сухотское, ул. Новая, дом 20	Моздокский	15:01:2301009:11	003002000000 Земли населенных пунктов	Для ведения личного подсобного хозяйства	13	02.020	3 262	267,40	872 258,80
22138	Респ. Северная Осетия - Алания, р-н Моздокский, с. Сухотское, ул. Садовая, дом 59	Моздокский	15:01:2301009:12	003002000000 Земли населенных пунктов	Для ведения личного подсобного хозяйства	13	02.020	1 000	336,33	336 330,00
22139	Респ. Северная Осетия - Алания, р-н Моздокский, с. Сухотское, ул. Новая, дом 18	Моздокский	15:01:2301009:13	003002000000 Земли населенных пунктов	Для ведения личного подсобного хозяйства	13	02.020	1 910	267,40	510 734,00
22140	Российская Федерация, Республика Северная Осетия-Алания, р-н Моздокский, с. Сухотское, ул. Садовая, у фасадной части домовладения № 47	Моздокский	15:01:2301009:139	003002000000 Земли населенных пунктов	Магазины, предназначенный для строительства магазина	4	04.040	80	695,23	55 618,40
22141	Респ. Северная Осетия - Алания, р-н Моздокский, с. Сухотское, ул. Садовая, дом 37	Моздокский	15:01:2301009:14	003002000000 Земли населенных пунктов	Под земельные участки личных подсобных хозяйств	13	02.020	2 091	267,40	559 133,40
22142	Республика Северная Осетия-Алания, р-н Моздокский, с. Сухотское, ул. Садовая, 9А	Моздокский	15:01:2301009:141	003002000000 Земли населенных пунктов	Земельный участок, предназначенный для ведения личного подсобного хозяйства	13	02.020	1 287	336,33	432 856,71
22143	Республика Северная Осетия-Алания, р-н Моздокский, с. Сухотское, ул. Садовая, 61	Моздокский	15:01:2301009:144	003002000000 Земли населенных пунктов	Для ведения личного подсобного хозяйства	13	02.020	1 648	336,33	554 271,84
22144	Республика Северная Осетия - Алания, Моздокский район, с. Сухотское, ул. Новая, 16	Моздокский	15:01:2301009:147	003002000000 Земли населенных пунктов	Для ведения личного подсобного хозяйства	13	02.020	2 000	267,40	534 800,00
22145	Респ. Северная Осетия - Алания, р-н Моздокский, с. Сухотское, ул. Садовая, дом 9	Моздокский	15:01:2301009:15	003002000000 Земли населенных пунктов	Для ведения личного подсобного хозяйства	13	02.020	1 608	336,33	540 818,64
22146	Респ. Северная Осетия - Алания, р-н Моздокский, с. Сухотское, ул. Садовая, дом 19	Моздокский	15:01:2301009:16	003002000000 Земли населенных пунктов	Для ведения личного подсобного хозяйства	13	02.020	1 940	336,33	652 480,20
22147	Респ. Северная Осетия - Алания, р-н Моздокский, с. Сухотское, ул. Садовая, дом 3	Моздокский	15:01:2301009:17	003002000000 Земли населенных пунктов	Для ведения личного подсобного хозяйства	13	02.020	2 200	267,40	588 280,00
22148	Республика Северная Осетия - Алания, Моздокский район, с. Сухотское, ул. Садовая, 5	Моздокский	15:01:2301009:18	003002000000 Земли населенных пунктов	Для ведения личного подсобного хозяйства	13	02.020	2 200	267,40	588 280,00
22149	Республика Северная Осетия - Алания, Моздокский район, с. Сухотское, ул. Садовая, 7	Моздокский	15:01:2301009:19	003002000000 Земли населенных пунктов	Земельные участки, предназначенные для размещения индивидуальных жилых домов (земельный участок, предназначенный для ведения личного подсобного хозяйства и эксплуатации жилого дома и хозяйственных построек)	13	02.020	2 973	267,40	794 980,20
22150	Респ. Северная Осетия - Алания, р-н Моздокский, с. Сухотское, ул. Новая, дом 50	Моздокский	15:01:2301009:2	003002000000 Земли населенных пунктов	Для ведения личного подсобного хозяйства	13	02.020	2 159	267,40	577 316,60
22151	Респ. Северная Осетия - Алания, р-н Моздокский, с. Сухотское, ул. Садовая, дом 7 "а"	Моздокский	15:01:2301009:20	003002000000 Земли населенных пунктов	Для ведения личного подсобного хозяйства	13	02.020	1 450	336,33	487 678,50
22152	Респ. Северная Осетия - Алания, р-н Моздокский, с. Сухотское, ул. Садовая, дом 11	Моздокский	15:01:2301009:21	003002000000 Земли населенных пунктов	: Земельные участки личных подсобных хозяйств (ведение личного подсобного хозяйства и эксплуатация жилого дома с хозпостройками)	13	02.020	1 550	336,33	521 311,50
22153	Респ. Северная Осетия - Алания, р-н Моздокский, с. Сухотское, ул. Садовая, дом 13	Моздокский	15:01:2301009:22	003002000000 Земли населенных пунктов	Для ведения личного подсобного хозяйства	13	02.020	1 500	336,33	504 495,00
22154	Респ. Северная Осетия - Алания, р-н Моздокский, с. Сухотское, ул. Садовая, дом 15	Моздокский	15:01:2301009:23	003002000000 Земли населенных пунктов	Земельный участок, предназначенный для ведения личного подсобного хозяйства	13	02.020	1 457	336,33	490 032,81
22155	Респ. Северная Осетия - Алания, р-н Моздокский, с. Сухотское, ул. Садовая, дом 17	Моздокский	15:01:2301009:24	003002000000 Земли населенных пунктов	Земельные участки, предназначенные для размещения домов индивидуальной жилой застройки (земельный участок, предназначенный для ведения личного подсобного хозяйства и эксплуатации жилого дома и хозяйственных построек)	13	02.010	1 529	336,33	514 248,57
22156	Респ. Северная Осетия - Алания, р-н Моздокский, с. Сухотское, ул. Садовая, дом 21	Моздокский	15:01:2301009:25	003002000000 Земли населенных пунктов	Для ведения личного подсобного хозяйства	13	02.020	2 500	336,33	840 825,00
22157	Республика Северная Осетия - Алания, Моздокский район, с. Сухотское, ул. Садовая, 53	Моздокский	15:01:2301009:259	003002000000 Земли населенных пунктов	Земельные участки, предназначенные для размещения индивидуальных жилых домов (земельный участок, предназначенный для ведения личного подсобного хозяйства)	13	02.010	1 102	336,33	370 635,66
22158	Северная Осетия - Алания респ, р-н Моздокский, с Сухотское, ул Садовая, 23	Моздокский	15:01:2301009:26	003002000000 Земли населенных пунктов	Земельный участок, предназначенный для ведения личного подсобного хозяйства	13	02.020	2 774	336,33	932 979,42
22159	Республика Северная Осетия - Алания, Моздокский район, с. Сухотское, ул. Садовая, 53 "г"	Моздокский	15:01:2301009:260	003002000000 Земли населенных пунктов	Земельные участки, предназначенные для размещения индивидуальных жилых домов (земельный участок, предназначенный для ведения личного подсобного хозяйства)	13	02.010	1 082	336,33	363 909,06
22160	Респ. Северная Осетия - Алания, р-н Моздокский, с. Сухотское, ул. Садовая, дом 25	Моздокский	15:01:2301009:27	003002000000 Земли населенных пунктов	Для ведения личного подсобного хозяйства	13	02.020	2 600	336,33	874 458,00
22161	Респ. Северная Осетия - Алания, р-н Моздокский, с. Сухотское, ул. Садовая, дом 27	Моздокский	15:01:2301009:28	003002000000 Земли населенных пунктов	Земельные участки личных подсобных хозяйств (ведение личного подсобного хозяйства и эксплуатация жилого дома с хозпостройками)	13	02.020	2 094	336,33	704 275,02
22162	Респ. Северная Осетия - Алания, р-н Моздокский, с. Сухотское, ул. Садовая, дом 29	Моздокский	15:01:2301009:29	003002000000 Земли населенных пунктов	Земельные участки, предназначенные для размещения домов индивидуальной жилой застройки (земельный участок, предназначенный для ведения личного подсобного хозяйства и эксплуатации жилого дома и хозяйственных построек)	13	02.010	2 903	336,33	976 365,99

№ пп	Местоположение ЗУ	Район	Кадастровый номер ЗУ	Категория земель	Разрешенное использование по документу	Код вида разрешенного использования (в соответствии с классификатором видов разрешенного использования земельных участков)	Вид использования объектов недвижимости	Площадь	УПКС	КС
22163	Респ. Северная Осетия - Алания, р-н Моздокский, с. Сухотское, ул. Садовая, дом 97	Моздокский	15:01:2301009:3	003002000000 Земли населенных пунктов	Для ведения личного подсобного хозяйства	13	02.020	1 569	336,33	527 701,77
22164	Респ. Северная Осетия - Алания, р-н Моздокский, с. Сухотское, ул. Садовая, дом 31	Моздокский	15:01:2301009:30	003002000000 Земли населенных пунктов	Земельные участки личных подсобных хозяйств (ведение личного подсобного хозяйства и эксплуатация жилого дома с хозпостройками)	13	02.020	2 429	336,33	816 945,57
22165	Респ. Северная Осетия - Алания, р-н Моздокский, с. Сухотское, ул. Садовая, 33	Моздокский	15:01:2301009:31	003002000000 Земли населенных пунктов	Для ведения личного подсобного хозяйства	13	02.020	2 984	336,33	1 003 608,72
22166	Респ. Северная Осетия - Алания, р-н Моздокский, с. Сухотское, ул. Садовая, дом 39	Моздокский	15:01:2301009:32	003002000000 Земли населенных пунктов	Для ведения личного подсобного хозяйства	13	02.020	1 100	336,33	369 963,00
22167	Респ. Северная Осетия - Алания, р-н Моздокский, с. Сухотское, ул. Садовая, дом 41	Моздокский	15:01:2301009:33	003002000000 Земли населенных пунктов	Для ведения личного подсобного хозяйства	13	02.020	1 400	336,33	470 862,00
22168	Респ. Северная Осетия - Алания, р-н Моздокский, с. Сухотское, ул. Садовая, дом 45	Моздокский	15:01:2301009:34	003002000000 Земли населенных пунктов	Для ведения личного подсобного хозяйства	13	02.020	2 200	267,40	588 280,00
22169	Российская Федерация, Республика Северная Осетия - Алания, р-н Моздокский, с. Сухотское, ул. Садовая, 47	Моздокский	15:01:2301009:35	003002000000 Земли населенных пунктов	Для ведения личного подсобного хозяйства	13	02.020	2 800	267,40	748 720,00
22170	Респ. Северная Осетия - Алания, р-н Моздокский, с. Сухотское, ул. Садовая, дом 55	Моздокский	15:01:2301009:37	003002000000 Земли населенных пунктов	Для ведения личного подсобного хозяйства	13	02.020	2 200	336,33	739 926,00
22171	Респ. Северная Осетия - Алания, р-н Моздокский, с. Сухотское, ул. Садовая, 57	Моздокский	15:01:2301009:38	003002000000 Земли населенных пунктов	Для ведения личного подсобного хозяйства	13	02.020	1 986	336,33	667 951,38
22172	Респ. Северная Осетия - Алания, р-н Моздокский, с. Сухотское, ул. Садовая, дом 63	Моздокский	15:01:2301009:39	003002000000 Земли населенных пунктов	Для ведения личного подсобного хозяйства	13	02.020	1 500	336,33	504 495,00
22173	Респ. Северная Осетия - Алания, р-н Моздокский, с. Сухотское, ул. Новая, дом 22	Моздокский	15:01:2301009:4	003002000000 Земли населенных пунктов	Для ведения личного подсобного хозяйства	13	02.020	2 359	267,40	630 796,60
22174	Респ. Северная Осетия - Алания, р-н Моздокский, с. Сухотское, ул. Новая, дом 52	Моздокский	15:01:2301009:40	003002000000 Земли населенных пунктов	Для ведения личного подсобного хозяйства	13	02.020	1 500	267,40	401 100,00
22175	Респ. Северная Осетия - Алания, р-н Моздокский, с. Сухотское, ул. Новая, дом 48	Моздокский	15:01:2301009:41	003002000000 Земли населенных пунктов	Для ведения личного подсобного хозяйства	13	02.020	1 900	267,40	508 060,00
22176	Респ. Северная Осетия - Алания, р-н Моздокский, с. Сухотское, ул. Новая, дом 46	Моздокский	15:01:2301009:42	003002000000 Земли населенных пунктов	Для ведения личного подсобного хозяйства	13	02.020	2 400	267,40	641 760,00
22177	Респ. Северная Осетия - Алания, р-н Моздокский, с. Сухотское, ул. Новая, дом 40	Моздокский	15:01:2301009:43	003002000000 Земли населенных пунктов	Для ведения личного подсобного хозяйства	13	02.020	2 300	267,40	615 020,00
22178	Респ. Северная Осетия - Алания, р-н Моздокский, с. Сухотское, ул. Новая, дом 38	Моздокский	15:01:2301009:44	003002000000 Земли населенных пунктов	Для ведения личного подсобного хозяйства	13	02.020	2 000	267,40	534 800,00
22179	Респ. Северная Осетия - Алания, р-н Моздокский, с. Сухотское, ул. Новая, дом 36	Моздокский	15:01:2301009:45	003002000000 Земли населенных пунктов	Для ведения личного подсобного хозяйства	13	02.020	2 000	267,40	534 800,00
22180	Респ. Северная Осетия - Алания, р-н Моздокский, с. Сухотское, ул. Новая, дом 34	Моздокский	15:01:2301009:46	003002000000 Земли населенных пунктов	Для ведения личного подсобного хозяйства	13	02.020	2 100	267,40	561 540,00
22181	Респ. Северная Осетия - Алания, р-н Моздокский, с. Сухотское, ул. Новая, дом 32	Моздокский	15:01:2301009:47	003002000000 Земли населенных пунктов	Для ведения личного подсобного хозяйства	13	02.020	2 200	267,40	588 280,00
22182	Респ. Северная Осетия - Алания, р-н Моздокский, с. Сухотское, ул. Новая, дом 30	Моздокский	15:01:2301009:48	003002000000 Земли населенных пунктов	Для ведения личного подсобного хозяйства	13	02.020	2 100	267,40	561 540,00
22183	Респ. Северная Осетия - Алания, р-н Моздокский, с. Сухотское, ул. Новая, дом 28	Моздокский	15:01:2301009:49	003002000000 Земли населенных пунктов	Для ведения личного подсобного хозяйства	13	02.020	1 919	267,40	513 140,60
22184	Респ. Северная Осетия - Алания, р-н Моздокский, с. Сухотское, ул. Садовая, дом 43	Моздокский	15:01:2301009:5	003002000000 Земли населенных пунктов	для ведения личного подсобного хозяйства и эксплуатации жилого дома и хозпостроек	13	02.020	2 024	336,33	680 731,92
22185	Респ. Северная Осетия - Алания, р-н Моздокский, с. Сухотское, ул. Новая, дом 26	Моздокский	15:01:2301009:50	003002000000 Земли населенных пунктов	Для ведения личного подсобного хозяйства	13	02.020	900	267,40	240 660,00
22186	Респ. Северная Осетия - Алания, р-н Моздокский, с. Сухотское, ул. Новая, дом 24	Моздокский	15:01:2301009:51	003002000000 Земли населенных пунктов	Земельные участки, предназначенные для размещения индивидуальных жилых домов (земельный участок, предназначенный для ведения личного подсобного хозяйства и эксплуатации жилого дома и хозяйственных построек)	13	02.010	1 422	267,40	380 242,80
22187	Респ. Северная Осетия - Алания, р-н Моздокский, с. Сухотское, ул. Новая, дом 22	Моздокский	15:01:2301009:52	003002000000 Земли населенных пунктов	Для ведения личного подсобного хозяйства	13	02.020	2 000	267,40	534 800,00
22188	Респ. Северная Осетия - Алания, р-н Моздокский, с. Сухотское, ул. Новая, дом 53	Моздокский	15:01:2301009:53	003002000000 Земли населенных пунктов	Для ведения личного подсобного хозяйства	13	02.020	2 000	267,40	534 800,00
22189	Республика Северная Осетия - Алания, Моздокский район, с. Сухотское, ул. Новая, 14	Моздокский	15:01:2301009:54	003002000000 Земли населенных пунктов	Для ведения личного подсобного хозяйства	13	02.020	2 010	267,40	537 474,00
22190	Респ. Северная Осетия - Алания, р-н Моздокский, с. Сухотское, ул. Новая, дом 12	Моздокский	15:01:2301009:55	003002000000 Земли населенных пунктов	Для ведения личного подсобного хозяйства	13	02.020	1 980	267,40	529 452,00
22191	Респ. Северная Осетия - Алания, р-н Моздокский, с. Сухотское, ул. Новая, дом 8	Моздокский	15:01:2301009:56	003002000000 Земли населенных пунктов	Для ведения личного подсобного хозяйства	13	02.020	2 100	267,40	561 540,00
22192	Респ. Северная Осетия - Алания, р-н Моздокский, с. Сухотское, ул. Новая, дом 6	Моздокский	15:01:2301009:57	003002000000 Земли населенных пунктов	Для ведения личного подсобного хозяйства	13	02.020	1 900	267,40	508 060,00
22193	Респ. Северная Осетия - Алания, р-н Моздокский, с. Сухотское, ул. Новая, дом 4	Моздокский	15:01:2301009:58	003002000000 Земли населенных пунктов	Земельные участки, предназначенные для размещения индивидуальных жилых домов (земельный участок, предназначенный для ведения личного подсобного хозяйства и эксплуатации жилого дома с хозяйственными постройками)	13	02.010	3 140	267,40	839 636,00
22194	Респ. Северная Осетия - Алания, р-н Моздокский, с. Сухотское, ул. Садовая, дом 35	Моздокский	15:01:2301009:6	003002000000 Земли населенных пунктов	Для ведения личного подсобного хозяйства	13	02.020	1 400	336,33	470 862,00
22195	Респ. Северная Осетия - Алания, р-н Моздокский, с. Сухотское, ул. Новая, дом 44	Моздокский	15:01:2301009:7	003002000000 Земли населенных пунктов	Для ведения личного подсобного хозяйства	13	02.020	2 294	267,40	613 415,60
22196	Республика Северная Осетия - Алания, Моздокский район, с. Сухотское, ул. Садовая, 49	Моздокский	15:01:2301009:8	003002000000 Земли населенных пунктов	Для ведения личного подсобного хозяйства	13	02.020	2 900	267,40	775 460,00

№ пп	Местоположение ЗУ	Район	Кадастровый номер ЗУ	Категория земель	Разрешенное использование по документу	Код вида разрешенного использования (в соответствии с классификатором видов разрешенного использования земельных участков)	Вид использования объектов недвижимости	Площадь	УПКС	КС
22197	Респ. Северная Осетия - Алания, р-н Моздокский, с Сухотское, ул. Новая, дом 10	Моздокский	15:01:2301009:9	003002000000 Земли населенных пунктов	Для ведения личного подсобного хозяйства	13	02.020	2 093	267,40	559 668,20
22198	Респ. Северная Осетия - Алания, р-н Моздокский, г. Моздок, с. Сухотское, ул. Новая, дом 27	Моздокский	15:01:2301010:1	003002000000 Земли населенных пунктов	Для ведения личного подсобного хозяйства	13	02.020	2 373	267,40	634 540,20
22199	Респ. Северная Осетия - Алания, р-н Моздокский, г Моздок, с Сухотское, ул. Новая, дом 13	Моздокский	15:01:2301010:10	003002000000 Земли населенных пунктов	Земельные участки, предназначенные для размещения индивидуальных жилых домов (земельный участок, предназначенный для ведения личного подсобного хозяйства)	13	02.010	1 680	267,40	449 232,00
22200	Респ. Северная Осетия - Алания, р-н Моздокский, г Моздок, с Сухотское, ул. Новая, дом 15	Моздокский	15:01:2301010:11	003002000000 Земли населенных пунктов	Для ведения личного подсобного хозяйства	13	02.020	1 500	267,40	401 100,00
22201	Республика Северная Осетия-Алания, Моздокский район. с. Сухотское, ул. Новая. 17	Моздокский	15:01:2301010:12	003002000000 Земли населенных пунктов	земельные участки, предназначенные для размещения индивидуальных жилых домов (земельный участок, предназначенный для ведения личного подсобного хозяйства)	13	02.010	2 622	267,40	701 122,80
22202	Респ. Северная Осетия - Алания, р-н Моздокский, г Моздок, с Сухотское, ул. Новая, дом 19	Моздокский	15:01:2301010:13	003002000000 Земли населенных пунктов	Для ведения личного подсобного хозяйства	13	02.020	2 900	267,40	775 460,00
22203	Респ. Северная Осетия - Алания, р-н Моздокский, г Моздок, с Сухотское, ул. Новая, дом 21	Моздокский	15:01:2301010:14	003002000000 Земли населенных пунктов	Для ведения личного подсобного хозяйства	13	02.020	2 300	267,40	615 020,00
22204	Республика Северная Осетия - Алания, Моздокский район, с. Сухотское, ул. Новая, 35	Моздокский	15:01:2301010:145	003002000000 Земли населенных пунктов	Для ведения учебно-воспитательной деятельности	3	03.050	63	340,93	21 478,59
22205	Респ. Северная Осетия - Алания, р-н Моздокский, г. Моздок, с. Сухотское, ул. Новая, дом 23	Моздокский	15:01:2301010:15	003002000000 Земли населенных пунктов	Для ведения личного подсобного хозяйства	13	02.020	2 100	267,40	561 540,00
22206	Респ. Северная Осетия - Алания, р-н Моздокский, г Моздок, с Сухотское, ул. Новая, дом 25	Моздокский	15:01:2301010:16	003002000000 Земли населенных пунктов	Для ведения личного подсобного хозяйства	13	02.020	2 100	267,40	561 540,00
22207	Респ. Северная Осетия - Алания, р-н Моздокский, г Моздок, с Сухотское, ул. Новая, дом 29	Моздокский	15:01:2301010:17	003002000000 Земли населенных пунктов	Для ведения личного подсобного хозяйства	13	02.020	1 970	267,40	526 778,00
22208	Респ. Северная Осетия - Алания, р-н Моздокский, г. Моздок, с. Сухотское, ул. Новая, дом 31	Моздокский	15:01:2301010:18	003002000000 Земли населенных пунктов	Для ведения личного подсобного хозяйства	13	02.020	2 100	267,40	561 540,00
22209	Северная Осетия - Алания респ, р-н Моздокский, с. Сухотское, ул. Новая 33	Моздокский	15:01:2301010:19	003002000000 Земли населенных пунктов	Земельные участки, предназначенные для ведения личного подсобного хозяйства	13	02.020	2 321	267,40	620 635,40
22210	Респ. Северная Осетия - Алания, р-н Моздокский, с Сухотское, ул. Новая, дом 5	Моздокский	15:01:2301010:2	003002000000 Земли населенных пунктов	Для ведения личного подсобного хозяйства	13	02.020	2 120	267,40	566 888,00
22211	Республика Северная Осетия - Алания, Моздокский район. с. Сухотское, ул. Новая. 35	Моздокский	15:01:2301010:3	003002000000 Земли населенных пунктов	Для ведения учебно-воспитательной деятельности	3	03.050	9 417	340,93	3 210 537,81
22212	Республика Северная Осетия-Алания, р-н Моздокский, с.Сухотское, ул.Новая. 1а	Моздокский	15:01:2301010:30	003002000000 Земли населенных пунктов	Для ведения личного подсобного хозяйства	13	02.020	2 100	267,40	561 540,00
22213	Республика Северная Осетия-Алания, р-н Моздокский, с Сухотское, ул Новая. д 1/1	Моздокский	15:01:2301010:4	003002000000 Земли населенных пунктов	Для ведения личного подсобного хозяйства	13	02.020	2 200	267,40	588 280,00
22214	Республика Северная Осетия-Алания, р-н Моздокский, с Сухотское, ул Новая, д 1/2	Моздокский	15:01:2301010:5	003002000000 Земли населенных пунктов	Для ведения личного подсобного хозяйства	13	02.020	2 200	267,40	588 280,00
22215	Респ. Северная Осетия - Алания, р-н Моздокский, с Сухотское, ул. Новая, дом 3	Моздокский	15:01:2301010:6	003002000000 Земли населенных пунктов	Земельные участки, предназначенные для ведения личного подсобного хозяйства	13	02.020	2 400	267,40	641 760,00
22216	Республика Северная Осетия-Алания, р-н Моздокский, с Сухотское, ул Новая. д 7	Моздокский	15:01:2301010:7	003002000000 Земли населенных пунктов	Для ведения личного подсобного хозяйства	13	02.020	2 026	267,40	541 752,40
22217	Респ. Северная Осетия - Алания, р-н Моздокский, г. Моздок, с. Сухотское, ул. Новая, дом 9	Моздокский	15:01:2301010:8	003002000000 Земли населенных пунктов	Для ведения личного подсобного хозяйства	13	02.020	2 300	267,40	615 020,00
22218	Респ. Северная Осетия - Алания, р-н Моздокский, г Моздок, с Сухотское, ул. Новая, дом 11	Моздокский	15:01:2301010:9	003002000000 Земли населенных пунктов	Для ведения личного подсобного хозяйства	13	02.020	2 400	267,40	641 760,00
22219	Респ. Северная Осетия - Алания, р-н Моздокский, с Сухотское, ул. Новая, дом 37	Моздокский	15:01:2301011:1	003002000000 Земли населенных пунктов	Для ведения личного подсобного хозяйства	13	02.020	1 699	267,40	454 312,60
22220	Респ. Северная Осетия - Алания, р-н Моздокский, г. Моздок, с. Сухотское, ул. Новая, дом 47	Моздокский	15:01:2301011:10	003002000000 Земли населенных пунктов	Для ведения личного подсобного хозяйства	13	02.020	1 600	267,40	427 840,00
22221	Респ. Северная Осетия - Алания, р-н Моздокский, г. Моздок, с. Сухотское, ул. Новая, дом 49	Моздокский	15:01:2301011:11	003002000000 Земли населенных пунктов	Для ведения личного подсобного хозяйства	13	02.020	2 000	267,40	534 800,00
22222	Респ. Северная Осетия - Алания, р-н Моздокский, г Моздок, с Сухотское, ул. Новая, дом 51	Моздокский	15:01:2301011:12	003002000000 Земли населенных пунктов	Для ведения личного подсобного хозяйства	13	02.020	1 400	267,40	374 360,00
22223	Республика Северная Осетия-Алания, р-н Моздокский, с Сухотское, ул Новая, д 53/2	Моздокский	15:01:2301011:13	003002000000 Земли населенных пунктов	Для ведения личного подсобного хозяйства	13	02.020	1 200	267,40	320 880,00
22224	Респ. Северная Осетия - Алания, р-н Моздокский, г. Моздок, с. Сухотское, ул. Новая, дом 55	Моздокский	15:01:2301011:14	003002000000 Земли населенных пунктов	Для ведения личного подсобного хозяйства	13	02.020	2 000	267,40	534 800,00
22225	Республика Северная Осетия - Алания, Моздокский район, с. Сухотское, ул. Новая, 57	Моздокский	15:01:2301011:15	003002000000 Земли населенных пунктов	Для ведения личного подсобного хозяйства	13	02.020	2 000	267,40	534 800,00
22226	Российская Федерация, Республика Северная Осетия - Алания, р-н Моздокский, г. Моздок, с. Сухотское, ул Новая, 59	Моздокский	15:01:2301011:16	003002000000 Земли населенных пунктов	Для ведения личного подсобного хозяйства	13	02.020	2 200	267,40	588 280,00
22227	Респ. Северная Осетия - Алания, р-н Моздокский, г Моздок, с Сухотское, ул. Новая, дом 61	Моздокский	15:01:2301011:17	003002000000 Земли населенных пунктов	Для ведения личного подсобного хозяйства	13	02.020	2 000	267,40	534 800,00
22228	Респ. Северная Осетия - Алания, р-н Моздокский, г. Моздок, с. Сухотское, ул. Новая, дом 63	Моздокский	15:01:2301011:18	003002000000 Земли населенных пунктов	Для ведения личного подсобного хозяйства	13	02.020	2 300	267,40	615 020,00
22229	Респ. Северная Осетия - Алания, р-н Моздокский, г. Моздок, с. Сухотское, ул. Новая, дом 65	Моздокский	15:01:2301011:19	003002000000 Земли населенных пунктов	Для ведения личного подсобного хозяйства	13	02.020	1 850	267,40	494 690,00
22230	Республика Северная Осетия-Алания, р-н Моздокский, с Сухотское, ул Новая, д 53, кв 1	Моздокский	15:01:2301011:2	003002000000 Земли населенных пунктов	Для ведения личного подсобного хозяйства	13	02.020	1 341	267,40	358 583,40
22231	Респ. Северная Осетия - Алания, р-н Моздокский, г Моздок, с Сухотское, ул. Новая, дом 67	Моздокский	15:01:2301011:20	003002000000 Земли населенных пунктов	Для ведения личного подсобного хозяйства	13	02.020	2 400	267,40	641 760,00

№ пп	Местоположение ЗУ	Район	Кадастровый номер ЗУ	Категория земель	Разрешенное использование по документу	Код вида разрешенного использования (в соответствии с классификатором видов разрешенного использования земельных участков)	Вид использования объектов недвижимости	Площадь	УПКС	КС
22232	Республика Северная Осетия-Алания, р-н Моздокский, с. Сухотское. ул. Молодежная, 2	Моздокский	15:01:2301011:21	0030020000000 Земли населенных пунктов	Земельные участки, предназначенные для размещения домов малоэтажной жилой застройки, в том числе индивидуальной жилой застройки (земельный участок, предназначенный для ведения личного подсобного хозяйства и эксплуатации жилого дома и хозяйственных построек)	13	02.010	1 789	267,40	478 378,60
22233	Респ. Северная Осетия - Алания, р-н Моздокский, с. Сухотское. ул. Молодежная № 2 "а"	Моздокский	15:01:2301011:22	0030020000000 Земли населенных пунктов	малоэтажная жилая застройка (индивидуальное жилищное строительство, размещение дачных домов и садовых домов) (земельный участок, предназначенный для ведения личного подсобного хозяйства и эксплуатации жилого дома и хозяйственных построек)	13	02.010	600	267,40	160 440,00
22234	Северная Осетия - Алания респ, р-н Моздокский. с. Сухотское, ул. Молодежная, 6 "а"	Моздокский	15:01:2301011:24	0030020000000 Земли населенных пунктов	земельные участки, предназначенные для ведения личного подсоб хозяйства и эксплуатации жилого дома и хозяйственных построек	13	02.020	634	267,40	169 531,60
22235	Респ. Северная Осетия - Алания, р-н Моздокский, г. Моздок, с. Сухотское. ул. Молодежная, дом 8/1	Моздокский	15:01:2301011:25	0030020000000 Земли населенных пунктов	Для ведения личного подсобного хозяйства	13	02.020	600	267,40	160 440,00
22236	Респ. Северная Осетия - Алания, р-н Моздокский, г. Моздок, с. Сухотское. ул. Молодежная, дом 12	Моздокский	15:01:2301011:27	0030020000000 Земли населенных пунктов	Для ведения личного подсобного хозяйства	13	02.020	3 159	267,40	844 716,60
22237	Респ. Северная Осетия - Алания, р-н Моздокский. г. Моздок. с. Сухотское, ул. Молодежная, дом 14	Моздокский	15:01:2301011:28	0030020000000 Земли населенных пунктов	Для ведения личного подсобного хозяйства	13	02.020	3 000	267,40	802 200,00
22238	Республика Северная Осетия-Алания, р-н Моздокский, с Сухотское, ул Молодежная, д 4, кв 2	Моздокский	15:01.2301011:29	0030020000000 Земли населенных пунктов	Для ведения личного подсобного хозяйства	13	02.020	661	267,40	176 751,40
22239	Респ. Северная Осетия - Алания, р-н Моздокский, с. Сухотское. ул. Молодежная, дом 10	Моздокский	15:01:2301011:3	0030020000000 Земли населенных пунктов	Для ведения личного подсобного хозяйства	13	02.020	3 262	267,40	872 258,80
22240	Республика Северная Осетия - Алания, Моздокский район. с. Сухотское, ул Новая. 69	Моздокский	15:01:2301011:4	0030020000000 Земли населенных пунктов	Для ведения личного подсобного хозяйства	13	02.020	1 992	267,40	532 660,80
22241	Республика Северная Осетия-Алания, р-н Моздокский, с Сухотское, ул Молодежная, д 4, кв 1	Моздокский	15:01:2301011:5	0030020000000 Земли населенных пунктов	Для ведения личного подсобного хозяйства	13	02.020	644	267,40	172 205,60
22242	Республика Северная Осетия - Алания, Моздокский район, г. Моздок, с. Сухотское. ул. Новая, 39	Моздокский	15:01:2301011:6	0030020000000 Земли населенных пунктов	Для ведения личного подсобного хозяйства	13	02.020	1 700	267,40	454 580,00
22243	Республика Северная Осетия-Алания, р-н Моздокский. с Сухотское, ул Новая, д 41	Моздокский	15:01:2301011:7	0030020000000 Земли населенных пунктов	Для ведения личного подсобного хозяйства	13	02.020	1 900	267,40	508 060,00
22244	Респ. Северная Осетия - Алания, р-н Моздокский, г. Моздок, с. Сухотское. ул. Новая, дом 43	Моздокский	15:01:2301011:8	0030020000000 Земли населенных пунктов	Для ведения личного подсобного хозяйства	13	02.020	1 500	267,40	401 100,00
22245	Республика Северная Осетия-Алания, р-н Моздокский, с. Сухотское. ул. Молодежная, 6	Моздокский	15:01:2301011:87	0030020000000 Земли населенных пунктов	Для ведения личного подсобного хозяйства	13	02.020	1 300	267,40	347 620,00
22246	Республика Северная Осетия-Алания, р-н Моздокский, с. Сухотское. ул. Молодежная, 4 "а"	Моздокский	15:01.2301011:89	0030020000000 Земли населенных пунктов	Для ведения личного подсобного хозяйства	13	02.020	661	267,40	176 751,40
22247	Респ. Северная Осетия - Алания, р-н Моздокский, г. Моздок, с. Сухотское. ул. Новая, дом 45	Моздокский	15:01:2301011:9	0030020000000 Земли населенных пунктов	Для ведения личного подсобного хозяйства	13	02.020	1 870	267,40	500 038,00
22248	Республика Северная Осетия-Алания, р-н Моздокский, с. Сухотское. ул. Молодежная, 8	Моздокский	15:01:2301011:92	0030020000000 Земли населенных пунктов	земельный участок, предназначенный для размещения индивидуальных жилых домов (земельный участок, предназначенный для ведения личного подсобного хозяйства и эксплуатации жилого дома и хозяйственных построек)	13	02.010	565	267,40	151 081,00
22249	Республика Северная Осетия-Алания, р-н Моздокский. с. Сухотское, ул. Молодежная. 8 п	Моздокский	15:01.2301011:93	0030020000000 Земли населенных пунктов	земельный участок, предназначенный для размещения индивидуальных жилых домов (земельный участок. предназначенный для ведения личного подсобного хозяйства и эксплуатации жилого дома и хозяйственных построек)	13	02.010	574	267,40	153 487,60
22250	Республика Северная Осетия-Алания, р-н Моздокский. с Сухотское, ул Молодежная. 5	Моздокский	15:01:2301012:1	0030020000000 Земли населенных пунктов	Для ведения личного подсобного хозяйства	13	02.020	2 536	267,40	678 126,40
22251	Респ. Северная Осетия - Алания, р-н Моздокский. с. Сухотское, ул. Молодежная, 21	Моздокский	15:01:2301012:10	0030020000000 Земли населенных пунктов	Для индивидуального жилищного строительства. предназначенный для ведения личного подсобного хозяйства и эксплуатации жилого дома и хозяйственных построек	13	02.010	1 539	267,40	411 528,60
22252	Республика Северная Осетия-Алания, р-н Моздокский. с Сухотское, ул Молодежная, д 21 п	Моздокский	15:01.2301012:11	0030020000000 Земли населенных пунктов	Земельные участки, предназначенные для размещения домов индивидуальной жилой застройки (земельный участок, предназначенный для ведения личного подсобного хозяйства и эксплуатации жилого дома и хозяйственных построек)	13	02.020	1 491	267,40	398 693,40
22253	Респ. Северная Осетия - Алания, р-н Моздокский. с. Сухотское, ул. Молодежная, дом 23/1	Моздокский	15:01:2301012:12	0030020000000 Земли населенных пунктов	Для ведения личного подсобного хозяйства	13	02.020	1 400	267,40	374 360,00
22254	Респ. Северная Осетия - Алания, р-н Моздокский. с. Сухотское, ул. Молодежная, дом 23/2	Моздокский	15:01.2301012:13	0030020000000 Земли населенных пунктов	Для ведения личного подсобного хозяйства	13	02.020	1 430	267,40	382 382,00
22255	Респ. Северная Осетия - Алания, р-н Моздокский, с. Сухотское. ул. Молодежная, дом 25/1	Моздокский	15:01.2301012:14	0030020000000 Земли населенных пунктов	Для ведения личного подсобного хозяйства	13	02.020	1 600	267,40	427 840,00
22256	Респ. Северная Осетия - Алания, р-н Моздокский, с. Сухотское. ул. Молодежная, дом 25/2	Моздокский	15:01.2301012:15	0030020000000 Земли населенных пунктов	Для ведения личного подсобного хозяйства	13	02.020	1 600	267,40	427 840,00

№ пп	Местоположение ЗУ	Район	Кадастровый номер ЗУ	Категория земель	Разрешенное использование по документу	Код вида разрешенного использования (в соответствии с классификатором видов разрешенного использования земельных участков)	Вид использования объектов недвижимости	Площадь	УПКС	КС
22257	Респ. Северная Осетия - Алания, р-н Моздокский, с. Сухотское, ул. Молодежная, дом 31	Моздокский	15:01:2301012:16	003002000000 Земли населенных пунктов	Для ведения личного подсобного хозяйства	13	02.020	2 489	267,40	665 558,60
22258	Республика Северная Осетия - Алания, Моздокский район, с. Сухотское, ул. Молодежная, 27	Моздокский	15:01:2301012:166	003002000000 Земли населенных пунктов	Для ведения личного подсобного хозяйства	13	02.020	1 863	267,40	498 166,20
22259	Респ. Северная Осетия - Алания, р-н Моздокский, с. Сухотское, ул. Молодежная, дом 35	Моздокский	15:01:2301012:17	003002000000 Земли населенных пунктов	Для ведения личного подсобного хозяйства	13	02.020	3 200	267,40	855 680,00
22260	Респ. Северная Осетия - Алания, р-н Моздокский, с. Сухотское, ул. Молодежная, дом 41	Моздокский	15:01:2301012:18	003002000000 Земли населенных пунктов	Для ведения личного подсобного хозяйства	13	02.020	3 755	267,40	1 004 087,00
22261	Респ Северная Осетия - Алания, Моздокский р-н, с. Сухотское, ул. Молодежная, 9	Моздокский	15:01:2301012:180	003002000000 Земли населенных пунктов	Для ведения личного подсобного хозяйства	13	02.020	3 600	267,40	962 640,00
22262	Республика Северная Осетия - Алания, р-н Моздокский, с. Сухотское, ул. Молодежная, 1	Моздокский	15:01:2301012:19	003002000000 Земли населенных пунктов	Для ведения личного подсобного хозяйства	13	02.020	3 400	267,40	909 160,00
22263	Респ. Северная Осетия - Алания, р-н Моздокский, с. Сухотское, ул. Молодежная, дом 11	Моздокский	15:01:2301012:2	003002000000 Земли населенных пунктов	Для ведения личного подсобного хозяйства	13	02.020	2 060	267,40	550 844,00
22264	Республика Северная Осетия - Алания, р-н Моздокский, с. Сухотское, ул. Молодежная, 3	Моздокский	15:01:2301012:20	003002000000 Земли населенных пунктов	Для ведения личного подсобного хозяйства	13	02.020	3 400	267,40	909 160,00
22265	Респ. Северная Осетия - Алания, р-н Моздокский, с. Сухотское, ул. Молодежная, дом 21	Моздокский	15:01:2301012:21	003002000000 Земли населенных пунктов	Для ведения личного подсобного хозяйства	13	02.020	1 900	267,40	508 060,00
22266	Российская Федерация, Республика Северная Осетия - Алания, р-н Моздокский, с. Сухотское, ул. Молодежная, 29	Моздокский	15:01:2301012:22	003002000000 Земли населенных пунктов	Для ведения личного подсобного хозяйства	13	02.020	2 500	267,40	668 500,00
22267	Респ. Северная Осетия - Алания, р-н Моздокский, с. Сухотское, ул. Молодежная, 33	Моздокский	15:01:2301012:23	003002000000 Земли населенных пунктов	Земельные участки, предназначенные для размещения домов малоэтажной жилой застройки, в том числе индивидуальной жилой застройки (земельным участок, предназначенный для ведения личного подсобного хозяйства и строительства жилого дома и хозяйственных построек)	13	02.010	2 890	267,40	772 786,00
22268	Республика Северная Осетия - Алания, Моздокский район, с. Сухотское, ул. Молодежная, 37	Моздокский	15:01:2301012:24	003002000000 Земли населенных пунктов	Для ведения личного подсобного хозяйства	13	02.020	2 900	267,40	775 460,00
22269	Респ. Северная Осетия - Алания, р-н Моздокский, с. Сухотское, ул. Молодежная, 39	Моздокский	15:01:2301012:25	003002000000 Земли населенных пунктов	Для ведения личного подсобного хозяйства	13	02.020	3 000	267,40	802 200,00
22270	Респ. Северная Осетия - Алания, р-н Моздокский, с. Сухотское, ул. Молодежная, дом 19	Моздокский	15:01:2301012:26	003002000000 Земли населенных пунктов	Земельные участки, предназначенные для размещения индивидуальных жилых домов (земельным участок, предназначенный для ведения личного подсобного хозяйства и эксплуатации жилого дома и хозяйственных построек)	13	02.020	1 430	267,40	382 382,00
22271	Респ. Северная Осетия - Алания, р-н Моздокский, с. Сухотское, ул. Молодежная, дом 19"а"	Моздокский	15:01:2301012:27	003002000000 Земли населенных пунктов	Земельные участки, предназначенные для размещения индивидуальных жилых домов (земельным участок, предназначенный для ведения личного подсобного хозяйства и эксплуатации жилого дома и хозяйственных построек)	13	02.020	1 458	267,40	389 869,20
22272	Респ. Северная Осетия - Алания, р-н Моздокский, с. Сухотское, ул. Молодежная, дом 7	Моздокский	15:01:2301012:3	003002000000 Земли населенных пунктов	Для ведения личного подсобного хозяйства	13	02.020	2 600	267,40	695 240,00
22273	Республика Северная Осетия-Алания, р-н Моздокский, с. Сухотское, ул. Молодежная, 25	Моздокский	15:01:2301012:4	003002000000 Земли населенных пунктов	Для ведения личного подсобного хозяйства	13	02.020	3 600	267,40	962 640,00
22274	Респ. Северная Осетия - Алания, р-н Моздокский, с. Сухотское, ул. Молодежная, дом 13	Моздокский	15:01:2301012:5	003002000000 Земли населенных пунктов	Для ведения личного подсобного хозяйства	13	02.020	1 500	267,40	401 100,00
22275	Респ. Северная Осетия - Алания, р-н Моздокский, с. Сухотское, ул. Молодежная, 23 "а"	Моздокский	15:01:2301012:55	003002000000 Земли населенных пунктов	Для ведения личного подсобного хозяйства	13	02.020	1 731	267,40	462 869,40
22276	Российская Федерация, Республика Северная Осетия-Алания, р-н Моздокский, с. Сухотское, ул. Молодежная, 15	Моздокский	15:01:2301012:6	003002000000 Земли населенных пунктов	«Жилая застройка», «Для ведения личного подсобного хозяйства (приусадебный земельный участок)», размещение жилого дома, производство сельскохозяйственной продукции, размещение гаража и иных вспомогательных сооружений, содержание сельскохозяйственных животных	13	02.020	2 166	267,40	579 188,40
22277	Республика Северная Осетия - Алания, Моздокский район, с. Сухотское, ул. Молодежная, 17	Моздокский	15:01:2301012:7	003002000000 Земли населенных пунктов	«Жилая застройка», «Для ведения личного подсобного хозяйства (приусадебный земельный участок)», размещение жилого дома, производство сельскохозяйственной продукции, размещение гаража и иных вспомогательных сооружений, содержание сельскохозяйственных животных	13	02.020	1 605	267,40	429 177,00

№ пп	Местоположение ЗУ	Район	Кадастровый номер ЗУ	Категория земель	Разрешенное использование по документу	Код вида разрешенного использования (в соответствии с классификатором видов разрешенного использования земельных участков)	Вид использования объектов недвижимости	Площадь	УПКС	КС
22278	Республика Северная Осетия - Алания, муниципальный район Моздокский, сельское поселение Сухотское, с. Сухотское, ул. Молодежная, 17 а	Моздокский	15:01:2301012:8	003002000000 Земли населенных пунктов	"Блокированная жилая застройка", "размещение жилого дома, блокированного с другим жилым домом (другими жилыми домами) в одном ряду общей боковой стеной (общими боковыми стенами) без проемов и имеющего отдельный выход на земельный участок; разведение декоративных и плодовых деревьев, овощных и ягодных культур; размещение гаражей для собственных нужд и иных вспомогательных сооружений; обустройство спортивных и детских площадок, площадок для отдыха"	13	02.010	1 493	267,40	399 228,20
22279	Респ. Северная Осетия - Алания, р-н Моздокский. Межселенные земли	Моздокский	15:01:2301013:1	003002000000 Земли населенных пунктов	Для эксплуатации территориальных автомобильных дорог	6	07.020	54 002	32,72	1 766 945,44
22280	Республика Северная Осетия-Алания, р-н Моздокский, с Раздольное, ул Надпереченая, д 8	Моздокский	15:01:2401001:1	003002000000 Земли населенных пунктов	Для ведения личного подсобного хозяйства	13	02.020	1 562	336,33	525 347,46
22281	Респ. Северная Осетия - Алания, р-н Моздокский, с Раздольное, ул. Надпереченая, дом 14	Моздокский	15:01:2401001:10	003002000000 Земли населенных пунктов	Для ведения личного подсобного хозяйства	13	02.020	1 796	336,33	604 048,68
22282	Респ. Северная Осетия - Алания, р-н Моздокский, с Раздольное, ул. Надпереченая, дом 18	Моздокский	15:01:2401001:11	003002000000 Земли населенных пунктов	Для ведения личного подсобного хозяйства	13	02.020	1 112	336,33	373 998,96
22283	Респ. Северная Осетия - Алания, р-н Моздокский, с. Раздольное, ул. Надпереченая 20	Моздокский	15:01:2401001:12	003002000000 Земли населенных пунктов	Для ведения личного подсобного хозяйства	13	02.020	1 396	336,33	469 516,68
22284	Республика Северная Осетия - Алания, Моздокский район, с. Раздольное, ул. Надпереченая, 22	Моздокский	15:01:2401001:13	003002000000 Земли населенных пунктов	"Для ведения личного подсобного хозяйства (приусадебный земельный участок)". размещение жилого дома, производство сельскохозяйственной продукции; размещение гаража и иных вспомогательных сооружений, содержание сельскохозяйственных животных	13	02.020	1 961	336,33	659 543,13
22285	Респ. Северная Осетия - Алания, р-н Моздокский, с. Раздольное, ул. Надпереченая, дом 4	Моздокский	15:01:2401001:2	003002000000 Земли населенных пунктов	Для ведения личного подсобного хозяйства	13	02.020	1 894	336,33	637 009,02
22286	Респ. Северная Осетия - Алания, р-н Моздокский, с. Раздольное, ул. Надпереченая, дом 16	Моздокский	15:01:2401001:3	003002000000 Земли населенных пунктов	Под земельные участки личных подсобных хозяйств	13	02.020	1 512	336,33	508 530,96
22287	Респ. Северная Осетия - Алания, р-н Моздокский, с Раздольное, ул. Надпереченая, дом 10	Моздокский	15:01:2401001:4	003002000000 Земли населенных пунктов	Для ведения личного подсобного хозяйства	13	02.020	1 606	336,33	540 145,98
22288	Респ. Северная Осетия - Алания, р-н Моздокский, с Раздольное, ул. Надпереченая, дом 26	Моздокский	15:01:2401001:5	003002000000 Земли населенных пунктов	Для ведения личного подсобного хозяйства	13	02.020	2 023	336,33	680 395,59
22289	Респ. Северная Осетия - Алания, р-н Моздокский, с. Раздольное, ул. Надпереченая, 24	Моздокский	15:01:2401001:6	003002000000 Земли населенных пунктов	Для ведения личного подсобного хозяйства	13	02.020	1 752	336,33	589 250,16
22290	Северная Осетия-Алания респ, Моздокский р-н, с Раздольное, ул Надпереченая, 28	Моздокский	15:01:2401001:62	003002000000 Земли населенных пунктов	Земельные участки, предназначенные для размещения домов малоэтажной жилой застройки, в том числе индивидуальной жилой застройки (земельный участок, предназначенный для ведения личного подсобного хозяйства и строительства жилого дома и хозяйственных построек)	13	02.020	2 000	336,33	672 660,00
22291	Респ. Северная Осетия - Алания, р-н Моздокский, с. Раздольное, ул. Надпереченая, дом 6	Моздокский	15:01:2401001:7	003002000000 Земли населенных пунктов	Для ведения личного подсобного хозяйства	13	02.020	2 644	336,33	889 256,52
22292	Респ. Северная Осетия - Алания, р-н Моздокский, с. Раздольное, ул. Надпереченая, дом 2	Моздокский	15:01:2401001:8	003002000000 Земли населенных пунктов	Для ведения личного подсобного хозяйства	13	02.020	2 538	336,33	853 605,54
22293	Респ. Северная Осетия - Алания, р-н Моздокский, с Раздольное, ул. Надпереченая, дом 12	Моздокский	15:01:2401001:9	003002000000 Земли населенных пунктов	Земельные участки личных подсобных хозяйств (ведение личного подсобного хозяйства и эксплуатация жилого дома с хозпостройками)	13	02.020	1 078	336,33	362 563,74
22294	Респ. Северная Осетия - Алания, р-н Моздокский, с Раздольное, ул. Калинина, дом 86	Моздокский	15:01:2401002:1	003002000000 Земли населенных пунктов	Для ведения личного подсобного хозяйства	13	02.020	1 506	336,33	506 512,98
22295	Респ. Северная Осетия - Алания, р-н Моздокский, с. Раздольное, ул. Калинина, дом 56	Моздокский	15:01:2401002:10	003002000000 Земли населенных пунктов	Для ведения личного подсобного хозяйства	13	02.020	3 118	336,33	1 048 676,94
22296	Респ. Северная Осетия - Алания, р-н Моздокский, с. Раздольное, ул. Калинина, 88	Моздокский	15:01:2401002:11	003002000000 Земли населенных пунктов	Для ведения личного подсобного хозяйства	13	02.020	1 520	336,33	511 221,60
22297	Северная Осетия - Алания респ, р-н Моздокский, с Раздольное, ул Калинина, 62	Моздокский	15:01:2401002:12	003002000000 Земли населенных пунктов	Для ведения личного подсобного хозяйства	13	02.020	2 755	336,33	926 589,15
22298	Российская Федерация, Республика Северная Осетия - Алания, р-н Моздокский, с Раздольное, ул Калинина, 68	Моздокский	15:01:2401002:13	003002000000 Земли населенных пунктов	Для ведения личного подсобного хозяйства	13	02.020	2 320	336,33	783 648,90
22299	Респ. Северная Осетия - Алания, р-н Моздокский, с. Раздольное, ул. Калинина, дом 36	Моздокский	15:01:2401002:14	003002000000 Земли населенных пунктов	Для ведения личного подсобного хозяйства	13	02.020	2 905	336,33	977 038,65
22300	Респ. Северная Осетия - Алания, р-н Моздокский, с. Раздольное, ул. Калинина, дом 52	Моздокский	15:01:2401002:15	003002000000 Земли населенных пунктов	Земельные участки, предназначенные для ведения личного подсобного хозяйства	13	02.020	2 926	336,33	984 101,58
22301	Респ. Северная Осетия - Алания, р-н Моздокский, с Раздольное, ул. Калинина, дом 70	Моздокский	15:01:2401002:16	003002000000 Земли населенных пунктов	Земельные участки личных подсобных хозяйств (ведение личного подсобного хозяйства и эксплуатация жилого дома с хозяйственными постройками)	13	02.020	2 635	336,33	886 229,55
22302	Респ. Северная Осетия - Алания, р-н Моздокский, с Раздольное, ул. Калинина, дом 32	Моздокский	15:01:2401002:17	003002000000 Земли населенных пунктов	Для ведения личного подсобного хозяйства	13	02.020	2 460	336,33	827 371,80

№ пп	Местоположение ЗУ	Район	Кадастровый номер ЗУ	Категория земель	Разрешенное использование по документу	Код вида разрешенного использования (в соответствии с классификатором видов разрешенного использования земельных участков)	Вид использования объектов недвижимости	Площадь	УПКС	КС
22303	Республика Северная Осетия - Алания, р-н Моздокский, с Раздольное, ул Калинина, 80	Моздокский	15:01:2401002:170	003002000000 Земли населенных пунктов	Для ведения личного подсобного хозяйства	13	02.020	2 520	336,33	847 551,60
22304	Респ. Северная Осетия - Алания, р-н Моздокский, с. Раздольное, ул. Калинина, дом 34	Моздокский	15:01:2401002:18	003002000000 Земли населенных пунктов	Для ведения личного подсобного хозяйства	13	02.020	2 020	336,33	682 749,90
22305	Российская Федерация, Республика Северная Осетия - Алания, Моздокский р-н, с. Раздольное, ул. Калинина, 58	Моздокский	15:01:2401002:182	003002000000 Земли населенных пунктов	Для ведения личного подсобного хозяйства	13	02.020	2 600	336,33	874 458,00
22306	Республика Северная Осетия - Алания, Моздокский район, с. Раздольное, улица Калинина, 76	Моздокский	15:01:2401002:186	003002000000 Земли населенных пунктов	Для ведения личного подсобного хозяйства	13	02.020	1 100	336,33	369 963,00
22307	Республика Северная Осетия - Алания, Моздокский район, с. Раздольное, ул. Калинина, 42	Моздокский	15:01:2401002:19	003002000000 Земли населенных пунктов	Для ведения личного подсобного хозяйства	13	02.020	2 995	336,33	1 007 308,35
22308	Респ. Северная Осетия - Алания, р-н Моздокский, с. Раздольное, ул. Калинина, дом 74	Моздокский	15:01:2401002:2	003002000000 Земли населенных пунктов	Для ведения личного подсобного хозяйства	13	02.020	3 316	336,33	1 115 270,28
22309	Респ. Северная Осетия - Алания, р-н Моздокский, с. Раздольное, ул. Калинина, дом 84	Моздокский	15:01:2401002:20	003002000000 Земли населенных пунктов	земельные участки, предназначенные для размещения индивидуальных жилых домов (земельный участок, предназначенный для ведения личного подсобного хозяйства и эксплуатации жилого дома и хозяйственных построек)	13	02.010	2 062	336,33	693 512,46
22310	Респ. Северная Осетия - Алания, р-н Моздокский, с. Раздольное, ул. Калинина, дом 82	Моздокский	15:01:2401002:21	003002000000 Земли населенных пунктов	Для ведения личного подсобного хозяйства	13	02.020	1 938	336,33	651 807,54
22311	Респ. Северная Осетия - Алания, р-н Моздокский, с. Раздольное, ул. Калинина, дом 72	Моздокский	15:01:2401002:22	003002000000 Земли населенных пунктов	Для ведения личного подсобного хозяйства	13	02.020	3 300	336,33	1 109 889,00
22312	Республика Северная Осетия-Алания, р-н Моздокский, с. Раздольное, ул. Калинина, 66	Моздокский	15:01:2401002:23	003002000000 Земли населенных пунктов	Для ведения личного подсобного хозяйства	13	02.020	2 902	336,33	976 029,66
22313	Респ. Северная Осетия - Алания, р-н Моздокский, с. Раздольное, ул. Калинина, № 64	Моздокский	15:01:2401002:24	003002000000 Земли населенных пунктов	Земельные участки, предназначенные для размещения домов индивидуальной жилой застройки (земельный участок, предназначенный для ведения личного подсобного хозяйства и эксплуатации жилого дома и хозяйственных построек)	13	02.020	2 326	336,33	782 303,58
22314	Респ. Северная Осетия - Алания, р-н Моздокский, с. Раздольное, ул. Калинина, дом 54	Моздокский	15:01:2401002:25	003002000000 Земли населенных пунктов	ведение личного подсобного хозяйства и эксплуатация жилого дома с хозпостройками	13	02.020	2 104	336,33	707 638,32
22315	Респ. Северная Осетия - Алания, р-н Моздокский, с. Раздольное, ул. Калинина, дом 38	Моздокский	15:01:2401002:26	003002000000 Земли населенных пунктов	Для ведения личного подсобного хозяйства	13	02.020	3 200	336,33	1 076 256,00
22316	Респ. Северная Осетия - Алания, р-н Моздокский, с. Раздольное, ул. Калинина, дом 30	Моздокский	15:01:2401002:27	003002000000 Земли населенных пунктов	Для ведения личного подсобного хозяйства	13	02.020	2 079	336,33	699 230,07
22317	Респ. Северная Осетия - Алания, р-н Моздокский, с. Раздольное, ул. Калинина, дом 78	Моздокский	15:01:2401002:28	003002000000 Земли населенных пунктов	Земельные участки, предназначенные для размещения индивидуальных жилых домов (земельный участок, предназначенный для ведения личного подсобного хозяйства и эксплуатации жилого дома и хозяйственных построек)	13	02.020	1 080	336,33	363 236,40
22318	Респ. Северная Осетия - Алания, р-н Моздокский, с. Раздольное, ул. Калинина, дом 28	Моздокский	15:01:2401002:29	003002000000 Земли населенных пунктов	Для ведения личного подсобного хозяйства	13	02.020	2 008	336,33	675 350,64
22319	Респ. Северная Осетия - Алания, р-н Моздокский, с. Раздольное, ул. Калинина, дом 60	Моздокский	15:01:2401002:30	003002000000 Земли населенных пунктов	Для ведения личного подсобного хозяйства	13	02.020	2 895	336,33	973 675,35
22320	Респ. Северная Осетия - Алания, р-н Моздокский, с. Раздольное, ул. Калинина, дом 68	Моздокский	15:01:2401002:31	003002000000 Земли населенных пунктов	Для ведения личного подсобного хозяйства	13	02.020	2 483	336,33	835 107,39
22321	Северная Осетия - Алания респ, р-н Моздокский, с. Раздольное, ул. Калинина, 90	Моздокский	15:01:2401002:32	003002000000 Земли населенных пунктов	Ведение личного подсобного хозяйства	13	02.020	908	336,33	305 387,64
22322	Респ. Северная Осетия - Алания, р-н Моздокский, с. Раздольное, ул. Калинина, 46	Моздокский	15:01:2401002:4	003002000000 Земли населенных пунктов	Для ведения личного подсобного хозяйства	13	02.020	2 340	336,33	787 012,20
22323	Респ. Северная Осетия - Алания, р-н Моздокский, с. Раздольное, ул. Калинина, дом 50	Моздокский	15:01:2401002:5	003002000000 Земли населенных пунктов	Для ведения личного подсобного хозяйства	13	02.020	2 780	336,33	934 997,40
22324	Респ. Северная Осетия - Алания, р-н Моздокский, с. Раздольное, ул. Калинина, дом 48	Моздокский	15:01:2401002:6	003002000000 Земли населенных пунктов	Для ведения личного подсобного хозяйства	13	02.020	3 281	336,33	1 103 498,73
22325	Республика Северная Осетия - Алания, р-н Моздокский, с Раздольное, ул Калинина, 44	Моздокский	15:01:2401002:7	003002000000 Земли населенных пунктов	Для индивидуального жилищного строительства, предназначенный для эксплуатации жилого дома, хозяйственных построек и ведения личного подсобного хозяйства	13	02.020	2 567	336,33	863 359,11
22326	Респ. Северная Осетия - Алания, р-н Моздокский, с. Раздольное, ул. Калинина, дом 40	Моздокский	15:01:2401002:8	003002000000 Земли населенных пунктов	Для ведения личного подсобного хозяйства	13	02.020	3 000	336,33	1 008 990,00
22327	Респ. Северная Осетия - Алания, р-н Моздокский, с. Раздольное, ул. Калинина, дом 74	Моздокский	15:01:2401002:9	003002000000 Земли населенных пунктов	Для ведения личного подсобного хозяйства	13	02.020	3 316	336,33	1 115 270,28
22328	Респ. Северная Осетия - Алания, р-н Моздокский, с. Раздольное, ул. Калинина, дом 20	Моздокский	15:01:2401003:1	003002000000 Земли населенных пунктов	Для ведения личного подсобного хозяйства	13	02.020	1 360	336,33	457 408,80
22329	Респ. Северная Осетия - Алания, р-н Моздокский, с. Раздольное, ул. Калинина, дом 8	Моздокский	15:01:2401003:10	003002000000 Земли населенных пунктов	Для ведения личного подсобного хозяйства	13	02.020	2 029	336,33	682 413,57
22330	Респ. Северная Осетия - Алания, р-н Моздокский, с. Раздольное, ул. Калинина, дом 6	Моздокский	15:01:2401003:11	003002000000 Земли населенных пунктов	Для ведения личного подсобного хозяйства	13	02.020	2 310	336,33	776 922,30
22331	Респ. Северная Осетия - Алания, р-н Моздокский, с. Раздольное, ул. Калинина, дом 4	Моздокский	15:01:2401003:12	003002000000 Земли населенных пунктов	Для ведения личного подсобного хозяйства	13	02.020	1 501	336,33	504 831,33
22332	Респ. Северная Осетия - Алания, р-н Моздокский, с. Раздольное, ул. Калинина, дом 2	Моздокский	15:01:2401003:13	003002000000 Земли населенных пунктов	Для ведения личного подсобного хозяйства	13	02.020	1 882	336,33	632 973,06

№ пп	Местоположение ЗУ	Район	Кадастровый номер ЗУ	Категория земель	Разрешенное использование по документу	Код вида разрешенного использования (в соответствии с классификатором видов разрешенного использования земельных участков)	Вид использования объектов недвижимости	Площадь	УПКС	КС
22333	Северная Осетия - Алания респ. р-н Моздокский, с Раздольное. на пересечении ул. Советская и ул Поперечная	Моздокский	15:01:2401003:14	003002000000 Земли населенных пунктов	земельные участки, предназначенные для разработки полезных ископаемых, размещения железнодорожных путей, автомобильных дорог, искусственно созданных внутренних водных путей, причалов, пристаней, полос отвода железных и автомобильных дорог, водных путей, трубопроводов, кабельных, радиорелейных и воздушных линий связи и линий радиофикации, воздушных линий электропередачи конструктивных элементов и сооружений, объектов, необходимых для эксплуатации, содержания, строительства, реконструкции, ремонта, развития наземных и подземных зданий, строений и сооружений, устройств транспорта, энергетики и связи; размещение наземных сооружений и инфраструктуры спутниковой связи, объектов космической деятельности, обороны, безопасности (земельный участок, предназначенный для размещения железобетонной опоры и конейнера - аппаратной базовой станции радиотелефонной связи)	6	03.012	50	344,74	17 237,00
22334	Респ. Северная Осетия - Алания. р-н Моздокский, с Раздольное. ул. Калинина, дом 12	Моздокский	15:01:2401003:2	003002000000 Земли населенных пунктов	Для ведения личного подсобного хозяйства	13	02.020	2 726	336,33	916 835,58
22335	Респ. Северная Осетия - Алания, р-н Моздокский. с. Раздольное, ул. Калинина. дом 22	Моздокский	15:01:2401003:3	003002000000 Земли населенных пунктов	Для ведения личного подсобного хозяйства	13	02.020	2 230	336,33	750 015,90
22336	Респ. Северная Осетия - Алания, р-н Моздокский. с. Раздольное, ул. Калинина. дом 24	Моздокский	15:01:2401003:4	003002000000 Земли населенных пунктов	Для ведения личного подсобного хозяйства	13	02.020	2 616	336,33	879 839,28
22337	Респ. Северная Осетия - Алания. р-н Моздокский, с Раздольное. ул. Калинина, дом 26	Моздокский	15:01:2401003:5	003002000000 Земли населенных пунктов	Для ведения личного подсобного хозяйства	13	02.020	2 360	336,33	793 738,80
22338	Респ. Северная Осетия - Алания. р-н Моздокский, с Раздольное. ул. Калинина, дом 16	Моздокский	15:01:2401003:6	003002000000 Земли населенных пунктов	Для ведения личного подсобного хозяйства	13	02.020	2 702	336,33	908 763,66
22339	Республика Северная Осетия-Алания, р-н Моздокский, с Раздольное, ул Калинина, д 18	Моздокский	15:01:2401003:7	003002000000 Земли населенных пунктов	Земельные участки личных подсобных хозяйств (ведение личного подсобного хозяйства и эксплуатация жилого дома с хозяйственными постройками)	13	02.020	2 186	336,33	735 217,38
22340	Респ. Северная Осетия - Алания. р-н Моздокский, с Раздольное. ул. Калинина, дом 14	Моздокский	15:01:2401003:8	003002000000 Земли населенных пунктов	земельные участки, предназначенные для размещения индивидуальных жилых домов (земельный участок, предназначенный для ведения личного подсобного хозяйства и эксплуатации жилого дома и хозяйственных построек)	13	02.020	2 462	336,33	828 044,46
22341	Респ. Северная Осетия - Алания. р-н Моздокский, с Раздольное. ул. Калинина, дом 10	Моздокский	15:01:2401003:9	003002000000 Земли населенных пунктов	Земельные участки личных подсобных хозяйств (ведение личного подсобного хозяйства и эксплуатация жилого дома с хозпостройками)	13	02.020	3 020	336,33	1 015 716,60
22342	Респ. Северная Осетия - Алания, р-н Моздокский. с. Раздольное, ул. Советская. дом 48	Моздокский	15:01:2401004:1	003002000000 Земли населенных пунктов	Земельный участок, предназначенный для ведения личного подсобного хозяйства	13	02.020	1 590	336,33	534 764,70
22343	Респ. Северная Осетия - Алания, р-н Моздокский. с. Раздольное, ул. Молодежная, дом 1	Моздокский	15:01:2401004:10	003002000000 Земли населенных пунктов	Для ведения личного подсобного хозяйства	13	02.020	1 380	336,33	464 135,40
22344	Северная Осетия - Алания респ. р-н Моздокский, с Раздольное. ул Советская. 66	Моздокский	15:01:2401004:11	003002000000 Земли населенных пунктов	Для ведения личного подсобного хозяйства	13	02.020	1 944	336,33	653 825,52
22345	Респ. Северная Осетия - Алания. р-н Моздокский, с Раздольное. ул. Молодежная. дом 23	Моздокский	15:01:2401004:12	003002000000 Земли населенных пунктов	для ведения личного подсобного хозяйства	13	02.020	1 653	336,33	555 953,49
22346	Респ. Северная Осетия - Алания, р-н Моздокский. с. Раздольное, ул. Молодежная, дом 25	Моздокский	15:01:2401004:13	003002000000 Земли населенных пунктов	Для ведения личного подсобного хозяйства	13	02.020	905	336,33	304 378,65
22347	Республика Северная Осетия-Алания, р-н Моздокский, с Раздольное, ул Молодежная, д 3, кв 2	Моздокский	15:01:2401004:14	003002000000 Земли населенных пунктов	Для ведения личного подсобного хозяйства	13	02.020	800	336,33	269 064,00
22348	Респ. Северная Осетия - Алания. р-н Моздокский, с Раздольное. ул. Молодежная. №17	Моздокский	15:01:2401004:15	003002000000 Земли населенных пунктов	Для ведения личного подсобного хозяйства	13	02.020	1 201	336,33	403 932,33
22349	Респ. Северная Осетия - Алания. р-н Моздокский, с Раздольное. ул. Советская, дом 56	Моздокский	15:01:2401004:16	003002000000 Земли населенных пунктов	Для ведения личного подсобного хозяйства	13	02.020	1 640	336,33	551 581,20
22350	Респ. Северная Осетия - Алания, р-н Моздокский. с. Раздольное, ул. Поперечная. дом 1	Моздокский	15:01:2401004:17	003002000000 Земли населенных пунктов	Для ведения личного подсобного хозяйства	13	02.020	1 550	336,33	521 311,50
22351	Российская Федерация, Республика Северная Осетия - Алания, Моздокский муниципальный район, сельское поселение Раздольненское, с. Раздольное, ул. Советская, № 60	Моздокский	15:01:2401004:179	003002000000 Земли населенных пунктов	Для ведения личного подсобного хозяйства	13	02.020	1 130	336,33	380 052,90
22352	Респ. Северная Осетия - Алания. р-н Моздокский, с Раздольное. ул. Советская, дом 42	Моздокский	15:01:2401004:18	003002000000 Земли населенных пунктов	Земельный участок, предназначенный для ведения личного подсобного хозяйства	13	02.020	2 228	336,33	749 343,24
22353	Российская Федерация, Республика Северная Осетия - Алания, Моздокский муниципальный район, сельское поселение Раздольненское, с. Раздольное, ул. Молодежная, № 7	Моздокский	15:01:2401004:180	003002000000 Земли населенных пунктов	Для ведения личного подсобного хозяйства	13	02.020	1 270	336,33	427 139,10
22354	Респ Северная Осетия - Алания, Моздокский р-н, с.Раздольное, ул. Молодежная, 35	Моздокский	15:01:2401004:181	003002000000 Земли населенных пунктов	Для ведения личного подсобного хозяйства	13	02.020	1 067	336,33	358 864,11

№ пп	Местоположение ЗУ	Район	Кадастровый номер ЗУ	Категория земель	Разрешенное использование по документу	Код вида разрешенного использования (в соответствии с классификатором видов разрешенного использования земельных участков)	Вид использования объектов недвижимости	Площадь	УПКС	КС
22355	Респ. Северная Осетия - Алания, р-н Моздокский, с. Раздольное, ул. Советская, дом 44	Моздокский	15:01:2401004:19	003002000000 Земли населенных пунктов	ведение личного подсобного хозяйства и эксплуатация жилого дома с хозпостройками	13	02.020	2 097	336,33	705 284,01
22356	Респ. Северная Осетия - Алания, р-н Моздокский, с. Раздольное, ул. Советская, 50	Моздокский	15:01:2401004:2	003002000000 Земли населенных пунктов	Для ведения личного подсобного хозяйства	13	02.020	1 631	336,33	548 554,23
22357	Респ. Северная Осетия - Алания, р-н Моздокский, с. Раздольное, ул. Советская, дом 52	Моздокский	15:01:2401004:20	003002000000 Земли населенных пунктов	Земельные участки личных подсобных хозяйств (ведение личного подсобного хозяйства и эксплуатация жилого дома с хозпостройками)	13	02.020	1 743	336,33	586 223,19
22358	Респ. Северная Осетия - Алания, р-н Моздокский, с. Раздольное, ул. Советская, дом 54	Моздокский	15:01:2401004:21	003002000000 Земли населенных пунктов	Для ведения личного подсобного хозяйства	13	02.020	1 554	336,33	522 656,82
22359	Респ. Северная Осетия - Алания, р-н Моздокский, с. Раздольное, ул. Советская, дом 62	Моздокский	15:01:2401004:23	003002000000 Земли населенных пунктов	Для ведения личного подсобного хозяйства	13	02.020	1 920	336,33	649 116,90
22360	Респ. Северная Осетия - Алания, р-н Моздокский, с. Раздольное, ул. Молодежная, дом 5	Моздокский	15:01:2401004:24	003002000000 Земли населенных пунктов	Для ведения личного подсобного хозяйства	13	02.020	1 346	336,33	452 700,18
22361	Респ. Северная Осетия - Алания, р-н Моздокский, с. Раздольное, ул. Молодежная, дом 7	Моздокский	15:01:2401004:25	003002000000 Земли населенных пунктов	Для ведения личного подсобного хозяйства	13	02.020	1 179	336,33	396 533,07
22362	Респ. Северная Осетия - Алания, р-н Моздокский, с. Раздольное, ул. Молодежная, дом 9	Моздокский	15:01:2401004:26	003002000000 Земли населенных пунктов	Для ведения личного подсобного хозяйства	13	02.020	1 500	336,33	504 495,00
22363	Респ. Северная Осетия - Алания, р-н Моздокский, с. Раздольное, ул. Молодежная, дом 11	Моздокский	15:01:2401004:27	003002000000 Земли населенных пунктов	Земельные участки личных подсобных хозяйств (ведение личного подсобного хозяйства и эксплуатация жилого дома с хозпостройками)	13	02.020	1 231	336,33	414 022,23
22364	Респ. Северная Осетия - Алания, р-н Моздокский, с. Раздольное, ул. Молодежная, 13	Моздокский	15:01:2401004:28	003002000000 Земли населенных пунктов	Для ведения личного подсобного хозяйства	13	02.020	1 376	336,33	462 790,08
22365	Респ. Северная Осетия - Алания, р-н Моздокский, с. Раздольное, ул. Молодежная, 15	Моздокский	15:01:2401004:29	003002000000 Земли населенных пунктов	Для ведения личного подсобного хозяйства	13	02.020	911	336,33	306 396,63
22366	Респ. Северная Осетия - Алания, р-н Моздокский, с. Раздольное, ул. Молодежная, 27	Моздокский	15:01:2401004:3	003002000000 Земли населенных пунктов	Для ведения личного подсобного хозяйства	13	02.020	1 198	336,33	402 923,34
22367	Респ. Северная Осетия - Алания, р-н Моздокский, с. Раздольное, ул. Молодежная, дом 19	Моздокский	15:01:2401004:30	003002000000 Земли населенных пунктов	Для ведения личного подсобного хозяйства	13	02.020	1 060	336,33	356 509,80
22368	Респ. Северная Осетия - Алания, р-н Моздокский, с. Раздольное, ул. Молодежная, дом 25	Моздокский	15:01:2401004:31	003002000000 Земли населенных пунктов	Для ведения личного подсобного хозяйства	13	02.020	405	336,33	136 213,65
22369	Респ. Северная Осетия - Алания, р-н Моздокский, с. Раздольное, ул. Советская, дом 58	Моздокский	15:01:2401004:32	003002000000 Земли населенных пунктов	Для ведения личного подсобного хозяйства	13	02.020	1 859	336,33	625 237,47
22370	Респ. Северная Осетия - Алания, р-н Моздокский, с. Раздольное, ул. Молодежная, дом 21	Моздокский	15:01:2401004:33	003002000000 Земли населенных пунктов	для ведения личного подсобного хозяйства	13	02.020	1 377	336,33	463 126,41
22371	Респ. Северная Осетия - Алания, р-н Моздокский, с. Раздольное, ул. Советская, 46	Моздокский	15:01:2401004:4	003002000000 Земли населенных пунктов	Для ведения личного подсобного хозяйства	13	02.020	1 508	336,33	507 185,64
22372	Респ. Северная Осетия - Алания, р-н Моздокский, с. Раздольное, ул. Советская, № 52а	Моздокский	15:01:2401004:5	003002000000 Земли населенных пунктов	Для лечебно-оздоровительной деятельности	3	03.040	194	538,13	104 397,22
22373	Северная Осетия - Алания респ, р-н Моздокский, с. Раздольное, ул. Надпречная, 5	Моздокский	15:01:2401004:51	003002000000 Земли населенных пунктов	Для ведения личного подсобного хозяйства	13	02.020	2 229	336,33	749 679,57
22374	Республика Северная Осетия-Алания, Моздокский район, с. Раздольное, ул. Советская, 64	Моздокский	15:01:2401004:56	003002000000 Земли населенных пунктов	Для ведения личного подсобного хозяйства	13	02.020	1 791	336,33	602 367,03
22375	Республика Северная Осетия-Алания, р-н Моздокский, с Раздольное, ул Молодежная, д 3, кв 1	Моздокский	15:01:2401004:6	003002000000 Земли населенных пунктов	Для ведения личного подсобного хозяйства	13	02.020	802	336,33	269 736,66
22376	Республика Северная Осетия - Алания, Моздокский район, с. Раздольное, ул. Советская, 62	Моздокский	15:01:2401004:7	003002000000 Земли населенных пунктов	Для ведения личного подсобного хозяйства	13	02.020	1 927	336,33	648 107,91
22377	Респ. Северная Осетия - Алания, р-н Моздокский, с. Раздольное, ул. Советская, дом 68	Моздокский	15:01:2401004:8	003002000000 Земли населенных пунктов	Для ведения личного подсобного хозяйства	13	02.020	1 580	336,33	531 401,40
22378	Респ. Северная Осетия - Алания, р-н Моздокский, с. Раздольное, ул. Советская, дом 27	Моздокский	15:01:2401004:9	003002000000 Земли населенных пунктов	Для ведения личного подсобного хозяйства	13	02.020	1 240	336,33	417 049,20
22379	Северная Осетия - Алания респ, р-н Моздокский, с Раздольное, ул Культурная, 17	Моздокский	15:01:2401005:1	003002000000 Земли населенных пунктов	Земельные участки, предназначенные для размещения домов индивидуальной жилой застройки (земельный участок, предназначенный для ведения личного подсобного хозяйства и эксплуатации жилого дома и хозяйственных построек)	13	02.020	1 886	336,33	634 318,38
22380	Российская Федерация, Республика Северная Осетия - Алания, р-н Моздокский, с. Раздольное, ул. Молодежная, 36	Моздокский	15:01:2401005:10	003002000000 Земли населенных пунктов	для личного подсобного хозяйства	13	02.020	1 780	336,33	598 667,40
22381	Республика Северная Осетия - Алания, муниципальный район Моздокский, сельское поселение Раздольненское, с. Раздольное, ул. Молодежная, 56	Моздокский	15:01:2401005:105	003002000000 Земли населенных пунктов	«Жилая застройка», «Для ведения личного подсобного хозяйства (приусадебный земельный участок)», размещение жилого дома, производство сельскохозяйственной продукции, размещение гаража и иных вспомогательных сооружений, содержание сельскохозяйственных животных.	13	02.020	1 200	336,33	403 596,00
22382	Республика Северная Осетия-Алания, р-н Моздокский, с Раздольное, ул Надпречная, 9 а	Моздокский	15:01:2401005:106	003002000000 Земли населенных пунктов	Для ведения личного подсобного хозяйства	13	02.020	1 731	336,33	582 187,23
22383	Респ. Северная Осетия - Алания, р-н Моздокский, с. Раздольное, ул. Молодежная, 16 а	Моздокский	15:01:2401005:108	003002000000 Земли населенных пунктов	Для ведения личного подсобного хозяйства	13	02.020	1 617	336,33	543 845,61
22384	Респ. Северная Осетия - Алания, р-н Моздокский, с. Раздольное, ул. Молодежная, дом 32	Моздокский	15:01:2401005:11	003002000000 Земли населенных пунктов	Для ведения личного подсобного хозяйства	13	02.020	1 610	336,33	541 491,30
22385	Республика Северная Осетия - Алания, муниципальный район Моздокский, сельское поселение Раздольненское, село Раздольное, улица Молодежная, земельный участок 54	Моздокский	15:01:2401005:12	003002000000 Земли населенных пунктов	Для ведения личного подсобного хозяйства	13	02.020	2 230	336,33	750 015,90
22386	Респ. Северная Осетия - Алания, р-н Моздокский, с. Раздольное, ул. Молодежная, дом 26	Моздокский	15:01:2401005:13	003002000000 Земли населенных пунктов	Для ведения личного подсобного хозяйства	13	02.020	1 683	336,33	566 043,39

№ п/п	Местоположение ЗУ	Район	Кадастровый номер ЗУ	Категория земель	Разрешенное использование по документу	Код вида разрешенного использования (в соответствии с классификатором видов разрешенного использования земельных участков)	Вид использования объектов недвижимости	Площадь	УПКС	КС
22387	Респ. Северная Осетия - Алания, р-н Моздокский, с. Раздольное, ул. Молодежная, 16	Моздокский	15:01:2401005:14	003002000000 Земли населенных пунктов	Для ведения личного подсобного хозяйства	13	02.020	1 564	336,33	526 020,12
22388	Респ. Северная Осетия - Алания, р-н Моздокский, с. Раздольное, ул. Молодежная, дом 18	Моздокский	15:01:2401005:15	003002000000 Земли населенных пунктов	Для ведения личного подсобного хозяйства	13	02.020	1 460	336,33	491 041,80
22389	Респ. Северная Осетия - Алания, р-н Моздокский, с. Раздольное, ул. Молодежная, дом 20	Моздокский	15:01:2401005:16	003002000000 Земли населенных пунктов	земельный участок, предназначенный для ведения личного подсобного хозяйства	13	02.020	1 605	336,33	539 809,65
22390	Респ. Северная Осетия - Алания, р-н Моздокский, с. Раздольное, ул. Молодежная, дом 52	Моздокский	15:01:2401005:17	003002000000 Земли населенных пунктов	Для ведения личного подсобного хозяйства	13	02.020	2 000	336,33	672 660,00
22391	Респ. Северная Осетия - Алания, р-н Моздокский, с. Раздольное, ул. Молодежная, дом 44	Моздокский	15:01:2401005:18	003002000000 Земли населенных пунктов	Для ведения личного подсобного хозяйства	13	02.020	2 096	336,33	704 947,68
22392	Респ. Северная Осетия - Алания, р-н Моздокский, с. Раздольное, ул. Надпереченая, дом 7	Моздокский	15:01:2401005:19	003002000000 Земли населенных пунктов	Для ведения личного подсобного хозяйства	13	02.020	2 960	336,33	995 536,80
22393	Респ. Северная Осетия - Алания, р-н Моздокский, с. Раздольное, ул. Кутырина, дом 11	Моздокский	15:01:2401005:2	003002000000 Земли населенных пунктов	Для ведения личного подсобного хозяйства	13	02.020	1 856	336,33	624 228,48
22394	Респ. Северная Осетия - Алания, р-н Моздокский, с. Раздольное, ул. Кутырина, дом 7	Моздокский	15:01:2401005:20	003002000000 Земли населенных пунктов	Для ведения личного подсобного хозяйства	13	02.020	1 990	336,33	669 296,70
22395	Респ. Северная Осетия - Алания, р-н Моздокский, с. Раздольное, ул. Кутырина, дом 9	Моздокский	15:01:2401005:21	003002000000 Земли населенных пунктов	Для ведения личного подсобного хозяйства	13	02.020	1 990	336,33	669 296,70
22396	Респ. Северная Осетия - Алания, р-н Моздокский, с. Раздольное, ул. Кутырина, 3	Моздокский	15:01:2401005:22	003002000000 Земли населенных пунктов	Для ведения личного подсобного хозяйства	13	02.020	1 872	336,33	629 609,76
22397	Республика Северная Осетия-Алания, Моздокский район, с. Раздольное, у задней межи участков по ул. Молодежной, № 52-54	Моздокский	15:01:2401005:220	003002000000 Земли населенных пунктов	«Предпринимательство», «Хранение транспортных средств», размещение автозаправочных станций, размещение магазинов сопутствующей торговли, зданий для организации общественного питания в качестве объектов дорожного сервиса	4	04.095	2 156	2 123,13	4 577 468,28
22398	Республика Северная Осетия - Алания, муниципальный район Моздокский, сельское поселение Раздольненское, с. Раздольное, ул. Шоссейная, 2б	Моздокский	15:01:2401005:221	003002000000 Земли населенных пунктов	"Объекты дорожного сервиса", "Ремонт автомобилей", размещение мастерских, предназначенных для ремонта и обслуживания автомобилей, и прочих объектов дорожного сервиса, а также размещение магазинов сопутствующей торговли"	4	04.099	1 307	1 065,79	1 392 987,53
22399	Республика Северная Осетия-Алания, Моздокский район, с. Раздольное, ул. Молодежная, у правой межи участка № 56	Моздокский	15:01:2401005:222	003002000000 Земли населенных пунктов	"Жилая застройка", "Для ведения личного подсобного хозяйства (приусадебный земельный участок)", размещение жилого дома; производство сельскохозяйственной продукции; размещение гаража и иных вспомогательных сооружений; содержание сельскохозяйственных животных	13	02.020	878	336,33	295 297,74
22400	Республика Северная Осетия - Алания, Моздокский район, с. Раздольное, ул. Молодежная, 40	Моздокский	15:01:2401005:223	003002000000 Земли населенных пунктов	"Жилая застройка", "Для ведения личного подсобного хозяйства (приусадебный земельный участок)", размещение жилого дома; производство сельскохозяйственной продукции; размещение гаража и иных вспомогательных сооружений; содержание сельскохозяйственных животных	13	02.020	1 676	336,33	563 689,08
22401	Респ. Северная Осетия - Алания, р-н Моздокский, с. Раздольное, ул. Кутырина, 13	Моздокский	15:01:2401005:23	003002000000 Земли населенных пунктов	Для ведения личного подсобного хозяйства	13	02.020	3 019	336,33	1 015 380,27
22402	Респ. Северная Осетия - Алания, р-н Моздокский, с. Раздольное, ул. Кутырина, дом 5	Моздокский	15:01:2401005:24	003002000000 Земли населенных пунктов	Для ведения личного подсобного хозяйства	13	02.020	2 414	336,33	811 900,62
22403	Российская Федерация, Республика Северная Осетия-Алания, р-н Моздокский, с. Раздольное, ул. Надтеречная, 3	Моздокский	15:01:2401005:244	003002000000 Земли населенных пунктов	Для ведения личного подсобного хозяйства	13	02.020	1 400	336,33	470 862,00
22404	Российская Федерация, Республика Северная Осетия-Алания, Моздокский р-н, с. Раздольное, у задней межи ул. Молодежная, 40	Моздокский	15:01:2401005:245	003002000000 Земли населенных пунктов	«Жилая застройка», «Для ведения личного подсобного хозяйства (приусадебный земельный участок)», размещение жилого дома; производство сельскохозяйственной продукции, размещение гаража и иных вспомогательных сооружений, содержание сельскохозяйственных животных	13	02.020	1 530	336,33	514 584,90
22405	Российская Федерация, Республика Северная Осетия - Алания, Моздокский р-н., с. Раздольное, ул. Кутырина, у левой межи участка №29	Моздокский	15:01:2401005:248	003002000000 Земли населенных пунктов	"Ведение огородничества", осуществление отдыха и (или) выращивания гражданами для собственных нужд сельскохозяйственных культур; размещение хозяйственных построек, не являющимися объектами недвижимости, предназначенных для хранения инвентаря и урожая сельскохозяйственных культур	13	13.011	2 000	53,04	106 080,00

№ пп	Местоположение ЗУ	Район	Кадастровый номер ЗУ	Категория земель	Разрешенное использование по документу	Код вида разрешенного использования (в соответствии с классификатором видов разрешенного использования земельных участков)	Вид использования объектов недвижимости	Площадь	УПКС	КС
22406	Российская Федерация, Республика Северная Осетия - Алания, Моздокский район, с. Раздольное, ул. Кутырхина, у левой межи участка №29	Моздокский	15:01:2401005:249	003002000000 Земли населенных пунктов	"Ведение огородничества", осуществление отдыха и (или) выращивания гражданами для собственных нужд сельскохозяйственных культур; размещение хозяйственных построек, не являющимися объектами недвижимости, предназначенных для хранения инвентаря и урожая сельскохозяйственных культур	13	13.011	3 000	53,04	159 120,00
22407	Респ. Северная Осетия - Алания, р-н Моздокский, с. Раздольное, ул. Молодежная, 4	Моздокский	15:01:2401005:25	003002000000 Земли населенных пунктов	Для ведения личного подсобного хозяйства	13	02.020	1 822	336,33	612 793,26
22408	Республика Северная Осетия - Алания, Моздокский муниципальный район, Раздольненское сельское поселение, с.Раздольное, ул. Кутырхина , участок № 25Б	Моздокский	15:01:2401005:251	003002000000 Земли населенных пунктов	«Жилая застройка», «Для индивидуального жилищного строительства», размещение жилого дома; выращивание сельскохозяйственных культур; размещение индивидуальных гаражей и хозяйственных построек	13	02.010	600	336,33	201 798,00
22409	Республика Северная Осетия - Алания, Моздокский муниципальный район, Раздольненское сельское поселение, с.Раздольное, ул.Кутырхина, 25	Моздокский	15:01:2401005:252	003002000000 Земли населенных пунктов	«Жилая застройка», «Для индивидуального жилищного строительства», размещение жилого дома; выращивание сельскохозяйственных культур; размещение индивидуальных гаражей и хозяйственных построек	13	02.010	600	336,33	201 798,00
22410	Республика Северная Осетия - Алания, Моздокский муниципальный район, Раздольненское сельское поселение, с.Раздольное, ул.Кутырхина , участок № 23а	Моздокский	15:01:2401005:253	003002000000 Земли населенных пунктов	«Жилая застройка», «Для индивидуального жилищного строительства», размещение жилого дома; выращивание сельскохозяйственных культур; размещение индивидуальных гаражей и хозяйственных построек	13	02.010	600	336,33	201 798,00
22411	Республика Северная Осетия - Алания, Моздокский муниципальный район, Раздольненское сельское поселение, с.Раздольное, ул.Кутырхина , участок № 23	Моздокский	15:01:2401005:254	003002000000 Земли населенных пунктов	«Жилая застройка», «Для индивидуального жилищного строительства», размещение жилого дома; выращивание сельскохозяйственных культур; размещение индивидуальных гаражей и хозяйственных построек	13	02.010	600	336,33	201 798,00
22412	Республика Северная Осетия - Алания, Моздокский муниципальный район, Раздольненское сельское поселение, с.Раздольное, ул.Кутырхина, участок № 25а	Моздокский	15:01:2401005:255	003002000000 Земли населенных пунктов	«Жилая застройка», «Для индивидуального жилищного строительства», размещение жилого дома; выращивание сельскохозяйственных культур; размещение индивидуальных гаражей и хозяйственных построек	13	02.010	600	336,33	201 798,00
22413	Респ. Северная Осетия - Алания, р-н Моздокский, с. Раздольное, ул. Молодежная, дом 6	Моздокский	15:01:2401005:26	003002000000 Земли населенных пунктов	Для ведения личного подсобного хозяйства	13	02.020	1 382	336,33	464 808,06
22414	Респ. Северная Осетия - Алания, р-н Моздокский, с. Раздольное, ул. Молодежная, дом 10	Моздокский	15:01:2401005:27	003002000000 Земли населенных пунктов	Для ведения личного подсобного хозяйства	13	02.020	1 500	336,33	504 495,00
22415	Респ. Северная Осетия - Алания, р-н Моздокский, с. Раздольное, ул. Молодежная, дом 12	Моздокский	15:01:2401005:28	003002000000 Земли населенных пунктов	Земельные участки личных подсобных хозяйств (ведение личного подсобного хозяйства и эксплуатация жилого дома с хозяйственными постройками)	13	02.020	1 336	336,33	449 336,88
22416	Северная Осетия - Алания респ, р-н Моздокский, с Раздольное, ул Молодежная, 14	Моздокский	15:01:2401005:29	003002000000 Земли населенных пунктов	Для ведения личного подсобного хозяйства	13	02.020	1 191	336,33	400 569,03
22417	Респ. Северная Осетия - Алания, р-н Моздокский, с. Раздольное, ул. Надпречная, дом 11	Моздокский	15:01:2401005:3	003001000000 Земли сельскохозяйственного назначения	Для ведения личного подсобного хозяйства	1	01.160	1 500	7,12	10 680,00
22418	Респ. Северная Осетия - Алания, р-н Моздокский, с. Раздольное, ул. Молодежная, дом 24	Моздокский	15:01:2401005:30	003002000000 Земли населенных пунктов	Для ведения личного подсобного хозяйства	13	02.020	1 800	336,33	605 394,00
22419	Респ. Северная Осетия - Алания, р-н Моздокский, с. Раздольное, ул. Молодежная, дом 28	Моздокский	15:01:2401005:31	003002000000 Земли населенных пунктов	Земельные участки личных подсобных хозяйств (ведение личного подсобного хозяйства и эксплуатация жилого дома с хозпостройками)	13	02.020	1 773	336,33	596 313,09
22420	Респ. Северная Осетия - Алания, р-н Моздокский, с. Раздольное, ул. Молодежная, 30	Моздокский	15:01:2401005:32	003002000000 Земли населенных пунктов	Для ведения личного подсобного хозяйства	13	02.020	1 593	336,33	535 773,69
22421	Респ. Северная Осетия - Алания, р-н Моздокский, с. Раздольное, ул. Молодежная, дом 46	Моздокский	15:01:2401005:33	003002000000 Земли населенных пунктов	Для ведения личного подсобного хозяйства	13	02.020	2 030	336,33	682 749,90
22422	Респ. Северная Осетия - Алания, р-н Моздокский, с. Раздольное, ул. Молодежная, дом 50	Моздокский	15:01:2401005:34	003002000000 Земли населенных пунктов	для содержания и эксплуатации индивидуального жилого дома	13	02.010	1 798	336,33	604 721,34
22423	Респ. Северная Осетия - Алания, р-н Моздокский, с. Раздольное, ул. Молодежная, дом 34	Моздокский	15:01:2401005:35	003002000000 Земли населенных пунктов	Для ведения личного подсобного хозяйства	13	02.020	1 676	336,33	563 689,08
22424	Респ. Северная Осетия - Алания, р-н Моздокский, с. Раздольное, ул. Кутырхина, дом 5	Моздокский	15:01:2401005:36	003002000000 Земли населенных пунктов	Для ведения личного подсобного хозяйства	13	02.020	1 000	336,33	336 330,00

№ пп	Местоположение ЗУ	Район	Кадастровый номер ЗУ	Категория земель	Разрешенное использование по документу	Код вида разрешенного использования (в соответствии с классификатором видов разрешенного использования земельных участков)	Вид использования объектов недвижимости	Площадь	УПКС	КС
22425	Респ. Северная Осетия - Алания, р-н Моздокский, с. Раздольное, ул. Надпереч ная, 11	Моздокский	15:01:2401005:37	003002000000 Земли населенных пунктов	малоэтажная жилая застройка (индивидуальное жилищное строительство: размещение дачных домов и садовых домов) , для ведения подсобного хозяйства и эксплуатации жилого дома и хозяйственных построек	13	02.020	1 262	336,33	424 448,46
22426	Респ. Северная Осетия - Алания, р-н Моздокский, с. Раздольное, ул. Надпереч ная, дом 9, корпус кв.2	Моздокский	15:01:2401005:38	003002000000 Земли населенных пунктов	Земельные участки личных подсобных хозяйств (ведение личного подсобного хозяйства и эксплуатация жилого дома с хозпостройками)	13	02.020	1 731	336,33	582 187,23
22427	Республика Северная Осетия-Алания, р-н Моздокский, с Раздольное, ул Надпереч ная, д 9	Моздокский	15:01:2401005:39	003002000000 Земли населенных пунктов	Малоэтажная жилая застройка (индивидуальное жилищное строительство, размещение дачных домов и садовых домов), для ведения личного подсобного хозяйства и эксплуатации жилого дома и хозяйственных построек	13	02.020	1 660	336,33	558 307,80
22428	Респ. Северная Осетия - Алания, р-н Моздокский, с. Раздольное, ул. Молодежная, дом 26	Моздокский	15:01:2401005:4	003002000000 Земли населенных пунктов	Для ведения личного подсобного хозяйства	13	02.020	1 683	336,33	566 043,39
22429	Респ. Северная Осетия - Алания, р-н Моздокский, с. Раздольное, ул. Надпереч ная, дом 1	Моздокский	15:01:2401005:40	003002000000 Земли населенных пунктов	Для ведения личного подсобного хозяйства	13	02.020	2 960	336,33	995 536,80
22430	Респ. Северная Осетия - Алания, р-н Моздокский, с Раздольное, ул. Молодежная, дом 8	Моздокский	15:01:2401005:41	003002000000 Земли населенных пунктов	Для ведения личного подсобного хозяйства	13	02.020	1 300	336,33	437 229,00
22431	Респ. Северная Осетия - Алания, р-н Моздокский, с Раздольное, ул. Кутырина, 19	Моздокский	15:01:2401005:42	003002000000 Земли населенных пунктов	Для ведения личного подсобного хозяйства	13	02.020	1 254	336,33	421 757,82
22432	Республика Северная Осетия - Алания, муниципальный район Моздокский, сельское поселение Раздольненское, с. Раздольное, ул. Кутырина, земельный участок 19а	Моздокский	15:01:2401005:43	003002000000 Земли населенных пунктов	Для ведения личного подсобного хозяйства	13	02.020	1 151	336,33	387 115,83
22433	Республика Северная Осетия-Алания, р-н Моздокский, с Раздольное, ул Кутырина, д 1а	Моздокский	15:01:2401005:44	003002000000 Земли населенных пунктов	Для индивидуального жилищного строительства, предназначенный для эксплуатации жилого дома, хозяйственных построек и ведения личного подсобного хозяйства	13	02.020	1 568	336,33	527 365,44
22434	Российская Федерация, Республика Северная Осетия - Алания, р-н Моздокский, с. Раздольное, ул. Кутырина, 1	Моздокский	15:01:2401005:45	003002000000 Земли населенных пунктов	"Жилая застройка". "Для ведения личного подсобного хозяйства (приусадебный земельный участок)". размещение жилого дома: производство сельскохозяйственной продукции, размещение гаража и иных вспомогательных сооружений; содержание сельскохозяйственных животных	13	02.020	1 563	336,33	525 683,79
22435	Респ. Северная Осетия - Алания, р-н Моздокский, с Раздольное, ул. Молодежная, дом 2	Моздокский	15:01:2401005:46	003002000000 Земли населенных пунктов	Земельные участки индивидуальной жилой застройки (ведение личного подсобного хозяйства и эксплуатация жилого дома и хозпостроек)	13	02.020	2 288	336,33	769 523,04
22436	Респ. Северная Осетия - Алания, р-н Моздокский, с. Раздольное, ул. Молодежная, 48	Моздокский	15:01:2401005:47	003002000000 Земли населенных пунктов	земельные участки, предназначенные для размещения индивидуальных жилых домов (земельный участок, предназначенный для ведения личного подсобного хозяйства и эксплуатации жилого дома и хозяйственных построек)	13	02.010	1 650	336,33	554 944,50
22437	Российская Федерация, Республика Северная Осетия - Алания, р-н Моздокский, с Раздольное, ул Кутырина, 21	Моздокский	15:01:2401005:48	003002000000 Земли населенных пунктов	"Жилая застройка", "Для ведения личного подсобного хозяйства (приусадебный земельный участок)", размещение жилого дома, : производство сельскохозяйственной продукции; размещение гаража и иных вспомогательных сооружений, содержание сельскохозяйственных животных	13	02.020	1 512	336,33	508 530,96
22438	Респ. Северная Осетия - Алания, р-н Моздокский, с. Раздольное, ул. Кутырина, 29	Моздокский	15:01:2401005:5	003002000000 Земли населенных пунктов	"Жилая застройка" "Для ведения личного подсобного хозяйства (приусадебный земельный участок)", размещение жилого дома: производство сельскохозяйственной продукции; размещение гаража и иных вспомогательных сооружений; содержание сельскохозяйственных животных	13	02.020	1 813	336,33	609 766,29
22439	Респ. Северная Осетия - Алания, р-н Моздокский, с Раздольное, ул. Молодежная, дом 38	Моздокский	15:01:2401005:6	003002000000 Земли населенных пунктов	ведение личного подсобного хозяйства	13	02.020	1 244	336,33	418 394,52
22440	Северная Осетия - Алания респ, р-н Моздокский, с Раздольное, ул Молодежная, 22	Моздокский	15:01:2401005:7	003002000000 Земли населенных пунктов	Земельные участки, предназначенные для размещения домов индивидуальной жилой застройки (земельный участок, предназначенный для ведения личного подсобного хозяйства и эксплуатации жилого дома и хозяйственных построек)	13	02.020	1 500	336,33	504 495,00

№ пп	Местоположение ЗУ	Район	Кадастровый номер ЗУ	Категория земель	Разрешенное использование по документу	Код вида разрешенного использования (в соответствии с классификатором видов разрешенного использования земельных участков)	Вид использования объектов недвижимости	Площадь	УПКС	КС
22441	Респ. Северная Осетия - Алания, р-н Моздокский, с. Раздольное, ул. Молодежная, дом 42	Моздокский	15:01:2401005:8	003002000000 Земли населенных пунктов	Земельные участки, предназначенные для размещения домов индивидуальной жилой застройки (земельный участок, предназначенный для ведения личного подсобного хозяйства и эксплуатации жилого дома и хозяйственных построек)	13	02-010	1 714	336,33	576 469,62
22442	Респ. Северная Осетия - Алания, р-н Моздокский, с. Раздольное, ул. Культурная, дом 15	Моздокский	15:01:2401005:9	003002000000 Земли населенных пунктов	ведение личного подсобного хозяйства	13	02-020	1 502	336,33	505 167,66
22443	Северная Осетия - Алания респ, р-н Моздокский, с. Раздольное, ул. Молодежная, 18 "а"	Моздокский	15:01:2401005:90	003002000000 Земли населенных пунктов	земельные участки, предназначенные для размещения домов индивидуальной жилой застройки (земельный участок, предназначенный для ведения личного подсобного хозяйства и эксплуатации жилого дома и хозяйственных построек) - 1889 кв.м., земельные участки, предназначенные для объектов торговли, общественного питания и бытового обслуживания (земельный участок, предназначенный для строительства магазина) - 81 кв.м.	4	04-040	1 970	874,46	1 722 686,20
22444	Республика Северная Осетия-Алания, р-н Моздокский, с. Раздольное, ул. Молодежная, 18	Моздокский	15:01:2401005:95	003002000000 Земли населенных пунктов	Земельные участки, предназначенные для размещения домов малоэтажной жилой застройки, в том числе индивидуальной жилой застройки (земельный участок, предназначенный для ведения личного подсобного хозяйства и эксплуатации жилого дома и хозяйственных построек)	13	02-010	1 519	336,33	510 885,27
22445	Республика Северная Осетия-Алания, р-н Моздокский, с Раздольное, ул Подгорная, д 16	Моздокский	15:01:2401006:1	003002000000 Земли населенных пунктов	Для ведения личного подсобного хозяйства	13	02-020	1 708	336,33	574 451,64
22446	Респ. Северная Осетия - Алания, р-н Моздокский, с Раздольное, ул. Подгорная, дом 14	Моздокский	15:01:2401006:10	003002000000 Земли населенных пунктов	Для ведения личного подсобного хозяйства	13	02-020	1 679	336,33	564 698,07
22447	Республика Северная Осетия - Алания, р-н Моздокский, с Раздольное, ул Калинина, 51	Моздокский	15:01:2401006:11	003002000000 Земли населенных пунктов	земельный участок, предназначенный для ведения личного подсобного хозяйства	13	02-020	1 077	336,33	362 227,41
22448	Республика Северная Осетия-Алания, р-н Моздокский, с Раздольное, ул Подгорная, д 2	Моздокский	15:01:2401006:12	003002000000 Земли населенных пунктов	Земельные участки личных подсобных хозяйств (ведение личного подсобного хозяйства)	13	02-020	1 999	336,33	672 323,67
22449	Респ. Северная Осетия - Алания, р-н Моздокский, с. Раздольное, ул. Подгорная, дом 8	Моздокский	15:01:2401006:13	003002000000 Земли населенных пунктов	Для ведения личного подсобного хозяйства	13	02-020	2 200	336,33	739 926,00
22450	Респ. Северная Осетия - Алания, р-н Моздокский, с Раздольное, ул. Подгорная, дом 6	Моздокский	15:01:2401006:14	003002000000 Земли населенных пунктов	Для ведения личного подсобного хозяйства	13	02-020	2 593	336,33	872 103,69
22451	Респ. Северная Осетия - Алания, р-н Моздокский, с Раздольное, ул. Подгорная, дом 24	Моздокский	15:01:2401006:15	003002000000 Земли населенных пунктов	Земельные участки личных подсобных хозяйств (ведение личного подсобного хозяйства и эксплуатация жилого дома с хозпостройками)	13	02-020	1 524	336,33	512 566,92
22452	Респ. Северная Осетия - Алания, р-н Моздокский, с. Раздольное, ул. Подгорная, дом 20	Моздокский	15:01:2401006:16	003002000000 Земли населенных пунктов	Земельные участки личных подсобных хозяйств	13	02-020	1 291	336,33	434 202,03
22453	Респ. Северная Осетия - Алания, р-н Моздокский, с. Раздольное, ул. Подгорная, дом 28	Моздокский	15:01:2401006:17	003002000000 Земли населенных пунктов	Для ведения личного подсобного хозяйства	13	02-020	1 423	336,33	478 597,59
22454	Респ. Северная Осетия - Алания, р-н Моздокский, с Раздольное, ул. Подгорная, дом 30	Моздокский	15:01:2401006:18	003002000000 Земли населенных пунктов	Для ведения личного подсобного хозяйства	13	02-020	1 292	336,33	434 538,36
22455	Респ. Северная Осетия - Алания, р-н Моздокский, с Раздольное, ул. Подгорная, дом 32	Моздокский	15:01:2401006:19	003002000000 Земли населенных пунктов	Для ведения личного подсобного хозяйства	13	02-020	1 209	336,33	406 622,97
22456	Респ. Северная Осетия - Алания, р-н Моздокский, г. Моздок, с. Раздольное, ул. Подгорная, дом 20	Моздокский	15:01:2401006:2	003002000000 Земли населенных пунктов	Для ведения личного подсобного хозяйства	13	02-020	1 291	336,33	434 202,03
22457	Респ. Северная Осетия - Алания, р-н Моздокский, с. Раздольное, ул. Подгорная, дом 4	Моздокский	15:01:2401006:20	003002000000 Земли населенных пунктов	Земельные участки личных подсобных хозяйств (ведение личного подсобного хозяйства и эксплуатация жилого дома с хозпостройками)	13	02-020	2 141	336,33	720 082,53
22458	Северная Осетия - Алания респ, р-н Моздокский, с Раздольное, ул Калинина, 55	Моздокский	15:01:2401006:3	003002000000 Земли населенных пунктов	Для ведения личного подсобного хозяйства	13	02-020	1 568	336,33	527 365,44
22459	Республика Северная Осетия-Алания, р-н Моздокский, с. Раздольное, ул. Подгорная, № 26	Моздокский	15:01:2401006:33	003002000000 Земли населенных пунктов	Для ведения личного подсобного хозяйства	13	02-020	1 760	336,33	591 940,80
22460	Респ. Северная Осетия - Алания, р-н Моздокский, с. Раздольное, ул. Подгорная, дом 12	Моздокский	15:01:2401006:4	003002000000 Земли населенных пунктов	ведение личного подсобного хозяйства	13	02-020	1 718	336,33	577 814,94
22461	Респ. Северная Осетия - Алания, р-н Моздокский, с. Раздольное, ул. Подгорная, дом 22	Моздокский	15:01:2401006:5	003002000000 Земли населенных пунктов	Земельные участки личных подсобных хозяйств (ведение личного подсобного хозяйства и эксплуатация жилого дома с хозяйственными постройками)	13	02-020	1 690	336,33	568 397,70
22462	Респ. Северная Осетия - Алания, р-н Моздокский, с Раздольное, ул. Подгорная, дом 10	Моздокский	15:01:2401006:6	003002000000 Земли населенных пунктов	Для ведения личного подсобного хозяйства	13	02-020	1 878	336,33	631 627,74
22463	Респ. Северная Осетия - Алания, р-н Моздокский, с Раздольное, ул. Калинина, дом 59	Моздокский	15:01:2401006:7	003002000000 Земли населенных пунктов	Под земельные участки личных подсобных хозяйств	13	02-020	1 668	336,33	560 998,44
22464	Респ. Северная Осетия - Алания, р-н Моздокский, с. Раздольное, ул. Калинина, дом 57	Моздокский	15:01:2401006:8	003002000000 Земли населенных пунктов	Земельные участки личных подсобных хозяйств (ведение личного подсобного хозяйства и эксплуатация жилого дома с хозяйственными постройками)	13	02-020	1 280	336,33	430 502,40
22465	Республика Северная Осетия - Алания, р-н Моздокский, с. Раздольное, ул. Подгорная, 18	Моздокский	15:01:2401006:9	003002000000 Земли населенных пунктов	Для ведения личного подсобного хозяйства	13	02-020	1 300	336,33	437 229,00
22466	Республика Северная Осетия-Алания, р-н Моздокский, с Раздольное, ул Благовещенская, д 17	Моздокский	15:01:2401007:1	003002000000 Земли населенных пунктов	Для ведения личного подсобного хозяйства	13	02-020	1 565	336,33	526 356,45

№ пп	Местоположение ЗУ	Район	Кадастровый номер ЗУ	Категория земель	Разрешенное использование по документу	Код вида разрешенного использования (в соответствии с классификатором видов разрешенного использования земельных участков)	Вид использования объектов недвижимости	Площадь	УПКС	КС
22467	Респ. Северная Осетия - Алания, р-н Моздокский, с Раздольное, ул. Подгорная, дом 1	Моздокский	15:01:2401007:10	0030020000000 Земли населенных пунктов	Для ведения личного подсобного хозяйства	13	02.020	2 100	336,33	706 293,00
22468	Республика Северная Осетия-Алания, р-н Моздокский, с Раздольное, ул Близнюковская, д 9	Моздокский	15:01:2401007:11	0030020000000 Земли населенных пунктов	Земельные участки личных подсобных хозяйств (ведение личного подсобного хозяйства и эксплуатация жилого дома с хозпостройками)	13	02.020	2 317	336,33	779 276,61
22469	Республика Северная Осетия-Алания, р-н Моздокский, с Раздольное, ул Близнюковского, д 3	Моздокский	15:01:2401007:13	0030020000000 Земли населенных пунктов	Для ведения личного подсобного хозяйства	13	02.020	2 070	336,33	696 203,10
22470	Респ. Северная Осетия - Алания, р-н Моздокский, с Раздольное, ул. Близнюковская, дом 3	Моздокский	15:01:2401007:14	0030020000000 Земли населенных пунктов	Для ведения личного подсобного хозяйства	13	02.020	2 150	336,33	723 109,50
22471	Респ. Северная Осетия - Алания, р-н Моздокский, с. Раздольное, ул. Близнюковская, дом 1	Моздокский	15:01:2401007:15	0030020000000 Земли населенных пунктов	земельные участки, предназначенные для размещения индивидуальных жилых домов(земельный участок предназначенный для ведения личного подсобного хозяйства и эксплуатации жилого дома и хозяйственных построек)	13	02.020	2 136	336,33	718 400,88
22472	Республика Северная Осетия-Алания, р-н Моздокский, с Раздольное, ул Близнюковского, д 5	Моздокский	15:01:2401007:16	0030020000000 Земли населенных пунктов	Для ведения личного подсобного хозяйства	13	02.020	1 486	336,33	499 786,38
22473	Республика Северная Осетия-Алания, р-н Моздокский, с. Раздольное, ул. Близнюковская, 7	Моздокский	15:01:2401007:17	0030020000000 Земли населенных пунктов	Для ведения личного подсобного хозяйства	13	02.020	2 375	336,33	798 783,75
22474	Респ. Северная Осетия - Алания, р-н Моздокский, с Раздольное, ул. Подгорная, дом 9	Моздокский	15:01:2401007:18	0030020000000 Земли населенных пунктов	Для ведения личного подсобного хозяйства	13	02.020	1 760	336,33	591 940,80
22475	Респ. Северная Осетия - Алания, р-н Моздокский, с. Раздольное, ул. Подгорная, дом 11	Моздокский	15:01:2401007:19	0030020000000 Земли населенных пунктов	Для ведения личного подсобного хозяйства	13	02.020	1 500	336,33	504 495,00
22476	Республика Северная Осетия-Алания, р-н Моздокский, с Раздольное, ул Подгорная, 15	Моздокский	15:01:2401007:2	0030020000000 Земли населенных пунктов	Для ведения личного подсобного хозяйства	13	02.020	3 164	336,33	1 064 148,12
22477	Респ. Северная Осетия - Алания, р-н Моздокский, с Раздольное, ул. Подгорная, дом 17/2	Моздокский	15:01:2401007:20	0030020000000 Земли населенных пунктов	Для ведения личного подсобного хозяйства	13	02.020	110	336,33	36 996,30
22478	Республика Северная Осетия - Алания, Моздокский район, с. Раздольное, ул. Подгорная, 19	Моздокский	15:01:2401007:21	0030020000000 Земли населенных пунктов	Для ведения личного подсобного хозяйства	13	02.020	1 841	336,33	619 183,53
22479	Респ. Северная Осетия - Алания, р-н Моздокский, с. Раздольное, ул. Подгорная, дом 21	Моздокский	15:01:2401007:22	0030020000000 Земли населенных пунктов	Для ведения личного подсобного хозяйства	13	02.020	1 993	336,33	670 305,69
22480	Респ. Северная Осетия - Алания, р-н Моздокский, с. Раздольное, ул. Подгорная, дом 23	Моздокский	15:01:2401007:23	0030020000000 Земли населенных пунктов	Для ведения личного подсобного хозяйства	13	02.020	1 700	336,33	571 761,00
22481	Респ. Северная Осетия - Алания, р-н Моздокский, с Раздольное, ул. Близнюковская, дом 13	Моздокский	15:01:2401007:24	0030020000000 Земли населенных пунктов	Для ведения личного подсобного хозяйства	13	02.020	1 900	336,33	639 027,00
22482	Республика Северная Осетия-Алания, р-н Моздокский, с Раздольное, ул Подгорная, 17 "а"	Моздокский	15:01:2401007:25	0030020000000 Земли населенных пунктов	Земельные участки, предназначенные для размещения домов малоэтажной жилой застройки, в том числе индивидуальной жилой застройки (земельный участок, предназначенный для ведения личного подсобного хозяйства и эксплуатации жилого дома и хозяйственных построек)	13	02.020	955	336,33	321 195,15
22483	Республика Северная Осетия-Алания, р-н Моздокский, с Раздольное, ул Близнюковская, 5	Моздокский	15:01:2401007:26	0030020000000 Земли населенных пунктов	«Жилая застройка», «Для ведения личного подсобного хозяйства (приусадебный земельный участок)», размещение жилого дома, производство сельскохозяйственной продукции, размещение гаража и иных вспомогательных сооружений, содержание сельскохозяйственных животных	13	02.020	1 464	336,33	492 387,12
22484	Северная Осетия - Алания респ, р-н Моздокский, с Раздольное, ул Подгорная,5	Моздокский	15:01:2401007:27	0030020000000 Земли населенных пунктов	Для ведения личного подсобного хозяйства	13	02.020	2 700	336,33	908 091,00
22485	Респ. Северная Осетия - Алания, р-н Моздокский, с Раздольное, ул. Подгорная, дом 17	Моздокский	15:01:2401007:3	0030020000000 Земли населенных пунктов	Земельные участки, предназначенные для размещения домов малоэтажной жилой застройки, в том числе индивидуальной жилой застройки (земельный участок, предназначенный для ведения личного подсобного хозяйства и эксплуатации жилого дома и хозяйственных построек)	13	02.020	936	336,33	314 804,88
22486	Республика Северная Осетия-Алания, р-н Моздокский, с Раздольное, ул Близнюковского, д 11	Моздокский	15:01:2401007:4	0030020000000 Земли населенных пунктов	Для ведения личного подсобного хозяйства	13	02.020	2 453	336,33	825 017,49
22487	Северная Осетия - Алания респ, р-н Моздокский, с Раздольное, ул Подгорная, 11	Моздокский	15:01:2401007:5	0030020000000 Земли населенных пунктов	земельные участки, предназначенные для размещения домов индивидуальной жилой застройки (земельный участок, предназначенный для ведения личного подсобного хозяйства без права строительства жилого дома)	13	02.010	1 484	336,33	499 113,72
22488	Респ. Северная Осетия - Алания, р-н Моздокский, с. Раздольное, ул. Подгорная, дом 13	Моздокский	15:01:2401007:6	0030020000000 Земли населенных пунктов	Для ведения личного подсобного хозяйства	13	02.020	1 725	336,33	580 169,25
22489	Респ. Северная Осетия - Алания, р-н Моздокский, с. Раздольное, ул. Подгорная, 7	Моздокский	15:01:2401007:7	0030020000000 Земли населенных пунктов	Для ведения личного подсобного хозяйства	13	02.020	1 212	336,33	407 631,96
22490	Респ. Северная Осетия - Алания, р-н Моздокский, с Раздольное, ул. Подгорная, 9	Моздокский	15:01:2401007:76	0030020000000 Земли населенных пунктов	Для ведения личного подсобного хозяйства	13	02.020	2 069	336,33	695 866,77
22491	Республика Северная Осетия-Алания, р-н Моздокский, с. Раздольное, ул. Близнюковская № 15	Моздокский	15:01:2401007:8	0030020000000 Земли населенных пунктов	Для ведения личного подсобного хозяйства	13	02.020	2 499	336,33	840 488,67

№ пп	Местоположение ЗУ	Район	Кадастровый номер ЗУ	Категория земель	Разрешенное использование по документу	Код вида разрешенного использования (в соответствии с классификатором видов разрешенного использования земельных участков)	Вид использования объектов недвижимости	Площадь	УПКС	КС
22492	Северная Осетия - Алания респ, р-н Моздокский, с Раздольное, ул. Блиновковская, 19	Моздокский	15:01:2401007:9	0030020000000 Земли населенных пунктов	Земельный участок, предоставленный для ведения личного подсобного хозяйства	13	02.020	1 818	336,33	611 447,94
22493	Респ. Северная Осетия - Алания, р-н Моздокский, г. Моздок, с. Раздольное, пер. Лесной, дом 6	Моздокский	15:01:2401008:1	0030020000000 Земли населенных пунктов	Для ведения личного подсобного хозяйства	13	02.020	572	336,33	192 380,76
22494	Респ. Северная Осетия - Алания, р-н Моздокский, с Раздольное, ул. Калинина, дом 47	Моздокский	15:01:2401008:10	0030020000000 Земли населенных пунктов	земельные участки, предназначенные для размещения индивидуальных жилых домов (земельный участок, предназначенный для ведения личного подсобного хозяйства)	13	02.010	1 283	336,33	431 511,39
22495	Респ. Северная Осетия - Алания, р-н Моздокский, с Раздольное, ул. Калинина, дом 45	Моздокский	15:01:2401008:11	0030020000000 Земли населенных пунктов	Для ведения личного подсобного хозяйства	13	02.020	1 270	336,33	427 139,10
22496	Респ. Северная Осетия - Алания, р-н Моздокский, с. Раздольное, ул. Калинина, дом 39	Моздокский	15:01:2401008:12	0030020000000 Земли населенных пунктов	земельные участки, предназначенные для размещения индивидуальных жилых домов (земельный участок, предназначенный для ведения личного подсобного хозяйства)	13	02.010	1 370	336,33	460 772,10
22497	Респ. Северная Осетия - Алания, р-н Моздокский, с Раздольное, пер. Лесной, дом 2	Моздокский	15:01:2401008:13	0030020000000 Земли населенных пунктов	Для ведения личного подсобного хозяйства	13	02.020	1 465	336,33	492 723,45
22498	Респ. Северная Осетия - Алания, р-н Моздокский, с Раздольное, ул. Калинина, дом 35	Моздокский	15:01:2401008:14	0030020000000 Земли населенных пунктов	Для ведения личного подсобного хозяйства	13	02.020	1 900	336,33	639 027,00
22499	Республика Северная Осетия - Алания, Моздокский район, с Раздольное, ул Калинина, 37	Моздокский	15:01:2401008:15	0030020000000 Земли населенных пунктов	Для ведения личного подсобного хозяйства	13	02.020	1 835	336,33	617 165,55
22500	Респ. Северная Осетия - Алания, р-н Моздокский, с. Раздольное, ул. Калинина, 41	Моздокский	15:01:2401008:16	0030020000000 Земли населенных пунктов	Для ведения личного подсобного хозяйства	13	02.020	1 429	336,33	480 615,57
22501	Респ. Северная Осетия - Алания, р-н Моздокский, с Раздольное, ул. Калинина, дом 43	Моздокский	15:01:2401008:17	0030020000000 Земли населенных пунктов	Для ведения личного подсобного хозяйства	13	02.020	2 330	336,33	783 648,90
22502	Респ. Северная Осетия - Алания, р-н Моздокский, с Раздольное, ул. Октябрьская, дом 44	Моздокский	15:01:2401008:18	0030020000000 Земли населенных пунктов	Для ведения личного подсобного хозяйства	13	02.020	2 800	336,33	941 724,00
22503	Республика Северная Осетия-Алания, Моздокский р-н, с. Раздольное, ул. Октябрьская 28	Моздокский	15:01:2401008:184	0030020000000 Земли населенных пунктов	"Для ведения личного подсобного хозяйства", с целью размещения жилого дома, не предназначенного для раздела на квартиры	13	02.020	1 356	336,33	456 063,48
22504	Респ. Северная Осетия - Алания, р-н Моздокский, с. Раздольное, ул. Октябрьская, дом 42	Моздокский	15:01:2401008:19	0030020000000 Земли населенных пунктов	Для ведения личного подсобного хозяйства	13	02.020	1 350	336,33	454 045,50
22505	Респ. Северная Осетия - Алания, р-н Моздокский, с Раздольное, ул. Калинина, дом 31	Моздокский	15:01:2401008:2	0030020000000 Земли населенных пунктов	Для ведения личного подсобного хозяйства	13	02.020	833	336,33	280 162,89
22506	Республика Северная Осетия - Алания, Моздокский район, с. Раздольное, ул. Октябрьская, 40	Моздокский	15:01:2401008:20	0030020000000 Земли населенных пунктов	Для ведения личного подсобного хозяйства	13	02.020	1 917	336,33	644 744,61
22507	Респ. Северная Осетия - Алания, р-н Моздокский, с. Раздольное, ул. Октябрьская, дом 34	Моздокский	15:01:2401008:21	0030020000000 Земли населенных пунктов	Для ведения личного подсобного хозяйства	13	02.020	1 646	336,33	553 599,18
22508	Российская Федерация,Республика Северная Осетия-Алания, Моздокский муниципальный район, Раздольненское сельское поселение, с. Раздольное, ул. Октябрьская, 38	Моздокский	15:01:2401008:213	0030020000000 Земли населенных пунктов	Для ведения личного подсобного хозяйства	13	02.020	1 673	336,33	562 680,09
22509	Российская Федерация,Республика Северная Осетия-Алания, Моздокский муниципальный район, Раздольненское сельское поселение, с. Раздольное, ул. Октябрьская, 38а	Моздокский	15:01:2401008:214	0030020000000 Земли населенных пунктов	Для ведения личного подсобного хозяйства	13	02.020	1 618	336,33	544 181,94
22510	Республика Северная Осетия - Алания, Моздокский район, с. Раздольное, ул. Октябрьская, 32	Моздокский	15:01:2401008:22	0030020000000 Земли населенных пунктов	Земельные участки личных подсобных хозяйств (ведение личного подсобного хозяйства и эксплуатация жилого дома с хозпостройками)	13	02.020	3 215	336,33	1 081 300,95
22511	Респ. Северная Осетия - Алания, р-н Моздокский, с. Раздольное, ул. Октябрьская, дом 26	Моздокский	15:01:2401008:23	0030020000000 Земли населенных пунктов	Для ведения личного подсобного хозяйства	13	02.020	1 088	336,33	365 927,04
22512	Респ. Северная Осетия - Алания, р-н Моздокский, с. Раздольное, ул. Октябрьская, дом 26	Моздокский	15:01:2401008:24	0030020000000 Земли населенных пунктов	Ведение личного подсобного хозяйства	13	02.020	1 780	336,33	598 867,80
22513	Респ. Северная Осетия - Алания, р-н Моздокский, с Раздольное, пер. Лесной, дом 4	Моздокский	15:01:2401008:25	0030020000000 Земли населенных пунктов	Для ведения личного подсобного хозяйства	13	02.020	1 700	336,33	571 761,00
22514	Республика Северная Осетия-Алания, р-н Моздокский, с Раздольное, ул Блиновковского, д 2	Моздокский	15:01:2401008:26	0030020000000 Земли населенных пунктов	Для ведения личного подсобного хозяйства	13	02.020	860	336,33	289 243,80
22515	Респ. Северная Осетия - Алания, р-н Моздокский, с. Раздольное, ул. Калинина, дом 49	Моздокский	15:01:2401008:27	0030020000000 Земли населенных пунктов	Для ведения личного подсобного хозяйства	13	02.020	1 772	336,33	595 976,76
22516	Северная Осетия - Алания респ, р-н Моздокский, с Раздольное, ул Калинина, 29	Моздокский	15:01:2401008:3	0030020000000 Земли населенных пунктов	Для ведения личного подсобного хозяйства	13	02.020	1 666	336,33	560 325,78
22517	Респ. Северная Осетия - Алания, р-н Моздокский, с Раздольное, ул. Калинина, дом 43	Моздокский	15:01:2401008:4	0030020000000 Земли населенных пунктов	Земельные участки, предназначенные для размещения домов индивидуальной жилой застройки (земельный участок, предназначенный для ведения личного подсобного хозяйства и эксплуатации жилого дома и хозяйственных построек)	13	02.010	2 330	336,33	783 648,90
22518	Респ. Северная Осетия - Алания, р-н Моздокский, с. Раздольное, ул. Октябрьская, 46	Моздокский	15:01:2401008:5	0030020000000 Земли населенных пунктов	Малоэтажная жилая застройка (индивидуальное жилищное строительство: размещение дачных домов и садовых домов), для ведения личного подсобного хозяйства и эксплуатации жилого дома и хозяйственных построек	13	02.020	2 259	336,33	759 769,47
22519	Респ. Северная Осетия - Алания, р-н Моздокский, с Раздольное, ул. Калинина, дом 33	Моздокский	15:01:2401008:6	0030020000000 Земли населенных пунктов	Для ведения личного подсобного хозяйства	13	02.020	1 456	336,33	489 696,48
22520	Северная Осетия - Алания респ, р-н Моздокский, с Раздольное, ул Калинина, 27	Моздокский	15:01:2401008:68	0030020000000 Земли населенных пунктов	Для ведения личного подсобного хозяйства	13	02.020	2 617	336,33	880 175,61
22521	Республика Северная Осетия-Алания, Моздокский район, с Раздольное, ул Октябрьская, 30	Моздокский	15:01:2401008:7	0030020000000 Земли населенных пунктов	Для ведения личного подсобного хозяйства	13	02.020	1 479	336,33	497 432,07

№ пп	Местоположение ЗУ	Район	Кадастровый номер ЗУ	Категория земель	Разрешенное использование по документу	Код вида разрешенного использования (в соответствии с классификатором видов разрешенного использования земельных участков)	Вид использования объектов недвижимости	Площадь	УПКС	КС
22522	Республика Северная Осетия - Алания, Моздокский район, с.Раздольное, ул.Октябрьская, 36	Моздокский	15:01:2401008:8	003002000000 Земли населенных пунктов	Для ведения личного подсобного хозяйства	13	02.020	1 829	336,33	615 147,57
22523	Респ. Северная Осетия - Алания, р-н Моздокский, с. Раздольное, ул. Октябрьская, дом 36	Моздокский	15:01:2401008:9	003002000000 Земли населенных пунктов	Для ведения личного подсобного хозяйства	13	02.020	1 800	336,33	605 394,00
22524	Респ. Северная Осетия - Алания, р-н Моздокский, г. Моздок, с. Раздольное, ул. Советская, дом 7	Моздокский	15:01:2401009:1	003002000000 Земли населенных пунктов	Для ведения личного подсобного хозяйства	13	02.020	1 642	336,33	552 253,86
22525	Республика Северная Осетия-Алания, р-н Моздокский, с Раздольное, ул Калинина, 21	Моздокский	15:01:2401009:10	003002000000 Земли населенных пунктов	Для ведения личного подсобного хозяйства	13	02.020	1 357	336,33	456 399,81
22526	Респ. Северная Осетия - Алания, р-н Моздокский, с. Раздольное, ул. Калинина, дом 19	Моздокский	15:01:2401009:11	003002000000 Земли населенных пунктов	Для ведения личного подсобного хозяйства	13	02.020	1 885	336,33	637 345,35
22527	Респ. Северная Осетия - Алания, р-н Моздокский, с. Раздольное, ул. Октябрьская, 2	Моздокский	15:01:2401009:12	003002000000 Земли населенных пунктов	земельные участки, предназначенные для размещения домов малоэтажной жилой застройки, в том числе индивидуальной жилой застройки (земельный участок, предназначенный для ведения личного подсобного хозяйства и эксплуатации жилого дома)	13	02.020	1 583	336,33	532 410,39
22528	Респ. Северная Осетия - Алания, р-н Моздокский, с. Раздольное, ул. Калинина, дом 15	Моздокский	15:01:2401009:13	003002000000 Земли населенных пунктов	Для ведения личного подсобного хозяйства	13	02.020	1 336	336,33	449 336,88
22529	Республика Северная Осетия-Алания, р-н Моздокский, с. Раздольное, ул. Октябрьская, 18	Моздокский	15:01:2401009:14	003002000000 Земли населенных пунктов	Для ведения личного подсобного хозяйства	13	02.020	1 830	336,33	615 483,90
22530	Респ. Северная Осетия - Алания, р-н Моздокский, с. Раздольное, пер. Лесной, дом 3	Моздокский	15:01:2401009:15	003002000000 Земли населенных пунктов	ведение личного подсобного хозяйства и эксплуатация жилого дома с хозпостройками	13	02.020	1 279	336,33	430 166,07
22531	Респ. Северная Осетия - Алания, р-н Моздокский, с. Раздольное, ул. Калинина, дом №57	Моздокский	15:01:2401009:16	003002000000 Земли населенных пунктов	Для ведения личного подсобного хозяйства	13	02.020	1 156	336,33	388 797,48
22532	Респ. Северная Осетия - Алания, р-н Моздокский, с. Раздольное, пер. Лесной, дом 1	Моздокский	15:01:2401009:17	003002000000 Земли населенных пунктов	земельные участки личных подсобных хозяйств (ведение личного подсобного хозяйства)	13	02.020	1 373	336,33	461 781,09
22533	Респ. Северная Осетия - Алания, р-н Моздокский, с. Раздольное, ул. Октябрьская, дом 18	Моздокский	15:01:2401009:18	003002000000 Земли населенных пунктов	Для ведения личного подсобного хозяйства	13	02.020	1 820	336,33	612 120,60
22534	Республика Северная Осетия-Алания, р-н Моздокский, с Раздольное, ул Октябрьская, д 16а	Моздокский	15:01:2401009:19	003002000000 Земли населенных пунктов	Земельные участки, предназначенные для размещения домов малоэтажной жилой застройки, в том числе индивидуальной жилой застройки (Земельный участок, предназначенный для ведения личного подсобного хозяйства и эксплуатации жилого дома и хозяйственных построек)	13	02.010	997	336,33	335 321,01
22535	Респ. Северная Осетия - Алания, р-н Моздокский, г. Моздок, с. Раздольное, ул. Октябрьская, дом 6	Моздокский	15:01:2401009:2	003002000000 Земли населенных пунктов	Для ведения личного подсобного хозяйства	13	02.020	1 994	336,33	670 642,02
22536	Республика Северная Осетия-Алания, р-н Моздокский, с Раздольное, ул Октябрьская, д 16	Моздокский	15:01:2401009:20	003002000000 Земли населенных пунктов	Для ведения личного подсобного хозяйства	13	02.020	1 500	336,33	504 495,00
22537	Респ. Северная Осетия - Алания, р-н Моздокский, с. Раздольное, ул. Октябрьская, 24	Моздокский	15:01:2401009:206	003002000000 Земли населенных пунктов	Для ведения личного подсобного хозяйства	13	02.020	752	336,33	252 920,16
22538	Респ. Северная Осетия - Алания, р-н Моздокский, с. Раздольное, ул. Октябрьская, дом 14	Моздокский	15:01:2401009:21	003002000000 Земли населенных пунктов	Для ведения личного подсобного хозяйства	13	02.020	2 732	336,33	918 853,56
22539	Респ. Северная Осетия - Алания, р-н Моздокский, с. Раздольное, ул. Октябрьская, дом 10	Моздокский	15:01:2401009:22	003002000000 Земли населенных пунктов	Для ведения личного подсобного хозяйства	13	02.020	1 621	336,33	545 190,93
22540	Респ. Северная Осетия - Алания, р-н Моздокский, с. Раздольное, ул. Октябрьская, дом 8	Моздокский	15:01:2401009:23	003002000000 Земли населенных пунктов	Для ведения личного подсобного хозяйства	13	02.020	1 918	336,33	645 080,94
22541	Российская Федерация, Республика Северная Осетия - Алания, Моздокский р-н, с. Раздольное, ул. Калинина, 7	Моздокский	15:01:2401009:233	003002000000 Земли населенных пунктов	Для ведения личного подсобного хозяйства	13	02.020	1 822	336,33	612 793,26
22542	Респ. Северная Осетия - Алания, р-н Моздокский, с. Раздольное, ул. Октябрьская, дом 4	Моздокский	15:01:2401009:24	003002000000 Земли населенных пунктов	Земельные участки личных подсобных хозяйств (ведение личного подсобного хозяйства и эксплуатация жилого дома с хозяйственными постройками)	13	02.020	2 376	336,33	799 120,08
22543	Республика Северная Осетия-Алания, р-н Моздокский, с. Раздольное, ул. Калинина, 1	Моздокский	15:01:2401009:25	003002000000 Земли населенных пунктов	Земельные участки, предназначенные для размещения домов индивидуальной жилой застройки (земельный участок, предназначенный для ведения личного подсобного хозяйства и эксплуатации жилого дома и хозяйственных построек)	13	02.020	2 185	336,33	734 881,05
22544	Республика Северная Осетия - Алания, Моздокский район, с. Раздольное, ул. Калинина, 3	Моздокский	15:01:2401009:26	003002000000 Земли населенных пунктов	Для ведения личного подсобного хозяйства	13	02.020	2 200	336,33	739 926,00
22545	Респ. Северная Осетия - Алания, р-н Моздокский, с. Раздольное, ул. Калинина, дом 9	Моздокский	15:01:2401009:27	003002000000 Земли населенных пунктов	Для ведения личного подсобного хозяйства	13	02.020	2 386	336,33	802 483,38
22546	Респ. Северная Осетия - Алания, р-н Моздокский, с. Раздольное, ул. Калинина, дом 13	Моздокский	15:01:2401009:28	003002000000 Земли населенных пунктов	Для ведения личного подсобного хозяйства	13	02.020	2 300	336,33	773 559,00
22547	Респ. Северная Осетия - Алания, р-н Моздокский, с. Раздольное, ул. Калинина, дом 23	Моздокский	15:01:2401009:29	003002000000 Земли населенных пунктов	Для ведения личного подсобного хозяйства	13	02.020	1 494	336,33	502 477,02
22548	Респ. Северная Осетия - Алания, р-н Моздокский, с. Раздольное, ул. Октябрьская, дом 24 "а"	Моздокский	15:01:2401009:3	003002000000 Земли населенных пунктов	Для ведения личного подсобного хозяйства	13	02.020	1 300	336,33	437 229,00
22549	Респ. Северная Осетия - Алания, р-н Моздокский, с. Раздольное, ул. Калинина, дом 25	Моздокский	15:01:2401009:30	003002000000 Земли населенных пунктов	Для ведения личного подсобного хозяйства	13	02.020	2 260	336,33	760 105,80
22550	Респ. Северная Осетия - Алания, р-н Моздокский, с. Раздольное, ул. Советская, дом 9	Моздокский	15:01:2401009:32	003002000000 Земли населенных пунктов	Для ведения личного подсобного хозяйства	13	02.020	936	336,33	314 804,88
22551	Северная Осетия - Алания респ, р-н Моздокский, с. Раздольное, ул. Советская, 11	Моздокский	15:01:2401009:33	003002000000 Земли населенных пунктов	"Могонаны", предназначенный для эксплуатации магазина	4	04.040	32	874,46	27 982,72

№ пп	Местоположение ЗУ	Район	Кадастровый номер ЗУ	Категория земель	Разрешенное использование по документу	Код вида разрешенного использования (в соответствии с классификатором видов разрешенного использования земельных участков)	Вид использования объектов недвижимости	Площадь	УПКС	КС
22552	Респ. Северная Осетия - Алания, р-н Моздокский, с. Раздольное, ул. Калинина, дом 11	Моздокский	15:01:2401009:4	003002000000 Земли населенных пунктов	ведение личного подсобного хозяйства и эксплуатация жилого дома с хозпостройками	13	02.020	2 193	336,33	737 571,69
22553	Респ. Северная Осетия - Алания, р-н Моздокский, с. Раздольное, ул. Калинина, дом 5	Моздокский	15:01:2401009:5	003002000000 Земли населенных пунктов	Для ведения личного подсобного хозяйства	13	02.020	1 091	336,33	366 936,03
22554	Республика Северная Осетия-Алания, р-н Моздокский, с. Раздольное, ул. Октябрьская, 22	Моздокский	15:01:2401009:6	003002000000 Земли населенных пунктов	Магазины - 65 кв.м; Для индивидуального жилищного строительства - 2070 кв.м.	4	04.040	2 135	874,46	1 866 972,10
22555	Респ. Северная Осетия - Алания, р-н Моздокский, с. Раздольное, ул. Калинина, дом 17	Моздокский	15:01:2401009:8	003002000000 Земли населенных пунктов	Для ведения личного подсобного хозяйства	13	02.020	1 325	336,33	445 637,25
22556	Республика Северная Осетия-Алания, р-н Моздокский, с. Раздольное, ул. Октябрьская, № 20	Моздокский	15:01:2401009:84	003002000000 Земли населенных пунктов	Для ведения личного подсобного хозяйства	13	02.020	1 972	336,33	663 342,76
22557	Республика Северная Осетия-Алания, р-н Моздокский, с. Раздольное, ул. Советская № 7 "а"	Моздокский	15:01:2401009:86	003002000000 Земли населенных пунктов	Малоэтажная жилая застройка (индивидуальное жилищное строительство: размещение дачных домов и садовых домов), для ведения личного подсобного хозяйства и эксплуатации жилого дома и хозяйственных построек	13	02.010	597	336,33	200 789,01
22558	Республика Северная Осетия-Алания, р-н Моздокский, с. Раздольное, ул. Калинина, №5 "а"	Моздокский	15:01:2401009:88	003002000000 Земли населенных пунктов	Для ведения личного подсобного хозяйства	13	02.020	1 156	336,33	388 797,48
22559	Респ. Северная Осетия - Алания, р-н Моздокский, с. Раздольное, ул. Октябрьская, 12	Моздокский	15:01:2401009:9	003002000000 Земли населенных пунктов	Земельные участки личных подсобных хозяйств (ведение личного подсобного хозяйства и эксплуатация жилого дома и хозпостроек)	13	02.020	1 273	336,33	428 148,09
22560	Республика Северная Осетия-Алания, р-н Моздокский, с.Раздольное, ул.Советская, 11	Моздокский	15:01:2401009:93	003002000000 Земли населенных пунктов	Магазины	4	04.040	134	874,46	117 177,64
22561	Респ. Северная Осетия - Алания, р-н Моздокский, с. Раздольное, ул. Октябрьская, 23 "в"	Моздокский	15:01:2401010:1	003002000000 Земли населенных пунктов	Земельные участки, предназначенные для размещения объектов торговли, общественного питания и бытового обслуживания (земельный участок, предназначенный для эксплуатации магазина)	4	04.040	230	874,46	201 125,80
22562	Республика Северная Осетия-Алания, р-н Моздокский, с.Раздольное, ул.Гагарина, д.15	Моздокский	15:01:2401010:10	003002000000 Земли населенных пунктов	Для ведения личного подсобного хозяйства	13	02.020	1 572	336,33	528 710,76
22563	Северная Осетия - Алания респ, р-н Моздокский, с. Раздольное, у задней межи земельного участка по ул.Гагарина, 7	Моздокский	15:01:2401010:13	003002000000 Земли населенных пунктов	земельные участки, предназначенные для размещения домов индивидуальной жилой застройки (земельный участок, предназначенный для ведения личного подсобного хозяйства)	13	02.020	56	336,33	18 834,48
22564	Российская Федерация, Республика Северная Осетия-Алания, Моздокский муниципальный район, Раздольненское сельское поселение, с. Раздольное, ул. Гагарина, 7	Моздокский	15:01:2401010:142	003002000000 Земли населенных пунктов	Для ведения личного подсобного хозяйства	13	02.020	1 099	336,33	369 626,67
22565	Российская Федерация, Республика Северная Осетия-Алания, Моздокский муниципальный район, Раздольненское сельское поселение, с. Раздольное, ул. Гагарина, 7а	Моздокский	15:01:2401010:143	003002000000 Земли населенных пунктов	"Жилая застройка". "Для ведения личного подсобного хозяйства (приусадебный земельный участок)". размещение жилого дома, указанного в описании вида разрешенного использования с кодом 2.1: производство сельскохозяйственной продукции; размещение гаража и иных вспомогательных сооружений; содержание сельскохозяйственных животных (код 2.2)	13	02.020	845	336,33	284 198,85
22566	Российская Федерация, Республика Северная Осетия - Алания, р-н Моздокский, с. Раздольное, ул. Октябрьская, 29	Моздокский	15:01:2401010:2	003002000000 Земли населенных пунктов	Для водохозяйственной деятельности	6	03.012	710	344,74	244 765,40
22567	Респ. Северная Осетия - Алания, р-н Моздокский, с. Раздольное, ул. Гагарина, 5 "а"	Моздокский	15:01:2401010:22	003002000000 Земли населенных пунктов	Для ведения личного подсобного хозяйства	13	02.020	430	336,33	144 621,90
22568	Респ. Северная Осетия - Алания, р-н Моздокский, с. Раздольное, ул. Гагарина, 3 а	Моздокский	15:01:2401010:23	003002000000 Земли населенных пунктов	Для ведения личного подсобного хозяйства	13	02.020	1 001	336,33	350 846,13
22569	Республика Северная Осетия-Алания, р-н Моздокский, с.Раздольное, ул.Гагарина, д.3	Моздокский	15:01:2401010:3	003002000000 Земли населенных пунктов	Для ведения личного подсобного хозяйства	13	02.020	740	336,33	248 884,20
22570	Республика Северная Осетия-Алания, Моздокский район, с. Раздольное, ул. Гагарина, 5	Моздокский	15:01:2401010:4	003002000000 Земли населенных пунктов	Для ведения личного подсобного хозяйства	13	02.020	491	336,33	165 138,03
22571	Российская Федерация, Республика Северная Осетия-Алания, Моздокский р-н, с. Раздольное, ул. Гагарина, 9	Моздокский	15:01:2401010:6	003002000000 Земли населенных пунктов	Для ведения личного подсобного хозяйства	13	02.020	1 443	336,33	485 524,19
22572	Республика Северная Осетия-Алания, р-н Моздокский, с.Раздольное, ул.Гагарина, д.1	Моздокский	15:01:2401010:7	003002000000 Земли населенных пунктов	Для ведения личного подсобного хозяйства	13	02.020	1 650	336,33	554 944,50
22573	Республика Северная Осетия-Алания, р-н Моздокский, с.Раздольное, ул.Гагарина, д.13	Моздокский	15:01:2401010:8	003002000000 Земли населенных пунктов	Для ведения личного подсобного хозяйства	13	02.020	1 618	336,33	544 181,94
22574	Республика Северная Осетия-Алания, р-н Моздокский, с.Раздольное, ул.Гагарина, д.11	Моздокский	15:01:2401010:9	003002000000 Земли населенных пунктов	Для ведения личного подсобного хозяйства	13	02.020	1 662	336,33	558 980,46
22575	Республика Северная Осетия-Алания, р-н Моздокский, с. Раздольное, ул. Гагарина, 2 а	Моздокский	15:01:2401011:1	003002000000 Земли населенных пунктов	Для ведения личного подсобного хозяйства	13	02.020	1 237	336,33	416 040,21
22576	Республика Северная Осетия - Алания, муниципальный район Моздокский, сельское поселение Раздольненское, с. Раздольное, ул. Гагарина, 4а	Моздокский	15:01:2401011:10	003002000000 Земли населенных пунктов	Для ведения личного подсобного хозяйства	13	02.020	1 223	336,33	411 331,59
22577	Республика Северная Осетия-Алания, Моздокский район, с. Раздольное, ул. Гагарина, 6 "в"	Моздокский	15:01:2401011:11	003002000000 Земли населенных пунктов	Для ведения личного подсобного хозяйства	13	02.020	1 377	336,33	463 126,41
22578	Северная Осетия - Алания респ, р-н Моздокский, с Раздольное, ул Октябрьская, 25	Моздокский	15:01:2401011:12	003002000000 Земли населенных пунктов	Для ведения личного подсобного хозяйства	13	02.020	2 485	336,33	835 780,05
22579	Респ. Северная Осетия - Алания, р-н Моздокский, с. Раздольное, ул. Октябрьская, дом 23	Моздокский	15:01:2401011:13	003002000000 Земли населенных пунктов	Для ведения личного подсобного хозяйства	13	02.020	1 569	336,33	527 701,77

№ пп	Местоположение ЗУ	Район	Кадастровый номер ЗУ	Категория земель	Разрешенное использование по документу	Код вида разрешенного использования (в соответствии с классификатором видов разрешенного использования земельных участков)	Вид использования объектов недвижимости	Площадь	УПКС	КС
22580	Респ. Северная Осетия - Алания, р-н Моздокский, с. Раздольное, ул. Октябрьская, 17	Моздокский	15:01:2401011:14	003002000000 Земли населенных пунктов	Для ведения личного подсобного хозяйства	13	02.020	1 800	336,33	605 394,00
22581	Респ. Северная Осетия - Алания, р-н Моздокский, с. Раздольное, ул. Колхозная, дом 2	Моздокский	15:01:2401011:15	003002000000 Земли населенных пунктов	Земельные участки, предназначенные для размещения индивидуальных жилых домов (земельный участок, предназначенный для ведения личного подсобного хозяйства и эксплуатации жилого дома и хозяйственных построек)	13	02.010	773	336,33	259 983,09
22582	Респ. Северная Осетия - Алания, р-н Моздокский, с. Раздольное, ул. Колхозная, дом 4	Моздокский	15:01:2401011:16	003002000000 Земли населенных пунктов	Для ведения личного подсобного хозяйства	13	02.020	1 196	336,33	402 259,68
22583	Российская Федерация, Республика Северная Осетия - Алания, Моздокский район, с. Раздольное, ул. Колхозная, 6	Моздокский	15:01:2401011:17	003002000000 Земли населенных пунктов	Для ведения личного подсобного хозяйства	13	02.020	1 881	336,33	632 636,73
22584	Республика Северная Осетия - Алания, Моздокский район, с.Раздольное, ул.Колхозная, 106	Моздокский	15:01:2401011:172	003002000000 Земли населенных пунктов	"Площадки для занятия спортом". размещение площадок для занятия спортом и физкультурой на открытом воздухе (физкультурные площадки, беговые дорожки, поля для спортивной игры"	3	05.012	1 133	92,49	104 791,17
22585	Респ Северная Осетия - Алания, Моздокский р-н, с Раздольное, ул Колхозная, 10 а	Моздокский	15:01:2401011:173	003002000000 Земли населенных пунктов	Административное здание	4	04.010	2 001	874,46	1 749 794,46
22586	Респ. Северная Осетия - Алания, р-н Моздокский, с. Раздольное, ул. Колхозная, дом 10	Моздокский	15:01:2401011:18	003002000000 Земли населенных пунктов	Для эксплуатации районного узла почтовой связи	3	03.022	15	235,43	3 531,45
22587	Респ. Северная Осетия - Алания, р-н Моздокский, с. Раздольное, ул. Колхозная, 12	Моздокский	15:01:2401011:19	003002000000 Земли населенных пунктов	Для эксплуатации магазина	4	04.040	1 140	874,46	996 884,40
22588	Республика Северная Осетия-Алания, р-н Моздокский, с. Раздольное, ул. Октябрьская, 19	Моздокский	15:01:2401011:2	003002000000 Земли населенных пунктов	Земельные участки, предназначенные для размещения домов малоэтажной жилой застройки, в том числе индивидуальной жилой застройки (земельный участок, предназначенный для ведения личного подсобного хозяйства и эксплуатации жилого дома и хозяйственных построек)	13	02.020	1 874	336,33	630 282,42
22589	Респ. Северная Осетия - Алания, р-н Моздокский, с. Раздольное, ул. Колхозная, 10	Моздокский	15:01:2401011:20	003002000000 Земли населенных пунктов	Административное здание	3	03.080	2 756	235,43	648 845,08
22590	Республика Северная Осетия - Алания, Моздокский район, с. Раздольное, ул. Октябрьская, 15	Моздокский	15:01:2401011:3	003002000000 Земли населенных пунктов	Земельные участки, предназначенные для размещения домов индивидуальной жилой застройки (земельный участок, предназначенный для ведения личного подсобного хозяйства и эксплуатации жилого дома и хозяйственных построек)	13	02.020	2 596	336,33	873 112,68
22591	Респ. Северная Осетия - Алания, р-н Моздокский, с. Раздольное, ул. Октябрьская, дом 27	Моздокский	15:01:2401011:4	003002000000 Земли населенных пунктов	Ведение личного подсобного хозяйства и эксплуатация жилого дома с хозпостройками	13	02.020	1 712	336,33	575 796,96
22592	Респ. Северная Осетия - Алания, р-н Моздокский, с. Раздольное, ул. Колхозная, дом 8	Моздокский	15:01:2401011:5	003002000000 Земли населенных пунктов	Для ведения личного подсобного хозяйства	13	02.020	2 334	336,33	784 994,22
22593	Респ. Северная Осетия - Алания, р-н Моздокский, с. Раздольное, ул. Октябрьская. дом 21	Моздокский	15:01:2401011:6	003002000000 Земли населенных пунктов	для ведения личного подсобного хозяйства	13	02.020	1 220	336,33	410 322,60
22594	Респ. Северная Осетия - Алания, р-н Моздокский, с. Раздольное, ул. Гагарина, 2	Моздокский	15:01:2401011:7	003002000000 Земли населенных пунктов	Земельные участки, предназначенные для размещения домов индивидуальной жилой застройки (земельный участок, предназначенный для ведения личного подсобного хозяйства и эксплуатации жилого дома и хозяйственных построек)	13	02.010	941	336,33	316 486,53
22595	Российская Федерация, Республика Северная Осетия - Алания, Моздокский район, с. Раздольное, ул. Гагарина, 6	Моздокский	15:01:2401011:8	003002000000 Земли населенных пунктов	Земельные участки, предназначенные для размещения домов малоэтажной жилой застройки, в том числе индивидуальной жилой застройки (земельный участок, предназначенный для ведения личного подсобного хозяйства и эксплуатации жилого дома и хозяйственных построек)	13	02.020	995	336,33	334 648,35
22596	Республика Северная Осетия-Алания, р-н Моздокский, с. Раздольное, ул. Гагарина, 4	Моздокский	15:01:2401011:9	003002000000 Земли населенных пунктов	Для индивидуального жилищного строительства	13	02.010	1 920	336,33	645 753,60
22597	Респ. Северная Осетия - Алания, р-н Моздокский, с. Раздольное, ул. Колхозная, 14	Моздокский	15:01:2401012:1	003002000000 Земли населенных пунктов	Для индивидуального жилищного строительства. для эксплуатации жилого дома. хозяйственных построек и выращивания плодовых, ягодных и овощных культур	13	02.010	2 720	336,33	918 180,90
22598	Респ. Северная Осетия - Алания, р-н Моздокский, с. Раздольное, ул. Колхозная, дом 18	Моздокский	15:01:2401012:10	003002000000 Земли населенных пунктов	Для ведения личного подсобного хозяйства	13	02.020	2 814	336,33	946 432,62
22599	Республика Северная Осетия - Алания, Моздокский р-н, с Раздольное, ул Колхозная, 28	Моздокский	15:01:2401012:11	003002000000 Земли населенных пунктов	Для ведения личного подсобного хозяйства	13	02.020	1 250	336,33	420 412,50
22600	Российская Федерация, Республика Северная Осетия - Алания, р-н Моздокский, с. Раздольное, ул. Советская, 3	Моздокский	15:01:2401012:12	003002000000 Земли населенных пунктов	Для ведения личного подсобного хозяйства	13	02.020	1 500	336,33	504 495,00
22601	Республика Северная Осетия - Алания, Моздокский район, с. Раздольное, ул. Октябрьская, 11	Моздокский	15:01:2401012:13	003002000000 Земли населенных пунктов	Для ведения личного подсобного хозяйства	13	02.020	2 432	336,33	817 954,56
22602	Респ. Северная Осетия - Алания, р-н Моздокский, с. Раздольное, ул. Октябрьская, дом 7	Моздокский	15:01:2401012:14	003002000000 Земли населенных пунктов	"Культурное развитие". размещение зданий и сооружений, предназначенных для размещения объектов культуры	3	03.060	1 230	319,51	392 997,30
22603	Северная Осетия - Алания респ. р-н Моздокский, с Раздольное, ул Колхозная, №1 2 "а"	Моздокский	15:01:2401012:15	003002000000 Земли населенных пунктов	Зерносохранение	3	03.040	23	538,13	12 376,99
22604	Республика Северная Осетия - Алания, муниципальный район Моздокский, сельское поселение Раздольненское, с.Раздольное, ул.Октябрьская, земельный участок 9а	Моздокский	15:01:2401012:158	003002000000 Земли населенных пунктов	для ведения учебно-воспитательной работы	3	03.051	15	428,82	6 432,30

№ пп	Местоположение ЗУ	Район	Кадастровый номер ЗУ	Категория земель	Разрешенное использование по документу	Код вида разрешенного использования (в соответствии с классификатором видов разрешенного использования земельных участков)	Вид использования объектов недвижимости	Площадь	УПКС	КС
22605	Респ. Северная Осетия - Алания, р-н Моздокский, с. Раздольное, ул. Октябрьская, дом 3	Моздокский	15:01:2401012:2	003002000000 Земли населенных пунктов	ведение личного подсобного хозяйства и эксплуатация жилого дома с хозпостройками	13	02.020	2 016	336,33	678 041,28
22606	Республика Северная Осетия-Алания, р-н Моздокский, с Раздольное, ул Колхозная, д 22а	Моздокский	15:01:2401012:24	003002000000 Земли населенных пунктов	для размещения административных зданий, объектов образования, науки, здравоохранения и социального обеспечения, физической культуры и спорта, культуры, искусства, религии (использование земельного участка с целью эксплуатации спортивного зала)	3	05.012	2 832	92,49	261 931,68
22607	Республика Северная Осетия - Алания, Моздокский район. с. Раздольное, ул. Октябрьская. 13	Моздокский	15:01:2401012:26	003002000000 Земли населенных пунктов	Для ведения личного подсобного хозяйства	13	02.020	2 007	336,33	675 014,31
22608	Респ. Северная Осетия - Алания, р-н Моздокский, с. Раздольное, ул. Колхозная, дом 20	Моздокский	15:01:2401012:3	003002000000 Земли населенных пунктов	Земельные участки личных подсобных хозяйств	13	02.020	2 713	336,33	912 463,29
22609	Республика Северная Осетия-Алания, Моздокский район. с. Раздольное, ул. Октябрьская. 5	Моздокский	15:01:2401012:35	003002000000 Земли населенных пунктов	дошкольное,начальное и среднее общее образование	3	03.050	13 278	428,82	5 693 871,96
22610	Российская Федерация, Республика Северная Осетия - Алания, р-н Моздокский, с. Раздольное, ул. Колхозная, 24	Моздокский	15:01:2401012:4	003002000000 Земли населенных пунктов	Для ведения личного подсобного хозяйства	13	02.020	2 113	336,33	710 665,29
22611	Республика Северная Осетия - Алания, Моздокский район. с. Раздольное, ул. Октябрьская. 9	Моздокский	15:01:2401012:5	003002000000 Земли населенных пунктов	для ведения учебно-воспитательной работы	3	03.050	4 271	428,82	1 831 490,22
22612	Респ. Северная Осетия - Алания, р-н Моздокский, с. Раздольное, ул. Октябрьская, дом 15	Моздокский	15:01:2401012:6	003002000000 Земли населенных пунктов	Для ведения личного подсобного хозяйства	13	02.020	2 600	336,33	874 458,00
22613	Российская Федерация, Республика Северная Осетия - Алания, р-н Моздокский, с. Раздольное, ул. Советская, 5	Моздокский	15:01:2401012:7	003002000000 Земли населенных пунктов	Для ведения личного подсобного хозяйства	13	02.020	1 726	336,33	580 505,58
22614	Респ. Северная Осетия - Алания, р-н Моздокский, с. Раздольное, ул. Октябрьская, дом 1	Моздокский	15:01:2401012:8	003002000000 Земли населенных пунктов	Для ведения личного подсобного хозяйства	13	02.020	1 600	336,33	538 128,00
22615	Респ. Северная Осетия - Алания, р-н Моздокский, с. Раздольное, ул. Колхозная, дом 26	Моздокский	15:01:2401012:9	003002000000 Земли населенных пунктов	Для ведения личного подсобного хозяйства	13	02.020	1 828	336,33	614 811,24
22616	Респ. Северная Осетия - Алания, р-н Моздокский, с. Раздольное, ул. Советская, дом 28	Моздокский	15:01:2401013:1	003002000000 Земли населенных пунктов	Для ведения личного подсобного хозяйства	13	02.020	1 348	336,33	453 372,84
22617	Респ. Северная Осетия - Алания, р-н Моздокский, с. Раздольное, ул. Молодежная, дом 33	Моздокский	15:01:2401013:10	003002000000 Земли населенных пунктов	земельные участки, предназначенные для размещения индивидуальных жилых домов (земельный участок, предназначенный для ведения личного подсобного хозяйства и эксплуатации жилого дома и хозяйственных построек)	13	02.020	1 191	336,33	400 569,03
22618	Респ. Северная Осетия - Алания, р-н Моздокский, с. Раздольное, ул. Советская, дом 14	Моздокский	15:01:2401013:11	003002000000 Земли населенных пунктов	Для ведения личного подсобного хозяйства	13	02.020	2 441	336,33	820 981,53
22619	Респ. Северная Осетия - Алания, р-н Моздокский, с. Раздольное, ул. Советская, дом 8	Моздокский	15:01:2401013:12	003002000000 Земли населенных пунктов	Для ведения личного подсобного хозяйства	13	02.020	2 503	336,33	841 833,99
22620	Респ. Северная Осетия - Алания, р-н Моздокский, с. Раздольное, ул. Советская, дом 18	Моздокский	15:01:2401013:13	003002000000 Земли населенных пунктов	Для ведения личного подсобного хозяйства	13	02.020	2 207	336,33	742 280,31
22621	Респ. Северная Осетия - Алания, р-н Моздокский, с. Раздольное, ул. Советская, дом 36	Моздокский	15:01:2401013:14	003002000000 Земли населенных пунктов	Для ведения личного подсобного хозяйства	13	02.020	1 791	336,33	602 367,03
22622	Российская Федерация, Республика Северная Осетия - Алания, р-н Моздокский, с. Раздольное, ул. Советская, 10	Моздокский	15:01:2401013:15	003002000000 Земли населенных пунктов	Для ведения личного подсобного хозяйства	13	02.020	1 414	336,33	475 579,62
22623	Респ. Северная Осетия - Алания, р-н Моздокский, с. Раздольное, ул. Советская, дом 34	Моздокский	15:01:2401013:16	003002000000 Земли населенных пунктов	Для ведения личного подсобного хозяйства	13	02.020	1 292	336,33	434 538,36
22624	Респ. Северная Осетия - Алания, р-н Моздокский, с. Раздольное, ул. Советская, дом 6	Моздокский	15:01:2401013:17	003002000000 Земли населенных пунктов	Для ведения личного подсобного хозяйства	13	02.020	2 547	336,33	856 632,51
22625	Респ. Северная Осетия - Алания, р-н Моздокский, с. Раздольное, ул. Молодежная, дом 41"б"	Моздокский	15:01:2401013:18	003002000000 Земли населенных пунктов	Для ведения личного подсобного хозяйства	13	02.020	1 060	336,33	356 509,80
22626	Респ. Северная Осетия - Алания, р-н Моздокский, с. Раздольное, ул. Советская, дом 30	Моздокский	15:01:2401013:19	003002000000 Земли населенных пунктов	Для ведения личного подсобного хозяйства	13	02.020	1 408	336,33	473 552,64
22627	Российская Федерация, Республика Северная Осетия - Алания, р-н Моздокский, с. Раздольное, ул. Советская, 34	Моздокский	15:01:2401013:2	003002000000 Земли населенных пунктов	Для ведения личного подсобного хозяйства	13	02.020	1 298	336,33	436 556,34
22628	Респ. Северная Осетия - Алания, р-н Моздокский, с. Раздольное, ул. Советская, дом 12	Моздокский	15:01:2401013:20	003002000000 Земли населенных пунктов	Для ведения личного подсобного хозяйства	13	02.020	2 629	336,33	884 211,57
22629	Респ. Северная Осетия - Алания, р-н Моздокский, с. Раздольное, ул. Советская, дом 16	Моздокский	15:01:2401013:21	003002000000 Земли населенных пунктов	Для ведения личного подсобного хозяйства	13	02.020	2 008	336,33	675 350,64
22630	Респ. Северная Осетия - Алания, р-н Моздокский, с. Раздольное, ул. Советская, дом 20	Моздокский	15:01:2401013:22	003002000000 Земли населенных пунктов	Для ведения личного подсобного хозяйства	13	02.020	1 749	336,33	588 241,17
22631	Респ. Северная Осетия - Алания, р-н Моздокский, с. Раздольное, ул. Советская, дом 22	Моздокский	15:01:2401013:23	003002000000 Земли населенных пунктов	Земельные участки, предназначенные для размещения домов индивидуальной жилой застройки (земельный участок, предназначенный для ведения личного подсобного хозяйства и эксплуатации жилого дома и хозяйственных построек)	13	02.010	1 551	336,33	521 647,83
22632	Российская Федерация, Республика Северная Осетия-Алания, р-н Моздокский, с. Раздольное, ул. Шоссейная, 32	Моздокский	15:01:2401013:230	003002000000 Земли населенных пунктов	Для ведения личного подсобного хозяйства	13	02.020	2 189	336,33	736 226,37
22633	Респ. Северная Осетия - Алания, р-н Моздокский, с. Раздольное, ул. Советская, дом 24	Моздокский	15:01:2401013:24	003002000000 Земли населенных пунктов	Для ведения личного подсобного хозяйства	13	02.020	1 926	336,33	647 771,58
22634	Респ. Северная Осетия - Алания, р-н Моздокский, с. Раздольное, ул. Советская, дом 26	Моздокский	15:01:2401013:25	003002000000 Земли населенных пунктов	Для ведения личного подсобного хозяйства	13	02.020	1 549	336,33	520 975,17
22635	Респ. Северная Осетия - Алания, р-н Моздокский, с. Раздольное, ул. Советская, дом 32	Моздокский	15:01:2401013:26	003002000000 Земли населенных пунктов	Для ведения личного подсобного хозяйства	13	02.020	1 293	336,33	434 874,69
22636	Респ. Северная Осетия - Алания, р-н Моздокский, с. Раздольное, ул. Советская, дом 38	Моздокский	15:01:2401013:27	003002000000 Земли населенных пунктов	Для ведения личного подсобного хозяйства	13	02.020	1 808	336,33	608 084,64
22637	Респ. Северная Осетия - Алания, р-н Моздокский, с. Раздольное, ул. Советская, дом 40	Моздокский	15:01:2401013:28	003002000000 Земли населенных пунктов	Для ведения личного подсобного хозяйства	13	02.020	1 357	336,33	456 399,81

№ пп	Местоположение ЗУ	Район	Кадастровый номер ЗУ	Категория земель	Разрешенное использование по документу	Код вида разрешенного использования (в соответствии с классификатором видов разрешенного использования земельных участков)	Вид использования объектов недвижимости	Площадь	УПКС	КС
22638	Респ. Северная Осетия - Алания, р-н Моздокский, с. Раздольное, ул. Молодежная, дом 49	Моздокский	15:01:2401013:29	003002000000 Земли населенных пунктов	Для ведения личного подсобного хозяйства	13	02.020	1 000	336,33	336 330,00
22639	Респ. Северная Осетия - Алания, р-н Моздокский, с. Раздольное, ул. Молодежная, дом 49	Моздокский	15:01:2401013:3	003002000000 Земли населенных пунктов	для ведение личного подсобного хозяйства	13	02.020	1 065	336,33	358 191,45
22640	Респ. Северная Осетия - Алания, р-н Моздокский, с. Раздольное, ул. Молодежная, дом 57	Моздокский	15:01:2401013:30	003002000000 Земли населенных пунктов	Для ведения личного подсобного хозяйства	13	02.020	1 063	336,33	357 518,79
22641	Респ. Северная Осетия - Алания, р-н Моздокский, с. Раздольное, ул. Молодежная, дом 31	Моздокский	15:01:2401013:31	003002000000 Земли населенных пунктов	Земельные участки личных подсобных хозяйств (ведение личного подсобного хозяйства и эксплуатация жилого дома с хозпостройками)	13	02.020	1 236	336,33	415 703,88
22642	Респ. Северная Осетия - Алания, р-н Моздокский, с. Раздольное, ул. Молодежная, дом 41	Моздокский	15:01:2401013:32	003002000000 Земли населенных пунктов	Земельные участки, предназначенные для размещения индивидуальных жилых домов (земельный участок, предназначенный для ведения личного подсобного хозяйства и эксплуатации жилого дома с хозяйственными постройками)	13	02.020	1 130	336,33	380 052,90
22643	Северная Осетия - Алания респ, р-н Моздокский, с Раздольное, ул Молодежная, № 37	Моздокский	15:01:2401013:33	003002000000 Земли населенных пунктов	Для ведения личного подсобного хозяйства	13	02.020	970	336,33	326 240,10
22644	Респ. Северная Осетия - Алания, р-н Моздокский, с. Раздольное, ул. Советская, дом 2	Моздокский	15:01:2401013:4	003002000000 Земли населенных пунктов	Для ведения личного подсобного хозяйства	13	02.020	1 127	336,33	379 043,91
22645	Респ. Северная Осетия - Алания, р-н Моздокский, с. Раздольное, ул. Молодежная, дом 39	Моздокский	15:01:2401013:5	003002000000 Земли населенных пунктов	Для ведения личного подсобного хозяйства	13	02.020	1 180	336,33	396 869,40
22646	Респ. Северная Осетия - Алания, р-н Моздокский, с. Раздольное, ул. Молодежная, дом 47	Моздокский	15:01:2401013:6	003002000000 Земли населенных пунктов	Для ведения личного подсобного хозяйства	13	02.020	1 137	336,33	382 407,21
22647	Республика Северная Осетия - Алания, Моздокский район, с. Раздольное, ул. Советская, 4	Моздокский	15:01:2401013:7	003002000000 Земли населенных пунктов	Для ведения личного подсобного хозяйства	13	02.020	1 808	336,33	608 084,64
22648	Северная Осетия - Алания респ, р-н Моздокский, с Раздольное, ул Молодежная, 45	Моздокский	15:01:2401013:8	003002000000 Земли населенных пунктов	Для ведения личного подсобного хозяйства	13	02.020	1 180	336,33	396 869,40
22649	Северная Осетия - Алания респ, р-н Моздокский, с Раздольное, ул. Молодежная, 43	Моздокский	15:01:2401013:84	003002000000 Земли населенных пунктов	Земельный участок, предоставленный для ведения личного подсобного хозяйства	13	02.020	955	336,33	321 195,15
22650	Республика Северная Осетия-Алания, р-н Моздокский, с. Раздольное, ул. Молодежная, 29	Моздокский	15:01:2401013:88	003002000000 Земли населенных пунктов	Для ведения личного подсобного хозяйства	13	02.020	801	336,33	269 400,33
22651	Республика Северная Осетия-Алания, р-н. Моздокский, с. Раздольное, ул. Колхозная, д. 21	Моздокский	15:01:2401014:1	003002000000 Земли населенных пунктов	Для ведения личного подсобного хозяйства	13	02.020	2 426	336,33	815 936,58
22652	Респ. Северная Осетия - Алания, р-н Моздокский, с. Раздольное, ул. Шоссейная, 10	Моздокский	15:01:2401014:10	003002000000 Земли населенных пунктов	Для ведения личного подсобного хозяйства	13	02.020	1 700	336,33	571 761,00
22653	Респ. Северная Осетия - Алания, р-н Моздокский, с. Раздольное, ул. Шоссейная, дом 16	Моздокский	15:01:2401014:11	003002000000 Земли населенных пунктов	Для ведения личного подсобного хозяйства	13	02.020	2 570	336,33	864 368,10
22654	Респ. Северная Осетия - Алания, р-н Моздокский, с. Раздольное, ул. Шоссейная, дом 24	Моздокский	15:01:2401014:12	003002000000 Земли населенных пунктов	Для ведения личного подсобного хозяйства	13	02.020	2 500	336,33	840 825,00
22655	Респ. Северная Осетия - Алания, р-н Моздокский, с. Раздольное, ул. Колхозная, дом 13	Моздокский	15:01:2401014:13	003002000000 Земли населенных пунктов	Для ведения личного подсобного хозяйства	13	02.020	2 480	336,33	834 098,80
22656	Респ. Северная Осетия - Алания, р-н Моздокский, с. Раздольное, ул. Колхозная, дом 3	Моздокский	15:01:2401014:14	003002000000 Земли населенных пунктов	ведение личного подсобного хозяйства и эксплуатация жилого дома с хозпостройками	13	02.020	2 479	336,33	833 762,07
22657	Респ. Северная Осетия - Алания, р-н Моздокский, с. Раздольное, ул. Колхозная, дом 7	Моздокский	15:01:2401014:15	003002000000 Земли населенных пунктов	Для ведения личного подсобного хозяйства	13	02.020	2 350	336,33	790 375,50
22658	Респ. Северная Осетия - Алания, р-н Моздокский, с. Раздольное, ул. Колхозная, дом 31	Моздокский	15:01:2401014:16	003002000000 Земли населенных пунктов	Для ведения личного подсобного хозяйства	13	02.020	2 342	336,33	787 684,86
22659	Республика Северная Осетия-Алания, р-н Моздокский, с Раздольное, ул Гагарина, д 8	Моздокский	15:01:2401014:17	003002000000 Земли населенных пунктов	Для ведения личного подсобного хозяйства	13	02.020	1 100	336,33	369 963,00
22660	Республика Северная Осетия-Алания, р-н Моздокский, с Раздольное, ул Гагарина, д 12	Моздокский	15:01:2401014:18	003002000000 Земли населенных пунктов	Для ведения личного подсобного хозяйства	13	02.020	470	336,33	158 075,10
22661	Респ. Северная Осетия - Алания, р-н Моздокский, с. Раздольное, ул. Шоссейная, дом 2	Моздокский	15:01:2401014:19	003002000000 Земли населенных пунктов	Для ведения личного подсобного хозяйства	13	02.020	1 121	336,33	377 025,93
22662	Республика Северная Осетия-Алания, р-н Моздокский, с Раздольное, ул Пионерская, д 11	Моздокский	15:01:2401014:2	003002000000 Земли населенных пунктов	Для ведения личного подсобного хозяйства	13	02.020	2 400	336,33	807 192,00
22663	Республика Северная Осетия-Алания, р-н Моздокский, с Раздольное, ул Шоссейная, 4	Моздокский	15:01:2401014:20	003002000000 Земли населенных пунктов	Для ведения личного подсобного хозяйства	13	02.020	2 060	336,33	692 839,80
22664	Респ. Северная Осетия - Алания, р-н Моздокский, с. Раздольное, ул. Шоссейная, 6	Моздокский	15:01:2401014:21	003002000000 Земли населенных пунктов	Для ведения личного подсобного хозяйства	13	02.020	2 070	336,33	696 203,10
22665	Республика Северная Осетия-Алания, р-н Моздокский, с. Раздольное, ул. Шоссейная, 8	Моздокский	15:01:2401014:22	003002000000 Земли населенных пунктов	земельные участки, предназначенные для размещения домов индивидуальной жилой застройки (земельный участок, предназначенный для ведения личного подсобного хозяйства и эксплуатации жилого дома и хозпостроек)	13	02.020	2 024	336,33	680 731,92
22666	Респ. Северная Осетия - Алания, р-н Моздокский, с. Раздольное, ул. Шоссейная, дом 12	Моздокский	15:01:2401014:23	003002000000 Земли населенных пунктов	Для ведения личного подсобного хозяйства	13	02.020	1 400	336,33	470 862,00
22667	Респ. Северная Осетия - Алания, р-н Моздокский, с. Раздольное, ул. Шоссейная, дом 16	Моздокский	15:01:2401014:24	003002000000 Земли населенных пунктов	Для ведения личного подсобного хозяйства	13	02.020	2 575	336,33	866 049,95
22668	Респ. Северная Осетия - Алания, р-н Моздокский, с. Раздольное, ул. Шоссейная, дом 22	Моздокский	15:01:2401014:25	003002000000 Земли населенных пунктов	Для ведения личного подсобного хозяйства	13	02.020	2 271	336,33	763 805,43
22669	Респ. Северная Осетия - Алания, р-н Моздокский, с. Раздольное, ул. Шоссейная, дом 26	Моздокский	15:01:2401014:26	003002000000 Земли населенных пунктов	Для ведения личного подсобного хозяйства	13	02.020	2 320	336,33	780 285,60
22670	Респ. Северная Осетия - Алания, р-н Моздокский, с. Раздольное, ул. Колхозная, дом 1	Моздокский	15:01:2401014:27	003002000000 Земли населенных пунктов	Для ведения личного подсобного хозяйства	13	02.020	1 228	336,33	413 013,24

№ пп	Местоположение ЗУ	Район	Кадастровый номер ЗУ	Категория земель	Разрешенное использование по документу	Код вида разрешенного использования (в соответствии с классификатором видов разрешенного использования земельных участков)	Вид использования объектов недвижимости	Площадь	УПКС	КС
22671	Респ. Северная Осетия - Алания, р-н Моздокский, с. Раздольное, ул. Колхозная, дом 9	Моздокский	15:01:2401014:28	003002000000 Земли населенных пунктов	Для ведения личного подсобного хозяйства	13	02.020	2 349	336,33	790 039,17
22672	Респ. Северная Осетия - Алания, р-н Моздокский, с. Раздольное, ул. Колхозная, дом 15	Моздокский	15:01:2401014:29	003002000000 Земли населенных пунктов	Для ведения личного подсобного хозяйства	13	02.020	2 404	336,33	808 537,32
22673	Респ. Северная Осетия - Алания, р-н Моздокский, с. Раздольное, ул. Шоссейная, дом 28	Моздокский	15:01:2401014:3	003002000000 Земли населенных пунктов	Для ведения личного подсобного хозяйства	13	02.020	1 513	336,33	508 867,29
22674	Респ. Северная Осетия - Алания, р-н Моздокский, с. Раздольное, ул. Колхозная, дом 17	Моздокский	15:01:2401014:30	003002000000 Земли населенных пунктов	Для ведения личного подсобного хозяйства	13	02.020	2 496	336,33	839 479,68
22675	Респ. Северная Осетия - Алания, р-н Моздокский, с. Раздольное, ул. Советская, дом 1	Моздокский	15:01:2401014:31	003002000000 Земли населенных пунктов	Для ведения личного подсобного хозяйства	13	02.020	1 423	336,33	478 597,59
22676	Респ. Северная Осетия - Алания, р-н Моздокский, с. Раздольное, ул. Колхозная, дом 27	Моздокский	15:01:2401014:32	003002000000 Земли населенных пунктов	Для ведения личного подсобного хозяйства	13	02.020	1 208	336,33	406 286,64
22677	Респ. Северная Осетия - Алания, р-н Моздокский, с. Раздольное, ул. Шоссейная, дом 20	Моздокский	15:01:2401014:4	003002000000 Земли населенных пунктов	Для ведения личного подсобного хозяйства	13	02.020	2 528	336,33	850 242,24
22678	Респ. Северная Осетия - Алания, р-н Моздокский, с. Раздольное, ул. Колхозная, 19	Моздокский	15:01:2401014:5	003002000000 Земли населенных пунктов	Для ведения личного подсобного хозяйства	13	02.020	2 563	336,33	862 013,79
22679	Респ. Северная Осетия - Алания, р-н Моздокский, с. Раздольное, ул. Шоссейная, дом 18	Моздокский	15:01:2401014:6	003002000000 Земли населенных пунктов	Для ведения личного подсобного хозяйства	13	02.020	2 548	336,33	856 968,84
22680	Респ. Северная Осетия - Алания, р-н Моздокский, с. Раздольное, ул. Колхозная, дом 5	Моздокский	15:01:2401014:7	003002000000 Земли населенных пунктов	Земельные участки личных подсобных хозяйств (ведение личного подсобного хозяйства и эксплуатация жилого дома с хозпостройками)	13	02.020	2 530	336,33	850 914,90
22681	Северная Осетия - Алания респ, р-н Моздокский, с. Раздольное, ул. Колхозная, 33	Моздокский	15:01:2401014:71	003002000000 Земли населенных пунктов	Для ведения личного подсобного хозяйства	13	02.020	2 359	336,33	793 402,47
22682	Северная Осетия - Алания респ, р-н Моздокский, с. Раздольное, ул. Шоссейная, 14	Моздокский	15:01:2401014:72	003002000000 Земли населенных пунктов	Земельный участок, предоставленный для ведения личного подсобного хозяйства	13	02.020	2 600	336,33	874 458,00
22683	Северная Осетия - Алания респ, р-н Моздокский, с. Раздольное, ул. Колхозная, 35	Моздокский	15:01:2401014:73	003002000000 Земли населенных пунктов	Для ведения личного подсобного хозяйства	13	02.020	2 200	336,33	739 926,00
22684	Республика Северная Осетия-Алания, р-н Моздокский, с. Раздольное, ул. Колхозная, 23	Моздокский	15:01:2401014:77	003002000000 Земли населенных пунктов	Ведение личного подсобного хозяйства	13	02.020	2 430	336,33	817 281,90
22685	Респ. Северная Осетия - Алания, р-н Моздокский, с. Раздольное, ул. Колхозная, №11	Моздокский	15:01:2401014:79	003002000000 Земли населенных пунктов	Для ведения личного подсобного хозяйства	13	02.020	2 383	336,33	801 474,39
22686	Республика Северная Осетия - Алания, Моздокский район, с. Раздольное, ул. Шоссейная, 30	Моздокский	15:01:2401014:8	003002000000 Земли населенных пунктов	Для ведения личного подсобного хозяйства	13	02.020	1 151	336,33	387 115,83
22687	Респ. Северная Осетия - Алания, р-н Моздокский, с. Раздольное, ул. Колхозная, 25	Моздокский	15:01:2401014:83	003002000000 Земли населенных пунктов	Для ведения личного подсобного хозяйства	13	02.020	1 220	336,33	410 322,60
22688	Респ. Северная Осетия - Алания, р-н Моздокский, с. Раздольное, ул. Колхозная, 29	Моздокский	15:01:2401014:9	003002000000 Земли населенных пунктов	Для ведения личного подсобного хозяйства	13	02.020	2 276	336,33	765 487,08
22689	Республика Северная Осетия-Алания, р-н Моздокский, с. Раздольное, ул. Шоссейная, 1	Моздокский	15:01:2401015:1	003002000000 Земли населенных пунктов	Для ведения личного подсобного хозяйства - площадь 2595 кв.м., Магазины - площадь 105 кв.м	4	04.040	2 525	874,46	2 208 011,50
22690	Республика Северная Осетия-Алания, р-н Моздокский, с. Раздольное, ул. Шоссейная, № 25	Моздокский	15:01:2401015:10	003002000000 Земли населенных пунктов	1601 кв.м - для ведения личного подсобного хозяйства. 100 кв.м - земельные участки, предназначенные для размещения объектов торговли, общественного питания и бытового обслуживания (земельный участок, предназначенный для эксплуатации магазина)	4	04.040	1 701	874,46	1 487 456,46
22691	Респ. Северная Осетия - Алания, р-н Моздокский, с. Раздольное, ул. Шоссейная, № 27	Моздокский	15:01:2401015:11	003002000000 Земли населенных пунктов	для ведения личного подсобного хозяйства	13	02.020	2 177	336,33	732 190,41
22692	Республика Северная Осетия - Алания, р-н Моздокский, с. Раздольное, ул. Шоссейная, 23	Моздокский	15:01:2401015:12	003002000000 Земли населенных пунктов	Для ведения личного подсобного хозяйства	13	02.020	2 489	336,33	837 125,37
22693	Республика Северная Осетия - Алания, р-н Моздокский, с. Раздольное, ул. Шоссейная, 21	Моздокский	15:01:2401015:13	003002000000 Земли населенных пунктов	Земельные участки личных подсобных хозяйств (ведение личного подсобного хозяйства и эксплуатация жилого дома с хозяйственными постройками)	13	02.020	2 864	336,33	963 249,12
22694	Респ. Северная Осетия - Алания, р-н Моздокский, с. Раздольное, ул. Шоссейная, дом 5	Моздокский	15:01:2401015:14	003002000000 Земли населенных пунктов	Земельные участки личных подсобных хозяйств (ведение личного подсобного хозяйства и эксплуатация жилого дома с хозпостройками)	13	02.020	2 393	336,33	804 837,69
22695	Респ. Северная Осетия - Алания, р-н Моздокский, с. Раздольное, ул. Шоссейная, дом 3	Моздокский	15:01:2401015:15	003002000000 Земли населенных пунктов	Для ведения личного подсобного хозяйства	13	02.020	2 408	336,33	809 882,64
22696	Респ. Северная Осетия - Алания, р-н Моздокский, с. Раздольное, ул. Шоссейная	Моздокский	15:01:2401015:16	003002000000 Земли населенных пунктов	Для строительства магазина смешанных товаров, совмещенного с остановкой	4	04.040	58	874,46	50 718,68
22697	Респ. Северная Осетия - Алания, р-н Моздокский, с. Раздольное, ул. Шоссейная	Моздокский	15:01:2401015:17	003002000000 Земли населенных пунктов	Для эксплуатации газораспределительной подстанции	6	03.012	48	344,74	16 547,52
22698	Республика Северная Осетия - Алания, Моздокский район, с.Раздольное, ул.Шоссейная, у левой межи участка №4	Моздокский	15:01:2401015:172	003002000000 Земли населенных пунктов	"Предпринимательство". "Ремонт автомобилей", размещение мастерских, предназначенных для ремонта и обслуживания автомобилей, и прочих объектов дорожного сервиса, а также размещение магазинов сопутствующей торговли"	4	04.099	2 000	1 065,79	2 131 580,00

№ пп	Местоположение ЗУ	Район	Кадастровый номер ЗУ	Категория земель	Разрешенное использование по документу	Код вида разрешенного использования (в соответствии с классификатором видов разрешенного использования земельных участков)	Вид использования объектов недвижимости	Площадь	УПКС	КС
22699	Республика Северная Осетия - Алания, муниципальный район Моздокский, сельское поселение Раздольненское, с. Раздольное, ул. Шоссейная, земельный участок 29	Моздокский	15:01:2401015:173	003002000000 Земли населенных пунктов	"Жилая застройка". "Для ведения личного подсобного хозяйства (приусадебный земельный участок)", размещение жилого дома; производство сельскохозяйственной продукции, размещение гаража и иных вспомогательных сооружений; содержание сельскохозяйственных животных	13	02.020	1 022	336,33	343 729,26
22700	Респ. Северная Осетия - Алания, р-н Моздокский, с. Раздольное, ул. Шоссейная, дом 1"а"	Моздокский	15:01:2401015:2	003002000000 Земли населенных пунктов	Земельные участки предназначенные для размещения индивидуальных жилых домов (земельный участок предназначенный для ведения личного подсобного хозяйства и эксплуатации жилого дома и хозяйственных построек)	13	02.010	1 178	336,33	396 196,74
22701	Респ. Северная Осетия - Алания, р-н Моздокский, с. Раздольное, ул. Шоссейная 13	Моздокский	15:01:2401015:3	003002000000 Земли населенных пунктов	Для ведения личного подсобного хозяйства	13	02.020	2 121	336,33	713 355,93
22702	Респ. Северная Осетия - Алания, р-н Моздокский, с. Раздольное, ул. Шоссейная, дом 11	Моздокский	15:01:2401015:4	003002000000 Земли населенных пунктов	Для ведения личного подсобного хозяйства	13	02.020	2 412	336,33	811 227,96
22703	Респ. Северная Осетия - Алания, р-н Моздокский, с. Раздольное, ул. Шоссейная, дом 15	Моздокский	15:01:2401015:5	003002000000 Земли населенных пунктов	Для ведения личного подсобного хозяйства	13	02.020	2 221	336,33	746 988,93
22704	Респ. Северная Осетия - Алания, р-н Моздокский, с. Раздольное, ул. Шоссейная, дом 7	Моздокский	15:01:2401015:6	003002000000 Земли населенных пунктов	Для ведения личного подсобного хозяйства	13	02.020	2 185	336,33	734 881,06
22705	Республика Северная Осетия-Алания, р-н. Моздокский, с. Раздольное, ул. Шоссейная, 17	Моздокский	15:01:2401015:7	003002000000 Земли населенных пунктов	Для ведения личного подсобного хозяйства	13	02.020	2 587	336,33	870 085,71
22706	Респ. Северная Осетия - Алания, р-н Моздокский, с. Раздольное, ул. Шоссейная, дом 19	Моздокский	15:01:2401015:8	003002000000 Земли населенных пунктов	земельные участки личных подсобных хозяйств (ведение личного подсобного хозяйства и эксплуатация жилого дома с хозпостройками)	13	02.020	3 020	336,33	1 015 716,60
22707	Респ. Северная Осетия - Алания, р-н Моздокский, с. Раздольное, ул. Шоссейная, дом 9	Моздокский	15:01:2401015:9	003002000000 Земли населенных пунктов	Для ведения личного подсобного хозяйства	13	02.020	2 319	336,33	779 949,27
22708	Респ. Северная Осетия - Алания, р-н Моздокский, с. Раздольное, ул. Кутырина, 22	Моздокский	15:01:2401016:1	003002000000 Земли населенных пунктов	Земельные участки, предназначенные для размещения домов индивидуальной жилой застройки (земельный участок, предназначенный для ведения личного подсобного хозяйства и эксплуатации жилого дома и хозяйственных построек)	13	02.010	1 362	336,33	458 081,46
22709	Респ. Северная Осетия - Алания, р-н Моздокский, с. Раздольное, ул. Кутырина, 18	Моздокский	15:01:2401016:10	003002000000 Земли населенных пунктов	Для ведения личного подсобного хозяйства	13	02.020	1 004	336,33	337 675,32
22710	Северная Осетия - Алания респ. р-н Моздокский, с Раздольное, ул Кутырина, 26	Моздокский	15:01:2401016:11	003002000000 Земли населенных пунктов	Земельные участки, предназначенные для размещения домов индивидуальной жилой застройки (земельный участок, предназначенный для ведения личного подсобного хозяйства и эксплуатации жилого дома и хозяйственных построек)	13	02.010	1 532	336,33	515 257,56
22711	Российская Федерация, Республика Северная Осетия-Алания, Моздокский муниципальный район, с. Раздольное, ул. Кутырина, д. 24, кв. 2	Моздокский	15:01:2401016:12	003002000000 Земли населенных пунктов	Для ведения личного подсобного хозяйства	13	02.020	1 037	336,33	348 774,21
22712	Северная Осетия - Алания респ. р-н Моздокский, с Раздольное, ул Кутырина, 20	Моздокский	15:01:2401016:13	003002000000 Земли населенных пунктов	Земельные участки, предназначенные для размещения домов индивидуальной жилой застройки (земельный участок, предназначенный для ведения личного подсобного хозяйства и эксплуатации жилого дома и хозяйственных построек)	13	02.010	1 138	336,33	382 743,54
22713	Респ. Северная Осетия - Алания, р-н Моздокский, с. Раздольное, ул. Кутырина, дом 20а	Моздокский	15:01:2401016:14	003002000000 Земли населенных пунктов	Для ведения личного подсобного хозяйства	13	02.020	1 145	336,33	385 097,85
22714	Республика Северная Осетия-Алания, р-н Моздокский, с Раздольное, ул Надпереченая, д 15	Моздокский	15:01:2401016:15	003002000000 Земли населенных пунктов	Земельные участки личных подсобных хозяйств (ведение личного подсобного хозяйства и эксплуатация жилого дома с хозпостройками)	13	02.020	2 301	336,33	773 895,33
22715	Северная Осетия - Алания респ. р-н Моздокский, с. Раздольное, ул Надпереченая, 13	Моздокский	15:01:2401016:16	003002000000 Земли населенных пунктов	Земельные участки личных подсобных хозяйств (ведение личного подсобного хозяйства и эксплуатация жилого дома с хозпостройками)	13	02.020	1 501	336,33	504 831,33
22716	Северная Осетия - Алания респ. р-н Моздокский, с. Раздольное, ул. Надпереченая, № 13 "а"	Моздокский	15:01:2401016:17	003002000000 Земли населенных пунктов	Земельные участки, предназначенные для размещения домов малоэтажной жилой застройки, в том числе индивидуальной жилой застройки (земельный участок, предназначенный для ведения личного подсобного хозяйства и эксплуатации жилого дома и хозяйственных построек)	13	02.020	1 514	336,33	509 203,62
22717	Респ Северная Осетия - Алания, Моздокский р-н, с. Раздольное, ул. Кутырина, 8	Моздокский	15:01:2401016:183	003002000000 Земли населенных пунктов	Для ведения личного подсобного хозяйства	13	02.020	1 796	336,33	604 048,68

№ пп	Местоположение ЗУ	Район	Кадастровый номер ЗУ	Категория земель	Разрешенное использование по документу	Код вида разрешенного использования (в соответствии с классификатором видов разрешенного использования земельных участков)	Вид использования объектов недвижимости	Площадь	УПКС	КС
22718	Российская Федерация, Республика Северная Осетия-Алания, Моздокский муниципальный район, Раздольненское сельское поселение, с. Раздольное, ул. Кутырхова, 24	Моздокский	15:01:2401016:185	003002000000 Земли населенных пунктов	"Жилая застройка". "Для ведения личного подсобного хозяйства(приусадебный земельный участок)". размещение жилого дома: производство сельскохозяйственной продукции, размещение гаража и иных вспомогательных сооружений: содержание сельскохозяйственных животных	13	02.020	967	336,33	325 231,11
22719	Респ. Северная Осетия - Алания, р-н Моздокский, с. Раздольное, ул. Кутырхова, дом 10	Моздокский	15:01:2401016:2	003002000000 Земли населенных пунктов	Для ведения личного подсобного хозяйства	13	02.020	1 794	336,33	603 376,02
22720	Северная Осетия - Алания респ, р-н Моздокский, с Раздольное, у задней меже участка №22 по ул.Кутырхова	Моздокский	15:01:2401016:20	003002000000 Земли населенных пунктов	Земельные участки, предназначенные для размещения домов индивидуальной жилой застройки (земельный участок, предназначенный для ведения личного подсобного хозяйства без права строительства жилого дома и хозяйственных построек)	13	02.010	394	336,33	132 514,02
22721	Республика Северная Осетия-Алания, р-н Моздокский, с. Раздольное, ул. Кутырхова, 36	Моздокский	15:01:2401016:21	003002000000 Земли населенных пунктов	малоэтажная жилая застройка (индивидуальное жилищное строительство, размещение дачных домов и садовых домов) (земельный участок, предназначенный для ведения личного подсобного хозяйства и строительства жилого дома и хозяйственных построек)	13	02.020	1 100	336,33	369 963,00
22722	Респ. Северная Осетия - Алания, р-н Моздокский, с. Раздольное, ул. Кутырхова, 12	Моздокский	15:01:2401016:3	003002000000 Земли населенных пунктов	Земельные участки, предназначенные для размещения домов малоэтажной жилой застройки, в том числе индивидуальной жилой застройки (земельный участок, предназначенный для ведения личного подсобного хозяйства и эксплуатации жилого дома и хозяйственных построек)	13	02.010	1 796	336,33	604 048,68
22723	Респ. Северная Осетия - Алания, р-н Моздокский, с. Раздольное, ул. Кутырхова, дом 14	Моздокский	15:01:2401016:4	003002000000 Земли населенных пунктов	Для ведения личного подсобного хозяйства	13	02.020	1 373	336,33	461 781,09
22724	Северная Осетия - Алания респ, р-н Моздокский, с. Раздольное, ул Кутырхова, 14	Моздокский	15:01:2401016:5	003002000000 Земли населенных пунктов	Для ведения личного подсобного хозяйства	13	02.020	1 876	336,33	630 955,08
22725	Республика Северная Осетия-Алания, р-н Моздокский, с. Раздольное, ул. Кутырхова, 28	Моздокский	15:01:2401016:51	003002000000 Земли населенных пунктов	"Для ведения личного подсобного хозяйства (приусадебный земельный участок)". размещение жилого дома, указанного в описании вида разрешенного использования с кодом 2.1: производство сельскохозяйственной продукции; размещение гаража и иных вспомогательных сооружений, содержание сельскохозяйственных животных"	13	02.020	1 496	336,33	503 149,68
22726	Респ. Северная Осетия - Алания, р-н Моздокский, с. Раздольное, ул. Кутырхова, дом 2	Моздокский	15:01:2401016:6	003002000000 Земли населенных пунктов	земельный участок, предназначенный для ведения личного подсобного хозяйства и эксплуатации жилого дома и хозяйственных построек	13	02.020	1 680	336,33	565 034,40
22727	Республика Северная Осетия-Алания, р-н Моздокский, с Раздольное, ул Кутырхова, д 4	Моздокский	15:01:2401016:7	003002000000 Земли населенных пунктов	Земельные участки, предназначенные для размещения домов индивидуальной жилой застройки (земельный участок, предназначенный для ведения личного подсобного хозяйства и эксплуатации жилого дома и хозяйственных построек)	13	02.010	1 622	336,33	545 527,26
22728	Республика Северная Осетия-Алания, р-н Моздокский, с Раздольное, ул Кутырхова, д 4а	Моздокский	15:01:2401016:8	003002000000 Земли населенных пунктов	Для ведения личного подсобного хозяйства	13	02.020	2 073	336,33	697 212,09
22729	Респ. Северная Осетия - Алания, р-н Моздокский, с. Раздольное, ул. Кутырхова, дом 6	Моздокский	15:01:2401016:9	003002000000 Земли населенных пунктов	Для ведения личного подсобного хозяйства и эксплуатации жилого дома и хозяйственных построек	13	02.020	2 088	336,33	702 257,04
22730	Респ. Северная Осетия - Алания, р-н Моздокский, Межселенные земли	Моздокский	15:01:2401017:1	003002000000 Земли населенных пунктов	Для эксплуатации территориальных автомобильных дорог	6	07.020	53 998	32,72	1 766 814,56
22731	Респ. Северная Осетия - Алания, р-н Моздокский, с. Раздольное, ул. Шоссейная, дом 34	Моздокский	15:01:2401018:1	003002000000 Земли населенных пунктов	земельные участки личных подсобных хозяйств (ведение личного подсобного хозяйства и эксплуатация жилого дома с хозпостройками)	13	02.020	3 394	336,33	1 141 504,02
22732	Респ. Северная Осетия - Алания, р-н Моздокский, с. Кизляр, ул. Джанибекова, дом 26	Моздокский	15:01:2501001:10	003002000000 Земли населенных пунктов	Для ведения личного подсобного хозяйства	13	02.020	1 200	392,75	471 300,00
22733	Респ. Северная Осетия - Алания, р-н Моздокский, с. Кизляр, ул. Джанибекова, дом 4	Моздокский	15:01:2501001:11	003002000000 Земли населенных пунктов	Для ведения личного подсобного хозяйства	13	02.020	1 507	392,75	591 874,25
22734	Респ. Северная Осетия - Алания, р-н Моздокский, с. Кизляр, ул. Джанибекова, дом 8	Моздокский	15:01:2501001:12	003002000000 Земли населенных пунктов	Для ведения личного подсобного хозяйства	13	02.020	600	392,75	235 650,00
22735	Северная Осетия - Алания респ, р-н Моздокский, с Кизляр, ул Джанибекова, 14	Моздокский	15:01:2501001:13	003002000000 Земли населенных пунктов	Для ведения личного подсобного хозяйства	13	02.020	1 200	392,75	471 300,00
22736	Северная Осетия - Алания респ, р-н Моздокский, с. Кизляр, ул. Батырмурзаева, 16	Моздокский	15:01:2501001:14	003002000000 Земли населенных пунктов	Для ведения личного подсобного хозяйства	13	02.020	600	392,75	235 650,00

№ п/п	Местоположение ЗУ	Район	Кадастровый номер ЗУ	Категория земель	Разрешенное использование по документу	Код вида разрешенного использования (в соответствии с классификатором видов разрешенного использования земельных участков)	Вид использования объектов недвижимости	Площадь	УПКС	КС
22737	Республика Северная Осетия-Алания, р-н Моздокский, с Кизляр, ул Батырмурзаева, д 4	Моздокский	15:01:2501001:2	003002000000 Земли населенных пунктов	Для ведения личного подсобного хозяйства	13	02.020	600	392,75	235 650,00
22738	Республика Северная Осетия - Алания, Моздокский р-н, с.Кизляр, ул. Джанибекова,13	Моздокский	15:01:2501001:211	003002000000 Земли населенных пунктов	Для ведения личного подсобного хозяйства	13	02.020	600	392,75	235 650,00
22739	Респ. Северная Осетия - Алания, р-н. Моздокский, с. Кизляр, ул. Джанибекова, 2	Моздокский	15:01:2501001:212	003002000000 Земли населенных пунктов	"Жилая застройка", "Для ведения личного подсобного хозяйства (приусадебный земельный участок)", размещение жилого дома, производство сельскохозяйственной продукции; размещение гаража и иных вспомогательных сооружений, содержание сельскохозяйственны х животны х	13	02.020	1 674	392,75	657 463,50
22740	Республика Северная Осетия - Алания, Моздокский р-н, с. Кизляр, ул. Джанибекова, 5	Моздокский	15:01:2501001:213	003002000000 Земли населенных пунктов	Для ведения личного подсобного хозяйства	13	02.020	600	392,75	235 650,00
22741	Респ Северная Осетия - Алания, Моздокский р-н, с. Кизляр, ул. Заводская, 11	Моздокский	15:01:2501001:215	003002000000 Земли населенных пунктов	Для ведения личного подсобного хозяйства	13	02.020	600	392,75	235 650,00
22742	Российская Федерация, Республика Северная Осетия - Алания, Моздокский район, с. Кизляр, ул. Джанибекова, 12	Моздокский	15:01:2501001:217	003002000000 Земли населенных пунктов	Для ведения личного подсобного хозяйства	13	02.020	600	392,75	235 650,00
22743	Республика Северная Осетия - Алания, муниципальный район Моздокский, сельское поселение Кизлярское, с. Кизляр, ул. Батырмурзаева, 10	Моздокский	15:01:2501001:221	003002000000 Земли населенных пунктов	Для ведения личного подсобного хозяйства	13	02.020	600	392,75	235 650,00
22744	Республика Северная Осетия-Алания, р-н Моздокский, с Кизляр, ул Батырмурзаева, 6	Моздокский	15:01:2501001:3	003002000000 Земли населенных пунктов	Для ведения личного подсобного хозяйства	13	02.020	600	392,75	235 650,00
22745	Республика Северная Осетия-Алания, р-н Моздокский, с Кизляр, ул Батырмурзаева, 8	Моздокский	15:01:2501001:4	003002000000 Земли населенных пунктов	Для ведения личного подсобного хозяйства	13	02.020	600	392,75	235 650,00
22746	Республика Северная Осетия-Алания, р-н Моздокский, с Кизляр, ул Батырмурзаева, д 14	Моздокский	15:01:2501001:5	003002000000 Земли населенных пунктов	Для ведения личного подсобного хозяйства	13	02.020	683	392,75	268 248,25
22747	Северная Осетия - Алания респ, р-н Моздокский, с Кизляр, ул Батырмурзаева, № 8 " а"	Моздокский	15:01:2501001:57	003002000000 Земли населенных пунктов	Для ведения личного подсобного хозяйства	13	02.020	600	392,75	235 650,00
22748	Северная Осетия - Алания респ, р-н Моздокский, с. Кизляр, ул. Заводская № 3	Моздокский	15:01:2501001:58	003002000000 Земли населенных пунктов	Для ведения личного подсобного хозяйства	13	02.020	1 406	392,75	552 206,50
22749	Респ. Северная Осетия - Алания, р-н Моздокский, с. Кизляр, ул. Джанибекова, 1	Моздокский	15:01:2501001:6	003002000000 Земли населенных пунктов	Для ведения личного подсобного хозяйства	13	02.020	660	392,75	259 215,00
22750	Северная Осетия - Алания респ, р-н Моздокский, с Кизляр, ул Заводская, 13	Моздокский	15:01:2501001:63	003002000000 Земли населенных пунктов	Для ведения личного подсобного хозяйства	13	02.020	697	392,75	273 746,75
22751	Респ. Северная Осетия - Алания, р-н Моздокский, с Кизляр, ул Джанибекова, дом 3	Моздокский	15:01:2501001:7	003002000000 Земли населенных пунктов	Для ведения личного подсобного хозяйства	13	02.020	607	392,75	238 399,25
22752	Респ. Северная Осетия - Алания, р-н Моздокский, с. Кизляр, ул. Восточная, 1	Моздокский	15:01:2501001:73	003002000000 Земли населенных пунктов	Для ведения личного подсобного хозяйства	13	02.020	1 207	392,75	474 049,25
22753	Республика Северная Осетия-Алания, р-н Моздокский, с. Кизляр, ул. Джанибекова. 11	Моздокский	15:01:2501001:75	003002000000 Земли населенных пунктов	"Для индивидуального жилищного строительства", для строительства жилого дома, хозяйственных построек и ведения личного подсобного хозяйства	13	02.010	675	392,75	265 106,25
22754	Республика Северная Осетия-Алания, р-н Моздокский, с. Кизляр, ул. Батырмурзаева. 12	Моздокский	15:01:2501001:76	003002000000 Земли населенных пунктов	Для ведения личного подсобного хозяйства, предназначенного для эксплуатации жилого дома, не предназначенного для раздела на квартиры; производства сельскохозяйственной продукции; размещения гаража и других вспомогательных сооружений; содержания сельскохозяйственных животных.	13	02.020	570	392,75	223 867,50
22755	Респ. Северная Осетия - Алания, р-н Моздокский, с. Кизляр, ул. Заводская, 7	Моздокский	15:01:2501001:77	003002000000 Земли населенных пунктов	Для ведения личного подсобного хозяйства	13	02.020	600	392,75	235 650,00
22756	Республика Северная Осетия-Алания, р-н Моздокский, с. Кизляр, ул. Заводская, 5	Моздокский	15:01:2501001:78	003002000000 Земли населенных пунктов	Для ведения личного подсобного хозяйства	13	02.020	600	392,75	235 650,00
22757	Российская Федерация, Республика Северная Осетия-Алания, р-н Моздокский, с. Кизляр, ул. Джанибекова, 9	Моздокский	15:01:2501001:79	003002000000 Земли населенных пунктов	Для индивидуального жилищного строительства	13	02.010	600	392,75	235 650,00
22758	Российская Федерация, Республика Северная Осетия - Алания, р-н Моздокский, с. Кизляр, ул. Джанибекова, 7	Моздокский	15:01:2501001:8	003002000000 Земли населенных пунктов	Для ведения личного подсобного хозяйства	13	02.020	600	392,75	235 650,00
22759	Респ. Северная Осетия - Алания, р-н Моздокский, с. Кизляр, ул. Джанибекова, 20	Моздокский	15:01:2501001:80	003002000000 Земли населенных пунктов	Для ведения личного подсобного хозяйства	13	02.020	600	392,75	235 650,00
22760	Респ. Северная Осетия - Алания, р-н Моздокский, с. Кизляр, ул. Батырмурзаева, 8 "б"	Моздокский	15:01:2501001:83	003002000000 Земли населенных пунктов	Для ведения личного подсобного хозяйства	13	02.020	729	392,75	286 314,75
22761	Республика Северная Осетия-Алания, р-н Моздокский, с. Кизляр, ул. Джанибекова. 9 "а"	Моздокский	15:01:2501001:84	003002000000 Земли населенных пунктов	"Для индивидуального жилищного строительства", предназначенного для размещения индивидуального жилого дома, индивидуального гаража и подсобных сооружений, выращивание плодовых, ягодных и овощных культур	13	02.010	650	392,75	255 287,50
22762	Респ. Северная Осетия - Алания, р-н Моздокский, с. Кизляр, пер. Молодёжный, 14	Моздокский	15:01:2501002:1	003002000000 Земли населенных пунктов	Для ведения личного подсобного хозяйства	13	02.020	714	392,75	280 423,50
22763	Респ. Северная Осетия - Алания, р-н Моздокский, с Кизляр, ул Молодёжная, 18	Моздокский	15:01:2501002:10	003002000000 Земли населенных пунктов	Для ведения личного подсобного хозяйства	13	02.020	600	392,75	235 650,00
22764	Респ. Северная Осетия - Алания, р-н Моздокский, с Кизляр, ул Молодёжная, дом 20	Моздокский	15:01:2501002:11	003002000000 Земли населенных пунктов	Для ведения личного подсобного хозяйства	13	02.020	1 100	392,75	432 025,00
22765	Республика Северная Осетия-Алания, Моздокский район, с. Кизляр, ул. Молодёжная, 4	Моздокский	15:01:2501002:12	003002000000 Земли населенных пунктов	Для ведения личного подсобного хозяйства	13	02.020	600	392,75	235 650,00

№ пп	Местоположение ЗУ	Район	Кадастровый номер ЗУ	Категория земель	Разрешенное использование по документу	Код вида разрешенного использования (в соответствии с классификатором видов разрешенного использования земельных участков)	Вид использования объектов недвижимости	Площадь	УПКС	КС
22766	Республика Северная Осетия-Алания, р-н Моздокский, с. Кизляр, пер. Молодежный, 2	Моздокский	15:01:2501002:13	003002000000 Земли населенных пунктов	Для ведения личного подсобного хозяйства	13	02.020	1 200	392,75	471 300,00
22767	Респ. Северная Осетия - Алания, р-н Моздокский, с. Кизляр, пер. Молодёжный, дом 4	Моздокский	15:01:2501002:14	003002000000 Земли населенных пунктов	Для ведения личного подсобного хозяйства	13	02.020	600	392,75	235 650,00
22768	Респ. Северная Осетия - Алания, р-н Моздокский, с. Кизляр, пер. Молодёжный, дом 3	Моздокский	15:01:2501002:15	003002000000 Земли населенных пунктов	Для ведения личного подсобного хозяйства	13	02.020	600	392,75	235 650,00
22769	Респ. Северная Осетия - Алания, р-н Моздокский, с. Кизляр, пер. Молодёжный, дом 5	Моздокский	15:01:2501002:16	003002000000 Земли населенных пунктов	Для ведения личного подсобного хозяйства	13	02.020	600	392,75	235 650,00
22770	Респ. Северная Осетия - Алания, р-н Моздокский, с. Кизляр, пер. Молодёжный, дом 7	Моздокский	15:01:2501002:17	003002000000 Земли населенных пунктов	Для ведения личного подсобного хозяйства	13	02.020	600	392,75	235 650,00
22771	Респ. Северная Осетия - Алания, р-н Моздокский, с. Кизляр, пер. Молодёжный, дом 6	Моздокский	15:01:2501002:18	003002000000 Земли населенных пунктов	Для ведения личного подсобного хозяйства	13	02.020	600	392,75	235 650,00
22772	Респ. Северная Осетия - Алания, р-н Моздокский, с. Кизляр, пер. Молодёжный, дом 9	Моздокский	15:01:2501002:19	003002000000 Земли населенных пунктов	Для ведения личного подсобного хозяйства	13	02.020	600	392,75	235 650,00
22773	Российская Федерация, Республика Северная Осетия-Алания, Моздокский район, с. Кизляр, ул. Батырмурзаева, 13 "а"	Моздокский	15:01:2501002:195	003002000000 Земли населенных пунктов	для индивидуального жилищного строительства	13	02.010	600	392,75	235 650,00
22774	Респ. Северная Осетия - Алания, р-н Моздокский, с. Кизляр, пер. Молодёжный, дом 4	Моздокский	15:01:2501002:2	003002000000 Земли населенных пунктов	Для ведения личного подсобного хозяйства	13	02.020	714	392,75	280 423,50
22775	Респ. Северная Осетия - Алания, р-н Моздокский, с. Кизляр, ул. Молодёжная, дом 8	Моздокский	15:01:2501002:20	003002000000 Земли населенных пунктов	Для ведения личного подсобного хозяйства	13	02.020	1 335	392,75	524 321,25
22776	Республика Северная Осетия - Алания, Моздокский район, с Кизляр, пер Молодежный, д 17	Моздокский	15:01:2501002:206	003002000000 Земли населенных пунктов	Для ведения личного подсобного хозяйства	13	02.020	600	392,75	235 650,00
22777	Северная Осетия - Алания респ, р-н Моздокский, с Кизляр, пер Молодёжный, 12	Моздокский	15:01:2501002:21	003002000000 Земли населенных пунктов	Для ведения личного подсобного хозяйства	13	02.020	600	392,75	235 650,00
22778	Респ. Северная Осетия - Алания, р-н Моздокский, с. Кизляр, пер. Молодёжный, дом 11	Моздокский	15:01:2501002:22	003002000000 Земли населенных пунктов	Для ведения личного подсобного хозяйства	13	02.020	600	392,75	235 650,00
22779	Респ. Северная Осетия - Алания, р-н Моздокский, с. Кизляр, пер. Молодёжный, дом 13	Моздокский	15:01:2501002:23	003002000000 Земли населенных пунктов	Для ведения личного подсобного хозяйства	13	02.020	600	392,75	235 650,00
22780	Респ. Северная Осетия - Алания, р-н Моздокский, с. Кизляр, пер. Молодёжный, дом 15	Моздокский	15:01:2501002:24	003002000000 Земли населенных пунктов	Для ведения личного подсобного хозяйства	13	02.020	1 000	392,75	392 750,00
22781	Респ. Северная Осетия - Алания, р-н Моздокский, с. Кизляр, пер. Молодёжный, дом 14	Моздокский	15:01:2501002:25	003002000000 Земли населенных пунктов	Для ведения личного подсобного хозяйства	13	02.020	1 000	392,75	392 750,00
22782	Респ. Северная Осетия - Алания, р-н Моздокский, с. Кизляр, пер. Молодёжный, дом 20	Моздокский	15:01:2501002:26	003002000000 Земли населенных пунктов	Для ведения личного подсобного хозяйства	13	02.020	600	392,75	235 650,00
22783	Республика Северная Осетия-Алания, р-н Моздокский, с. Кизляр, ул. Батырмурзаева, 3	Моздокский	15:01:2501002:27	003002000000 Земли населенных пунктов	Для ведения личного подсобного хозяйства	13	02.020	600	392,75	235 650,00
22784	Республика Северная Осетия-Алания, р-н Моздокский, с. Кизляр, ул. Батырмурзаева, 5	Моздокский	15:01:2501002:28	003002000000 Земли населенных пунктов	Для ведения личного подсобного хозяйства	13	02.020	600	392,75	235 650,00
22785	Респ. Северная Осетия - Алания, р-н Моздокский, с. Кизляр, ул. Батыр Мурзаева, дом 7	Моздокский	15:01:2501002:29	003002000000 Земли населенных пунктов	Для ведения личного подсобного хозяйства	13	02.020	600	392,75	235 650,00
22786	Респ. Северная Осетия - Алания, р-н Моздокский, с. Кизляр, ул. Молодёжная, дом 4"а"	Моздокский	15:01:2501002:3	003002000000 Земли населенных пунктов	Для ведения личного подсобного хозяйства	13	02.020	2 000	392,75	785 500,00
22787	Респ. Северная Осетия - Алания, р-н Моздокский, с. Кизляр, ул. Батыр Мурзаева, дом 15	Моздокский	15:01:2501002:30	003002000000 Земли населенных пунктов	Для ведения личного подсобного хозяйства	13	02.020	600	392,75	235 650,00
22788	Республика Северная Осетия-Алания, р-н Моздокский, с Кизляр, ул Батырмурзаева. 17	Моздокский	15:01:2501002:31	003002000000 Земли населенных пунктов	Земельные участки личных подсобных хозяйств (ведение личного подсобного хозяйства и эксплуатация жилого дома с хозпостройками)	13	02.020	661	392,75	259 607,75
22789	Северная Осетия - Алания респ, р-н Моздокский, с Кизляр, пер Молодежный, 21	Моздокский	15:01:2501002:32	003002000000 Земли населенных пунктов	Для ведения личного подсобного хозяйства	13	02.020	600	392,75	235 650,00
22790	Северная Осетия - Алания респ, р-н Моздокский, с Кизляр, ул Молодежная, 20	Моздокский	15:01:2501002:36	003002000000 Земли населенных пунктов	Для ведения личного подсобного хозяйства	13	02.020	600	392,75	235 650,00
22791	Северная Осетия - Алания респ, р-н Моздокский, с Кизляр, пер Молодежный, 24	Моздокский	15:01:2501002:37	003002000000 Земли населенных пунктов	Для ведения личного подсобного хозяйства	13	02.020	600	392,75	235 650,00
22792	Северная Осетия - Алания респ, р-н Моздокский, с. Кизляр, ул. Батырмурзаева, 9	Моздокский	15:01:2501002:38	003002000000 Земли населенных пунктов	Для ведения личного подсобного хозяйства	13	02.020	600	392,75	235 650,00
22793	Северная Осетия - Алания респ, р-н Моздокский, с Кизляр, пер Молодежный, 19	Моздокский	15:01:2501002:39	003002000000 Земли населенных пунктов	Для ведения личного подсобного хозяйства	13	02.020	600	392,75	235 650,00
22794	Респ. Северная Осетия - Алания, р-н Моздокский, с. Кизляр, ул. Молодёжная, дом 6	Моздокский	15:01:2501002:4	003002000000 Земли населенных пунктов	Для ведения личного подсобного хозяйства	13	02.020	1 000	392,75	392 750,00
22795	Северная Осетия - Алания респ, р-н Моздокский, с. Кизляр, ул. Молодежная, 24	Моздокский	15:01:2501002:41	003002000000 Земли населенных пунктов	Для ведения личного подсобного хозяйства	13	02.020	600	392,75	235 650,00
22796	Респ. Северная Осетия - Алания, р-н Моздокский, с. Кизляр, ул. Молодёжная, дом 8	Моздокский	15:01:2501002:5	003002000000 Земли населенных пунктов	Для ведения личного подсобного хозяйства	13	02.020	3 300	392,75	1 296 075,00
22797	Респ. Северная Осетия - Алания, р-н Моздокский, с. Кизляр, ул. Молодёжная,10	Моздокский	15:01:2501002:6	003002000000 Земли населенных пунктов	Для ведения личного подсобного хозяйства	13	02.020	1 414	392,75	555 348,50
22798	Республика Северная Осетия-Алания, р-н Моздокский, с. Кизляр, ул. Батырмурзаева № 11	Моздокский	15:01:2501002:62	003002000000 Земли населенных пунктов	Для ведения личного подсобного хозяйства	13	02.020	600	392,75	235 650,00
22799	Респ. Северная Осетия - Алания, р-н Моздокский, с. Кизляр, ул. Молодежная, 16	Моздокский	15:01:2501002:63	003002000000 Земли населенных пунктов	Для ведения личного подсобного хозяйства	13	02.020	633	392,75	248 610,75
22800	Республика Северная Осетия-Алания, Моздокский район, с. Кизляр, пер. Молодежный, 10	Моздокский	15:01:2501002:65	003002000000 Земли населенных пунктов	Для ведения личного подсобного хозяйства	13	02.020	784	392,75	307 916,00
22801	Республика Северная Осетия-Алания, Моздокский р-н, с. Кизляр, ул. Молодежная, 22	Моздокский	15:01:2501002:66	003002000000 Земли населенных пунктов	"Для индивидуального жилищного строительства", для строительства жилого дома, хозяйственных построек и ведения личного подсобного хозяйства	13	02.010	663	392,75	260 393,25
22802	Российская Федерация, Республика Северная Осетия-Алания, р-н Моздокский, с. Кизляр, ул. Батырмурзаева, 13	Моздокский	15:01:2501002:68	003002000000 Земли населенных пунктов	Для индивидуального жилищного строительства	13	02.010	600	392,75	235 650,00
22803	Республика Северная Осетия-Алания, р-н Моздокский, с. Кизляр, пер. Молодежный, 16	Моздокский	15:01:2501002:69	003002000000 Земли населенных пунктов	Для ведения личного подсобного хозяйства	13	02.020	600	392,75	235 650,00

№ пп	Местоположение ЗУ	Район	Кадастровый номер ЗУ	Категория земель	Разрешенное использование по документу	Код вида разрешенного использования (в соответствии с классификатором видов разрешенного использования земельных участков)	Вид использования объектов недвижимости	Площадь	УПКС	КС
22804	Республика Северная Осетия-Алания, р-н Моздокский, с. Киларр, ул. Молодежная, 12	Моздокский	15:01:2501002:7	003002000000 Земли населенных пунктов	Для ведения личного подсобного хозяйства	13	02.020	721	392,75	283 172,75
22805	Республика Северная Осетия-Алания, р-н Моздокский, с. Киларр, пер. Молодежный, 8	Моздокский	15:01:2501002:70	003002000000 Земли населенных пунктов	Для ведения личного подсобного хозяйства	13	02.020	600	392,75	235 650,00
22806	Республика Северная Осетия-Алания, р-н Моздокский, с. Киларр, ул. Молодежная, 6	Моздокский	15:01:2501002:72	003002000000 Земли населенных пунктов	"Для индивидуального жилищного строительства" для строительства жилого дома, хозяйственных построек и ведения личного подсобного хозяйства	13	02.010	1 200	392,75	471 300,00
22807	Республика Северная Осетия-Алания, р-н Моздокский, с. Киларр, ул. Мира, 84 "а".	Моздокский	15:01:2501002:78	003002000000 Земли населенных пунктов	Для ведения личного подсобного хозяйства	13	02.020	600	392,75	235 650,00
22808	Республика Северная Осетия-Алания, р-н Моздокский, с. Киларр, ул. Мира, 84	Моздокский	15:01:2501002:79	003002000000 Земли населенных пунктов	Для ведения личного подсобного хозяйства	13	02.020	600	392,75	235 650,00
22809	Республика Северная Осетия-Алания, р-н Моздокский, с. Киларр, ул. Молодежная, 14	Моздокский	15:01:2501002:8	003002000000 Земли населенных пунктов	Для ведения личного подсобного хозяйства	13	02.020	928	392,75	364 472,00
22810	Респ. Северная Осетия - Алания, р-н Моздокский, с. Киларр, ул. Молодёжная, дом 16	Моздокский	15:01:2501002:9	003002000000 Земли населенных пунктов	Для ведения личного подсобного хозяйства	13	02.020	1 000	392,75	392 750,00
22811	Респ. Северная Осетия - Алания, р-н Моздокский, с. Киларр, ул. Мира, дом 82	Моздокский	15:01:2501003:1	003002000000 Земли населенных пунктов	Земельные участки, предназначенные для размещения объектов торговли, общественного питания и бытового обслуживания (использование земельного участка с целью эксплуатации магазина)	4	04.040	2 125	1 021,14	2 169 922,50
22812	Республика Северная Осетия - Алания, муниципальный район Моздокский, сельское поселение Киларское, с. Киларр, ул. Терская, 2в	Моздокский	15:01:2501003:143	003002000000 Земли населенных пунктов	"Культурное развитие", "Парки культуры и отдыха", размещение парков культуры и отдыха	3	03.060	8 437	373,11	3 147 929,07
22813	Республика Северная Осетия - Алания, муниципальный район Моздокский, сельское поселение Киларское, с. Киларр, ул. Терская, 2б	Моздокский	15:01:2501003:144	003002000000 Земли населенных пунктов	"Дошкольное, начальное и среднее общее образование"	3	03.051	260	500,75	130 195,00
22814	Российская Федерация, Республика Северная Осетия - Алания, р-н Моздокский, с. Киларр, ул.Молодежная, у правой межи участка 1 "а"	Моздокский	15:01:2501003:145	003002000000 Земли населенных пунктов	"Для ведения личного подсобного хозяйства (приусадебный земельный участок)", размещение жилого дома; производство сельскохозяйственной продукции, размещение гаража и иных вспомогательных сооружений, содержание сельскохозяйственных животных	13	02.020	874	392,75	343 263,50
22815	Республика Северная Осетия-Алания, р-н Моздокский, с. Киларр, ул. Мира, 82"а"	Моздокский	15:01:2501003:17	003002000000 Земли населенных пунктов	Для ведения личного подсобного хозяйства	13	02.020	1 800	392,75	706 950,00
22816	Республика Северная Осетия-Алания, р-н Моздокский, с.Киларр, ул Терская, 2 "а"	Моздокский	15:01:2501003:18	003002000000 Земли населенных пунктов	Земельные участки, предназначенные для размещения административных зданий, объектов образования, науки, здравоохранения и социального обеспечения, физической культуры и спорта, культуры, искусства, религии (земельный участок, предназначенный для строительства отделения связи)	6	06.080	200	657,85	131 570,00
22817	Респ. Северная Осетия - Алания, р-н Моздокский, с. Киларр, ул. Молодёжная, дом 1	Моздокский	15:01:2501003:2	003002000000 Земли населенных пунктов	Для ведения личного подсобного хозяйства	13	02.020	1 300	392,75	510 575,00
22818	Республика Северная Осетия-Алания, р-н Моздокский, с Киларр, ул Молодежная, 1"а"	Моздокский	15:01:2501003:21	003002000000 Земли населенных пунктов	Для ведения личного подсобного хозяйства	13	02.020	983	392,75	386 073,25
22819	Республика Северная Осетия - Алания, муниципальный район Моздокский, сельское поселение Киларское, село Киларр, улица Терская земельный участок 26	Моздокский	15:01:2501003:22	003002000000 Земли населенных пунктов	"Дошкольное, начальное и среднее общее образование"	3	03.050	6 520	500,75	3 269 897,50
22820	Республика Северная Осетия-Алания, Моздокский район, с. Киларр, ул. Молодежная 1	Моздокский	15:01:2501003:23	003002000000 Земли населенных пунктов	Для индивидуального жилищного строительства	13	02.010	600	392,75	235 650,00
22821	Республика Северная Осетия-Алания, р-н Моздокский, с. Киларр, ул. Молодежная, №9	Моздокский	15:01:2501003:3	003002000000 Земли населенных пунктов	Для ведения личного подсобного хозяйства	13	02.020	700	392,75	274 925,00
22822	Респ. Северная Осетия - Алания, р-н Моздокский, с. Киларр, ул. Молодежная, 5	Моздокский	15:01:2501003:4	003002000000 Земли населенных пунктов	Для ведения личного подсобного хозяйства	13	02.020	990	392,75	388 822,50
22823	Респ. Северная Осетия - Алания, р-н Моздокский, с. Киларр, ул. Молодежная, дом 19	Моздокский	15:01:2501003:5	003002000000 Земли населенных пунктов	Для ведения личного подсобного хозяйства	13	02.020	600	392,75	235 650,00
22824	Северная Осетия - Алания респ, р-н Моздокский, с. Киларр, ул Молодежная, 17	Моздокский	15:01:2501003:6	003002000000 Земли населенных пунктов	Для ведения личного подсобного хозяйства	13	02.020	700	392,75	274 925,00
22825	Республика Северная Осетия-Алания, р-н Моздокский, с Киларр, ул Мира, д 78	Моздокский	15:01:2501004:1	003002000000 Земли населенных пунктов	земельные участки личных подсобных хозяйств (ведение личного подсобного хозяйства и эксплуатация жилого дома с хозяйственными постройками)	13	02.020	802	392,75	314 985,50
22826	Респ. Северная Осетия - Алания, р-н Моздокский, с. Киларр, ул. Новая, дом 20	Моздокский	15:01:2501004:10	003002000000 Земли населенных пунктов	Для ведения личного подсобного хозяйства	13	02.020	1 900	392,75	746 225,00
22827	Респ. Северная Осетия - Алания, р-н Моздокский, с. Киларр, ул. Новая, дом 22	Моздокский	15:01:2501004:11	003002000000 Земли населенных пунктов	Для ведения личного подсобного хозяйства	13	02.020	1 000	392,75	392 750,00
22828	Респ. Северная Осетия - Алания, р-н Моздокский, с. Киларр, ул. Терская, дом 1	Моздокский	15:01:2501004:13	003002000000 Земли населенных пунктов	Для ведения личного подсобного хозяйства	13	02.020	800	392,75	314 200,00
22829	Респ. Северная Осетия - Алания, р-н Моздокский, с. Киларр, ул. Терская, 3	Моздокский	15:01:2501004:14	003002000000 Земли населенных пунктов	Для ведения личного подсобного хозяйства	13	02.020	1 200	392,75	471 300,00
22830	Респ. Северная Осетия - Алания, р-н Моздокский, с. Киларр, ул. Терская, дом 5	Моздокский	15:01:2501004:15	003002000000 Земли населенных пунктов	Земельные участки личных подсобных хозяйств (ведение личного подсобного хозяйства и эксплуатация жилого дома с хозпостройками)	13	02.020	1 849	392,75	726 194,75
22831	Респ. Северная Осетия - Алания, р-н Моздокский, с. Киларр, ул. Терская, дом 7	Моздокский	15:01:2501004:16	003002000000 Земли населенных пунктов	Для ведения личного подсобного хозяйства	13	02.020	1 300	392,75	510 575,00

№ пп	Местоположение ЗУ	Район	Кадастровый номер ЗУ	Категория земель	Разрешенное использование по документу	Код вида разрешенного использования (в соответствии с классификатором видов разрешенного использования земельных участков)	Вид использования объектов недвижимости	Площадь	УПКС	КС
22832	Респ. Северная Осетия - Алания, р-н Моздокский, с. Кизляр, ул. Терская, 9	Моздокский	15:01:2501004:17	0030020000000 Земли населенных пунктов	Для ведения личного подсобного хозяйства	13	02.020	2 100	392,75	860 122,50
22833	Российская Федерация, Республика Северная Осетия - Алания, Моздокский р-н, с. Кизляр, ул. Новая, 10	Моздокский	15:01:2501004:176	0030020000000 Земли населенных пунктов	Для ведения личного подсобного хозяйства	13	02.020	2 000	392,75	785 500,00
22834	Республика Северная Осетия - Алания, Моздокский район, с. Кизляр, ул. Новая, 24	Моздокский	15:01:2501004:177	0030020000000 Земли населенных пунктов	Для ведения личного подсобного хозяйства	13	02.020	1 300	392,75	510 575,00
22835	Республика Северная Осетия - Алания, муниципальный район Моздокский, сельское поселение Кизлярское, с. Кизляр, ул. Новая, 24а	Моздокский	15:01:2501004:178	0030020000000 Земли населенных пунктов	Для ведения личного подсобного хозяйства	13	02.020	900	392,75	353 475,00
22836	Республика Северная Осетия - Алания, р-н Моздокский, с. Кизляр, ул. Терская, 11	Моздокский	15:01:2501004:18	0030020000000 Земли населенных пунктов	Для ведения личного подсобного хозяйства	13	02.020	1 705	392,75	669 638,75
22837	Респ. Северная Осетия - Алания, р-н Моздокский, с. Кизляр, ул. Терская, дом 13	Моздокский	15:01:2501004:19	0030020000000 Земли населенных пунктов	Для ведения личного подсобного хозяйства	13	02.020	1 400	392,75	549 850,00
22838	Респ. Северная Осетия - Алания, р-н Моздокский, с. Кизляр, ул. Мира, дом 80	Моздокский	15:01:2501004:2	0030020000000 Земли населенных пунктов	Для ведения личного подсобного хозяйства	13	02.020	900	392,75	353 475,00
22839	Респ. Северная Осетия - Алания, р-н Моздокский, с. Кизляр, ул. Терская, дом 15	Моздокский	15:01:2501004:20	0030020000000 Земли населенных пунктов	для ведения личного подсобного хозяйства	13	02.020	1 000	392,75	392 750,00
22840	Респ. Северная Осетия - Алания, р-н Моздокский, с. Кизляр, ул. Терская, дом 17	Моздокский	15:01:2501004:21	0030020000000 Земли населенных пунктов	Для ведения личного подсобного хозяйства	13	02.020	1 700	392,75	667 675,00
22841	Респ. Северная Осетия - Алания, р-н Моздокский, с. Кизляр, ул. Новая, дом 2	Моздокский	15:01:2501004:3	0030020000000 Земли населенных пунктов	Для ведения личного подсобного хозяйства	13	02.020	1 000	392,75	392 750,00
22842	Северная Осетия - Алания респ, р-н Моздокский, с. Кизляр, ул. Новая, 4	Моздокский	15:01:2501004:30	0030020000000 Земли населенных пунктов	Для ведение личного подсобного хозяйства	13	02.020	600	392,75	235 650,00
22843	Респ. Северная Осетия - Алания, р-н Моздокский, с. Кизляр, ул. Новая, дом 6	Моздокский	15:01:2501004:4	0030020000000 Земли населенных пунктов	Для ведения личного подсобного хозяйства	13	02.020	900	392,75	353 475,00
22844	Республика Северная Осетия-Алания, р-н Моздокский, с. Кизляр, ул. Мира, №70	Моздокский	15:01:2501004:42	0030020000000 Земли населенных пунктов	Для ведения личного подсобного хозяйства	13	02.020	600	392,75	235 650,00
22845	Респ. Северная Осетия - Алания, р-н Моздокский, с. Кизляр, ул. Новая, дом 8	Моздокский	15:01:2501004:5	0030020000000 Земли населенных пунктов	Для ведения личного подсобного хозяйства	13	02.020	1 100	392,75	432 025,00
22846	Российская Федерация, Республика Северная Осетия-Алания, р-н Моздокский, с. Кизляр, ул. Терская, 7	Моздокский	15:01:2501004:50	0030020000000 Земли населенных пунктов	Для ведения личного подсобного хозяйства	13	02.020	1 800	392,75	706 950,00
22847	Респ. Северная Осетия - Алания, р-н Моздокский, с. Кизляр, ул. Новая, дом 12	Моздокский	15:01:2501004:6	0030020000000 Земли населенных пунктов	Для ведения личного подсобного хозяйства	13	02.020	1 900	392,75	746 225,00
22848	Респ. Северная Осетия - Алания, р-н Моздокский, с. Кизляр, ул. Новая, дом 14	Моздокский	15:01:2501004:7	0030020000000 Земли населенных пунктов	Для ведения личного подсобного хозяйства	13	02.020	2 200	392,75	864 050,00
22849	Респ. Северная Осетия - Алания, р-н Моздокский, с. Кизляр, ул. Новая, дом 16	Моздокский	15:01:2501004:8	0030020000000 Земли населенных пунктов	Для ведения личного подсобного хозяйства	13	02.020	2 000	392,75	785 500,00
22850	Респ. Северная Осетия - Алания, р-н Моздокский, с. Кизляр, ул. Новая, дом 18	Моздокский	15:01:2501004:9	0030020000000 Земли населенных пунктов	Для ведения личного подсобного хозяйства	13	02.020	1 900	392,75	746 225,00
22851	Респ. Северная Осетия - Алания, р-н Моздокский, с. Кизляр, ул. Шаумяна, дом 18	Моздокский	15:01:2501005:1	0030020000000 Земли населенных пунктов	Для ведения личного подсобного хозяйства	13	02.020	1 608	392,75	631 542,00
22852	Респ. Северная Осетия - Алания, р-н Моздокский, с. Кизляр, ул. Шаумяна, дом 16	Моздокский	15:01:2501005:10	0030020000000 Земли населенных пунктов	Для ведения личного подсобного хозяйства	13	02.020	1 000	392,75	392 750,00
22853	Респ. Северная Осетия - Алания, р-н Моздокский, с. Кизляр, ул. Шаумяна, №14	Моздокский	15:01:2501005:11	0030020000000 Земли населенных пунктов	Для ведения личного подсобного хозяйства	13	02.020	2 447	392,75	961 059,25
22854	Респ. Северная Осетия - Алания, р-н Моздокский, с. Кизляр, ул. Шаумяна, дом 20	Моздокский	15:01:2501005:12	0030020000000 Земли населенных пунктов	ведение личного подсобного хозяйства и эксплуатация жилого дома с хозпостройками	13	02.020	1 722	392,75	676 315,50
22855	Республика Северная Осетия - Алания, р-н Моздокский, с. Кизляр, ул. Новая, 1	Моздокский	15:01:2501005:14	0030020000000 Земли населенных пунктов	Для ведения личного подсобного хозяйства	13	02.020	2 090	392,75	820 847,50
22856	Респ. Северная Осетия - Алания, р-н Моздокский, с. Кизляр, ул. Новая, 3	Моздокский	15:01:2501005:15	0030020000000 Земли населенных пунктов	Для ведения личного подсобного хозяйства	13	02.020	975	392,75	382 931,25
22857	Респ. Северная Осетия - Алания, р-н Моздокский, с. Кизляр, ул. Новая, дом 5	Моздокский	15:01:2501005:16	0030020000000 Земли населенных пунктов	Для ведения личного подсобного хозяйства	13	02.020	2 500	392,75	981 875,00
22858	Респ. Северная Осетия - Алания, Моздокский р-н., с. Кизляр, ул. Шаумяна, д.12б	Моздокский	15:01:2501005:168	0030020000000 Земли населенных пунктов	Для ведения личного подсобного хозяйства	13	02.020	1 500	392,75	589 125,00
22859	Респ Северная Осетия - Алания, Моздокский р-н, с Кизляр, ул Шаумяна, 22	Моздокский	15:01:2501005:169	0030020000000 Земли населенных пунктов	Для ведения личного подсобного хозяйства	13	02.020	1 960	392,75	769 790,00
22860	Респ Северная Осетия - Алания, Моздокский р-н, с Кизляр, ул Шаумяна, 22 а	Моздокский	15:01:2501005:170	0030020000000 Земли населенных пунктов	Для ведения личного подсобного хозяйства	13	02.020	640	392,75	251 360,00
22861	Респ. Северная Осетия - Алания, р-н Моздокский, с. Кизляр, ул. Новая, дом 11	Моздокский	15:01:2501005:18	0030020000000 Земли населенных пунктов	Для ведения личного подсобного хозяйства	13	02.020	2 700	392,75	1 060 425,00
22862	Российская Федерация, Республика Северная Осетия-Алания, Моздокский муниципальный район, Кизлярское сельское поселение, с. Кизляр, ул. Новая, 9	Моздокский	15:01:2501005:187	0030020000000 Земли населенных пунктов	Для ведения личного подсобного хозяйства	13	02.020	1 344	392,75	527 856,00
22863	Российская Федерация, Республика Северная Осетия-Алания, Моздокский муниципальный район, Кизлярское сельское поселение, с. Кизляр, ул. Новая, 9а	Моздокский	15:01:2501005:188	0030020000000 Земли населенных пунктов	Для ведения личного подсобного хозяйства	13	02.020	997	392,75	391 571,75
22864	Респ. Северная Осетия - Алания, р-н Моздокский, с. Кизляр, ул. Новая, дом 13	Моздокский	15:01:2501005:19	0030020000000 Земли населенных пунктов	Для ведения личного подсобного хозяйства	13	02.020	2 000	392,75	785 500,00
22865	Российская Федерация, Республика Северная Осетия-Алания, Моздокский муниципальный район, Кизлярское сельское поселение, с. Кизляр, ул. Новая, 17	Моздокский	15:01:2501005:191	0030020000000 Земли населенных пунктов	Для ведения личного подсобного хозяйства	13	02.020	2 020	392,75	793 355,00
22866	Российская Федерация, Республика Северная Осетия-Алания, Моздокский муниципальный район, Кизлярское сельское поселение, с. Кизляр, ул. Новая, 17а	Моздокский	15:01:2501005:192	0030020000000 Земли населенных пунктов	Для ведения личного подсобного хозяйства	13	02.020	873	392,75	342 870,75
22867	Респ. Северная Осетия - Алания, р-н Моздокский, с. Кизляр, ул. Новая, дом 15	Моздокский	15:01:2501005:20	0030020000000 Земли населенных пунктов	Для ведения личного подсобного хозяйства	13	02.020	2 100	392,75	824 775,00
22868	Респ. Северная Осетия - Алания, р-н Моздокский, с. Кизляр, ул. Шаумяна, дом 2	Моздокский	15:01:2501005:3	0030020000000 Земли населенных пунктов	Для ведения личного подсобного хозяйства	13	02.020	2 000	392,75	785 500,00
22869	Респ. Северная Осетия - Алания, р-н Моздокский, с. Кизляр, ул. Шаумяна, 4	Моздокский	15:01:2501005:4	0030020000000 Земли населенных пунктов	Для ведения личного подсобного хозяйства	13	02.020	1 101	392,75	432 417,75
22870	Северная Осетия - Алания респ, р-н Моздокский, с. Кизляр, ул. Шаумяна, 14 "а"	Моздокский	15:01:2501005:41	0030020000000 Земли населенных пунктов	земельный участок, предоставленный для ведения личного подсобного хозяйства	13	02.020	1 500	392,75	589 125,00

№ пп	Местоположение ЗУ	Район	Кадастровый номер ЗУ	Категория земель	Разрешенное использование по документу	Код вида разрешенного использования (в соответствии с классификатором видов разрешенного использования земельных участков)	Вид использования объектов недвижимости	Площадь	УПКС	КС
22871	Северная Осетия - Алания респ. р-н Моздокский, с. Кизляр, ул. Шаумяна, 14 "Ф"	Моздокский	15:01:2501005:42	003002000000 Земли населенных пунктов	Земельный участок, предоставленный для ведения личного подсобного хозяйства	13	02.020	1 800	392,75	706 950,00
22872	Республика Северная Осетия-Алания, р-н Моздокский, с. Кизляр, ул. Шаумяна. 12 "а"	Моздокский	15:01:2501005:49	003002000000 Земли населенных пунктов	Для ведения личного подсобного хозяйства	13	02.020	1 700	392,75	667 675,00
22873	Респ. Северная Осетия - Алания, р-н Моздокский. с. Кизляр, ул. Шаумяна, дом 6	Моздокский	15:01:2501005:5	003002000000 Земли населенных пунктов	Для ведения личного подсобного хозяйства	13	02.020	2 000	392,75	785 500,00
22874	Респ. Северная Осетия - Алания, р-н Моздокский, с. Кизляр, ул. Шаумяна. дом 8	Моздокский	15:01:2501005:6	003002000000 Земли населенных пунктов	Для ведения личного подсобного хозяйства	13	02.020	2 200	392,75	864 050,00
22875	Респ. Северная Осетия - Алания, р-н Моздокский, с. Кизляр, ул. Шаумяна. дом 10	Моздокский	15:01:2501005:7	003002000000 Земли населенных пунктов	Для ведения личного подсобного хозяйства	13	02.020	3 500	392,75	1 374 625,00
22876	Респ. Северная Осетия - Алания, р-н Моздокский. с. Кизляр, ул. Шаумяна, дом 22	Моздокский	15:01:2501005:8	003002000000 Земли населенных пунктов	Для ведения личного подсобного хозяйства	13	02.020	1 800	392,75	706 950,00
22877	Респ. Северная Осетия - Алания, р-н Моздокский. с. Кизляр, ул. Новая. 7	Моздокский	15:01:2501005:9	003002000000 Земли населенных пунктов	Для ведения личного подсобного хозяйства	13	02.020	2 200	392,75	864 050,00
22878	Республика Северная Осетия-Алания. Моздокский район, с. Кизляр. ул Кронштадтская. 6	Моздокский	15:01:2501006:1	003002000000 Земли населенных пунктов	Для ведения личного подсобного хозяйства	13	02.020	600	392,75	235 650,00
22879	Респ. Северная Осетия - Алания, р-н Моздокский, с. Кизляр, ул. Шаумяна. дом 1	Моздокский	15:01:2501006:10	003002000000 Земли населенных пунктов	Для ведения личного подсобного хозяйства	13	02.020	2 107	392,75	827 524,25
22880	Респ. Северная Осетия - Алания, р-н Моздокский. с. Кизляр, ул. Шаумяна, дом 3	Моздокский	15:01:2501006:11	003002000000 Земли населенных пунктов	Для ведения личного подсобного хозяйства	13	02.020	600	392,75	235 650,00
22881	Респ. Северная Осетия - Алания, р-н Моздокский. с. Кизляр, ул. Шаумяна, дом 5	Моздокский	15:01:2501006:12	003002000000 Земли населенных пунктов	Для ведения личного подсобного хозяйства	13	02.020	2 500	392,75	981 875,00
22882	Респ. Северная Осетия - Алания, р-н Моздокский, с. Кизляр, ул. Шаумяна. дом 7	Моздокский	15:01:2501006:13	003002000000 Земли населенных пунктов	Для ведения личного подсобного хозяйства	13	02.020	1 700	392,75	667 675,00
22883	Респ. Северная Осетия - Алания, р-н Моздокский, с. Кизляр, ул. Шаумяна. дом 9	Моздокский	15:01:2501006:14	003002000000 Земли населенных пунктов	Для ведения личного подсобного хозяйства	13	02.020	1 300	392,75	510 575,00
22884	Респ. Северная Осетия - Алания, р-н Моздокский. с. Кизляр, ул. Шаумяна, дом 21	Моздокский	15:01:2501006:15	003002000000 Земли населенных пунктов	Для ведения личного подсобного хозяйства	13	02.020	1 900	392,75	746 225,00
22885	Респ. Северная Осетия - Алания, р-н Моздокский. с. Кизляр, ул. Шаумяна, дом 23	Моздокский	15:01:2501006:16	003002000000 Земли населенных пунктов	Для ведения личного подсобного хозяйства	13	02.020	1 400	392,75	549 850,00
22886	Респ. Северная Осетия - Алания, р-н Моздокский, с. Кизляр, ул. Шаумяна. №17	Моздокский	15:01:2501006:17	003002000000 Земли населенных пунктов	Для ведения личного подсобного хозяйства	13	02.020	1 300	392,75	510 575,00
22887	Респ. Северная Осетия - Алания, р-н Моздокский, с. Кизляр, ул. Шаумяна. дом 11	Моздокский	15:01:2501006:18	003002000000 Земли населенных пунктов	Для ведения личного подсобного хозяйства	13	02.020	2 000	392,75	785 500,00
22888	Российская Федерация, Республика Северная Осетия-Алания, Моздокский муниципальный район. Кизлярское сельское поселение. с. Кизляр, ул. Шаумяна, 13а	Моздокский	15:01:2501006:195	003002000000 Земли населенных пунктов	Для ведения личного подсобного хозяйства	13	02.020	1 062	392,75	417 100,50
22889	Российская Федерация, Республика Северная Осетия-Алания, Моздокский муниципальный район. Кизлярское сельское поселение, с. Кизляр, ул. Шаумяна. 13	Моздокский	15:01:2501006:196	003002000000 Земли населенных пунктов	Для ведения личного подсобного хозяйства	13	02.020	640	392,75	251 360,00
22890	Республика Северная Осетия - Алания, муниципальный район Моздокский, сельское поселение Кизлярское. с. Кизляр, ул. Кронштадтская, 18	Моздокский	15:01:2501006:198	003002000000 Земли населенных пунктов	Для ведения личного подсобного хозяйства	13	02.020	2 254	392,75	885 258,50
22891	Республика Северная Осетия - Алания, муниципальный район Моздокский, сельское поселение Кизлярское. с. Кизляр, ул. Кронштадтская, 18а	Моздокский	15:01:2501006:199	003002000000 Земли населенных пунктов	Для ведения личного подсобного хозяйства	13	02.020	1 243	392,75	488 188,25
22892	Республика Северная Осетия-Алания, р-н Моздокский, с Кизляр, ул Кронштадтская, д 10	Моздокский	15:01:2501006:2	003002000000 Земли населенных пунктов	Для ведения личного подсобного хозяйства	13	02.020	1 656	392,75	650 394,00
22893	Респ. Северная Осетия - Алания, р-н Моздокский. с. Кизляр, ул. Шаумяна, дом 15	Моздокский	15:01:2501006:20	003002000000 Земли населенных пунктов	Для ведения личного подсобного хозяйства	13	02.020	3 700	392,75	1 453 175,00
22894	Республика Северная Осетия - Алания, Моздокский район. с. Кизляр, ул. Шаумяна, 19	Моздокский	15:01:2501006:21	003002000000 Земли населенных пунктов	Для ведения личного подсобного хозяйства	13	02.020	1 000	392,75	392 750,00
22895	Респ. Северная Осетия - Алания, р-н Моздокский, с. Кизляр, ул. Шаумяна. дом 25	Моздокский	15:01:2501006:22	003002000000 Земли населенных пунктов	Для ведения личного подсобного хозяйства	13	02.020	2 500	392,75	981 875,00
22896	Республика Северная Осетия-Алания, Моздокский район. с. Кизляр, ул. Кронштадтская, 2	Моздокский	15:01:2501006:23	003002000000 Земли населенных пунктов	Для ведения личного подсобного хозяйства	13	02.020	3 472	392,75	1 363 628,00
22897	Республика Северная Осетия-Алания, р-н Моздокский, с Кизляр, ул Кронштадтская, д 14	Моздокский	15:01:2501006:24	003002000000 Земли населенных пунктов	Для ведения личного подсобного хозяйства	13	02.020	3 400	392,75	1 335 350,00
22898	Республика Северная Осетия-Алания, р-н Моздокский. с Кизляр. ул Кронштадтская. 8	Моздокский	15:01:2501006:25	003002000000 Земли населенных пунктов	Для ведения личного подсобного хозяйства	13	02.020	5 200	392,75	2 042 300,00
22899	Республика Северная Осетия-Алания, р-н Моздокский. с Кизляр. ул Кронштадтская. 12	Моздокский	15:01:2501006:3	003002000000 Земли населенных пунктов	Для ведения личного подсобного хозяйства	13	02.020	2 300	392,75	903 325,00
22900	Республика Северная Осетия-Алания, р-н Моздокский, с Кизляр, ул Кронштадтская, д 16	Моздокский	15:01:2501006:4	003002000000 Земли населенных пунктов	Для ведения личного подсобного хозяйства	13	02.020	2 500	392,75	981 875,00
22901	Республика Северная Осетия-Алания, р-н Моздокский, с Кизляр, ул Кронштадтская, 23	Моздокский	15:01:2501006:50	003002000000 Земли населенных пунктов	Для ведения личного подсобного хозяйства	13	02.020	900	392,75	353 475,00
22902	Республика Северная Осетия-Алания, р-н Моздокский. с Кизляр. ул Кронштадтская. 17	Моздокский	15:01:2501006:51	003002000000 Земли населенных пунктов	Для ведения личного подсобного хозяйства	13	02.020	1 848	392,75	725 802,00
22903	Республика Северная Осетия-Алания, р-н Моздокский. с Кизляр. ул Кронштадтская. д 22	Моздокский	15:01:2501006:6	003002000000 Земли населенных пунктов	Для ведения личного подсобного хозяйства	13	02.020	900	392,75	353 475,00
22904	Республика Северная Осетия-Алания, р-н Моздокский, с Кизляр, ул Кронштадтская, д 4	Моздокский	15:01:2501006:62	003002000000 Земли населенных пунктов	Для ведения личного подсобного хозяйства	13	02.020	3 600	392,75	1 413 900,00
22905	Республика Северная Осетия-Алания, р-н Моздокский, с Кизляр, ул Кронштадтская, д 20	Моздокский	15:01:2501006:7	003002000000 Земли населенных пунктов	Для ведения личного подсобного хозяйства	13	02.020	600	392,75	235 650,00
22906	Республика Северная Осетия-Алания, р-н Моздокский. с Кизляр. ул Кронштадтская. д 24	Моздокский	15:01:2501006:8	003002000000 Земли населенных пунктов	Для ведения личного подсобного хозяйства	13	02.020	1 300	392,75	510 575,00
22907	Республика Северная Осетия-Алания, р-н Моздокский. с. Кизляр. ул. Кронштадтская, 26	Моздокский	15:01:2501006:9	003002000000 Земли населенных пунктов	Для ведения личного подсобного хозяйства	13	02.020	1 215	392,75	477 191,25
22908	Республика Северная Осетия-Алания, р-н Моздокский, с Кизляр, ул Кронштадтская, № 13	Моздокский	15:01:2501007:1	003002000000 Земли населенных пунктов	Для ведения личного подсобного хозяйства	13	02.020	1 276	392,75	501 149,00
22909	Респ. Северная Осетия - Алания, р-н Моздокский. с. Кизляр, ул. Фурманова, дом 14	Моздокский	15:01:2501009:11	003002000000 Земли населенных пунктов	Для ведения личного подсобного хозяйства	13	02.020	1 300	392,75	510 575,00

№ пп	Местоположение ЗУ	Район	Кадастровый номер ЗУ	Категория земель	Разрешенное использование по документу	Код вида разрешенного использования (в соответствии с классификатором видов разрешенного использования земельных участков)	Вид использования объектов недвижимости	Площадь	УПКС	КС
22910	Респ. Северная Осетия - Алания, р-н Моздокский, с. Кизляр, ул. Фурманова, дом 16	Моздокский	15:01:2501007:12	003002000000 Земли населенных пунктов	Для ведения личного подсобного хозяйства	13	02.020	1 200	392,75	471 300,00
22911	Респ. Северная Осетия - Алания, р-н Моздокский, с. Кизляр, ул. Фурманова, дом 18	Моздокский	15:01:2501007:13	003002000000 Земли населенных пунктов	Для ведения личного подсобного хозяйства	13	02.020	1 500	392,75	589 125,00
22912	Респ. Северная Осетия - Алания, р-н Моздокский, с. Кизляр, ул. Фурманова, дом 22	Моздокский	15:01:2501007:14	003002000000 Земли населенных пунктов	Для ведения личного подсобного хозяйства	13	02.020	1 100	392,75	432 025,00
22913	Респ. Северная Осетия - Алания, р-н Моздокский, с. Кизляр, ул. Фурманова, дом 20	Моздокский	15:01:2501007:15	003002000000 Земли населенных пунктов	Для ведения личного подсобного хозяйства	13	02.020	2 386	392,75	937 101,50
22914	Респ. Северная Осетия - Алания, р-н Моздокский, с. Кизляр, ул. Фурманова, 2	Моздокский	15:01:2501007:16	003002000000 Земли населенных пунктов	Для ведения личного подсобного хозяйства	13	02.020	1 936	392,75	760 364,00
22915	Республика Северная Осетия-Алания, р-н Моздокский, с Кизляр, ул Кронштадтская, д 5	Моздокский	15:01:2501007:17	003002000000 Земли населенных пунктов	Для ведения личного подсобного хозяйства	13	02.020	1 400	392,75	549 850,00
22916	Республика Северная Осетия-Алания, р-н Моздокский, с Кизляр, ул Кронштадтская, д 21а	Моздокский	15:01:2501007:18	003002000000 Земли населенных пунктов	Для ведения личного подсобного хозяйства	13	02.020	900	392,75	353 475,00
22917	Северная Осетия - Алания респ. р-н Моздокский, с Кизляр, ул Фурманова, 8	Моздокский	15:01:2501007:19	003002000000 Земли населенных пунктов	Для ведения личного подсобного хозяйства	13	02.020	2 700	392,75	1 060 425,00
22918	Республика Северная Осетия-Алания, р-н Моздокский, с Кизляр, ул Кронштадтская, д 3	Моздокский	15:01:2501007:2	003002000000 Земли населенных пунктов	земельный участок, предоставленный для ведения личного подсобного хозяйства	13	02.020	1 211	392,75	475 620,25
22919	Российская Федерация, Республика Северная Осетия-Алания, Моздокский муниципальный район, Кизлярское сельское поселение, с.Кизляр, ул.Фурманова, 22	Моздокский	15:01:2501007:200	003002000000 Земли населенных пунктов	Для ведения личного подсобного хозяйства	13	02.020	1 120	392,75	440 807,50
22920	Российская Федерация, Республика Северная Осетия-Алания, Моздокский муниципальный район, Кизлярское сельское поселение, с Кизляр, ул.Фурманова, 22 "а"	Моздокский	15:01:2501007:201	003002000000 Земли населенных пунктов	Для ведения личного подсобного хозяйства	13	02.020	961	392,75	377 432,75
22921	Республика Северная Осетия - Алания, Моздокский р-н, с Кизляр, ул Кронштадтская, 21а	Моздокский	15:01:2501007:224	003002000000 Земли населенных пунктов	Для ведения личного подсобного хозяйства	13	02.020	741	392,75	291 027,75
22922	Российская Федерация, Республика Северная Осетия - Алания, Моздокский муниципальный район, с. Кизляр, ул. Кронштадская, 15	Моздокский	15:01:2501007:226	003002000000 Земли населенных пунктов	Для ведения личного подсобного хозяйства	13	02.020	1 400	392,75	549 850,00
22923	Республика Северная Осетия - Алания, муниципальный район Моздокский, сельское поселение Кизлярское, село Кизляр, улица Кронштадтская, земельный участок 21б	Моздокский	15:01:2501007:228	003002000000 Земли населенных пунктов	земельный участок, предназначенный для ведения личного подсобного хозяйства	13	02.020	607	392,75	238 399,25
22924	Республика Северная Осетия - Алания, муниципальный район Моздокский, сельское поселение Кизлярское, село Кизляр, улица Кронштадтская, земельный участок 21	Моздокский	15:01:2501007:229	003002000000 Земли населенных пунктов	земельный участок, предназначенный для ведения личного подсобного хозяйства	13	02.020	941	392,75	369 577,75
22925	Республика Северная Осетия-Алания, р-н Моздокский, с Кизляр, ул Кронштадтская, д 1	Моздокский	15:01:2501007:3	003002000000 Земли населенных пунктов	Для ведения личного подсобного хозяйства	13	02.020	800	392,75	314 200,00
22926	Республика Северная Осетия-Алания, р-н Моздокский, с Кизляр, ул Кронштадтская, д 9	Моздокский	15:01:2501007:4	003002000000 Земли населенных пунктов	Для ведения личного подсобного хозяйства	13	02.020	800	392,75	314 200,00
22927	Республика Северная Осетия-Алания, р-н Моздокский, с Кизляр, ул Кронштадтская, д 11	Моздокский	15:01:2501007:5	003002000000 Земли населенных пунктов	Для ведения личного подсобного хозяйства	13	02.020	1 600	392,75	628 400,00
22928	Республика Северная Осетия-Алания, р-н Моздокский, с Кизляр, ул Кронштадтская, д 15	Моздокский	15:01:2501007:6	003002000000 Земли населенных пунктов	Для ведения личного подсобного хозяйства	13	02.020	2 800	392,75	1 099 700,00
22929	Республика Северная Осетия-Алания, р-н Моздокский, с Кизляр, ул Кронштадтская, д 15а	Моздокский	15:01:2501007:61	003002000000 Земли населенных пунктов	Для ведения личного подсобного хозяйства	13	02.020	1 365	392,75	536 103,75
22930	Республика Северная Осетия-Алания, р-н Моздокский, с Кизляр, ул Кронштадтская, д 22	Моздокский	15:01:2501007:7	003002000000 Земли населенных пунктов	Для ведения личного подсобного хозяйства	13	02.020	2 400	392,75	942 600,00
22931	Республика Северная Осетия-Алания, р-н Моздокский, с. Кизляр, ул. Фурманова, №1	Моздокский	15:01:2501007:77	003002000000 Земли населенных пунктов	Для ведения личного подсобного хозяйства	13	02.020	900	392,75	353 475,00
22932	Республика Северная Осетия-Алания, р-н Моздокский, с Кизляр, ул Кронштадтская, д 25	Моздокский	15:01:2501007:8	003002000000 Земли населенных пунктов	земельный участок, предназначенный для ведения личного подсобного хозяйства	13	02.020	800	392,75	314 200,00
22933	Республика Северная Осетия-Алания, р-н Моздокский, с. Кизляр, ул. Фурманова, № 10	Моздокский	15:01:2501007:80	003002000000 Земли населенных пунктов	Для ведения личного подсобного хозяйства	13	02.020	1 600	392,75	628 400,00
22934	Республика Северная Осетия-Алания, р-н Моздокский, с. Кизляр, ул. Кронштадская, 7	Моздокский	15:01:2501007:86	003002000000 Земли населенных пунктов	Для ведения личного подсобного хозяйства	13	02.020	1 300	392,75	510 575,00
22935	Республика Северная Осетия-Алания, р-н Моздокский, с. Кизляр, ул. Кронштадская, 19	Моздокский	15:01:2501007:88	003002000000 Земли населенных пунктов	Для ведения личного подсобного хозяйства	13	02.020	2 000	392,75	785 500,00
22936	Респ. Северная Осетия - Алания, р-н Моздокский, с. Кизляр, ул. Фурманова, дом 6	Моздокский	15:01:2501007:9	003002000000 Земли населенных пунктов	Для ведения личного подсобного хозяйства	13	02.020	1 119	392,75	439 487,25
22937	Респ. Северная Осетия - Алания, р-н Моздокский, с. Кизляр, ул. Низовая, дом 13	Моздокский	15:01:2501008:1	003002000000 Земли населенных пунктов	Для ведения личного подсобного хозяйства	13	02.020	894	392,75	351 118,50
22938	Респ. Северная Осетия - Алания, р-н Моздокский, с. Кизляр, ул. Фурманова, дом 9	Моздокский	15:01:2501008:10	003002000000 Земли населенных пунктов	Для ведения личного подсобного хозяйства	13	02.020	1 000	392,75	392 750,00
22939	Северная Осетия - Алания респ, р-н Моздокский, с Кизляр, ул Фурманова, дом 1	Моздокский	15:01:2501008:11	003002000000 Земли населенных пунктов	Для ведения личного подсобного хозяйства	13	02.020	1 500	392,75	589 125,00
22940	Российская Федерация, Республика Северная Осетия-Алания, Моздокский муниципальный район, Кизлярское сельское поселение, с. Кизляр, ул. Фурманова, 36	Моздокский	15:01:2501008:138	003002000000 Земли населенных пунктов	"Жилая застройка", "Для ведения личного подсобного хозяйства (приусадебный земельный участок)", размещение жилого дома; производство сельскохозяйственной продукции; размещение гаража и иных вспомогательных сооружений, содержание сельскохозяйственных животных (код 2.2)	13	02.020	723	392,75	283 958,25
22941	Северная Осетия - Алания респ, р-н Моздокский, с. Кизляр, ул. Низовая, № 27	Моздокский	15:01:2501008:14	003002000000 Земли населенных пунктов	Для ведения личного подсобного хозяйства	13	02.020	1 700	392,75	667 675,00
22942	Респ. Северная Осетия - Алания, р-н Моздокский, с. Кизляр, ул. Низовая, 1	Моздокский	15:01:2501008:2	003002000000 Земли населенных пунктов	Для ведения личного подсобного хозяйства	13	02.020	2 750	392,75	1 080 062,50
22943	Республика Северная Осетия - Алания, Моздокский район, с. Кизляр, ул. Фурманова, 3а	Моздокский	15:01:2501008:25	003002000000 Земли населенных пунктов	Для ведения личного подсобного хозяйства	13	02.020	1 050	392,75	412 387,50

№ п/п	Местоположение ЗУ	Район	Кадастровый номер ЗУ	Категория земель	Разрешенное использование по документу	Код вида разрешенного использования (в соответствии с классификатором видов разрешенного использования земельных участков)	Вид использования объектов недвижимости	Площадь	УПКС	КС
22944	Республика Северная Осетия-Алания, р-н Моздокский, с Кизляр, ул Низовая, д 3	Моздокский	15:01:2501008:3	003002000000 Земли населенных пунктов	Для ведения личного подсобного хозяйства	13	02.020	600	392,75	235 650,00
22945	Респ. Северная Осетия - Алания, р-н Моздокский, с. Кизляр, ул. Низовая, дом 5	Моздокский	15:01:2501008:4	003002000000 Земли населенных пунктов	Для ведения личного подсобного хозяйства	13	02.020	1 000	392,75	392 750,00
22946	Респ. Северная Осетия - Алания, р-н Моздокский, с. Кизляр, ул. Низовая, 9	Моздокский	15:01:2501008:5	003002000000 Земли населенных пунктов	Для ведения личного подсобного хозяйства	13	02.020	1 600	392,75	628 400,00
22947	Респ. Северная Осетия - Алания, р-н Моздокский, с. Кизляр, ул. Низовая, 11	Моздокский	15:01:2501008:6	003002000000 Земли населенных пунктов	Для ведения личного подсобного хозяйства	13	02.020	2 300	392,75	903 325,00
22948	Респ. Северная Осетия - Алания, р-н Моздокский, с. Кизляр, ул. Фурманова, дом 3	Моздокский	15:01:2501008:7	003002000000 Земли населенных пунктов	Для ведения личного подсобного хозяйства	13	02.020	1 800	392,75	706 950,00
22949	Респ. Северная Осетия - Алания, р-н Моздокский, с. Кизляр, ул. Фурманова, дом 5	Моздокский	15:01:2501008:8	003002000000 Земли населенных пунктов	Для ведения личного подсобного хозяйства	13	02.020	1 200	392,75	471 300,00
22950	Респ. Северная Осетия - Алания, р-н Моздокский, с. Кизляр, ул. Фурманова, дом 7	Моздокский	15:01:2501008:9	003002000000 Земли населенных пунктов	Для ведения личного подсобного хозяйства	13	02.020	1 400	392,75	549 850,00
22951	Респ. Северная Осетия - Алания, р-н Моздокский, с. Кизляр, ул. Низовая, дом 2	Моздокский	15:01:2501009:1	003002000000 Земли населенных пунктов	Для ведения личного подсобного хозяйства	13	02.020	1 400	392,75	549 850,00
22952	Республика Северная Осетия-Алания, р-н Моздокский, с. Кизляр, ул. Фурманова, д. 13	Моздокский	15:01:2501009:10	003002000000 Земли населенных пунктов	Земельные участки индивидуальной жилой застройки (ведение личного подсобного хозяйства и эксплуатация жилого дома и хозпостроек)	13	02.010	1 880	392,75	738 370,00
22953	Респ. Северная Осетия - Алания, р-н Моздокский, с. Кизляр, ул. Низовая, 4	Моздокский	15:01:2501009:2	003002000000 Земли населенных пунктов	земельный участок,предоставленный для ведения личного хозяйства	13	02.020	697	392,75	273 746,75
22954	Республика Северная Осетия-Алания, Моздокский район, с. Кизляр, ул. Низовая, 8	Моздокский	15:01:2501009:21	003002000000 Земли населенных пунктов	Для ведения личного подсобного хозяйства	13	02.020	500	392,75	196 375,00
22955	Респ. Северная Осетия - Алания, р-н Моздокский, с. Кизляр, ул. Низовая, 6	Моздокский	15:01:2501009:3	003002000000 Земли населенных пунктов	Для ведения личного подсобного хозяйства	13	02.020	800	392,75	314 200,00
22956	Респ. Северная Осетия - Алания, р-н Моздокский, с. Кизляр, ул. Низовая, дом 12	Моздокский	15:01:2501009:4	003002000000 Земли населенных пунктов	Для ведения личного подсобного хозяйства	13	02.020	600	392,75	235 650,00
22957	Респ. Северная Осетия - Алания, р-н Моздокский, с. Кизляр, ул. Низовая, дом 10	Моздокский	15:01:2501009:5	003002000000 Земли населенных пунктов	Для ведения личного подсобного хозяйства	13	02.020	800	392,75	314 200,00
22958	РСО - Алания, Моздокский район, с. Кизляр, ул. Низовая, 14	Моздокский	15:01:2501009:6	003002000000 Земли населенных пунктов	Для ведения личного подсобного хозяйства	13	02.020	624	392,75	245 076,00
22959	Российская Федерация, Республика Северная Осетия - Алания, р-н Моздокский, с. Кизляр, ул. Низовая, 20	Моздокский	15:01:2501009:7	003002000000 Земли населенных пунктов	Для ведения личного подсобного хозяйства	13	02.020	1 000	392,75	392 750,00
22960	Респ. Северная Осетия - Алания, р-н Моздокский, с. Кизляр, ул. Низовая, дом 22	Моздокский	15:01:2501009:8	003002000000 Земли населенных пунктов	Для ведения личного подсобного хозяйства	13	02.020	1 000	392,75	392 750,00
22961	Респ. Северная Осетия - Алания, р-н Моздокский, с. Кизляр, ул. Фурманова, 11	Моздокский	15:01:2501009:9	003002000000 Земли населенных пунктов	земельные участки личных подсобных хозяйств (ведения личного подсобного хозяйства и эксплуатация жилого дома с хозпостройками)	13	02.020	1 257	392,75	493 686,75
22962	Респ. Северная Осетия - Алания, р-н Моздокский, с. Кизляр, ул. Низовая, дом 17	Моздокский	15:01:2501010:1	003002000000 Земли населенных пунктов	Для ведения личного подсобного хозяйства	13	02.020	800	392,75	314 200,00
22963	Респ. Северная Осетия - Алания, р-н Моздокский, с. Кизляр, ул. Низовая, 25	Моздокский	15:01:2501010:13	003002000000 Земли населенных пунктов	Для ведения личного подсобного хозяйства	13	02.020	500	392,75	196 375,00
22964	Респ. Северная Осетия - Алания, р-н Моздокский, с. Кизляр, ул. Низовая, 21	Моздокский	15:01:2501010:2	003002000000 Земли населенных пунктов	Для ведения личного подсобного хозяйства	13	02.020	1 171	392,75	459 910,25
22965	Респ. Северная Осетия - Алания, р-н Моздокский, с. Кизляр, ул. Низовая, дом 23	Моздокский	15:01:2501010:3	003002000000 Земли населенных пунктов	Для ведения личного подсобного хозяйства	13	02.020	500	392,75	196 375,00
22966	Респ. Северная Осетия - Алания, р-н Моздокский, с. Кизляр, ул. Низовая, дом 29	Моздокский	15:01:2501010:4	003002000000 Земли населенных пунктов	Для ведения личного подсобного хозяйства	13	02.020	1 000	392,75	392 750,00
22967	Респ. Северная Осетия - Алания, р-н Моздокский, с. Кизляр, ул. Низовая, 31	Моздокский	15:01:2501010:5	003002000000 Земли населенных пунктов	Для ведения личного подсобного хозяйства	13	02.020	1 260	392,75	494 865,00
22968	Респ. Северная Осетия - Алания, р-н Моздокский, с. Кизляр, ул. Федотова, дом 2	Моздокский	15:01:2501010:6	003002000000 Земли населенных пунктов	Для ведения личного подсобного хозяйства	13	02.020	1 200	392,75	471 300,00
22969	Респ. Северная Осетия - Алания, р-н Моздокский, с. Кизляр, ул. Низовая, дом 19	Моздокский	15:01:2501010:7	003002000000 Земли населенных пунктов	Для ведения личного подсобного хозяйства	13	02.020	800	392,75	314 200,00
22970	Респ. Северная Осетия - Алания, р-н Моздокский, с. Кизляр, ул. Молодёжная, дом 74	Моздокский	15:01:2501011:1	003002000000 Земли населенных пунктов	Для ведения личного подсобного хозяйства	13	02.020	1 500	392,75	589 125,00
22971	Республика Северная Осетия-Алания, р-н Моздокский, с. Кизляр, ул. Кронштадская, 29	Моздокский	15:01:2501011:11	003002000000 Земли населенных пунктов	Для ведения личного подсобного хозяйства	13	02.020	660	392,75	259 215,00
22972	Республика Северная Осетия-Алания, р-н Моздокский, с Кизляр, ул Мира, 74	Моздокский	15:01:2501011:12	003002000000 Земли населенных пунктов	Для ведения личного подсобного хозяйства	13	02.020	1 500	392,75	589 125,00
22973	Республика Северная Осетия-Алания, Моздокский муниципальный район, Кизлярское сельское поселение, с. Кизляр, ул. Мира, 74	Моздокский	15:01:2501011:128	003002000000 Земли населенных пунктов	Для ведения личного подсобного хозяйства	13	02.020	1 899	392,75	745 832,25
22974	Респ. Северная Осетия - Алания, р-н Моздокский, с. Кизляр, ул. Гагарина, 6	Моздокский	15:01:2501011:14	003002000000 Земли населенных пунктов	Для ведения личного подсобного хозяйства	13	02.020	1 500	392,75	589 125,00
22975	Республика Северная Осетия-Алания, Моздокский район, с Кизляр, ул Кронштадтская, 27	Моздокский	15:01:2501011:2	003002000000 Земли населенных пунктов	Для ведения личного подсобного хозяйства	13	02.020	600	392,75	235 650,00
22976	Респ. Северная Осетия - Алания, р-н Моздокский, с. Кизляр, ул. Гагарина, дом 2	Моздокский	15:01:2501011:3	003002000000 Земли населенных пунктов	Для ведения личного подсобного хозяйства	13	02.020	3 000	392,75	1 178 250,00
22977	Респ. Северная Осетия - Алания, р-н Моздокский, с. Кизляр, ул. Гагарина, дом 4	Моздокский	15:01:2501011:4	003002000000 Земли населенных пунктов	Для ведения личного подсобного хозяйства	13	02.020	1 500	392,75	589 125,00
22978	Респ. Северная Осетия - Алания, р-н Моздокский, с. Кизляр, ул. Гагарина, дом 8	Моздокский	15:01:2501011:5	003002000000 Земли населенных пунктов	Для ведения личного подсобного хозяйства	13	02.020	900	392,75	353 475,00
22979	Республика Северная Осетия - Алания, Моздокский район, с. Кизляр, ул. Гагарина, 10	Моздокский	15:01:2501011:6	003002000000 Земли населенных пунктов	Для ведения личного подсобного хозяйства	13	02.020	1 300	392,75	510 575,00
22980	Респ. Северная Осетия - Алания, р-н Моздокский, с. Кизляр, ул. Мира, дом 72	Моздокский	15:01:2501012:1	003002000000 Земли населенных пунктов	Для ведения личного подсобного хозяйства	13	02.020	600	392,75	235 650,00
22981	Респ. Северная Осетия - Алания, р-н Моздокский, с. Кизляр, ул. Фурманова, дом 32	Моздокский	15:01:2501012:10	003002000000 Земли населенных пунктов	Для ведения личного подсобного хозяйства	13	02.020	1 000	392,75	392 750,00

№ пп	Местоположение ЗУ	Район	Кадастровый номер ЗУ	Категория земель	Разрешенное использование по документу	Код вида разрешенного использования (в соответствии с классификатором видов разрешенного использования земельных участков)	Вид использования объектов недвижимости	Площадь	УПКС	КС
22982	Респ. Северная Осетия - Алания, р-н Моздокский, с. Кизляр, ул. Фурманова, дом 34	Моздокский	15:01:2501012:11	003002000000 Земли населенных пунктов	Для ведения личного подсобного хозяйства	13	02.020	1 200	392,75	471 300,00
22983	Респ. Северная Осетия - Алания, р-н Моздокский, с. Кизляр, ул. Фурманова, 38	Моздокский	15:01:2501012:12	003002000000 Земли населенных пунктов	Для ведения личного подсобного хозяйства	13	02.020	936	392,75	367 614,00
22984	Респ. Северная Осетия - Алания, р-н Моздокский, с. Кизляр, ул. Фурманова, дом 26	Моздокский	15:01:2501012:13	003002000000 Земли населенных пунктов	Для ведения личного подсобного хозяйства	13	02.020	600	392,75	235 650,00
22985	Северная Осетия - Алания респ. р-н Моздокский, с Кизляр, ул Гагарина, №13	Моздокский	15:01:2501012:17	003002000000 Земли населенных пунктов	Для ведения личного подсобного хозяйства	13	02.020	1 800	392,75	706 950,00
22986	Северная Осетия - Алания респ. р-н Моздокский, с Кизляр, ул Фурманова, 36	Моздокский	15:01:2501012:18	003002000000 Земли населенных пунктов	земельный участок, предназначенный для ведения личного подсобного хозяйства	13	02.020	896	392,75	351 904,00
22987	Респ. Северная Осетия - Алания, р-н Моздокский, с. Кизляр, ул. Гагарина, дом 1	Моздокский	15:01:2501012:2	003002000000 Земли населенных пунктов	Земельные участки личных подсобных хозяйств (ведение личного подсобного хозяйства и эксплуатация жилого дома с хозпостройками)	13	02.020	1 662	392,75	652 750,50
22988	Республика Северная Осетия-Алания, р-н Моздокский, с. Кизляр, ул. Фурманова. №28	Моздокский	15:01:2501012:26	003002000000 Земли населенных пунктов	Для ведения личного подсобного хозяйства	13	02.020	700	392,75	274 925,00
22989	Респ. Северная Осетия - Алания, р-н Моздокский, с. Кизляр, ул. Гагарина, дом 3	Моздокский	15:01:2501012:3	003002000000 Земли населенных пунктов	Для ведения личного подсобного хозяйства	13	02.020	900	392,75	353 475,00
22990	Республика Северная Осетия - Алания, Моздокский район, с. Кизляр, ул. Мира, 76	Моздокский	15:01:2501012:34	003002000000 Земли населенных пунктов	Для ведения личного подсобного хозяйства	13	02.020	900	392,75	353 475,00
22991	Респ. Северная Осетия - Алания, р-н Моздокский, с. Кизляр, ул. Гагарина, 5	Моздокский	15:01:2501012:4	003002000000 Земли населенных пунктов	Для ведения личного подсобного хозяйства	13	02.020	1 496	392,75	587 554,00
22992	Респ. Северная Осетия - Алания, р-н Моздокский, с. Кизляр, ул. Гагарина, дом 7	Моздокский	15:01:2501012:5	003002000000 Земли населенных пунктов	Для ведения личного подсобного хозяйства	13	02.020	2 200	392,75	864 050,00
22993	Респ. Северная Осетия - Алания, р-н Моздокский, с. Кизляр, ул. Гагарина, дом 9	Моздокский	15:01:2501012:6	003002000000 Земли населенных пунктов	Для ведения личного подсобного хозяйства	13	02.020	700	392,75	274 925,00
22994	Респ. Северная Осетия - Алания, р-н Моздокский, с. Кизляр, ул. Гагарина, дом 11	Моздокский	15:01:2501012:7	003002000000 Земли населенных пунктов	Для ведения личного подсобного хозяйства	13	02.020	700	392,75	274 925,00
22995	Респ. Северная Осетия - Алания, р-н Моздокский, с. Кизляр, ул. Фурманова, дом 24	Моздокский	15:01:2501012:8	003002000000 Земли населенных пунктов	Для ведения личного подсобного хозяйства	13	02.020	1 100	392,75	432 025,00
22996	Респ. Северная Осетия - Алания, р-н Моздокский, с. Кизляр, ул. Фурманова, дом 30	Моздокский	15:01:2501012:9	003002000000 Земли населенных пунктов	Для ведения личного подсобного хозяйства	13	02.020	700	392,75	274 925,00
22997	Республика Северная Осетия - Алания, Моздокский район, с. Кизляр, ул. Комсомольская, 8	Моздокский	15:01:2501013:1	003002000000 Земли населенных пунктов	Для ведения личного подсобного хозяйства	13	02.020	646	392,75	253 716,50
22998	Респ. Северная Осетия - Алания, р-н Моздокский, с. Кизляр, ул. Фурманова, дом 29	Моздокский	15:01:2501013:10	003002000000 Земли населенных пунктов	Для ведения личного подсобного хозяйства	13	02.020	400	392,75	157 100,00
22999	Респ. Северная Осетия - Алания, р-н Моздокский, с. Кизляр, ул. Комсомольская, дом 6	Моздокский	15:01:2501013:12	003002000000 Земли населенных пунктов	Для ведения личного подсобного хозяйства	13	02.020	1 400	392,75	549 850,00
23000	Респ. Северная Осетия - Алания, р-н Моздокский, с. Кизляр, ул. Комсомольская, дом 14	Моздокский	15:01:2501013:14	003002000000 Земли населенных пунктов	Для ведения личного подсобного хозяйства	13	02.020	900	392,75	353 475,00
23001	Респ. Северная Осетия - Алания, р-н Моздокский, с. Кизляр, ул. Комсомольская, 16	Моздокский	15:01:2501013:15	003002000000 Земли населенных пунктов	Для ведения личного подсобного хозяйства	13	02.020	917	392,75	360 151,75
23002	Респ. Северная Осетия - Алания, р-н Моздокский, с. Кизляр, ул. Комсомольская, дом 18	Моздокский	15:01:2501013:16	003002000000 Земли населенных пунктов	Для ведения личного подсобного хозяйства	13	02.020	900	392,75	353 475,00
23003	Респ. Северная Осетия - Алания, р-н Моздокский, с. Кизляр, ул. Мира, дом 64	Моздокский	15:01:2501013:18	003002000000 Земли населенных пунктов	Для ведения личного подсобного хозяйства	13	02.020	700	392,75	274 925,00
23004	Республика Северная Осетия-Алания, р-н Моздокский, с. Кизляр, ул. Комсомольская. 12	Моздокский	15:01:2501013:19	003002000000 Земли населенных пунктов	для ведения личного подсобного хозяйства	13	02.020	1 373	392,75	539 245,75
23005	Респ. Северная Осетия - Алания, р-н Моздокский, с. Кизляр, ул. Мира, дом 66	Моздокский	15:01:2501013:2	003002000000 Земли населенных пунктов	Для ведения личного подсобного хозяйства	13	02.020	1 300	392,75	510 575,00
23006	Республика Северная Осетия - Алания, Моздокский район, с Кизляр, ул Комсомольская, 10	Моздокский	15:01:2501013:204	003002000000 Земли населенных пунктов	Для ведения личного подсобного хозяйства	13	02.020	1 596	392,75	626 829,00
23007	Республика Северная Осетия - Алания, Моздокский р-н, с. Кизляр, ул. Фурманова, 27	Моздокский	15:01:2501013:205	003002000000 Земли населенных пунктов	Для ведения личного подсобного хозяйства	13	02.020	1 000	392,75	392 750,00
23008	Российская Федерация, Республика Северная Осетия-Алания, Моздокский муниципальный район, Кизлярское сельское поселение, с. Кизляр ул. Комсомольская, 2а	Моздокский	15.01:2501013:236	003002000000 Земли населенных пунктов	Для ведения личного подсобного хозяйства	13	02.020	665	392,75	261 178,75
23009	Российская Федерация, Республика Северная Осетия-Алания, Моздокский муниципальный район, Кизлярское сельское поселение, с. Кизляр, ул. Комсомольская, 2в	Моздокский	15.01:2501013:237	003002000000 Земли населенных пунктов	Для ведения личного подсобного хозяйства	13	02.020	1 125	392,75	441 843,75
23010	Респ. Северная Осетия - Алания, р-н Моздокский, с. Кизляр, ул. Мира, дом 68	Моздокский	15:01:2501013:3	003002000000 Земли населенных пунктов	Для ведения личного подсобного хозяйства	13	02.020	400	392,75	157 100,00
23011	Республика Северная Осетия - Алания, Моздокский район, с. Кизляр, ул. Фурманова. 15	Моздокский	15:01:2501013:4	003002000000 Земли населенных пунктов	Для ведения личного подсобного хозяйства	13	02.020	620	392,75	243 505,00
23012	Респ. Северная Осетия - Алания, р-н Моздокский, с. Кизляр, ул. Фурманова, дом 17	Моздокский	15:01:2501013:5	003002000000 Земли населенных пунктов	Для ведения личного подсобного хозяйства	13	02.020	1 017	392,75	399 426,75
23013	Респ. Северная Осетия - Алания, р-н Моздокский, с. Кизляр, ул. Фурманова. 19	Моздокский	15:01:2501013:6	003002000000 Земли населенных пунктов	Земельные участки личных подсобных хозяйств (ведение личного подсобного хозяйства и эксплуатация жилого дома и хозпостроек)	13	02.020	1 187	392,75	466 194,25
23014	Республика Северная Осетия - Алания, Моздокский район, с. Кизляр, ул. Фурманова, 21	Моздокский	15:01:2501013:7	003002000000 Земли населенных пунктов	Для ведения личного подсобного хозяйства	13	02.020	1 100	392,75	432 025,00
23015	Республика Северная Осетия-Алания, р-н Моздокский, с. Кизляр, ул. Комсомольская. 4	Моздокский	15:01:2501013:71	003002000000 Земли населенных пунктов	Для ведения личного подсобного хозяйства	13	02.020	1 320	392,75	518 430,00
23016	Респ. Северная Осетия - Алания, р-н Моздокский, с. Кизляр, ул. Фурманова, дом 23	Моздокский	15:01:2501013:8	003002000000 Земли населенных пунктов	Для ведения личного подсобного хозяйства	13	02.020	800	392,75	314 200,00
23017	Респ. Северная Осетия - Алания, р-н Моздокский, с. Кизляр, ул. Фурманова. дом 25	Моздокский	15:01:2501013:9	003002000000 Земли населенных пунктов	Для ведения личного подсобного хозяйства	13	02.020	1 400	392,75	549 850,00
23018	Республика Северная Осетия-Алания, Моздокский район, с Кизляр, ул Комсомольская. 3	Моздокский	15:01:2501014:1	003002000000 Земли населенных пунктов	Для ведения личного подсобного хозяйства	13	02.020	1 362	392,75	534 925,50

№ пп	Местоположение ЗУ	Район	Кадастровый номер ЗУ	Категория земель	Разрешенное использование по документу	Код вида разрешенного использования (в соответствии с классификатором видов разрешенного использования земельных участков)	Вид использования объектов недвижимости	Площадь	УПКС	КС
23019	Респ. Северная Осетия - Алания, р-н Моздокский, с. Кизляр, ул. Федотова, дом 22	Моздокский	15:01:2501014:10	003002000000 Земли населенных пунктов	Для ведения личного подсобного хозяйства	13	02.020	1 000	392,75	392 750,00
23020	Респ. Северная Осетия - Алания, р-н Моздокский, с. Кизляр, ул. Федотова, дом 24	Моздокский	15:01:2501014:11	003002000000 Земли населенных пунктов	Для ведения личного подсобного хозяйства	13	02.020	600	392,75	235 650,00
23021	Республика Северная Осетия - Алания, Моздокский район, с. Кизляр, ул. Комсомольская, 1	Моздокский	15:01:2501014:13	003002000000 Земли населенных пунктов	Для ведения личного подсобного хозяйства	13	02.020	600	392,75	235 650,00
23022	Респ. Северная Осетия - Алания, р-н Моздокский, с. Кизляр, ул. Комсомольская, дом 5	Моздокский	15:01:2501014:14	003002000000 Земли населенных пунктов	Для ведения личного подсобного хозяйства	13	02.020	1 100	392,75	432 025,00
23023	Респ. Северная Осетия - Алания, р-н Моздокский, с. Кизляр, ул. Комсомольская, дом 9	Моздокский	15:01:2501014:15	003002000000 Земли населенных пунктов	земельный участок, предоставленный для ведения личного подсобного хозяйства	13	02.020	1 215	392,75	477 191,25
23024	Северная Осетия - Алания респ, р-н Моздокский, с Кизляр, ул Комсомольская, 11	Моздокский	15:01:2501014:16	003002000000 Земли населенных пунктов	Для ведения личного подсобного хозяйства	13	02.020	1 400	392,75	549 850,00
23025	Респ. Северная Осетия - Алания, р-н Моздокский, с. Кизляр, ул. Комсомольская, дом 13	Моздокский	15:01:2501014:17	003002000000 Земли населенных пунктов	земельный участок, предоставленный для ведения личного подсобного хозяйства	13	02.020	1 245	392,75	488 973,75
23026	Респ. Северная Осетия - Алания, р-н Моздокский, с. Кизляр, ул. Комсомольская, дом 15	Моздокский	15:01:2501014:18	003002000000 Земли населенных пунктов	Для ведения личного подсобного хозяйства	13	02.020	1 100	392,75	432 025,00
23027	Российская Федерация, Республика Северная Осетия-Алания, Моздокский муниципальный район, Кизлярское сельское поселение, с. Кизляр, ул. Федотова,12	Моздокский	15:01:2501014:184	003002000000 Земли населенных пунктов	Для ведения личного подсобного хозяйства	13	02.020	600	392,75	235 650,00
23028	Российская Федерация, Республика Северная Осетия-Алания, Моздокский муниципальный район, Кизлярское сельское поселение с Кизляр, ул Федотова, 26	Моздокский	15:01:2501014:185	003002000000 Земли населенных пунктов	Для ведения личного подсобного хозяйства	13	02.020	600	392,75	235 650,00
23029	Респ. Северная Осетия - Алания, р-н Моздокский, с. Кизляр, ул. Федотова, дом 6	Моздокский	15:01:2501014:2	003002000000 Земли населенных пунктов	Для ведения личного подсобного хозяйства	13	02.020	700	392,75	274 925,00
23030	Респ. Северная Осетия - Алания, р-н Моздокский, с. Кизляр, ул. Федотова, дом 8	Моздокский	15:01:2501014:3	003002000000 Земли населенных пунктов	Для ведения личного подсобного хозяйства	13	02.020	700	392,75	274 925,00
23031	Северная Осетия - Алания респ, р-н Моздокский, с Кизляр, ул Федотова, 8	Моздокский	15:01:2501014:4	003002000000 Земли населенных пунктов	Для ведения личного подсобного хозяйства	13	02.020	1 000	392,75	392 750,00
23032	Северная Осетия - Алания респ, р-н Моздокский, с. Кизляр, ул. Федотова, 10	Моздокский	15:01:2501014:5	003002000000 Земли населенных пунктов	Для ведения личного подсобного хозяйства	13	02.020	900	392,75	353 475,00
23033	Республика Северная Осетия-Алания, р-н Моздокский, с. Кизляр, ул. Комсомольская, №7	Моздокский	15:01:2501014:52	003002000000 Земли населенных пунктов	Для ведения личного подсобного хозяйства	13	02.020	1 100	392,75	432 025,00
23034	Респ. Северная Осетия - Алания, р-н Моздокский, с. Кизляр, ул. Федотова, дом 14	Моздокский	15:01:2501014:6	003002000000 Земли населенных пунктов	Для ведения личного подсобного хозяйства	13	02.020	600	392,75	235 650,00
23035	Респ. Северная Осетия - Алания, р-н Моздокский, с. Кизляр, ул. Федотова, 14	Моздокский	15:01:2501014:7	003002000000 Земли населенных пунктов	Для ведения личного подсобного хозяйства	13	02.020	500	392,75	196 375,00
23036	Респ. Северная Осетия - Алания, р-н Моздокский, с. Кизляр, ул. Федотова,16	Моздокский	15:01:2501014:8	003002000000 Земли населенных пунктов	Для ведения личного подсобного хозяйства	13	02.020	600	392,75	235 650,00
23037	Респ. Северная Осетия - Алания, р-н Моздокский, с. Кизляр, ул. Федотова, 20	Моздокский	15:01:2501014:9	003002000000 Земли населенных пунктов	Для ведения личного подсобного хозяйства	13	02.020	825	392,75	324 018,75
23038	Республика Северная Осетия - Алания, р-н Моздокский, с Кизляр, ул Федотова, 3	Моздокский	15:01:2501015:10	003002000000 Земли населенных пунктов	Для ведения личного подсобного хозяйства	13	02.020	900	392,75	353 475,00
23039	Респ. Северная Осетия - Алания, р-н Моздокский, с. Кизляр, ул. Федотова, дом 5	Моздокский	15:01:2501015:11	003002000000 Земли населенных пунктов	Для ведения личного подсобного хозяйства	13	02.020	600	392,75	235 650,00
23040	Респ. Северная Осетия - Алания, р-н Моздокский, с. Кизляр, ул. Федотова, дом 7	Моздокский	15:01:2501015:12	003002000000 Земли населенных пунктов	Для ведения личного подсобного хозяйства	13	02.020	1 000	392,75	392 750,00
23041	Респ. Северная Осетия - Алания, р-н Моздокский, с. Кизляр, ул. Федотова, дом 9	Моздокский	15:01:2501015:13	003002000000 Земли населенных пунктов	Для ведения личного подсобного хозяйства	13	02.020	800	392,75	314 200,00
23042	Российская Федерация, Республика Северная Осетия - Алания, муниципальный район Моздокский, сельское поселение Кизлярское, село Кизляр, улица Федотова, земельный участок 11	Моздокский	15:01:2501015:14	003002000000 Земли населенных пунктов	Для ведения личного подсобного хозяйства	13	02.020	700	392,75	274 925,00
23043	Респ. Северная Осетия - Алания, р-н Моздокский, с. Кизляр, ул. Федотова, дом 13	Моздокский	15:01:2501015:15	003002000000 Земли населенных пунктов	Для ведения личного подсобного хозяйства	13	02.020	700	392,75	274 925,00
23044	Российская Федерация, Республика Северная Осетия-Алания, Моздокский р-н, с Кизляр, ул Мира, у правой меже участка с кадастровым номером 15:01:2501015:35	Моздокский	15:01:2501015:168	003002000000 Земли населенных пунктов	"Предпринимательство". "Магазины". размещение объектов капитального строительства. предназначенных для продажи товаров	4	04.040	698	1 021,14	712 755,72
23045	Респ. Северная Осетия - Алания, р-н Моздокский, с. Кизляр, ул. Федотова, дом 17	Моздокский	15:01:2501015:17	003002000000 Земли населенных пунктов	Для ведения личного подсобного хозяйства	13	02.020	1 000	392,75	392 750,00
23046	Республика Северная Осетия - Алания, р-н Моздокский, с Кизляр, ул Федотова, 17	Моздокский	15:01:2501015:171	003002000000 Земли населенных пунктов	Для ведения личного подсобного хозяйства	13	02.020	1 019	392,75	400 212,25
23047	Республика Северная Осетия - Алания, муниципальный район Моздокский, сельское поселение Кизлярское, с. Кизляр, ул. Федотова, 17а	Моздокский	15:01:2501015:172	003002000000 Земли населенных пунктов	Для ведения личного подсобного хозяйства	13	02.020	981	392,75	385 287,75
23048	Северная Осетия - Алания респ, р-н Моздокский, с. Кизляр, ул. Мира, 56	Моздокский	15:01:2501015:18	003002000000 Земли населенных пунктов	Земельные участки, предназначенные для размещения производственных и административных зданий, строений, сооружений промышленности, коммунального хозяйства, материально-технического, продовольственного снабжения, сбыта и заготовок (земельный участок, предназначенный для эксплуатации мини-пекарни)	6	06.040	345	553,14	190 833,30
23049	Респ. Северная Осетия - Алания, р-н Моздокский, с. Кизляр, ул. Советская, дом 2	Моздокский	15:01:2501015:2	003002000000 Земли населенных пунктов	Для ведения личного подсобного хозяйства	13	02.020	800	392,75	314 200,00
23050	Северная Осетия - Алания респ, р-н Моздокский, с. Кизляр, ул. Советская, 14	Моздокский	15:01:2501015:27	003002000000 Земли населенных пунктов	Для ведения личного подсобного хозяйства	13	02.020	800	392,75	314 200,00
23051	Респ. Северная Осетия - Алания, р-н Моздокский, с. Кизляр, ул. Советская, дом 4	Моздокский	15:01:2501015:3	003002000000 Земли населенных пунктов	Для ведения личного подсобного хозяйства	13	02.020	600	392,75	235 650,00
23052	Республика Северная Осетия - Алания, муниципальный район Моздокский, сельское поселение Кизлярское, с. Кизляр, ул. Мира, 56а	Моздокский	15:01:2501015:35	003002000000 Земли населенных пунктов	Предпринимательство, магазины	4	04.040	391	1 021,14	399 265,74

№ п/п	Местоположение ЗУ	Район	Кадастровый номер ЗУ	Категория земель	Разрешенное использование по документу	Код вида разрешенного использования (в соответствии с классификатором видов разрешенного использования земельных участков)	Вид использования объектов недвижимости	Площадь	УПКС	КС
23053	Респ. Северная Осетия - Алания, р-н Моздокский, с. Кизляр, ул. Советская, дом 6	Моздокский	15:01:2501015:4	003002000000 Земли населенных пунктов	Для ведения личного подсобного хозяйства	13	02.020	1 500	392,75	589 125,00
23054	Республика Северная Осетия-Алания, Моздокский район, с. Кизляр, ул. Мира, 58а	Моздокский	15:01:2501015:42	003002000000 Земли населенных пунктов	"Для ведения личного подсобного хозяйства", Предпринимательство", "Магазины", размещение объектов капитального строительства, предназначенных для продажи товаров, торговая площадь которых составляет до 5000 кв.м.	4	04.040	805	1 021,14	822 017,70
23055	Республика Северная Осетия-Алания, р-н Моздокский, с. Кизляр, ул. Мира, 58	Моздокский	15:01:2501015:43	003002000000 Земли населенных пунктов	Для ведения личного подсобного хозяйства	13	02.020	606	392,75	238 006,50
23056	Респ. Северная Осетия - Алания, р-н Моздокский, с. Кизляр, ул. Федотова, 4	Моздокский	15:01:2501015:44	003002000000 Земли населенных пунктов	Для ведения личного подсобного хозяйства	13	02.020	700	392,75	274 925,00
23057	Республика Северная Осетия-Алания, р-н Моздокский, с. Кизляр, ул. Федотова, 15 "а"	Моздокский	15:01:2501015:46	003002000000 Земли населенных пунктов	Для ведения личного подсобного хозяйства	13	02.020	813	392,75	319 305,75
23058	Республика Северная Осетия-Алания, р-н Моздокский, с. Кизляр, ул. Федотова, 15	Моздокский	15:01:2501015:47	003002000000 Земли населенных пунктов	Для ведения личного подсобного хозяйства	13	02.020	814	392,75	319 698,50
23059	Респ. Северная Осетия - Алания, р-н Моздокский, с. Кизляр, ул. Советская, дом 8	Моздокский	15:01:2501015:5	003002000000 Земли населенных пунктов	Земельные участки личных подсобных хозяйств (ведение личного подсобного хозяйства и эксплуатация жилого дома с хозпостройками)	13	02.020	869	392,75	341 299,75
23060	Респ. Северная Осетия - Алания, р-н Моздокский, с. Кизляр, ул. Советская, дом 10	Моздокский	15:01:2501015:6	003002000000 Земли населенных пунктов	Для ведения личного подсобного хозяйства	13	02.020	1 000	392,75	392 750,00
23061	Северная Осетия - Алания респ, р-н Моздокский, с. Кизляр, ул Советская, 12	Моздокский	15:01:2501015:7	003002000000 Земли населенных пунктов	Для ведения личного подсобного хозяйства	13	02.020	1 024	392,75	402 176,00
23062	Респ. Северная Осетия - Алания, р-н Моздокский, с. Кизляр, ул. Федотова, № 1	Моздокский	15:01:2501015:8	003002000000 Земли населенных пунктов	Для ведения личного подсобного хозяйства	13	02.020	726	392,75	285 136,50
23063	Респ. Северная Осетия - Алания, р-н Моздокский, с. Кизляр, ул. Батырмурзаева, 18	Моздокский	15:01:2501016:1	003002000000 Земли населенных пунктов	Для ведения личного подсобного хозяйства	13	02.020	600	392,75	235 650,00
23064	Республика Северная Осетия-Алания, р-н Моздокский, с Кизляр, ул Заводская, 27	Моздокский	15:01:2501016:10	003002000000 Земли населенных пунктов	Для ведения личного подсобного хозяйства	13	02.020	600	392,75	235 650,00
23065	Северная Осетия - Алания респ, р-н Моздокский, с. Кизляр, ул. Джанибекова, № 23	Моздокский	15:01:2501016:11	003002000000 Земли населенных пунктов	Для ведения личного подсобного хозяйства	13	02.020	1 200	392,75	471 300,00
23066	Северная Осетия - Алания респ, р-н Моздокский, с. Кизляр, ул. Джанибекова,16	Моздокский	15:01:2501016:12	003002000000 Земли населенных пунктов	Для ведения личного подсобного хозяйства	13	02.020	600	392,75	235 650,00
23067	Северная Осетия - Алания респ, р-н Моздокский, с. Кизляр, ул. Джанибекова, 17	Моздокский	15:01:2501016:15	003002000000 Земли населенных пунктов	Для ведения личного подсобного хозяйства	13	02.020	2 300	392,75	903 325,00
23068	Респ Северная Осетия - Алания, Моздокский р-н, с. Кизляр, ул. Батырмурзаева, 20	Моздокский	15:01:2501016:169	003002000000 Земли населенных пунктов	Для ведения личного подсобного хозяйства	13	02.020	660	392,75	259 215,00
23069	Респ Северная Осетия - Алания, Моздокский р-н, с.Кизляр, ул. Джанибекова, 18	Моздокский	15:01:2501016:170	003002000000 Земли населенных пунктов	Для ведения личного подсобного хозяйства	13	02.020	600	392,75	235 650,00
23070	Респ Северная Осетия - Алания, Моздокский р-н, с. Кизляр, ул. Заводская, 23	Моздокский	15:01:2501016:171	003002000000 Земли населенных пунктов	Для ведения личного подсобного хозяйства	13	02.020	600	392,75	235 650,00
23071	Республика Северная Осетия - Алания, Моздокский р-н, с Кизляр, ул. Батырмурзаева, 28	Моздокский	15:01:2501016:173	003002000000 Земли населенных пунктов	Для ведения личного подсобного хозяйства	13	02.020	660	392,75	259 215,00
23072	Российская Федерация, Республика Северная Осетия - Алания, Моздокский муниципальный район, Кизлярское сельское поселение, с. Кизляр, ул. Джанибекова, 24	Моздокский	15:01:2501016:177	003002000000 Земли населенных пунктов	Для ведения личного подсобного хозяйства	13	02.020	1 200	392,75	471 300,00
23073	Российская Федерация, Республика Северная Осетия-Алания, Моздокский муниципальный район, Кизлярское сельское поселение, с. Кизляр, ул. Батырмурзаева, 32	Моздокский	15:01:2501016:179	003002000000 Земли населенных пунктов	"Жилая застройка", "Для ведения личного подсобного хозяйства (приусадебный земельный участок)", размещение жилого дома; производство сельскохозяйственной продукции; размещение гаража и иных вспомогательных сооружений; содержание сельскохозяйственных животных	13	02.020	649	392,75	254 894,75
23074	Республика Северная Осетия - Алания, Моздокский муниципальный район, Кизлярское сельское поселение, с. Кизляр, ул. Батырмурзаева, 36	Моздокский	15:01:2501016:181	003002000000 Земли населенных пунктов	Для ведения личного подсобного хозяйства	13	02.020	600	392,75	235 650,00
23075	Республика Северная Осетия - Алания, муниципальный район Моздокский, сельское поселение Кизлярское, с. Кизляр, ул. Джанибекова, 30	Моздокский	15:01:2501016:183	003002000000 Земли населенных пунктов	Для ведения личного подсобного хозяйства	13	02.020	1 320	392,75	518 430,00
23076	Республика Северная Осетия - Алания, Моздокский район, с. Кизляр, ул. Заводская, 9а	Моздокский	15:01:2501016:185	003002000000 Земли населенных пунктов	"Для ведения личного подсобного хозяйства (приусадебный земельный участок)", размещение жилого дома, производство сельскохозяйственной продукции; размещение гаража и иных вспомогательных сооружений, содержание сельскохозяйственных животных	13	02.020	600	392,75	235 650,00
23077	Респ. Северная Осетия - Алания, р-н Моздокский, с. Кизляр, ул. Батырмурзаева, 22	Моздокский	15:01:2501016:2	003002000000 Земли населенных пунктов	Для ведения личного подсобного хозяйства	13	02.020	600	392,75	235 650,00
23078	Республика Северная Осетия-Алания, р-н Моздокский, с. Кизляр, ул. Джанибекова, 21	Моздокский	15:01:2501016:24	003002000000 Земли населенных пунктов	Для ведения личного подсобного хозяйства	13	02.020	600	392,75	235 650,00
23079	Республика Северная Осетия - Алания, Моздокский район, с.Кизляр, ул.Батырмурзаева, 26	Моздокский	15:01:2501016:3	003002000000 Земли населенных пунктов	Для ведения личного подсобного хозяйства	13	02.020	600	392,75	235 650,00
23080	Респ. Северная Осетия - Алания, р-н Моздокский, с. Кизляр, ул. Джанибекова, 19	Моздокский	15:01:2501016:30	003002000000 Земли населенных пунктов	Для ведения личного подсобного хозяйства	13	02.020	600	392,75	235 650,00
23081	Российская Федерация, Республика Северная Осетия-Алания, р-н Моздокский, с. Кизляр, ул. Заводская, 21	Моздокский	15:01:2501016:32	003002000000 Земли населенных пунктов	Для ведения личного подсобного хозяйства	13	02.020	607	392,75	238 399,25
23082	Респ. Северная Осетия - Алания, р-н Моздокский, с. Кизляр, ул. Джанибекова, 32	Моздокский	15:01:2501016:37	003002000000 Земли населенных пунктов	Для ведения личного подсобного хозяйства	13	02.020	1 200	392,75	471 300,00

№ пп	Местоположение ЗУ	Район	Кадастровый номер ЗУ	Категория земель	Разрешенное использование по документу	Код вида разрешенного использования (в соответствии с классификатором видов разрешенного использования земельных участков)	Вид использования объектов недвижимости	Площадь	УПКС	КС
23083	Республика Северная Осетия-Алания, р-н Моздокский, с. Кизляр, ул. Джанибекова. 29	Моздокский	15:01:2501016:38	003002000000 Земли населенных пунктов	"Для индивидуального жилищного строительства", предназначенный для строительства жилого дома, хозяйственных построек и ведения личного подсобного хозяйства	13	02.010	600	392,75	235 650,00
23084	Северная Осетия - Алания респ, р-н Моздокский, с Кизляр, ул Батырмурзаева. 30	Моздокский	15:01:2501016:4	003002000000 Земли населенных пунктов	Для ведения личного подсобного хозяйства	13	02.020	600	392,75	235 650,00
23085	Респ. Северная Осетия - Алания, р-н Моздокский, с. Кизляр, ул. Джанибекова, 34	Моздокский	15:01:2501016:44	003002000000 Земли населенных пунктов	Для ведения личного подсобного хозяйства	13	02.020	600	392,75	235 650,00
23086	Российская Федерация, Республика Северная Осетия-Алания, р-н Моздокский, с. Кизляр, ул. Джанибекова, 27	Моздокский	15:01:2501016:45	003002000000 Земли населенных пунктов	Для индивидуального жилищного строительства	13	02.010	660	392,75	259 215,00
23087	Республика Северная Осетия-Алания, р-н Моздокский, с Кизляр, ул Джанибекова, 27а	Моздокский	15:01:2501016:46	003002000000 Земли населенных пунктов	Для ведения личного подсобного хозяйства	13	02.020	626	392,75	245 861,50
23088	Респ. Северная Осетия - Алания, р-н Моздокский, с. Кизляр, ул. Заводская. 15	Моздокский	15:01:2501016:5	003002000000 Земли населенных пунктов	Для ведения личного подсобного хозяйства	13	02.020	719	392,75	282 387,25
23089	Республика Северная Осетия-Алания, р-н Моздокский, с Кизляр, ул Джанибекова. 15	Моздокский	15:01:2501016:50	003002000000 Земли населенных пунктов	Для ведения личного подсобного хозяйства	13	02.020	1 183	392,75	464 623,25
23090	Респ. Северная Осетия - Алания, р-н Моздокский, с. Кизляр, ул. Заводская, дом 17	Моздокский	15:01:2501016:6	003002000000 Земли населенных пунктов	Для ведения личного подсобного хозяйства	13	02.020	600	392,75	235 650,00
23091	Респ. Северная Осетия - Алания, р-н Моздокский, с. Кизляр, ул. Заводская, дом 19	Моздокский	15:01:2501016:7	003002000000 Земли населенных пунктов	Для ведения личного подсобного хозяйства	13	02.020	600	392,75	235 650,00
23092	Респ. Северная Осетия - Алания, р-н Моздокский, с. Кизляр, ул. Заводская, 9	Моздокский	15:01:2501016:8	003002000000 Земли населенных пунктов	Для ведения личного подсобного хозяйства	13	02.020	697	392,75	273 746,75
23093	Респ. Северная Осетия - Алания, р-н Моздокский, с. Кизляр, ул. Батырмурзаева, дом 24	Моздокский	15:01:2501016:9	003002000000 Земли населенных пунктов	Для ведения личного подсобного хозяйства	13	02.020	600	392,75	235 650,00
23094	Республика Северная Осетия - Алания, р-н Моздокский, с. Кизляр, ул. Молодёжная, 36	Моздокский	15:01:2501017:1	003002000000 Земли населенных пунктов	Для ведения личного подсобного хозяйства и эксплуатация жилого дома с хозяйственными постройками	13	02.020	928	392,75	364 472,00
23095	Респ. Северная Осетия - Алания, р-н Моздокский, с. Кизляр, ул. Молодёжная, дом 42	Моздокский	15:01:2501017:10	003002000000 Земли населенных пунктов	Для ведения личного подсобного хозяйства	13	02.020	600	392,75	235 650,00
23096	Респ. Северная Осетия - Алания, р-н Моздокский, с. Кизляр, ул. Молодёжная, дом 24	Моздокский	15:01:2501017:12	003002000000 Земли населенных пунктов	Для ведения личного подсобного хозяйства	13	02.020	1 200	392,75	471 300,00
23097	Респ. Северная Осетия - Алания, р-н Моздокский, с. Кизляр, ул. Молодёжная, дом 26	Моздокский	15:01:2501017:13	003002000000 Земли населенных пунктов	Для ведения личного подсобного хозяйства	13	02.020	600	392,75	235 650,00
23098	Респ. Северная Осетия - Алания, р-н Моздокский, с. Кизляр, ул. Молодёжная, дом 28	Моздокский	15:01:2501017:14	003002000000 Земли населенных пунктов	Для ведения личного подсобного хозяйства	13	02.020	600	392,75	235 650,00
23099	Респ. Северная Осетия - Алания, р-н Моздокский, с. Кизляр, ул. Молодёжная, дом 30	Моздокский	15:01:2501017:15	003002000000 Земли населенных пунктов	Для ведения личного подсобного хозяйства	13	02.020	600	392,75	235 650,00
23100	Республика Северная Осетия - Алания, р-н Моздокский, с. Кизляр, ул. Батырмурзаева. 19	Моздокский	15:01:2501017:16	003002000000 Земли населенных пунктов	Для ведения личного подсобного хозяйства	13	02.020	660	392,75	259 215,00
23101	Республика Северная Осетия - Алания, Моздокский район, с. Кизляр, ул. Молодежная, 42	Моздокский	15:01:2501017:161	003002000000 Земли населенных пунктов	Для ведения личного подсобного хозяйства	13	02.020	807	392,75	316 949,25
23102	Российская Федерация, Республика Северная Осетия - Алания, Моздокский район, с. Кизляр, ул. Батырмурзаева, 23а	Моздокский	15:01:2501017:162	003002000000 Земли населенных пунктов	Для ведения личного подсобного хозяйства	13	02.020	600	392,75	235 650,00
23103	Респ. Северная Осетия - Алания, р-н Моздокский, с. Кизляр, ул. Бальр Мурзаева, дом 23	Моздокский	15:01:2501017:17	003002000000 Земли населенных пунктов	Для ведения личного подсобного хозяйства	13	02.020	600	392,75	235 650,00
23104	Северная Осетия - Алания респ, р-н Моздокский, с Кизляр, ул Батырмурзаева. 21	Моздокский	15:01:2501017:18	003002000000 Земли населенных пунктов	Для ведения личного подсобного хозяйства	13	02.020	807	392,75	316 949,25
23105	Республика Северная Осетия-Алания, р-н Моздокский, с. Кизляр, ул. Батырмурзаева. 27	Моздокский	15:01:2501017:19	003002000000 Земли населенных пунктов	Для ведения личного подсобного хозяйства	13	02.020	600	392,75	235 650,00
23106	Северная Осетия - Алания респ, р-н Моздокский, с Кизляр, пер Молодежный, дом 26	Моздокский	15:01:2501017:2	003002000000 Земли населенных пунктов	Земельные участки личных подсобных хозяйств (ведение личного подсобного хозяйства и эксплуатация жилого дома с хозпостройками)	13	02.020	722	392,75	283 565,50
23107	Республика Северная Осетия - Алания, Моздокский район, с. Кизляр, ул. Батырмурзаева. дом 31	Моздокский	15:01:2501017:20	003002000000 Земли населенных пунктов	Для ведения личного подсобного хозяйства	13	02.020	1 155	392,75	453 626,25
23108	Республика Северная Осетия - Алания, Моздокский район, с. Кизляр, ул. Батырмурзаева. 29	Моздокский	15:01:2501017:21	003002000000 Земли населенных пунктов	Земельные участки личных подсобных хозяйств (ведение личного подсобного хозяйства и эксплуатация жилого дома с хозпостройками)	13	02.020	841	392,75	330 302,75
23109	Северная Осетия - Алания респ, р-н Моздокский, с Кизляр, ул Батырмурзаева, № 33	Моздокский	15:01:2501017:24	003002000000 Земли населенных пунктов	Для ведения личного подсобного хозяйства	13	02.020	1 200	392,75	471 300,00
23110	Северная Осетия - Алания респ, р-н Моздокский, с Кизляр, пер Молодежный, 28	Моздокский	15:01:2501017:26	003002000000 Земли населенных пунктов	Для ведения личного подсобного хозяйства	13	02.020	600	392,75	235 650,00
23111	Респ. Северная Осетия - Алания, р-н Моздокский, с. Кизляр, ул. Молодёжная, дом 28	Моздокский	15:01:2501017:3	003002000000 Земли населенных пунктов	Для ведения личного подсобного хозяйства	13	02.020	600	392,75	235 650,00
23112	Респ. Северная Осетия - Алания, р-н Моздокский, с. Кизляр, ул. Молодежная, 46	Моздокский	15:01:2501017:35	003002000000 Земли населенных пунктов	Для ведения личного подсобного хозяйства	13	02.020	600	392,75	235 650,00
23113	Республика Северная Осетия-Алания, р-н Моздокский, с. Кизляр, ул. Молодежная. 28	Моздокский	15:01:2501017:37	003002000000 Земли населенных пунктов	Для ведения личного подсобного хозяйства	13	02.020	880	392,75	345 620,00
23114	Республика Северная Осетия-Алания, р-н Моздокский, с. Кизляр, ул. Молодежная. 48	Моздокский	15:01:2501017:39	003002000000 Земли населенных пунктов	Для ведения личного подсобного хозяйства	13	02.020	800	392,75	314 200,00
23115	Респ. Северная Осетия - Алания, р-н Моздокский, с. Кизляр, ул. Молодёжная, дом 30	Моздокский	15:01:2501017:4	003002000000 Земли населенных пунктов	Для ведения личного подсобного хозяйства	13	02.020	800	392,75	314 200,00
23116	Респ. Северная Осетия - Алания, р-н Моздокский, с. Кизляр, ул. Молодёжная, дом 32	Моздокский	15:01:2501017:5	003002000000 Земли населенных пунктов	Для ведения личного подсобного хозяйства	13	02.020	600	392,75	235 650,00
23117	Респ. Северная Осетия - Алания, р-н Моздокский, с. Кизляр, ул. Молодёжная, 34	Моздокский	15:01:2501017:6	003002000000 Земли населенных пунктов	Для ведения личного подсобного хозяйства	13	02.020	978	392,75	384 109,50
23118	Респ. Северная Осетия - Алания, р-н Моздокский, с. Кизляр, ул. Молодёжная, дом 36	Моздокский	15:01:2501017:7	003002000000 Земли населенных пунктов	Для ведения личного подсобного хозяйства	13	02.020	600	392,75	235 650,00

№ п/п	Местоположение ЗУ	Район	Кадастровый номер ЗУ	Категория земель	Разрешенное использование по документу	Код вида разрешенного использования (в соответствии с классификатором видов разрешенного использования земельных участков)	Вид использования объектов недвижимости	Площадь	УПКС	КС
23119	Респ. Северная Осетия - Алания, р-н Моздокский, с. Кизляр, ул. Молодёжная, дом 38	Моздокский	15:01:2501017:8	003002000000 Земли населенных пунктов	Для ведения личного подсобного хозяйства	13	02-020	600	392,75	235 650,00
23120	Респ. Северная Осетия - Алания, р-н Моздокский, с. Кизляр, ул. Молодёжная, 40	Моздокский	15:01:2501017:9	003002000000 Земли населенных пунктов	Для ведения личного подсобного хозяйства	13	02-020	1 094	392,75	429 668,50
23121	Респ. Северная Осетия - Алания, р-н Моздокский, с. Кизляр, ул. Молодёжная, дом 9	Моздокский	15:01:2501018:1	003002000000 Земли населенных пунктов	Для ведения личного подсобного хозяйства	13	02-020	8 895	392,75	3 493 511,25
23122	Респ. Северная Осетия - Алания, р-н Моздокский, с. Кизляр, ул. Терская, дом 18	Моздокский	15:01:2501018:10	003002000000 Земли населенных пунктов	Для ведения личного подсобного хозяйства	13	02-020	800	392,75	314 200,00
23123	Республика Северная Осетия-Алания, р-н Моздокский, с Кизляр, ул Терская, 22	Моздокский	15:01:2501018:11	003002000000 Земли населенных пунктов	Для ведения личного подсобного хозяйства	13	02-020	849	392,75	333 444,75
23124	Респ. Северная Осетия - Алания, р-н Моздокский, с. Кизляр, ул. Молодёжная, дом 20	Моздокский	15:01:2501018:12	003002000000 Земли населенных пунктов	Для ведения личного подсобного хозяйства	13	02-020	800	392,75	314 200,00
23125	Респ. Северная Осетия - Алания, р-н Моздокский, с. Кизляр, ул. Молодёжная, дом 7	Моздокский	15:01:2501018:13	003002000000 Земли населенных пунктов	Для ведения личного подсобного хозяйства	13	02-020	800	392,75	314 200,00
23126	Респ. Северная Осетия - Алания, р-н Моздокский, с. Кизляр, ул. Молодёжная, дом 13	Моздокский	15:01:2501018:14	003002000000 Земли населенных пунктов	Для ведения личного подсобного хозяйства	13	02-020	1 600	392,75	628 400,00
23127	Респ Северная Осетия - Алания, Моздокский р-н, с Кизляр, ул. Терская, 12	Моздокский	15:01:2501018:147	003002000000 Земли населенных пунктов	Для ведения личного подсобного хозяйства	13	02-020	872	392,75	342 478,00
23128	Респ. Северная Осетия - Алания, р-н Моздокский, с. Кизляр, ул. Молодёжная, дом 15	Моздокский	15:01:2501018:15	003002000000 Земли населенных пунктов	Для ведения личного подсобного хозяйства	13	02-020	1 500	392,75	589 125,00
23129	Респ. Северная Осетия - Алания, р-н Моздокский, с. Кизляр, ул. Молодёжная, дом 17	Моздокский	15:01:2501018:16	003002000000 Земли населенных пунктов	Для ведения личного подсобного хозяйства	13	02-020	1 500	392,75	589 125,00
23130	Респ. Северная Осетия - Алания, р-н Моздокский, с. Кизляр, ул. Молодёжная, дом 21	Моздокский	15:01:2501018:17	003002000000 Земли населенных пунктов	Для ведения личного подсобного хозяйства	13	02-020	600	392,75	235 650,00
23131	Респ. Северная Осетия - Алания, р-н Моздокский, с. Кизляр, ул. Молодёжная, дом 23	Моздокский	15:01:2501018:18	003002000000 Земли населенных пунктов	Для ведения личного подсобного хозяйства	13	02-020	1 500	392,75	589 125,00
23132	Респ. Северная Осетия - Алания, р-н Моздокский, с. Кизляр, ул. Терская, дом 20	Моздокский	15:01:2501018:19	003002000000 Земли населенных пунктов	Ведение личного подсобного хозяйства	13	02-020	852	392,75	334 623,00
23133	Респ. Северная Осетия - Алания, р-н Моздокский, с. Кизляр, ул. Терская, дом 2	Моздокский	15:01:2501018:2	003002000000 Земли населенных пунктов	для ведения личного хозяйства	13	02-020	879	392,75	345 227,25
23134	Северная Осетия - Алания респ. р-н Моздокский, с Кизляр, ул Молодежная, 15	Моздокский	15:01:2501018:20	003002000000 Земли населенных пунктов	Для ведения личного подсобного хозяйства	13	02-020	800	392,75	314 200,00
23135	Республика Северная Осетия-Алания, р-н Моздокский, с. Кизляр, ул. Молодежная №31	Моздокский	15:01:2501018:26	003002000000 Земли населенных пунктов	Для ведения личного подсобного хозяйства	13	02-020	600	392,75	235 650,00
23136	Республика Северная Осетия-Алания, р-н Моздокский, с Кизляр, ул Терская, 4	Моздокский	15:01:2501018:3	003002000000 Земли населенных пунктов	Для ведения личного подсобного хозяйства	13	02-020	906	392,75	355 831,50
23137	Респ. Северная Осетия - Алания, р-н Моздокский, с. Кизляр, ул. Терская, дом 6	Моздокский	15:01:2501018:4	003002000000 Земли населенных пунктов	Для ведения личного подсобного хозяйства	13	02-020	800	392,75	314 200,00
23138	Респ. Северная Осетия - Алания, р-н Моздокский, с. Кизляр, ул. Терская, дом 8	Моздокский	15:01:2501018:5	003002000000 Земли населенных пунктов	Для ведения личного подсобного хозяйства	13	02-020	600	392,75	235 650,00
23139	Респ. Северная Осетия - Алания, р-н Моздокский, с. Кизляр, ул. Терская, дом 10	Моздокский	15:01:2501018:6	003002000000 Земли населенных пунктов	Для ведения личного подсобного хозяйства	13	02-020	800	392,75	314 200,00
23140	Респ. Северная Осетия - Алания, р-н Моздокский, с. Кизляр, ул. Терская, дом 12	Моздокский	15:01:2501018:7	003002000000 Земли населенных пунктов	Для ведения личного подсобного хозяйства	13	02-020	800	392,75	314 200,00
23141	Северная Осетия - Алания респ, р-н Моздокский, с. Кизляр, ул. Терская, 14	Моздокский	15:01:2501018:8	003002000000 Земли населенных пунктов	Для ведения личного подсобного хозяйства	13	02-020	798	392,75	313 414,50
23142	Респ. Северная Осетия - Алания, р-н Моздокский, с. Кизляр, ул. Терская, дом 16	Моздокский	15:01:2501018:9	003002000000 Земли населенных пунктов	Для ведения личного подсобного хозяйства	13	02-020	800	392,75	314 200,00
23143	Республика Северная Осетия - Алания, Моздокский район, с. Кизляр, ул. Новая, 26	Моздокский	15:01:2501019:1	003002000000 Земли населенных пунктов	Для ведения личного подсобного хозяйства	13	02-020	2 175	392,75	854 231,25
23144	Респ. Северная Осетия - Алания, р-н Моздокский, с. Кизляр, ул. Терская, дом 23	Моздокский	15:01:2501019:10	003002000000 Земли населенных пунктов	земельные участки индивидуальной жилой застройки (ведение личного подсобного хозяйства и эксплуатация жилого дома и хозпостроек)	13	02-010	2 525	392,75	991 693,75
23145	Северная Осетия - Алания респ, р-н Моздокский, с Кизляр, ул Терская, 25	Моздокский	15:01:2501019:11	003002000000 Земли населенных пунктов	Земельный участок, предоставленный для ведения личного подсобного хозяйства	13	02-020	2 472	392,75	972 841,75
23146	Респ. Северная Осетия - Алания, р-н Моздокский, с. Кизляр, ул. Терская, дом 27	Моздокский	15:01:2501019:12	003002000000 Земли населенных пунктов	Для ведения личного подсобного хозяйства	13	02-020	2 000	392,75	785 500,00
23147	Респ. Северная Осетия - Алания, р-н Моздокский, с. Кизляр, ул. Мира, дом 71	Моздокский	15:01:2501019:13	003002000000 Земли населенных пунктов	Для ведения личного подсобного хозяйства	13	02-020	1 053	392,75	413 565,75
23148	Респ. Северная Осетия - Алания, р-н Моздокский, с. Кизляр, ул. Мира, дом 77	Моздокский	15:01:2501019:14	003002000000 Земли населенных пунктов	Для ведения личного подсобного хозяйства	13	02-020	1 916	392,75	752 509,00
23149	Российская Федерация, Республика Северная Осетия - Алания, Моздокский район, с. Кизляр, ул. Октябрьская	Моздокский	15:01:2501019:155	003002000000 Земли населенных пунктов	"Жилая застройка", "Для ведения личного подсобного хозяйства (приусадебный земельный участок)", размещение жилого дома, производство сельскохозяйственной продукции; размещение гаража и иных вспомогательных сооружений, содержание сельскохозяйственных животных	13	02-020	900	392,75	353 475,00
23150	Республика Северная Осетия - Алания, Моздокский район, с. Кизляр, ул. Мира, 73	Моздокский	15:01:2501019:157	003002000000 Земли населенных пунктов	Для ведения личного подсобного хозяйства	13	02-020	2 398	392,75	941 814,50
23151	Респ. Северная Осетия - Алания, р-н Моздокский, с. Кизляр, ул. Мира, дом 73	Моздокский	15:01:2501019:3	003002000000 Земли населенных пунктов	Для ведения личного подсобного хозяйства	13	02-020	1 300	392,75	510 575,00
23152	Республика Северная Осетия-Алания, р-н Моздокский, с. Кизляр, ул. Новая №32	Моздокский	15:01:2501019:33	003002000000 Земли населенных пунктов	Для ведения личного подсобного хозяйства	13	02-020	900	392,75	353 475,00
23153	Респ. Северная Осетия - Алания, р-н Моздокский, с. Кизляр, ул. Новая, 26	Моздокский	15:01:2501019:4	003002000000 Земли населенных пунктов	Для ведения личного подсобного хозяйства	13	02-020	2 175	392,75	854 231,25
23154	Республика Северная Осетия - Алания, мр-н Моздокский, с/п Кизлярское, с Кизляр, ул Новая, д 28	Моздокский	15:01:2501019:5	003002000000 Земли населенных пунктов	Для ведения личного подсобного хозяйства	13	02-020	1 500	392,75	589 125,00

№ пп	Местоположение ЗУ	Район	Кадастровый номер ЗУ	Категория земель	Разрешенное использование по документу	Код вида разрешенного использования (в соответствии с классификатором видов разрешенного использования земельных участков)	Вид использования объектов недвижимости	Площадь	УПКС	КС
23155	Респ. Северная Осетия - Алания, р-н Моздокский, с. Кизляр, ул. Новая, дом 30	Моздокский	15:01:2501019:6	0030020000000 Земли населенных пунктов	Для ведения личного подсобного хозяйства	13	02.020	2 500	392,75	981 875,00
23156	Респ. Северная Осетия - Алания, р-н Моздокский, с. Кизляр, ул. Новая, дом 34	Моздокский	15:01:2501019:7	0030020000000 Земли населенных пунктов	Для ведения личного подсобного хозяйства	13	02.020	1 700	392,75	667 675,00
23157	Респ. Северная Осетия - Алания, р-н Моздокский, с. Кизляр, ул. Терская, дом 19	Моздокский	15:01:2501019:8	0030020000000 Земли населенных пунктов	Для ведения личного подсобного хозяйства	13	02.020	2 900	392,75	1 138 975,00
23158	Респ. Северная Осетия - Алания, р-н Моздокский, с. Кизляр, ул. Терская, дом 21	Моздокский	15:01:2501019:9	0030020000000 Земли населенных пунктов	Для ведения личного подсобного хозяйства	13	02.020	1 900	392,75	746 225,00
23159	Респ. Северная Осетия - Алания, р-н Моздокский, с. Кизляр, ул. Гагарина, дом 36	Моздокский	15:01:2501020:1	0030020000000 Земли населенных пунктов	Для ведения личного подсобного хозяйства	13	02.020	700	392,75	274 925,00
23160	Респ. Северная Осетия - Алания, р-н Моздокский, с. Кизляр, ул. Новая, дом 31	Моздокский	15:01:2501020:10	0030020000000 Земли населенных пунктов	Для ведения личного подсобного хозяйства	13	02.020	1 179	392,75	463 052,25
23161	Респ. Северная Осетия - Алания, р-н Моздокский, с. Кизляр, ул. Мира, дом 49	Моздокский	15:01:2501020:11	0030020000000 Земли населенных пунктов	Для ведения личного подсобного хозяйства	13	02.020	900	392,75	353 475,00
23162	Республика Северная Осетия-Алания, р-н Моздокский, с. Кизляр, ул. Мира, 51	Моздокский	15:01:2501020:12	0030020000000 Земли населенных пунктов	Для ведения личного подсобного хозяйства	13	02.020	1 800	392,75	706 950,00
23163	Респ. Северная Осетия - Алания, р-н Моздокский, с. Кизляр, ул. Мира, дом 55	Моздокский	15:01:2501020:13	0030020000000 Земли населенных пунктов	Для ведения личного подсобного хозяйства	13	02.020	600	392,75	235 650,00
23164	Респ. Северная Осетия - Алания, р-н Моздокский, с. Кизляр, ул. Мира, дом 57	Моздокский	15:01:2501020:14	0030020000000 Земли населенных пунктов	Для ведения личного подсобного хозяйства	13	02.020	1 000	392,75	392 750,00
23165	Республика Северная Осетия-Алания, р-н Моздокский, с.Кизляр, ул.Мира, 60	Моздокский	15:01:2501020:15	0030020000000 Земли населенных пунктов	Для ведения личного подсобного хозяйства	13	02.020	1 209	392,75	474 834,75
23166	Респ. Северная Осетия - Алания, р-н Моздокский, с. Кизляр, ул. Мира, 65	Моздокский	15:01:2501020:16	0030020000000 Земли населенных пунктов	Для ведения личного подсобного хозяйства	13	02.020	1 141	392,75	448 127,75
23167	Респ. Северная Осетия - Алания, р-н Моздокский, с. Кизляр, ул. Мира, дом 67	Моздокский	15:01:2501020:17	0030020000000 Земли населенных пунктов	Для ведения личного подсобного хозяйства	13	02.020	2 500	392,75	981 875,00
23168	Респ. Северная Осетия - Алания, р-н Моздокский, с. Кизляр, ул. Мира, дом 69	Моздокский	15:01:2501020:18	0030020000000 Земли населенных пунктов	Для ведения личного подсобного хозяйства	13	02.020	2 640	392,75	1 036 860,00
23169	Республика Северная Осетия - Алания, Моздокский район, с. Кизляр, ул. Октябрьская, 34	Моздокский	15:01:2501020:19	0030020000000 Земли населенных пунктов	Для ведения личного подсобного хозяйства	13	02.020	600	392,75	235 650,00
23170	Респ. Северная Осетия - Алания, р-н Моздокский, с. Кизляр, ул. Октябрьская, дом 36	Моздокский	15:01:2501020:20	0030020000000 Земли населенных пунктов	Для ведения личного подсобного хозяйства	13	02.020	1 000	392,75	392 750,00
23171	Республика Северная Осетия - Алания, Моздокский район, с. Кизляр, пер. Октябрьский, 8	Моздокский	15:01:2501020:209	0030020000000 Земли населенных пунктов	Для ведения личного подсобного хозяйства	13	02.020	1 000	392,75	392 750,00
23172	Республика Северная Осетия - Алания, Моздокский р-н., с. Кизляр, ул. Октябрьская,40	Моздокский	15:01:2501020:21	0030020000000 Земли населенных пунктов	Для ведения личного подсобного хозяйства	13	02.020	757	392,75	297 311,75
23173	Российская Федерация, Республика Северная Осетия-Алания, Моздокский муниципальный район, Кизлярское сельское поселение, с.Кизляр, ул.Новая, 25	Моздокский	15:01:2501020:211	0030020000000 Земли населенных пунктов	Для ведения личного подсобного хозяйства	13	02.020	1 300	392,75	510 575,00
23174	Российская Федерация, Республика Северная Осетия-Алания, Моздокский муниципальный район, Кизлярское сельское поселение, с.Кизляр, ул.Новая, 25 "а"	Моздокский	15:01:2501020:212	0030020000000 Земли населенных пунктов	Для ведения личного подсобного хозяйства	13	02.020	1 300	392,75	510 575,00
23175	Респ. Северная Осетия - Алания, р-н Моздокский, с. Кизляр, ул. Октябрьская, дом 42	Моздокский	15:01:2501020:22	0030020000000 Земли населенных пунктов	Для ведения личного подсобного хозяйства	13	02.020	800	392,75	314 200,00
23176	Республика Северная Осетия — Алания, р-н Моздокский, с. Кизляр, ул. Мира, 62	Моздокский	15:01:2501020:228	0030020000000 Земли населенных пунктов	Для ведения личного подсобного хозяйства	13	02.020	700	392,75	274 925,00
23177	Российская Федерация, Республика Северная Осетия-Алания, Моздокский муниципальный район, Кизлярское сельское поселение, с. Кизляр, пер. Октябрьский 2	Моздокский	15:01:2501020:229	0030020000000 Земли населенных пунктов	Для ведения личного подсобного хозяйства	13	02.020	1 759	392,75	690 847,25
23178	Респ. Северная Осетия - Алания, р-н Моздокский, с. Кизляр, ул. Октябрьская, дом 44	Моздокский	15:01:2501020:23	0030020000000 Земли населенных пунктов	Для ведения личного подсобного хозяйства	13	02.020	1 600	392,75	628 400,00
23179	Российская Федерация, Республика Северная Осетия-Алания, Моздокский муниципальный район, Кизлярское сельское поселение, с. Кизляр, пер. Октябрьский 2а	Моздокский	15:01:2501020:230	0030020000000 Земли населенных пунктов	Для ведения личного подсобного хозяйства	13	02.020	1 241	392,75	487 402,75
23180	Российская Федерация, Республика Северная Осетия - Алания, Моздокский р-н, с. Кизляр, ул. Гагарина, 28	Моздокский	15:01:2501020:232	0030020000000 Земли населенных пунктов	Для ведения личного подсобного хозяйства	13	02.020	1 047	392,75	411 209,25
23181	Российская Федерация, Республика Северная Осетия-Алания, Моздокский муниципальный район, Кизлярское сельское поселение, с. Кизляр, ул. Мира, 71А	Моздокский	15:01:2501020:233	0030020000000 Земли населенных пунктов	Для ведения личного подсобного хозяйства	13	02.020	720	392,75	282 780,00
23182	Российская Федерация, Республика Северная Осетия-Алания, Моздокский район, с. Кизляр, ул. Новая, 19а	Моздокский	15:01:2501020:234	0030020000000 Земли населенных пунктов	Для ведения личного подсобного хозяйства	13	02.020	820	392,75	322 055,00
23183	Респ. Северная Осетия - Алания, р-н Моздокский, с. Кизляр, ул. Октябрьская, 46	Моздокский	15:01:2501020:24	0030020000000 Земли населенных пунктов	Для ведения личного подсобного хозяйства	13	02.020	1 476	392,75	579 699,00
23184	Респ. Северная Осетия - Алания, р-н Моздокский, с. Кизляр, ул. Октябрьская, 38	Моздокский	15:01:2501020:25	0030020000000 Земли населенных пунктов	Для ведения личного подсобного хозяйства	13	02.020	1 888	392,75	741 512,00
23185	Республика Северная Осетия - Алания, Моздокский район, с. Кизляр, ул. Октябрьская, 1	Моздокский	15:01:2501020:26	0030020000000 Земли населенных пунктов	Для ведения личного подсобного хозяйства	13	02.020	1 400	392,75	549 850,00
23186	Республика Северная Осетия - Алания респ, р-н Моздокский, с. Кизляр, пер. Октябрьский, №3	Моздокский	15:01:2501020:27	0030020000000 Земли населенных пунктов	для ведения личного подсобного хозяйства	13	02.020	1 400	392,75	549 850,00
23187	Респ. Северная Осетия - Алания, р-н Моздокский, с. Кизляр, ул. Октябрьская, дом 4	Моздокский	15:01:2501020:28	0030020000000 Земли населенных пунктов	Для ведения личного подсобного хозяйства	13	02.020	1 000	392,75	392 750,00
23188	Респ. Северная Осетия - Алания, р-н Моздокский, с. Кизляр, ул. Октябрьская, дом 6	Моздокский	15:01:2501020:29	0030020000000 Земли населенных пунктов	Для ведения личного подсобного хозяйства	13	02.020	600	392,75	235 650,00
23189	Респ. Северная Осетия - Алания, р-н Моздокский, с. Кизляр, ул. Мира, дом 59	Моздокский	15:01:2501020:3	0030020000000 Земли населенных пунктов	Для установки временного торгового павильона	4	04.030	18	1 021,14	18 380,52
23190	Респ. Северная Осетия - Алания, р-н Моздокский, с. Кизляр, ул. Октябрьская, дом 5	Моздокский	15:01:2501020:30	0030020000000 Земли населенных пунктов	Для ведения личного подсобного хозяйства	13	02.020	1 000	392,75	392 750,00
23191	Респ. Северная Осетия - Алания, р-н Моздокский, с. Кизляр, ул. Октябрьская, дом 8	Моздокский	15:01:2501020:31	0030020000000 Земли населенных пунктов	Для ведения личного подсобного хозяйства	13	02.020	800	392,75	314 200,00
23192	Респ. Северная Осетия - Алания, р-н Моздокский, с. Кизляр, ул. Октябрьская, дом 8 "б"	Моздокский	15:01:2501020:32	0030020000000 Земли населенных пунктов	Для ведения личного подсобного хозяйства	13	02.020	1 000	392,75	392 750,00
23193	Респ. Северная Осетия - Алания, р-н Моздокский, с. Кизляр, ул. Октябрьская, дом 8 "а"	Моздокский	15:01:2501020:33	0030020000000 Земли населенных пунктов	Для ведения личного подсобного хозяйства	13	02.020	1 000	392,75	392 750,00
23194	Респ. Северная Осетия - Алания, р-н Моздокский, с. Кизляр, ул. Октябрьская, дом 7	Моздокский	15:01:2501020:35	0030020000000 Земли населенных пунктов	Для ведения личного подсобного хозяйства	13	02.020	963	392,75	378 218,25

№ пп	Местоположение ЗУ	Район	Кадастровый номер ЗУ	Категория земель	Разрешенное использование по документу	Код вида разрешенного использования (в соответствии с классификатором видов разрешенного использования земельных участков)	Вид использования объектов недвижимости	Площадь	УПКС	КС
23195	Респ. Северная Осетия - Алания, р-н Моздокский, с. Киллар, ул. Гагарина, дом 12	Моздокский	15:01:2501020:36	003002000000 Земли населенных пунктов	Для ведения личного подсобного хозяйства	13	02.020	900	392,75	353 475,00
23196	Северная Осетия - Алания респ, р-н Моздокский, с Киллар, ул Гагарина, 14	Моздокский	15:01:2501020:37	003002000000 Земли населенных пунктов	Для ведения личного подсобного хозяйства	13	02.020	600	392,75	235 650,00
23197	Респ. Северная Осетия - Алания, р-н Моздокский, с. Киллар, ул. Гагарина, дом 16	Моздокский	15:01:2501020:38	003002000000 Земли населенных пунктов	Для ведения личного подсобного хозяйства	13	02.020	1 000	392,75	392 750,00
23198	Северная Осетия - Алания респ, р-н Моздокский, с Киллар, ул Гагарина, 18	Моздокский	15:01:2501020:39	003002000000 Земли населенных пунктов	Для ведения личного подсобного хозяйства	13	02.020	1 600	392,75	628 400,00
23199	Респ. Северная Осетия - Алания, р-н Моздокский, с. Киллар, ул. Гагарина, дом 20	Моздокский	15:01:2501020:4	003002000000 Земли населенных пунктов	Для ведения личного подсобного хозяйства	13	02.020	700	392,75	274 925,00
23200	Респ. Северная Осетия - Алания, р-н Моздокский, с. Киллар, пер. Октябрьский, дом 9	Моздокский	15:01:2501020:40	003002000000 Земли населенных пунктов	Для ведения личного подсобного хозяйства	13	02.020	606	392,75	238 792,00
23201	Респ. Северная Осетия - Алания, р-н Моздокский, с. Киллар, ул. Мира, дом 69"а"	Моздокский	15:01:2501020:41	003002000000 Земли населенных пунктов	Для ведения личного подсобного хозяйства	13	02.020	9	392,75	3 534,75
23202	Респ. Северная Осетия - Алания, р-н Моздокский, с. Киллар, ул. Мира, дом 63	Моздокский	15:01:2501020:42	003002000000 Земли населенных пунктов	Для ведения личного подсобного хозяйства	13	02.020	600	392,75	235 650,00
23203	Северная Осетия - Алания респ, р-н Моздокский, с Киллар, ул Новая, 27	Моздокский	15:01:2501020:43	003002000000 Земли населенных пунктов	Для ведения личного подсобного хозяйства	13	02.020	2 100	392,75	824 775,00
23204	Республика Северная Осетия-Алания, р-н Моздокский, с. Киллар, пер. Октябрьский, 5	Моздокский	15:01:2501020:45	003002000000 Земли населенных пунктов	Для ведения личного подсобного хозяйства	13	02.020	1 178	392,75	462 659,50
23205	Респ. Северная Осетия - Алания, р-н Моздокский, с. Киллар, ул. Гагарина, дом 22	Моздокский	15:01:2501020:5	003002000000 Земли населенных пунктов	Для ведения личного подсобного хозяйства	13	02.020	600	392,75	235 650,00
23206	Российская Федерация, Республика Северная Осетия-Алания, Моздокский район, с. Киллар, ул. Мира, 61	Моздокский	15:01:2501020:59	003002000000 Земли населенных пунктов	Земельные участки личных подсобных хозяйств (ведение личного подсобного хозяйства и эксплуатация жилого дома с хозпостройками)	13	02.020	600	392,75	235 650,00
23207	Респ. Северная Осетия - Алания, р-н Моздокский, с. Киллар, ул. Гагарина, дом 24	Моздокский	15:01:2501020:6	003002000000 Земли населенных пунктов	Для ведения личного подсобного хозяйства	13	02.020	1 700	392,75	667 675,00
23208	Северная Осетия - Алания респ, Моздокский район, с. Киллар, ул. Мира №53	Моздокский	15:01:2501020:61	003002000000 Земли населенных пунктов	Для ведения личного подсобного хозяйства	13	02.020	900	392,75	353 475,00
23209	Респ. Северная Осетия - Алания, р-н Моздокский, с. Киллар, ул. Гагарина, дом 26	Моздокский	15:01:2501020:7	003002000000 Земли населенных пунктов	Для ведения личного подсобного хозяйства	13	02.020	700	392,75	274 925,00
23210	Республика Северная Осетия-Алания, р-н Моздокский, с Киллар, ул Мира, 75	Моздокский	15:01:2501020:77	003002000000 Земли населенных пунктов	Для ведения личного подсобного хозяйства	13	02.020	600	392,75	235 650,00
23211	Республика Северная Осетия - Алания, Моздокский район, с. Киллар, ул. Новая, 23	Моздокский	15:01:2501020:8	003002000000 Земли населенных пунктов	Для ведения личного подсобного хозяйства	13	02.020	2 300	392,75	903 325,00
23212	Респ. Северная Осетия - Алания, р-н Моздокский, с. Киллар, пер. Октябрьский, 6	Моздокский	15:01:2501020:83	003002000000 Земли населенных пунктов	Для ведения личного подсобного хозяйства	13	02.020	600	392,75	235 650,00
23213	Респ. Северная Осетия - Алания, р-н Моздокский, с. Киллар, ул. Новая, дом 21	Моздокский	15:01:2501020:9	003002000000 Земли населенных пунктов	Для ведения личного подсобного хозяйства	13	02.020	2 500	392,75	981 875,00
23214	Респ. Северная Осетия - Алания, р-н Моздокский, с. Киллар, ул. Фурманова, дом 44	Моздокский	15:01:2501021:1	003002000000 Земли населенных пунктов	Для ведения личного подсобного хозяйства	13	02.020	1 141	392,75	448 127,75
23215	Респ. Северная Осетия - Алания, р-н Моздокский, с. Киллар, ул. Гагарина, дом 19	Моздокский	15:01:2501021:10	003002000000 Земли населенных пунктов	Для ведения личного подсобного хозяйства	13	02.020	1 400	392,75	549 850,00
23216	Респ. Северная Осетия - Алания, р-н Моздокский, с. Киллар, ул. Гагарина, дом 21	Моздокский	15:01:2501021:11	003002000000 Земли населенных пунктов	Для ведения личного подсобного хозяйства	13	02.020	1 400	392,75	549 850,00
23217	Респ. Северная Осетия - Алания, р-н Моздокский, с. Киллар, ул. Фурманова, 48	Моздокский	15:01:2501021:150	003002000000 Земли населенных пунктов	Для ведения личного подсобного хозяйства	13	02.020	900	392,75	353 475,00
23218	Респ. Северная Осетия - Алания, р-н Моздокский, с. Киллар, ул. Мира, дом 45	Моздокский	15:01:2501021:2	003002000000 Земли населенных пунктов	Для ведения личного подсобного хозяйства	13	02.020	815	392,75	320 091,25
23219	Северная Осетия - Алания респ, р-н Моздокский, с Киллар, ул Фурманова №42	Моздокский	15:01:2501021:23	003002000000 Земли населенных пунктов	Для ведения личного подсобного хозяйства	13	02.020	800	392,75	314 200,00
23220	Республика Северная Осетия-Алания, р-н Моздокский, с. Киллар, ул. Октябрьская, № 32 "а"	Моздокский	15:01:2501021:29	003002000000 Земли населенных пунктов	Земельные участки, предназначенные для размещения домов малоэтажной жилой застройки, в том числе индивидуальной жилой застройки (земельный участок, предназначенный для ведения личного подсобного хозяйства и строительства жилого дома и хозяйственных построек)	13	02.010	1 020	392,75	400 605,00
23221	Респ. Северная Осетия - Алания, р-н Моздокский, с. Киллар, ул. Мира, дом 47	Моздокский	15:01:2501021:3	003002000000 Земли населенных пунктов	Для ведения личного подсобного хозяйства	13	02.020	600	392,75	235 650,00
23222	Респ. Северная Осетия - Алания, р-н Моздокский, с. Киллар, ул. Фурманова, дом 40	Моздокский	15:01:2501021:4	003002000000 Земли населенных пунктов	Для ведения личного подсобного хозяйства	13	02.020	900	392,75	353 475,00
23223	Респ. Северная Осетия - Алания, р-н Моздокский, с. Киллар, ул. Фурманова, дом 12	Моздокский	15:01:2501021:5	003002000000 Земли населенных пунктов	Для ведения личного подсобного хозяйства	13	02.020	800	392,75	314 200,00
23224	Российская Федерация, Республика Северная Осетия - Алания, р-н Моздокский, с. Киллар, ул. Фурманова, 46	Моздокский	15:01:2501021:6	003002000000 Земли населенных пунктов	Для ведения личного подсобного хозяйства	13	02.020	900	392,75	353 475,00
23225	Респ. Северная Осетия - Алания, р-н Моздокский, с. Киллар, ул. Фурманова, дом 50	Моздокский	15:01:2501021:7	003002000000 Земли населенных пунктов	Для ведения личного подсобного хозяйства	13	02.020	900	392,75	353 475,00
23226	Республика Северная Осетия - Алания, Моздокский район, с. Киллар, ул. Фурманова, 52	Моздокский	15:01:2501021:8	003002000000 Земли населенных пунктов	Для ведения личного подсобного хозяйства	13	02.020	800	392,75	314 200,00
23227	Респ. Северная Осетия - Алания, р-н Моздокский, с. Киллар, ул. Гагарина, дом 15	Моздокский	15:01:2501021:9	003002000000 Земли населенных пунктов	Для ведения личного подсобного хозяйства	13	02.020	2 167	392,75	851 089,25
23228	Респ. Северная Осетия - Алания, р-н Моздокский, г. Моздок, с. Киллар, ул. Фурманова, дом 37	Моздокский	15:01:2501022:1	003002000000 Земли населенных пунктов	Для ведения личного подсобного хозяйства	13	02.020	998	392,75	391 964,50
23229	Респ. Северная Осетия - Алания, р-н Моздокский, с. Киллар, ул. Комсомольская, дом 28	Моздокский	15:01:2501022:10	003002000000 Земли населенных пунктов	Для ведения личного подсобного хозяйства	13	02.020	900	392,75	353 475,00
23230	Респ. Северная Осетия - Алания, р-н Моздокский, с. Киллар, ул. Комсомольская, дом 30	Моздокский	15:01:2501022:11	003002000000 Земли населенных пунктов	Для ведения личного подсобного хозяйства	13	02.020	1 000	392,75	392 750,00

№ пп	Местоположение ЗУ	Район	Кадастровый номер ЗУ	Категория земель	Разрешенное использование по документу	Код вида разрешенного использования (в соответствии с классификатором видов разрешенного использования земельных участков)	Вид использования объектов недвижимости	Площадь	УПКС	КС
23231	Северная Осетия - Алания респ, р-н Моздокский, с. Кизляр, ул. Мира, 47 "а"	Моздокский	15:01:2501022:17	003002000000 Земли населенных пунктов	Для ведения личного подсобного хозяйства, в том числе 150 кв.м - магазины (земельный участок, предназначенный для размещения магазина)	4	04-040	600	1 021,14	612 684,00
23232	Республика Северная Осетия-Алания, р-н Моздокский, с. Кизляр, ул. Фурманова, 35 "А"	Моздокский	15:01:2501022:22	003002000000 Земли населенных пунктов	Для ведения личного подсобного хозяйства	13	02-020	768	392,75	301 632,00
23233	Республика Северная Осетия-Алания, р-н Моздокский, с. Кизляр, ул. Фурманова, 35	Моздокский	15:01:2501022:23	003002000000 Земли населенных пунктов	Для ведения личного подсобного хозяйства	13	02-020	764	392,75	300 061,00
23234	Республика Северная Осетия-Алания, р-н Моздокский, с. Кизляр, ул. Фурманова, 39	Моздокский	15:01:2501022:24	003002000000 Земли населенных пунктов	Для ведения личного подсобного хозяйства	13	02-020	900	392,75	353 475,00
23235	Респ. Северная Осетия - Алания, р-н Моздокский, с. Кизляр, ул. Фурманова, дом 31	Моздокский	15:01:2501022:3	003002000000 Земли населенных пунктов	Для ведения личного подсобного хозяйства	13	02-020	1 300	392,75	510 575,00
23236	Республика Северная Осетия-Алания, р-н Моздокский, с. Кизляр, ул. Фурманова, 33	Моздокский	15:01:2501022:4	003002000000 Земли населенных пунктов	Для ведения личного подсобного хозяйства	13	02-020	1 457	392,75	572 236,75
23237	Респ. Северная Осетия - Алания, р-н Моздокский, с. Кизляр, ул. Комсомольская, дом 20	Моздокский	15:01:2501022:6	003002000000 Земли населенных пунктов	Для ведения личного подсобного хозяйства	13	02-020	1 200	392,75	471 300,00
23238	Респ. Северная Осетия - Алания, р-н Моздокский, с. Кизляр, ул. Комсомольская, 22	Моздокский	15:01:2501022:7	003002000000 Земли населенных пунктов	Для ведения личного подсобного хозяйства	13	02-020	1 056	392,75	414 744,00
23239	Респ. Северная Осетия - Алания, р-н Моздокский, с. Кизляр, ул. Комсомольская, дом 24	Моздокский	15:01:2501022:8	003002000000 Земли населенных пунктов	Для ведения личного подсобного хозяйства	13	02-020	1 200	392,75	471 300,00
23240	Респ. Северная Осетия - Алания, р-н Моздокский, с. Кизляр, ул. Комсомольская, 26	Моздокский	15:01:2501022:9	003002000000 Земли населенных пунктов	Для ведения личного подсобного хозяйства	13	02-020	800	392,75	314 200,00
23241	Респ. Северная Осетия - Алания, р-н Моздокский, с. Кизляр, ул. Октябрьская, дом 30	Моздокский	15:01:2501023:1	003002000000 Земли населенных пунктов	Земельный участок, предоставленный для ведения личного подсобного хозяйства	13	02-020	1 009	392,75	396 284,75
23242	Респ. Северная Осетия - Алания, р-н Моздокский, с. Кизляр, ул. Комсомольская, дом 23	Моздокский	15:01:2501023:10	003002000000 Земли населенных пунктов	Для ведения личного подсобного хозяйства	13	02-020	600	392,75	235 650,00
23243	Респ. Северная Осетия - Алания, р-н Моздокский, с. Кизляр, ул. Комсомольская, дом 25	Моздокский	15:01:2501023:11	003002000000 Земли населенных пунктов	Для ведения личного подсобного хозяйства	13	02-020	900	392,75	353 475,00
23244	Респ. Северная Осетия - Алания, р-н Моздокский, с. Кизляр, ул. Федотова, дом 28	Моздокский	15:01:2501023:2	003002000000 Земли населенных пунктов	Для ведения личного подсобного хозяйства	13	02-020	1 300	392,75	510 575,00
23245	Респ. Северная Осетия - Алания, р-н Моздокский, с. Кизляр, ул. Федотова, дом 30	Моздокский	15:01:2501023:3	003002000000 Земли населенных пунктов	Для ведения личного подсобного хозяйства	13	02-020	1 200	392,75	471 300,00
23246	Северная Осетия - Алания респ, р-н Моздокский, с. Кизляр, ул. Мира,№ 37	Моздокский	15:01:2501023:35	003002000000 Земли населенных пунктов	Для ведения личного подсобного хозяйства	13	02-020	1 500	392,75	589 125,00
23247	Северная Осетия - Алания респ, р-н Моздокский, с. Кизляр, ул. Октябрьская № 32	Моздокский	15:01:2501023:36	003002000000 Земли населенных пунктов	Для ведения личного подсобного хозяйства	13	02-020	1 000	392,75	392 750,00
23248	Респ. Северная Осетия - Алания, р-н Моздокский, с. Кизляр, ул. Федотова, дом 32	Моздокский	15:01:2501023:4	003002000000 Земли населенных пунктов	Для ведения личного подсобного хозяйства	13	02-020	1 300	392,75	510 575,00
23249	Респ. Северная Осетия - Алания, р-н Моздокский, с. Кизляр, ул. Федотова, дом 34	Моздокский	15:01:2501023:5	003002000000 Земли населенных пунктов	Для ведения личного подсобного хозяйства	13	02-020	1 500	392,75	589 125,00
23250	Респ. Северная Осетия - Алания, р-н Моздокский, с. Кизляр, ул. Федотова, 36	Моздокский	15:01:2501023:6	003002000000 Земли населенных пунктов	Для ведения личного подсобного хозяйства	13	02-020	1 100	392,75	432 025,00
23251	Респ. Северная Осетия - Алания, р-н Моздокский, с. Кизляр, ул. Комсомольская, 17	Моздокский	15:01:2501023:7	003002000000 Земли населенных пунктов	Для ведения личного подсобного хозяйства	13	02-020	660	392,75	259 215,00
23252	Респ. Северная Осетия - Алания, р-н Моздокский, с. Кизляр, ул. Комсомольская, 19	Моздокский	15:01:2501023:8	003002000000 Земли населенных пунктов	Для ведения личного подсобного хозяйства	13	02-020	903	392,75	354 653,25
23253	Респ. Северная Осетия - Алания, р-н Моздокский, с. Кизляр, ул. Комсомольская, дом 21	Моздокский	15:01:2501023:9	003002000000 Земли населенных пунктов	Для ведения личного подсобного хозяйства	13	02-020	1 131	392,75	444 200,25
23254	Респ. Северная Осетия - Алания, р-н Моздокский, с. Кизляр, ул. Федотова, дом 27	Моздокский	15:01:2501024:1	003002000000 Земли населенных пунктов	Для ведения личного подсобного хозяйства	13	02-020	876	392,75	344 049,00
23255	Респ. Северная Осетия - Алания, р-н Моздокский, с. Кизляр, ул. Мира, дом 41	Моздокский	15:01:2501024:10	003002000000 Земли населенных пунктов	Для ведения личного подсобного хозяйства	13	02-020	586	392,75	230 151,50
23256	Северная Осетия - Алания респ, р-н Моздокский, с. Кизляр, ул. Федотова, № 29	Моздокский	15:01:2501024:11	003002000000 Земли населенных пунктов	Для ведения личного подсобного хозяйства	13	02-020	1 180	392,75	463 445,00
23257	Республика Северная Осетия - Алания, Моздокский р-н, с. Кизляр, ул. Советская, 20	Моздокский	15:01:2501024:137	003002000000 Земли населенных пунктов	для ведения личного подсобного хозяйства	13	02-020	1 168	392,75	458 732,00
23258	Республика Северная Осетия-Алания, Моздокский район, с. Кизляр, ул. Федотова, 25	Моздокский	15:01:2501024:140	003002000000 Земли населенных пунктов	Для ведения личного подсобного хозяйства	13	02-020	929	392,75	364 864,75
23259	Республика Северная Осетия-Алания, Моздокский район, с. Кизляр, ул. Федотова, 25 "а"	Моздокский	15:01:2501024:141	003002000000 Земли населенных пунктов	Для ведения личного подсобного хозяйства	13	02-020	651	392,75	255 680,25
23260	Республика Северная Осетия - Алания, р-н Моздокский, с. Кизляр, ул. Советская, 18	Моздокский	15:01:2501024:150	003002000000 Земли населенных пунктов	Для ведения личного подсобного хозяйства	13	02-020	1 973	392,75	774 895,75
23261	Республика Северная Осетия - Алания, р-н Моздокский, с. Кизляр, ул. Советская, 22	Моздокский	15:01:2501024:2	003002000000 Земли населенных пунктов	Для ведения личного подсобного хозяйства	13	02-020	870	392,75	341 692,50
23262	Северная Осетия - Алания респ, р-н Моздокский, с. Кизляр, ул. Советская, № 16	Моздокский	15:01:2501024:21	003002000000 Земли населенных пунктов	Для ведения личного подсобного хозяйства	13	02-020	765	392,75	300 453,75
23263	Северная Осетия - Алания респ, р-н Моздокский, с. Кизляр, ул. Советская, № 16 "а"	Моздокский	15:01:2501024:22	003002000000 Земли населенных пунктов	Для ведения личного подсобного хозяйства	13	02-020	700	392,75	274 925,00
23264	Респ. Северная Осетия - Алания, р-н Моздокский, с. Кизляр, ул. Советская, дом 24	Моздокский	15:01:2501024:3	003002000000 Земли населенных пунктов	Для ведения личного подсобного хозяйства	13	02-020	900	392,75	353 475,00
23265	Респ. Северная Осетия - Алания, р-н Моздокский, с. Кизляр, ул. Советская, дом 26	Моздокский	15:01:2501024:4	003002000000 Земли населенных пунктов	Для ведения личного подсобного хозяйства	13	02-020	700	392,75	274 925,00
23266	Республика Северная Осетия - Алания, Моздокский район, с. Кизляр, ул. Советская, 28	Моздокский	15:01:2501024:5	003002000000 Земли населенных пунктов	Для ведения личного подсобного хозяйства	13	02-020	800	392,75	314 200,00
23267	Респ. Северная Осетия - Алания, р-н Моздокский, с. Кизляр, ул. Федотова, дом 19	Моздокский	15:01:2501024:6	003002000000 Земли населенных пунктов	Для ведения личного подсобного хозяйства	13	02-020	1 400	392,75	549 850,00

№ пп	Местоположение ЗУ	Район	Кадастровый номер ЗУ	Категория земель	Разрешенное использование по документу	Код вида разрешенного использования (в соответствии с классификатором видов разрешенного использования земельных участков)	Вид использования объектов недвижимости	Площадь	УПКС	КС
23268	Республика Северная Осетия - Алания, р-н Моздокский, с Кизляр, ул Федотова, 21	Моздокский	15:01:2501024:7	003002000000 Земли населенных пунктов	Земельные участки личных подсобных хозяйств (ведение личного подсобного хозяйства и эксплуатация жилого дома с хозпостройками)	13	02.020	861	392,75	338 157,75
23269	Респ. Северная Осетия - Алания, р-н Моздокский. с. Кизляр, ул. Федотова, дом 23	Моздокский	15:01:2501024:8	003002000000 Земли населенных пунктов	Для ведения личного подсобного хозяйства	13	02.020	900	392,75	353 475,00
23270	Респ. Северная Осетия - Алания, р-н Моздокский. г.. Моздок. с. Кизляр, ул. Заводская. дом 53	Моздокский	15:01:2501025:1	003002000000 Земли населенных пунктов	Для ведения личного подсобного хозяйства	13	02.020	703	392,75	276 103,25
23271	Респ. Северная Осетия - Алания. р-н Моздокский, с Кизляр. ул Джанибекова, дом 60	Моздокский	15:01:2501025:10	003002000000 Земли населенных пунктов	Для ведения личного подсобного хозяйства	13	02.020	600	392,75	235 650,00
23272	Респ. Северная Осетия - Алания. р-н Моздокский, с Кизляр. ул Джанибекова, дом 62	Моздокский	15:01:2501025:11	003002000000 Земли населенных пунктов	Для ведения личного подсобного хозяйства	13	02.020	600	392,75	235 650,00
23273	Респ. Северная Осетия - Алания, р-н Моздокский. с. Кизляр, ул. Джанибекова. 66	Моздокский	15:01:2501025:12	003002000000 Земли населенных пунктов	Для ведения личного подсобного хозяйства	13	02.020	659	392,75	258 822,25
23274	Респ. Северная Осетия - Алания, р-н Моздокский. с. Кизляр, ул. Джанибекова. дом 68	Моздокский	15:01:2501025:13	003002000000 Земли населенных пунктов	Для ведения личного подсобного хозяйства	13	02.020	600	392,75	235 650,00
23275	Респ. Северная Осетия - Алания. р-н Моздокский, с Кизляр. ул Заводская, дом 31	Моздокский	15:01:2501025:14	003002000000 Земли населенных пунктов	земельные участки, предназначенные для размещения индивидуальных жилых домов (земельный участок для ведения личного подсобного хозяйства и эксплуатации жилого дома и хозяйственных построек)	13	02.010	1 440	392,75	565 560,00
23276	Респ. Северная Осетия - Алания, р-н Моздокский. с. Кизляр, ул. Заводская. дом 33	Моздокский	15:01:2501025:15	003002000000 Земли населенных пунктов	Для ведения личного подсобного хозяйства	13	02.020	600	392,75	235 650,00
23277	Респ. Северная Осетия - Алания, р-н Моздокский. с. Кизляр, ул. Заводская. дом 35	Моздокский	15:01:2501025:16	003002000000 Земли населенных пунктов	Для ведения личного подсобного хозяйства	13	02.020	600	392,75	235 650,00
23278	Респ. Северная Осетия - Алания. р-н Моздокский, с Кизляр. ул Заводская, 41	Моздокский	15:01:2501025:17	003002000000 Земли населенных пунктов	Для ведения личного подсобного хозяйства	13	02.020	600	392,75	235 650,00
23279	Российская Федерация. Республика Северная Осетия - Алания, Моздокский район. с. Кизляр. ул. Джанибекова, 46	Моздокский	15:01:2501025:173	003002000000 Земли населенных пунктов	Для ведения личного подсобного хозяйства	13	02.020	600	392,75	235 650,00
23280	Российская Федерация, Республика Северная Осетия- Алания. Моздокский муниципальный район, Кизлярское сельское поселение с. Кизляр, ул. Джанибекова, 54	Моздокский	15:01:2501025:175	003002000000 Земли населенных пунктов	Для ведения личного подсобного хозяйства	13	02.020	668	392,75	262 357,00
23281	Российская Федерация, Республика Северная Осетия- Алания. Моздокский муниципальный район, Кизлярское сельское поселение, с Кизляр, ул Джанибекова, 54а	Моздокский	15:01:2501025:176	003002000000 Земли населенных пунктов	Для ведения личного подсобного хозяйства	13	02.020	530	392,75	208 157,50
23282	Российская Федерация. Республика Северная Осетия - Алания, Моздокский муниципальный район. Кизлярское сельское поселение, с Кизляр, ул Заводская, 43	Моздокский	15:01:2501025:177	003002000000 Земли населенных пунктов	Земельные участки личных подсобных хозяйств (ведение личного подсобного хозяйства и эксплуатация жилого дома с хозпостройками)	13	02.020	698	392,75	274 139,50
23283	Российская Федерация. Республика Северная Осетия - Алания, Моздокский муниципальный район. Кизлярское сельское поселение. с. Кизляр. ул. Заводская. 43а	Моздокский	15:01:2501025:178	003002000000 Земли населенных пунктов	Земельные участки личных подсобных хозяйств (ведение личного подсобного хозяйства и эксплуатация жилого дома с хозпостройками)	13	02.020	674	392,75	264 713,50
23284	Респ. Северная Осетия - Алания, р-н Моздокский. с. Кизляр, ул. Заводская. дом 45	Моздокский	15:01:2501025:19	003002000000 Земли населенных пунктов	Для ведения личного подсобного хозяйства	13	02.020	600	392,75	235 650,00
23285	Респ. Северная Осетия - Алания, р-н Моздокский. с. Кизляр, ул. Джанибекова. дом 40	Моздокский	15:01:2501025:2	003002000000 Земли населенных пунктов	Для ведения личного подсобного хозяйства	13	02.020	600	392,75	235 650,00
23286	Респ. Северная Осетия - Алания, р-н Моздокский, с Кизляр, ул Заводская, дом 47	Моздокский	15:01:2501025:20	003002000000 Земли населенных пунктов	для ведения личного хозяйства	13	02.020	600	392,75	235 650,00
23287	Респ. Северная Осетия - Алания. р-н Моздокский, с Кизляр. ул Заводская, дом 49	Моздокский	15:01:2501025:21	003002000000 Земли населенных пунктов	Для ведения личного подсобного хозяйства	13	02.020	600	392,75	235 650,00
23288	Респ. Северная Осетия - Алания, р-н Моздокский. с. Кизляр, ул. Заводская. дом 51	Моздокский	15:01:2501025:22	003002000000 Земли населенных пунктов	Для ведения личного подсобного хозяйства	13	02.020	600	392,75	235 650,00
23289	Респ. Северная Осетия - Алания, р-н Моздокский. с. Кизляр, ул. Заводская. дом 57	Моздокский	15:01:2501025:23	003002000000 Земли населенных пунктов	Для ведения личного подсобного хозяйства	13	02.020	600	392,75	235 650,00
23290	Респ. Северная Осетия - Алания. р-н Моздокский, с Кизляр. ул Заводская, дом 59	Моздокский	15:01:2501025:24	003002000000 Земли населенных пунктов	Для ведения личного подсобного хозяйства	13	02.020	600	392,75	235 650,00
23291	Респ. Северная Осетия - Алания. р-н Моздокский, с Кизляр. ул Джанибекова, дом 64	Моздокский	15:01:2501025:25	003002000000 Земли населенных пунктов	Для ведения личного подсобного хозяйства	13	02.020	624	392,75	245 076,00
23292	Северная Осетия - Алания респ, р-н Моздокский. с Кизляр, ул Заводская, 37	Моздокский	15:01:2501025:26	003002000000 Земли населенных пунктов	Для ведения личного подсобного хозяйства	13	02.020	600	392,75	235 650,00
23293	Респ. Северная Осетия - Алания, р-н Моздокский. с. Кизляр, ул. Джанибекова. дом 42	Моздокский	15:01:2501025:3	003002000000 Земли населенных пунктов	Для ведения личного подсобного хозяйства	13	02.020	600	392,75	235 650,00
23294	Республика Северная Осетия-Алания, р-н Моздокский. с. Кизляр. ул. Заводская. №29	Моздокский	15:01:2501025:39	003002000000 Земли населенных пунктов	Для ведения личного подсобного хозяйства	13	02.020	600	392,75	235 650,00
23295	Респ. Северная Осетия - Алания. р-н Моздокский, с Кизляр. ул Джанибекова, дом 44	Моздокский	15:01:2501025:4	003002000000 Земли населенных пунктов	Для ведения личного подсобного хозяйства	13	02.020	600	392,75	235 650,00
23296	Республика Северная Осетия-Алания, р-н Моздокский, с. Кизляр, ул. Заводская, 55	Моздокский	15:01:2501025:40	003002000000 Земли населенных пунктов	для индивидуального жилищного строительства. для строительства жилого дома. хозяйственных построек и ведение личного подсобного хозяйства	13	02.010	711	392,75	279 245,25
23297	Респ. Северная Осетия - Алания, р-н Моздокский. с. Кизляр, ул. Джанибекова. дом 48	Моздокский	15:01:2501025:5	003002000000 Земли населенных пунктов	Для ведения личного подсобного хозяйства	13	02.020	600	392,75	235 650,00
23298	Республика Северная Осетия - Алания, р-н Моздокский, с Кизляр, ул Джанибекова, 50	Моздокский	15:01:2501025:6	003002000000 Земли населенных пунктов	Для ведения личного подсобного хозяйства	13	02.020	586	392,75	230 151,50
23299	Респ. Северная Осетия - Алания. р-н Моздокский, с Кизляр. ул Джанибекова, дом 52	Моздокский	15:01:2501025:7	003002000000 Земли населенных пунктов	Для ведения личного подсобного хозяйства	13	02.020	600	392,75	235 650,00
23300	Респ. Северная Осетия - Алания, р-н Моздокский. с. Кизляр, ул. Джанибекова. дом 58	Моздокский	15:01:2501025:9	003002000000 Земли населенных пунктов	Для ведения личного подсобного хозяйства	13	02.020	600	392,75	235 650,00
23301	Респ. Северная Осетия - Алания, р-н Моздокский. с. Кизляр, ул. Джанибекова. 31	Моздокский	15:01:2501026:1	003002000000 Земли населенных пунктов	Для ведения личного подсобного хозяйства	13	02.020	685	392,75	269 033,75

№ пп	Местоположение ЗУ	Район	Кадастровый номер ЗУ	Категория земель	Разрешенное использование по документу	Код вида разрешенного использования (в соответствии с классификатором видов разрешенного использования земельных участков)	Вид использования объектов недвижимости	Площадь	УПКС	КС
23302	Респ. Северная Осетия - Алания, р-н Моздокский, с. Кизляр, ул. Джанибекова, дом 41	Моздокский	15:01:2501026:10	003002000000 Земли населенных пунктов	Для ведения личного подсобного хозяйства	13	02.020	600	392,75	235 650,00
23303	Респ. Северная Осетия - Алания, р-н Моздокский, с. Кизляр, ул. Джанибекова, дом 43	Моздокский	15:01:2501026:11	003002000000 Земли населенных пунктов	Для ведения личного подсобного хозяйства	13	02.020	600	392,75	235 650,00
23304	Респ. Северная Осетия - Алания, р-н Моздокский, с. Кизляр, ул. Джанибекова, дом 45	Моздокский	15:01:2501026:12	003002000000 Земли населенных пунктов	Для ведения личного подсобного хозяйства	13	02.020	600	392,75	235 650,00
23305	Респ. Северная Осетия - Алания, р-н Моздокский, с. Кизляр, ул. Джанибекова, дом 47	Моздокский	15:01:2501026:13	003002000000 Земли населенных пунктов	Для ведения личного подсобного хозяйства	13	02.020	600	392,75	235 650,00
23306	Респ. Северная Осетия - Алания, р-н Моздокский, с. Кизляр, ул. Джанибекова, дом 49	Моздокский	15:01:2501026:14	003002000000 Земли населенных пунктов	Для ведения личного подсобного хозяйства	13	02.020	600	392,75	235 650,00
23307	Респ. Северная Осетия - Алания, р-н Моздокский, с. Кизляр, ул. Джанибекова, дом 51	Моздокский	15:01:2501026:15	003002000000 Земли населенных пунктов	Для ведения личного подсобного хозяйства	13	02.020	600	392,75	235 650,00
23308	Респ. Северная Осетия - Алания, р-н Моздокский, с. Кизляр, ул. Джанибекова, дом 53	Моздокский	15:01:2501026:16	003002000000 Земли населенных пунктов	Для ведения личного подсобного хозяйства	13	02.020	600	392,75	235 650,00
23309	Республика Северная Осетия - Алания, Моздокский р-н, с. Кизляр, ул. Батырмурзаева, 42	Моздокский	15:01:2501026:161	003002000000 Земли населенных пунктов	Для ведения личного подсобного хозяйства	13	02.020	600	392,75	235 650,00
23310	Республика Северная Осетия - Алания, Моздокский район, с. Кизляр, ул. Батырмурзаева, 40	Моздокский	15:01:2501026:162	003002000000 Земли населенных пунктов	Для ведения личного подсобного хозяйства	13	02.020	600	392,75	235 650,00
23311	Респ. Северная Осетия - Алания, р-н Моздокский, с. Кизляр, ул. Джанибекова, дом 55	Моздокский	15:01:2501026:17	003002000000 Земли населенных пунктов	Для ведения личного подсобного хозяйства	13	02.020	600	392,75	235 650,00
23312	Республика Северная Осетия - Алания, Моздокский район, с Кизляр, ул. Батырмурзаева, 60	Моздокский	15:01:2501026:172	003002000000 Земли населенных пунктов	для ведения личного подсобного хозяйства	13	02.020	1 059	392,75	415 922,25
23313	Респ. Северная Осетия - Алания, р-н Моздокский, с. Кизляр, ул. Джанибекова, дом 57	Моздокский	15:01:2501026:18	003002000000 Земли населенных пунктов	Для ведения личного подсобного хозяйства	13	02.020	600	392,75	235 650,00
23314	Российская Федерация, Северная Осетия - Алания, р-н Моздокский, с. Кизляр, ул. Батырмурзаева, 38	Моздокский	15:01:2501026:19	003002000000 Земли населенных пунктов	Для ведения личного подсобного хозяйства	13	02.020	600	392,75	235 650,00
23315	Республика Северная Осетия-Алания, р-н Моздокский, с. Кизляр, ул. Батырмурзаева, 44	Моздокский	15:01:2501026:2	003002000000 Земли населенных пунктов	Для ведения личного подсобного хозяйства	13	02.020	600	392,75	235 650,00
23316	Респ. Северная Осетия - Алания, р-н Моздокский, с. Кизляр, ул. Джанибекова, дом 59	Моздокский	15:01:2501026:20	003002000000 Земли населенных пунктов	Для ведения личного подсобного хозяйства	13	02.020	600	392,75	235 650,00
23317	Республика Северная Осетия - Алания, Моздокский район, с. Кизляр, ул. Батырмурзаева, 46	Моздокский	15:01:2501026:3	003002000000 Земли населенных пунктов	Для ведения личного подсобного хозяйства	13	02.020	957	392,75	375 861,75
23318	Респ. Северная Осетия - Алания, р-н Моздокский, с. Кизляр, ул. Батырмурзаева, 48	Моздокский	15:01:2501026:4	003002000000 Земли населенных пунктов	Для ведения личного подсобного хозяйства	13	02.020	600	392,75	235 650,00
23319	Респ. Северная Осетия - Алания, р-н Моздокский, с. Кизляр, ул. Джанибекова, 37	Моздокский	15:01:2501026:41	003002000000 Земли населенных пунктов	Для ведения личного подсобного хозяйства	13	02.020	600	392,75	235 650,00
23320	Республика Северная Осетия-Алания, р-н Моздокский, с. Кизляр, ул. Батырмурзаева, 50	Моздокский	15:01:2501026:5	003002000000 Земли населенных пунктов	Для ведения личного подсобного хозяйства	13	02.020	600	392,75	235 650,00
23321	Респ. Северная Осетия - Алания, р-н Моздокский, с. Кизляр, ул. Батырмурзаева, 52	Моздокский	15:01:2501026:6	003002000000 Земли населенных пунктов	Для ведения личного подсобного хозяйства	13	02.020	600	392,75	235 650,00
23322	Респ. Северная Осетия - Алания, р-н Моздокский, с. Кизляр, ул. Батырмурзаева, дом 54	Моздокский	15:01:2501026:7	003002000000 Земли населенных пунктов	Для ведения личного подсобного хозяйства	13	02.020	600	392,75	235 650,00
23323	Респ. Северная Осетия - Алания, р-н Моздокский, с. Кизляр, ул. Батырмурзаева, дом 56	Моздокский	15:01:2501026:8	003002000000 Земли населенных пунктов	Для ведения личного подсобного хозяйства	13	02.020	600	392,75	235 650,00
23324	Респ. Северная Осетия - Алания, р-н Моздокский, с. Кизляр, ул. Джанаева, дом 37	Моздокский	15:01:2501026:9	003002000000 Земли населенных пунктов	Для ведения личного подсобного хозяйства	13	02.020	600	392,75	235 650,00
23325	Республика Северная Осетия - Алания, Моздокский район, с. Кизляр, ул. Батырмурзаева, 45	Моздокский	15:01:2501027:1	003002000000 Земли населенных пунктов	Для ведения личного подсобного хозяйства	13	02.020	677	392,75	265 891,75
23326	Республика Северная Осетия - Алания, р-н Моздокский, с. Кизляр, ул. Молодежная, 66	Моздокский	15:01:2501027:10	003002000000 Земли населенных пунктов	Для ведения личного подсобного хозяйства	13	02.020	660	392,75	259 215,00
23327	Российская Федерация, Республика Северная Осетия - Алания, р-н Моздокский, с. Кизляр, ул. Батырмурзаева, 35	Моздокский	15:01:2501027:11	003002000000 Земли населенных пунктов	Для ведения личного подсобного хозяйства	13	02.020	1 161	392,75	455 982,75
23328	Российская Федерация, Республика Северная Осетия - Алания, р-н Моздокский, с. Кизляр, ул. Батырмурзаева, 37	Моздокский	15:01:2501027:12	003002000000 Земли населенных пунктов	Для ведения личного подсобного хозяйства	13	02.020	600	392,75	235 650,00
23329	Республика Северная Осетия - Алания, Моздокский район, с. Кизляр, ул. Батырмурзаева, 41	Моздокский	15:01:2501027:13	003002000000 Земли населенных пунктов	Для ведения личного подсобного хозяйства	13	02.020	660	392,75	259 215,00
23330	Республика Северная Осетия - Алания, муниципальный район Моздокский, сельское поселение Кизлярское, с. Кизляр, ул. Батырмурзаева, земельный участок 53	Моздокский	15:01:2501027:14	003002000000 Земли населенных пунктов	Для ведения личного подсобного хозяйства	13	02.020	800	392,75	314 200,00
23331	Российская Федерация, Республика Северная Осетия-Алания, р-н Моздокский, с. Кизляр, ул. Батырмурзаева, 15	Моздокский	15:01:2501027:15	003002000000 Земли населенных пунктов	земельные участки, предназначенные для размещения индивидуальных жилых домов (земельный участок для ведения личного подсобного хозяйства и эксплуатации жилого дома и хозяйственных построек)	13	02.010	605	392,75	237 613,75
23332	Респ Северная Осетия - Алания, Моздокский р-н, с Кизляр, ул Батырмурзаева, д 3-1	Моздокский	15:01:2501027:158	003002000000 Земли населенных пунктов	для ведения личного подсобного хозяйства	13	02.020	600	392,75	235 650,00
23333	Респ. Северная Осетия - Алания, р-н Моздокский, с. Кизляр, ул. Батырмурзаева, дом 47	Моздокский	15:01:2501027:16	003002000000 Земли населенных пунктов	Для ведения личного подсобного хозяйства	13	02.020	800	392,75	314 200,00
23334	Респ. Северная Осетия - Алания, р-н Моздокский, с. Кизляр, ул. Батырмурзаева, дом 49	Моздокский	15:01:2501027:17	003002000000 Земли населенных пунктов	Для ведения личного подсобного хозяйства	13	02.020	600	392,75	235 650,00
23335	Российская Федерация, Республика Северная Осетия-Алания, Моздокский муниципальный район, Кизлярское сельское поселение, с. Кизляр, ул. Молодежная, 64	Моздокский	15:01:2501027:170	003002000000 Земли населенных пунктов	Для ведения личного подсобного хозяйства	13	02.020	1 393	392,75	547 100,75
23336	Респ. Северная Осетия - Алания, р-н Моздокский, с. Кизляр, ул. Батырмурзаева, дом 43	Моздокский	15:01:2501027:18	003002000000 Земли населенных пунктов	Для ведения личного подсобного хозяйства	13	02.020	600	392,75	235 650,00
23337	Северная Осетия - Алания респ, р-н Моздокский, с Кизляр, ул Батырмурзаева, 39	Моздокский	15:01:2501027:19	003002000000 Земли населенных пунктов	Для ведения личного подсобного хозяйства	13	02.020	899	392,75	353 082,25
23338	Респ. Северная Осетия - Алания, р-н Моздокский, с. Кизляр, ул. Молодёжная, дом 48	Моздокский	15:01:2501027:3	003002000000 Земли населенных пунктов	Для ведения личного подсобного хозяйства	13	02.020	1 000	392,75	392 750,00
23339	Северная Осетия - Алания респ, р-н Моздокский, с. Кизляр, ул. Молодежная, 56	Моздокский	15:01:2501027:32	003002000000 Земли населенных пунктов	Для ведения личного подсобного хозяйства	13	02.020	600	392,75	235 650,00

№ пп	Местоположение ЗУ	Район	Кадастровый номер ЗУ	Категория земель	Разрешенное использование по документу	Код вида разрешенного использования (в соответствии с классификатором видов разрешенного использования земельных участков)	Вид использования объектов недвижимости	Площадь	УПКС	КС
23340	Республика Северная Осетия-Алания, р-н Моздокский, с. Кизляр, ул. Молодежная, 58	Моздокский	15:01:2501027:39	0030020000000 Земли населенных пунктов	Для ведения личного подсобного хозяйства	13	02.020	800	392,75	314 200,00
23341	Респ. Северная Осетия - Алания, р-н Моздокский, с. Кизляр, ул. Молодёжная, дом 54	Моздокский	15:01:2501027:4	0030020000000 Земли населенных пунктов	Для ведения личного подсобного хозяйства	13	02.020	600	392,75	235 650,00
23342	Респ. Северная Осетия - Алания, р-н Моздокский, с. Кизляр, ул. Бальмурзаева, 51	Моздокский	15:01:2501027:44	0030020000000 Земли населенных пунктов	Для ведения личного подсобного хозяйства	13	02.020	600	392,75	235 650,00
23343	Респ. Северная Осетия - Алания, р-н Моздокский, с. Кизляр, ул. Молодежная, 52	Моздокский	15:01:2501027:46	0030020000000 Земли населенных пунктов	для ведения личного подсобного хозяйства	13	02.020	800	392,75	314 200,00
23344	Респ. Северная Осетия - Алания, р-н Моздокский, с. Кизляр, ул. Молодёжная, дом 50	Моздокский	15:01:2501027:5	0030020000000 Земли населенных пунктов	Для ведения личного подсобного хозяйства	13	02.020	600	392,75	235 650,00
23345	Респ. Северная Осетия - Алания, р-н Моздокский, с. Кизляр, ул. Молодёжная, дом 56	Моздокский	15:01:2501027:6	0030020000000 Земли населенных пунктов	Для ведения личного подсобного хозяйства	13	02.020	600	392,75	235 650,00
23346	Респ. Северная Осетия - Алания, р-н Моздокский, с. Кизляр, ул. Молодёжная, дом 58	Моздокский	15:01:2501027:7	0030020000000 Земли населенных пунктов	Для ведения личного подсобного хозяйства	13	02.020	600	392,75	235 650,00
23347	Республика Северная Осетия - Алания, р-н Моздокский, с. Кизляр, ул. Молодёжная, 60	Моздокский	15:01:2501027:8	0030020000000 Земли населенных пунктов	Для ведения личного подсобного хозяйства	13	02.020	660	392,75	259 215,00
23348	Респ. Северная Осетия - Алания, р-н Моздокский, с. Кизляр, ул. Молодёжная, 62	Моздокский	15:01:2501027:9	0030020000000 Земли населенных пунктов	Для ведения личного подсобного хозяйства	13	02.020	1 200	392,75	471 300,00
23349	Респ. Северная Осетия - Алания, р-н Моздокский, с. Кизляр, ул. Терская, дом 24	Моздокский	15:01:2501028:1	0030020000000 Земли населенных пунктов	Для ведения личного подсобного хозяйства	13	02.020	800	392,75	314 200,00
23350	Республика Северная Осетия - Алания, р-н Моздокский, с. Кизляр, ул. Молодёжная, 27	Моздокский	15:01:2501028:10	0030020000000 Земли населенных пунктов	Для ведения личного подсобного хозяйства	13	02.020	885	392,75	347 583,75
23351	Респ. Северная Осетия - Алания, р-н Моздокский, с. Кизляр, ул. Молодёжная, дом 29	Моздокский	15:01:2501028:11	0030020000000 Земли населенных пунктов	Для ведения личного подсобного хозяйства	13	02.020	600	392,75	235 650,00
23352	Респ. Северная Осетия - Алания, р-н Моздокский, с. Кизляр, ул. Молодёжная, дом 31	Моздокский	15:01:2501028:12	0030020000000 Земли населенных пунктов	Для ведения личного подсобного хозяйства	13	02.020	1 000	392,75	392 750,00
23353	Респ. Северная Осетия - Алания, р-н Моздокский, с. Кизляр, ул. Молодёжная, дом 33	Моздокский	15:01:2501028:13	0030020000000 Земли населенных пунктов	Для ведения личного подсобного хозяйства	13	02.020	600	392,75	235 650,00
23354	Респ. Северная Осетия - Алания, р-н Моздокский, с. Кизляр, ул. Молодёжная, дом 43	Моздокский	15:01:2501028:15	0030020000000 Земли населенных пунктов	Для ведения личного подсобного хозяйства	13	02.020	600	392,75	235 650,00
23355	363709, Российская Федерация, Республика Северная Осетия - Алания, Моздокский муниципальный район, Кизлярское сельское поселение, с.Кизляр, ул Терская, 28	Моздокский	15:01:2501028:155	0030020000000 Земли населенных пунктов	Для ведения личного подсобного хозяйства	13	02.020	1 390	392,75	545 922,50
23356	Респ. Северная Осетия - Алания, р-н Моздокский, с. Кизляр, ул. Молодёжная, 45	Моздокский	15:01:2501028:16	0030020000000 Земли населенных пунктов	Для ведения личного подсобного хозяйства	13	02.020	1 398	392,75	549 064,50
23357	Республика Северная Осетия - Алания, муниципальный район Моздокский, сельское поселение Кизлярское, с. Кизляр, ул. Молодежная, 41	Моздокский	15:01:2501028:165	0030020000000 Земли населенных пунктов	для ведения личного подсобного хозяйства	13	02.020	600	392,75	235 650,00
23358	Респ. Северная Осетия - Алания, р-н Моздокский, с. Кизляр, ул. Молодёжная, дом 49	Моздокский	15:01:2501028:17	0030020000000 Земли населенных пунктов	Для ведения личного подсобного хозяйства	13	02.020	600	392,75	235 650,00
23359	Респ. Северная Осетия - Алания, р-н Моздокский, с. Кизляр, ул. Молодёжная, 47	Моздокский	15:01:2501028:18	0030020000000 Земли населенных пунктов	Для ведения личного подсобного хозяйства	13	02.020	600	392,75	235 650,00
23360	Респ. Северная Осетия - Алания, р-н Моздокский, с. Кизляр, ул. Молодёжная, дом 51	Моздокский	15:01:2501028:19	0030020000000 Земли населенных пунктов	Для ведения личного подсобного хозяйства	13	02.020	600	392,75	235 650,00
23361	Респ. Северная Осетия - Алания, р-н Моздокский, с. Кизляр, ул. Терская, дом 26	Моздокский	15:01:2501028:2	0030020000000 Земли населенных пунктов	Для ведения личного подсобного хозяйства	13	02.020	800	392,75	314 200,00
23362	Северная Осетия - Алания респ, р-н Моздокский, с Кизляр, ул Молодежная, №35	Моздокский	15:01:2501028:29	0030020000000 Земли населенных пунктов	Для ведения личного подсобного хозяйства	13	02.020	900	392,75	353 475,00
23363	Республика Северная Осетия-Алания, р-н Моздокский, с. Кизляр, ул. Терская, 34	Моздокский	15:01:2501028:37	0030020000000 Земли населенных пунктов	Для ведения личного подсобного хозяйства	13	02.020	600	392,75	235 650,00
23364	Респ. Северная Осетия - Алания, р-н Моздокский, с. Кизляр, ул. Терская, 32	Моздокский	15:01:2501028:4	0030020000000 Земли населенных пунктов	Для ведения личного подсобного хозяйства	13	02.020	900	392,75	353 475,00
23365	Республика Северная Осетия-Алания, р-н Моздокский, с Кизляр, ул Молодежная д 37 а	Моздокский	15:01:2501028:42	0030020000000 Земли населенных пунктов	Для ведения личного подсобного хозяйства	13	02.020	803	392,75	315 378,25
23366	Республика Северная Осетия-Алания, р-н Моздокский, с Кизляр, ул Молодежная д 37	Моздокский	15:01:2501028:43	0030020000000 Земли населенных пунктов	Для ведения личного подсобного хозяйства	13	02.020	813	392,75	319 305,75
23367	Респ. Северная Осетия - Алания, р-н Моздокский, с. Кизляр, ул. Терская, дом 32	Моздокский	15:01:2501028:5	0030020000000 Земли населенных пунктов	Для ведения личного подсобного хозяйства	13	02.020	600	392,75	235 650,00
23368	Северная Осетия - Алания респ, р-н Моздокский, с Кизляр, ул Терская, 36	Моздокский	15:01:2501028:6	0030020000000 Земли населенных пунктов	Для ведения личного подсобного хозяйства	13	02.020	860	392,75	337 765,00
23369	Северная Осетия - Алания респ, р-н Моздокский, с Кизляр, ул Терская, №38	Моздокский	15:01:2501028:7	0030020000000 Земли населенных пунктов	Для ведения личного подсобного хозяйства	13	02.020	1 300	392,75	510 575,00
23370	Респ. Северная Осетия - Алания, р-н Моздокский, с. Кизляр, ул. Терская, 40.	Моздокский	15:01:2501028:8	0030020000000 Земли населенных пунктов	Для ведения личного подсобного хозяйства	13	02.020	1 000	392,75	392 750,00
23371	Респ. Северная Осетия - Алания, р-н Моздокский, с. Кизляр, ул. Терская, дом 40	Моздокский	15:01:2501028:9	0030020000000 Земли населенных пунктов	Для ведения личного подсобного хозяйства	13	02.020	600	392,75	235 650,00
23372	Респ. Северная Осетия - Алания, р-н Моздокский, с. Кизляр, ул. Терская, дом 35	Моздокский	15:01:2501029:1	0030020000000 Земли населенных пунктов	Для ведения личного подсобного хозяйства	13	02.020	933	392,75	366 435,75
23373	Респ. Северная Осетия - Алания, р-н Моздокский, с. Кизляр, ул. Терская, дом 37	Моздокский	15:01:2501029:10	0030020000000 Земли населенных пунктов	Для ведения личного подсобного хозяйства	13	02.020	1 200	392,75	471 300,00
23374	Респ. Северная Осетия - Алания, р-н Моздокский, с. Кизляр, ул. Терская, дом 39	Моздокский	15:01:2501029:11	0030020000000 Земли населенных пунктов	Для ведения личного подсобного хозяйства	13	02.020	1 400	392,75	549 850,00
23375	Северная Осетия - Алания респ, р-н Моздокский, с Кизляр, ул Новая №40	Моздокский	15:01:2501029:22	0030020000000 Земли населенных пунктов	Для ведения личного подсобного хозяйства	13	02.020	1 900	392,75	746 225,00
23376	Северная Осетия - Алания респ, р-н Моздокский, с Кизляр, ул Октябрьская, 55	Моздокский	15:01:2501029:3	0030020000000 Земли населенных пунктов	Для ведения личного подсобного хозяйства	13	02.020	1 353	392,75	531 390,75
23377	Республика Северная Осетия-Алания, р-н Моздокский, с Кизляр, ул Октябрьская, 53	Моздокский	15:01:2501029:31	0030020000000 Земли населенных пунктов	для ведения личного подсобного хозяйства	13	02.020	830	392,75	325 982,50
23378	Республика Северная Осетия-Алания, р-н Моздокский, с Кизляр, ул Октябрьская, 53"а"	Моздокский	15:01:2501029:32	0030020000000 Земли населенных пунктов	для ведения личного подсобного хозяйства	13	02.020	923	392,75	362 508,25
23379	Республика Северная Осетия-Алания, р-н Моздокский, с. Кизляр, ул. Терская, 55	Моздокский	15:01:2501029:35	0030020000000 Земли населенных пунктов	Для ведения личного подсобного хозяйства	13	02.020	600	392,75	235 650,00

№ пп	Местоположение ЗУ	Район	Кадастровый номер ЗУ	Категория земель	Разрешенное использование по документу	Код вида разрешенного использования (в соответствии с классификатором видов разрешенного использования земельных участков)	Вид использования объектов недвижимости	Площадь	УПКС	КС
23380	Респ. Северная Осетия - Алания, р-н Моздокский, с. Кизляр, ул. Терская, 53	Моздокский	15:01:2501029:36	003002000000 Земли населенных пунктов	Для ведения личного подсобного хозяйства	13	02.020	600	392,75	235 650,00
23381	Респ. Северная Осетия - Алания, р-н Моздокский, с. Кизляр, ул. Октябрьская, дом 57	Моздокский	15:01:2501029:4	003002000000 Земли населенных пунктов	Для ведения личного подсобного хозяйства	13	02.020	600	392,75	235 650,00
23382	Респ. Северная Осетия - Алания, р-н Моздокский, с. Кизляр, ул. Новая, дом 36	Моздокский	15:01:2501029:5	003002000000 Земли населенных пунктов	Для ведения личного подсобного хозяйства	13	02.020	600	392,75	235 650,00
23383	Респ. Северная Осетия - Алания, р-н Моздокский, с. Кизляр, ул. Новая, дом 38	Моздокский	15:01:2501029:6	003002000000 Земли населенных пунктов	Для ведения личного подсобного хозяйства	13	02.020	2 086	392,75	819 276,50
23384	Респ. Северная Осетия - Алания, р-н Моздокский, с. Кизляр, ул. Терская, дом 29	Моздокский	15:01:2501029:7	003002000000 Земли населенных пунктов	Для ведения личного подсобного хозяйства	13	02.020	800	392,75	314 200,00
23385	Российская Федерация, Республика Северная Осетия - Алания, Моздокский район, с. Кизляр, ул. Терская, 31	Моздокский	15:01:2501029:8	003002000000 Земли населенных пунктов	Для ведения личного подсобного хозяйства	13	02.020	1 000	392,75	392 750,00
23386	Северная Осетия - Алания респ, р-н Моздокский, с Кизляр, ул Терская, 33	Моздокский	15:01:2501029:9	003002000000 Земли населенных пунктов	для ведение личного подсобного хозяйства	13	02.020	2 400	392,75	942 600,00
23387	Респ. Северная Осетия - Алания, р-н Моздокский, с. Кизляр, ул. Новая, 54	Моздокский	15:01:2501030:1	003002000000 Земли населенных пунктов	Для ведения личного подсобного хозяйства	13	02.020	1 156	392,75	454 019,00
23388	Республика Северная Осетия - Алания, Моздокский р-н, с Кизляр, ул Первомайская, 48	Моздокский	15:01:2501030:159	003002000000 Земли населенных пунктов	"Жилая застройка". "Для ведения личного подсобного хозяйства", предназначенного для строительства индивидуального жилого дома, не предназначенного для раздела на квартиры: производства сельскохозяйственной продукции; размещения гаража и иных вспомогательных сооружений; размещения гаража и иных вспомогательных сооружений, содержания сельскохозяйственных животных	13	02.020	839	392,75	329 517,25
23389	Республика Северная Осетия - Алания, Моздокский р-н, с Кизляр, ул Первомайская, 48а	Моздокский	15:01:2501030:160	003002000000 Земли населенных пунктов	"Жилая застройка". "Для ведения личного подсобного хозяйства", предназначенного для строительства индивидуального жилого дома, не предназначенного для раздела на квартиры: производства сельскохозяйственной продукции; размещения гаража и иных вспомогательных сооружений; размещения гаража и иных вспомогательных сооружений, содержания сельскохозяйственных животных	13	02.010	1 397	392,75	548 671,75
23390	Республика Северная Осетия - Алания, Моздокский район, с. Кизляр, ул. Новая, 46	Моздокский	15:01:2501030:172	003002000000 Земли населенных пунктов	для ведения личного подсобного хозяйства	13	02.020	1 400	392,75	549 850,00
23391	Республика Северная Осетия - Алания, м-р-н Моздокский, сел. Кизлярское, с Кизляр, ул Первомайская, зу 46	Моздокский	15:01:2501030:173	003002000000 Земли населенных пунктов	Для ведения личного подсобного хозяйства	13	02.020	2 500	392,75	981 875,00
23392	Респ. Северная Осетия - Алания, р-н Моздокский, с. Кизляр, ул. Новая, дом 48	Моздокский	15:01:2501030:2	003002000000 Земли населенных пунктов	Для ведения личного подсобного хозяйства	13	02.020	1 400	392,75	549 850,00
23393	Северная Осетия - Алания респ, р-н Моздокский, с Кизляр, ул Новая, 50	Моздокский	15:01:2501030:3	003002000000 Земли населенных пунктов	Для ведения личного подсобного хозяйства	13	02.020	1 082	392,75	424 955,50
23394	Респ. Северная Осетия - Алания, р-н Моздокский, с. Кизляр, ул. Новая, 52	Моздокский	15:01:2501030:4	003002000000 Земли населенных пунктов	Для ведения личного подсобного хозяйства	13	02.020	786	392,75	308 701,50
23395	Республика Северная Осетия-Алания, р-н Моздокский, с. Кизляр, ул. Новая 58	Моздокский	15:01:2501030:45	003002000000 Земли населенных пунктов	Для ведения личного подсобного хозяйства	13	02.020	937	392,75	368 006,75
23396	Республика Северная Осетия - Алания, р-н Моздокский, с. Кизляр, ул. Новая, 56	Моздокский	15:01:2501030:5	003002000000 Земли населенных пунктов	Для ведения личного подсобного хозяйства	13	02.020	1 000	392,75	392 750,00
23397	Респ. Северная Осетия - Алания, р-н Моздокский, с. Кизляр, ул. Новая, дом 54	Моздокский	15:01:2501030:6	003002000000 Земли населенных пунктов	Для ведения личного подсобного хозяйства	13	02.020	100	392,75	39 275,00
23398	Российская Федерация, Республика Северная Осетия - Алания, р-н Моздокский, с. Кизляр, ул. Первомайская, 52	Моздокский	15:01:2501030:7	003002000000 Земли населенных пунктов	"Предпринимательство". "Заправка транспортных средств", размещение автозаправочных станций, размещение магазинов сопутствующей торговли, зданий для организации общественного питания в качестве объектов дорожного сервиса «Автомобильные мойки» Размещение автомобильных моек, а также размещение магазинов сопутствующей торговли и «Ремонт автомобилей», Размещение мастерских, предназначенных для ремонта и обслуживания автомобилей, и прочих объектов дорожного сервиса, а также размещение магазинов сопутствующей торговли	4	04.095	2 007	2 479,27	4 975 894,89
23399	Респ. Северная Осетия - Алания, р-н Моздокский, с. Кизляр, ул. Первомайская, дом 40	Моздокский	15:01:2501030:8	003002000000 Земли населенных пунктов	Для ведения личного подсобного хозяйства	13	02.020	2 370	392,75	930 817,50
23400	Северная Осетия - Алания респ, р-н Моздокский, с. Кизляр, ул. Первомайская, 44	Моздокский	15:01:2501030:9	003002000000 Земли населенных пунктов	Для ведения личного подсобного хозяйства	13	02.020	1 500	392,75	589 125,00
23401	Респ. Северная Осетия - Алания, р-н Моздокский, с. Кизляр, ул. Крайняя, дом 2	Моздокский	15:01:2501031:1	003002000000 Земли населенных пунктов	Для ведения личного подсобного хозяйства	13	02.020	734	392,75	288 278,50

№ пп	Местоположение ЗУ	Район	Кадастровый номер ЗУ	Категория земель	Разрешенное использование по документу	Код вида разрешенного использования (в соответствии с классификатором видов разрешенного использования земельных участков)	Вид использования объектов недвижимости	Площадь	УПКС	КС
23402	Республика Северная Осетия - Алания, р-н Моздокский, с. Кизляр, ул. Новая, 39	Моздокский	15:01:2501031:10	003002000000 Земли населенных пунктов	Для ведения личного подсобного хозяйства	13	02.020	994	392,75	390 393,50
23403	Российская Федерация, Республика Северная Осетия - Алания, Моздокский р-н, с. Кизляр, ул. Крайняя, 6	Моздокский	15:01:2501031:152	003002000000 Земли населенных пунктов	Для ведения личного подсобного хозяйства	13	02.020	1 900	392,75	746 225,00
23404	Российская Федерация, Республика Северная Осетия - Алания, Моздокский район, с. Кизляр, ул. Крайняя, 18	Моздокский	15:01:2501031:153	003002000000 Земли населенных пунктов	Для ведения личного подсобного хозяйства	13	02.020	600	392,75	235 650,00
23405	Российская Федерация, Республика Северная Осетия - Алания, Моздокский муниципальный район, Кизлярское сельское поселение, с. Кизляр, ул. Крайняя, 8	Моздокский	15:01:2501031:154	003002000000 Земли населенных пунктов	Для ведения личного подсобного хозяйства	13	02.020	1 104	392,75	433 596,00
23406	Российская Федерация, Республика Северная Осетия - Алания, Моздокский муниципальный район, Кизлярское сельское поселение, с. Кизляр, ул. Крайняя, 8а	Моздокский	15:01:2501031:155	003002000000 Земли населенных пунктов	Для ведения личного подсобного хозяйства	13	02.020	1 296	392,75	509 004,00
23407	Респ. Северная Осетия - Алания, р-н Моздокский, с. Кизляр, ул. Крайняя, дом 4	Моздокский	15:01:2501031:2	003002000000 Земли населенных пунктов	Для ведения личного подсобного хозяйства	13	02.020	600	392,75	235 650,00
23408	Северная Осетия - Алания респ, р-н Моздокский, с. Кизляр, ул. Новая, 37	Моздокский	15:01:2501031:20	003002000000 Земли населенных пунктов	Для ведения личного подсобного хозяйства	13	02.020	1 300	392,75	510 575,00
23409	Северная Осетия - Алания респ, р-н Моздокский, с Кизляр, ул Новая, 29	Моздокский	15:01:2501031:21	003002000000 Земли населенных пунктов	для ведения личного подсобного хозяйства	13	02.020	1 500	392,75	589 125,00
23410	Республика Северная Осетия-Алания, р-н Моздокский, с Кизляр, ул Новая, 47	Моздокский	15:01:2501031:33	003002000000 Земли населенных пунктов	Для ведения личного подсобного хозяйства	13	02.020	600	392,75	235 650,00
23411	Республика Северная Осетия-Алания, р-н Моздокский, с Кизляр, ул Новая, 49	Моздокский	15:01:2501031:34	003002000000 Земли населенных пунктов	Для ведения личного подсобного хозяйства	13	02.020	600	392,75	235 650,00
23412	Республика Северная Осетия-Алания, р-н Моздокский, с. Кизляр, ул. Крайняя, 12	Моздокский	15:01:2501031:35	003002000000 Земли населенных пунктов	Для ведения личного подсобного хозяйства	13	02.020	774	392,75	303 988,50
23413	Республика Северная Осетия-Алания, р-н Моздокский, с. Кизляр, ул. Крайняя, 12 "а"	Моздокский	15:01:2501031:36	003002000000 Земли населенных пунктов	Для ведения личного подсобного хозяйства	13	02.020	714	392,75	280 423,50
23414	Респ. Северная Осетия - Алания, р-н Моздокский, с. Кизляр, ул. Крайняя, № 10	Моздокский	15:01:2501031:4	003002000000 Земли населенных пунктов	Для ведения личного подсобного хозяйства	13	02.020	1 540	392,75	604 835,00
23415	Республика Северная Осетия - Алания, Моздокский район, с. Кизляр, ул. Крайняя, 14	Моздокский	15:01:2501031:6	003002000000 Земли населенных пунктов	Для ведения личного подсобного хозяйства	13	02.020	1 832	392,75	719 518,00
23416	Респ. Северная Осетия - Алания, р-н Моздокский, с. Кизляр, ул. Крайняя, дом 16	Моздокский	15:01:2501031:7	003002000000 Земли населенных пунктов	Для ведения личного подсобного хозяйства	13	02.020	900	392,75	353 475,00
23417	Респ. Северная Осетия - Алания, р-н Моздокский, с. Кизляр, ул. Новая, дом 33	Моздокский	15:01:2501031:8	003002000000 Земли населенных пунктов	ведение личного подсобного хозяйства и эксплуатация жилого дома с хозпостройками	13	02.020	952	392,75	373 898,00
23418	Респ. Северная Осетия - Алания, р-н Моздокский, с. Кизляр, ул. Новая, дом 35	Моздокский	15:01:2501031:9	003002000000 Земли населенных пунктов	Для ведения личного подсобного хозяйства	13	02.020	1 300	392,75	510 575,00
23419	Респ. Северная Осетия - Алания, р-н Моздокский, с. Кизляр, ул. Октябрьская, дом 49	Моздокский	15:01:2501032:1	003002000000 Земли населенных пунктов	Для ведения личного подсобного хозяйства	13	02.020	911	392,75	357 795,25
23420	Респ. Северная Осетия - Алания, р-н Моздокский, с. Кизляр, пер. Октябрьский, дом 12	Моздокский	15:01:2501032:10	003002000000 Земли населенных пунктов	Для ведения личного подсобного хозяйства	13	02.020	1 500	392,75	589 125,00
23421	Российская Федерация, Республика Северная Осетия - Алания, Моздокский р-н, с. Кизляр, пер. Октябрьский, 14	Моздокский	15:01:2501032:144	003002000000 Земли населенных пунктов	Для ведения личного подсобного хозяйства	13	02.020	420	392,75	164 955,00
23422	Северная Осетия - Алания респ, р-н Моздокский, с Кизляр, пер. Октябрьский № 18	Моздокский	15:01:2501032:17	003002000000 Земли населенных пунктов	Для ведения личного подсобного хозяйства	13	02.020	900	392,75	353 475,00
23423	Респ. Северная Осетия - Алания, р-н Моздокский, с. Кизляр, ул. Октябрьская, дом 51	Моздокский	15:01:2501032:2	003002000000 Земли населенных пунктов	Для ведения личного подсобного хозяйства	13	02.020	600	392,75	235 650,00
23424	Северная Осетия - Алания респ, р-н Моздокский, с. Кизляр, ул. Октябрьская, 49 "а"	Моздокский	15:01:2501032:21	003002000000 Земли населенных пунктов	Для ведения личного подсобного хозяйства	13	02.020	1 000	392,75	392 750,00
23425	Республика Северная Осетия-Алания, р-н Моздокский, с. Кизляр, пер Октябрьский, №4	Моздокский	15:01:2501032:22	003002000000 Земли населенных пунктов	Для ведения личного подсобного хозяйства	13	02.020	800	392,75	314 200,00
23426	Респ. Северная Осетия - Алания, р-н Моздокский, с. Кизляр, ул. Октябрьская, дом 12	Моздокский	15:01:2501032:3	003002000000 Земли населенных пунктов	Для ведения личного подсобного хозяйства	13	02.020	1 400	392,75	549 850,00
23427	Респ. Северная Осетия - Алания, р-н Моздокский, с. Кизляр, ул. Октябрьская, дом 14	Моздокский	15:01:2501032:4	003002000000 Земли населенных пунктов	Для ведения личного подсобного хозяйства	13	02.020	400	392,75	157 100,00
23428	Республика Северная Осетия-Алания, р-н Моздокский, с. Кизляр, пер. Октябрьский, 16	Моздокский	15:01:2501032:5	003002000000 Земли населенных пунктов	Для ведения личного подсобного хозяйства	13	02.020	600	392,75	235 650,00
23429	Респ. Северная Осетия - Алания, р-н Моздокский, с. Кизляр, ул. Октябрьская, дом 18	Моздокский	15:01:2501032:6	003002000000 Земли населенных пунктов	Для ведения личного подсобного хозяйства	13	02.020	900	392,75	353 475,00
23430	Респ. Северная Осетия - Алания, р-н Моздокский, с. Кизляр, ул. Крайняя, дом 1	Моздокский	15:01:2501032:7	003002000000 Земли населенных пунктов	Для ведения личного подсобного хозяйства	13	02.020	800	392,75	314 200,00
23431	Респ. Северная Осетия - Алания, р-н Моздокский, с. Кизляр, ул. Крайняя, дом 3	Моздокский	15:01:2501032:8	003002000000 Земли населенных пунктов	Для ведения личного подсобного хозяйства	13	02.020	2 100	392,75	824 775,00
23432	Респ. Северная Осетия - Алания, р-н Моздокский, с. Кизляр, пер. Октябрьский, дом 10	Моздокский	15:01:2501032:9	003002000000 Земли населенных пунктов	Земельный участок, предоставленный для ведения личного подсобного хозяйства	13	02.020	500	392,75	196 375,00
23433	Респ. Северная Осетия - Алания, р-н Моздокский, с. Кизляр, ул. Гагарина, дом 44"а"	Моздокский	15:01:2501033:10	003002000000 Земли населенных пунктов	земельные участки личных подсобных хозяйств (ведение личного подсобного хозяйства и эксплуатация жилого дома с хозпостройками)	13	02.020	876	392,75	344 049,00
23434	Респ. Северная Осетия - Алания, р-н Моздокский, с. Кизляр, ул. Гагарина, дом 40	Моздокский	15:01:2501033:11	003002000000 Земли населенных пунктов	Для ведения личного подсобного хозяйства	13	02.020	714	392,75	280 423,50
23435	Респ. Северная Осетия - Алания, р-н Моздокский, с. Кизляр, ул. Гагарина, дом 30	Моздокский	15:01:2501033:12	003002000000 Земли населенных пунктов	Для ведения личного подсобного хозяйства	13	02.020	1 824	392,75	716 376,00
23436	Республика Северная Осетия-Алания, р-н Моздокский, с Кизляр, ул Первомайская, 38	Моздокский	15:01:2501033:13	003002000000 Земли населенных пунктов	Земельные участки личных подсобных хозяйств (ведение личного подсобного хозяйства и эксплуатация жилого дома с хозпостройками)	13	02.020	1 240	392,75	487 010,00
23437	Северная Осетия - Алания респ, р-н Моздокский, с Кизляр, ул Октябрьская, 43	Моздокский	15:01:2501033:14	003002000000 Земли населенных пунктов	Для ведения личного подсобного хозяйства	13	02.020	600	392,75	235 650,00
23438	Российская Федерация, Республика Северная Осетия-Алания, Моздокский муниципальный район, Кизлярское сельское поселение, с. Кизляр, ул. Гагарина, 34	Моздокский	15:01:2501033:162	003002000000 Земли населенных пунктов	Для ведения личного подсобного хозяйства	13	02.020	707	392,75	277 674,25

№ пп	Местоположение ЗУ	Район	Кадастровый номер ЗУ	Категория земель	Разрешенное использование по документу	Код вида разрешенного использования (в соответствии с классификатором видов разрешенного использования земельных участков)	Вид использования объектов недвижимости	Площадь	УПКС	КС
23439	Республика Северная Осетия - Алания, Моздокский район, с. Кизляр, ул. Крайняя, 11	Моздокский	15:01:2501033:165	0030020000000 Земли населенных пунктов	Для ведения личного подсобного хозяйства	13	02.020	793	392,75	311 450,75
23440	Российская Федерация, Республика Северная Осетия - Алания, Моздокский муниципальный район, Кизлярское сельское поселение, с. Кизляр, ул. Крайняя, 11а	Моздокский	15:01:2501033:176	0030020000000 Земли населенных пунктов	Для ведения личного подсобного хозяйства	13	02.020	480	392,75	188 520,00
23441	Российская Федерация, Республика Северная Осетия - Алания, Моздокский муниципальный район, Кизлярское сельское поселение, с. Кизляр, ул. Крайняя, 11б	Моздокский	15:01:2501033:177	0030020000000 Земли населенных пунктов	Для ведения личного подсобного хозяйства	13	02.020	627	392,75	246 254,25
23442	Российская Федерация, Республика Северная Осетия - Алания, р-н Моздокский, с. Кизляр, ул. Гагарина, 43	Моздокский	15:01:2501033:178	0030020000000 Земли населенных пунктов	Для ведения личного подсобного хозяйства	13	02.020	600	392,75	235 650,00
23443	Респ Северная Осетия - Алания, Моздокский р-н, с. Кизляр, пер. Октябрьский,11 а	Моздокский	15:01:2501033:180	0030020000000 Земли населенных пунктов	Для ведения личного подсобного хозяйства	13	02.020	1 100	392,75	432 025,00
23444	Северная Осетия - Алания респ, р-н Моздокский, с. Кизляр, ул Гагарина, №31	Моздокский	15:01:2501033:23	0030020000000 Земли населенных пунктов	Для ведения личного подсобного хозяйства	13	02.020	1 000	392,75	392 750,00
23445	Северная Осетия - Алания респ, р-н Моздокский, с. Кизляр, ул Гагарина, 38	Моздокский	15:01:2501033:24	0030020000000 Земли населенных пунктов	Для ведения личного подсобного хозяйства	13	02.020	543	392,75	213 263,25
23446	Республика Северная Осетия-Алания, р-н Моздокский, с Кизляр, ул Первомайская, уч 36	Моздокский	15:01:2501033:25	0030020000000 Земли населенных пунктов	земельный участок, предназначенный для ведения личного подсобного хозяйства - 1674 кв.м; земельные участок, предназначенный для размещения объектов торговли, общественного питания и быстового обслуживания (земельный участок, предназначенный для размещения магазина) - 63 кв.м.	4	04.040	1 737	1 021,14	1 773 720,18
23447	Северная Осетия - Алания респ, р-н Моздокский, с. Кизляр, ул. Октябрьская №45	Моздокский	15:01:2501033:26	0030020000000 Земли населенных пунктов	Для ведения личного подсобного хозяйства	13	02.020	600	392,75	235 650,00
23448	Респ. Северная Осетия - Алания, р-н Моздокский, с. Кизляр, пер. Октябрьский, дом 11	Моздокский	15:01:2501033:3	0030020000000 Земли населенных пунктов	Для ведения личного подсобного хозяйства	13	02.020	1 800	392,75	706 950,00
23449	Республика Северная Осетия-Алания, р-н Моздокский, с. Кизляр, пер. Октябрьский, №1	Моздокский	15:01:2501033:31	0030020000000 Земли населенных пунктов	Для ведения личного подсобного хозяйства	13	02.020	1 400	392,75	549 850,00
23450	Республика Северная Осетия-Алания, р-н Моздокский, с. Кизляр, ул. Гагарина, 42	Моздокский	15:01:2501033:38	0030020000000 Земли населенных пунктов	Для ведения личного подсобного хозяйства	13	02.020	1 002	392,75	393 535,50
23451	Российская Федерация, Республика Северная Осетия - Алания, р-н Моздокский, с. Кизляр, пер. Октябрьский, 13	Моздокский	15:01:2501033:4	0030020000000 Земли населенных пунктов	Земельный участок личных подсобных хозяйств (ведение личного подсобного хозяйства и эксплуатация жилого дома с хозпостройками)	13	02.020	1 744	392,75	684 956,00
23452	Республика Северная Осетия-Алания, р-н Моздокский, с. Кизляр, ул. Гагарина, 32	Моздокский	15:01:2501033:40	0030020000000 Земли населенных пунктов	Приусадебный участок личного подсобного хозяйства	13	02.020	2 274	392,75	893 113,50
23453	Республика Северная Осетия-Алания, р-н Моздокский, с. Кизляр, ул. Октябрьская, 47	Моздокский	15:01:2501033:43	0030020000000 Земли населенных пунктов	Для ведения личного подсобного хозяйства	13	02.020	2 900	392,75	1 138 975,00
23454	Респ. Северная Осетия - Алания, р-н Моздокский, с. Кизляр, ул. Гагарина, 41	Моздокский	15:01:2501033:47	0030020000000 Земли населенных пунктов	Для ведения личного подсобного хозяйства	13	02.020	600	392,75	235 650,00
23455	Респ. Северная Осетия - Алания, р-н Моздокский, с. Кизляр, ул. Первомайская, дом 38	Моздокский	15:01:2501033:5	0030020000000 Земли населенных пунктов	Для ведения личного подсобного хозяйства	13	02.020	2 400	392,75	942 600,00
23456	Российская Федерация, Республика Северная Осетия - Алания, р-н Моздокский, с. Кизляр, ул. Крайняя, 5	Моздокский	15:01:2501033:6	0030020000000 Земли населенных пунктов	Для ведения личного подсобного хозяйства	13	02.020	2 000	392,75	785 500,00
23457	Респ. Северная Осетия - Алания, р-н Моздокский, с. Кизляр, ул. Крайняя, дом 7	Моздокский	15:01:2501033:7	0030020000000 Земли населенных пунктов	Для ведения личного подсобного хозяйства	13	02.020	1 800	392,75	706 950,00
23458	Респ. Северная Осетия - Алания, р-н Моздокский, с. Кизляр, ул. Крайняя, дом 9	Моздокский	15:01:2501033:8	0030020000000 Земли населенных пунктов	Для ведения личного подсобного хозяйства	13	02.020	1 600	392,75	628 400,00
23459	Респ. Северная Осетия - Алания, р-н Моздокский, с. Кизляр, ул. Фурманова, дом 54	Моздокский	15:01:2501034:1	0030020000000 Земли населенных пунктов	Для ведения личного подсобного хозяйства	13	02.020	1 800	392,75	706 950,00
23460	Респ. Северная Осетия - Алания, р-н Моздокский, с. Кизляр, ул. Гагарина, дом 35	Моздокский	15:01:2501034:11	0030020000000 Земли населенных пунктов	ведение личного подсобного хозяйства и эксплуатация жилого дома с хозпостройками	13	02.020	1 809	392,75	710 484,75
23461	Северная Осетия - Алания респ, р-н Моздокский, с. Кизляр, ул. Фурманова, 62 а	Моздокский	15:01:2501034:13	0030020000000 Земли населенных пунктов	Для ведения личного подсобного хозяйства	13	02.020	1 240	392,75	487 010,00
23462	Российская Федерация, Республика Северная Осетия-Алания, Моздокский муниципальный район, Кизлярское сельское поселение, с. Кизляр, ул. Гагарина, д. 33а	Моздокский	15:01:2501034:166	0030020000000 Земли населенных пунктов	Для ведения личного подсобного хозяйства	13	02.020	1 210	392,75	475 227,50
23463	Российская Федерация, Республика Северная Осетия-Алания, Моздокский муниципальный район, Кизлярское сельское поселение, с. Кизляр, ул. Гоголя, д. 33	Моздокский	15:01:2501034:167	0030020000000 Земли населенных пунктов	Для ведения личного подсобного хозяйства	13	02.020	1 210	392,75	475 227,50
23464	Северная Осетия - Алания респ, р-н Моздокский, с Кизляр, ул Фурманова, 60	Моздокский	15:01:2501034:2	0030020000000 Земли населенных пунктов	Для ведения личного подсобного хозяйства	13	02.020	1 000	392,75	392 750,00
23465	Респ. Северная Осетия - Алания, р-н Моздокский, с. Кизляр, ул. Фурманова, дом 56	Моздокский	15:01:2501034:3	0030020000000 Земли населенных пунктов	Для ведения личного подсобного хозяйства	13	02.020	500	392,75	196 375,00
23466	Северная Осетия - Алания респ, р-н Моздокский, с. Кизляр, ул. Гагарина №37 а	Моздокский	15:01:2501034:30	0030020000000 Земли населенных пунктов	Для ведения личного подсобного хозяйства	13	02.020	600	392,75	235 650,00
23467	Республика Северная Осетия-Алания, р-н Моздокский, с Кизляр, ул. Гагарина, 37	Моздокский	15:01:2501034:36	0030020000000 Земли населенных пунктов	Для ведения личного подсобного хозяйства	13	02.020	660	392,75	259 215,00
23468	Респ. Северная Осетия - Алания, р-н Моздокский, с. Кизляр, ул. Фурманова, 58	Моздокский	15:01:2501034:37	0030020000000 Земли населенных пунктов	Для ведения личного подсобного хозяйства	13	02.020	500	392,75	196 375,00
23469	Северная Осетия - Алания респ, р-н Моздокский, с. Кизляр, ул. Фурманова, 64	Моздокский	15:01:2501034:4	0030020000000 Земли населенных пунктов	Для ведения личного подсобного хозяйства	13	02.020	800	392,75	314 200,00
23470	Респ. Северная Осетия - Алания, р-н Моздокский, с. Кизляр, ул. Фурманова, 62	Моздокский	15:01:2501034:44	0030020000000 Земли населенных пунктов	Для ведения личного подсобного хозяйства	13	02.020	1 240	392,75	487 010,00
23471	Республика Северная Осетия-Алания, р-н Моздокский, с. Кизляр, ул. Фурманова, 66	Моздокский	15:01:2501034:5	0030020000000 Земли населенных пунктов	Для ведения личного подсобного хозяйства	13	02.020	2 100	392,75	824 775,00
23472	Респ. Северная Осетия - Алания, р-н Моздокский, с. Кизляр, ул. Гагарина, дом 23	Моздокский	15:01:2501034:6	0030020000000 Земли населенных пунктов	Для ведения личного подсобного хозяйства	13	02.020	1 500	392,75	589 125,00
23473	Респ. Северная Осетия - Алания, р-н Моздокский, с. Кизляр, ул. Гагарина, дом 25	Моздокский	15:01:2501034:7	0030020000000 Земли населенных пунктов	Для ведения личного подсобного хозяйства	13	02.020	1 400	392,75	549 850,00

№ пп	Местоположение ЗУ	Район	Кадастровый номер ЗУ	Категория земель	Разрешенное использование по документу	Код вида разрешенного использования (в соответствии с классификатором видов разрешенного использования земельных участков)	Вид использования объектов недвижимости	Площадь	УПКС	КС
23474	Респ. Северная Осетия - Алания, р-н Моздокский, с. Кизляр, ул. Гагарина, дом 27	Моздокский	15:01:2501034:8	003002000000 Земли населенных пунктов	Для ведения личного подсобного хозяйства	13	02.020	1 300	392,75	510 575,00
23475	Респ. Северная Осетия - Алания, р-н Моздокский, с. Кизляр, ул. Гагарина, дом 29	Моздокский	15:01:2501034:9	003002000000 Земли населенных пунктов	Для ведения личного подсобного хозяйства	13	02.020	2 500	392,75	981 875,00
23476	Российская Федерация, Республика Северная Осетия - Алания, р-н Моздокский, с. Кизляр, ул. Фурманова, 51	Моздокский	15:01:2501035:1	003002000000 Земли населенных пунктов	Для ведения личного подсобного хозяйства	13	02.020	717	392,75	281 601,75
23477	Респ. Северная Осетия - Алания, р-н Моздокский, с. Кизляр, ул. Фурманова, дом 45	Моздокский	15:01:2501035:10	003002000000 Земли населенных пунктов	Для ведения личного подсобного хозяйства	13	02.020	1 100	392,75	432 025,00
23478	Республика Северная Осетия - Алания, р-н Моздокский, с. Кизляр, ул. Фурманова, 49	Моздокский	15:01:2501035:11	003002000000 Земли населенных пунктов	Для ведения личного подсобного хозяйства	13	02.020	800	392,75	314 200,00
23479	Республика Северная Осетия - Алания, Моздокский район, с. Кизляр, ул.Комсомольская, 40	Моздокский	15:01:2501035:172	003002000000 Земли населенных пунктов	Для ведения личного подсобного хозяйства	13	02.020	759	392,75	298 097,25
23480	Республика Северная Осетия - Алания, муниципальный район Моздокский, сельское поселение Кизлярское, с.Кизляр, ул. Комсомольская, земельный участок 40п	Моздокский	15:01:2501035:173	003002000000 Земли населенных пунктов	Для ведения личного подсобного хозяйства	13	02.020	491	392,75	192 840,25
23481	Респ. Северная Осетия - Алания, р-н Моздокский, с. Кизляр, ул. Комсомольская, 32	Моздокский	15:01:2501035:2	003002000000 Земли населенных пунктов	Для ведения личного подсобного хозяйства	13	02.020	825	392,75	324 018,75
23482	Респ. Северная Осетия - Алания, р-н Моздокский, с. Кизляр, ул. Октябрьская, дом 41	Моздокский	15:01:2501035:3	003002000000 Земли населенных пунктов	Для ведения личного подсобного хозяйства	13	02.020	1 000	392,75	392 750,00
23483	Респ. Северная Осетия - Алания, р-н Моздокский, с. Кизляр, ул. Комсомольская, дом 34	Моздокский	15:01:2501035:4	003002000000 Земли населенных пунктов	Для ведения личного подсобного хозяйства	13	02.020	1 200	392,75	471 300,00
23484	Респ. Северная Осетия - Алания, р-н Моздокский, с. Кизляр, ул. Комсомольская, дом 36	Моздокский	15:01:2501035:5	003002000000 Земли населенных пунктов	Для ведения личного подсобного хозяйства	13	02.020	1 600	392,75	628 400,00
23485	Респ. Северная Осетия - Алания, р-н Моздокский, с. Кизляр, ул. Комсомольская, дом 38	Моздокский	15:01:2501035:6	003002000000 Земли населенных пунктов	Для ведения личного подсобного хозяйства	13	02.020	1 100	392,75	432 025,00
23486	Респ. Северная Осетия - Алания, р-н Моздокский, с. Кизляр, ул. Комсомольская, дом 42	Моздокский	15:01:2501035:8	003002000000 Земли населенных пунктов	Для ведения личного подсобного хозяйства	13	02.020	1 200	392,75	471 300,00
23487	Респ. Северная Осетия - Алания, р-н Моздокский, с. Кизляр, ул. Фурманова, дом 41	Моздокский	15:01:2501035:9	003002000000 Земли населенных пунктов	Для ведения личного подсобного хозяйства	13	02.020	900	392,75	353 475,00
23488	Респ. Северная Осетия - Алания, р-н Моздокский, с. Кизляр, ул. Федотова, дом 40	Моздокский	15:01:2501036:1	003002000000 Земли населенных пунктов	Для ведения личного подсобного хозяйства	13	02.020	731	392,75	287 100,25
23489	Респ. Северная Осетия - Алания, р-н Моздокский, с. Кизляр, ул. Комсомольская, дом 37	Моздокский	15:01:2501036:10	003002000000 Земли населенных пунктов	Для ведения личного подсобного хозяйства	13	02.020	1 000	392,75	392 750,00
23490	Респ. Северная Осетия - Алания, р-н Моздокский, с. Кизляр, ул. Комсомольская, дом 39	Моздокский	15:01:2501036:11	003002000000 Земли населенных пунктов	для ведения личного подсобного хозяйства	13	02.020	900	392,75	353 475,00
23491	Республика Северная Осетия - Алания, Моздокский район, с Кизляр, ул Федотова, д 44а	Моздокский	15:01:2501036:145	003002000000 Земли населенных пунктов	Для ведения личного подсобного хозяйства	13	02.020	790	392,75	310 272,50
23492	Республика Северная Осетия - Алания, Моздокский район, с Кизляр, ул Федотова, д 44	Моздокский	15:01:2501036:146	003002000000 Земли населенных пунктов	Для ведения личного подсобного хозяйства	13	02.020	790	392,75	310 272,50
23493	Респ. Северная Осетия - Алания, р-н Моздокский, с. Кизляр, ул. Федотова, дом 42	Моздокский	15:01:2501036:2	003002000000 Земли населенных пунктов	Для ведения личного подсобного хозяйства	13	02.020	1 000	392,75	392 750,00
23494	Респ. Северная Осетия - Алания, р-н Моздокский, с. Кизляр, ул. Федотова, дом 46	Моздокский	15:01:2501036:3	003002000000 Земли населенных пунктов	Для ведения личного подсобного хозяйства	13	02.020	1 476	392,75	579 699,00
23495	Республика Северная Осетия-Алания, р-н Моздокский, с. Кизляр, ул. Комсомольская, 41	Моздокский	15:01:2501036:32	003002000000 Земли населенных пунктов	918 кв.м - земельные участки, предназначенные для размещения домов малоэтажной жилой застройки, в том числе индивидуальной жилой застройки (земельный участок, предназначенный для ведения личного подсобного хозяйства и эксплуатации жилого дома и хозяйственных построек), из них 82 кв.м - земельные участки, предназначенные для размещения объектов торговли, общественного питания и бытового обслуживания (земельный участок, предназначенный для эксплуатации магазина)	4	04.049	918	1 021,14	937 406,52
23496	Северная Осетия - Алания респ, р-н Моздокский, с. Кизляр, ул Федотова, 38	Моздокский	15:01:2501036:4	003002000000 Земли населенных пунктов	Земельный участок, предоставленный для ведения личного подсобного хозяйства	13	02.020	948	392,75	372 327,00
23497	Республика Северная Осетия - Алания, Моздокский район, с. Кизляр, ул. Комсомольская, 27	Моздокский	15:01:2501036:5	003002000000 Земли населенных пунктов	Для ведения личного подсобного хозяйства	13	02.020	800	392,75	314 200,00
23498	Респ. Северная Осетия - Алания, р-н Моздокский, с. Кизляр, ул. Комсомольская, дом 29	Моздокский	15:01:2501036:6	003002000000 Земли населенных пунктов	Для ведения личного подсобного хозяйства	13	02.020	600	392,75	235 650,00
23499	Республика Северная Осетия - Алания, Моздокский район, с. Кизляр, ул. Комсомольская, 31	Моздокский	15:01:2501036:7	003002000000 Земли населенных пунктов	Для ведения личного подсобного хозяйства	13	02.020	1 200	392,75	471 300,00
23500	Респ. Северная Осетия - Алания, р-н Моздокский, с. Кизляр, ул. Комсомольская, дом 33	Моздокский	15:01:2501036:8	003002000000 Земли населенных пунктов	Для ведения личного подсобного хозяйства	13	02.020	800	392,75	314 200,00
23501	Респ. Северная Осетия - Алания, р-н Моздокский, с. Кизляр, ул. Комсомольская, 35	Моздокский	15:01:2501036:9	003002000000 Земли населенных пунктов	Для ведения личного подсобного хозяйства	13	02.020	912	392,75	358 188,00
23502	Респ. Северная Осетия - Алания, р-н Моздокский, с. Кизляр, ул. Советская, 44	Моздокский	15:01:2501037:1	003002000000 Земли населенных пунктов	Для ведения личного подсобного хозяйства	13	02.020	881	392,75	346 012,75
23503	Респ. Северная Осетия - Алания, р-н Моздокский, с. Кизляр, ул. Федотова, 35	Моздокский	15:01:2501037:10	003002000000 Земли населенных пунктов	Для ведения личного подсобного хозяйства	13	02.020	1 520	392,75	596 980,00
23504	Респ. Северная Осетия - Алания, р-н Моздокский, с. Кизляр, ул. Федотова, дом 39	Моздокский	15:01:2501037:11	003002000000 Земли населенных пунктов	Для ведения личного подсобного хозяйства	13	02.020	500	392,75	196 375,00
23505	Респ. Северная Осетия - Алания, р-н Моздокский, с. Кизляр, ул. Федотова, дом 37	Моздокский	15:01:2501037:12	003002000000 Земли населенных пунктов	Для ведения личного подсобного хозяйства	13	02.020	1 900	392,75	746 225,00
23506	Респ. Северная Осетия - Алания, р-н Моздокский, с. Кизляр, ул. Федотова, дом 41	Моздокский	15:01:2501037:13	003002000000 Земли населенных пунктов	Для ведения личного подсобного хозяйства	13	02.020	900	392,75	353 475,00

№ пп	Местоположение ЗУ	Район	Кадастровый номер ЗУ	Категория земель	Разрешенное использование по документу	Код вида разрешенного использования (в соответствии с классификатором видов разрешенного использования земельных участков)	Вид использования объектов недвижимости	Площадь	УПКС	КС
23507	Респ. Северная Осетия - Алания, р-н Моздокский, с. Кизляр, ул. Федотова, дом 42	Моздокский	15:01:2501037:14	003002000000 Земли населенных пунктов	Для ведения личного подсобного хозяйства	13	02.020	1 000	392,75	392 750,00
23508	Республика Северная Осетия-Алания, р-н Моздокский, с Кизляр, ул Федотова, 45	Моздокский	15:01:2501037:15	003002000000 Земли населенных пунктов	Для ведения личного подсобного хозяйства	13	02.020	1 357	392,75	532 961,75
23509	Российская Федерация, Республика Северная Осетия - Алания, муниципальный район Моздокский, сельское поселение Кизлярское, село Кизляр, улица Федотова, 31	Моздокский	15:01:2501037:157	003002000000 Земли населенных пунктов	Для ведения личного подсобного хозяйства	13	02.020	431	392,75	169 275,25
23510	Российская Федерация, Республика Северная Осетия - Алания, муниципальный район Моздокский, сельское поселение Кизлярское, село Кизляр, улица Федотова, 31а	Моздокский	15:01:2501037:158	003002000000 Земли населенных пунктов	Для ведения личного подсобного хозяйства	13	02.020	552	392,75	216 798,00
23511	Респ. Северная Осетия - Алания, р-н Моздокский, с. Кизляр, ул. Федотова, 47	Моздокский	15:01:2501037:16	003002000000 Земли населенных пунктов	Для ведения личного подсобного хозяйства	13	02.020	1 000	392,75	392 750,00
23512	Респ. Северная Осетия - Алания, р-н Моздокский, с. Кизляр, ул. Первомайская, дом 24 в	Моздокский	15:01:2501037:17	003002000000 Земли населенных пунктов	Для ведения личного подсобного хозяйства	13	02.020	546	392,75	214 441,50
23513	Респ. Северная Осетия - Алания, р-н Моздокский, с. Кизляр, ул. Советская, дом 38	Моздокский	15:01:2501037:2	003002000000 Земли населенных пунктов	Для ведения личного подсобного хозяйства	13	02.020	520	392,75	204 230,00
23514	Респ. Северная Осетия - Алания, р-н Моздокский, с. Кизляр, ул. Советская, дом 30	Моздокский	15:01:2501037:3	003002000000 Земли населенных пунктов	Для ведения личного подсобного хозяйства	13	02.020	700	392,75	274 925,00
23515	Северная Осетия - Алания респ, р-н Моздокский, с Кизляр, ул Советская, 40	Моздокский	15:01:2501037:33	003002000000 Земли населенных пунктов	Для ведения личного подсобного хозяйства	13	02.020	800	392,75	314 200,00
23516	Северная Осетия - Алания респ, р-н Моздокский, с. Кизляр, ул. Федотова № 43	Моздокский	15:01:2501037:34	003002000000 Земли населенных пунктов	Для ведения личного подсобного хозяйства	13	02.020	1 600	392,75	628 400,00
23517	Республика Северная Осетия-Алания, р-н Моздокский, с. Кизляр, ул. Федотова, 18	Моздокский	15:01:2501037:39	003002000000 Земли населенных пунктов	Для ведения личного подсобного хозяйства	13	02.020	800	392,75	314 200,00
23518	Республика Северная Осетия - Алания, р-н Моздокский, с Кизляр, ул Советская, 32	Моздокский	15:01:2501037:4	003002000000 Земли населенных пунктов	Для ведения личного подсобного хозяйства	13	02.020	700	392,75	274 925,00
23519	Респ. Северная Осетия - Алания, р-н Моздокский, с. Кизляр, ул. Советская, дом 36	Моздокский	15:01:2501037:5	003002000000 Земли населенных пунктов	Для ведения личного подсобного хозяйства	13	02.020	700	392,75	274 925,00
23520	Респ. Северная Осетия - Алания, р-н Моздокский, с. Кизляр, ул. Советская, дом 34	Моздокский	15:01:2501037:6	003002000000 Земли населенных пунктов	Для ведения личного подсобного хозяйства	13	02.020	800	392,75	314 200,00
23521	Респ. Северная Осетия - Алания, р-н Моздокский, с. Кизляр, ул. Советская, дом 42	Моздокский	15:01:2501037:7	003002000000 Земли населенных пунктов	Для ведения личного подсобного хозяйства	13	02.020	1 000	392,75	392 750,00
23522	Респ. Северная Осетия - Алания, р-н Моздокский, с. Кизляр, ул. Федотова, дом 35	Моздокский	15:01:2501037:9	003002000000 Земли населенных пунктов	Для ведения личного подсобного хозяйства	13	02.020	800	392,75	314 200,00
23523	Респ. Северная Осетия - Алания, р-н Моздокский, с. Кизляр, ул. Фурманова, дом 84	Моздокский	15:01:2501038:1	003002000000 Земли населенных пунктов	Для ведения личного подсобного хозяйства	13	02.020	1 474	392,75	578 913,50
23524	Респ. Северная Осетия - Алания, р-н Моздокский, с. Кизляр, ул. Комсомольская, 47	Моздокский	15:01:2501038:10	003002000000 Земли населенных пунктов	ведение личного подсобного хозяйства и эксплуатация жилого дома с хозпостройками	13	02.020	923	392,75	362 508,25
23525	Республика Северная Осетия-Алания, р-н Моздокский, с. Кизляр, ул. Крайняя, 13	Моздокский	15:01:2501038:103	003002000000 Земли населенных пунктов	Для ведения личного подсобного хозяйства	13	02.020	600	392,75	235 650,00
23526	Респ. Северная Осетия - Алания, р-н Моздокский, с. Кизляр, ул. Крайняя, 22	Моздокский	15:01:2501038:106	003002000000 Земли населенных пунктов	Для ведения личного подсобного хозяйства	13	02.020	1 200	392,75	471 300,00
23527	Респ. Северная Осетия - Алания, р-н Моздокский, с. Кизляр, ул. Комсомольская, 50	Моздокский	15:01:2501038:107	003002000000 Земли населенных пунктов	Для ведения личного подсобного хозяйства	13	02.020	1 143	392,75	448 913,25
23528	Республика Северная Осетия-Алания, р-н Моздокский, с Кизляр, ул Крайняя, 26	Моздокский	15:01:2501038:108	003002000000 Земли населенных пунктов	Для ведения личного подсобного хозяйства	13	02.020	600	392,75	235 650,00
23529	Респ. Северная Осетия - Алания, р-н Моздокский, с. Кизляр, ул. Гагарина, дом 54	Моздокский	15:01:2501038:11	003002000000 Земли населенных пунктов	Для ведения личного подсобного хозяйства	13	02.020	851	392,75	334 230,25
23530	Республика Северная Осетия-Алания, р-н Моздокский, с. Кизляр, ул. Новая, 76	Моздокский	15:01:2501038:110	003002000000 Земли населенных пунктов	Для ведения личного подсобного хозяйства	13	02.020	915	392,75	359 366,25
23531	Республика Северная Осетия-Алания, р-н Моздокский, с. Кизляр, ул. Комсомольская, 68	Моздокский	15:01:2501038:113	003002000000 Земли населенных пунктов	Приусадебный участок личного подсобного хозяйства	13	02.020	668	392,75	262 357,00
23532	Республика Северная Осетия-Алания, р-н Моздокский, с. Кизляр, ул. Гагарина, 37 "б"	Моздокский	15:01:2501038:116	003002000000 Земли населенных пунктов	"Жилая застройка". "Для ведения личного подсобного хозяйства". размещение жилого дома, не предназначенного для раздела на квартиры (дома, пригодные для постоянного проживания и высотой не выше трёх надземных этажей); производство сельскохозяйственной продукции; размещение гаражей и иных вспомогательных сооружений; содержание сельскохозяйственных животных.	13	02.020	954	392,75	374 683,50
23533	Республика Северная Осетия-Алания, р-н Моздокский, в черте населенного пункта с. Кизляр, у западной окраины села, с правой стороны объездной дороги, в районе ул. Крайняя	Моздокский	15:01:2501038:118	003002000000 Земли населенных пунктов	Для ведения личного подсобного хозяйства	13	02.020	1 875	392,75	736 406,25
23534	Республика Северная Осетия-Алания, р-н Моздокский, с. Кизляр, ул. Терская, 49	Моздокский	15:01:2501038:120	003002000000 Земли населенных пунктов	Для индивидуального жилищного строительства. предназначенного для размещения индивидуального жилого дома, индивидуального гаража и подсобных сооружений, вы ращивание плодовых, ягодных и овощных культур	13	02.010	600	392,75	235 650,00
23535	Республика Северная Осетия-Алания, р-н Моздокский, с. Кизляр, ул. Новая, 53	Моздокский	15:01:2501038:122	003002000000 Земли населенных пунктов	Для индивидуального жилищного строительства, предназначенного для размещения индивидуального жилого дома, индивидуального гаража и подсобных сооружений, вы ращивание плодовых, ягодных и овощных культур	13	02.010	600	392,75	235 650,00

№ пп	Местоположение ЗУ	Район	Кадастровый номер ЗУ	Категория земель	Разрешенное использование по документу	Код вида разрешенного использования (в соответствии с классификатором видов разрешенного использования земельных участков)	Вид использования объектов недвижимости	Площадь	УПКС	КС
23536	Республика Северная Осетия-Алания, р-н Моздокский, с. Кизляр, ул. Терекская, 51	Моздокский	15:01:2501038:123	003002000000 Земли населенных пунктов	Для индивидуального жилищного строительства, предназначенного для размещения индивидуального жилого дома, индивидуального гаража и подсобных сооружений, выращивание плодовых, ягодных и овощных культур	13	02.010	600	392,75	235 650,00
23537	Республика Северная Осетия-Алания, р-н Моздокский, с. Кизляр, ул. Терекская, 47	Моздокский	15:01:2501038:124	003002000000 Земли населенных пунктов	Для индивидуального жилищного строительства, предназначенного для размещения индивидуального жилого дома, индивидуального гаража и подсобных сооружений, выращивание плодовых, ягодных и овощных культур	13	02.010	600	392,75	235 650,00
23538	Республика Северная Осетия-Алания, р-н Моздокский, с. Кизляр, ул. Новая, 70	Моздокский	15:01:2501038:125	003002000000 Земли населенных пунктов	Для индивидуального жилищного строительства, предназначенного для размещения индивидуального жилого дома, индивидуального гаража и подсобных сооружений, выращивание плодовых, ягодных и овощных культур	13	02.010	600	392,75	235 650,00
23539	Республика Северная Осетия-Алания, р-н Моздокский, с. Кизляр, ул. Новая, 74	Моздокский	15:01:2501038:128	003002000000 Земли населенных пунктов	Для индивидуального жилищного строительства, предназначенного для размещения индивидуального жилого дома, индивидуального гаража и подсобных сооружений, выращивание плодовых, ягодных и овощных культур	13	02.010	600	392,75	235 650,00
23540	Республика Северная Осетия-Алания, р-н Моздокский, с. Кизляр, ул. Новая, 68	Моздокский	15:01:2501038:129	003002000000 Земли населенных пунктов	Для индивидуального жилищного строительства	13	02.010	600	392,75	235 650,00
23541	Респ. Северная Осетия - Алания, р-н Моздокский, с. Кизляр, ул. Первомайская, 2 "в"	Моздокский	15:01:2501038:13	003002000000 Земли населенных пунктов	"Строительная промышленность", с целью эксплуатации нежилых зданий	6	06.060	1 568	553,14	867 323,52
23542	Республика Северная Осетия-Алания, р-н Моздокский, с. Кизляр, ул. Новая, 57	Моздокский	15:01:2501038:130	003002000000 Земли населенных пунктов	Для индивидуального жилищного строительства, предназначенного для размещения индивидуального жилого дома, индивидуального гаража и подсобных сооружений, выращивание плодовых, ягодных и овощных культур	13	02.010	600	392,75	235 650,00
23543	Республика Северная Осетия-Алания, р-н Моздокский, с. Кизляр, ул. Новая, 64	Моздокский	15:01:2501038:131	003002000000 Земли населенных пунктов	Для индивидуального жилищного строительства, предназначенного для размещения индивидуального жилого дома, индивидуального гаража и подсобных сооружений, выращивание плодовых, ягодных и овощных культур	13	02.010	600	392,75	235 650,00
23544	Республика Северная Осетия-Алания, р-н Моздокский, с. Кизляр, ул. Новая, 55	Моздокский	15:01:2501038:132	003002000000 Земли населенных пунктов	Для индивидуального жилищного строительства, предназначенного для размещения индивидуального жилого дома, индивидуального гаража и подсобных сооружений, выращивание плодовых, ягодных и овощных культур	13	02.010	600	392,75	235 650,00
23545	Республика Северная Осетия-Алания, р-н Моздокский, с. Кизляр, ул. Новая, 51	Моздокский	15:01:2501038:133	003002000000 Земли населенных пунктов	Для индивидуального жилищного строительства, предназначенного для размещения индивидуального жилого дома, индивидуального гаража и подсобных сооружений, выращивание плодовых, ягодных и овощных культур	13	02.010	600	392,75	235 650,00
23546	Республика Северная Осетия-Алания, р-н Моздокский, с. Кизляр, ул. Новая, 62	Моздокский	15:01:2501038:134	003002000000 Земли населенных пунктов	Для индивидуального жилищного строительства, предназначенного для размещения индивидуального жилого дома, индивидуального гаража и подсобных сооружений, выращивание плодовых, ягодных и овощных культур	13	02.010	600	392,75	235 650,00
23547	Республика Северная Осетия-Алания, р-н Моздокский, с. Кизляр, ул. Новая, 72	Моздокский	15:01:2501038:135	003002000000 Земли населенных пунктов	Для индивидуального жилищного строительства	13	02.010	600	392,75	235 650,00
23548	Республика Северная Осетия-Алания, р-н Моздокский, с. Кизляр, ул. Новая, 66	Моздокский	15:01:2501038:136	003002000000 Земли населенных пунктов	Для индивидуального жилищного строительства	13	02.010	600	392,75	235 650,00
23549	Республика Северная Осетия-Алания, р-н Моздокский, с Кизляр, ул Терекская, 45	Моздокский	15:01:2501038:138	003002000000 Земли населенных пунктов	Для индивидуального жилищного строительства, предназначенного для размещения индивидуального жилого дома, индивидуального гаража и подсобных сооружений, выращивания плодовых, ягодных и овощных культур	13	02.010	600	392,75	235 650,00
23550	Республика Северная Осетия-Алания, р-н Моздокский, с. Кизляр, ул. Новая, 59	Моздокский	15:01:2501038:139	003002000000 Земли населенных пунктов	Для индивидуального жилищного строительства, предназначенного для размещения индивидуального жилого дома, индивидуального гаража и подсобных сооружений, выращивание плодовых, ягодных и овощных культур	13	02.010	600	392,75	235 650,00
23551	Респ. Северная Осетия - Алания, р-н Моздокский, с. Кизляр, ул. Фурманова, дом 78	Моздокский	15:01:2501038:14	003002000000 Земли населенных пунктов	Ведение личного подсобного хозяйства Ведение личного подсобного хозяйства и эксплуатация жилого дома и хозпостроек)	13	02.020	718	392,75	281 994,50

№ пп	Местоположение ЗУ	Район	Кадастровый номер ЗУ	Категория земель	Разрешенное использование по документу	Код вида разрешенного использования (в соответствии с классификатором видов разрешенного использования земельных участков)	Вид использования объектов недвижимости	Площадь	УПКС	КС
23552	Республика Северная Осетия-Алания, р-н Моздокский, с. Кизляр, ул. Терская. 43	Моздокский	15:01:2501038:140	003002000000 Земли населенных пунктов	Для индивидуального жилищного строительства, предназначенного для размещения индивидуального жилого дома, индивидуального гаража и подсобных сооружений, выращивания плодовых, ягодных и овощных культур	13	02.010	600	392,75	235 650,00
23553	Российская Федерация, Республика Северная Осетия-Алания, р-н Моздокский, с. Кизляр, ул. Фурманова, 73	Моздокский	15:01:2501038:141	003002000000 Земли населенных пунктов	Для ведения личного подсобного хозяйства	13	02.020	600	392,75	235 650,00
23554	Республика Северная Осетия-Алания, р-н Моздокский, с. Кизляр, ул. Новая, 58	Моздокский	15:01:2501038:142	003002000000 Земли населенных пунктов	Для индивидуального жилищного строительства, предназначенного для размещения индивидуального жилого дома, индивидуального гаража и подсобных сооружений, выращивания плодовых, ягодных и овощных культур	13	02.010	600	392,75	235 650,00
23555	Республика Северная Осетия-Алания, р-н Моздокский, с. Кизляр, ул. Терская. 41	Моздокский	15:01:2501038:143	003002000000 Земли населенных пунктов	Для индивидуального жилищного строительства	13	02.010	600	392,75	235 650,00
23556	Республика Северная Осетия-Алания, Моздокский р-н, с. Кизляр, ул. Новая. 60	Моздокский	15:01:2501038:144	003002000000 Земли населенных пунктов	Для индивидуального жилищного строительства	13	02.010	600	392,75	235 650,00
23557	Республика Северная Осетия-Алания, р-н Моздокский, с. Кизляр, ул. Комсомольская, 54	Моздокский	15:01:2501038:145	003002000000 Земли населенных пунктов	Для ведения личного подсобного хозяйства	13	02.020	1 200	392,75	471 300,00
23558	Респ. Северная Осетия - Алания, р-н Моздокский, с. Кизляр, ул. Фурманова, 54 "а"	Моздокский	15:01:2501038:146	003002000000 Земли населенных пунктов	Для ведения личного подсобного хозяйства	13	02.020	800	392,75	314 200,00
23559	Республика Северная Осетия-Алания, р-н Моздокский, с. Кизляр, ул. Комсомольская. 84	Моздокский	15:01:2501038:148	003002000000 Земли населенных пунктов	Земельный участок, предоставленный для ведения личного подсобного хозяйства	13	02.020	704	392,75	276 496,00
23560	Республика Северная Осетия-Алания, р-н Моздокский, с. Кизляр, ул. Комсомольская. 84 "а"	Моздокский	15:01:2501038:149	003002000000 Земли населенных пунктов	Земельный участок, предоставленный для ведения личного подсобного хозяйства	13	02.020	616	392,75	241 934,00
23561	Республика Северная Осетия - Алания, Моздокский район, с. Кизляр, ул. Фурманова, 80	Моздокский	15:01:2501038:15	003002000000 Земли населенных пунктов	"Жилая застройка". "Для ведения личного подсобного хозяйства (приусадебный земельный участок)". размещение жилого дома, производство сельскохозяйственной продукции, размещение гаража и иных вспомогательных сооружений, содержание сельскохозяйственных животных	13	02.020	531	392,75	208 550,25
23562	Респ. Северная Осетия - Алания, р-н Моздокский, с. Кизляр, ул. Комсомольская. 56	Моздокский	15:01:2501038:150	003002000000 Земли населенных пунктов	Для ведения личного подсобного хозяйства	13	02.020	600	392,75	235 650,00
23563	Республика Северная Осетия-Алания, р-н Моздокский, с. Кизляр, ул. Гагарина, 49	Моздокский	15:01:2501038:152	003002000000 Земли населенных пунктов	Для ведения личного подсобного хозяйства	13	02.020	909	392,75	357 009,75
23564	Республика Северная Осетия-Алания, р-н Моздокский, с. Кизляр, ул. Комсомольская, 74	Моздокский	15:01:2501038:153	003002000000 Земли населенных пунктов	Для ведения личного подсобного хозяйства	13	02.020	600	392,75	235 650,00
23565	Респ. Северная Осетия - Алания, р-н Моздокский, с. Кизляр, ул. Комсомольская. 72	Моздокский	15:01:2501038:154	003002000000 Земли населенных пунктов	Для ведения личного подсобного хозяйства	13	02.020	600	392,75	235 650,00
23566	Республика Северная Осетия-Алания, р-н Моздокский, с. Кизляр, ул. Фурманова. 76	Моздокский	15:01:2501038:155	003002000000 Земли населенных пунктов	Для ведения личного подсобного хозяйства	13	02.020	600	392,75	235 650,00
23567	Республика Северная Осетия-Алания, р-н Моздокский, с. Кизляр, ул. Первомайская, 51	Моздокский	15:01:2501038:156	003002000000 Земли населенных пунктов	"Религиозное использование". для размещения культового здания мечети	3	03.070	2 100	2,71	5 691,00
23568	Республика Северная Осетия-Алания, р-н Моздокский, с. Кизляр, ул. Крайняя. 36	Моздокский	15:01:2501038:157	003002000000 Земли населенных пунктов	Для ведения личного подсобного хозяйства	13	02.020	720	392,75	282 780,00
23569	Республика Северная Осетия-Алания, р-н Моздокский, с. Кизляр, ул. Крайняя, 36 а	Моздокский	15:01:2501038:158	003002000000 Земли населенных пунктов	Для ведения личного подсобного хозяйства	13	02.020	600	392,75	235 650,00
23570	Республика Северная Осетия-Алания, р-н Моздокский, у западной окраины сельского кладбища	Моздокский	15:01:2501038:159	003002000000 Земли населенных пунктов	«Благоустройство территории», размещение декоративных, технических, планировочных, конструктивных устройств, элементов озеленения, различных видов оборудования и оформления, малых архитектурных форм, некапитальных нестационарных строений и сооружений, информационных щитов и указателей, применяемых как составные части благоустройства территории, общественных туалетов	5	12.003	9 780	278,52	2 723 925,60
23571	Респ. Северная Осетия - Алания, р-н Моздокский, с. Кизляр, ул. Южная, №42	Моздокский	15:01:2501038:16	003002000000 Земли населенных пунктов	Для ведения личного подсобного хозяйства	13	02.020	670	392,75	263 142,50
23572	Республика Северная Осетия-Алания, р-н Моздокский, с. Кизляр, ул. Крайняя, 23	Моздокский	15:01:2501038:160	003002000000 Земли населенных пунктов	Для индивидуального жилищного строительства	13	02.010	1 256	392,75	493 294,00
23573	Республика Северная Осетия-Алания, Моздокский район, с. Кизляр, ул. Фурманова. 94	Моздокский	15:01:2501038:168	003002000000 Земли населенных пунктов	Для ведения личного подсобного хозяйства	13	02.020	600	392,75	235 650,00
23574	Респ. Северная Осетия - Алания, р-н Моздокский, с. Кизляр, ул. Фурманова, 100	Моздокский	15:01:2501038:17	003002000000 Земли населенных пунктов	Для ведения личного подсобного хозяйства	13	02.020	705	392,75	276 888,75

№ пп	Местоположение ЗУ	Район	Кадастровый номер ЗУ	Категория земель	Разрешенное использование по документу	Код вида разрешенного использования (в соответствии с классификатором видов разрешенного использования земельных участков)	Вид использования объектов недвижимости	Площадь	УПКС	КС
23575	Северная Осетия - Алания респ, р-н Моздокский, с. Кизляр, ул. Гагарина, 50	Моздокский	15:01:2501038:18	003002000000 Земли населенных пунктов	Жилая застройка, "Для ведения личного подсобного хозяйства (приусадебный земельный участок)", размещение жилого дома; производство сельскохозяйственной продукции; размещение гаража и иных вспомогательных сооружений; содержание сельскохозяйственных животных	13	02.020	600	392,75	235 650,00
23576	Респ. Северная Осетия - Алания, р-н Моздокский, с. Кизляр, ул. Южная, дом 42 "а"	Моздокский	15:01:2501038:19	003002000000 Земли населенных пунктов	Для ведения личного подсобного хозяйства	13	02.020	634	392,75	249 003,50
23577	Республика Северная Осетия-Алания, р-н Моздокский, с Кизляр, ул Южная, д 38	Моздокский	15:01:2501038:20	003002000000 Земли населенных пунктов	Для ведения личного подсобного хозяйства	13	02.020	600	392,75	235 650,00
23578	Северная Осетия - Алания респ, р-н Моздокский, с. Кизляр, ул Фурманова, 96	Моздокский	15:01:2501038:21	003002000000 Земли населенных пунктов	Для ведения личного подсобного хозяйства	13	02.020	587	392,75	230 544,25
23579	Северная Осетия - Алания респ, р-н Моздокский, с. Кизляр, ул. Комсомольская, 78	Моздокский	15:01:2501038:22	003002000000 Земли населенных пунктов	Для ведения личного подсобного хозяйства	13	02.020	643	392,75	252 538,25
23580	Северная Осетия - Алания респ, р-н Моздокский, с. Кизляр, ул. Комсомольская, 64	Моздокский	15:01:2501038:23	003002000000 Земли населенных пунктов	земельный участок, предназначенный для ведения личного подсобного хозяйства	13	02.020	600	392,75	235 650,00
23581	Северная Осетия - Алания респ, р-н Моздокский, с. Кизляр, ул. Комсомольская, 42 "г"	Моздокский	15:01:2501038:24	003002000000 Земли населенных пунктов	Для ведения личного подсобного хозяйства	13	02.020	810	392,75	318 127,50
23582	Северная Осетия - Алания респ, р-н Моздокский, с. Кизляр, ул. Фурманова, 65	Моздокский	15:01:2501038:25	003002000000 Земли населенных пунктов	Для ведения личного подсобного хозяйства	13	02.020	600	392,75	235 650,00
23583	Респ, Северная Осетия - Алания, Моздокский р-н., с. Кизляр, ул. Крайняя, 20	Моздокский	15:01:2501038:279	003002000000 Земли населенных пунктов	"Для индивидуального жилищного строительства". предназначенного для строительства индивидуального жилого дома, индивидуального гаража и подсобных сооружений, выращивания плодовых, ягодных и овощных культур	13	02.010	600	392,75	235 650,00
23584	Респ. Северная Осетия - Алания, Моздокский р-н., с. Кизляр, напротив земельных участков по ул.Терская, №49-53	Моздокский	15:01:2501038:280	003002000000 Земли населенных пунктов	"Для ведения личного подсобного хозяйства". предназначенного для размещения жилого дома, не предназначенного для раздела на квартиры (дома, пригодные для постоянного проживания и высотой не выше трех надземных этажей); производство сельскохозяйственной продукции; размещения гаража и иных вспомогательных сооружений, содержание сельскохозяйственных животных	13	02.020	817	392,75	320 876,75
23585	Респ. Северная Осетия - Алания, Моздокский р-н., с. Кизляр, ул. Комсомольская, д.42б	Моздокский	15:01:2501038:281	003002000000 Земли населенных пунктов	Жилая застройка, Для индивидуального жилищного строительства. предназначенного для размещения индивидуального жилого дома (дом, пригодный для постоянного проживания. высотой не выше трех надземных этажей);выращивание плодовых, ягодных, овощных, бахчевых или иных декоративных или сельскохозяйственных культур, размещение индивидуальных гаражей и подсобных сооружений	13	02.010	1 200	392,75	471 300,00
23586	Респ. Северная Осетия - Алания, р-н. Моздокский, с. Кизляр, ул. Комсомольская, д. 44б	Моздокский	15:01:2501038:282	003002000000 Земли населенных пунктов	"Для индивидуального жилищного строительства", предназначенного для строительства индивидуального жилого дома, индивидуального гаража и подсобных сооружений, выращивания плодовых, ягодных и овощных культур	13	02.010	1 200	392,75	471 300,00
23587	Респ Северная Осетия - Алания, Моздокский р-н, с Кизляр, ул Комсомольская, 76	Моздокский	15:01:2501038:283	003002000000 Земли населенных пунктов	для ведения личного подсобного хозяйства	13	02.020	600	392,75	235 650,00
23588	Респ Северная Осетия - Алания, Моздокский р-н, с. Кизляр, ул. Комсомольская, д. 42б	Моздокский	15:01:2501038:286	003002000000 Земли населенных пунктов	Ведение огородничества	13	13.011	3 585	53,04	190 148,40
23589	Респ. Северная Осетия - Алания, р-н. Моздокский, с. Кизляр, ул. Комсомольская, д. 44б	Моздокский	15:01:2501038:287	003002000000 Земли населенных пунктов	Ведение огородничества	13	13.011	4 706	53,04	249 606,24
23590	Республика Северная Осетия - Алания, р-н. Моздокский, с. Кизляр, ул. Фурманова, 72а	Моздокский	15:01:2501038:288	003002000000 Земли населенных пунктов	"Жилая застройка", "Для ведения личного подсобного хозяйства (приусадебный земельный участок)", размещение жилого дома; производство сельскохозяйственной продукции; размещение гаража и иных вспомогательных сооружений; содержание сельскохозяйственных животных	13	02.020	1 033	392,75	405 710,75
23591	Республика Северная Осетия-Алания, Моздокский р-н, с. Кизляр, ул. Крайняя, 25	Моздокский	15:01:2501038:289	003002000000 Земли населенных пунктов	"Для ведения личного подсобного хозяйства (приусадебный земельный участок)", размещение жилого дома, производство сельскохозяйственной продукции, размещение гаража и иных вспомогательных сооружений, содержание сельскохозяйственных животных	13	02.020	961	392,75	377 432,75

№ п/п	Местоположение ЗУ	Район	Кадастровый номер ЗУ	Категория земель	Разрешенное использование по документу	Код вида разрешенного использования (в соответствии с классификатором видов разрешенного использования земельных участков)	Вид использования объектов недвижимости	Площадь	УПКС	КС
23592	Респ Северная Осетия - Алания, Моздокский р-н, с Кизляр, между земельными участками с кадастровыми номерами 15:01:2501038:118 и 15:01:2501038:280	Моздокский	15:01:2501038:290	003002000000 Земли населенных пунктов	"Жилая застройка". "Для ведения личного подсобного хозяйства (приусадебный земельный участок)". размещение гаража и иных вспомогательных сооружений, содержание сельскохозяйственных животных	13	02.020	600	392,75	235 650,00
23593	Респ Северная Осетия - Алания, Моздокский р-н, с Кизляр, ул Фурманова, 86	Моздокский	15:01:2501038:291	003002000000 Земли населенных пунктов	Для ведения личного подсобного хозяйства	13	02.020	796	392,75	312 629,00
23594	РСО-Алания, Моздокский район, с Кизляр, ул Крайняя, 38	Моздокский	15:01:2501038:292	003002000000 Земли населенных пунктов	"Для ведения личного подсобного хозяйства (приусадебный земельный участок)", размещение жилого дома; производство сельскохозяйственной продукции, размещение гаража и иных вспомогательных сооружений, содержание сельскохозяйственных животных	13	02.020	1 052	392,75	413 173,00
23595	Респ. Северная Осетия - Алания, р-н. Моздокский, с.Кизляр, ул Гагарина, 47	Моздокский	15:01:2501038:294	003002000000 Земли населенных пунктов	"Жилая застройка". "Для ведения личного подсобного хозяйства (приусадебный земельный участок)". размещение жилого дома; производство сельскохозяйственной продукции; размещение гаража и иных вспомогательных сооружений, содержание сельскохозяйственных животных	13	02.020	829	392,75	325 589,75
23596	Республика Северная Осетия - Алания, Моздокский район, с.Кизляр, ул. Крайняя, 28	Моздокский	15:01:2501038:321	003002000000 Земли населенных пунктов	Для ведения личного подсобного хозяйства	13	02.020	600	392,75	235 650,00
23597	Республика Северная Осетия - Алания, Моздокский р-н, с. Кизляр, ул. Фурманова, 82	Моздокский	15:01:2501038:323	003002000000 Земли населенных пунктов	Для ведения личного подсобного хозяйства	13	02.020	660	392,75	259 215,00
23598	Республика Северная Осетия — Алания, р-н Моздокский, с. Кизляр, ул. Гагарина, 52 "б"	Моздокский	15:01:2501038:324	003002000000 Земли населенных пунктов	"Жилая застройка". "Для ведения личного подсобного хозяйства (приусадебный земельный участок)". размещение жилого дома; производство сельскохозяйственной продукции, размещение гаража и иных вспомогательных сооружений, содержание сельскохозяйственных животных	13	02.020	797	392,75	313 021,75
23599	Республика Северная Осетия - Алания, Моздокский р-н, с.Кизляр, ул. Фурманова, 69	Моздокский	15:01:2501038:325	003002000000 Земли населенных пунктов	Для ведения личного подсобного хозяйства	13	02.020	601	392,75	236 042,75
23600	Российская Федерация, Республика Северная Осетия-Алания, Моздокский муниципальный район, Кизлярское сельское поселение, с. Кизляр, ул. Гагарина, 64	Моздокский	15:01:2501038:333	003002000000 Земли населенных пунктов	Для ведения личного подсобного хозяйства	13	02.020	600	392,75	235 650,00
23601	Российская Федерация, Республика Северная Осетия-Алания, Моздокский муниципальный район, Кизлярское сельское поселение, с. Кизляр, ул. Крайняя, 27а	Моздокский	15:01:2501038:334	003002000000 Земли населенных пунктов	Для ведения личного подсобного хозяйства	13	02.020	600	392,75	235 650,00
23602	Республика Северная Осетия - Алания, Моздокский район, с Кизляр, ул Фурманова, 68	Моздокский	15:01:2501038:335	003002000000 Земли населенных пунктов	Для ведения личного подсобного хозяйства	13	02.020	963	392,75	378 218,25
23603	Республика Северная Осетия-Алания, Моздокский район, с Кизляр, ул Крайняя, 44а	Моздокский	15:01:2501038:336	003002000000 Земли населенных пунктов	" Жилая застройка". "Для ведения личного подсобного хозяйства (приусадебный земельный участок)", размещение жилого дома; производство сельскохозяйственной продукции; размещение гаража и иных вспомогательных сооружений, содержание сельскохозяйственных животных	13	02.020	615	392,75	241 541,25
23604	Российская Федерация, Республика Северная Осетия-Алания, Моздокский район, с.Кизляр, ул. Фурманова, 74	Моздокский	15:01:2501038:339	003002000000 Земли населенных пунктов	"Жилая застройка", "Для ведения личного подсобного хозяйства (приусадебный земельный участок)", размещение жилого дома; производство сельскохозяйственной продукции; размещение гаража и иных вспомогательных сооружений; содержание сельскохозяйственных животных (код 2.2)	13	02.020	1 417	392,75	556 526,75
23605	Респ. Северная Осетия - Алания, Моздокский р-н, с Кизляр, ул Фурманова, 83	Моздокский	15:01:2501038:340	003002000000 Земли населенных пунктов	Для ведения личного подсобного хозяйства	13	02.020	1 100	392,75	432 025,00
23606	Российская Федерация, Республика Северная Осетия-Алания, Моздокский район, с. Кизляр, ул. Комсомольская, 82	Моздокский	15:01:2501038:342	003002000000 Земли населенных пунктов	Для ведения личного подсобного хозяйства	13	02.020	600	392,75	235 650,00
23607	Российская Федерация, Республика Северная Осетия-Алания, Моздокский муниципальный район, Кизлярское сельское поселение, с. Кизляр, ул. Крайняя, 30	Моздокский	15:01:2501038:349	003002000000 Земли населенных пунктов	Для ведения личного подсобного хозяйства	13	02.020	600	392,75	235 650,00
23608	Российская Федерация, Республика Северная Осетия - Алания, Моздокский муниципальный район, Кизлярское сельское поселение, с. Кизляр, ул. Крайняя, 27в	Моздокский	15:01:2501038:353	003002000000 Земли населенных пунктов	"Жилая застройка". "Для ведения личного подсобного хозяйства (приусадебный земельный участок)". размещение жилого дома; производство сельскохозяйственной продукции, размещение гаража и иных вспомогательных сооружений, содержание сельскохозяйственных животных (код 2.2	13	02.020	600	392,75	235 650,00

№ пп	Местоположение ЗУ	Район	Кадастровый номер ЗУ	Категория земель	Разрешенное использование по документу	Код (числовое обозначение) вида разрешенного использования земельных участков	Вид использования объектов недвижимости	Площадь	УПКС	КС
23609	Республика Северная Осетия - Алания, Моздокский район, с.Кизляр, ул.Крайняя	Моздокский	15:01:2501038:357	003002000000 Земли населенных пунктов	ведение огородничества	13	13.011	850	53,04	45 084,00
23610	Республика Северная Осетия - Алания, Моздокский район, с.Кизляр, ул.Крайняя	Моздокский	15:01:2501038:358	003002000000 Земли населенных пунктов	ведение огородничества	13	13.011	800	53,04	42 432,00
23611	Республика Северная Осетия - Алания, муниципальный район Моздокский, сельское поселение Кизлярское, с. Кизляр, ул. Комсомольская, 44а	Моздокский	15:01:2501038:359	003002000000 Земли населенных пунктов	"Жилая застройка", "Для ведения личного подсобного хозяйства (приусадебный земельный участок)", размещение жилого дома; производство сельскохозяйственной продукции; размещение гаража и иных вспомогательных сооружений; содержание сельскохозяйственных животных.	13	02.020	2 200	392,75	864 050,00
23612	Республика Северная Осетия - Алания, муниципальный район Моздокский, сельское поселение Кизлярское, с. Кизляр, ул. Комсомольская, 60	Моздокский	15:01:2501038:360	003002000000 Земли населенных пунктов	Для ведения личного подсобного хозяйства	13	02.020	690	392,75	270 997,50
23613	Республика Северная Осетия - Алания, муниципальный район Моздокский, сельское поселение Кизлярское, с. Кизляр, ул. Комсомольская, 60а	Моздокский	15:01:2501038:361	003002000000 Земли населенных пунктов	Для ведения личного подсобного хозяйства	13	02.020	634	392,75	249 003,50
23614	Республика Северная Осетия - Алания, муниципальный район Моздокский, сельское поселение Кизлярское, с. Кизляр, ул. Новая, 63	Моздокский	15:01:2501038:362	003002000000 Земли населенных пунктов	"Жилая застройка", "Для ведения личного подсобного хозяйства(приусадебный земельный участок)", размещение жилого дома; производство сельскохозяйственной продукции, размещение гаража и иных вспомогательных сооружений, содержание сельскохозяйственных животных	13	02.020	871	392,75	342 085,25
23615	Республика Северная Осетия - Алания, муниципальный район Моздокский, сельское поселение Кизлярское, с. Кизляр, ул. Фурманова, 92	Моздокский	15:01:2501038:363	003002000000 Земли населенных пунктов	Для ведения личного подсобного хозяйства	13	02.020	1 398	392,75	549 064,50
23616	Республика Северная Осетия - Алания, муниципальный район Моздокский, сельское поселение Кизлярское, с. Кизляр, ул. Гагарина, 57	Моздокский	15:01:2501038:364	003002000000 Земли населенных пунктов	"Жилая застройка", "Для ведения личного подсобного хозяйства(приусадебный земельный участок)", размещение жилого дома; производство сельскохозяйственной продукции, размещение гаража и иных вспомогательных сооружений, содержание сельскохозяйственных животных	13	02.020	789	392,75	309 879,75
23617	Республика Северная Осетия-Алания, Моздокский район, с. Кизляр, ул. Крайняя, уч. 27б	Моздокский	15:01:2501038:365	003002000000 Земли населенных пунктов	"Ведение огородничества", осуществление отдыха и (или) выращивания гражданами для собственных нужд сельскохозяйственных культур; размещение хозяйственных построек, не являющимися объектами недвижимости, предназначенных для хранения инвентаря и урожая сельскохозяйственных культур	13	13.011	600	53,04	31 824,00
23618	Республика Северная Осетия - Алания, муниципальный район Моздокский, сельское поселение Кизлярское, с. Кизляр, ул. Гоголя, земельный участок 62	Моздокский	15:01:2501038:366	003002000000 Земли населенных пунктов	"Жилая застройка", "Для ведения личного подсобного хозяйства (приусадебный земельный участок)", размещение жилого дома; производство сельскохозяйственной продукции; размещение гаража и иных вспомогательных сооружений; содержание сельскохозяйственных животных.	13	02.020	600	392,75	235 650,00
23619	Республика Северная Осетия - Алания, муниципальный район Моздокский, сельское поселение Кизлярское, с.Кизляр, ул. Крайняя, земельный участок 27	Моздокский	15:01:2501038:368	003002000000 Земли населенных пунктов	"Для ведения личного подсобного хозяйства (приусадебный земельный участок)", размещение жилого дома; производство сельскохозяйственной продукции, размещение гаража и иных вспомогательных сооружений; содержание сельскохозяйственных животных	13	02.020	1 800	392,75	706 950,00
23620	Республика Северная Осетия - Алания, муниципальный район Моздокский, сельское поселение Кизлярское, с. Кизляр, ул. Фурманова, 75	Моздокский	15:01:2501038:369	003002000000 Земли населенных пунктов	"Для ведения личного подсобного хозяйства (приусадебный земельный участок)", размещение жилого дома; производство сельскохозяйственной продукции, размещение гаража и иных вспомогательных сооружений, содержание сельскохозяйственных животных (код 2.2	13	02.020	600	392,75	235 650,00
23621	Республика Северная Осетия - Алания, Моздокский район, с. Кизляр, ул. Крайняя, 44а	Моздокский	15:01:2501038:370	003002000000 Земли населенных пунктов	" Жилая застройка", "Для ведения личного подсобного хозяйства (приусадебный земельный участок)", размещение жилого дома; производство сельскохозяйственной продукции; размещение гаража и иных вспомогательных сооружений, содержание сельскохозяйственных животных	13	02.020	941	392,75	369 577,75

№ п/п	Местоположение ЗУ	Район	Кадастровый номер ЗУ	Категория земель	Разрешенное использование по документу	Код вида разрешенного использования (в соответствии с классификатором видов разрешенного использования земельных участков)	Вид использования объектов недвижимости	Площадь	УПКС	КС
23622	Республика Северная Осетия - Алания. Моздокский район, с. Кизляр. ул. Гагарина. 58	Моздокский	15:01:2501038:371	003002000000 Земли населенных пунктов	"Для ведения личного подсобного хозяйства (приусадебный земельный участок)", размещение жилого дома, производство сельскохозяйственной продукции, размещение гаража и иных вспомогательных сооружений; содержание сельскохозяйственных животных	13	02.020	637	392,75	250 181,75
23623	Северная Осетия - Алания респ. р-н Моздокский, с Кизляр. ул Гагарина.56	Моздокский	15:01:2501038:38	003002000000 Земли населенных пунктов	Для ведения личного подсобного хозяйства	13	02.020	600	392,75	235 650,00
23624	Северная Осетия - Алания респ. р-н Моздокский, с Кизляр, ул Крайняя, 24	Моздокский	15:01:2501038:39	003002000000 Земли населенных пунктов	Для ведения личного подсобного хозяйства	13	02.020	600	392,75	235 650,00
23625	Респ. Северная Осетия - Алания, р-н Моздокский. с. Кизляр, ул. Крайняя, 44	Моздокский	15:01:2501038:4	003002000000 Земли населенных пунктов	Для ведения личного подсобного хозяйства	13	02.020	885	392,75	347 583,75
23626	Северная Осетия - Алания респ. р-н Моздокский. с. Кизляр. ул Гагарина. 51	Моздокский	15:01:2501038:40	003002000000 Земли населенных пунктов	Для ведения личного подсобного хозяйства	13	02.020	600	392,75	235 650,00
23627	Северная Осетия - Алания респ. р-н Моздокский, с Кизляр, ул Гагарина, 59	Моздокский	15:01:2501038:41	003002000000 Земли населенных пунктов	Для ведения личного подсобного хозяйства	13	02.020	600	392,75	235 650,00
23628	Северная Осетия - Алания респ. р-н Моздокский, с Кизляр, ул Крайняя, 20	Моздокский	15:01:2501038:42	003002000000 Земли населенных пунктов	Для ведения личного подсобного хозяйства	13	02.020	1 200	392,75	471 300,00
23629	Северная Осетия - Алания респ. р-н Моздокский. с. Кизляр, ул. Комсомольская. № 62	Моздокский	15:01:2501038:43	003002000000 Земли населенных пунктов	Для ведения личного подсобного хозяйства	13	02.020	1 600	392,75	628 400,00
23630	Северная Осетия - Алания респ. р-н Моздокский. с Кизляр. ул Крайняя. 19	Моздокский	15:01:2501038:44	003002000000 Земли населенных пунктов	Для ведения личного подсобного хозяйства	13	02.020	800	392,75	314 200,00
23631	Северная Осетия - Алания респ. р-н Моздокский, с Кизляр. ул Южная. 40	Моздокский	15:01:2501038:45	003002000000 Земли населенных пунктов	Земельный участок, предоставленный для ведения личного подсобного хозяйства	13	02.020	600	392,75	235 650,00
23632	Северная Осетия - Алания респ. р-н Моздокский, с Кизляр. ул Комсомольская, 48	Моздокский	15:01:2501038:48	003002000000 Земли населенных пунктов	Земельный участок, предоставленный для ведения личного подсобного хозяйства	13	02.020	600	392,75	235 650,00
23633	Республика Северная Осетия - Алания. р-н Моздокский. с Кизляр. ул Комсомольская. 52	Моздокский	15:01:2501038:49	003002000000 Земли населенных пунктов	Для ведения личного подсобного хозяйства	13	02.020	600	392,75	235 650,00
23634	Респ. Северная Осетия - Алания, р-н Моздокский. с. Кизляр, ул. Гагарина, дом 76	Моздокский	15:01:2501038:5	003002000000 Земли населенных пунктов	Для ведения личного подсобного хозяйства	13	02.020	606	392,75	238 006,50
23635	Респ. Северная Осетия - Алания. р-н Моздокский, с Кизляр. ул Крайняя. 40	Моздокский	15:01:2501038:6	003002000000 Земли населенных пунктов	Для ведения личного подсобного хозяйства	13	02.020	690	392,75	270 997,50
23636	Северная Осетия - Алания респ. р-н Моздокский, с Кизляр. ул Комсомольская, 44	Моздокский	15:01:2501038:66	003002000000 Земли населенных пунктов	Для ведения личного подсобного хозяйства	13	02.020	600	392,75	235 650,00
23637	Республика Северная Осетия-Алания, р-н Моздокский, с. Кизляр, ул. Комсомольская. № 58	Моздокский	15:01:2501038:69	003002000000 Земли населенных пунктов	Для ведения личного подсобного хозяйства	13	02.020	1 400	392,75	549 850,00
23638	Респ. Северная Осетия - Алания, р-н Моздокский. с. Кизляр, ул. Гагарина, дом 63	Моздокский	15:01:2501038:7	003002000000 Земли населенных пунктов	Для ведения личного подсобного хозяйства	13	02.020	595	392,75	233 686,25
23639	Республика Северная Осетия-Алания, р-н Моздокский. с. Кизляр. ул. Фурманова, №81	Моздокский	15:01:2501038:70	003002000000 Земли населенных пунктов	Для ведения личного подсобного хозяйства	13	02.020	600	392,75	235 650,00
23640	Республика Северная Осетия-Алания, р-н Моздокский. с. Кизляр. ул. Комсомольская № 80	Моздокский	15:01:2501038:72	003002000000 Земли населенных пунктов	Для ведения личного подсобного хозяйства	13	02.020	600	392,75	235 650,00
23641	Республика Северная Осетия-Алания, р-н Моздокский, с. Кизляр, ул. Фурманова. №98	Моздокский	15:01:2501038:73	003002000000 Земли населенных пунктов	Для ведения личного подсобного хозяйства	13	02.020	600	392,75	235 650,00
23642	Республика Северная Осетия-Алания, р-н Моздокский. с. Кизляр. ул. Комсомольская, 42 "в"	Моздокский	15:01:2501038:76	003002000000 Земли населенных пунктов	"Жилая застройка", "Для ведения личного подсобного хозяйства (приусадебный земельный участок)", размещение жилого дома, производство сельскохозяйственной продукции; размещение гаража и иных вспомогательных сооружений, содержание сельскохозяйственных животных	13	02.020	2 656	392,75	1 043 144,00
23643	Респ. Северная Осетия - Алания, р-н Моздокский. с. Кизляр, ул. Фурманова, 63	Моздокский	15:01:2501038:78	003002000000 Земли населенных пунктов	Для ведения личного подсобного хозяйства	13	02.020	600	392,75	235 650,00
23644	Респ. Северная Осетия - Алания, р-н Моздокский. с. Кизляр, ул. Гагарина, 74	Моздокский	15:01:2501038:8	003002000000 Земли населенных пунктов	Для ведения личного подсобного хозяйства	13	02.020	600	392,75	235 650,00
23645	Республика Северная Осетия-Алания, р-н Моздокский. с. Кизляр. ул. Фурманова, 59	Моздокский	15:01:2501038:80	003002000000 Земли населенных пунктов	Для ведения личного подсобного хозяйства	13	02.020	600	392,75	235 650,00
23646	Респ. Северная Осетия - Алания. р-н Моздокский, с Кизляр. ул Крайняя. 46	Моздокский	15:01:2501038:9	003002000000 Земли населенных пунктов	Для ведения личного подсобного хозяйства	13	02.020	1 276	392,75	501 149,00
23647	Респ. Северная Осетия - Алания, р-н Моздокский. с. Кизляр, ул. Гагарина, 68	Моздокский	15:01:2501038:91	003002000000 Земли населенных пунктов	Для ведения личного подсобного хозяйства	13	02.020	800	392,75	314 200,00
23648	Республика Северная Осетия-Алания, р-н Моздокский, с. Кизляр, ул. Фурманова. 71	Моздокский	15:01:2501038:94	003002000000 Земли населенных пунктов	Для ведения личного подсобного хозяйства	13	02.020	600	392,75	235 650,00
23649	Респ. Северная Осетия - Алания. р-н Моздокский, с Кизляр. ул Гагарина. 78	Моздокский	15:01:2501038:96	003002000000 Земли населенных пунктов	Для ведения личного подсобного хозяйства	13	02.020	600	392,75	235 650,00
23650	Респ. Северная Осетия - Алания. р-н Моздокский, с Кизляр. ул Фурманова. 43	Моздокский	15:01:2501038:97	003002000000 Земли населенных пунктов	Для ведения личного подсобного хозяйства	13	02.020	1 000	392,75	392 750,00
23651	Республика Северная Осетия-Алания, р-н Моздокский, с. Кизляр, ул. Фурманова. 77	Моздокский	15:01:2501038:98	003002000000 Земли населенных пунктов	Для ведения личного подсобного хозяйства	13	02.020	609	392,75	239 184,75
23652	Республика Северная Осетия - Алания. Моздокский район, с. Кизляр. ул. Советская. 72	Моздокский	15:01:2501039:10	003002000000 Земли населенных пунктов	Для ведения личного подсобного хозяйства	13	02.020	1 348	392,75	529 427,00
23653	Республика Северная Осетия - Алания. Моздокский район, с. Кизляр. ул. Советская. 76	Моздокский	15:01:2501039:11	003002000000 Земли населенных пунктов	Для ведения личного подсобного хозяйства	13	02.020	745	392,75	292 598,75

№ пп	Местоположение ЗУ	Район	Кадастровый номер ЗУ	Категория земель	Разрешенное использование по документу	Код вида разрешенного использования (в соответствии с классификатором видов разрешенного использования земельных участков)	Вид использования объектов недвижимости	Площадь	УПКС	КС
23654	Республика Северная Осетия - Алания, Моздокский р-н, с. Кизляр, ул. Советская, 54	Моздокский	15:01:2501039:12	0030020000000 Земли населенных пунктов	Для ведения личного подсобного хозяйства	13	02.020	600	392,75	235 650,00
23655	Северная Осетия - Алания респ, р-н Моздокский, с. Кизляр, ул Первомайская, 49	Моздокский	15:01:2501039:13	0030020000000 Земли населенных пунктов	земельные участки, предназначенные для размещения производственных и административных зданий, строений, сооружений промышленности, коммунального хозяйства, материально-технического, продовольственного снабжения, сбыта и заготовок (земельные участки других промышленных предприятий)	6	06.000	4 040	553,14	2 234 685,60
23656	Северная Осетия - Алания респ, р-н Моздокский, с. Кизляр, ул. Первомайская, 49	Моздокский	15:01:2501039:14	0030020000000 Земли населенных пунктов	Земельные участки других промышленных предприятий (земельный участок, предназначенный для эксплуатации складских помещений)	6	06.093	340	553,14	188 067,60
23657	Респ. Северная Осетия-Алания, р-н. Моздокский, с. Кизляр, ул. Советская, 46	Моздокский	15:01:2501039:16	0030020000000 Земли населенных пунктов	Для ведения личного подсобного хозяйства	13	02.020	1 500	392,75	589 125,00
23658	Северная Осетия - Алания респ, р-н Моздокский, с. Кизляр, ул. Советская, 50	Моздокский	15:01:2501039:17	0030020000000 Земли населенных пунктов	Для ведения личного подсобного хозяйства	13	02.020	600	392,75	235 650,00
23659	Северная Осетия - Алания респ, р-н Моздокский, с. Кизляр, ул. Советская, № 60	Моздокский	15:01:2501039:18	0030020000000 Земли населенных пунктов	Для ведения личного подсобного хозяйства	13	02.020	600	392,75	235 650,00
23660	Республика Северная Осетия-Алания, р-н Моздокский, с. Кизляр, ул. Советская, № 52	Моздокский	15:01:2501039:2	0030020000000 Земли населенных пунктов	Для ведения личного подсобного хозяйства	13	02.020	1 251	392,75	491 330,25
23661	Республика Северная Осетия - Алания, Моздокский район, с. Кизляр, ул. Комсомольская, 61	Моздокский	15:01:2501039:206	0030020000000 Земли населенных пунктов	Для ведения личного подсобного хозяйства	13	02.020	600	392,75	235 650,00
23662	Респ Северная Осетия - Алания, Моздокский р-н, с Кизляр, ул Советская,62	Моздокский	15:01:2501039:208	0030020000000 Земли населенных пунктов	Для ведения личного подсобного хозяйства	13	02.020	600	392,75	235 650,00
23663	Республика Северная Осетия - Алания, Моздокский район, с. Кизляр, ул. Советская, 58	Моздокский	15:01:2501039:210	0030020000000 Земли населенных пунктов	Для ведения личного подсобного хозяйства	13	02.020	600	392,75	235 650,00
23664	Северная Осетия - Алания респ, р-н Моздокский, с. Кизляр, ул. Комсомольская, 79	Моздокский	15:01:2501039:22	0030020000000 Земли населенных пунктов	Для ведения личного подсобного хозяйства	13	02.020	751	392,75	294 955,25
23665	Республика Северная Осетия - Алания, Моздокский район, с. Кизляр, ул. Советская, 70	Моздокский	15:01:2501039:23	0030020000000 Земли населенных пунктов	Земельные участки, предназначенные для размещения административных и офисных зданий, объектов образования, науки, здравоохранения и социального обеспечения, физической культуры и спорта, культуры, искусства, религии (земельный участок, предназначенный для размещения детского сада)	3	03.050	1 759	500,75	880 819,25
23666	Северная Осетия - Алания респ, р-н Моздокский, с. Кизляр, ул Комсомольская, 83	Моздокский	15:01:2501039:24	0030020000000 Земли населенных пунктов	Для ведения личного подсобного хозяйства	13	02.020	600	392,75	235 650,00
23667	Респ. Северная Осетия - Алания, р-н. Моздокский, с. Кизляр, ул. Первомайская, №19 с	Моздокский	15:01:2501039:242	0030020000000 Земли населенных пунктов	"Хранение автотранспорта", размещение отдельно стоящих и пристроенных гаражей, в том числе подземных, предназначенных для хранения автотранспорта, в том числе с разделением на машино-места, за исключением размещения постоянных или временных гаражей, стоянок для служебного автотранспорта, также для мотелей и хранения транспортных средств общего пользования, в том числе депо.	7	02.071	3 405	382,93	1 303 876,65
23668	Российская Федерация, Республика Северная Осетия-Алания, Моздокский муниципальный район, Кизлярское сельское поселение, с. Кизляр, ул. Комсомольская, 75	Моздокский	15:01:2501039:248	0030020000000 Земли населенных пунктов	для ведения личного подсобного хозяйства	13	02.020	631	392,75	247 825,25
23669	Российская Федерация, Республика Северная Осетия-Алания, Моздокский муниципальный район, Кизлярское сельское поселение, с. Кизляр, ул. Комсомольская, 75а	Моздокский	15:01:2501039:249	0030020000000 Земли населенных пунктов	для ведения личного подсобного хозяйства	13	02.020	569	392,75	223 474,75
23670	Северная Осетия - Алания респ, р-н Моздокский, с. Кизляр, пер. Моздокский, 20	Моздокский	15:01:2501039:25	0030020000000 Земли населенных пунктов	Для ведения личного подсобного хозяйства	13	02.020	600	392,75	235 650,00
23671	Республика Северная Осетия - Алания, Моздокский муниципальный район, Кизлярское сельское поселение, с. Кизляр, ул. Советская, 46а	Моздокский	15:01:2501039:251	0030020000000 Земли населенных пунктов	"Предпринимательство", "Магазины", размещение объектов капитального строительства, предназначенных для продажи товаров;"Ремонт автомобилей", размещение мастерских, предназначенных для ремонта и обслуживания автомобилей, и прочих объектов дорожного сервиса, а также размещение магазинов сопутствующей торговли	4	04.040	306	1 021,14	312 468,84
23672	Российская Федерация, Республика Северная Осетия - Алания, Моздокский район, с. Кизляр, ул. Комсомольская, 57	Моздокский	15:01:2501039:252	0030020000000 Земли населенных пунктов	Для ведения личного подсобного хозяйства	13	02.020	600	392,75	235 650,00
23673	Республика Северная Осетия - Алания, Моздокский р-н., с. Кизляр, ул. Советская, 70	Моздокский	15:01:2501039:256	0030020000000 Земли населенных пунктов	Земельные участки, предназначенные для размещения административных и офисных зданий, объектов образования, науки, здравоохранения и социального обеспечения, физической культуры и спорта, культуры, искусства, религии (земельный участок, предназначенный для размещения детского сада)	3	03.051	41	500,75	20 530,75

№ пп	Местоположение ЗУ	Район	Кадастровый номер ЗУ	Категория земель	Разрешенное использование по документу	Код вида разрешенного использования (в соответствии с классификатором видов разрешенного использования земельных участков)	Вид использования объектов недвижимости	Площадь	УПКС	КС
23674	Северная Осетия - Алания респ. р-н Моздокский, с Кизляр, ул Комсомольская, 67	Моздокский	15:01:2501039:26	003002000000 Земли населенных пунктов	Для ведения личного подсобного хозяйства	13	02.020	600	392,75	235 650,00
23675	Республика Северная Осетия - Алания, Моздокский район, с. Кизляр, ул. Комсомольская, 43	Моздокский	15:01:2501039:261	003002000000 Земли населенных пунктов	Для ведения личного подсобного хозяйства	13	02.020	1 797	392,75	705 771,75
23676	Северная Осетия - Алания респ, р-н Моздокский, с. Кизляр, ул. Комсомольская,№45	Моздокский	15:01:2501039:28	003002000000 Земли населенных пунктов	Земельный участок, предоставленный для ведения личного подсобного хозяйства	13	02.020	907	392,75	356 224,25
23677	Северная Осетия - Алания респ. р-н Моздокский, с Кизляр, ул Комсомольская, 65	Моздокский	15:01:2501039:29	003002000000 Земли населенных пунктов	Земельный участок, предназначенный для ведения личного подсобного хозяйства	13	02.020	600	392,75	235 650,00
23678	Респ. Северная Осетия - Алания, р-н Моздокский, с Кизляр, ул Советская, дом 78	Моздокский	15:01:2501039:3	003002000000 Земли населенных пунктов	Для ведения личного подсобного хозяйства	13	02.020	681	392,75	267 462,75
23679	Северная Осетия - Алания респ, р-н Моздокский, с Кизляр, ул Комсомольская, №55	Моздокский	15:01:2501039:30	003002000000 Земли населенных пунктов	Для ведения личного подсобного хозяйства	13	02.020	1 200	392,75	471 300,00
23680	Северная Осетия - Алания респ. р-н Моздокский, с Кизляр, ул Первомайская, у передней межи участка №49	Моздокский	15:01:2501039:32	003002000000 Земли населенных пунктов	Земельные участки других промышленных предприятий (земельный участок, предназначенный для организации подъездных путей и благоустройства территории)	6	07.020	159	32,72	5 202,48
23681	Северная Осетия - Алания респ. р-н Моздокский, с Кизляр, ул Комсомольская № 51	Моздокский	15:01:2501039:33	003002000000 Земли населенных пунктов	Для ведения личного подсобного хозяйства	13	02.020	600	392,75	235 650,00
23682	Респ. Северная Осетия - Алания, р-н Моздокский, с. Кизляр, ул. Крайняя, дом 21	Моздокский	15:01:2501039:4	003002000000 Земли населенных пунктов	Для ведения личного подсобного хозяйства	13	02.020	1 240	392,75	487 010,00
23683	Республика Северная Осетия-Алания, р-н Моздокский, с. Кизляр, ул. Советская, №56	Моздокский	15:01:2501039:48	003002000000 Земли населенных пунктов	Для ведения личного подсобного хозяйства	13	02.020	600	392,75	235 650,00
23684	Респ. Северная Осетия - Алания, р-н Моздокский, с Кизляр, ул Советская, 48	Моздокский	15:01:2501039:5	003002000000 Земли населенных пунктов	Для ведения личного подсобного хозяйства	13	02.020	1 293	392,75	507 825,75
23685	Республика Северная Осетия-Алания, р-н Моздокский, с. Кизляр, ул. Комсомольская, 49	Моздокский	15:01:2501039:53	003002000000 Земли населенных пунктов	Для ведения личного подсобного хозяйства	13	02.020	600	392,75	235 650,00
23686	Республика Северная Осетия-Алания, р-н Моздокский, с. Кизляр, ул. Комсомольская, №70	Моздокский	15:01:2501039:55	003002000000 Земли населенных пунктов	Для ведения личного подсобного хозяйства	13	02.020	600	392,75	235 650,00
23687	Респ. Северная Осетия - Алания, р-н Моздокский, с. Кизляр, ул. Гагарина, дом 53	Моздокский	15:01:2501039:6	003002000000 Земли населенных пунктов	Для ведения личного подсобного хозяйства	13	02.020	952	392,75	373 898,00
23688	Республика Северная Осетия-Алания, р-н Моздокский, с Кизляр, ул. Первомайская, 49 "А"	Моздокский	15:01:2501039:61	003002000000 Земли населенных пунктов	Индивидуальное жилищное строительство	13	02.010	889	392,75	349 154,75
23689	Республика Северная Осетия-Алания, р-н Моздокский, с. Кизляр, ул. Первомайская, 49 "Е"	Моздокский	15:01:2501039:62	003002000000 Земли населенных пунктов	Для индивидуального жилищного строительства, предназначенный для размещения индивидуального жилого дома, хозяйственных построек и выращивания плодовых, ягодных и овощных культур	13	02.010	811	392,75	318 520,25
23690	Республика Северная Осетия-Алания, р-н Моздокский, с. Кизляр, ул. Первомайская, 49 "В"	Моздокский	15:01:2501039:63	003002000000 Земли населенных пунктов	Для ведения личного подсобного хозяйства	13	02.020	750	392,75	294 562,50
23691	Республика Северная Осетия-Алания, р-н Моздокский, с. Кизляр, ул. Первомайская, 49 "Д"	Моздокский	15:01:2501039:64	003002000000 Земли населенных пунктов	Земельные участки, предназначенные для размещения производственных и административных зданий, строений, сооружений промышленности, коммунального хозяйства, материально-технического, продовольственного снабжения, сбыта и заготовок (использование земельного участка с целью эксплуатации механических мастерских)	6	06.000	750	553,14	414 855,00
23692	Республика Северная Осетия-Алания, р-н Моздокский, с. Кизляр, ул. Первомайская, 49 "Б"	Моздокский	15:01:2501039:65	003002000000 Земли населенных пунктов	земельные участки, предназначенные для размещения производственных и административных зданий, строений, сооружений промышленности, коммунального хозяйства, материально-технического, продовольственного снабжения, сбыта и заготовок (использование земельного участка с целью эксплуатации механических мастерских)	6	06.000	1 350	553,14	746 739,00
23693	Республика Северная Осетия - Алания, Моздокский район, с. Кизляр, ул. Советская, 86	Моздокский	15:01:2501039:66	003002000000 Земли населенных пунктов	Для ведения личного подсобного хозяйства	13	02.020	600	392,75	235 650,00
23694	Республика Северная Осетия-Алания, р-н Моздокский, с. Кизляр, ул. Первомайская, 49 "К"	Моздокский	15:01:2501039:67	003002000000 Земли населенных пунктов	"Для индивидуального жилищного строительства", предназначенный для размещения индивидуального жилого дома, индивидуального гаража и подсобных сооружений, выращивания плодовых,ягодных и овощных культур,	13	02.010	1 059	392,75	415 922,25
23695	Республика Северная Осетия-Алания, р-н Моздокский, с. Кизляр, ул. Первомайская, 49 "И"	Моздокский	15:01:2501039:68	003002000000 Земли населенных пунктов	Для индивидуального жилищного строительства	13	02.010	1 393	392,75	547 100,75
23696	Республика Северная Осетия-Алания, р-н Моздокский, с. Кизляр, ул. Первомайская, 49 "З"	Моздокский	15:01:2501039:69	003002000000 Земли населенных пунктов	Для ведения личного подсобного хозяйства	13	02.020	1 308	392,75	513 717,00
23697	Респ. Северная Осетия - Алания, р-н Моздокский, с. Кизляр, ул. Гагарина, дом 55	Моздокский	15:01:2501039:7	003002000000 Земли населенных пунктов	Для ведения личного подсобного хозяйства	13	02.020	600	392,75	235 650,00
23698	Республика Северная Осетия-Алания, р-н Моздокский, с. Кизляр, ул. Первомайская, 49 "Ж"	Моздокский	15:01:2501039:70	003002000000 Земли населенных пунктов	Для ведения личного подсобного хозяйства	13	02.020	897	392,75	352 296,75

№ п/п	Местоположение ЗУ	Район	Кадастровый номер ЗУ	Категория земель	Разрешенное использование по документу	Код вида разрешенного использования (в соответствии с классификатором видов разрешенного использования земельных участков)	Вид использования объектов недвижимости	Площадь	УПКС	КС
23699	Республика Северная Осетия-Алания, муниципальный район Моздокский, сельское поселение Кизлярское, с Кизляр, ул. Первомайская, 49П	Моздокский	15:01:2501039:71	003002000000 Земли населенных пунктов	"Предпринимательство". "Магазины". размещение объектов капитального строительства, предназначенных для продажи товаров, торговая площадь которых составляет до 5000,0 кв.м	4	04.040	973	1 021,14	993 569,22
23700	Республика Северная Осетия-Алания, р-н Моздокский, с. Кизляр, ул. Первомайская, 49 "Л"	Моздокский	15:01:2501039:72	003002000000 Земли населенных пунктов	Земельные участки, предназначенные для размещения производственных и административных зданий, строений, сооружений промышленности, коммунального хозяйства, материально-технического, продовольственного снабжения, сбыта и заготовок (использование земельного участка с целью эксплуатации механических мастерских)	6	06.000	1 281	553,14	708 572,34
23701	Республика Северная Осетия-Алания, р-н Моздокский, с. Кизляр, ул. Первомайская, 49 "М"	Моздокский	15:01:2501039:73	003002000000 Земли населенных пунктов	Земельные участки, предназначенные для размещения производственных и административных зданий, строений, сооружений промышленности, коммунального хозяйства, материально-технического, продовольственного снабжения, сбыта и заготовок (использование земельного участка с целью эксплуатации механических мастерских)	6	06.000	1 207	553,14	667 639,98
23702	Республика Северная Осетия-Алания, р-н Моздокский, с. Кизляр, ул. Первомайская, 49 "Н"	Моздокский	15:01:2501039:74	003002000000 Земли населенных пунктов	Для индивидуального жилищного строительства, предназначенного для размещения индивидуального жилого дома, индивидуального гаража и подсобных сооружений, выращивания плодовых, ягодных и овощных культур	13	02.010	1 124	392,75	441 451,00
23703	Республика Северная Осетия-Алания, р-н Моздокский, с. Кизляр, ул. Первомайская, 49 "О"	Моздокский	15:01:2501039:75	003002000000 Земли населенных пунктов	Земельные участки, предназначенные для размещения производственных и административных зданий, строений, сооружений промышленности, коммунального хозяйства, материально-технического, продовольственного снабжения, сбыта и заготовок (использование земельного участка с целью эксплуатации механических мастерских)	6	06.000	1 032	553,14	570 840,48
23704	Республика Северная Осетия-Алания, р-н Моздокский, с. Кизляр, ул. Первомайская, 49 "Р"	Моздокский	15:01:2501039:76	003002000000 Земли населенных пунктов	Земельные участки, предназначенные для размещения производственных и административных зданий, строений, сооружений промышленности, коммунального хозяйства, материально-технического, продовольственного снабжения, сбыта и заготовок (использование земельного участка с целью эксплуатации механических мастерских)	6	06.000	1 563	553,14	864 557,82
23705	Республика Северная Осетия-Алания, р-н Моздокский, с. Кизляр, ул. Комсомольская, 59	Моздокский	15:01:2501039:77	003002000000 Земли населенных пунктов	Для ведения личного подсобного хозяйства	13	02.020	600	392,75	235 650,00
23706	Респ. Северная Осетия - Алания, р-н Моздокский, с. Кизляр, ул. Комсомольская, 81	Моздокский	15:01:2501039:78	003002000000 Земли населенных пунктов	Для ведения личного подсобного хозяйства	13	02.020	600	392,75	235 650,00
23707	Респ. Северная Осетия - Алания, р-н Моздокский, с. Кизляр, ул. Советская, 52 "б"	Моздокский	15:01:2501039:79	003002000000 Земли населенных пунктов	Для ведения личного подсобного хозяйства	13	02.020	700	392,75	274 925,00
23708	Респ. Северная Осетия - Алания, р-н Моздокский, с. Кизляр, ул. Советская, дом 84	Моздокский	15:01:2501039:8	003002000000 Земли населенных пунктов	Для ведения личного подсобного хозяйства	13	02.020	739	392,75	290 242,25
23709	Республика Северная Осетия-Алания, р-н Моздокский, с. Кизляр, ул. Советская, 52 "а"	Моздокский	15:01:2501039:80	003002000000 Земли населенных пунктов	Для ведения личного подсобного хозяйства	13	02.020	1 000	392,75	392 750,00
23710	Российская Федерация, Республика Северная Осетия-Алания, р-н Моздокский, с. Кизляр, ул. Советская, 74	Моздокский	15:01:2501039:82	003002000000 Земли населенных пунктов	Для ведения личного подсобного хозяйства	13	02.020	600	392,75	235 650,00
23711	Республика Северная Осетия-Алания, р-н Моздокский, с. Кизляр, ул. Комсомольская, 53	Моздокский	15:01:2501039:83	003002000000 Земли населенных пунктов	Для ведения личного подсобного хозяйства	13	02.020	600	392,75	235 650,00
23712	Республика Северная Осетия - Алания, Моздокский район, с. Кизляр, ул. Комсомольская, 85	Моздокский	15:01:2501039:84	003002000000 Земли населенных пунктов	Для ведения личного подсобного хозяйства	13	02.020	600	392,75	235 650,00
23713	Респ. Северная Осетия - Алания, р-н Моздокский, с. Кизляр, ул. Комсомольская, дом 69	Моздокский	15:01:2501039:9	003002000000 Земли населенных пунктов	Земельные участки личных подсобных хозяйств (ведение личного подсобного хозяйства и эксплуатация жилого дома с хозпостройками)	13	02.020	737	392,75	289 456,75
23714	Респ. Северная Осетия - Алания, р-н Моздокский, с. Кизляр, ул. Советская, 66	Моздокский	15:01:2501039:93	003002000000 Земли населенных пунктов	Для ведения личного подсобного хозяйства	13	02.020	600	392,75	235 650,00
23715	Республика Северная Осетия-Алания, р-н Моздокский, с Кизляр, ул Первомайская	Моздокский	15:01:2501040:1	003002000000 Земли населенных пунктов	Для ведения личного подсобного хозяйства	13	02.020	14	392,75	5 498,50
23716	Республика Северная Осетия-Алания, район Моздокский, с Кизляр, у западной окраины села (участок 3)	Моздокский	15:01:2501040:115	003002000000 Земли населенных пунктов	Предпринимательство. магазины, размещение объектов капитального строительства, предназначенных для продажи товаров	4	04.040	306	1 021,14	312 468,84

№ пп	Местоположение ЗУ	Район	Кадастровый номер ЗУ	Категория земель	Разрешенное использование по документу	Код вида разрешенного использования (в соответствии с классификатором видов разрешенного использования земельных участков)	Вид использования объектов недвижимости	Площадь	УПКС	КС
23717	Российская Федерация, Республика Северная Осетия-Алания, Моздокский муниципальный район, Кизлярское сельское поселение, с.Кизляр, ул.Первомайская, 63	Моздокский	15:01:2501040:116	003002000000 Земли населенных пунктов	"Предпринимательство". "Магазины". размещение объектов капитального строительства, предназначенных для продажи товаров	4	04.040	306	1 021,14	312 468,84
23718	Республика Северная Осетия - Алания, муниципальный район Моздокский, сельское поселение Кизлярское, село Кизляр, улица Первомайская, 65а	Моздокский	15:01:2501040:117	003002000000 Земли населенных пунктов	"Предпринимательство". "Магазины". размещение объектов капитального строительства, предназначенных для продажи товаров	4	04.040	306	1 021,14	312 468,84
23719	РСО-Алания, Моздокский район, с. Кизляр, у западной окраины села (участок 5)	Моздокский	15:01:2501040:118	003002000000 Земли населенных пунктов	"Предпринимательство", "Магазины", размещение объектов капитального строительства, предназначенных для продажи товаров	4	04.040	289	1 021,14	295 109,46
23720	Республика Северная Осетия-Алания, Моздокский р-н, с. Кизляр, у западной окраины села (участок №1)	Моздокский	15:01:2501040:119	003002000000 Земли населенных пунктов	"Предпринимательство". "Ремонт автомобилей"	4	04.099	306	1 244,57	380 838,42
23721	Российская Федерация, Республика Северная Осетия - Алания, Моздокский муниципальный район, Кизлярское сельское поселение, с. Кизляр, ул. Первомайская, 59	Моздокский	15:01:2501040:120	003002000000 Земли населенных пунктов	"Предпринимательство". "Автомобильные мойки". размещение автомобильных моек, а также размещение магазинов сопутствующей торговли	4	04.000	181	1 021,14	184 826,34
23722	Российская Федерация, Республика Северная Осетия-Алания, Моздокский муниципальный район, Кизлярское сельское поселение, с. Кизляр, ул. Первомайская, 57	Моздокский	15:01:2501040:121	003002000000 Земли населенных пунктов	"Предпринимательство". "Заправка транспортных средств". размещение автозаправочных станций, размещение магазинов сопутствующей торговли, зданий для организации общественного питания в качестве объектов дорожного сервиса	4	04.095	567	2 479,27	1 405 746,09
23723	Республика Северная Осетия-Алания, Моздокский р-н, с. Кизляр, у западной окраины села (участок №9)	Моздокский	15:01:2501040:122	003002000000 Земли населенных пунктов	"Предпринимательство". "Ремонт автомобилей. размещение мастерских, предназначенных для ремонта и обслуживания автомобилей, и прочих объектов дорожного сервиса, а также размещение магазинов сопутствующей торговли"	4	04.099	306	1 244,57	380 838,42
23724	Республика Северная Осетия-Алания, Моздокский р-н, с. Кизляр, у западной окраины села (участок №12)	Моздокский	15:01:2501040:123	003002000000 Земли населенных пунктов	"Предпринимательство". "Ремонт автомобилей". размещение мастерских, предназначенных для ремонта и обслуживания автомобилей, и прочих объектов дорожного сервиса, а также размещение магазинов сопутствующей торговли"	4	04.099	306	1 244,57	380 838,42
23725	Республика Северная Осетия-Алания, Моздокский р-н, с. Кизляр, у западной окраины села (участок №10)	Моздокский	15:01:2501040:124	003002000000 Земли населенных пунктов	"Предпринимательство", "Ремонт автомобилей", размещение мастерских, предназначенных для ремонта и обслуживания автомобилей, и прочих объектов дорожного сервиса, а также размещение магазинов сопутствующей торговли"	4	04.099	306	1 244,57	380 838,42
23726	Респ Северная Осетия - Алания, Моздокский р-н, с Кизляр, у западной окраины села (участок №17)	Моздокский	15:01:2501040:125	003002000000 Земли населенных пунктов	"Предпринимательство". "Ремонт автомобилей". размещение мастерских, предназначенных для ремонта и обслуживания автомобилей, и прочих объектов дорожного сервиса, а также размещение магазинов сопутствующей торговли"	4	04.099	306	1 244,57	380 838,42
23727	Республика Северная Осетия - Алания, Моздокский район, с Кизляр, у западной окраины села (участок №8)	Моздокский	15:01:2501040:126	003002000000 Земли населенных пунктов	"Предпринимательство". "Обеспечение дорожного отдыха". размещение зданий для предоставления гостиничных услуг в качестве дорожного сервиса (мотелей), а также размещение магазинов сопутствующей торговли, зданий для организации общественного питания в качестве объектов дорожного сервиса"	4	04.099	306	1 244,57	380 838,42
23728	РСО-Алания, Моздокский район, с Кизляр, у западной окраины села (участок №6)	Моздокский	15:01:2501040:127	003002000000 Земли населенных пунктов	"Предпринимательство", "Магазины", размещение объектов капитального строительства, предназначенных для продажи товаров	4	04.040	306	1 021,14	312 468,84
23729	Республика Северная Осетия - Алания, Моздокский район, с Кизляр, ул Первомайская, 69	Моздокский	15:01:2501040:128	003002000000 Земли населенных пунктов	"Предпринимательство". Автомобильные мойки". размещение автомобильных моек, а также размещение магазинов сопутствующей торговли"	4	04.040	895	1 021,14	913 920,30

№ п/п	Местоположение ЗУ	Район	Кадастровый номер ЗУ	Категория земель	Разрешенное использование по документу	Код вида разрешенного использования (в соответствии с классификатором видов разрешенного использования земельных участков)	Вид использования объектов недвижимости	Площадь	УПКС	КС
23730	Республика Северная Осетия-Алания, Моздокский р-н, с. Кизляр, с левой стороны земельного участка с кадастровым номером 15:01:2501040:121	Моздокский	15:01:2501040:129	003001000000 Земли сельскохозяйственного назначения	"Сельскохозяйственное использование". "Обеспечение сельскохозяйственного производства". размещение машинно-транспортных и ремонтных станций. ангаров и гаражей для сельскохозяйственной техники, амбаров. водонапорных башен, трансформаторных станций и иного технического оборудования, используемого для ведения сельского хозяйства.	1	01.180	500	162,99	81 495,00
23731	Республика Северная Осетия - Алания. Моздокский район, с Кизляр, у западной окраины села (участок №19)	Моздокский	15:01:2501040:131	003002000000 Земли населенных пунктов	"Предпринимательство". "Магазины". размещение объектов капитального строительства. предназначенных для продажи товаров	4	04.040	306	1 021,14	312 468,84
23732	Российская Федерация, Республика Северная Осетия-Алания, Моздокский р-н, с. Кизляр, у западной окраины села (участок №16)	Моздокский	15:01:2501040:134	003002000000 Земли населенных пунктов	"Предпринимательство". "Магазины". размещение объектов капитального строительства. предназначенных для продажи товаров	4	04.000	306	1 021,14	312 468,84
23733	Республика Северная Осетия-Алания, р-н Моздокский, за чертой с. Кизляр, у юго-западной окраины села. с левой стороны автодороги Кизляр-Раздольное	Моздокский	15:01:2501040:140	003001000000 Земли сельскохозяйственного назначения	ведение личного подсобного хозяйства на полевых участках	1	01.160	1 275	7,12	9 078,00
23734	Российская Федерация. Республика Северная Осетия-Алания. Моздокский район, с Кизляр, ул Первомайская. у западной окраины села	Моздокский	15:01:2501040:141	003002000000 Земли населенных пунктов	Хранение и переработка сельскохозяйственной продукции. размещение зданий, сооружений. используемых для производства, хранения, первичной и глубокой переработки сельскохозяйственной продукции"	1	01.150	447	162,99	72 856,53
23735	Северная Осетия - Алания респ, р-н Моздокский. с. Кизляр, ул. Бальмурзаева, 58	Моздокский	15:01:2501040:3	003002000000 Земли населенных пунктов	Для ведения личного подсобного хозяйства	13	02.020	600	392,75	235 650,00
23736	Респ. Северная Осетия - Алания, р-н Моздокский. Межселенные земли	Моздокский	15:01:2501041:1	003002000000 Земли населенных пунктов	Для эксплуатации территориальных автомобильных дорог	6	07.020	44 025	32,72	1 440 498,00
23737	Респ. Северная Осетия - Алания. р-н Моздокский, с Кизляр, ул Заводская, дом 10	Моздокский	15:01:2501042:1	003002000000 Земли населенных пунктов	Для ведения личного подсобного хозяйства	13	02.020	768	392,75	301 632,00
23738	Республика Северная Осетия - Алания. Моздокский район, с. Кизляр, ул. Заводская, 16	Моздокский	15:01:2501042:121	003002000000 Земли населенных пунктов	"Жилая застройка". "Для ведения личного подсобного хозяйства (приусадебный земельный участок)". размещение жилого дома; производство сельскохозяйственной продукции, размещение гаража и иных вспомогательных сооружений; содержание сельскохозяйственных животных	13	02.020	600	392,75	235 650,00
23739	Республика Северная Осетия - Алания, Моздокский р-н, с Кизляр, ул Заводская, 16 "А"	Моздокский	15:01:2501042:124	003002000000 Земли населенных пунктов	Для ведения личного подсобного хозяйства	13	02.020	600	392,75	235 650,00
23740	Российская Федерация, Республика Северная Осетия-Алания, Моздокский район. с. Кизляр. участок в районе очистных сооружений	Моздокский	15:01:2501042:125	003002000000 Земли населенных пунктов	"Жилая застройка". "Для ведения личного подсобного хозяйства (приусадебный земельный участок)". размещение жилого дома; производство сельскохозяйственной продукции, размещение гаража и иных вспомогательных сооружений; содержание сельскохозяйственных животных	13	02.020	952	392,75	373 898,00
23741	Российская Федерация. Республика Северная Осетия-Алания. Моздокский муниципальный район, Кизлярское сельское поселение. с. Кизляр. ул. Заводская. 14а	Моздокский	15:01:2501042:126	003002000000 Земли населенных пунктов	"Жилая застройка". "Для ведения личного подсобного хозяйства (приусадебный земельный участок)" размещение жилого дома; производство сельскохозяйственной продукции, размещение гаража и иных вспомогательных сооружений; содержание сельскохозяйственных животных (код 2.2)	13	02.020	600	392,75	235 650,00
23742	Республика Северная Осетия - Алания, муниципальный район Моздокский, сельское поселение Кизлярское. с. Кизляр, ул Заводская, 20	Моздокский	15:01:2501042:127	003002000000 Земли населенных пунктов	"Жилая застройка", "Для ведения личного подсобного хозяйства (приусадебный земельный участок)" размещение жилого дома; производство сельскохозяйственной продукции; размещение гаража и иных вспомогательных сооружений; содержание сельскохозяйственных животных (код 2.2).	13	02.020	600	392,75	235 650,00
23743	Республика Северная Осетия-Алания, Моздокский р-н, с. Кизляр, ул.им.Мухаммад-Кади. у правой межи земельного участка №15	Моздокский	15:01:2501042:128	003002000000 Земли населенных пунктов	"Жилая застройка", "Для ведения личного подсобного хозяйства(приусадебный земельный участок)"размещение жилого дома; производство сельскохозяйственной продукции ; размещение гаража и иных вспомогательных сооружений; содержание сельскохозяйственных животных	13	02.020	1 030	392,75	404 532,50

№ пп	Местоположение ЗУ	Район	Кадастровый номер ЗУ	Категория земель	Разрешенное использование по документу	Код вида разрешенного использования (в соответствии с классификатором видов разрешенного использования земельных участков)	Вид использования объектов недвижимости	Площадь	УПКС	КС
23744	Республика Северная Осетия-Алания, Моздокский район. с. Кизляр, ул.им.Мухаммад-Кади, у правой межи земельного участка №13	Моздокский	15:01:2501042:129	003002000000 Земли населенных пунктов	"Жилая застройка". "Для ведения личного подсобного хозяйства(приусадебный земельный участок)"размещение жилого дома; производство сельскохозяйственной продукции; размещение гаражей и иных вспомогательных сооружений; содержание сельскохозяйственных животных	13	02.020	902	392,75	354 260,50
23745	Республика Северная Осетия-Алания, Моздокский район, с. Кизляр, ул. Заводская, у южной межи земельного участка №1-а	Моздокский	15:01:2501042:130	003002000000 Земли населенных пунктов	"Предпринимательство". "Магазины"	4	04.040	400	1 021,14	408 456,00
23746	Республика Северная Осетия-Алания, Моздокский р-н, с. Кизляр, ул. Заводская, у задней межи земельных участков 16 и 16а	Моздокский	15:01:2501042:131	003002000000 Земли населенных пунктов	"Ведение огородничества". осуществление отдыха и (или) выращивания гражданами для собственных нужд сельскохозяйственных культур; размещение хозяйственных построек, не являющихся объектами недвижимости, предназначенных для хранения инвентаря и урожая сельскохозяйственных культур	13	13.011	1 004	53,04	53 252,16
23747	Республика Северная Осетия-Алания, Моздокский район, с. Кизляр, ул Ярагий Очеретлова, у задней межи участка №1	Моздокский	15:01:2501042:132	003002000000 Земли населенных пунктов	"Ведение огородничества". осуществление отдыха и (или) выращивания гражданами для собственных нужд сельскохозяйственных культур;размещение сельскохозяйственных построек, не являющихся объектами недвижимости, предназначенных для хранения инвентаря и урожая сельскохозяйственных культур	13	13.011	500	53,04	26 520,00
23748	Респ. Северная Осетия - Алания, р-н Моздокский. с. Кизляр, ул. Заводская	Моздокский	15:01:2501042:2	003002000000 Земли населенных пунктов	Предварительное согласование места размещения объекта мобильной связи	6	06.080	225	657,85	148 016,25
23749	Северная Осетия - Алания респ. р-н Моздокский, с Кизляр, ул Заводская, 26	Моздокский	15:01:2501042:3	003002000000 Земли населенных пунктов	Для ведения личного подсобного хозяйства	13	02.020	971	392,75	381 360,25
23750	Респ. Северная Осетия - Алания, р-н Моздокский, с. Кизляр, ул. Заводская, дом 24	Моздокский	15:01:2501042:4	003002000000 Земли населенных пунктов	Для ведения личного подсобного хозяйства	13	02.020	600	392,75	235 650,00
23751	Республика Северная Осетия-Алания, р-н Моздокский, с. Кизляр, ул. Заводская, 14	Моздокский	15:01:2501042:7	003002000000 Земли населенных пунктов	Земельные участки, предназначенные для размещения домов малоэтажной жилой застройки, в том числе индивидуальной жилой застройки (земельный участок, предназначенный для ведения личного подсобного хозяйства и строительства жилого дома и хозяйственных построек)	13	02.020	904	392,75	355 046,00
23752	Республика Северная Осетия-Алания, р-н Моздокский. с. Кизляр, ул. Заводская № 8	Моздокский	15:01:2501042:8	003002000000 Земли населенных пунктов	Для ведения личного подсобного хозяйства	13	02.020	660	392,75	259 215,00
23753	Республика Северная Осетия - Алания, Моздокский район. с. Кизляр, ул. Мира, 36	Моздокский	15:01:250 2001.1	003002000000 Земли населенных пунктов	"Дошкольное, начальное и среднее общее образование". размещение объектов капитального строительства, предназначенных для просвещения, дошкольного, начального и среднего общего образования (детские ясли, детские сады, школы, лицеи, гимназии, художественные, музыкальные школы, образовательные кружки и иные организации, осуществляющие деятельность по воспитанию, образованию и просвещению), в том числе зданий, спортивных сооружений, предназначенных для занятия обучающихся физической культурой и спортом	3	03.050	13 569	500,75	6 794 670,75
23754	Респ. Северная Осетия - Алания, р-н Моздокский. с. Кизляр, ул. Советская. дом 13	Моздокский	15:01:2502001:10	003002000000 Земли населенных пунктов	Для ведения личного подсобного хозяйства	13	02.020	900	392,75	353 475,00
23755	Респ. Северная Осетия - Алания, р-н Моздокский, с. Кизляр, ул. Советская, дом 15	Моздокский	15:01:2502001:11	003002000000 Земли населенных пунктов	Для ведения личного подсобного хозяйства	13	02.020	1 726	392,75	677 886,50
23756	Респ. Северная Осетия - Алания, р-н Моздокский, с. Кизляр, ул. Советская, дом 19	Моздокский	15:01:2502001:12	003002000000 Земли населенных пунктов	Для ведения личного подсобного хозяйства	13	02.020	1 000	392,75	392 750,00
23757	Российская Федерация, Республика Северная Осетия - Алания, р-н Моздокский. с. Кизляр, ул. Мира, 34	Моздокский	15:01:2502001:13	003002000000 Земли населенных пунктов	Для ведения личного подсобного хозяйства	13	02.020	1 800	392,75	706 950,00
23758	Респ. Северная Осетия - Алания, р-н Моздокский. с. Кизляр, ул. Мира. дом 38	Моздокский	15:01:2502001:14	003002000000 Земли населенных пунктов	Для ведения личного подсобного хозяйства	13	02.020	800	392,75	314 200,00
23759	Респ. Северная Осетия - Алания. р-н Моздокский, с. Кизляр, ул. Мира, дом 40	Моздокский	15:01:2502001:15	003002000000 Земли населенных пунктов	Для ведения личного подсобного хозяйства	13	02.020	1 300	392,75	510 575,00
23760	Республика Северная Осетия-Алания. р-н Моздокский. с Кизляр. ул Мира. 42	Моздокский	15:01:2502001:16	003002000000 Земли населенных пунктов	Для ведения личного подсобного хозяйства	13	02.020	1 200	392,75	471 300,00
23761	Республика Северная Осетия - Алания, Моздокский район. с. Кизляр, ул. Мира, 46	Моздокский	15:01:2502001:17	003002000000 Земли населенных пунктов	"Магазины" - 80 кв.м, "Для ведения личного подсобного хозяйства" - 920 кв.м	4	04.040	1 000	1 021,14	1 021 140,00

№ пп	Местоположение ЗУ	Район	Кадастровый номер ЗУ	Категория земель	Разрешенное использование по документу	Код вида разрешенного использования (в соответствии с классификатором видов разрешенного использования земельных участков)	Вид использования объектов недвижимости	Площадь	УПКС	КС
23762	Респ. Северная Осетия - Алания, р-н Моздокский, с. Кизляр, ул. Мира, дом 48	Моздокский	15:01:2502001:18	003002000000 Земли населенных пунктов	Для ведения личного подсобного хозяйства	13	02.020	1 600	392,75	628 400,00
23763	Республика Северная Осетия - Алания, р-н Моздокский, с. Кизляр, ул. Мира, 50	Моздокский	15:01:2502001:19	003002000000 Земли населенных пунктов	Для ведения личного подсобного хозяйства	13	02.020	1 600	392,75	628 400,00
23764	Республика Северная Осетия - Алания, Моздокский район, с.Кизляр, ул.Мира, 32 "в"	Моздокский	15:01:2502001:193	003002000000 Земли населенных пунктов	Стационарное медицинское обслуживание	3	03.040	481	628,40	302 260,40
23765	Республика Северная Осетия - Алания, Моздокский район, с Кизляр, у передней межи МБОУ СОШ №1 по ул Мира	Моздокский	15:01:2502001:194	003002000000 Земли населенных пунктов	"Предпринимательство", "Магазины", размещение объектов капитального строительства, предназначенных для продажи товаров	4	04.040	50	1 021,14	51 057,00
23766	Респ Северная Осетия - Алания, Моздокский р-н, с Кизляр, ул.Мира, 52	Моздокский	15:01:2502001:196	003002000000 Земли населенных пунктов	"Культурное развитие", для эксплуатации муниципального казенного культурно-досугового учреждения"	3	03.060	112	373,11	41 788,32
23767	Респ. Северная Осетия - Алания, р-н. Моздокский, с.Кизляр, ул Мира, 54 "а"	Моздокский	15:01:2502001:197	003002000000 Земли населенных пунктов	"Историко-культурная деятельность", сохранение и изучение объектов культурного наследия народов Российской Федерации (памятников истории и культуры), в том числе объектов археологического наследия, достопримечательных мест, мест бытования исторических промыслов, производств и ремесел, исторических поселений, недействующих военных и гражданских захоронений, объектов культурного наследия, хозяйственная деятельность, являющаяся историческим промыслом или ремеслом, а также хозяйственная деятельность, обеспечивающая познавательный туризм	3	09.030	40	8,12	324,80
23768	Северная Осетия - Алания респ, р-н Моздокский, с. Кизляр, ул. Мира, 32 "а"	Моздокский	15:01:2502001:2	003002000000 Земли населенных пунктов	Для ведения спортивно-оздоровительной деятельности	3	05.011	1 279	108,01	138 144,79
23769	Российская Федерация, Республика Северная Осетия-Алания, Моздокский р-н, с. Кизляр, у передней межи участка по ул. Мира, №36	Моздокский	15:01:2502001:215	003002000000 Земли населенных пунктов	"Предпринимательство", "Магазины", размещение объектов капитального строительства, предназначенных для продажи товаров, торговая площадь которых составляет до 5000 кв.м.	4	04.000	193	1 021,14	197 080,02
23770	Республика Северная Осетия - Алания, муниципальный район Моздокский, сельское поселение Кизлярское, с. Кизляр, ул. Мира, земельный участок 36а	Моздокский	15:01:2502001:223	003002000000 Земли населенных пунктов	"Дошкольное, начальное и среднее общее образование", размещение объектов капитального строительства, предназначенных для просвещения, дошкольного, начального и среднего общего образования (детские ясли, детские сады, школы, лицеи, гимназии, художественные, музыкальные школы, образовательные кружки и иные организации, осуществляющие деятельность по воспитанию, образованию и просвещению), в том числе зданий, спортивных сооружений, предназначенных для занятия обучающимися физической культурой и спортом	3	03.051	447	500,75	223 835,25
23771	Республика Северная Осетия-Алания, Моздокский р-н, с. Кизляр, ул. Мира, 32а	Моздокский	15:01:2502001:225	003002000000 Земли населенных пунктов	"Магазины", размещение объектов капитального строительства, предназначенных для продажи товаров, торговая площадь которых составляет до 5000кв.м (код 4.4)	4	04.040	518	1 021,14	528 950,52
23772	Респ. Северная Осетия - Алания, р-н Моздокский, г. Моздок, с. Кизляр, ул. Мира	Моздокский	15:01:2502001:23	003002000000 Земли населенных пунктов	Под жилую застройку Индивидуальную	13	02.010	1 600	392,75	628 400,00
23773	Республика Северная Осетия-Алания, р-н Моздокский, с. Кизляр, ул. Мира, 52	Моздокский	15:01:2502001:3	003002000000 Земли населенных пунктов	"Культурное развитие", для эксплуатации муниципального казенного культурно-досугового учреждения	3	03.060	7 679	373,11	2 865 111,69
23774	Респ. Северная Осетия - Алания, р-н Моздокский, с. Кизляр, ул. Советская, дом 1	Моздокский	15:01:2502001:4	003002000000 Земли населенных пунктов	Для ведения личного подсобного хозяйства	13	02.020	600	392,75	235 650,00
23775	Респ. Северная Осетия - Алания, р-н Моздокский, с. Кизляр, ул. Советская, 3	Моздокский	15:01:2502001:5	003002000000 Земли населенных пунктов	Для ведения личного подсобного хозяйства	13	02.020	700	392,75	274 925,00
23776	Северная Осетия - Алания респ, р-н Моздокский, с. Кизляр, ул. Мира, 34 "а"	Моздокский	15:01:2502001:59	003002000000 Земли населенных пунктов	Для ведения личного подсобного хозяйства	13	02.020	1 000	392,75	392 750,00
23777	Респ. Северная Осетия - Алания, р-н Моздокский, с. Кизляр, ул. Советская, дом 5	Моздокский	15:01:2502001:6	003002000000 Земли населенных пунктов	Для ведения личного подсобного хозяйства	13	02.020	500	392,75	196 375,00
23778	Российская Федерация, Республика Северная Осетия - Алания, р-н Моздокский, с. Кизляр, у задней межи участка по ул. Мира, №32	Моздокский	15:01:2502001:69	003002000000 Земли населенных пунктов	земельные участки, предназначенные для размещения производственных и административных зданий, строений, сооружений промышленности, коммунального хозяйства, материально-технического, продовольственного снабжения, сбыта и заготовок	6	06.093	50	553,14	27 657,00
23779	Респ. Северная Осетия - Алания, р-н Моздокский, с. Кизляр, ул. Советская, дом 7	Моздокский	15:01:2502001:7	003002000000 Земли населенных пунктов	Для ведения личного подсобного хозяйства	13	02.020	500	392,75	196 375,00

№ п/п	Местоположение ЗУ	Район	Кадастровый номер ЗУ	Категория земель	Разрешенное использование по документу	Код вида разрешенного использования (в соответствии с классификатором видов разрешенного использования земельных участков)	Вид использования объектов недвижимости	Площадь	УПКС	КС
23780	Российская Федерация, Республика Северная Осетия-Алания, р-н Моздокский, с. Кизляр, у задней межи участка по ул. Мира, 32	Моздокский	15:01:2502001:77	003002000000 Земли населенных пунктов	"Обслуживание жилой застройки", предназначенный для эксплуатации складского помещения и здания административно-офисного назначения - 100 кв.м, "Связь", для размещения объекта связи - 50 кв.м.	6	06-093	150	553,14	82 971,00
23781	Российская Федерация, Республика Северная Осетия-Алания, р-н Моздокский, с. Кизляр, ул. Мира, у передней межи школы	Моздокский	15:01:2502001:79	003002000000 Земли населенных пунктов	Банковская и страховая деятельность	4	04-050	24	1 070,24	25 685,76
23782	Респ. Северная Осетия - Алания, р-н Моздокский, с. Кизляр, ул. Советская, дом 9	Моздокский	15:01:2502001:8	003002000000 Земли населенных пунктов	Для ведения личного подсобного хозяйства	13	02-020	500	392,75	196 375,00
23783	Респ. Северная Осетия - Алания, р-н Моздокский, с. Кизляр, ул. Мира, 44	Моздокский	15:01:2502001:81	003002000000 Земли населенных пунктов	Для ведения личного подсобного хозяйства	13	02-020	1 200	392,75	471 300,00
23784	Республика Северная Осетия - Алания, муниципальный район Моздокский, сельское поселение Кизлярское, с.Кизляр, ул. Советская, д. 11	Моздокский	15:01:2502001:9	003002000000 Земли населенных пунктов	Для ведения личного подсобного хозяйства	13	02-020	700	392,75	274 925,00
23785	Республика Северная Осетия - Алания, Моздокский район, с. Кизляр, в районе земельного участка с кадастровым номером 15:01:2502002:123	Моздокский	15:01:2502002:123	003002000000 Земли населенных пунктов	"Благоустройство территории", размещение декоративных, технических, планировочных, конструктивных устройств, элементов озеленения, различных видов оборудования и оформления, малых архитектурных форм, некапитальных нестационарных строений и сооружений, информационных щитов и указателей, применяемых как составные части благоустройства территории, общественных туалетов	5	12.003	121	278,52	33 700,92
23786	Респ. Северная Осетия - Алания, р-н Моздокский, с. Кизляр, ул. 3.Космодемьянской, дом 2	Моздокский	15:01:2502002:2	003002000000 Земли населенных пунктов	Для ведения личного подсобного хозяйства	13	02-020	1 029	392,75	404 139,75
23787	Республика Северная Осетия - Алания, Моздокский район, с. Кизляр, ул. Мира, 28	Моздокский	15:01:2502002:3	003002000000 Земли населенных пунктов	Для ведения личного подсобного хозяйства	13	02-020	941	392,75	369 577,75
23788	Республика Северная Осетия - Алания, Моздокский район, с. Кизляр, ул. Мира, 30	Моздокский	15:01:2502002:8	003002000000 Земли населенных пунктов	Для ведения личного подсобного хозяйства	13	02-020	450	392,75	176 737,50
23789	Республика Северная Осетия-Алания, р-н Моздокский, с. Кизляр, ул. Мира, 24	Моздокский	15:01:2502003:1	003002000000 Земли населенных пунктов	Для ведения личного подсобного хозяйства	13	02-020	745	392,75	292 598,75
23790	Респ. Северная Осетия - Алания, р-н Моздокский, с. Кизляр, ул. 3.Космодемьянской, дом 1	Моздокский	15:01:2502003:2	003002000000 Земли населенных пунктов	Для ведения личного подсобного хозяйства	13	02-020	1 200	392,75	471 300,00
23791	Респ. Северная Осетия - Алания, р-н Моздокский, с. Кизляр, ул. 3.Космодемьянской, дом 3	Моздокский	15:01:2502003:3	003002000000 Земли населенных пунктов	Для ведения личного подсобного хозяйства	13	02-020	1 000	392,75	392 750,00
23792	Респ. Северная Осетия - Алания, р-н Моздокский, с. Кизляр, ул. Мира, дом 26	Моздокский	15:01:2502003:4	003002000000 Земли населенных пунктов	Для ведения личного подсобного хозяйства	13	02-020	800	392,75	314 200,00
23793	Респ. Северная Осетия - Алания, р-н Моздокский, с. Кизляр, ул. Плиева, дом 2	Моздокский	15:01:2502004:1	003002000000 Земли населенных пунктов	Для ведения личного подсобного хозяйства	13	02-020	1 000	392,75	392 750,00
23794	Респ. Северная Осетия - Алания, р-н Моздокский, с. Кизляр, ул. Плиева, дом 4	Моздокский	15:01:2502004:2	003002000000 Земли населенных пунктов	Для ведения личного подсобного хозяйства	13	02-020	900	392,75	353 475,00
23795	Респ. Северная Осетия - Алания, р-н Моздокский, с. Кизляр, ул. Плиева, дом 6	Моздокский	15:01:2502004:3	003002000000 Земли населенных пунктов	Для ведения личного подсобного хозяйства	13	02-020	1 100	392,75	432 025,00
23796	Респ. Северная Осетия - Алания, р-н Моздокский, с. Кизляр, ул. Плиева, дом 8	Моздокский	15:01:2502004:4	003002000000 Земли населенных пунктов	Для ведения личного подсобного хозяйства	13	02-020	1 600	392,75	628 400,00
23797	Респ. Северная Осетия - Алания, р-н Моздокский, с. Кизляр, ул. Плиева, дом 3	Моздокский	15:01:2502005:1	003002000000 Земли населенных пунктов	Для ведения личного подсобного хозяйства	13	02-020	668	392,75	262 357,00
23798	Российская Федерация, Республика Северная Осетия - Алания, Моздокский р-н, с. Кизляр, ул. Плиева, 7	Моздокский	15:01:2502005:132	003002000000 Земли населенных пунктов	Для ведения личного подсобного хозяйства	13	02-020	1 000	392,75	392 750,00
23799	Респ. Северная Осетия - Алания, р-н Моздокский, с. Кизляр, ул. Плиева, дом 1	Моздокский	15:01:2502005:2	003002000000 Земли населенных пунктов	Для ведения личного подсобного хозяйства	13	02-020	600	392,75	235 650,00
23800	Респ. Северная Осетия - Алания, р-н Моздокский, с. Кизляр, ул. Плиева, 5	Моздокский	15:01:2502005:3	003002000000 Земли населенных пунктов	Для ведения личного подсобного хозяйства	13	02-020	637	392,75	250 181,75
23801	Респ. Северная Осетия - Алания, р-н Моздокский, с. Кизляр, ул. Плиева, дом 9	Моздокский	15:01:2502005:4	003002000000 Земли населенных пунктов	Для ведения личного подсобного хозяйства	13	02-020	1 200	392,75	471 300,00
23802	Республика Северная Осетия - Алания, Моздокский район, с. Кизляр, ул. Плиева, 11	Моздокский	15:01:2502005:5	003002000000 Земли населенных пунктов	Для ведения личного подсобного хозяйства	13	02-020	600	392,75	235 650,00
23803	Республика Северная Осетия-Алания, Моздокский район, с. Кизляр, ул. Плиева, 13	Моздокский	15:01:2502005:6	003002000000 Земли населенных пунктов	для ведения личного подсобного хозяйства	13	02-020	865	392,75	339 728,75
23804	Северная Осетия - Алания респ, р-н Моздокский, с Кизляр, ул Шамурзаева, 2	Моздокский	15:01:2502005:7	003002000000 Земли населенных пунктов	Для ведения личного подсобного хозяйства	13	02-020	1 000	392,75	392 750,00
23805	Респ. Северная Осетия - Алания, р-н Моздокский, Моздокский район, с. Кизляр, ул. Мира, 22	Моздокский	15:01:2502006:1	003002000000 Земли населенных пунктов	Для эксплуатации магазина смешанных товаров	4	04-040	348	1 021,14	355 356,72
23806	Республика Северная Осетия-Алания, Моздокский район, с. Кизляр, ул. Гуляева, 2	Моздокский	15:01:2502006:135	003002000000 Земли населенных пунктов	Для ведения личного подсобного хозяйства	13	02-020	600	392,75	235 650,00
23807	Республика Северная Осетия-Алания, Моздокский район, с. Кизляр, ул. Гуляева, 2 "а"	Моздокский	15:01:2502006:136	003002000000 Земли населенных пунктов	Для ведения личного подсобного хозяйства	13	02-020	1 000	392,75	392 750,00
23808	Республика Северная Осетия-Алания, Моздокский р-н, с. Кизляр, у левой и задней межи участка по ул. Мира, №22	Моздокский	15:01:2502006:137	003002000000 Земли населенных пунктов	"Предпринимательство". "Магазины". размещение объектов капитального строительства. предназначенных для продажи товаров	4	04-040	193	1 021,14	197 080,02
23809	Респ Северная Осетия - Алания, Моздокский р-н, с. Кизляр, ул. Водопроводная, 23 "а"	Моздокский	15:01:2502006:141	003002000000 Земли населенных пунктов	Для ведения личного подсобного хозяйства	13	02-020	1 100	392,75	432 025,00
23810	Республика Северная Осетия-Алания, р-н Моздокский, с Кизляр, ул Шамурзаевой, д 5	Моздокский	15:01:2502006:2	003002000000 Земли населенных пунктов	Земельные участки личных подсобных хозяйств (ведение личного подсобного хозяйства и эксплуатация жилого дома с хозпостройками)	13	02-020	1 246	392,75	489 366,50

№ пп	Местоположение ЗУ	Район	Кадастровый номер ЗУ	Категория земель	Разрешенное использование по документу	Код вида разрешенного использования (в соответствии с классификатором видов разрешенного использования земельных участков)	Вид использования объектов недвижимости	Площадь	УПКС	КС
23811	Республика Северная Осетия-Алания, р-н Моздокский, с. Кизляр, ул. Мира, 20	Моздокский	15:01:2502006:22	0030002000000 Земли населенных пунктов	Для ведения личного подсобного хозяйства	13	02-020	867	392,75	340 514,25
23812	Республика Северная Осетия-Алания, р-н Моздокский, с. Кизляр, ул. Водопроводная, 23	Моздокский	15:01:2502006:3	0030002000000 Земли населенных пунктов	Для индивидуального жилищного строительства, предназначенный для эксплуатации жилого дома, хозяйственных построек и ведения личного подсобного хозяйства	13	02-010	584	392,75	229 366,00
23813	Респ. Северная Осетия - Алания, р-н Моздокский, с. Кизляр, ул. Шамурзаева, 1	Моздокский	15:01:2502006:4	0030002000000 Земли населенных пунктов	Для ведения личного подсобного хозяйства	13	02-020	1 200	392,75	471 300,00
23814	Респ. Северная Осетия - Алания, р-н Моздокский, с. Кизляр, ул. Шамурзаева, дом 3	Моздокский	15:01:2502006:5	0030002000000 Земли населенных пунктов	Для ведения личного подсобного хозяйства	13	02-020	900	392,75	353 475,00
23815	Респ. Северная Осетия - Алания, р-н Моздокский, с. Кизляр, ул. Шамурзаева, дом 7	Моздокский	15:01:2502006:6	0030002000000 Земли населенных пунктов	Для ведения личного подсобного хозяйства	13	02-020	900	392,75	353 475,00
23816	Республика Северная Осетия-Алания, р-н Моздокский, с Кизляр, ул Гулаева, д 4	Моздокский	15:01:2502006:8	0030002000000 Земли населенных пунктов	Для ведения личного подсобного хозяйства	13	02-020	1 500	392,75	589 125,00
23817	Республика Северная Осетия-Алания, р-н Моздокский, с Кизляр, ул Гулаева, д 6	Моздокский	15:01:2502006:9	0030002000000 Земли населенных пунктов	Для ведения личного подсобного хозяйства	13	02-020	800	392,75	314 200,00
23818	Респ. Северная Осетия - Алания, р-н Моздокский, с. Кизляр, ул. Водопроводная, 34	Моздокский	15:01:2502007:1	0030002000000 Земли населенных пунктов	Для ведения личного подсобного хозяйства	13	02-020	825	392,75	324 018,75
23819	Республика Северная Осетия-Алания, р-н Моздокский, с. Кизляр, ул. Водопроводная, 44	Моздокский	15:01:2502007:10	0030002000000 Земли населенных пунктов	Для ведения личного подсобного хозяйства	13	02-020	2 500	392,75	981 875,00
23820	Российская Федерация, Республика Северная Осетия - Алания, р-н Моздокский, с. Кизляр, ул. Водопроводная, 36	Моздокский	15:01:2502007:2	0030002000000 Земли населенных пунктов	Для ведения личного подсобного хозяйства	13	02-020	1 000	392,75	392 750,00
23821	Республика Северная Осетия - Алания, Моздокский район, с. Кизляр, ул. Водопроводная, 38	Моздокский	15:01:2502007:3	0030002000000 Земли населенных пунктов	Для ведения личного подсобного хозяйства	13	02-020	1 505	392,75	591 088,75
23822	Респ. Северная Осетия - Алания, р-н Моздокский, с. Кизляр, ул. Водопроводная, дом 40	Моздокский	15:01:2502007:4	0030002000000 Земли населенных пунктов	Для ведения личного подсобного хозяйства	13	02-020	600	392,75	235 650,00
23823	Республика Северная Осетия-Алания, р-н Моздокский, с. Кизляр, ул. Водопроводная, №42	Моздокский	15:01:2502007:8	0030002000000 Земли населенных пунктов	Для ведения личного подсобного хозяйства	13	02-020	1 500	392,75	589 125,00
23824	Респ. Северная Осетия - Алания, р-н Моздокский, с. Кизляр, ул. Водопроводная, 32	Моздокский	15:01:2502008:2	0030002000000 Земли населенных пунктов	Для ведения личного подсобного хозяйства	13	02-020	1 498	392,75	588 339,50
23825	Респ. Северная Осетия - Алания, р-н Моздокский, с. Кизляр, ул. Водопроводная, дом 32	Моздокский	15:01:2502008:3	0030002000000 Земли населенных пунктов	Для ведения личного подсобного хозяйства	13	02-020	600	392,75	235 650,00
23826	Республика Северная Осетия-Алания, р-н Моздокский, с. Кизляр, ул. Водопроводная, 28	Моздокский	15:01:2502008:6	0030002000000 Земли населенных пунктов	Для ведения личного подсобного хозяйства	13	02-020	1 000	392,75	392 750,00
23827	Республика Северная Осетия - Алания, Моздокский район, с. Кизляр, ул. Водопроводная, 24	Моздокский	15:01:2502009:1	0030002000000 Земли населенных пунктов	Для ведения личного подсобного хозяйства	13	02-020	1 200	392,75	471 300,00
23828	Респ Северная Осетия - Алания, Моздокский р-н, с Кизляр, ул Водопроводная, 22 "а"	Моздокский	15:01:2502009:117	0030002000000 Земли населенных пунктов	Под земельные участки личных подсобных хозяйств	13	02-020	1 924	392,75	755 651,00
23829	Респ Северная Осетия - Алания, Моздокский р-н, с Кизляр, ул Водопроводная, 22	Моздокский	15:01:2502009:118	0030002000000 Земли населенных пунктов	Под земельные участки личных подсобных хозяйств	13	02-020	1 911	392,75	750 545,25
23830	Респ. Северная Осетия - Алания, р-н Моздокский, с. Кизляр, ул. Водопроводная, 26	Моздокский	15:01:2502009:2	0030002000000 Земли населенных пунктов	Для ведения личного подсобного хозяйства	13	02-020	1 800	392,75	706 950,00
23831	Республика Северная Осетия-Алания, р-н Моздокский, с. Кизляр, ул. Водопроводная №30	Моздокский	15:01:2502009:3	0030002000000 Земли населенных пунктов	Для ведения личного подсобного хозяйства	13	02-020	1 000	392,75	392 750,00
23832	Респ. Северная Осетия - Алания, р-н Моздокский, с. Кизляр, ул. Водопроводная, дом 12	Моздокский	15:01:2502010:10	0030002000000 Земли населенных пунктов	Для ведения личного подсобного хозяйства	13	02-020	1 300	392,75	510 575,00
23833	Российская Федерация, Республика Северная Осетия-Алания, Моздокский район, с Кизляр, ул Водопроводная, 14	Моздокский	15:01:2502010:11	0030002000000 Земли населенных пунктов	Для ведения личного подсобного хозяйства	13	02-020	3 435	392,75	1 349 096,25
23834	Респ. Северная Осетия - Алания, р-н Моздокский, с. Кизляр, ул. Водопроводная, дом 16	Моздокский	15:01:2502010:12	0030002000000 Земли населенных пунктов	Для ведения личного подсобного хозяйства	13	02-020	600	392,75	235 650,00
23835	Российская Федерация, Республика Северная Осетия - Алания, р-н Моздокский, с. Кизляр, ул. Водопроводная, 18	Моздокский	15:01:2502010:13	0030002000000 Земли населенных пунктов	Для ведения личного подсобного хозяйства	13	02-020	1 000	392,75	392 750,00
23836	Респ. Северная Осетия - Алания, р-н Моздокский, с. Кизляр, ул. Водопроводная, дом 20	Моздокский	15:01:2502010:14	0030002000000 Земли населенных пунктов	Для ведения личного подсобного хозяйства	13	02-020	1 000	392,75	392 750,00
23837	Респ. Северная Осетия - Алания, р-н Моздокский, с. Кизляр, пер. Водоподъемный, дом 1	Моздокский	15:01:2502010:15	0030002000000 Земли населенных пунктов	для ведения личного подсобного хозяйства (ведение личного подсобного хозяйства и эксплуатации жилого дома с хозпостройками)	13	02-020	1 475	392,75	579 306,25
23838	Российская Федерация, Республика Северная Осетия-Алания, Моздокский муниципальный район, Кизлярское сельское поселение, село Кизляр, ул. Водопроводная, 4	Моздокский	15:01:2502010:150	0030002000000 Земли населенных пунктов	Для ведения личного подсобного хозяйства	13	02-020	1 226	392,75	481 511,50
23839	Российская Федерация, Республика Северная Осетия-Алания, Моздокский муниципальный район, Кизлярское сельское поселение село Кизляр, ул. Водопроводная, 4 а	Моздокский	15:01:2502010:151	0030002000000 Земли населенных пунктов	Для ведения личного подсобного хозяйства	13	02-020	474	392,75	186 163,50
23840	Республика Северная Осетия - Алания, муниципальный район Моздокский, сельское поселение Кизлярское, с. Кизляр, ул. Водопроводная, 8а	Моздокский	15:01:2502010:155	0030002000000 Земли населенных пунктов	"Жилая застройка". "Для ведения личного подсобного хозяйства(приусадебный земельный участок)", размещение жилого дома, производство сельскохозяйственной продукции; размещение гаража и иных вспомогательных сооружений ; содержание сельскохозяйственных животных	13	02-020	1 500	392,75	589 125,00
23841	Северная Осетия - Алания респ, р-н Моздокский, с. Кизляр, пер Водопойный, 12	Моздокский	15:01:2502010:16	0030002000000 Земли населенных пунктов	Для ведения личного подсобного хозяйства	13	02-020	1 835	392,75	720 696,25
23842	Респ. Северная Осетия - Алания, р-н Моздокский, с. Кизляр, пер. Водопойный, дом 9	Моздокский	15:01:2502010:2	0030002000000 Земли населенных пунктов	Для ведения личного подсобного хозяйства	13	02-020	1 835	392,75	720 696,25
23843	Северная Осетия - Алания респ, р-н Моздокский, с. Кизляр, у задней межи участка по ул. Водопроводной №2	Моздокский	15:01:2502010:21	0030002000000 Земли населенных пунктов	Приусадебный участок личного подсобного хозяйства, для использования под сад-огород	13	02-020	400	392,75	157 100,00

№ пп	Местоположение ЗУ	Район	Кадастровый номер ЗУ	Категория земель	Разрешенное использование по документу	Код вида разрешенного использования (в соответствии с классификатором видов разрешенного использования земельных участков)	Вид использования объектов недвижимости	Площадь	УПКС	КС
23844	Республика Северная Осетия-Алания, Моздокский район, с. Кизляр, пер. Водопольемный, 8	Моздокский	15:01:2502010:26	003002000000 Земли населенных пунктов	Для ведения личного подсобного хозяйства	13	02.020	600	392,75	235 650,00
23845	Республика Северная Осетия-Алания, р-н Моздокский, с. Кизляр, пер. Водопольемный, 2	Моздокский	15:01:2502010:27	003002000000 Земли населенных пунктов	Для ведения личного подсобного хозяйства	13	02.020	1 500	392,75	589 125,00
23846	Респ. Северная Осетия - Алания, р-н Моздокский. с. Кизляр, пер. Водопольемный, 6	Моздокский	15:01:2502010:3	003002000000 Земли населенных пунктов	Для ведения личного подсобного хозяйства	13	02.020	1 564	392,75	614 261,00
23847	Респ. Северная Осетия - Алания, р-н Моздокский, с. Кизляр, пер. Водопольемный, 4	Моздокский	15:01:2502010:31	003002000000 Земли населенных пунктов	Для ведения личного подсобного хозяйства	13	02.020	1 900	392,75	746 225,00
23848	Республика Северная Осетия-Алания, р-н Моздокский. с. Кизляр, пер. Водопольемный, 4 "а"	Моздокский	15:01:2502010:32	003002000000 Земли населенных пунктов	Для индивидуального жилищного строительства	13	02.010	1 500	392,75	589 125,00
23849	Республика Северная Осетия - Алания Моздокский район, с. Кизляр, ул. Водопроводная 16а	Моздокский	15:01:2502010:34	003002000000 Земли населенных пунктов	для ведения личного подсобного хозяйства	13	02.020	2 400	392,75	942 600,00
23850	Российская Федерация, Республика Северная Осетия-Алания, Моздокский район. с. Кизляр, пер. Водопольемный, 10	Моздокский	15:01:2502010:4	003002000000 Земли населенных пунктов	Для ведения личного подсобного хозяйства	13	02.020	920	392,75	361 330,00
23851	Республика Северная Осетия - Алания, Моздокский район. с. Кизляр, ул. Водопроводная, 6	Моздокский	15:01:2502010:7	003002000000 Земли населенных пунктов	Для ведения личного подсобного хозяйства	13	02.020	1 500	392,75	589 125,00
23852	Российская Федерация, Республика Северная Осетия-Алания, Моздокский район, с. Кизляр, ул. Водопроводная, 8	Моздокский	15:01:2502010:8	003002000000 Земли населенных пунктов	Для ведения личного подсобного хозяйства	13	02.020	1 500	392,75	589 125,00
23853	Респ. Северная Осетия - Алания, р-н Моздокский. с. Кизляр, ул. Водопроводная, дом 10	Моздокский	15:01:2502010:9	003002000000 Земли населенных пунктов	Для ведения личного подсобного хозяйства	13	02.020	2 600	392,75	1 021 150,00
23854	Российская Федерация, Республика Северная Осетия-Алания, р-н Моздокский, с. Кизляр, ул. Гулаева, 1	Моздокский	15:01:2502011:1	003002000000 Земли населенных пунктов	Для ведения личного подсобного хозяйства	13	02.020	1 482	392,75	582 055,50
23855	Респ. Северная Осетия - Алания, р-н Моздокский, с. Кизляр, ул. Мира, дом 18	Моздокский	15:01:2502011:10	003002000000 Земли населенных пунктов	Для ведения личного подсобного хозяйства	13	02.020	1 000	392,75	392 750,00
23856	Российская Федерация, Республика Северная Осетия - Алания, Моздокский муниципальный район, Кизлярское сельское поселение, с. Кизляр, ул. Комарова, 2а	Моздокский	15:01:2502011:146	003002000000 Земли населенных пунктов	Для ведения личного подсобного хозяйства	13	02.020	760	392,75	298 490,00
23857	Российская Федерация, Республика Северная Осетия - Алания, Моздокский муниципальный район, Кизлярское сельское поселение, с. Кизляр, ул. Комарова, 2	Моздокский	15:01:2502011:147	003002000000 Земли населенных пунктов	Для ведения личного подсобного хозяйства	13	02.020	1 009	392,75	396 284,75
23858	Республика Северная Осетия-Алания, р-н Моздокский, с Кизляр, ул Гулаева. д 3	Моздокский	15:01:2502011:2	003002000000 Земли населенных пунктов	Для ведения личного подсобного хозяйства	13	02.020	900	392,75	353 475,00
23859	Республика Северная Осетия-Алания, р-н Моздокский. с. Кизляр, ул. Гулаева. 7 а	Моздокский	15:01:2502011:25	003002000000 Земли населенных пунктов	Для ведения личного подсобного хозяйства	13	02.020	954	392,75	374 683,50
23860	Республика Северная Осетия-Алания, р-н Моздокский. с Кизляр, ул Гуляева, д.5	Моздокский	15:01:2502011:3	003002000000 Земли населенных пунктов	Для ведения личного подсобного хозяйства	13	02.020	1 600	392,75	628 400,00
23861	Российская Федерация, Республика Северная Осетия-Алания, р-н Моздокский, с. Кизляр, ул. Гулаева, 7	Моздокский	15:01:2502011:4	003002000000 Земли населенных пунктов	Для ведения личного подсобного хозяйства	13	02.020	486	392,75	190 876,50
23862	Респ. Северная Осетия - Алания, р-н Моздокский. с. Кизляр, ул. Комарова. дом 4	Моздокский	15:01:2502011:6	003002000000 Земли населенных пунктов	Для ведения личного подсобного хозяйства	13	02.020	1 100	392,75	432 025,00
23863	Респ. Северная Осетия - Алания. р-н Моздокский, с. Кизляр. ул. Комаров, дом 6	Моздокский	15:01:2502011:7	003002000000 Земли населенных пунктов	Земельные участки личных подсобных хозяйств (ведение личного подсобного хозяйства и эксплуатация жилого дома с хозпостройками)	13	02.020	1 011	392,75	397 070,25
23864	Респ. Северная Осетия - Алания. р-н Моздокский, с. Кизляр. ул. Комаров, дом 8	Моздокский	15:01:2502011:8	003002000000 Земли населенных пунктов	Для ведения личного подсобного хозяйства	13	02.020	800	392,75	314 200,00
23865	Респ. Северная Осетия - Алания, р-н Моздокский. с. Кизляр, ул. Мира. дом 16	Моздокский	15:01:2502011:9	003002000000 Земли населенных пунктов	Для ведения личного подсобного хозяйства	13	02.020	888	392,75	348 762,00
23866	Респ. Северная Осетия - Алания, р-н Моздокский. с. Кизляр, ул. Комарова. дом 1	Моздокский	15:01:2502012:1	003002000000 Земли населенных пунктов	Для ведения личного подсобного хозяйства	13	02.020	1 700	392,75	667 675,00
23867	Респ. Северная Осетия - Алания. р-н Моздокский, с. Кизляр. ул. Титова. дом 8	Моздокский	15:01:2502012:10	003002000000 Земли населенных пунктов	Для ведения личного подсобного хозяйства	13	02.020	700	392,75	274 925,00
23868	Респ. Северная Осетия - Алания. р-н Моздокский, с. Кизляр. ул. Титова. дом 12	Моздокский	15:01:2502012:11	003002000000 Земли населенных пунктов	Для ведения личного подсобного хозяйства	13	02.020	1 617	392,75	635 076,75
23869	Респ. Северная Осетия - Алания, р-н Моздокский. с. Кизляр, ул. Титова, дом 14	Моздокский	15:01:2502012:12	003002000000 Земли населенных пунктов	Для ведения личного подсобного хозяйства	13	02.020	800	392,75	314 200,00
23870	Респ. Северная Осетия - Алания, р-н Моздокский. с. Кизляр, ул. Титова, 16	Моздокский	15:01:2502012:13	003002000000 Земли населенных пунктов	Для ведения личного подсобного хозяйства	13	02.020	895	392,75	351 511,25
23871	Респ. Северная Осетия - Алания. р-н Моздокский, с. Кизляр. ул. Водопроводная. дом 21	Моздокский	15:01:2502012:14	003002000000 Земли населенных пунктов	Для ведения личного подсобного хозяйства	13	02.020	1 900	392,75	746 225,00
23872	Респ. Северная Осетия - Алания. р-н Моздокский, с. Кизляр. ул. Водопроводная. дом 23	Моздокский	15:01:2502012:15	003002000000 Земли населенных пунктов	Для ведения личного подсобного хозяйства	13	02.020	1 900	392,75	746 225,00
23873	Республика Северная Осетия - Алания р-н Моздокский. с. Кизляр. ул. Мира,10	Моздокский	15:01:2502012:16	003002000000 Земли населенных пунктов	Для ведения личного подсобного хозяйства	13	02.020	600	392,75	235 650,00
23874	Республика Северная Осетия - Алания р-н Моздокский. с. Кизляр. ул. Мира,12	Моздокский	15:01:2502012:17	003002000000 Земли населенных пунктов	Для ведения личного подсобного хозяйства	13	02.020	2 495	392,75	979 911,25
23875	Северная Осетия - Алания респ. р-н Моздокский, с. Кизляр. ул. Мира, 14	Моздокский	15:01:2502012:18	003002000000 Земли населенных пунктов	Для ведения личного подсобного хозяйства	13	02.020	1 840	392,75	722 660,00
23876	Респ. Северная Осетия - Алания. р-н Моздокский, с. Кизляр. ул. Комаров, дом 3	Моздокский	15:01:2502012:2	003002000000 Земли населенных пунктов	для ведения личного подсобного хозяйства	13	02.020	1 400	392,75	549 850,00
23877	Респ. Северная Осетия - Алания, р-н Моздокский. с. Кизляр, ул. Комарова. дом 5	Моздокский	15:01:2502012:3	003002000000 Земли населенных пунктов	Для ведения личного подсобного хозяйства	13	02.020	1 200	392,75	471 300,00
23878	Респ. Северная Осетия - Алания, р-н Моздокский. с. Кизляр, ул. Комарова. дом 7	Моздокский	15:01:2502012:4	003002000000 Земли населенных пунктов	Для ведения личного подсобного хозяйства	13	02.020	700	392,75	274 925,00
23879	Респ. Северная Осетия - Алания. р-н Моздокский, с. Кизляр. ул. Комаров, 9	Моздокский	15:01:2502012:5	003002000000 Земли населенных пунктов	Для ведения личного подсобного хозяйства	13	02.020	1 312	392,75	515 288,00
23880	Респ. Северная Осетия - Алания. р-н Моздокский, с. Кизляр. ул. Титова. дом 2	Моздокский	15:01:2502012:6	003002000000 Земли населенных пунктов	Для ведения личного подсобного хозяйства	13	02.020	600	392,75	235 650,00
23881	Респ. Северная Осетия - Алания, р-н Моздокский. с. Кизляр, ул. Титова, дом 4	Моздокский	15:01:2502012:7	003002000000 Земли населенных пунктов	Для ведения личного подсобного хозяйства	13	02.020	600	392,75	235 650,00
23882	Республика Северная Осетия - Алания, р-н Моздокский. с. Кизляр, ул. Титова, 6	Моздокский	15:01:2502012:8	003002000000 Земли населенных пунктов	Для ведения личного подсобного хозяйства	13	02.020	1 500	392,75	589 125,00

№ пп	Местоположение ЗУ	Район	Кадастровый номер ЗУ	Категория земель	Разрешенное использование по документу	Код вида разрешенного использования (в соответствии с классификатором видов разрешенного использования земельных участков)	Вид использования объектов недвижимости	Площадь	УПКС	КС
23883	Республика Северная Осетия - Алания, Моздокский район. с. Кизляр, ул. Титова, 10	Моздокский	15:01:2502012:9	003002000000 Земли населенных пунктов	Для ведения личного подсобного хозяйства	13	02.020	1 500	392,75	589 125,00
23884	Респ. Северная Осетия - Алания, р-н Моздокский. с. Кизляр, ул. Титова, дом 9	Моздокский	15:01:2502013:1	003002000000 Земли населенных пунктов	Для ведения личного подсобного хозяйства	13	02.020	1 543	392,75	606 013,25
23885	Респ. Северная Осетия - Алания, р-н Моздокский. с. Кизляр, ул. Джанаева. дом 6	Моздокский	15:01:2502013:10	003002000000 Земли населенных пунктов	Для ведения личного подсобного хозяйства	13	02.020	300	392,75	117 825,00
23886	Респ. Северная Осетия - Алания, р-н Моздокский, с. Кизляр, ул. Джанаева, дом 8	Моздокский	15:01:2502013:11	003002000000 Земли населенных пунктов	Для ведения личного подсобного хозяйства	13	02.020	3 100	392,75	1 217 525,00
23887	Респ. Северная Осетия - Алания, р-н Моздокский, с. Кизляр, ул. Джанаева, 10	Моздокский	15:01:2502013:12	003002000000 Земли населенных пунктов	Для ведения личного подсобного хозяйства	13	02.020	2 295	392,75	901 361,25
23888	Республика Северная Осетия - Алания. Моздокский район, с. Кизляр, ул. Джанаева, 14	Моздокский	15:01:2502013:13	003002000000 Земли населенных пунктов	Для ведения личного подсобного хозяйства	13	02.020	2 400	392,75	942 600,00
23889	Респ. Северная Осетия - Алания, р-н Моздокский. с. Кизляр, ул. Водопроводная, дом 13	Моздокский	15:01:2502013:15	003002000000 Земли населенных пунктов	Для ведения личного подсобного хозяйства	13	02.020	1 600	392,75	628 400,00
23890	Респ. Северная Осетия - Алания, р-н Моздокский, с. Кизляр, ул. Водопроводная, дом 15	Моздокский	15:01:2502013:16	003002000000 Земли населенных пунктов	Для ведения личного подсобного хозяйства	13	02.020	2 100	392,75	824 775,00
23891	Российская Федерация, Республика Северная Осетия-Алания, Моздокский муниципальный район, Кизлярское сельское поселение, с. Кизляр, ул. Титова, 7а	Моздокский	15:01:2502013:166	003002000000 Земли населенных пунктов	Для ведения личного подсобного хозяйства	13	02.020	2 490	392,75	977 947,50
23892	Российская Федерация, Республика Северная Осетия-Алания, Моздокский муниципальный район, Кизлярское сельское поселение, с. Кизляр, ул. Титова, 7	Моздокский	15:01:2502013:167	003002000000 Земли населенных пунктов	Для ведения личного подсобного хозяйства	13	02.020	1 610	392,75	632 327,50
23893	Российская Федерация, Республика Северная Осетия - Алания, р-н Моздокский. с. Кизляр, ул. Водопроводная, 17	Моздокский	15:01:2502013:17	003002000000 Земли населенных пунктов	Для ведения личного подсобного хозяйства	13	02.020	3 100	392,75	1 217 525,00
23894	Республика Северная Осетия - Алания, муниципальный район Моздокский, сельское поселение Кизлярское. с. Кизляр, ул. Джанаева, 12а	Моздокский	15:01:2502013:171	003002000000 Земли населенных пунктов	Для ведения личного подсобного хозяйства	13	02.020	700	392,75	274 925,00
23895	Республика Северная Осетия - Алания, муниципальный район Моздокский, сельское поселение Кизлярское. с. Кизляр, ул. Джанаева. 12	Моздокский	15:01:2502013:172	003002000000 Земли населенных пунктов	Для ведения личного подсобного хозяйства	13	02.020	800	392,75	314 200,00
23896	Респ. Северная Осетия - Алания, р-н Моздокский. с. Кизляр, ул. Водопроводная, дом 19	Моздокский	15:01:2502013:18	003002000000 Земли населенных пунктов	Для ведения личного подсобного хозяйства	13	02.020	400	392,75	157 100,00
23897	Респ. Северная Осетия - Алания, р-н Моздокский. с. Кизляр, ул. Мира. дом 2	Моздокский	15:01:2502013:19	003002000000 Земли населенных пунктов	Для ведения личного подсобного хозяйства	13	02.020	1 000	392,75	392 750,00
23898	Респ. Северная Осетия - Алания, р-н Моздокский, с. Кизляр, ул. Титова. дом 1	Моздокский	15:01:2502013:2	003002000000 Земли населенных пунктов	Для ведения личного подсобного хозяйства	13	02.020	800	392,75	314 200,00
23899	Респ. Северная Осетия - Алания, р-н Моздокский, с. Кизляр, ул. Мира, дом 4	Моздокский	15:01:2502013:20	003002000000 Земли населенных пунктов	Для ведения личного подсобного хозяйства	13	02.020	800	392,75	314 200,00
23900	Республика Северная Осетия - Алания. Моздокский район, с. Кизляр, ул. Мира. 6	Моздокский	15:01:2502013:21	003002000000 Земли населенных пунктов	Для ведения личного подсобного хозяйства	13	02.020	1 510	392,75	593 052,50
23901	Респ. Северная Осетия - Алания, р-н Моздокский. с. Кизляр, ул. Мира. дом 8	Моздокский	15:01:2502013:22	003002000000 Земли населенных пунктов	Для ведения личного подсобного хозяйства	13	02.020	3 700	392,75	1 453 175,00
23902	Российская Федерация. Республика Северная Осетия - Алания, р-н Моздокский, с. Кизляр, ул. Титова, 3	Моздокский	15:01:2502013:3	003002000000 Земли населенных пунктов	Для ведения личного подсобного хозяйства	13	02.020	1 004	392,75	394 321,00
23903	Респ. Северная Осетия - Алания, р-н Моздокский, с. Кизляр, ул. Титова. 5	Моздокский	15:01:2502013:4	003002000000 Земли населенных пунктов	Для ведения личного подсобного хозяйства	13	02.020	1 554	392,75	610 333,50
23904	Республика Северная Осетия-Алания, Моздокский район. с. Кизляр, ул. Джанаева. 16	Моздокский	15:01:2502013:45	003002000000 Земли населенных пунктов	Для ведения личного подсобного хозяйства	13	02.020	1 796	392,75	705 379,00
23905	Республика Северная Осетия-Алания, р-н Моздокский, с. Кизляр, ул. Мира. 2 "а"	Моздокский	15:01:2502013:46	003002000000 Земли населенных пунктов	Для ведения личного подсобного хозяйства	13	02.020	790	392,75	310 272,50
23906	Респ. Северная Осетия - Алания, р-н Моздокский, с. Кизляр, ул. Титова. дом 11	Моздокский	15:01:2502013:6	003002000000 Земли населенных пунктов	Для ведения личного подсобного хозяйства	13	02.020	900	392,75	353 475,00
23907	Респ. Северная Осетия - Алания, р-н Моздокский, с. Кизляр, ул. Титова. дом 13	Моздокский	15:01:2502013:7	003002000000 Земли населенных пунктов	Для ведения личного подсобного хозяйства	13	02.020	1 300	392,75	510 575,00
23908	Респ. Северная Осетия - Алания, р-н Моздокский. с. Кизляр, ул. Джанаева. дом 2	Моздокский	15:01:2502013:8	003002000000 Земли населенных пунктов	Для ведения личного подсобного хозяйства	13	02.020	300	392,75	117 825,00
23909	Северная Осетия - Алания респ, р-н Моздокский. с Кизляр, ул Джанаева, 4	Моздокский	15:01:2502013:9	003002000000 Земли населенных пунктов	Для ведения личного подсобного хозяйства	13	02.020	1 237	392,75	485 831,75
23910	Респ. Северная Осетия - Алания, р-н Моздокский, с. Кизляр, ул. Джанаева, дом 10	Моздокский	15:01:2502014:1	003002000000 Земли населенных пунктов	Для ведения личного подсобного хозяйства	13	02.020	1 074	392,75	421 813,50
23911	Респ. Северная Осетия - Алания, р-н Моздокский, с. Кизляр, ул. Джанаева, дом 17	Моздокский	15:01:2502014:10	003002000000 Земли населенных пунктов	Для ведения личного подсобного хозяйства	13	02.020	1 300	392,75	510 575,00
23912	Респ. Северная Осетия - Алания, р-н Моздокский. с. Кизляр, ул. Водопроводная, дом 7	Моздокский	15:01:2502014:11	003002000000 Земли населенных пунктов	Для ведения личного подсобного хозяйства	13	02.020	800	392,75	314 200,00
23913	Респ. Северная Осетия - Алания, р-н Моздокский. с. Кизляр, ул. Водопроводная, 9	Моздокский	15:01:2502014:12	003002000000 Земли населенных пунктов	Для ведения личного подсобного хозяйства	13	02.020	1 605	392,75	630 363,75
23914	Респ. Северная Осетия - Алания, р-н Моздокский, с. Кизляр, ул. Водопроводная, дом 11	Моздокский	15:01:2502014:13	003002000000 Земли населенных пунктов	Земельный участок,предоставленный для ведения личного подсобного хозяйства	13	02.020	1 812	392,75	711 663,00
23915	Республика Северная Осетия-Алания, р-н Моздокский, с Кизляр, ул Водоподъемная, д 4	Моздокский	15:01:2502014:14	003002000000 Земли населенных пунктов	Для ведения личного подсобного хозяйства	13	02.020	1 700	392,75	667 675,00
23916	Республика Северная Осетия - Алания. Моздокский район, с. Кизляр, ул. Водоподъемная, 6	Моздокский	15:01:2502014:15	003002000000 Земли населенных пунктов	Для ведения личного подсобного хозяйства	13	02.020	1 600	392,75	628 400,00
23917	Республика Северная Осетия - Алания, р-н Моздокский. с.Кизляр, ул.Водоподъемная. 8	Моздокский	15:01:2502014:16	003002000000 Земли населенных пунктов	Для ведения личного подсобного хозяйства	13	02.020	1 871	392,75	734 835,25
23918	Российская Федерация. Республика Северная Осетия - Алания, Моздокский район. с. Кизляр, ул. Водопольемная, 10	Моздокский	15:01:2502014:17	003002000000 Земли населенных пунктов	Для ведения личного подсобного хозяйства	13	02.020	1 258	392,75	494 079,50
23919	Респ. Северная Осетия - Алания, р-н Моздокский, с. Кизляр, ул. Водоподъемная, дом 12	Моздокский	15:01:2502014:18	003002000000 Земли населенных пунктов	для ведения личного подсобного хозяйства	13	02.020	1 199	392,75	470 907,25
23920	Респ. Северная Осетия - Алания, р-н Моздокский. с. Кизляр, ул. Водоподъемная. дом 16	Моздокский	15:01:2502014:19	003002000000 Земли населенных пунктов	Для ведения личного подсобного хозяйства	13	02.020	1 100	392,75	432 025,00
23921	Респ. Северная Осетия - Алания, р-н Моздокский. с. Кизляр, ул. Водоподъемная. дом 2	Моздокский	15:01:2502014:2	003002000000 Земли населенных пунктов	Для ведения личного подсобного хозяйства	13	02.020	1 100	392,75	432 025,00

№ пп	Местоположение ЗУ	Район	Кадастровый номер ЗУ	Категория земель	Разрешенное использование по документу	Код вида разрешенного использования (в соответствии с классификатором видов разрешенного использования земельных участков)	Вид использования объектов недвижимости	Площадь	УПКС	КС
23922	Респ. Северная Осетия - Алания, р-н Моздокский, с. Кизляр, ул. Водоподъемная, дом 14	Моздокский	15:01:2502014:20	003002000000 Земли населенных пунктов	Для ведения личного подсобного хозяйства	13	02.020	1 300	392,75	510 575,00
23923	Республика Северная Осетия - Алания, р-н Моздокский, с. Кизляр, ул. Джанаева, 1	Моздокский	15:01:2502014:3	003002000000 Земли населенных пунктов	Для ведения личного подсобного хозяйства	13	02.020	600	392,75	235 650,00
23924	Республика Северная Осетия-Алания, р-н Моздокский, с. Кизляр, ул. Джанаева, 3	Моздокский	15:01:2502014:31	003002000000 Земли населенных пунктов	Для ведения личного подсобного хозяйства	13	02.020	1 300	392,75	510 575,00
23925	Респ. Северная Осетия - Алания, р-н Моздокский, с. Кизляр, ул. Джанаева, дом 3	Моздокский	15:01:2502014:4	003002000000 Земли населенных пунктов	Для ведения личного подсобного хозяйства	13	02.020	1 300	392,75	510 575,00
23926	Республика Северная Осетия - Алания, р-н Моздокский, с. Кизляр, ул. Водопольемная, 14 "а"	Моздокский	15:01:2502014:40	003002000000 Земли населенных пунктов	Для ведения личного подсобного хозяйства	13	02.020	988	392,75	388 037,00
23927	Респ. Северная Осетия - Алания, р-н Моздокский, с. Кизляр, ул. Джанаева, дом 5	Моздокский	15:01:2502014:5	003002000000 Земли населенных пунктов	Для ведения личного подсобного хозяйства	13	02.020	2 300	392,75	903 325,00
23928	Респ. Северная Осетия - Алания, р-н Моздокский, с. Кизляр, ул. Джанаева, дом 7	Моздокский	15:01:2502014:6	003002000000 Земли населенных пунктов	Для ведения личного подсобного хозяйства	13	02.020	1 400	392,75	549 850,00
23929	Республика Северная Осетия - Алания, Моздокский район, с. Кизляр, ул. Джанаева, 9	Моздокский	15:01:2502014:7	003002000000 Земли населенных пунктов	Для ведения личного подсобного хозяйства	13	02.020	1 300	392,75	510 575,00
23930	Республика Северная Осетия-Алания, Моздокский район, с. Кизляр, ул. Джанаева, 11	Моздокский	15:01:2502014:8	003002000000 Земли населенных пунктов	Для ведения личного подсобного хозяйства	13	02.020	2 274	392,75	893 113,50
23931	Республика Северная Осетия - Алания, р-н Моздокский, с. Кизляр, ул. Джанаева, 15	Моздокский	15:01:2502014:9	003002000000 Земли населенных пунктов	Для ведения личного подсобного хозяйства	13	02.020	1 800	392,75	706 950,00
23932	Респ. Северная Осетия - Алания, р-н Моздокский, с. Кизляр, ул. Водопроводная, дом 1	Моздокский	15:01:2502015:10	003002000000 Земли населенных пунктов	Для ведения личного подсобного хозяйства	13	02.020	800	392,75	314 200,00
23933	Республика Северная Осетия - Алания, р-н Моздокский, с. Кизляр, ул. Водопроводная, 3	Моздокский	15:01:2502015:11	003002000000 Земли населенных пунктов	Для ведения личного подсобного хозяйства	13	02.020	1 600	392,75	628 400,00
23934	Респ. Северная Осетия - Алания, р-н Моздокский, с. Кизляр, ул. Водопроводная, дом 5	Моздокский	15:01:2502015:12	003002000000 Земли населенных пунктов	Для ведения личного подсобного хозяйства	13	02.020	1 500	392,75	589 125,00
23935	Респ. Северная Осетия - Алания, р-н Моздокский, с. Кизляр, ул. Водоподъемная, дом 1	Моздокский	15:01:2502015:13	003002000000 Земли населенных пунктов	Для ведения личного подсобного хозяйства	13	02.020	1 040	392,75	408 460,00
23936	Респ. Северная Осетия - Алания, р-н Моздокский, с. Кизляр, ул. Водоподъемная, дом 5	Моздокский	15:01:2502015:14	003002000000 Земли населенных пунктов	Для ведения личного подсобного хозяйства	13	02.020	1 500	392,75	589 125,00
23937	Респ. Северная Осетия - Алания, р-н Моздокский, с. Кизляр, ул. Водоподъемная, дом 7	Моздокский	15:01:2502015:15	003002000000 Земли населенных пунктов	Для ведения личного подсобного хозяйства	13	02.020	1 000	392,75	392 750,00
23938	Респ. Северная Осетия - Алания, р-н Моздокский, с. Кизляр, ул. Водоподъемная, дом 9	Моздокский	15:01:2502015:16	003002000000 Земли населенных пунктов	Для ведения личного подсобного хозяйства	13	02.020	3 300	392,75	1 296 075,00
23939	Российская Федерация, Республика Северная Осетия - Алания, р-н Моздокский, с. Кизляр, ул. Водопольемная, 11	Моздокский	15:01:2502015:17	003002000000 Земли населенных пунктов	Для ведения личного подсобного хозяйства	13	02.020	1 000	392,75	392 750,00
23940	Респ. Северная Осетия - Алания, р-н Моздокский, с. Кизляр, ул. Водоподъемная, дом 13	Моздокский	15:01:2502015:18	003002000000 Земли населенных пунктов	Для ведения личного подсобного хозяйства	13	02.020	1 300	392,75	510 575,00
23941	Респ Северная Осетия - Алания, Моздокский р-н, с Кизляр, ул. Водопольемная, 3	Моздокский	15:01:2502015:187	003002000000 Земли населенных пунктов	Для ведения личного подсобного хозяйства	13	02.020	1 500	392,75	589 125,00
23942	Российская Федерация, Республика Северная Осетия-Алания, Моздокский район, с. Кизляр, пер. Восточный, 3	Моздокский	15:01:2502015:189	003002000000 Земли населенных пунктов	Для ведения личного подсобного хозяйства	13	02.020	800	392,75	314 200,00
23943	Респ. Северная Осетия - Алания, р-н Моздокский, с. Кизляр, ул. Водоподъемная, дом 15	Моздокский	15:01:2502015:19	003002000000 Земли населенных пунктов	Для ведения личного подсобного хозяйства	13	02.020	2 500	392,75	981 875,00
23944	Респ. Северная Осетия - Алания, р-н Моздокский, с. Кизляр, ул. Водоподъемная, 17	Моздокский	15:01:2502015:20	003002000000 Земли населенных пунктов	Для ведения личного подсобного хозяйства	13	02.020	1 345	392,75	528 248,75
23945	Респ. Северная Осетия - Алания, р-н Моздокский, с. Кизляр, ул. Водоподъемная, дом 19	Моздокский	15:01:2502015:21	003002000000 Земли населенных пунктов	Для ведения личного подсобного хозяйства	13	02.020	2 100	392,75	824 775,00
23946	Респ. Северная Осетия - Алания, р-н Моздокский, с. Кизляр, ул. Водоподъемная, дом 21	Моздокский	15:01:2502015:22	003002000000 Земли населенных пунктов	для ведения личного подсбного хозяйства	13	02.020	1 500	392,75	589 125,00
23947	Респ. Северная Осетия - Алания, р-н Моздокский, с. Кизляр, ул. Водоподъемная, дом 23	Моздокский	15:01:2502015:23	003002000000 Земли населенных пунктов	Для ведения личного подсобного хозяйства	13	02.020	700	392,75	274 925,00
23948	Респ. Северная Осетия - Алания, р-н Моздокский, с. Кизляр, ул. Водоподъемная, дом 25	Моздокский	15:01:2502015:24	003002000000 Земли населенных пунктов	Для ведения личного подсобного хозяйства	13	02.020	1 700	392,75	667 675,00
23949	Респ. Северная Осетия - Алания, р-н Моздокский, с. Кизляр, пер. Восточный, дом 2	Моздокский	15:01:2502015:3	003002000000 Земли населенных пунктов	Для ведения личного подсобного хозяйства	13	02.020	800	392,75	314 200,00
23950	Респ. Северная Осетия - Алания, р-н Моздокский, с. Кизляр, пер. Восточный, дом 6	Моздокский	15:01:2502015:4	003002000000 Земли населенных пунктов	Для ведения личного подсобного хозяйства	13	02.020	800	392,75	314 200,00
23951	Республика Северная Осетия - Алания, Моздокский район, с. Кизляр, пер. Восточный,18	Моздокский	15:01:2502015:46	003002000000 Земли населенных пунктов	Для ведения личного подсобного хозяйства	13	02.020	600	392,75	235 650,00
23952	Республика Северная Осетия - Алания, р-н Моздокский, с. Кизляр, пер. Восточный, 10	Моздокский	15:01:2502015:5	003002000000 Земли населенных пунктов	Для ведения личного подсобного хозяйства	13	02.020	808	392,75	317 342,00
23953	Республика Северная Осетия-Алания, р-н Моздокский, с. Кизляр, у левой межи участка №1, по ул Водопроводная	Моздокский	15:01:2502015:53	003002000000 Земли населенных пунктов	земельные участки, предназначенные для сельскохозяйственного использования (земельный участок, предназначенный для ведения личного подсобного хозяйства без права возведения жилого дома)	1	01.160	4 000	4,42	17 680,00
23954	Республика Северная Осетия-Алания, р-н Моздокский, с Кизляр, пер. Водопроводный, № 7-9	Моздокский	15:01:2502015:54	003002000000 Земли населенных пунктов	Земельные участки, предназначенные для сельскохозяйственного использования (земельный участок, предназначенный для ведения личного подсобного хозяйства без права возведения жилого дома)	13	02.020	1 825	392,75	716 768,75
23955	Республика Северная Осетия-Алания, р-н Моздокский, с. Кизляр, ул. Водопольемная, №9"а"	Моздокский	15:01:2502015:56	003002000000 Земли населенных пунктов	Для ведения личного подсобного хозяйства	13	02.020	600	392,75	235 650,00
23956	Республика Северная Осетия - Алания, р-н Моздокский, с. Кизляр, пер. Восточный, 8	Моздокский	15:01:2502015:6	003002000000 Земли населенных пунктов	Для ведения личного подсобного хозяйства	13	02.020	800	392,75	314 200,00
23957	Респ. Северная Осетия - Алания, р-н Моздокский, с. Кизляр, пер. Восточный, дом 14	Моздокский	15:01:2502015:7	003002000000 Земли населенных пунктов	Для ведения личного подсобного хозяйства	13	02.020	600	392,75	235 650,00

№ пп	Местоположение ЗУ	Район	Кадастровый номер ЗУ	Категория земель	Разрешенное использование по документу	Код вида разрешенного использования (в соответствии с классификатором видов разрешенного использования земельных участков)	Вид использования объектов недвижимости	Площадь	УПКС	КС
23958	Респ. Северная Осетия - Алания, р-н Моздокский, с. Кизляр, пер. Восточный, дом 16	Моздокский	15:01:2502015:8	003002000000 Земли населенных пунктов	Для ведения личного подсобного хозяйства	13	02.020	1 300	392,75	510 575,00
23959	Респ. Северная Осетия - Алания, р-н Моздокский, с. Кизляр, пер. Восточный, дом 12	Моздокский	15:01:2502015:9	003002000000 Земли населенных пунктов	Для ведения личного подсобного хозяйства	13	02.020	600	392,75	235 650,00
23960	Респ. Северная Осетия - Алания, р-н Моздокский, с. Кизляр, пер. Восточный, дом 5	Моздокский	15:01:2502016:1	003002000000 Земли населенных пунктов	Для ведения личного подсобного хозяйства	13	02.020	1 100	392,75	432 025,00
23961	Респ Северная Осетия - Алания, Моздокский р-н, с. Кизляр, пер. Восточный, 1	Моздокский	15:01:2502016:115	003002000000 Земли населенных пунктов	Для ведения личного подсобного хозяйства	13	02.020	800	392,75	314 200,00
23962	Северная Осетия - Алания респ, р-н Моздокский, с. Кизляр, пер. Восточный, 12	Моздокский	15:01:2502016:2	003002000000 Земли населенных пунктов	Для ведения личного подсобного хозяйства	13	02.020	565	392,75	221 903,75
23963	Северная Осетия-Алания респ. Моздокский р-н, с. Кизляр, пер. Восточный, у левой межи участка №1	Моздокский	15:01:2502016:3	003002000000 Земли населенных пунктов	"Ведение огородничества", осуществление отдыха и (или) выращивания гражданами для собственных нужд сельскохозяйственных культур; размещение хозяйственных построек, не являющихся объектами недвижимости, предназначенных для хранения инвентаря и урожая сельскохозяйственных культур	13	13.011	1 460	53,04	77 438,40
23964	Респ. Северная Осетия - Алания, р-н Моздокский, с. Кизляр, ул. Моздокская, 8	Моздокский	15:01:2502017:1	003002000000 Земли населенных пунктов	Для ведения личного подсобного хозяйства	13	02.020	2 573	392,75	1 010 545,75
23965	Республика Северная Осетия - Алания, Моздокский р-н, с. Кизляр, ул.Советская, 21	Моздокский	15:01:2502017:137	003002000000 Земли населенных пунктов	Для ведения личного подсобного хозяйства	13	02.020	2 035	392,75	799 346,25
23966	Республика Северная Осетия-Алания, р-н Моздокский, с Кизляр, ул Моздокская № 2	Моздокский	15:01:2502017:23	003002000000 Земли населенных пунктов	Для ведения личного подсобного хозяйства	13	02.020	1 000	392,75	392 750,00
23967	Республика Северная Осетия-Алания, р-н Моздокский, с Кизляр, ул Советская, 21	Моздокский	15:01:2502017:25	003002000000 Земли населенных пунктов	Для ведения личного подсобного хозяйства	13	02.020	842	392,75	330 695,50
23968	Респ. Северная Осетия - Алания, р-н Моздокский, с. Кизляр, ул. Советская, дом 21	Моздокский	15:01:2502017:3	003002000000 Земли населенных пунктов	Для ведения личного подсобного хозяйства	13	02.020	1 100	392,75	432 025,00
23969	Республика Северная Осетия-Алания, р-н Моздокский, с Кизляр, ул Советская, 23	Моздокский	15:01:2502017:4	003002000000 Земли населенных пунктов	Для ведения личного подсобного хозяйства	13	02.020	1 000	392,75	392 750,00
23970	Респ. Северная Осетия - Алания, р-н Моздокский, с. Кизляр, ул. Советская, дом 27	Моздокский	15:01:2502017:5	003002000000 Земли населенных пунктов	Для ведения личного подсобного хозяйства	13	02.020	1 700	392,75	667 675,00
23971	Респ. Северная Осетия - Алания, р-н Моздокский, с. Кизляр, ул. Моздокская, 4	Моздокский	15:01:2502017:6	003002000000 Земли населенных пунктов	Для ведения личного подсобного хозяйства	13	02.020	1 066	392,75	418 671,50
23972	Респ. Северная Осетия - Алания, р-н Моздокский, с. Кизляр, ул. Моздокская, дом 4"а"	Моздокский	15:01:2502017:7	003002000000 Земли населенных пунктов	Для ведения личного подсобного хозяйства	13	02.020	2 000	392,75	785 500,00
23973	Респ. Северная Осетия - Алания, р-н Моздокский, с. Кизляр, ул. Моздокская, 6	Моздокский	15:01:2502017:8	003002000000 Земли населенных пунктов	Для ведения личного подсобного хозяйства	13	02.020	1 932	392,75	758 793,00
23974	Северная Осетия - Алания респ, р-н Моздокский, с Кизляр, ул Мира, 43	Моздокский	15:01:2502017:9	003002000000 Земли населенных пунктов	Для ведения личного подсобного хозяйства	13	02.020	1 200	392,75	471 300,00
23975	Респ. Северная Осетия - Алания, р-н Моздокский, с. Кизляр, ул. Дахадаева, дом 2	Моздокский	15:01:2502018:1	003002000000 Земли населенных пунктов	Для ведения личного подсобного хозяйства	13	02.020	772	392,75	303 203,00
23976	Респ. Северная Осетия - Алания, р-н Моздокский, с. Кизляр, ул. Дахадаева, дом 10	Моздокский	15:01:2502018:10	003002000000 Земли населенных пунктов	Для ведения личного подсобного хозяйства	13	02.020	1 200	392,75	471 300,00
23977	Республика Северная Осетия - Алания, Моздокский район, с. Кизляр, ул. Дахадаева, 12	Моздокский	15:01:2502018:11	003002000000 Земли населенных пунктов	Для ведения личного подсобного хозяйства	13	02.020	756	392,75	296 919,00
23978	Респ. Северная Осетия - Алания, р-н Моздокский, с. Кизляр, ул. Мира, дом 35	Моздокский	15:01:2502018:12	003002000000 Земли населенных пунктов	Для ведения личного подсобного хозяйства	13	02.020	1 500	392,75	589 125,00
23979	Респ. Северная Осетия - Алания, р-н Моздокский, с. Кизляр, ул. Моздокская, дом 1	Моздокский	15:01:2502018:2	003002000000 Земли населенных пунктов	Для ведения личного подсобного хозяйства	13	02.020	1 300	392,75	510 575,00
23980	Респ. Северная Осетия - Алания, р-н Моздокский, с. Кизляр, ул. Моздокская, дом 3	Моздокский	15:01:2502018:3	003002000000 Земли населенных пунктов	Для ведения личного подсобного хозяйства	13	02.020	700	392,75	274 925,00
23981	Респ. Северная Осетия - Алания, р-н Моздокский, с. Кизляр, ул. Моздокская, дом 5	Моздокский	15:01:2502018:4	003002000000 Земли населенных пунктов	Для ведения личного подсобного хозяйства	13	02.020	1 118	392,75	439 094,50
23982	Респ. Северная Осетия - Алания, р-н Моздокский, с. Кизляр, ул. Моздокская, дом 7	Моздокский	15:01:2502018:5	003002000000 Земли населенных пунктов	Для ведения личного подсобного хозяйства	13	02.020	800	392,75	314 200,00
23983	Республика Северная Осетия - Алания, Моздокский район, с. Кизляр, ул. Моздокская, 9	Моздокский	15:01:2502018:6	003002000000 Земли населенных пунктов	Для ведения личного подсобного хозяйства	13	02.020	1 544	392,75	606 406,00
23984	Республика Северная Осетия-Алания, Моздокский район, с Кизляр, ул Дахадаева, 55а	Моздокский	15:01:2502018:7	003002000000 Земли населенных пунктов	Для ведения личного подсобного хозяйства	13	02.020	650	392,75	255 287,50
23985	Респ. Северная Осетия - Алания, р-н Моздокский, с. Кизляр, ул. Дахадаева, дом 6	Моздокский	15:01:2502018:8	003002000000 Земли населенных пунктов	Для ведения личного подсобного хозяйства	13	02.020	1 300	392,75	510 575,00
23986	Респ. Северная Осетия - Алания, р-н Моздокский, с. Кизляр, ул. Дахадаева, дом 8	Моздокский	15:01:2502018:9	003002000000 Земли населенных пунктов	Для ведения личного подсобного хозяйства	13	02.020	1 100	392,75	432 025,00
23987	Респ. Северная Осетия - Алания, р-н Моздокский, с. Кизляр, ул. Октябрьская, дом 26	Моздокский	15:01:2502019:10	003002000000 Земли населенных пунктов	Для ведения личного подсобного хозяйства	13	02.020	800	392,75	314 200,00
23988	Респ. Северная Осетия - Алания, р-н Моздокский, с. Кизляр, ул. Октябрьская, дом 28	Моздокский	15:01:2502019:11	003002000000 Земли населенных пунктов	Для ведения личного подсобного хозяйства	13	02.020	600	392,75	235 650,00
23989	Респ. Северная Осетия - Алания, р-н Моздокский, с. Кизляр, ул. Махачкалинская, дом 2	Моздокский	15:01:2502019:12	003002000000 Земли населенных пунктов	Земельные участки личных подсобных хозяйств (ведение личного подсобного хозяйства и эксплуатация жилого дома с хозпостройками)	13	02.020	1 597	392,75	627 221,75
23990	Республика Северная Осетия - Алания, р-н Моздокский, с. Кизляр, ул. Дахадаева, 1	Моздокский	15:01:2502019:137	003002000000 Земли населенных пунктов	Для ведения личного подсобного хозяйства	13	02.020	624	392,75	245 076,00
23991	Республика Северная Осетия - Алания, р-н Моздокский, с Кизляр, ул Мира 38 а	Моздокский	15:01:2502019:138	003002000000 Земли населенных пунктов	Для ведения личного подсобного хозяйства	13	02.020	935	392,75	367 221,25
23992	Республика Северная Осетия-Алания, Моздокский район, с Кизляр, ул Махачкалинская, 10	Моздокский	15:01:2502019:143	003002000000 Земли населенных пунктов	Для ведения личного подсобного хозяйства	13	02.020	635	392,75	249 396,25

№ пп	Местоположение ЗУ	Район	Кадастровый номер ЗУ	Категория земель	Разрешенное использование по документу	Код вида разрешенного использования (в соответствии с классификатором видов разрешенного использования земельных участков)	Вид использования объектов недвижимости	Площадь	УПКС	КС
23993	Респ. Северная Осетия - Алания, р-н Моздокский, с. Кизляр, ул. Дахадаева, дом 3	Моздокский	15:01:2502019:2	003002000000 Земли населенных пунктов	Для ведения личного подсобного хозяйства	13	02.020	1 000	392,75	392 750,00
23994	Республика Северная Осетия - Алания, Моздокский район, с. Кизляр, ул. Дахадаева, 5	Моздокский	15:01:2502019:3	003002000000 Земли населенных пунктов	Для ведения личного подсобного хозяйства	13	02.020	1 000	392,75	392 750,00
23995	Респ. Северная Осетия - Алания, р-н Моздокский, с. Кизляр, ул. Дахадаева, дом 7	Моздокский	15:01:2502019:4	003002000000 Земли населенных пунктов	Для ведения личного подсобного хозяйства	13	02.020	700	392,75	274 925,00
23996	Респ. Северная Осетия - Алания, р-н Моздокский, с. Кизляр, ул. Дахадаева, дом 9	Моздокский	15:01:2502019:5	003002000000 Земли населенных пунктов	Для ведения личного подсобного хозяйства	13	02.020	1 000	392,75	392 750,00
23997	Республика Северная Осетия-Алания, р-н Моздокский, с. Кизляр, ул. Махачкалинская, 4	Моздокский	15:01:2502019:6	003002000000 Земли населенных пунктов	Для ведения личного подсобного хозяйства	13	02.020	966	392,75	379 396,50
23998	Респ. Северная Осетия - Алания, р-н Моздокский, с. Кизляр, ул. Махачкалинская, дом 6	Моздокский	15:01:2502019:7	003002000000 Земли населенных пунктов	Для ведения личного подсобного хозяйства	13	02.020	800	392,75	314 200,00
23999	Респ. Северная Осетия - Алания, р-н Моздокский, с. Кизляр, ул. Махачкалинская, дом 8	Моздокский	15:01:2502019:8	003002000000 Земли населенных пунктов	Для ведения личного подсобного хозяйства	13	02.020	1 200	392,75	471 300,00
24000	Респ. Северная Осетия - Алания, р-н Моздокский, с. Кизляр, ул. Махачкалинская, дом 1	Моздокский	15:01:2502020:1	003002000000 Земли населенных пунктов	Для ведения личного подсобного хозяйства	13	02.020	1 300	392,75	510 575,00
24001	Республика Северная Осетия - Алания, Моздокский район, с. Кизляр, ул. Т.Куразовой, 33	Моздокский	15:01:2502020:171	003002000000 Земли населенных пунктов	для ведения личного подсобного хозяйства	13	02.020	600	392,75	235 650,00
24002	Респ. Северная Осетия - Алания, р-н Моздокский, с. Кизляр, ул. Махачкалинская, дом 3	Моздокский	15:01:2502020:2	003002000000 Земли населенных пунктов	Для ведения личного подсобного хозяйства	13	02.020	1 123	392,75	441 058,25
24003	Респ. Северная Осетия - Алания, р-н Моздокский, с. Кизляр, ул. Махачкалинская, 5	Моздокский	15:01:2502020:3	003002000000 Земли населенных пунктов	Для ведения личного подсобного хозяйства	13	02.020	1 210	392,75	475 227,50
24004	Республика Северная Осетия-Алания, р-н Моздокский, с. Кизляр, ул. Махачкалинская, 9	Моздокский	15:01:2502020:35	003002000000 Земли населенных пунктов	Для ведения личного подсобного хозяйства	13	02.020	1 000	392,75	392 750,00
24005	Республика Северная Осетия-Алания, р-н Моздокский, с. Кизляр, ул. Т.Куразовой, №4	Моздокский	15:01:2502020:38	003002000000 Земли населенных пунктов	Для ведения личного подсобного хозяйства	13	02.020	600	392,75	235 650,00
24006	Республика Северная Осетия-Алания, р-н Моздокский, с Кизляр, ул Тайбат Куразовой, д 2	Моздокский	15:01:2502020:4	003002000000 Земли населенных пунктов	Для ведения личного подсобного хозяйства	13	02.020	1 200	392,75	471 300,00
24007	Респ. Северная Осетия - Алания, р-н Моздокский, с. Кизляр, ул. Т.Куразовой, 8	Моздокский	15:01:2502020:42	003002000000 Земли населенных пунктов	Ведение личного подсобного хозяйства	13	02.020	1 169	392,75	459 124,75
24008	Республика Северная Осетия - Алания, р-н Моздокский, с. Кизляр, ул. Т.Куразовой, 10	Моздокский	15:01:2502020:44	003002000000 Земли населенных пунктов	Для ведения личного подсобного хозяйства	13	02.020	1 200	392,75	471 300,00
24009	Респ. Северная Осетия - Алания, р-н Моздокский, с. Кизляр, ул. Т.Куразовой, 4 "а"	Моздокский	15:01:2502020:45	003002000000 Земли населенных пунктов	Для ведения личного подсобного хозяйства	13	02.020	414	392,75	162 598,50
24010	Респ. Северная Осетия - Алания, р-н Моздокский, с. Кизляр, ул. Т.Куразовой, 12	Моздокский	15:01:2502020:49	003002000000 Земли населенных пунктов	Для ведения личного подсобного хозяйства	13	02.020	800	392,75	314 200,00
24011	Республика Северная Осетия-Алания, р-н Моздокский, с Кизляр, ул Ворошилова, д 4	Моздокский	15:01:2502020:5	003002000000 Земли населенных пунктов	Для ведения личного подсобного хозяйства	13	02.020	1 600	392,75	628 400,00
24012	Республика Северная Осетия-Алания, р-н Моздокский, с Кизляр, ул Ворошилова, д 6	Моздокский	15:01:2502020:6	003002000000 Земли населенных пунктов	Для ведения личного подсобного хозяйства	13	02.020	900	392,75	353 475,00
24013	Республика Северная Осетия-Алания, р-н Моздокский, с Кизляр, ул Ворошилова, д 8,10	Моздокский	15:01:2502020:7	003002000000 Земли населенных пунктов	Для ведения личного подсобного хозяйства	13	02.020	1 200	392,75	471 300,00
24014	Республика Северная Осетия-Алания, р-н Моздокский, с Кизляр, ул Октябрьская, 24	Моздокский	15:01:2502020:8	003002000000 Земли населенных пунктов	Для ведения личного подсобного хозяйства	13	02.020	880	392,75	345 620,00
24015	Республика Северная Осетия-Алания, р-н Моздокский, с Кизляр, ул Т.Куразовой, д 1	Моздокский	15:01:2502021:1	003002000000 Земли населенных пунктов	Земельные участки, предназначенные для размещения домов малоэтажной жилой застройки, в том числе индивидуальной жилой застройки (земельный участок, предназначенный для ведения личного подсобного хозяйства и эксплуатации жилого дома и хозяйственных построек)	13	02.010	749	392,75	294 169,75
24016	Республика Северная Осетия-Алания, р-н Моздокский, с Кизляр, ул А.Волковой, д 8	Моздокский	15:01:2502021:10	003002000000 Земли населенных пунктов	Для ведения личного подсобного хозяйства	13	02.020	1 100	392,75	432 025,00
24017	Респ. Северная Осетия - Алания, р-н Моздокский, с. Кизляр, ул. Мира, дом 31	Моздокский	15:01:2502021:11	003002000000 Земли населенных пунктов	Земельный участок, предоставленный для ведения личного подсобного хозяйства	13	02.020	2 400	392,75	942 600,00
24018	Республика Северная Осетия-Алания, р-н Моздокский, с Кизляр, ул А.Волковой, д 10	Моздокский	15:01:2502021:12	003002000000 Земли населенных пунктов	Для ведения личного подсобного хозяйства	13	02.020	800	392,75	314 200,00
24019	Республика Северная Осетия-Алания, р-н Моздокский, с Кизляр, ул Ворошилова, д 7	Моздокский	15:01:2502021:2	003002000000 Земли населенных пунктов	Для ведения личного подсобного хозяйства	13	02.020	782	392,75	307 130,50
24020	Республика Северная Осетия-Алания, р-н Моздокский, с. Кизляр, ул. Т.Куразовой, 3	Моздокский	15:01:2502021:26	003002000000 Земли населенных пунктов	Для ведения личного подсобного хозяйства	13	02.020	600	392,75	235 650,00
24021	Республика Северная Осетия-Алания, р-н Моздокский, с Кизляр, ул Т.Куразовой, д 5	Моздокский	15:01:2502021:3	003002000000 Земли населенных пунктов	Для ведения личного подсобного хозяйства	13	02.020	1 210	392,75	475 227,50
24022	Республика Северная Осетия-Алания, р-н Моздокский, с. Кизляр, ул. Мира, 33	Моздокский	15:01:2502021:30	003002000000 Земли населенных пунктов	"Религиозное использование", для размещения здания мечети	3	03.070	939	2,71	2 544,69
24023	Республика Северная Осетия-Алания, р-н Моздокский, с Кизляр, ул Ворошилова, д 1	Моздокский	15:01:2502021:4	003002000000 Земли населенных пунктов	Для ведения личного подсобного хозяйства	13	02.020	374	392,75	146 888,50
24024	Республика Северная Осетия-Алания, р-н Моздокский, с Кизляр, ул Ворошилова, д 3	Моздокский	15:01:2502021:5	003002000000 Земли населенных пунктов	Для ведения личного подсобного хозяйства	13	02.020	600	392,75	235 650,00
24025	Республика Северная Осетия-Алания, р-н Моздокский, с Кизляр, ул Ворошилова, д 9	Моздокский	15:01:2502021:6	003002000000 Земли населенных пунктов	Для ведения личного подсобного хозяйства	13	02.020	1 000	392,75	392 750,00
24026	Республика Северная Осетия-Алания, р-н Моздокский, с. Кизляр, ул. А.Волковой, 2	Моздокский	15:01:2502021:7	003002000000 Земли населенных пунктов	Земельные участки, предназначенные для размещения домов малоэтажной жилой застройки, в том числе индивидуальной жилой застройки (земельный участок, предназначенный для ведения личного подсобного хозяйства и эксплуатации жилого дома и хозяйственных построек)	13	02.010	1 213	392,75	476 405,75

№ пп	Местоположение ЗУ	Район	Кадастровый номер ЗУ	Категория земель	Разрешенное использование по документу	Код вида разрешенного использования (в соответствии с классификатором видов разрешенного использования земельных участков)	Вид использования объектов недвижимости	Площадь	УПКС	КС
24027	Республика Северная Осетия-Алания, р-н Моздокский, с Кизляр, ул А.Волковой, д 4	Моздокский	15:01:2502021:8	0030020000000 Земли населенных пунктов	Для ведения личного подсобного хозяйства	13	02.020	1 700	392,75	667 675,00
24028	Республика Северная Осетия-Алания, р-н Моздокский, с Кизляр, ул А.Волковой, д 6	Моздокский	15:01:2502021:9	0030020000000 Земли населенных пунктов	Для ведения личного подсобного хозяйства	13	02.020	1 700	392,75	667 675,00
24029	Республика Северная Осетия-Алания, р-н Моздокский, с Кизляр, ул А.Волковой, д 3	Моздокский	15:01:2502022:1	0030020000000 Земли населенных пунктов	Земельные участки, предназначенные для размещения административных и офисных зданий, объектов образования, науки, здравоохранения и социального обеспечения, физической культуры и спорта, культуры, искусства, религии (земельный участок, предназначенный для строительства стоматологической поликлиники)	3	03.040	602	628,40	378 296,80
24030	Республика Северная Осетия - Алания, Моздокский район, с. Кизляр, ул. 3.Космодемьянской, 8	Моздокский	15:01:2502022:10	0030020000000 Земли населенных пунктов	Для ведения личного подсобного хозяйства	13	02.020	1 271	392,75	499 185,25
24031	Респ. Северная Осетия - Алания, р-н Моздокский, с. Кизляр, ул. З.Космодемьянской, дом 10	Моздокский	15:01:2502022:11	0030020000000 Земли населенных пунктов	Для ведения личного подсобного хозяйства	13	02.020	1 346	392,75	528 641,50
24032	Респ. Северная Осетия - Алания, р-н Моздокский, с. Кизляр, ул. З.Космодемьянской, дом 12	Моздокский	15:01:2502022:12	0030020000000 Земли населенных пунктов	Для ведения личного подсобного хозяйства	13	02.020	1 394	392,75	547 493,50
24033	Респ. Северная Осетия - Алания, р-н Моздокский, с. Кизляр, ул. Мира, 29	Моздокский	15:01:2502022:13	0030020000000 Земли населенных пунктов	Магазины, Для ведения личного подсобного хозяйства	4	04.040	899	1 021,14	918 004,86
24034	Республика Северная Осетия - Алания, р-н Моздокский, с. Кизляр, ул. З.Космодемьянской, 6	Моздокский	15:01:2502022:142	0030020000000 Земли населенных пунктов	Для ведения личного подсобного хозяйства	13	02.020	1 199	392,75	470 907,25
24035	Республика Северная Осетия-Алания, р-н Моздокский, с Кизляр, ул А.Волковой, д 1	Моздокский	15:01:2502022:3	0030020000000 Земли населенных пунктов	Земли учреждений здравоохранения (эксплуатация врачебной амбулатории)	3	03.040	1 272	628,40	802 466,80
24036	Республика Северная Осетия-Алания, р-н Моздокский, с Кизляр, ул А.Волковой, д 5	Моздокский	15:01:2502022:4	0030020000000 Земли населенных пунктов	Для ведения личного подсобного хозяйства	13	02.020	1 300	392,75	510 575,00
24037	Республика Северная Осетия-Алания, р-н Моздокский, с. Кизляр, ул. А.Волковой, 7	Моздокский	15:01:2502022:5	0030020000000 Земли населенных пунктов	Для ведения личного подсобного хозяйства	13	02.020	520	392,75	204 230,00
24038	Республика Северная Осетия-Алания, р-н Моздокский, с Кизляр, ул А.Волковой, д 9	Моздокский	15:01:2502022:6	0030020000000 Земли населенных пунктов	Для ведения личного подсобного хозяйства	13	02.020	1 800	392,75	706 950,00
24039	Республика Северная Осетия-Алания, р-н Моздокский, с Кизляр, ул А.Волковой, д 11	Моздокский	15:01:2502022:7	0030020000000 Земли населенных пунктов	Для ведения личного подсобного хозяйства	13	02.020	900	392,75	353 475,00
24040	Республика Северная Осетия - Алания, Моздокский район, с. Кизляр, ул. 3 Космодемьянской, 6	Моздокский	15:01:2502022:8	0030020000000 Земли населенных пунктов	Для ведения личного подсобного хозяйства	13	02.020	800	392,75	314 200,00
24041	Респ. Северная Осетия - Алания, р-н Моздокский, с. Кизляр, ул. З.Космодемьянской, дом 4	Моздокский	15:01:2502022:9	0030020000000 Земли населенных пунктов	Для ведения личного подсобного хозяйства	13	02.020	200	392,75	78 550,00
24042	Российская Федерация, Республика Северная Осетия - Алания, р-н Моздокский, с. Кизляр, ул. З.Космодемьянской, 7	Моздокский	15:01:2502023:1	0030020000000 Земли населенных пунктов	Для ведения личного подсобного хозяйства	13	02.020	1 300	392,75	510 575,00
24043	Респ. Северная Осетия - Алания, р-н Моздокский, с. Кизляр, ул. Октябрьская, 22	Моздокский	15:01:2502023:10	0030020000000 Земли населенных пунктов	Для ведения личного подсобного хозяйства	13	02.020	753	392,75	295 740,75
24044	Республика Северная Осетия-Алания, р-н Моздокский, с. Кизляр, ул. Мира, 27	Моздокский	15:01:2502023:11	0030020000000 Земли населенных пунктов	Для ведения личного подсобного хозяйства	13	02.020	2 125	392,75	834 593,75
24045	Северная Осетия - Алания респ. р-н Моздокский, с Кизляр, ул Октябрьская, 22 "а"	Моздокский	15:01:2502023:12	0030020000000 Земли населенных пунктов	Для ведения личного подсобного хозяйства	13	02.020	680	392,75	267 070,00
24046	Респ. Северная Осетия - Алания, р-н Моздокский, с. Кизляр, ул. З.Космодемьянской, дом 5	Моздокский	15:01:2502023:2	0030020000000 Земли населенных пунктов	Для ведения личного подсобного хозяйства	13	02.020	1 500	392,75	589 125,00
24047	Респ. Северная Осетия - Алания, р-н Моздокский, с. Кизляр, ул. З.Космодемьянской, дом 9	Моздокский	15:01:2502023:3	0030020000000 Земли населенных пунктов	Для ведения личного подсобного хозяйства	13	02.020	1 100	392,75	432 025,00
24048	Респ. Северная Осетия - Алания, р-н Моздокский, с. Кизляр, ул. З.Космодемьянской, дом 11	Моздокский	15:01:2502023:4	0030020000000 Земли населенных пунктов	Для ведения личного подсобного хозяйства	13	02.020	1 100	392,75	432 025,00
24049	Респ. Северная Осетия - Алания, р-н Моздокский, с. Кизляр, ул. Плиева, дом 10	Моздокский	15:01:2502023:5	0030020000000 Земли населенных пунктов	Для ведения личного подсобного хозяйства	13	02.020	1 000	392,75	392 750,00
24050	Респ. Северная Осетия - Алания, р-н Моздокский, с. Кизляр, ул. Плиева, дом 12	Моздокский	15:01:2502023:6	0030020000000 Земли населенных пунктов	Для ведения личного подсобного хозяйства	13	02.020	1 300	392,75	510 575,00
24051	Респ. Северная Осетия - Алания, р-н Моздокский, с. Кизляр, ул. Плиева, дом 14	Моздокский	15:01:2502023:7	0030020000000 Земли населенных пунктов	Для ведения личного подсобного хозяйства	13	02.020	1 100	392,75	432 025,00
24052	Респ. Северная Осетия - Алания, р-н Моздокский, с. Кизляр, ул. Плиева, дом 16	Моздокский	15:01:2502023:8	0030020000000 Земли населенных пунктов	Для ведения личного подсобного хозяйства	13	02.020	1 400	392,75	549 850,00
24053	Респ. Северная Осетия - Алания, р-н Моздокский, с. Кизляр, ул. Плиева, дом 18	Моздокский	15:01:2502023:9	0030020000000 Земли населенных пунктов	Для ведения личного подсобного хозяйства	13	02.020	1 000	392,75	392 750,00
24054	Респ. Северная Осетия - Алания, р-н Моздокский, с. Кизляр, ул. Плиева, дом 15	Моздокский	15:01:2502024:1	0030020000000 Земли населенных пунктов	Для ведения личного подсобного хозяйства	13	02.020	1 100	392,75	432 025,00
24055	Респ. Северная Осетия - Алания, р-н Моздокский, с. Кизляр, ул. Шамурзаева, дом 10	Моздокский	15:01:2502024:10	0030020000000 Земли населенных пунктов	Для ведения личного подсобного хозяйства	13	02.020	1 200	392,75	471 300,00
24056	Респ. Северная Осетия - Алания, р-н Моздокский, с. Кизляр, ул. Мира, дом 25	Моздокский	15:01:2502024:12	0030020000000 Земли населенных пунктов	Для ведения личного подсобного хозяйства	13	02.020	1 900	392,75	746 225,00
24057	Республика Северная Осетия - Алания, муниципальный район Моздокский, сельское поселение Кизлярское, село Кизляр, улица Шамурзаева, земельный участок 12	Моздокский	15:01:2502024:144	0030020000000 Земли населенных пунктов	Для ведения личного подсобного хозяйства	13	02.020	909	392,75	357 009,75
24058	Республика Северная Осетия - Алания, муниципальный район Моздокский, сельское поселение Кизлярское, село Кизляр, улица Шамурзаева, земельный участок 12а	Моздокский	15:01:2502024:145	0030020000000 Земли населенных пунктов	Для ведения личного подсобного хозяйства	13	02.020	708	392,75	278 067,00
24059	Респ. Северная Осетия - Алания, р-н Моздокский, с. Кизляр, ул. Плиева, дом 17	Моздокский	15:01:2502024:2	0030020000000 Земли населенных пунктов	Для ведения личного подсобного хозяйства	13	02.020	900	392,75	353 475,00
24060	Респ. Северная Осетия - Алания, р-н Моздокский, с. Кизляр, ул. Плиева, дом 19	Моздокский	15:01:2502024:3	0030020000000 Земли населенных пунктов	Для ведения личного подсобного хозяйства	13	02.020	700	392,75	274 925,00
24061	Респ. Северная Осетия - Алания, р-н Моздокский, с. Кизляр, ул. Плиева, дом 21	Моздокский	15:01:2502024:4	0030020000000 Земли населенных пунктов	для ведения личного подсобного хозяйства	13	02.020	500	392,75	196 375,00
24062	Республика Северная Осетия - Алания, Моздокский район, с. Кизляр, ул. Плиева, 23	Моздокский	15:01:2502024:5	0030020000000 Земли населенных пунктов	Для ведения личного подсобного хозяйства	13	02.020	700	392,75	274 925,00

№ пп	Местоположение ЗУ	Район	Кадастровый номер ЗУ	Категория земель	Разрешенное использование по документу	Код вида разрешенного использования (в соответствии с классификатором видов разрешенного использования земельных участков)	Вид использования объектов недвижимости	Площадь	УПКС	КС
24063	Респ. Северная Осетия - Алания, р-н Моздокский, с. Кизляр, ул. Плиева, дом 25	Моздокский	15:01:2502024:6	003002000000 Земли населенных пунктов	Для ведения личного подсобного хозяйства	13	02.020	1 000	392,75	392 750,00
24064	Респ. Северная Осетия - Алания, р-н Моздокский, с. Кизляр, ул. Шамурзаева, дом 4	Моздокский	15:01:2502024:7	003002000000 Земли населенных пунктов	Для ведения личного подсобного хозяйства	13	02.020	600	392,75	235 650,00
24065	Респ. Северная Осетия - Алания, р-н Моздокский, с. Кизляр, ул. Шамурзаева, дом 6	Моздокский	15:01:2502024:8	003002000000 Земли населенных пунктов	Для ведения личного подсобного хозяйства	13	02.020	1 884	392,75	739 941,00
24066	Респ. Северная Осетия - Алания, р-н Моздокский, с. Кизляр, ул. Шамурзаева, дом 8	Моздокский	15:01:2502024:9	003002000000 Земли населенных пунктов	Для ведения личного подсобного хозяйства	13	02.020	700	392,75	274 925,00
24067	Респ Северная Осетия - Алания, Моздокский р-н, с Кизляр, ул Гулаева, 12	Моздокский	15:01:2502025:135	003002000000 Земли населенных пунктов	Для ведения личного подсобного хозяйства	13	02.020	707	392,75	277 674,25
24068	Респ Северная Осетия - Алания, Моздокский р-н, с Кизляр, ул Гулаева, 12 а	Моздокский	15:01:2502025:136	003002000000 Земли населенных пунктов	Для ведения личного подсобного хозяйства	13	02.020	660	392,75	259 215,00
24069	Российская Федерация, Республика Северная Осетия - Алания, муниципальный район Моздокский, сельское поселение Кизлярское, село Кизляр, улица Шамурзаева, земельный участок 9	Моздокский	15:01:2502025:145	003002000000 Земли населенных пунктов	Для ведения личного подсобного хозяйства	13	02.020	1 200	392,75	471 300,00
24070	Российская Федерация, Республика Северная Осетия - Алания, муниципальный район Моздокский, сельское поселение Кизлярское, село Кизляр, улица Шамурзаева, земельный участок 9а	Моздокский	15:01:2502025:146	003002000000 Земли населенных пунктов	Для ведения личного подсобного хозяйства, "Предпринимательство", "Магазины", размещение объектов капитального строительства, предназначенных для продажи товаров, торговая площадь которых составляет до 5000 кв.м	4	04.040	400	1 021,14	408 456,00
24071	Респ. Северная Осетия - Алания, р-н Моздокский, с. Кизляр, ул. Шамурзаева, дом 11	Моздокский	15:01:2502025:2	003002000000 Земли населенных пунктов	Для ведения личного подсобного хозяйства	13	02.020	900	392,75	353 475,00
24072	Республика Северная Осетия - Алания, р-н Моздокский, с. Кизляр, ул. Шамурзаева, 13	Моздокский	15:01:2502025:3	003002000000 Земли населенных пунктов	Для ведения личного подсобного хозяйства	13	02.020	1 100	392,75	432 025,00
24073	Респ. Северная Осетия - Алания, р-н Моздокский, с. Кизляр, ул. Шамурзаева, дом 15	Моздокский	15:01:2502025:4	003002000000 Земли населенных пунктов	Для ведения личного подсобного хозяйства	13	02.020	1 800	392,75	706 950,00
24074	Республика Северная Осетия-Алания, р-н Моздокский, с Кизляр, ул Гулаева, д 8	Моздокский	15:01:2502025:5	003002000000 Земли населенных пунктов	Для ведения личного подсобного хозяйства	13	02.020	1 520	392,75	596 980,00
24075	Республика Северная Осетия-Алания, р-н Моздокский, с Кизляр, ул Гулаева, д 10	Моздокский	15:01:2502025:6	003002000000 Земли населенных пунктов	Для ведения личного подсобного хозяйства	13	02.020	1 200	392,75	471 300,00
24076	Республика Северная Осетия-Алания, р-н Моздокский, с Кизляр, ул Гулаева, д 14	Моздокский	15:01:2502025:8	003002000000 Земли населенных пунктов	Для ведения личного подсобного хозяйства	13	02.020	1 200	392,75	471 300,00
24077	Респ. Северная Осетия - Алания, р-н Моздокский, с. Кизляр, ул. Октябрьская, дом 20	Моздокский	15:01:2502025:9	003002000000 Земли населенных пунктов	Для ведения личного подсобного хозяйства	13	02.020	800	392,75	314 200,00
24078	Республика Северная Осетия-Алания, р-н Моздокский, с Кизляр, ул Гулаева, 11	Моздокский	15:01:2502026:1	003002000000 Земли населенных пунктов	Для ведения личного подсобного хозяйства	13	02.020	659	392,75	258 822,25
24079	Респ. Северная Осетия - Алания, р-н Моздокский, с. Кизляр, ул. Октябрьская, дом 16	Моздокский	15:01:2502026:10	003002000000 Земли населенных пунктов	Для ведения личного подсобного хозяйства	13	02.020	1 600	392,75	628 400,00
24080	Респ. Северная Осетия - Алания, р-н Моздокский, с. Кизляр, ул. Октябрьская, дом 18	Моздокский	15:01:2502026:11	003002000000 Земли населенных пунктов	Для ведения личного подсобного хозяйства	13	02.020	700	392,75	274 925,00
24081	Респ. Северная Осетия - Алания, р-н Моздокский, с. Кизляр, ул. Октябрьская, дом 18 "а"	Моздокский	15:01:2502026:12	003002000000 Земли населенных пунктов	Для ведения личного подсобного хозяйства	13	02.020	702	392,75	275 710,50
24082	Республика Северная Осетия-Алания, р-н Моздокский, с Кизляр, ул Гулаева, д 9	Моздокский	15:01:2502026:13	003002000000 Земли населенных пунктов	Земельный участок, предназначенный для ведения личного подсобного хозяйства	13	02.020	1 800	392,75	706 950,00
24083	Республика Северная Осетия-Алания, р-н Моздокский, с Кизляр, ул Гулаева, д 13	Моздокский	15:01:2502026:2	003002000000 Земли населенных пунктов	Для ведения личного подсобного хозяйства	13	02.020	700	392,75	274 925,00
24084	Республика Северная Осетия-Алания, р-н Моздокский, с. Кизляр, ул. Гулаева, 17	Моздокский	15:01:2502026:23	003002000000 Земли населенных пунктов	Приусадебный участок личного подсобного хозяйства	13	02.020	1 462	392,75	574 200,50
24085	Республика Северная Осетия-Алания, р-н Моздокский, с Кизляр, ул Гулаева, д 15	Моздокский	15:01:2502026:3	003002000000 Земли населенных пунктов	Для ведения личного подсобного хозяйства	13	02.020	2 400	392,75	942 600,00
24086	Северная Осетия - Алания респ. р-н Моздокский, с. Кизляр, ул. Гулаева, 17 "а"	Моздокский	15:01:2502026:4	003002000000 Земли населенных пунктов	Для ведения личного подсобного хозяйства	13	02.020	1 900	392,75	746 225,00
24087	Российская Федерация, Республика Северная Осетия-Алания, Моздокский район, с. Кизляр, ул. Гулаева, 19	Моздокский	15:01:2502026:5	003002000000 Земли населенных пунктов	Для ведения личного подсобного хозяйства	13	02.020	600	392,75	235 650,00
24088	Респ. Северная Осетия - Алания, р-н Моздокский, с. Кизляр, ул. Комарова, дом 10	Моздокский	15:01:2502026:6	003002000000 Земли населенных пунктов	Для ведения личного подсобного хозяйства	13	02.020	600	392,75	235 650,00
24089	Респ. Северная Осетия - Алания, р-н Моздокский, с. Кизляр, ул. Комарова, дом 12	Моздокский	15:01:2502026:7	003002000000 Земли населенных пунктов	Для ведения личного подсобного хозяйства	13	02.020	1 700	392,75	667 675,00
24090	Респ. Северная Осетия - Алания, р-н Моздокский, с. Кизляр, ул. Комарова, дом 14	Моздокский	15:01:2502026:8	003002000000 Земли населенных пунктов	Для ведения личного подсобного хозяйства	13	02.020	800	392,75	314 200,00
24091	Респ. Северная Осетия - Алания, р-н Моздокский, с. Кизляр, ул. Октябрьская, дом 14	Моздокский	15:01:2502026:9	003002000000 Земли населенных пунктов	Для ведения личного подсобного хозяйства	13	02.020	900	392,75	353 475,00
24092	Респ. Северная Осетия - Алания, р-н Моздокский, с. Кизляр, ул. Комарова, дом 11	Моздокский	15:01:2502027:1	003002000000 Земли населенных пунктов	Для ведения личного подсобного хозяйства	13	02.020	680	392,75	267 070,00
24093	Респ. Северная Осетия - Алания, р-н Моздокский, с. Кизляр, ул. Мира, дом 21	Моздокский	15:01:2502027:10	003002000000 Земли населенных пунктов	Для ведения личного подсобного хозяйства	13	02.020	900	392,75	353 475,00
24094	Республика Северная Осетия - Алания, муниципальный район Моздокский, сельское поселение Кизлярское, с. Кизляр, ул. Титова, 18	Моздокский	15:01:2502027:156	003002000000 Земли населенных пунктов	Для ведения личного подсобного хозяйства	13	02.020	470	392,75	184 592,50
24095	Республика Северная Осетия - Алания, муниципальный район Моздокский, сельское поселение Кизлярское, с. Кизляр, ул.Титова, 18а	Моздокский	15:01:2502027:157	003002000000 Земли населенных пунктов	Для ведения личного подсобного хозяйства	13	02.020	400	392,75	157 100,00
24096	Респ. Северная Осетия - Алания, р-н Моздокский, с. Кизляр, ул. Комарова, дом 13	Моздокский	15:01:2502027:2	003002000000 Земли населенных пунктов	Для ведения личного подсобного хозяйства	13	02.020	1 500	392,75	589 125,00
24097	Респ. Северная Осетия - Алания, р-н Моздокский, с. Кизляр, ул. Комарова, дом 15	Моздокский	15:01:2502027:3	003002000000 Земли населенных пунктов	Для ведения личного подсобного хозяйства	13	02.020	1 600	392,75	628 400,00
24098	Республика Северная Осетия-Алания, р-н Моздокский, с Кизляр, ул Комарова, д 11а	Моздокский	15:01:2502027:30	003002000000 Земли населенных пунктов	Для ведения личного подсобного хозяйства	13	02.020	600	392,75	235 650,00
24099	Респ. Северная Осетия - Алания, р-н Моздокский, с. Кизляр, ул. Комарова, дом 18	Моздокский	15:01:2502027:4	003002000000 Земли населенных пунктов	Для ведения личного подсобного хозяйства	13	02.020	700	392,75	274 925,00

№ пп	Местоположение ЗУ	Район	Кадастровый номер ЗУ	Категория земель	Разрешенное использование по документу	Код вида разрешенного использования (в соответствии с классификатором видов разрешенного использования земельных участков)	Вид использования объектов недвижимости	Площадь	УПКС	КС
24100	Респ. Северная Осетия - Алания, р-н Моздокский, с. Кизляр, ул. Титова, 20	Моздокский	15:01:2502027:5	003002000000 Земли населенных пунктов	Для ведения личного подсобного хозяйства	13	02.020	1 775	392,75	697 131,25
24101	Респ. Северная Осетия - Алания, р-н Моздокский, с. Кизляр, ул. Титова, дом 22	Моздокский	15:01:2502027:6	003002000000 Земли населенных пунктов	Для ведения личного подсобного хозяйства	13	02.020	1 300	392,75	510 575,00
24102	Респ. Северная Осетия - Алания, р-н Моздокский, с. Кизляр, ул. Титова, дом 24	Моздокский	15:01:2502027:7	003002000000 Земли населенных пунктов	Для ведения личного подсобного хозяйства	13	02.020	1 800	392,75	706 950,00
24103	Респ. Северная Осетия - Алания, р-н Моздокский, с. Кизляр, ул. Октябрьская, дом 12	Моздокский	15:01:2502027:8	003002000000 Земли населенных пунктов	Для ведения личного подсобного хозяйства	13	02.020	1 800	392,75	706 950,00
24104	Респ. Северная Осетия - Алания, р-н Моздокский, с. Кизляр, ул. Мира, дом 19	Моздокский	15:01:2502027:9	003002000000 Земли населенных пунктов	Для ведения личного подсобного хозяйства	13	02.020	1 000	392,75	392 750,00
24105	Респ. Северная Осетия - Алания, р-н Моздокский, с. Кизляр, ул. Титова, 13 "а"	Моздокский	15:01:2502028:1	003002000000 Земли населенных пунктов	«Жилая застройка». «Для ведения личного подсобного хозяйства (приусадебный земельный участок)». размещение жилого дома; производство сельскохозяйственной продукции; размещение гаража и иных вспомогательных сооружений; содержание сельскохозяйственных животных (код 2.2)	13	02.020	807	392,75	316 949,25
24106	Респ. Северная Осетия - Алания, р-н Моздокский, с. Кизляр, ул. Октябрьская, дом 6	Моздокский	15:01:2502028:10	003002000000 Земли населенных пунктов	Для ведения личного подсобного хозяйства	13	02.020	2 200	392,75	864 050,00
24107	Респ. Северная Осетия - Алания, р-н Моздокский, с. Кизляр, ул. Октябрьская, дом 8	Моздокский	15:01:2502028:11	003002000000 Земли населенных пунктов	Для ведения личного подсобного хозяйства	13	02.020	1 200	392,75	471 300,00
24108	Респ. Северная Осетия - Алания, р-н Моздокский, с. Кизляр, ул. Октябрьская, дом 4	Моздокский	15:01:2502028:12	003002000000 Земли населенных пунктов	Для ведения личного подсобного хозяйства	13	02.020	2 200	392,75	864 050,00
24109	Респ. Северная Осетия - Алания, р-н Моздокский, с. Кизляр, ул. Мира, дом 7	Моздокский	15:01:2502028:13	003002000000 Земли населенных пунктов	Для ведения личного подсобного хозяйства. Магазины	4	04.040	2 200	1 021,14	2 246 508,00
24110	Республика Северная Осетия - Алания, Моздокский район, с. Кизляр, ул. Мира, 9	Моздокский	15:01:2502028:14	003002000000 Земли населенных пунктов	Для ведения личного подсобного хозяйства	13	02.020	1 466	392,75	575 771,50
24111	Респ. Северная Осетия - Алания, р-н Моздокский, с. Кизляр, ул. Мира, дом 13	Моздокский	15:01:2502028:15	003002000000 Земли населенных пунктов	Для ведения личного подсобного хозяйства	13	02.020	2 800	392,75	1 099 700,00
24112	Респ. Северная Осетия - Алания, р-н Моздокский, с. Кизляр, ул. Октябрьская, 10	Моздокский	15:01:2502028:166	003002000000 Земли населенных пунктов	Для ведения личного подсобного хозяйства	13	02.020	1 355	392,75	532 176,25
24113	Респ. Северная Осетия - Алания, р-н Моздокский, с. Кизляр, ул. Октябрьская, 10 а	Моздокский	15:01:2502028:167	003002000000 Земли населенных пунктов	Для ведения личного подсобного хозяйства	13	02.020	600	392,75	235 650,00
24114	Респ. Северная Осетия - Алания, р-н Моздокский, с. Кизляр, ул. Октябрьская, 10 б	Моздокский	15:01:2502028:168	003002000000 Земли населенных пунктов	Для ведения личного подсобного хозяйства	13	02.020	1 425	392,75	559 668,75
24115	Респ. Северная Осетия - Алания, р-н Моздокский, с. Кизляр, ул. Мира, дом 15	Моздокский	15:01:2502028:17	003002000000 Земли населенных пунктов	Для ведения личного подсобного хозяйства	13	02.020	1 500	392,75	589 125,00
24116	Респ. Северная Осетия - Алания, р-н Моздокский, с. Кизляр, ул. Джанаева, дом 20	Моздокский	15:01:2502028:18	003002000000 Земли населенных пунктов	Для ведения личного подсобного хозяйства	13	02.020	658	392,75	258 429,50
24117	Республика Северная Осетия - Алания, Моздокский район, с. Кизляр, ул. Титова, 15	Моздокский	15:01:2502028:181	003002000000 Земли населенных пунктов	Для ведения личного подсобного хозяйства	13	02.020	723	392,75	283 958,25
24118	Республика Северная Осетия - Алания, Моздокский район, с.Кизляр, ул Мира, 11	Моздокский	15:01:2502028:182	003002000000 Земли населенных пунктов	Для ведения личного подсобного хозяйства	13	02.020	2 000	392,75	785 500,00
24119	Северная Осетия - Алания респ, р-н Моздокский, с. Кизляр, ул Джанаева, 18	Моздокский	15:01:2502028:19	003002000000 Земли населенных пунктов	Для ведения личного подсобного хозяйства	13	02.020	600	392,75	235 650,00
24120	Респ. Северная Осетия - Алания, р-н Моздокский, с. Кизляр, ул. Мира, дом 17	Моздокский	15:01:2502028:2	003002000000 Земли населенных пунктов	Для ведения личного подсобного хозяйства	13	02.020	800	392,75	314 200,00
24121	Респ. Северная Осетия - Алания, р-н Моздокский, с. Кизляр, ул. Титова, дом 19	Моздокский	15:01:2502028:3	003002000000 Земли населенных пунктов	Для ведения личного подсобного хозяйства	13	02.020	1 700	392,75	667 675,00
24122	Респ. Северная Осетия - Алания, р-н Моздокский, с. Кизляр, ул. Титова, дом 21	Моздокский	15:01:2502028:4	003002000000 Земли населенных пунктов	Для ведения личного подсобного хозяйства	13	02.020	2 200	392,75	864 050,00
24123	Российская Федерация, Республика Северная Осетия-Алания, Моздокский район, с. Кизляр, ул. Титова, 15 "а"	Моздокский	15:01:2502028:48	003002000000 Земли населенных пунктов	Ведение личного подсобного хозяйства	13	02.020	600	392,75	235 650,00
24124	Респ. Северная Осетия - Алания, р-н Моздокский, с. Кизляр, ул. Титова, дом 23	Моздокский	15:01:2502028:5	003002000000 Земли населенных пунктов	Для ведения личного подсобного хозяйства	13	02.020	1 400	392,75	549 850,00
24125	Респ. Северная Осетия - Алания, р-н Моздокский, с. Кизляр, ул. Титова, 17	Моздокский	15:01:2502028:51	003002000000 Земли населенных пунктов	Для ведения личного подсобного хозяйства	13	02.020	1 576	392,75	618 974,00
24126	Республика Северная Осетия-Алания, р-н Моздокский, с. Кизляр, ул. Мира,15 "а"	Моздокский	15:01:2502028:52	003002000000 Земли населенных пунктов	Для индивидуального жилищного строительства, предназначенного для строительства индивидуального жилого дома, индивидуального гаража и подсобных сооружений, выращивания плодовых, ягодных и овощных культур	13	02.010	1 601	392,75	628 792,75
24127	Респ. Северная Осетия - Алания, р-н Моздокский, с. Кизляр, ул. Джанаева, дом 22	Моздокский	15:01:2502028:6	003002000000 Земли населенных пунктов	Для ведения личного подсобного хозяйства	13	02.020	600	392,75	235 650,00
24128	Респ. Северная Осетия - Алания, р-н Моздокский, с. Кизляр, ул. Джанаева, дом 24	Моздокский	15:01:2502028:7	003002000000 Земли населенных пунктов	Для ведения личного подсобного хозяйства	13	02.020	1 100	392,75	432 025,00
24129	Респ. Северная Осетия - Алания, р-н Моздокский, с. Кизляр, ул. Джанаева, дом 26	Моздокский	15:01:2502028:8	003002000000 Земли населенных пунктов	Для ведения личного подсобного хозяйства	13	02.020	1 200	392,75	471 300,00
24130	Респ. Северная Осетия - Алания, р-н Моздокский, с. Кизляр, ул. Октябрьская, 2	Моздокский	15:01:2502028:9	003002000000 Земли населенных пунктов	Для ведения личного подсобного хозяйства	13	02.020	1 478	392,75	580 484,50
24131	Респ. Северная Осетия - Алания, р-н Моздокский, с. Кизляр, ул. Джанаева, дом 23	Моздокский	15:01:2502029:1	003002000000 Земли населенных пунктов	Для ведения личного подсобного хозяйства	13	02.020	3 066	392,75	1 204 171,50
24132	Российская Федерация, Республика Северная Осетия - Алания, Моздокский район, с. Кизляр, ул. Мира, 1	Моздокский	15:01:2502029:11	003002000000 Земли населенных пунктов	Для ведения личного подсобного хозяйства	13	02.020	600	392,75	235 650,00
24133	Респ. Северная Осетия - Алания, р-н Моздокский, с. Кизляр, ул. Мира, дом 3	Моздокский	15:01:2502029:12	003002000000 Земли населенных пунктов	Для ведения личного подсобного хозяйства	13	02.020	1 600	392,75	628 400,00

№ пп	Местоположение ЗУ	Район	Кадастровый номер ЗУ	Категория земель	Разрешенное использование по документу	Код вида разрешенного использования (в соответствии с классификатором видов разрешенного использования земельных участков)	Вид использования объектов недвижимости	Площадь	УПКС	КС
24134	Респ. Северная Осетия - Алания, р-н Моздокский, с. Кизляр, ул. Мира, дом 5	Моздокский	15:01:2502029:13	0030020000000 Земли населенных пунктов	Для ведения личного подсобного хозяйства	13	02.020	904	392,75	355 046,00
24135	Респ. Северная Осетия - Алания, р-н Моздокский, с. Кизляр, пер. Восточный, 28	Моздокский	15:01:2502029:14	0030020000000 Земли населенных пунктов	Для ведения личного подсобного хозяйства	13	02.020	600	392,75	235 650,00
24136	Северная Осетия - Алания респ, р-н Моздокский, с Кизляр, ул Джанаева, 29	Моздокский	15:01:2502029:15	0030020000000 Земли населенных пунктов	Для ведения личного подсобного хозяйства	13	02.020	1 500	392,75	589 125,00
24137	Республика Северная Осетия-Алания, Моздокский район, с Кизляр, ул Джанаева, с правой стороны участка №93	Моздокский	15:01:2502029:153	0030020000000 Земли населенных пунктов	"Предпринимательство", "Магазины", размещение объектов капитального строительства, предназначенных для продажи товаров	4	04.040	154	1 021,14	157 255,56
24138	Республика Северная Осетия-Алания, Моздокский район, с Кизляр, пер Восточный, 26 "а"	Моздокский	15:01:2502029:157	0030020000000 Земли населенных пунктов	Для ведения личного подсобного хозяйства	13	02.020	768	392,75	301 632,00
24139	Респ Северная Осетия - Алания, Моздокский р-н, с. Кизляр, пер. Восточный, 30	Моздокский	15:01:2502029:164	0030020000000 Земли населенных пунктов	Для ведения личного подсобного хозяйства	13	02.020	2 200	392,75	864 050,00
24140	Республика Северная Осетия - Алания, Моздокский район, с. Кизляр, ул. Джанаева	Моздокский	15:01:2502029:168	0030020000000 Земли населенных пунктов	Для ведения личного подсобного хозяйства; "Магазины", размещение объектов капитального строительства, предназначенных для продажи товаров, торговая площадь которых составляет до 5000 кв.м.	4	04.040	114	1 021,14	116 409,96
24141	Республика Северная Осетия-Алания, Моздокский район, с.Кизляр, ул.Джанаева	Моздокский	15:01:2502029:169	0030020000000 Земли населенных пунктов	Для ведения личного подсобного хозяйства, "Магазины", размещение объектов капитального строительства, предназначенных для продажи товаров, торговая площадь которых составляет до 5000 кв.м.	4	04.040	1 268	1 021,14	1 294 805,52
24142	Северная Осетия - Алания респ, р-н Моздокский, с Кизляр, пер Восточный, 22	Моздокский	15:01:2502029:2	0030020000000 Земли населенных пунктов	Для ведения личного подсобного хозяйства	13	02.020	1 415	392,75	555 741,25
24143	Северная Осетия - Алания респ, р-н Моздокский, с Кизляр, ул Джанаева, 33	Моздокский	15:01:2502029:26	0030020000000 Земли населенных пунктов	Для ведения личного подсобного хозяйства	13	02.020	832	392,75	326 768,00
24144	Респ. Северная Осетия - Алания, р-н Моздокский, с. Кизляр, пер. Восточный, дом 24	Моздокский	15:01:2502029:3	0030020000000 Земли населенных пунктов	Для ведения личного подсобного хозяйства	13	02.020	900	392,75	353 475,00
24145	Республика Северная Осетия-Алания, р-н Моздокский, с. Кизляр, ул. Джанаева, 27 а	Моздокский	15:01:2502029:37	0030020000000 Земли населенных пунктов	Для ведения личного подсобного хозяйства	13	02.020	609	392,75	239 184,75
24146	Республика Северная Осетия-Алания, р-н Моздокский, с. Кизляр, ул. Джанаева, 27	Моздокский	15:01:2502029:38	0030020000000 Земли населенных пунктов	Для ведения личного подсобного хозяйства	13	02.020	1 201	392,75	471 692,75
24147	Северная Осетия - Алания респ, р-н Моздокский, с Кизляр, пер Восточный, 24	Моздокский	15:01:2502029:4	0030020000000 Земли населенных пунктов	Для ведения личного подсобного хозяйства	13	02.020	960	392,75	377 040,00
24148	Респ. Северная Осетия - Алания, р-н Моздокский, с. Кизляр, пер. Восточный, 26	Моздокский	15:01:2502029:40	0030020000000 Земли населенных пунктов	Для ведения личного подсобного хозяйства	13	02.020	900	392,75	353 475,00
24149	Республика Северная Осетия-Алания, р-н Моздокский, с. Кизляр, пер. Восточный, 28 а	Моздокский	15:01:2502029:41	0030020000000 Земли населенных пунктов	Для ведения личного подсобного хозяйства	13	02.020	602	392,75	236 435,50
24150	Республика Северная Осетия-Алания, р-н Моздокский, с. Кизляр, ул. Джанаева, 31	Моздокский	15:01:2502029:42	0030020000000 Земли населенных пунктов	Для ведения личного подсобного хозяйства	13	02.020	944	392,75	370 756,00
24151	Респ. Северная Осетия - Алания, р-н Моздокский, с. Кизляр, пер. Восточный, дом 20	Моздокский	15:01:2502029:5	0030020000000 Земли населенных пунктов	Для ведения личного подсобного хозяйства	13	02.020	1 000	392,75	392 750,00
24152	Республика Северная Осетия-Алания, р-н Моздокский, с Кизляр, ул Джанаева, 19	Моздокский	15:01:2502029:6	0030020000000 Земли населенных пунктов	Для ведения личного подсобного хозяйства	13	02.020	1 317	392,75	517 251,75
24153	Респ. Северная Осетия - Алания, р-н Моздокский, с. Кизляр, ул. Джанаева, дом 21	Моздокский	15:01:2502029:7	0030020000000 Земли населенных пунктов	Для ведения личного подсобного хозяйства	13	02.020	1 200	392,75	471 300,00
24154	Респ. Северная Осетия - Алания, р-н Моздокский, с. Кизляр, ул. Буйнакская, дом 30	Моздокский	15:01:2502030:1	0030020000000 Земли населенных пунктов	Для ведения личного подсобного хозяйства	13	02.020	1 307	392,75	513 324,25
24155	Респ. Северная Осетия - Алания, р-н Моздокский, с. Кизляр, ул. Буйнакская, дом 26	Моздокский	15:01:2502030:10	0030020000000 Земли населенных пунктов	Для ведения личного подсобного хозяйства	13	02.020	600	392,75	235 650,00
24156	Респ. Северная Осетия - Алания, р-н Моздокский, с. Кизляр, ул. Буйнакская, дом 4	Моздокский	15:01:2502030:11	0030020000000 Земли населенных пунктов	Для ведения личного подсобного хозяйства	13	02.020	1 367	392,75	536 889,25
24157	Северная Осетия - Алания респ, р-н Моздокский, с Кизляр, ул Буйнакская, 2	Моздокский	15:01:2502030:12	0030020000000 Земли населенных пунктов	Для ведения личного подсобного хозяйства	13	02.020	1 483	392,75	582 448,25
24158	Северная Осетия - Алания респ, р-н Моздокский, с. Кизляр, ул. Буйнакская, 12	Моздокский	15:01:2502030:16	0030020000000 Земли населенных пунктов	Для ведения личного подсобного хозяйства	13	02.020	800	392,75	314 200,00
24159	Северная Осетия - Алания респ, р-н Моздокский, с Кизляр, ул Буйнакская, 18	Моздокский	15:01:2502030:2	0030020000000 Земли населенных пунктов	Для ведения личного подсобного хозяйства	13	02.020	1 336	392,75	524 714,00
24160	Республика Северная Осетия-Алания, р-н Моздокский, с. Кизляр, ул. Буйнакская, 28	Моздокский	15:01:2502030:24	0030020000000 Земли населенных пунктов	Малоэтажная жилая застройка (индивидуальное жилищное строительство: размещение дачных домов и садовых домов). для ведения личного подсобного хозяйства и эксплуатации жилого дома и хозяйственных построек	13	02.010	985	392,75	386 858,75
24161	Республика Северная Осетия-Алания, р-н Моздокский, с. Кизляр, ул. Буйнакская, 24	Моздокский	15:01:2502030:27	0030020000000 Земли населенных пунктов	Для ведения личного подсобного хозяйства	13	02.020	600	392,75	235 650,00
24162	Респ. Северная Осетия - Алания, р-н Моздокский, с. Кизляр, ул. Буйнакская, дом 6	Моздокский	15:01:2502030:3	0030020000000 Земли населенных пунктов	Для ведения личного подсобного хозяйства	13	02.020	800	392,75	314 200,00

№ п/п	Местоположение ЗУ	Район	Кадастровый номер ЗУ	Категория земель	Разрешенное использование по документу	Код вида разрешенного использования (в соответствии с классификатором видов разрешенного использования земельных участков)	Вид использования объектов недвижимости	Площадь	УПКС	КС
24163	Республика Северная Осетия - Алания. Моздокский район, с. Кизляр, ул. Буйнакская, 8	Моздокский	15:01:2502030:4	003002000000 Земли населенных пунктов	Земельные участки, предназначенные для размещения домов малоэтажной жилой застройки, в том числе индивидуальной жилой застройки (земельный участок, предназначенный для ведения личного подсобного хозяйства и эксплуатации жилого дома и хозяйственных построек)	13	02.010	1 177	392,75	462 266,75
24164	Республика Северная Осетия - Алания, муниципальный район Моздокский, сельское поселение Кизлярское, с. Кизляр, ул. Буйнакская, 10	Моздокский	15:01:2502030:5	003002000000 Земли населенных пунктов	Для ведения личного подсобного хозяйства	13	02.020	600	392,75	235 650,00
24165	Респ. Северная Осетия - Алания, р-н Моздокский, с. Кизляр, ул. Буйнакская, дом 14	Моздокский	15:01:2502030:6	003002000000 Земли населенных пунктов	Для ведения личного подсобного хозяйства	13	02.020	1 361	392,75	534 532,75
24166	Респ. Северная Осетия - Алания, р-н Моздокский, с. Кизляр, ул. Буйнакская, 16	Моздокский	15:01:2502030:7	003002000000 Земли населенных пунктов	Для ведения личного подсобного хозяйства	13	02.020	1 440	392,75	565 560,00
24167	Респ. Северная Осетия - Алания, р-н Моздокский, с. Кизляр, ул. Буйнакская, дом 20	Моздокский	15:01:2502030:8	003002000000 Земли населенных пунктов	Для ведения личного подсобного хозяйства	13	02.020	600	392,75	235 650,00
24168	Российская Федерация, Республика Северная Осетия - Алания, р-н Моздокский, с. Кизляр, ул. Буйнакская, 22	Моздокский	15:01:2502030:9	003002000000 Земли населенных пунктов	Для ведения личного подсобного хозяйства	13	02.020	1 366	392,75	536 496,50
24169	Респ. Северная Осетия - Алания, р-н Моздокский, г. Моздок, с. Кизляр, ул. Восточная, дом 7	Моздокский	15:01:2502031:1	003002000000 Земли населенных пунктов	Для ведения личного подсобного хозяйства	13	02.020	1 005	392,75	394 713,75
24170	Респ. Северная Осетия - Алания, р-н Моздокский, с. Кизляр, ул. Восточная, дом 16	Моздокский	15:01:2502031:10	003002000000 Земли населенных пунктов	Для ведения личного подсобного хозяйства	13	02.020	600	392,75	235 650,00
24171	Респ. Северная Осетия - Алания, р-н Моздокский, с. Кизляр, ул. Буйнакская, дом 3	Моздокский	15:01:2502031:11	003002000000 Земли населенных пунктов	Для ведения личного подсобного хозяйства	13	02.020	600	392,75	235 650,00
24172	Респ. Северная Осетия - Алания, р-н Моздокский, с. Кизляр, ул. Буйнакская, дом 5	Моздокский	15:01:2502031:12	003002000000 Земли населенных пунктов	Для ведения личного подсобного хозяйства	13	02.020	1 500	392,75	589 125,00
24173	Республика Северная Осетия - Алания, р-н Моздокский, с. Кизляр, ул. Буйнакская, 7	Моздокский	15:01:2502031:13	003002000000 Земли населенных пунктов	Ведение огородничества	13	13.011	1 500	53,04	79 560,00
24174	Респ. Северная Осетия - Алания, р-н Моздокский, с. Кизляр, ул. Буйнакская, дом 9	Моздокский	15:01:2502031:14	003002000000 Земли населенных пунктов	Для ведения личного подсобного хозяйства	13	02.020	800	392,75	314 200,00
24175	Респ. Северная Осетия - Алания, р-н Моздокский, с. Кизляр, ул. Буйнакская, дом 11	Моздокский	15:01:2502031:15	003002000000 Земли населенных пунктов	Для ведения личного подсобного хозяйства	13	02.020	1 500	392,75	589 125,00
24176	Респ. Северная Осетия - Алания, р-н Моздокский, с. Кизляр, ул. Буйнакская, дом 21	Моздокский	15:01:2502031:17	003002000000 Земли населенных пунктов	Для ведения личного подсобного хозяйства	13	02.020	800	392,75	314 200,00
24177	Респ. Северная Осетия - Алания, р-н Моздокский, с. Кизляр, ул. Буйнакская, дом 23	Моздокский	15:01:2502031:18	003002000000 Земли населенных пунктов	Для ведения личного подсобного хозяйства	13	02.020	800	392,75	314 200,00
24178	Республика Северная Осетия - Алания, Моздокский район, с. Кизляр, ул. Буйнакская, №17	Моздокский	15:01:2502031:184	003002000000 Земли населенных пунктов	"Жилая застройка", "Для ведения личного подсобного хозяйства". предназначенного для строительства индивидуального жилого дома, не предназначенного для раздела на квартиры; производства сельскохозяйственной продукции; размещения гаража и иных вспомогательных сооружений; содержания сельскохозяйственных животных.	13	02.010	2 000	392,75	785 500,00
24179	Респ. Северная Осетия - Алания, р-н Моздокский, с. Кизляр, ул. Буйнакская, 31	Моздокский	15:01:2502031:19	003002000000 Земли населенных пунктов	Для ведения личного подсобного хозяйства	13	02.020	1 100	392,75	432 025,00
24180	Респ. Северная Осетия - Алания, р-н Моздокский, с. Кизляр, ул. Буйнакская, дом 13	Моздокский	15:01:2502031:2	003002000000 Земли населенных пунктов	Для ведения личного подсобного хозяйства	13	02.020	973	392,75	382 145,75
24181	Респ. Северная Осетия - Алания, р-н Моздокский, с. Кизляр, ул. Буйнакская, дом 29	Моздокский	15:01:2502031:20	003002000000 Земли населенных пунктов	Для ведения личного подсобного хозяйства	13	02.020	628	392,75	246 647,00
24182	Российская Федерация, Республика Республика Северная Осетия - Алания, Моздокский р-н, с. Кизляр, ул Буйнакская, 15	Моздокский	15:01:2502031:200	003002000000 Земли населенных пунктов	Для ведения личного подсобного хозяйства	13	02.020	600	392,75	235 650,00
24183	Российская Федерация, Республика Северная Осетия-Алания, Моздокский район, с. Кизляр, ул. Восточная 15	Моздокский	15:01:2502031:201	003002000000 Земли населенных пунктов	Для ведения личного подсобного хозяйства	13	02.020	600	392,75	235 650,00
24184	Российская Федерация, Республика Северная Осетия-Алания, Моздокский муниципальный район, Кизлярское сельское поселение, с. Кизляр, ул. Буйнакская, 19	Моздокский	15:01:2502031:204	003002000000 Земли населенных пунктов	Для ведения личного подсобного хозяйства	13	02.020	700	392,75	274 925,00
24185	Республика Северная Осетия - Алания, муниципальный район Моздокский, сельское поселение Кизлярское, с. Кизляр, ул Буйнакская, земельный участок 19а	Моздокский	15:01:2502031:209	003002000000 Земли населенных пунктов	Для ведения личного подсобного хозяйства	13	02.020	476	392,75	186 949,00
24186	Республика Северная Осетия - Алания, Моздокский район, с. Кизляр, ул. Буйнакская, 19б	Моздокский	15:01:2502031:210	003002000000 Земли населенных пунктов	Для ведения личного подсобного хозяйства	13	02.020	796	392,75	312 629,00
24187	Респ. Северная Осетия - Алания, р-н Моздокский, с. Кизляр, пер. Мельничный, дом 4	Моздокский	15:01:2502031:23	003002000000 Земли населенных пунктов	Для ведения личного подсобного хозяйства	13	02.020	600	392,75	235 650,00
24188	Респ. Северная Осетия-Алания, р-н. Моздокский, с. Кизляр, пер. Мельничный, 10	Моздокский	15:01:2502031:24	003002000000 Земли населенных пунктов	для ведения личного подсобного хозяйства	13	02.020	614	392,75	241 148,50
24189	Северная Осетия - Алания респ, р-н Моздокский, с. Кизляр, ул. Буйнакская, 27	Моздокский	15:01:2502031:25	003002000000 Земли населенных пунктов	Для ведения личного подсобного хозяйства	13	02.020	600	392,75	235 650,00
24190	Респ. Северная Осетия - Алания, р-н Моздокский, с. Кизляр, ул. Восточная, 10	Моздокский	15:01:2502031:3	003002000000 Земли населенных пунктов	Для ведения личного подсобного хозяйства	13	02.020	943	392,75	370 363,25
24191	Респ. Северная Осетия - Алания, р-н Моздокский, с. Кизляр, ул. Восточная, № 22	Моздокский	15:01:2502031:4	003002000000 Земли населенных пунктов	Для ведения личного подсобного хозяйства	13	02.020	1 350	392,75	530 212,50
24192	Респ. Северная Осетия - Алания, р-н Моздокский, с. Кизляр, ул. Восточная, дом 8	Моздокский	15:01:2502031:5	003002000000 Земли населенных пунктов	Для ведения личного подсобного хозяйства	13	02.020	1 005	392,75	394 713,75

№ пп	Местоположение ЗУ	Район	Кадастровый номер ЗУ	Категория земель	Разрешенное использование по документу	Код вида разрешенного использования (в соответствии с классификатором видов разрешенного использования земельных участков)	Вид использования объектов недвижимости	Площадь	УПКС	КС
24193	Республика Северная Осетия-Алания, р-н Моздокский, с. Кизляр, ул. Восточная, №20	Моздокский	15:01:2502031:59	0030020000000 Земли населенных пунктов	Земельные участки, предназначенные для размещения домов малоэтажной жилой застройки, в том числе индивидуальной жилой застройки (земельный участок, предназначенный для ведения личного подсобного хозяйства)	13	02.010	871	392,75	342 085,25
24194	Респ. Северная Осетия - Алания, р-н Моздокский, с. Кизляр, ул. Восточная, 4	Моздокский	15:01:2502031:6	0030020000000 Земли населенных пунктов	земельные участки, предназначенные для размещения индивидуальных жилых домов (земельный участок, предназначенный для ведения личного подсобного хозяйства и эксплуатации жилого дома и хозяйственных построек)	13	02.020	2 467	392,75	968 914,25
24195	Республика Северная Осетия-Алания, р-н Моздокский, с Кизляр, в районе бывших участков по ул.Буйнакской, №1, №3, №5	Моздокский	15:01:2502031:60	0030020000000 Земли населенных пунктов	Ведение огородничества, осуществление отдыха и (или) выращивания гражданами для собственных нужд сельскохозяйственных культур; размещение хозяйственных построек, не являющихся объектами недвижимости, предназначенных для хранения инвентаря и урожая сельскохозяйственных культур.	13	13.011	4 065	53,04	215 607,60
24196	Республика Северная Осетия-Алания, р-н Моздокский, с. Кизляр, ул. Буйнакская, № 15 "а"	Моздокский	15:01:2502031:63	0030020000000 Земли населенных пунктов	Земельные участки, предназначенные для размещения домов малоэтажной жилой застройки, в том числе индивидуальной жилой застройки (земельный участок, предназначенный для ведения личного подсобного хозяйства и эксплуатации жилого дома и хозяйственных построек)	13	02.010	996	392,75	391 179,00
24197	Республика Северная Осетия-Алания, р-н Моздокский, с. Кизляр, ул. Восточная, №18	Моздокский	15:01:2502031:67	0030020000000 Земли населенных пунктов	Для ведения личного подсобного хозяйства	13	02.020	1 350	392,75	530 212,50
24198	Республика Северная Осетия-Алания, р-н Моздокский, с Кизляр, ул Восточная, 2	Моздокский	15:01:2502031:7	0030020000000 Земли населенных пунктов	Ведение огородничество	13	13.011	1 200	53,04	63 648,00
24199	Респ. Северная Осетия - Алания, р-н Моздокский, с. Кизляр, ул. Восточная, 14	Моздокский	15:01:2502031:70	0030020000000 Земли населенных пунктов	Для ведения личного подсобного хозяйства	13	02.020	600	392,75	235 650,00
24200	Респ. Северная Осетия - Алания, р-н Моздокский, с. Кизляр, ул. Восточная, дом 6	Моздокский	15:01:2502031:8	0030020000000 Земли населенных пунктов	Для ведения личного подсобного хозяйства	13	02.020	600	392,75	235 650,00
24201	Республика Северная Осетия-Алания, р-н Моздокский, с Кизляр, ул Восточная, 12	Моздокский	15:01:2502031:9	0030020000000 Земли населенных пунктов	Для ведения личного подсобного хозяйства	13	02.020	721	392,75	283 172,75
24202	Республика Северная Осетия - Алания, р-н Моздокский, с. Кизляр, ул. Восточная, 13	Моздокский	15:01:2502032:1	0030020000000 Земли населенных пунктов	Для ведения личного подсобного хозяйства	13	02.020	565	392,75	221 903,75
24203	Респ. Северная Осетия - Алания, р-н Моздокский, с. Кизляр, ул. Компрессорная, дом 16	Моздокский	15:01:2502032:10	0030020000000 Земли населенных пунктов	Для ведения личного подсобного хозяйства	13	02.020	600	392,75	235 650,00
24204	Северная Осетия - Алания респ, р-н Моздокский, с. Кизляр, ул. Восточная, № 11	Моздокский	15:01:2502032:11	0030020000000 Земли населенных пунктов	Земельные участки, предназначенные для размещения домов малоэтажной жилой застройки, в том числе индивидуальной жилой застройки (земельный участок, предназначенный для ведения личного подсобного хозяйства и эксплуатации жилого дома и хозяйственных построек)	13	02.010	514	392,75	201 873,50
24205	Северная Осетия - Алания респ, р-н Моздокский, с Кизляр, ул Компрессорная, 2	Моздокский	15:01:2502032:12	0030020000000 Земли населенных пунктов	Ведение личного подсобного хозяйства	13	02.020	600	392,75	235 650,00
24206	Респ Северная Осетия - Алания, Моздокский р-н, с.Кизляр, ул. Компрессорная, 24	Моздокский	15:01:2502032:162	0030020000000 Земли населенных пунктов	Для ведения личного подсобного хозяйства	13	02.020	600	392,75	235 650,00
24207	Республика Северная Осетия - Алания, р-н Моздокский, с. Кизляр, ул. Компрессорная, 4	Моздокский	15:01:2502032:163	0030020000000 Земли населенных пунктов	Для ведения личного подсобного хозяйства	13	02.020	800	392,75	314 200,00
24208	Респ. Северная Осетия - Алания, р-н Моздокский, с. Кизляр, ул. Восточная, дом 5	Моздокский	15:01:2502032:2	0030020000000 Земли населенных пунктов	Для ведения личного подсобного хозяйства	13	02.020	825	392,75	324 018,75
24209	Республика Северная Осетия-Алания, Моздокский район, с. Кизляр, ул. Компрессорная, 9	Моздокский	15:01:2502032:23	0030020000000 Земли населенных пунктов	Для ведения личного подсобного хозяйства	13	02.020	810	392,75	318 127,50
24210	Северная Осетия - Алания респ, р-н Моздокский, с. Кизляр, ул Компрессорная, 20	Моздокский	15:01:2502032:24	0030020000000 Земли населенных пунктов	Для ведения личного подсобного хозяйства	13	02.020	600	392,75	235 650,00
24211	Респ. Северная Осетия - Алания, р-н Моздокский, с. Кизляр, ул. Компрессорная, 10	Моздокский	15:01:2502032:3	0030020000000 Земли населенных пунктов	Для ведения личного подсобного хозяйства	13	02.020	1 200	392,75	471 300,00
24212	Республика Северная Осетия-Алания, р-н Моздокский, с. Кизляр, ул. Восточная, №23	Моздокский	15:01:2502032:30	0030020000000 Земли населенных пунктов	Земельные участки, предназначенные для размещения домов малоэтажной жилой застройки, в том числе индивидуальной жилой застройки (земельный участок, предназначенный для ведения личного подсобного хозяйства)	13	02.010	855	392,75	335 801,25
24213	Республика Северная Осетия-Алания, р-н Моздокский, с. Кизляр, ул. Восточная, №19	Моздокский	15:01:2502032:33	0030020000000 Земли населенных пунктов	Для ведения личного подсобного хозяйства	13	02.020	1 016	392,75	399 034,00
24214	Республика Северная Осетия-Алания, р-н Моздокский, с. Кизляр, ул. Компрессорная, 14	Моздокский	15:01:2502032:36	0030020000000 Земли населенных пунктов	Для ведения личного подсобного хозяйства	13	02.020	600	392,75	235 650,00
24215	Респ. Северная Осетия - Алания, р-н Моздокский, с. Кизляр, ул. Компрессорная, дом 6	Моздокский	15:01:2502032:4	0030020000000 Земли населенных пунктов	Для ведения личного подсобного хозяйства	13	02.020	600	392,75	235 650,00
24216	Республика Северная Осетия-Алания, р-н Моздокский, с. Кизляр, ул. Восточная, 3	Моздокский	15:01:2502032:40	0030020000000 Земли населенных пунктов	Для ведения личного подсобного хозяйства	13	02.020	600	392,75	235 650,00

№ п/п	Местоположение ЗУ	Район	Кадастровый номер ЗУ	Категория земель	Разрешенное использование по документу	Код вида разрешенного использования (в соответствии с классификатором видов разрешенного использования земельных участков)	Вид использования объектов недвижимости	Площадь	УПКС	КС
24217	Респ. Северная Осетия - Алания, р-н Моздокский, с. Кизляр, ул. Восточная, 17	Моздокский	15:01:2502032:42	003002000000 Земли населенных пунктов	Для ведения личного подсобного хозяйства	13	02.020	543	392,75	213 263,25
24218	Республика Северная Осетия-Алания, р-н Моздокский, с Кизляр, ул Шоссейная, д б/н, у задней межи участка по ул. Восточная, №1	Моздокский	15:01:2502032:43	003002000000 Земли населенных пунктов	Для ведения личного подсобного хозяйства	13	02.020	600	392,75	235 650,00
24219	Российская Федерация, Республика Северная Осетия - Алания, р-н Моздокский, с. Кизляр, ул. Компрессорная, 12	Моздокский	15:01:2502032:5	003002000000 Земли населенных пунктов	Для ведения личного подсобного хозяйства	13	02.020	600	392,75	235 650,00
24220	Респ. Северная Осетия - Алания, р-н Моздокский, с. Кизляр, ул. Компрессорная, дом 8	Моздокский	15:01:2502032:6	003002000000 Земли населенных пунктов	Для ведения личного подсобного хозяйства	13	02.020	600	392,75	235 650,00
24221	Респ. Северная Осетия - Алания, р-н Моздокский, с. Кизляр, ул. Компрессорная, дом 18	Моздокский	15:01:2502032:7	003002000000 Земли населенных пунктов	Для ведения личного подсобного хозяйства	13	02.020	600	392,75	235 650,00
24222	Респ. Северная Осетия - Алания, р-н Моздокский, с. Кизляр, ул. Восточная, дом 9	Моздокский	15:01:2502032:8	003002000000 Земли населенных пунктов	Для ведения личного подсобного хозяйства	13	02.020	599	392,75	235 257,25
24223	Российская Федерация, Республика Северная Осетия - Алания, Моздокский район, с. Кизляр, ул. Восточная, 7	Моздокский	15:01:2502032:9	003002000000 Земли населенных пунктов	Для ведения личного подсобного хозяйства	13	02.020	600	392,75	235 650,00
24224	Респ. Северная Осетия - Алания, р-н Моздокский, с. Кизляр, ул. Компрессорная, 5	Моздокский	15:01:2502033:1	003002000000 Земли населенных пунктов	Для ведения личного подсобного хозяйства	13	02.020	1 060	392,75	416 315,00
24225	Российская Федерация, Республика Северная Осетия-Алания, Моздокский район, с. Кизляр, ул. Шоссейная, 1	Моздокский	15:01:2502033:10	003002000000 Земли населенных пунктов	Эксплуатация производственных зданий и сооружений консервного завода	6	06.040	7 852	553,14	4 343 255,28
24226	Республика Северная Осетия-Алания, р-н Моздокский, с Кизляр, ул Компрессорная, д 22	Моздокский	15:01:2502033:12	003002000000 Земли населенных пунктов	Для ведения личного подсобного хозяйства	13	02.020	600	392,75	235 650,00
24227	Северная Осетия - Алания респ. р-н Моздокский, с Кизляр, ул Компрессорная, 11	Моздокский	15:01:2502033:13	003002000000 Земли населенных пунктов	721 кв. м - для ведения личного подсобного хозяйства, 220 кв. м - земельные участки, предназначенные для размещения объектов торговли, общественного питания и бытового обслуживания (земельный участок предназначенный для эксплуатации станции техобслуживания)	4	04.099	941	1 244,57	1 171 140,37
24228	Респ. Северная Осетия - Алания, р-н Моздокский, с. Кизляр, ул. Компрессорная, дом 7	Моздокский	15:01:2502033:2	003002000000 Земли населенных пунктов	Для ведения личного подсобного хозяйства	13	02.020	941	392,75	369 577,75
24229	Северная Осетия - Алания респ, р-н Моздокский, с. Кизляр, ул.Компрессорная 14	Моздокский	15:01:2502033:25	003002000000 Земли населенных пунктов	Для ведения личного подсобного хозяйства	13	02.020	600	392,75	235 650,00
24230	Северная Осетия - Алания респ. р-н Моздокский, с. Кизляр, ул. Полевая, 4	Моздокский	15:01:2502033:28	003002000000 Земли населенных пунктов	Для ведения личного подсобного хозяйства	13	02.020	600	392,75	235 650,00
24231	Республика Северная Осетия-Алания, р-н Моздокский, с Кизляр, ул Шоссейная, 2	Моздокский	15:01:2502033:3	003002000000 Земли населенных пунктов	Земельные участки личных подсобных хозяйств (ведение личного подсобного хозяйства и эксплуатация жилого дома с хозяйственными постройками)	13	02.010	593	392,75	232 900,75
24232	Республика Северная Осетия-Алания, р-н Моздокский, с. Кизляр, ул. Шоссейная, 4	Моздокский	15:01:2502033:30	003002000000 Земли населенных пунктов	Магазины, предназначенного для эксплуатации магазина	4	04.040	120	1 021,14	122 536,80
24233	Республика Северная Осетия-Алания, р-н Моздокский, с. Кизляр, пер. Мельничный № 1	Моздокский	15:01:2502033:36	003002000000 Земли населенных пунктов	Для ведения личного подсобного хозяйства	13	02.020	600	392,75	235 650,00
24234	Республика Северная Осетия-Алания, р-н Моздокский, с. Кизляр, ул. Компрессорная № 17	Моздокский	15:01:2502033:37	003002000000 Земли населенных пунктов	Для ведения личного подсобного хозяйства	13	02.020	600	392,75	235 650,00
24235	Респ. Северная Осетия - Алания, р-н Моздокский, с. Кизляр, ул. Компрессорная, дом 1	Моздокский	15:01:2502033:5	003002000000 Земли населенных пунктов	Для ведения личного подсобного хозяйства	13	02.020	800	392,75	314 200,00
24236	Респ. Северная Осетия - Алания, р-н Моздокский, с. Кизляр, ул. Компрессорная, 3	Моздокский	15:01:2502033:6	003002000000 Земли населенных пунктов	Для ведения личного подсобного хозяйства	13	02.020	783	392,75	307 523,25
24237	Респ. Северная Осетия - Алания, р-н Моздокский, с. Кизляр, ул. Шоссейная, дом 4	Моздокский	15:01:2502033:7	003002000000 Земли населенных пунктов	Земельные участки личных подсобных хозяйств (ведение личного подсобного хозяйства и эксплуатация жилого дома с хозяйственными постройками)	13	02.020	878	392,75	344 834,50
24238	Респ. Северная Осетия - Алания, р-н Моздокский, с. Кизляр, ул. Первомайская, 4	Моздокский	15:01:2502033:9	003002000000 Земли населенных пунктов	Земельные участки, предназначенные для размещения производственных и административных зданий, строений, сооружений промышленности, коммунального хозяйства, материально-технического, продовольственного снабжения, сбыта и заготовок (Для эксплуатации автозаправки)	4	04.095	3 000	2 479,27	7 437 810,00
24239	Респ. Северная Осетия - Алания, р-н Моздокский, с. Кизляр, ул. Моздокская, дом 10	Моздокский	15:01:2502034:10	003002000000 Земли населенных пунктов	Для ведения личного подсобного хозяйства	13	02.020	1 700	392,75	667 675,00
24240	Респ. Северная Осетия - Алания, р-н Моздокский, с. Кизляр, ул. Моздокская, 14	Моздокский	15:01:2502034:11	003002000000 Земли населенных пунктов	Для ведения личного подсобного хозяйства	13	02.020	1 448	392,75	568 702,00
24241	Респ. Северная Осетия - Алания, р-н Моздокский, с. Кизляр, ул. Моздокская, дом 12	Моздокский	15:01:2502034:12	003002000000 Земли населенных пунктов	Для ведения личного подсобного хозяйства	13	02.020	1 100	392,75	432 025,00
24242	Респ. Северная Осетия - Алания, р-н Моздокский, с. Кизляр, ул. Моздокская, 16	Моздокский	15:01:2502034:13	003002000000 Земли населенных пунктов	для ведения личного подсобного хозяйства	13	02.020	1 000	392,75	392 750,00
24243	Респ. Северная Осетия - Алания, р-н Моздокский, с. Кизляр, ул. Моздокская, дом 18	Моздокский	15:01:2502034:14	003002000000 Земли населенных пунктов	Для ведения личного подсобного хозяйства	13	02.020	1 000	392,75	392 750,00
24244	Российская Федерация, Республика Северная Осетия-Алания, Моздокский муниципальный район, Кизлярское сельское поселение, с. Кизляр, ул. Советская, 41а	Моздокский	15:01:2502034:160	003002000000 Земли населенных пунктов	Для ведения личного подсобного хозяйства	13	02.020	745	392,75	292 598,75
24245	Российская Федерация, Республика Северная Осетия-Алания, Моздокский муниципальный район, Кизлярское сельское поселение, с. Кизляр, ул. Советская, 41	Моздокский	15:01:2502034:161	003002000000 Земли населенных пунктов	Для ведения личного подсобного хозяйства	13	02.020	710	392,75	278 852,50
24246	Респ. Северная Осетия - Алания, р-н Моздокский, с. Кизляр, ул. Советская, дом 29	Моздокский	15:01:2502034:3	003002000000 Земли населенных пунктов	Для ведения личного подсобного хозяйства	13	02.020	1 200	392,75	471 300,00
24247	Республика Северная Осетия-Алания, р-н Моздокский, с. Кизляр, у передней межи земельного участка по ул. Первомайской, №32	Моздокский	15:01:2502034:39	003002000000 Земли населенных пунктов	"Предпринимательство", для расширения территории и благоустройства парковки к существующему торговому объекту	4	04.040	196	1 021,14	200 143,44

№ пп	Местоположение ЗУ	Район	Кадастровый номер ЗУ	Категория земель	Разрешенное использование по документу	Код вида разрешенного использования (в соответствии с классификатором видов разрешенного использования земельных участков)	Вид использования объектов недвижимости	Площадь	УПКС	КС
24248	Респ. Северная Осетия - Алания, р-н Моздокский, с. Кизляр, ул. Советская, дом 31	Моздокский	15:01:2502034:4	0030020000000 Земли населенных пунктов	Для ведения личного подсобного хозяйства	13	02.020	1 200	392,75	471 300,00
24249	Респ. Северная Осетия - Алания, р-н Моздокский, с. Кизляр, ул. Советская, 33	Моздокский	15:01:2502034:5	0030020000000 Земли населенных пунктов	Для ведения личного подсобного хозяйства	13	02.020	2 147	392,75	843 234,25
24250	Респ. Северная Осетия - Алания, р-н Моздокский, с. Кизляр, ул. Советская, 35	Моздокский	15:01:2502034:6	0030020000000 Земли населенных пунктов	Для ведения личного подсобного хозяйства	13	02.020	1 952	392,75	766 648,00
24251	Респ. Северная Осетия - Алания, р-н Моздокский, с. Кизляр, ул. Советская, дом 37	Моздокский	15:01:2502034:7	0030020000000 Земли населенных пунктов	Для ведения личного подсобного хозяйства	13	02.020	543	392,75	213 263,25
24252	Респ. Северная Осетия - Алания, р-н Моздокский, с. Кизляр, ул. Советская, дом 39	Моздокский	15:01:2502034:8	0030020000000 Земли населенных пунктов	Для ведения личного подсобного хозяйства	13	02.020	1 400	392,75	549 850,00
24253	Респ. Северная Осетия - Алания, р-н Моздокский, с. Кизляр, ул. Дахадаева, дом 16	Моздокский	15:01:2502035:10	0030020000000 Земли населенных пунктов	Для ведения личного подсобного хозяйства	13	02.020	1 000	392,75	392 750,00
24254	Респ. Северная Осетия - Алания, р-н Моздокский, с. Кизляр, ул. Дахадаева, дом 20	Моздокский	15:01:2502035:12	0030020000000 Земли населенных пунктов	Для ведения личного подсобного хозяйства	13	02.020	1 092	392,75	428 883,00
24255	Респ. Северная Осетия - Алания, р-н Моздокский, с. Кизляр, ул. Дахадаева, дом 22	Моздокский	15:01:2502035:13	0030020000000 Земли населенных пунктов	Земельные участки личных подсобных хозяйств (ведение личного подсобного хозяйства и эксплуатация жилого дома с хозпостройками)	13	02.020	1 444	392,75	567 131,00
24256	Респ. Северная Осетия - Алания, р-н Моздокский, с. Кизляр, ул. Дахадаева, дом 24	Моздокский	15:01:2502035:14	0030020000000 Земли населенных пунктов	Для ведения личного подсобного хозяйства	13	02.020	1 000	392,75	392 750,00
24257	Респ. Северная Осетия - Алания, р-н Моздокский, с. Кизляр, ул. Дахадаева, дом 26	Моздокский	15:01:2502035:15	0030020000000 Земли населенных пунктов	Для ведения личного подсобного хозяйства	13	02.020	600	392,75	235 650,00
24258	Респ. Северная Осетия - Алания, р-н Моздокский, с. Кизляр, ул. Дахадаева, дом 28	Моздокский	15:01:2502035:16	0030020000000 Земли населенных пунктов	Для ведения личного подсобного хозяйства	13	02.020	1 600	392,75	628 400,00
24259	Респ. Северная Осетия - Алания, р-н Моздокский, с. Кизляр, ул. Октябрьская, дом 39	Моздокский	15:01:2502035:17	0030020000000 Земли населенных пунктов	Для ведения личного подсобного хозяйства	13	02.020	600	392,75	235 650,00
24260	Российская Федерация, Республика Северная Осетия - Алания, Моздокский муниципальный район, Кизлярское сельское поселение, село Кизляр, ул. Моздокская, 25 а	Моздокский	15:01:2502035:172	0030020000000 Земли населенных пунктов	Для ведения личного подсобного хозяйства	13	02.020	553	392,75	217 190,75
24261	Российская Федерация, Республика Северная Осетия - Алания, Моздокский муниципальный район, Кизлярское сельское поселение, село Кизляр, ул. Моздокская, 25	Моздокский	15:01:2502035:173	0030020000000 Земли населенных пунктов	Для ведения личного подсобного хозяйства	13	02.020	1 794	392,75	704 593,50
24262	Российская Федерация, Республика Северная Осетия-Алания, Моздокский муниципальный район, Кизлярское сельское поселение, с.Кизляр, ул. Моздокская, 23	Моздокский	15:01:2502035:174	0030020000000 Земли населенных пунктов	Для ведения личного подсобного хозяйства	13	02.020	501	392,75	196 767,75
24263	Российская Федерация, Республика Северная Осетия-Алания, Моздокский муниципальный район, Кизлярское сельское поселение, с.Кизляр, ул. Моздокская, 23а	Моздокский	15:01:2502035:175	0030020000000 Земли населенных пунктов	Магазины; Для ведения личного подсобного хозяйства	4	04.040	606	1 021,14	618 810,84
24264	Российская Федерация, Республика Северная Осетия-Алания, Моздокский муниципальный район, Кизлярское сельское поселение, с.Кизляр, ул. Моздокская, 23б	Моздокский	15:01:2502035:176	0030020000000 Земли населенных пунктов	Магазины; Для ведения личного подсобного хозяйства	4	04.040	637	1 021,14	650 466,18
24265	Респ. Северная Осетия - Алания, р-н Моздокский, с. Кизляр, ул. Первомайская, 30"а"	Моздокский	15:01:2502035:18	0030020000000 Земли населенных пунктов	Магазины	4	04.040	30	1 021,14	30 634,20
24266	Северная Осетия - Алания респ. р-н Моздокский, с. Кизляр, ул. Первомайская, 47 "а"	Моздокский	15:01:2502035:19	0030020000000 Земли населенных пунктов	Земельные участки, предназначенные для размещения объектов торговли, общественного питания и бытового обслуживания (земельный участок, предназначенный для эксплуатации магазина, совмещенного с автобусной остановкой)	4	04.040	307	1 021,14	313 489,98
24267	Республика Северная Осетия - Алания, Моздокский район, с. Кизляр, ул. Моздокская, 11	Моздокский	15:01:2502035:3	0030020000000 Земли населенных пунктов	Для ведения личного подсобного хозяйства	13	02.020	1 274	392,75	500 363,50
24268	Республика Северная Осетия-Алания, р-н Моздокский, с. Кизляр, ул. Первомайская, 30 "г"	Моздокский	15:01:2502035:38	0030020000000 Земли населенных пунктов	земельные участки, предназначенные для размещения объектов торговли, общественного питания и бытового обслуживания (земельный участок, предназначенный для строительства магазина смешанных товаров)	4	04.040	54	1 021,14	55 141,56
24269	Республика Северная Осетия - Алания, Моздокский район, с. Кизляр, ул. Моздокская, 15	Моздокский	15:01:2502035:4	0030020000000 Земли населенных пунктов	Земельные участки личных подсобных хозяйств (ведение личного подсобного хозяйства и эксплуатация жилого дома с хозпостройками)	13	02.020	1 080	392,75	424 170,00
24270	Республика Северная Осетия - Алания, Моздокский район, с. Кизляр, ул. Моздокская, 13	Моздокский	15:01:2502035:43	0030020000000 Земли населенных пунктов	Для ведения личного подсобного хозяйства	13	02.020	1 200	392,75	471 300,00
24271	Республика Северная Осетия-Алания, р-н Моздокский, с. Кизляр, ул. Моздокская, 17 "а"	Моздокский	15:01:2502035:44	0030020000000 Земли населенных пунктов	Для ведения личного подсобного хозяйства	13	02.020	1 113	392,75	437 130,75
24272	Республика Северная Осетия-Алания, р-н Моздокский, с. Кизляр, ул. Моздокская, 17	Моздокский	15:01:2502035:45	0030020000000 Земли населенных пунктов	Для ведения личного подсобного хозяйства	13	02.020	1 270	392,75	498 792,50
24273	Республика Северная Осетия-Алания, р-н Моздокский, с. Кизляр, ул. Дахадаева, 18 "а".	Моздокский	15:01:2502035:51	0030020000000 Земли населенных пунктов	Для ведения личного подсобного хозяйства	13	02.020	986	392,75	387 251,50
24274	Республика Северная Осетия-Алания, р-н Моздокский, с. Кизляр, ул. Дахадаева	Моздокский	15:01:2502035:52	0030020000000 Земли населенных пунктов	Для ведения личного подсобного хозяйства	13	02.020	1 064	392,75	417 886,00
24275	Респ. Северная Осетия - Алания, р-н Моздокский, с. Кизляр, ул. Моздокская, 19	Моздокский	15:01:2502035:6	0030020000000 Земли населенных пунктов	Для ведения личного подсобного хозяйства	13	02.020	2 050	392,75	805 137,50
24276	Респ. Северная Осетия - Алания, р-н Моздокский, с. Кизляр, ул. Моздокская, дом 21	Моздокский	15:01:2502035:7	0030020000000 Земли населенных пунктов	Для ведения личного подсобного хозяйства	13	02.020	2 400	392,75	942 600,00
24277	Респ. Северная Осетия - Алания, р-н Моздокский, с. Кизляр, ул. Дахадаева, дом 14	Моздокский	15:01:2502035:9	0030020000000 Земли населенных пунктов	Для ведения личного подсобного хозяйства	13	02.020	1 100	392,75	432 025,00
24278	Респ. Северная Осетия - Алания, р-н Моздокский, с. Кизляр, ул. Махачкалинская, дом 16	Моздокский	15:01:2502036:10	0030020000000 Земли населенных пунктов	Для ведения личного подсобного хозяйства	13	02.020	1 200	392,75	471 300,00
24279	Респ. Северная Осетия - Алания, р-н Моздокский, с. Кизляр, ул. Махачкалинская, дом 18	Моздокский	15:01:2502036:11	0030020000000 Земли населенных пунктов	Для ведения личного подсобного хозяйства	13	02.020	900	392,75	353 475,00
24280	Республика Северная Осетия - Алания, р-н Моздокский, с. Кизляр, ул. Махачкалинская, 20	Моздокский	15:01:2502036:12	0030020000000 Земли населенных пунктов	Для ведения личного подсобного хозяйства	13	02.020	806	392,75	316 556,50
24281	Российская Федерация, Республика Северная Осетия - Алания, Моздокский район, с. Кизляр, ул. Махачкалинская, 22	Моздокский	15:01:2502036:13	0030020000000 Земли населенных пунктов	Для ведения личного подсобного хозяйства	13	02.020	600	392,75	235 650,00

№ пп	Местоположение ЗУ	Район	Кадастровый номер ЗУ	Категория земель	Разрешенное использование по документу	Код вида разрешенного использования (в соответствии с классификатором видов разрешенного использования земельных участков)	Вид использования объектов недвижимости	Площадь	УПКС	КС
24282	Респ. Северная Осетия - Алания, р-н Моздокский, с. Киларр, ул. Октябрьская, дом 37	Моздокский	15:01:2502036:14	003002000000 Земли населенных пунктов	Для ведения личного подсобного хозяйства	13	02.020	1 100	392,75	432 025,00
24283	Респ. Северная Осетия - Алания, р-н Моздокский, г. Моздок, с. Киларр, ул. Первомайская, дом 32	Моздокский	15:01:2502036:16	003002000000 Земли населенных пунктов	Земельные участки, предназначенные для размещения объектов торговли, общественного питания и бытового обслуживания (земельный участок, предназначенный для эксплуатации магазина)	4	04.040	1 594	1 021,14	1 627 607,16
24284	Респ. Северная Осетия - Алания, р-н Моздокский, с. Киларр, ул. Дахадаева, дом 13	Моздокский	15:01:2502036:20	003002000000 Земли населенных пунктов	Для ведения личного подсобного хозяйства	13	02.020	1 800	392,75	706 950,00
24285	Респ. Северная Осетия - Алания, р-н Моздокский, с. Киларр, ул. Дахадаева, 11	Моздокский	15:01:2502036:3	003002000000 Земли населенных пунктов	Для ведения личного подсобного хозяйства	13	02.020	1 472	392,75	578 128,00
24286	Республика Северная Осетия-Алания, р-н Моздокский, с. Киларр, ул. Дахадаева. 17	Моздокский	15:01:2502036:4	003002000000 Земли населенных пунктов	Для ведения личного подсобного хозяйства	13	02.020	2 113	392,75	829 880,75
24287	Республика Северная Осетия-Алания, р-н Моздокский, с. Киларр, ул. Махачкалинская, 24	Моздокский	15:01:2502036:44	003002000000 Земли населенных пунктов	Для ведения личного подсобного хозяйства	13	02.020	1 164	392,75	457 161,00
24288	Республика Северная Осетия-Алания, р-н Моздокский, с. Киларр, ул. Махачкалинская, 24 а	Моздокский	15:01:2502036:45	003002000000 Земли населенных пунктов	Для ведения личного подсобного хозяйства- 1164кв.м.; Магазины +368 кв.м.	4	04.040	368	1 021,14	375 779,52
24289	Респ. Северная Осетия - Алания, р-н Моздокский, с. Киларр, ул. Дахадаева, дом 19	Моздокский	15:01:2502036:5	003002000000 Земли населенных пунктов	Для ведения личного подсобного хозяйства	13	02.020	900	392,75	353 475,00
24290	Республика Северная Осетия - Алания, р-н Моздокский, с. Киларр, ул. Дахадаева, 21	Моздокский	15:01:2502036:6	003002000000 Земли населенных пунктов	Для ведения личного подсобного хозяйства	13	02.020	800	392,75	314 200,00
24291	Респ. Северная Осетия - Алания, р-н Моздокский, с. Киларр, ул. Дахадаева, 23	Моздокский	15:01:2502036:7	003002000000 Земли населенных пунктов	Для ведения личного подсобного хозяйства	13	02.020	1 225	392,75	481 118,75
24292	Респ. Северная Осетия - Алания, р-н Моздокский, с. Киларр, ул. Махачкалинская, дом 12	Моздокский	15:01:2502036:8	003002000000 Земли населенных пунктов	Для ведения личного подсобного хозяйства	13	02.020	1 068	392,75	419 457,00
24293	Респ. Северная Осетия - Алания, р-н Моздокский, с. Киларр, ул. Махачкалинская, дом 14	Моздокский	15:01:2502036:9	003002000000 Земли населенных пунктов	Для ведения личного подсобного хозяйства	13	02.020	400	392,75	157 100,00
24294	Респ. Северная Осетия - Алания, р-н Моздокский, с. Киларр, ул. Октябрьская, 35	Моздокский	15:01:2502037:1	003002000000 Земли населенных пунктов	Для ведения личного подсобного хозяйства	13	02.020	1 241	392,75	487 402,75
24295	Республика Северная Осетия-Алания, р-н Моздокский, с Киларр, ул Тайбат Куразовой, д 18	Моздокский	15:01:2502037:10	003002000000 Земли населенных пунктов	Для ведения личного подсобного хозяйства	13	02.020	1 220	392,75	479 155,00
24296	Республика Северная Осетия-Алания, Моздокский район, с Киларр, ул Тайбат Куразовой, 20	Моздокский	15:01:2502037:11	003002000000 Земли населенных пунктов	Для ведения личного подсобного хозяйства- Магазины	4	04.040	834	1 021,14	851 630,76
24297	Республика Северная Осетия - Алания, Моздокский р-н, с Киларр, ул. Т.Куразовой. 14	Моздокский	15:01:2502037:156	003002000000 Земли населенных пунктов	Для ведения личного подсобного хозяйства	13	02.020	901	392,75	353 867,75
24298	Республика Северная Осетия - Алания, Моздокский муниципальный район, Киларское сельское поселение, с. Киларр, ул. Октябрьская, 33	Моздокский	15:01:2502037:158	003002000000 Земли населенных пунктов	Для ведения личного подсобного хозяйства	13	02.020	1 399	392,75	549 457,25
24299	Республика Северная Осетия - Алания, Моздокский район, с. Киларр, ул. Махачкалинская, 11	Моздокский	15:01:2502037:160	003002000000 Земли населенных пунктов	Для ведения личного подсобного хозяйства	13	02.020	958	392,75	376 254,50
24300	Республика Северная Осетия - Алания, Моздокский район, с. Киларр, ул. Махачкалинская, 11	Моздокский	15:01:2502037:161	003002000000 Земли населенных пунктов	Для ведения личного подсобного хозяйства	13	02.020	742	392,75	291 420,50
24301	Респ. Северная Осетия - Алания, р-н Моздокский, с. Киларр, ул. Махачкалинская, №13	Моздокский	15:01:2502037:3	003002000000 Земли населенных пунктов	Для ведения личного подсобного хозяйства	13	02.020	1 500	392,75	589 125,00
24302	Респ. Северная Осетия - Алания, р-н Моздокский, с. Киларр, ул. Махачкалинская, дом 15	Моздокский	15:01:2502037:4	003002000000 Земли населенных пунктов	Для ведения личного подсобного хозяйства	13	02.020	1 400	392,75	549 850,00
24303	Респ. Северная Осетия - Алания, р-н Моздокский, с. Киларр, ул. Махачкалинская, дом 17	Моздокский	15:01:2502037:5	003002000000 Земли населенных пунктов	Для ведения личного подсобного хозяйства	13	02.020	1 500	392,75	589 125,00
24304	Респ. Северная Осетия - Алания, р-н Моздокский, с. Киларр, ул. Махачкалинская, дом 19	Моздокский	15:01:2502037:6	003002000000 Земли населенных пунктов	Для ведения личного подсобного хозяйства	13	02.020	1 200	392,75	471 300,00
24305	Респ. Северная Осетия - Алания, р-н Моздокский, с. Киларр, ул. Махачкалинская, дом 21	Моздокский	15:01:2502037:7	003002000000 Земли населенных пунктов	Для ведения личного подсобного хозяйства	13	02.020	1 856	392,75	728 944,00
24306	Республика Северная Осетия-Алания, р-н Моздокский, с Киларр, ул Ворошилова, д 16	Моздокский	15:01:2502037:9	003002000000 Земли населенных пунктов	Для ведения личного подсобного хозяйства	13	02.020	1 200	392,75	471 300,00
24307	Респ. Северная Осетия - Алания, р-н Моздокский, с. Киларр, ул. Октябрьская, дом 31	Моздокский	15:01:2502038:1	003002000000 Земли населенных пунктов	Для ведения личного подсобного хозяйства	13	02.020	985	392,75	386 858,75
24308	Республика Северная Осетия-Алания, р-н Моздокский, с Киларр, ул А.Волковой. 18	Моздокский	15:01:2502038:10	003002000000 Земли населенных пунктов	Для ведения личного подсобного хозяйства	13	02.020	1 000	392,75	392 750,00
24309	Российская Федерация, Республика Северная Осетия-Алания, Моздокский район, с Киларр, ул А.Волковой. 20	Моздокский	15:01:2502038:11	003002000000 Земли населенных пунктов	Для ведения личного подсобного хозяйства	13	02.020	800	392,75	314 200,00
24310	Респ. Северная Осетия - Алания, р-н Моздокский, с. Киларр, ул. Т.Куразовой, дом 13	Моздокский	15:01:2502038:12	003002000000 Земли населенных пунктов	Для ведения личного подсобного хозяйства	13	02.020	1 515	392,75	595 016,25
24311	Респ Северная Осетия - Алания, Моздокский р-н, с Киларр, ул Т.Куразовой. 19	Моздокский	15:01:2502038:138	003002000000 Земли населенных пунктов	Для ведения личного подсобного хозяйства	13	02.020	1 155	392,75	453 626,25
24312	Республика Северная Осетия-Алания, Моздокский район, с Киларр, ул Т.Куразовой, 15	Моздокский	15:01:2502038:141	003002000000 Земли населенных пунктов	Для ведения личного подсобного хозяйства	13	02.020	970	392,75	380 967,50
24313	Республика Северная Осетия-Алания, Моздокский район, с Киларр, ул Т.Куразовой, 15 "а"	Моздокский	15:01:2502038:142	003002000000 Земли населенных пунктов	Для ведения личного подсобного хозяйства	13	02.020	630	392,75	247 432,50
24314	Российская Федерация, Республика Северная Осетия - Алания Моздокский муниципальный район, Киларское сельское поселение, с. Киларр, ул. Т.Куразовой. 19а	Моздокский	15:01:2502038:149	003002000000 Земли населенных пунктов	Для ведения личного подсобного хозяйства	13	02.020	945	392,75	371 148,75
24315	Северная Осетия - Алания респ, р-н Моздокский, с Киларр, ул Гагарина, д 65	Моздокский	15:01:2502038:19	003002000000 Земли населенных пунктов	Для ведения личного подсобного хозяйства	13	02.020	1 347	392,75	529 034,25
24316	Республика Северная Осетия-Алания, р-н Моздокский, с Киларр, ул Ворошилова, д 11	Моздокский	15:01:2502038:2	003002000000 Земли населенных пунктов	Для ведения личного подсобного хозяйства	13	02.020	1 000	392,75	392 750,00
24317	Республика Северная Осетия-Алания, р-н Моздокский, с Киларр, ул А.Волковой, д 12	Моздокский	15:01:2502038:24	003002000000 Земли населенных пунктов	Для ведения личного подсобного хозяйства	13	02.020	771	392,75	302 810,25
24318	Республика Северная Осетия-Алания, р-н Моздокский, с Киларр, ул А.Волковой, №12 "а"	Моздокский	15:01:2502038:25	003002000000 Земли населенных пунктов	Для ведения личного подсобного хозяйства	13	02.020	601	392,75	236 042,75

№ пп	Местоположение ЗУ	Район	Кадастровый номер ЗУ	Категория земель	Разрешенное использование по документу	Код вида разрешенного использования (в соответствии с классификатором видов разрешенного использования земельных участков)	Вид использования объектов недвижимости	Площадь	УПКС	КС
24319	Республика Северная Осетия-Алания, р-н Моздокский, с. Кизляр, ул. Т.Кураевой, 9	Моздокский	15:01:2502038:26	003002000000 Земли населенных пунктов	Для ведения личного подсобного хозяйства	13	02.020	1 400	392,75	549 850,00
24320	Республика Северная Осетия-Алания, р-н Моздокский, с Кизляр, ул Ворошилова, д 13	Моздокский	15:01:2502038:3	003002000000 Земли населенных пунктов	Для ведения личного подсобного хозяйства	13	02.020	1 300	392,75	510 575,00
24321	Республика Северная Осетия-Алания, р-н Моздокский, с Кизляр, ул Ворошилова, д 17	Моздокский	15:01:2502038:5	003002000000 Земли населенных пунктов	Для ведения личного подсобного хозяйства	13	02.020	1 200	392,75	471 300,00
24322	Республика Северная Осетия-Алания, р-н Моздокский, с Кизляр, ул Ворошилова, д 19	Моздокский	15:01:2502038:6	003002000000 Земли населенных пунктов	Для ведения личного подсобного хозяйства	13	02.020	1 800	392,75	706 950,00
24323	Республика Северная Осетия-Алания, р-н Моздокский, с Кизляр, ул А.Волковой, д 14	Моздокский	15:01:2502038:8	003002000000 Земли населенных пунктов	Для ведения личного подсобного хозяйства	13	02.020	1 600	392,75	628 400,00
24324	Республика Северная Осетия-Алания, р-н Моздокский, с Кизляр, ул А.Волковой, 16	Моздокский	15:01:2502038:9	003002000000 Земли населенных пунктов	Для ведения личного подсобного хозяйства	13	02.020	1 200	392,75	471 300,00
24325	Респ. Северная Осетия - Алания, р-н Моздокский, с. Кизляр, ул. 3.Космодемьянской, дом 14	Моздокский	15:01:2502039:1	003002000000 Земли населенных пунктов	Для ведения личного подсобного хозяйства	13	02.020	903	392,75	354 653,25
24326	Респ. Северная Осетия - Алания, р-н Моздокский, с Кизляр, ул Октябрьская, дом 27	Моздокский	15:01:2502039:10	003002000000 Земли населенных пунктов	Для ведения личного подсобного хозяйства	13	02.020	600	392,75	235 650,00
24327	Республика Северная Осетия-Алания, р-н Моздокский, с Кизляр, ул А.Волковой, д 23	Моздокский	15:01:2502039:12	003002000000 Земли населенных пунктов	Для ведения личного подсобного хозяйства	13	02.020	1 953	392,75	767 040,75
24328	Республика Северная Осетия - Алания, Моздокский район, с Кизляр, ул А.Волковой, 17а	Моздокский	15:01:2502039:146	003002000000 Земли населенных пунктов	Земельные участки, предназначенные для размещения домов индивидуальной жилой застройки (земельный участок, предназначенный для ведения личного подсобного хозяйства и эксплуатации жилого дома и хозяйственных построек)	13	02.020	716	392,75	281 209,00
24329	Республика Северная Осетия - Алания, Моздокский район, с Кизляр, ул А.Волковой, 17 б	Моздокский	15:01:2502039:147	003002000000 Земли населенных пунктов	Земельные участки, предназначенные для размещения домов индивидуальной жилой застройки (земельный участок, предназначенный для ведения личного подсобного хозяйства и эксплуатации жилого дома и хозяйственных построек)	13	02.010	625	392,75	245 468,75
24330	Республика Северная Осетия-Алания, р-н Моздокский, с Кизляр, ул А.Волковой, 17	Моздокский	15:01:2502039:148	003002000000 Земли населенных пунктов	Земельные участки, предназначенные для размещения домов индивидуальной жилой застройки (земельный участок, предназначенный для ведения личного подсобного хозяйства и эксплуатации жилого дома и хозяйственных построек)	13	02.010	699	392,75	274 532,25
24331	Республика Северная Осетия - Алания, р-н Моздокский, с Кизляр, ул Октябрьская, 29	Моздокский	15:01:2502039:154	003002000000 Земли населенных пунктов	Для ведения личного подсобного хозяйства	13	02.020	893	392,75	350 725,75
24332	Российская Федерация, Республика Северная Осетия-Алания, р-н Моздокский, с. Кизляр, ул 3.Космодемьянской, 22	Моздокский	15:01:2502039:155	003002000000 Земли населенных пунктов	Земельные участки личных подсобных хозяйств (ведение личного подсобного хозяйства и эксплуатация жилого дома с хозпостройками)	13	02.020	1 559	392,75	612 297,25
24333	Российская Федерация, Республика Северная Осетия-Алания, р-н Моздокский, с. Кизляр, ул. 3.Космодемьянской, 22 а	Моздокский	15:01:2502039:156	003002000000 Земли населенных пунктов	Для индивидуального жилищного строительства	13	02.010	734	392,75	288 278,50
24334	Российская Федерация, Республика Северная Осетия - Алания, Моздокский район, с. Кизляр, ул. 3 Космодемьянской	Моздокский	15:01:2502039:157	003002000000 Земли населенных пунктов	Для ведения личного подсобного хозяйства	13	02.020	596	392,75	234 079,00
24335	Российская Федерация, Республика Северная Осетия - Алания, Моздокский район, с. Кизляр, ул. 3 Космодемьянской	Моздокский	15:01:2502039:158	003002000000 Земли населенных пунктов	Для ведения личного подсобного хозяйства	13	02.020	400	392,75	157 100,00
24336	Республика Северная Осетия-Алания, р-н Моздокский, с Кизляр, ул А.Волковой, д 15	Моздокский	15:01:2502039:2	003002000000 Земли населенных пунктов	Для ведения личного подсобного хозяйства	13	02.020	1 100	392,75	432 025,00
24337	Респ. Северная Осетия - Алания, р-н Моздокский, с. Кизляр, ул. А.Волковой,13	Моздокский	15:01:2502039:31	003002000000 Земли населенных пунктов	Для ведения личного подсобного хозяйства	13	02.020	675	392,75	265 106,25
24338	Республика Северная Осетия-Алания, р-н Моздокский, с. Кизляр, ул. А.Волковой	Моздокский	15:01:2502039:33	003002000000 Земли населенных пунктов	"Коммунальное обслуживание", предназначенного для размещения подстанции 3ТП 6-7 ПС "Терская"	6	03.012	8	402,57	3 220,56
24339	Республика Северная Осетия-Алания, р-н Моздокский, с Кизляр, ул А.Волковой, д 19	Моздокский	15:01:2502039:4	003002000000 Земли населенных пунктов	Для ведения личного подсобного хозяйства	13	02.020	1 000	392,75	392 750,00
24340	Республика Северная Осетия - Алания, Моздокский район, с. Кизляр, ул. 3 Космодемьянской, 16	Моздокский	15:01:2502039:5	003002000000 Земли населенных пунктов	Для ведения личного подсобного хозяйства	13	02.020	1 200	392,75	471 300,00
24341	Респ. Северная Осетия - Алания, р-н Моздокский, с. Кизляр, ул. 3.Космодемьянской, дом 18	Моздокский	15:01:2502039:6	003002000000 Земли населенных пунктов	Для ведения личного подсобного хозяйства	13	02.020	1 600	392,75	628 400,00
24342	Респ. Северная Осетия - Алания, р-н Моздокский, с. Кизляр, ул. 3.Космодемьянской, дом 20	Моздокский	15:01:2502039:7	003002000000 Земли населенных пунктов	Для ведения личного подсобного хозяйства	13	02.020	600	392,75	235 650,00
24343	Респ. Северная Осетия - Алания, р-н Моздокский, с Кизляр, ул Плиева, дом 20	Моздокский	15:01:2502040:1	003002000000 Земли населенных пунктов	Для ведения личного подсобного хозяйства	13	02.020	1 000	392,75	392 750,00
24344	Республика Северная Осетия - Алания, Моздокский район, с Кизляр, ул Плиева, 22	Моздокский	15:01:2502040:136	003002000000 Земли населенных пунктов	Для ведения личного подсобного хозяйства	13	02.020	940	392,75	369 185,00
24345	Республика Северная Осетия - Алания, Моздокский район, с Кизляр, ул Плиева, 22а	Моздокский	15:01:2502040:137	003002000000 Земли населенных пунктов	Для ведения личного подсобного хозяйства	13	02.020	760	392,75	298 490,00
24346	Российская Федерация, Республика Северная Осетия-Алания, Моздокский р-н, с Кизляр, ул 3.Космодемьянской, 19А	Моздокский	15:01:2502040:144	003002000000 Земли населенных пунктов	Для ведения личного подсобного хозяйства	13	02.020	1 647	392,75	646 859,25
24347	Российская Федерация, Республика Северная Осетия-Алания, Моздокский р-н, с Кизляр, ул 3 Космодемьянской, 19	Моздокский	15:01:2502040:145	003002000000 Земли населенных пунктов	Для ведения личного подсобного хозяйства	13	02.020	1 483	392,75	582 448,25
24348	Респ. Северная Осетия - Алания, р-н Моздокский, с Кизляр, ул 3.Космодемьянской, дом 13	Моздокский	15:01:2502040:2	003002000000 Земли населенных пунктов	Для ведения личного подсобного хозяйства	13	02.020	1 200	392,75	471 300,00
24349	Республика Северная Осетия - Алания, Моздокский район, с. Кизляр, ул. 3.Космодемьянской, 13а	Моздокский	15:01:2502040:24	003002000000 Земли населенных пунктов	Для ведения личного подсобного хозяйства	13	02.020	1 050	392,75	412 387,50
24350	Респ. Северная Осетия - Алания, р-н Моздокский, с. Кизляр, ул. 3.Космодемьянской, дом 15	Моздокский	15:01:2502040:3	003002000000 Земли населенных пунктов	Для ведения личного подсобного хозяйства	13	02.020	1 200	392,75	471 300,00

№ пп	Местоположение ЗУ	Район	Кадастровый номер ЗУ	Категория земель	Разрешенное использование по документу	Код вида разрешенного использования (в соответствии с классификатором видов разрешенного использования земельных участков)	Вид использования объектов недвижимости	Площадь	УПКС	КС
24351	Респ. Северная Осетия - Алания, р-н Моздокский, с. Кизляр, ул. 3.Космодемьянской, дом 17	Моздокский	15:01:2502040:4	0030020000000 Земли населенных пунктов	Для ведения личного подсобного хозяйства	13	02.020	1 200	392,75	471 300,00
24352	Респ. Северная Осетия - Алания, р-н Моздокский, с. Кизляр, ул. Плиева, дом 24	Моздокский	15:01:2502040:7	0030020000000 Земли населенных пунктов	Для ведения личного подсобного хозяйства	13	02.020	1 000	392,75	392 750,00
24353	Республика Северная Осетия - Алания, Моздокский район, с. Кизляр, ул. Плиева, 26	Моздокский	15:01:2502040:8	0030020000000 Земли населенных пунктов	Для ведения личного подсобного хозяйства	13	02.020	1 300	392,75	510 575,00
24354	Респ. Северная Осетия - Алания, р-н Моздокский, с. Кизляр, ул. Плиева, дом 28	Моздокский	15:01:2502040:9	0030020000000 Земли населенных пунктов	Для ведения личного подсобного хозяйства	13	02.020	1 200	392,75	471 300,00
24355	Российская Федерация, Республика Северная Осетия - Алания, Моздокский муниципальный район, Кизлярское сельское поселение, с. Кизляр, ул. Шамурзаева, 14	Моздокский	15:01:2502041:143	0030020000000 Земли населенных пунктов	Для ведения личного подсобного хозяйства	13	02.020	1 013	392,75	397 855,75
24356	Российская Федерация, Республика Северная Осетия - Алания, Моздокский муниципальный район, Кизлярское сельское поселение, с. Кизляр, ул. Шамурзаева, 146	Моздокский	15:01:2502041:144	0030020000000 Земли населенных пунктов	Для ведения личного подсобного хозяйства	13	02.020	671	392,75	263 535,25
24357	Российская Федерация, Республика Северная Осетия-Алания, Моздокский муниципальный район, Кизлярское сельское поселение, с. Кизляр, ул. Шамурзаева, 18	Моздокский	15:01:2502041:145	0030020000000 Земли населенных пунктов	Для ведения личного подсобного хозяйства	13	02.020	1 418	392,75	556 919,50
24358	Российская Федерация, Республика Северная Осетия-Алания, Моздокский муниципальный район, Кизлярское сельское поселение, с. Кизляр, ул. Шамурзаева, 18а	Моздокский	15:01:2502041:146	0030020000000 Земли населенных пунктов	Магазины	4	04.040	400	1 021,14	408 456,00
24359	Респ. Северная Осетия - Алания, р-н Моздокский, с. Кизляр, ул. Плиева, 27	Моздокский	15:01:2502041:2	0030020000000 Земли населенных пунктов	Для ведения личного подсобного хозяйства	13	02.020	1 000	392,75	392 750,00
24360	Республика Северная Осетия-Алания, р-н Моздокский, с Кизляр, ул Плиева, 33	Моздокский	15:01:2502041:20	0030020000000 Земли населенных пунктов	"Для индивидуального жилищного строительства". с целью эксплуатации жилого дома. хозяйственных построек и ведения личного подсобного хозяйства	13	02.010	2 054	392,75	806 708,50
24361	Республика Северная Осетия-Алания, р-н Моздокский, с Кизляр, ул Плиева, 33 а	Моздокский	15:01:2502041:21	0030020000000 Земли населенных пунктов	"Земельные участки, предназначенные для размещения объектов торговли, общественного питания и бытового обслуживания, земельный участок, предназначенный для строительства магазина" площадью 364 кв. м. из них под застройку 150 кв. м.	4	04.040	364	1 021,14	371 694,96
24362	Республика Северная Осетия-Алания, р-н Моздокский, с. Кизляр, ул. Шамурзаева, 14 а	Моздокский	15:01:2502041:22	0030020000000 Земли населенных пунктов	Для ведения личного подсобного хозяйства	13	02.020	880	392,75	345 620,00
24363	Респ. Северная Осетия - Алания, р-н Моздокский, с. Кизляр, ул. Плиева, дом 29	Моздокский	15:01:2502041:3	0030020000000 Земли населенных пунктов	Для ведения личного подсобного хозяйства	13	02.020	1 200	392,75	471 300,00
24364	Российская Федерация, Республика Северная Осетия - Алания, Моздокский район, с. Кизляр, ул. Плиева, 31	Моздокский	15:01:2502041:4	0030020000000 Земли населенных пунктов	Для ведения личного подсобного хозяйства	13	02.020	1 500	392,75	589 125,00
24365	Респ. Северная Осетия - Алания, р-н Моздокский, с. Кизляр, ул. Шамурзаева, дом 16	Моздокский	15:01:2502041:7	0030020000000 Земли населенных пунктов	Для ведения личного подсобного хозяйства	13	02.020	900	392,75	353 475,00
24366	Республика Северная Осетия-Алания, р-н Моздокский, с Кизляр, ул Гулаева. д 24	Моздокский	15:01:2502042:1	0030020000000 Земли населенных пунктов	Земельные участки, предназначенные для размещения объектов торговли, общественного питания и бытового обслуживания (земельный участок, предназначенный для эксплуатации магазина непродовольственных товаров)	4	04.040	60	1 021,14	61 268,40
24367	Северная Осетия - Алания респ. р-н Моздокский, с Кизляр, ул Первомайская. 30 "б"	Моздокский	15:01:2502042:10	0030020000000 Земли населенных пунктов	земельные участки, предназначенные для размещения объектов торговли, общественного питания и бытового обслуживания (земельные участок, предназначенный для эксплуатации торгового павильона)	4	04.040	46	1 021,14	46 972,44
24368	Респ. Северная Осетия - Алания, р-н Моздокский, с. Кизляр, ул. Шамурзаева, дом 17	Моздокский	15:01:2502042:2	0030020000000 Земли населенных пунктов	земельные участки личных подсобных хозяйств (ведение личного подсобного хозяйства и эксплуатация жилого дома с хозпостройками)	13	02.020	1 058	392,75	415 529,50
24369	Республика Северная Осетия-Алания, р-н Моздокский, с. Кизляр, ул. Гулаева, №16 "а"	Моздокский	15:01:2502042:21	0030020000000 Земли населенных пунктов	Для ведения личного подсобного хозяйства	13	02.020	500	392,75	196 375,00
24370	Республика Северная Осетия-Алания, р-н Моздокский, с. Кизляр, ул. Шамурзаева. №19"а"	Моздокский	15:01:2502042:23	0030020000000 Земли населенных пунктов	Для ведения личного подсобного хозяйства	13	02.020	1 000	392,75	392 750,00
24371	Республика Северная Осетия - Алания, р-н Моздокский, с Кизляр, ул Первомайская. 30	Моздокский	15:01:2502042:27	0030020000000 Земли населенных пунктов	Для ведения личного подсобного хозяйства	13	02.020	1 100	392,75	432 025,00
24372	Респ. Северная Осетия - Алания, р-н Моздокский, с. Кизляр, ул. Шамурзаева, дом 19	Моздокский	15:01:2502042:3	0030020000000 Земли населенных пунктов	Для ведения личного подсобного хозяйства	13	02.020	2 200	392,75	864 050,00
24373	Республика Северная Осетия-Алания, р-н Моздокский, с. Кизляр, ул. Гулаева, 16	Моздокский	15:01:2502042:4	0030020000000 Земли населенных пунктов	Для ведения личного подсобного хозяйства	13	02.020	885	392,75	347 583,75
24374	Республика Северная Осетия-Алания, р-н Моздокский, с Кизляр, ул Гулаева. 18	Моздокский	15:01:2502042:5	0030020000000 Земли населенных пунктов	Для ведения личного подсобного хозяйства	13	02.020	790	392,75	310 272,50
24375	Республика Северная Осетия-Алания, р-н Моздокский, с. Кизляр, ул Гулаева, д 20	Моздокский	15:01:2502042:6	0030020000000 Земли населенных пунктов	Для ведения личного подсобного хозяйства	13	02.020	1 300	392,75	510 575,00
24376	Республика Северная Осетия-Алания, р-н Моздокский, с. Кизляр, ул Гулаева, д 22	Моздокский	15:01:2502042:7	0030020000000 Земли населенных пунктов	Для ведения личного подсобного хозяйства	13	02.020	1 600	392,75	628 400,00
24377	Респ. Северная Осетия - Алания, р-н Моздокский, с. Кизляр, ул. Октябрьская. дом 25	Моздокский	15:01:2502042:8	0030020000000 Земли населенных пунктов	Для ведения личного подсобного хозяйства	13	02.020	1 400	392,75	549 850,00
24378	Респ. Северная Осетия - Алания, р-н Моздокский, с. Кизляр, ул. Первомайская. дом 18	Моздокский	15:01:2502043:1	0030020000000 Земли населенных пунктов	«Жилая застройка». Для ведения личного подсобного хозяйства. (приусадебный земельный участок), размещение жилого дома, производство сельскохозяйственной продукции; размещение гаража и иных вспомогательных сооружений; содержания сельскохозяйственных животных.	13	02.020	2 933	392,75	1 151 935,75

№ пп	Местоположение ЗУ	Район	Кадастровый номер ЗУ	Категория земель	Разрешенное использование по документу	Код вида разрешенного использования (в соответствии с классификатором видов разрешенного использования земельных участков)	Вид использования объектов недвижимости	Площадь	УПКС	КС
24379	Респ. Северная Осетия - Алания, р-н Моздокский, с. Кизляр, ул. Первомайская, дом 24	Моздокский	15:01:2502043:10	0030020000000 Земли населенных пунктов	Для ведения личного подсобного хозяйства	13	02.020	1 300	392,75	510 575,00
24380	Северная Осетия - Алания респ, р-н Моздокский, с Кизляр, ул Первомайская 22	Моздокский	15:01:2502043:11	0030020000000 Земли населенных пунктов	Для ведения личного подсобного хозяйства	13	02.020	1 420	392,75	561 632,50
24381	Респ. Северная Осетия - Алания, р-н Моздокский, с. Кизляр, ул. Октябрьская, дом 11	Моздокский	15:01:2502043:12	0030020000000 Земли населенных пунктов	Для ведения личного подсобного хозяйства	13	02.020	1 400	392,75	549 850,00
24382	Респ. Северная Осетия - Алания, р-н Моздокский, с. Кизляр, ул. Октябрьская, дом 15	Моздокский	15:01:2502043:14	0030020000000 Земли населенных пунктов	Для ведения личного подсобного хозяйства	13	02.020	1 200	392,75	471 300,00
24383	Респ. Северная Осетия - Алания, р-н Моздокский, с. Кизляр, ул. Октябрьская, дом 17	Моздокский	15:01:2502043:15	0030020000000 Земли населенных пунктов	Для ведения личного подсобного хозяйства	13	02.020	1 700	392,75	667 675,00
24384	Республика Северная Осетия-Алания, р-н Моздокский, с Кизляр, ул Октябрьская, 19	Моздокский	15:01:2502043:16	0030020000000 Земли населенных пунктов	Для ведения личного подсобного хозяйства	13	02.020	1 500	392,75	589 125,00
24385	Республика Северная Осетия - Алания, муниципальный район Моздокский, сельское поселение Кизлярское, с. Кизляр, ул. Октябрьская, 13а	Моздокский	15:01:2502043:170	0030020000000 Земли населенных пунктов	Для ведения личного подсобного хозяйства	13	02.020	900	392,75	353 475,00
24386	Республика Северная Осетия - Алания, муниципальный район Моздокский, сельское поселение Кизлярское, с. Кизляр, ул. Октябрьская, 13	Моздокский	15:01:2502043:171	0030020000000 Земли населенных пунктов	Для ведения личного подсобного хозяйства	13	02.020	900	392,75	353 475,00
24387	Респ. Северная Осетия - Алания, р-н Моздокский, с. Кизляр, ул. Октябрьская, дом 23	Моздокский	15:01:2502043:18	0030020000000 Земли населенных пунктов	Для ведения личного подсобного хозяйства	13	02.020	600	392,75	235 650,00
24388	Респ. Северная Осетия - Алания, р-н Моздокский, с. Кизляр, ул. Титова, 28	Моздокский	15:01:2502043:2	0030020000000 Земли населенных пунктов	Для ведения личного подсобного хозяйства	13	02.020	1 881	392,75	738 762,75
24389	Северная Осетия - Алания респ, р-н Моздокский, с. Кизляр, ул. Титова, 30	Моздокский	15:01:2502043:32	0030020000000 Земли населенных пунктов	"Магазины", "Для ведения личного подсобного хозяйства"	4	04.040	1 173	1 021,14	1 197 797,22
24390	Респ. Северная Осетия - Алания, р-н Моздокский, с. Кизляр, ул. Титова, дом 26	Моздокский	15:01:2502043:4	0030020000000 Земли населенных пунктов	Для ведения личного подсобного хозяйства	13	02.020	1 100	392,75	432 025,00
24391	Респ. Северная Осетия - Алания, р-н Моздокский, с. Кизляр, ул. Первомайская, 28	Моздокский	15:01:2502043:40	0030020000000 Земли населенных пунктов	Для ведения личного подсобного хозяйства	13	02.020	1 400	392,75	549 850,00
24392	Республика Северная Осетия-Алания, р-н Моздокский, с. Кизляр, ул. Октябрьская, 21	Моздокский	15:01:2502043:43	0030020000000 Земли населенных пунктов	Для ведения личного подсобного хозяйства	13	02.020	955	392,75	375 076,25
24393	Республика Северная Осетия-Алания, р-н Моздокский, с. Кизляр, ул. Октябрьская, 21 "А"	Моздокский	15:01:2502043:44	0030020000000 Земли населенных пунктов	Для ведения личного подсобного хозяйства	13	02.020	653	392,75	256 465,75
24394	Республика Северная Осетия-Алания, р-н Моздокский, с Кизляр, ул Гулаева, д 23	Моздокский	15:01:2502043:5	0030020000000 Земли населенных пунктов	Для ведения личного подсобного хозяйства	13	02.020	1 000	392,75	392 750,00
24395	Респ. Северная Осетия - Алания, р-н Моздокский, с. Кизляр, ул. Первомайская, дом 16	Моздокский	15:01:2502043:6	0030020000000 Земли населенных пунктов	Для ведения личного подсобного хозяйства	13	02.020	1 500	392,75	589 125,00
24396	Республика Северная Осетия-Алания, р-н Моздокский, с Кизляр, ул Гулаева, д 21	Моздокский	15:01:2502043:7	0030020000000 Земли населенных пунктов	ведение личного подсобного хозяйства и эксплуатация жилого дома с хозпостройками	13	02.020	1 168	392,75	458 732,00
24397	Российская Федерация, Республика Северная Осетия - Алания, р-н Моздокский, с. Кизляр, ул. Первомайская, 20	Моздокский	15:01:2502043:8	0030020000000 Земли населенных пунктов	Для ведения личного подсобного хозяйства, Магазины	4	04.040	1 500	1 021,14	1 531 710,00
24398	Республика Северная Осетия-Алания, р-н Моздокский, с Кизляр, ул Первомайская, д 26	Моздокский	15:01:2502043:9	0030020000000 Земли населенных пунктов	1653 кв.м. - для ведения личного подсобного хозяйства. 72 кв.м. - земельные участки, предназначенные для размещения объектов торговли, общественного питания и бытового обслуживания (земельный участок, предназначенный для строительства магазина)	4	04.040	1 725	1 021,14	1 761 466,50
24399	Респ. Северная Осетия - Алания, р-н Моздокский, с. Кизляр, ул. Джанаева, дом 30	Моздокский	15:01:2502044:1	0030020000000 Земли населенных пунктов	Для ведения личного подсобного хозяйства	13	02.020	1 000	392,75	392 750,00
24400	Респ. Северная Осетия - Алания, р-н Моздокский, с. Кизляр, ул. Октябрьская, дом 1	Моздокский	15:01:2502044:10	0030020000000 Земли населенных пунктов	Для ведения личного подсобного хозяйства	13	02.020	1 800	392,75	706 950,00
24401	Респ. Северная Осетия - Алания, р-н Моздокский, с. Кизляр, ул. Октябрьская, дом 3	Моздокский	15:01:2502044:11	0030020000000 Земли населенных пунктов	Для ведения личного подсобного хозяйства	13	02.020	1 500	392,75	589 125,00
24402	Республика Северная Осетия - Алания, Моздокский район, с. Кизляр, ул. Октябрьская, 5	Моздокский	15:01:2502044:12	0030020000000 Земли населенных пунктов	земельные участки личных подсобных хозяйств (ведение личного подсобного хозяйства и эксплуатация жилого дома с хозпостройками)	13	02.020	1 388	392,75	545 137,00
24403	Респ. Северная Осетия - Алания, р-н Моздокский, с. Кизляр, ул. Октябрьская, дом 9	Моздокский	15:01:2502044:13	0030020000000 Земли населенных пунктов	Для ведения личного подсобного хозяйства	13	02.020	810	392,75	318 127,50
24404	Республика Северная Осетия - Алания, Моздокский район, с. Кизляр, ул. Октябрьская, 7	Моздокский	15:01:2502044:14	0030020000000 Земли населенных пунктов	Земельные участки личных подсобных хозяйств (ведение личного подсобного хозяйства и эксплуатация жилого дома с хозпостройками)	13	02.020	1 391	392,75	546 315,25
24405	Респ. Северная Осетия - Алания, р-н Моздокский, с. Кизляр, ул. Первомайская, 6	Моздокский	15:01:2502044:15	0030020000000 Земли населенных пунктов	для ведения личного подсобного хозяйства - 1255 кв.м., земельные участки, предназначенные для размещения административных и офисных зданий, объектов образования, науки, здравоохранения и социального обеспечения, физической культуры и спорта, культуры, искусства, религии (земельный участок, предназначенный для строительства аптеки) - 30 кв.м.	4	04.040	1 285	1 021,14	1 312 164,90
24406	Республика Северная Осетия-Алания, Моздокский район, с Кизляр, ул Джанаева, 34	Моздокский	15:01:2502044:162	0030020000000 Земли населенных пунктов	Для ведения личного подсобного хозяйства, магазины, земельные участки, предназначенные для размещения объектов торговли, общественного питания и бытового обслуживания (земельный участок, предназначенный для строительства магазина)	4	04.040	990	1 021,14	1 010 928,60

№ пп	Местоположение ЗУ	Район	Кадастровый номер ЗУ	Категория земель	Разрешенное использование по документу	Код вида разрешенного использования (в соответствии с классификатором видов разрешенного использования земельных участков)	Вид использования объектов недвижимости	Площадь	УПКС	КС
24407	Республика Северная Осетия - Алания, муниципальный район Моздокский, сельское поселение Кизлярское, с.Кизляр, ул. Первомайская, земельный участок 12	Моздокский	15:01:2502044:174	003002000000 Земли населенных пунктов	«Предпринимательство», «Магазины», размещение объектов капитального строительства, предназначенных для продажи товаров, торговая площадь которых составляет до 5000 кв. м	4	04-000	1 567	1 021,14	1 600 126,38
24408	Северная Осетия - Алания респ, р-н Моздокский, с Кизляр, ул Первомайская, № 10	Моздокский	15:01:2502044:18	003002000000 Земли населенных пунктов	Для ведения личного подсобного хозяйства	13	02-020	1 300	392,75	510 575,00
24409	Респ. Северная Осетия - Алания, р-н Моздокский, с. Кизляр, ул. Титова, дом 25	Моздокский	15:01:2502044:3	003002000000 Земли населенных пунктов	Для ведения личного подсобного хозяйства	13	02-020	1 000	392,75	392 750,00
24410	Респ. Северная Осетия - Алания, р-н Моздокский, с. Кизляр, ул. Титова, дом 27	Моздокский	15:01:2502044:4	003002000000 Земли населенных пунктов	Для ведения личного подсобного хозяйства	13	02-020	1 102	392,75	432 810,50
24411	Республика Северная Осетия-Алания, р-н Моздокский, с. Кизляр, ул. Джанаева, 32	Моздокский	15:01:2502044:45	003002000000 Земли населенных пунктов	150 кв.м - магазины, 1704 кв.м.- приусадебный участок личного подсобного хозяйства	4	04-040	1 854	1 021,14	1 893 193,56
24412	Республика Северная Осетия-Алания, р-н Моздокский, с. Кизляр, ул. Джанаева, 28	Моздокский	15:01:2502044:48	003002000000 Земли населенных пунктов	Для ведения личного подсобного хозяйства	13	02-020	700	392,75	274 925,00
24413	Республика Северная Осетия-Алания, р-н Моздокский, с. Кизляр, ул. Октябрьская, 1"а"	Моздокский	15:01:2502044:49	003002000000 Земли населенных пунктов	Для ведения личного подсобного хозяйства	13	02-020	871	392,75	342 085,25
24414	Респ. Северная Осетия - Алания, р-н Моздокский, с. Кизляр, ул. Титова, дом 29	Моздокский	15:01:2502044:5	003002000000 Земли населенных пунктов	Для ведения личного подсобного хозяйства	13	02-020	1 400	392,75	549 850,00
24415	Республика Северная Осетия-Алания, р-н Моздокский, с Кизляр, ул Первомайская, 8	Моздокский	15:01:2502044:7	003002000000 Земли населенных пунктов	Для ведения личного подсобного хозяйства	13	02-020	1 819	392,75	714 412,25
24416	Респ. Северная Осетия - Алания, р-н Моздокский, с. Кизляр, ул. Первомайская, 14	Моздокский	15:01:2502044:9	003002000000 Земли населенных пунктов	для ведения личного подсобного хозяйства	13	02-020	1 362	392,75	534 925,50
24417	Респ. Северная Осетия - Алания, р-н Моздокский, с. Кизляр, ул. Советская, дом 87	Моздокский	15:01:2502045:1	003002000000 Земли населенных пунктов	Для ведения личного подсобного хозяйства	13	02-020	643	392,75	252 538,25
24418	Респ. Северная Осетия - Алания, р-н Моздокский, с. Кизляр, ул. Советская, дом 55	Моздокский	15:01:2502045:10	003002000000 Земли населенных пунктов	ведение личного подсобного хозяйства и эксплуатация жилого дома с хозпостройками	13	02-020	813	392,75	319 305,75
24419	Республика Северная Осетия-Алания, р-н Моздокский, с Кизляр, ул Советская, 57	Моздокский	15:01:2502045:11	003002000000 Земли населенных пунктов	Для ведения личного подсобного хозяйства	13	02-020	1 180	392,75	463 445,00
24420	Респ. Северная Осетия - Алания, р-н Моздокский, с. Кизляр, ул. Советская, дом 59	Моздокский	15:01:2502045:12	003002000000 Земли населенных пунктов	Для ведения личного подсобного хозяйства	13	02-020	1 000	392,75	392 750,00
24421	Респ. Северная Осетия - Алания, р-н Моздокский, с. Кизляр, ул. Советская, дом 61	Моздокский	15:01:2502045:13	003002000000 Земли населенных пунктов	Для ведения личного подсобного хозяйства	13	02-020	1 131	392,75	444 200,25
24422	Респ. Северная Осетия - Алания, р-н Моздокский, с. Кизляр, ул. Советская, 63	Моздокский	15:01:2502045:14	003002000000 Земли населенных пунктов	Для ведения личного подсобного хозяйства	13	02-020	600	392,75	235 650,00
24423	Респ. Северная Осетия - Алания, р-н Моздокский, с. Кизляр, ул. Советская, дом 65	Моздокский	15:01:2502045:15	003002000000 Земли населенных пунктов	Для ведения личного подсобного хозяйства	13	02-020	600	392,75	235 650,00
24424	Республика Северная Осетия - Алания, Моздокский район, с. Кизляр, ул. Советская, 67	Моздокский	15:01:2502045:16	003002000000 Земли населенных пунктов	Для ведения личного подсобного хозяйства	13	02-020	600	392,75	235 650,00
24425	Республика Северная Осетия - Алания, Моздокский район, с. Кизляр, ул. Советская, 69	Моздокский	15:01:2502045:17	003002000000 Земли населенных пунктов	Жилая застройка", "Для ведения личного подсобного хозяйства (приусадебный земельный участок)". размещение жилого дома; производство сельскохозяйственной продукции, размещение гаража и иных вспомогательных сооружений, содержание сельскохозяйственных животных	13	02-020	600	392,75	235 650,00
24426	Респ. Северная Осетия - Алания, р-н Моздокский, с. Кизляр, ул. Советская, дом 73	Моздокский	15:01:2502045:18	003002000000 Земли населенных пунктов	Для ведения личного подсобного хозяйства	13	02-020	600	392,75	235 650,00
24427	Респ. Северная Осетия - Алания, р-н Моздокский, с. Кизляр, ул. Советская, дом 75	Моздокский	15:01:2502045:19	003002000000 Земли населенных пунктов	Для ведения личного подсобного хозяйства	13	02-020	600	392,75	235 650,00
24428	Респ. Северная Осетия - Алания, р-н Моздокский, с. Кизляр, ул. Советская, дом 89	Моздокский	15:01:2502045:2	003002000000 Земли населенных пунктов	Для ведения личного подсобного хозяйства	13	02-020	1 145	392,75	449 698,75
24429	Респ. Северная Осетия - Алания, р-н Моздокский, с. Кизляр, ул. Советская, дом 77	Моздокский	15:01:2502045:20	003002000000 Земли населенных пунктов	Для ведения личного подсобного хозяйства	13	02-020	600	392,75	235 650,00
24430	Республика Северная Осетия - Алания, Моздокский район, с. Кизляр, ул. Советская, 71	Моздокский	15:01:2502045:203	003002000000 Земли населенных пунктов	Для ведения личного подсобного хозяйства	13	02-020	585	392,75	229 758,75
24431	Республика Северная Осетия-Алания, Моздокский район, с Кизляр, ул Советская, 57	Моздокский	15:01:2502045:204	003002000000 Земли населенных пунктов	Для ведения личного подсобного хозяйства	13	02-020	1 545	392,75	606 798,75
24432	Респ. Северная Осетия - Алания, р-н Моздокский, с. Кизляр, ул. Советская, дом 79	Моздокский	15:01:2502045:21	003002000000 Земли населенных пунктов	Для ведения личного подсобного хозяйства	13	02-020	600	392,75	235 650,00
24433	Респ. Северная Осетия - Алания, р-н Моздокский, с. Кизляр, ул. Советская, дом 83	Моздокский	15:01:2502045:22	003002000000 Земли населенных пунктов	Для ведения личного подсобного хозяйства	13	02-020	600	392,75	235 650,00
24434	Республика Северная Осетия - Алания, р-н Моздокский, с. Кизляр, ул. Советская, 85	Моздокский	15:01:2502045:23	003002000000 Земли населенных пунктов	Для ведения личного подсобного хозяйства	13	02-020	600	392,75	235 650,00
24435	Северная Осетия - Алания респ, р-н Моздокский, с Кизляр, ул Моздокская, 18	Моздокский	15:01:2502045:24	003002000000 Земли населенных пунктов	для ведения личного подсобного хозяйства	13	02-020	1 100	392,75	432 025,00
24436	Респ. Северная Осетия - Алания, р-н Моздокский, с. Кизляр, ул. Моздокская, дом 22	Моздокский	15:01:2502045:25	003002000000 Земли населенных пунктов	Для ведения личного подсобного хозяйства	13	02-020	1 900	392,75	746 225,00
24437	Республика Северная Осетия-Алания, Моздокский район, с. Кизляр, пер. Моздокский, 24	Моздокский	15:01:2502045:26	003002000000 Земли населенных пунктов	Земельные участки личных подсобных хозяйств (ведение личного подсобного хозяйства и эксплуатация жилого дома с хозпостройками)	13	02-010	598	392,75	234 864,50
24438	Респ. Северная Осетия - Алания, р-н Моздокский, с. Кизляр, ул. Моздокская, дом 26	Моздокский	15:01:2502045:27	003002000000 Земли населенных пунктов	Для ведения личного подсобного хозяйства	13	02-020	2 400	392,75	942 600,00
24439	Респ. Северная Осетия - Алания, р-н Моздокский, с. Кизляр, пер. Моздокский, 1	Моздокский	15:01:2502045:28	003002000000 Земли населенных пунктов	Для ведения личного подсобного хозяйства	13	02-020	1 486	392,75	583 626,50

№ пп	Местоположение ЗУ	Район	Кадастровый номер ЗУ	Категория земель	Разрешенное использование по документу	Код вида разрешенного использования (в соответствии с классификатором видов разрешенного использования земельных участков)	Вид использования объектов недвижимости	Площадь	УПКС	КС
24440	Респ. Северная Осетия - Алания, р-н Моздокский, с. Кизляр, пер. Моздокский, дом 2	Моздокский	15:01:2502045:29	0030020000000 Земли населенных пунктов	Для ведения личного подсобного хозяйства	13	02.020	600	392,75	235 650,00
24441	Респ. Северная Осетия - Алания, р-н Моздокский, с. Кизляр, ул. Советская, 43	Моздокский	15:01:2502045:3	0030020000000 Земли населенных пунктов	Для ведения личного подсобного хозяйства	13	02.020	964	392,75	378 611,00
24442	Республика Северная Осетия - Алания, Моздокский район, с. Кизляр, пер. Моздокский, 16	Моздокский	15:01:2502045:30	0030020000000 Земли населенных пунктов	Для ведения личного подсобного хозяйства	13	02.020	660	392,75	259 215,00
24443	Респ. Северная Осетия - Алания, р-н Моздокский, с. Кизляр, пер. Моздокский, дом 4	Моздокский	15:01:2502045:31	0030020000000 Земли населенных пунктов	Для ведения личного подсобного хозяйства	13	02.020	600	392,75	235 650,00
24444	Республика Северная Осетия-Алания, р-н Моздокский, с. Кизляр, пер. Моздокский, 6	Моздокский	15:01:2502045:32	0030020000000 Земли населенных пунктов	Для ведения личного подсобного хозяйства	13	02.020	595	392,75	233 686,25
24445	Респ. Северная Осетия - Алания, р-н Моздокский, с. Кизляр, пер. Моздокский, 12	Моздокский	15:01:2502045:33	0030020000000 Земли населенных пунктов	Для ведения личного подсобного хозяйства	13	02.020	900	392,75	353 475,00
24446	Российская Федерация, Республика Северная Осетия-Алания, Моздокский район, с. Кизляр, пер. Моздокский, 10	Моздокский	15:01:2502045:34	0030020000000 Земли населенных пунктов	Для ведения личного подсобного хозяйства	13	02.020	600	392,75	235 650,00
24447	Республика Северная Осетия-Алания, р-н Моздокский, с Кизляр, пер Моздокский, 8	Моздокский	15:01:2502045:35	0030020000000 Земли населенных пунктов	Для ведения личного подсобного хозяйства	13	02.020	741	392,75	291 027,75
24448	Респ. Северная Осетия - Алания, р-н Моздокский, с. Кизляр, пер. Моздокский, 14	Моздокский	15:01:2502045:36	0030020000000 Земли населенных пунктов	Для ведения личного подсобного хозяйства	13	02.020	699	392,75	274 532,25
24449	Республика Северная Осетия - Алания, р-н Моздокский, с. Кизляр, пер. Моздокский, 36	Моздокский	15:01:2502045:37	0030020000000 Земли населенных пунктов	Для ведения личного подсобного хозяйства	13	02.020	789	392,75	309 879,75
24450	Респ. Северная Осетия - Алания, р-н Моздокский, с. Кизляр, ул. Первомайская, 47	Моздокский	15:01:2502045:4	0030020000000 Земли населенных пунктов	Для ведения административно-управленческой деятельности	3	03.080	1 222	274,92	335 952,24
24451	Респ. Северная Осетия - Алания, р-н Моздокский, с. Кизляр, ул. Советская, дом 45	Моздокский	15:01:2502045:5	0030020000000 Земли населенных пунктов	Для ведения личного подсобного хозяйства	13	02.020	1 100	392,75	432 025,00
24452	Респ. Северная Осетия - Алания, р-н Моздокский, с. Кизляр, ул. Советская, дом 47	Моздокский	15:01:2502045:6	0030020000000 Земли населенных пунктов	Для ведения личного подсобного хозяйства	13	02.020	1 800	392,75	706 950,00
24453	Респ. Северная Осетия - Алания, р-н Моздокский, с. Кизляр, ул. Советская, дом 49	Моздокский	15:01:2502045:7	0030020000000 Земли населенных пунктов	Для ведения личного подсобного хозяйства	13	02.020	600	392,75	235 650,00
24454	Респ. Северная Осетия - Алания, р-н Моздокский, с. Кизляр, ул. Советская, дом 51	Моздокский	15:01:2502045:8	0030020000000 Земли населенных пунктов	Для ведения личного подсобного хозяйства	13	02.020	1 200	392,75	471 300,00
24455	Республика Северная Осетия - Алания, Моздокский район, с. Кизляр, ул. Моздокская, 20	Моздокский	15:01:2502045:80	0030020000000 Земли населенных пунктов	Для ведения личного подсобного хозяйства	13	02.020	1 300	392,75	510 575,00
24456	Респ. Северная Осетия - Алания, р-н Моздокский, с. Кизляр, пер. Моздокский, 18	Моздокский	15:01:2502045:86	0030020000000 Земли населенных пунктов	Для ведения личного подсобного хозяйства	13	02.020	600	392,75	235 650,00
24457	Респ. Северная Осетия - Алания, р-н Моздокский, с. Кизляр, ул. Советская, 53	Моздокский	15:01:2502045:9	0030020000000 Земли населенных пунктов	Для ведения личного подсобного хозяйства	13	02.020	1 583	392,75	621 723,25
24458	Северная Осетия - Алания респ, р-н Моздокский, с Кизляр, ул Южная, 34	Моздокский	15:01:2502046:1	0030020000000 Земли населенных пунктов	Для ведения личного подсобного хозяйства	13	02.020	1 042	392,75	409 245,50
24459	Респ. Северная Осетия - Алания, р-н Моздокский, с. Кизляр, ул. Дахадаева, дом 36	Моздокский	15:01:2502046:10	0030020000000 Земли населенных пунктов	Для ведения личного подсобного хозяйства	13	02.020	600	392,75	235 650,00
24460	Республика Северная Осетия - Алания, Моздокский р-н, с. Кизляр, ул. Дахадаева, д. 38	Моздокский	15:01:2502046:11	0030020000000 Земли населенных пунктов	Для ведения личного подсобного хозяйства	13	02.020	1 329	392,75	521 964,75
24461	Респ. Северная Осетия - Алания, р-н Моздокский, с. Кизляр, ул. Дахадаева, дом 40	Моздокский	15:01:2502046:12	0030020000000 Земли населенных пунктов	Для ведения личного подсобного хозяйства	13	02.020	1 265	392,75	496 828,75
24462	Респ. Северная Осетия - Алания, р-н Моздокский, с. Кизляр, ул. Дахадаева, дом 44	Моздокский	15:01:2502046:13	0030020000000 Земли населенных пунктов	Для ведения личного подсобного хозяйства	13	02.020	600	392,75	235 650,00
24463	Респ Северная Осетия - Алания, Моздокский р-н, с. Кизляр, ул Южная, 27.	Моздокский	15:01:2502046:150	0030020000000 Земли населенных пунктов	Для ведения личного подсобного хозяйства	13	02.020	800	392,75	314 200,00
24464	Республика Северная Осетия - Алания, Моздокский район, с Кизляр, ул Дахадаева, 44	Моздокский	15:01:2502046:151	0030020000000 Земли населенных пунктов	Для ведения личного подсобного хозяйства	13	02.020	615	392,75	241 541,25
24465	Российская Федерация, Республика Северная Осетия - Алания, Моздокский район, с. Кизляр, ул. Моздокская, 27	Моздокский	15:01:2502046:2	0030020000000 Земли населенных пунктов	Для ведения личного подсобного хозяйства	13	02.020	1 372	392,75	538 853,00
24466	Северная Осетия - Алания респ, р-н Моздокский, с. Кизляр, ул. Дахадаева, 42	Моздокский	15:01:2502046:26	0030020000000 Земли населенных пунктов	Для ведения личного подсобного хозяйства	13	02.020	1 400	392,75	549 850,00
24467	Республика Северная Осетия-Алания, р-н Моздокский, с. Кизляр, ул. Моздокская, 29	Моздокский	15:01:2502046:38	0030020000000 Земли населенных пунктов	Для ведения личного подсобного хозяйства	13	02.020	1 316	392,75	516 859,00
24468	Республика Северная Осетия-Алания, р-н Моздокский, с. Кизляр, ул. Моздокская, 29 а	Моздокский	15:01:2502046:39	0030020000000 Земли населенных пунктов	Для ведения личного подсобного хозяйства	13	02.020	1 140	392,75	447 735,00
24469	Респ. Северная Осетия - Алания, р-н Моздокский, с. Кизляр, ул. Моздокская 31	Моздокский	15:01:2502046:4	0030020000000 Земли населенных пунктов	Для ведения личного подсобного хозяйства	13	02.020	2 000	392,75	785 500,00
24470	Респ. Северная Осетия - Алания, р-н Моздокский, с. Кизляр, ул. Моздокская, дом 33	Моздокский	15:01:2502046:5	0030020000000 Земли населенных пунктов	Для ведения личного подсобного хозяйства	13	02.020	2 300	392,75	903 325,00
24471	Респ. Северная Осетия - Алания, р-н Моздокский, с. Кизляр, ул. Моздокская, дом 35	Моздокский	15:01:2502046:6	0030020000000 Земли населенных пунктов	Для ведения личного подсобного хозяйства	13	02.020	1 800	392,75	706 950,00
24472	Респ. Северная Осетия - Алания, р-н Моздокский, с. Кизляр, ул. Дахадаева, дом 30	Моздокский	15:01:2502046:7	0030020000000 Земли населенных пунктов	Для ведения личного подсобного хозяйства	13	02.020	1 300	392,75	510 575,00
24473	Респ. Северная Осетия - Алания, р-н Моздокский, с. Кизляр, ул. Дахадаева, 32	Моздокский	15:01:2502046:8	0030020000000 Земли населенных пунктов	Для ведения личного подсобного хозяйства	13	02.020	1 489	392,75	584 804,75
24474	Респ. Северная Осетия - Алания, р-н Моздокский, с. Кизляр, ул. Дахадаева, дом 34	Моздокский	15:01:2502046:9	0030020000000 Земли населенных пунктов	Для ведения личного подсобного хозяйства	13	02.020	600	392,75	235 650,00
24475	Респ. Северная Осетия - Алания, р-н Моздокский, с. Кизляр, ул. Махачкалинская, дом 26	Моздокский	15:01:2502047:10	0030020000000 Земли населенных пунктов	Для ведения личного подсобного хозяйства	13	02.020	900	392,75	353 475,00
24476	Респ. Северная Осетия - Алания, р-н Моздокский, с. Кизляр, ул. Махачкалинская, дом 30	Моздокский	15:01:2502047:11	0030020000000 Земли населенных пунктов	Для ведения личного подсобного хозяйства	13	02.020	1 200	392,75	471 300,00
24477	Респ. Северная Осетия - Алания, р-н Моздокский, с. Кизляр, ул. Махачкалинская, дом 30	Моздокский	15:01:2502047:12	0030020000000 Земли населенных пунктов	Для ведения личного подсобного хозяйства	13	02.020	900	392,75	353 475,00
24478	Республика Северная Осетия - Алания, муниципальный район Моздокский, сельское поселение Кизлярское, с. Кизляр, ул. Махачкалинская, 36	Моздокский	15:01:2502047:13	0030020000000 Земли населенных пунктов	Для ведения личного подсобного хозяйства	13	02.020	1 000	392,75	392 750,00
24479	Респ. Северная Осетия - Алания, р-н Моздокский, с. Кизляр, ул. Первомайская, дом 43	Моздокский	15:01:2502047:14	0030020000000 Земли населенных пунктов	Для ведения личного подсобного хозяйства	13	02.020	600	392,75	235 650,00

№ пп	Местоположение ЗУ	Район	Кадастровый номер ЗУ	Категория земель	Разрешенное использование по документу	Код вида разрешенного использования (в соответствии с классификатором видов разрешенного использования земельных участков)	Вид использования объектов недвижимости	Площадь	УПКС	КС
24480	Респ. Северная Осетия - Алания, р-н Моздокский, с. Кизляр, ул. Махачкалинская, №34	Моздокский	15:01:2502047:15	003002000000 Земли населенных пунктов	Земельные участки, предназначенные для размещения домов малоэтажной жилой застройки, в том числе индивидуальной жилой застройки (земельный участок, предназначенный для ведения личного подсобного хозяйства и эксплуатации жилого дома и хозяйственных построек)	13	02.010	900	392,75	354 653,25
24481	Российская Федерация, Республика Северная Осетия - Алания, Моздокский муниципальный район, Кизлярское сельское поселение, с. Кизляр, ул. Дахадаева, 27	Моздокский	15:01:2502047:158	003002000000 Земли населенных пунктов	Для ведения личного подсобного хозяйства	13	02.020	904	392,75	355 046,00
24482	Российская Федерация, Республика Северная Осетия - Алания, Моздокский муниципальный район, Кизлярское сельское поселение, с. Кизляр, ул. Дахадаева, 27а	Моздокский	15:01:2502047:160	003002000000 Земли населенных пунктов	Для ведения личного подсобного хозяйства	13	02.020	975	392,75	382 931,25
24483	Северная Осетия - Алания респ, р-н Моздокский, с. Кизляр, ул. Махачкалинская, 32	Моздокский	15:01:2502047:17	003002000000 Земли населенных пунктов	Для ведения личного подсобного хозяйства	13	02.020	1 051	392,75	412 780,25
24484	Респ. Северная Осетия - Алания, р-н Моздокский, с. Кизляр, ул. Махачкалинская, 28	Моздокский	15:01:2502047:37	003002000000 Земли населенных пунктов	Для ведения личного подсобного хозяйства	13	02.020	847	392,75	332 659,25
24485	Респ. Северная Осетия - Алания, р-н Моздокский, с. Кизляр, ул. Дахадаева, дом 25	Моздокский	15:01:2502047:4	003002000000 Земли населенных пунктов	Для ведения личного подсобного хозяйства	13	02.020	1 200	392,75	471 300,00
24486	Российская Федерация, Республика Северная Осетия - Алания, р-н Моздокский, с. Кизляр, ул. Дахадаева, 29	Моздокский	15:01:2502047:6	003002000000 Земли населенных пунктов	Для ведения личного подсобного хозяйства	13	02.020	1 307	392,75	513 324,25
24487	Респ. Северная Осетия - Алания, р-н Моздокский, с. Кизляр, ул. Дахадаева, дом 31	Моздокский	15:01:2502047:7	003002000000 Земли населенных пунктов	Для ведения личного подсобного хозяйства	13	02.020	1 500	392,75	589 125,00
24488	Северная Осетия - Алания респ, р-н Моздокский, с. Кизляр, ул. Дахадаева, 33	Моздокский	15:01:2502047:8	003002000000 Земли населенных пунктов	Для ведения личного подсобного хозяйства	13	02.020	1 555	392,75	610 726,25
24489	Северная Осетия - Алания респ, р-н Моздокский, с. Кизляр, ул. Дахадаева, 35	Моздокский	15:01:2502047:9	003002000000 Земли населенных пунктов	Для ведения личного подсобного хозяйства	13	02.020	1 044	392,75	410 031,00
24490	Респ. Северная Осетия - Алания, р-н Моздокский, с. Кизляр, ул. Махачкалинская, дом 23	Моздокский	15:01:2502048:1	003002000000 Земли населенных пунктов	Земельные участки личных подсобных хозяйств (ведение личного подсобного хозяйства и эксплуатация жилого дома с хозпостройками)	13	02.020	2 400	392,75	942 600,00
24491	Северная Осетия - Алания респ, р-н Моздокский, с. Кизляр, ул Т.Куразовой, 24 "а"	Моздокский	15:01:2502048:11	003002000000 Земли населенных пунктов	Для ведения личного подсобного хозяйства	13	02.020	988	392,75	388 037,00
24492	Республика Северная Осетия-Алания, Моздокский район, с Кизляр, ул.Т.Куразовой, 24	Моздокский	15:01:2502048:138	003002000000 Земли населенных пунктов	Для ведения личного подсобного хозяйства	13	02.020	600	392,75	235 650,00
24493	Республика Северная Осетия-Алания, Моздокский район, с Кизляр, ул Т.Куразовой, 24 "б"	Моздокский	15:01:2502048:139	003002000000 Земли населенных пунктов	Для ведения личного подсобного хозяйства	13	02.020	600	392,75	235 650,00
24494	Республика Северная Осетия - Алания, р-н Моздокский, с Кизляр, ул Махочкалинская, 31	Моздокский	15:01:2502048:145	003002000000 Земли населенных пунктов	Для ведения личного подсобного хозяйства	13	02.020	1 590	392,75	624 472,50
24495	Респ. Северная Осетия - Алания, р-н Моздокский, с. Кизляр, ул. Махачкалинская, дом 25	Моздокский	15:01:2502048:2	003002000000 Земли населенных пунктов	Для ведения личного подсобного хозяйства	13	02.020	1 900	392,75	746 225,00
24496	Респ. Северная Осетия - Алания, р-н Моздокский, с. Кизляр, ул. Махачкалинская, дом 27	Моздокский	15:01:2502048:3	003002000000 Земли населенных пунктов	Для ведения личного подсобного хозяйства	13	02.020	1 100	392,75	432 025,00
24497	Российская Федерация, Республика Северная Осетия - Алания, р-н Моздокский, с. Кизляр, ул. Махачкалинская, 29	Моздокский	15:01:2502048:4	003002000000 Земли населенных пунктов	Для ведения личного подсобного хозяйства	13	02.020	1 175	392,75	461 481,25
24498	Республика Северная Осетия-Алания, р-н Моздокский, с Кизляр, ул Т Куразовой, д 22	Моздокский	15:01:2502048:6	003002000000 Земли населенных пунктов	Для ведения личного подсобного хозяйства	13	02.020	2 300	392,75	903 325,00
24499	Республика Северная Осетия-Алания, р-н Моздокский, с Кизляр, ул Ворошилова, д 24	Моздокский	15:01:2502048:7	003002000000 Земли населенных пунктов	Для ведения личного подсобного хозяйства	13	02.020	1 200	392,75	471 300,00
24500	Российская Федерация, Республика Северная Осетия-Алания, Моздокский район, с Кизляр, ул Т.Куразовой, д 26	Моздокский	15:01:2502048:8	003002000000 Земли населенных пунктов	Для ведения личного подсобного хозяйства	13	02.020	1 500	392,75	589 125,00
24501	Республика Северная Осетия-Алания, р-н Моздокский, с. Кизляр, ул. Т.Куразовой, № 21 "а"	Моздокский	15:01:2502049:1	003002000000 Земли населенных пунктов	Предпринимательство (земельный участок, предназначенный для эксплуатации аптеки)	4	04.040	42	1 021,14	42 887,88
24502	Северная Осетия - Алания респ, р-н Моздокский, с Кизляр, ул Первомайская, у фасада участка школы №2	Моздокский	15:01:2502049:11	003002000000 Земли населенных пунктов	"Предпринимательство". "магазины". размещение объектов капитального строительства, предназначенных для продажи товаров, торговая площадь которых составляет до 5000 кв. м	4	04.040	20	1 021,14	20 422,80
24503	Республика Северная Осетия-Алания, р-н Моздокский, с. Кизляр, ул. Первомайская, 35 "а"	Моздокский	15:01:2502049:136	003002000000 Земли населенных пунктов	Предпринимательство. Магазины. размещение объектов капитального строительства, предназначенных для продажи товаров	4	04.040	1 057	1 021,14	1 079 344,98
24504	Российская Федерация, Республика Северная Осетия-Алания, Моздокский муниципальный район, Кизлярское сельское поселение, село Кизляр, ул. Первомайская, 39 а	Моздокский	15:01:2502049:137	003002000000 Земли населенных пунктов	"Предпринимательство", "Магазины", размещение объектов капитального строительства, предназначенных для продажи товаров, торговая площадь которых составляет до 5000 кв.м (код 4.4)	4	04.000	96	1 021,14	98 029,44
24505	Российская Федерация, Республика Северная Осетия-Алания, Моздокский р-н, с. Кизляр, у передней межи участка школы по ул. Первомайской, № 39	Моздокский	15:01:2502049:139	003002000000 Земли населенных пунктов	"Парки культуры и отдыха", размещение парков культуры и отдыха	5	12.003	726	278,52	202 205,52
24506	Республика Северная Осетия-Алания, р-н Моздокский, с. Кизляр, ул. Первомайская, №35 "б"	Моздокский	15:01:2502049:14	003002000000 Земли населенных пунктов	Земельные участки, предназначенные для размещения объектов торговли, общественного питания и бытового обслуживания (земельный участок, предназначенный для эксплуатации магазина)	4	04.040	754	1 021,14	769 939,56

№ п/п	Местоположение ЗУ	Район	Кадастровый номер ЗУ	Категория земель	Разрешенное использование по документу	Код вида разрешенного использования (в соответствии с классификатором видов разрешенного использования земельных участков)	Вид использования объектов недвижимости	Площадь	УПКС	КС
24507	Республика Северная Осетия - Алания, муниципальный район Моздокский, сельское поселение Кизлярское, с. Кизляр, ул. Первомайская, земельный участок 39в	Моздокский	15:01:2502049:141	003002000000 Земли населенных пунктов	"Дошкольное, начальное и среднее общее образование", размещение объектов капитального строительства, предназначенных для просвещения, дошкольного, начального и среднего общего образования (детские ясли, детские сады, школы, лицеи, гимназии, художественные, музыкальные школы, образовательные кружки и иные организации, осуществляющие деятельность по воспитанию, образованию и просвещению), в том числе зданий, спортивных сооружений, предназначенных для занятия обучающихся физической культурой и спортом	3	03.051	399	500,75	199 799,25
24508	Республика Северная Осетия-Алания, р-н Моздокский, с Кизляр, ул Первомайская, 39	Моздокский	15:01:2502049:2	003002000000 Земли населенных пунктов	"Дошкольное, начальное и среднее общее образование", размещение объектов капитального строительства, предназначенных для просвещения, дошкольного, начального и среднего общего образования (детские ясли, детские сады, школы, лицеи, гимназии, художественные, музыкальные школы, образовательные кружки и иные организации, осуществляющие деятельность по воспитанию, образованию и просвещению), в том числе зданий, спортивных сооружений, предназначенных для занятия обучающихся физической культурой и спортом	3	03.050	23 230	500,75	11 632 422,50
24509	Респ. Северная Осетия - Алания, р-н Моздокский, с. Кизляр, ул. Южная № 32	Моздокский	15:01:2502049:24	003002000000 Земли населенных пунктов	Для ведения личного подсобного хозяйства	13	02.020	1 042	392,75	409 245,50
24510	Республика Северная Осетия-Алания, р-н Моздокский, с. Кизляр, ул. Первомайская, 39 "б"	Моздокский	15:01:2502049:25	003002000000 Земли населенных пунктов	"Благоустройство территории", размещение декоративных, технических, планировочных, конструктивных устройств, элементов озеленения, различных видов оборудования и оформления, малых архитектурных форм, некапитальных нестационарных строений и сооружений, информационных щитов и указателей, применяемых как составные части благоустройства территории, общественных туалетов.	5	12.003	100	278,52	27 852,00
24511	Республика Северная Осетия-Алания, р-н Моздокский, с Кизляр, ул 3 Космодемьянской, 26	Моздокский	15:01:2502049:3	003002000000 Земли населенных пунктов	Малоэтажная жилая застройка (индивидуальное жилищное строительство, размещение дачных домов и садовых домов) (земельный участок, предназначенный для ведения личного подсобного хозяйства и эксплуатации жилого дома и хозяйственных построек)	13	02.010	2 128	392,75	839 699,50
24512	Респ. Северная Осетия - Алания, р-н Моздокский, с. Кизляр, ул. Южная, дом 26	Моздокский	15:01:2502049:4	003002000000 Земли населенных пунктов	Для ведения личного подсобного хозяйства	13	02.020	900	392,75	353 475,00
24513	Респ. Северная Осетия - Алания, р-н Моздокский, с. Кизляр, ул. Южная, дом 28	Моздокский	15:01:2502049:5	003002000000 Земли населенных пунктов	Для ведения личного подсобного хозяйства	13	02.020	1 000	392,75	392 750,00
24514	Респ. Северная Осетия - Алания, р-н Моздокский, с. Кизляр, ул. Южная, дом 30	Моздокский	15:01:2502049:6	003002000000 Земли населенных пунктов	Для ведения личного подсобного хозяйства	13	02.020	900	392,75	353 475,00
24515	Российская Федерация, Республика Северная Осетия - Алания, р-н Моздокский, с. Кизляр, у левой межи участка СОШ № 2	Моздокский	15:01:2502049:8	003002000000 Земли населенных пунктов	земельные участки, предназначенные для размещения объектов торговли, общественного питания и бытового обслуживания (земельный участок, предназначенный для строительства капитального здания магазина)	4	04.040	41	1 021,14	41 866,74
24516	Республика Северная Осетия - Алания, Моздокский район, с. Кизляр, ул. Плиева, 38	Моздокский	15:01:2502050:1	003002000000 Земли населенных пунктов	земельные участки, предназначенные для ведения личного подсобного хозяйства	13	02.020	1 052	392,75	413 173,00
24517	Респ. Северная Осетия - Алания, р-н Моздокский, с. Кизляр, ул. 3.Космодемьянской, дом 33	Моздокский	15:01:2502050:10	003002000000 Земли населенных пунктов	Для ведения личного подсобного хозяйства	13	02.020	600	392,75	235 650,00
24518	Респ. Северная Осетия - Алания, р-н Моздокский, с. Кизляр, ул. 3.Космодемьянской, дом 31	Моздокский	15:01:2502050:11	003002000000 Земли населенных пунктов	Для ведения личного подсобного хозяйства	13	02.020	1 000	392,75	392 750,00
24519	Респ. Северная Осетия - Алания, р-н Моздокский, с. Кизляр, ул. Плиева, дом 32	Моздокский	15:01:2502050:13	003002000000 Земли населенных пунктов	Для ведения личного подсобного хозяйства	13	02.020	1 216	392,75	477 584,00
24520	Респ. Северная Осетия - Алания, р-н Моздокский, с. Кизляр, ул. Плиева, 36	Моздокский	15:01:2502050:14	003002000000 Земли населенных пунктов	Для ведения личного подсобного хозяйства	13	02.020	968	392,75	380 182,00
24521	Респ. Северная Осетия - Алания, р-н Моздокский, с. Кизляр, ул. Плиева, дом 40	Моздокский	15:01:2502050:16	003002000000 Земли населенных пунктов	Для ведения личного подсобного хозяйства	13	02.020	1 400	392,75	549 850,00

№ п/п	Местоположение ЗУ	Район	Кадастровый номер ЗУ	Категория земель	Разрешенное использование по документу	Код вида разрешенного использования (в соответствии с классификатором видов разрешенного использования земельных участков)	Вид использования объектов недвижимости	Площадь	УПКС	КС
24522	Республика Северная Осетия-Алания, Моздокский р-н, с. Кизляр, ул. Плиева. 30 "а"	Моздокский	15:01:2502050:165	0030020000000 Земли населенных пунктов	земельные участки, предназначенные для размещения объектов торговли, общественного питания и бытового обслуживания (земельный участок, предназначенный для строительства и эксплуатации магазина)- 92,0 кв.м	4	04-040	92	1 021,14	93 944,88
24523	Республика Северная Осетия-Алания, Моздокский р-н, с. Кизляр, ул. Плиева, 30	Моздокский	15:01:2502050:166	0030020000000 Земли населенных пунктов	Земельные участки, предназначенные для размещения домов индивидуальной жилой застройки (земельный участок, предназначенный для ведения личного подсобного хозяйства и эксплуатации жилого дома и хозяйственных построек)- 724,0 кв.м,	13	02.010	724	392,75	284 351,00
24524	Респ. Северная Осетия - Алания, р-н Моздокский, с. Кизляр, ул. Плиева, дом 42	Моздокский	15:01:2502050:17	0030020000000 Земли населенных пунктов	Для ведения личного подсобного хозяйства	13	02-020	900	392,75	353 475,00
24525	Респ. Северная Осетия - Алания, р-н Моздокский, с. Кизляр, ул. Плиева, дом 44	Моздокский	15:01:2502050:18	0030020000000 Земли населенных пунктов	Для ведения личного подсобного хозяйства	13	02-020	1 300	392,75	510 575,00
24526	Респ. Северная Осетия - Алания, р-н Моздокский, с. Кизляр, ул. Первомайская, 33	Моздокский	15:01:2502050:19	0030020000000 Земли населенных пунктов	Для ведения личного подсобного хозяйства	13	02-020	500	392,75	196 375,00
24527	Республика Северная Осетия-Алания, р-н Моздокский, с Кизляр, ул Первомайская, 35	Моздокский	15:01:2502050:2	0030020000000 Земли населенных пунктов	651 кв.м - для ведения личного подсобного хозяйства, 62 кв.м - земельный участок, предназначенный для размещения объектов торговли, общественного питания и бытового обслуживания (земельный участок, предназначенный для размещения магазина)	4	04-040	713	1 021,14	728 072,82
24528	Северная Осетия - Алания респ, р-н Моздокский, с. Кизляр, ул. Плиева, № 34	Моздокский	15:01:2502050:26	0030020000000 Земли населенных пунктов	Для ведения личного подсобного хозяйства	13	02-020	1 222	392,75	479 940,50
24529	Респ. Северная Осетия - Алания, р-н Моздокский, с. Кизляр, ул. 3.Космодемьянской, 21	Моздокский	15:01:2502050:5	0030020000000 Земли населенных пунктов	Для ведения личного подсобного хозяйства	13	02-020	700	392,75	274 925,00
24530	Респ. Северная Осетия - Алания, р-н Моздокский, с. Кизляр, ул. 3.Космодемьянской, дом 23	Моздокский	15:01:2502050:6	0030020000000 Земли населенных пунктов	Для ведения личного подсобного хозяйства	13	02-020	500	392,75	196 375,00
24531	Респ. Северная Осетия - Алания, р-н Моздокский, с. Кизляр, ул. 3.Космодемьянской, дом 25	Моздокский	15:01:2502050:7	0030020000000 Земли населенных пунктов	Для ведения личного подсобного хозяйства	13	02-020	900	392,75	353 475,00
24532	Респ. Северная Осетия - Алания, р-н Моздокский, с. Кизляр, ул. 3.Космодемьянской, дом 27	Моздокский	15:01:2502050:8	0030020000000 Земли населенных пунктов	Для ведения личного подсобного хозяйства	13	02-020	1 000	392,75	392 750,00
24533	Респ. Северная Осетия - Алания, р-н Моздокский, с. Кизляр, ул. 3.Космодемьянской, 29	Моздокский	15:01:2502050:9	0030020000000 Земли населенных пунктов	Для ведения личного подсобного хозяйства	13	02-020	871	392,75	342 085,25
24534	Респ. Северная Осетия - Алания, р-н Моздокский, с. Кизляр, ул. Плиева, дом 35	Моздокский	15:01:2502051:1	0030020000000 Земли населенных пунктов	Для ведения личного подсобного хозяйства	13	02-020	800	392,75	314 200,00
24535	Республика Северная Осетия — Алания, Моздокский район, с. Кизляр, ул. Южная, 26"а"	Моздокский	15:01:2502051:127	0030020000000 Земли населенных пунктов	Для ведения личного подсобного хозяйства	13	02-020	600	392,75	235 650,00
24536	Республика Северная Осетия — Алания, Моздокский район, с. Кизляр, ул.Шамурзаева, 26"б"	Моздокский	15:01:2502051:128	0030020000000 Земли населенных пунктов	Для ведения личного подсобного хозяйства	13	02-020	600	392,75	235 650,00
24537	Республика Северная Осетия — Алания, Моздокский район, с. Кизляр, ул Шамурзаева. 26"в"	Моздокский	15:01:2502051:129	0030020000000 Земли населенных пунктов	Для ведения личного подсобного хозяйства	13	02-020	600	392,75	235 650,00
24538	Республика Северная Осетия — Алания, Моздокский район, с. Кизляр, ул. Шамурзаева. 26	Моздокский	15:01:2502051:130	0030020000000 Земли населенных пунктов	Для ведения личного подсобного хозяйства	13	02-020	1 871	392,75	734 835,25
24539	Республика Северная Осетия-Алания, р-н Моздокский, с. Кизляр, ул. Шамурзаева. 26	Моздокский	15:01:2502051:131	0030020000000 Земли населенных пунктов	Для ведения личного подсобного хозяйства	13	02-020	1 557	392,75	611 511,75
24540	Республика Северная Осетия-Алания, р-н Моздокский, с. Кизляр, ул. Шамурзаева. 26 а	Моздокский	15:01:2502051:132	0030020000000 Земли населенных пунктов	Для ведения личного подсобного хозяйства	13	02-020	695	392,75	272 961,25
24541	Российская Федерация. Республика Северная Осетия-Алания. Моздокский муниципальный район, Кизлярское сельское поселение, с Кизляр, ул. Шамурзаева. 22	Моздокский	15:01:2502051:139	0030020000000 Земли населенных пунктов	Для ведения личного подсобного хозяйства	13	02-020	900	392,75	353 475,00
24542	Российская Федерация. Республика Северная Осетия-Алания. Моздокский муниципальный район, Кизлярское сельское поселение. с.Кизляр. ул. Шамурзаева, 22а	Моздокский	15:01:2502051:140	0030020000000 Земли населенных пунктов	Для ведения личного подсобного хозяйства	13	02-020	600	392,75	235 650,00
24543	Республика Северная Осетия - Алания, Моздокский район, с. Кизляр, ул. Первомайская, 31 а	Моздокский	15:01:2502051:142	0030020000000 Земли населенных пунктов	"Предпринимательство", "Магазины", размещение объектов капитального строительства, предназначенных для продажи товаров, торговая площадь которых составляет до 5000 кв.м, Для ведения личного подсобного хозяйства, предназначенного для строительства индивидуального жилого дома, не предназначенного для раздела на квартиры, производства сельскохозяйственной продукции, размещения гаража и иных вспомогательных сооружений, содержания сельскохозяйственных животных	4	04.040	500	1 021,14	510 570,00

№ пп	Местоположение ЗУ	Район	Кадастровый номер ЗУ	Категория земель	Разрешенное использование по документу	Код вида разрешенного использования (в соответствии с классификатором видов разрешенного использования земельных участков)	Вид использования объектов недвижимости	Площадь	УПКС	КС
24544	Российская Федерация, Республика Северная Осетия-Алания, Моздокский район. с. Кизляр. ул. Первомайская, 31	Моздокский	15:01:2502051:143	003002000000 Земли населенных пунктов	Магазины - 230кв.м, Для ведения личного подсобного хозяйства, предназначенного для строительства индивидуального жилого дома, не предназначенного для раздела на квартиры производства сельскохозяйственной продукции: размещения гаража и иных вспомогательных сооружений: содержания сельскохозяйственных животных - 1754 кв. м., Для иного использования	4	04-040	503	1 021,14	513 633,42
24545	Российская Федерация, Республика Северная Осетия-Алания, Моздокский район. с. Кизляр. ул. Первомайская, 316	Моздокский	15:01:2502051:144	003002000000 Земли населенных пунктов	Магазины - 230кв.м, Для ведения личного подсобного хозяйства, предназначенного для строительства индивидуального жилого дома, не предназначенного для раздела на квартиры производства сельскохозяйственной продукции: размещения гаража и иных вспомогательных сооружений: содержания сельскохозяйственных животных - 1754 кв. м., Для иного использования	4	04-040	981	1 021,14	1 001 738,34
24546	Республика Северная Осетия - Алания, Моздокский район. с. Кизляр, ул. Плиева, 37	Моздокский	15:01:2502051:2	003002000000 Земли населенных пунктов	Для ведения личного подсобного хозяйства	13	02-020	1 900	392,75	746 225,00
24547	Респ. Северная Осетия - Алания, р-н Моздокский. с. Кизляр, ул. Плиева, дом 39	Моздокский	15:01:2502051:3	003002000000 Земли населенных пунктов	Для ведения личного подсобного хозяйства	13	02-020	900	392,75	353 475,00
24548	Респ. Северная Осетия - Алания, р-н Моздокский. с. Кизляр, ул. Плиева, дом 41	Моздокский	15:01:2502051:4	003002000000 Земли населенных пунктов	Для ведения личного подсобного хозяйства	13	02-020	1 100	392,75	432 025,00
24549	Респ. Северная Осетия - Алания, р-н Моздокский, с. Кизляр, ул. Шамурзаева, дом 21	Моздокский	15:01:2502052:1	003002000000 Земли населенных пунктов	Для ведения личного подсобного хозяйства	13	02-020	2 200	392,75	864 050,00
24550	Республика Северная Осетия-Алания, р-н Моздокский. с Кизляр. ул Гуляева, д 32	Моздокский	15:01:2502052:10	003002000000 Земли населенных пунктов	Для ведения личного подсобного хозяйства	13	02-020	4 100	392,75	1 610 275,00
24551	Республика Северная Осетия - Алания, Моздокский район, с. Кизляр, ул. Шамурзаева, 33	Моздокский	15:01:2502052:11	003002000000 Земли населенных пунктов	для ведения личного подсобного хозяйства	13	02-020	900	392,75	353 475,00
24552	Республика Северная Осетия-Алания, р-н Моздокский, с Кизляр, ул Шамурзаева, 35	Моздокский	15:01:2502052:12	003002000000 Земли населенных пунктов	Для ведения личного подсобного хозяйства	13	02-020	600	392,75	235 650,00
24553	Российская Федерация, Республика Северная Осетия - Алания, Моздокский район. с. Кизляр. ул. Шамурзаева, 29	Моздокский	15:01:2502052:153	003002000000 Земли населенных пунктов	Для ведения личного подсобного хозяйства	13	02-020	1 898	392,75	745 439,50
24554	Респ. Северная Осетия - Алания, р-н Моздокский, с. Кизляр, ул. Шамурзаева, дом 23	Моздокский	15:01:2502052:2	003002000000 Земли населенных пунктов	Для ведения личного подсобного хозяйства	13	02-020	900	392,75	353 475,00
24555	Респ. Северная Осетия - Алания, р-н Моздокский. с. Кизляр, ул. Шамурзаева. дом 25	Моздокский	15:01:2502052:3	003002000000 Земли населенных пунктов	Для ведения личного подсобного хозяйства	13	02-020	2 000	392,75	785 500,00
24556	Республика Северная Осетия - Алания, р-н Моздокский. сел. Кизлярское, с Кизляр. ул Гуляева. 28	Моздокский	15:01:2502052:33	003002000000 Земли населенных пунктов	Для ведения личного подсобного хозяйства	13	02-020	1 018	392,75	399 819,50
24557	Республика Северная Осетия-Алания, р-н Моздокский. с Кизляр. ул Гуляева, д 28а	Моздокский	15:01:2502052:34	003002000000 Земли населенных пунктов	Для ведения личного подсобного хозяйства	13	02-020	1 072	392,75	421 028,00
24558	Респ. Северная Осетия - Алания, р-н Моздокский, с. Кизляр, ул. Шамурзаева, дом 27	Моздокский	15:01:2502052:4	003002000000 Земли населенных пунктов	Для ведения личного подсобного хозяйства	13	02-020	1 200	392,75	471 300,00
24559	Республика Северная Осетия - Алания. Моздокский район, с. Кизляр. ул. Шамурзаева. 29	Моздокский	15:01:2502052:5	003002000000 Земли населенных пунктов	Для ведения личного подсобного хозяйства	13	02-020	1 500	392,75	589 125,00
24560	Республика Северная Осетия - Алания. р-н Моздокский. с. Кизляр. ул. Гуляева. 24а	Моздокский	15:01:2502052:6	003002000000 Земли населенных пунктов	Для ведения личного подсобного хозяйства	13	02-020	1 200	392,75	471 300,00
24561	Республика Северная Осетия-Алания. Моздокский район, с Кизляр, ул Гуляева, 26	Моздокский	15:01:2502052:7	003002000000 Земли населенных пунктов	Для ведения личного подсобного хозяйства	13	02-020	1 017	392,75	399 426,75
24562	Республика Северная Осетия-Алания. р-н Моздокский. с Кизляр. ул Гуляева, д 30	Моздокский	15:01:2502052:9	003002000000 Земли населенных пунктов	Для ведения личного подсобного хозяйства	13	02-020	1 300	392,75	510 575,00
24563	Северная Осетия - Алания респ, р-н Моздокский. с Кизляр. ул Первомайская. 21	Моздокский	15:01:2502053:1	003002000000 Земли населенных пунктов	Для ведения личного подсобного хозяйства	13	02-020	2 360	392,75	926 890,00
24564	РСО - Алания, Моздокский район. с. Кизляр. ул. Титова, 32	Моздокский	15:01:2502053:10	003002000000 Земли населенных пунктов	Для ведения личного подсобного хозяйства	13	02-020	2 200	392,75	864 050,00
24565	Респ. Северная Осетия - Алания, р-н Моздокский, с. Кизляр, ул. Титова, 36	Моздокский	15:01:2502053:11	003002000000 Земли населенных пунктов	Для ведения личного подсобного хозяйства	13	02-020	2 057	392,75	807 886,75
24566	Республика Северная Осетия-Алания. р-н Моздокский. с. Кизляр. ул. Южная. 10	Моздокский	15:01:2502053:12	003002000000 Земли населенных пунктов	Для ведения личного подсобного хозяйства	13	02-020	550	392,75	216 012,50
24567	Респ. Северная Осетия - Алания, р-н Моздокский. с. Кизляр, ул. Южная, дом 6	Моздокский	15:01:2502053:13	003002000000 Земли населенных пунктов	Для ведения личного подсобного хозяйства	13	02-020	1 000	392,75	392 750,00
24568	Респ. Северная Осетия - Алания, р-н Моздокский. с. Кизляр, ул. Южная, 26	Моздокский	15:01:2502053:14	003002000000 Земли населенных пунктов	Для ведения личного подсобного хозяйства	13	02-020	2 340	392,75	919 035,00
24569	Респ. Северная Осетия - Алания, р-н Моздокский, с. Кизляр, ул. Южная, дом 12	Моздокский	15:01:2502053:15	003002000000 Земли населенных пунктов	Для ведения личного подсобного хозяйства	13	02-020	1 100	392,75	432 025,00
24570	Респ. Северная Осетия - Алания, р-н Моздокский, с. Кизляр, ул. Южная, дом 14	Моздокский	15:01:2502053:16	003002000000 Земли населенных пунктов	Для ведения личного подсобного хозяйства	13	02-020	900	392,75	353 475,00
24571	Респ. Северная Осетия - Алания, р-н Моздокский. с. Кизляр, ул. Южная, дом 20	Моздокский	15:01:2502053:17	003002000000 Земли населенных пунктов	Для ведения личного подсобного хозяйства	13	02-020	1 100	392,75	432 025,00
24572	Респ. Северная Осетия - Алания, р-н Моздокский. с. Кизляр, ул. Южная, дом 22	Моздокский	15:01:2502053:18	003002000000 Земли населенных пунктов	Для ведения личного подсобного хозяйства	13	02-020	1 000	392,75	392 750,00
24573	Респ Северная Осетия - Алания. Моздокский р-н. с Кизляр. ул Гуляева, 29А	Моздокский	15:01:2502053:187	003002000000 Земли населенных пунктов	Для ведения личного подсобного хозяйства	13	02-020	738	392,75	289 849,50

№ п/п	Местоположение ЗУ	Район	Кадастровый номер ЗУ	Категория земель	Разрешенное использование по документу	Код вида разрешенного использования (в соответствии с классификатором видов разрешенного использования земельных участков)	Вид использования объектов недвижимости	Площадь	УПКС	КС
24574	Респ Северная Осетия - Алания, Моздокский р-н, с Кизляр, ул Гулаева. 29	Моздокский	15:01:2502057:188	0030020000000 Земли населенных пунктов	Для ведения личного подсобного хозяйства	13	02.020	1 021	392,75	400 997,75
24575	Респ. Северная Осетия - Алания, р-н Моздокский. с. Кизляр, ул. Южная, дом 24	Моздокский	15:01:2502053:19	0030020000000 Земли населенных пунктов	Для ведения личного подсобного хозяйства	13	02.020	2 200	392,75	864 050,00
24576	Респ. Северная Осетия - Алания, р-н Моздокский. с. Кизляр, ул. Южная, дом 18	Моздокский	15:01:2502053:2	0030020000000 Земли населенных пунктов	Для ведения личного подсобного хозяйства	13	02.020	1 211	392,75	475 620,25
24577	Респ. Северная Осетия - Алания, р-н Моздокский, с. Кизляр, ул. Первомайская, дом 19	Моздокский	15:01:2502053:20	0030020000000 Земли населенных пунктов	Для ведения личного подсобного хозяйства	13	02.020	1 600	392,75	628 400,00
24578	Республика Северная Осетия - Алания, Моздокский район, с Кизляр, ул Первомайская, 27а	Моздокский	15:01:2502057:205	0030020000000 Земли населенных пунктов	Магазины	4	04.040	140	1 021,14	142 959,60
24579	Республика Северная Осетия - Алания, Моздокский район, с Кизляр, ул Первомайская, 27	Моздокский	15:01:2502057:206	0030020000000 Земли населенных пунктов	Для ведения личного подсобного хозяйства	13	02.020	1 560	392,75	612 690,00
24580	Российская Федерация, Республика Северная Осетия-Алания, Моздокский муниципальный район, Кизлярское сельское поселение, с Кизляр, ул Гулаева, 27	Моздокский	15:01:2502053:209	0030020000000 Земли населенных пунктов	Для ведения личного подсобного хозяйства	13	02.020	1 412	392,75	554 563,00
24581	Респ. Северная Осетия - Алания, р-н Моздокский, с. Кизляр, ул. Первомайская, дом 23	Моздокский	15:01:2502053:21	0030020000000 Земли населенных пунктов	Для ведения личного подсобного хозяйства	13	02.020	1 600	392,75	628 400,00
24582	Российская Федерация, Республика Северная Осетия-Алания, Моздокский муниципальный район, Кизлярское сельское поселение, с. Кизляр, ул. Гулаева, 27а	Моздокский	15:01:2502057:210	0030020000000 Земли населенных пунктов	Для ведения личного подсобного хозяйства	13	02.020	1 065	392,75	418 278,75
24583	Республика Северная Осетия - Алания, муниципальный район Моздокский, сельское поселение Кизлярское, с. Кизляр, ул. Гулаева, 25	Моздокский	15:01:2502057:211	0030020000000 Земли населенных пунктов	Для ведения личного подсобного хозяйства	13	02.020	2 197	392,75	862 871,75
24584	Республика Северная Осетия - Алания, муниципальный район Моздокский, сельское поселение Кизлярское, с. Кизляр, ул. Гулаева, 25а	Моздокский	15:01:2502053:212	0030020000000 Земли населенных пунктов	Для ведения личного подсобного хозяйства	13	02.020	1 000	392,75	392 750,00
24585	Республика Северная Осетия - Алания, Моздокский район, с. Кизляр, ул. Первомайская, 25	Моздокский	15:01:2502053:22	0030020000000 Земли населенных пунктов	Магазины - Для ведения личного подсобного хозяйства	4	04.040	2 440	1 021,14	2 460 947,40
24586	Респ. Северная Осетия - Алания, р-н Моздокский, с. Кизляр, ул. Южная, дом 16	Моздокский	15:01:2502053:3	0030020000000 Земли населенных пунктов	Для ведения личного подсобного хозяйства	13	02.020	1 001	392,75	393 142,75
24587	Республика Северная Осетия-Алания, р-н Моздокский, с Кизляр, ул Гулаева. д 23а	Моздокский	15:01:2502053:57	0030020000000 Земли населенных пунктов	Для ведения личного подсобного хозяйства	13	02.020	600	392,75	235 650,00
24588	Республика Северная Осетия-Алания, р-н Моздокский, с Кизляр, ул Первомайская, д 29а	Моздокский	15:01:2502053:58	0030020000000 Земли населенных пунктов	Для ведения личного подсобного хозяйства	13	02.020	600	392,75	235 650,00
24589	Республика Северная Осетия-Алания, р-н Моздокский, с Кизляр, ул Гулаева, 31	Моздокский	15:01:2502053:6	0030020000000 Земли населенных пунктов	Для ведения личного подсобного хозяйства	13	02.020	2 035	392,75	799 246,25
24590	Республика Северная Осетия-Алания, р-н Моздокский, с. Кизляр, ул. Южная, №8	Моздокский	15:01:2502053:63	0030020000000 Земли населенных пунктов	Для ведения личного подсобного хозяйства	13	02.020	2 800	392,75	1 099 700,00
24591	Республика Северная Осетия-Алания, р-н Моздокский, с Кизляр, ул Первомайская, 29	Моздокский	15:01:2502053:66	0030020000000 Земли населенных пунктов	Для ведения личного подсобного хозяйства	13	02.020	1 200	392,75	471 300,00
24592	Республика Северная Осетия-Алания, р-н Моздокский, с Кизляр, ул Гулаева. д 33	Моздокский	15:01:2502053:7	0030020000000 Земли населенных пунктов	Для ведения личного подсобного хозяйства	13	02.020	1 500	392,75	589 125,00
24593	Республика Северная Осетия-Алания, Моздокский район, с Кизляр, ул Гулаева, 35	Моздокский	15:01:2502053:8	0030020000000 Земли населенных пунктов	Для ведения личного подсобного хозяйства	13	02.020	1 526	392,75	599 336,50
24594	Северная Осетия - Алания респ. р-н Моздокский, с Кизляр, ул Гулаева, 37	Моздокский	15:01:2502053:9	0030020000000 Земли населенных пунктов	Для ведения личного подсобного хозяйства	13	02.020	900	392,75	353 475,00
24595	Республика Северная Осетия-Алания, р-н Моздокский, с Кизляр, ул Первомайская, 11	Моздокский	15:01:2502054:1	0030020000000 Земли населенных пунктов	Для ведения личного подсобного хозяйства	13	02.020	1 278	392,75	501 934,50
24596	Респ. Северная Осетия - Алания, р-н Моздокский. с. Кизляр, ул. Первомайская, дом 17	Моздокский	15:01:2502054:10	0030020000000 Земли населенных пунктов	Для ведения личного подсобного хозяйства	13	02.020	2 200	392,75	864 050,00
24597	Респ. Северная Осетия - Алания, р-н Моздокский, с. Кизляр, ул. Первомайская, дом 15	Моздокский	15:01:2502054:11	0030020000000 Земли населенных пунктов	Для ведения личного подсобного хозяйства	13	02.020	1 400	392,75	549 850,00
24598	Российская Федерация, Республика Северная Осетия-Алания, Моздокский муниципальный район, Кизлярское сельское поселение, с. Кизляр, ул. Южная, 2	Моздокский	15:01:2502054:159	0030020000000 Земли населенных пунктов	Земельные участки, предназначенные для размещения домов малоэтажной жилой застройки, в том числе индивидуальной жилой застройки (земельный участок, предназначенный для ведения личного подсобного хозяйства)	13	02.020	2 023	392,75	794 533,25
24599	Российская Федерация, Республика Северная Осетия-Алания, Моздокский муниципальный район, Кизлярское сельское поселение, с Кизляр, ул Южная, 2 а	Моздокский	15:01:2502054:160	0030020000000 Земли населенных пунктов	Земельные участки, предназначенные для размещения домов малоэтажной жилой застройки, в том числе индивидуальной жилой застройки (земельный участок, предназначенный для ведения личного подсобного хозяйства)	13	02.020	914	392,75	358 973,50
24600	Российская Федерация, Республика Северная Осетия - Алания, р-н Моздокский, с Кизляр, ул. Титова, 31	Моздокский	15:01:2502054:2	0030020000000 Земли населенных пунктов	Для ведения личного подсобного хозяйства: Магазины	4	04.040	1 500	1 021,14	1 531 710,00
24601	Северная Осетия - Алания респ, р-н Моздокский, с Кизляр, ул Первомайская 5	Моздокский	15:01:2502054:23	0030020000000 Земли населенных пунктов	Земельные участки, предназначенные для размещения объектов торговли, общественного питания и бытового обслуживания (земельный участок, предназначенный для эксплуатации магазина и мастерской вулканизации)	4	04.040	411	1 021,14	419 688,54
24602	Северная Осетия - Алания респ. р-н Моздокский, с Кизляр, ул Первомайская, 9	Моздокский	15:01:2502054:24	0030020000000 Земли населенных пунктов	Для ведения личного подсобного хозяйства	13	02.020	900	392,75	353 475,00
24603	Респ. Северная Осетия - Алания, р-н Моздокский, с Кизляр, ул. Титова, дом 33	Моздокский	15:01:2502054:3	0030020000000 Земли населенных пунктов	Для ведения личного подсобного хозяйства	13	02.020	1 500	392,75	589 125,00
24604	Республика Северная Осетия-Алания, р-н Моздокский, с. Кизляр, ул. Первомайская. 11 "а"	Моздокский	15:01:2502054:32	0030020000000 Земли населенных пунктов	Для ведения личного подсобного хозяйства	13	02.020	1 100	392,75	432 025,00
24605	Респ. Северная Осетия - Алания, р-н Моздокский. с. Кизляр, ул. Титова, 35	Моздокский	15:01:2502054:4	0030020000000 Земли населенных пунктов	Для ведения личного подсобного хозяйства	13	02.020	1 400	392,75	549 850,00
24606	Респ. Северная Осетия - Алания, р-н Моздокский. с. Кизляр, ул. Титова, 37	Моздокский	15:01:2502054:5	0030020000000 Земли населенных пунктов	Для ведения личного подсобного хозяйства	13	02.020	1 002	392,75	393 535,50

№ пп	Местоположение ЗУ	Район	Кадастровый номер ЗУ	Категория земель	Разрешенное использование по документу	Код вида разрешенного использования (в соответствии с классификатором видов разрешенного использования земельных участков)	Вид использования объектов недвижимости	Площадь	УПКС	КС
24607	Респ. Северная Осетия - Алания, р-н Моздокский, с. Кизляр, ул. Южная, дом 4	Моздокский	15:01:2502054:6	003002000000 Земли населенных пунктов	Для ведения личного подсобного хозяйства	13	02.020	1 000	392,75	392 750,00
24608	Респ. Северная Осетия - Алания, р-н Моздокский, с. Кизляр, ул. Первомайская, 7	Моздокский	15:01:2502054:7	003002000000 Земли населенных пунктов	земельные участки, предназначенные для размещения домов малоэтажной жилой застройки, в том числе индивидуальной жилой застройки (земельный участок, предназначенный для ведения личного подсобного хозяйства и эксплуатации жилого дома и хозяйственных построек) - 2304 кв.м.; земельные участки, предназначенные для размещения объектов торговли, общественного питания и бытового обслуживания (земельный участок, предназначенный для эксплуатации магазина) -301 кв.м.	4	04.040	2 605	1 021,14	2 660 069,70
24609	Республика Северная Осетия-Алания, р-н Моздокский, с Кизляр, ул Первомайская, 9	Моздокский	15:01:2502054:8	003002000000 Земли населенных пунктов	Для ведения личного подсобного хозяйства	13	02.020	900	392,75	353 475,00
24610	Респ. Северная Осетия - Алания, р-н Моздокский, с. Кизляр, ул. Первомайская, 13	Моздокский	15:01:2502054:9	003002000000 Земли населенных пунктов	Для ведения личного подсобного хозяйства	13	02.020	2 181	392,75	856 587,75
24611	Республика Северная Осетия-Алания, Моздокский район, с. Кизляр, ул. Советская, 79А	Моздокский	15:01:2502055:10	003002000000 Земли населенных пунктов	Для индивидуального жилищного строительства	13	02.010	600	392,75	235 650,00
24612	Респ. Северная Осетия - Алания, р-н Моздокский, с. Кизляр, ул. Советская, дом 79	Моздокский	15:01:2502055:2	003002000000 Земли населенных пунктов	Для ведения личного подсобного хозяйства	13	02.020	659	392,75	258 822,25
24613	Северная Осетия - Алания респ, р-н Моздокский, с. Кизляр, пер Моздокский, 28	Моздокский	15:01:2502055:3	003002000000 Земли населенных пунктов	Для ведения личного подсобного хозяйства	13	02.020	600	392,75	235 650,00
24614	Северная Осетия - Алания респ, р-н Моздокский, с. Кизляр, ул. Советская, 80	Моздокский	15:01:2502055:4	003002000000 Земли населенных пунктов	Для ведения личного подсобного хозяйства	13	02.020	600	392,75	235 650,00
24615	Республика Северная Осетия-Алания, р-н Моздокский, с. Кизляр, ул. Комсомольская, 87	Моздокский	15:01:2502055:8	003002000000 Земли населенных пунктов	Для ведения личного подсобного хозяйства	13	02.020	1 020	392,75	400 605,00
24616	Республика Северная Осетия-Алания, р-н Моздокский, с. Кизляр, пер. Моздокский, 26	Моздокский	15:01:2502055:9	003002000000 Земли населенных пунктов	Приусадебный участок личного подсобного хозяйства	13	02.020	600	392,75	235 650,00
24617	Российская Федерация, Республика Северная Осетия - Алания, Моздокский район, с.п. Кизлярское, с. Кизляр, ул. Моздокская, 48	Моздокский	15:01:2502056:1	003002000000 Земли населенных пунктов	Для ведения личного подсобного хозяйства	13	02.020	640	392,75	251 360,00
24618	Респ. Северная Осетия - Алания, р-н Моздокский, с. Кизляр, пер. Моздокский, дом 9	Моздокский	15:01:2502056:10	003002000000 Земли населенных пунктов	Для ведения личного подсобного хозяйства	13	02.020	600	392,75	235 650,00
24619	Респ. Северная Осетия - Алания, р-н Моздокский, с. Кизляр, пер. Моздокский, дом 13	Моздокский	15:01:2502056:12	003002000000 Земли населенных пунктов	Земельные участки личных подсобных хозяйств (ведение личного подсобного хозяйства и эксплуатация жилого дома с хозпостройками)	13	02.020	711	392,75	279 245,25
24620	Респ. Северная Осетия - Алания, р-н Моздокский, с. Кизляр, пер. Моздокский, 15	Моздокский	15:01:2502056:13	003002000000 Земли населенных пунктов	Для индивидуального жилищного строительства, с целью эксплуатации жилого дома, хозяйственных построек и ведения личного подсобного хозяйства	13	02.010	610	392,75	239 577,50
24621	Респ. Северная Осетия - Алания, р-н Моздокский, с. Кизляр, пер. Моздокский, дом 17	Моздокский	15:01:2502056:14	003002000000 Земли населенных пунктов	Для ведения личного подсобного хозяйства	13	02.020	1 000	392,75	392 750,00
24622	Российская Федерация, Республика Северная Осетия - Алания, Моздокский р-н, с. Кизляр, ул. Моздокская, 34	Моздокский	15:01:2502056:147	003002000000 Земли населенных пунктов	Для ведения личного подсобного хозяйства	13	02.020	600	392,75	235 650,00
24623	Респ. Северная Осетия - Алания, р-н Моздокский, с. Кизляр, пер. Моздокский, дом 19	Моздокский	15:01:2502056:15	003002000000 Земли населенных пунктов	Для ведения личного подсобного хозяйства	13	02.020	1 000	392,75	392 750,00
24624	Республика Северная Осетия - Алания, Моздокский район, с. Кизляр, пер.Моздокский, 11	Моздокский	15:01:2502056:151	003002000000 Земли населенных пунктов	Для ведения личного подсобного хозяйства	13	02.020	877	392,75	344 441,75
24625	Респ. Северная Осетия - Алания, р-н Моздокский, с. Кизляр, пер. Моздокский, дом 21	Моздокский	15:01:2502056:16	003002000000 Земли населенных пунктов	Для ведения личного подсобного хозяйства	13	02.020	1 000	392,75	392 750,00
24626	Респ. Северная Осетия - Алания, р-н Моздокский, с. Кизляр, пер. Моздокский, дом 23	Моздокский	15:01:2502056:17	003002000000 Земли населенных пунктов	Для ведения личного подсобного хозяйства	13	02.020	600	392,75	235 650,00
24627	Респ. Северная Осетия - Алания, р-н Моздокский, с. Кизляр, пер. Моздокский, дом 27	Моздокский	15:01:2502056:18	003002000000 Земли населенных пунктов	Для ведения личного подсобного хозяйства	13	02.020	600	392,75	235 650,00
24628	Республика Северная Осетия - Алания, р-н Моздокский, с. Кизляр, ул. Моздокская, дом 38	Моздокский	15:01:2502056:2	003002000000 Земли населенных пунктов	Для ведения личного подсобного хозяйства	13	02.020	706	392,75	277 281,50
24629	Российская Федерация, Республика Северная Осетия - Алания, р-н Моздокский, с. Кизляр, ул. Моздокская, 32	Моздокский	15:01:2502056:21	003002000000 Земли населенных пунктов	Для ведения личного подсобного хозяйства	13	02.020	1 000	392,75	392 750,00
24630	Респ. Северная Осетия - Алания, р-н Моздокский, с. Кизляр, ул. Моздокская, дом 30	Моздокский	15:01:2502056:3	003002000000 Земли населенных пунктов	Для ведения личного подсобного хозяйства	13	02.020	800	392,75	314 200,00
24631	Республика Северная Осетия-Алания, р-н Моздокский, с Кизляр, пер Моздокский, д 15а	Моздокский	15:01:2502056:30	003002000000 Земли населенных пунктов	Для ведения личного подсобного хозяйства	13	02.020	600	392,75	235 650,00
24632	Респ. Северная Осетия - Алания, р-н Моздокский, с. Кизляр, ул. Моздокская, 46	Моздокский	15:01:2502056:34	003002000000 Земли населенных пунктов	Для ведения личного подсобного хозяйства	13	02.020	1 200	392,75	471 300,00
24633	Северная Осетия - Алания респ, р-н Моздокский, с Кизляр, ул Моздокская, 36	Моздокский	15:01:2502056:4	003002000000 Земли населенных пунктов	Для ведения личного подсобного хозяйства	13	02.020	1 283	392,75	503 898,25
24634	Респ. Северная Осетия - Алания, р-н Моздокский, с. Кизляр, ул. Моздокская, дом 40	Моздокский	15:01:2502056:5	003002000000 Земли населенных пунктов	Для ведения личного подсобного хозяйства	13	02.020	600	392,75	235 650,00
24635	Респ. Северная Осетия - Алания, р-н Моздокский, с. Кизляр, ул. Моздокская, дом 42	Моздокский	15:01:2502056:6	003002000000 Земли населенных пунктов	Для ведения личного подсобного хозяйства	13	02.020	600	392,75	235 650,00
24636	Респ. Северная Осетия - Алания, р-н Моздокский, с. Кизляр, пер. Моздокский, дом 3	Моздокский	15:01:2502056:7	003002000000 Земли населенных пунктов	Для ведения личного подсобного хозяйства	13	02.020	600	392,75	235 650,00
24637	Респ. Северная Осетия - Алания, р-н Моздокский, с. Кизляр, пер. Моздокский, дом 5	Моздокский	15:01:2502056:8	003002000000 Земли населенных пунктов	Для ведения личного подсобного хозяйства	13	02.020	600	392,75	235 650,00
24638	Российская Федерация, Республика Северная Осетия - Алания, р-н Моздокский, с. Кизляр, пер. Моздокский, 7	Моздокский	15:01:2502056:9	003002000000 Земли населенных пунктов	Для ведения личного подсобного хозяйства	13	02.020	600	392,75	235 650,00

№ пп	Местоположение ЗУ	Район	Кадастровый номер ЗУ	Категория земель	Разрешенное использование по документу	Код вида разрешенного использования (в соответствии с классификатором видов разрешенного использования земельных участков)	Вид использования объектов недвижимости	Площадь	УПКС	КС
24639	РСО-Алания, Моздокский район, с Кизляр, ул Моздокская, 54	Моздокский	15:01:2502057:120	003002000000 Земли населенных пунктов	Для ведения личного подсобного хозяйства	13	02.020	1 199	392,75	470 907,25
24640	Российская Федерация, Республика Северная Осетия - Алания, Моздокский район, с.п. Кизлярское, с. Кизляр, ул. Моздокская, 58	Моздокский	15:01:2502057:2	003002000000 Земли населенных пунктов	Для ведения личного подсобного хозяйства	13	02.020	702	392,75	275 710,50
24641	Республика Северная Осетия-Алания, р-н Моздокский, с Кизляр, пер Моздокский, д 29	Моздокский	15:01:2502057:4	003002000000 Земли населенных пунктов	Земельные участки личных подсобных хозяйств (ведение личного подсобного хозяйства и эксплуатация жилого дома с хозпостройками)	13	02.020	578	392,75	227 009,50
24642	Респ. Северная Осетия - Алания, р-н Моздокский, с. Кизляр, пер. Моздокский, дом 29	Моздокский	15:01:2502057:5	003002000000 Земли населенных пунктов	Для ведения личного подсобного хозяйства	13	02.020	600	392,75	235 650,00
24643	Респ. Северная Осетия - Алания, р-н Моздокский, с. Кизляр, пер. Моздокский, 38	Моздокский	15:01:2502057:7	003002000000 Земли населенных пунктов	Для ведения личного подсобного хозяйства	13	02.020	600	392,75	235 650,00
24644	Респ. Северная Осетия - Алания, р-н Моздокский, с. Кизляр, ул. Дахадаева, дом 56	Моздокский	15:01:2502058:1	003002000000 Земли населенных пунктов	Земельные участки предназначенные для размещения домов индивидуальной жилой застройки (земельный участок предназначенный для ведения личного подсобного хозяйства)	13	02.010	956	392,75	375 469,00
24645	Респ. Северная Осетия - Алания, р-н Моздокский, с. Кизляр, ул. Моздокская, дом 61	Моздокский	15:01:2502058:10	003002000000 Земли населенных пунктов	Для ведения личного подсобного хозяйства	13	02.020	1 000	392,75	392 750,00
24646	Респ. Северная Осетия - Алания, р-н Моздокский, с. Кизляр, ул. Дахадаева, дом 46	Моздокский	15:01:2502058:11	003002000000 Земли населенных пунктов	Для ведения личного подсобного хозяйства	13	02.020	1 200	392,75	471 300,00
24647	Респ. Северная Осетия - Алания, р-н Моздокский, с. Кизляр, ул. Дахадаева, дом 48	Моздокский	15:01:2502058:12	003002000000 Земли населенных пунктов	Для ведения личного подсобного хозяйства	13	02.020	1 100	392,75	432 025,00
24648	Респ. Северная Осетия - Алания, р-н Моздокский, с. Кизляр, ул. Дахадаева, дом 50	Моздокский	15:01:2502058:13	003002000000 Земли населенных пунктов	Для ведения личного подсобного хозяйства	13	02.020	1 000	392,75	392 750,00
24649	Респ. Северная Осетия - Алания, р-н Моздокский, с. Кизляр, ул. Дахадаева, дом 52	Моздокский	15:01:2502058:14	003002000000 Земли населенных пунктов	Для ведения личного подсобного хозяйства	13	02.020	1 500	392,75	589 125,00
24650	Респ. Северная Осетия - Алания, р-н Моздокский, с. Кизляр, ул. Дахадаева, дом 58	Моздокский	15:01:2502058:15	003002000000 Земли населенных пунктов	Для ведения личного подсобного хозяйства	13	02.020	600	392,75	235 650,00
24651	Российская Федерация, Республика Северная Осетия - Алания, р-н Моздокский, с. Кизляр, ул. Дахадаева, 62	Моздокский	15:01:2502058:16	003002000000 Земли населенных пунктов	Для ведения личного подсобного хозяйства	13	02.020	600	392,75	235 650,00
24652	Респ. Северная Осетия - Алания, р-н Моздокский, с. Кизляр, ул. Дахадаева, дом 68	Моздокский	15:01:2502058:17	003002000000 Земли населенных пунктов	Для ведения личного подсобного хозяйства	13	02.020	632	392,75	248 218,00
24653	Республика Северная Осетия - Алания, Моздокский район, с. Кизляр, ул. Моздокская, 67	Моздокский	15:01:2502058:18	003002000000 Земли населенных пунктов	Для ведения личного подсобного хозяйства	13	02.020	735	392,75	288 671,25
24654	Республика Северная Осетия - Алания, р-н Моздокский, с Кизляр, ул.Дахадаева, 54	Моздокский	15:01:2502058:182	003002000000 Земли населенных пунктов	Для ведения личного подсобного хозяйства	13	02.020	1 000	392,75	392 750,00
24655	Респ. Северная Осетия - Алания, р-н Моздокский, с. Кизляр, ул. Дахадаева, дом 72	Моздокский	15:01:2502058:19	003002000000 Земли населенных пунктов	Для ведения личного подсобного хозяйства	13	02.020	1 205	392,75	473 363,75
24656	Респ. Северная Осетия - Алания, р-н Моздокский, с. Кизляр, ул. Дахадаева, дом 60	Моздокский	15:01:2502058:2	003002000000 Земли населенных пунктов	Для ведения личного подсобного хозяйства	13	02.020	981	392,75	385 287,75
24657	Северная Осетия - Алания респ, р-н Моздокский, с Кизляр, ул Моздокская, 69	Моздокский	15:01:2502058:20	003002000000 Земли населенных пунктов	Для ведения личного подсобного хозяйства	13	02.020	600	392,75	235 650,00
24658	Республика Северная Осетия - Алания, Моздокский район, с. Кизляр, ул. Моздокская, 43	Моздокский	15:01:2502058:3	003002000000 Земли населенных пунктов	Для ведения личного подсобного хозяйства	13	02.020	800	392,75	314 200,00
24659	Северная Осетия - Алания респ, р-н Моздокский, с. Кизляр, ул. Дахадаева, 70 "а"	Моздокский	15:01:2502058:33	003002000000 Земли населенных пунктов	Для ведения личного подсобного хозяйства	13	02.020	600	392,75	235 650,00
24660	Северная Осетия - Алания респ, р-н Моздокский, с. Кизляр, ул. Моздокская № 45	Моздокский	15:01:2502058:34	003002000000 Земли населенных пунктов	Для ведения личного подсобного хозяйства	13	02.020	1 000	392,75	392 750,00
24661	Северная Осетия - Алания респ, р-н Моздокский, с Кизляр, ул Дахадаева № 74	Моздокский	15:01:2502058:35	003002000000 Земли населенных пунктов	Для ведения личного подсобного хозяйства	13	02.020	1 200	392,75	471 300,00
24662	Северная Осетия - Алания респ, р-н Моздокский, с Кизляр, ул Моздокская № 53	Моздокский	15:01:2502058:36	003002000000 Земли населенных пунктов	Для ведения личного подсобного хозяйства	13	02.020	840	392,75	329 910,00
24663	Респ. Северная Осетия - Алания, р-н Моздокский, с. Кизляр, ул. Моздокская, дом 49	Моздокский	15:01:2502058:4	003002000000 Земли населенных пунктов	Для ведения личного подсобного хозяйства	13	02.020	600	392,75	235 650,00
24664	Северная Осетия - Алания респ, р-н Моздокский, с. Кизляр, ул. Дахадаева, 68 "а"	Моздокский	15:01:2502058:41	003002000000 Земли населенных пунктов	Для ведения личного подсобного хозяйства	13	02.020	600	392,75	235 650,00
24665	Республика Северная Осетия-Алания, р-н Моздокский, с. Кизляр, ул. Моздокская, №41	Моздокский	15:01:2502058:42	003002000000 Земли населенных пунктов	Земельные участки, предназначенные для размещения домов малоэтажной жилой застройки, в том числе индивидуальной жилой застройки (земельный участок, предназначенный для ведения личного подсобного хозяйства)	13	02.010	1 044	392,75	410 031,00
24666	Республика Северная Осетия-Алания, р-н Моздокский, с. Кизляр, ул. Дахадаева, 50 "а"	Моздокский	15:01:2502058:49	003002000000 Земли населенных пунктов	"Жилая застройка", "Для ведения личного подсобного хозяйства (приусадебный земельный участок)", размещение жилого дома, производство сельскохозяйственной продукции; размещение гаража и иных вспомогательных сооружений; содержание сельскохозяйственных животных	13	02.020	909	392,75	357 009,75
24667	Респ. Северная Осетия - Алания, р-н Моздокский, с. Кизляр, ул. Моздокская, дом 37	Моздокский	15:01:2502058:5	003002000000 Земли населенных пунктов	Для ведения личного подсобного хозяйства	13	02.020	800	392,75	314 200,00
24668	Республика Северная Осетия-Алания, р-н Моздокский, с. Кизляр, ул. Моздокская, 59	Моздокский	15:01:2502058:51	003002000000 Земли населенных пунктов	Для ведения личного подсобного хозяйства	13	02.020	600	392,75	235 650,00
24669	Респ. Северная Осетия - Алания, р-н Моздокский, с. Кизляр, ул. Моздокская, 63	Моздокский	15:01:2502058:52	003002000000 Земли населенных пунктов	Для ведения личного подсобного хозяйства	13	02.020	696	392,75	273 354,00

№ пп	Местоположение ЗУ	Район	Кадастровый номер ЗУ	Категория земель	Разрешенное использование по документу	Код вида разрешенного использования (в соответствии с классификатором видов разрешенного использования земельных участков)	Вид использования объектов недвижимости	Площадь	УПКС	КС
24670	Респ. Северная Осетия - Алания, р-н Моздокский, с. Кизляр, ул. Моздокская, дом 39	Моздокский	15:01:2502058:6	003002000000 Земли населенных пунктов	Для ведения личного подсобного хозяйства	13	02.020	774	392,75	303 988,50
24671	Респ. Северная Осетия - Алания, р-н Моздокский, с. Кизляр, ул. Моздокская, дом 41	Моздокский	15:01:2502058:7	003002000000 Земли населенных пунктов	Для ведения личного подсобного хозяйства	13	02.020	600	392,75	235 650,00
24672	Российская Федерация, Республика Северная Осетия - Алания, р-н Моздокский, с. Кизляр, ул. Моздокская, 47	Моздокский	15:01:2502058:8	003002000000 Земли населенных пунктов	Для ведения личного подсобного хозяйства	13	02.020	900	392,75	353 475,00
24673	Респ. Северная Осетия - Алания, р-н Моздокский, с. Кизляр, ул. Моздокская, 55	Моздокский	15:01:2502058:9	003002000000 Земли населенных пунктов	Для ведения личного подсобного хозяйства	13	02.020	660	392,75	259 215,00
24674	Респ. Северная Осетия - Алания, р-н Моздокский, с. Кизляр, ул. Махачкалинская, 66	Моздокский	15:01:2502059:1	003002000000 Земли населенных пунктов	Для ведения личного подсобного хозяйства	13	02.020	600	392,75	235 650,00
24675	Республика Северная Осетия - Алания, Моздокский район, с. Кизляр, ул. Дахадаева, 51	Моздокский	15:01:2502059:10	003002000000 Земли населенных пунктов	Для ведения личного подсобного хозяйства	13	02.020	1 000	392,75	392 750,00
24676	Респ. Северная Осетия - Алания, р-н Моздокский, с. Кизляр, ул. Дахадаева, 53	Моздокский	15:01:2502059:11	003002000000 Земли населенных пунктов	Для ведения личного подсобного хозяйства	13	02.020	1 380	392,75	541 995,00
24677	Республика Северная Осетия - Алания, р-н Моздокский, с Кизляр, ул Дахадаева, 55	Моздокский	15:01:2502059:12	003002000000 Земли населенных пунктов	Для ведения личного подсобного хозяйства	13	02.020	1 101	392,75	432 417,75
24678	Респ. Северная Осетия - Алания, р-н Моздокский, с. Кизляр, ул. Дахадаева, дом 61	Моздокский	15:01:2502059:13	003002000000 Земли населенных пунктов	Для ведения личного подсобного хозяйства	13	02.020	600	392,75	235 650,00
24679	Республика Северная Осетия - Алания, Моздокский район, с. Кизляр, ул. Дахадаева, 63	Моздокский	15:01:2502059:14	003002000000 Земли населенных пунктов	Для ведения личного подсобного хозяйства	13	02.020	600	392,75	235 650,00
24680	Российская Федерация, Республика Северная Осетия - Алания, Моздокский район, с. Кизляр, ул. Махачкалинская, 38	Моздокский	15:01:2502059:15	003002000000 Земли населенных пунктов	Для ведения личного подсобного хозяйства	13	02.020	900	392,75	353 475,00
24681	Респ. Северная Осетия - Алания, р-н Моздокский, с. Кизляр, ул. Махачкалинская, дом 40	Моздокский	15:01:2502059:16	003002000000 Земли населенных пунктов	Земельные участки личных подсобных хозяйств (ведение личного подсобного хозяйства и эксплуатация жилого дома с хозпостройками)	13	02.020	1 054	392,75	413 958,50
24682	Респ. Северная Осетия - Алания, р-н Моздокский, с. Кизляр, ул. Махачкалинская, дом 44	Моздокский	15:01:2502059:18	003002000000 Земли населенных пунктов	Для ведения личного подсобного хозяйства	13	02.020	1 700	392,75	667 675,00
24683	Респ. Северная Осетия - Алания, р-н Моздокский, с. Кизляр, ул. Махачкалинская, дом 46	Моздокский	15:01:2502059:19	003002000000 Земли населенных пунктов	Для ведения личного подсобного хозяйства	13	02.020	400	392,75	157 100,00
24684	Респ Северная Осетия - Алания, Моздокский р-н, с. Кизляр, ул. Махачкалинская, 49.	Моздокский	15:01:2502059:195	003002000000 Земли населенных пунктов	Для ведения личного подсобного хозяйства	13	02.020	768	392,75	301 632,00
24685	Респ. Северная Осетия - Алания, р-н Моздокский, с. Кизляр, ул. Махачкалинская, дом 48	Моздокский	15:01:2502059:20	003002000000 Земли населенных пунктов	Для ведения личного подсобного хозяйства	13	02.020	1 600	392,75	628 400,00
24686	Республика Северная Осетия - Алания, р-н Моздокский, с Кизляр, ул Махачкалинская, 68а	Моздокский	15:01:2502059:200	003002000000 Земли населенных пунктов	Для ведения личного подсобного хозяйства	13	02.020	600	392,75	235 650,00
24687	Респ. Северная Осетия - Алания, р-н. Моздокский, с. Кизляр, ул. Махачкалинская, 68	Моздокский	15:01:2502059:201	003002000000 Земли населенных пунктов	"Жилая застройка", "Для ведения личного подсобного хозяйства (приусадебный земельный участок)", размещение жилого дома; производство сельскохозяйственной продукции; размещение гаражей и иных вспомогательных сооружений; содержание сельскохозяйственных животных.	13	02.020	644	392,75	252 931,00
24688	Респ. Северная Осетия - Алания, р-н Моздокский, с. Кизляр, ул. Махачкалинская, дом 52	Моздокский	15:01:2502059:21	003002000000 Земли населенных пунктов	Для ведения личного подсобного хозяйства	13	02.020	600	392,75	235 650,00
24689	Республика Северная Осетия-Алания, Моздокский р-н, с. Кизляр, ул. Махачкалинская, 59	Моздокский	15:01:2502059:214	003002000000 Земли населенных пунктов	Для ведения личного подсобного хозяйства	13	02.020	1 140	392,75	447 735,00
24690	Республика Северная Осетия - Алания, Моздокский р-н, с. Кизляр, ул. Дахадаева, 37	Моздокский	15:01:2502059:216	003002000000 Земли населенных пунктов	Для ведения личного подсобного хозяйства	13	02.020	667	392,75	261 964,25
24691	Респ Северная Осетия - Алания, Моздокский р-н, с. Кизляр, ул. Махачкалинская, 67	Моздокский	15:01:2502059:217	003002000000 Земли населенных пунктов	Для ведения личного подсобного хозяйства	13	02.020	600	392,75	235 650,00
24692	Респ. Северная Осетия - Алания, р-н Моздокский, с. Кизляр, ул. Махачкалинская, дом 54	Моздокский	15:01:2502059:22	003002000000 Земли населенных пунктов	Для ведения личного подсобного хозяйства	13	02.020	600	392,75	235 650,00
24693	Респ. Северная Осетия - Алания, Моздокский р-н. с. Кизляр, ул. Махачкалинская, 61	Моздокский	15:01:2502059:220	003002000000 Земли населенных пунктов	Для ведения личного подсобного хозяйства	13	02.020	1 100	392,75	432 025,00
24694	Российская Федерация, Республика Северная Осетия-Алания, Моздокский район, с. Кизляр, ул. Дахадаева, 73	Моздокский	15:01:2502059:227	003002000000 Земли населенных пунктов	Для ведения личного подсобного хозяйства	13	02.020	876	392,75	344 049,00
24695	Российская Федерация, Республика Северная Осетия - Алания, Моздокский район, с. Кизляр, ул. Махачкалинская, 51	Моздокский	15:01:2502059:229	003002000000 Земли населенных пунктов	Для ведения личного подсобного хозяйства	13	02.020	600	392,75	235 650,00
24696	Респ. Северная Осетия - Алания, р-н Моздокский, с. Кизляр, ул. Махачкалинская, дом 58	Моздокский	15:01:2502059:23	003002000000 Земли населенных пунктов	Для ведения личного подсобного хозяйства	13	02.020	600	392,75	235 650,00
24697	Республика Северная Осетия - Алания, муниципальный район Моздокский, сельское поселение Кизлярское, с. Кизляр, ул. Дахадаева, 73а	Моздокский	15:01:2502059:232	003002000000 Земли населенных пунктов	Для ведения личного подсобного хозяйства	13	02.020	711	392,75	279 245,25
24698	Респ. Северная Осетия - Алания, р-н Моздокский, с. Кизляр, ул. Махачкалинская, дом 60	Моздокский	15:01:2502059:24	003002000000 Земли населенных пунктов	Для ведения личного подсобного хозяйства	13	02.020	600	392,75	235 650,00
24699	Респ. Северная Осетия - Алания, р-н Моздокский, с. Кизляр, ул. Дахадаева, дом 37	Моздокский	15:01:2502059:3	003002000000 Земли населенных пунктов	Для ведения личного подсобного хозяйства	13	02.020	1 400	392,75	549 850,00
24700	Респ. Северная Осетия - Алания, р-н Моздокский, с. Кизляр, ул. Дахадаева, 39	Моздокский	15:01:2502059:4	003002000000 Земли населенных пунктов	Для ведения личного подсобного хозяйства	13	02.020	600	392,75	235 650,00
24701	Северная Осетия - Алания респ, р-н Моздокский, с. Кизляр, ул. Махачкалинская, 64	Моздокский	15:01:2502059:42	003002000000 Земли населенных пунктов	Для ведения личного подсобного хозяйства	13	02.020	600	392,75	235 650,00
24702	Северная Осетия - Алания респ, р-н Моздокский, с. Кизляр, ул Махачкалинская, 52	Моздокский	15:01:2502059:43	003002000000 Земли населенных пунктов	Для ведения личного подсобного хозяйства	13	02.020	600	392,75	235 650,00
24703	Северная Осетия - Алания респ, р-н Моздокский, с Кизляр, ул Махачкалинская, №62	Моздокский	15:01:2502059:44	003002000000 Земли населенных пунктов	Для ведения личного подсобного хозяйства	13	02.020	600	392,75	235 650,00
24704	Респ. Северная Осетия - Алания, р-н Моздокский, с. Кизляр, ул. Дахадаева, дом 41	Моздокский	15:01:2502059:5	003002000000 Земли населенных пунктов	Для ведения личного подсобного хозяйства	13	02.020	800	392,75	314 200,00

№ пп	Местоположение ЗУ	Район	Кадастровый номер ЗУ	Категория земель	Разрешенное использование по документу	Код вида разрешенного использования (в соответствии с классификатором видов разрешенного использования земельных участков)	Вид использования объектов недвижимости	Площадь	УПКС	КС
24705	Респ. Северная Осетия - Алания, р-н Моздокский, с. Кизляр, ул. Дахадаева, 43	Моздокский	15:01:2502059:6	003002000000 Земли населенных пунктов	Для ведения личного подсобного хозяйства	13	02.020	800	392,75	314 200,00
24706	Республика Северная Осетия-Алания, р-н Моздокский, с. Кизляр, ул. Дахадаева. 67	Моздокский	15:01:2502059:62	003002000000 Земли населенных пунктов	Для ведения личного подсобного хозяйства	13	02.020	1 200	392,75	471 300,00
24707	Северная Осетия-Алания респ. Моздокский р-н, с. Кизляр, ул. Дахадаева, 49	Моздокский	15:01:2502059:66	003002000000 Земли населенных пунктов	Для ведения личного подсобного хозяйства	13	02.020	1 039	392,75	408 067,25
24708	Российская Федерация, Республика Северная Осетия-Алания, р-н Моздокский, с. Кизляр, ул. Дахадаева, 49 "а"	Моздокский	15:01:2502059:67	003002000000 Земли населенных пунктов	Для ведения личного подсобного хозяйства	13	02.020	1 006	392,75	395 106,50
24709	Республика Северная Осетия-Алания, р-н Моздокский, с. Кизляр, ул. Махачкалинская, 55	Моздокский	15:01:2502059:68	003002000000 Земли населенных пунктов	Приусадебный участок личного подсобного хозяйства	13	02.020	835	392,75	327 946,25
24710	Республика Северная Осетия - Алания, Моздокский район, с. Кизляр, ул. Дахадаева. 45	Моздокский	15:01:2502059:7	003002000000 Земли населенных пунктов	Для ведения личного подсобного хозяйства	13	02.020	800	392,75	314 200,00
24711	Республика Северная Осетия-Алания, р-н Моздокский, с. Кизляр, ул. Дахадаева. 71	Моздокский	15:01:2502059:73	003002000000 Земли населенных пунктов	Для ведения личного подсобного хозяйства	13	02.020	600	392,75	235 650,00
24712	Респ. Северная Осетия - Алания, р-н Моздокский, с. Кизляр, ул. Махачкалинская, 50	Моздокский	15:01:2502059:75	003002000000 Земли населенных пунктов	для ведения личного подсобного хозяйства	13	02.020	1 483	392,75	582 448,25
24713	Республика Северная Осетия-Алания, р-н Моздокский, с. Кизляр, ул. Махачкалинская, 42 "а"	Моздокский	15:01:2502059:77	003002000000 Земли населенных пунктов	Для ведения личного подсобного хозяйства	13	02.020	708	392,75	278 067,00
24714	Республика Северная Осетия-Алания, р-н Моздокский, с. Кизляр, ул. Махачкалинская, 42	Моздокский	15:01:2502059:78	003002000000 Земли населенных пунктов	Для ведения личного подсобного хозяйства	13	02.020	809	392,75	317 734,75
24715	Респ. Северная Осетия - Алания, р-н Моздокский, с. Кизляр, ул. Дахадаева, дом 47	Моздокский	15:01:250 2059:8	003002000000 Земли населенных пунктов	Для ведения личного подсобного хозяйства	13	02.020	700	392,75	274 925,00
24716	Респ. Северная Осетия - Алания, р-н Моздокский, с. Кизляр, ул. Махачкалинская, 56	Моздокский	15:01:2502059:80	003002000000 Земли населенных пунктов	Для ведения личного подсобного хозяйства	13	02.020	600	392,75	235 650,00
24717	Респ. Северная Осетия - Алания, р-н Моздокский, с. Кизляр, ул. Махачкалинская, 70	Моздокский	15:01:2502059:83	003002000000 Земли населенных пунктов	Для ведения личного подсобного хозяйства	13	02.020	600	392,75	235 650,00
24718	Российская Федерация, Республика Северная Осетия-Алания, р-н Моздокский, с. Кизляр, ул. Дахадаева. 57	Моздокский	15:01:2502059:84	003002000000 Земли населенных пунктов	Для ведения личного подсобного хозяйства	13	02.020	600	392,75	235 650,00
24719	Республика Северная Осетия-Алания, р-н Моздокский, с Кизляр, ул Т.Куразовой, д 30	Моздокский	15:01:250 2060:1	003002000000 Земли населенных пунктов	Для ведения личного подсобного хозяйства	13	02.020	894	392,75	351 118,50
24720	Республика Северная Осетия-Алания, р-н Моздокский, с Кизляр, ул Ворошилова, д 32	Моздокский	15:01:2502060:10	003002000000 Земли населенных пунктов	Для ведения личного подсобного хозяйства	13	02.020	800	392,75	314 200,00
24721	Республика Северная Осетия-Алания, р-н Моздокский, с Кизляр, ул Ворошилова, д 34	Моздокский	15:01:2502060:11	003002000000 Земли населенных пунктов	Для ведения личного подсобного хозяйства	13	02.020	1 000	392,75	392 750,00
24722	Республика Северная Осетия-Алания, р-н Моздокский, с Кизляр, ул Ворошилова, д 36	Моздокский	15:01:2502060:12	003002000000 Земли населенных пунктов	Для ведения личного подсобного хозяйства	13	02.020	800	392,75	314 200,00
24723	Республика Северная Осетия-Алания, р-н Моздокский, с Кизляр, ул Т.Куразовой, д 38	Моздокский	15:01:2502060:13	003002000000 Земли населенных пунктов	Для ведения личного подсобного хозяйства	13	02.020	600	392,75	235 650,00
24724	Республика Северная Осетия-Алания, р-н Моздокский, с Кизляр, ул Ворошилова, д 40	Моздокский	15:01:2502060:14	003002000000 Земли населенных пунктов	Для ведения личного подсобного хозяйства	13	02.020	600	392,75	235 650,00
24725	Республика Северная Осетия-Алания, р-н Моздокский, с Кизляр, ул Ворошилова, д 42	Моздокский	15:01:2502060:15	003002000000 Земли населенных пунктов	Для ведения личного подсобного хозяйства	13	02.020	600	392,75	235 650,00
24726	Республика Северная Осетия - Алания, Моздокский р-н, с.Кизляр, ул. Т.Куразовой, 28.	Моздокский	15:01:2502060:155	003002000000 Земли населенных пунктов	Для ведения личного подсобного хозяйства	13	02.020	880	392,75	345 620,00
24727	Респ. Северная Осетия - Алания, р-н Моздокский, с. Кизляр, ул. Южная, дом 25	Моздокский	15:01:2502060:16	003002000000 Земли населенных пунктов	Для ведения личного подсобного хозяйства	13	02.020	600	392,75	235 650,00
24728	Республика Северная Осетия - Алания, р-н Моздокский, с Кизляр, ул Т.Куразовой, 34	Моздокский	15:01:2502060:165	003002000000 Земли населенных пунктов	Для ведения личного подсобного хозяйства	13	02.020	650	392,75	255 287,50
24729	Республика Северная Осетия - Алания, р-н Моздокский, с Кизляр, ул Т.Куразовой, 34 а	Моздокский	15:01:2502060:166	003002000000 Земли населенных пунктов	Для ведения личного подсобного хозяйства	13	02.020	785	392,75	308 308,75
24730	Респ. Северная Осетия - Алания, р-н Моздокский, с. Кизляр, ул. Махачкалинская, дом 57	Моздокский	15:01:2502060:17	003002000000 Земли населенных пунктов	Для ведения личного подсобного хозяйства	13	02.020	1 058	392,75	415 529,50
24731	Респ. Северная Осетия - Алания, р-н Моздокский, с. Кизляр, ул. Махачкалинская, дом 53	Моздокский	15:01:2502060:18	003002000000 Земли населенных пунктов	Для ведения личного подсобного хозяйства	13	02.020	600	392,75	235 650,00
24732	Республика Северная Осетия - Алания, р-н Моздокский, с Кизляр, ул Махачкалинская, 33	Моздокский	15:01:250 2060:2	003002000000 Земли населенных пунктов	Для ведения личного подсобного хозяйства	13	02.020	880	392,75	345 620,00
24733	Северная Осетия - Алания респ. р-н Моздокский, с. Кизляр, ул. Махачкалинская, 47	Моздокский	15:01:2502060:29	003002000000 Земли населенных пунктов	Для ведения личного подсобного хозяйства	13	02.020	600	392,75	235 650,00
24734	Республика Северная Осетия-Алания, р-н. Моздокский, с. Кизляр, ул. Махачкалинская, д. 35	Моздокский	15:01:2502060:3	003002000000 Земли населенных пунктов	Для ведения личного подсобного хозяйства	13	02.020	1 000	392,75	392 750,00
24735	Республика Северная Осетия-Алания, р-н Моздокский, с. Кизляр, ул. Т.Куразовой, 36	Моздокский	15:01:2502060:38	003002000000 Земли населенных пунктов	Для ведения личного подсобного хозяйства	13	02.020	995	392,75	390 786,25
24736	Респ. Северная Осетия - Алания, р-н Моздокский, с Кизляр, ул Махачкалинская, дом 37	Моздокский	15:01:250 2060:4	003002000000 Земли населенных пунктов	Для ведения личного подсобного хозяйства	13	02.020	800	392,75	314 200,00
24737	Респ. Северная Осетия - Алания, р-н Моздокский, с Кизляр, ул Т.Куразовой, 42	Моздокский	15:01:2502060:43	003002000000 Земли населенных пунктов	Для ведения личного подсобного хозяйства	13	02.020	600	392,75	235 650,00
24738	Респ. Северная Осетия - Алания, р-н Моздокский, с. Кизляр, ул. Махачкалинская, дом 39	Моздокский	15:01:2502060:5	003002000000 Земли населенных пунктов	Для ведения личного подсобного хозяйства	13	02.020	600	392,75	235 650,00
24739	Респ. Северная Осетия - Алания, р-н Моздокский, с. Кизляр, ул. Махачкалинская, дом 41	Моздокский	15:01:250 2060:6	003002000000 Земли населенных пунктов	Для ведения личного подсобного хозяйства	13	02.020	600	392,75	235 650,00
24740	Республика Северная Осетия-Алания, р-н Моздокский, с Кизляр, ул Махачкалинская, 43	Моздокский	15:01:250 2060:7	003002000000 Земли населенных пунктов	Для ведения личного подсобного хозяйства	13	02.020	1 425	392,75	559 668,75
24741	Республика Северная Осетия - Алания, р-н Моздокский, с Кизляр, ул Махачкалинская, 45	Моздокский	15:01:2502060:8	003002000000 Земли населенных пунктов	Для ведения личного подсобного хозяйства	13	02.020	900	392,75	353 475,00
24742	Республика Северная Осетия - Алания, р-н Моздокский, с. Кизляр, ул. Т.Куразовой, 32	Моздокский	15:01:2502060:9	003002000000 Земли населенных пунктов	Для ведения личного подсобного хозяйства	13	02.020	951	392,75	373 505,25

№ пп	Местоположение ЗУ	Район	Кадастровый номер ЗУ	Категория земель	Разрешенное использование по документу	Код вида разрешенного использования (в соответствии с классификатором видов разрешенного использования земельных участков)	Вид использования объектов недвижимости	Площадь	УПКС	КС
24743	Респ. Северная Осетия - Алания, р-н Моздокский, с. Кизляр, ул. З.Космодемьянской, 32	Моздокский	15:01:2502061:1	003002000000 Земли населенных пунктов	"Легкая промышленность", размещение объектов капитального строительства, предназначенных для текстильной, фарфоро-фаянсовой, электронной промышленности	6	06:030	2 343	553,14	1 296 007,02
24744	Респ. Северная Осетия - Алания, р-н Моздокский, с. Кизляр, ул. З.Космодемьянской, дом 30	Моздокский	15:01:2502061:10	003002000000 Земли населенных пунктов	Для ведения личного подсобного хозяйства	13	02:020	1 000	392,75	392 750,00
24745	Республика Северная Осетия-Алания, р-н Моздокский, с Кизляр, пер. З Космодемьянской, д 1	Моздокский	15:01:2502061:11	003002000000 Земли населенных пунктов	Для ведения личного подсобного хозяйства	13	02:020	600	392,75	235 650,00
24746	Республика Северная Осетия-Алания, р-н Моздокский, с Кизляр, пер З Космодемьянской, д 2	Моздокский	15:01:2502061:12	003002000000 Земли населенных пунктов	Для ведения личного подсобного хозяйства	13	02:020	600	392,75	235 650,00
24747	Респ. Северная Осетия - Алания, р-н Моздокский, с. Кизляр, пер. З.Космодемьянской, дом 4	Моздокский	15:01:2502061:13	003002000000 Земли населенных пунктов	Для ведения личного подсобного хозяйства	13	02:020	1 000	392,75	392 750,00
24748	Республика Северная Осетия-Алания, р-н Моздокский, с Кизляр, пер З.Космодемьянской, д 6	Моздокский	15:01:2502061:14	003002000000 Земли населенных пунктов	Для ведения личного подсобного хозяйства	13	02:020	600	392,75	235 650,00
24749	Респ. Северная Осетия - Алания, р-н Моздокский, с Кизляр, ул Южная, дом 17	Моздокский	15:01:2502061:15	003002000000 Земли населенных пунктов	Для ведения личного подсобного хозяйства	13	02:020	1 400	392,75	549 850,00
24750	Респ. Северная Осетия - Алания, р-н Моздокский, с Кизляр, ул Южная, дом 19	Моздокский	15:01:2502061:16	003002000000 Земли населенных пунктов	Для ведения личного подсобного хозяйства	13	02:020	400	392,75	157 100,00
24751	Респ. Северная Осетия - Алания, р-н Моздокский, с. Кизляр, ул. Южная, 21	Моздокский	15:01:2502061:17	003002000000 Земли населенных пунктов	Для ведения личного подсобного хозяйства	13	02:020	1 000	392,75	392 750,00
24752	Республика Северная Осетия-Алания, Моздокский р-н, с. Кизляр, пер. Южный, с правой стороны участка №6	Моздокский	15:01:2502061:179	003002000000 Земли населенных пунктов	"Жилая застройка", "Для ведения личного подсобного хозяйства (приусадебный земельный участок)", размещение жилого дома, производство сельскохозяйственной продукции, размещение гаража и иных вспомогательных сооружений, содержание сельскохозяйственных животных	13	02:020	1 219	392,75	478 762,25
24753	Российская Федерация, Республика Северная Осетия - Алания, муниципальный район Моздокский, Кизлярское сельское поселение, с. Кизляр, пер. Южный, 5	Моздокский	15:01:2502061:187	003002000000 Земли населенных пунктов	Земельные участки, предназначенные для размещения индивидуальных жилых домов(земельный участок, предназначенный для ведения личного подсобного хозяйства и эксплуатации жилого дома и хозяйственных построек)	13	02:020	1 558	392,75	611 904,50
24754	Респ. Северная Осетия - Алания, р-н Моздокский, с Кизляр, ул Южная, дом 19	Моздокский	15:01:2502061:19	003002000000 Земли населенных пунктов	Земельные участки личных подсобных хозяйств (ведение личного подсобного хозяйства и эксплуатация жилого дома с хозпостройками)	13	02:020	1 418	392,75	556 919,50
24755	Республика Северная Осетия-Алания, р-н Моздокский, с Кизляр, ул Ворошилова, д 23	Моздокский	15:01:2502061:2	003002000000 Земли населенных пунктов	Для ведения личного подсобного хозяйства	13	02:020	1 000	392,75	392 750,00
24756	Респ. Северная Осетия - Алания, р-н Моздокский, с. Кизляр, пер. Южный, дом 1	Моздокский	15:01:2502061:24	003002000000 Земли населенных пунктов	Для ведения личного подсобного хозяйства	13	02:020	813	392,75	319 305,75
24757	Северная Осетия - Алания респ, р-н Моздокский, с Кизляр, пер Южный, 4	Моздокский	15:01:2502061:26	003002000000 Земли населенных пунктов	Для ведения личного подсобного хозяйства	13	02:020	1 500	392,75	589 125,00
24758	Республика Северная Осетия - Алания, р-н Моздокский, с Кизляр, пер Южный, д 3а	Моздокский	15:01:2502061:27	003002000000 Земли населенных пунктов	для ведения личного подсобного хозяйства	13	02:020	593	392,75	232 900,75
24759	Республика Северная Осетия-Алания, р-н Моздокский, с Кизляр, пер Южный, 3	Моздокский	15:01:2502061:28	003002000000 Земли населенных пунктов	Для ведения личного подсобного хозяйства	13	02:020	600	392,75	235 650,00
24760	Республика Северная Осетия-Алания, р-н Моздокский, с Кизляр, ул Ворошилова, д 25	Моздокский	15:01:2502061:3	003002000000 Земли населенных пунктов	Для ведения личного подсобного хозяйства	13	02:020	1 000	392,75	392 750,00
24761	Республика Северная Осетия-Алания, Моздокский район, с. Кизляр, ул. Т.Куразовой, 25	Моздокский	15:01:2502061:34	003002000000 Земли населенных пунктов	Для ведения личного подсобного хозяйства	13	02:020	2 005	392,75	787 463,75
24762	Северная Осетия - Алания респ, р-н Моздокский, с Кизляр, ул Т.Куразовой, 29	Моздокский	15:01:2502061:35	003002000000 Земли населенных пунктов	Для ведения личного подсобного хозяйства	13	02:020	600	392,75	235 650,00
24763	Северная Осетия - Алания респ, р-н Моздокский, с Кизляр, пер. Южный №6	Моздокский	15:01:2502061:36	003002000000 Земли населенных пунктов	Для ведения личного подсобного хозяйства	13	02:020	1 200	392,75	471 300,00
24764	Республика Северная Осетия-Алания, р-н Моздокский, с Кизляр, ул Т.Куразовой, д 27	Моздокский	15:01:2502061:4	003002000000 Земли населенных пунктов	Для ведения личного подсобного хозяйства	13	02:020	1 000	392,75	392 750,00
24765	Северная Осетия - Алания респ, р-н Моздокский, с. Кизляр, ул. Т.Куразовой №35	Моздокский	15:01:2502061:40	003002000000 Земли населенных пунктов	Для ведения личного подсобного хозяйства	13	02:020	1 200	392,75	471 300,00
24766	Республика Северная Осетия-Алания, р-н Моздокский, с Кизляр, ул Ворошилова, д 29	Моздокский	15:01:2502061:5	003002000000 Земли населенных пунктов	Для ведения личного подсобного хозяйства	13	02:020	600	392,75	235 650,00
24767	Республика Северная Осетия-Алания, р-н Моздокский, с. Кизляр, пер. Южный, №18	Моздокский	15:01:2502061:51	003002000000 Земли населенных пунктов	Для индивидуального жилищного строительства, с целью строительства жилого дома, хозяйственных построек и ведения личного подсобного хозяйства	13	02:010	600	392,75	235 650,00
24768	Республика Северная Осетия-Алания, р-н Моздокский, с. Кизляр, пер. Южный, №20	Моздокский	15:01:2502061:53	003002000000 Земли населенных пунктов	Для индивидуального жилищного строительства, с целью строительства жилого дома, хозяйственных построек и ведения личного подсобного хозяйства	13	02:010	600	392,75	235 650,00
24769	Республика Северная Осетия-Алания, р-н Моздокский, с. Кизляр, пер. Южный, №17	Моздокский	15:01:2502061:54	003002000000 Земли населенных пунктов	малоэтажная жилая застройка (индивидуальное жилищное строительство, размещение дачных домов и садовых домов) предназначенный для ведения личного подсобного хозяйства и строительства жилого дома и хозяйственных построек	13	02:010	600	392,75	235 650,00

№ п/п	Местоположение ЗУ	Район	Кадастровый номер ЗУ	Категория земель	Разрешенное использование по документу	Код вида разрешенного использования (в соответствии с классификатором видов разрешенного использования земельных участков)	Вид использования объектов недвижимости	Площадь	УПКС	КС
24770	Республика Северная Осетия-Алания, р-н Моздокский, с. Кизляр, пер. Южный, №21	Моздокский	15:01:2502061:55	003002000000 Земли населенных пунктов	Для индивидуального жилищного строительство, предназначенный для строительство индивидуального жилого дома, индивидуального гаража и подсобных сооружений, выращивания плодовых, ягодных и овощных культур	13	02-010	600	392,75	235 650,00
24771	Республика Северная Осетия-Алания, р-н Моздокский, с. Кизляр, ул. Южная, 23	Моздокский	15:01:2502061:58	003002000000 Земли населенных пунктов	Для ведения личного подсобного хозяйства	13	02-020	546	392,75	214 441,50
24772	Республика Северная Осетия-Алания, р-н Моздокский, с. Кизляр, ул. Южная, 23 "а"	Моздокский	15:01:2502061:59	003002000000 Земли населенных пунктов	Для ведения личного подсобного хозяйства	13	02-020	660	392,75	259 215,00
24773	Республика Северная Осетия-Алания, р-н Моздокский, с Кизляр, ул Ворошилова, д 33	Моздокский	15:01:2502061:6	003002000000 Земли населенных пунктов	Для ведения личного подсобного хозяйства	13	02-020	600	392,75	235 650,00
24774	Республика Северная Осетия-Алания, р-н Моздокский, с. Кизляр, пер. Южный, 2	Моздокский	15:01:2502061:60	003002000000 Земли населенных пунктов	Приусадебный участок личного подсобного хозяйства	13	02-020	826	392,75	324 411,50
24775	Республика Северная Осетия-Алания, р-н Моздокский, с. Кизляр, ул. Т.Кураевой, 23	Моздокский	15:01:2502061:62	003002000000 Земли населенных пунктов	Для ведения личного подсобного хозяйства	13	02-020	1 359	392,75	533 747,25
24776	Республика Северная Осетия-Алания, р-н Моздокский, с Кизляр, ул Ворошилова, д 31	Моздокский	15:01:2502061:7	003002000000 Земли населенных пунктов	Для ведения личного подсобного хозяйства	13	02-020	800	392,75	314 200,00
24777	Республика Северная Осетия-Алания, р-н Моздокский, с Кизляр, ул Ворошилова, д 35	Моздокский	15:01:2502061:8	003002000000 Земли населенных пунктов	Для ведения личного подсобного хозяйства	13	02-020	1 400	392,75	549 850,00
24778	Респ. Северная Осетия - Алания, р-н Моздокский, с. Кизляр, ул. З.Космодемьянской, дом 28	Моздокский	15:01:2502061:9	003002000000 Земли населенных пунктов	Для ведения личного подсобного хозяйства	13	02-020	1 000	392,75	392 750,00
24779	Респ. Северная Осетия - Алания, р-н Моздокский, с. Кизляр, ул. З.Космодемьянской, дом 35	Моздокский	15:01:2502062:1	003002000000 Земли населенных пунктов	Для ведения личного подсобного хозяйства	13	02-020	2 200	392,75	864 050,00
24780	Респ. Северная Осетия - Алания, р-н Моздокский, с. Кизляр, ул. Плиева, дом 60	Моздокский	15:01:2502062:10	003002000000 Земли населенных пунктов	Для ведения личного подсобного хозяйства	13	02-020	500	392,75	196 375,00
24781	Респ. Северная Осетия - Алания, р-н Моздокский, с. Кизляр, ул. Плиева, дом 62	Моздокский	15:01:2502062:11	003002000000 Земли населенных пунктов	Для ведения личного подсобного хозяйства	13	02-020	600	392,75	235 650,00
24782	Республика Северная Осетия - Алания, р-н Моздокский, с.п. Кизлярское, с Кизляр, ул З.Космодемьянской, 37	Моздокский	15:01:2502062:12	003002000000 Земли населенных пунктов	Для ведения личного подсобного хозяйства	13	02-020	800	392,75	314 200,00
24783	Респ. Северная Осетия - Алания, р-н Моздокский, с. Кизляр, ул. З.Космодемьянской, дом 39	Моздокский	15:01:2502062:2	003002000000 Земли населенных пунктов	Для ведения личного подсобного хозяйства	13	02-020	900	392,75	353 475,00
24784	Северная Осетия - Алания респ. р-н Моздокский, с. Кизляр, ул. Плиева,50 "а"	Моздокский	15:01:2502062:26	003002000000 Земли населенных пунктов	Для ведения личного подсобного хозяйства	13	02-020	600	392,75	235 650,00
24785	Респ. Северная Осетия - Алания, р-н Моздокский, с. Кизляр, ул. Плиева, дом 46	Моздокский	15:01:2502062:3	003002000000 Земли населенных пунктов	Для ведения личного подсобного хозяйства	13	02-020	1 000	392,75	392 750,00
24786	Республика Северная Осетия-Алания, р-н Моздокский, с. Кизляр, на южной окраине с. Кизляр. с левой стороны объездной дороги Кизляр-Раздольное. на пересечении улиц Степная- Плиева-З.Космодемьянской	Моздокский	15:01:2502062:37	003002000000 Земли населенных пунктов	Обслуживание автотранспорта (земельный участок. предназначенный для строительства станции технического обслуживания)	4	04-099	600	1 244,57	746 742,00
24787	Респ. Северная Осетия - Алания, р-н Моздокский, с. Кизляр, ул. Плиева, дом 48	Моздокский	15:01:2502062:4	003002000000 Земли населенных пунктов	Для ведения личного подсобного хозяйства	13	02-020	700	392,75	274 925,00
24788	Респ. Северная Осетия - Алания, р-н Моздокский, с. Кизляр, ул. Плиева, 50	Моздокский	15:01:2502062:5	003002000000 Земли населенных пунктов	Для ведения личного подсобного хозяйства	13	02-020	725	392,75	284 743,75
24789	Респ. Северная Осетия - Алания, р-н Моздокский, с. Кизляр, ул. Плиева №52	Моздокский	15:01:2502062:6	003002000000 Земли населенных пунктов	Для ведения личного подсобного хозяйства	13	02-020	2 026	392,75	795 711,50
24790	Респ. Северная Осетия - Алания, р-н Моздокский, с. Кизляр, ул. Плиева, дом 54	Моздокский	15:01:2502062:7	003002000000 Земли населенных пунктов	Для ведения личного подсобного хозяйства	13	02-020	670	392,75	263 142,50
24791	Респ. Северная Осетия - Алания, р-н Моздокский, с. Кизляр, ул. Плиева, дом 56	Моздокский	15:01:2502062:8	003002000000 Земли населенных пунктов	Для ведения личного подсобного хозяйства	13	02-020	700	392,75	274 925,00
24792	Респ. Северная Осетия - Алания, р-н Моздокский, с. Кизляр, ул. Плиева, дом 58	Моздокский	15:01:2502062:9	003002000000 Земли населенных пунктов	Для ведения личного подсобного хозяйства	13	02-020	1 386	392,75	544 351,50
24793	Респ. Северная Осетия - Алания, р-н Моздокский, с. Кизляр, ул. Плиева, 47	Моздокский	15:01:2502063:1	003002000000 Земли населенных пунктов	Для ведения личного подсобного хозяйства	13	02-020	1 481	392,75	581 662,75
24794	Респ. Северная Осетия - Алания, р-н Моздокский, с. Кизляр, ул. Шамурзаева, 34	Моздокский	15:01:2502063:10	003002000000 Земли населенных пунктов	Для ведения личного подсобного хозяйства	13	02-020	1 270	392,75	498 792,50
24795	Респ. Северная Осетия - Алания, р-н Моздокский, с. Кизляр, ул. Шамурзаева, дом 36	Моздокский	15:01:2502063:11	003002000000 Земли населенных пунктов	Для ведения личного подсобного хозяйства	13	02-020	700	392,75	274 925,00
24796	Республика Северная Осетия - Алания, р-н Моздокский, с. Кизляр, ул. Шамурзаева, 40	Моздокский	15:01:2502063:13	003002000000 Земли населенных пунктов	Для ведения личного подсобного хозяйства	13	02-020	770	392,75	302 417,50
24797	Респ. Северная Осетия - Алания, р-н Моздокский, с. Кизляр, ул. Плиева, дом 57	Моздокский	15:01:2502063:14	003002000000 Земли населенных пунктов	Для ведения личного подсобного хозяйства	13	02-020	1 434	392,75	563 203,50
24798	Респ. Северная Осетия - Алания, р-н Моздокский, с. Кизляр, ул. Плиева, дом 43	Моздокский	15:01:2502063:2	003002000000 Земли населенных пунктов	Для ведения личного подсобного хозяйства	13	02-020	800	392,75	314 200,00
24799	Республика Северная Осетия-Алания, р-н Моздокский, с. Кизляр, ул. Шамурзаева, 38	Моздокский	15:01:2502063:26	003002000000 Земли населенных пунктов	Для ведения личного подсобного хозяйства	13	02-020	810	392,75	318 127,50
24800	Республика Северная Осетия-Алания, р-н Моздокский, с. Кизляр, ул. Шамурзаева, 38 "а"	Моздокский	15:01:2502063:27	003002000000 Земли населенных пунктов	Для ведения личного подсобного хозяйства	13	02-020	1 482	392,75	582 055,50
24801	Республика Северная Осетия-Алания, р-н Моздокский, с. Кизляр, ул. Плиева, 55 "б"	Моздокский	15:01:2502063:29	003002000000 Земли населенных пунктов	Для ведения личного подсобного хозяйства	13	02-020	944	392,75	370 756,00
24802	Респ. Северная Осетия - Алания, р-н Моздокский, с. Кизляр, ул. Плиева, дом 45	Моздокский	15:01:2502063:3	003002000000 Земли населенных пунктов	Для ведения личного подсобного хозяйства	13	02-020	1 200	392,75	471 300,00
24803	Республика Северная Осетия-Алания, р-н Моздокский, с. Кизляр, ул. Плиева, 55	Моздокский	15:01:2502063:30	003002000000 Земли населенных пунктов	Для ведения личного подсобного хозяйства	13	02-020	1 053	392,75	413 565,75
24804	Респ. Северная Осетия - Алания, р-н Моздокский, с. Кизляр, ул. Плиева, дом 49	Моздокский	15:01:2502063:4	003002000000 Земли населенных пунктов	Для ведения личного подсобного хозяйства	13	02-020	1 800	392,75	706 950,00
24805	Респ. Северная Осетия - Алания, р-н Моздокский, с. Кизляр, ул. Плиева, дом 51	Моздокский	15:01:2502063:5	003002000000 Земли населенных пунктов	Для ведения личного подсобного хозяйства	13	02-020	2 600	392,75	1 021 150,00
24806	Республика Северная Осетия-Алания, р-н Моздокский, с. Кизляр, ул. Плиева, 53	Моздокский	15:01:2502063:6	003002000000 Земли населенных пунктов	Для ведения личного подсобного хозяйства	13	02-020	2 253	392,75	897 010,75

№ п/п	Местоположение ЗУ	Район	Кадастровый номер ЗУ	Категория земель	Разрешенное использование по документу	Код вида разрешенного использования (в соответствии с классификатором видов разрешенного использования земельных участков)	Вид использования объектов недвижимости	Площадь	УПКС	КС
24807	Респ. Северная Осетия - Алания, р-н Моздокский, с. Кизляр, ул. Шамурзаева, 30	Моздокский	15:01:2502063:8	0030020000000 Земли населенных пунктов	Для ведения личного подсобного хозяйства	13	02.020	2 000	392,75	785 500,00
24808	Респ. Северная Осетия - Алания, р-н Моздокский. с. Кизляр, ул. Шамурзаева. 32	Моздокский	15:01:2502063:9	0030020000000 Земли населенных пунктов	Для ведения личного подсобного хозяйства	13	02.020	1 150	392,75	451 662,50
24809	Респ. Северная Осетия - Алания, р-н Моздокский. с. Кизляр, ул. Шамурзаева. дом 37	Моздокский	15:01:2502064:1	0030020000000 Земли населенных пунктов	Для ведения личного подсобного хозяйства	13	02.020	1 782	392,75	699 880,50
24810	Российская Федерация, Республика Северная Осетия-Алания, Моздокский муниципальный район, Кизлярское сельское поселение, с. Кизляр, ул. Гулаева, 34	Моздокский	15:01:2502064:140	0030020000000 Земли населенных пунктов	"Жилая застройка". "Для ведения личного подсобного хозяйства (приусадебный земельный участок)". размещение жилого дома; производство сельскохозяйственной продукции, размещение гаража и иных вспомогательных сооружений, содержание сельскохозяйственных животных.	13	02.020	823	392,75	323 233,25
24811	Республика Северная Осетия - Алания, муниципальный район Моздокский, сельское поселение Кизлярское, с. Кизляр, ул. Гулаева, 38	Моздокский	15:01:2502064:142	0030020000000 Земли населенных пунктов	Для ведения личного подсобного хозяйства	13	02.020	967	392,75	379 789,25
24812	Республика Северная Осетия - Алания, муниципальный район Моздокский, сельское поселение Кизлярское, с. Кизляр, ул. Гулаева, 38а	Моздокский	15:01:2502064:143	0030020000000 Земли населенных пунктов	Для ведения личного подсобного хозяйства	13	02.020	520	392,75	204 230,00
24813	Респ. Северная Осетия - Алания, р-н Моздокский, с. Кизляр, ул. Шамурзаева, дом 39	Моздокский	15:01:2502064:2	0030020000000 Земли населенных пунктов	Для ведения личного подсобного хозяйства	13	02.020	1 782	392,75	699 880,50
24814	Российская Федерация, Республика Северная Осетия - Алания, р-н Моздокский. с. Кизляр, ул. Шамурзаева, 31	Моздокский	15:01:2502064:3	0030020000000 Земли населенных пунктов	Для ведения личного подсобного хозяйства	13	02.020	1 895	392,75	744 261,25
24815	Респ. Северная Осетия - Алания, р-н Моздокский. с. Кизляр, ул. Шамурзаева. дом 41	Моздокский	15:01:2502064:4	0030020000000 Земли населенных пунктов	Земельные участки личных подсобных хозяйств (ведение личного подсобного хозяйства и эксплуатация жилого дома с хозпостройками)	13	02.020	3 504	392,75	1 376 196,00
24816	Российская Федерация, Республика Северная Осетия - Алания, Моздокский муниципальный район сельское поселение Кизлярское, с. Кизляр, ул. Гулаева, д. 36	Моздокский	15:01:2502064:6	0030020000000 Земли населенных пунктов	Для ведения личного подсобного хозяйства	13	02.020	1 500	392,75	589 125,00
24817	Респ. Северная Осетия - Алания, р-н Моздокский, с. Кизляр, ул. Южная, дом 15	Моздокский	15:01:2502064:7	0030020000000 Земли населенных пунктов	Для ведения личного подсобного хозяйства	13	02.020	800	392,75	314 200,00
24818	Республика Северная Осетия-Алания, р-н Моздокский, с Кизляр, ул Гулаева. д 39	Моздокский	15:01:2502065:1	0030020000000 Земли населенных пунктов	Для ведения личного подсобного хозяйства	13	02.020	1 500	392,75	589 125,00
24819	Республика Северная Осетия-Алания, р-н Моздокский, с Кизляр, ул Гулаева. д 41	Моздокский	15:01:2502065:2	0030020000000 Земли населенных пунктов	Для ведения личного подсобного хозяйства	13	02.020	900	392,75	353 475,00
24820	Республика Северная Осетия-Алания, р-н Моздокский. с Кизляр, ул Гулаева, д 43	Моздокский	15:01:2502065:3	0030020000000 Земли населенных пунктов	Для ведения личного подсобного хозяйства	13	02.020	900	392,75	353 475,00
24821	Респ. Северная Осетия - Алания, р-н Моздокский, с. Кизляр, ул. Южная, 1	Моздокский	15:01:2502065:4	0030020000000 Земли населенных пунктов	Для ведения личного подсобного хозяйства	13	02.020	600	392,75	235 650,00
24822	Респ. Северная Осетия - Алания, р-н Моздокский. с. Кизляр, ул. Южная, дом 3	Моздокский	15:01:2502065:5	0030020000000 Земли населенных пунктов	Для ведения личного подсобного хозяйства	13	02.020	1 000	392,75	392 750,00
24823	Респ. Северная Осетия - Алания, р-н Моздокский. с. Кизляр, ул. Южная, дом 9	Моздокский	15:01:2502065:6	0030020000000 Земли населенных пунктов	Для ведения личного подсобного хозяйства	13	02.020	1 300	392,75	510 575,00
24824	Респ. Северная Осетия - Алания, р-н Моздокский, с. Кизляр, ул. Южная, дом 11	Моздокский	15:01:2502065:7	0030020000000 Земли населенных пунктов	Для ведения личного подсобного хозяйства	13	02.020	600	392,75	235 650,00
24825	Респ. Северная Осетия - Алания, р-н Моздокский, с. Кизляр, ул. Южная, дом 13	Моздокский	15:01:2502065:8	0030020000000 Земли населенных пунктов	Для ведения личного подсобного хозяйства	13	02.020	1 132	392,75	444 593,00
24826	Северная Осетия - Алания респ, р-н Моздокский. с Кизляр, ул Южная. 7	Моздокский	15:01:2502065:9	0030020000000 Земли населенных пунктов	Для ведения личного подсобного хозяйства	13	02.020	1 100	392,75	432 025,00
24827	Респ. Северная Осетия - Алания, р-н Моздокский. с. Кизляр, ул. Пролетарская, дом 12	Моздокский	15:01:2502066:1	0030020000000 Земли населенных пунктов	Для ведения личного подсобного хозяйства	13	02.020	841	392,75	330 302,75
24828	Республика Северная Осетия-Алания, р-н Моздокский. с. Кизляр, ул. Пролетарская, 16	Моздокский	15:01:2502066:11	0030020000000 Земли населенных пунктов	Для ведения личного подсобного хозяйства	13	02.020	600	392,75	235 650,00
24829	Российская Федерация, Республика Северная Осетия-Алания, Моздокский р-н, с. Кизляр, ул. Пролетарская, у левой межи земельного участка №2	Моздокский	15:01:2502066:126	0030020000000 Земли населенных пунктов	"Ведение огородничества", осуществление отдыха и (или) выращивания гражданами для собственных нужд сельскохозяйственных культур; размещение хозяйственных построек, не являющихся объектами недвижимости, предназначенных для хранения инвентаря и урожая сельскохозяйственных культур	13	13.011	134	53,04	7 107,36
24830	Республика Северная Осетия-Алания, р-н Моздокский. с Кизляр, ул Пролетарская. 2	Моздокский	15:01:2502066:2	0030020000000 Земли населенных пунктов	Для ведения личного подсобного хозяйства	13	02.020	1 739	392,75	682 992,25
24831	Республика Северная Осетия - Алания, р-н Моздокский, с. Кизляр, ул. Пролетарская, 4	Моздокский	15:01:2502066:3	0030020000000 Земли населенных пунктов	Для ведения личного подсобного хозяйства	13	02.020	800	392,75	314 200,00
24832	Респ. Северная Осетия - Алания, р-н Моздокский. с. Кизляр, ул. Пролетарская, дом 6	Моздокский	15:01:2502066:4	0030020000000 Земли населенных пунктов	Для ведения личного подсобного хозяйства	13	02.020	600	392,75	235 650,00
24833	Республика Северная Осетия - Алания, Моздокский район, с. Кизляр, ул. Пролетарская. 8	Моздокский	15:01:2502066:5	0030020000000 Земли населенных пунктов	Для ведения личного подсобного хозяйства	13	02.020	900	392,75	353 475,00
24834	Респ. Северная Осетия - Алания, р-н Моздокский, с. Кизляр, ул. Пролетарская, дом 10	Моздокский	15:01:2502066:6	0030020000000 Земли населенных пунктов	Для ведения личного подсобного хозяйства	13	02.020	916	392,75	359 759,00
24835	Северная Осетия - Алания респ, р-н Моздокский. с. Кизляр, ул. Интернациональная, № 58	Моздокский	15:01:2502067:1	0030020000000 Земли населенных пунктов	Земельные участки, предназначенные для размещения объектов торговли, общественного питания и бытового обслуживания (земельный участок, предназначенный для эксплуатации магазина смешанных товаров)	4	04.040	42	1 021,14	42 887,88

№ п/п	Местоположение ЗУ	Район	Кадастровый номер ЗУ	Категория земель	Разрешенное использование по документу	Код вида разрешенного использования (в соответствии с классификатором видов разрешенного использования земельных участков)	Вид использования объектов недвижимости	Площадь	УПКС	КС
24836	Респ. Северная Осетия - Алания, р-н Моздокский, с. Кизляр, ул. Пролетарская, дом 34	Моздокский	15:01:2502067:10	003002000000 Земли населенных пунктов	Для ведения личного подсобного хозяйства	13	02-020	600	392,75	235 650,00
24837	Республика Северная Осетия - Алания, муниципальный район Моздокский, сельское поселение Кизлярское, с. Кизляр, ул. Пролетарская, земельный участок 36	Моздокский	15:01:2502067:11	003002000000 Земли населенных пунктов	Для ведения личного подсобного хозяйства	13	02-020	600	392,75	235 650,00
24838	Респ. Северная Осетия - Алания, р-н Моздокский, с. Кизляр, ул. Пролетарская, дом 40	Моздокский	15:01:2502067:12	003002000000 Земли населенных пунктов	Для ведения личного подсобного хозяйства	13	02-020	600	392,75	235 650,00
24839	Республика Северная Осетия - Алания, Моздокский район, с. Кизляр, ул. Пролетарская, 22	Моздокский	15:01:2502067:13	003002000000 Земли населенных пунктов	Для ведения личного подсобного хозяйства	13	02-020	629	392,75	247 039,75
24840	Республика Северная Осетия-Алания, р-н Моздокский, с Кизляр, ул Пролетарская, д 38а	Моздокский	15:01:2502067:14	003002000000 Земли населенных пунктов	Для индивидуального жилищного строительства, с целью эксплуатации индивидуального жилого дома, индивидуального гаража и подсобных сооружений, выращивания плодовых, ягодных и овощных культур	13	02-010	894	392,75	351 118,50
24841	Респ. Северная Осетия - Алания, р-н Моздокский, с. Кизляр, ул. Пролетарская, дом 14	Моздокский	15:01:2502067:2	003002000000 Земли населенных пунктов	Для ведения личного подсобного хозяйства	13	02-020	600	392,75	235 650,00
24842	Респ. Северная Осетия - Алания, р-н Моздокский, с. Кизляр, ул. Пролетарская, 42	Моздокский	15:01:2502067:23	003002000000 Земли населенных пунктов	Для ведения личного подсобного хозяйства	13	02-020	600	392,75	235 650,00
24843	Респ. Северная Осетия - Алания, р-н Моздокский, с. Кизляр, ул. Пролетарская, дом 18	Моздокский	15:01:2502067:3	003002000000 Земли населенных пунктов	Для ведения личного подсобного хозяйства	13	02-020	600	392,75	235 650,00
24844	Респ. Северная Осетия - Алания, р-н Моздокский, с. Кизляр, ул. Пролетарская, дом 20	Моздокский	15:01:2502067:4	003002000000 Земли населенных пунктов	Для ведения личного подсобного хозяйства	13	02-020	600	392,75	235 650,00
24845	Респ. Северная Осетия - Алания, р-н Моздокский, с. Кизляр, ул. Пролетарская, дом 24	Моздокский	15:01:2502067:5	003002000000 Земли населенных пунктов	Для ведения личного подсобного хозяйства	13	02-020	630	392,75	247 432,50
24846	Респ. Северная Осетия - Алания, р-н Моздокский, с. Кизляр, ул. Пролетарская, 26	Моздокский	15:01:2502067:6	003002000000 Земли населенных пунктов	Для ведения личного подсобного хозяйства	13	02-020	600	392,75	235 650,00
24847	Респ. Северная Осетия - Алания, р-н Моздокский, с. Кизляр, ул. Пролетарская, дом 28	Моздокский	15:01:2502067:7	003002000000 Земли населенных пунктов	Для ведения личного подсобного хозяйства	13	02-020	685	392,75	269 033,75
24848	Респ. Северная Осетия - Алания, р-н Моздокский, с. Кизляр, ул. Пролетарская, 30	Моздокский	15:01:2502067:8	003002000000 Земли населенных пунктов	Для ведения личного подсобного хозяйства	13	02-020	746	392,75	292 991,50
24849	Республика Северная Осетия - Алания, р-н Моздокский, с. Кизляр, ул. Пролетарская, 32	Моздокский	15:01:2502067:9	003002000000 Земли населенных пунктов	Для ведения личного подсобного хозяйства	13	02-020	660	392,75	259 215,00
24850	Респ. Северная Осетия - Алания, р-н Моздокский, с. Кизляр, ул. Интернациональная, дом 30	Моздокский	15:01:2502068:1	003002000000 Земли населенных пунктов	Для ведения личного подсобного хозяйства	13	02-020	675	392,75	265 106,25
24851	Респ. Северная Осетия - Алания, р-н Моздокский, с. Кизляр, ул. Интернациональная, дом 20	Моздокский	15:01:2502068:11	003002000000 Земли населенных пунктов	Для ведения личного подсобного хозяйства	13	02-020	600	392,75	235 650,00
24852	Респ. Северная Осетия - Алания, р-н Моздокский, с. Кизляр, ул. Интернациональная, дом 22	Моздокский	15:01:2502068:12	003002000000 Земли населенных пунктов	Для ведения личного подсобного хозяйства	13	02-020	600	392,75	235 650,00
24853	Респ. Северная Осетия - Алания, р-н Моздокский, с. Кизляр, ул. Интернациональная, дом 24	Моздокский	15:01:2502068:13	003002000000 Земли населенных пунктов	Для ведения личного подсобного хозяйства	13	02-020	600	392,75	235 650,00
24854	Респ. Северная Осетия - Алания, р-н Моздокский, с. Кизляр, ул. Интернациональная, 26	Моздокский	15:01:2502068:14	003002000000 Земли населенных пунктов	Для ведения личного подсобного хозяйства	13	02-020	636	392,75	249 789,00
24855	Российская Федерация, Республика Северная Осетия - Алания, р-н Моздокский, с. Кизляр, ул. Интернациональная, 28	Моздокский	15:01:2502068:15	003002000000 Земли населенных пунктов	Для ведения личного подсобного хозяйства	13	02-020	607	392,75	238 399,25
24856	Респ. Северная Осетия - Алания, р-н Моздокский, с. Кизляр, ул. Пролетарская, дом 3	Моздокский	15:01:2502068:16	003002000000 Земли населенных пунктов	Для ведения личного подсобного хозяйства	13	02-020	600	392,75	235 650,00
24857	Республика Северная Осетия - Алания, Моздокский р-н, с. Кизляр, ул. Пролетарская, 23	Моздокский	15:01:2502068:164	003002000000 Земли населенных пунктов	Для ведения личного подсобного хозяйства	13	02-020	651	392,75	255 680,25
24858	Республика Северная Осетия - Алания, Моздокский район, с. Кизляр, ул. Пролетарская, 3	Моздокский	15:01:2502068:17	003002000000 Земли населенных пунктов	Для ведения личного подсобного хозяйства	13	02-020	660	392,75	259 215,00
24859	Республика Северная Осетия - Алания, р-н Моздокский, с Кизляр, ул Интернациональная, 14	Моздокский	15:01:2502068:175	003002000000 Земли населенных пунктов	Для ведения личного подсобного хозяйства	13	02-020	1 287	392,75	505 469,25
24860	Республика Северная Осетия - Алания, муниципальный район Моздокский, сельское поселение Кизлярское, с.Кизляр, ул. Пролетарская, 5	Моздокский	15:01:2502068:176	003002000000 Земли населенных пунктов	Для ведения личного подсобного хозяйства	13	02-020	668	392,75	262 357,00
24861	Респ. Северная Осетия - Алания, р-н Моздокский, с. Кизляр, ул. Пролетарская, дом 7	Моздокский	15:01:2502068:18	003002000000 Земли населенных пунктов	Для ведения личного подсобного хозяйства	13	02-020	600	392,75	235 650,00
24862	Респ. Северная Осетия - Алания, р-н Моздокский, с. Кизляр, ул. Пролетарская, дом 9	Моздокский	15:01:2502068:19	003002000000 Земли населенных пунктов	Для ведения личного подсобного хозяйства	13	02-020	1 000	392,75	392 750,00
24863	Респ. Северная Осетия - Алания, р-н Моздокский, с. Кизляр, ул. Интернациональная, 10	Моздокский	15:01:2502068:2	003002000000 Земли населенных пунктов	Для ведения личного подсобного хозяйства	13	02-020	600	392,75	235 650,00
24864	Респ. Северная Осетия - Алания, р-н Моздокский, с. Кизляр, ул. Пролетарская, дом 11	Моздокский	15:01:2502068:20	003002000000 Земли населенных пунктов	Для ведения личного подсобного хозяйства	13	02-020	600	392,75	235 650,00
24865	Республика Северная Осетия - Алания, Моздокский район, с. Кизляр, ул.Пролетарская,15	Моздокский	15:01:2502068:21	003002000000 Земли населенных пунктов	Для ведения личного подсобного хозяйства	13	02-020	600	392,75	235 650,00
24866	Респ. Северная Осетия - Алания, р-н Моздокский, с. Кизляр, ул. Пролетарская, дом 17	Моздокский	15:01:2502068:22	003002000000 Земли населенных пунктов	Для ведения личного подсобного хозяйства	13	02-020	600	392,75	235 650,00
24867	Респ. Северная Осетия - Алания, р-н Моздокский, с. Кизляр, ул. Пролетарская, 19	Моздокский	15:01:2502068:23	003002000000 Земли населенных пунктов	Для ведения личного подсобного хозяйства	13	02-020	670	392,75	263 142,50
24868	Респ. Северная Осетия - Алания, р-н Моздокский, с. Кизляр, ул. Пролетарская, дом 1	Моздокский	15:01:2502068:24	003002000000 Земли населенных пунктов	Для ведения личного подсобного хозяйства	13	02-020	600	392,75	235 650,00
24869	Респ. Северная Осетия - Алания, р-н Моздокский, с. Кизляр, ул. Интернациональная, дом 32	Моздокский	15:01:2502068:3	003002000000 Земли населенных пунктов	Для ведения личного подсобного хозяйства	13	02-020	614	392,75	241 148,50
24870	Северная Осетия - Алания респ. р-н Моздокский, с. Кизляр, ул. Интернациональная, 16	Моздокский	15:01:2502068:34	003002000000 Земли населенных пунктов	Для ведения личного подсобного хозяйства	13	02-020	900	392,75	353 475,00
24871	Респ. Северная Осетия - Алания, р-н Моздокский, с. Кизляр, ул. Пролетарская, дом 13	Моздокский	15:01:2502068:4	003002000000 Земли населенных пунктов	Для ведения личного подсобного хозяйства	13	02-020	634	392,75	249 003,50
24872	Республика Северная Осетия-Алания, р-н Моздокский, с. Кизляр, ул. Пролетарская, 21	Моздокский	15:01:2502068:43	003002000000 Земли населенных пунктов	Для ведения личного подсобного хозяйства	13	02-020	600	392,75	235 650,00
24873	Республика Северная Осетия-Алания, р-н Моздокский, с. Кизляр, ул. Интернациональная, 2 а	Моздокский	15:01:2502068:48	003002000000 Земли населенных пунктов	Для ведения личного подсобного хозяйства	13	02-020	600	392,75	235 650,00

№ п/п	Местоположение ЗУ	Район	Кадастровый номер ЗУ	Категория земель	Разрешенное использование по документу	Код вида разрешенного использования (в соответствии с классификатором видов разрешенного использования земельных участков)	Вид использования объектов недвижимости	Площадь	УПКС	КС
24874	Респ. Северная Осетия - Алания, р-н Моздокский, с. Кизляр, ул. Интернациональная, 2	Моздокский	15:01:2502068:5	003002000000 Земли населенных пунктов	Для ведения личного подсобного хозяйства	13	02.020	1 487	392,75	584 019,25
24875	Респ. Северная Осетия - Алания, р-н Моздокский, с. Кизляр, ул. Интернациональная, дом 4	Моздокский	15:01:2502068:6	003002000000 Земли населенных пунктов	Для ведения личного подсобного хозяйства	13	02.020	600	392,75	235 650,00
24876	Респ. Северная Осетия - Алания, р-н Моздокский, с. Кизляр, ул. Интернациональная, дом 6	Моздокский	15:01:2502068:7	003002000000 Земли населенных пунктов	Для ведения личного подсобного хозяйства	13	02.020	600	392,75	235 650,00
24877	Респ. Северная Осетия - Алания, р-н Моздокский, с. Кизляр, ул. Интернациональная, дом 8	Моздокский	15:01:2502068:8	003002000000 Земли населенных пунктов	Для ведения личного подсобного хозяйства	13	02.020	600	392,75	235 650,00
24878	Респ. Северная Осетия - Алания, р-н Моздокский, с. Кизляр, ул. Интернациональная, дом 12	Моздокский	15:01:2502068:9	003002000000 Земли населенных пунктов	Для ведения личного подсобного хозяйства	13	02.020	600	392,75	235 650,00
24879	Респ. Северная Осетия - Алания, р-н Моздокский, с. Кизляр, ул. Интернациональная, дом 34	Моздокский	15:01:2502069:1	003002000000 Земли населенных пунктов	Для ведения личного подсобного хозяйства	13	02.020	600	392,75	235 650,00
24880	Республика Северная Осетия - Алания, Моздокский район, с. Кизляр, ул. Пролетарская, 29	Моздокский	15:01:2502069:10	003002000000 Земли населенных пунктов	Для ведения личного подсобного хозяйства	13	02.020	609	392,75	239 184,75
24881	Республика Северная Осетия - Алания, р-н Моздокский, с. Кизляр, ул. Пролетарская, д. 31	Моздокский	15:01:2502069:11	003002000000 Земли населенных пунктов	Для ведения личного подсобного хозяйства	13	02.020	611	392,75	239 970,25
24882	Республика Северная Осетия - Алания, р-н Моздокский, с. Кизляр, ул. Пролетарская, 33	Моздокский	15:01:2502069:12	003002000000 Земли населенных пунктов	Для ведения личного подсобного хозяйства	13	02.020	606	392,75	238 006,50
24883	Республика Северная Осетия - Алания, р-н Моздокский, с. Кизляр, ул. Пролетарская, 35	Моздокский	15:01:2502069:13	003002000000 Земли населенных пунктов	Для ведения личного подсобного хозяйства	13	02.020	607	392,75	238 399,25
24884	Респ. Северная Осетия - Алания, р-н Моздокский, с. Кизляр, ул. Пролетарская, дом 37	Моздокский	15:01:2502069:14	003002000000 Земли населенных пунктов	Земельный участок, предназначенный для ведения личного подсобного хозяйства	13	02.020	643	392,75	252 538,25
24885	Респ. Северная Осетия - Алания, р-н Моздокский, с. Кизляр, ул. Пролетарская, дом 39	Моздокский	15:01:2502069:15	003002000000 Земли населенных пунктов	Для ведения личного подсобного хозяйства	13	02.020	600	392,75	235 650,00
24886	Респ. Северная Осетия - Алания, р-н Моздокский, с. Кизляр, ул. Пролетарская, дом 41	Моздокский	15:01:2502069:16	003002000000 Земли населенных пунктов	Для ведения личного подсобного хозяйства	13	02.020	600	392,75	235 650,00
24887	Респ. Северная Осетия - Алания, р-н Моздокский, с. Кизляр, ул. Пролетарская, дом 43	Моздокский	15:01:2502069:17	003002000000 Земли населенных пунктов	Для ведения личного подсобного хозяйства	13	02.020	600	392,75	235 650,00
24888	Респ. Северная Осетия - Алания, р-н Моздокский, с. Кизляр, ул. Пролетарская, дом 45	Моздокский	15:01:2502069:18	003002000000 Земли населенных пунктов	Для ведения личного подсобного хозяйства	13	02.020	600	392,75	235 650,00
24889	Респ. Северная Осетия - Алания, р-н Моздокский, с. Кизляр, ул. Интернациональная, дом 46	Моздокский	15:01:2502069:19	003002000000 Земли населенных пунктов	Для ведения личного подсобного хозяйства	13	02.020	600	392,75	235 650,00
24890	Респ. Северная Осетия - Алания, р-н Моздокский, с. Кизляр, ул. Интернациональная, дом 38	Моздокский	15:01:2502069:2	003002000000 Земли населенных пунктов	Для ведения личного подсобного хозяйства	13	02.020	600	392,75	235 650,00
24891	Северная Осетия - Алания респ, р-н Моздокский, с. Кизляр, ул. Пролетарская, 49	Моздокский	15:01:2502069:20	003002000000 Земли населенных пунктов	Для ведения личного подсобного хозяйства	13	02.020	600	392,75	235 650,00
24892	Северная Осетия - Алания респ, р-н Моздокский, с. Кизляр, ул Степная, № 41	Моздокский	15:01:2502069:21	003002000000 Земли населенных пунктов	Для ведения личного подсобного хозяйства	13	02.020	560	392,75	219 940,00
24893	Респ. Северная Осетия - Алания, р-н Моздокский, с. Кизляр, ул. Интернациональная, дом 40	Моздокский	15:01:2502069:3	003002000000 Земли населенных пунктов	Для ведения личного подсобного хозяйства	13	02.020	600	392,75	235 650,00
24894	Северная Осетия - Алания респ, р-н Моздокский, с. Кизляр, ул Пролетарская, 47	Моздокский	15:01:2502069:32	003002000000 Земли населенных пунктов	Для ведения личного подсобного хозяйства	13	02.020	600	392,75	235 650,00
24895	Северная Осетия - Алания респ, р-н Моздокский, с. Кизляр, ул Интернациональная, 52	Моздокский	15:01:2502069:33	003002000000 Земли населенных пунктов	Для ведения личного подсобного хозяйства	13	02.020	600	392,75	235 650,00
24896	Северная Осетия - Алания респ, р-н Моздокский, с. Кизляр, ул. Интернациональная, 50	Моздокский	15:01:2502069:38	003002000000 Земли населенных пунктов	Для ведения личного подсобного хозяйства	13	02.020	600	392,75	235 650,00
24897	Республика Северная Осетия - Алания, Моздокский район, с. Кизляр, ул. Интернациональная, 42	Моздокский	15:01:2502069:4	003002000000 Земли населенных пунктов	Для ведения личного подсобного хозяйства	13	02.020	600	392,75	235 650,00
24898	Респ. Северная Осетия - Алания, р-н Моздокский, с. Кизляр, ул. Интернациональная, 48	Моздокский	15:01:2502069:49	003002000000 Земли населенных пунктов	Для ведения личного подсобного хозяйства	13	02.020	600	392,75	235 650,00
24899	Респ. Северная Осетия - Алания, р-н Моздокский, с. Кизляр, ул. Интернациональная, дом 54	Моздокский	15:01:2502069:5	003002000000 Земли населенных пунктов	Для ведения личного подсобного хозяйства	13	02.020	600	392,75	235 650,00
24900	Республика Северная Осетия-Алания, р-н Моздокский, с. Кизляр, ул. Интернациональная, у правой межи участка №58	Моздокский	15:01:2502069:50	003002000000 Земли населенных пунктов	Магазины (земельный участок, предназначенный для расширения существующего здания магазина)	4	04.040	30	1 021,14	30 634,20
24901	Республика Северная Осетия-Алания, р-н Моздокский, с. Кизляр, ул. Интернациональная, 56	Моздокский	15:01:2502069:52	003002000000 Земли населенных пунктов	Для ведения личного подсобного хозяйства	13	02.020	600	392,75	235 650,00
24902	Республика Северная Осетия-Алания, р-н Моздокский, с. Кизляр, ул. Интернациональная, 56"а"	Моздокский	15:01:2502069:53	003002000000 Земли населенных пунктов	Для ведения личного подсобного хозяйства	13	02.020	600	392,75	235 650,00
24903	Республика Северная Осетия - Алания, Моздокский район, с. Кизляр, ул. Интернациональная, 36	Моздокский	15:01:2502069:7	003002000000 Земли населенных пунктов	Для ведения личного подсобного хозяйства	13	02.020	656	392,75	257 644,00
24904	Респ. Северная Осетия - Алания, р-н Моздокский, с. Кизляр, ул. Пролетарская, дом 25	Моздокский	15:01:2502069:8	003002000000 Земли населенных пунктов	Для ведения личного подсобного хозяйства	13	02.020	600	392,75	235 650,00
24905	Респ. Северная Осетия - Алания, р-н Моздокский, с. Кизляр, ул. Пролетарская, дом 27	Моздокский	15:01:2502069:9	003002000000 Земли населенных пунктов	Для ведения личного подсобного хозяйства	13	02.020	600	392,75	235 650,00
24906	Российская Федерация, Республика Северная Осетия-Алания, Моздокский район, с. Кизляр, ул. Мельничная, 6	Моздокский	15:01:2502070:1	003002000000 Земли населенных пунктов	«Пищевая промышленность». размещение объектов пищевой промышленности, по переработке сельскохозяйственной продукции способом, приводящим к их переработке в иную продукцию (консервирование, копчение, хлебопечение), в том числе для производства напитков, алкогольных напитков и табачных изделий	6	06.040	6 419	553,14	3 550 605,66
24907	РСО - Алания, Моздокский район, с. Кизляр, ул. Первомайская, 3	Моздокский	15:01:2502070:11	003002000000 Земли населенных пунктов	ведение личного подсобного хозяйства и эксплуатация жилого дома и хозпостроек	13	02.020	800	392,75	314 200,00

№ п/п	Местоположение ЗУ	Район	Кадастровый номер ЗУ	Категория земель	Разрешенное использование по документу	Код вида разрешенного использования (в соответствии с классификатором видов разрешенного использования земельных участков)	Вид использования объектов недвижимости	Площадь	УПКС	КС
24908	Республика Северная Осетия-Алания, р-н Моздокский, с Кизляр, ул Первомайская, 1	Моздокский	15:01:2502070:12	003002000000 Земли населенных пунктов	Земельные участки, предназначенные для размещения домов индивидуальной жилой застройки (земельный участок, предназначенный для ведения личного подсобного хозяйства и эксплуатации жилого дома и хозяйственных построек)- 990 кв.м, земельные участки, предназначенные для размещения объектов торговли, общественного питания и бытового обслуживания (земельный участок, предназначенный для эксплуатации магазина)- 59 кв.м	4	04.040	1 049	1 021,14	1 071 175,86
24909	Республика Северная Осетия-Алания, р-н Моздокский, с. Кизляр, ул. Интернациональная, 67	Моздокский	15:01:2502070:14	003002000000 Земли населенных пунктов	Для ведения личного подсобного хозяйства 1293,0 кв.м. Земельные участки, предназначенные для размещения объектов торговли, общественного питания и бытового обслуживания (земельный участок, предназначенный для размещения магазина) - 30,0 кв.м.	4	04.040	1 263	1 021,14	1 289 699,82
24910	Российская Федерация, Республика Северная Осетия - Алания, муниципальный район Моздокский, сельское поселение Кизлярское, село Кизляр, улица Степная, 66 "б"	Моздокский	15.01:2502070:185	003002000000 Земли населенных пунктов	"Предпринимательство", "Ремонт автомобилей, размещение мастерских, предназначенных для ремонта и обслуживания автомобилей, и прочих объектов дорожного сервиса, а также размещение магазинов сопутствующей торговли"	4	04.099	815	1 244,57	1 014 324,55
24911	Республика Северная Осетия - Алания, Район Моздокский, с. Кизляр, у правой межи участка по ул. Первомайская, №3	Моздокский	15.01:2502070:186	003002000000 Земли населенных пунктов	"Жилая застройка", "Для ведения личного подсобного хозяйства (приусадебный земельный участок)", размещение жилого дома; производство сельскохозяйственной продукции; размещение гаража и иных вспомогательных сооружений; содержание сельскохозяйственных животных	13	02.020	1 690	392,75	663 747,50
24912	Республика Северная Осетия - Алания, муниципальный район Моздокский, сельское поселение Кизлярское, с. Кизляр, ул. Интернациональная, 61	Моздокский	15:01:2502070:194	003002000000 Земли населенных пунктов	Для ведения личного подсобного хозяйства	13	02.020	863	392,75	338 943,25
24913	Республика Северная Осетия-Алания, Моздокский район, с. Кизляр, ул. Первомайская, у передней межи участка 36	Моздокский	15:01:2502070:196	003002000000 Земли населенных пунктов	"Предпринимательство". "Магазины". размещение объектов капитального строительства, предназначенных для продажи товаров, торговая площадь которых составляет до 5000кв. м (код 4.4)	4	04.040	42	1 021,14	42 887,88
24914	Респ. Северная Осетия - Алания, р-н Моздокский, с. Кизляр, ул. Мельничная, дом 4	Моздокский	15:01:2502070:2	003002000000 Земли населенных пунктов	Для ведения личного подсобного хозяйства	13	02.020	722	392,75	283 565,50
24915	Республика Северная Осетия-Алания, р-н Моздокский, с. Кизляр, ул. Первомайская, 3"б"	Моздокский	15:01:2502070:3	003002000000 Земли населенных пунктов	«Предпринимательство», «Магазины», размещение объектов капитального строительства, предназначенных для продажи товаров	4	04.040	320	1 021,14	326 764,80
24916	Северная Осетия - Алания респ, р-н Моздокский, с. Кизляр, пер. Мельничный № 8	Моздокский	15:01:2502070:37	003002000000 Земли населенных пунктов	Для ведения личного подсобного хозяйства	13	02.020	600	392,75	235 650,00
24917	Республика Северная Осетия-Алания, Моздокский район, с Кизляр, ул Первомайская, 3 "в"	Моздокский	15:01:2502070:48	003002000000 Земли населенных пунктов	Земельные участки, предназначенные для размещения домов малоэтажной жилой застройки, в том числе индивидуальной жилой застройки (земельный участок, предназначенный для ведения личного подсобного хозяйства и эксплуатации жилого дома и хозяйственных построек), площадью 850 кв.м, Земельные участки, предназначенные для размещения объектов торговли, общественного питания и бытового обслуживания (земельный участок, предназначенный для строительства магазина), площадью 150 кв.м	13	02.010	1 000	392,75	392 750,00
24918	Республика Северная Осетия-Алания, р-н Моздокский, с. Кизляр, ул. Мельничная, № 1 "а"	Моздокский	15:01:2502070:49	003002000000 Земли населенных пунктов	Земельные участки, предназначенные для размещения домов малоэтажной жилой застройки, в том числе индивидуальной жилой застройки (земельный участок, предназначенный для ведения личного подсобного хозяйства и эксплуатации жилого дома и хозяйственных построек)	13	02.010	1 438	392,75	564 774,50
24919	Респ. Северная Осетия - Алания, р-н Моздокский, с. Кизляр, ул. Мельничная, дом 7	Моздокский	15:01:2502070:5	003002000000 Земли населенных пунктов	Для ведения личного подсобного хозяйства	13	02.020	600	392,75	235 650,00

№ пп	Местоположение ЗУ	Район	Кадастровый номер ЗУ	Категория земель	Разрешенное использование по документу	Код вида разрешенного использования (в соответствии с классификатором видов разрешенного использования земельных участков)	Вид использования объектов недвижимости	Площадь	УПКС	КС
24920	Республика Северная Осетия-Алания, р-н Моздокский, с. Кизляр, ул. Первомайская. 3 "г"	Моздокский	15:01:2502070:50	003002000000 Земли населенных пунктов	Земельные участки, предназначенные для размещения домов малоэтажной жилой застройки, в том числе индивидуальной жилой застройки (земельный участок, предназначенный для ведения личного подсобного хозяйства и эксплуатации жилого дома и хозяйственных построек)	13	02.010	950	392,75	373 112,50
24921	Республика Северная Осетия-Алания, р-н Моздокский, с.Кизляр, ул. Первомайская, 3д	Моздокский	15:01:2502070:51	003002000000 Земли населенных пунктов	"Обслуживание жилой застройки (религиозное использование)"	3	03.070	719	2,71	1 948,49
24922	Республика Северная Осетия-Алания, р-н Моздокский, с. Кизляр, ул. Мельничная 1	Моздокский	15:01:2502070:52	003002000000 Земли населенных пунктов	Земельные участки, предназначенные для размещения домов малоэтажной жилой застройки, в том числе индивидуальной жилой застройки (земельный участок, предназначенный для ведения личного подсобного хозяйства и эксплуатации жилого дома и хозяйственных построек, площадь 1862 кв м. Земельные участки, предназначенные для размещения объектов торговли, общественного питания и бытового обслуживания (земельный участок, предназначенный для эксплуатации магазина), площадь100 кв м	13	02.010	1 962	392,75	770 575,50
24923	Республика Северная Осетия-Алания, р-н Моздокский, с. Кизляр, ул. Степная. № 66 "а"	Моздокский	15:01:2502070:53	003002000000 Земли населенных пунктов	Земельные участки, предназначенные для размещения домов малоэтажной жилой застройки, в том числе индивидуальной жилой застройки (земельный участок, предназначенный для ведения личного подсобного хозяйства и эксплуатации жилого дома и хозяйственных построек)", "Магазины"	4	04.040	1 231	1 021,14	1 257 023,34
24924	Республика Северная Осетия-Алания, р-н Моздокский, с. Кизляр, ул. Мельничная, 2	Моздокский	15:01:2502070:55	003002000000 Земли населенных пунктов	Для ведения личного подсобного хозяйства	13	02.020	600	392,75	235 650,00
24925	Республика Северная Осетия-Алания, р-н Моздокский, с. Кизляр, пер. Мельничный. 5	Моздокский	15:01:2502070:57	003002000000 Земли населенных пунктов	Для ведения личного подсобного хозяйства	13	02.020	600	392,75	235 650,00
24926	Респ. Северная Осетия - Алания, р-н Моздокский, с. Кизляр, пер. Мельничный, 3	Моздокский	15:01:2502070:59	003002000000 Земли населенных пунктов	Для ведения личного подсобного хозяйства	13	02.020	600	392,75	235 650,00
24927	Респ. Северная Осетия - Алания, р-н Моздокский, с. Кизляр, ул. Мельничная, дом 1	Моздокский	15:01:2502070:6	003002000000 Земли населенных пунктов	Для ведения личного подсобного хозяйства	13	02.020	600	392,75	235 650,00
24928	Респ. Северная Осетия - Алания, р-н Моздокский, с. Кизляр, ул. Шоссейная, 8	Моздокский	15:01:2502070:60	003002000000 Земли населенных пунктов	Для ведения личного подсобного хозяйства	13	02.020	600	392,75	235 650,00
24929	Респ. Северная Осетия - Алания, р-н Моздокский, с. Кизляр, ул. Мельничная, дом 3	Моздокский	15:01:2502070:7	003002000000 Земли населенных пунктов	Для ведения личного подсобного хозяйства	13	02.020	600	392,75	235 650,00
24930	Респ. Северная Осетия - Алания, р-н Моздокский, с. Кизляр, ул. Мельничная, дом 5	Моздокский	15:01:2502070:8	003002000000 Земли населенных пунктов	Для ведения личного подсобного хозяйства	13	02.020	600	392,75	235 650,00
24931	Респ. Северная Осетия - Алания, р-н Моздокский, с. Кизляр, ул. Степная, дом 16	Моздокский	15:01:2502071:1	003002000000 Земли населенных пунктов	Для ведения личного подсобного хозяйства	13	02.020	636	392,75	249 789,00
24932	Респ. Северная Осетия - Алания, р-н Моздокский, с. Кизляр, ул. Интернациональная, дом 11	Моздокский	15:01:2502071:10	003002000000 Земли населенных пунктов	Для ведения личного подсобного хозяйства	13	02.020	600	392,75	235 650,00
24933	Респ. Северная Осетия - Алания, р-н Моздокский, с. Кизляр, ул. Интернациональная, 15	Моздокский	15:01:2502071:11	003002000000 Земли населенных пунктов	Для ведения личного подсобного хозяйства	13	02.020	643	392,75	252 538,25
24934	Республика Северная Осетия - Алания, Моздокский район, с. Кизляр, ул. Интернациональная, 17	Моздокский	15:01:2502071:12	003002000000 Земли населенных пунктов	Для ведения личного подсобного хозяйства	13	02.020	600	392,75	235 650,00
24935	Респ. Северная Осетия - Алания, р-н Моздокский, с. Кизляр, ул. Интернациональная, дом 19	Моздокский	15:01:2502071:13	003002000000 Земли населенных пунктов	Для ведения личного подсобного хозяйства	13	02.020	675	392,75	265 106,25
24936	Республика Северная Осетия - Алания, Моздокский район, с. Кизляр, ул. Интернациональная, 21	Моздокский	15:01:2502071:14	003002000000 Земли населенных пунктов	Для ведения личного подсобного хозяйства	13	02.020	600	392,75	235 650,00
24937	Респ. Северная Осетия - Алания, р-н Моздокский, с. Кизляр, ул. Интернациональная, 23	Моздокский	15:01:2502071:15	003002000000 Земли населенных пунктов	Для ведения личного подсобного хозяйства	13	02.020	631	392,75	247 825,25
24938	Респ. Северная Осетия - Алания, р-н Моздокский, с. Кизляр, ул. Интернациональная, дом 25	Моздокский	15:01:2502071:16	003002000000 Земли населенных пунктов	Для ведения личного подсобного хозяйства	13	02.020	604	392,75	237 221,00
24939	Респ. Северная Осетия - Алания, р-н Моздокский, с. Кизляр, ул. Интернациональная, дом 29	Моздокский	15:01:2502071:17	003002000000 Земли населенных пунктов	Для ведения личного подсобного хозяйства	13	02.020	600	392,75	235 650,00
24940	Респ. Северная Осетия - Алания, р-н Моздокский, с. Кизляр, ул. Интернациональная, дом 33	Моздокский	15:01:2502071:18	003002000000 Земли населенных пунктов	Для ведения личного подсобного хозяйства	13	02.020	600	392,75	235 650,00
24941	Респ. Северная Осетия - Алания, р-н Моздокский, с. Кизляр, ул. Интернациональная, дом 31	Моздокский	15:01:2502071:19	003002000000 Земли населенных пунктов	Для ведения личного подсобного хозяйства	13	02.020	600	392,75	235 650,00
24942	Респ. Северная Осетия - Алания, р-н Моздокский, с. Кизляр, ул. Степная, дом 6	Моздокский	15:01:2502071:2	003002000000 Земли населенных пунктов	Для ведения личного подсобного хозяйства	13	02.020	899	392,75	353 082,25
24943	Республика Северная Осетия - Алания, Моздокский район, с. Кизляр, ул. Степная, дом 8	Моздокский	15:01:2502071:20	003002000000 Земли населенных пунктов	Для ведения личного подсобного хозяйства	13	02.020	600	392,75	235 650,00

№ п/п	Местоположение ЗУ	Район	Кадастровый номер ЗУ	Категория земель	Разрешенное использование по документу	Код вида разрешенного использования (в соответствии с классификатором видов разрешенного использования земельных участков)	Вид использования объектов недвижимости	Площадь	УПКС	КС
24944	Республика Северная Осетия - Алания, Моздокский район, с Кизляр, ул Степная, 4	Моздокский	15:01:2502071:208	003002000000 Земли населенных пунктов	"Жилая застройка". "Для ведения личного подсобного хозяйства (приусадебный земельный участок)". размещение жилого дома; производство сельскохозяйственной продукции; размещение гаража и иных вспомогательных сооружений; содержание сельскохозяйственных животных	13	02.020	915	392,75	359 366,25
24945	Российская Федерация, Республика Северная Осетия - Алания, Моздокский р-н, с Кизляр, ул. Интернациональная, 1 а	Моздокский	15:01:2502071:209	003002000000 Земли населенных пунктов	Для ведения личного подсобного хозяйства	13	02.020	800	392,75	314 200,00
24946	Респ. Северная Осетия - Алания, р-н Моздокский, с Кизляр, ул Степная, дом 10	Моздокский	15:01:2502071:21	003002000000 Земли населенных пунктов	Для ведения личного подсобного хозяйства	13	02.020	600	392,75	235 650,00
24947	Российская Федерация, Республика Северная Осетия-Алания, Моздокский р-н, с. Кизляр, у левой межи участка по ул. Интернациональная, №1 "б"	Моздокский	15:01:2502071:211	003002000000 Земли населенных пунктов	"Жилая застройка". "Для ведения личного подсобного хозяйства (приусадебный земельный участок)". размещение жилого дома; производство сельскохозяйственной продукции; размещение гаража и иных вспомогательных сооружений; содержание сельскохозяйственных животных	13	02.020	1 285	392,75	504 683,75
24948	Российская Федерация, Республика Северная Осетия - Алания, муниципальный район Моздокский, сельское поселение Кизлярское, с. Кизляр, ул. Интернациональная, 1 ж	Моздокский	15:01:2502071:215	003002000000 Земли населенных пунктов	"Сельскохозяйственное использование". "Хранение и переработка сельскохозяйственной продукции, размещение зданий и сооружений, используемых для производства, хранения, первичной и глубокой переработки сельскохозяйственной продукции".	1	01.150	1 080	162,99	176 029,20
24949	Респ. Северная Осетия - Алания, р-н Моздокский, с Кизляр, ул Степная, дом 12	Моздокский	15:01:2502071:22	003002000000 Земли населенных пунктов	для ведение личного подсобного хозяйство	13	02.020	600	392,75	235 650,00
24950	Респ. Северная Осетия - Алания, р-н Моздокский, с Кизляр, ул Степная, дом 14	Моздокский	15:01:2502071:23	003002000000 Земли населенных пунктов	Земельные участки личных подсобных хозяйств (ведение личного подсобного хозяйства и эксплуатация жилого дома с хозпостройками)	13	02.020	628	392,75	246 647,00
24951	Респ. Северная Осетия - Алания, р-н Моздокский, с. Кизляр, ул. Степная, дом 18	Моздокский	15:01:2502071:24	003002000000 Земли населенных пунктов	Для ведения личного подсобного хозяйства	13	02.020	600	392,75	235 650,00
24952	Республика Северная Осетия - Алания, р-н Моздокский, с. Кизляр, ул. Степная, 22	Моздокский	15:01:2502071:25	003002000000 Земли населенных пунктов	Для ведения личного подсобного хозяйства	13	02.020	600	392,75	235 650,00
24953	Респ. Северная Осетия - Алания, р-н Моздокский, с Кизляр, ул Степная, дом 26	Моздокский	15:01:2502071:26	003002000000 Земли населенных пунктов	Для ведения личного подсобного хозяйства	13	02.020	600	392,75	235 650,00
24954	Респ. Северная Осетия - Алания, р-н Моздокский, с Кизляр, ул Степная, дом 28	Моздокский	15:01:2502071:27	003002000000 Земли населенных пунктов	Для ведения личного подсобного хозяйства	13	02.020	600	392,75	235 650,00
24955	Респ. Северная Осетия - Алания, р-н Моздокский, с. Кизляр, ул. Степная, дом 30	Моздокский	15:01:2502071:28	003002000000 Земли населенных пунктов	Для ведения личного подсобного хозяйства	13	02.020	600	392,75	235 650,00
24956	Северная Осетия - Алания респ, р-н Моздокский, с. Кизляр, ул Степная, 32	Моздокский	15:01:2502071:29	003002000000 Земли населенных пунктов	Для ведения личного подсобного хозяйства	13	02.020	1 200	392,75	471 300,00
24957	Респ. Северная Осетия - Алания, р-н Моздокский, с Кизляр, ул Интернациональная, дом 13	Моздокский	15:01:2502071:3	003002000000 Земли населенных пунктов	Для ведения личного подсобного хозяйства	13	02.020	1 298	392,75	509 789,50
24958	Респ. Северная Осетия - Алания, р-н Моздокский, с Кизляр, ул Степная, дом 34	Моздокский	15:01:2502071:30	003002000000 Земли населенных пунктов	Для ведения личного подсобного хозяйства	13	02.020	659	392,75	258 822,25
24959	Республика Северная Осетия-Алания, р-н Моздокский, с. Кизляр, ул. Степная, 36	Моздокский	15:01:2502071:31	003002000000 Земли населенных пунктов	Для ведения личного подсобного хозяйства	13	02.020	660	392,75	259 215,00
24960	Респ. Северная Осетия - Алания, р-н Моздокский, с. Кизляр, ул. Степная, дом 38	Моздокский	15:01:2502071:32	003002000000 Земли населенных пунктов	Для ведения личного подсобного хозяйства	13	02.020	600	392,75	235 650,00
24961	Респ. Северная Осетия - Алания, р-н Моздокский, с. Кизляр, ул. Степная, дом 20	Моздокский	15:01:2502071:4	003002000000 Земли населенных пунктов	Ведение личного подсобного хозяйства	13	02.020	672	392,75	263 928,00
24962	Северная Осетия - Алания респ, р-н Моздокский, с Кизляр, ул Степная, 24	Моздокский	15:01:2502071:49	003002000000 Земли населенных пунктов	Для ведения личного подсобного хозяйства	13	02.020	600	392,75	235 650,00
24963	Республика Северная Осетия - Алания, р-н Моздокский, с. Кизляр, ул. Интернациональная, 1	Моздокский	15:01:2502071:5	003002000000 Земли населенных пунктов	Для ведения личного подсобного хозяйства	13	02.020	600	392,75	235 650,00
24964	Северная Осетия - Алания респ, р-н Моздокский, с. Кизляр, ул. Интернациональная, 41	Моздокский	15:01:2502071:51	003002000000 Земли населенных пунктов	Для ведения личного подсобного хозяйства	13	02.020	600	392,75	235 650,00
24965	Респ. Северная Осетия - Алания, р-н Моздокский, с Кизляр, ул Интернациональная, дом 33	Моздокский	15:01:2502071:6	003002000000 Земли населенных пунктов	Для ведения личного подсобного хозяйства	13	02.020	600	392,75	235 650,00
24966	Республика Северная Осетия-Алания, р-н Моздокский, с. Кизляр, ул. Интернациональная, 1 в	Моздокский	15:01:2502071:62	003002000000 Земли населенных пунктов	Земельные участки, предназначенные для размещения административных и офисных зданий, объектов образования, науки, здравоохранения и социального обеспечения, физической культуры и спорта, культуры, искусства, религии (земельные участки, предназначенные для размещения спортивной площадки)	3	05.012	1 150	108,01	124 211,50
24967	Респ. Северная Осетия - Алания, р-н Моздокский, с Кизляр, ул Интернациональная, дом 5	Моздокский	15:01:2502071:7	003002000000 Земли населенных пунктов	Для ведения личного подсобного хозяйства	13	02.020	600	392,75	235 650,00
24968	Респ. Северная Осетия - Алания, р-н Моздокский, с Кизляр, ул Интернациональная, 7	Моздокский	15:01:2502071:8	003002000000 Земли населенных пунктов	Для ведения личного подсобного хозяйства	13	02.020	670	392,75	263 142,50
24969	Республика Северная Осетия-Алания, р-н Моздокский, с Кизляр, ул Интернациональная, 3	Моздокский	15:01:2502071:80	003002000000 Земли населенных пунктов	Для ведения личного подсобного хозяйства	13	02.020	664	392,75	260 786,00

№ пп	Местоположение ЗУ	Район	Кадастровый номер ЗУ	Категория земель	Разрешенное использование по документу	Код вида разрешенного использования (в соответствии с классификатором видов разрешенного использования земельных участков)	Вид использования объектов недвижимости	Площадь	УПКС	КС
24970	Респ. Северная Осетия - Алания, р-н Моздокский, с. Кизляр, ул. Интернациональная, дом 9	Моздокский	15:01:2502071:9	003002000000 Земли населенных пунктов	Земельные участки личных подсобных хозяйств (ведение личного подсобного хозяйства и эксплуатация жилого дома с хозпостройками)	13	02.020	656	392,75	257 644,00
24971	Респ. Северная Осетия - Алания, р-н Моздокский, с. Кизляр, ул. Интернациональная, 35	Моздокский	15:01:2502072:1	003002000000 Земли населенных пунктов	Для ведения личного подсобного хозяйства	13	02.020	624	392,75	245 076,00
24972	Респ. Северная Осетия - Алания, р-н Моздокский, с. Кизляр, ул. Степная, дом 42	Моздокский	15:01:2502072:10	003002000000 Земли населенных пунктов	Для ведения личного подсобного хозяйства	13	02.020	600	392,75	235 650,00
24973	Респ. Северная Осетия - Алания, р-н Моздокский, с. Кизляр, ул. Степная, дом 44	Моздокский	15:01:2502072:11	003002000000 Земли населенных пунктов	Для ведения личного подсобного хозяйства	13	02.020	600	392,75	235 650,00
24974	Республика Северная Осетия - Алания, р-н Моздокский, с. Кизляр, ул. Степная, 46	Моздокский	15:01:2502072:12	003002000000 Земли населенных пунктов	Для ведения личного подсобного хозяйства	13	02.020	660	392,75	259 215,00
24975	Республика Северная Осетия - Алания, р-н Моздокский, с. Кизляр, ул. Степная, 48	Моздокский	15:01:2502072:13	003002000000 Земли населенных пунктов	Для ведения личного подсобного хозяйства	13	02.020	606	392,75	238 006,50
24976	Респ. Северная Осетия - Алания, р-н Моздокский, с. Кизляр, ул. Степная, дом 50	Моздокский	15:01:2502072:14	003002000000 Земли населенных пунктов	Для ведения личного подсобного хозяйства	13	02.020	600	392,75	235 650,00
24977	Респ. Северная Осетия - Алания, р-н Моздокский, с. Кизляр, ул. Степная, дом 52	Моздокский	15:01:2502072:15	003002000000 Земли населенных пунктов	Для ведения личного подсобного хозяйства	13	02.020	600	392,75	235 650,00
24978	Респ. Северная Осетия - Алания, р-н Моздокский, с. Кизляр, ул. Степная, 54	Моздокский	15:01:2502072:16	003002000000 Земли населенных пунктов	Для ведения личного подсобного хозяйства	13	02.020	670	392,75	263 142,50
24979	Северная Осетия - Алания респ, р-н Моздокский, с. Кизляр, ул. Степная, 56	Моздокский	15:01:2502072:17	003002000000 Земли населенных пунктов	Для ведения личного подсобного хозяйства	13	02.020	700	392,75	274 925,00
24980	Респ. Северная Осетия - Алания, р-н Моздокский, с. Кизляр, ул. Степная, 58	Моздокский	15:01:2502072:18	003002000000 Земли населенных пунктов	Для ведения личного подсобного хозяйства	13	02.020	800	392,75	314 200,00
24981	Респ. Северная Осетия - Алания, р-н Моздокский, с. Кизляр, ул. Степная, дом 60	Моздокский	15:01:2502072:19	003002000000 Земли населенных пунктов	Для ведения личного подсобного хозяйства	13	02.020	600	392,75	235 650,00
24982	Респ. Северная Осетия - Алания, р-н Моздокский, с. Кизляр, ул. Интернациональная, дом 37	Моздокский	15:01:2502072:2	003002000000 Земли населенных пунктов	Для ведения личного подсобного хозяйства	13	02.020	600	392,75	235 650,00
24983	Респ. Северная Осетия - Алания, р-н Моздокский, с. Кизляр, ул. Степная, дом 62	Моздокский	15:01:2502072:20	003002000000 Земли населенных пунктов	Для ведения личного подсобного хозяйства	13	02.020	600	392,75	235 650,00
24984	Респ. Северная Осетия - Алания, р-н Моздокский, с. Кизляр, ул. Степная, дом 64	Моздокский	15:01:2502072:21	003002000000 Земли населенных пунктов	Для ведения личного подсобного хозяйства	13	02.020	600	392,75	235 650,00
24985	Респ. Северная Осетия - Алания, р-н Моздокский, с. Кизляр, ул. Интернациональная, дом 49	Моздокский	15:01:2502072:22	003002000000 Земли населенных пунктов	Для ведения личного подсобного хозяйства	13	02.020	562	392,75	220 725,50
24986	Респ. Северная Осетия - Алания, р-н Моздокский, с. Кизляр, ул. Интернациональная, дом 53	Моздокский	15:01:2502072:23	003002000000 Земли населенных пунктов	Для ведения личного подсобного хозяйства	13	02.020	600	392,75	235 650,00
24987	Северная Осетия - Алания респ, р-н Моздокский, с. Кизляр, ул. Интернациональная, 47	Моздокский	15:01:2502072:24	003002000000 Земли населенных пунктов	Для ведения личного подсобного хозяйства	13	02.020	600	392,75	235 650,00
24988	Респ. Северная Осетия - Алания, р-н Моздокский, с. Кизляр, ул. Интернациональная, дом 39	Моздокский	15:01:2502072:3	003002000000 Земли населенных пунктов	Для ведения личного подсобного хозяйства	13	02.020	600	392,75	235 650,00
24989	Северная Осетия - Алания респ, р-н Моздокский, с Кизляр, ул Степная, 66	Моздокский	15:01:2502072:37	003002000000 Земли населенных пунктов	Для ведения личного подсобного хозяйства	13	02.020	1 040	392,75	408 460,00
24990	Северная Осетия - Алания респ, р-н Моздокский, с Кизляр, ул Интернациональная, 65	Моздокский	15:01:2502072:38	003002000000 Земли населенных пунктов	Для ведения личного подсобного хозяйства	13	02.020	600	392,75	235 650,00
24991	Северная Осетия - Алания респ, р-н Моздокский, с. Кизляр, ул. Интернациональная, 43	Моздокский	15:01:2502072:39	003002000000 Земли населенных пунктов	Для ведения личного подсобного хозяйства	13	02.020	600	392,75	235 650,00
24992	Респ. Северная Осетия - Алания, р-н Моздокский, с. Кизляр, ул. Интернациональная, дом 55	Моздокский	15:01:2502072:4	003002000000 Земли населенных пунктов	Для ведения личного подсобного хозяйства	13	02.020	600	392,75	235 650,00
24993	Респ. Северная Осетия - Алания, р-н Моздокский, с. Кизляр, ул. Интернациональная, дом 57	Моздокский	15:01:2502072:5	003002000000 Земли населенных пунктов	Для ведения личного подсобного хозяйства	13	02.020	600	392,75	235 650,00
24994	Респ. Северная Осетия - Алания, р-н Моздокский, с. Кизляр, ул. Интернациональная, дом 59	Моздокский	15:01:2502072:6	003002000000 Земли населенных пунктов	Для ведения личного подсобного хозяйства	13	02.020	600	392,75	235 650,00
24995	Респ. Северная Осетия - Алания, р-н Моздокский, с. Кизляр, ул. Интернациональная, дом 60б	Моздокский	15:01:2502072:7	003002000000 Земли населенных пунктов	Для ведения личного подсобного хозяйства	13	02.020	600	392,75	235 650,00
24996	Респ. Северная Осетия - Алания, р-н Моздокский, с. Кизляр, ул. Интернациональная, дом 63	Моздокский	15:01:2502072:8	003002000000 Земли населенных пунктов	Земельный участок, предоставленный для ведения личного подсобного хозяйства	13	02.020	839	392,75	329 517,25
24997	Респ. Северная Осетия - Алания, р-н Моздокский, с. Кизляр, ул. Степная, дом 40	Моздокский	15:01:2502072:9	003002000000 Земли населенных пунктов	Для ведения личного подсобного хозяйства	13	02.020	600	392,75	235 650,00
24998	Республика Северная Осетия - Алания, Моздокский район, с.Кизляр, ул.Степная, 13	Моздокский	15:01:2502073:1	003002000000 Земли населенных пунктов	Для ведения личного подсобного хозяйства	13	02.020	998	392,75	391 964,50
24999	Российская Федерация, Республика Северная Осетия - Алания, Моздокский район, с. Кизляр, ул. Степная, 23	Моздокский	15:01:2502073:10	003002000000 Земли населенных пунктов	Земельные участки, предназначенные для размещения индивидуальных жилых домов (земельный участок, для ведения личного подсобного хозяйства и эксплуатации жилого дома и хозяйственных построек)	13	02.020	805	392,75	316 163,75
25000	Респ. Северная Осетия - Алания, р-н Моздокский, с. Кизляр, ул. Степная, дом 27	Моздокский	15:01:2502073:11	003002000000 Земли населенных пунктов	Для ведения личного подсобного хозяйства	13	02.020	600	392,75	235 650,00
25001	Респ. Северная Осетия - Алания, р-н Моздокский, с. Кизляр, ул. Степная, дом 29	Моздокский	15:01:2502073:12	003002000000 Земли населенных пунктов	Для ведения личного подсобного хозяйства	13	02.020	650	392,75	255 287,50
25002	Респ. Северная Осетия - Алания, р-н Моздокский, г. Моздок, с. Кизляр, ул. Степная, дом 1	Моздокский	15:01:2502073:13	003002000000 Земли населенных пунктов	Производственные нужды	6	06.000	10 900	553,14	6 029 226,00
25003	Респ. Северная Осетия - Алания, р-н Моздокский, с. Кизляр, ул. Степная, дом 3	Моздокский	15:01:2502073:14	003002000000 Земли населенных пунктов	Для ведения личного подсобного хозяйства	13	02.020	792	392,75	311 058,00
25004	Респ. Северная Осетия - Алания, р-н Моздокский, с. Кизляр, ул. Степная, дом 5	Моздокский	15:01:2502073:16	003002000000 Земли населенных пунктов	Для ведения личного подсобного хозяйства	13	02.020	600	392,75	235 650,00
25005	Республика Северная Осетия-Алания, р-н Моздокский, с. Кизляр, ул. Степная, 2	Моздокский	15:01:2502073:17	003002000000 Земли населенных пунктов	Строительная промышленность	6	06.060	2 719	553,14	1 503 987,66
25006	Респ. Северная Осетия - Алания, р-н Моздокский, с. Кизляр, ул. Степная, дом 17	Моздокский	15:01:2502073:3	003002000000 Земли населенных пунктов	Для ведения личного подсобного хозяйства	13	02.020	573	392,75	225 045,75

№ пп	Местоположение ЗУ	Район	Кадастровый номер ЗУ	Категория земель	Разрешенное использование по документу	Код вида разрешенного использования (в соответствии с классификатором видов разрешенного использования земельных участков)	Вид использования объектов недвижимости	Площадь	УПКС	КС
25007	Республика Северная Осетия - Алания, р-н Моздокский, с п Киллярское. с Киллар, ул Степная, 25	Моздокский	15:01:2502073:4	003002000000 Земли населенных пунктов	Для ведения личного подсобного хозяйства	13	02.020	600	392,75	235 650,00
25008	Респ. Северная Осетия - Алания, р-н Моздокский. с. Киллар, ул. Степная, дом 7	Моздокский	15:01:2502073:5	003002000000 Земли населенных пунктов	Для ведения личного подсобного хозяйства	13	02.020	600	392,75	235 650,00
25009	Республика Северная Осетия - Алания Моздокский район, с. Киллар, ул. Степная, 9	Моздокский	15:01:2502073:6	003002000000 Земли населенных пунктов	Для ведения личного подсобного хозяйства	13	02.020	600	392,75	235 650,00
25010	Респ. Северная Осетия - Алания, р-н Моздокский, с. Киллар, ул. Степная, дом 11	Моздокский	15:01:2502073:7	003002000000 Земли населенных пунктов	Для ведения личного подсобного хозяйства	13	02.020	600	392,75	235 650,00
25011	Респ. Северная Осетия - Алания, р-н Моздокский, с. Киллар, ул. Степная, дом 19	Моздокский	15:01:2502073:8	003002000000 Земли населенных пунктов	Для ведения личного подсобного хозяйства	13	02.020	600	392,75	235 650,00
25012	Респ. Северная Осетия - Алания, р-н Моздокский. с. Киллар, ул. Степная, дом 21	Моздокский	15:01:2502073:9	003002000000 Земли населенных пунктов	Для ведения личного подсобного хозяйства	13	02.020	600	392,75	235 650,00
25013	Респ. Северная Осетия - Алания, р-н Моздокский. с. Киллар, ул. Степная, дом 33	Моздокский	15:01:2502074:1	003002000000 Земли населенных пунктов	Для ведения личного подсобного хозяйства	13	02.020	749	392,75	294 169,75
25014	Республика Северная Осетия-Алания, р-н Моздокский. с. Киллар, ул. Степная, 64	Моздокский	15:01:2502074:12	003002000000 Земли населенных пунктов	Для ведения личного подсобного хозяйства, с целью производства сельскохозяйственной продукции без права возведения жилого дома	1	01.160	275	7,12	1 958,00
25015	Республика Северная Осетия - Алания, муниципальный район Моздокский, сельское поселение Киллярское. с. Киллар, ул. Степная, 39	Моздокский	15:01:2502074:124	003002000000 Земли населенных пунктов	Для ведения личного подсобного хозяйства	13	02.020	600	392,75	235 650,00
25016	Респ. Северная Осетия - Алания, р-н Моздокский. с. Киллар, ул. Степная, дом 31	Моздокский	15:01:2502074:2	003002000000 Земли населенных пунктов	Для ведения личного подсобного хозяйства	13	02.020	845	392,75	331 873,75
25017	Респ. Северная Осетия - Алания, р-н Моздокский. с. Киллар, ул. Степная, дом 35	Моздокский	15:01:2502074:3	003002000000 Земли населенных пунктов	Для ведения личного подсобного хозяйства	13	02.020	600	392,75	235 650,00
25018	Респ. Северная Осетия - Алания, р-н Моздокский, с. Киллар, ул. Полевая, дом 2	Моздокский	15:01:2502075:1	003002000000 Земли населенных пунктов	Для ведения личного подсобного хозяйства	13	02.020	995	392,75	390 786,25
25019	Республика Северная Осетия-Алания, р-н Моздокский, с. Киллар, ул. 3.Космодемьянской № 36	Моздокский	15:01:2502075:133	003002000000 Земли населенных пунктов	Земельные участки, предназначенные для сельскохозяйственного использования (земельный участок, предназначенный для эксплуатации зерносклада)	1	01.150	3 126	162,99	509 506,74
25020	Республика Северная Осетия-Алания, р-н Моздокский, с. Киллар, ул. 3.Космодемьянской № 36 "а"	Моздокский	15:01:2502075:134	003002000000 Земли населенных пунктов	Сельскохозяйственное использование (земельный участок, предназначенный для эксплуатации зерносклада)	1	01.150	6 580	162,99	1 072 474,20
25021	Республика Северная Осетия-Алания, Моздокский р-н, с. Киллар, у передней межи участка по ул. 3. Космодемьянской, №36	Моздокский	15:01:2502075:135	003002000000 Земли населенных пунктов	"Сельскохозяйственное использование", "Обеспечение сельскохозяйственного производства", размещение машинно-транспортных и ремонтных станций, ангаров и гаражей сельскохозяйственной техники, амбаров, водонапорных башен, трансформаторных станций и иного технического оборудования, используемого для ведения сельского хозяйства	1	01.180	868	162,99	141 475,32
25022	Республика Северная Осетия - Алания, Моздокский район, с. Киллар, ул. 3 Космодемьянской, у южной межи земельного участка с кадастровым номером 15:01:2502075:16	Моздокский	15:01:2502075:138	003002000000 Земли населенных пунктов	"Сельскохозяйственное использование", "Обеспечение сельскохозяйственного производства", размещение машинно-транспортных и ремонтных станций, ангаров и гаражей для сельскохозяйственной техники, амбаров, водонапорных башен, трансформаторных станций и иного технического оборудования, используемого для ведения сельского хозяйства	1	01.180	18 241	162,99	2 973 100,59
25023	Республика Северная Осетия - Алания, Моздокский район, с. Киллар, ул. 3 Космодемьянской, у левой межи земельного участка №24	Моздокский	15:01:2502075:16	003002000000 Земли населенных пунктов	"Склады", размещение сооружений, имеющих назначение по временному хранению, распределению и перевалке грузов (за исключением хранения стратегических запасов), не являющихся частями производственных комплексов, на которых был создан груз: промышленные базы, склады, погрузочные терминалы и доки, нефтехранилища и нефтебазы, автозаправочные станции, газовые хранилища и обслуживающие их газоконденсатные и газоперекачивающие станции, элеваторы и продовольственные склады, за исключением железнодорожных перевалочных складов	6	06.090	15 000	553,14	8 297 100,00
25024	Респ. Северная Осетия - Алания, р-н Моздокский, с. Киллар, ул. Полевая, дом 6	Моздокский	15:01:2502075:2	003002000000 Земли населенных пунктов	Для ведения личного подсобного хозяйства	13	02.020	600	392,75	235 650,00
25025	Республика Северная Осетия-Алания, р-н Моздокский. с. Киллар, ул. 3.Космодемьянской, 36	Моздокский	15:01:2502075:20	003002000000 Земли населенных пунктов	Хранение и переработка сельскохозяйственной продукции	1	01.150	1 555	162,99	253 449,45
25026	Республика Северная Осетия-Алания, р-н Моздокский. с. Киллар, ул. 3.Космодемьянской, 36	Моздокский	15:01:2502075:21	003002000000 Земли населенных пунктов	Сельскохозяйственное использование	1	01.180	6 622	162,99	1 079 319,78
25027	Респ. Северная Осетия - Алания, р-н Моздокский. с. Киллар, ул. Шоссейная, дом 6	Моздокский	15:01:2502075:3	003002000000 Земли населенных пунктов	Земельные участки личных подсобных хозяйств (ведение личного подсобного хозяйства и эксплуатация жилого дома с хозяйственными постройками)	13	02.020	637	392,75	250 181,75

№ пп	Местоположение ЗУ	Район	Кадастровый номер ЗУ	Категория земель	Разрешенное использование по документу	Код вида разрешенного использования (в соответствии с классификатором видов разрешенного использования земельных участков)	Вид использования объектов недвижимости	Площадь	УПКС	КС
25028	Республика Северная Осетия-Алания, р-н Моздокский, с. Кизляр, ул. Восточная, 21	Моздокский	15:01:2502035:4	003002000000 Земли населенных пунктов	Для ведения личного подсобного хозяйства	13	02.020	960	392,75	377 040,00
25029	Республика Северная Осетия-Алания, р-н Моздокский, с Кизляр, ул Первомайская, 1	Моздокский	15:01:2502035:5	003002000000 Земли населенных пунктов	Для ведения личного подсобного хозяйства	13	02.020	840	392,75	329 910,00
25030	Республика Северная Осетия-Алания, р-н Моздокский, с Кизляр, ул Первомайская, д 3а	Моздокский	15:01:2502035:6	003002000000 Земли населенных пунктов	Земельные участки, предназначенные для сельскохозяйственного использования (земельный участок, предназначенный для эксплуатации мельничного комплекса)	1	01.180	1 980	162,99	322 720,20
25031	Респ. Северная Осетия - Алания, р-н Моздокский, с Кизляр, пер Мельничный, 6	Моздокский	15:01:2502035:7	003002000000 Земли населенных пунктов	Земельные участки личных подсобных хозяйств (ведение личного подсобного хозяйства и эксплуатация жилого дома с хозпостройками)	13	02.020	584	392,75	229 366,00
25032	Респ. Северная Осетия - Алания, р-н Моздокский, с. Кизляр, ул. 3.Космодемьянской, 34	Моздокский	15:01:2502035:9	003002000000 Земли населенных пунктов	"Сельскохозяйственное использование". "Обеспечение сельскохозяйственного производства", размещение машинно-транспортных и ремонтных станций, ангаров и гаражей для сельскохозяйственной техники, амбаров, водонапорных башен, транспортных станций и иного технического оборудования, используемого для ведения сельского хозяйства	1	01.180	13 252	162,99	2 159 943,48
25033	Респ. Северная Осетия - Алания, р-н Моздокский, ст-ца Луковская, ул Красная, 160	Моздокский	15:01:2601001:10	003002000000 Земли населенных пунктов	Для ведения личного подсобного хозяйства	13	02.020	1 084	392,75	425 741,00
25034	Северная Осетия - Алания респ, р-н Моздокский, ст-ца Луковская, ул Красная, 162	Моздокский	15:01:2601001:11	003002000000 Земли населенных пунктов	Для ведения личного подсобного хозяйства	13	02.020	1 446	392,75	567 916,50
25035	Северная Осетия - Алания респ, р-н Моздокский, ст-ца Луковская, ул Полевая, 39	Моздокский	15:01:2601001:110	003002000000 Земли населенных пунктов	Для ведения личного подсобного хозяйства	13	02.020	1 500	392,75	589 125,00
25036	Северная Осетия - Алания респ, р-н Моздокский, ст Луковская, ул. Лесная, 14 "а"	Моздокский	15:01:2601001:111	003002000000 Земли населенных пунктов	Магазины, предназначенный для эксплуатации магазина	4	04.040	100	1 021,14	102 114,00
25037	Респ. Северная Осетия - Алания, р-н Моздокский, ст-ца Луковская, ул. Красная, дом 168	Моздокский	15:01:2601001:13	003002000000 Земли населенных пунктов	Для ведения личного подсобного хозяйства	13	02.020	700	392,75	274 925,00
25038	Северная Осетия-Алания респ. Моздокский р-н, ст. Луковская, у передней и правой меже участка №2 "а" по ул.Лесной	Моздокский	15:01:2601001:134	003002000000 Земли населенных пунктов	Ведение личного подсобного хозяйства	13	02.020	1 143	392,75	448 913,25
25039	Республика Северная Осетия-Алания, р-н Моздокский, ст. Луковская, у передней меже участка №2 "а" по ул. Лесной	Моздокский	15:01:2601001:135	003002000000 Земли населенных пунктов	ведение личного подсобного хозяйства	13	02.020	153	392,75	60 090,75
25040	Респ. Северная Осетия - Алания, р-н Моздокский, ст-ца Луковская, ул. Красная, дом 170	Моздокский	15:01:2601001:14	003002000000 Земли населенных пунктов	Земельные участки личных подсобных хозяйств (ведение личного подсобного хозяйства и эксплуатация жилого дома с хозпостройками)	13	02.020	801	392,75	314 592,75
25041	Респ. Северная Осетия - Алания, р-н Моздокский, ст-ца Луковская, ул. Лесная, дом 4	Моздокский	15:01:2601001:15	003002000000 Земли населенных пунктов	Для ведения личного подсобного хозяйства	13	02.020	1 864	392,75	732 086,00
25042	Республика Северная Осетия - Алания, р-н Моздокский, ст-ца Луковская, ул. Лесная, 6	Моздокский	15:01:2601001:16	003002000000 Земли населенных пунктов	Для ведения личного подсобного хозяйства	13	02.020	1 499	392,75	588 732,25
25043	Респ. Северная Осетия - Алания, р-н Моздокский, ст-ца Луковская, ул. Лесная, дом 10	Моздокский	15:01:2601001:17	003002000000 Земли населенных пунктов	Для ведения личного подсобного хозяйства	13	02.020	1 606	392,75	630 756,50
25044	Респ. Северная Осетия - Алания, р-н Моздокский, ст-ца Луковская, ул. Красная, дом 172а	Моздокский	15:01:2601001:18	003002000000 Земли населенных пунктов	Для ведения личного подсобного хозяйства	13	02.020	1 480	392,75	581 270,00
25045	Респ. Северная Осетия - Алания, р-н Моздокский, ст-ца Луковская, ул. Красная, 158	Моздокский	15:01:2601001:2	003002000000 Земли населенных пунктов	Для ведения личного подсобного хозяйства	13	02.020	900	392,75	353 475,00
25046	Респ. Северная Осетия - Алания, р-н Моздокский, ст-ца Луковская, ул. Лесная, дом 8а	Моздокский	15:01:2601001:20	003002000000 Земли населенных пунктов	Для ведения личного подсобного хозяйства	13	02.020	2 046	392,75	803 566,50
25047	Респ. Северная Осетия - Алания, р-н Моздокский, ст-ца Луковская, ул. Красная, дом 172	Моздокский	15:01:2601001:21	003002000000 Земли населенных пунктов	Для ведения личного подсобного хозяйства	13	02.020	1 292	392,75	507 433,00
25048	Респ. Северная Осетия - Алания, р-н Моздокский, ст-ца Луковская, ул. Красная, дом 174	Моздокский	15:01:2601001:22	003002000000 Земли населенных пунктов	Для ведения личного подсобного хозяйства	13	02.020	700	392,75	274 925,00
25049	Республика Северная Осетия - Алания, Моздокский район, ст. Луковская, ул. Усанова, 8	Моздокский	15:01:2601001:23	003002000000 Земли населенных пунктов	Для производственных нужд	6	06.000	19 418	553,14	10 740 872,52
25050	Респ. Северная Осетия - Алания, р-н Моздокский, ст-ца Луковская, ул. Полевая, дом 47	Моздокский	15:01:2601001:24	003002000000 Земли населенных пунктов	Для ведения личного подсобного хозяйства	13	02.020	1 728	392,75	678 672,00
25051	Респ. Северная Осетия - Алания, р-н Моздокский, ст-ца Луковская, ул. Лесная, дом 2	Моздокский	15:01:2601001:25	003002000000 Земли населенных пунктов	Земельные участки, предназначенные для размещения домов индивидуальной жилой постройки (ведение личного подсобного хозяйства, эксплуатация жилого дома и хозяйственных построек)	13	02.020	346	392,75	135 891,50
25052	Республика Северная Осетия-Алания, Моздокский район, ст-ца Луковская, ул Красная, 166	Моздокский	15:01:2601001:251	003002000000 Земли населенных пунктов	Для ведения личного подсобного хозяйства	13	02.020	1 500	392,75	589 125,00
25053	Республика Северная Осетия-Алания, Моздокский р-н, ст-ца Луковская, ул. Красная, у задней меже земельного участка №166	Моздокский	15:01:2601001:252	003002000000 Земли населенных пунктов	"Ведение огородничества", осуществление отдыха и (или) выращивания гражданами для собственных нужд сельскохозяйственных культур; размещение хозяйственных построек, не являющимися объектами недвижимости, предназначенных для хранения инвентаря и урожая сельскохозяйственных культур	13	13.011	105	53,04	5 569,20

№ пп	Местоположение ЗУ	Район	Кадастровый номер ЗУ	Категория земель	Разрешенное использование по документу	Код вида разрешенного использования (в соответствии с классификатором видов разрешенного использования земельных участков)	Вид использования объектов недвижимости	Площадь	УПКС	КС
25054	Респ. Северная Осетия - Алания, р-н Моздокский, ст-ца Луковская ул. Лесная, дом 2 "а"	Моздокский	15:01:2601001:26	003002000000 Земли населенных пунктов	Земельные участки, предназначенные для размещения домов индивидуальной жилой постройки (ведение личного подсобного хозяйства, эксплуатация жилого дома и хозяйственных построек)	13	02-020	909	392,75	357 009,75
25055	Республика Северная Осетия - Алания, Моздокский район, ст Луковская, у левой межи участка по ул Лесная, №14а	Моздокский	15:01:2601001:283	003002000000 Земли населенных пунктов	"Улично-дорожная сеть", размещение объектов улично-дорожной сети: автомобильных дорог, трамвайных путей и пешеходных тротуаров в границах населенных пунктов, пешеходных переходов, бульваров, площадей, проездов, велодорожек и объектов велотранспортной и инженерной инфраструктуры; размещение придорожных стоянок (парковок) транспортных средств в границах городских улиц и дорог, за исключением предусмотренных видами разрешенного использования с кодами 2.7.1, 4.9, 7.2.3, а также некапитальных сооружений, предназначенных для охраны транспортных средств (12.0.1)"	6	12-001	445	32,72	14 560,40
25056	Российская Федерация, Республика Северная Осетия - Алания, Моздокский муниципальный район, Луковское сельское поселение, ст. Луковская, ул. Лесная, 8	Моздокский	15:01:2601001:285	003002000000 Земли населенных пунктов	Для ведения личного подсобного хозяйства	13	02-020	3 207	392,75	1 259 549,25
25057	Респ. Северная Осетия - Алания, р-н Моздокский, ст-ца Луковская ул. Красная, 164	Моздокский	15:01:2601001:3	003002000000 Земли населенных пунктов	Земельные участки, предназначенные для размещения домов индивидуальной жилой застройки (земельный участок, предназначенный для ведения личного подсобного хозяйства и эксплуатации жилого дома и хозпостроек)	13	02-010	1 571	392,75	617 010,25
25058	Респ. Северная Осетия - Алания, р-н Моздокский, ст-ца Луковская, ул. Полевая, дом 41	Моздокский	15:01:2601001:30	003002000000 Земли населенных пунктов	Для ведения личного подсобного хозяйства	13	02-020	1 346	392,75	528 641,50
25059	Респ. Северная Осетия - Алания, р-н Моздокский, ст-ца Луковская, ул. Полевая, дом 43	Моздокский	15:01:2601001:31	003002000000 Земли населенных пунктов	Земельные участки, предназначенные для ведения личного подсобного хозяйства в том числе сервитут охранная зона ЛЭП	13	02-020	1 948	392,75	765 077,00
25060	Респ. Северная Осетия - Алания, р-н Моздокский, ст-ца Луковская ул. Лесная, 14 "а"	Моздокский	15:01:2601001:32	003002000000 Земли населенных пунктов	Земельные участки, предназначенные для размещения объектов торговли, общественного питания и бытового обслуживания (земельный участок, предназначенный для эксплуатации магазина)	4	04-040	45	1 021,14	45 951,30
25061	Респ. Северная Осетия - Алания, р-н Моздокский, ст-ца Луковская, ул. Полевая, 37	Моздокский	15:01:2601001:33	003002000000 Земли населенных пунктов	Для ведения личного подсобного хозяйства	13	02-020	989	392,75	388 429,75
25062	Респ. Северная Осетия - Алания, р-н Моздокский, ст-ца Луковская, ул. Полевая, дом 45	Моздокский	15:01:2601001:4	003002000000 Земли населенных пунктов	Для ведения личного подсобного хозяйства	13	02-020	2 023	392,75	794 533,25
25063	Респ. Северная Осетия - Алания, р-н Моздокский, ст-ца Луковская, ул. Полевая, дом 31	Моздокский	15:01:2601001:5	003002000000 Земли населенных пунктов	Для ведения личного подсобного хозяйства	13	02-020	1 600	392,75	628 400,00
25064	Респ. Северная Осетия - Алания, р-н Моздокский, ст-ца Луковская, ул. Лесная, дом 12	Моздокский	15:01:2601001:6	003002000000 Земли населенных пунктов	Для ведения личного подсобного хозяйства	13	02-020	1 020	392,75	400 605,00
25065	Республика Северная Осетия - Алания, р-н Моздокский, ст-ца Луковская, ул. Красная, 176	Моздокский	15:01:2601001:7	003002000000 Земли населенных пунктов	Земельный участок, предназначенный для ведения личного подсобного хозяйства и эксплуатации жилого дома и хозяйственных построек	13	02-020	2 419	392,75	950 062,25
25066	Респ. Северная Осетия - Алания, р-н Моздокский, ст-ца Луковская, ул. Красная, дом 154	Моздокский	15:01:2601001:8	003002000000 Земли населенных пунктов	Для ведения личного подсобного хозяйства	13	02-020	775	392,75	304 381,25
25067	Респ. Северная Осетия - Алания, р-н Моздокский, ст-ца Луковская ул. Красная, 156	Моздокский	15:01:2601001:9	003002000000 Земли населенных пунктов	Земельные участки, предназначенные для размещения индивидуальных жилых домов (земельный участок, предназначенный для ведения личного подсобного хозяйства и эксплуатации жилого дома и хозяйственных построек)	13	02-020	1 001	392,75	393 142,75
25068	Российская Федерация, Республика Северная Осетия - Алания, Моздокский район, ст-ца Луковская, ул. Полевая, 1	Моздокский	15:01:2601002:1	003002000000 Земли населенных пунктов	Магазины	4	04-040	641	1 021,14	654 550,74
25069	Респ. Северная Осетия - Алания, р-н Моздокский, ст-ца Луковская, ул. Степная, дом 64	Моздокский	15:01:2601002:10	003002000000 Земли населенных пунктов	Для ведения личного подсобного хозяйства	13	02-020	347	392,75	136 284,25
25070	Респ. Северная Осетия - Алания, р-н Моздокский, ст-ца Луковская ул. Полевая, дом 5	Моздокский	15:01:2601002:11	003002000000 Земли населенных пунктов	Для ведения личного подсобного хозяйства	13	02-020	700	392,75	274 925,00
25071	Респ. Северная Осетия - Алания, р-н Моздокский, ст-ца Луковская ул. Полевая, дом 13	Моздокский	15:01:2601002:12	003002000000 Земли населенных пунктов	Земельные участки личных подсобных хозяйств (ведение личного подсобного хозяйства и эксплуатация жилого дома с хозпостройками)	13	02-020	764	392,75	300 061,00
25072	Респ. Северная Осетия - Алания, р-н Моздокский, ст-ца Луковская, ул. Полевая, дом 19	Моздокский	15:01:2601002:13	003002000000 Земли населенных пунктов	Для ведения личного подсобного хозяйства	13	02-020	1 272	392,75	499 578,00
25073	Респ. Северная Осетия - Алания, р-н Моздокский, ст-ца Луковская, ул. Полевая, дом 35	Моздокский	15:01:2601002:14	003002000000 Земли населенных пунктов	Для ведения личного подсобного хозяйства	13	02-020	1 070	392,75	420 242,50
25074	Респ. Северная Осетия - Алания, р-н Моздокский, ст-ца Луковская ул. Степная, дом 80	Моздокский	15:01:2601002:15	003002000000 Земли населенных пунктов	Для ведения личного подсобного хозяйства	13	02-020	462	392,75	181 450,50

№ пп	Местоположение ЗУ	Район	Кадастровый номер ЗУ	Категория земель	Разрешенное использование по документу	Код вида разрешенного использования (в соответствии с классификатором видов разрешенного использования земельных участков)	Вид использования объектов недвижимости	Площадь	УПКС	КС
25075	Респ. Северная Осетия - Алания, р-н Моздокский, ст-ца Луковская ул. Полевая дом 33	Моздокский	15:01:2601002:16	003002000000 Земли населенных пунктов	Земельные участки, предназначенные для размещения домов индивидуальной жилой застройки (земельный участок, предназначенный для ведения личного подсобного хозяйства и эксплуатации жилого дома и хозяйственных построек)	13	02.010	1 521	392,75	597 372,75
25076	Респ. Северная Осетия - Алания, р-н Моздокский, ст. Луковская, ул. Степная. 52	Моздокский	15:01:2601002:17	003002000000 Земли населенных пунктов	Объекты придорожного сервиса, предназначенный для строительства автомобильной мойки	4	04.098	460	1 244,57	572 502,20
25077	Респ. Северная Осетия - Алания, р-н Моздокский, ст-ца Луковская, ул Степная, дом 54	Моздокский	15:01:2601002:18	003002000000 Земли населенных пунктов	Земельные участки личных подсобных хозяйств (ведение личного подсобного хозяйства и эксплуатация жилого дома с хозпостройками)	13	02.020	458	392,75	179 879,50
25078	Респ. Северная Осетия - Алания, р-н Моздокский, ст-ца Луковская, ул Полевая, дом 3	Моздокский	15:01:2601002:19	003002000000 Земли населенных пунктов	Для ведения личного подсобного хозяйства	13	02.020	800	392,75	314 200,00
25079	Респ. Северная Осетия - Алания, р-н Моздокский, ст-ца Луковская, ул. Степная, дом 84	Моздокский	15:01:2601002:2	003002000000 Земли населенных пунктов	Земельные участки, предназначенные для размещения индивидуальных жилых домов (земельный участок предназначенный для ведения личного подсобного хозяйства и эксплуатации жилого дома и хозяйственных построек)	13	02.020	936	392,75	367 614,00
25080	Респ. Северная Осетия - Алания, р-н Моздокский, ст Луковская, ул. Полевая, 7	Моздокский	15:01:2601002:20	003002000000 Земли населенных пунктов	Для ведения личного подсобного хозяйства	13	02.020	728	392,75	285 922,00
25081	Респ. Северная Осетия - Алания, р-н Моздокский, ст-ца Луковская, ул Полевая, дом 9	Моздокский	15:01:2601002:21	003002000000 Земли населенных пунктов	Для ведения личного подсобного хозяйства	13	02.020	1 000	392,75	392 750,00
25082	Респ. Северная Осетия - Алания, р-н Моздокский, ст-ца Луковская, ул. Полевая дом 11	Моздокский	15:01:2601002:22	003002000000 Земли населенных пунктов	Для ведения личного подсобного хозяйства	13	02.020	836	392,75	328 339,00
25083	Респ. Северная Осетия - Алания, р-н Моздокский, ст-ца Луковская, ул. Полевая, дом 21	Моздокский	15:01:2601002:23	003002000000 Земли населенных пунктов	Земельные участки личных подсобных хозяйств (ведение личного подсобного хозяйства и эксплуатация жилого дома с хозпостройками)	13	02.020	449	392,75	176 344,75
25084	Российская Федерация, Республика Северная Осетия-Алания, Моздокский муниципальный район, Луковское сельское поселение, ст Луковская, ул Полевая, 27а	Моздокский	15:01:2601002:237	003002000000 Земли населенных пунктов	Магазины размещение объектов капитального строительства,предназначенных для продажи товаров, торговая площадь которых составляет до 5 000 кв.м	4	04.040	621	1 021,14	634 127,94
25085	Российская Федерация, Республика Северная Осетия-Алания, Моздокский муниципальный район, Луковское сельское поселение, ст. Луковская, ул. Степная, 90	Моздокский	15:01:2601002:238	003002000000 Земли населенных пунктов	Для ведения личного подсобного хозяйства	13	02.020	651	392,75	255 680,25
25086	Республика Северная Осетия - Алания Моздокский район, ст. Луковская ул. Полевая 23	Моздокский	15:01:2601002:24	003002000000 Земли населенных пунктов	Для ведения личного подсобного хозяйства и эксплуатации жилого дома и хозяйственных построек	13	02.020	807	392,75	316 949,25
25087	Респ. Северная Осетия - Алания, р-н Моздокский, ст-ца Луковская, ул Полевая, дом 27	Моздокский	15:01:2601002:25	003002000000 Земли населенных пунктов	Земельные участки личных подсобных хозяйств (ведение личного подсобного хозяйства и эксплуатация жилого дома с хозпостройками)	13	02.020	1 091	392,75	428 490,25
25088	Респ. Северная Осетия - Алания, р-н Моздокский, ст-ца Луковская, ул Степная, 56	Моздокский	15:01:2601002:26	003002000000 Земли населенных пунктов	Земельные участки личных подсобных хозяйств (ведение личного подсобного хозяйства и эксплуатация жилого дома с хозпостройками)	13	02.020	236	392,75	92 689,00
25089	Респ. Северная Осетия - Алания, р-н Моздокский, ст-ца Луковская, ул. Степная, дом 58	Моздокский	15:01:2601002:27	003002000000 Земли населенных пунктов	Земельные участки личных подсобных хозяйств (ведение личного подсобного хозяйства и эксплуатация жилого дома с хозяйственными постройками)	13	02.020	541	392,75	212 477,75
25090	Респ. Северная Осетия - Алания, р-н Моздокский, ст-ца Луковская, ул. Степная, дом 66	Моздокский	15:01:2601002:28	003002000000 Земли населенных пунктов	Для ведения личного подсобного хозяйства	13	02.020	500	392,75	196 375,00
25091	Респ. Северная Осетия - Алания, р-н Моздокский, ст-ца Луковская, ул Степная, дом 68	Моздокский	15:01:2601002:29	003002000000 Земли населенных пунктов	Земельные участки личных подсобных хозяйств (ведение личного подсобного хозяйства и эксплуатация жилого дома с хозпостройками)	13	02.020	591	392,75	232 115,25
25092	Респ. Северная Осетия - Алания, р-н Моздокский, ст-ца Луковская, ул. Степная, дом 70	Моздокский	15:01:2601002:30	003002000000 Земли населенных пунктов	Земельные участки, предназначенные для размещения домов индивидуальной жилой застройки (земельный участок, предназначенный для ведения личного подсобного хозяйства и эксплуатации жилого дома и хозпостроек)	13	02.020	598	392,75	234 864,50
25093	Респ. Северная Осетия - Алания, р-н Моздокский, ст-ца Луковская, ул Степная, дом 72	Моздокский	15:01:2601002:31	003002000000 Земли населенных пунктов	Земельные участки, предназначенные для размещения индивидуальных жилых домов (земельный участок предназначенный для ведения личного подсобного хозяйства и эксплуатации жилого дома и хозяйственных построек)	13	02.020	579	392,75	227 402,25
25094	Респ. Северная Осетия - Алания, р-н Моздокский, ст-ца Луковская, ул Степная, дом 76	Моздокский	15:01:2601002:32	003002000000 Земли населенных пунктов	Для ведения личного подсобного хозяйства	13	02.020	800	392,75	314 200,00
25095	Респ. Северная Осетия - Алания, р-н Моздокский, ст-ца Луковская, ул. Степная, дом 78	Моздокский	15:01:2601002:33	003002000000 Земли населенных пунктов	Для ведения личного подсобного хозяйства	13	02.020	500	392,75	196 375,00
25096	Респ. Северная Осетия - Алания, р-н Моздокский, ст-ца Луковская, ул. Степная, дом 82	Моздокский	15:01:2601002:34	003002000000 Земли населенных пунктов	Для ведения личного подсобного хозяйства	13	02.020	730	392,75	286 707,50

№ пп	Местоположение ЗУ	Район	Кадастровый номер ЗУ	Категория земель	Разрешенное использование по документу	Код вида разрешенного использования (в соответствии с классификатором видов разрешенного использования земельных участков)	Вид использования объектов недвижимости	Площадь	УПКС	КС
25097	Респ. Северная Осетия - Алания, р-н Моздокский, ст-ца Луковская ул. Степная, дом 86	Моздокский	15:01:2601002:35	003002000000 Земли населенных пунктов	Земельные участки, предназначенные для размещения домов индивидуальной жилой застройки (земельный участок, предназначенный для ведения личного подсобного хозяйства и эксплуатации жилого дома и хозяйственных построек)	13	02.020	971	392,75	381 360,25
25098	Респ. Северная Осетия - Алания, р-н Моздокский, ст. Луковская, ул. Степная, 88	Моздокский	15:01:2601002:36	003002000000 Земли населенных пунктов	Для ведения личного подсобного хозяйства	13	02.020	743	392,75	291 813,25
25099	Российская Федерация, Республика Северная Осетия - Алания, р-н Моздокский, ст-ца Луковская, ул. Степная, 92	Моздокский	15:01:2601002:38	003002000000 Земли населенных пунктов	Для ведения личного подсобного хозяйства, «Предпринимательство», «Магазины», размещение объектов капитального строительства, предназначенных для продажи товаров, торговая площадь которых составляет до 5000,0 кв.м;«Пищевая промышленность», размещение объектов пищевой промышленности, по переработке сельскохозяйственной продукции способом, приводящим к их переработке в иную продукцию (консервирование, копчение, хлебопечение), в том числе для производства напитков, алкогольных напитков и табачных изделий	4	04.040	1 100	1 021,14	1 123 254,00
25100	Республика Северная Осетия-Алания, р-н Моздокский, ст-ца Луковская, ул Степная, д 62	Моздокский	15:01:2601002:4	003002000000 Земли населенных пунктов	Земельные участки, предназначенные для размещения индивидуальных жилых домов (земельный участок, предназначенный для ведения личного подсобного хозяйства и эксплуатации жилого дома и хозяйственных построек)	13	02.020	359	392,75	140 997,25
25101	Респ. Северная Осетия - Алания, р-н Моздокский, ст-ца Луковская ул. Полевая, дом 29	Моздокский	15:01:2601002:40	003002000000 Земли населенных пунктов	Для ведения личного подсобного хозяйства	13	02.020	2 525	392,75	991 693,75
25102	Респ. Северная Осетия - Алания, р-н Моздокский, ст-ца Луковская, ул Полевая, дом 15	Моздокский	15:01:2601002:5	003002000000 Земли населенных пунктов	Для ведения личного подсобного хозяйства	13	02.020	899	392,75	353 082,25
25103	Респ. Северная Осетия - Алания, р-н Моздокский, ст-ца Луковская, ул Полевая, дом 17	Моздокский	15:01:2601002:6	003002000000 Земли населенных пунктов	Для ведения личного подсобного хозяйства	13	02.020	664	392,75	260 786,00
25104	Респ. Северная Осетия - Алания, р-н Моздокский, ст-ца Луковская ул. Степная, 74	Моздокский	15:01:2601002:7	003002000000 Земли населенных пунктов	Для ведения личного подсобного хозяйства	13	02.020	695	392,75	272 961,25
25105	Респ. Северная Осетия - Алания, р-н Моздокский, ст-ца Луковская ул. Степная, дом 60	Моздокский	15:01:2601002:8	003002000000 Земли населенных пунктов	Для ведения личного подсобного хозяйства	13	02.020	424	392,75	166 526,00
25106	Республика Северная Осетия - Алания, Моздокский район, ст-ца Луковская, ул. Полевая, 25	Моздокский	15:01:2601002:9	003002000000 Земли населенных пунктов	Для ведения личного подсобного хозяйства	13	02.020	672	392,75	263 928,00
25107	Российская Федерация, Республика Северная Осетия-Алания, Моздокский р-н, ст-ца Луковская, ул. Степная, 94	Моздокский	15:01:2601002:92	003002000000 Земли населенных пунктов	Малоэтажная жилая застройка (индивидуальное жилищное строительство; размещение дачных домов и садовых домов) (земельный участок, предназначенный для эксплуатации жилого дома)	13	02.010	416	392,75	163 384,00
25108	Республика Северная Осетия-Алания, р-н Моздокский, ст-ца Луковская, ул Степная, 96	Моздокский	15:01:2601002:93	003002000000 Земли населенных пунктов	Малоэтажная жилая застройка (индивидуальное жилищное строительство, размещение дачных домов и садовых домов) (земельный участок, предназначенный для эксплуатации жилого дома)	13	02.010	776	392,75	304 794,00
25109	Респ. Северная Осетия - Алания, р-н Моздокский, ст-ца Луковская, ул Шорса, 116	Моздокский	15:01:2601003:1	003002000000 Земли населенных пунктов	Для ведения личного подсобного хозяйства	13	02.020	864	392,75	339 336,00
25110	Респ. Северная Осетия - Алания, р-н Моздокский, ст-ца Луковская ул. Шорса, дом 82	Моздокский	15:01:2601003:10	003002000000 Земли населенных пунктов	земельные участки, предназначенные для размещения домов индивидуальной жилой застройки (земельный участок, предназначенный для ведения личного подсобного хозяйства и эксплуатации жилого дома и хозяйственных построек)	13	02.020	640	392,75	251 360,00
25111	Республика Северная Осетия-Алания, р-н Моздокский, ст. Луковская, ул Шорса, у левой межи участка №118	Моздокский	15:01:2601003:101	003002000000 Земли населенных пунктов	Земельные участки, предназначенные для размещения домов малоэтажной жилой застройки, в том числе индивидуальной жилой застройки (земельный участок, предназначенный для ведения личного подсобного хозяйства без права строительства жилого дома)	13	02.010	892	392,75	350 333,00
25112	Респ. Северная Осетия - Алания, р-н Моздокский, ст-ца Луковская ул. Шорса, дом 88	Моздокский	15:01:2601003:11	003002000000 Земли населенных пунктов	Для ведения личного подсобного хозяйства	13	02.020	660	392,75	259 215,00
25113	Респ. Северная Осетия - Алания, р-н Моздокский, ст-ца Луковская, ул Шорса, дом 100	Моздокский	15:01:2601003:12	003002000000 Земли населенных пунктов	Для ведения личного подсобного хозяйства	13	02.020	860	392,75	337 765,00
25114	Респ. Северная Осетия - Алания, р-н Моздокский, ст-ца Луковская, ул Степная, 77	Моздокский	15:01:2601003:13	003002000000 Земли населенных пунктов	Для ведения личного подсобного хозяйства	13	02.020	400	392,75	157 100,00
25115	Республика Северная Осетия - Алания, р-н Моздокский, ст-ца Луковская, ул. Степная, 93	Моздокский	15:01:2601003:14	003002000000 Земли населенных пунктов	Для ведения личного подсобного хозяйства	13	02.020	300	392,75	117 825,00

№ пп	Местоположение ЗУ	Район	Кадастровый номер ЗУ	Категория земель	Разрешенное использование по документу	Код вида разрешенного использования (в соответствии с классификатором видов разрешенного использования земельных участков)	Вид использования объектов недвижимости	Площадь	УПКС	КС
25116	Респ. Северная Осетия - Алания, р-н Моздокский, ст-ца Луковская ул. Щорса. дом 102	Моздокский	15:01:2601003:15	0030020000000 Земли населенных пунктов	Земельные участки, предназначенные для размещения домов индивидуальной жилой застройки (земельный участок, предназначенный для ведения личного подсобного хозяйства и эксплуатации жилого дома и хозяйственных построек)	13	02.020	688	392,75	270 212,00
25117	Республика Северная Осетия-Алания, р-н Моздокский, ст-ца Луковская, ул Щорса. д 112	Моздокский	15:01:2601003:16	0030020000000 Земли населенных пунктов	Земельные участки личных подсобных хозяйств (ведение личного подсобного хозяйства и эксплуатация жилого дома с хозпостройками)	13	02.020	881	392,75	346 012,75
25118	Респ. Северная Осетия - Алания, р-н Моздокский, ст-ца Луковская, ул Щорса, дом 84	Моздокский	15:01:2601003:17	0030020000000 Земли населенных пунктов	Для ведения личного подсобного хозяйства	13	02.020	500	392,75	196 375,00
25119	Респ. Северная Осетия - Алания, р-н Моздокский, ст-ца Луковская, ул Щорса, дом 72	Моздокский	15:01:2601003:18	0030020000000 Земли населенных пунктов	Для ведения личного подсобного хозяйства	13	02.020	1 390	392,75	545 922,50
25120	Респ. Северная Осетия - Алания, р-н Моздокский, ст-ца Луковская ул. Щорса. дом 92	Моздокский	15:01:2601003:19	0030020000000 Земли населенных пунктов	Для ведения личного подсобного хозяйства	13	02.020	606	392,75	238 006,50
25121	Респ. Северная Осетия - Алания, р-н Моздокский, ст. Луковская, ул. Щорса, 78	Моздокский	15:01:2601003:2	0030020000000 Земли населенных пунктов	Для ведения личного подсобного хозяйства	13	02.020	1 000	392,75	392 750,00
25122	Респ. Северная Осетия - Алания, р-н Моздокский, ст-ца Луковская, ул Степная. дом 65	Моздокский	15:01:2601003:20	0030020000000 Земли населенных пунктов	Для ведения личного подсобного хозяйства	13	02.020	541	392,75	212 477,75
25123	Респ. Северная Осетия - Алания, р-н Моздокский, ст-ца Луковская, ул Степная. дом 67	Моздокский	15:01:2601003:21	0030020000000 Земли населенных пунктов	Для ведения личного подсобного хозяйства	13	02.020	740	392,75	290 635,00
25124	Респ Северная Осетия - Алания. Моздокский р-н. Луковская. ул.Щорса, 90	Моздокский	15:01:2601003:216	0030020000000 Земли населенных пунктов	"Земельные участки, предназначенные для размещения индивидуальных жилых домов (земельный участок. предназначенный для ведения личного подсобного хозяйства и эксплуатации жилого дома и хозяйственных построек)"	13	02.020	596	392,75	234 079,00
25125	Респ. Северная Осетия - Алания. р-н Моздокский, ст-ца Луковская, ул Степная. дом 69	Моздокский	15:01:2601003:22	0030020000000 Земли населенных пунктов	Земельные участки личных подсобных хозяйств (ведение личного подсобного хозяйства и эксплуатация жилого дома с хозяйственными постройками)	13	02.020	728	392,75	285 922,00
25126	Респ. Северная Осетия - Алания. р-н Моздокский, ст-ца Луковская, ул Степная. дом 71	Моздокский	15:01:2601003:23	0030020000000 Земли населенных пунктов	Для ведения личного подсобного хозяйства	13	02.020	721	392,75	283 172,75
25127	Респ. Северная Осетия - Алания, р-н Моздокский, ст-ца Луковская ул. Степная, дом 73	Моздокский	15:01:2601003:24	0030020000000 Земли населенных пунктов	Земельные участки личных подсобных хозяйств (ведение личного подсобного хозяйства и эксплуатация жилого дома с хозпостройками)	13	02.020	329	392,75	129 214,75
25128	Республика Северная Осетия-Алания, р-н Моздокский, ст-ца Луковская, ул. Степная, 75	Моздокский	15:01:2601003:25	0030020000000 Земли населенных пунктов	Для ведения личного подсобного хозяйства	13	02.020	220	392,75	86 405,00
25129	Респ. Северная Осетия - Алания. р-н Моздокский, ст-ца Луковская, ул Степная. 79	Моздокский	15:01:2601003:26	0030020000000 Земли населенных пунктов	Для ведения личного подсобного хозяйства	13	02.020	448	392,75	175 952,00
25130	Респ. Северная Осетия - Алания. р-н Моздокский, ст-ца Луковская, ул Степная. дом 81	Моздокский	15:01:2601003:27	0030020000000 Земли населенных пунктов	Для ведения личного подсобного хозяйства	13	02.020	300	392,75	117 825,00
25131	Респ. Северная Осетия - Алания, р-н Моздокский, ст-ца Луковская ул. Степная, дом 83	Моздокский	15:01:2601003:28	0030020000000 Земли населенных пунктов	Для ведения личного подсобного хозяйства	13	02.020	400	392,75	157 100,00
25132	Респ. Северная Осетия - Алания. р-н Моздокский, ст-ца Луковская, ул Степная. дом 85	Моздокский	15:01:2601003:29	0030020000000 Земли населенных пунктов	Земельные участки предназначенные для размещения индивидуальных жилых домов (земельный участок предназначенный для ведения личного подсобного хозяйства и эксплуатации жилого дома и хозяйственных построек)	13	02.020	737	392,75	289 456,75
25133	Респ. Северная Осетия - Алания. р-н Моздокский, ст-ца Луковская, ул Степная. 89	Моздокский	15:01:2601003:30	0030020000000 Земли населенных пунктов	Для ведения личного подсобного хозяйства	13	02.020	600	392,75	235 650,00
25134	Респ. Северная Осетия - Алания, р-н Моздокский, ст-ца Луковская ул. Степная, 91	Моздокский	15:01:2601003:31	0030020000000 Земли населенных пунктов	Для ведения личного подсобного хозяйства	13	02.020	550	392,75	216 012,50
25135	Респ. Северная Осетия - Алания. р-н Моздокский, ст-ца Луковская, ул Степная. дом 97	Моздокский	15:01:2601003:32	0030020000000 Земли населенных пунктов	Земельные участки. предназначенные для размещения индивидуальных жилых домов (земельный участок. предназначенный для ведения личного подсобного хозяйства и эксплуатации жилого дома с хозяйственными постройками)	13	02.020	1 245	392,75	488 973,75
25136	Северная Осетия - Алания респ. р-н Моздокский, ст-ца Луковская, ул Щорса, 76	Моздокский	15:01:2601003:33	0030020000000 Земли населенных пунктов	Для ведения личного подсобного хозяйства	13	02.020	775	392,75	304 381,25
25137	Респ. Северная Осетия - Алания, р-н Моздокский, ст-ца Луковская ул. Щорса. дом 86	Моздокский	15:01:2601003:34	0030020000000 Земли населенных пунктов	Земельные участки. предназначенные для размещения индивидуальных жилых домов (земельный участок. предназначенный для ведения личного подсобного хозяйства и эксплуатации жилого дома и хозяйственных построек)	13	02.020	518	392,75	203 444,50
25138	Респ. Северная Осетия - Алания. р-н Моздокский, ст Луковская, ул. Щорса. 94	Моздокский	15:01:2601003:36	0030020000000 Земли населенных пунктов	Для ведения личного подсобного хозяйства	13	02.020	700	392,75	274 925,00
25139	Респ. Северная Осетия - Алания. р-н Моздокский, ст-ца Луковская, ул Щорса, 96	Моздокский	15:01:2601003:37	0030020000000 Земли населенных пунктов	Для ведения личного подсобного хозяйства	13	02.020	830	392,75	325 982,50
25140	Респ. Северная Осетия - Алания, р-н Моздокский, ст-ца Луковская ул. Щорса. дом 98	Моздокский	15:01:2601003:38	0030020000000 Земли населенных пунктов	Для ведения личного подсобного хозяйства	13	02.020	1 094	392,75	429 668,50
25141	Респ. Северная Осетия - Алания, р-н Моздокский, ст-ца Луковская ул. Щорса. дом 104	Моздокский	15:01:2601003:39	0030020000000 Земли населенных пунктов	Для ведения личного подсобного хозяйства	13	02.020	926	392,75	363 686,50

№ п/п	Местоположение ЗУ	Район	Кадастровый номер ЗУ	Категория земель	Разрешенное использование по документу	Код вида разрешенного использования (в соответствии с классификатором видов разрешенного использования земельных участков)	Вид использования объектов недвижимости	Площадь	УПКС	КС
25142	Респ. Северная Осетия - Алания, р-н Моздокский, ст-ца Луковская, ул. Щорса, дом 106	Моздокский	15:01:2601003:40	003002000000 Земли населенных пунктов	Для ведения личного подсобного хозяйства	13	02.020	615	392,75	241 541,25
25143	Респ. Северная Осетия - Алания, р-н Моздокский, ст-ца Луковская, ул. Щорса, дом 108	Моздокский	15:01:2601003:41	003002000000 Земли населенных пунктов	Для ведения личного подсобного хозяйства	13	02.020	938	392,75	368 399,50
25144	Респ. Северная Осетия - Алания, р-н Моздокский, ст-ца Луковская, ул. Щорса, дом 110	Моздокский	15:01:2601003:42	003002000000 Земли населенных пунктов	Земельные участки, предназначенные для размещения индивидуальных жилых домов (земельный участок, предназначенный для ведения личного подсобного хозяйства и эксплуатации жилого дома и хозяйственных построек)	13	02.020	1 061	392,75	416 707,75
25145	Респ. Северная Осетия - Алания, р-н Моздокский, ст-ца Луковская, ул. Щорса, дом 114	Моздокский	15:01:2601003:43	003002000000 Земли населенных пунктов	Для ведения личного подсобного хозяйства	13	02.020	800	392,75	314 200,00
25146	Республика Северная Осетия-Алания, р-н Моздокский, ст-ца Луковская, ул Щорса. 118	Моздокский	15:01:2601003:44	003002000000 Земли населенных пунктов	Для ведения личного подсобного хозяйства	13	02.020	1 075	392,75	422 206,25
25147	Респ. Северная Осетия - Алания, р-н Моздокский, ст-ца Луковская, ул. Щорса, дом 118а	Моздокский	15:01:2601003:45	003002000000 Земли населенных пунктов	Для ведения личного подсобного хозяйства	13	02.020	800	392,75	314 200,00
25148	Респ. Северная Осетия - Алания, р-н Моздокский, ст-ца Луковская, ул. Прогонная, дом 6	Моздокский	15:01:2601003:46	003002000000 Земли населенных пунктов	Земельные участки личных подсобных хозяйств (ведение личного подсобного хозяйства)	13	02.020	960	392,75	377 040,00
25149	Респ. Северная Осетия - Алания, р-н Моздокский, ст-ца Луковская, ул. Лесная, дом 1	Моздокский	15:01:2601003:48	003002000000 Земли населенных пунктов	Для ведения личного подсобного хозяйства	13	02.020	1 400	392,75	549 850,00
25150	Респ. Северная Осетия - Алания, р-н Моздокский, ст-ца Луковская, ул. Щорса, дом 74	Моздокский	15:01:2601003:6	003002000000 Земли населенных пунктов	Для ведения личного подсобного хозяйства	13	02.020	734	392,75	288 278,50
25151	Респ. Северная Осетия - Алания, р-н Моздокский, ст-ца Луковская, ул. Степная, дом 87	Моздокский	15:01:2601003:7	003002000000 Земли населенных пунктов	Для ведения личного подсобного хозяйства	13	02.020	588	392,75	230 937,00
25152	Республика Северная Осетия-Алания, р-н Моздокский, ст-ца Луковская, ул Щорса, д 80	Моздокский	15:01:2601003:8	003002000000 Земли населенных пунктов	Земельные участки личных подсобных хозяйств (ведение личного подсобного хозяйства и эксплуатация жилого дома с хозпостройками)	13	02.020	677	392,75	265 891,75
25153	Респ. Северная Осетия - Алания, р-н Моздокский, ст-ца Луковская, ул. Степная, дом 95	Моздокский	15:01:2601003:9	003002000000 Земли населенных пунктов	Для ведения личного подсобного хозяйства	13	02.020	1 019	392,75	400 212,25
25154	Респ. Северная Осетия - Алания, р-н Моздокский, г. Моздок, ст-ца Луковская, ул. Кабардинская, дом 92	Моздокский	15:01:2601004:1	003002000000 Земли населенных пунктов	Для ведения личного подсобного хозяйства	13	02.020	476	392,75	186 949,00
25155	Респ. Северная Осетия - Алания, р-н Моздокский, ст-ца Луковская, ул. Щорса, дом 129	Моздокский	15:01:2601004:10	003002000000 Земли населенных пунктов	Для ведения личного подсобного хозяйства	13	02.020	800	392,75	314 200,00
25156	Республика Северная Осетия-Алания, р-н Моздокский, ст-ца. Луковская, ул. Щорса, д. 95	Моздокский	15:01:2601004:11	003002000000 Земли населенных пунктов	Для ведения личного подсобного хозяйства	13	02.020	882	392,75	346 405,50
25157	Респ. Северная Осетия - Алания, р-н Моздокский, ст-ца Луковская, ул. Щорса, дом 117	Моздокский	15:01:2601004:12	003002000000 Земли населенных пунктов	Для ведения личного подсобного хозяйства	13	02.020	1 390	392,75	545 922,50
25158	Респ. Северная Осетия - Алания, р-н Моздокский, ст-ца Луковская, ул. Кабардинская, дом 90	Моздокский	15:01:2601004:13	003002000000 Земли населенных пунктов	Для ведения личного подсобного хозяйства	13	02.020	1 113	392,75	437 130,75
25159	Респ. Северная Осетия - Алания, р-н Моздокский, ст-ца Луковская, ул. Щорса, дом 85	Моздокский	15:01:2601004:14	003002000000 Земли населенных пунктов	Земельные участки, предназначенные для размещения индивидуальных жилых домов (земельный участок, предназначенный для ведения личного подсобного хозяйства и эксплуатации жилого дома и хозяйственных построек)	13	02.020	611	392,75	239 970,25
25160	Респ. Северная Осетия - Алания, р-н Моздокский, ст-ца Луковская, ул. Щорса, дом 87	Моздокский	15:01:2601004:15	003002000000 Земли населенных пунктов	Для ведения личного подсобного хозяйства	13	02.020	1 100	392,75	432 025,00
25161	Северная Осетия - Алания респ, р-н Моздокский, ст-ца Луковская, ул Щорса. 89	Моздокский	15:01:2601004:16	003002000000 Земли населенных пунктов	Для ведения личного подсобного хозяйства	13	02.020	1 009	392,75	396 284,75
25162	Респ. Северная Осетия - Алания, р-н Моздокский, ст-ца Луковская, ул. Щорса, дом 93	Моздокский	15:01:2601004:17	003002000000 Земли населенных пунктов	Для ведения личного подсобного хозяйства	13	02.020	680	392,75	267 070,00
25163	Респ. Северная Осетия - Алания, р-н Моздокский, ст-ца Луковская, ул. Щорса, 97	Моздокский	15:01:2601004:18	003002000000 Земли населенных пунктов	Для ведения личного подсобного хозяйства	13	02.020	717	392,75	281 601,75
25164	Респ. Северная Осетия - Алания, р-н Моздокский, ст-ца Луковская, ул. Щорса, дом 99	Моздокский	15:01:2601004:19	003002000000 Земли населенных пунктов	Земельные участки личных подсобных хозяйств (ведение личного подсобного хозяйства и эксплуатация жилого дома с хозпостройками)	13	02.020	526	392,75	206 586,50
25165	Респ. Северная Осетия - Алания, р-н Моздокский, г. Моздок, ст-ца Луковская, ул. Кабардинская, дом 100	Моздокский	15:01:2601004:2	003002000000 Земли населенных пунктов	Земельные участки личных подсобных хозяйств (ведение личного подсобного хозяйства и эксплуатация жилого дома с хозпостройками)	13	02.020	702	392,75	275 710,50
25166	Респ. Северная Осетия - Алания, р-н Моздокский, ст-ца Луковская, ул. Щорса, дом 101	Моздокский	15:01:2601004:20	003002000000 Земли населенных пунктов	Земельные участки личных подсобных хозяйств (ведение личного подсобного хозяйства и эксплуатация жилого дома с хозпостройками)	13	02.020	1 391	392,75	546 315,25
25167	Респ. Северная Осетия - Алания, р-н Моздокский, ст Луковская, ул. Щорса, 103	Моздокский	15:01:2601004:21	003002000000 Земли населенных пунктов	Для ведения личного подсобного хозяйства	13	02.020	1 134	392,75	445 378,50
25168	Республика Северная Осетия - Алания Моздокский район, ст. Луковская у передней межи земельного участка по ул.Щорса. №101-103	Моздокский	15:01:2601004:218	003002000000 Земли населенных пунктов	"Ведение огородничества", осуществление отдыха и (или) выращивания гражданами для собственных нужд сельскохозяйственных культур; размещение хозяйственных построек, не являющимися объектами недвижимости, предназначенных для хранения инвентаря и урожая сельскохозяйственных культур	13	13.011	753	53,04	39 939,12

№ пп	Местоположение ЗУ	Район	Кадастровый номер ЗУ	Категория земель	Разрешенное использование по документу	Код вида разрешенного использования (в соответствии с классификатором видов разрешенного использования земельных участков)	Вид использования объектов недвижимости	Площадь	УПКС	КС
25169	Респ. Северная Осетия - Алания, р-н Моздокский, ст-ца Луковская, ул Шорса, 105	Моздокский	15:01:2601004:22	003002000000 Земли населенных пунктов	Для ведения личного подсобного хозяйства	13	02.020	841	392,75	330 302,75
25170	Респ. Северная Осетия - Алания, р-н Моздокский, ст-ца Луковская, ул. Шорса, дом 107	Моздокский	15:01:2601004:23	003002000000 Земли населенных пунктов	Для ведения личного подсобного хозяйства	13	02.020	720	392,75	282 780,00
25171	Респ. Северная Осетия - Алания, р-н Моздокский, ст-ца Луковская, ул. Шорса, дом 111	Моздокский	15:01:2601004:24	003002000000 Земли населенных пунктов	Для ведения личного подсобного хозяйства	13	02.020	900	392,75	353 475,00
25172	Респ. Северная Осетия - Алания, р-н Моздокский, ст-ца Луковская, ул Шорса, дом 113	Моздокский	15:01:2601004:25	003002000000 Земли населенных пунктов	Земельные участки предназначенные для размещения индивидуальных жилых домов (земельный участок предназначенный для ведения личного подсобного хозяйства и эксплуатации жилого дома и хозяйственных построек)	13	02.020	663	392,75	260 393,25
25173	Респ. Северная Осетия - Алания, р-н Моздокский, ст-ца Луковская, ул. Шорса, дом 115	Моздокский	15:01:2601004:26	003002000000 Земли населенных пунктов	Под земельные участки личных подсобных хозяйств	13	02.020	836	392,75	328 339,00
25174	Северная Осетия - Алания респ, р-н Моздокский, ст-ца Луковская, ул Шорса, 119	Моздокский	15:01:2601004:27	003002000000 Земли населенных пунктов	Для ведения личного подсобного хозяйства	13	02.020	1 403	392,75	551 028,25
25175	Республика Северная Осетия-Алания, р-н Моздокский, ст-ца Луковская, ул Шорса, д 121	Моздокский	15:01:2601004:28	003002000000 Земли населенных пунктов	Для ведения личного подсобного хозяйства	13	02.020	1 060	392,75	416 315,00
25176	Респ. Северная Осетия - Алания, р-н Моздокский, ст-ца Луковская, ул Шорса, дом 123	Моздокский	15:01:2601004:29	003002000000 Земли населенных пунктов	Для ведения личного подсобного хозяйства	13	02.020	902	392,75	354 260,50
25177	Респ. Северная Осетия - Алания, р-н Моздокский, ст-ца Луковская, ул. Кабардинская, дом 102	Моздокский	15:01:2601004:3	003002000000 Земли населенных пунктов	Для ведения личного подсобного хозяйства	13	02.020	522	392,75	205 015,50
25178	Респ. Северная Осетия - Алания, р-н Моздокский, ст-ца Луковская, ул. Шорса, дом 127	Моздокский	15:01:2601004:30	003002000000 Земли населенных пунктов	ведение личного подсобного хозяйства	13	02.020	600	392,75	235 650,00
25179	Респ. Северная Осетия - Алания, р-н Моздокский, ст-ца Луковская, ул Шорса, 131	Моздокский	15:01:2601004:31	003002000000 Земли населенных пунктов	Для ведения личного подсобного хозяйства	13	02.020	831	392,75	326 375,25
25180	Респ. Северная Осетия - Алания, р-н Моздокский, ст-ца Луковская, ул Шорса, дом 133	Моздокский	15:01:2601004:32	003002000000 Земли населенных пунктов	Для ведения личного подсобного хозяйства	13	02.020	775	392,75	304 381,25
25181	Северная Осетия - Алания респ, р-н Моздокский, ст-ца Луковская, ул Лесная 3	Моздокский	15:01:2601004:33	003002000000 Земли населенных пунктов	Земельные участки личных подсобных хозяйств (ведение личного подсобного хозяйства и эксплуатация жилого дома с хозпостройками)	13	02.020	1 041	392,75	408 852,75
25182	Респ. Северная Осетия - Алания, р-н Моздокский, ст-ца Луковская, ул. Прогонная, 18	Моздокский	15:01:2601004:34	003002000000 Земли населенных пунктов	Для ведения личного подсобного хозяйства	13	02.020	761	392,75	298 882,75
25183	Респ. Северная Осетия - Алания, р-н Моздокский, ст-ца Луковская, ул Кабардинская, дом 82	Моздокский	15:01:2601004:35	003002000000 Земли населенных пунктов	Для ведения личного подсобного хозяйства	13	02.020	349	392,75	137 069,75
25184	Респ. Северная Осетия - Алания, р-н Моздокский, ст-ца Луковская, ул. Кабардинская, дом 84	Моздокский	15:01:2601004:36	003002000000 Земли населенных пунктов	Земельные участки, предназначенные для размещения индивидуальных жилых домов (земельный участок предназначенный для ведения личного подсобного хозяйства и эксплуатации жилого дома и хозяйственных построек)	13	02.020	383	392,75	150 423,25
25185	Респ. Северная Осетия - Алания, р-н Моздокский, ст-ца Луковская, ул. Кабардинская, дом 86	Моздокский	15:01:2601004:37	003002000000 Земли населенных пунктов	Земельные участки личных подсобных хозяйств (ведение личного подсобного хозяйства и эксплуатация жилого дома с хозяйственными постройками)	13	02.020	886	392,75	347 976,50
25186	Республика Северная Осетия - Алания, Моздокский район, ст. Луковская, ул Кабардинская, 88	Моздокский	15:01:2601004:38	003002000000 Земли населенных пунктов	Для ведения личного подсобного хозяйства	13	02.020	492	392,75	193 233,00
25187	Респ. Северная Осетия - Алания, р-н Моздокский, ст-ца Луковская, ул Кабардинская, дом 94	Моздокский	15:01:2601004:39	003002000000 Земли населенных пунктов	Для ведения личного подсобного хозяйства	13	02.020	617	392,75	242 326,75
25188	Респ. Северная Осетия - Алания, р-н Моздокский, ст-ца Луковская, ул. Шорса, дом 91	Моздокский	15:01:2601004:4	003002000000 Земли населенных пунктов	Земельные участки личных подсобных хозяйств (ведение личного подсобного хозяйства и эксплуатация жилого дома с хозяйственными постройками)	13	02.020	950	392,75	373 112,50
25189	Республика Северная Осетия - Алания, Моздокский район, ст. Луковская, ул. Кабардинская, 96	Моздокский	15:01:2601004:40	003002000000 Земли населенных пунктов	Для ведения личного подсобного хозяйства	13	02.020	400	392,75	157 100,00
25190	Респ. Северная Осетия - Алания, р-н Моздокский, ст-ца Луковская, ул Кабардинская, дом 98	Моздокский	15:01:2601004:41	003002000000 Земли населенных пунктов	Земельные участки, предназначенные для размещения индивидуальных жилых домов (земельный участок, предназначенный для ведения личного подсобного хозяйства и эксплуатации жилого дома и хозяйственных построек)	13	02.020	671	392,75	263 535,25
25191	Респ. Северная Осетия - Алания, р-н Моздокский, ст-ца Луковская, ул. Кабардинская, дом 104	Моздокский	15:01:2601004:42	003002000000 Земли населенных пунктов	Для ведения личного подсобного хозяйства	13	02.020	472	392,75	185 378,00
25192	Респ. Северная Осетия - Алания, р-н Моздокский, ст-ца Луковская, ул. Кабардинская, дом 106	Моздокский	15:01:2601004:43	003002000000 Земли населенных пунктов	Земельные участки личных подсобных хозяйств (ведение личного подсобного хозяйства и эксплуатация жилого дома с хозяйственными постройками)	13	02.020	818	392,75	321 269,50
25193	Респ. Северная Осетия - Алания, р-н Моздокский, ст-ца Луковская, ул Лесная, дом 5	Моздокский	15:01:2601004:44	003002000000 Земли населенных пунктов	Для ведения личного подсобного хозяйства	13	02.020	869	392,75	341 299,75
25194	Респ. Северная Осетия - Алания, р-н Моздокский, ст-ца Луковская, ул Прогонная, дом 10	Моздокский	15:01:2601004:45	003002000000 Земли населенных пунктов	Для ведения личного подсобного хозяйства	13	02.020	718	392,75	281 994,50
25195	Республика Северная Осетия-Алания, р-н Моздокский, ст-ца Луковская, ул Прогонная, д 14	Моздокский	15:01:2601004:46	003002000000 Земли населенных пунктов	Земельные участки, предназначенные для размещения домов индивидуальной жилой застройки (земельный участок, предназначенный для ведения личного подсобного хозяйства и эксплуатации жилого дома и хозяйственных построек)	13	02.020	666	392,75	261 178,75

№ пп	Местоположение ЗУ	Район	Кадастровый номер ЗУ	Категория земель	Разрешенное использование по документу	Код вида разрешенного использования (в соответствии с классификатором видов разрешенного использования земельных участков)	Вид использования объектов недвижимости	Площадь	УПКС	КС
25196	Респ. Северная Осетия - Алания, р-н Моздокский, ст-ца Луковская ул. Кабардинская, дом 78	Моздокский	15:01:2601004:48	003002000000 Земли населенных пунктов	Земельные участки, предназначенные для размещения жилых домов (земельный участок предназначенный для ведения личного подсобного хозяйства и эксплуатации жилого дома и хозяйственных построек)	13	02.020	780	392,75	306 345,00
25197	Северная Осетия - Алания респ, р-н Моздокский, ст-ца Луковская, у фасадной части участка жилого дома по ул. Прогонная, 18 "а"	Моздокский	15:01:2601004:49	003002000000 Земли населенных пунктов	Земельные участки, предназначенные для размещения объектов торговли, общественного питания и бытового обслуживания (земельный участок, предназначенный для строительство магазина)	4	04.040	72	1 021,14	73 522,08
25198	Респ. Северная Осетия - Алания, р-н Моздокский, г. Моздок, ст-ца Луковская, ул. Щорса, дом 125	Моздокский	15:01:2601004:5	003002000000 Земли населенных пунктов	Земельные участки личных подсобных хозяйств (ведение личного подсобного хозяйства и эксплуатация жилого дома с хозпостройками)	13	02.020	504	392,75	197 946,00
25199	Респ. Северная Осетия - Алания, р-н Моздокский, ст-ца Луковская, ул. Щорса, дом 109	Моздокский	15:01:2601004:6	003002000000 Земли населенных пунктов	Земельные участки, предназначенные для размещения домов индивидуальной жилой застройки (земельный участок, предназначенный для ведения личного подсобного хозяйства и эксплуатации жилого дома и хозяйственных построек)	13	02.020	702	392,75	275 710,50
25200	Респ. Северная Осетия - Алания, р-н Моздокский, г. Моздок, ст-ца Луковская, ул. Кабардинская, дом 80	Моздокский	15:01:2601004:7	003002000000 Земли населенных пунктов	Земельные участки, предназначенные для размещения домов индивидуальной жилой застройки (земельный участок, предназначенный для ведения личного подсобного хозяйства и эксплуатации жилого дома и хозяйственных построек)	13	02.020	558	392,75	219 154,50
25201	Республика Северная Осетия-Алания, р-н Моздокский, ст-ца Луковская, ул Прогонная, д 16	Моздокский	15:01:2601004:8	003002000000 Земли населенных пунктов	Земельные участки предназначенные для размещения индивидуальных жилых домов (земельный участок предназначенный для ведения личного подсобного хозяйства и эксплуатации жилого дома и хозпостроек)	13	02.020	617	392,75	242 326,75
25202	Респ. Северная Осетия - Алания, р-н Моздокский, ст-ца Луковская, ул. Прогонная, дом 12	Моздокский	15:01:2601004:9	003002000000 Земли населенных пунктов	Для ведения личного подсобного хозяйства	13	02.020	856	392,75	336 194,00
25203	Республика Северная Осетия-Алания, р-н Моздокский, ст-ца Луковская, ул Красная, д 150	Моздокский	15:01:2601005:1	003002000000 Земли населенных пунктов	Для ведения личного подсобного хозяйства	13	02.020	734	392,75	288 278,50
25204	Респ. Северная Осетия - Алания, р-н Моздокский, ст-ца Луковская, ул. Красная, 152 "а"	Моздокский	15:01:2601005:10	003002000000 Земли населенных пунктов	Для ведения личного подсобного хозяйства	13	02.020	735	392,75	288 671,25
25205	Респ. Северная Осетия - Алания, р-н Моздокский, ст-ца Луковская, ул. Кабардинская, дом 89	Моздокский	15:01:2601005:11	003002000000 Земли населенных пунктов	Для ведения личного подсобного хозяйства	13	02.020	650	392,75	255 287,50
25206	Респ. Северная Осетия - Алания, р-н Моздокский, ст-ца Луковская, ул. Красная, 110	Моздокский	15:01:2601005:12	003002000000 Земли населенных пунктов	Для ведения личного подсобного хозяйства	13	02.020	501	392,75	196 767,75
25207	Респ. Северная Осетия - Алания, р-н Моздокский, ст-ца Луковская, ул. Кабардинская, дом 75	Моздокский	15:01:2601005:13	003002000000 Земли населенных пунктов	Земельные участки, предназначенные для размещения индивидуальной жилой застройки (земельный участок предназначенный для ведения личного подсобного хозяйства и эксплуатации жилого дома и хозяйственных построек)	13	02.020	501	392,75	196 767,75
25208	Респ. Северная Осетия - Алания, р-н Моздокский, ст-ца Луковская, ул. Кабардинская, дом 77	Моздокский	15:01:2601005:14	003002000000 Земли населенных пунктов	Для ведения личного подсобного хозяйства	13	02.020	685	392,75	269 033,75
25209	Респ. Северная Осетия - Алания, р-н Моздокский, ст-ца Луковская, ул. Кабардинская, дом 83	Моздокский	15:01:2601005:15	003002000000 Земли населенных пунктов	Для ведения личного подсобного хозяйства	13	02.020	591	392,75	232 115,25
25210	Респ. Северная Осетия - Алания, р-н Моздокский, ст-ца Луковская, ул. Кабардинская, дом 85	Моздокский	15:01:2601005:16	003002000000 Земли населенных пунктов	Для ведения личного подсобного хозяйства	13	02.020	645	392,75	253 323,75
25211	Респ. Северная Осетия - Алания, р-н Моздокский, ст. Луковская, ул. Кабардинская, 87	Моздокский	15:01:2601005:17	003002000000 Земли населенных пунктов	Для ведения личного подсобного хозяйства	13	02.020	800	392,75	314 200,00
25212	Респ. Северная Осетия - Алания, р-н Моздокский, ст-ца Луковская, ул. Кабардинская, дом 91	Моздокский	15:01:2601005:18	003002000000 Земли населенных пунктов	Для ведения личного подсобного хозяйства	13	02.020	396	392,75	155 529,00
25213	Республика Северная Осетия - Алания, Моздокский р-н, ст-ца Луковская, ул. Кабардинская, 93	Моздокский	15:01:2601005:19	003002000000 Земли населенных пунктов	Для ведения личного подсобного хозяйства	13	02.020	400	392,75	157 100,00
25214	Респ. Северная Осетия - Алания, р-н Моздокский, г. Моздок, ст-ца Луковская, ул. Кабардинская, дом 81	Моздокский	15:01:2601005:2	003002000000 Земли населенных пунктов	Для ведения личного подсобного хозяйства	13	02.020	474	392,75	186 163,50
25215	Северная Осетия - Алания респ, р-н Моздокский, ст-ца Луковская, ул Кабардинская, 95	Моздокский	15:01:2601005:20	003002000000 Земли населенных пунктов	Для ведения личного подсобного хозяйства	13	02.020	600	392,75	235 650,00
25216	Респ. Северная Осетия - Алания, р-н Моздокский, ст-ца Луковская, ул. Кабардинская, дом 97	Моздокский	15:01:2601005:21	003002000000 Земли населенных пунктов	Земельные участки, предназначенные для размещения индивидуальных жилых домов (земельный участок, предназначенный для ведения личного подсобного хозяйства и эксплуатации жилого дома и хозпостроек)	13	02.020	612	392,75	240 363,00
25217	Респ. Северная Осетия - Алания, р-н Моздокский, ст-ца Луковская, ул. Кабардинская, дом 99	Моздокский	15:01:2601005:22	003002000000 Земли населенных пунктов	Для ведения личного подсобного хозяйства	13	02.020	821	392,75	322 447,75
25218	Северная Осетия - Алания респ, р-н Моздокский, ст-ца Луковская, ул Кабардинская, 101	Моздокский	15:01:2601005:23	003002000000 Земли населенных пунктов	Для ведения личного подсобного хозяйства	13	02.020	600	392,75	235 650,00
25219	Респ. Северная Осетия - Алания, р-н Моздокский, ст-ца Луковская, ул. Кабардинская, дом 105	Моздокский	15:01:2601005:24	003002000000 Земли населенных пунктов	Для ведения личного подсобного хозяйства	13	02.020	698	392,75	274 139,50
25220	Респ. Северная Осетия - Алания, р-н Моздокский, ст-ца Луковская, ул. Красная, дом 92	Моздокский	15:01:2601005:25	003002000000 Земли населенных пунктов	Для ведения личного подсобного хозяйства	13	02.020	545	392,75	214 048,75

№ пп	Местоположение ЗУ	Район	Кадастровый номер ЗУ	Категория земель	Разрешенное использование по документу	Код вида разрешенного использования (в соответствии с классификатором видов разрешенного использования земельных участков)	Вид использования объектов недвижимости	Площадь	УПКС	КС
25221	Республика Северная Осетия - Алания, р-н Моздокский, ст-ца Луковская, ул. Красная, 96	Моздокский	15:01:2601005:26	003002000000 Земли населенных пунктов	Земельные участки личных подсобных хозяйств (ведение личного подсобного хозяйства и эксплуатация жилого дома с хозяйственными постройками)	13	02.020	1 216	392,75	477 584,00
25222	Респ. Северная Осетия - Алания, р-н Моздокский, ст-ца Луковская, ул. Красная, дом 98	Моздокский	15:01:2601005:27	003002000000 Земли населенных пунктов	Для ведения личного подсобного хозяйства	13	02.020	1 009	392,75	396 284,75
25223	Респ. Северная Осетия - Алания, р-н Моздокский, ст-ца Луковская, ул. Красная, дом 100	Моздокский	15:01:2601005:28	003002000000 Земли населенных пунктов	Земельные участки, предназначенные для размещения индивидуальных жилых домов (земельный участок предназначенный для ведения личного подсобного хозяйства и эксплуатации жилого дома и хозяйственных построек)	13	02.020	788	392,75	309 487,00
25224	Респ. Северная Осетия - Алания, р-н Моздокский, ст-ца Луковская, ул. Красная, дом 102	Моздокский	15:01:2601005:29	003002000000 Земли населенных пунктов	Для ведения личного подсобного хозяйства	13	02.020	1 167	392,75	458 339,25
25225	Российская Федерация, Республика Северная Осетия-Алания, Моздокский район, ст-ца Луковская, ул. Красная, 152	Моздокский	15:01:2601005:3	003002000000 Земли населенных пунктов	Земельные участки, предназначенные для размещения домов индивидуальной жилой застройки (земельный участок, предназначенный для ведения личного подсобного хозяйства и эксплуатации жилого дома и хозяйственных построек)	13	02.020	485	392,75	190 483,75
25226	Респ. Северная Осетия - Алания, р-н Моздокский, ст-ца Луковская, ул. Красная, дом 104	Моздокский	15:01:2601005:30	003002000000 Земли населенных пунктов	Для ведения личного подсобного хозяйства	13	02.020	859	392,75	337 372,25
25227	Респ. Северная Осетия - Алания, р-н Моздокский, ст-ца Луковская, ул. Красная, дом 106	Моздокский	15:01:2601005:31	003002000000 Земли населенных пунктов	Для ведения личного подсобного хозяйства	13	02.020	1 000	392,75	392 750,00
25228	Респ. Северная Осетия - Алания, р-н Моздокский, ст. Луковская, ул. Красная, 112	Моздокский	15:01:2601005:32	003002000000 Земли населенных пунктов	Для ведения личного подсобного хозяйства	13	02.020	1 394	392,75	547 493,50
25229	Северная Осетия - Алания респ, р-н Моздокский, ст-ца Луковская, ул Красная, 114	Моздокский	15:01:2601005:33	003002000000 Земли населенных пунктов	Для ведения личного подсобного хозяйства	13	02.020	751	392,75	294 955,25
25230	Респ. Северная Осетия - Алания, р-н Моздокский, ст-ца Луковская, ул. Красная, 116	Моздокский	15:01:2601005:34	003002000000 Земли населенных пунктов	Для ведения личного подсобного хозяйства	13	02.020	900	392,75	353 475,00
25231	Республика Северная Осетия - Алания, Моздокский р-н, ст-ца Луковская, ул. Красная, д. 118	Моздокский	15:01:2601005:35	003002000000 Земли населенных пунктов	Для ведения личного подсобного хозяйства	13	02.020	1 438	392,75	564 774,50
25232	Респ. Северная Осетия - Алания, р-н Моздокский, ст-ца Луковская, ул. Красная, дом 120	Моздокский	15:01:2601005:36	003002000000 Земли населенных пунктов	Для ведения личного подсобного хозяйства	13	02.020	700	392,75	274 925,00
25233	Республика Северная Осетия - Алания, Моздокский район, ст-ца Луковская, ул. Красная, 122	Моздокский	15:01:2601005:37	003002000000 Земли населенных пунктов	Земельные участки, предназначенные для размещения индивидуальных жилых домов (земельный участок, предназначенный для ведения личного подсобного хозяйства и эксплуатации жилого дома и хозяйственных построек)	13	02.020	789	392,75	309 879,75
25234	Республика Северная Осетия - Алания, Моздокский район, ст-ца Луковская, ул. Красная, 124	Моздокский	15:01:2601005:38	003002000000 Земли населенных пунктов	Для ведения личного подсобного хозяйства	13	02.020	597	392,75	234 471,75
25235	Респ. Северная Осетия - Алания, р-н Моздокский, ст-ца Луковская, ул. Красная, дом 126	Моздокский	15:01:2601005:39	003002000000 Земли населенных пунктов	Для ведения личного подсобного хозяйства	13	02.020	600	392,75	235 650,00
25236	Респ. Северная Осетия - Алания, р-н Моздокский, г. Моздок, ст-ца Луковская ул. Кабардинская, дом 79	Моздокский	15:01:2601005:4	003002000000 Земли населенных пунктов	ведение личного подсобного хозяйства	13	02.020	558	392,75	219 154,50
25237	Респ. Северная Осетия - Алания, р-н Моздокский, ст-ца Луковская, ул. Красная, дом 128	Моздокский	15:01:2601005:40	003002000000 Земли населенных пунктов	Для ведения личного подсобного хозяйства	13	02.020	670	392,75	263 142,50
25238	Респ. Северная Осетия - Алания, р-н Моздокский, ст-ца Луковская, ул. Красная, дом 130	Моздокский	15:01:2601005:41	003002000000 Земли населенных пунктов	Для ведения личного подсобного хозяйства	13	02.020	1 131	392,75	444 200,25
25239	Респ. Северная Осетия - Алания, р-н Моздокский, ст-ца Луковская, ул. Красная, дом 132	Моздокский	15:01:2601005:42	003002000000 Земли населенных пунктов	Для ведения личного подсобного хозяйства	13	02.020	1 542	392,75	605 620,50
25240	Респ. Северная Осетия - Алания, р-н Моздокский, ст-ца Луковская, ул. Красная, дом 134	Моздокский	15:01:2601005:43	003002000000 Земли населенных пунктов	Для ведения личного подсобного хозяйства	13	02.020	893	392,75	350 725,75
25241	Респ. Северная Осетия - Алания, р-н Моздокский, ст-ца Луковская, ул. Красная, дом 136	Моздокский	15:01:2601005:44	003002000000 Земли населенных пунктов	Для ведения личного подсобного хозяйства	13	02.020	1 000	392,75	392 750,00
25242	Респ. Северная Осетия - Алания, р-н Моздокский, ст-ца Луковская, ул. Красная, дом 138	Моздокский	15:01:2601005:45	003002000000 Земли населенных пунктов	Для ведения личного подсобного хозяйства	13	02.020	700	392,75	274 925,00
25243	Респ. Северная Осетия - Алания, р-н Моздокский, ст-ца Луковская, ул. Красная, дом 140	Моздокский	15:01:2601005:46	003002000000 Земли населенных пунктов	Земельный участок, предназначенный для ведения личного подсобного хозяйства и эксплуатации жилого дома и хозяйственных построек	13	02.020	753	392,75	295 740,75
25244	Респ. Северная Осетия - Алания, р-н Моздокский, ст-ца Луковская, ул. Красная, дом 142	Моздокский	15:01:2601005:47	003002000000 Земли населенных пунктов	Земельные участки, предназначенные для размещения индивидуальных жилых домов (земельный участок предназначенный для ведения личного подсобного хозяйства и эксплуатации жилого дома и хозяйственных построек)	13	02.010	1 345	392,75	528 248,75
25245	Респ. Северная Осетия - Алания, р-н Моздокский, ст-ца Луковская, ул. Красная, 144	Моздокский	15:01:2601005:48	003002000000 Земли населенных пунктов	Для ведения личного подсобного хозяйства	13	02.020	1 309	392,75	514 109,75
25246	Респ. Северная Осетия - Алания, р-н Моздокский, ст-ца Луковская, ул. Красная, дом 148	Моздокский	15:01:2601005:49	003002000000 Земли населенных пунктов	Для ведения личного подсобного хозяйства	13	02.020	800	392,75	314 200,00
25247	Российская Федерация, Республика Северная Осетия-Алания, Моздокский район, ст-ца Луковская, ул Красная, 146	Моздокский	15:01:2601005:5	003002000000 Земли населенных пунктов	Для ведения личного подсобного хозяйства	13	02.020	809	392,75	317 734,75
25248	Российская Федерация, Республика Северная Осетия-Алания, Моздокский район, ст-ца Луковская, ул. Лесная, 9	Моздокский	15:01:2601005:50	003002000000 Земли населенных пунктов	Для ведения личного подсобного хозяйства	13	02.020	696	392,75	273 354,00
25249	Респ. Северная Осетия - Алания, р-н Моздокский, ст-ца Луковская, ул Прогонная, дом 20	Моздокский	15:01:2601005:51	003002000000 Земли населенных пунктов	Для ведения личного подсобного хозяйства	13	02.020	830	392,75	325 982,50

№ пп	Местоположение ЗУ	Район	Кадастровый номер ЗУ	Категория земель	Разрешенное использование по документу	Код вида разрешенного использования (в соответствии с классификатором видов разрешенного использования земельных участков)	Вид использования объектов недвижимости	Площадь	УПКС	КС
25250	Респ. Северная Осетия - Алания, р-н Моздокский, ст-ца Луковская, ул. Прогонная, дом 22	Моздокский	15:01:2601005:52	003002000000 Земли населенных пунктов	Под земельные участки личных подсобных хозяйств (ведение личного подсобного хозяйства и эксплуатация жилого дома с хозяйственными постройками)	13	02.020	932	392,75	366 043,00
25251	Респ. Северная Осетия - Алания, р-н Моздокский, ст-ца Луковская, ул. Прогонная, дом 24 "а"	Моздокский	15:01:2601005:53	003002000000 Земли населенных пунктов	Земельные участки предназначенные для размещения индивидуальных жилых домов (земельный участок предназначенный для ведения личного подсобного хозяйства и эксплуатации жилого дома и хозяйственных построек)	13	02.020	741	392,75	291 027,75
25252	Респ. Северная Осетия - Алания, р-н Моздокский, ст-ца Луковская, ул. Прогонная, дом 24	Моздокский	15:01:2601005:54	003002000000 Земли населенных пунктов	Земельные участки, предназначенные для размещения индивидуальных жилых домов (земельный участок предназначенный для ведения личного подсобного хозяйства и эксплуатации жилого дома и хозяйственных построек)	13	02.020	429	392,75	168 489,75
25253	Респ. Северная Осетия - Алания, р-н Моздокский, ст-ца Луковская, ул. Красная, дом 108	Моздокский	15:01:2601005:56	003002000000 Земли населенных пунктов	Земельные участки личных подсобных хозяйств (ведения личного подсобного хозяйства и эксплуатация жилого дома с хозпостройками)	13	02.020	1 048	392,75	411 602,00
25254	Российская Федерация, Республика Северная Осетия-Алания, Моздокский район, ст-ца Луковская, ул. Лесная, 11	Моздокский	15:01:2601005:6	003002000000 Земли населенных пунктов	Для ведения личного подсобного хозяйства	13	02.020	744	392,75	292 206,00
25255	Республика Северная Осетия - Алания, Моздокский район, ст. Луковская, ул. Красная, 90	Моздокский	15:01:2601005:7	003002000000 Земли населенных пунктов	Для ведения личного подсобного хозяйства	13	02.020	600	392,75	235 650,00
25256	Респ. Северная Осетия - Алания, р-н Моздокский, ст-ца Луковская, ул. Кабардинская, 103	Моздокский	15:01:2601005:8	003002000000 Земли населенных пунктов	Для ведения личного подсобного хозяйства	13	02.020	529	392,75	207 764,75
25257	Респ. Северная Осетия - Алания, р-н Моздокский, ст-ца Луковская, ул. Красная, дом 94	Моздокский	15:01:2601005:9	003002000000 Земли населенных пунктов	Для ведения личного подсобного хозяйства	13	02.020	700	392,75	274 925,00
25258	Респ. Северная Осетия - Алания, р-н Моздокский, г. Моздок, ст-ца Луковская, ул. Красная, дом 94, квартира 1	Моздокский	15:01:2601006:1	003002000000 Земли населенных пунктов	Для ведения личного подсобного хозяйства	13	02.020	783	392,75	307 523,25
25259	Респ. Северная Осетия - Алания, р-н Моздокский, ст-ца Луковская, ул. Ермолова, дом 2	Моздокский	15:01:2601006:10	003002000000 Земли населенных пунктов	Для ведения личного подсобного хозяйства	13	02.020	1 508	392,75	592 267,00
25260	Респ. Северная Осетия - Алания, р-н Моздокский, ст-ца Луковская, ул. Ермолова, дом 4/1	Моздокский	15:01:2601006:11	003002000000 Земли населенных пунктов	Для ведения личного подсобного хозяйства	13	02.020	700	392,75	274 925,00
25261	Респ. Северная Осетия - Алания, р-н Моздокский, ст-ца Луковская, ул. Ермолова, дом 4/2	Моздокский	15:01:2601006:12	003002000000 Земли населенных пунктов	Для ведения личного подсобного хозяйства	13	02.020	700	392,75	274 925,00
25262	Респ. Северная Осетия - Алания, р-н Моздокский, ст-ца Луковская, ул. Ермолова, дом 6/1	Моздокский	15:01:2601006:13	003002000000 Земли населенных пунктов	Для ведения личного подсобного хозяйства	13	02.020	700	392,75	274 925,00
25263	Респ. Северная Осетия - Алания, р-н Моздокский, ст-ца Луковская, ул. Ермолова, дом 6 "а"	Моздокский	15:01:2601006:14	003002000000 Земли населенных пунктов	Земельные участки, предназначенные для размещения домов индивидуальной жилой застройки (земельный участок, предназначенный для ведения личного подсобного хозяйства и эксплуатации жилого дома и хозяйственных построек)	13	02.020	700	392,75	274 925,00
25264	Респ. Северная Осетия - Алания, р-н Моздокский, ст-ца Луковская, ул. Ермолова, дом 8	Моздокский	15:01:2601006:15	003002000000 Земли населенных пунктов	Земельные участки, предназначенные для размещения домов индивидуальной жилой застройки (земельный участок, предназначенный для ведения личного подсобного хозяйства и эксплуатации жилого дома и хозяйственных построек)	13	02.020	797	392,75	313 021,75
25265	Респ. Северная Осетия - Алания, р-н Моздокский, ст-ца Луковская, ул. Ермолова, дом 8 "а"	Моздокский	15:01:2601006:16	003002000000 Земли населенных пунктов	Земельные участки, предназначенные для размещения домов индивидуальной жилой застройки (земельный участок, предназначенный для ведения личного подсобного хозяйства и эксплуатации жилого дома и хозяйственных построек)	13	02.020	845	392,75	331 873,75
25266	Респ. Северная Осетия - Алания, р-н Моздокский, ст-ца Луковская, ул. Ермолова, дом 10	Моздокский	15:01:2601006:17	003002000000 Земли населенных пунктов	Земельные участки, предназначенные для размещения домов индивидуальной жилой застройки (земельный участок, предназначенный для ведения личного подсобного хозяйства и эксплуатации жилого дома и хозяйственных построек)	13	02.020	930	392,75	365 257,50
25267	Республика Северная Осетия-Алания, р-н Моздокский, ст. Луковская, ул. Ермолова, №10 "а"	Моздокский	15:01:2601006:18	003002000000 Земли населенных пунктов	Земельные участки, предназначенные для размещения домов малоэтажной жилой застройки, в том числе индивидуальной жилой застройки (земельный участок, предназначенный для ведения личного подсобного хозяйства и эксплуатации жилого дома и хозяйственных построек)	13	02.020	828	392,75	325 197,00

№ пп	Местоположение ЗУ	Район	Кадастровый номер ЗУ	Категория земель	Разрешенное использование по документу	Код вида разрешенного использования (в соответствии с классификатором видов разрешенного использования земельных участков)	Вид использования объектов недвижимости	Площадь	УПКС	КС
25268	Респ Северная Осетия - Алания Моздокский р-н. ст-ца Луковская. ул. Ермолова	Моздокский	15:01:2601006:189	003002000000 Земли населенных пунктов	"Жилая застройка", "Для ведения личного подсобного хозяйства" (приусадебный земельный участок), размещение жилого дома, указанного в описании вида разрешённого использования с кодом 2.1; производство сельскохозяйственной продукции, размещение гаража и иных вспомогательных сооружений; содержание сельскохозяйственных животных (код 2.2), площадью 830,0 кв.м, вид территориальной зоны Ж-1 (Зона индивидуальной жилой застройки)	13	02.020	830	392,75	325 982,50
25269	Республика Северная Осетия - Алания, р-н Моздокский, ст-ца Луковская, ул. Ермолова. 12	Моздокский	15:01:2601006:19	003002000000 Земли населенных пунктов	Для ведения личного подсобного хозяйства	13	02.020	834	392,75	327 553,50
25270	Республика Северная Осетия - Алания, р-н Моздокский, г. Моздок, ст. Луковская, ул. Ермолова, 14 "а"	Моздокский	15:01:2601006:2	003002000000 Земли населенных пунктов	земельные участки, предназначенные для размещения домов малоэтажной жилой застройки, в том числе индивидуальной жилой застройки (земельный участок, предназначенный для ведения личного подсобного хозяйства и строительства жилого дома и хозяйственных построек)	13	02.020	956	392,75	375 469,00
25271	Республика Северная Осетия - Алания, р-н Моздокский, ст-ца Луковская, ул. Ермолова. 12 "а"	Моздокский	15:01:2601006:20	003002000000 Земли населенных пунктов	Для ведения личного подсобного хозяйства	13	02.020	892	392,75	350 333,00
25272	Республика Северная Осетия - Алания Моздокский район, с. Ново-Георгиевское, ул. Пристонская, 15	Моздокский	15:01:2601006:203	003002000000 Земли населенных пунктов	"Для ведения личного подсобного хозяйства"	13	02.020	2 836	267,40	758 346,40
25273	Респ. Северная Осетия - Алания, р-н Моздокский. ст. Луковская, ул. Ермолова. 14	Моздокский	15:01:2601006:21	003002000000 Земли населенных пунктов	Земельные участки личных подсобных хозяйств (ведение личного подсобного хозяйства и эксплуатация жилого дома с хозпостройками)	13	02.020	929	392,75	364 864,75
25274	Российская Федерация. Республика Северная Осетия - Алания, р-н Моздокский, ст-ца Луковская, ул. Ермолова, 16	Моздокский	15:01:2601006:22	003002000000 Земли населенных пунктов	Для ведения личного подсобного хозяйства	13	02.020	911	392,75	357 795,25
25275	Российская Федерация. Республика Северная Осетия - Алания, р-н Моздокский, ст-ца Луковская, ул. Ермолова, 16А	Моздокский	15:01:2601006:23	003002000000 Земли населенных пунктов	Для ведения личного подсобного хозяйства	13	02.020	930	392,75	365 257,50
25276	Российская Федерация, Республика Северная Осетия - Алания, р-н Моздокский, ст-ца Луковская, ул. Ермолова. 18	Моздокский	15:01:2601006:24	003002000000 Земли населенных пунктов	Земельные участки, предназначенные для размещения домов малоэтажной жилой застройки, в том числе индивидуальной жилой застройки (земельный участок, предназначенный для ведения личного подсобного хозяйства и эксплуатации жилого дома и хозяйственных построек)	13	02.020	893	392,75	350 725,75
25277	Северная Осетия - Алания респ, р-н Моздокский. ст-ца Луковская ул Ермолова, 18 "а"	Моздокский	15:01:2601006:25	003002000000 Земли населенных пунктов	Земельные участки, предназначенные для размещения домов индивидуальной жилой застройки (земельный участок, предназначенный для ведения личного подсобного хозяйства и эксплуатации жилого дома и хозяйственных построек)	13	02.020	912	392,75	358 188,00
25278	Северная Осетия - Алания респ, р-н Моздокский, ст-ца Луковская, ул Ермолова, 20	Моздокский	15:01:2601006:26	003002000000 Земли населенных пунктов	Земельные участки, предназначенные для размещения домов индивидуальной жилой застройки (земельный участок, предназначенный для ведения личного подсобного хозяйства и эксплуатации жилого дома и хозяйственных построек)	13	02.020	700	392,75	274 925,00
25279	Респ. Северная Осетия - Алания, р-н Моздокский, ст-ца Луковская, ул Ермолова, дом 20, квартира 2	Моздокский	15:01:2601006:27	003002000000 Земли населенных пунктов	Для ведения личного подсобного хозяйства	13	02.020	946	392,75	371 541,50
25280	Респ. Северная Осетия - Алания, р-н Моздокский. ст-ца Луковская. ул. Ермолова, дом 22/1	Моздокский	15:01:2601006:28	003002000000 Земли населенных пунктов	Для ведения личного подсобного хозяйства	13	02.020	700	392,75	274 925,00
25281	Республика Северная Осетия-Алания, р-н Моздокский, ст-ца Луковская, ул Ермолова, д 22, кв 2	Моздокский	15:01:2601006:29	003002000000 Земли населенных пунктов	Земельные участки личных подсобных хозяйств (ведение личного подсобного хозяйства и эксплуатация жилого дома с хозяйственными постройками)	13	02.020	879	392,75	345 227,25
25282	Респ. Северная Осетия - Алания, р-н Моздокский, г. Моздок, ст. Луковская, ул. Новая, 3	Моздокский	15:01:2601006:3	003002000000 Земли населенных пунктов	Для ведения личного подсобного хозяйства	13	02.020	1 586	392,75	622 901,50
25283	Северная Осетия - Алания респ, р-н Моздокский. ст-ца Луковская ул Ермолова, 24	Моздокский	15:01:2601006:30	003002000000 Земли населенных пунктов	Земельные участки, предназначенные для размещения домов индивидуальной жилой застройки (земельный участок, предназначенный для ведения личного подсобного хозяйства и эксплуатации жилого дома и хозяйственных построек)	13	02.020	700	392,75	274 925,00
25284	Респ. Северная Осетия - Алания, р-н Моздокский. ст-ца Луковская ул. Новая, 19	Моздокский	15:01:2601006:31	003002000000 Земли населенных пунктов	Для ведения личного подсобного хозяйства	13	02.020	1 437	392,75	564 381,75
25285	Респ. Северная Осетия - Алания, р-н Моздокский, ст-ца Луковская, ул Новая. 13	Моздокский	15:01:2601006:33	003002000000 Земли населенных пунктов	Земельные участки личных подсобных хозяйств (ведение личного подсобного хозяйства и эксплуатация жилого дома с хозпостройками)	13	02.020	1 538	392,75	604 049,50
25286	Респ. Северная Осетия - Алания, р-н Моздокский, ст-ца Луковская, ул Новая. дом 1	Моздокский	15:01:2601006:34	003002000000 Земли населенных пунктов	Для ведения личного подсобного хозяйства	13	02.020	2 086	392,75	819 276,50

№ пп	Местоположение ЗУ	Район	Кадастровый номер ЗУ	Категория земель	Разрешенное использование по документу	Код вида разрешенного использования (в соответствии с классификатором видов разрешенного использования земельных участков)	Вид использования объектов недвижимости	Площадь	УПКС	КС
25287	Республика Северная Осетия - Алания, Моздокский р-н., ст-ца Луковская, ул Ермолова, д.24а	Моздокский	15:01:2601006:4	003002000000 Земли населенных пунктов	Для ведения личного подсобного хозяйства	13	02.020	838	392,75	329 124,50
25288	Северная Осетия - Алания респ, р-н Моздокский, ст. Луковская, ул. Ермолова, 4	Моздокский	15:01:2601006:49	003002000000 Земли населенных пунктов	Для ведения личного подсобного хозяйства	13	02.020	1 400	392,75	549 850,00
25289	Респ. Северная Осетия - Алания, р-н Моздокский, ст-ца Луковская, ул Новая, дом 11	Моздокский	15:01:2601006:5	003002000000 Земли населенных пунктов	Земельные участки, предназначенные для размещения индивидуальных жилых домов (земельный участок, предназначенный для ведения личного подсобного хозяйства и эксплуатации жилого дома и хозяйственных построек)	13	02.020	1 499	392,75	588 732,25
25290	Республика Северная Осетия - Алания, р-н Моздокский, ст-ца Луковская, ул. Новая, 15	Моздокский	15:01:2601006:6	003002000000 Земли населенных пунктов	Для ведения личного подсобного хозяйства	13	02.020	1 500	392,75	589 125,00
25291	Республика Северная Осетия-Алания, р-н Моздокский, ст. Луковская, ул. Новая, 17	Моздокский	15:01:2601006:68	003002000000 Земли населенных пунктов	Для ведения личного подсобного хозяйства	13	02.020	1 500	392,75	589 125,00
25292	Респ. Северная Осетия - Алания, р-н Моздокский, ст-ца Луковская, ул. Новая, дом 23	Моздокский	15:01:2601006:7	003002000000 Земли населенных пунктов	Для ведения личного подсобного хозяйства	13	02.020	700	392,75	274 925,00
25293	Республика Северная Осетия - Алания, муниципальный район Моздокский, сельское поселение Луковское, ст-ца Луковская, ул Ермолова, 2а	Моздокский	15:01:2601006:77	003002000000 Земли населенных пунктов	Магазины	4	04.040	446	1 021,14	455 428,44
25294	Респ. Северная Осетия - Алания, р-н Моздокский, ст Луковская, ул. Новая, 7	Моздокский	15:01:2601006:8	003002000000 Земли населенных пунктов	Для ведения личного подсобного хозяйства	13	02.020	1 499	392,75	588 732,25
25295	Респ. Северная Осетия - Алания, р-н Моздокский, ст-ца Луковская, ул. Новая, дом 5	Моздокский	15:01:2601006:9	003002000000 Земли населенных пунктов	Для ведения личного подсобного хозяйства	13	02.020	1 507	392,75	591 874,25
25296	Республика Северная Осетия-Алания, р-н Моздокский, ст-ца Луковская, ул Лесная, д 28	Моздокский	15:01:2601007:1	003002000000 Земли населенных пунктов	Для ведения личного подсобного хозяйства	13	02.020	812	392,75	318 913,00
25297	Респ. Северная Осетия - Алания, р-н Моздокский, ст-ца Луковская, ул Красная, 145	Моздокский	15:01:2601007:10	003002000000 Земли населенных пунктов	Для ведения личного подсобного хозяйства	13	02.020	720	392,75	282 780,00
25298	Респ. Северная Осетия - Алания, р-н Моздокский, ст-ца Луковская, ул Красная, дом 157"а"	Моздокский	15:01:2601007:11	003002000000 Земли населенных пунктов	Для ведения личного подсобного хозяйства	13	02.020	1 744	392,75	684 956,00
25299	Респ. Северная Осетия - Алания, р-н Моздокский, ст-ца Луковская, ул. Красная, дом 165	Моздокский	15:01:2601007:12	003002000000 Земли населенных пунктов	Для ведения личного подсобного хозяйства	13	02.020	531	392,75	208 550,25
25300	Респ. Северная Осетия - Алания, р-н Моздокский, ст-ца Луковская, ул. Красная, дом 159	Моздокский	15:01:2601007:13	003002000000 Земли населенных пунктов	Для ведения личного подсобного хозяйства	13	02.020	1 170	392,75	459 517,50
25301	Респ. Северная Осетия - Алания, р-н Моздокский, ст-ца Луковская, ул Красная, дом 161	Моздокский	15:01:2601007:14	003002000000 Земли населенных пунктов	Для ведения личного подсобного хозяйства	13	02.020	568	392,75	223 082,00
25302	Респ. Северная Осетия - Алания, р-н Моздокский, ст-ца Луковская, ул Калинина, 138	Моздокский	15:01:2601007:15	003002000000 Земли населенных пунктов	Для ведения личного подсобного хозяйства	13	02.020	2 228	392,75	875 047,00
25303	Российская Федерация, Республика Северная Осетия - Алания, Моздокский район, ст-ца Луковская, ул. Красная 143	Моздокский	15:01:2601007:16	003002000000 Земли населенных пунктов	Для ведения личного подсобного хозяйства	13	02.020	590	392,75	231 722,50
25304	Северная Осетия - Алания респ, р-н Моздокский, ст-ца Луковская, ул. Красная, 147	Моздокский	15:01:2601007:17	003002000000 Земли населенных пунктов	Для ведения личного подсобного хозяйства	13	02.020	1 500	392,75	589 125,00
25305	Северная Осетия - Алания респ, р-н Моздокский, ст-ца Луковская, ул Красная, 151	Моздокский	15:01:2601007:18	003002000000 Земли населенных пунктов	Для ведения личного подсобного хозяйства	13	02.020	1 882	392,75	739 155,50
25306	Республика Северная Осетия - Алания, Моздокский район, ст-ца Луковская, ул. Ермолова, 5	Моздокский	15:01:2601007:193	003002000000 Земли населенных пунктов	"Для ведения личного подсобного хозяйства и эксплуатации жилого дома и хозяйственных построек"	13	02.020	1 500	392,75	589 125,00
25307	Респ Северная Осетия - Алания, Моздокский р-н, ст-ца Луковская, ул. Ермолова, 9	Моздокский	15:01:2601007:194	003002000000 Земли населенных пунктов	"Для ведения личного подсобного хозяйства"	13	02.020	664	392,75	260 786,00
25308	Респ. Северная Осетия - Алания, р-н Моздокский, ст-ца Луковская, ул. Лесная, 32	Моздокский	15:01:2601007:2	003002000000 Земли населенных пунктов	Земельные участки личных подсобных хозяйств (ведение личного подсобного хозяйства и эксплуатация жилого дома с хозяйственными постройками)	13	02.020	541	392,75	212 477,75
25309	Респ. Северная Осетия - Алания, р-н Моздокский, ст-ца Луковская, ул Красная, дом 155	Моздокский	15:01:2601007:20	003002000000 Земли населенных пунктов	Ведение личного подсобного хозяйства и эксплуатация жилого дома с хозпостройками	13	02.020	1 477	392,75	580 091,75
25310	Республика Северная Осетия-Алания, р-н Моздокский, ст-ца Луковская, ул Красная, 153	Моздокский	15:01:2601007:205	003002000000 Земли населенных пунктов	Для ведения личного подсобного хозяйства	13	02.020	607	392,75	238 399,25
25311	Республика Северная Осетия-Алания, р-н Моздокский, ст-ца Луковская, ул Красная, д 155 "а"	Моздокский	15:01:2601007:206	003002000000 Земли населенных пунктов	Для ведения личного подсобного хозяйства	13	02.020	400	392,75	157 100,00
25312	Республика Северная Осетия - Алания, Моздокский район, ст-ца Луковская, ул. Калинина, 136	Моздокский	15:01:2601007:207	003002000000 Земли населенных пунктов	Земельные участки, предназначенные для размещения домов индивидуальной жилой застройки (земельный участок, предназначенный для ведения личного подсобного хозяйства и эксплуатации жилого дома и хозяйственных построек)	13	02.020	1 500	392,75	589 125,00
25313	Респ. Северная Осетия - Алания, р-н Моздокский, ст-ца Луковская, ул. Красная, дом 163	Моздокский	15:01:2601007:21	003002000000 Земли населенных пунктов	Земельные участки, предназначенные для размещения домов индивидуальной жилой застройки (земельный участок, предназначенный для ведения личного подсобного хозяйства и эксплуатации жилого дома и хозпостроек)	13	02.020	586	392,75	230 151,50
25314	Респ. Северная Осетия - Алания, р-н Моздокский, ст-ца Луковская, ул. Калинина, 128	Моздокский	15:01:2601007:22	003002000000 Земли населенных пунктов	Для ведения личного подсобного хозяйства	13	02.020	600	392,75	235 650,00
25315	Респ. Северная Осетия - Алания, р-н Моздокский, ст-ца Луковская, ул. Калинина, дом 130	Моздокский	15:01:2601007:23	003002000000 Земли населенных пунктов	Для ведения личного подсобного хозяйства	13	02.020	776	392,75	304 774,00
25316	Респ. Северная Осетия - Алания, р-н Моздокский, ст-ца Луковская, ул. Калинина, дом 134	Моздокский	15:01:2601007:24	003002000000 Земли населенных пунктов	Земельные участки, предназначенные для размещения домов индивидуальной жилой застройки (земельный участок, предназначенный для ведения личного подсобного хозяйства и эксплуатации жилого дома и хозяйственных построек)	13	02.020	1 786	392,75	701 451,50

№ пп	Местоположение ЗУ	Район	Кадастровый номер ЗУ	Категория земель	Разрешенное использование по документу	Код вида разрешенного использования (в соответствии с классификатором видов разрешенного использования земельных участков)	Вид использования объектов недвижимости	Площадь	УПКС	КС
25317	Респ. Северная Осетия - Алания, р-н Моздокский, ст-ца Луковская, ул. Калинина, дом 142	Моздокский	15:01:2601007:26	003002000000 Земли населенных пунктов	Для ведения личного подсобного хозяйства	13	02.020	708	392,75	278 067,00
25318	Респ. Северная Осетия - Алания, р-н Моздокский, ст-ца Луковская, ул. Калинина, дом 144	Моздокский	15:01:2601007:27	003002000000 Земли населенных пунктов	Для ведения личного подсобного хозяйства	13	02.020	1 251	392,75	491 330,25
25319	Респ. Северная Осетия - Алания, р-н Моздокский, ст Луковская, ул. Калинина, 146	Моздокский	15:01:2601007:28	003002000000 Земли населенных пунктов	Для индивидуального жилищного строительства, предназначенный для эксплуатации жилого дома, хозяйственных построек и ведения личного подсобного хозяйства	13	02.020	1 674	392,75	657 463,50
25320	Республика Северная Осетия - Алания, р-н Моздокский, ст-ца Луковская, ул. Калинина, 150	Моздокский	15:01:2601007:29	003002000000 Земли населенных пунктов	Для ведения личного подсобного хозяйства	13	02.020	888	392,75	348 762,00
25321	Республика Северная Осетия — Алания, Моздокский район, ст.Луковская, ул.Красная, 141	Моздокский	15:01:2601007:3	003002000000 Земли населенных пунктов	размещение объектов капитального строительства предназначенного для продажи товаров (магазины)	4	04.040	579	1 021,14	591 240,06
25322	Респ. Северная Осетия - Алания, р-н Моздокский, ст-ца Луковская, ул. Лесная, дом 16а	Моздокский	15:01:2601007:30	003002000000 Земли населенных пунктов	Для ведения личного подсобного хозяйства	13	02.020	300	392,75	117 825,00
25323	Российская Федерация, Республика Северная Осетия-Алания, Моздокский район, ст-ца Луковская, ул. Лесная, 22	Моздокский	15:01:2601007:31	003002000000 Земли населенных пунктов	Для ведения личного подсобного хозяйства	13	02.020	800	392,75	314 200,00
25324	Российская Федерация, Республика Северная Осетия-Алания, Моздокский район, ст Луковская, ул. Лесная, 24	Моздокский	15:01:2601007:32	003002000000 Земли населенных пунктов	Для ведения личного подсобного хозяйства	13	02.020	1 201	392,75	471 692,75
25325	Респ. Северная Осетия - Алания, р-н Моздокский, ст-ца Луковская, ул. Лесная, дом 26	Моздокский	15:01:2601007:33	003002000000 Земли населенных пунктов	Для ведения личного подсобного хозяйства	13	02.020	1 200	392,75	471 300,00
25326	Респ. Северная Осетия - Алания, р-н Моздокский, ст-ца Луковская, ул. Ермолова, дом 3	Моздокский	15:01:2601007:34	003002000000 Земли населенных пунктов	Земельные участки личных подсобных хозяйств (ведение личного подсобного хозяйства и эксплуатация жилого дома с хозпостройками)	13	02.020	1 332	392,75	523 143,00
25327	Северная Осетия - Алания респ. р-н Моздокский, ст-ца Луковская, ул Ермолова,7	Моздокский	15:01:2601007:36	003002000000 Земли населенных пунктов	Для ведения личного подсобного хозяйства	13	02.020	849	392,75	333 444,75
25328	Респ. Северная Осетия - Алания, р-н Моздокский, ст-ца Луковская, ул. Ермолова, дом. 1	Моздокский	15:01:2601007:37	003002000000 Земли населенных пунктов	Для индивидуального жилищного строительства, предназначенного для эксплуатации индивидуального жилого дома, индивидуального гаража и подсобных сооружений, выращивания плодовых, ягодных и овощных культур	13	02.010	397	392,75	155 921,75
25329	Респ. Северная Осетия - Алания, р-н Моздокский, ст-ца Луковская, ул. Ермолова, дом 9	Моздокский	15:01:2601007:38	003002000000 Земли населенных пунктов	Для ведения личного подсобного хозяйства	13	02.020	550	392,75	216 012,50
25330	Респ. Северная Осетия - Алания, р-н Моздокский, ст-ца Луковская, ул. Красная, 165"а"	Моздокский	15:01:2601007:39	003002000000 Земли населенных пунктов	Земельные участки объектов розничной торговли (эксплуатация магазина)	4	04.040	44	1 021,14	44 930,16
25331	Респ. Северная Осетия - Алания, р-н Моздокский, г. Моздок, ст-ца Луковская, ул. Лесная, дом 18	Моздокский	15:01:2601007:4	003002000000 Земли населенных пунктов	Для ведения личного подсобного хозяйства	13	02.020	774	392,75	303 988,50
25332	Респ. Северная Осетия - Алания, р-н Моздокский, ст-ца Луковская, ул. Красная, дом 157	Моздокский	15:01:2601007:40	003002000000 Земли населенных пунктов	Для ведения личного подсобного хозяйства	13	02.020	762	392,75	299 375,50
25333	Респ. Северная Осетия - Алания, р-н Моздокский, ст-ца Луковская, ул. Калинина, дом 132	Моздокский	15:01:2601007:5	003002000000 Земли населенных пунктов	Земельные участки, предназначенные для размещения домов индивидуальной жилой застройки (земельный участок, предназначенный для ведения личного подсобного хозяйства и эксплуатации жилого дома и хозяйственных построек)	13	02.020	673	392,75	264 320,75
25334	Респ. Северная Осетия - Алания, р-н Моздокский, г. Моздок, ст-ца Луковская, ул. Лесная, 20	Моздокский	15:01:2601007:6	003002000000 Земли населенных пунктов	Для ведения личного подсобного хозяйства	13	02.020	910	392,75	357 402,50
25335	Респ. Северная Осетия - Алания, р-н Моздокский, ст-ца Луковская, ул. Лесная, дом 30	Моздокский	15:01:2601007:7	003002000000 Земли населенных пунктов	Земельные участки личных подсобных хозяйств (ведения личного подсобного хозяйства и эксплуатация жилого дома с хозпостройками)	13	02.020	568	392,75	223 082,00
25336	Северная Осетия-Алания респ, Моздокский р-н, ст. Луковская, у правой межи участка по ул.Калинина, №128	Моздокский	15:01:2601007:78	003002000000 Земли населенных пунктов	"Ведение огородничества". осуществление отдыха и (или) выращивания гражданами для собственных нужд сельскохозяйственных культур, размещение хозяйственных построек, не являющимися объектами недвижимости, предназначенных для хранения инвентаря и урожая сельскохозяйственных культур	13	13.011	200	53,04	10 608,00
25337	Респ. Северная Осетия - Алания, р-н Моздокский, ст-ца Луковская, ул. Калинина, дом 140	Моздокский	15:01:2601007:8	003002000000 Земли населенных пунктов	Для ведения личного подсобного хозяйства	13	02.020	2 000	392,75	785 500,00
25338	Северная Осетия-Алания респ, Моздокский р-н, ст. Луковская, ул Калинина, у левой межи участка №150	Моздокский	15:01:2601007:80	003002000000 Земли населенных пунктов	"Ведение огородничества". "Осуществление отдыха и (или) выращивания гражданами для собственных нужд сельскохозяйственных культур, размещение хозяйственных построек, не являющихся объектами недвижимости, предназначенных для хранения инвентаря и урожая сельскохозяйственных культур"	13	13.011	159	53,04	8 433,36
25339	Респ. Северная Осетия - Алания, р-н Моздокский, ст-ца Луковская, ул. Калинина, дом 148	Моздокский	15:01:2601007:9	003002000000 Земли населенных пунктов	Для ведения личного подсобного хозяйства	13	02.020	1 481	392,75	581 662,75

№ пп	Местоположение ЗУ	Район	Кадастровый номер ЗУ	Категория земель	Разрешенное использование по документу	Код вида разрешенного использования (в соответствии с классификатором видов разрешенного использования земельных участков)	Вид использования объектов недвижимости	Площадь	УПКС	КС
25340	Респ. Северная Осетия - Алания, р-н Моздокский, г. Моздок, ст-ца Луковская ул. Красная, дом 103	Моздокский	15:01:2601008:1	003002000000 Земли населенных пунктов	Земельные участки, предназначенные для размещения индивидуальных жилых домов (земельный участок предназначенный для ведения личного подсобного хозяйства и эксплуатации жилого дома и хозяйственных построек)	13	02.020	784	392,75	307 916,00
25341	Респ. Северная Осетия - Алания, р-н Моздокский, ст-ца Луковская ул. Прогонная дом 34	Моздокский	15:01:2601008:10	003002000000 Земли населенных пунктов	Под земельные участки личных подсобных хозяйств	13	02.020	1 192	392,75	468 158,00
25342	Респ. Северная Осетия - Алания, р-н Моздокский, ст-ца Луковская, ул. Прогонная, дом 32	Моздокский	15:01:2601008:11	003002000000 Земли населенных пунктов	Для ведения личного подсобного хозяйства	13	02.020	900	392,75	353 475,00
25343	Респ. Северная Осетия - Алания, р-н Моздокский, ст-ца Луковская, ул. Лесная, дом 21	Моздокский	15:01:2601008:12	003002000000 Земли населенных пунктов	Земельные участки личных подсобных хозяйств (ведение личного подсобного хозяйства и эксплуатация жилого дома с хозпостройками)	13	02.020	466	392,75	183 021,50
25344	Респ. Северная Осетия - Алания, р-н Моздокский, ст. Луковская, ул. Лесная, 23	Моздокский	15:01:2601008:13	003002000000 Земли населенных пунктов	Ведение личного подсобного хозяйства	13	02.020	654	392,75	256 858,50
25345	Респ. Северная Осетия - Алания, р-н Моздокский, ст-ца Луковская ул. Калинина, дом 92	Моздокский	15:01:2601008:14	003002000000 Земли населенных пунктов	Для ведения личного подсобного хозяйства	13	02.020	1 392	392,75	546 708,00
25346	Респ. Северная Осетия - Алания, р-н Моздокский, ст-ца Луковская, ул. Красная, 77	Моздокский	15:01:2601008:15	003002000000 Земли населенных пунктов	Для ведения личного подсобного хозяйства	13	02.020	1 342	392,75	527 070,50
25347	Респ. Северная Осетия - Алания, р-н Моздокский, ст-ца Луковская, ул. Калинина, 84	Моздокский	15:01:2601008:16	003002000000 Земли населенных пунктов	Для ведения личного подсобного хозяйства	13	02.020	1 531	392,75	601 300,25
25348	Респ. Северная Осетия - Алания, р-н Моздокский, ст-ца Луковская ул. Калинина, дом 102	Моздокский	15:01:2601008:17	003002000000 Земли населенных пунктов	Для ведения личного подсобного хозяйства	13	02.020	949	392,75	372 719,75
25349	Респ. Северная Осетия - Алания, р-н Моздокский, ст-ца Луковская ул. Лесная, дом 17	Моздокский	15:01:2601008:18	003002000000 Земли населенных пунктов	Для ведения личного подсобного хозяйства	13	02.020	1 529	392,75	600 514,75
25350	Респ. Северная Осетия - Алания, р-н Моздокский, ст-ца Луковская, ул. Красная, дом 131	Моздокский	15:01:2601008:19	003002000000 Земли населенных пунктов	Для ведения личного подсобного хозяйства	13	02.020	1 977	392,75	776 466,75
25351	Респ. Северная Осетия - Алания, р-н Моздокский, ст-ца Луковская, ул. Калинина, дом 92	Моздокский	15:01:2601008:20	003002000000 Земли населенных пунктов	Для ведения личного подсобного хозяйства	13	02.020	1 392	392,75	546 708,00
25352	Респ. Северная Осетия - Алания, р-н Моздокский, ст-ца Луковская ул. Красная, дом 101	Моздокский	15:01:2601008:21	003002000000 Земли населенных пунктов	Для ведения личного подсобного хозяйства	13	02.020	651	392,75	255 680,25
25353	Респ. Северная Осетия - Алания, р-н Моздокский, ст-ца Луковская ул. Калинина, дом 114	Моздокский	15:01:2601008:22	003002000000 Земли населенных пунктов	Для ведения личного подсобного хозяйства	13	02.020	1 500	392,75	589 125,00
25354	Респ. Северная Осетия - Алания, р-н Моздокский, ст-ца Луковская, ул. Красная, дом 103	Моздокский	15:01:2601008:24	003002000000 Земли населенных пунктов	Для ведения личного подсобного хозяйства	13	02.020	780	392,75	306 345,00
25355	Респ. Северная Осетия - Алания, р-н Моздокский, ст-ца Луковская, ул. Красная, дом 133	Моздокский	15:01:2601008:25	003002000000 Земли населенных пунктов	Земельные участки личных подсобных хозяйств (ведение личного подсобного хозяйства и эксплуатация жилого дома с хозпостройками)	13	02.020	1 208	392,75	474 442,00
25356	Респ. Северная Осетия - Алания, р-н Моздокский, ст-ца Луковская ул. Красная, дом 107	Моздокский	15:01:2601008:26	003002000000 Земли населенных пунктов	Земельные участки личных подсобных хозяйств (ведение личного подсобного хозяйства и эксплуатация жилого дома с хозпостройками)	13	02.020	1 811	392,75	711 270,25
25357	Респ. Северная Осетия - Алания, р-н Моздокский, ст-ца Луковская ул. Красная, дом 83	Моздокский	15:01:2601008:27	003002000000 Земли населенных пунктов	Для ведения личного подсобного хозяйства	13	02.020	1 060	392,75	416 315,00
25358	Республика Северная Осетия - Алания, Моздокский район, ст Луковская, ул Красная, 81	Моздокский	15:01:2601008:274	003002000000 Земли населенных пунктов	Земельные участки личных подсобных хозяйств (ведение личного подсобного хозяйства и эксплуатация жилого дома с хозпостройками)	13	02.020	897	392,75	352 296,75
25359	Республика Северная Осетия - Алания, Моздокский район, ст Луковская, ул Красная, 81а	Моздокский	15:01:2601008:275	003002000000 Земли населенных пунктов	Земельные участки личных подсобных хозяйств (ведение личного подсобного хозяйства и эксплуатация жилого дома с хозпостройками)	13	02.020	565	392,75	221 903,75
25360	Респ. Северная Осетия - Алания, р-н Моздокский, ст-ца Луковская ул. Калинина, дом 120	Моздокский	15:01:2601008:28	003002000000 Земли населенных пунктов	Для ведения личного подсобного хозяйства	13	02.020	1 320	392,75	518 430,00
25361	Республика Северная Осетия-Алания, Моздокский район, ст.Луковская, ул.Лесная, 15	Моздокский	15:01:2601008:281	003002000000 Земли населенных пунктов	Для ведения личного подсобного хозяйства	13	02.020	600	392,75	235 650,00
25362	Республика Северная Осетия-Алания, Моздокский район, ст Луковская, ул Красная, 139	Моздокский	15:01:2601008:282	003002000000 Земли населенных пунктов	Для ведения личного подсобного хозяйства	13	02.020	775	392,75	304 381,25
25363	Респ. Северная Осетия - Алания, р-н Моздокский, ст-ца Луковская, ул. Калинина, дом 100	Моздокский	15:01:2601008:29	003002000000 Земли населенных пунктов	Земельные участки личных подсобных хозяйств (ведение личного подсобного хозяйства и эксплуатация жилого дома с хозпостройками)	13	02.020	1 011	392,75	397 070,25
25364	Респ. Северная Осетия - Алания, р-н Моздокский, г. Моздок, ст-ца Луковская ул. Калинина, 112	Моздокский	15:01:2601008:3	003002000000 Земли населенных пунктов	Для ведения личного подсобного хозяйства	13	02.020	1 412	392,75	554 563,00
25365	Республика Северная Осетия - Алания, Моздокский район, ст. Луковская, ул. Калинина, 122	Моздокский	15:01:2601008:30	003002000000 Земли населенных пунктов	Для ведения личного подсобного хозяйства	13	02.020	928	392,75	364 472,00
25366	Российская Федерация, Республика Северная Осетия-Алания, Моздокский муниципальный район, Луковское сельское поселение, ст. Луковская, ул. Красная 111	Моздокский	15:01:2601008:301	003002000000 Земли населенных пунктов	Земельные участки личных подсобных хозяйств (ведение личного подсобного хозяйства и эксплуатация жилого дома с хозяйственными постройками) Земельные участки личных подсобных хозяйств (ведение личного подсобного хозяйства и эксплуатация жилого дома с хозяйственными постройками)	13	02.020	1 806	392,75	709 306,50
25367	Респ. Северная Осетия - Алания, р-н Моздокский, ст-ца Луковская ул. Красная, дом 117	Моздокский	15:01:2601008:31	003002000000 Земли населенных пунктов	Для ведения личного подсобного хозяйства	13	02.020	1 086	392,75	426 526,50

№ пп	Местоположение ЗУ	Район	Кадастровый номер ЗУ	Категория земель	Разрешенное использование по документу	Код вида разрешенного использования (в соответствии с классификатором видов разрешенного использования земельных участков)	Вид использования объектов недвижимости	Площадь	УПКС	КС
25368	Респ. Северная Осетия - Алания, р-н Моздокский, ст-ца Луковская, ул. Калинина, дом 70	Моздокский	15:01:2601008:32	003002000000 Земли населенных пунктов	Земельные участки личных подсобных хозяйств (ведение личного подсобного хозяйства и эксплуатация жилого дома и хозпостроек)	13	02.020	818	392,75	321 269,50
25369	Респ. Северная Осетия - Алания, р-н Моздокский, ст-ца Луковская, ул. Красная, 75	Моздокский	15:01:2601008:33	003002000000 Земли населенных пунктов	"Предпринимательство". "Магазины". размещение объектов капитального строительства. предназначенных для продажи товаров	4	04.040	578	1 021,14	590 218,92
25370	Респ. Северная Осетия - Алания, р-н Моздокский, ст-ца Луковская, ул. Красная, дом 79	Моздокский	15:01:2601008:34	003002000000 Земли населенных пунктов	Ведение личного подсобного хозяйства	13	02.020	1 254	392,75	492 508,50
25371	Респ. Северная Осетия - Алания, р-н Моздокский, ст-ца Луковская, ул. Красная, 87	Моздокский	15:01:2601008:36	003002000000 Земли населенных пунктов	Магазины (по торговле автозапчастями)	4	04.040	717	1 021,14	732 157,38
25372	Респ. Северная Осетия - Алания, р-н Моздокский, ст-ца Луковская, ул. Красная, дом 89-91	Моздокский	15:01:2601008:37	003002000000 Земли населенных пунктов	Для ведения личного подсобного хозяйства	13	02.020	1 200	392,75	471 300,00
25373	Респ. Северная Осетия - Алания, р-н Моздокский, ст-ца Луковская, ул. Красная, дом 95	Моздокский	15:01:2601008:38	003002000000 Земли населенных пунктов	Для ведения личного подсобного хозяйства	13	02.020	985	392,75	386 858,75
25374	Респ. Северная Осетия - Алания, р-н Моздокский, ст-ца Луковская, ул. Красная, дом 97	Моздокский	15:01:2601008:39	003002000000 Земли населенных пунктов	Для ведения личного подсобного хозяйства	13	02.020	1 178	392,75	462 659,50
25375	Северная Осетия - Алания респ, р-н Моздокский, ст-ца Луковская, ул Красная, 85	Моздокский	15:01:2601008:4	003002000000 Земли населенных пунктов	Для ведения личного подсобного хозяйства	13	02.020	1 609	392,75	631 934,75
25376	Респ. Северная Осетия - Алания, р-н Моздокский, ст-ца Луковская, ул. Красная, дом 105	Моздокский	15:01:2601008:40	003002000000 Земли населенных пунктов	Для ведения личного подсобного хозяйства	13	02.020	1 200	392,75	471 300,00
25377	Респ. Северная Осетия - Алания, р-н Моздокский, ст-ца Луковская, ул. Красная, дом 109	Моздокский	15:01:2601008:41	003002000000 Земли населенных пунктов	Земельные участки личных подсобных хозяйств (ведение личного подсобного хозяйства и эксплуатация жилого дома с хозяйственными постройками)	13	02.020	1 092	392,75	428 883,00
25378	Респ. Северная Осетия - Алания, р-н Моздокский, ст-ца Луковская, ул. Красная, дом 115	Моздокский	15:01:2601008:43	003002000000 Земли населенных пунктов	Земельные участки личных подсобных хозяйств (ведение личного подсобного хозяйства и эксплуатация жилого дома с хозяйственными постройками)	13	02.020	1 683	392,75	660 998,25
25379	Респ. Северная Осетия - Алания, р-н Моздокский, ст-ца Луковская, ул. Красная, дом 119	Моздокский	15:01:2601008:44	003002000000 Земли населенных пунктов	Земельные участки предназначенные для размещения индивидуальных жилых домов (земельный участок предназначенный для ведения личного подсобного хозяйства и эксплуатации жилого дома и хозяйственных построек)	13	02.020	1 001	392,75	393 142,75
25380	Респ. Северная Осетия - Алания, р-н Моздокский, ст-ца Луковская, ул. Красная, 121	Моздокский	15:01:2601008:45	003002000000 Земли населенных пунктов	Для ведения личного подсобного хозяйства	13	02.020	796	392,75	312 629,00
25381	Респ. Северная Осетия - Алания, р-н Моздокский, ст-ца Луковская, ул. Красная, 123	Моздокский	15:01:2601008:46	003002000000 Земли населенных пунктов	Земельные участки, предназначенные для размещения объектов торговли, общественного питания и бытового обслуживания (земельные участки, предназначенные для магазинов по торговле ритуальными товарами)	4	04.040	843	1 021,14	860 821,02
25382	Республика Северная Осетия-Алания, р-н Моздокский, ст-ца Луковская, ул Красная, 125	Моздокский	15:01:2601008:47	003002000000 Земли населенных пунктов	Для ведения личного подсобного хозяйства	13	02.020	2 035	392,75	799 246,25
25383	Респ. Северная Осетия - Алания, р-н Моздокский, ст-ца Луковская, ул. Красная, дом 129	Моздокский	15:01:2601008:48	003002000000 Земли населенных пунктов	Для ведения личного подсобного хозяйства	13	02.020	1 100	392,75	432 025,00
25384	Респ. Северная Осетия - Алания, р-н Моздокский, ст-ца Луковская, ул. Красная, дом 135	Моздокский	15:01:2601008:49	003002000000 Земли населенных пунктов	Земельные участки личных подсобных хозяйств (ведение личного подсобного хозяйства и эксплуатация жилого дома с хозпостройками)	13	02.020	1 198	392,75	470 514,50
25385	Респ. Северная Осетия - Алания, р-н Моздокский, ст-ца Луковская, ул. Красная, дом 137	Моздокский	15:01:2601008:50	003002000000 Земли населенных пунктов	Земельные участки, предназначенные для размещения индивидуальных жилых домов (земельный участок предназначенный для ведения личного подсобного хозяйства и эксплуатации жилого дома и хозяйственных построек)	13	02.020	751	392,75	294 955,25
25386	Респ. Северная Осетия - Алания, р-н Моздокский, ст. Луковская, ул. Калинина, 64	Моздокский	15:01:2601008:51	003002000000 Земли населенных пунктов	Для ведения личного подсобного хозяйства	13	02.020	1 024	392,75	402 176,00
25387	Респ. Северная Осетия - Алания, р-н Моздокский, ст-ца Луковская, ул. Калинина, дом 66	Моздокский	15:01:2601008:52	003002000000 Земли населенных пунктов	Для ведения личного подсобного хозяйства	13	02.020	797	392,75	313 021,75
25388	Респ. Северная Осетия - Алания, р-н Моздокский, ст-ца Луковская, ул. Калинина, дом 68	Моздокский	15:01:2601008:53	003002000000 Земли населенных пунктов	Земельные участки личных подсобных хозяйств (ведение личного подсобного хозяйства и эксплуатация жилого дома с хозяйственными постройками)	13	02.020	692	392,75	271 783,00
25389	Респ. Северная Осетия - Алания, р-н Моздокский, ст-ца Луковская, ул. Калинина, дом 72	Моздокский	15:01:2601008:54	003002000000 Земли населенных пунктов	Для ведения личного подсобного хозяйства	13	02.020	1 395	392,75	547 886,25
25390	Респ. Северная Осетия - Алания, р-н Моздокский, ст-ца Луковская, ул. Калинина, дом 74	Моздокский	15:01:2601008:55	003002000000 Земли населенных пунктов	Для ведения личного подсобного хозяйства	13	02.020	1 000	392,75	392 750,00
25391	Республика Северная Осетия-Алания, р-н Моздокский, ст-ца Луковская, ул Калинина, д 76	Моздокский	15:01:2601008:56	003002000000 Земли населенных пунктов	Земельные участки, предназначенные для размещения индивидуальных жилых домов (земельный участок предназначенный для ведения личного подсобного хозяйства и эксплуатации жилого дома и хозяйственных построек)	13	02.020	680	392,75	267 070,00
25392	Респ. Северная Осетия - Алания, р-н Моздокский, ст-ца Луковская, ул. Калинина, дом 78	Моздокский	15:01:2601008:57	003002000000 Земли населенных пунктов	Для ведения личного подсобного хозяйства	13	02.020	1 600	392,75	628 400,00
25393	Республика Северная Осетия-Алания, р-н Моздокский, ст-ца Луковская, ул Калинина, 80	Моздокский	15:01:2601008:58	003002000000 Земли населенных пунктов	Для ведения личного подсобного хозяйства	13	02.020	1 772	392,75	695 953,00
25394	Респ. Северная Осетия - Алания, р-н Моздокский, ст-ца Луковская, ул. Калинина, дом 86	Моздокский	15:01:2601008:59	003002000000 Земли населенных пунктов	Для ведения личного подсобного хозяйства	13	02.020	1 300	392,75	510 575,00

№ пп	Местоположение ЗУ	Район	Кадастровый номер ЗУ	Категория земель	Разрешенное использование по документу	Код вида разрешенного использования (в соответствии с классификатором видов разрешенного использования земельных участков)	Вид использования объектов недвижимости	Площадь	УПКС	КС
25395	Респ. Северная Осетия - Алания, р-н Моздокский, г. Моздок, ст-ца Луковская, ул. Красная, дом 93	Моздокский	15:01:2601008:6	003002000000 Земли населенных пунктов	Для ведения личного подсобного хозяйства	13	02.020	1 083	392,75	425 348,25
25396	Респ. Северная Осетия - Алания, р-н Моздокский, ст-ца Луковская, ул. Калинина, дом 88	Моздокский	15:01:2601008:60	003002000000 Земли населенных пунктов	Земельные участки, предназначенные для размещения домов индивидуальной жилой застройки (земельный участок, предназначенный для ведения личного подсобного хозяйства и эксплуатации жилого дома и хозяйственных построек)	13	02.020	1 090	392,75	428 097,50
25397	Респ. Северная Осетия - Алания, р-н Моздокский, ст. Луковская, ул. Калинина, 88 "а"	Моздокский	15:01:2601008:61	003002000000 Земли населенных пунктов	Малоэтажная жилая застройка (индивидуальное жилищное строительство, размещение дачных домов и садовых домов), предназначенный для ведения личного подсобного хозяйства и эксплуатации жилого дома и хозяйственных построек	13	02.020	1 087	392,75	426 919,25
25398	Респ. Северная Осетия - Алания, р-н Моздокский, ст-ца Луковская, ул. Калинина, дом 90	Моздокский	15:01:2601008:62	003002000000 Земли населенных пунктов	Земельные участки личных подсобных хозяйств (ведение личного подсобного хозяйства и эксплуатация жилого дома с хозяйственными постройками)	13	02.020	1 484	392,75	582 841,00
25399	Респ. Северная Осетия - Алания, р-н Моздокский, ст-ца Луковская, ул. Калинина, дом 94	Моздокский	15:01:2601008:63	003002000000 Земли населенных пунктов	Для ведения личного подсобного хозяйства	13	02.020	508	392,75	199 517,00
25400	Респ. Северная Осетия - Алания, р-н Моздокский, ст-ца Луковская, ул. Калинина, дом 96	Моздокский	15:01:2601008:64	003002000000 Земли населенных пунктов	Для ведения личного подсобного хозяйства	13	02.020	1 367	392,75	536 889,25
25401	Респ. Северная Осетия - Алания, р-н Моздокский, ст. Луковская, ул. Калинина, 98	Моздокский	15:01:2601008:65	003002000000 Земли населенных пунктов	Для ведения личного подсобного хозяйства	13	02.020	1 022	392,75	401 390,50
25402	Респ. Северная Осетия - Алания, р-н Моздокский, ст-ца Луковская, ул. Калинина, дом 104	Моздокский	15:01:2601008:66	003002000000 Земли населенных пунктов	Для ведения личного подсобного хозяйства	13	02.020	900	392,75	353 475,00
25403	Респ. Северная Осетия - Алания, р-н Моздокский, ст-ца Луковская, ул. Калинина, дом 106	Моздокский	15:01:2601008:67	003002000000 Земли населенных пунктов	Для ведения личного подсобного хозяйства	13	02.020	1 900	392,75	746 225,00
25404	РСО - Алания, Моздокский район, ст-ца Луковская, ул Калинина, 108	Моздокский	15:01:2601008:68	003002000000 Земли населенных пунктов	Для ведения личного подсобного хозяйства	13	02.020	805	392,75	316 163,75
25405	Респ. Северная Осетия - Алания, р-н Моздокский, ст-ца Луковская, ул. Калинина, 110	Моздокский	15:01:2601008:69	003002000000 Земли населенных пунктов	Для ведения личного подсобного хозяйства	13	02.020	759	392,75	298 097,25
25406	Респ. Северная Осетия - Алания, р-н Моздокский, г. Моздок, ст-ца Луковская, ул. Калинина, дом 82	Моздокский	15:01:2601008:7	003002000000 Земли населенных пунктов	Земельные участки личных подсобных хозяйств (ведение личного подсобного хозяйства и эксплуатация жилого дома с хозяйственными постройками)	13	02.020	1 374	392,75	539 638,50
25407	Респ. Северная Осетия - Алания, р-н Моздокский, ст-ца Луковская, ул. Калинина, дом 116	Моздокский	15:01:2601008:70	003002000000 Земли населенных пунктов	Для ведения личного подсобного хозяйства	13	02.020	1 500	392,75	589 125,00
25408	Респ. Северная Осетия - Алания, р-н Моздокский, ст-ца Луковская, ул. Калинина, дом 118	Моздокский	15:01:2601008:71	003002000000 Земли населенных пунктов	Для ведения личного подсобного хозяйства	13	02.020	1 800	392,75	706 950,00
25409	Респ. Северная Осетия - Алания, р-н Моздокский, ст-ца Луковская, ул. Калинина, дом 124	Моздокский	15:01:2601008:72	003002000000 Земли населенных пунктов	Для ведения личного подсобного хозяйства	13	02.020	847	392,75	332 659,25
25410	Респ. Северная Осетия - Алания, р-н Моздокский, ст-ца Луковская, ул. Прогонная, дом 30	Моздокский	15:01:2601008:73	003002000000 Земли населенных пунктов	Для ведения личного подсобного хозяйства	13	02.020	596	392,75	234 079,00
25411	Респ. Северная Осетия - Алания, р-н Моздокский, ст-ца Луковская, ул. Красная, дом 137 "а"	Моздокский	15:01:2601008:74	003002000000 Земли населенных пунктов	Земельные участки, предназначенные для размещения индивидуальных жилых домов (земельный участок предназначенный для ведения личного подсобного хозяйства и эксплуатации жилого дома и хозяйственных построек)	13	02.020	816	392,75	320 484,00
25412	Респ. Северная Осетия - Алания, р-н Моздокский, ст-ца Луковская, ул. Лесная, дом 19	Моздокский	15:01:2601008:8	003002000000 Земли населенных пунктов	Для ведения личного подсобного хозяйства	13	02.020	1 254	392,75	492 508,50
25413	Респ. Северная Осетия - Алания, р-н Моздокский, ст-ца Луковская, ул. Калинина, дом 126	Моздокский	15:01:2601008:9	003002000000 Земли населенных пунктов	Для ведения личного подсобного хозяйства	13	02.020	923	392,75	362 508,25
25414	Республика Северная Осетия-Алания, р-н Моздокский, ст. Луковская, ул Красная, 89	Моздокский	15:01:2601009:89	003002000000 Земли населенных пунктов	Для ведения личного подсобного хозяйства	13	02.020	1 075	392,75	422 206,25
25415	Северная Осетия - Алания респ. р-н Моздокский, ст-ца Луковская, ул Новая, 23	Моздокский	15:01:2601009:1	003002000000 Земли населенных пунктов	Для ведения личного подсобного хозяйства	13	02.020	1 547	392,75	607 584,25
25416	Респ. Северная Осетия - Алания, р-н Моздокский, ст-ца Луковская, ул. Ермолова, 30 "а"	Моздокский	15:01:2601009:10	003002000000 Земли населенных пунктов	Для ведения личного подсобного хозяйства	13	02.020	815	392,75	320 091,25
25417	Республика Северная Осетия - Алания, р-н Моздокский, ст-ца Луковская, ул. Ермолова, 32	Моздокский	15:01:2601009:11	003002000000 Земли населенных пунктов	Для ведения личного подсобного хозяйства	13	02.020	700	392,75	274 925,00
25418	Респ. Северная Осетия - Алания, р-н Моздокский, ст-ца Луковская, ул. Ермолова, дом 32 "а"	Моздокский	15:01:2601009:12	003002000000 Земли населенных пунктов	Земельные участки личных подсобных хозяйств (ведение личного подсобного хозяйства и эксплуатация жилого дома с хозпостройками)	13	02.020	886	392,75	347 976,50
25419	Респ. Северная Осетия - Алания, р-н Моздокский, ст-ца Луковская, ул. Ермолова, 28	Моздокский	15:01:2601009:13	003002000000 Земли населенных пунктов	Для ведения личного подсобного хозяйства	13	02.020	830	392,75	325 982,50
25420	Респ. Северная Осетия - Алания, р-н Моздокский, ст-ца Луковская, ул. Ермолова, дом 28 "а"	Моздокский	15:01:2601009:14	003002000000 Земли населенных пунктов	Земельные участки, предназначенные для размещения домов индивидуальной жилой застройки (земельный участок, предназначенный для ведения личного подсобного хозяйства и эксплуатации жилого дома и хозяйственных построек)	13	02.020	846	392,75	332 266,50
25421	Респ. Северная Осетия - Алания, р-н Моздокский, ст-ца Луковская, ул. Ермолова, дом 34/1	Моздокский	15:01:2601009:15	003002000000 Земли населенных пунктов	Для ведения личного подсобного хозяйства	13	02.020	1 000	392,75	392 750,00

№ пп	Местоположение ЗУ	Район	Кадастровый номер ЗУ	Категория земель	Разрешенное использование по документу	Код вида разрешенного использования (в соответствии с классификатором видов разрешенного использования земельных участков)	Вид использования объектов недвижимости	Площадь	УПКС	КС
25422	Северная Осетия - Алания респ, р-н Моздокский, ст-ца. Луковская, ул. Ермолова. 34 "а"	Моздокский	15:01:2601009:16	003002000000 Земли населенных пунктов	Земельные участки, предназначенные для размещения домов индивидуальной жилой застройки (земельный участок, предназначенный для ведения личного подсобного хозяйства и эксплуатации жилого дома и хозяйственных построек)	13	02.020	1 337	392,75	525 106,75
25423	Республика Северная Осетия - Алания. Моздокский район, ст Луковская, ул Новая 33	Моздокский	15.01:2601009.162	003002000000 Земли населенных пунктов	Для ведения личного подсобного хозяйства"	13	02.020	1 562	392,75	613 475,50
25424	Респ. Северная Осетия - Алания, р-н Моздокский, ст-ца Луковская, ул Ермолова. 22	Моздокский	15:01:2601009:17	003002000000 Земли населенных пунктов	Коммунальное обслуживание, предназначенный для эксплуатации трансформаторной подстанции	6	03.012	17	402,57	6 843,69
25425	Северная Осетия - Алания респ, р-н Моздокский, ст-ца Луковская ул Новая, 35	Моздокский	15:01:2601009:18	003002000000 Земли населенных пунктов	Земельные участки, предназначенные для размещения домов индивидуальной жилой застройки (земельный участок, предназначенный для ведения личного подсобного хозяйства и эксплуатации жилого дома и хозяйственных построек)	13	02.020	1 500	392,75	589 125,00
25426	Республика Северная Осетия-Алания, р-н Моздокский, ст-ца Луковская, ул Ермолова, д 26, кв 2	Моздокский	15:01:2601009:3	003002000000 Земли населенных пунктов	Земельные участки личных подсобных хозяйств (ведение личного подсобного хозяйства и эксплуатация жилого дома с дворостроениями)	13	02.020	824	392,75	323 626,00
25427	Респ. Северная Осетия - Алания, р-н Моздокский, ст-ца Луковская, ул Новая. 25	Моздокский	15:01:2601009:4	003002000000 Земли населенных пунктов	Для ведения личного подсобного хозяйства	13	02.020	1 502	392,75	589 910,50
25428	Республика Северная Осетия-Алания, р-н Моздокский. ст. Луковская, ул. Ермолова. 30	Моздокский	15:01:2601009:40	003002000000 Земли населенных пунктов	Для индивидуального жилищного строительства	13	02.010	836	392,75	328 339,00
25429	Респ. Северная Осетия - Алания, р-н Моздокский. ст. Луковская, ул. Новая. 21	Моздокский	15:01:2601009:6	003002000000 Земли населенных пунктов	Для ведения личного подсобного хозяйства	13	02.020	1 479	392,75	580 877,25
25430	Республика Северная Осетия-Алания, р-н Моздокский, ст-ца Луковская, ул Новая, 27	Моздокский	15:01:2601009:7	003002000000 Земли населенных пунктов	Для ведения личного подсобного хозяйства	13	02.020	1 448	392,75	568 702,00
25431	Республика Северная Осетия - Алания, Моздокский район. ст. Луковская, ул Ермолова. д. 26	Моздокский	15:01:2601009:8	003002000000 Земли населенных пунктов	Для ведения личного подсобного хозяйства	13	02.020	851	392,75	334 230,25
25432	Респ. Северная Осетия - Алания, р-н Моздокский, ст-ца Луковская, ул Ермолова. дом 30/1	Моздокский	15:01:2601009:9	003002000000 Земли населенных пунктов	Для ведения личного подсобного хозяйства	13	02.020	700	392,75	274 925,00
25433	Республика Северная Осетия-Алания, р-н Моздокский, ст-ца Луковская, ул Лесная, д 38	Моздокский	15:01:2601010:1	003002000000 Земли населенных пунктов	Земельные участки, предназначенные для размещения индивидуальных жилых домов (земельный участок, предназначенный для ведения личного подсобного хозяйства и эксплуатации жилого дома и хозяйственных построек)	13	02.020	930	392,75	365 257,50
25434	Республика Северная Осетия-Алания, р-н Моздокский, ст-ца Луковская, ул Калинина, 121	Моздокский	15:01:2601010:10	003002000000 Земли населенных пунктов	Для ведения личного подсобного хозяйства	13	02.020	1 032	392,75	405 318,00
25435	Респ. Северная Осетия - Алания, р-н Моздокский, ст Луковская, ул. Калинина, 123	Моздокский	15:01:2601010:11	003002000000 Земли населенных пунктов	Для ведения личного подсобного хозяйства	13	02.020	653	392,75	256 465,75
25436	Респ. Северная Осетия - Алания, р-н Моздокский, ст-ца Луковская, ул. Калинина, дом 127	Моздокский	15:01:2601010:12	003002000000 Земли населенных пунктов	Для ведения личного подсобного хозяйства	13	02.020	2 002	392,75	786 285,50
25437	Респ. Северная Осетия - Алания, р-н Моздокский, ст-ца Луковская, ул. Калинина, дом 129	Моздокский	15:01:2601010:13	003002000000 Земли населенных пунктов	Для ведения личного подсобного хозяйства	13	02.020	1 300	392,75	510 575,00
25438	Респ. Северная Осетия - Алания, р-н Моздокский, ст-ца Луковская, ул. Калинина, дом 131	Моздокский	15:01:2601010:14	003002000000 Земли населенных пунктов	Для ведения личного подсобного хозяйства	13	02.020	2 295	392,75	901 361,25
25439	Респ. Северная Осетия - Алания, р-н Моздокский, ст-ца Луковская, ул. Калинина, дом 137	Моздокский	15:01:2601010:15	003002000000 Земли населенных пунктов	Для ведения личного подсобного хозяйства	13	02.020	1 700	392,75	667 675,00
25440	Респ. Северная Осетия - Алания, р-н Моздокский, ст. Луковская, ул. Калинина. 141	Моздокский	15:01:2601010:16	003002000000 Земли населенных пунктов	Для ведения личного подсобного хозяйства	13	02.020	1 457	392,75	572 236,75
25441	Респ. Северная Осетия - Алания, р-н Моздокский, ст-ца Луковская, ул. Калинина, дом 143	Моздокский	15:01:2601010:17	003002000000 Земли населенных пунктов	Для ведения личного подсобного хозяйства	13	02.020	1 379	392,75	541 602,25
25442	Респ. Северная Осетия - Алания, р-н Моздокский, ст-ца Луковская, ул. Калинина, дом 145	Моздокский	15:01:2601010:18	003002000000 Земли населенных пунктов	Для ведения личного подсобного хозяйства	13	02.020	1 400	392,75	549 850,00
25443	Респ. Северная Осетия - Алания, р-н Моздокский, ст-ца Луковская, ул. Буденного, 128	Моздокский	15:01:2601010:19	003002000000 Земли населенных пунктов	Для ведения личного подсобного хозяйства	13	02.020	811	392,75	318 520,25
25444	Респ. Северная Осетия - Алания, р-н Моздокский, ст-ца Луковская, ул. Калинина, дом 125	Моздокский	15:01:2601010:2	003002000000 Земли населенных пунктов	Для ведения личного подсобного хозяйства	13	02.020	1 632	392,75	640 968,00
25445	Респ. Северная Осетия - Алания, р-н Моздокский, ст-ца Луковская, ул. Буденного. 134	Моздокский	15:01:2601010:20	003002000000 Земли населенных пунктов	Для ведения личного подсобного хозяйства	13	02.020	2 018	392,75	792 569,50
25446	Респ. Северная Осетия - Алания, р-н Моздокский, ст-ца Луковская, ул. Буденного, дом 138	Моздокский	15:01:2601010:21	003002000000 Земли населенных пунктов	Для ведения личного подсобного хозяйства	13	02.020	900	392,75	353 475,00
25447	Российская Федерация, Республика Северная Осетия - Алания, Моздокский район. ст-ца Луковская, ул Буденного. 142	Моздокский	15:01:2601010:22	003002000000 Земли населенных пунктов	Для ведения личного подсобного хозяйства	13	02.020	1 574	392,75	618 188,50
25448	Российская Федерация, Республика Северная Осетия - Алания. Моздокский район, ст-ца Луковская, ул. Буденного. 144	Моздокский	15:01:2601010:23	003002000000 Земли населенных пунктов	Для ведения личного подсобного хозяйства	13	02.020	900	392,75	353 475,00
25449	Респ. Северная Осетия - Алания, р-н Моздокский, ст-ца Луковская, ул. Буденного. 146	Моздокский	15:01:2601010:24	003002000000 Земли населенных пунктов	Для ведения личного подсобного хозяйства	13	02.020	1 362	392,75	534 925,50
25450	Респ. Северная Осетия - Алания, р-н Моздокский, ст-ца Луковская, ул. Буденного, дом 148	Моздокский	15:01:2601010:25	003002000000 Земли населенных пунктов	Для ведения личного подсобного хозяйства	13	02.020	902	392,75	354 260,50
25451	Северная Осетия - Алания респ, р-н Моздокский, ст-ца Луковская, ул Буденного. 150	Моздокский	15:01:2601010:26	003002000000 Земли населенных пунктов	Для ведения личного подсобного хозяйства	13	02.020	1 600	392,75	628 400,00
25452	Респ. Северная Осетия - Алания, р-н Моздокский, ст-ца Луковская, ул. Буденного. дом 152	Моздокский	15:01:2601010:27	003002000000 Земли населенных пунктов	Для ведения личного подсобного хозяйства	13	02.020	1 000	392,75	392 750,00
25453	Респ. Северная Осетия - Алания, р-н Моздокский, ст-ца Луковская, ул. Лесная, дом 40	Моздокский	15:01:2601010:28	003002000000 Земли населенных пунктов	Для ведения личного подсобного хозяйства	13	02.020	800	392,75	314 200,00

№ пп	Местоположение ЗУ	Район	Кадастровый номер ЗУ	Категория земель	Разрешенное использование по документу	Код вида разрешенного использования (в соответствии с классификатором видов разрешенного использования земельных участков)	Вид использования объектов недвижимости	Площадь	УПКС	КС
25454	Республика Северная Осетия - Алания, Моздокский район, ст-ца Луковская, ул. Лесная, 42	Моздокский	15:01:2601010:29	003002000000 Земли населенных пунктов	Для ведения личного подсобного хозяйства	13	02.020	1 150	392,75	451 662,50
25455	Респ. Северная Осетия - Алания, р-н Моздокский, ст-ца Луковская ул. Буденного, дом 130	Моздокский	15:01:2601010:3	003002000000 Земли населенных пунктов	Для ведения личного подсобного хозяйства	13	02.020	288	392,75	113 112,00
25456	Респ. Северная Осетия - Алания, р-н Моздокский, ст-ца Луковская ул. Лесная, дом 42"а"	Моздокский	15:01:2601010:30	003002000000 Земли населенных пунктов	Земельные участки личных подсобных хозяйств (ведение личного подсобного хозяйства и эксплуатация жилого дома с хозпостройками)	13	02.020	820	392,75	322 055,00
25457	Респ. Северная Осетия - Алания, р-н Моздокский, ст-ца Луковская, ул. Буденного, дом 140	Моздокский	15:01:2601010:4	003002000000 Земли населенных пунктов	Земельные участки, предназначенные для размещения домов индивидуальной жилой застройки (земельный участок, предназначенный для ведения личного подсобного хозяйства и эксплуатации жилого дома и хозяйственных построек)	13	02.020	792	392,75	311 058,00
25458	Северная Осетия - Алания респ, р-н Моздокский, ст. Луковская, ул. Калинина 135 "а"	Моздокский	15:01:2601010:41	003002000000 Земли населенных пунктов	Для ведения личного подсобного хозяйства	13	02.020	1 300	392,75	510 575,00
25459	Респ. Северная Осетия - Алания, р-н Моздокский, ст-ца Луковская ул. Калинина, дом 135	Моздокский	15:01:2601010:5	003002000000 Земли населенных пунктов	Для ведения личного подсобного хозяйства	13	02.020	1 196	392,75	469 729,00
25460	Респ. Северная Осетия - Алания, р-н Моздокский, ст-ца Луковская, ул. Калинина, дом 130	Моздокский	15:01:2601010:6	003002000000 Земли населенных пунктов	Для ведения личного подсобного хозяйства	13	02.020	1 700	392,75	667 675,00
25461	Респ. Северная Осетия - Алания, р-н Моздокский, ст-ца Луковская, ул. Буденного, дом 132	Моздокский	15:01:2601010:7	003002000000 Земли населенных пунктов	Для ведения личного подсобного хозяйства	13	02.020	1 400	392,75	549 850,00
25462	Респ. Северная Осетия - Алания, р-н Моздокский, ст-ца Луковская ул. Калинина, дом 139	Моздокский	15:01:2601010:8	003002000000 Земли населенных пунктов	Для ведения личного подсобного хозяйства	13	02.020	1 943	392,75	763 113,25
25463	Республика Северная Осетия - Алания, р-н Моздокский, ст-ца Луковская, ул. Буденного, 136	Моздокский	15:01:2601010:9	003002000000 Земли населенных пунктов	Для ведения личного подсобного хозяйства	13	02.020	1 837	392,75	721 481,75
25464	Респ. Северная Осетия - Алания, р-н Моздокский, ст-ца Луковская, ул. Калинина, дом 109	Моздокский	15:01:2601011:10	003002000000 Земли населенных пунктов	Для ведения личного подсобного хозяйства	13	02.020	1 310	392,75	514 502,50
25465	Респ. Северная Осетия - Алания, р-н Моздокский, ст-ца Луковская, ул. Буденного, дом 86	Моздокский	15:01:2601011:11	003002000000 Земли населенных пунктов	Для ведения личного подсобного хозяйства	13	02.020	1 114	392,75	437 523,50
25466	Республика Северная Осетия - Алания, Моздокский район, ст-ца Луковская, ул. Буденного, 92	Моздокский	15:01:2601011:12	003002000000 Земли населенных пунктов	Для ведения личного подсобного хозяйства	13	02.020	760	392,75	298 490,00
25467	Республика Северная Осетия - Алания, р-н Моздокский, ст-ца Луковская, ул. Калинина, 67	Моздокский	15:01:2601011:13	003002000000 Земли населенных пунктов	Для ведения личного подсобного хозяйства	13	02.020	1 234	392,75	484 653,50
25468	Респ. Северная Осетия - Алания, р-н Моздокский, ст-ца Луковская, ул. Калинина, дом 77	Моздокский	15:01:2601011:14	003002000000 Земли населенных пунктов	Земельные участки, предназначенные для размещения домов индивидуальной жилой застройки (земельный участок, предназначенный для ведения личного подсобного хозяйства и эксплуатации жилого дома и хозпостроек)	13	02.020	601	392,75	236 042,75
25469	Респ. Северная Осетия - Алания, р-н Моздокский, ст-ца Луковская ул. Калинина, 51	Моздокский	15:01:2601011:15	003002000000 Земли населенных пунктов	Для ведения личного подсобного хозяйства	13	02.020	1 122	392,75	440 665,50
25470	Респ. Северная Осетия - Алания, р-н Моздокский, ст-ца Луковская, ул. Буденного, 90	Моздокский	15:01:2601011:16	003002000000 Земли населенных пунктов	Земельные участки, предназначенные для размещения домов индивидуальной жилой застройки (земельный участок, предназначенный для ведения личного подсобного хозяйства и эксплуатации жилого дома и хозпостроек)	13	02.020	981	392,75	385 287,75
25471	Респ. Северная Осетия - Алания, р-н Моздокский, ст-ца Луковская, ул. Буденного, дом 108	Моздокский	15:01:2601011:17	003002000000 Земли населенных пунктов	Для ведения личного подсобного хозяйства	13	02.020	980	392,75	384 895,00
25472	Респ. Северная Осетия - Алания, р-н Моздокский, ст-ца Луковская ул. Буденного, дом 76	Моздокский	15:01:2601011:18	003002000000 Земли населенных пунктов	Для ведения личного подсобного хозяйства	13	02.020	1 400	392,75	549 850,00
25473	Респ. Северная Осетия - Алания, р-н Моздокский, ст-ца Луковская, ул. Калинина, дом 55	Моздокский	15:01:2601011:19	003002000000 Земли населенных пунктов	Земельные участки, предназначенные для размещения индивидуальных жилых домов (земельный участок предназначенный для ведения личного подсобного хозяйства и эксплуатации жилого дома и хозяйственных построек)	13	02.020	973	392,75	382 145,75
25474	Респ. Северная Осетия - Алания, р-н Моздокский, ст-ца Луковская, ул. Калинина, дом 61	Моздокский	15:01:2601011:2	003002000000 Земли населенных пунктов	Для ведения личного подсобного хозяйства	13	02.020	1 133	392,75	444 985,75
25475	Респ. Северная Осетия - Алания, р-н Моздокский, ст. Луковская, ул. Калинина, 57	Моздокский	15:01:2601011:20	003002000000 Земли населенных пунктов	Для ведения личного подсобного хозяйства	13	02.020	1 300	392,75	510 575,00
25476	Респ. Северная Осетия - Алания, р-н Моздокский, ст-ца Луковская ул. Калинина, дом 59	Моздокский	15:01:2601011:21	003002000000 Земли населенных пунктов	Земельные участки личных подсобных хозяйств (ведение личного подсобного хозяйства и эксплуатация жилого дома с хозяйственными постройками)	13	02.020	859	392,75	337 372,25
25477	Респ. Северная Осетия - Алания, р-н Моздокский, ст-ца Луковская, ул. Калинина, дом 65	Моздокский	15:01:2601011:22	003002000000 Земли населенных пунктов	Для ведения личного подсобного хозяйства	13	02.020	1 141	392,75	448 127,75
25478	Республика Северная Осетия-Алания, р-н Моздокский, ст-ца Луковская, ул. Калинина, 69	Моздокский	15:01:2601011:23	003002000000 Земли населенных пунктов	Для ведения личного подсобного хозяйства	13	02.020	1 304	392,75	512 146,00
25479	Респ. Северная Осетия - Алания, р-н Моздокский, ст-ца Луковская ул. Калинина, дом 71	Моздокский	15:01:2601011:24	003002000000 Земли населенных пунктов	Для ведения личного подсобного хозяйства	13	02.020	1 381	392,75	542 387,75
25480	Респ. Северная Осетия - Алания, р-н Моздокский, ст-ца Луковская ул. Калинина, дом 73	Моздокский	15:01:2601011:25	003002000000 Земли населенных пунктов	Земельные участки личных подсобных хозяйств (ведение личного подсобного хозяйства и эксплуатация жилого дома с хозпостройками)	13	02.020	1 293	392,75	507 825,75
25481	Респ. Северная Осетия - Алания, р-н Моздокский, ст-ца Луковская, ул. Калинина, дом 75	Моздокский	15:01:2601011:26	003002000000 Земли населенных пунктов	Для ведения личного подсобного хозяйства	13	02.020	1 200	392,75	471 300,00
25482	Республика Северная Осетия-Алания, р-н Моздокский, ст-ца Луковская, ул Калинина, д 80	Моздокский	15:01:2601011:28	003002000000 Земли населенных пунктов	Для ведения личного подсобного хозяйства	13	02.020	1 800	392,75	706 950,00

№ пп	Местоположение ЗУ	Район	Кадастровый номер ЗУ	Категория земель	Разрешенное использование по документу	Код вида разрешенного использования (в соответствии с классификатором видов разрешенного использования земельных участков)	Вид использования объектов недвижимости	Площадь	УПКС	КС
25483	Республика Северная Осетия-Алания, Моздокский р-н, ст-ца Луковская, ул. Буденного, 126	Моздокский	15:01:2601011:286	003002000000 Земли населенных пунктов	"Для ведения личного подсобного хозяйства"	13	02.020	1 125	392,75	441 843,75
25484	Республика Северная Осетия - Алания, р-н Моздокский, ст-ца Луковская, ул. Калинина, 85	Моздокский	15:01:2601011:29	003002000000 Земли населенных пунктов	Для ведения личного подсобного хозяйства	13	02.020	900	392,75	353 475,00
25485	Российская Федерация, Республика Северная Осетия-Алания, Моздокский муниципальный район, Луковское сельское поселение, ст. Луковская, ул. Калинина, 81а	Моздокский	15:01:2601011:292	003002000000 Земли населенных пунктов	Земельные участки личных подсобных хозяйств (ведение личного подсобного хозяйства и эксплуатация жилого дома с хозпостройками)	13	02.020	1 036	392,75	406 889,00
25486	Российская Федерация, Республика Северная Осетия-Алания, Моздокский муниципальный район, Луковское сельское поселение, ст. Луковская, ул. Калинина, 81	Моздокский	15:01:2601011:293	003002000000 Земли населенных пунктов	Земельные участки личных подсобных хозяйств (ведение личного подсобного хозяйства и эксплуатация жилого дома с хозпостройками)	13	02.020	957	392,75	375 861,75
25487	Республика Северная Осетия - Алания, муниципальный район Моздокский, сельское поселение Луковское, станица Луковская, улица Калинина, земельный участок 91	Моздокский	15:01:2601011:294	003002000000 Земли населенных пунктов	Для ведения личного подсобного хозяйства	13	02.020	400	392,75	157 100,00
25488	Республика Северная Осетия - Алания, муниципальный район Моздокский, сельское поселение Луковское, станица Луковская, улица Калинина, земельный участок 91а	Моздокский	15:01:2601011:295	003002000000 Земли населенных пунктов	Для ведения личного подсобного хозяйства	13	02.020	1 296	392,75	509 004,00
25489	Респ. Северная Осетия - Алания, р-н Моздокский, ст-ца Луковская, ул. Калинина, дом 53	Моздокский	15:01:2601011:3	003002000000 Земли населенных пунктов	Для ведения личного подсобного хозяйства	13	02.020	1 047	392,75	411 209,25
25490	Респ. Северная Осетия - Алания, р-н Моздокский, ст-ца Луковская, ул. Калинина, дом 89	Моздокский	15:01:2601011:30	003002000000 Земли населенных пунктов	Для ведения личного подсобного хозяйства	13	02.020	816	392,75	320 484,00
25491	Респ. Северная Осетия - Алания, р-н Моздокский, ст-ца Луковская, ул. Калинина, дом 93	Моздокский	15:01:2601011:31	003002000000 Земли населенных пунктов	Для ведения личного подсобного хозяйства	13	02.020	1 199	392,75	470 907,25
25492	Респ. Северная Осетия - Алания, р-н Моздокский, ст-ца Луковская, ул. Калинина, дом 95	Моздокский	15:01:2601011:32	003002000000 Земли населенных пунктов	Для ведения личного подсобного хозяйства	13	02.020	1 004	392,75	394 321,00
25493	Респ. Северная Осетия - Алания, р-н Моздокский, ст-ца Луковская, ул. Калинина, дом 97	Моздокский	15:01:2601011:33	003002000000 Земли населенных пунктов	Для ведения личного подсобного хозяйства	13	02.020	1 605	392,75	630 363,75
25494	Респ. Северная Осетия - Алания, р-н Моздокский, ст-ца Луковская, ул. Калинина, дом 99	Моздокский	15:01:2601011:34	003002000000 Земли населенных пунктов	Для ведения личного подсобного хозяйства	13	02.020	1 262	392,75	495 650,50
25495	Северная Осетия - Алания респ, р-н Моздокский, ст-ца Луковская, ул Калинина, 101	Моздокский	15:01:2601011:35	003002000000 Земли населенных пунктов	Для ведения личного подсобного хозяйства	13	02.020	1 468	392,75	576 557,00
25496	Респ. Северная Осетия - Алания, р-н Моздокский, ст-ца Луковская, ул. Калинина, дом 103	Моздокский	15:01:2601011:36	003002000000 Земли населенных пунктов	Для ведения личного подсобного хозяйства	13	02.020	1 205	392,75	473 363,75
25497	Северная Осетия - Алания респ, р-н Моздокский, ст. Луковская, ул Калинина, 107	Моздокский	15:01:2601011:37	003002000000 Земли населенных пунктов	Для ведения личного подсобного хозяйства	13	02.020	2 076	392,75	815 349,00
25498	Респ. Северная Осетия - Алания, р-н Моздокский, ст-ца Луковская, ул. Калинина, дом 111	Моздокский	15:01:2601011:38	003002000000 Земли населенных пунктов	Для ведения личного подсобного хозяйства	13	02.020	940	392,75	369 185,00
25499	Республика Северная Осетия-Алания, р-н Моздокский, ст-ца Луковская, ул. Калинина, 113	Моздокский	15:01:2601011:39	003002000000 Земли населенных пунктов	Для ведения личного подсобного хозяйства	13	02.020	1 417	392,75	556 526,75
25500	Респ. Северная Осетия - Алания, р-н Моздокский, ст-ца Луковская, ул. Калинина, дом 105	Моздокский	15:01:2601011:4	003002000000 Земли населенных пунктов	Земельные участки личных подсобных хозяйств	13	02.020	791	392,75	310 665,25
25501	Респ. Северная Осетия - Алания, р-н Моздокский, ст-ца Луковская, ул. Калинина, 115	Моздокский	15:01:2601011:40	003002000000 Земли населенных пунктов	Для ведения личного подсобного хозяйства	13	02.020	1 499	392,75	588 732,25
25502	Респ. Северная Осетия - Алания, р-н Моздокский, ст-ца Луковская, ул. Калинина, 117	Моздокский	15:01:2601011:41	003002000000 Земли населенных пунктов	Для ведения личного подсобного хозяйства	13	02.020	1 083	392,75	425 348,25
25503	Респ. Северная Осетия - Алания, р-н Моздокский, ст-ца Луковская, ул. Калинина, дом 119	Моздокский	15:01:2601011:43	003002000000 Земли населенных пунктов	Земельные участки личных подсобных хозяйствах (ведение личного подсобного хозяйства и эксплуатация жилого дома с хозпостройками)	13	02.020	811	392,75	318 520,25
25504	Респ. Северная Осетия - Алания, р-н Моздокский, ст-ца Луковская, ул. Буденного, дом 60	Моздокский	15:01:2601011:44	003002000000 Земли населенных пунктов	Для ведения личного подсобного хозяйства	13	02.020	512	392,75	201 088,00
25505	Респ. Северная Осетия - Алания, р-н Моздокский, ст-ца Луковская, ул. Буденного, дом 62	Моздокский	15:01:2601011:45	003002000000 Земли населенных пунктов	Земельные участки личных подсобных хозяйств (ведение личного подсобного хозяйства и эксплуатация жилого дома с хозпостройками)	13	02.020	454	392,75	178 308,50
25506	Респ. Северная Осетия - Алания, р-н Моздокский, ст-ца Луковская, ул. Буденного, дом 64	Моздокский	15:01:2601011:46	003002000000 Земли населенных пунктов	Для ведения личного подсобного хозяйства	13	02.020	602	392,75	236 435,50
25507	Респ. Северная Осетия - Алания, р-н Моздокский, ст-ца Луковская, ул. Буденного, 66	Моздокский	15:01:2601011:47	003002000000 Земли населенных пунктов	Для ведения личного подсобного хозяйства	13	02.020	1 477	392,75	580 091,75
25508	Респ. Северная Осетия - Алания, р-н Моздокский, ст-ца Луковская, ул. Буденного, дом 68	Моздокский	15:01:2601011:48	003002000000 Земли населенных пунктов	Для ведения личного подсобного хозяйства	13	02.020	400	392,75	157 100,00
25509	Республика Северная Осетия - Алания, р-н Моздокский, ст-ца Луковская, ул. Буденного, 70	Моздокский	15:01:2601011:49	003002000000 Земли населенных пунктов	Земельные участки личных подсобных хозяйств (ведение личного подсобного хозяйства и эксплуатация жилого дома с хозпостройками)	13	02.020	912	392,75	358 188,00
25510	Республика Северная Осетия-Алания, р-н Моздокский, ст-ца Луковская, ул. Буденного, 74	Моздокский	15:01:2601011:50	003002000000 Земли населенных пунктов	«Жилая застройка», «Для ведения личного подсобного хозяйства (приусадебный земельный участок)», размещение жилого дома, производство сельскохозяйственной продукции, размещение гаража и иных вспомогательных сооружений, содержание сельскохозяйственных животных	13	02.020	1 380	392,75	541 995,00
25511	Респ. Северная Осетия - Алания, р-н Моздокский, ст-ца Луковская, ул. Буденного, дом 78	Моздокский	15:01:2601011:51	003002000000 Земли населенных пунктов	Для ведения личного подсобного хозяйства	13	02.020	1 252	392,75	491 723,00
25512	Респ. Северная Осетия - Алания, р-н Моздокский, ст-ца Луковская, ул. Буденного, дом 80	Моздокский	15:01:2601011:52	003002000000 Земли населенных пунктов	Для ведения личного подсобного хозяйства	13	02.020	900	392,75	353 475,00
25513	Респ. Северная Осетия - Алания, р-н Моздокский, ст. Луковская, ул. Буденного, 82	Моздокский	15:01:2601011:53	003002000000 Земли населенных пунктов	Для ведения личного подсобного хозяйства	13	02.020	1 200	392,75	471 300,00

№ пп	Местоположение ЗУ	Район	Кадастровый номер ЗУ	Категория земель	Разрешенное использование по документу	Код вида разрешенного использования (в соответствии с классификатором видов разрешенного использования земельных участков)	Вид использования объектов недвижимости	Площадь	УПКС	КС
25514	Респ. Северная Осетия - Алания, р-н Моздокский, ст-ца Луковская, ул. Буденного, дом 84	Моздокский	15:01:2601011:54	003002000000 Земли населенных пунктов	Для ведения личного подсобного хозяйства	13	02.020	872	392,75	342 478,00
25515	Республика Северная Осетия - Алания, р-н Моздокский, ст-ца Луковская, ул. Буденного, 88	Моздокский	15:01:2601011:55	003002000000 Земли населенных пунктов	Для ведения личного подсобного хозяйства	13	02.020	1 287	392,75	505 469,25
25516	Респ. Северная Осетия - Алания, р-н Моздокский, ст-ца Луковская, ул. Буденного, дом 94	Моздокский	15:01:2601011:56	003002000000 Земли населенных пунктов	Для ведения личного подсобного хозяйства	13	02.020	729	392,75	286 314,75
25517	Респ. Северная Осетия - Алания, р-н Моздокский, ст-ца Луковская, ул. Буденного, дом 96	Моздокский	15:01:2601011:57	003002000000 Земли населенных пунктов	Для ведения личного подсобного хозяйства	13	02.020	1 071	392,75	420 635,25
25518	Респ. Северная Осетия - Алания, р-н Моздокский, ст-ца Луковская, ул. Буденного, дом 98	Моздокский	15:01:2601011:58	003002000000 Земли населенных пунктов	Земельные участки личных подсобных хозяйств (ведение личного подсобного хозяйства и эксплуатация жилого дома с хозпостройками)	13	02.020	1 530	392,75	600 907,50
25519	Респ. Северная Осетия - Алания, р-н Моздокский, ст-ца Луковская, ул. Буденного, дом 100	Моздокский	15:01:2601011:59	003002000000 Земли населенных пунктов	Для ведения личного подсобного хозяйства	13	02.020	1 795	392,75	704 986,25
25520	Респ. Северная Осетия - Алания, р-н Моздокский, ст-ца Луковская, ул. Буденного, дом 102	Моздокский	15:01:2601011:60	003002000000 Земли населенных пунктов	Земельные участки, предназначенные для размещения индивидуальных жилых домов (земельный участок, предназначенный для ведения личного подсобного хозяйства и эксплуатации жилого дома с хозяйственными постройками)	13	02.020	888	392,75	348 762,00
25521	Респ. Северная Осетия - Алания, р-н Моздокский, ст-ца Луковская, ул. Буденного, дом 104	Моздокский	15:01:2601011:61	003002000000 Земли населенных пунктов	Для ведения личного подсобного хозяйства	13	02.020	1 276	392,75	501 149,00
25522	Респ. Северная Осетия - Алания, р-н Моздокский, ст-ца Луковская, ул. Буденного, дом 106	Моздокский	15:01:2601011:62	003002000000 Земли населенных пунктов	Для ведения личного подсобного хозяйства	13	02.020	1 157	392,75	454 411,75
25523	Респ. Северная Осетия - Алания, р-н Моздокский, ст-ца Луковская, ул. Буденного, дом 110	Моздокский	15:01:2601011:63	003002000000 Земли населенных пунктов	Для ведения личного подсобного хозяйства	13	02.020	1 262	392,75	495 650,50
25524	Респ. Северная Осетия - Алания, р-н Моздокский, ст-ца Луковская, ул. Буденного, дом 112	Моздокский	15:01:2601011:64	003002000000 Земли населенных пунктов	Для ведения личного подсобного хозяйства	13	02.020	1 249	392,75	490 544,75
25525	Респ. Северная Осетия - Алания, р-н Моздокский, ст-ца Луковская, ул. Буденного, дом 114	Моздокский	15:01:2601011:65	003002000000 Земли населенных пунктов	Для ведения личного подсобного хозяйства	13	02.020	700	392,75	274 925,00
25526	Респ. Северная Осетия - Алания, р-н Моздокский, ст-ца Луковская, ул. Буденного, дом 116	Моздокский	15:01:2601011:66	003002000000 Земли населенных пунктов	Для ведения личного подсобного хозяйства	13	02.020	1 200	392,75	471 300,00
25527	Респ. Северная Осетия - Алания, р-н Моздокский, ст-ца Луковская, ул. Буденного, дом 118	Моздокский	15:01:2601011:67	003002000000 Земли населенных пунктов	Земельные участки, предназначенные для размещения домов индивидуальной жилой застройки (земельный участок, предназначенный для ведения личного подсобного хозяйства и эксплуатации жилого дома и хозяйственных построек)	13	02.020	734	392,75	288 278,50
25528	Респ. Северная Осетия - Алания, р-н Моздокский, ст Луковская, ул. Буденного, 120	Моздокский	15:01:2601011:68	003002000000 Земли населенных пунктов	Для ведения личного подсобного хозяйства	13	02.020	969	392,75	380 574,75
25529	Респ. Северная Осетия - Алания, р-н Моздокский, ст-ца Луковская, ул. Буденного, дом 122	Моздокский	15:01:2601011:69	003002000000 Земли населенных пунктов	Для ведения личного подсобного хозяйства	13	02.020	600	392,75	235 650,00
25530	Респ. Северная Осетия - Алания, р-н Моздокский, ст-ца Луковская, ул. Калинина, дом 79	Моздокский	15:01:2601011:7	003002000000 Земли населенных пунктов	Для ведения личного подсобного хозяйства	13	02.020	1 812	392,75	711 663,00
25531	Респ. Северная Осетия - Алания, р-н Моздокский, ст-ца Луковская, ул. Буденного, дом 124	Моздокский	15:01:2601011:70	003002000000 Земли населенных пунктов	Для ведения личного подсобного хозяйства	13	02.020	771	392,75	302 810,25
25532	Респ. Северная Осетия - Алания, р-н Моздокский, ст-ца Луковская, ул. Лесная, дом 29	Моздокский	15:01:2601011:72	003002000000 Земли населенных пунктов	Для ведения личного подсобного хозяйства	13	02.020	400	392,75	157 100,00
25533	Респ. Северная Осетия - Алания, р-н Моздокский, ст-ца Луковская, ул. Лесная, дом 31	Моздокский	15:01:2601011:73	003002000000 Земли населенных пунктов	Для ведения личного подсобного хозяйства	13	02.020	936	392,75	367 614,00
25534	Респ. Северная Осетия - Алания, р-н Моздокский, ст-ца Луковская, ул. Лесная, дом 33	Моздокский	15:01:2601011:74	003002000000 Земли населенных пунктов	Для ведения личного подсобного хозяйства	13	02.020	900	392,75	353 475,00
25535	Респ. Северная Осетия - Алания, р-н Моздокский, ст-ца Луковская, ул. Лесная, дом 35	Моздокский	15:01:2601011:75	003002000000 Земли населенных пунктов	Для ведения личного подсобного хозяйства	13	02.020	1 055	392,75	414 351,25
25536	Респ. Северная Осетия - Алания, р-н Моздокский, ст-ца Луковская, ул. Прогонная, 40	Моздокский	15:01:2601011:76	003002000000 Земли населенных пунктов	Для ведения личного подсобного хозяйства	13	02.020	800	392,75	314 200,00
25537	Респ. Северная Осетия - Алания, р-н Моздокский, ст-ца Луковская, ул. Прогонная, 44	Моздокский	15:01:2601011:77	003002000000 Земли населенных пунктов	Земельные участки личных подсобных хозяйств (ведение личного подсобного хозяйства и эксплуатация жилого дома с хозпостройками)	13	02.020	1 010	392,75	396 677,50
25538	Респ. Северная Осетия - Алания, р-н Моздокский, ст-ца Луковская, ул. Прогонная, дом 46	Моздокский	15:01:2601011:78	003002000000 Земли населенных пунктов	Земельные участки личных подсобных хозяйств (ведение личного подсобного хозяйства и эксплуатация жилого дома с хозяйственными постройками)	13	02.020	407	392,75	159 849,25
25539	Респ. Северная Осетия - Алания, р-н Моздокский, ст-ца Луковская, ул. Прогонная, дом 48	Моздокский	15:01:2601011:79	003002000000 Земли населенных пунктов	Для ведения личного подсобного хозяйства	13	02.020	995	392,75	390 786,25
25540	Респ. Северная Осетия - Алания, р-н Моздокский, ст-ца Луковская, ул. Калинина, дом 77"а"	Моздокский	15:01:2601011:80	003002000000 Земли населенных пунктов	Земельные участки, предназначенные для размещения домов индивидуальной жилой застройки (земельный участок, предназначенный для ведения личного подсобного хозяйства	13	02.020	1 051	392,75	412 780,25
25541	Республика Северная Осетия-Алания, р-н Моздокский, ст. Луковская, ул. Калинина, 63	Моздокский	15:01:2601011:97	003002000000 Земли населенных пунктов	Для ведения личного подсобного хозяйства	13	02.020	1 036	392,75	406 889,00
25542	Респ. Северная Осетия - Алания, р-н Моздокский, ст Луковская, ул. Моздокская, 200	Моздокский	15:01:2601012:1	003002000000 Земли населенных пунктов	Для ведения личного подсобного хозяйства	13	02.020	1 727	392,75	678 279,25
25543	Респ. Северная Осетия - Алания, р-н Моздокский, ст-ца Луковская, ул. Моздокская, 182	Моздокский	15:01:2601012:10	003002000000 Земли населенных пунктов	Для ведения личного подсобного хозяйства	13	02.020	1 927	392,75	756 829,25
25544	Респ. Северная Осетия - Алания, р-н Моздокский, ст Луковская, ул. Буденного, 155	Моздокский	15:01:2601012:11	003002000000 Земли населенных пунктов	Для ведения личного подсобного хозяйства	13	02.020	644	392,75	252 931,00

№ пп	Местоположение ЗУ	Район	Кадастровый номер ЗУ	Категория земель	Разрешенное использование по документу	Код вида разрешенного использования (в соответствии с классификатором видов разрешенного использования земельных участков)	Вид использования объектов недвижимости	Площадь	УПКС	КС
25545	Респ. Северная Осетия - Алания, р-н Моздокский, ст-ца Луковская, ул. Моздокская, дом 198	Моздокский	15:01:2601012:12	003002000000 Земли населенных пунктов	Земельные участки личных подсобных хозяйств (ведение личного подсобного хозяйства и эксплуатация жилого дома и хозпостроек)	13	02-020	727	392,75	285 529,25
25546	Респ. Северная Осетия - Алания, р-н Моздокский, ст-ца Луковская, ул. Буденного, дом 157	Моздокский	15:01:2601012:13	003002000000 Земли населенных пунктов	Для ведения личного подсобного хозяйства	13	02-020	800	392,75	314 200,00
25547	Респ. Северная Осетия - Алания, р-н Моздокский, ст-ца Луковская, ул. Буденного, дом 143	Моздокский	15:01:2601012:14	003002000000 Земли населенных пунктов	Земельные участки, предназначенные для размещения домов индивидуальной жилой застройки (земельный участок, предназначенный для ведения личного подсобного хозяйства и эксплуатации жилого дома и хозяйственных построек)	13	02-020	960	392,75	377 040,00
25548	Респ. Северная Осетия - Алания, р-н Моздокский, ст-ца Луковская, ул. Буденного, дом 145	Моздокский	15:01:2601012:15	003002000000 Земли населенных пунктов	Для ведения личного подсобного хозяйства	13	02-020	661	392,75	259 607,75
25549	Респ. Северная Осетия - Алания, р-н Моздокский, ст-ца Луковская, ул. Буденного, дом 147	Моздокский	15:01:2601012:16	003002000000 Земли населенных пунктов	Для ведения личного подсобного хозяйства	13	02-020	1 275	392,75	500 756,25
25550	Респ. Северная Осетия - Алания, р-н Моздокский, ст-ца Луковская, ул. Буденного, дом 149	Моздокский	15:01:2601012:17	003002000000 Земли населенных пунктов	Для ведения личного подсобного хозяйства	13	02-020	761	392,75	298 882,75
25551	Респ. Северная Осетия - Алания, р-н Моздокский, ст-ца Луковская, ул. Буденного, дом 151	Моздокский	15:01:2601012:18	003002000000 Земли населенных пунктов	Для ведения личного подсобного хозяйства	13	02-020	1 463	392,75	574 593,25
25552	Респ. Северная Осетия - Алания, р-н Моздокский, ст-ца Луковская, ул. Буденного, 159	Моздокский	15:01:2601012:19	003002000000 Земли населенных пунктов	Для ведения личного подсобного хозяйства	13	02-020	1 519	392,75	596 587,25
25553	Респ. Северная Осетия - Алания, р-н Моздокский, ст-ца Луковская, ул. Буденного, дом 139	Моздокский	15:01:2601012:2	003002000000 Земли населенных пунктов	Земельные участки личных подсобных хозяйств (ведение личного подсобного хозяйства и эксплуатация жилого дома с хозяйственными постройками)	13	02-020	639	392,75	250 967,25
25554	Респ. Северная Осетия - Алания, р-н Моздокский, ст-ца Луковская, ул. Буденного, дом 163	Моздокский	15:01:2601012:20	003002000000 Земли населенных пунктов	Для ведения личного подсобного хозяйства	13	02-020	767	392,75	301 239,25
25555	Респ. Северная Осетия - Алания, р-н Моздокский, ст Луковская, ул. Моздокская, 180	Моздокский	15:01:2601012:21	003002000000 Земли населенных пунктов	Для ведения личного подсобного хозяйства	13	02-020	1 076	392,75	422 599,00
25556	Респ. Северная Осетия - Алания, р-н Моздокский, ст Луковская, ул. Моздокская, 184	Моздокский	15:01:2601012:22	003002000000 Земли населенных пунктов	Для ведения личного подсобного хозяйства	13	02-020	1 474	392,75	578 913,50
25557	Респ. Северная Осетия - Алания, р-н Моздокский, ст-ца Луковская, ул. Моздокская, 186	Моздокский	15:01:2601012:23	003002000000 Земли населенных пунктов	Для ведения личного подсобного хозяйства	13	02-020	1 027	392,75	403 354,25
25558	Респ. Северная Осетия - Алания, р-н Моздокский, ст-ца Луковская, ул. Моздокская, дом 190	Моздокский	15:01:2601012:24	003002000000 Земли населенных пунктов	Для ведения личного подсобного хозяйства	13	02-020	1 736	392,75	681 814,00
25559	Респ. Северная Осетия - Алания, р-н Моздокский, ст-ца Луковская, ул. Моздокская, дом 192	Моздокский	15:01:2601012:25	003002000000 Земли населенных пунктов	Для ведения личного подсобного хозяйства	13	02-020	960	392,75	377 040,00
25560	Респ. Северная Осетия - Алания, р-н Моздокский, ст-ца Луковская, ул. Моздокская, дом 194	Моздокский	15:01:2601012:26	003002000000 Земли населенных пунктов	Для ведения личного подсобного хозяйства	13	02-020	1 011	392,75	397 070,25
25561	Республика Северная Осетия - Алания, Моздокский район, ст. Луковская, ул. Лесная, 48	Моздокский	15:01:2601012:27	003002000000 Земли населенных пунктов	Для ведения личного подсобного хозяйства	13	02-020	583	392,75	228 973,25
25562	Респ. Северная Осетия - Алания, р-н Моздокский, ст-ца Луковская, ул. Моздокская, дом 196	Моздокский	15:01:2601012:3	003002000000 Земли населенных пунктов	Для ведения личного подсобного хозяйства	13	02-020	1 122	392,75	440 665,50
25563	Республика Северная Осетия - Алания, р-н Моздокский, ст-ца Луковская, ул. Буденного, 137	Моздокский	15:01:2601012:4	003002000000 Земли населенных пунктов	Для ведения личного подсобного хозяйства	13	02-020	800	392,75	314 200,00
25564	Республика Северная Осетия - Алания, р-н Моздокский, ст-ца Луковская, ул Лесная, 52	Моздокский	15:01:2601012:40	003002000000 Земли населенных пунктов	Для ведения личного подсобного хозяйства	13	02-020	346	392,75	135 891,50
25565	Респ. Северная Осетия - Алания, р-н Моздокский, ст-ца Луковская, ул. Лесная, дом 50	Моздокский	15:01:2601012:5	003002000000 Земли населенных пунктов	Для ведения личного подсобного хозяйства	13	02-020	636	392,75	249 789,00
25566	Респ. Северная Осетия - Алания, р-н Моздокский, ст-ца Луковская, ул. Моздокская, дом 188	Моздокский	15:01:2601012:6	003002000000 Земли населенных пунктов	Для ведения личного подсобного хозяйства	13	02-020	797	392,75	313 021,75
25567	Респ. Северная Осетия - Алания, р-н Моздокский, ст-ца Луковская, ул. Буденного, дом 141	Моздокский	15:01:2601012:7	003002000000 Земли населенных пунктов	Земельные участки, предназначенные для размещения индивидуальных жилых домов (земельный участок, предназначенный для ведения личного подсобного хозяйства и эксплуатации жилого дома и хозяйственных построек)	13	02-020	835	392,75	327 946,25
25568	Респ. Северная Осетия - Алания, р-н Моздокский, ст-ца Луковская, ул. Буденного, дом 153	Моздокский	15:01:2601012:8	003002000000 Земли населенных пунктов	Для ведения личного подсобного хозяйства	13	02-020	800	392,75	314 200,00
25569	Респ. Северная Осетия - Алания, р-н Моздокский, ст-ца Луковская, ул. Буденного, дом 161	Моздокский	15:01:2601012:9	003002000000 Земли населенных пунктов	Для ведения личного подсобного хозяйства	13	02-020	888	392,75	348 762,00
25570	Республика Северная Осетия - Алания, Моздокский район, ст. Луковская, ул. Буденного, 105	Моздокский	15:01:2601013:1	003002000000 Земли населенных пунктов	Для ведения личного подсобного хозяйства	13	02-020	923	392,75	362 508,25
25571	Респ. Северная Осетия - Алания, р-н Моздокский, ст-ца Луковская, ул. Буденного, дом 109	Моздокский	15:01:2601013:10	003002000000 Земли населенных пунктов	Для ведения личного подсобного хозяйства	13	02-020	1 584	392,75	622 116,00
25572	Республика Северная Осетия-Алания, р-н Моздокский, ст-ца Луковская, ул Буденного, д 111	Моздокский	15:01:2601013:11	003002000000 Земли населенных пунктов	Земельные участки личных подсобных хозяйств (ведение личного подсобного хозяйства и эксплуатация жилого дома с хозпостройками)	13	02-020	1 645	392,75	646 073,75
25573	Респ. Северная Осетия - Алания, р-н Моздокский, ст. Луковская, ул. Моздокская, 134	Моздокский	15:01:2601013:12	003002000000 Земли населенных пунктов	Для ведения личного подсобного хозяйства	13	02-020	1 480	392,75	581 270,00
25574	Республика Северная Осетия - Алания, р-н Моздокский, ст-ца Луковская, ул. Лесная, 41	Моздокский	15:01:2601013:13	003002000000 Земли населенных пунктов	Для ведения личного подсобного хозяйства	13	02-020	1 615	392,75	634 291,25
25575	Российская Федерация, Республика Северная Осетия - Алания, р-н Моздокский, ст-ца Луковская, ул. Моздокская, 176	Моздокский	15:01:2601013:14	003002000000 Земли населенных пунктов	Для ведения личного подсобного хозяйства	13	02-020	899	392,75	353 082,25
25576	Респ. Северная Осетия - Алания, р-н Моздокский, ст-ца Луковская, ул. Моздокская, дом 160	Моздокский	15:01:2601013:15	003002000000 Земли населенных пунктов	Для ведения личного подсобного хозяйства	13	02-020	1 100	392,75	432 025,00
25577	Респ. Северная Осетия - Алания, р-н Моздокский, ст-ца Луковская, ул. Лесная, дом 39	Моздокский	15:01:2601013:16	003002000000 Земли населенных пунктов	Для ведения личного подсобного хозяйства	13	02-020	940	392,75	369 185,00

№ п/п	Местоположение ЗУ	Район	Кадастровый номер ЗУ	Категория земель	Разрешенное использование по документу	Код вида разрешенного использования (в соответствии с классификатором видов разрешенного использования земельных участков)	Вид использования объектов недвижимости	Площадь	УПКС	КС
25578	Респ. Северная Осетия - Алания, р-н Моздокский, ст-ца Луковская, ул. Буденного, дом 103а	Моздокский	15:01:2601013:17	003002000000 Земли населенных пунктов	Для ведения личного подсобного хозяйства	13	02.020	1 167	392,75	458 339,25
25579	Респ. Северная Осетия - Алания, р-н Моздокский, ст-ца Луковская, ул. Буденного, дом 129	Моздокский	15:01:2601013:19	003002000000 Земли населенных пунктов	Для ведения личного подсобного хозяйства	13	02.020	1 000	392,75	392 750,00
25580	Респ. Северная Осетия - Алания, р-н Моздокский, ст-ца Луковская, ул. Водопроводная, дом 6	Моздокский	15:01:2601013:2	003002000000 Земли населенных пунктов	Земельные участки личных подсобных хозяйств (ведение личного подсобного хозяйства и эксплуатация жилого дома с хозяйственными постройками)	13	02.020	804	392,75	315 771,00
25581	Респ. Северная Осетия - Алания, р-н Моздокский, ст-ца Луковская, ул. Водопроводная, дом 10	Моздокский	15:01:2601013:20	003002000000 Земли населенных пунктов	Для ведения личного подсобного хозяйства	13	02.020	1 500	392,75	589 125,00
25582	Респ. Северная Осетия - Алания, р-н Моздокский, ст-ца Луковская, ул. Буденного, дом 125	Моздокский	15:01:2601013:21	003002000000 Земли населенных пунктов	Земельные участки личных подсобных хозяйств (ведение личного подсобного хозяйства и эксплуатация жилого дома с хозяйственными постройками)	13	02.020	951	392,75	373 505,25
25583	Респ. Северная Осетия - Алания, р-н Моздокский, ст-ца Луковская, ул. Буденного, дом 85	Моздокский	15:01:2601013:22	003002000000 Земли населенных пунктов	Для ведения личного подсобного хозяйства	13	02.020	657	392,75	258 036,75
25584	Республика Северная Осетия-Алания, р-н Моздокский, ст. Луковская, ул. Буденного, 87	Моздокский	15:01:2601013:23	003002000000 Земли населенных пунктов	Для ведения личного подсобного хозяйства	13	02.020	645	392,75	253 323,75
25585	Респ. Северная Осетия - Алания, р-н Моздокский, ст-ца Луковская, ул. Буденного, дом 91	Моздокский	15:01:2601013:24	003002000000 Земли населенных пунктов	Для ведения личного подсобного хозяйства	13	02.020	1 617	392,75	635 076,75
25586	Респ. Северная Осетия - Алания, р-н Моздокский, ст-ца Луковская, ул. Буденного, дом 93	Моздокский	15:01:2601013:25	003002000000 Земли населенных пунктов	Земельные участки личных подсобных хозяйств (ведение личного подсобного хозяйства и эксплуатация жилого дома с хозпостройками)	13	02.020	1 409	392,75	553 384,75
25587	Северная Осетия - Алания респ, р-н Моздокский, ст-ца Луковская, ул Буденного, 95	Моздокский	15:01:2601013:26	003002000000 Земли населенных пунктов	Для ведения личного подсобного хозяйства	13	02.020	1 259	392,75	494 472,25
25588	Респ. Северная Осетия - Алания, р-н Моздокский, ст-ца Луковская, ул. Буденного, дом 97	Моздокский	15:01:2601013:27	003002000000 Земли населенных пунктов	Для ведения личного подсобного хозяйства	13	02.020	1 000	392,75	392 750,00
25589	Респ. Северная Осетия - Алания, р-н Моздокский, ст-ца Луковская, ул. Буденного, дом 99	Моздокский	15:01:2601013:28	003002000000 Земли населенных пунктов	Земельные участки, предназначенные для размещения домов индивидуальной жилой застройки (земельный участок, предназначенный для ведения личного подсобного хозяйства и эксплуатации жилого дома и хозяйственных построек)	13	02.020	1 392	392,75	546 708,00
25590	Российская Федерация, Республика Северная Осетия - Алания, р-н Моздокский, ст-ца Луковская, ул. Лесная, 47	Моздокский	15:01:2601013:284	003002000000 Земли населенных пунктов	для ведения личного подсобного хозяйства	13	02.020	1 100	392,75	432 025,00
25591	Респ Северная Осетия - Алания, Моздокский р-н, ст-ца Луковская, ул Моздокская, 124	Моздокский	15:01:2601013:287	003002000000 Земли населенных пунктов	Для ведения личного подсобного хозяйства	13	02.020	559	392,75	219 547,25
25592	Респ Северная Осетия - Алания, Моздокский р-н, ст-ца Луковская, ул Водопроводная, 18 "а"	Моздокский	15:01:2601013:288	003002000000 Земли населенных пунктов	Для ведения личного подсобного хозяйства	13	02.020	541	392,75	212 477,75
25593	Респ. Северная Осетия - Алания, р-н Моздокский, ст-ца Луковская, ул. Буденного, дом 101	Моздокский	15:01:2601013:29	003002000000 Земли населенных пунктов	Для ведения личного подсобного хозяйства	13	02.020	1 153	392,75	452 840,75
25594	Республика Северная Осетия-Алания, р-н Моздокский, ст-ца Луковская, ул Моздокская, д 144	Моздокский	15:01:2601013:3	003002000000 Земли населенных пунктов	Для ведения личного подсобного хозяйства	13	02.020	980	392,75	384 895,00
25595	Респ. Северная Осетия - Алания, р-н Моздокский, ст-ца Луковская, ул. Буденного, дом 103	Моздокский	15:01:2601013:30	003002000000 Земли населенных пунктов	Для ведения личного подсобного хозяйства	13	02.020	1 000	392,75	392 750,00
25596	Респ. Северная Осетия - Алания, р-н Моздокский, ст-ца Луковская, ул. Буденного, дом 107	Моздокский	15:01:2601013:31	003002000000 Земли населенных пунктов	Под земельные участки личных подсобных хозяйств	13	02.020	1 576	392,75	618 974,00
25597	Респ. Северная Осетия - Алания, р-н Моздокский, ст-ца Луковская, ул. Буденного, дом 115	Моздокский	15:01:2601013:32	003002000000 Земли населенных пунктов	Для ведения личного подсобного хозяйства	13	02.020	1 331	392,75	522 750,25
25598	Респ. Северная Осетия - Алания, р-н Моздокский, ст-ца Луковская, ул. Буденного, дом 117	Моздокский	15:01:2601013:33	003002000000 Земли населенных пунктов	Для ведения личного подсобного хозяйства	13	02.020	1 000	392,75	392 750,00
25599	Респ. Северная Осетия - Алания, р-н Моздокский, ст-ца Луковская, ул. Буденного, дом 121	Моздокский	15:01:2601013:34	003002000000 Земли населенных пунктов	Для ведения личного подсобного хозяйства	13	02.020	1 000	392,75	392 750,00
25600	Респ. Северная Осетия - Алания, р-н Моздокский, ст-ца Луковская, ул. Буденного, дом 123	Моздокский	15:01:2601013:35	003002000000 Земли населенных пунктов	Для ведения личного подсобного хозяйства	13	02.020	1 283	392,75	503 898,25
25601	Респ. Северная Осетия - Алания, р-н Моздокский, ст-ца Луковская, ул. Буденного, дом 127	Моздокский	15:01:2601013:36	003002000000 Земли населенных пунктов	Земельные участки личных подсобных хозяйств (ведение личного подсобного хозяйства и эксплуатация жилого дома с хозпостройками)	13	02.020	938	392,75	368 399,50
25602	Респ. Северная Осетия - Алания, р-н Моздокский, ст-ца Луковская, ул. Буденного, дом 133	Моздокский	15:01:2601013:37	003002000000 Земли населенных пунктов	Для ведения личного подсобного хозяйства	13	02.020	800	392,75	314 200,00
25603	Респ. Северная Осетия - Алания, р-н Моздокский, ст-ца Луковская, ул. Моздокская, 126	Моздокский	15:01:2601013:38	003002000000 Земли населенных пунктов	Для ведения личного подсобного хозяйства	13	02.020	768	392,75	301 632,00
25604	Республика Северная Осетия - Алания, р-н Моздокский, ст-ца Луковская, ул. Моздокская, 128	Моздокский	15:01:2601013:39	003002000000 Земли населенных пунктов	для ведения личного подсобного хозяйства (приусадебные участки), и эксплуатации индивидуального жилого дома	13	02.020	1 034	392,75	406 103,50
25605	Респ. Северная Осетия - Алания, р-н Моздокский, ст-ца Луковская, ул. Буденного, дом 131	Моздокский	15:01:2601013:4	003002000000 Земли населенных пунктов	Для ведения личного подсобного хозяйства	13	02.020	1 074	392,75	421 813,50
25606	Респ. Северная Осетия - Алания, р-н Моздокский, ст-ца Луковская, ул. Моздокская, дом 130	Моздокский	15:01:2601013:40	003002000000 Земли населенных пунктов	Для ведения личного подсобного хозяйства	13	02.020	1 773	392,75	696 345,75
25607	Респ. Северная Осетия - Алания, р-н Моздокский, ст-ца Луковская, ул. Моздокская, дом 132	Моздокский	15:01:2601013:41	003002000000 Земли населенных пунктов	Для ведения личного подсобного хозяйства	13	02.020	2 228	392,75	875 047,00
25608	Респ. Северная Осетия - Алания, р-н Моздокский, ст-ца Луковская, ул. Моздокская, дом 140	Моздокский	15:01:2601013:43	003002000000 Земли населенных пунктов	Для ведения личного подсобного хозяйства	13	02.020	1 139	392,75	447 342,25
25609	Респ. Северная Осетия - Алания, р-н Моздокский, ст-ца Луковская, ул. Моздокская, дом 142	Моздокский	15:01:2601013:44	003002000000 Земли населенных пунктов	Для ведения личного подсобного хозяйства	13	02.020	1 593	392,75	625 650,75
25610	Респ. Северная Осетия - Алания, р-н Моздокский, ст-ца Луковская, ул. Моздокская, дом 148а	Моздокский	15:01:2601013:45	003002000000 Земли населенных пунктов	Для ведения личного подсобного хозяйства	13	02.020	1 000	392,75	392 750,00

№ пп	Местоположение ЗУ	Район	Кадастровый номер ЗУ	Категория земель	Разрешенное использование по документу	Код вида разрешенного использования (в соответствии с классификатором видов разрешенного использования земельных участков)	Вид использования объектов недвижимости	Площадь	УПКС	КС
25611	Республика Северная Осетия - Алания, Моздокский район, ст. Луковская, ул. Моздокская, 148	Моздокский	15:01:2601013:46	003002000000 Земли населенных пунктов	Для ведения личного подсобного хозяйства	13	02.020	1 776	392,75	697 524,00
25612	Республика Северная Осетия - Алания, Моздокский район, ст. Луковская, ул. Моздокская, 150	Моздокский	15:01:2601013:47	003002000000 Земли населенных пунктов	Для ведения личного подсобного хозяйства	13	02.020	1 594	392,75	626 043,50
25613	Респ. Северная Осетия - Алания, р-н Моздокский, ст-ца Луковская, ул. Моздокская, дом 152	Моздокский	15:01:2601013:48	003002000000 Земли населенных пунктов	Для ведения личного подсобного хозяйства	13	02.020	2 037	392,75	800 031,75
25614	Респ. Северная Осетия - Алания, р-н Моздокский, ст-ца Луковская, ул. Моздокская, 154	Моздокский	15:01:2601013:49	003002000000 Земли населенных пунктов	Земельные участки личных подсобных хозяйств (ведение личного подсобного хозяйства и эксплуатация жилого дома с хозяйственными постройками)	13	02.020	878	392,75	344 834,50
25615	Республика Северная Осетия - Алания, Моздокский район, ст-ца Луковская, ул. Моздокская, 156	Моздокский	15:01:2601013:50	003002000000 Земли населенных пунктов	Для ведения личного подсобного хозяйства	13	02.020	2 052	392,75	805 923,00
25616	Респ. Северная Осетия - Алания, р-н Моздокский, ст-ца Луковская, ул. Моздокская, дом 158	Моздокский	15:01:2601013:51	003002000000 Земли населенных пунктов	Для ведения личного подсобного хозяйства	13	02.020	1 200	392,75	471 300,00
25617	Респ. Северная Осетия - Алания, р-н Моздокский, ст-ца Луковская, ул. Моздокская, дом 162	Моздокский	15:01:2601013:52	003002000000 Земли населенных пунктов	Для ведения личного подсобного хозяйства	13	02.020	1 345	392,75	528 248,75
25618	Респ. Северная Осетия - Алания, р-н Моздокский, ст-ца Луковская, ул. Моздокская, дом 164	Моздокский	15:01:2601013:53	003002000000 Земли населенных пунктов	Для ведения личного подсобного хозяйства	13	02.020	700	392,75	274 925,00
25619	Респ. Северная Осетия - Алания, р-н Моздокский, ст-ца Луковская, ул. Моздокская, дом 166	Моздокский	15:01:2601013:54	003002000000 Земли населенных пунктов	Для ведения личного подсобного хозяйства	13	02.020	1 076	392,75	422 599,00
25620	Респ. Северная Осетия - Алания, р-н Моздокский, ст-ца Луковская, ул. Моздокская, дом 168	Моздокский	15:01:2601013:55	003002000000 Земли населенных пунктов	Для ведения личного подсобного хозяйства	13	02.020	600	392,75	235 650,00
25621	Респ. Северная Осетия - Алания, р-н Моздокский, ст-ца Луковская, ул. Моздокская, 170	Моздокский	15:01:2601013:56	003002000000 Земли населенных пунктов	Для ведения личного подсобного хозяйства	13	02.020	1 000	392,75	392 750,00
25622	Респ. Северная Осетия - Алания, р-н Моздокский, ст-ца Луковская, ул. Моздокская, дом 172	Моздокский	15:01:2601013:57	003002000000 Земли населенных пунктов	Для ведения личного подсобного хозяйства	13	02.020	1 300	392,75	510 575,00
25623	Респ. Северная Осетия - Алания, р-н Моздокский, ст-ца Луковская, ул. Моздокская, дом 174	Моздокский	15:01:2601013:58	003002000000 Земли населенных пунктов	Для ведения личного подсобного хозяйства	13	02.020	968	392,75	380 182,00
25624	Респ. Северная Осетия - Алания, р-н Моздокский, ст. Луковская, ул. Моздокская, 178	Моздокский	15:01:2601013:59	003002000000 Земли населенных пунктов	Для ведения личного подсобного хозяйства	13	02.020	359	392,75	140 997,25
25625	Респ. Северная Осетия - Алания, р-н Моздокский, ст-ца Луковская, ул. Моздокская, дом 146	Моздокский	15:01:2601013:6	003002000000 Земли населенных пунктов	Земельные участки, предназначенные для размещения домов индивидуальной жилой застройки (земельный участок, предназначенный для ведения личного подсобного хозяйства и эксплуатации жилого дома и хозпостроек)	13	02.020	1 370	392,75	538 067,50
25626	Респ. Северная Осетия - Алания, р-н Моздокский, ст-ца Луковская, ул. Водопроводная, дом 4	Моздокский	15:01:2601013:60	003002000000 Земли населенных пунктов	Для ведения личного подсобного хозяйства	13	02.020	1 748	392,75	686 527,00
25627	Респ. Северная Осетия - Алания, р-н Моздокский, ст-ца Луковская, ул. Водопроводная, дом 8	Моздокский	15:01:2601013:61	003002000000 Земли населенных пунктов	Для ведения личного подсобного хозяйства	13	02.020	1 400	392,75	549 850,00
25628	Республика Северная Осетия-Алания, р-н Моздокский, ст-ца Луковская, ул Водопроводная, д 12	Моздокский	15:01:2601013:62	003002000000 Земли населенных пунктов	Земельные участки личных подсобных хозяйств (ведения личного подсобного хозяйства и эксплуатация жилого дома с хозяйственными постройками)	13	02.020	971	392,75	381 360,25
25629	Респ. Северная Осетия - Алания, р-н Моздокский, ст-ца Луковская, ул. Водопроводная, дом 14	Моздокский	15:01:2601013:63	003002000000 Земли населенных пунктов	Для ведения личного подсобного хозяйства	13	02.020	940	392,75	369 185,00
25630	Респ. Северная Осетия - Алания, р-н Моздокский, ст-ца Луковская, ул. Водопроводная, дом 16	Моздокский	15:01:2601013:64	003002000000 Земли населенных пунктов	Для ведения личного подсобного хозяйства	13	02.020	656	392,75	257 644,00
25631	Северная Осетия - Алания респ, р-н Моздокский, ст. Луковская, ул. Лесная, 43	Моздокский	15:01:2601013:65	003002000000 Земли населенных пунктов	Для ведения личного подсобного хозяйства	13	02.020	1 457	392,75	572 236,75
25632	Респ. Северная Осетия - Алания, р-н Моздокский, ст-ца Луковская, ул. Лесная, 45	Моздокский	15:01:2601013:66	003002000000 Земли населенных пунктов	Для ведения личного подсобного хозяйства	13	02.020	1 173	392,75	460 695,75
25633	Респ. Северная Осетия - Алания, р-н Моздокский, ст-ца Луковская, ул. Лесная, 49	Моздокский	15:01:2601013:67	003002000000 Земли населенных пунктов	«Коммунальное обслуживание», размещение зданий и сооружений в целях обеспечения физических и юридических лиц коммунальными услугами (код 3.1)	6	03.012	12	402,57	4 830,84
25634	Респ. Северная Осетия - Алания, р-н Моздокский, ст-ца Луковская, ул. Водопроводная, дом 6"а"	Моздокский	15:01:2601013:69	003002000000 Земли населенных пунктов	Для ведения личного подсобного хозяйства	13	02.020	783	392,75	307 523,25
25635	Респ. Северная Осетия - Алания, р-н Моздокский, ст-ца Луковская, ул. Водопроводная, дом 18	Моздокский	15:01:2601013:7	003002000000 Земли населенных пунктов	Для ведения личного подсобного хозяйства	13	02.020	1 087	392,75	426 919,25
25636	Респ. Северная Осетия - Алания, р-н Моздокский, ст-ца Луковская, ул. Водопроводная, дом 6	Моздокский	15:01:2601013:70	003002000000 Земли населенных пунктов	Земельные участки личных подсобных хозяйств (ведение личного подсобного хозяйства)	13	02.020	335	392,75	131 571,25
25637	Респ. Северная Осетия - Алания, р-н Моздокский, ст-ца Луковская, ул. Буденного, дом 119	Моздокский	15:01:2601013:71	003002000000 Земли населенных пунктов	Земельные участки, предназначенные для размещения индивидуальных жилых домов (земельный участок, предназначенный для ведения личного подсобного хозяйства и эксплуатации жилого дома и хозяйственных построек)	13	02.020	1 024	392,75	402 176,00
25638	Респ. Северная Осетия - Алания, р-н Моздокский, ст-ца Луковская, ул. Буденного, дом 113	Моздокский	15:01:2601013:8	003002000000 Земли населенных пунктов	Для ведения личного подсобного хозяйства	13	02.020	1 803	392,75	708 128,25
25639	Респ. Северная Осетия - Алания, р-н Моздокский, ст-ца Луковская, ул. Буденного, дом 119а	Моздокский	15:01:2601013:9	003002000000 Земли населенных пунктов	Для ведения личного подсобного хозяйства	13	02.020	971	392,75	381 360,25
25640	Респ. Северная Осетия - Алания, р-н Моздокский, ст-ца Луковская, ул. Буденного, дом 71	Моздокский	15:01:2601014:1	003002000000 Земли населенных пунктов	Для ведения личного подсобного хозяйства	13	02.020	851	392,75	334 230,25
25641	Респ. Северная Осетия - Алания, р-н Моздокский, ст-ца Луковская, ул. Буденного, дом 81	Моздокский	15:01:2601014:10	003002000000 Земли населенных пунктов	Для ведения личного подсобного хозяйства	13	02.020	1 913	392,75	751 330,75
25642	Респ. Северная Осетия - Алания, р-н Моздокский, ст-ца Луковская, ул. Буденного, 83	Моздокский	15:01:2601014:11	003002000000 Земли населенных пунктов	Для ведения личного подсобного хозяйства	13	02.020	1 282	392,75	503 505,50

№ пп	Местоположение ЗУ	Район	Кадастровый номер ЗУ	Категория земель	Разрешенное использование по документу	Код вида разрешенного использования (в соответствии с классификатором видов разрешенного использования земельных участков)	Вид использования объектов недвижимости	Площадь	УПКС	КС
25643	Респ. Северная Осетия - Алания, р-н Моздокский, ст-ца Луковская, ул. Моздокская, дом 110	Моздокский	15:01:2601014:12	0030020000000 Земли населенных пунктов	Для ведения личного подсобного хозяйства	13	02.020	500	392,75	196 375,00
25644	Респ. Северная Осетия - Алания, р-н Моздокский, ст-ца Луковская, ул. Моздокская, дом 112	Моздокский	15:01:2601014:13	0030020000000 Земли населенных пунктов	Для ведения личного подсобного хозяйства	13	02.020	400	392,75	157 100,00
25645	Респ. Северная Осетия - Алания, р-н Моздокский, ст-ца Луковская, ул. Моздокская, дом 114	Моздокский	15:01:2601014:14	0030020000000 Земли населенных пунктов	Для ведения личного подсобного хозяйства	13	02.020	1 100	392,75	432 025,00
25646	Респ. Северная Осетия - Алания, р-н Моздокский, ст-ца Луковская, ул. Моздокская, дом 116	Моздокский	15:01:2601014:15	0030020000000 Земли населенных пунктов	Для ведения личного подсобного хозяйства	13	02.020	1 000	392,75	392 750,00
25647	Респ. Северная Осетия - Алания, р-н Моздокский, ст-ца Луковская, ул. Моздокская, дом 120	Моздокский	15:01:2601014:16	0030020000000 Земли населенных пунктов	Для ведения личного подсобного хозяйства	13	02.020	604	392,75	237 221,00
25648	Респ. Северная Осетия - Алания, р-н Моздокский, ст-ца Луковская, ул. Водопроводная, дом 3	Моздокский	15:01:2601014:17	0030020000000 Земли населенных пунктов	Земельные участки, предназначенные для размещения индивидуальных жилых домов (земельный участок предназначенный для ведения личного подсобного хозяйства и эксплуатации жилого дома и хозяйственных построек)	13	02.010	1 299	392,75	510 182,25
25649	Республика Северная Осетия - Алания, Моздокский район, ст. Луковская, ул. Водопроводная, 5	Моздокский	15:01:2601014:18	0030020000000 Земли населенных пунктов	Для ведения личного подсобного хозяйства	13	02.020	1 073	392,75	421 420,75
25650	Российская Федерация, Республика Северная Осетия - Алания, р-н Моздокский, ст-ца Луковская, ул. Водопроводная, 9	Моздокский	15:01:2601014:19	0030020000000 Земли населенных пунктов	Земельные участки личных подсобных хозяйств (ведение личного подсобного хозяйства и эксплуатация жилого дома с хозпостройками)	13	02.020	945	392,75	371 148,75
25651	Респ. Северная Осетия - Алания, р-н Моздокский, ст-ца Луковская, ул. Прогонная, дом 64	Моздокский	15:01:2601014:2	0030020000000 Земли населенных пунктов	для ведения личного подсобного хозяйства	13	02.020	1 090	392,75	428 097,50
25652	Респ. Северная Осетия - Алания, р-н Моздокский, ст. Луковская, ул. Водопроводная, 13	Моздокский	15:01:2601014:20	0030020000000 Земли населенных пунктов	Для ведения личного подсобного хозяйства	13	02.020	936	392,75	367 614,00
25653	Респ. Северная Осетия - Алания, р-н Моздокский, ст-ца Луковская, ул. Прогонная, 50	Моздокский	15:01:2601014:21	0030020000000 Земли населенных пунктов	Для ведения лечебно-оздоровительной деятельности	3	03.040	2 619	628,40	1 645 779,60
25654	Респ. Северная Осетия - Алания, р-н Моздокский, ст-ца Луковская, ул. Прогонная, дом 52	Моздокский	15:01:2601014:22	0030020000000 Земли населенных пунктов	Земельные участки, предназначенные для размещения индивидуальных жилых домов (земельный участок предназначенный для ведения личного подсобного хозяйства и эксплуатации жилого дома и хозяйственных построек)	13	02.010	832	392,75	326 768,00
25655	Респ. Северная Осетия - Алания, р-н Моздокский, ст-ца Луковская, ул. Прогонная, дом 54	Моздокский	15:01:2601014:23	0030020000000 Земли населенных пунктов	Для ведения личного подсобного хозяйства	13	02.020	510	392,75	200 302,50
25656	Респ. Северная Осетия - Алания, р-н Моздокский, ст Луковская, ул. Прогонная, №56	Моздокский	15:01:2601014:24	0030020000000 Земли населенных пунктов	Малоэтажная жилая застройка (индивидуальное жилищное строительство, размещение дачных домов и садовых домов) (земельный участок предназначенный для ведения личного подсобного хозяйства и эксплуатации жилого дома и хозяйственных построек)	13	02.010	602	392,75	236 435,50
25657	Респ. Северная Осетия - Алания, р-н Моздокский, ст-ца Луковская, ул. Прогонная, дом 58	Моздокский	15:01:2601014:25	0030020000000 Земли населенных пунктов	Для ведения личного подсобного хозяйства	13	02.020	772	392,75	303 203,00
25658	Респ. Северная Осетия - Алания, р-н Моздокский, ст-ца Луковская, ул. Прогонная, дом 60	Моздокский	15:01:2601014:26	0030020000000 Земли населенных пунктов	Для ведения личного подсобного хозяйства	13	02.020	791	392,75	310 665,25
25659	Респ. Северная Осетия - Алания, р-н Моздокский, ст-ца Луковская, ул. Прогонная, дом 62	Моздокский	15:01:2601014:27	0030020000000 Земли населенных пунктов	Для ведения личного подсобного хозяйства	13	02.020	760	392,75	298 490,00
25660	Респ. Северная Осетия - Алания, р-н Моздокский, ст-ца Луковская, ул. Прогонная, дом 66	Моздокский	15:01:2601014:28	0030020000000 Земли населенных пунктов	Для ведения личного подсобного хозяйства	13	02.020	600	392,75	235 650,00
25661	Респ. Северная Осетия - Алания, р-н Моздокский, ст-ца Луковская, ул. Прогонная, дом 68	Моздокский	15:01:2601014:29	0030020000000 Земли населенных пунктов	Для ведения личного подсобного хозяйства	13	02.020	500	392,75	196 375,00
25662	Респ. Северная Осетия - Алания, р-н Моздокский, ст-ца Луковская, ул. Моздокская, дом 118	Моздокский	15:01:2601014:3	0030020000000 Земли населенных пунктов	Для ведения личного подсобного хозяйства	13	02.020	900	392,75	353 475,00
25663	Респ. Северная Осетия - Алания, р-н Моздокский, ст Луковская, ул. Прогонная, 50 "а"	Моздокский	15:01:2601014:32	0030020000000 Земли населенных пунктов	Для ведения личного подсобного хозяйства	13	02.020	488	392,75	191 662,00
25664	Респ. Северная Осетия - Алания, р-н Моздокский, ст-ца Луковская, ул. Моздокская, дом 122	Моздокский	15:01:2601014:33	0030020000000 Земли населенных пунктов	Земельные участки, предназначенные для размещения индивидуальных жилых домов (земельный участок предназначенный для ведения личного подсобного хозяйства и эксплуатации жилого дома и хозяйственных построек)	13	02.010	693	392,75	272 175,75
25665	Респ. Северная Осетия - Алания, р-н Моздокский, ст Луковская, ул. Буденного, 77-а	Моздокский	15:01:2601014:35	0030020000000 Земли населенных пунктов	Земельные участки, предназначенные для размещения домов индивидуальной жилой застройки (земельный участок, предназначенный для ведения личного подсобного хозяйства и строительства жилого дома с хозпостройками)	13	02.010	298	392,75	117 039,50
25666	Российская Федерация, Республика Северная Осетия - Алания, р-н Моздокский, ст-ца Луковская, ул. Водопроводная, 7	Моздокский	15:01:2601014:5	0030020000000 Земли населенных пунктов	Для ведения личного подсобного хозяйства	13	02.020	600	392,75	235 650,00
25667	Республика Северная Осетия-Алания, р-н Моздокский, ст-ца Луковская, ул Буденного, д 77	Моздокский	15:01:2601014:51	0030020000000 Земли населенных пунктов	Земельные участки, предназначенные для размещения домов индивидуальной жилой застройки(земельный участок, предназначенный для ведения личного подсобного хозяйства (без права строительства жилого дома))	13	02.010	298	392,75	117 039,50
25668	Северная Осетия - Алания респ, р-н Моздокский, ст Луковская, ул. Прогонная, 66	Моздокский	15:01:2601014:55	0030020000000 Земли населенных пунктов	Для ведения личного подсобного хозяйства	13	02.020	1 092	392,75	428 883,00

№ пп	Местоположение ЗУ	Район	Кадастровый номер ЗУ	Категория земель	Разрешенное использование по документу	Код вида разрешенного использования (в соответствии с классификатором видов разрешенного использования земельных участков)	Вид использования объектов недвижимости	Площадь	УПКС	КС
25669	Респ. Северная Осетия - Алания, р-н Моздокский, ст-ца Луковская, ул. Водопроводная, дом 11	Моздокский	15:01:2601014:6	003002000000 Земли населенных пунктов	Для ведения личного подсобного хозяйства	13	02.020	1 200	392,75	471 300,00
25670	Респ. Северная Осетия - Алания, р-н Моздокский, ст-ца Луковская, ул. Буденного, 73	Моздокский	15:01:2601014:7	003002000000 Земли населенных пунктов	Для ведения личного подсобного хозяйства	13	02.020	725	392,75	284 743,75
25671	Республика Северная Осетия-Алания, р-н Моздокский, ст. Луковская, ул. Буденного, 81 "а"	Моздокский	15:01:2601014:74	003002000000 Земли населенных пунктов	Земельные участки, предназначенные для размещения административных и офисных зданий, объектов образования, науки, здравоохранения и социального обеспечения, физической культуры и спорта, культуры, искусства, религии (земельный участок, предназначенный для эксплуатации капитального здания церкви); религиозное использование, для отправления религиозных обрядов	4	04.060	3 015	873,86	2 634 687,90
25672	Респ. Северная Осетия - Алания, р-н Моздокский, ст-ца Луковская, ул. Буденного, дом 75	Моздокский	15:01:2601014:8	003002000000 Земли населенных пунктов	Для ведения личного подсобного хозяйства	13	02.020	823	392,75	323 233,25
25673	Респ. Северная Осетия - Алания, р-н Моздокский, ст-ца Луковская, ул. Буденного, дом 79	Моздокский	15:01:2601014:9	003002000000 Земли населенных пунктов	Для ведения личного подсобного хозяйства	13	02.020	1 449	392,75	569 094,75
25674	Респ. Северная Осетия - Алания, р-н Моздокский, ст-ца Луковская, ул. Крупская, дом 66	Моздокский	15:01:2601015:10	003002000000 Земли населенных пунктов	Для ведения личного подсобного хозяйства	13	02.020	841	392,75	330 302,75
25675	Респ. Северная Осетия - Алания, р-н Моздокский, ст-ца Луковская, ул. Моздокская, 145	Моздокский	15:01:2601015:11	003002000000 Земли населенных пунктов	Для ведения личного подсобного хозяйства	13	02.020	860	392,75	337 765,00
25676	Респ. Северная Осетия - Алания, р-н Моздокский, ст-ца Луковская, ул. Моздокская, дом 147	Моздокский	15:01:2601015:12	003002000000 Земли населенных пунктов	Для ведения личного подсобного хозяйства	13	02.020	800	392,75	314 200,00
25677	Респ. Северная Осетия - Алания, р-н Моздокский, ст-ца Луковская, ул. Моздокская, дом 151	Моздокский	15:01:2601015:13	003002000000 Земли населенных пунктов	Для ведения личного подсобного хозяйства	13	02.020	900	392,75	353 475,00
25678	Респ. Северная Осетия - Алания, р-н Моздокский, ст-ца Луковская, ул. Моздокская, дом 153	Моздокский	15:01:2601015:14	003002000000 Земли населенных пунктов	Для ведения личного подсобного хозяйства	13	02.020	998	392,75	391 964,50
25679	Республика Северная Осетия - Алания, р-н Моздокский, ст. Луковская, ул. Моздокская, 157	Моздокский	15:01:2601015:15	003002000000 Земли населенных пунктов	Для ведения личного подсобного хозяйства	13	02.020	1 200	392,75	471 300,00
25680	Республика Северная Осетия - Алания, Моздокский район, ст-ца Луковская, ул. Моздокская, 159	Моздокский	15:01:2601015:16	003002000000 Земли населенных пунктов	Для ведения личного подсобного хозяйства	13	02.020	751	392,75	294 955,25
25681	Респ. Северная Осетия - Алания, р-н Моздокский, ст-ца Луковская, ул. Моздокская, дом 161	Моздокский	15:01:2601015:17	003002000000 Земли населенных пунктов	Земельные участки, предназначенные для размещения домов индивидуальной жилой застройки (земельный участок, предназначенный для ведения личного подсобного хозяйства и эксплуатации жилого дома и хозяйственных построек)	13	02.020	959	392,75	376 647,25
25682	Респ. Северная Осетия - Алания, р-н Моздокский, ст-ца Луковская, ул. Моздокская, дом 163	Моздокский	15:01:2601015:18	003002000000 Земли населенных пунктов	Для ведения личного подсобного хозяйства	13	02.020	1 300	392,75	510 575,00
25683	Республика Северная Осетия — Алания, р-н Моздокский, ст-ца Луковская, ул. Крупская, 68	Моздокский	15:01:2601015:182	003002000000 Земли населенных пунктов	Для ведения личного подсобного хозяйства	13	02.020	1 436	392,75	563 989,00
25684	Республика Северная Осетия — Алания, р-н Моздокский, ст-ца Луковская, ул. Крупская, 68 "а"	Моздокский	15:01:2601015:183	003002000000 Земли населенных пунктов	Для ведения личного подсобного хозяйства	13	02.020	311	392,75	122 145,25
25685	Респ. Северная Осетия - Алания, р-н Моздокский, ст-ца Луковская, ул. Крупская, дом 50	Моздокский	15:01:2601015:19	003002000000 Земли населенных пунктов	Для ведения личного подсобного хозяйства	13	02.020	690	392,75	270 997,50
25686	Респ. Северная Осетия - Алания, р-н Моздокский, г. Моздок, ст-ца Луковская, ул. Моздокская, дом 155	Моздокский	15:01:2601015:2	003002000000 Земли населенных пунктов	Для ведения личного подсобного хозяйства	13	02.020	1 196	392,75	469 729,00
25687	Респ. Северная Осетия - Алания, р-н Моздокский, ст-ца Луковская, ул. Крупская, дом 52	Моздокский	15:01:2601015:20	003002000000 Земли населенных пунктов	Для ведения личного подсобного хозяйства	13	02.020	600	392,75	235 650,00
25688	Респ. Северная Осетия - Алания, р-н Моздокский, ст-ца Луковская, ул. Крупская, дом 54	Моздокский	15:01:2601015:21	003002000000 Земли населенных пунктов	Земельные участки, предназначенные для размещения индивидуальных жилых домов (земельный участок, предназначенный для ведения личного подсобного хозяйства и эксплуатации жилого дома и хозяйственных построек)	13	02.010	732	392,75	287 493,00
25689	Респ. Северная Осетия - Алания, р-н Моздокский, ст-ца Луковская, ул. Крупская, дом 58	Моздокский	15:01:2601015:23	003002000000 Земли населенных пунктов	Земельные участки личных подсобных хозяйств (ведение личного подсобного хозяйства и эксплуатация жилого дома с хозпостройками)	13	02.020	795	392,75	312 236,25
25690	Респ. Северная Осетия - Алания, р-н Моздокский, ст-ца Луковская, ул. Крупская, дом 60	Моздокский	15:01:2601015:24	003002000000 Земли населенных пунктов	Для ведения личного подсобного хозяйства	13	02.020	800	392,75	314 200,00
25691	Респ. Северная Осетия - Алания, р-н Моздокский, ст-ца Луковская, ул. Крупская, дом 62	Моздокский	15:01:2601015:25	003002000000 Земли населенных пунктов	Для ведения личного подсобного хозяйства	13	02.020	905	392,75	355 438,75
25692	Республика Северная Осетия-Алания, р-н Моздокский, ст-ца Луковская, ул Крупская, д 64	Моздокский	15:01:2601015:26	003002000000 Земли населенных пунктов	Для ведения личного подсобного хозяйства	13	02.020	600	392,75	235 650,00
25693	Респ. Северная Осетия - Алания, р-н Моздокский, ст-ца Луковская, ул. Крупская, дом 68а	Моздокский	15:01:2601015:27	003002000000 Земли населенных пунктов	Для ведения личного подсобного хозяйства	13	02.020	700	392,75	274 925,00
25694	Респ. Северная Осетия - Алания, р-н Моздокский, ст-ца Луковская, ул. Лесная, дом 56	Моздокский	15:01:2601015:28	003002000000 Земли населенных пунктов	Земельные участки личных подсобных хозяйств (ведение личного подсобного хозяйства и эксплуатация жилого дома с хозпостройками)	13	02.020	713	392,75	280 030,75
25695	Респ. Северная Осетия - Алания, р-н Моздокский, ст-ца Луковская, ул. Лесная, дом 58	Моздокский	15:01:2601015:29	003002000000 Земли населенных пунктов	Для ведения личного подсобного хозяйства	13	02.020	1 153	392,75	452 840,75
25696	Респ. Северная Осетия - Алания, р-н Моздокский, ст-ца Луковская, ул. Крупская, дом 48	Моздокский	15:01:2601015:3	003002000000 Земли населенных пунктов	Для ведения личного подсобного хозяйства	13	02.020	1 011	392,75	397 070,25
25697	Респ. Северная Осетия - Алания, р-н Моздокский, ст-ца Луковская, ул. Моздокская, дом 165	Моздокский	15:01:2601015:30	003002000000 Земли населенных пунктов	Для ведения личного подсобного хозяйства	13	02.020	1 966	392,75	772 146,50
25698	Республика Северная Осетия-Алания, р-н Моздокский, ст-ца Луковская, ул Жукова, д 19	Моздокский	15:01:2601015:31	003002000000 Земли населенных пунктов	Для ведения личного подсобного хозяйства	13	02.020	1 313	392,75	515 680,75

№ пп	Местоположение ЗУ	Район	Кадастровый номер ЗУ	Категория земель	Разрешенное использование по документу	Код вида разрешенного использования (в соответствии с классификатором видов разрешенного использования земельных участков)	Вид использования объектов недвижимости	Площадь	УПКС	КС
25699	Респ. Северная Осетия - Алания, р-н Моздокский, ст-ца Луковская, ул. Крупская, дом 56	Моздокский	15:01:2601015:4	003002000000 Земли населенных пунктов	Для ведения личного подсобного хозяйства	13	02.020	743	392,75	291 813,25
25700	Респ. Северная Осетия - Алания, р-н Моздокский, ст-ца Луковская, ул. Моздокская, дом 149	Моздокский	15:01:2601015:5	003002000000 Земли населенных пунктов	Для ведения личного подсобного хозяйства	13	02.020	819	392,75	321 662,25
25701	Респ. Северная Осетия - Алания, р-н Моздокский, ст-ца Луковская, ул. Моздокская, дом 137	Моздокский	15:01:2601015:6	003002000000 Земли населенных пунктов	Земельные участки личных подсобных хозяйств (ведение личного подсобного хозяйства и эксплуатация жилого дома с хозпостройками)	13	02.020	1 169	392,75	459 124,75
25702	Республика Северная Осетия - Алания, Моздокский район, ст-ца Луковская, ул. Моздокская, 141	Моздокский	15:01:2601015:7	003002000000 Земли населенных пунктов	Для ведения личного подсобного хозяйства	13	02.020	1 395	392,75	547 886,25
25703	Респ. Северная Осетия - Алания, р-н Моздокский, ст-ца Луковская, ул. Моздокская, дом 143	Моздокский	15:01:2601015:8	003002000000 Земли населенных пунктов	Земельные участки личных подсобных хозяйств (ведение личного подсобного хозяйства и эксплуатация жилого дома с хозпостройками)	13	02.020	860	392,75	337 765,00
25704	Респ. Северная Осетия - Алания, р-н Моздокский, ст-ца Луковская, ул. Моздокская, дом 139	Моздокский	15:01:2601015:9	003002000000 Земли населенных пунктов	Для ведения личного подсобного хозяйства	13	02.020	1 169	392,75	459 124,75
25705	Респ. Северная Осетия - Алания, р-н Моздокский, ст-ца Луковская, ул. Моздокская, дом 123	Моздокский	15:01:2601016:1	003002000000 Земли населенных пунктов	ведение личного подсобного хозяйства и эксплуатация жилого дома с хозпостройками	13	02.020	648	392,75	254 502,00
25706	Республика Северная Осетия - Алания, р-н Моздокский, ст-ца Луковская, ул.Крупская, 44	Моздокский	15:01:2601016:10	003002000000 Земли населенных пунктов	Для ведения личного подсобного хозяйства	13	02.020	1 300	392,75	510 575,00
25707	Респ. Северная Осетия - Алания, р-н Моздокский, ст-ца Луковская, ул. Крупская, дом 16	Моздокский	15:01:2601016:11	003002000000 Земли населенных пунктов	ведение личного подсобного хозяйства и эксплуатация жилого дома с хозпостройками	13	02.020	537	392,75	210 906,75
25708	Респ. Северная Осетия - Алания, р-н Моздокский, ст-ца Луковская, ул. Моздокская, дом 99	Моздокский	15:01:2601016:12	003002000000 Земли населенных пунктов	Для ведения личного подсобного хозяйства	13	02.020	500	392,75	196 375,00
25709	Респ. Северная Осетия - Алания, р-н Моздокский, ст-ца Луковская, ул. Моздокская, дом 103	Моздокский	15:01:2601016:13	003002000000 Земли населенных пунктов	Для ведения личного подсобного хозяйства	13	02.020	937	392,75	368 006,75
25710	Респ. Северная Осетия - Алания, р-н Моздокский, ст-ца Луковская, ул. Моздокская, дом 109	Моздокский	15:01:2601016:14	003002000000 Земли населенных пунктов	Для ведения личного подсобного хозяйства	13	02.020	770	392,75	302 417,50
25711	Респ. Северная Осетия - Алания, р-н Моздокский, ст-ца Луковская, ул. Моздокская, дом 107	Моздокский	15:01:2601016:15	003002000000 Земли населенных пунктов	Для ведения личного подсобного хозяйства	13	02.020	755	392,75	296 526,25
25712	Респ. Северная Осетия - Алания, р-н Моздокский, ст-ца Луковская, ул. Моздокская, дом 111	Моздокский	15:01:2601016:16	003002000000 Земли населенных пунктов	Для ведения личного подсобного хозяйства	13	02.020	1 023	392,75	401 783,25
25713	Респ. Северная Осетия - Алания, р-н Моздокский, ст-ца Луковская, ул. Моздокская, дом 113	Моздокский	15:01:2601016:17	003002000000 Земли населенных пунктов	Для ведения личного подсобного хозяйства	13	02.020	600	392,75	235 650,00
25714	Респ. Северная Осетия - Алания, р-н Моздокский, ст-ца Луковская, ул. Моздокская, дом 115	Моздокский	15:01:2601016:18	003002000000 Земли населенных пунктов	Для ведения личного подсобного хозяйства	13	02.020	700	392,75	274 925,00
25715	Респ Северная Осетия - Алания, Моздокский р-н, ст-ца Луковская, ул Моздокская, 121	Моздокский	15:01:2601016:186	003002000000 Земли населенных пунктов	Для ведения личного подсобного хозяйства	13	02.020	1 347	392,75	529 034,25
25716	Респ Северная Осетия - Алания, Моздокский р-н, ст-ца Луковская, ул Моздокская, 121 "а"	Моздокский	15:01:2601016:187	003002000000 Земли населенных пунктов	Для ведения личного подсобного хозяйства	13	02.020	750	392,75	294 562,50
25717	Респ. Северная Осетия - Алания, р-н Моздокский, ст-ца Луковская, ул. Моздокская, дом 117	Моздокский	15:01:2601016:19	003002000000 Земли населенных пунктов	Для ведения личного подсобного хозяйства	13	02.020	1 100	392,75	432 025,00
25718	Респ. Северная Осетия - Алания, р-н Моздокский, ст-ца Луковская, ул. Крупская, дом 26	Моздокский	15:01:2601016:2	003002000000 Земли населенных пунктов	Для ведения личного подсобного хозяйства	13	02.020	872	392,75	342 478,00
25719	Респ. Северная Осетия - Алания, р-н Моздокский, ст-ца Луковская, ул. Моздокская, дом 119	Моздокский	15:01:2601016:20	003002000000 Земли населенных пунктов	Для ведения личного подсобного хозяйства	13	02.020	800	392,75	314 200,00
25720	Респ. Северная Осетия - Алания, р-н Моздокский, ст-ца Луковская, ул. Моздокская, дом 127	Моздокский	15:01:2601016:22	003002000000 Земли населенных пунктов	Для ведения личного подсобного хозяйства	13	02.020	717	392,75	281 601,75
25721	Респ. Северная Осетия - Алания, р-н Моздокский, ст-ца Луковская, ул. Моздокская, дом 131	Моздокский	15:01:2601016:23	003002000000 Земли населенных пунктов	Земельные участки, предназначенные для размещения индивидуальных жилых домов (земельный участок, предназначенный для ведения личного подсобного хозяйства и эксплуатации жилого дома и хозяйственных построек)	13	02.020	714	392,75	280 423,50
25722	Респ. Северная Осетия - Алания, р-н Моздокский, ст-ца Луковская, ул. Моздокская, дом 133	Моздокский	15:01:2601016:24	003002000000 Земли населенных пунктов	Для ведения личного подсобного хозяйства	13	02.020	900	392,75	353 475,00
25723	Республика Северная Осетия - Алания, р-н Моздокский, ст-ца Луковская, ул. Моздокская, 135	Моздокский	15:01:2601016:25	003002000000 Земли населенных пунктов	Для ведения личного подсобного хозяйства	13	02.020	907	392,75	356 224,25
25724	Респ. Северная Осетия - Алания, р-н Моздокский, ст-ца Луковская, ул. Крупская, дом 20	Моздокский	15:01:2601016:26	003002000000 Земли населенных пунктов	Для ведения личного подсобного хозяйства	13	02.020	1 400	392,75	549 850,00
25725	Респ. Северная Осетия - Алания, р-н Моздокский, ст-ца Луковская, ул. Крупская, 24	Моздокский	15:01:2601016:27	003002000000 Земли населенных пунктов	Для ведения личного подсобного хозяйства	13	02.020	603	392,75	236 828,25
25726	Респ. Северная Осетия - Алания, р-н Моздокский, ст-ца Луковская, ул. Крупская, дом 28	Моздокский	15:01:2601016:28	003002000000 Земли населенных пунктов	Для ведения личного подсобного хозяйства	13	02.020	700	392,75	274 925,00
25727	Респ. Северная Осетия - Алания, р-н Моздокский, ст-ца Луковская, ул. Крупская, дом 30	Моздокский	15:01:2601016:29	003002000000 Земли населенных пунктов	Для ведения личного подсобного хозяйства	13	02.020	1 056	392,75	414 744,00
25728	Респ. Северная Осетия - Алания, р-н Моздокский, ст-ца Луковская, ул. Крупская, дом 40	Моздокский	15:01:2601016:3	003002000000 Земли населенных пунктов	Для ведения личного подсобного хозяйства	13	02.020	1 528	392,75	600 122,00
25729	Респ. Северная Осетия - Алания, р-н Моздокский, ст-ца Луковская, ул. Крупская, дом 32	Моздокский	15:01:2601016:30	003002000000 Земли населенных пунктов	Для ведения личного подсобного хозяйства	13	02.020	730	392,75	286 707,50
25730	Республика Северная Осетия-Алания, р-н Моздокский, ст-ца Луковская, ул Крупская, д 36	Моздокский	15:01:2601016:31	003002000000 Земли населенных пунктов	ведение личного подсобного хозяйства и эксплуатация жилого дома с хозпостройками	13	02.020	757	392,75	297 311,75
25731	Респ. Северная Осетия - Алания, р-н Моздокский, ст-ца Луковская, ул. Моздокская, дом 125	Моздокский	15:01:2601016:33	003002000000 Земли населенных пунктов	Для ведения личного подсобного хозяйства	13	02.020	600	392,75	235 650,00
25732	Респ. Северная Осетия - Алания, р-н Моздокский, ст-ца Луковская, ул. Крупская, дом 42	Моздокский	15:01:2601016:34	003002000000 Земли населенных пунктов	Для ведения личного подсобного хозяйства	13	02.020	250	392,75	98 187,50

№ пп	Местоположение ЗУ	Район	Кадастровый номер ЗУ	Категория земель	Разрешенное использование по документу	Код вида разрешенного использования (в соответствии с классификатором видов разрешенного использования земельных участков)	Вид использования объектов недвижимости	Площадь	УПКС	КС
25733	Респ. Северная Осетия - Алания, р-н Моздокский, ст-ца Луковская, ул. Крупская, дом 38	Моздокский	15:01:2601016:36	003002000000 Земли населенных пунктов	Земельные участки личных подсобных хозяйств (ведение личного подсобного хозяйства и эксплуатация жилого дома с хозяйственными постройками)	13	02-020	1 394	392,75	547 493,50
25734	Респ. Северная Осетия - Алания, р-н Моздокский, ст-ца Луковская, ул. Крупская, дом 42	Моздокский	15:01:2601016:37	003002000000 Земли населенных пунктов	Земельные участки личных подсобных хозяйств (ведение личного подсобного хозяйства и эксплуатация жилого дома с хозяйственными постройками)	13	02-020	1 178	392,75	462 659,50
25735	Респ. Северная Осетия - Алания, р-н Моздокский, ст-ца Луковская, ул. Моздокская, 101	Моздокский	15:01:2601016:38	003002000000 Земли населенных пунктов	Для ведения личного подсобного хозяйства	13	02-020	1 150	392,75	451 662,50
25736	Респ. Северная Осетия - Алания, р-н Моздокский, ст-ца Луковская, ул. Моздокская, дом 123"а"	Моздокский	15:01:2601016:39	003002000000 Земли населенных пунктов	Ведение личного подсобного хозяйства	13	02-020	535	392,75	210 121,25
25737	Респ. Северная Осетия - Алания, р-н Моздокский, ст-ца Луковская, ул. Крупская, дом 22	Моздокский	15:01:2601016:4	003002000000 Земли населенных пунктов	Для ведения личного подсобного хозяйства	13	02-020	709	392,75	278 459,75
25738	Северная Осетия - Алания респ, р-н Моздокский, ст. Луковская, ул. Крупская 22 "а"	Моздокский	15:01:2601016:40	003002000000 Земли населенных пунктов	Для ведения личного подсобного хозяйства	13	02-020	932	392,75	366 043,00
25739	Респ. Северная Осетия - Алания, р-н Моздокский, ст-ца Луковская, ул. Крупская, дом 18	Моздокский	15:01:2601016:5	003002000000 Земли населенных пунктов	Для ведения личного подсобного хозяйства	13	02-020	400	392,75	157 100,00
25740	Республика Северная Осетия-Алания, р-н Моздокский, ст-ца Луковская, ул Крупская, д 34	Моздокский	15:01:2601016:6	003002000000 Земли населенных пунктов	ведение личного подсобного хозяйства	13	02-020	1 462	392,75	574 290,50
25741	Респ. Северная Осетия - Алания, р-н Моздокский, ст-ца Луковская, ул. Моздокская, дом 129	Моздокский	15:01:2601016:7	003002000000 Земли населенных пунктов	Для ведения личного подсобного хозяйства	13	02-020	1 028	392,75	403 747,00
25742	Респ. Северная Осетия - Алания, р-н Моздокский, ст. Луковская, ул. Крупская 29	Моздокский	15:01:2601016:71	003002000000 Земли населенных пунктов	Для ведения личного подсобного хозяйства	13	02-020	725	392,75	284 743,75
25743	Респ. Северная Осетия - Алания, р-н Моздокский, ст-ца Луковская, ул. Моздокская, дом 105	Моздокский	15:01:2601016:8	003002000000 Земли населенных пунктов	Для ведения личного подсобного хозяйства	13	02-020	585	392,75	229 758,75
25744	Респ. Северная Осетия - Алания, р-н Моздокский, ст Луковская, ул. Моздокская, 97	Моздокский	15:01:2601017:1	003002000000 Земли населенных пунктов	Для ведения личного подсобного хозяйства	13	02-020	1 280	392,75	502 720,00
25745	Респ. Северная Осетия - Алания, р-н Моздокский, ст-ца Луковская, ул. Крупская, дом 12	Моздокский	15:01:2601017:10	003002000000 Земли населенных пунктов	Для ведения личного подсобного хозяйства	13	02-020	859	392,75	337 372,25
25746	Республика Северная Осетия-Алания, р-н. Моздокский, ст-ца. Луковская, ул. Водопроводная д. 22	Моздокский	15:01:2601017:11	003002000000 Земли населенных пунктов	Земельные участки личных подсобных хозяйств (ведение личного подсобного хозяйства и эксплуатация жилого дома с хозпостройками)	13	02-020	1 129	392,75	443 414,75
25747	Респ. Северная Осетия - Алания, р-н Моздокский, ст-ца Луковская, ул. Водопроводная, дом 24	Моздокский	15:01:2601017:12	003002000000 Земли населенных пунктов	для ведения личного подсобного хозяйства и эксплуатации жилого дома с хозпостройками	13	02-020	563	392,75	221 118,25
25748	Респ. Северная Осетия - Алания, р-н Моздокский, ст-ца Луковская, ул. Водопроводная, дом 26	Моздокский	15:01:2601017:13	003002000000 Земли населенных пунктов	Для ведения личного подсобного хозяйства	13	02-020	801	392,75	314 592,75
25749	Респ. Северная Осетия - Алания, р-н Моздокский, ст. Луковская, ул. Моздокская, 87	Моздокский	15:01:2601017:14	003002000000 Земли населенных пунктов	Земельные участки, предназначенные для размещения объектов торговли, общественного питания и бытового обслуживания (земельный участок, предназначенный для эксплуатации магазина)	4	04-040	300	1 021,14	306 342,00
25750	Респ. Северная Осетия - Алания, р-н Моздокский, ст-ца Луковская, ул. Моздокская, дом 89	Моздокский	15:01:2601017:2	003002000000 Земли населенных пунктов	Земельные участки личных подсобных хозяйств (ведение личного подсобного хозяйства и эксплуатация жилого дома с хозяйственными постройками)	13	02-020	964	392,75	378 611,00
25751	Респ. Северная Осетия - Алания, р-н Моздокский, ст-ца Луковская, ул. Водопроводная, дом 28	Моздокский	15:01:2601017:3	003002000000 Земли населенных пунктов	ведение личного подсобного хозяйства и эксплуатация жилого дома с хозпостройками	13	02-020	693	392,75	272 175,75
25752	Респ. Северная Осетия - Алания, р-н Моздокский, ст-ца Луковская, ул. Водопроводная, дом 30	Моздокский	15:01:2601017:4	003002000000 Земли населенных пунктов	Для ведения личного подсобного хозяйства	13	02-020	499	392,75	195 982,25
25753	Респ. Северная Осетия - Алания, р-н Моздокский, ст-ца Луковская, ул. Моздокская, 83	Моздокский	15:01:2601017:5	003002000000 Земли населенных пунктов	Для ведения личного подсобного хозяйства	13	02-020	1 058	392,75	415 529,50
25754	Респ. Северная Осетия - Алания, р-н Моздокский, ст-ца Луковская, ул. Моздокская, дом 85	Моздокский	15:01:2601017:6	003002000000 Земли населенных пунктов	Земельные участки личных подсобных хозяйств (ведение личного подсобного хозяйства и эксплуатация жилого дома с хозяйственными постройками)	13	02-020	1 307	392,75	513 324,25
25755	Респ. Северная Осетия - Алания, р-н Моздокский, ст-ца Луковская, ул. Моздокская, дом 91	Моздокский	15:01:2601017:7	003002000000 Земли населенных пунктов	Для ведения личного подсобного хозяйства	13	02-020	584	392,75	229 366,00
25756	Респ. Северная Осетия - Алания, р-н Моздокский, ст-ца Луковская, ул. Моздокская, дом 93	Моздокский	15:01:2601017:8	003002000000 Земли населенных пунктов	Ведение личного подсобного хозяйства	13	02-020	806	392,75	316 556,50
25757	Респ. Северная Осетия - Алания, р-н Моздокский, ст-ца Луковская, ул. Моздокская, дом 95	Моздокский	15:01:2601017:9	003002000000 Земли населенных пунктов	Для ведения личного подсобного хозяйства	13	02-020	1 165	392,75	457 553,75
25758	Российская Федерация, Республика Северная Осетия - Алания р-н Моздокский, ст-ца Луковская, ул. Крупская 6	Моздокский	15:01:2601018:1	003002000000 Земли населенных пунктов	Для ведения личного подсобного хозяйства	13	02-020	610	392,75	239 577,50
25759	Российская Федерация, Республика Северная Осетия - Алания, р-н Моздокский, ст-ца Луковская, ул. Водопроводная, 19	Моздокский	15:01:2601018:10	003002000000 Земли населенных пунктов	Для ведения личного подсобного хозяйства	13	02-020	1 100	392,75	432 025,00
25760	Российская Федерация, Республика Северная Осетия - Алания, р-н Моздокский, ст-ца Луковская, ул. Водопроводная, 21	Моздокский	15:01:2601018:11	003002000000 Земли населенных пунктов	Для ведения личного подсобного хозяйства	13	02-020	793	392,75	311 450,75
25761	Респ. Северная Осетия - Алания, р-н Моздокский, ст-ца Луковская, ул. Водопроводная, дом 23	Моздокский	15:01:2601018:12	003002000000 Земли населенных пунктов	Для ведения личного подсобного хозяйства	13	02-020	1 300	392,75	510 575,00
25762	Респ. Северная Осетия - Алания, р-н Моздокский, ст-ца Луковская, ул. Прогонная 74	Моздокский	15:01:2601018:13	003002000000 Земли населенных пунктов	Для ведения личного подсобного хозяйства	13	02-020	844	392,75	331 481,00
25763	Респ. Северная Осетия - Алания, р-н Моздокский, ст-ца Луковская, ул. Прогонная, дом 76	Моздокский	15:01:2601018:14	003002000000 Земли населенных пунктов	Для ведения личного подсобного хозяйства	13	02-020	700	392,75	274 925,00
25764	Республика Северная Осетия - Алания, Моздокский р-н, ст-ца Луковская, ул Моздокская, 73 А	Моздокский	15:01:2601018:142	003002000000 Земли населенных пунктов	Для ведения личного подсобного хозяйства	13	02-020	757	392,75	297 311,75
25765	Республика Северная Осетия - Алания, Моздокский р-н, ст-ца Луковская, ул Моздокская, 73	Моздокский	15:01:2601018:143	003002000000 Земли населенных пунктов	Для ведения личного подсобного хозяйства	13	02-020	658	392,75	258 429,50

№ пп	Местоположение ЗУ	Район	Кадастровый номер ЗУ	Категория земель	Разрешенное использование по документу	Код вида разрешенного использования (в соответствии с классификатором видов разрешенного использования земельных участков)	Вид использования объектов недвижимости	Площадь	УПКС	КС
25766	Респ. Северная Осетия - Алания, р-н Моздокский, ст. Луковская, ул. Прогонная, 78	Моздокский	15:01:2601018:15	003002000000 Земли населенных пунктов	Ведение личного подсобного хозяйства и эксплуатация жилого дома с хозпостройками	13	02.020	1 132	392,75	444 593,00
25767	Республика Северная Осетия-Алания, р-н Моздокский, ст-ца Луковская, ул Моздокская, 75	Моздокский	15:01:2601018:2	003002000000 Земли населенных пунктов	Для ведения личного подсобного хозяйства	13	02.020	390	392,75	153 172,50
25768	Респ. Северная Осетия - Алания, р-н Моздокский, ст-ца Луковская, ул. Водопроводная, дом 17	Моздокский	15:01:2601018:3	003002000000 Земли населенных пунктов	Земельные участки, предназначенные для размещения домов индивидуальной жилой застройки(земельный участок, предназначенный для ведения личного подсобного хозяйства и эксплуатации жилого дома и хозяйственных построек)	13	02.020	875	392,75	343 656,25
25769	Республика Северная Осетия-Алания, р-н Моздокский, ст-ца Луковская, ул Моздокская, д 69	Моздокский	15:01:2601018:4	003002000000 Земли населенных пунктов	Для ведения личного подсобного хозяйства	13	02.020	799	392,75	313 807,25
25770	Республика Северная Осетия - Алания, Моздокский район, ст. Луковская, ул. Моздокская, 71	Моздокский	15:01:2601018:5	003002000000 Земли населенных пунктов	Земельные участки, предназначенные для размещения индивидуальных жилых домов (земельный участок, предназначенный для ведения личного подсобного хозяйства)	13	02.010	1 068	392,75	419 457,00
25771	Республика Северная Осетия-Алания, р-н Моздокский, ст-ца Луковская, ул Моздокская, д 77	Моздокский	15:01:2601018:7	003002000000 Земли населенных пунктов	Земельные участки личных подсобных хозяйств (ведение личного подсобного хозяйства и эксплуатация жилого дома с хозпостройками)	13	02.020	478	392,75	187 734,50
25772	Республика Северная Осетия-Алания, р-н Моздокский, ст-ца Луковская, ул Крупской, д 4	Моздокский	15:01:2601018:8	003002000000 Земли населенных пунктов	Для ведения личного подсобного хозяйства	13	02.020	800	392,75	314 200,00
25773	Республика Северная Осетия-Алания, р-н Моздокский, ст-ца Луковская, ул Крупская, д 8	Моздокский	15:01:2601018:9	003002000000 Земли населенных пунктов	Для ведения личного подсобного хозяйства	13	02.020	456	392,75	179 094,00
25774	Северная Осетия - Алания респ, р-н Моздокский, ст-ца Луковская, ул Лесная, 104	Моздокский	15:01:2601019:1	003002000000 Земли населенных пунктов	Земельные участки, предназначенные для размещения домов индивидуальной жилой застройки (земельный участок, предназначенный для ведения личного подсобного хозяйства и эксплуатации жилого дома и хозяйственных построек)	13	02.020	1 063	392,75	417 493,25
25775	Республика Северная Осетия-Алания, р-н Моздокский, ст-ца Луковская, ул Лесная, д 114	Моздокский	15:01:2601019:10	003002000000 Земли населенных пунктов	Ведение личного подсобного хозяйства	13	02.020	1 826	392,75	717 161,50
25776	Северная Осетия - Алания респ, р-н Моздокский, ст-ца Луковская, пер. Атамана Жукова, 19	Моздокский	15:01:2601019:107	003002000000 Земли населенных пунктов	Для ведения личного подсобного хозяйства, предназначенного для эксплуатации индивидуального жилого дома, не предназначенный для раздела на квартиры: производства сельскохозяйственной продукции; размещения гаража и иных вспомогательных сооружений; содержания сельскохозяйственных животных	13	02.020	1 313	392,75	515 680,75
25777	Респ. Северная Осетия - Алания, р-н Моздокский, ст-ца Луковская, ул. Лесная, 128	Моздокский	15:01:2601019:11	003002000000 Земли населенных пунктов	Земельные участки, предназначенные для размещения домов индивидуальной жилой застройки (земельный участок, предназначенный для ведения личного подсобного хозяйства и эксплуатации жилого дома и хозяйственных построек)	13	02.020	1 708	392,75	670 817,00
25778	Респ. Северная Осетия - Алания, р-н Моздокский, ст-ца Луковская, ул. Крупская, дом 57	Моздокский	15:01:2601019:12	003002000000 Земли населенных пунктов	для ведения личного подсобного хозяйства и эксплуатации жилого дома и хозяйственных построек	13	02.020	1 265	392,75	496 828,75
25779	Республика Северная Осетия-Алания, р-н Моздокский, ст. Луковская, пер А. Жукова, 21	Моздокский	15:01:2601019:127	003002000000 Земли населенных пунктов	Для ведения личного подсобного хозяйства	13	02.020	1 345	392,75	528 248,75
25780	Республика Северная Осетия-Алания, р-н Моздокский, ст. Луковская, пер. Атамана Жукова, №17	Моздокский	15:01:2601019:128	003002000000 Земли населенных пунктов	Для ведения личного подсобного хозяйства	13	02.020	1 180	392,75	463 445,00
25781	Респ. Северная Осетия - Алания, р-н Моздокский, ст-ца Луковская, ул. Крупская, дом 59	Моздокский	15:01:2601019:13	003002000000 Земли населенных пунктов	Для ведения личного подсобного хозяйства	13	02.020	700	392,75	274 925,00
25782	Республика Северная Осетия - Алания, р-н Моздокский, ст-ца Луковская, ул. Крупская, 61	Моздокский	15:01:2601019:14	003002000000 Земли населенных пунктов	Для ведения личного подсобного хозяйства	13	02.020	1 725	392,75	677 493,75
25783	Респ. Северная Осетия - Алания, р-н Моздокский, ст-ца Луковская, ул. Крупская, дом 63	Моздокский	15:01:2601019:15	003002000000 Земли населенных пунктов	Земельные участки личных подсобных хозяйств (ведение личного подсобного хозяйства и эксплуатация жилого дома с хозпостройками)	13	02.020	3 178	392,75	1 248 159,50
25784	Республика Северная Осетия-Алания, р-н Моздокский, ст-ца Луковская, ул. Крупская, 65	Моздокский	15:01:2601019:16	003002000000 Земли населенных пунктов	Для ведения личного подсобного хозяйства	13	02.020	1 760	392,75	691 340,00
25785	Республика Северная Осетия-Алания, р-н Моздокский, ст-ца Луковская, ул. Крупская, 67	Моздокский	15:01:2601019:17	003002000000 Земли населенных пунктов	Для ведения личного подсобного хозяйства	13	02.020	833	392,75	327 160,75
25786	Респ. Северная Осетия - Алания, р-н Моздокский, ст-ца Луковская, ул. Крупская, дом 69	Моздокский	15:01:2601019:18	003002000000 Земли населенных пунктов	Для ведения личного подсобного хозяйства	13	02.020	800	392,75	314 200,00
25787	РСО - Алания, Моздокский район, ст-ца Луковская, ул. Крупская, 71	Моздокский	15:01:2601019:19	003002000000 Земли населенных пунктов	Для ведения личного подсобного хозяйства	13	02.020	1 075	392,75	422 206,25
25788	Республика Северная Осетия-Алания, р-н Моздокский, ст-ца Луковская, пер Атамана Жукова, д 3	Моздокский	15:01:2601019:2	003002000000 Земли населенных пунктов	Для ведения личного подсобного хозяйства	13	02.020	1 342	392,75	527 070,50
25789	Республика Северная Осетия - Алания, Моздокский район, ст. Луковская, ул. Лесная, 60	Моздокский	15:01:2601019:21	003002000000 Земли населенных пунктов	Для ведения личного подсобного хозяйства	13	02.020	1 073	392,75	421 420,75
25790	Респ. Северная Осетия - Алания, р-н Моздокский, ст-ца Луковская, ул. Лесная, дом 64	Моздокский	15:01:2601019:22	003002000000 Земли населенных пунктов	Для ведения личного подсобного хозяйства	13	02.020	1 100	392,75	432 025,00
25791	Респ. Северная Осетия - Алания, р-н Моздокский, ст-ца Луковская, ул. Лесная, дом 66	Моздокский	15:01:2601019:23	003002000000 Земли населенных пунктов	Для ведения личного подсобного хозяйства	13	02.020	2 200	392,75	864 050,00

№ пп	Местоположение ЗУ	Район	Кадастровый номер ЗУ	Категория земель	Разрешенное использование по документу	Код вида разрешенного использования (в соответствии с классификатором видов разрешенного использования земельных участков)	Вид использования объектов недвижимости	Площадь	УПКС	КС
25792	Респ. Северная Осетия - Алания, р-н Моздокский, ст-ца Луковская, ул Лесная, дом 68	Моздокский	15:01:2601019:24	003002000000 Земли населенных пунктов	Для ведения личного подсобного хозяйства	13	02.020	2 121	392,75	833 022,75
25793	Республика Северная Осетия-Алания, Моздокский р-н, ст-ца Луковская, пер Атамана Жукова, 7	Моздокский	15.01:2601019:247	003002000000 Земли населенных пунктов	"Ведение огородничества", осуществление деятельности, связанной с выращиванием ягодных, овощных, бахчевых или иных сельскохозяйственных культур и картофеля; размещение некапитального жилого строения и хозяйственных строений и сооружений, предназначенных для хранения сельскохозяйственных орудий труда и выращенной сельскохозяйственной продукции	13	13.011	1 238	53,04	65 663,52
25794	Республика Северная Осетия-Алания, Моздокский район, ст. Луковская, ул. Крупская у правой межи участка №65	Моздокский	15:01:2601019:248	003002000000 Земли населенных пунктов	"Ведение огородничества"	13	13.011	210	53,04	11 138,40
25795	РСО - Алания, Моздокский район, ст. Луковская, ул. Крупская, 73	Моздокский	15.01:2601019:249	003002000000 Земли населенных пунктов	Для ведения личного подсобного хозяйства	13	02.020	1 111	392,75	436 345,25
25796	Респ. Северная Осетия - Алания, р-н Моздокский, ст-ца Луковская, ул Лесная, дом 70	Моздокский	15:01.2601019:25	003002000000 Земли населенных пунктов	Для ведения личного подсобного хозяйства	13	02.020	850	392,75	333 837,50
25797	Респ Северная Осетия - Алания Моздокский р-н. ст-ца Луковская. ул. Крупская, №53. у задней межи участка	Моздокский	15:01:2601019:251	003002000000 Земли населенных пунктов	"Ведение огородничества", осуществление отдыха и (или) выращивания гражданами для собственных нужд сельскохозяйственных культур; размещение хозяйственных построек, не являющихся объектами недвижимости, предназначенных для хранения инвентаря и урожая сельскохозяйственных культур	13	13.011	300	53,04	15 912,00
25798	Респ. Северная Осетия - Алания, р-н Моздокский, ст-ца Луковская, ул Лесная, дом 74	Моздокский	15:01.2601019:26	003002000000 Земли населенных пунктов	Для ведения личного подсобного хозяйства	13	02.020	1 396	392,75	548 279,00
25799	Респ. Северная Осетия - Алания, р-н Моздокский, ст-ца Луковская, ул Лесная, дом 74"а"	Моздокский	15:01:2601019:27	003002000000 Земли населенных пунктов	Для ведения личного подсобного хозяйства	13	02.020	800	392,75	314 200,00
25800	Респ. Северная Осетия - Алания, р-н Моздокский. ст-ца Луковская. ул. Лесная, дом 76	Моздокский	15:01:2601019:28	003002000000 Земли населенных пунктов	Для ведения личного подсобного хозяйства	13	02.020	1 534	392,75	602 478,50
25801	Респ. Северная Осетия - Алания, р-н Моздокский. ст-ца Луковская. ул. Лесная, дом 78	Моздокский	15:01.2601019:29	003002000000 Земли населенных пунктов	Для ведения личного подсобного хозяйства	13	02.020	1 200	392,75	471 300,00
25802	Российская Федерация, Республика Северная Осетия - Алания, Моздокский муниципальный район, Луковское сельское поселение, ст. Луковская, пер. А.Жукова, 29.	Моздокский	15:01:2601019:293	003002000000 Земли населенных пунктов	"Жилая застройка". "Для ведения личного подсобного хозяйства (приусадебный земельный участок)". размещение жилого дома; производство сельскохозяйственной продукции, размещение гаража и иных вспомогательных сооружений, содержание сельскохозяйственных животных	13	02.020	906	392,75	355 831,50
25803	Российская Федерация, Республика Северная Осетия - Алания, Моздокский р-н, ст-ца Луковская, пер. Атамана Жукова, 9	Моздокский	15.01:2601019:294	003002000000 Земли населенных пунктов	Для ведения личного подсобного хозяйства	13	02.020	1 500	392,75	589 125,00
25804	Респ. Северная Осетия - Алания, р-н Моздокский, ст Луковская, ул Лесная, 96	Моздокский	15:01:2601019:3	003002000000 Земли населенных пунктов	Земельные участки, предназначенные для размещения домов индивидуальной жилой застройки (земельный участок, предназначенный для ведения личного подсобного хозяйства и эксплуатации жилого дома и хозяйственных построек)	13	02.020	741	392,75	291 027,75
25805	Респ. Северная Осетия - Алания, р-н Моздокский. ст. Луковская, ул. Лесная, 80	Моздокский	15:01:2601019:30	003002000000 Земли населенных пунктов	Для ведения личного подсобного хозяйства	13	02.020	1 196	392,75	469 729,00
25806	Северная Осетия - Алания респ, р-н Моздокский. ст-ца Луковская, ул Лесная, 82	Моздокский	15:01.2601019:31	003002000000 Земли населенных пунктов	Для ведения личного подсобного хозяйства	13	02.020	1 200	392,75	471 300,00
25807	Респ. Северная Осетия - Алания, р-н Моздокский, ст-ца Луковская, ул Лесная, дом 84	Моздокский	15:01.2601019:32	003002000000 Земли населенных пунктов	Для ведения личного подсобного хозяйства	13	02.020	1 015	392,75	398 641,25
25808	Респ. Северная Осетия - Алания, р-н Моздокский, ст-ца Луковская, ул Лесная, дом 88	Моздокский	15:01:2601019:33	003002000000 Земли населенных пунктов	Для ведения личного подсобного хозяйства	13	02.020	909	392,75	357 009,75
25809	Респ. Северная Осетия - Алания, р-н Моздокский. ст. Луковская, ул. Лесная, 90	Моздокский	15:01:2601019:34	003002000000 Земли населенных пунктов	Земельные участки, предназначенные для размещения домов индивидуальной жилой застройки (земельный участок, предназначенный для ведения личного подсобного хозяйства и эксплуатации жилого дома и хозяйственных построек)	13	02.020	1 138	392,75	446 949,50
25810	Респ. Северная Осетия - Алания, р-н Моздокский, ст-ца Луковская, ул Лесная, дом 92	Моздокский	15:01.2601019:35	003002000000 Земли населенных пунктов	Для ведения личного подсобного хозяйства	13	02.020	1 103	392,75	433 203,25
25811	Респ. Северная Осетия - Алания, р-н Моздокский, ст-ца Луковская, ул Лесная, дом 94	Моздокский	15:01:2601019:36	003002000000 Земли населенных пунктов	Для ведения личного подсобного хозяйства	13	02.020	1 220	392,75	483 082,50
25812	Республика Северная Осетия-Алания, р-н Моздокский, ст-ца Луковская, ул Лесная, д 98	Моздокский	15:01:2601019:37	003002000000 Земли населенных пунктов	под земельные участки личных подсобных хозяйств (ведение личного подсобного хозяйства и эксплуатация жилого дома с хозяйственными постройками)	13	02.020	952	392,75	373 898,00

№ п/п	Местоположение ЗУ	Район	Кадастровый номер ЗУ	Категория земель	Разрешенное использование по документу	Код вида разрешенного использования (в соответствии с классификатором видов разрешенного использования земельных участков)	Вид использования объектов недвижимости	Площадь	УПКС	КС
25813	Респ. Северная Осетия - Алания, р-н Моздокский, ст-ца Луковская, ул. Лесная, дом 100	Моздокский	15:01:2601019:38	003002000000 Земли населенных пунктов	земельные участки индивидуальной жилой застройки (для ведения личного подсобного хозяйства и эксплуатации жилого дома и хозпостроек)	13	02.020	934	392,75	366 828,50
25814	Респ. Северная Осетия - Алания, р-н Моздокский, ст-ца Луковская, ул. Лесная, дом 102	Моздокский	15:01:2601019:39	003002000000 Земли населенных пунктов	Для ведения личного подсобного хозяйства	13	02.020	1 404	392,75	551 421,00
25815	Республика Северная Осетия - Алания, р-н Моздокский, ст-ца Луковская, ул. Лесная, 62	Моздокский	15:01:2601019:4	003002000000 Земли населенных пунктов	Для ведения личного подсобного хозяйства	13	02.020	1 048	392,75	411 602,00
25816	Респ. Северная Осетия - Алания, р-н Моздокский, ст-ца Луковская, ул. Лесная, дом 112	Моздокский	15:01:2601019:40	003002000000 Земли населенных пунктов	Для ведения личного подсобного хозяйства	13	02.020	1 000	392,75	392 750,00
25817	Респ. Северная Осетия - Алания, р-н Моздокский, ст-ца Луковская, ул. Лесная, дом 116	Моздокский	15:01:2601019:41	003002000000 Земли населенных пунктов	Для ведения личного подсобного хозяйства	13	02.020	1 269	392,75	498 399,75
25818	Респ. Северная Осетия - Алания, р-н Моздокский, ст-ца Луковская, ул. Лесная, дом 118	Моздокский	15:01:2601019:42	003002000000 Земли населенных пунктов	Для ведения личного подсобного хозяйства	13	02.020	1 500	392,75	589 125,00
25819	Респ. Северная Осетия - Алания, р-н Моздокский, ст-ца Луковская, ул. Лесная, дом 122	Моздокский	15:01:2601019:43	003002000000 Земли населенных пунктов	Для ведения личного подсобного хозяйства	13	02.020	1 000	392,75	392 750,00
25820	Респ. Северная Осетия - Алания, р-н Моздокский, ст-ца Луковская, ул. Лесная, дом 126	Моздокский	15:01:2601019:45	003002000000 Земли населенных пунктов	Для ведения личного подсобного хозяйства	13	02.020	1 608	392,75	631 542,00
25821	Республика Северная Осетия-Алания, р-н Моздокский, ст-ца Луковская, пер Атамана Жукова, д 1	Моздокский	15:01:2601019:47	003002000000 Земли населенных пунктов	Для ведения личного подсобного хозяйства	13	02.020	1 439	392,75	565 167,25
25822	Республика Северная Осетия-Алания, р-н Моздокский, ст-ца Луковская, пер Атамана Жукова, д 5	Моздокский	15:01:2601019:48	003002000000 Земли населенных пунктов	Земельные участки личных подсобных хозяйств (ведение личного подсобного хозяйства и эксплуатация жилого дома с хозпостройками)	13	02.020	1 441	392,75	565 952,75
25823	Респ. Северная Осетия - Алания, р-н Моздокский, ст-ца Луковская, пер. А.Жукова, дом 25	Моздокский	15:01:2601019:49	003002000000 Земли населенных пунктов	земельные участки, предназначенные для размещения домов индивидуальной жилой застройки (земельный участок, предоставленный для ведения личного подсобного хозяйства и строительства жилого дома и хозпостроек)	13	02.010	1 660	392,75	651 965,00
25824	Республика Северная Осетия-Алания, р-н Моздокский, ст-ца Луковская, пер Атамана Жукова, 11	Моздокский	15:01:2601019:5	003002000000 Земли населенных пунктов	Для ведения личного подсобного хозяйства	13	02.020	1 167	392,75	458 339,25
25825	Республика Северная Осетия-Алания, р-н Моздокский, ст. Луковская, пер. А. Жукова, 27	Моздокский	15:01:2601019:50	003002000000 Земли населенных пунктов	Малоэтажная жилая застройка (индивидуальное жилищное строительство; размещение дачных домов и садовых домов) для ведения личного подсобного хозяйства и строительства жилого дома и хозяйственный постройк	13	02.020	1 500	392,75	589 125,00
25826	Республика Северная Осетия-Алания, р-н Моздокский, ст-ца Луковская, пер Атамана Жукова, д 15	Моздокский	15:01:2601019:52	003002000000 Земли населенных пунктов	Для ведения личного подсобного хозяйства	13	02.020	1 240	392,75	487 010,00
25827	Республика Северная Осетия-Алания, р-н Моздокский, ст-ца Луковская, пер Атамана Жукова, д 13	Моздокский	15:01:2601019:54	003002000000 Земли населенных пунктов	Для индивидуального жилищного строительства	13	02.010	1 100	392,75	432 025,00
25828	Республика Северная Осетия-Алания, р-н Моздокский, ст-ца Луковская, пер Атамана Жукова, д 23	Моздокский	15:01:2601019:56	003002000000 Земли населенных пунктов	Земельные участки, предназначенные для размещения домов малоэтажной жилой застройки, в том числе индивидуальной жилой застройки (земельный участок, предназначенный для ведения личного подсобного хозяйства и эксплуатации жилого дома и хозяйственных построек)	13	02.020	1 660	392,75	651 965,00
25829	Респ. Северная Осетия - Алания, р-н Моздокский, ст-ца Луковская, ул. Лесная, дом 108	Моздокский	15:01:2601019:6	003002000000 Земли населенных пунктов	Для ведения личного подсобного хозяйства	13	02.020	2 054	392,75	806 708,50
25830	Респ. Северная Осетия - Алания, р-н Моздокский, ст-ца Луковская, ул. Лесная, дом 72	Моздокский	15:01:2601019:7	003002000000 Земли населенных пунктов	Для ведения личного подсобного хозяйства	13	02.020	800	392,75	314 200,00
25831	Северная Осетия - Алания респ, р-н Моздокский, ст-ца Луковская, ул Лесная, 86	Моздокский	15:01:2601019:8	003002000000 Земли населенных пунктов	Земельные участки, предназначенные для размещения домов малоэтажной жилой застройки, в том числе индивидуальной жилой застройки (земельный участок, предназначенный для ведения личного подсобного хозяйства и эксплуатации жилого дома и хозяйственных построек)	13	02.020	870	392,75	341 692,50
25832	Респ. Северная Осетия - Алания, р-н Моздокский, ст-ца Луковская, ул. Лесная, дом 106	Моздокский	15:01:2601019:9	003002000000 Земли населенных пунктов	Для ведения личного подсобного хозяйства	13	02.020	593	392,75	232 900,75
25833	Респ. Северная Осетия - Алания, р-н Моздокский, ст-ца Луковская, ул. Лесная, дом 59	Моздокский	15:01:2601020:1	003002000000 Земли населенных пунктов	Для ведения личного подсобного хозяйства	13	02.020	573	392,75	225 045,75
25834	Респ. Северная Осетия - Алания, р-н Моздокский, ст-ца Луковская, ул. Крупская, дом 45	Моздокский	15:01:2601020:10	003002000000 Земли населенных пунктов	Для ведения личного подсобного хозяйства	13	02.020	900	392,75	353 475,00
25835	Респ. Северная Осетия - Алания, р-н Моздокский, ст-ца Луковская, ул. Крупская, дом 13	Моздокский	15:01:2601020:11	003002000000 Земли населенных пунктов	Для ведения личного подсобного хозяйства	13	02.020	447	392,75	175 559,25
25836	Респ. Северная Осетия - Алания, р-н Моздокский, ст-ца Луковская, ул. Кизлярская, дом 32	Моздокский	15:01:2601020:13	003002000000 Земли населенных пунктов	Для ведения личного подсобного хозяйства	13	02.020	890	392,75	349 547,50
25837	Респ. Северная Осетия - Алания, р-н Моздокский, ст-ца Луковская, ул. Лесная, дом 61	Моздокский	15:01:2601020:14	003002000000 Земли населенных пунктов	Для ведения личного подсобного хозяйства	13	02.020	1 670	392,75	655 892,50
25838	Респ. Северная Осетия - Алания, р-н Моздокский, ст-ца Луковская, ул. Крупская, дом 15	Моздокский	15:01:2601020:15	003002000000 Земли населенных пунктов	земельные участки личных подсобных хозяйств (ведение личного подсобного хозяйства и эксплуатация жилого дома с хозяйственными постройками)	13	02.020	1 140	392,75	447 735,00

№ пп	Местоположение ЗУ	Район	Кадастровый номер ЗУ	Категория земель	Разрешенное использование по документу	Код вида разрешенного использования (в соответствии с классификатором видов разрешенного использования земельных участков)	Вид использования объектов недвижимости	Площадь	УПКС	КС
25839	Респ. Северная Осетия - Алания, р-н Моздокский, ст-ца Луковская, ул. Крупская, дом 17	Моздокский	15:01:2601020:16	003002000000 Земли населенных пунктов	Земельные участки, предназначенные для размещения домов индивидуальной жилой застройки (земельный участок, предназначенный для ведения личного подсобного хозяйства и эксплуатации жилого дома и хозяйственных построек)	13	02.020	769	392,75	302 024,75
25840	Республика Северная Осетия-Алания, р-н Моздокский, ст-ца Луковская, ул Крупская, д 19	Моздокский	15:01:2601020:17	003002000000 Земли населенных пунктов	Для ведения личного подсобного хозяйства	13	02.020	650	392,75	255 287,50
25841	Респ. Северная Осетия - Алания, р-н Моздокский, ст-ца Луковская, ул. Крупская, дом 21	Моздокский	15:01:2601020:18	003002000000 Земли населенных пунктов	ведение личного подсобного хозяйства и эксплуатация жилого дома с хозпостройками	13	02.020	1 351	392,75	530 605,25
25842	Респ. Северная Осетия - Алания, р-н Моздокский, ст-ца Луковская, ул. Крупская, дом 23	Моздокский	15:01:2601020:19	003002000000 Земли населенных пунктов	Земельные участки личных подсобных хозяйств (ведение личного подсобного хозяйства и эксплуатация жилого дома с хозяйственными постройками)	13	02.020	709	392,75	278 459,75
25843	Респ. Северная Осетия - Алания, р-н Моздокский, ст-ца Луковская, ул. Крупская, дом 29а	Моздокский	15:01:2601020:2	003002000000 Земли населенных пунктов	Для ведения личного подсобного хозяйства	13	02.020	640	392,75	251 360,00
25844	Респ. Северная Осетия - Алания, р-н Моздокский, ст-ца Луковская, ул. Крупская, дом 25	Моздокский	15:01:2601020:20	003002000000 Земли населенных пунктов	Для ведения личного подсобного хозяйства	13	02.020	600	392,75	235 650,00
25845	Респ. Северная Осетия - Алания, р-н Моздокский, ст-ца Луковская, ул. Крупская, дом 27	Моздокский	15:01:2601020:21	003002000000 Земли населенных пунктов	Для ведения личного подсобного хозяйства	13	02.020	606	392,75	238 006,50
25846	Респ. Северная Осетия - Алания, р-н Моздокский, ст-ца Луковская, ул. Крупская, дом 31	Моздокский	15:01:2601020:22	003002000000 Земли населенных пунктов	Для ведения личного подсобного хозяйства	13	02.020	1 104	392,75	433 596,00
25847	Респ. Северная Осетия - Алания, р-н Моздокский, ст. Луковская, ул. Крупская 35	Моздокский	15:01:2601020:23	003002000000 Земли населенных пунктов	Для ведения личного подсобного хозяйства	13	02.020	794	392,75	311 843,50
25848	Российская Федерация, Республика Северная Осетия-Алания, Моздокский муниципальный район, Луковское сельское поселение, ст Луковская, ул Водопроводная, 36	Моздокский	15:01:2601020:232	003002000000 Земли населенных пунктов	Земельные участки личных подсобных хозяйств (ведение личного подсобного хозяйства и эксплуатация жилого дома с хозяйственными постройками)	13	02.020	523	392,75	205 408,25
25849	Российская Федерация, Республика Северная Осетия-Алания, Моздокский муниципальный район, Луковское сельское поселение, ст Луковская, ул Водопроводная, 36а	Моздокский	15:01:2601020:233	003002000000 Земли населенных пунктов	Земельные участки личных подсобных хозяйств (ведение личного подсобного хозяйства и эксплуатация жилого дома с хозяйственными постройками)	13	02.020	590	392,75	231 722,50
25850	Респ. Северная Осетия - Алания, р-н Моздокский, ст Луковская, ул. Крупская, 37	Моздокский	15:01:2601020:24	003002000000 Земли населенных пунктов	Для ведения личного подсобного хозяйства	13	02.020	500	392,75	196 375,00
25851	Респ. Северная Осетия - Алания, р-н Моздокский, ст-ца Луковская, ул. Крупская, 39	Моздокский	15:01:2601020:25	003002000000 Земли населенных пунктов	Для ведения личного подсобного хозяйства	13	02.020	853	392,75	335 015,75
25852	Респ. Северная Осетия - Алания, р-н Моздокский, ст-ца Луковская, ул. Крупская, дом 41	Моздокский	15:01:2601020:26	003002000000 Земли населенных пунктов	Для ведения личного подсобного хозяйства	13	02.020	1 595	392,75	626 436,25
25853	Респ. Северная Осетия - Алания, р-н Моздокский, ст-ца Луковская, ул. Крупская, дом 43	Моздокский	15:01:2601020:27	003002000000 Земли населенных пунктов	Для ведения личного подсобного хозяйства	13	02.020	1 418	392,75	556 919,50
25854	Республика Северная Осетия - Алания, р-н Моздокский, ст-ца Луковская, ул. Крупская, 47	Моздокский	15:01:2601020:28	003002000000 Земли населенных пунктов	Земельные участки личных подсобных хозяйств (ведение личного подсобного хозяйства и эксплуатация жилого дома с хозпостройками)	13	02.020	1 457	392,75	572 236,75
25855	Респ. Северная Осетия - Алания, р-н Моздокский, ст-ца Луковская, ул. Крупская, дом 49	Моздокский	15:01:2601020:29	003002000000 Земли населенных пунктов	Для ведения личного подсобного хозяйства	13	02.020	600	392,75	235 650,00
25856	Респ. Северная Осетия - Алания, р-н Моздокский, ст-ца Луковская, ул. Крупская, дом 33	Моздокский	15:01:2601020:3	003002000000 Земли населенных пунктов	Для ведения личного подсобного хозяйства	13	02.020	835	392,75	327 946,25
25857	Респ. Северная Осетия - Алания, р-н Моздокский, ст-ца Луковская, ул. Крупская, дом 51	Моздокский	15:01:2601020:30	003002000000 Земли населенных пунктов	Для ведения личного подсобного хозяйства	13	02.020	807	392,75	316 949,25
25858	Респ. Северная Осетия - Алания, р-н Моздокский, ст-ца Луковская, ул. Кизлярская, дом 14	Моздокский	15:01:2601020:31	003002000000 Земли населенных пунктов	Для ведения личного подсобного хозяйства	13	02.020	528	392,75	207 372,00
25859	Респ. Северная Осетия - Алания, р-н Моздокский, ст-ца Луковская, ул. Кизлярская, дом 16	Моздокский	15:01:2601020:32	003002000000 Земли населенных пунктов	Для ведения личного подсобного хозяйства	13	02.020	1 100	392,75	432 025,00
25860	Респ. Северная Осетия - Алания, р-н Моздокский, ст-ца Луковская, ул. Кизлярская, дом 22	Моздокский	15:01:2601020:33	003002000000 Земли населенных пунктов	Для ведения личного подсобного хозяйства	13	02.020	1 200	392,75	471 300,00
25861	Респ. Северная Осетия - Алания, р-н Моздокский, ст-ца Луковская, ул. Кизлярская, дом 24	Моздокский	15:01:2601020:34	003002000000 Земли населенных пунктов	Для ведения личного подсобного хозяйства	13	02.020	777	392,75	305 166,75
25862	Респ. Северная Осетия - Алания, р-н Моздокский, ст Луковская, ул. Кизлярская, 28	Моздокский	15:01:2601020:35	003002000000 Земли населенных пунктов	Для ведения личного подсобного хозяйства	13	02.020	887	392,75	348 369,25
25863	Респ. Северная Осетия - Алания, р-н Моздокский, ст-ца Луковская, ул. Кизлярская, дом 30	Моздокский	15:01:2601020:36	003002000000 Земли населенных пунктов	Земельные участки, предназначенные для размещения домов индивидуальной жилой застройки (земельный участок, предназначенный для ведения личного подсобного хозяйства и эксплуатации жилого дома и хозяйственных построек)	13	02.020	1 057	392,75	415 136,75
25864	Респ. Северная Осетия - Алания, р-н Моздокский, ст-ца Луковская, ул. Кизлярская, дом 34	Моздокский	15:01:2601020:37	003002000000 Земли населенных пунктов	Для ведения личного подсобного хозяйства	13	02.020	820	392,75	322 055,00
25865	Респ. Северная Осетия - Алания, р-н Моздокский, ст-ца Луковская, ул. Кизлярская, дом 36	Моздокский	15:01:2601020:38	003002000000 Земли населенных пунктов	Для ведения личного подсобного хозяйства	13	02.020	900	392,75	353 475,00
25866	Республика Северная Осетия - Алания, Моздокский район, ст. Луковская ул. Кизлярская, 38	Моздокский	15:01:2601020:39	003002000000 Земли населенных пунктов	Для ведения личного подсобного хозяйства	13	02.020	900	392,75	353 475,00
25867	Респ. Северная Осетия - Алания, р-н Моздокский, ст-ца Луковская, ул. Кизлярская, дом 26	Моздокский	15:01:2601020:4	003002000000 Земли населенных пунктов	Под земельные участки личных подсобных хозяйств	13	02.020	1 184	392,75	465 016,00

№ пп	Местоположение ЗУ	Район	Кадастровый номер ЗУ	Категория земель	Разрешенное использование по документу	Код вида разрешенного использования (в соответствии с классификатором видов разрешенного использования земельных участков)	Вид использования объектов недвижимости	Площадь	УПКС	КС
25868	Респ. Северная Осетия - Алания, р-н Моздокский, ст-ца Луковская, ул. Кизлярская, дом 40	Моздокский	15:01:2601020:40	003002000000 Земли населенных пунктов	земельные участки, предназначенные для размещения индивидуальных жилых домов (земельный участок, предназначенный для ведения личного подсобного хозяйства и эксплуатации жилого дома и хозяйственных построек)	13	02.020	1 182	392,75	464 230,50
25869	Республика Северная Осетия - Алания, Моздокский р-н, ст-ца Луковская, ул. Кизлярская, д.42	Моздокский	15:01:2601020:41	003002000000 Земли населенных пунктов	Для ведения личного подсобного хозяйства	13	02.020	708	392,75	278 067,00
25870	Республика Северная Осетия - Алания, Моздокский р-н, ст-ца Луковская, ул. Кизлярская, д.44	Моздокский	15:01:2601020:42	003002000000 Земли населенных пунктов	Для ведения личного подсобного хозяйства	13	02.020	763	392,75	299 668,25
25871	Республика Северная Осетия - Алания, р-н Моздокский, ст-ца Луковская, ул. Кизлярская, 50	Моздокский	15:01:2601020:43	003002000000 Земли населенных пунктов	земельные участки, предназначенные для размещения домов индивидуальной жилой застройки (земельный участок, предназначенный для ведения личного подсобного хозяйства и эксплуатации жилого дома и хозпостроек)	13	02.020	937	392,75	368 006,75
25872	Респ. Северная Осетия - Алания, р-н Моздокский, ст-ца Луковская, ул. Кизлярская, дом 52	Моздокский	15:01:2601020:44	003002000000 Земли населенных пунктов	Для ведения личного подсобного хозяйства	13	02.020	1 195	392,75	469 336,25
25873	Респ. Северная Осетия - Алания, р-н Моздокский, ст-ца Луковская, ул. Водопроводная, дом 32	Моздокский	15:01:2601020:45	003002000000 Земли населенных пунктов	Для ведения личного подсобного хозяйства	13	02.020	500	392,75	196 375,00
25874	Респ. Северная Осетия - Алания, р-н Моздокский, ст-ца Луковская, ул. Водопроводная, дом 34	Моздокский	15:01:2601020:46	003002000000 Земли населенных пунктов	Для ведения личного подсобного хозяйства	13	02.020	1 100	392,75	432 025,00
25875	Респ. Северная Осетия - Алания, р-н Моздокский, ст-ца Луковская, ул. Водопроводная, 38	Моздокский	15:01:2601020:47	003002000000 Земли населенных пунктов	Для ведения личного подсобного хозяйства	13	02.020	1 032	392,75	405 318,00
25876	Респ. Северная Осетия - Алания, р-н Моздокский, ст-ца Луковская, ул. Лесная, дом 55	Моздокский	15:01:2601020:48	003002000000 Земли населенных пунктов	Земельные участки личных подсобных хозяйств (ведение личного подсобного хозяйства и эксплуатация жилого дома с хозпостройками)	13	02.020	643	392,75	252 538,25
25877	Респ. Северная Осетия - Алания, р-н Моздокский, ст-ца Луковская, ул. Водопроводная, дом 40	Моздокский	15:01:2601020:49	003002000000 Земли населенных пунктов	Земельные участки личных подсобных хозяйств (ведение личного подсобного хозяйства и эксплуатация жилого дома с хозпостройками)	13	02.020	796	392,75	312 629,00
25878	Респ. Северная Осетия - Алания, р-н Моздокский, ст-ца Луковская, ул. Кизлярская, дом 18	Моздокский	15:01:2601020:5	003002000000 Земли населенных пунктов	Для ведения личного подсобного хозяйства	13	02.020	889	392,75	349 154,75
25879	Респ. Северная Осетия - Алания, р-н Моздокский, ст-ца Луковская, ул. Кизлярская, дом 48	Моздокский	15:01:2601020:6	003002000000 Земли населенных пунктов	ведение личного подсобного хозяйства и эксплуатация жилого дома с хозпостройками	13	02.020	1 428	392,75	560 847,00
25880	Респ. Северная Осетия - Алания, р-н Моздокский, ст-ца Луковская, ул. Кизлярская, дом 46	Моздокский	15:01:2601020:7	003002000000 Земли населенных пунктов	Для ведения личного подсобного хозяйства	13	02.020	1 048	392,75	411 692,00
25881	Респ. Северная Осетия - Алания, р-н Моздокский, ст-ца Луковская, ул. Кизлярская, дом 20	Моздокский	15:01:2601020:8	003002000000 Земли населенных пунктов	Для ведения личного подсобного хозяйства	13	02.020	783	392,75	307 523,25
25882	Респ. Северная Осетия - Алания, р-н Моздокский, ст-ца Луковская, ул. Лесная, дом 57	Моздокский	15:01:2601020:9	003002000000 Земли населенных пунктов	земельные участки, предназначенные для размещения индивидуальных жилых домов (земельный участок, предназначенный для ведения личного подсобного хозяйства и эксплуатации жилого дома и хозяйственных построек)	13	02.020	793	392,75	311 450,75
25883	Респ. Северная Осетия - Алания, р-н Моздокский, ст-ца Луковская, ул. Водопроводная, дом 27	Моздокский	15:01:2601021:1	003002000000 Земли населенных пунктов	Для ведения личного подсобного хозяйства	13	02.020	551	392,75	216 405,25
25884	Респ. Северная Осетия - Алания, р-н Моздокский, ст-ца Луковская, ул. Кизлярская, 2	Моздокский	15:01:2601021:10	003002000000 Земли населенных пунктов	Для ведения личного подсобного хозяйства	13	02.020	1 432	392,75	562 418,00
25885	Респ. Северная Осетия - Алания, р-н Моздокский, ст Луковская, ул. Кизлярская, 4	Моздокский	15:01:2601021:11	003002000000 Земли населенных пунктов	Для ведения личного подсобного хозяйства	13	02.020	1 028	392,75	403 674,50
25886	Респ. Северная Осетия - Алания, р-н Моздокский, ст. Луковская, ул. Кизлярская, 8	Моздокский	15:01:2601021:12	003002000000 Земли населенных пунктов	Для ведения личного подсобного хозяйства	13	02.020	803	392,75	315 378,25
25887	Респ. Северная Осетия - Алания, р-н Моздокский, ст-ца Луковская, ул. Прогонная, дом 82	Моздокский	15:01:2601021:13	003002000000 Земли населенных пунктов	Для ведения личного подсобного хозяйства	13	02.020	500	392,75	196 375,00
25888	Респ. Северная Осетия - Алания, р-н Моздокский, ст-ца Луковская, ул. Водопроводная, 31	Моздокский	15:01:2601021:14	003002000000 Земли населенных пунктов	Коммунальное обслуживание, предназначенного для эксплуатации трансформаторной подстанции	6	03.012	30	402,57	12 077,10
25889	Респ. Северная Осетия - Алания, р-н Моздокский, ст-ца Луковская, ул. Водопроводная, дом 27	Моздокский	15:01:2601021:15	003002000000 Земли населенных пунктов	ведение личного подсобного хозяйства и эксплуатация жилого дома	13	02.020	564	392,75	221 511,00
25890	Респ. Северная Осетия - Алания, р-н Моздокский, ст-ца Луковская, ул. Прогонная, дом 80	Моздокский	15:01:2601021:2	003002000000 Земли населенных пунктов	Для ведения личного подсобного хозяйства	13	02.020	800	392,75	314 200,00
25891	Респ. Северная Осетия - Алания, р-н Моздокский, ст-ца Луковская, ул. Крупская, дом 3	Моздокский	15:01:2601021:3	003002000000 Земли населенных пунктов	Для ведения личного подсобного хозяйства	13	02.020	1 189	392,75	466 979,75
25892	Респ. Северная Осетия - Алания, р-н Моздокский, ст-ца Луковская, ул. Кизлярская, дом 6	Моздокский	15:01:2601021:4	003002000000 Земли населенных пунктов	Для ведения личного подсобного хозяйства	13	02.020	470	392,75	184 592,50
25893	Республика Северная Осетия - Алания, р-н Моздокский, ст-ца Луковская, ул. Кизлярская, 10	Моздокский	15:01:2601021:5	003002000000 Земли населенных пунктов	Для ведения личного подсобного хозяйства	13	02.020	855	392,75	335 801,25
25894	Респ. Северная Осетия - Алания, р-н Моздокский, ст-ца Луковская, ул. Водопроводная, дом 29	Моздокский	15:01:2601021:6	003002000000 Земли населенных пунктов	Для ведения личного подсобного хозяйства	13	02.020	600	392,75	235 650,00
25895	Респ. Северная Осетия - Алания, р-н Моздокский, ст-ца Луковская, ул. Крупская, дом 1	Моздокский	15:01:2601021:7	003002000000 Земли населенных пунктов	Земельные участки, предназначенные для размещения индивидуальных жилых домов (земельный участок, предназначенный для ведения личного подсобного хозяйства и эксплуатации жилого дома с хозяйственными постройками)	13	02.020	550	392,75	216 012,50

№ пп	Местоположение ЗУ	Район	Кадастровый номер ЗУ	Категория земель	Разрешенное использование по документу	Код вида разрешенного использования (в соответствии с классификатором видов разрешенного использования земельных участков)	Вид использования объектов недвижимости	Площадь	УПКС	КС
25896	Республика Северная Осетия-Алания, Моздокский муниципальный район,Луковское сельское поселение, ст.Луковская, ул.Крупская, 5	Моздокский	15:01:2601021:8	003002000000 Земли населенных пунктов	Для ведения личного подсобного хозяйства	13	02.020	1 274	392,75	500 363,50
25897	Респ. Северная Осетия - Алания, р-н Моздокский, ст-ца Луковская, ул. Крупская, дом 7	Моздокский	15:01:2601021:9	003002000000 Земли населенных пунктов	Для ведения личного подсобного хозяйства	13	02.020	800	392,75	314 200,00
25898	Респ. Северная Осетия - Алания, р-н Моздокский, г. Моздок, ст-ца Луковская, ул. Лесная, дом 71	Моздокский	15:01:2601022:1	003002000000 Земли населенных пунктов	Для ведения личного подсобного хозяйства	13	02.020	800	392,75	314 200,00
25899	Респ. Северная Осетия - Алания, р-н Моздокский, ст-ца Луковская, ул. Кизлярская, дом 41	Моздокский	15:01:2601022:10	003002000000 Земли населенных пунктов	земельные участки, предназначенные для размещения индивидуальных жилых домов (земельный участок, предназначенный для ведения личного подсобного хозяйства и эксплуатации жилого дома и хозяйственных построек)	13	02.020	1 549	392,75	608 369,75
25900	Респ. Северная Осетия - Алания, р-н Моздокский, ст-ца Луковская, ул. Кизлярская, дом 15	Моздокский	15:01:2601022:11	003002000000 Земли населенных пунктов	Земельные участки личных подсобных хозяйств (ведение личного подсобного хозяйства и эксплуатация жилого дома с хозпостройками)	13	02.020	1 331	392,75	522 750,25
25901	Респ. Северная Осетия - Алания, р-н Моздокский, ст-ца Луковская, ул. Кизлярская, дом 19	Моздокский	15:01:2601022:12	003002000000 Земли населенных пунктов	Земельные участки личных подсобных хозяйств (ведение личного подсобного хозяйства и эксплуатация жилого дома с хозяйственными постройками)	13	02.020	798	392,75	313 414,50
25902	Респ. Северная Осетия - Алания, р-н Моздокский, ст-ца Луковская, ул. Кизлярская, 25	Моздокский	15:01:2601022:14	003002000000 Земли населенных пунктов	Для ведения личного подсобного хозяйства	13	02.020	775	392,75	304 381,25
25903	Респ. Северная Осетия - Алания, р-н Моздокский, ст-ца Луковская, ул. Кизлярская, 27	Моздокский	15:01:2601022:15	003002000000 Земли населенных пунктов	Для ведения личного подсобного хозяйства	13	02.020	800	392,75	314 200,00
25904	Респ. Северная Осетия - Алания, р-н Моздокский, ст-ца Луковская, ул. Кизлярская, дом 31	Моздокский	15:01:2601022:16	003002000000 Земли населенных пунктов	Для ведения личного подсобного хозяйства	13	02.020	451	392,75	177 130,25
25905	Респ. Северная Осетия - Алания, р-н Моздокский, ст-ца Луковская, ул. Кизлярская, дом 33	Моздокский	15:01:2601022:17	003002000000 Земли населенных пунктов	Для ведения личного подсобного хозяйства	13	02.020	500	392,75	196 375,00
25906	Респ. Северная Осетия - Алания, р-н Моздокский, ст-ца Луковская, ул. Кизлярская, дом 35	Моздокский	15:01:2601022:18	003002000000 Земли населенных пунктов	Для ведения личного подсобного хозяйства	13	02.020	700	392,75	274 925,00
25907	Респ. Северная Осетия - Алания, р-н Моздокский, ст Луковская, ул. Кизлярская, 37	Моздокский	15:01:2601022:19	003002000000 Земли населенных пунктов	Для ведения личного подсобного хозяйства	13	02.020	690	392,75	270 997,50
25908	Российская Федерация, Республика Северная Осетия-Алания, Моздокский муниципальный район, Луковское сельское поселение, ст. Луковская, ул. Водопроводная, 52а	Моздокский	15:01:2601022:192	003002000000 Земли населенных пунктов	Для ведения личного подсобного хозяйства	13	02.020	938	392,75	368 399,50
25909	Российская Федерация, Республика Северная Осетия-Алания, Моздокский муниципальный район, Луковское сельское поселение, ст Луковская, ул Кизлярская, 21	Моздокский	15:01:2601022:194	003002000000 Земли населенных пунктов	Для ведения личного подсобного хозяйства,Для ведения личного подсобного хозяйства	13	02.020	460	392,75	180 665,00
25910	Российская Федерация, Республика Северная Осетия-Алания, Моздокский муниципальный район, Луковское сельское поселение, ст Луковская, ул Кизлярская, 23	Моздокский	15:01:2601022:195	003002000000 Земли населенных пунктов	Для ведения личного подсобного хозяйства,Для ведения личного подсобного хозяйства	13	02.020	856	392,75	336 194,00
25911	Респ. Северная Осетия - Алания, р-н Моздокский, ст-ца Луковская, ул. Кизлярская, дом 51"а"	Моздокский	15:01:2601022:2	003002000000 Земли населенных пунктов	Земельные участки личных подсобных хозяйств (ведение личного подсобного хозяйства и эксплуатация жилого дома с хозяйственными постройками)	13	02.020	367	392,75	144 139,25
25912	Республика Северная Осетия-Алания, р-н Моздокский, ст. Луковская, ул. Кизлярская, 39	Моздокский	15:01:2601022:20	003002000000 Земли населенных пунктов	Для ведения личного подсобного хозяйства	13	02.020	691	392,75	271 390,25
25913	Респ. Северная Осетия - Алания, р-н Моздокский, ст-ца Луковская, ул. Кизлярская, дом 45	Моздокский	15:01:2601022:21	003002000000 Земли населенных пунктов	Для ведения личного подсобного хозяйства	13	02.020	400	392,75	157 100,00
25914	Респ. Северная Осетия - Алания, р-н Моздокский, ст-ца Луковская, ул. Кизлярская, 47	Моздокский	15:01:2601022:22	003002000000 Земли населенных пунктов	Для ведения личного подсобного хозяйства	13	02.020	558	392,75	219 154,50
25915	Респ. Северная Осетия - Алания, р-н Моздокский, ст-ца Луковская, ул. Кизлярская, дом 51	Моздокский	15:01:2601022:23	003002000000 Земли населенных пунктов	Для ведения личного подсобного хозяйства	13	02.020	412	392,75	161 813,00
25916	Республика Северная Осетия - Алания, Моздокский район, ст. Луковская, ул. Водопроводная, 44	Моздокский	15:01:2601022:24	003002000000 Земли населенных пунктов	Для ведения личного подсобного хозяйства	13	02.020	890	392,75	349 547,50
25917	Респ. Северная Осетия - Алания, р-н Моздокский, ст-ца Луковская, ул. Водопроводная, дом 46	Моздокский	15:01:2601022:25	003002000000 Земли населенных пунктов	земельные участки, предназначенные для размещения индивидуальных жилых домов (земельный участок, предназначенные для ведения личного подсобного хозяйства и эксплуатации жилого дома и хозяйственных построек)	13	02.020	876	392,75	344 049,00
25918	Респ. Северная Осетия - Алания, р-н Моздокский, ст-ца Луковская, ул. Водопроводная, дом 50	Моздокский	15:01:2601022:26	003002000000 Земли населенных пунктов	Для ведения личного подсобного хозяйства	13	02.020	501	392,75	196 767,75
25919	Респ. Северная Осетия - Алания, р-н Моздокский, ст-ца Луковская, ул. Водопроводная, дом 52	Моздокский	15:01:2601022:27	003002000000 Земли населенных пунктов	Для ведения личного подсобного хозяйства	13	02.020	809	392,75	317 734,75
25920	Респ. Северная Осетия - Алания, р-н Моздокский, ст-ца Луковская, ул. Водопроводная, дом 56	Моздокский	15:01:2601022:28	003002000000 Земли населенных пунктов	Для ведения личного подсобного хозяйства	13	02.020	500	392,75	196 375,00
25921	Респ. Северная Осетия - Алания, р-н Моздокский, ст-ца Луковская, ул. Водопроводная, дом 58	Моздокский	15:01:2601022:29	003002000000 Земли населенных пунктов	Для ведения личного подсобного хозяйства	13	02.020	400	392,75	157 100,00
25922	Респ. Северная Осетия - Алания, р-н Моздокский, ст Луковская, ул. Водопроводная, 62	Моздокский	15:01:2601022:30	003002000000 Земли населенных пунктов	Для ведения личного подсобного хозяйства	13	02.020	616	392,75	241 934,00
25923	Респ. Северная Осетия - Алания, р-н Моздокский, ст. Луковская, ул. Водопроводная 64	Моздокский	15:01:2601022:31	003002000000 Земли населенных пунктов	Для ведения личного подсобного хозяйства	13	02.020	763	392,75	299 668,25
25924	Респ. Северная Осетия - Алания, р-н Моздокский, ст-ца Луковская, ул. Лесная, дом 67	Моздокский	15:01:2601022:32	003002000000 Земли населенных пунктов	Для ведения личного подсобного хозяйства	13	02.020	600	392,75	235 650,00
25925	Северная Осетия - Алания респ, р-н Моздокский, ст-ца Луковская, ул Лесная, 69	Моздокский	15:01:2601022:33	003002000000 Земли населенных пунктов	для содержания и эксплуатации индивидуального жилого дома	13	02.010	589	392,75	231 329,75
25926	Респ. Северная Осетия - Алания, р-н Моздокский, ст-ца Луковская, ул. Водопроводная, дом 60	Моздокский	15:01:2601022:34	003002000000 Земли населенных пунктов	Земельные участки личных подсобных хозяйств (ведение личного подсобного хозяйства и эксплуатация жилого дома с хозпостройками)	13	02.020	764	392,75	300 061,00

№ пп	Местоположение ЗУ	Район	Кадастровый номер ЗУ	Категория земель	Разрешенное использование по документу	Код вида разрешенного использования (в соответствии с классификатором видов разрешенного использования земельных участков)	Вид использования объектов недвижимости	Площадь	УПКС	КС
25927	Респ. Северная Осетия - Алания, р-н Моздокский, ст-ца Луковская, ул. Лесная, дом 73	Моздокский	15:01:2601022:35	003002000000 Земли населенных пунктов	Земельные участки, предназначенные для размещения индивидуальных жилых домов (земельный участок, предназначенный для ведения личного подсобного хозяйства и эксплуатации жилого дома и хозяйственных построек)	13	02-020	565	392,75	221 903,75
25928	Респ. Северная Осетия - Алания, р-н Моздокский, ст-ца Луковская, ул. Водопроводная, дом 42	Моздокский	15:01:2601022:36	003002000000 Земли населенных пунктов	ведение личного подсобного хозяйства	13	02-020	680	392,75	267 070,00
25929	Респ. Северная Осетия - Алания, р-н Моздокский, г. Моздок, ст-ца Луковская, ул. Водопроводная, дом 54	Моздокский	15:01:2601022:4	003002000000 Земли населенных пунктов	Для ведения личного подсобного хозяйства	13	02-020	561	392,75	220 332,75
25930	Северная Осетия - Алания респ, р-н Моздокский, ст-ца Луковская, ул. Кизлярская, 49	Моздокский	15:01:2601022:40	003002000000 Земли населенных пунктов	Земельный участок, предоставленный для ведения личного подсобного хозяйства	13	02-020	1 470	392,75	577 342,50
25931	Респ. Северная Осетия - Алания, р-н Моздокский, ст-ца Луковская, ул. Кизлярская, дом 17	Моздокский	15:01:2601022:5	003002000000 Земли населенных пунктов	Для ведения личного подсобного хозяйства	13	02-020	510	392,75	200 302,50
25932	Северная Осетия - Алания респ, р-н Моздокский, ст-ца Луковская, ул Кизлярская, 49	Моздокский	15:01:2601022:6	003002000000 Земли населенных пунктов	Для ведения личного подсобного хозяйства	13	02-020	1 259	392,75	494 472,25
25933	Республика Северная Осетия-Алания, р-н Моздокский, ст-ца Луковская, ул. Водопроводная, 54 "А"	Моздокский	15:01:2601022:67	003002000000 Земли населенных пунктов	Для ведения личного подсобного хозяйства	13	02-020	440	392,75	172 810,00
25934	Республика Северная Осетия-Алания, р-н Моздокский, ст-ца Луковская, ул. Водопроводная, 48	Моздокский	15:01:2601022:68	003002000000 Земли населенных пунктов	Для ведения личного подсобного хозяйства	13	02-020	380	392,75	149 245,00
25935	Респ. Северная Осетия - Алания, р-н Моздокский, ст-ца Луковская, ул. Кизлярская, дом 29	Моздокский	15:01:2601022:7	003002000000 Земли населенных пунктов	для ведение личного подсобного хозяйства	13	02-020	1 082	392,75	424 955,50
25936	Респ. Северная Осетия - Алания, р-н Моздокский, ст-ца Луковская, ул. Кизлярская, дом 13	Моздокский	15:01:2601022:8	003002000000 Земли населенных пунктов	Земельные участки, предназначенные для размещения домов индивидуальной жилой застройки (земельный участок, предназначенный для ведения личного подсобного хозяйства и эксплуатации жилого дома и хозяйственных построек)	13	02-020	569	392,75	223 474,75
25937	Респ. Северная Осетия - Алания, р-н Моздокский, ст-ца Луковская, ул. Кизлярская, дом 49а	Моздокский	15:01:2601022:9	003002000000 Земли населенных пунктов	Для ведения личного подсобного хозяйства	13	02-020	410	392,75	161 027,50
25938	Респ. Северная Осетия - Алания, р-н Моздокский, ст-ца Луковская, ул. Майская, дом 20	Моздокский	15:01:2601023:1	003002000000 Земли населенных пунктов	Для ведения личного подсобного хозяйства	13	02-020	1 101	392,75	432 417,75
25939	Респ. Северная Осетия - Алания, р-н Моздокский, ст-ца Луковская, ул. Водопроводная, дом 68	Моздокский	15:01:2601023:10	003002000000 Земли населенных пунктов	Для ведения личного подсобного хозяйства	13	02-020	500	392,75	196 375,00
25940	Респ. Северная Осетия - Алания, р-н Моздокский, ст-ца Луковская, ул. Водопроводная, дом 70	Моздокский	15:01:2601023:11	003002000000 Земли населенных пунктов	Для ведения личного подсобного хозяйства	13	02-020	900	392,75	353 475,00
25941	Республика Северная Осетия - Алания, Моздокский район, ст. Луковская, ул. Водопроводная, 74	Моздокский	15:01:2601023:12	003002000000 Земли населенных пунктов	Для ведения личного подсобного хозяйства	13	02-020	401	392,75	157 492,75
25942	Респ. Северная Осетия - Алания, р-н Моздокский, ст-ца Луковская, ул. Водопроводная, дом 76	Моздокский	15:01:2601023:13	003002000000 Земли населенных пунктов	Для ведения личного подсобного хозяйства	13	02-020	723	392,75	283 958,25
25943	Респ. Северная Осетия - Алания, р-н Моздокский, ст-ца Луковская, ул. Водопроводная, дом 76"а"	Моздокский	15:01:2601023:14	003002000000 Земли населенных пунктов	Для ведения личного подсобного хозяйства	13	02-020	659	392,75	258 822,25
25944	Респ. Северная Осетия - Алания, р-н Моздокский, ст-ца Луковская, ул. Водопроводная, дом 78	Моздокский	15:01:2601023:15	003002000000 Земли населенных пунктов	Для ведения личного подсобного хозяйства	13	02-020	786	392,75	308 701,50
25945	Респ. Северная Осетия - Алания, р-н Моздокский, ст-ца Луковская, ул. Водопроводная, 80	Моздокский	15:01:2601023:16	003002000000 Земли населенных пунктов	Для ведения личного подсобного хозяйства	13	02-020	1 345	392,75	528 348,75
25946	Респ. Северная Осетия - Алания, р-н Моздокский, ст-ца Луковская, ул. Водопроводная, 82	Моздокский	15:01:2601023:17	003002000000 Земли населенных пунктов	Для ведения личного подсобного хозяйства	13	02-020	700	392,75	274 925,00
25947	Северная Осетия - Алания респ, р-н Моздокский, ст-ца Луковская, ул Водопроводная, 84	Моздокский	15:01:2601023:18	003002000000 Земли населенных пунктов	Для ведения личного подсобного хозяйства	13	02-020	888	392,75	348 762,00
25948	Респ. Северная Осетия - Алания, р-н Моздокский, ст-ца Луковская, ул. Водопроводная, дом 86	Моздокский	15:01:2601023:19	003002000000 Земли населенных пунктов	Для ведения личного подсобного хозяйства	13	02-020	800	392,75	314 200,00
25949	Респ Северная Осетия - Алания, Моздокский р-н, ст-ца Луковская, ул Майская, 42"б"	Моздокский	15:01:2601023:192	003002000000 Земли населенных пунктов	Магазины	4	04-040	300	1 021,14	306 342,00
25950	Респ Северная Осетия - Алания, Моздокский р-н, ст-ца Луковская, ул Майская, 42	Моздокский	15:01:2601023:193	003002000000 Земли населенных пунктов	Для ведения личного подсобного хозяйства	13	02-020	773	392,75	303 595,75
25951	Респ. Северная Осетия - Алания, р-н Моздокский, ст-ца Луковская, ул. Майская, дом 18	Моздокский	15:01:2601023:2	003002000000 Земли населенных пунктов	Для ведения личного подсобного хозяйства	13	02-020	632	392,75	248 218,00
25952	Респ. Северная Осетия - Алания, р-н Моздокский, ст-ца Луковская, ул. Водопроводная, дом 88	Моздокский	15:01:2601023:20	003002000000 Земли населенных пунктов	Для ведения личного подсобного хозяйства	13	02-020	969	392,75	380 574,75
25953	Респ. Северная Осетия - Алания, р-н Моздокский, ст-ца Луковская, ул. Водопроводная, дом 92	Моздокский	15:01:2601023:21	003002000000 Земли населенных пунктов	Для ведения личного подсобного хозяйства	13	02-020	400	392,75	157 100,00
25954	Респ. Северная Осетия - Алания, р-н Моздокский, ст-ца Луковская, ул. Водопроводная, дом 96	Моздокский	15:01:2601023:22	003002000000 Земли населенных пунктов	земельные участки, предназначенные для размещения индивидуальных жилых домов (земельный участок для ведения личного подсобного хозяйства и эксплуатации жилого дома и хозяйственных построек)	13	02-020	454	392,75	178 308,50
25955	Респ. Северная Осетия - Алания, р-н Моздокский, ст-ца Луковская, ул. Водопроводная, дом 94	Моздокский	15:01:2601023:23	003002000000 Земли населенных пунктов	Для ведения личного подсобного хозяйства	13	02-020	400	392,75	157 100,00
25956	Респ. Северная Осетия - Алания, р-н Моздокский, ст-ца Луковская, ул. Водопроводная, дом 92а	Моздокский	15:01:2601023:24	003002000000 Земли населенных пунктов	Для ведения личного подсобного хозяйства	13	02-020	400	392,75	157 100,00
25957	Респ. Северная Осетия - Алания, р-н Моздокский, ст-ца Луковская, ул. Майская, дом 8	Моздокский	15:01:2601023:25	003002000000 Земли населенных пунктов	Для ведения личного подсобного хозяйства	13	02-020	948	392,75	372 327,00
25958	Республика Северная Осетия - Алания, р-н Моздокский, ст-ца Луковская, ул. Майская, 12	Моздокский	15:01:2601023:26	003002000000 Земли населенных пунктов	Для ведения личного подсобного хозяйства	13	02-020	600	392,75	235 650,00
25959	Респ. Северная Осетия - Алания, р-н Моздокский, ст-ца Луковская, ул. Майская, 14	Моздокский	15:01:2601023:27	003002000000 Земли населенных пунктов	Для ведения личного подсобного хозяйства	13	02-020	1 488	392,75	584 412,00
25960	Респ. Северная Осетия - Алания, р-н Моздокский, ст-ца Луковская, ул. Майская, дом 16	Моздокский	15:01:2601023:28	003002000000 Земли населенных пунктов	Для ведения личного подсобного хозяйства	13	02-020	1 400	392,75	549 850,00

№ пп	Местоположение ЗУ	Район	Кадастровый номер ЗУ	Категория земель	Разрешенное использование по документу	Код вида разрешенного использования (в соответствии с классификатором видов разрешенного использования земельных участков)	Вид использования объектов недвижимости	Площадь	УПКС	КС
25961	Респ. Северная Осетия - Алания, р-н Моздокский, ст-ца Луковская, ул. Майская, дом 22	Моздокский	15:01:2601023:29	003002000000 Земли населенных пунктов	земельные участки, предназначенные для размещения домов индивидуальной жилой застройки (земельный участок, предназначенный для ведения личного подсобного хозяйства и эксплуатации жилого дома и хозяйственных построек)	13	02.020	1 341	392,75	526 677,75
25962	Респ. Северная Осетия - Алания, р-н Моздокский, ст-ца Луковская, ул. Майская, дом 24	Моздокский	15:01:2601023:30	003002000000 Земли населенных пунктов	Для ведения личного подсобного хозяйства	13	02.020	1 004	392,75	394 321,00
25963	Респ. Северная Осетия - Алания, р-н Моздокский, ст-ца Луковская, ул. Майская, дом 26	Моздокский	15:01:2601023:31	003002000000 Земли населенных пунктов	Для ведения личного подсобного хозяйства	13	02.020	1 011	392,75	397 070,25
25964	Респ. Северная Осетия - Алания, р-н Моздокский, ст-ца Луковская, ул. Майская, дом 28	Моздокский	15:01:2601023:32	003002000000 Земли населенных пунктов	Для ведения личного подсобного хозяйства	13	02.020	866	392,75	340 121,50
25965	Респ. Северная Осетия - Алания, р-н Моздокский, ст-ца Луковская, ул. Майская, дом 34	Моздокский	15:01:2601023:33	003002000000 Земли населенных пунктов	Для ведения личного подсобного хозяйства	13	02.020	1 100	392,75	432 025,00
25966	Респ. Северная Осетия - Алания, р-н Моздокский, ст-ца Луковская, ул. Майская, дом 36	Моздокский	15:01:2601023:34	003002000000 Земли населенных пунктов	ведение личного подсобного хозяйства	13	02.020	842	392,75	330 695,50
25967	Российская Федерация, Республика Северная Осетия - Алания, р-н Моздокский, ст-ца Луковская, ул. Майская, 38	Моздокский	15:01:2601023:35	003002000000 Земли населенных пунктов	Для ведения личного подсобного хозяйства	13	02.020	1 200	392,75	471 300,00
25968	Республика Северная Осетия - Алания, р-н Моздокский, ст-ца Луковская, ул. Майская, 40	Моздокский	15:01:2601023:36	003002000000 Земли населенных пунктов	Для ведения личного подсобного хозяйства	13	02.020	1 874	392,75	736 013,50
25969	Респ. Северная Осетия - Алания, р-н Моздокский, ст-ца Луковская, ул. Лесная, дом 75	Моздокский	15:01:2601023:38	003002000000 Земли населенных пунктов	Для ведения личного подсобного хозяйства	13	02.020	1 635	392,75	642 146,25
25970	Респ. Северная Осетия - Алания, р-н Моздокский, ст-ца Луковская, ул. Лесная, дом 77	Моздокский	15:01:2601023:39	003002000000 Земли населенных пунктов	Для ведения личного подсобного хозяйства	13	02.020	1 284	392,75	504 291,00
25971	Республика Северная Осетия - Алания, Моздокский район, ст. Луковская, ул. Водопроводная, 98	Моздокский	15:01:2601023:4	003002000000 Земли населенных пунктов	Для ведения личного подсобного хозяйства	13	02.020	600	392,75	235 650,00
25972	Респ. Северная Осетия - Алания, р-н Моздокский, ст-ца Луковская, ул. Лесная, 79	Моздокский	15:01:2601023:40	003002000000 Земли населенных пунктов	Для ведения личного подсобного хозяйства	13	02.020	1 069	392,75	419 849,75
25973	Республика Северная Осетия-Алания, р-н Моздокский, ст-ца Луковская, ул. Майская, 30	Моздокский	15:01:2601023:5	003002000000 Земли населенных пунктов	для ведения личного подсобного хозяйства	13	02.020	792	392,75	311 058,00
25974	Респ. Северная Осетия - Алания, р-н Моздокский, ст-ца Луковская, ул. Майская, дом 10	Моздокский	15:01:2601023:6	003002000000 Земли населенных пунктов	Для ведения личного подсобного хозяйства	13	02.020	812	392,75	318 913,00
25975	Респ. Северная Осетия - Алания, р-н Моздокский, ст-ца Луковская, ул. Майская, дом 32	Моздокский	15:01:2601023:7	003002000000 Земли населенных пунктов	Земельные участки личных подсобных хозяйств (ведение личного подсобного хозяйства и эксплуатация жилого дома с хозпостройками)	13	02.020	955	392,75	375 076,25
25976	Республика Северная Осетия-Алания, р-н Моздокский, ст. Луковская, ул. Водопроводная, 90	Моздокский	15:01:2601023:79	003002000000 Земли населенных пунктов	Для ведения личного подсобного хозяйства	13	02.020	517	392,75	203 051,75
25977	Респ. Северная Осетия - Алания, р-н Моздокский, ст-ца Луковская, ул. Водопроводная, дом 72	Моздокский	15:01:2601023:8	003002000000 Земли населенных пунктов	Для ведения личного подсобного хозяйства	13	02.020	533	392,75	209 335,75
25978	Республика Северная Осетия-Алания, р-н Моздокский, ст. Луковская, ул. Водопроводная, 90 "а"	Моздокский	15:01:2601023:80	003002000000 Земли населенных пунктов	Для ведения личного подсобного хозяйства	13	02.020	518	392,75	203 444,50
25979	Респ. Северная Осетия - Алания, р-н Моздокский, ст-ца Луковская, ул. Майская, дом 28а	Моздокский	15:01:2601023:9	003002000000 Земли населенных пунктов	Для ведения личного подсобного хозяйства	13	02.020	900	392,75	353 475,00
25980	Респ. Северная Осетия - Алания, р-н Моздокский, ст-ца Луковская, ул. Водопроводная, дом 41	Моздокский	15:01:2601024:1	003002000000 Земли населенных пунктов	Для ведения личного подсобного хозяйства	13	02.020	487	392,75	191 269,25
25981	Респ. Северная Осетия - Алания, р-н Моздокский, ст-ца Луковская, ул. Водопроводная, дом 43	Моздокский	15:01:2601024:10	003002000000 Земли населенных пунктов	Для ведения личного подсобного хозяйства	13	02.020	590	392,75	231 722,50
25982	Респ. Северная Осетия - Алания, р-н Моздокский, ст-ца Луковская, ул. Водопроводная, дом 45	Моздокский	15:01:2601024:11	003002000000 Земли населенных пунктов	Для ведения личного подсобного хозяйства	13	02.020	698	392,75	274 139,50
25983	Респ. Северная Осетия - Алания, р-н Моздокский, ст-ца Луковская, ул. Водопроводная, дом 47	Моздокский	15:01:2601024:12	003002000000 Земли населенных пунктов	Для ведения личного подсобного хозяйства	13	02.020	400	392,75	157 100,00
25984	Респ. Северная Осетия - Алания, р-н Моздокский, ст-ца Луковская, ул. Прогонная, дом 90	Моздокский	15:01:2601024:13	003002000000 Земли населенных пунктов	Для ведения личного подсобного хозяйства	13	02.020	700	392,75	274 925,00
25985	Респ. Северная Осетия - Алания, р-н Моздокский, ст-ца Луковская, ул. Прогонная, дом 92	Моздокский	15:01:2601024:14	003002000000 Земли населенных пунктов	Земельные участки, предназначенные для размещения индивидуальных жилых домов (земельный участок, предназначенный для ведения личного подсобного хозяйства и эксплуатации жилого дома и хозяйственных построек)	13	02.020	834	392,75	327 553,50
25986	Респ. Северная Осетия - Алания, р-н Моздокский, ст-ца Луковская, ул. Прогонная, дом 94	Моздокский	15:01:2601024:2	003002000000 Земли населенных пунктов	Для ведения личного подсобного хозяйства	13	02.020	1 155	392,75	453 626,25
25987	Республика Северная Осетия-Алания, р-н Моздокский, ст. Луковская, ул. Водопроводная, 49	Моздокский	15:01:2601024:24	003002000000 Земли населенных пунктов	Для ведения личного подсобного хозяйства	13	02.020	800	392,75	314 200,00
25988	Республика Северная Осетия-Алания, р-н Моздокский, ст. Луковская, ул. Водопроводная, 35	Моздокский	15:01:2601024:28	003002000000 Земли населенных пунктов	Приусадебный участок личного подсобного хозяйства	13	02.020	637	392,75	250 181,75
25989	Респ. Северная Осетия - Алания, р-н Моздокский, ст-ца Луковская, ул. Кизлярская, 9	Моздокский	15:01:2601024:3	003002000000 Земли населенных пунктов	Для ведения личного подсобного хозяйства	13	02.020	870	392,75	341 692,50
25990	Северная Осетия - Алания респ, р-н Моздокский, ст-ца Луковская, ул Кизлярская, 1	Моздокский	15:01:2601024:4	003002000000 Земли населенных пунктов	Для ведения личного подсобного хозяйства	13	02.020	697	392,75	273 746,75
25991	Респ. Северная Осетия - Алания, р-н Моздокский, ст-ца Луковская, ул. Кизлярская, дом 3	Моздокский	15:01:2601024:5	003002000000 Земли населенных пунктов	Для ведения личного подсобного хозяйства	13	02.020	404	392,75	158 671,00
25992	Респ. Северная Осетия - Алания, р-н Моздокский, ст-ца Луковская, ул. Кизлярская, дом 5	Моздокский	15:01:2601024:6	003002000000 Земли населенных пунктов	Для ведения личного подсобного хозяйства	13	02.020	597	392,75	234 471,75
25993	Респ. Северная Осетия - Алания, р-н Моздокский, ст. Луковская, ул. Кизлярская, 7	Моздокский	15:01:2601024:7	003002000000 Земли населенных пунктов	Для ведения личного подсобного хозяйства	13	02.020	590	392,75	231 722,50
25994	Респ. Северная Осетия - Алания, р-н Моздокский, ст-ца Луковская, ул. Водопроводная, дом 37	Моздокский	15:01:2601024:8	003002000000 Земли населенных пунктов	Для ведения личного подсобного хозяйства	13	02.020	500	392,75	196 375,00
25995	Респ. Северная Осетия - Алания, р-н Моздокский, ст-ца Луковская, ул. Водопроводная, дом 39	Моздокский	15:01:2601024:9	003002000000 Земли населенных пунктов	Для ведения личного подсобного хозяйства	13	02.020	612	392,75	240 363,00

№ п/п	Местоположение ЗУ	Район	Кадастровый номер ЗУ	Категория земель	Разрешенное использование по документу	Код вида разрешенного использования (в соответствии с классификатором видов разрешенного использования земельных участков)	Вид использования объектов недвижимости	Площадь	УПКС	КС
25996	Респ. Северная Осетия - Алания, р-н Моздокский, г. Моздок, ст-ца Луковская, ул. Майская, 15	Моздокский	15:01:2601025:1	003002000000 Земли населенных пунктов	Для ведения личного подсобного хозяйства	13	02.020	1 509	392,75	592 659,75
25997	Респ. Северная Осетия - Алания, р-н Моздокский, ст-ца Луковская, ул. Майская, дом 3	Моздокский	15:01:2601025:10	003002000000 Земли населенных пунктов	Для ведения личного подсобного хозяйства	13	02.020	2 207	392,75	866 799,25
25998	Респ. Северная Осетия - Алания, р-н Моздокский, ст-ца Луковская, ул. Майская, дом 5	Моздокский	15:01:2601025:11	003002000000 Земли населенных пунктов	Земельные участки личных подсобных хозяйств (ведение личного подсобного хозяйства и эксплуатация жилого дома с хозпостройками)	13	02.020	1 080	392,75	424 170,00
25999	Респ. Северная Осетия - Алания, р-н Моздокский, ст-ца Луковская, ул. Майская, дом 11	Моздокский	15:01:2601025:12	003002000000 Земли населенных пунктов	Для ведения личного подсобного хозяйства	13	02.020	826	392,75	324 411,50
26000	Респ. Северная Осетия - Алания, р-н Моздокский, ст-ца Луковская, ул. Майская, дом 13	Моздокский	15:01:2601025:13	003002000000 Земли населенных пунктов	Для ведения личного подсобного хозяйства	13	02.020	1 317	392,75	517 251,75
26001	Респ. Северная Осетия - Алания, р-н Моздокский, ст-ца Луковская, ул. Майская, дом 17	Моздокский	15:01:2601025:14	003002000000 Земли населенных пунктов	Для ведения личного подсобного хозяйства	13	02.020	1 412	392,75	554 563,00
26002	Респ. Северная Осетия - Алания, р-н Моздокский, ст-ца Луковская, ул. Майская, дом 19	Моздокский	15:01:2601025:15	003002000000 Земли населенных пунктов	Для ведения личного подсобного хозяйства	13	02.020	1 100	392,75	432 025,00
26003	Респ. Северная Осетия - Алания, р-н Моздокский, ст-ца Луковская, ул. Майская, дом 21	Моздокский	15:01:2601025:16	003002000000 Земли населенных пунктов	Для ведения личного подсобного хозяйства	13	02.020	1 446	392,75	567 916,50
26004	Респ. Северная Осетия - Алания, р-н Моздокский, ст-ца Луковская, ул. Майская, дом 27	Моздокский	15:01:2601025:17	003002000000 Земли населенных пунктов	Для ведения личного подсобного хозяйства	13	02.020	1 370	392,75	538 067,50
26005	Респ. Северная Осетия - Алания, р-н Моздокский, ст-ца Луковская, ул. Майская, дом 29	Моздокский	15:01:2601025:18	003002000000 Земли населенных пунктов	Для ведения личного подсобного хозяйства	13	02.020	1 693	392,75	664 925,75
26006	Респ. Северная Осетия - Алания, р-н Моздокский, ст-ца Луковская, ул. Майская, дом 31	Моздокский	15:01:2601025:19	003002000000 Земли населенных пунктов	Для ведения личного подсобного хозяйства	13	02.020	2 059	392,75	808 672,25
26007	Респ Северная Осетия - Алания, Моздокский р-н, ст-ца Луковская, ул Лесная, д 83 а	Моздокский	15:01:2601025:195	003002000000 Земли населенных пунктов	Земельные участки личных подсобных хозяйств (ведение личного подсобного хозяйства и эксплуатация жилого дома с хозпостройками) - 1635 кв.м.; Земельные участки, предназначенные для размещения объектов торговли, общественного питания и бытового обслуживания (земельный участок, предназначенный для размещения магазина) - 342 кв.м.	4	04.040	600	1 021,14	612 684,00
26008	Республика Северная Осетия — Алания, Моздокский район, ст Луковская, пер Виноградный, 38	Моздокский	15:01:2601025:198	003002000000 Земли населенных пунктов	Земельные участки, предназначенные для размещения индивидуальных жилых домов (земельный участок, предназначенный для ведения личного подсобного хозяйства и эксплуатации жилого дома и хозяйственных построек)	13	02.020	510	392,75	200 302,50
26009	Республика Северная Осетия — Алания, Моздокский район, ст. Луковская, ул. Майская, 23	Моздокский	15:01:2601025:199	003002000000 Земли населенных пунктов	Земельные участки, предназначенные для размещения индивидуальных жилых домов (земельный участок, предназначенный для ведения личного подсобного хозяйства и эксплуатации жилого дома и хозяйственных построек)	13	02.020	818	392,75	321 269,50
26010	Северная Осетия - Алания респ. р-н Моздокский, ст-ца Луковская, ул Майская, 33	Моздокский	15:01:2601025:20	003002000000 Земли населенных пунктов	Земельные участки, предназначенные для размещения домов индивидуальной жилой застройки (земельный участок, предназначенный для ведения личного подсобного хозяйства и эксплуатации жилого дома и хозяйственных построек)	13	02.020	1 165	392,75	457 553,75
26011	Респ. Северная Осетия - Алания, р-н Моздокский, ст-ца Луковская, ул. Майская, дом 35	Моздокский	15:01:2601025:21	003002000000 Земли населенных пунктов	Земельные участки предназначенные для размещения индивидуальных жилых домов (земельный участок, предназначенный для ведения личного подсобного хозяйства)	13	02.020	1 252	392,75	491 723,00
26012	Российская Федерация, Республика Северная Осетия-Алания, Моздокский район, ст-ца Луковская, в районе многоквартирного жилого дома по ул. Лесная, 87	Моздокский	15:01:2601025:218	003002000000 Земли населенных пунктов	"Хранение автотранспорта", размещение отдельно стоящих и пристроенных гаражей, в том числе подземных, предназначенных для хранения автотранспорта, в том числе с разделением на машино-места	7	02.071	29	382,93	11 104,97
26013	Российская Федерация, Республика Северная Осетия-Алания, Моздокский муниципальный район, Луковское сельское поселение, ст. Луковская, ул. Лесная, 85	Моздокский	15:01:2601025:219	003002000000 Земли населенных пунктов	"Жилая застройка","Для ведения личного подсобного хозяйства (приусадебный земельный участок)", размещение жилого дома, производство сельскохозяйственной продукции, размещение гаража и иных вспомогательных сооружений; содержание сельскохозяйственных животных	13	02.020	863	392,75	338 943,25
26014	Респ. Северная Осетия - Алания, р-н Моздокский, ст-ца Луковская, ул. Майская, дом 37а	Моздокский	15:01:2601025:22	003002000000 Земли населенных пунктов	Для ведения личного подсобного хозяйства	13	02.020	700	392,75	274 925,00
26015	Российская Федерация, Республика Северная Осетия - Алания, Моздокский муниципальный район, Луковское сельское поселение, ст. Луковская, ул. Лесная, 83	Моздокский	15:01:2601025:220	003002000000 Земли населенных пунктов	Земельные участки личных подсобных хозяйств (ведение личного подсобного хозяйства и эксплуатация жилого дома с хозпостройками)	13	02.020	977	392,75	383 716,75

№ пп	Местоположение ЗУ	Район	Кадастровый номер ЗУ	Категория земель	Разрешенное использование по документу	Код вида разрешенного использования (в соответствии с классификатором видов разрешенного использования земельных участков)	Вид использования объектов недвижимости	Площадь	УПКС	КС
26016	Российская Федерация, Республика Северная Осетия - Алания, Моздокский муниципальный район, Луковское сельское поселение, ст. Луковская, ул. Лесная, 83б	Моздокский	15:01:2601025:221	003002000000 Земли населенных пунктов	Для ведения личного подсобного хозяйства (приусадебный участок) размещение жилого дома; производство сельскохозяйственной продукции; размещение гаража и иных вспомогательных сооружений; содержание сельскохозяйственных животных"	13	02.020	400	392,75	157 100,00
26017	Республика Северная Осетия - Алания, муниципальный район Моздокский, сельское поселение Луковское, станица Луковская, ул. Майская, 37а	Моздокский	15:01:2601025:222	003002000000 Земли населенных пунктов	Для ведения личного подсобного хозяйства	13	02.020	894	392,75	351 118,50
26018	Республика Северная Осетия - Алания, муниципальный район Моздокский, сельское поселение Луковское, станица Луковская, ул. Майская, 37	Моздокский	15:01:2601025:223	003002000000 Земли населенных пунктов	Для ведения личного подсобного хозяйства	13	02.020	859	392,75	337 372,25
26019	Республика Северная Осетия - Алания, Моздокский район, ст. Луковская, ул. Майская, 39	Моздокский	15:01:2601025:23	003002000000 Земли населенных пунктов	Для ведения личного подсобного хозяйства	13	02.020	600	392,75	235 650,00
26020	Респ. Северная Осетия - Алания, р-н Моздокский, ст-ца Луковская, ул. Майская, дом 41	Моздокский	15:01:2601025:24	003002000000 Земли населенных пунктов	Для ведения личного подсобного хозяйства	13	02.020	1 000	392,75	392 750,00
26021	Российская Федерация, Республика Северная Осетия - Алания, Моздокский р-н, ст-ца Луковская, ул. Лесная, 87	Моздокский	15:01:2601025:25	003002000000 Земли населенных пунктов	Приусадебный участок личного подсобного хозяйства (земельный участок, предназначенный для эксплуатации гаража)	7	02.071	35	382,93	13 402,55
26022	Республика Северная Осетия-Алания, Моздокский район, ст. Луковская, ул. Лесная, 87 "е"	Моздокский	15:01:2601025:26	003002000000 Земли населенных пунктов	"Хранение автотранспорта". Размещение отдельно стоящих и пристроенных гаражей, в том числе подземных, предназначенных для хранения автотранспорта, в том числе с разделением на машино-места	7	02.071	25	382,93	9 573,25
26023	Респ. Северная Осетия - Алания, р-н Моздокский, ст-ца Луковская, пер. Виноградный, дом 18	Моздокский	15:01:2601025:27	003002000000 Земли населенных пунктов	ведение личного подсобного хозяйства и эксплуатации жилого дома с хозпостройками	13	02.020	906	392,75	355 831,50
26024	Респ. Северная Осетия - Алания, р-н Моздокский, г. Моздок, ст-ца Луковская, ул. Майская, дом 9	Моздокский	15:01:2601025:3	003002000000 Земли населенных пунктов	Для ведения личного подсобного хозяйства	13	02.020	910	392,75	357 402,50
26025	Респ. Северная Осетия - Алания, р-н Моздокский, ст-ца Луковская, ул. Майская, дом 7	Моздокский	15:01:2601025:4	003002000000 Земли населенных пунктов	Для ведения личного подсобного хозяйства	13	02.020	995	392,75	390 786,25
26026	Республика Северная Осетия-Алания, р-н Моздокский, ст. Луковская, пер. Виноградный, № 22	Моздокский	15:01:2601025:51	003002000000 Земли населенных пунктов	Земельные участки, предназначенные для размещения домов малоэтажной жилой застройки, в том числе индивидуальной жилой застройки (земельный участок, предназначенный для ведения личного подсобного хозяйства и строительства жилого дома и хозяйственных построек)	13	02.020	653	392,75	256 465,75
26027	Республика Северная Осетия - Алания, Моздокский район, ст. Луковская, ул. Майская, 45	Моздокский	15:01:2601025:6	003002000000 Земли населенных пунктов	малоэтажная жилая застройка (индивидуальное жилищное строительство; размещение дачных домов и садовых домов), для ведения личного подсобного хозяйства и эксплуатации жилого дома и хозяйственных построек)	13	02.020	1 500	392,75	589 125,00
26028	Северная Осетия - Алания респ, р-н Моздокский, ст-ца Луковская, ул. Майская, 43	Моздокский	15:01:2601025:7	003002000000 Земли населенных пунктов	Ведение личного подсобного хозяйства	13	02.020	1 364	392,75	535 711,00
26029	Российская Федерация, Республика Северная Осетия-Алания, Моздокский р-н, ст. Луковская, в районе многоквартирного жилого дома по ул. Лесной, 87	Моздокский	15:01:2601025:79	003002000000 Земли населенных пунктов	Объекты гаражного назначения, предназначенный для строительства гаража и навеса	7	02.071	29	382,93	11 104,97
26030	Респ. Северная Осетия - Алания, р-н Моздокский, ст-ца Луковская, ул. Майская, дом 25	Моздокский	15:01:2601025:8	003002000000 Земли населенных пунктов	Для ведения личного подсобного хозяйства	13	02.020	1 780	392,75	699 095,00
26031	Республика Северная Осетия-Алания, р-н Моздокский, ст-ца Луковская, ул Майская, д 1	Моздокский	15:01:2601025:9	003002000000 Земли населенных пунктов	Земельные участки, предназначенные для размещения домов индивидуальной жилой застройки (земельный участок, предназначенный для ведения личного подсобного хозяйства и эксплуатации жилого дома и хозяйственных построек)	13	02.020	1 112	392,75	436 738,00
26032	Респ. Северная Осетия - Алания, р-н Моздокский, ст-ца Луковская, пер. Виноградный, дом 2	Моздокский	15:01:2601026:1	003002000000 Земли населенных пунктов	Земельные участки личных подсобных хозяйств (ведение личного подсобного хозяйства и эксплуатация жилого дома с хозпостройками)	13	02.020	1 403	392,75	551 028,25
26033	Российская Федерация, Республика Северная Осетия - Алания, р-н Моздокский, ст-ца Луковская, ул. Лесная, 89	Моздокский	15:01:2601026:12	003002000000 Земли населенных пунктов	Эксплуатация канализационной насосной станции	6	03.012	641	402,57	258 047,37
26034	Республика Северная Осетия-Алания, р-н Моздокский, ст. Луковская, пер. Виноградный, 20	Моздокский	15:01:2601026:13	003002000000 Земли населенных пунктов	Для индивидуального жилищного строительства, предназначенный для эксплуатации жилого дома, хозяйственных построек и ведения личного подсобного хозяйства	13	02.020	885	392,75	347 583,75
26035	Респ. Северная Осетия - Алания, р-н Моздокский, ст-ца Луковская, пер. Виноградный, дом 12	Моздокский	15:01:2601026:14	003002000000 Земли населенных пунктов	Для ведения личного подсобного хозяйства	13	02.020	967	392,75	379 789,25
26036	Северная Осетия - Алания респ, р-н Моздокский, ст-ца Луковская, пер Виноградный, дом 10	Моздокский	15:01:2601026:15	003002000000 Земли населенных пунктов	Для ведения личного подсобного хозяйства	13	02.020	2 252	392,75	884 473,00
26037	Республика Северная Осетия-Алания, Моздокский район, ст. Луковская, Виноградный пер., 16	Моздокский	15:01:2601026:164	003002000000 Земли населенных пунктов	"Земельные участки личных подсобных хозяйств (ведение личного подсобного хозяйства и эксплуатация жилого дома с хозяйственными постройками)"	13	02.020	977	392,75	383 716,75
26038	Республика Северная Осетия - Алания, Моздокский район, ст. Луковская, ул. Лесная, 93	Моздокский	15:01:2601026:176	003002000000 Земли населенных пунктов	Строительная промышленность	6	06.060	9 506	553,14	5 258 148,84

№ пп	Местоположение ЗУ	Район	Кадастровый номер ЗУ	Категория земель	Разрешенное использование по документу	Код вида разрешенного использования (в соответствии с классификатором видов разрешенного использования земельных участков)	Вид использования объектов недвижимости	Площадь	УПКС	КС
26039	Респ. Северная Осетия - Алания, р-н Моздокский, ст-ца Луковская, ул. Лесная, 89	Моздокский	15:01:2601026:3	003002000000 Земли населенных пунктов	Коммунальное обслуживание	6	03.012	21	402,57	8 453,97
26040	Республика Северная Осетия-Алания, р-н Моздокский, ст-ца Луковская, ул Лесная, 89 "а"	Моздокский	15:01:2601026:30	003002000000 Земли населенных пунктов	Земельные участки, предназначенные для размещения производственных и административных зданий, строений, сооружений промышленности, коммунального хозяйства, материально-технического, продовольственного снабжения, сбыта и заготовок (земельный участок, предназначенный для эксплуатации нежилого здания)	6	06.000	740	553,14	409 323,60
26041	Респ. Северная Осетия - Алания, р-н Моздокский, ст-ца Луковская, пер. Виноградный, дом 1-1	Моздокский	15:01:2601026:5	003002000000 Земли населенных пунктов	Для ведения личного подсобного хозяйства	13	02.020	1 487	392,75	584 019,25
26042	Респ. Северная Осетия - Алания, р-н Моздокский, ст. Луковская, пер. Виноградный, 8	Моздокский	15:01:2601026:50	003002000000 Земли населенных пунктов	Для ведения личного подсобного хозяйства	13	02.020	2 325	392,75	913 143,75
26043	Российская Федерация, Республика Северная Осетия-Алания, р-н Моздокский, ст-ца Луковская, ул. Лесная, 91	Моздокский	15:01:2601026:52	003002000000 Земли населенных пунктов	Строительная промышленность	6	06.060	7 035	553,14	3 891 339,90
26044	Респ. Северная Осетия - Алания, р-н Моздокский, ст-ца Луковская, пер. Виноградный, дом 4	Моздокский	15:01:2601026:7	003002000000 Земли населенных пунктов	Ведение личного подсобного хозяйства и эксплуатация жилого дома с хозпостройками	13	02.020	1 749	392,75	686 919,75
26045	Респ. Северная Осетия - Алания, р-н Моздокский, ст-ца Луковская, пер. Виноградный, дом 2	Моздокский	15:01:2601026:8	003002000000 Земли населенных пунктов	Для расширения земельного участка выделенного для ведения личного подсобного хозяйства	13	02.020	578	392,75	227 009,50
26046	Респ. Северная Осетия - Алания, р-н Моздокский, ст-ца Луковская, пер. Виноградный, дом 6	Моздокский	15:01:2601026:9	003002000000 Земли населенных пунктов	Для ведения личного подсобного хозяйства	13	02.020	1 706	392,75	670 031,50
26047	Респ. Северная Осетия - Алания, р-н Моздокский, ст-ца Луковская, ул. Новая, дом 24	Моздокский	15:01:2601027:1	003002000000 Земли населенных пунктов	ведение личного подсобного хозяйства	13	02.020	1 525	392,75	598 943,75
26048	Респ. Северная Осетия - Алания, р-н Моздокский, ст-ца Луковская, ул. Краюшкина, дом 7	Моздокский	15:01:2601027:10	003002000000 Земли населенных пунктов	Для ведения личного подсобного хозяйства	13	02.020	1 475	392,75	579 306,25
26049	Респ. Северная Осетия - Алания, р-н Моздокский, ст-ца Луковская, ул. Краюшкина, дом 9	Моздокский	15:01:2601027:11	003002000000 Земли населенных пунктов	Для ведения личного подсобного хозяйства	13	02.020	1 464	392,75	574 986,00
26050	Респ. Северная Осетия - Алания, р-н Моздокский, ст-ца Луковская, ул. Новая, дом 18	Моздокский	15:01:2601027:12	003002000000 Земли населенных пунктов	Для ведения личного подсобного хозяйства	13	02.020	1 513	392,75	594 230,75
26051	Северная Осетия - Алания респ, р-н Моздокский, ст-ца Луковская, ул. Краюшкина, 13	Моздокский	15:01:2601027:13	003002000000 Земли населенных пунктов	Для индивидуального жилищного строительства, предназначенный для эксплуатации жилого дома, хозяйственных построек и ведения личного подсобного хозяйства	13	02.020	1 514	392,75	594 623,50
26052	Респ. Северная Осетия - Алания, р-н Моздокский, ст-ца Луковская, ул. Новая, дом 6	Моздокский	15:01:2601027:14	003002000000 Земли населенных пунктов	Ведение личного подсобного хозяйства	13	02.020	1 536	392,75	603 264,00
26053	Респ. Северная Осетия - Алания, р-н Моздокский, ст-ца Луковская, ул. Новая, дом 20	Моздокский	15:01:2601027:15	003002000000 Земли населенных пунктов	Земельные участки личных подсобных хозяйств (ведение личного подсобного хозяйства и эксплуатация жилого дома с хозпостройками)	13	02.020	1 514	392,75	594 623,50
26054	Респ. Северная Осетия - Алания, р-н Моздокский, ст-ца Луковская, ул. Новая, дом 14	Моздокский	15:01:2601027:16	003002000000 Земли населенных пунктов	Земельные участки личных подсобных хозяйств (ведение личного подсобного хозяйства и эксплуатация жилого дома с хозпостройками)	13	02.020	1 516	392,75	595 409,00
26055	Республика Северная Осетия-Алания, р-н Моздокский, ст-ца Луковская, ул Краюшкина, д 19	Моздокский	15:01:2601027:17	003002000000 Земли населенных пунктов	Земельные участки предназначенные для размещения индивидуальных жилых домов (земельный участок предназначенный для ведения личного подсобного хозяйства и эксплуатации жилого дома с хозпостройками)	13	02.020	1 500	392,75	589 125,00
26056	Республика Северная Осетия-Алания, Моздокский р-н, ст-ца Луковская, ул. Новая, 4	Моздокский	15:01:2601027:178	003002000000 Земли населенных пунктов	"Жилая застройка" "Для ведения личного подсобного хозяйства"	13	02.020	1 479	392,75	580 877,25
26057	Республика Северная Осетия-Алания, р-н Моздокский, ст-ца Луковская, ул. Новая, 8	Моздокский	15:01:2601027:18	003002000000 Земли населенных пунктов	Для ведения личного подсобного хозяйства	13	02.020	1 545	392,75	606 798,75
26058	Респ. Северная Осетия - Алания, р-н Моздокский, ст-ца Луковская, ул. Новая, дом 22	Моздокский	15:01:2601027:2	003002000000 Земли населенных пунктов	Для ведения личного подсобного хозяйства	13	02.020	1 524	392,75	598 551,00
26059	Респ. Северная Осетия - Алания, р-н Моздокский, ст-ца Луковская, ул. Новая, дом 10	Моздокский	15:01:2601027:20	003002000000 Земли населенных пунктов	Для ведения личного подсобного хозяйства	13	02.020	1 533	392,75	602 085,75
26060	Респ. Северная Осетия - Алания, р-н Моздокский, ст-ца Луковская, ул. Краюшкина, дом 1	Моздокский	15:01:2601027:21	003002000000 Земли населенных пунктов	Для ведения личного подсобного хозяйства	13	02.020	1 325	392,75	520 393,75
26061	Респ. Северная Осетия - Алания, р-н Моздокский, ст -Луковская, ул. Новая, 29	Моздокский	15:01:2601027:23	003002000000 Земли населенных пунктов	Земельные участки, предназначенные для размещения индивидуальных жилых домов (земельный участок, предназначенный для ведения личного подсобного хозяйства и эксплуатации жилого дома и хозяйственных построек)	13	02.010	1 500	392,75	589 125,00
26062	Респ. Северная Осетия - Алания, р-н Моздокский, ст-ца Луковская, ул. Новая, дом 9	Моздокский	15:01:2601027:24	003002000000 Земли населенных пунктов	Для ведения личного подсобного хозяйства	13	02.020	1 500	392,75	589 125,00
26063	Северная Осетия - Алания респ, р-н Моздокский, ст-ца Луковская, ул Краюшкина, 23	Моздокский	15:01:2601027:25	003002000000 Земли населенных пунктов	Для ведения личного подсобного хозяйства	13	02.020	1 459	392,75	573 022,25
26064	Респ. Северная Осетия - Алания, р-н Моздокский, ст-ца Луковская, ул. Новая, дом 16	Моздокский	15:01:2601027:3	003002000000 Земли населенных пунктов	ведение личного подсобного хозяйства	13	02.020	1 500	392,75	589 125,00
26065	Респ. Северная Осетия - Алания, р-н Моздокский, ст-ца Луковская, ул. Краюшкина, дом 15	Моздокский	15:01:2601027:4	003002000000 Земли населенных пунктов	Для ведения личного подсобного хозяйства	13	02.020	1 486	392,75	583 626,50
26066	Респ. Северная Осетия - Алания, р-н Моздокский, ст-ца Луковская, ул. Новая, дом 12	Моздокский	15:01:2601027:5	003002000000 Земли населенных пунктов	Для ведения личного подсобного хозяйства	13	02.020	1 515	392,75	595 016,25
26067	Республика Северная Осетия-Алания, р-н Моздокский, ст. Луковская, ул. Краюшкина, 17	Моздокский	15:01:2601027:59	003002000000 Земли населенных пунктов	Для ведения личного подсобного хозяйства	13	02.020	1 500	392,75	589 125,00
26068	Республика Северная Осетия-Алания, р-н Моздокский, ст-ца Луковская, ул Краюшкина, 11	Моздокский	15:01:2601027:6	003002000000 Земли населенных пунктов	Для ведения личного подсобного хозяйства	13	02.020	1 492	392,75	585 983,00

№ пп	Местоположение ЗУ	Район	Кадастровый номер ЗУ	Категория земель	Разрешенное использование по документу	Код вида разрешенного использования (в соответствии с классификатором видов разрешенного использования земельных участков)	Вид использования объектов недвижимости	Площадь	УПКС	КС
26069	Республика Северная Осетия-Алания, р-н Моздокский, ст. Луковская. ул. Краюшкина. 21	Моздокский	15:01:2601027:60	003002000000 Земли населенных пунктов	Для индивидуального жилищного строительства, предназначенный для строительства индивидуального жилого дома, размещения подсобных сооружений и выращивания сельскохозяйственных культур	13	02.020	1 548	392,75	607 977,00
26070	Республика Северная Осетия-Алания, р-н Моздокский, ст-ца Луковская, ул Новая, 2	Моздокский	15:01:2601027:7	003002000000 Земли населенных пунктов	земельные участки, предназначенные для размещения объектов торговли, общественного питания и бытового обслуживания (земельный участок, предназначенный для строительства магазина и складских помещений)	4	04.040	1 804	1 021,14	1 842 136,56
26071	Респ. Северная Осетия - Алания, р-н Моздокский, ст-ца Луковская, ул. Краюшкина, дом 3	Моздокский	15:01:2601027:8	003002000000 Земли населенных пунктов	Для ведения личного подсобного хозяйства	13	02.020	1 478	392,75	580 484,50
26072	Респ. Северная Осетия - Алания, р-н Моздокский, ст-ца Луковская, ул. Краюшкина, дом 5	Моздокский	15:01:2601027:9	003002000000 Земли населенных пунктов	Для ведения личного подсобного хозяйства	13	02.020	1 500	392,75	589 125,00
26073	Республика Северная Осетия - Алания, Моздокский район, ст. Луковская, ул. Петрячева. 40	Моздокский	15:01:2601028:1	003002000000 Земли населенных пунктов	Для ведения личного подсобного хозяйства	13	02.020	1 500	392,75	589 125,00
26074	Российская Федерация, Республика Северная Осетия - Алания, Моздокский район, ст-ца Луковская, ул Краюшкина, 14	Моздокский	15:01:2601028:10	003002000000 Земли населенных пунктов	"Жилая застройка". "Для ведения личного подсобного хозяйства (приусадебный земельный участок)". Размещение жилого дома, производство сельскохозяйственной продукции, размещение гаража и иных вспомогательных сооружений, содержание сельскохозяйственных животных	13	02.020	1 478	392,75	580 484,50
26075	Респ. Северная Осетия - Алания, р-н Моздокский, ст. Луковская, ул. Краюшкина, 30	Моздокский	15:01:2601028:11	003002000000 Земли населенных пунктов	"Жилая застройка". "Для индивидуального жилищного строительства", размещение жилого дома (отдельно стоящего здания количеством надземных этажей не более чем три, высотой не более двадцати метров, которое состоит из комнат и помещений вспомогательного использования, предназначенных для удовлетворения гражданами бытовых и иных нужд, связанных с их проживанием в таком здании, не предназначенного для раздела на самостоятельные объекты недвижимости): выращивание сельскохозяйственных культур; размещение индивидуальных гаражей и хозяйственных построек	13	02.010	1 500	392,75	589 125,00
26076	Респ. Северная Осетия - Алания, р-н Моздокский, ст-ца Луковская, ул Краюшкина, дом 38	Моздокский	15:01:2601028:12	003002000000 Земли населенных пунктов	земельные участки личных подсобных хозяйств (ведение личного подсобного хозяйства и эксплуатация жилого дома с хозпостройками)	13	02.020	1 488	392,75	584 412,00
26077	Респ. Северная Осетия - Алания, р-н Моздокский, ст. Луковская, ул. Петрячева, 9	Моздокский	15:01:2601028:13	003002000000 Земли населенных пунктов	Для индивидуального жилищного строительства, предназначенный для строительства жилого дома, хозяйственных построек и ведения личного подсобного хозяйства	13	02.020	1 500	392,75	589 125,00
26078	Респ. Северная Осетия - Алания, р-н Моздокский, ст-ца Луковская, ул Краюшкина, дом 34	Моздокский	15:01:2601028:14	003002000000 Земли населенных пунктов	Для ведения личного подсобного хозяйства	13	02.020	1 508	392,75	592 267,00
26079	Республика Северная Осетия - Алания, р-н Моздокский, ст-ца Луковская, ул. Петрячева, 25	Моздокский	15:01:2601028:15	003002000000 Земли населенных пунктов	Для ведения личного подсобного хозяйства	13	02.020	1 519	392,75	596 587,25
26080	Респ. Северная Осетия - Алания, р-н Моздокский, ст-ца Луковская, ул. Новая, 60	Моздокский	15:01:2601028:16	003002000000 Земли населенных пунктов	Для индивидуального жилищного строительства	13	02.010	1 500	392,75	589 125,00
26081	РСО-Алания, Моздокский район, ст-ца Луковская, ул Краюшкина, 16	Моздокский	15:01:2601028:163	003002000000 Земли населенных пунктов	"Жилая застройка". "Для ведения личного подсобного хозяйства (приусадебный земельный участок)", размещение жилого дома, производство сельскохозяйственной продукции; размещение гаража и иных вспомогательных сооружений, содержание сельскохозяйственных животных	13	02.020	1 500	392,75	589 125,00
26082	Республика Северная Осетия - Алания, Моздокский муниципальный район, Луковское сельское поселение, ст. Луковская, ул.Петрячева. 7	Моздокский	15:01:2601028:179	003002000000 Земли населенных пунктов	Сельскохозяйственное использование, индивидуальное жилищное строительство	13	02.010	1 500	392,75	589 125,00
26083	Респ. Северная Осетия - Алания, р-н Моздокский, ст-ца Луковская, ул. Петрячева, дом 29	Моздокский	15:01:2601028:18	003002000000 Земли населенных пунктов	Для ведения личного подсобного хозяйства	13	02.020	1 540	392,75	604 835,00

№ п/п	Местоположение ЗУ	Район	Кадастровый номер ЗУ	Категория земель	Разрешенное использование по документу	Код вида разрешенного использования (в соответствии с классификатором видов разрешенного использования земельных участков)	Вид использования объектов недвижимости	Площадь	УПКС	КС
26084	Респ. Северная Осетия - Алания, р-н. Моздокский, ст-ца Луковская, ул. Краюшкина	Моздокский	15:01:2601028:181	003002000000 Земли населенных пунктов	"Земельные участки (территории) общего пользования". "Улично-дорожная сеть". "Размещение объектов улично-дорожной сети: автомобильных дорог, трамвайных путей и пешеходных тротуаров в границах населенных пунктов, пешеходных переходов, бульваров, площадей, проездов, велодорожек и объектов вело транспортной и инженерной инфраструктуры; размещение придорожных стоянок (парковок) транспортных средств в границах городских улиц и дорог	6	12.001	236	32,72	7 721,92
26085	Российская Федерация, Республика Северная Осетия-Алания, Моздокский район, ст-ца Луковская, ул. Краюшкина, 36	Моздокский	15:01:2601028:184	003002000000 Земли населенных пунктов	"Жилая застройка", "Для ведения личного подсобного хозяйства (приусадебный земельный участок)", размещение жилого дома, указанного в описании вида разрешенного использования с кодом 2.1; производство сельскохозяйственной продукции, размещение гаража и иных вспомогательных сооружений, содержание сельскохозяйственных животных	13	02.020	1 500	392,75	589 125,00
26086	Респ. Северная Осетия - Алания, р-н Моздокский, ст-ца Луковская, у правой меан земельного участка по ул. Краюшкина, 2а	Моздокский	15:01:2601028:19	003002000000 Земли населенных пунктов	«Жилая застройка». Для ведения личного подсобного хозяйства (приусадебный земельный участок), размещение жилого дома: производство сельскохозяйственной продукции: размещение гаража и иных вспомогательных сооружений: содержания сельскохозяйственных животных.	13	02.020	1 337	392,75	525 106,75
26087	Республика Северная Осетия-Алания, р-н Моздокский, ст-ца Луковская, ул Краюшкина, 6	Моздокский	15:01:2601028:2	003002000000 Земли населенных пунктов	Для индивидуального жилищного строительство, предназначенный для завершения строительства индивидуального жилого дома, размещения подсобных сооружений и выращивания сельскохозяйственных культур	13	02.020	1 485	392,75	583 233,75
26088	Республика Северная Осетия-Алания, р-н Моздокский, ст-ца Луковская, ул. Краюшкина, 10	Моздокский	15:01:2601028:20	003002000000 Земли населенных пунктов	"Жилая застройка", "Для ведения личного подсобного хозяйства (приусадебный земельный участок)" размещение жилого дома; производство сельскохозяйственной продукции: размещение гаража и иных вспомогательных сооружений, содержание сельскохозяйственных животных	13	02.020	1 495	392,75	587 161,25
26089	Респ. Северная Осетия-Алания, р-н. Моздокский, ст. Луковская, ул. Петричева, 27	Моздокский	15:01:2601028:21	003002000000 Земли населенных пунктов	«Жилая застройка». «Для ведения личного подсобного хозяйства (приусадебный земельный участок)». размещение жилого дома: производство сельскохозяйственной продукции: размещение гаража и иных вспомогательных сооружений: содержание сельскохозяйственных животных	13	02.020	1 471	392,75	577 735,25
26090	Северная Осетия - Алания респ, р-н Моздокский, ст-ца Луковская, ул. Краюшкина, 2 а	Моздокский	15:01:2601028:22	003002000000 Земли населенных пунктов	«Жилая застройка». Для ведения личного подсобного хозяйства, (приусадебный земельный участок), размещение жилого дома: производство сельскохозяйственной продукции, размещение гаража и иных вспомогательных сооружений: содержание сельскохозяйственных животных.	13	02.020	1 011	392,75	397 070,25
26091	Северная Осетия - Алания респ. р-н Моздокский, ст-ца Луковская, ул Краюшкина, 24	Моздокский	15:01:2601028:27	003002000000 Земли населенных пунктов	Для ведения личного подсобного хозяйства и строительства жилого дома и хозяйственных построек	13	02.020	1 500	392,75	589 125,00
26092	Северная Осетия - Алания респ. р-н Моздокский, ст-ца Луковская, ул Красная, 2	Моздокский	15:01:2601028:28	003002000000 Земли населенных пунктов	Для ведения личного подсобного хозяйства	13	02.020	703	392,75	276 103,25

№ пп	Местоположение ЗУ	Район	Кадастровый номер ЗУ	Категория земель	Разрешенное использование по документу	Код вида разрешенного использования (в соответствии с классификатором видов разрешенного использования земельных участков)	Вид использования объектов недвижимости	Площадь	УПКС	КС
26093	Республика Северная Осетия-Алания, р-н Моздокский, ст. Луковская, ул. Крамошова, 18	Моздокский	15:01:2601028:29	003002000000 Земли населенных пунктов	"Жилая застройка", "Для ведения личного подсобного хозяйства (приусадебный земельный участок)", размещение жилого дома; производство сельскохозяйственной продукции, размещение гаража и иных вспомогательных сооружений, содержание сельскохозяйственной продукции; размещение гаража и иных вспомогательных сооружений содержание сельскохозяйственных животных	13	02.020	1 500	392,75	589 125,00
26094	Респ. Северная Осетия - Алания, р-н Моздокский, ст-ца Луковская, ул. Крамошова, дом 2	Моздокский	15:01:2601028:3	003002000000 Земли населенных пунктов	земельные участки, предназначенные для размещения индивидуальных жилых домов (земельный участок, предназначенный для ведения личного подсобного хозяйства и эксплуатации жилого дома и хозяйственных построек)	13	02.020	1 563	392,75	613 868,25
26095	Российская Федерация, Республика Северная Осетия-Алания, р-н Моздокский, ст-ца Луковская, ул. Петричева, 31	Моздокский	15:01:2601028:30	003002000000 Земли населенных пунктов	Земельные участки, предназначенные для размещения домов малоэтажной жилой застройки, в том числе индивидуальной жилой застройки (земельный участок, предназначенный для ведения личного подсобного хозяйства и строительства жилого дома и хозяйственных построек)	13	02.020	1 500	392,75	589 125,00
26096	Республика Северная Осетия-Алания, р-н Моздокский, ст. Луковская, ул. Крамошова, 8	Моздокский	15:01:2601028:33	003002000000 Земли населенных пунктов	Для индивидуального жилищного строительства, предназначенного для размещения индивидуального жилого дома, индивидуального гаража и подсобных сооружений, выращивания плодовых, ягодных и овощных культур	13	02.020	1 485	392,75	583 233,75
26097	Республика Северная Осетия-Алания, р-н Моздокский, ст-ца Луковская, ул. Петричева, №19	Моздокский	15:01:2601028:34	003002000000 Земли населенных пунктов	Земельные участки, предназначенные для размещения домов малоэтажной жилой застройки, в том числе индивидуальной жилой застройки (земельный участок, предназначенный для ведения личного подсобного хозяйства)	13	02.020	1 500	392,75	589 125,00
26098	Республика Северная Осетия-Алания, р-н Моздокский, ст. Луковская, ул. Крамошова, 4	Моздокский	15:01:2601028:35	003002000000 Земли населенных пунктов	Для ведения личного подсобного хозяйства	13	02.020	1 500	392,75	589 125,00
26099	Республика Северная Осетия-Алания, р-н Моздокский, ст. Луковская, ул. Крамошова, 22	Моздокский	15:01:2601028:37	003002000000 Земли населенных пунктов	Для индивидуального жилищного строительства	13	02.010	1 500	392,75	589 125,00
26100	Республика Северная Осетия-Алания, р-н Моздокский, ст-ца Луковская, ул Крамошова, № 12	Моздокский	15:01:2601028:39	003002000000 Земли населенных пунктов	"Жилая застройка", "Для индивидуального жилищного строительства", размещение жилого дома (отдельно стоящего здания количеством надземных этажей не более чем три, высотой не более двадцати метров, которое состоит из комнат и помещений вспомогательного использования, предназначенных для удовлетворения гражданами бытовых и иных нужд, связанных с их проживанием в таком здании, не предназначенного для раздела на самостоятельные объекты недвижимости); выращивание сельскохозяйственных культур; размещение индивидуальных гаражей и хозяйственных построек	13	02.010	1 496	392,75	587 554,00
26101	Респ. Северная Осетия - Алания, р-н Моздокский, ст-ца Луковская, ул. Петричева, дом 13	Моздокский	15:01:2601028:4	003002000000 Земли населенных пунктов	Земельные участки, предназначенные для размещения домов индивидуальной жилой застройки (земельный участок, предназначенный для ведения личного подсобного хозяйства и эксплуатации жилого дома и хозяйственных построек)	13	02.020	1 480	392,75	581 270,00
26102	Республика Северная Осетия-Алания, р-н Моздокский, ст-ца Луковская, ул. Петричева, 11	Моздокский	15:01:2601028:40	003002000000 Земли населенных пунктов	«Жилая застройка», «Для ведения личного подсобного хозяйства (приусадебный земельный участок)», размещение жилого дома; производство сельскохозяйственной продукции, размещение гаража и иных вспомогательных сооружений, содержание сельскохозяйственных животных	13	02.020	1 500	392,75	589 125,00
26103	Российская Федерация, Республика Северная Осетия - Алания, Моздокский район, ст. Луковская, ул. Петричева, 33	Моздокский	15:01:2601028:41	003002000000 Земли населенных пунктов	Приусадебный участок личного подсобного хозяйства	13	02.020	1 500	392,75	589 125,00
26104	Республика Северная Осетия-Алания, р-н Моздокский, ст-ца Луковская, у задней межи участка №4 по ул Крамошова	Моздокский	15:01:2601028:42	003002000000 Земли населенных пунктов	Сельскохозяйственное использование	1	01.010	4 087	6,68	27 301,16

№ пп	Местоположение ЗУ	Район	Кадастровый номер ЗУ	Категория земель	Разрешенное использование по документу	Код вида разрешенного использования (в соответствии с классификатором видов разрешенного использования земельных участков)	Вид использования объектов недвижимости	Площадь	УПКС	КС
26105	Респ. Северная Осетия - Алания, р-н Моздокский, ст-ца Луковская, ул. Петричева, дом 15	Моздокский	15:01:2601028:5	003002000000 Земли населенных пунктов	Для ведения личного подсобного хозяйства	13	02.020	1 500	392,75	589 125,00
26106	Респ. Северная Осетия - Алания, р-н Моздокский, ст-ца Луковская, ул. Петричева, дом 17	Моздокский	15:01:2601028:6	003002000000 Земли населенных пунктов	Для ведения личного подсобного хозяйства	13	02.020	1 500	392,75	589 125,00
26107	Республика Северная Осетия - Алания, Моздокский район, ст. Луковская, ул. Краюшкина, 32	Моздокский	15:01:2601028:7	003002000000 Земли населенных пунктов	"Жилая застройка", "Для ведения личного подсобного хозяйства (приусадебный земельный участок)", размещение жилого дома, производство сельскохозяйственной продукции; размещение гаража и иных вспомогательных сооружений, содержание сельскохозяйственных животных	13	02.020	1 474	392,75	578 913,50
26108	Северная Осетия - Алания респ, р-н Моздокский, ст-ца Луковская, ул Краюшкина,28	Моздокский	15:01:2601028:8	003002000000 Земли населенных пунктов	Земельные участки, предназначенные для размещения домов индивидуальной жилой застройки (земельный участок, предназначенный для ведения личного подсобного хозяйства и строительства жилого дома и хозяйственных построек)	13	02.020	1 500	392,75	589 125,00
26109	Северная Осетия - Алания респ, р-н Моздокский, ст. Луковская, ул. Краюшкина, 26	Моздокский	15:01:2601028:9	003002000000 Земли населенных пунктов	"Жилая застройка", "Для индивидуального жилищного строительства ", размещение жилого дома (отдельно стоящего здания количеством надземных этажей не более чем три, высотой не более двадцати метров, которое состоит из комнат и помещений вспомогательного использования, предназначенных для удовлетворения гражданами бытовых и иных нужд, связанных с их проживанием в таком здании, не предназначенного для раздела на самостоятельные объекты недвижимости); выращивание сельскохозяйственных культур; размещение индивидуальных гаражей и хозяйственных построек"	13	02.010	1 500	392,75	589 125,00
26110	Респ. Северная Осетия - Алания, р-н Моздокский, ст-ца Луковская, ул. Петричева, дом 22	Моздокский	15:01:2601029:1	003002000000 Земли населенных пунктов	Для ведения личного подсобного хозяйства	13	02.020	1 494	392,75	586 768,50
26111	Респ. Северная Осетия - Алания, р-н Моздокский, ст Луковская, ул. Омельченко, 21	Моздокский	15:01:2601029:10	003002000000 Земли населенных пунктов	Земельные участки, предназначенные для размещения домов малоэтажной жилой застройки, в том числе индивидуальной жилой застройки (земельный участок, предназначенный для ведения личного подсобного хозяйства и строительства жилого дома и хозяйственных построек)	13	02.020	1 500	392,75	589 125,00
26112	Республика Северная Осетия-Алания, р-н Моздокский, ст-ца Луковская, ул Омельченко, д 23	Моздокский	15:01:2601029:11	003002000000 Земли населенных пунктов	для ведения личного подсобного хозяйства и строительства жилого дома и хозяйственных построек	13	02.020	1 517	392,75	595 801,75
26113	Респ. Северная Осетия - Алания, р-н Моздокский, ст-ца Луковская, ул. Краюшкина, дом 20	Моздокский	15:01:2601029:12	003002000000 Земли населенных пунктов	Для ведения личного подсобного хозяйства	13	02.020	1 500	392,75	589 125,00
26114	РСО - Алания, Моздокский район, ст-ца Луковская, ул Петричева, 30	Моздокский	15:01:2601029:13	003002000000 Земли населенных пунктов	Для ведения личного подсобного хозяйства	13	02.020	1 500	392,75	589 125,00
26115	Северная Осетия - Алания респ, р-н Моздокский, ст. Луковская, ул Омельченко, 19	Моздокский	15:01:2601029:14	003002000000 Земли населенных пунктов	Земельные участки, предназначенные для размещения домов индивидуальной жилой застройки (земельный участок, предназначенный для ведения личного подсобного хозяйства и строительства жилого дома и хозяйственных построек)	13	02.020	1 500	392,75	589 125,00
26116	Республика Северная Осетия-Алания, р-н Моздокский, ст-ца Луковская, ул Петричева, 16	Моздокский	15:01:2601029:144	003002000000 Земли населенных пунктов	"Жилая застройка", "Для ведения личного подсобного хозяйства (приусадебный земельный участок)", размещение жилого дома, производство сельскохозяйственной продукции; размещение гаража и иных вспомогательных сооружений, содержание сельскохозяйственных животных	13	02.020	1 500	392,75	589 125,00
26117	Северная Осетия - Алания респ, р-н Моздокский, ст Луковская, ул. Омельченко, 27	Моздокский	15:01:2601029:15	003002000000 Земли населенных пунктов	"Жилая застройка", "Для ведения личного подсобного хозяйства (приусадебный земельный участок)", размещение жилого дома, указанного в описании вида разрешенного использования с кодом 2.1; производство сельскохозяйственной продукции, размещение гаража и иных вспомогательных сооружений, содержание сельскохозяйственных животных"	13	02.020	1 538	392,75	604 049,50

№ пп	Местоположение ЗУ	Район	Кадастровый номер ЗУ	Категория земель	Разрешенное использование по документу	Код вида разрешенного использования (в соответствии с классификатором видов разрешенного использования земельных участков)	Вид использования объектов недвижимости	Площадь	УПКС	КС
26118	Республика Северная Осетия - Алания, Моздокский, ст. Луковская, ул. Петричева, 21	Моздокский	15:01:2601029:19	003002000000 Земли населенных пунктов	Для ведения личного подсобного хозяйства	13	02.020	1 500	392,75	589 125,00
26119	Респ. Северная Осетия - Алания, р-н Моздокский, ст-ца Луковская, ул. Омельченко, 17	Моздокский	15:01:2601029:2	003002000000 Земли населенных пунктов	Для ведения личного подсобного хозяйства	13	02.020	1 492	392,75	585 983,00
26120	Северная Осетия - Алания респ. р-н Моздокский, ст-ца Луковская, ул Петричева, 12	Моздокский	15:01:2601029:20	003002000000 Земли населенных пунктов	"Жилая застройка", "Для ведения личного подсобного хозяйства (приусадебный земельный участок)", размещение жилого дома; производство сельскохозяйственной продукции; размещение гаража и иных вспомогательных сооружений; содержание сельскохозяйственных животных	13	02.020	1 500	392,75	589 125,00
26121	Северная Осетия - Алания респ. р-н Моздокский, ст-ца Луковская, ул. Петричева, 28	Моздокский	15:01:2601029:21	003002000000 Земли населенных пунктов	«Жилая застройка», «Для ведения личного подсобного хозяйства (приусадебный земельный участок)», размещение жилого дома; производство сельскохозяйственной продукции; размещение гаража и иных вспомогательных сооружений; содержание сельскохозяйственных животных	13	02.020	1 350	392,75	530 212,50
26122	Северная Осетия - Алания респ. р-н Моздокский, ст Луковская, ул. Омельченко, 29	Моздокский	15:01:2601029:22	003002000000 Земли населенных пунктов	Для индивидуального жилищного строительства	13	02.010	1 500	392,75	589 125,00
26123	Республика Северная Осетия-Алания, р-н Моздокский, ст-ца Луковская, ул. Омельченко, 33	Моздокский	15:01:2601029:26	003002000000 Земли населенных пунктов	«Жилая застройка», «Для ведения личного подсобного хозяйства (приусадебный земельный участок)», размещение жилого дома; производство сельскохозяйственной продукции; размещение гаража и иных вспомогательных сооружений; содержание сельскохозяйственных животных	13	02.020	1 446	392,75	567 916,50
26124	Респ. Северная Осетия - Алания, р-н Моздокский, ст Луковская, ул. Петричева, 26	Моздокский	15:01:2601029:27	003002000000 Земли населенных пунктов	Для ведения личного подсобного хозяйства	13	02.020	1 492	392,75	585 983,00
26125	Российская Федерация, Республика Северная Осетия-Алания, р-н Моздокский, ст. Луковская, ул. Петричева, 20	Моздокский	15:01:2601029:29	003002000000 Земли населенных пунктов	Для ведения личного подсобного хозяйства	13	02.020	1 500	392,75	589 125,00
26126	Республика Северная Осетия-Алания, р-н Моздокский, ст. Луковская, ул. Петричева № 24	Моздокский	15:01:2601029:3	003002000000 Земли населенных пунктов	Для ведения личного подсобного хозяйства	13	02.020	1 468	392,75	576 557,00
26127	Республика Северная Осетия-Алания, р-н Моздокский, ст-ца Луковская, ул Петричева, 14	Моздокский	15:01:2601029:31	003002000000 Земли населенных пунктов	Для индивидуального жилищного строительства	13	02.010	1 500	392,75	589 125,00
26128	Северная Осетия - Алания респ, р-н Моздокский, ст-ца Луковская, ул Петричева, 34	Моздокский	15:01:2601029:4	003002000000 Земли населенных пунктов	Земельные участки, предназначенные для размещения домов индивидуальной жилой застройки (земельный участок, предназначенный для ведения личного подсобного хозяйства и строительства жилого дома и хозяйственных построек)	13	02.020	1 497	392,75	587 946,75
26129	Северная Осетия - Алания респ, р-н Моздокский, ст-ца Луковская, ул Петричева, 18	Моздокский	15:01:2601029:5	003002000000 Земли населенных пунктов	Для ведения личного подсобного хозяйства	13	02.020	1 429	392,75	561 239,75
26130	Северная Осетия - Алания респ, р-н Моздокский, ст. Луковская, ул. Петричева, 23	Моздокский	15:01:2601029:6	003002000000 Земли населенных пунктов	"Жилая застройка", "Для ведения личного подсобного хозяйства (приусадебный земельный участок)", размещение жилого дома, указанного в описании вида разрешенного использования с кодом 2.1; производство сельскохозяйственной продукции; размещение гаража и иных вспомогательных сооружений; содержание сельскохозяйственных животных	13	02.020	1 500	392,75	589 125,00
26131	Респ. Северная Осетия - Алания, р-н Моздокский, ст Луковская, ул. Омельченко, 25	Моздокский	15:01:2601029:7	003002000000 Земли населенных пунктов	Для индивидуального жилищного строительства, предназначенный для ведения личного подсобного хозяйства и строительства жилого дома и хозяйственных построек	13	02.020	1 500	392,75	589 125,00
26132	Респ. Северная Осетия - Алания, р-н Моздокский, ст-ца Луковская, ул. Омельченко, дом 31	Моздокский	15:01:2601029:8	003002000000 Земли населенных пунктов	Для ведения личного подсобного хозяйства	13	02.020	1 511	392,75	593 445,25
26133	Республика Северная Осетия-Алания, р-н Моздокский, ст-ца Луковская, ул. Омельченко, дом 30	Моздокский	15:01:2601030:1	003002000000 Земли населенных пунктов	Для ведения личного подсобного хозяйства	13	02.020	1 552	392,75	609 548,00
26134	Респ. Северная Осетия - Алания, р-н Моздокский, ст-ца Луковская, ул Омельченко, 32	Моздокский	15:01:2601030:2	003002000000 Земли населенных пунктов	Земельные участки, предназначенные для размещения домов индивидуальной жилой застройки (земельный участок, предназначенный для ведения личного подсобного хозяйства и эксплуатации жилого дома и хозяйственных построек)	13	02.020	1 500	392,75	589 125,00
26135	Северная Осетия - Алания респ, р-н Моздокский, ст-ца Луковская, ул Омельченко,28	Моздокский	15:01:2601030:3	003002000000 Земли населенных пунктов	Для индивидуального жилищного строительства	13	02.010	1 500	392,75	589 125,00

№ пп	Местоположение ЗУ	Район	Кадастровый номер ЗУ	Категория земель	Разрешенное использование по документу	Код вида разрешенного использования (в соответствии с классификатором видов разрешенного использования земельных участков)	Вид использования объектов недвижимости	Площадь	УПКС	КС
26136	Северная Осетия-Алания респ. Моздокский р-н, ст-ца Луковская, ул. Омельченко, у правой межи участка №26	Моздокский	15:01:2601030:5	0030020000000 Земли населенных пунктов	Малоэтажная жилая застройка (индивидуальное жилищное строительство: размещение дачных домов и садовых домов). для ведения личного подсобного хозяйства и строительства жилого дома и хозяйственных построек	13	02.020	1 500	392,75	589 125,00
26137	Республика Северная Осетия-Алания, Моздокский р-н, ст-ца Луковская, ул. Омельченко. у правой межи участка №28	Моздокский	15:01:2601030:6	0030020000000 Земли населенных пунктов	Малоэтажная жилая застройка (индивидуальное жилищное строительство, размещение дачных домов и садовых домов) (Для ведения личного подсобного хозяйства и строительства жилого дома и хозяйственных построек)	13	02.020	1 492	392,75	585 983,00
26138	Респ. Северная Осетия - Алания, р-н Моздокский, ст. Луковская, ул. Омельченко, 22	Моздокский	15:01:2601031:1	0030020000000 Земли населенных пунктов	Для индивидуального жилищного строительства, предназначенный для строительства жилого дома хозяйственных построек и ведения личного подсобного хозяйства	13	02.020	1 500	392,75	589 125,00
26139	Российская Федерация, Республика Северная Осетия-Алания, Моздокский муниципальный район, Луковское сельское поселение, ст Луковская, ул. Омельченко, 50	Моздокский	15:01:2601031:122	0030020000000 Земли населенных пунктов	"Ведение садоводства", "Осуществление отдыха и (или) выращивания гражданами для собственных нужд сельскохозяйственных культур, размещение для собственных нужд садового дома, жилого дома, указанного в описании вида разрешенного использования с кодом 2.1, хозяйственных построек и гаражей	13	13.021	1 500	206,19	309 285,00
26140	Респ. Северная Осетия - Алания, р-н Моздокский, ст-ца Луковская, ул. Омельченко, дом 48	Моздокский	15:01:2601031:2	0030020000000 Земли населенных пунктов	"Для ведения личного подсобного хозяйства (приусадебный земельный участок)". размещение жилого дома, производство сельскохозяйственной продукции; размещение гаража и иных вспомогательных сооружений; содержание сельскохозяйственных животных	13	02.020	1 488	392,75	584 412,00
26141	Респ. Северная Осетия - Алания, р-н Моздокский, ст-ца Луковская, ул. Омельченко, 44	Моздокский	15:01:2601031:3	0030020000000 Земли населенных пунктов	Для ведения личного подсобного хозяйства	13	02.020	1 500	392,75	589 125,00
26142	Республика Северная Осетия-Алания, р-н Моздокский, ст. Луковская, ул. Омельченко, №46	Моздокский	15:01:2601031:5	0030020000000 Земли населенных пунктов	Земельные участки, предназначенные для размещения домов малоэтажной жилой застройки, в том числе для индивидуальной жилой застройки (земельный участок, предназначенный для ведения личного подсобного хозяйства)	13	02.020	1 500	392,75	589 125,00
26143	Республика Северная Осетия-Алания, р-н Моздокский, ст-ца Луковская, ул Омельченко, 40	Моздокский	15:01:2601031:7	0030020000000 Земли населенных пунктов	"Жилая застройка". " Для ведения личного подсобного хозяйства (приусадебный земельный участок)" , размещение жилого дома; производство сельскохозяйственной продукции; размещение гаража и иных вспомогательных сооружений; содержание сельскохозяйственных животных	13	02.020	1 500	392,75	589 125,00
26144	Республика Северная Осетия-Алания, Моздокский район, ст Луковская, ул. Омельченко, 42	Моздокский	15:01:2601031:8	0030020000000 Земли населенных пунктов	Жилая застройка. "Для ведения личного подсобного хозяйства (приусадебный земельный участок)", размещение жилого дома; производство сельскохозяйственной продукции; размещение гаража и иных вспомогательных сооружений; содержание сельскохозяйственных животных	13	02.020	1 500	392,75	589 125,00
26145	Республика Северная Осетия-Алания, р-н Моздокский, ст. Луковская, ул. Омельченко, 36	Моздокский	15:01:2601031:9	0030020000000 Земли населенных пунктов	Для ведения личного подсобного хозяйства	13	02.020	1 604	392,75	629 971,00
26146	Северная Осетия - Алания респ. р-н Моздокский, г. Моздок, ст-ца Луковская, ул. Омельченко,49	Моздокский	15:01:2601032:1	0030020000000 Земли населенных пунктов	Земельные участки, предназначенные для размещения домов малоэтажной жилой застройки, в том числе индивидуальной жилой застройки (земельный участок, предназначенный для ведения личного подсобного хозяйства и эксплуатации жилого дома и хозяйственных построек)	13	02.010	1 699	392,75	667 282,25
26147	Северная Осетия - Алания респ. р-н Моздокский, ст. Луковская, ул. Омельченко, №37	Моздокский	15:01:2601032:11	0030020000000 Земли населенных пунктов	Для ведения личного подсобного хозяйства	13	02.020	1 571	392,75	617 010,25
26148	Республика Северная Осетия - Алания, Моздокский район, ст Луковская, ул Петрачева, 36	Моздокский	15:01:2601032:138	0030020000000 Земли населенных пунктов	"Для ведения личного подсобного хозяйства"	13	02.020	1 565	392,75	614 653,75

№ п/п	Местоположение ЗУ	Район	Кадастровый номер ЗУ	Категория земель	Разрешенное использование по документу	Код вида разрешенного использования (в соответствии с классификатором видов разрешенного использования земельных участков)	Вид использования объектов недвижимости	Площадь	УПКС	КС
26149	Республика Северная Осетия-Алания, р-н Моздокский, ст. Луковская. ул. Омельченко, №35	Моздокский	15:01:2601032:14	003002000000 Земли населенных пунктов	Для индивидуального жилищного строительства, предназначенного для строительства индивидуального жилого дома, индивидуального гаража и подсобных сооружений, выращивания плодовых, ягодных и овощных культур	13	02.010	1 500	392,75	589 125,00
26150	Северная Осетия-Алания респ, Моздокский р-н, ст. Луковская, ул Омельченко, №39	Моздокский	15:01:2601032:16	003002000000 Земли населенных пунктов	«Жилая застройка». «Для ведения личного подсобного хозяйства». предназначенного для строительства индивидуального жилого дома, не предназначенного для раздела на квартиры, производства сельскохозяйственной продукции: размещения гаража и иных вспомогательных сооружений: содержания сельскохозяйственных животных.	13	02.020	1 429	392,75	561 239,75
26151	Республика Северная Осетия-Алания, р-н Моздокский. ст. Луковская, ул. Омельченко. №45	Моздокский	15:01:2601032:17	003002000000 Земли населенных пунктов	Жилая застройка. для ведения личного подсобного хозяйства (приусадебный земельный участок). размещение жилого дома. указанного в описании вида разрешенного использования с кодом 2.1; производство сельскохозяйственной продукции, размещение гаража и иных вспомогательных сооружений, содержание сельскохозяйственных животных	13	02.020	1 500	392,75	589 125,00
26152	Республика Северная Осетия-Алания, р-н Моздокский, ст. Луковская. ул. Омельченко, 41	Моздокский	15:01:2601032:18	003002000000 Земли населенных пунктов	Для индивидуального жилищного строительства. предназначенный для ведения личного подсобного хозяйства и строительство жилого дома и хозяйственных построек	13	02.020	1 500	392,75	589 125,00
26153	Российская Федерация, Республика Северная Осетия-Алания, р-н Моздокский, ст. Луковская. ул. Петричева, 32	Моздокский	15:01:2601032:2	003002000000 Земли населенных пунктов	"Для индивидуального жилищного строительства", размещение жилого дома (отдельно стоящего здания количеством надземных этажей не более чем три, высотой не более двадцати метров. которое состоит из комнат и помещений вспомогательного использования. предназначенных для удовлетворения гражданами бытовых и иных нужд. связанных с их проживанием в таком здании. не предназначенного для раздела на самостоятельные объекты недвижимости): выращивание сельскохозяйственных культур; размещение индивидуальных гаражей и хозяйственных построек	13	02.010	1 520	392,75	600 907,50
26154	Респ. Северная Осетия - Алания. р-н Моздокский, ст-ца Луковская, ул Петричева, дом 46	Моздокский	15:01:2601032:3	003002000000 Земли населенных пунктов	Для индивидуального жилищного строительства	13	02.010	1 500	392,75	589 125,00
26155	Республика Северная Осетия-Алания, р-н Моздокский, ст-ца Луковская, ул Петричева. д 48	Моздокский	15:01:2601032:4	003002000000 Земли населенных пунктов	Для ведения личного подсобного хозяйства	13	02.020	1 510	392,75	593 052,50
26156	Северная Осетия - Алания респ. р-н Моздокский, ст-ца Луковская, ул Петричева, 38	Моздокский	15:01:2601032:6	003002000000 Земли населенных пунктов	"Жилая застройка" . "Для ведения личного подсобного хозяйства (приусадебный земельный участок)", размещение жилого дома, производство сельскохозяйственной продукции; размещение гаража и иных вспомогательных сооружений, содержание сельскохозяйственных животных	13	02.020	1 500	392,75	589 125,00
26157	Республика Северная Осетия-Алания, р-н Моздокский, ст-ца Луковская, ул Петричева. 50	Моздокский	15:01:2601032:7	003002000000 Земли населенных пунктов	Для ведения личного подсобного хозяйства	13	02.020	1 579	392,75	620 152,25
26158	Северная Осетия - Алания респ, р-н Моздокский. ст-ца Луковская. ул Омельченко, 47	Моздокский	15:01:2601032:8	003002000000 Земли населенных пунктов	Для ведения личного подсобного хозяйства	13	02.020	1 566	392,75	615 046,50
26159	Республика Северная Осетия - Алания, Моздокский район. ст. Луковская, ул Омельченко. 43	Моздокский	15:01:2601032:9	003002000000 Земли населенных пунктов	«Жилая застройка», «Для ведения личного подсобного хозяйства (приусадебный земельный участок)», размещение жилого дома, производство сельскохозяйственной продукции, размещение гаража и иных вспомогательных сооружений, содержание сельскохозяйственных животных (код 2.2).	13	02.020	1 500	392,75	589 125,00

№ п/п	Местоположение ЗУ	Район	Кадастровый номер ЗУ	Категория земель	Разрешенное использование по документу	Код вида разрешенного использования (в соответствии с классификатором видов разрешенного использования земельных участков)	Вид использования объектов недвижимости	Площадь	УПКС	КС
26160	Республика Северная Осетия-Алания, р-н Моздокский, ст. Луковская. ул. Краюшкина. 48	Моздокский	15:01:2601033:1	003002000000 Земли населенных пунктов	"Жилая застройка". "Для ведения личного подсобного хозяйства (приусадебный земельный участок)". размещение жилого дома: производство сельскохозяйственной продукции, размещение гаража и иных вспомогательных сооружений: содержание сельскохозяйственных животных	13	02.020	1 513	392,75	594 230,75
26161	Респ. Северная Осетия - Алания. р-н Моздокский, ст-ца Луковская, ул. Краюшкина, дом 35	Моздокский	15:01:2601033:10	003002000000 Земли населенных пунктов	Для ведения личного подсобного хозяйства	13	02.020	1 653	392,75	649 215,75
26162	Респ. Северная Осетия - Алания. р-н Моздокский, ст-ца Луковская, ул. Краюшкина, дом 40	Моздокский	15:01:2601033:11	003002000000 Земли населенных пунктов	Для ведения личного подсобного хозяйства	13	02.020	1 504	392,75	590 696,00
26163	Северная Осетия - Алания респ, р-н Моздокский. ст-ца Луковская ул. Петричева. 49	Моздокский	15:01:2601033:12	003002000000 Земли населенных пунктов	Для ведения личного подсобного хозяйства. предназначенный для эксплуатации жилого дома. не предназначенного для раздела на квартиры: производства сельскохозяйственной продукции; размещения гаража и иных вспомогательных сооружений: содержания сельскохозяйственных животных	13	02.020	1 560	392,75	612 690,00
26164	Северная Осетия - Алания респ. р-н Моздокский, ст-ца Луковская, ул Петричева, 41	Моздокский	15:01:2601033:13	003002000000 Земли населенных пунктов	Для индивидуального жилищного строительства	13	02.010	1 500	392,75	589 125,00
26165	Российская Федерация, Республика Северная Осетия-Алания, Моздокский р-н, ст-ца Луковская, ул. Петричева. №47	Моздокский	15:01:2601033:143	003002000000 Земли населенных пунктов	"Жилая застройка", "Для ведения личного подсобного хозяйства (приусадебный земельный участок)", размещение жилого дома. производство сельскохозяйственной продукции. размещение гаражей и иных вспомогательных сооружений. содержание сельскохозяйственных животных	13	02.020	1 500	392,75	589 125,00
26166	Республика Северная Осетия-Алания, р-н Моздокский, ст. Луковская. ул. Петричева. №43	Моздокский	15:01:2601033:17	003002000000 Земли населенных пунктов	«жилая застройка». «Для ведения личного подсобного хозяйства (приусадебный земельный участок)», размещение жилого дома: производство сельскохозяйственной продукции, размещение гаража и иных вспомогательных сооружений: содержание сельскохозяйственных животных	13	02.020	1 559	392,75	612 297,25
26167	Республика Северная Осетия-Алания, Моздокский район. ст. Луковская, ул. Краюшкина, 52	Моздокский	15:01:2601033:19	003002000000 Земли населенных пунктов	"Жилая застройка", "Для индивидуального жилищного строительства", размещение жилого дома (отдельно стоящего здания количеством надземных этажей не более чем три, высотой не более двадцати метров, которое состоит из комнат и помещений вспомогательного использования, предназначенных для удовлетворения гражданами бытовых и иных нужд, связанных с их проживанием в таком здании, не предназначенного для раздела на самостоятельные объекты недвижимости): выращивание сельскохозяйственных культур: размещение индивидуальных гаражей и хозяйственных построек	13	02.010	1 500	392,75	589 125,00
26168	Респ. Северная Осетия - Алания, р-н Моздокский. ст. Луковская, ул. Краюшкина, 46	Моздокский	15:01:2601033:2	003002000000 Земли населенных пунктов	Для индивидуального жилищного строительства. предназначенный для эксплуатации жилого дома, хозяйственных построек и ведения личного подсобного хозяйства	13	02.020	1 500	392,75	589 125,00
26169	Республика Северная Осетия-Алания, р-н Моздокский. ст. Луковская, ул. Петричева,37	Моздокский	15:01:2601033:20	003002000000 Земли населенных пунктов	Для индивидуального жилищного строительства. предназначенного для эксплуатации индивидуального жилого дома, индивидуального гаража и подсобных сооружений, выращивания плодовых, ягодных и овощных культур	13	02.020	1 500	392,75	589 125,00
26170	Республика Северная Осетия-Алания, р-н Моздокский, ст. Луковская. ул. Петричева. 39	Моздокский	15:01:2601033:21	003002000000 Земли населенных пунктов	"Жилая застройка", "Для ведения личного подсобного хозяйства (приусадебный земельный участок)", размещение жилого дома: производство сельскохозяйственной продукции: размещение гаража и иных вспомогательных сооружений: содержание сельскохозяйственных животных	13	02.020	1 500	392,75	589 125,00

№ пп	Местоположение ЗУ	Район	Кадастровый номер ЗУ	Категория земель	Разрешенное использование по документу	Код вида разрешенного использования (в соответствии с классификатором видов разрешенного использования земельных участков)	Вид использования объектов недвижимости	Площадь	УПКС	КС
26171	Респ. Северная Осетия - Алания, р-н Моздокский, ст-ца Луковская, ул. Краюшкина, дом 44	Моздокский	15:01:2601033:3	0030020000000 Земли населенных пунктов	Для ведения личного подсобного хозяйства	13	02.020	1 504	392,75	590 696,00
26172	Северная Осетия - Алания респ, р-н Моздокский, ст. Луковская, ул. Краюшкина, 42	Моздокский	15:01:2601033:4	0030020000000 Земли населенных пунктов	Для индивидуального жилищного строительства	13	02.010	1 538	392,75	604 049,50
26173	Республика Северная Осетия-Алания, р-н Моздокский, ст-ца Луковская, ул Краюшкина, д 50	Моздокский	15:01:2601033:5	0030020000000 Земли населенных пунктов	Для ведения личного подсобного хозяйства	13	02.020	1 543	392,75	606 013,25
26174	Респ. Северная Осетия - Алания, р-н Моздокский, ст-ца Луковская, ул. Краюшкина, 58	Моздокский	15:01:2601033:6	0030020000000 Земли населенных пунктов	Земельные участки, предназначенные для размещения домов индивидуальной жилой застройки (земельный участок, предназначенный для ведения личного подсобного хозяйства и строительства жилого дома и хозяйственных построек)	13	02.020	1 448	392,75	568 702,00
26175	Респ. Северная Осетия - Алания, р-н Моздокский, ст-ца Луковская, ул. Краюшкина, дом 60	Моздокский	15:01:2601033:7	0030020000000 Земли населенных пунктов	Для ведения личного подсобного хозяйства	13	02.020	1 692	392,75	664 533,00
26176	Респ. Северная Осетия - Алания, р-н Моздокский, ст Луковская, ул. Петрячева, 35	Моздокский	15:01:2601033:8	0030020000000 Земли населенных пунктов	Для ведения личного подсобного хозяйства, предназначенного для строительства жилого дома, не предназначенного для раздела на квартиры; производства сельскохозяйственной продукции, размещения гаража и иных вспомогательных сооружений, содержания сельскохозяйственных животных	13	02.020	1 500	392,75	589 125,00
26177	Респ. Северная Осетия - Алания, р-н Моздокский, ст-ца Луковская, ул. Петрячева, дом 45	Моздокский	15:01:2601033:9	0030020000000 Земли населенных пунктов	Для ведения личного подсобного хозяйства	13	02.020	1 500	392,75	589 125,00
26178	Респ. Северная Осетия - Алания, р-н Моздокский, ст-ца Луковская, ул. Краюшкина, №27	Моздокский	15:01:2601034:1	0030020000000 Земли населенных пунктов	Для индивидуального жилищного строительства, предназначенного для эксплуатации индивидуального жилого дома, индивидуального гаража и подсобных сооружений, выращивания плодовых, ягодных и овощных культур	13	02.020	1 475	392,75	579 306,25
26179	Респ. Северная Осетия - Алания, р-н Моздокский, ст-ца Луковская, ул. Новая, дом 30	Моздокский	15:01:2601034:10	0030020000000 Земли населенных пунктов	Для ведения личного подсобного хозяйства	13	02.020	1 493	392,75	586 375,75
26180	Респ. Северная Осетия - Алания, р-н Моздокский, ст-ца Луковская, ул. Новая, дом 32	Моздокский	15:01:2601034:11	0030020000000 Земли населенных пунктов	Для ведения личного подсобного хозяйства	13	02.020	1 485	392,75	583 233,75
26181	Респ. Северная Осетия - Алания, р-н Моздокский, ст-ца Луковская, ул. Новая, дом 38	Моздокский	15:01:2601034:12	0030020000000 Земли населенных пунктов	Земельные участки личных подсобных хозяйств (ведение личного подсобного хозяйства и строительство жилого дома с хозпостройками)	13	02.020	1 511	392,75	593 445,25
26182	Респ. Северная Осетия - Алания, р-н Моздокский, ст-ца Луковская, ул. Новая, дом 31	Моздокский	15:01:2601034:13	0030020000000 Земли населенных пунктов	Для ведения личного подсобного хозяйства	13	02.020	1 500	392,75	589 125,00
26183	Респ. Северная Осетия - Алания, р-н Моздокский, ст-ца Луковская, ул. Краюшкина, дом 37	Моздокский	15:01:2601034:14	0030020000000 Земли населенных пунктов	Для ведения личного подсобного хозяйства	13	02.020	1 500	392,75	589 125,00
26184	Северная Осетия - Алания респ, р-н Моздокский, ст-ца Луковская, ул Краюшкина, 33	Моздокский	15:01:2601034:15	0030020000000 Земли населенных пунктов	Для индивидуального жилищного строительства, предназначенного для эксплуатации индивидуального жилого дома, индивидуального гаража и подсобных сооружений, выращивания плодовых, ягодных и овощных культур	13	02.010	1 513	392,75	594 230,75
26185	Респ. Северная Осетия - Алания, р-н Моздокский, ст-ца Луковская, ул. Новая, дом 28	Моздокский	15:01:2601034:2	0030020000000 Земли населенных пунктов	земельные участки личных подсобных хозяйств (ведение личного подсобного хозяйства и эксплуатация жилого дома с хозяйственными постройками	13	02.020	1 500	392,75	589 125,00
26186	Респ. Северная Осетия - Алания, р-н Моздокский, ст-ца Луковская, ул. Новая, дом 40	Моздокский	15:01:2601034:3	0030020000000 Земли населенных пунктов	Для ведения личного подсобного хозяйства	13	02.020	1 583	392,75	621 723,25
26187	Респ. Северная Осетия - Алания, р-н Моздокский, ст. Луковская, ул. Краюшкина, 25	Моздокский	15:01:2601034:30	0030020000000 Земли населенных пунктов	Под строительство жилого дома	13	02.020	1 500	392,75	589 125,00
26188	Республика Северная Осетия - Алания, р-н Моздокский, ст-ца Луковская, ул. Новая, 36	Моздокский	15:01:2601034:4	0030020000000 Земли населенных пунктов	Для ведения личного подсобного хозяйства	13	02.020	1 500	392,75	589 125,00
26189	Респ. Северная Осетия - Алания, р-н Моздокский, ст-ца Луковская, ул. Новая, дом 34	Моздокский	15:01:2601034:5	0030020000000 Земли населенных пунктов	Для ведения личного подсобного хозяйства	13	02.020	1 500	392,75	589 125,00
26190	Респ. Северная Осетия - Алания, р-н Моздокский, ст-ца Луковская, ул. Новая, дом 26	Моздокский	15:01:2601034:6	0030020000000 Земли населенных пунктов	Для ведения личного подсобного хозяйства	13	02.020	1 533	392,75	602 085,75
26191	Респ. Северная Осетия - Алания, р-н Моздокский, ст-ца Луковская, ул. Краюшкина, дом 31	Моздокский	15:01:2601034:7	0030020000000 Земли населенных пунктов	Земельные участки личных подсобных хозяйств (ведение личного подсобного хозяйства и строительство жилого дома с хозяйственными постройками)	13	02.020	1 527	392,75	599 729,25
26192	Республика Северная Осетия-Алания, р-н Моздокский, ст-ца Луковская, ул Краюшкина, 29	Моздокский	15:01:2601034:8	0030020000000 Земли населенных пунктов	Земельные участки, предназначенные для размещения домов малоэтажной жилой застройки, в том числе индивидуальной жилой застройки (земельный участок, предназначенный для ведения личного подсобного хозяйства и эксплуатации жилого дома и хозяйственных построек)	13	02.020	1 526	392,75	599 336,50

№ пп	Местоположение ЗУ	Район	Кадастровый номер ЗУ	Категория земель	Разрешенное использование по документу	Код вида разрешенного использования (в соответствии с классификатором видов разрешенного использования земельных участков)	Вид использования объектов недвижимости	Площадь	УПКС	КС
26193	Респ. Северная Осетия - Алания, р-н Моздокский, ст-ца Луковская ул. Моздокская, №208	Моздокский	15:01:2601034:9	003002000000 Земли населенных пунктов	земельные участки, предназначенные для размещения домов индивидуальной жилой застройки (земельный участок, предназначенный для ведения личного подсобного хозяйства и строительства жилого дома и хозяйственных построек)	13	02.020	2 006	392,75	787 856,50
26194	Республика Северная Осетия-Алания, р-н Моздокский, ст. Луковская, ул. Новая, 82	Моздокский	15:01:2601035:10	003002000000 Земли населенных пунктов	Земельные участки, предназначенные для размещения домов индивидуальной жилой застройки (земельный участок, предназначенный для ведения личного подсобного хозяйства и строительства жилого дома и хозяйственных построек)	13	02.020	1 544	392,75	606 406,00
26195	Респ. Северная Осетия - Алания, р-н Моздокский, ст-ца Луковская, ул Новая, 76	Моздокский	15:01:2601035:11	003002000000 Земли населенных пунктов	Для ведения личного подсобного хозяйства	13	02.020	1 300	392,75	510 575,00
26196	Респ. Северная Осетия - Алания, р-н Моздокский, ст-ца Луковская, ул. Новая, 56	Моздокский	15:01:2601035:12	003002000000 Земли населенных пунктов	Для ведения личного подсобного хозяйства	13	02.020	1 500	392,75	589 125,00
26197	Северная Осетия - Алания респ, р-н Моздокский, ст-ца Луковская, ул Новая, 80	Моздокский	15:01:2601035:13	003002000000 Земли населенных пунктов	Земельные участки, предназначенные для размещения домов индивидуальной жилой застройки (земельный участок, предназначенный для ведения личного подсобного хозяйства и эксплуатации жилого дома и хозяйственных построек)	13	02.020	1 596	392,75	626 829,00
26198	Респ. Северная Осетия - Алания, р-н Моздокский, ст-ца Луковская, ул Новая, дом 54	Моздокский	15:01:2601035:14	003002000000 Земли населенных пунктов	Для ведения личного подсобного хозяйства	13	02.020	1 500	392,75	589 125,00
26199	Респ. Северная Осетия - Алания, р-н Моздокский, ст-ца Луковская, ул. Новая, дом 62	Моздокский	15:01:2601035:15	003002000000 Земли населенных пунктов	Для ведения личного подсобного хозяйства	13	02.020	1 493	392,75	586 375,75
26200	Российская Федерация, Республика Северная Осетия - Алания, р-н Моздокский, ст-ца Луковская, ул. Краюшкина, 90	Моздокский	15:01:2601035:16	003002000000 Земли населенных пунктов	Для ведения личного подсобного хозяйства	13	02.020	1 350	392,75	530 212,50
26201	Респ. Северная Осетия - Алания, р-н Моздокский, ст Луковская, ул. Краюшкина, 64	Моздокский	15:01:2601035:17	003002000000 Земли населенных пунктов	Для ведения личного подсобного хозяйства	13	02.020	1 507	392,75	591 874,25
26202	Респ. Северная Осетия - Алания, р-н Моздокский, ст-ца Луковская, ул. Краюшкина, 66	Моздокский	15:01:2601035:18	003002000000 Земли населенных пунктов	Земельные участки, предназначенные для размещения домов индивидуальной жилой застройки (земельный участок, предназначенный для ведения личного подсобного хозяйства и эксплуатации жилого дома и хозяйственных построек)	13	02.020	1 480	392,75	581 270,00
26203	Респ. Северная Осетия - Алания, р-н Моздокский, ст-ца Луковская, ул. Краюшкина, 68	Моздокский	15:01:2601035:19	003002000000 Земли населенных пунктов	Для ведения личного подсобного хозяйства	13	02.020	1 590	392,75	624 472,50
26204	Респ. Северная Осетия - Алания, р-н Моздокский, ст-ца Луковская, ул Новая, дом 50	Моздокский	15:01:2601035:2	003002000000 Земли населенных пунктов	Для ведения личного подсобного хозяйства	13	02.020	3 044	392,75	1 195 531,00
26205	Респ. Северная Осетия - Алания, р-н Моздокский, ст-ца Луковская, ул. Новая, 84	Моздокский	15:01:2601035:20	003002000000 Земли населенных пунктов	Жилая застройка. Для ведения личного подсобного хозяйства (приусадебный земельный участок), размещение жилого дома: производство сельскохозяйственной продукции, размещение гаража и иных вспомогательных сооружений: содержание сельскохозяйственных животных	13	02.020	1 466	392,75	575 771,50
26206	Респ. Северная Осетия - Алания, р-н Моздокский, ст-ца Луковская, ул. Краюшкина, 62	Моздокский	15:01:2601035:21	003002000000 Земли населенных пунктов	Для ведения личного подсобного хозяйства	13	02.020	1 508	392,75	592 267,00
26207	Республика Северная Осетия - Алания, Моздокский район, ст. Луковская, ул. Краюшкина, 70	Моздокский	15:01:2601035:213	003002000000 Земли населенных пунктов	Для ведения личного подсобного хозяйства	13	02.020	892	392,75	350 333,00
26208	Республика Северная Осетия - Алания, Моздокский район, ст. Луковская, ул. Краюшкина, 70 "а"	Моздокский	15:01:2601035:214	003002000000 Земли населенных пунктов	Для ведения личного подсобного хозяйства	13	02.020	628	392,75	246 647,00
26209	Республика Северная Осетия - Алания, Моздокский район, ст. Луковская, ул. Краюшкина, 94	Моздокский	15:01:2601035:216	003002000000 Земли населенных пунктов	Для индивидуального жилищного строительства	13	02.010	504	392,75	197 946,00
26210	Российская Федерация, Республика Северная Осетия-Алания, Моздокский р-н, ст. Луковская, ул. Новая, 88	Моздокский	15:01:2601035:219	003002000000 Земли населенных пунктов	«Жилая застройка», «Для ведения личного подсобного хозяйства (приусадебный земельный участок)», размещение жилого дома; производство сельскохозяйственной продукции, размещение гаража и иных вспомогательных сооружений, содержание сельскохозяйственных животных	13	02.020	2 047	392,75	803 959,25
26211	Респ. Северная Осетия - Алания, р-н Моздокский, ст-ца Луковская, ул. Краюшкина, дом 80	Моздокский	15:01:2601035:22	003002000000 Земли населенных пунктов	Для ведения личного подсобного хозяйства	13	02.020	1 436	392,75	563 989,00
26212	Российская Федерация, Республика Северная Осетия-Алания, Моздокский район, ст Луковская, ул Краюшкина, 92	Моздокский	15:01:2601035:220	003002000000 Земли населенных пунктов	Земельный участок, предназначенный для ведения личного подсобного хозяйства	13	02.020	463	392,75	181 843,25
26213	Российская Федерация, Республика Северная Осетия-Алания, Моздокский район, ст Луковская, ул Краюшкина, 92 "А"	Моздокский	15:01:2601035:221	003002000000 Земли населенных пунктов	Земельный участок, предназначенный для ведения личного подсобного хозяйства	13	02.020	1 265	392,75	496 828,75

№ п/п	Местоположение ЗУ	Район	Кадастровый номер ЗУ	Категория земель	Разрешенное использование по документу	Код вида разрешенного использования (в соответствии с классификатором видов разрешенного использования земельных участков)	Вид использования объектов недвижимости	Площадь	УПКС	КС
26214	Республика Северная Осетия-Алания, Моздокский р-н, ст-ца Луковская, ул. Новая. 48	Моздокский	15:01:2601035:222	003002000000 Земли населенных пунктов	"Жилая застройка". "Для ведения личного подсобного хозяйства (приусадебный земельный участок)". размещение жилого дома; производство сельскохозяйственной продукции, размещение гаража и иных вспомогательных сооружений; содержание сельскохозяйственных животных	13	02.020	3 045	392,75	1 195 923,75
26215	Российская Федерация. Республика Северная Осетия - Алания, Моздокский муниципальный район. Луковское сельское поселение, ст. Луковская, ул. Крюшкина, 94а	Моздокский	15:01:2601035:225	003002000000 Земли населенных пунктов	Для индивидуального жилищного строительства	13	02.010	2 000	392,75	785 500,00
26216	Респ. Северная Осетия - Алания. р-н Моздокский, ст-ца Луковская, ул. Новая. дом 73	Моздокский	15:01:2601035:26	003002000000 Земли населенных пунктов	Для ведения личного подсобного хозяйства	13	02.020	1 500	392,75	589 125,00
26217	Республика Северная Осетия - Алания. Моздокский район, ст. Луковская. ул. Новая, 55	Моздокский	15:01:2601035:27	003002000000 Земли населенных пунктов	Для ведения личного подсобного хозяйства	13	02.020	1 500	392,75	589 125,00
26218	Республика Северная Осетия-Алания, р-н Моздокский, ст-ца Луковская, ул. Новая. 64	Моздокский	15:01:2601035:28	003002000000 Земли населенных пунктов	Для ведения личного подсобного хозяйства	13	02.020	1 500	392,75	589 125,00
26219	Респ. Северная Осетия - Алания. р-н Моздокский, ст Луковская. ул. Крюшкина. 86	Моздокский	15:01:2601035:29	003002000000 Земли населенных пунктов	Для ведения личного подсобного хозяйства	13	02.020	1 500	392,75	589 125,00
26220	Респ. Северная Осетия - Алания. р-н Моздокский, ст-ца Луковская, ул. Новая. дом 78	Моздокский	15:01:2601035:3	003002000000 Земли населенных пунктов	Для ведения личного подсобного хозяйства	13	02.020	1 500	392,75	589 125,00
26221	Респ. Северная Осетия - Алания, р-н Моздокский. ст-ца Луковская. ул. Крюшкина. дом 82	Моздокский	15:01:2601035:30	003002000000 Земли населенных пунктов	Для ведения личного подсобного хозяйства	13	02.020	1 500	392,75	589 125,00
26222	Респ. Северная Осетия - Алания, р-н Моздокский. ст-ца Луковская. ул. Крюшкина. дом 84	Моздокский	15:01:2601035:31	003002000000 Земли населенных пунктов	Для ведения личного подсобного хозяйства	13	02.020	1 500	392,75	589 125,00
26223	Северная Осетия - Алания респ. р-н Моздокский, ст-ца Луковская. ул. Крюшкина. 102	Моздокский	15:01:2601035:32	003002000000 Земли населенных пунктов	Для ведения личного подсобного хозяйства, предназначенный для строительства индивидуального жилого дома. не предназначенный для раздела на квартиры; производства сельскохозяйственной продукции, размещения гаража и иных вспомогательных сооружений; содержания сельскохозяйственных животных	13	02.020	1 500	392,75	589 125,00
26224	Северная Осетия - Алания респ. р-н Моздокский, ст Луковская. ул. Новая, 70	Моздокский	15:01:2601035:33	003002000000 Земли населенных пунктов	Для ведения личного подсобного хозяйства. предназначенного для строительства жилого дома. не предназначенного для раздела на квартиры. производство сельскохозяйственной продукции; размещения гаража и иных вспомогательных сооружений. содержания сельскохозяйственных животных	13	02.020	1 500	392,75	589 125,00
26225	Северная Осетия - Алания респ. р-н Моздокский. ст-ца. Луковская, ул. Крюшкина, 100	Моздокский	15:01:2601035:34	003002000000 Земли населенных пунктов	Земельные участки. предназначенные для размещения домов малоэтажной жилой застройки, в том числе индивидуальной жилой застройки (земельный участок. предназначенный для ведения личного подсобного хозяйства и эксплуатации жилого дома и хозяйственных построек)	13	02.020	1 500	392,75	589 125,00
26226	Северная Осетия - Алания респ. р-н Моздокский. ст. Луковская, ул. Новая. 52	Моздокский	15:01:2601035:35	003002000000 Земли населенных пунктов	земельные участки, предназначенные для размещения домов индивидуальной жилой застройки (земельный участок, предназначенный для ведения личного подсобного хозяйства и строительства жилого дома и хозяйственных построек)	13	02.020	1 500	392,75	589 125,00
26227	Северная Осетия - Алания респ. р-н Моздокский. ст-ца Луковская ул Новая, 72	Моздокский	15:01:2601035:36	003002000000 Земли населенных пунктов	Для ведения личного подсобного хозяйства	13	02.020	1 505	392,75	591 088,75
26228	Северная Осетия - Алания респ. р-н Моздокский, ст Луковская. ул. Крюшкина. 98	Моздокский	15:01:2601035:37	003002000000 Земли населенных пунктов	"Жилая застройка". "Для ведения личного подсобного хозяйства (приусадебный земельный участок)". размещение жилого дома; производство сельскохозяйственной продукции, размещение гаража и иных вспомогательных сооружений, содержание сельскохозяйственных животных	13	02.020	1 500	392,75	589 125,00
26229	Северная Осетия - Алания респ. р-н Моздокский, ст Луковская. ул. Крюшкина. 76	Моздокский	15:01:2601035:38	003002000000 Земли населенных пунктов	Земельные участки. предназначенные для размещения домов индивидуальной жилой застройки (земельный участок. предназначенный для ведения личного подсобного хозяйства и строительства жилого дома и хозяйственных построек)	13	02.020	1 469	392,75	576 949,75

№ пп	Местоположение ЗУ	Район	Кадастровый номер ЗУ	Категория земель	Разрешенное использование по документу	Код вида разрешенного использования (в соответствии с классификатором видов разрешенного использования земельных участков)	Вид использования объектов недвижимости	Площадь	УПКС	КС
26230	Северная Осетия - Алания респ, р-н Моздокский, ст. Луковская, ул. Новая 86	Моздокский	15:01:2601035:46	003002000000 Земли населенных пунктов	Для ведения личного подсобного хозяйства, предназначенного для строительства индивидуального жилого дома, не предназначенного для раздела на квартиры, производства сельскохозяйственной продукции; размещения гаража и иных вспомогательных сооружений; содержания сельскохозяйственных животных	13	02.020	1 544	392,75	606 406,00
26231	Северная Осетия - Алания респ, р-н Моздокский, ст Луковская, ул Новая, 68	Моздокский	15:01:2601035:47	003002000000 Земли населенных пунктов	Для индивидуального жилищного строительства, для завершения строительства индивидуального жилого дома, хозяйственных построек и выращивания плодовых, ягодных и овощных культур	13	02.010	1 445	392,75	567 523,75
26232	Республика Северная Осетия-Алания, р-н Моздокский, ст. Луковская, ул. Новая, №42	Моздокский	15:01:2601035:48	003002000000 Земли населенных пунктов	"Жилая застройка", "Для ведения личного подсобного хозяйства (приусадебный земельный участок)", размещение жилого дома; производство сельскохозяйственной продукции; размещение гаража и иных вспомогательных сооружений; содержание сельскохозяйственных животных	13	02.020	1 500	392,75	589 125,00
26233	Республика Северная Осетия-Алания, р-н Моздокский, ст-ца Луковская, ул Моздокская, 167	Моздокский	15:01:2601035:49	003002000000 Земли населенных пунктов	Земельные участки, предназначенные для размещения домов малоэтажной жилой застройки, в том числе индивидуальной жилой застройки (земельный участок, предназначенный для ведения личного подсобного хозяйства и строительства жилого дома и хозяйственных построек)	13	02.020	1 800	392,75	706 950,00
26234	Респ. Северная Осетия - Алания, р-н Моздокский, ст-ца Луковская, ул Новая, дом 44	Моздокский	15:01:2601035:5	003002000000 Земли населенных пунктов	Земельные участки личных подсобных хозяйств (ведение личного подсобного хозяйства и эксплуатация жилого дома с хозпостройками)	13	02.020	1 563	392,75	613 868,25
26235	Республика Северная Осетия-Алания, р-н Моздокский, ст.Луковская, ул. Новая 42 "а"	Моздокский	15:01:2601035:50	003002000000 Земли населенных пунктов	Земельные участки, предназначенные для размещения домов малоэтажной жилой застройки, в том числе индивидуальной жилой застройки (земельный участок, предназначенный для ведения личного подсобного хозяйства и строительства жилого дома и хозяйственных построек)	13	02.020	1 725	392,75	677 493,75
26236	Республика Северная Осетия-Алания, р-н Моздокский, ст-ца Луковская, ул. Краюшкина, 104	Моздокский	15:01:2601035:56	003002000000 Земли населенных пунктов	"Жилая застройка", "Для индивидуального жилищного строительства", размещение жилого дома (отдельно стоящего здания количеством надземных этажей не более чем три, высотой не более двадцати метров, которое состоит из комнат и помещений вспомогательного использования, предназначенных для удовлетворения гражданами бытовых и иных нужд, связанных с их проживанием в таком здании, не предназначенного для раздела на самостоятельные объекты недвижимости)", выращивание сельскохозяйственных культур; размещение индивидуальных гаражей и хозяйственных построек	13	02.010	1 511	392,75	593 445,25
26237	Северная Осетия - Алания респ, р-н Моздокский, ст-ца Луковская, ул Новая, 74	Моздокский	15:01:2601035:6	003002000000 Земли населенных пунктов	земельные участки, предназначенные для строительства индивидуальных жилых домов (земельный участок, предназначенный для ведения личного подсобного хозяйства и эксплуатации незавершенного строительством объекта)	13	02.020	1 500	392,75	589 125,00
26238	Северная Осетия-Алания респ, Моздокский р-н, ст. Луковская, ул Новая, №66	Моздокский	15:01:2601035:65	003002000000 Земли населенных пунктов	Для индивидуального жилищного строительства	13	02.010	1 500	392,75	589 125,00
26239	Республика Северная Осетия-Алания, р-н Моздокский, ст. Луковская, ул. Майская, 44	Моздокский	15:01:2601035:66	003002000000 Земли населенных пунктов	Земельные участки, предназначенные для размещения домов малоэтажной жилой застройки, в том числе индивидуальной жилой застройки (земельный участок, предназначенный для ведения личного подсобного хозяйства и эксплуатации жилого дома и хозяйственных построек)	13	02.020	1 241	392,75	487 402,75

№ пп	Местоположение ЗУ	Район	Кадастровый номер ЗУ	Категория земель	Разрешенное использование по документу	Код вида разрешенного использования (в соответствии с классификатором видов разрешенного использования земельных участков)	Вид использования объектов недвижимости	Площадь	УПКС	КС
26240	Республика Северная Осетия-Алания, р-н Моздокский, ст-ца Луковская, ул Новая, д 92	Моздокский	15:01:2601035:67	003002000000 Земли населенных пунктов	Земельные участки, предназначенные для размещения домов малоэтажной жилой застройки, в том числе индивидуальной жилой застройки (земельный участок, предназначенный для ведения личного подсобного хозяйства и эксплуатации жилого дома и хозяйственных построек)	13	02.020	1 033	392,75	405 710,75
26241	Северная Осетия - Алания респ, р-н Моздокский, ст-ца Луковская, ул Новая, 58	Моздокский	15:01:2601035:7	003002000000 Земли населенных пунктов	Для строительства жилого дома и ведения личного подсобного хозяйство	13	02.020	1 425	392,75	559 668,75
26242	Республика Северная Осетия-Алания, р-н Моздокский, ст-ца Луковская, ул. Краюшкина, 78	Моздокский	15:01:2601035:71	003002000000 Земли населенных пунктов	"Жилая застройка". "Для ведения личного подсобного хозяйства (приусадебный земельный участок)". размещение жилого дома, производство сельскохозяйственной продукции, размещение гаража и иных вспомогательных сооружений; содержание сельскохозяйственных животных	13	02.020	1 500	392,75	589 125,00
26243	Республика Северная Осетия-Алания, р-н Моздокский, ст. Луковская, ул. Краюшкина, №72	Моздокский	15:01:2601035:74	003002000000 Земли населенных пунктов	"Для индивидуального жилищного строительства"	13	02.010	1 500	392,75	589 125,00
26244	республика Северная Осетия - Алания, Моздокский, ст. Луковская, ул Новая, 90	Моздокский	15:01:2601035:8	003002000000 Земли населенных пунктов	Для ведения личного подсобного хозяйства	13	02.020	1 500	392,75	589 125,00
26245	Российская Федерация, Республика Северная Осетия - Алания, Моздокский район, ст-ца Луковская, ул. Краюшкина, 74	Моздокский	15:01:2601035:9	003002000000 Земли населенных пунктов	«Жилая застройка». «Для ведения личного подсобного хозяйства (приусадебный земельный участок)». размещение жилого дома; производство сельскохозяйственной продукции; размещение гаража и иных вспомогательных сооружений; содержание сельскохозяйственных животных	13	02.020	1 469	392,75	576 949,75
26246	Респ. Северная Осетия - Алания, р-н Моздокский, ст-ца Луковская, ул Новая, дом 39	Моздокский	15:01:2601036:1	003002000000 Земли населенных пунктов	Для ведения личного подсобного хозяйства	13	02.020	823	392,75	323 233,25
26247	Российская Федерация, Республика Северная Осетия - Алания, Моздокский р-н, ст-ца Луковская, ул. Новая, 43 а	Моздокский	15:01:2601036:10	003002000000 Земли населенных пунктов	Для ведения личного подсобного хозяйства	13	02.020	1 628	392,75	639 397,00
26248	Северная Осетия - Алания респ, р-н Моздокский, ст-ца Луковская, ул Ермолова, 44	Моздокский	15:01:2601036:12	003002000000 Земли населенных пунктов	для ведения личного подсобного хозяйства	13	02.020	776	392,75	304 774,00
26249	Северная Осетия - Алания респ, р-н Моздокский, ст-ца Луковская, ул Новая, 41	Моздокский	15:01:2601036:13	003002000000 Земли населенных пунктов	Земельные участки, предназначенные для размещения домов индивидуальной жилой застройки (земельный участок, предназначенный для ведения личного подсобного хозяйства и эксплуатации жилого дома и хозяйственных построек)	13	02.020	1 498	392,75	588 339,50
26250	Российская Федерация, Республика Северная Осетия - Алания, Моздокский р-н, ст-ца Луковская, ул. Ермолова, 46	Моздокский	15:01:2601036:15	003002000000 Земли населенных пунктов	"Жилая застройка", "Для ведения личного подсобного хозяйства (приусадебный земельный участок)", размещение жилого дома; производство сельскохозяйственной продукции; размещение гаража и иных вспомогательных сооружений; содержание сельскохозяйственных животных	13	02.020	1 039	392,75	408 067,25
26251	Респ. Северная Осетия - Алания, р-н Моздокский, ст-ца Луковская, ул Ермолова, дом №6	Моздокский	15:01:2601036:2	003002000000 Земли населенных пунктов	Для ведения личного подсобного хозяйства	13	02.020	1 562	392,75	613 475,50
26252	Республика Северная Осетия-Алания, р-н Моздокский, ст. Луковская, ул. Новая, 37	Моздокский	15:01:2601036:21	003002000000 Земли населенных пунктов	Земельные участки, предназначенные для размещения домов малоэтажной жилой застройки, в том числе индивидуальной жилой застройки (земельный участок, предназначенный для ведения личного подсобного хозяйства и строительства жилого дома и хозяйственных построек)	13	02.020	919	392,75	360 937,25
26253	Респ. Северная Осетия - Алания, р-н Моздокский, ст-ца Луковская, ул Новая, дом 41	Моздокский	15:01:2601036:3	003002000000 Земли населенных пунктов	Для ведения личного подсобного хозяйства	13	02.020	1 000	392,75	392 750,00
26254	Российская Федерация, Республика Северная Осетия - Алания, р-н Моздокский, ст-ца Луковская, ул. Ермолова, 36	Моздокский	15:01:2601036:4	003002000000 Земли населенных пунктов	Для ведения личного подсобного хозяйства	13	02.020	1 698	392,75	666 889,50
26255	Респ. Северная Осетия - Алания, р-н Моздокский, ст Луковская, ул. Ермолова, №38	Моздокский	15:01:2601036:5	003002000000 Земли населенных пунктов	Малоэтажная жилая застройка (индивидуальное жилищное строительство, размещение дачных домов и садовых домов) (земельный участок, предназначенный для ведения личного подсобного хозяйства и эксплуатации жилого дома и хозяйственных построек)	13	02.020	1 500	392,75	589 125,00
26256	Респ. Северная Осетия - Алания, р-н Моздокский, ст-ца Луковская, ул. Ермолова, дом 40	Моздокский	15:01:2601036:6	003002000000 Земли населенных пунктов	ведение личного подсобного хозяйства и эксплуатация жилого дома с хозпостройками	13	02.020	1 467	392,75	576 164,25
26257	Респ. Северная Осетия - Алания, р-н Моздокский, ст-ца Луковская, ул. Ермолова, дом 42	Моздокский	15:01:2601036:7	003002000000 Земли населенных пунктов	Для ведения личного подсобного хозяйства	13	02.020	754	392,75	296 133,50

№ пп	Местоположение ЗУ	Район	Кадастровый номер ЗУ	Категория земель	Разрешенное использование по документу	Код вида разрешенного использования (в соответствии с классификатором видов разрешенного использования земельных участков)	Вид использования объектов недвижимости	Площадь	УПКС	КС
26258	Респ. Северная Осетия - Алания, р-н Моздокский, ст-ца Луковская, ул. Новая, дом №1	Моздокский	15:01:2601036:8	003002000000 Земли населенных пунктов	Для ведения личного подсобного хозяйства	13	02.020	823	392,75	323 233,25
26259	Респ. Северная Осетия - Алания, р-н Моздокский, ст-ца Луковская, ул. Новая, 43	Моздокский	15:01:2601036:9	003002000000 Земли населенных пунктов	"Жилая застройка", "Для ведения личного подсобного хозяйства (приусадебный земельный участок)", размещение жилого дома; производство сельскохозяйственной продукции; размещение гаража и иных вспомогательных сооружений; содержание сельскохозяйственных животных	13	02.020	1 547	392,75	607 584,25
26260	Респ. Северная Осетия - Алания, р-н Моздокский, ст-ца Луковская, ул. Новая, дом 61	Моздокский	15:01:2601037:1	003002000000 Земли населенных пунктов	Для ведения личного подсобного хозяйства	13	02.020	1 505	392,75	591 088,75
26261	Респ. Северная Осетия - Алания, р-н Моздокский, ст-ца Луковская, ул. Крупская, дом 81	Моздокский	15:01:2601037:10	003002000000 Земли населенных пунктов	Для ведения личного подсобного хозяйства	13	02.020	1 441	392,75	565 952,75
26262	Российская Федерация, Республика Северная Осетия - Алания, р-н Моздокский, ст-ца Луковская, ул. Ермолова, 54	Моздокский	15:01:2601037:11	003002000000 Земли населенных пунктов	Для ведения личного подсобного хозяйства	13	02.020	1 552	392,75	609 548,00
26263	Республика Северная Осетия-Алания, Моздокский район, ст Луковская, ул.Новая, 57	Моздокский	15:01:2601037:12	003002000000 Земли населенных пунктов	Жилая застройка, "Для ведения личного подсобного хозяйства (приусадебный земельный участок)", размещение жилого дома; производство сельскохозяйственной продукции, размещение гаража и иных вспомогательных сооружений, содержание сельскохозяйственных животных	13	02.020	1 484	392,75	582 841,00
26264	Северная Осетия - Алания респ, р-н Моздокский, ст-ца Луковская, ул. Новая, 47	Моздокский	15:01:2601037:14	003002000000 Земли населенных пунктов	Для ведения личного подсобного хозяйства	13	02.020	1 463	392,75	574 593,25
26265	Респ Северная Осетия - Алания, Моздокский р-н, ст-ца Луковская, ул Новая, 49 А	Моздокский	15:01:2601037:149	003002000000 Земли населенных пунктов	Для ведения личного подсобного хозяйства	13	02.020	796	392,75	312 629,00
26266	Российская Федерация, Республика Северная Осетия - Алания, р-н Моздокский, ст-ца Луковская, ул. Ермолова, 58	Моздокский	15:01:2601037:15	003002000000 Земли населенных пунктов	Жилая застройка, Для ведения личного подсобного хозяйства (приусадебный земельный участок), размещение жилого дома; производство сельскохозяйственной продукции, размещение гаража и иных вспомогательных сооружений; содержание сельскохозяйственных животных	13	02.020	1 428	392,75	560 847,00
26267	Респ Северная Осетия - Алания, Моздокский р-н, ст-ца Луковская, ул Новая, 49	Моздокский	15:01:2601037:150	003002000000 Земли населенных пунктов	Для ведения личного подсобного хозяйства	13	02.020	729	392,75	286 314,75
26268	Республика Северная Осетия-Алания, р-н Моздокский, ст-ца Луковская, ул Новая, 65 а	Моздокский	15:01:2601037:159	003002000000 Земли населенных пунктов	земельные участки, предназначенные для размещения домов индивидуальной жилой застройки (земельный участок, предназначенный для ведения личного подсобного хозяйства и строительства жилого дома и хозяйственных построек)	13	02.020	563	392,75	221 118,25
26269	Республика Северная Осетия-Алания, р-н Моздокский, ст-ца Луковская, ул Новая, 65	Моздокский	15:01:2601037:160	003002000000 Земли населенных пунктов	земельные участки, предназначенные для размещения домов индивидуальной жилой застройки (земельный участок, предназначенный для ведения личного подсобного хозяйства и строительства жилого дома и хозяйственных построек)	13	02.020	937	392,75	368 006,75
26270	Северная Осетия - Алания респ, р-н Моздокский, ст-ца Луковская, ул Новая, 51	Моздокский	15:01:2601037:17	003002000000 Земли населенных пунктов	Для ведения личного подсобного хозяйства	13	02.020	1 448	392,75	568 702,00
26271	Республика Северная Осетия-Алания, р-н Моздокский, ст-ца Луковская, ул Ермолова, д 48	Моздокский	15:01:2601037:18	003002000000 Земли населенных пунктов	земельные участки, предназначенные для размещения домов индивидуальной жилой застройки (земельный участок, предназначенный для ведения личного подсобного хозяйства и эксплуатации жилого дома и хозяйственных построек)	13	02.020	1 212	392,75	476 013,00
26272	Российская Федерация, Республика Северная Осетия - Алания, р-н Моздокский, ст-ца Луковская, ул. Ермолова, 52	Моздокский	15:01:2601037:2	003002000000 Земли населенных пунктов	Земельные участки личных подсобных хозяйств	13	02.020	1 567	392,75	615 439,25
26273	Республика Северная Осетия-Алания, р-н Моздокский, ст. Луковская, ул. Новая, №67	Моздокский	15:01:2601037:22	003002000000 Земли населенных пунктов	"Жилая застройка", "Для ведения личного подсобного хозяйства (приусадебный земельный участок)", размещение жилого дома; производство сельскохозяйственной продукции, размещение гаража и иных вспомогательных сооружений; содержание сельскохозяйственных животных	13	02.020	1 199	392,75	470 907,25
26274	Российская Федерация, Республика Северная Осетия - Алания, р-н Моздокский, ст-ца Луковская, ул. Ермолова, 50	Моздокский	15:01:2601037:3	003002000000 Земли населенных пунктов	Земельные участки личных подсобных хозяйств (ведение личного подсобного хозяйства и эксплуатация жилого дома с хозпостройками)	13	02.020	1 567	392,75	615 439,25
26275	Респ. Северная Осетия - Алания, Моздокский р-н., ст-ца Луковская, ул. Ермолова, 62	Моздокский	15:01:2601037:34	003002000000 Земли населенных пунктов	Для ведения личного подсобного хозяйства	13	02.020	1 200	392,75	471 300,00

№ пп	Местоположение ЗУ	Район	Кадастровый номер ЗУ	Категория земель	Разрешенное использование по документу	Код вида разрешенного использования (в соответствии с классификатором видов разрешенного использования земельных участков)	Вид использования объектов недвижимости	Площадь	УПКС	КС
26276	Респ. Северная Осетия - Алания, р-н Моздокский, ст. Луковская, ул. Ермолова, 60	Моздокский	15:01:2601037:5	003002000000 Земли населенных пунктов	Для индивидуального жилищного строительства, предназначенного для эксплуатации индивидуального жилого дома, индивидуального гаража и подсобных сооружений, выращивания плодовых, ягодных и овощных культур	13	02.010	1 543	392,75	606 013,25
26277	Республика Северная Осетия - Алания, р-н Моздокский, ст-ца Луковская, ул. Ермолова, 56	Моздокский	15:01:2601037:6	003002000000 Земли населенных пунктов	Для ведения личного подсобного хозяйства	13	02.020	1 527	392,75	599 729,25
26278	Северная Осетия - Алания респ, р-н Моздокский, ст-ца Луковская, ул Новая, 53	Моздокский	15:01:2601037:7	003002000000 Земли населенных пунктов	Для ведения личного подсобного хозяйства	13	02.020	1 500	392,75	589 125,00
26279	Республика Северная Осетия - Алания, р-н Моздокский, ст-ца Луковская, ул. Новая, 61	Моздокский	15:01:2601037:8	003002000000 Земли населенных пунктов	Для ведения личного подсобного хозяйства	13	02.020	1 500	392,75	589 125,00
26280	Респ. Северная Осетия - Алания, р-н Моздокский, ст-ца Луковская ул. Крупская, дом 77	Моздокский	15:01:2601037:9	003002000000 Земли населенных пунктов	Для ведения личного подсобного хозяйства	13	02.020	1 100	392,75	432 025,00
26281	Российская Федерация, Республика Северная Осетия - Алания, Моздокский район, ст. Луковская, ул. Новая, 69	Моздокский	15:01:2601038:1	003002000000 Земли населенных пунктов	Для ведения личного подсобного хозяйства	13	02.020	1 772	392,75	695 953,00
26282	Респ. Северная Осетия - Алания, р-н Моздокский, ст-ца Луковская, ул Ермолова, дом 72	Моздокский	15:01:2601038:10	003002000000 Земли населенных пунктов	Для ведения личного подсобного хозяйства	13	02.020	1 500	392,75	589 125,00
26283	Респ. Северная Осетия - Алания, р-н Моздокский, ст-ца Луковская, ул Ермолова, дом 70	Моздокский	15:01:2601038:11	003002000000 Земли населенных пунктов	Для ведения личного подсобного хозяйства	13	02.020	1 500	392,75	589 125,00
26284	Северная Осетия - Алания респ, р-н Моздокский, ст-ца Луковская ул Новая, 75	Моздокский	15:01:2601038:12	003002000000 Земли населенных пунктов	"Жилая застройка", "Для ведения личного подсобного хозяйства (приусадебный земельный участок)", размещение жилого дома; производство сельскохозяйственной продукции; размещение гаражей и иных вспомогательных сооружений; содержание сельскохозяйственных животных	13	02.020	1 506	392,75	591 481,50
26285	Северная Осетия - Алания респ, р-н Моздокский, ст.Луковская, ул. Ермолова, 64	Моздокский	15:01:2601038:2	003002000000 Земли населенных пунктов	Для ведения личного подсобного хозяйства, предназначенного для строительства жилого дома, не предназначенного для раздела на квартиры; производства сельскохозяйственной продукции; размещения гаража и иных вспомогательных сооружений; содержания сельскохозяйственных животных	13	02.020	1 157	392,75	454 411,75
26286	Респ. Северная Осетия - Алания, р-н Моздокский, ст-ца Луковская, ул Ермолова, дом 76	Моздокский	15:01:2601038:4	003002000000 Земли населенных пунктов	Земельные участки личных подсобных хозяйств (ведение личного подсобного хозяйства и эксплуатация жилого дома с хозяйственными постройками)	13	02.020	1 722	392,75	676 315,50
26287	Респ. Северная Осетия - Алания, р-н Моздокский, ст-ца Луковская, ул Новая, дом 77	Моздокский	15:01:2601038:5	003002000000 Земли населенных пунктов	Для ведения личного подсобного хозяйства	13	02.020	1 423	392,75	558 883,25
26288	Респ. Северная Осетия - Алания, р-н Моздокский, ст-ца Луковская, ул. Ермолова, 68	Моздокский	15:01:2601038:6	003002000000 Земли населенных пунктов	Земельные участки, предназначенные для размещения домов индивидуальной жилой застройки (земельный участок, предназначенный для ведения личного подсобного хозяйства и строительства жилого дома и хозяйственных построек)	13	02.010	1 500	392,75	589 125,00
26289	Северная Осетия - Алания респ, р-н Моздокский, ст-ца Луковская, ул Новая, 71	Моздокский	15:01:2601038:7	003002000000 Земли населенных пунктов	Земельные участки личных подсобных хозяйств (ведение личного подсобного хозяйства и эксплуатация жилого дома с хозпостройками)	13	02.020	1 564	392,75	614 261,00
26290	Респ. Северная Осетия - Алания, р-н Моздокский, ст-ца Луковская, ул Ермолова, дом 74	Моздокский	15:01:2601038:8	003002000000 Земли населенных пунктов	Для ведения личного подсобного хозяйства	13	02.020	1 500	392,75	589 125,00
26291	Респ. Северная Осетия - Алания, р-н Моздокский, ст-ца Луковская, ул. Ермолова, 21	Моздокский	15:01:2601039:1	003002000000 Земли населенных пунктов	Для ведения личного подсобного хозяйства	13	02.020	1 735	392,75	681 421,25
26292	Респ. Северная Осетия - Алания, р-н Моздокский, ст Луковская, ул. Ермолова, 17	Моздокский	15:01:2601039:10	003002000000 Земли населенных пунктов	Малоэтажная жилая застройка (индивидуальное жилищное строительство, размещение дачных домов и садовых домов), для ведения личного подсобного хозяйства и эксплуатации жилого дома и хозяйственных построек	13	02.020	1 996	392,75	783 929,00
26293	Республика Северная Осетия-Алания, р-н Моздокский, ст-ца Луковская, пер Атамана Жукова, д 6	Моздокский	15:01:2601039:11	003002000000 Земли населенных пунктов	Для ведения личного подсобного хозяйства	13	02.020	1 200	392,75	471 300,00
26294	Респ Северная Осетия - Алания, Моздокский р-н, ст-ца Луковская, пер А.Жукова, д 4	Моздокский	15:01:2601039:138	003002000000 Земли населенных пунктов	"Для индивидуального жилищного строительства", предназначенного для размещения индивидуального жилого дома, индивидуального гаража и подсобных сооружений, выращивания плодовых, ягодных и овощных культур	13	02.020	1 054	392,75	413 958,50
26295	Северная Осетия - Алания респ, р-н Моздокский, ст-ца Луковская, ул Ермолова, 11	Моздокский	15:01:2601039:14	003002000000 Земли населенных пунктов	Для ведения личного подсобного хозяйства	13	02.020	1 000	392,75	392 750,00
26296	Российская Федерация, Республика Северная Осетия-Алания, р-н Моздокский, ст-ца Луковская, пер. Атамана Жукова	Моздокский	15:01:2601039:149	003002000000 Земли населенных пунктов	ведение огородничества	13	13.011	601	53,04	31 877,04

№ пп	Местоположение ЗУ	Район	Кадастровый номер ЗУ	Категория земель	Разрешенное использование по документу	Код вида разрешенного использования (в соответствии с классификатором видов разрешенного использования земельных участков)	Вид использования объектов недвижимости	Площадь	УПКС	КС
26297	Республика Северная Осетия-Алания, р-н Моздокский, ст.Луковская, пер. Атамана Жукова № 8	Моздокский	15:01:2601039:15	0030020000000 Земли населенных пунктов	Земельные участки, предназначенные для размещения домов малоэтажной жилой застройки, в том числе индивидуальной жилой застройки (земельный участок, предназначенный для ведения личного подсобного хозяйства)	13	02.020	1 500	392,75	589 125,00
26298	Респ. Северная Осетия - Алания, р-н Моздокский, ст Луковская, ул. Ермолова, 13	Моздокский	15:01:2601039:2	0030020000000 Земли населенных пунктов	Земельные участки, предназначенные для размещения домов индивидуальной жилой застройки (земельный участок, предназначенный для ведения личного подсобного хозяйства и эксплуатации жилого дома и хозяйственных построек)	13	02.020	1 501	392,75	589 517,75
26299	Республика Северная Осетия-Алания, р-н Моздокский, ст. Луковская, пер. А.Жукова, 10	Моздокский	15:01:2601039:21	0030020000000 Земли населенных пунктов	Для ведения личного подсобного хозяйства	13	02.020	922	392,75	362 115,50
26300	Республика Северная Осетия-Алания, р-н Моздокский, ст. Луковская, ул. Ермолова, 25	Моздокский	15:01:2601039:22	0030020000000 Земли населенных пунктов	"Жилая застройка", "Для ведения личного подсобного хозяйства (приусадебный участок)"	13	02.020	1 696	392,75	666 104,00
26301	Республика Северная Осетия-Алания, р-н Моздокский, ст. Луковская, ул. Ермолова № 15	Моздокский	15:01:2601039:23	0030020000000 Земли населенных пунктов	Малоэтажная жилая застройка (индивидуальное жилищное строительство, размещение дачных домов и садовых домов) (земельный участок, предназначенный для ведения личного подсобного хозяйства и эксплуатации жилого дома и хозяйственных построек)	13	02.020	1 556	392,75	611 119,00
26302	Республика Северная Осетия-Алания, р-н Моздокский, ст. Луковская, ул. Ермолова, 29	Моздокский	15:01:2601039:24	0030020000000 Земли населенных пунктов	Для ведения личного подсобного хозяйства	13	02.020	1 753	392,75	688 490,75
26303	Респ. Северная Осетия - Алания, р-н Моздокский, ст-ца Луковская, ул. Ермолова, 31	Моздокский	15:01:2601039:3	0030020000000 Земли населенных пунктов	Для ведения личного подсобного хозяйства	13	02.020	1 724	392,75	677 101,00
26304	Северная Осетия - Алания респ. р-н Моздокский, ст-ца Луковская, ул Ермолова, 27	Моздокский	15:01:2601039:4	0030020000000 Земли населенных пунктов	Для ведения личного подсобного хозяйства	13	02.020	1 655	392,75	650 001,25
26305	Респ. Северная Осетия - Алания, р-н Моздокский, ст-ца Луковская, ул Ермолова, дом 19	Моздокский	15:01:2601039:5	0030020000000 Земли населенных пунктов	Для ведения личного подсобного хозяйства	13	02.020	1 780	392,75	699 095,00
26306	Респ. Северная Осетия - Алания, р-н Моздокский, ст-ца Луковская, ул. Ермолова, дом 23	Моздокский	15:01:2601039:6	0030020000000 Земли населенных пунктов	Для ведения личного подсобного хозяйства	13	02.020	1 737	392,75	682 206,75
26307	Республика Северная Осетия-Алания, р-н Моздокский, ст-ца Луковская, пер Атамана Жукова, 2 "а"	Моздокский	15:01:2601039:8	0030020000000 Земли населенных пунктов	Для ведения личного подсобного хозяйства	13	02.020	1 154	392,75	453 233,50
26308	Республика Северная Осетия - Алания, р-н Моздокский, ст-ца Луковская, ул. Новая, 100	Моздокский	15:01:2601040:10	0030020000000 Земли населенных пунктов	Для ведения личного подсобного хозяйства	13	02.020	1 000	392,75	392 750,00
26309	Респ. Северная Осетия - Алания, р-н Моздокский, ст-ца Луковская, ул Новая, дом 124	Моздокский	15:01:2601040:11	0030020000000 Земли населенных пунктов	Для ведения личного подсобного хозяйства	13	02.020	1 000	392,75	392 750,00
26310	Российская Федерация, Республика Северная Осетия - Алания, р-н Моздокский, ст. Луковская, ул. Новая, 132	Моздокский	15:01:2601040:12	0030020000000 Земли населенных пунктов	Для ведения личного подсобного хозяйства	13	02.020	1 228	392,75	482 297,00
26311	Республика Северная Осетия - Алания, р-н Моздокский, ст-ца Луковская, ул. Новая, 120	Моздокский	15:01:2601040:14	0030020000000 Земли населенных пунктов	Для ведения личного подсобного хозяйства	13	02.020	1 382	392,75	542 780,50
26312	Северная Осетия - Алания респ. р-н Моздокский, ст-ца Луковская, ул Новая, 116	Моздокский	15:01:2601040:15	0030020000000 Земли населенных пунктов	Земельный участок, предоставленный для ведения личного подсобного хозяйства	13	02.020	1 499	392,75	588 732,25
26313	Республика Северная Осетия-Алания, Моздокский район, ст.Луковская, ул.Новая, 134	Моздокский	15:01:2601040:158	0030020000000 Земли населенных пунктов	"Жилая застройка", "Для ведения личного подсобного хозяйства (приусадебный земельный участок)", размещение жилого дома; производство сельскохозяйственной продукции, размещение гаража и иных вспомогательных сооружений; содержание сельскохозяйственных животных	13	02.020	1 500	392,75	589 125,00
26314	Республика Северная Осетия-Алания, р-н Моздокский, ст. Луковская, пер.Казачий, 4 "А"	Моздокский	15:01:2601040:159	0030020000000 Земли населенных пунктов	Для индивидуального жилищного строительства	13	02.010	800	392,75	314 200,00
26315	Респ. Северная Осетия - Алания, р-н Моздокский, ст-ца Луковская, у задней меже участка по ул. Новая, 116	Моздокский	15:01:2601040:16	0030020000000 Земли населенных пунктов	Земельные участки, предназначенные для размещения домов индивидуальной жилой застройки (земельный участок, предназначенный для ведения личного подсобного хозяйства)	13	02.010	1 300	392,75	510 575,00
26316	Республика Северная Осетия-Алания, р-н Моздокский, ст. Луковская, ул. Новая, 104	Моздокский	15:01:2601040:160	0030020000000 Земли населенных пунктов	Для ведения личного подсобного хозяйства	13	02.020	800	392,75	314 200,00
26317	Республика Северная Осетия-Алания, Моздокский р-н, ст-ца Луковская, у левой межи участка по ул Майская, №65	Моздокский	15:01:2601040:162	0030020000000 Земли населенных пунктов	"Жилая застройка", "Для ведения личного подсобного хозяйства (приусадебный земельный участок)", размещение жилого дома; производство сельскохозяйственной продукции, размещение гаража и иных вспомогательных сооружений; содержание сельскохозяйственных животных	13	02.020	511	392,75	200 695,25
26318	Респ. Северная Осетия - Алания, р-н Моздокский, ст. Луковская, ул. Новая, 98	Моздокский	15:01:2601040:17	0030020000000 Земли населенных пунктов	Для ведения личного подсобного хозяйства	13	02.020	1 580	392,75	620 545,00

№ пп	Местоположение ЗУ	Район	Кадастровый номер ЗУ	Категория земель	Разрешенное использование по документу	Код вида разрешенного использования (в соответствии с классификатором видов разрешенного использования земельных участков)	Вид использования объектов недвижимости	Площадь	УПКС	КС
26319	Республика Северная Осетия-Алания, р-н Моздокский, ст. Луковская, ул. Новая № 102	Моздокский	15:01:2601040:18	003002000000 Земли населенных пунктов	«Жилая застройка», «Для ведения личного подсобного хозяйства (приусадебный земельный участок)», размещение жилого дома, указанного в описании вида разрешенного использования с кодом 2.1: производство сельскохозяйственной продукции; размещение гаража и иных вспомогательных сооружений; содержание сельскохозяйственных животных	13	02.020	1 215	392,75	477 191,25
26320	Республика Северная Осетия-Алания, р-н Моздокский, ст-ца Луковская, ул Новая, 106	Моздокский	15:01:2601040:19	003002000000 Земли населенных пунктов	"Жилая застройка", "Для индивидуального жилищного строительства". размещение жилого дома (отдельно стоящего здания количеством надземных этажей не более чем три, высотой не более двадцати метров, которое состоит из комнат и помещений вспомогательного использования, предназначенных для удовлетворения гражданами бытовых и иных нужд, связанных с их проживанием в таком здании, не предназначенного для раздела на самостоятельные объекты недвижимости); выращивание сельскохозяйственных культур, размещение индивидуальных гаражей и хозяйственных построек	13	02.010	1 500	392,75	589 125,00
26321	Респ. Северная Осетия - Алания, р-н Моздокский, ст-ца Луковская, ул. Новая, дом 98	Моздокский	15:01:2601040:2	003002000000 Земли населенных пунктов	Для ведения личного подсобного хозяйства	13	02.020	1 215	392,75	477 191,25
26322	Северная Осетия - Алания респ. р-н Моздокский, ст-ца Луковская, ул Новая, 114	Моздокский	15:01:2601040:20	003002000000 Земли населенных пунктов	земельные участки, предназначенные для размещения домов малоэтажной жилой застройки, в том числе индивидуальной жилой застройки (земельный участок, предназначенный для ведения личного подсобного хозяйства и эксплуатации жилого дома и хозяйственных построек)	13	02.010	1 500	392,75	589 125,00
26323	Северная Осетия - Алания респ, р-н Моздокский, ст. Луковская, у задней межи участка по ул. Новая, 130	Моздокский	15:01:2601040:21	003002000000 Земли населенных пунктов	Земельные участки, предназначенные для ведения личного подсобного хозяйства (без права строительства жилого дома)	13	02.020	525	392,75	206 193,75
26324	Северная Осетия - Алания респ. р-н Моздокский, ст-ца Луковская, ул Новая, 96	Моздокский	15:01:2601040:26	003002000000 Земли населенных пунктов	Для индивидуального жилищного строительства	13	02.010	1 500	392,75	589 125,00
26325	Российская Федерация, Республика Северная Осетия - Алания, р-н Моздокский, ст Луковская, ул Новая, 128	Моздокский	15:01:2601040:27	003002000000 Земли населенных пунктов	Земельный участок, предоставленный для ведения личного подсобного хозяйства	13	02.020	1 238	392,75	486 224,50
26326	Республика Северная Осетия-Алания, р-н Моздокский, ст-ца Луковская, ул. Новая, 122	Моздокский	15:01:2601040:3	003002000000 Земли населенных пунктов	Земельные участки, предназначенные для размещения домов индивидуальной жилой застройки (земельный участок, предназначенный для ведения личного подсобного хозяйства и эксплуатации жилого дома и хозпостроек)	13	02.010	1 467	392,75	576 164,25
26327	Российская Федерация, Республика Северная Осетия-Алания, р-н Моздокский, ст. Луковская, у задней межи земельного участка по ул. Новой, №132	Моздокский	15:01:2601040:38	003002000000 Земли населенных пунктов	Приусадебный участок личного подсобного хозяйства, для ведения личного подсобного хозяйства без права строительства жилого дома	13	02.010	600	392,75	235 650,00
26328	Республика Северная Осетия-Алания, р-н Моздокский, ст-ца Луковская, ул Новая, 112	Моздокский	15:01:2601040:39	003002000000 Земли населенных пунктов	Для ведения личного подсобного хозяйства	13	02.020	1 620	392,75	640 182,50
26329	Северная Осетия - Алания респ, р-н Моздокский, ст-ца Луковская, ул Новая, 108	Моздокский	15:01:2601040:4	003002000000 Земли населенных пунктов	Для ведения личного подсобного хозяйства	13	02.020	1 483	392,75	582 448,25
26330	Республика Северная Осетия-Алания, р-н Моздокский, ст. Луковская, ул. Новая, 110	Моздокский	15:01:2601040:42	003002000000 Земли населенных пунктов	Для ведения личного подсобного хозяйства	13	02.020	1 610	392,75	632 327,50
26331	Российская Федерация, Республика Северная Осетия - Алания, р-н Моздокский, ст Луковская, ул Новая, 130	Моздокский	15:01:2601040:5	003002000000 Земли населенных пунктов	Для ведения личного подсобного хозяйства	13	02.020	1 490	392,75	585 197,50
26332	Российская Федерация, Республика Северная Осетия - Алания, р-н Моздокский, ст Луковская, ул Новая, 126	Моздокский	15:01:2601040:6	003002000000 Земли населенных пунктов	Для ведения личного подсобного хозяйства	13	02.020	1 576	392,75	618 974,00
26333	Респ. Северная Осетия - Алания, р-н Моздокский, ст-ца Луковская, ул. Новая, дом 94	Моздокский	15:01:2601040:7	003002000000 Земли населенных пунктов	Для ведения личного подсобного хозяйства	13	02.020	1 184	392,75	465 016,00
26334	Респ. Северная Осетия - Алания, р-н Моздокский, ст-ца Луковская, ул. Новая, 124	Моздокский	15:01:2601040:8	003002000000 Земли населенных пунктов	Для ведения личного подсобного хозяйства	13	02.020	2 598	392,75	1 020 364,50
26335	Респ. Северная Осетия - Алания, р-н Моздокский, ст-ца Луковская, ул Новая, 118	Моздокский	15:01:2601040:9	003002000000 Земли населенных пунктов	Для ведения личного подсобного хозяйства	13	02.020	1 300	392,75	510 575,00
26336	Респ. Северная Осетия - Алания, р-н Моздокский, ст-ца Луковская, ул Ермолова, дом 96	Моздокский	15:01:2601041:1	003002000000 Земли населенных пунктов	Для ведения личного подсобного хозяйства	13	02.020	1 500	392,75	589 125,00
26337	Респ. Северная Осетия - Алания, р-н Моздокский, ст-ца Луковская, ул. Ермолова, дом 94	Моздокский	15:01:2601041:10	003002000000 Земли населенных пунктов	Для ведения личного подсобного хозяйства	13	02.020	1 500	392,75	589 125,00
26338	Респ. Северная Осетия - Алания, р-н Моздокский, ст. Луковская, ул. Ермолова, 102	Моздокский	15:01:2601041:11	003002000000 Земли населенных пунктов	Для ведения личного подсобного хозяйства	13	02.020	1 386	392,75	544 351,50

№ п/п	Местоположение ЗУ	Район	Кадастровый номер ЗУ	Категория земель	Разрешенное использование по документу	Код вида разрешенного использования (в соответствии с классификатором видов разрешенного использования земельных участков)	Вид использования объектов недвижимости	Площадь	УПКС	КС
26339	Респ. Северная Осетия - Алания, р-н Моздокский, ст-ца Луковская, ул. Ермолова, дом 82	Моздокский	15:01:2601041:12	003002000000 Земли населенных пунктов	Для ведения личного подсобного хозяйства	13	02.020	1 440	392,75	565 560,00
26340	Респ. Северная Осетия - Алания, р-н Моздокский, ст-ца Луковская, ул. Новая, дом 99	Моздокский	15:01:2601041:13	003002000000 Земли населенных пунктов	Для ведения личного подсобного хозяйства	13	02.020	1 565	392,75	614 653,75
26341	Респ. Северная Осетия - Алания, р-н Моздокский, ст-ца Луковская, ул. Новая, дом 85	Моздокский	15:01:2601041:14	003002000000 Земли населенных пунктов	Для ведения личного подсобного хозяйства	13	02.020	1 497	392,75	587 946,75
26342	Российская Федерация Респ. Северная Осетия - Алания, р-н. Моздокский, ст-ца Луковская, ул. Новая, 101	Моздокский	15:01:2601041:155	003002000000 Земли населенных пунктов	"Ведение огородничества"	13	13.011	1 580	53,04	83 803,20
26343	Республика Северная Осетия-Алания, р-н Моздокский, ст. Луковская, ул. Новая, 81	Моздокский	15:01:2601041:16	003002000000 Земли населенных пунктов	"Жилая застройка", "Для ведения личного подсобного хозяйства (приусадебный земельный участок)", размещение жилого дома, указанного в описании вида разрешенного использования с кодом 2.1; производство сельскохозяйственной продукции; размещение гаража и иных вспомогательных сооружений; содержание сельскохозяйственных животных (код 2.2)	13	02.020	1 499	392,75	588 732,25
26344	Республика Северная Осетия - Алания, Моздокский район, ст. Луковская, ул Ермолова, 90	Моздокский	15:01:2601041:162	003002000000 Земли населенных пунктов	"Жилая застройка", "Для ведения личного подсобного хозяйства (приусадебный земельный участок)"	13	02.020	1 458	392,75	572 629,50
26345	Респ. Северная Осетия - Алания, р-н Моздокский, ст-ца Луковская, ул. Новая, дом 97	Моздокский	15:01:2601041:17	003002000000 Земли населенных пунктов	Земельные участки личных подсобных хозяйств (ведение личного подсобного хозяйства и эксплуатация жилого дома с хозпостройками)	13	02.020	1 524	392,75	598 551,00
26346	Республика Северная Осетия-Алания, р-н Моздокский, ст. Луковская, ул. Ермолова, 98	Моздокский	15:01:2601041:170	003002000000 Земли населенных пунктов	"Жилая застройка", "Для ведения личного подсобного хозяйства (приусадебный земельный участок)", размещение жилого дома, указанного в описании вида разрешенного использования с кодом 2.1; производство сельскохозяйственной продукции, размещение гаража и иных вспомогательных сооружений; содержание сельскохозяйственных животных (код 2.2)	13	02.020	1 550	392,75	608 762,50
26347	Республика Северная Осетия - Алания, Моздокский район, ст. Луковская, ул Новая, 105	Моздокский	15:01:2601041:171	003002000000 Земли населенных пунктов	"Для ведения личного подсобного хозяйства": "земельные участки, предназначенные для размещения индивидуальных жилых домов (земельный участок, предназначенный для ведения личного подсобного хозяйства и строительства жилого дома и хозяйственных построек)"	13	02.020	2 613	392,75	1 026 255,75
26348	Республика Северная Осетия-Алания, Моздокский район, ст. Луковская, ул. Ермолова, у левой межи участка №104	Моздокский	15:01:2601041:172	003002000000 Земли населенных пунктов	"Ведение огородничества", осуществление отдыха и (или) выращивания гражданами для собственных нужд сельскохозяйственных культур; размещение хозяйственных построек, не являющихся объектами недвижимости, предназначенных для хранения инвентаря и урожая сельскохозяйственных культур	13	13.011	370	53,04	19 624,80
26349	Российская Федерация, Республика Северная Осетия-Алания, Моздокский муниципальный район, Луковское сельское поселение, ст. Луковская, ул. Ермолова, земельный участок 102а	Моздокский	15:01:2601041:178	003002000000 Земли населенных пунктов	Для ведения личного подсобного хозяйства	13	02.020	1 126	392,75	442 236,50
26350	Российская Федерация, Республика Северная Осетия-Алания, Моздокский муниципальный район, Луковское сельское поселение, ст. Луковская, ул. Ермолова, земельный участок 102	Моздокский	15:01:2601041:179	003002000000 Земли населенных пунктов	Для ведения личного подсобного хозяйства	13	02.020	400	392,75	157 100,00
26351	Республика Северная Осетия - Алания, муниципальный район Моздокский, сельское поселение Луковское, ст-ца Луковская, ул. Новая, 83	Моздокский	15:01:2601041:181	003002000000 Земли населенных пунктов	«Жилая застройка». «Для ведения личного подсобного хозяйства (приусадебный земельный участок)». размещение жилого дома; производство сельскохозяйственной продукции; размещение гаража и иных вспомогательных сооружений; содержание сельскохозяйственных животных	13	02.020	750	392,75	294 562,50
26352	Республика Северная Осетия - Алания, муниципальный район Моздокский, сельское поселение Луковское, ст-ца Луковская, ул. Новая, 83а	Моздокский	15:01:2601041:182	003002000000 Земли населенных пунктов	«Жилая застройка». «Для ведения личного подсобного хозяйства (приусадебный земельный участок)». размещение жилого дома; производство сельскохозяйственной продукции; размещение гаража и иных вспомогательных сооружений; содержание сельскохозяйственных животных	13	02.020	750	392,75	294 562,50

№ п/п	Местоположение ЗУ	Район	Кадастровый номер ЗУ	Категория земель	Разрешенное использование по документу	Код вида разрешенного использования (в соответствии с классификатором видов разрешенного использования земельных участков)	Вид использования объектов недвижимости	Площадь	УПКС	КС
26353	Респ. Северная Осетия - Алания, р-н Моздокский, ст-ца Луковская, ул Ермолова, дом 80	Моздокский	15:01:2601041:19	003002000000 Земли населенных пунктов	для ведения личного подсобного хозяйства	13	02.020	1 507	392,75	591 874,25
26354	Респ. Северная Осетия - Алания, р-н Моздокский, ст-ца Луковская, ул. Новая, дом 95	Моздокский	15:01:2601041:2	003002000000 Земли населенных пунктов	Для ведения личного подсобного хозяйства	13	02.020	1 500	392,75	589 125,00
26355	Республика Северная Осетия-Алания, р-н. Моздокский, ст-ца. Луковская, ул. Ермолова, д. 92	Моздокский	15:01:2601041:20	003002000000 Земли населенных пунктов	Для ведения личного подсобного хозяйства и строительства жилого дома	13	02.020	1 573	392,75	617 795,75
26356	Северная Осетия - Алания респ. р-н Моздокский, ст-ца Луковская, ул Ермолова, 78	Моздокский	15:01:2601041:24	003002000000 Земли населенных пунктов	Земельный участок предназначенный для размещения домов малоэтажной жилой застройки, в том числе индивидуальной жилой застройки (использование земельного участка с целью ведения личного подсобного хозяйства и эксплуатации жилого дома и хозяйственных построек)	13	02.020	1 207	392,75	474 049,25
26357	Российская Федерация Респ. Северная Осетия - Алания, р-н. Моздокский, ст-ца Луковская, ул Ермолова, 100	Моздокский	15:01:2601041:33	003002000000 Земли населенных пунктов	Земельные участки, предназначенные для размещения домов индивидуальной жилой застройки (земельный участок, предназначенный для ведения личного подсобного хозяйства и эксплуатации жилого дома и хозяйственных построек)	13	02.020	1 450	392,75	569 487,50
26358	Северная Осетия-Алания респ, Моздокский р-н, ст. Луковская, ул Новая, 79 "а"	Моздокский	15:01:2601041:35	003002000000 Земли населенных пунктов	Для ведения личного подсобного хозяйства	13	02.020	1 328	392,75	521 572,00
26359	Северная Осетия-Алания респ. Моздокский р-н, ст-ца Луковская, ул. Новая, 79	Моздокский	15:01:2601041:36	003002000000 Земли населенных пунктов	Для ведения личного подсобного хозяйства	13	02.020	1 425	392,75	559 668,75
26360	Респ. Северная Осетия - Алания, р-н Моздокский, ст. Луковская, ул. Новая, 93	Моздокский	15:01:2601041:37	003002000000 Земли населенных пунктов	Для ведения личного подсобного хозяйства	13	02.020	1 500	392,75	589 125,00
26361	Республика Северная Осетия-Алания, р-н Моздокский, ст-ца Луковская, ул Ермолова, д 84	Моздокский	15:01:2601041:4	003002000000 Земли населенных пунктов	Для ведения личного подсобного хозяйства	13	02.020	1 478	392,75	580 484,50
26362	Республика Северная Осетия-Алания, р-н Моздокский, ст-ца Луковская, ул Новая, 89	Моздокский	15:01:2601041:40	003002000000 Земли населенных пунктов	Для ведения личного подсобного хозяйства	13	02.020	1 492	392,75	585 983,00
26363	Республика Северная Осетия-Алания, р-н Моздокский, ст-ца Луковская, ул Новая, д 91	Моздокский	15:01:2601041:42	003002000000 Земли населенных пунктов	Для индивидуального жилищного строительства	13	02.010	1 500	392,75	589 125,00
26364	Республика Северная Осетия-Алания, р-н Моздокский, ст-ца Луковская, ул. Ермолова, 86	Моздокский	15:01:2601041:6	003002000000 Земли населенных пунктов	Для ведения личного подсобного хозяйства	13	02.020	1 500	392,75	589 125,00
26365	Северная Осетия - Алания респ. р-н Моздокский, ст Луковская, ул. Ермолова, 88	Моздокский	15:01:2601041:7	003002000000 Земли населенных пунктов	Для индивидуального жилищного строительства, предназначенного для эксплуатации индивидуального жилого дома, индивидуального гаража и подсобных сооружений, выращивания плодовых, ягодных и овощных культур	13	02.020	1 491	392,75	585 590,25
26366	Республика Северная Осетия-Алания, р-н Моздокский, ст-ца Луковская, ул Ермолова, д 94	Моздокский	15:01:2601041:8	003002000000 Земли населенных пунктов	Земельные участки, предназначенные для размещения домов малоэтажной жилой застройки, в том числе индивидуальной жилой застройки (земельный участок, предназначенный для ведения личного подсобного хозяйства и эксплуатации жилого дома и хозяйственных построек)	13	02.020	1 502	392,75	589 910,50
26367	Республика Северная Осетия-Алания, р-н Моздокский, ст-ца Луковская, ул. Новая, 87	Моздокский	15:01:2601041:9	003002000000 Земли населенных пунктов	«Жилая застройка», « Для ведения личного подсобного хозяйства» предназначенного для размещения жилого дома, не предназначенного для раздела на квартиры (дома пригодные для постоянного проживания и высотой не выше трех надземных этажей); производство сельскохозяйственной продукции; размещения гаража и иных вспомогательных сооружений, содержание сельскохозяйственных животных.	13	02.020	1 508	392,75	592 267,00
26368	Республика Северная Осетия - Алания, Моздокский район, ст. Луковская, ул Ермолова, 37	Моздокский	15:01:2601042:1	003002000000 Земли населенных пунктов	Для ведения личного подсобного хозяйства	13	02.020	1 624	392,75	641 753,50
26369	Респ. Северная Осетия - Алания, р-н Моздокский, ст-ца Луковская, ул. Ермолова, дом 59	Моздокский	15:01:2601042:10	003002000000 Земли населенных пунктов	Для ведения личного подсобного хозяйства	13	02.020	1 421	392,75	558 097,75
26370	Респ. Северная Осетия - Алания, р-н Моздокский, ст Луковская, ул. Ермолова, 63	Моздокский	15:01:2601042:11	003002000000 Земли населенных пунктов	Для индивидуального жилищного строительства, используемого для эксплуатации жилого дома, хозяйственных построек и ведения личного подсобного хозяйства	13	02.020	1 361	392,75	534 532,75
26371	Респ. Северная Осетия - Алания, р-н Моздокский, ст-ца Луковская, ул Ермолова, дом 45	Моздокский	15:01:2601042:12	003002000000 Земли населенных пунктов	Для ведения личного подсобного хозяйства	13	02.020	1 733	392,75	680 635,75
26372	Респ. Северная Осетия - Алания, р-н Моздокский, ст-ца Луковская, ул. Ермолова, 51	Моздокский	15:01:2601042:13	003002000000 Земли населенных пунктов	Для ведения личного подсобного хозяйства	13	02.020	1 753	392,75	688 490,75
26373	363720, Респ Северная Осетия - Алания, Моздокский район, ст-ца Луковская, ул. Ермолова, 35	Моздокский	15:01:2601042:139	003002000000 Земли населенных пунктов	Для ведения личного подсобного хозяйства	13	02.020	1 655	392,75	650 001,25
26374	Северная Осетия - Алания респ. р-н Моздокский, ст Луковская, ул Ермолова, 43	Моздокский	15:01:2601042:15	003002000000 Земли населенных пунктов	Для ведения личного подсобного хозяйства	13	02.020	1 768	392,75	694 382,00
26375	Северная Осетия - Алания респ. р-н Моздокский, ст-ца Луковская, ул Ермолова, 57	Моздокский	15:01:2601042:16	003002000000 Земли населенных пунктов	Для ведения личного подсобного хозяйства	13	02.020	1 452	392,75	570 273,00

№ п/п	Местоположение ЗУ	Район	Кадастровый номер ЗУ	Категория земель	Разрешенное использование по документу	Код вида разрешенного использования (в соответствии с классификатором видов разрешенного использования земельных участков)	Вид использования объектов недвижимости	Площадь	УПКС	КС
26376	Республика Северная Осетия-Алания, р-н Моздокский, ст-ца Луковская, ул. Ермолова. 41	Моздокский	15:01:2601042:2	003002000000 Земли населенных пунктов	Для индивидуального жилищного строительства, предназначенный для эксплуатации жилого дома, хозяйственных построек и выращивания плодовых, ягодных и овощных культур	13	02.010	1 853	392,75	727 765,75
26377	Респ. Северная Осетия - Алания, р-н Моздокский. ст. Луковская, ул. Ермолова. 39	Моздокский	15:01:2601042:25	003002000000 Земли населенных пунктов	Для ведения личного подсобного хозяйства	13	02.020	1 840	392,75	722 660,00
26378	Республика Северная Осетия-Алания, р-н Моздокский. ст-ца Луковская. ул Ермолова. д. 55	Моздокский	15:01:2601042:3	003002000000 Земли населенных пунктов	"Жилая застройка". "Для ведения личного подсобного хозяйства (приусадебный земельный участок)". размещение жилого дома, производство сельскохозяйственной продукции, размещение гаража и иных вспомогательных сооружений, содержание сельскохозяйственных животных	13	02.020	1 579	392,75	620 152,25
26379	Респ. Северная Осетия - Алания. р-н Моздокский, ст Луковская. ул. Ермолова, 61	Моздокский	15:01:2601042:4	003002000000 Земли населенных пунктов	«Жилая застройка». «Для ведения личного подсобного хозяйства (приусадебный земельный участок)». размещение жилого дома; производство сельскохозяйственной продукции; размещение гаража и иных вспомогательных сооружений, содержание сельскохозяйственных животных	13	02.020	1 528	392,75	600 122,00
26380	Респ. Северная Осетия - Алания, р-н Моздокский. ст-ца Луковская. ул. Ермолова, 33	Моздокский	15:01:2601042:5	003002000000 Земли населенных пунктов	Для ведения личного подсобного хозяйства	13	02.020	1 677	392,75	658 641,75
26381	Республика Северная Осетия - Алания Моздокский район, ст-ца Луковская, ул. Ермолова. 49	Моздокский	15:01:2601042:6	003002000000 Земли населенных пунктов	Для ведения личного подсобного хозяйства	13	02.020	1 701	392,75	668 067,75
26382	Респ. Северная Осетия - Алания. р-н Моздокский, ст-ца Луковская, ул Ермолова. дом 53	Моздокский	15:01:2601042:7	003002000000 Земли населенных пунктов	Для ведения личного подсобного хозяйства	13	02.020	1 579	392,75	620 152,25
26383	Республика Северная Осетия-Алания, р-н Моздокский. ст. Луковская, ул. Ермолова. 65	Моздокский	15:01:2601042:8	003002000000 Земли населенных пунктов	Для ведения личного подсобного хозяйства	13	02.020	2 861	392,75	1 123 657,75
26384	Респ. Северная Осетия - Алания, р-н Моздокский. ст-ца Луковская. ул. Ермолова, дом 47	Моздокский	15:01:2601042:9	003002000000 Земли населенных пунктов	Для ведения личного подсобного хозяйства	13	02.020	1 779	392,75	698 702,25
26385	Респ. Северная Осетия - Алания, р-н Моздокский. ст-ца Луковская ул. Полевая 92	Моздокский	15:01:2601043:10	003002000000 Земли населенных пунктов	Коммунальное обслуживание, предназначенный для эксплуатации трансформаторной подстанции	6	03.012	18	402,57	7 246,26
26386	Респ. Северная Осетия - Алания. р-н Моздокский, ст Луковская. ул. Полевая. дом 54	Моздокский	15:01:2601043:13	003002000000 Земли населенных пунктов	Для ведения личного подсобного хозяйства	13	02.020	1 414	392,75	555 348,50
26387	Российская Федерация, Республика Северная Осетия-Алания, р-н Моздокский, ст. Луковская. ул. Полевая, 82	Моздокский	15:01:2601043:14	003002000000 Земли населенных пунктов	"Жилая застройка". "Для ведения личного подсобного хозяйства (приусадебный земельный участок)". размещение жилого дома; производство сельскохозяйственной продукции, размещение гаража и иных вспомогательных сооружений; содержание сельскохозяйственных животных	13	02.020	1 200	392,75	471 300,00
26388	Российская Федерация. Республика Северная Осетия-Алания. р-н Моздокский. ст. Луковская, ул. Полевая. 78	Моздокский	15:01:2601043:15	003002000000 Земли населенных пунктов	Земельные участки личных подсобных хозяйств (ведение личного подсобного хозяйства и эксплуатация жилого дома с хозяйственными постройками)	13	02.020	1 615	392,75	634 291,25
26389	Респ Северная Осетия - Алания Моздокский р-н. ст-ца Луковская. ул. Полевая. угол ул.Лесной	Моздокский	15:01:2601043:154	003002000000 Земли населенных пунктов	"Общественное использование объектов капитального строительства", "Коммунальное обслуживание". размещение объектов капитального строительства в целях обеспечения физических и юридических лиц коммунальными услугами	6	03.012	6 606	402,57	2 659 377,42
26390	Российская Федерация. Республика Северная Осетия-Алания. р-н Моздокский. ст. Луковская, ул. Полевая. 80	Моздокский	15:01:2601043:16	003002000000 Земли населенных пунктов	Малоэтажная жилая застройка (индивидуальное жилищное строительство, размещение дачных домов и садовых домов) (земельный участок предназначенный для ведения личного подсобного хозяйства и эксплуатации жилого дома и хозяйственных построек)	13	02.020	1 503	392,75	590 303,25
26391	Российская Федерация, Республика Северная Осетия-Алания, Моздокский р-н, ст-ца Луковская, ул. Полевая. 62	Моздокский	15:01:2601043:164	003002000000 Земли населенных пунктов	"Жилая застройка", "Для ведения личного хозяйства (приусадебный земельный участок)". размещение жилого дома, производство сельскохозяйственной продукции; размещение гаража и иных вспомогательных сооружений; содержание сельскохозяйственных животных	13	02.020	1 782	392,75	699 880,50

№ пп	Местоположение ЗУ	Район	Кадастровый номер ЗУ	Категория земель	Разрешенное использование по документу	Код вида разрешенного использования (в соответствии с классификатором видов разрешенного использования земельных участков)	Вид использования объектов недвижимости	Площадь	УПКС	КС
26392	Респ. Северная Осетия - Алания, р-н Моздокский, ст-ца Луковская ул. Полевая дом 68	Моздокский	15:01:2601043:17	003002000000 Земли населенных пунктов	земельные участки, предназначенные для размещения домов индивидуальной жилой застройки (земельный участок, предназначенный для ведения личного подсобного хозяйства и эксплуатации жилого дома и хозяйственных построек)	13	02.020	1 945	392,75	763 898,75
26393	Респ. Северная Осетия - Алания, р-н Моздокский, ст-ца Луковская ул. Полевая дом 56	Моздокский	15:01:2601043:18	003002000000 Земли населенных пунктов	Для ведения личного подсобного хозяйства	13	02.020	1 967	392,75	772 539,25
26394	Республика Северная Осетия - Алания, муниципальный район Моздокский, сельское поселение Луковское, ст-ца Луковская, ул. Полевая, 88	Моздокский	15:01:2601043:180	003002000000 Земли населенных пунктов	"Жилая застройка". "Для ведения личного подсобного хозяйства (приусадебный земельный участок)". размещение жилого дома; производство сельскохозяйственной продукции, размещение гаража и иных вспомогательных сооружений, содержание сельскохозяйственных животных; "Для ведения личного подсобного хозяйства (приусадебный земельный участок)"	13	02.020	1 342	392,75	527 070,50
26395	Республика Северная Осетия - Алания, муниципальный район Моздокский, сельское поселение Луковское, ст-ца Луковская, ул. Полевая, 84	Моздокский	15:01:2601043:181	003002000000 Земли населенных пунктов	"Жилая застройка". "Для ведения личного подсобного хозяйства (приусадебный земельный участок)". размещение жилого дома; производство сельскохозяйственной продукции, размещение гаража и иных вспомогательных сооружений, содержание сельскохозяйственных животных; "Для ведения личного подсобного хозяйства (приусадебный земельный участок)"	13	02.020	1 174	392,75	461 088,50
26396	Республика Северная Осетия - Алания, муниципальный район Моздокский, сельское поселение Луковское, ст-ца Луковская, ул. Полевая, 86	Моздокский	15:01:2601043:182	003002000000 Земли населенных пунктов	"Жилая застройка". "Для ведения личного подсобного хозяйства (приусадебный земельный участок)". размещение жилого дома; производство сельскохозяйственной продукции, размещение гаража и иных вспомогательных сооружений, содержание сельскохозяйственных животных; "Для ведения личного подсобного хозяйства (приусадебный земельный участок)"	13	02.020	1 830	392,75	718 732,50
26397	Респ. Северная Осетия - Алания, р-н Моздокский, ст-ца Луковская, ул. Полевая, дом 66	Моздокский	15:01:2601043:19	003002000000 Земли населенных пунктов	Для ведения личного подсобного хозяйства	13	02.020	1 684	392,75	661 391,00
26398	Респ. Северная Осетия - Алания, р-н Моздокский, ст-ца Луковская, ул. Полевая, 64	Моздокский	15:01:2601043:2	003002000000 Земли населенных пунктов	Для ведения личного подсобного хозяйства	13	02.020	1 575	392,75	618 581,25
26399	Респ. Северная Осетия - Алания, р-н Моздокский, ст-ца Луковская, ул. Полевая, дом 60	Моздокский	15:01:2601043:4	003002000000 Земли населенных пунктов	Для ведения личного подсобного хозяйства	13	02.020	1 436	392,75	563 989,00
26400	Российская Федерация, Республика Северная Осетия-Алания, р-н Моздокский, ст. Луковская, ул. Полевая, 76	Моздокский	15:01:2601043:5	003002000000 Земли населенных пунктов	Для ведения личного подсобного хозяйства	13	02.020	1 599	392,75	628 007,25
26401	Российская Федерация, Республика Северная Осетия-Алания, р-н Моздокский, ст. Луковская, ул. Полевая, 74	Моздокский	15:01:2601043:6	003002000000 Земли населенных пунктов	малоэтажная жилая застройка (индивидуальное жилищное строительство, размещение дачных домов и садовых домов), для ведения личного подсобного хозяйства и эксплуатации жилого дома и хозяйственных построек	13	02.020	1 568	392,75	615 832,00
26402	Российская Федерация, Республика Северная Осетия-Алания, р-н Моздокский, ст. Луковская, ул. Полевая, 72	Моздокский	15:01:2601043:7	003002000000 Земли населенных пунктов	Земельные участки, предназначенные для размещения домов индивидуальной жилой застройки (земельный участок, предназначенный для ведения личного подсобного хозяйства и эксплуатации жилого дома и хозпостроек)	13	02.020	1 500	392,75	589 125,00
26403	Респ. Северная Осетия - Алания, р-н Моздокский, ст-ца Луковская, ул. Полевая, дом 58	Моздокский	15:01:2601043:8	003002000000 Земли населенных пунктов	Для ведения личного подсобного хозяйства	13	02.020	1 390	392,75	545 922,50
26404	Респ. Северная Осетия - Алания, р-н Моздокский, ст-ца Луковская, ул. Полевая, дом 70	Моздокский	15:01:2601043:9	003002000000 Земли населенных пунктов	земельный участок, предназначенный для ведения личного подсобного хозяйства	13	02.020	1 813	392,75	712 055,75
26405	Респ. Северная Осетия - Алания, р-н Моздокский, ст-ца Луковская, ул. Полевая, дом 14	Моздокский	15:01:2601044:1	003002000000 Земли населенных пунктов	Для ведения личного подсобного хозяйства	13	02.020	1 497	392,75	587 946,75
26406	Респ. Северная Осетия - Алания, р-н Моздокский, ст-ца Луковская, ул. Полевая, дом 32	Моздокский	15:01:2601044:10	003002000000 Земли населенных пунктов	земельные участки личных подсобных хозяйств	13	02.020	1 620	392,75	636 255,00
26407	Респ. Северная Осетия - Алания, р-н Моздокский, ст-ца Луковская, ул. Полевая, 4-2	Моздокский	15:01:2601044:11	003002000000 Земли населенных пунктов	земельные участки, предназначенные для размещения объектов торговли, общественного питания и бытового обслуживания (земельный участок, предназначенный для эксплуатации склада-магазина с открытой площадкой для хранения строительных материалов)	4	04.040	2 527	1 021,14	2 580 420,78

№ пп	Местоположение ЗУ	Район	Кадастровый номер ЗУ	Категория земель	Разрешенное использование по документу	Код вида разрешенного использования (в соответствии с классификатором видов разрешенного использования земельных участков)	Вид использования объектов недвижимости	Площадь	УПКС	КС
26408	Республика Северная Осетия-Алания, р-н Моздокский, ст. Луковская, ул. Лесная 1 "а"	Моздокский	15:01:2601044:12	003002000000 Земли населенных пунктов	«Связь». «размещение объектов связи, радиовещания, телевидения, включая воздушные радиорелейные, наземные и подземные кабельные линии связи, линии радиофикации, антенные поля, усилительные пункты на кабельных линиях связи, инфраструктуру спутниковой связи и телерадиовещания, за исключением объектов связи, размещение которых предусмотрено содержанием вида разрешенного использования с кодом 3.1	6	06:080	400	657,85	263 140,00
26409	Республика Северная Осетия - Алания Моздокский район, ст. Луковская ул. Полевая 46	Моздокский	15:01:2601044:13	003002000000 Земли населенных пунктов	земельные участки, предназначенные для размещения индивидуальных жилых домов (земельный участок, предназначенный для ведения личного подсобного хозяйства)	13	02:020	1 395	392,75	547 886,25
26410	Респ. Северная Осетия - Алания, р-н Моздокский, ст-ца Луковская, ул. Полевая, дом 24	Моздокский	15:01:2601044:14	003002000000 Земли населенных пунктов	Земельные участки, предназначенные для размещения индивидуальных жилых домов (земельный участок, предназначенный для ведения личного подсобного хозяйства и эксплуатации жилого дома и хозяйственных построек)	13	02:010	1 904	392,75	747 796,00
26411	Респ. Северная Осетия - Алания, р-н Моздокский, ст-ца Луковская, ул. Полевая, дом 26	Моздокский	15:01:2601044:16	003002000000 Земли населенных пунктов	Для ведения личного подсобного хозяйства	13	02:020	1 843	392,75	723 838,25
26412	Респ. Северная Осетия - Алания, р-н Моздокский, ст-ца Луковская, ул. Полевая, дом 38	Моздокский	15:01:2601044:17	003002000000 Земли населенных пунктов	Для ведения личного подсобного хозяйства	13	02:020	1 500	392,75	589 125,00
26413	Респ Северная Осетия - Алания, Моздокский р-н, ст-ца Луковская, ул Полевая, 50 А	Моздокский	15:01:2601044:173	003002000000 Земли населенных пунктов	Земельные участки предназначенные для размещения индивидуальных жилых домов (земельный участок предназначенный для ведения личного подсобного хозяйства и эксплуатации жилого дома и хозяйственных построек)	13	02:010	967	392,75	379 789,25
26414	Респ. Северная Осетия - Алания, Моздокский р-н., ст-ца. Луковская, ул. Полевая, д.50	Моздокский	15:01:2601044:174	003002000000 Земли населенных пунктов	Земельные участки предназначенные для размещения индивидуальных жилых домов (земельный участок предназначенный для ведения личного подсобного хозяйства и эксплуатации жилого дома и хозяйственных построек)	13	02:010	884	392,75	347 191,00
26415	Республика Северная Осетия-Алания, р-н Моздокский, ст-ца Луковская, ул Полевая, д 28	Моздокский	15:01:2601044:18	003002000000 Земли населенных пунктов	земельные участки, предназначенные для размещения индивидуальных жилых домов (земельный участок, предназначенный для ведения личного подсобного хозяйства	13	02:020	1 714	392,75	673 173,50
26416	Республика Северная Осетия - Алания, Моздокский район, ст Луковская, у задней межи участка по ул Полевая, 40	Моздокский	15:01:2601044:186	003002000000 Земли населенных пунктов	"Ведение огородничества", осуществление отдыха и (или) выращивания гражданами для собственных нужд сельскохозяйственных культур; размещение хозяйственных построек, не являющихся объектами недвижимости, предназначенных для хранения инвентаря и урожая сельскохозяйственных культур	13	13:011	254	53,04	13 472,16
26417	Республика Северная Осетия - Алания, Моздокский район, ст Луковская, у задней межи участка по ул Полевая, 44	Моздокский	15:01:2601044:187	003002000000 Земли населенных пунктов	"Ведение огородничества", осуществление отдыха и (или) выращивания гражданами для собственных нужд сельскохозяйственных культур; размещение хозяйственных построек, не являющихся объектами недвижимости, предназначенных для хранения инвентаря и урожая сельскохозяйственных культур	13	13:011	390	53,04	20 685,60
26418	Респ. Северная Осетия - Алания, р-н Моздокский, ст-ца Луковская, ул. Полевая, дом 10	Моздокский	15:01:2601044:19	003002000000 Земли населенных пунктов	Для ведения личного подсобного хозяйства	13	02:020	1 500	392,75	589 125,00
26419	Респ. Северная Осетия - Алания, р-н Моздокский, ст-ца Луковская, ул. Полевая, 36	Моздокский	15:01:2601044:2	003002000000 Земли населенных пунктов	для ведения личного подсобного хозяйства	13	02:020	1 500	392,75	589 125,00
26420	Респ. Северная Осетия - Алания, р-н Моздокский, ст-ца Луковская, ул. Полевая, дом 22	Моздокский	15:01:2601044:20	003002000000 Земли населенных пунктов	Для ведения личного подсобного хозяйства	13	02:020	1 503	392,75	590 303,25
26421	Северная Осетия - Алания респ, р-н Моздокский, ст-ца Луковская, ул Полевая, 30	Моздокский	15:01:2601044:21	003002000000 Земли населенных пунктов	Для ведения личного подсобного хозяйства	13	02:020	1 500	392,75	589 125,00
26422	Российская Федерация, Республика Северная Осетия - Алания, р-н Моздокский, ст-ца Луковская, ул. Полевая, 16	Моздокский	15:01:2601044:22	003002000000 Земли населенных пунктов	Для ведения личного подсобного хозяйства	13	02:020	1 500	392,75	589 125,00

№ пп	Местоположение ЗУ	Район	Кадастровый номер ЗУ	Категория земель	Разрешенное использование по документу	Код вида разрешенного использования (в соответствии с классификатором видов разрешенного использования земельных участков)	Вид использования объектов недвижимости	Площадь	УПКС	КС
26423	Северная Осетия - Алания респ, р-н Моздокский, ст-ца Луковская ул. Полевая 34	Моздокский	15:01:2601044:23	003002000000 Земли населенных пунктов	"Жилая застройка". "Для ведения личного подсобного хозяйства (приусадебный земельный участок)", размещение жилого дома; производство сельскохозяйственной продукции, размещение гаража и иных вспомогательных сооружений; содержание сельскохозяйственных животных	13	02.020	1 500	392,75	589 125,00
26424	Респ. Северная Осетия - Алания, р-н Моздокский, ст-ца Луковская ул. Полевая 8	Моздокский	15:01:2601044:3	003002000000 Земли населенных пунктов	"Для индивидуального жилищного строительства", размещение жилого дома (отдельно стоящего здания количеством надземных этажей не более чем три, высотой не более двадцати метров, которое состоит из комнат и помещений вспомогательного использования, предназначенных для удовлетворения гражданами бытовых и иных нужд, связанных с их проживанием в таком здании, не предназначенного для раздела на самостоятельные объекты недвижимости); выращивание сельскохозяйственных культур; размещение индивидуальных гаражей и хозяйственных построек	13	02.010	1 500	392,75	589 125,00
26425	Респ. Северная Осетия - Алания, р-н Моздокский, ст-ца Луковская, ул. Полевая, дом 18	Моздокский	15:01:2601044:4	003002000000 Земли населенных пунктов	Земельные участки личных подсобных хозяйств (ведение личного подсобного хозяйства и эксплуатация жилого дома с хозпостройками	13	02.020	1 574	392,75	618 188,50
26426	Северная Осетия - Алания респ, р-н Моздокский, ст-ца Луковская ул. Полевая 40	Моздокский	15:01:2601044:47	003002000000 Земли населенных пунктов	Для ведения личного подсобного хозяйства	13	02.020	1 500	392,75	589 125,00
26427	Республика Северная Осетия - Алания, Моздокский район, ст. Луковская, ул. Полевая 44	Моздокский	15:01:2601044:5	003002000000 Земли населенных пунктов	Для ведения личного подсобного хозяйства	13	02.020	1 350	392,75	530 212,50
26428	Республика Северная Осетия-Алания, р-н Моздокский, ст-ца Луковская, у задней межи земельного участка по ул. Полевая, №4-2	Моздокский	15:01:2601044:55	003002000000 Земли населенных пунктов	Магазины, предназначенные для расширения площади склада-магазина стройматериалов	4	04.040	1 000	1 021,14	1 021 140,00
26429	Северная Осетия-Алания респ. Моздокский р-н, ст-ца Луковская, ул Полевая, 12	Моздокский	15:01:2601044:59	003002000000 Земли населенных пунктов	Приусадебный участок личного подсобного хозяйства (земельный участок, предназначенный для эксплуатации жилого дома и хозпостроек)	13	02.020	2 180	392,75	856 195,00
26430	Респ. Северная Осетия - Алания, р-н Моздокский, ст-ца Луковская ул. Полевая дом 48	Моздокский	15:01:2601044:6	003002000000 Земли населенных пунктов	ведение личного подсобного хозяйства и эксплуатация жилого дома с хозпостройками	13	02.020	1 577	392,75	619 366,75
26431	Республика Северная Осетия-Алания, р-н Моздокский, ст-ца Луковская, ул Полевая, д 20	Моздокский	15:01:2601044:7	003002000000 Земли населенных пунктов	Земельные участки личных подсобных хозяйств	13	02.020	1 500	392,75	589 125,00
26432	Респ. Северная Осетия - Алания, р-н Моздокский, ст-ца Луковская ул. Полевая дом 6	Моздокский	15:01:2601044:8	003002000000 Земли населенных пунктов	Земельные участки, предназначенные для размещения домов индивидуальной жилой застройки (земельный участок, предназначенный для ведения личного подсобного хозяйства и эксплуатации жилого дома и хозяйственных построек)	13	02.010	1 500	392,75	589 125,00
26433	Республика Северная Осетия - Алания, Моздокский район, ст. Луковская, ул. Полевая 42	Моздокский	15:01:2601044:9	003002000000 Земли населенных пунктов	Для ведения личного подсобного хозяйства	13	02.020	1 593	392,75	625 650,75
26434	Респ. Северная Осетия - Алания, р-н Моздокский, ст-ца Луковская, ул. Лесная, дом 114	Моздокский	15:01:2601045:1	003002000000 Земли населенных пунктов	Для ведения личного подсобного хозяйства	13	02.020	1 841	392,75	723 052,75
26435	Северная Осетия - Алания респ, р-н Моздокский, ст Луковская, ул. Лесная, 120"а"	Моздокский	15:01:2601045:12	003002000000 Земли населенных пунктов	Для ведения личного подсобного хозяйства	13	02.020	750	392,75	294 562,50
26436	Респ. Северная Осетия - Алания, Моздокский р-н., ст-ца Луковская, у левой межи участка многоквартирного жилого дома по ул. Лесной, №106	Моздокский	15:01:2601045:144	003002000000 Земли населенных пунктов	"Ведение огородничества"	13	13.011	250	53,04	13 260,00
26437	Республика Северная Осетия - Алания, м-р-н Моздокский, с.п. Луковское, ст-ца Луковская, ул Лесная, з/у 106б	Моздокский	15:01:2601045:152	003002000000 Земли населенных пунктов	"Хранение автотранспорта". размещение отдельно стоящих и пристроенных гаражей, в том числе подземных, предназначенных для хранения автотранспорта, в том числе с разделением на машино-места, за исключением гаражей, размещение которых предусмотрено содержанием видов разрешенного использования с кодами 2.7.2,4.9 (код 2.7.1)	7	02.071	60	382,93	22 975,80
26438	Республика Северная Осетия-Алания, р-н Моздокский, с.п. Луковское, ст-ца Луковская, у правой межи земельного участка по ул Лесная, №106	Моздокский	15:01:2601045:153	003002000000 Земли населенных пунктов	"Ведение огородничества". осуществление отдыха и (или) выращивания гражданами для собственных нужд сельскохозяйственных культур; размещение хозяйственных построек, не являющихся объектами недвижимости, предназначенных для хранения инвентаря и урожая сельскохозяйственных культур	13	13.011	103	53,04	5 463,12

№ пп	Местоположение ЗУ	Район	Кадастровый номер ЗУ	Категория земель	Разрешенное использование по документу	Код вида разрешенного использования (в соответствии с классификатором видов разрешенного использования земельных участков)	Вид использования объектов недвижимости	Площадь	УПКС	КС
26439	Республика Северная Осетия-Алания, Моздокский район. ст. Луковская, у левой межи участка многоквартирного жилого дома по ул.Лесная, №106	Моздокский	15:01:2601045:154	003002000000 Земли населенных пунктов	"Хранение автотранспорта", размещение отдельно стоящих и пристроенных гаражей, в том числе подземных, предназначенных для хранения автотранспорта, в том числе с разделением на машино-места, за исключением гаражей, размещение которых предусмотрено содержанием видов разрешенного использования с кодами 2.7.2, 4.9	7	02.071	31	382,93	11 870,83
26440	Российская Федерация. Республика Северная Осетия - Алания, р-н Моздокский, ст-ца Луковская, ул Майская, 45а	Моздокский	15:01:2601045:155	003002000000 Земли населенных пунктов	"Жилая застройка". "Для ведения личного подсобного хозяйства (приусадебный земельный участок)". размещение жилого дома, производство сельскохозяйственной продукции, размещение гаража и иных вспомогательных сооружений, содержание сельскохозяйственных животных	13	02.020	1 081	392,75	424 562,75
26441	Российская Федерация. Республика Северная Осетия-Алания, Моздокский район, ст-ца Луковская, у левой межи участка многоквартирного жилого дома по ул. Лесная, №106	Моздокский	15:01:2601045:157	003002000000 Земли населенных пунктов	"Хранение автотранспорта", размещение отдельно стоящих и пристроенных гаражей, в том числе подземных, предназначенных для хранения автотранспорта, в том числе с разделением на машино-места, за исключением гаражей, размещение которых предусмотрено содержанием видов разрешенного использования с кодами 2.7.2,4.9	7	02.071	31	382,93	11 870,83
26442	Республика Северная Осетия-Алания, Моздокский р-н, ст-ца Луковская, у левой межи участка многоквартирного жилого дома по ул. Лесная, №106	Моздокский	15:01:2601045:158	003002000000 Земли населенных пунктов	"Хранение автотранспорта", размещение отдельно стоящих и пристроенных гаражей, в том числе подземных, предназначенных для хранения автотранспорта, в том числе с разделением на машино-места, за исключением гаражей, размещение которых предусмотрено содержанием видов разрешенного использования с кодами 2.7.2,4.9	7	02.071	39	382,93	14 934,27
26443	Республика Северная Осетия-Алания, р-н Моздокский, ст. Луковская, ул. Лесная, №110	Моздокский	15:01:2601045:16	003002000000 Земли населенных пунктов	земельные участки, предназначенные для размещения домов малоэтажной жилой застройки, в том числе индивидуальной жилой застройки (земельный участок, предназначенный для ведения личного подсобного хозяйства и эксплуатации жилого дома и хозяйственных построек)	13	02.020	1 816	392,75	713 234,00
26444	Республика Северная Осетия-Алания, Моздокский р-н, ст-ца Луковская, в районе земельного участка по ул.Лесная, №106	Моздокский	15:01:2601045:160	003002000000 Земли населенных пунктов	"Хранение автотранспорта", размещение отдельно стоящих и пристроенных гаражей, в том числе подземных, предназначенных для хранения автотранспорта, в том числе с разделением на машино-места, за исключением гаражей, размещение которых предусмотрено содержанием видов разрешенного использования с кодами 2.7.2, 4.9	7	02.071	36	382,93	13 785,48
26445	Республика Северная Осетия-Алания, Моздокский район, ст Луковская, ул. Лесная, 106	Моздокский	15:01:2601045:18	003002000000 Земли населенных пунктов	Земельные участки, предназначенные для размещения домов среднеэтажной и многоэтажной жилой застройки (земельный участок, предназначенный для эксплуатации жилых помещений многоквартирного дома)	2	02.050	2 042	981,87	2 004 978,54
26446	Респ. Северная Осетия - Алания, р-н Моздокский, ст-ца Луковская, ул. Лесная, дом 122	Моздокский	15:01:2601045:2	003002000000 Земли населенных пунктов	Для ведения личного подсобного хозяйства	13	02.020	1 578	392,75	619 759,50
26447	Республика Северная Осетия-Алания, р-н Моздокский, ст-ца Луковская, ул. Лесная, у задней межи участка №106	Моздокский	15:01:2601045:22	003002000000 Земли населенных пунктов	Ведение огородничества	13	13.011	600	53,04	31 824,00
26448	Республика Северная Осетия-Алания, р-н Моздокский, ст-ца Луковская, ул Лесная, у правой межи участка №106	Моздокский	15:01:2601045:23	003002000000 Земли населенных пунктов	Ведение огородничества	13	13.011	140	53,04	7 425,60
26449	Республика Северная Осетия-Алания, р-н Моздокский, ст-ца Луковская, ул. Лесная, у задней межи участка №106	Моздокский	15:01:2601045:24	003002000000 Земли населенных пунктов	Ведение огородничество	13	13.011	529	53,04	28 058,16
26450	Республика Северная Осетия-Алания, р-н Моздокский, ст. Луковская, ул. Лесная, у задней межи участка №106	Моздокский	15:01:2601045:25	003002000000 Земли населенных пунктов	Ведение огородничество	13	13.011	513	53,04	27 209,52
26451	Республика Северная Осетия-Алания, р-н Моздокский, ст. Луковская, ул. Лесная, у задней межи участка №106	Моздокский	15:01:2601045:26	003002000000 Земли населенных пунктов	Ведение огородничества	13	13.011	466	53,04	24 716,64
26452	Республика Северная Осетия-Алания, р-н Моздокский, ст-ца Луковская, ул. Лесная, у правой межи участка № 106	Моздокский	15:01:2601045:28	003002000000 Земли населенных пунктов	Ведение огородничества	13	13.011	246	53,04	13 047,84
26453	Республика Северная Осетия-Алания, р-н Моздокский, ст-ца Луковская, ул. Лесная, у задней межи участка № 106	Моздокский	15:01:2601045:29	003002000000 Земли населенных пунктов	Ведение огородничества	13	13.011	600	53,04	31 824,00

№ п/п	Местоположение ЗУ	Район	Кадастровый номер ЗУ	Категория земель	Разрешенное использование по документу	Код вида разрешенного использования (в соответствии с классификатором видов разрешенного использования земельных участков)	Вид использования объектов недвижимости	Площадь	УПКС	КС
26454	Республика Северная Осетия-Алания, р-н Моздокский, ст-ца Луковская, ул. Лесная, у задней межи участка №106	Моздокский	15:01:2601045:30	003002000000 Земли населенных пунктов	Ведение огородничества	13	13.011	289	53,04	15 328,56
26455	Республика Северная Осетия-Алания, р-н Моздокский, ст-ца Луковская, ул. Лесная, у задней межи участка №106	Моздокский	15:01:2601045:31	003002000000 Земли населенных пунктов	Ведение огородничества	13	13.011	600	53,04	31 824,00
26456	Республика Северная Осетия-Алания, р-н Моздокский, ст-ца Луковская, ул. Лесная, у правой межи участка №106	Моздокский	15:01:2601045:32	003002000000 Земли населенных пунктов	Ведение огородничества	13	13.011	180	53,04	9 547,20
26457	Республика Северная Осетия-Алания, р-н Моздокский, ст-ца Луковская, ул. Лесная, у задней межи участка №106	Моздокский	15:01:2601045:33	003002000000 Земли населенных пунктов	ведение огородничество	13	13.011	465	53,04	24 663,60
26458	Респ. Северная Осетия - Алания, р-н Моздокский, ст-ца Луковская, ул. Лесная, дом 124	Моздокский	15:01:2601045:4	003002000000 Земли населенных пунктов	Земельные участки для ведения личного подсобного хозяйства	13	02.020	1 027	392,75	403 354,25
26459	Республика Северная Осетия-Алания, р-н Моздокский, ст-ца Луковская, ул Лесная, д 106. (задняя межа участка многоквартирного дома)	Моздокский	15:01:2601045:5	003002000000 Земли населенных пунктов	Земельные участки, предназначенные для размещения гаражей и автостоянок (земельный участок, предназначенный для эксплуатации капитального здания гаража)	7	02.071	30	382,93	11 487,90
26460	Респ. Северная Осетия - Алания, р-н Моздокский, ст-ца Луковская, ул. Лесная, дом 120	Моздокский	15:01:2601045:6	003002000000 Земли населенных пунктов	Для ведения личного подсобного хозяйства	13	02.020	750	392,75	294 562,50
26461	Республика Северная Осетия-Алания, р-н Моздокский, ст. Луковская, ул. Красношкина, 96	Моздокский	15:01:2601048:1	003002000000 Земли населенных пунктов	Для индивидуального жилищного строительства, с целью эксплуатации жилого дома, хозяйственных построек и ведения личного подсобного хозяйства	13	02.010	2 254	392,75	885 258,50
26462	Республика Северная Осетия-Алания, р-н Моздокский, ст. Луковская, ул. Казачья, 34	Моздокский	15:01:2601048:11	003002000000 Земли населенных пунктов	"Жилая застройка", "Для ведения личного подсобного хозяйства (приусадебный земельный участок)", размещение жилого дома; производство сельскохозяйственной продукции; размещение гаража и иных вспомогательных сооружений; содержание сельскохозяйственных животных	13	02.020	1 000	392,75	392 750,00
26463	Республика Северная Осетия-Алания, р-н Моздокский, ст. Луковская, пер. Казачий, 3	Моздокский	15:01:2601048:12	003002000000 Земли населенных пунктов	Для индивидуального жилищного строительства, предназначенного для строительства индивидуального жилого дома, индивидуального гаража и подсобных сооружений, выращивания плодовых, ягодных и овощных культур	13	02.010	1 250	392,75	490 937,50
26464	Республика Северная Осетия-Алания респ. Моздокский р-н, ст Луковская, ул. Казачья, 5	Моздокский	15:01:2601048:13	003002000000 Земли населенных пунктов	Для индивидуального жилищного строительства, предназначенного для строительства индивидуального жилого дома, индивидуального гаража и подсобных сооружений, выращивания плодовых, ягодных и овощных культур	13	02.010	1 250	392,75	490 937,50
26465	Республика Северная Осетия-Алания, р-н Моздокский, ст. Луковская, пер. Казачий, №16	Моздокский	15:01:2601048:14	003002000000 Земли населенных пунктов	Для ведения личного подсобного хозяйства, предназначенного для эксплуатации индивидуального жилого дома, не предназначенного для раздела квартиры; производства сельскохозяйственной продукции; размещения гаража и иных вспомогательных сооружений; содержания сельскохозяйственных животных	13	02.010	1 250	392,75	490 937,50
26466	РСО-Алания, Моздокский район, ст. Луковская, пер. Казачий, 14	Моздокский	15:01:2601048:147	003002000000 Земли населенных пунктов	«Жилая застройка», «Для ведения личного подсобного хозяйства (приусадебный земельный участок)», размещение жилого дома; производство сельскохозяйственной продукции; размещение гаража и иных вспомогательных сооружений; содержание сельскохозяйственных животных	13	02.020	1 250	392,75	490 937,50
26467	Республика Северная Осетия - Алания, Моздокский район, ст. Луковская, пер. Казачий, 18	Моздокский	15:01:2601048:151	003002000000 Земли населенных пунктов	"Жилая застройка", "Для индивидуального жилищного строительства"	13	02.010	600	392,75	235 650,00

№ п/п	Местоположение ЗУ	Район	Кадастровый номер ЗУ	Категория земель	Разрешенное использование по документу	Код вида разрешенного использования (в соответствии с классификатором видов разрешенного использования земельных участков)	Вид использования объектов недвижимости	Площадь	УПКС	КС
26468	Респ. Северная Осетия - Алания, р-н. Моздокский, ст-ца Луковская, пер. Казачий, 25	Моздокский	15:01:2601048:162	003002000000 Земли населенных пунктов	"Жилая застройка", "Для индивидуального жилищного строительства". размещение жилого дома (отдельно стоящего здания количеством надземных этажей не более чем три, вы сотой не более двадцати метров, которое состоит из комнат и помещений вспомогательного использования, предназначенных для удовлетворения гражданами бытовых и иных нужд, связанных с их проживанием в таком здании, не предназначенного для раздела на самостоятельные объекты недвижимости); ва рощивание сельскохозяйственных культур, размещение индивидуальных гаражей и хозяйственных построек	13	02.010	600	392,75	235 650,00
26469	Северная Осетия-Алания респ, Моздокский р-н, ст. Луковская, ул. Казачья № 19	Моздокский	15:01:2601048:17	003002000000 Земли населенных пунктов	"Для ведения личного подсобного хозяйства", предназначенного для строительства жилого дома, не предназначенного для раздела квартиры, производства сельскохозяйственной продукции, размещения гаража и иных вспомогательных сооружений, содержания сельскохозяйственных животных	13	02.020	1 250	392,75	490 937,50
26470	Российская Федерация, Республика Северная Осетия-Алания, Моздокский р-н, ст-ца Луковская, ул. Казачья, в районе участка №34	Моздокский	15:01:2601048:174	003002000000 Земли населенных пунктов	"Жилая застройка", "Для индивидуального жилищного строительства". размещение жилого дома (отдельно стоящего здания количеством надземных этажей не более чем три, высотой не более двадцати метров, которое состоит из комнат и помещений вспомогательного использования, предназначенных для удовлетворения гражданами бытовых и иных нужд, связанных с их проживанием в таком здании, не предназначенного для раздела на самостоятельные объекты недвижимости); ва рощивание сельскохозяйственных культур, размещение индивидуальных гаражей и хозяйственных построек	13	02.010	600	392,75	235 650,00
26471	Северная Осетия-Алания респ, Моздокский р-н, ст-ца Луковская, ул Казачья, 28	Моздокский	15:01:2601048:18	003002000000 Земли населенных пунктов	Для ведения личного подсобного хозяйства, предназначенного для строительства индивидуального жилого дома, не предназначенного для раздела на квартиры; производства сельскохозяйственной продукции, размещения гаража и иных вспомогательных сооружений; содержания сельскохозяйственных животных	13	02.020	1 000	392,75	392 750,00
26472	Российская Федерация, Республика Северная Осетия-Алания, Моздокский р-н, ст-ца Луковская, ул. Казачья, у левой межи земельного участка №16	Моздокский	15:01:2601048:180	003002000000 Земли населенных пунктов	"Жилая застройка", "Для ведения личного подсобного хозяйства (приусадебный земельный участок)", размещение жилого дома; производство сельскохозяйственной продукции; размещение гаража и иных вспомогательных сооружений, содержание сельскохозяйственных животных	13	02.020	1 000	392,75	392 750,00
26473	Республика Северная Осетия-Алания, Моздокский р-н, ст-ца Луковская, ул. Майская, 59	Моздокский	15:01:2601048:181	003002000000 Земли населенных пунктов	"Жилая застройка", "Для ведения личного подсобного хозяйства (приусадебный земельный участок)", размещение жилого дома; производство сельскохозяйственной продукции; размещение гаража и иных вспомогательных сооружений; содержание сельскохозяйственных животных	13	02.020	1 259	392,75	494 472,25

№ п/п	Местоположение ЗУ	Район	Кадастровый номер ЗУ	Категория земель	Разрешенное использование по документу	Код вида разрешенного использования (в соответствии с классификатором видов разрешенного использования земельных участков)	Вид использования объектов недвижимости	Площадь	УПКС	КС
26474	Российская Федерация, Республика Северная Осетия-Алания, Моздокский район, ст-ца Луковская, у южной меж участка по ул.Казачьей, №14	Моздокский	15:01:2601048:183	0030020000000 Земли населенных пунктов	"Ведение огородничества", осуществление отдыха и (или) выращивания гражданами для собственных нужд сельскохозяйственных культур; размещение хозяйственных построек, не являющихся объектами недвижимости, предназначенных для хранения инвентаря и урожая сельскохозяйственных культур	13	13.011	903	53,04	47 895,12
26475	Российская Федерация, Республика Северная Осетия-Алания, Моздокский муниципальный район, Луковское сельское поселение, ст. Луковская, пер. Казачий, 10	Моздокский	15:01:2601048:186	0030020000000 Земли населенных пунктов	"Жилая застройка".(Для ведения личного подсобного хозяйства (приусадебный земельный участок)" размещение жилого дома; производство сельскохозяйственной продукции; размещение гаража и иных вспомогательных сооружений; содержание сельскохозяйственных животных	13	02.020	1 250	392,75	490 937,50
26476	Северная Осетия-Алания респ, Моздокский р-н, ст. Луковская, пер. Казачий, №2	Моздокский	15:01:2601048:19	0030020000000 Земли населенных пунктов	Для ведения личного подсобного хозяйства, предназначенного для строительства жилого дома, не предназначенного для раздела на квартиры; производство сельскохозяйственной продукции; размещения гаража и иных вспомогательных сооружений; содержания сельскохозяйственных животных	13	02.020	1 250	392,75	490 937,50
26477	Российская Федерация, Республика Северная Осетия-Алания, Моздокский муниципальный район, Луковское сельское поселение, ст. Луковская, ул. Казачья, 32	Моздокский	15:01:2601048:190	0030020000000 Земли населенных пунктов	Для индивидуального жилищного строительства, предназначенного для строительства индивидуального жилого дома, индивидуального гаража и подсобных сооружений, выращивания плодовых, ягодных и овощных культур	13	02.010	1 256	392,75	493 294,00
26478	Российская Федерация, Республика Северная Осетия-Алания, Моздокский муниципальный район, Луковское сельское поселение, ст Луковская, ул Казачья, 22	Моздокский	15:01:2601048:191	0030020000000 Земли населенных пунктов	Для ведения личного подсобного хозяйства	13	02.020	1 285	392,75	504 683,75
26479	Республика Северная Осетия - Алания, муниципальный район Моздокский, сельское поселение Луковское, станица Луковская, улица Казачья, земельный участок 11	Моздокский	15:01:2601048:194	0030020000000 Земли населенных пунктов	"Жилая застройка". "Для ведения личного подсобного хозяйства (приусадебный земельный участок)". размещение жилого дома; производство сельскохозяйственной продукции, размещение гаража и иных вспомогательных сооружений; содержание сельскохозяйственных животных.	13	02.020	1 250	392,75	490 937,50
26480	Российская Федерация, Республика Северная Осетия - Алания, муниципальный район Моздокский, сельское поселение Луковское, станица Луковская, улица Казачья, земельный участок 13	Моздокский	15:01:2601048:195	0030020000000 Земли населенных пунктов	"Жилая застройка". "Для ведения личного подсобного хозяйства (приусадебный земельный участок)". размещение жилого дома; производство сельскохозяйственной продукции, размещение гаража и иных вспомогательных сооружений, содержание сельскохозяйственных животных.	13	02.020	1 250	392,75	490 937,50
26481	Республика Северная Осетия - Алания, муниципальный район Моздокский, сельское поселение Луковское, станица Луковская, улица Казачья, земельный участок 16	Моздокский	15:01:2601048:197	0030020000000 Земли населенных пунктов	"Жилая застройка", "Для ведения личного подсобного хозяйства (приусадебный земельный участок)", размещение жилого дома; производство сельскохозяйственной продукции; размещение гаража и иных вспомогательных сооружений, содержание сельскохозяйственных животных	13	02.020	1 153	392,75	452 840,75
26482	Республика Северная Осетия - Алания, Моздокский район, ст. Луковская, ул. Казачья, 3	Моздокский	15:01:2601048:199	0030020000000 Земли населенных пунктов	"Для ведения личного подсобного хозяйства", предназначенного для строительства жилого дома, не предназначенного для раздела квартиры; производства сельскохозяйственной продукции; размещения гаража и иных вспомогательных сооружений, содержания сельскохозяйственных животных	13	02.020	1 471	392,75	577 735,25
26483	Северная Осетия - Алания респ, р-н Моздокский, ст-ца Луковская, ул Майская, 57	Моздокский	15:01:2601048:2	0030020000000 Земли населенных пунктов	Для индивидуального жилищного строительства	13	02.010	1 500	392,75	589 125,00

№ п/п	Местоположение ЗУ	Район	Кадастровый номер ЗУ	Категория земель	Разрешенное использование по документу	Код вида разрешенного использования (в соответствии с классификатором видов разрешенного использования земельных участков)	Вид использования объектов недвижимости	Площадь	УПКС	КС
26484	Республика Северная Осетия-Алания, р-н Моздокский, ст. Луковская. ул. Казачья. 24	Моздокский	15:01:2601048:20	003002000000 Земли населенных пунктов	Для индивидуального жилищного строительство, предназначенный для строительство индивидуального жилого дома. индивидуального гаража и подсобных сооружений, выращивания плодовых, ягодных и овощных культур.	13	02.020	1 000	392,75	392 750,00
26485	Республика Северная Осетия - Алания, муниципальный район Моздокский, сельское поселение Луковское, ст-ца Луковская. пер Казачий. 1	Моздокский	15.01:2601048:200	003002000000 Земли населенных пунктов	"Жилая застройка" "Для ведения личного подсобного хозяйства". предназначенного для размещения жилого дома, не предназначенного для раздела на квартиры (дом, пригодные для постоянного проживания и высотой не выше трех надземных этажей); производства сельскохозяйственной продукции: размещения гаража и иных вспомогательных сооружений: содержание сельскохозяйственных животных	13	02.020	1 649	392,75	647 644,75
26486	Республика Северная Осетия-Алания, р-н Моздокский, ст-ца Луковская, ул Казачья, д 17	Моздокский	15:01:2601048:21	003002000000 Земли населенных пунктов	Для индивидуального жилищного строительство	13	02.010	1 250	392,75	490 937,50
26487	Российская Федерация, Республика Северная Осетия-Алания, р-н Моздокский, ст. Луковская, пер. Казачий, 13	Моздокский	15:01:2601048:24	003002000000 Земли населенных пунктов	«Жилая застройка», «Для ведения личного подсобного хозяйства (приусадебный земельный участок)», размещение жилого дома; производство сельскохозяйственной продукции, размещение гаража и иных вспомогательных сооружений, содержание сельскохозяйственных животных	13	02.020	1 250	392,75	490 937,50
26488	Северная Осетия-Алания респ, Моздокский р-н, ст. Луковская, ул Казачья, №12	Моздокский	15:01:2601048:25	003002000000 Земли населенных пунктов	Для индивидуального жилищного строительства. предназначенный для размещения индивидуального жилого дома, подсобных сооружений и выращивания сельскохозяйственных культур	13	02.010	600	392,75	235 650,00
26489	Северная Осетия-Алания респ. Моздокский р-н, ст.Луковская, ул Казачья № 14	Моздокский	15:01:2601048:26	003002000000 Земли населенных пунктов	Для индивидуального жилищного строительства,предназначенного для строительства жилого дома , хозяйственных построек и ведения личного подсобного хозяйства	13	02.020	600	392,75	235 650,00
26490	Республика Северная Осетия-Алания, р-н Моздокский. ст-ца Луковская. ул Майская, д 55	Моздокский	15:01:2601048:3	003002000000 Земли населенных пунктов	Жилая застройка. Для ведения личного подсобного хозяйства (приусадебный земельный участок): размещение жилого дома; производство сельскохозяйственной продукции; размещение гаража иных вспомогательных сооружений, содержание сельскохозяйственных животных.	13	02.020	1 500	392,75	589 125,00
26491	Республика Северная Осетия-Алания, р-н Моздокский, ст-ца Луковская, ул. Казачья, №21	Моздокский	15:01:2601048:30	003002000000 Земли населенных пунктов	Для ведения личного подсобного хозяйства (приусадебный земельный участок). размещение жилого дома, производство сельскохозяйственной продукции: размещение гаража и иных вспомогательных сооружений: содержание сельскохозяйственных животных (код 2.2)	13	02.020	1 257	392,75	493 686,75
26492	Республика Северная Осетия-Алания, р-н Моздокский. ст. Луковская, ул. Казачья, 23	Моздокский	15:01:2601048:31	003002000000 Земли населенных пунктов	Для ведения личного подсобного хозяйства	13	02.020	1 250	392,75	490 937,50
26493	Республика Северная Осетия-Алания, р-н Моздокский, ст. Луковская. ул. Казачья. 30	Моздокский	15:01:2601048:32	003002000000 Земли населенных пунктов	«Жилая застройка». «Для ведения личного подсобного хозяйства (приусадебный земельный участок)». размещение жилого дома: производство сельскохозяйственной продукции: размещение гаража и иных вспомогательных сооружений: содержание сельскохозяйственных животных.	13	02.020	1 000	392,75	392 750,00
26494	Республика Северная Осетия-Алания, р-н Моздокский, ст. Луковская. пер. Казачий. № 7	Моздокский	15:01:2601048:33	003002000000 Земли населенных пунктов	«Жилая застройка», «Для ведения личного подсобного хозяйства (приусадебный земельный участок)», размещение жилого дома; производство сельскохозяйственной продукции, размещение гаража и иных вспомогательных сооружений: содержание сельскохозяйственных животных	13	02.020	1 250	392,75	490 937,50

№ пп	Местоположение ЗУ	Район	Кадастровый номер ЗУ	Категория земель	Разрешенное использование по документу	Код вида разрешенного использования (в соответствии с классификатором видов разрешенного использования земельных участков)	Вид использования объектов недвижимости	Площадь	УПКС	КС
26495	Республика Северная Осетия-Алания, р-н Моздокский, ст-ца Луковская, пер Казачий 12	Моздокский	15:01:2601048:34	003002000000 Земли населенных пунктов	Земельные участки, предназначенные для размещения домов малоэтажной жилой застройки, в том числе индивидуальной жилой застройки (земельный участок, предназначенный для ведения личного подсобного хозяйства и строительства жилого дома и хозяйственных построек)	13	02.020	1 250	392,75	490 937,50
26496	Республика Северная Осетия-Алания, р-н Моздокский, ст-ца Луковская, пер. Казачий, 15	Моздокский	15:01:2601048:36	003002000000 Земли населенных пунктов	"Для индивидуального жилищного строительства". предназначенного для размещения индивидуального жилого дома (дом, пригодный для постоянного проживания, высотой не выше трех надземных этажей); выращивание плодовых, ягодных, овощных, бахчевых или иных декоративных или сельскохозяйственных культур, размещение индивидуальных гаражей и подсобных сооружений	13	02.010	1 250	392,75	490 937,50
26497	Республика Северная Осетия-Алания, р-н Моздокский, ст. Луковская, ул. Козачья, №9	Моздокский	15:01:2601048:5	003002000000 Земли населенных пунктов	Для индивидуального жилищного строительства, предназначенный для строительство индивидуального жилого дома, индивидуального гаража и подсобных сооружений, выращивания плодовых, ягодных и овощных культур	13	02.010	1 250	392,75	490 937,50
26498	Республика Северная Осетия-Алания, р-н Моздокский, ст. Луковская, ул. Казачья, 7	Моздокский	15:01:2601048:6	003002000000 Земли населенных пунктов	Для индивидуального жилищного строительство, предназначенного для строительства индивидуального жилого дома. индивидуального гаража и подсобных сооружений. выращивания плодовых. ягодных и овощных культур	13	02.010	1 250	392,75	490 937,50
26499	Республика Северная Осетия-Алания, р-н Моздокский, ст-ца Луковская, ул Казачья,20	Моздокский	15:01:2601048:7	003002000000 Земли населенных пунктов	«Жилая застройка», «Для ведения личного подсобного хозяйства (приусадебный земельный участок)», размещение жилого дома; производство сельскохозяйственной продукции, размещение гаража и иных вспомогательных сооружений, содержание сельскохозяйственных животных	13	02.020	1 000	392,75	392 750,00
26500	Северная Осетия-Алания респ, Моздокский р-н, ст-ца Луковская, ул. Казачья, 15	Моздокский	15:01:2601048:8	003002000000 Земли населенных пунктов	земельные участки, предназначенные для размещения домов малоэтажной жилой застройки, в том числе индивидуальной жилой застройки (земельный участок, предназначенный для ведения личного подсобного хозяйства и строительства жилого дома и хозяйственных построек)	13	02.010	1 250	392,75	490 937,50
26501	Республика Северная Осетия-Алания, р-н Моздокский, ст. Луковская, ул. Казачья, 26	Моздокский	15:01:2601048:9	003002000000 Земли населенных пунктов	Для индивидуального жилищного строительство, предназначенного для завершения строительства индивидуального жилого дома. индивидуального гаража и подсобных сооружений, выращивания плодовых. ягодных и овощных культур	13	02.020	1 000	392,75	392 750,00
26502	Респ. Северная Осетия - Алания, р-н Моздокский, ст-ца Луковская, ул. Моздокская, 175	Моздокский	15:01:2601049:1	003002000000 Земли населенных пунктов	Земельные участки, предназначенные для размещения индивидуальных жилых домов (земельный участок предназначенный для ведения личного подсобного хозяйства и эксплуатации жилого дома и хозяйственных построек)	13	02.020	1 756	392,75	689 669,00
26503	Северная Осетия - Алания респ, р-н Моздокский, ст-ца Луковская ул Усанова, 4	Моздокский	15:01.2602001:12	003002000000 Земли населенных пунктов	Земельные участки, предназначенные для размещения объектов торговли, общественного питания и бытового обслуживания (земельный участок, предназначенный для эксплуатации временного торгового павильона - 36 кв.м, земельный участок, предназначенный для благоустройства прилегающей территории - 67 кв.м)	4	04.040	103	1 021,14	105 177,42
26504	Респ. Северная Осетия - Алания, р-н Моздокский, ст-ца Луковская, ул. Усанова, дом 36	Моздокский	15:01:2602001:13	003002000000 Земли населенных пунктов	Земельные участки, предназначенные для размещения объектов торговли, общественного питания и бытового обслуживания населения (земельный участок, предназначенный для эксплуатации станции технического осмотра автотранспорта)	4	04.040	2 100	1 021,14	2 144 394,00

№ п/п	Местоположение ЗУ	Район	Кадастровый номер ЗУ	Категория земель	Разрешенное использование по документу	Код вида разрешенного использования (в соответствии с классификатором видов разрешенного использования земельных участков)	Вид использования объектов недвижимости	Площадь	УПКС	КС
26505	Республика Северная Осетия-Алания, р-н Моздокский, ст.Луковская, у правой межи участка по ул.Усанова. 30 "б", в 200 м на восток от перекрестка ул.Усанова-ул.Энергетиков	Моздокский	15:01:2602001:156	003002000000 Земли населенных пунктов	Производственная деятельность. Строительная промышленность. Размещение объектов капитального строительства, предназначенных для производства строительных материалов (кирпичей, пиломатериалов, цемента, крепежных материалов), бытового и строительного газового и сантехнического оборудования, лифтов и подъемников, столярной продукции, сборных домов или их частей и тому подобной продукции	6	06.060	2 000	553,14	1 106 280,00
26506	Респ. Северная Осетия - Алания, р-н Моздокский, ст-ца Луковская, ул. Усанова, дом 18	Моздокский	15:01:2602001:16	003002000000 Земли населенных пунктов	земельные участки, предназначенные для размещения объектов торговли, общественного питания и бытового обслуживания (земельный участок, предназначенный для эксплуатации кафе)	4	04.060	532	873,86	464 893,52
26507	Республика Северная Осетия-Алания, Моздокский р-н, ст. Луковская, ул.Усанова, 38	Моздокский	15:01:2602001:164	003002000000 Земли населенных пунктов	Объекты придорожного сервиса, для строительства автомобильной мойки	4	04.099	797	1 244,57	991 922,29
26508	Республика Северная Осетия-Алания, Моздокский р-н, ст. Луковская, в районе участка по ул.Усанова, 30 "к"	Моздокский	15:01:2602001:165	003002000000 Земли населенных пунктов	«Склад». Размещение сооружений, имеющих назначение по временному хранению, распределению и перевалке грузов (за исключением хранения стратегических запасов), не являющихся частями производственных комплексов, на которых был создан груз: промышленные базы, склады, погрузочные терминалы и доки, нефтехранилища и нефтебазы, газовые хранилища и обслуживающие их газоконденсатные и газоперекачивающие станции, элеваторы и продовольственные склады, за исключением железнодорожных перевалочных складов	6	06.090	3 055	553,14	1 689 842,70
26509	Российская Федерация, Республика Северная Осетия-Алания, Моздокский р-н, ст-ца Луковская, ул. Усанова, 34 "з"	Моздокский	15:01:2602001:20	003002000000 Земли населенных пунктов	Земельные участки промышленных предприятий (эксплуатация цеха по изготовлению памятников)	6	06.000	876	553,14	484 550,64
26510	Респ. Северная Осетия - Алания, р-н Моздокский, ст. Луковская, ул.Усанова, 34	Моздокский	15:01:2602001:24	003002000000 Земли населенных пунктов	эксплуатация нежилых зданий и сооружений с целью размещения подразделений Управления внутренних дел Моздокского района	3	08.030	11 540	274,92	3 172 576,80
26511	Северная Осетия - Алания респ. р-н Моздокский, ст-ца Луковская, ул. Усанова, 42	Моздокский	15:01:2602001:26	003002000000 Земли населенных пунктов	Земельные участки, предназначенные для размещения объектов торговли, общественного питания и бытового обслуживания (Земельный участок, предназначенный для эксплуатации комплекса зданий, сооружений и подъездных путей многотопливной автозаправочной станции)	4	04.095	3 385	2 479,27	8 392 328,95
26512	Республика Северная Осетия - Алания, Моздокский район, ст-ца Луковская, на продолжении ул. Усанова, за чертой ст. Луковская (адресная единица, ул. Усанова, 1 "а")	Моздокский	15:01:2602001:27	003002000000 Земли населенных пунктов	Земельные участки автозаправочных станций (эксплуатация зданий и сооружений многотопливной автозаправочной станции)	4	04.095	4 900	2 479,27	12 148 423,00
26513	Респ. Северная Осетия - Алания, р-н Моздокский, ст-ца Луковская, ул. Усанова, 30"в"	Моздокский	15:01:2602001:28	003002000000 Земли населенных пунктов	земельные участки, предназначенные для размещения производственных и административных зданий, строений, сооружений промышленности, коммунального хозяйства, материально-технического, продовольственного снабжения, сбыта и заготовок (земельный участок предназначенный для эксплуатации зданий и сооружений промышленного предприятия)	6	06.000	9 074	553,14	5 019 192,36
26514	Республика Северная Осетия - Алания, Моздокский район, ст. Луковская, у передней межи земельного участка по ул. Почтовая, 4 а	Моздокский	15:01:2602001:282	003002000000 Земли населенных пунктов	«Предпринимательство». «Объекты торговли (торговые центры, торгово-развлекательные центры (комплексы)». размещение объектов капитального строительства, общей площадью свыше 5000 кв.м с целью размещения одной или нескольких организаций, осуществляющих продажу товаров, и (или) оказание услуг в соответствии с содержанием видов разрешенного использования с кодами 4.5 - 4.8.2; размещение гаражей и (или) стоянок для автомобилей сотрудников и посетителей торгового центра.	7	04.090	250	432,02	108 005,00

№ пп	Местоположение ЗУ	Район	Кадастровый номер ЗУ	Категория земель	Разрешенное использование по документу	Код вида разрешенного использования (в соответствии с классификатором видов разрешенного использования земельных участков)	Вид использования объектов недвижимости	Площадь	УПКС	КС
26515	Республика Северная Осетия - Алания, Моздокский район, ст Луковская	Моздокский	15:01:2602001:294	003002000000 Земли населенных пунктов	"Пищевая промышленность", размещение объектов пищевой промышленности, по переработке сельскохозяйственной продукции способом, приводящим к их переработке в иную продукцию (консервирование, копчение, хлебопечение), в том числе для производства напитков, алкогольных и напитков и табачных изделий	6	06:040	1 389	553,14	768 311,46
26516	Республика Северная Осетия - Алания, Моздокский район, ст. Луковская, ул. Усанова, 32	Моздокский	15:01:2602001:295	003002000000 Земли населенных пунктов	земельные участки, предназначенные для размещения производственных и административных зданий, строений, сооружений промышленности, коммунального хозяйства, материально-технического, продовольственного снабжения, сбыта и заготовок (земельный участок, предназначенный для эксплуатации зданий и сооружений, промышленного предприятия); "Общественное питание", "Обеспечение дорожного отдыха", "Автомобильные мойки"; "Ремонт автомобилей"; "Среднее и высшее профессиональное образование". Размещение объектов капитального строительства, предназначенных для профессионального образования и просвещения (профессиональные технические училища, колледжи, художественные, музыкальные училища, общества знаний, институты, университеты, организации по переподготовке и повышению квалификации специалистов и иные организации, осуществляющие деятельность по образованию и просвещению), в том числе зданий,	4	04:096	8 931	1 244,57	11 115 254,67
26517	Республика Северная Осетия - Алания, Моздокский район, ст. Луковская, ул. Усанова, 32 "б"	Моздокский	15:01:2602001:296	003002000000 Земли населенных пунктов	земельные участки, предназначенные для размещения производственных и административных зданий, строений, сооружений промышленности, коммунального хозяйства, материально-технического, продовольственного снабжения, сбыта и заготовок (земельный участок, предназначенный для эксплуатации зданий и сооружений, промышленного предприятия); "Общественное питание", "Обеспечение дорожного отдыха", "Автомобильные мойки"; "Ремонт автомобилей"	4	04:096	412	1 244,57	512 762,84
26518	Российская Федерация, Республика Северная Осетия-Алания, Моздокский р-н, ст-ца Луковская, ул Усанова, 30У	Моздокский	15:01:2602001:297	003002000000 Земли населенных пунктов	Для размещения производственных и административных зданий, строений, сооружений и обслуживающих их объектов: Земельные участки, предназначенные для размещения производственных и административных зданий, строений, сооружений промышленности, коммунального хозяйства, материально-технического, продовольственного снабжения, сбыта и заготовок (земельный участок, предназначенный для эксплуатации зданий и сооружений промышленного предприятия)	6	06:000	3 562	553,14	1 970 284,68
26519	Российская Федерация, Республика Северная Осетия-Алания, Моздокский р-н, ст-ца Луковская, ул Усанова, 30 г	Моздокский	15:01:2602001:298	003002000000 Земли населенных пунктов	Для размещения производственных и административных зданий, строений, сооружений и обслуживающих их объектов: Земельные участки, предназначенные для размещения производственных и административных зданий, строений, сооружений промышленности, коммунального хозяйства, материально-технического, продовольственного снабжения, сбыта и заготовок (земельный участок, предназначенный для эксплуатации зданий и сооружений промышленного предприятия)	6	06:000	948	553,14	524 376,72
26520	Респ. Северная Осетия - Алания, р-н Моздокский, ст. Луковская, ул. Усанова, 26	Моздокский	15:01:2602001:3	003002000000 Земли населенных пунктов	Земельные участки торговых объектов (эксплуатация магазина)	4	04:040	300	1 021,14	306 342,00

№ пп	Местоположение ЗУ	Район	Кадастровый номер ЗУ	Категория земель	Разрешенное использование по документу	Код вида разрешенного использования (в соответствии с классификатором видов разрешенного использования земельных участков)	Вид использования объектов недвижимости	Площадь	УПКС	КС
26521	Респ. Северная Осетия - Алания, р-н Моздокский, ст-ца Луковская ул. Усанова. 30"г"	Моздокский	15:01:2602001:30	003002000000 Земли населенных пунктов	земельные участки, предназначенные для размещения производственных и административных зданий, строений, сооружений промышленности, коммунального хозяйства, материально-технического, продовольственного снабжения, сбыта и заготовок (земельный участок.	6	06:000	3 073	553,14	1 699 799,22
26522	Российская Федерация, Республика Северная Осетия-Алания, Моздокский муниципальный район, Луковское сельское поселение, ст. Луковская, ул. Усанова, 30ж	Моздокский	15:01:2602001:300	003002000000 Земли населенных пунктов	земельные участки, предназначенные для размещения производственных и административных зданий, строений, сооружений промышленности, коммунального хозяйства, материально-технического, продовольственного снабжения, сбыта и заготовок (земельный участок, предназначенный для эксплуатации зданий и сооружений промышленного предприятия).	6	06:000	519	553,14	287 079,66
26523	Российская Федерация, Республика Северная Осетия-Алания, Моздокский муниципальный район, Луковское сельское поселение, ст. Луковская, ул. Усанова, 34в	Моздокский	15:01:2602001:304	003002000000 Земли населенных пунктов	"Строительная промышленность", для эксплуатации зданий и сооружений промпредприятия	6	06:060	6 155	553,14	3 404 576,70
26524	Российская Федерация, Республика Северная Осетия-Алания, Моздокский муниципальный район, Луковское сельское поселение, ст. Луковская, ул. Усанова, 34б	Моздокский	15:01:2602001:305	003002000000 Земли населенных пунктов	"Строительная промышленность", для эксплуатации зданий и сооружений промпредприятия	6	06:060	5 907	553,14	3 267 397,98
26525	Российская Федерация, Республика Северная Осетия-Алания, Моздокский р-н, ст-ца Луковская, (кладбище)	Моздокский	15:01:2602001:308	003002000000 Земли населенных пунктов	"Ритуальная деятельность", размещение кладбищ, крематориев и мест захоронения; размещение соответствующих культовых сооружений, осуществление деятельности по производству продукции ритуально-обрядового назначения	12	12:010	48 232	1,49	71 865,68
26526	Российская Федерация, Республика Северная Осетия - Алания, Моздокский муниципальный район, Луковское сельское поселение, ст. Луковская, ул. Усанова, 30п	Моздокский	15:01:2602001:309	003002000000 Земли населенных пунктов	"Склад", размещение сооружений, имеющих назначение по временному хранению, распределению и перевалке грузов (за исключением хранения стратегических запасов), не являющихся частями производственных комплексов, на которых был создан груз: промышленные базы, склады, погрузочные терминалы и доки, нефтехранилища и нефтебазы, газовые хранилища и обслуживающие их газоконденсатные и газоперекачивающие станции, элеваторы и продовольственные склады, за исключением железнодорожных перевалочных складов (код. 6.9)	6	06:090	1 597	553,14	883 364,58
26527	Респ. Северная Осетия - Алания, р-н Моздокский, ст-ца Луковская ул. Усанова. дом 30 "б"	Моздокский	15:01:2602001:31	003002000000 Земли населенных пунктов	земельные участки, предназначенные для размещения производственных и административных зданий, строений, сооружений промышленности, коммунального хозяйства, материально-технического, продовольственного снабжения, сбыта и заготовок (земельный участок.	6	06:000	14 553	553,14	8 049 846,42
26528	Российская Федерация, Республика Северная Осетия -Алания, Моздокский муниципальный район, Луковское сельское поселение, ст. Луковская, ул. Усанова, 30ф	Моздокский	15:01:2602001:310	003002000000 Земли населенных пунктов	земельные участки, предназначенные для размещения производственных и административных зданий, строений, сооружений промышленности, коммунального хозяйства, материально-технического, продовольственного снабжения, сбыта и заготовок (земельный участок, предназначенный для эксплуатации зданий и сооружений промышленного предприятия).	4	04:060	1 676	873,86	1 464 589,36
26529	Российская Федерация, Республика Северная Осетия -Алания, Моздокский муниципальный район, Луковское сельское поселение, ст. Луковская, ул. Усанова, 30е	Моздокский	15:01:2602001:311	003002000000 Земли населенных пунктов	земельные участки, предназначенные для размещения производственных и административных зданий, строений, сооружений промышленности, коммунального хозяйства, материально-технического, продовольственного снабжения, сбыта и заготовок (земельный участок, предназначенный для эксплуатации зданий и сооружений промышленного предприятия),	6	06:090	2 607	553,14	1 442 035,98

№ пп	Местоположение ЗУ	Район	Кадастровый номер ЗУ	Категория земель	Разрешенное использование по документу	Код вида разрешенного использования (в соответствии с классификатором видов разрешенного использования земельных участков)	Вид использования объектов недвижимости	Площадь	УПКС	КС
26530	Республика Северная Осетия-Алания, Моздокский муниципальный район, Луковское сельское поселение, ст. Луковская, ул. Усанова, земельный участок 30а	Моздокский	15:01:2602001:322	003002000000 Земли населенных пунктов	земельные участки, предназначенные для размещения производственных и административных зданий, строений, сооружений промышленности, коммунального хозяйства, материально-технического, провоовольственного снабжения, сбыта и заготовок (земельный участок.	6	06.000	622	553,14	344 053,08
26531	Республика Северная Осетия-Алания, Моздокский муниципальный район, Луковское сельское поселение, ст. Луковская, ул. Усанова, земельный участок 30м	Моздокский	15:01:2602001:323	003002000000 Земли населенных пунктов	земельные участки, предназначенные для размещения производственных и административных зданий, строений, сооружений промышленности, коммунального хозяйства, материально-технического, провоовольственного снабжения, сбыта и заготовок (земельный участок,	6	06.000	2 966	553,14	1 640 613,24
26532	Республика Северная Осетия - Алания, Моздокский район, ст. Луковская, ул Усанова, 30Д	Моздокский	15:01.2602001:34	003002000000 Земли населенных пунктов	земельные участки, предназначенные для размещения производственных и административных зданий, строений, сооружений промышленности, коммунального хозяйства, материально-технического, продовольственного снабжения, сбыта и заготовок (земельный участок, предназначенный для эксплуатации зданий и сооружений промышленного производства)	6	06.000	2 922	553,14	1 616 275,08
26533	Респ. Северная Осетия - Алания, р-н Моздокский, ст-ца Луковская, ул. Усанова, дом 30 "К"	Моздокский	15:01.2602001:36	003002000000 Земли населенных пунктов	Земельные участки, предназначенные для размещения производственных и административных зданий, строений, сооружений промышленности, коммунального хозяйства, материально-технического, продовольственного снабжения, сбыта и заготовок (земельный участок, предназначенный для эксплуатации зданий и сооружений промышленного предприятия)	6	06.000	4 991	553,14	2 760 721,74
26534	Республика Северная Осетия - Алания, Моздокский район, ст. Луковская, ул. Усанова, 30м	Моздокский	15:01:2602001:39	003002000000 Земли населенных пунктов	Земельные участки, предназначенные для размещения производственных и административных зданий, строений, сооружений промышленности, коммунального хозяйства, материально-технического, продовольственного снабжения, сбыта и заготовок (земельный участок, предназначенный для эксплуатации зданий и сооружений промышленного предприятия)	6	06.000	870	553,14	481 231,80
26535	Респ. Северная Осетия - Алания, р-н Моздокский, ст-ца Луковская, ул Усанова, дом 32 "а"	Моздокский	15:01:2602001:42	003002000000 Земли населенных пунктов	Земельные участки, предназначенные для размещения производственных и административных зданий, строений, сооружений промышленности, коммунального хозяйства, материально-технического, продовольственного снабжения, сбыта и заготовок (земельный участок, предназначенный для эксплуатации зданий и сооружений промышленного предприятия)	6	06.000	3 132	553,14	1 732 434,48
26536	Респ. Северная Осетия - Алания, р-н Моздокский, ст-ца Луковская, ул Усанова, дом 30 "р"	Моздокский	15:01.2602001:45	003002000000 Земли населенных пунктов	земельные участки, предназначенные для размещения производственных и административных зданий, строений, сооружений промышленности, коммунального хозяйства, материально-технического, продовольственного снабжения, сбыта и заготовок (земельный участок, предназначенный для эксплуатации зданий и сооружений промышленного предприятия)	6	06.000	1 209	553,14	668 746,26
26537	Северная Осетия - Алания респ, р-н Моздокский, ст-ца Луковская, ул Усанова, 40 "б"	Моздокский	15:01:2602001:49	003002000000 Земли населенных пунктов	Земельные участки, предназначенные для размещения объектов торговли, общественного питания и бытового обслуживания (земельный участок, предназначенный для эксплуатации зданий СТО, кафе)	4	04.099	515	1 244,57	640 953,55
26538	Респ. Северная Осетия - Алания, р-н Моздокский, ст-ца Луковская, ул Усанова, дом 40	Моздокский	15:01.2602001:50	003002000000 Земли населенных пунктов	Земельные участки, предназначенные для размещения объектов торговли, общественного питания и бытового обслуживания (земельный участок, предназначенный для эксплуатации зданий СТО, кафе)	4	04.099	1 360	1 244,57	1 692 615,20

№ пп	Местоположение ЗУ	Район	Кадастровый номер ЗУ	Категория земель	Разрешенное использование по документу	Код вида разрешенного использования (в соответствии с классификатором видов разрешенного использования земельных участков)	Вид использования объектов недвижимости	Площадь	УПКС	КС
26539	Северная Осетия - Алания респ, р-н Моздокский, ст-ца Луковская ул Усанова, 40 "а"	Моздокский	15:01:2602001:51	0030020000000 Земли населенных пунктов	земельные участки, предназначенные для размещения объектов торговли, общественного питания и бытового обслуживания (земельный участок, предназначенный для эксплуатации СТО, кафе)	4	04.060	140	873,86	122 340,40
26540	Республика Северная Осетия-Алания, р-н Моздокский, ст-ца Луковская, ул Усанова, д 30э	Моздокский	15:01:260 2001:8	0030020000000 Земли населенных пунктов	Земельные участки промышленных предприятий (эксплуатация производственной базы)	6	06.000	4 707	553,14	2 603 629,98
26541	Северная Осетия - Алания респ, р-н Моздокский, ст Луковская, ул. Усанова, №30 "с"	Моздокский	15:01:2602001:83	0030020000000 Земли населенных пунктов	земельные участки, предназначенные для размещения производственных и административных зданий, строений, сооружений промышленности, коммунального хозяйства, материально-технического, продовольственного снабжения, сбыта и заготовок (земельный участок, предназначенный для эксплуатации зданий и сооружений промышленного предприятия)	6	06.000	3 207	553,14	1 773 919,98
26542	Северная Осетия - Алания респ, р-н Моздокский, ст Луковская, ул. Усанова, 30 "и"	Моздокский	15:01:2602001:84	0030020000000 Земли населенных пунктов	Земельные участки, предназначенные для размещения производственных и административных зданий, строений, сооружений промышленности, коммунального хозяйства, материально-технического, продовольственного снабжения, сбыта и заготовок (земельный участок, предназначенный для эксплуатации зданий и сооружения промышленного предприятия)	6	06.000	3 122	553,14	1 726 903,08
26543	Северная Осетия - Алания респ, р-н Моздокский, ст. Луковская, ул. Усанова, №30	Моздокский	15:01:2602001:86	0030020000000 Земли населенных пунктов	Земельные участки, предназначенные для размещения производственных и административных зданий, строений, сооружений промышленности, коммунального хозяйства, материально-технического, продовольственного снабжения, сбыта и заготовок (земельный участок, предназначенный для эксплуатации зданий и сооружений промышленного предприятия)	6	06.000	7 648	553,14	4 230 414,72
26544	Республика Северная Осетия-Алания, р-н Моздокский, ст. Луковская, ул. Усанова, 38	Моздокский	15:01:2602001:9	0030020000000 Земли населенных пунктов	Для эксплуатации автомобильной мойки и подсобных помещений	4	04.093	300	1 244,57	373 371,00
26545	Республика Северная Осетия-Алания, р-н Моздокский, ст-ца Луковская, у задней межи участка по ул Усанова, №34	Моздокский	15:01:2602001:90	0030020000000 Земли населенных пунктов	земельные участки,предназначенные для разработки полезных ископаемых, размещения железнодорожных путей, автомобильных дорог, искусственно созданных внутренних водных путей, причалов ,пристаней, полос отвода железных и автомобильных дорог, водных путей, трубопроводов, кабельных , радиорелейных и воздушных линий связи и линий радиофикации, воздушных линий электропередачи конструктивных элементов и сооружений , объектов, необходимых для эксплуатации , содержания, строительства, реконструкции, ремонта, развития наземных и подземных зданий, строений, сооружений, устройств транспорта, энергетики связи; размещения наземных сооружений и инфраструктуры спутниковой связи , объектов космической деятельности, военных объектов (земельный участок, предназначенный для размещения объектов кинологической службы)	3	08.030	1 750	274,92	481 110,00
26546	Республика Северная Осетия-Алания, Моздокский район, ст Луковская, ул. Усанова, 28	Моздокский	15:01:2602001:91	0030020000000 Земли населенных пунктов	Малоэтажная многоквартирная жилая застройка, размещение малоэтажных многоквартирных домов (многоквартирные дома высотой до 4 этажей, включая мансардный), обустройство спортивных и детских площадок, площадок для отдыха, размещение объектов обслуживания жилой застройки во встроенных, пристроенных и военно-пристроенных помещениях малоэтажного многоквартирного дома, если общая площадь таких помещений в малоэтажном многоквартирном доме не составляет более 15%)	2	02.013	1 840	981,87	1 806 640,80

№ п/п	Местоположение ЗУ	Район	Кадастровый номер ЗУ	Категория земель	Разрешенное использование по документу	Код вида разрешенного использования (в соответствии с классификатором видов разрешенного использования земельных участков)	Вид использования объектов недвижимости	Площадь	УПКС	КС
26547	Российская Федерация, Республика Северная Осетия - Алания, Моздокский муниципальный район, Луковское сельское поселение, ст. Луковская, ул. Усанова, 1г	Моздокский	15:01:2602002:134	003002000000 Земли населенных пунктов	"Для размещения производственных и административных зданий, строений, сооружений и обслуживающих их объектов"	4	04.010	526	1 021,14	537 119,64
26548	Российская Федерация, Республика Северная Осетия - Алания, Моздокский муниципальный район, Луковское сельское поселение, ст. Луковская, ул. Усанова, 1в	Моздокский	15:01:2602002:135	003002000000 Земли населенных пунктов	"Склады; размещение сооружений, имеющих назначение по временному хранению, распределению и перевалке грузов (за исключением хранения стратегических запасов), не являющихся частями производственных комплексов, на которых были созданы грузо промышленные базы, склады, погрузочные терминалы и доки, нефтехранилища и нефтеналивные станции, газовые хранилища и их обслуживающие их газоконденсатные и газоперекачивающие станции, элеваторы и продовольственные склады, за исключением железнодорожных перевалочных складов"	6	06.090	814	553,14	450 255,96
26549	Республика Северная Осетия-Алания, р-н Моздокский, ст-ца Луковская, ул Усанова, 1 д	Моздокский	15:01:2602002:18	003002000000 Земли населенных пунктов	"Для размещения объектов предпринимательской деятельности"	4	04.010	1 100	1 021,14	1 123 254,00
26550	Республика Северная Осетия-Алания, р-н Моздокский, ст-ца Луковская, ул Усанова, 1 "а"	Моздокский	15:01:2602002:19	003002000000 Земли населенных пунктов	Строительная промышленность	6	06.000	1 531	553,14	846 857,34
26551	Республика Северная Осетия-Алания, р-н Моздокский, ст-ца Луковская, ул Усанова, 1 "б",	Моздокский	15:01:2602002:21	003002000000 Земли населенных пунктов	"Для иных видов использования, характерных для населенных пунктов"	6	06.000	819	553,14	453 021,66
26552	Республика Северная Осетия-Алания, р-н Моздокский, ст-ца Луковская, ул Усанова, д б/н	Моздокский	15:01:2602003:10	003002000000 Земли населенных пунктов	Для размещения временного павильона-агентского пункта по обязательному страхованию	4	04.030	20	1 021,14	20 422,80
26553	Респ. Северная Осетия - Алания, р-н Моздокский, ст-ца Луковская, ул. Усанова, б/н	Моздокский	15:01:2602003:11	003002000000 Земли населенных пунктов	Для установки временного торгового павильона	4	04.030	15	1 021,14	15 317,10
26554	Республика Северная Осетия-Алания, р-н Моздокский, ст-ца Луковская, ул Усанова, д 3а	Моздокский	15:01:2602003:14	003002000000 Земли населенных пунктов	Магазины (размещение объектов капитального строительства, предназначенных для продажи товаров)	4	04.040	5 465	1 021,14	5 580 530,10
26555	Российская Федерация, Республика Северная Осетия - Алания, р-н Моздокский, ст-ца Луковская, ул. Усанова, 3 "г"	Моздокский	15:01:2602003:17	003002000000 Земли населенных пунктов	Деловое управление, предназначенный для эксплуатации объектов управленческой деятельности, не связанной с государственным или муниципальным управлением и оказанием услуг	4	04.010	5 742	1 021,14	5 863 385,88
26556	Российская Федерация, Республика Северная Осетия - Алания, Моздокский район, ст-ца Луковская, ул. Усанова, 1	Моздокский	15:01:2602003:18	003002000000 Земли населенных пунктов	Земельные участки магазинов (эксплуатация магазина)	4	04.040	185	1 021,14	188 910,90
26557	Респ Северная Осетия - Алания, Моздокский р-н, ст.Луковская в 10 м от передней межи з/у по ул.Усанова, 3 "л"	Моздокский	15:01:2602003:185	003002000000 Земли населенных пунктов	«Улично-дорожная сеть», размещение объектов улично-дорожной сети: автомобильных дорог, трамвайных путей и пешеходных тротуаров в границах населенных пунктов, пешеходных переходов, бульваров, площадей, проездов, велодорожек и объектов велотранспортной и инженерной инфраструктур; размещение придорожных стоянок (парковок) транспортных средств в границах городских улиц и дорог»	6	12.001	231	32,72	7 558,32
26558	Российская Федерация, Республика Северная Осетия - Алания, р-н Моздокский, ст-ца Луковская, ул. Усанова, 3 "р"	Моздокский	15:01:2602003:2	003002000000 Земли населенных пунктов	Коммунальное обслуживание, предназначенный для эксплуатации трансформаторной подстанции	6	03.012	65	402,57	26 167,05
26559	Респ. Северная Осетия - Алания, р-н Моздокский, ст-ца Луковская ул. Усанова, дом 7	Моздокский	15:01:2602003:20	003002000000 Земли населенных пунктов	земельные участки, предназначенные для размещения домов индивидуальной жилой застройки (ведение личного подсобного хозяйства и земельный участок, предназначенный для строительства жилого дома с хозяйственными постройками), земельный участок, предназн	13	02.020	1 146	392,75	450 091,50
26560	Российская Федерация, Республика Северная Осетия-Алания, Моздокский р-н, ст-ца Луковская, у правой межи земельного участка по ул. Усанова, №3 "м"	Моздокский	15:01:2602003:206	003002000000 Земли населенных пунктов	"Земельные участки (территории) общего пользования". "Улично-дорожная сеть". "Размещение объектов улично-дорожной сети: автомобильных дорог, трамвайных путей и пешеходных тротуаров в границах населенных пунктов, пешеходных переходов, бульваров, площадей, проездов, велодорожек и объектов велотранспортной и инженерной инфраструктур; размещение придорожных стоянок (парковок) транспортных средств в границах городских улиц и дорог"	6	12.001	624	32,72	20 417,28

№ пп	Местоположение ЗУ	Район	Кадастровый номер ЗУ	Категория земель	Разрешенное использование по документу	Код вида разрешенного использования (в соответствии с классификатором видов разрешенного использования земельных участков)	Вид использования объектов недвижимости	Площадь	УПКС	КС
26561	Российская Федерация, Республика Северная Осетия - Алания, Моздокский р-н., ст-ца Луковская, у правой межи земельного участка с кадастровым номером 15:01:2602003:67	Моздокский	15:01:2602003:207	003002000000 Земли населенных пунктов	"Предпринимательство", "Ремонт автомобилей", размещение мастерских, предназначенных для ремонта и обслуживания автомобилей, и прочих объектов дорожного сервиса, а также размещение магазинов сопутствующей торговли	4	04.099	30	1 244,57	37 337,10
26562	Республика Северная Осетия - Алания, Моздокский р-н, ст-ца Луковская, в 14 м от правой межи участка с кадастровым номером 15:01:2602003:67	Моздокский	15:01:2602003:208	003002000000 Земли населенных пунктов	"Предпринимательство", "Ремонт автомобилей", размещение мастерских, предназначенных для ремонта и обслуживания автомобилей, и прочих объектов дорожного сервиса, а также размещение магазинов сопутствующей торговли	4	04.099	30	1 244,57	37 337,10
26563	Российская Федерация, Республика Северная Осетия-Алания, Моздокский муниципальный район, Луковское сельское поселение, ст. Луковская, ул. Усанова, участок 3л	Моздокский	15:01:2602003:209	003002000000 Земли населенных пунктов	"Предпринимательство", "Магазины", размещение объектов капитального строительства, предназначенных для продажи товаров, Магазины	4	04.040	659	1 021,14	672 931,26
26564	Республика Северная Осетия - Алания, Моздокский район, ст. Луковская, ул. Усанова, 3з	Моздокский	15:01:2602003:21	003002000000 Земли населенных пунктов	земельные участки, предназначенные для размещения производственных и административных зданий, строений, сооружений промышленности, коммунального хозяйства, материально-технического, продовольственного снабжения, сбыта и заготовок (земельный участок	6	06.000	1 009	553,14	558 118,26
26565	Республика Северная Осетия-Алания, м.р-н Моздокский, с.п. Луковское, ст-ца Луковская, у передней межи ул. Усанова, №5	Моздокский	15:01:2602003:210	003002000000 Земли населенных пунктов	"Общественное питание", размещение объектов капитального строительства в целях устройства мест общественного питания (рестораны, кафе, столовые, закусочные, бары (код 4.6)	4	04.060	90	872,86	78 647,40
26566	Респ. Северная Осетия - Алания, р-н Моздокский, ст-ца Луковская, ул. Усанова, дом 3"е"	Моздокский	15:01:2602003:22	003002000000 Земли населенных пунктов	земельные участки, предназначенные для размещения производственных и административных зданий, строений, сооружений промышленности, коммунального хозяйства, материально-технического, продовольственного снабжения, сбыта и заготовок (земельный участок	6	06.000	726	553,14	401 579,64
26567	Российская Федерация, Республика Северная Осетия - Алания, Моздокский район, ст-ца Луковская, ул. Усанова, 3в	Моздокский	15:01:2602003:23	003002000000 Земли населенных пунктов	Деловое управление, предназначенный для эксплуатации объектов управленческой деятельности, не связанной с государственным или муниципальным управлением и оказанием услуг	4	04.010	4 373	1 021,14	4 465 445,22
26568	Российская Федерация, Республика Северная Осетия - Алания, Моздокский район, ст-ца Луковская, ул. Усанова, 3к	Моздокский	15:01:2602003:24	003002000000 Земли населенных пунктов	Земельные участки, предназначенные для размещения объектов торговли, общественного питания и бытового обслуживания (земельный участок, предназначенный для эксплуатации магазина и складских помещений)	4	04.040	2 313	1 021,14	2 361 896,82
26569	Российская Федерация, Республика Северная Осетия - Алания, Моздокский район, ст-ца Луковская, ул. Усанова, 3б	Моздокский	15:01:2602003:25	003002000000 Земли населенных пунктов	магазины	4	04.040	255	1 021,14	260 390,70
26570	Российская Федерация, Республика Северная Осетия - Алания, р-н Моздокский, ст-ца Луковская, ул. Усанова, 3 "м"	Моздокский	15:01:2602003:27	003002000000 Земли населенных пунктов	земельные участки, предназначенные для размещения производственных и административных зданий, строений, сооружений промышленности, коммунального хозяйства, материально-технического, продовольственного снабжения, сбыта и заготовок (земельный участок, предназначенный для эксплуатации зданий и сооружений промышленного предприятия)	6	06.000	4 244	553,14	2 347 526,16
26571	Респ. Северная Осетия - Алания, р-н Моздокский, ст-ца Луковская ул. Усанова, 1 "б"	Моздокский	15:01:2602003:28	003002000000 Земли населенных пунктов	Земельные участки, предназначенные для размещения производственных и административных зданий, строений, сооружений промышленности, коммунального хозяйства, материально-технического, продовольственного снабжения, сбыта и заготовок (земельный участок, предназначенный для строительства пункта приема стеклотары)	6	06.000	72	553,14	39 826,08
26572	Республика Северная Осетия-Алания, р-н Моздокский, ст. Луковская, у левой межи участка по ул. Усанова, 3е	Моздокский	15:01:2602003:44	003002000000 Земли населенных пунктов	«Предпринимательство», «ремонт автомобилей», размещение мастерских, предназначенных для ремонта и обслуживания автомобилей, и прочих объектов дорожного сервиса, а также размещение магазинов сопутствующей торговли.	4	04.099	726	1 244,57	903 557,82

№ пп	Местоположение ЗУ	Район	Кадастровый номер ЗУ	Категория земель	Разрешенное использование по документу	Код вида разрешенного использования (в соответствии с классификатором видов разрешенного использования земельных участков)	Вид использования объектов недвижимости	Площадь	УПКС	КС
26573	Республика Северная Осетия-Алания, р-н Моздокский, ст. Луковская. ул. Усанова. №3"и".	Моздокский	15:01:2602003:52	003002000000 Земли населенных пунктов	Земельные участки,предназначенные. для размещения производственных и административных зданий,строений,сооружений промышленности,коммунального хозяйства, материально-технического, продовольственного снабжения,сбыта и заготовок (земельный участок,предназначенный для расширения территории промышленного предприятия с целью обустройства прилегающей территории и подъездных путей, без права возведения капитальных построек)	6	06.000	171	553,14	94 586,94
26574	Республика Северная Осетия-Алания, р-н Моздокский, ст. Луковская. ул. Усанова. 3 "с"	Моздокский	15:01:2602003:53	003002000000 Земли населенных пунктов	Легкая промышленность (земельный участок. предназначенный для строительства цеха по изготовлению полуфабрикатов)	6	06.000	960	553,14	531 014,40
26575	Республика Северная Осетия-Алания, р-н Моздокский, ст. Луковская, ул. Усанова, № 1 "а"	Моздокский	15:01:2602003:54	003002000000 Земли населенных пунктов	«Предпринимательство», «ремонт автомобилей», размещение мастерских. предназначенных для ремонта и обслуживания автомобилей. и прочих объектов дорожного сервиса, а также размещение магазинов сопутствующей торговли.	4	04.099	420	1 244,57	522 719,40
26576	Северная Осетия-Алания респ, Моздокский р-н, ст. Луковская, угол ул Усанова/ул Фрунзе, у правой межи участка по ул.Усанова, №3 "и"	Моздокский	15:01:2602003:55	003002000000 Земли населенных пунктов	Земельные участки, предназначенные для размещения объектов торговли, общественного питания и бытового обслуживания (земельный участок. предназначенный для строительства магазина)	4	04.040	200	1 021,14	204 228,00
26577	Северная Осетия-Алания респ. Моздокский р-н, ст-ца Луковская, угол ул.Усанова/ул.Фрунзе, у правой межи участка по ул.Усанова. 3 "и"	Моздокский	15:01:2602003:56	003002000000 Земли населенных пунктов	Магазины (земельный участок. предназначенный для строительства магазина)	4	04.040	200	1 021,14	204 228,00
26578	Российская Федерация. Республика Северная Осетия - Алания, Моздокский район. ст-ца Луковская. ул. Усанова. 5	Моздокский	15:01:2602003:59	003002000000 Земли населенных пунктов	Общественное питание	4	04.060	194	873,86	169 528,84
26579	Респ. Северная Осетия - Алания, р-н Моздокский. ст. Луковская, ул. Усанова, 1 "а"	Моздокский	15:01:2602003:6	003002000000 Земли населенных пунктов	Земельные участки, предназначенные для размещения объектов торговли, общественного питания и бытового обслуживания (80. 0 кв.м.- земельный участок. предназначенный для размещения кафе; 80, 0 кв.м - земельный участок, предназначенный для станции технического обслуживания автомобилей)	4	04.099	525	1 244,57	653 399,25
26580	Республика Северная Осетия-Алания, р-н Моздокский. ст-ца Луковская. у задней межи участка по ул Усанова, 3 "г" (гараж №3)	Моздокский	15:01:2602003:64	003002000000 Земли населенных пунктов	«Хранение автотранспорта», размещение отдельно стоящих и пристроенных гаражей, в том числе подземных, предназначенных для хранения автотранспорта. в том числе с разделением на машино-места, за исключением гаражей, размещение которых предусмотрено содержанием видов разрешенного использования	7	02.071	30	382,93	11 487,90
26581	Республика Северная Осетия-Алания, р-н Моздокский, ст. Луковская. у задней межи участка по ул. Усанова. 3 "г". (гараж №2)	Моздокский	15:01:2602003:66	003002000000 Земли населенных пунктов	"Жилая застройка", "Хранение автотранспорта" размещение отдельно стоящих и пристроенных гаражей. в том числе подземных, предназначенных для хранения автотранспорта, в том числе с разделением на машиноместа	7	02.071	30	382,93	11 487,90
26582	Республика Северная Осетия-Алания, р-н Моздокский. ст. Луковская, у задней межи участка по ул. Усанова, 3 г, (гараж № 1)	Моздокский	15:01:2602003:67	003002000000 Земли населенных пунктов	"Жилая застройка", "Хранение автотранспорта" размещение отдельно стоящих и пристроенных гаражей, в том числе подземных. предназначенных для хранения автотранспорта. в том числе с разделением на машиноместо	7	02.071	30	382,93	11 487,90
26583	Республика Северная Осетия-Алания, р-н Моздокский, ст-ца Луковская, у задней межи участка по ул. Усанова, 3г. (гараж №4)	Моздокский	15:01:2602003:68	003002000000 Земли населенных пунктов	"Размещение гаражей для собственных нужд", размещение для собственных нужд отдельно стоящих гаражей и (или) гаражей, блокированных общими стенами с другими гаражами в одном ряду, имеющих общие с ними крышу, фундамент и коммуникации	7	02.071	30	382,93	11 487,90
26584	Российская Федерация. Республика Северная Осетия-Алания. Моздокский район, ст-ца Луковская, ул. Усанова, у передней межи земельного участка №3 "б"	Моздокский	15:01:2602003:69	003002000000 Земли населенных пунктов	Магазины	4	04.040	150	1 021,14	153 171,00
26585	Республика Северная Осетия-Алания, р-н Моздокский, ст-ца Луковская, ул Усанова, д 44	Моздокский	15:01:2602004:3	003002000000 Земли населенных пунктов	Образование и просвещение	3	03.050	1 287	500,75	644 465,25

№ пп	Местоположение ЗУ	Район	Кадастровый номер ЗУ	Категория земель	Разрешенное использование по документу	Код вида разрешенного использования (в соответствии с классификатором видов разрешенного использования земельных участков)	Вид использования объектов недвижимости	Площадь	УПКС	КС
26586	Северная Осетия - Алания респ, р-н Моздокский, ст-ца Луковская ул Усанова, 44	Моздокский	15:01:2602004:4	003002000000 Земли населенных пунктов	образование и просвещение - 4580 кв.м., земельные участки, предназначенные для размещения объектов торговли, общественного питания и бытового обслуживания (для эксплуатации кафе) - 11833 кв.м.	4	04.060	16 413	873,86	14 342 664,18
26587	Респ. Северная Осетия - Алания, р-н Моздокский, ст-ца Луковская ул. Усанова	Моздокский	15:01:2602005:1	003002000000 Земли населенных пунктов	Для нужд военной части	3	08.030	26 930	274,92	7 403 595,60
26588	Респ. Северная Осетия - Алания, р-н Моздокский, ст-ца Луковская, ул. Вокзальная, дом 16	Моздокский	15:01:2602005:10	003002000000 Земли населенных пунктов	ведение личного подсобного хозяйства и эксплуатация жилого дома с хозпостройками	13	02.020	1 234	392,75	484 653,50
26589	Респ. Северная Осетия - Алания, р-н Моздокский, ст-ца Луковская, ул. Вокзальная, дом 10	Моздокский	15:01:2602005:11	003002000000 Земли населенных пунктов	Для ведения личного подсобного хозяйства	13	02.020	800	392,75	314 200,00
26590	Респ. Северная Осетия - Алания, р-н Моздокский, ст-ца Луковская, ул. Вокзальная, дом 4	Моздокский	15:01:2602005:12	003002000000 Земли населенных пунктов	Для ведения личного подсобного хозяйства	13	02.020	1 091	392,75	428 490,25
26591	Респ. Северная Осетия - Алания, р-н Моздокский, ст-ца Луковская, ул. Вокзальная, дом 8	Моздокский	15:01:2602005:13	003002000000 Земли населенных пунктов	Для ведения личного подсобного хозяйства	13	02.020	670	392,75	263 142,50
26592	Респ. Северная Осетия - Алания, р-н Моздокский, ст-ца Луковская, ул. Вокзальная, дом 18	Моздокский	15:01:2602005:14	003002000000 Земли населенных пунктов	Земельные участки, предназначенные для размещения домов индивидуальной жилой застройки (земельный участок, предназначенный для ведения личного подсобного хозяйства и эксплуатации жилого дома и хозяйственных построек)	13	02.020	1 091	392,75	428 490,25
26593	Респ. Северная Осетия - Алания, р-н Моздокский, ст-ца Луковская, ул. Степная, дом 20	Моздокский	15:01:2602005:15	003002000000 Земли населенных пунктов	земельные участки, предназначенные для размещения индивидуальных жилых домов (земельный участок, предназначенный для ведения личного подсобного хозяйства и эксплуатации жилого дома и хозяйственных построек)	13	02.020	394	392,75	154 743,50
26594	Респ. Северная Осетия - Алания, р-н Моздокский, ст-ца Луковская, ул. Степная, дом 22	Моздокский	15:01:2602005:16	003002000000 Земли населенных пунктов	земельные участки, предназначенные для размещения индивидуальных жилых домов (земельный участок, предназначенный для ведения личного подсобного хозяйства и эксплуатации жилого дома и хозяйственных построек)	13	02.020	1 167	392,75	458 339,25
26595	Республика Северная Осетия-Алания, р-н Моздокский, ст. Луковская, ул. Вокзальная 30	Моздокский	15:01:2602005:160	003002000000 Земли населенных пунктов	Для ведения личного подсобного хозяйства	13	02.020	808	392,75	317 342,00
26596	Респ. Северная Осетия - Алания, р-н Моздокский, ст-ца Луковская ул. Вокзальная, дом 2	Моздокский	15:01:2602005:17	003002000000 Земли населенных пунктов	Для ведения личного подсобного хозяйства	13	02.020	600	392,75	235 650,00
26597	Республика Северная Осетия-Алания , Моздокский район, ст. Луковская, ул. Усанова, 13г	Моздокский	15:01:2602005:170	003002000000 Земли населенных пунктов	Образование и просвещение, с целью размещения объектов капитального строительства, предназначенных для воспитания, образования и просвещения	3	03.050	12 335	500,75	6 176 751,25
26598	Респ. Северная Осетия - Алания, р-н Моздокский, ст-ца Луковская, ул. Вокзальная, дом 10	Моздокский	15:01:2602005:18	003002000000 Земли населенных пунктов	Для ведения личного подсобного хозяйства	13	02.020	1 089	392,75	427 704,75
26599	Республика Северная Осетия - Алания Моздокский район, ст. Луковская ул Вокзальная, 26	Моздокский	15:01:2602005:19	003002000000 Земли населенных пунктов	Для ведения личного подсобного хозяйства	13	02.020	622	392,75	244 290,50
26600	Республика Северная Осетия-Алания, р-н Моздокский, ст-ца Луковская, ул. Вокзальная, 12	Моздокский	15:01:2602005:2	003002000000 Земли населенных пунктов	Для ведения личного подсобного хозяйства	13	02.020	736	392,75	289 064,00
26601	Респ. Северная Осетия - Алания, р-н Моздокский, ст-ца Луковская, ул. Вокзальная, дом 28	Моздокский	15:01:2602005:20	003002000000 Земли населенных пунктов	Земельные участки, предназначенные для размещения индивидуальных жилых домов (земельный участок, предназначенный для ведения личного подсобного хозяйства и эксплуатации жилого дома с хозяйственными постройками)	13	02.020	1 300	392,75	510 575,00
26602	Респ. Северная Осетия - Алания, р-н Моздокский, ст-ца Луковская ул. Степная, дом 24а	Моздокский	15:01:2602005:21	003002000000 Земли населенных пунктов	Для ведения личного подсобного хозяйства	13	02.020	600	392,75	235 650,00
26603	Респ. Северная Осетия - Алания, р-н Моздокский, ст-ца Луковская ул. Степная, дом 26	Моздокский	15:01:2602005:22	003002000000 Земли населенных пунктов	Для ведения личного подсобного хозяйства	13	02.020	1 700	392,75	667 675,00
26604	Республика Северная Осетия-Алания, р-н Моздокский, ст-ца Луковская, пер Степной, д 1	Моздокский	15:01:2602005:23	003002000000 Земли населенных пунктов	земельные участки, предназначенные для размещения домов индивидуальной жилой застройки (земельный участок, предназначенный для ведения личного подсобного хозяйства и эксплуатации жилого дома и хозяйственных построек)	13	02.020	659	392,75	258 822,25
26605	Респ. Северная Осетия - Алания, р-н Моздокский, ст-ца Луковская, пер. Степной, дом 4	Моздокский	15:01:2602005:24	003002000000 Земли населенных пунктов	Для ведения личного подсобного хозяйства	13	02.020	772	392,75	303 595,75
26606	Респ. Северная Осетия - Алания, р-н Моздокский, ст-ца Луковская, пер. Степной, 5	Моздокский	15:01:2602005:25	003002000000 Земли населенных пунктов	земельные участки, предназначенные для размещения индивидуальных жилых домов (земельный участок, предназначенный для ведения личного подсобного хозяйства и эксплуатации жилого дома и хозяйственных построек)	13	02.020	791	392,75	310 665,25
26607	Респ. Северная Осетия - Алания, р-н Моздокский, ст-ца Луковская, пер. Степной, дом 7	Моздокский	15:01:2602005:26	003002000000 Земли населенных пунктов	Для ведения личного подсобного хозяйства	13	02.020	880	392,75	345 620,00

№ пп	Местоположение ЗУ	Район	Кадастровый номер ЗУ	Категория земель	Разрешенное использование по документу	Код вида разрешенного использования (в соответствии с классификатором видов разрешенного использования земельных участков)	Вид использования объектов недвижимости	Площадь	УПКС	КС
26608	Респ. Северная Осетия - Алания, р-н Моздокский, ст-ца Луковская ул. Усанова. 13 "а"	Моздокский	15:01:2602005:27	003002000000 Земли населенных пунктов	земельные участки, предназначенные для размещения объектов торговли, общественного питания и бытового обслуживания (земельный участок, предназначенный для эксплуатации «склада-магазина», земельный участок, предназначенный для благоустройства прилегающей территории к складу-магазину)	4	04-040	3 568	1 021,14	3 643 427,52
26609	Респ. Северная Осетия - Алания, р-н Моздокский, ст-ца Луковская, пер. Степной, дом 8	Моздокский	15:01:2602005:28	003002000000 Земли населенных пунктов	Для ведения личного подсобного хозяйства	13	02.020	598	392,75	234 864,50
26610	Респ. Северная Осетия - Алания, р-н Моздокский, ст-ца Луковская, пер. Степной, дом 10	Моздокский	15:01:2602005:29	003002000000 Земли населенных пунктов	Для ведения личного подсобного хозяйства	13	02-020	811	392,75	318 520,25
26611	Республика Северная Осетия-Алания, р-н Моздокский, ст-ца Луковская, пер Степной, у задней межи участка №10	Моздокский	15:01:2602005:30	003002000000 Земли населенных пунктов	Приусадебный участок личного подсобного хозяйства, для ведения личного подсобного хозяйства без права строительства жилого дома	13	02-020	23	392,75	9 033,25
26612	Респ. Северная Осетия - Алания, р-н Моздокский, ст-ца Луковская, пер. Степной, дом 9	Моздокский	15:01:2602005:31	003002000000 Земли населенных пунктов	Для ведения личного подсобного хозяйства	13	02.020	653	392,75	256 465,75
26613	Респ. Северная Осетия - Алания, р-н Моздокский, ст-ца Луковская, пер. Степной, дом 11	Моздокский	15:01:2602005:32	003002000000 Земли населенных пунктов	Земельные участки личных подсобных хозяйств (ведение личного подсобного хозяйства и эксплуатация жилого дома и хозпостроек)	13	02.020	646	392,75	253 716,50
26614	Республика Северная Осетия-Алания, Моздокский р-н, ст-ца Луковская, по пер. Степному (площадка для отдыха)	Моздокский	15:01:2602005:326	003002000000 Земли населенных пунктов	"Благоустройство территории". "Размещение декоративных, технических, планировочных, конструктивных устройств, элементов озеленения, различных видов оборудования и оформления, малых архитектурных форм, некапитальных нестационарных строений и сооружений, информационных щитов и указателей, применяемых как составные части благоустройства территории, общественных туалетов	5	12-003	422	278,52	117 535,44
26615	Республика Северная Осетия-Алания, Моздокский р-н, ст-ца Луковская, по пер. Степному (внутриквартальный проезд)	Моздокский	15.01:2602005:327	003002000000 Земли населенных пунктов	"Земельные участки (территории) общего пользования". "Улично-дорожная сеть". "Размещение объектов улично-дорожной сети: автомобильных дорог, трамвайных путей и пешеходных тротуаров в границах населенных пунктов, пешеходных переходов, бульваров, площадей, проездов, велодорожек и объектов велотранспортной и инженерной инфраструктуры", размещение придорожных стоянок (парковок) транспортных средств в границах городских улиц и дорог"	6	12.001	2 370	32,72	77 546,40
26616	Респ. Северная Осетия - Алания, р-н Моздокский, ст-ца Луковская ул. Степная, дом 26	Моздокский	15:01:2602005:33	003002000000 Земли населенных пунктов	для размещения и использования объектов республиканского центра по гидрометеорологии и мониторингу окружающей среды	6	03-093	3 973	402,57	1 599 410,61
26617	Республика Северная Осетия - Алания, муниципальный район Моздокский, сельское поселение Луковское, ст-ца Луковская, ул. Усанова, 9	Моздокский	15.01:2602005:331	003002000000 Земли населенных пунктов	"Предпринимательство". "Деловое управление" размещение объектов капитального строительства с целью размещения объектов управленческой деятельности, не связанной с государственным или муниципальным управлением и оказанием услуг, а также с целью обеспечения совершения сделок, не требующих передачи товара в момент их совершения между организациями, в том числе биржевая деятельность (за исключением банковской и страховой деятельности)	4	04.000	161	1 021,14	164 403,54
26618	Республика Северная Осетия - Алания, муниципальный район Моздокский, сельское поселение Луковское, ст-ца Луковская, переулок Степной, 13	Моздокский	15.01:2602005:332	003002000000 Земли населенных пунктов	"Предпринимательство". "Деловое управление" размещение объектов капитального строительства с целью размещения объектов управленческой деятельности, не связанной с государственным или муниципальным управлением и оказанием услуг, а также с целью обеспечения совершения сделок, не требующих передачи товара в момент их совершения между организациями, в том числе биржевая деятельность (за исключением банковской и страховой деятельности)	4	04.000	555	1 021,14	566 732,70

№ пп	Местоположение ЗУ	Район	Кадастровый номер ЗУ	Категория земель	Разрешенное использование по документу	Код вида разрешенного использования (в соответствии с классификатором видов разрешенного использования земельных участков)	Вид использования объектов недвижимости	Площадь	УПКС	КС
26619	Республика Северная Осетия - Алания, муниципальный район Моздокский, сельское поселение Луковское, ст-ца Луковская, ул. Усанова, 13д	Моздокский	15:01:2602005:333	003002000000 Земли населенных пунктов	Магазины	4	04.040	401	1 021,14	409 477,14
26620	Республика Северная Осетия - Алания, муниципальный район Моздокский, сельское поселение Луковское, ст-ца Луковская, ул. Усанова, земельный участок 13 г	Моздокский	15:01:2602005:335	003002000000 Земли населенных пунктов	"Образование и просвещение, с целью размещения объектов капитального строительства, предназначенных для воспитания, образования и просвещения"	3	03.050	165	500,75	82 623,75
26621	Северная Осетия - Алания респ, р-н Моздокский, ст Луковская, ул. Вокзальная, 12-а	Моздокский	15:01:2602005:34	003002000000 Земли населенных пунктов	Для садоводства или огородничества	13	13.011	739	53,04	39 196,56
26622	Республика Северная Осетия - Алания, муниципальный район Моздокский, сельское поселение Луковское, ст-ца Луковская, ул. Усанова, земельный участок 13б	Моздокский	15:01:2602005:35	003002000000 Земли населенных пунктов	Земельные участки, предназначенные для размещения объектов торговли, общественного питания и бытового обслуживания (земельный участок, предназначенный для эксплуатации автомобильной мойки)	4	04.098	270	1 244,57	336 033,90
26623	Респ. Северная Осетия - Алания, р-н Моздокский, ст-ца Луковская, ул. Вокзальная, дом 4	Моздокский	15:01:2602005:36	003002000000 Земли населенных пунктов	Для ведения личного подсобного хозяйства	13	02.020	871	392,75	342 085,25
26624	Респ. Северная Осетия - Алания, р-н Моздокский, ст Луковская, ул. Вокзальная, 2"а"	Моздокский	15:01:2602005:37	003002000000 Земли населенных пунктов	Земельные участки, предназначенные для размещения объектов торговли, общественного питания и бытового обслуживания (земельный участок, предназначенный для эксплуатации магазина)	4	04.040	559	1 021,14	570 817,26
26625	Респ. Северная Осетия - Алания, р-н Моздокский, ст-ца Луковская, пер. Степной, дом 2	Моздокский	15:01:2602005:38	003002000000 Земли населенных пунктов	Земельные участки личных подсобных хозяйств (ведение личного подсобного хозяйства и эксплуатация жилого дома с хозпостройками)	13	02.020	887	392,75	348 369,25
26626	Респ. Северная Осетия - Алания, р-н Моздокский, ст-ца Луковская, пер. Степной, 12	Моздокский	15:01:2602005:39	003002000000 Земли населенных пунктов	земельные участки, предназначенные для размещения домов индивидуальной жилой застройки (земельный участок, предназначенный для ведения личного подсобного хозяйства и строительства жилого дома и хозяйственных построек)	13	02.020	640	392,75	251 360,00
26627	Северная Осетия - Алания респ, р-н Моздокский, ст-ца Луковская, ул Вокзальная, 8	Моздокский	15:01:2602005:4	003002000000 Земли населенных пунктов	Для ведения личного подсобного хозяйства	13	02.020	1 166	392,75	457 946,50
26628	Респ. Северная Осетия - Алания, р-н Моздокский, ст-ца Луковская, ул. Вокзальная, дом 2	Моздокский	15:01:2602005:42	003002000000 Земли населенных пунктов	Земельные участки, предназначенные для размещения объектов торговли, общественного питания и бытового обслуживания (земельный участок, предназначенный для эксплуатации магазина), земельные участки, предназначенные для размещения объектов торговли, общественного питания и бытового обслуживания (земельный участок, предназначенный для благоустройства прилегающей к магазину территории)	4	04.040	80	1 021,14	81 691,20
26629	Респ. Северная Осетия - Алания, р-н Моздокский, ст-ца Луковская, пер. Степной, дом 6	Моздокский	15:01:2602005:43	003002000000 Земли населенных пунктов	Для ведения личного подсобного хозяйства	13	02.020	894	392,75	351 118,50
26630	Северная Осетия - Алания респ, р-н Моздокский, ст-ца Луковская, ул Вокзальная, 6	Моздокский	15:01:2602005:44	003002000000 Земли населенных пунктов	Для ведения личного подсобного хозяйства	13	02.020	1 149	392,75	451 269,75
26631	Северная Осетия - Алания респ, р-н Моздокский, ст-ца Луковская, ул Усанова, 13	Моздокский	15:01:2602005:45	003002000000 Земли населенных пунктов	земельные участки, предназначенные для размещения объектов торговли, общественного питания и бытового обслуживания (земельный участок, предназначенный для эксплуатации хлебозавода)	6	06.040	190	553,14	105 096,60

№ пп	Местоположение ЗУ	Район	Кадастровый номер ЗУ	Категория земель	Разрешенное использование по документу	Код вида разрешенного использования (в соответствии с классификатором видов разрешенного использования земельных участков)	Вид использования объектов недвижимости	Площадь	УПКС	КС
26632	Северная Осетия - Алания респ, р-н Моздокский, ст Луковская, ул Усанова, 13	Моздокский	15:01:2602005:46	003002000000 Земли населенных пунктов	земельные участки, предназначенные для разработки полезных ископаемых, размещения железнодорожных путей, автомобильных дорог, искусственно созданных внутренних водных путей, причалов, пристаней, полос отвода железных и автомобильных дорог, водных путей, трубопроводов, кабельных, радиорелейных и воздушных линий связи и линий радиофикации, воздушных линий электропередачи конструктивных элементов и сооружений, объектов, необходимых для эксплуатации, содержания, строительства, реконструкции, ремонта, развития наземных и подземных зданий, строений и сооружений, устройств транспорта, энергетики и связи, размещение наземных сооружений и инфраструктуры спутниковой связи, объектов космической деятельности, обороны, безопасности (земельный участок, предназначенный для эксплуатации трансформаторной подстанции)	6	03.012	51	402,57	20 531,07
26633	Северная Осетия - Алания респ, р-н Моздокский, ст-ца Луковская ул Усанова, 13	Моздокский	15:01:2602005:47	003002000000 Земли населенных пунктов	Земельные участки, предназначенные для размещения объектов торговли, общественного питания и бытового обслуживания (земельный участок, предназначенный для эксплуатации хлебозавод)	6	06.040	6 908	553,14	3 821 091,12
26634	Северная Осетия - Алания респ, р-н Моздокский, ст. Луковская, ул. Степная, 16	Моздокский	15:01:2602005:48	003002000000 Земли населенных пунктов	Для ведения личного подсобного хозяйства	13	02.020	491	392,75	192 840,25
26635	Северная Осетия - Алания респ, р-н Моздокский, ст-ца Луковская, ул. Степная, 26 "а"	Моздокский	15:01:2602005:49	003002000000 Земли населенных пунктов	"Жилая застройка". "Для ведения личного подсобного хозяйства (приусадебный земельный участок)". размещение жилого дома, указанного в описании вида разрешенного использования с кодом 2.1; производство сельскохозяйственной продукции; размещение гаража и иных вспомогательных сооружений; содержание сельскохозяйственных животных (код 2.2)	13	02.020	1 700	392,75	667 675,00
26636	Респ. Северная Осетия - Алания, р-н Моздокский, ст-ца Луковская, ул. Степная, дом 18	Моздокский	15:01:2602005:5	003002000000 Земли населенных пунктов	Земельные участки, предназначенные для размещения домов индивидуальной жилой застройки (земельный участок, предназначенный для ведения личного подсобного хозяйства и эксплуатации жилого дома и хозяйственных построек)	13	02.020	392	392,75	153 958,00
26637	Респ. Северная Осетия - Алания, р-н Моздокский, ст-ца Луковская, ул. Вокзальная, дом 20	Моздокский	15:01:2602005:6	003002000000 Земли населенных пунктов	Земельные участки личных подсобных хозяйств (ведение личного подсобного хозяйства и эксплуатация жилого дома с хозпостройками)	13	02.020	1 107	392,75	434 774,25
26638	Северная Осетия - Алания респ, р-н Моздокский, ст Луковская, ул. Усанова, № 11"а"	Моздокский	15:01:2602005:7	003002000000 Земли населенных пунктов	Земельные участки, предназначенные для размещения объектов торговли, общественного питания и бытового обслуживания (земельный участок, предназначенный для эксплуатации капитального здания магазина)	4	04.040	100	1 021,14	102 114,00
26639	Респ. Северная Осетия - Алания, р-н Моздокский, ст-ца Луковская, ул. Вокзальная, дом 2е	Моздокский	15:01:2602005:8	003002000000 Земли населенных пунктов	Для ведения личного подсобного хозяйства	13	02.020	1 150	392,75	451 662,50
26640	Респ. Северная Осетия - Алания, р-н Моздокский, ст-ца Луковская, ул. Степная, дом 24	Моздокский	15:01:2602005:9	003002000000 Земли населенных пунктов	для ведения личного подсобного хозяйства	13	02.020	1 044	392,75	410 031,00
26641	Респ. Северная Осетия - Алания, р-н Моздокский, ст-ца Луковская, ул. Пригородная, дом 4	Моздокский	15:01:2602006:1	003002000000 Земли населенных пунктов	Для ведения личного подсобного хозяйства	13	02.020	676	392,75	265 499,00
26642	Респ. Северная Осетия - Алания, р-н Моздокский, ст-ца Луковская, ул. Вокзальная, дом 11	Моздокский	15:01:2602006:10	003002000000 Земли населенных пунктов	земельные участки, предназначенные для размещения индивидуальных жилых домов (земельный участок, предназначенный для ведения личного подсобного хозяйства и эксплуатации жилого дома и хозяйственных построек)	13	02.020	677	392,75	265 891,75
26643	Респ. Северная Осетия - Алания, р-н Моздокский, ст-ца Луковская, ул. Вокзальная, дом 13	Моздокский	15:01:2602006:11	003002000000 Земли населенных пунктов	Для ведения личного подсобного хозяйства	13	02.020	674	392,75	264 713,50
26644	Респ. Северная Осетия - Алания, р-н Моздокский, ст-ца Луковская, ул. Пригородная, дом 8	Моздокский	15:01:2602006:12	003002000000 Земли населенных пунктов	Земельные участки личных подсобных хозяйств (ведение личного подсобного хозяйства и эксплуатация жилого дома с хозпостройками)	13	02.020	648	392,75	254 502,00

№ пп	Местоположение ЗУ	Район	Кадастровый номер ЗУ	Категория земель	Разрешенное использование по документу	Код вида разрешенного использования (в соответствии с классификатором видов разрешенного использования земельных участков)	Вид использования объектов недвижимости	Площадь	УПКС	КС
26645	Респ. Северная Осетия - Алания, р-н Моздокский, ст-ца Луковская ул. Пригородная, дом 10	Моздокский	15:01:2602006:13	003002000000 Земли населенных пунктов	земельные участки, предназначенные для размещения домов индивидуальной жилой застройки (земельный участок, предназначенный для ведения личного подсобного хозяйства и эксплуатации жилого дома и хозяйственных построек)	13	02.020	925	392,75	363 293,75
26646	Северная Осетия - Алания респ, р-н Моздокский, ст-ца Луковская ул Пригородная 12	Моздокский	15:01:2602006:14	003002000000 Земли населенных пунктов	Для ведения личного подсобного хозяйства	13	02.020	500	392,75	196 375,00
26647	Республика Северная Осетия - Алания, Моздокский р-н, ст-ца Луковская, ул. Пригородная, д. 2	Моздокский	15:01:2602006:157	003002000000 Земли населенных пунктов	Объекты дорожного сервиса, размещение зданий и сооружений дорожного сервиса	4	04.099	1 260	1 244,57	1 568 158,20
26648	Респ. Северная Осетия - Алания, р-н Моздокский, ст-ца Луковская, ул. Вокзальная, дом 3	Моздокский	15:01:2602006:2	003002000000 Земли населенных пунктов	Для ведения личного подсобного хозяйства	13	02.020	600	392,75	235 650,00
26649	Респ. Северная Осетия - Алания, р-н Моздокский, ст-ца Луковская, ул. Пригородная, дом 6	Моздокский	15:01:2602006:3	003002000000 Земли населенных пунктов	Для ведения личного подсобного хозяйства	13	02.020	734	392,75	288 278,50
26650	Респ. Северная Осетия - Алания, р-н Моздокский, ст-ца Луковская, ул. Пригородная, дом 14	Моздокский	15:01:2602006:5	003002000000 Земли населенных пунктов	Для ведения личного подсобного хозяйства	13	02.020	337	392,75	132 356,75
26651	Респ. Северная Осетия - Алания, р-н Моздокский, ст-ца Луковская, ул. Вокзальная, дом 5	Моздокский	15:01:2602006:7	003002000000 Земли населенных пунктов	Под земельные участки личных подсобных хозяйств (ведение личного подсобного хозяйства и эксплуатация жилого дома с хозпостройками)	13	02.020	527	392,75	206 979,25
26652	Респ. Северная Осетия - Алания, р-н Моздокский, ст-ца Луковская, ул. Вокзальная, дом 7	Моздокский	15:01:2602006:8	003002000000 Земли населенных пунктов	Для ведения личного подсобного хозяйства	13	02.020	466	392,75	183 021,50
26653	Респ. Северная Осетия - Алания, р-н Моздокский, ст-ца Луковская, ул. Вокзальная, дом 9	Моздокский	15:01:2602006:9	003002000000 Земли населенных пунктов	Для ведения личного подсобного хозяйства	13	02.020	519	392,75	203 837,25
26654	Респ. Северная Осетия - Алания, р-н Моздокский, г. Моздок, ст-ца Луковская, ул. Пригородная, дом 34	Моздокский	15:01:2602007:1	003002000000 Земли населенных пунктов	Земельные участки, предназначенные для размещения домов индивидуальной жилой застройки (земельный участок, предназначенный для ведения личного подсобного хозяйства и эксплуатации жилого дома и хозпостроек)	13	02.020	622	392,75	244 290,50
26655	Республика Северная Осетия - Алания, Моздокский район, ст. Луковская, ул. Степная, 12	Моздокский	15:01:2602007:11	003002000000 Земли населенных пунктов	Для ведения личного подсобного хозяйства	13	02.020	493	392,75	193 625,75
26656	Респ. Северная Осетия - Алания, р-н Моздокский, ст-ца Луковская, ул. Степная, 6	Моздокский	15:01:2602007:12	003002000000 Земли населенных пунктов	Для ведения личного подсобного хозяйства	13	02.020	478	392,75	187 734,50
26657	Респ. Северная Осетия - Алания, р-н Моздокский, ст-ца Луковская, ул. Степная, дом 8	Моздокский	15:01:2602007:13	003002000000 Земли населенных пунктов	земельные участки, предназначенные для размещения индивидуальных жилых домов (земельный участок, предназначенный для ведения личного подсобного хозяйства и эксплуатации жилого дома и хозяйственных построек)	13	02.020	522	392,75	205 015,50
26658	Респ. Северная Осетия - Алания, р-н Моздокский, ст-ца Луковская, ул. Степная, дом 14	Моздокский	15:01:2602007:14	003002000000 Земли населенных пунктов	Земельные участки личных подсобных хозяйств (ведение личного подсобного хозяйства и эксплуатация жилого дома с хозпостройками)	13	02.020	554	392,75	217 583,50
26659	Респ. Северная Осетия - Алания, р-н Моздокский, ст-ца Луковская, ул. Вокзальная, дом 19	Моздокский	15:01:2602007:16	003002000000 Земли населенных пунктов	Для ведения личного подсобного хозяйства	13	02.020	680	392,75	267 070,00
26660	Респ. Северная Осетия - Алания, р-н Моздокский, ст-ца Луковская, ул. Пригородная, 18	Моздокский	15:01:2602007:17	003002000000 Земли населенных пунктов	Для ведения личного подсобного хозяйства	13	02.020	834	392,75	327 553,50
26661	Российская Федерация, Республика Северная Осетия-Алания, Моздокский муниципальный район, Луковское сельское поселение, ст. Луковская, ул. Степная, 14а	Моздокский	15:01:2602007:179	003002000000 Земли населенных пунктов	"Предпринимательство", "Магазины", размещение объектов капитального строительства, предназначенных для продажи товаров, торговая площадь которых составляет до 5000 кв. м	4	04.040	38	1 021,14	38 803,32
26662	Респ. Северная Осетия - Алания, р-н Моздокский, ст-ца Луковская, ул. Пригородная, дом 20	Моздокский	15:01:2602007:18	003002000000 Земли населенных пунктов	Для ведения личного подсобного хозяйства	13	02.020	600	392,75	235 650,00
26663	Респ. Северная Осетия - Алания, р-н Моздокский, ст. Луковская, ул. Пригородная, 22	Моздокский	15:01:2602007:19	003002000000 Земли населенных пунктов	Для ведения личного подсобного хозяйства	13	02.020	600	392,75	235 650,00
26664	Респ. Северная Осетия - Алания, р-н Моздокский, ст-ца Луковская, ул. Вокзальная, дом 31	Моздокский	15:01:2602007:2	003002000000 Земли населенных пунктов	земельные участки, предназначенные для размещения домов индивидуальной жилой застройки (земельный участок, предназначенный для ведения личного подсобного хозяйства и эксплуатации жилого дома и хозпостроек)	13	02.020	967	392,75	379 789,25
26665	Респ. Северная Осетия - Алания, р-н Моздокский, ст-ца Луковская, ул. Пригородная, дом 24	Моздокский	15:01:2602007:20	003002000000 Земли населенных пунктов	Для ведения личного подсобного хозяйства	13	02.020	518	392,75	203 444,50
26666	Респ. Северная Осетия - Алания, р-н Моздокский, ст-ца Луковская, ул. Пригородная, дом 26	Моздокский	15:01:2602007:21	003002000000 Земли населенных пунктов	земельные участки личных подсобных хозяйств (ведение личного подсобного хозяйства и эксплуатация жилого дома с хозпостройками)	13	02.020	620	392,75	243 505,00
26667	Респ. Северная Осетия - Алания, р-н Моздокский, ст. Луковская, ул. Пригородная, 28	Моздокский	15:01:2602007:22	003002000000 Земли населенных пунктов	Для ведения личного подсобного хозяйства	13	02.020	781	392,75	306 737,75
26668	Республика Северная Осетия - Алания, Моздокский район, ст. Луковская, ул. Пригородная, 30	Моздокский	15:01:2602007:23	003002000000 Земли населенных пунктов	ля ведения личного подсобного хозяйства	13	02.020	600	392,75	235 650,00
26669	Респ. Северная Осетия - Алания, р-н Моздокский, ст-ца Луковская, ул. Пригородная, дом 32	Моздокский	15:01:2602007:24	003002000000 Земли населенных пунктов	Для ведения личного подсобного хозяйства	13	02.020	680	392,75	267 070,00
26670	Республика Северная Осетия-Алания, р-н Моздокский, ст-ца Луковская, ул Пригородная, 36	Моздокский	15:01:2602007:25	003002000000 Земли населенных пунктов	Для ведения личного подсобного хозяйства	13	02.020	573	392,75	225 045,75
26671	Респ. Северная Осетия - Алания, р-н Моздокский, ст-ца Луковская, ул. Пригородная, дом 38	Моздокский	15:01:2602007:26	003002000000 Земли населенных пунктов	Для ведения личного подсобного хозяйства	13	02.020	711	392,75	279 245,25

№ пп	Местоположение ЗУ	Район	Кадастровый номер ЗУ	Категория земель	Разрешенное использование по документу	Код вида разрешенного использования (в соответствии с классификатором видов разрешенного использования земельных участков)	Вид использования объектов недвижимости	Площадь	УПКС	КС
26672	Респ. Северная Осетия - Алания, р-н Моздокский, ст-ца Луковская, ул. Степная, дом 4	Моздокский	15:01:2602007:27	003002000000 Земли населенных пунктов	Для ведения личного подсобного хозяйства	13	02.020	500	392,75	196 375,00
26673	Республика Северная Осетия - Алания, Моздокский район, ст. Луковская, ул. Степная, 10	Моздокский	15:01:2602007:28	003002000000 Земли населенных пунктов	Для ведения личного подсобного хозяйства	13	02.020	300	392,75	117 825,00
26674	Респ. Северная Осетия - Алания, р-н Моздокский, ст-ца Луковская, ул. Степная, дом 16 "а"	Моздокский	15:01:2602007:29	003002000000 Земли населенных пунктов	земельные участки личных подсобных хозяйств (ведение личного подсобного хозяйства и эксплуатация жилого дома с хозяйственными постройками)	13	02.020	622	392,75	244 290,50
26675	Респ. Северная Осетия - Алания, р-н Моздокский, ст-ца Луковская, ул. Вокзальная, дом 29	Моздокский	15:01:2602007:3	003002000000 Земли населенных пунктов	земельные участки индивидуальной жилой застройки (ведение личного подсобного хозяйства и эксплуатация жилого дома и хозпостроек)	13	02.020	704	392,75	276 496,00
26676	Респ. Северная Осетия - Алания, р-н Моздокский, ст-ца Луковская, ул. Степная, дом 10	Моздокский	15:01:2602007:30	003002000000 Земли населенных пунктов	Расширение территории, выделенной для ведения личного подсобного хозяйства	13	02.020	14	392,75	5 498,50
26677	Респ. Северная Осетия - Алания, р-н Моздокский, ст-ца Луковская, ул. Пригородная, дом 40	Моздокский	15:01:2602007:32	003002000000 Земли населенных пунктов	земельные участки, предназначенные для размещения индивидуальных жилых домов (земельный участок, предназначенный для ведения личного подсобного хозяйства и эксплуатации жилого дома и хозяйственных построек)	13	02.020	588	392,75	230 937,00
26678	Республика Северная Осетия-Алания, р-н Моздокский, ст-ца Луковская, ул Вокзальная, д 27	Моздокский	15:01:2602007:4	003002000000 Земли населенных пунктов	Для ведения личного подсобного хозяйства	13	02.020	597	392,75	234 471,75
26679	Северная Осетия - Алания респ, р-н Моздокский, ст-ца Луковская, ул Вокзальная, 23	Моздокский	15:01:2602007:5	003002000000 Земли населенных пунктов	Для ведения личного подсобного хозяйства	13	02.020	828	392,75	325 197,00
26680	Респ. Северная Осетия - Алания, р-н Моздокский, ст-ца Луковская, ул. Вокзальная, дом 17	Моздокский	15:01:2602007:6	003002000000 Земли населенных пунктов	Для ведения личного подсобного хозяйства	13	02.020	533	392,75	209 335,75
26681	Респ. Северная Осетия - Алания, р-н Моздокский, ст-ца Луковская, ул. Вокзальная, дом 21	Моздокский	15:01:2602007:7	003002000000 Земли населенных пунктов	Для ведения личного подсобного хозяйства	13	02.020	630	392,75	247 432,50
26682	Респ. Северная Осетия - Алания, р-н Моздокский, ст-ца Луковская, ул. Вокзальная, дом 25	Моздокский	15:01:2602007:8	003002000000 Земли населенных пунктов	Земельные участки, предназначенные для размещения домов индивидуальной жилой застройки (земельный участок, предназначенный для ведения личного подсобного хозяйства и эксплуатации жилого дома и хозяйственных построек)	13	02.020	1 414	392,75	555 348,50
26683	Респ. Северная Осетия - Алания, р-н Моздокский, ст-ца Луковская, ул. Вокзальная, дом 17 "а"	Моздокский	15:01:2602007:9	003002000000 Земли населенных пунктов	Для ведения личного подсобного хозяйства	13	02.020	591	392,75	232 115,25
26684	Респ. Северная Осетия - Алания, р-н Моздокский, ст-ца Луковская, ул. Усанова, 52	Моздокский	15:01:2602008:1	003002000000 Земли населенных пунктов	Для производственных нужд	6	06.000	20 518	553,14	11 349 326,52
26685	Респ. Северная Осетия - Алания, р-н Моздокский, ст-ца Луковская, ул. Степная, 46	Моздокский	15:01:2602008:10	003002000000 Земли населенных пунктов	Для ведения личного подсобного хозяйства	13	02.020	855	392,75	335 801,25
26686	Респ. Северная Осетия - Алания, р-н Моздокский, ст-ца Луковская, ул. Степная, дом 48	Моздокский	15:01:2602008:11	003002000000 Земли населенных пунктов	Земельные участки личных подсобных хозяйств (ведение личного подсобного хозяйства и эксплуатация жилого дома с хозпостройками)	13	02.020	1 048	392,75	411 602,00
26687	Респ. Северная Осетия - Алания, р-н Моздокский, ст-ца Луковская, ул. Прогонная 1	Моздокский	15:01:2602008:12	003002000000 Земли населенных пунктов	Для ведения личного подсобного хозяйства	13	02.020	1 039	392,75	408 067,25
26688	Респ. Северная Осетия - Алания, р-н Моздокский, ст-ца Луковская, ул. Степная, 30	Моздокский	15:01:2602008:13	003002000000 Земли населенных пунктов	Коммунальное обслуживание	6	03.012	14	402,57	5 635,98
26689	Российская Федерация, Республика Северная Осетия - Алания, р-н Моздокский, ст-ца Луковская, ул. Степная, 30	Моздокский	15:01:2602008:14	003002000000 Земли населенных пунктов	Для ведения личного подсобного хозяйства	13	02.020	568	392,75	223 082,00
26690	Республика Северная Осетия-Алания, р-н Моздокский, ст-ца Луковская, ул Степная, 36	Моздокский	15:01:2602008:149	003002000000 Земли населенных пунктов	Земельные участки, предназначенные для размещения индивидуальных жилых домов (земельный участок предназначенный для ведения личного подсобного хозяйства и эксплуатации жилого дома и хозяйственных построек)	13	02.020	826	392,75	324 411,50
26691	Российская Федерация, Республика Северная Осетия-Алания, р-н Моздокский, ст-ца Луковская, ул Степная, 36 а	Моздокский	15:01:2602008:150	003002000000 Земли населенных пунктов	Земельные участки, предназначенные для размещения индивидуальных жилых домов (земельный участок предназначенный для ведения личного подсобного хозяйства и эксплуатации жилого дома и хозяйственных построек)	13	02.020	677	392,75	265 891,75
26692	Респ. Северная Осетия - Алания, р-н Моздокский, г. Моздок, ст-ца Луковская, ул. Степная, дом 38	Моздокский	15:01:2602008:2	003002000000 Земли населенных пунктов	Для ведения личного подсобного хозяйства	13	02.020	654	392,75	256 858,50
26693	Республика Северная Осетия-Алания, р-н Моздокский, ст-ца Луковская, ул. Прогонная, 5	Моздокский	15:01:2602008:25	003002000000 Земли населенных пунктов	Для ведения личного подсобного хозяйства	13	02.020	600	392,75	235 650,00
26694	Российская Федерация, Республика Северная Осетия - Алания, р-н Моздокский, ст-ца Луковская, ул. Степная, 32	Моздокский	15:01:2602008:3	003002000000 Земли населенных пунктов	Для ведения личного подсобного хозяйства	13	02.020	687	392,75	269 819,25
26695	Респ. Северная Осетия - Алания, р-н Моздокский, ст-ца Луковская, ул. Степная, дом 40	Моздокский	15:01:2602008:5	003002000000 Земли населенных пунктов	Для ведения личного подсобного хозяйства	13	02.020	700	392,75	274 925,00
26696	Респ. Северная Осетия - Алания, р-н Моздокский, ст-ца Луковская, ул. Степная, дом 50	Моздокский	15:01:2602008:6	003002000000 Земли населенных пунктов	ведение личного подсобного хозяйства	13	02.020	1 170	392,75	459 517,50
26697	Респ. Северная Осетия - Алания, р-н Моздокский, ст-ца Луковская, ул. Степная, дом 34	Моздокский	15:01:2602008:7	003002000000 Земли населенных пунктов	Для ведения личного подсобного хозяйства	13	02.020	600	392,75	235 650,00
26698	Респ. Северная Осетия - Алания, р-н Моздокский, ст-ца Луковская, ул. Степная, 42	Моздокский	15:01:2602008:8	003002000000 Земли населенных пунктов	Для ведения личного подсобного хозяйства	13	02.020	960	392,75	377 040,00
26699	Респ. Северная Осетия - Алания, р-н Моздокский, ст-ца Луковская, ул. Степная, 44	Моздокский	15:01:2602008:9	003002000000 Земли населенных пунктов	Для ведения личного подсобного хозяйства	13	02.020	1 200	392,75	471 300,00
26700	Респ. Северная Осетия - Алания, р-н Моздокский, ст-ца Луковская, ул. Шорса, дом 52	Моздокский	15:01:2602009:1	003002000000 Земли населенных пунктов	Для ведения личного подсобного хозяйства	13	02.020	520	392,75	204 230,00
26701	Российская Федерация, Республика Северная Осетия - Алания, р-н Моздокский, ст-ца Луковская, ул. Степная, 43	Моздокский	15:01:2602009:10	003002000000 Земли населенных пунктов	Для ведения личного подсобного хозяйства	13	02.020	600	392,75	235 650,00

№ пп	Местоположение ЗУ	Район	Кадастровый номер ЗУ	Категория земель	Разрешенное использование по документу	Код вида разрешенного использования (в соответствии с классификатором видов разрешенного использования земельных участков)	Вид использования объектов недвижимости	Площадь	УПКС	КС
26702	Респ. Северная Осетия - Алания, р-н Моздокский, ст-ца Луковская, ул. Степная, дом 45	Моздокский	15:01:2602009:11	0030020000000 Земли населенных пунктов	для ведения личного подсобного хозяйства	13	02.020	779	392,75	305 952,25
26703	Респ. Северная Осетия - Алания, р-н Моздокский, ст-ца Луковская, ул. Степная, дом 47	Моздокский	15:01:2602009:12	0030020000000 Земли населенных пунктов	Для ведения личного подсобного хозяйства	13	02.020	1 427	392,75	560 454,25
26704	Республика Северная Осетия-Алания, р-н Моздокский, ст-ца Луковская, ул Степная, д 49	Моздокский	15:01:2602009:13	0030020000000 Земли населенных пунктов	земельные участки личных подсобных хозяйств (ведение личного подсобного хозяйства и эксплуатация жилого дома с хозпостройками)	13	02.020	1 042	392,75	409 245,50
26705	Респ. Северная Осетия - Алания, р-н Моздокский, ст-ца Луковская, ул. Степная, дом 51	Моздокский	15:01:2602009:14	0030020000000 Земли населенных пунктов	Для ведения личного подсобного хозяйства	13	02.020	1 087	392,75	426 919,25
26706	Респ. Северная Осетия - Алания, р-н Моздокский, ст-ца Луковская, ул. Степная, дом 55	Моздокский	15:01:2602009:15	0030020000000 Земли населенных пунктов	Для ведения личного подсобного хозяйства	13	02.020	793	392,75	311 450,75
26707	Респ. Северная Осетия - Алания, р-н Моздокский, ст-ца Луковская, ул. Степная, дом 61	Моздокский	15:01:2602009:16	0030020000000 Земли населенных пунктов	Для ведения личного подсобного хозяйства	13	02.020	359	392,75	140 997,25
26708	Респ. Северная Осетия - Алания, р-н Моздокский, ст-ца Луковская, ул. Щорса, дом 50	Моздокский	15:01:2602009:17	0030020000000 Земли населенных пунктов	Для ведения личного подсобного хозяйства	13	02.020	800	392,75	314 200,00
26709	Республика Северная Осетия - Алания, р-н Моздокский, ст-ца Луковская, ул Щорса,54	Моздокский	15:01:2602009:18	0030020000000 Земли населенных пунктов	Для ведения личного подсобного хозяйства	13	02.020	893	392,75	350 725,75
26710	Республика Северная Осетия - Алания, Моздокский район, ст. Луковская, ул. Щорса, 56	Моздокский	15:01:2602009:19	0030020000000 Земли населенных пунктов	Для ведения личного подсобного хозяйства	13	02.020	810	392,75	318 127,50
26711	Респ. Северная Осетия - Алания, р-н Моздокский, ст-ца Луковская, ул. Щорса, дом 48	Моздокский	15:01:2602009:2	0030020000000 Земли населенных пунктов	Для ведения личного подсобного хозяйства	13	02.020	1 235	392,75	485 046,25
26712	Респ. Северная Осетия - Алания, р-н Моздокский, ст-ца Луковская, ул. Щорса, дом 58	Моздокский	15:01:2602009:20	0030020000000 Земли населенных пунктов	ведение личного подсобного хозяйства	13	02.020	621	392,75	243 897,75
26713	Северная Осетия - Алания респ. р-н Моздокский, ст-ца Луковская, ул. Щорса, 60	Моздокский	15:01:2602009:21	0030020000000 Земли населенных пунктов	Для ведения личного подсобного хозяйства	13	02.020	765	392,75	300 453,75
26714	Респ. Северная Осетия - Алания, р-н Моздокский, ст-ца Луковская, ул. Щорса, дом 62	Моздокский	15:01:2602009:22	0030020000000 Земли населенных пунктов	для ведения личного подсобного хозяйства и эксплуатации жилого дома и хозяйственных построек)	13	02.020	646	392,75	253 716,50
26715	Респ. Северная Осетия - Алания, р-н Моздокский, ст-ца Луковская, ул. Щорса, дом 66	Моздокский	15:01:2602009:23	0030020000000 Земли населенных пунктов	Для ведения личного подсобного хозяйства	13	02.020	600	392,75	235 650,00
26716	Респ. Северная Осетия - Алания, р-н Моздокский, ст-ца Луковская, ул. Щорса, дом 68	Моздокский	15:01:2602009:24	0030020000000 Земли населенных пунктов	Для ведения личного подсобного хозяйства	13	02.020	556	392,75	218 369,00
26717	Респ. Северная Осетия - Алания, р-н Моздокский, ст-ца Луковская, ул. Прогонная, дом 7	Моздокский	15:01:2602009:26	0030020000000 Земли населенных пунктов	Для ведения личного подсобного хозяйства	13	02.020	638	392,75	250 574,50
26718	Респ. Северная Осетия - Алания, р-н Моздокский, ст-ца Луковская, ул. Прогонная, дом 9	Моздокский	15:01:2602009:27	0030020000000 Земли населенных пунктов	Для ведения личного подсобного хозяйства	13	02.020	607	392,75	238 399,25
26719	Респ. Северная Осетия - Алания, р-н Моздокский, ст. Луковская, ул. Усанова, 54	Моздокский	15:01:2602009:28	0030020000000 Земли населенных пунктов	Магазины. предназначенного для строительства магазина	4	04.040	600	1 021,14	612 684,00
26720	Респ. Северная Осетия - Алания, р-н Моздокский, ст-ца Луковская, ул. Усанова, № 56 "а"	Моздокский	15:01:2602009:29	0030020000000 Земли населенных пунктов	Для ведения личного подсобного хозяйства	13	02.020	600	392,75	235 650,00
26721	Респ. Северная Осетия - Алания, р-н Моздокский, ст-ца Луковская, ул. Щорса, дом 64	Моздокский	15:01:2602009:3	0030020000000 Земли населенных пунктов	Для ведения личного подсобного хозяйства	13	02.020	1 205	392,75	473 263,75
26722	Респ. Северная Осетия - Алания, р-н Моздокский, ст-ца Луковская, ул. Степная, дом 57	Моздокский	15:01:2602009:4	0030020000000 Земли населенных пунктов	Для ведения личного подсобного хозяйства	13	02.020	1 022	392,75	401 390,50
26723	Респ. Северная Осетия - Алания, р-н Моздокский, ст-ца Луковская, ул. Степная, дом 59	Моздокский	15:01:2602009:5	0030020000000 Земли населенных пунктов	ведение личного подсобного хозяйства и эксплуатация жилого дома с хозпостройками	13	02.020	523	392,75	205 408,25
26724	Респ. Северная Осетия - Алания, р-н Моздокский, ст-ца Луковская, ул. Степная, дом 59"а"	Моздокский	15:01:2602009:6	0030020000000 Земли населенных пунктов	Земельные участки личных подсобных хозяйств (ведение личного подсобного хозяйства и эксплуатация жилого дома с хозяйственными постройками)	13	02.020	387	392,75	151 994,25
26725	Республика Северная Осетия-Алания, р-н Моздокский, ст.Луковская, ул. Щорса, 70 "а"	Моздокский	15:01:2602009:61	0030020000000 Земли населенных пунктов	Земельные участки, предназначенные для размещения домов индивидуальной жилой застройки (земельный участок, предназначенный для ведения личного подсобного хозяйства и эксплуатации жилого дома и хозяйственных построек)	13	02.020	612	392,75	240 363,00
26726	Республика Северная Осетия-Алания, р-н Моздокский, ст. Луковская, ул Щорса, 70 "а"	Моздокский	15:01:2602009:62	0030020000000 Земли населенных пунктов	земельные участки, предназначенные для размещения домов индивидуальной жилой застройки (земельный участок, предназначенный для ведения личного подсобного хозяйства и эксплуатации жилого дома и хозяйственных построек)	13	02.020	828	392,75	325 197,00
26727	Респ. Северная Осетия - Алания, р-н Моздокский, ст-ца Луковская, ул. Степная, дом 53	Моздокский	15:01:2602009:7	0030020000000 Земли населенных пунктов	Земельные участки личных подсобных хозяйств (ведение личного подсобного хозяйства и эксплуатация жилого дома с хозпостройками)	13	02.020	769	392,75	302 024,75
26728	Респ. Северная Осетия - Алания, р-н Моздокский, ст-ца Луковская, ул. Усанова, дом 28	Моздокский	15:01:2602009:8	0030020000000 Земли населенных пунктов	Для ведения личного подсобного хозяйства	13	02.020	600	392,75	235 650,00
26729	Российская Федерация, Республика Северная Осетия - Алания, р-н Моздокский, ст-ца Луковская, ул. Степная, 41	Моздокский	15:01:2602009:9	0030020000000 Земли населенных пунктов	земельные участки, предназначенные для размещения индивидуальных жилых домов (земельный участок, предназначенный для ведения личного подсобного хозяйства и эксплуатации жилого дома и хозяйственных построек)	13	02.020	712	392,75	279 638,00
26730	Республика Северная Осетия-Алания, р-н Моздокский, ст-ца Луковская, ул Степная, 20	Моздокский	15:01:2602010:1	0030020000000 Земли населенных пунктов	Для ведения личного подсобного хозяйства	13	02.020	655	392,75	257 251,25

№ пп	Местоположение ЗУ	Район	Кадастровый номер ЗУ	Категория земель	Разрешенное использование по документу	Код вида разрешенного использования (в соответствии с классификатором видов разрешенного использования земельных участков)	Вид использования объектов недвижимости	Площадь	УПКС	КС
26731	Респ. Северная Осетия - Алания, р-н Моздокский, ст-ца Луковская, ул. Вокзальная, дом 22	Моздокский	15:01:2602010:10	003002000000 Земли населенных пунктов	Земельные участки личных подсобных хозяйств (ведение личного подсобного хозяйства и эксплуатация жилого дома с хозпостройками)	13	02-020	564	392,75	221 511,00
26732	Респ. Северная Осетия - Алания, р-н Моздокский, ст-ца Луковская, ул. Степная, дом 19	Моздокский	15:01:2602010:11	003002000000 Земли населенных пунктов	Земельные участки, предназначенные для размещения домов индивидуальной жилой застройки (земельный участок, предназначенный для ведения личного подсобного хозяйства и эксплуатации жилого дома и хозпостроек)	13	02-020	611	392,75	239 970,25
26733	Респ. Северная Осетия - Алания, р-н Моздокский, ст-ца Луковская, ул. Степная, дом 21	Моздокский	15:01:2602010:12	003002000000 Земли населенных пунктов	Для ведения личного подсобного хозяйства	13	02-020	539	392,75	211 692,25
26734	Респ. Северная Осетия - Алания, р-н Моздокский, ст-ца Луковская, ул. Степная, дом 27	Моздокский	15:01:2602010:13	003002000000 Земли населенных пунктов	Земельные участки личных подсобных хозяйств (ведение личного подсобного хозяйства и эксплуатация жилого дома с хозпостройками)	13	02-020	529	392,75	207 764,75
26735	Респ. Северная Осетия - Алания, р-н Моздокский, ст-ца Луковская, ул. Степная, дом 29	Моздокский	15:01:2602010:14	003002000000 Земли населенных пунктов	Для ведения личного подсобного хозяйства	13	02-020	531	392,75	208 550,25
26736	Респ. Северная Осетия - Алания, р-н Моздокский, ст-ца Луковская, ул. Степная, дом 31	Моздокский	15:01:2602010:15	003002000000 Земли населенных пунктов	Для ведения личного подсобного хозяйства	13	02-020	846	392,75	332 266,50
26737	Респ. Северная Осетия - Алания, р-н Моздокский, ст-ца Луковская, ул. Степная, дом 35	Моздокский	15:01:2602010:16	003002000000 Земли населенных пунктов	Для ведения личного подсобного хозяйства	13	02-020	600	392,75	235 650,00
26738	Респ. Северная Осетия - Алания, р-н Моздокский, ст-ца Луковская, ул. Степная, дом 37	Моздокский	15:01:2602010:17	003002000000 Земли населенных пунктов	Для ведения личного подсобного хозяйства	13	02-020	6 540	392,75	2 568 585,00
26739	Республика Северная Осетия - Алания, Моздокский р-н, ст. Луковская, ул Степная, 33	Моздокский	15:01:2602010:171	003002000000 Земли населенных пунктов	40 кв.м - Магазины; 887 кв.м - Для ведения личного подсобного хозяйства	4	04-040	887	1 021,14	905 751,18
26740	Республика Северная Осетия - Алания, Моздокский р-н, ст. Луковская, ул Степная, 33 "а"	Моздокский	15:01:2602010:172	003002000000 Земли населенных пунктов	40 кв.м - Магазины; 887 кв.м - Для ведения личного подсобного хозяйства	4	04-040	40	1 021,14	40 845,60
26741	Респ. Северная Осетия - Алания, р-н Моздокский, ст-ца Луковская, ул. Шорса, дом 20	Моздокский	15:01:2602010:18	003002000000 Земли населенных пунктов	Для ведения личного подсобного хозяйства	13	02-020	687	392,75	269 819,25
26742	Респ. Северная Осетия - Алания, р-н Моздокский, ст-ца Луковская, ул. Шорса, дом 24	Моздокский	15:01:2602010:19	003002000000 Земли населенных пунктов	Для ведения личного подсобного хозяйства	13	02-020	484	392,75	190 091,00
26743	Респ. Северная Осетия - Алания, р-н Моздокский, ст-ца Луковская, ул. Шорса, дом 26	Моздокский	15:01:2602010:20	003002000000 Земли населенных пунктов	Для ведения личного подсобного хозяйства	13	02-020	300	392,75	117 825,00
26744	Респ. Северная Осетия - Алания, р-н Моздокский, ст. Луковская, ул. Шорса, 30	Моздокский	15:01:2602010:21	003002000000 Земли населенных пунктов	Для ведения личного подсобного хозяйства	13	02-020	563	392,75	221 118,25
26745	Респ. Северная Осетия - Алания, р-н Моздокский, ст-ца Луковская, ул. Шорса, дом 32	Моздокский	15:01:2602010:22	003002000000 Земли населенных пунктов	Для ведения личного подсобного хозяйства	13	02-020	836	392,75	328 339,00
26746	Российская Федерация, Республика Северная Осетия - Алания, Моздокский район, ст. Луковская, ул. Шорса, 34	Моздокский	15:01:2602010:23	003002000000 Земли населенных пунктов	Для ведения личного подсобного хозяйства	13	02-020	749	392,75	294 169,75
26747	Респ. Северная Осетия - Алания, р-н Моздокский, ст. Луковская, ул. Шорса, 36	Моздокский	15:01:2602010:24	003002000000 Земли населенных пунктов	Для ведения личного подсобного хозяйства	13	02-020	773	392,75	303 595,75
26748	Респ. Северная Осетия - Алания, р-н Моздокский, ст. Луковская, ул. Шорса, 38	Моздокский	15:01:2602010:25	003002000000 Земли населенных пунктов	Для ведения личного подсобного хозяйства	13	02-020	603	392,75	236 828,25
26749	Респ. Северная Осетия - Алания, р-н Моздокский, ст-ца Луковская, ул. Усанова, дом 13	Моздокский	15:01:2602010:26	003002000000 Земли населенных пунктов	Для ведения личного подсобного хозяйства	13	02-020	500	392,75	196 375,00
26750	Респ. Северная Осетия - Алания, р-н Моздокский, ст-ца Луковская, ул. Усанова, дом 15 "б"	Моздокский	15:01:2602010:27	003002000000 Земли населенных пунктов	Для ведения личного подсобного хозяйства	13	02-020	1 511	392,75	593 445,25
26751	Респ. Северная Осетия - Алания, р-н Моздокский, ст. Луковская, ул. Усанова 15	Моздокский	15:01:2602010:28	003002000000 Земли населенных пунктов	ведение личного подсобного хозяйства	13	02-020	692	392,75	271 783,00
26752	Респ. Северная Осетия - Алания, р-н Моздокский, ст-ца Луковская, ул. Шорса, дом 22	Моздокский	15:01:2602010:3	003002000000 Земли населенных пунктов	Для ведения личного подсобного хозяйства	13	02-020	453	392,75	177 915,75
26753	Респ. Северная Осетия - Алания, р-н Моздокский, ст-ца Луковская, ул. Шорса, дом 40	Моздокский	15:01:2602010:4	003002000000 Земли населенных пунктов	ведение личного подсобного хозяйства и эксплуатация жилого дома с хозпостройками	13	02-020	584	392,75	229 366,00
26754	Республика Северная Осетия - Алания, р-н Моздокский, ст-ца Луковская, ул. Шорса, 28	Моздокский	15:01:2602010:5	003002000000 Земли населенных пунктов	Для ведения личного подсобного хозяйства	13	02-020	303	392,75	119 003,25
26755	Северная Осетия - Алания респ, р-н Моздокский, ст-ца Луковская, ул. Вокзальная, 38	Моздокский	15:01:2602010:50	003002000000 Земли населенных пунктов	Для ведения личного подсобного хозяйства	13	02-020	700	392,75	274 925,00
26756	Респ. Северная Осетия - Алания, р-н Моздокский, ст. Луковская, ул. Вокзальная, 36	Моздокский	15:01:2602010:56	003002000000 Земли населенных пунктов	Для ведения личного подсобного хозяйства	13	02-020	400	392,75	157 100,00
26757	Республика Северная Осетия-Алания, р-н Моздокский, ст-ца Луковская, ул Усанова, д 15а	Моздокский	15:01:2602010:59	003002000000 Земли населенных пунктов	Для ведения личного подсобного хозяйства	13	02-020	500	392,75	196 375,00
26758	Республика Северная Осетия-Алания, р-н Моздокский, ст-ца Луковская, ул Усанова, д 17	Моздокский	15:01:2602010:6	003002000000 Земли населенных пунктов	Земельные участки, предназначенные для размещения объектов торговли, общественного питания и бытового обслуживания (земельный участок, предназначенный для размещения магазина и складских помещений)	4	04-040	634	1 021,14	647 402,76
26759	Респ. Северная Осетия - Алания, р-н Моздокский, ст-ца Луковская, ул. Вокзальная, дом 34	Моздокский	15:01:2602010:7	003002000000 Земли населенных пунктов	земельный участок, предназначенный для ведения личного подсобного хозяйства	13	02-020	500	392,75	196 375,00
26760	Респ. Северная Осетия - Алания, р-н Моздокский, ст-ца Луковская, ул. Степная, 17	Моздокский	15:01:2602010:8	003002000000 Земли населенных пунктов	Для ведения личного подсобного хозяйства	13	02-020	920	392,75	361 330,00
26761	Респ. Северная Осетия - Алания, р-н Моздокский, ст-ца Луковская, ул. Степная, дом 25	Моздокский	15:01:2602010:9	003002000000 Земли населенных пунктов	Для ведения личного подсобного хозяйства	13	02-020	800	392,75	314 200,00
26762	Респ. Северная Осетия - Алания, р-н Моздокский, г. Моздок, ст-ца Луковская, ул. Вокзальная, 41	Моздокский	15:01:2602011:1	003002000000 Земли населенных пунктов	Для ведения личного подсобного хозяйства	13	02-020	842	392,75	330 695,50

№ пп	Местоположение ЗУ	Район	Кадастровый номер ЗУ	Категория земель	Разрешенное использование по документу	Код вида разрешенного использования (в соответствии с классификатором видов разрешенного использования земельных участков)	Вид использования объектов недвижимости	Площадь	УПКС	КС
26763	Респ. Северная Осетия - Алания, р-н Моздокский, ст. Луковская, ул. Щорса, 12	Моздокский	15:01:2602011:10	003002000000 Земли населенных пунктов	земельные участки, предназначенные для размещения домов малоэтажной жилой застройки, в том числе индивидуальной жилой застройки (земельный участок, предназначенный для ведения личного подсобного хозяйства и эксплуатации жилого дома и хозяйственных построек)	13	02.020	847	392,75	332 659,25
26764	Респ. Северная Осетия - Алания, р-н Моздокский, ст-ца Луковская, ул. Степная, дом 5	Моздокский	15:01:2602011:11	003002000000 Земли населенных пунктов	ведение личного подсобного хозяйства и эксплуатация жилого дома с хозпостройками	13	02.020	811	392,75	318 520,25
26765	Респ. Северная Осетия - Алания, р-н Моздокский, ст-ца Луковская, ул. Степная, дом 9	Моздокский	15:01:2602011:12	003002000000 Земли населенных пунктов	Для ведения личного подсобного хозяйства	13	02.020	1 000	392,75	392 750,00
26766	Респ. Северная Осетия - Алания, р-н Моздокский, ст-ца Луковская, ул. Щорса, дом 2	Моздокский	15:01:2602011:13	003002000000 Земли населенных пунктов	земельные участки личных подсобных хозяйств (ведение личного подсобного хозяйства и эксплуатация жилого дома с хозпостройками)	13	02.020	499	392,75	195 982,25
26767	Респ. Северная Осетия - Алания, р-н Моздокский, ст-ца Луковская, ул. Щорса, дом 4	Моздокский	15:01:2602011:14	003002000000 Земли населенных пунктов	Земельные участки личных подсобных хозяйств (ведение личного подсобного хозяйства и эксплуатация жилого дома с хозпостройками)	13	02.020	488	392,75	191 662,00
26768	Респ. Северная Осетия - Алания, р-н Моздокский, ст Луковская, ул. Щорса, 6	Моздокский	15:01:2602011:15	003002000000 Земли населенных пунктов	Для ведения личного подсобного хозяйства	13	02.020	487	392,75	191 269,25
26769	Респ. Северная Осетия - Алания, р-н Моздокский, ст-ца Луковская, ул. Щорса, дом 10	Моздокский	15:01:2602011:16	003002000000 Земли населенных пунктов	Для ведения личного подсобного хозяйства	13	02.020	541	392,75	212 477,75
26770	Респ. Северная Осетия - Алания, р-н Моздокский, ст-ца Луковская, ул. Щорса, дом 16	Моздокский	15:01:2602011:17	003002000000 Земли населенных пунктов	Для ведения личного подсобного хозяйства	13	02.020	469	392,75	184 199,75
26771	Респ. Северная Осетия - Алания, р-н Моздокский, ст-ца Луковская, ул. Вокзальная, дом 37	Моздокский	15:01:2602011:18	003002000000 Земли населенных пунктов	Для ведения личного подсобного хозяйства	13	02.020	758	392,75	297 704,50
26772	Респ. Северная Осетия - Алания, р-н Моздокский, ст-ца Луковская, ул. Пригородная, дом 42	Моздокский	15:01:2602011:19	003002000000 Земли населенных пунктов	Для ведения личного подсобного хозяйства	13	02.020	536	392,75	210 514,00
26773	Респ. Северная Осетия - Алания, р-н Моздокский, ст-ца Луковская, ул. Вокзальная, дом 35	Моздокский	15:01:2602011:2	003002000000 Земли населенных пунктов	Для ведения личного подсобного хозяйства	13	02.020	634	392,75	249 003,50
26774	Северная Осетия - Алания респ, р-н Моздокский, ст-ца Луковская, ул Пригородная, 46	Моздокский	15:01:2602011:20	003002000000 Земли населенных пунктов	Для ведения личного подсобного хозяйства	13	02.020	885	392,75	347 583,75
26775	Респ. Северная Осетия - Алания, р-н Моздокский, ст-ца Луковская, ул. Пригородная, дом 700	Моздокский	15:01:2602011:21	003002000000 Земли населенных пунктов	Для ведения личного подсобного хозяйства	13	02.020	700	392,75	274 925,00
26776	Респ. Северная Осетия - Алания, р-н Моздокский, ст-ца Луковская, ул. Щорса, дом 8	Моздокский	15:01:2602011:22	003002000000 Земли населенных пунктов	Для ведения личного подсобного хозяйства	13	02.020	400	392,75	157 100,00
26777	Респ. Северная Осетия - Алания, р-н Моздокский, ст-ца Луковская, ул. Вокзальная, дом 39	Моздокский	15:01:2602011:23	003002000000 Земли населенных пунктов	Для ведения личного подсобного хозяйства	13	02.020	440	392,75	172 810,00
26778	Респ. Северная Осетия - Алания, р-н Моздокский, ст-ца Луковская, ул. Степная, дом 7	Моздокский	15:01:2602011:4	003002000000 Земли населенных пунктов	ведение личного подсобного хозяйства и эксплуатация жилого дома с хозпостройками	13	02.020	572	392,75	224 653,00
26779	Северная Осетия - Алания респ, р-н Моздокский, ст-ца Луковская, ул Щорса, 14	Моздокский	15:01:2602011:49	003002000000 Земли населенных пунктов	для ведения личного подсобного хозяйства и эксплуатации жилого дома с хозпостройками	13	02.020	938	392,75	368 472,00
26780	Респ. Северная Осетия - Алания, р-н Моздокский, ст-ца Луковская, ул. Степная, дом 3	Моздокский	15:01:2602011:5	003002000000 Земли населенных пунктов	Земельные участки, предназначенные для размещения домов индивидуальной жилой застройки (земельный участок, предназначенный для ведения личного подсобного хозяйства и эксплуатации жилого дома и хозяйственных построек)	13	02.020	303	392,75	119 003,25
26781	Республика Северная Осетия-Алания, р-н Моздокский, ст-ца Луковская, ул. Пригородная, 48	Моздокский	15:01:2602011:56	003002000000 Земли населенных пунктов	Для ведения личного подсобного хозяйства	13	02.020	675	392,75	265 106,25
26782	Республика Северная Осетия-Алания, р-н Моздокский, ст-ца Луковская, ул Степная, д 9а	Моздокский	15:01:2602011:6	003002000000 Земли населенных пунктов	Земельные участки предназначенные для размещения индивидуальных жилых домов (земельный участок предназначенный для ведения личного подсобного хозяйства и эксплуатации жилого дома и хозяйственных построек)	13	02.020	387	392,75	151 994,25
26783	Респ. Северная Осетия - Алания, р-н Моздокский, ст-ца Луковская, ул. Щорса, дом 18	Моздокский	15:01:2602011:7	003002000000 Земли населенных пунктов	Для ведения личного подсобного хозяйства	13	02.020	490	392,75	192 447,50
26784	Респ. Северная Осетия - Алания, р-н Моздокский, ст-ца Луковская, ул. Пригородная, дом 44	Моздокский	15:01:2602011:8	003002000000 Земли населенных пунктов	Для ведения личного подсобного хозяйства	13	02.020	685	392,75	269 033,75
26785	Респ. Северная Осетия - Алания, р-н Моздокский, ст-ца Луковская, ул. Пригородная, дом 50	Моздокский	15:01:2602011:9	003002000000 Земли населенных пунктов	Для ведения личного подсобного хозяйства	13	02.020	669	392,75	262 749,75
26786	РСО - Алания, Моздокский район, ст-ца Луковская, ул Прогонная, 13	Моздокский	15:01:2602012:1	003002000000 Земли населенных пунктов	Под земельные участки личных подсобных хозяйств	13	02.020	560	392,75	219 940,00
26787	Респ. Северная Осетия - Алания, р-н Моздокский, ст-ца Луковская, ул. Кабардинская, дом 64	Моздокский	15:01:2602012:10	003002000000 Земли населенных пунктов	Для ведения личного подсобного хозяйства	13	02.020	565	392,75	221 903,75
26788	Респ. Северная Осетия - Алания, р-н Моздокский, ст-ца Луковская, ул. Щорса, дом 77	Моздокский	15:01:2602012:12	003002000000 Земли населенных пунктов	Для ведения личного подсобного хозяйства	13	02.020	470	392,75	184 592,50
26789	Республика Северная Осетия - Алания, Моздокский район, ст. Луковская, ул. Щорса, д. 63	Моздокский	15:01:2602012:13	003002000000 Земли населенных пунктов	Для ведения личного подсобного хозяйства	13	02.020	328	392,75	128 822,00
26790	Респ. Северная Осетия - Алания, р-н Моздокский, ст-ца Луковская, ул. Кабардинская, дом 62	Моздокский	15:01:2602012:14	003002000000 Земли населенных пунктов	Для ведения личного подсобного хозяйства	13	02.020	540	392,75	212 085,00
26791	Респ. Северная Осетия - Алания, р-н Моздокский, ст-ца Луковская, ул. Щорса, дом 49	Моздокский	15:01:2602012:15	003002000000 Земли населенных пунктов	Для ведения личного подсобного хозяйства	13	02.020	400	392,75	157 100,00

№ пп	Местоположение ЗУ	Район	Кадастровый номер ЗУ	Категория земель	Разрешенное использование по документу	Код вида разрешенного использования (в соответствии с классификатором видов разрешенного использования земельных участков)	Вид использования объектов недвижимости	Площадь	УПКС	КС
26792	Респ. Северная Осетия - Алания, р-н Моздокский, ст-ца Луковская, ул. Щорса, 53	Моздокский	15:01:2602012:16	003002000000 Земли населенных пунктов	ведение личного подсобного хозяйства и эксплуатация жилого дома с хозпостройками	13	02.020	554	392,75	217 583,50
26793	Респ. Северная Осетия - Алания, р-н Моздокский, ст-ца Луковская, ул. Щорса, дом 55	Моздокский	15:01:2602012:17	003002000000 Земли населенных пунктов	Для ведения личного подсобного хозяйства	13	02.020	700	392,75	274 925,00
26794	Респ. Северная Осетия - Алания, р-н Моздокский, ст-ца Луковская, ул. Щорса, 57	Моздокский	15:01:2602012:18	003002000000 Земли населенных пунктов	Земельные участки личных подсобных хозяйств (ведение личного подсобного хозяйства и эксплуатация жилого дома с хозпостройками)	13	02.010	360	392,75	141 390,00
26795	Республика Северная Осетия - Алания, Моздокский район, ст. Луковская, ул. Кабардинская, 59	Моздокский	15:01:2602012:185	003002000000 Земли населенных пунктов	"Для ведения личного подсобного хозяйства"	13	02.020	987	392,75	387 644,25
26796	Респ. Северная Осетия - Алания, р-н Моздокский, ст-ца Луковская, ул. Щорса, дом 65	Моздокский	15:01:2602012:19	003002000000 Земли населенных пунктов	Для ведения личного подсобного хозяйства	13	02.020	600	392,75	235 650,00
26797	Респ. Северная Осетия - Алания, р-н Моздокский, ст-ца Луковская, ул. Щорса, дом 61	Моздокский	15:01:2602012:2	003002000000 Земли населенных пунктов	ведения личного подсобного хозяйства и эксплуатация жилого дома с хозпостройками	13	02.020	339	392,75	133 142,25
26798	Респ. Северная Осетия - Алания, р-н Моздокский, ст-ца Луковская, ул. Щорса, дом 67	Моздокский	15:01:2602012:20	003002000000 Земли населенных пунктов	Для ведения личного подсобного хозяйства	13	02.020	754	392,75	296 133,50
26799	Респ. Северная Осетия - Алания, р-н Моздокский, ст-ца Луковская, ул. Щорса, дом 69	Моздокский	15:01:2602012:21	003002000000 Земли населенных пунктов	ведение личного подсобного хозяйства и эксплуатация жилого дома с хозпостройками	13	02.020	674	392,75	264 713,50
26800	Респ. Северная Осетия - Алания, р-н Моздокский, ст-ца Луковская, ул. Щорса, 71	Моздокский	15:01:2602012:22	003002000000 Земли населенных пунктов	Для ведения личного подсобного хозяйства	13	02.020	567	392,75	222 689,25
26801	Респ. Северная Осетия - Алания, р-н Моздокский, ст-ца Луковская, ул. Щорса, дом 73	Моздокский	15:01:2602012:23	003002000000 Земли населенных пунктов	Для ведения личного подсобного хозяйства	13	02.020	600	392,75	235 650,00
26802	Респ. Северная Осетия - Алания, р-н Моздокский, ст-ца Луковская, ул. Щорса, дом 75	Моздокский	15:01:2602012:24	003002000000 Земли населенных пунктов	земельные участки, предназначенные для размещения индивидуальных жилых домов (земельный участок, предназначенный для ведения личного подсобного хозяйства и эксплуатации жилого дома и хозяйственных построек)	13	02.020	730	392,75	286 707,50
26803	Респ. Северная Осетия - Алания, р-н Моздокский, ст-ца Луковская, ул. Щорса, дом 79	Моздокский	15:01:2602012:25	003002000000 Земли населенных пунктов	Для ведения личного подсобного хозяйства	13	02.020	779	392,75	305 952,25
26804	РСО - Алания, Моздокский район, ст-ца Луковская, ул. Кабардинская, 46	Моздокский	15:01:2602012:26	003002000000 Земли населенных пунктов	Земельные участки, предназначенные для размещения индивидуальных жилых домов (земельный участок, предназначенный для ведения личного подсобного хозяйства и эксплуатации жилого дома и хозяйственных построек)	13	02.020	488	392,75	191 662,00
26805	Респ. Северная Осетия - Алания, р-н Моздокский, ст-ца Луковская, ул. Кабардинская, 48	Моздокский	15:01:2602012:27	003002000000 Земли населенных пунктов	земельные участки, предназначенные для размещения индивидуальных жилых домов (земельный участок, предназначенный для ведения личного подсобного хозяйства и эксплуатации жилого дома и хозяйственных построек)	13	02.020	547	392,75	214 834,25
26806	Респ. Северная Осетия - Алания, р-н Моздокский, ст-ца Луковская, ул. Кабардинская, 52	Моздокский	15:01:2602012:28	003002000000 Земли населенных пунктов	Земельные участки личных подсобных хозяйств (ведение личного подсобного хозяйства и эксплуатация жилого дома с хозпостройками)	13	02.020	800	392,75	314 200,00
26807	Респ. Северная Осетия - Алания, р-н Моздокский, ст-ца Луковская, ул. Кабардинская, дом 56	Моздокский	15:01:2602012:29	003002000000 Земли населенных пунктов	Для ведения личного подсобного хозяйства	13	02.020	500	392,75	196 375,00
26808	Респ. Северная Осетия - Алания, р-н Моздокский, ст-ца Луковская, ул. Прогонная, 19	Моздокский	15:01:2602012:3	003002000000 Земли населенных пунктов	Для ведения личного подсобного хозяйства	13	02.020	695	392,75	272 961,25
26809	Респ. Северная Осетия - Алания, р-н Моздокский, ст-ца Луковская, ул. Кабардинская, дом 58	Моздокский	15:01:2602012:30	003002000000 Земли населенных пунктов	Для ведения личного подсобного хозяйства	13	02.020	400	392,75	157 100,00
26810	Респ. Северная Осетия - Алания, р-н Моздокский, ст-ца Луковская, ул. Кабардинская, дом 60	Моздокский	15:01:2602012:31	003002000000 Земли населенных пунктов	Для ведения личного подсобного хозяйства	13	02.020	631	392,75	247 825,25
26811	Респ. Северная Осетия - Алания, р-н Моздокский, ст-ца Луковская, ул. Кабардинская, дом 66	Моздокский	15:01:2602012:32	003002000000 Земли населенных пунктов	Земельные участки личных подсобных хозяйств (ведение личного подсобного хозяйства и эксплуатация жилого дома с хозпостройками)	13	02.020	1 000	392,75	392 750,00
26812	Респ. Северная Осетия - Алания, р-н Моздокский, ст-ца Луковская, ул. Кабардинская, дом 68	Моздокский	15:01:2602012:33	003002000000 Земли населенных пунктов	Для ведения личного подсобного хозяйства	13	02.020	600	392,75	235 650,00
26813	Респ. Северная Осетия - Алания, р-н Моздокский, ст-ца Луковская, ул. Кабардинская, дом 70	Моздокский	15:01:2602012:34	003002000000 Земли населенных пунктов	Для ведения личного подсобного хозяйства	13	02.020	800	392,75	314 200,00
26814	Респ. Северная Осетия - Алания, р-н Моздокский, ст-ца Луковская, ул. Усанова, дом 40	Моздокский	15:01:2602012:35	003002000000 Земли населенных пунктов	Для ведения личного подсобного хозяйства	13	02.020	500	392,75	196 375,00
26815	Респ. Северная Осетия - Алания, р-н Моздокский, ст-ца Луковская, ул. Усанова, дом 64	Моздокский	15:01:2602012:36	003002000000 Земли населенных пунктов	Земельные участки, предназначенные для размещения домов индивидуальной жилой застройки (земельный участок, предназначенный для ведения личного подсобного хозяйства и строительства жилого дома и хозяйственных построек)	13	02.010	378	392,75	148 459,50
26816	РСО - Алания, Моздокский район, ст-ца Луковская, ул Прогонная, 13	Моздокский	15:01:2602012:37	003002000000 Земли населенных пунктов	Под земельные участки личных подсобных хозяйств	13	02.020	331	392,75	130 000,25

№ пп	Местоположение ЗУ	Район	Кадастровый номер ЗУ	Категория земель	Разрешенное использование по документу	Код вида разрешенного использования (в соответствии с классификатором видов разрешенного использования земельных участков)	Вид использования объектов недвижимости	Площадь	УПКС	КС
26817	Респ. Северная Осетия - Алания, р-н Моздокский, ст-ца Луковская ул. Усанова, дом 56	Моздокский	15:01:2602012:38	0030020000000 Земли населенных пунктов	Земельные участки, предназначенные для размещения индивидуальных жилых домов (земельный участок предназначенный для ведения личного подсобного хозяйства и эксплуатации жилого дома и хозяйственных построек)	13	02.020	832	392,75	326 768,00
26818	Респ. Северная Осетия - Алания, р-н Моздокский, ст-ца Луковская, ул. Прогонная, дом 17	Моздокский	15:01:2602012:4	0030020000000 Земли населенных пунктов	Земельные участки, предназначенные для размещения индивидуальных жилых домов (земельный участок, предназначенный для ведения личного подсобного хозяйства и эксплуатации жилого дома и хозяйственных построек)	13	02.020	534	392,75	209 728,50
26819	Респ. Северная Осетия - Алания, р-н Моздокский, ст-ца Луковская, ул. Кабардинская, 72	Моздокский	15:01:2602012:5	0030020000000 Земли населенных пунктов	Для ведения личного подсобного хозяйства	13	02.020	721	392,75	283 172,75
26820	Республика Северная Осетия - Алания, Моздокский район, ст. Луковская ул. Щорса. 59	Моздокский	15:01:2602012:6	0030020000000 Земли населенных пунктов	Для ведения личного подсобного хозяйства	13	02.020	714	392,75	280 423,50
26821	Респ. Северная Осетия - Алания, р-н Моздокский, ст-ца Луковская ул. Щорса, дом 51	Моздокский	15:01:2602012:7	0030020000000 Земли населенных пунктов	Для ведения личного подсобного хозяйства	13	02.020	472	392,75	185 378,00
26822	Республика Северная Осетия-Алания, р-н Моздокский, ст-ца. Луковская, ул. Прогонная, д. 15	Моздокский	15:01:2602012:8	0030020000000 Земли населенных пунктов	Для ведения личного подсобного хозяйства	13	02.020	400	392,75	157 100,00
26823	Респ. Северная Осетия - Алания, р-н Моздокский, ст-ца Луковская, ул. Кабардинская, дом 54	Моздокский	15:01:2602012:9	0030020000000 Земли населенных пунктов	Для ведения личного подсобного хозяйства	13	02.020	500	392,75	196 375,00
26824	Респ. Северная Осетия - Алания, р-н Моздокский, ст-ца Луковская ул. Кабардинская, дом 42	Моздокский	15:01:2602013:1	0030020000000 Земли населенных пунктов	Для ведения личного подсобного хозяйства	13	02.020	762	392,75	299 275,50
26825	Респ. Северная Осетия - Алания, р-н Моздокский, ст-ца Луковская ул. Кабардинская, дом 34	Моздокский	15:01:2602013:10	0030020000000 Земли населенных пунктов	земельные участки личных подсобных хозяйств (ведение личного подсобного хозяйства и эксплуатация жилого дома с хозпостройками)	13	02.020	272	392,75	106 828,00
26826	Респ. Северная Осетия - Алания, р-н Моздокский, ст-ца Луковская, ул. Кабардинская, дом 28	Моздокский	15:01:2602013:11	0030020000000 Земли населенных пунктов	земельные участки предназначенные для размещения индивидуальных жилых домов (земельный участок, предназначенный для ведения личного подсобного хозяйства)	13	02.020	528	392,75	207 372,00
26827	Республика Северная Осетия-Алания, р-н Моздокский, ст. Луковская, ул. Кабардинская, 38	Моздокский	15:01:2602013:12	0030020000000 Земли населенных пунктов	Для ведения личного подсобного хозяйства	13	02.020	686	392,75	269 426,50
26828	Респ. Северная Осетия - Алания, р-н Моздокский, ст-ца Луковская ул. Кабардинская, дом 44	Моздокский	15:01:2602013:13	0030020000000 Земли населенных пунктов	земельные участки личных поздсобных хозяйств (ведение личного подсобного хозяйства и эксплуатация жилого дома с хозпостройками)	13	02.020	314	392,75	123 323,50
26829	Респ. Северная Осетия - Алания, р-н Моздокский, ст-ца Луковская, ул. Щорса, дом 27	Моздокский	15:01:2602013:14	0030020000000 Земли населенных пунктов	Для ведения личного подсобного хозяйства	13	02.020	524	392,75	205 801,00
26830	Респ. Северная Осетия - Алания, р-н Моздокский, ст-ца Луковская, ул. Усанова, дом 25	Моздокский	15:01:2602013:15	0030020000000 Земли населенных пунктов	земельные участки личных подсобных хозяйств (ведение личного подсобного хозяйства и эксплуатация жилого дома с хозпостройками)	13	02.020	499	392,75	195 982,25
26831	Респ. Северная Осетия - Алания, р-н Моздокский, ст-ца Луковская ул. Щорса, дом 23	Моздокский	15:01:2602013:16	0030020000000 Земли населенных пунктов	Для ведения личного подсобного хозяйства	13	02.020	739	392,75	290 242,25
26832	Респ. Северная Осетия - Алания, р-н Моздокский, ст-ца Луковская ул. Щорса, дом 33	Моздокский	15:01:2602013:17	0030020000000 Земли населенных пунктов	Для ведения личного подсобного хозяйства	13	02.020	821	392,75	322 447,75
26833	Респ. Северная Осетия - Алания, р-н Моздокский, ст-ца Луковская, ул. Щорса, 35	Моздокский	15:01:2602013:18	0030020000000 Земли населенных пунктов	Для ведения личного подсобного хозяйства	13	02.020	686	392,75	269 426,50
26834	Российская Федерация, Республика Северная Осетия-Алания, Моздокский р-н, ст-ца Луковская, ул Щорса, д 47	Моздокский	15:01:2602013:182	0030020000000 Земли населенных пунктов	Земельные участки личных подсобных хозяйств (ведение личного подсобного хозяйства и эксплуатация жилого дома с хозпостройками)	13	02.020	706	392,75	277 281,50
26835	Респ. Северная Осетия - Алания, р-н Моздокский, ст-ца Луковская ул. Щорса, дом 43	Моздокский	15:01:2602013:19	0030020000000 Земли населенных пунктов	Для ведения личного подсобного хозяйства	13	02.020	700	392,75	274 925,00
26836	Респ. Северная Осетия - Алания, р-н Моздокский, ст-ца Луковская ул. Кабардинская, дом 32	Моздокский	15:01:2602013:2	0030020000000 Земли населенных пунктов	Для ведения личного подсобного хозяйства	13	02.020	891	392,75	349 940,25
26837	Респ. Северная Осетия - Алания, р-н Моздокский, ст-ца Луковская, ул. Щорса, дом 45	Моздокский	15:01:2602013:20	0030020000000 Земли населенных пунктов	Ведение личного подсобного хозяйства	13	02.020	461	392,75	181 057,75
26838	Республика Северная Осетия-Алания, р-н Моздокский, ст-ца Луковская, ул Кабардинская, д 26	Моздокский	15:01:2602013:22	0030020000000 Земли населенных пунктов	Земельные участки личных подсобных хозяйств (ведение личного подсобного хозяйства и эксплуатация жилого дома с хозпостройками)	13	02.020	586	392,75	230 151,50
26839	Респ. Северная Осетия - Алания, р-н Моздокский, ст-ца Луковская ул. Кабардинская, дом 30	Моздокский	15:01:2602013:23	0030020000000 Земли населенных пунктов	Для ведения личного подсобного хозяйства	13	02.020	1 100	392,75	432 025,00
26840	Респ. Северная Осетия - Алания, р-н Моздокский, ст-ца Луковская ул. Кабардинская, дом 36	Моздокский	15:01:2602013:24	0030020000000 Земли населенных пунктов	Для ведения личного подсобного хозяйства	13	02.020	656	392,75	257 644,00
26841	Респ. Северная Осетия - Алания, р-н Моздокский, ст-ца Луковская, ул. Кабардинская, дом 40	Моздокский	15:01:2602013:25	0030020000000 Земли населенных пунктов	Земельные участки, предназначенные для размещения домов индивидуальной жилой застройки (земельный участок, предназначенный для ведения личного подсобного хозяйства и эксплуатации жилого дома и хозяйственных построек)	13	02.010	706	392,75	277 281,50
26842	Респ. Северная Осетия - Алания, р-н Моздокский, ст-ца Луковская ул. Вокзальная, дом 26	Моздокский	15:01:2602013:26	0030020000000 Земли населенных пунктов	Для ведения личного подсобного хозяйства	13	02.020	400	392,75	157 100,00
26843	Респ. Северная Осетия - Алания, р-н Моздокский, ст-ца Луковская ул. Вокзальная, дом 28	Моздокский	15:01:2602013:27	0030020000000 Земли населенных пунктов	Для ведения личного подсобного хозяйства	13	02.020	667	392,75	261 964,25

№ пп	Местоположение ЗУ	Район	Кадастровый номер ЗУ	Категория земель	Разрешенное использование по документу	Код вида разрешенного использования (в соответствии с классификатором видов разрешенного использования земельных участков)	Вид использования объектов недвижимости	Площадь	УПКС	КС
26844	Респ. Северная Осетия - Алания, р-н Моздокский, ст-ца Луковская, ул. Щорса, дом 25	Моздокский	15:01:2602013:28	003002000000 Земли населенных пунктов	Земельные участки личных подсобных хозяйств (ведение личного подсобного хозяйства и эксплуатация жилого дома с хозяйственными постройками)	13	02.020	401	392,75	157 492,75
26845	Респ. Северная Осетия - Алания, р-н Моздокский, ст-ца Луковская, ул. Кабардинская, дом 24	Моздокский	15:01:2602013:3	003002000000 Земли населенных пунктов	Для ведения личного подсобного хозяйства	13	02.020	634	392,75	249 003,50
26846	Респ. Северная Осетия - Алания, р-н Моздокский, ст-ца Луковская, ул. Щорса, дом 29	Моздокский	15:01:2602013:30	003002000000 Земли населенных пунктов	Для ведения личного подсобного хозяйства	13	02.020	907	392,75	356 224,25
26847	Респ. Северная Осетия - Алания, р-н Моздокский, ст-ца Луковская, ул. Усанова, дом 21	Моздокский	15:01:2602013:4	003002000000 Земли населенных пунктов	Для ведения личного подсобного хозяйства	13	02.020	745	392,75	292 598,75
26848	Респ. Северная Осетия - Алания, р-н Моздокский, ст-ца Луковская, ул. Усанова, дом 23	Моздокский	15:01:2602013:5	003002000000 Земли населенных пунктов	Земельные участки, предназначенные для размещения домов индивидуальной жилой застройки (земельный участок, предназначенный для ведения личного подсобного хозяйства и эксплуатации жилого дома и хозяйственных построек)	13	02.020	654	392,75	256 858,50
26849	Респ. Северная Осетия - Алания, р-н Моздокский, ст-ца Луковская, ул. Щорса, дом 37	Моздокский	15:01:2602013:6	003002000000 Земли населенных пунктов	Для ведения личного подсобного хозяйства	13	02.020	400	392,75	157 100,00
26850	Респ. Северная Осетия - Алания, р-н Моздокский, ст-ца Луковская, ул. Щорса, дом 39	Моздокский	15:01:2602013:7	003002000000 Земли населенных пунктов	Для ведения личного подсобного хозяйства	13	02.020	822	392,75	322 840,50
26851	Республика Северная Осетия - Алания, Моздокский район, ст. Луковская, ул. Вокзальная, 48	Моздокский	15:01:2602013:8	003002000000 Земли населенных пунктов	Для ведения личного подсобного хозяйства	13	02.020	396	392,75	155 529,00
26852	Респ. Северная Осетия - Алания, р-н Моздокский, ст-ца Луковская, ул. Щорса, дом 41	Моздокский	15:01:2602013:9	003002000000 Земли населенных пунктов	Для ведения личного подсобного хозяйства	13	02.020	800	392,75	314 200,00
26853	Респ. Северная Осетия - Алания, р-н Моздокский, ст-ца Луковская, ул. Кабардинская, 12	Моздокский	15:01:2602014:1	003002000000 Земли населенных пунктов	Для ведения личного подсобного хозяйства	13	02.020	723	392,75	283 958,25
26854	Респ. Северная Осетия - Алания, р-н Моздокский, ст-ца Луковская, ул. Щорса, дом 3	Моздокский	15:01:2602014:10	003002000000 Земли населенных пунктов	Земельные участки личных подсобных хозяйств (ведение личного подсобного хозяйства и эксплуатация жилого дома с хозпостройками)	13	02.020	530	392,75	208 157,50
26855	Респ. Северная Осетия - Алания, р-н Моздокский, ст-ца Луковская, ул. Щорса, 5	Моздокский	15:01:2602014:11	003002000000 Земли населенных пунктов	Для ведения личного подсобного хозяйства	13	02.020	500	392,75	196 375,00
26856	Республика Северная Осетия - Алания, р-н Моздокский, ст-ца Луковская, ул. Щорса, 9	Моздокский	15:01:2602014:12	003002000000 Земли населенных пунктов	Для ведения личного подсобного хозяйства	13	02.020	1 275	392,75	500 756,25
26857	Респ. Северная Осетия - Алания, р-н Моздокский, ст-ца Луковская, ул. Щорса, дом 13	Моздокский	15:01:2602014:13	003002000000 Земли населенных пунктов	Земельные участки личных подсобных хозяйств (ведение личного подсобного хозяйства и эксплуатация жилого дома и хозпостроек)	13	02.020	516	392,75	202 659,00
26858	Респ. Северная Осетия - Алания, р-н Моздокский, ст-ца Луковская, ул. Щорса, дом 7	Моздокский	15:01:2602014:14	003002000000 Земли населенных пунктов	Для ведения личного подсобного хозяйства	13	02.020	571	392,75	224 260,25
26859	Респ. Северная Осетия - Алания, р-н Моздокский, ст-ца Луковская, ул. Щорса, дом 17	Моздокский	15:01:2602014:15	003002000000 Земли населенных пунктов	земельные участки, предназначенные для размещения индивидуальных жилых домов (земельный участок, предназначенный для ведения личного подсобного хозяйства и эксплуатации жилого дома и хозяйственных построек)	13	02.020	730	392,75	286 707,50
26860	Респ. Северная Осетия - Алания, р-н Моздокский, ст. Луковская, ул. Щорса, 19	Моздокский	15:01:2602014:16	003002000000 Земли населенных пунктов	Для ведения личного подсобного хозяйства	13	02.020	660	392,75	259 215,00
26861	Республика Северная Осетия-Алания, р-н Моздокский, ст-ца Луковская, ул Щорса, 1	Моздокский	15:01:2602014:168	003002000000 Земли населенных пунктов	Для ведения личного подсобного хозяйства	13	02.020	300	392,75	117 825,00
26862	Республика Северная Осетия-Алания, р-н Моздокский, ст-ца Луковская, ул Пригородная, 56 а	Моздокский	15:01:2602014:169	003002000000 Земли населенных пунктов	"Для ведения личного подсобного хозяйства"	13	02.020	300	392,75	117 825,00
26863	Респ. Северная Осетия - Алания, р-н Моздокский, ст-ца Луковская, ул. Кабардинская, 2	Моздокский	15:01:2602014:17	003002000000 Земли населенных пунктов	земельный участок, предназначенный для ведения личного подсобного хозяйства, эксплуатации жилого дома и хозяйственных построек)	13	02.020	1 050	392,75	412 387,50
26864	Респ. Северная Осетия - Алания, р-н Моздокский, ст-ца Луковская, ул. Кабардинская, дом 4	Моздокский	15:01:2602014:18	003002000000 Земли населенных пунктов	Для ведения личного подсобного хозяйства	13	02.020	300	392,75	117 825,00
26865	Респ. Северная Осетия - Алания, р-н Моздокский, ст-ца Луковская, ул. Кабардинская, дом 6	Моздокский	15:01:2602014:19	003002000000 Земли населенных пунктов	Для ведения личного подсобного хозяйства	13	02.020	638	392,75	250 574,50
26866	Респ. Северная Осетия - Алания, р-н Моздокский, ст-ца Луковская, ул. Щорса, дом 11	Моздокский	15:01:2602014:2	003002000000 Земли населенных пунктов	Для ведения личного подсобного хозяйства	13	02.020	499	392,75	195 982,25
26867	Респ. Северная Осетия - Алания, р-н Моздокский, ст-ца Луковская, ул. Кабардинская, 10	Моздокский	15:01:2602014:20	003002000000 Земли населенных пунктов	Для ведения личного подсобного хозяйства	13	02.020	1 167	392,75	458 339,25
26868	Респ. Северная Осетия - Алания, р-н Моздокский, ст-ца Луковская, ул. Кабардинская, 14	Моздокский	15:01:2602014:21	003002000000 Земли населенных пунктов	Для ведения личного подсобного хозяйства	13	02.020	554	392,75	217 583,50
26869	Респ. Северная Осетия - Алания, р-н Моздокский, ст-ца Луковская, ул. Кабардинская, 16	Моздокский	15:01:2602014:22	003002000000 Земли населенных пунктов	Для ведения личного подсобного хозяйства	13	02.020	561	392,75	220 332,75
26870	Респ. Северная Осетия - Алания, р-н Моздокский, ст-ца Луковская, ул. Кабардинская, дом 18	Моздокский	15:01:2602014:23	003002000000 Земли населенных пунктов	Земельные участки личных подсобных хозяйств (ведение личного подсобного хозяйства и эксплуатация жилого дома с хозяйственными постройками)	13	02.020	620	392,75	243 505,00
26871	Респ. Северная Осетия - Алания, р-н Моздокский, ст-ца Луковская, ул. Кабардинская, дом 20	Моздокский	15:01:2602014:24	003002000000 Земли населенных пунктов	земельные участки, предназначенные для размещения индивидуальных жилых домов (земельный участок, предназначенный для ведения личного подсобного хозяйства и эксплуатации жилого дома и хозяйственных построек)	13	02.020	844	392,75	331 481,00

№ пп	Местоположение ЗУ	Район	Кадастровый номер ЗУ	Категория земель	Разрешенное использование по документу	Код вида разрешенного использования (в соответствии с классификатором видов разрешенного использования земельных участков)	Вид использования объектов недвижимости	Площадь	УПКС	КС
26872	Респ. Северная Осетия - Алания, р-н Моздокский, ст-ца Луковская ул. Пригородная, дом 56	Моздокский	15:01:2602014:25	003002000000 Земли населенных пунктов	земельные участки, предназначенные для размещения индивидуальных жилых домов (земельный участок, предназначенный для ведения личного подсобного хозяйства и эксплуатации жилого дома и хозяйственных построек)	13	02.020	943	392,75	370 363,25
26873	Респ. Северная Осетия - Алания, р-н Моздокский, ст-ца Луковская ул. Вокзальная, дом 53	Моздокский	15:01:2602014:26	003002000000 Земли населенных пунктов	ведение личного подсобного хозяйства и эксплуатация жилого дома с хозпостройками	13	02.020	921	392,75	361 722,75
26874	Респ. Северная Осетия - Алания, р-н Моздокский, ст-ца Луковская, ул. Вокзальная, дом 47	Моздокский	15:01:2602014:3	003002000000 Земли населенных пунктов	Для ведения личного подсобного хозяйства	13	02.020	611	392,75	239 970,25
26875	Респ. Северная Осетия - Алания, р-н Моздокский, ст. Луковская, ул. Вокзальная, 49	Моздокский	15:01:2602014:4	003002000000 Земли населенных пунктов	ведение личного подсобного хозяйства	13	02.020	467	392,75	183 414,25
26876	Респ. Северная Осетия - Алания, р-н Моздокский, ст-ца Луковская ул. Щорса, дом 15	Моздокский	15:01:2602014:5	003002000000 Земли населенных пунктов	Для ведения личного подсобного хозяйства	13	02.020	772	392,75	303 203,00
26877	Респ. Северная Осетия - Алания, р-н Моздокский, ст-ца Луковская ул. Вокзальная, дом 51	Моздокский	15:01:2602014:6	003002000000 Земли населенных пунктов	Для ведения личного подсобного хозяйства	13	02.020	800	392,75	314 200,00
26878	Респ. Северная Осетия - Алания, р-н Моздокский, ст-ца Луковская, ул. Кабардинская, дом 8	Моздокский	15:01:2602014:7	003002000000 Земли населенных пунктов	Для ведения личного подсобного хозяйства	13	02.020	894	392,75	351 118,50
26879	Респ. Северная Осетия - Алания, р-н Моздокский, ст-ца Луковская, ул. Пригородная, дом 58	Моздокский	15:01:2602014:8	003002000000 Земли населенных пунктов	Для ведения личного подсобного хозяйства	13	02.020	580	392,75	227 795,00
26880	Респ. Северная Осетия - Алания, р-н Моздокский, ст-ца Луковская ул. Прогонная, дом 25	Моздокский	15:01:2602015:11	003002000000 Земли населенных пунктов	Для ведения личного подсобного хозяйства	13	02.020	650	392,75	255 287,50
26881	Респ. Северная Осетия - Алания, р-н Моздокский, ст-ца Луковская ул. Усанова, дом 48	Моздокский	15:01:2602015:12	003002000000 Земли населенных пунктов	Для ведения личного подсобного хозяйства	13	02.020	470	392,75	184 592,50
26882	Респ. Северная Осетия - Алания, р-н Моздокский, ст-ца Луковская, ул. Кабардинская, дом 57	Моздокский	15:01:2602015:13	003002000000 Земли населенных пунктов	Земельные участки личных подсобных хозяйств (ведение личного подсобного хозяйства и эксплуатация жилого дома с хозпостройками)	13	02.020	862	392,75	338 550,50
26883	РСО, Моздокский район, ст-ца Луковская, ул. Кабардинская, 67	Моздокский	15:01:2602015:14	003002000000 Земли населенных пунктов	Для ведения личного подсобного хозяйства	13	02.020	1 100	392,75	432 025,00
26884	Респ. Северная Осетия - Алания, р-н Моздокский, ст-ца Луковская ул. Кабардинская, дом 69	Моздокский	15:01:2602015:15	003002000000 Земли населенных пунктов	Для ведения личного подсобного хозяйства	13	02.020	800	392,75	314 200,00
26885	Респ. Северная Осетия - Алания, р-н Моздокский, ст-ца Луковская ул. Красная, 68	Моздокский	15:01:2602015:16	003002000000 Земли населенных пунктов	Для ведения личного подсобного хозяйства	13	02.020	668	392,75	262 357,00
26886	Российская Федерация, Республика Северная Осетия - Алания, Моздокский район, ст-ца Луковская, ул. Красная, 72	Моздокский	15:01:2602015:17	003002000000 Земли населенных пунктов	Для ведения личного подсобного хозяйства	13	02.020	900	392,75	353 475,00
26887	Российская Федерация, Республика Северная Осетия - Алания, Моздокский район, ст-ца Луковская, ул. Красная, 74	Моздокский	15:01:2602015:18	003002000000 Земли населенных пунктов	Для ведения личного подсобного хозяйства	13	02.020	752	392,75	295 348,00
26888	Российская Федерация, Республика Северная Осетия - Алания, р-н Моздокский, ст-ца Луковская, ул. Красная, 76	Моздокский	15:01:2602015:19	003002000000 Земли населенных пунктов	Для ведения личного подсобного хозяйства	13	02.020	959	392,75	376 647,25
26889	Респ. Северная Осетия - Алания, р-н Моздокский, ст-ца Луковская, ул. Красная, дом 66	Моздокский	15:01:2602015:2	003002000000 Земли населенных пунктов	ведение личного подсобного хозяйства	13	02.020	684	392,75	268 641,00
26890	Респ. Северная Осетия - Алания, р-н Моздокский, ст-ца Луковская, ул. Красная, дом 78	Моздокский	15:01:2602015:20	003002000000 Земли населенных пунктов	Для ведения личного подсобного хозяйства	13	02.020	1 200	392,75	471 300,00
26891	Респ. Северная Осетия - Алания, р-н Моздокский, ст-ца Луковская, ул. Красная, дом 80	Моздокский	15:01:2602015:21	003002000000 Земли населенных пунктов	Для ведения личного подсобного хозяйства	13	02.020	676	392,75	265 499,00
26892	Республика Северная Осетия - Алания, муниципальный район Моздокский, сельское поселение Луковское, ст. Луковская, ул. Усанова, 76	Моздокский	15:01:2602015:213	003002000000 Земли населенных пунктов	"Предпринимательство":"Магазины", размещение объектов капитального строительства,предназначенных для продажи товаров,торговая площадь которых составляет до до 5000 кв.м	4	04.040	634	1 021,14	647 402,76
26893	Респ. Северная Осетия - Алания, р-н Моздокский, ст-ца Луковская, ул. Красная, дом 82	Моздокский	15:01:2602015:22	003002000000 Земли населенных пунктов	Ведение личного подсобного хозяйства и эксплуатация жилого дома с хозпостройками	13	02.020	689	392,75	270 604,75
26894	Респ. Северная Осетия - Алания, р-н Моздокский, ст-ца Луковская ул. Красная, дом 84	Моздокский	15:01:2602015:23	003002000000 Земли населенных пунктов	Земельные участки, предназначенные для размещения индивидуальных жилых домов (земельный участок, предназначенный для ведения личного подсобного хозяйства и эксплуатации жилого дома с хозяйственными постройками)	13	02.020	1 333	392,75	523 535,75
26895	Республика Северная Осетия - Алания, Моздокский район, ст. Луковская, ул. Красная, 88	Моздокский	15:01:2602015:24	003002000000 Земли населенных пунктов	Для ведения личного подсобного хозяйства	13	02.020	500	392,75	196 375,00
26896	Респ. Северная Осетия - Алания, р-н Моздокский, ст-ца Луковская, ул. Прогонная, дом 21	Моздокский	15:01:2602015:25	003002000000 Земли населенных пунктов	Для ведения личного подсобного хозяйства	13	02.020	600	392,75	235 650,00
26897	Российская Федерация, Республика Северная Осетия - Алания, р-н Моздокский, ст-ца Луковская, ул. Прогонная, 23	Моздокский	15:01:2602015:26	003002000000 Земли населенных пунктов	Для ведения личного подсобного хозяйства	13	02.020	800	392,75	314 200,00
26898	Респ. Северная Осетия - Алания, р-н Моздокский, ст-ца Луковская ул. Усанова, дом 50	Моздокский	15:01:2602015:27	003002000000 Земли населенных пунктов	Для ведения личного подсобного хозяйства	13	02.020	400	392,75	157 100,00
26899	Республика Северная Осетия-Алания, р-н Моздокский, ст-ца Луковская, ул Усанова, д 70	Моздокский	15:01:2602015:29	003002000000 Земли населенных пунктов	Земельные участки личных подсобных хозяйств (Ведение личного подсобного хозяйства и эксплуатация жилого дома с хозпостройками)	13	02.020	587	392,75	230 544,25
26900	Респ. Северная Осетия - Алания, р-н Моздокский, ст-ца Луковская, ул. Красная, дом 86	Моздокский	15:01:2602015:3	003002000000 Земли населенных пунктов	Для ведения личного подсобного хозяйства	13	02.020	296	392,75	116 254,00
26901	Северная Осетия - Алания респ, р-н Моздокский, ст-ца Луковская ул Красная, 62	Моздокский	15:01:2602015:4	003002000000 Земли населенных пунктов	Земельные участки, предназначенные для размещения объектов торговли, общественного питания и бытового обслуживания (земельный участок, предназначенный для строительства магазина)	4	04.040	460	1 021,14	469 724,40

№ пп	Местоположение ЗУ	Район	Кадастровый номер ЗУ	Категория земель	Разрешенное использование по документу	Код вида разрешенного использования (в соответствии с классификатором видов разрешенного использования земельных участков)	Вид использования объектов недвижимости	Площадь	УПКС	КС
26902	Респ. Северная Осетия - Алания, р-н Моздокский, ст-ца Луковская, ул. Красная, дом 64	Моздокский	15:01:2602015:5	003002000000 Земли населенных пунктов	Для ведения личного подсобного хозяйства	13	02.020	444	392,75	174 381,00
26903	Российская Федерация, Республика Северная Осетия - Алания, р-н Моздокский, ст-ца Луковская, ул. Кабардинская, 59	Моздокский	15:01:2602015:6	003002000000 Земли населенных пунктов	Земельные участки, предназначенные для размещения индивидуальных жилых домов (земельный участок, предназначенный для ведения личного подсобного хозяйства и эксплуатации жилого дома и хозяйственных построек)	13	02.020	1 096	392,75	430 454,00
26904	Российская Федерация, Республика Северная Осетия - Алания, р-н Моздокский, ст-ца Луковская, ул. Кабардинская, 61	Моздокский	15:01:2602015:7	003002000000 Земли населенных пунктов	Для ведения личного подсобного хозяйства	13	02.020	845	392,75	331 873,75
26905	Республика Северная Осетия-Алания, р-н Моздокский, ст-ца Луковская, ул Успенова. 72 "а"	Моздокский	15:01:2602015:78	003002000000 Земли населенных пунктов	"Магазины (земельный участок, предназначенный для эксплуатации магазина) - 90 кв.м. бытовое обслуживание (земельный участок, предназначенный для эксплуатации парикмахерской) - 50 кв.м"	4	04.040	140	1 021,14	142 959,60
26906	Республика Северная Осетия-Алания, Моздокский район, ст Луковская, ул. Успенова. 72	Моздокский	15:01:2602015:79	003002000000 Земли населенных пунктов	Малоэтажная жилая застройка (индивидуальное жилищное строительство, размещение дачных домов и садовых домов) (земельный участок, предназначенный для ведения личного подсобного хозяйства и эксплуатации жилого дома и хозяйственных построек), бытовое обслуживание	13	02.010	631	392,75	247 825,25
26907	Северная Осетия - Алания респ, р-н Моздокский, ст-ца Луковская, ул Кабардинская, 63	Моздокский	15:01:2602015:8	003002000000 Земли населенных пунктов	земельный участок, предназначенный для ведения личного подсобного хозяйства	13	02.020	864	392,75	339 336,00
26908	Республика Северная Осетия-Алания, Моздокский р-н, ст. Луковская, у передней межи участка по ул.Красная, 62	Моздокский	15:01:2602015:84	003002000000 Земли населенных пунктов	Обслуживание автотранспорта	7	07.021	158	176,74	27 924,92
26909	Респ. Северная Осетия - Алания, р-н Моздокский, ст-ца Луковская, ул. Красная, дом 70	Моздокский	15:01:2602015:9	003002000000 Земли населенных пунктов	Для ведения личного подсобного хозяйства	13	02.020	646	392,75	253 716,50
26910	Респ. Северная Осетия - Алания, р-н Моздокский, ст-ца Луковская, ул. Красная, дом 48	Моздокский	15:01:2602016:1	003002000000 Земли населенных пунктов	Для ведения личного подсобного хозяйства	13	02.020	410	392,75	161 027,50
26911	Респ. Северная Осетия - Алания, р-н Моздокский, ст-ца Луковская, ул. Кабардинская, дом 39	Моздокский	15:01:2602016:10	003002000000 Земли населенных пунктов	Для ведения личного подсобного хозяйства	13	02.020	300	392,75	117 825,00
26912	Респ. Северная Осетия - Алания, р-н Моздокский, ст-ца Луковская, ул. Кабардинская, дом 41	Моздокский	15:01:2602016:11	003002000000 Земли населенных пунктов	Для ведения личного подсобного хозяйства	13	02.020	484	392,75	190 091,00
26913	Респ. Северная Осетия - Алания, р-н Моздокский, ст-ца Луковская, ул. Кабардинская, дом 47	Моздокский	15:01:2602016:12	003002000000 Земли населенных пунктов	Для ведения личного подсобного хозяйства	13	02.020	687	392,75	269 819,25
26914	Респ. Северная Осетия - Алания, р-н Моздокский, ст-ца Луковская, ул. Кабардинская, дом 51	Моздокский	15:01:2602016:13	003002000000 Земли населенных пунктов	Для ведения личного подсобного хозяйства	13	02.020	1 233	392,75	484 360,75
26915	Респ. Северная Осетия - Алания, р-н Моздокский, ст-ца Луковская, ул. Красная, дом 34	Моздокский	15:01:2602016:14	003002000000 Земли населенных пунктов	Для ведения личного подсобного хозяйства	13	02.020	340	392,75	133 535,00
26916	Респ. Северная Осетия - Алания, р-н Моздокский, ст-ца Луковская, ул. Красная, дом 36	Моздокский	15:01:2602016:15	003002000000 Земли населенных пунктов	Для ведения личного подсобного хозяйства	13	02.020	511	392,75	200 695,25
26917	Респ. Северная Осетия - Алания, р-н Моздокский, ст-ца Луковская, ул. Красная, дом 42	Моздокский	15:01:2602016:18	003002000000 Земли населенных пунктов	Для ведения личного подсобного хозяйства	13	02.020	604	392,75	237 221,00
26918	Республика Северная Осетия - Алания, р-н Моздокский, ст-ца Луковская, ул. Красная, 40	Моздокский	15:01:2602016:187	003002000000 Земли населенных пунктов	"Предпринимательство". "Магазины". размещение объектов капитального строительства, предназначенных для продажи товаров"	4	04.000	1 212	1 021,14	1 237 621,68
26919	Респ. Северная Осетия - Алания, р-н Моздокский, ст-ца Луковская, ул. Красная, дом 44	Моздокский	15:01:2602016:19	003002000000 Земли населенных пунктов	Для ведения личного подсобного хозяйства	13	02.020	618	392,75	242 719,50
26920	Респ. Северная Осетия - Алания, р-н Моздокский, ст-ца Луковская, ул. Кабардинская, дом 45	Моздокский	15:01:2602016:2	003002000000 Земли населенных пунктов	Для ведения личного подсобного хозяйства	13	02.020	724	392,75	284 351,00
26921	Респ. Северная Осетия - Алания, р-н Моздокский, ст-ца Луковская, ул. Красная, дом 50	Моздокский	15:01:2602016:20	003002000000 Земли населенных пунктов	Для ведения личного подсобного хозяйства	13	02.020	600	392,75	235 650,00
26922	Респ. Северная Осетия - Алания, р-н Моздокский, ст-ца Луковская, ул. Красная, дом 52	Моздокский	15:01:2602016:21	003002000000 Земли населенных пунктов	Для ведения личного подсобного хозяйства	13	02.020	432	392,75	169 668,00
26923	Респ. Северная Осетия - Алания, р-н Моздокский, ст. Луковская, ул. Красная, 58	Моздокский	15:01:2602016:22	003002000000 Земли населенных пунктов	Магазины	4	04.040	664	1 021,14	678 036,96
26924	Республика Северная Осетия-Алания, р-н Моздокский, ст-ца Луковская, ул Красная, д 60	Моздокский	15:01:2602016:23	003002000000 Земли населенных пунктов	Земельные участки, предназначенные для размещения объектов торговли, общественного питания и бытового обслуживания (земельный участок, предназначенный для строительства магазина)	4	04.040	482	1 021,14	492 189,48
26925	Респ. Северная Осетия - Алания, р-н Моздокский, ст-ца Луковская, ул. Красная, дом 62	Моздокский	15:01:2602016:24	003002000000 Земли населенных пунктов	Для ведения личного подсобного хозяйства	13	02.020	460	392,75	180 665,00
26926	Респ. Северная Осетия - Алания, р-н Моздокский, ст-ца Луковская, ул. Успенова, дом 29	Моздокский	15:01:2602016:25	003002000000 Земли населенных пунктов	"Предпринимательство" "Магазины" (размещение объектов капитального строительства для продажи товаров)	4	04.040	676	1 021,14	690 290,64
26927	Республика Северная Осетия - Алания, р-н Моздокский, ст-ца Луковская, ул. Успенова, 31	Моздокский	15:01:2602016:26	003002000000 Земли населенных пунктов	Земельные участки, предназначенные для размещения объектов торговли, общественного питания и бытового обслуживания (земельный участок, предназначенный для строительства магазина и складских помещений)	4	04.040	614	1 021,14	626 979,96

№ пп	Местоположение ЗУ	Район	Кадастровый номер ЗУ	Категория земель	Разрешенное использование по документу	Код вида разрешенного использования (в соответствии с классификатором видов разрешенного использования земельных участков)	Вид использования объектов недвижимости	Площадь	УПКС	КС
26928	Респ. Северная Осетия - Алания, р-н Моздокский, ст-ца Луковская ул. Усанова. 31 "а"	Моздокский	15:01:2602016:27	0030020000000 Земли населенных пунктов	Земельные участки, предназначенные для размещения объектов торговли, общественного питания и бытового обслуживания (земельный участок, предназначенный для строительства магазина и складских помещений)	4	04-040	464	1 021,14	473 808,96
26929	Респ. Северная Осетия - Алания, р-н Моздокский, ст-ца Луковская, ул. Красная, 56	Моздокский	15:01:2602016:28	0030020000000 Земли населенных пунктов	"Предпринимательство". "Магазины". размещение объектов капитального строительства. предназначенных для продажи товаров. размещение аптечного пункта; Ведение личного подсобного хозяйства	4	04-040	399	1 021,14	407 434,86
26930	Респ. Северная Осетия - Алания, р-н Моздокский, ст-ца Луковская, ул. Красная, дом 46	Моздокский	15:01:2602016:3	0030020000000 Земли населенных пунктов	Для ведения личного подсобного хозяйства	13	02-020	400	392,75	157 100,00
26931	Респ. Северная Осетия - Алания, р-н Моздокский, ст-ца Луковская, ул. Красная, дом 54	Моздокский	15:01:2602016:4	0030020000000 Земли населенных пунктов	Для ведения личного подсобного хозяйства	13	02-020	700	392,75	274 925,00
26932	Респ. Северная Осетия - Алания, р-н Моздокский, ст-ца Луковская, ул. Кабардинская, дом 33	Моздокский	15:01:2602016:5	0030020000000 Земли населенных пунктов	Для ведения личного подсобного хозяйства	13	02-020	600	392,75	235 650,00
26933	Респ. Северная Осетия - Алания, р-н Моздокский, ст-ца Луковская, ул. Кабардинская, дом 35	Моздокский	15:01:2602016:6	0030020000000 Земли населенных пунктов	Для ведения личного подсобного хозяйства	13	02-020	500	392,75	196 375,00
26934	Республика Северная Осетия-Алания, р-н Моздокский, ст-ца Луковская, у передней межи участков по ул.Красная, 60 и ул.Красная, 58	Моздокский	15:01:2602016:65	0030020000000 Земли населенных пунктов	Обслуживание автотранспорта	7	07-021	304	176,74	53 728,96
26935	Респ. Северная Осетия - Алания, р-н Моздокский, ст-ца Луковская, ул. Кабардинская, дом 37	Моздокский	15:01:2602016:7	0030020000000 Земли населенных пунктов	Для ведения личного подсобного хозяйства	13	02-020	712	392,75	279 638,00
26936	Респ. Северная Осетия - Алания, р-н Моздокский, ст-ца Луковская, ул. Кабардинская, 43	Моздокский	15:01:2602016:8	0030020000000 Земли населенных пунктов	Для ведения личного подсобного хозяйства	13	02-020	666	392,75	261 571,50
26937	Респ. Северная Осетия - Алания, р-н Моздокский, ст-ца Луковская, ул. Кабардинская, дом 49	Моздокский	15:01:2602016:9	0030020000000 Земли населенных пунктов	Для ведения личного подсобного хозяйства	13	02-020	484	392,75	190 091,00
26938	Респ. Северная Осетия - Алания, р-н Моздокский, ст-ца Луковская, ул. Красная, 10	Моздокский	15:01:2602017:1	0030020000000 Земли населенных пунктов	Для ведения личного подсобного хозяйства	13	02-020	520	392,75	204 230,00
26939	Республика Северная Осетия - Алания Моздокский район, ст-ца Луковская, ул. Кабардинская 21	Моздокский	15:01:2602017:10	0030020000000 Земли населенных пунктов	Для ведения личного подсобного хозяйства	13	02-020	400	392,75	157 100,00
26940	Респ. Северная Осетия - Алания, р-н Моздокский, ст-ца Луковская, ул. Кабардинская, дом 11	Моздокский	15:01:2602017:11	0030020000000 Земли населенных пунктов	Для ведения личного подсобного хозяйства	13	02-020	700	392,75	274 925,00
26941	Респ. Северная Осетия - Алания, р-н Моздокский, ст-ца Луковская, ул. Кабардинская, дом 27	Моздокский	15:01:2602017:12	0030020000000 Земли населенных пунктов	Для ведения личного подсобного хозяйства	13	02-020	300	392,75	117 825,00
26942	Респ. Северная Осетия - Алания, р-н Моздокский, ст-ца Луковская, ул. Кабардинская, дом 1	Моздокский	15:01:2602017:13	0030020000000 Земли населенных пунктов	Для ведения личного подсобного хозяйства	13	02-020	652	392,75	256 073,00
26943	Респ. Северная Осетия - Алания, р-н Моздокский, ст-ца Луковская, ул. Кабардинская, дом 5	Моздокский	15:01:2602017:14	0030020000000 Земли населенных пунктов	Для ведения личного подсобного хозяйства	13	02-020	480	392,75	188 520,00
26944	Респ. Северная Осетия - Алания, р-н Моздокский, ст-ца Луковская, ул. Кабардинская, 9	Моздокский	15:01:2602017:15	0030020000000 Земли населенных пунктов	Земельные участки личных подсобных хозяйств (ведение личного подсобного хозяйства и эксплуатация жилого дома с хозпостройками)	13	02-020	720	392,75	282 780,00
26945	Респ. Северная Осетия - Алания, р-н Моздокский, ст-ца Луковская, ул. Кабардинская, дом 13	Моздокский	15:01:2602017:16	0030020000000 Земли населенных пунктов	Для ведения личного подсобного хозяйства	13	02-020	600	392,75	235 650,00
26946	Респ. Северная Осетия - Алания, р-н Моздокский, ст-ца Луковская, ул. Кабардинская, дом 15	Моздокский	15:01:2602017:17	0030020000000 Земли населенных пунктов	Для ведения личного подсобного хозяйства	13	02-020	800	392,75	314 200,00
26947	Респ. Северная Осетия - Алания, р-н Моздокский, ст-ца Луковская, ул. Кабардинская, дом 17	Моздокский	15:01:2602017:18	0030020000000 Земли населенных пунктов	Для ведения личного подсобного хозяйства	13	02-020	379	392,75	148 852,25
26948	Респ. Северная Осетия - Алания, р-н Моздокский, ст-ца Луковская, ул. Кабардинская, дом 23	Моздокский	15:01:2602017:19	0030020000000 Земли населенных пунктов	ведение личного подсобного хозяйства и строительство жилого дома с хозпостройками	13	02-020	615	392,75	241 541,25
26949	Республика Северная Осетия - Алания, р-н Моздокский, ст-ца Луковская, ул. Кабардинская, 29	Моздокский	15:01:2602017:2	0030020000000 Земли населенных пунктов	Для ведения личного подсобного хозяйства	13	02-020	368	392,75	144 532,00
26950	Респ. Северная Осетия - Алания, р-н Моздокский, ст-ца Луковская, ул. Кабардинская, дом 31	Моздокский	15:01:2602017:20	0030020000000 Земли населенных пунктов	Для ведения личного подсобного хозяйства	13	02-020	500	392,75	196 375,00
26951	Респ. Северная Осетия - Алания, р-н Моздокский, ст-ца Луковская, ул. Красная, дом 4	Моздокский	15:01:2602017:21	0030020000000 Земли населенных пунктов	Для ведения личного подсобного хозяйства	13	02-020	563	392,75	221 118,25
26952	Респ. Северная Осетия - Алания, р-н Моздокский, ст-ца Луковская, ул. Красная, дом 20	Моздокский	15:01:2602017:22	0030020000000 Земли населенных пунктов	земельные участки, предназначенные для размещения индивидуальных жилых домов (земельный участок, предназначенный для ведения личного подсобного хозяйства и эксплуатации жилого дома и хозяйственных построек)	13	02-020	667	392,75	261 964,25
26953	Респ. Северная Осетия - Алания, р-н Моздокский, ст-ца Луковская ул. Пригородная, дом 64	Моздокский	15:01:2602017:23	0030020000000 Земли населенных пунктов	Земельные участки, предназначенные для размещения домов индивидуальной жилой застройки (земельный участок, предназначенный для ведения личного подсобного хозяйства и эксплуатации жилого дома и хозяйственных построек)	13	02-020	528	392,75	207 372,00
26954	Респ. Северная Осетия - Алания, р-н Моздокский, ст-ца Луковская ул. Красная, дом 32	Моздокский	15:01:2602017:24	0030020000000 Земли населенных пунктов	для ведения личного подсобного хозяйства (приусадебные участки) и эксплуатации индивидуального жилого дома	13	02-020	744	392,75	292 206,00
26955	Респ. Северная Осетия - Алания, р-н Моздокский, ст-ца Луковская, ул. Красная, дом 22	Моздокский	15:01:2602017:25	0030020000000 Земли населенных пунктов	Для ведения личного подсобного хозяйства	13	02-020	573	392,75	225 045,75
26956	Респ. Северная Осетия - Алания, р-н Моздокский, ст-ца Луковская, ул. Красная, дом 12	Моздокский	15:01:2602017:26	0030020000000 Земли населенных пунктов	Для ведения личного подсобного хозяйства	13	02-020	444	392,75	174 381,00

№ пп	Местоположение ЗУ	Район	Кадастровый номер ЗУ	Категория земель	Разрешенное использование по документу	Код вида разрешенного использования (в соответствии с классификатором видов разрешенного использования земельных участков)	Вид использования объектов недвижимости	Площадь	УПКС	КС
26957	Северная Осетия - Алания респ, р-н Моздокский, ст-ца Луковская, ул Красная, 16	Моздокский	15:01:2602017:27	003002000000 Земли населенных пунктов	ведение личного подсобного хозяйства и эксплуатация жилого дома с хозпостройками	13	02.020	858	392,75	336 979,50
26958	Респ. Северная Осетия - Алания, р-н Моздокский, ст-ца Луковская, ул. Красная, дом 26	Моздокский	15:01:2602017:28	003002000000 Земли населенных пунктов	Для ведения личного подсобного хозяйства	13	02.020	579	392,75	227 402,25
26959	Респ. Северная Осетия - Алания, р-н Моздокский, ст-ца Луковская, ул. Красная, дом 24	Моздокский	15:01:2602017:29	003002000000 Земли населенных пунктов	земельные участки, предназначенные для размещения индивидуальных жилых домов (земельный участок, предназначенный для ведения личного подсобного хозяйства и эксплуатации жилого дома и хозяйственных построек)	13	02.020	654	392,75	256 858,50
26960	Респ. Северная Осетия - Алания, р-н Моздокский, ст-ца Луковская, ул. Кабардинская, дом 3	Моздокский	15:01:2602017:3	003002000000 Земли населенных пунктов	Для ведения личного подсобного хозяйства	13	02.020	759	392,75	298 097,25
26961	Респ. Северная Осетия - Алания, р-н Моздокский, ст-ца Луковская, ул. Красная, дом 28	Моздокский	15:01:2602017:30	003002000000 Земли населенных пунктов	Для ведения личного подсобного хозяйства	13	02.020	688	392,75	270 212,00
26962	Северная Осетия - Алания респ, р-н Моздокский, ст-ца Луковская, у левой межи жилого дома по ул Кабардинская, 1	Моздокский	15:01:2602017:31	003002000000 Земли населенных пунктов	Земельные участки, предназначенные для размещения объектов торговли, общественного питания и бытового обслуживания (земельный участок, предназначенный для эксплуатации временного торгового павильона)	4	04.040	30	1 021,14	30 634,20
26963	Северная Осетия - Алания респ, р-н Моздокский, ст-ца Луковская, ул Красная, 14	Моздокский	15:01:2602017:32	003002000000 Земли населенных пунктов	Для ведения личного подсобного хозяйства	13	02.020	400	392,75	157 100,00
26964	Респ. Северная Осетия - Алания, р-н Моздокский, ст-ца Луковская, ул. Кабардинская, дом 25	Моздокский	15:01:2602017:4	003002000000 Земли населенных пунктов	Для ведения личного подсобного хозяйства	13	02.020	748	392,75	293 777,00
26965	Респ. Северная Осетия - Алания, р-н Моздокский, ст-ца Луковская, ул. Красная, дом 8	Моздокский	15:01:2602017:5	003002000000 Земли населенных пунктов	Для ведения личного подсобного хозяйства	13	02.020	574	392,75	225 438,50
26966	Республика Северная Осетия-Алания, р-н Моздокский, ст-ца Луковская, ул Кабардинская, д 19	Моздокский	15:01:2602017:6	003002000000 Земли населенных пунктов	Земельные участки личных подсобных хозяйств (ведение личного подсобного хозяйства и эксплуатация жилого дома с хозпостройками)	13	02.020	520	392,75	204 230,00
26967	Республика Северная Осетия-Алания, р-н Моздокский, ст-ца Луковская, ул Красная, 6	Моздокский	15:01:2602017:7	003002000000 Земли населенных пунктов	Для ведения личного подсобного хозяйства	13	02.020	548	392,75	215 227,00
26968	Респ. Северная Осетия - Алания, р-н Моздокский, ст-ца Луковская, ул. Кабардинская, 7	Моздокский	15:01:2602017:8	003002000000 Земли населенных пунктов	Для ведения личного подсобного хозяйства	13	02.020	745	392,75	292 598,75
26969	Респ. Северная Осетия - Алания, р-н Моздокский, ст-ца Луковская, ул. Красная, дом 30	Моздокский	15:01:2602017:9	003002000000 Земли населенных пунктов	Пищевая промышленность, ведение личного подсобного хозяйства	6	06.040	761	553,14	420 939,54
26970	Респ. Северная Осетия - Алания, р-н Моздокский, ст-ца Луковская, ул. Красная, дом 51	Моздокский	15:01:2602018:1	003002000000 Земли населенных пунктов	Для ведения личного подсобного хозяйства	13	02.020	300	392,75	117 825,00
26971	Респ. Северная Осетия - Алания, р-н Моздокский, ст-ца Луковская, ул. Калинина, 56	Моздокский	15:01:2602018:10	003002000000 Земли населенных пунктов	Для ведения личного подсобного хозяйства	13	02.020	852	392,75	334 623,00
26972	Респ. Северная Осетия - Алания, р-н Моздокский, ст. Луковская, ул. Красная, 55	Моздокский	15:01:2602018:11	003002000000 Земли населенных пунктов	Для ведения личного подсобного хозяйства	13	02.020	753	392,75	295 740,75
26973	Респ. Северная Осетия - Алания, р-н Моздокский, ст-ца Луковская, ул. Красная, дом 57	Моздокский	15:01:2602018:12	003002000000 Земли населенных пунктов	Для ведения личного подсобного хозяйства	13	02.020	700	392,75	274 925,00
26974	Респ. Северная Осетия - Алания, р-н Моздокский, ст-ца Луковская, ул. Красная, дом 59	Моздокский	15:01:2602018:13	003002000000 Земли населенных пунктов	Для ведения личного подсобного хозяйства	13	02.020	700	392,75	274 925,00
26975	Респ. Северная Осетия - Алания, р-н Моздокский, ст-ца Луковская, ул. Красная, дом 61	Моздокский	15:01:2602018:14	003002000000 Земли населенных пунктов	Для ведения личного подсобного хозяйства	13	02.020	800	392,75	314 200,00
26976	Респ. Северная Осетия - Алания, р-н Моздокский, ст-ца Луковская, ул. Красная, дом 63 "а"	Моздокский	15:01:2602018:15	003002000000 Земли населенных пунктов	Для ведения личного подсобного хозяйства	13	02.020	800	392,75	314 200,00
26977	Респ. Северная Осетия - Алания, р-н Моздокский, ст-ца Луковская, ул. Красная, дом 65	Моздокский	15:01:2602018:16	003002000000 Земли населенных пунктов	Для ведения личного подсобного хозяйства	13	02.020	1 288	392,75	505 862,00
26978	Респ. Северная Осетия - Алания, р-н Моздокский, ст-ца Луковская, ул. Красная, дом 67	Моздокский	15:01:2602018:17	003002000000 Земли населенных пунктов	Для ведения личного подсобного хозяйства	13	02.020	900	392,75	353 475,00
26979	Республика Северная Осетия-Алания, р-н Моздокский, ст. Луковская, ул. Красная, 69	Моздокский	15:01:2602018:18	003002000000 Земли населенных пунктов	Земельные участки, предназначенные для размещения домов малоэтажной жилой застройки, в том числе индивидуальной жилой застройки (земельный участок, предназначенный для ведения личного подсобного хозяйства и эксплуатации жилого дома и хозяйственных построек)	13	02.020	800	392,75	314 200,00
26980	Российская Федерация, Республика Северная Осетия - Алания, Моздокский район, ст. Луковская, ул Красная, 71	Моздокский	15:01:2602018:19	003002000000 Земли населенных пунктов	Земельные участки, предназначенные для размещения домов индивидуальной жилой застройки (земельный участок, предназначенный для ведения личного подсобного хозяйства и эксплуатации жилого дома и хозяйственных построек)	13	02.020	1 005	392,75	394 713,75
26981	Республика Северная Осетия - Алания, р-н Моздокский, ст-ца Луковская, ул. Усанова, 66	Моздокский	15:01:2602018:193	003002000000 Земли населенных пунктов	Для ведения личного подсобного хозяйства	13	02.020	532	392,75	208 943,00
26982	Российская Федерация, Республика Северная Осетия - Алания, Моздокский район, ст. Луковская, ул. Красная, 73	Моздокский	15:01:2602018:2	003002000000 Земли населенных пунктов	Земельные участки, предназначенные для размещения домов индивидуальной жилой застройки (земельный участок, предназначенный для ведения личного подсобного хозяйства и эксплуатации жилого дома и хозяйственных построек)	13	02.020	840	392,75	329 910,00

№ пп	Местоположение ЗУ	Район	Кадастровый номер ЗУ	Категория земель	Разрешенное использование по документу	Код вида разрешенного использования (в соответствии с классификатором видов разрешенного использования земельных участков)	Вид использования объектов недвижимости	Площадь	УПКС	КС
26983	Северная Осетия - Алания респ, р-н Моздокский, ст-ца Луковская ул Красная, 73 "а"	Моздокский	15:01:2602018:21	003002000000 Земли населенных пунктов	Земельные участки, предназначенные для размещения домов индивидуальной жилой застройки (земельный участок, предназначенный для ведения личного подсобного хозяйства и эксплуатации жилого дома и хозяйственных построек)	13	02.020	914	392,75	358 973,50
26984	Респ. Северная Осетия - Алания, р-н Моздокский, ст-ца Луковская ул. Калинина, дом 38	Моздокский	15:01:2602018:22	003002000000 Земли населенных пунктов	Для ведения личного подсобного хозяйства	13	02.020	562	392,75	220 725,50
26985	Республика Северная Осетия-Алания, р-н Моздокский, ст. Луковская, ул. Калинина, 40	Моздокский	15:01:2602018:23	003002000000 Земли населенных пунктов	Для ведения личного подсобного хозяйства	13	02.020	550	392,75	216 012,50
26986	Респ. Северная Осетия - Алания, р-н Моздокский, ст-ца Луковская, ул. Калинина, дом 42	Моздокский	15:01:2602018:24	003002000000 Земли населенных пунктов	Для ведения личного подсобного хозяйства	13	02.020	1 370	392,75	538 067,50
26987	Респ. Северная Осетия - Алания, р-н Моздокский, ст-ца Луковская ул. Калинина, дом 44	Моздокский	15:01:2602018:25	003002000000 Земли населенных пунктов	Для ведения личного подсобного хозяйства	13	02.020	1 679	392,75	659 427,25
26988	Респ. Северная Осетия - Алания, р-н Моздокский, ст-ца Луковская ул. Калинина, 50	Моздокский	15:01:2602018:27	003002000000 Земли населенных пунктов	Для ведения личного подсобного хозяйства	13	02.020	1 320	392,75	518 430,00
26989	Респ. Северная Осетия - Алания, р-н Моздокский, ст-ца Луковская, ул. Калинина, дом 52	Моздокский	15:01:2602018:28	003002000000 Земли населенных пунктов	Для ведения личного подсобного хозяйства	13	02.020	1 400	392,75	549 850,00
26990	Респ. Северная Осетия - Алания, р-н Моздокский, ст-ца Луковская, ул. Калинина, дом 54	Моздокский	15:01:2602018:29	003002000000 Земли населенных пунктов	Для ведения личного подсобного хозяйства	13	02.020	741	392,75	291 027,75
26991	Респ. Северная Осетия - Алания, р-н Моздокский, ст-ца Луковская ул. Красная, дом 69/2	Моздокский	15:01:2602018:3	003002000000 Земли населенных пунктов	Для ведения личного подсобного хозяйства	13	02.020	785	392,75	308 308,75
26992	Респ. Северная Осетия - Алания, р-н Моздокский, ст-ца Луковская ул. Калинина, дом 58	Моздокский	15:01:2602018:30	003002000000 Земли населенных пунктов	Для ведения личного подсобного хозяйства	13	02.020	752	392,75	295 348,00
26993	Респ. Северная Осетия - Алания, р-н Моздокский, ст-ца Луковская, ул. Калинина, дом 62	Моздокский	15:01:2602018:31	003002000000 Земли населенных пунктов	Для ведения личного подсобного хозяйства	13	02.020	631	392,75	247 825,25
26994	Республика Северная Осетия - Алания, р-н Моздокский, ст-ца Луковская, ул. Успенов, 60	Моздокский	15:01:2602018:32	003002000000 Земли населенных пунктов	Для ведения личного подсобного хозяйства	13	02.020	729	392,75	286 314,75
26995	Респ. Северная Осетия - Алания, р-н Моздокский, ст-ца Луковская ул. Усанова, дом 62	Моздокский	15:01:2602018:33	003002000000 Земли населенных пунктов	Для ведения личного подсобного хозяйства	13	02.020	419	392,75	164 562,25
26996	Респ. Северная Осетия - Алания, р-н Моздокский, ст-ца Луковская, ул. Прогонная, 35	Моздокский	15:01:2602018:34	003002000000 Земли населенных пунктов	«Коммунальное обслуживание», размещение зданий и сооружений в целях обеспечения физических и юридических лиц коммунальными услугами (код 3.1)	6	03.012	12	402,57	4 830,84
26997	Российская Федерация, Республика Северная Осетия - Алания, р-н Моздокский, ст-ца Луковская, ул Красная, 71а	Моздокский	15:01:2602018:35	003002000000 Земли населенных пунктов	Земельные участки, предназначенные для размещения домов индивидуальной жилой застройки (земельный участок, предназначенный для ведения личного подсобного хозяйства)	13	02.020	904	392,75	355 046,00
26998	Респ. Северная Осетия - Алания, р-н Моздокский, ст-ца Луковская ул. Красная, дом 63	Моздокский	15:01:2602018:4	003002000000 Земли населенных пунктов	Земельные участки личных подсобных хозяйств (ведение личного подсобного хозяйства и эксплуатация жилого дома с хозяйственными постройками)	13	02.020	1 465	392,75	575 378,75
26999	Респ. Северная Осетия - Алания, р-н Моздокский, ст Луковская, ул. Красная, 53	Моздокский	15:01:2602018:5	003002000000 Земли населенных пунктов	Для ведения личного подсобного хозяйства	13	02.020	328	392,75	128 822,00
27000	Респ. Северная Осетия - Алания, р-н Моздокский, ст-ца Луковская ул. Усанова, дом 88	Моздокский	15:01:2602018:6	003002000000 Земли населенных пунктов	Земельные участки, предназначенные для размещения домов индивидуальной жилой застройки (земельный участок, предназначенный для ведения личного подсобного хозяйства и эксплуатации жилого дома и хозяйственных построек)	13	02.020	676	392,75	265 499,00
27001	Республика Северная Осетия-Алания, р-н Моздокский, ст. Луковская, ул. Калинина, 46	Моздокский	15:01:2602018:63	003002000000 Земли населенных пунктов	Для ведения личного подсобного хозяйства	13	02.020	716	392,75	281 209,00
27002	Республика Северная Осетия-Алания, р-н Моздокский, ст-ца Луковская, ул. Усанова, 84	Моздокский	15:01:2602018:67	003002000000 Земли населенных пунктов	Для ведения личного подсобного хозяйства	13	02.020	533	392,75	209 335,75
27003	Респ. Северная Осетия - Алания, р-н Моздокский, ст-ца Луковская, ул. Усанова, 82	Моздокский	15:01:2602018:7	003002000000 Земли населенных пунктов	Для ведения личного подсобного хозяйства	13	02.020	571	392,75	224 260,25
27004	Республика Северная Осетия-Алания, р-н Моздокский, ст. Луковская, ул. Калинина, 48	Моздокский	15:01:2602018:73	003002000000 Земли населенных пунктов	Для ведения личного подсобного хозяйства	13	02.020	1 387	392,75	544 744,25
27005	Российская Федерация, Республика Северная Осетия - Алания, Моздокский район, ст. Луковская, ул. Калинина, 60	Моздокский	15:01:2602018:9	003002000000 Земли населенных пунктов	Для ведения личного подсобного хозяйства	13	02.020	691	392,75	271 390,25
27006	Респ. Северная Осетия - Алания, р-н Моздокский, ст-ца Луковская, ул. Вокзальная, дом 48	Моздокский	15:01:2602019:10	003002000000 Земли населенных пунктов	Для ведения личного подсобного хозяйства	13	02.020	800	392,75	314 200,00
27007	Респ. Северная Осетия - Алания, р-н Моздокский, ст-ца Луковская, ул. Красная, дом 37	Моздокский	15:01:2602019:11	003002000000 Земли населенных пунктов	Для ведения личного подсобного хозяйства	13	02.020	460	392,75	180 665,00
27008	Респ. Северная Осетия - Алания, р-н Моздокский, ст-ца Луковская ул. Калинина, дом 36	Моздокский	15:01:2602019:12	003002000000 Земли населенных пунктов	Для ведения личного подсобного хозяйства	13	02.020	700	392,75	274 925,00
27009	Северная Осетия - Алания респ, р-н Моздокский, ст-ца Луковская, ул Красная, 43 "а"	Моздокский	15:01:2602019:13	003002000000 Земли населенных пунктов	Земельные участки, предназначенные для размещения объектов торговли, общественного питания и бытового обслуживания (земельный участок, предназначенный для эксплуатации кафе, магазина и парикмахерской)	4	04.040	2 426	1 021,14	2 477 285,64
27010	Респ. Северная Осетия - Алания, р-н Моздокский, ст-ца Луковская, ул. Красная, дом 49	Моздокский	15:01:2602019:14	003002000000 Земли населенных пунктов	Для ведения личного подсобного хозяйства	13	02.020	800	392,75	314 200,00
27011	Респ. Северная Осетия - Алания, р-н Моздокский, ст-ца Луковская ул. Калинина, дом 27	Моздокский	15:01:2602019:15	003002000000 Земли населенных пунктов	Для ведения личного подсобного хозяйства	13	02.020	1 000	392,75	392 750,00
27012	Респ. Северная Осетия - Алания, р-н Моздокский, ст-ца Луковская ул. Калинина, дом 29	Моздокский	15:01:2602019:16	003002000000 Земли населенных пунктов	Для ведения личного подсобного хозяйства	13	02.020	800	392,75	314 200,00

№ пп	Местоположение ЗУ	Район	Кадастровый номер ЗУ	Категория земель	Разрешенное использование по документу	Код вида разрешенного использования (в соответствии с классификатором видов разрешенного использования земельных участков)	Вид использования объектов недвижимости	Площадь	УПКС	КС
27013	Республика Северная Осетия-Алания, р-н Моздокский, ст-ца Луковская, ул. Калинина, 30	Моздокский	15:01:2602019:17	003002000000 Земли населенных пунктов	Для ведения личного подсобного хозяйства	13	02.020	745	392,75	292 598,75
27014	Респ. Северная Осетия - Алания, р-н Моздокский, ст-ца Луковская, ул. Калинина, дом 34	Моздокский	15:01:2602019:18	003002000000 Земли населенных пунктов	ведение личного подсобного хозяйства и эксплуатация жилого дома с хозпостройками	13	02.020	1 011	392,75	397 070,25
27015	РСО - Алания, Моздокский район, ст-ца Луковская, ул. Буденного, 30	Моздокский	15:01:2602019:19	003002000000 Земли населенных пунктов	Под земельные участки личных подсобных хозяйств	13	02.020	887	392,75	348 369,25
27016	Республика Северная Осетия - Алания, Моздокский р-н, ст-ца Луковская, ул. Вокзальная, 60	Моздокский	15:01:2602019:193	003002000000 Земли населенных пунктов	Для ведения личного подсобного хозяйства	13	02.020	446	392,75	175 166,50
27017	Республика Северная Осетия-Алания, р-н Моздокский, ст-ца Луковская, ул. Вокзальная, 56	Моздокский	15:01:2602019:2	003002000000 Земли населенных пунктов	Для ведения личного подсобного хозяйства	13	02.020	556	392,75	218 369,00
27018	Респ. Северная Осетия - Алания, р-н Моздокский, ст-ца Луковская, ул. Буденного, дом 32	Моздокский	15:01:2602019:20	003002000000 Земли населенных пунктов	Для ведения личного подсобного хозяйства	13	02.020	1 323	392,75	519 608,25
27019	Респ. Северная Осетия - Алания, р-н Моздокский, ст-ца Луковская, ул. Вокзальная, дом 42/2	Моздокский	15:01:2602019:21	003002000000 Земли населенных пунктов	Для ведения личного подсобного хозяйства	13	02.020	300	392,75	117 825,00
27020	Республика Северная Осетия - Алания, Моздокский район, ст-ца Луковская, ул. Вокзальная, 44	Моздокский	15:01:2602019:22	003002000000 Земли населенных пунктов	Для ведения личного подсобного хозяйства	13	02.020	680	392,75	267 070,00
27021	Респ. Северная Осетия - Алания, р-н Моздокский, ст-ца Луковская, ул. Буденного, 32	Моздокский	15:01:2602019:23	003002000000 Земли населенных пунктов	«Коммунальное обслуживание». размещение зданий и сооружений в целях обеспечения физических и юридических лиц коммунальными услугами (код 3.1)	6	03.012	31	402,57	12 479,67
27022	Респ. Северная Осетия - Алания, р-н Моздокский, ст. Луковская, ул. Красная, 45 "а"	Моздокский	15:01:2602019:24	003002000000 Земли населенных пунктов	Социальное обслуживание. для эксплуатации аптеки	4	04.040	25	1 021,14	25 528,50
27023	Респ. Северная Осетия - Алания, р-н Моздокский, ст-ца Луковская, ул. Усанова, дом 31"в"	Моздокский	15:01:2602019:28	003002000000 Земли населенных пунктов	эксплуатация кафе	4	04.060	546	873,86	477 127,56
27024	Респ. Северная Осетия - Алания, р-н Моздокский, ст-ца Луковская, ул. Калинина, дом 32	Моздокский	15:01:2602019:29	003002000000 Земли населенных пунктов	Земельные участки личных подсобных хозяйств (ведение личного подсобного хозяйства и эксплуатация жилого дома с хозпостройками)	13	02.020	705	392,75	276 888,75
27025	Северная Осетия - Алания респ, р-н Моздокский, ст-ца Луковская, ул. Усанова, 31	Моздокский	15:01:2602019:3	003002000000 Земли населенных пунктов	для производственных нужд	6	06.000	187	553,14	103 437,18
27026	Респ. Северная Осетия - Алания, р-н Моздокский, ст-ца Луковская, ул. Красная, дом 43	Моздокский	15:01:2602019:30	003002000000 Земли населенных пунктов	земельные участки, предназначенные для размещения индивидуальных жилых домов (земельный участок, предназначенный для ведения личного подсобного хозяйства и эксплуатации жилого дома и хозяйственных построек)	13	02.020	921	392,75	361 722,75
27027	Респ. Северная Осетия - Алания, р-н Моздокский, ст-ца Луковская, ул. Вокзальная, дом 42	Моздокский	15:01:2602019:31	003002000000 Земли населенных пунктов	Земельные участки, предназначенные для размещения индивидуальных жилых домов (земельный участок, предназначенный для ведения личного подсобного хозяйства и эксплуатации жилого дома и хозяйственных построек)	13	02.020	457	392,75	179 486,75
27028	Респ. Северная Осетия - Алания, р-н Моздокский, ст-ца Луковская, ул. Красная, дом 47	Моздокский	15:01:2602019:32	003002000000 Земли населенных пунктов	Земельные участки, предназначенные для размещения объектов торговли, общественного питания и бытового обслуживания (земельный участок, предназначенный для эксплуатации магазина)	4	04.040	420	1 021,14	428 878,80
27029	Респ. Северная Осетия - Алания, р-н Моздокский, ст-ца Луковская, ул. Вокзальная, дом 70	Моздокский	15:01:2602019:33	003002000000 Земли населенных пунктов	Для ведения личного подсобного хозяйства	13	02.020	608	392,75	238 792,00
27030	Респ. Северная Осетия - Алания, р-н Моздокский, ст-ца Луковская, ул. Красная, дом 39	Моздокский	15:01:2602019:34	003002000000 Земли населенных пунктов	Для ведения личного подсобного хозяйства	13	02.020	521	392,75	204 622,75
27031	Северная Осетия - Алания респ, р-н Моздокский, ст-ца Луковская, ул Красная, у задней межи участка ресторана "Казачок"	Моздокский	15:01:2602019:35	003002000000 Земли населенных пунктов	ЗУ, предназначенный для размещ. железобетонной опоры и контейнера - аппаратной базовой станции сотовой связи	6	06.080	50	657,85	32 892,50
27032	Респ. Северная Осетия - Алания, р-н Моздокский, г. Моздок, ст-ца Луковская, ул. Буденного, дом 28	Моздокский	15:01:2602019:4	003002000000 Земли населенных пунктов	Для ведения личного подсобного хозяйства	13	02.020	883	392,75	346 798,25
27033	Респ. Северная Осетия - Алания, р-н Моздокский, ст. Луковская, ул. Усанова, 35 "б"	Моздокский	15:01:2602019:45	003002000000 Земли населенных пунктов	Дошкольное, начальное и среднее общее образование. предназначенный для эксплуатации зданий и сооружений образовательного учреждения дополнительного образования детей	3	03.050	1 402	500,75	702 051,50
27034	Респ. Северная Осетия - Алания, р-н Моздокский, ст-ца Луковская, ул. Усанова, 35	Моздокский	15:01:2602019:46	003002000000 Земли населенных пунктов	земельные участки, предназначенные для размещения административных и офисных зданий, объектов образования, науки, здравоохранения и социального обеспечения, физической культуры и спорта, культуры, искусства, религии (земельный участок, предназначенный для эксплуатации зданий и сооружений общеобразовательного учреждения	3	03.050	13 708	500,75	6 864 281,00
27035	Респ. Северная Осетия - Алания, р-н Моздокский, ст-ца Луковская, ул. Усанова, 35	Моздокский	15:01:2602019:47	003002000000 Земли населенных пунктов	"Общественное использование объектов капитального строительства". "Образование и просвещение".	3	03.050	3 608	500,75	1 806 706,00

№ пп	Местоположение ЗУ	Район	Кадастровый номер ЗУ	Категория земель	Разрешенное использование по документу	Код вида разрешенного использования (в соответствии с классификатором видов разрешенного использования земельных участков)	Вид использования объектов недвижимости	Площадь	УПКС	КС
27036	Республика Северная Осетия - Алания, р-н Моздокский, ст-ца Луковская, ул. Усанова, 33	Моздокский	15:01:2602019:48	0030020000000 Земли населенных пунктов	"Дошкольное, начальное и среднее общее образование", предназначенный для эксплуатации зданий и сооружений образовательного учреждения дополнительного образования детей в сфере культуры	3	07-050	1 799	500,75	900 849,25
27037	Респ. Северная Осетия - Алания, р-н Моздокский, г. Моздок, ст-ца Луковская, ул. Вокзальная, 46	Моздокский	15:01:2602019:5	0030020000000 Земли населенных пунктов	ведение личного подсобного хозяйства и эксплуатация жилого дома с хозпостройками	13	02-020	664	392,75	260 786,00
27038	Респ. Северная Осетия - Алания, р-н Моздокский, ст-ца Луковская, ул. Вокзальная, дом 50	Моздокский	15:01:2602019:7	0030020000000 Земли населенных пунктов	Для ведения личного подсобного хозяйства	13	02-020	617	392,75	242 326,75
27039	Республика Северная Осетия-Алания, р-н Моздокский, ст. Луковская, ул. Красная, 49	Моздокский	15:01:2602019:73	0030020000000 Земли населенных пунктов	Магазины	4	04-040	336	1 021,14	343 103,04
27040	Республика Северная Осетия-Алания, Моздокский р-н, ст. Луковская, у передней межи участка №28 по ул. Буденного	Моздокский	15:01:2602019:74	0030020000000 Земли населенных пунктов	Для ведения личного подсобного хозяйства, с целью производства сельскохозяйственной продукции без права возведения жилого дома и хозяйственных построек	1	01-160	70	6,66	467,60
27041	Республика Северная Осетия-Алания, Моздокский р-н, ст-ца Луковская, у передней межи участков по ул Красная, 49 и ул. Красная, 49-а	Моздокский	15:01:2602019:75	0030020000000 Земли населенных пунктов	Обслуживание автотранспорта	7	07.021	144	176,74	25 450,56
27042	Респ. Северная Осетия - Алания, р-н Моздокский, ст-ца Луковская, ул. Вокзальная, дом 48	Моздокский	15:01:2602019:8	0030020000000 Земли населенных пунктов	Для ведения личного подсобного хозяйства	13	02-020	468	392,75	183 807,00
27043	Республика Северная Осетия-Алания, Моздокский, ст. Луковская, ул. Красная, 47"а"	Моздокский	15:01:2602019:80	0030020000000 Земли населенных пунктов	Магазины	4	04-040	162	1 021,14	165 424,68
27044	Республика Северная Осетия-Алания, р-н Моздокский, ст. Луковская, ул. Усанова, 31 "в".	Моздокский	15:01:2602019:81	0030020000000 Земли населенных пунктов	Для эксплуатации существующего здания общепита	4	04.060	200	873,86	174 772,00
27045	Респ. Северная Осетия - Алания, р-н Моздокский, ст-ца Луковская, ул. Красная, дом 41	Моздокский	15:01:2602019:9	0030020000000 Земли населенных пунктов	Для ведения личного подсобного хозяйства	13	02-020	872	392,75	342 478,00
27046	Респ. Северная Осетия - Алания, р-н Моздокский, ст-ца Луковская, ул. Красная, 11	Моздокский	15:01:2602020:1	0030020000000 Земли населенных пунктов	Для ведения личного подсобного хозяйства	13	02-020	792	392,75	311 058,00
27047	Респ. Северная Осетия - Алания, р-н Моздокский, ст-ца Луковская, ул. Красная, дом 19	Моздокский	15:01:2602020:10	0030020000000 Земли населенных пунктов	Для ведения личного подсобного хозяйства	13	02-020	900	392,75	353 475,00
27048	Респ. Северная Осетия - Алания, р-н Моздокский, ст-ца Луковская, ул. Красная, дом 21	Моздокский	15:01:2602020:11	0030020000000 Земли населенных пунктов	земельные участки, предназначенные для размещения индивидуальных жилых домов (земельный участок, предназначенный для ведения личного подсобного хозяйства и эксплуатации жилого дома и хозяйственных построек)	13	02-020	1 060	392,75	416 315,00
27049	Республика Северная Осетия-Алания, р-н Моздокский, ст. Луковская, ул. Красная, №25	Моздокский	15:01:2602020:12	0030020000000 Земли населенных пунктов	для ведения личного подсобного хозяйства - 740 кв. м.; земельные участки, предназначенные для размещения объектов торговли, общественного питания и бытового обслуживания (земельный участок, предназначенный для строительства магазина) - 60 кв. м.	4	04-040	800	1 021,14	816 912,00
27050	Респ. Северная Осетия - Алания, р-н Моздокский, ст-ца Луковская, ул. Красная, дом 27	Моздокский	15:01:2602020:13	0030020000000 Земли населенных пунктов	ведение личного подсобного хозяйства и эксплуатация жилого дома с хозпостройками	13	02-020	389	392,75	152 779,75
27051	Респ. Северная Осетия - Алания, р-н Моздокский, ст-ца Луковская, ул. Красная, дом 29	Моздокский	15:01:2602020:14	0030020000000 Земли населенных пунктов	Для ведения личного подсобного хозяйства	13	02-020	993	392,75	390 000,75
27052	Респ. Северная Осетия - Алания, р-н Моздокский, ст-ца Луковская, ул. Красная, 31	Моздокский	15:01:2602020:15	0030020000000 Земли населенных пунктов	Для ведения личного подсобного хозяйства	13	02-020	1 000	392,75	392 750,00
27053	Респ. Северная Осетия - Алания, р-н Моздокский, ст-ца Луковская, ул. Калинина, дом 4	Моздокский	15:01:2602020:16	0030020000000 Земли населенных пунктов	Для ведения личного подсобного хозяйства	13	02-020	400	392,75	157 100,00
27054	Республика Северная Осетия-Алания, Моздокский район, ст-ца Луковская, ул Калинина, 26	Моздокский	15:01:2602020:168	0030020000000 Земли населенных пунктов	Для ведения личного подсобного хозяйства	13	02-020	698	392,75	274 139,50
27055	РСО - Алания, Моздокский район, ст-ца Луковская, ул. Вокзальная, 63	Моздокский	15:01:2602020:169	0030020000000 Земли населенных пунктов	Для ведения личного подсобного хозяйства	13	02-020	748	392,75	293 777,00
27056	Республика Северная Осетия - Алания, Моздокский район, ст. Луковская, ул. Калинина, 6	Моздокский	15:01:2602020:17	0030020000000 Земли населенных пунктов	Для ведения личного подсобного хозяйства	13	02-020	800	392,75	314 200,00
27057	Республика Северная Осетия - Алания, Моздокский район, ст. Луковская, ул. Калинина, 8	Моздокский	15:01:2602020:18	0030020000000 Земли населенных пунктов	Для ведения личного подсобного хозяйства	13	02-020	800	392,75	314 200,00
27058	Респ. Северная Осетия - Алания, р-н Моздокский, ст-ца Луковская, ул. Калинина, дом 12	Моздокский	15:01:2602020:19	0030020000000 Земли населенных пунктов	Для ведения личного подсобного хозяйства	13	02-020	900	392,75	353 475,00
27059	Респ. Северная Осетия - Алания, р-н Моздокский, ст-ца Луковская, ул. Калинина, дом 10	Моздокский	15:01:2602020:2	0030020000000 Земли населенных пунктов	земельные участки, предназначенные для размещения индивидуальных жилых домов (земельный участок, предназначенный для ведения личного подсобного хозяйства и эксплуатации жилого дома и хозяйственных построек)	13	02-020	795	392,75	312 236,25
27060	Респ. Северная Осетия - Алания, р-н Моздокский, ст-ца Луковская, ул. Калинина, дом 16	Моздокский	15:01:2602020:20	0030020000000 Земли населенных пунктов	Земельные участки личных подсобных хозяйств (ведение личного подсобного хозяйства и эксплуатация жилого дома и хозпостроек)	13	02-020	742	392,75	291 420,50
27061	Респ. Северная Осетия - Алания, р-н Моздокский, ст-ца Луковская, ул. Калинина, дом 18	Моздокский	15:01:2602020:21	0030020000000 Земли населенных пунктов	ведение личного подсобного хозяйства и эксплуатация жилого дома с хозпостройками	13	02-020	681	392,75	267 462,75
27062	Респ. Северная Осетия - Алания, р-н Моздокский, ст-ца Луковская, ул. Калинина, дом 20	Моздокский	15:01:2602020:22	0030020000000 Земли населенных пунктов	Земельные участки личных подсобных хозяйств (ведение личного подсобного хозяйства и эксплуатация жилого дома с хозпостройками)	13	02-020	764	392,75	300 061,00

№ пп	Местоположение ЗУ	Район	Кадастровый номер ЗУ	Категория земель	Разрешенное использование по документу	Код вида разрешенного использования (в соответствии с классификатором видов разрешенного использования земельных участков)	Вид использования объектов недвижимости	Площадь	УПКС	КС
27063	Респ. Северная Осетия - Алания, р-н Моздокский, ст-ца Луковская ул. Калинина, дом 22	Моздокский	15:01:2602020:23	003002000000 Земли населенных пунктов	земельные участки, предназначенные для размещения индивидуальных жилых домов (земельный участок, предназначенный для ведения личного подсобного хозяйства и эксплуатации жилого дома и хозяйственных построек)	13	02.020	758	392,75	297 704,50
27064	Респ. Северная Осетия - Алания, р-н Моздокский, ст-ца Луковская ул. Калинина, дом 24	Моздокский	15:01:2602020:24	003002000000 Земли населенных пунктов	Для ведения личного подсобного хозяйства	13	02.020	830	392,75	325 982,50
27065	Респ. Северная Осетия - Алания, р-н Моздокский, ст-ца Луковская, ул Вокзальная, 61	Моздокский	15:01:2602020:27	003002000000 Земли населенных пунктов	земельные участки, предназначенные для размещения индивидуальных жилых домов (земельный участок, предназначенный для ведения личного подсобного хозяйства и эксплуатации жилого дома и хозяйственных построек)	13	02.020	711	392,75	279 245,25
27066	Республика Северная Осетия-Алания, р-н Моздокский, ст-ца Луковская, ул.Красная, 35	Моздокский	15:01:2602020:29	003002000000 Земли населенных пунктов	Для нужд связи	6	06.080	100	657,85	65 785,00
27067	Республика Северная Осетия - Алания, Моздокский район, ст. Луковская, ул Красная, 15	Моздокский	15:01:2602020:3	003002000000 Земли населенных пунктов	земельные участки, предназначенные для размещения индивидуальных жилых домов (земельный участок, предназначенный для ведения личного подсобного хозяйства и эксплуатации жилого дома и хозяйственных построек)	13	02.020	1 238	392,75	486 224,50
27068	Респ. Северная Осетия - Алания, р-н Моздокский, ст-ца Луковская, ул Калинина, дом 2	Моздокский	15:01:2602020:4	003002000000 Земли населенных пунктов	Для ведения личного подсобного хозяйства	13	02.020	622	392,75	244 290,50
27069	Респ. Северная Осетия - Алания, р-н Моздокский, ст-ца Луковская, ул. Калинина, 14	Моздокский	15:01:2602020:5	003002000000 Земли населенных пунктов	Земельные участки личных подсобных хозяйств (ведение личного подсобного хозяйства и эксплуатация жилого дома с хозяйственными постройками)	13	02.020	781	392,75	306 737,75
27070	Республика Северная Осетия-Алания, р-н Моздокский, ст-ца Луковская, ул. Калинина, 28	Моздокский	15:01:2602020:57	003002000000 Земли населенных пунктов	"Для ведения личного подсобного хозяйства"	13	02.020	562	392,75	220 725,50
27071	Респ. Северная Осетия - Алания, р-н Моздокский, ст-ца Луковская, ул Красная, дом 13	Моздокский	15:01:2602020:6	003002000000 Земли населенных пунктов	Для ведения личного подсобного хозяйства	13	02.020	600	392,75	235 650,00
27072	Российская Федерация, Республика Северная Осетия - Алания, Моздокский район, ст. Луковская, ул. Вокзальная, 59	Моздокский	15:01:2602020:7	003002000000 Земли населенных пунктов	Ремонт автомобилей (Размещение мастерских, предназначенных для ремонта и обслуживания автомобилей, и прочих объектов дорожного сервиса, а также размещение магазинов сопутствующей торговли)	4	04.040	680	1 021,14	694 375,20
27073	Респ. Северная Осетия - Алания, р-н Моздокский, ст-ца Луковская, ул. Красная, дом 23	Моздокский	15:01:2602020:8	003002000000 Земли населенных пунктов	Земельные участки личных подсобных хозяйств (ведение личного подсобного хозяйства и эксплуатация жилого дома и хозпостроек)	13	02.020	1 107	392,75	434 774,25
27074	Респ. Северная Осетия - Алания, р-н Моздокский, ст-ца Луковская, ул Красная, дом 17	Моздокский	15:01:2602020:9	003002000000 Земли населенных пунктов	Для ведения личного подсобного хозяйства	13	02.020	800	392,75	314 200,00
27075	Респ. Северная Осетия - Алания, р-н Моздокский, ст-ца Луковская, ул Калинина, дом 47	Моздокский	15:01:2602021:1	003002000000 Земли населенных пунктов	Для ведения личного подсобного хозяйства	13	02.020	656	392,75	257 644,00
27076	Республика Северная Осетия-Алания, р-н. Моздокский, ст-ца. Луковская, ул. Калинина, д. 35	Моздокский	15:01:2602021:10	003002000000 Земли населенных пунктов	земельные участки, предназначенные для размещения индивидуальных жилых домов (земельный участок, предназначенный для ведения личного подсобного хозяйства и эксплуатации жилого дома и хозяйственных построек)	13	02.020	781	392,75	306 737,75
27077	Респ. Северная Осетия - Алания, р-н Моздокский, ст-ца Луковская, ул Калинина, дом 39	Моздокский	15:01:2602021:12	003002000000 Земли населенных пунктов	Для ведения личного подсобного хозяйства	13	02.020	666	392,75	261 571,50
27078	Респ. Северная Осетия - Алания, р-н Моздокский, ст-ца Луковская, ул Калинина, дом 41	Моздокский	15:01:2602021:13	003002000000 Земли населенных пунктов	земельные участки личных подсобных хозяйств(ведение личного подсобного хозяйства и эксплуатация жилого дома с хозяйственными постройками)	13	02.020	783	392,75	307 523,25
27079	Респ. Северная Осетия - Алания, р-н Моздокский, ст-ца Луковская, ул. Калинина, дом 45	Моздокский	15:01:2602021:14	003002000000 Земли населенных пунктов	Земельные участки личных подсобных хозяйств (ведение личного подсобного хозяйства и эксплуатация жилого дома и хозяйственных построек)	13	02.020	921	392,75	361 722,75
27080	Респ. Северная Осетия - Алания, р-н Моздокский, ст-ца Луковская, ул. Калинина, дом 49	Моздокский	15:01:2602021:15	003002000000 Земли населенных пунктов	Для ведения личного подсобного хозяйства	13	02.020	600	392,75	235 650,00
27081	Респ. Северная Осетия - Алания, р-н Моздокский, ст Луковская, ул. Буденного, 44	Моздокский	15:01:2602021:16	003002000000 Земли населенных пунктов	Для ведения личного подсобного хозяйства	13	02.020	622	392,75	244 290,50
27082	Республика Северная Осетия - Алания, Моздокский район, ст. Луковская, ул Усанова, 98	Моздокский	15:01:2602021:161	003002000000 Земли населенных пунктов	"Для ведения личного подсобного хозяйства"	13	02.020	947	392,75	371 934,25
27083	Республика Северная Осетия - Алания, Моздокский район, ст. Луковская, ул. Калинина, 43	Моздокский	15:01:2602021:167	003002000000 Земли населенных пунктов	земельные участки, предназначенные для размещения индивидуальных жилых домов (земельный участок, предназначенный для ведения личного подсобного хозяйства и эксплуатации жилого дома и хозяйственных построек)	13	02.020	574	392,75	225 438,50
27084	Респ. Северная Осетия - Алания, р-н Моздокский, ст Луковская, ул. Буденного, 46	Моздокский	15:01:2602021:17	003002000000 Земли населенных пунктов	Для ведения личного подсобного хозяйства	13	02.020	944	392,75	370 756,00
27085	Респ. Северная Осетия - Алания, р-н Моздокский, ст-ца Луковская, ул Буденного, дом 50	Моздокский	15:01:2602021:18	003002000000 Земли населенных пунктов	Для ведения личного подсобного хозяйства	13	02.020	800	392,75	314 200,00
27086	Респ. Северная Осетия - Алания, р-н Моздокский, ст-ца Луковская, ул Буденного, дом 52	Моздокский	15:01:2602021:19	003002000000 Земли населенных пунктов	ведение личного подсобного хозяйства и эксплуатация жилого дома с хозпостройками	13	02.020	526	392,75	206 586,50

№ пп	Местоположение ЗУ	Район	Кадастровый номер ЗУ	Категория земель	Разрешенное использование по документу	Код вида разрешенного использования (в соответствии с классификатором видов разрешенного использования земельных участков)	Вид использования объектов недвижимости	Площадь	УПКС	КС
27087	Северная Осетия - Алания респ, р-н Моздокский, ст-ца Луковская, ул Буденного, 56	Моздокский	15:01:2602021:20	003002000000 Земли населенных пунктов	ведение личного подсобного хозяйства и эксплуатация жилого дома с хозпостройками	13	02.020	860	392,75	337 765,00
27088	Северная Осетия - Алания респ, р-н Моздокский, ст. Луковская, ул. Усанова, 92	Моздокский	15:01:2602021:21	003002000000 Земли населенных пунктов	Для ведения личного подсобного хозяйства	13	02.020	477	392,75	187 341,75
27089	Республика Северная Осетия-Алания, р-н Моздокский, ст-ца Луковская, ул Усанова, д 94	Моздокский	15:01:2602021:22	003002000000 Земли населенных пунктов	Для ведения личного подсобного хозяйства	13	02.020	407	392,75	159 849,25
27090	Республика Северная Осетия-Алания, р-н Моздокский, ст-ца. Луковская, ул. Усанова, д. 96	Моздокский	15:01:2602021:23	003002000000 Земли населенных пунктов	земельные участки, предназначенные для размещения индивидуальных жилых домов (земельный участок, предназначенный для ведения личного подсобного хозяйства и эксплуатации жилого дома и хозяйственных построек)	13	02.020	830	392,75	325 982,50
27091	Республика Северная Осетия - Алания, Моздокский район, ст. Луковская, ул. Буденного, 36	Моздокский	15:01:2602021:24	003002000000 Земли населенных пунктов	Для ведения личного подсобного хозяйства	13	02.020	800	392,75	314 200,00
27092	Респ. Северная Осетия - Алания, р-н Моздокский, ст-ца Луковская, ул Калинина, дом 37	Моздокский	15:01:2602021:25	003002000000 Земли населенных пунктов	Земельные участки, предназначенные для размещения домов индивидуальной жилой застройки (земельный участок, предназначенный для ведения личного подсобного хозяйства и эксплуатации жилого дома и хозяйственных построек)	13	02.020	836	392,75	328 339,00
27093	Респ. Северная Осетия - Алания, р-н Моздокский, ст-ца Луковская, ул. Калинина, дом 37 "а"	Моздокский	15:01:2602021:26	003002000000 Земли населенных пунктов	Земельные участки, предназначенные для размещения домов индивидуальной жилой застройки (земельный участок, предназначенный для ведения личного подсобного хозяйства и эксплуатации жилого дома и хозяйственных построек)	13	02.020	543	392,75	213 263,25
27094	Республика Северная Осетия-Алания, р-н Моздокский, ст-ца. Луковская, ул. Буденного, д 42	Моздокский	15:01:2602021:3	003002000000 Земли населенных пунктов	земельные участки, предназначенные для размещения домов индивидуальной жилой застройки (земельный участок, предназначенный для ведения личного подсобного хозяйства и эксплуатации жилого дома и хозяйственных построек)	13	02.020	765	392,75	300 453,75
27095	Респ. Северная Осетия - Алания, р-н Моздокский, ст-ца Луковская, ул Калинина, дом 33	Моздокский	15:01:2602021:4	003002000000 Земли населенных пунктов	Для ведения личного подсобного хозяйства	13	02.020	607	392,75	238 399,25
27096	Республика Северная Осетия - Алания, р-н Моздокский, ст-ца Луковская, ул. Буденного, 40	Моздокский	15:01:2602021:5	003002000000 Земли населенных пунктов	Земельные участки, предназначенные для размещения индивидуальных жилых домов (земельный участок предназначенный для ведения личного подсобного хозяйства и эксплуатации жилого дома и хозяйственных построек)	13	02.020	1 036	392,75	406 889,00
27097	Респ. Северная Осетия - Алания, р-н Моздокский, ст-ца Луковская, ул Буденного, дом 54	Моздокский	15:01:2602021:6	003002000000 Земли населенных пунктов	ведение личного подсобного хозяйства и эксплуатация жилого дома с хозпостройками	13	02.020	979	392,75	384 502,25
27098	Республика Северная Осетия-Алания, р-н Моздокский, ст-ца Луковская, ул Буденного, 48	Моздокский	15:01:2602021:7	003002000000 Земли населенных пунктов	Для ведения личного подсобного хозяйства	13	02.020	644	392,75	252 931,00
27099	Республика Северная Осетия - Алания, р-н Моздокский, ст-ца Луковская, ул. Буденного, 38	Моздокский	15:01:2602021:8	003002000000 Земли населенных пунктов	Для ведения личного подсобного хозяйства	13	02.020	590	392,75	231 722,50
27100	Респ. Северная Осетия - Алания, р-н Моздокский, ст-ца Луковская, ул Калинина, дом 11	Моздокский	15:01:2602022:1	003002000000 Земли населенных пунктов	земельные участки, предназначенные для размещения индивидуальных жилых домов (земельный участок, предназначенный для ведения личного подсобного хозяйства и эксплуатации жилого дома и хозяйственных построек)	13	02.020	734	392,75	288 278,50
27101	Респ. Северная Осетия - Алания, р-н Моздокский, ст-ца Луковская, ул Буденного, дом 20	Моздокский	15:01:2602022:10	003002000000 Земли населенных пунктов	Для ведения личного подсобного хозяйства	13	02.020	736	392,75	289 064,00
27102	Респ. Северная Осетия - Алания, р-н Моздокский, ст-ца Луковская, ул Калинина, дом 17	Моздокский	15:01:2602022:11	003002000000 Земли населенных пунктов	Для ведения личного подсобного хозяйства	13	02.020	300	392,75	117 825,00
27103	Республика Северная Осетия - Алания, р-н Моздокский, ст-ца Луковская, ул. Буденного, 4	Моздокский	15:01:2602022:12	003002000000 Земли населенных пунктов	Для ведения личного подсобного хозяйства	13	02.020	770	392,75	302 417,50
27104	Респ. Северная Осетия - Алания, р-н Моздокский, ст-ца Луковская, ул Калинина, дом 1	Моздокский	15:01:2602022:13	003002000000 Земли населенных пунктов	Для ведения личного подсобного хозяйства	13	02.020	500	392,75	196 375,00
27105	Республика Северная Осетия - Алания, р-н Моздокский, ст-ца Луковская, ул. Калинина, 3	Моздокский	15:01:2602022:14	003002000000 Земли населенных пунктов	Для ведения личного подсобного хозяйства	13	02.020	525	392,75	206 193,75
27106	Респ. Северная Осетия - Алания, р-н Моздокский, ст-ца Луковская, ул. Калинина, дом 5	Моздокский	15:01:2602022:15	003002000000 Земли населенных пунктов	Для ведения личного подсобного хозяйства	13	02.020	620	392,75	243 505,00
27107	Респ. Северная Осетия - Алания, р-н Моздокский, ст-ца Луковская, ул. Калинина, дом 9	Моздокский	15:01:2602022:16	003002000000 Земли населенных пунктов	Для ведения личного подсобного хозяйства	13	02.020	800	392,75	314 200,00
27108	Республика Северная Осетия - Алания, Моздокский район, ст. Луковская, ул Калинина, 15	Моздокский	15:01:2602022:17	003002000000 Земли населенных пунктов	Земельные участки личных подсобных хозяйств	13	02.020	472	392,75	185 378,00
27109	Респ. Северная Осетия - Алания, р-н Моздокский, ст-ца Луковская, ул Калинина, 19	Моздокский	15:01:2602022:18	003002000000 Земли населенных пунктов	Для ведения личного подсобного хозяйства	13	02.020	740	392,75	290 635,00
27110	Респ. Северная Осетия - Алания, р-н Моздокский, ст-ца Луковская, ул. Калинина, дом 23	Моздокский	15:01:2602022:19	003002000000 Земли населенных пунктов	Для ведения личного подсобного хозяйства	13	02.020	600	392,75	235 650,00
27111	Респ. Северная Осетия - Алания, р-н Моздокский, ст-ца Луковская, ул. Буденного, дом 8	Моздокский	15:01:2602022:2	003002000000 Земли населенных пунктов	Для ведения личного подсобного хозяйства	13	02.020	933	392,75	366 435,75
27112	Российская Федерация, Республика Северная Осетия - Алания, Моздокский район, ст-ца Луковская, ул Калинина, 25	Моздокский	15:01:2602022:20	003002000000 Земли населенных пунктов	Для ведения личного подсобного хозяйства	13	02.020	500	392,75	196 375,00
27113	Респ. Северная Осетия - Алания, р-н Моздокский, ст-ца Луковская, ул Буденного, дом 2	Моздокский	15:01:2602022:21	003002000000 Земли населенных пунктов	Для ведения личного подсобного хозяйства	13	02.020	689	392,75	270 604,75

№ пп	Местоположение ЗУ	Район	Кадастровый номер ЗУ	Категория земель	Разрешенное использование по документу	Код вида разрешенного использования (в соответствии с классификатором видов разрешенного использования земельных участков)	Вид использования объектов недвижимости	Площадь	УПКС	КС
27114	Республика Северная Осетия - Алания, р-н Моздокский, ст-ца Луковская, ул. Буденного, 6	Моздокский	15:01:2602022:22	003002000000 Земли населенных пунктов	Для ведения личного подсобного хозяйства	13	02.020	600	392,75	235 650,00
27115	Респ. Северная Осетия - Алания, р-н Моздокский, ст-ца Луковская, ул. Буденного, дом 12	Моздокский	15:01:2602022:23	003002000000 Земли населенных пунктов	Земельные участки, предназначенные для размещения индивидуальных жилых домов (земельный участок, предназначенный для ведения личного подсобного хозяйства и эксплуатации жилого дома и хозяйственных построек)	13	02.010	637	392,75	250 181,75
27116	Респ. Северная Осетия - Алания, р-н Моздокский, ст-ца Луковская, ул. Буденного, дом 14	Моздокский	15:01:2602022:24	003002000000 Земли населенных пунктов	Для ведения личного подсобного хозяйства	13	02.020	603	392,75	236 828,25
27117	Республика Северная Осетия-Алания, р-н Моздокский, ст-ца Луковская, ул Буденного, д 16	Моздокский	15:01:2602022:25	003002000000 Земли населенных пунктов	Земельные участки личных подсобных хозяйств (ведение личного подсобного хозяйства и эксплуатация жилого дома с хозпостройками)	13	02.020	949	392,75	372 719,75
27118	Республика Северная Осетия - Алания, Моздокский район, ст. Луковская, ул. Буденного, 18	Моздокский	15:01:2602022:26	003002000000 Земли населенных пунктов	Для ведения личного подсобного хозяйства	13	02.020	792	392,75	311 058,00
27119	Респ. Северная Осетия - Алания, р-н Моздокский, ст-ца Луковская, ул. Буденного, дом 24	Моздокский	15:01:2602022:27	003002000000 Земли населенных пунктов	Для ведения личного подсобного хозяйства	13	02.020	613	392,75	240 755,75
27120	Респ. Северная Осетия - Алания, р-н Моздокский, ст-ца Луковская, ул Вокзальная, дом 73	Моздокский	15:01:2602022:28	003002000000 Земли населенных пунктов	Для ведения личного подсобного хозяйства	13	02.020	585	392,75	229 758,75
27121	Республика Северная Осетия - Алания, р-н Моздокский, ст-ца Луковская, ул. Пригородная, 74	Моздокский	15:01:2602022:29	003002000000 Земли населенных пунктов	Земельные участки личных подсобных хозяйств (ведение личного подсобного хозяйства и эксплуатация жилого дома с хозпостройками)	13	02.020	696	392,75	273 354,00
27122	Республика Северная Осетия - Алания, р-н Моздокский, ст-ца Луковская, ул. Калинина, 21	Моздокский	15:01:2602022:3	003002000000 Земли населенных пунктов	Для ведения личного подсобного хозяйства	13	02.020	472	392,75	185 378,00
27123	Респ. Северная Осетия - Алания, р-н Моздокский, ст-ца Луковская, ул Пригородная, дом 76	Моздокский	15:01:2602022:30	003002000000 Земли населенных пунктов	Земельные участки, предназначенные для размещения индивидуальных жилых домов (земельный участок, предназначенный для ведения личного подсобного хозяйства и эксплуатации жилого дома и хозяйственных построек)	13	02.020	451	392,75	177 130,25
27124	Респ. Северная Осетия - Алания, р-н Моздокский, ст-ца Луковская, ул. Буденного, 26а	Моздокский	15:01:2602022:31	003002000000 Земли населенных пунктов	«Коммунальное обслуживание». размещение зданий и сооружений в целях обеспечения физических и юридических лиц коммунальными услугами (код 3.1)	6	03.012	13	402,57	5 233,41
27125	Респ. Северная Осетия - Алания, р-н Моздокский, ст-ца Луковская, ул Вокзальная, дом 69	Моздокский	15:01:2602022:4	003002000000 Земли населенных пунктов	Земельные участки, предназначенные для размещения домов индивидуальной жилой застройки (земельный участок, предназначенный для ведения личного подсобного хозяйства и эксплуатации жилого дома и хозяйственных построек)	13	02.020	454	392,75	178 308,50
27126	Респ. Северная Осетия - Алания, р-н Моздокский, ст-ца Луковская, ул Калинина, дом 13	Моздокский	15:01:2602022:5	003002000000 Земли населенных пунктов	Земельные участки личных подсобных хозяйств (ведение личного подсобного хозяйства и эксплуатация жилого дома с хозяйственными постройками)	13	02.020	556	392,75	218 369,00
27127	Республика Северная Осетия-Алания, р-н Моздокский, ст-ца Луковская, ул Калинина, д 7	Моздокский	15:01:2602022:6	003002000000 Земли населенных пунктов	Земельные участки личных подсобных хозяйств (ведение личного подсобного хозяйства и эксплуатация жилого дома с хозяйственными постройками)	13	02.020	578	392,75	227 009,50
27128	Респ. Северная Осетия - Алания, р-н Моздокский, ст-ца Луковская, ул. Буденного, дом 22	Моздокский	15:01:2602022:7	003002000000 Земли населенных пунктов	Земельные участки личных подсобных хозяйств (ведение личного подсобного хозяйства и эксплуатация жилого дома с хозяйственными постройками)	13	02.020	1 191	392,75	467 765,25
27129	Респ. Северная Осетия - Алания, р-н Моздокский, ст-ца Луковская, ул Буденного, 10	Моздокский	15:01:2602022:8	003002000000 Земли населенных пунктов	Для ведения личного подсобного хозяйства	13	02.020	551	392,75	216 405,25
27130	Респ. Северная Осетия - Алания, р-н Моздокский, ст-ца Луковская, ул Вокзальная, дом 71	Моздокский	15:01:2602022:9	003002000000 Земли населенных пунктов	Для ведения личного подсобного хозяйства	13	02.020	600	392,75	235 650,00
27131	Респ. Северная Осетия - Алания, р-н Моздокский, ст-ца Луковская, ул. Пригородная, дом 19	Моздокский	15:01:2602023:1	003002000000 Земли населенных пунктов	земельные участки, предназначенные для размещения индивидуальных жилых домов (земельный участок, предназначенный для ведения личного подсобного хозяйства и эксплуатации жилого дома и хозяйственных построек)	13	02.020	1 031	392,75	404 925,25
27132	Респ. Северная Осетия - Алания, р-н Моздокский, ст-ца Луковская, ул Красная, 7	Моздокский	15:01:2602023:10	003002000000 Земли населенных пунктов	Для ведения личного подсобного хозяйства	13	02.020	594	392,75	233 293,50
27133	Республика Северная Осетия-Алания, р-н Моздокский, ст-ца Луковская, ул Красная, 9	Моздокский	15:01:2602023:11	003002000000 Земли населенных пунктов	Для ведения личного подсобного хозяйства	13	02.020	741	392,75	291 027,75
27134	Респ. Северная Осетия - Алания, р-н Моздокский, ст-ца Луковская, ул. Моздокская, дом 10	Моздокский	15:01:2602023:12	003002000000 Земли населенных пунктов	Для ведения личного подсобного хозяйства	13	02.020	647	392,75	254 109,25
27135	Российская Федерация, Республика Северная Осетия - Алания, Моздокский район, ст-ца Луковская, ул. Красная 1	Моздокский	15:01:2602023:13	003002000000 Земли населенных пунктов	Для ведения личного подсобного хозяйства	13	02.020	842	392,75	330 695,50
27136	Российская Федерация, Республика Северная Осетия - Алания, Моздокский район, ст-ца Луковская, ул Красная, 3	Моздокский	15:01:2602023:14	003002000000 Земли населенных пунктов	земельные участки, предназначенные для размещения индивидуальных жилых домов (земельный участок, предназначенный для ведения личного подсобного хозяйства и эксплуатации жилого дома и хозяйственных построек)	13	02.010	584	392,75	229 366,00

№ пп	Местоположение ЗУ	Район	Кадастровый номер ЗУ	Категория земель	Разрешенное использование по документу	Код вида разрешенного использования (в соответствии с классификатором видов разрешенного использования земельных участков)	Вид использования объектов недвижимости	Площадь	УПКС	КС
27137	Респ. Северная Осетия - Алания, р-н Моздокский, ст-ца Луковская, ул. Красная, 5	Моздокский	15:01:2602023:15	003002000000 Земли населенных пунктов	для ведения личного подсобного хозяйства	13	02.020	629	392,75	247 039,75
27138	Респ. Северная Осетия - Алания, р-н Моздокский, ст-ца Луковская, ул. Моздокская, дом 2	Моздокский	15:01:2602023:16	003002000000 Земли населенных пунктов	Земельные участки личных подсобных хозяйств (ведение личного подсобного хозяйства и эксплуатация жилого дома с хозпостройками)	13	02.020	736	392,75	289 064,00
27139	Респ. Северная Осетия - Алания, р-н Моздокский, ст-ца Луковская, ул. Моздокская, дом 4	Моздокский	15:01:2602023:17	003002000000 Земли населенных пунктов	Земельные участки личных подсобных хозяйств (ведение личного подсобного хозяйства и эксплуатация жилого дома с хозяйственными постройками)	13	02.020	643	392,75	252 538,25
27140	Респ. Северная Осетия - Алания, р-н Моздокский, ст-ца Луковская, ул. Моздокская, дом 6	Моздокский	15:01:2602023:18	003002000000 Земли населенных пунктов	Земельные участки личных подсобных хозяйств (ведение личного подсобного хозяйства и эксплуатация жилого дома с хозпостройками)	13	02.020	628	392,75	246 647,00
27141	Респ. Северная Осетия - Алания, р-н Моздокский, ст-ца Луковская, ул. Моздокская, дом 8	Моздокский	15:01:2602023:19	003002000000 Земли населенных пунктов	Для ведения личного подсобного хозяйства	13	02.020	700	392,75	274 925,00
27142	Республика Северная Осетия-Алания, р-н Моздокский, ст. Луковская, ул. Пригородная 25	Моздокский	15:01:2602023:2	003002000000 Земли населенных пунктов	Для ведения личного подсобного хозяйства	13	02.020	1 688	392,75	662 962,00
27143	Российская Федерация, Республика Северная Осетия - Алания, Моздокский район, ст-ца Луковская, ул. Пригородная, 3	Моздокский	15:01:2602023:20	003002000000 Земли населенных пунктов	Для ведения личного подсобного хозяйства	13	02.020	810	392,75	318 127,50
27144	Респ. Северная Осетия - Алания, р-н Моздокский, ст-ца Луковская, ул. Пригородная, дом 5	Моздокский	15:01:2602023:21	003002000000 Земли населенных пунктов	Для ведения личного подсобного хозяйства	13	02.020	719	392,75	282 387,25
27145	Респ. Северная Осетия - Алания, р-н Моздокский, ст-ца Луковская, ул. Пригородная, дом 7	Моздокский	15:01:2602023:22	003002000000 Земли населенных пунктов	Для ведения личного подсобного хозяйства	13	02.020	687	392,75	269 819,25
27146	Респ. Северная Осетия - Алания, р-н Моздокский, ст-ца Луковская, ул. Пригородная, дом 11	Моздокский	15:01:2602023:23	003002000000 Земли населенных пунктов	Для ведения личного подсобного хозяйства	13	02.020	800	392,75	314 200,00
27147	Респ. Северная Осетия - Алания, р-н Моздокский, ст-ца Луковская, ул. Пригородная, дом 13	Моздокский	15:01:2602023:24	003002000000 Земли населенных пунктов	Земельные участки, предназначенные для размещения индивидуальных жилых домов (земельный участок, предназначенный для ведения личного подсобного хозяйства и эксплуатации жилого дома и хозяйственных построек)	13	02.010	959	392,75	376 647,25
27148	Респ. Северная Осетия - Алания, р-н Моздокский, ст-ца Луковская, ул. Пригородная, дом 17	Моздокский	15:01:2602023:25	003002000000 Земли населенных пунктов	Для ведения личного подсобного хозяйства	13	02.020	900	392,75	353 475,00
27149	Респ. Северная Осетия - Алания, р-н Моздокский, ст. Луковская, ул. Пригородная, 21	Моздокский	15:01:2602023:26	003002000000 Земли населенных пунктов	Для ведения личного подсобного хозяйства	13	02.020	1 391	392,75	546 315,25
27150	Респ. Северная Осетия - Алания, р-н Моздокский, ст-ца Луковская, ул. Моздокская, дом 12	Моздокский	15:01:2602023:27	003002000000 Земли населенных пунктов	Земельные участки личных подсобных хозяйств (ведение личного подсобного хозяйства и эксплуатация жилого дома с хозяйственными постройками)	13	02.020	1 096	392,75	430 454,00
27151	Респ. Северная Осетия - Алания, р-н Моздокский, ст-ца Луковская, ул. Пригородная, дом 9	Моздокский	15:01:2602023:4	003002000000 Земли населенных пунктов	Для ведения личного подсобного хозяйства	13	02.020	600	392,75	235 650,00
27152	Респ. Северная Осетия - Алания, р-н Моздокский, ст-ца Луковская, ул. Пригородная, дом 27	Моздокский	15:01:2602023:5	003002000000 Земли населенных пунктов	земельные участки личных подсобных хозяйств (ведение личного подсобного хозяйства и эксплуатация жилого дома с хозяйственными постройками)	13	02.020	942	392,75	369 970,50
27153	Респ. Северная Осетия - Алания, р-н Моздокский, ст-ца Луковская, ул. Пригородная, дом 29	Моздокский	15:01:2602023:6	003002000000 Земли населенных пунктов	Для ведения личного подсобного хозяйства	13	02.020	795	392,75	312 236,25
27154	Респ. Северная Осетия - Алания, р-н Моздокский, ст. Луковская, ул. Пригородная, 23	Моздокский	15:01:2602023:7	003002000000 Земли населенных пунктов	Для ведения личного подсобного хозяйства	13	02.020	1 609	392,75	631 934,75
27155	Респ. Северная Осетия - Алания, р-н Моздокский, ст-ца Луковская, ул. Пригородная, дом 13	Моздокский	15:01:2602023:8	003002000000 Земли населенных пунктов	Для ведения личного подсобного хозяйства	13	02.020	800	392,75	314 200,00
27156	Республика Северная Осетия - Алания, р-н Моздокский, ст-ца Луковская, ул. Прогонная, 51	Моздокский	15:01:2602024:1	003002000000 Земли населенных пунктов	Для ведения личного подсобного хозяйства	13	02.020	1 008	392,75	395 892,00
27157	Респ. Северная Осетия - Алания, р-н Моздокский, ст-ца Луковская, ул. Прогонная, дом 43	Моздокский	15:01:2602024:10	003002000000 Земли населенных пунктов	Земельные участки личных подсобных хозяйств (ведение личного подсобного хозяйства и эксплуатация жилого дома с хозпостройками)	13	02.020	674	392,75	264 713,50
27158	Респ. Северная Осетия - Алания, р-н Моздокский, ст. Луковская, ул. Усанова, 104.	Моздокский	15:01:2602024:11	003002000000 Земли населенных пунктов	Для ведения личного подсобного хозяйства	13	02.020	925	392,75	363 293,75
27159	Республика Северная Осетия-Алания, р-н Моздокский, ст. Луковская, ул. Прогонная, №55	Моздокский	15:01:2602024:110	003002000000 Земли населенных пунктов	Для ведения личного подсобного хозяйства	13	02.020	600	392,75	235 650,00
27160	Республика Северная Осетия-Алания, р-н Моздокский, ст. Луковская, ул. Моздокская, 84	Моздокский	15:01:2602024:117	003002000000 Земли населенных пунктов	Для ведения личного подсобного хозяйства	13	02.020	700	392,75	274 925,00
27161	Республика Северная Осетия-Алания, р-н Моздокский, ст-ца Луковская, ул Прогонная у передней межи участка №41	Моздокский	15:01:2602024:122	003002000000 Земли населенных пунктов	Для ведения личного подсобного хозяйства	13	02.020	168	392,75	65 982,00
27162	Респ. Северная Осетия - Алания, р-н Моздокский, ст-ца Луковская, ул. Моздокская, дом 92	Моздокский	15:01:2602024:13	003002000000 Земли населенных пунктов	Для ведения личного подсобного хозяйства	13	02.020	850	392,75	333 837,50
27163	Респ. Северная Осетия - Алания, р-н Моздокский, ст-ца Луковская, ул. Буденного, дом 59	Моздокский	15:01:2602024:15	003002000000 Земли населенных пунктов	Для ведения личного подсобного хозяйства	13	02.020	1 244	392,75	488 581,00
27164	Респ. Северная Осетия - Алания, р-н Моздокский, ст-ца Луковская, ул. Моздокская, дом 94	Моздокский	15:01:2602024:16	003002000000 Земли населенных пунктов	земельные участки личных подсобных хозяйств (ведение личного подсобного хозяйства и эксплуатация жилого дома с хозпостройками)	13	02.020	1 072	392,75	421 028,00
27165	Республика Северная Осетия - Алания, Моздокский район, ст. Луковская, ул. Буденного, 65	Моздокский	15:01:2602024:17	003002000000 Земли населенных пунктов	Для ведения личного подсобного хозяйства	13	02.020	1 115	392,75	437 916,25
27166	Респ. Северная Осетия - Алания, р-н Моздокский, ст-ца Луковская, ул. Прогонная, дом 59	Моздокский	15:01:2602024:18	003002000000 Земли населенных пунктов	земельные участки личных подсобных хозяйствведение личного подсобного хозяйства и эксплуатация жилого дома с хозпостройками)	13	02.020	1 231	392,75	483 473,25

№ пп	Местоположение ЗУ	Район	Кадастровый номер ЗУ	Категория земель	Разрешенное использование по документу	Код вида разрешенного использования (в соответствии с классификатором видов разрешенного использования земельных участков)	Вид использования объектов недвижимости	Площадь	УПКС	КС
27167	Респ. Северная Осетия - Алания, р-н Моздокский, ст-ца Луковская, ул. Моздокская, дом 80	Моздокский	15:01:2602024:19	003002000000 Земли населенных пунктов	Земельные участки, предназначенные для размещения индивидуальных жилых домов (земельный участок, предназначенный для ведения личного подсобного хозяйства и эксплуатации жилого дома и хозяйственных построек)	13	02.020	789	392,75	309 879,75
27168	Респ. Северная Осетия - Алания, р-н Моздокский, ст-ца Луковская, ул. Прогонная, дом 53	Моздокский	15:01:2602024:2	003002000000 Земли населенных пунктов	Ведение личного подсобного хозяйства и эксплуатация жилого дома с хозпостройками	13	02.020	969	392,75	380 574,75
27169	Респ. Северная Осетия - Алания, р-н Моздокский, ст-ца Луковская, ул. Моздокская, дом 88	Моздокский	15:01:2602024:20	003002000000 Земли населенных пунктов	Под земельные участки личных подсобных хозяйств	13	02.020	445	392,75	174 773,75
27170	Респ. Северная Осетия - Алания, р-н Моздокский, ст-ца Луковская, ул. Усанова, дом 84	Моздокский	15:01:2602024:21	003002000000 Земли населенных пунктов	земельные участки, предназначенные для размещения индивидуальных жилых домов (земельный участок, предназначенный для ведения личного подсобного хозяйства и эксплуатации жилого дома и хозяйственных построек)	13	02.020	982	392,75	385 680,50
27171	Респ. Северная Осетия - Алания, р-н Моздокский, ст-ца Луковская, ул. Буденного, дом 61	Моздокский	15:01:2602024:22	003002000000 Земли населенных пунктов	Для ведения личного подсобного хозяйства	13	02.020	1 310	392,75	514 502,50
27172	Респ. Северная Осетия - Алания, р-н Моздокский, ст-ца Луковская, ул. Буденного, дом 63	Моздокский	15:01:2602024:23	003002000000 Земли населенных пунктов	Для ведения личного подсобного хозяйства	13	02.020	1 288	392,75	505 862,00
27173	Респ. Северная Осетия - Алания, Моздокский р-н, . ст-ца Луковская, ул. Моздокская, д 82	Моздокский	15:01:2602024:236	003002000000 Земли населенных пунктов	Для ведения личного подсобного хозяйства и эксплуатации жилого дома и хозяйственных построек	13	02.020	759	392,75	298 097,25
27174	Респ. Северная Осетия - Алания, р-н Моздокский, ст-ца Луковская, ул. Моздокская, дом 66	Моздокский	15:01:2602024:24	003002000000 Земли населенных пунктов	Земельные участки, предназначенные для размещения индивидуальных жилых домов (земельный участок, предназначенный для ведения личного подсобного хозяйства и эксплуатации жилого дома и хозяйственных построек)	13	02.020	360	392,75	141 390,00
27175	Республика Северная Осетия - Алания, р-н Моздокский, ст-ца Луковская, ул. Моздокская, 68	Моздокский	15:01:2602024:25	003002000000 Земли населенных пунктов	Для ведения личного подсобного хозяйства	13	02.020	600	392,75	235 650,00
27176	Респ. Северная Осетия - Алания, р-н Моздокский, ст . Луковская, ул. Моздокская, 70	Моздокский	15:01:2602024:26	003002000000 Земли населенных пунктов	Для индивидуального жилищного строительства	13	02.010	624	392,75	245 076,00
27177	Респ. Северная Осетия - Алания, р-н Моздокский, ст-ца Луковская, ул. Моздокская, дом 72	Моздокский	15:01:2602024:27	003002000000 Земли населенных пунктов	Для ведения личного подсобного хозяйства	13	02.020	609	392,75	239 184,75
27178	Российская Федерация, Республика Северная Осетия-Алания, Моздокский муниципальный район, Луковское сельское поселение, ст Луковская, ул Буденного, 55	Моздокский	15:01:2602024:271	003002000000 Земли населенных пунктов	Для ведения личного подсобного хозяйства. Для ведения личного подсобного хозяйства, Земельные участки личных подсобных хозяйств (ведение личного подсобного хозяйства и эксплуатация жилого дома и хозяйственных построек)	13	02.020	757	392,75	297 311,75
27179	Российская Федерация, Республика Северная Осетия-Алания, Моздокский муниципальный район, Луковское сельское поселение, ст. Луковская, ул. Усанова, 102	Моздокский	15:01:2602024:272	003002000000 Земли населенных пунктов	Для ведения личного подсобного хозяйства, Для ведения личного подсобного хозяйства, Земельные участки личных подсобных хозяйств (ведение личного подсобного хозяйства и эксплуатация жилого дома и хозяйственных построек)	13	02.020	1 498	392,75	588 339,50
27180	Российская Федерация, Республика Северная Осетия-Алания, Моздокский муниципальный район, Луковское сельское поселение, ст Луковская, ул Буденного, 57	Моздокский	15.01:2602024:273	003002000000 Земли населенных пунктов	Для ведения личного подсобного хозяйства	13	02.020	1 305	392,75	512 538,75
27181	Республика Северная Осетия - Алания, р-н Моздокский, ст-ца Луковская, ул Прогонная, 71	Моздокский	15.01:2602024:276	003002000000 Земли населенных пунктов	Для ведения личного подсобного хозяйства	13	02.020	1 009	392,75	396 284,75
27182	Респ. Северная Осетия - Алания, р-н Моздокский, ст-ца Луковская, ул. Моздокская, дом 74	Моздокский	15:01:2602024:28	003002000000 Земли населенных пунктов	Для ведения личного подсобного хозяйства	13	02.020	262	392,75	102 900,50
27183	Респ. Северная Осетия - Алания, р-н Моздокский, ст-ца Луковская, ул. Моздокская, дом 76	Моздокский	15:01:2602024:29	003002000000 Земли населенных пунктов	для ведения личного подсобного хозяйства	13	02.020	400	392,75	157 100,00
27184	Респ. Северная Осетия - Алания, р-н Моздокский, ст-ца Луковская, ул. Моздокская, дом 102	Моздокский	15:01:2602024:3	003002000000 Земли населенных пунктов	Земельные участки, предназначенные для размещения индивидуальных жилых домов (земельный участок, предназначенный для ведения личного подсобного хозяйства и эксплуатации жилого дома с хозяйственными постройками)	13	02.020	744	392,75	292 206,00
27185	Респ. Северная Осетия - Алания, р-н Моздокский, ст-ца Луковская, ул. Моздокская, дом 78	Моздокский	15:01:2602024:30	003002000000 Земли населенных пунктов	Для ведения личного подсобного хозяйства	13	02.020	555	392,75	217 976,25
27186	Респ. Северная Осетия - Алания, р-н Моздокский, ст-ца Луковская, ул. Моздокская, дом 86	Моздокский	15:01:2602024:32	003002000000 Земли населенных пунктов	Для ведения личного подсобного хозяйства	13	02.020	789	392,75	309 879,75
27187	Респ. Северная Осетия - Алания, р-н Моздокский, ст-ца Луковская, ул. Моздокская, дом 90	Моздокский	15:01:2602024:33	003002000000 Земли населенных пунктов	Для ведения личного подсобного хозяйства	13	02.020	426	392,75	167 311,50
27188	Респ. Северная Осетия - Алания, р-н Моздокский, ст-ца Луковская, ул. Моздокская, 96	Моздокский	15:01:2602024:34	003002000000 Земли населенных пунктов	Для ведения личного подсобного хозяйства	13	02.020	875	392,75	343 656,25
27189	Респ. Северная Осетия - Алания, р-н Моздокский, ст-ца Луковская, ул. Моздокская, дом 100	Моздокский	15:01:2602024:35	003002000000 Земли населенных пунктов	Для ведения личного подсобного хозяйства	13	02.020	1 783	392,75	700 273,25
27190	Респ. Северная Осетия - Алания, р-н Моздокский, ст-ца Луковская, ул. Моздокская, дом 104	Моздокский	15:01:2602024:36	003002000000 Земли населенных пунктов	Для ведения личного подсобного хозяйства	13	02.020	685	392,75	269 033,75
27191	Респ. Северная Осетия - Алания, р-н Моздокский, ст-ца Луковская, ул. Моздокская, 106	Моздокский	15:01:2602024:37	003002000000 Земли населенных пунктов	Для ведения личного подсобного хозяйства	13	02.020	1 057	392,75	415 136,75

№ пп	Местоположение ЗУ	Район	Кадастровый номер ЗУ	Категория земель	Разрешенное использование по документу	Код вида разрешенного использования (в соответствии с классификатором видов разрешенного использования земельных участков)	Вид использования объектов недвижимости	Площадь	УПКС	КС
27192	Респ. Северная Осетия - Алания, р-н Моздокский, ст-ца Луковская, ул Моздокская, дом 108	Моздокский	15:01:2602024:38	003002000000 Земли населенных пунктов	Земельные участки личных подсобных хозяйств (ведение личного подсобного хозяйства и эксплуатация жилого дома с хозпостройками)	13	02.020	682	392,75	267 855,50
27193	Респ. Северная Осетия - Алания, р-н Моздокский, ст-ца Луковская, ул Прогонная, дом 41	Моздокский	15:01:2602024:39	003002000000 Земли населенных пунктов	Земельные участки личных подсобных хозяйств (ведение личного подсобного хозяйства и эксплуатация жилого дома с хозяйственными постройками)	13	02.020	542	392,75	212 870,50
27194	Респ. Северная Осетия - Алания, р-н Моздокский, ст-ца Луковская, ул Прогонная, дом 39	Моздокский	15:01:2602024:4	003002000000 Земли населенных пунктов	Для ведения личного подсобного хозяйства	13	02.020	1 047	392,75	411 209,25
27195	Респ. Северная Осетия - Алания, р-н Моздокский, ст-ца Луковская, ул Прогонная, дом 45	Моздокский	15:01:2602024:40	003002000000 Земли населенных пунктов	Земельные участки личных подсобных хозяйств (ведение личного подсобного хозяйства и эксплуатация жилого дома с хозяйственными постройками)	13	02.020	832	392,75	326 768,00
27196	Респ. Северная Осетия - Алания, р-н Моздокский, ст-ца Луковская, ул Прогонная, дом 47	Моздокский	15:01:2602024:41	003002000000 Земли населенных пунктов	Земельные участки личных подсобных хозяйств	13	02.020	1 014	392,75	398 248,50
27197	Респ. Северная Осетия - Алания, р-н Моздокский, ст-ца Луковская, ул Прогонная, дом 55	Моздокский	15:01:2602024:42	003002000000 Земли населенных пунктов	земельные участки личных подсобных хозяйств (ведение личного подсобного хозяйства и эксплуатация жилого дома с хозпостройками)	13	02.020	1 350	392,75	530 212,50
27198	Респ. Северная Осетия - Алания, р-н Моздокский, ст-ца Луковская, ул Прогонная, 61	Моздокский	15:01:2602024:43	003002000000 Земли населенных пунктов	Для ведения личного подсобного хозяйства	13	02.020	1 376	392,75	540 424,00
27199	Республика Северная Осетия-Алания, р-н Моздокский, ст-ца Луковская, ул Прогонная, 63	Моздокский	15:01:2602024:44	003002000000 Земли населенных пунктов	Для ведения личного подсобного хозяйства	13	02.020	685	392,75	269 033,75
27200	Респ. Северная Осетия - Алания, р-н Моздокский, ст-ца Луковская, ул Прогонная, дом 65	Моздокский	15:01:2602024:45	003002000000 Земли населенных пунктов	Для ведения личного подсобного хозяйства	13	02.020	626	392,75	245 861,50
27201	Респ. Северная Осетия - Алания, р-н Моздокский, ст-ца Луковская, ул Прогонная, дом 73	Моздокский	15:01:2602024:48	003002000000 Земли населенных пунктов	Для ведения личного подсобного хозяйства	13	02.020	500	392,75	196 375,00
27202	Северная Осетия - Алания респ, р-н Моздокский, ст-ца Луковская, ул Буденного, 51	Моздокский	15:01:2602024:49	003002000000 Земли населенных пунктов	Земельные участки, предназначенные для размещения домов индивидуальной жилой застройки (земельный участок, предназначенный для ведения личного подсобного хозяйства и эксплуатации жилого дома и хозяйственных построек)	13	02.020	205	392,75	80 513,75
27203	Респ. Северная Осетия - Алания, р-н Моздокский, ст-ца Луковская, ул Прогонная, дом 67	Моздокский	15:01:2602024:5	003002000000 Земли населенных пунктов	Для ведения личного подсобного хозяйства	13	02.020	657	392,75	258 036,75
27204	Респ. Северная Осетия - Алания, р-н Моздокский, ст-ца Луковская, ул Усанова, дом 100	Моздокский	15:01:2602024:50	003002000000 Земли населенных пунктов	Земельные участки, предназначенные для размещения домов индивидуальной жилой застройки (земельный участок, предназначенный для ведения личного подсобного хозяйства и эксплуатации жилого дома и хозяйственных построек)	13	02.020	265	392,75	104 078,75
27205	Северная Осетия - Алания респ, р-н Моздокский, ст-ца Луковская, ул Усанова, 106	Моздокский	15:01:2602024:52	003002000000 Земли населенных пунктов	Для ведения личного подсобного хозяйства	13	02.020	632	392,75	248 218,00
27206	Респ. Северная Осетия - Алания, р-н Моздокский, ст-ца Луковская, ул Усанова, дом 110	Моздокский	15:01:2602024:53	003002000000 Земли населенных пунктов	Для ведения личного подсобного хозяйства	13	02.020	514	392,75	201 873,50
27207	Республика Северная Осетия-Алания, р-н Моздокский, ст-ца Луковская, ул. Усанова, 114	Моздокский	15:01:2602024:54	003002000000 Земли населенных пунктов	земельные участки личных подсобных хозяйств (ведение личного подсобного хозяйства и эксплуатация жилого дома с хозяйственными постройками)	13	02.010	310	392,75	121 752,50
27208	Респ. Северная Осетия - Алания, р-н Моздокский, ст-ца Луковская, ул Прогонная, дом 39 "а"	Моздокский	15:01:2602024:55	003002000000 Земли населенных пунктов	Земельные участки, предназначенные для размещения объектов торговли, общественного питания и бытового обслуживания (земельный участок, предназначенный для эксплуатации магазина)	4	04.040	235	1 021,14	239 967,90
27209	Респ. Северная Осетия - Алания, р-н Моздокский, ст-ца Луковская, ул Усанова, дом 112	Моздокский	15:01:2602024:56	003002000000 Земли населенных пунктов	Для ведения личного подсобного хозяйства	13	02.020	713	392,75	280 030,75
27210	Респ. Северная Осетия - Алания, р-н Моздокский, ст-ца Луковская, ул Прогонная, 49	Моздокский	15:01:2602024:6	003002000000 Земли населенных пунктов	Для ведения личного подсобного хозяйства	13	02.020	1 109	392,75	435 559,75
27211	Республика Северная Осетия-Алания, р-н Моздокский, ст-ца Луковская, ул Буденного, д 53	Моздокский	15:01:2602024:7	003002000000 Земли населенных пунктов	земельные участки, предназначенные для размещения домов индивидуальной жилой застройки (земельный участок, предназначенный для ведения личного подсобного хозяйства и эксплуатации жилого дома с хозпостройками)	13	02.020	641	392,75	251 752,75
27212	Респ. Северная Осетия - Алания, р-н Моздокский, ст-ца Луковская, ул Буденного, 67	Моздокский	15:01:2602024:8	003002000000 Земли населенных пунктов	Для ведения личного подсобного хозяйства	13	02.020	642	392,75	252 145,50
27213	Республика Северная Осетия - Алания, р-н Моздокский, ст-ца Луковская, ул. Прогонная, 57	Моздокский	15:01:2602024:9	003002000000 Земли населенных пунктов	Для ведения личного подсобного хозяйства	13	02.020	1 560	392,75	612 690,00
27214	Респ. Северная Осетия - Алания, р-н Моздокский, ст-ца Луковская, ул Моздокская, дом 64	Моздокский	15:01:2602025:1	003002000000 Земли населенных пунктов	Земельные участки, предназначенные для размещения индивидуальных жилых домов (земельный участок, предназначенный для ведения личного подсобного хозяйства и эксплуатации жилого дома с хозяйственными постройками)	13	02.020	416	392,75	163 384,00
27215	Респ. Северная Осетия - Алания, р-н Моздокский, ст-ца Луковская, ул Буденного, дом 47/1	Моздокский	15:01:2602025:10	003002000000 Земли населенных пунктов	Для ведения личного подсобного хозяйства	13	02.020	300	392,75	117 825,00

№ пп	Местоположение ЗУ	Район	Кадастровый номер ЗУ	Категория земель	Разрешенное использование по документу	Код вида разрешенного использования (в соответствии с классификатором видов разрешенного использования земельных участков)	Вид использования объектов недвижимости	Площадь	УПКС	КС
27216	Респ. Северная Осетия - Алания, р-н Моздокский, ст-ца Луковская, ул. Буденного, дом 47/2	Моздокский	15:01:2602025:11	003002000000 Земли населенных пунктов	Для ведения личного подсобного хозяйства	13	02.020	300	392,75	117 825,00
27217	Республика Северная Осетия - Алания Моздокский район, ст. Луковская ул. Моздокская, 48	Моздокский	15:01:2602025:12	003002000000 Земли населенных пунктов	Для ведения личного подсобного хозяйства	13	02.020	965	392,75	379 003,75
27218	Респ. Северная Осетия - Алания, р-н Моздокский, ст-ца Луковская, ул. Моздокская, дом 50	Моздокский	15:01:2602025:13	003002000000 Земли населенных пунктов	Для ведения личного подсобного хозяйства	13	02.020	825	392,75	324 018,75
27219	Респ. Северная Осетия - Алания, р-н Моздокский, ст-ца Луковская, ул. Моздокская, дом 52	Моздокский	15:01:2602025:14	003002000000 Земли населенных пунктов	Земельные участки, предназначенные для размещения домов индивидуальной жилой застройки (земельный участок, предназначенный для ведения личного подсобного хозяйства и эксплуатации жилого дома с хозяйственными постройками)	13	02.020	550	392,75	216 012,50
27220	Респ. Северная Осетия - Алания, р-н Моздокский, ст-ца Луковская, ул. Моздокская, дом 54	Моздокский	15:01:2602025:15	003002000000 Земли населенных пунктов	Для ведения личного подсобного хозяйства	13	02.020	691	392,75	271 390,25
27221	Северная Осетия - Алания респ, р-н Моздокский, ст-ца Луковская, ул. Моздокская, 56	Моздокский	15:01:2602025:16	003002000000 Земли населенных пунктов	земельные участки, предназначенные для размещения индивидуальных жилых домов (земельный участок, предназначенный для ведения личного подсобного хозяйства и эксплуатации жилого дома и хозяйственных построек)	13	02.020	875	392,75	343 656,25
27222	Респ. Северная Осетия - Алания, р-н Моздокский, ст-ца Луковская, ул. Моздокская, дом 58	Моздокский	15:01:2602025:17	003002000000 Земли населенных пунктов	земельные участки, предназначенные для размещения индивидуальных жилых домов (земельный участок, предназначенный для ведения личного подсобного хозяйства и эксплуатации жилого дома и хозяйственных построек)	13	02.020	709	392,75	278 459,75
27223	Респ. Северная Осетия - Алания, р-н Моздокский, ст-ца Луковская, ул. Моздокская, дом 60	Моздокский	15:01:2602025:18	003002000000 Земли населенных пунктов	земельные участки, предназначенные для размещения индивидуальных жилых домов (земельный участок, предназначенный для ведения личного подсобного хозяйства и эксплуатации жилого дома с хозпостройками)	13	02.020	458	392,75	179 879,50
27224	Респ. Северная Осетия - Алания, р-н Моздокский, ст-ца Луковская, ул. Моздокская, дом 62	Моздокский	15:01:2602025:19	003002000000 Земли населенных пунктов	Для ведения личного подсобного хозяйства	13	02.020	478	392,75	187 734,50
27225	Респ. Северная Осетия - Алания, р-н Моздокский, ст-ца Луковская, ул. Буденного, дом 31	Моздокский	15:01:2602025:2	003002000000 Земли населенных пунктов	Для ведения личного подсобного хозяйства	13	02.020	522	392,75	205 015,50
27226	Респ. Северная Осетия - Алания, р-н Моздокский, ст-ца Луковская, ул. Усанова, дом 41	Моздокский	15:01:2602025:20	003002000000 Земли населенных пунктов	Для ведения личного подсобного хозяйства	13	02.020	770	392,75	302 417,50
27227	Респ. Северная Осетия - Алания, р-н Моздокский, ст-ца Луковская, ул. Вокзальная, дом 76	Моздокский	15:01:2602025:21	003002000000 Земли населенных пунктов	Для ведения личного подсобного хозяйства	13	02.020	317	392,75	124 501,75
27228	Респ. Северная Осетия - Алания, р-н Моздокский, ст-ца Луковская, ул. Вокзальная, дом 66	Моздокский	15:01:2602025:22	003002000000 Земли населенных пунктов	Для ведения личного подсобного хозяйства	13	02.020	600	392,75	235 650,00
27229	Республика Северная Осетия-Алания, р-н Моздокский, ст-ца Луковская, ул Усанова, 39	Моздокский	15:01:2602025:23	003002000000 Земли населенных пунктов	Земельные участки, предназначенные для размещения административных и офисных зданий, объектов образования, науки, здравоохранения и социального обеспечения, физической культуры и спорта, культуры, искусства, религии (земельный участок, предназначенный для эксплуатации зданий и сооружений учреждений дошкольного образования)	3	03.050	3 251	500,75	1 627 938,25
27230	Респ. Северная Осетия - Алания, р-н Моздокский, ст-ца Луковская, ул. Вокзальная, дом 62	Моздокский	15:01:2602025:24	003002000000 Земли населенных пунктов	ведение личного подсобного хозяйства и эксплуатация жилого дома с хозпостройками	13	02.020	806	392,75	316 556,50
27231	Респ. Северная Осетия - Алания, р-н Моздокский, ст-ца Луковская, ул. Буденного, дом 41	Моздокский	15:01:2602025:25	003002000000 Земли населенных пунктов	Земельные участки, предназначенные для размещения домов индивидуальной жилой застройки (земельный участок, предназначенный для ведения личного подсобного хозяйства и эксплуатации жилого дома и хозяйственных построек)	13	02.020	1 365	392,75	536 103,75
27232	Респ. Северная Осетия - Алания, р-н Моздокский, ст-ца Луковская, ул. Вокзальная, дом 64	Моздокский	15:01:2602025:26	003002000000 Земли населенных пунктов	Для ведения личного подсобного хозяйства	13	02.020	600	392,75	235 650,00
27233	Респ. Северная Осетия - Алания, р-н Моздокский, ст-ца Луковская, ул. Буденного, дом 33	Моздокский	15:01:2602025:3	003002000000 Земли населенных пунктов	Для ведения личного подсобного хозяйства	13	02.020	385	392,75	151 208,75
27234	Респ. Северная Осетия - Алания, р-н Моздокский, ст-ца Луковская, ул. Буденного, дом 35	Моздокский	15:01:2602025:4	003002000000 Земли населенных пунктов	Для ведения личного подсобного хозяйства	13	02.020	466	392,75	183 021,50
27235	Респ. Северная Осетия - Алания, р-н Моздокский, ст-ца Луковская, ул. Буденного, дом 37	Моздокский	15:01:2602025:5	003002000000 Земли населенных пунктов	Для ведения личного подсобного хозяйства	13	02.020	435	392,75	170 846,25
27236	Респ. Северная Осетия - Алания, р-н Моздокский, ст-ца Луковская, ул. Буденного, дом 39	Моздокский	15:01:2602025:6	003002000000 Земли населенных пунктов	Для ведения личного подсобного хозяйства	13	02.020	478	392,75	187 734,50
27237	Республика Северная Осетия - Алания, Моздокский р-н, ст-ца. Луковская, ул. Буденного, д. 45	Моздокский	15:01:2602025:9	003002000000 Земли населенных пунктов	Земельные участки личных подсобных хозяйств (ведение личного подсобного хозяйства и эксплуатация жилого дома с хозпостройками)	13	02.020	798	392,75	313 414,50
27238	Респ. Северная Осетия - Алания, р-н Моздокский, ст-ца Луковская, ул. Моздокская, дом 24	Моздокский	15:01:2602026:10	003002000000 Земли населенных пунктов	Земельные участки личных подсобных хозяйств (ведение личного подсобного хозяйства и эксплуатация жилого дома с хозпостройками)	13	02.020	1 112	392,75	436 738,00

№ пп	Местоположение ЗУ	Район	Кадастровый номер ЗУ	Категория земель	Разрешенное использование по документу	Код вида разрешенного использования (в соответствии с классификатором видов разрешенного использования земельных участков)	Вид использования объектов недвижимости	Площадь	УПКС	КС
27239	Респ. Северная Осетия - Алания, р-н Моздокский, ст-ца Луковская ул. Моздокская. дом 18	Моздокский	15:01:2602026:11	003002000000 Земли населенных пунктов	Земельные участки, предназначенные для размещения домов индивидуальной жилой застройки (земельный участок, предназначенный для ведения личного подсобного хозяйства и эксплуатации жилого дома и хозяйственных построек)	13	02.020	830	392,75	325 982,50
27240	Северная Осетия - Алания респ, р-н Моздокский, ст-ца Луковская ул Буденного, 11	Моздокский	15:01:2602026:12	003002000000 Земли населенных пунктов	Для ведения личного подсобного хозяйства	13	02.020	620	392,75	243 505,00
27241	Респ. Северная Осетия - Алания, р-н Моздокский, ст-ца Луковская, ул. Буденного, дом 7	Моздокский	15:01:2602026:13	003002000000 Земли населенных пунктов	Для ведения личного подсобного хозяйства	13	02.020	1 003	392,75	393 928,25
27242	Респ. Северная Осетия - Алания, р-н Моздокский, ст-ца Луковская, ул. Моздокская, дом 38	Моздокский	15:01:2602026:14	003002000000 Земли населенных пунктов	Для ведения личного подсобного хозяйства	13	02.020	1 138	392,75	446 949,50
27243	Респ. Северная Осетия - Алания, р-н Моздокский, ст-ца Луковская ул. Буденного. дом 5	Моздокский	15:01:2602026:15	003002000000 Земли населенных пунктов	Земельные участки личных подсобных хозяйств (ведение личного подсобного хозяйства и эксплуатация жилого дома с хозпостройками)	13	02.010	525	392,75	206 193,75
27244	Респ. Северная Осетия - Алания, р-н Моздокский, ст-ца Луковская ул. Буденного. дом 9	Моздокский	15:01:2602026:16	003002000000 Земли населенных пунктов	Для ведения личного подсобного хозяйства	13	02.020	641	392,75	251 752,75
27245	Респ. Северная Осетия - Алания, р-н Моздокский, ст-ца Луковская, ул. Буденного, дом 1	Моздокский	15:01:2602026:17	003002000000 Земли населенных пунктов	Для ведения личного подсобного хозяйства	13	02.020	700	392,75	274 925,00
27246	Респ. Северная Осетия - Алания, р-н Моздокский, ст-ца Луковская, ул. Буденного, дом 15	Моздокский	15:01:2602026:18	003002000000 Земли населенных пунктов	Для ведения личного подсобного хозяйства	13	02.020	760	392,75	298 490,00
27247	Респ. Северная Осетия - Алания, р-н Моздокский, ст-ца Луковская ул. Буденного. дом 21	Моздокский	15:01:2602026:19	003002000000 Земли населенных пунктов	Для ведения личного подсобного хозяйства	13	02.020	496	392,75	194 804,00
27248	Респ. Северная Осетия - Алания, р-н Моздокский, ст-ца Луковская ул. Буденного. дом 17	Моздокский	15:01:2602026:2	003002000000 Земли населенных пунктов	Для ведения личного подсобного хозяйства	13	02.020	1 143	392,75	448 913,25
27249	Респ. Северная Осетия - Алания, р-н Моздокский, ст-ца Луковская, ул. Буденного, дом 25	Моздокский	15:01:2602026:20	003002000000 Земли населенных пунктов	Для ведения личного подсобного хозяйства	13	02.020	937	392,75	368 006,75
27250	Респ. Северная Осетия - Алания, р-н Моздокский, ст-ца Луковская, ул. Буденного, 27	Моздокский	15:01:2602026:21	003002000000 Земли населенных пунктов	Для ведения личного подсобного хозяйства	13	02.020	908	392,75	356 617,00
27251	Респ. Северная Осетия - Алания, р-н Моздокский, ст-ца Луковская ул. Буденного. дом 29	Моздокский	15:01:2602026:22	003002000000 Земли населенных пунктов	земельные участки, предназначенные для размещения домов индивидуальных жилых домов (земельный участок, предназначенный для ведения личного подсобного хозяйства и эксплуатации жилого дома и хозяйственных построек)	13	02.020	749	392,75	294 169,75
27252	Респ. Северная Осетия - Алания, р-н Моздокский, ст-ца Луковская, ул. Моздокская, 22	Моздокский	15:01:2602026:23	003002000000 Земли населенных пунктов	Для ведения личного подсобного хозяйства	13	02.020	807	392,75	316 949,25
27253	Респ. Северная Осетия - Алания, р-н Моздокский, ст-ца Луковская, ул. Моздокская, дом 26	Моздокский	15:01:2602026:24	003002000000 Земли населенных пунктов	земельные участки личных подсобных хозяйств (ведение личного подсобного хозяйства)	13	02.020	879	392,75	345 227,25
27254	Респ. Северная Осетия - Алания, р-н Моздокский. ст-ца Луковская ул. Моздокская. 28	Моздокский	15:01:2602026:25	003002000000 Земли населенных пунктов	Для ведения личного подсобного хозяйства	13	02.020	750	392,75	294 562,50
27255	Респ. Северная Осетия - Алания, р-н Моздокский. ст-ца Луковская ул. Моздокская. 30	Моздокский	15:01:2602026:26	003002000000 Земли населенных пунктов	Для ведения личного подсобного хозяйства	13	02.020	887	392,75	348 369,25
27256	Респ. Северная Осетия - Алания, р-н Моздокский, ст-ца Луковская, ул. Моздокская, 34	Моздокский	15:01:2602026:27	003002000000 Земли населенных пунктов	земельные участки личных подсобных хозяйств (ведение личного подсобного хозяйства и эксплуатация жилого дома и хозпостроек)	13	02.020	1 002	392,75	393 535,50
27257	Республика Северная Осетия - Алания, р-н Моздокский, ст-ца Луковская, ул. Моздокская, 36	Моздокский	15:01:2602026:28	003002000000 Земли населенных пунктов	Для ведения личного подсобного хозяйства	13	02.020	958	392,75	376 254,50
27258	Респ. Северная Осетия - Алания, р-н Моздокский. ст-ца Луковская ул. Моздокская. 42	Моздокский	15:01:2602026:29	003002000000 Земли населенных пунктов	Для ведения личного подсобного хозяйства	13	02.020	1 300	392,75	510 575,00
27259	Северная Осетия - Алания респ, р-н Моздокский. ст-ца Луковская ул Буденного, 3	Моздокский	15:01:2602026:3	003002000000 Земли населенных пунктов	Для ведения личного подсобного хозяйства	13	02.020	594	392,75	233 293,50
27260	Республика Северная Осетия - Алания, р-н Моздокский, ст-ца Луковская, ул. Моздокская, 44	Моздокский	15:01:2602026:30	003002000000 Земли населенных пунктов	Для ведения личного подсобного хозяйства	13	02.020	926	392,75	363 686,50
27261	Респ. Северная Осетия - Алания, р-н Моздокский, ст-ца Луковская, ул. Вокзальная, дом 77	Моздокский	15:01:2602026:31	003002000000 Земли населенных пунктов	Для ведения личного подсобного хозяйства	13	02.020	700	392,75	274 925,00
27262	Респ. Северная Осетия - Алания, р-н Моздокский. ст-ца Луковская ул. Пригородная, дом 82	Моздокский	15:01:2602026:32	003002000000 Земли населенных пунктов	Для ведения личного подсобного хозяйства	13	02.020	496	392,75	194 804,00
27263	Респ. Северная Осетия - Алания, р-н Моздокский. ст-ца Луковская ул. Моздокская. 32	Моздокский	15:01:2602026:33	003002000000 Земли населенных пунктов	Для ведения личного подсобного хозяйства	13	02.020	1 281	392,75	503 112,75
27264	Российская Федерация. Республика Северная Осетия - Алания, р-н Моздокский, ст-ца Луковская, ул. Буденного. 23	Моздокский	15:01:2602026:4	003002000000 Земли населенных пунктов	Для ведения личного подсобного хозяйства	13	02.020	709	392,75	278 459,75
27265	Республика Северная Осетия-Алания. р-н Моздокский. ст-ца Луковская. ул Буденного, д 19	Моздокский	15:01:2602026:5	003002000000 Земли населенных пунктов	Для ведения личного подсобного хозяйства	13	02.020	547	392,75	214 834,25
27266	Респ. Северная Осетия - Алания, р-н Моздокский. ст-ца Луковская ул. Моздокская. дом 16	Моздокский	15:01:2602026:6	003002000000 Земли населенных пунктов	Для ведения личного подсобного хозяйства и эксплуатации жилого дома	13	02.020	754	392,75	296 133,50
27267	Респ. Северная Осетия - Алания, р-н Моздокский. ст-ца Луковская ул. Моздокская. дом 14	Моздокский	15:01:2602026:7	003002000000 Земли населенных пунктов	Для ведения личного подсобного хозяйства	13	02.020	674	392,75	264 713,50
27268	Респ. Северная Осетия - Алания, р-н Моздокский, ст-ца Луковская, ул. Буденного, дом 13	Моздокский	15:01:2602026:8	003002000000 Земли населенных пунктов	Для ведения личного подсобного хозяйства	13	02.020	900	392,75	353 475,00
27269	Респ. Северная Осетия - Алания, р-н Моздокский, ст-ца Луковская, ул. Моздокская, 46	Моздокский	15:01:2602026:9	003002000000 Земли населенных пунктов	Для ведения личного подсобного хозяйства	13	02.020	700	392,75	274 925,00
27270	Респ. Северная Осетия - Алания, р-н Моздокский. ст-ца Луковская ул. Усанова. дом 118	Моздокский	15:01:2602027:1	003002000000 Земли населенных пунктов	Для ведения личного подсобного хозяйства	13	02.020	453	392,75	177 915,75
27271	Респ. Северная Осетия - Алания, р-н Моздокский. ст. Луковская, ул. Садовая, 60	Моздокский	15:01:2602027:10	003002000000 Земли населенных пунктов	Для ведения личного подсобного хозяйства	13	02.020	820	392,75	322 055,00

№ пп	Местоположение ЗУ	Район	Кадастровый номер ЗУ	Категория земель	Разрешенное использование по документу	Код вида разрешенного использования (в соответствии с классификатором видов разрешенного использования земельных участков)	Вид использования объектов недвижимости	Площадь	УПКС	КС
27272	Респ. Северная Осетия - Алания, р-н Моздокский, ст-ца Луковская, ул. Садовая, 62	Моздокский	15:01:2602027:11	003002000000 Земли населенных пунктов	Для ведения личного подсобного хозяйства	13	02-020	700	392,75	274 925,00
27273	Респ. Северная Осетия - Алания, р-н Моздокский, ст-ца Луковская, ул. Садовая, 64	Моздокский	15:01:2602027:12	003002000000 Земли населенных пунктов	Для ведения личного подсобного хозяйства	13	02-020	447	392,75	175 559,25
27274	Российская Федерация, Республика Северная Осетия - Алания, р-н Моздокский, ст-ца Луковская, ул. Садовая, 66	Моздокский	15:01:2602027:13	003002000000 Земли населенных пунктов	Ведение личного подсобного хозяйства	13	02-020	1 067	392,75	419 064,25
27275	Российская Федерация, Республика Северная Осетия - Алания, р-н Моздокский, ст-ца Луковская, ул. Садовая, 68	Моздокский	15:01:2602027:14	003002000000 Земли населенных пунктов	Для ведения личного подсобного хозяйства	13	02-020	586	392,75	230 151,50
27276	Респ. Северная Осетия - Алания, р-н Моздокский, ст-ца Луковская, ул. Садовая, дом 70	Моздокский	15:01:2602027:15	003002000000 Земли населенных пунктов	Для ведения личного подсобного хозяйства	13	02-020	500	392,75	196 375,00
27277	Респ. Северная Осетия - Алания, р-н Моздокский, ст-ца Луковская, ул. Садовая, дом 72	Моздокский	15:01:2602027:16	003002000000 Земли населенных пунктов	Для ведения личного подсобного хозяйства	13	02-020	416	392,75	163 384,00
27278	Респ. Северная Осетия - Алания, р-н Моздокский, ст-ца Луковская, ул. Садовая, дом 74	Моздокский	15:01:2602027:17	003002000000 Земли населенных пунктов	ведение личного подсобного хозяйства и эксплуатация жилого дома с хозпостройками	13	02-020	720	392,75	282 780,00
27279	Российская Федерация, Республика Северная Осетия - Алания, р-н Моздокский, ст-ца Луковская, ул. Усанова, 120	Моздокский	15:01:2602027:19	003002000000 Земли населенных пунктов	Для ведения личного подсобного хозяйства	13	02-020	544	392,75	213 656,00
27280	Респ. Северная Осетия - Алания, р-н Моздокский, ст-ца Луковская, ул. Садовая, дом 76	Моздокский	15:01:2602027:20	003002000000 Земли населенных пунктов	Для ведения личного подсобного хозяйства	13	02-020	830	392,75	325 982,50
27281	Российская Федерация, Республика Северная Осетия - Алания, р-н Моздокский, ст-ца Луковская, ул. Моздокская, 57	Моздокский	15:01:2602027:21	003002000000 Земли населенных пунктов	Для ведения личного подсобного хозяйства	13	02-020	572	392,75	224 653,00
27282	Респ. Северная Осетия - Алания, р-н Моздокский, ст-ца Луковская, ул. Моздокская, дом 59	Моздокский	15:01:2602027:22	003002000000 Земли населенных пунктов	Для ведения личного подсобного хозяйства	13	02-020	635	392,75	249 396,25
27283	Респ. Северная Осетия - Алания, р-н Моздокский, ст-ца Луковская, ул. Моздокская, дом 61	Моздокский	15:01:2602027:23	003002000000 Земли населенных пунктов	Для ведения личного подсобного хозяйства	13	02-020	600	392,75	235 650,00
27284	Респ. Северная Осетия - Алания, р-н Моздокский, ст-ца Луковская, ул. Садовая, дом 78	Моздокский	15:01:2602027:25	003002000000 Земли населенных пунктов	Для ведения личного подсобного хозяйства	13	02-020	629	392,75	247 039,75
27285	Респ. Северная Осетия - Алания, р-н Моздокский, ст-ца Луковская, ул. Моздокская, дом 63	Моздокский	15:01:2602027:3	003002000000 Земли населенных пунктов	Для ведения личного подсобного хозяйства	13	02-020	300	392,75	117 825,00
27286	Российская Федерация, Республика Северная Осетия - Алания, р-н Моздокский, ст-ца Луковская, ул. Моздокская, 65	Моздокский	15:01:2602027:4	003002000000 Земли населенных пунктов	Для ведения личного подсобного хозяйства	13	02-020	358	392,75	140 604,50
27287	Респ. Северная Осетия - Алания, р-н Моздокский, ст-ца Луковская, ул. Садовая, дом 80	Моздокский	15:01:2602027:5	003002000000 Земли населенных пунктов	Для ведения личного подсобного хозяйства	13	02-020	534	392,75	209 728,50
27288	Российская Федерация, Республика Северная Осетия - Алания, р-н Моздокский, ст-ца Луковская, ул. Садовая, 82	Моздокский	15:01:2602027:6	003002000000 Земли населенных пунктов	Для ведения личного подсобного хозяйства	13	02-020	498	392,75	195 589,50
27289	Российская Федерация, Республика Северная Осетия - Алания, р-н Моздокский, ст-ца Луковская, ул. Садовая, 54	Моздокский	15:01:2602027:7	003002000000 Земли населенных пунктов	Земельные участки, предназначенные для размещения индивидуальных жилых домов (земельный участок, предназначенный для ведения личного подсобного хозяйства и эксплуатации жилого дома и хозяйственных построек)	13	02-010	528	392,75	207 372,00
27290	Респ. Северная Осетия - Алания, р-н Моздокский, ст-ца Луковская, ул. Садовая, дом 56	Моздокский	15:01:2602027:8	003002000000 Земли населенных пунктов	земельные участки, предназначенные для размещения индивидуальных жилых домов (земельный участок, предназначенный для ведения личного подсобного хозяйства и эксплуатации жилого дома и хозяйственных построек)	13	02-010	412	392,75	161 813,00
27291	Респ. Северная Осетия - Алания, р-н Моздокский, ст-ца Луковская, ул. Садовая, дом 58	Моздокский	15:01:2602027:9	003002000000 Земли населенных пунктов	земельные участки, предназначенные для размещения индивидуальных жилых домов (земельный участок, предназначенный для ведения личного подсобного хозяйства и эксплуатации жилого дома и хозяйственных построек)	13	02-020	669	392,75	262 749,75
27292	Респ. Северная Осетия - Алания, р-н Моздокский, ст-ца Луковская, ул. Садовая, 38	Моздокский	15:01:2602028:1	003002000000 Земли населенных пунктов	Земельные участки личных подсобных хозяйств (ведение личного подсобного хозяйства и эксплуатация жилого дома с хозпостройками)	13	02-020	634	392,75	249 003,50
27293	Российская Федерация, Республика Северная Осетия - Алания, р-н Моздокский, ст-ца Луковская, ул. Моздокская, 45	Моздокский	15:01:2602028:10	003002000000 Земли населенных пунктов	Земельные участки личных подсобных хозяйств	13	02-010	593	392,75	232 900,75
27294	Респ. Северная Осетия - Алания, р-н Моздокский, ст-ца Луковская, ул. Моздокская, дом 49	Моздокский	15:01:2602028:11	003002000000 Земли населенных пунктов	Для ведения личного подсобного хозяйства	13	02-020	400	392,75	157 100,00
27295	Респ. Северная Осетия - Алания, р-н Моздокский, ст-ца Луковская, ул. Моздокская, дом 53	Моздокский	15:01:2602028:12	003002000000 Земли населенных пунктов	ведение личного подсобного хозяйства и эксплуатация жилого дома с хозпостройками	13	02-020	440	392,75	172 810,00
27296	Российская Федерация, Республика Северная Осетия - Алания, р-н Моздокский, ст-ца Луковская, ул. Садовая, 40	Моздокский	15:01:2602028:13	003002000000 Земли населенных пунктов	Для ведения личного подсобного хозяйства	13	02-020	600	392,75	235 650,00
27297	Северная Осетия - Алания респ, р-н Моздокский, ст-ца Луковская, ул Садовая, 44	Моздокский	15:01:2602028:14	003002000000 Земли населенных пунктов	Для ведения личного подсобного хозяйства	13	02-020	411	392,75	161 420,25
27298	Респ. Северная Осетия - Алания, р-н Моздокский, ст-ца Луковская, ул. Садовая, дом 46	Моздокский	15:01:2602028:15	003002000000 Земли населенных пунктов	Для ведения личного подсобного хозяйства	13	02-020	300	392,75	117 825,00
27299	Респ. Северная Осетия - Алания, р-н Моздокский, ст-ца Луковская, ул. Садовая, дом 48	Моздокский	15:01:2602028:16	003002000000 Земли населенных пунктов	Земельные участки, предназначенные для размещения домов индивидуальной жилой застройки (земельный участок, предназначенный для ведения личного подсобного хозяйства и эксплуатации жилого дома и хозяйственных построек)	13	02-020	673	392,75	264 320,75
27300	Российская Федерация, Республика Северная Осетия - Алания, р-н Моздокский, ст-ца Луковская, ул. Садовая, 42	Моздокский	15:01:2602028:2	003002000000 Земли населенных пунктов	Для ведения личного подсобного хозяйства	13	02-020	489	392,75	192 054,75
27301	Респ. Северная Осетия - Алания, р-н Моздокский, ст-ца Луковская, ул. Моздокская, дом 47а	Моздокский	15:01:2602028:4	003002000000 Земли населенных пунктов	Для ведения личного подсобного хозяйства	13	02-020	338	392,75	132 749,50

№ пп	Местоположение ЗУ	Район	Кадастровый номер ЗУ	Категория земель	Разрешенное использование по документу	Код вида разрешенного использования (в соответствии с классификатором видов разрешенного использования земельных участков)	Вид использования объектов недвижимости	Площадь	УПКС	КС
27302	Респ. Северная Осетия - Алания, р-н Моздокский, ст-ца Луковская, ул. Моздокская, дом 41	Моздокский	15:01:2602028:5	003002000000 Земли населенных пунктов	земельным участок, предназначенным для ведения личного хозяйства	13	02.020	1 484	392,75	582 841,00
27303	Респ. Северная Осетия - Алания, р-н Моздокский, ст-ца Луковская, ул. Моздокская, дом 51	Моздокский	15:01:2602028:6	003002000000 Земли населенных пунктов	Для ведения личного подсобного хозяйства	13	02.020	445	392,75	174 773,75
27304	Респ. Северная Осетия - Алания, р-н Моздокский, ст-ца Луковская, ул. Усанова, дом 47	Моздокский	15:01:2602028:7	003002000000 Земли населенных пунктов	Земельные участки, предназначенные для размещения индивидуальных жилых домов (земельным участок, предназначенным для ведения личного подсобного хозяйства и эксплуатации жилого дома и хозяйственных построек)	13	02.020	338	392,75	132 749,50
27305	Северная Осетия - Алания респ, р-н Моздокский, ст-ца Луковская, ул Моздокская, 43	Моздокский	15:01:2602028:8	003002000000 Земли населенных пунктов	Для ведения личного подсобного хозяйства	13	02.020	607	392,75	238 399,25
27306	Респ. Северная Осетия - Алания, р-н Моздокский, ст-ца Луковская, ул. Моздокская, 47	Моздокский	15:01:2602028:9	003002000000 Земли населенных пунктов	Для ведения личного подсобного хозяйства	13	02.020	390	392,75	153 172,50
27307	Респ. Северная Осетия - Алания, р-н Моздокский, ст-ца Луковская, ул. Садовая, дом 12	Моздокский	15:01:2602029:10	003002000000 Земли населенных пунктов	Для ведения личного подсобного хозяйства	13	02.020	320	392,75	125 680,00
27308	Респ. Северная Осетия - Алания, р-н Моздокский, ст-ца Луковская, ул. Садовая, 30	Моздокский	15:01:2602029:11	003002000000 Земли населенных пунктов	земельные участки индивидуальной жилой застройки (ведение личного подсобного хозяйства и эксплуатация жилого дома и хозпостроек)	13	02.020	487	392,75	191 269,25
27309	Респ. Северная Осетия - Алания, р-н Моздокский, ст-ца Луковская, ул. Моздокская, дом 5	Моздокский	15:01:2602029:12	003002000000 Земли населенных пунктов	Земельные участки, предназначенные для размещения административных и офисных зданий, объектов образования, науки, здравоохранения и социального обеспечения, физической культуры и спорта, культуры, искусства (земельный участок, предназначенный для эксплуатации здания и сооружений станции по борьбе с болезнями животных)	3	03.100	1 637	628,40	1 028 690,80
27310	Респ. Северная Осетия - Алания, р-н Моздокский, ст-ца Луковская, ул. Моздокская, дом 9	Моздокский	15:01:2602029:13	003002000000 Земли населенных пунктов	Для ведения личного подсобного хозяйства	13	02.020	700	392,75	274 925,00
27311	Респ. Северная Осетия - Алания, р-н Моздокский, ст-ца Луковская, ул. Моздокская, 13	Моздокский	15:01:2602029:14	003002000000 Земли населенных пунктов	Земельные участки, предназначенные для размещения домов индивидуальной жилой застройки (земельный участок, предназначенный для ведения личного подсобного хозяйства и эксплуатации жилого дома и хозяйственных построек)	13	02.020	514	392,75	201 873,50
27312	Респ. Северная Осетия - Алания, р-н Моздокский, ст-ца Луковская, ул. Моздокская, дом 35	Моздокский	15:01:2602029:15	003002000000 Земли населенных пунктов	Для ведения личного подсобного хозяйства	13	02.020	600	392,75	235 650,00
27313	Респ. Северная Осетия - Алания, р-н Моздокский, ст-ца Луковская, ул. Садовая, дом 16	Моздокский	15:01:2602029:16	003002000000 Земли населенных пунктов	Земельные участки, предназначенные для размещения домов индивидуальной жилой застройки (земельный участок, предназначенный для ведения личного подсобного хозяйства и эксплуатации жилого дома и хозяйственных построек)	13	02.020	174	392,75	68 338,50
27314	Северная Осетия - Алания респ, р-н Моздокский, ст-ца Луковская, ул Моздокская, 15	Моздокский	15:01:2602029:17	003002000000 Земли населенных пунктов	Земельным участок, предоставленным для ведения личного подсобного хозяйства	13	02.020	976	392,75	383 324,00
27315	Респ. Северная Осетия - Алания, р-н Моздокский, ст-ца Луковская, ул. Садовая, 26	Моздокский	15:01:2602029:18	003002000000 Земли населенных пунктов	участки личных подсобных хозяйств (ведение личного подсобного хозяйства и эксплуатация жилого дома с хозпостройками)	13	02.010	487	392,75	191 269,25
27316	Респ. Северная Осетия - Алания, р-н Моздокский, ст -ца Луковская, ул. Садовая, 22	Моздокский	15:01:2602029:2	003002000000 Земли населенных пунктов	Для ведения личного подсобного хозяйства	13	02.020	428	392,75	168 097,00
27317	Респ. Северная Осетия - Алания, р-н Моздокский, ст-ца Луковская, ул. Садовая, дом 18	Моздокский	15:01:2602029:20	003002000000 Земли населенных пунктов	Для ведения личного подсобного хозяйства	13	02.020	282	392,75	110 755,50
27318	РСО - Алания, Моздокский район, ст-ца Луковская, ул. Моздокская, 37	Моздокский	15:01:2602029:206	003002000000 Земли населенных пунктов	Земельные участки, предназначенные для размещения домов малоэтажной жилой застройки, в том числе индивидуальной жилой застройки (земельным участок, предназначенным для ведения личного подсобного хозяйства и эксплуатации жилого дома и хозяйственных построек)	13	02.020	513	392,75	201 480,75
27319	РСО - Алания, Моздокский район, ст-ца Луковская, ул. Вокзальная, 81	Моздокский	15:01:2602029:207	003002000000 Земли населенных пунктов	Индивидуальное жилищное строительство	13	02.010	513	392,75	201 480,75
27320	Респ. Северная Осетия - Алания, р-н Моздокский, ст-ца Луковская, ул. Моздокская, 11	Моздокский	15:01:2602029:21	003002000000 Земли населенных пунктов	Для ведения личного подсобного хозяйства	13	02.020	462	392,75	181 450,50
27321	Респ. Северная Осетия - Алания, р-н Моздокский, ст-ца Луковская, ул. Моздокская, дом 17	Моздокский	15:01:2602029:22	003002000000 Земли населенных пунктов	Земельные участки личных подсобных хозяйств	13	02.020	579	392,75	227 402,25
27322	Респ. Северная Осетия - Алания, р-н Моздокский, ст-ца Луковская, ул. Моздокская, 19	Моздокский	15:01:2602029:23	003002000000 Земли населенных пунктов	Для ведения личного подсобного хозяйства	13	02.020	1 156	392,75	454 019,00
27323	Республика Северная Осетия — Алания, р-н Моздокский, ст-ца Луковская, ул. Садовая, 2	Моздокский	15:01:2602029:231	003002000000 Земли населенных пунктов	Для ведения племенной работы	1	01.180	2 566	162,99	418 232,34
27324	Республика Северная Осетия — Алания, р-н Моздокский, ст-ца Луковская, ул. Садовая, 2"б"	Моздокский	15:01:2602029:232	003002000000 Земли населенных пунктов	Индивидуальное жилищное строительство	13	02.010	600	392,75	235 650,00
27325	Республика Северная Осетия — Алания, р-н Моздокский, ст-ца Луковская, ул. Садовая, 2"в"	Моздокский	15:01:2602029:233	003002000000 Земли населенных пунктов	Индивидуальное жилищное строительство	13	02.010	600	392,75	235 650,00
27326	Респ. Северная Осетия - Алания, р-н Моздокский, ст-ца Луковская, ул. Моздокская, дом 21	Моздокский	15:01:2602029:24	003002000000 Земли населенных пунктов	Для ведения личного подсобного хозяйства	13	02.020	949	392,75	372 719,75

№ пп	Местоположение ЗУ	Район	Кадастровый номер ЗУ	Категория земель	Разрешенное использование по документу	Код вида разрешенного использования (в соответствии с классификатором видов разрешенного использования земельных участков)	Вид использования объектов недвижимости	Площадь	УПКС	КС
27327	Респ. Северная Осетия - Алания, р-н Моздокский, ст-ца Луковская, ул. Моздокская, дом 23	Моздокский	15:01:2602029:25	003002000000 Земли населенных пунктов	Для ведения личного подсобного хозяйства	13	02.020	1 400	392,75	549 850,00
27328	Республика Северная Осетия-Алания, р-н Моздокский, ст-ца Луковская, ул Моздокская, 27	Моздокский	15:01:2602029:26	003002000000 Земли населенных пунктов	Для ведения личного подсобного хозяйства	13	02.020	694	392,75	272 568,50
27329	Респ. Северная Осетия - Алания, р-н Моздокский, ст. Луковская, ул. Моздокская, 31	Моздокский	15:01:2602029:27	003002000000 Земли населенных пунктов	Для ведения личного подсобного хозяйства	13	02.020	697	392,75	273 746,75
27330	Респ. Северная Осетия - Алания, р-н Моздокский, ст-ца Луковская, ул. Садовая, дом 4	Моздокский	15:01:2602029:28	003002000000 Земли населенных пунктов	Для ведения личного подсобного хозяйства	13	02.020	720	392,75	282 780,00
27331	Республика Северная Осетия-Алания, Моздокский район, ст Луковская, ул. Садовая, 6	Моздокский	15:01:2602029:29	003002000000 Земли населенных пунктов	Для ведения личного подсобного хозяйства	13	02.020	672	392,75	263 928,00
27332	Республика Северная Осетия-Алания, р-н. Моздокский, ст-ца. Луковская, ул. Садовая, д. 36	Моздокский	15:01:2602029:3	003002000000 Земли населенных пунктов	Для ведения личного подсобного хозяйства	13	02.020	341	392,75	133 927,75
27333	Респ. Северная Осетия - Алания, р-н Моздокский, ст-ца Луковская, ул. Садовая, дом 14	Моздокский	15:01:2602029:30	003002000000 Земли населенных пунктов	Для ведения личного подсобного хозяйства	13	02.020	290	392,75	113 897,50
27334	Респ. Северная Осетия - Алания, р-н Моздокский, ст-ца Луковская, ул. Садовая, дом 20	Моздокский	15:01:2602029:31	003002000000 Земли населенных пунктов	Для ведения личного подсобного хозяйства	13	02.020	300	392,75	117 825,00
27335	Респ. Северная Осетия - Алания, р-н Моздокский, ст-ца Луковская, ул. Садовая, 24	Моздокский	15:01:2602029:32	003002000000 Земли населенных пунктов	Для ведения личного подсобного хозяйства	13	02.020	334	392,75	131 178,50
27336	Респ. Северная Осетия - Алания, р-н Моздокский, ст-ца Луковская, ул. Садовая, дом 32	Моздокский	15:01:2602029:33	003002000000 Земли населенных пунктов	Для ведения личного подсобного хозяйства	13	02.020	592	392,75	232 508,00
27337	Респ. Северная Осетия - Алания, р-н Моздокский, ст-ца Луковская, ул. Садовая, дом 34	Моздокский	15:01:2602029:34	003002000000 Земли населенных пунктов	Земельные участки личных подсобных хозяйств (ведение личного подсобного хозяйства и эксплуатация жилого дома с хозпостройками)	13	02.020	506	392,75	198 731,50
27338	Респ. Северная Осетия - Алания, р-н Моздокский, ст-ца Луковская, ул. Садовая, дом 2	Моздокский	15:01:2602029:36	003002000000 Земли населенных пунктов	Для ведения личного подсобного хозяйства и эксплуатации жилого дома	13	02.020	393	392,75	154 350,75
27339	Респ. Северная Осетия - Алания, р-н Моздокский, ст-ца Луковская, ул. Моздокская, дом 29	Моздокский	15:01:2602029:37	003002000000 Земли населенных пунктов	Для ведения личного подсобного хозяйства	13	02.020	660	392,75	259 215,00
27340	Респ. Северная Осетия - Алания, р-н Моздокский, ст-ца Луковская, ул. Моздокская, дом 7	Моздокский	15:01:2602029:6	003002000000 Земли населенных пунктов	Для ведения личного подсобного хозяйства	13	02.020	1 009	392,75	396 284,75
27341	Респ. Северная Осетия - Алания, р-н Моздокский, ст-ца Луковская, ул. Садовая, дом 28	Моздокский	15:01:2602029:7	003002000000 Земли населенных пунктов	Для ведения личного подсобного хозяйства	13	02.020	461	392,75	181 057,75
27342	Республика Северная Осетия - Алания, р-н Моздокский, ст-ца Луковская, ул. Моздокская, 33	Моздокский	15:01:2602029:8	003002000000 Земли населенных пунктов	Для ведения личного подсобного хозяйства	13	02.020	557	392,75	218 761,75
27343	Республика Северная Осетия - Алания, Моздокский район, ст. Луковская, ул. Садовая, 8	Моздокский	15:01:2602029:88	003002000000 Земли населенных пунктов	Земельные участки, предназначенные для размещения домов малоэтажной жилой застройки, в том числе индивидуальной жилой застройки (земельный участок, предназначенный для ведения личного подсобного хозяйства и эксплуатации жилого дома и хозяйственных построек)	13	02.020	839	392,75	329 517,25
27344	Северная Осетия - Алания респ, р-н Моздокский, ст-ца Луковская, ул Моздокская, 25	Моздокский	15:01:2602029:9	003002000000 Земли населенных пунктов	Для ведения личного подсобного хозяйства	13	02.020	690	392,75	270 997,50
27345	Республика Северная Осетия-Алания, р-н Моздокский, ст. Луковская, ул. Садовая, 2 "а"	Моздокский	15:01:2602029:93	003002000000 Земли населенных пунктов	Для ведения личного подсобного хозяйства	13	02.020	600	392,75	235 650,00
27346	Респ. Северная Осетия - Алания, р-н Моздокский, ст-ца Луковская, ул. Пригородная, дом 31	Моздокский	15:01:2602030:1	003002000000 Земли населенных пунктов	для ведения личного подсобного хозяйства	13	02.020	1 284	392,75	504 291,00
27347	Респ. Северная Осетия - Алания, р-н Моздокский, ст-ца Луковская, ул. Надтеречная, дом 4	Моздокский	15:01:2602030:10	003002000000 Земли населенных пунктов	Для ведения личного подсобного хозяйства	13	02.020	1 162	392,75	456 375,50
27348	Респ. Северная Осетия - Алания, р-н Моздокский, ст-ца Луковская, ул. Моздокская, дом 3	Моздокский	15:01:2602030:11	003002000000 Земли населенных пунктов	Для ведения личного подсобного хозяйства	13	02.020	1 158	392,75	454 804,50
27349	Респ. Северная Осетия - Алания, р-н Моздокский, ст-ца Луковская, ул. Надтеречная, дом 2	Моздокский	15:01:2602030:12	003002000000 Земли населенных пунктов	Для ведения личного подсобного хозяйства	13	02.020	1 000	392,75	392 750,00
27350	Респ. Северная Осетия - Алания, р-н Моздокский, ст-ца Луковская, ул. Надтеречная, дом 5	Моздокский	15:01:2602030:13	003002000000 Земли населенных пунктов	земельные участки личных подсобных хозяйств (ведение личного подсобного хозяйства)	13	02.020	845	392,75	331 873,75
27351	Респ. Северная Осетия - Алания, р-н Моздокский, ст-ца Луковская, ул. Надтеречная, дом 8	Моздокский	15:01:2602030:14	003002000000 Земли населенных пунктов	Для ведения личного подсобного хозяйства	13	02.020	1 300	392,75	510 575,00
27352	Респ. Северная Осетия - Алания, р-н Моздокский, ст-ца Луковская, ул. Надтеречная, дом 12	Моздокский	15:01:2602030:15	003002000000 Земли населенных пунктов	Для ведения личного подсобного хозяйства	13	02.020	800	392,75	314 200,00
27353	Респ. Северная Осетия - Алания, р-н Моздокский, ст-ца Луковская, ул. Надтеречная, дом 11	Моздокский	15:01:2602030:16	003002000000 Земли населенных пунктов	Для ведения личного подсобного хозяйства	13	02.020	674	392,75	264 713,50
27354	Респ. Северная Осетия - Алания, р-н Моздокский, ст-ца Луковская, ул. Надтеречная, дом 14	Моздокский	15:01:2602030:2	003002000000 Земли населенных пунктов	Для ведения личного подсобного хозяйства	13	02.020	555	392,75	217 976,25
27355	Респ. Северная Осетия - Алания, р-н Моздокский, ст-ца Луковская, ул. Надтеречная, дом 3	Моздокский	15:01:2602030:3	003002000000 Земли населенных пунктов	Земельные участки личных подсобных хозяйств (ведение личного подсобного хозяйства и эксплуатация жилого дома с хозяйственными постройками)	13	02.020	1 221	392,75	479 547,75
27356	Респ. Северная Осетия - Алания, р-н Моздокский, ст-ца Луковская, ул. Надтеречная, дом 7	Моздокский	15:01:2602030:4	003002000000 Земли населенных пунктов	Для ведения личного подсобного хозяйства	13	02.020	794	392,75	311 843,50
27357	Республика Северная Осетия-Алания, р-н Моздокский, ст. Луковская, ул. Надтеречная, 13	Моздокский	15:01:2602030:5	003002000000 Земли населенных пунктов	Для ведения личного подсобного хозяйства	13	02.020	774	392,75	303 988,50
27358	Респ. Северная Осетия - Алания, р-н Моздокский, ст-ца Луковская, ул. Надтеречная, дом 9	Моздокский	15:01:2602030:6	003002000000 Земли населенных пунктов	Для ведения личного подсобного хозяйства	13	02.020	957	392,75	375 861,75
27359	Северная Осетия - Алания респ, р-н Моздокский, ст-ца Луковская, ул Надтеречная, 1	Моздокский	15:01:2602030:7	003002000000 Земли населенных пунктов	Для ведения личного подсобного хозяйства	13	02.020	736	392,75	289 064,00

№ пп	Местоположение ЗУ	Район	Кадастровый номер ЗУ	Категория земель	Разрешенное использование по документу	Код вида разрешенного использования (в соответствии с классификатором видов разрешенного использования земельных участков)	Вид использования объектов недвижимости	Площадь	УПКС	КС
27360	Респ. Северная Осетия - Алания, р-н Моздокский, ст-ца Луковская, ул. Надпречная, дом 6	Моздокский	15:01:2602020:8	003002000000 Земли населенных пунктов	Земельные участки, предназначенные для размещения домов индивидуальной жилой застройки (земельный участок, предназначенный для ведения личного подсобного хозяйства и эксплуатации жилого дома с хозяйственными постройками)	13	02.020	834	392,75	327 553,50
27361	Респ. Северная Осетия - Алания, р-н Моздокский, ст-ца Луковская, ул. Надпречная, дом 10	Моздокский	15:01:2602030:9	003002000000 Земли населенных пунктов	Для ведения личного подсобного хозяйства	13	02.020	737	392,75	289 456,75
27362	Российская Федерация, Республика Северная Осетия - Алания, Моздокский район, с.п. Луковское, ст-ца Луковская, ул. Надпречная, 29	Моздокский	15:01:2602031:1	003002000000 Земли населенных пунктов	Для ведения личного подсобного хозяйства	13	02.020	1 898	392,75	745 439,50
27363	Северная Осетия - Алания респ, р-н Моздокский, ст-ца Луковская, ул Надпречная, 28	Моздокский	15:01:2602031:10	003002000000 Земли населенных пунктов	Для ведения личного подсобного хозяйства	13	02.020	1 971	392,75	774 110,25
27364	Республика Северная Осетия-Алания, р-н Моздокский, ст. Луковская, ул. Садовая, 1 "а"	Моздокский	15:01:2602031:100	003002000000 Земли населенных пунктов	Магазины, для эксплуатации магазина	4	04.040	250	1 021,14	255 285,00
27365	Республика Северная Осетия-Алания, Моздокский район, ст Луковская, ул. Леонида Белого, 13	Моздокский	15:01:2602031:102	003002000000 Земли населенных пунктов	"Жилая застройка", "Для ведения личного подсобного хозяйства (приусадебный участок)", размещение жилого дома, производство сельскохозяйственной продукции; размещение гаража и иных вспомогательных сооружений; содержание сельскохозяйственных животных	13	02.020	1 500	392,75	589 125,00
27366	Республика Северная Осетия-Алания, р-н Моздокский, ст. Луковская, ул. Леонида Белого, 17	Моздокский	15:01:2602031:104	003002000000 Земли населенных пунктов	«Жилая застройка», «Для ведения личного подсобного хозяйства (приусадебный земельный участок)», размещение жилого дома; производство сельскохозяйственной продукции; размещение гаража и иных вспомогательных сооружений; содержание сельскохозяйственных животных	13	02.020	1 500	392,75	589 125,00
27367	Республика Северная Осетия - Алания, муниципальный район Моздокский, сельское поселение Луковское, ст-ца Луковская, ул. Леонида Белого, 23	Моздокский	15:01:2602031:105	003002000000 Земли населенных пунктов	Для индивидуального жилищного строительства, предназначенный для ведения личного подсобного хозяйства и строительства жилого дома и хозяйственных построек	13	02.020	1 481	392,75	581 662,75
27368	Северная Осетия-Алания респ. Моздокский р-н, ст. Луковская, ул. Надпречная, у задней межи участка №20	Моздокский	15:01:2602031:106	003002000000 Земли населенных пунктов	Для ведения личного подсобного хозяйства	13	02.020	127	392,75	49 879,25
27369	Республика Северная Осетия-Алания, р-н Моздокский, ст-ца Луковская, ул. Леонида Белого, 9	Моздокский	15:01:2602031:108	003002000000 Земли населенных пунктов	Для индивидуальной жилой застройки, предназначенный для строительства жилого дома, хозяйственных построек и ведения личного подсобного хозяйства	13	02.020	1 500	392,75	589 125,00
27370	Респ. Северная Осетия - Алания, р-н Моздокский, ст-ца Луковская, ул. Надпречная, дом 26	Моздокский	15:01:2602031:11	003002000000 Земли населенных пунктов	Для ведения личного подсобного хозяйства	13	02.020	1 146	392,75	450 091,50
27371	Республика Северная Осетия-Алания, р-н Моздокский, ст. Луковская, ул. Леонида Белого, 11	Моздокский	15:01:2602031:110	003002000000 Земли населенных пунктов	Для индивидуального жилищного строительства, предназначенный для строительства индивидуального жилого дома, индивидуального гаража и подсобных сооружений, выращивания плодовых, ягодных и овощных культур	13	02.020	1 500	392,75	589 125,00
27372	Республика Северная Осетия-Алания, р-н Моздокский, ст. Луковская, ул. Леонида Белого, 5	Моздокский	15:01:2602031:111	003002000000 Земли населенных пунктов	Для индивидуального жилищного строительства, для строительства жилого дома, хозяйственных построек и ведения личного подсобного хозяйства	13	02.020	1 500	392,75	589 125,00
27373	Республика Северная Осетия-Алания, р-н Моздокский, ст-ца Луковская, ул. Леонида Белого, 21	Моздокский	15:01:2602031:112	003002000000 Земли населенных пунктов	Для индивидуального жилищного строительства	13	02.010	1 500	392,75	589 125,00
27374	Республика Северная Осетия-Алания, р-н Моздокский, ст-ца Луковская, ул. Леонида Белого, 7	Моздокский	15:01:2602031:115	003002000000 Земли населенных пунктов	"Для индивидуального жилищного строительства ", для строительства жилого дома, хозяйственных построек и ведения личного подсобного хозяйство	13	02.010	1 500	392,75	589 125,00
27375	Респ. Северная Осетия - Алания, р-н Моздокский, ст-ца Луковская, ул. Надпречная, дом 23	Моздокский	15:01:2602031:12	003002000000 Земли населенных пунктов	Для ведения личного подсобного хозяйства	13	02.020	1 070	392,75	420 242,50
27376	Респ. Северная Осетия - Алания, р-н Моздокский, ст-ца Луковская, ул. Надпречная, дом 19	Моздокский	15:01:2602031:13	003002000000 Земли населенных пунктов	Для ведения личного подсобного хозяйства	13	02.020	1 094	392,75	429 668,50
27377	Респ. Северная Осетия - Алания, р-н Моздокский, ст-ца Луковская, ул. Надпречная, дом 25	Моздокский	15:01:2602031:14	003002000000 Земли населенных пунктов	Для ведения личного подсобного хозяйства	13	02.020	800	392,75	314 200,00
27378	Респ. Северная Осетия - Алания, р-н Моздокский, ст-ца Луковская, ул. Надпречная, дом 15	Моздокский	15:01:2602031:15	003002000000 Земли населенных пунктов	Для ведения личного подсобного хозяйства	13	02.020	1 073	392,75	421 420,75
27379	Респ. Северная Осетия - Алания, р-н Моздокский, ст-ца Луковская, ул. Надпречная, дом 18	Моздокский	15:01:2602031:16	003002000000 Земли населенных пунктов	Для ведения личного подсобного хозяйства	13	02.020	900	392,75	353 475,00
27380	Респ. Северная Осетия - Алания, р-н Моздокский, ст-ца Луковская, ул. Надпречная, дом 20	Моздокский	15:01:2602031:17	003002000000 Земли населенных пунктов	Земельные участки, предназначенные для размещения индивидуальных жилых домов (земельный участок, предназначенный для ведения личного подсобного хозяйства и эксплуатации жилого дома с хозяйственными постройками)	13	02.020	1 075	392,75	422 206,25
27381	Респ. Северная Осетия - Алания, р-н Моздокский, ст-ца Луковская, ул. Надпречная, дом 21	Моздокский	15:01:2602031:18	003002000000 Земли населенных пунктов	Для ведения личного подсобного хозяйства	13	02.020	1 187	392,75	466 194,25

№ п/п	Местоположение ЗУ	Район	Кадастровый номер ЗУ	Категория земель	Разрешенное использование по документу	Код вида разрешенного использования (в соответствии с классификатором видов разрешенного использования земельных участков)	Вид использования объектов недвижимости	Площадь	УПКС	КС
27382	Респ. Северная Осетия - Алания, р-н Моздокский, ст-ца Луковская, ул. Надтеречная, дом 22	Моздокский	15:01:2602031:19	003002000000 Земли населенных пунктов	Для ведения личного подсобного хозяйства	13	02.020	1 227	392,75	481 904,25
27383	Республика Северная Осетия-Алания, р-н Моздокский, ст-ца Луковская, ул Надтеречная, 33	Моздокский	15:01:2602031:20	003002000000 Земли населенных пунктов	Ведение личного подсобного хозяйства	13	02.020	1 500	392,75	589 125,00
27384	Респ. Северная Осетия - Алания, р-н. Моздокский, ст-ца Луковская, ул. Леонида Белого, д. 15	Моздокский	15:01:2602031:226	003002000000 Земли населенных пунктов	"Ведение садоводства", осуществление отдыха и (или) выращивания гражданами для собственных нужд сельскохозяйственных культур; размещение для собственных нужд садовых домов, жилых домов, хозяйственных построек и гаражей для собственных нужд	13	13.021	1 500	206,19	309 285,00
27385	Республика Северная Осетия-Алания, Моздокский р-н, ст-ца Луковская, справа от меж участка ул.Надтеречная, №32 (участок №2)	Моздокский	15:01:2602031:228	003002000000 Земли населенных пунктов	"Ведение огородничества", осуществление отдыха и (или) выращивание гражданами для собственных нужд сельскохозяйственных культур; размещение хозяйственных построек, не являющимися объектами недвижимости, предназначенных для хранения инвентаря и урожая сельскохозяйственных культур	13	13.011	1 821	53,04	96 585,84
27386	Респ Северная Осетия - Алания, Моздокский р-н, ст-ца Луковская, справа от меж участка ул.Надтеречная, №32 (участок №1)	Моздокский	15:01:2602031:229	003002000000 Земли населенных пунктов	"Для ведения личного подсобного хозяйства(приусадебный участок)", размещение жилого дома, указанного в описании вида разрешенного использования с кодом 2.1.; производство сельскохозяйственной продукции; размещение гаража и иных вспомогательных сооружений; содержание сельскохозяйственных животных (код 2.2)	13	02.020	1 500	392,75	589 125,00
27387	Республика Северная Осетия - Алания, р-н Моздокский, ст. Луковская, ул. Леонида Белого, 29	Моздокский	15:01:2602031:269	003002000000 Земли населенных пунктов	"Жилая застройка". "Для ведения личного подсобного хозяйства (приусадебный земельный участок)". размещение жилого дома; производство сельскохозяйственной продукции, размещение гаража и иных вспомогательных сооружений, содержание сельскохозяйственных животных	13	02.020	1 204	392,75	472 871,00
27388	Российская Федерация, Республика Северная Осетия-Алания, Моздокский р-н, ст-ца Луковская, ул. Надтеречная, 16	Моздокский	15:01:2602031:275	003002000000 Земли населенных пунктов	"Земельные участки, предназначенные для размещения домов индивидуальной жилой застройки (земельный участок, предназначенный для ведения личного подсобного хозяйства и эксплуатации жилого дома и хозпостроек)"	13	02.020	1 991	392,75	781 965,25
27389	Республика Северная Осетия-Алания, Моздокский район. ст. Луковская, у правой меже земельного участка с кадастровым номером 15:01:2602031:228	Моздокский	15:01:2602031:277	003002000000 Земли населенных пунктов	"Ведение огородничества", осуществление отдыха и (или) выращивания гражданами для собственных нужд сельскохозяйственных культур; размещение хозяйственных построек, не являющихся объектами недвижимости, предназначенных для хранения инвентаря и урожая сельскохозяйственных культур	13	13.011	645	53,04	34 210,80
27390	Республика Северная Осетия - Алания, муниципальный район Моздокский, сельское поселение Луковское, ст-ца Луковская, ул. Леонида Белого, земельный участок 25	Моздокский	15:01:2602031:278	003002000000 Земли населенных пунктов	"Жилая застройка". "Для ведения личного подсобного хозяйства (приусадебный земельный участок)". размещение жилого дома; производство сельскохозяйственной продукции, размещение гаража и иных вспомогательных сооружений, содержание сельскохозяйственных животных	13	02.020	1 890	392,75	742 297,50
27391	Республика Северная Осетия - Алания, Моздокский район, ст. Луковская, ул. Надтеречная, 31	Моздокский	15:01:2602031:281	003002000000 Земли населенных пунктов	Для ведения личного подсобного хозяйства	13	02.020	1 629	392,75	639 789,75
27392	Республика Северная Осетия - Алания, муниципальный район Моздокский, сельское поселение Луковское, ст-ца Луковская, ул. Леонида Белого, 19	Моздокский	15:01:2602031:282	003002000000 Земли населенных пунктов	Для индивидуального жилищного строительства	13	02.010	1 521	392,75	597 372,75
27393	Республика Северная Осетия - Алания, р-н Моздокский, ст-ца Луковская, ул Надтеречная, у правой меже земельного участка №33	Моздокский	15:01:2602031:283	003002000000 Земли населенных пунктов	"Для ведения личного подсобного хозяйства (приусадебный земельный участок)", размещение жилого дома; производство сельскохозяйственной продукции, размещение гаража и иных вспомогательных сооружений; содержание сельскохозяйственных животных	13	02.020	2 197	392,75	862 871,75

№ пп	Местоположение ЗУ	Район	Кадастровый номер ЗУ	Категория земель	Разрешенное использование по документу	Код вида разрешенного использования (в соответствии с классификатором видов разрешенного использования земельных участков)	Вид использования объектов недвижимости	Площадь	УПКС	КС
27394	Респ. Северная Осетия - Алания, р-н Моздокский, ст-ца Луковская, ул. Надпереченая, 32	Моздокский	15:01:2602031:3	0030020000000 Земли населенных пунктов	земельные участки, предназначенные для размещения домов индивидуальной жилой застройки: земельные участки, предназначенные для размещения производственных и административных зданий, строений, сооружений промышленности, коммунального хозяйства, материально-технического, продовольственного снабжения, сбыта и заготовок	13	02.010	4 900	392,75	1 924 475,00
27395	Российская Федерация, Республика Северная Осетия - Алания, Моздокский район, с.п. Луковское, ст-ца Луковская, ул. Надпереченая, 30	Моздокский	15:01:2602031:4	0030020000000 Земли населенных пунктов	Для ведения личного подсобного хозяйства	13	02.020	1 650	392,75	648 037,50
27396	Респ. Северная Осетия - Алания, р-н Моздокский, ст-ца Луковская, ул. Надпереченая, дом 24	Моздокский	15:01:2602031:7	0030020000000 Земли населенных пунктов	Земельные участки личных подсобных хозяйств (ведение личного подсобного хозяйства и эксплуатация жилого дома)	13	02.020	1 026	392,75	402 961,50
27397	Респ. Северная Осетия - Алания, р-н Моздокский, ст-ца Луковская, ул. Надпереченая, дом 17	Моздокский	15:01:2602031:8	0030020000000 Земли населенных пунктов	Для ведения личного подсобного хозяйства	13	02.020	1 501	392,75	589 517,75
27398	Респ. Северная Осетия - Алания, р-н Моздокский, ст-ца Луковская, ул. Надпереченая, дом 27	Моздокский	15:01:2602031:9	0030020000000 Земли населенных пунктов	Для ведения личного подсобного хозяйства	13	02.020	1 592	392,75	625 258,00
27399	Республика Северная Осетия-Алания, р-н Моздокский, ст-ца Луковская, ул. Усанова, 144	Моздокский	15:01:2602032:1	0030020000000 Земли населенных пунктов	Для ведения личного подсобного хозяйства	13	02.020	599	392,75	235 257,25
27400	Респ. Северная Осетия - Алания, р-н Моздокский, ст-ца Луковская, ул. Садовая, дом 37	Моздокский	15:01:2602032:10	0030020000000 Земли населенных пунктов	Для ведения личного подсобного хозяйства	13	02.020	537	392,75	210 906,75
27401	Республика Северная Осетия-Алания, р-н Моздокский, ст. Луковская, ул. Усанова, 142	Моздокский	15:01:2602032:104	0030020000000 Земли населенных пунктов	Для ведения личного подсобного хозяйства	13	02.020	500	392,75	196 375,00
27402	Северная Осетия-Алания респ. Моздокский р-н, ст. Луковская, у передней меан участка по ул.Усанова, 126	Моздокский	15:01:2602032:108	0030020000000 Земли населенных пунктов	Для ведения личного подсобного хозяйства	13	02.020	78	392,75	30 634,50
27403	Республика Северная Осетия-Алания, р-н Моздокский, ст. Луковская, ул. Прогонная, 87 "а"	Моздокский	15:01:2602032:109	0030020000000 Земли населенных пунктов	малоэтажная жилая застройка (индивидуальное жилищное строительство, размещение дачных домов и садовых домов) и используемый для ведения личного подсобного хозяйства и эксплуатации жилого дома и хозяйственных построек	13	02.020	400	392,75	157 100,00
27404	Респ. Северная Осетия - Алания, р-н Моздокский, ст-ца Луковская, ул. Садовая, дом 65	Моздокский	15:01:2602032:11	0030020000000 Земли населенных пунктов	Для ведения личного подсобного хозяйства	13	02.020	1 302	392,75	511 360,50
27405	Республика Северная Осетия-Алания, р-н Моздокский, ст. Луковская, ул. Прогонная, 87	Моздокский	15:01:2602032:110	0030020000000 Земли населенных пунктов	малоэтажная жилая застройка (индивидуальное жилищное строительство, размещение дачных домов и садовых домов) и используемый для ведения личного подсобного хозяйство и эксплуатации жилого дома и хозяйственных построек	13	02.020	891	392,75	349 940,25
27406	Респ. Северная Осетия - Алания, р-н Моздокский, ст-ца Луковская, ул. Усанова, 140	Моздокский	15:01:2602032:112	0030020000000 Земли населенных пунктов	Для ведения личного подсобного хозяйства	13	02.020	800	392,75	314 200,00
27407	Республика Северная Осетия-Алания, р-н. Моздокский, ст-ца. Луковская, ул. Садовая, д. 49	Моздокский	15:01:2602032:12	0030020000000 Земли населенных пунктов	Для ведения личного подсобного хозяйства	13	02.020	800	392,75	314 200,00
27408	Российская Федерация, Республика Северная Осетия - Алания, Моздокский муниципальный район, Луковское сельское поселение, ст. Луковская, ул. Усанова, 152	Моздокский	15:01:2602032:13	0030020000000 Земли населенных пунктов	Для ведения личного подсобного хозяйства	13	02.020	700	392,75	274 925,00
27409	Респ. Северная Осетия - Алания, р-н Моздокский, ст-ца Луковская, ул. Садовая, дом 35	Моздокский	15:01:2602032:14	0030020000000 Земли населенных пунктов	Земельные участки личных подсобных хозяйств (ведение личного подсобного хозяйства и эксплуатация жилого дома с хозпостройками)	13	02.020	571	392,75	224 260,25
27410	Респ. Северная Осетия - Алания, р-н Моздокский, ст-ца Луковская, ул. Садовая, дом 39	Моздокский	15:01:2602032:15	0030020000000 Земли населенных пунктов	Для ведения личного подсобного хозяйства	13	02.020	500	392,75	196 375,00
27411	Республика Северная Осетия-Алания, р-н. Моздокский, ст-ца. Луковская, ул. Садовая, д. 41	Моздокский	15:01:2602032:16	0030020000000 Земли населенных пунктов	Для ведения личного подсобного хозяйства	13	02.020	400	392,75	157 100,00
27412	Респ. Северная Осетия - Алания, р-н Моздокский, ст-ца Луковская, ул. Садовая, дом 43	Моздокский	15:01:2602032:17	0030020000000 Земли населенных пунктов	Земельные участки, предназначенные для размещения домов индивидуальной жилой застройки (земельный участок, предназначенный для ведения личного подсобного хозяйства и эксплуатации жилого дома и хозяйственных построек)	13	02.020	538	392,75	211 299,50
27413	Республика Северная Осетия-Алания, р-н Моздокский, ст-ца Луковская, ул Садовая, д 45	Моздокский	15:01:2602032:18	0030020000000 Земли населенных пунктов	земельные участки, предназначенные для размещения домов индивидуальной жилой застройки (земельный участок, предназначенный для ведения личного подсобного хозяйства и эксплуатации жилого дома с хозпостройками)	13	02.020	980	392,75	384 895,00
27414	Респ. Северная Осетия - Алания, р-н Моздокский, ст-ца Луковская, ул. Садовая, дом 47	Моздокский	15:01:2602032:19	0030020000000 Земли населенных пунктов	Для ведения личного подсобного хозяйства	13	02.020	400	392,75	157 100,00
27415	Респ. Северная Осетия - Алания, р-н Моздокский, ст-ца Луковская, ул. Садовая, 51	Моздокский	15:01:2602032:20	0030020000000 Земли населенных пунктов	Для ведения личного подсобного хозяйства	13	02.020	777	392,75	305 166,75
27416	Республика Северная Осетия - Алания, Моздокский район, ст. Луковская, ул. Садовая, 53	Моздокский	15:01:2602032:21	0030020000000 Земли населенных пунктов	Для ведения личного подсобного хозяйства	13	02.020	1 110	392,75	435 952,50
27417	Северная Осетия - Алания респ, р-н Моздокский, ст-ца Луковская, ул. Садовая, 55	Моздокский	15:01:2602032:22	0030020000000 Земли населенных пунктов	Для ведения личного подсобного хозяйства	13	02.020	1 965	392,75	771 753,75
27418	Респ Северная Осетия - Алания, Моздокский р-н, ст-ца Луковская, ул Прогонная, 79	Моздокский	15:01:2602032:224	0030020000000 Земли населенных пунктов	Для ведения личного подсобного хозяйства	13	02.020	562	392,75	220 725,50

№ пп	Местоположение ЗУ	Район	Кадастровый номер ЗУ	Категория земель	Разрешенное использование по документу	Код вида разрешенного использования (в соответствии с классификатором видов разрешенного использования земельных участков)	Вид использования объектов недвижимости	Площадь	УПКС	КС
27419	Респ. Северная Осетия - Алания, р-н Моздокский, ст-ца Луковская, ул. Садовая, дом 59	Моздокский	15:01:2602032:23	0030020000000 Земли населенных пунктов	Для ведения личного подсобного хозяйства	13	02.020	300	392,75	117 825,00
27420	Республика Северная Осетия-Алания, р-н Моздокский, ст-ца Луковская, ул Садовая, 61	Моздокский	15:01:2602032:24	0030020000000 Земли населенных пунктов	Для ведения личного подсобного хозяйства	13	02.020	999	392,75	392 357,25
27421	Респ. Северная Осетия - Алания, р-н Моздокский, ст-ца Луковская, ул. Садовая, 63	Моздокский	15:01:2602032:25	0030020000000 Земли населенных пунктов	Для ведения личного подсобного хозяйства	13	02.020	1 084	392,75	425 741,00
27422	Республика Северная Осетия - Алания, Моздокский район, ст. Луковская, ул Успнова, 130	Моздокский	15:01:2602032:254	0030020000000 Земли населенных пунктов	Для ведения личного подсобного хозяйства	13	02.020	1 965	392,75	771 753,75
27423	Российская Федерация, Республика Северная Осетия-Алания, Моздокский муниципальный район, Луковское сельское поселение, ст. Луковская, ул. Успнова, 134	Моздокский	15:01:2602032:256	0030020000000 Земли населенных пунктов	Для ведения личного подсобного хозяйства	13	02.020	1 146	392,75	450 091,50
27424	Российская Федерация, Республика Северная Осетия-Алания, Моздокский муниципальный район, Луковское сельское поселение, ст. Луковская, ул. Успнова, 134/1	Моздокский	15:01:2602032:257	0030020000000 Земли населенных пунктов	Для ведения личного подсобного хозяйства	13	02.020	1 157	392,75	454 411,75
27425	Респ. Северная Осетия - Алания, р-н Моздокский, ст-ца Луковская, ул. Садовая, 67	Моздокский	15:01:2602032:26	0030020000000 Земли населенных пунктов	земельные участки, предназначенные для размещения домов индивидуальной жилой застройки (земельный участок, предназначенный для ведения личного подсобного хозяйства и эксплуатации жилого дома и хозяйственных построек)	13	02.020	632	392,75	248 218,00
27426	Респ. Северная Осетия - Алания, р-н Моздокский, ст-ца Луковская, ул. Садовая, дом 69	Моздокский	15:01:2602032:27	0030020000000 Земли населенных пунктов	Для ведения личного подсобного хозяйства	13	02.020	1 069	392,75	419 849,75
27427	Респ. Северная Осетия - Алания, р-н Моздокский, ст-ца Луковская, ул. Садовая, 71	Моздокский	15:01:2602032:28	0030020000000 Земли населенных пунктов	Земельные участки личных подсобных хозяйств (ведение личного подсобного хозяйства и эксплуатация жилого дома и хозпостроек)	13	02.020	1 312	392,75	515 288,00
27428	Республика Северная Осетия-Алания, р-н Моздокский, ст-ца Луковская, ул. Садовая 73	Моздокский	15:01:2602032:29	0030020000000 Земли населенных пунктов	Для ведения личного подсобного хозяйства	13	02.020	533	392,75	209 335,75
27429	Респ. Северная Осетия - Алания, р-н Моздокский, ст-ца Луковская, ул. Садовая,57	Моздокский	15:01:2602032:3	0030020000000 Земли населенных пунктов	Для ведения личного подсобного хозяйства	13	02.020	1 505	392,75	591 088,75
27430	Республика Северная Осетия-Алания, р-н Моздокский, ст. Луковская, ул. Прогонная, 81	Моздокский	15:01:2602032:32	0030020000000 Земли населенных пунктов	Для ведения личного подсобного хозяйства	13	02.020	790	392,75	310 272,50
27431	Респ. Северная Осетия - Алания, р-н Моздокский, ст-ца Луковская, ул. Прогонная, дом 83	Моздокский	15:01:2602032:33	0030020000000 Земли населенных пунктов	Для ведения личного подсобного хозяйства	13	02.020	700	392,75	274 925,00
27432	Респ. Северная Осетия - Алания, р-н Моздокский, ст-ца Луковская, ул. Прогонная, дом 89	Моздокский	15:01:2602032:34	0030020000000 Земли населенных пунктов	Земельные участки, предназначенные для размещения индивидуальных жилых домов (земельный участок, предназначенный для ведения личного подсобного хозяйства и эксплуатации жилого дома и хозяйственных построек)	13	02.020	1 142	392,75	448 520,50
27433	Респ. Северная Осетия - Алания, р-н Моздокский, ст-ца Луковская, ул. Прогонная, дом 91	Моздокский	15:01:2602032:35	0030020000000 Земли населенных пунктов	Для ведения личного подсобного хозяйства	13	02.020	1 150	392,75	451 662,50
27434	Респ. Северная Осетия - Алания, р-н Моздокский, ст-ца Луковская, ул. Прогонная, дом 93	Моздокский	15:01:2602032:36	0030020000000 Земли населенных пунктов	Для ведения личного подсобного хозяйства	13	02.020	2 200	392,75	864 050,00
27435	Респ. Северная Осетия - Алания, р-н Моздокский, ст-ца Луковская, ул. Успнова, дом 128	Моздокский	15:01:2602032:37	0030020000000 Земли населенных пунктов	Земельный участок, предоставленный для ведения личного подсобного хозяйства	13	02.020	600	392,75	235 650,00
27436	Респ. Северная Осетия - Алания, р-н Моздокский, ст-ца Луковская, ул. Успнова, дом 104а	Моздокский	15:01:2602032:39	0030020000000 Земли населенных пунктов	Для ведения личного подсобного хозяйства	13	02.020	800	392,75	314 200,00
27437	Республика Северная Осетия-Алания, р-н Моздокский, ст-ца. Луковская, ул. Успнова, д. 116	Моздокский	15:01:2602032:4	0030020000000 Земли населенных пунктов	Для ведения личного подсобного хозяйства	13	02.020	603	392,75	236 828,25
27438	Республика Северная Осетия-Алания, Моздокский район, ст. Луковская, ул. Успнова, 132	Моздокский	15:01:2602032:40	0030020000000 Земли населенных пунктов	Для ведения личного подсобного хозяйства	13	02.020	1 708	392,75	670 817,00
27439	Северная Осетия - Алания респ, р-н Моздокский, ст-ца Луковская, ул. Успнова, 138	Моздокский	15:01:2602032:42	0030020000000 Земли населенных пунктов	Земельные участки личных подсобных хозяйств (ведение личного подсобного хозяйства и эксплуатация жилого дома и хозпостроек)	13	02.020	404	392,75	158 671,00
27440	Респ. Северная Осетия - Алания, р-н Моздокский, ст-ца Луковская, ул. Успнова, дом 114	Моздокский	15:01:2602032:43	0030020000000 Земли населенных пунктов	Для ведения личного подсобного хозяйства	13	02.020	500	392,75	196 375,00
27441	Респ. Северная Осетия - Алания, р-н Моздокский, ст Луковская, ул. Успнова, 150	Моздокский	15:01:2602032:44	0030020000000 Земли населенных пунктов	Для ведения личного подсобного хозяйства	13	02.020	900	392,75	353 475,00
27442	Респ. Северная Осетия - Алания, р-н Моздокский, ст-ца Луковская, ул. Успнова, дом 154	Моздокский	15:01:2602032:45	0030020000000 Земли населенных пунктов	Для ведения личного подсобного хозяйства	13	02.020	645	392,75	253 323,75
27443	Респ. Северная Осетия - Алания, р-н Моздокский, ст-ца Луковская, ул. Успнова, дом 128	Моздокский	15:01:2602032:46	0030020000000 Земли населенных пунктов	Для ведения личного подсобного хозяйства	13	02.020	600	392,75	235 650,00
27444	Респ. Северная Осетия - Алания, р-н Моздокский, ст-ца Луковская, ул. Успнова, дом 132	Моздокский	15:01:2602032:47	0030020000000 Земли населенных пунктов	Для ведения личного подсобного хозяйства	13	02.020	400	392,75	157 100,00
27445	Респ. Северная Осетия - Алания, р-н Моздокский, ст-ца Луковская, ул. Успнова, дом 134	Моздокский	15:01:2602032:48	0030020000000 Земли населенных пунктов	Для ведения личного подсобного хозяйства	13	02.020	500	392,75	196 375,00
27446	Респ. Северная Осетия - Алания, р-н Моздокский, ст-ца Луковская, ул. Успнова, дом 146	Моздокский	15:01:2602032:49	0030020000000 Земли населенных пунктов	Для ведения личного подсобного хозяйства	13	02.020	614	392,75	241 148,50
27447	Респ. Северная Осетия - Алания, р-н Моздокский, ст-ца Луковская, ул. Прогонная, дом 85	Моздокский	15:01:2602032:5	0030020000000 Земли населенных пунктов	Для ведения личного подсобного хозяйства	13	02.020	1 304	392,75	512 146,00
27448	Северная Осетия - Алания респ, р-н Моздокский, ст Луковская, ул. Успнова, 162	Моздокский	15:01:2602032:6	0030020000000 Земли населенных пунктов	Для ведения личного подсобного хозяйства	13	02.020	931	392,75	365 650,25
27449	Респ. Северная Осетия - Алания, р-н Моздокский, ст-ца Луковская, ул. Успнова, 126	Моздокский	15:01:2602032:7	0030020000000 Земли населенных пунктов	Земельные участки личных подсобных хозяйств (ведение личного подсобного хозяйства и эксплуатация жилого дома и хозпостроек)	13	02.020	516	392,75	202 659,00
27450	Республика Северная Осетия-Алания, р-н Моздокский, ст. Луковская, ул. Успнова, 148	Моздокский	15:01:2602032:8	0030020000000 Земли населенных пунктов	ведение личного подсобного хозяйства и эксплуатация жилого дома с хозпостройками	13	02.020	557	392,75	218 761,75

№ пп	Местоположение ЗУ	Район	Кадастровый номер ЗУ	Категория земель	Разрешенное использование по документу	Код вида разрешенного использования (в соответствии с классификатором видов разрешенного использования земельных участков)	Вид использования объектов недвижимости	Площадь	УПКС	КС
27451	Северная Осетия - Алания респ, р-н Моздокский, ст-ца Луковская, у правой межи земельного участка по ул. Усанова,146	Моздокский	15:01:2602032:89	003002000000 Земли населенных пунктов	"Ведение огородничества", осуществление отдыха и (или) выращивания гражданами для собственных нужд сельскохозяйственных культур; размещение хозяйственных построек, не являющихся объектами недвижимости, предназначенных для хранения инвентаря и урожая сельскохозяйственных культур	13	13.011	253	53,04	13 419,12
27452	Респ. Северная Осетия - Алания, р-н Моздокский, ст-ца Луковская, ул. Усанова, дом 136	Моздокский	15:01:2602032:9	003002000000 Земли населенных пунктов	Земельный участок, предназначенный для ведения личного подсобного хозяйства и эксплуатации жилого дома и хозяйственных построек	13	02.020	1 175	392,75	461 481,25
27453	Республика Северная Осетия-Алания, р-н Моздокский, ст. Луковская, ул. Усанова, №156	Моздокский	15:01:2602032:92	003002000000 Земли населенных пунктов	Земельные участки, предназначенные для размещения домов малоэтажной жилой застройки, в том числе индивидуальной жилой застройки (земельный участок, предназначенный для ведения личного подсобного хозяйства и эксплуатации жилого дома и хозяйственных построек)	13	02.020	604	392,75	237 221,00
27454	Республика Северная Осетия-Алания, р-н Моздокский, ст-ца Луковская, ул. Усанова, №158	Моздокский	15:01:2602032:93	003002000000 Земли населенных пунктов	Земельные участки, предназначенные для размещения домов малоэтажной жилой застройки, в том числе индивидуальной жилой застройки (земельный участок, предназначенный для ведения личного подсобного хозяйства и эксплуатации жилого дома и хозяйственных построек)	13	02.020	858	392,75	336 979,50
27455	Респ. Северная Осетия - Алания, р-н Моздокский, ст. Луковская, ул. Усанова, 49	Моздокский	15:01:2602033:1	003002000000 Земли населенных пунктов	Для ведения личного подсобного хозяйства	13	02.020	577	392,75	226 616,75
27456	Респ. Северная Осетия - Алания, р-н Моздокский, ст-ца Луковская, ул. Садовая, дом 7	Моздокский	15:01:2602033:10	003002000000 Земли населенных пунктов	земельные участки, предназначенные для размещения индивидуальных жилых домов (земельный участок, предназначенный для ведения личного подсобного хозяйства и эксплуатации жилого дома и хозяйственных построек)	13	02.020	1 100	392,75	432 025,00
27457	Респ. Северная Осетия - Алания, р-н Моздокский, ст-ца Луковская, ул. Садовая, дом 9	Моздокский	15:01:2602033:11	003002000000 Земли населенных пунктов	Для ведения личного подсобного хозяйства	13	02.020	300	392,75	117 825,00
27458	Респ. Северная Осетия - Алания, р-н Моздокский, ст-ца Луковская, ул. Садовая, дом 13	Моздокский	15:01:2602033:12	003002000000 Земли населенных пунктов	Для ведения личного подсобного хозяйства	13	02.020	500	392,75	196 375,00
27459	Респ. Северная Осетия - Алания, р-н Моздокский, ст-ца Луковская, ул. Садовая, дом 15	Моздокский	15:01:2602033:13	003002000000 Земли населенных пунктов	Для ведения личного подсобного хозяйства	13	02.020	843	392,75	331 088,25
27460	Респ. Северная Осетия - Алания, р-н Моздокский, ст-ца Луковская, ул. Садовая, дом 19	Моздокский	15:01:2602033:14	003002000000 Земли населенных пунктов	Земельные участки личных подсобных хозяйств (ведение личного подсобного хозяйства и эксплуатация жилого дома с хозяйственными постройками)	13	02.020	1 370	392,75	538 067,50
27461	Республика Северная Осетия - Алания, р-н Моздокский, ст. Луковская, ул. Садовая, 21	Моздокский	15:01:2602033:15	003002000000 Земли населенных пунктов	Для ведения личного подсобного хозяйства	13	02.020	1 000	392,75	392 750,00
27462	Республика Северная Осетия-Алания, Моздокский район, ст Луковская, Усанова ул., д. 63	Моздокский	15.01:2602033.171	003002000000 Земли населенных пунктов	Земельные участки, предназначенные для размещения производственных и административных зданий, строений, сооружений промышленности, коммунального хозяйства, материально-технического, продовольственного снабжения, сбыта и заготовок (земельный участок, предназначенный для эксплуатации нескольких зданий и сооружений для производственных нужд молочного завода)	6	06.000	18 025	553,14	9 970 348,50
27463	Республика Северная Осетия-Алания, Моздокский район, ст Луковская, Усанова ул., 63 а	Моздокский	15.01:2602033.172	003002000000 Земли населенных пунктов	Земельные участки, предназначенные для размещения производственных и административных зданий, строений, сооружений промышленности, коммунального хозяйства, материально-технического, продовольственного снабжения, сбыта и заготовок (земельный участок, предназначенный для эксплуатации нескольких зданий и сооружений для производственных нужд молочного завода)	6	06.000	1 960	553,14	1 084 154,40

№ пп	Местоположение ЗУ	Район	Кадастровый номер ЗУ	Категория земель	Разрешенное использование по документу	Код вида разрешенного использования (в соответствии с классификатором видов разрешенного использования земельных участков)	Вид использования объектов недвижимости	Площадь	УПКС	КС
27464	Республика Северная Осетия-Алания, Моздокский район, ст. Луковская, у задней межи участков по ул. Садовая №27 и Садовая, №29.	Моздокский	15:01:2602033:178	003002000000 Земли населенных пунктов	"Жилая застройка". "Для ведения личного подсобного хозяйства (приусадебный земельный участок)". размещение жилого дома; производство сельскохозяйственной продукции, размещение гаража и иных вспомогательных сооружений; содержание сельскохозяйственных животных	13	02.020	4 001	392,75	1 571 392,75
27465	Республика Северная Осетия-Алания, Моздокский р-н, ст-ца Луковская, ул. Садовая, 29	Моздокский	15:01:2602033:180	003002000000 Земли населенных пунктов	"Для ведения личного подсобного хозяйства"	13	02.020	1 277	392,75	501 541,75
27466	Респ. Северная Осетия - Алания, р-н Моздокский, ст-ца Луковская, ул. Садовая, дом 31	Моздокский	15:01:2602033:19	003002000000 Земли населенных пунктов	Земельные участки, предназначенные для размещения домов индивидуальной жилой застройки (земельный участок, предназначенный для ведения личного подсобного хозяйства и эксплуатации жилого дома и хозпостроек)	13	02.020	619	392,75	243 112,25
27467	Респ. Северная Осетия - Алания, р-н. Моздокский, ст. Луковская, ул. Садовая	Моздокский	15:01:2602033:195	003002000000 Земли населенных пунктов	"Земельные участки (территории) общего пользования", "Улично-дорожная сеть", "Размещение объектов улично-дорожной сети: автомобильных дорог, трамвайных путей и пешеходных тротуаров в границах населенных пунктов, пешеходных переходов, бульваров, площадей, проездов, велодорожек и объектов велотранспортной и инженерной инфраструктуры; размещение придорожных стоянок (парковок) транспортных средств в границах городских улиц и дорог	6	12.001	380	32,72	12 433,60
27468	Российская Федерация, Республика Северная Осетия-Алания, Моздокский р-н, ст-ца Луковская, ул. Садовая 23	Моздокский	15:01:2602033:197	003002000000 Земли населенных пунктов	Для ведения личного подсобного хозяйства	13	02.020	1 768	392,75	694 382,00
27469	Российская Федерация, Республика Северная Осетия - Алания, Моздокский муниципальный район, Луковское сельское поселение, ст. Луковская, ул. Садовая, 27	Моздокский	15:01:2602033:198	003002000000 Земли населенных пунктов	Для ведения личного подсобного хозяйства	13	02.020	1 100	392,75	432 025,00
27470	Российская Федерация, Республика Северная Осетия - Алания, Моздокский муниципальный район, Луковское сельское поселение, ст. Луковская, ул. Садовая, 27а	Моздокский	15:01:2602033:199	003002000000 Земли населенных пунктов	Для ведения личного подсобного хозяйства	13	02.020	642	392,75	252 538,25
27471	Республика Северная Осетия-Алания, р-н Моздокский, ст-ца Луковская, ул Садовая, д 5	Моздокский	15:01:2602033:2	003002000000 Земли населенных пунктов	эксплуатация жилого дома с хозпостройками и ведение личного подсобного хозяйства	13	02.020	1 945	392,75	763 898,75
27472	Респ. Северная Осетия - Алания, р-н Моздокский, ст Луковская, ул. Усанова, 51	Моздокский	15:01:2602033:20	003002000000 Земли населенных пунктов	Для ведения личного подсобного хозяйства	13	02.020	603	392,75	236 828,25
27473	Республика Северная Осетия - Алания, муниципальный район Моздокский, сельское поселение Луковское, ст-ца Луковская, ул. Садовая 27а	Моздокский	15:01:2602033:200	003002000000 Земли населенных пунктов	"Для ведения личного подсобного хозяйства"	13	02.020	1 042	392,75	409 345,50
27474	Респ. Северная Осетия - Алания, р-н Моздокский, ст. Луковская, ул. Усанова, 55	Моздокский	15:01:2602033:21	003002000000 Земли населенных пунктов	Для ведения личного подсобного хозяйства	13	02.020	976	392,75	383 324,00
27475	Респ. Северная Осетия - Алания, р-н Моздокский, ст-ца Луковская, ул. Садовая, б/н	Моздокский	15:01:2602033:22	003002000000 Земли населенных пунктов	Строительство цеха по производству стеновых блоков	6	06.060	1 016	553,14	561 990,24
27476	Респ. Северная Осетия - Алания, р-н Моздокский, ст-ца Луковская, ул. Усанова, 63"в"	Моздокский	15:01:2602033:23	003002000000 Земли населенных пунктов	Связь	6	06.080	400	657,85	263 140,00
27477	Респ. Северная Осетия - Алания, р-н Моздокский, ст-ца Луковская, ул. Садовая, дом 3	Моздокский	15:01:2602033:3	003002000000 Земли населенных пунктов	ведение личного подсобного хозяйства	13	02.020	1 500	392,75	589 125,00
27478	Республика Северная Осетия-Алания, р-н Моздокский, ст-ца Луковская, ул Садовая, д 11	Моздокский	15:01:2602033:4	003002000000 Земли населенных пунктов	Земельные участки личных подсобных хозяйств (ведение личного подсобного хозяйства и эксплуатация жилого дома с хозпостройками)	13	02.020	610	392,75	239 577,50
27479	Респ. Северная Осетия - Алания, р-н Моздокский, ст-ца Луковская, ул. Садовая, дом 25	Моздокский	15:01:2602033:5	003002000000 Земли населенных пунктов	Для ведения личного подсобного хозяйства	13	02.020	700	392,75	274 925,00
27480	Респ. Северная Осетия - Алания, р-н Моздокский, ст Луковская, ул. Садовая, 1 "а"	Моздокский	15:01:2602033:6	003002000000 Земли населенных пунктов	Для ведения личного подсобного хозяйства	13	02.020	1 758	392,75	690 454,50
27481	Республика Северная Осетия-Алания, р-н Моздокский, ст. Луковская, ул. Усанова, 53	Моздокский	15:01:2602033:7	003002000000 Земли населенных пунктов	Для ведения личного подсобного хозяйства	13	02.020	1 090	392,75	428 097,50
27482	Республика Северная Осетия-Алания, р-н Моздокский, ст-ца Луковская, ул Садовая, 17	Моздокский	15:01:2602033:8	003002000000 Земли населенных пунктов	Для ведения личного подсобного хозяйства	13	02.020	864	392,75	339 336,00
27483	Респ. Северная Осетия - Алания, р-н Моздокский, ст-ца Луковская, ул. Садовая, дом 1	Моздокский	15:01:2602033:9	003002000000 Земли населенных пунктов	Земельные участки личных подсобных хозяйств (ведение личного подсобного хозяйства и эксплуатация жилого дома с хозпостройками)	13	02.020	1 943	392,75	763 113,25
27484	Республика Северная Осетия-Алания, Моздокский район, ст Луковская, ул. Леонида Белого, 8	Моздокский	15:01:2602034:10	003002000000 Земли населенных пунктов	Для индивидуального жилищного строительства, предназначенный для строительства жилого дома, хозяйственных построек и ведения личного подсобного хозяйства	13	02.020	1 500	392,75	589 125,00
27485	Республика Северная Осетия-Алания, р-н Моздокский, ст-ца Луковская, ул. Леонида Белого, 20	Моздокский	15:01:2602034:11	003002000000 Земли населенных пунктов	Для индивидуального жилищного строительства, предназначенного для строительства жилого дома, хозяйственных построек и ведения личного подсобного хозяйства	13	02.020	1 450	392,75	569 487,50
27486	Республика Северная Осетия-Алания, р-н Моздокский, ст. Луковская, ул. Леонида Белого, 4	Моздокский	15:01:2602034:12	003002000000 Земли населенных пунктов	Блокированная жилая застройка	13	02.010	1 500	392,75	589 125,00
27487	Республика Северная Осетия-Алания, Моздокский район, ст Луковская, ул. Леонида Белого, 6	Моздокский	15:01:2602034:13	003002000000 Земли населенных пунктов	"Для индивидуального жилищного строительства"	13	02.010	1 465	392,75	575 378,75

№ пп	Местоположение ЗУ	Район	Кадастровый номер ЗУ	Категория земель	Разрешенное использование по документу	Код вида разрешенного использования (в соответствии с классификатором видов разрешенного использования земельных участков)	Вид использования объектов недвижимости	Площадь	УПКС	КС
27488	Республика Северная Осетия-Алания, р-н Моздокский. ст-ца Луковская. ул. Леонида Белого, 22.	Моздокский	15:01:2602034:14	003002000000 Земли населенных пунктов	"Для индивидуального жилищного строительства"	13	02.010	1 472	392,75	578 128,00
27489	Республика Северная Осетия-Алания, р-н Моздокский, ст. Луковская. у правой межи участка № 63"а" по ул. Успенова	Моздокский	15:01:2602034:2	003002000000 Земли населенных пунктов	Энергетика, размещение объектов электросетевого хозяйства	6	07.011	1 201	32,72	39 296,72
27490	Республика Северная Осетия-Алания, р-н Моздокский, ст. Луковская. ул. Леонида Белого. 2	Моздокский	15:01:2602034:3	003002000000 Земли населенных пунктов	Для индивидуального жилищного строительства, с целью строительства жилого дома, хозяйственных построек и ведения личного подсобного хозяйства	13	02.020	1 500	392,75	589 125,00
27491	Республика Северная Осетия-Алания, р-н Моздокский, ст. Луковская. ул. Леонида Белого. 12	Моздокский	15:01:2602034:4	003002000000 Земли населенных пунктов	"Для индивидуального жилищного строительства", размещение жилого дома (отдельно стоящего здания количеством надземных этажей не более чем три, высотой не более двадцати метров, которое состоит из комнат и помещений вспомогательного использования, предназначенных для удовлетворения гражданами бытовых и иных нужд, связанных с их проживанием в таком здании, не предназначенного для раздела на самостоятельные объекты недвижимости); выращивание сельскохозяйственных культур; размещение гаражей для собственных нужд и хозяйственных построек	13	02.010	1 500	392,75	589 125,00
27492	Российская Федерация. Республика Северная Осетия-Алания, р-н Моздокский. ст. Луковская, ул. Леонида Белого, 18	Моздокский	15:01:2602034:5	003002000000 Земли населенных пунктов	Для индивидуального жилищного строительства, предназначенного для строительства жилого дома, хозяйственных построек и ведения личного подсобного хозяйства	13	02.020	1 500	392,75	589 125,00
27493	Российская Федерация, Республика Северная Осетия-Алания, р-н Моздокский, ст. Луковская. ул. Леонида Белого. 16	Моздокский	15:01:2602034:6	003002000000 Земли населенных пунктов	Для индивидуального жилищного строительства, предназначенного для строительства жилого дома, хозяйственных построек и ведения личного подсобного хозяйства	13	02.020	1 500	392,75	589 125,00
27494	Республика Северная Осетия-Алания, р-н Моздокский, ст. Луковская. ул. Леонида Белого. 14	Моздокский	15:01:2602034:7	003002000000 Земли населенных пунктов	Для индивидуального жилищного строительства, предназначенного для строительства жилого дома, хозяйственных построек и ведения личного подсобного хозяйства	13	02.020	1 500	392,75	589 125,00
27495	Республика Северная Осетия-Алания, р-н Моздокский. ст. Луковская, ул. Леонида Белого, 24	Моздокский	15:01:2602034:8	003002000000 Земли населенных пунктов	Для индивидуального жилищного строительства, предназначенного для строительства жилого дома, хозяйственных построек и ведения личного подсобного хозяйства	13	02.020	1 500	392,75	589 125,00
27496	Республика Северная Осетия-Алания. Моздокский район, ст Луковская. ул. Леонида Белого. 10	Моздокский	15:01:2602034:9	003002000000 Земли населенных пунктов	«Жилая застройка». «Для индивидуального жилищного строительства», размещение жилого дома (отдельно стоящего здания количеством надземных этажей не более чем три, высотой не более двадцати метров, которое состоит из комнат и помещений вспомогательного использования, предназначенных для удовлетворения гражданами бытовых и иных нужд, связанных с их проживанием в таком здании, не предназначенного для раздела на самостоятельные объекты недвижимости); выращивание сельскохозяйственных культур; размещение гаражей для собственных нужд и хозяйственных построек	13	02.010	1 500	392,75	589 125,00
27497	Респ. Северная Осетия - Алания, р-н Моздокский. Межселенные земли	Моздокский	15:01:2602035:1	003002000000 Земли населенных пунктов	Для эксплуатации автомобильных дорог	6	07.020	6 505	32,72	212 843,60
27498	Респ. Северная Осетия - Алания, р-н Моздокский, с. Киевское. ул. Подлесная, дом 26	Моздокский	15:01:2701001:1	003002000000 Земли населенных пунктов	Для ведения личного подсобного хозяйства	13	02.020	1 893	336,33	636 672,69
27499	Респ. Северная Осетия - Алания, р-н Моздокский, с. Киевское. ул. Подлесная, дом 30	Моздокский	15:01:2701001:10	003002000000 Земли населенных пунктов	земельные участки личных подсобных хозяйств (ведение личного подсобного хозяйства и эксплуатация жилого дома с хозпостройками)	13	02.020	1 211	336,33	407 295,63
27500	Респ. Северная Осетия - Алания, р-н Моздокский. с. Киевское, ул. Подлесная, дом 34	Моздокский	15:01:2701001:11	003002000000 Земли населенных пунктов	Для ведения личного подсобного хозяйства	13	02.020	1 800	336,33	605 394,00
27501	Респ. Северная Осетия - Алания, р-н Моздокский. с. Киевское, ул. Подлесная, дом 36	Моздокский	15:01:2701001:12	003002000000 Земли населенных пунктов	для ведения личного подсобного хозяйства	13	02.020	1 823	336,33	613 129,59
27502	Респ. Северная Осетия - Алания, р-н Моздокский, с. Киевское. ул. Подлесная, дом 38	Моздокский	15:01:2701001:13	003002000000 Земли населенных пунктов	Для ведения личного подсобного хозяйства	13	02.020	2 400	336,33	807 192,00
27503	Респ. Северная Осетия - Алания, р-н Моздокский, с. Киевское. ул. Подлесная, дом 42 а	Моздокский	15:01:2701001:14	003002000000 Земли населенных пунктов	Для ведения личного подсобного хозяйства	13	02.020	900	336,33	302 697,00
27504	Респ. Северная Осетия - Алания, р-н Моздокский. с. Киевское, ул. Подлесная, 44	Моздокский	15:01:2701001:15	003002000000 Земли населенных пунктов	Для ведения личного подсобного хозяйства	13	02.020	2 300	336,33	773 559,00
27505	Респ. Северная Осетия - Алания, р-н Моздокский. с. Киевское, ул. Подлесная, дом 12	Моздокский	15:01:2701001:16	003002000000 Земли населенных пунктов	Для ведения личного подсобного хозяйства	13	02.020	790	336,33	265 700,70

№ пп	Местоположение ЗУ	Район	Кадастровый номер ЗУ	Категория земель	Разрешенное использование по документу	Код вида разрешенного использования (в соответствии с классификатором видов разрешенного использования земельных участков)	Вид использования объектов недвижимости	Площадь	УПКС	КС
27506	Респ. Северная Осетия - Алания, р-н Моздокский, с. Киевское, ул. Подлесная, дом 32	Моздокский	15:01:2701001:17	003002000000 Земли населенных пунктов	Для ведения личного подсобного хозяйства	13	02.020	1 900	336,33	639 027,00
27507	Респ. Северная Осетия - Алания, р-н Моздокский, с. Киевское, ул. Подлесная, дом 6	Моздокский	15:01:2701001:18	003002000000 Земли населенных пунктов	Для ведения личного подсобного хозяйства	13	02.020	1 676	336,33	563 689,08
27508	Респ. Северная Осетия - Алания, р-н Моздокский, с. Киевское, ул. Подлесная, дом 8	Моздокский	15:01:2701001:19	003002000000 Земли населенных пунктов	Земельные участки, предназначенные для размещения индивидуальных жилых домов (земельный участок, предназначенный для ведения личного подсобного хозяйства и эксплуатации жилого дома и хозяйственных построек)	13	02.010	1 035	336,33	348 101,55
27509	Респ. Северная Осетия - Алания, р-н Моздокский, с. Киевское, ул. Подлесная, дом 2	Моздокский	15:01:2701001:2	003002000000 Земли населенных пунктов	Земельные участки, предназначенные для размещения индивидуальных жилых домов (земельный участок, предназначенный для ведения личного подсобного хозяйства и эксплуатации жилого дома и хозяйственных построек)	13	02.010	2 468	336,33	830 062,44
27510	Респ. Северная Осетия - Алания, р-н Моздокский, с. Киевское, ул. Подлесная, дом 10	Моздокский	15:01:2701001:20	003002000000 Земли населенных пунктов	Земельные участки личных подсобных хозяйств (для ведения личного подсобного хозяйства и эксплуатации жилого дома)	13	02.020	1 376	336,33	462 790,08
27511	Республика Северная Осетия-Алания, р-н Моздокский, с. Киевское, пер. Новый, 2	Моздокский	15:01:2701001:201	003002000000 Земли населенных пунктов	Для ведения личного подсобного хозяйства	13	02.020	1 352	336,33	454 718,16
27512	Республика Северная Осетия-Алания, р-н Моздокский, с. Киевское, пер. Новый, 3	Моздокский	15:01:2701001:202	003002000000 Земли населенных пунктов	Для ведения личного подсобного хозяйства	13	02.020	1 200	336,33	403 596,00
27513	Республика Северная Осетия-Алания, Моздокский р-н, с. Киевское, ул. Подлесная, у задней межи 44-46.	Моздокский	15:01:2701001:203	003002000000 Земли населенных пунктов	"Жилая застройка", "Для ведения личного подсобного хозяйства (приусадебный земельный участок)", размещение жилого дома; производство сельскохозяйственной продукции; размещение гаража и иных вспомогательных сооружений; содержание сельскохозяйственных животных	13	02.020	2 590	336,33	871 094,70
27514	Респ. Северная Осетия - Алания, р-н Моздокский, с. Киевское, ул. Подлесная, дом 14	Моздокский	15:01:2701001:21	003002000000 Земли населенных пунктов	Земельные участки, предназначенные для размещения индивидуальных жилых домов (земельный участок, предназначенный для ведения личного подсобного хозяйства и эксплуатации жилого дома и хозяйственных построек)	13	02.010	789	336,33	265 364,37
27515	Респ. Северная Осетия - Алания, р-н Моздокский, с. Киевское, ул. Подлесная, 16	Моздокский	15:01:2701001:22	003002000000 Земли населенных пунктов	Для ведения личного подсобного хозяйства	13	02.020	2 355	336,33	792 057,15
27516	Респ. Северная Осетия - Алания, р-н Моздокский, с. Киевское, ул. Подлесная, дом 20	Моздокский	15:01:2701001:3	003002000000 Земли населенных пунктов	ведения личного подсобного хозяйства	13	02.020	2 384	336,33	801 810,72
27517	Респ. Северная Осетия - Алания, р-н Моздокский, с. Киевское, ул. Подлесная, дом 4	Моздокский	15:01:2701001:4	003002000000 Земли населенных пунктов	Для ведения личного подсобного хозяйства	13	02.020	1 949	336,33	655 507,17
27518	Респ. Северная Осетия - Алания, р-н Моздокский, с. Киевское, ул. Подлесная, дом 46	Моздокский	15:01:2701001:5	003002000000 Земли населенных пунктов	Для ведения личного подсобного хозяйства	13	02.020	1 632	336,33	548 890,56
27519	Республика Северная Осетия-Алания, р-н Моздокский, с. Киевское, ул. Подлесная, 42	Моздокский	15:01:2701001:59	003002000000 Земли населенных пунктов	Земельные участки, предназначенные для размещения домов малоэтажной жилой застройки, в том числе индивидуальной жилой застройки (земельный участок, предназначенный для ведения личного подсобного хозяйства)	13	02.010	1 592	336,33	535 437,36
27520	Респ. Северная Осетия - Алания, р-н Моздокский, с. Киевское, ул. Подлесная, дом 18	Моздокский	15:01:2701001:6	003002000000 Земли населенных пунктов	Для ведения личного подсобного хозяйства	13	02.020	2 528	336,33	850 242,24
27521	Республика Северная Осетия-Алания, р-н Моздокский, с Киевское, ул Подлесная, 40	Моздокский	15:01:2701001:61	003002000000 Земли населенных пунктов	Земельные участки, предназначенные для размещения домов малоэтажной жилой застройки, в том числе индивидуальной жилой застройки (земельный участок, предназначенный для ведения личного подсобного хозяйства)	13	02.010	1 927	336,33	648 107,91
27522	Республика Северная Осетия-Алания, р-н Моздокский, с. Киевское, ул. Подлесная, 28	Моздокский	15:01:2701001:67	003002000000 Земли населенных пунктов	Для ведения личного подсобного хозяйства	13	02.020	750	336,33	252 247,50
27523	Респ. Северная Осетия - Алания, р-н Моздокский, с. Киевское, ул. Подлесная, дом 32	Моздокский	15:01:2701001:7	003002000000 Земли населенных пунктов	Для ведения личного подсобного хозяйства	13	02.020	1 900	336,33	639 027,00
27524	Респ. Северная Осетия - Алания, р-н Моздокский, с. Киевское, ул. Подлесная, дом 22	Моздокский	15:01:2701001:8	003002000000 Земли населенных пунктов	Для ведения личного подсобного хозяйства	13	02.020	2 579	336,33	867 395,07
27525	Респ. Северная Осетия - Алания, р-н Моздокский, с. Киевское, ул. Подлесная, дом 24	Моздокский	15:01:2701001:9	003002000000 Земли населенных пунктов	земельные участки, предназначенные для размещения индивидуальных жилых домов (земельный участок, предназначенный для ведения личного подсобного хозяйства и эксплуатации жилого дома и хозяйственных построек)	13	02.010	2 619	336,33	880 848,27
27526	Респ. Северная Осетия - Алания, р-н Моздокский, с. Киевское, ул. Моздокская, дом 26	Моздокский	15:01:2701002:1	003002000000 Земли населенных пунктов	земельные участки, предназначенные для размещения домов индивидуальной жилой застройки (земельный участок, предназначенный для ведения личного подсобного хозяйства)	13	02.010	1 088	336,33	365 927,04

№ п/п	Местоположение ЗУ	Район	Кадастровый номер ЗУ	Категория земель	Разрешенное использование по документу	Код вида разрешенного использования (в соответствии с классификатором видов разрешенного использования земельных участков)	Вид использования объектов недвижимости	Площадь	УПКС	КС
27527	Респ. Северная Осетия - Алания, р-н Моздокский, с. Киевское, ул. Моздокская, дом 22	Моздокский	15:01:2701002:10	003002000000 Земли населенных пунктов	Для ведения личного подсобного хозяйства	13	02.020	2 662	336,33	895 310,46
27528	Респ. Северная Осетия - Алания, р-н Моздокский, с. Киевское, ул. Садовая, дом 99	Моздокский	15:01:2701002:11	003002000000 Земли населенных пунктов	Земельные участки, предназначенные для размещения индивидуальных жилых домов (земельный участок, предназначенный для ведения личного подсобного хозяйства и эксплуатации жилого дома и хозяйственных построек)	13	02.010	2 500	336,33	840 825,00
27529	Респ. Северная Осетия - Алания, р-н Моздокский, с. Киевское, ул. Озерная, дом 4	Моздокский	15:01:2701002:12	003002000000 Земли населенных пунктов	ведение личного подсобного хозяйства	13	02.020	1 465	336,33	492 723,45
27530	Респ. Северная Осетия - Алания, р-н Моздокский, с. Киевское, ул. Моздокская, дом 10	Моздокский	15:01:2701002:13	003002000000 Земли населенных пунктов	Для ведения личного подсобного хозяйства	13	02.020	1 329	336,33	446 982,57
27531	Респ. Северная Осетия - Алания, р-н Моздокский, с. Киевское, ул. Садовая, дом 87	Моздокский	15:01:2701002:14	003002000000 Земли населенных пунктов	Земельные участки для ведения личного подсобного хозяйства	13	02.020	2 226	336,33	748 670,58
27532	Респ. Северная Осетия - Алания, р-н Моздокский, с. Киевское, ул. Садовая, дом 89	Моздокский	15:01:2701002:15	003002000000 Земли населенных пунктов	Для ведения личного подсобного хозяйства	13	02.020	1 961	336,33	659 543,13
27533	Респ. Северная Осетия - Алания, р-н Моздокский, с. Киевское, ул. Подлесная, дом 33	Моздокский	15:01:2701002:16	003002000000 Земли населенных пунктов	Для ведения личного подсобного хозяйства	13	02.020	2 093	336,33	703 938,69
27534	Респ. Северная Осетия - Алания, р-н Моздокский, с. Киевское, ул. Моздокская, дом 34	Моздокский	15:01:2701002:17	003002000000 Земли населенных пунктов	Для ведения личного подсобного хозяйства	13	02.020	2 539	336,33	853 941,87
27535	Респ. Северная Осетия - Алания, р-н Моздокский, с. Киевское, ул. Моздокская, дом 46	Моздокский	15:01:2701002:18	003002000000 Земли населенных пунктов	Земельные участки, предназначенные для размещения индивидуальных жилых домов (земельный участок, предназначенный для ведения личного подсобного хозяйства и эксплуатации жилого дома и хозяйственных построек)	13	02.010	960	336,33	322 876,80
27536	Республика Северная Осетия-Алания, Моздокский р-н, с. Киевское, ул. Озерная, 11	Моздокский	15:01:2701002:189	003002000000 Земли населенных пунктов	"Жилая застройка". " Для ведения личного подсобного хозяйства (приусадебный земельный участок)". размещение жилого дома, производство сельскохозяйственной продукции, размещение гаража и иных вспомогательных сооружений, содержание сельскохозяйственных животных"	13	02.020	1 618	336,33	544 181,94
27537	Респ. Северная Осетия - Алания, р-н Моздокский, с. Киевское, ул. Садовая, 83	Моздокский	15:01:2701002:19	003002000000 Земли населенных пунктов	Земельные участки, предназначенные для размещения объектов торговли, общественного питания и бытового обслуживания (земельный участок, предназначенный для эксплуатации магазина)	4	04.040	978	874,46	855 221,88
27538	Респ. Северная Осетия - Алания, р-н Моздокский, с. Киевское, ул. Садовая, дом 101	Моздокский	15:01:2701002:2	003002000000 Земли населенных пунктов	Для ведения личного подсобного хозяйства	13	02.020	1 625	336,33	546 536,25
27539	Респ. Северная Осетия - Алания, р-н Моздокский, с. Киевское, ул. Озерная, дом 6	Моздокский	15:01:2701002:20	003002000000 Земли населенных пунктов	Для ведения личного подсобного хозяйства	13	02.020	1 455	336,33	489 360,15
27540	Республика Северная Осетия - Алания, Моздокский район, с Киевское, ул Озерная, 7	Моздокский	15:01:2701002:204	003002000000 Земли населенных пунктов	"Жилая застройка", "Для ведения личного подсобного хозяйства (приусадебный земельный участок)", размещение жилого дома, производство сельскохозяйственной продукции, размещение гаража и иных вспомогательных сооружений, содержание сельскохозяйственных животных	13	02.020	1 261	336,33	424 112,13
27541	Российская Федерация, Республика Северная Осетия-Алания, Моздокский район, с. Киевское, ул. Озерная, 18	Моздокский	15:01:2701002:205	003002000000 Земли населенных пунктов	"Жилая застройка", "Для ведения личного подсобного хозяйства (приусадебный земельный участок)", размещение жилого дома, производство сельскохозяйственной продукции, размещение гаража и иных вспомогательных сооружений, содержание сельскохозяйственных животных	13	02.020	2 451	336,33	824 344,83
27542	Республика Северная Осетия - Алания, муниципальный район Моздокский, сельское поселение Киевское, с.Киевское, ул. Озерная, земельный участок 10	Моздокский	15:01:2701002:209	003002000000 Земли населенных пунктов	"Ведение огородничества", осуществление отдыха и (или) выращивания гражданами для собственных нужд сельскохозяйственных культур; размещение хозяйственных построек, не являющихся объектами недвижимости, предназначенных для хранения инвентаря и урожая сельскохозяйственных культур	13	13.011	1 535	53,04	81 416,40
27543	Респ. Северная Осетия - Алания, р-н Моздокский, с. Киевское, ул. Моздокская, дом 30	Моздокский	15:01:2701002:21	003002000000 Земли населенных пунктов	для ведение личного подсобного хозяйство	13	02.020	1 783	336,33	599 676,39
27544	Респ. Северная Осетия - Алания, р-н Моздокский, с. Киевское, ул. Моздокская, дом 36	Моздокский	15:01:2701002:22	003002000000 Земли населенных пунктов	Для ведения личного подсобного хозяйства	13	02.020	1 434	336,33	482 297,22
27545	Респ. Северная Осетия - Алания, р-н Моздокский, с. Киевское, ул. Моздокская, дом 20	Моздокский	15:01:2701002:23	003002000000 Земли населенных пунктов	Для ведения личного подсобного хозяйства	13	02.020	1 176	336,33	395 524,08
27546	Респ. Северная Осетия - Алания, р-н Моздокский, с. Киевское, ул. Садовая, дом 91	Моздокский	15:01:2701002:25	003002000000 Земли населенных пунктов	Для ведения личного подсобного хозяйства	13	02.020	1 444	336,33	485 660,52

№ пп	Местоположение ЗУ	Район	Кадастровый номер ЗУ	Категория земель	Разрешенное использование по документу	Код вида разрешенного использования (в соответствии с классификатором видов разрешенного использования земельных участков)	Вид использования объектов недвижимости	Площадь	УПКС	КС
27547	Респ. Северная Осетия - Алания, р-н Моздокский, с. Киевское, ул. Моздокская, дом 32	Моздокский	15:01:2701002:26	003002000000 Земли населенных пунктов	Для ведения личного подсобного хозяйства	13	02.020	1 201	336,33	403 932,33
27548	Респ. Северная Осетия - Алания, р-н Моздокский, с. Киевское, ул. Моздокская, в районе дома № 66	Моздокский	15:01:2701002:27	003002000000 Земли населенных пунктов	ЗУ, предназначенный для эксплуатации объектов питьевого водоснабжения	6	02.012	768	344,74	264 760,32
27549	Респ. Северная Осетия - Алания, р-н Моздокский, с. Киевское, ул. Подлесная, дом 25	Моздокский	15:01:2701002:28	003002000000 Земли населенных пунктов	земельные участки, предназначенные для ведения личного подсобного хозяйства и эксплуатации жилого дома и хозпостроек)	13	02.020	1 606	336,33	540 145,98
27550	Респ. Северная Осетия - Алания, р-н Моздокский, с. Киевское, ул. Подлесная, дом 27	Моздокский	15:01:2701002:29	003002000000 Земли населенных пунктов	ведение личного подсобного хозяйства и эксплуатация жилого дома с хозпостройками	13	02.020	1 913	336,33	643 399,29
27551	Респ. Северная Осетия - Алания, р-н Моздокский, с. Киевское, ул. Озерная, дом 5	Моздокский	15:01:2701002:3	003002000000 Земли населенных пунктов	Для ведения личного подсобного хозяйства	13	02.020	1 656	336,33	556 962,48
27552	Респ. Северная Осетия - Алания, р-н Моздокский, с. Киевское, ул. Моздокская, дом 2	Моздокский	15:01:2701002:30	003002000000 Земли населенных пунктов	Земельные участки личных подсобных хозяйств (ведение личного подсобного хозяйства и эксплуатация жилого дома с хозяйственными постройками)	13	02.020	1 589	336,33	534 428,37
27553	Республика Северная Осетия-Алания, р-н Моздокский, с Киевское, ул Моздокская, д 48	Моздокский	15:01:2701002:31	003002000000 Земли населенных пунктов	Земельные участки личных подсобных хозяйств (ведение личного подсобного хозяйства и эксплуатация жилого дома с хозпостройками)	13	02.020	1 234	336,33	415 031,22
27554	Республика Северная Осетия-Алания, р-н Моздокский, с Киевское, ул Садовая, д 107	Моздокский	15:01:2701002:32	003002000000 Земли населенных пунктов	Земельный участок, предназначенный для ведения личного подсобного хозяйства и эксплуатации жилого дома и хозяйственных построек	13	02.020	1 743	336,33	586 223,19
27555	Респ. Северная Осетия - Алания, р-н Моздокский, с. Киевское, ул. Моздокская, дом 24	Моздокский	15:01:2701002:33	003002000000 Земли населенных пунктов	земельные участки, предназначенные для размещения индивидуальных жилых домов (земельный участок, предназначенный для ведения личного подсобного хозяйства и эксплуатации жилого дома и хозяйственных построек)	13	02.010	1 462	336,33	491 714,46
27556	Респ. Северная Осетия - Алания, р-н Моздокский, с. Киевское, пер. Озерный, дом 12	Моздокский	15:01:2701002:34	003002000000 Земли населенных пунктов	Земельные участки, предназначенные для размещения индивидуальных жилых домов (земельный участок, предназначенный для ведения личного подсобного хозяйства и эксплуатации жилого дома и хозяйственных построек)	13	02.010	1 866	336,33	627 591,78
27557	Респ. Северная Осетия - Алания, р-н Моздокский, с. Киевское, ул. Моздокская, дом 42	Моздокский	15:01:2701002:36	003002000000 Земли населенных пунктов	Земельные участки, предназначенные для размещения домов индивидуальной жилой застройки (земельный участок, предназначенный для ведения личного подсобного хозяйства и эксплуатации жилого дома и хозяйственных построек)	13	02.010	956	336,33	321 531,48
27558	Респ. Северная Осетия - Алания, р-н Моздокский, с. Киевское, ул. Моздокская, №4	Моздокский	15:01:2701002:37	003002000000 Земли населенных пунктов	Для ведения личного подсобного хозяйства - 1396 кв.м., земельные участки, предназначенные для размещения объектов торговли, общественного питания и бытового обслуживания (земельный участок, предназначенный для строительства магазина) - 36 кв.м.	4	04.040	1 405	874,46	1 228 610,30
27559	Северная Осетия - Алания респ, р-н Моздокский, с Киевское, ул Садовая, № 85	Моздокский	15:01:2701002:38	003002000000 Земли населенных пунктов	Земельные участки, предназначенные для размещения индивидуальных жилых домов (земельный участок, предназначенный для ведения личного подсобного хозяйства и эксплуатации жилого дома и хозяйственных построек)	13	02.010	1 227	336,33	412 676,91
27560	Республика Северная Осетия-Алания, р-н Моздокский, с Киевское, ул Моздокская, д 18	Моздокский	15:01:2701002:39	003002000000 Земли населенных пунктов	земельные участки, предназначенные для размещения индивидуальных жилых домов (земельный участок, предназначенный для ведения личного подсобного хозяйства и эксплуатации жилого дома и хозяйственных построек)	13	02.010	750	336,33	252 247,50
27561	Респ. Северная Осетия - Алания, р-н Моздокский, с. Киевское, ул. Подлесная, дом 39	Моздокский	15:01:2701002:4	003002000000 Земли населенных пунктов	Для ведения личного подсобного хозяйства	13	02.020	1 895	336,33	637 345,35
27562	Респ. Северная Осетия - Алания, р-н Моздокский, с. Киевское, ул. Моздокская, дом 38	Моздокский	15:01:2701002:41	003002000000 Земли населенных пунктов	земельные участки, предназначенные для размещения индивидуальных жилых домов (земельный участок, породнаначенный для ведения личного подсобного хозяйства и эксплуатации жилого дома и хозяйственных построек)	13	02.020	1 375	336,33	462 453,75
27563	Республика Северная Осетия-Алания, р-н Моздокский, с Киевское, ул Подлесная, д 35	Моздокский	15:01:2701002:42	003002000000 Земли населенных пунктов	Земельные участки, предназначенные для размещения индивидуальных жилых домов (земельный участок, предназначенный для ведения личного подсобного хозяйства и эксплуатации жилого дома и хозяйственных построек)	13	02.010	2 281	336,33	767 168,73

№ пп	Местоположение ЗУ	Район	Кадастровый номер ЗУ	Категория земель	Разрешенное использование по документу	Код вида разрешенного использования (в соответствии с классификатором видов разрешенного использования земельных участков)	Вид использования объектов недвижимости	Площадь	УПКС	КС
27564	Российская Федерация, Республика Северная Осетия - Алания, Моздокский район, с. Киевское, ул. Озерная, 8	Моздокский	15:01:2701002:43	003002000000 Земли населенных пунктов	Жилая застройка. Для ведения личного подсобного хозяйства (приусадебный земельный участок), размещение жилого дома; производство сельскохозяйственной продукции, размещение гаража и иных вспомогательных сооружений; содержание сельскохозяйственных животных	13	02.020	1 501	336,33	504 831,33
27565	Респ. Северная Осетия - Алания, р-н Моздокский, с. Киевское, ул. Моздокская, дом 44	Моздокский	15:01:2701002:5	003002000000 Земли населенных пунктов	Для ведения личного подсобного хозяйства	13	02.020	1 100	336,33	369 963,00
27566	Северная Осетия - Алания респ, р-н Моздокский, с. Киевское, ул. Моздокская, 28	Моздокский	15:01:2701002:58	003002000000 Земли населенных пунктов	Земельный участок, предоставленный для ведения личного подсобного хозяйства	13	02.020	2 560	336,33	861 004,80
27567	Северная Осетия - Алания респ, р-н Моздокский, с. Киевское, ул. Садовая, 97	Моздокский	15:01:2701002:59	003002000000 Земли населенных пунктов	Для ведения личного подсобного хозяйства	13	02.020	2 035	336,33	684 431,55
27568	Респ. Северная Осетия - Алания, р-н Моздокский, с. Киевское, ул. Озерная, дом 2	Моздокский	15:01:2701002:6	003002000000 Земли населенных пунктов	Для ведения личного подсобного хозяйства	13	02.020	1 300	336,33	437 229,00
27569	Респ. Северная Осетия - Алания, р-н Моздокский, с. Киевское, ул. Моздокская, 40	Моздокский	15:01:2701002:66	003002000000 Земли населенных пунктов	Для ведения личного подсобного хозяйства	13	02.020	2 200	336,33	739 926,00
27570	Республика Северная Осетия-Алания, р-н Моздокский, с. Киевское, ул. Озерная, №14	Моздокский	15:01:2701002:67	003002000000 Земли населенных пунктов	Для ведения личного подсобного хозяйства	13	02.020	1 020	336,33	343 056,60
27571	РСО - Алания, Моздокский район, с. Киевское, ул. Озерная, 16	Моздокский	15:01:2701002:69	003002000000 Земли населенных пунктов	Для ведения личного подсобного хозяйства	13	02.020	1 400	336,33	470 862,00
27572	Республика Северная Осетия-Алания, р-н Моздокский, с Киевское, ул Подлесная, 29	Моздокский	15:01:2701002:7	003002000000 Земли населенных пунктов	Для ведения личного подсобного хозяйства	13	02.020	1 782	336,33	599 340,06
27573	Республика Северная Осетия-Алания, р-н Моздокский, с. Киевское, ул. Садовая, 105	Моздокский	15:01:2701002:70	003002000000 Земли населенных пунктов	Малоэтажная жилая застройка (индивидуальное жилищное строительство: размещение дачных домов и садовых домов)	13	02.010	1 695	336,33	570 079,35
27574	Республика Северная Осетия-Алания, р-н Моздокский, с Киевское, ул Озерная, 3	Моздокский	15:01:2701002:73	003002000000 Земли населенных пунктов	земельные участки, предназначенные для размещения домов индивидуальной жилых домов (земельный участок, предназначенный для ведения личного подсобного хозяйства и эксплуатации жилого дома и хозяйственных построек)	13	02.010	1 333	336,33	448 327,89
27575	Республика Северная Осетия-Алания, р-н Моздокский, с. Киевское, ул. Подлесная, №37,	Моздокский	15:01:2701002:78	003002000000 Земли населенных пунктов	Для индивидуального жилищного строительства, предназначенного для размещения индивидуального жилого дома, индивидуального гаража и подсобных сооружений, выращивание плодовых, ягодных и овощных культур	13	02.010	1 473	336,33	495 414,09
27576	Респ. Северная Осетия - Алания, р-н Моздокский, с. Киевское, ул. Садовая, дом 93	Моздокский	15:01:2701002:8	003002000000 Земли населенных пунктов	Земельный участок, предназначенный для ведения личного подсобного хозяйства	13	02.020	2 169	336,33	729 499,77
27577	Респ. Северная Осетия - Алания, р-н Моздокский, с. Киевское, ул. Садовая, дом 103	Моздокский	15:01:2701002:9	003002000000 Земли населенных пунктов	Для ведения личного подсобного хозяйства	13	02.020	1 408	336,33	473 552,64
27578	Респ. Северная Осетия - Алания, р-н Моздокский, с. Киевское, ул. Садовая, дом 80	Моздокский	15:01:2701003:1	003002000000 Земли населенных пунктов	ведение личного подсобного хозяйства и эксплуатация жилого дома с хозпостройками	13	02.020	1 516	336,33	509 876,28
27579	Респ. Северная Осетия - Алания, р-н Моздокский, с. Киевское, ул. Садовая, дом 106	Моздокский	15:01:2701003:10	003002000000 Земли населенных пунктов	Для ведения личного подсобного хозяйства	13	02.020	1 639	336,33	551 244,87
27580	Респ. Северная Осетия - Алания, р-н Моздокский, с. Киевское, ул. Подлесная, дом 13	Моздокский	15:01:2701003:11	003002000000 Земли населенных пунктов	Для ведения личного подсобного хозяйства	13	02.020	1 315	336,33	442 273,95
27581	Респ. Северная Осетия - Алания, р-н Моздокский, с. Киевское, ул. Садовая, дом 102	Моздокский	15:01:2701003:12	003002000000 Земли населенных пунктов	Для ведения личного подсобного хозяйства	13	02.020	1 505	336,33	506 176,65
27582	Респ. Северная Осетия - Алания, р-н Моздокский, с. Киевское, ул. Садовая, дом 98	Моздокский	15:01:2701003:13	003002000000 Земли населенных пунктов	Земельные участки, предназначенные для размещения домов индивидуальной жилой застройки (земельный участок, предназначенный для ведения личного подсобного хозяйства и эксплуатации жилого дома и хозяйственных построек)	13	02.010	2 514	336,33	845 533,62
27583	Респ. Северная Осетия - Алания, р-н Моздокский, с. Киевское, ул. Подлесная, дом 9	Моздокский	15:01:2701003:14	003002000000 Земли населенных пунктов	ля ведения личного подсобного хозяйства	13	02.020	2 628	336,33	883 875,24
27584	Республика Северная Осетия-Алания, р-н Моздокский, с Киевское, ул Садовая, д 74а	Моздокский	15:01:2701003:15	003002000000 Земли населенных пунктов	Для ведения личного подсобного хозяйства	13	02.020	1 143	336,33	384 425,19
27585	Респ. Северная Осетия - Алания, р-н Моздокский, с. Киевское, ул. Садовая, дом 74/1	Моздокский	15:01:2701003:16	003002000000 Земли населенных пунктов	Земельные участки личных подсобных хозяйств (ведение личного подсобного хозяйства и эксплуатация жилого дома с хозпостройками)	13	02.020	1 359	336,33	457 072,47
27586	Респ. Северная Осетия - Алания, р-н Моздокский, с. Киевское, ул. Садовая, дом 82	Моздокский	15:01:2701003:18	003002000000 Земли населенных пунктов	Для ведения личного подсобного хозяйства	13	02.020	1 370	336,33	460 792,10
27587	Респ Северная Осетия - Алания, Моздокский р-н, с Киевское, пер Садовый, 1	Моздокский	15:01:2701003:187	003002000000 Земли населенных пунктов	Для ведения личного подсобного хозяйства	13	02.020	1 500	336,33	504 495,00

№ пп	Местоположение ЗУ	Район	Кадастровый номер ЗУ	Категория земель	Разрешенное использование по документу	Код вида разрешенного использования (в соответствии с классификатором видов разрешенного использования земельных участков)	Вид использования объектов недвижимости	Площадь	УПКС	КС
27588	Респ Северная Осетия - Алания Моздокский р-н. с. Киевское, ул. Озерная, 9	Моздокский	15:01:2701002:188	003002000000 Земли населенных пунктов	"Жилая застройка". " Для ведения личного подсобного хозяйства (приусадебный земельный участок)", размещение жилого дома; производство сельскохозяйственной продукции, размещение гаража и иных вспомогательных сооружений; содержание сельскохозяйственных животных"	13	02.020	1 561	336,33	525 011,13
27589	Респ. Северная Осетия - Алания, р-н Моздокский, с. Киевское, ул. Садовая, дом 84	Моздокский	15:01:2701003:19	003002000000 Земли населенных пунктов	ведение личного подсобного хозяйства и эксплуатация жилого дома с хозпостройками	13	02.020	2 405	336,33	808 873,65
27590	Респ. Северная Осетия - Алания, р-н Моздокский, с. Киевское, ул. Садовая, дом 92	Моздокский	15:01:2701003:20	003002000000 Земли населенных пунктов	Земельные участки личных подсобных хозяйств (ведение личного подсобного хозяйства и эксплуатация жилого дома с хозпостройками)	13	02.020	1 390	336,33	467 498,70
27591	Респ. Северная Осетия - Алания, р-н Моздокский, с. Киевское, ул. Садовая, дом 96	Моздокский	15:01:2701003:21	003002000000 Земли населенных пунктов	Для ведения личного подсобного хозяйства	13	02.020	1 652	336,33	555 617,16
27592	Респ. Северная Осетия - Алания, р-н Моздокский, с. Киевское, ул. Садовая, дом 100	Моздокский	15:01:2701003:22	003002000000 Земли населенных пунктов	Для ведения личного подсобного хозяйства	13	02.020	2 300	336,33	773 559,00
27593	Республика Северная Осетия-Алания, Моздокский район, с. Киевское, ул. Подлесная, у задней межи участка №7	Моздокский	15:01:2701002:221	003002000000 Земли населенных пунктов	"Ведение огородничества", осуществление отдыха и (или) выращивания гражданами для собственных нужд сельскохозяйственных культур, размещение хозяйственных построек, не являющихся объектами недвижимости, предназначенных для хранения инвентаря и урожая сельскохозяйственных культур	13	13.011	1 448	53,04	76 801,92
27594	Респ. Северная Осетия - Алания, р-н Моздокский, с. Киевское, ул. Подлесная, 1	Моздокский	15:01:2701003:23	003002000000 Земли населенных пунктов	Для ведения личного подсобного хозяйства	13	02.020	2 542	336,33	854 950,86
27595	Респ. Северная Осетия - Алания, р-н Моздокский, с. Киевское, ул. Подлесная, дом 5	Моздокский	15:01:2701003:24	003002000000 Земли населенных пунктов	Для ведения личного подсобного хозяйства	13	02.020	1 500	336,33	504 495,00
27596	Республика Северная Осетия - Алания, Моздокский район, с. Киевское, ул. Подлесная, 7	Моздокский	15:01:2701003:25	003002000000 Земли населенных пунктов	Для ведения личного подсобного хозяйства	13	02.020	800	336,33	269 064,00
27597	Респ. Северная Осетия - Алания, р-н Моздокский, с. Киевское, ул. Подлесная, дом 11	Моздокский	15:01:2701003:26	003002000000 Земли населенных пунктов	Земельные участки личных подсобных хозяйств (ведение личного подсобного хозяйства и эксплуатация жилого дома с хозяйственными постройками)	13	02.020	1 711	336,33	575 460,63
27598	Респ. Северная Осетия - Алания, р-н Моздокский, с. Киевское, пер. Садовый, дом 7	Моздокский	15:01:2701003:27	003002000000 Земли населенных пунктов	«Ведение огородничества», осуществление отдыха и (или) выращивания гражданами для собственных нужд сельскохозяйственных культур, размещение хозяйственных построек, не являющихся объектами недвижимости, предназначенных для хранения инвентаря и урожая сельскохозяйственных культур	13	13.011	1 318	53,04	69 906,72
27599	Республика Северная Осетия-Алания, р-н Моздокский, с Киевское, пер Садовый, 5	Моздокский	15:01:2701003:28	003002000000 Земли населенных пунктов	Для ведения личного подсобного хозяйства	13	02.020	1 472	336,33	495 077,76
27600	Респ. Северная Осетия - Алания, р-н Моздокский, с. Киевское, пер. Садовый, дом 3	Моздокский	15:01:2701003:29	003002000000 Земли населенных пунктов	Земельные участки, предназначенные для размещения индивидуальных жилых домов (земельный участок, предназначенный для ведения личного подсобного хозяйства и эксплуатации жилого дома и хозяйственных построек)	13	02.010	1 500	336,33	504 495,00
27601	Республика Северная Осетия-Алания, Моздокский район, с. Киевское, ул. Садовая, 16	Моздокский	15:01:2701003:3	003002000000 Земли населенных пунктов	Для ведения личного подсобного хозяйства	13	02.020	2 384	336,33	801 810,72
27602	Респ. Северная Осетия - Алания, р-н Моздокский, с. Киевское, ул. Садовая, дом 74/2	Моздокский	15:01:2701003:30	003002000000 Земли населенных пунктов	Земельные участки, предназначенные для размещения индивидуальных жилых домов (земельный участок, предназначенный для ведения личного подсобного хозяйства и эксплуатации жилого дома и хозяйственных построек)	13	02.010	1 145	336,33	385 097,85
27603	Респ. Северная Осетия - Алания, р-н Моздокский, с. Киевское, ул. Подлесная, 3	Моздокский	15:01:2701003:4	003002000000 Земли населенных пунктов	ведение личного подсобного хозяйства	13	02.020	2 631	336,33	884 884,23
27604	Респ. Северная Осетия - Алания, р-н Моздокский, с. Киевское, ул. Садовая, дом 104	Моздокский	15:01:2701003:5	003002000000 Земли населенных пунктов	Для ведения личного подсобного хозяйства	13	02.020	1 920	336,33	649 116,90
27605	Респ. Северная Осетия - Алания, р-н Моздокский, с. Киевское, ул. Моздокская, дом 6	Моздокский	15:01:2701003:6	003002000000 Земли населенных пунктов	Для ведения личного подсобного хозяйства	13	02.020	1 885	336,33	633 982,05
27606	Респ. Северная Осетия - Алания, р-н Моздокский, с. Киевское, ул. Садовая, дом 90	Моздокский	15:01:2701003:7	003002000000 Земли населенных пунктов	Земельные участки, предназначенные для размещения домов индивидуальной жилой застройки (земельный участок, предназначенный для ведения личного подсобного хозяйства и эксплуатации жилого дома и хозяйственных построек)	13	02.010	1 579	336,33	531 065,07
27607	Респ. Северная Осетия - Алания, р-н Моздокский, с. Киевское, ул. Садовая, 86	Моздокский	15:01:2701003:72	003002000000 Земли населенных пунктов	Для ведения личного подсобного хозяйства	13	02.020	2 599	336,33	874 121,67
27608	Республика Северная Осетия-Алания, р-н Моздокский, с. Киевское, ул. Садовая, №76	Моздокский	15:01:2701003:73	003002000000 Земли населенных пунктов	"Ведение личного подсобного хозяйства"	13	02.020	1 340	336,33	450 682,20

№ пп	Местоположение ЗУ	Район	Кадастровый номер ЗУ	Категория земель	Разрешенное использование по документу	Код вида разрешенного использования (в соответствии с классификатором видов разрешенного использования земельных участков)	Вид использования объектов недвижимости	Площадь	УПКС	КС
27609	Российская Федерация, Республика Северная Осетия - Алания, муниципальный район Моздокский, сельское поселение Киевское, село Киевское, улица Садовая, 78.	Моздокский	15:01:2701003:76	003002000000 Земли населенных пунктов	"Земельные участки, предназначенные для размещения индивидуальных жилых домов (земельные участки, предназначенные для ведения личного подсобного хозяйства и эксплуатации жилого дома и хозяйственных построек)"	13	02.010	1 908	336,33	641 717,64
27610	Респ. Северная Осетия - Алания, р-н Моздокский, с. Киевское, ул. Садовая, дом 88	Моздокский	15:01:2701003:8	003002000000 Земли населенных пунктов	ведение личного подсобного хозяйства	13	02.020	1 321	336,33	444 291,93
27611	Респ. Северная Осетия - Алания, р-н Моздокский, с. Киевское, ул. Садовая, дом 94	Моздокский	15:01:2701003:9	003002000000 Земли населенных пунктов	Земельные участки личных подсобных хозяйств (ведение личного подсобного хозяйства)	13	02.020	1 387	336,33	466 489,71
27612	Респ. Северная Осетия - Алания, р-н Моздокский, с. Киевское, ул. Моздокская, 25	Моздокский	15:01:2701004:1	003002000000 Земли населенных пунктов	Для ведения личного подсобного хозяйства	13	02.020	1 444	336,33	485 660,52
27613	Респ. Северная Осетия - Алания, р-н Моздокский, с. Киевское, ул. Моздокская, дом 39	Моздокский	15:01:2701004:10	003002000000 Земли населенных пунктов	Для ведения личного подсобного хозяйства	13	02.020	1 381	336,33	464 471,73
27614	Респ. Северная Осетия - Алания, р-н Моздокский, с. Киевское, ул. Моздокская, 11	Моздокский	15:01:2701004:11	003002000000 Земли населенных пунктов	Земельные участки, предназначенные для размещения домов индивидуальной жилой застройки (земельный участок, предназначенный для ведения личного подсобного хозяйства и эксплуатации жилого дома и хозяйственных построек)	13	02.020	1 186	336,33	398 887,38
27615	Республика Северная Осетия-Алания, р-н Моздокский, с. Киевское, ул Моздокская, д. 13	Моздокский	15:01:2701004:12	003002000000 Земли населенных пунктов	Для ведения личного подсобного хозяйства	13	02.020	1 060	336,33	356 509,80
27616	Респ. Северная Осетия - Алания, р-н Моздокский, с. Киевское, ул. Моздокская, дом 15	Моздокский	15:01:2701004:13	003002000000 Земли населенных пунктов	Для ведения личного подсобного хозяйства	13	02.020	1 300	336,33	437 229,00
27617	Респ. Северная Осетия - Алания, р-н Моздокский, с. Киевское, ул. Моздокская, дом 17	Моздокский	15:01:2701004:14	003002000000 Земли населенных пунктов	Земельные участки для ведения личного подсобного хозяйства	13	02.020	1 350	336,33	454 045,50
27618	Респ. Северная Осетия - Алания, р-н Моздокский, с. Киевское, ул. Моздокская, дом 21	Моздокский	15:01:2701004:15	003002000000 Земли населенных пунктов	Для ведения личного подсобного хозяйства	13	02.020	1 300	336,33	437 229,00
27619	Респ. Северная Осетия - Алания, р-н Моздокский, с. Киевское, ул. Моздокская, 23	Моздокский	15:01:2701004:16	003002000000 Земли населенных пунктов	Земельные участки, предназначенные для ведения личного подсобного хозяйства	13	02.020	1 435	336,33	482 633,55
27620	Респ. Северная Осетия - Алания, р-н Моздокский, с. Киевское, ул. Моздокская, дом 27	Моздокский	15:01:2701004:17	003002000000 Земли населенных пунктов	Для ведения личного подсобного хозяйства	13	02.020	1 411	336,33	474 561,63
27621	Респ. Северная Осетия - Алания, р-н Моздокский, с. Киевское, ул. Моздокская, дом 29	Моздокский	15:01:2701004:18	003002000000 Земли населенных пунктов	земельные участки личных подсобных хозяйств (ведение личного подсобного хозяйства и эксплуатация жилого дома с хозпостройками)	13	02.020	1 444	336,33	485 660,52
27622	Респ. Северная Осетия - Алания, р-н Моздокский, с. Киевское, ул. Моздокская, дом 31	Моздокский	15:01:2701004:19	003002000000 Земли населенных пунктов	Земельные участки личных подсобных хозяйств (ведение личного подсобного хозяйства и эксплуатация жилого дома с хозпостройками)	13	02.020	1 201	336,33	403 932,33
27623	Респ. Северная Осетия - Алания, р-н Моздокский, с. Киевское, ул. Садовая, дом 61	Моздокский	15:01:2701004:2	003002000000 Земли населенных пунктов	Земельные участки, предназначенные для размещения индивидуальных жилых домов (земельный участок, предназначенный для ведения личного подсобного хозяйства и эксплуатации жилого дома и хозяйственных построек)	13	02.010	1 572	336,33	528 710,76
27624	Респ. Северная Осетия - Алания, р-н Моздокский, с. Киевское, ул. Моздокская, дом 33	Моздокский	15:01:2701004:20	003002000000 Земли населенных пунктов	Для ведения личного подсобного хозяйства	13	02.020	1 200	336,33	403 596,00
27625	Респ. Северная Осетия - Алания, р-н Моздокский, с. Киевское, ул. Моздокская, 35	Моздокский	15:01:2701004:21	003002000000 Земли населенных пунктов	Для ведения личного подсобного хозяйства	13	02.020	1 082	336,33	363 909,06
27626	Респ. Северная Осетия - Алания, р-н Моздокский, с. Киевское, ул. Моздокская, дом 37	Моздокский	15:01:2701004:22	003002000000 Земли населенных пунктов	Земельные участки, предназначенные для размещения домов индивидуальной жилой застройки (земельный участок, предназначенный для ведения личного подсобного хозяйства и эксплуатации жилого дома и хозяйственных построек)	13	02.020	1 240	336,33	417 049,20
27627	Респ. Северная Осетия - Алания, р-н Моздокский, с. Киевское, ул. Моздокская, дом 41	Моздокский	15:01:2701004:23	003002000000 Земли населенных пунктов	Для ведения личного подсобного хозяйства	13	02.020	1 200	336,33	403 596,00
27628	Респ. Северная Осетия - Алания, р-н Моздокский, с. Киевское, ул. Моздокская, дом 43	Моздокский	15:01:2701004:24	003002000000 Земли населенных пунктов	земельные участки личных подсобных хозяйств (ведение личного подсобного хозяйства и эксплуатация жилого дома с хозпостройками)	13	02.020	1 175	336,33	395 187,35
27629	Российская Федерация, Республика Северная Осетия-Алания, Моздокский район, с. Киевское, ул. Моздокская, 8	Моздокский	15:01:2701004:241	003002000000 Земли населенных пунктов	Для ведения личного подсобного хозяйства	13	02.020	1 300	336,33	437 229,00
27630	Республика Северная Осетия-Алания, р-н Моздокский, с Киевское, ул Молодежная, д 4	Моздокский	15:01:2701004:25	003002000000 Земли населенных пунктов	Для ведения личного подсобного хозяйства	13	02.020	890	336,33	299 333,70
27631	Республика Северная Осетия-Алания, р-н Моздокский, с Киевское, ул Молодежная, д 4а	Моздокский	15:01:2701004:26	003002000000 Земли населенных пунктов	малоэтажная жилая застройка (индивидуальное жилищное строительство, размещение дачных домов и садовых домов), для ведения личного подсобного хозяйства и эксплуатации жилого дома и хозяйственных построек)	13	02.020	890	336,33	299 333,70
27632	Респ. Северная Осетия - Алания, р-н Моздокский, с. Киевское, ул. Молодежная, 6	Моздокский	15:01:2701004:27	003002000000 Земли населенных пунктов	Для ведения личного подсобного хозяйства	13	02.020	721	336,33	242 493,93

№ пп	Местоположение ЗУ	Район	Кадастровый номер ЗУ	Категория земель	Разрешенное использование по документу	Код вида разрешенного использования (в соответствии с классификатором видов разрешенного использования земельных участков)	Вид использования объектов недвижимости	Площадь	УПКС	КС
27633	Респ. Северная Осетия - Алания, р-н Моздокский, с. Киевское, ул. Молодежная, 6 а	Моздокский	15:01:2701004:28	003002000000 Земли населенных пунктов	Для ведения личного подсобного хозяйства, предназначенный для размещения жилого дома, не предназначенного для раздела на квартиры (дома, пригодные для постоянного проживания и высотой не выше трех надземных этажей), производства сельскохозяйственной продукции; размещения гаража и иных вспомогательных сооружений, содержания сельскохозяйственных животных	13	02.020	730	336,33	245 520,90
27634	Республика Северная Осетия-Алания, р-н Моздокский, с. Киевское, ул. Молодежная, №8	Моздокский	15:01:2701004:29	003002000000 Земли населенных пунктов	земельные участки, предназначенные для размещения домов малоэтажной жилой застройки, в том числе индивидуальной жилой застройки (земельный участок, предназначенный для ведения личного подсобного хозяйства и эксплуатации жилого дома и хозяйственных построек)	13	02.020	754	336,33	253 592,82
27635	Респ. Северная Осетия - Алания, р-н Моздокский, с. Киевское, ул. Молодежная, 2	Моздокский	15:01:2701004:3	003002000000 Земли населенных пунктов	Земельные участки для ведения личного подсобного хозяйства	13	02.020	1 468	336,33	493 732,44
27636	Республика Северная Осетия-Алания, р-н Моздокский, с Киевское, ул Молодежная, 8"а"	Моздокский	15:01:2701004:30	003002000000 Земли населенных пунктов	"Для индивидуального жилищного строительства", предназначенного для строительства индивидуального жилого дома, индивидуального гаража и подсобных сооружений, выращивания плодовых, ягодных и овощных культур	13	02.020	786	336,33	264 355,38
27637	Республика Северная Осетия-Алания, р-н Моздокский, с Киевское, ул Молодежная, д 10, кв 1	Моздокский	15:01:2701004:31	003002000000 Земли населенных пунктов	Для ведения личного подсобного хозяйства	13	02.020	790	336,33	265 700,70
27638	Республика Северная Осетия-Алания, р-н Моздокский, с. Киевское, ул. Молодежная, 10 п	Моздокский	15:01:2701004:32	003002000000 Земли населенных пунктов	Для ведения личного подсобного хозяйства	13	02.020	784	336,33	263 682,72
27639	Республика Северная Осетия-Алания, р-н Моздокский, с Киевское, ул Молодежная, д 12, кв 1	Моздокский	15:01:2701004:33	003002000000 Земли населенных пунктов	Для ведения личного подсобного хозяйства	13	02.020	700	336,33	235 431,00
27640	Респ. Северная Осетия - Алания, р-н Моздокский, с. Киевское, ул. Молодежная, дом 12/2	Моздокский	15:01:2701004:34	003002000000 Земли населенных пунктов	земельные участки личных подсобных хозяйств (ведение личного подсобного хозяйства и эксплуатация жилого дома с хозпостройками)	13	02.020	747	336,33	251 238,51
27641	Республика Северная Осетия-Алания, р-н Моздокский, с Киевское, ул Молодежная, д 14, кв 1	Моздокский	15:01:2701004:35	003002000000 Земли населенных пунктов	Для ведения личного подсобного хозяйства	13	02.020	800	336,33	269 064,00
27642	Республика Северная Осетия-Алания, р-н Моздокский, с Киевское, ул Молодежная, д 14п	Моздокский	15:01:2701004:36	003002000000 Земли населенных пунктов	Для ведения личного подсобного хозяйства	13	02.020	873	336,33	293 616,09
27643	Республика Северная Осетия - Алания, Моздокский район, с. Киевское, ул. Молодежная, 18	Моздокский	15:01:2701004:37	003002000000 Земли населенных пунктов	Для ведения личного подсобного хозяйства	13	02.020	920	336,33	309 423,60
27644	Республика Северная Осетия - Алания, Моздокский район, с. Киевское, ул. Молодежная, 20	Моздокский	15:01:2701004:38	003002000000 Земли населенных пунктов	Для ведения личного подсобного хозяйства	13	02.020	1 134	336,33	381 398,22
27645	Республика Северная Осетия - Алания, р-н Моздокский, с. Киевское, ул. Молодежная, 22	Моздокский	15:01:2701004:39	003002000000 Земли населенных пунктов	Земельный участок, предназначенный для ведения личного подсобного хозяйства	13	02.020	1 200	336,33	403 596,00
27646	Республика Северная Осетия-Алания, р-н Моздокский, с. Киевское, ул. Молодежная, д 16	Моздокский	15:01:2701004:4	003002000000 Земли населенных пунктов	Для ведения личного подсобного хозяйства	13	02.020	1 380	336,33	464 135,40
27647	Северная Осетия - Алания респ, р-н Моздокский, с Киевское, ул Молодежная, 24	Моздокский	15:01:2701004:40	003002000000 Земли населенных пунктов	Земельные участки, предназначенные для размещения домов индивидуальных жилых домов (земельный участок, предназначенный для ведения личного подсобного хозяйства и эксплуатации жилого дома и хозяйственных построек)	13	02.010	1 371	336,33	461 108,43
27648	Респ. Северная Осетия - Алания, р-н Моздокский, с. Киевское, ул. Молодежная, дом 30	Моздокский	15:01:2701004:41	003002000000 Земли населенных пунктов	Земельные участки, предназначенные для размещения домов индивидуальной жилой застройки (земельный участок, предназначенный для ведения личного подсобного хозяйства и эксплуатации жилого дома и хозяйственных построек)	13	02.020	1 225	336,33	412 004,25
27649	Респ. Северная Осетия - Алания, р-н Моздокский, с. Киевское, ул. Молодежная, дом 32	Моздокский	15:01:2701004:42	003002000000 Земли населенных пунктов	Для ведения личного подсобного хозяйства	13	02.020	1 200	336,33	403 596,00
27650	Респ. Северная Осетия - Алания, р-н Моздокский, с. Киевское, ул. Молодежная, 34	Моздокский	15:01:2701004:43	003002000000 Земли населенных пунктов	земельные участки, предназначенные для размещения домов индивидуальной жилой застройки (земельный участок, предназначенный для ведения личного подсобного хозяйства и эксплуатации жилого дома и хозяйственных построек)	13	02.010	1 229	336,33	413 349,57
27651	Респ. Северная Осетия - Алания, р-н Моздокский, с. Киевское, ул. Молодежная, 36	Моздокский	15:01:2701004:44	003002000000 Земли населенных пунктов	Земельные участки личных подсобных хозяйств (ведение личного подсобного хозяйства и эксплуатация жилого дома с хозпостройками)	13	02.020	1 196	336,33	402 250,68
27652	Республика Северная Осетия-Алания, р-н Моздокский, с. Киевское, ул Моздокская, д. 1	Моздокский	15:01:2701004:45	003002000000 Земли населенных пунктов	Для ведения личного подсобного хозяйства	13	02.020	1 500	336,33	504 495,00
27653	Респ. Северная Осетия - Алания, р-н Моздокский, с. Киевское, ул. Моздокская, дом 3	Моздокский	15:01:2701004:46	003002000000 Земли населенных пунктов	Для ведения личного подсобного хозяйства	13	02.020	1 300	336,33	437 229,00

№ пп	Местоположение ЗУ	Район	Кадастровый номер ЗУ	Категория земель	Разрешенное использование по документу	Код вида разрешенного использования (в соответствии с классификатором видов разрешенного использования земельных участков)	Вид использования объектов недвижимости	Площадь	УПКС	КС
27654	Респ. Северная Осетия - Алания, р-н Моздокский, с. Киевское, ул. Моздокская, 5	Моздокский	15:01:2701004:47	003002000000 Земли населенных пунктов	Земельные участки, предназначенные для размещения индивидуальных жилых домов (земельный участок, предназначенный для ведения личного подсобного хозяйства и эксплуатации жилого дома и хозяйственных построек)	13	02.010	1 304	336,33	438 574,32
27655	Респ. Северная Осетия - Алания, р-н Моздокский, с. Киевское, ул. Моздокская, 7	Моздокский	15:01:2701004:48	003002000000 Земли населенных пунктов	Земельные участки, предназначенные для размещения индивидуальных жилых домов (земельный участок, предназначенный для ведения личного подсобного хозяйства и эксплуатации жилого дома и хозяйственных построек)	13	02.020	1 321	336,33	444 291,93
27656	Респ. Северная Осетия - Алания, р-н Моздокский, с. Киевское, ул. Молодежная, дом 28	Моздокский	15:01:2701004:5	003002000000 Земли населенных пунктов	Для ведения личного подсобного хозяйства	13	02.020	1 233	336,33	414 694,89
27657	Респ. Северная Осетия - Алания, р-н Моздокский, с. Киевское, ул. Моздокская, дом 9	Моздокский	15:01:2701004:6	003002000000 Земли населенных пунктов	Земельные участки для ведения личного подсобного хозяйства	13	02.020	1 274	336,33	428 484,42
27658	Респ. Северная Осетия - Алания, р-н Моздокский, с. Киевское, ул. Молодежная, 26	Моздокский	15:01:2701004:7	003002000000 Земли населенных пунктов	Малоэтажная жилая застройка (индивидуальное жилищное строительство, размещение дачных домов и садовых домов), для ведения личного подсобного хозяйства и эксплуатации жилого дома и хозяйственных построек	13	02.010	1 327	336,33	446 309,91
27659	Республика Северная Осетия-Алания, р-н Моздокский, с Киевское, ул Молодежная, 2а	Моздокский	15:01:2701004:8	003002000000 Земли населенных пунктов	Земельные участки, предназначенные для размещения домов малоэтажной жилой застройки, в том числе индивидуальной жилой застройки (земельный участок, предназначенный для ведения личного подсобного хозяйства и эксплуатации жилого дома и хозяйственных построек)	13	02.020	1 021	336,33	343 392,93
27660	Респ. Северная Осетия - Алания, р-н Моздокский, с. Киевское, ул. Моздокская, дом 19	Моздокский	15:01:2701004:9	003002000000 Земли населенных пунктов	Земельные участки, предназначенные для размещения домов индивидуальной жилой застройки(земельный участок, предназначенный для ведения личного подсобного хозяйства и эксплуатации жилого дома и хозяйственных построек)	13	02.010	1 622	336,33	545 527,26
27661	Республика Северная Осетия-Алания, р-н Моздокский, с. Киевское, ул. Молодежная, 14а	Моздокский	15:01:2701004:95	003002000000 Земли населенных пунктов	Для ведения личного подсобного хозяйства	13	02.020	869	336,33	292 270,77
27662	Российская Федерация, Республика Северная Осетия-Алания, р-н Моздокский, с. Киевское, ул. Молодежная, 10	Моздокский	15:01:2701004:97	003002000000 Земли населенных пунктов	Для ведения личного подсобного хозяйства	13	02.020	750	336,33	252 247,50
27663	Республика Северная Осетия - Алания, р-н Моздокский, с Киевское, ул Шевченко, 46	Моздокский	15:01:2701005:1	003002000000 Земли населенных пунктов	Для ведения личного подсобного хозяйства	13	02.020	1 296	336,33	435 883,68
27664	Респ. Северная Осетия - Алания, р-н Моздокский, с. Киевское, ул. Молодежная, дом 29	Моздокский	15:01:2701005:10	003002000000 Земли населенных пунктов	Земельные участки личных подсобных хозяйств (ведение личного подсобного хозяйства и эксплуатация жилого дома с хозпостройками)	13	02.020	1 080	336,33	363 236,40
27665	Респ. Северная Осетия - Алания, р-н Моздокский, с. Киевское, ул. Молодежная, дом 33	Моздокский	15:01:2701005:11	003002000000 Земли населенных пунктов	Для ведения личного подсобного хозяйства	13	02.020	1 200	336,33	403 596,00
27666	Северная Осетия - Алания респ. р-н Моздокский, с Киевское, ул Молодежная, 35	Моздокский	15:01:2701005:12	003002000000 Земли населенных пунктов	Земельный участок, предназначенный для размещения индивидуальных жилых домов (земельный участок, предназначенный для ведения личного подсобного хозяйства и эксплуатации жилого дома и хозяйственных построек)	13	02.010	971	336,33	326 576,43
27667	Респ. Северная Осетия - Алания, р-н Моздокский, с. Киевское, ул. Шевченко, дом 30	Моздокский	15:01:2701005:13	003002000000 Земли населенных пунктов	Для ведения личного подсобного хозяйства	13	02.020	1 400	336,33	470 862,00
27668	Респ. Северная Осетия - Алания, р-н Моздокский, с. Киевское, ул. Шевченко, дом 34	Моздокский	15:01:2701005:14	003002000000 Земли населенных пунктов	Земельный участок, предназначенный для размещения индивидуальных жилых домов (земельный участок, предназначенный для ведения личного подсобного хозяйства и эксплуатации жилого дома и хозяйственных построек)	13	02.010	1 202	336,33	404 268,66
27669	Северная Осетия - Алания респ. р-н Моздокский, с Киевское, ул Шевченко, 36	Моздокский	15:01:2701005:15	003002000000 Земли населенных пунктов	земельные участки., предназначенные для размещения индивидуальных жилых домов (земельный участок, предназначенный для ведения личного подсобного хозяйства и строительства жилого дома и хозяйственных построек)	13	02.010	1 420	336,33	477 588,60
27670	Республика Северная Осетия-Алания, р-н Моздокский, с Киевское, ул Шевченко, 38	Моздокский	15:01:2701005:16	003002000000 Земли населенных пунктов	Для ведения личного подсобного хозяйства	13	02.020	1 519	336,33	510 885,27
27671	Респ. Северная Осетия - Алания, р-н Моздокский, с. Киевское, ул. Шевченко, 40	Моздокский	15:01:2701005:17	003002000000 Земли населенных пунктов	Земельные участки, предназначенные для размещения индивидуальных жилых домов (земельный участок, предназначенный для ведения личного подсобного хозяйства и эксплуатации жилого дома и хозяйственных построек)	13	02.010	1 443	336,33	485 324,19
27672	Респ. Северная Осетия - Алания, р-н Моздокский, с. Киевское, ул. Шевченко, дом 46	Моздокский	15:01:2701005:18	003002000000 Земли населенных пунктов	Для ведения личного подсобного хозяйства	13	02.020	1 300	336,33	437 229,00

№ пп	Местоположение ЗУ	Район	Кадастровый номер ЗУ	Категория земель	Разрешенное использование по документу	Код вида разрешенного использования (в соответствии с классификатором видов разрешенного использования земельных участков)	Вид использования объектов недвижимости	Площадь	УПКС	КС
27673	Респ. Северная Осетия - Алания, р-н Моздокский, с. Киевское, ул. Молодежная, дом 27	Моздокский	15:01:2701005:2	003002000000 Земли населенных пунктов	Для ведения личного подсобного хозяйства	13	02.020	1 000	336,33	336 330,00
27674	Респ. Северная Осетия - Алания, р-н Моздокский, с. Киевское, ул. Шевченко, дом 42	Моздокский	15:01:2701005:3	003002000000 Земли населенных пунктов	Для ведения личного подсобного хозяйства	13	02.020	1 135	336,33	381 734,55
27675	Респ. Северная Осетия - Алания, р-н Моздокский, с. Киевское, ул. Шевченко, дом 32	Моздокский	15:01:2701005:4	003002000000 Земли населенных пунктов	Под земельные участки личных подсобных хозяйств	13	02.020	892	336,33	300 006,36
27676	Респ. Северная Осетия - Алания, р-н Моздокский, с. Киевское, ул. Молодежная, дом 31	Моздокский	15:01:2701005:5	003002000000 Земли населенных пунктов	Для ведения личного подсобного хозяйства	13	02.020	1 177	336,33	395 860,41
27677	Респ. Северная Осетия - Алания, р-н Моздокский, с. Киевское, ул. Молодежная, дом 25	Моздокский	15:01:2701005:6	003002000000 Земли населенных пунктов	для ведения личного подсобного хозяйства	13	02.020	938	336,33	315 477,54
27678	Респ. Северная Осетия - Алания, р-н Моздокский, с. Киевское, ул. Молодежная, дом 19	Моздокский	15:01:2701005:7	003002000000 Земли населенных пунктов	Земельные участки личных подсобных хозяйств (ведение личного подсобного хозяйства и эксплуатация жилого дома с хозпостройками)	13	02.020	1 286	336,33	432 520,38
27679	Северная Осетия - Алания респ, р-н Моздокский, с Киевское, ул Молодежная, 21	Моздокский	15:01:2701005:8	003002000000 Земли населенных пунктов	Земельные участки, предназначенные для размещения индивидуальных жилых домов (земельный участок, предназначенный для ведения личного подсобного хозяйства и эксплуатации жилого дома и хозяйственных построек)	13	02.010	1 125	336,33	378 371,25
27680	Республика Северная Осетия-Алания, р-н Моздокский, с Киевское, ул Молодежная, д 23	Моздокский	15:01:2701005:9	003002000000 Земли населенных пунктов	Земельные участки личных подсобных хозяйств (ведение личного подсобного хозяйства и эксплуатация жилого дома с хозпостройками)	13	02.020	984	336,33	330 948,72
27681	Респ. Северная Осетия - Алания, р-н Моздокский, с. Киевское, ул. Шевченко, дом 14	Моздокский	15:01:2701006:1	003002000000 Земли населенных пунктов	Для ведения личного подсобного хозяйства	13	02.020	1 144	336,33	384 761,52
27682	Респ. Северная Осетия - Алания, р-н Моздокский, с. Киевское, ул. Садовая, дом 49	Моздокский	15:01:2701006:10	003002000000 Земли населенных пунктов	Для ведения личного подсобного хозяйства	13	02.020	262	336,33	88 118,46
27683	Респ. Северная Осетия - Алания, р-н Моздокский, с. Киевское, ул. Шевченко, дом 26	Моздокский	15:01:2701006:11	003002000000 Земли населенных пунктов	Для ведения личного подсобного хозяйства	13	02.020	1 506	336,33	506 512,98
27684	Респ. Северная Осетия - Алания, р-н Моздокский, с. Киевское, ул. Шевченко, дом 24	Моздокский	15:01:2701006:12	003002000000 Земли населенных пунктов	Для ведения личного подсобного хозяйства	13	02.020	1 400	336,33	470 862,00
27685	Респ. Северная Осетия - Алания, р-н Моздокский, с. Киевское, ул. Садовая, дом 47	Моздокский	15:01:2701006:13	003002000000 Земли населенных пунктов	Земельные участки личных подсобных хозяйств (ведение личного подсобного хозяйства и эксплуатация жилого дома и хозпостроек)	13	02.020	973	336,33	327 249,09
27686	Респ. Северная Осетия - Алания, р-н Моздокский, с. Киевское, ул. Садовая, 51	Моздокский	15:01:2701006:14	003002000000 Земли населенных пунктов	Для ведения личного подсобного хозяйства	13	02.020	1 138	336,33	382 743,54
27687	Респ. Северная Осетия - Алания, р-н Моздокский, с. Киевское, ул. Садовая, дом 53	Моздокский	15:01:2701006:15	003002000000 Земли населенных пунктов	Земельные участки, предназначенные для размещения индивидуальных жилых домов (земельный участок, предназначенный для ведения личного подсобного хозяйства и эксплуатации жилого дома и хозяйственных построек)	13	02.020	1 496	336,33	503 149,68
27688	Респ. Северная Осетия - Алания, р-н Моздокский, с. Киевское, ул. Молодежная, дом 1	Моздокский	15:01:2701006:16	003002000000 Земли населенных пунктов	Для ведения личного подсобного хозяйства	13	02.020	900	336,33	302 697,00
27689	Респ. Северная Осетия - Алания, р-н Моздокский, с. Киевское, ул. Молодежная, дом 7	Моздокский	15:01:2701006:17	003002000000 Земли населенных пунктов	Земельные участки, предназначенные для размещения индивидуальных жилых домов (земельный участок, предназначенный для ведения личного подсобного хозяйства)	13	02.010	842	336,33	283 189,86
27690	Республика Северная Осетия-Алания, р-н Моздокский, с. Киевское, ул Шевченко, 2	Моздокский	15:01:2701006:177	003002000000 Земли населенных пунктов	Ведение личного подсобного хозяйства	13	02.020	1 742	336,33	585 886,86
27691	Респ. Северная Осетия - Алания, р-н Моздокский, с. Киевское, ул. Молодежная, дом 13	Моздокский	15:01:2701006:18	003002000000 Земли населенных пунктов	Для ведения личного подсобного хозяйства	13	02.020	800	336,33	269 064,00
27692	Респ. Северная Осетия - Алания, р-н Моздокский, с. Киевское, ул. Молодежная, дом 17	Моздокский	15:01:2701006:19	003002000000 Земли населенных пунктов	Земельные участки личных подсобных хозяйств (ведение личного подсобного хозяйства и эксплуатация жилого дома с хозпостройками)	13	02.020	1 522	336,33	511 894,26
27693	Респ. Северная Осетия - Алания, р-н Моздокский, с. Киевское, ул. Шевченко, дом 4	Моздокский	15:01:2701006:20	003002000000 Земли населенных пунктов	Для ведения личного подсобного хозяйства	13	02.020	1 300	336,33	437 229,00
27694	Респ. Северная Осетия - Алания, р-н Моздокский, с. Киевское, ул. Шевченко, дом 6	Моздокский	15:01:2701006:21	003002000000 Земли населенных пунктов	ведение личного подсобного хозяйства	13	02.020	1 500	336,33	504 495,00
27695	Респ. Северная Осетия - Алания, р-н Моздокский, с. Киевское, ул. Шевченко, дом 8	Моздокский	15:01:2701006:22	003002000000 Земли населенных пунктов	Для ведения личного подсобного хозяйства	13	02.020	1 300	336,33	437 229,00
27696	Респ. Северная Осетия - Алания, р-н Моздокский, с. Киевское, ул. Шевченко, 10	Моздокский	15:01:2701006:23	003002000000 Земли населенных пунктов	земельные участки предназначенные для размещения индивидуальных жилых домов(земельный участок,предназначенный для ведения личного подсобного хозяйства и эксплуатации жилого дома и хозяйственных построек)	13	02.010	1 184	336,33	398 214,72
27697	Респ. Северная Осетия - Алания, р-н Моздокский, с. Киевское, ул. Шевченко, дом 16	Моздокский	15:01:2701006:24	003002000000 Земли населенных пунктов	Для ведения личного подсобного хозяйства	13	02.020	1 028	336,33	345 747,24
27698	Респ. Северная Осетия - Алания, р-н Моздокский, с. Киевское, ул. Шевченко, дом 18	Моздокский	15:01:2701006:25	003002000000 Земли населенных пунктов	Для ведения личного подсобного хозяйства	13	02.020	1 000	336,33	336 330,00
27699	Респ. Северная Осетия - Алания, р-н Моздокский, с. Киевское, ул. Шевченко, дом 22	Моздокский	15:01:2701006:26	003002000000 Земли населенных пунктов	Для ведения личного подсобного хозяйства	13	02.020	1 100	336,33	369 963,00

№ пп	Местоположение ЗУ	Район	Кадастровый номер ЗУ	Категория земель	Разрешенное использование по документу	Код вида разрешенного использования (в соответствии с классификатором видов разрешенного использования земельных участков)	Вид использования объектов недвижимости	Площадь	УПКС	КС
27700	Респ. Северная Осетия - Алания, р-н Моздокский, с. Киевское, ул. Шевченко, дом 28	Моздокский	15:01:2701006:27	003002000000 Земли населенных пунктов	Земельные участки, предназначенные для размещения домов индивидуальных жилых домов (земельный участок, предназначенный для ведения личного подсобного хозяйства и эксплуатации жилого дома и хозяйственных построек)	13	02.010	1 499	336,33	504 158,67
27701	Респ. Северная Осетия - Алания, р-н Моздокский, с. Киевское, ул. Садовая, дом 47а	Моздокский	15:01:2701006:29	003002000000 Земли населенных пунктов	Земельные участки объектов торговли (эксплуатация магазина)	4	04.040	218	874,46	190 632,28
27702	Респ. Северная Осетия - Алания, р-н Моздокский, с. Киевское, ул. Молодежная, 5	Моздокский	15:01:2701006:3	003002000000 Земли населенных пунктов	Для ведения личного подсобного хозяйства	13	02.020	897	336,33	301 688,01
27703	Респ. Северная Осетия - Алания, р-н Моздокский, с. Киевское, ул. Молодежная, дом 15	Моздокский	15:01:2701006:4	003002000000 Земли населенных пунктов	ведение личного подсобного хозяйства	13	02.020	1 045	336,33	351 464,85
27704	Северная Осетия - Алания респ, р-н Моздокский, с. Киевское, ул. Шевченко, № 20	Моздокский	15:01:2701006:45	003002000000 Земли населенных пунктов	Для ведения личного подсобного хозяйства	13	02.020	1 732	336,33	582 523,56
27705	Респ. Северная Осетия - Алания, р-н Моздокский, с. Киевское, ул. Шевченко, дом 12	Моздокский	15:01:2701006:5	003002000000 Земли населенных пунктов	Для ведения личного подсобного хозяйства	13	02.020	1 103	336,33	370 971,99
27706	Респ. Северная Осетия - Алания, р-н Моздокский, с. Киевское, ул. Молодежная, дом 3	Моздокский	15:01:2701006:6	003002000000 Земли населенных пунктов	Для ведения личного подсобного хозяйства	13	02.020	984	336,33	330 948,72
27707	Респ. Северная Осетия - Алания, р-н Моздокский, с. Киевское, ул. Молодежная, дом 11	Моздокский	15:01:2701006:7	003002000000 Земли населенных пунктов	Земельные участки, предназначенные для размещения индивидуальных жилых домов (земельный участок, предназначенный для ведения личного подсобного хозяйства и эксплуатации жилого дома и хозяйственных построек)	13	02.010	1 149	336,33	386 443,17
27708	Респ. Северная Осетия - Алания, р-н Моздокский, с. Киевское, ул. Молодежная, дом 9	Моздокский	15:01:2701006:8	003002000000 Земли населенных пунктов	Для ведения личного подсобного хозяйства	13	02.020	1 285	336,33	432 184,05
27709	Респ. Северная Осетия - Алания, р-н Моздокский, с. Киевское, ул. Шевченко, 22	Моздокский	15:01:2701006:9	003002000000 Земли населенных пунктов	Малоэтажная жилая застройка (индивидуальное жилищное строительство, размещение дачных домов и садовых домов), для ведения личного подсобного хозяйства и эксплуатации жилого дома и хозяйственных построек	13	02.010	1 294	336,33	435 211,02
27710	Респ. Северная Осетия - Алания, р-н Моздокский, с. Киевское, ул. Садовая, дом 28	Моздокский	15:01:2701007:10	003002000000 Земли населенных пунктов	ведение личного подсобного хозяйства и эксплуатация жилого дома с хозпостройками	13	02.020	2 015	336,33	677 704,95
27711	Российская Федерация, Республика Северная Осетия - Алания, р-н Моздокский, с. Киевское, ул. Садовая, 30	Моздокский	15:01:2701007:11	003002000000 Земли населенных пунктов	Для ведения личного подсобного хозяйства	13	02.020	2 748	336,33	924 234,84
27712	Респ. Северная Осетия - Алания, р-н Моздокский, с. Киевское, ул. Садовая, дом 30	Моздокский	15:01:2701007:12	003002000000 Земли населенных пунктов	Земельные участки, предназначенные для размещения индивидуальных жилых домов (земельный участок, предназначенный для ведения личного подсобного хозяйства и эксплуатации жилого дома и хозяйственных построек)	13	02.010	2 468	336,33	830 062,44
27713	Респ. Северная Осетия - Алания, р-н Моздокский, с. Киевское, ул. Садовая, дом 70	Моздокский	15:01:2701007:14	003002000000 Земли населенных пунктов	Для ведения личного подсобного хозяйства	13	02.020	1 280	336,33	430 502,40
27714	Респ. Северная Осетия - Алания, р-н Моздокский, с. Киевское, ул. Садовая, дом 42	Моздокский	15:01:2701007:16	003002000000 Земли населенных пунктов	земельные участки, предназначенные для размещения индивидуальных жилых домов (земельный участок, предназначенный для ведения личного подсобного хозяйства и эксплуатации жилого дома и хозяйственных построек)	13	02.010	2 122	336,33	713 692,26
27715	Респ. Северная Осетия - Алания, р-н Моздокский, с. Киевское, ул. Садовая, дом 54	Моздокский	15:01:2701007:17	003002000000 Земли населенных пунктов	Для ведения личного подсобного хозяйства	13	02.020	2 070	336,33	696 303,10
27716	Респ. Северная Осетия - Алания, р-н Моздокский, с. Киевское, ул. Садовая, 8	Моздокский	15:01:2701007:18	003002000000 Земли населенных пунктов	Земельные участки личных подсобных хозяйств (ведение личного подсобного хозяйства)	13	02.020	2 474	336,33	832 080,42
27717	Респ. Северная Осетия - Алания, р-н Моздокский, с. Киевское, ул. Садовая, дом 10	Моздокский	15:01:2701007:19	003002000000 Земли населенных пунктов	Для ведения личного подсобного хозяйства	13	02.020	1 498	336,33	503 822,34
27718	Республика Северная Осетия-Алания, р-н Моздокский, с Киевское, ул Садовая, д 68	Моздокский	15:01:2701007:2	003002000000 Земли населенных пунктов	Земельные участки, предназначенные для размещения индивидуальных жилых домов (земельный участок, предназначенный для ведения личного подсобного хозяйства и эксплуатации жилого дома и хозяйственных построек)	13	02.010	1 505	336,33	506 176,65
27719	Респ. Северная Осетия - Алания, р-н Моздокский, с. Киевское, ул. Садовая, дом 18	Моздокский	15:01:2701007:20	003002000000 Земли населенных пунктов	ведение личного подсобного хозяйства и эксплуатация жилого дома с хозпостройками	13	02.020	1 781	336,33	599 003,73
27720	Республика Северная Осетия-Алания, Моздокский район, с. Киевское, ул. Садовая, у задней межи участка №58	Моздокский	15:01:2701007:206	003002000000 Земли населенных пунктов	"Ведение огородничества", осуществление отдыха и (или) выращивания гражданами для собственных нужд сельскохозяйственных культур, размещение хозяйственных построек, не являющимися объектами недвижимости, предназначенных для хранения инвентаря и урожая сельскохозяйственных культур	13	13.011	768	53,04	40 734,72

№ пп	Местоположение ЗУ	Район	Кадастровый номер ЗУ	Категория земель	Разрешенное использование по документу	Код вида разрешенного использования (в соответствии с классификатором видов разрешенного использования земельных участков)	Вид использования объектов недвижимости	Площадь	УПКС	КС
27721	Российская Федерация, Республика Северная Осетия-Алания, Моздокский р-н, с. Киевское, у задней межи земельного участка с К№15.01.2701007:77 по пер. Садовый	Моздокский	15:01:2701007:207	003002000000 Земли населенных пунктов	"Ведение огородничества", осуществление отдыха и (или) выращивания гражданами для собственных нужд сельскохозяйственных культур; размещение хозяйственных построек, не являющимися объектами недвижимости, предназначенных для хранения инвентаря и урожая сельскохозяйственных культур	13	13.011	1 200	53,04	63 648,00
27722	Российская Федерация, Республика Северная Осетия-Алания, Моздокский муниципальный район, Киевское сельское поселение, с. Киевское, ул. Ленина, 4а	Моздокский	15:01:2701007:208	003002000000 Земли населенных пунктов	Земельный участок, предназначенный для ведения личного подсобного хозяйства	13	02.020	949	336,33	319 177,17
27723	Российская Федерация, Республика Северная Осетия-Алания, Моздокский муниципальный район, Киевское сельское поселение, с. Киевское, ул. Садовая, 2	Моздокский	15:01:2701007:209	003002000000 Земли населенных пунктов	Земельный участок, предназначенный для ведения личного подсобного хозяйства	13	02.020	538	336,33	180 945,54
27724	Респ. Северная Осетия - Алания, р-н Моздокский, с. Киевское, ул. Садовая, 20	Моздокский	15:01:2701007:21	003002000000 Земли населенных пунктов	Земельные участки, предназначенные для размещения индивидуальных жилых домов (земельный участок, предназначенный для ведения личного подсобного хозяйства и эксплуатации жилого дома и хозяйственных построек)	13	02.010	1 902	336,33	639 699,66
27725	Российская Федерация, Республика Северная Осетия - Алания, Моздокский муниципальный район, сельское поселение Киевское, с. Киевское, ул. Садовая, 32	Моздокский	15:01:2701007:210	003002000000 Земли населенных пунктов	Для ведения личного подсобного хозяйства	13	02.020	948	336,33	318 840,84
27726	Российская Федерация, Республика Северная Осетия - Алания, Моздокский муниципальный район, сельское поселение Киевское, с. Киевское, ул. Садовая, 32а	Моздокский	15:01:2701007:211	003002000000 Земли населенных пунктов	Для ведения личного подсобного хозяйства	13	02.020	1 353	336,33	455 054,49
27727	Российская Федерация, Республика Северная Осетия-Алания, Моздокский муниципальный район, Киевское сельское поселение, с.Киевское, ул.Садовая, земельный участок 46	Моздокский	15:01:2701007:212	003002000000 Земли населенных пунктов	Для ведения личного подсобного хозяйства	13	02.020	2 100	336,33	706 293,00
27728	Республика Северная Осетия-Алания, Моздокский р-н, с. Киевское, у задней межи земельного участка по ул Садовая, 18	Моздокский	15:01:2701007:213	003002000000 Земли населенных пунктов	"Ведение огородничества", осуществление отдыха и (или) выращивания гражданами для собственных нужд сельскохозяйственных культур; размещение хозяйственных построек, не являющимися объектами недвижимости, предназначенных для хранения инвентаря и урожая сельскохозяйственных культур	13	13.011	913	53,04	48 425,52
27729	Республика Северная Осетия - Алания, муниципальный район Моздокский, сельское поселение Киевское, с. Киевское, ул. Садовая, 48	Моздокский	15:01:2701007:214	003002000000 Земли населенных пунктов	Земельные участки личных подсобных хозяйств (ведение личного подсобного хозяйства и эксплуатация жилого дома с хозпостройками)	13	02.020	1 974	336,33	663 915,42
27730	Российская Федерация, Республика Северная Осетия - Алания, Моздокский район, с. Киевское, ул. Садовая, 48	Моздокский	15:01:2701007:215	003002000000 Земли населенных пунктов	Земельные участки личных подсобных хозяйств (ведение личного подсобного хозяйства и эксплуатация жилого дома с хозпостройками)	13	02.010	2 371	336,33	797 438,43
27731	Респ. Северная Осетия - Алания, р-н Моздокский, с. Киевское, ул. Садовая, дом 22	Моздокский	15:01:2701007:22	003002000000 Земли населенных пунктов	Для ведения личного подсобного хозяйства	13	02.020	2 560	336,33	861 004,80
27732	Респ. Северная Осетия - Алания, р-н Моздокский, с. Киевское, ул. Садовая, дом 36	Моздокский	15:01:2701007:23	003002000000 Земли населенных пунктов	Земельные участки, предназначенные для размещения индивидуальных жилых домов (земельный участок, предназначенный для ведения личного подсобного хозяйства и эксплуатации жилого дома и хозяйственных построек)	13	02.010	2 131	336,33	716 719,23
27733	Респ. Северная Осетия - Алания, р-н Моздокский, с. Киевское, ул. Садовая, дом 40	Моздокский	15:01:2701007:24	003002000000 Земли населенных пунктов	Для ведения личного подсобного хозяйства	13	02.020	1 500	336,33	504 495,00
27734	Республика Северная Осетия - Алания, Моздокский район, с. Киевское, ул. Садовая, 44	Моздокский	15:01:2701007:25	003002000000 Земли населенных пунктов	Для ведения личного подсобного хозяйства	13	02.020	1 615	336,33	543 172,95
27735	Респ. Северная Осетия - Алания, р-н Моздокский, с. Киевское, ул. Садовая, дом 6	Моздокский	15:01:2701007:28	003002000000 Земли населенных пунктов	Для ведения личного подсобного хозяйства	13	02.020	2 200	336,33	739 926,00
27736	Республика Северная Осетия-Алания, р-н Моздокский, с Киевское, ул Садовая, д 26	Моздокский	15:01:2701007:3	003002000000 Земли населенных пунктов	Земельные участки личных подсобных хозяйств (ведение личного подсобного хозяйства и эксплуатация жилого дома с хозяйственными постройками)	13	02.020	1 791	336,33	602 367,03
27737	Респ. Северная Осетия - Алания, р-н Моздокский, с. Киевское, ул. Садовая, дом 52	Моздокский	15:01:2701007:30	003002000000 Земли населенных пунктов	ведение личного подсобного хозяйства и эксплуатация жилого дома с хозпостройками	13	02.020	2 510	336,33	844 188,30
27738	Респ. Северная Осетия - Алания, р-н Моздокский, с. Киевское, ул. Садовая, 56	Моздокский	15:01:2701007:31	003002000000 Земли населенных пунктов	земельные участки, предназначенные для размещения индивидуальных жилых домов (земельный участок, предназначенный для ведения личного подсобного хозяйства и эксплуатация жилого дома и хозяйственных построек)	13	02.020	1 932	336,33	649 789,56
27739	Российская Федерация, Республика Северная Осетия - Алания, р-н Моздокский, с. Киевское, ул. Садовая, 58	Моздокский	15:01:2701007:32	003002000000 Земли населенных пунктов	Земельный участок, предназначенный для ведения личного подсобного хозяйства	13	02.020	2 550	336,33	857 641,50
27740	Респ. Северная Осетия - Алания, р-н Моздокский, с. Киевское, ул. Садовая, дом 60	Моздокский	15:01:2701007:33	003002000000 Земли населенных пунктов	Для ведения личного подсобного хозяйства	13	02.020	1 500	336,33	504 495,00

№ пп	Местоположение ЗУ	Район	Кадастровый номер ЗУ	Категория земель	Разрешенное использование по документу	Код вида разрешенного использования (в соответствии с классификатором видов разрешенного использования земельных участков)	Вид использования объектов недвижимости	Площадь	УПКС	КС
27741	Респ. Северная Осетия - Алания, р-н Моздокский, с. Киевское, ул. Садовая, дом 62	Моздокский	15:01:2701007:34	003002000000 Земли населенных пунктов	Земельные участки, предназначенные для размещения индивидуальных жилых домов (земельный участок, предназначенный для ведения личного подсобного хозяйства и эксплуатации жилого дома и хозяйственных построек)	13	02.010	1 817	336,33	611 111,61
27742	Респ. Северная Осетия - Алания, р-н Моздокский, с. Киевское, ул. Садовая, дом 64	Моздокский	15:01:2701007:35	003002000000 Земли населенных пунктов	ведение личного подсобного хозяйства и эксплуатация жилого дома с хозпостройками	13	02.020	1 946	336,33	654 498,18
27743	Респ. Северная Осетия - Алания, р-н Моздокский, с. Киевское, ул. Садовая, дом 66	Моздокский	15:01:2701007:36	003002000000 Земли населенных пунктов	Земельные участки, предназначенные для размещения индивидуальных жилых домов (земельный участок, предназначенный для ведения личного подсобного хозяйства и эксплуатации жилого дома и хозяйственных построек)	13	02.010	1 979	336,33	665 597,07
27744	Респ. Северная Осетия - Алания, р-н Моздокский, с. Киевское, ул. Садовая, дом 72	Моздокский	15:01:2701007:37	003002000000 Земли населенных пунктов	земельные участки личных подсобных хозяйств (ведение личного подсобного хозяйства и эксплуатация жилого дома с хозпостройками)	13	02.020	1 091	336,33	366 936,03
27745	Респ. Северная Осетия - Алания, р-н Моздокский, с. Киевское, ул. Садовая, дом 4	Моздокский	15:01:2701007:38	003002000000 Земли населенных пунктов	земельные участки, предназначенные для размещения домов индивидуальной жилой застройки (земельный участок, предназначенный для ведения личного подсобного хозяйства и эксплуатации жилого дома и хозяйственных построек)	13	02.010	1 655	336,33	556 626,15
27746	Респ. Северная Осетия - Алания, р-н Моздокский, с. Киевское, ул. Садовая, дом 14	Моздокский	15:01:2701007:39	003002000000 Земли населенных пунктов	Земельные участки, предназначенные для размещения индивидуальных жилых домов (земельный участок, предназначенный для ведения личного подсобного хозяйства и эксплуатации жилого дома и хозяйственных построек)	13	02.010	2 098	336,33	705 620,34
27747	Респ. Северная Осетия - Алания, р-н Моздокский, с. Киевское, ул. Садовая, дом 38	Моздокский	15:01:2701007:4	003002000000 Земли населенных пунктов	земельные участки личных подсобных хозяйств (ведение личного подсобного хозяйства и эксплуатация жилого дома с хозяйственными постройками)	13	02.020	2 295	336,33	771 877,35
27748	Респ. Северная Осетия - Алания, р-н Моздокский, с. Киевское, ул. Ленина, дом 8	Моздокский	15:01:2701007:40	003002000000 Земли населенных пунктов	земельные участки, предназначенные для размещения индивидуальных жилых домов (земельный участок, предназначенный для ведения личного подсобного хозяйства и эксплуатации жилого дома и хозяйственных построек)	13	02.010	1 604	336,33	539 473,32
27749	Респ. Северная Осетия - Алания, р-н Моздокский, с. Киевское, ул. Садовая, дом 10	Моздокский	15:01:2701007:42	003002000000 Земли населенных пунктов	Земельные участки, предназначенные для размещения индивидуальных жилых домов (земельный участок, предназначенный для ведения личного подсобного хозяйства)	13	02.020	2 451	336,33	824 344,83
27750	Респ. Северная Осетия - Алания, р-н Моздокский, с. Киевское, пер. Садовый, дом 4	Моздокский	15:01:2701007:43	003002000000 Земли населенных пунктов	Земельные участки, предназначенные для размещения индивидуальных жилых домов (земельный участок, предназначенный для ведения личного подсобного хозяйства)	13	02.010	1 495	336,33	502 813,35
27751	Респ. Северная Осетия - Алания, р-н Моздокский, с. Киевское, ул. Садовая, дом 12	Моздокский	15:01:2701007:5	003002000000 Земли населенных пунктов	Под земельные участки личных подсобных хозяйств (ведение личного подсобного хозяйства и эксплуатация жилого дома с хозяйственными постройками)	13	02.010	2 634	336,33	885 893,22
27752	Респ. Северная Осетия - Алания, р-н Моздокский, с. Киевское, ул. Садовая, дом 24	Моздокский	15:01:2701007:6	003002000000 Земли населенных пунктов	Земельные участки для ведения личного подсобного хозяйства	13	02.020	2 599	336,33	874 121,67
27753	Республика Северная Осетия-Алания, р-н Моздокский, с. Киевское, у задней межи земельного участка по ул Садовая, №62 и №64	Моздокский	15:01:2701007:77	003002000000 Земли населенных пунктов	Для ведения личного подсобного хозяйства	13	02.020	1 642	336,33	552 253,86
27754	Респ. Северная Осетия - Алания, р-н Моздокский, с. Киевское, ул. Садовая, дом 16	Моздокский	15:01:2701007:8	003002000000 Земли населенных пунктов	Для ведения личного подсобного хозяйства	13	02.020	2 085	336,33	701 248,05
27755	Респ. Северная Осетия - Алания, р-н Моздокский, с. Киевское, ул. Садовая, дом 34	Моздокский	15:01:2701007:9	003002000000 Земли населенных пунктов	Для ведения личного подсобного хозяйства	13	02.020	2 982	336,33	1 002 936,06
27756	Респ. Северная Осетия - Алания, р-н Моздокский, с. Киевское, ул. Кирова, дом 54	Моздокский	15:01:2701008:1	003002000000 Земли населенных пунктов	Для ведения личного подсобного хозяйства	13	02.020	1 012	336,33	340 365,96
27757	Респ. Северная Осетия - Алания, р-н Моздокский, с. Киевское, ул. Кирова, дом 62	Моздокский	15:01:2701008:10	003002000000 Земли населенных пунктов	Для ведения личного подсобного хозяйства	13	02.020	1 300	336,33	437 229,00
27758	Респ. Северная Осетия - Алания, р-н Моздокский, с. Киевское, ул. Кирова, дом 70	Моздокский	15:01:2701008:11	003002000000 Земли населенных пунктов	Для ведения личного подсобного хозяйства	13	02.020	1 500	336,33	504 495,00
27759	Респ. Северная Осетия - Алания, р-н Моздокский, с. Киевское, ул. Кирова, дом 72	Моздокский	15:01:2701008:12	003002000000 Земли населенных пунктов	Для ведения личного подсобного хозяйства	13	02.020	1 290	336,33	433 865,70
27760	Республика Северная Осетия - Алания, р-н Моздокский, с. Киевское, ул. Кирова, 68	Моздокский	15:01:2701008:13	003002000000 Земли населенных пунктов	Для ведения личного подсобного хозяйства	13	02.020	2 713	336,33	912 463,29
27761	Респ Северная Осетия - Алания, Моздокский р-н, с. Киевское, ул. Шевченко, д. 75	Моздокский	15:01:2701008:135	003002000000 Земли населенных пунктов	Для ведения личного подсобного хозяйства	13	02.020	1 700	336,33	571 761,00
27762	Республика Северная Осетия - Алания, Моздокский район, с. Киевское, ул. Шевченко, 73 "а"	Моздокский	15:01:2701008:136	003002000000 Земли населенных пунктов	"Ведение огородничества"	13	13.011	1 500	53,04	79 560,00

№ пп	Местоположение ЗУ	Район	Кадастровый номер ЗУ	Категория земель	Разрешенное использование по документу	Код вида разрешенного использования (в соответствии с классификатором видов разрешенного использования земельных участков)	Вид использования объектов недвижимости	Площадь	УПКС	КС
27763	Республика Северная Осетия - Алания, Моздокский район. с. Киевское, у западной окраины, у задней и правой меж участка по ул. Шевченко, №73 "а"	Моздокский	15:01:2701008:137	003002000000 Земли населенных пунктов	"Сельскохозяйственное использование", "Выпас сельскохозяйственных животных. выпас сельскохозяйственных животных	1	01-081	9 553	4,75	45 376,75
27764	Респ. Северная Осетия - Алания, р-н Моздокский. с. Киевское, ул. Кирова. 44	Моздокский	15:01:2701008:14	003002000000 Земли населенных пунктов	Для ведения личного подсобного хозяйства	13	02-020	880	336,33	295 970,40
27765	Республика Северная Осетия-Алания, Моздокский район. с.Киевское, ул.Шевченко	Моздокский	15:01:2701008:140	003002000000 Земли населенных пунктов	ведение огородничества	13	13-011	620	53,04	32 884,80
27766	Республика Северная Осетия-Алания, Моздокский район. с Киевское. ул. Шевченко	Моздокский	15:01:2701008:141	003002000000 Земли населенных пунктов	ведение огородничество	13	13-011	1 200	53,04	63 648,00
27767	Республика Северная Осетия-Алания, Моздокский р-н, с. Киевское. у левой меж земельного участка с К №15:01:2701008:137	Моздокский	15:01:2701008:142	003002000000 Земли населенных пунктов	"Ведение огородничества" осуществление ольхо м (или) выращивания гражданами для собственных нужд сельскохозяйственных культур; размещение хозяйственных построек. не являющихся объектами недвижимости. предназначенных для хранения инвентаря и урожая сельскохозяйственных культур	13	13-011	1 435	53,04	76 112,40
27768	Респ. Северная Осетия - Алания. р-н Моздокский, с. Киевское. ул. Кирова, дом 46	Моздокский	15:01:2701008:15	003002000000 Земли населенных пунктов	Земельные участки, предназначенные для размещения индивидуальных жилых домов (земельный участок, предназначенный для ведения личного подсобного хозяйства и эксплуатации жилого дома и хозяйственных построек)	13	02-010	1 757	336,33	590 931,81
27769	Респ. Северная Осетия - Алания, р-н Моздокский. с. Киевское, ул. Кирова. дом 48	Моздокский	15:01:2701008:16	003002000000 Земли населенных пунктов	земельные участки, предназначенные для размещения индивидуальных жилых домов (земельный участок, предназначенный для ведения личного подсобного хозяйства и эксплуатации жилого дома и хозяйственных построек)	13	02-010	1 823	336,33	613 129,59
27770	Респ. Северная Осетия - Алания. р-н Моздокский, с. Киевское. ул. Кирова, дом 66	Моздокский	15:01:2701008:2	003002000000 Земли населенных пунктов	Для ведения личного подсобного хозяйства	13	02-020	2 470	336,33	830 735,10
27771	Республика Северная Осетия-Алания. р-н Моздокский. с. Киевское, ул. Шевченко, 69	Моздокский	15:01:2701008:22	003002000000 Земли населенных пунктов	Для ведения личного подсобного хозяйства	13	02-020	1 500	336,33	504 495,00
27772	Республика Северная Осетия-Алания, р-н Моздокский, с. Киевское. ул. Шевченко. 73	Моздокский	15:01:2701008:24	003002000000 Земли населенных пунктов	Для индивидуального жилищного строительства. с целью строительства жилого дома. хозяйственных построек и ведения личного	13	02-010	1 500	336,33	504 495,00
27773	Респ. Северная Осетия - Алания, р-н Моздокский. с. Киевское, ул. Кирова. дом 64	Моздокский	15:01:2701008:3	003002000000 Земли населенных пунктов	земельные участки личных подсобных хозяйств (ведение личного подсобного хозяйства и эксплуатация жилого дома с хозпостройками)	13	02-020	1 277	336,33	429 493,41
27774	Респ. Северная Осетия - Алания. р-н Моздокский, с. Киевское. ул. Кирова, дом 42	Моздокский	15:01:2701008:4	003002000000 Земли населенных пунктов	Для ведения личного подсобного хозяйства	13	02-020	1 383	336,33	465 144,39
27775	Респ. Северная Осетия - Алания. р-н Моздокский, с. Киевское. ул. Кирова, дом 60	Моздокский	15:01:2701008:5	003002000000 Земли населенных пунктов	Земельные участки личных подсобных хозяйств (ведение личного подсобного хозяйства и эксплуатация жилого дома с хозяйственными постройками)	13	02-020	1 273	336,33	428 148,09
27776	Респ. Северная Осетия - Алания, р-н Моздокский. с. Киевское, ул. Кирова. дом 50	Моздокский	15:01:2701008:6	003002000000 Земли населенных пунктов	Для ведения личного подсобного хозяйства	13	02-020	2 057	336,33	691 830,81
27777	Респ. Северная Осетия - Алания, р-н Моздокский. с. Киевское, ул. Кирова. дом 52	Моздокский	15:01:2701008:7	003002000000 Земли населенных пунктов	Для ведения личного подсобного хозяйства	13	02-020	1 644	336,33	552 926,52
27778	Респ. Северная Осетия - Алания. р-н Моздокский, с. Киевское. ул. Кирова, №6	Моздокский	15:01:2701008:8	003002000000 Земли населенных пунктов	Земельный участок, предназначенный для ведения личного подсобного хозяйства	13	02-020	1 264	336,33	425 121,12
27779	Респ. Северная Осетия - Алания, р-н Моздокский. с. Киевское, ул. Кирова. дом 58	Моздокский	15:01:2701008:9	003002000000 Земли населенных пунктов	земельные участки, предназначенные для размещения домов индивидуальной жилой застройки (земельный участок, предназначенный для ведения личного подсобного хозяйства)	13	02-020	1 224	336,33	411 667,92
27780	Респ. Северная Осетия - Алания, р-н Моздокский. с. Киевское, ул. Шевченко, дом 23	Моздокский	15:01:2701009:1	003002000000 Земли населенных пунктов	Для ведения личного подсобного хозяйства	13	02-020	1 184	336,33	398 214,72
27781	Респ. Северная Осетия - Алания. р-н Моздокский, с. Киевское. ул. Советская, 18	Моздокский	15:01:2701009:10	003002000000 Земли населенных пунктов	Малоэтажная жилая застройка (индивидуальное жилищное строительство, размещение дачных домов и садовых домов), для ведения личного подсобного хозяйства и эксплуатации жилого дома и хозяйственных построек	13	02-020	965	336,33	324 558,45
27782	Респ. Северная Осетия - Алания, р-н Моздокский. с. Киевское, ул. Шевченко, дом 37	Моздокский	15:01:2701009:11	003002000000 Земли населенных пунктов	Для ведения личного подсобного хозяйства	13	02-020	1 270	336,33	427 139,10
27783	Респ. Северная Осетия - Алания, р-н Моздокский. с. Киевское, ул. Советская. дом 10	Моздокский	15:01:2701009:12	003002000000 Земли населенных пунктов	земельные участки личных подсобных хозяйств (ведение личного подсобного хозяйства и эксплуатация жилого дома с хозпостройками)	13	02-020	1 041	336,33	350 119,53

№ пп	Местоположение ЗУ	Район	Кадастровый номер ЗУ	Категория земель	Разрешенное использование по документу	Код вида разрешенного использования (в соответствии с классификатором видов разрешенного использования земельных участков)	Вид использования объектов недвижимости	Площадь	УПКС	КС
27784	Республика Северная Осетия-Алания, р-н Моздокский, с. Киевское, ул. Советская, №18 "а"	Моздокский	15:01:2701009:13	0030020000000 Земли населенных пунктов	Малоэтажная жилая застройка (индивидуальное жилищное строительство: размещение дачных домов и садовых домов). для ведения личного подсобного хозяйства и эксплуатации жилого дома и хозяйственных построек	13	02.010	723	336,33	243 166,59
27785	Респ. Северная Осетия - Алания, р-н Моздокский. с. Киевское, ул. Шевченко, дом 21	Моздокский	15:01:2701009:14	0030020000000 Земли населенных пунктов	Земельные участки личных подсобных хозяйств (ведение личного подсобного хозяйства и эксплуатация жилого дома с хозяйственными постройками)	13	02.020	1 236	336,33	415 703,88
27786	Респ. Северная Осетия - Алания, р-н Моздокский, с. Киевское, ул. Шевченко, 25	Моздокский	15:01:2701009:15	0030020000000 Земли населенных пунктов	Для ведения личного подсобного хозяйства	13	02.020	971	336,33	326 576,43
27787	Респ. Северная Осетия - Алания, р-н Моздокский, с. Киевское, ул. Шевченко, дом 27	Моздокский	15:01:2701009:16	0030020000000 Земли населенных пунктов	Для ведения личного подсобного хозяйства	13	02.020	1 400	336,33	470 862,00
27788	Респ. Северная Осетия - Алания, р-н Моздокский. с. Киевское, ул. Шевченко, дом 29	Моздокский	15:01:2701009:17	0030020000000 Земли населенных пунктов	Для ведения личного подсобного хозяйства	13	02.020	1 100	336,33	369 963,00
27789	Респ. Северная Осетия - Алания, р-н Моздокский. с. Киевское, ул. Шевченко, дом 39	Моздокский	15:01:2701009:19	0030020000000 Земли населенных пунктов	Для ведения личного подсобного хозяйства	13	02.020	660	336,33	221 977,80
27790	Республика Северная Осетия - Алания, Моздокский район. с. Киевское, ул Шевченко, 45	Моздокский	15:01:2701009:2	0030020000000 Земли населенных пунктов	земельные участки, предназначенные для размещения домов индивидуальной жилой застройки (земельный участок, предназначенный для строительства и эксплуатации жилого дома и хозяйственных построек)	13	02.010	671	336,33	225 677,43
27791	Респ. Северная Осетия - Алания, р-н Моздокский. с. Киевское, ул. Шевченко, дом 41	Моздокский	15:01:2701009:20	0030020000000 Земли населенных пунктов	Для ведения личного подсобного хозяйства	13	02.020	1 270	336,33	427 139,10
27792	Республика Северная Осетия-Алания, Моздокский р-н, с. Киевское, ул. Советская, 22	Моздокский	15:01:2701009:207	0030020000000 Земли населенных пунктов	"Жилая застройка", "Для ведения личного подсобного хозяйства (приусадебный земельный участок), размещение жилого дома, производство сельскохозяйственной продукции; размещение гаража и иных вспомогательных сооружений ; содержание сельскохозяйственных животных	13	02.020	614	336,33	206 506,62
27793	Респ. Северная Осетия - Алания, р-н Моздокский. с. Киевское, ул. Шевченко, дом 71	Моздокский	15:01:2701009:21	0030020000000 Земли населенных пунктов	Для ведения личного подсобного хозяйства	13	02.020	1 270	336,33	427 139,10
27794	Респ. Северная Осетия - Алания, р-н Моздокский. с. Киевское, ул. Шевченко, дом 47	Моздокский	15:01:2701009:22	0030020000000 Земли населенных пунктов	Для ведения личного подсобного хозяйства	13	02.020	900	336,33	302 697,00
27795	Респ. Северная Осетия - Алания, р-н Моздокский, с. Киевское, ул. Шевченко, 49	Моздокский	15:01:2701009:23	0030020000000 Земли населенных пунктов	Для ведения личного подсобного хозяйства	13	02.020	1 704	336,33	573 106,32
27796	Респ. Северная Осетия - Алания, р-н Моздокский, с. Киевское, ул. Шевченко, дом 51	Моздокский	15:01:2701009:24	0030020000000 Земли населенных пунктов	Земельные участки личных подсобных хозяйств (ведение личного подсобного хозяйства и эксплуатация жилого дома с хозпостройками)	13	02.020	1 027	336,33	345 410,91
27797	Респ. Северная Осетия - Алания, р-н Моздокский. с. Киевское, ул. Советская, дом 8	Моздокский	15:01:2701009:25	0030020000000 Земли населенных пунктов	Для ведения личного подсобного хозяйства	13	02.020	600	336,33	201 798,00
27798	Респ. Северная Осетия - Алания, р-н Моздокский. с. Киевское, ул. Советская, дом 14	Моздокский	15:01:2701009:26	0030020000000 Земли населенных пунктов	Для ведения личного подсобного хозяйства	13	02.020	1 200	336,33	403 596,00
27799	Респ. Северная Осетия - Алания, р-н Моздокский, с. Киевское, ул. Советская, 16	Моздокский	15:01:2701009:27	0030020000000 Земли населенных пунктов	Для ведения личного подсобного хозяйства	13	02.020	1 304	336,33	438 574,32
27800	Респ. Северная Осетия - Алания, р-н Моздокский, с. Киевское, ул. Советская, дом 20, квартира 1	Моздокский	15:01:2701009:28	0030020000000 Земли населенных пунктов	Земельные участки личных подсобных хозяйств (ведение личного подсобного хозяйства и эксплуатация жилого дома с хозпостройками)	13	02.020	660	336,33	221 977,80
27801	Республика Северная Осетия-Алания, р-н Моздокский, с. Киевское, ул. Советская, 22 а	Моздокский	15:01:2701009:29	0030020000000 Земли населенных пунктов	земельные участки, предназначенные для размещения индивидуальных жилых домов (земельный участок, предназначенные для ведения личного подсобного хозяйства и эксплуатация жилого дома и хозяйственных построек)	13	02.010	1 307	336,33	439 583,31
27802	Респ. Северная Осетия - Алания, р-н Моздокский, с. Киевское, ул. Шевченко, дом 73	Моздокский	15:01:2701009:3	0030020000000 Земли населенных пунктов	Для ведения личного подсобного хозяйства	13	02.020	803	336,33	270 072,99
27803	Респ. Северная Осетия - Алания, р-н Моздокский, с. Киевское, ул. Советская, дом 22/1	Моздокский	15:01:2701009:30	0030020000000 Земли населенных пунктов	Для ведения личного подсобного хозяйства	13	02.020	1 340	336,33	450 682,20
27804	Республика Северная Осетия-Алания, р-н Моздокский, с. Киевское, ул. Советская, №20 "а"	Моздокский	15:01:2701009:31	0030020000000 Земли населенных пунктов	Малоэтажная жилая застройка (индивидуальное жилищное строительство: размещение дачных домов и садовых домов). для ведения личного подсобного хозяйства и эксплуатации жилого дома и хозяйственных построек	13	02.010	660	336,33	221 977,80
27805	Респ. Северная Осетия - Алания, р-н Моздокский, с. Киевское, ул. Советская, дом 24	Моздокский	15:01:2701009:32	0030020000000 Земли населенных пунктов	Для ведения личного подсобного хозяйства	13	02.020	1 741	336,33	585 550,53
27806	Респ. Северная Осетия - Алания, р-н Моздокский, с. Киевское, ул. Советская, дом 26	Моздокский	15:01:2701009:33	0030020000000 Земли населенных пунктов	Для ведения личного подсобного хозяйства	13	02.020	1 100	336,33	369 963,00
27807	Респ. Северная Осетия - Алания, р-н Моздокский, с. Киевское, ул. Советская, дом 28	Моздокский	15:01:2701009:34	0030020000000 Земли населенных пунктов	Для ведения личного подсобного хозяйства	13	02.020	1 500	336,33	504 495,00

№ пп	Местоположение ЗУ	Район	Кадастровый номер ЗУ	Категория земель	Разрешенное использование по документу	Код вида разрешенного использования (в соответствии с классификатором видов разрешенного использования земельных участков)	Вид использования объектов недвижимости	Площадь	УПКС	КС
27808	Респ. Северная Осетия - Алания, р-н Моздокский, с. Киевское, ул. Советская, дом 30	Моздокский	15:01:2701009:35	003002000000 Земли населенных пунктов	Для ведения личного подсобного хозяйства	13	02.020	1 840	336,33	618 847,20
27809	Респ. Северная Осетия - Алания, р-н Моздокский, с. Киевское, ул. Советская, дом 32	Моздокский	15:01:2701009:36	003002000000 Земли населенных пунктов	Для ведения личного подсобного хозяйства	13	02.020	500	336,33	168 165,00
27810	Респ. Северная Осетия - Алания, р-н Моздокский, с. Киевское, ул. Советская, дом 34	Моздокский	15:01:2701009:37	003002000000 Земли населенных пунктов	Для ведения личного подсобного хозяйства	13	02.020	500	336,33	168 165,00
27811	Респ. Северная Осетия - Алания, р-н Моздокский, с. Киевское, ул. Советская, дом 36	Моздокский	15:01:2701009:38	003002000000 Земли населенных пунктов	Для ведения личного подсобного хозяйства	13	02.020	100	336,33	33 633,00
27812	Респ. Северная Осетия - Алания, р-н Моздокский, с. Киевское, ул. Советская, дом 38	Моздокский	15:01:2701009:39	003002000000 Земли населенных пунктов	Для ведения личного подсобного хозяйства	13	02.020	900	336,33	302 697,00
27813	Респ. Северная Осетия - Алания, р-н Моздокский, с. Киевское, ул. Советская, дом 12	Моздокский	15:01:2701009:4	003002000000 Земли населенных пунктов	Земельные участки, предназначенные для размещения домов индивидуальной жилой застройки (земельный участок, предназначенный для ведения личного подсобного хозяйства и эксплуатации жилого дома с хозпостройками)	13	02.010	1 370	336,33	460 772,10
27814	Респ. Северная Осетия - Алания, р-н Моздокский, с. Киевское, ул. Советская, дом 40	Моздокский	15:01:2701009:40	003002000000 Земли населенных пунктов	Для ведения личного подсобного хозяйства	13	02.020	700	336,33	235 431,00
27815	Респ. Северная Осетия - Алания, р-н Моздокский, с. Киевское, ул. Кирова, дом 40/1	Моздокский	15:01:2701009:41	003002000000 Земли населенных пунктов	Для ведения личного подсобного хозяйства	13	02.020	800	336,33	269 064,00
27816	Респ. Северная Осетия - Алания, р-н Моздокский, с. Киевское, ул. Кирова, дом 40/2	Моздокский	15:01:2701009:42	003002000000 Земли населенных пунктов	Для ведения личного подсобного хозяйства	13	02.020	1 100	336,33	369 963,00
27817	Респ. Северная Осетия - Алания, р-н Моздокский, с. Киевское, ул. Кирова, дом 40/3	Моздокский	15:01:2701009:43	003002000000 Земли населенных пунктов	Для ведения личного подсобного хозяйства	13	02.020	1 100	336,33	369 963,00
27818	Респ. Северная Осетия - Алания, р-н Моздокский, с. Киевское, ул. Кирова, дом 42	Моздокский	15:01:2701009:44	003002000000 Земли населенных пунктов	Для ведения личного подсобного хозяйства	13	02.020	1 383	336,33	465 144,39
27819	Респ. Северная Осетия - Алания, р-н Моздокский, с. Киевское, ул. Шевченко, дом 35	Моздокский	15:01:2701009:5	003002000000 Земли населенных пунктов	Для ведения личного подсобного хозяйства	13	02.020	800	336,33	269 064,00
27820	Респ. Северная Осетия - Алания, р-н Моздокский, с. Киевское, ул. Шевченко, дом 31	Моздокский	15:01:2701009:6	003002000000 Земли населенных пунктов	Под земельные участки личных подсобных хозяйств	13	02.020	1 560	336,33	524 674,80
27821	Респ. Северная Осетия - Алания, р-н Моздокский, с. Киевское, ул. Шевченко, дом 55	Моздокский	15:01:2701009:7	003002000000 Земли населенных пунктов	Для ведения личного подсобного хозяйства	13	02.020	1 541	336,33	518 284,53
27822	Респ. Северная Осетия - Алания, р-н Моздокский, с. Киевское, ул. Шевченко, 57	Моздокский	15:01:2701009:8	003002000000 Земли населенных пунктов	Земельные участки, предназначенные для размещения домов индивидуальной жилой застройки (земельный участок, предназначенный для ведения личного подсобного хозяйства и эксплуатации жилого дома и хозяйственных построек)	13	02.010	1 282	336,33	431 175,06
27823	Республика Северная Осетия-Алания, р-н Моздокский, с Киевское, ул Шевченко, 43	Моздокский	15:01:2701009:84	003002000000 Земли населенных пунктов	Для ведения личного подсобного хозяйства	13	02.020	1 200	336,33	403 596,00
27824	Респ. Северная Осетия - Алания, р-н Моздокский, с. Киевское, ул. Советская, дом 6	Моздокский	15:01:2701009:9	003002000000 Земли населенных пунктов	Земельные участки, предназначенные для размещения индивидуальных жилых домов (земельный участок, предназначенный для ведения личного подсобного хозяйства)	13	02.010	1 580	336,33	531 401,40
27825	Респ. Северная Осетия - Алания, Моздокский район, с. Киевское, ул. Шевченко, 53	Моздокский	15:01:2701009:93	003002000000 Земли населенных пунктов	Для ведения личного подсобного хозяйства	13	02.020	800	336,33	269 064,00
27826	Респ. Северная Осетия - Алания, р-н Моздокский, с. Киевское, ул. Шевченко, 11	Моздокский	15:01:2701010:1	003002000000 Земли населенных пунктов	Для ведения личного подсобного хозяйства	13	02.020	959	336,33	322 540,47
27827	Респ. Северная Осетия - Алания, р-н Моздокский, с. Киевское, ул. Шевченко, дом 5	Моздокский	15:01:2701010:10	003002000000 Земли населенных пунктов	Для ведения личного подсобного хозяйства	13	02.020	1 798	336,33	604 721,34
27828	Респ. Северная Осетия - Алания, р-н Моздокский, с. Киевское, ул. Шевченко, дом 7	Моздокский	15:01:2701010:11	003002000000 Земли населенных пунктов	Для ведения личного подсобного хозяйства	13	02.020	2 400	336,33	807 192,00
27829	Респ. Северная Осетия - Алания, р-н Моздокский, с. Киевское, ул. Шевченко, дом 9	Моздокский	15:01:2701010:12	003002000000 Земли населенных пунктов	Для ведения личного подсобного хозяйства	13	02.020	1 500	336,33	504 495,00
27830	Республика Северная Осетия - Алания, Моздокский район, с. Киевское, ул. Шевченко, 13	Моздокский	15:01:2701010:13	003002000000 Земли населенных пунктов	Для ведения личного подсобного хозяйства	13	02.020	1 271	336,33	427 475,43
27831	Респ. Северная Осетия - Алания, р-н Моздокский, с. Киевское, ул. Шевченко, дом 15	Моздокский	15:01:2701010:14	003002000000 Земли населенных пунктов	Для ведения личного подсобного хозяйства	13	02.020	1 500	336,33	504 495,00
27832	Респ. Северная Осетия - Алания, р-н Моздокский, с. Киевское, ул. Шевченко, дом 17	Моздокский	15:01:2701010:15	003002000000 Земли населенных пунктов	Земельные участки личных подсобных хозяйств (ведение личного подсобного хозяйства и эксплуатация жилого дома с хозпостройками)	13	02.020	946	336,33	318 168,18
27833	Респ. Северная Осетия - Алания, р-н Моздокский, с. Киевское, ул. Шевченко, дом 19	Моздокский	15:01:2701010:16	003002000000 Земли населенных пунктов	Для ведения личного подсобного хозяйства	13	02.020	1 100	336,33	369 963,00
27834	Респ. Северная Осетия - Алания, р-н Моздокский, с. Киевское, ул. Кирова, дом 4/1	Моздокский	15:01:2701010:17	003002000000 Земли населенных пунктов	Для ведения личного подсобного хозяйства	13	02.020	1 000	336,33	336 330,00
27835	Респ. Северная Осетия - Алания, р-н Моздокский, с. Киевское, ул. Кирова, дом 4/2	Моздокский	15:01:2701010:18	003002000000 Земли населенных пунктов	Для ведения личного подсобного хозяйства	13	02.020	1 000	336,33	336 330,00
27836	Респ. Северная Осетия - Алания, р-н Моздокский, с. Киевское, ул. Кирова, дом 8	Моздокский	15:01:2701010:2	003002000000 Земли населенных пунктов	Для ведения личного подсобного хозяйства	13	02.020	1 096	336,33	368 617,68
27837	Респ. Северная Осетия - Алания, р-н Моздокский, с. Киевское, ул. Кирова, дом 10	Моздокский	15:01:2701010:20	003002000000 Земли населенных пунктов	Для ведения личного подсобного хозяйства	13	02.020	1 300	336,33	437 229,00
27838	Российская Федерация, Республика Северная Осетия - Алания, Моздокский муниципальный район, Киевское сельское поселение, с.Киевское, ул. Кирова, 6	Моздокский	15:01:2701010:207	003002000000 Земли населенных пунктов	Земельные участки личных подсобных хозяйств (ведение личного подсобного хозяйства и эксплуатация жилого дома с хозпостройками)	13	02.020	1 466	336,33	493 059,78

№ пп	Местоположение ЗУ	Район	Кадастровый номер ЗУ	Категория земель	Разрешенное использование по документу	Код вида разрешенного использования (в соответствии с классификатором видов разрешенного использования земельных участков)	Вид использования объектов недвижимости	Площадь	УПКС	КС
27839	Респ. Северная Осетия - Алания, р-н Моздокский, с. Киевское, ул. Кирова, дом 12	Моздокский	15:01:2701010:21	003002000000 Земли населенных пунктов	земельные участки, предназначенные для размещения домов индивидуальной жилой застройки (земельный участок, предназначенный для ведения личного подсобного хозяйства и эксплуатации жилого дома и хозяйственных построек)	13	02.010	1 454	336,33	489 023,82
27840	Респ. Северная Осетия - Алания, р-н Моздокский, с. Киевское, ул. Кирова, дом 14	Моздокский	15:01:2701010:22	003002000000 Земли населенных пунктов	ведение личного подсобного хозяйства	13	02.020	1 467	336,33	493 396,11
27841	Респ. Северная Осетия - Алания, р-н Моздокский, с. Киевское, ул. Кирова,16	Моздокский	15:01:2701010:23	003002000000 Земли населенных пунктов	Для ведения личного подсобного хозяйства	13	02.020	949	336,33	319 177,17
27842	Респ. Северная Осетия - Алания, р-н Моздокский, с. Киевское, ул. Садовая, дом 31	Моздокский	15:01:2701010:24	003002000000 Земли населенных пунктов	Для ведения личного подсобного хозяйства	13	02.020	1 200	336,33	403 596,00
27843	Респ. Северная Осетия - Алания, р-н Моздокский, с. Киевское, ул. Садовая, дом 37	Моздокский	15:01:2701010:25	003002000000 Земли населенных пунктов	Для ведения личного подсобного хозяйства	13	02.020	1 400	336,33	470 862,00
27844	Респ. Северная Осетия - Алания, р-н Моздокский, с. Киевское, ул. Садовая, дом 39	Моздокский	15:01:2701010:26	003002000000 Земли населенных пунктов	Для ведения личного подсобного хозяйства	13	02.020	790	336,33	265 700,70
27845	Респ. Северная Осетия - Алания, р-н Моздокский, с. Киевское, ул. Садовая, дом 41	Моздокский	15:01:2701010:27	003002000000 Земли населенных пунктов	Для ведения личного подсобного хозяйства	13	02.020	1 900	336,33	639 027,00
27846	Респ. Северная Осетия - Алания, р-н Моздокский, с. Киевское, ул. Садовая, дом 43	Моздокский	15:01:2701010:28	003002000000 Земли населенных пунктов	Для ведения личного подсобного хозяйства	13	02.020	1 100	336,33	369 963,00
27847	Респ. Северная Осетия - Алания, р-н Моздокский, с. Киевское, ул. Садовая, дом 45	Моздокский	15:01:2701010:29	003002000000 Земли населенных пунктов	Для ведения личного подсобного хозяйства	13	02.020	900	336,33	302 697,00
27848	Республика Северная Осетия - Алания, Моздокский район, с. Киевское, ул. Кирова, б/н	Моздокский	15:01:2701010:30	003002000000 Земли населенных пунктов	Под земельные участки промышленных предприятий (эксплуатация котельной)	6	03.012	765	344,74	263 726,10
27849	Республика Северная Осетия - Алания, Моздокский район, с. Киевское, ул. Советская, 3	Моздокский	15:01:2701010:32	003002000000 Земли населенных пунктов	земельные участки, предназначенные для размещения индивидуальных жилых домов (земельный участок, предназначенный для ведения личного подсобного хозяйства и эксплуатации жилого дома и хозяйственных построек)	13	02.020	1 012	336,33	340 365,96
27850	Респ. Северная Осетия - Алания, р-н Моздокский, с. Киевское, ул. Советская, дом 2	Моздокский	15:01:2701010:33	003002000000 Земли населенных пунктов	земельные участки, предназначенные для размещения индивидуальных жилых домов (земельный участок, предназначенный для ведения личного подсобного хозяйства и эксплуатации жилого дома и хозяйственных построек)	13	02.010	1 530	336,33	514 584,90
27851	Респ. Северная Осетия - Алания, р-н Моздокский, с. Киевское, ул. Советская, дом 4	Моздокский	15:01:2701010:34	003002000000 Земли населенных пунктов	земельные участки, предназначенные для размещения индивидуальных жилых домов (земельный участок, предназначенный для ведения личного подсобного хозяйства и эксплуатации жилого дома и хозяйственных построек)	13	02.010	1 485	336,33	499 450,05
27852	Республика Северная Осетия-Алания, Моздокский район, с. Киевское, ул. Кирова, 2	Моздокский	15:01:2701010:8	003002000000 Земли населенных пунктов	Дошкольное, начальное и среднее общее образование», размещение объектов капитального строительства, предназначенных для просвещения, дошкольного, начального и среднего общего образования (детские ясли, детские сады, школы, лицеи, гимназии, художественные, музыкальные школы, образовательные кружки и иные организации, осуществляющие деятельность по воспитанию, образованию и просвещению), в том числе зданий, спортивных сооружений, предназначенных для занятия обучающихся физической культурой и спортом	3	03.050	13 353	428,82	5 726 033,46
27853	Респ. Северная Осетия - Алания, р-н Моздокский, с. Киевское, ул. Садовая, дом 33	Моздокский	15:01:2701010:6	003002000000 Земли населенных пунктов	земельные участки личных подсобных хозяйств (ведение личного подсобного хозяйства и эксплуатация жилого дома с хозпостройками)	13	02.020	1 853	336,33	623 219,49
27854	Респ. Северная Осетия - Алания, р-н Моздокский, с. Киевское, ул. Шевченко, дом 1	Моздокский	15:01:2701010:7	003002000000 Земли населенных пунктов	Для ведения личного подсобного хозяйства	13	02.020	1 380	336,33	464 135,40
27855	Республика Северная Осетия-Алания, Моздокский р-н, с. Киевское, ул. Шевченко, у задней межи домовладения 3	Моздокский	15:01:2701010:73	003002000000 Земли населенных пунктов	Для ведения личного подсобного хозяйства	13	02.020	439	336,33	147 648,87
27856	Респ. Северная Осетия - Алания, р-н Моздокский, с. Киевское, ул. Шевченко, дом 3	Моздокский	15:01:2701010:8	003002000000 Земли населенных пунктов	Для ведения личного подсобного хозяйства	13	02.020	1 370	336,33	460 772,10
27857	Респ. Северная Осетия - Алания, р-н Моздокский, с. Киевское, ул. Садовая, 35	Моздокский	15:01:2701010:9	003002000000 Земли населенных пунктов	Земельные участки, предназначенные для размещения домов индивидуальной жилой застройки (земельный участок предназначенный для ведения личного подсобного хозяйства и эксплуатации жилого дома и хозяйственных построек)	13	02.010	1 730	336,33	581 850,90
27858	Респ. Северная Осетия - Алания, р-н Моздокский, с. Киевское, ул. Кирова, дом 22	Моздокский	15:01:2701011:1	003002000000 Земли населенных пунктов	Для ведения личного подсобного хозяйства	13	02.020	1 565	336,33	526 356,45
27859	Респ. Северная Осетия - Алания, р-н Моздокский, с. Киевское, ул. Советская, 13	Моздокский	15:01:2701011:10	003002000000 Земли населенных пунктов	Для индивидуального жилищного строительства. предназначенный для эксплуатации жилого дома, хозяйственных построек и ведения личного подсобного хозяйства	13	02.010	870	336,33	292 607,10

№ пп	Местоположение ЗУ	Район	Кадастровый номер ЗУ	Категория земель	Разрешенное использование по документу	Код вида разрешенного использования (в соответствии с классификатором видов разрешенного использования земельных участков)	Вид использования объектов недвижимости	Площадь	УПКС	КС
27860	Респ. Северная Осетия - Алания, р-н Моздокский, с. Киевское, ул. Советская, дом 15	Моздокский	15:01:2701011:11	003002000000 Земли населенных пунктов	для личного подсобного хозяйства	13	02.020	1 042	336,33	350 455,86
27861	Респ. Северная Осетия - Алания, р-н Моздокский, с. Киевское, ул. Советская, дом 17	Моздокский	15:01:2701011:12	003002000000 Земли населенных пунктов	Для ведения личного подсобного хозяйства	13	02.020	1 500	336,33	504 495,00
27862	Респ. Северная Осетия - Алания, р-н Моздокский, с. Киевское, ул. Советская, дом 19/2	Моздокский	15:01:2701011:13	003002000000 Земли населенных пунктов	Для ведения личного подсобного хозяйства	13	02.020	800	336,33	269 064,00
27863	Респ. Северная Осетия - Алания, р-н Моздокский, с. Киевское, ул. Кирова, 18	Моздокский	15:01:2701011:14	003002000000 Земли населенных пунктов	Для ведения личного подсобного хозяйства	13	02.020	1 294	336,33	435 211,02
27864	Респ. Северная Осетия - Алания, р-н Моздокский, с. Киевское, ул. Кирова, дом 20	Моздокский	15:01:2701011:15	003002000000 Земли населенных пунктов	Для ведения личного подсобного хозяйства	13	02.020	1 300	336,33	437 229,00
27865	Респ. Северная Осетия - Алания, р-н Моздокский, с. Киевское, ул. Кирова, дом 30	Моздокский	15:01:2701011:16	003002000000 Земли населенных пунктов	Земельные участки, предназначенные для размещения индивидуальных жилых домов (земельный участок, предназначенный для ведения личного подсобного хозяйства и эксплуатации жилого дома и хозяйственных построек)	13	02.010	978	336,33	328 930,74
27866	Респ. Северная Осетия - Алания, р-н Моздокский, с. Киевское, ул. Кирова, дом 34	Моздокский	15:01:2701011:17	003002000000 Земли населенных пунктов	Земельные участки, предназначенные для размещения домов индивидуальной жилой застройки (земельный участок, предназначенный для ведения личного подсобного хозяйства и эксплуатации жилого дома и хозяйственных построек)	13	02.010	1 501	336,33	504 831,33
27867	Респ. Северная Осетия - Алания, р-н Моздокский, с. Киевское, ул. Кирова, 36	Моздокский	15:01:2701011:18	003002000000 Земли населенных пунктов	Для ведения личного подсобного хозяйства	13	02.020	1 220	336,33	410 322,60
27868	Респ. Северная Осетия - Алания, р-н Моздокский, с. Киевское, ул. Кирова, дом 28	Моздокский	15:01:2701011:19	003002000000 Земли населенных пунктов	Для ведения личного подсобного хозяйства	13	02.020	1 270	336,33	427 139,10
27869	Респ. Северная Осетия - Алания, р-н Моздокский, с. Киевское, ул. Кирова, дом 26	Моздокский	15:01:2701011:20	003002000000 Земли населенных пунктов	Земельные участки, предназначенные для размещения домов индивидуальной жилой застройки (земельный участок, предназначенный для ведения личного подсобного хозяйства и эксплуатации жилого дома и хозяйственных построек)	13	02.010	1 431	336,33	481 288,23
27870	Респ. Северная Осетия - Алания, р-н Моздокский, с. Киевское, ул. Советская, дом 21/1	Моздокский	15:01:2701011:21	003002000000 Земли населенных пунктов	Для ведения личного подсобного хозяйства	13	02.020	780	336,33	262 337,40
27871	Респ. Северная Осетия - Алания, р-н Моздокский, с. Киевское, ул. Советская, 11	Моздокский	15:01:2701011:22	003002000000 Земли населенных пунктов	Для ведения личного подсобного хозяйства	13	02.020	1 517	336,33	510 212,61
27872	Респ. Северная Осетия - Алания, р-н Моздокский, с. Киевское, ул. Советская, дом 23	Моздокский	15:01:2701011:23	003002000000 Земли населенных пунктов	Для ведения личного подсобного хозяйства	13	02.020	1 623	336,33	545 863,59
27873	Республика Северная Осетия-Алания, р-н Моздокский, с Киевское, ул Советская, д 21, кв 1	Моздокский	15:01:2701011:24	003002000000 Земли населенных пунктов	Земельные участки личных подсобных хозяйств (ведение личного подсобного хозяйства и эксплуатация жилого дома с хозпостройками)	13	02.020	784	336,33	263 682,72
27874	Респ. Северная Осетия - Алания, р-н Моздокский, с. Киевское, у левой межи участка №11 по ул. Советской	Моздокский	15:01:2701011:26	003002000000 Земли населенных пунктов	"Для ведения личного подсобного хозяйства", предназначенный для строительства жилого дома, не предназначенный для раздела квартир), производства сельскохозяйственной продукции; размещения гаража и иных вспомогательных сооружений, содержания сельскохозяйственных животных	13	02.020	337	336,33	113 343,21
27875	Респ. Северная Осетия - Алания, р-н Моздокский, с. Киевское, ул. Советская, дом 5	Моздокский	15:01:2701011:3	003002000000 Земли населенных пунктов	Для ведения личного подсобного хозяйства	13	02.020	1 057	336,33	355 500,81
27876	Респ. Северная Осетия - Алания, р-н Моздокский, с. Киевское, ул. Кирова, дом 24	Моздокский	15:01:2701011:4	003002000000 Земли населенных пунктов	Земельные участки личных подсобных хозяйств (ведение личного подсобного хозяйства и эксплуатация жилого дома и хозпостроек)	13	02.020	1 473	336,33	495 414,09
27877	Респ. Северная Осетия - Алания, р-н Моздокский, с. Киевское, ул. Кирова, №38	Моздокский	15:01:2701011:5	003002000000 Земли населенных пунктов	Для ведения личного подсобного хозяйства	13	02.020	1 584	336,33	532 746,72
27878	Республика Северная Осетия-Алания, р-н Моздокский, с. Киевское, ул. Советская, 19 а	Моздокский	15:01:2701011:53	003002000000 Земли населенных пунктов	Для ведения личного подсобного хозяйства	13	02.020	800	336,33	269 064,00
27879	Респ. Северная Осетия - Алания, р-н Моздокский, с. Киевское, ул. Кирова, дом 32	Моздокский	15:01:2701011:6	003002000000 Земли населенных пунктов	Для ведения личного подсобного хозяйства	13	02.020	1 719	336,33	578 151,27
27880	Республика Северная Осетия-Алания, р-н Моздокский, с Киевское, ул Советская, д 19	Моздокский	15:01:2701011:7	003002000000 Земли населенных пунктов	Жилая застройка. "Для ведения личного подсобного хозяйства (приусадебный земельный участок)", размещение жилого дома; производство сельскохозяйственной продукции; размещение гаража и иных вспомогательных сооружений; содержание сельскохозяйственных животных	13	02.020	614	336,33	206 506,62
27881	Респ. Северная Осетия - Алания, р-н Моздокский, с. Киевское, ул. Советская, дом 7	Моздокский	15:01:2701011:8	003002000000 Земли населенных пунктов	Для ведения личного подсобного хозяйства	13	02.020	1 200	336,33	403 596,00
27882	Респ. Северная Осетия - Алания, р-н Моздокский, с. Киевское, ул. Советская 9	Моздокский	15:01:2701011:9	003002000000 Земли населенных пунктов	Для ведения личного подсобного хозяйства	13	02.020	1 000	336,33	336 330,00
27883	Респ. Северная Осетия - Алания, р-н Моздокский, с. Киевское, ул. Кирова, дом 57	Моздокский	15:01:2701012:10	003002000000 Земли населенных пунктов	Для ведения личного подсобного хозяйства	13	02.020	1 400	336,33	470 862,00
27884	Респ. Северная Осетия - Алания, р-н Моздокский, с. Киевское, ул. Кирова, дом 61	Моздокский	15:01:2701012:11	003002000000 Земли населенных пунктов	Земельные участки для ведения личного подсобного хозяйства и эксплуатации жилого дома с хозпостройками	13	02.020	1 229	336,33	413 349,57

№ пп	Местоположение ЗУ	Район	Кадастровый номер ЗУ	Категория земель	Разрешенное использование по документу	Код вида разрешенного использования (в соответствии с классификатором видов разрешенного использования земельных участков)	Вид использования объектов недвижимости	Площадь	УПКС	КС
27885	Респ. Северная Осетия - Алания, р-н Моздокский, с. Киевское, ул. Кирова, дом 63	Моздокский	15:01:2701012:12	003002000000 Земли населенных пунктов	Для ведения личного подсобного хозяйства	13	02.020	1 200	336,33	403 596,00
27886	Респ. Северная Осетия - Алания, р-н Моздокский, с. Киевское, ул. Кирова, дом 65	Моздокский	15:01:2701012:13	003002000000 Земли населенных пунктов	Земельные участки, предназначенные для размещения индивидуальных жилых домов (земельный участок, предназначенный для ведения личного подсобного хозяйства и эксплуатации жилого дома и хозяйственных построек)	13	02.010	3 335	336,33	1 121 660,55
27887	Респ. Северная Осетия - Алания, р-н Моздокский, с. Киевское, ул. Кирова, дом 67	Моздокский	15:01:2701012:15	003002000000 Земли населенных пунктов	Земельные участки личных подсобных хозяйств (ведение личного подсобного хозяйства и эксплуатация жилого дома с хозпостройками)	13	02.020	1 584	336,33	532 746,72
27888	Республика Северная Осетия - Алания, Моздокский р-н, с. Киевское, пер. Есенина, 1	Моздокский	15:01:2701012:152	003002000000 Земли населенных пунктов	Для ведения личного подсобного хозяйства	13	02.020	1 500	336,33	504 495,00
27889	Республика Северная Осетия - Алания, Моздокский район, с Киевское, у задней межи домовладений 7-9 по пер Есенина (участок №1)	Моздокский	15:01:2701012:167	003002000000 Земли населенных пунктов	"Жилая застройка", "Для ведения личного подсобного хозяйства (приусадебный земельный участок)", размещение жилого дома; производство сельскохозяйственной продукции; размещение гаража и иных вспомогательных сооружений; содержание сельскохозяйственных животных	13	02.020	1 500	336,33	504 495,00
27890	Российская Федерация, Республика Северная Осетия-Алания, Моздокский р-н, с. Киевское, у задней межи домовладений 7-9 по пер. Есенина (участок №1)	Моздокский	15:01:2701012:168	003002000000 Земли населенных пунктов	"Жилая застройка", "Для ведения личного подсобного хозяйства (приусадебный земельный участок)", размещение жилого дома; производство сельскохозяйственной продукции, размещение гаража и иных вспомогательных сооружений; содержание сельскохозяйственных животных	13	02.020	1 239	336,33	416 712,87
27891	Российская Федерация, Республика Северная Осетия-Алания, Моздокский р-н, с. Киевское, у задней межи домовладений 7-9 по пер. Есенина (участок №5)	Моздокский	15:01:2701012:169	003002000000 Земли населенных пунктов	"Жилая застройка", "Для ведения личного подсобного хозяйства (приусадебный земельный участок)", размещение жилого дома; производство сельскохозяйственной продукции, размещение гаража и иных вспомогательных сооружений; содержание сельскохозяйственных животных	13	02.020	1 500	336,33	504 495,00
27892	Российская Федерация, Республика Северная Осетия-Алания, Моздокский р-н, с. Киевское, у задней межи домовладений 3-5 по пер. Есенина (участок №11)	Моздокский	15:01:2701012:170	003002000000 Земли населенных пунктов	"Жилая застройка", "Для ведения личного подсобного хозяйства (приусадебный земельный участок)", размещение жилого дома; производство сельскохозяйственной продукции; размещение гаража и иных вспомогательных сооружений; содержание сельскохозяйственных животных	13	02.020	2 000	336,33	672 660,00
27893	Российская Федерация, Республика Северная Осетия-Алания, Моздокский р-н, с. Киевское, у задней межи домовладений 3-5 по пер. Есенина (участок №10)	Моздокский	15:01:2701012:171	003002000000 Земли населенных пунктов	"Жилая застройка", "Для ведения личного подсобного хозяйства (приусадебный земельный участок)", размещение жилого дома; производство сельскохозяйственной продукции; размещение гаража и иных вспомогательных сооружений; содержание сельскохозяйственных животных	13	02.020	2 000	336,33	672 660,00
27894	Российская Федерация, Республика Северная Осетия-Алания, Моздокский р-н, с. Киевское, у задней межи домовладений 3-5 по пер. Есенина (участок №9)	Моздокский	15:01:2701012:172	003002000000 Земли населенных пунктов	"Жилая застройка", "Для ведения личного подсобного хозяйства (приусадебный земельный участок)", размещение жилого дома; производство сельскохозяйственной продукции, размещение гаража и иных вспомогательных сооружений; содержание сельскохозяйственных животных	13	02.020	2 000	336,33	672 660,00
27895	Респ Северная Осетия - Алания, Моздокский р-н, с. Киевское, у задней межи домовладений 7-9 по пер. Есенина (участок №3)	Моздокский	15:01:2701012:173	003002000000 Земли населенных пунктов	"Жилая застройка", "Для ведения личного подсобного хозяйства (приусадебный земельный участок)", размещение жилого дома; производство сельскохозяйственной продукции, размещение гаража и иных вспомогательных сооружений; содержание сельскохозяйственных животных	13	02.020	1 500	336,33	504 495,00

№ пп	Местоположение ЗУ	Район	Кадастровый номер ЗУ	Категория земель	Разрешенное использование по документу	Код вида разрешенного использования (в соответствии с классификатором видов разрешенного использования земельных участков)	Вид использования объектов недвижимости	Площадь	УПКС	КС
27896	Республика Северная Осетия - Алания. Моздокский район, с Киевское. у задней межи домовладений 7-9 по пер Есенина (участок №6)	Моздокский	15:01:2701012:174	003002000000 Земли населенных пунктов	"Жилая застройка". "Для ведения личного подсобного хозяйства (приусадебный земельный участок)". размещение жилого дома; производство сельскохозяйственной продукции, размещение гаража и иных вспомогательных сооружений; содержание сельскохозяйственных животных	13	02.020	1 500	336,33	504 495,00
27897	Российская Федерация. Республика Северная Осетия-Алания. Моздокский р-н. с. Киевское. у задней межи домовладений 7-9 по пер. Есенина (участок №2)	Моздокский	15:01:2701012:175	003002000000 Земли населенных пунктов	"Жилая застройка". "Для ведения личного подсобного хозяйства (приусадебный земельный участок)". размещение жилого дома; производство сельскохозяйственной продукции, размещение гаража и иных вспомогательных сооружений, содержание сельскохозяйственных животных	13	02.020	1 500	336,33	504 495,00
27898	Республика Северная Осетия - Алания, м р-н Моздокский, с п Киевское, с Киевское, ул Ленина	Моздокский	15:01:2701012:178	003002000000 Земли населенных пунктов	"Жилая застройка", "Для ведения личного подсобного хозяйства (приусадебный земельный участок)", размещение жилого дома; производство сельскохозяйственной продукции; размещение гаража и иных вспомогательных сооружений, содержание сельскохозяйственных животных	13	02.020	1 624	336,33	546 199,92
27899	Респ. Северная Осетия - Алания, р-н Моздокский. с. Киевское, пер. Есенина №3	Моздокский	15:01:2701012:38	003002000000 Земли населенных пунктов	Для ведения личного подсобного хозяйства	13	02.020	1 718	336,33	577 814,94
27900	Респ. Северная Осетия - Алания, р-н Моздокский. с. Киевское, ул. Кирова. дом 49	Моздокский	15:01:2701012:4	003002000000 Земли населенных пунктов	Для ведения личного подсобного хозяйства	13	02.020	1 770	336,33	595 304,10
27901	Респ. Северная Осетия - Алания. р-н Моздокский, с Киевское. ул. Ленина. дом 72	Моздокский	15:01:2701012:5	003002000000 Земли населенных пунктов	Под земельные участки личных подсобных хозяйств	13	02.020	1 502	336,33	505 167,66
27902	Респ. Северная Осетия - Алания. р-н Моздокский, с Киевское. ул. Кирова, дом 59	Моздокский	15:01:2701012:6	003002000000 Земли населенных пунктов	Для ведения личного подсобного хозяйства	13	02.020	1 220	336,33	410 322,60
27903	Респ. Северная Осетия - Алания, р-н Моздокский. с. Киевское, ул. Кирова. дом 51	Моздокский	15:01:2701012:7	003002000000 Земли населенных пунктов	Для ведения личного подсобного хозяйства	13	02.020	1 600	336,33	538 128,00
27904	Респ. Северная Осетия - Алания, р-н Моздокский. с. Киевское, ул. Кирова. дом 53	Моздокский	15:01:2701012:8	003002000000 Земли населенных пунктов	Для ведения личного подсобного хозяйства	13	02.020	1 200	336,33	403 596,00
27905	Респ. Северная Осетия - Алания. р-н Моздокский, с Киевское. ул. Кирова, 55	Моздокский	15:01:2701012:9	003002000000 Земли населенных пунктов	Для ведения личного подсобного хозяйства	13	02.020	2 209	336,33	742 952,97
27906	Респ. Северная Осетия - Алания, р-н Моздокский. с. Киевское, пер. Есенина. дом 5	Моздокский	15:01:2701013:1	003002000000 Земли населенных пунктов	земельные участки, предназначенные для размещения домов индивидуальной жилой застройки (земельный участок, предназначенный для ведения личного пдсобного хозяйства и эксплуатации жилого дома и хозяйственных построек)	13	02.010	1 739	336,33	584 877,87
27907	Республика Северная Осетия-Алания. р-н Моздокский. с Киевское. ул Кирова. д 41	Моздокский	15:01:2701013:10	003002000000 Земли населенных пунктов	земельные участки, предназначенные для размещения домов индивидуальной жилой застройки (земельный участок, предназначенный для ведения личного подсобного хозяйства и эксплуатации жилого дома и хозяйственных построек)	13	02.010	1 398	336,33	470 189,34
27908	Респ. Северная Осетия - Алания. р-н Моздокский, с Киевское. ул. Кирова, дом 43	Моздокский	15:01:2701013:11	003002000000 Земли населенных пунктов	Для ведения личного подсобного хозяйства	13	02.020	1 656	336,33	556 962,48
27909	Респ. Северная Осетия - Алания, р-н Моздокский. с. Киевское, ул. Кирова. дом 45	Моздокский	15:01:2701013:12	003002000000 Земли населенных пунктов	Земельные участки личных подсобных хозяйств (ведение личного подсобного хозяйства)	13	02.020	1 845	336,33	620 528,85
27910	Северная Осетия - Алания респ, р-н Моздокский. с Киевское, ул Кирова, 47	Моздокский	15:01:2701013:13	003002000000 Земли населенных пунктов	Земельные участки личных подсобных хозяйств (ведение личного подсобного хозяйства)	13	02.020	1 655	336,33	556 626,15
27911	Респ. Северная Осетия - Алания. р-н Моздокский, с Киевское. ул. Ленина. дом 42	Моздокский	15:01:2701013:14	003002000000 Земли населенных пунктов	Для ведения личного подсобного хозяйства	13	02.020	1 138	336,33	382 743,54
27912	Респ. Северная Осетия - Алания. р-н Моздокский, с Киевское. ул. Ленина. дом 46	Моздокский	15:01:2701013:15	003002000000 Земли населенных пунктов	Для ведения личного подсобного хозяйства	13	02.020	1 900	336,33	639 027,00
27913	Республика Северная Осетия-Алания, р-н Моздокский, с. Киевское. ул. Ленина. 48	Моздокский	15:01:2701013:16	003002000000 Земли населенных пунктов	Для ведения личного подсобного хозяйства	13	02.020	2 100	336,33	706 293,00
27914	Российская Федерация, Республика Северная Осетия - Алания р-н Моздокский. с. Киевское. ул. Ленина. 50	Моздокский	15:01:2701013:17	003002000000 Земли населенных пунктов	Для ведения личного подсобного хозяйства	13	02.020	2 400	336,33	807 192,00
27915	Республика Северная Осетия-Алания. Моздокский район, с Киевское. ул Кирова, 41	Моздокский	15:01:2701013:178	003002000000 Земли населенных пунктов	земельные участки, предназначенные для размещения домов индивидуальной жилой застройки (земельный участок, предназначенный для ведения личного подсобного хозяйства и эксплуатации жилого дома и хозяйственных построек)	13	02.010	1 797	336,33	604 385,01
27916	Республика Северная Осетия - Алания. муниципальный район Моздокский. сельское поселение Киевское. с. Киевское, ул. Кирова, 39	Моздокский	15:01:2701013:179	003002000000 Земли населенных пунктов	для ведения личного подсобного хозяйства	13	02.020	1 864	336,33	626 919,12
27917	Респ. Северная Осетия - Алания, р-н Моздокский. с. Киевское, ул. Ленина, дом 52	Моздокский	15:01:2701013:18	003002000000 Земли населенных пунктов	Для ведения личного подсобного хозяйства	13	02.020	2 400	336,33	807 192,00

№ п/п	Местоположение ЗУ	Район	Кадастровый номер ЗУ	Категория земель	Разрешенное использование по документу	Код вида разрешенного использования (в соответствии с классификатором видов разрешенного использования земельных участков)	Вид использования объектов недвижимости	Площадь	УПКС	КС
27918	Респ. Северная Осетия - Алания, р-н Моздокский, с. Киевское, ул. Ленина, 54	Моздокский	15:01:2701013:19	003002000000 Земли населенных пунктов	земельные участки личных подсобных хозяйств (ведение личного подсобного хозяйства и эксплуатация жилого дома с хозпостройками)	13	02.020	2 700	336,33	908 091,00
27919	Северная Осетия - Алания респ, р-н Моздокский, с Киевское, ул Ленина, 73	Моздокский	15:01:2701013:2	003002000000 Земли населенных пунктов	Для ведения личного подсобного хозяйства	13	02.020	1 500	336,33	504 495,00
27920	Респ. Северная Осетия - Алания, р-н Моздокский, с. Киевское, ул. Ленина, дом 56	Моздокский	15:01:2701013:20	003002000000 Земли населенных пунктов	Для ведения личного подсобного хозяйства	13	02.020	2 200	336,33	739 926,00
27921	Респ. Северная Осетия - Алания, р-н Моздокский, с. Киевское, ул. Ленина, дом 58	Моздокский	15:01:2701013:21	003002000000 Земли населенных пунктов	Земельные участки, предназначенные для размещения индивидуальных жилых домов (земельный участок, предназначенный для ведения личного подсобного хозяйства и эксплуатации жилого дома и хозяйственных построек)	13	02.010	2 658	336,33	893 965,14
27922	Респ. Северная Осетия - Алания, р-н Моздокский, с. Киевское, ул. Ленина, дом 60	Моздокский	15:01:2701013:22	003002000000 Земли населенных пунктов	Для ведения личного подсобного хозяйства	13	02.020	2 200	336,33	739 926,00
27923	Респ. Северная Осетия - Алания, р-н Моздокский, с. Киевское, ул. Ленина, дом 62	Моздокский	15:01:2701013:23	003002000000 Земли населенных пунктов	Для ведения личного подсобного хозяйства	13	02.020	2 782	336,33	935 670,06
27924	Северная Осетия - Алания респ, р-н Моздокский, с Киевское, ул Ленина, 64	Моздокский	15:01:2701013:24	003002000000 Земли населенных пунктов	Земельный участок, предназначенный для ведения личного подсобного хозяйства	13	02.020	2 446	336,33	822 663,18
27925	Респ. Северная Осетия - Алания, р-н Моздокский, с. Киевское, ул. Кирова, дом 33	Моздокский	15:01:2701013:25	003002000000 Земли населенных пунктов	Земельные участки, предназначенные для размещения индивидуальных жилых домов (земельный участок, предназначенный для ведения личного подсобного хозяйства и эксплуатации жилого дома и хозяйственных построек)	13	02.010	2 813	336,33	946 096,29
27926	Респ. Северная Осетия - Алания, р-н Моздокский, с. Киевское, ул. Ленина, дом 44	Моздокский	15:01:2701013:26	003002000000 Земли населенных пунктов	Для ведения личного подсобного хозяйства	13	02.020	2 376	336,33	799 120,08
27927	Республика Северная Осетия - Алания, Моздокский район, с. Киевское, ул. Кирова, 31	Моздокский	15:01:2701013:27	003002000000 Земли населенных пунктов	"Жилая застройка". "Для ведения личного подсобного хозяйства (приусадебный земельный участок)". размещение жилого дома, производство сельскохозяйственной продукции, размещение гаража и иных вспомогательных сооружений, содержание сельскохозяйственных животных	13	02.020	2 200	336,33	739 926,00
27928	Респ. Северная Осетия - Алания, р-н Моздокский, с. Киевское, пер. Есенина, дом 9	Моздокский	15:01:2701013:28	003002000000 Земли населенных пунктов	земельные участки, предназначенные для размещения индивидуальных жилых домов (земельный участок, предназначенный для ведения личного подсобного хозяйства и эксплуатации жилого дома и хозяйственных построек)	13	02.010	1 838	336,33	618 174,54
27929	Респ. Северная Осетия - Алания, р-н Моздокский, с. Киевское, пер. Есенина, 7	Моздокский	15:01:2701013:29	003002000000 Земли населенных пунктов	земельные участки, предназначенные для размещения домов индивидуальной жилой застройки (земельный участок, предназначенный для ведения личного подсобного хозяйства и эксплуатации жилого дома и хозяйственных построек)	13	02.010	1 500	336,33	504 495,00
27930	Респ. Северная Осетия - Алания, р-н Моздокский, с. Киевское, пер. Есенина, дом 11	Моздокский	15:01:2701013:4	003002000000 Земли населенных пунктов	Для ведения личного подсобного хозяйства	13	02.020	1 653	336,33	555 953,49
27931	Респ. Северная Осетия - Алания, р-н Моздокский, с. Киевское, ул. Ленина, дом 68	Моздокский	15:01:2701013:5	003002000000 Земли населенных пунктов	земельные участки, предназначенные для размещения индивидуальных жилых домов (земельный участок, предназначенный для ведения личного подсобного хозяйства и эксплуатации жилого дома и хозяйственных построек)	13	02.010	1 869	336,33	628 800,77
27932	Респ. Северная Осетия - Алания, р-н Моздокский, с. Киевское, ул. Кирова, 29	Моздокский	15:01:2701013:6	003002000000 Земли населенных пунктов	для ведение личного подсобного хозяйства	13	02.020	2 718	336,33	914 144,94
27933	Респ. Северная Осетия - Алания, р-н Моздокский, с. Киевское, ул. Кирова, 35	Моздокский	15:01:2701013:7	003002000000 Земли населенных пунктов	Для ведения личного подсобного хозяйства	13	02.020	1 424	336,33	478 933,92
27934	Респ. Северная Осетия - Алания, р-н Моздокский, с. Киевское, ул. Кирова, 37	Моздокский	15:01:2701013:8	003002000000 Земли населенных пунктов	Для ведения личного подсобного хозяйства	13	02.020	1 500	336,33	504 495,00
27935	Республика Северная Осетия-Алания, р-н Моздокский, с Киевское, ул Мира, д 7	Моздокский	15:01:2701014:1	003002000000 Земли населенных пунктов	эксплуатация жилого дома с хозпостройками и ведение личного подсобного хозяйства	13	02.020	1 523	336,33	512 230,59
27936	Респ. Северная Осетия - Алания, р-н Моздокский, с. Киевское, ул. Кирова, 27	Моздокский	15:01:2701014:10	003002000000 Земли населенных пунктов	Для ведения личного подсобного хозяйства - 2019 кв.м., магазины - 30 кв.м.	4	04.040	2 049	874,46	1 791 768,54
27937	Респ. Северная Осетия - Алания, р-н Моздокский, с. Киевское, пер. Мира, 3	Моздокский	15:01:2701014:11	003002000000 Земли населенных пунктов	Земельные участки личных подсобных хозяйств (ведение личного подсобного хозяйства и эксплуатация жилого дома с хозпостройками)	13	02.020	1 086	336,33	365 254,38
27938	Респ. Северная Осетия - Алания, р-н Моздокский, с. Киевское, ул. Мира, дом 5	Моздокский	15:01:2701014:12	003002000000 Земли населенных пунктов	Для ведения личного подсобного хозяйства	13	02.020	1 200	336,33	403 596,00
27939	Республика Северная Осетия-Алания, р-н Моздокский, с. Киевское, пер. Мира, 9	Моздокский	15:01:2701014:13	003002000000 Земли населенных пунктов	Для ведения личного подсобного хозяйства	13	02.020	1 200	336,33	403 596,00
27940	Респ. Северная Осетия - Алания, р-н Моздокский, с. Киевское, ул. Ленина, дом 32	Моздокский	15:01:2701014:14	003002000000 Земли населенных пунктов	Для ведения личного подсобного хозяйства	13	02.020	1 000	336,33	336 330,00

№ пп	Местоположение ЗУ	Район	Кадастровый номер ЗУ	Категория земель	Разрешенное использование по документу	Код вида разрешенного использования (в соответствии с классификатором видов разрешенного использования земельных участков)	Вид использования объектов недвижимости	Площадь	УПКС	КС
27941	Респ. Северная Осетия - Алания, р-н Моздокский, с. Киевское, ул. Ленина, дом 36	Моздокский	15:01:2701014:15	003002000000 Земли населенных пунктов	Для ведения личного подсобного хозяйства	13	02.020	1 309	336,33	450 345,87
27942	Республика Северная Осетия-Алания, Моздокский р-н, с. Киевское, пер. Мира, 25	Моздокский	15:01:2701014:153	003002000000 Земли населенных пунктов	"Дошкольное, начальное и среднее общее образование". для эксплуатации зданий и сооружений образовательного учреждения	3	07.051	78	428,82	33 447,96
27943	Респ. Северная Осетия - Алания, р-н Моздокский, с. Киевское, ул. Ленина, дом 38	Моздокский	15:01:2701014:16	003002000000 Земли населенных пунктов	Для ведения личного подсобного хозяйства	13	02.020	1 100	336,33	369 963,00
27944	Респ. Северная Осетия - Алания, р-н Моздокский, с. Киевское, ул. Ленина, дом 44	Моздокский	15:01:2701014:2	003002000000 Земли населенных пунктов	Для ведения личного подсобного хозяйства	13	02.020	2 765	336,33	929 952,45
27945	Республика Северная Осетия-Алания, р-н Моздокский, с. Киевское, ул. Ленина, 42	Моздокский	15:01:2701014:28	003002000000 Земли населенных пунктов	Для ведения личного подсобного хозяйства	13	02.020	1 255	336,33	422 094,15
27946	Респ. Северная Осетия - Алания, р-н Моздокский, с. Киевское, ул. Ленина, дом 40	Моздокский	15:01:2701014:3	003002000000 Земли населенных пунктов	Для ведения личного подсобного хозяйства	13	02.020	1 063	336,33	357 518,79
27947	Республика Северная Осетия-Алания, р-н Моздокский, с. Киевское, пер. Мира, №25	Моздокский	15:01:2701014:34	003002000000 Земли населенных пунктов	Для ведения личного подсобного хозяйства	13	02.020	1 200	336,33	403 596,00
27948	Республика Северная Осетия - Алания, Моздокский район, с. Киевское, ул. Кирова, 25	Моздокский	15:01:2701014:5	003002000000 Земли населенных пунктов	"Дошкольное, начальное и среднее общее образование", для эксплуатации зданий и сооружений образовательного учреждения	3	03.050	6 821	428,82	2 924 981,22
27949	Респ. Северная Осетия - Алания, р-н Моздокский, с. Киевское, ул. Ленина, 44	Моздокский	15:01:2701014:6	003002000000 Земли населенных пунктов	Для ведения личного подсобного хозяйства	13	02.020	2 376	336,33	799 120,08
27950	Респ. Северная Осетия - Алания, р-н Моздокский, с. Киевское, ул. Ленина, дом 34	Моздокский	15:01:2701014:7	003002000000 Земли населенных пунктов	Для ведения личного подсобного хозяйства	13	02.020	1 443	336,33	485 324,19
27951	Республика Северная Осетия-Алания, р-н Моздокский, с Киевское, ул Мира, д 1	Моздокский	15:01:2701014:8	003002000000 Земли населенных пунктов	Для ведения личного подсобного хозяйства	13	02.020	1 080	336,33	363 236,40
27952	Респ. Северная Осетия - Алания, р-н Моздокский, с. Киевское, ул. Кирова, дом 23	Моздокский	15:01:2701014:9	003002000000 Земли населенных пунктов	Земельные участки, предназначенные для размещения индивидуальных жилых домов (земельный участок, предназначенный для ведения личного подсобного хозяйства и эксплуатации жилого дома и хозяйственных построек)	13	02.010	1 160	336,33	390 142,80
27953	Респ. Северная Осетия - Алания, р-н Моздокский, с. Киевское, ул. Кирова, дом 9	Моздокский	15:01:2701015:1	003002000000 Земли населенных пунктов	Для ведения личного подсобного хозяйства	13	02.020	1 433	336,33	481 960,89
27954	Северная Осетия - Алания респ, р-н Моздокский, с Киевское, пер Мира, 6	Моздокский	15:01:2701015:2	003002000000 Земли населенных пунктов	Для ведения личного подсобного хозяйства	13	02.020	2 102	336,33	706 965,66
27955	Респ. Северная Осетия - Алания, р-н Моздокский, с. Киевское, ул. Кирова, дом 15	Моздокский	15:01:2701015:3	003002000000 Земли населенных пунктов	Для ведения личного подсобного хозяйства	13	02.020	1 671	336,33	562 007,43
27956	Респ. Северная Осетия - Алания, р-н Моздокский, с. Киевское, ул. Кирова, 7	Моздокский	15:01:2701015:4	003002000000 Земли населенных пунктов	Эксплуатация магазина смешанных товаров	4	04.040	431	874,46	376 892,26
27957	Респ. Северная Осетия - Алания, р-н Моздокский, с. Киевское, ул. Кирова, дом 13	Моздокский	15:01:2701015:5	003002000000 Земли населенных пунктов	Для ведения личного подсобного хозяйства	13	02.020	1 571	336,33	528 374,43
27958	Респ. Северная Осетия - Алания, р-н Моздокский, с. Киевское, ул. Кирова, дом 21	Моздокский	15:01:2701015:6	003002000000 Земли населенных пунктов	Для ведения личного подсобного хозяйства	13	02.020	1 050	336,33	353 146,50
27959	Респ. Северная Осетия - Алания, р-н Моздокский, с. Киевское, ул. Кирова, дом 11	Моздокский	15:01:2701015:7	003002000000 Земли населенных пунктов	Для ведения личного подсобного хозяйства	13	02.020	1 500	336,33	504 495,00
27960	Респ. Северная Осетия - Алания, р-н Моздокский, с. Киевское, ул. Кирова, дом 17	Моздокский	15:01:2701015:8	003002000000 Земли населенных пунктов	Для ведения личного подсобного хозяйства	13	02.020	2 000	336,33	672 660,00
27961	Респ. Северная Осетия - Алания, р-н Моздокский, с. Киевское, ул. Кирова, дом 19	Моздокский	15:01:2701015:9	003002000000 Земли населенных пунктов	Для ведения личного подсобного хозяйства	13	02.020	2 200	336,33	739 926,00
27962	Респ. Северная Осетия - Алания, р-н Моздокский, с. Киевское, ул. Ленина, дом 34	Моздокский	15:01:2701016:1	003002000000 Земли населенных пунктов	Для ведения личного подсобного хозяйства	13	02.020	1 443	336,33	485 324,19
27963	Респ. Северная Осетия - Алания, р-н Моздокский, с. Киевское, ул. Ленина, дом 26	Моздокский	15:01:2701016:10	003002000000 Земли населенных пунктов	Земельные участки, предназначенные для размещения индивидуальных жилых домов (земельный участок, предназначенный для ведения личного подсобного хозяйства и эксплуатации жилого дома и хозяйственных построек)	13	02.010	1 625	336,33	546 536,25
27964	Респ. Северная Осетия - Алания, р-н Моздокский, с. Киевское, ул. Ленина, дом 28	Моздокский	15:01:2701016:11	003002000000 Земли населенных пунктов	земельные участки личных подсобных хозяйств (ведение личного подсобного хозяйства и эксплуатация жилого дома с хозяйственными постройками)	13	02.020	1 322	336,33	444 628,26
27965	Республика Северная Осетия - Алания, р-н Моздокский, с. Киевское, ул. Ленина, 30	Моздокский	15:01:2701016:126	003002000000 Земли населенных пунктов	Для ведения личного подсобного хозяйства	13	02.020	1 100	336,33	369 963,00
27966	Республика Северная Осетия-Алания, р-н Моздокский, с. Киевское, пер. Мира, 2	Моздокский	15:01:2701016:13	003002000000 Земли населенных пунктов	Для ведения личного подсобного хозяйства	13	02.020	1 200	336,33	403 596,00
27967	Республика Северная Осетия-Алания, р-н Моздокский, с. Киевское, пер. Мира, 4	Моздокский	15:01:2701016:14	003002000000 Земли населенных пунктов	Для ведения личного подсобного хозяйства	13	02.020	1 560	336,33	524 674,80
27968	Республика Северная Осетия - Алания, Моздокский район, с Киевское, ул Ленина, 22	Моздокский	15:01:2701016:2	003002000000 Земли населенных пунктов	земельные участки личных подсобных хозяйств (ведение личного подсобного хозяйства и эксплуатация жилого дома с хозяйственными постройками)	13	02.020	2 408	336,33	809 882,64
27969	Респ. Северная Осетия - Алания, р-н Моздокский, с. Киевское, ул. Ленина, дом 36	Моздокский	15:01:2701016:3	003002000000 Земли населенных пунктов	Для ведения личного подсобного хозяйства	13	02.020	1 339	336,33	450 345,87
27970	Республика Северная Осетия - Алания, Моздокский район, с. Киевское, ул. Ленина, 16	Моздокский	15:01:2701016:4	003002000000 Земли населенных пунктов	ведение личного подсобного хозяйства	13	02.020	2 003	336,33	673 668,99
27971	Республика Северная Осетия-Алания, р-н Моздокский, с Киевское, ул Мира, д 2	Моздокский	15:01:2701016:5	003002000000 Земли населенных пунктов	Для ведения личного подсобного хозяйства	13	02.020	1 200	336,33	403 596,00
27972	Респ. Северная Осетия - Алания, р-н Моздокский, с. Киевское, ул. Ленина, дом 14	Моздокский	15:01:2701016:6	003002000000 Земли населенных пунктов	Для ведения личного подсобного хозяйства	13	02.020	1 690	336,33	568 297,70

№ пп	Местоположение ЗУ	Район	Кадастровый номер ЗУ	Категория земель	Разрешенное использование по документу	Код вида разрешенного использования (в соответствии с классификатором видов разрешенного использования земельных участков)	Вид использования объектов недвижимости	Площадь	УПКС	КС
27973	Республика Северная Осетия - Алания, Моздокский район, с. Киевское, ул. Ленина, 20	Моздокский	15:01:2701016:8	003002000000 Земли населенных пунктов	Для ведения личного подсобного хозяйства	13	02.020	1 860	336,33	625 573,80
27974	Респ. Северная Осетия - Алания, р-н Моздокский, с. Киевское, ул. Ленина, дом 24	Моздокский	15:01:2701016:9	003002000000 Земли населенных пунктов	Для ведения личного подсобного хозяйства	13	02.020	1 500	336,33	504 495,00
27975	Респ. Северная Осетия - Алания, р-н Моздокский, с. Киевское, ул. Ленина, дом 10	Моздокский	15:01:2701017:1	003002000000 Земли населенных пунктов	Для ведения личного подсобного хозяйства	13	02.020	1 695	336,33	570 079,35
27976	Респ. Северная Осетия - Алания, р-н Моздокский, с. Киевское, ул. Ленина, дом 2	Моздокский	15:01:2701017:13	003002000000 Земли населенных пунктов	Для ведения личного подсобного хозяйства	13	02.020	1 674	336,33	563 089,08
27977	Респ. Северная Осетия - Алания, р-н Моздокский, с. Киевское, ул. Ленина, 4	Моздокский	15:01:2701017:15	003002000000 Земли населенных пунктов	Для ведения личного подсобного хозяйства	13	02.020	1 500	336,33	504 495,00
27978	Респ. Северная Осетия - Алания, р-н Моздокский, с. Киевское, ул. Ленина, дом 12	Моздокский	15:01:2701017:16	003002000000 Земли населенных пунктов	Для ведения личного подсобного хозяйства	13	02.020	2 600	336,33	874 458,00
27979	Респ. Северная Осетия - Алания, р-н Моздокский, с. Киевское, ул. Садовая, 3	Моздокский	15:01:2701017:17	003002000000 Земли населенных пунктов	Для эксплуатации районного узла почтовой связи	3	03.022	51	235,43	12 006,93
27980	Респ. Северная Осетия - Алания, р-н Моздокский, с. Киевское, ул. Садовая, дом 5	Моздокский	15:01:2701017:18	003002000000 Земли населенных пунктов	Для ведения личного подсобного хозяйства	13	02.020	800	336,33	269 064,00
27981	РСО-Алания, Моздокский район, с. Киевское, за задней межой строения по ул. Кирова, №70	Моздокский	15:01:2701017:187	003002000000 Земли населенных пунктов	Ведение огородничества	13	13.011	913	53,04	48 425,52
27982	Респ. Северная Осетия - Алания, р-н Моздокский, с. Киевское, ул. Садовая, дом 7	Моздокский	15:01:2701017:19	003002000000 Земли населенных пунктов	Для ведения личного подсобного хозяйства	13	02.020	1 000	336,33	336 330,00
27983	Респ. Северная Осетия - Алания, р-н Моздокский, с. Киевское, ул. Садовая, дом 9	Моздокский	15:01:2701017:20	003002000000 Земли населенных пунктов	Для ведения личного подсобного хозяйства	13	02.020	900	336,33	302 697,00
27984	Российская Федерация, Республика Северная Осетия - Алания, Моздокский р-н, с. Киевское, Школьный пер., 3	Моздокский	15:01:2701017:208	003002000000 Земли населенных пунктов	Земельный участок, предназначенный для ведения личного подсобного хозяйства	13	02.020	1 008	336,33	339 020,64
27985	Российская Федерация, Республика Северная Осетия - Алания, Моздокский р-н, с. Киевское, ул. Ленина, 18	Моздокский	15:01:2701017:209	003002000000 Земли населенных пунктов	Земельный участок, предназначенный для ведения личного подсобного хозяйства	13	02.020	956	336,33	321 531,48
27986	Респ. Северная Осетия - Алания, р-н Моздокский, с. Киевское, ул. Садовая, дом 11	Моздокский	15:01:2701017:21	003002000000 Земли населенных пунктов	Для ведения личного подсобного хозяйства	13	02.020	1 200	336,33	403 596,00
27987	Респ. Северная Осетия - Алания, р-н Моздокский, с. Киевское, ул. Садовая, дом 13	Моздокский	15:01:2701017:22	003002000000 Земли населенных пунктов	Для ведения личного подсобного хозяйства	13	02.020	1 300	336,33	437 229,00
27988	Респ. Северная Осетия - Алания, р-н Моздокский, с. Киевское, ул. Садовая, дом 15	Моздокский	15:01:2701017:23	003002000000 Земли населенных пунктов	Для ведения личного подсобного хозяйства	13	02.020	1 550	336,33	521 311,50
27989	Респ. Северная Осетия - Алания, р-н Моздокский, с. Киевское, ул. Садовая, дом 17	Моздокский	15:01:2701017:24	003002000000 Земли населенных пунктов	Для ведения личного подсобного хозяйства	13	02.020	2 400	336,33	807 192,00
27990	Респ. Северная Осетия - Алания, р-н Моздокский, с. Киевское, ул. Садовая, дом 19	Моздокский	15:01:2701017:25	003002000000 Земли населенных пунктов	Для ведения личного подсобного хозяйства	13	02.020	1 300	336,33	437 229,00
27991	Респ. Северная Осетия - Алания, р-н Моздокский, с. Киевское, ул. Садовая, дом 21	Моздокский	15:01:2701017:26	003002000000 Земли населенных пунктов	Для ведения личного подсобного хозяйства	13	02.020	1 100	336,33	369 963,00
27992	Респ. Северная Осетия - Алания, р-н Моздокский, с. Киевское, ул. Кирова, дом 1	Моздокский	15:01:2701017:27	003002000000 Земли населенных пунктов	Для ведения личного подсобного хозяйства	13	02.020	1 500	336,33	504 495,00
27993	Республика Северная Осетия-Алания, р-н Моздокский, с. Киевское, ул. Кирова, 5	Моздокский	15:01:2701017:28	003002000000 Земли населенных пунктов	Для индивидуального жилищного строительства, предназначенный для эксплуатации жилого дома, хозяйственных построек и ведения личного подсобного хозяйства	13	02.010	1 591	336,33	535 101,03
27994	Респ. Северная Осетия - Алания, р-н Моздокский, с. Киевское, ул. Садовая, 1	Моздокский	15:01:2701017:29	003002000000 Земли населенных пунктов	для ведения личного подсобного хозяйства	13	02.020	1 570	336,33	528 038,10
27995	Республика Северная Осетия-Алания, р-н Моздокский, с Киевское, ул Кирова, д 3, кв 4	Моздокский	15:01:2701017:3	003002000000 Земли населенных пунктов	Ведение личного подсобного хозяйства	13	02.020	827	336,33	278 144,91
27996	Респ. Северная Осетия - Алания, р-н Моздокский, с. Киевское, ул. Кирова, 1	Моздокский	15:01:2701017:30	003002000000 Земли населенных пунктов	"Площадки для занятий спортом". размещение площадок для занятий спортом и физкультурой на открытом воздухе (физкультурные площадки, беговые дорожки, поля для спортивной игры). "Под земельные участки объектов культуры (эксплуатация здания и Дома культуры).	3	03.060	7 753	319,51	2 477 161,03
27997	Респ. Северная Осетия - Алания, р-н Моздокский, с. Киевское, ул. Кирова, 1"а"	Моздокский	15:01:2701017:31	003002000000 Земли населенных пунктов	Под земельные участки объектов культуры" (памятник)	3	09.030	430	8,12	3 491,60
27998	Респ. Северная Осетия - Алания, р-н Моздокский, с. Киевское, пер. Школьный, дом 4	Моздокский	15:01:2701017:32	003002000000 Земли населенных пунктов	Земельные участки, предназначенные для размещения индивидуальных жилых домов (земельный участок, предназначенный для ведения личного подсобного хозяйства)	13	02.010	1 595	336,33	536 446,35

№ пп	Местоположение ЗУ	Район	Кадастровый номер ЗУ	Категория земель	Разрешенное использование по документу	Код вида разрешенного использования (в соответствии с классификатором видов разрешенного использования земельных участков)	Вид использования объектов недвижимости	Площадь	УПКС	КС
27999	Респ. Северная Осетия - Алания, р-н Моздокский, с. Киевское, у задней межи участка административного здания правления СХПК колхоза им. Кирова, по ул. Садовой	Моздокский	15:01:2701017:36	003002000000 Земли населенных пунктов	земельные участки, предназначенные для разработки полезных ископаемых, размещения железнодорожных путей, причалов, пристаней, полос отвода железных и автомобильных дорог, водных путей, трубопроводов, кабельных радиорелейных и воздушных линий связи и линий радиофикации, воздушных линий электропередачи, конструктивных элементов и сооружений, объектов, необходимых для эксплуатации, содержания, строительства, реконструкции, ремонта, развития наземных и подземных зданий, строений, сооружений, устройств транспорта, энергетики и связи, объектов космической деятельности, обороны, безопасности (земельный участок, предназначенный для размещения железобетонной опоры и контейнера - аппаратной базовой станции сотовой связи)	6	06.080	50	563,35	28 167,50
28000	Республика Северная Осетия - Алания, Моздокский район, с. Киевское, пер. Школьный, 3	Моздокский	15:01:2701017:37	003002000000 Земли населенных пунктов	Земельные участки, предназначенные для размещения домов индивидуальной жилой застройки (земельный участок, предназначенный для ведения личного подсобного хозяйства)	13	02.020	1 568	336,33	527 365,44
28001	Республика Северная Осетия-Алания, р-н Моздокский, с Киевское, ул Кирова, д 7а	Моздокский	15:01:2701017:38	003002000000 Земли населенных пунктов	земельные участки, предназначенные для размещения объектов торговли, общественного питания и бытового обслуживания (земельный участок, предназначенный для эксплуатации магазина и благоустройства прилегающей территории и подъездных путей)	4	04.040	336	874,46	293 818,56
28002	Республика Северная Осетия - Алания, Моздокский район, с. Киевское, ул Ленина, 10	Моздокский	15:01:2701017:39	003002000000 Земли населенных пунктов	Земельный участок, предназначенный для ведения личного подсобного хозяйства	13	02.020	2 427	336,33	819 636,21
28003	Республика Северная Осетия-Алания, р-н Моздокский, с Киевское, ул Кирова, д 3, кв 3	Моздокский	15:01:2701017:4	003002000000 Земли населенных пунктов	Для ведения личного подсобного хозяйства	13	02.020	375	336,33	126 123,75
28004	Респ. Северная Осетия - Алания, р-н Моздокский, с. Киевское, ул. Кирова, дом 3/1	Моздокский	15:01:2701017:5	003002000000 Земли населенных пунктов	Для ведения личного подсобного хозяйства	13	02.020	615	336,33	206 842,95
28005	Респ. Северная Осетия - Алания, р-н Моздокский, с. Киевское, ул. Ленина	Моздокский	15:01:2701017:7	003002000000 Земли населенных пунктов	Для производственных нужд	6	06.000	1 246	473,68	590 205,28
28006	Республика Северная Осетия-Алания, р-н Моздокский, с. Киевское, у задней межи земельного участка по ул Садовая, д.3	Моздокский	15:01:2701017:73	003002000000 Земли населенных пунктов	"Связь", для размещения объектов связи ПАО "Мегафон"	6	06.080	28	563,35	15 773,80
28007	Респ. Северная Осетия - Алания, р-н Моздокский, с. Киевское, ул. Ленина, дом 69	Моздокский	15:01:2701018:1	003002000000 Земли населенных пунктов	Для ведения личного подсобного хозяйства	13	02.020	2 333	336,33	784 657,89
28008	Респ. Северная Осетия - Алания, р-н Моздокский, с. Киевское, ул. Ленина, дом 27	Моздокский	15:01:2701018:10	003002000000 Земли населенных пунктов	Для ведения личного подсобного хозяйства	13	02.020	1 100	336,33	369 963,00
28009	Респ. Северная Осетия - Алания, р-н Моздокский, с. Киевское, ул. Ленина, дом 89	Моздокский	15:01:2701018:11	003002000000 Земли населенных пунктов	Для ведения личного подсобного хозяйства	13	02.020	1 000	336,33	336 330,00
28010	Респ. Северная Осетия - Алания, р-н Моздокский, с. Киевское, ул. Ленина, дом 91	Моздокский	15:01:2701018:12	003002000000 Земли населенных пунктов	Для ведения личного подсобного хозяйства	13	02.020	1 100	336,33	369 963,00
28011	Респ. Северная Осетия - Алания, р-н Моздокский, с. Киевское, ул. Ленина, дом 93	Моздокский	15:01:2701018:13	003002000000 Земли населенных пунктов	Для ведения личного подсобного хозяйства	13	02.020	1 300	336,33	437 229,00
28012	Респ Северная Осетия - Алания, Моздокский р-н, с. Киевское, ул. Ленина, 66	Моздокский	15:01:2701018:136	003002000000 Земли населенных пунктов	Для ведения личного подсобного хозяйства	13	02.020	1 153	336,33	387 788,49
28013	Респ. Северная Осетия - Алания, р-н Моздокский, у юго-западной окраины с. Киевское	Моздокский	15:01:2701018:14	003006000000 Земли водного фонда	Использование земельного участка с целью эксплуатации объектов питьевого водоснабжения	6	03.012	7 677	344,74	2 646 568,98
28014	Республика Северная Осетия-Алания, Моздокский район, с. Киевское, ул. Ленина, вдоль оси Поперечного канала	Моздокский	15:01:2701018:144	003002000000 Земли населенных пунктов	"Выпас сельскохозяйственных животных", выпас сельскохозяйственных животных	1	01.081	6 690	4,75	31 777,50
28015	Северная Осетия - Алания респ, р-н Моздокский, осушитель О-2	Моздокский	15:01:2701018:18	003002000000 Земли населенных пунктов	Для содержания и эксплуатации гидротехнических сооружений	6	03.011	2 834	32,72	92 728,48
28016	Респ. Северная Осетия - Алания, р-н Моздокский, с. Киевское, ул. Ленина, дом 67	Моздокский	15:01:2701018:2	003002000000 Земли населенных пунктов	Для ведения личного подсобного хозяйства	13	02.020	1 990	336,33	669 296,70
28017	Республика Северная Осетия-Алания, р-н Моздокский, с Киевское, ул Ленина, 71	Моздокский	15:01:2701018:23	003002000000 Земли населенных пунктов	Для ведения личного подсобного хозяйства	13	02.020	1 200	336,33	403 596,00
28018	Респ. Северная Осетия - Алания, р-н Моздокский, с. Киевское, ул. Ленина, дом 70	Моздокский	15:01:2701018:3	003002000000 Земли населенных пунктов	Земельные участки, предназначенные для размещения индивидуальных жилых домов (земельный участок, предназначенный для ведения личного подсобного хозяйства и эксплуатации жилого дома и хозяйственных построек)	13	02.010	2 749	336,33	924 571,17
28019	Респ. Северная Осетия - Алания, р-н Моздокский, с. Киевское, ул. Ленина, дом 73	Моздокский	15:01:2701018:4	003002000000 Земли населенных пунктов	Для ведения личного подсобного хозяйства	13	02.020	900	336,33	302 697,00
28020	Респ. Северная Осетия - Алания, р-н Моздокский, с. Киевское, ул. Ленина, дом 75	Моздокский	15:01:2701018:5	003002000000 Земли населенных пунктов	Для ведения личного подсобного хозяйства	13	02.020	1 900	336,33	639 027,00

№ пп	Местоположение ЗУ	Район	Кадастровый номер ЗУ	Категория земель	Разрешенное использование по документу	Код вида разрешенного использования (в соответствии с классификатором видов разрешенного использования земельных участков)	Вид использования объектов недвижимости	Площадь	УПКС	КС
28021	Респ. Северная Осетия - Алания, р-н Моздокский, с. Киевское, ул. Ленина, дом 79	Моздокский	15:01:2701018:6	003002000000 Земли населенных пунктов	Для ведения личного подсобного хозяйства	13	02.020	500	336,33	168 165,00
28022	Респ. Северная Осетия - Алания, р-н Моздокский, с. Киевское, ул. Ленина, дом 81	Моздокский	15:01:2701018:7	003002000000 Земли населенных пунктов	Для ведения личного подсобного хозяйства	13	02.020	800	336,33	269 064,00
28023	Респ. Северная Осетия - Алания, р-н Моздокский, с. Киевское, ул. Ленина, дом 83	Моздокский	15:01:2701018:8	003002000000 Земли населенных пунктов	Для ведения личного подсобного хозяйства	13	02.020	1 840	336,33	618 847,20
28024	Респ. Северная Осетия - Алания, р-н Моздокский, с. Киевское, ул. Ленина, дом 85	Моздокский	15:01:2701018:9	003002000000 Земли населенных пунктов	Для ведения личного подсобного хозяйства	13	02.020	1 200	336,33	403 596,00
28025	Респ. Северная Осетия - Алания, р-н Моздокский, с. Киевское, ул. Мартыненко, дом 26	Моздокский	15:01:2701019:1	003002000000 Земли населенных пунктов	Для ведения личного подсобного хозяйства	13	02.020	1 136	336,33	382 070,88
28026	Респ. Северная Осетия - Алания, р-н Моздокский, с. Киевское, ул. Ленина, дом 45	Моздокский	15:01:2701019:10	003002000000 Земли населенных пунктов	Для ведения личного подсобного хозяйства	13	02.020	1 700	336,33	571 761,00
28027	Респ. Северная Осетия - Алания, р-н Моздокский, с. Киевское, ул. Ленина, дом 49	Моздокский	15:01:2701019:11	003002000000 Земли населенных пунктов	Для ведения личного подсобного хозяйства	13	02.020	1 730	336,33	581 850,90
28028	Респ. Северная Осетия - Алания, р-н Моздокский, с. Киевское, ул. Ленина, дом 51	Моздокский	15:01:2701019:12	003002000000 Земли населенных пунктов	Земельные участки личных подсобных хозяйств (ведение личного подсобного хозяйства и эксплуатация жилого дома с хозпостройками)	13	02.020	2 906	336,33	977 374,98
28029	Респ. Северная Осетия - Алания, р-н Моздокский, с. Киевское, ул. Ленина, дом 53	Моздокский	15:01:2701019:13	003002000000 Земли населенных пунктов	Для ведения личного подсобного хозяйства	13	02.020	1 500	336,33	504 495,00
28030	Респ. Северная Осетия - Алания, р-н Моздокский, с. Киевское, ул. Ленина, 55	Моздокский	15:01:2701019:14	003002000000 Земли населенных пунктов	Земельный участок, предназначенный для ведения личного подсобного хозяйства	13	02.020	2 512	336,33	844 860,96
28031	Респ. Северная Осетия - Алания, р-н Моздокский, с. Киевское, ул. Ленина, 59	Моздокский	15:01:2701019:15	003002000000 Земли населенных пунктов	Для ведения личного подсобного хозяйства	13	02.020	1 200	336,33	403 596,00
28032	Респ. Северная Осетия - Алания, р-н Моздокский, с. Киевское, ул. Ленина, дом 61	Моздокский	15:01:2701019:16	003002000000 Земли населенных пунктов	Земельный участок, предназначенный для ведения личного подсобного хозяйства	13	02.020	1 864	336,33	626 919,12
28033	Респ. Северная Осетия - Алания, р-н Моздокский, с. Киевское, ул. Мартыненко, 2	Моздокский	15:01:2701019:17	003002000000 Земли населенных пунктов	земельные участки,предназначенные для размещения индивидуальных жилых домов(земельный участок, предназначенный для ведения личного подсобного хозяйства и эксплуатации жилого дома и хозяйственных построек)	13	02.010	765	336,33	257 292,45
28034	Респ. Северная Осетия - Алания, р-н Моздокский, с. Киевское, ул. Мартыненко, дом 4	Моздокский	15:01:2701019:18	003002000000 Земли населенных пунктов	Земельные участки, предназначенные для размещения индивидуальных жилых домов (земельный участок, предназначенный для ведения личного подсобного хозяйства и эксплуатации жилого дома и хозяйственных построек)	13	02.010	1 286	336,33	432 520,38
28035	Северная Осетия - Алания респ, р-н Моздокский, с Киевское, ул Мартыненко, 6	Моздокский	15:01:2701019:19	003002000000 Земли населенных пунктов	Земельные участки, предназначенные для размещения домов индивидуальных жилых домов (земельный участок, предназначенный для ведения личного подсобного хозяйства и эксплуатации жилого дома и хозяйственных построек)	13	02.010	1 320	336,33	447 318,90
28036	Респ. Северная Осетия - Алания, р-н Моздокский, с. Киевское, ул. Ленина, дом 47	Моздокский	15:01:2701019:2	003002000000 Земли населенных пунктов	Для ведения личного подсобного хозяйства	13	02.020	954	336,33	320 858,82
28037	Республика Северная Осетия-Алания, р-н Моздокский, с Киевское, ул Мартыненко, 18	Моздокский	15:01:2701019:207	003002000000 Земли населенных пунктов	Для ведения личного подсобного хозяйства	13	02.020	5 000	336,33	1 681 650,00
28038	Российская Федерация, Республика Северная Осетия-Алания, Моздокский р-н, с. Киевское, у задней межи земельного участка по ул. Мартыненко, №20	Моздокский	15:01:2701019:208	003002000000 Земли населенных пунктов	"Ведение огородничества", осуществление отдыха и (или) выращивания гражданами для собственных нужд сельскохозяйственных культур; размещение хозяйственных построек, не являющимися объектами недвижимости, предназначенных для хранения инвентаря и урожая сельскохозяйственных культур	13	13.011	1 300	53,04	68 952,00
28039	Российская Федерация, Республика Северная Осетия-Алания, Моздокский район, с. Киевское, у задней межи земельного участка по ул. Мартыненко, №14	Моздокский	15:01:2701019:209	003002000000 Земли населенных пунктов	"Ведение огородничества", осуществление отдыха и (или) выращивания гражданами для собственных нужд сельскохозяйственных культур; размещение хозяйственных построек, не являющимися объектами недвижимости, предназначенных для хранения инвентаря и урожая сельскохозяйственных культур	13	13.011	2 800	53,04	148 512,00
28040	Респ. Северная Осетия - Алания, р-н Моздокский, с. Киевское, ул. Мартыненко, дом 14	Моздокский	15:01:2701019:21	003002000000 Земли населенных пунктов	Земельные участки личных подсобных хозяйств (ведение личного подсобного хозяйства и эксплуатация жилого дома с хозпостройками)	13	02.020	2 098	336,33	705 620,34

№ пп	Местоположение ЗУ	Район	Кадастровый номер ЗУ	Категория земель	Разрешенное использование по документу	Код вида разрешенного использования (в соответствии с классификатором видов разрешенного использования земельных участков)	Вид использования объектов недвижимости	Площадь	УПКС	КС
28041	Российская Федерация, Республика Северная Осетия - Алания, Моздокский район, с. Киевское, у задней межи земельного участка с кадастровым номером 15:01:2701019:209	Моздокский	15:01:2701019:210	003002000000 Земли населенных пунктов	"Ведение огородничества", осуществление отдыха и (или) выращивания гражданами для собственных нужд сельскохозяйственных культур, размещение хозяйственных построек, не являющимися объектами недвижимости, предназначенных для хранения инвентаря и урожая сельскохозяйственных культур	13	13.011	2 990	53,04	158 589,60
28042	Республика Северная Осетия-Алания, Моздокский район, с. Киевское, у задней межи участков по ул. Мариненко	Моздокский	15:01:2701019:211	003002000000 Земли населенных пунктов	"Ведение огородничества", осуществление отдыха и (или) выращивания гражданами для собственных нужд сельскохозяйственных культур, размещение хозяйственных построек, не являющимися объектами недвижимости, предназначенных для хранения инвентаря и урожая сельскохозяйственных культур	13	13.011	2 990	53,04	158 589,60
28043	Российская Федерация, Республика Северная Осетия-Алания, Моздокский район, с Киевское, у боковой межи земельного участка с кадастровым номером 15:01:0000000:2240	Моздокский	15.01:2701019.212	003002000000 Земли населенных пунктов	"Ведение огородничества", осуществление отдыха и (или) выращивания гражданами для собственных нужд сельскохозяйственных культур, размещение хозяйственных построек, не являющимися объектами недвижимости, предназначенных для хранения инвентаря и урожая сельскохозяйственных культур	13	13.011	2 810	53,04	149 042,40
28044	Республика Северная Осетия-Алания, Моздокский район, с. Киевское, у правой межи земельного участка по ул. Ленина, №73	Моздокский	15.01:2701019.213	003002000000 Земли населенных пунктов	"Ведение огородничества", осуществление отдыха и (или) выращивания гражданами для собственных нужд сельскохозяйственных культур, размещение хозяйственных построек, не являющимися объектами недвижимости, предназначенных для хранения инвентаря и урожая сельскохозяйственных культур	13	13.011	2 991	53,04	158 642,64
28045	Республика Северная Осетия-Алания, Моздокский муниципальный район, Киевское сельское поселение, с. Киевское, ул. Мартыненко, земельный участок 8	Моздокский	15:01:2701019:214	003002000000 Земли населенных пунктов	"Для ведения личного подсобного хозяйства"	13	02.020	2 125	336,33	714 701,25
28046	Респ. Северная Осетия - Алания, р-н Моздокский, с. Киевское, ул. Мартыненко, 20	Моздокский	15:01:2701019:23	003002000000 Земли населенных пунктов	для ведения личного подсобного хозяйства	13	02.020	1 933	336,33	650 125,89
28047	Респ. Северная Осетия - Алания, р-н Моздокский, с. Киевское, ул. Мартыненко, 22	Моздокский	15:01:2701019:24	003002000000 Земли населенных пунктов	Для ведения личного подсобного хозяйства	13	02.020	2 100	336,33	706 293,00
28048	Респ. Северная Осетия - Алания, р-н Моздокский, с. Киевское, ул. Мартыненко, дом 24	Моздокский	15:01:2701019:25	003002000000 Земли населенных пунктов	Для ведения личного подсобного хозяйства	13	02.020	1 500	336,33	504 495,00
28049	Респ. Северная Осетия - Алания, р-н Моздокский, с. Киевское, ул. Мартыненко, дом 28	Моздокский	15:01:2701019:26	003002000000 Земли населенных пунктов	Земельные участки, предназначенные для размещения индивидуальных жилых домов (земельный участок, предназначенный для ведения личного подсобного хозяйства и эксплуатации жилого дома и хозяйственных построек)	13	02.010	1 345	336,33	452 363,85
28050	Респ. Северная Осетия - Алания, р-н Моздокский, с. Киевское, ул. Мартыненко, дом 30	Моздокский	15:01:2701019:27	003002000000 Земли населенных пунктов	Для ведения личного подсобного хозяйства	13	02.020	1 650	336,33	554 944,50
28051	Респ. Северная Осетия - Алания, р-н Моздокский, с. Киевское, ул. Мартыненко, дом 32	Моздокский	15:01:2701019:28	003002000000 Земли населенных пунктов	Для ведения личного подсобного хозяйства	13	02.020	1 800	336,33	605 394,00
28052	Респ. Северная Осетия - Алания, р-н Моздокский, с. Киевское, ул. Мартыненко, дом 36	Моздокский	15:01:2701019:29	003002000000 Земли населенных пунктов	Для ведения личного подсобного хозяйства	13	02.020	1 500	336,33	504 495,00
28053	Респ. Северная Осетия - Алания, р-н Моздокский, с. Киевское, ул. Мартыненко, дом 10	Моздокский	15:01:2701019:3	003002000000 Земли населенных пунктов	Земельные участки личных подсобных хозяйств (ведение личного подсобного хозяйства и эксплуатация жилого дома с хозяйственными постройками)	13	02.020	1 497	336,33	503 486,01
28054	Респ. Северная Осетия - Алания, р-н Моздокский, с. Киевское, ул. Мартыненко, дом 38	Моздокский	15:01:2701019:30	003002000000 Земли населенных пунктов	земельные участки, предназначенные для размещения домов индивидуальной жилой застройки (земельный участок, предназначенный для ведения личного подсобного хозяйства и эксплуатации жилого дома и хозяйственных построек)	13	02.010	1 115	336,33	375 007,95
28055	Северная Осетия - Алания респ, р-н Моздокский, с Киевское, у задней межи участка по ул. Мартыненко, 34	Моздокский	15:01:2701019:32	003002000000 Земли населенных пунктов	Земельные участки, предназначенные для ведения личного подсобного хозяйства (без права строительства жилого дома)	13	02.020	1 460	336,33	491 041,80
28056	Респ. Северная Осетия - Алания, р-н Моздокский, с. Киевское, ул. Ленина, дом 63	Моздокский	15:01:2701019:4	003002000000 Земли населенных пунктов	Для ведения личного подсобного хозяйства	13	02.020	1 424	336,33	478 933,92
28057	Респ. Северная Осетия - Алания, р-н Моздокский, с. Киевское, ул. Ленина, дом 57	Моздокский	15:01:2701019:5	003002000000 Земли населенных пунктов	Для ведения личного подсобного хозяйства	13	02.020	2 601	336,33	874 794,33
28058	Респ. Северная Осетия - Алания, р-н Моздокский, с. Киевское, ул. Мартыненко, дом 16	Моздокский	15:01:2701019:6	003002000000 Земли населенных пунктов	Для ведения личного подсобного хозяйства	13	02.020	1 844	336,33	620 192,52

№ пп	Местоположение ЗУ	Район	Кадастровый номер ЗУ	Категория земель	Разрешенное использование по документу	Код вида разрешенного использования (в соответствии с классификатором видов разрешенного использования земельных участков)	Вид использования объектов недвижимости	Площадь	УПКС	КС
28059	Республика Северная Осетия-Алания, Моздокский район. с. Киевское, ул. Ленина, 73	Моздокский	15:01:2701019:62	003002000000 Земли населенных пунктов	земельные участки, предназначенные для размещения домов малоэтажной жилой застройки, в том числе индивидуальной жилой застройки (земельный участок, предназначенный для ведения личного подсобного хозяйства (без права возведения жилого дома и хозяйственных построек)	13	02.010	564	336,33	189 690,12
28060	Респ. Северная Осетия - Алания, р-н Моздокский, с. Киевское, ул. Мартыненко, дом 12	Моздокский	15:01:2701019:7	003002000000 Земли населенных пунктов	Для ведения личного подсобного хозяйства	13	02.020	2 024	336,33	680 731,92
28061	Республика Северная Осетия-Алания, р-н Моздокский, с. Киевское, у задней межи земельного участка по ул. Ленина, 55	Моздокский	15:01:2701019:70	003002000000 Земли населенных пунктов	"Жилая застройка". "Для ведения личного подсобного хозяйства (приусадебный земельный участок)". размещение жилого дома; производство сельскохозяйственной продукции, размещение гаража и иных вспомогательных сооружений; содержание сельскохозяйственных животных	13	02.020	869	336,33	292 270,77
28062	Респ. Северная Осетия - Алания, р-н Моздокский, с. Киевское, ул. Мартыненко, дом 34	Моздокский	15:01:2701019:8	003002000000 Земли населенных пунктов	земельные участки личных подсобных хозяйств (ведение личного подсобного хозяйства и эксплуатация жилого дома с хозпостройками)	13	02.020	1 579	336,33	531 065,07
28063	Республика Северная Осетия-Алания, р-н Моздокский, с Киевское, ул Ленина, 43	Моздокский	15:01:2701019:9	003002000000 Земли населенных пунктов	Для ведения личного подсобного хозяйства	13	02.020	800	336,33	269 064,00
28064	Респ. Северная Осетия - Алания, р-н Моздокский, с. Киевское, ул. Ленина, №39	Моздокский	15:01:2701020:1	003002000000 Земли населенных пунктов	Для ведения личного подсобного хозяйства	13	02.020	2 190	336,33	736 562,70
28065	Северная Осетия - Алания респ, р-н Моздокский, с. Киевское, ул. Ленина, № 41	Моздокский	15:01:2701020:10	003002000000 Земли населенных пунктов	Земельный участок, предназначенный для ведения личного подсобного хозяйства	13	02.020	1 538	336,33	517 275,54
28066	Респ. Северная Осетия - Алания, р-н Моздокский, с. Киевское, ул. Ленина, 43	Моздокский	15:01:2701020:11	003002000000 Земли населенных пунктов	Для ведения личного подсобного хозяйства	13	02.020	1 890	336,33	635 663,70
28067	Респ. Северная Осетия - Алания, р-н Моздокский, с. Киевское, ул. Ленина, дом 45	Моздокский	15:01:2701020:12	003002000000 Земли населенных пунктов	Для ведения личного подсобного хозяйства	13	02.020	1 000	336,33	336 330,00
28068	Респ. Северная Осетия - Алания, р-н Моздокский, с. Киевское, ул. Мартыненко, дом 3	Моздокский	15:01:2701020:13	003002000000 Земли населенных пунктов	Для ведения личного подсобного хозяйства	13	02.020	800	336,33	269 064,00
28069	Респ. Северная Осетия - Алания, р-н Моздокский, с. Киевское, ул. Щорса, дом 40	Моздокский	15:01:2701020:15	003002000000 Земли населенных пунктов	Для ведения личного подсобного хозяйства	13	02.020	1 100	336,33	369 963,00
28070	Респ. Северная Осетия - Алания, р-н Моздокский, с. Киевское, ул. Щорса, дом 42	Моздокский	15:01:2701020:16	003002000000 Земли населенных пунктов	Для ведения личного подсобного хозяйства	13	02.020	800	336,33	269 064,00
28071	Респ. Северная Осетия - Алания, р-н Моздокский, с. Киевское, ул. Щорса, дом 44	Моздокский	15:01:2701020:17	003002000000 Земли населенных пунктов	Для ведения личного подсобного хозяйства	13	02.020	1 000	336,33	336 330,00
28072	Российская Федерация, Республика Северная Осетия-Алания, Моздокский муниципальный район. Киевское сельское поселение, с. Киевское, ул. Мартыненко, 9	Моздокский	15:01:2701020:178	003002000000 Земли населенных пунктов	Приусадебный участок личного подсобного хозяйства	13	02.020	897	336,33	301 688,01
28073	Российская Федерация, Республика Северная Осетия-Алания, Моздокский муниципальный район. Киевское сельское поселение, с. Киевское, ул. Щорса, 40	Моздокский	15:01:2701020:179	003002000000 Земли населенных пунктов	Приусадебный участок личного подсобного хозяйства	13	02.020	1 028	336,33	345 747,24
28074	Респ. Северная Осетия - Алания, р-н Моздокский, с. Киевское, ул. Щорса, дом 46	Моздокский	15:01:2701020:18	003002000000 Земли населенных пунктов	Для ведения личного подсобного хозяйства	13	02.020	1 840	336,33	618 847,20
28075	Респ. Северная Осетия - Алания, р-н Моздокский, с. Киевское, ул. Щорса, дом 48	Моздокский	15:01:2701020:19	003002000000 Земли населенных пунктов	Для ведения личного подсобного хозяйства	13	02.020	1 300	336,33	437 229,00
28076	Респ. Северная Осетия - Алания, р-н Моздокский, с. Киевское, ул. Мартыненко, 1	Моздокский	15:01:2701020:2	003002000000 Земли населенных пунктов	"Могопинь": 35 кв.м.. "Приусадебный участок личного подсобного хозяйства" - 882 кв.м.	4	04.040	917	874,46	801 879,82
28077	Респ. Северная Осетия - Алания, р-н Моздокский, с. Киевское, ул. Ленина, дом 29	Моздокский	15:01:2701020:20	003002000000 Земли населенных пунктов	Земельные участки личных подсобных хозяйств (ведение личного подсобного хозяйства и эксплуатация жилого дома с хозпостройками)	13	02.020	1 437	336,33	483 306,21
28078	Респ. Северная Осетия - Алания, р-н Моздокский, с. Киевское, ул. Ленина, дом 31	Моздокский	15:01:2701020:3	003002000000 Земли населенных пунктов	земельные участки, предназначенные для размещения индивидуальных жилых домов (земельный участок, предназначенный для ведения личного подсобного хозяйства и эксплуатации жилого дома и хозяйственных построек)	13	02.010	1 437	336,33	483 306,21
28079	Респ. Северная Осетия - Алания, р-н Моздокский, с. Киевское, ул. Щорса, дом 38	Моздокский	15:01:2701020:4	003002000000 Земли населенных пунктов	Земельные участки личных подсобных хозяйств (ведение личного подсобного хозяйства и эксплуатация жилого дома с хозяйственными постройками)	13	02.020	1 423	336,33	478 597,59
28080	Российская Федерация, Республика Северная Осетия - Алания, р-н Моздокский, с. Киевское, ул. Мартыненко, 7	Моздокский	15:01:2701020:5	003002000000 Земли населенных пунктов	Земельные участки, предназначенные для размещения домов индивидуальной жилой застройки (земельный участок, предназначенный для ведения личного подсобного хозяйства и эксплуатации жилого дома и хозяйственных построек)	13	02.020	1 209	336,33	406 622,97
28081	Респ. Северная Осетия - Алания, р-н Моздокский, с. Киевское, ул. Мартыненко, дом 5	Моздокский	15:01:2701020:6	003002000000 Земли населенных пунктов	Для ведения личного подсобного хозяйства	13	02.020	1 783	336,33	599 676,39

№ пп	Местоположение ЗУ	Район	Кадастровый номер ЗУ	Категория земель	Разрешенное использование по документу	Код вида разрешенного использования (в соответствии с классификатором видов разрешенного использования земельных участков)	Вид использования объектов недвижимости	Площадь	УПКС	КС
28082	Респ. Северная Осетия - Алания, р-н Моздокский, с. Киевское, ул. Ленина, дом 33	Моздокский	15:01:2701020:7	003002000000 Земли населенных пунктов	Земельные участки, предназначенные для размещения индивидуальных жилых домов (земельный участок, предназначенный для ведения личного подсобного хозяйства и эксплуатации жилого дома и хозяйственных построек)	13	02.010	1 456	336,33	489 696,48
28083	Респ. Северная Осетия - Алания, р-н Моздокский, с. Киевское, ул. Ленина, дом 35	Моздокский	15:01:2701020:8	003002000000 Земли населенных пунктов	Для ведения личного подсобного хозяйства	13	02.020	1 700	336,33	571 761,00
28084	Респ. Северная Осетия - Алания, р-н Моздокский, с. Киевское, ул. Ленина, дом 37	Моздокский	15:01:2701020:9	003002000000 Земли населенных пунктов	земельные участки, предназначенные для размещения индивидуальных жилых домов (земельный участок, предназначенный для ведения личного подсобного хозяйства и эксплуатации жилого дома и хозяйственных построек)	13	02.010	2 735	336,33	919 862,55
28085	Респ. Северная Осетия - Алания, р-н Моздокский, с. Киевское, ул. Щорса, дом 22	Моздокский	15:01:2701021:1	003002000000 Земли населенных пунктов	Для ведения личного подсобного хозяйства	13	02.020	1 243	336,33	418 058,19
28086	Респ. Северная Осетия - Алания, р-н Моздокский, с. Киевское, ул. Щорса, дом 16	Моздокский	15:01:2701021:10	003002000000 Земли населенных пунктов	Для ведения личного подсобного хозяйства	13	02.020	2 099	336,33	705 956,67
28087	Республика Северная Осетия-Алания, р-н Моздокский, с Киевское, ул Ленина, 7	Моздокский	15:01:2701021:11	003002000000 Земли населенных пунктов	Для ведения личного подсобного хозяйства	13	02.020	1 332	336,33	447 991,56
28088	Респ. Северная Осетия - Алания, р-н Моздокский, с. Киевское, ул. Ленина, дом 9	Моздокский	15:01:2701021:12	003002000000 Земли населенных пунктов	Для ведения личного подсобного хозяйства	13	02.020	1 300	336,33	437 229,00
28089	Респ. Северная Осетия - Алания, р-н Моздокский, с. Киевское, ул. Ленина, дом 1	Моздокский	15:01:2701021:14	003002000000 Земли населенных пунктов	Для ведения личного подсобного хозяйства	13	02.020	5 800	336,33	1 950 714,00
28090	Респ. Северная Осетия - Алания, р-н Моздокский, с. Киевское, ул. Ленина, 17	Моздокский	15:01:2701021:15	003002000000 Земли населенных пунктов	Для ведения личного подсобного хозяйства	13	02.020	2 370	336,33	797 102,10
28091	Респ. Северная Осетия - Алания, р-н Моздокский, с. Киевское, ул. Ленина, дом 19	Моздокский	15:01:2701021:16	003002000000 Земли населенных пунктов	ведение личного подсобного хозяйства и эксплуатация жилого дома с хозпостройками	13	02.020	1 924	336,33	647 098,92
28092	Респ. Северная Осетия - Алания, р-н Моздокский, с. Киевское, ул. Ленина, дом 5	Моздокский	15:01:2701021:17	003002000000 Земли населенных пунктов	Для ведения личного подсобного хозяйства	13	02.020	1 300	336,33	437 229,00
28093	Респ. Северная Осетия - Алания, р-н Моздокский, с. Киевское, ул. Ленина, дом 17	Моздокский	15:01:2701021:18	003002000000 Земли населенных пунктов	Для ведения личного подсобного хозяйства	13	02.020	2 200	336,33	739 926,00
28094	Респ. Северная Осетия - Алания, р-н Моздокский, с. Киевское, ул. Ленина, дом 3	Моздокский	15:01:2701021:19	003002000000 Земли населенных пунктов	Для ведения личного подсобного хозяйства	13	02.020	1 500	336,33	504 495,00
28095	Респ. Северная Осетия - Алания, р-н Моздокский, с. Киевское, ул. Ленина, дом 23	Моздокский	15:01:2701021:2	003002000000 Земли населенных пунктов	Для ведения личного подсобного хозяйства	13	02.020	1 009	336,33	339 356,97
28096	Респ. Северная Осетия - Алания, р-н Моздокский, с. Киевское, ул. Ленина, дом 11	Моздокский	15:01:2701021:20	003002000000 Земли населенных пунктов	Для ведения личного подсобного хозяйства	13	02.020	1 200	336,33	403 596,00
28097	Российская Федерация, Республика Северная Осетия-Алания, Моздокский р-н, с. Киевское, ул. Щорса, (сквер)	Моздокский	15:01:2701021:201	003002000000 Земли населенных пунктов	"Отдых". "Рекреация". Обустройство мест для занятия спортом, физической культурой, пешими или верховыми прогулками, отдыха и туризма, наблюдения за природой, пикников, охоты, рыбалки и иной деятельности; создание и уход за городскими лесами, скверами, прудами, озерами, водохранилищами, пляжами, а также обустройство мест отдыха в них	5	05.000	624	278,52	173 796,48
28098	Респ. Северная Осетия - Алания, р-н Моздокский, с. Киевское, ул. Ленина, дом 15	Моздокский	15:01:2701021:21	003002000000 Земли населенных пунктов	Для ведения личного подсобного хозяйства	13	02.020	1 800	336,33	605 394,00
28099	Респ. Северная Осетия - Алания, р-н Моздокский, с. Киевское, ул. Ленина, дом 21	Моздокский	15:01:2701021:22	003002000000 Земли населенных пунктов	Для ведения личного подсобного хозяйства	13	02.020	1 700	336,33	571 761,00
28100	Респ. Северная Осетия - Алания, р-н Моздокский, с. Киевское, ул. Щорса, дом 10	Моздокский	15:01:2701021:23	003002000000 Земли населенных пунктов	Земельные участки, предназначенные для размещения индивидуальных жилых домов (земельный участок, предназначенный для ведения личного подсобного хозяйства и эксплуатации жилого дома и хозяйственных построек)	13	02.010	1 391	336,33	467 835,03
28101	Респ. Северная Осетия - Алания, р-н Моздокский, с. Киевское, ул. Щорса, 12	Моздокский	15:01:2701021:24	003002000000 Земли населенных пунктов	Для ведения личного подсобного хозяйства	13	02.020	1 100	336,33	369 963,00
28102	Респ. Северная Осетия - Алания, р-н Моздокский, с. Киевское, ул. Щорса, дом 14	Моздокский	15:01:2701021:25	003002000000 Земли населенных пунктов	Земельные участки, предназначенные для размещения индивидуальных жилых домов (земельный участок, предназначенный для ведения личного подсобного хозяйства и эксплуатации жилого дома и хозяйственных построек)	13	02.010	2 564	336,33	862 350,12
28103	Респ. Северная Осетия - Алания, р-н Моздокский, с. Киевское, ул. Щорса, дом 18	Моздокский	15:01:2701021:26	003002000000 Земли населенных пунктов	Земельные участки личных подсобных хозяйств (ведение личного подсобного хозяйства и эксплуатация жилого дома с хозпостройками)	13	02.020	1 520	336,33	511 221,60
28104	Респ. Северная Осетия - Алания, р-н Моздокский, с. Киевское, ул. Щорса, 28	Моздокский	15:01:2701021:27	003002000000 Земли населенных пунктов	земельные участки,предназначенные для размещения индивидуальных жилых домов(земельный участок, предназначенный для ведения личного подсобного хозяйства и эксплуатации жилого дома и хозяйственных построек)	13	02.010	1 732	336,33	582 523,56
28105	Северная Осетия - Алания респ, р-н Моздокский, с Киевское, ул Щорса, 30	Моздокский	15:01:2701021:28	003002000000 Земли населенных пунктов	Земельные участки для ведения личного подсобного хозяйства	13	02.020	1 694	336,33	569 743,02

№ пп	Местоположение ЗУ	Район	Кадастровый номер ЗУ	Категория земель	Разрешенное использование по документу	Код вида разрешенного использования (в соответствии с классификатором видов разрешенного использования земельных участков)	Вид использования объектов недвижимости	Площадь	УПКС	КС
28106	Респ. Северная Осетия - Алания, р-н Моздокский, с. Киевское, ул. Щорса, дом 32	Моздокский	15:01:2701021:29	003002000000 Земли населенных пунктов	Для ведения личного подсобного хозяйства	13	02.020	1 600	336,33	538 128,00
28107	Респ. Северная Осетия - Алания, р-н Моздокский, с. Киевское, ул. Ленина, 25	Моздокский	15:01:2701021:3	003002000000 Земли населенных пунктов	Земельные участки, предназначенные для размещения домов индивидуальной жилой застройки (земельный участок, предназначенный для ведения личного подсобного хозяйства и эксплуатации жилого дома и хозяйственных построек)	13	02.010	1 235	336,33	415 367,55
28108	Респ. Северная Осетия - Алания, р-н Моздокский, с. Киевское, ул. Щорса, дом 34	Моздокский	15:01:2701021:30	003002000000 Земли населенных пунктов	Для ведения личного подсобного хозяйства	13	02.020	1 850	336,33	622 210,50
28109	Республика Северная Осетия-Алания, р-н Моздокский, с. Киевское, ул. Щорса, № 36	Моздокский	15:01:2701021:31	003002000000 Земли населенных пунктов	Для ведения личного подсобного хозяйства	13	02.020	1 855	336,33	623 892,15
28110	Респ. Северная Осетия - Алания, р-н Моздокский, с. Киевское, ул. Щорса, дом 4	Моздокский	15:01:2701021:32	003002000000 Земли населенных пунктов	Земельный участок, предназначенный для ведения личного подсобного хозяйства	13	02.020	1 093	336,33	367 608,69
28111	Респ. Северная Осетия - Алания, р-н Моздокский, с. Киевское, ул. Щорса, дом 6	Моздокский	15:01:2701021:33	003002000000 Земли населенных пунктов	Для ведения личного подсобного хозяйства	13	02.020	1 100	336,33	369 963,00
28112	Северная Осетия - Алания респ, р-н Моздокский, с Киевское, ул Щорса, № 8	Моздокский	15:01:2701021:34	003002000000 Земли населенных пунктов	Земельные участки для ведения личного подсобного хозяйства	13	02.020	899	336,33	302 360,67
28113	Респ. Северная Осетия - Алания, р-н Моздокский, с. Киевское, ул. Ленина, дом 23	Моздокский	15:01:2701021:37	003002000000 Земли населенных пунктов	Для ведения личного подсобного хозяйства	13	02.020	1 800	336,33	605 394,00
28114	Респ. Северная Осетия - Алания, р-н Моздокский, с. Киевское, пер. Новый, дом 6	Моздокский	15:01:2701021:38	003002000000 Земли населенных пунктов	земельные участки, предназначенные для размещения индивидуальных жилых домов (земельный участок, предназначенный для ведения личного подсобного хозяйства и эксплуатации жилого дома и хозяйственных построек)	13	02.010	1 250	336,33	420 412,50
28115	Респ. Северная Осетия - Алания, р-н Моздокский, с. Киевское, ул. Щорса, 20	Моздокский	15:01:2701021:4	003002000000 Земли населенных пунктов	Для ведения личного подсобного хозяйства	13	02.020	1 360	336,33	457 408,80
28116	Респ. Северная Осетия - Алания, р-н Моздокский, с. Киевское, ул. Щорса, дом 24	Моздокский	15:01:2701021:5	003002000000 Земли населенных пунктов	Для ведения личного подсобного хозяйства	13	02.020	2 457	336,33	826 362,81
28117	Респ. Северная Осетия - Алания, р-н Моздокский, с. Киевское, ул. Щорса, дом 26	Моздокский	15:01:2701021:6	003002000000 Земли населенных пунктов	ведение личного подсобного хозяйства	13	02.020	2 414	336,33	811 900,62
28118	Респ. Северная Осетия - Алания, р-н Моздокский, с. Киевское, пер. Новый, дом 8	Моздокский	15:01:2701021:7	003002000000 Земли населенных пунктов	Для ведения личного подсобного хозяйства	13	02.020	1 531	336,33	514 921,23
28119	Респ. Северная Осетия - Алания, р-н Моздокский, с. Киевское, ул. Ленина, 13	Моздокский	15:01:2701021:90	003002000000 Земли населенных пунктов	Для ведения личного подсобного хозяйства	13	02.020	1 300	336,33	437 229,00
28120	Республика Северная Осетия-Алания, р-н Моздокский, с. Киевское, ул. Щорса, у левой межи №12	Моздокский	15:01:2701021:71	003002000000 Земли населенных пунктов	"Ведение огородничества"	13	13.011	1 443	53,04	76 536,72
28121	Респ. Северная Осетия - Алания, р-н Моздокский, с. Киевское, ул. Щорса, 2	Моздокский	15:01:2701021:8	003002000000 Земли населенных пунктов	Для ведения личного подсобного хозяйства	13	02.020	1 203	336,33	404 604,99
28122	Республика Северная Осетия - Алания, Моздокский район, с. Киевское, пер. Новый, 4	Моздокский	15:01:2701021:9	003002000000 Земли населенных пунктов	ведение личного подсобного хозяйства	13	02.020	1 180	336,33	396 869,40
28123	Российская Федерация, Республика Северная Осетия-Алания, Моздокский район, с. Киевское, ул. Ленина, 3	Моздокский	15:01:2701022:1	003002000000 Земли населенных пунктов	Для ведения личного подсобного хозяйства	13	02.020	1 544	336,33	519 293,52
28124	Респ. Северная Осетия - Алания, р-н Моздокский, с. Киевское, ул. Щорса, 11	Моздокский	15:01:2701022:10	003002000000 Земли населенных пунктов	Для ведения личного подсобного хозяйства	13	02.020	1 200	336,33	403 596,00
28125	Российская Федерация, Республика Северная Осетия-Алания, Моздокский муниципальный район, Киевское сельское поселение, с. Киевское, ул. Ленина, 1	Моздокский	15:01:2701022:155	003002000000 Земли населенных пунктов	"Ведение садоводства", "Осуществление отдыха и (или) выращивания гражданами для собственных нужд сельскохозяйственных культур; размещение для собственных нужд садового дома, жилого дома, указанного в описании вида разрешенного использования с кодом 2.1, хозяйственных построек и гаражей.	13	13.021	2 849	176,57	503 047,93
28126	Республика Северная Осетия-Алания, Моздокский район, с. Киевское, у левой межи ул. Ленина, №3 "а"	Моздокский	15:01:2701022:156	003002000000 Земли населенных пунктов	"Общественное использование объектов капитального строительства", "Религиозное использование", предназначенного для размещения объектов капитального строительства, предназначенных для отправления религиозных обрядов (церкви, соборы, храмы, часовни, монастыри, мечети, молельные дома); размещение объектов капитального строительства, предназначенных для постоянного местонахождения духовных лиц, паломников и послушников в связи с осуществлением ими религиозной службы, а также для осуществления благотворительной и религиозной образовательной деятельности (монастыри, скиты, воскресные школы, семинарии, духовные училища)	3	03.070	698	2,71	1 891,58
28127	Респ. Северная Осетия - Алания, р-н Моздокский, с. Киевское, ул. Щорса, дом 13	Моздокский	15:01:2701022:2	003002000000 Земли населенных пунктов	Для ведения личного подсобного хозяйства	13	02.020	777	336,33	261 328,41
28128	Республика Северная Осетия-Алания, р-н Моздокский, с Киевское, ул Ленина, 3 "а"	Моздокский	15:01:2701022:28	003002000000 Земли населенных пунктов	Религиозное использование	3	03.070	1 040	2,71	2 818,40
28129	Респ. Северная Осетия - Алания, р-н Моздокский, с. Киевское, ул. Щорса, дом 19	Моздокский	15:01:2701022:3	003002000000 Земли населенных пунктов	Земельные участки, предназначенные для размещения индивидуальных жилых домов (земельный участок, предназначенный для ведения личного подсобного хозяйства)	13	02.010	1 679	336,33	564 698,07

№ пп	Местоположение ЗУ	Район	Кадастровый номер ЗУ	Категория земель	Разрешенное использование по документу	Код вида разрешенного использования (в соответствии с классификатором видов разрешенного использования земельных участков)	Вид использования объектов недвижимости	Площадь	УПКС	КС
28130	Респ. Северная Осетия - Алания, р-н Моздокский, с. Киевское, ул. Щорса, дом 15	Моздокский	15:01:2701022:4	0030020000000 Земли населенных пунктов	Для ведения личного подсобного хозяйства	13	02.020	960	336,33	322 876,80
28131	Респ. Северная Осетия - Алания, р-н Моздокский, с. Киевское, ул. Щорса, дом 1	Моздокский	15:01:2701022:5	0030020000000 Земли населенных пунктов	Для ведения личного подсобного хозяйства	13	02.020	3 780	336,33	1 271 327,40
28132	Респ. Северная Осетия - Алания, р-н Моздокский, с. Киевское, ул. Щорса, дом 3	Моздокский	15:01:2701022:6	0030020000000 Земли населенных пунктов	Ведение личного подсобного хозяйства	13	02.020	1 595	336,33	536 446,35
28133	Респ. Северная Осетия - Алания, р-н Моздокский, с. Киевское, ул. Щорса, дом 5	Моздокский	15:01:2701022:7	0030020000000 Земли населенных пунктов	Земельные участки, предназначенные для размещения индивидуальных жилых домов (земельный участок, предназначенный для ведения личного подсобного хозяйства и эксплуатации жилого дома и хозяйственных построек)	13	02.010	1 432	336,33	481 624,56
28134	Респ. Северная Осетия - Алания, р-н Моздокский, с. Киевское, ул. Щорса, дом 7	Моздокский	15:01:2701022:8	0030020000000 Земли населенных пунктов	Земельный участок, предназначенный для ведения личного подсобного хозяйства	13	02.020	1 174	336,33	394 851,42
28135	Респ. Северная Осетия - Алания, р-н Моздокский, с. Киевское, ул. Щорса, 9	Моздокский	15:01:2701022:9	0030020000000 Земли населенных пунктов	Для ведения личного подсобного хозяйства	13	02.020	1 532	336,33	515 257,56
28136	Респ. Северная Осетия - Алания, р-н Моздокский, с. Киевское, ул. Щорса, 31	Моздокский	15:01:2701023:1	0030020000000 Земли населенных пунктов	Для ведения личного подсобного хозяйства	13	02.020	1 618	336,33	544 181,94
28137	Респ. Северная Осетия - Алания, р-н Моздокский, с. Киевское, ул. Щорса, 29	Моздокский	15:01:2701023:10	0030020000000 Земли населенных пунктов	Для ведения личного подсобного хозяйства	13	02.020	2 373	336,33	798 111,09
28138	Респ. Северная Осетия - Алания, р-н Моздокский, с. Киевское, ул. Мартыненко, дом 21	Моздокский	15:01:2701023:11	0030020000000 Земли населенных пунктов	Для ведения личного подсобного хозяйства	13	02.020	1 791	336,33	602 367,03
28139	Респ. Северная Осетия - Алания, р-н Моздокский, с. Киевское, ул. Мартыненко, дом 19	Моздокский	15:01:2701023:12	0030020000000 Земли населенных пунктов	Для ведения личного подсобного хозяйства	13	02.020	1 836	336,33	617 501,88
28140	Респ. Северная Осетия - Алания, р-н Моздокский, с. Киевское, ул. Щорса, дом 21	Моздокский	15:01:2701023:13	0030020000000 Земли населенных пунктов	Для ведения личного подсобного хозяйства	13	02.020	1 550	336,33	521 311,50
28141	Респ. Северная Осетия - Алания, р-н Моздокский, с. Киевское, ул. Щорса, дом 27	Моздокский	15:01:2701023:14	0030020000000 Земли населенных пунктов	земельные участки, предназначенные для размещения домов индивидуальной жилой застройки (земельный участок, предназначенный для ведения личного подсобного хозяйства и эксплуатации жилого дома и хозяйственных построек)	13	02.010	2 107	336,33	708 647,31
28142	Республика Северная Осетия - Алания, Моздокский район, с. Киевское, ул. Щорса, 33	Моздокский	15:01:2701023:15	0030020000000 Земли населенных пунктов	Для ведения личного подсобного хозяйства	13	02.020	920	336,33	309 423,60
28143	Респ. Северная Осетия - Алания, р-н Моздокский, с. Киевское, ул. Щорса, дом 35	Моздокский	15:01:2701023:16	0030020000000 Земли населенных пунктов	Ведение личного подсобного хозяйства	13	02.020	2 184	336,33	734 544,72
28144	Респ. Северная Осетия - Алания, р-н Моздокский, с. Киевское, ул. Щорса, № 37	Моздокский	15:01:2701023:17	0030020000000 Земли населенных пунктов	земельные участки, предназначенные для размещения домов индивидуальной жилой застройки (земельный участок, предназначенный для ведения личного подсобного хозяйства и эксплуатации жилого дома и хозяйственных построек)	13	02.010	1 547	336,33	520 302,51
28145	Респ. Северная Осетия - Алания, р-н Моздокский, с. Киевское, ул. Щорса, дом 39	Моздокский	15:01:2701023:18	0030020000000 Земли населенных пунктов	Для ведения личного подсобного хозяйства	13	02.020	1 526	336,33	513 239,58
28146	Респ. Северная Осетия - Алания, р-н Моздокский, с. Киевское, ул. Щорса, дом 41	Моздокский	15:01:2701023:19	0030020000000 Земли населенных пунктов	Для ведения личного подсобного хозяйства	13	02.020	900	336,33	302 697,00
28147	Респ. Северная Осетия - Алания, р-н Моздокский, с. Киевское, ул. Щорса, дом 21	Моздокский	15:01:2701023:2	0030020000000 Земли населенных пунктов	"Жилая застройка". " Для ведения личного подсобного хозяйства (приусадебный земельный участок)" , размещение жилого дома; производство сельскохозяйственной продукции, размещение гаража и иных вспомогательных сооружений; содержание сельскохозяйственных животных	13	02.020	1 553	336,33	522 320,49
28148	Респ. Северная Осетия - Алания, р-н Моздокский, с. Киевское, ул. Щорса, дом 45	Моздокский	15:01:2701023:20	0030020000000 Земли населенных пунктов	Для ведения личного подсобного хозяйства	13	02.020	1 170	336,33	393 506,10
28149	Республика Северная Осетия - Алания, Моздокский район, с. Киевское, ул. Мартыненко, 11	Моздокский	15:01:2701023:21	0030020000000 Земли населенных пунктов	Земельные участки, предназначенные для размещения домов индивидуальной жилой застройки (земельный участок, предназначенный для ведения личного подсобного хозяйства и строительства жилого дома и хозяйственных построек)	13	02.010	1 470	336,33	494 405,10
28150	Республика Северная Осетия - Алания, Моздокский район, с. Киевское, ул. Мартыненко, 13	Моздокский	15:01:2701023:22	0030020000000 Земли населенных пунктов	Для ведения личного подсобного хозяйства	13	02.020	1 500	336,33	504 495,00
28151	Респ. Северная Осетия - Алания, р-н Моздокский, с. Киевское, ул. Мартыненко, дом 15	Моздокский	15:01:2701023:23	0030020000000 Земли населенных пунктов	Для ведения личного подсобного хозяйства	13	02.020	2 300	336,33	773 559,00
28152	Респ. Северная Осетия - Алания, р-н Моздокский, с. Киевское, ул. Мартыненко, дом 23	Моздокский	15:01:2701023:25	0030020000000 Земли населенных пунктов	Для ведения личного подсобного хозяйства	13	02.020	1 100	336,33	369 963,00
28153	Респ. Северная Осетия - Алания, р-н Моздокский, с. Киевское, ул. Подгорная, дом 1	Моздокский	15:01:2701023:26	0030020000000 Земли населенных пунктов	Земельные участки личных подсобных хозяйств (ведение личного подсобного хозяйства и эксплуатация жилого дома и хозпостроек)	13	02.020	1 180	336,33	396 869,40
28154	Респ. Северная Осетия - Алания, р-н Моздокский, с. Киевское, ул. Подгорная, дом 3	Моздокский	15:01:2701023:27	0030020000000 Земли населенных пунктов	Для ведения личного подсобного хозяйства	13	02.020	900	336,33	302 697,00
28155	Респ. Северная Осетия - Алания, р-н Моздокский, с. Киевское, ул. Подгорная, дом 5	Моздокский	15:01:2701023:28	0030020000000 Земли населенных пунктов	Для ведения личного подсобного хозяйства	13	02.020	1 400	336,33	470 862,00

№ пп	Местоположение ЗУ	Район	Кадастровый номер ЗУ	Категория земель	Разрешенное использование по документу	Код вида разрешенного использования (в соответствии с классификатором видов разрешенного использования земельных участков)	Вид использования объектов недвижимости	Площадь	УПКС	КС
28156	Респ. Северная Осетия - Алания, р-н Моздокский. с. Киевское, ул. Подгорная, дом 9	Моздокский	15:01:2701023:29	003002000000 Земли населенных пунктов	Земельные участки, предназначенные для размещения индивидуальных жилых домов (земельный участок, предназначенный для ведения личного подсобного хозяйства и эксплуатации жилого дома и хозяйственных построек)	13	02.010	2 729	336,33	917 844,57
28157	Респ. Северная Осетия - Алания, р-н Моздокский. с. Киевское, ул. Щорса, дом 43	Моздокский	15:01:2701023:3	003002000000 Земли населенных пунктов	Для ведения личного подсобного хозяйства	13	02.020	1 330	336,33	447 318,90
28158	Респ. Северная Осетия - Алания, р-н Моздокский, с. Киевское, ул. Подгорная, дом 11	Моздокский	15:01:2701023:30	003002000000 Земли населенных пунктов	земельные участки, предназначенные для размещения индивидуальных жилых домов (земельный участок, предназначенный для ведения личного подсобного хозяйства и эксплуатации жилого дома и хозяйственных построек)	13	02.020	1 907	336,33	641 381,31
28159	Республика Северная Осетия-Алания, р-н Моздокский, с Киевское, ул Подгорная 13	Моздокский	15:01:2701023:31	003002000000 Земли населенных пунктов	Для ведения личного подсобного хозяйства	13	02.020	3 130	336,33	1 052 712,90
28160	Респ. Северная Осетия - Алания, р-н Моздокский. с. Киевское, ул. Подгорная, дом 15	Моздокский	15:01:2701023:32	003002000000 Земли населенных пунктов	Для ведения личного подсобного хозяйства	13	02.020	1 500	336,33	504 495,00
28161	Респ. Северная Осетия - Алания, р-н Моздокский, с. Киевское, ул. Подгорная, дом 19	Моздокский	15:01:2701023:33	003002000000 Земли населенных пунктов	Земельные участки личных подсобных хозяйств (ведение личного подсобного хозяйства и эксплуатация жилого дома с хозпостройками)	13	02.020	2 679	336,33	901 028,07
28162	Респ. Северная Осетия - Алания, р-н Моздокский, с. Киевское, ул. Подгорная, дом 17	Моздокский	15:01:2701023:34	003002000000 Земли населенных пунктов	Для ведения личного подсобного хозяйства	13	02.020	2 470	336,33	830 735,10
28163	Респ. Северная Осетия - Алания, р-н Моздокский. с. Киевское, ул. Щорса, дом 47	Моздокский	15:01:2701023:35	003002000000 Земли населенных пунктов	Для ведения личного подсобного хозяйства	13	02.020	1 307	336,33	439 583,31
28164	Респ. Северная Осетия - Алания, р-н Моздокский. с. Киевское, ул. Мартыненко, дом 17	Моздокский	15:01:2701023:4	003002000000 Земли населенных пунктов	Для ведения личного подсобного хозяйства	13	02.020	1 700	336,33	571 761,00
28165	Республика Северная Осетия - Алания, р-н Моздокский, с. Киевское, ул. Щорса, 25	Моздокский	15:01:2701023:5	003002000000 Земли населенных пунктов	Для ведения личного подсобного хозяйства	13	02.020	1 465	336,33	492 723,45
28166	Респ. Северная Осетия - Алания, р-н Моздокский, с. Киевское, ул. Щорса, 23	Моздокский	15:01:2701023:6	003002000000 Земли населенных пунктов	Для ведения личного подсобного хозяйства	13	02.020	1 385	336,33	465 817,05
28167	Респ. Северная Осетия - Алания, р-н Моздокский. с. Киевское, ул. Щорса, дом 11	Моздокский	15:01:2701023:8	003002000000 Земли населенных пунктов	Для ведения личного подсобного хозяйства	13	02.020	1 200	336,33	403 596,00
28168	Респ. Северная Осетия - Алания, р-н Моздокский. с. Киевское, ул. Подгорная, 7	Моздокский	15:01:2701023:9	003002000000 Земли населенных пунктов	Для ведения личного подсобного хозяйства	13	02.020	1 477	336,33	496 759,41
28169	Респ. Северная Осетия - Алания, р-н Моздокский, с. Киевское, ул. Подгорная, 14	Моздокский	15:01:2701024:10	003002000000 Земли населенных пунктов	Для ведения личного подсобного хозяйства	13	02.020	1 448	336,33	487 005,84
28170	Респ. Северная Осетия - Алания, р-н Моздокский. с. Киевское, ул. Подгорная, дом 18	Моздокский	15:01:2701024:11	003002000000 Земли населенных пунктов	земельные участки, предназначенные для размещения домов индивидуальной жилой застройки (ведение личного подсобного хозяйства и эксплуатация жилого дома и хозпостроек)	13	02.010	1 712	336,33	575 796,96
28171	Республика Северная Осетия - Алания, Моздокский район, с. Киевское, ул. Мартыненко, 39.	Моздокский	15.01:2701024.136	003002000000 Земли населенных пунктов	Для ведения личного подсобного хозяйства	13	02.020	1 396	336,33	469 516,68
28172	Респ. Северная Осетия - Алания, р-н Моздокский, с. Киевское, ул. Подгорная, 10	Моздокский	15.01:2701024.148	003002000000 Земли населенных пунктов	Для ведения личного подсобного хозяйства	13	02.020	1 099	336,33	369 626,67
28173	Республика Северная Осетия - Алания, Моздокский р-н., с. Киевское, ул. Подгорная, 6	Моздокский	15:01:2701024:149	003002000000 Земли населенных пунктов	Земельные участки, предназначенные для размещения индивидуальных жилых домов (земельный участок, предназначенный для ведения личного подсобного хозяйства и эксплуатации жилого дома и хозяйственных построек)	13	02.010	2 263	336,33	761 114,79
28174	Российская Федерация, Республика Северная Осетия - Алания, Моздокский район, с. Киевское, ул. Подгорная, 6	Моздокский	15.01:2701024.150	003002000000 Земли населенных пунктов	Земельные участки, предназначенные для размещения индивидуальных жилых домов (земельный участок, предназначенный для ведения личного подсобного хозяйства и эксплуатации жилого дома и хозяйственных построек)	13	02.010	2 658	336,33	893 965,14
28175	Респ. Северная Осетия - Алания, р-н Моздокский, с. Киевское, ул. Подгорная, дом 8	Моздокский	15:01:2701024:2	003002000000 Земли населенных пунктов	ведение личного подсобного хозяйства	13	02.020	1 298	336,33	436 556,34
28176	Респ. Северная Осетия - Алания, р-н Моздокский. с. Киевское, ул. Подгорная, дом 20	Моздокский	15:01:2701024:3	003002000000 Земли населенных пунктов	Для ведения личного подсобного хозяйства	13	02.020	705	336,33	237 112,65
28177	Респ. Северная Осетия - Алания, р-н Моздокский. с. Киевское, ул. Подгорная, 12	Моздокский	15:01:2701024:4	003002000000 Земли населенных пунктов	Для ведения личного подсобного хозяйства	13	02.020	1 419	336,33	477 252,27
28178	Респ. Северная Осетия - Алания, р-н Моздокский, с. Киевское, ул. Подгорная, 16	Моздокский	15:01:2701024:5	003002000000 Земли населенных пунктов	Для ведения личного подсобного хозяйства	13	02.020	1 632	336,33	548 890,56
28179	Респ. Северная Осетия - Алания, р-н Моздокский, с. Киевское, ул. Мартыненко, дом 27	Моздокский	15:01:2701024:6	003002000000 Земли населенных пунктов	Для ведения личного подсобного хозяйства	13	02.020	1 500	336,33	504 495,00
28180	Респ. Северная Осетия - Алания, р-н Моздокский. с. Киевское, ул. Подгорная, дом 4	Моздокский	15:01:2701024:7	003002000000 Земли населенных пунктов	Для ведения личного подсобного хозяйства	13	02.020	1 500	336,33	504 495,00
28181	Респ. Северная Осетия - Алания, р-н Моздокский. с. Киевское, ул. Молодежная, дом 44	Моздокский	15:01:2701025:1	003002000000 Земли населенных пунктов	Для ведения личного подсобного хозяйства	13	02.020	3 521	336,33	1 184 217,93
28182	РСО-Алания, Моздокский район. с. Киевское, ул. Молодежная, 42	Моздокский	15.01:2701025.115	003002000000 Земли населенных пунктов	Для ведения личного подсобного хозяйства	13	02.020	1 500	336,33	504 495,00

№ п/п	Местоположение ЗУ	Район	Кадастровый номер ЗУ	Категория земель	Разрешенное использование по документу	Код вида разрешенного использования (в соответствии с классификатором видов разрешенного использования земельных участков)	Вид использования объектов недвижимости	Площадь	УПКС	КС
28183	Республика Северная Осетия-Алания, Моздокский р-н, с. Киевское, ул. Молодежная, 40	Моздокский	15:01:2701025:116	003002000000 Земли населенных пунктов	"Жилая застройка". "Для ведения личного подсобного хозяйства (приусадебный земельный участок); размещение жилого дома: производство сельскохозяйственной продукции, размещение гаража и иных вспомогательных сооружений: содержание сельскохозяйственных животных"	13	02.020	1 500	336,33	504 495,00
28184	Республика Северная Осетия - Алания, муниципальный район Моздокский, сельское поселение Киевское, с Киевское	Моздокский	15:01:2701025:119	003002000000 Земли населенных пунктов	Ведение огородничества	13	13.011	1 000	53,04	53 040,00
28185	Российская Федерация, Республика Северная Осетия-Алания, Моздокский район, с. Киевское, у правой межи земельного участка по ул.Молодежная, №44	Моздокский	15:01:2701025:120	003002000000 Земли населенных пунктов	"Ведение огородничества", осуществление отдыха и (или) выращивания гражданами для собственных нужд сельскохозяйственных культур; размещение хозяйственных построек, не являющимися объектами недвижимости, предназначенных для хранения инвентаря и урожая сельскохозяйственных культур	13	13.011	2 140	53,04	113 505,60
28186	Респ. Северная Осетия - Алания, р-н Моздокский, с. Киевское, ул. Шевченко, дом 66	Моздокский	15:01:2701025:2	003002000000 Земли населенных пунктов	Земельные участки личных подсобных хозяйств (ведение личного подсобного хозяйства и эксплуатация жилого дома с хозпостройками)	13	02.020	1 519	336,33	510 885,27
28187	Респ. Северная Осетия - Алания, р-н Моздокский, с. Киевское, пер. Садовый, 10	Моздокский	15:01:2701026:1	003002000000 Земли населенных пунктов	Земельные участки личных подсобных хозяйств (ведение личного подсобного хозяйства и эксплуатация жилого дома с хозпостройками)	13	02.020	1 500	336,33	504 495,00
28188	Республика Северная Осетия-Алания, Моздокский район. с. Киевское, за задней межой земельного участка по ул. Садовая, №62.	Моздокский	15:01:2701026:115	003002000000 Земли населенных пунктов	"Жилая застройка", "Для ведения личного подсобного хозяйства". предназначенного для строительства индивидуального жилого дома. не предназначенного для раздела на квартиры ; производства сельскохозяйственной продукции; размещения гаража и иных вспомогательных сооружений, содержания сельскохозяйственных животных.	13	02.010	2 000	336,33	672 660,00
28189	РСО - Алания, Моздокский район. с. Киевское, пер. Садовый. 8.	Моздокский	15:01:2701026:116	003002000000 Земли населенных пунктов	Для ведения личного подсобного хозяйства	13	02.020	1 500	336,33	504 495,00
28190	РСО-Алания, Моздокский район. с Киевское, у задней межи домовладений по ул. Садовая, №1 8-24	Моздокский	15:01:2701026:117	003002000000 Земли населенных пунктов	"Ведение огородничества". осуществление отдыха и (или) выращивание гражданами для собственных нужд сельскохозяйственных культур; размещение хозяйственных построек, не являющимися объектами недвижимости, предназначенных для хранения инвентаря и урожая сельскохозяйственных культур	13	13.011	3 000	53,04	159 120,00
28191	Республика Северная Осетия-Алания, Моздокский р-н, с. Киевское, ул. Садовая, 2 е	Моздокский	15:01:2701026:118	003002000000 Земли населенных пунктов	"Жилая застройка", "Для ведения личного подсобного хозяйства (приусадебный земельный участок)", размещение жилого дома: производство сельскохозяйственной продукции; размещение гаража и иных вспомогательных сооружений: содержание сельскохозяйственных животных	13	02.020	1 200	336,33	403 596,00
28192	Республика Северная Осетия - Алания, муниципальный район Моздокский, сельское поселение Киевское, с. Киевское, ул. Садовая, 26	Моздокский	15:01:2701026:119	003002000000 Земли населенных пунктов	"Жилая застройка", "Для ведения личного подсобного хозяйства (приусадебный земельный участок)", размещение жилого дома: производство сельскохозяйственной продукции, размещение гаража и иных вспомогательных сооружений: содержание сельскохозяйственных животных	13	02.020	1 200	336,33	403 596,00
28193	Республика Северная Осетия - Алания, Моздокский район, с Киевское, ул Садовая, 2г	Моздокский	15:01:2701026:120	003002000000 Земли населенных пунктов	"Жилая застройка", "Для ведения личного подсобного хозяйства (приусадебный земельный участок)", размещение жилого дома, производство сельскохозяйственной продукции, размещение гаража и иных вспомогательных сооружений, содержание сельскохозяйственных животных	13	02.020	1 199	336,33	403 259,67

№ п/п	Местоположение ЗУ	Район	Кадастровый номер ЗУ	Категория земель	Разрешенное использование по документу	Код вида разрешенного использования (в соответствии с классификатором видов разрешенного использования земельных участков)	Вид использования объектов недвижимости	Площадь	УПКС	КС
28194	Республика Северная Осетия-Алания, Моздокский район. с.Киевское, ул.Садовая. 2д	Моздокский	15:01:2701026:121	003002000000 Земли населенных пунктов	"Жилая застройка". "Для ведения личного подсобного хозяйства (приусадебный земельный участок)". размещение жилого дома; производство сельскохозяйственной продукции, размещение гаража и иных вспомогательных сооружений; содержание сельскохозяйственных животных	13	02.020	1 200	336,33	403 596,00
28195	Республика Северная Осетия - Алания, Моздокский район. с. Киевское, ул Садовая. 2в	Моздокский	15:01:2701026:122	003002000000 Земли населенных пунктов	"Жилая застройка". "Для ведения личного подсобного хозяйства (приусадебный земельный участок)". размещение жилого дома; производство сельскохозяйственной продукции, размещение гаража и иных вспомогательных сооружений, содержание сельскохозяйственных животных	13	02.020	1 200	336,33	403 596,00
28196	Республика Северная Осетия-Алания. Моздокский район, с Киевское. ул. Садовая. 2в	Моздокский	15:01:2701026:123	003002000000 Земли населенных пунктов	"Жилая застройка", "Для ведения личного подсобного хозяйства (приусадебный земельный участок)", размещение жилого дома; производство сельскохозяйственной продукции; размещение гаража и иных вспомогательных сооружений, содержание сельскохозяйственных животных	13	02.020	1 199	336,33	403 259,67
28197	Республика Северная Осетия - Алания. Моздокский район, с. Киевское. у задней межи домовладения по ул. Садовая, №№2-4	Моздокский	15:01:2701026:124	003002000000 Земли населенных пунктов	"Ведение огородничества". осуществление отдыха и (или) выращивание гражданами для собственных нужд сельскохозяйственных культур; размещение хозяйственных построек, не являющихся объектами недвижимости. предназначенных для хранения инвентаря и урожая сельскохозяйственных культур	13	13.011	3 000	53,04	159 120,00
28198	Республика Северная Осетия-Алания, Моздокский р-н, с. Киевское. у задней межи домовладений по ул. Садовая №№6-56	Моздокский	15:01:2701026:125	003002000000 Земли населенных пунктов	"Ведение огородничества", осуществление отдыха и (или) выращивание гражданами для собственных нужд сельскохозяйственных культур; размещение хозяйственных построек, не являющихся объектами недвижимости. предназначенных для хранения инвентаря и урожая сельскохозяйственных культур	13	13.011	3 000	53,04	159 120,00
28199	Республика Северная Осетия-Алания. Моздокский р-н. с. Киевское, у задней межи домовладения по ул. Садовая. №26-30	Моздокский	15:01:2701026:126	003002000000 Земли населенных пунктов	"Ведение огородничества", осуществление отдыха и (или) выращивание гражданами для собственных нужд сельскохозяйственных культур; размещение хозяйственных построек, не являющихся объектами недвижимости, предназначенных для хранения инвентаря и урожая сельскохозяйственных культур	13	13.011	3 000	53,04	159 120,00
28200	Российская Федерация, Республика Северная Осетия-Алания, Моздокский муниципальный район. Киевское сельское поселение, с Киевское. пер Садовый, 12	Моздокский	15:01:2701026:127	003002000000 Земли населенных пунктов	"Жилая застройка", "Для ведения личного подсобного хозяйства (приусадебный земельный участок)", размещение жилого дома; производство сельскохозяйственной продукции; размещения гаража и иных вспомогательных сооружений, содержание сельскохозяйственных животных	13	02.020	1 500	336,33	504 495,00
28201	Российская Федерация, Республика Северная Осетия - Алания. Моздокский муниципальный район, Киевское сельское поселение, с Киевское. Садовый пер , 6	Моздокский	15:01:2701026:128	003002000000 Земли населенных пунктов	"Жилая застройка", "Для ведения личного подсобного хозяйства (приусадебный земельный участок)", размещение жилого дома; производство сельскохозяйственной продукции; размещение гаража и иных вспомогательных сооружений; содержание сельскохозяйственных животных	13	02.020	1 576	336,33	530 056,08

№ пп	Местоположение ЗУ	Район	Кадастровый номер ЗУ	Категория земель	Разрешенное использование по документу	Код вида разрешенного использования (в соответствии с классификатором видов разрешенного использования земельных участков)	Вид использования объектов недвижимости	Площадь	УПКС	КС
28202	Респ. Северная Осетия - Алания, р-н Моздокский, с. Киевское, пер. Садовый, дом 2	Моздокский	15:01:2701026:3	003002000000 Земли населенных пунктов	земельные участки, предназначенные для размещения индивидуальных жилых домов (земельный уйчасток, предназначенный для ведения личного подсобного хозяйства и эксплуатации жилого дома и хозяйственных построек)	13	02.010	1 298	336,33	436 556,34
28203	Респ. Северная Осетия - Алания, р-н Моздокский, с. Троицкое, ул. Степная, дом 126	Моздокский	15:01:2801001:8	003002000000 Земли населенных пунктов	Земельные участки, предназначенные для размещения производственных и административных зданий, строений промышленности, коммунального хозяйства, материально-технического, продовольственного снабжения, сбыта и заготовок (земельный участок, предназначенный для эксплуатации промышленных зданий и сооружений механизированной колонны)	6	06.060	39 624	553,14	21 917 619,36
28204	Республика Северная Осетия-Алания, р-н Моздокский, с.Троицкое, ул.Степная, 2	Моздокский	15:01:2801002:1	003002000000 Земли населенных пунктов	Земельные участки, предназначенные для размещения домов малоэтажной жилой застройки, в том числе индивидуальной жилой застройки (земельный участок, предназначенный для ведения личного подсобного хозяйства и эксплуатации жилого дома и хозяйственных построек)	13	02.020	1 291	392,75	507 040,25
28205	Респ. Северная Осетия - Алания, р-н Моздокский, с. Троицкое, ул. Степная, дом 16, квартира 1	Моздокский	15:01:2801002:10	003002000000 Земли населенных пунктов	Земельные участки личных подсобных хозяйств (ведение личного подсобного хозяйства и эксплуатация жилого дома с хозяйственными постройками)	13	02.020	1 175	392,75	461 481,25
28206	Северная Осетия - Алания респ, р-н Моздокский, с Троицкое, ул Степная, 6 "а"	Моздокский	15:01:2801002:11	003002000000 Земли населенных пунктов	Земельные участки, предназначенные для размещения домов индивидуальной жилой застройки (земельный участок, предназначенный для ведения личного подсобного хозяйства и эксплуатации жилого дома и хозяйственных построек)	13	02.010	636	392,75	249 789,00
28207	Республика Северная Осетия-Алания, р-н Моздокский, с Троицкое, ул Степная, д 4	Моздокский	15:01:2801002:12	003002000000 Земли населенных пунктов	Земельные участки, предназначенные для размещения домов малоэтажной жилой застройки, в том числе индивидуальной жилой застройки (земельный участок, предназначенный для ведения личного подсобного хозяйства и эксплуатации жилого дома и хозяйственных построек)	13	02.010	739	392,75	290 242,25
28208	Респ. Северная Осетия - Алания, р-н Моздокский, с. Троицкое, ул. Степная, дом 4/2	Моздокский	15:01:2801002:13	003002000000 Земли населенных пунктов	Для ведения личного подсобного хозяйства	13	02.020	600	392,75	235 650,00
28209	Северная Осетия - Алания респ, р-н Моздокский, с Троицкое, ул Степная, 6	Моздокский	15:01:2801002:14	003002000000 Земли населенных пунктов	земельные участки, предназначенные для размещения домов индивидуальной жилой застройки (земельный участок, предназначенный для ведения личного подсобного хозяйства и эксплуатации жилого дома и хозяйственных построек)	13	02.020	1 250	392,75	490 937,50
28210	Северная Осетия - Алания респ, р-н Моздокский, с. Троицкое, ул. Степная, 8 "а"	Моздокский	15:01:2801002:15	003002000000 Земли населенных пунктов	Земельные участки, предназначенные для размещения домов индивидуальной жилой застройки (земельный участок, предназначенный для ведения личного подсобного хозяйства)	13	02.010	817	392,75	320 876,75
28211	Российская Федерация, Республика Северная Осетия - Алания, Моздокский муниципальный район, Троицкое сельское поселение, село Троицкое , улица Степная, 12	Моздокский	15:01:2801002:16	003002000000 Земли населенных пунктов	Для ведения личного подсобного хозяйства	13	02.020	800	392,75	314 200,00
28212	Респ. Северная Осетия - Алания, р-н Моздокский, с. Троицкое, ул. Степная, дом 12, квартира 2	Моздокский	15:01:2801002:17	003002000000 Земли населенных пунктов	Для ведения личного подсобного хозяйства	13	02.020	822	392,75	322 840,50
28213	Респ. Северная Осетия - Алания, р-н Моздокский, с. Троицкое, ул. Степная, 14 "а"	Моздокский	15:01:2801002:19	003002000000 Земли населенных пунктов	Земельные участки, предназначенные для размещения домов малоэтажной жилой застройки, в том числе индивидуальной жилой застройки (земельный участок, предназначенный для ведения личного подсобного хозяйства и эксплуатации жилого дома и хозяйственных построек)	13	02.010	999	392,75	392 357,25
28214	Респ Северная Осетия - Алания, Моздокский р-н, с. Троицкое, ул. Степная, 24	Моздокский	15:01:2801002:190	003002000000 Земли населенных пунктов	"Жилая застройка". "Для ведения личного подсобного хозяйства". предназначенного для строительства индивидуального жилого дома , не предназначенного для раздела на квартиры, производства сельскохозяйственной продукции , размещения гаража и иных вспомогательных сооружений, содержания сельскохозяйственных животных (код 2.2)	13	02.010	1 496	392,75	587 554,00

№ пп	Местоположение ЗУ	Район	Кадастровый номер ЗУ	Категория земель	Разрешенное использование по документу	Код вида разрешенного использования (в соответствии с классификатором видов разрешенного использования земельных участков)	Вид использования объектов недвижимости	Площадь	УПКС	КС
28215	Республика Северная Осетия - Алания, муниципальный район Моздокский, сельское поселение Троицкое, с. Троицкое, ул. Степная, 124б	Моздокский	15:01:2801002:196	003002000000 Земли населенных пунктов	Жилая застройка, "Для ведения личного подсобного хозяйства (приусадебный земельный участок)", размещение жилого дома; производство сельскохозяйственной продукции, размещение гаража и иных вспомогательных сооружений; содержание сельскохозяйственных животных	13	02.020	468	392,75	183 807,00
28216	Республика Северная Осетия - Алания, муниципальный район Моздокский, сельское поселение Троицкое, с.Троицкое, ул. Степная, 14	Моздокский	15:01:2801002:197	003002000000 Земли населенных пунктов	Жилая застройка, "Для ведения личного подсобного хозяйства (приусадебный земельный участок)", размещение жилого дома; производство сельскохозяйственной продукции, размещение гаража и иных вспомогательных сооружений, содержание сельскохозяйственных животных	13	02.020	400	392,75	157 100,00
28217	Республика Северная Осетия-Алания, Моздокский район, с. Троицкое, ул. Степная, 120а	Моздокский	15:01:2801002:198	003002000000 Земли населенных пунктов	Индивидуальное жилищное строительство	13	02.010	960	392,75	377 040,00
28218	Республика Северная Осетия-Алания, р-н Моздокский, с Троицкое, ул Степная, д 24а	Моздокский	15:01:2801002:2	003002000000 Земли населенных пунктов	Земельные участки, предназначенные для размещения домов малоэтажной жилой застройки, в том числе индивидуальной жилой застройки (земельный участок, предназначенный для ведения личного подсобного хозяйства и эксплуатации жилого дома и хозяйственных построек)	13	02.010	1 331	392,75	522 750,25
28219	Респ. Северная Осетия - Алания, р-н Моздокский, с. Троицкое, ул. Степная, дом 16 "а"	Моздокский	15:01:2801002:20	003002000000 Земли населенных пунктов	для ведения личного подсобного хозяйства и эксплуатации жилого дома с хозпостройками)	13	02.020	1 698	392,75	666 889,50
28220	Республика Северная Осетия - Алания, муниципальный район Моздокский, сельское поселение Троицкое, с Троицкое, ул. Степная, 118е	Моздокский	15:01:2801002:200	003002000000 Земли населенных пунктов	Индивидуальное жилищное строительство	13	02.010	1 900	392,75	746 225,00
28221	Республика Северная Осетия-Алания, р-н Моздокский, с Троицкое, ул Степная, 18	Моздокский	15:01:2801002:21	003002000000 Земли населенных пунктов	Земельные участки, предназначенные для размещения домов малоэтажной жилой застройки, в том числе индивидуальной жилой застройки (земельный участок, предназначенный для ведения личного подсобного хозяйства и эксплуатации жилого дома и хозяйственных построек)	13	02.010	1 389	392,75	545 529,75
28222	Республика Северная Осетия-Алания, р-н Моздокский, с Троицкое, ул Степная, 18 "б"	Моздокский	15:01:2801002:22	003002000000 Земли населенных пунктов	Земельные участки, предназначенные для размещения домов малоэтажной жилой застройки, в том числе индивидуальной жилой застройки (земельный участок, предназначенный для ведения личного подсобного хозяйства и эксплуатации жилого дома и хозяйственных построек)	13	02.010	1 373	392,75	539 245,75
28223	Республика Северная Осетия-Алания, р-н Моздокский, с. Троицкое, ул Степная, 20	Моздокский	15:01:2801002:23	003002000000 Земли населенных пунктов	Для индивидуального жилищного строительства, предназначенного для эксплуатации жилого дома, хозяйственных построек и ведения личного подсобного хозяйства	13	02.020	1 210	392,75	475 227,50
28224	Респ. Северная Осетия - Алания, р-н Моздокский, с. Троицкое, ул. Степная, 20"А"	Моздокский	15:01:2801002:24	003002000000 Земли населенных пунктов	Для ведения личного подсобного хозяйства	13	02.020	1 400	392,75	549 850,00
28225	Респ. Северная Осетия - Алания, р-н Моздокский, с. Троицкое, ул. Степная, дом 22	Моздокский	15:01:2801002:25	003002000000 Земли населенных пунктов	земельные участки, предназначенные для размещения домов индивидуальной жилой застройки (земельный участок, предназначенный для ведения личного подсобного хозяйства и эксплуатации жилого дома и хозяйственных построек	13	02.010	1 432	392,75	562 418,00
28226	Северная Осетия - Алания респ, р-н Моздокский, с Троицкое, ул Степная, 22"а"	Моздокский	15:01:2801002:26	003002000000 Земли населенных пунктов	Земельные участки, предназначенные для размещения домов индивидуальной жилой застройки (земельный участок, предназначенный для ведения личного подсобного хозяйства и эксплуатации жилого дома и хозяйственных построек)	13	02.010	1 448	392,75	568 557,00
28227	Респ. Северная Осетия - Алания, р-н Моздокский, с. Троицкое, ул. Степная, 26 "а"	Моздокский	15:01:2801002:28	003002000000 Земли населенных пунктов	Земельный участок, предназначенный для ведения личного подсобного хозяйства и эксплуатации жилого дома и хозяйственных построек	13	02.020	1 119	392,75	439 487,25
28228	Респ. Северная Осетия - Алания, р-н Моздокский, с. Троицкое, ул. Степная, дом 26	Моздокский	15:01:2801002:29	003002000000 Земли населенных пунктов	земельные участки, предназначенные для размещения домов индивидуальной жилой застройки (земельный участок, предназначенный для ведения личного подсобного хозяйства и эксплуатации жилого дома и хозяйственных построек)	13	02.010	1 504	392,75	590 696,00

№ пп	Местоположение ЗУ	Район	Кадастровый номер ЗУ	Категория земель	Разрешенное использование по документу	Код вида разрешенного использования (в соответствии с классификатором видов разрешенного использования земельных участков)	Вид использования объектов недвижимости	Площадь	УПКС	КС
28229	Респ. Северная Осетия - Алания, р-н Моздокский, с. Троицкое, ул. Степная, дом 10 "а"	Моздокский	15:01:2801002:3	003002000000 Земли населенных пунктов	Земельные участки, предназначенные для размещения домов индивидуальной жилой застройки (земельный участок, предназначенный для ведения личного подсобного хозяйства и эксплуатации жилого дома и хозяйственных построек)	13	02.020	698	392,75	274 139,50
28230	Республика Северная Осетия-Алания, р-н Моздокский, с. Троицкое, ул. Степная, 28 "а"	Моздокский	15:01:2801002:30	003002000000 Земли населенных пунктов	Для индивидуального жилищного строительства, предназначенного для эксплуатации индивидуального жилого дома, индивидуального гаража и подсобных сооружений, выращивания плодовых, ягодных и овощных культур	13	02.010	1 044	392,75	410 031,00
28231	Респ. Северная Осетия - Алания, р-н Моздокский, с. Троицкое, ул. Степная, дом 30	Моздокский	15:01:2801002:31	003002000000 Земли населенных пунктов	земельные участки, предназначенные для размещения домов индивидуальной жилой застройки (земельный участок, предназначенный для ведения личного подсобного хозяйства и эксплуатации жилого дома и хозяйственных построек)	13	02.010	1 105	392,75	433 988,75
28232	Респ. Северная Осетия - Алания, р-н Моздокский, с. Троицкое, ул. Степная, дом 30 "а"	Моздокский	15:01:2801002:32	003002000000 Земли населенных пунктов	Для ведения личного подсобного хозяйства	13	02.020	1 059	392,75	415 922,25
28233	Республика Северная Осетия-Алания, р-н Моздокский, с Троицкое, ул Степная, д 32а	Моздокский	15:01:2801002:33	003002000000 Земли населенных пунктов	земельные участки личных подсобных хозяйств (ведение личного подсобного хозяйства и эксплуатация жилого дома с хозяйственными постройками)	13	02.020	1 103	392,75	433 203,25
28234	Респ. Северная Осетия - Алания, р-н Моздокский, с. Троицкое, ул. Степная, дом 122 "а"	Моздокский	15:01:2801002:34	003002000000 Земли населенных пунктов	Земельные участки подсобных хозяйств (ведение личного подсобного хозяйства и эксплуатация жилого дома с хозяйственными постройками)	13	02.020	1 545	392,75	606 798,75
28235	Респ. Северная Осетия - Алания, р-н Моздокский, с. Троицкое, ул. Степная, дом 36 "а"	Моздокский	15:01:2801002:35	003002000000 Земли населенных пунктов	земельные участки личных подсобных хозяйств (ведение личного подсобного хозяйства и эксплуатация жилого дома с хозпостройками)	13	02.020	1 237	392,75	485 831,75
28236	Респ. Северная Осетия - Алания, р-н Моздокский, с. Троицкое, ул. Степная, дом 36	Моздокский	15:01:2801002:36	003002000000 Земли населенных пунктов	Земельные участки, предназначенные для размещения домов индивидуальной жилой застройки (земельный участок, предназначенный для ведения личного подсобного хозяйства и эксплуатации жилого дома и хозяйственных построек)	13	02.010	1 159	392,75	455 197,25
28237	Республика Северная Осетия-Алания, р-н Моздокский, с Троицкое, ул Степная, д 122	Моздокский	15:01:2801002:37	003002000000 Земли населенных пунктов	земельные участки личных подсобных хозяйств (ведение личного подсобного хозяйства и эксплуатация жилого дома с хозяйственными постройками)	13	02.020	1 374	392,75	539 638,50
28238	Республика Северная Осетия-Алания, р-н Моздокский, с Троицкое, ул. Степная №124 "А"	Моздокский	15:01:2801002:38	003002000000 Земли населенных пунктов	Земельные участки личных подсобных хозяйств (ведение личного подсобного хозяйства и эксплуатация жилого дома с хозяйственными постройками)	13	02.020	1 461	392,75	573 807,75
28239	Республика Северная Осетия - Алания, Моздокский район, с.Троицкое, ул.Степная, 38 "А"	Моздокский	15:01:2801002:39	003002000000 Земли населенных пунктов	Размещение зданий и сооружений дорожного сервиса	4	04.099	3 456	1 244,57	4 301 233,92
28240	Респ. Северная Осетия - Алания, р-н Моздокский, с. Троицкое, ул. Степная, дом 32	Моздокский	15:01:2801002:4	003002000000 Земли населенных пунктов	ведение личного подсобного хозяйства и эксплуатация жилого дома с хозяйственными постройками	13	02.020	1 072	392,75	421 028,00
28241	Северная Осетия - Алания респ, р-н Моздокский, с Троицкое, ул Степная, № 124	Моздокский	15:01:2801002:40	003002000000 Земли населенных пунктов	земельные участки, предназначенные для размещения домов индивидуальной жилой застройки (земельный участок, предназначенный для ведения личного подсобного хозяйства и эксплуатации жилого дома и хозяйственных построек)	13	02.010	1 580	392,75	620 545,00
28242	Республика Северная Осетия - Алания, Моздокский район, с. Троицкое, ул. Степная, 120	Моздокский	15:01:2801002:42	003002000000 Земли населенных пунктов	"Жилая застройка", Для ведения личного подсобного хозяйства (приусадебный земельный участок), размещение жилого дома, производство сельскохозяйственной продукции; размещение гаража и иных вспомогательных сооружений, содержание сельскохозяйственных животных	13	02.020	1 394	392,75	547 493,50
28243	РСО - Алания, Моздокский район, с Троицкое, ул Степная, 10 "б"	Моздокский	15:01:2801002:46	003002000000 Земли населенных пунктов	Сельскохозяйственное использование, дренение и переработка сельскохозяйственной продукции, размещение зданий, сооружений, используемых для производства, хранения, первичной и глубокой переработки сельскохозяйственной продукции	1	01.150	125	162,99	20 373,75

№ пп	Местоположение ЗУ	Район	Кадастровый номер ЗУ	Категория земель	Разрешенное использование по документу	Код вида разрешенного использования (в соответствии с классификатором видов разрешенного использования земельных участков)	Вид использования объектов недвижимости	Площадь	УПКС	КС
28244	Республика Северная Осетия-Алания, р-н Моздокский, с. Троицкое. ул. Степная, 34	Моздокский	15:01:2801002:47	003002000000 Земли населенных пунктов	Земельные участки, предназначенные для размещения домов малоэтажной жилой застройки, в том числе индивидуальной жилой застройки (земельный участок, предназначенный для ведения личного подсобного хозяйства и эксплуатации жилого дома и хозяйственных построек)	13	02.010	1 079	392,75	423 777,25
28245	Респ. Северная Осетия - Алания, р-н Моздокский, с. Троицкое, ул. Степная, дом 28/1	Моздокский	15:01:2801002:5	003002000000 Земли населенных пунктов	Для ведения личного подсобного хозяйства	13	02.020	1 169	392,75	459 124,75
28246	Республика Северная Осетия-Алания, Моздокский муниципальный район, Троицкое сельское поселение, с.Троицкое, ул.Степная, 2 "б"	Моздокский	15:01:2801002:6	003002000000 Земли населенных пунктов	Для ведения личного подсобного хозяйства	13	02.020	999	392,75	392 357,25
28247	Респ. Северная Осетия - Алания, р-н Моздокский, с. Троицкое, ул. Степная, 10	Моздокский	15:01:2801002:7	003002000000 Земли населенных пунктов	Земельные участки, предназначенные для размещения домов малоэтажной жилой застройки, в том числе индивидуальной жилой застройки (земельный участок, предназначенный для ведения личного подсобного хозяйства и эксплуатации жилого дома и хозяйственных построек)	13	02.010	635	392,75	249 396,25
28248	Республика Северная Осетия-Алания, р-н Моздокский, с. Троицкое, у левой межи земельного участка по ул.Степная, 6	Моздокский	15:01:2801002:74	003002000000 Земли населенных пунктов	Для индивидуальной жилой застройки, предназначенный для расширения участка	13	02.010	331	392,75	130 000,25
28249	Северная Осетия - Алания респ, р-н Моздокский, с. Троицкое, ул. Степная, 8	Моздокский	15:01:2801002:8	003002000000 Земли населенных пунктов	земельные участки, предназначенные для размещения домов индивидуальной жилой застройки (земельный участок, предназначенный для ведения личного подсобного хозяйства и эксплуатации жилого дома и хозяйственных построек)	13	02.010	550	392,75	216 012,50
28250	Республика Северная Осетия-Алания, р-н Моздокский, с. Троицкое, ул. Степная, №34 "а"	Моздокский	15:01:2801002:9	003002000000 Земли населенных пунктов	Для индивидуального жилищного строительства, предназначенного для эксплуатации индивидуального жилого дома, индивидуального гаража и подсобных сооружений, выращивания плодовых, ягодных и овощных культур	13	02.010	1 174	392,75	461 088,50
28251	Республика Северная Осетия-Алания, Моздокский район, с. Троицкое, ул. Степная, 181	Моздокский	15:01:2801003:1	003002000000 Земли населенных пунктов	Для ведения личного подсобного хозяйства	13	02.020	2 086	392,75	819 276,50
28252	Респ. Северная Осетия - Алания, р-н Моздокский, с. Троицкое, ул. Ворошилова, дом 27	Моздокский	15:01:2801003:10	003002000000 Земли населенных пунктов	земельные участки личных подсобных хозяйств (ведение личного подсобного хозяйства и эксплуатация жилого дома с хозпостройками)	13	02.020	2 612	392,75	1 025 863,00
28253	Респ. Северная Осетия - Алания, р-н Моздокский, с. Троицкое, ул. Степная, дом 113	Моздокский	15:01:2801003:100	003002000000 Земли населенных пунктов	Для ведения личного подсобного хозяйства	13	02.020	3 767	392,75	1 479 489,25
28254	Респ. Северная Осетия - Алания, р-н Моздокский, с. Троицкое, ул. Степная, 117	Моздокский	15:01:2801003:101	003002000000 Земли населенных пунктов	Для ведения личного подсобного хозяйства	13	02.020	2 530	392,75	993 657,50
28255	Респ. Северная Осетия - Алания, р-н Моздокский, с. Троицкое, ул. Степная, дом 123	Моздокский	15:01:2801003:103	003002000000 Земли населенных пунктов	Для ведения личного подсобного хозяйства	13	02.020	2 600	392,75	1 021 150,00
28256	Респ. Северная Осетия - Алания, р-н Моздокский, с. Троицкое, ул. Степная, дом 125	Моздокский	15:01:2801003:104	003002000000 Земли населенных пунктов	земельные участки, предназначенные для размещения домов индивидуальной жилой застройки (земельный участок, предназначенный для ведения личного подсобного хозяйства и эксплуатации жилого дома и хозпостроек)	13	02.010	612	392,75	240 363,00
28257	Респ. Северная Осетия - Алания, р-н Моздокский, с. Троицкое, ул. Степная, дом 129	Моздокский	15:01:2801003:105	003002000000 Земли населенных пунктов	Земельные участки личных подсобных хозяйств (ведение личного подсобного хозяйства и эксплуатация жилого дома с хозпостройками)	13	02.020	2 209	392,75	867 584,75
28258	Респ. Северная Осетия - Алания, р-н Моздокский, с. Троицкое, ул. Степная, дом 131	Моздокский	15:01:2801003:106	003002000000 Земли населенных пунктов	Для ведения личного подсобного хозяйства	13	02.020	1 800	392,75	706 950,00
28259	Респ. Северная Осетия - Алания, р-н Моздокский, с. Троицкое, ул. Степная, дом 133	Моздокский	15:01:2801003:107	003002000000 Земли населенных пунктов	Земельные участки личных подсобных хозяйств (ведение личного подсобного хозяйства и эксплуатация жилого дома с хозяйственными постройками)	13	02.020	1 898	392,75	745 439,50
28260	Респ. Северная Осетия - Алания, р-н Моздокский, с. Троицкое, ул. Степная, дом 139	Моздокский	15:01:2801003:108	003002000000 Земли населенных пунктов	Для ведения личного подсобного хозяйства	13	02.020	1 300	392,75	510 575,00
28261	Респ. Северная Осетия - Алания, р-н Моздокский, с. Троицкое, ул. Степная, дом 141	Моздокский	15:01:2801003:109	003002000000 Земли населенных пунктов	Для ведения личного подсобного хозяйства	13	02.020	1 375	392,75	540 031,25
28262	Респ. Северная Осетия - Алания, р-н Моздокский, с. Троицкое, ул. Степная, дом 55	Моздокский	15:01:2801003:11	003002000000 Земли населенных пунктов	Для ведения личного подсобного хозяйства	13	02.020	1 823	392,75	715 983,25
28263	Респ. Северная Осетия - Алания, р-н Моздокский, с. Троицкое, ул. Степная, дом 143	Моздокский	15:01:2801003:110	003002000000 Земли населенных пунктов	Для ведения личного подсобного хозяйства	13	02.020	1 800	392,75	706 950,00
28264	Респ. Северная Осетия - Алания, р-н Моздокский, с. Троицкое, ул. Степная, дом 145	Моздокский	15:01:2801003:111	003002000000 Земли населенных пунктов	Для ведения личного подсобного хозяйства	13	02.020	700	392,75	274 925,00
28265	Респ. Северная Осетия - Алания, р-н Моздокский, с. Троицкое, ул. Степная, дом 151	Моздокский	15:01:2801003:112	003002000000 Земли населенных пунктов	Земельные участки, предназначенные для размещения индивидуальных жилых домов (земельный участок, предназначенный для ведения личного подсобного хозяйства и эксплуатации жилого дома и хозяйственных построек)	13	02.010	3 643	392,75	1 430 788,25

№ пп	Местоположение ЗУ	Район	Кадастровый номер ЗУ	Категория земель	Разрешенное использование по документу	Код вида разрешенного использования (в соответствии с классификатором видов разрешенного использования земельных участков)	Вид использования объектов недвижимости	Площадь	УПКС	КС
28266	Российская Федерация, Республика Северная Осетия - Алания, р-н Моздокский, с. Троицкое, ул. Степная, 159	Моздокский	15:01:2801003:113	003002000000 Земли населенных пунктов	Для ведения личного подсобного хозяйства	13	02.020	2 200	392,75	864 050,00
28267	Респ. Северная Осетия - Алания, р-н Моздокский, с. Троицкое, ул. Степная, дом 161	Моздокский	15:01:2801003:114	003002000000 Земли населенных пунктов	Для ведения личного подсобного хозяйства	13	02.020	1 000	392,75	392 750,00
28268	Респ. Северная Осетия - Алания, р-н Моздокский, с. Троицкое, ул. Степная, дом 169	Моздокский	15:01:2801003:115	003002000000 Земли населенных пунктов	Для ведения личного подсобного хозяйства	13	02.020	1 855	392,75	728 551,25
28269	Респ. Северная Осетия - Алания, р-н Моздокский, с. Троицкое, ул. Степная, дом 171	Моздокский	15:01:2801003:116	003002000000 Земли населенных пунктов	ведение личного подсобного хозяйства и эксплуатация жилого дома с хозпостройками	13	02.020	1 907	392,75	748 974,25
28270	Респ. Северная Осетия - Алания, р-н Моздокский, с. Троицкое, ул. Степная, дом 173	Моздокский	15:01:2801003:117	003002000000 Земли населенных пунктов	ведения личного подсобного хозяйства	13	02.020	3 669	392,75	1 440 999,75
28271	Респ. Северная Осетия - Алания, р-н Моздокский, с. Троицкое, ул. Степная, дом 175	Моздокский	15:01:2801003:118	003002000000 Земли населенных пунктов	Ведение личного подсобного хозяйства и эксплуатация жилого дома с хозпостройками	13	02.020	2 704	392,75	1 061 996,00
28272	Респ. Северная Осетия - Алания, р-н Моздокский, с. Троицкое, ул. Ворошилова, 127	Моздокский	15:01:2801003:12	003002000000 Земли населенных пунктов	Для ведения личного подсобного хозяйства	13	02.020	255	392,75	100 151,25
28273	Респ. Северная Осетия - Алания, р-н Моздокский, с. Троицкое, ул. Степная, дом 179	Моздокский	15:01:2801003:120	003002000000 Земли населенных пунктов	ведение личного подсобного хозяйства и эксплуатация жилого дома с хозпостройками	13	02.020	797	392,75	313 021,75
28274	Респ. Северная Осетия - Алания, р-н Моздокский, с. Троицкое, ул. Октябрьская, дом 139	Моздокский	15:01:2801003:121	003002000000 Земли населенных пунктов	Для ведения личного подсобного хозяйства	13	02.020	1 300	392,75	510 575,00
28275	Респ. Северная Осетия - Алания, р-н Моздокский, с. Троицкое, ул. Октябрьская, дом 141	Моздокский	15:01:2801003:122	003002000000 Земли населенных пунктов	Для ведения личного подсобного хозяйства	13	02.020	800	392,75	314 200,00
28276	Респ. Северная Осетия - Алания, р-н Моздокский, с. Троицкое, ул. Октябрьская, дом 145	Моздокский	15:01:2801003:123	003002000000 Земли населенных пунктов	Для ведения личного подсобного хозяйства	13	02.020	1 308	392,75	513 717,00
28277	Респ. Северная Осетия - Алания, р-н Моздокский, с. Троицкое, ул. Октябрьская, дом 149	Моздокский	15:01:2801003:124	003002000000 Земли населенных пунктов	Для ведения личного подсобного хозяйства и эксплуатации жилого дома с хозпостройками	13	02.020	1 083	392,75	425 348,25
28278	Респ. Северная Осетия - Алания, р-н Моздокский, с. Троицкое, ул. Октябрьская, дом 151	Моздокский	15:01:2801003:125	003002000000 Земли населенных пунктов	Для ведения личного подсобного хозяйства	13	02.020	1 200	392,75	471 300,00
28279	Респ. Северная Осетия - Алания, р-н Моздокский, с. Троицкое, ул. Ворошилова, 123	Моздокский	15:01:2801003:126	003002000000 Земли населенных пунктов	Для ведения личного подсобного хозяйства	13	02.020	1 372	392,75	538 853,00
28280	Северная Осетия - Алания респ, р-н Моздокский, с Троицкое, ул Ворошилова, 109	Моздокский	15:01:2801003:127	003002000000 Земли населенных пунктов	Для ведения личного подсобного хозяйства	13	02.020	372	392,75	146 103,00
28281	Респ. Северная Осетия - Алания, р-н Моздокский, с. Троицкое, ул. Ворошилова, дом 119	Моздокский	15:01:2801003:128	003002000000 Земли населенных пунктов	Для ведения личного подсобного хозяйства	13	02.020	700	392,75	274 925,00
28282	Респ. Северная Осетия - Алания, р-н Моздокский, с. Троицкое, ул. Ворошилова, 117	Моздокский	15:01:2801003:129	003002000000 Земли населенных пунктов	Земельные участки личных подсобных хозяйств (ведение личного подсобного хозяйства и эксплуатация жилого дома с хозпостройками)	13	02.020	1 047	392,75	411 209,25
28283	Республика Северная Осетия - Алания, Моздокский район, с. Троицкое, ул. Ворошилова, 111	Моздокский	15:01:2801003:13	003002000000 Земли населенных пунктов	Для ведения личного подсобного хозяйства	13	02.020	1 044	392,75	410 031,00
28284	Российская Федерация, Республика Северная Осетия - Алания, р-н Моздокский, с. Троицкое, ул. Ворошилова, 89	Моздокский	15:01:2801003:130	003002000000 Земли населенных пунктов	Для ведения личного подсобного хозяйства	13	02.020	2 210	392,75	867 977,50
28285	Респ. Северная Осетия - Алания, р-н Моздокский, с. Троицкое, ул. Ворошилова, дом 85	Моздокский	15:01:2801003:131	003002000000 Земли населенных пунктов	Для ведения личного подсобного хозяйства	13	02.020	1 100	392,75	432 025,00
28286	Респ. Северная Осетия - Алания, р-н Моздокский, с. Троицкое, ул. Ворошилова, 83	Моздокский	15:01:2801003:132	003002000000 Земли населенных пунктов	Для индивидуального жилищного строительство, предназначенного для эксплуатации индивидуального жилого дома, индивидуального гаража и подсобных сооружений, выращивания плодовых, ягодных и овощных культур	13	02.010	1 234	392,75	484 653,50
28287	Респ. Северная Осетия - Алания, р-н Моздокский, с. Троицкое, ул. Ворошилова, 81	Моздокский	15:01:2801003:133	003002000000 Земли населенных пунктов	Для ведения личного подсобного хозяйства	13	02.020	1 354	392,75	531 783,50
28288	Республика Северная Осетия - Алания, Моздокский район, с. Троицкое, ул. Ворошилова, 77	Моздокский	15:01:2801003:134	003002000000 Земли населенных пунктов	Для ведения личного подсобного хозяйства	13	02.020	800	392,75	314 200,00
28289	Респ. Северная Осетия - Алания, р-н Моздокский, с. Троицкое, ул. Ворошилова, дом 75	Моздокский	15:01:2801003:135	003002000000 Земли населенных пунктов	Для ведения личного подсобного хозяйства	13	02.020	1 000	392,75	392 750,00
28290	Респ. Северная Осетия - Алания, р-н Моздокский, с. Троицкое, ул. Ворошилова, дом 71	Моздокский	15:01:2801003:136	003002000000 Земли населенных пунктов	Для ведения личного подсобного хозяйства	13	02.020	1 425	392,75	559 668,75
28291	Респ. Северная Осетия - Алания, р-н Моздокский, с. Троицкое, ул. Ворошилова, дом 69	Моздокский	15:01:2801003:137	003002000000 Земли населенных пунктов	Для ведения личного подсобного хозяйства	13	02.020	952	392,75	373 898,00
28292	Северная Осетия - Алания респ, р-н Моздокский, с Троицкое, ул Ворошилова, 67	Моздокский	15:01:2801003:138	003002000000 Земли населенных пунктов	Для ведения личного подсобного хозяйства	13	02.020	1 158	392,75	454 804,50
28293	Респ. Северная Осетия - Алания, р-н Моздокский, с. Троицкое, ул. Ворошилова, дом 57	Моздокский	15:01:2801003:139	003002000000 Земли населенных пунктов	Для ведения личного подсобного хозяйства	13	02.020	2 016	392,75	791 784,00
28294	Респ. Северная Осетия - Алания, р-н Моздокский, с. Троицкое, ул. Степная, дом 149	Моздокский	15:01:2801003:14	003002000000 Земли населенных пунктов	Для ведения личного подсобного хозяйства	13	02.020	4 820	392,75	1 893 055,00
28295	Респ. Северная Осетия - Алания, р-н Моздокский, с. Троицкое, ул. Ворошилова, дом 55	Моздокский	15:01:2801003:140	003002000000 Земли населенных пунктов	для ведения личного подсобное хозяйства	13	02.020	1 321	392,75	518 822,75
28296	Респ. Северная Осетия - Алания, р-н Моздокский, с. Троицкое, ул. Ворошилова, дом 53	Моздокский	15:01:2801003:141	003002000000 Земли населенных пунктов	Для ведения личного подсобного хозяйства	13	02.020	1 435	392,75	563 596,25
28297	Респ. Северная Осетия - Алания, р-н Моздокский, с. Троицкое, ул. Ворошилова, дом 51	Моздокский	15:01:2801003:142	003002000000 Земли населенных пунктов	Для ведения личного подсобного хозяйства	13	02.020	1 400	392,75	549 850,00
28298	Республика Северная Осетия-Алания, р-н Моздокский, с Троицкое, ул Ворошилова, д 45	Моздокский	15:01:2801003:143	003002000000 Земли населенных пунктов	Земельные участки личных подсобных хозяйств (ведение личного подсобного хозяйства и эксплуатация жилого дома с хозпостройками)	13	02.020	1 320	392,75	518 430,00
28299	Республика Северная Осетия-Алания, р-н Моздокский, с Троицкое, ул Ворошилова, д 43	Моздокский	15:01:2801003:144	003002000000 Земли населенных пунктов	Земельные участки личных подсобных хозяйств (ведение личного подсобного хозяйства)	13	02.020	1 386	392,75	544 351,50

№ пп	Местоположение ЗУ	Район	Кадастровый номер ЗУ	Категория земель	Разрешенное использование по документу	Код вида разрешенного использования (в соответствии с классификатором видов разрешенного использования земельных участков)	Вид использования объектов недвижимости	Площадь	УПКС	КС
28300	Респ. Северная Осетия - Алания, р-н Моздокский, с. Троицкое, ул. Ворошилова, 41	Моздокский	15:01:2801002:145	0030020000000 Земли населенных пунктов	Для ведения личного подсобного хозяйства	13	02.020	1 476	392,75	579 699,00
28301	Респ. Северная Осетия - Алания, р-н Моздокский, с. Троицкое, ул. Ворошилова, дом 37	Моздокский	15:01:2801002:146	0030020000000 Земли населенных пунктов	Для ведения личного подсобного хозяйства	13	02.020	2 220	392,75	875 832,50
28302	Респ. Северная Осетия - Алания, р-н Моздокский, с. Троицкое, ул. Ворошилова, дом 35	Моздокский	15:01:2801003:147	0030020000000 Земли населенных пунктов	Для ведения личного подсобного хозяйства	13	02.020	1 987	392,75	780 394,25
28303	Респ. Северная Осетия - Алания, р-н Моздокский, с. Троицкое, ул. Ворошилова, дом 33	Моздокский	15:01:2801003:148	0030020000000 Земли населенных пунктов	Для ведения личного подсобного хозяйства	13	02.020	1 503	392,75	590 303,25
28304	Респ. Северная Осетия - Алания, р-н Моздокский, с. Троицкое, ул. Ворошилова, дом 29	Моздокский	15:01:2801002:149	0030020000000 Земли населенных пунктов	Для ведения личного подсобного хозяйства	13	02.020	2 217	392,75	870 726,75
28305	Республика Северная Осетия - Алания, Моздокский район, с. Троицкое, ул. Ворошилова, 79	Моздокский	15:01:2801003:15	0030020000000 Земли населенных пунктов	Для ведения личного подсобного хозяйства	13	02.020	1 108	392,75	435 167,00
28306	Республика Северная Осетия-Алания, р-н Моздокский, с Троицкое. ул Ворошилова. д 23	Моздокский	15:01:2801003:150	0030020000000 Земли населенных пунктов	ведение личного подсобного хозяйства и эксплуатация жилого дома с хозпостройками	13	02.020	2 226	392,75	874 261,50
28307	Респ. Северная Осетия - Алания, р-н Моздокский, с. Троицкое, ул. Ворошилова, дом 21	Моздокский	15:01:2801003:151	0030020000000 Земли населенных пунктов	Для ведения личного подсобного хозяйства	13	02.020	2 800	392,75	1 099 700,00
28308	Российская Федерация, Республика Северная Осетия-Алания, Моздокский район, с.Троицкое, ул Ворошилова. 19	Моздокский	15:01:2801002:152	0030020000000 Земли населенных пунктов	земельные участки личных подсобных хозяйств (ведение личного подсобного хозяйства и эксплуатация жилого дома с хозяйственными постройками)	13	02.020	1 587	392,75	623 294,25
28309	Российская Федерация, Республика Северная Осетия-Алания, Моздокский район, с.Троицкое, ул.Ворошилова.15	Моздокский	15:01:2801002:153	0030020000000 Земли населенных пунктов	Ведение личного подсобного хозяйства	13	02.020	2 237	392,75	878 581,75
28310	Северная Осетия - Алания респ, р-н Моздокский, с Троицкое, ул Ворошилова. 13	Моздокский	15:01:2801003:154	0030020000000 Земли населенных пунктов	Для ведения личного подсобного хозяйства	13	02.020	2 085	392,75	818 883,75
28311	Республика Северная Осетия - Алания, р-н Моздокский, с. Троицкое. ул. Ворошилова, 11	Моздокский	15:01:2801003:155	0030020000000 Земли населенных пунктов	Для ведения личного подсобного хозяйства	13	02.020	1 829	392,75	718 339,75
28312	Респ. Северная Осетия - Алания, р-н Моздокский, с. Троицкое, ул. Ворошилова, дом 7	Моздокский	15:01:2801002:156	0030020000000 Земли населенных пунктов	Для ведения личного подсобного хозяйства	13	02.020	1 773	392,75	696 345,75
28313	Российская Федерация, Республика Северная Осетия - Алания, Моздокский район, с. Троицкое. ул. Ворошилова. 1	Моздокский	15:01:2801002:157	0030020000000 Земли населенных пунктов	Для ведения личного подсобного хозяйства	13	02.020	1 200	392,75	471 300,00
28314	Респ. Северная Осетия - Алания, р-н Моздокский, с. Троицкое, ул. Степная, дом б/н	Моздокский	15:01:2801003:160	0030020000000 Земли населенных пунктов	Для установки временного торгового павильона	4	04.030	6	1 021,14	6 126,84
28315	Респ. Северная Осетия - Алания, р-н Моздокский, с. Троицкое, ул. Ворошилова, 9	Моздокский	15:01:2801003:161	0030020000000 Земли населенных пунктов	Для ведения личного подсобного хозяйства	13	02.020	2 221	392,75	872 297,75
28316	Респ. Северная Осетия - Алания, р-н Моздокский, с. Троицкое, ул. Ворошилова	Моздокский	15:01:2801002:162	0030020000000 Земли населенных пунктов	Для эксплуатации газораспределительной подстанции	6	03.012	49	402,57	19 725,93
28317	Респ. Северная Осетия - Алания, р-н Моздокский, с. Троицкое, ул. Степная, дом 103	Моздокский	15:01:2801002:163	0030020000000 Земли населенных пунктов	Земельные участки личных подсобных хозяйств (ведение личного подсобного хозяйства и эксплуатация жилого дома с хозяйственными постройками)	13	02.020	2 066	392,75	811 421,50
28318	Респ. Северная Осетия - Алания, р-н Моздокский, с. Троицкое, ул. Октябрьская, дом 3	Моздокский	15:01:2801003:165	0030020000000 Земли населенных пунктов	Земельные участки личных подсобных хозяйств (ведение личного подсобного хозяйства и эксплуатация жилого дома с хозпостройками)	13	02.020	1 205	392,75	473 263,75
28319	Респ. Северная Осетия - Алания, р-н Моздокский, с. Троицкое, ул. Степная, дом 153	Моздокский	15:01:2801003:166	0030020000000 Земли населенных пунктов	Земельные участки личных подсобных хозяйств (ведение личного подсобного хозяйства и эксплуатация жилого дома с хозпостройками)	13	02.020	2 052	392,75	805 923,00
28320	Респ. Северная Осетия - Алания, р-н Моздокский, с. Троицкое, ул. Октябрьская, дом 11	Моздокский	15:01:2801002:167	0030020000000 Земли населенных пунктов	Для ведения личного подсобного хозяйства	13	02.020	1 219	392,75	478 762,25
28321	Респ. Северная Осетия - Алания, р-н Моздокский, с. Троицкое, ул. Ворошилова, дом 65	Моздокский	15:01:2801002:169	0030020000000 Земли населенных пунктов	Для ведения личного подсобного хозяйства	13	02.020	2 055	392,75	807 101,25
28322	Респ. Северная Осетия - Алания, р-н Моздокский, с. Троицкое, ул. Ворошилова, дом 87	Моздокский	15:01:2801003:17	0030020000000 Земли населенных пунктов	Для ведения личного подсобного хозяйства	13	02.020	1 449	392,75	569 094,75
28323	Респ. Северная Осетия - Алания, р-н Моздокский, с. Троицкое, ул. Октябрьская, дом 5	Моздокский	15:01:2801003:170	0030020000000 Земли населенных пунктов	Для ведения личного подсобного хозяйства	13	02.020	1 000	392,75	392 750,00
28324	Респ. Северная Осетия - Алания, р-н Моздокский, с. Троицкое, ул. Степная, дом 9	Моздокский	15:01:2801002:171	0030020000000 Земли населенных пунктов	Для ведения личного подсобного хозяйства	13	02.020	1 800	392,75	706 950,00
28325	Респ. Северная Осетия - Алания, р-н Моздокский, с. Троицкое, ул. Октябрьская, дом 9	Моздокский	15:01:2801002:172	0030020000000 Земли населенных пунктов	Для ведения личного подсобного хозяйства	13	02.020	1 141	392,75	448 127,75
28326	Республика Северная Осетия-Алания, р-н Моздокский, с Троицкое. ул Ворошилова. д 73	Моздокский	15:01:2801003:173	0030020000000 Земли населенных пунктов	Для ведения личного подсобного хозяйства	13	02.020	2 612	392,75	1 025 863,00
28327	Респ. Северная Осетия - Алания, р-н Моздокский, с. Троицкое, ул. Ворошилова, 129	Моздокский	15:01:2801003:174	0030020000000 Земли населенных пунктов	Для ведения личного подсобного хозяйства	13	02.020	470	392,75	184 592,50
28328	Респ. Северная Осетия - Алания, р-н Моздокский, с. Троицкое, ул. Ворошилова, дом 34	Моздокский	15:01:2801002:175	0030020000000 Земли населенных пунктов	Земельные участки личных подсобных хозяйств	13	02.020	900	392,75	353 475,00
28329	Респ. Северная Осетия - Алания, р-н Моздокский, с. Троицкое, ул. Степная, дом 85	Моздокский	15:01:2801002:176	0030020000000 Земли населенных пунктов	Для ведения личного подсобного хозяйства	13	02.020	1 600	392,75	628 400,00
28330	Северная Осетия - Алания респ, р-н Моздокский, с Троицкое, ул Октябрьская, у задней и правой меже участка № 13	Моздокский	15:01:2801003:179	0030020000000 Земли населенных пунктов	малоэтажная жилая застройка (индивидуальное жилищное строительство, размещение дачных домов и садовых домов), для ведения личного подсобного хозяйства и строительства жилого дома и хозяйственных построек	13	02.010	882	392,75	346 405,50
28331	Респ. Северная Осетия - Алания, р-н Моздокский, с. Троицкое, ул. Ворошилова, дом 59	Моздокский	15:01:2801003:18	0030020000000 Земли населенных пунктов	ведение личного подсобного хозяйства и эксплуатация жилого дома с хозяйственными постройками	13	02.020	1 547	392,75	607 584,25

№ пп	Местоположение ЗУ	Район	Кадастровый номер ЗУ	Категория земель	Разрешенное использование по документу	Код вида разрешенного использования (в соответствии с классификатором видов разрешенного использования земельных участков)	Вид использования объектов недвижимости	Площадь	УПКС	КС
28332	Респ. Северная Осетия - Алания, р-н Моздокский, с. Троицкое, ул. Степная, дом 163	Моздокский	15:01:2801003:19	003002000000 Земли населенных пунктов	Для ведения личного подсобного хозяйства	13	02.020	2 688	392,75	1 055 712,00
28333	Республика Северная Осетия - Алания, м-р-н Моздокский, с.п. Троицкое, с Троицкое, ул Ворошилова, з/у 3	Моздокский	15:01:2801003:2	003002000000 Земли населенных пунктов	Для ведения личного подсобного хозяйства	13	02.020	2 017	392,75	792 176,75
28334	Респ. Северная Осетия - Алания, р-н Моздокский, с. Троицкое, ул. Степная, дом 75	Моздокский	15:01:2801003:20	003002000000 Земли населенных пунктов	Земельные участки, предназначенные для размещения домов индивидуальной жилой застройки (земельный участок, предназначенный для ведения личного подсобного хозяйства и эксплуатации жилого дома и хозяйственных построек)	13	02.010	2 847	392,75	1 118 159,25
28335	Респ. Северная Осетия - Алания, р-н Моздокский, с. Троицкое, ул. Ворошилова, 113	Моздокский	15:01:2801003:21	003002000000 Земли населенных пунктов	Для ведения личного подсобного хозяйства	13	02.020	923	392,75	362 508,25
28336	Респ. Северная Осетия - Алания, р-н Моздокский, с. Троицкое, ул. Степная 95	Моздокский	15:01:2801003:22	003002000000 Земли населенных пунктов	Для ведения личного подсобного хозяйства	13	02.020	2 126	392,75	834 986,50
28337	Российская Федерация, Республика Северная Осетия-Алания, Моздокский район, с Троицкое, ул Ворошилова, 17	Моздокский	15:01:2801003:23	003002000000 Земли населенных пунктов	Земельные участки, предназначенные для размещения домов индивидуальной жилой застройки (земельный участок, предназначенный для ведения личного подсобного хозяйства и эксплуатации жилого дома с хозяйственными постройками)	13	02.020	1 570	392,75	616 617,50
28338	Респ. Северная Осетия - Алания, р-н Моздокский, с. Троицкое, ул. Ворошилова, дом 91	Моздокский	15:01:2801003:24	003002000000 Земли населенных пунктов	Для ведения личного подсобного хозяйства	13	02.020	1 697	392,75	666 496,75
28339	Российская Федерация, Республика Северная Осетия - Алания, р-н Моздокский, с. Троицкое, ул. Степная, 157	Моздокский	15:01:2801003:25	003002000000 Земли населенных пунктов	Для ведения личного подсобного хозяйства	13	02.020	2 711	392,75	1 064 745,25
28340	Респ. Северная Осетия - Алания, р-н Моздокский, с. Троицкое, ул. Степная, дом 27	Моздокский	15:01:2801003:26	003002000000 Земли населенных пунктов	Земельные участки, предназначенные для размещения домов индивидуальной жилой застройки (земельный участок, предназначенный для ведения личного подсобного хозяйства и эксплуатации жилого дома и хозяйственных построек)	13	02.010	3 214	392,75	1 262 298,50
28341	Респ. Северная Осетия - Алания, р-н Моздокский, с. Троицкое, ул. Степная, дом 147	Моздокский	15:01:2801003:27	003002000000 Земли населенных пунктов	Для ведения личного подсобного хозяйства	13	02.020	3 162	392,75	1 241 875,50
28342	Респ. Северная Осетия - Алания, р-н Моздокский, с. Троицкое, ул. Степная, дом 137	Моздокский	15:01:2801003:28	003002000000 Земли населенных пунктов	ведение личного подсобного хозяйства и эксплуатация жилого дома с хозпостройками	13	02.020	2 742	392,75	1 076 920,50
28343	Респ. Северная Осетия - Алания, р-н Моздокский, с. Троицкое, ул. Степная, дом 73	Моздокский	15:01:2801003:29	003002000000 Земли населенных пунктов	Земельные участки личных подсобных хозяйств (ведение личного подсобного хозяйства и эксплуатация жилого дома с хозяйственными постройками)	13	02.020	2 571	392,75	1 009 760,25
28344	Северная Осетия - Алания респ, р-н Моздокский, коллектор ХК-1	Моздокский	15:01:2801003:294	003002000000 Земли населенных пунктов	Для содержания и эксплуатации гидротехнических сооружений	6	03.011	4 000	32,72	130 880,00
28345	Северная Осетия - Алания респ, р-н Моздокский, с. Троицкое, ул. Степная, у фасадной части участка №7	Моздокский	15:01:2801003:298	003002000000 Земли населенных пунктов	"Хранение автотранспорта", размещение отдельно стоящих и пристроенных гаражей, в том числе подземных, предназначенных для хранения автотранспорта, в том числе с разделением на машино-места, за исключением гаражей, размещение которых предусмотрено содержанием вида разрешенного использования с кодом 4.9	7	02.071	25	382,93	9 573,25
28346	Респ. Северная Осетия - Алания, р-н Моздокский, г. Моздок, с. Троицкое, ул. Ворошилова, дом 39	Моздокский	15:01:2801003:3	003002000000 Земли населенных пунктов	Для ведения личного подсобного хозяйства	13	02.020	1 188	392,75	466 587,00
28347	Респ. Северная Осетия - Алания, р-н Моздокский, с. Троицкое, ул. Ворошилова, дом 63	Моздокский	15:01:2801003:30	003002000000 Земли населенных пунктов	Для ведения личного подсобного хозяйства	13	02.020	1 716	392,75	673 959,00
28348	Респ. Северная Осетия - Алания, р-н Моздокский, с. Троицкое, ул. Октябрьская, дом 7	Моздокский	15:01:2801003:31	003002000000 Земли населенных пунктов	Для ведения личного подсобного хозяйства	13	02.020	1 033	392,75	405 710,75
28349	Респ. Северная Осетия - Алания, р-н Моздокский, с. Троицкое, ул. Степная, дом 165	Моздокский	15:01:2801003:32	003002000000 Земли населенных пунктов	Для ведения личного подсобного хозяйства	13	02.020	2 761	392,75	1 084 382,75
28350	Респ. Северная Осетия - Алания, р-н Моздокский, с. Троицкое, ул. Степная, № 101	Моздокский	15:01:2801003:321	003002000000 Земли населенных пунктов	Для ведения личного подсобного хозяйства	13	02.020	1 700	392,75	667 675,00
28351	Республика Северная Осетия-Алания, р-н Моздокский, с. Троицкое, у задней меже участка по ул Степная, д.3	Моздокский	15:01:2801003:326	003002000000 Земли населенных пунктов	Ведение огородничества	13	13.011	1 100	53,04	58 344,00
28352	Республика Северная Осетия-Алания, р-н Моздокский, с Троицкое, ул Степная, 135	Моздокский	15:01:2801003:329	003002000000 Земли населенных пунктов	Для ведения личного подсобного хозяйства	13	02.020	1 675	392,75	657 856,25
28353	Респ. Северная Осетия - Алания, р-н Моздокский, с. Троицкое, ул. Степная, дом 39	Моздокский	15:01:2801003:33	003002000000 Земли населенных пунктов	Для ведения личного подсобного хозяйства	13	02.020	1 944	392,75	763 506,00
28354	Республика Северная Осетия-Алания, р-н Моздокский, с. Троицкое, ул Степная, 121.	Моздокский	15:01:2801003:330	003002000000 Земли населенных пунктов	Земельные участки личных подсобных хозяйств (ведение личного подсобного хозяйства и эксплуатация жилого дома с хозпостройками)	13	02.020	2 354	392,75	924 533,50
28355	Респ. Северная Осетия - Алания, р-н Моздокский, с. Троицкое, ул. Степная, дом 127	Моздокский	15:01:2801003:34	003002000000 Земли населенных пунктов	Земельные участки личных подсобных хозяйств (ведение личного подсобного хозяйства и эксплуатация жилого дома с хозпостройками)	13	02.020	2 084	392,75	818 491,00
28356	Респ. Северная Осетия - Алания, р-н Моздокский, с. Троицкое, ул. Степная, дом 23	Моздокский	15:01:2801003:35	003002000000 Земли населенных пунктов	Для ведения личного подсобного хозяйства	13	02.020	260	392,75	102 115,00
28357	Респ. Северная Осетия - Алания, р-н Моздокский, с. Троицкое, ул. Степная, 115	Моздокский	15:01:2801003:36	003002000000 Земли населенных пунктов	Для ведения личного подсобного хозяйства	13	02.020	653	392,75	256 465,75

№ п/п	Местоположение ЗУ	Район	Кадастровый номер ЗУ	Категория земель	Разрешенное использование по документу	Код вида разрешенного использования (в соответствии с классификатором видов разрешенного использования земельных участков)	Вид использования объектов недвижимости	Площадь	УПКС	КС
28358	Респ. Северная Осетия - Алания, р-н Моздокский, с. Троицкое, ул. Степная, дом 53	Моздокский	15:01:2801003:37	003002000000 Земли населенных пунктов	Для ведения личного подсобного хозяйства	13	02.020	1 237	392,75	485 831,75
28359	Республика Северная Осетия - Алания, Моздокский район, с. Троицкое, ул. Степная, 93	Моздокский	15:01:2801003:38	003002000000 Земли населенных пунктов	Для ведения личного подсобного хозяйства	13	02.020	1 402	392,75	550 635,50
28360	Респ. Северная Осетия - Алания, р-н Моздокский, с. Троицкое, ул. Степная, дом 3	Моздокский	15:01:2801003:39	003002000000 Земли населенных пунктов	Для ведения личного подсобного хозяйства	13	02.020	2 145	392,75	842 448,75
28361	Республика Северная Осетия-Алания, р-н Моздокский, с Троицкое, ул Ворошилова, д 125	Моздокский	15:01:2801003:4	003002000000 Земли населенных пунктов	Для ведения личного подсобного хозяйства	13	02.020	861	392,75	338 157,75
28362	Респ. Северная Осетия - Алания, р-н Моздокский, с. Троицкое, ул. Степная, дом 89	Моздокский	15:01:2801003:40	003002000000 Земли населенных пунктов	Для ведения личного подсобного хозяйства	13	02.020	1 760	392,75	691 240,00
28363	Респ. Северная Осетия - Алания, р-н Моздокский, с. Троицкое, ул. Степная, дом 119	Моздокский	15:01:2801003:41	003002000000 Земли населенных пунктов	Для ведения личного подсобного хозяйства	13	02.020	3 000	392,75	1 178 250,00
28364	Респ. Северная Осетия - Алания, р-н Моздокский, с. Троицкое, ул. Степная, дом 11	Моздокский	15:01:2801003:42	003002000000 Земли населенных пунктов	Для ведения личного подсобного хозяйства	13	02.020	1 400	392,75	549 850,00
28365	Респ. Северная Осетия - Алания, р-н Моздокский, с. Троицкое, ул. Степная, дом 99	Моздокский	15:01:2801003:43	003002000000 Земли населенных пунктов	Для ведения личного подсобного хозяйства	13	02.020	1 610	392,75	632 327,50
28366	Респ. Северная Осетия - Алания, р-н Моздокский, с. Троицкое, ул. Степная, дом 67	Моздокский	15:01:2801003:44	003002000000 Земли населенных пунктов	Для ведения личного подсобного хозяйства и эксплуатации жилого дома с хозпостройками	13	02.020	1 560	392,75	612 690,00
28367	Респ. Северная Осетия - Алания, р-н Моздокский, с. Троицкое, ул. Ворошилова, дом 107	Моздокский	15:01:2801003:45	003002000000 Земли населенных пунктов	Для ведения личного подсобного хозяйства	13	02.020	1 318	392,75	517 644,50
28368	Респ. Северная Осетия - Алания, р-н Моздокский, с. Троицкое, ул. Ворошилова, дом 5	Моздокский	15:01:2801003:46	003002000000 Земли населенных пунктов	Для ведения личного подсобного хозяйства	13	02.020	1 770	392,75	695 167,50
28369	Респ. Северная Осетия - Алания, р-н Моздокский, с. Троицкое, ул. Ворошилова, дом 95	Моздокский	15:01:2801003:47	003002000000 Земли населенных пунктов	Для ведения личного подсобного хозяйства	13	02.020	1 535	392,75	602 871,25
28370	Респ. Северная Осетия - Алания, р-н Моздокский, с. Троицкое, ул. Ворошилова, 31	Моздокский	15:01:2801003:48	003002000000 Земли населенных пунктов	Для ведения личного подсобного хозяйства	13	02.020	1 256	392,75	493 294,00
28371	Респ. Северная Осетия - Алания, р-н Моздокский, с. Троицкое, ул. Ворошилова, 25	Моздокский	15:01:2801003:49	003002000000 Земли населенных пунктов	Для индивидуального жилищного строительства, для эксплуатации жилого дома, хозяйственных построек и ведения личного подсобного хозяйства	13	02.010	2 059	392,75	808 672,25
28372	Респ. Северная Осетия - Алания, р-н Моздокский, с. Троицкое, ул. Октябрьская, дом 13	Моздокский	15:01:2801003:5	003002000000 Земли населенных пунктов	земельные участки, предназначенные для размещения объектов торговли, общественного питания и бытового обслуживания	4	04.040	411	1 021,14	419 688,54
28373	Респ. Северная Осетия - Алания, р-н Моздокский, с. Троицкое, ул. Ворошилова, 93	Моздокский	15:01:2801003:50	003002000000 Земли населенных пунктов	Для ведения личного подсобного хозяйства	13	02.020	1 602	392,75	629 185,50
28374	Республика Северная Осетия - Алания, Моздокский район, с Троицкое, ул Степная, 177	Моздокский	15:01:2801003:507	003002000000 Земли населенных пунктов	Для ведения личного подсобного хозяйства	13	02.020	6 208	392,75	2 438 192,00
28375	Республика Северная Осетия-Алания, р-н Моздокский, с Троицкое, ул Ворошилова 11	Моздокский	15:01:2801003:508	003002000000 Земли населенных пунктов	Для ведения личного подсобного хозяйства	13	02.020	3 883	392,75	1 525 048,25
28376	Респ. Северная Осетия - Алания, р-н Моздокский, с. Троицкое, ул. Ворошилова, 99	Моздокский	15:01:2801003:52	003002000000 Земли населенных пунктов	Земельные участки личных подсобных хозяйств (ведение личного подсобного хозяйства и эксплуатация жилого дома с хозпостройками)	13	02.020	1 125	392,75	441 843,75
28377	Респ. Северная Осетия - Алания, р-н Моздокский, с. Троицкое, ул. Ворошилова, дом 47	Моздокский	15:01:2801003:53	003002000000 Земли населенных пунктов	Для ведения личного подсобного хозяйства	13	02.020	1 500	392,75	589 125,00
28378	Респ. Северная Осетия - Алания, р-н Моздокский, с. Троицкое, ул. Ворошилова, дом 49	Моздокский	15:01:2801003:54	003002000000 Земли населенных пунктов	Для ведения личного подсобного хозяйства	13	02.020	1 240	392,75	487 010,00
28379	Респ. Северная Осетия - Алания, р-н Моздокский, с. Троицкое, ул. Ворошилова, 105	Моздокский	15:01:2801003:55	003002000000 Земли населенных пунктов	Земельные участки личных подсобных хозяйств	13	02.020	968	392,75	380 182,00
28380	Респ. Северная Осетия - Алания, р-н Моздокский, с. Троицкое, ул. Ворошилова, дом 103	Моздокский	15:01:2801003:56	003002000000 Земли населенных пунктов	Для ведения личного подсобного хозяйства	13	02.020	2 140	392,75	840 485,00
28381	Респ. Северная Осетия - Алания, р-н Моздокский, с. Троицкое, ул. Ворошилова, 97	Моздокский	15:01:2801003:57	003002000000 Земли населенных пунктов	Земельные участки личных подсобных хозяйств (ведение личного подсобного хозяйства и эксплуатация жилого дома с хозпостройками)	13	02.020	1 790	392,75	703 022,50
28382	Респ. Северная Осетия - Алания, р-н Моздокский, с. Троицкое, ул. Ворошилова, 101	Моздокский	15:01:2801003:58	003002000000 Земли населенных пунктов	Для ведения личного подсобного хозяйства	13	02.020	2 473	392,75	971 270,75
28383	Респ. Северная Осетия - Алания, р-н Моздокский, с. Троицкое, ул. Октябрьская, дом 147	Моздокский	15:01:2801003:59	003002000000 Земли населенных пунктов	Земельные участки личных подсобных хозяйств (ведение личного подсобного хозяйства и эксплуатация жилого дома с хозпостройками)	13	02.020	889	392,75	349 154,75
28384	Респ. Северная Осетия - Алания, р-н Моздокский, с. Троицкое, ул. Степная, дом 25	Моздокский	15:01:2801003:6	003002000000 Земли населенных пунктов	Для ведения личного подсобного хозяйства	13	02.020	1 952	392,75	766 648,00
28385	Респ. Северная Осетия - Алания, р-н Моздокский, с. Троицкое, ул. Октябрьская, дом 143	Моздокский	15:01:2801003:60	003002000000 Земли населенных пунктов	Для ведения личного подсобного хозяйства	13	02.020	1 100	392,75	432 025,00
28386	Респ. Северная Осетия - Алания, р-н Моздокский, с. Троицкое, ул. Ворошилова, 115	Моздокский	15:01:2801003:61	003002000000 Земли населенных пунктов	Для ведения личного подсобного хозяйства	13	02.020	1 146	392,75	450 091,50
28387	Респ. Северная Осетия - Алания, р-н Моздокский, с. Троицкое, ул. Степная, дом 167	Моздокский	15:01:2801003:62	003002000000 Земли населенных пунктов	Для ведения личного подсобного хозяйства	13	02.020	2 194	392,75	861 693,50
28388	Респ. Северная Осетия - Алания, р-н Моздокский, с. Троицкое, ул. Степная, дом 1	Моздокский	15:01:2801003:63	003002000000 Земли населенных пунктов	Для ведения личного подсобного хозяйства	13	02.020	1 700	392,75	667 675,00
28389	Респ. Северная Осетия - Алания, р-н Моздокский, с. Троицкое, ул. Степная, дом 1а	Моздокский	15:01:2801003:64	003002000000 Земли населенных пунктов	Для ведения личного подсобного хозяйства	13	02.020	1 700	392,75	667 675,00
28390	Респ. Северная Осетия - Алания, р-н Моздокский, с. Троицкое, ул. Степная, №5	Моздокский	15:01:2801003:65	003002000000 Земли населенных пунктов	Для ведения личного подсобного хозяйства	13	02.020	2 699	392,75	1 060 032,25
28391	Респ. Северная Осетия - Алания, р-н Моздокский, с. Троицкое, ул. Степная, дом 7	Моздокский	15:01:2801003:66	003002000000 Земли населенных пунктов	Для ведения личного подсобного хозяйства и эксплуатации жилого дома с хозпостройками	13	02.020	1 028	392,75	403 674,50

№ пп	Местоположение ЗУ	Район	Кадастровый номер ЗУ	Категория земель	Разрешенное использование по документу	Код вида разрешенного использования (в соответствии с классификатором видов разрешенного использования земельных участков)	Вид использования объектов недвижимости	Площадь	УПКС	КС
28392	Респ. Северная Осетия - Алания, р-н Моздокский, с. Троицкое, ул. Степная, дом 13	Моздокский	15:01:2801003:67	003002000000 Земли населенных пунктов	Для ведения личного подсобного хозяйства и эксплуатации жилого дома с хозпостройками	13	02.020	2 779	392,75	1 091 452,25
28393	Респ. Северная Осетия - Алания, р-н Моздокский, с. Троицкое, ул. Степная, дом 15	Моздокский	15:01:2801003:68	003002000000 Земли населенных пунктов	Для ведения личного подсобного хозяйства	13	02.020	2 000	392,75	785 500,00
28394	Республика Северная Осетия-Алания, р-н Моздокский, с. Троицкое, ул. Степная, 19	Моздокский	15:01:2801003:69	003002000000 Земли населенных пунктов	Для ведения личного подсобного хозяйства	13	02.020	1 987	392,75	780 394,25
28395	Респ. Северная Осетия - Алания, р-н Моздокский, с. Троицкое, ул. Ворошилова, 61	Моздокский	15:01:2801003:7	003002000000 Земли населенных пунктов	Для ведения личного подсобного хозяйства	13	02.020	1 383	392,75	543 173,25
28396	Северная Осетия - Алания респ. р-н Моздокский, с Троицкое, ул Степная, 21	Моздокский	15:01:2801003:70	003002000000 Земли населенных пунктов	Для ведения личного подсобного хозяйства	13	02.020	2 685	392,75	1 054 533,75
28397	Респ. Северная Осетия - Алания, р-н Моздокский, с. Троицкое, ул. Степная, дом 29	Моздокский	15:01:2801003:71	003002000000 Земли населенных пунктов	Земельные участки предназначенные для размещения индивидуальных жилых домов (земельный участок, предназначенный для ведения личного подсобного хозяйства и эксплуатации жилого дома и хозяйственных построек)	13	02.010	1 304	392,75	512 146,00
28398	Респ. Северная Осетия - Алания, р-н Моздокский, с. Троицкое, ул. Степная, дом 31	Моздокский	15:01:2801003:72	003002000000 Земли населенных пунктов	Ведение личного подсобного хозяйства и эксплуатация жилого дома с хозпостройками	13	02.020	1 560	392,75	612 690,00
28399	Респ. Северная Осетия - Алания, р-н Моздокский, с. Троицкое, ул. Степная, дом 33	Моздокский	15:01:2801003:73	003002000000 Земли населенных пунктов	Для ведения личного подсобного хозяйства	13	02.020	1 901	392,75	746 617,75
28400	Респ. Северная Осетия - Алания, р-н Моздокский, с. Троицкое, ул. Степная, дом 35	Моздокский	15:01:2801003:74	003002000000 Земли населенных пунктов	Для ведения личного подсобного хозяйства и эксплуатации жилого дома с хозпостройками	13	02.020	1 800	392,75	706 950,00
28401	Российская Федерация, Республика Северная Осетия - Алания, р-н Моздокский, с. Троицкое, ул. Степная, 37	Моздокский	15:01:2801003:75	003002000000 Земли населенных пунктов	Для ведения личного подсобного хозяйства	13	02.020	1 725	392,75	677 493,75
28402	Респ. Северная Осетия - Алания, р-н Моздокский, с. Троицкое, ул. Степная, 41	Моздокский	15:01:2801003:76	003002000000 Земли населенных пунктов	Для ведения личного подсобного хозяйства	13	02.020	1 300	392,75	510 575,00
28403	Респ. Северная Осетия - Алания, р-н Моздокский, с. Троицкое, ул. Степная, дом 43	Моздокский	15:01:2801003:77	003002000000 Земли населенных пунктов	Для ведения личного подсобного хозяйства	13	02.020	1 800	392,75	706 950,00
28404	Респ. Северная Осетия - Алания, р-н Моздокский, с. Троицкое, ул. Степная, дом 45	Моздокский	15:01:2801003:78	003002000000 Земли населенных пунктов	земельные участки личных подсобных хозяйств (ведение личного подсобного хозяйства и эксплуатация жилого дома с хозпостройками)	13	02.020	2 100	392,75	824 775,00
28405	РСО - Алания, Моздокский район, с. Троицкое, ул. Степная, 47	Моздокский	15:01:2801003:79	003002000000 Земли населенных пунктов	Для ведения личного подсобного хозяйства	13	02.020	2 094	392,75	822 418,50
28406	Респ. Северная Осетия - Алания, р-н Моздокский, с. Троицкое, ул. Степная, дом 155	Моздокский	15:01:2801003:8	003002000000 Земли населенных пунктов	Для ведения личного подсобного хозяйства	13	02.020	2 483	392,75	975 198,25
28407	Респ. Северная Осетия - Алания, р-н Моздокский, с. Троицкое, ул. Степная, дом 49	Моздокский	15:01:2801003:80	003002000000 Земли населенных пунктов	ведение личного подсобного хозяйства и эксплуатация жилого дома с хозпостройками	13	02.020	380	392,75	149 245,00
28408	Респ. Северная Осетия - Алания, р-н Моздокский, с. Троицкое, ул. Степная, дом 51	Моздокский	15:01:2801003:81	003002000000 Земли населенных пунктов	Для ведения личного подсобного хозяйства	13	02.020	1 189	392,75	466 979,75
28409	Респ. Северная Осетия - Алания, р-н Моздокский, с. Троицкое, ул. Степная, дом 57	Моздокский	15:01:2801003:82	003002000000 Земли населенных пунктов	земельные участки личных подсобных хозяйств (ведение личного подсобного хозяйства и эксплуатация жилого дома с хозяйственными постройками)	13	02.020	3 400	392,75	1 335 350,00
28410	Респ. Северная Осетия - Алания, р-н Моздокский, с. Троицкое, ул. Степная, дом 59	Моздокский	15:01:2801003:83	003002000000 Земли населенных пунктов	Для ведения личного подсобного хозяйства	13	02.020	1 800	392,75	706 950,00
28411	Респ. Северная Осетия - Алания, р-н Моздокский, с. Троицкое, ул. Степная, дом 61	Моздокский	15:01:2801003:84	003002000000 Земли населенных пунктов	Для ведения личного подсобного хозяйства	13	02.020	934	392,75	366 828,50
28412	Респ. Северная Осетия - Алания, р-н Моздокский, с. Троицкое, ул. Степная, дом 63	Моздокский	15:01:2801003:85	003002000000 Земли населенных пунктов	Земельные участки личных подсобных хозяйств (ведение личного подсобного хозяйства и эксплуатация жилого дома с хозпостройками)	13	02.020	1 584	392,75	622 116,00
28413	Респ. Северная Осетия - Алания, р-н Моздокский, с. Троицкое, ул. Степная, дом 65	Моздокский	15:01:2801003:86	003002000000 Земли населенных пунктов	Для ведения личного подсобного хозяйства и эксплуатации жилого дома с хозпостройками	13	02.020	1 508	392,75	592 267,00
28414	Респ. Северная Осетия - Алания, р-н Моздокский, с. Троицкое, ул. Степная, 69	Моздокский	15:01:2801003:87	003002000000 Земли населенных пунктов	Для ведения личного подсобного хозяйства	13	02.020	800	392,75	314 200,00
28415	Респ. Северная Осетия - Алания, р-н Моздокский, с. Троицкое, ул. Степная, дом 71	Моздокский	15:01:2801003:88	003002000000 Земли населенных пунктов	земельные участки личных подсобных хозяйств (ведение личного подсобного хозяйства и эксплуатация жилого дома с хозпостройками)	13	02.020	1 683	392,75	660 998,25
28416	Респ. Северная Осетия - Алания, р-н Моздокский, с. Троицкое, ул. Степная, дом 77	Моздокский	15:01:2801003:89	003002000000 Земли населенных пунктов	Для ведения личного подсобного хозяйства	13	02.020	1 300	392,75	510 575,00
28417	Респ. Северная Осетия - Алания, р-н Моздокский, с. Троицкое, ул. Степная, 17	Моздокский	15:01:2801003:9	003002000000 Земли населенных пунктов	Для ведения личного подсобного хозяйства	13	02.020	2 720	392,75	1 068 280,00
28418	Респ. Северная Осетия - Алания, р-н Моздокский, с. Троицкое, ул. Степная, дом 79	Моздокский	15:01:2801003:90	003002000000 Земли населенных пунктов	Для ведения личного подсобного хозяйства	13	02.020	1 300	392,75	510 575,00
28419	Респ. Северная Осетия - Алания, р-н Моздокский, с. Троицкое, ул. Степная, дом 81	Моздокский	15:01:2801003:91	003002000000 Земли населенных пунктов	ведение личного подсобного хозяйства и эксплуатация жилого дома с хозпостройками	13	02.020	3 028	392,75	1 189 247,00
28420	Респ. Северная Осетия - Алания, р-н Моздокский, с. Троицкое, ул. Степная, дом 83	Моздокский	15:01:2801003:92	003002000000 Земли населенных пунктов	Для ведения личного подсобного хозяйства	13	02.020	3 020	392,75	1 190 032,50
28421	Респ. Северная Осетия - Алания, р-н Моздокский, с. Троицкое, ул. Степная, дом 87	Моздокский	15:01:2801003:93	003002000000 Земли населенных пунктов	Для ведения личного подсобного хозяйства	13	02.020	1 545	392,75	606 798,75
28422	Респ. Северная Осетия - Алания, р-н Моздокский, с. Троицкое, ул. Степная, дом 91	Моздокский	15:01:2801003:94	003002000000 Земли населенных пунктов	Для ведения личного подсобного хозяйства	13	02.020	1 539	392,75	604 442,25

№ пп	Местоположение ЗУ	Район	Кадастровый номер ЗУ	Категория земель	Разрешенное использование по документу	Код вида разрешенного использования (в соответствии с классификатором видов разрешенного использования земельных участков)	Вид использования объектов недвижимости	Площадь	УПКС	КС
28423	Респ. Северная Осетия - Алания, р-н Моздокский, с. Троицкое, ул. Степная, дом 97	Моздокский	15:01:2801003:95	003002000000 Земли населенных пунктов	Для ведения личного подсобного хозяйства	13	02.020	1 000	392,75	392 750,00
28424	Респ. Северная Осетия - Алания, р-н Моздокский, с. Троицкое, ул. Степная, дом 107	Моздокский	15:01:2801003:96	003002000000 Земли населенных пунктов	Для ведения личного подсобного хозяйства	13	02.020	2 359	392,75	926 497,25
28425	Респ. Северная Осетия - Алания, р-н Моздокский, с. Троицкое, ул. Степная, дом 105	Моздокский	15:01:2801003:97	003002000000 Земли населенных пунктов	Для ведения личного подсобного хозяйства	13	02.020	3 000	392,75	1 178 250,00
28426	Респ. Северная Осетия - Алания, р-н Моздокский, с. Троицкое, ул. Степная, дом 109	Моздокский	15:01:2801003:98	003002000000 Земли населенных пунктов	Для ведения личного подсобного хозяйства	13	02.020	1 100	392,75	432 025,00
28427	Респ. Северная Осетия - Алания, р-н Моздокский, с. Троицкое, ул. Степная, дом 111	Моздокский	15:01:2801003:99	003002000000 Земли населенных пунктов	земельные участки, предназначенные для размещения индивидуальных жилых домов (земельный участок, предназначенный й для ведения личного подсобного хозяйства и эксплуатации жилого дома и хозяйственных построек)	13	02.010	2 144	392,75	842 056,00
28428	Респ. Северная Осетия - Алания, р-н Моздокский, с. Троицкое, пер. Майский, дом 13	Моздокский	15:01:2801004:1	003002000000 Земли населенных пунктов	Для ведения личного подсобного хозяйства	13	02.020	2 448	392,75	961 452,00
28429	Респ. Северная Осетия - Алания, р-н Моздокский, с. Троицкое, ул. Октябрьская, дом 65	Моздокский	15:01:2801004:10	003002000000 Земли населенных пунктов	Для ведения личного подсобного хозяйства	13	02.020	2 080	392,75	816 920,00
28430	Респ. Северная Осетия - Алания, р-н Моздокский, с. Троицкое, пер. Майский, дом 12	Моздокский	15:01:2801004:100	003002000000 Земли населенных пунктов	Для ведения личного подсобного хозяйства	13	02.020	1 400	392,75	549 850,00
28431	Республика Северная Осетия - Алания, Моздокский район, с. Троицкое, пер. Майский, 8	Моздокский	15:01:2801004:101	003002000000 Земли населенных пунктов	Для ведения личного подсобного хозяйства	13	02.020	1 425	392,75	559 668,75
28432	Респ. Северная Осетия - Алания, р-н Моздокский, с. Троицкое, пер. Майский, дом 4	Моздокский	15:01:2801004:102	003002000000 Земли населенных пунктов	Для ведения личного подсобного хозяйства	13	02.020	1 488	392,75	584 412,00
28433	Респ. Северная Осетия - Алания, р-н Моздокский, с. Троицкое, пер. Зеленый, 1	Моздокский	15:01:2801004:103	003002000000 Земли населенных пунктов	Для ведения личного подсобного хозяйства	13	02.020	1 111	392,75	436 345,25
28434	Российская Федерация, Республика Северная Осетия-Алания, Моздокский район, с. Троицкое, ул. Октябрьская, 15	Моздокский	15:01:2801004:105	003002000000 Земли населенных пунктов	для ведения личного подсобного хозяйства	13	02.020	2 308	392,75	906 467,00
28435	Респ. Северная Осетия - Алания, р-н Моздокский, с. Троицкое, пер. Зеленый, дом 21	Моздокский	15:01:2801004:106	003002000000 Земли населенных пунктов	Для ведения личного подсобного хозяйства	13	02.020	1 063	392,75	417 493,25
28436	Респ. Северная Осетия - Алания, р-н Моздокский, с. Троицкое, пер. Зеленый, дом 25	Моздокский	15:01:2801004:107	003002000000 Земли населенных пунктов	Для ведения личного подсобного хозяйства	13	02.020	600	392,75	235 650,00
28437	Респ. Северная Осетия - Алания, р-н Моздокский, с. Троицкое, пер. Зеленый, дом 31	Моздокский	15:01:2801004:108	003002000000 Земли населенных пунктов	Для ведения личного подсобного хозяйства	13	02.020	600	392,75	235 650,00
28438	Респ. Северная Осетия - Алания, р-н Моздокский, с. Троицкое, пер. Зеленый, дом 16	Моздокский	15:01:2801004:11	003002000000 Земли населенных пунктов	Для ведения личного подсобного хозяйства	13	02.020	2 327	392,75	913 929,25
28439	Респ. Северная Осетия - Алания, р-н Моздокский, с. Троицкое, пер. Зеленый, дом 30	Моздокский	15:01:2801004:111	003002000000 Земли населенных пунктов	Для ведения личного подсобного хозяйства	13	02.020	2 500	392,75	981 875,00
28440	Республика Северная Осетия-Алания, р-н Моздокский, с Троицкое. пер Зеленый, 28	Моздокский	15:01:2801004:112	003002000000 Земли населенных пунктов	Для ведения личного подсобного хозяйства	13	02.020	1 534	392,75	602 478,50
28441	Респ. Северная Осетия - Алания, р-н Моздокский, с. Троицкое, пер. Зеленый, дом 26	Моздокский	15:01:2801004:113	003002000000 Земли населенных пунктов	Для ведения личного подсобного хозяйства	13	02.020	1 853	392,75	727 765,75
28442	Респ. Северная Осетия - Алания, р-н Моздокский, с. Троицкое, пер. Зеленый, дом 22	Моздокский	15:01:2801004:114	003002000000 Земли населенных пунктов	Для ведения личного подсобного хозяйства	13	02.020	1 408	392,75	552 992,00
28443	Респ. Северная Осетия - Алания, р-н Моздокский, с. Троицкое, пер. Зеленый, дом 20	Моздокский	15:01:2801004:115	003002000000 Земли населенных пунктов	Для ведения личного подсобного хозяйства	13	02.020	1 600	392,75	628 400,00
28444	Респ. Северная Осетия - Алания, р-н Моздокский, с. Троицкое, пер. Зеленый, дом 12	Моздокский	15:01:2801004:116	003002000000 Земли населенных пунктов	Для ведения личного подсобного хозяйства	13	02.020	1 205	392,75	473 263,75
28445	Респ. Северная Осетия - Алания, р-н Моздокский, с. Троицкое, пер. Зеленый, дом 10	Моздокский	15:01:2801004:117	003002000000 Земли населенных пунктов	ведение личного подсобного хозяйства и эксплуатация жилого дома с хозпостройками	13	02.020	2 185	392,75	858 158,75
28446	Респ. Северная Осетия - Алания, р-н Моздокский, с. Троицкое, пер. Зеленый, 8	Моздокский	15:01:2801004:118	003002000000 Земли населенных пунктов	Для ведения личного подсобного хозяйства	13	02.020	1 059	392,75	415 922,25
28447	Респ. Северная Осетия - Алания, р-н Моздокский, с. Троицкое, ул. Октябрьская, 111	Моздокский	15:01:2801004:12	003002000000 Земли населенных пунктов	Для ведения личного подсобного хозяйства	13	02.020	1 500	392,75	589 125,00
28448	Республика Северная Осетия - Алания, Моздокский район, с. Троицкое, пер. Майский, 21	Моздокский	15:01:2801004:120	003002000000 Земли населенных пунктов	Для ведения личного подсобного хозяйства	13	02.020	779	392,75	305 952,25
28449	Респ. Северная Осетия - Алания, р-н Моздокский, с. Троицкое, ул. Октябрьская, дом 95	Моздокский	15:01:2801004:121	003002000000 Земли населенных пунктов	Земельные участки индивидуальной жилой застройки (ведение личного подсобного хозяйства и эксплуатация жилого дома и хозпостроек)	13	02.010	2 598	392,75	1 020 364,50
28450	Северная Осетия - Алания респ. р-н Моздокский, с Троицкое. пер Майский. 9 "а"	Моздокский	15:01:2801004:122	003002000000 Земли населенных пунктов	Для ведения личного подсобного хозяйства	13	02.020	1 040	392,75	408 460,00
28451	Республика Северная Осетия - Алания, Моздокский район, с. Троицкое, ул. Октябрьская, 47	Моздокский	15:01:2801004:123	003002000000 Земли населенных пунктов	Для ведения личного подсобного хозяйства	13	02.020	900	392,75	353 475,00
28452	Респ. Северная Осетия - Алания, р-н Моздокский, с. Троицкое, пер. Зеленый, дом 5	Моздокский	15:01:2801004:13	003002000000 Земли населенных пунктов	Земельные участки, предназначенные для размещения индивидуальных жилых домов (земельный участок, предназначенный для ведения личного подсобного хозяйства и эксплуатации жилого дома и хозяйственных построек)	13	02.010	2 600	392,75	1 021 150,00
28453	Респ. Северная Осетия - Алания, р-н Моздокский, с. Троицкое, ул. Октябрьская, дом 119	Моздокский	15:01:2801004:15	003002000000 Земли населенных пунктов	Для ведения личного подсобного хозяйства	13	02.020	1 011	392,75	397 070,25
28454	Респ. Северная Осетия - Алания, р-н Моздокский, с. Троицкое, ул. Октябрьская, дом 87	Моздокский	15:01:2801004:16	003002000000 Земли населенных пунктов	Для ведения личного подсобного хозяйства	13	02.020	962	392,75	377 825,50
28455	Респ. Северная Осетия - Алания, р-н Моздокский, с. Троицкое, пер. Зеленый, дом 29	Моздокский	15:01:2801004:17	003002000000 Земли населенных пунктов	Для ведения личного подсобного хозяйства	13	02.020	1 300	392,75	510 575,00
28456	Российская Федерация, Республика Северная Осетия - Алания, р-н Моздокский, с. Троицкое, ул. Октябрьская, 37	Моздокский	15:01:2801004:18	003002000000 Земли населенных пунктов	Для ведения личного подсобного хозяйства	13	02.020	1 402	392,75	550 635,50

№ пп	Местоположение ЗУ	Район	Кадастровый номер ЗУ	Категория земель	Разрешенное использование по документу	Код вида разрешенного использования (в соответствии с классификатором видов разрешенного использования земельных участков)	Вид использования объектов недвижимости	Площадь	УПКС	КС
28457	Респ. Северная Осетия - Алания, р-н Моздокский, с. Троицкое, пер. Зеленый, дом 23	Моздокский	15:01:2801004:19	003002000000 Земли населенных пунктов	Для ведения личного подсобного хозяйства	13	02.020	1 566	392,75	615 046,50
28458	Респ. Северная Осетия - Алания, р-н Моздокский, с. Троицкое, пер. Майский, дом 15	Моздокский	15:01:2801004:2	003002000000 Земли населенных пунктов	Для ведения личного подсобного хозяйства	13	02.020	1 620	392,75	636 255,00
28459	Респ. Северная Осетия - Алания, р-н Моздокский, с. Троицкое, ул. Октябрьская, дом 91	Моздокский	15:01:2801004:20	003002000000 Земли населенных пунктов	Для ведения личного подсобного хозяйства	13	02.020	3 187	392,75	1 251 694,25
28460	Респ. Северная Осетия - Алания, р-н Моздокский, с. Троицкое, ул. Октябрьская, дом 101	Моздокский	15:01:2801004:21	003002000000 Земли населенных пунктов	ведение личного подсобного хозяйства и эксплуатация жилого дома с хозпостройками	13	02.020	1 192	392,75	468 158,00
28461	Республика Северная Осетия-Алания, р-н Моздокский, с. Троицкое, пер. Зеленый, 27	Моздокский	15:01:2801004:223	003002000000 Земли населенных пунктов	Для ведения личного подсобного хозяйства	13	02.020	1 400	392,75	549 850,00
28462	Республика Северная Осетия-Алания, р-н Моздокский, с. Троицкое, пер. Зеленый, 18	Моздокский	15:01:2801004:226	003002000000 Земли населенных пунктов	Для ведения личного подсобного хозяйства	13	02.020	1 100	392,75	432 025,00
28463	Республика Северная Осетия-Алания, р-н Моздокский, с. Троицкое, пер. Зеленый, 32	Моздокский	15:01:2801004:228	003002000000 Земли населенных пунктов	Для ведения личного подсобного хозяйства	13	02.020	1 867	392,75	733 264,25
28464	Республика Северная Осетия-Алания, р-н Моздокский, с. Троицкое, пер. Зеленый, 35	Моздокский	15:01:2801004:229	003002000000 Земли населенных пунктов	Для ведения личного подсобного хозяйства	13	02.020	2 252	392,75	884 473,00
28465	Респ. Северная Осетия - Алания, р-н Моздокский, с. Троицкое, ул. Октябрьская, 51	Моздокский	15:01:2801004:23	003002000000 Земли населенных пунктов	«Магазины», размещение объектов капитального строительства, предназначенных для продажи товаров, торговая площадь которых составляет до 5000 кв.м	4	04.040	2 028	1 021,14	2 070 871,92
28466	Респ. Северная Осетия - Алания, р-н Моздокский, с. Троицкое, пер. Зеленый, дом 19	Моздокский	15:01:2801004:25	003002000000 Земли населенных пунктов	Для ведения личного подсобного хозяйства	13	02.020	1 403	392,75	551 028,25
28467	Респ. Северная Осетия - Алания, р-н Моздокский, с. Троицкое, ул. Октябрьская, дом 121	Моздокский	15:01:2801004:28	003002000000 Земли населенных пунктов	Для ведения личного подсобного хозяйства	13	02.020	1 544	392,75	606 406,00
28468	Респ. Северная Осетия - Алания, р-н Моздокский, с. Троицкое, ул. Октябрьская, дом 21	Моздокский	15:01:2801004:29	003002000000 Земли населенных пунктов	Для ведения личного подсобного хозяйства	13	02.020	978	392,75	384 109,50
28469	Респ. Северная Осетия - Алания, р-н Моздокский, с. Троицкое, пер. Зеленый, дом 2	Моздокский	15:01:2801004:3	003002000000 Земли населенных пунктов	Для ведения личного подсобного хозяйства	13	02.020	1 043	392,75	409 638,25
28470	Российская Федерация, Республика Северная Осетия - Алания, р-н Моздокский, с. Троицкое, ул. Октябрьская, 17	Моздокский	15:01:2801004:30	003002000000 Земли населенных пунктов	ведение личного подсобного хозяйства	13	02.020	1 766	392,75	693 596,50
28471	Респ. Северная Осетия - Алания, р-н Моздокский, с. Троицкое, ул. Октябрьская, дом 75	Моздокский	15:01:2801004:31	003002000000 Земли населенных пунктов	Для ведения личного подсобного хозяйства	13	02.020	1 454	392,75	571 058,50
28472	Российская Федерация, Республика Северная Осетия - Алания, р-н Моздокский, с. Троицкое, пер. Майский, 1	Моздокский	15:01:2801004:32	003002000000 Земли населенных пунктов	Земельные участки личных подсобных хозяйств (ведение личного подсобного хозяйства и эксплуатация жилого дома с хозпостройками)	13	02.020	885	392,75	347 583,75
28473	Российская Федерация, Республика Северная Осетия - Алания, р-н Моздокский, с. Троицкое, ул. Октябрьская, 39	Моздокский	15:01:2801004:33	003002000000 Земли населенных пунктов	Для ведения личного подсобного хозяйства	13	02.020	1 666	392,75	654 321,50
28474	Северная Осетия - Алания респ, р-н Моздокский, с Троицкое, пер Майский, 6	Моздокский	15:01:2801004:34	003002000000 Земли населенных пунктов	Для ведения личного подсобного хозяйства	13	02.020	1 863	392,75	731 693,25
28475	Респ. Северная Осетия - Алания, р-н. Моздокский, с.Троицкое, пер.Зеленый, 6	Моздокский	15:01:2801004:345	003002000000 Земли населенных пунктов	Для ведения личного подсобного хозяйства	13	02.020	1 665	392,75	653 928,75
28476	Республика Северная Осетия - Алания, Моздокский район, с. Троицкое, ул. Октябрьская, 33	Моздокский	15:01:2801004:347	003002000000 Земли населенных пунктов	Для ведения личного подсобного хозяйства	13	02.020	1 060	392,75	416 315,00
28477	Российская Федерация, Республика Северная Осетия - Алания, Моздокский район, с. Троицкое, ул. Октябрьская, 35	Моздокский	15:01:2801004:348	003002000000 Земли населенных пунктов	Для ведения личного подсобного хозяйства	13	02.020	1 099	392,75	431 632,25
28478	Респ. Северная Осетия - Алания, р-н Моздокский, с. Троицкое, ул. Октябрьская, 71	Моздокский	15:01:2801004:35	003002000000 Земли населенных пунктов	Для ведения личного подсобного хозяйства	13	02.020	1 282	392,75	503 505,50
28479	Респ. Северная Осетия - Алания, р-н Моздокский, с. Троицкое, ул. Октябрьская, дом 81	Моздокский	15:01:2801004:36	003002000000 Земли населенных пунктов	для ведения личного подсобного хозяйства	13	02.020	657	392,75	258 036,75
28480	Респ. Северная Осетия - Алания, р-н Моздокский, с. Троицкое, пер. Зеленый, дом 24	Моздокский	15:01:2801004:37	003002000000 Земли населенных пунктов	Для ведения личного подсобного хозяйства	13	02.020	1 297	392,75	509 396,75
28481	Респ. Северная Осетия - Алания, р-н Моздокский, с. Троицкое, пер. Зеленый, дом 7	Моздокский	15:01:2801004:38	003002000000 Земли населенных пунктов	ведение личного подсобного хозяйства и эксплуатация жилого дома с хозпостройками	13	02.020	2 755	392,75	1 082 026,25
28482	Респ. Северная Осетия - Алания, р-н Моздокский, с. Троицкое, пер. Майский, дом 22	Моздокский	15:01:2801004:39	003002000000 Земли населенных пунктов	Для ведения личного подсобного хозяйства	13	02.020	2 466	392,75	968 521,50
28483	Республика Северная Осетия-Алания, Моздокский район, с Троицкое, ул Октябрьская, 23	Моздокский	15:01:2801004:398	003002000000 Земли населенных пунктов	Земельные участки личных подсобных хозяйств (ведение личного подсобного хозяйства и эксплуатация жилого дома с хозпостройками)	13	02.020	2 154	392,75	845 983,50
28484	Российская Федерация, Республика Северная Осетия-Алания, Моздокский муниципальный район, Троицкое сельское поселение, с. Троицкое, ул.Октябрьская, 51б	Моздокский	15:01:2801004:399	003002000000 Земли населенных пунктов	"Жилая застройка". "Для ведения личного подсобного хозяйства (приусадебный земельный участок)". размещение жилого дома; производство сельскохозяйственной продукции, размещение гаража и иных вспомогательных сооружений; содержание сельскохозяйственных животных"	13	02.020	4 891	392,75	1 920 940,25
28485	Респ. Северная Осетия - Алания, р-н Моздокский, с. Троицкое, пер. Майский, 17	Моздокский	15:01:2801004:4	003002000000 Земли населенных пунктов	земельные участки индивидуальной жилой застройки (ведение личного подсобного хозяйства и эксплуатация жилого дома и хозпостроек)	13	02.010	1 600	392,75	628 400,00
28486	Респ. Северная Осетия - Алания, р-н Моздокский, с. Троицкое, пер. Майский, дом 5	Моздокский	15:01:2801004:40	003002000000 Земли населенных пунктов	Для ведения личного подсобного хозяйства	13	02.020	1 200	392,75	471 300,00

№ пп	Местоположение ЗУ	Район	Кадастровый номер ЗУ	Категория земель	Разрешенное использование по документу	Код вида разрешенного использования (в соответствии с классификатором видов разрешенного использования земельных участков)	Вид использования объектов недвижимости	Площадь	УПКС	КС
28487	Российская Федерация, Республика Северная Осетия-Алания, Моздокский муниципальный район. Троицкое сельское поселение. село Троицкое, ул. Октябрьская. 51 в	Моздокский	15:01:2801004:400	003002000000 Земли населенных пунктов	"Жилая застройка". "Для ведения личного подсобного хозяйства (приусадебный земельный участок)". размещение жилого дома; производство сельскохозяйственной продукции, размещение гаража и иных вспомогательных сооружений; содержание сельскохозяйственных животных	13	02.020	5 000	392,75	1 963 750,00
28488	Российская Федерация. Республика Северная Осетия-Алания. Моздокский муниципальный район. Троицкое сельское поселение. с Троицкое. переулок Зеленый,9	Моздокский	15:01:2801004:401	003002000000 Земли населенных пунктов	Земельные участки личных подсобных хозяйств (ведение личного подсобного хозяйства и эксплуатация жилого дома с хозяйственными постройками)	13	02.020	3 004	392,75	1 179 821,00
28489	Российская Федерация, Республика Северная Осетия-Алания, Моздокский р-н, с. Троицкое. ул. Октябрьская, у левой межи земельного участка №53	Моздокский	15:01:2801004:405	003002000000 Земли населенных пунктов	"Ведение огородничества", осуществление отдыха и (или) выращивания гражданами для собственных нужд сельскохозяйственных культур; размещение хозяйственных построек, не являющимися объектами недвижимости, предназначенных для хранения инвентаря и урожая сельскохозяйственных культур.	13	13.011	706	53,04	37 446,24
28490	Российская Федерация. Республика Северная Осетия - Алания, Моздокский муниципальный район. Троицкое сельское поселение, с Троицкое. Зеленый пер . 11	Моздокский	15:01:2801004:408	003002000000 Земли населенных пунктов	ведение личного подсобного хозяйства и эксплуатация жилого дома с хозпостройками.ведение личного подсобного хозяйства	13	02.020	737	392,75	289 456,75
28491	Российская Федерация, Республика Северная Осетия-Алания, Моздокский район. с.Троицкое, у задней межи земельного участка по ул.Октябрьская, 17	Моздокский	15:01:2801004:409	003002000000 Земли населенных пунктов	"Ведение огородничества", осуществление отдыха и (или) выращивания гражданами для собственных нужд сельскохозяйственных культур; размещение хозяйственных построек, не являющимися объектами недвижимости, предназначенных для хранения инвентаря и урожая сельскохозяйственных культур	13	13.011	1 476	53,04	78 287,04
28492	Респ. Северная Осетия - Алания. р-н Моздокский, с. Троицкое, пер. Майский, дом 2	Моздокский	15:01:2801004:41	003002000000 Земли населенных пунктов	Земельные участки личных подсобных хозяйств (ведение личного подсобного хозяйства и эксплуатация жилого дома с хозяйственными постройками)	13	02.020	1 175	392,75	461 481,25
28493	Республика Северная Осетия - Алания, Моздокский район. с.Троицкое, пер. Зеленый, 13	Моздокский	15:01:2801004:410	003002000000 Земли населенных пунктов	ведение личного подсобного хозяйства и эксплуатация жилого дома с хозпостройками,ведение личного подсобного хозяйства	13	02.020	4 700	392,75	1 845 925,00
28494	Республика Северная Осетия-Алания, Моздокский р-н, с. Троицкое. ул. Октябрьская, правее на 70 м участка №51"б	Моздокский	15:01:2801004:412	003002000000 Земли населенных пунктов	"Ведение огородничества". осуществление отдыха и (или) выращивания гражданами для собственных нужд сельскохозяйственных культур; размещение хозяйственных построек, не являющимися объектами недвижимости, предназначенных для хранения инвентаря и урожая сельскохозяйственных культур (код. 13.1).	13	13.011	2 800	53,04	148 512,00
28495	Республика Северная Осетия - Алания. Моздокский район . с. Троицкое, ул. Октябрьская. у задней межи земельного участка №41	Моздокский	15:01:2801004:413	003002000000 Земли населенных пунктов	"Ведение огородничества". осуществление отдыха и (или) выращивание гражданами для собственных нужд сельскохозяйственных культур; размещение хозяйственных построек, не являющимися объектами недвижимости, предназначенных для хранения инвентаря и урожая сельскохозяйственных культур.	13	13.011	1 180	53,04	62 587,20
28496	Республика Северная Осетия-Алания, Моздокский р-н, с. Троицкое. у юго-западной межи земельного участка с кадастровым номером 15:01:2801004:399.	Моздокский	15:01:2801004:414	003002000000 Земли населенных пунктов	"Ведение огородничества", осуществление отдыха и (или) выращивания гражданами для собственных нужд сельскохозяйственных культур; размещение хозяйственных построек, не являющимися объектами недвижимости, предназначенных для хранения инвентаря и урожая сельскохозяйственных культур	13	13.011	2 998	53,04	159 013,92

№ пп	Местоположение ЗУ	Район	Кадастровый номер ЗУ	Категория земель	Разрешенное использование по документу	Код вида разрешенного использования (в соответствии с классификатором видов разрешенного использования земельных участков)	Вид использования объектов недвижимости	Площадь	УПКС	КС
28497	Республика Северная Осетия-Алания, Моздокский р-н, с. Троицкое, у задней межи участков от №33 до №39 по ул.Октябрьской	Моздокский	15:01:2801004:415	003002000000 Земли населенных пунктов	"Ведение огородничества", осуществление отдыха и (или) выращивания гражданами для собственных нужд сельскохозяйственных культур; размещение хозяйственных построек, не являющимися объектами недвижимости, предназначенных для хранения инвентаря и урожая сельскохозяйственных культур	13	13.011	2 993	53,04	158 748,72
28498	Республика Северная Осетия-Алания, Моздокский р-н, с. Троицкое, у задней межи земельного участка по пер Зеленому, 9	Моздокский	15:01:2801004:416	003002000000 Земли населенных пунктов	"Ведение огородничества", осуществление отдыха и (или) выращивания гражданами для собственных нужд сельскохозяйственных культур; размещение хозяйственных построек, не являющимися объектами недвижимости, предназначенных для хранения инвентаря и урожая сельскохозяйственных культур (код13.1)	13	13.011	936	53,04	49 645,44
28499	Республика Северная Осетия - Алания, р-н Моздокский, с Троицкое, ул Октябрьская, 61	Моздокский	15:01:2801004:419	003002000000 Земли населенных пунктов	ведение личного подсобного хозяйства	13	02.020	1 636	392,75	642 539,00
28500	Республика Северная Осетия - Алания, Моздокский район, с. Троицкое, пер. Майский, 23	Моздокский	15:01:2801004:42	003002000000 Земли населенных пунктов	Для ведения личного подсобного хозяйства	13	02.020	1 757	392,75	690 061,75
28501	Республика Северная Осетия-Алания, Моздокский район, с Троицкое, ул. Октябрьская, уч 27	Моздокский	15:01:2801004:420	003002000000 Земли населенных пунктов	Земельные участки личных подсобных хозяйств (ведение личного подсобного хозяйства и эксплуатация жилого дома с хозпостройками)	13	02.020	2 368	392,75	930 032,00
28502	Республика Северная Осетия - Алания, р-н Моздокский, с.п. Троицкое, с Троицкое, ул Октябрьская, 29	Моздокский	15:01:2801004:43	003002000000 Земли населенных пунктов	Для ведения личного подсобного хозяйства	13	02.020	1 212	392,75	476 013,00
28503	Респ. Северная Осетия - Алания, р-н Моздокский, с. Троицкое, пер. Майский, дом 19	Моздокский	15:01:2801004:44	003002000000 Земли населенных пунктов	Для ведения личного подсобного хозяйства	13	02.020	1 500	392,75	589 125,00
28504	Респ. Северная Осетия - Алания, р-н Моздокский, с Троицкое, пер. Зеленый, дом 14	Моздокский	15:01:2801004:45	003002000000 Земли населенных пунктов	Для ведения личного подсобного хозяйства	13	02.020	1 354	392,75	531 783,50
28505	Российская Федерация, Республика Северная Осетия - Алания, р-н Моздокский, с Троицкое, ул Октябрьская, 129	Моздокский	15:01:2801004:47	003002000000 Земли населенных пунктов	Для ведения личного подсобного хозяйства	13	02.020	855	392,75	335 801,25
28506	Респ. Северная Осетия - Алания, р-н Моздокский, с. Троицкое, пер. Зеленый, дом 17	Моздокский	15:01:2801004:48	003002000000 Земли населенных пунктов	Для ведения личного подсобного хозяйства	13	02.020	2 280	392,75	895 470,00
28507	Республика Северная Осетия-Алания, р-н Моздокский, с Троицкое, ул Октябрьская, д 117	Моздокский	15:01:2801004:49	003002000000 Земли населенных пунктов	Для ведения личного подсобного хозяйства и эксплуатации жилого дома с хозпостройками)	13	02.020	1 045	392,75	410 423,75
28508	Северная Осетия - Алания респ, р-н Моздокский, с Троицкое, ул Октябрьская, 31	Моздокский	15:01:2801004:5	003002000000 Земли населенных пунктов	Для ведения личного подсобного хозяйства	13	02.020	1 741	392,75	683 777,75
28509	Респ. Северная Осетия - Алания, р-н Моздокский, с Троицкое, пер. Майский, дом 9	Моздокский	15:01:2801004:50	003002000000 Земли населенных пунктов	Для ведения личного подсобного хозяйства	13	02.020	1 380	392,75	541 995,00
28510	Респ. Северная Осетия - Алания, р-н Моздокский, с. Троицкое, пер. Майский, дом 10	Моздокский	15:01:2801004:51	003002000000 Земли населенных пунктов	Для ведения личного подсобного хозяйства	13	02.020	2 770	392,75	1 087 917,50
28511	Респ. Северная Осетия - Алания, р-н Моздокский, с. Троицкое, пер. Зеленый, дом 33	Моздокский	15:01:2801004:52	003002000000 Земли населенных пунктов	Для ведения личного подсобного хозяйства	13	02.020	585	392,75	229 758,75
28512	Респ. Северная Осетия - Алания, р-н Моздокский, с Троицкое, пер. Зеленый, дом 15	Моздокский	15:01:2801004:53	003002000000 Земли населенных пунктов	Для ведения личного подсобного хозяйства	13	02.020	1 700	392,75	667 675,00
28513	Респ. Северная Осетия - Алания, р-н Моздокский, с Троицкое, ул. Октябрьская, дом 19	Моздокский	15:01:2801004:54	003002000000 Земли населенных пунктов	Земельные участки личных подсобных хозяйств (ведение личного подсобного хозяйства и эксплуатация жилого дома с хозпостройками)	13	02.020	1 103	392,75	433 303,25
28514	Республика Северная Осетия - Алания, Моздокский район, с. Троицкое, ул. Октябрьская, 25	Моздокский	15:01:2801004:56	003002000000 Земли населенных пунктов	ведение личного подсобного хозяйства и эксплуатация жилого дома с хозпостройками	13	02.020	1 268	392,75	498 007,00
28515	Респ. Северная Осетия - Алания, р-н Моздокский, с. Троицкое, ул. Октябрьская, дом 41	Моздокский	15:01:2801004:58	003002000000 Земли населенных пунктов	Для ведения личного подсобного хозяйства	13	02.020	1 704	392,75	669 246,00
28516	Российская Федерация, Республика Северная Осетия - Алания, Моздокский район, с. Троицкое, ул Октябрьская, 43	Моздокский	15:01:2801004:59	003002000000 Земли населенных пунктов	земельные участки личных подсобных хозяйств и эксплуатация жилого дома с хозпостройками	13	02.020	2 182	392,75	856 980,50
28517	Респ. Северная Осетия - Алания, р-н Моздокский, с Троицкое, пер. Зеленый, дом 4	Моздокский	15:01:2801004:6	003002000000 Земли населенных пунктов	Для ведения личного подсобного хозяйства	13	02.020	590	392,75	231 722,50
28518	Республика Северная Осетия - Алания, Моздокский район, с. Троицкое, ул. Октябрьская, 45	Моздокский	15:01:2801004:60	003002000000 Земли населенных пунктов	Земельные участки личных подсобных хозяйств (ведение личного подсобного хозяйства и эксплуатация жилого дома с хозяйственными постройками)	13	02.020	1 118	392,75	439 094,50
28519	Респ. Северная Осетия - Алания, р-н Моздокский, с. Троицкое, ул. Октябрьская, дом 53	Моздокский	15:01:2801004:61	003002000000 Земли населенных пунктов	Для ведения личного подсобного хозяйства и эксплуатации жилого дома с хозпостройками	13	02.020	2 086	392,75	819 276,50
28520	Респ. Северная Осетия - Алания, р-н Моздокский, с Троицкое, ул. Октябрьская, дом 55	Моздокский	15:01:2801004:62	003002000000 Земли населенных пунктов	Для ведения личного подсобного хозяйства	13	02.020	1 668	392,75	655 107,00
28521	Респ. Северная Осетия - Алания, р-н Моздокский, с Троицкое, ул. Октябрьская, 57	Моздокский	15:01:2801004:63	003002000000 Земли населенных пунктов	Для ведения личного подсобного хозяйства	13	02.020	1 482	392,75	582 055,50
28522	Респ. Северная Осетия - Алания, р-н Моздокский, с. Троицкое, ул. Октябрьская, дом 59	Моздокский	15:01:2801004:64	003002000000 Земли населенных пунктов	Для ведения личного подсобного хозяйства	13	02.020	1 077	392,75	422 991,75
28523	Респ. Северная Осетия - Алания, р-н Моздокский, с. Троицкое, ул. Октябрьская, 63	Моздокский	15:01:2801004:65	003002000000 Земли населенных пунктов	Для ведения личного подсобного хозяйства	13	02.020	1 411	392,75	554 170,25

№ пп	Местоположение ЗУ	Район	Кадастровый номер ЗУ	Категория земель	Разрешенное использование по документу	Код вида разрешенного использования (в соответствии с классификатором видов разрешенного использования земельных участков)	Вид использования объектов недвижимости	Площадь	УПКС	КС
28524	Респ. Северная Осетия - Алания, р-н Моздокский, с. Троицкое, ул. Октябрьская, № 67	Моздокский	15:01:2801004:66	003002000000 Земли населенных пунктов	Для ведения личного подсобного хозяйства	13	02.020	1 092	392,75	428 883,00
28525	Респ. Северная Осетия - Алания, р-н Моздокский, с. Троицкое, ул. Октябрьская, дом 69	Моздокский	15:01:2801004:67	003002000000 Земли населенных пунктов	Для ведения личного подсобного хозяйства	13	02.020	1 400	392,75	549 850,00
28526	Респ. Северная Осетия - Алания, р-н Моздокский, с. Троицкое, ул. Октябрьская, дом 73	Моздокский	15:01:2801004:68	003002000000 Земли населенных пунктов	Земельные участки личных подсобных хозяйств (ведение личного подсобного хозяйства и эксплуатация жилого дома с хозпостройками)	13	02.020	1 576	392,75	618 974,00
28527	Респ. Северная Осетия - Алания, р-н Моздокский, с. Троицкое, ул. Октябрьская, дом 77	Моздокский	15:01:2801004:69	003002000000 Земли населенных пунктов	Для ведения личного подсобного хозяйства	13	02.020	1 645	392,75	646 073,75
28528	Респ. Северная Осетия - Алания, р-н Моздокский, с. Троицкое, пер. Зеленый, дом 3	Моздокский	15:01:2801004:7	003002000000 Земли населенных пунктов	Земельные участки личных подсобных хозяйств (ведение личного подсобного хозяйства и эксплуатация жилого дома с хозяйственными постройками)	13	02.020	1 809	392,75	710 484,75
28529	Северная Осетия - Алания респ, р-н Моздокский, с Троицкое, ул Октябрьская 79	Моздокский	15:01:2801004:70	003002000000 Земли населенных пунктов	Для ведения личного подсобного хозяйства	13	02.020	927	392,75	364 079,25
28530	Респ. Северная Осетия - Алания, р-н Моздокский, с. Троицкое, ул. Октябрьская, дом 83	Моздокский	15:01:2801004:71	003002000000 Земли населенных пунктов	ведение личного подсобного хозяйства и эксплуатация жилого дома с хозпостройками	13	02.020	1 558	392,75	611 904,50
28531	Респ. Северная Осетия - Алания, р-н Моздокский, с. Троицкое, ул. Октябрьская, дом 89	Моздокский	15:01:2801004:72	003002000000 Земли населенных пунктов	Для ведения личного подсобного хозяйства	13	02.020	1 200	392,75	471 300,00
28532	Респ. Северная Осетия - Алания, р-н Моздокский, с. Троицкое, ул. Октябрьская, дом 97	Моздокский	15:01:2801004:73	003002000000 Земли населенных пунктов	Для ведения личного подсобного хозяйства	13	02.020	1 500	392,75	589 125,00
28533	Респ. Северная Осетия - Алания, р-н Моздокский, с. Троицкое, ул. Октябрьская, 99	Моздокский	15:01:2801004:74	003002000000 Земли населенных пунктов	Для ведения личного подсобного хозяйства	13	02.020	1 500	392,75	589 125,00
28534	Респ. Северная Осетия - Алания, р-н Моздокский, с. Троицкое, ул. Октябрьская, дом 103	Моздокский	15:01:2801004:75	003002000000 Земли населенных пунктов	Для ведения личного подсобного хозяйства	13	02.020	2 455	392,75	964 201,25
28535	Респ. Северная Осетия - Алания, р-н Моздокский, с. Троицкое, ул. Октябрьская, 105	Моздокский	15:01:2801004:76	003002000000 Земли населенных пунктов	Для ведения личного подсобного хозяйства	13	02.020	1 571	392,75	617 010,25
28536	Респ. Северная Осетия - Алания, р-н Моздокский, с. Троицкое, ул. Октябрьская, дом 107	Моздокский	15:01:2801004:77	003002000000 Земли населенных пунктов	Под земельные участки личных подсобных хозяйств (ведение личного подсобного хозяйства и эксплуатация жилого дома с хозпостройками)	13	02.020	1 304	392,75	512 146,00
28537	Респ. Северная Осетия - Алания, р-н Моздокский, с. Троицкое, ул. Октябрьская, дом 109	Моздокский	15:01:2801004:78	003002000000 Земли населенных пунктов	Для ведения личного подсобного хозяйства	13	02.020	1 000	392,75	392 750,00
28538	Респ. Северная Осетия - Алания, р-н Моздокский, с. Троицкое, ул. Октябрьская, дом 113	Моздокский	15:01:2801004:79	003002000000 Земли населенных пунктов	Для ведения личного подсобного хозяйства	13	02.020	1 975	392,75	775 681,25
28539	Республика Северная Осетия - Алания, Моздокский район, с. Троицкое, ул. Октябрьская, 93	Моздокский	15:01:2801004:8	003002000000 Земли населенных пунктов	Для ведения личного подсобного хозяйства	13	02.020	1 617	392,75	635 076,75
28540	Республика Северная Осетия - Алания, р-н Моздокский, с. Троицкое, ул. Октябрьская, 115	Моздокский	15:01:2801004:80	003002000000 Земли населенных пунктов	Для ведения личного подсобного хозяйства	13	02.020	1 500	392,75	589 125,00
28541	Респ. Северная Осетия - Алания, р-н Моздокский, с. Троицкое, ул. Октябрьская, дом 123	Моздокский	15:01:2801004:81	003002000000 Земли населенных пунктов	Для ведения личного подсобного хозяйства	13	02.020	1 375	392,75	540 031,25
28542	Респ. Северная Осетия - Алания, р-н Моздокский, с. Троицкое, ул. Октябрьская, дом 125	Моздокский	15:01:2801004:82	003002000000 Земли населенных пунктов	Земельные участки, предназначенные для размещения индивидуальных жилых домов (земельный участок, предназначенный для ведения личного подсобного хозяйства и эксплуатации жилого дома и хозяйственных построек)	13	02.010	2 384	392,75	936 316,00
28543	Респ. Северная Осетия - Алания, р-н Моздокский, с. Троицкое, ул. Октябрьская, дом 127	Моздокский	15:01:2801004:83	003002000000 Земли населенных пунктов	Для ведения личного подсобного хозяйства	13	02.020	1 367	392,75	536 889,25
28544	Республика Северная Осетия - Алания, Моздокский район, с. Троицкое, ул. Октябрьская, 131	Моздокский	15:01:2801004:84	003002000000 Земли населенных пунктов	Для ведения личного подсобного хозяйства	13	02.020	1 177	392,75	462 266,75
28545	Респ. Северная Осетия - Алания, р-н Моздокский, с. Троицкое, ул. Октябрьская, дом 133	Моздокский	15:01:2801004:85	003002000000 Земли населенных пунктов	Земельные участки, предназначенные для размещения индивидуальных жилых домов (земельный участок, предназначенный для ведения личного подсобного хозяйства и эксплуатации жилого дома и хозяйственных построек)	13	02.020	1 338	392,75	525 499,50
28546	Респ. Северная Осетия - Алания, р-н Моздокский, с. Троицкое, ул. Октябрьская, дом 135	Моздокский	15:01:2801004:86	003002000000 Земли населенных пунктов	Для ведения личного подсобного хозяйства	13	02.020	1 496	392,75	587 554,00
28547	Северная Осетия - Алания респ, р-н Моздокский, с Троицкое, ул Октябрьская 137	Моздокский	15:01:2801004:87	003002000000 Земли населенных пунктов	Для ведения личного подсобного хозяйства	13	02.020	1 753	392,75	688 490,75
28548	Респ. Северная Осетия - Алания, р-н Моздокский, с. Троицкое, пер. Майский, дом 3	Моздокский	15:01:2801004:88	003002000000 Земли населенных пунктов	Для ведения личного подсобного хозяйства	13	02.020	830	392,75	325 982,50
28549	Респ. Северная Осетия - Алания, р-н Моздокский, с. Троицкое, пер. Майский, дом 7	Моздокский	15:01:2801004:89	003002000000 Земли населенных пунктов	Земельные участки, предназначенные для размещения индивидуальных жилых домов (земельный участок, предназначенный для ведения личного подсобного хозяйства и эксплуатации жилого дома и хозяйственных построек)	13	02.010	1 041	392,75	408 852,75
28550	Респ. Северная Осетия - Алания, р-н Моздокский, с. Троицкое, ул. Октябрьская, дом 85	Моздокский	15:01:2801004:9	003002000000 Земли населенных пунктов	Для ведения личного подсобного хозяйства	13	02.020	584	392,75	229 366,00
28551	Респ. Северная Осетия - Алания, р-н Моздокский, с. Троицкое, пер. Майский, 11	Моздокский	15:01:2801004:90	003002000000 Земли населенных пунктов	Для ведения личного подсобного хозяйства	13	02.020	1 679	392,75	659 427,25
28552	Респ. Северная Осетия - Алания, р-н Моздокский, с. Троицкое, пер. Майский, дом 25	Моздокский	15:01:2801004:91	003002000000 Земли населенных пунктов	Для ведения личного подсобного хозяйства	13	02.020	1 012	392,75	397 463,00
28553	Республика Северная Осетия-Алания, р-н Моздокский, с Троицкое, пер Майский, 27	Моздокский	15:01:2801004:92	003002000000 Земли населенных пунктов	Для ведения личного подсобного хозяйства	13	02.020	1 650	392,75	648 037,50

№ пп	Местоположение ЗУ	Район	Кадастровый номер ЗУ	Категория земель	Разрешенное использование по документу	Код вида разрешенного использования (в соответствии с классификатором видов разрешенного использования земельных участков)	Вид использования объектов недвижимости	Площадь	УПКС	КС
28554	Респ. Северная Осетия - Алания, р-н Моздокский, с. Троицкое, пер. Майский, дом 30	Моздокский	15:01:2801004:93	003002000000 Земли населенных пунктов	Для ведения личного подсобного хозяйства	13	02.020	2 649	392,75	1 040 304,75
28555	Респ. Северная Осетия - Алания, р-н Моздокский, с. Троицкое, пер. Майский, дом 28	Моздокский	15:01:2801004:94	003002000000 Земли населенных пунктов	Для ведения личного подсобного хозяйства	13	02.020	800	392,75	314 200,00
28556	Респ. Северная Осетия - Алания, р-н Моздокский, с. Троицкое, пер. Майский, дом 26	Моздокский	15:01:2801004:95	003002000000 Земли населенных пунктов	Земельные участки личных подсобных хозяйств (ведение личного хозяйства и эксплуатации жилого дома с хозпостройками)	13	02.020	1 056	392,75	414 744,00
28557	Респ. Северная Осетия - Алания, р-н Моздокский, с. Троицкое, пер. Майский, дом 24	Моздокский	15:01:2801004:96	003002000000 Земли населенных пунктов	Для ведения личного подсобного хозяйства	13	02.020	1 400	392,75	549 850,00
28558	Респ. Северная Осетия - Алания, р-н Моздокский, с. Троицкое, пер. Майский, дом 18	Моздокский	15:01:2801004:97	003002000000 Земли населенных пунктов	Для ведения личного подсобного хозяйства	13	02.020	1 893	392,75	743 475,75
28559	Респ. Северная Осетия - Алания, р-н Моздокский, с. Троицкое, пер. Майский, дом 16	Моздокский	15:01:2801004:98	003002000000 Земли населенных пунктов	Для ведения личного подсобного хозяйства	13	02.020	1 800	392,75	706 950,00
28560	Респ. Северная Осетия - Алания, р-н Моздокский, с. Троицкое, пер. Майский, 14	Моздокский	15:01:2801004:99	003002000000 Земли населенных пунктов	Для ведения личного подсобного хозяйства	13	02.020	1 800	392,75	706 950,00
28561	Респ. Северная Осетия - Алания, р-н Моздокский, с. Троицкое, ул. Комсомольская, №18	Моздокский	15:01:2801005:1	003002000000 Земли населенных пунктов	Для ведения личного подсобного хозяйства	13	02.020	470	392,75	184 592,50
28562	Республика Северная Осетия-Алания, р-н Моздокский, с. Троицкое. у задней меж участка по ул. Октябрьская, № 80	Моздокский	15:01:2801005:100	003002000000 Земли населенных пунктов	"Ведение огородничества", предназначенного для осуществления деятельности, связанной с выращиванием ягодных х. овощных х, бахчевых х или цвет х сельскохозяйственных х культур и картофеля, размещение хозяйственных х построек	13	13.011	178	53,04	9 441,12
28563	Республика Северная Осетия-Алания, р-н Моздокский, с Троицкое, ул Комсомольская, д 45	Моздокский	15:01:2801005:11	003002000000 Земли населенных пунктов	для ведения личного подсобного хозяйства и эксплуатации жилого дома	13	02.020	486	392,75	190 876,50
28564	Респ. Северная Осетия - Алания, р-н Моздокский, с. Троицкое, ул. Октябрьская, дом 38	Моздокский	15:01:2801005:12	003002000000 Земли населенных пунктов	Земельные участки, предназначенные для размещения индивидуальных жилых домов (земельный участок, предназначенный для ведения личного подсобного хозяйства и эксплуатации жилого дома и хозяйственных построек)	13	02.020	657	392,75	258 036,75
28565	Респ. Северная Осетия - Алания, р-н Моздокский, с. Троицкое, ул. Октябрьская, дом 42	Моздокский	15:01:2801005:13	003002000000 Земли населенных пунктов	Для ведения личного подсобного хозяйства	13	02.020	1 188	392,75	466 587,00
28566	Респ. Северная Осетия - Алания, р-н Моздокский, с. Троицкое, ул. Октябрьская, дом 50	Моздокский	15:01:2801005:14	003002000000 Земли населенных пунктов	Для ведения личного подсобного хозяйства	13	02.020	1 200	392,75	471 300,00
28567	Респ. Северная Осетия - Алания, р-н Моздокский, с. Троицкое, ул. Октябрьская, дом 52	Моздокский	15:01:2801005:15	003002000000 Земли населенных пунктов	Земельные участки личных подсобных хозяйств (ведение личного подсобного хозяйства и эксплуатация жилого дома с хозпостройками)	13	02.020	838	392,75	329 124,50
28568	Республика Северная Осетия-Алания, р-н Моздокский, с Троицкое, ул Октябрьская, д 56	Моздокский	15:01:2801005:16	003002000000 Земли населенных пунктов	земельные участки, предназначенные для размещения домов индивидуальной жилой застройки (земельный участок, предназначенный для ведения личного подсобного хозяйства и эксплуатации жилого дома и хозяйственных построек) - 1015 кв.м.; земельные участки, предназначенные для размещения объектов торговли, общественного питания и бытового обслуживания (земельный участок, предназначенный для эксплуатации магазина) - 25 кв.м	4	04.040	1 040	1 021,14	1 061 985,60
28569	Респ. Северная Осетия - Алания, р-н Моздокский, с. Троицкое, ул. Октябрьская, 58	Моздокский	15:01:2801005:17	003002000000 Земли населенных пунктов	Магазины, предназначенного для строительства магазина - 230кв.м; Земельные участки, предназначенные для ведения личного подсобного хозяйства - 570 кв.м	4	04.040	725	1 021,14	740 326,50
28570	Респ. Северная Осетия - Алания, р-н Моздокский, с. Троицкое, ул. Октябрьская, 60	Моздокский	15:01:2801005:18	003002000000 Земли населенных пунктов	Для ведения личного подсобного хозяйства	13	02.020	681	392,75	267 462,75
28571	Респ. Северная Осетия - Алания, р-н Моздокский, с. Троицкое, ул. Октябрьская, 62	Моздокский	15:01:2801005:19	003002000000 Земли населенных пунктов	для ведения личного подсобного хозяйства и эксплуатация жилого дома с хозпостройками	13	02.020	765	392,75	300 453,75
28572	Респ. Северная Осетия - Алания, р-н Моздокский, с. Троицкое, ул. Комсомольская, 20	Моздокский	15:01:2801005:2	003002000000 Земли населенных пунктов	Магазины - 29 кв.м; Для индивидуального жилищного строительства - 895 кв.м.	4	04.040	924	1 021,14	943 533,36
28573	Респ. Северная Осетия - Алания, р-н Моздокский, с. Троицкое, ул. Октябрьская, дом 64	Моздокский	15:01:2801005:20	003002000000 Земли населенных пунктов	Земельные участки личных подсобных хозяйств (ведение личного подсобного хозяйства)	13	02.020	935	392,75	367 221,25
28574	Респ. Северная Осетия - Алания, р-н Моздокский, с. Троицкое, ул. Октябрьская, дом 66	Моздокский	15:01:2801005:21	003002000000 Земли населенных пунктов	Для ведения личного подсобного хозяйства	13	02.020	900	392,75	353 475,00
28575	Респ Северная Осетия - Алания, Моздокский р-н, с Троицкое, ул Октябрьская, 76	Моздокский	15:01:2801005:215	003002000000 Земли населенных пунктов	Для ведения личного подсобного хозяйства	13	02.020	900	392,75	353 475,00
28576	Респ. Северная Осетия - Алания, р-н Моздокский, с. Троицкое, ул. Октябрьская, дом 68	Моздокский	15:01:2801005:22	003002000000 Земли населенных пунктов	Для ведения личного подсобного хозяйства	13	02.020	1 300	392,75	510 575,00
28577	Республика Северная Осетия - Алания, Моздокский район, с Троицкое, ул Октябрьская, 44а	Моздокский	15:01:2801005:228	003002000000 Земли населенных пунктов	"Парки культуры и отдыха", "Размещение парков культуры и отдыха"	5	12.003	10 301	278,52	2 869 034,52

№ пп	Местоположение ЗУ	Район	Кадастровый номер ЗУ	Категория земель	Разрешенное использование по документу	Код вида разрешенного использования (в соответствии с классификатором видов разрешенного использования земельных участков)	Вид использования объектов недвижимости	Площадь	УПКС	КС
28578	Республика Северная Осетия - Алания Моздокский, с Троицкое. ул Космонавтов,1а	Моздокский	15:01:2801005:229	003002000000 Земли населенных пунктов	"Общественное использование объектов капитального строительства". "Амбулаторно-поликлиническое обслуживание". размещение объектов капитального строительства, предназначенных для оказания гражданам амбулаторно-поликлинической медицинской помощи (поликлиники. фельдшерские пункты, пункты здравоохранения, центры матери и ребенка, диагностические центры, молочные кухни, станции донорства крови, клинические лаборатории)	3	03.041	2 007	628,40	1 261 198,80
28579	Респ. Северная Осетия - Алания. р-н Моздокский, с Троицкое, ул. Октябрьская. дом 72	Моздокский	15:01:2801005:23	003002000000 Земли населенных пунктов	Для ведения личного подсобного хозяйства	13	02.020	1 200	392,75	471 300,00
28580	Республика Северная Осетия - Алания. Моздокский район, с Троицкое. ул Октябрьская. 44	Моздокский	15:01:2801005:230	003002000000 Земли населенных пунктов	"Культурное развитие", "Объекты культурно-досуговой деятельности. размещение зданий. предназначенных для размещения музеев. выставочных залов. художественных галерей. домов культуры. библиотек. кинотеатров и кинозалов, театров, филармоний. концертных залов планетариев"	3	03.060	3 149	373,11	1 174 923,39
28581	Российская Федерация, Республика Северная Осетия-Алания, Моздокский р-н, с. Троицкое. ул. Комсомольская, 126	Моздокский	15:01:2801005:231	003002000000 Земли населенных пунктов	"Жилая застройка". "Для ведения личного подсобного хозяйства (приусадебный земельный участок)" .размещение жилого дома. указанного в описании вида разрешенного использования с кодом 2.1: производство сельскохозяйственной продукции; размещение гаражей и иных вспомогательных сооружений, содержание сельскохозяйственных животных (код 2.2)	13	02.020	586	392,75	230 151,50
28582	Российская Федерация, Республика Северная Осетия-Алания, Моздокский муниципальный район. Троицкое сельское поселение. село Троицкое, ул. Октябрьская. 86	Моздокский	15:01:2801005:233	003002000000 Земли населенных пунктов	Земельные участки личных подсобных хозяйств (ведение личного подсобного хозяйства и эксплуатация жилого дома и хозпостроек). размещение объектов капитального строительства. предназначенных для продажи товаров, торговая площадь которых составляет до 5000 кв.м	4	04.040	410	1 021,14	418 667,40
28583	Российская Федерация. Республика Северная Осетия-Алания. Моздокский муниципальный район. Троицкое сельское поселение. село Троицкое, ул. Комсомольская. 2 б	Моздокский	15:01:2801005:234	003002000000 Земли населенных пунктов	Земельные участки личных подсобных хозяйств (ведение личного подсобного хозяйства и эксплуатация жилого дома и хозпостроек). размещение объектов капитального строительства. предназначенных для продажи товаров. торговая площадь которых составляет до 5000 кв.м	4	04.040	1 288	1 021,14	1 315 228,32
28584	Республика Северная Осетия-Алания, Моздокский район. с. Троицкое. ул. Комсомольская. д. 14	Моздокский	15:01:2801005:237	003002000000 Земли населенных пунктов	дошкольное, начальное и среднее общее образование, предназначенного для эксплуатации общеобразовательного учреждения	3	03.051	84	500,75	42 063,00
28585	Респ. Северная Осетия - Алания. р-н Моздокский, с Троицкое, ул. Октябрьская. дом 74	Моздокский	15:01:2801005:24	003002000000 Земли населенных пунктов	Для ведения личного подсобного хозяйства	13	02.020	900	392,75	353 475,00
28586	Респ. Северная Осетия - Алания. р-н Моздокский, с Троицкое, ул. Комсомольская. дом 4	Моздокский	15:01:2801005:25	003002000000 Земли населенных пунктов	Земельные участки личных подсобных хозяйств (ведение личного подсобного хозяйства и эксплуатация жилого дома с хозпостройками)	13	02.020	520	392,75	204 230,00
28587	Респ. Северная Осетия - Алания, р-н Моздокский. с. Троицкое. ул. Комсомольская, дом 47а"	Моздокский	15:01:2801005:26	003002000000 Земли населенных пунктов	земельные участки личных подсобных хозяйств (ведение личного подсобного хозяйства и эксплуатация жилого дома с хозпостройками)	13	02.020	315	392,75	123 716,25
28588	Республика Северная Осетия-Алания. р-н Моздокский. с. Троицкое, ул Комсомольская. № 6 "г"	Моздокский	15:01:2801005:27	003002000000 Земли населенных пунктов	Земельные участки. предназначенные для размещения домов индивидуальной жилой застройки (земельный участок, предназначенный для ведения личного подсобного хозяйства и эксплуатации жилого дома и хозяйственных построек)	13	02.010	735	392,75	288 671,25
28589	Северная Осетия - Алания респ, р-н Моздокский. с. Троицкое. ул. Комсомольская, 6	Моздокский	15:01:2801005:28	003002000000 Земли населенных пунктов	Земельные участки, предназначенные для размещения домов индивидуальной жилой застройки (земельный участок, предназначенный для ведения личного подсобного хозяйства и эксплуатации жилого дома и хозяйственных построек)	13	02.010	959	392,75	376 647,25
28590	Респ. Северная Осетия - Алания, р-н Моздокский. с. Троицкое. ул. Комсомольская, дом 22	Моздокский	15:01:2801005:29	003002000000 Земли населенных пунктов	земельные участки личных подсобных хозяйств (ведение личного подсобного хозяйства и эксплуатация жилого дома с хозпостройками)	13	02.020	534	392,75	209 728,50

№ пп	Местоположение ЗУ	Район	Кадастровый номер ЗУ	Категория земель	Разрешенное использование по документу	Код вида разрешенного использования (в соответствии с классификатором видов разрешенного использования земельных участков)	Вид использования объектов недвижимости	Площадь	УПКС	КС
28591	Респ. Северная Осетия - Алания, р-н Моздокский, с. Троицкое, ул. Октябрьская, дом 40	Моздокский	15:01:2801005:3	003002000000 Земли населенных пунктов	Для ведения личного подсобного хозяйства	13	02.020	1 175	392,75	461 481,25
28592	Российская Федерация, Республика Северная Осетия - Алания, р-н Моздокский, с. Троицкое, ул. Космонавтов, 3	Моздокский	15:01:2801005:31	003002000000 Земли населенных пунктов	Для эксплуатации стоматологического кабинета	3	03.040	88	628,40	55 299,20
28593	Российская Федерация, Республика Северная Осетия - Алания, р-н Моздокский, с. Троицкое, ул. Космонавтов, 3	Моздокский	15:01:2801005:32	003002000000 Земли населенных пунктов	Для лечебно-профилактических целей	3	03.040	665	628,40	417 886,00
28594	Республика Северная Осетия-Алания, р-н Моздокский, с Троицкое, ул Октябрьская, д 46	Моздокский	15:01:2801005:33	003002000000 Земли населенных пунктов	Для ведения административно-управленческой деятельности	3	03.080	290	274,92	79 726,80
28595	Респ. Северная Осетия - Алания, р-н Моздокский, с. Троицкое, ул. Комсомольская, дом 10	Моздокский	15:01:2801005:34	003002000000 Земли населенных пунктов	Земельные участки личных подсобных хозяйств(расширение земельного участка, ранее предоставленного для ведения личного подсобного хозяйства и эксплуатации жилого дома и хозяйственных построек)	13	02.020	500	392,75	196 375,00
28596	Республика Северная Осетия-Алания, р-н Моздокский, с. Троицкое, ул. Комсомольская, 8	Моздокский	15:01:2801005:35	003002000000 Земли населенных пунктов	Складские помещения	6	06.093	700	553,14	387 198,00
28597	Респ. Северная Осетия - Алания, р-н Моздокский, с. Троицкое, ул. Октябрьская, дом 84	Моздокский	15:01:2801005:36	003002000000 Земли населенных пунктов	Для ведение личного подсобного хозяйства	13	02.020	796	392,75	312 629,00
28598	Респ. Северная Осетия - Алания, р-н Моздокский, с. Троицкое, ул. Комсомольская № 2	Моздокский	15:01:2801005:37	003002000000 Земли населенных пунктов	Земельные участки, предназначенные для размещения административных и офисных зданий, объектов образования, наук, здравоохранения и социального обеспечения, физической культуры и спорта, культуры, искусства, религии (земельный участок, предназначенный для эксплуатации административного здания)	3	03.080	1 650	274,92	453 618,00
28599	Северная Осетия - Алания респ, р-н Моздокский, с Троицкое, ул Комсомольская, 2 "а"	Моздокский	15:01:2801005:38	003002000000 Земли населенных пунктов	земельные участки, предназначенные для размещения объектов торговли, общественного питания и бытового обслуживания (земельный участок, предназначенный для эксплуатации парикмахерской-магазина)	4	04.040	137	1 021,14	139 896,18
28600	Респ. Северная Осетия - Алания, р-н Моздокский, с. Троицкое, ул. Комсомольская, №10	Моздокский	15:01:2801005:4	003002000000 Земли населенных пунктов	Земельные участки, предназначенные для размещения домов малоэтажной жилой застройки, в том числе индивидуальной жилой застройки (земельный участок, предназначенный для ведения личного подсобного хозяйства и эксплуатации жилого дома и хозяйственных построек)	13	02.010	982	392,75	385 680,50
28601	Респ. Северная Осетия - Алания, р-н Моздокский, с. Троицкое, ул. Комсомольская, №10 "а"	Моздокский	15:01:2801005:5	003002000000 Земли населенных пунктов	Земельные участки, предназначенные для размещения домов индивидуальной жилой застройки (земельный участок, предназначенный для ведения личного подсобного хозяйства и эксплуатации жилого дома и хозяйственных построек)	13	02.010	1 479	392,75	580 877,25
28602	Респ. Северная Осетия - Алания, р-н Моздокский, с. Троицкое, ул. Октябрьская, 54	Моздокский	15:01:2801005:6	003002000000 Земли населенных пунктов	Земельные участки, предназначенные для размещения домов индивидуальной жилой застройки (земельный участок, предназначенный для ведения личного подсобного хозяйства и эксплуатации жилого дома и хозяйственных построек)	13	02.010	563	392,75	221 118,25
28603	Респ. Северная Осетия - Алания, р-н Моздокский, с. Троицкое, ул. Октябрьская, 48	Моздокский	15:01:2801005:7	003002000000 Земли населенных пунктов	Земельные участки, предназначенные для размещения индивидуальных жилых домов (земельный участок, предназначенный для ведения личного подсобного хозяйства и эксплуатации жилого дома и хозяйственных построек)	13	02.010	1 273	392,75	499 970,75
28604	Респ. Северная Осетия - Алания, р-н Моздокский, с. Троицкое, ул. Октябрьская, дом 70	Моздокский	15:01:2801005:8	003002000000 Земли населенных пунктов	Для ведения личного подсобного хозяйства	13	02.020	1 285	392,75	504 683,75
28605	Российская Федерация, Республика Северная Осетия - Алания, р-н Моздокский, с. Троицкое, ул. Космонавтов, 5	Моздокский	15:01:2801005:80	003002000000 Земли населенных пунктов	Для ведения личного подсобного хозяйства	13	02.020	845	392,75	331 873,75
28606	Республика Северная Осетия-Алания, р-н Моздокский, с. Троицкое, ул. Космонавтов, 1	Моздокский	15:01:2801005:81	003002000000 Земли населенных пунктов	Для индивидуального жилищного строительства, предназначенный для эксплуатации жилого дома, хозяйственных построек и ведения личного подсобного хозяйства	13	02.010	1 422	392,75	558 490,50
28607	Республика Северная Осетия-Алания, р-н Моздокский, с.Троицкое, ул.Октябрьская 82	Моздокский	15:01:2801005:83	003002000000 Земли населенных пунктов	Для эксплуатации узла почтовой связи	3	03.022	313	274,92	86 049,96
28608	Республика Северная Осетия-Алания, р-н Моздокский, с. Троицкое, ул Комсомольская № 12 "а"	Моздокский	15:01:2801005:84	003002000000 Земли населенных пунктов	малоэтажная жилая застройка (индивидуальное жилищное строительство, размещение дачных домов и садовых домов) (земельный участок, предназначенный для ведения личного подсобного хозяйства и строительства жилого дома и хозяйственных построек)	13	02.010	452	392,75	177 523,00
28609	Респ. Северная Осетия - Алания, р-н Моздокский, с. Троицкое, ул. Комсомольская, 24	Моздокский	15:01:2801005:9	003002000000 Земли населенных пунктов	Для ведения личного подсобного хозяйства	13	02.020	935	392,75	367 221,25

№ п/п	Местоположение ЗУ	Район	Кадастровый номер ЗУ	Категория земель	Разрешенное использование по документу	Код вида разрешенного использования (в соответствии с классификатором видов разрешенного использования земельных участков)	Вид использования объектов недвижимости	Площадь	УПКС	КС
28610	Республика Северная Осетия-Алания, Моздокский район, с. Троицкое, ул. Комсомольская, 14	Моздокский	15:01:2801005:92	003002000000 Земли населенных пунктов	дошкольное, начальное и среднее общее образование, предназначенного для эксплуатации общеобразовательного учреждения	3	03:05:0	17 736	500,75	8 881 302,00
28611	Республика Северная Осетия-Алания, р-н Моздокский, с. Троицкое, ул. Комсомольская, 16	Моздокский	15:01:2801005:96	003002000000 Земли населенных пунктов	Для ведения личного подсобного хозяйства	13	02:02:0	424	392,75	166 526,00
28612	Республика Северная Осетия-Алания, р-н Моздокский, с. Троицкое, у северо-западной стороны участка по ул Комсомольская, №6а	Моздокский	15:01:2801005:98	003002000000 Земли населенных пунктов	"Ведение огородничества", предназначенного для выращивания ягодных, овощных, бахчевых или иных сельскохозяйственных культур и картофеля	13	13:01:1	167	53,04	8 857,68
28613	Республика Северная Осетия-Алания, р-н Моздокский, с. Троицкое, у правой меже участка по ул. Октябрьская, № 80	Моздокский	15:01:2801005:99	003002000000 Земли населенных пунктов	"Ведение огородничества", предназначенного для осуществления деятельности, связанной с выращиванием ягодных, овощных, бахчевых или иных сельскохозяйственных культур и картофеля, размещение хозяйственных построек	13	13:01:1	192	53,04	10 183,68
28614	Респ. Северная Осетия - Алания, р-н Моздокский, с. Троицкое, ул. Октябрьская, 34	Моздокский	15:01:2801006:1	003002000000 Земли населенных пунктов	Для ведения личного подсобного хозяйства	13	02:02:0	909	392,75	357 009,75
28615	Респ. Северная Осетия - Алания, р-н Моздокский, с. Троицкое, ул. Октябрьская, дом 4	Моздокский	15:01:2801006:10	003002000000 Земли населенных пунктов	Земельные участки личных подсобных хозяйств (ведение личного подсобного хозяйства и эксплуатация жилого дома с хозпостройками)	13	02:02:0	715	392,75	280 816,25
28616	Респ. Северная Осетия - Алания, р-н Моздокский, с. Троицкое, ул. Октябрьская, дом 6	Моздокский	15:01:2801006:11	003002000000 Земли населенных пунктов	Для ведения личного подсобного хозяйства	13	02:02:0	1 019	392,75	400 212,25
28617	Респ. Северная Осетия - Алания, р-н Моздокский, с. Троицкое, ул. Октябрьская, дом 10	Моздокский	15:01:2801006:12	003002000000 Земли населенных пунктов	земельные участки личных подсобных хозяйств (ведение личного подсобного хозяйства)	13	02:02:0	968	392,75	380 182,00
28618	Респ. Северная Осетия - Алания, р-н Моздокский, с. Троицкое, ул. Октябрьская, дом 12	Моздокский	15:01:2801006:13	003002000000 Земли населенных пунктов	Для ведения личного подсобного хозяйства	13	02:02:0	1 200	392,75	471 300,00
28619	Респ. Северная Осетия - Алания, р-н Моздокский, с. Троицкое, ул. Октябрьская, дом 14	Моздокский	15:01:2801006:14	003002000000 Земли населенных пунктов	ведение личного подсобного хозяйства и эксплуатация жилого дома с хозпостройками	13	02:02:0	818	392,75	321 269,50
28620	Республика Северная Осетия-Алания, р-н Моздокский, с Троицкое, ул Октябрьская 16	Моздокский	15:01:2801006:15	003002000000 Земли населенных пунктов	Для ведения личного подсобного хозяйства	13	02:02:0	564	392,75	221 511,00
28621	Республика Северная Осетия-Алания, р-н Моздокский, с. Троицкое, ул. Октябрьская, 26	Моздокский	15:01:2801006:16	003002000000 Земли населенных пунктов	Для ведения личного подсобного хозяйства	13	02:02:0	1 210	392,75	475 227,50
28622	Респ. Северная Осетия - Алания, р-н Моздокский, с. Троицкое, ул. Октябрьская, 32	Моздокский	15:01:2801006:17	003002000000 Земли населенных пунктов	Земельные участки личных подсобных хозяйств (ведение личного подсобного хозяйства и эксплуатация жилого дома с хозпостройками)	13	02:02:0	1 072	392,75	421 028,00
28623	Республика Северная Осетия - Алания, р-н Моздокский, с. Троицкое, ул. Моздокская, 1	Моздокский	15:01:2801006:18	003002000000 Земли населенных пунктов	Для ведения личного подсобного хозяйства и эксплуатации жилого дома с хозпостройками	13	02:02:0	928	392,75	364 472,00
28624	Респ. Северная Осетия - Алания, р-н Моздокский, с. Троицкое, ул. Моздокская, дом 2	Моздокский	15:01:2801006:19	003002000000 Земли населенных пунктов	Для ведения личного подсобного хозяйства	13	02:02:0	900	392,75	353 475,00
28625	Респ. Северная Осетия - Алания, р-н Моздокский, с. Троицкое, ул. Октябрьская, дом 18	Моздокский	15:01:2801006:2	003002000000 Земли населенных пунктов	Для ведения личного подсобного хозяйства	13	02:02:0	1 477	392,75	580 091,75
28626	Республика Северная Осетия - Алания, Моздокский район, с. Троицкое, ул. Гагарина, 1	Моздокский	15:01:2801006:20	003002000000 Земли населенных пунктов	Для ведения личного подсобного хозяйства	13	02:02:0	2 196	392,75	862 479,00
28627	Республика Северная Осетия-Алания, Моздокский район, с. Троицкое, ул. Гагарина, 3	Моздокский	15:01:2801006:21	003002000000 Земли населенных пунктов	Земельные участки, предназначенные для размещения индивидуальных жилых домов (земельный участок, предназначенный для ведения личного подсобного хозяйства и эксплуатации жилого дома и хозяйственных построек)	13	02:02:0	1 549	392,75	608 369,75
28628	Республика Северная Осетия - Алания, муниципальный район Моздокский, сельское поселение Троицкое, с Троицкое, ул. Октябрьская 22а	Моздокский	15:01:2801006:219	003002000000 Земли населенных пунктов	"Дошкольное, начальное и среднее общее образование": размещение объектов капитального строительства, предназначенных для просвещения, дошкольного, начального и среднего общего образования (детские ясли, детские сады, школы, лицеи, гимназии, художественные, музыкальные школы, образовательные кружки и иные организации, осуществляющие деятельность по воспитанию, образованию и просвещению), в том числе зданий, спортивных сооружений, предназначенных для занятия обучающихся физической культурой и спортом	3	03:05:1	69	500,75	34 551,75

№ пп	Местоположение ЗУ	Район	Кадастровый номер ЗУ	Категория земель	Разрешенное использование по документу	Код вида разрешенного использования (в соответствии с классификатором видов разрешенного использования земельных участков)	Вид использования объектов недвижимости	Площадь	УПКС	КС
28629	Республика Северная Осетия - Алания Моздокский район, с. Троицкое, ул. Октябрьская, 22	Моздокский	15:01:2801006:22	003002000000 Земли населенных пунктов	"Дошкольное, начальное и среднее общее образование", размещение объектов капитального строительства, предназначенных для просвещения, дошкольного, начального и среднего общего образования (детские ясли, детские сады, школы, лицеи, гимназии, художественные, музыкальные школы, образовательные кружки и иные организации, осуществляющие деятельность по воспитанию, образованию и просвещению), в том числе зданий, спортивных сооружений, предназначенных для занятия обучающихся физической культурой и спортом	3	03.050	11 581	500,75	5 799 185,75
28630	Респ. Северная Осетия - Алания, р-н Моздокский, с. Троицкое, ул. Октябрьская, дом 28	Моздокский	15:01:2801006:23	003002000000 Земли населенных пунктов	Для ведения личного подсобного хозяйства	13	02.020	1 921	392,75	754 472,75
28631	Республика Северная Осетия-Алания, р-н Моздокский, с. Троицкое, ул. Октябрьская, 1	Моздокский	15:01:2801006:24	003002000000 Земли населенных пунктов	Для ведения личного подсобного хозяйства	13	02.020	990	392,75	388 822,50
28632	Респ. Северная Осетия - Алания, Моздокский район, с. Троицкое, ул. Моздокская, д. 3	Моздокский	15:01:2801006:3	003002000000 Земли населенных пунктов	Для ведения личного подсобного хозяйства	13	02.020	1 547	392,75	607 584,25
28633	Респ. Северная Осетия - Алания, р-н Моздокский, с. Троицкое, ул. Октябрьская, 30	Моздокский	15:01:2801006:4	003002000000 Земли населенных пунктов	Для ведения личного подсобного хозяйства	13	02.020	897	392,75	352 296,75
28634	Респ. Северная Осетия - Алания, р-н Моздокский, с. Троицкое, ул. Октябрьская, дом 24	Моздокский	15:01:2801006:5	003002000000 Земли населенных пунктов	Для ведения личного подсобного хозяйства	13	02.020	825	392,75	324 018,75
28635	Респ. Северная Осетия - Алания, р-н Моздокский, с. Троицкое, ул. Октябрьская, дом 8	Моздокский	15:01:2801006:6	003002000000 Земли населенных пунктов	Для ведения личного подсобного хозяйства	13	02.020	950	392,75	373 112,50
28636	Респ. Северная Осетия - Алания, р-н Моздокский, с. Троицкое, ул. Октябрьская, 20	Моздокский	15:01:2801006:7	003002000000 Земли населенных пунктов	Для ведения личного подсобного хозяйства	13	02.020	2 000	392,75	785 500,00
28637	Республика Северная Осетия - Алания, Моздокский район, с. Троицкое, ул. Моздокская, 4	Моздокский	15:01:2801006:8	003002000000 Земли населенных пунктов	Для ведения личного подсобного хозяйства	13	02.020	784	392,75	307 916,00
28638	Респ. Северная Осетия - Алания, р-н Моздокский, с. Троицкое, ул. Октябрьская, дом 2	Моздокский	15:01:2801006:9	003002000000 Земли населенных пунктов	Земельный участок, предназначенный для размещения домов индивидуальной жилой застройки (земельный участок, предназначенный для ведения личного подсобного хозяйства и эксплуатации жилого дома и хозяйственных построек)	13	02.010	739	392,75	290 242,25
28639	Респ. Северная Осетия - Алания, р-н Моздокский, с. Троицкое, ул. Космонавтов, дом 6	Моздокский	15:01:2801007:10	003002000000 Земли населенных пунктов	Для ведения личного подсобного хозяйства	13	02.020	500	392,75	196 375,00
28640	Респ. Северная Осетия - Алания, р-н Моздокский, с. Троицкое, ул. Космонавтов, дом 12	Моздокский	15:01:2801007:11	003002000000 Земли населенных пунктов	Для ведения личного подсобного хозяйства	13	02.020	850	392,75	333 837,50
28641	Респ. Северная Осетия - Алания, р-н Моздокский, с. Троицкое, ул. Космонавтов, № 26	Моздокский	15:01:2801007:12	003002000000 Земли населенных пунктов	Для ведения личного подсобного хозяйства	13	02.020	854	392,75	335 408,50
28642	Респ. Северная Осетия - Алания, р-н Моздокский, с. Троицкое, ул. Космонавтов, 8	Моздокский	15:01:2801007:13	003002000000 Земли населенных пунктов	Для ведения личного подсобного хозяйства	13	02.020	786	392,75	308 701,50
28643	Респ. Северная Осетия - Алания, р-н Моздокский, с. Троицкое, ул. Гагарина,15	Моздокский	15:01:2801007:14	003002000000 Земли населенных пунктов	Для ведения личного подсобного хозяйства	13	02.020	850	392,75	333 837,50
28644	Респ. Северная Осетия - Алания, р-н Моздокский, с. Троицкое, ул. Гагарина, дом 29	Моздокский	15:01:2801007:15	003002000000 Земли населенных пунктов	Для ведения личного подсобного хозяйства	13	02.020	840	392,75	329 910,00
28645	Респ. Северная Осетия - Алания, р-н Моздокский, с. Троицкое, ул. Гагарина, дом 7	Моздокский	15:01:2801007:16	003002000000 Земли населенных пунктов	Для ведения личного подсобного хозяйства	13	02.020	1 099	392,75	431 632,25
28646	Респ. Северная Осетия - Алания, р-н Моздокский, с. Троицкое, ул. Гагарина, дом 9	Моздокский	15:01:2801007:17	003002000000 Земли населенных пунктов	Для ведения личного подсобного хозяйства и эксплуатации жилого дома с хозпостройками	13	02.020	1 391	392,75	546 315,25
28647	Респ. Северная Осетия - Алания, р-н Моздокский, с. Троицкое, ул. Гагарина, 13	Моздокский	15:01:2801007:18	003002000000 Земли населенных пунктов	земельные участки личных подсобных хозяйств (ведение личного подсобного хозяйства и эксплуатация жилого дома с хозпостройками)	13	02.020	615	392,75	241 541,25
28648	Республика Северная Осетия - Алания, р-н Моздокский, с. Троицкое, ул. Гагарина, 19	Моздокский	15:01:2801007:19	003002000000 Земли населенных пунктов	Для ведения личного подсобного хозяйства	13	02.020	927	392,75	364 079,25
28649	Респ. Северная Осетия - Алания, р-н Моздокский, с. Троицкое, ул. Гагарина, дом 33	Моздокский	15:01:2801007:2	003002000000 Земли населенных пунктов	Для ведения личного подсобного хозяйства	13	02.020	536	392,75	210 514,00
28650	Республика Северная Осетия - Алания, р-н Моздокский, с. Троицкое, ул. Гагарина, 21	Моздокский	15:01:2801007:20	003002000000 Земли населенных пунктов	Для ведения личного подсобного хозяйства	13	02.020	1 500	392,75	589 125,00
28651	Республика Северная Осетия - Алания, р-н Моздокский, с. Троицкое, ул. Гагарина, 23	Моздокский	15:01:2801007:21	003002000000 Земли населенных пунктов	Для ведения личного подсобного хозяйства	13	02.020	986	392,75	387 251,50
28652	Респ. Северная Осетия - Алания, р-н Моздокский, с. Троицкое, ул. Гагарина, дом 25	Моздокский	15:01:2801007:22	003002000000 Земли населенных пунктов	Для ведения личного подсобного хозяйства	13	02.020	1 500	392,75	589 125,00
28653	Респ. Северная Осетия - Алания, р-н Моздокский, с. Троицкое, ул. Гагарина, дом 27	Моздокский	15:01:2801007:23	003002000000 Земли населенных пунктов	Для ведения личного подсобного хозяйства и эксплуатации жилого дома с хозпостройками	13	02.020	719	392,75	282 387,25
28654	Респ. Северная Осетия - Алания, р-н Моздокский, с. Троицкое, ул. Гагарина, дом 31	Моздокский	15:01:2801007:24	003002000000 Земли населенных пунктов	Для ведения личного подсобного хозяйства	13	02.020	930	392,75	365 257,50
28655	Респ. Северная Осетия - Алания, р-н Моздокский, с. Троицкое, ул. Гагарина, дом 33	Моздокский	15:01:2801007:25	003002000000 Земли населенных пунктов	Земельные участки личных подсобных хозяйств (ведение личного подсобного хозяйства и эксплуатация жилого дома с хозяйственными постройками)	13	02.020	1 278	392,75	501 934,50

№ пп	Местоположение ЗУ	Район	Кадастровый номер ЗУ	Категория земель	Разрешенное использование по документу	Код вида разрешенного использования (в соответствии с классификатором видов разрешенного использования земельных участков)	Вид использования объектов недвижимости	Площадь	УПКС	КС
28656	Респ. Северная Осетия - Алания, р-н Моздокский, с. Троицкое, ул. Космонавтов. 10	Моздокский	15:01:2801007:26	003002000000 Земли населенных пунктов	для ведения личного подсобного хозяйства и эксплуатации жилого дома с хозпостройками)	13	02-020	821	392,75	322 447,75
28657	Республика Северная Осетия - Алания Моздокский район, с. Троицкое, ул. Космонавтов. 16	Моздокский	15:01:2801007:27	003002000000 Земли населенных пунктов	Для ведения личного подсобного хозяйства	13	02-020	589	392,75	231 329,75
28658	Республика Северная Осетия - Алания, р-н Моздокский, с. Троицкое, ул. Космонавтов. 18	Моздокский	15:01:2801007:28	003002000000 Земли населенных пунктов	Для ведения личного подсобного хозяйства	13	02-020	900	392,75	353 475,00
28659	Респ. Северная Осетия - Алания, р-н Моздокский, с. Троицкое, ул. Космонавтов. дом 28	Моздокский	15:01:2801007:29	003002000000 Земли населенных пунктов	Для ведения личного подсобного хозяйства	13	02-020	930	392,75	365 257,50
28660	Респ. Северная Осетия - Алания, р-н Моздокский, с. Троицкое, ул. Гагарина, 11	Моздокский	15:01:2801007:3	003002000000 Земли населенных пунктов	Для ведения личного подсобного хозяйства	13	02-020	1 511	392,75	593 445,25
28661	Республика Северная Осетия - Алания, р-н Моздокский, с. Троицкое, ул. Космонавтов. 14	Моздокский	15:01:2801007:30	003002000000 Земли населенных пунктов	Для ведения личного подсобного хозяйства	13	02-020	1 374	392,75	539 638,50
28662	Респ. Северная Осетия - Алания, р-н Моздокский, с. Троицкое, ул. Космонавтов, дом 22	Моздокский	15:01:2801007:31	003002000000 Земли населенных пунктов	Для ведения личного подсобного хозяйства	13	02-020	486	392,75	190 876,50
28663	Респ. Северная Осетия - Алания, р-н Моздокский, с. Троицкое, ул. Октябрьская	Моздокский	15:01:2801007:32	003002000000 Земли населенных пунктов	Земельные участки объектов электроснабжения (устройство замерного устройства КРУН)	6	03.012	16	402,57	6 441,12
28664	Респ. Северная Осетия - Алания, р-н Моздокский, с. Троицкое, ул. Комсомольская, дом 26	Моздокский	15:01:2801007:33	003002000000 Земли населенных пунктов	Для ведения личного подсобного хозяйства	13	02-020	1 102	392,75	432 810,50
28665	Респ. Северная Осетия - Алания, р-н Моздокский, с. Троицкое, ул. Гагарина, дом 37	Моздокский	15:01:2801007:34	003002000000 Земли населенных пунктов	Для ведения личного подсобного хозяйства	13	02-020	531	392,75	208 550,25
28666	Северная Осетия - Алания респ, р-н Моздокский, с Троицкое, ул Гагарина, 5	Моздокский	15:01:2801007:35	003002000000 Земли населенных пунктов	Для ведения личного подсобного хозяйства	13	02-020	1 258	392,75	494 079,50
28667	Респ. Северная Осетия - Алания, р-н Моздокский, с. Троицкое, ул. Космонавтов. дом 2	Моздокский	15:01:2801007:4	003002000000 Земли населенных пунктов	Для ведения личного подсобного хозяйства	13	02-020	810	392,75	318 127,50
28668	Респ. Северная Осетия - Алания, р-н Моздокский, с. Троицкое, ул. Космонавтов. дом 24	Моздокский	15:01:2801007:5	003002000000 Земли населенных пунктов	Для ведения личного подсобного хозяйства	13	02-020	613	392,75	240 755,75
28669	Респ. Северная Осетия - Алания, р-н Моздокский, с. Троицкое, ул. Октябрьская, 34"а"	Моздокский	15:01:2801007:55	003002000000 Земли населенных пунктов	Земельные участки объектов торговли и общественного питания (эксплуатация здания кафе-магазина, благоустройство прилегающей территории и подъездных путей)	4	04-040	275	1 021,14	280 813,50
28670	Северная Осетия - Алания респ, р-н Моздокский, с Троицкое, ул. Октябрьская, 34 "б"	Моздокский	15:01:2801007:56	003002000000 Земли населенных пунктов	«Для индивидуального жилищного строительства». предназначенного для эксплуатации индивидуального жилого дома, индивидуального гаража и подсобных сооружений, выращивание плодовых, ягодных и овощных культур	13	02.010	795	392,75	312 236,25
28671	Респ. Северная Осетия - Алания, р-н Моздокский, с. Троицкое, ул. Космонавтов, дом 20	Моздокский	15:01:2801007:6	003002000000 Земли населенных пунктов	Земельные участки личных подсобных хозяйств (ведение личного подсобного хозяйства и эксплуатация жилого дома и хозпостроек)	13	02-020	789	392,75	309 879,75
28672	Республика Северная Осетия-Алания, р-н Моздокский, с. Троицкое, ул.Октябрьская, №24 "а"	Моздокский	15:01:2801007:61	003002000000 Земли населенных пунктов	"Склады". для строительства складского помещения	6	06.093	50	553,14	27 657,00
28673	Респ. Северная Осетия - Алания, р-н Моздокский, с. Троицкое, ул. Гагарина, дом 17	Моздокский	15:01:2801007:7	003002000000 Земли населенных пунктов	Ведение личного подсобного хозяйства	13	02-020	598	392,75	234 864,50
28674	Респ. Северная Осетия - Алания, р-н Моздокский, с. Троицкое, ул. Космонавтов. дом 30	Моздокский	15:01:2801007:8	003002000000 Земли населенных пунктов	Земельные участки личных подсобных хозяйств (ведение личного подсобного хозяйства и эксплуатация жилого дома с хозяйственными постройками)	13	02-020	678	392,75	266 284,50
28675	Респ. Северная Осетия - Алания, р-н Моздокский, с. Троицкое, ул. Космонавтов, дом 4	Моздокский	15:01:2801007:9	003002000000 Земли населенных пунктов	Для ведения личного подсобного хозяйства	13	02-020	728	392,75	285 922,00
28676	Респ. Северная Осетия - Алания, р-н Моздокский, с. Троицкое, ул. Моздокская, дом 9	Моздокский	15:01:2801008:1	003002000000 Земли населенных пунктов	Для ведения личного подсобного хозяйства	13	02-020	736	392,75	289 064,00
28677	Респ. Северная Осетия - Алания, р-н Моздокский, с. Троицкое, ул. Гагарина, дом 32	Моздокский	15:01:2801008:10	003002000000 Земли населенных пунктов	ведение личного подсобного хозяйства и эксплуатация жилого дома с хозпостройками	13	02-020	1 476	392,75	579 699,00
28678	Северная Осетия - Алания респ, р-н Моздокский, с Троицкое, ул. Моздокская, 25	Моздокский	15:01:2801008:104	003002000000 Земли населенных пунктов	для ведения личного подсобного хозяйства	13	02-020	1 000	392,75	392 750,00
28679	Респ. Северная Осетия - Алания, р-н Моздокский, с. Троицкое, ул. Гагарина, 4	Моздокский	15:01:2801008:11	003002000000 Земли населенных пунктов	Для ведения личного подсобного хозяйства	13	02-020	781	392,75	306 737,75
28680	Респ. Северная Осетия - Алания, р-н Моздокский, с. Троицкое, ул. Комсомольская, 28	Моздокский	15:01:2801008:112	003002000000 Земли населенных пунктов	Для ведения личного подсобного хозяйства	13	02-020	700	392,75	274 925,00
28681	Республика Северная Осетия-Алания, р-н Моздокский, с. Троицкое, ул Моздокская, 15	Моздокский	15:01:2801008:113	003002000000 Земли населенных пунктов	Для ведения личного подсобного хозяйства	13	02-020	1 586	392,75	622 901,50
28682	Республика Северная Осетия-Алания, р-н Моздокский, с.Троицкое, ул. Моздокская,14	Моздокский	15:01:2801008:114	003002000000 Земли населенных пунктов	Для ведения личного подсобного хозяйства	13	02-020	725	392,75	284 743,75
28683	Респ. Северная Осетия - Алания, р-н Моздокский, с. Троицкое, ул. Моздокская, дом 23	Моздокский	15:01:2801008:12	003002000000 Земли населенных пунктов	Для ведения личного подсобного хозяйства	13	02-020	800	392,75	314 200,00
28684	Респ. Северная Осетия - Алания, р-н Моздокский, с. Троицкое, ул. Моздокская, дом 26	Моздокский	15:01:2801008:13	003002000000 Земли населенных пунктов	Для ведения личного подсобного хозяйства	13	02-020	716	392,75	281 209,00
28685	Респ. Северная Осетия - Алания, р-н Моздокский, с. Троицкое, ул. Моздокская, дом 5	Моздокский	15:01:2801008:14	003002000000 Земли населенных пунктов	Для ведения личного подсобного хозяйства	13	02-020	933	392,75	366 435,75
28686	Республика Северная Осетия-Алания, р-н Моздокский, с Троицкое, ул Моздокская, 6	Моздокский	15:01:2801008:15	003002000000 Земли населенных пунктов	Для ведения личного подсобного хозяйства	13	02-020	807	392,75	316 949,25
28687	Респ. Северная Осетия - Алания, р-н Моздокский, с. Троицкое, ул. Моздокская, дом 10	Моздокский	15:01:2801008:16	003002000000 Земли населенных пунктов	Для ведения личного подсобного хозяйства	13	02-020	800	392,75	314 200,00

№ п/п	Местоположение ЗУ	Район	Кадастровый номер ЗУ	Категория земель	Разрешенное использование по документу	Код вида разрешенного использования (в соответствии с классификатором видов разрешенного использования земельных участков)	Вид использования объектов недвижимости	Площадь	УПКС	КС
28688	Респ. Северная Осетия - Алания, р-н Моздокский, с. Троицкое, ул. Моздокская, дом 11	Моздокский	15:01:2801008:17	003002000000 Земли населенных пунктов	Земельные участки личных подсобных хозяйств (ведение личного подсобного хозяйства и эксплуатация жилого дома с хозпостройками)	13	02.020	896	392,75	351 904,00
28689	Республика Северная Осетия-Алания, р-н Моздокский, с Троицкое, ул Моздокская, д 13	Моздокский	15:01:2801008:18	003002000000 Земли населенных пунктов	Для ведения личного подсобного хозяйства	13	02.020	491	392,75	192 840,25
28690	Республика Северная Осетия - Алания, р-н Моздокский, с. Троицкое, ул. Гагарина, 36	Моздокский	15:01:2801008:2	003002000000 Земли населенных пунктов	Земельные участки личных подсобных хозяйств (ведение личного подсобного хозяйства)	13	02.020	1 029	392,75	404 139,75
28691	Респ. Северная Осетия - Алания, р-н Моздокский, с. Троицкое, ул. Моздокская, дом 16	Моздокский	15:01:2801008:21	003002000000 Земли населенных пунктов	Для ведения личного подсобного хозяйства	13	02.020	1 200	392,75	471 300,00
28692	Респ. Северная Осетия - Алания, р-н Моздокский, с. Троицкое, ул. Моздокская, дом 18	Моздокский	15:01:2801008:22	003002000000 Земли населенных пунктов	для ведения личного подсобного хозяйства и эксплуатации жилого дома с хозпостройками)	13	02.020	683	392,75	268 248,25
28693	Респ. Северная Осетия - Алания, р-н Моздокский, с. Троицкое, ул. Моздокская, дом 20	Моздокский	15:01:2801008:23	003002000000 Земли населенных пунктов	Для ведения личного подсобного хозяйства	13	02.020	1 600	392,75	628 400,00
28694	Респ. Северная Осетия - Алания, р-н Моздокский, с. Троицкое, ул. Моздокская, дом 21	Моздокский	15:01:2801008:24	003002000000 Земли населенных пунктов	для ведения личного подсобного хозяйства и эксплуатации жилого дома с хозпостройками)	13	02.020	1 941	392,75	762 327,75
28695	Респ. Северная Осетия - Алания, р-н Моздокский, с. Троицкое, ул. Моздокская, дом 22	Моздокский	15:01:2801008:25	003002000000 Земли населенных пунктов	Для ведения личного подсобного хозяйства	13	02.020	1 100	392,75	432 025,00
28696	Респ. Северная Осетия - Алания, р-н Моздокский, с. Троицкое, ул. Моздокская, 12	Моздокский	15:01:2801008:27	003002000000 Земли населенных пунктов	Для ведения личного подсобного хозяйства	13	02.020	875	392,75	343 656,25
28697	Республика Северная Осетия - Алания, Моздокский район, с.Троицкое, ул. Комсомольская, 32	Моздокский	15:01:2801008:271	003002000000 Земли населенных пунктов	Для ведения личного подсобного хозяйства	13	02.020	1 150	392,75	451 662,50
28698	Российская Федерация, Республика Северная Осетия-Алания, Моздокский муниципальный район, с. Троицкое, ул. Гагарина, 40	Моздокский	15:01:2801008:272	003002000000 Земли населенных пунктов	Для ведения личного подсобного хозяйства	13	02.020	776	392,75	304 774,00
28699	Респ. Северная Осетия - Алания, р-н Моздокский, с. Троицкое, ул. Моздокская, дом 19	Моздокский	15:01:2801008:28	003002000000 Земли населенных пунктов	Для ведения личного подсобного хозяйства	13	02.020	700	392,75	274 925,00
28700	Республика Северная Осетия - Алания, р-н Моздокский, с. Троицкое, ул. Гагарина, 38	Моздокский	15:01:2801008:29	003002000000 Земли населенных пунктов	Для ведения личного подсобного хозяйства	13	02.020	1 300	392,75	510 575,00
28701	Респ. Северная Осетия - Алания, р-н Моздокский, с. Троицкое, ул. Моздокская, дом 17	Моздокский	15:01:2801008:3	003002000000 Земли населенных пунктов	Для ведения личного подсобного хозяйства	13	02.020	538	392,75	211 299,50
28702	Респ. Северная Осетия - Алания, р-н Моздокский, с. Троицкое, ул. Гагарина, дом 34	Моздокский	15:01:2801008:30	003002000000 Земли населенных пунктов	Для ведения личного подсобного хозяйства и эксплуатации жилого дома с хозпостройками	13	02.020	1 542	392,75	605 620,50
28703	Респ. Северная Осетия - Алания, р-н Моздокский, с. Троицкое, ул. Гагарина, дом 30	Моздокский	15:01:2801008:31	003002000000 Земли населенных пунктов	Для ведения личного подсобного хозяйства	13	02.020	1 299	392,75	510 182,25
28704	Респ. Северная Осетия - Алания, р-н Моздокский, с. Троицкое, ул. Гагарина, дом 28	Моздокский	15:01:2801008:32	003002000000 Земли населенных пунктов	Ведение личного подсобного хозяйства и эксплуатация жилого дома с хозпостройками	13	02.020	1 163	392,75	456 768,25
28705	Республика Северная Осетия - Алания, р-н Моздокский, с. Троицкое, ул. Гагарина, 22	Моздокский	15:01:2801008:33	003002000000 Земли населенных пунктов	Для ведения личного подсобного хозяйства	13	02.020	811	392,75	318 520,25
28706	Респ. Северная Осетия - Алания, р-н Моздокский, с. Троицкое, ул. Гагарина, 20	Моздокский	15:01:2801008:34	003002000000 Земли населенных пунктов	Для ведения личного подсобного хозяйства	13	02.020	900	392,75	353 475,00
28707	Респ. Северная Осетия - Алания, р-н Моздокский, с. Троицкое, ул. Гагарина, дом 16	Моздокский	15:01:2801008:35	003002000000 Земли населенных пунктов	Земельные участки, предназначенные для размещения индивидуальных жилых домов (земельный участок, предназначенный для ведения личного подсобного хозяйства и эксплуатации жилого дома и хозяйственных построек)	13	02.020	1 223	392,75	480 333,25
28708	Респ. Северная Осетия - Алания, р-н Моздокский, с. Троицкое, ул. Гагарина, дом 10	Моздокский	15:01:2801008:36	003002000000 Земли населенных пунктов	Земельные участки, предназначенные для размещения индивидуальных жилых домов (земельный участок, предназначенный для ведения личного подсобного хозяйства и эксплуатации жилого дома и хозяйственных построек)	13	02.020	967	392,75	379 789,25
28709	Респ. Северная Осетия - Алания, р-н Моздокский, с. Троицкое, ул. Гагарина, №6	Моздокский	15:01:2801008:37	003002000000 Земли населенных пунктов	Для ведения личного подсобного хозяйства	13	02.020	1 156	392,75	454 019,00
28710	Респ. Северная Осетия - Алания, р-н Моздокский, с. Троицкое, ул. Гагарина, дом 24	Моздокский	15:01:2801008:38	003002000000 Земли населенных пунктов	Для ведения личного подсобного хозяйства	13	02.020	900	392,75	353 475,00
28711	Респ. Северная Осетия - Алания, р-н Моздокский, с. Троицкое, ул. Гагарина, дом 14	Моздокский	15:01:2801008:39	003002000000 Земли населенных пунктов	Земельные участки, предназначенные для размещения домов индивидуальной жилой застройки (земельный участок, предназначенный для ведения личного подсобного хозяйства и эксплуатации жилого дома и хозяйственных построек)	13	02.020	764	392,75	300 061,00
28712	Респ. Северная Осетия - Алания, р-н Моздокский, с. Троицкое, ул. Гагарина, 26	Моздокский	15:01:2801008:4	003002000000 Земли населенных пунктов	для ведения личного подсобного хозяйства	13	02.020	1 164	392,75	457 161,00
28713	Респ. Северная Осетия - Алания, р-н Моздокский, с. Троицкое, ул. Гагарина, дом 12	Моздокский	15:01:2801008:40	003002000000 Земли населенных пунктов	Для ведения личного подсобного хозяйства	13	02.020	1 056	392,75	414 744,00
28714	Респ. Северная Осетия - Алания, р-н Моздокский, с. Троицкое, ул. Комсомольская, дом 34	Моздокский	15:01:2801008:41	003002000000 Земли населенных пунктов	Для ведения личного подсобного хозяйства	13	02.020	1 490	392,75	585 197,50
28715	Респ. Северная Осетия - Алания, р-н Моздокский, с. Троицкое, ул. Комсомольская, 30	Моздокский	15:01:2801008:42	003002000000 Земли населенных пунктов	Земельные участки личных подсобных хозяйств (ведение личного подсобного хозяйства и эксплуатация жилого дома с хозяйственными постройками)	13	02.020	511	392,75	200 695,25
28716	Респ. Северная Осетия - Алания, р-н Моздокский, с. Троицкое, ул. Комсомольская, дом 36	Моздокский	15:01:2801008:43	003002000000 Земли населенных пунктов	Ведение личного подсобного хозяйства	13	02.020	1 000	392,75	392 750,00

№ п/п	Местоположение ЗУ	Район	Кадастровый номер ЗУ	Категория земель	Разрешенное использование по документу	Код вида разрешенного использования (в соответствии с классификатором видов разрешенного использования земельных участков)	Вид использования объектов недвижимости	Площадь	УПКС	КС
28717	Респ. Северная Осетия - Алания, р-н Моздокский, с. Троицкое, ул. Гагарина, дом 2	Моздокский	15:01:2801008:5	003002000000 Земли населенных пунктов	Земельные участки, предназначенные для размещения домов индивидуальной жилой застройки (земельный участок, предназначенный для ведения личного подсобного хозяйства и эксплуатации жилого дома и хозяйственных построек)	13	02.010	682	392,75	267 855,50
28718	Респ. Северная Осетия - Алания, р-н Моздокский, с. Троицкое, ул. Гагарина, № 8	Моздокский	15:01:2801008:6	003002000000 Земли населенных пунктов	Для ведения личного подсобного хозяйства	13	02.020	886	392,75	347 976,50
28719	Респ. Северная Осетия - Алания, р-н Моздокский, с. Троицкое, ул. Моздокская, дом 8	Моздокский	15:01:2801008:7	003002000000 Земли населенных пунктов	Для ведения личного подсобного хозяйства	13	02.020	679	392,75	266 677,25
28720	Северная Осетия - Алания респ, р-н Моздокский, с. Троицкое, ул. Гагарина, 18	Моздокский	15:01:2801008:8	003002000000 Земли населенных пунктов	Для ведения личного подсобного хозяйства	13	02.020	1 486	392,75	583 626,50
28721	Респ. Северная Осетия - Алания, р-н Моздокский, с. Троицкое, ул. Моздокская, дом 7	Моздокский	15:01:2801008:9	003002000000 Земли населенных пунктов	Для ведения личного подсобного хозяйства	13	02.020	800	392,75	314 200,00
28722	Респ. Северная Осетия - Алания, р-н Моздокский, с. Троицкое, ул. Степная, дом 48	Моздокский	15:01:2801009:1	003002000000 Земли населенных пунктов	Земельные участки, предназначенные для размещения домов индивидуальной жилой застройки (земельный участок, предназначенный для ведения личного подсобного хозяйства и эксплуатации жилого дома и хозпостроек)	13	02.010	2 048	392,75	804 352,00
28723	Республика Северная Осетия-Алания, р-н Моздокский, с. Троицкое, ул. Степная, №74 "а"	Моздокский	15:01:2801009:10	003002000000 Земли населенных пунктов	Малоэтажная жилая застройка (индивидуальное жилищное строительство: размещение дачных домов и садовых домов) (земельный участок, предназначенный для ведения личного подсобного хозяйства и эксплуатации жилого дома и хозяйственных построек)	13	02.010	1 410	392,75	553 777,50
28724	Северная Осетия - Алания респ, р-н Моздокский, с. Троицкое, ул. Степная, 64 "б"	Моздокский	15:01:2801009:11	003002000000 Земли населенных пунктов	Земельные участки, предназначенные для размещения объектов торговли, общественного питания и бытового обслуживания (земельный участок, предназначенный для эксплуатации магазина)	4	04.040	31	1 021,14	31 655,34
28725	Респ. Северная Осетия - Алания, р-н Моздокский, с. Троицкое, ул. Степная, 64 "а"	Моздокский	15:01:2801009:12	003002000000 Земли населенных пунктов	Земельные участки, предназначенные для размещения домов индивидуальной жилой застройки (земельный участок, предназначенный для ведения личного подсобного хозяйства и эксплуатации жилого дома и хозяйственных построек)	13	02.020	862	392,75	338 550,50
28726	Российская Федерация, Республика Северная Осетия - Алания, Моздокский район, с. Троицкое, ул. Степная, 54	Моздокский	15:01:2801009:13	003002000000 Земли населенных пунктов	Для ведения личного подсобного хозяйства	13	02.020	1 566	392,75	615 046,50
28727	Респ. Северная Осетия - Алания, р-н Моздокский, с. Троицкое, ул. Степная, дом 76 "а"	Моздокский	15:01:2801009:14	003002000000 Земли населенных пунктов	Земельные участки личных подсобных хозяйств (ведение личного подсобного хозяйства и эксплуатация жилого дома с хозяйственными постройками)	13	02.020	1 410	392,75	553 777,50
28728	Респ. Северная Осетия - Алания, р-н Моздокский, с. Троицкое, ул. Степная, № 42	Моздокский	15:01:2801009:15	003002000000 Земли населенных пунктов	земельные участки, предназначенные для размещения домов малоэтажной жилой застройки, в том числе индивидуальной жилой застройки (земельный участок, предназначенный для ведения личного подсобного хозяйства и эксплуатации жилого дома и хозяйственных построек)	13	02.010	1 306	392,75	512 931,50
28729	Респ. Северная Осетия - Алания, р-н Моздокский, с. Троицкое, ул. Степная, 44	Моздокский	15:01:2801009:16	003002000000 Земли населенных пунктов	малоэтажная жилая застройка (индивидуальное жилищное строительство: размещение дачных домов и садовых домов) (земельный участок, предназначенный для ведения личного подсобного хозяйства и строительство жилого дома и хозяйственных построек)	13	02.010	1 558	392,75	611 904,50
28730	Респ. Северная Осетия - Алания, р-н Моздокский, с. Троицкое, ул. Степная, дом 58	Моздокский	15:01:2801009:17	003002000000 Земли населенных пунктов	Земельные участки личных подсобных хозяйств (ведение личного подсобного хозяйства и эксплуатация жилого дома с хозяйственными постройками)	13	02.020	1 583	392,75	621 723,25
28731	Республика Северная Осетия-Алания, р-н Моздокский, с. Троицкое, ул. Степная, 58 "а"	Моздокский	15:01:2801009:18	003002000000 Земли населенных пунктов	Земельные участки, предназначенные для размещения домов малоэтажной жилой застройки, в том числе индивидуальной жилой застройки (земельный участок, предназначенный для ведения личного подсобного хозяйства и эксплуатации жилого дома и хозяйственных построек)	13	02.020	1 494	392,75	586 768,50
28732	Респ. Северная Осетия - Алания, р-н Моздокский, с. Троицкое, ул. Степная, дом 60/1	Моздокский	15:01:2801009:19	003002000000 Земли населенных пунктов	Для ведения личного подсобного хозяйства	13	02.020	900	392,75	353 475,00
28733	Респ. Северная Осетия - Алания, р-н Моздокский, с. Троицкое, ул. Октябрьская, дом 108	Моздокский	15:01:2801009:2	003002000000 Земли населенных пунктов	Для ведения личного подсобного хозяйства	13	02.020	973	392,75	382 145,75

№ пп	Местоположение ЗУ	Район	Кадастровый номер ЗУ	Категория земель	Разрешенное использование по документу	Код вида разрешенного использования (в соответствии с классификатором видов разрешенного использования земельных участков)	Вид использования объектов недвижимости	Площадь	УПКС	КС
28734	Российская Федерация, Республика Северная Осетия - Алания, Моздокский район, с. Троицкое, ул. Степная, 60 г	Моздокский	15:01:2801009:20	003002000000 Земли населенных пунктов	"Блокированная жилая застройка", Размещение жилого дома, блокированного с другим жилым домом (другими жилыми домами) в одном ряду общей боковой стеной (общими боковыми стенами) без проемов и имеющего отдельный выход на земельный участок; разведение декоративных и плодовых деревьев, овощных и ягодных культур; размещение гаражей для собственных нужд и иных вспомогательных сооружений, обустройство спортивных и детских площадок, площадок для отдыха	13	02.030	1 213	392,75	476 405,75
28735	Респ. Северная Осетия - Алания, р-н Моздокский, с. Троицкое, ул. Степная №66	Моздокский	15:01:2801009:205	003002000000 Земли населенных пунктов	Для ведения личного подсобного хозяйства	13	02.020	1 072	392,75	421 028,00
28736	Республика Северная Осетия-Алания, р-н Моздокский, с. Троицкое, ул. Степная, №64 "б"	Моздокский	15:01:2801009:206	003002000000 Земли населенных пунктов	Земельные участки, предназначенные для размещения домов малоэтажной жилой застройки, в том числе индивидуальной жилой застройки (земельный участок, предназначенный для ведения личного подсобного хозяйства и строительства жилого дома и хозяйственных построек)	13	02.010	712	392,75	279 638,00
28737	Республика Северная Осетия-Алания, р-н Моздокский, с. Троицкое, ул. Степная, №64	Моздокский	15:01:2801009:207	003002000000 Земли населенных пунктов	земельные участки, предназначенные для размещения домов малоэтажной жилой застройки, в том числе индивидуальной жилой застройки (земельный участок, предназначенный для ведения личного подсобного хозяйства и строительства жилого дома и хозяйственных построек)	13	02.020	1 046	392,75	410 816,50
28738	Республика Северная Осетия-Алания, р-н Моздокский, с. Троицкое, ул. Степная, 118 "б"	Моздокский	15:01:2801009:208	003002000000 Земли населенных пунктов	Для ведения личного подсобного хозяйства	13	02.020	1 226	392,75	481 511,50
28739	Республика Северная Осетия-Алания, р-н Моздокский, с. Троицкое, ул. Степная, 116	Моздокский	15:01:2801009:209	003002000000 Земли населенных пунктов	Земельные участки, предназначенные для размещения домов малоэтажной жилой застройки, в том числе индивидуальной жилой застройки (земельный участок, предназначенный для ведения личного подсобного хозяйства и строительства жилого дома и хозяйственных построек)	13	02.010	1 350	392,75	530 212,50
28740	Респ. Северная Осетия - Алания, р-н Моздокский, с. Троицкое, ул. Степная, дом 62 "а"	Моздокский	15:01:2801009:21	003002000000 Земли населенных пунктов	Земельные участки личных подсобных хозяйств (ведение личного подсобного хозяйства и эксплуатация жилого дома с хозяйственными постройками)	13	02.020	934	392,75	366 828,50
28741	Республика Северная Осетия-Алания, р-н Моздокский, с. Троицкое, ул. Октябрьская, у задней межи земельного участка №169	Моздокский	15:01:2801009:210	003002000000 Земли населенных пунктов	Приусадебный участок личного подсобного хозяйства (земельный участок, предназначенный для ведения личного подсобного хозяйства без права на строительство жилого дома)	13	02.020	400	392,75	157 100,00
28742	Респ. Северная Осетия - Алания, р-н Моздокский, с. Троицкое, ул. Октябрьская, 155	Моздокский	15:01:2801009:211	003002000000 Земли населенных пунктов	Для ведения личного подсобного хозяйства	13	02.020	2 164	392,75	849 911,00
28743	Республика Северная Осетия-Алания, Моздокский район, с. Троицкое, ул. Степная, д. 112в	Моздокский	15:01:2801009:215	003002000000 Земли населенных пунктов	"Сельскохозяйственное использование"	1	01.180	8 206	162,99	1 337 495,94
28744	Республика Северная Осетия - Алания, муниципальный район Моздокский, сельское поселение Троицкое, с. Троицкое, ул. Степная, 116в	Моздокский	15:01:2801009:219	003002000000 Земли населенных пунктов	Обеспечение сельскохозяйственного производства	1	01.180	7 000	162,99	1 140 930,00
28745	Респ. Северная Осетия - Алания, р-н Моздокский, с. Троицкое, ул. Степная, дом 72	Моздокский	15:01:2801009:22	003002000000 Земли населенных пунктов	Для ведения личного подсобного хозяйства	13	02.020	1 225	392,75	481 118,75
28746	Республика Северная Осетия-Алания, р-н Моздокский, с Троицкое, ул Степная, 52	Моздокский	15:01:2801009:220	003002000000 Земли населенных пунктов	Для индивидуального жилищного строительства, предназначенного для эксплуатации индивидуального жилого дома, индивидуального гаража и подсобных сооружений, выращивания плодовых, ягодных и овощных культур	13	02.020	1 967	392,75	772 539,25
28747	Республика Северная Осетия-Алания, р-н Моздокский, с. Троицкое, ул. Степная, 40	Моздокский	15:01:2801009:221	003002000000 Земли населенных пунктов	"Для индивидуального жилищного строительства", предназначенного для эксплуатации индивидуального жилого дома, индивидуального гаража и подсобных сооружений, выращивания плодовых, ягодных и овощных культур	13	02.010	1 144	392,75	449 306,00
28748	Респ. Северная Осетия - Алания, р-н Моздокский, с. Троицкое, ул. Октябрьская, 100	Моздокский	15:01:2801009:222	003002000000 Земли населенных пунктов	Для ведения личного подсобного хозяйства	13	02.020	1 100	392,75	432 025,00
28749	Респ. Северная Осетия - Алания, р-н Моздокский, с. Троицкое, ул. Степная, дом 72 "а"	Моздокский	15:01:2801009:23	003002000000 Земли населенных пунктов	Для ведения личного подсобного хозяйства	13	02.020	1 678	392,75	659 034,50
28750	Респ. Северная Осетия - Алания, р-н Моздокский, с. Троицкое, ул. Степная, дом 74	Моздокский	15:01:2801009:24	003002000000 Земли населенных пунктов	земельные участки личных подсобных хозяйств (ведение личного подсобного хозяйства и эксплуатация жилого дома с хозпостройками)	13	02.020	1 375	392,75	540 031,25

№ пп	Местоположение ЗУ	Район	Кадастровый номер ЗУ	Категория земель	Разрешенное использование по документу	Код вида разрешенного использования (в соответствии с классификатором видов разрешенного использования земельных участков)	Вид использования объектов недвижимости	Площадь	УПКС	КС
28751	Республика Северная Осетия-Алания, р-н Моздокский, с Троицкое, ул Степная, д 76	Моздокский	15:01:2801009:25	003002000000 Земли населенных пунктов	земельные участки, предназначенные для размещения домов индивидуальной жилой застройки (земельный участок, предназначенный для ведения личного подсобного хозяйства и эксплуатации жилого дома и хозяйственных построек)	13	02.010	1 346	392,75	528 641,50
28752	Респ. Северная Осетия - Алания, р-н Моздокский. с. Троицкое. ул. Степная. дом 46	Моздокский	15:01:2801009:26	003002000000 Земли населенных пунктов	ведение личного подсобного хозяйства и эксплуатация жилого дома с хозпостройками	13	02.020	1 804	392,75	708 521,00
28753	Респ. Северная Осетия - Алания, р-н Моздокский, с Троицкое, ул. Степная, дом 70	Моздокский	15:01:2801009:27	003002000000 Земли населенных пунктов	Земельные участки, предназначенные для размещения индивидуальных жилых домов (земельный участок, предназначенный для ведения личного подсобного хозяйства и эксплуатации жилого дома и хозяйственных построек)	13	02.010	1 833	392,75	719 910,75
28754	Респ. Северная Осетия - Алания, р-н Моздокский. с. Троицкое. ул. Степная. дом 50	Моздокский	15:01:2801009:28	003002000000 Земли населенных пунктов	Земельные участки личных подсобных хозяйств (ведение личного подсобного хозяйства и эксплуатация жилого дома с хозяйственными постройками)	13	02.020	2 053	392,75	806 315,75
28755	Российская Федерация, Республика Северная Осетия - Алания, Моздокский район, с. Троицкое. ул. Степная, 38	Моздокский	15:01:2801009:29	003002000000 Земли населенных пунктов	"Для ведения личного подсобного хозяйства", "Магазины"	4	04.040	1 500	1 021,14	1 531 710,00
28756	Респ. Северная Осетия - Алания, р-н Моздокский, с Троицкое, ул. Степная, дом 62	Моздокский	15:01:2801009:3	003002000000 Земли населенных пунктов	Земельные участки, предназначенные для размещения домов индивидуальной жилой застройки (земельный участок, предназначенный для ведения личного подсобного хозяйства и эксплуатации жилого дома и хозяйственных построек)	13	02.020	1 160	392,75	455 590,00
28757	Респ. Северная Осетия - Алания, р-н Моздокский. с. Троицкое. ул. Октябрьская. дом 157	Моздокский	15:01:2801009:30	003002000000 Земли населенных пунктов	Под земельные участки личных подсобных хозяйств (ведение личного подсобного хозяйства и эксплуатация жилого дома с хозяйственными постройками)	13	02.020	2 168	392,75	851 482,00
28758	Республика Северная Осетия - Алания, Моздокский район. с. Троицкое. ул Октябрьская. 169	Моздокский	15:01:2801009:31	003002000000 Земли населенных пунктов	Жилая застройка, для ведения личного подсобного хозяйства, предназначенного для размещения жилого дома, не предназначенного для раздела на квартиры; производства сельскохозяйственной продукции, размещения гаража и иных вспомогательных сооружений; содержания сельскохозяйственных животных	13	02.020	1 200	392,75	471 300,00
28759	Респ. Северная Осетия - Алания, р-н Моздокский. с. Троицкое. ул. Степная. дом 68 "а"	Моздокский	15:01:2801009:33	003002000000 Земли населенных пунктов	Земельные участки личных подсобных хозяйств (ведение личного подсобного хозяйства и эксплуатация жилого дома с хозпостройками)	13	02.020	1 072	392,75	421 028,00
28760	Республика Северная Осетия - Алания, Моздокский р-н, с Троицкое, ул Степная, 112 "Г"	Моздокский	15:01:2801009:334	003002000000 Земли населенных пунктов	объекты придорожного сервиса	4	04.099	560	1 244,57	696 959,20
28761	Республика Северная Осетия - Алания, Моздокский р-н. с. Троицкое, ул. Октябрьская. 171	Моздокский	15:01:2801009:335	003002000000 Земли населенных пунктов	Земельные участки, предназначенные для размещения домов малоэтажной жилой застройки, в том числе индивидуальной жилой застройки (земельный участок, предназначенный для ведения личного подсобного хозяйства и эксплуатации жилого дома и хозяйственных построек)	13	02.010	640	392,75	251 360,00
28762	Республика Северная Осетия-Алания, р-н Моздокский. с.Троицкое, ул.Степная	Моздокский	15:01:2801009:336	003002000000 Земли населенных пунктов	Обеспечение сельскохозяйственного производства, предназначенный для эксплуатации ангаров и гаражей для сельскохозяйственной техники	1	01.180	8 274	162,99	1 348 579,26
28763	Республика Северная Осетия-Алания, Моздокский р-н, с. Троицкое. у задней межи земельного участка по ул. Октябрьская, № 157	Моздокский	15:01:2801009:338	003002000000 Земли населенных пунктов	"Жилая застройка". "Для ведения личного подсобного хозяйства (приусадебный земельный участок)". размещение жилого дома; производство сельскохозяйственной продукции, размещение гаража и иных вспомогательных сооружений; содержание сельскохозяйственных животных	13	02.020	818	392,75	321 269,50
28764	Респ. Северная Осетия - Алания, р-н Моздокский, с Троицкое, ул. Октябрьская. дом 153	Моздокский	15:01:2801009:34	003002000000 Земли населенных пунктов	земельные участки личных подсобных хозяйств (ведение личного подсобного хозяйства и эксплуатация жилого дома с хозпостройками)	13	02.020	2 521	392,75	990 122,75
28765	Республика Северная Осетия - Алания, р-н Моздокский, с Троицкое, ул. Степная, 114	Моздокский	15:01:2801009:35	003002000000 Земли населенных пунктов	Земельные участки личных подсобных хозяйств (ведение личного подсобного хозяйства и эксплуатация жилого дома с хозпостройками)	13	02.020	1 224	392,75	480 726,00

№ пп	Местоположение ЗУ	Район	Кадастровый номер ЗУ	Категория земель	Разрешенное использование по документу	Код вида разрешенного использования (в соответствии с классификатором видов разрешенного использования земельных участков)	Вид использования объектов недвижимости	Площадь	УПКС	КС
28766	Республика Северная Осетия-Алания, р-н Моздокский, с. Троицкое, ул. Октябрьская, д. 104	Моздокский	15:01:2801009:36	003002000000 Земли населенных пунктов	Земельные участки личных подсобных хозяйств (ведение личного подсобного хозяйства и эксплуатация жилого дома с хозпостройками)	13	02.020	1 386	392,75	544 351,50
28767	Респ. Северная Осетия - Алания, р-н Моздокский, с. Троицкое, ул. Октябрьская, дом 161	Моздокский	15:01:2801009:38	003002000000 Земли населенных пунктов	Для ведения личного подсобного хозяйства	13	02.020	1 810	392,75	710 877,50
28768	Респ. Северная Осетия - Алания, р-н Моздокский, с. Троицкое, ул. Степная, дом 112 "а"	Моздокский	15:01:2801009:39	003002000000 Земли населенных пунктов	Земельные участки, предназначенные для размещения объектов торговли, общественного питания и бытового обслуживания (земельный участок, предназначенный для эксплуатации капитального здания станции технического обслуживания автомобилей)	4	04.020	1 200	1 021,14	1 225 368,00
28769	Российская Федерация, Республика Северная Осетия - Алания, Моздокский район, с. Троицкое, ул. Степная, 56	Моздокский	15:01:2801009:4	003002000000 Земли населенных пунктов	Для ведения личного подсобного хозяйства	13	02.020	1 549	392,75	608 369,75
28770	Российская Федерация, Республика Северная Осетия-Алания, Моздокский р-н, с. Троицкое, ул. Степная, у передней межи земельных участков с №58 по №64 "а"	Моздокский	15:01:2801009:411	003002000000 Земли населенных пунктов	"Земельные участки (территории) общего пользования", "Улично-дорожная сеть", "Размещение объектов улично-дорожной сети: автомобильных дорог, трамвайных путей и пешеходных тротуаров в границах населенных пунктов, пешеходных переходов, бульваров, площадей, проездов, велодорожек и объектов велотранспортной и инженерной инфраструктуры; размещение придорожных стоянок (парковок) транспортных средств в границах городских улиц и дорог	6	12.001	392	32,72	12 826,24
28771	Российская Федерация, Республика Северная Осетия-Алания, Моздокский р-н, с. Троицкое, у задней межи участка по ул.Октябрьская, №119	Моздокский	15:01:2801009:412	003002000000 Земли населенных пунктов	«Жилая застройка», «Для ведения личного подсобного хозяйства (приусадебный земельный участок)», размещение жилого дома, производство сельскохозяйственной продукции, размещение гаража и иных вспомогательных сооружений, содержание сельскохозяйственных животных	13	02.020	943	392,75	370 363,25
28772	Российская Федерация, Республика Северная Осетия-Алания, Моздокский муниципальный район, Троицкое сельское поселение, с. Троицкое, ул. Степная, 118а	Моздокский	15:01:2801009:415	003002000000 Земли населенных пунктов	Для индивидуального жилищного строительства, предназначенный для строительства жилого дома, хозяйственных построек и ведения личного подсобного хозяйства	13	02.020	3 210	392,75	1 260 727,50
28773	Российская Федерация, Республика Северная Осетия - Алания, Моздокский район, с. Троицкое, ул. Степная	Моздокский	15:01:2801009:419	003002000000 Земли населенных пунктов	Обеспечение сельскохозяйственного производства, предназначенный для эксплуатации ангаров и гаражей для сельскохозяйственной техники	1	01.180	8 571	162,99	1 396 987,29
28774	Российская Федерация, Республика Северная Осетия-Алания, Моздокский муниципальный район, Троицкое сельское поселение, с.Троицкое, ул.Степная, 118в	Моздокский	15:01:2801009:420	003002000000 Земли населенных пунктов	Обеспечение сельскохозяйственного производства	1	01.180	5 499	162,99	896 282,01
28775	Респ. Северная Осетия - Алания, р-н Моздокский, с. Троицкое, ул. Октябрьская, дом 159	Моздокский	15:01:2801009:5	003002000000 Земли населенных пунктов	земельные участки личных подсобных хозяйств (ведение личного подсобного хозяйства и эксплуатация жилого дома с хозпостройками)	13	02.020	1 936	392,75	760 364,00
28776	Респ. Северная Осетия - Алания, р-н Моздокский, с. Троицкое, ул. Степная	Моздокский	15:01:2801009:59	003002000000 Земли населенных пунктов	Гараж сельскохозяйственной техники	1	01.150	3 524	162,99	574 376,76
28777	Республика Северная Осетия-Алания, р-н Моздокский, с. Троицкое, ул. Октябрьская, №102 "а"	Моздокский	15:01:2801009:6	003002000000 Земли населенных пунктов	земельные участки, предназначенные для размещения домов малоэтажной жилой застройки, в том числе индивидуальной жилой застройки (земельный участок, предназначенный для ведения личного подсобного хозяйства и эксплуатации жилого дома и хозяйственных построек)	13	02.010	1 101	392,75	432 417,75
28778	Российская Федерация, Республика Северная Осетия - Алания, р-н Моздокский, с. Троицкое, ул. Октябрьская, 167	Моздокский	15:01:2801009:62	003002000000 Земли населенных пунктов	"Жилая застройка", "Для ведения личного подсобного хозяйства (приусадебный земельный участок)" Размещение жилого дома, производство сельскохозяйственной продукции, размещение гаража и иных вспомогательных сооружений, содержание сельскохозяйственных животных	13	02.020	1 048	392,75	411 602,00
28779	Российская Федерация, Республика Северная Осетия-Алания, Моздокский район, с. Троицкое, ул. Степная, 112 "б"	Моздокский	15:01:2801009:63	003002000000 Земли населенных пунктов	"Предпринимательство", "Магазины", размещение объектов капитального строительства, предназначенных для продажи товаров	4	04.040	533	1 021,14	544 267,62

№ пп	Местоположение ЗУ	Район	Кадастровый номер ЗУ	Категория земель	Разрешенное использование по документу	Код вида разрешенного использования (в соответствии с классификатором видов разрешенного использования земельных участков)	Вид использования объектов недвижимости	Площадь	УПКС	КС
28780	Северная Осетия - Алания респ, р-н Моздокский, с Троицкое, ул Октябрьская, 106	Моздокский	15:01:2801009:64	003002000000 Земли населенных пунктов	Земельные участки, предназначенные для размещения домов индивидуальной жилой застройки (земельный участок, предназначенный для ведения личного подсобного хозяйства и эксплуатации жилого дома и хозяйственных построек)	13	02.010	1 296	392,75	509 004,00
28781	Российская Федерация, Республика Северная Осетия - Алания, р-н Моздокский, с Троицкое, ул Октябрьская, 110	Моздокский	15:01:2801009:65	003002000000 Земли населенных пунктов	Земельные участки, предназначенные для размещения домов малоэтажной жилой застройки, в том числе индивидуальной жилой застройки (земельный участок,предназначенный для ведения личного подсобного хозяйства и эксплуатации жилого дома и хозяйственных построек)	13	02.020	2 603	392,75	1 022 328,25
28782	Респ. Северная Осетия - Алания, р-н Моздокский, с. Троицкое, ул. Октябрьская, 102	Моздокский	15:01:2801009:7	003002000000 Земли населенных пунктов	Земельные участки,предназначенные для размещения домов индивидуальной жилой застройки (земельный участок, предназначенный для ведения личного подсобного хозяйства и эксплуатации жилого дома и хозяйственных построек)	13	02.010	1 687	392,75	662 569,25
28783	Республика Северная Осетия - Алания, р-н Моздокский, с Троицкое, ул. Октябрьская, 165	Моздокский	15:01:2801009:8	003002000000 Земли населенных пунктов	Земельные участки, предназначенные для размещения индивидуальных жилых домов (земельный участок, предназначенный для ведения личного подсобного хозяйства и эксплуатации жилого дома и хозяйственных построек)	13	02.020	1 453	392,75	570 665,75
28784	Респ. Северная Осетия - Алания, р-н Моздокский, с. Троицкое, ул. Октябрьская,163	Моздокский	15:01:2801009:9	003002000000 Земли населенных пунктов	Земельные участки, предназначенные для размещения домов малоэтажной жилой застройки, в том числе индивидуальной жилой застройки (Земельный участок, предназначенный для ведения личного подсобного хозяйства и эксплуатации жилого дома и хозяйственных построек)	13	02.020	1 040	392,75	408 460,00
28785	Республика Северная Осетия-Алания, р-н Моздокский, с Троицкое, ул Степная, д 86, кв 2	Моздокский	15:01:2801010:1	003002000000 Земли населенных пунктов	Для ведения личного подсобного хозяйства	13	02.020	1 073	392,75	421 420,75
28786	Респ. Северная Осетия - Алания, р-н Моздокский, с. Троицкое, ул. Степная, дом 92	Моздокский	15:01:2801010:10	003002000000 Земли населенных пунктов	ведение личного подсобного хозяйства	13	02.020	1 472	392,75	578 128,00
28787	Респ. Северная Осетия - Алания, р-н Моздокский, с. Троицкое, ул. Степная, 104	Моздокский	15:01:2801010:11	003002000000 Земли населенных пунктов	ведение личного подсобного хозяйства и эксплуатация жилого дома с хозпостройками	13	02.020	1 599	392,75	628 007,25
28788	Северная Осетия - Алания респ, р-н Моздокский, с. Троицкое, ул. Степная, 108	Моздокский	15:01:2801010:112	003002000000 Земли населенных пунктов	"Жилая застройка". "Для ведения личного подсобного хозяйства", предназначенного для строительства индивидуального жилого дома, не предназначенного для раздела на квартиры; производства сельскохозяйственной продукции; размещение гаража и иных вспомогательных сооружений; содержания сельскохозяйственных животных	13	02.020	1 045	392,75	410 423,75
28789	Республика Северная Осетия-Алания, р-н Моздокский, с. Троицкое, ул Степная, №98	Моздокский	15:01:2801010:113	003002000000 Земли населенных пунктов	Земельные участки, предназначенные для размещения домов малоэтажной жилой застройки, в том числе индивидуальной жилой застройки (земельный участок, предназначенный для ведения личного подсобного хозяйства и эксплуатации жилого дома и хозяйственных построек)	13	02.010	1 265	392,75	496 828,75
28790	Республика Северная Осетия-Алания, р-н Моздокский, с. Троицкое, в 40 м на восток от левой межи участка по ул Степная, 98	Моздокский	15:01:2801010:114	003002000000 Земли населенных пунктов	Земельные участки, предназначенные для размещения объектов торговли, общественного питания и бытового обслуживания (земельный участок, предназначенный для строительства капитального здания магазина)	4	04.040	100	1 021,14	102 114,00
28791	Респ. Северная Осетия - Алания, р-н Моздокский, с Троицкое, ул. Степная, дом 90 "а"	Моздокский	15:01:2801010:12	003002000000 Земли населенных пунктов	Земельные участки личных подсобных хозяйств (ведение личного подсобного хозяйства и эксплуатация жилого дома с хозяйственными постройками)	13	02.020	1 488	392,75	584 412,00
28792	Республика Северная Осетия-Алания, р-н Моздокский, с. Троицкое, ул. Степная, 90	Моздокский	15:01:2801010:124	003002000000 Земли населенных пунктов	Земельные участки, предназначенные для размещения домов малоэтажной жилой застройки, в том числе индивидуальной жилой застройки (земельный участок, предназначенный для ведения личного подсобного хозяйства и эксплуатации жилого дома и хозяйственных построек)	13	02.010	1 369	392,75	537 674,75

№ пп	Местоположение ЗУ	Район	Кадастровый номер ЗУ	Категория земель	Разрешенное использование по документу	Код вида разрешенного использования (в соответствии с классификатором видов разрешенного использования земельных участков)	Вид использования объектов недвижимости	Площадь	УПКС	КС
28793	Республика Северная Осетия-Алания, р-н Моздокский, с. Троицкое, ул. Степная, 98 а	Моздокский	15:01:2801010:125	003002000000 Земли населенных пунктов	малоэтажная жилая застройка (индивидуальное жилищное строительство: размещение дачных домов и садовых домов). для ведения личного подсобного хозяйства и эксплуатации жилого дома и хозяйственных построек)	13	02.010	1 832	392,75	719 518,00
28794	Российская Федерация, Республика Северная Осетия - Алания, р-н Моздокский, с. Троицкое, ул. Степная, 82 "а"	Моздокский	15:01:2801010:13	003002000000 Земли населенных пунктов	"Жилая застройка", "Для ведения личного подсобного хозяйства (приусадебный земельный участок)", размещение жилого дома, производство сельскохозяйственной продукции; размещение гаража и иных вспомогательных сооружений, содержание сельскохозяйственных животных	13	02.020	1 452	392,75	570 273,00
28795	Респ. Северная Осетия - Алания, р-н Моздокский, с. Троицкое, ул. Степная, дом 86	Моздокский	15:01:2801010:14	003002000000 Земли населенных пунктов	Земельные участки личных подсобных хозяйств (ведение личного подсобного хозяйства и эксплуатация жилого дома с хозяйственными постройками)	13	02.020	1 220	392,75	483 682,50
28796	Республика Северная Осетия-Алания, р-н Моздокский, с Троицкое, ул Степная, д 94	Моздокский	15:01:2801010:15	003002000000 Земли населенных пунктов	Земельные участки личных подсобных хозяйств (ведение личного подсобного хозяйства и эксплуатация жилого дома и хозпостроек)	13	02.020	1 518	392,75	596 194,50
28797	Респ. Северная Осетия - Алания, р-н Моздокский, с. Троицкое, ул. Степная, дом 96	Моздокский	15:01:2801010:17	003002000000 Земли населенных пунктов	Земельные участки, предназначенные для размещения индивидуальных жилых домов (земельный участок, предназначенный для ведения личного подсобного хозяйства и эксплуатации жилого дома и хозяйственных построек)	13	02.010	1 580	392,75	620 545,00
28798	Респ. Северная Осетия - Алания, р-н Моздокский, с. Троицкое, ул. Степная, дом 80/2	Моздокский	15:01:2801010:18	003002000000 Земли населенных пунктов	Для ведения личного подсобного хозяйства	13	02.020	1 200	392,75	471 300,00
28799	Российская Федерация, Республика Северная Осетия - Алания, р-н Моздокский, с. Троицкое, ул. Степная, 283 "г"	Моздокский	15:01:2801010:22	003002000000 Земли населенных пунктов	земельные участки, предназначенные для сельскохозяйственного использования (земельный участок, предназначенный для ведения личного подсобного хозяйства (без права возведения жилых построек)	1	01.160	4 672	6,68	31 208,96
28800	Северная Осетия - Алания респ, р-н Моздокский, с Троицкое, ул Степная, 84	Моздокский	15:01:2801010:23	003002000000 Земли населенных пунктов	земельные участки, предназначенные для размещения домов индивидуальной жилой застройки (земельный участок, предназначенный для ведения личного подсобного хозяйства и эксплуатации жилого дома и хозяйственных построек)	13	02.010	1 699	392,75	667 282,25
28801	Респ Северная Осетия - Алания, Моздокский р-н, с Троицкое, напротив дома № 283 "а" по ул Степной	Моздокский	15:01:2801010:238	003002000000 Земли населенных пунктов	"Жилая застройка", "Для ведения личного подсобного хозяйства (приусадебный земельный участок)", размещение жилого дома, указанного в описании вида разрешенного использования с кодом 2.1; производство сельскохозяйственной продукции, размещение гаража и иных вспомогательных сооружений; содержание сельскохозяйственных животных (код 2.2)	13	02.020	1 000	392,75	392 750,00
28802	Республика Северная Осетия-Алания, Моздокский р-н, с. Троицкое, ул Степная, у северной межи участка с кадастровым номером 15:01:2801010:114	Моздокский	15.01:2801010.239	003002000000 Земли населенных пунктов	"Сельскохозяйственное использование", "Хранение и переработка сельскохозяйственной продукции". размещение зданий, сооружений, используемых для производства, хранения, первичной и глубокой переработки сельскохозяйственной продукции	1	01.150	519	162,99	84 591,81
28803	Республика Северная Осетия-Алания, р-н Моздокский, с Троицкое, ул Степная, д 94а	Моздокский	15:01:2801010:24	003002000000 Земли населенных пунктов	Земельные участки, предназначенные для размещения домов индивидуальной жилой застройки (земельный участок, предназначенный для ведения личного подсобного хозяйства и эксплуатации жилого дома и хозяйственных построек)	13	02.010	1 341	392,75	526 677,75
28804	Северная Осетия - Алания респ, р-н Моздокский, с Троицкое, ул. Степная, 110	Моздокский	15:01:2801010:25	003002000000 Земли населенных пунктов	Для индивидуального жилищного строительства, для строительства жилого дома, хозяйственных построек и ведения личного подсобного хозяйства	13	02.010	1 098	392,75	431 239,50
28805	Северная Осетия - Алания респ, р-н Моздокский, с. Троицкое, ул. Степная, №96 "а"	Моздокский	15:01:2801010:26	003002000000 Земли населенных пунктов	земельные участки, предназначенные для размещения объектов торговли, общественного питания и бытового обслуживания (земельный участок, предназначенный для строительства капитального здания магазина)	4	04.040	668	1 021,14	682 121,52

№ пп	Местоположение ЗУ	Район	Кадастровый номер ЗУ	Категория земель	Разрешенное использование по документу	Код вида разрешенного использования (в соответствии с классификатором видов разрешенного использования земельных участков)	Вид использования объектов недвижимости	Площадь	УПКС	КС
28806	Респ. Северная Осетия - Алания, р-н Моздокский, с. Троицкое, ул. Степная, дом 100	Моздокский	15:01:2801010:3	003002000000 Земли населенных пунктов	Для ведения личного подсобного хозяйства	13	02.020	1 544	392,75	606 406,00
28807	Российская Федерация, Республика Северная Осетия - Алания, Моздокский муниципальный район, Троицкое сельское поселение, село Троицкое, ул. Степная, 88	Моздокский	15:01:2801010:306	003002000000 Земли населенных пунктов	ведение личного подсобного хозяйства и эксплуатация жилого дома с хозпостройками	13	02.020	1 281	392,75	503 112,75
28808	Российская Федерация, Республика Северная Осетия - Алания, Моздокский муниципальный район, Троицкое сельское поселение, село Троицкое, ул. Степная, 88а	Моздокский	15:01:2801010:307	003002000000 Земли населенных пунктов	ведение личного подсобного хозяйства и эксплуатация жилого дома с хозпостройками	13	02.020	462	392,75	181 450,50
28809	Российская Федерация, Республика Северная Осетия-Алания, Моздокский район, с. Троицкое, ул. Степная	Моздокский	15:01:2801010:309	003002000000 Земли населенных пунктов	Земельные участки, предназначенные для сельскохозяйственного использования (земельный участок, предназначенный для ведения личного подсобного хозяйства (без права возведения жилых построек)	1	01.160	4 784	6,68	31 957,12
28810	Республика Северная Осетия-Алания, Моздокский район, с. Троицкое, ул. Степная, 82	Моздокский	15:01:2801010:310	003002000000 Земли населенных пунктов	Для ведения личного подсобного хозяйства	13	02.020	1 417	392,75	556 526,75
28811	Российская Федерация, Республика Северная Осетия-Алания, Моздокский муниципальный район, Троицкое сельское поселение, село Троицкое, улица Степная, 106	Моздокский	15:01:2801010:4	003002000000 Земли населенных пунктов	Для ведения личного подсобного хозяйства	13	02.020	1 543	392,75	606 013,25
28812	Республика Северная Осетия-Алания, Моздокский район, с. Троицкое, ул. Степная, 106а	Моздокский	15:01:2801010:5	003002000000 Земли населенных пунктов	Для ведения личного подсобного хозяйства	13	02.020	1 547	392,75	607 584,25
28813	Респ. Северная Осетия - Алания, р-н Моздокский, с. Троицкое, ул. Степная, дом 80/1	Моздокский	15:01:2801010:6	003002000000 Земли населенных пунктов	Для ведения личного подсобного хозяйства	13	02.020	600	392,75	235 650,00
28814	Респ. Северная Осетия - Алания, р-н Моздокский, с. Троицкое, ул. Степная, дом 78	Моздокский	15:01:2801010:7	003002000000 Земли населенных пунктов	Земельные участки личных подсобных хозяйств (ведение личного подсобного хозяйства и эксплуатация жилого дома с хозяйственными постройками)	13	02.020	1 382	392,75	542 780,50
28815	Респ. Северная Осетия - Алания, р-н Моздокский, с. Троицкое, ул. Степная, 78 "а"	Моздокский	15:01:2801010:8	003002000000 Земли населенных пунктов	Земельные участки, предназначенные для размещения домов малоэтажной жилой застройки (земельный участок, предназначенный для ведения личного подсобного хозяйства и эксплуатации жилого дома и хозяйственных построек)	13	02.020	1 568	392,75	615 832,00
28816	Респ. Северная Осетия - Алания, р-н Моздокский, с. Троицкое, ул. Степная, 112	Моздокский	15:01:2801010:9	003002000000 Земли населенных пунктов	Земельные участки личных подсобных хозяйств (ведение личного подсобного хозяйства и эксплуатация жилого дома с хозпостройками)	13	02.020	1 503	392,75	590 303,25
28817	Республика Северная Осетия - Алания, р-н Моздокский, с. Троицкое, ул. Степная, 201	Моздокский	15:01:2801011:1	003002000000 Земли населенных пунктов	Для ведения личного подсобного хозяйства	13	02.020	1 632	392,75	640 968,00
28818	Респ. Северная Осетия - Алания, р-н Моздокский, с. Троицкое, ул. Степная, дом 271	Моздокский	15:01:2801011:10	003002000000 Земли населенных пунктов	Земельные участки, предназначенные для размещения домов индивидуальной жилой застройки (земельный участок, предназначенный для ведения личного подсобного хозяйства и эксплуатации жилого дома и хозяйственных построек)	13	02.010	932	392,75	366 043,00
28819	Респ. Северная Осетия - Алания, р-н Моздокский, с. Троицкое, ул. Степная, дом 275	Моздокский	15:01:2801011:11	003002000000 Земли населенных пунктов	Для ведения личного подсобного хозяйства	13	02.020	1 500	392,75	589 125,00
28820	Респ. Северная Осетия - Алания, р-н Моздокский, с. Троицкое, ул. Степная, 223	Моздокский	15:01:2801011:12	003002000000 Земли населенных пунктов	зем ельные участки, предназначенные для размещения домов индивидуальной жилой застройки (земельный участок, предназначенный для ведения личного подсобного хозяйства и эксплуатации жилого дома и хозяйственных построек)	13	02.010	1 733	392,75	680 635,75
28821	Северная Осетия - Алания респ. р-н Моздокский, с. Троицкое, ул. Степная, 219	Моздокский	15:01:2801011:131	003002000000 Земли населенных пунктов	Для ведения личного подсобного хозяйства	13	02.020	500	392,75	196 375,00
28822	Респ. Северная Осетия - Алания, р-н Моздокский, с. Троицкое, ул. Степная, 225	Моздокский	15:01:2801011:14	003002000000 Земли населенных пунктов	Для ведения личного подсобного хозяйства	13	02.020	2 134	392,75	838 128,50
28823	Республика Северная Осетия-Алания, р-н Моздокский, с. Троицкое, ул. Степная № 243	Моздокский	15:01:2801011:142	003002000000 Земли населенных пунктов	Для ведения личного подсобного хозяйства	13	02.020	1 300	392,75	510 575,00
28824	Респ. Северная Осетия - Алания, р-н Моздокский, с. Троицкое, ул. Степная, дом 245	Моздокский	15:01:2801011:15	003002000000 Земли населенных пунктов	Для ведения личного подсобного хозяйства	13	02.020	1 280	392,75	502 720,00
28825	Респ. Северная Осетия - Алания, р-н Моздокский, с. Троицкое, ул. Степная, дом 255	Моздокский	15:01:2801011:16	003002000000 Земли населенных пунктов	Для ведения личного подсобного хозяйства	13	02.020	1 359	392,75	533 747,25
28826	Респ. Северная Осетия - Алания, р-н Моздокский, с. Троицкое, ул. Степная, дом 199	Моздокский	15:01:2801011:17	003002000000 Земли населенных пунктов	Ведение личного подсобного хозяйства и эксплуатация жилого дома с хозпостройками	13	02.020	2 750	392,75	1 080 062,50
28827	Респ. Северная Осетия - Алания, р-н Моздокский, с. Троицкое, ул. Степная, 249	Моздокский	15:01:2801011:18	003002000000 Земли населенных пунктов	Для ведения личного подсобного хозяйства	13	02.020	1 275	392,75	500 756,25
28828	Респ. Северная Осетия - Алания, р-н Моздокский, с. Троицкое, ул. Степная, дом 237	Моздокский	15:01:2801011:19	003002000000 Земли населенных пунктов	Для ведения личного подсобного хозяйства	13	02.020	2 100	392,75	824 775,00
28829	Респ. Северная Осетия - Алания, р-н Моздокский, с. Троицкое, ул. Степная, дом 247	Моздокский	15:01:2801011:2	003002000000 Земли населенных пунктов	Для ведения личного подсобного хозяйства	13	02.020	2 379	392,75	934 352,25
28830	Респ. Северная Осетия - Алания, р-н Моздокский, с. Троицкое, ул. Степная, дом 185	Моздокский	15:01:2801011:21	003002000000 Земли населенных пунктов	Для ведения личного подсобного хозяйства	13	02.020	1 340	392,75	526 285,00
28831	Респ. Северная Осетия - Алания, р-н Моздокский, с. Троицкое, ул. Степная, дом 187	Моздокский	15:01:2801011:22	003002000000 Земли населенных пунктов	Ведение личного подсобного хозяйства и эксплуатация жилого дома с хозпостройками	13	02.020	2 200	392,75	864 050,00
28832	Респ. Северная Осетия - Алания, р-н Моздокский, с. Троицкое, ул. Степная, дом 197	Моздокский	15:01:2801011:23	003002000000 Земли населенных пунктов	Для ведения личного подсобного хозяйства	13	02.020	2 270	392,75	891 542,50

№ пп	Местоположение ЗУ	Район	Кадастровый номер ЗУ	Категория земель	Разрешенное использование по документу	Код вида разрешенного использования (в соответствии с классификатором видов разрешенного использования земельных участков)	Вид использования объектов недвижимости	Площадь	УПКС	КС
28833	Респ. Северная Осетия - Алания, р-н Моздокский, с. Троицкое, ул. Степная, дом 183	Моздокский	15:01:2801011:24	003002000000 Земли населенных пунктов	Земельные участки личных подсобных хозяйств (ведение личного подсобного хозяйства и эксплуатация жилого дома с хозпостройками)	13	02.020	2 020	392,75	793 282,50
28834	Респ. Северная Осетия - Алания, р-н Моздокский, с. Троицкое, ул. Октябрьская, №78	Моздокский	15:01:2801011:25	003002000000 Земли населенных пунктов	Для ведения личного подсобного хозяйства	13	02.020	976	392,75	383 324,00
28835	Республика Северная Осетия - Алания, муниципальный район Моздокский, сельское поселение Троицкое, с.Троицкое, ул. Степная, 217	Моздокский	15:01:2801011:253	003002000000 Земли населенных пунктов	"Сельскохозяйственное использование", "Научное обеспечение сельского хозяйства" осуществление научной и селекционной работы, ведения сельского хозяйства для получения ценных с научной точки зрения образцов растительного и животного мира	3	03.091	1 008	500,75	504 756,00
28836	Респ. Северная Осетия - Алания, р-н Моздокский, с. Троицкое, ул. Октябрьская, дом 80/2	Моздокский	15:01:2801011:26	003002000000 Земли населенных пунктов	Для ведения личного подсобного хозяйства	13	02.020	1 500	392,75	589 125,00
28837	Респ. Северная Осетия - Алания, р-н Моздокский, с. Троицкое, ул. Октябрьская, дом 80/3	Моздокский	15:01:2801011:27	003002000000 Земли населенных пунктов	Для ведения личного подсобного хозяйства	13	02.020	1 500	392,75	589 125,00
28838	Респ. Северная Осетия - Алания, р-н Моздокский, с. Троицкое, ул. Октябрьская, дом 80/4	Моздокский	15:01:2801011:28	003002000000 Земли населенных пунктов	Для ведения личного подсобного хозяйства	13	02.020	1 000	392,75	392 750,00
28839	Респ. Северная Осетия - Алания, р-н Моздокский, с. Троицкое, ул. Октябрьская, дом 80/5	Моздокский	15:01:2801011:29	003002000000 Земли населенных пунктов	Для ведения личного подсобного хозяйства	13	02.020	1 000	392,75	392 750,00
28840	Респ. Северная Осетия - Алания, р-н Моздокский, с. Троицкое, ул. Степная, дом 203	Моздокский	15:01:2801011:3	003002000000 Земли населенных пунктов	Для ведения личного подсобного хозяйства	13	02.020	3 233	392,75	1 269 760,75
28841	Респ. Северная Осетия - Алания, р-н Моздокский, с. Троицкое, ул. Октябрьская, дом 80/6	Моздокский	15:01:2801011:30	003002000000 Земли населенных пунктов	Для ведения личного подсобного хозяйства	13	02.020	1 000	392,75	392 750,00
28842	Респ. Северная Осетия - Алания, р-н Моздокский, с. Троицкое, ул. Октябрьская, дом 88	Моздокский	15:01:2801011:31	003002000000 Земли населенных пунктов	Для ведения личного подсобного хозяйства	13	02.020	1 300	392,75	510 575,00
28843	Республика Северная Осетия-Алания, Моздокский район, с. Троицкое, у задней межи земельных участков по ул.Степная, в районе ул.Виноградной (участок №3)	Моздокский	15:01:2801011:310	003002000000 Земли населенных пунктов	"Сельскохозяйственное использование". "Сенокошение". кошение трав, сбор и заготовка сена	1	01.081	7 222	5,06	36 543,32
28844	Республика Северная Осетия-Алания, Моздокский район, с. Троицкое, у задней межи земельных участков по ул.Степная, в районе ул.Виноградной (участок №1)	Моздокский	15:01:2801011:311	003002000000 Земли населенных пунктов	"Сельскохозяйственное использование", "Сенокошение". кошение трав, сбор и заготовка сена	1	01.081	8 148	5,06	41 228,88
28845	Республика Северная Осетия-Алания, Моздокский район, с. Троицкое, у задней межи земельных участков по ул.Степная, в районе ул.Виноградной (участок №2)	Моздокский	15:01:2801011:312	003002000000 Земли населенных пунктов	"Сельскохозяйственное использование", "Сенокошение", кошение трав, сбор и заготовка сена	1	01.081	7 640	5,06	38 658,40
28846	Респ. Северная Осетия - Алания, р-н Моздокский, с. Троицкое, ул. Октябрьская, дом 90	Моздокский	15:01:2801011:32	003002000000 Земли населенных пунктов	Ведение личного подсобного хозяйства и эксплуатация жилого дома с хозпостройками	13	02.020	1 050	392,75	412 387,50
28847	Респ. Северная Осетия - Алания, р-н Моздокский, с. Троицкое, ул. Октябрьская, дом 92	Моздокский	15:01:2801011:33	003002000000 Земли населенных пунктов	Земельные участки, личных подсобных хозяйств (ведение личного подсобного хозяйства и эксплуатации жилого дома и хозяйственных построек)	13	02.020	949	392,75	372 719,75
28848	Респ. Северная Осетия - Алания, р-н Моздокский, с. Троицкое, ул. Октябрьская, дом 94	Моздокский	15:01:2801011:34	003002000000 Земли населенных пунктов	Ведение личного подсобного хозяйства и эксплуатация жилого дома с хозпостройками	13	02.020	1 215	392,75	477 191,25
28849	Респ. Северная Осетия - Алания, р-н Моздокский, с. Троицкое, ул. Степная, дом 189	Моздокский	15:01:2801011:35	003002000000 Земли населенных пунктов	Для ведения личного подсобного хозяйства	13	02.020	1 300	392,75	510 575,00
28850	Респ. Северная Осетия - Алания, р-н Моздокский, с. Троицкое, ул. Степная, 191	Моздокский	15:01:2801011:36	003002000000 Земли населенных пунктов	Для ведения личного подсобного хозяйства	13	02.020	633	392,75	248 610,75
28851	Респ. Северная Осетия - Алания, р-н Моздокский, с. Троицкое, ул. Степная, 195	Моздокский	15:01:2801011:37	003002000000 Земли населенных пунктов	Для ведения личного подсобного хозяйства и эксплуатации жилого дома с хозпостройками	13	02.020	550	392,75	216 012,50
28852	Респ. Северная Осетия - Алания, р-н Моздокский, с. Троицкое, ул. Степная, 203	Моздокский	15:01:2801011:38	003002000000 Земли населенных пунктов	Для ведения личного подсобного хозяйства	13	02.020	1 400	392,75	549 850,00
28853	Респ. Северная Осетия - Алания, р-н Моздокский, с. Троицкое, ул. Степная, 205	Моздокский	15:01:2801011:39	003002000000 Земли населенных пунктов	Для ведения личного подсобного хозяйства	13	02.020	1 200	392,75	471 300,00
28854	Респ. Северная Осетия - Алания, р-н Моздокский, с.Троицкое, ул. Степная, 209	Моздокский	15:01:2801011:4	003002000000 Земли населенных пунктов	для ведения личного подсобного хозяйства	13	02.020	2 032	392,75	798 068,00
28855	Респ. Северная Осетия - Алания, р-н Моздокский, с. Троицкое, ул. Степная, дом 207	Моздокский	15:01:2801011:40	003002000000 Земли населенных пунктов	Ведение личного подсобного хозяйства и эксплуатация жилого дома с хозпостройками	13	02.020	2 556	392,75	1 003 869,00
28856	Респ. Северная Осетия - Алания, р-н Моздокский, с. Троицкое, ул. Степная, дом 211	Моздокский	15:01:2801011:41	003002000000 Земли населенных пунктов	Для ведения личного подсобного хозяйства	13	02.020	900	392,75	353 475,00
28857	Респ. Северная Осетия - Алания, р-н Моздокский, с. Троицкое, ул. Степная, дом 229	Моздокский	15:01:2801011:42	003002000000 Земли населенных пунктов	Для ведения личного подсобного хозяйства	13	02.020	1 800	392,75	706 950,00
28858	Респ. Северная Осетия - Алания, р-н Моздокский, с. Троицкое, ул. Степная, дом 231	Моздокский	15:01:2801011:43	003002000000 Земли населенных пунктов	Для ведения личного подсобного хозяйства	13	02.020	1 600	392,75	628 400,00
28859	Респ. Северная Осетия - Алания, р-н Моздокский, с. Троицкое, ул. Степная, дом 239	Моздокский	15:01:2801011:44	003002000000 Земли населенных пунктов	Ведение личного подсобного хозяйства и эксплуатация жилого дома с хозпостройками	13	02.020	2 703	392,75	1 061 603,25
28860	Респ. Северная Осетия - Алания, р-н Моздокский, с. Троицкое, ул. Степная, дом 247	Моздокский	15:01:2801011:45	003002000000 Земли населенных пунктов	Для ведения личного подсобного хозяйства	13	02.020	1 109	392,75	435 559,75
28861	Респ. Северная Осетия - Алания, р-н Моздокский, с. Троицкое, ул. Степная, дом 251	Моздокский	15:01:2801011:46	003002000000 Земли населенных пунктов	Для ведения личного подсобного хозяйства	13	02.020	1 300	392,75	510 575,00
28862	Респ. Северная Осетия - Алания, р-н Моздокский, с. Троицкое, ул. Степная, дом 259	Моздокский	15:01:2801011:47	003002000000 Земли населенных пунктов	Земельные участки личных подсобных хозяйств (ведение личного подсобного хозяйства и эксплуатация жилого дома с хозяйственными постройками)	13	02.020	2 084	392,75	818 491,00

№ пп	Местоположение ЗУ	Район	Кадастровый номер ЗУ	Категория земель	Разрешенное использование по документу	Код вида разрешенного использования (в соответствии с классификатором видов разрешенного использования земельных участков)	Вид использования объектов недвижимости	Площадь	УПКС	КС
28863	Республика Северная Осетия - Алания, р-н. Моздокский, с Троицкое, ул.Степная, 261	Моздокский	15:01:2801011:48	003002000000 Земли населенных пунктов	Для ведения личного подсобного хозяйства	13	02.020	1 073	392,75	421 420,75
28864	Респ. Северная Осетия - Алания, р-н Моздокский. с. Троицкое. ул. Степная дом 265	Моздокский	15:01:2801011:49	003002000000 Земли населенных пунктов	Для ведения личного подсобного хозяйства	13	02.020	2 000	392,75	785 500,00
28865	Республика Северная Осетия - Алания. Моздокский район, с. Троицкое, ул. Степная, 213	Моздокский	15:01:2801011:5	003002000000 Земли населенных пунктов	Для ведения личного подсобного хозяйства	13	02.020	2 649	392,75	1 040 394,75
28866	Респ. Северная Осетия - Алания. р-н Моздокский, с. Троицкое, ул. Степная, дом 267	Моздокский	15:01:2801011:50	003002000000 Земли населенных пунктов	Для ведения личного подсобного хозяйства	13	02.020	900	392,75	353 475,00
28867	Респ. Северная Осетия - Алания. р-н Моздокский, с. Троицкое, ул. Степная, дом 269	Моздокский	15:01:2801011:51	003002000000 Земли населенных пунктов	Для ведения личного подсобного хозяйства	13	02.020	600	392,75	235 650,00
28868	Республика Северная Осетия-Алания, р-н Моздокский, с Троицкое, ул Степная, д 273	Моздокский	15:01:2801011:52	003002000000 Земли населенных пунктов	земельные участки личных подсобных хозяйств (ведение личного подсобного хозяйства эксплуатация жилого дома с хозпостройками)	13	02.020	947	392,75	371 934,25
28869	Республика Северная Осетия - Алания. Моздокский район, с. Троицкое, ул. Степная, 277	Моздокский	15:01:2801011:53	003002000000 Земли населенных пунктов	Для ведения личного подсобного хозяйства	13	02.020	800	392,75	314 200,00
28870	Республика Северная Осетия-Алания, р-н Моздокский, с Троицкое, ул Степная, д 279	Моздокский	15:01:2801011:54	003002000000 Земли населенных пунктов	Земельные участки личных подсобных хозяйств (ведение личного подсобного хозяйства и эксплуатация жилого дома с хозпостройками)	13	02.020	761	392,75	298 882,75
28871	Респ. Северная Осетия - Алания. р-н Моздокский, с. Троицкое, ул. Степная, дом 281	Моздокский	15:01:2801011:55	003002000000 Земли населенных пунктов	Для ведения личного подсобного хозяйства	13	02.020	1 075	392,75	422 206,25
28872	Респ. Северная Осетия - Алания, р-н Моздокский. с. Троицкое. ул. Степная 193	Моздокский	15:01:2801011:56	003002000000 Земли населенных пунктов	Для ведения личного подсобного хозяйства	13	02.020	945	392,75	371 148,75
28873	Российская Федерация, Республика Северная Осетия - Алания, Моздокский муниципальный район, Троицкое сельское поселение, село Троицкое, улица Степная, 80б	Моздокский	15:01:2801011:57	003002000000 Земли населенных пунктов	ЗУ, предназначенный для эксплуатации объектов питьевого водоснабжения)	6	03.012	5 779	402,57	2 326 452,03
28874	Респ. Северная Осетия - Алания. р-н Моздокский, с. Троицкое, ул. Октябрьская. дом №98	Моздокский	15:01:2801011:59	003002000000 Земли населенных пунктов	Для ведения личного подсобного хозяйства	13	02.020	1 669	392,75	655 499,75
28875	Респ. Северная Осетия - Алания. р-н Моздокский, с. Троицкое, ул. Степная, дом 215	Моздокский	15:01:2801011:6	003002000000 Земли населенных пунктов	Для ведения личного подсобного хозяйства	13	02.020	2 908	392,75	1 142 117,00
28876	Респ. Северная Осетия - Алания, р-н Моздокский. с. Троицкое. ул. Степная дом 221	Моздокский	15:01:2801011:60	003002000000 Земли населенных пунктов	Для ведения личного подсобного хозяйства	13	02.020	1 354	392,75	531 783,50
28877	Респ. Северная Осетия - Алания, р-н Моздокский. с. Троицкое. ул. Октябрьская, дом 96	Моздокский	15:01:2801011:61	003002000000 Земли населенных пунктов	Для ведения личного подсобного хозяйства	13	02.020	1 632	392,75	640 968,00
28878	Респ. Северная Осетия - Алания. р-н Моздокский, с. Троицкое, ул. Степная, 241	Моздокский	15:01:2801011:62	003002000000 Земли населенных пунктов	Для ведения личного подсобного хозяйства	13	02.020	1 700	392,75	667 675,00
28879	Северная Осетия - Алания респ. р-н Моздокский, с Троицкое. ул Степная, 227	Моздокский	15:01:2801011:63	003002000000 Земли населенных пунктов	Земельный участок, предназначенный для ведения личного подсобного хозяйства	13	02.020	1 239	392,75	486 617,25
28880	Респ. Северная Осетия - Алания, р-н Моздокский. с. Троицкое. ул. Степная дом 253	Моздокский	15:01:2801011:7	003002000000 Земли населенных пунктов	Для ведения личного подсобного хозяйства	13	02.020	946	392,75	371 541,50
28881	Респ. Северная Осетия - Алания, р-н Моздокский. с. Троицкое. ул. Степная дом 235	Моздокский	15:01:2801011:8	003002000000 Земли населенных пунктов	Для ведения личного подсобного хозяйства	13	02.020	2 396	392,75	941 029,00
28882	Республика Северная Осетия-Алания, р-н Моздокский, с Троицкое, ул Степная, д 263	Моздокский	15:01:2801011:9	003002000000 Земли населенных пунктов	земельные участки личных подсобных хозяйств (ведение личного подсобного хозяйства и эксплуатация жилого дома с хозяйственными постройками)	13	02.020	1 781	392,75	699 487,75
28883	Респ. Северная Осетия - Алания. р-н Моздокский, с. Троицкое, ул. Степная, дом 283	Моздокский	15:01:2801012:1	003002000000 Земли населенных пунктов	Для ведения личного подсобного хозяйства	13	02.020	1 300	392,75	510 575,00
28884	Респ. Северная Осетия - Алания, р-н Моздокский. с. Троицкое. ул. Степная дом 287	Моздокский	15:01:2801012:2	003002000000 Земли населенных пунктов	Для ведения личного подсобного хозяйства	13	02.020	3 200	392,75	1 256 800,00
28885	Респ. Северная Осетия - Алания, р-н Моздокский. с. Троицкое. ул. Степная	Моздокский	15:01:2801012:3	003002000000 Земли населенных пунктов	Размещение и использование хозяйственных построек	13	02.020	2 713	392,75	1 065 530,75
28886	Респ. Северная Осетия - Алания. р-н Моздокский, с. Троицкое, ул. Степная, 283 "а"	Моздокский	15:01:2801012:4	003002000000 Земли населенных пунктов	Земельные участки, предназначенные для размещения домов индивидуальной жилой застройки (земельный участок, предназначенный для ведения личного подсобного хозяйства и эксплуатации жилого дома и хозяйственных построек)	13	02.020	1 884	392,75	739 941,00
28887	Северная Осетия - Алания респ. р-н Моздокский. с Троицкое, ул Степная, 283 "в"	Моздокский	15:01:2801012:5	003002000000 Земли населенных пунктов	земельные участки, предназначенные для сельскохозяйственного использования (земельный участок, предназначенный для ведения личного подсобного хозяйства (без права возведения жилых построек)	1	02.022	9 843	6,68	65 751,24
28888	Северная Осетия - Алания респ. р-н Моздокский, с Троицкое. у западной межи участка № 281-283 по ул Степная	Моздокский	15:01:2801012:6	003002000000 Земли населенных пунктов	Земельные участки, предназначенные для сельскохозяйственного производства (земельный участок, предназначенный для ведения личного подсобного хозяйства)	13	02.020	7 500	392,75	2 945 625,00
28889	Северная Осетия - Алания респ. р-н Моздокский. с Троицкое, ул Степная, 283 "б"	Моздокский	15:01:2801012:7	003002000000 Земли населенных пунктов	земельные участки, предназначенные для сельскохозяйственного использования (земельный участок, предназначенный для ведения личного подсобного хозяйства (без права возведения жилых построек)	1	02.022	8 185	6,68	54 675,80

№ пп	Местоположение ЗУ	Район	Кадастровый номер ЗУ	Категория земель	Разрешенное использование по документу	Код вида разрешенного использования (в соответствии с классификатором видов разрешенного использования земельных участков)	Вид использования объектов недвижимости	Площадь	УПКС	КС
28890	Республика Северная Осетия-Алания, Моздокский р-н, с. Троицкое. у северной межи земельного участка с кадастровым номером 15:01:0000000:2035	Моздокский	15:01:2801013:113	003002000000 Земли населенных пунктов	"Ведение огородничества", осуществление отдыха и (или) выращивания гражданами для собственных нужд сельскохозяйственных культур; размещение хозяйственных построек, не являющимися объектами недвижимости, предназначенных для хранения инвентаря и урожая сельскохозяйственных культур	13	13.011	1 383	53,04	73 354,32
28891	Российская Федерация, Республика Северная Осетия - Алания, Моздокский муниципальный район, Троицкое сельское поселение, село Троицкое, ул. Степная, 289	Моздокский	15:01:2801014:1	003002000000 Земли населенных пунктов	Общественное питание, размещение объектов капитального строительства в целях устройства мест общественного питания за плату, рестораны, кафе, столовые, закусочные, бары	4	04.060	2 000	873,86	1 747 720,00
28892	Респ. Северная Осетия - Алания, р-н Моздокский, с. Троицкое, ул. Матросова, дом 69	Моздокский	15:01:2801015:1	003002000000 Земли населенных пунктов	Для ведения личного подсобного хозяйства	13	02.020	1 552	392,75	609 548,00
28893	Респ. Северная Осетия - Алания, р-н Моздокский, с. Троицкое, ул. Матросова, дом 5	Моздокский	15:01:2801015:10	003002000000 Земли населенных пунктов	Для ведения личного подсобного хозяйства	13	02.020	2 005	392,75	787 463,75
28894	Республика Северная Осетия-Алания, р-н Моздокский, с. Троицкое, ул. А.Матросова, 77	Моздокский	15:01:2801015:101	003002000000 Земли населенных пунктов	Для ведения личного подсобного хозяйства	13	02.020	1 200	392,75	471 300,00
28895	Респ. Северная Осетия - Алания, р-н Моздокский, с. Троицкое, ул. Матросова, дом 25	Моздокский	15:01:2801015:11	003002000000 Земли населенных пунктов	Для ведения личного подсобного хозяйства	13	02.020	2 145	392,75	842 448,75
28896	Респ. Северная Осетия - Алания, р-н Моздокский, с. Троицкое, ул. А.Матросова, дом 31 "а"	Моздокский	15:01:2801015:12	003002000000 Земли населенных пунктов	Для ведения личного подсобного хозяйства	13	02.020	1 225	392,75	481 118,75
28897	Респ. Северная Осетия - Алания, р-н Моздокский, с. Троицкое, ул. Матросова, дом 7	Моздокский	15:01:2801015:13	003002000000 Земли населенных пунктов	Для ведения личного подсобного хозяйства	13	02.020	1 280	392,75	502 720,00
28898	Респ. Северная Осетия - Алания, р-н Моздокский, с. Троицкое, ул. Матросова, дом 29	Моздокский	15:01:2801015:14	003002000000 Земли населенных пунктов	Для ведения личного подсобного хозяйства	13	02.020	1 004	392,75	394 321,00
28899	Респ. Северная Осетия - Алания, р-н Моздокский, с. Троицкое, ул. Матросова, дом 13	Моздокский	15:01:2801015:15	003002000000 Земли населенных пунктов	Земельные участки личных подсобных хозяйств (ведение личного подсобного хозяйства и эксплуатация жилого дома с хозпостройками)	13	02.020	1 492	392,75	585 983,00
28900	Респ. Северная Осетия - Алания, р-н Моздокский, с. Троицкое, ул. Матросова, дом 37	Моздокский	15:01:2801015:16	003002000000 Земли населенных пунктов	Для ведения личного подсобного хозяйства	13	02.020	1 150	392,75	451 662,50
28901	Республика Северная Осетия - Алания, р-н Моздокский, с. Троицкое, ул. А.Матросова, 39	Моздокский	15:01:2801015:17	003002000000 Земли населенных пунктов	Земельные участки личных подсобных хозяйств (ведение личного подсобного хозяйства и эксплуатация жилого дома с хозпостройками)	13	02.020	1 017	392,75	399 426,75
28902	Республика Северная Осетия-Алания, р-н Моздокский, с. Троицкое, ул. А.Матросова, 65	Моздокский	15:01:2801015:18	003002000000 Земли населенных пунктов	Для ведения личного подсобного хозяйства	13	02.020	1 520	392,75	596 980,00
28903	Российская Федерация, Республика Северная Осетия - Алания, р-н Моздокский, с. Троицкое, ул. Матросова, 9	Моздокский	15:01:2801015:19	003002000000 Земли населенных пунктов	Для ведения личного подсобного хозяйства	13	02.020	2 437	392,75	957 131,75
28904	Республика Северная Осетия - Алания, Моздокский район, с. Троицкое, ул. А.Матросова, 41	Моздокский	15:01:2801015:2	003002000000 Земли населенных пунктов	Для ведения личного подсобного хозяйства	13	02.020	1 548	392,75	607 977,00
28905	Респ. Северная Осетия - Алания, р-н Моздокский, с. Троицкое, ул. А. Матросова, дом 19	Моздокский	15:01:2801015:20	003002000000 Земли населенных пунктов	Для ведения личного подсобного хозяйства	13	02.020	1 776	392,75	697 524,00
28906	Респ. Северная Осетия - Алания, р-н Моздокский, с. Троицкое, ул. Матросова, дом 23	Моздокский	15:01:2801015:21	003002000000 Земли населенных пунктов	Для ведения личного подсобного хозяйства	13	02.020	1 700	392,75	667 675,00
28907	Республика Северная Осетия - Алания, р-н Моздокский, с. Троицкое, ул. Матросова, 27	Моздокский	15:01:2801015:22	003002000000 Земли населенных пунктов	Для ведения личного подсобного хозяйства	13	02.020	1 000	392,75	392 750,00
28908	Респ. Северная Осетия - Алания, р-н Моздокский, с. Троицкое, ул. А. Матросова, дом 31	Моздокский	15:01:2801015:23	003002000000 Земли населенных пунктов	Для ведения личного подсобного хозяйства	13	02.020	1 520	392,75	596 980,00
28909	Респ. Северная Осетия - Алания, р-н Моздокский, с. Троицкое, ул. Матросова, дом 33	Моздокский	15:01:2801015:24	003002000000 Земли населенных пунктов	Для ведения личного подсобного хозяйства	13	02.020	1 100	392,75	432 025,00
28910	Республика Северная Осетия - Алания, р-н Моздокский, с. Троицкое, ул. А.Матросова, 35	Моздокский	15:01:2801015:25	003002000000 Земли населенных пунктов	Земельные участки, предназначенные для размещения домов индивидуальной жилой застройки (земельный участок, предназначенный для ведения личного подсобного хозяйства и эксплуатации жилого дома и хозяйственных построек)	13	02.020	1 598	392,75	627 614,50
28911	Респ. Северная Осетия - Алания, р-н Моздокский, с. Троицкое, ул. Матросова, дом 43	Моздокский	15:01:2801015:26	003002000000 Земли населенных пунктов	Земельные участки, предназначенные для размещения индивидуальных жилых домов (земельный участок, предназначенный для ведения личного подсобного хозяйства и эксплуатации жилого дома и хозяйственных построек)	13	02.010	1 109	392,75	435 559,75
28912	Респ. Северная Осетия - Алания, р-н Моздокский, с. Троицкое, ул. Матросова, дом 45	Моздокский	15:01:2801015:27	003002000000 Земли населенных пунктов	Для ведения личного подсобного хозяйства	13	02.020	1 000	392,75	392 750,00
28913	Респ. Северная Осетия - Алания, р-н Моздокский, с. Троицкое, ул. Матросова, дом 47	Моздокский	15:01:2801015:28	003002000000 Земли населенных пунктов	Для ведения личного подсобного хозяйства	13	02.020	1 005	392,75	394 713,75
28914	Респ. Северная Осетия - Алания, р-н Моздокский, с. Троицкое, ул. Матросова, дом 51	Моздокский	15:01:2801015:29	003002000000 Земли населенных пунктов	Для ведения личного подсобного хозяйства	13	02.020	1 200	392,75	471 300,00
28915	Респ. Северная Осетия - Алания, р-н Моздокский, с. Троицкое, ул. А.Матросова, дом 11	Моздокский	15:01:2801015:3	003002000000 Земли населенных пунктов	Для ведения личного подсобного хозяйства	13	02.020	2 556	392,75	1 003 869,00
28916	Северная Осетия - Алания респ. р-н Моздокский, с. Троицкое, ул. Матросова, 59	Моздокский	15:01:2801015:30	003002000000 Земли населенных пунктов	для ведения личного подсобного хозяйства	13	02.020	1 847	392,75	725 409,25

№ пп	Местоположение ЗУ	Район	Кадастровый номер ЗУ	Категория земель	Разрешенное использование по документу	Код вида разрешенного использования (в соответствии с классификатором видов разрешенного использования земельных участков)	Вид использования объектов недвижимости	Площадь	УПКС	КС
28917	Респ. Северная Осетия - Алания, р-н Моздокский, с Троицкое, ул. А.Матросова, дом 61	Моздокский	15:01:2801015:31	003002000000 Земли населенных пунктов	Земельные участки личных подсобных хозяйств (ведение личного подсобного хозяйства и эксплуатация жилого дома с хозпостройками)	13	02.020	1 327	392,75	521 179,25
28918	Респ. Северная Осетия - Алания, р-н Моздокский, с. Троицкое, ул. Матросова, дом 67	Моздокский	15:01:2801015:32	003002000000 Земли населенных пунктов	Для ведения личного подсобного хозяйства	13	02.020	1 500	392,75	589 125,00
28919	Российская Федерация, Республика Северная Осетия - Алания р-н Моздокский, с. Троицкое, ул. А.Матросова, 71	Моздокский	15:01:2801015:33	003002000000 Земли населенных пунктов	Для ведения личного подсобного хозяйства	13	02.020	1 644	392,75	645 681,00
28920	Российская Федерация, Республика Северная Осетия - Алания, р-н Моздокский, с Троицкое, ул А.Матросова, 73	Моздокский	15:01:2801015:34	003002000000 Земли населенных пунктов	Для ведения личного подсобного хозяйства	13	02.020	1 300	392,75	510 575,00
28921	Респ. Северная Осетия - Алания, р-н Моздокский, с Троицкое, ул. А.Матросова, дом 75	Моздокский	15:01:2801015:35	003002000000 Земли населенных пунктов	ведение личного подсобного хозяйства и эксплуатация жилого дома с хозпостройками	13	02.020	1 156	392,75	454 019,00
28922	Респ. Северная Осетия - Алания, р-н Моздокский, с. Троицкое, ул. А.Матросова, дом 15	Моздокский	15:01:2801015:36	003002000000 Земли населенных пунктов	Под земельные участки личных подсобных хозяйств (ведение личного подсобного хозяйства и эксплуатация жилого дома с хозпостройками)	13	02.020	1 527	392,75	599 729,25
28923	Респ. Северная Осетия - Алания, р-н Моздокский, с. Троицкое, ул. А.Матросова, дом 53	Моздокский	15:01:2801015:37	003002000000 Земли населенных пунктов	Для ведения личного подсобного хозяйства	13	02.020	1 235	392,75	485 046,25
28924	Республика Северная Осетия-Алания, р-н Моздокский, с Троицкое, ул А.Матросова, д 55	Моздокский	15:01:2801015:38	003002000000 Земли населенных пунктов	Земельные участки личных подсобных хозяйств (ведение личного подсобного хозяйства и эксплуатация жилого дома с хозпостройками)	13	02.020	1 953	392,75	767 040,75
28925	Респ. Северная Осетия - Алания, р-н Моздокский, с Троицкое, ул. А.Матросова, дом 89	Моздокский	15:01:2801015:39	003002000000 Земли населенных пунктов	Для ведения личного подсобного хозяйства	13	02.020	1 314	392,75	516 073,50
28926	Респ. Северная Осетия - Алания, р-н Моздокский, с. Троицкое, ул. А.Матросова, дом 79	Моздокский	15:01:2801015:4	003002000000 Земли населенных пунктов	Для ведения личного подсобного хозяйства	13	02.020	1 501	392,75	589 517,75
28927	Респ. Северная Осетия - Алания, р-н Моздокский, с. Троицкое, ул. А.Матросова, дом 87	Моздокский	15:01:2801015:40	003002000000 Земли населенных пунктов	Для ведения личного подсобного хозяйства	13	02.020	1 915	392,75	752 116,25
28928	Респ. Северная Осетия - Алания, р-н Моздокский, с. Троицкое, ул. Тимирязева, дом 61	Моздокский	15:01:2801015:41	003002000000 Земли населенных пунктов	Ведение личного подсобного хозяйства	13	02.020	1 260	392,75	494 865,00
28929	Респ. Северная Осетия - Алания, р-н Моздокский, с. Троицкое, ул. А.Матросова. 83	Моздокский	15:01:2801015:42	003002000000 Земли населенных пунктов	Для индивидуального жилищного строительство, предназначенного для эксплуатации жилого дома, хозяйственных построек и ведения личного подсобного хозяйства	13	02.010	920	392,75	361 330,00
28930	Северная Осетия - Алания респ, р-н Моздокский, с Троицкое, ул Матросова. 85	Моздокский	15:01:2801015:43	003002000000 Земли населенных пунктов	Для ведения личного подсобного хозяйства	13	02.020	1 129	392,75	443 414,75
28931	Респ. Северная Осетия-Алания, р-н Моздокский, с Троицкое. ул. Матросова. 81	Моздокский	15:01:2801015:44	003002000000 Земли населенных пунктов	Для ведения личного подсобного хозяйства, предназначенный для строительства жилого дома, не предназначенный для раздела на квартиры, производство сельскохозяйственной продукции: размещения гаража и иных вспомогательных сооружений: содержания сельскохозяйственных животных	13	02.020	1 246	392,75	489 366,50
28932	Республика Северная Осетия-Алания, р-н Моздокский, с Троицкое, ул А.Матросова. д 1	Моздокский	15:01:2801015:5	003002000000 Земли населенных пунктов	ведение личного подсобного хозяйства и эксплуатация жилого дома с хозпостройками	13	02.020	2 054	392,75	806 708,50
28933	Респ. Северная Осетия - Алания, р-н Моздокский, с. Троицкое, ул. А.Матросова, дом 3	Моздокский	15:01:2801015:6	003002000000 Земли населенных пунктов	Земельные участки, предназначенные для размещения индивидуальных жилых домов (земельный участок, предназначенный для ведения личного подсобного хозяйства и эксплуатации жилого дома и хозяйственных построек)	13	02.010	1 552	392,75	609 548,00
28934	Респ. Северная Осетия - Алания, р-н Моздокский, с. Троицкое, ул. Матросова, дом 17	Моздокский	15:01:2801015:7	003002000000 Земли населенных пунктов	Для ведения личного подсобного хозяйства	13	02.020	1 106	392,75	434 381,50
28935	Республика Северная Осетия - Алания р-н Моздокский, с. Троицкое, ул. А.Матросова, 49	Моздокский	15:01:2801015:8	003002000000 Земли населенных пунктов	Для ведения личного подсобного хозяйства	13	02.020	1 748	392,75	686 527,00
28936	Респ. Северная Осетия - Алания, р-н Моздокский, с. Троицкое, ул. Матросова. дом 63	Моздокский	15:01:2801015:9	003002000000 Земли населенных пунктов	Для ведения личного подсобного хозяйства	13	02.020	1 156	392,75	454 019,00
28937	Республика Северная Осетия-Алания, р-н Моздокский, с. Троицкое. ул. Матросова, 91	Моздокский	15:01:2801015:95	003002000000 Земли населенных пунктов	Земельные участки, предназначенные для размещения домов малоэтажной жилой застройки (земельный участок, предназначенный для ведения личного подсобного хозяйства и строительства жилого дома и хозяйственных построек)	13	02.020	1 129	392,75	443 414,75
28938	Республика Северная Осетия-Алания, р-н Моздокский, с. Троицкое. ул. А.Матросова, 57	Моздокский	15:01:2801015:96	003002000000 Земли населенных пунктов	Для ведения личного подсобного хозяйства	13	02.020	1 100	392,75	432 025,00
28939	Респ. Северная Осетия - Алания, р-н Моздокский, с. Троицкое, ул. Тимирязева, дом 72	Моздокский	15:01:2801016:10	003002000000 Земли населенных пунктов	Для ведения личного подсобного хозяйства	13	02.020	1 200	392,75	471 300,00
28940	Респ. Северная Осетия - Алания, р-н Моздокский, с. Троицкое, ул. Тимирязева, дом 70	Моздокский	15:01:2801016:11	003002000000 Земли населенных пунктов	Для ведения личного подсобного хозяйства	13	02.020	1 035	392,75	406 496,25
28941	Респ. Северная Осетия - Алания, р-н Моздокский, с. Троицкое, ул. Тимирязева. дом 68	Моздокский	15:01:2801016:12	003002000000 Земли населенных пунктов	Земельные участки личных подсобных хозяйств (ведение личного подсобного хозяйства и эксплуатация жилого дома с хозпостройками)	13	02.020	1 023	392,75	401 783,25
28942	Респ. Северная Осетия - Алания, р-н Моздокский, с. Троицкое, ул. Тимирязева. дом 66	Моздокский	15:01:2801016:13	003002000000 Земли населенных пунктов	Для ведения личного подсобного хозяйства	13	02.020	1 000	392,75	392 750,00

№ пп	Местоположение ЗУ	Район	Кадастровый номер ЗУ	Категория земель	Разрешенное использование по документу	Код вида разрешенного использования (в соответствии с классификатором видов разрешенного использования земельных участков)	Вид использования объектов недвижимости	Площадь	УПКС	КС
28943	Респ. Северная Осетия - Алания, р-н Моздокский, с. Троицкое, ул. Тимирязева, дом 64	Моздокский	15:01:2801016:14	003002000000 Земли населенных пунктов	Для ведения личного подсобного хозяйства	13	02-020	1 300	392,75	510 575,00
28944	Респ. Северная Осетия - Алания, р-н Моздокский, с. Троицкое, ул. Тимирязева, дом 62	Моздокский	15:01:2801016:15	003002000000 Земли населенных пунктов	Для ведения личного подсобного хозяйства	13	02-020	1 300	392,75	510 575,00
28945	Респ. Северная Осетия - Алания, р-н Моздокский, с. Троицкое, ул. Тимирязева, дом 60	Моздокский	15:01:2801016:16	003002000000 Земли населенных пунктов	Для ведения личного подсобного хозяйства	13	02-020	1 498	392,75	588 339,50
28946	Респ. Северная Осетия - Алания, р-н Моздокский, с. Троицкое, ул. Тимирязева, 58	Моздокский	15:01:2801016:17	003002000000 Земли населенных пунктов	Для ведения личного подсобного хозяйства	13	02-020	889	392,75	349 154,75
28947	Республика Северная Осетия-Алания, р-н Моздокский, с Троицкое, ул Тимирязева, 56	Моздокский	15:01:2801016:18	003002000000 Земли населенных пунктов	Земельные участки личных подсобных хозяйств (ведение личного подсобного хозяйства и эксплуатация жилого дома с хозпостройками)	13	02-020	1 127	392,75	442 629,25
28948	Респ. Северная Осетия - Алания, р-н Моздокский, с. Троицкое, ул. Тимирязева, 54	Моздокский	15:01:2801016:19	003002000000 Земли населенных пунктов	Для ведения личного подсобного хозяйства	13	02-020	900	392,75	353 475,00
28949	Респ. Северная Осетия - Алания, р-н Моздокский, с. Троицкое, ул. Тимирязева, дом 86	Моздокский	15:01:2801016:2	003002000000 Земли населенных пунктов	Для ведения личного подсобного хозяйства	13	02-020	1 512	392,75	593 838,00
28950	Респ. Северная Осетия - Алания, р-н Моздокский, с. Троицкое, ул. Тимирязева, дом 52	Моздокский	15:01:2801016:20	003002000000 Земли населенных пунктов	Для ведения личного подсобного хозяйства	13	02-020	1 500	392,75	589 125,00
28951	Респ. Северная Осетия - Алания, р-н Моздокский, с. Троицкое, ул. Виноградная, дом 33	Моздокский	15:01:2801016:21	003002000000 Земли населенных пунктов	Для ведения личного подсобного хозяйства	13	02-020	1 477	392,75	580 091,75
28952	Респ. Северная Осетия - Алания, р-н Моздокский, с. Троицкое, ул. Тимирязева, дом 76 "а"	Моздокский	15:01:2801016:22	003002000000 Земли населенных пунктов	земельные участки, предназначенные для размещения объектов торговли, общественного питания и бытового обслуживания (земельный участок, предназначенный для строительство магазина)	4	04-040	25	1 021,14	25 528,50
28953	Респ. Северная Осетия - Алания, р-н Моздокский, с. Троицкое, ул. Тимирязева, дом 88	Моздокский	15:01:2801016:3	003002000000 Земли населенных пунктов	Для ведения личного подсобного хозяйства	13	02-020	1 335	392,75	524 321,25
28954	Респ. Северная Осетия - Алания, р-н Моздокский, с. Троицкое, ул. Тимирязева, 84	Моздокский	15:01:2801016:4	003002000000 Земли населенных пунктов	Для ведения личного подсобного хозяйства	13	02-020	1 447	392,75	568 309,25
28955	Респ. Северная Осетия - Алания, р-н Моздокский, с. Троицкое, ул. Тимирязева, дом 90	Моздокский	15:01:2801016:5	003002000000 Земли населенных пунктов	для ведения подсобного хозяйства	13	02-020	1 300	392,75	510 575,00
28956	Респ. Северная Осетия - Алания, р-н Моздокский, с. Троицкое, ул. Тимирязева, дом 80	Моздокский	15:01:2801016:6	003002000000 Земли населенных пунктов	Для ведения личного подсобного хозяйства	13	02-020	1 800	392,75	706 950,00
28957	Республика Северная Осетия - Алания, Моздокский район, с. Троицкое, ул. Тимирязева, 78	Моздокский	15:01:2801016:7	003002000000 Земли населенных пунктов	Для ведения личного подсобного хозяйства	13	02-020	1 000	392,75	392 750,00
28958	Респ. Северная Осетия - Алания, р-н Моздокский, с. Троицкое, ул. Тимирязева, дом 76	Моздокский	15:01:2801016:8	003002000000 Земли населенных пунктов	Для ведения личного подсобного хозяйства	13	02-020	1 400	392,75	549 850,00
28959	Респ. Северная Осетия - Алания, р-н Моздокский, с. Троицкое, ул. Тимирязева, дом 74	Моздокский	15:01:2801016:9	003002000000 Земли населенных пунктов	Для ведения личного подсобного хозяйства	13	02-020	1 011	392,75	397 070,25
28960	Респ. Северная Осетия - Алания, р-н Моздокский, с. Троицкое, ул. Мира, 1	Моздокский	15:01:2801017:10	003002000000 Земли населенных пунктов	Для ведения личного подсобного хозяйства	13	02-020	2 526	392,75	992 086,50
28961	Респ. Северная Осетия - Алания, р-н Моздокский, с. Троицкое, ул. Мира, дом 3	Моздокский	15:01:2801017:11	003002000000 Земли населенных пунктов	Для ведения личного подсобного хозяйства	13	02-020	1 800	392,75	706 950,00
28962	Респ. Северная Осетия - Алания, р-н Моздокский, с. Троицкое, ул. Мира, дом 5	Моздокский	15:01:2801017:12	003002000000 Земли населенных пунктов	Для ведения личного подсобного хозяйства	13	02-020	1 700	392,75	667 675,00
28963	Респ. Северная Осетия - Алания, р-н Моздокский, с. Троицкое, ул. Мира, дом 7	Моздокский	15:01:2801017:13	003002000000 Земли населенных пунктов	Для ведения личного подсобного хозяйства	13	02-020	1 931	392,75	758 400,25
28964	Респ. Северная Осетия - Алания, р-н Моздокский, с. Троицкое, ул. Мира, дом 9	Моздокский	15:01:2801017:14	003002000000 Земли населенных пунктов	Для ведения личного подсобного хозяйства	13	02-020	1 314	392,75	516 073,50
28965	Респ. Северная Осетия - Алания, р-н Моздокский, с. Троицкое, ул. Мира, дом 11	Моздокский	15:01:2801017:15	003002000000 Земли населенных пунктов	Земельные участки, предназначенные для размещения индивидуальных жилых домов (земельный участок, предназначенный для ведения личного подсобного хозяйства)	13	02-010	1 504	392,75	590 696,00
28966	Респ. Северная Осетия - Алания, р-н Моздокский, с. Троицкое, ул. Мира, №13	Моздокский	15:01:2801017:16	003002000000 Земли населенных пунктов	Для ведения личного подсобного хозяйства	13	02-020	1 163	392,75	456 768,25
28967	Респ. Северная Осетия - Алания, р-н Моздокский, с. Троицкое, ул. Виноградная, дом 27/1	Моздокский	15:01:2801017:17	003002000000 Земли населенных пунктов	Для ведения личного подсобного хозяйства	13	02-020	1 900	392,75	746 225,00
28968	Респ. Северная Осетия - Алания, р-н Моздокский, с. Троицкое, ул. Виноградная, дом 27/2	Моздокский	15:01:2801017:18	003002000000 Земли населенных пунктов	Для ведения личного подсобного хозяйства	13	02-020	1 000	392,75	392 750,00
28969	Респ. Северная Осетия - Алания, р-н Моздокский, с. Троицкое, ул. Виноградная, 29	Моздокский	15:01:2801017:19	003002000000 Земли населенных пунктов	Земельные участки,предназначенные для размещения домов малоэтажной жилой застройки, в том числе индивидуальной жилой застройки (земельный участок, предназначенный для ведения личного подсобного хозяйства и эксплуатации жилого дома и хозяйственных построек)	13	02-010	846	392,75	332 266,50
28970	Респ. Северная Осетия - Алания, р-н Моздокский, с. Троицкое, ул. Матросова, дом 18	Моздокский	15:01:2801017:2	003002000000 Земли населенных пунктов	ведение личного подсобного хозяйства	13	02-020	3 238	392,75	1 271 724,50
28971	Респ. Северная Осетия - Алания, р-н Моздокский, с. Троицкое, ул. Виноградная, дом 29/2	Моздокский	15:01:2801017:20	003002000000 Земли населенных пунктов	Для ведения личного подсобного хозяйства	13	02-020	800	392,75	314 200,00
28972	Респ. Северная Осетия - Алания, р-н. Моздокский, с. Троицкое, ул. Виноградная, д. 35, у правой и задней межи	Моздокский	15:01:2801017:202	003002000000 Земли населенных пунктов	"Могозины"	4	04-040	390	1 021,14	398 244,60
28973	Респ. Северная Осетия - Алания, р-н Моздокский, с. Троицкое, ул. Виноградная, дом 31/1	Моздокский	15:01:2801017:21	003002000000 Земли населенных пунктов	Для ведения личного подсобного хозяйства	13	02-020	800	392,75	314 200,00
28974	Республика Северная Осетия - Алания, р-н Моздокский, с. Троицкое, ул. Виноградная, 9	Моздокский	15:01:2801017:211	003002000000 Земли населенных пунктов	Для ведения личного подсобного хозяйства	13	02-020	1 600	392,75	628 400,00
28975	Республика Северная Осетия - Алания, Моздокский район, с Троицкое, ул Виноградная, 74	Моздокский	15:01:2801017:212	003002000000 Земли населенных пунктов	Для ведения личного подсобного хозяйства	13	02-020	3 158	392,75	1 240 304,50

№ пп	Местоположение ЗУ	Район	Кадастровый номер ЗУ	Категория земель	Разрешенное использование по документу	Код вида разрешенного использования (в соответствии с классификатором видов разрешенного использования земельных участков)	Вид использования объектов недвижимости	Площадь	УПКС	КС
28976	Республика Северная Осетия - Алания, муниципальный район Моздокский, сельское поселение Троицкое, село Троицкое, переулок А.Матросова, земельный участок 16	Моздокский	15:01:2801017:216	003002000000 Земли населенных пунктов	Земельные участки, предназначенные для размещения домов индивидуальной жилой застройки (земельный участок, предназначенный для ведения личного подсобного хозяйства и эксплуатации жилого дома и хозяйственных построек)	13	02.010	357	392,75	140 211,75
28977	Республика Северная Осетия - Алания, муниципальный район Моздокский, сельское поселение Троицкое, село Троицкое, переулок А.Матросова, земельный участок 16б	Моздокский	15:01:2801017:217	003002000000 Земли населенных пунктов	Земельные участки, предназначенные для размещения домов индивидуальной жилой застройки (земельный участок, предназначенный для ведения личного подсобного хозяйства и эксплуатации жилого дома и хозяйственных построек)	13	02.010	377	392,75	148 066,75
28978	Респ. Северная Осетия - Алания, р-н Моздокский, с. Троицкое, ул. Виноградная, дом 31/2	Моздокский	15:01:2801017:22	003002000000 Земли населенных пунктов	Для ведения личного подсобного хозяйства	13	02.020	800	392,75	314 200,00
28979	Республика Северная Осетия - Алания, муниципальный район Моздокский, сельское поселение Троицкое, с. Троицкое, ул. А.Матросова, земельный участок 8	Моздокский	15:01:2801017:221	003002000000 Земли населенных пунктов	Для ведения личного подсобного хозяйства	13	02.020	1 224	392,75	480 726,00
28980	Республика Северная Осетия - Алания, муниципальный район Моздокский, сельское поселение Троицкое, с.Троицкое, ул. А.Матросова, земельный участок 8а	Моздокский	15:01:2801017:222	003002000000 Земли населенных пунктов	Для ведения личного подсобного хозяйства	13	02.020	1 274	392,75	500 363,50
28981	Северная Осетия - Алания респ, р-н Моздокский, с Троицкое, ул Виноградная, 25	Моздокский	15:01:2801017:23	003002000000 Земли населенных пунктов	Земельные участки личных подсобных хозяйств (ведение личного подсобного хозяйства и эксплуатация жилого дома с хозяйственными постройками)	13	02.020	1 370	392,75	538 067,50
28982	Республика Северная Осетия-Алания, р-н Моздокский, с Троицкое, ул Виноградная, д 25а	Моздокский	15:01:2801017:24	003002000000 Земли населенных пунктов	земельные участки личных подсобных хозяйств (ведение личного подсобного хозяйства и эксплуатация жилого дома с хозяйственными постройками)	13	02.020	1 462	392,75	574 200,50
28983	Северная Осетия - Алания респ, р-н Моздокский, с Троицкое, ул Виноградная 23	Моздокский	15:01:2801017:25	003002000000 Земли населенных пунктов	Земельные участки, предназначенные для размещения домов индивидуальной жилой застройки (земельный участок, предназначенный для ведения личного подсобного хозяйства и эксплуатации жилого дома и хозяйственных построек)	13	02.010	987	392,75	387 644,25
28984	Респ. Северная Осетия - Алания, р-н Моздокский, с. Троицкое, ул. Виноградная, дом 23/2	Моздокский	15:01:2801017:26	003002000000 Земли населенных пунктов	Для ведения личного подсобного хозяйства	13	02.020	1 000	392,75	392 750,00
28985	Респ. Северная Осетия - Алания, р-н Моздокский, с. Троицкое, ул. А.Матросова, дом 4	Моздокский	15:01:2801017:27	003002000000 Земли населенных пунктов	Для ведения личного подсобного хозяйства	13	02.020	1 091	392,75	428 490,25
28986	Респ. Северная Осетия - Алания, р-н Моздокский, с. Троицкое, ул. Матросова, дом 6	Моздокский	15:01:2801017:28	003002000000 Земли населенных пунктов	Для ведения личного подсобного хозяйства	13	02.020	1 100	392,75	432 025,00
28987	Респ. Северная Осетия - Алания, р-н Моздокский, с. Троицкое, ул. А.Матросова, 14	Моздокский	15:01:2801017:3	003002000000 Земли населенных пунктов	Для ведения личного подсобного хозяйства	13	02.020	1 646	392,75	646 466,50
28988	Респ. Северная Осетия - Алания, р-н Моздокский, с. Троицкое, ул. Матросова, дом 10	Моздокский	15:01:2801017:30	003002000000 Земли населенных пунктов	Для ведения личного подсобного хозяйства	13	02.020	1 300	392,75	510 575,00
28989	Респ. Северная Осетия - Алания, р-н Моздокский, с. Троицкое, ул. Матросова, дом 12	Моздокский	15:01:2801017:31	003002000000 Земли населенных пунктов	Для ведения личного подсобного хозяйства	13	02.020	1 500	392,75	589 125,00
28990	Респ. Северная Осетия - Алания, р-н Моздокский, с. Троицкое, ул. Матросова, 16	Моздокский	15:01:2801017:32	003002000000 Земли населенных пунктов	Для ведения личного подсобного хозяйства	13	02.020	2 036	392,75	799 639,00
28991	Республика Северная Осетия - Алания, Моздокский район, с. Троицкое, ул. Матросова, 26	Моздокский	15:01:2801017:33	003002000000 Земли населенных пунктов	Для ведения личного подсобного хозяйства	13	02.020	1 707	392,75	670 424,25
28992	Респ. Северная Осетия - Алания, р-н Моздокский, с. Троицкое, пер. А.Матросова, дом 2	Моздокский	15:01:2801017:34	003002000000 Земли населенных пунктов	Для ведения личного подсобного хозяйства	13	02.020	1 289	392,75	506 254,75
28993	Респ. Северная Осетия - Алания, р-н Моздокский, с. Троицкое, пер. А.Матросова, 4	Моздокский	15:01:2801017:35	003002000000 Земли населенных пунктов	Для ведения личного подсобного хозяйства	13	02.020	1 500	392,75	589 125,00
28994	Респ. Северная Осетия - Алания, р-н Моздокский, с. Троицкое, пер. А.Матросова, №6	Моздокский	15:01:2801017:36	003002000000 Земли населенных пунктов	Для ведения личного подсобного хозяйства	13	02.020	1 650	392,75	648 037,50
28995	Респ. Северная Осетия - Алания, р-н Моздокский, с. Троицкое, пер. Матросова, дом 8	Моздокский	15:01:2801017:37	003002000000 Земли населенных пунктов	Для ведения личного подсобного хозяйства	13	02.020	1 600	392,75	628 400,00
28996	Респ. Северная Осетия - Алания, р-н Моздокский, с. Троицкое, пер. Матросова, дом 10	Моздокский	15:01:2801017:38	003002000000 Земли населенных пунктов	Для ведения личного подсобного хозяйства	13	02.020	2 000	392,75	785 500,00
28997	Респ. Северная Осетия - Алания, р-н Моздокский, с. Троицкое, пер. А.Матросова, 12	Моздокский	15:01:2801017:39	003002000000 Земли населенных пунктов	Для ведения личного подсобного хозяйства	13	02.020	1 633	392,75	641 360,75
28998	Респ. Северная Осетия - Алания, р-н Моздокский, с. Троицкое, ул. Матросова, дом 2	Моздокский	15:01:2801017:4	003002000000 Земли населенных пунктов	Для ведения личного подсобного хозяйства	13	02.020	1 371	392,75	538 460,25
28999	Республика Северная Осетия - Алания, Моздокский район, с. Троицкое, ул. Виноградная, 76	Моздокский	15:01:2801017:41	003002000000 Земли населенных пунктов	Для ведения личного подсобного хозяйства	13	02.020	1 307	392,75	513 324,25
29000	Респ. Северная Осетия - Алания, р-н Моздокский, с. Троицкое, ул. Виноградная, дом 62	Моздокский	15:01:2801017:42	003002000000 Земли населенных пунктов	Для ведения личного подсобного хозяйства	13	02.020	1 432	392,75	562 418,00
29001	Респ. Северная Осетия - Алания, р-н Моздокский, с. Троицкое, ул. Виноградная, дом 68	Моздокский	15:01:2801017:43	003002000000 Земли населенных пунктов	земельные участки личных подсобных хозяйств (ведение личного подсобного хозяйства и эксплуатация жилого дома с хозпостройками)	13	02.020	1 311	392,75	514 895,25
29002	Респ. Северная Осетия - Алания, р-н Моздокский, с. Троицкое, ул. Матросова, дом 22	Моздокский	15:01:2801017:5	003002000000 Земли населенных пунктов	ведение личного подсобного хозяйства	13	02.020	1 952	392,75	766 648,00
29003	Республика Северная Осетия-Алания, р-н Моздокский, с. Троицкое, у правой межи участка по ул. Матросова, №2	Моздокский	15:01:2801017:78	003002000000 Земли населенных пунктов	Земельные участки, предназначенные для размещения домов малоэтажной жилой застройки, в том числе индивидуальной жилой застройки (земельный участок, предназначенный для ведения личного подсобного хозяйства без права строительства индивидуального жилого дома)	13	02.020	343	392,75	134 713,25

№ пп	Местоположение ЗУ	Район	Кадастровый номер ЗУ	Категория земель	Разрешенное использование по документу	Код вида разрешенного использования (в соответствии с классификатором видов разрешенного использования земельных участков)	Вид использования объектов недвижимости	Площадь	УПКС	КС
29004	Респ. Северная Осетия - Алания, р-н Моздокский, с. Троицкое, ул. Матросова, дом 24	Моздокский	15:01:2801017:8	003002000000 Земли населенных пунктов	Для ведения личного подсобного хозяйства	13	02.020	1 500	392,75	589 125,00
29005	Северная Осетия-Алания респ. Моздокский р-н, с. Троицкое, пер А.Матросова. 14	Моздокский	15:01:2801017:82	003002000000 Земли населенных пунктов	Земельные участки, предназначенные для размещения домов индивидуальной жилой застройки (земельный участок, предназначенный для ведения личного подсобного хозяйства и эксплуатации жилого дома и хозяйственных построек)	13	02.020	992	392,75	389 608,00
29006	Республика Северная Осетия-Алания, р-н Моздокский, с. Троицкое, ул. Виноградная, 35	Моздокский	15:01:2801017:84	003002000000 Земли населенных пунктов	"Магазины". для строительства магазина, совмещенного с остановкой	4	04.040	70	1 021,14	71 479,80
29007	Российская Федерация, Республика Северная Осетия - Алания, р-н Моздокский, с. Троицкое, ул. Матросова, 20	Моздокский	15:01:2801017:9	003002000000 Земли населенных пунктов	Для ведения личного подсобного хозяйства	13	02.020	2 900	392,75	1 138 975,00
29008	Республика Северная Осетия-Алания, р-н Моздокский, с. Троицкое, ул. Виноградная, №31	Моздокский	15:01:2801017:90	003002000000 Земли населенных пунктов	Среднеэтажная жилая застройка	2	02.050	1 671	981,87	1 640 704,77
29009	Респ. Северная Осетия - Алания, р-н Моздокский, с. Троицкое, ул. Тимирязева, дом 38	Моздокский	15:01:2801018:1	003002000000 Земли населенных пунктов	для ведения личного подсобного хозяйства и эксплуатации жилого дома с хозяйственными постройками	13	02.020	2 653	392,75	1 041 965,75
29010	Респ. Северная Осетия - Алания, р-н Моздокский, с. Троицкое, ул. Садовая, дом 28	Моздокский	15:01:2801018:10	003002000000 Земли населенных пунктов	ведение личного подсобного хозяйства	13	02.020	2 366	392,75	929 246,50
29011	Респ. Северная Осетия - Алания, р-н Моздокский, с. Троицкое, ул. Садовая, дом 2	Моздокский	15:01:2801018:11	003002000000 Земли населенных пунктов	Для ведения личного подсобного хозяйства	13	02.020	1 506	392,75	591 481,50
29012	Респ. Северная Осетия - Алания, р-н Моздокский, с. Троицкое, ул. Тимирязева, дом 28	Моздокский	15:01:2801018:12	003002000000 Земли населенных пунктов	Для ведения личного подсобного хозяйства	13	02.020	1 999	392,75	785 107,25
29013	Респ. Северная Осетия - Алания, р-н Моздокский, с. Троицкое, ул. Тимирязева, 50	Моздокский	15:01:2801018:13	003002000000 Земли населенных пунктов	Для ведения личного подсобного хозяйства	13	02.020	907	392,75	356 224,25
29014	Респ. Северная Осетия - Алания, р-н Моздокский, с. Троицкое, ул. Тимирязева, 48	Моздокский	15:01:2801018:14	003002000000 Земли населенных пунктов	Земельные участки личных подсобных хозяйств (ведение личного подсобного хозяйства)	13	02.020	1 053	392,75	413 565,75
29015	Респ. Северная Осетия - Алания, р-н Моздокский, с. Троицкое, ул. Тимирязева, 44	Моздокский	15:01:2801018:15	003002000000 Земли населенных пунктов	Для ведения личного подсобного хозяйства	13	02.020	1 775	392,75	697 131,25
29016	Респ. Северная Осетия - Алания, р-н Моздокский, с. Троицкое, ул. Тимирязева, дом 42	Моздокский	15:01:2801018:16	003002000000 Земли населенных пунктов	Для ведения личного подсобного хозяйства	13	02.020	1 264	392,75	496 436,00
29017	Респ. Северная Осетия - Алания, р-н Моздокский, с. Троицкое, ул. Тимирязева, дом 40	Моздокский	15:01:2801018:17	003002000000 Земли населенных пунктов	Для ведения личного подсобного хозяйства	13	02.020	1 700	392,75	667 675,00
29018	Респ. Северная Осетия - Алания, р-н Моздокский, с. Троицкое, ул. Тимирязева, 36	Моздокский	15:01:2801018:18	003002000000 Земли населенных пунктов	Для ведения личного подсобного хозяйства	13	02.020	3 278	392,75	1 287 434,50
29019	Респ. Северная Осетия - Алания, р-н Моздокский, с. Троицкое, ул. Тимирязева, дом 34	Моздокский	15:01:2801018:19	003002000000 Земли населенных пунктов	Для ведения личного подсобного хозяйства	13	02.020	2 700	392,75	1 060 425,00
29020	Респ. Северная Осетия - Алания, р-н Моздокский, с. Троицкое, ул. Тимирязева, 46	Моздокский	15:01:2801018:196	003002000000 Земли населенных пунктов	Земельные участки личных подсобных хозяйств (ведение личного подсобного хозяйства и эксплуатация жилого дома с хозпостройками)	13	02.020	1 993	392,75	782 750,75
29021	Респ. Северная Осетия - Алания, р-н. Моздокский, с.Троицкое, ул.Тимирязева, 2 "а"	Моздокский	15:01:2801018:197	003002000000 Земли населенных пунктов	Для ведения личного подсобного хозяйства	13	02.020	732	392,75	287 493,00
29022	Респ. Северная Осетия - Алания, р-н. Моздокский, с.Троицкое, ул.Тимирязева, 2	Моздокский	15:01:2801018:198	003002000000 Земли населенных пунктов	Для ведения личного подсобного хозяйства	13	02.020	657	392,75	258 036,75
29023	Российская Федерация, Республика Северная Осетия - Алания, р-н Моздокский, с. Троицкое, ул. Тимирязева, 16	Моздокский	15:01:2801018:2	003002000000 Земли населенных пунктов	Для ведения личного подсобного хозяйства	13	02.020	1 848	392,75	725 802,00
29024	Республика Северная Осетия - Алания, Моздокский район, с. Троицкое, ул. Тимирязева, 32	Моздокский	15:01:2801018:20	003002000000 Земли населенных пунктов	Для ведения личного подсобного хозяйства	13	02.020	1 700	392,75	667 675,00
29025	Республика Северная Осетия - Алания, Моздокский район, с Троицкое, ул Дронова, 2	Моздокский	15:01:2801018:205	003002000000 Земли населенных пунктов	Земельные участки личных подсобных хозяйств (ведение личного подсобного хозяйства и эксплуатация жилого дома с хозяйственными постройками)	13	02.020	1 692	392,75	664 533,00
29026	Респ. Северная Осетия - Алания, р-н Моздокский, с. Троицкое, ул. Тимирязева, дом 26	Моздокский	15:01:2801018:21	003002000000 Земли населенных пунктов	Для ведения личного подсобного хозяйства	13	02.020	1 300	392,75	510 575,00
29027	Респ. Северная Осетия - Алания, р-н Моздокский, с. Троицкое, ул. Тимирязева, дом 24	Моздокский	15:01:2801018:22	003002000000 Земли населенных пунктов	Для ведения личного подсобного хозяйства	13	02.020	1 300	392,75	510 575,00
29028	Респ. Северная Осетия - Алания, р-н Моздокский, с. Троицкое, ул. Тимирязева, дом 20	Моздокский	15:01:2801018:23	003002000000 Земли населенных пунктов	Для ведения личного подсобного хозяйства	13	02.020	1 700	392,75	667 675,00
29029	Республика Северная Осетия - Алания, Моздокский район, с. Троицкое, ул. Тимирязева, 18	Моздокский	15:01:2801018:24	003002000000 Земли населенных пунктов	Для ведения личного подсобного хозяйства	13	02.020	1 200	392,75	471 300,00
29030	Респ. Северная Осетия - Алания, р-н Моздокский, с. Троицкое, ул. Тимирязева, № 14	Моздокский	15:01:2801018:25	003002000000 Земли населенных пунктов	Для ведения личного подсобного хозяйства	13	02.020	1 756	392,75	689 669,00
29031	Респ. Северная Осетия - Алания, р-н Моздокский, с. Троицкое, ул. Тимирязева, дом 12	Моздокский	15:01:2801018:26	003002000000 Земли населенных пунктов	Для ведения личного подсобного хозяйства	13	02.020	1 800	392,75	706 950,00
29032	Респ. Северная Осетия - Алания, р-н Моздокский, с. Троицкое, ул. Тимирязева, дом 10	Моздокский	15:01:2801018:27	003002000000 Земли населенных пунктов	Для ведения личного подсобного хозяйства	13	02.020	2 000	392,75	785 500,00
29033	Респ. Северная Осетия - Алания, р-н Моздокский, с. Троицкое, ул. Тимирязева, дом 8	Моздокский	15:01:2801018:28	003002000000 Земли населенных пунктов	Для ведения личного подсобного хозяйства	13	02.020	1 493	392,75	586 375,75
29034	Респ. Северная Осетия - Алания, р-н Моздокский, с. Троицкое, ул. Тимирязева, дом 6	Моздокский	15:01:2801018:29	003002000000 Земли населенных пунктов	Для ведения личного подсобного хозяйства	13	02.020	1 000	392,75	392 750,00
29035	Республика Северная Осетия-Алания, р-н Моздокский, с Троицкое, ул Тимирязева, 30	Моздокский	15:01:2801018:3	003002000000 Земли населенных пунктов	Для ведения личного подсобного хозяйства	13	02.020	2 000	392,75	785 500,00
29036	Респ. Северная Осетия - Алания, р-н Моздокский, с. Троицкое, ул. Тимирязева, 4	Моздокский	15:01:2801018:30	003002000000 Земли населенных пунктов	Для ведения личного подсобного хозяйства	13	02.020	2 000	392,75	785 500,00
29037	Респ. Северная Осетия - Алания, р-н Моздокский, с. Троицкое, ул. Садовая, дом 4	Моздокский	15:01:2801018:32	003002000000 Земли населенных пунктов	Для ведения личного подсобного хозяйства	13	02.020	1 800	392,75	706 950,00
29038	Республика Северная Осетия-Алания, р-н Моздокский, с. Троицкое, ул Садовая, 6	Моздокский	15:01:2801018:33	003002000000 Земли населенных пунктов	Для ведения личного подсобного хозяйства	13	02.020	2 000	392,75	785 500,00
29039	Респ. Северная Осетия - Алания, р-н Моздокский, с. Троицкое, ул. Садовая, дом 8	Моздокский	15:01:2801018:34	003002000000 Земли населенных пунктов	Для ведения личного подсобного хозяйства	13	02.020	1 900	392,75	746 225,00

№ пп	Местоположение ЗУ	Район	Кадастровый номер ЗУ	Категория земель	Разрешенное использование по документу	Код вида разрешенного использования (в соответствии с классификатором видов разрешенного использования земельных участков)	Вид использования объектов недвижимости	Площадь	УПКС	КС
29040	Респ. Северная Осетия - Алания, р-н Моздокский, с. Троицкое, ул. Садовая, 10	Моздокский	15:01:2801018:35	0030020000000 Земли населенных пунктов	ведение личного подсобного хозяйства и эксплуатация жилого дома	13	02.020	2 203	392,75	865 228,25
29041	Респ. Северная Осетия - Алания, р-н Моздокский, с. Троицкое, ул. Садовая, дом 12	Моздокский	15:01:2801018:36	0030020000000 Земли населенных пунктов	Земельные участки личных подсобных хозяйств (ведение личного подсобного хозяйства и эксплуатация жилого дома с хозяйственными постройками)	13	02.020	1 581	392,75	620 937,75
29042	Респ. Северная Осетия - Алания, р-н Моздокский, с. Троицкое, ул. Садовая, дом 14	Моздокский	15:01:2801018:37	0030020000000 Земли населенных пунктов	Для ведения личного подсобного хозяйства	13	02.020	1 900	392,75	746 225,00
29043	Респ. Северная Осетия - Алания, р-н Моздокский, с. Троицкое, ул. Садовая, дом 18	Моздокский	15:01:2801018:38	0030020000000 Земли населенных пунктов	Для ведения личного подсобного хозяйства	13	02.020	1 359	392,75	533 747,25
29044	Респ. Северная Осетия - Алания, р-н Моздокский, с. Троицкое, ул. Садовая, дом 20	Моздокский	15:01:2801018:39	0030020000000 Земли населенных пунктов	Для ведения личного подсобного хозяйства	13	02.020	1 700	392,75	667 675,00
29045	Респ. Северная Осетия - Алания, р-н Моздокский, с. Троицкое, ул. Садовая, дом 22	Моздокский	15:01:2801018:4	0030020000000 Земли населенных пунктов	Для ведения личного подсобного хозяйства	13	02.020	1 426	392,75	560 061,50
29046	Респ. Северная Осетия - Алания, р-н Моздокский, с. Троицкое, ул. Садовая, дом 24	Моздокский	15:01:2801018:40	0030020000000 Земли населенных пунктов	Для ведения личного подсобного хозяйства	13	02.020	1 200	392,75	471 300,00
29047	Респ. Северная Осетия - Алания, р-н Моздокский, с. Троицкое, ул. Садовая, дом 26	Моздокский	15:01:2801018:41	0030020000000 Земли населенных пунктов	Для ведения личного подсобного хозяйства	13	02.020	1 837	392,75	721 481,75
29048	Северная Осетия - Алания респ, р-н Моздокский, с Троицкое, ул Садовая, 30	Моздокский	15:01:2801018:42	0030020000000 Земли населенных пунктов	Для ведения личного подсобного хозяйства	13	02.020	1 882	392,75	739 155,50
29049	Респ. Северная Осетия - Алания, р-н Моздокский, с. Троицкое, ул. Садовая, №32	Моздокский	15:01:2801018:43	0030020000000 Земли населенных пунктов	Для ведения личного подсобного хозяйства	13	02.020	1 198	392,75	470 514,50
29050	Республика Северная Осетия-Алания, р-н Моздокский, с Троицкое, ул Садовая, 34	Моздокский	15:01:2801018:44	0030020000000 Земли населенных пунктов	Для ведения личного подсобного хозяйства	13	02.020	1 500	392,75	589 125,00
29051	Респ. Северная Осетия - Алания, р-н Моздокский, с. Троицкое, ул. Садовая, 36	Моздокский	15:01:2801018:45	0030020000000 Земли населенных пунктов	Для ведения личного подсобного хозяйства	13	02.020	846	392,75	332 266,50
29052	Респ. Северная Осетия - Алания, р-н Моздокский, с. Троицкое, ул. Дронова, 4	Моздокский	15:01:2801018:47	0030020000000 Земли населенных пунктов	Для ведения личного подсобного хозяйства	13	02.020	1 691	392,75	664 140,25
29053	Респ. Северная Осетия - Алания, р-н Моздокский, с. Троицкое, ул. Дронова, дом 6	Моздокский	15:01:2801018:48	0030020000000 Земли населенных пунктов	Для ведения личного подсобного хозяйства и эксплуатации жилого дома с хозпостройками	13	02.020	1 488	392,75	584 412,00
29054	Респ. Северная Осетия - Алания, р-н Моздокский, с. Троицкое, ул. Дронова, дом 10	Моздокский	15:01:2801018:49	0030020000000 Земли населенных пунктов	Для ведения личного подсобного хозяйства и эксплуатации жилого дома с хозпостройками	13	02.020	1 552	392,75	609 548,00
29055	Респ. Северная Осетия - Алания, р-н Моздокский, с. Троицкое, ул. Дронова, дом 8	Моздокский	15:01:2801018:5	0030020000000 Земли населенных пунктов	Земельные участки личных подсобных хозяйств (ведение личного подсобного хозяйства и эксплуатация жилого дома с хозяйственными постройками)	13	02.020	1 566	392,75	615 046,50
29056	Респ. Северная Осетия - Алания, р-н Моздокский, с. Троицкое, ул. Дронова, дом 12	Моздокский	15:01:2801018:50	0030020000000 Земли населенных пунктов	Для ведения личного подсобного хозяйства	13	02.020	1 282	392,75	503 505,50
29057	Респ. Северная Осетия - Алания, р-н Моздокский, с. Троицкое, ул. Дронова, дом 14	Моздокский	15:01:2801018:51	0030020000000 Земли населенных пунктов	Для ведения личного подсобного хозяйства	13	02.020	1 700	392,75	667 675,00
29058	Респ. Северная Осетия - Алания, р-н Моздокский, с. Троицкое, ул. Дронова, дом 16	Моздокский	15:01:2801018:52	0030020000000 Земли населенных пунктов	Для ведения личного подсобного хозяйства	13	02.020	2 000	392,75	785 500,00
29059	Респ. Северная Осетия - Алания, р-н Моздокский, с. Троицкое, ул. Дронова, дом 18	Моздокский	15:01:2801018:53	0030020000000 Земли населенных пунктов	Земельные участки,предназначенные для размещения домов индивидуальной жилой застройки (ведение личного подсобного хозяйства и эксплуатация жилого дома с хозяйственными постройками)	13	02.010	1 413	392,75	554 955,75
29060	Респ. Северная Осетия - Алания, р-н Моздокский, с. Троицкое, ул. Дронова, 20	Моздокский	15:01:2801018:54	0030020000000 Земли населенных пунктов	Для ведения личного подсобного хозяйства	13	02.020	1 653	392,75	649 215,75
29061	Республика Северная Осетия-Алания, р-н Моздокский, с Троицкое, ул Дронова, д 22	Моздокский	15:01:2801018:55	0030020000000 Земли населенных пунктов	Земельные участки личных подсобных хозяйств (ведение личного подсобного хозяйства и эксплуатация жилого дома с хозпостройками)	13	02.020	1 229	392,75	482 689,75
29062	Респ. Северная Осетия - Алания, р-н Моздокский, с. Троицкое, ул. Дронова, дом 24	Моздокский	15:01:2801018:56	0030020000000 Земли населенных пунктов	Для ведения личного подсобного хозяйства	13	02.020	2 100	392,75	824 775,00
29063	Респ. Северная Осетия - Алания, р-н Моздокский, с. Троицкое, ул. Дронова, дом 30	Моздокский	15:01:2801018:57	0030020000000 Земли населенных пунктов	Для ведения личного подсобного хозяйства	13	02.020	1 647	392,75	646 859,25
29064	Респ. Северная Осетия - Алания, р-н Моздокский, с. Троицкое, ул. Дронова, дом 32	Моздокский	15:01:2801018:58	0030020000000 Земли населенных пунктов	Для ведения личного подсобного хозяйства	13	02.020	2 100	392,75	824 775,00
29065	Российская Федерация, Республика Северная Осетия - Алания, р-н Моздокский, с. Троицкое, ул. Тимирязева, 22	Моздокский	15:01:2801018:59	0030020000000 Земли населенных пунктов	Для ведения личного подсобного хозяйства	13	02.020	1 248	392,75	490 152,00
29066	Респ. Северная Осетия - Алания, р-н Моздокский, с. Троицкое, ул. Садовая, 16	Моздокский	15:01:2801018:6	0030020000000 Земли населенных пунктов	Земельные участки личных подсобных хозяйств (ведение личного подсобного хозяйства и эксплуатация жилого дома с хозпостройками)	13	02.020	1 598	392,75	627 614,50
29067	Респ. Северная Осетия - Алания, р-н Моздокский, с. Троицкое, ул. Дронова, № 26	Моздокский	15:01:2801018:7	0030020000000 Земли населенных пунктов	земельный участок, предназначенный для ведения личного подсобного хозяйства	13	02.020	1 000	392,75	392 750,00
29068	Респ. Северная Осетия - Алания, р-н Моздокский, с. Троицкое, ул. Дронова, дом 28	Моздокский	15:01:2801018:8	0030020000000 Земли населенных пунктов	Для ведения личного подсобного хозяйства	13	02.020	1 147	392,75	450 484,25
29069	Республика Северная Осетия-Алания, р-н Моздокский, с Троицкое, у передней межи участка по ул.Тимирязева, 46	Моздокский	15:01:2801018:84	0030020000000 Земли населенных пунктов	"Для индивидуального жилищного строительства". предназначенного для строительства индивидуального жилого дома, индивидуального гаража и подсобных сооружений, выращивания плодовых, ягодных и овощных культур	13	02.010	1 367	392,75	536 889,25

№ пп	Местоположение ЗУ	Район	Кадастровый номер ЗУ	Категория земель	Разрешенное использование по документу	Код вида разрешенного использования (в соответствии с классификатором видов разрешенного использования земельных участков)	Вид использования объектов недвижимости	Площадь	УПКС	КС
29070	Респ. Северная Осетия - Алания, р-н Моздокский, с. Троицкое, ул. Садовая, дом 51	Моздокский	15:01:2801019:1	003002000000 Земли населенных пунктов	Для ведения личного подсобного хозяйства	13	02.020	2 033	392,75	798 460,75
29071	Респ. Северная Осетия - Алания, р-н Моздокский, с. Троицкое, ул. Садовая, 7	Моздокский	15:01:2801019:10	003002000000 Земли населенных пунктов	для ведения личного подсобного хозяйства	13	02.020	1 554	392,75	610 333,50
29072	Респ. Северная Осетия - Алания, р-н Моздокский, с. Троицкое, ул. Садовая, дом 55	Моздокский	15:01:2801019:11	003002000000 Земли населенных пунктов	Для ведения личного подсобного хозяйства	13	02.020	2 100	392,75	824 775,00
29073	Респ. Северная Осетия - Алания, р-н Моздокский, с. Троицкое, ул. Садовая, дом 49	Моздокский	15:01:2801019:12	003002000000 Земли населенных пунктов	земельные участки личных подсобных хозяйств (ведение личного подсобного хозяйства)	13	02.020	1 975	392,75	775 681,25
29074	Респ. Северная Осетия - Алания, р-н Моздокский, с. Троицкое, ул. Садовая, дом 45	Моздокский	15:01:2801019:13	003002000000 Земли населенных пунктов	Для ведения личного подсобного хозяйства	13	02.020	2 700	392,75	1 060 425,00
29075	Респ. Северная Осетия - Алания, р-н Моздокский, с. Троицкое, ул. Садовая, дом 39	Моздокский	15:01:2801019:14	003002000000 Земли населенных пунктов	Для ведения личного подсобного хозяйства	13	02.020	1 700	392,75	667 675,00
29076	Российская Федерация, Республика Северная Осетия - Алания, р-н Моздокский, с. Троицкое, ул. Садовая, 37	Моздокский	15:01:2801019:15	003002000000 Земли населенных пунктов	для ведения личного подсобного хозяйства; 45 кв.м. - земельные участки, предназначенные для размещения объектов торговли, общественного питания и бытового обслуживания (земельный участок, предназначенный для эксплуатации магазина продовольственных и бытовых товаров)	4	04.040	2 841	1 021,14	2 901 058,74
29077	Российская Федерация, Республика Северная Осетия - Алания, р-н Моздокский, с. Троицкое, ул. Садовая, 35	Моздокский	15:01:2801019:16	003002000000 Земли населенных пунктов	Для ведения личного подсобного хозяйства	13	02.020	1 500	392,75	589 125,00
29078	Российская Федерация, Республика Северная Осетия - Алания, р-н Моздокский, с. Троицкое, ул. Садовая, 31	Моздокский	15:01:2801019:17	003002000000 Земли населенных пунктов	Для ведения личного подсобного хозяйства	13	02.020	1 468	392,75	576 557,00
29079	Респ. Северная Осетия - Алания, р-н Моздокский, с. Троицкое, ул. Садовая, дом 29	Моздокский	15:01:2801019:18	003002000000 Земли населенных пунктов	Для ведения личного подсобного хозяйства	13	02.020	2 200	392,75	864 050,00
29080	Республика Северная Осетия - Алания, Моздокский р-н, с. Троицкое, ул. Садовая, 27	Моздокский	15:01:2801019:192	003002000000 Земли населенных пунктов	Земельные участки личных подсобных хозяйств (ведения личного подсобного хозяйства и эксплуатации жилого дома с хозпостройками)	13	02.020	2 000	392,75	785 500,00
29081	Республика Северная Осетия - Алания, р-н Моздокский, с. Троицкое, ул. Садовая, 33	Моздокский	15:01:2801019:2	003002000000 Земли населенных пунктов	Для ведения личного подсобного хозяйства	13	02.020	1 673	392,75	657 070,75
29082	Респ. Северная Осетия - Алания, р-н Моздокский, с. Троицкое, ул. Садовая, дом 25	Моздокский	15:01:2801019:20	003002000000 Земли населенных пунктов	Для ведения личного подсобного хозяйства	13	02.020	900	392,75	353 475,00
29083	Респ. Северная Осетия - Алания, р-н Моздокский, с. Троицкое, ул. Садовая, дом 23	Моздокский	15:01:2801019:21	003002000000 Земли населенных пунктов	Земельные участки, предназначенные для размещения индивидуальных жилых домов (земельный участок, предназначенный для ведения личного подсобного хозяйства и эксплуатации жилого дома и хозяйственных построек)	13	02.010	2 036	392,75	799 639,00
29084	Республика Северная Осетия - Алания, р-н Моздокский, с. Троицкое, ул. Садовая, 21	Моздокский	15:01:2801019:22	003002000000 Земли населенных пунктов	для ведения личного подсобного хозяйства	13	02.020	2 100	392,75	824 775,00
29085	Российская Федерация, Республика Северная Осетия-Алания, Моздокский р-н, с. Троицкое, у задней межи земельного участка по ул. Садовая, 59	Моздокский	15:01:2801019:228	003002000000 Земли населенных пунктов	«Жилая застройка». «Для ведения личного подсобного хозяйства (приусадебный земельный участок)». размещение жилого дома; производство сельскохозяйственной продукции; размещение гаража и иных вспомогательных сооружений; содержание сельскохозяйственных животных	13	02.020	1 678	392,75	659 034,50
29086	Респ. Северная Осетия - Алания, р-н Моздокский, с. Троицкое, ул. Садовая, дом 17	Моздокский	15:01:2801019:23	003002000000 Земли населенных пунктов	Земельные участки, предназначенные для размещения домов индивидуальной жилой застройки (земельный участок, предназначенный для ведения личного подсобного хозяйства и эксплуатации жилого дома и хозяйственных построек)	13	02.010	1 337	392,75	525 106,75
29087	Респ. Северная Осетия - Алания, р-н Моздокский, с. Троицкое, ул. Садовая, дом 13	Моздокский	15:01:2801019:24	003002000000 Земли населенных пунктов	Для ведения личного подсобного хозяйства	13	02.020	1 900	392,75	746 225,00
29088	Респ. Северная Осетия - Алания, р-н Моздокский, с. Троицкое, ул. Садовая, дом 9	Моздокский	15:01:2801019:25	003002000000 Земли населенных пунктов	Для ведения личного подсобного хозяйства	13	02.020	1 900	392,75	746 225,00
29089	Республика Северная Осетия - Алания, р-н Моздокский, с. Троицкое, ул. Садовая, №2	Моздокский	15:01:2801019:26	003002000000 Земли населенных пунктов	Для ведения личного подсобного хозяйства	13	02.020	961	392,75	377 432,75
29090	Респ. Северная Осетия - Алания, р-н Моздокский, с. Троицкое, ул. Садовая, дом 1	Моздокский	15:01:2801019:27	003002000000 Земли населенных пунктов	Для ведения личного подсобного хозяйства	13	02.020	800	392,75	314 200,00
29091	Респ. Северная Осетия - Алания, р-н Моздокский, с. Троицкое, ул. Садовая, дом 19	Моздокский	15:01:2801019:28	003002000000 Земли населенных пунктов	Для ведения личного подсобного хозяйства	13	02.020	1 779	392,75	698 702,25
29092	Респ. Северная Осетия - Алания, р-н Моздокский, с. Троицкое, ул. Садовая, дом 57	Моздокский	15:01:2801019:29	003002000000 Земли населенных пунктов	ведение личного подсобного хозяйства и эксплуатация жилого дома с хозпостройками	13	02.020	3 265	392,75	1 282 328,75
29093	Респ. Северная Осетия - Алания, р-н Моздокский, с. Троицкое, ул. Садовая, дом 11	Моздокский	15:01:2801019:3	003002000000 Земли населенных пунктов	земельные участки личных подсобных хозяйств (ведение личного подсобного хозяйства и эксплуатация жилого дома с хозпостройками)	13	02.020	1 571	392,75	617 010,25
29094	Респ. Северная Осетия - Алания, р-н Моздокский, с. Троицкое, ул. Садовая, дом 43	Моздокский	15:01:2801019:30	003002000000 Земли населенных пунктов	Для ведения личного подсобного хозяйства	13	02.020	2 543	392,75	998 763,25
29095	Респ. Северная Осетия - Алания, р-н Моздокский, с. Троицкое, ул. Садовая, дом 47	Моздокский	15:01:2801019:4	003002000000 Земли населенных пунктов	ведение личного подсобного хозяйства и эксплуатация жилого дома с хозпостройками	13	02.020	1 846	392,75	725 016,50

№ п/п	Местоположение ЗУ	Район	Кадастровый номер ЗУ	Категория земель	Разрешенное использование по документу	Код вида разрешенного использования (в соответствии с классификатором видов разрешенного использования земельных участков)	Вид использования объектов недвижимости	Площадь	УПКС	КС
29096	Респ. Северная Осетия - Алания, р-н Моздокский, с. Троицкое, ул. Садовая, дом 15	Моздокский	15:01:2801019:5	003002000000 Земли населенных пунктов	Для ведения личного подсобного хозяйства	13	02.020	1 650	392,75	648 037,50
29097	Северная Осетия - Алания респ, р-н Моздокский, с Троицкое, ул Садовая №53	Моздокский	15:01:2801019:6	003002000000 Земли населенных пунктов	Для ведения личного подсобного хозяйства	13	02.020	872	392,75	342 478,00
29098	Респ. Северная Осетия - Алания, р-н Моздокский, с. Троицкое, ул. Садовая, дом 41	Моздокский	15:01:2801019:7	003002000000 Земли населенных пунктов	Для ведения личного подсобного хозяйства	13	02.020	2 790	392,75	1 095 772,50
29099	Республика Северная Осетия-Алания, р-н Моздокский, с. Троицкое, ул Дронова, №34 "а"	Моздокский	15:01:2801019:79	003002000000 Земли населенных пунктов	Земельные участки, предназначенные для размещения домов малоэтажной жилой застройки, в том числе индивидуальной жилой застройки (земельный участок, предназначенный для ведения личного подсобного хозяйства и эксплуатации жилого дома и хозяйственных построек)	13	02.010	1 539	392,75	604 442,25
29100	Северная Осетия - Алания респ, р-н Моздокский, с Троицкое, ул Садовая 59	Моздокский	15:01:2801019:8	003002000000 Земли населенных пунктов	Для ведения личного подсобного хозяйства	13	02.020	2 237	392,75	878 581,75
29101	Респ. Северная Осетия - Алания, р-н Моздокский, с. Троицкое, ул. Садовая, дом 5	Моздокский	15:01:2801019:9	003002000000 Земли населенных пунктов	Для ведения личного подсобного хозяйства	13	02.020	1 124	392,75	441 451,00
29102	Республика Северная Осетия-Алания, р-н Моздокский, с. Троицкое, ул. Дронова, № 1 "в"	Моздокский	15:01:2801020:1	003002000000 Земли населенных пунктов	Для индивидуального жилищного строительства, для завершения строительства индивидуального жилого дома, хозяйственных построек и выращивания плодовых, ягодных и овощных культур	13	02.010	1 370	392,75	538 067,50
29103	Республика Северная Осетия-Алания, р-н Моздокский, с. Троицкое, ул. Виноградная, у правой межи участка стадиона	Моздокский	15:01:2801020:11	003002000000 Земли населенных пунктов	Энергетика	6	06.070	543	747,07	405 659,01
29104	Республика Северная Осетия - Алания, Моздокский р-н, с Троицкое, в районе стадиона по ул Виноградная,	Моздокский	15:01:2801020:124	003002000000 Земли населенных пунктов	"Отдых (рекреация)", "Спорт", размещение зданий и сооружений для занятия спортом	3	05.012	800	108,01	86 408,00
29105	Республика Северная Осетия-Алания, р-н Моздокский, с. Троицкое, пер. Гвардейский №2 "А"	Моздокский	15:01:2801020:13	003002000000 Земли населенных пунктов	Для индивидуального жилищного строительства	13	02.010	790	392,75	310 272,50
29106	Респ. Северная Осетия - Алания, р-н Моздокский, с. Троицкое, ул. Дронова, 1 "б"	Моздокский	15:01:2801020:2	003002000000 Земли населенных пунктов	Для ведения личного подсобного хозяйства	13	02.020	2 095	392,75	822 811,25
29107	Респ. Северная Осетия - Алания, р-н Моздокский, с. Троицкое, у северной окраины стадиона в районе ул. Виноградная	Моздокский	15:01:2801020:4	003002000000 Земли населенных пунктов	земельные участки, предназначенные для разработки полезных ископаемых, размещения железнодорожных путей, автомобильных дорог, искусственно созданных внутренних водных путей, трубопроводов, кабельных, радиорелейных и воздушных линий связи и линий радиофикации, воздушных линий электропередачи, конструктивных элементов и сооружений, объектов, необходимых для эксплуатации, содержания, строительства, реконструкции, ремонта, развития наземных и подземных зданий, строений, сооружений, устройств транспорта, энергетики и связи, размещения наземных сооружений инфраструктуры спутниковой связи, объектов космической деятельности, обороны, безопасности (земельный участок, предназначенный для установки объекта сотовой связи)	6	06.080	40	657,85	26 314,00
29108	Респ. Северная Осетия - Алания, р-н Моздокский, с. Троицкое, ул. Буданина, дом 1	Моздокский	15:01:2801021:1	003002000000 Земли населенных пунктов	Для ведения личного подсобного хозяйства	13	02.020	1 262	392,75	495 650,50
29109	Респ. Северная Осетия - Алания, р-н Моздокский, с. Троицкое, ул. Дронова, 34	Моздокский	15:01:2801021:10	003002000000 Земли населенных пунктов	Земельные участки, предназначенные для размещения домов индивидуальной жилой застройки (земельный участок, предназначенный для ведения личного подсобного хозяйства и эксплуатации жилого дома и хозяйственных построек) - 1355 кв.м.; земельные участки, предназначенные для размещения объектов торговли, общественного питания и бытового обслуживания (земельный участок, предназначенный для эксплуатации магазина продовольственных и бытовых товаров) - 53 кв.м.	4	04.040	1 408	1 021,14	1 437 765,12
29110	Респ. Северная Осетия - Алания, р-н Моздокский, с. Троицкое, ул. Дронова, дом 36	Моздокский	15:01:2801021:12	003002000000 Земли населенных пунктов	Для ведения личного подсобного хозяйства	13	02.020	1 585	392,75	622 508,75

№ пп	Местоположение ЗУ	Район	Кадастровый номер ЗУ	Категория земель	Разрешенное использование по документу	Код вида разрешенного использования (в соответствии с классификатором видов разрешенного использования земельных участков)	Вид использования объектов недвижимости	Площадь	УПКС	КС
29111	Респ. Северная Осетия - Алания, р-н Моздокский, с. Троицкое, ул. Дронова, дом 38	Моздокский	15:01:2801021:13	003002000000 Земли населенных пунктов	Земельные участки, предназначенные для размещения домов малоэтажной жилой застройки, в том числе индивидуальной жилой застройки (земельный участок, предназначенный для ведения личного подсобного хозяйства и эксплуатации жилого дома и хозяйственных построек)	13	02.010	1 560	392,75	612 690,00
29112	Респ. Северная Осетия - Алания, р-н Моздокский, с. Троицкое, ул. Дронова, дом 40	Моздокский	15:01:2801021:14	003002000000 Земли населенных пунктов	Для ведения личного подсобного хозяйства	13	02.020	1 131	392,75	444 200,25
29113	Респ. Северная Осетия - Алания, р-н Моздокский, с. Троицкое, ул. Дронова, дом 42	Моздокский	15:01:2801021:15	003002000000 Земли населенных пунктов	Для ведения личного подсобного хозяйства	13	02.020	1 100	392,75	432 025,00
29114	Респ. Северная Осетия - Алания, р-н Моздокский, с. Троицкое, ул. Дронова, дом 44	Моздокский	15:01:2801021:16	003002000000 Земли населенных пунктов	Для ведения личного подсобного хозяйства	13	02.020	1 708	392,75	670 817,00
29115	Респ. Северная Осетия - Алания, р-н Моздокский, с. Троицкое, ул. Дронова, дом 48	Моздокский	15:01:2801021:17	003002000000 Земли населенных пунктов	Для ведения личного подсобного хозяйства	13	02.020	1 200	392,75	471 300,00
29116	Республика Северная Осетия-Алания, Моздокский район, с. Троицкое, ул. Дронова, 52	Моздокский	15:01:2801021:18	003002000000 Земли населенных пунктов	Для ведения личного подсобного хозяйства	13	02.020	1 322	392,75	519 215,50
29117	Республика Северная Осетия-Алания, Моздокский р-н, с. Троицкое. ул. Молодежная. у задней межи участков по ул Бударина. 1 и 3	Моздокский	15:01:2801021:180	003002000000 Земли населенных пунктов	"Малая застройка", "Для индивидуального жилищного строительства". размещение жилого дома (отдельно стоящего здания количеством надземных этажей не более чем три. высотой не более двадцати метров. которое состоит из комнат и помещений вспомогательного использования, предназначенных для удовлетворения гражданами бытовых и иных нужд, связанных с их проживанием в таком здании, не предназначенного для раздела на самостоятельные объекты недвижимости); выращивание сельскохозяйственных культур, размещение индивидуальных гаражей и хозяйственных построек	13	02.010	600	392,75	235 650,00
29118	Российская Федерация, Республика Северная Осетия-Алания, Моздокский р-н, с Троицкое, ул Бударина. 1А	Моздокский	15:01:2801021:181	003002000000 Земли населенных пунктов	"Предпринимательство", "Магазины", размещение объектов капитального строительства, предназначенных для продажи товаров	4	04.000	141	1 021,14	143 980,74
29119	Российская Федерация, Республика Северная Осетия-Алания, Моздокский р-н, с Троицкое, ул Бударина, 1Б	Моздокский	15:01:2801021:182	003002000000 Земли населенных пунктов	"Предпринимательство", "Магазины", размещение объектов капитального строительства, предназначенных для продажи товаров	4	04.000	141	1 021,14	143 980,74
29120	Российская Федерация, Республика Северная Осетия-Алания, Моздокский район, с Троицкое, ул. Бударина, 11	Моздокский	15:01:2801021:183	003002000000 Земли населенных пунктов	Для ведения личного подсобного хозяйства	13	02.020	1 934	392,75	759 578,50
29121	Респ. Северная Осетия - Алания, р-н Моздокский, с. Троицкое, ул. Дронова, дом 58	Моздокский	15:01:2801021:19	003002000000 Земли населенных пунктов	Для ведения личного подсобного хозяйства	13	02.020	1 015	392,75	398 641,25
29122	Респ. Северная Осетия - Алания, р-н Моздокский, с. Троицкое, ул. Дронова, дом 56	Моздокский	15:01:2801021:2	003002000000 Земли населенных пунктов	Для ведения личного подсобного хозяйства	13	02.020	1 759	392,75	690 847,25
29123	Респ. Северная Осетия - Алания, р-н Моздокский, с. Троицкое, ул. Дронова, дом 60	Моздокский	15:01:2801021:20	003002000000 Земли населенных пунктов	Для ведения личного подсобного хозяйства и эксплуатации жилого дома с хозпостройками	13	02.020	1 414	392,75	555 348,50
29124	Респ. Северная Осетия - Алания, р-н Моздокский, с. Троицкое, ул. Бударина, 3	Моздокский	15:01:2801021:21	003002000000 Земли населенных пунктов	Для ведения личного подсобного хозяйства	13	02.020	990	392,75	388 822,50
29125	Респ. Северная Осетия - Алания, р-н Моздокский, с. Троицкое, ул. Бударина, 7	Моздокский	15:01:2801021:22	003002000000 Земли населенных пунктов	Земельные участки личных подсобных хозяйств (ведение личного подсобного хозяйства и эксплуатация жилого дома с хозпостройками)	13	02.020	1 879	392,75	737 977,25
29126	Респ. Северная Осетия - Алания, р-н Моздокский, с. Троицкое, ул. Бударина, дом 9	Моздокский	15:01:2801021:23	003002000000 Земли населенных пунктов	Для ведения личного подсобного хозяйства	13	02.020	1 350	392,75	530 212,50
29127	Российская Федерация, Республика Северная Осетия - Алания, р-н Моздокский, с Троицкое. ул Бударина,13	Моздокский	15:01:2801021:25	003002000000 Земли населенных пунктов	Для ведения личного подсобного хозяйства	13	02.020	1 211	392,75	475 620,25
29128	Российская Федерация, Республика Северная Осетия - Алания, р-н Моздокский, с Троицкое, ул Бударина. 17	Моздокский	15:01:2801021:26	003002000000 Земли населенных пунктов	Для ведения личного подсобного хозяйства	13	02.020	1 500	392,75	589 125,00
29129	Республика Северная Осетия-Алания, р-н Моздокский, с Троицкое. ул Бударина. д 19	Моздокский	15:01:2801021:27	003002000000 Земли населенных пунктов	ведение личного подсобного хозяйства и эксплуатация жилого дома с хозпостройками	13	02.020	1 832	392,75	719 518,00
29130	Респ. Северная Осетия - Алания, р-н Моздокский, с. Троицкое, ул. Бударина, дом 21	Моздокский	15:01:2801021:28	003002000000 Земли населенных пунктов	Для ведения личного подсобного хозяйства	13	02.020	2 700	392,75	1 060 425,00
29131	Респ. Северная Осетия - Алания, р-н Моздокский, с. Троицкое, ул. Бударина. дом 23	Моздокский	15:01:2801021:29	003002000000 Земли населенных пунктов	Для ведения личного подсобного хозяйства	13	02.020	2 853	392,75	1 120 515,75
29132	Респ. Северная Осетия - Алания, р-н Моздокский, с. Троицкое, ул. Бударина. дом 15	Моздокский	15:01:2801021:3	003002000000 Земли населенных пунктов	Для ведения личного подсобного хозяйства	13	02.020	1 080	392,75	424 170,00
29133	Респ. Северная Осетия - Алания, р-н Моздокский, с. Троицкое, ул. Бударина, дом 27	Моздокский	15:01:2801021:30	003002000000 Земли населенных пунктов	Земельные участки, предназначенные для размещения индивидуальных жилых домов (земельный участок, предназначенный для ведения личного подсобного хозяйства и эксплуатации жилого дома и хозяйственных построек)	13	02.010	1 188	392,75	466 587,00

№ пп	Местоположение ЗУ	Район	Кадастровый номер ЗУ	Категория земель	Разрешенное использование по документу	Код вида разрешенного использования (в соответствии с классификатором видов разрешенного использования земельных участков)	Вид использования объектов недвижимости	Площадь	УПКС	КС
29134	Респ. Северная Осетия - Алания, р-н Моздокский, с. Троицкое, ул. Буларина, дом 29	Моздокский	15:01:2801021:31	003002000000 Земли населенных пунктов	Для ведения личного подсобного хозяйства	13	02.020	800	392,75	314 200,00
29135	Северная Осетия - Алания респ, р-н Моздокский, с Троицкое, ул Молодежная, 2 "а"	Моздокский	15:01:2801021:32	003002000000 Земли населенных пунктов	Земельные участки, предназначенные для разработки полезных ископаемых, размещения железнодорожных путей, автомобильных дорог, искусственно созданных водных путей, причалов, пристаней, полос отвода железных и автомобильных дорог, водных путей, трубопроводов, кабельных, радиорелейных и воздушных линий связи и линий радиофикации, воздушных линий электропередачи конструктивных элементов и сооружений, объектов, необходимых для эксплуатации, содержания, строительства, реконструкции, ремонта, развития наземных и подземных зданий, строений, сооружений, устройств транспорта, энергетики и связи; размещение наземных сооружений и инфраструктуры спутниковой связи, объектов космической деятельности, обороны, безопасности (земельный участок, предназначенный для размещения установки и эксплуатации железобетонного столба технологического контейнера с оборудованием мобильной сотовой связи)	6	06.080	35	657,85	23 024,75
29136	Республика Северная Осетия-Алания, р-н Моздокский, с Троицкое, ул Дронова, 46	Моздокский	15:01:2801021:4	003002000000 Земли населенных пунктов	Для ведения личного подсобного хозяйства	13	02.020	1 618	392,75	635 469,50
29137	Респ. Северная Осетия - Алания, р-н Моздокский, с. Троицкое, ул. Буларина, дом 5	Моздокский	15:01:2801021:5	003002000000 Земли населенных пунктов	Земельные участки, предназначенные для размещения домов индивидуальной жилой застройки (земельный участок для ведения личного подсобного хозяйства и эксплуатации жилого дома и хозяйственных построек)	13	02.010	1 141	392,75	448 127,75
29138	Республика Северная Осетия-Алания, р-н Моздокский, с. Троицкое, у передней межи участка по ул.Буларино, 1	Моздокский	15:01:2801021:54	003002000000 Земли населенных пунктов	Магазины, предназначенный для размещения торгово-бытового комплекса	4	04.040	630	1 021,14	643 318,20
29139	Российская Федерация, Республика Северная Осетия-Алания, Моздокский р-н, с Троицкое, ул Буларина, 1А	Моздокский	15:01:2801021:6	003002000000 Земли населенных пунктов	Земельные участки, предназначенные для размещения объектов торговли (земельный участок, предназначенный для эксплуатации магазина)	4	04.040	22	1 021,14	22 465,08
29140	Респ. Северная Осетия - Алания, р-н Моздокский, с. Троицкое, ул. Буларина, дом 25	Моздокский	15:01:2801021:7	003002000000 Земли населенных пунктов	Под земельные участки личных подсобных хозяйств	13	02.020	1 843	392,75	723 898,25
29141	Респ. Северная Осетия - Алания, р-н Моздокский, с. Троицкое, ул. Дронова, дом 50	Моздокский	15:01:2801021:8	003002000000 Земли населенных пунктов	Для ведения личного подсобного хозяйства	13	02.020	1 480	392,75	581 270,00
29142	Респ. Северная Осетия - Алания, р-н Моздокский, с. Троицкое, ул. Дронова, дом 54	Моздокский	15:01:2801021:9	003002000000 Земли населенных пунктов	Земельные участки личных подсобных хозяйств (ведение личного подсобного хозяйства и эксплуатация жилого дома с хозпостройками)	13	02.020	1 678	392,75	659 034,50
29143	Российская Федерация, Республика Северная Осетия - Алания, р-н Моздокский, с. Троицкое, ул. Дронова, 9	Моздокский	15:01:2801022:1	003002000000 Земли населенных пунктов	Для ведения личного подсобного хозяйства	13	02.020	1 668	392,75	655 107,00
29144	Респ. Северная Осетия - Алания, р-н Моздокский, с. Троицкое, ул. Буларина, дом 45	Моздокский	15:01:2801022:10	003002000000 Земли населенных пунктов	ведение личного подсобного хозяйства	13	02.020	1 539	392,75	604 442,25
29145	Респ. Северная Осетия - Алания, р-н Моздокский, с. Троицкое, ул. Дронова, 1 "а"	Моздокский	15:01:2801022:11	003002000000 Земли населенных пунктов	1513 кв.м. - земельные участки личных подсобных хозяйств (ведение личного подсобного хозяйства и эксплуатации жилого дома с хозяйственными постройками; 87 кв.м. - земельные участки, предназначенные для размещения объектов торговли, общественного питания и бытового обслуживания (земельный участок, предназначенный для эксплуатации магазина продовольственных и бытовых товаров)	4	04.040	1 600	1 021,14	1 633 824,00
29146	Респ. Северная Осетия - Алания, р-н Моздокский, с. Троицкое, ул. Дронова, дом 1 "б"	Моздокский	15:01:2801022:12	003002000000 Земли населенных пунктов	Для ведения личного подсобного хозяйства	13	02.020	1 300	392,75	510 575,00
29147	Респ. Северная Осетия - Алания, р-н Моздокский, с. Троицкое, ул. Дронова, дом 3"а"	Моздокский	15:01:2801022:13	003002000000 Земли населенных пунктов	Для ведения личного подсобного хозяйства	13	02.020	1 200	392,75	471 300,00
29148	Респ. Северная Осетия - Алания, р-н Моздокский, с. Троицкое, ул. Дронова, дом 3	Моздокский	15:01:2801022:14	003002000000 Земли населенных пунктов	Для ведения личного подсобного хозяйства	13	02.020	1 500	392,75	589 125,00
29149	Российская Федерация, Республика Северная Осетия - Алания, р-н Моздокский, с. Троицкое, ул. Дронова, 5	Моздокский	15:01:2801022:15	003002000000 Земли населенных пунктов	Для ведения личного подсобного хозяйства	13	02.020	1 042	392,75	409 345,50
29150	Российская Федерация, Республика Северная Осетия - Алания, р-н Моздокский, с. Троицкое, ул. Дронова, 7	Моздокский	15:01:2801022:16	003002000000 Земли населенных пунктов	для ведения личного подсобного хозяйства и эксплуатации жилого дома с хозпостройками)	13	02.020	1 390	392,75	545 922,50
29151	Респ. Северная Осетия - Алания, р-н Моздокский, с. Троицкое, ул. Дронова, дом 11	Моздокский	15:01:2801022:17	003002000000 Земли населенных пунктов	Для ведения личного подсобного хозяйства	13	02.020	1 600	392,75	628 400,00

№ пп	Местоположение ЗУ	Район	Кадастровый номер ЗУ	Категория земель	Разрешенное использование по документу	Код вида разрешенного использования (в соответствии с классификатором видов разрешенного использования земельных участков)	Вид использования объектов недвижимости	Площадь	УПКС	КС
29152	Респ. Северная Осетия - Алания, р-н Моздокский, с. Троицкое, ул. Дронова, дом 15	Моздокский	15:01:2801022:18	003002000000 Земли населенных пунктов	Для ведения личного подсобного хозяйства	13	02.020	1 600	392,75	628 400,00
29153	Респ. Северная Осетия - Алания, р-н Моздокский, с. Троицкое, ул. Дронова, дом 17	Моздокский	15:01:2801022:19	003002000000 Земли населенных пунктов	Для ведения личного подсобного хозяйства	13	02.020	1 200	392,75	471 300,00
29154	Респ. Северная Осетия - Алания, р-н Моздокский, с. Троицкое, ул. Будорина, дом 41	Моздокский	15:01:2801022:2	003002000000 Земли населенных пунктов	Земельные участки, предназначенные для размещения домов индивидуальной жилой застройки (земельный участок, предназначенный для ведения личного подсобного хозяйства и эксплуатации жилого дома и хозяйственных построек)	13	02.010	1 260	392,75	494 865,00
29155	Респ. Северная Осетия - Алания, р-н Моздокский, с. Троицкое, ул. Дронова, дом 19	Моздокский	15:01:2801022:20	003002000000 Земли населенных пунктов	Для ведения личного подсобного хозяйства	13	02.020	1 400	392,75	549 850,00
29156	Респ. Северная Осетия - Алания, р-н Моздокский, с. Троицкое, пер. Гвардейский, 1	Моздокский	15:01:2801022:21	003002000000 Земли населенных пунктов	Для ведения личного подсобного хозяйства	13	02.020	1 300	392,75	510 575,00
29157	Респ. Северная Осетия - Алания, р-н Моздокский, с. Троицкое, пер. Гвардейский, дом 3	Моздокский	15:01:2801022:22	003002000000 Земли населенных пунктов	Для ведения личного подсобного хозяйства	13	02.020	1 800	392,75	706 950,00
29158	Российская Федерация, Республика Северная Осетия - Алания, р-н Моздокский, с. Троицкое, пер. Гвардейский, 5	Моздокский	15:01:2801022:23	003002000000 Земли населенных пунктов	Для ведения личного подсобного хозяйства	13	02.020	1 454	392,75	571 058,50
29159	Респ. Северная Осетия - Алания, р-н Моздокский, с. Троицкое, ул. Будорина, дом 33	Моздокский	15:01:2801022:24	003002000000 Земли населенных пунктов	Для ведения личного подсобного хозяйства	13	02.020	1 303	392,75	511 753,25
29160	Респ. Северная Осетия - Алания, р-н Моздокский, с. Троицкое, ул. Будорина, 35	Моздокский	15:01:2801022:25	003002000000 Земли населенных пунктов	Для ведения личного подсобного хозяйства	13	02.020	1 288	392,75	505 862,00
29161	Респ. Северная Осетия - Алания, р-н Моздокский, с. Троицкое, ул. Будорина, дом 39	Моздокский	15:01:2801022:26	003002000000 Земли населенных пунктов	Для ведения личного подсобного хозяйства	13	02.020	1 050	392,75	412 387,50
29162	Респ. Северная Осетия - Алания, р-н Моздокский, с. Троицкое, ул. Будорина, дом 43	Моздокский	15:01:2801022:27	003002000000 Земли населенных пунктов	Для ведения личного подсобного хозяйства	13	02.020	600	392,75	235 650,00
29163	Респ. Северная Осетия - Алания, р-н Моздокский, с. Троицкое, ул. Будорина, дом 49	Моздокский	15:01:2801022:28	003002000000 Земли населенных пунктов	Для ведения личного подсобного хозяйства	13	02.020	1 500	392,75	589 125,00
29164	Респ. Северная Осетия - Алания, р-н Моздокский, с. Троицкое, ул. Виноградная, дом 1	Моздокский	15:01:2801022:29	003002000000 Земли населенных пунктов	Для ведения личного подсобного хозяйства	13	02.020	1 300	392,75	510 575,00
29165	Респ. Северная Осетия - Алания, р-н Моздокский, с. Троицкое, ул. Виноградная, дом 7	Моздокский	15:01:2801022:3	003002000000 Земли населенных пунктов	Для ведения личного подсобного хозяйства	13	02.020	1 237	392,75	485 831,75
29166	Респ. Северная Осетия - Алания, р-н Моздокский, с. Троицкое, ул. Виноградная, дом 3	Моздокский	15:01:2801022:30	003002000000 Земли населенных пунктов	Для ведения личного подсобного хозяйства	13	02.020	1 600	392,75	628 400,00
29167	Респ. Северная Осетия - Алания, р-н Моздокский, с. Троицкое, ул. Виноградная, дом 5	Моздокский	15:01:2801022:31	003002000000 Земли населенных пунктов	Земельные участки, предназначенные для размещения домов индивидуальной жилой застройки (земельный участок, предназначенный для ведения личного подсобного хозяйства и эксплуатации жилого дома и хозяйственных построек)	13	02.010	1 254	392,75	492 508,50
29168	Республика Северная Осетия-Алания, р-н. Моздокский, с. Троицкое, ул. Виноградная, д. 11	Моздокский	15:01:2801022:32	003002000000 Земли населенных пунктов	Для ведения личного подсобного хозяйства	13	02.020	1 300	392,75	510 575,00
29169	Респ. Северная Осетия - Алания, р-н Моздокский, с. Троицкое, ул. Виноградная, дом 13	Моздокский	15:01:2801022:33	003002000000 Земли населенных пунктов	Для ведения личного подсобного хозяйства	13	02.020	2 056	392,75	807 494,00
29170	Российская Федерация, Республика Северная Осетия - Алания, р-н Моздокский, с. Троицкое, ул. Виноградная, 15	Моздокский	15:01:2801022:34	003002000000 Земли населенных пунктов	Для ведения личного подсобного хозяйства	13	02.020	2 000	392,75	785 500,00
29171	Российская Федерация, Республика Северная Осетия - Алания, р-н Моздокский, с. Троицкое, ул. Виноградная, 19	Моздокский	15:01:2801022:35	003002000000 Земли населенных пунктов	Для ведения личного подсобного хозяйства	13	02.020	1 556	392,75	611 119,00
29172	Респ. Северная Осетия - Алания, р-н Моздокский, с. Троицкое, ул. Виноградная, дом 21	Моздокский	15:01:2801022:36	003002000000 Земли населенных пунктов	Для ведения личного подсобного хозяйства	13	02.020	2 646	392,75	1 039 210,50
29173	Республика Северная Осетия-Алания, р-н Моздокский, с Троицкое, пер Виноградный, д 2	Моздокский	15:01:2801022:37	003002000000 Земли населенных пунктов	ведение личного подсобного хозяйства и эксплуатация жилого дома с хозпостройками	13	02.020	1 235	392,75	485 046,25
29174	Северная Осетия - Алания респ. р-н Моздокский, с Троицкое. пер Виноградный. №4	Моздокский	15:01:2801022:38	003002000000 Земли населенных пунктов	Для ведения личного подсобного хозяйства	13	02.020	1 372	392,75	538 853,00
29175	Российская Федерация, Республика Северная Осетия - Алания, р-н Моздокский, с. Троицкое, пер. Виноградный, 6	Моздокский	15:01:2801022:39	003002000000 Земли населенных пунктов	Для ведения личного подсобного хозяйства	13	02.020	1 795	392,75	704 986,25
29176	Респ. Северная Осетия - Алания, р-н Моздокский, с. Троицкое, пер. Виноградный, дом 9 "а"	Моздокский	15:01:2801022:4	003002000000 Земли населенных пунктов	Земельные участки личных подсобных хозяйств (ведение личного подсобного хозяйства и эксплуатация жилого дома с хозпостройками)	13	02.020	760	392,75	298 490,00
29177	Республика Северная Осетия-Алания, р-н Моздокский, с Троицкое, пер Виноградный, д 8	Моздокский	15:01:2801022:40	003002000000 Земли населенных пунктов	ведение личного подсобного хозяйства и эксплуатация жилого дома с хозпостройками	13	02.020	1 695	392,75	665 711,25
29178	Респ. Северная Осетия - Алания, р-н Моздокский, с. Троицкое, пер. Виноградный, дом 10	Моздокский	15:01:2801022:41	003002000000 Земли населенных пунктов	Для ведения личного подсобного хозяйства	13	02.020	1 500	392,75	589 125,00
29179	Республика Северная Осетия-Алания, р-н Моздокский, с. Троицкое. переулок Виноградный. №3	Моздокский	15:01:2801022:42	003002000000 Земли населенных пунктов	Для ведения личного подсобного хозяйства	13	02.020	1 691	392,75	664 140,25
29180	Республика Северная Осетия-Алания, р-н Моздокский, с Троицкое. пер Виноградный. д 5	Моздокский	15:01:2801022:43	003002000000 Земли населенных пунктов	земельные участки личных подсобных хозяйств (ведение личного подсобного хозяйства и эксплуатация жилого дома с хозяйственными постройками)	13	02.020	1 616	392,75	634 684,00
29181	Респ. Северная Осетия - Алания, р-н Моздокский, с. Троицкое, пер. Виноградный, дом 7	Моздокский	15:01:2801022:44	003002000000 Земли населенных пунктов	Для ведения личного подсобного хозяйства	13	02.020	1 398	392,75	549 064,50
29182	Республика Северная Осетия-Алания, р-н Моздокский, с Троицкое, пер Виноградный, д 9	Моздокский	15:01:2801022:45	003002000000 Земли населенных пунктов	Для ведения личного подсобного хозяйства	13	02.020	1 624	392,75	641 753,50
29183	Респ. Северная Осетия - Алания, р-н Моздокский, с. Троицкое, у передней межи участка по ул. Будорина, 37	Моздокский	15:01:2801022:47	003002000000 Земли населенных пунктов	Для ведения личного подсобного хозяйства	13	02.020	63	392,75	24 743,25

№ пп	Местоположение ЗУ	Район	Кадастровый номер ЗУ	Категория земель	Разрешенное использование по документу	Код вида разрешенного использования (в соответствии с классификатором видов разрешенного использования земельных участков)	Вид использования объектов недвижимости	Площадь	УПКС	КС
29184	Респ. Северная Осетия - Алания, р-н Моздокский, с. Троицкое, пер. Виноградный, дом 12	Моздокский	15:01:2801022:48	0030020000000 Земли населенных пунктов	Земельные участки индивидуальной жилой застройки (ведение личного подсобного хозяйства и эксплуатация жилого дома и хозпостроек)	13	02.010	1 236	392,75	485 439,00
29185	Северная Осетия - Алания респ, р-н Моздокский, с. Троицкое, ул. Виноградная, у правой меже участка ЛПХ №21	Моздокский	15:01:2801022:49	0030020000000 Земли населенных пунктов	Для индивидуального жилищного строительства	13	02.010	1 100	392,75	432 025,00
29186	Респ. Северная Осетия - Алания, р-н Моздокский, с. Троицкое, ул. Буденная, дом 31	Моздокский	15:01:2801022:5	0030020000000 Земли населенных пунктов	ведение личного подсобного хозяйства и эксплуатация жилого дома с хозпостройками	13	02.020	1 314	392,75	516 073,50
29187	Российская Федерация, Республика Северная Осетия - Алания, р-н Моздокский, с. Троицкое, ул. Виноградная, 17	Моздокский	15:01:2801022:6	0030020000000 Земли населенных пунктов	Для ведения личного подсобного хозяйства	13	02.020	1 651	392,75	648 430,25
29188	Респ. Северная Осетия - Алания, р-н Моздокский, с. Троицкое, ул. Буденная, дом 47	Моздокский	15:01:2801022:7	0030020000000 Земли населенных пунктов	ведение личного подсобного хозяйства и эксплуатация жилого дома с хозпостройками	13	02.020	1 804	392,75	708 521,00
29189	Северная Осетия - Алания респ, р-н Моздокский, с. Троицкое, пер. Виноградный, №1	Моздокский	15:01:2801022:77	0030020000000 Земли населенных пунктов	земельный участок, предназначенный для ведения личного подсобного хозяйства	13	02.020	1 200	392,75	471 300,00
29190	Респ. Северная Осетия - Алания, р-н Моздокский, с. Троицкое, ул. Дронова, дом 13	Моздокский	15:01:2801022:8	0030020000000 Земли населенных пунктов	ведение личного подсобного хозяйства	13	02.020	1 857	392,75	729 336,75
29191	Республика Северная Осетия-Алания, р-н Моздокский, с. Троицкое, ул. Буденная, 37	Моздокский	15:01:2801022:9	0030020000000 Земли населенных пунктов	Для индивидуального жилищного строительства, с целью эксплуатации жилого дома, хозяйственных построек и ведения личного подсобного хозяйства	13	02.020	1 171	392,75	459 910,25
29192	Респ. Северная Осетия - Алания, р-н Моздокский, с. Троицкое, ул. Дронова, 1	Моздокский	15:01:2801022:91	0030020000000 Земли населенных пунктов	Для ведения личного подсобного хозяйства	13	02.020	1 400	392,75	549 850,00
29193	Респ. Северная Осетия - Алания, р-н Моздокский, с. Троицкое, ул. Виноградная, 34	Моздокский	15:01:2801023:100	0030020000000 Земли населенных пунктов	"Дошкольное, начальное и среднее общее образование". предназначенный для эксплуатации зданий и сооружений образовательного учреждения	3	03.050	3 929	500,75	1 967 446,75
29194	Северная Осетия - Алания респ, р-н Моздокский, с. Троицкое, ул. Виноградная, № 2 "а"	Моздокский	15:01:2801023:101	0030020000000 Земли населенных пунктов	Магазины, предназначенного для эксплуатации магазина	4	04.040	160	1 021,14	163 382,40
29195	Респ. Северная Осетия - Алания, р-н Моздокский, с. Троицкое, ул. Мичурина, дом 59 "а"	Моздокский	15:01:2801023:102	0030020000000 Земли населенных пунктов	Для ведения личного подсобного хозяйства	13	02.020	1 853	392,75	727 765,75
29196	Респ. Северная Осетия - Алания, р-н Моздокский, с. Троицкое, ул. Мичурина, дом 51	Моздокский	15:01:2801023:103	0030020000000 Земли населенных пунктов	Для ведения личного подсобного хозяйства	13	02.020	1 004	392,75	394 321,00
29197	Респ. Северная Осетия - Алания, р-н Моздокский, с. Троицкое, ул. Мира, дом 2	Моздокский	15:01:2801023:11	0030020000000 Земли населенных пунктов	Для ведения личного подсобного хозяйства	13	02.020	1 507	392,75	591 874,25
29198	Респ. Северная Осетия - Алания, р-н Моздокский, с. Троицкое, ул. Мичурина, дом 59	Моздокский	15:01:2801023:12	0030020000000 Земли населенных пунктов	Для ведения личного подсобного хозяйства	13	02.020	1 355	392,75	532 176,25
29199	Респ. Северная Осетия - Алания, р-н Моздокский, с. Троицкое, ул. Мичурина, дом 51"а"	Моздокский	15:01:2801023:13	0030020000000 Земли населенных пунктов	Для ведения личного подсобного хозяйства	13	02.020	1 040	392,75	408 460,00
29200	Республика Северная Осетия-Алания, р-н Моздокский, с Троицкое, ул Победы, 2	Моздокский	15:01:2801023:14	0030020000000 Земли населенных пунктов	Для ведения личного подсобного хозяйства	13	02.020	1 695	392,75	665 711,25
29201	Респ. Северная Осетия - Алания, р-н Моздокский, с. Троицкое, ул. Мичурина, дом 65	Моздокский	15:01:2801023:15	0030020000000 Земли населенных пунктов	Для ведения личного подсобного хозяйства	13	02.020	1 456	392,75	571 844,00
29202	РСО - Алания, Моздокский район, с. Троицкое, ул. Победы, 24	Моздокский	15:01:2801023:16	0030020000000 Земли населенных пунктов	Для ведения личного подсобного хозяйства	13	02.020	1 147	392,75	450 484,25
29203	Респ. Северная Осетия - Алания, р-н Моздокский, с. Троицкое, ул. Мичурина, дом 21	Моздокский	15:01:2801023:17	0030020000000 Земли населенных пунктов	ведение личного подсобного хозяйства и эксплуатация жилого дома с хозпостройками	13	02.020	755	392,75	296 526,25
29204	Респ. Северная Осетия - Алания, р-н Моздокский, с. Троицкое, ул. Виноградная, дом 20	Моздокский	15:01:2801023:18	0030020000000 Земли населенных пунктов	для ведения личного подсобного хозяйства	13	02.020	1 774	392,75	696 738,50
29205	Российская Федерация, Республика Северная Осетия - Алания, р-н Моздокский, с. Троицкое, ул. Победы, 22	Моздокский	15:01:2801023:19	0030020000000 Земли населенных пунктов	Под земельные участки личных подсобных хозяйств	13	02.020	823	392,75	323 233,25
29206	Респ. Северная Осетия - Алания, р-н Моздокский, с. Троицкое, ул. Победы, дом 17	Моздокский	15:01:2801023:2	0030020000000 Земли населенных пунктов	Для ведения личного подсобного хозяйства	13	02.020	1 284	392,75	504 291,00
29207	Республика Северная Осетия - Алания, р-н Моздокский, с. Троицкое, ул. Виноградная, 2	Моздокский	15:01:2801023:20	0030020000000 Земли населенных пунктов	земельные участки личных подсобных хозяйств (ведение личного подсобного хозяйства и эксплуатация жилого дома с хозпостройками)	13	02.020	623	392,75	244 683,25
29208	Респ. Северная Осетия - Алания, р-н Моздокский, с. Троицкое, ул. Виноградная, дом 4	Моздокский	15:01:2801023:21	0030020000000 Земли населенных пунктов	Для ведения личного подсобного хозяйства	13	02.020	1 700	392,75	667 675,00
29209	Северная Осетия - Алания респ, р-н Моздокский, с. Троицкое, ул. Победы,19	Моздокский	15:01:2801023:210	0030020000000 Земли населенных пунктов	Для размещения домов малоэтажной жилой застройки, в том числе индивидуальной жилой застройки (использование земельного участка с целью ведения личного подсобного хозяйства)	13	02.020	1 299	392,75	510 182,25
29210	Респ. Северная Осетия - Алания, р-н Моздокский, с. Троицкое, ул. Виноградная, дом 6	Моздокский	15:01:2801023:22	0030020000000 Земли населенных пунктов	Для ведения личного подсобного хозяйства	13	02.020	1 079	392,75	423 777,25
29211	Республика Северная Осетия-Алания, р-н Моздокский, с. Троицкое, ул. Виноградная, 60 "А"	Моздокский	15:01:2801023:223	0030020000000 Земли населенных пунктов	Религиозное использование, предназначенного для строительства православного храма	3	03.070	2 429	2,71	6 582,59
29212	Респ. Северная Осетия - Алания, р-н Моздокский, с. Троицкое, ул. Виноградная, дом 8	Моздокский	15:01:2801023:23	0030020000000 Земли населенных пунктов	Для ведения личного подсобного хозяйства	13	02.020	1 600	392,75	628 400,00
29213	Республика Северная Осетия-Алания, р-н Моздокский, с. Троицкое, ул. Виноградная, 60	Моздокский	15:01:2801023:231	0030020000000 Земли населенных пунктов	Для эксплуатации магазина смешанных товаров	4	04.040	187	1 021,14	190 953,18
29214	РСО - Алания, Моздокский район, с. Троицкое, ул. Победы, 26	Моздокский	15:01:2801023:238	0030020000000 Земли населенных пунктов	Для ведения личного подсобного хозяйства	13	02.020	1 611	392,75	632 720,25

№ п/п	Местоположение ЗУ	Район	Кадастровый номер ЗУ	Категория земель	Разрешенное использование по документу	Код вида разрешенного использования (в соответствии с классификатором видов разрешенного использования земельных участков)	Вид использования объектов недвижимости	Площадь	УПКС	КС
29215	Респ. Северная Осетия - Алания, р-н Моздокский, с. Троицкое, ул. Виноградная, дом 10	Моздокский	15:01:2801023:24	003002000000 Земли населенных пунктов	Земельные участки личных подсобных хозяйств (ведение личного подсобного хозяйства и эксплуатация жилого дома и хозпостроек)	13	02.020	2 822	392,75	1 108 340,50
29216	Республика Северная Осетия-Алания, р-н Моздокский, с Троицкое, ул Виноградная 32	Моздокский	15:01:2801023:242	003002000000 Земли населенных пунктов	"Дошкольное, начальное и среднее общее образование". предназначенного для размещения объектов капитального строительства, предназначенных для просвещения, дошкольного образования	3	03.050	4 856	500,75	2 431 642,00
29217	Республика Северная Осетия-Алания, Моздокский муниципальный район, Троицкое сельское поселение, с. Троицкое, ул. Победы, 36	Моздокский	15:01:2801023:243	003002000000 Земли населенных пунктов	Для ведения личного подсобного хозяйства	13	02.020	550	392,75	216 012,50
29218	Республика Северная Осетия-Алания, Моздокский муниципальный район, Троицкое сельское поселение, с. Троицкое, ул. Виноградная, 22	Моздокский	15:01:2801023:244	003002000000 Земли населенных пунктов	Для ведения личного подсобного хозяйства	13	02.020	1 261	392,75	495 257,75
29219	Респ. Северная Осетия - Алания, р-н Моздокский, с. Троицкое, ул. Виноградная, дом 12	Моздокский	15:01:2801023:25	003002000000 Земли населенных пунктов	Для ведения личного подсобного хозяйства	13	02.020	1 200	392,75	471 300,00
29220	Респ. Северная Осетия - Алания, р-н Моздокский, с. Троицкое, ул. Виноградная, дом 14	Моздокский	15:01:2801023:26	003002000000 Земли населенных пунктов	Для ведения личного подсобного хозяйства	13	02.020	1 600	392,75	628 400,00
29221	Респ. Северная Осетия - Алания, р-н Моздокский, с. Троицкое, ул. Виноградная, дом 16	Моздокский	15:01:2801023:27	003002000000 Земли населенных пунктов	Для ведения личного подсобного хозяйства	13	02.020	1 800	392,75	706 950,00
29222	Респ. Северная Осетия - Алания, р-н Моздокский, с. Троицкое, ул. Виноградная, дом 24	Моздокский	15:01:2801023:29	003002000000 Земли населенных пунктов	Для ведения личного подсобного хозяйства	13	02.020	1 800	392,75	706 950,00
29223	Респ. Северная Осетия - Алания, р-н Моздокский, с. Троицкое, ул. Виноградная, дом 30	Моздокский	15:01:2801023:3	003002000000 Земли населенных пунктов	Для ведения личного подсобного хозяйства	13	02.020	1 418	392,75	556 919,50
29224	Респ. Северная Осетия - Алания, р-н Моздокский, с. Троицкое, ул. Виноградная, дом 28	Моздокский	15:01:2801023:30	003002000000 Земли населенных пунктов	Для ведения личного подсобного хозяйства	13	02.020	2 214	392,75	869 548,50
29225	Респ. Северная Осетия - Алания, р-н Моздокский, с. Троицкое, ул. Виноградная, дом 26	Моздокский	15:01:2801023:31	003002000000 Земли населенных пунктов	Для ведения личного подсобного хозяйства и эксплуатации жилого дома с хозпостройками	13	02.020	3 156	392,75	1 239 519,00
29226	Респ. Северная Осетия - Алания, р-н Моздокский, с. Троицкое, ул. Виноградная, дом 36	Моздокский	15:01:2801023:32	003002000000 Земли населенных пунктов	Для ведения личного подсобного хозяйства	13	02.020	1 300	392,75	510 575,00
29227	Респ. Северная Осетия - Алания, р-н Моздокский, с. Троицкое, ул. Виноградная, дом 38	Моздокский	15:01:2801023:33	003002000000 Земли населенных пунктов	Для ведения личного подсобного хозяйства	13	02.020	1 600	392,75	628 400,00
29228	Респ. Северная Осетия - Алания, р-н Моздокский, с. Троицкое, ул. Виноградная, дом 44	Моздокский	15:01:2801023:34	003002000000 Земли населенных пунктов	Для ведения личного подсобного хозяйства	13	02.020	1 493	392,75	586 375,75
29229	Респ. Северная Осетия - Алания, р-н Моздокский, с. Троицкое, ул. Виноградная, дом 46	Моздокский	15:01:2801023:35	003002000000 Земли населенных пунктов	Для ведения личного подсобного хозяйства	13	02.020	1 900	392,75	746 225,00
29230	Российская Федерация, Республика Северная Осетия - Алания, Моздокский муниципальный район, Троицкое сельское поселение, с.Троицкое, ул.Виноградная, 58	Моздокский	15:01:2801023:355	003002000000 Земли населенных пунктов	Для ведения личного подсобного хозяйства	13	02.020	1 699	392,75	667 282,25
29231	Респ. Северная Осетия - Алания, р-н Моздокский, с. Троицкое, ул. Виноградная, 48	Моздокский	15:01:2801023:36	003002000000 Земли населенных пунктов	Для ведения личного подсобного хозяйства	13	02.020	1 818	392,75	714 019,50
29232	Республика Северная Осетия - Алания, р-н Моздокский, с. Троицкое, ул. Виноградная, дом 52	Моздокский	15:01:2801023:37	003002000000 Земли населенных пунктов	Земельные участки личных подсобных хозяйств (ведение личного подсобного хозяйства и эксплуатация жилого дома с хозпостройками)	13	02.020	1 799	392,75	706 557,25
29233	Респ. Северная Осетия - Алания, р-н Моздокский, с. Троицкое, ул. Виноградная,54	Моздокский	15:01:2801023:38	003002000000 Земли населенных пунктов	Для ведения личного подсобного хозяйства	13	02.020	1 471	392,75	577 735,25
29234	Респ. Северная Осетия - Алания, р-н Моздокский, с. Троицкое, ул. Виноградная, 56	Моздокский	15:01:2801023:39	003002000000 Земли населенных пунктов	Земельные участки личных подсобных хозяйств (ведение личного подсобного хозяйства и эксплуатация жилого дома с хозпостройками)	13	02.020	1 352	392,75	530 998,00
29235	Респ. Северная Осетия - Алания, р-н Моздокский, с. Троицкое, ул. Виноградная, дом 50	Моздокский	15:01:2801023:4	003002000000 Земли населенных пунктов	Для ведения личного подсобного хозяйства	13	02.020	1 742	392,75	684 170,50
29236	Респ. Северная Осетия - Алания, р-н Моздокский, с. Троицкое, ул. Виноградная, 64	Моздокский	15:01:2801023:42	003002000000 Земли населенных пунктов	Для ведения личного подсобного хозяйства и эксплуатации жилого дома с хозпостройками	13	02.020	2 018	392,75	792 569,50
29237	Российская Федерация, Республика Северная Осетия-Алания, Моздокский р-н, с. Троицкое, у левой межи земельного участка по ул. Виноградная, №30	Моздокский	15:01:2801023:427	003002000000 Земли населенных пунктов	"Хранение автотранспорта", размещение отдельно стоящих и пристроенных гаражей, в том числе подземных, предназначенных для хранения автотранспорта, в том числе с разделением на машино-места	7	02.071	32	382,93	12 253,76
29238	Республика Северная Осетия - Алания, муниципальный район Моздокский, сельское поселение Троицкое, с. Троицкое, ул. Виноградная, земельный участок 32а	Моздокский	15:01:2801023:429	003002000000 Земли населенных пунктов	"Дошкольное, начальное и среднее общее образование". предназначенного для размещения объектов капитального строительства, предназначенных для просвещения, дошкольного образования	3	03.051	82	500,75	41 061,50
29239	Респ. Северная Осетия - Алания, р-н Моздокский, с. Троицкое, ул. Виноградная, дом 66	Моздокский	15:01:2801023:43	003002000000 Земли населенных пунктов	Для ведения личного подсобного хозяйства	13	02.020	1 500	392,75	589 125,00
29240	Республика Северная Осетия-Алания, Моздокский район, с. Троицкое, между улицами Виноградной и Мичурина	Моздокский	15:01:2801023:430	003002000000 Земли населенных пунктов	Парки культуры и отдыха, размещение парков культуры и отдыха	5	12.003	10 857	278,52	3 023 891,64
29241	Респ. Северная Осетия - Алания, р-н Моздокский, с. Троицкое, ул. Виноградная, дом 70	Моздокский	15:01:2801023:45	003002000000 Земли населенных пунктов	Для ведения личного подсобного хозяйства	13	02.020	1 662	392,75	652 750,50
29242	Республика Северная Осетия - Алания, Моздокский район, с. Троицкое, ул. Виноградная, 72	Моздокский	15:01:2801023:46	003002000000 Земли населенных пунктов	Для ведения личного подсобного хозяйства	13	02.020	1 707	392,75	670 424,25
29243	Республика Северная Осетия - Алания, Моздокский район, с. Троицкое, ул. Виноградная, 78	Моздокский	15:01:2801023:49	003002000000 Земли населенных пунктов	для ведения личного подсобного хозяйства и эксплуатации жилого дома с хозпостройками)	13	02.020	729	392,75	286 314,75

№ пп	Местоположение ЗУ	Район	Кадастровый номер ЗУ	Категория земель	Разрешенное использование по документу	Код вида разрешенного использования (в соответствии с классификатором видов разрешенного использования земельных участков)	Вид использования объектов недвижимости	Площадь	УПКС	КС
29244	Респ. Северная Осетия - Алания, р-н Моздокский, с Троицкое, ул. Виноградная, дом 42	Моздокский	15:01:2801023:5	0030020000000 Земли населенных пунктов	Земельные участки личных подсобных хозяйств (ведение личного подсобного хозяйства и эксплуатация жилого дома с хозпостройками)	13	02-020	1 646	392,75	646 466,50
29245	Респ. Северная Осетия - Алания, р-н Моздокский, с. Троицкое, ул. Мичурина, дом 15	Моздокский	15:01:2801023:50	0030020000000 Земли населенных пунктов	Для ведения личного подсобного хозяйства	13	02-020	967	392,75	379 789,25
29246	Респ. Северная Осетия - Алания, р-н Моздокский, с. Троицкое, ул. Мичурина, дом 17	Моздокский	15:01:2801023:51	0030020000000 Земли населенных пунктов	для содержания и эксплуатации индивидуального жилого дома	13	02.010	750	392,75	294 562,50
29247	Респ. Северная Осетия - Алания, р-н Моздокский, с Троицкое, ул. Мичурина, дом 19	Моздокский	15:01:2801023:52	0030020000000 Земли населенных пунктов	Под земельные участки личных подсобных хозяйств (ведение личного подсобного хозяйства и эксплуатация жилого дома с хозпостройками)	13	02.020	1 271	392,75	499 185,25
29248	Респ. Северная Осетия - Алания, р-н Моздокский, с Троицкое, ул. Мичурина, дом 23	Моздокский	15:01:2801023:53	0030020000000 Земли населенных пунктов	ведение личного подсобного хозяйства и эксплуатация жилого дома с хозпостройками	13	02-020	1 461	392,75	573 807,75
29249	Республика Северная Осетия-Алания, р-н Моздокский, с Троицкое, ул Мичурина, д 25	Моздокский	15:01:2801023:54	0030020000000 Земли населенных пунктов	Земельные участки личных подсобных хозяйств	13	02-020	1 528	392,75	600 122,00
29250	Респ. Северная Осетия - Алания, р-н Моздокский, с. Троицкое, ул. Мичурина, дом 27	Моздокский	15:01:2801023:55	0030020000000 Земли населенных пунктов	Для ведения личного подсобного хозяйства	13	02.020	1 600	392,75	628 400,00
29251	Респ. Северная Осетия - Алания, р-н Моздокский, с Троицкое, ул. Мичурина, дом 29	Моздокский	15:01:2801023:56	0030020000000 Земли населенных пунктов	Для ведения личного подсобного хозяйства	13	02.020	1 905	392,75	748 188,75
29252	Респ. Северная Осетия - Алания, р-н Моздокский, с Троицкое, ул. Мичурина, дом 31	Моздокский	15:01:2801023:57	0030020000000 Земли населенных пунктов	ведение личного подсобного хозяйства и эксплуатация жилого дома с хозпостройками	13	02-020	2 111	392,75	829 095,25
29253	Респ. Северная Осетия - Алания, р-н Моздокский, с. Троицкое, ул. Мичурина, дом 33	Моздокский	15:01:2801023:58	0030020000000 Земли населенных пунктов	Для ведения личного подсобного хозяйства	13	02-020	1 600	392,75	628 400,00
29254	Респ. Северная Осетия - Алания, р-н Моздокский, с. Троицкое, ул. Мичурина, 35	Моздокский	15:01:2801023:59	0030020000000 Земли населенных пунктов	Для ведения личного подсобного хозяйства	13	02.020	2 150	392,75	844 412,50
29255	Респ. Северная Осетия - Алания, р-н Моздокский, с Троицкое, ул. Виноградная, дом 18	Моздокский	15:01:2801023:6	0030020000000 Земли населенных пунктов	Для ведения личного подсобного хозяйства	13	02.020	2 300	392,75	903 325,00
29256	Респ. Северная Осетия - Алания, р-н Моздокский, с Троицкое, ул. Мичурина, 37	Моздокский	15:01:2801023:60	0030020000000 Земли населенных пунктов	Для ведения личного подсобного хозяйства	13	02-020	2 264	392,75	889 186,00
29257	Респ. Северная Осетия - Алания, р-н Моздокский, с. Троицкое, ул. Мичурина, дом 39	Моздокский	15:01:2801023:61	0030020000000 Земли населенных пунктов	земельные участки, предназначенные для размещения домов индивидуальной жилой застройки (земельный участок, предназначенный для ведения личного подсобного хозяйства и эксплуатации жилого дома и хозяйственных построек)	13	02-010	1 698	392,75	666 889,50
29258	Респ. Северная Осетия - Алания, р-н Моздокский, с Троицкое, ул. Мичурина, дом 43	Моздокский	15:01:2801023:62	0030020000000 Земли населенных пунктов	Для ведения личного подсобного хозяйства	13	02.020	1 500	392,75	589 125,00
29259	Респ. Северная Осетия - Алания, р-н Моздокский, с Троицкое, ул. Мичурина, дом 45	Моздокский	15:01:2801023:63	0030020000000 Земли населенных пунктов	Для ведения личного подсобного хозяйства	13	02-020	1 500	392,75	589 125,00
29260	Респ. Северная Осетия - Алания, р-н Моздокский, с. Троицкое, ул. Мичурина, дом 47	Моздокский	15:01:2801023:64	0030020000000 Земли населенных пунктов	Для ведения личного подсобного хозяйства	13	02-020	1 900	392,75	746 225,00
29261	Респ. Северная Осетия - Алания, р-н Моздокский, с. Троицкое, ул. Мичурина, дом 49	Моздокский	15:01:2801023:65	0030020000000 Земли населенных пунктов	Ведение личного подсобного хозяйства	13	02.020	1 585	392,75	622 508,75
29262	Респ. Северная Осетия - Алания, р-н Моздокский, с Троицкое, ул. Мичурина, дом 51	Моздокский	15:01:2801023:66	0030020000000 Земли населенных пунктов	Для ведения личного подсобного хозяйства	13	02.020	900	392,75	353 475,00
29263	Российская Федерация, Республика Северная Осетия - Алания, р-н Моздокский, с Троицкое, ул Мичурина, 53	Моздокский	15:01:2801023:67	0030020000000 Земли населенных пунктов	Для ведения личного подсобного хозяйства	13	02-020	2 000	392,75	785 500,00
29264	Респ. Северная Осетия - Алания, р-н Моздокский, с. Троицкое, ул. Мичурина, дом 55	Моздокский	15:01:2801023:68	0030020000000 Земли населенных пунктов	Для ведения личного подсобного хозяйства и эксплуатации жилого дома с хозпостройками	13	02-020	1 202	392,75	472 085,50
29265	Респ. Северная Осетия - Алания, р-н Моздокский, с. Троицкое, ул. Мичурина, 57	Моздокский	15:01:2801023:69	0030020000000 Земли населенных пунктов	Для ведения личного подсобного хозяйства	13	02.020	1 125	392,75	441 843,75
29266	Республика Северная Осетия - Алания, р-н Моздокский, с Троицкое, ул. Победы, 28	Моздокский	15:01:2801023:7	0030020000000 Земли населенных пунктов	Для ведения личного подсобного хозяйства	13	02.020	1 308	392,75	513 717,00
29267	Респ. Северная Осетия - Алания, р-н Моздокский, с Троицкое, ул. Мичурина, дом 61	Моздокский	15:01:2801023:70	0030020000000 Земли населенных пунктов	Под земельные участки личных подсобных хозяйств	13	02-020	1 470	392,75	577 342,50
29268	Респ. Северная Осетия - Алания, р-н Моздокский, с. Троицкое, ул. Мичурина, дом 63	Моздокский	15:01:2801023:71	0030020000000 Земли населенных пунктов	Для ведения личного подсобного хозяйства	13	02-020	2 000	392,75	785 500,00
29269	Респ. Северная Осетия - Алания, р-н Моздокский, с. Троицкое, ул. Мичурина, дом 67	Моздокский	15:01:2801023:72	0030020000000 Земли населенных пунктов	Для ведения личного подсобного хозяйства	13	02.020	1 300	392,75	510 575,00
29270	Респ. Северная Осетия - Алания, р-н Моздокский, с Троицкое, ул. Мичурина, дом 69	Моздокский	15:01:2801023:73	0030020000000 Земли населенных пунктов	Для ведения личного подсобного хозяйства	13	02.020	1 400	392,75	549 850,00
29271	Респ. Северная Осетия - Алания, р-н Моздокский, с Троицкое, ул. Мира, дом 4	Моздокский	15:01:2801023:74	0030020000000 Земли населенных пунктов	Для ведения личного подсобного хозяйства	13	02-020	1 289	392,75	506 254,75
29272	Респ. Северная Осетия - Алания, р-н Моздокский, с. Троицкое, ул. Мира, дом 6	Моздокский	15:01:2801023:75	0030020000000 Земли населенных пунктов	Для ведения личного подсобного хозяйства	13	02-020	1 320	392,75	518 430,00
29273	Респ. Северная Осетия - Алания, р-н Моздокский, с. Троицкое, ул. Мира, дом 8	Моздокский	15:01:2801023:76	0030020000000 Земли населенных пунктов	Для ведения личного подсобного хозяйства	13	02-020	1 400	392,75	549 850,00
29274	Республика Северная Осетия-Алания, р-н Моздокский, с Троицкое, ул Мира, 10	Моздокский	15:01:2801023:77	0030020000000 Земли населенных пунктов	Для ведения личного подсобного хозяйства	13	02-020	1 650	392,75	648 037,50
29275	Респ. Северная Осетия - Алания, р-н Моздокский, с Троицкое, ул. Победы, дом 4	Моздокский	15:01:2801023:78	0030020000000 Земли населенных пунктов	Для ведения личного подсобного хозяйства и эксплуатации жилого дома с хозпостройками	13	02-020	1 242	392,75	487 795,50
29276	Респ. Северная Осетия - Алания, р-н Моздокский, с. Троицкое, ул. Победы, дом 6	Моздокский	15:01:2801023:79	0030020000000 Земли населенных пунктов	Для ведения личного подсобного хозяйства	13	02-020	1 300	392,75	510 575,00
29277	Респ. Северная Осетия - Алания, р-н Моздокский, с. Троицкое, ул. Виноградная, дом 40	Моздокский	15:01:2801023:8	0030020000000 Земли населенных пунктов	Для ведения личного подсобного хозяйства	13	02-020	1 940	392,75	761 935,00

№ пп	Местоположение ЗУ	Район	Кадастровый номер ЗУ	Категория земель	Разрешенное использование по документу	Код вида разрешенного использования (в соответствии с классификатором видов разрешенного использования земельных участков)	Вид использования объектов недвижимости	Площадь	УПКС	КС
29278	Респ. Северная Осетия - Алания, р-н Моздокский, с. Троицкое, ул. Победы, 8	Моздокский	15:01:2801023:80	0030020000000 Земли населенных пунктов	Для ведения личного подсобного хозяйства	13	02.020	1 000	392,75	392 750,00
29279	Респ. Северная Осетия - Алания, р-н Моздокский, с. Троицкое, ул. Победы, 10	Моздокский	15:01:2801023:81	0030020000000 Земли населенных пунктов	Для ведения личного подсобного хозяйства	13	02.020	1 112	392,75	436 738,00
29280	Респ. Северная Осетия - Алания, р-н Моздокский, с. Троицкое, ул. Победы, дом 16	Моздокский	15:01:2801023:82	0030020000000 Земли населенных пунктов	Для ведения личного подсобного хозяйства	13	02.020	1 100	392,75	432 025,00
29281	Северная Осетия - Алания респ. Моздокский район, с Троицкое, ул Победы, № 18	Моздокский	15:01:2801023:83	0030020000000 Земли населенных пунктов	Для ведения личного подсобного хозяйства	13	02.020	1 096	392,75	430 454,00
29282	Респ. Северная Осетия - Алания, р-н Моздокский, с. Троицкое, ул. Победы, дом 20	Моздокский	15:01:2801023:84	0030020000000 Земли населенных пунктов	Для ведения личного подсобного хозяйства	13	02.020	1 000	392,75	392 750,00
29283	Северная Осетия - Алания респ, р-н Моздокский, с Троицкое, ул Победы 12	Моздокский	15:01:2801023:85	0030020000000 Земли населенных пунктов	Земельный участок, предоставленный для ведения личного подсобного хозяйства	13	02.020	989	392,75	388 429,75
29284	Респ. Северная Осетия - Алания, р-н Моздокский, с. Троицкое, ул. Победы, дом 14	Моздокский	15:01:2801023:86	0030020000000 Земли населенных пунктов	Для ведения личного подсобного хозяйства	13	02.020	2 000	392,75	785 500,00
29285	Респ. Северная Осетия - Алания, р-н Моздокский, с. Троицкое, ул. Победы, 30	Моздокский	15:01:2801023:88	0030020000000 Земли населенных пунктов	Земельные участки личных подсобных хозяйств (ведение личного подсобного хозяйства и эксплуатация жилого дома с хозпостройками)	13	02.020	1 590	392,75	624 472,50
29286	Респ. Северная Осетия - Алания, р-н Моздокский, с. Троицкое, ул. Победы, дом 32	Моздокский	15:01:2801023:89	0030020000000 Земли населенных пунктов	Для ведения личного подсобного хозяйства	13	02.020	1 300	392,75	510 575,00
29287	Респ. Северная Осетия - Алания, р-н Моздокский, с. Троицкое, ул. Мичурина, дом 41	Моздокский	15:01:2801023:9	0030020000000 Земли населенных пунктов	Для ведения личного подсобного хозяйства	13	02.020	1 241	392,75	487 402,75
29288	Респ. Северная Осетия - Алания, р-н Моздокский, с. Троицкое, ул. Победы, дом 32 "а"	Моздокский	15:01:2801023:90	0030020000000 Земли населенных пунктов	Земельные участки, предназначенные для размещения домов индивидуальной жилой застройки (земельный участок, предназначенный для ведения личного подсобного хозяйства и эксплуатации жилого дома и хозяйственных построек)	13	02.010	1 267	392,75	497 614,25
29289	Респ. Северная Осетия - Алания, р-н Моздокский, с. Троицкое, ул. Победы, дом 34	Моздокский	15:01:2801023:91	0030020000000 Земли населенных пунктов	Земельные участки личных подсобных хозяйств (ведение личного подсобного хозяйства и эксплуатация жилого дома с хозпостройками)	13	02.020	1 479	392,75	580 877,25
29290	Респ. Северная Осетия - Алания, р-н Моздокский, с. Троицкое, ул. Победы, 1	Моздокский	15:01:2801023:92	0030020000000 Земли населенных пунктов	ведение личного подсобного хозяйства и эксплуатация жилого дома с хозпостройками	13	02.020	2 013	392,75	790 605,75
29291	Российская Федерация, Республика Северная Осетия - Алания, р-н Моздокский, с. Троицкое, ул. Победы, 3	Моздокский	15:01:2801023:93	0030020000000 Земли населенных пунктов	Для ведения личного подсобного хозяйства	13	02.020	1 980	392,75	777 645,00
29292	Респ. Северная Осетия - Алания, р-н Моздокский, с. Троицкое, ул. Победы, дом 5	Моздокский	15:01:2801023:94	0030020000000 Земли населенных пунктов	Для ведения личного подсобного хозяйства	13	02.020	2 100	392,75	824 775,00
29293	Респ. Северная Осетия - Алания, р-н Моздокский, с. Троицкое, ул. Победы, 7	Моздокский	15:01:2801023:95	0030020000000 Земли населенных пунктов	Для ведения личного подсобного хозяйства	13	02.020	1 838	392,75	720 696,25
29294	Респ. Северная Осетия - Алания, р-н Моздокский, с. Троицкое, ул. Победы, дом 9	Моздокский	15:01:2801023:96	0030020000000 Земли населенных пунктов	Для ведения личного подсобного хозяйства	13	02.020	1 699	392,75	667 282,25
29295	Респ. Северная Осетия - Алания, р-н Моздокский, с. Троицкое, ул. Победы, дом 11	Моздокский	15:01:2801023:97	0030020000000 Земли населенных пунктов	Для ведения личного подсобного хозяйства	13	02.020	1 300	392,75	510 575,00
29296	Респ. Северная Осетия - Алания, р-н Моздокский, с. Троицкое, ул. Победы, дом 13	Моздокский	15:01:2801023:98	0030020000000 Земли населенных пунктов	Земельные участки, предназначенные для размещения домов индивидуальной жилой застройки (земельный участок, предназначенный для ведения личного подсобного хозяйства и эксплуатации жилого дома и хозяйственных построек)	13	02.020	1 860	392,75	730 515,00
29297	Респ. Северная Осетия - Алания, р-н Моздокский, с. Троицкое, ул. Победы, дом 15	Моздокский	15:01:2801023:99	0030020000000 Земли населенных пунктов	Для ведения личного подсобного хозяйства	13	02.020	1 200	392,75	471 300,00
29298	Северная Осетия - Алания респ, р-н Моздокский, с Троицкое, ул. Мичурина, 28	Моздокский	15:01:2801024:1	0030020000000 Земли населенных пунктов	Для ведения личного подсобного хозяйства	13	02.020	1 077	392,75	422 991,75
29299	Респ. Северная Осетия - Алания, р-н Моздокский, с. Троицкое, ул. Мичурина, дом 36	Моздокский	15:01:2801024:10	0030020000000 Земли населенных пунктов	Для ведения личного подсобного хозяйства	13	02.020	1 329	392,75	521 964,75
29300	Респ. Северная Осетия - Алания, р-н Моздокский, с. Троицкое, ул. Мичурина, 38	Моздокский	15:01:2801024:11	0030020000000 Земли населенных пунктов	Для ведения личного подсобного хозяйства	13	02.020	1 565	392,75	614 653,75
29301	Респ. Северная Осетия - Алания, р-н Моздокский, с. Троицкое, ул. Мичурина, дом 40	Моздокский	15:01:2801024:12	0030020000000 Земли населенных пунктов	Для ведения личного подсобного хозяйства	13	02.020	2 500	392,75	981 875,00
29302	Респ. Северная Осетия - Алания, р-н Моздокский, с. Троицкое, ул. Мичурина, дом 46	Моздокский	15:01:2801024:14	0030020000000 Земли населенных пунктов	Для ведения личного подсобного хозяйства	13	02.020	2 731	392,75	1 072 600,25
29303	Республика Северная Осетия - Алания, Моздокский район, с. Троицкое, ул. Мичурина, 48	Моздокский	15:01:2801024:15	0030020000000 Земли населенных пунктов	Под земельные участки личных подсобных хозяйств	13	02.020	2 752	392,75	1 080 848,00
29304	Республика Северная Осетия - Алания, Моздокский район, с. Троицкое, ул. Мичурина, 50	Моздокский	15:01:2801024:16	0030020000000 Земли населенных пунктов	Для ведения личного подсобного хозяйства	13	02.020	900	392,75	353 475,00
29305	Российская Федерация, Республика Северная Осетия-Алания, Моздокский муниципальный район, Троицкое сельское поселение, село Троицкое, улица О Кошевого № 1 "Г"	Моздокский	15:01:2801024:164	0030020000000 Земли населенных пунктов	"Жилая застройка", "Для ведения личного подсобного хозяйства (приусадебный земельный участок)", размещение жилого дома; производство сельскохозяйственной продукции; размещение гаража и иных вспомогательных сооружений; содержание сельскохозяйственных животных	13	02.020	785	392,75	308 308,75
29306	Респ. Северная Осетия - Алания, р-н Моздокский, с. Троицкое, ул. Мичурина, дом 52	Моздокский	15:01:2801024:17	0030020000000 Земли населенных пунктов	Для ведения личного подсобного хозяйства	13	02.020	1 300	392,75	510 575,00

№ пп	Местоположение ЗУ	Район	Кадастровый номер ЗУ	Категория земель	Разрешенное использование по документу	Код вида разрешенного использования (в соответствии с классификатором видов разрешенного использования земельных участков)	Вид использования объектов недвижимости	Площадь	УПКС	КС
29307	Респ. Северная Осетия - Алания, р-н Моздокский, с. Троицкое, ул. Мичурина, дом 56	Моздокский	15:01:2801024:19	003002000000 Земли населенных пунктов	Для ведения личного подсобного хозяйства	13	02.020	1 704	392,75	669 246,00
29308	Респ. Северная Осетия - Алания, р-н Моздокский, с. Троицкое, ул. Мичурина, 20	Моздокский	15:01:2801024:2	003002000000 Земли населенных пунктов	Для ведения личного подсобного хозяйства	13	02.020	2 172	392,75	853 053,00
29309	Респ. Северная Осетия - Алания, р-н Моздокский, с. Троицкое, ул. Мичурина, дом 58	Моздокский	15:01:2801024:20	003002000000 Земли населенных пунктов	Для ведения личного подсобного хозяйства и эксплуатация жилого дома и хозяйственных построек	13	02.020	1 609	392,75	631 934,75
29310	Респ. Северная Осетия - Алания, р-н Моздокский, с. Троицкое, ул. Мичурина, дом 60	Моздокский	15:01:2801024:21	003002000000 Земли населенных пунктов	ведение личного подсобного хозяйства и эксплуатация жилого дома с дворпостройками	13	02.020	1 507	392,75	591 874,25
29311	Респ. Северная Осетия - Алания, р-н Моздокский, с. Троицкое, ул. Мичурина, дом 62	Моздокский	15:01:2801024:22	003002000000 Земли населенных пунктов	Для ведения личного подсобного хозяйства	13	02.020	2 068	392,75	812 207,00
29312	Респ. Северная Осетия - Алания, р-н Моздокский, с. Троицкое, ул. Мичурина, дом 64	Моздокский	15:01:2801024:23	003002000000 Земли населенных пунктов	Для ведения личного подсобного хозяйства	13	02.020	2 500	392,75	981 875,00
29313	Респ. Северная Осетия - Алания, р-н Моздокский, с. Троицкое, ул. Мичурина, 66	Моздокский	15:01:2801024:24	003002000000 Земли населенных пунктов	Для ведения личного подосбного хозяйства	13	02.020	2 000	392,75	785 500,00
29314	Респ. Северная Осетия - Алания, р-н Моздокский, с. Троицкое, пер. О.Кошевого, 23	Моздокский	15:01:2801024:25	003002000000 Земли населенных пунктов	Для ведения личного подсобного хозяйства и эксплуатации жилого дома и хозяйственных построек	13	02.020	1 471	392,75	577 735,25
29315	Респ. Северная Осетия - Алания, р-н Моздокский, с. Троицкое, ул. Мичурина, дом 44	Моздокский	15:01:2801024:3	003002000000 Земли населенных пунктов	Для ведения личного подсобного хозяйства	13	02.020	998	392,75	391 964,50
29316	Респ. Северная Осетия - Алания, р-н Моздокский, с. Троицкое, ул. Мичурина, 32	Моздокский	15:01:2801024:4	003002000000 Земли населенных пунктов	Для ведения личного подсобного хозяйства	13	02.020	984	392,75	386 466,00
29317	Респ. Северная Осетия - Алания, р-н Моздокский, с. Троицкое, ул. Мичурина, дом 24	Моздокский	15:01:2801024:5	003002000000 Земли населенных пунктов	Для ведения личного подсобного хозяйства	13	02.020	1 450	392,75	569 487,50
29318	Республика Северная Осетия-Алания, р-н Моздокский, с. Троицкое, ул. Мичурина, №68	Моздокский	15:01:2801024:52	003002000000 Земли населенных пунктов	Для ведения личного подсобного хозяйства, предназначенный для строительства индивидуального жилого дома, не предназначенного для раздела на квартиры; производства сельскохозяйственной продукции, размещения гаража и иных вспомогательных сооружений; содержания сельскохозяйственных животных	13	02.010	1 148	392,75	450 877,00
29319	Республика Северная Осетия-Алания, р-н Моздокский, с. Троицкое, у правой межи участка по ул.Мичурина, д.40	Моздокский	15:01:2801024:53	003002000000 Земли населенных пунктов	Для ведения личного подсобного хозяйства, предназначенный для производства сельскохозяйственной продукции, размещение гаража и вспомогательных сооружений; содержание сельскохозяйственных животных	13	02.020	1 030	392,75	404 532,50
29320	Респ. Северная Осетия - Алания, р-н Моздокский, с. Троицкое, ул. Мичурина, дом 26	Моздокский	15:01:2801024:6	003002000000 Земли населенных пунктов	Для ведения личного подсобного хозяйства	13	02.020	1 077	392,75	422 991,75
29321	Респ. Северная Осетия - Алания, р-н Моздокский, с. Троицкое, ул. Мичурина, дом 22	Моздокский	15:01:2801024:7	003002000000 Земли населенных пунктов	Для ведения личного подсобного хозяйства	13	02.020	1 500	392,75	589 125,00
29322	Респ. Северная Осетия - Алания, р-н Моздокский, с. Троицкое, ул. Мичурина, 30	Моздокский	15:01:2801024:8	003002000000 Земли населенных пунктов	земельные участки, предназначенные для размещения домов индивидуальной жилой застройки (земельный участок, предназначенный для ведения личного подсобного хозяйства)	13	02.010	1 545	392,75	606 798,75
29323	Респ. Северная Осетия - Алания, р-н Моздокский, с. Троицкое, ул. Мичурина, 34	Моздокский	15:01:2801024:9	003002000000 Земли населенных пунктов	Для ведения личного подсобного хозяйства	13	02.020	1 100	392,75	432 025,00
29324	Респ. Северная Осетия - Алания, р-н Моздокский, с. Троицкое, ул. Бударина, 86	Моздокский	15:01:2801025:1	003002000000 Земли населенных пунктов	Для ведения личного подсобного хозяйства	13	02.020	916	392,75	359 759,00
29325	Респ. Северная Осетия - Алания, р-н Моздокский, с. Троицкое, ул. Бударина, 78	Моздокский	15:01:2801025:10	003002000000 Земли населенных пунктов	Для ведения личного подсобного хозяйства	13	02.020	1 269	392,75	498 399,75
29326	Респ. Северная Осетия - Алания, р-н Моздокский, с. Троицкое, ул. Бударина, дом 80	Моздокский	15:01:2801025:11	003002000000 Земли населенных пунктов	Для ведения личного подсобного хозяйства	13	02.020	1 000	392,75	392 750,00
29327	Респ. Северная Осетия - Алания, р-н Моздокский, с. Троицкое, ул. Бударина, дом 82	Моздокский	15:01:2801025:12	003002000000 Земли населенных пунктов	Для ведения личного подсобного хозяйства	13	02.020	983	392,75	386 073,25
29328	Респ. Северная Осетия - Алания, р-н Моздокский, с. Троицкое, ул. Бударина, дом 84	Моздокский	15:01:2801025:13	003002000000 Земли населенных пунктов	Для ведения личного подсобного хозяйства	13	02.020	767	392,75	301 239,25
29329	Респ. Северная Осетия - Алания, р-н Моздокский, с. Троицкое, ул. Бударина, дом 88	Моздокский	15:01:2801025:14	003002000000 Земли населенных пунктов	Для ведения личного подсобного хозяйства	13	02.020	1 024	392,75	402 176,00
29330	Респ. Северная Осетия - Алания, р-н Моздокский, с. Троицкое, ул. Бударина, 64	Моздокский	15:01:2801025:2	003002000000 Земли населенных пунктов	Земельные участки, предназначенные для размещения домов индивидуальной жилой застройки (земельный участок, предназначенный для ведения личного подсобного хозяйства и эксплуатации жилого дома и хозяйственных построек)	13	02.010	1 180	392,75	463 445,00
29331	Респ. Северная Осетия - Алания, р-н Моздокский, с. Троицкое, ул. Бударина, дом 90	Моздокский	15:01:2801025:3	003002000000 Земли населенных пунктов	Для ведения личного подсобного хозяйства	13	02.020	852	392,75	334 623,00
29332	Респ. Северная Осетия - Алания, р-н Моздокский, с. Троицкое, ул. Бударина, дом 72	Моздокский	15:01:2801025:4	003002000000 Земли населенных пунктов	земельные участки личных подсобных хозяйств (ведение личного подсобного хозяйства и эксплуатация жилого дома с хозяйственными постройками)	13	02.020	923	392,75	362 508,25
29333	Респ. Северная Осетия - Алания, р-н Моздокский, с. Троицкое, ул. Бударина, дом 66	Моздокский	15:01:2801025:5	003002000000 Земли населенных пунктов	Для ведения личного подсобного хозяйства	13	02.020	1 534	392,75	602 478,50

№ пп	Местоположение ЗУ	Район	Кадастровый номер ЗУ	Категория земель	Разрешенное использование по документу	Код вида разрешенного использования (в соответствии с классификатором видов разрешенного использования земельных участков)	Вид использования объектов недвижимости	Площадь	УПКС	КС
29334	Респ. Северная Осетия - Алания, р-н Моздокский, с. Троицкое, ул. Бударина, дом 68	Моздокский	15:01:2801025:6	003002000000 Земли населенных пунктов	Для ведения личного подсобного хозяйства	13	02.020	1 261	392,75	495 257,75
29335	Респ. Северная Осетия - Алания, р-н Моздокский, с. Троицкое, ул. Бударина, дом 70	Моздокский	15:01:2801025:7	003002000000 Земли населенных пунктов	Для ведения личного подсобного хозяйства	13	02.020	980	392,75	384 895,00
29336	Респ. Северная Осетия - Алания, р-н Моздокский, с. Троицкое, ул. Бударина, дом 74	Моздокский	15:01:2801025:8	003002000000 Земли населенных пунктов	Для ведения личного подсобного хозяйства	13	02.020	912	392,75	358 188,00
29337	Респ. Северная Осетия - Алания, р-н Моздокский, с. Троицкое, ул. Бударина, дом 76	Моздокский	15:01:2801025:9	003002000000 Земли населенных пунктов	земельные участки личных подсобных хозяйств (ведение личного подсобного хозяйства)	13	02.020	1 181	392,75	463 837,75
29338	Северная Осетия - Алания респ. р-н Моздокский, с Троицкое, ул Бударино, 24	Моздокский	15:01:2801026:1	003002000000 Земли населенных пунктов	Для ведения личного подсобного хозяйства	13	02.020	2 153	392,75	845 590,75
29339	Респ. Северная Осетия - Алания, р-н Моздокский, с. Троицкое, ул. Бударина, дом 12	Моздокский	15:01:2801026:10	003002000000 Земли населенных пунктов	Для ведения личного подсобного хозяйства	13	02.020	3 300	392,75	1 296 075,00
29340	Респ. Северная Осетия - Алания, р-н Моздокский, с. Троицкое, ул. Бударина, дом 14	Моздокский	15:01:2801026:11	003002000000 Земли населенных пунктов	Для ведения личного подсобного хозяйства	13	02.020	1 500	392,75	589 125,00
29341	Респ. Северная Осетия - Алания, р-н Моздокский, с. Троицкое, ул. Бударина, дом 16	Моздокский	15:01:2801026:12	003002000000 Земли населенных пунктов	Для ведения личного подсобного хозяйства	13	02.020	2 533	392,75	994 835,75
29342	Респ. Северная Осетия - Алания, р-н Моздокский, с. Троицкое, ул. Бударина, дом 18	Моздокский	15:01:2801026:13	003002000000 Земли населенных пунктов	Земельные участки личных подсобных хозяйств (ведение личного подсобного хозяйства и эксплуатация жилого дома с хозяйственными постройками)	13	02.020	2 059	392,75	808 672,25
29343	Респ. Северная Осетия - Алания, р-н Моздокский, с. Троицкое, ул. Бударина, 20	Моздокский	15:01:2801026:14	003002000000 Земли населенных пунктов	Для ведения личного подсобного хозяйства	13	02.020	2 179	392,75	855 802,25
29344	Респ. Северная Осетия - Алания, р-н Моздокский, с. Троицкое, ул. Бударина, дом 22	Моздокский	15:01:2801026:15	003002000000 Земли населенных пунктов	Земельные участки личных подсобных хозяйств (ведение личного подсобного хозяйства)	13	02.020	2 315	392,75	909 216,25
29345	Республика Северная Осетия-Алания, р-н Моздокский, с Троицкое, ул Бударино, д 28	Моздокский	15:01:2801026:16	003002000000 Земли населенных пунктов	земельные участки личных подсобных хозяйств(ведение личного подсобного хозяйства и эксплуатация жилого дома с хозпостройками)	13	02.020	1 791	392,75	703 415,25
29346	Респ. Северная Осетия - Алания, р-н Моздокский, с. Троицкое, ул. Бударина, 30	Моздокский	15:01:2801026:17	003002000000 Земли населенных пунктов	Для ведения личного подсобного хозяйства	13	02.020	1 805	392,75	708 913,75
29347	Респ. Северная Осетия - Алания, р-н Моздокский, с. Троицкое, ул. Бударина, дом 34	Моздокский	15:01:2801026:18	003002000000 Земли населенных пунктов	для ведения личного подсобного хозяйства и эксплуатации жилого дома с хозпостройками	13	02.020	1 886	392,75	740 726,50
29348	Респ. Северная Осетия - Алания, р-н Моздокский, с. Троицкое, ул. Бударина, дом 36	Моздокский	15:01:2801026:19	003002000000 Земли населенных пунктов	Для ведения личного подсобного хозяйства	13	02.020	900	392,75	353 475,00
29349	Респ. Северная Осетия - Алания, р-н Моздокский, с. Троицкое, ул. Бударина, дом 32	Моздокский	15:01:2801026:2	003002000000 Земли населенных пунктов	Земельные участки личных подсобных хозяйств (ведение личного подсобного хозяйства и эксплуатация жилого дома с хозяйственными постройками)	13	02.020	1 316	392,75	516 859,00
29350	Респ. Северная Осетия - Алания, р-н Моздокский, с. Троицкое, ул. Бударина, дом 36 "а"	Моздокский	15:01:2801026:20	003002000000 Земли населенных пунктов	Для ведения личного подсобного хозяйства	13	02.020	900	392,75	353 475,00
29351	Республика Северная Осетия - Алания, р-н Моздокский, с.п. Троицкое, с Троицкое, ул Бударина, 38	Моздокский	15:01:2801026:21	003002000000 Земли населенных пунктов	Для ведения личного подсобного хозяйства	13	02.020	1 300	392,75	510 575,00
29352	Республика Северная Осетия - Алания, Моздокский район, с. Троицкое, ул. Бударина, 40	Моздокский	15:01:2801026:22	003002000000 Земли населенных пунктов	Для ведения личного подсобного хозяйства	13	02.020	1 313	392,75	515 680,75
29353	Респ. Северная Осетия - Алания, р-н Моздокский, с. Троицкое, ул. Бударина, дом 42	Моздокский	15:01:2801026:23	003002000000 Земли населенных пунктов	Для ведения личного подсобного хозяйства	13	02.020	2 000	392,75	785 500,00
29354	Респ. Северная Осетия - Алания, р-н Моздокский, с. Троицкое, ул. Бударина, дом 44	Моздокский	15:01:2801026:24	003002000000 Земли населенных пунктов	Для ведения личного подсобного хозяйства	13	02.020	1 836	392,75	721 089,00
29355	Республика Северная Осетия - Алания, Моздокский район, с. Троицкое, у задней межи земельного участка по ул. Бударина, № 2	Моздокский	15:01:2801026:243	003002000000 Земли населенных пунктов	"Для ведения личного подсобного хозяйства (приусадебный земельный участок)"	13	02.020	3 000	392,75	1 178 250,00
29356	Респ. Северная Осетия - Алания, р-н Моздокский, с. Троицкое, ул. Бударина, дом 46	Моздокский	15:01:2801026:25	003002000000 Земли населенных пунктов	Для ведения личного подсобного хозяйства	13	02.020	2 200	392,75	864 050,00
29357	Респ. Северная Осетия - Алания, р-н Моздокский, с. Троицкое, ул. Бударина, дом 48	Моздокский	15:01:2801026:26	003002000000 Земли населенных пунктов	Земельные участки личных подсобных хозяйств (ведение личного подсобного хозяйства и эксплуатация жилого дома с хозпостройками)	13	02.020	2 533	392,75	994 835,75
29358	Респ. Северная Осетия - Алания, р-н Моздокский, с. Троицкое, ул. Бударина, 50	Моздокский	15:01:2801026:27	003002000000 Земли населенных пунктов	Для ведения личного подсобного хозяйства	13	02.020	1 500	392,75	589 125,00
29359	Респ. Северная Осетия - Алания, р-н Моздокский, с. Троицкое, ул. Бударина, 52	Моздокский	15:01:2801026:28	003002000000 Земли населенных пунктов	Для ведения личного подсобного хозяйства	13	02.020	1 600	392,75	628 400,00
29360	Респ. Северная Осетия - Алания, р-н Моздокский, с. Троицкое, ул. Бударина, дом 56	Моздокский	15:01:2801026:29	003002000000 Земли населенных пунктов	Для ведения личного подсобного хозяйства	13	02.020	2 512	392,75	986 588,00
29361	Респ. Северная Осетия - Алания, р-н Моздокский, с. Троицкое, ул. Бударина, дом 26	Моздокский	15:01:2801026:3	003002000000 Земли населенных пунктов	Для ведения личного подсобного хозяйства	13	02.020	1 507	392,75	591 874,25
29362	Респ. Северная Осетия - Алания, р-н Моздокский, с. Троицкое, ул. Бударина, дом 58	Моздокский	15:01:2801026:30	003002000000 Земли населенных пунктов	Для ведения личного подсобного хозяйства	13	02.020	1 000	392,75	392 750,00
29363	Респ. Северная Осетия - Алания, р-н Моздокский, с. Троицкое, ул. Бударина, дом 60	Моздокский	15:01:2801026:31	003002000000 Земли населенных пунктов	Земельные участки личных подсобных хозяйств	13	02.020	1 008	392,75	395 892,00
29364	Респ. Северная Осетия - Алания, р-н Моздокский, с. Троицкое, ул. Бударина, дом 62	Моздокский	15:01:2801026:32	003002000000 Земли населенных пунктов	Для ведения личного подсобного хозяйства	13	02.020	2 234	392,75	877 403,50
29365	Респ. Северная Осетия - Алания, р-н Моздокский, с. Троицкое, ул. Мичурина, дом 13	Моздокский	15:01:2801026:34	003002000000 Земли населенных пунктов	ведение личного подсобного хозяйства и эксплуатация жилого дома с хозпостройками	13	02.020	2 100	392,75	824 775,00
29366	Респ. Северная Осетия - Алания, р-н Моздокский, с. Троицкое, ул. Бударина, дом 60 "а"	Моздокский	15:01:2801026:35	003002000000 Земли населенных пунктов	Для ведения личного подсобного хозяйства	13	02.020	1 483	392,75	582 448,25

№ пп	Местоположение ЗУ	Район	Кадастровый номер ЗУ	Категория земель	Разрешенное использование по документу	Код вида разрешенного использования (в соответствии с классификатором видов разрешенного использования земельных участков)	Вид использования объектов недвижимости	Площадь	УПКС	КС
29367	Респ. Северная Осетия - Алания, р-н Моздокский, с. Троицкое, ул. Бударина, дом 54	Моздокский	15:01:2801026:4	003002000000 Земли населенных пунктов	Для ведения личного подсобного хозяйства	13	02.020	2 264	392,75	889 186,00
29368	Респ. Северная Осетия - Алания, р-н Моздокский, с. Троицкое, ул. Бударина, дом 2	Моздокский	15:01:2801026:5	003002000000 Земли населенных пунктов	Земельные участки личных подсобных хозяйств (ведение личного подсобного хозяйства и эксплуатация жилого дома с хозяйственными постройками)	13	02.020	1 705	392,75	669 638,75
29369	Респ. Северная Осетия - Алания, р-н Моздокский, с. Троицкое, ул. Бударина, дом 4	Моздокский	15:01:2801026:6	003002000000 Земли населенных пунктов	Для ведения личного подсобного хозяйства	13	02.020	1 100	392,75	432 025,00
29370	Респ. Северная Осетия - Алания, р-н Моздокский, с. Троицкое, ул. Бударина, дом 6	Моздокский	15:01:2801026:7	003002000000 Земли населенных пунктов	Для ведения личного подсобного хозяйства	13	02.020	1 513	392,75	594 230,75
29371	Респ. Северная Осетия - Алания, р-н Моздокский, с. Троицкое, ул. Бударина, дом 8	Моздокский	15:01:2801026:8	003002000000 Земли населенных пунктов	ведение личного подсобного хозяйства и эксплуатация жилого дома с хозпостройками	13	02.020	2 002	392,75	786 285,50
29372	Респ. Северная Осетия - Алания, р-н Моздокский, с. Троицкое, ул. Бударина, дом 10	Моздокский	15:01:2801026:9	003002000000 Земли населенных пунктов	Для ведения личного подсобного хозяйства	13	02.020	1 681	392,75	660 212,75
29373	Респ. Северная Осетия - Алания, р-н Моздокский, с. Троицкое, ул. Мичурина, дом 6	Моздокский	15:01:2801027:1	003002000000 Земли населенных пунктов	Для ведения личного подсобного хозяйства	13	02.020	1 000	392,75	392 750,00
29374	Респ. Северная Осетия - Алания, р-н Моздокский, с. Троицкое, ул. Мичурина, дом 2	Моздокский	15:01:2801027:10	003002000000 Земли населенных пунктов	Для ведения личного подсобного хозяйства	13	02.020	1 467	392,75	576 164,25
29375	Российская Федерация, Республика Северная Осетия-Алания, Моздокский муниципальный район, Троицкое сельское поселение, с. Троицкое, ул. Мичурина, 18	Моздокский	15:01:2801027:139	003002000000 Земли населенных пунктов	"Земельные участки личных подсобных хозяйств (ведение личного подсобного хозяйства и эксплуатация жилого дома с хозпостройками)"	13	02.020	2 216	392,75	870 334,00
29376	Северная Осетия - Алания респ, р-н Моздокский, с. Троицкое, ул. Мичурина, 12	Моздокский	15:01:2801027:18	003002000000 Земли населенных пунктов	земельный участок, предоставленный для ведения личного подсобного хозяйства	13	02.020	2 000	392,75	785 500,00
29377	Респ. Северная Осетия - Алания, р-н Моздокский, с. Троицкое, ул. Мичурина, дом 8	Моздокский	15:01:2801027:2	003002000000 Земли населенных пунктов	Для ведения личного подсобного хозяйства	13	02.020	1 537	392,75	603 656,75
29378	Респ. Северная Осетия - Алания, р-н Моздокский, с. Троицкое, ул. Мичурина, 10	Моздокский	15:01:2801027:3	003002000000 Земли населенных пунктов	Для ведения личного подсобного хозяйства	13	02.020	1 903	392,75	747 403,25
29379	Респ. Северная Осетия - Алания, р-н Моздокский, с. Троицкое, ул. Мичурина, дом 14	Моздокский	15:01:2801027:4	003002000000 Земли населенных пунктов	Для ведения личного подсобного хозяйства	13	02.020	1 714	392,75	673 173,50
29380	Респ. Северная Осетия - Алания, р-н Моздокский, с.Троицкое, ул. Мичурина, 16	Моздокский	15:01:2801027:6	003002000000 Земли населенных пунктов	Для ведения личного подсобного хозяйства	13	02.020	2 110	392,75	828 702,50
29381	Респ. Северная Осетия - Алания, р-н Моздокский, с. Троицкое, ул. Мичурина, дом 4	Моздокский	15:01:2801027:9	003002000000 Земли населенных пунктов	Для ведения личного подсобного хозяйства	13	02.020	1 128	392,75	443 022,00
29382	Российская Федерация, Республика Северная Осетия - Алания, Моздокский район, с. Троицкое, ул Мичурина, 5	Моздокский	15:01:2801028:1	003002000000 Земли населенных пунктов	земельные участки личных подсобных хозяйств (ведение личного подсобного хозяйства и эксплуатация жилого дома с хозпостройками)	13	02.020	1 445	392,75	567 523,75
29383	Республика Северная Осетия - Алания, р-н Моздокский, с. Троицкое, ул. Мичурина, у задней межи земельного участка №11	Моздокский	15:01:2801028:140	003002000000 Земли населенных пунктов	"Жилая застройка". "Для ведения личного подсобного хозяйства(приусадебный земельный участок)". размещение жилого дома; производство сельскохозяйственной продукции, размещение гаража и иных вспомогательных сооружений; содержание сельскохозяйственных животных	13	02.020	2 980	392,75	1 170 395,00
29384	Респ. Северная Осетия - Алания, р-н Моздокский, с. Троицкое, ул. Мичурина, дом 3	Моздокский	15:01:2801028:2	003002000000 Земли населенных пунктов	ведение личного подсобного хозяйства и эксплуатация жилого дома с хозпостройками	13	02.020	1 009	392,75	396 284,75
29385	Респ. Северная Осетия - Алания, р-н Моздокский, с. Троицкое, ул. Мичурина, №1	Моздокский	15:01:2801028:3	003002000000 Земли населенных пунктов	Для ведения личного подсобного хозяйства	13	02.020	2 014	392,75	790 998,50
29386	Респ. Северная Осетия - Алания, р-н Моздокский, с. Троицкое, ул. Мичурина, 11	Моздокский	15:01:2801028:4	003002000000 Земли населенных пунктов	Для ведения личного подсобного хозяйства	13	02.020	2 136	392,75	838 914,00
29387	Респ. Северная Осетия - Алания, р-н Моздокский, с. Троицкое, ул. Мичурина, дом 9	Моздокский	15:01:2801028:5	003002000000 Земли населенных пунктов	Для ведения личного подсобного хозяйства	13	02.020	2 200	392,75	864 050,00
29388	Российская Федерация, Республика Северная Осетия - Алания, Моздокский район, с. Троицкое, ул Мичурина, 7	Моздокский	15:01:2801028:6	003002000000 Земли населенных пунктов	Для ведения личного подсобного хозяйства	13	02.020	1 500	392,75	589 125,00
29389	Респ. Северная Осетия - Алания, р-н Моздокский, с. Троицкое, ул. Комсомольская, 121	Моздокский	15:01:2801029:1	003002000000 Земли населенных пунктов	земельные участки личных подсобных хозяйств (для ведения личного подсобного хозяйства и эксплуатации жилого дома и хозпостроек)	13	02.020	1 520	392,75	596 980,00
29390	Российская Федерация, Республика Северная Осетия - Алания, Моздокский муниципальный район, Троицкое сельское поселение, село Троицкое, ул. Комсомольская, 129 А	Моздокский	15:01:2801029:123	003002000000 Земли населенных пунктов	"Жилая застройка". "Для ведения личного подсобного хозяйства (приусадебный земельный участок)". размещение жилого дома; производство сельскохозяйственной продукции; размещение гаража и иных вспомогательных сооружений; содержание сельскохозяйственных животных	13	02.020	3 555	392,75	1 396 226,25
29391	Республика Северная Осетия - Алания, Моздокский район, с Троицкое, ул Комсомольская, 129	Моздокский	15:01:2801029:124	003002000000 Земли населенных пунктов	Для ведения личного подсобного хозяйства	13	02.020	1 666	392,75	654 321,50
29392	Респ. Северная Осетия - Алания, р-н Моздокский, с. Троицкое, ул. Комсомольская, дом 123	Моздокский	15:01:2801029:2	003002000000 Земли населенных пунктов	Для ведения личного подсобного хозяйства	13	02.020	1 867	392,75	733 264,25
29393	Респ. Северная Осетия - Алания, р-н Моздокский, с. Троицкое, ул. Комсомольская, дом 125	Моздокский	15:01:2801029:3	003002000000 Земли населенных пунктов	Для ведения личного подсобного хозяйства	13	02.020	1 200	392,75	471 300,00
29394	Респ. Северная Осетия - Алания, р-н Моздокский, с. Троицкое, ул. Комсомольская, 127	Моздокский	15:01:2801029:4	003002000000 Земли населенных пунктов	Для ведения личного подсобного хозяйства	13	02.020	938	392,75	368 399,50

№ пп	Местоположение ЗУ	Район	Кадастровый номер ЗУ	Категория земель	Разрешенное использование по документу	Код вида разрешенного использования (в соответствии с классификатором видов разрешенного использования земельных участков)	Вид использования объектов недвижимости	Площадь	УПКС	КС
29395	Респ. Северная Осетия - Алания, р-н Моздокский, с. Троицкое, ул. Комсомольская, дом 121"б"	Моздокский	15:01:2801029:6	003002000000 Земли населенных пунктов	Земельные участки личных подсобных хозяйств	13	02.020	795	392,75	312 236,25
29396	Северная Осетия - Алания респ, р-н Моздокский, с. Троицкое, ул. В.Листьева, 1 "а"	Моздокский	15:01:2801030:1	003002000000 Земли населенных пунктов	"Жилая застройка", "Для ведения личного подсобного хозяйства", предназначенного для размещения жилого дома, не предназначенного для раздела на квартиры, производства сельскохозяйственной продукции; размещения гаража и иных вспомогательных сооружений, содержания сельскохозяйственных животных.	13	02.020	1 000	392,75	392 750,00
29397	Республика Северная Осетия - Алания, Моздокский район, с. Троицкое, ул. В.Листьева. В.Листьева, у левой меки участка № 1а	Моздокский	15:01:2801030:2	003002000000 Земли населенных пунктов	"Ведение огородничества", осуществление отдыха и (или) выращивания гражданами для собственных нужд сельскохозяйственных культур; размещение хозяйственных построек, не являющихся объектами недвижимости, предназначенных для хранения инвентаря и урожая сельскохозяйственных культур (код 13.1)	13	13.011	513	53,04	27 209,52
29398	Респ. Северная Осетия - Алания, р-н Моздокский, с. Троицкое, ул. Комсомольская, дом 61	Моздокский	15:01:2801031:1	003002000000 Земли населенных пунктов	Земельные участки личных подсобных хозяйств	13	02.020	1 266	392,75	497 221,50
29399	Респ. Северная Осетия - Алания, р-н Моздокский, с. Троицкое, ул. Комсомольская, дом 119	Моздокский	15:01:2801031:11	003002000000 Земли населенных пунктов	Земельные участки, предназначенные для размещения домов индивидуальной жилой застройки (земельный участок, предназначенный для ведения личного подсобного хозяйства и эксплуатации жилого дома и хозяйственных построек)	13	02.020	1 997	392,75	784 321,75
29400	Респ. Северная Осетия - Алания, р-н Моздокский, с. Троицкое, ул. Комсомольская, 103"г"	Моздокский	15:01:2801031:12	003002000000 Земли населенных пунктов	малоэтажная жилая застройка (индивидуальное жилищное строительство, размещение дачных домов и садовых домов), для ведения личного подсобного хозяйства и эксплуатации жилого дома и хозяйственных построек)	13	02.010	1 459	392,75	573 022,25
29401	Республика Северная Осетия - Алания, Моздокский район, с. Троицкое, ул. Комсомольская, 5	Моздокский	15:01:2801031:13	003002000000 Земли населенных пунктов	Для ведения личного подсобного хозяйства	13	02.020	1 276	392,75	501 149,00
29402	Респ. Северная Осетия - Алания, р-н Моздокский, с. Троицкое, ул. Комсомольская, дом 55	Моздокский	15:01:2801031:14	003002000000 Земли населенных пунктов	земельные участки, предназначенные для размещения индивидуальных жилых домов (земельный участок, предназначенный для ведения личного подсобного хозяйства и эксплуатации жилого дома и хозяйственных построек)	13	02.010	2 651	392,75	1 041 180,25
29403	Респ. Северная Осетия - Алания, р-н Моздокский, с. Троицкое, ул. Комсомольская, дом 53	Моздокский	15:01:2801031:15	003002000000 Земли населенных пунктов	Для ведения личного подсобного хозяйства	13	02.020	1 500	392,75	589 125,00
29404	Респ. Северная Осетия - Алания, р-н Моздокский, с. Троицкое, ул. Комсомольская, дом 33	Моздокский	15:01:2801031:16	003002000000 Земли населенных пунктов	Для ведения личного подсобного хозяйства	13	02.020	762	392,75	299 275,50
29405	Республика Северная Осетия - Алания, Моздокский район, с. Троицкое, ул. Комсомольская, 1	Моздокский	15:01:2801031:17	003002000000 Земли населенных пунктов	Для ведения личного подсобного хозяйства	13	02.020	1 494	392,75	586 768,50
29406	Респ. Северная Осетия - Алания, р-н Моздокский, с. Троицкое, ул. Комсомольская, дом 57	Моздокский	15:01:2801031:19	003002000000 Земли населенных пунктов	Земельные участки личных подсобных хозяйств (ведение личного подсобного хозяйства и эксплуатация жилого дома с хозпостройками)	13	02.020	1 070	392,75	420 242,50
29407	Республика Северная Осетия-Алания, Моздокский район, с Троицкое, ул Комсомольская, 3	Моздокский	15:01:2801031:2	003002000000 Земли населенных пунктов	Земельные участки, предназначенные для размещения домов индивидуальной жилой застройки (земельный участок, предназначенный для ведения личного подсобного хозяйства и эксплуатации жилого дома и хозяйственных построек) - 1115,3 кв.м., Земельные участки, предназначенные для размещения объектов торговли, общественного питания и бытового обслуживания (земельный участок, предназначенный для эксплуатации магазина продовольственных и бытовых товаров) - 31,7 кв.м.	4	04.040	1 147	1 021,14	1 171 247,58
29408	Респ. Северная Осетия - Алания, р-н Моздокский, с. Троицкое, ул. Комсомольская, дом 91	Моздокский	15:01:2801031:20	003002000000 Земли населенных пунктов	Для ведения личного подсобного хозяйства	13	02.020	983	392,75	386 073,25
29409	Респ. Северная Осетия - Алания, р-н Моздокский, с. Троицкое, ул. Комсомольская, дом 9	Моздокский	15:01:2801031:21	003002000000 Земли населенных пунктов	Для ведения личного подсобного хозяйства	13	02.020	3 600	392,75	1 413 900,00
29410	Респ. Северная Осетия - Алания, р-н Моздокский, с. Троицкое, ул. Комсомольская, дом 11	Моздокский	15:01:2801031:22	003002000000 Земли населенных пунктов	Для ведения личного подсобного хозяйства	13	02.020	2 149	392,75	844 019,75
29411	Респ. Северная Осетия - Алания, р-н Моздокский, с. Троицкое, ул. Комсомольская, дом 13	Моздокский	15:01:2801031:23	003002000000 Земли населенных пунктов	ведение личного подсобного хозяйства и эксплуатация жилого дома с хозпостройками	13	02.020	1 412	392,75	554 563,00

№ пп	Местоположение ЗУ	Район	Кадастровый номер ЗУ	Категория земель	Разрешенное использование по документу	Код вида разрешенного использования (в соответствии с классификатором видов разрешенного использования земельных участков)	Вид использования объектов недвижимости	Площадь	УПКС	КС
29412	Российская Федерация, Республика Северная Осетия-Алания, Моздокский район, с Троицкое, ул. Комсомольская, 17	Моздокский	15:01:2801031:24	003002000000 Земли населенных пунктов	Ведение личного подсобного хозяйства и эксплуатация жилого дома с хозпостройками	13	02.020	648	392,75	254 502,00
29413	Российская Федерация, Республика Северная Осетия-Алания, Моздокский район, с. Троицкое, ул. Комсомольская, 19	Моздокский	15:01:2801031:25	003002000000 Земли населенных пунктов	земельные участки личных подсобных хозяйств (ведение личного подсобного хозяйства)	13	02.020	1 128	392,75	443 022,00
29414	Российская Федерация, Республика Северная Осетия-Алания, Моздокский район, с. Троицкое, ул. Комсомольская, 21	Моздокский	15:01:2801031:26	003002000000 Земли населенных пунктов	Земельные участки личных подсобных хозяйств (ведение личного подсобного хозяйства и эксплуатация жилого дома с хозпостройками)	13	02.020	648	392,75	254 502,00
29415	Республика Северная Осетия- Алания, Моздокский район, с. Троицкое, ул Комсомольская . 109 "а"	Моздокский	15:01:2801031:267	003002000000 Земли населенных пунктов	"Жилая застройка". "Для ведения личного подсобного хозяйства (приусадебный земельный участок)", размещение жилого дома; производство сельскохозяйственной продукции, размещение гаража и иных вспомогательных сооружений, содержание сельскохозяйственных животных	13	02.020	1 467	392,75	576 164,25
29416	Респ. Северная Осетия - Алания, р-н Моздокский, с. Троицкое, ул. Комсомольская, дом 25	Моздокский	15:01:2801031:27	003002000000 Земли населенных пунктов	Для ведения личного подсобного хозяйства	13	02.020	1 100	392,75	432 025,00
29417	Респ. Северная Осетия - Алания, р-н Моздокский, с Троицкое, ул. Комсомольская, дом 27	Моздокский	15:01:2801031:28	003002000000 Земли населенных пунктов	Земельные участки личных подсобных хозяйств (ведение личного подсобного хозяйства)	13	02.020	1 791	392,75	703 415,25
29418	Респ. Северная Осетия - Алания, р-н Моздокский, с Троицкое, ул. Комсомольская, дом 29	Моздокский	15:01:2801031:29	003002000000 Земли населенных пунктов	Под земельные участки личных подсобных хозяйств	13	02.020	2 051	392,75	805 530,25
29419	Респ. Северная Осетия - Алания, р-н Моздокский, с. Троицкое, ул. Комсомольская, дом 31	Моздокский	15:01:2801031:3	003002000000 Земли населенных пунктов	Земельные участки личных подсобных хозяйств (ведение личного подсобного хозяйства и эксплуатация жилого дома с хозпостройками)	13	02.020	1 697	392,75	666 496,75
29420	Респ. Северная Осетия - Алания, р-н Моздокский, с. Троицкое, ул. Комсомольская, 35	Моздокский	15:01:2801031:30	003002000000 Земли населенных пунктов	Для ведения личного подсобного хозяйства	13	02.020	946	392,75	371 541,50
29421	Респ. Северная Осетия - Алания, р-н Моздокский, с Троицкое, ул. Комсомольская, дом 37	Моздокский	15:01:2801031:31	003002000000 Земли населенных пунктов	земельные участки личных подсобных хозяйств (ведение личного подсобного хозяйства и эксплуатация жилого дома с хозпостройками)	13	02.020	1 265	392,75	496 828,75
29422	Респ. Северная Осетия - Алания, р-н Моздокский, с Троицкое, ул. Комсомольская, 39	Моздокский	15:01:2801031:32	003002000000 Земли населенных пунктов	Для ведения личного подсобного хозяйства	13	02.020	856	392,75	336 194,00
29423	Республика Северная Осетия-Алания, Моздокский муниципальный район, Троицкое сельское поселение, с. Троицкое, ул. Комсомольская 41	Моздокский	15:01:2801031:321	003002000000 Земли населенных пунктов	Для ведения личного подсобного хозяйства	13	02.020	2 043	392,75	802 388,25
29424	Российская Федерация, Республика Северная Осетия-Алания, р-н Моздокский, с.Троицкое, ул. Комсомольская 107	Моздокский	15:01:2801031:323	003002000000 Земли населенных пунктов	Для ведения личного подсобного хозяйства	13	02.020	1 000	392,75	392 750,00
29425	Республика Северная Осетия - Алания, р-н Моздокский, с п Троицкое, с Троицкое. ул Комсомольская. 113	Моздокский	15:01:2801031:326	003002000000 Земли населенных пунктов	Для ведения личного подсобного хозяйства	13	02.020	1 369	392,75	537 674,75
29426	Республика Северная Осетия - Алания, р-н Моздокский, с п Троицкое, с Троицкое. ул Комсомольская. 113а	Моздокский	15:01:2801031:327	003002000000 Земли населенных пунктов	Для ведения личного подсобного хозяйства	13	02.020	1 369	392,75	537 674,75
29427	Республика Северная Осетия - Алания Моздокский район, с.Троицкое. ул. Комсомольская, 85	Моздокский	15:01:2801031:331	003002000000 Земли населенных пунктов	Для ведения личного подсобного хозяйства	13	02.020	3 047	392,75	1 196 709,25
29428	Республика Северная Осетия - Алания Моздокский район, с.Троицкое. ул.Комсомольская. 87	Моздокский	15:01:2801031:332	003002000000 Земли населенных пунктов	Для ведения личного подсобного хозяйства	13	02.020	1 142	392,75	448 520,50
29429	Респ. Северная Осетия - Алания, р-н Моздокский, с Троицкое, ул. Комсомольская, дом 43	Моздокский	15:01:2801031:34	003002000000 Земли населенных пунктов	Для ведения личного подсобного хозяйства	13	02.020	1 500	392,75	589 125,00
29430	Респ. Северная Осетия - Алания, р-н Моздокский, с Троицкое, ул. Комсомольская, дом 45	Моздокский	15:01:2801031:35	003002000000 Земли населенных пунктов	Для ведения личного подсобного хозяйства	13	02.020	1 000	392,75	392 750,00
29431	Республика Северная Осетия-Алания, р-н Моздокский, с Троицкое. ул Комсомольская. д 47	Моздокский	15:01:2801031:36	003002000000 Земли населенных пунктов	Земельные участки личных подсобных хозяйств (ведение личного подсобного хозяйства)	13	02.020	1 939	392,75	761 542,25
29432	Респ. Северная Осетия - Алания, р-н Моздокский, с. Троицкое, ул. Комсомольская, дом 59	Моздокский	15:01:2801031:37	003002000000 Земли населенных пунктов	Для ведения личного подсобного хозяйства	13	02.020	1 000	392,75	392 750,00
29433	Респ. Северная Осетия - Алания, р-н Моздокский, с Троицкое, ул. Комсомольская, дом 63	Моздокский	15:01:2801031:38	003002000000 Земли населенных пунктов	для ведения личного подсобного хозяйства и эксплуатации жилого дома с хозпостройками	13	02.020	615	392,75	241 541,25
29434	РСО - Алания, Моздокский район, с Троицкое. ул. Комсомольская, 67	Моздокский	15:01:2801031:39	003002000000 Земли населенных пунктов	Для ведения личного подсобного хозяйства	13	02.020	1 200	392,75	471 300,00
29435	Респ. Северная Осетия - Алания, р-н Моздокский, с. Троицкое, ул. Комсомольская, дом 51	Моздокский	15:01:2801031:4	003002000000 Земли населенных пунктов	Земельные участки личных подсобных хозяйств (ведение личного подсобного хозяйства и эксплуатация жилого дома с хозяйственными постройками)	13	02.020	1 801	392,75	707 342,75
29436	Респ. Северная Осетия - Алания, р-н Моздокский, с. Троицкое, ул. Комсомольская, дом 69	Моздокский	15:01:2801031:40	003002000000 Земли населенных пунктов	Для ведения личного подсобного хозяйства	13	02.020	1 021	392,75	400 997,75
29437	Респ. Северная Осетия - Алания, р-н Моздокский, с Троицкое, ул. Комсомольская, дом 71	Моздокский	15:01:2801031:41	003002000000 Земли населенных пунктов	Для ведения личного подсобного хозяйства	13	02.020	1 325	392,75	520 393,75
29438	Респ. Северная Осетия - Алания, р-н Моздокский, с Троицкое, ул. Комсомольская, дом 73	Моздокский	15:01:2801031:42	003002000000 Земли населенных пунктов	земельные участки личных подсобных хозяйств (ведение личного подсобного хозяйства и эксплуатация жилого дома с хозпостройками)	13	02.020	1 194	392,75	468 943,50
29439	Российская Федерация, Республика Северная Осетия - Алания, р-н Моздокский, с. Троицкое, ул. Комсомольская, 75	Моздокский	15:01:2801031:43	003002000000 Земли населенных пунктов	Для ведения личного подсобного хозяйства	13	02.020	1 092	392,75	428 883,00
29440	Респ. Северная Осетия - Алания, р-н Моздокский, с. Троицкое, ул. Комсомольская, дом 77	Моздокский	15:01:2801031:44	003002000000 Земли населенных пунктов	Для ведения личного подсобного хозяйства	13	02.020	1 400	392,75	549 850,00

№ пп	Местоположение ЗУ	Район	Кадастровый номер ЗУ	Категория земель	Разрешенное использование по документу	Код вида разрешенного использования (в соответствии с классификатором видов разрешенного использования земельных участков)	Вид использования объектов недвижимости	Площадь	УПКС	КС
29441	Российская Федерация, Республика Северная Осетия - Алания, р-н Моздокский, с. Троицкое, ул. Комсомольская, 79	Моздокский	15:01:2801031:45	003002000000 Земли населенных пунктов	ведение личного подсобного хозяйства и эксплуатация жилого дома с хозпостройками	13	02.020	996	392,75	391 179,00
29442	Российская Федерация, Республика Северная Осетия - Алания, р-н Моздокский, с. Троицкое, ул. Комсомольская, 81	Моздокский	15:01:2801031:46	003002000000 Земли населенных пунктов	земельные участки, предназначенные для размещения домов индивидуальной жилой застройки (земельный участок, предназначенный для ведения личного подсобного хозяйства и эксплуатации жилого дома с хозпостройками)	13	02.020	1 259	392,75	494 472,25
29443	Респ. Северная Осетия - Алания, р-н Моздокский, с. Троицкое, ул. Комсомольская, дом 105"а"	Моздокский	15:01:2801031:5	003002000000 Земли населенных пунктов	Для ведения личного подсобного хозяйства	13	02.020	1 410	392,75	553 777,50
29444	Респ. Северная Осетия - Алания, р-н Моздокский, с. Троицкое, ул. Комсомольская, дом 89	Моздокский	15:01:2801031:50	003002000000 Земли населенных пунктов	Для ведения личного подсобного хозяйства	13	02.020	1 048	392,75	411 602,00
29445	Респ. Северная Осетия - Алания, р-н Моздокский, с. Троицкое, ул. Комсомольская, дом 93	Моздокский	15:01:2801031:51	003002000000 Земли населенных пунктов	Для ведения личного подсобного хозяйства	13	02.020	1 652	392,75	648 823,00
29446	Респ. Северная Осетия - Алания, р-н Моздокский, с. Троицкое, ул. Комсомольская, дом 95	Моздокский	15:01:2801031:52	003002000000 Земли населенных пунктов	Земельные участки личных подсобных хозяйств (ведение личного подсобного хозяйства и эксплуатация жилого дома с хозпостройками)	13	02.020	1 191	392,75	467 765,25
29447	Респ. Северная Осетия - Алания, р-н Моздокский, с. Троицкое, ул. Комсомольская, дом 97	Моздокский	15:01:2801031:53	003002000000 Земли населенных пунктов	Для ведения личного подсобного хозяйства	13	02.020	1 830	392,75	718 732,50
29448	Респ. Северная Осетия - Алания, р-н Моздокский, с. Троицкое, ул. Комсомольская, дом 99	Моздокский	15:01:2801031:54	003002000000 Земли населенных пунктов	Для ведения личного подсобного хозяйства	13	02.020	1 200	392,75	471 300,00
29449	Республика Северная Осетия - Алания, р-н Моздокский, с. Троицкое, ул. Комсомольская, 101	Моздокский	15:01:2801031:55	003002000000 Земли населенных пунктов	Для ведения личного подсобного хозяйства, предназначенного для эксплуатации индивидуального жилого дома, не предназначенного для раздела на квартиры, производства сельскохозяйственной продукции, размещения гаража и иных вспомогательных сооружений, содержания сельскохозяйственных животных	13	02.010	1 055	392,75	414 351,25
29450	Респ. Северная Осетия - Алания, р-н Моздокский, с. Троицкое, ул. Комсомольская, дом 99"а"	Моздокский	15:01:2801031:56	003002000000 Земли населенных пунктов	Для ведения личного подсобного хозяйства	13	02.020	1 000	392,75	392 750,00
29451	Республика Северная Осетия-Алания, р-н Моздокский, с Троицкое, ул Комсомольская, д 109	Моздокский	15:01:2801031:57	003002000000 Земли населенных пунктов	земельные участки, предназначенные для размещения домов индивидуальной жилой застройки (земельный участок, предназначенный для ведения личного подсобного хозяйства и эксплуатации жилого дома и хозяйственных построек)	13	02.010	1 920	392,75	754 080,00
29452	Респ. Северная Осетия - Алания, р-н Моздокский, с. Троицкое, ул. Комсомольская, дом 111	Моздокский	15:01:2801031:58	003002000000 Земли населенных пунктов	Земельные участки, предназначенные для размещения индивидуальных жилых домов (земельный участок, предназначенный для ведения личного подсобного хозяйства и эксплуатации жилого дома и хозяйственных построек)	13	02.010	1 597	392,75	627 221,75
29453	Республика Северная Осетия - Алания, р-н Моздокский, с. Троицкое, ул. Комсомольская, 115	Моздокский	15:01:2801031:59	003002000000 Земли населенных пунктов	Для ведения личного подсобного хозяйства	13	02.020	1 100	392,75	432 025,00
29454	Респ. Северная Осетия - Алания, р-н Моздокский, с. Троицкое, ул. Комсомольская, дом 63	Моздокский	15:01:2801031:6	003002000000 Земли населенных пунктов	для ведения личного подсобного хозяйства	13	02.020	1 970	392,75	773 717,50
29455	Респ. Северная Осетия - Алания, р-н Моздокский, с. Троицкое, ул. Комсомольская, 117	Моздокский	15:01:2801031:60	003002000000 Земли населенных пунктов	земельные участки предназначенные для размещения объектов торговли, общественного питания и бытового обслуживания (земельный участок, предназначенный для размещения временного павильона розничной торговли) - 17 кв.м, для земельных участков личных подсобных хозяйств - 1379 кв.м	4	04.040	1 396	1 021,14	1 425 511,44
29456	Респ. Северная Осетия - Алания, р-н Моздокский, с. Троицкое, ул. Комсомольская, дом 105	Моздокский	15:01:2801031:61	003002000000 Земли населенных пунктов	Для ведения личного подсобного хозяйства	13	02.020	1 490	392,75	585 197,50
29457	Республика Северная Осетия - Алания, Моздокский район, с. Троицкое, ул. Комсомольская, 103	Моздокский	15:01:2801031:62	003002000000 Земли населенных пунктов	Для ведения личного подсобного хозяйства	13	02.020	1 603	392,75	629 578,25
29458	Респ. Северная Осетия - Алания, р-н Моздокский, с. Троицкое, ул. Комсомольская, дом 13	Моздокский	15:01:2801031:63	003002000000 Земли населенных пунктов	Для ведения личного подсобного хозяйства	13	02.020	2 620	392,75	1 029 005,00
29459	Российская Федерация, Северная Осетия - Алания , р-н Моздокский, с Троицкое, ул Комсомольская 103 "в"	Моздокский	15:01:2801031:64	003002000000 Земли населенных пунктов	для ведения личного подсобного хозяйства	13	02.020	1 236	392,75	485 439,00
29460	Республика Северная Осетия - Алания, р-н Моздокский, с. Троицкое, ул. Комсомольская, 103 "б"	Моздокский	15:01:2801031:7	003002000000 Земли населенных пунктов	Для ведения личного подсобного хозяйства	13	02.020	1 327	392,75	521 179,25
29461	Респ. Северная Осетия - Алания, р-н Моздокский, с. Троицкое, ул. Комсомольская, 49	Моздокский	15:01:2801031:8	003002000000 Земли населенных пунктов	Земельные участки, предназначенные для размещения домов малоэтажной жилой застройки, в том числе индивидуальной жилой застройки (земельный участок, предназначенный для ведения личного подсобного хозяйства и строительства жилого дома и хозяйственных построек)	13	02.010	1 450	392,75	569 487,50
29462	Российская Федерация, Республика Северная Осетия-Алания, Моздокский район, с.Троицкое, ул. Комсомольская, 23	Моздокский	15:01:2801031:9	003002000000 Земли населенных пунктов	для ведения личного подсобного хозяйства	13	02.020	1 239	392,75	486 617,25

№ пп	Местоположение ЗУ	Район	Кадастровый номер ЗУ	Категория земель	Разрешенное использование по документу	Код вида разрешенного использования (в соответствии с классификатором видов разрешенного использования земельных участков)	Вид использования объектов недвижимости	Площадь	УПКС	КС
29463	Респ. Северная Осетия - Алания, р-н Моздокский, с. Троицкое, пер. Матросова. 13	Моздокский	15:01:2801032:1	003002000000 Земли населенных пунктов	Для ведения личного подсобного хозяйства	13	02.020	1 569	392,75	616 224,75
29464	Респ. Северная Осетия - Алания, р-н Моздокский. с. Троицкое. пер. Матросова, дом 1	Моздокский	15:01:2801032:10	003002000000 Земли населенных пунктов	Для ведения личного подсобного хозяйства	13	02.020	1 200	392,75	471 300,00
29465	Респ. Северная Осетия - Алания, р-н Моздокский. с. Троицкое. пер. Матросова, дом 3	Моздокский	15:01:2801032:11	003002000000 Земли населенных пунктов	Для ведения личного подсобного хозяйства	13	02.020	1 300	392,75	510 575,00
29466	Российская Федерация. Республика Северная Осетия-Алания. Моздокский район, с. Троицкое. пер. Матросова, 5	Моздокский	15:01:2801032:12	003002000000 Земли населенных пунктов	Для ведения личного подсобного хозяйства	13	02.020	1 177	392,75	462 266,75
29467	Российская Федерация. Республика Северная Осетия-Алания. Моздокский район, с Троицкое. пер. А. Матросова, 7	Моздокский	15:01:2801032:13	003002000000 Земли населенных пунктов	Земельные участки личных подсобных хозяйств (ведение личного подсобного хозяйства и эксплуатация жилого дома с хозпостройками)	13	02.020	1 285	392,75	504 683,75
29468	Российская Федерация, Республика Северная Осетия - Алания, р-н Моздокский. с. Троицкое, пер. Матросова. 9	Моздокский	15:01:2801032:14	003002000000 Земли населенных пунктов	Для ведения личного подсобного хозяйства	13	02.020	2 172	392,75	853 053,00
29469	Респ. Северная Осетия - Алания, р-н Моздокский. с. Троицкое. пер. Матросова, дом 11	Моздокский	15:01:2801032:15	003002000000 Земли населенных пунктов	Для ведения личного подсобного хозяйства	13	02.020	1 200	392,75	471 300,00
29470	Респ. Северная Осетия - Алания, р-н Моздокский, с. Троицкое, пер. Матросова. 15	Моздокский	15:01:2801032:16	003002000000 Земли населенных пунктов	Для ведения личного подсобного хозяйства	13	02.020	2 000	392,75	785 500,00
29471	Респ. Северная Осетия - Алания, р-н Моздокский, с. Троицкое, пер. Матросова. дом 17	Моздокский	15:01:2801032:17	003002000000 Земли населенных пунктов	Для ведения личного подсобного хозяйства	13	02.020	2 159	392,75	847 947,25
29472	Республика Северная Осетия-Алания, Моздокский р-н, с. Троицкое. у левой меже участка по ул. А. Матросова, №62	Моздокский	15:01:2801032:177	003002000000 Земли населенных пунктов	Ведение огородничества	13	13.011	600	53,04	31 824,00
29473	Респ. Северная Осетия - Алания, р-н Моздокский. с. Троицкое. пер. Матросова, дом 19	Моздокский	15:01:2801032:18	003002000000 Земли населенных пунктов	Для ведения личного подсобного хозяйства	13	02.020	2 300	392,75	903 325,00
29474	Респ. Северная Осетия - Алания, р-н Моздокский, с. Троицкое, пер. Матросова. дом 21	Моздокский	15:01:2801032:19	003002000000 Земли населенных пунктов	Для ведения личного подсобного хозяйства	13	02.020	1 500	392,75	589 125,00
29475	Респ Северная Осетия - Алания, Моздокский р-н, с Троицкое. ул А.Матросова. 21	Моздокский	15:01:2801032:195	003002000000 Земли населенных пунктов	Для ведения личного подсобного хозяйства	13	02.020	1 000	392,75	392 750,00
29476	Северная Осетия - Алания респ, р-н Моздокский. с. Троицкое. ул. Матросова, 56	Моздокский	15:01:2801032:196	003002000000 Земли населенных пунктов	«Жилая застройка». «Для ведения личного подсобного хозяйства (приусадебный земельный участок)». размещение жилого дома: производство сельскохозяйственной продукции; размещение гаража и иных вспомогательных сооружений; содержание сельскохозяйственных животных	13	02.020	2 175	392,75	854 231,25
29477	Республика Северная Осетия - Алания, муниципальный район Моздокский, сельское поселение Троицкое, с. Троицкое, ул. А.Матросова. 64	Моздокский	15:01:2801032:197	003002000000 Земли населенных пунктов	"Ведение огородничества", осуществление отдыха и видов выращивания гражданами для собственных нужд сельскохозяйственных культур; размещение хозяйственных построек, не являющихся объектами недвижимости, предназначенных для хранения инвентаря и урожая сельскохозяйственных культур	13	13.011	2 213	53,04	117 377,52
29478	Респ. Северная Осетия - Алания, р-н Моздокский, с. Троицкое, ул. Матросова. дом 50	Моздокский	15:01:2801032:2	003002000000 Земли населенных пунктов	Для ведения личного подсобного хозяйства	13	02.020	1 667	392,75	654 714,25
29479	Респ. Северная Осетия - Алания, р-н Моздокский, с. Троицкое, пер. Матросова. дом 23	Моздокский	15:01:2801032:20	003002000000 Земли населенных пунктов	Для ведения личного подсобного хозяйства	13	02.020	1 777	392,75	697 916,75
29480	Республика Северная Осетия-Алания, р-н Моздокский, с. Троицкое. ул. А.Матросова, з/у 42	Моздокский	15:01:2801032:200	003002000000 Земли населенных пунктов	"Жилая застройка", "Для ведения личного подсобного хозяйства (приусадебный земельный участок)", размещение жилого дома: производство сельскохозяйственной продукции; размещение гаража и иных вспомогательных сооружений; содержание сельскохозяйственных животных"	13	02.020	1 799	392,75	706 557,25
29481	Республика Северная Осетия - Алания, Моздокский район, с.Троицкое. ул.А.Матросова. з/у 42	Моздокский	15:01:2801032:201	003002000000 Земли населенных пунктов	"Жилая застройка", "Для ведения личного подсобного хозяйства (приусадебный земельный участок)", размещение жилого дома: производство сельскохозяйственной продукции, размещение гаража и иных вспомогательных сооружений; содержание сельскохозяйственных животных	13	02.020	2 198	392,75	863 264,50
29482	Северная Осетия - Алания респ, р-н Моздокский, с Троицкое. ул Матросова, 44	Моздокский	15:01:2801032:21	003002000000 Земли населенных пунктов	Для ведения личного подсобного хозяйства	13	02.020	1 582	392,75	621 330,50
29483	Респ. Северная Осетия - Алания, р-н Моздокский, с. Троицкое, ул. А.Матросова, дом 58	Моздокский	15:01:2801032:22	003002000000 Земли населенных пунктов	Для ведения личного подсобного хозяйства	13	02.020	1 598	392,75	627 614,50
29484	Респ. Северная Осетия - Алания, р-н Моздокский. с. Троицкое. ул. А.Матросова. 52	Моздокский	15:01:2801032:23	003002000000 Земли населенных пунктов	Для ведения личного подсобного хозяйства	13	02.020	1 562	392,75	613 475,50
29485	Российская Федерация, Республика Северная Осетия - Алания, р-н Моздокский. с. Троицкое, пер. Матросова. 7 а	Моздокский	15:01:2801032:25	003002000000 Земли населенных пунктов	Для ведения личного подсобного хозяйства	13	02.020	1 148	392,75	450 877,00

№ пп	Местоположение ЗУ	Район	Кадастровый номер ЗУ	Категория земель	Разрешенное использование по документу	Код вида разрешенного использования (в соответствии с классификатором видов разрешенного использования земельных участков)	Вид использования объектов недвижимости	Площадь	УПКС	КС
29486	Республика Северная Осетия-Алания, р-н Моздокский, с.Троицкое. ул. А.Матросова. 48	Моздокский	15:01:2801032:26	003002000000 Земли населенных пунктов	«Жилая застройка», «для ведения личного подсобного хозяйства», размещение жилого дома, не предназначенного для раздела на квартиры (дома, пригодные для постоянного проживания и высотой не выше трех надземных этажей), производство сельскохозяйственной продукции; размещение гаражей и иных вспомогательных сооружений, содержание сельскохозяйственных животных	13	02.020	2 349	392,75	922 569,75
29487	Республика Северная Осетия - Алания, р-н Моздокский, с Троицкое. ул. Матросова, 28	Моздокский	15:01:2801032:3	003002000000 Земли населенных пунктов	Для ведения личного подсобного хозяйства	13	02.020	1 372	392,75	538 853,00
29488	Российская Федерация, Республика Северная Осетия-Алания, Моздокский район. с.Троицкое, ул. А. Матросова. 28а	Моздокский	15:01:2801032:4	003002000000 Земли населенных пунктов	Для ведения личного подсобного хозяйства	13	02.020	1 138	392,75	446 949,50
29489	Респ. Северная Осетия - Алания, р-н Моздокский. с. Троицкое. ул. Матросова, 30	Моздокский	15:01:2801032:5	003002000000 Земли населенных пунктов	Для ведения личного подсобного хозяйства	13	02.020	1 900	392,75	746 225,00
29490	Республика Северная Осетия-Алания, р-н Моздокский. с. Троицкое, ул Матросова. 54	Моздокский	15:01:2801032:59	003002000000 Земли населенных пунктов	Для ведения личного подсобного хозяйства, предназначенный для строительства индивидуального жилого дома, не предназначенного для раздела на квартиры; производства сельскохозяйственной продукции, размещения гаража и иных вспомогательных сооружений; содержания сельскохозяйственных животных	13	02.020	1 434	392,75	563 203,50
29491	Респ. Северная Осетия - Алания, р-н Моздокский. с. Троицкое. ул.А. Матросова. 32	Моздокский	15:01:2801032:6	003002000000 Земли населенных пунктов	Для ведения личного подсобного хозяйства	13	02.020	1 514	392,75	594 623,50
29492	Республика Северная Осетия-Алания, р-н Моздокский. с. Троицкое, ул А. Матросова. 40	Моздокский	15:01:2801032:62	003002000000 Земли населенных пунктов	Для ведения личного подсобного хозяйства	13	02.020	1 974	392,75	775 288,50
29493	Республика Северная Осетия-Алания, р-н Моздокский. с. Троицкое, у задней меже участка по ул Матросова	Моздокский	15:01:2801032:65	003002000000 Земли населенных пунктов	Ведение личного подсобного хозяйства", предназначенного для производства сельскохозяйственной продукции	1	02.022	9 000	6,68	60 120,00
29494	Республика Северная Осетия-Алания, р-н Моздокский, с. Троицкое. ул. А.Матросова, 34	Моздокский	15:01:2801032:7	003002000000 Земли населенных пунктов	Для ведения личного подсобного хозяйства	13	02.020	1 460	392,75	573 415,00
29495	Респ. Северная Осетия - Алания, р-н Моздокский. с. Троицкое. ул. А.Матросова. дом 36	Моздокский	15:01:2801032:8	003002000000 Земли населенных пунктов	Для ведения личного подсобного хозяйства	13	02.020	979	392,75	384 502,25
29496	Респ. Северная Осетия - Алания. р-н Моздокский, с Троицкое, ул. А. Матросова. 38	Моздокский	15:01:2801032:9	003002000000 Земли населенных пунктов	Для ведения личного подсобного хозяйства	13	02.020	1 665	392,75	653 928,75
29497	Респ. Северная Осетия - Алания. р-н Моздокский, с Троицкое, ул. Мичурина. дом 42	Моздокский	15:01:2801033:1	003002000000 Земли населенных пунктов	Для ведения личного подсобного хозяйства	13	02.020	1 838	392,75	721 874,50
29498	Республика Северная Осетия - Алания, Моздокский район. с. Троицкое. ул Мичурина. 100	Моздокский	15:01:2801033:166	003002000000 Земли населенных пунктов	"Жилая застройка", "Для индивидуального жилищного строительства". размещение жилого дома (отдельно стоящего здания количеством надземных этажей не более чем три, вы сотой не более двадцати метров, которое состоит из комнат и помещений вспомогательного использования, предназначенных для удовлетворения гражданами бытовых и иных нужд, связанных с их проживанием в таком здании, не предназначенного для раздела на самостоятельные объекты недвижимости); выращивание сельскохозяйственных культур, размещение гаражей для собственных нужд и хозяйственных построек	13	02.010	1 200	392,75	471 300,00
29499	Республика Северная Осетия-Алания, Моздокский район. с.Троицкое, ул.Мичурина, 92	Моздокский	15:01:2801033:167	003002000000 Земли населенных пунктов	^Жилая застройка". ^Для индивидуального жилищного строительства», размещение жилого дома (отдельно стоящего здания количеством надземных этажей не более чем три, вы сотой не более двадцати метров, которое состоит из комнат и помещений вспомогательного использования, предназначенных для удовлетворения гражданами бытовых и иных нужд, связанных с их проживанием в таком здании, не предназначенного для раздела на самостоятельные объекты недвижимости); выращивание сельскохозяйственных культур; размещение индивидуальных гаражей и хозяйственных построек.	13	02.010	1 200	392,75	471 300,00
29500	Российская Федерация. Республика Северная Осетия - Алания, р-н. Моздокский, с Троицкое. ул. Мичурина, 118	Моздокский	15:01:2801033:168	003002000000 Земли населенных пунктов	Для индивидуального жилищного строительства	13	02.010	600	392,75	235 650,00

№ пп	Местоположение ЗУ	Район	Кадастровый номер ЗУ	Категория земель	Разрешенное использование по документу	Код вида разрешенного использования (в соответствии с классификатором видов разрешенного использования земельных участков)	Вид использования объектов недвижимости	Площадь	УПКС	КС
29501	Респ Северная Осетия - Алания, Моздокский р-н, с.Троицкое, ул.Мичурина, 116	Моздокский	15:01:2801033:175	003002000000 Земли населенных пунктов	"Жилая застройка". "Для ведения личного подсобного хозяйства (приусадебный земельный участок)". размещение жилого дома; производство сельскохозяйственной продукции, размещение гаража и иных вспомогательных сооружений; содержание сельскохозяйственных животных	13	02.020	1 200	392,75	471 300,00
29502	Российская Федерация, Республика Северная Осетия-Алания, Моздокский муниципальный район, Троицкое сельское поселение, с. Троицкое, ул. Мичурина, 80	Моздокский	15:01:2801033:201	003002000000 Земли населенных пунктов	«Жилая застройка», «Для ведения личного подсобного хозяйства (приусадебный земельный участок)», размещение жилого дома; производство сельскохозяйственной продукции, размещение гаража и иных вспомогательных сооружений, содержание сельскохозяйственных животных	13	02.020	1 200	392,75	471 300,00
29503	Российская Федерация, Республика Северная Осетия-Алания, Моздокский муниципальный район, Троицкое сельское поселение, с. Троицкое, ул. Мичурина, 118	Моздокский	15:01:2801033:202	003002000000 Земли населенных пунктов	Для индивидуального жилищного строительства	13	02.010	799	392,75	313 807,25
29504	Республика Северная Осетия - Алания, р-н Моздокский, с.п. Троицкое, с Троицкое, ул Мичурина, 120	Моздокский	15:01:2801033:204	003002000000 Земли населенных пунктов	"Жилая застройка", "Для индивидуального жилищного строительства", размещение жилого дома (отдельно стоящего здания количеством надземных этажей не более чем три, высотой не более двадцати метров, которое состоит из комнат и помещений вспомогательного использования, предназначенных для удовлетворения гражданами бытовых и иных нужд, связанных с их проживанием в таком здании, не предназначенного для раздела на самостоятельные объекты недвижимости); выращивание сельскохозяйственных культур; размещение индивидуальных гаражей и хозяйственных построек	13	02.010	799	392,75	313 807,25
29505	Российская Федерация, Российская Федерация, Республика Северная Осетия-Алания, Моздокский муниципальный район, Троицкое сельское поселение, с. Троицкое, ул. Мичурина	Моздокский	15:01:2801033:205	003002000000 Земли населенных пунктов	"Жилая застройка". "Для индивидуального жилищного строительства". размещение жилого дома (отдельно стоящего здания количеством надземных этажей не более чем три, высотой не более двадцати метров, которое состоит из комнат и помещений вспомогательного использования, предназначенных для удовлетворения гражданами бытовых и иных нужд, связанных с их проживанием в таком здании, не предназначенного для раздела на самостоятельные объекты недвижимости); выращивание сельскохозяйственных культур; размещение индивидуальных гаражей и хозяйственных построек	13	02.010	1 198	392,75	470 514,50
29506	Республика Северная Осетия - Алания, муниципальный район Моздокский, сельское поселение Троицкое, с.Троицкое, ул.Мичурина, земельный участок 102	Моздокский	15:01:2801033:214	003002000000 Земли населенных пунктов	Для ведения личного подсобного хозяйства	13	02.020	1 998	392,75	784 714,50
29507	Республика Северная Осетия - Алания, муниципальный район Моздокский, сельское поселение Троицкое, с.Троицкое, ул. Мичурина, земельный участок 88	Моздокский	15:01:2801033:215	003002000000 Земли населенных пунктов	Для ведения личного подсобного хозяйства	13	02.020	1 980	392,75	777 645,00
29508	Республика Северная Осетия - Алания, муниципальный район Моздокский, сельское поселение Троицкое, с. Троицкое, ул. Мичурина, 94	Моздокский	15:01:2801033:216	003002000000 Земли населенных пунктов	"Для индивидуального жилищного строительства", предназначенного для строительства индивидуального жилого дома, индивидуального гаража и подсобных сооружений, выращивания плодовых, ягодных и овощных культур	13	02.010	2 000	392,75	785 500,00
29509	Республика Северная Осетия - Алания, муниципальный район Моздокский, сельское поселение Троицкое, с.Троицкое, ул. Мичурина, 102	Моздокский	15:01:2801033:217	003002000000 Земли населенных пунктов	"Для ведения личного подсобного хозяйства"	13	02.020	2 397	392,75	941 421,75
29510	Республика Северная Осетия-Алания, Моздокский район, с. Троицкое, ул. Мичурина, у восточной межи участка №106	Моздокский	15:01:2801033:218	003002000000 Земли населенных пунктов	"Ведение огородничества", осуществление отдыха и (или), выращивания гражданами для собственных нужд сельскохозяйственных культур; размещение хозяйственных построек, не являющихся объектами недвижимости, предназначенных для хранения инвентаря и урожая сельскохозяйственных культур.	13	13.011	864	53,04	45 826,56
29511	Республика Северная Осетия - Алания, р-н Моздокский, с Троицкое, ул Мичурина, 88	Моздокский	15:01:2801033:219	003002000000 Земли населенных пунктов	Для ведения личного подсобного хозяйства	13	02.020	2 374	392,75	932 388,50

№ пп	Местоположение ЗУ	Район	Кадастровый номер ЗУ	Категория земель	Разрешенное использование по документу	Код вида разрешенного использования (в соответствии с классификатором видов разрешенного использования земельных участков)	Вид использования объектов недвижимости	Площадь	УПКС	КС
29512	Республика Северная Осетия-Алания, р-н Моздокский, с Троицкое, ул Мичурина, 70	Моздокский	15:01:2801033:33	003002000000 Земли населенных пунктов	"Жилая застройка". "Для ведения личного подсобного хозяйства (приусадебный земельный участок)", размещение жилого дома; производство сельскохозяйственной продукции, размещение гаража и иных вспомогательных сооружений; содержание сельскохозяйственных животных	13	02.020	1 200	392,75	471 300,00
29513	Республика Северная Осетия-Алания, р-н Моздокский, с. Троицкое, ул. Мичурина, 74	Моздокский	15:01:2801033:34	003002000000 Земли населенных пунктов	малоэтажная жилая застройка (индивидуальное жилищное строительство, размещение дачных домов и садовых домов) для строительства индивидуального жилого дома, хозяйственных построек и ведения личного подсобного хозяйства	13	02.010	1 200	392,75	471 300,00
29514	Республика Северная Осетия-Алания, р-н Моздокский, с. Троицкое, ул. Мичурина, 72	Моздокский	15:01:2801033:35	003002000000 Земли населенных пунктов	малоэтажная жилая застройка (индивидуальное жилищное строительство; размещение дачных домов и садовых домов) предназначенное для строительства индивидуального жилого дома, хозяйственных построек и ведения личного подсобного хозяйства	13	02.010	1 200	392,75	471 300,00
29515	Республика Северная Осетия-Алания, р-н Моздокский, с. Троицкое, ул. Мичурина, 76	Моздокский	15:01:2801033:36	003002000000 Земли населенных пунктов	малоэтажная жилая застройка (индивидуальное жилищное строительство; размещение дачных домов и садовых домов). предназначенное для строительства индивидуального жилого дома, хозяйственных построек и ведения личного подсобного хозяйства	13	02.010	1 200	392,75	471 300,00
29516	Республика Северная Осетия-Алания, р-н Моздокский, с. Троицкое, ул. Мичурина, 82	Моздокский	15:01:2801033:41	003002000000 Земли населенных пунктов	Для индивидуального жилищного строительства	13	02.010	1 200	392,75	471 300,00
29517	Российская Федерация, Республика Северная Осетия-Алания, Моздокский муниципальный район, Троицкое сельское поселение, с. Троицкое, ул. Мичурина, 78	Моздокский	15:01:2801033:42	003002000000 Земли населенных пунктов	"Для индивидуального жилищного строительства", предназначенный для размещения индивидуального жилого дома, выращивания плодовых, ягодных, овощных, бахчевых или сельскохозяйственных культур, размещения гаражей и подсобных сооружений	13	02.010	939	392,75	368 792,25
29518	Республика Северная Осетия-Алания, р-н Моздокский, с. Троицкое, ул. Мичурина, 68 "а"	Моздокский	15:01:2801033:43	003002000000 Земли населенных пунктов	Для индивидуального жилищного строительства, предназначенный для размещения индивидуального жилого дома, выращивания плодовых, ягодных, овощных, бахчевых или иных декоративных или сельскохозяйственных культур, размещения индивидуальных гаражей и подсобных сооружений	13	02.010	1 267	392,75	497 614,25
29519	Республика Северная Осетия-Алания, р-н Моздокский, с. Троицкое, ул. Мичурина, №98	Моздокский	15:01:2801033:46	003002000000 Земли населенных пунктов	для индивидуального жилищного строительства". предназначенного для строительства индивидуального жилого дома, индивидуального гаража и подсобных сооружений, выращивания плодовых, ягодных и овощных культур	13	02.010	1 200	392,75	471 300,00
29520	Республика Северная Осетия-Алания, р-н Моздокский, с. Троицкое, ул. Мичурина, №86	Моздокский	15:01:2801033:47	003002000000 Земли населенных пунктов	Для индивидуального жилищного строительства", предназначенного для строительства индивидуального жилого дома, индивидуального гаража и подсобных сооружений, выращивания плодовых, ягодных и овощных культур	13	02.010	1 200	392,75	471 300,00
29521	Республика Северная Осетия-Алания, р-н Моздокский, с. Троицкое, ул. Мичурина, №90	Моздокский	15:01:2801033:48	003002000000 Земли населенных пунктов	"Для индивидуального жилищного строительства". предназначенного для строительства индивидуального жилого дома, индивидуального гаража и подсобных сооружений, выращивания плодовых, ягодных и овощных культур	13	02.010	1 200	392,75	471 300,00
29522	Респ. Северная Осетия - Алания, р-н Моздокский, с. Троицкое, ул. Мичурина, дом 54	Моздокский	15:01:2801033:5	003002000000 Земли населенных пунктов	Земельные участки, предназначенные для размещения домов индивидуальной жилой застройки (земельный участок, предназначенный для ведения личного подсобного хозяйства и эксплуатации жилого дома и хозяйственных построек)	13	02.010	1 841	392,75	723 052,75
29523	Республика Северная Осетия-Алания, р-н Моздокский, с. Троицкое, ул. Мичурина,112	Моздокский	15:01:2801033:50	003002000000 Земли населенных пунктов	"Для индивидуального жилищного строительства". предназначенного для строительства индивидуального жилого дома, индивидуального гаража и подсобных сооружений, выращивания плодовых, ягодных и овощных культур	13	02.010	1 200	392,75	471 300,00

№ пп	Местоположение ЗУ	Район	Кадастровый номер ЗУ	Категория земель	Разрешенное использование по документу	Код вида разрешенного использования (в соответствии с классификатором видов разрешенного использования земельных участков)	Вид использования объектов недвижимости	Площадь	УПКС	КС
29524	Республика Северная Осетия-Алания, р-н Моздокский, с. Троицкое. ул. Мичурина, №84	Моздокский	15:01:2801033:51	0030020000000 Земли населенных пунктов	"Ведение огородничества", осуществление отдыха и (или) выращивания гражданами для собственных нужд сельскохозяйственных культур; размещение хозяйственных построек, не являющимися объектами недвижимости, предназначенных для хранения инвентаря и урожая сельскохозяйственных культур	13	13.011	1 200	53,04	63 648,00
29525	Республика Северная Осетия-Алания, р-н Моздокский, с. Троицкое, ул. Мичурина, 108	Моздокский	15:01:2801033:52	0030020000000 Земли населенных пунктов	индивидуального жилищного строительства". предназначенного для строительства индивидуального жилого дома, индивидуального гаража и подсобных сооружений, выращивания плодовых, ягодных и овощных культур	13	02.010	1 200	392,75	471 300,00
29526	Республика Северная Осетия-Алания, р-н Моздокский, с. Троицкое, ул. Мичурина, 114	Моздокский	15:01:2801033:54	0030020000000 Земли населенных пунктов	Жилая застройка. "Для индивидуального жилищного строительства". размещение жилого дома (отдельно стоящего здания количеством надземных этажей не более чем три, высотой не более двадцати метров, которое состоит из комнат и помещений вспомогательного использования, предназначенных для удовлетворения гражданами бытовых и иных нужд, связанных с их проживанием в таком здании, не предназначенного для раздела на самостоятельные объекты недвижимости); выращивание сельскохозяйственных культур; размещение гаражей для собственных нужд и хозяйственных построек	13	02.010	1 200	392,75	471 300,00
29527	Республика Северная Осетия-Алания, р-н Моздокский, с. Троицкое, ул. Мичурина, 110	Моздокский	15:01:2801033:55	0030020000000 Земли населенных пунктов	индивидуального жилищного строительства". предназначенного для строительства индивидуального жилого дома, индивидуального гаража и подсобных сооружений, выращивания плодовых, ягодных и овощных культур	13	02.010	1 200	392,75	471 300,00
29528	Респ. Северная Осетия - Алания, р-н Моздокский, с. Троицкое, ул. Мичурина, дом 64	Моздокский	15:01:2801033:6	0030020000000 Земли населенных пунктов	Для ведения личного подсобного хозяйства	13	02.020	1 975	392,75	775 681,25
29529	Респ. Северная Осетия - Алания, р-н Моздокский, с. Троицкое, ул. О.Кошевого, 3	Моздокский	15:01:2801034:1	0030020000000 Земли населенных пунктов	Для ведения личного подсобного хозяйства	13	02.020	1 801	392,75	707 342,75
29530	Респ. Северная Осетия - Алания, р-н Моздокский, с. Троицкое, ул. О.Кошевого, дом 31	Моздокский	15:01:2801034:10	0030020000000 Земли населенных пунктов	Для ведения личного подсобного хозяйства	13	02.020	1 454	392,75	571 058,50
29531	Респ. Северная Осетия - Алания, р-н Моздокский, с. Троицкое, ул. О.Кошевого, дом 9	Моздокский	15:01:2801034:11	0030020000000 Земли населенных пунктов	Для ведения личного подсобного хозяйства	13	02.020	1 888	392,75	741 512,00
29532	Респ. Северная Осетия - Алания, р-н Моздокский, с. Троицкое, ул. О.Кошевого, дом 4	Моздокский	15:01:2801034:12	0030020000000 Земли населенных пунктов	Для ведения личного подсобного хозяйства	13	02.020	947	392,75	371 934,25
29533	Респ. Северная Осетия - Алания, р-н Моздокский, с. Троицкое, ул. О.Кошевого, дом 24	Моздокский	15:01:2801034:13	0030020000000 Земли населенных пунктов	Для ведения личного подсобного хозяйства	13	02.020	2 794	392,75	1 097 343,50
29534	Республика Северная Осетия-Алания, р-н Моздокский, с Троицкое, ул О.Кошевого, д 6	Моздокский	15:01:2801034:14	0030020000000 Земли населенных пунктов	Для ведения личного подсобного хозяйства	13	02.020	2 128	392,75	835 972,00
29535	Республика Северная Осетия - Алания, Моздокский район, с. Троицкое, ул. О.Кошевого, 14	Моздокский	15:01:2801034:15	0030020000000 Земли населенных пунктов	Для ведения личного подсобного хозяйства	13	02.020	1 072	392,75	421 028,00
29536	Респ. Северная Осетия-Алания, р-н Моздокский, с Троицкое, ул О.Кошевого, д 13	Моздокский	15:01:2801034:16	0030020000000 Земли населенных пунктов	Для ведения личного подсобного хозяйства	13	02.020	1 784	392,75	700 666,00
29537	Республика Северная Осетия - Алания, Моздокский район, с. Троицкое, ул. О.Кошевого, 16	Моздокский	15:01:2801034:17	0030020000000 Земли населенных пунктов	земельные участки, предназначенные для размещения домов индивидуальной жилой застройки (земельный участок, предназначенный для ведения личного подсобного хозяйства и эксплуатации жилого дома и хозяйственных построек)	13	02.020	1 299	392,75	510 182,25
29538	Респ. Северная Осетия - Алания, р-н Моздокский, с. Троицкое, ул. О.Кошевого, дом 32	Моздокский	15:01:2801034:18	0030020000000 Земли населенных пунктов	для ведения личного подобного хозяйства	13	02.020	1 660	392,75	651 965,00
29539	Республика Северная Осетия-Алания, р-н Моздокский, с Троицкое, пер О.Кошевого, д 1	Моздокский	15:01:2801034:19	0030020000000 Земли населенных пунктов	Для ведения личного подсобного хозяйства	13	02.020	1 613	392,75	633 505,75
29540	Респ. Северная Осетия - Алания, р-н Моздокский, с. Троицкое, ул. О.Кошевого, дом 1	Моздокский	15:01:2801034:20	0030020000000 Земли населенных пунктов	Для ведения личного подсобного хозяйства	13	02.020	3 818	392,75	1 499 519,50
29541	Респ. Северная Осетия - Алания, р-н Моздокский, с. Троицкое, пер. О.Кошевого, дом 4	Моздокский	15:01:2801034:21	0030020000000 Земли населенных пунктов	Земельные участки, предназначенные для размещения домов индивидуальной жилой застройки (земельный участок, предназначенный для ведения личного подсобного хозяйства и эксплуатации жилого дома и хозяйственных построек)	13	02.010	1 240	392,75	487 010,00
29542	Респ. Северная Осетия - Алания, р-н Моздокский, с. Троицкое, ул. О.Кошевого, дом 5	Моздокский	15:01:2801034:22	0030020000000 Земли населенных пунктов	Для ведения личного подсобного хозяйства	13	02.020	971	392,75	381 360,25
29543	Респ. Северная Осетия - Алания, р-н Моздокский, с. Троицкое, ул. О.Кошевого, дом 8	Моздокский	15:01:2801034:23	0030020000000 Земли населенных пунктов	Для ведения личного подсобного хозяйства	13	02.020	2 300	392,75	903 325,00
29544	Респ. Северная Осетия - Алания, р-н Моздокский, с. Троицкое, ул. О.Кошевого, дом 10	Моздокский	15:01:2801034:24	0030020000000 Земли населенных пунктов	Для ведения личного подсобного хозяйства	13	02.020	1 349	392,75	529 819,75

№ пп	Местоположение ЗУ	Район	Кадастровый номер ЗУ	Категория земель	Разрешенное использование по документу	Код вида разрешенного использования (в соответствии с классификатором видов разрешенного использования земельных участков)	Вид использования объектов недвижимости	Площадь	УПКС	КС
29545	Респ. Северная Осетия - Алания, р-н Моздокский, с. Троицкое, ул. О.Кошевого, дом 11	Моздокский	15:01:2801034:25	003002000000 Земли населенных пунктов	Для ведения личного подсобного хозяйства	13	02-020	1 300	392,75	510 575,00
29546	Республика Северная Осетия - Алания, р-н Моздокский, с. Троицкое, ул. О.Кошевого, 12	Моздокский	15:01:2801034:26	003002000000 Земли населенных пунктов	Для ведения личного подсобного хозяйства	13	02-020	1 920	392,75	758 007,50
29547	Республика Северная Осетия - Алания, Моздокский район, с. Троицкое, ул. О.Кошевого, 15	Моздокский	15:01:2801034:27	003002000000 Земли населенных пунктов	Земельные участки личных подсобных хозяйств (ведение личного подсобного хозяйства и эксплуатация жилого дома с хозпостройками)	13	02-020	1 218	392,75	478 369,50
29548	Республика Северная Осетия-Алания, р-н Моздокский, с Троицкое, ул О.Кошевого, д 17	Моздокский	15:01:2801034:28	003002000000 Земли населенных пунктов	Для ведения личного подсобного хозяйства	13	02-020	1 800	392,75	706 950,00
29549	Респ. Северная Осетия - Алания, р-н Моздокский, с. Троицкое, ул. О.Кошевого, дом 18	Моздокский	15:01:2801034:29	003002000000 Земли населенных пунктов	Для ведения личного подсобного хозяйства	13	02-020	2 100	392,75	824 775,00
29550	Респ. Северная Осетия - Алания, р-н Моздокский, с. Троицкое, ул. О.Кошевого, дом 7	Моздокский	15:01:2801034:3	003002000000 Земли населенных пунктов	земельные участки, предназначенные для размещения домов индивидуальной жилой застройки (земельный участок, предназначенный для ведения личного подсобного хозяйства и эксплуатации жилого дома и хозяйственных построек)	13	02-010	3 171	392,75	1 245 410,25
29551	Респ. Северная Осетия - Алания, р-н Моздокский, с. Троицкое, ул. О.Кошевого, дом 21	Моздокский	15:01:2801034:30	003002000000 Земли населенных пунктов	Для ведения личного подсобного хозяйства	13	02-020	1 436	392,75	563 989,00
29552	Респ. Северная Осетия - Алания, р-н Моздокский, с. Троицкое, ул. О.Кошевого, дом 22	Моздокский	15:01:2801034:31	003002000000 Земли населенных пунктов	Для ведения личного подсобного хозяйства	13	02-020	1 825	392,75	716 768,75
29553	Респ. Северная Осетия - Алания, р-н Моздокский, с. Троицкое, ул. О.Кошевого, дом 23	Моздокский	15:01:2801034:32	003002000000 Земли населенных пунктов	Для ведения личного подсобного хозяйства и эксплуатации жилого дома с хозпостройками	13	02-020	1 411	392,75	554 170,25
29554	Респ. Северная Осетия - Алания, р-н Моздокский, с. Троицкое, ул. О.Кошевого, дом 27	Моздокский	15:01:2801034:34	003002000000 Земли населенных пунктов	Для ведения личного подсобного хозяйства	13	02-020	1 500	392,75	589 125,00
29555	Респ. Северная Осетия - Алания, р-н Моздокский, с. Троицкое, ул. О.Кошевого, дом 28	Моздокский	15:01:2801034:35	003002000000 Земли населенных пунктов	Для ведения личного подсобного хозяйства	13	02-020	1 000	392,75	392 750,00
29556	Российская Федерация, Республика Северная Осетия - Алания, р-н Моздокский, с. Троицкое, ул. О.Кошевого, 29	Моздокский	15:01:2801034:36	003002000000 Земли населенных пунктов	Для ведения личного подсобного хозяйства	13	02-020	700	392,75	274 925,00
29557	Респ. Северная Осетия - Алания, р-н Моздокский, с. Троицкое, ул. О.Кошевого, дом 30	Моздокский	15:01:2801034:37	003002000000 Земли населенных пунктов	Для ведения личного подсобного хозяйства	13	02-020	1 200	392,75	471 300,00
29558	Респ. Северная Осетия - Алания, р-н Моздокский, с. Троицкое, ул. О.Кошевого, дом 33	Моздокский	15:01:2801034:38	003002000000 Земли населенных пунктов	Для ведения личного подсобного хозяйства	13	02-020	1 940	392,75	761 935,00
29559	Российская Федерация, Республика Северная Осетия - Алания, р-н Моздокский, с. Троицкое, ул. О.Кошевого, 34	Моздокский	15:01:2801034:39	003002000000 Земли населенных пунктов	Для ведения личного подсобного хозяйства	13	02-020	1 700	392,75	667 675,00
29560	Респ. Северная Осетия - Алания, р-н Моздокский, с. Троицкое, пер. О.Кошевого, дом 3	Моздокский	15:01:2801034:4	003002000000 Земли населенных пунктов	Земельные участки личных подсобных хозяйств (ведение личного подсобного хозяйства и эксплуатация жилого дома с хозяйственными постройками)	13	02-020	1 487	392,75	584 019,25
29561	Респ. Северная Осетия - Алания, р-н Моздокский, с. Троицкое, ул. О.Кошевого, 35	Моздокский	15:01:2801034:40	003002000000 Земли населенных пунктов	Земельные участки, предназначенные для размещения индивидуальных жилых домов (земельный участок, предназначенный для ведения личного подсобного хозяйства и эксплуатации жилого дома и хозяйственных построек)	13	02-020	981	392,75	385 287,75
29562	Республика Северная Осетия-Алания, р-н Моздокский, с Троицкое, ул О.Кошевого, д 36	Моздокский	15:01:2801034:41	003002000000 Земли населенных пунктов	Для ведения личного подсобного хозяйства	13	02-020	1 200	392,75	471 300,00
29563	Респ. Северная Осетия - Алания, р-н Моздокский, с. Троицкое, ул. О.Кошевого, 37	Моздокский	15:01:2801034:42	003002000000 Земли населенных пунктов	Для ведения личного подсобного хозяйства	13	02-020	1 588	392,75	623 687,00
29564	Республика Северная Осетия-Алания, р-н Моздокский, с. Троицкое, ул. О. Кошевого, 38	Моздокский	15:01:2801034:43	003002000000 Земли населенных пунктов	Для ведения личного подсобного хозяйства	13	02-020	1 274	392,75	500 363,50
29565	Респ. Северная Осетия - Алания, р-н Моздокский, с. Троицкое, ул. О. Кошевого, 39	Моздокский	15:01:2801034:44	003002000000 Земли населенных пунктов	Для ведения личного подсобного хозяйства	13	02-020	2 334	392,75	916 678,50
29566	Респ. Северная Осетия - Алания, р-н Моздокский, с. Троицкое, ул. О.Кошевого, дом 40	Моздокский	15:01:2801034:45	003002000000 Земли населенных пунктов	Для ведения личного подсобного хозяйства	13	02-020	1 800	392,75	706 950,00
29567	Респ. Северная Осетия - Алания, р-н Моздокский, с. Троицкое, ул. О.Кошевого, дом 2	Моздокский	15:01:2801034:46	003002000000 Земли населенных пунктов	Для ведения личного подсобного хозяйства	13	02-020	2 054	392,75	806 708,50
29568	Респ. Северная Осетия - Алания, р-н Моздокский, с. Троицкое, пер. О.Кошевого, № 1"а"	Моздокский	15:01:2801034:47	003002000000 Земли населенных пунктов	Для ведения личного подсобного хозяйства	13	02-020	1 791	392,75	703 415,25
29569	Респ. Северная Осетия - Алания, р-н Моздокский, с. Троицкое, пер. О.Кошевого, дом 9	Моздокский	15:01:2801034:48	003002000000 Земли населенных пунктов	Земельные участки, предназначенные для размещения индивидуальных жилых домов (земельный участок, предназначенный для ведения личного подсобного хозяйства и эксплуатации жилого дома и хозяйственных построек)	13	02-010	1 559	392,75	612 297,25
29570	Респ. Северная Осетия - Алания, р-н Моздокский, с. Троицкое, ул. О.Кошевого, дом 1"е"	Моздокский	15:01:2801034:49	003002000000 Земли населенных пунктов	Для ведения личного подсобного хозяйства	13	02-020	2 650	392,75	1 040 787,50
29571	Респ. Северная Осетия - Алания, р-н Моздокский, с. Троицкое, ул. О.Кошевого, дом 19	Моздокский	15:01:2801034:5	003002000000 Земли населенных пунктов	Земельные участки личных подсобных хозяйств (ведение личного подсобного хозяйства и эксплуатация жилого дома с хозяйственными постройками)	13	02-020	2 200	392,75	864 050,00
29572	Респ. Северная Осетия - Алания, р-н Моздокский, с. Троицкое, ул. О.Кошевого, дом 1"в"	Моздокский	15:01:2801034:6	003002000000 Земли населенных пунктов	Земельные участки личных подсобных хозяйств (ведение личного подсобного хозяйства и эксплуатация жилого дома с хозпостройками)	13	02-020	1 145	392,75	449 698,75
29573	Респ. Северная Осетия - Алания, р-н Моздокский, с. Троицкое, ул. О.Кошевого, дом 25	Моздокский	15:01:2801034:7	003002000000 Земли населенных пунктов	Для ведения личного подсобного хозяйства	13	02-020	2 333	392,75	916 285,75

№ пп	Местоположение ЗУ	Район	Кадастровый номер ЗУ	Категория земель	Разрешенное использование по документу	Код вида разрешенного использования (в соответствии с классификатором видов разрешенного использования земельных участков)	Вид использования объектов недвижимости	Площадь	УПКС	КС
29574	Респ. Северная Осетия - Алания, р-н Моздокский, с. Троицкое, ул. О.Кошевого, 20	Моздокский	15:01:2801034:8	003002000000 Земли населенных пунктов	Для ведения личного подсобного хозяйства	13	02.020	1 238	392,75	486 224,50
29575	Республика Северная Осетия-Алания, р-н Моздокский, с. Троицкое, ул. О.Кошевого, 12 а	Моздокский	15:01:2801034:95	003002000000 Земли населенных пунктов	Приусадебный участок личного подсобного хозяйства	13	02.020	1 949	392,75	765 469,75
29576	Республика Северная Осетия - Алания, р-н Моздокский, с. Троицкое, ул. Молодежная, 61	Моздокский	15:01:2801035:1	003002000000 Земли населенных пунктов	Для ведения личного подсобного хозяйства	13	02.020	2 450	392,75	962 237,50
29577	Российская Федерация, Республика Северная Осетия - Алания, р-н Моздокский, с. Троицкое, ул. Молодежная, 67	Моздокский	15:01:2801035:10	003002000000 Земли населенных пунктов	Для ведения личного подсобного хозяйства	13	02.020	1 200	392,75	471 300,00
29578	Северная Осетия - Алания респ, р-н Моздокский, с. Троицкое, ул. Молодежная, 12	Моздокский	15:01:2801035:13	003002000000 Земли населенных пунктов	малоэтажная жилая застройка (индивидуальное жилищное строительство: размещение дачных домов и садовых домов)	13	02.010	1 152	392,75	452 448,00
29579	Северная Осетия - Алания респ, р-н Моздокский, с. Троицкое, ул. Молодежная, 20	Моздокский	15:01:2801035:14	003002000000 Земли населенных пунктов	Земельные участки, предназначенные для размещения домов индивидуальной жилой застройки (земельный участок, предназначенный для ведения личного подсобного хозяйства и строительства жилого дома и хозяйственных построек)	13	02.010	1 200	392,75	471 300,00
29580	Северная Осетия - Алания респ, р-н Моздокский, с. Троицкое, ул. Молодежная, 28 "а"	Моздокский	15:01:2801035:15	003002000000 Земли населенных пунктов	Земельные участки, предназначенные для размещения домов индивидуальной жилой застройки (земельный участок, предназначенный для ведения личного подсобного хозяйства и строительства жилого дома и хозяйственных построек)	13	02.010	1 200	392,75	471 300,00
29581	Северная Осетия - Алания респ, р-н Моздокский, с. Троицкое, ул. Молодежная, 14	Моздокский	15:01:2801035:16	003002000000 Земли населенных пунктов	Земельный участок, предоставленный для ведения личного подсобного хозяйства	13	02.020	1 272	392,75	499 578,00
29582	Российская Федерация, Республика Северная Осетия-Алания, Моздокский муниципальный район, Троицкое сельское поселение, с Троицкое, ул. Молодежная, 51	Моздокский	15:01:2801035:162	003002000000 Земли населенных пунктов	"Жилая застройка", "Для ведения личного подсобного хозяйства (приусадебный земельный участок)", размещение жилого дома, производство сельскохозяйственной продукции; размещение гаража и иных вспомогательных сооружений, содержание сельскохозяйственных животных	13	02.020	1 294	392,75	508 218,50
29583	Республика Северная Осетия - Алания, р-н Моздокский, с. Троицкое, ул. Молодежная, 59	Моздокский	15:01:2801035:2	003002000000 Земли населенных пунктов	Для ведения личного подсобного хозяйства	13	02.020	1 243	392,75	488 188,25
29584	Республика Северная Осетия-Алания, Моздокский район, с. Троицкое, ул. Молодежная, 71	Моздокский	15:01:2801035:25	003002000000 Земли населенных пунктов	"Жилая застройка". "Для индивидуального жилищного строительства", размещение жилого дома (отдельно стоящего здания количеством надземных этажей не более чем три, высотой не более двадцати метров, которое состоит из комнат и помещений вспомогательного использования, предназначенных для удовлетворения гражданами бытовых и иных нужд, связанных с их проживанием в таком здании, не предназначенного для раздела на самостоятельные объекты недвижимости); выращивание сельскохозяйственных культур; размещение индивидуальных гаражей и хозяйственных построек	13	02.010	1 200	392,75	471 300,00
29585	Республика Северная Осетия-Алания, р-н Моздокский, с. Троицкое, ул. Молодежная, 69	Моздокский	15:01:2801035:26	003002000000 Земли населенных пунктов	Для индивидуального жилищного строительства, для строительства жилого дома, хозяйственных построек и ведения личного подсобного хозяйства	13	02.010	1 200	392,75	471 300,00
29586	Республика Северная Осетия-Алания, р-н Моздокский, с. Троицкое, ул. Молодежная, 18	Моздокский	15:01:2801035:27	003002000000 Земли населенных пунктов	«Жилая застройка». «Для ведения личного подсобного хозяйства», предназначенного для эксплуатации индивидуального жилого дома, не предназначенного для раздела на квартиры; производства сельскохозяйственной продукции; размещения гаража и иных вспомогательных сооружений, содержания сельскохозяйственных животных	13	02.010	1 184	392,75	465 016,00
29587	Респ. Северная Осетия - Алания, р-н Моздокский, с. Троицкое, ул. Молодежная, №49	Моздокский	15:01:2801035:3	003002000000 Земли населенных пунктов	Для ведения личного подсобного хозяйства	13	02.020	1 322	392,75	519 215,50
29588	Республика Северная Осетия-Алания, р-н Моздокский, с. Троицкое, ул. Молодежная, 16 "а"	Моздокский	15:01:2801035:30	003002000000 Земли населенных пунктов	для индивидуального жилищного строительства, с целью строительства жилого дома, хозяйственных построек и ведения личного подсобного строительства	13	02.010	607	392,75	238 399,25

№ пп	Местоположение ЗУ	Район	Кадастровый номер ЗУ	Категория земель	Разрешенное использование по документу	Код вида разрешенного использования (в соответствии с классификатором видов разрешенного использования земельных участков)	Вид использования объектов недвижимости	Площадь	УПКС	КС
29589	Республика Северная Осетия-Алания, р-н Моздокский, с. Троицкое, ул. Молодежная. 16	Моздокский	15:01:2801035:31	003002000000 Земли населенных пунктов	Для индивидуального жилищного строительства, предназначенный для строительства индивидуального жилого дома, индивидуального гаража и подсобных сооружений, выращивания плодовых, ягодных и овощных культур	13	02.010	1 280	392,75	502 720,00
29590	Республика Северная Осетия-Алания, р-н Моздокский, с. Троицкое, ул. Молодежная. № 55	Моздокский	15:01:2801035:33	003002000000 Земли населенных пунктов	Для ведения личного подсобного хозяйства	13	02.020	1 139	392,75	447 342,25
29591	Республика Северная Осетия-Алания, р-н Моздокский, с. Троицкое, ул. Молодежная, 57	Моздокский	15:01:2801035:34	003002000000 Земли населенных пунктов	"Жилая застройка". "Для ведения личного подсобного хозяйства (приусадебный земельный участок)". размещение жилого дома; производство сельскохозяйственной продукции, размещение гаража и иных вспомогательных сооружений, содержание сельскохозяйственных животных (код 2.2).	13	02.020	1 197	392,75	470 121,75
29592	Республика Северная Осетия-Алания, р-н Моздокский, с. Троицкое, ул. Молодежная, 26	Моздокский	15:01:2801035:35	003002000000 Земли населенных пунктов	Для ведения личного подсобного хозяйства, предназначенного для строительства индивидуального жилого дома, не предназначенного для раздела на квартиры; производства сельскохозяйственной продукции, размещения гаража и иных вспомогательных сооружений, содержания сельскохозяйственных животных	13	02.020	1 209	392,75	474 834,75
29593	Республика Северная Осетия-Алания, р-н Моздокский, с. Троицкое, ул. Молодежная, №24	Моздокский	15:01:2801035:36	003002000000 Земли населенных пунктов	Для ведения личного подсобного хозяйства, предназначенного для строительства жилого дома, не предназначенного для раздела на квартиры; производства сельскохозяйственной продукции; размещения гаража и иных вспомогательных сооружений, содержания сельскохозяйственных животных	13	02.020	1 203	392,75	472 478,25
29594	Республика Северная Осетия-Алания, р-н Моздокский, с. Троицкое, ул. Молодежная, 28	Моздокский	15:01:2801035:38	003002000000 Земли населенных пунктов	Малоэтажная жилая застройка (индивидуальное жилищное строительство; размещение дачных домов и садовых домов)	13	02.010	1 207	392,75	474 049,25
29595	Северная Осетия - Алания респ, р-н Моздокский, с. Троицкое, ул. Молодежная, 6	Моздокский	15:01:2801035:4	003002000000 Земли населенных пунктов	Земельные участки, предназначенные для размещения домов малоэтажной жилой застройки, в том числе индивидуальной жилой застройки (земельный участок, предназначенный для ведения личного подсобного хозяйства и эксплуатации жилого дома и хозяйственных построек)	13	02.010	1 125	392,75	441 843,75
29596	Республика Северная Осетия-Алания, р-н Моздокский, с. Троицкое, ул. Молодежная, 22	Моздокский	15:01:2801035:40	003002000000 Земли населенных пунктов	"Жилая застройка". "Для ведения личного подсобного хозяйства (приусадебный земельный участок)". размещение жилого дома; производство сельскохозяйственной продукции, размещение гаража и иных вспомогательных сооружений; содержание сельскохозяйственных животных	13	02.020	1 200	392,75	471 300,00
29597	Республика Северная Осетия-Алания, р-н Моздокский, с. Троицкое, ул. Молодежная, №73	Моздокский	15:01:2801035:43	003002000000 Земли населенных пунктов	"Для индивидуального жилищного строительства", предназначенного для размещения индивидуального жилого дома, индивидуального гаража и подсобных сооружений, выращивания плодовых, ягодных и овощных культур	13	02.010	1 200	392,75	471 300,00
29598	Республика Северная Осетия-Алания, р-н Моздокский, с. Троицкое, ул. Молодежная, №75	Моздокский	15:01:2801035:44	003002000000 Земли населенных пунктов	"Для индивидуального жилищного строительства", предназначенного для размещения индивидуального жилого дома, индивидуального гаража и подсобных сооружений, выращивания плодовых, ягодных и овощных культур	13	02.010	1 200	392,75	471 300,00
29599	Республика Северная Осетия-Алания, р-н Моздокский, с. Троицкое, ул. Молодежная, 63	Моздокский	15:01:2801035:45	003002000000 Земли населенных пунктов	Для ведения личного подсобного хозяйства (приусадебный земельный участок), размещение жилого дома, указанного в описании вида разрешенного использования с кодом 2.1; производство сельскохозяйственной продукции; размещение гаража и иных вспомогательных сооружений, содержание сельскохозяйственных животных	13	02.020	2 400	392,75	942 600,00

№ пп	Местоположение ЗУ	Район	Кадастровый номер ЗУ	Категория земель	Разрешенное использование по документу	Код вида разрешенного использования (в соответствии с классификатором видов разрешенного использования земельных участков)	Вид использования объектов недвижимости	Площадь	УПКС	КС
29600	Республика Северная Осетия-Алания, р-н Моздокский, с. Троицкое. ул. Молодежная. 77	Моздокский	15:01:2801035:46	003002000000 Земли населенных пунктов	Жилая застройка. "Для индивидуального жилищного строительства", размещение жилого дома (отдельно стоящего здания количеством надземных этажей не более чем три, высотой не более двадцати метров, которое состоит из комнат и помещений вспомогательного использования, предназначенные для удовлетворения гражданами бытовых и иных нужд, связанных с их проживанием в таком здании, не предназначенного для раздела на самостоятельные объекты недвижимости); выращивание сельскохозяйственных культур; размещение пражей для собственных нужд и хозяйственных построек	13	02.010	1 200	392,75	471 300,00
29601	Респ. Северная Осетия - Алания, р-н Моздокский. с. Троицкое. ул. Молодежная. дом 2	Моздокский	15:01:2801035:5	003002000000 Земли населенных пунктов	Для ведения личного подсобного хозяйства	13	02.020	1 844	392,75	724 231,00
29602	Респ. Северная Осетия - Алания, р-н Моздокский. с. Троицкое. ул. Молодежная. дом 4	Моздокский	15:01:2801035:6	003002000000 Земли населенных пунктов	Для ведения личного подсобного хозяйства	13	02.020	1 519	392,75	596 587,25
29603	Респ. Северная Осетия - Алания, р-н Моздокский, с. Троицкое, ул. Молодежная, дом 8	Моздокский	15:01:2801035:7	003002000000 Земли населенных пунктов	Для ведения личного подсобного хозяйства	13	02.020	1 135	392,75	445 771,25
29604	Респ. Северная Осетия - Алания, р-н Моздокский, с. Троицкое, ул. Молодежная, дом 10	Моздокский	15:01:2801035:8	003002000000 Земли населенных пунктов	Для ведения личного подсобного хозяйства	13	02.020	1 118	392,75	439 094,50
29605	Респ. Северная Осетия - Алания, р-н Моздокский. с. Троицкое. ул. Молодежная. дом 53	Моздокский	15:01:2801035:9	003002000000 Земли населенных пунктов	"Жилая застройка", "Для ведения личного подсобного хозяйства (приусадебный земельный участок)", размещение жилого дома; производство сельскохозяйственной продукции; размещение гаража и иных вспомогательных сооружений; содержание сельскохозяйственных животных	13	02.020	1 259	392,75	494 472,25
29606	Респ. Северная Осетия - Алания, р-н Моздокский, с. Троицкое, ул. В. Листьева, дом 1	Моздокский	15:01:2801036:1	003002000000 Земли населенных пунктов	Для ведения личного подсобного хозяйства	13	02.020	2 771	392,75	1 088 310,25
29607	Респ. Северная Осетия - Алания, р-н Моздокский. с. Троицкое. ул. В. Листьева. дом 7	Моздокский	15:01:2801036:10	003002000000 Земли населенных пунктов	Земельные участки личных подсобных хозяйств (ведение личного подсобного хозяйства и эксплуатация жилого дома с хозпостройками)	13	02.020	1 388	392,75	545 137,00
29608	Респ. Северная Осетия - Алания, р-н Моздокский. с. Троицкое. ул. В. Листьева. дом 9	Моздокский	15:01:2801036:11	003002000000 Земли населенных пунктов	Земельные участки личных подсобных хозяйств (ведение личного подсобного хозяйства и эксплуатация жилого дома с хозпостройками)	13	02.020	1 274	392,75	500 363,50
29609	Респ. Северная Осетия - Алания, р-н Моздокский, с. Троицкое, ул. В. Листьева, дом 23	Моздокский	15:01:2801036:12	003002000000 Земли населенных пунктов	Для ведения личного подсобного хозяйства	13	02.020	1 437	392,75	564 381,75
29610	Респ. Северная Осетия - Алания, р-н Моздокский, с. Троицкое, ул. В. Листьева, дом 27	Моздокский	15:01:2801036:13	003002000000 Земли населенных пунктов	Для ведения личного подсобного хозяйства	13	02.020	1 200	392,75	471 300,00
29611	Республика Северная Осетия-Алания, р-н Моздокский, с. Троицкое. ул. В. Листьева. 47	Моздокский	15:01:2801036:14	003002000000 Земли населенных пунктов	Для ведения личного подсобного хозяйства	13	02.020	1 500	392,75	589 125,00
29612	Респ. Северная Осетия - Алания, р-н Моздокский. с. Троицкое. ул. В. Листьева. дом 67	Моздокский	15:01:2801036:15	003002000000 Земли населенных пунктов	Для ведения личного подсобного хозяйства	13	02.020	1 200	392,75	471 300,00
29613	Респ. Северная Осетия - Алания, р-н Моздокский, с. Троицкое, ул. В. Листьева, дом 63	Моздокский	15:01:2801036:16	003002000000 Земли населенных пунктов	Земельные участки, предназначенные для размещения домов индивидуальной жилой застройки (земельный участок, предназначенный для ведения личного подсобного хозяйства и эксплуатации жилого дома и хозяйственных построек)	13	02.010	1 503	392,75	590 303,25
29614	Респ. Северная Осетия - Алания, Моздокский р-н., с. Троицкое. ул. В.Листьева. д.65	Моздокский	15:01:2801036:160	003002000000 Земли населенных пунктов	Для ведения личного подсобного хозяйства	13	02.020	1 396	392,75	548 279,00
29615	Респ Северная Осетия - Алания. Моздокский р-н. с Троицкое, от ул. Комсомольской, в районе дома №139. пересекая ул.В Листьева. ул.В Миллера. по четной стороне ул.Молодежной до дома №18	Моздокский	15:01:2801036:161	003002000000 Земли населенных пунктов	Общественное использование объектов капитального строительства. коммунальное обслуживание,	6	03.012	22	402,57	8 856,54
29616	Респ. Северная Осетия - Алания, р-н Моздокский, с. Троицкое, ул. В. Листьева, дом 69	Моздокский	15:01:2801036:17	003002000000 Земли населенных пунктов	Для ведения личного подсобного хозяйства	13	02.020	1 200	392,75	471 300,00
29617	Респ. Северная Осетия - Алания, р-н Моздокский, с. Троицкое, ул. В. Листьева, дом 71	Моздокский	15:01:2801036:18	003002000000 Земли населенных пунктов	Для ведения личного подсобного хозяйства	13	02.020	2 100	392,75	824 775,00
29618	Респ. Северная Осетия - Алания, р-н Моздокский. с. Троицкое. ул. В. Листьева. дом 61	Моздокский	15:01:2801036:19	003002000000 Земли населенных пунктов	земельные участки, предназначенные для размещения домов индивидуальной жилой застройки (ведение личного подсобного хозяйства и эксплуатация жилого дома с хозпостройками)	13	02.010	2 121	392,75	833 022,75
29619	Респ. Северная Осетия - Алания, р-н Моздокский, с. Троицкое, ул. В. Листьева, дом 43	Моздокский	15:01:2801036:2	003002000000 Земли населенных пунктов	Земельные участки личных подсобных хозяйств (ведение личного подсобного хозяйства и эксплуатация жилого дома и хозпостроек)	13	02.020	1 848	392,75	725 802,00

№ пп	Местоположение ЗУ	Район	Кадастровый номер ЗУ	Категория земель	Разрешенное использование по документу	Код вида разрешенного использования (в соответствии с классификатором видов разрешенного использования земельных участков)	Вид использования объектов недвижимости	Площадь	УПКС	КС
29620	Респ. Северная Осетия - Алания, р-н Моздокский, с. Троицкое, ул. В. Листьева, 21	Моздокский	15:01:2801036:20	003002000000 Земли населенных пунктов	Земельные участки, предназначенные для размещения домов малоэтажной жилой застройки, в том числе индивидуальной жилой застройки (земельный участок, предназначенный для ведения личного подсобного хозяйства и эксплуатации жилого дома и хозяйственных построек)	13	02.010	1 320	392,75	518 430,00
29621	Респ. Северная Осетия - Алания, р-н Моздокский, с. Троицкое, ул. В. Листьева, 19	Моздокский	15:01:2801036:21	003002000000 Земли населенных пунктов	Для индивидуального жилищного строительства, предназначенный для эксплуатации индивидуального жилого дома, индивидуального гаража и подсобных сооружений, выращивания плодовых, ягодных и овощных культур	13	02.010	1 300	392,75	510 575,00
29622	Респ. Северная Осетия - Алания, р-н Моздокский, с. Троицкое, ул. В.Листьева, дом 11	Моздокский	15:01:2801036:22	003002000000 Земли населенных пунктов	Для ведения личного подсобного хозяйства	13	02.020	2 470	392,75	970 092,50
29623	Респ. Северная Осетия - Алания, р-н Моздокский, с. Троицкое, ул. В. Листьева, 33	Моздокский	15:01:2801036:23	003002000000 Земли населенных пунктов	Земельные участки, предназначенные для размещения индивидуальных жилых домов (земельный участок, предназначенный для ведения личного подсобного хозяйства и эксплуатации жилого дома и хозяйственных построек)	13	02.010	4 192	392,75	1 646 408,00
29624	Северная Осетия - Алания респ, р-н Моздокский, с Троицкое, ул В.Листьева 5	Моздокский	15:01:2801036:24	003002000000 Земли населенных пунктов	Земельные участки, предназначенные для размещения домов индивидуальной жилой застройки (земельный участок, предназначенный для ведения личного подсобного хозяйства и эксплуатации жилого дома и хозяйственных построек)	13	02.010	1 560	392,75	612 690,00
29625	Респ. Северная Осетия - Алания, р-н Моздокский, с. Троицкое, ул. В. Листьева, дом 17	Моздокский	15:01:2801036:3	003002000000 Земли населенных пунктов	Для ведения личного подсобного хозяйства	13	02.020	1 454	392,75	571 058,50
29626	Республика Северная Осетия-Алания, р-н Моздокский, с Троицкое, ул В.Листьева, 25	Моздокский	15:01:2801036:37	003002000000 Земли населенных пунктов	«Жилая застройка», «Для ведения личного подсобного хозяйства (приусадебный земельный участок)», размещение жилого дома, указанного в описании вида разрешенного использования с кодом 2.1: производство сельскохозяйственной продукции; размещение гаражей и иных вспомогательных сооружений; содержание сельскохозяйственных животных (код 2.2)	13	02.020	1 600	392,75	628 400,00
29627	Республика Северная Осетия-Алания, р-н Моздокский, с. Троицкое, ул. В.Листьева, 49	Моздокский	15:01:2801036:38	003002000000 Земли населенных пунктов	Для ведения личного подсобного хозяйства , предназначенный для строительства индивидуального жилого дома, не предназначенного для раздела на квартиры; производства сельскохозяйственной продукции, размещения гаража и иных вспомогательных сооружений; содержания сельскохозяйственных животных	13	02.010	1 200	392,75	471 300,00
29628	Республика Северная Осетия-Алания, р-н Моздокский, с. Троицкое, В.Листьева, №57	Моздокский	15:01:2801036:39	003002000000 Земли населенных пунктов	Для индивидуального жилищного строительства, предназначенного для эксплуатации индивидуального жилого дома, индивидуального гаража и подсобных сооружений, выращивания плодовых, ягодных и овощных культур	13	02.010	1 200	392,75	471 300,00
29629	Респ. Северная Осетия - Алания, р-н Моздокский, с. Троицкое, ул. В. Листьева, дом 53	Моздокский	15:01:2801036:4	003002000000 Земли населенных пунктов	земельные участкипредназначенные для размещения домов индивидуальной жилой застройки(земельный участок предназначенный для ведения личного подсобного хозяйства и эксплуатации жилого дома и хозяйственных построек)	13	02.010	1 335	392,75	524 321,25
29630	Республика Северная Осетия-Алания, р-н Моздокский, с Троицкое, ул В Листьева, 51	Моздокский	15:01:2801036:40	003002000000 Земли населенных пунктов	Для ведения личного подсобного хозяйства, предназначенный для размещения жилого дома, не предназначенного для раздела на квартиры (дома, пригодные для постоянного проживания и высотой не выше трех надземных этажей); производства сельскохозяйственной продукции, размещения гаража и иных вспомогательных сооружений; содержания сельскохозяйственных животных	13	02.020	1 295	392,75	508 611,25

№ пп	Местоположение ЗУ	Район	Кадастровый номер ЗУ	Категория земель	Разрешенное использование по документу	Код вида разрешенного использования (в соответствии с классификатором видов разрешенного использования земельных участков)	Вид использования объектов недвижимости	Площадь	УПКС	КС
29631	Республика Северная Осетия-Алания, р-н Моздокский, с. Троицкое. ул. В.Листьева. №55	Моздокский	15:01:2801036:41	0030020000000 Земли населенных пунктов	Для индивидуального жилищного строительства, предназначенного для эксплуатации индивидуального жилого дома, индивидуального гаража и подсобных сооружений, выращивания плодовых, ягодных и овощных культур	13	02.010	1 200	392,75	471 300,00
29632	Респ. Северная Осетия - Алания, р-н Моздокский. с. Троицкое. ул. В. Листьева. дом 37	Моздокский	15:01:2801036:5	0030020000000 Земли населенных пунктов	Для ведения личного подсобного хозяйства	13	02.020	2 367	392,75	929 639,25
29633	Респ. Северная Осетия - Алания, р-н Моздокский, с. Троицкое, ул. Вл. Листьева, №39	Моздокский	15:01:2801036:6	0030020000000 Земли населенных пунктов	"Жилая застройка". "Для ведения личного подсобного хозяйства (приусадебный земельный участок)". размещение жилого дома, производство сельскохозяйственной продукции, размещение гаража и иных вспомогательных сооружений, содержание сельскохозяйственных животных	13	02.020	2 076	392,75	815 349,00
29634	Респ. Северная Осетия - Алания, р-н Моздокский, с. Троицкое, ул. В. Листьева, №31	Моздокский	15:01:2801036:7	0030020000000 Земли населенных пунктов	земельные участки, предназначенные для размещения домов малоэтажной жилой застройки, в том числе индивидуальной жилой застройки (земельный участок, предназначенный для ведения личного подсобного хозяйства и строительства жилого дома и хозяйственных построек)	13	02.010	1 745	392,75	685 348,75
29635	Респ. Северная Осетия - Алания, р-н Моздокский. с. Троицкое. ул. В. Листьева. дом 15	Моздокский	15:01:2801036:8	0030020000000 Земли населенных пунктов	Для ведения личного подсобного хозяйства	13	02.020	1 244	392,75	488 581,00
29636	Респ. Северная Осетия - Алания, р-н Моздокский, с. Троицкое, ул. В. Листьева, 29	Моздокский	15:01:2801036:9	0030020000000 Земли населенных пунктов	"Жилая застройка", "Для ведения личного подсобного хозяйства (приусадебный земельный участок)", размещение жилого дома, производство сельскохозяйственной продукции; размещение гаража и иных вспомогательных сооружений, содержание сельскохозяйственных животных	13	02.020	1 370	392,75	538 067,50
29637	Респ. Северная Осетия - Алания, р-н Моздокский. с. Троицкое. ул. Тимирязева. дом 33	Моздокский	15:01:2801037:1	0030020000000 Земли населенных пунктов	Для ведения личного подсобного хозяйства	13	02.020	3 264	392,75	1 281 936,00
29638	Республика Северная Осетия - Алания. Моздокский район, с.Троицкое. ул.Тимирязева, 17	Моздокский	15:01:2801037:11	0030020000000 Земли населенных пунктов	Земельный участок, предоставленный для ведения личного подсобного хозяйства	13	02.020	2 440	392,75	958 310,00
29639	Республика Северная Осетия - Алания, Моздокский район. с.Троицкое, ул Тимирязева. 19	Моздокский	15:01:2801037:12	0030020000000 Земли населенных пунктов	Для ведения личного подсобного хозяйства	13	02.020	2 600	392,75	1 021 150,00
29640	Республика Северная Осетия - Алания. Моздокский район, с.Троицкое. ул.Тимирязева, 21	Моздокский	15:01:2801037:13	0030020000000 Земли населенных пунктов	Земельные участки, предназначенные для размещения индивидуальных жилых домов (земельный участок, предназначенный для ведения личного подсобного хозяйства и эксплуатации жилого дома и хозяйственных построек)	13	02.010	1 617	392,75	635 076,75
29641	Респ. Северная Осетия - Алания, р-н Моздокский. с. Троицкое. ул. Тимирязева. дом 23	Моздокский	15:01:2801037:14	0030020000000 Земли населенных пунктов	Для ведения личного подсобного хозяйства	13	02.020	1 908	392,75	749 367,00
29642	Респ. Северная Осетия - Алания, р-н Моздокский, с. Троицкое, ул. Тимирязева, дом 25	Моздокский	15:01:2801037:15	0030020000000 Земли населенных пунктов	Для ведения личного подсобного хозяйства	13	02.020	2 777	392,75	1 090 666,75
29643	Респ. Северная Осетия - Алания, р-н Моздокский, с. Троицкое, ул. Тимирязева, дом 27	Моздокский	15:01:2801037:16	0030020000000 Земли населенных пунктов	Для ведения личного подсобного хозяйства	13	02.020	1 100	392,75	432 025,00
29644	Республика Северная Осетия - Алания. Моздокский район, с. Троицкое, ул. Тимирязева. 29	Моздокский	15:01:2801037:17	0030020000000 Земли населенных пунктов	Для ведения личного подсобного хозяйства	13	02.020	1 000	392,75	392 750,00
29645	Респ. Северная Осетия - Алания, р-н Моздокский. с. Троицкое. ул. Тимирязева. дом 35	Моздокский	15:01:2801037:18	0030020000000 Земли населенных пунктов	Для ведения личного подсобного хозяйства	13	02.020	2 200	392,75	864 050,00
29646	Респ. Северная Осетия - Алания, р-н Моздокский, с. Троицкое, ул. Тимирязева, дом 37	Моздокский	15:01:2801037:19	0030020000000 Земли населенных пунктов	Для ведения личного подсобного хозяйства и эксплуатации жилого дома с хозпостройками	13	02.020	1 658	392,75	651 179,50
29647	Респ. Северная Осетия - Алания, р-н Моздокский, с. Троицкое, ул. Тимирязева, дом 13	Моздокский	15:01:2801037:2	0030020000000 Земли населенных пунктов	Для ведения личного подсобного хозяйства	13	02.020	2 379	392,75	934 352,25
29648	Респ. Северная Осетия - Алания, р-н Моздокский. с. Троицкое. ул. Тимирязева. 39	Моздокский	15:01:2801037:20	0030020000000 Земли населенных пунктов	Для ведения личного подсобного хозяйства	13	02.020	2 237	392,75	878 581,75
29649	Респ. Северная Осетия - Алания, р-н Моздокский. с. Троицкое. ул. Тимирязева. дом 41	Моздокский	15:01:2801037:21	0030020000000 Земли населенных пунктов	для ведения личного подсобного хозяйства и эксплуатации жилого дома с хозпостройками	13	02.020	2 468	392,75	969 307,00
29650	Респ. Северная Осетия - Алания, р-н Моздокский, с. Троицкое, ул. Тимирязева, дом 43	Моздокский	15:01:2801037:22	0030020000000 Земли населенных пунктов	Для ведения личного подсобного хозяйства	13	02.020	3 716	392,75	1 459 459,00
29651	Респ. Северная Осетия - Алания, р-н Моздокский, с. Троицкое, ул. Тимирязева, дом 47	Моздокский	15:01:2801037:24	0030020000000 Земли населенных пунктов	Для ведения личного подсобного хозяйства	13	02.020	1 856	392,75	728 944,00
29652	Респ. Северная Осетия - Алания, р-н Моздокский. с. Троицкое. ул. Тимирязева. дом 49	Моздокский	15:01:2801037:25	0030020000000 Земли населенных пунктов	Для ведения личного подсобного хозяйства	13	02.020	2 900	392,75	1 138 975,00
29653	Респ. Северная Осетия - Алания, р-н Моздокский. с. Троицкое. ул. Тимирязева. дом 51	Моздокский	15:01:2801037:26	0030020000000 Земли населенных пунктов	Для ведения личного подсобного хозяйства	13	02.020	2 455	392,75	964 201,25
29654	Респ. Северная Осетия - Алания, р-н Моздокский. с. Троицкое. ул. Тимирязева. дом 53	Моздокский	15:01:2801037:27	0030020000000 Земли населенных пунктов	Для ведения личного подсобного хозяйства	13	02.020	2 412	392,75	947 313,00

№ пп	Местоположение ЗУ	Район	Кадастровый номер ЗУ	Категория земель	Разрешенное использование по документу	Код вида разрешенного использования (в соответствии с классификатором видов разрешенного использования земельных участков)	Вид использования объектов недвижимости	Площадь	УПКС	КС
29655	Российская Федерация, Республика Северная Осетия - Алания, Моздокский муниципальный район, Троицкое сельское поселение, с. Троицкое, ул. Тимирязева/угол ул.Садовой, в районе участка по ул. Тимирязева №69	Моздокский	15:01:2801037:272	0030020000000 Земли населенных пунктов	"Предпринимательство", "Общественное питание, размещение объектов капитального строительства в целях обустройства мест общественного питания (рестораны, кафе, столовые, закусочные, бары)"	4	04-000	600	1 021,14	612 684,00
29656	Российская Федерация, Республика Северная Осетия-Алания, Моздокский муниципальный район, Троицкое сельское поселение, с. Троицкое, ул. Тимирязева, 9	Моздокский	15:01:2801037:273	0030020000000 Земли населенных пунктов	Для ведения личного подсобного хозяйства и эксплуатации жилого дома с хозпостройками	13	02-020	2 000	392,75	785 500,00
29657	Респ. Северная Осетия - Алания, р-н Моздокский, с. Троицкое, ул. Тимирязева, 57	Моздокский	15:01:2801037:28	0030020000000 Земли населенных пунктов	Для ведения личного подсобного хозяйства	13	02-020	2 793	392,75	1 096 950,75
29658	Респ. Северная Осетия - Алания, р-н Моздокский, с. Троицкое, ул. Тимирязева, дом 63	Моздокский	15:01:2801037:29	0030020000000 Земли населенных пунктов	земельные участки, предназначенные для размещения индивидуальных жилых домов (земельный участок, предназначенный для ведения личного подсобного хозяйства и эксплуатация жилого дома и хозяйственных построек)	13	02-010	1 572	392,75	617 403,00
29659	Респ. Северная Осетия - Алания, р-н Моздокский, с. Троицкое, ул. Тимирязева, дом 55	Моздокский	15:01:2801037:3	0030020000000 Земли населенных пунктов	Для ведения личного подсобного хозяйства	13	02-020	2 755	392,75	1 082 026,25
29660	Респ. Северная Осетия - Алания, р-н Моздокский, с. Троицкое, ул. Тимирязева, дом 65	Моздокский	15:01:2801037:30	0030020000000 Земли населенных пунктов	Для ведения личного подсобного хозяйства	13	02-020	2 200	392,75	864 050,00
29661	Респ. Северная Осетия - Алания, р-н Моздокский, с. Троицкое, ул. Тимирязева, дом 67	Моздокский	15:01:2801037:31	0030020000000 Земли населенных пунктов	Для ведения личного подсобного хозяйства	13	02-020	2 100	392,75	824 775,00
29662	Респ. Северная Осетия - Алания, р-н Моздокский, с. Троицкое, ул. Тимирязева, дом 69	Моздокский	15:01:2801037:32	0030020000000 Земли населенных пунктов	для ведения личного подсобного хозяйства и эксплуатации жилого дома с хозпостройками)	13	02-020	2 681	392,75	1 052 962,75
29663	Российская Федерация, Республика Северная Осетия - Алания, р-н Моздокский, с. Троицкое, ул. Тимирязева, 11	Моздокский	15:01:2801037:33	0030020000000 Земли населенных пунктов	для ведения личного подсобного хозяйства и эксплуатации жилого дома с хозпостройками)	13	02-020	2 511	392,75	986 195,25
29664	Северная Осетия - Алания респ, р-н Моздокский, с Троицкое, ул Тимирязева, 31	Моздокский	15:01:2801037:34	0030020000000 Земли населенных пунктов	Для ведения личного подсобного хозяйства	13	02-020	2 800	392,75	1 099 700,00
29665	Респ. Северная Осетия - Алания, р-н Моздокский, с. Троицкое, ул. Тимирязева, дом 59	Моздокский	15:01:2801037:4	0030020000000 Земли населенных пунктов	Земельные участки, предназначенные для размещения домов индивидуальной жилой застройки (земельный участок, предназначенный для ведения личного подсобного хозяйства и эксплуатации жилого дома с хозпостройками)	13	02-010	2 416	392,75	948 884,00
29666	Российская Федерация, Республика Северная Осетия - Алания, р-н Моздокский, с. Троицкое, ул. Тимирязева, 15	Моздокский	15:01:2801037:5	0030020000000 Земли населенных пунктов	Для ведения личного подсобного хозяйства	13	02-020	2 367	392,75	929 639,25
29667	Респ. Северная Осетия - Алания, р-н Моздокский, с. Троицкое, ул. Тимирязева, дом 1	Моздокский	15:01:2801037:6	0030020000000 Земли населенных пунктов	Для ведения личного подсобного хозяйства	13	02-020	800	392,75	314 200,00
29668	Респ. Северная Осетия - Алания, р-н Моздокский, с. Троицкое, ул. Тимирязева, дом 3	Моздокский	15:01:2801037:7	0030020000000 Земли населенных пунктов	Для ведения личного подсобного хозяйства	13	02-020	1 000	392,75	392 750,00
29669	Респ. Северная Осетия - Алания, р-н Моздокский, с. Троицкое, ул. Тимирязева, дом 5	Моздокский	15:01:2801037:8	0030020000000 Земли населенных пунктов	для ведения личного подсобного хозяйства	13	02-020	2 220	392,75	871 905,00
29670	Респ. Северная Осетия - Алания, р-н Моздокский, с. Троицкое, ул. Тимирязева, дом 7	Моздокский	15:01:2801037:9	0030020000000 Земли населенных пунктов	Для ведения личного подсобного хозяйства	13	02-020	2 046	392,75	803 566,50
29671	Республика Северная Осетия-Алания, р-н Моздокский, с Троицкое, ул В Миллера, д 5	Моздокский	15:01:2801038:10	0030020000000 Земли населенных пунктов	Земельные участки личных подсобных хозяйств (ведение личного подсобного хозяйства и эксплуатация жилого дома с хозпостройками)	13	02-020	1 200	392,75	471 300,00
29672	Республика Северная Осетия-Алания, р-н Моздокский, с Троицкое, ул В Миллера, д 3	Моздокский	15:01:2801038:11	0030020000000 Земли населенных пунктов	Земельные участки личных подсобных хозяйств (ведение личного подсобного хозяйства и эксплуатация жилого дома с хозпостройками)	13	02-020	1 200	392,75	471 300,00
29673	Респ. Северная Осетия - Алания, р-н Моздокский, с. Троицкое, ул. В. Листьева, 24	Моздокский	15:01:2801038:12	0030020000000 Земли населенных пунктов	Малоэтажная жилая застройка (индивидуальное жилищное строительство; размещение дачных домов и садовых домов). предназначенный для ведения личного подсобного хозяйства и эксплуатации жилого дома и хозяйственных построек	13	02-010	1 200	392,75	471 300,00
29674	Респ. Северная Осетия - Алания, р-н Моздокский, с. Троицкое, ул. В. Листьева, дом 20	Моздокский	15:01:2801038:13	0030020000000 Земли населенных пунктов	"Жилая застройка". "Для ведения личного подсобного хозяйства (приусадебный земельный участок)". размещение жилого дома; производство сельскохозяйственной продукции, размещение гаража и иных вспомогательных сооружений, содержание сельскохозяйственных животных	13	02-020	1 200	392,75	471 300,00
29675	Респ. Северная Осетия - Алания, р-н Моздокский, с. Троицкое, ул. В. Листьева, 22	Моздокский	15:01:2801038:14	0030020000000 Земли населенных пунктов	Для индивидуального жилищного строительства. предназначенный для строительство жилого дома, хозяйственных построек и ведения личного подсобного хозяйства	13	02-010	1 140	392,75	447 735,00

№ пп	Местоположение ЗУ	Район	Кадастровый номер ЗУ	Категория земель	Разрешенное использование по документу	Код вида разрешенного использования (в соответствии с классификатором видов разрешенного использования земельных участков)	Вид использования объектов недвижимости	Площадь	УПКС	КС
29676	Республика Северная Осетия-Алания, р-н Моздокский, с Троицкое, ул В.Миллера, д 1	Моздокский	15:01:2801038:15	0030020000000 Земли населенных пунктов	«Жилая застройка», «Для ведения личного подсобного хозяйства (приусадебный земельный участок)», размещение жилого дома; производство сельскохозяйственной продукции; размещение гаражей и иных вспомогательных сооружений; содержание сельскохозяйственных животных	13	02.020	1 277	392,75	501 541,75
29677	Северная Осетия - Алания респ, р-н Моздокский, с Троицкое, ул В.Листьева, 2	Моздокский	15:01:2801038:16	0030020000000 Земли населенных пунктов	земельные участки, предназначенные для размещения домов индивидуальной жилой застройки (земельный участок, предназначенный для ведения личного подсобного хозяйства и строительства жилого дома и хозяйственных построек)	13	02.010	1 450	392,75	569 487,50
29678	Республика Северная Осетия-Алания, р-н Моздокский, с Троицкое, ул В.Миллера, д 39	Моздокский	15:01:2801038:17	0030020000000 Земли населенных пунктов	Для ведения личного подсобного хозяйства	13	02.020	1 320	392,75	518 430,00
29679	Республика Северная Осетия-Алания, р-н Моздокский, с Троицкое, ул В.Миллера, д 27	Моздокский	15:01:2801038:18	0030020000000 Земли населенных пунктов	Для ведения личного подсобного хозяйства	13	02.020	1 200	392,75	471 300,00
29680	Республика Северная Осетия-Алания, р-н Моздокский, с Троицкое, ул В.Миллера, д 29	Моздокский	15:01:2801038:19	0030020000000 Земли населенных пунктов	Для ведения личного подсобного хозяйства	13	02.020	1 228	392,75	482 297,00
29681	Северная Осетия - Алания респ, р-н Моздокский, с Троицкое, ул В. Листьева, № 12	Моздокский	15:01:2801038:2	0030020000000 Земли населенных пунктов	Для ведения личного подсобного хозяйства	13	02.020	2 351	392,75	923 355,25
29682	Республика Северная Осетия-Алания, р-н Моздокский, с Троицкое, ул В.Миллера, д 43	Моздокский	15:01:2801038:20	0030020000000 Земли населенных пунктов	Для ведения личного подсобного хозяйства	13	02.020	2 071	392,75	813 385,25
29683	Респ. Северная Осетия - Алания, р-н Моздокский, с Троицкое, у левой межи участка по ул. Миллера, 43	Моздокский	15:01:2801038:21	0030020000000 Земли населенных пунктов	Земельные участки, предназначенные для размещения домов индивидуальной жилой застройки (земельный участок, предназначенный для ведения личного подсобного хозяйства без права строительства жилого дома и хозяйственных построек)	13	02.010	1 034	392,75	406 103,50
29684	Северная Осетия - Алания респ, р-н Моздокский, с Троицкое, ул В.Листьева, 38	Моздокский	15:01:2801038:23	0030020000000 Земли населенных пунктов	Земельные участки, предназначенные для размещения домов малоэтажной жилой застройки, в том числе индивидуальной жилой застройки (земельный участок, предназначенный для ведения личного подсобного хозяйства и эксплуатации жилого дома и хозяйственных построек)	13	02.010	1 180	392,75	463 445,00
29685	Северная Осетия - Алания респ, р-н Моздокский, с Троицкое, ул В.Листьева, 2	Моздокский	15:01:2801038:24	0030020000000 Земли населенных пунктов	Для ведения личного подсобного хозяйства, предназначенный для ведения личного подсобного хозяйства, без права возведения жилого дома и хозяйственных построек	1	01.160	461	6,68	3 079,48
29686	Северная Осетия - Алания респ, р-н Моздокский, с Троицкое, ул В.Листьева, 34	Моздокский	15:01:2801038:25	0030020000000 Земли населенных пунктов	земельные участки, предназначенные для размещения домов индивидуальной жилой застройки (земельный участок, предназначенный для ведения личного подсобного хозяйства и эксплуатации жилого дома и хозяйственных построек)	13	02.010	1 200	392,75	471 300,00
29687	Северная Осетия - Алания респ, р-н Моздокский, с Троицкое, у правой межи участка по ул. Миллера , 1	Моздокский	15:01:2801038:26	0030020000000 Земли населенных пунктов	Земельные участки, предназначенные для размещения домов индивидуальной жилой застройки (земельный участок, предназначенный для ведения личного подсобного хозяйства без права строительства жилого дома)	13	02.010	621	392,75	243 897,75
29688	Российская Федерация, Республика Северная Осетия - Алания, р-н Моздокский, с. Троицкое, ул. В.Листьева, 6	Моздокский	15:01:2801038:27	0030020000000 Земли населенных пунктов	"Жилая застройка", "Для ведения личного подсобного хозяйства (приусадебный земельный участок)", размещение жилого дома; производство сельскохозяйственной продукции; размещение гаражей и иных вспомогательных сооружений; содержание сельскохозяйственных животных	13	02.020	1 197	392,75	470 121,75
29689	Республика Северная Осетия-Алания, р-н Моздокский, с Троицкое, ул В.Листьева, д 16а	Моздокский	15:01:2801038:3	0030020000000 Земли населенных пунктов	Земельные участки, предназначенные для размещения домов индивидуальной жилой застройки (земельный участок, предназначенный для ведения личного подсобного хозяйства и строительства жилого дома и хозяйственных построек)	13	02.010	1 200	392,75	471 300,00
29690	Респ. Северная Осетия - Алания, р-н Моздокский, с. Троицкое, ул. В. Листьева, дом 36	Моздокский	15:01:2801038:4	0030020000000 Земли населенных пунктов	ведение личного подсобного хозяйства	13	02.020	1 278	392,75	501 934,50
29691	Респ. Северная Осетия - Алания, р-н Моздокский, с Троицкое, ул. В.Листьева, дом 44	Моздокский	15:01:2801038:5	0030020000000 Земли населенных пунктов	Для ведения личного подсобного хозяйства	13	02.020	2 629	392,75	1 032 539,75
29692	Республика Северная Осетия-Алания, р-н Моздокский, с Троицкое, ул Миллера, 13	Моздокский	15:01:2801038:50	0030020000000 Земли населенных пунктов	Для индивидуального жилищного строительства	13	02.010	1 200	392,75	471 300,00
29693	Северная Осетия - Алания респ, р-н Моздокский, с Троицкое, ул. Миллера, 41	Моздокский	15:01:2801038:52	0030020000000 Земли населенных пунктов	Для ведения личного подсобного хозяйства	13	02.020	1 200	392,75	471 300,00

№ пп	Местоположение ЗУ	Район	Кадастровый номер ЗУ	Категория земель	Разрешенное использование по документу	Код вида разрешенного использования (в соответствии с классификатором видов разрешенного использования земельных участков)	Вид использования объектов недвижимости	Площадь	УПКС	КС
29694	Российская Федерация, Республика Северная Осетия-Алания, р-н Моздокский, с. Троицкое. ул. В.Миллера. д. 33	Моздокский	15:01:2801038:53	003002000000 Земли населенных пунктов	"Жилая застройка". "Для ведения личного подсобного хозяйства (приусадебный земельный участок)". размещение жилого дома; производство сельскохозяйственной продукции, размещение гаража и иных вспомогательных сооружений; содержание сельскохозяйственных животных	13	02.020	1 200	392,75	471 300,00
29695	Респ. Северная Осетия - Алания. р-н Моздокский, с. Троицкое, ул. Миллера. № 11	Моздокский	15:01:2801038:55	003002000000 Земли населенных пунктов	«Жилая застройка», «Для ведения личного подсобного хозяйства (приусадебный земельный участок)», размещение жилого дома; производство сельскохозяйственной продукции, размещение гаража и иных вспомогательных сооружений, содержание сельскохозяйственных животных	13	02.020	1 200	392,75	471 300,00
29696	Российская Федерация. Республика Северная Осетия-Алания. Моздокский муниципальный район, Троицкое сельское поселение, с. Троицкое. ул.В.Миллера. 15	Моздокский	15:01:2801038:58	003002000000 Земли населенных пунктов	"Жилая застройка", "Для ведения личного подсобного хозяйства (приусадебный земельный участок)", размещение жилого дома; производство сельскохозяйственной продукции; размещение гаража и иных вспомогательных сооружений, содержание сельскохозяйственных животных	13	02.020	1 200	392,75	471 300,00
29697	Республика Северная Осетия-Алания, р-н Моздокский, с Троицкое, ул В.Листьева, 26	Моздокский	15:01:2801038:59	003002000000 Земли населенных пунктов	Земельные участки, предназначенные для размещения домов малоэтажной жилой застройки, в том числе индивидуальной жилой застройки (земельный участок, предназначенный для ведения личного подсобного хозяйства)	13	02.010	1 191	392,75	467 765,25
29698	Республика Северная Осетия-Алания, р-н Моздокский, с Троицкое, ул В Миллера, д 37	Моздокский	15:01:2801038:6	003002000000 Земли населенных пунктов	Для ведения личного подсобного хозяйства	13	02.020	2 517	392,75	988 551,75
29699	Республика Северная Осетия-Алания, р-н Моздокский, с Троицкое, ул. В.Листьева № 16	Моздокский	15:01:2801038:60	003002000000 Земли населенных пунктов	Для ведения личного подсобного хозяйства	13	02.020	1 242	392,75	487 795,50
29700	Республика Северная Осетия-Алания, р-н Моздокский, с Троицкое, ул В.Листьева, 32	Моздокский	15:01:2801038:66	003002000000 Земли населенных пунктов	Для ведения личного подсобного хозяйства, предназначенного для строительства жилого дома, не предназначенного для раздела на квартиры; производства сельскохозяйственной продукции; размещения гаража и иных вспомогательных сооружений, содержания сельскохозяйственных животных	13	02.020	900	392,75	353 475,00
29701	Республика Северная Осетия-Алания, р-н Моздокский, с. Троицкое, ул Миллера, № 31	Моздокский	15:01:2801038:67	003002000000 Земли населенных пунктов	Для индивидуального жилищного строительства	13	02.010	1 200	392,75	471 300,00
29702	Республика Северная Осетия-Алания, р-н Моздокский, с. Троицкое. ул. В.Листьева. № 8	Моздокский	15:01:2801038:69	003002000000 Земли населенных пунктов	Земельные участки, предназначенные для размещения домов малоэтажной жилой застройки, в том числе индивидуальной жилой застройки (земельный участок, предназначенный для ведения личного подсобного хозяйства и строительства жилого дома и хозяйственных построек)	13	02.020	1 197	392,75	470 121,75
29703	Респ. Северная Осетия - Алания. р-н Моздокский, с. Троицкое, ул. В. Листьева, дом 14	Моздокский	15:01:2801038:7	003002000000 Земли населенных пунктов	Для ведения личного подсобного хозяйства	13	02.020	1 197	392,75	470 121,75
29704	Республика Северная Осетия-Алания, р-н Моздокский, с. Троицкое. ул. В.Листьева. № 30	Моздокский	15:01:2801038:70	003002000000 Земли населенных пунктов	Для индивидуального жилищного строительства. предназначенного для эксплуатации жилого дома, хозяйственных построек и ведения личного подсобного хозяйства	13	02.010	1 175	392,75	461 481,25
29705	Республика Северная Осетия-Алания, р-н Моздокский, с. Троицкое, ул В.Листьева, №12	Моздокский	15:01:2801038:72	003002000000 Земли населенных пунктов	Земельные участки, предназначенные для размещения домов малоэтажной жилой застройки, в том числе индивидуальной жилой застройки (земельный участок, предназначенный для ведения личного подсобного хозяйства и строительства жилого дома и хозяйственных построек)	13	02.010	1 200	392,75	471 300,00
29706	Республика Северная Осетия-Алания, р-н Моздокский, с. Троицкое, ул В.Листьева, 40	Моздокский	15:01:2801038:73	003002000000 Земли населенных пунктов	Для индивидуального жилищного строительства. предназначенного для эксплуатации индивидуального жилого дома, индивидуального гаража и подсобных сооружений. выращивания плодовых. ягодных и овощных культур	13	02.010	1 051	392,75	412 780,25

№ п/п	Местоположение ЗУ	Район	Кадастровый номер ЗУ	Категория земель	Разрешенное использование по документу	Код вида разрешенного использования (в соответствии с классификатором видов разрешенного использования земельных участков)	Вид использования объектов недвижимости	Площадь	УПКС	КС
29707	Республика Северная Осетия-Алания, р-н Моздокский, с. Троицкое. ул. В.Миллера. 9	Моздокский	15:01:2801038:74	0030002000000 Земли населенных пунктов	Для индивидуального жилищного строительства, предназначенный для размещения индивидуального жилого дома, выращивания сельскохозяйственных культур и размещения подсобных сооружений	13	02.020	1 200	392,75	471 300,00
29708	Республика Северная Осетия-Алания, р-н Моздокский, с. Троицкое. ул. В.Миллера. 21	Моздокский	15:01:2801038:76	0030002000000 Земли населенных пунктов	Для индивидуального жилищного строительства	13	02.010	1 200	392,75	471 300,00
29709	Республика Северная Осетия-Алания, р-н Моздокский, с. Троицкое, ул. В.Миллера, 23	Моздокский	15:01:2801038:79	0030002000000 Земли населенных пунктов	Для индивидуального жилищного строительства	13	02.010	1 200	392,75	471 300,00
29710	Российская Федерация, Республика Северная Осетия - Алания, р-н Моздокский, с. Троицкое. ул. В.Листьева. 4	Моздокский	15:01:2801038:8	0030002000000 Земли населенных пунктов	Для ведения личного подсобного хозяйства	13	02.020	1 200	392,75	471 300,00
29711	Республика Северная Осетия-Алания, р-н Моздокский, с.Троицкое. ул.В.Миллера, д 7	Моздокский	15:01:2801038:9	0030002000000 Земли населенных пунктов	Земельные участки личных подсобных хозяйств (ведение личного подсобного хозяйства и эксплуатация жилого дома с хозпостройками)	13	02.020	1 947	392,75	764 684,25
29712	Респ. Северная Осетия - Алания. р-н Моздокский, с. Троицкое, ул. Молодежная, 21	Моздокский	15:01:2801039:1	0030002000000 Земли населенных пунктов	Земельные участки, предназначенные для размещения домов малоэтажной жилой застройки, в том числе индивидуальной жилой застройки (земельный участок, предназначенный для ведения личного подсобного хозяйства и эксплуатации жилого дома и хозяйственных построек)	13	02.010	1 485	392,75	583 233,75
29713	Республика Северная Осетия - Алания. Моздокский район, с. Троицкое, ул. Молодежная. 11	Моздокский	15:01:2801039:11	0030002000000 Земли населенных пунктов	Для ведения личного подсобного хозяйства	13	02.020	1 200	392,75	471 300,00
29714	Республика Северная Осетия-Алания, р-н Моздокский, с Троицкое, ул В Миллера, д 26	Моздокский	15:01:2801039:12	0030002000000 Земли населенных пунктов	Земельные участки, предназначенные для размещения индивидуальных жилых домов (земельный участок, предназначенный для ведения личного подсобного хозяйства и эксплуатации жилого дома и хозяйственных построек)	13	02.020	1 368	392,75	537 282,00
29715	Республика Северная Осетия - Алания, р-н Моздокский, с. Троицкое. ул. Молодежная. 13	Моздокский	15:01:2801039:13	0030002000000 Земли населенных пунктов	Для ведения личного подсобного хозяйства	13	02.020	1 371	392,75	538 460,25
29716	Республика Северная Осетия-Алания, р-н Моздокский, с Троицкое. ул В.Миллера, д 32	Моздокский	15:01:2801039:15	0030002000000 Земли населенных пунктов	Земельные участки личных подсобных хозяйств (ведение личного подсобного хозяйства)	13	02.020	1 263	392,75	496 043,25
29717	Северная Осетия - Алания респ, р-н Моздокский. с Троицкое, ул Миллера. 34 "а"	Моздокский	15:01:2801039:16	0030002000000 Земли населенных пунктов	Для ведения личного подсобного хозяйства	13	02.020	1 252	392,75	491 723,00
29718	Республика Северная Осетия-Алания, р-н Моздокский. с Троицкое, ул В Миллера. д 16	Моздокский	15:01:2801039:17	0030002000000 Земли населенных пунктов	Земельные участки личных подсобных хозяйств (ведение личного подсобного хозяйства и эксплуатация жилого дома с хозпостройками)	13	02.020	1 203	392,75	472 478,25
29719	Республика Северная Осетия-Алания, р-н Моздокский. с Троицкое, ул В Миллера. д 10	Моздокский	15:01:2801039:18	0030002000000 Земли населенных пунктов	Для ведения личного подсобного хозяйства	13	02.020	1 800	392,75	706 950,00
29720	Респ. Северная Осетия - Алания, р-н Моздокский. с. Троицкое. ул. Молодежная. дом 53	Моздокский	15:01:2801039:19	0030002000000 Земли населенных пунктов	Для ведения личного подсобного хозяйства	13	02.020	1 259	392,75	494 472,25
29721	Республика Северная Осетия - Алания. Моздокский район, с. Троицкое, ул. Молодежная. 5	Моздокский	15:01:2801039:2	0030002000000 Земли населенных пунктов	Для ведения личного подсобного хозяйства	13	02.020	1 558	392,75	611 904,50
29722	Республика Северная Осетия-Алания, р-н Моздокский. с. Троицкое, ул. Миллера. 46	Моздокский	15:01:2801039:20	0030002000000 Земли населенных пунктов	Для ведения личного подсобного хозяйства	13	02.020	1 291	392,75	507 040,25
29723	Респ Северная Осетия - Алания, Моздокский р-н, с Троицкое. ул В.Миллера, 42	Моздокский	15:01:2801039:200	0030002000000 Земли населенных пунктов	Для ведения личного подсобного хозяйства	13	02.020	2 173	392,75	853 445,75
29724	Республика Северная Осетия - Алания. Моздокский район, с. Троицкое, ул. Молодежная. 41	Моздокский	15:01:2801039:206	0030002000000 Земли населенных пунктов	"Жилая застройка", "Для ведения личного подсобного хозяйства (приусадебный земельный участок)", размещение жилого дома; производство сельскохозяйственной продукции; размещение гаражей и иных вспомогательных сооружений; содержание сельскохозяйственных животных	13	02.020	825	392,75	324 018,75
29725	Российская Федерация, Республика Северная Осетия-Алания, Моздокский р-н, с. Троицкое. ул. Молодежная. 39	Моздокский	15:01:2801039:219	0030002000000 Земли населенных пунктов	Для индивидуального жилищного строительства, предназначенный для строительства индивидуального жилого дома, подсобных сооружений и выращивание сельскохозяйственных культур	13	02.020	1 366	392,75	536 496,50
29726	Российская Федерация, Республика Северная Осетия-Алания, Моздокский муниципальный район, Троицкое сельское поселение, с. Троицкое, ул. В Миллера, 36	Моздокский	15:01:2801039:223	0030002000000 Земли населенных пунктов	Для ведения личного подсобного хозяйства	13	02.020	2 398	392,75	941 814,50
29727	Российская Федерация, Республика Северная Осетия-Алания, Моздокский муниципальный район, Троицкое сельское поселение, с. Троицкое, ул. Молодежная, 1а	Моздокский	15:01:2801039:224	0030002000000 Земли населенных пунктов	"Жилая застройка", "Для ведения личного подсобного хозяйства (приусадебный земельный участок)", размещение жилого дома; производство сельскохозяйственной продукции, размещение гаража и иных вспомогательных сооружений, содержание сельскохозяйственных животных"	13	02.020	1 298	392,75	509 789,50

№ пп	Местоположение ЗУ	Район	Кадастровый номер ЗУ	Категория земель	Разрешенное использование по документу	Код вида разрешенного использования (в соответствии с классификатором видов разрешенного использования земельных участков)	Вид использования объектов недвижимости	Площадь	УПКС	КС
29728	Российская Федерация, Республика Северная Осетия-Алания, Моздокский муниципальный район, Троицкое сельское поселение, с. Троицкое, ул. Молодежная, 31	Моздокский	15:01:2801039:225	003002000000 Земли населенных пунктов	земельные участки, предназначенные для размещения домов индивидуальной жилой застройки (земельный участок, предназначенный для ведения личного подсобного хозяйства и эксплуатации жилого дома и хозяйственных построек)	13	02.010	2 728	392,75	1 071 422,00
29729	Респ. Северная Осетия - Алания, р-н Моздокский, с. Троицкое, ул. Молодежная, дом 23	Моздокский	15:01:2801039:23	003002000000 Земли населенных пунктов	Для ведения личного подсобного хозяйства	13	02.020	1 556	392,75	611 119,00
29730	Республика Северная Осетия - Алания, Моздокский р-н., с Троицкое, ул. В.Миллера, 48	Моздокский	15:01:2801039:230	003002000000 Земли населенных пунктов	Земельные участки личных подсобных хозяйств (ведение личного подсобного хозяйства и эксплуатация жилого дома с хозпостройками)	13	02.020	1 924	392,75	755 651,00
29731	Республика Северная Осетия-Алания, р-н Моздокский, с. Троицкое. ул. В.Миллера. 8	Моздокский	15:01:2801039:25	003002000000 Земли населенных пунктов	Земельные участки, предназначенные для размещения домов индивидуальной жилой застройки (земельный участок, предназначенный для ведения личного подсобного хозяйства и строительства жилого дома и хозяйственных построек)	13	02.020	1 215	392,75	477 191,25
29732	Республика Северная Осетия - Алания, р-н Моздокский, с Троицкое. ул. Молодежная. 9	Моздокский	15:01:2801039:26	003002000000 Земли населенных пунктов	Земельные участки, предназначенные для размещения домов малоэтажной жилой застройки, в том числе индивидуальной жилой застройки (земельный участок, предназначенный для ведения личного подсобного хозяйства и эксплуатации жилого дома и хозяйственных построек)	13	02.020	1 215	392,75	477 191,25
29733	Российская Федерация, Республика Северная Осетия - Алания, Моздокский район, с. Троицкое. ул. Молодежная. 29	Моздокский	15:01:2801039:27	003002000000 Земли населенных пунктов	"Жилая застройка", "Для ведения личного подсобного хозяйства (приусадебный земельный участок)", размещение жилого дома, указанного в описании вида разрешенного использования с кодом 2.1; производство сельскохозяйственной продукции, размещение гаража и иных вспомогательных сооружений, содержание сельскохозяйственных животных	13	02.020	1 610	392,75	632 327,50
29734	Респ. Северная Осетия - Алания, р-н Моздокский, с. Троицкое, ул. Молодежная, дом 25	Моздокский	15:01:2801039:3	003002000000 Земли населенных пунктов	Для ведения личного подсобного хозяйства, предназначенный для размещения жилого дома, не предназначенного для раздела на квартиры ; производства сельскохозяйственной продукции; размещения гаража и иных вспомогательных сооружений ; содержания сельскохозяйственных животных	13	02.020	1 359	392,75	533 747,25
29735	Северная Осетия - Алания респ, р-н Моздокский, с Троицкое, ул Молодежная, 15	Моздокский	15:01:2801039:30	003002000000 Земли населенных пунктов	Земельные участки, предназначенные для размещения домов индивидуальной жилой застройки (земельный участок, предназначенный для ведения личного подсобного хозяйства и строительства жилого дома и хозяйственных построек)	13	02.020	1 200	392,75	471 300,00
29736	Республика Северная Осетия - Алания, р-н Моздокский, с. Троицкое, ул. Молодежная, 7	Моздокский	15:01:2801039:31	003002000000 Земли населенных пунктов	Для ведения личного подсобного хозяйства	13	02.020	1 475	392,75	579 306,25
29737	Республика Северная Осетия-Алания, р-н Моздокский, с. Троицкое, ул. В.Миллера, 44	Моздокский	15:01:2801039:33	003002000000 Земли населенных пунктов	Для ведения личного подсобного хозяйства	13	02.020	1 249	392,75	490 544,75
29738	Республика Северная Осетия-Алания, р-н Моздокский, с Троицкое, ул Молодежная, д 17	Моздокский	15:01:2801039:4	003002000000 Земли населенных пунктов	"Жилая застройка", "Для ведения личного подсобного хозяйства"	13	02.020	1 200	392,75	471 300,00
29739	Республика Северная Осетия-Алания, р-н Моздокский, с. Троицкое. ул. Миллера, 28	Моздокский	15:01:2801039:40	003002000000 Земли населенных пунктов	"Жилая застройка", "Для ведения личного подсобного хозяйства". предназначенного для размещения жилого дома, не предназначенного для раздела на квартиры, производства сельскохозяйственной продукции; размещения гаража и иных вспомогательных сооружений, содержания сельскохозяйственных животных	13	02.020	1 200	392,75	471 300,00
29740	Республика Северная Осетия-Алания, р-н Моздокский, с. Троицкое. ул. Миллера, 30	Моздокский	15:01:2801039:47	003002000000 Земли населенных пунктов	малоэтажная жилая застройка (индивидуальное жилищное строительство: размещение дачных домов и садовых домов). для ведения личного подсобного хозяйства и эксплуатации жилого дома и хозяйственных построек	13	02.010	1 200	392,75	471 300,00
29741	Российская Федерация, Республика Северная Осетия - Алания, Моздокский район, с. Троицкое. ул. Молодежная. 27	Моздокский	15:01:2801039:48	003002000000 Земли населенных пунктов	Для ведения личного подсобного хозяйства	13	02.020	1 200	392,75	471 300,00

№ пп	Местоположение ЗУ	Район	Кадастровый номер ЗУ	Категория земель	Разрешенное использование по документу	Код вида разрешенного использования (в соответствии с классификатором видов разрешенного использования земельных участков)	Вид использования объектов недвижимости	Площадь	УПКС	КС
29742	Республика Северная Осетия-Алания, р-н Моздокский, с Троицкое, ул В Миллера, 24	Моздокский	15:01:2801039:49	003002000000 Земли населенных пунктов	Малоэтажная жилая застройка (индивидуальное жилищное строительство: размещение дачных домов и садовых домов)	13	02.010	1 500	392,75	589 125,00
29743	Республика Северная Осетия-Алания, р-н Моздокский, с Троицкое, ул В.Миллера, 2	Моздокский	15:01:2801039:5	003002000000 Земли населенных пунктов	Для ведения личного подсобного хозяйства	13	02.020	1 200	392,75	471 300,00
29744	Республика Северная Осетия - Алания, Моздокский район, с. Троицкое, ул. В Миллера, 22	Моздокский	15:01:2801039:50	003002000000 Земли населенных пунктов	Для ведения личного подсобного хозяйства (приусадебный земельный участок)", размещение жилого дома, производство сельскохозяйственной продукции; размещение гаража и иных вспомогательных сооружений, содержание сельскохозяйственных животных	13	02.020	1 500	392,75	589 125,00
29745	Республика Северная Осетия-Алания, р-н Моздокский, с Троицкое, ул В.Миллера, д 12	Моздокский	15:01:2801039:51	003002000000 Земли населенных пунктов	Для предоставления под ведение личного подсобного хозяйства, строительства жилого дома и хозпостроек	13	02.020	1 200	392,75	471 300,00
29746	Республика Северная Осетия-Алания, р-н Моздокский, с. Троицкое, ул. Молодежная, 23 "а"	Моздокский	15:01:2801039:52	003002000000 Земли населенных пунктов	Земельные участки, предназначенные для размещения домов малоэтажной жилой застройки, в том числе индивидуальной жилой застройки (земельный участок, предназначенный для ведения личного подсобного хозяйства и строительства жилого дома и хозяйственных построек)	13	02.020	1 289	392,75	506 254,75
29747	Республика Северная Осетия - Алания, муниципальный район Моздокский, сельское поселение Троицкое, с.Троицкое, ул. В.Миллера, 4	Моздокский	15:01:2801039:6	003002000000 Земли населенных пунктов	«Жилая застройка». «Для ведения личного подсобного хозяйства (приусадебный земельный участок)». размещение жилого дома; производство сельскохозяйственной продукции; размещение гаража и иных вспомогательных сооружений; содержание сельскохозяйственных животных	13	02.020	1 228	392,75	482 297,00
29748	Северная Осетия - Алания респ, р-н Моздокский, с. Троицкое, ул. Молодежная, 17 "а"	Моздокский	15:01:2801039:61	003002000000 Земли населенных пунктов	Земельные участки, предназначенные для размещения домов малоэтажной жилой застройки, в том числе индивидуальной жилой застройки (земельный участок, предназначенный для ведения личного подсобного хозяйства и строительства жилого дома и хозяйственных построек)	13	02.020	1 418	392,75	556 919,50
29749	Республика Северная Осетия-Алания, Моздокский район, с Троицкое, ул. Молодежная, 3	Моздокский	15:01:2801039:62	003002000000 Земли населенных пунктов	Для индивидуального жилищного строительства	13	02.010	1 533	392,75	602 085,75
29750	Республика Северная Осетия-Алания, р-н Моздокский, с Троицкое, ул В Миллера, д 6	Моздокский	15:01:2801039:7	003002000000 Земли населенных пунктов	Для ведения личного подсобного хозяйства	13	02.020	1 200	392,75	471 300,00
29751	Республика Северная Осетия-Алания, Моздокский район, с. Троицкое, ул. Молодежная, 37	Моздокский	15:01:2801039:71	003002000000 Земли населенных пунктов	Для индивидуального жилищного строительства, предназначенного для строительства индивидуального жилого дома, индивидуального гаража и подсобных сооружений, выращивания плодовых, ягодных и овощных культур	13	02.010	1 200	392,75	471 300,00
29752	Республика Северная Осетия-Алания, р-н Моздокский, с. Троицкое, ул Миллера, 20	Моздокский	15:01:2801039:73	003002000000 Земли населенных пунктов	Земельные участки, предназначенные для размещения домов малоэтажной жилой застройки, в том числе индивидуальной жилой застройки (земельный участок, предназначенный для ведения личного подсобного хозяйства и строительства жилого дома и хозяйственных построек)	13	02.020	1 200	392,75	471 300,00
29753	Республика Северная Осетия-Алания, р-н Моздокский, с. Троицкое, у правой межи дома №16 по ул.Миллера	Моздокский	15:01:2801039:78	003002000000 Земли населенных пунктов	Для ведения личного подсобного хозяйства	13	02.020	600	392,75	235 650,00
29754	Республика Северная Осетия-Алания, р-н Моздокский, с. Троицкое, ул Молодежная, 1	Моздокский	15:01:2801039:79	003002000000 Земли населенных пунктов	Для индивидуального жилищного строительства, предназначенный для эксплуатации индивидуального жилого дома, индивидуального гаража и подсобных сооружений, выращивания плодовых, ягодных и овощных культур	13	02.010	1 435	392,75	563 596,25
29755	Респ. Северная Осетия - Алания, р-н Моздокский, с. Троицкое, ул. Миллера, 34	Моздокский	15:01:2801039:8	003002000000 Земли населенных пунктов	земельные участки личных подсобных хозяйств (ведение личного подсобного хозяйства и эксплуатация жилого дома с хозпостройками)	13	02.020	1 256	392,75	493 294,00
29756	Республика Северная Осетия-Алания, р-н Моздокский, с. Троицкое, ул. Молодежная, у передней межи участка №23	Моздокский	15:01:2801039:80	003002000000 Земли населенных пунктов	Для ведения личного подсобного хозяйства	13	02.020	212	392,75	83 263,00
29757	Республика Северная Осетия-Алания, р-н Моздокский, с. Троицкое, ул Молодежная, у передней межи участка №21	Моздокский	15:01:2801039:81	003002000000 Земли населенных пунктов	Для ведения личного подсобного хозяйства	13	02.020	201	392,75	78 942,75

№ п/п	Местоположение ЗУ	Район	Кадастровый номер ЗУ	Категория земель	Разрешенное использование по документу	Код вида разрешенного использования (в соответствии с классификатором видов разрешенного использования земельных участков)	Вид использования объектов недвижимости	Площадь	УПКС	КС
29758	Республика Северная Осетия-Алания, р-н Моздокский, с. Троицкое, ул Миллера, 18	Моздокский	15:01:2801039:84	003002000000 Земли населенных пунктов	"Для индивидуального жилищного строительства"(для строительства жилого дома, хозяйственных построек и ведения личного подсобного хозяйства)	13	02.010	694	392,75	272 568,50
29759	Республика Северная Осетия - Алания, Моздокский район, с. Троицкое, ул. Молодежная 43	Моздокский	15:01:2801039:85	003002000000 Земли населенных пунктов	"для ведения личного подсобного хозяйства (приусадебный земельный участок)", размещение жилого дома, производство сельскохозяйственной продукции: размещение гаража и иных вспомогательных сооружений; содержание сельскохозяйственных животных	13	02.020	1 200	392,75	471 300,00
29760	Республика Северная Осетия - Алания, Моздокский район, с. Троицкое, ул. Молодежная, 52	Моздокский	15:01:2801040:10	003002000000 Земли населенных пунктов	"Для ведения личного подсобного хозяйства (приусадебный земельный участок)", размещение жилого дома; производство сельскохозяйственной продукции, размещение гаража и иных вспомогательных сооружений; содержание сельскохозяйственных животных	13	02.020	1 200	392,75	471 300,00
29761	Северная Осетия-Алания респ, Моздокский р-н, с. Троицкое, ул. Молодежная, №48	Моздокский	15:01:2801040:11	003002000000 Земли населенных пунктов	Для индивидуального жилищного строительства, предназначенный для эксплуатации жилого дома, хозяйственных построек и ведения личного подсобного хозяйства	13	02.010	1 200	392,75	471 300,00
29762	Респ. Северная Осетия - Алания, р-н. Моздокский, с.Троицкое, ул.Молодежная, 66	Моздокский	15:01:2801040:128	003002000000 Земли населенных пунктов	"Жилая застройка", "Для ведения личного подсобного хозяйства (приусадебный земельный участок)", размещение жилого дома; производство сельскохозяйственной продукции; размещение гаража и иных вспомогательных сооружений; содержание сельскохозяйственных животных	13	02.020	1 200	392,75	471 300,00
29763	Респ Северная Осетия - Алания, Моздокский р-н, с. Троицкое, ул. Молодежная, 64	Моздокский	15:01:2801040:129	003002000000 Земли населенных пунктов	"Жилая застройка", "Для ведения личного подсобного хозяйства (приусадебный земельный участок)", размещение жилого дома; производство сельскохозяйственной продукции, размещение гаража и иных вспомогательных сооружений; содержание сельскохозяйственных животных	13	02.020	1 200	392,75	471 300,00
29764	Республика Северная Осетия-Алания, р-н Моздокский, с. Троицкое, ул Молодежная, 32	Моздокский	15:01:2801040:13	003002000000 Земли населенных пунктов	"Для индивидуального жилищного строительства", предназначенного для размещения индивидуального жилого дома, индивидуального гаража и подсобных сооружений, выращивание плодовых, ягодных и овощных культур	13	02.010	840	392,75	329 910,00
29765	Республика Северная Осетия - Алания, Моздокский, с Троицкое, ул Молодежная, 68	Моздокский	15:01:2801040:130	003002000000 Земли населенных пунктов	"Жилая застройка", "Для ведения личного подсобного хозяйства (приусадебный земельный участок)", размещение жилого дома; производство сельскохозяйственной продукции; размещение гаража и иных вспомогательных сооружений; содержание сельскохозяйственных животных	13	02.020	1 200	392,75	471 300,00
29766	Республика Северная Осетия - Алания, Моздокский район, с. Троицкое, ул. Молодежная, 78	Моздокский	15:01:2801040:131	003002000000 Земли населенных пунктов	"Жилая застройка", "Для ведения личного подсобного хозяйства (приусадебный земельный участок)", размещение жилого дома; производство сельскохозяйственной продукции, размещение гаража и иных вспомогательных сооружений; содержание сельскохозяйственных животных	13	02.020	1 200	392,75	471 300,00
29767	Российская Федерация, Республика Северная Осетия - Алания, Моздокский муниципальный район, Троицкое сельское поселение, с.Троицкое, ул.Молодежная, 56	Моздокский	15:01:2801040:132	003002000000 Земли населенных пунктов	"Жилая застройка", "Для ведения личного подсобного хозяйства (приусадебный земельный участок)", размещение жилого дома; производство сельскохозяйственной продукции, размещение гаража и иных вспомогательных сооружений, содержание сельскохозяйственных животных	13	02.020	1 200	392,75	471 300,00

№ пп	Местоположение ЗУ	Район	Кадастровый номер ЗУ	Категория земель	Разрешенное использование по документу	Код вида разрешенного использования (в соответствии с классификатором видов разрешенного использования земельных участков)	Вид использования объектов недвижимости	Площадь	УПКС	КС
29768	Республика Северная Осетия-Алания, Моздокский район. с. Троицкое. ул. Молодежная, 34	Моздокский	15:01:2801040:137	003002000000 Земли населенных пунктов	"Жилая застройка". "Для ведения личного подсобного хозяйства (приусадебный земельный участок)". размещение жилого дома; производство сельскохозяйственной продукции, размещение гаража и иных вспомогательных сооружений; содержание сельскохозяйственных животных	13	02.020	1 200	392,75	471 300,00
29769	Республика Северная Осетия-Алания, Моздокский р-н. с. Троицкое, ул. Молодежная, 72	Моздокский	15:01:2801040:138	003002000000 Земли населенных пунктов	"Жилая застройка". "Для ведения личного подсобного хозяйства (приусадебный земельный участок)". размещение жилого дома; производство сельскохозяйственной продукции, размещение гаража и иных вспомогательных сооружений, содержание сельскохозяйственных животных	13	02.020	1 200	392,75	471 300,00
29770	Респ. Северная Осетия - Алания. р-н. Моздокский. с. Троицкое, ул. Молодежная, 70	Моздокский	15:01:2801040:139	003002000000 Земли населенных пунктов	"Для ведения личного подсобного хозяйства (приусадебный земельный участок)". размещение жилого дома, производство сельскохозяйственной продукции;размещение гаража и иных вспомогательных сооружений,содержание сельскохозяйственных животных (код2.2)	13	02.020	1 200	392,75	471 300,00
29771	Республика Северная Осетия - Алания. Моздокский район, с Троицкое, ул Молодежная, 38	Моздокский	15:01:2801040:140	003002000000 Земли населенных пунктов	"Жилая застройка", "Для ведения личного подсобного хозяйства (приусадебный земельный участок)", размещение жилого дома; производство сельскохозяйственной продукции; размещение гаража и иных вспомогательных сооружений; содержание сельскохозяйственных животных	13	02.020	721	392,75	283 172,75
29772	Российская Федерация, Республика Северная Осетия-Алания, Моздокский муниципальный район, Троицкое сельское поселение, с. Троицкое, ул. Молодежная, 74	Моздокский	15:01:2801040:142	003002000000 Земли населенных пунктов	"Жилая застройка". "Для ведения личного подсобного хозяйства (приусадебный земельный участок)" размещение жилого дома; производство сельскохозяйственной продукции, размещение гаража и иных вспомогательных сооружений; содержание сельскохозяйственных животных (код 2.2)	13	02.020	1 200	392,75	471 300,00
29773	Российская Федерация, Республика Северная Осетия-Алания, Моздокский муниципальный район, Троицкое сельское поселение, с. Троицкое, ул. Молодежная, 76	Моздокский	15:01:2801040:143	003002000000 Земли населенных пунктов	"Жилая застройка". "Для ведения личного подсобного хозяйства (приусадебный земельный участок)" размещение жилого дома; производство сельскохозяйственной продукции, размещение гаража и иных вспомогательных сооружений, содержание сельскохозяйственных животных (код 2.2)	13	02.020	1 200	392,75	471 300,00
29774	Республика Северная Осетия - Алания, р-н Моздокский, с Троицкое, у левой межи участка №48 по ул Молодежная	Моздокский	15:01:2801040:148	003002000000 Земли населенных пунктов	"Для ведения личного подсобного хозяйства (приусадебный земельный участок)". размещение жилого дома, производство сельскохозяйственной продукции; размещение гаража и иных вспомогательных сооружений, содержание сельскохозяйственных животных	13	02.020	1 089	392,75	427 704,75
29775	Республика Северная Осетия-Алания, Моздокский р-н, с. Троицкое, у левой межи земельного участка по ул Молодежная, №56	Моздокский	15:01:2801040:149	003002000000 Земли населенных пунктов	"Ведение огородничества". осуществление отдыха и (или) выращивания гражданами для собственных нужд сельскохозяйственных культур; размещение хозяйственных построек, не являющихся объектами недвижимости, предназначенных для хранения инвентаря и урожая сельскохозяйственных культур	13	13.011	180	53,04	9 547,20

№ пп	Местоположение ЗУ	Район	Кадастровый номер ЗУ	Категория земель	Разрешенное использование по документу	Код вида разрешенного использования (в соответствии с классификатором видов разрешенного использования земельных участков)	Вид использования объектов недвижимости	Площадь	УПКС	КС
29776	Северная Осетия - Алания респ, р-н Моздокский, с. Троицкое, ул. Молодежная, №54	Моздокский	15:01:2801040:2	003002000000 Земли населенных пунктов	Для ведения личного подсобного хозяйства, предназначенный для строительства индивидуального жилого дома, не предназначенный для раздела на квартиры: производства сельскохозяйственной продукции; размещения гаража и иных вспомогательных сооружений; содержания сельскохозяйственных животных	13	02.010	1 200	392,75	471 300,00
29777	Северная Осетия - Алания респ, р-н Моздокский, с Троицкое, ул Молодежная, 44	Моздокский	15:01:2801040:3	003002000000 Земли населенных пунктов	«Жилая застройка», «Для ведения личного подсобного хозяйства (приусадебный земельный участок)», размещение жилого дома; производство сельскохозяйственной продукции; размещение гаража и иных вспомогательных сооружений; содержание сельскохозяйственных животных	13	02.020	1 800	392,75	706 950,00
29778	Республика Северная Осетия - Алания , р-н Моздокский, с. Троицкое, ул. Молодежная, 42	Моздокский	15:01:2801040:4	003002000000 Земли населенных пунктов	Для ведения личного подсобного хозяйства	13	02.020	1 200	392,75	471 300,00
29779	Северная Осетия - Алания респ, р-н Моздокский, с Троицкое, ул Молодежная, 46	Моздокский	15:01:2801040:5	003002000000 Земли населенных пунктов	"Жилая застройка". "Для ведения личного подсобного хозяйства (приусадебный земельный участок)". размещение жилого дома; производство сельскохозяйственной продукции; размещение гаража и иных вспомогательных сооружений; содержание сельскохозяйственных животных	13	02.020	1 200	392,75	471 300,00
29780	Республика Северная Осетия-Алания, р-н Моздокский, с. Троицкое, ул. Молодежная, 36	Моздокский	15:01:2801040:7	003002000000 Земли населенных пунктов	«Жилая застройка». «Для ведения личного подсобного хозяйства (приусадебный земельный участок)». размещение жилого дома; производство сельскохозяйственной продукции; размещение гаража и иных вспомогательных сооружений; содержание сельскохозяйственных животных	13	02.020	1 200	392,75	471 300,00
29781	Российская Федерация, Республика Северная Осетия - Алания, р-н Моздокский, с.Троицкое, ул. Молодежная, 40	Моздокский	15:01:2801040:8	003002000000 Земли населенных пунктов	Жилая застройка. Для ведения личного подсобного хозяйства (приусадебный земельный участок). размещение жилого дома; производство сельскохозяйственной продукции; размещение гаража и иных вспомогательных сооружений; содержание сельскохозяйственных животных	13	02.020	1 174	392,75	461 088,50
29782	Республика Северная Осетия-Алания, Моздокский район, с Троицкое, ул. Молодежная, 58	Моздокский	15:01:2801040:9	003002000000 Земли населенных пунктов	Для ведения личного подсобного хозяйства	13	02.020	719	392,75	282 387,25
29783	Российская Федерация, Республика Северная Осетия - Алания, р-н Моздокский, с. Троицкое, межселенные земли	Моздокский	15:01:2801041:1	003002000000 Земли населенных пунктов	Для эксплуатации территориальных автомобильных дорог	6	07.020	32 484	32,72	1 062 876,48
29784	Респ. Северная Осетия - Алания, р-н Моздокский, с. Троицкое, ул. Ворошилова, дом 8	Моздокский	15:01:2801041:10	003002000000 Земли населенных пунктов	Для ведения личного подсобного хозяйства	13	02.020	1 175	530,44	623 267,00
29785	Респ. Северная Осетия - Алания, р-н Моздокский, с Троицкое, ул. Ворошилова, дом 26	Моздокский	15:01:2801041:11	003002000000 Земли населенных пунктов	Для ведения личного подсобного хозяйства	13	02.020	599	530,44	317 733,56
29786	Респ. Северная Осетия - Алания, р-н Моздокский, с Троицкое, ул. Ворошилова, дом 4	Моздокский	15:01:2801041:12	003002000000 Земли населенных пунктов	Земельные участки личных подсобных хозяйств	13	02.020	1 000	392,75	392 750,00
29787	Северная Осетия - Алания респ, р-н Моздокский, с. Троицкое, ул. Ворошилова, 22	Моздокский	15:01:2801041:13	003002000000 Земли населенных пунктов	для ведения личного хозяйства	13	02.020	500	392,75	196 375,00
29788	РСО-Алания, Моздокский район, с Троицкое, ул Ворошилова, 16	Моздокский	15.01:2801041.158	003002000000 Земли населенных пунктов	Для ведения личного подсобного хозяйства	13	02.020	820	392,75	322 055,00
29789	Республика Северная Осетия-Алания, Моздокский р-н, с. Троицкое, ул Ворошилова, в районе участков №№ 5-7	Моздокский	15.01:2801041.183	003002000000 Земли населенных пунктов	"Предпринимательство", "Автомобильные мойки". размещение автомобильных моек, а также размещения магазинов сопутствующей торговли	4	04.092	201	1 244,57	250 158,57
29790	Респ. Северная Осетия - Алания, р-н Моздокский, с. Троицкое, ул. Ворошилова, дом 10	Моздокский	15:01:2801041:2	003002000000 Земли населенных пунктов	Для ведения личного подсобного хозяйства	13	02.020	984	530,44	521 952,96
29791	Респ. Северная Осетия - Алания, р-н Моздокский, с. Троицкое, ул. Ворошилова, дом 28	Моздокский	15:01:2801041:3	003002000000 Земли населенных пунктов	Для ведения личного подсобного хозяйства	13	02.020	584	530,44	309 776,96
29792	Респ. Северная Осетия - Алания, р-н Моздокский, с Троицкое, ул. Ворошилова, дом 12	Моздокский	15:01:2801041:4	003002000000 Земли населенных пунктов	Земельные участки личных подсобных хозяйств (ведение личного подсобного хозяйства и эксплуатация жилого дома и хозпостроек)	13	02.020	851	530,44	451 404,44
29793	Северная Осетия - Алания респ, р-н Моздокский, с Троицкое, ул. Ворошилова, 24	Моздокский	15:01:2801041:46	003002000000 Земли населенных пунктов	Для ведения личного подсобного хозяйства	13	02.020	443	392,75	173 988,25
29794	Респ. Северная Осетия - Алания, р-н Моздокский, с. Троицкое, ул. Ворошилова, дом 30	Моздокский	15:01:2801041:5	003002000000 Земли населенных пунктов	Для ведения личного подсобного хозяйства	13	02.020	622	530,44	329 933,68

№ пп	Местоположение ЗУ	Район	Кадастровый номер ЗУ	Категория земель	Разрешенное использование по документу	Код вида разрешенного использования (в соответствии с классификатором видов разрешенного использования земельных участков)	Вид использования объектов недвижимости	Площадь	УПКС	КС
29795	Российская Федерация, Республика Северная Осетия - Алания, р-н Моздокский, с Троицкое, ул Ворошилова, 2	Моздокский	15:01:2801041:6	003002000000 Земли населенных пунктов	ведение личного подсобного хозяйства и эксплуатация жилого дома с хозпостройками	13	02.020	1 232	530,44	653 502,08
29796	Респ. Северная Осетия - Алания, р-н Моздокский, с. Троицкое, ул. Ворошилова, дом 6	Моздокский	15:01:2801041:7	003002000000 Земли населенных пунктов	Земельные участки личных подсобных хозяйств (ведение личного подсобного хозяйства и эксплуатация жилого дома с хозпостройками)	13	02.020	1 079	392,75	423 777,25
29797	Респ. Северная Осетия - Алания, р-н Моздокский, с. Троицкое, ул. Ворошилова, дом 14	Моздокский	15:01:2801041:8	003002000000 Земли населенных пунктов	земельные участки личных подсобных хозяйств (ведение личного подсобного хозяйства и эксплуатация жилого дома с хозпостройками)	13	02.020	848	530,44	449 813,12
29798	Респ. Северная Осетия - Алания, р-н Моздокский, с Троицкое, ул. Ворошилова, дом 18	Моздокский	15:01:2801041:9	003002000000 Земли населенных пунктов	Для ведения личного подсобного хозяйства	13	02.020	1 203	392,75	472 478,25
29799	Российская Федерация, Республика Северная Осетия-Алания, Моздокский муниципальный район, Троицкое сельское поселение, с. Троицкое, ул. О.Кошевого, д. 1б	Моздокский	15:01:2801042:1	003002000000 Земли населенных пунктов	Земельные участки личных подсобных хозяйств (ведение личного подсобного хозяйства и эксплуатация жилого дома с хозпостройками)	13	02.020	2 364	392,75	928 461,00
29800	Северная Осетия - Алания респ, р-н Моздокский, с Троицкое, ул О.Кошевого,1 "ж"	Моздокский	15:01:2801042:10	003002000000 Земли населенных пунктов	Для ведения личного подсобного хозяйства	13	02.020	1 269	392,75	498 399,75
29801	Северная Осетия - Алания респ, р-н Моздокский, с Троицкое, пер О.Кошевого, №7	Моздокский	15:01:2801042:11	003002000000 Земли населенных пунктов	Земельный участок, предоставленный для ведения личного подсобного хозяйства	13	02.020	1 458	392,75	572 629,50
29802	Российская Федерация, Республика Северная Осетия-Алания, Моздокский р-н, с Троицкое, ул О.Кошевого, 1Н	Моздокский	15:01:2801042:164	003002000000 Земли населенных пунктов	"Жилая застройка", "Для ведения личного подсобного хозяйства (приусадебный земельный участок)", размещение жилого дома; производство сельскохозяйственной продукции; размещение гаража и иных вспомогательных сооружений, содержание сельскохозяйственных животных; "Размещение автомобильных моек, а также размещение магазинов сопутствующей торговли"	13	02.020	591	392,75	232 115,25
29803	Российская Федерация, Республика Северная Осетия-Алания, Моздокский р-н, с Троицкое, ул О.Кошевого, 1М	Моздокский	15:01:2801042:165	003002000000 Земли населенных пунктов	"Жилая застройка", "Для ведения личного подсобного хозяйства (приусадебный земельный участок)", размещение жилого дома; производство сельскохозяйственной продукции; размещение гаража и иных вспомогательных сооружений, содержание сельскохозяйственных животных; Магазины; размещение объектов капитального строительства, предназначенных для продажи товаров, торговой площадью до 5000 кв.м	4	04.040	2 641	1 021,14	2 696 830,74
29804	Российская Федерация, Республика Северная Осетия-Алания, Моздокский муниципальный район, Троицкое сельское поселение, с. Троицкое, пер. О.Кошевого, 19	Моздокский	15:01:2801042:166	003002000000 Земли населенных пунктов	«Жилая застройка», «Для ведения личного подсобного хозяйства (приусадебный земельный участок)», размещение жилого дома; производство сельскохозяйственной продукции, размещение гаража и иных вспомогательных сооружений, содержание сельскохозяйственных животных	13	02.020	1 436	392,75	563 989,00
29805	Республика Северная Осетия-Алания, Моздокский р-н, с. Троицкое, пер. О Кошевого, у левой межи №17	Моздокский	15.01:2801042:170	003002000000 Земли населенных пунктов	"Жилая застройка", "Для ведения личного подсобного хозяйства (приусадебный земельный участок)", размещение жилого дома; производство сельскохозяйственной продукции; размещение гаража и иных вспомогательных сооружений, содержание сельскохозяйственных животных	13	02.020	1 103	392,75	433 293,25
29806	Российская Федерация, Республика Северная Осетия - Алания, р-н Моздокский, с. Троицкое, пер. О. Кошевого, 19	Моздокский	15.01:2801042:171	003002000000 Земли населенных пунктов	«Жилая застройка», «Для ведения личного подсобного хозяйства (приусадебный земельный участок)», размещение жилого дома; производство сельскохозяйственной продукции; размещение гаража и иных вспомогательных сооружений; содержание сельскохозяйственных животных	13	02.020	1 831	392,75	719 125,25
29807	Респ. Северная Осетия - Алания, р-н Моздокский, с Троицкое, ул. О.Кошевого, дом 1 "б"	Моздокский	15:01:2801042:2	003002000000 Земли населенных пунктов	Для ведения личного подсобного хозяйства	13	02.020	1 057	392,75	415 136,75

№ пп	Местоположение ЗУ	Район	Кадастровый номер ЗУ	Категория земель	Разрешенное использование по документу	Код вида разрешенного использования (в соответствии с классификатором видов разрешенного использования земельных участков)	Вид использования объектов недвижимости	Площадь	УПКС	КС
29808	Республика Северная Осетия-Алания, р-н Моздокский, с. Троицкое, ул. О.Кошевого, №1 к	Моздокский	15:01:2801042:24	003002000000 Земли населенных пунктов	Жилая застройка, для ведения личного подсобного хозяйства, размещение жилого дома, не предназначенного для раздела на квартиры (дома, пригодные для постоянного проживания и высотой не выше трех надземных этажей), производство сельскохозяйственной продукции; размещение гаражей и иных вспомогательных сооружений; содержание сельскохозяйственных животных.	13	02.020	1 060	392,75	416 315,00
29809	Республика Северная Осетия-Алания, р-н Моздокский, с. Троицкое, пер. О.Кошевого, 28	Моздокский	15:01:2801042:29	003002000000 Земли населенных пунктов	Для ведения личного подсобного хозяйства, предназначенного для строительства жилого дома, не предназначенного для раздела на квартиры; производства сельскохозяйственной продукции; размещения гаража и иных вспомогательных сооружений; содержания сельскохозяйственных животных	13	02.020	1 200	392,75	471 300,00
29810	Респ. Северная Осетия - Алания, р-н Моздокский, с. Троицкое, пер. О.Кошевого № 32	Моздокский	15:01:2801042:30	003002000000 Земли населенных пунктов	Для ведения личного подсобного хозяйства	13	02.020	1 680	392,75	659 820,00
29811	Республика Северная Осетия - Алания, муниципальный район Моздокский, сельское поселение Троицкое, село Троицкое, переулок О.Кошевого, 13	Моздокский	15:01:2801042:31	003002000000 Земли населенных пунктов	"Жилая застройка". "Для ведения личного подсобного хозяйства (приусадебный земельный участок)". размещение жилого дома; производство сельскохозяйственной продукции, размещение гаража и иных вспомогательных сооружений; содержание сельскохозяйственных животных	13	02.020	1 340	392,75	526 285,00
29812	Республика Северная Осетия-Алания, р-н Моздокский, с.Троицкое, пер. О.Кошевого, 26	Моздокский	15:01:2801042:33	003002000000 Земли населенных пунктов	Для индивидуального жилищного строительства: размещение индивидуального жилого дома; выращивание плодовых, ягодных, овощных, бахчевых и иных декоративных или сельскохозяйственных культур; размещение индивидуальных гаражей и подсобных сооружений	13	02.010	1 200	392,75	471 300,00
29813	Республика Северная Осетия-Алания, р-н Моздокский, с. Троицкое, пер О.Кошевого, 30	Моздокский	15:01:2801042:34	003002000000 Земли населенных пунктов	Малоэтажная жилая застройка(индивидуальное жилищное строительство; размещение дачных домов и садовых домов	13	02.010	1 200	392,75	471 300,00
29814	Республика Северная Осетия-Алания, р-н Моздокский, с. Троицкое, пер. О.Кошевого, 27	Моздокский	15:01:2801042:36	003002000000 Земли населенных пунктов	"Малоэтажная жилая застройка (индивидуальное жилищное строительство; размещение дачных домов и садовых домов)"	13	02.010	1 200	392,75	471 300,00
29815	Республика Северная Осетия-Алания, р-н Моздокский, с. Троицкое, пер. О.Кошевого, 22 "а"	Моздокский	15:01:2801042:37	003002000000 Земли населенных пунктов	"Для индивидуального жилищного строительства", предназначенный для строительства жилого дома, хозяйственных построек и ведения личного подсобного хозяйства	13	02.010	1 200	392,75	471 300,00
29816	Республика Северная Осетия-Алания, р-н Моздокский, с. Троицкое, пер. О.Кошевого, 22	Моздокский	15:01:2801042:38	003002000000 Земли населенных пунктов	«Жилая застройка», «Для индивидуального жилищного строительства», размещение жилого дома (отдельно стоящего здания количеством надземных этажей не более чем три, высотой не более двадцати метров, которое состоит из комнат и помещений вспомогательного использования, предназначенных для удовлетворения гражданами бытовых и иных нужд, связанных с их проживанием в таком здании, не предназначенного для раздела на самостоятельные объекты недвижимости); выращивание сельскохозяйственных культур, размещение гаражей для собственных нужд и хозяйственных построек	13	02.010	1 200	392,75	471 300,00
29817	Республика Северная Осетия-Алания, р-н Моздокский, с. Троицкое, пер. О.Кошевого, 20	Моздокский	15:01:2801042:39	003002000000 Земли населенных пунктов	Для индивидуального жилищного строительства, предназначенный для строительства жилого дома, хозяйственных построек и ведения личного подсобного хозяйства	13	02.010	1 140	392,75	447 735,00
29818	Респ. Северная Осетия - Алания, р-н Моздокский, с. Троицкое, ул. О.Кошевого, дом 1 "а"	Моздокский	15:01:2801042:4	003002000000 Земли населенных пунктов	Для ведения личного подсобного хозяйства	13	02.020	1 000	392,75	392 750,00
29819	Республика Северная Осетия-Алания, р-н Моздокский, с Троицкое. пер О.Кошевого, 15	Моздокский	15:01:2801042:40	003002000000 Земли населенных пунктов	Для индивидуального жилищного строительства	13	02.010	1 200	392,75	471 300,00

№ пп	Местоположение ЗУ	Район	Кадастровый номер ЗУ	Категория земель	Разрешенное использование по документу	Код вида разрешенного использования (в соответствии с классификатором видов разрешенного использования земельных участков)	Вид использования объектов недвижимости	Площадь	УПКС	КС
29820	Республика Северная Осетия-Алания, р-н Моздокский, с Троицкое, пер О.Кошевого, 5	Моздокский	15:01:2801042:42	003002000000 Земли населенных пунктов	Для ведения личного подсобного хозяйства	13	02.020	1 467	392,75	576 164,25
29821	Республика Северная Осетия-Алания, р-н Моздокский, с Троицкое, пер О.Кошевого №17	Моздокский	15:01:2801042:45	003002000000 Земли населенных пунктов	Для ведения личного подсобного хозяйства (размещение жилого дома, не предназначенного для раздела на квартиры (дома, пригодные для постоянного проживания и высотой не выше трех надземных этажей); производство сельскохозяйственной продукции; размещение гаража и иных вспомогательных сооружений; содержание сельскохозяйственных животных)	13	02.020	1 200	392,75	471 300,00
29822	Республика Северная Осетия-Алания, р-н Моздокский, с Троицкое, ул О.Кошевого, д 1д	Моздокский	15:01:2801042:5	003002000000 Земли населенных пунктов	Для ведения личного подсобного хозяйства	13	02.020	1 398	392,75	549 064,50
29823	Республика Северная Осетия - Алания, Моздокский район, с. Троицкое, пер. О.Кошевого, 6	Моздокский	15:01:2801042:7	003002000000 Земли населенных пунктов	Для ведения личного подсобного хозяйства	13	02.020	1 309	392,75	514 109,75
29824	Республика Северная Осетия-Алания, р-н Моздокский, с Троицкое, пер О.Кошевого, д 16	Моздокский	15:01:2801042:8	003002000000 Земли населенных пунктов	Для ведения личного подсобного хозяйства	13	02.020	1 425	392,75	559 668,75
29825	Респ. Северная Осетия - Алания, р-н Моздокский, с. Троицкое, пер. О.Кошевого, дом 18	Моздокский	15:01:2801042:9	003002000000 Земли населенных пунктов	Для ведения личного подсобного хозяйства	13	02.020	1 500	392,75	589 125,00
29826	Республика Северная Осетия - Алания, Моздокский район, с Троицкое, пер О.Кошевого, (участок №1)	Моздокский	15:01:2801043:120	003002000000 Земли населенных пунктов	"Жилая застройка". "Для индивидуального жилищного строительства". размещение жилого дома (отдельно стоящего здания количеством надземных этажей не более чем три, высотой не более двадцати метров, которое состоит из комнат и помещений вспомогательного использования, предназначенных для удовлетворения гражданами бытовых и иных нужд, связанных с их проживанием в таковом здании, не предназначенного для раздела на самостоятельные объекты недвижимости); выращивание сельскохозяйственных культур, размещение индивидуальных гаражей и хозяйственных построек	13	02.010	600	392,75	235 650,00
29827	Российская Федерация, Республика Северная Осетия - Алания, Моздокский муниципальный район, Троицкое сельское поселение, село Троицкое, пер. О.Кошевого, 43	Моздокский	15:01:2801043:121	003002000000 Земли населенных пунктов	«Жилая застройка», «Для ведения личного подсобного хозяйства (приусадебный земельный участок)», размещение жилого дома; производство сельскохозяйственной продукции; размещение гаража и иных вспомогательных сооружений; содержание сельскохозяйственных животных	13	02.020	1 200	392,75	471 300,00
29828	Российская Федерация, Республика Северная Осетия - Алания, Моздокский муниципальный район, Троицкое сельское поселение, село Троицкое, пер. О. Кошевого, 35	Моздокский	15:01:2801043:122	003002000000 Земли населенных пунктов	«Жилая застройка», «Для ведения личного подсобного хозяйства (приусадебный земельный участок)», размещение жилого дома; производство сельскохозяйственной продукции; размещение гаража и иных вспомогательных сооружений; содержание сельскохозяйственных животных	13	02.020	1 200	392,75	471 300,00
29829	Российская Федерация, Республика Северная Осетия-Алания, Моздокский муниципальный район, Троицкое сельское поселение, с. Троицкое ,пер. О Кошевого, 45	Моздокский	15:01:2801043:123	003002000000 Земли населенных пунктов	«Жилая застройка», «Для ведения личного подсобного хозяйства (приусадебный земельный участок)», размещение жилого дома; производство сельскохозяйственной продукции; размещение гаража и иных вспомогательных сооружений; содержание сельскохозяйственных животных	13	02.020	1 200	392,75	471 300,00
29830	Российская Федерация, Республика Северная Осетия - Алания, Моздокский муниципальный район, Троицкое сельское поселение, село Троицкое, пер. О. Кошевого, 41	Моздокский	15:01:2801043:124	003002000000 Земли населенных пунктов	«Жилая застройка», «Для ведения личного подсобного хозяйства (приусадебный земельный участок)», размещение жилого дома; производство сельскохозяйственной продукции; размещение гаража и иных вспомогательных сооружений; содержание сельскохозяйственных животных	13	02.020	1 200	392,75	471 300,00

№ пп	Местоположение ЗУ	Район	Кадастровый номер ЗУ	Категория земель	Разрешенное использование по документу	Код вида разрешенного использования (в соответствии с классификатором видов разрешенного использования земельных участков)	Вид использования объектов недвижимости	Площадь	УПКС	КС
29831	Российская Федерация, Республика Северная Осетия - Алания, Моздокский муниципальный район, Троицкое сельское поселение, село Троицкое, пер. О. Кошевого, 39	Моздокский	15:01:2801043:125	003002000000 Земли населенных пунктов	«Жилая застройка», «Для ведения личного подсобного хозяйства (приусадебный земельный участок)», размещение жилого дома; производство сельскохозяйственной продукции; размещение гаража и иных вспомогательных сооружений; содержание сельскохозяйственных животных	13	02.020	1 200	392,75	471 300,00
29832	Российская Федерация, Республика Северная Осетия - Алания, Моздокский муниципальный район, Троицкое сельское поселение, село Троицкое, пер. О. Кошевого, 37	Моздокский	15:01:2801043:126	003002000000 Земли населенных пунктов	«Жилая застройка», «Для ведения личного подсобного хозяйства (приусадебный земельный участок)», размещение жилого дома; производство сельскохозяйственной продукции; размещение гаража и иных вспомогательных сооружений; содержание сельскохозяйственных животных	13	02.020	1 200	392,75	471 300,00
29833	Республика Северная Осетия - Алания, Моздокский район, с Троицкое, ул А.Матросова, 92	Моздокский	15:01:2801043:128	003002000000 Земли населенных пунктов	"Жилая застройка". "Для ведения личного подсобного хозяйства (приусадебный земельный участок)". размещение жилого дома; производство сельскохозяйственной продукции; размещение гаража и иных вспомогательных сооружений; содержание сельскохозяйственных животных	13	02.020	1 200	392,75	471 300,00
29834	Республика Северная Осетия - Алания, Моздокский район, с Троицкое, ул А.Матросова, 90	Моздокский	15:01:2801043:129	003002000000 Земли населенных пунктов	"Жилая застройка". "Для ведения личного подсобного хозяйства (приусадебный земельный участок)". размещение жилого дома; производство сельскохозяйственной продукции; размещение гаража и иных вспомогательных сооружений; содержание сельскохозяйственных животных	13	02.020	1 200	392,75	471 300,00
29835	Российская Федерация, Республика Северная Осетия-Алания, Моздокский р-н, с. Троицкое, пер. О.Кошевого, 67	Моздокский	15:01:2801043:130	003002000000 Земли населенных пунктов	"Жилая застройка". "Для ведения личного подсобного хозяйства (приусадебный земельный участок)". размещение жилого дома; производство сельскохозяйственной продукции; размещение гаража и иных вспомогательных сооружений; содержание сельскохозяйственных животных	13	02.020	1 200	392,75	471 300,00
29836	Российская Федерация, Республика Северная Осетия-Алания, Моздокский р-н, с. Троицкое, пер. О.Кошевого, 29	Моздокский	15:01:2801043:132	003002000000 Земли населенных пунктов	«Жилая застройка», «Для ведения личного подсобного хозяйства (приусадебный земельный участок)», размещение жилого дома; производство сельскохозяйственной продукции; размещение гаража и иных вспомогательных сооружений; содержание сельскохозяйственных животных	13	02.020	1 200	392,75	471 300,00
29837	Республика Северная Осетия-Алания, Моздокский район, с Троицкое, пер О Кошевого, 31	Моздокский	15:01:2801043:133	003002000000 Земли населенных пунктов	"Жилая застройка". "Для ведения личного подсобного хозяйства (приусадебный земельный участок)". размещение жилого дома; производство сельскохозяйственной продукции; размещение гаража и иных вспомогательных сооружений; содержание сельскохозяйственных животных	13	02.020	1 200	392,75	471 300,00
29838	Российская Федерация, Республика Северная Осетия-Алания, Моздокский район, с. Троицкое, пер. О.Кошевого, 81	Моздокский	15:01:2801043:134	003002000000 Земли населенных пунктов	"Жилая застройка". "Для ведения личного подсобного хозяйства (приусадебный земельный участок)". размещение жилого дома; производство сельскохозяйственной продукции; размещение гаража и иных вспомогательных сооружений; содержание сельскохозяйственных животных	13	02.020	1 499	392,75	588 732,25

№ п/п	Местоположение ЗУ	Район	Кадастровый номер ЗУ	Категория земель	Разрешенное использование по документу	Код вида разрешенного использования (в соответствии с классификатором видов разрешенного использования земельных участков)	Вид использования объектов недвижимости	Площадь	УПКС	КС
29839	Российская Федерация, Республика Северная Осетия-Алания, Моздокский р-н, с. Троицкое. пер. О.Кошевого. 87	Моздокский	15:01:2801043:135	003002000000 Земли населенных пунктов	«Жилая застройка», «Для ведения личного подсобного хозяйства (приусадебный земельный участок)», размещение жилого дома; производство сельскохозяйственной продукции, размещение гаража и иных вспомогательных сооружений; содержание сельскохозяйственных животных	13	02.020	1 190	392,75	467 372,50
29840	Российская Федерация, Республика Северная Осетия-Алания, Моздокский р-н, с. Троицкое, пер. О.Кошевого, 63	Моздокский	15:01:2801043:136	003002000000 Земли населенных пунктов	«Жилая застройка», «Для ведения личного подсобного хозяйства (приусадебный земельный участок)», размещение жилого дома; производство сельскохозяйственной продукции, размещение гаража и иных вспомогательных сооружений, содержание сельскохозяйственных животных	13	02.020	1 444	392,75	567 131,00
29841	Российская Федерация, Республика Северная Осетия-Алания, Моздокский р-н, с. Троицкое. пер. О.Кошевого. 83	Моздокский	15:01:2801043:137	003002000000 Земли населенных пунктов	«Жилая застройка». «Для ведения личного подсобного хозяйства (приусадебный земельный участок)». размещение жилого дома; производство сельскохозяйственной продукции; размещение гаража и иных вспомогательных сооружений, содержание сельскохозяйственных животных	13	02.020	1 447	392,75	568 309,25
29842	Республика Северная Осетия - Алания. Моздокский район, с Троицкое. пер.О.Кошевого. 33	Моздокский	15:01:2801043:138	003002000000 Земли населенных пунктов	«Жилая застройка». «Для ведения личного подсобного хозяйства (приусадебный земельный участок)». размещение жилого дома; производство сельскохозяйственной продукции; размещение гаража и иных вспомогательных сооружений; содержание сельскохозяйственных животных	13	02.020	1 200	392,75	471 300,00
29843	Российская Федерация, Республика Северная Осетия-Алания, Моздокский муниципальный район. Троицкое сельское поселение. с. Троицкое, ул. А.Матросова. 84	Моздокский	15:01:2801043:139	003002000000 Земли населенных пунктов	«Жилая застройка», «Для ведения личного подсобного хозяйства (приусадебный земельный участок)», размещение жилого дома; производство сельскохозяйственной продукции, размещение гаража и иных вспомогательных сооружений; содержание сельскохозяйственных животных	13	02.020	1 270	392,75	498 792,50
29844	Российская Федерация, Республика Северная Осетия-Алания, Моздокский муниципальный район, Троицкое сельское поселение. с. Троицкое, ул. А.Матросова. 78	Моздокский	15:01:2801043:140	003002000000 Земли населенных пунктов	«Жилая застройка», «Для ведения личного подсобного хозяйства (приусадебный земельный участок)», размещение жилого дома; производство сельскохозяйственной продукции, размещение гаража и иных вспомогательных сооружений, содержание сельскохозяйственных животных	13	02.020	1 200	392,75	471 300,00
29845	Российская Федерация, Республика Северная Осетия-Алания, Моздокский р-н, с. Троицкое, ул. А.Матросова, 80	Моздокский	15:01:2801043:141	003002000000 Земли населенных пунктов	«Жилая застройка». «Для ведения личного подсобного хозяйства (приусадебный земельный участок)». размещение жилого дома; производство сельскохозяйственной продукции; размещение гаража и иных вспомогательных сооружений, содержание сельскохозяйственных животных	13	02.020	1 200	392,75	471 300,00
29846	Республика Северная Осетия - Алания. Моздокский муниципальный район. Троицкое сельское поселение. с. Троицкое. пер. О.Кошевого, 65	Моздокский	15:01:2801043:142	003002000000 Земли населенных пунктов	«Жилая застройка». «Для ведения личного подсобного хозяйства (приусадебный земельный участок)». размещение жилого дома; производство сельскохозяйственной продукции; размещение гаража и иных вспомогательных сооружений; содержание сельскохозяйственных животных	13	02.020	1 407	392,75	552 599,25

№ пп	Местоположение ЗУ	Район	Кадастровый номер ЗУ	Категория земель	Разрешенное использование по документу	Код вида разрешенного использования (в соответствии с классификатором видов разрешенного использования земельных участков)	Вид использования объектов недвижимости	Площадь	УПКС	КС
29847	Российская Федерация, Республика Северная Осетия-Алания, Моздокский р-н, с. Троицкое. пер. О.Кошевого. 51	Моздокский	15:01:2801043:143	003002000000 Земли населенных пунктов	«Жилая застройка», «Для ведения личного подсобного хозяйства (приусадебный земельный участок)», размещение жилого дома; производство сельскохозяйственной продукции, размещение гаража и иных вспомогательных сооружений; содержание сельскохозяйственных животных	13	02.020	1 200	392,75	471 300,00
29848	Российская Федерация, Республика Северная Осетия-Алания, Моздокский муниципальный район, Троицкое сельское поселение, с. Троицкое, переулок О.Кошевого, 85	Моздокский	15:01:2801043:144	003002000000 Земли населенных пунктов	«Жилая застройка», «Для ведения личного подсобного хозяйства (приусадебный земельный участок)», размещение жилого дома; производство сельскохозяйственной продукции, размещение гаража и иных вспомогательных сооружений, содержание сельскохозяйственных животных	13	02.020	1 315	392,75	516 466,25
29849	Российская Федерация, Республика Северная Осетия-Алания, Моздокский муниципальный район, Троицкое сельское поселение, с. Троицкое, переулок О.Кошевого, 59	Моздокский	15:01:2801043:145	003002000000 Земли населенных пунктов	"Жилая застройка", "Для ведения личного подсобного хозяйства (приусадебный земельный участок)", размещение жилого дома; производство сельскохозяйственной продукции; размещение гаража и иных вспомогательных сооружений, содержание сельскохозяйственных животных	13	02.020	1 200	392,75	471 300,00
29850	Российская Федерация, Республика Северная Осетия-Алания, Моздокский муниципальный район, Троицкое сельское поселение, с. Троицкое, переулок О.Кошевого, 61	Моздокский	15:01:2801043:146	003002000000 Земли населенных пунктов	«Жилая застройка», «Для ведения личного подсобного хозяйства (приусадебный земельный участок)», размещение жилого дома; производство сельскохозяйственной продукции; размещение гаража и иных вспомогательных сооружений; содержание сельскохозяйственных животных	13	02.020	1 200	392,75	471 300,00
29851	Российская Федерация, Республика Северная Осетия-Алания, Моздокский муниципальный район, Троицкое сельское поселение, с. Троицкое, пер. О.Кошевого, 79	Моздокский	15:01:2801043:147	003002000000 Земли населенных пунктов	«Жилая застройка», «Для ведения личного подсобного хозяйства (приусадебный земельный участок)», размещение жилого дома; производство сельскохозяйственной продукции, размещение гаража и иных вспомогательных сооружений; содержание сельскохозяйственных животных	13	02.020	1 200	392,75	471 300,00
29852	Российская Федерация, Республика Северная Осетия-Алания, Моздокский район, с. Троицкое, пер. О.Кошевого, 31	Моздокский	15:01:2801043:148	003002000000 Земли населенных пунктов	«Жилая застройка», «Для ведения личного подсобного хозяйства (приусадебный земельный участок)», размещение жилого дома; производство сельскохозяйственной продукции, размещение гаража и иных вспомогательных сооружений, содержание сельскохозяйственных животных	13	02.020	1 851	392,75	726 980,25
29853	Российская Федерация, Республика Северная Осетия-Алания, Моздокский муниципальный район, Троицкое сельское поселение, с. Троицкое, ул. А.Матросова, 82	Моздокский	15:01:2801043:149	003002000000 Земли населенных пунктов	«Жилая застройка», «Для ведения личного подсобного хозяйства (приусадебный земельный участок)», размещение жилого дома; производство сельскохозяйственной продукции; размещение гаража и иных вспомогательных сооружений, содержание сельскохозяйственных животных	13	02.020	1 200	392,75	471 300,00
29854	Российская Федерация, Республика Северная Осетия-Алания, Моздокский муниципальный район, Троицкое сельское поселение, с. Троицкое, ул. А.Матросова, 88	Моздокский	15:01:2801043:150	003002000000 Земли населенных пунктов	"Жилая застройка", "Для ведение личного подсобного хозяйства (приусадебный земельный участок)" , размещение жилого дома; производство сельскохозяйственной продукции; размещение гаража и иных вспомогательных сооружений; содержание сельскохозяйственных животных (код 2.2)	13	02.020	1 201	392,75	471 692,75

№ пп	Местоположение ЗУ	Район	Кадастровый номер ЗУ	Категория земель	Разрешенное использование по документу	Код вида разрешенного использования (в соответствии с классификатором видов разрешенного использования земельных участков)	Вид использования объектов недвижимости	Площадь	УПКС	КС
29855	Российская Федерация, Республика Северная Осетия-Алания, Моздокский муниципальный район, Троицкое сельское поселение, с. Троицкое, пер. О.Кошевого, 38	Моздокский	15:01:2801043:151	003002000000 Земли населенных пунктов	«Жилая застройка», «Для ведения личного подсобного хозяйства (приусадебный земельный участок)», размещение жилого дома; производство сельскохозяйственной продукции, размещение гаража и иных вспомогательных сооружений; содержание сельскохозяйственных животных	13	02.020	1 200	392,75	471 300,00
29856	Российская Федерация, Республика Северная Осетия-Алания, Моздокский муниципальный район, Троицкое сельское поселение, с. Троицкое, ул. А.Матросова, 86	Моздокский	15:01:2801043:152	003002000000 Земли населенных пунктов	«Жилая застройка», «Для ведения личного подсобного хозяйства (приусадебный земельный участок)», размещение жилого дома; производство сельскохозяйственной продукции, размещение гаража и иных вспомогательных сооружений, содержание сельскохозяйственных животных	13	02.020	1 277	392,75	501 541,75
29857	Российская Федерация, Республика Северная Осетия-Алания, Моздокский муниципальный район, Троицкое сельское поселение, с. Троицкое, пер. О.Кошевого, 1е	Моздокский	15.01:2801043:153	003002000000 Земли населенных пунктов	"Ведение садоводства", "Осуществление отдыха и (или) выращивания гражданами для собственных нужд сельскохозяйственных культур, размещение для собственных нужд садового дома, жилого дома, указанного в описании вида разрешенного использования с кодом 2.1	13	13.021	5 959	206,19	1 228 686,21
29858	Российская Федерация, Республика Северная Осетия-Алания, Моздокский муниципальный район, Троицкое сельское поселение, с. Троицкое, пер. О.Кошевого, 1б	Моздокский	15.01:2801043:154	003002000000 Земли населенных пунктов	"Сельскохозяйственное использование". "Птицеводство", осуществление хозяйственной деятельности, связанной с разведением домашних пород птиц, в том числе водоплавающих; размещение зданий, сооружений, используемых для содержания и разведения животных, производства, хранения и первичной переработки продукции птицеводства, разведение племенных животных, производство и использование племенной продукции (материала)	1	01.101	33 757	162,99	5 502 053,43
29859	Российская Федерация, Республика Северная Осетия-Алания, Моздокский муниципальный район, Троицкое сельское поселение, с. Троицкое, пер. О.Кошевого, 49	Моздокский	15.01:2801043:155	003002000000 Земли населенных пунктов	«Жилая застройка», «Для ведения личного подсобного хозяйства (приусадебный земельный участок)», размещение жилого дома; производство сельскохозяйственной продукции; размещение гаража и иных вспомогательных сооружений; содержание сельскохозяйственных животных	13	02.020	1 200	392,75	471 300,00
29860	Российская Федерация, Республика Северная Осетия- Алания, Моздокский муниципальный район, Троицкое сельское поселение, село Троицкое, переулок О.Кошевого, 1Д	Моздокский	15.01:2801043:156	003002000000 Земли населенных пунктов	"Жилая застройка", "Для индивидуального жилищного строительства", размещение жилого дома (отдельно стоящего здания количеством надземных этажей не более чем три, высотой не более двадцати метров, которое состоит из комнат и помещений вспомогательного использования, предназначенных для удовлетворения гражданами бытовых и иных нужд, связанных с их проживанием в таковом здании, не предназначенного для раздела на самостоятельные объекты недвижимости); выращивание сельскохозяйственных культур, размещение индивидуальных гаражей и хозяйственных построек"	13	02.010	600	392,75	235 650,00

№ п/п	Местоположение ЗУ	Район	Кадастровый номер ЗУ	Категория земель	Разрешенное использование по документу	Код вида разрешенного использования (в соответствии с классификатором видов разрешенного использования земельных участков)	Вид использования объектов недвижимости	Площадь	УПКС	КС
29861	Республика Северная Осетия - Алания, муниципальный район Моздокский, сельское поселение Троицкое, село Троицкое, переулок О.Кошевого, земельный участок 1г	Моздокский	15:01:2801043:157	003002000000 Земли населенных пунктов	"Жилая застройка", "Для индивидуального жилищного строительства". размещение жилого дома (отдельно стоящего здания количеством надземных этажей не более чем три, высотой не более двадцати метров, которое состоит из комнат и помещений вспомогательного использования, предназначенных для удовлетворения гражданами бытовых и иных нужд, связанных с их проживанием в таковом здании, не предназначенного для раздела на самостоятельные объекты недвижимости); выращивание сельскохозяйственных культур, размещение индивидуальных гаражей и хозяйственных построек"	13	02.010	600	392,75	235 650,00
29862	Российская Федерация, Республика Северная Осетия-Алания, Моздокский муниципальный район, Троицкое сельское поселение, с. Троицкое, пер. О.Кошевого, 1ж	Моздокский	15:01:2801043:158	003002000000 Земли населенных пунктов	"Предпринимательство". "Общественное питание". размещение объектов капитального строительства в целях устройства мест общественного питания (рестораны, кафе, столовые, закусочные, бары)	4	04.000	333	1 021,14	340 039,62
29863	Российская Федерация, Республика Северная Осетия - Алания, Моздокский муниципальный район, Троицкое сельское поселение, с. Троицкое, пер. О.Кошевого, 77	Моздокский	15:01:2801043:159	003002000000 Земли населенных пунктов	«Жилая застройка», «Для ведения личного подсобного хозяйства (приусадебный земельный участок)», размещение жилого дома; производство сельскохозяйственной продукции, размещение гаража и иных вспомогательных сооружений; содержание сельскохозяйственных животных	13	02.020	1 200	392,75	471 300,00
29864	Российская Федерация, Республика Северная Осетия - Алания, Моздокский муниципальный район, Троицкое сельское поселение, с. Троицкое, пер. О.Кошевого, 57	Моздокский	15:01:2801043:160	003002000000 Земли населенных пунктов	"Жилая застройка", "Для ведения личного подсобного хозяйства (приусадебный земельный участок)" размещение жилого дома; производство сельскохозяйственной продукции, размещение гаража и иных вспомогательных сооружений, содержание сельскохозяйственных животных (код 2.2)	13	02.020	1 200	392,75	471 300,00
29865	Российская Федерация, Республика Северная Осетия - Алания, Моздокский муниципальный район, Троицкое сельское поселение, с. Троицкое, пер. О.Кошевого, 55	Моздокский	15:01:2801043:161	003002000000 Земли населенных пунктов	"Жилая застройка", "Для ведения личного подсобного хозяйства (приусадебный земельный участок)" размещение жилого дома; производство сельскохозяйственной продукции; размещение гаража и иных вспомогательных сооружений, содержание сельскохозяйственных животных (код 2.2)	13	02.020	1 200	392,75	471 300,00
29866	Российская Федерация, Республика Северная Осетия-Алания, Моздокский район, с. Троицкое, на продолжении ул. А.Матросова	Моздокский	15:01:2801043:162	003002000000 Земли населенных пунктов	"Ведение садоводства". "Осуществление отдыха и (или) выращивания гражданами для собственных нужд сельскохозяйственных культур; размещение для собственных нужд садового дома, жилого дома, указанного в описании вида разрешенного использования с кодом 2.1, хозяйственных построек и гаражей (код 13.2)	13	13.021	9 000	206,19	1 855 710,00
29867	Республика Северная Осетия - Алания, муниципальный район Моздокский, сельское поселение Троицкое, село Троицкое, улица А.Матросова, земельный участок 97	Моздокский	15:01:2801043:163	003002000000 Земли населенных пунктов	"Ведение огородничества", осуществление отдыха и (или) выращивания гражданами для собственных нужд сельскохозяйственных культур; размещение хозяйственных построек, не являющихся объектами недвижимости, предназначенных для хранения инвентаря и урожая сельскохозяйственных культур	13	13.011	722	53,04	38 294,88
29868	Российская Федерация, Республика Северная Осетия - Алания, Моздокский р-н., с. Троицкое, у задней межи земельного участка с кадастровым номером 15.01.2801043:118 (уч.2)	Моздокский	15:01:2801043:164	003002000000 Земли населенных пунктов	"Жилая застройка", "Для ведения личного подсобного хозяйства (приусадебный земельный участок)". размещение жилого дома; производство сельскохозяйственной продукции, размещение гаража и иных вспомогательных сооружений, содержание сельскохозяйственных животных.	13	02.020	5 000	392,75	1 963 750,00

№ пп	Местоположение ЗУ	Район	Кадастровый номер ЗУ	Категория земель	Разрешенное использование по документу	Код вида разрешенного использования (в соответствии с классификатором видов разрешенного использования земельных участков)	Вид использования объектов недвижимости	Площадь	УПКС	КС
29869	Российская Федерация, Республика Северная Осетия - Алания Моздокский муниципальный район, Троицкое сельское поселение. с. Троицкое, пер. О.Кошевого. 36	Моздокский	15:01:2801043:165	003002000000 Земли населенных пунктов	"Жилая застройка". "Для ведения личного подсобного хозяйства (приусадебный земельный участок)". размещение жилого дома , производство сельскохозяйственной продукции ;размещение гаража и иных вспомогательных сооружений: содержание сельскохозяйственных животных	13	02.020	1 200	392,75	471 300,00
29870	Российская Федерация. Республика Северная Осетия - Алания, Моздокский район. с. Троицкое, у задней межи земельного участка с кадастровым номером 15.01.2801043:118 (уч.1)	Моздокский	15:01:2801043:166	003002000000 Земли населенных пунктов	"Жилая застройка". "Для ведения личного подсобного хозяйства (приусадебный земельный участок)". размещение жилого дома; производство сельскохозяйственной продукции; размещение гаража и иных вспомогательных сооружений, содержание сельскохозяйственных животных	13	02.020	5 000	392,75	1 963 750,00
29871	Российская Федерация. Республика Северная Осетия - Алания, Моздокский район. с. Троицкое, у задней межи земельного участка с кадастровым номером 15:01:2801043:117 (уч 3)	Моздокский	15.01:2801043:167	003002000000 Земли населенных пунктов	"Жилая застройка", "Для ведения личного подсобного хозяйства (приусадебный земельный участок)", размещение жилого дома; производство сельскохозяйственной продукции; размещение гаража и иных вспомогательных сооружений, содержание сельскохозяйственных животных.	13	02.020	5 000	392,75	1 963 750,00
29872	Республика Северная Осетия - Алания, муниципальный район Моздокский, сельское поселение Троицкое, село Троицкое, ул. А.Матросова, 76	Моздокский	15.01:2801043:168	003002000000 Земли населенных пунктов	"Жилая застройка", "Для ведения личного подсобного хозяйства (приусадебный земельный участок)", размещение жилого дома; производство сельскохозяйственной продукции; размещение гаража и иных вспомогательных сооружений: содержание сельскохозяйственных животных	13	02.020	1 200	392,75	471 300,00
29873	Республика Северная Осетия - Алания, муниципальный район Моздокский, сельское поселение Троицкое, село Троицкое, ул. А.Матросова. 74	Моздокский	15:01:2801043:169	003002000000 Земли населенных пунктов	"Жилая застройка". "Для ведения личного подсобного хозяйства (приусадебный земельный участок)". размещение жилого дома; производство сельскохозяйственной продукции, размещение гаража и иных вспомогательных сооружений: содержание сельскохозяйственных животных	13	02.020	1 191	392,75	467 765,25
29874	Республика Северная Осетия - Алания, муниципальный район Моздокский, сельское поселение Троицкое, с.Троицкое. пер. О.Кошевого. 69	Моздокский	15:01:2801043:171	003002000000 Земли населенных пунктов	"Жилая застройка". "Для ведения личного подсобного хозяйства (приусадебный земельный участок)". размещение жилого дома; производство сельскохозяйственной продукции,размещение гаража и иных вспомогательных сооружений,содержание сельскохозяйственных животных	13	02.020	1 200	392,75	471 300,00
29875	Республика Северная Осетия - Алания, муниципальный район Моздокский, сельское поселение Троицкое, с Троицкое. пер О.Кошевого, 73	Моздокский	15.01:2801043:172	003002000000 Земли населенных пунктов	"Жилая застройка", "Для ведения личного подсобного хозяйства (приусадебный земельный участок)", размещение жилого дома; производство сельскохозяйственной продукции;размещение гаража и иных вспомогательных сооружений,содержание сельскохозяйственных животных	13	02.020	1 200	392,75	471 300,00
29876	Республика Северная Осетия - Алания, м.р-н Моздокский, с.п. Троицкое, с Троицкое, пер О.Кошевого, у правой межи участка №58	Моздокский	15.01:2801043:180	003002000000 Земли населенных пунктов	"Жилая застройка", "Для ведения личного подсобного хозяйства (приусадебный земельный участок)", размещение жилого дома; производство сельскохозяйственнойпродукции; размещение гаража и иных вспомогательных сооружений, содержание сельскохозяйственных животных	13	02.020	2 665	392,75	1 046 678,75

№ пп	Местоположение ЗУ	Район	Кадастровый номер ЗУ	Категория земель	Разрешенное использование по документу	Код вида разрешенного использования (в соответствии с классификатором видов разрешенного использования земельных участков)	Вид использования объектов недвижимости	Площадь	УПКС	КС
29877	Республика Северная Осетия-Алания, Моздокский район, с. Троицкое, у задней межи ул. Матросова (участок №5)	Моздокский	15:01:2801043:182	003002000000 Земли населенных пунктов	"Ведение огородничества", осуществление отдыха и (или) выращивания гражданами для собственных нужд сельскохозяйственных культур, размещение хозяйственных построек, не являющимися объектами недвижимости, предназначенных для хранения инвентаря и урожая сельскохозяйственных культур	13	13.011	2 000	53,04	106 080,00
29878	Республика Северная Осетия - Алания, р-н Моздокский, с Троицкое, у задней межи ул.Матросова (участок №4)	Моздокский	15:01:2801043:183	003002000000 Земли населенных пунктов	"Ведение огородничества", осуществление отдыха и (или) выращивания гражданами для собственных нужд сельскохозяйственных культур, размещение хозяйственных построек, не являющимися объектами недвижимости, предназначенных для хранения инвентаря и урожая сельскохозяйственных культур	13	13.011	2 000	53,04	106 080,00
29879	Республика Северная Осетия - Алания, р-н Моздокский, с Троицкое, у задней межи ул.Матросова (участок №3)	Моздокский	15:01:2801043:184	003002000000 Земли населенных пунктов	"Ведение огородничества", осуществление отдыха и (или) выращивания гражданами для собственных нужд сельскохозяйственных культур, размещение хозяйственных построек, не являющимися объектами недвижимости, предназначенных для хранения инвентаря и урожая сельскохозяйственных культур	13	13.011	2 000	53,04	106 080,00
29880	Республика Северная Осетия - Алания, р-н Моздокский, с. Троицкое, у задней межи ул. Матросова (участок №2)	Моздокский	15:01:2801043:185	003002000000 Земли населенных пунктов	"Ведение огородничества", осуществление отдыха и (или) выращивания гражданами для собственных нужд сельскохозяйственных культур, размещение хозяйственных построек, не являющимися объектами недвижимости, предназначенных для хранения инвентаря и урожая сельскохозяйственных культур	13	13.011	2 000	53,04	106 080,00
29881	Республика Северная Осетия-Алания, Моздокский р-н, с. Троицкое, у задней межи ул. Матросова (участок №5)	Моздокский	15:01:2801043:186	003002000000 Земли населенных пунктов	"Ведение огородничества", осуществление отдыха и (или) выращивания гражданами для собственных нужд сельскохозяйственных культур, размещение хозяйственных построек, не являющимися объектами недвижимости, предназначенных для хранения инвентаря и урожая сельскохозяйственных культур	13	13.011	2 000	53,04	106 080,00
29882	Республика Северная Осетия-Алания, Моздокский р-н, с. Троицкое, у задней межи ул. Матросова (участок №6)	Моздокский	15:01:2801043:187	003002000000 Земли населенных пунктов	"Ведение огородничества", осуществление отдыха и (или) выращивания гражданами для собственных нужд сельскохозяйственных культур, размещение хозяйственных построек, не являющимися объектами недвижимости, предназначенных для хранения инвентаря и урожая сельскохозяйственных культур	13	13.011	1 572	53,04	83 378,88
29883	Республика Северная Осетия-Алания, Моздокский р-н, с. Троицкое, у задней межи ул. Матросова (участок №15)	Моздокский	15:01:2801043:188	003002000000 Земли населенных пунктов	"Ведение огородничества", осуществление отдыха и (или) выращивания гражданами для собственных нужд сельскохозяйственных культур, размещение хозяйственных построек, не являющимися объектами недвижимости, предназначенных для хранения инвентаря и урожая сельскохозяйственных культур	13	13.011	1 673	53,04	88 735,92
29884	Республика Северная Осетия - Алания, р-н Моздокский, с Троицкое, у задней межи ул.Матросова (участок №14)	Моздокский	15:01:2801043:189	003002000000 Земли населенных пунктов	"Ведение огородничества", осуществление отдыха и (или) выращивания гражданами для собственных нужд сельскохозяйственных культур, размещение хозяйственных построек, не являющимися объектами недвижимости, предназначенных для хранения инвентаря и урожая сельскохозяйственных культур	13	13.011	1 772	53,04	93 986,88

№ п/п	Местоположение ЗУ	Район	Кадастровый номер ЗУ	Категория земель	Разрешенное использование по документу	Код вида разрешенного использования (в соответствии с классификатором видов разрешенного использования земельных участков)	Вид использования объектов недвижимости	Площадь	УПКС	КС
29885	Республика Северная Осетия-Алания, Моздокский р-н, с. Троицкое. у задней межи ул. Матросова (участок №1)	Моздокский	15:01:2801043:190	0030020000000 Земли населенных пунктов	"Ведение огородничества", осуществление отдыха и (или) выращивания гражданами для собственных нужд сельскохозяйственных культур; размещение хозяйственных построек, не являющимися объектами недвижимости, предназначенных для хранения инвентаря и урожая сельскохозяйственных культур	13	13.011	2 537	53,04	134 562,48
29886	Республика Северная Осетия - Алания, р-н Моздокский, с Троицкое. у задней межи ул.Матросова (участок №13)	Моздокский	15:01:2801043:191	0030020000000 Земли населенных пунктов	"Ведение огородничества", осуществление отдыха и (или) выращивания гражданами для собственных нужд сельскохозяйственных культур; размещение хозяйственных построек, не являющимися объектами недвижимости, предназначенных для хранения инвентаря и урожая сельскохозяйственных культур	13	13.011	1 605	53,04	85 129,20
29887	Республика Северная Осетия - Алания, Моздокский район. с. Троицкое. у задней межи ул.Матросова (участок №11)	Моздокский	15:01:2801043:192	0030020000000 Земли населенных пунктов	"Ведение огородничества", осуществление отдыха и (или) выращивания гражданами для собственных нужд сельскохозяйственных культур; размещение хозяйственных построек, не являющимися объектами недвижимости, предназначенных для хранения инвентаря и урожая сельскохозяйственных культур	13	13.011	1 949	53,04	103 374,96
29888	Республика Северная Осетия - Алания р-н Моздокский. с.Троицкое, у задней межи ул.Матросова (участок №12)	Моздокский	15:01:2801043:193	0030020000000 Земли населенных пунктов	"Ведение огородничества", осуществление отдыха и (или) выращивания гражданами для собственных нужд сельскохозяйственных культур; размещение хозяйственных построек, не являющимися объектами недвижимости, предназначенных для хранения инвентаря и урожая сельскохозяйственных культур	13	13.011	1 654	53,04	87 728,16
29889	Республика Северная Осетия - Алания р-н Моздокский. с.Троицкое, у задней межи ул.Матросова (участок №10)	Моздокский	15:01:2801043:194	0030020000000 Земли населенных пунктов	"Ведение огородничества", осуществление отдыха и (или) выращивания гражданами для собственных нужд сельскохозяйственных культур; размещение хозяйственных построек, не являющимися объектами недвижимости, предназначенных для хранения инвентаря и урожая сельскохозяйственных культур	13	13.011	2 000	53,04	106 080,00
29890	Республика Северная Осетия - Алания, р-н Моздокский, с Троицкое. у задней межи ул.Матросова (участок №9)	Моздокский	15:01:2801043:195	0030020000000 Земли населенных пунктов	"Ведение огородничества", осуществление отдыха и (или) выращивания гражданами для собственных нужд сельскохозяйственных культур; размещение хозяйственных построек, не являющимися объектами недвижимости, предназначенных для хранения инвентаря и урожая сельскохозяйственных культур	13	13.011	2 000	53,04	106 080,00
29891	Республика Северная Осетия - Алания, Моздокский район. с. Троицкое. у задней межи ул.Матросова (участок №8)	Моздокский	15:01:2801043:196	0030020000000 Земли населенных пунктов	"Ведение огородничества", осуществление отдыха и (или) выращивания гражданами для собственных нужд сельскохозяйственных культур; размещение хозяйственных построек, не являющимися объектами недвижимости, предназначенных для хранения инвентаря и урожая сельскохозяйственных культур	13	13.011	2 000	53,04	106 080,00
29892	Республика Северная Осетия - Алания р-н Моздокский. с.Троицкое, у задней межи ул.Матросова (участок №7)	Моздокский	15:01:2801043:197	0030020000000 Земли населенных пунктов	"Ведение огородничества", осуществление отдыха и (или) выращивания гражданами для собственных нужд сельскохозяйственных культур; размещение хозяйственных построек, не являющимися объектами недвижимости, предназначенных для хранения инвентаря и урожая сельскохозяйственных культур	13	13.011	2 000	53,04	106 080,00

№ п/п	Местоположение ЗУ	Район	Кадастровый номер ЗУ	Категория земель	Разрешенное использование по документу	Код вида разрешенного использования (в соответствии с классификатором видов разрешенного использования земельных участков)	Вид использования объектов недвижимости	Площадь	УПКС	КС
29893	Республика Северная Осетия - Алания, р-н Моздокский, с.Троицкое, у задней межи пер.О.Кошевого (участок №7)	Моздокский	15:01:2801043:198	003002000000 Земли населенных пунктов	"Ведение огородничества", осуществление отдыха и (или) выращивания гражданами для собственных нужд сельскохозяйственных культур; размещение хозяйственных построек, не являющимися объектами недвижимости, предназначенных для хранения инвентаря и урожая сельскохозяйственных культур	13	13.011	2 864	53,04	151 906,56
29894	Республика Северная Осетия - Алания, р-н Моздокский, с.Троицкое, у задней межи пер.О.Кошевого (участок №6)	Моздокский	15:01:2801043:199	003002000000 Земли населенных пунктов	"Ведение огородничества", осуществление отдыха и (или) выращивания гражданами для собственных нужд сельскохозяйственных культур; размещение хозяйственных построек, не являющимися объектами недвижимости, предназначенных для хранения инвентаря и урожая сельскохозяйственных культур	13	13.011	2 938	53,04	155 831,52
29895	Респ. Северная Осетия - Алания, р-н Моздокский, с. Троицкое, пер. О.Кошевого, дом 25	Моздокский	15:01:2801043:2	003002000000 Земли населенных пунктов	"Жилая застройка", "Для ведения личного подсобного хозяйства (приусадебный земельный участок)", размещение жилого дома, указанного в описании вида разрешенного использования с кодом 2.1; производство сельскохозяйственной продукции, размещение гаража и иных вспомогательных сооружений; содержание сельскохозяйственных животных	13	02.020	1 215	392,75	477 191,25
29896	Республика Северная Осетия - Алания, р-н Моздокский, с.Троицкое, у задней межи пер.О.Кошевого (участок №5)	Моздокский	15:01:2801043:200	003002000000 Земли населенных пунктов	"Ведение огородничества", осуществление отдыха и (или) выращивания гражданами для собственных нужд сельскохозяйственных культур; размещение хозяйственных построек, не являющимися объектами недвижимости, предназначенных для хранения инвентаря и урожая сельскохозяйственных культур	13	13.011	2 960	53,04	156 998,40
29897	Республика Северная Осетия - Алания, р-н Моздокский, с.Троицкое, у задней межи пер.О.Кошевого (участок №4)	Моздокский	15:01:2801043:201	003002000000 Земли населенных пунктов	"Ведение огородничества", осуществление отдыха и (или) выращивания гражданами для собственных нужд сельскохозяйственных культур; размещение хозяйственных построек, не являющимися объектами недвижимости, предназначенных для хранения инвентаря и урожая сельскохозяйственных культур	13	13.011	2 978	53,04	157 953,12
29898	Республика Северная Осетия - Алания, Моздокский район, с.Троицкое, у задней межи пер.О.Кошевого (участок №3)	Моздокский	15:01:2801043:202	003002000000 Земли населенных пунктов	"Ведение огородничества", осуществление отдыха и (или) выращивания гражданами для собственных нужд сельскохозяйственных культур; размещение хозяйственных построек, не являющимися объектами недвижимости, предназначенных для хранения инвентаря и урожая сельскохозяйственных культур	13	13.011	2 348	53,04	124 537,92
29899	Республика Северная Осетия - Алания, р-н Моздокский, с.Троицкое, у задней межи пер.О.Кошевого (участок №2)	Моздокский	15:01:2801043:203	003002000000 Земли населенных пунктов	"Ведение огородничества", осуществление отдыха и (или) выращивания гражданами для собственных нужд сельскохозяйственных культур; размещение хозяйственных построек, не являющимися объектами недвижимости, предназначенных для хранения инвентаря и урожая сельскохозяйственных культур	13	13.011	1 950	53,04	103 428,00

№ пп	Местоположение ЗУ	Район	Кадастровый номер ЗУ	Категория земель	Разрешенное использование по документу	Код вида разрешенного использования (в соответствии с классификатором видов разрешенного использования земельных участков)	Вид использования объектов недвижимости	Площадь	УПКС	КС
29900	Республика Северная Осетия - Алания Моздокский район, с.Троицкое, у задней межи пер.О.Кошевого (участок №1)	Моздокский	15:01:2801043:204	003002000000 Земли населенных пунктов	"Ведение огородничества", осуществление отдыха и (или) выращивания гражданами для собственных нужд сельскохозяйственных культур; размещение хозяйственных построек, не являющимися объектами недвижимости, предназначенных для хранения инвентаря и урожая сельскохозяйственных культур	13	13.011	3 000	53,04	159 120,00
29901	Республика Северная Осетия - Алания, р-н Моздокский, с Троицкое, у задней межи ул.Матросова (участок №17)	Моздокский	15:01:2801043:205	003002000000 Земли населенных пунктов	"Ведение огородничества", осуществление отдыха и (или) выращивания гражданами для собственных нужд сельскохозяйственных культур; размещение хозяйственных построек, не являющимися объектами недвижимости, предназначенных для хранения инвентаря и урожая сельскохозяйственных культур	13	13.011	1 270	53,04	67 360,80
29902	Республика Северная Осетия - Алания, р-н Моздокский, с Троицкое, у задней межи земельного участка по пер.О.Кошевого, №94	Моздокский	15:01:2801043:206	003002000000 Земли населенных пунктов	"Ведение огородничества", осуществление отдыха и (или) выращивания гражданами для собственных нужд сельскохозяйственных культур; размещение хозяйственных построек, не являющимися объектами недвижимости, предназначенных для хранения инвентаря и урожая сельскохозяйственных культур	13	13.011	1 630	53,04	86 455,20
29903	Республика Северная Осетия - Алания, р-н Моздокский, с.Троицкое, у задней межи пер.О.Кошевого (участок №18)	Моздокский	15:01:2801043:207	003002000000 Земли населенных пунктов	"Ведение огородничества", осуществление отдыха и (или) выращивания гражданами для собственных нужд сельскохозяйственных культур; размещение хозяйственных построек, не являющимися объектами недвижимости, предназначенных для хранения инвентаря и урожая сельскохозяйственных культур	13	13.011	2 744	53,04	145 541,76
29904	Республика Северная Осетия - Алания, Моздокский район, с. Троицкое, у задней межи пер.О.Кошевого (участок №17)	Моздокский	15:01:2801043:208	003002000000 Земли населенных пунктов	"Ведение огородничества", осуществление отдыха и (или) выращивания гражданами для собственных нужд сельскохозяйственных культур; размещение хозяйственных построек, не являющимися объектами недвижимости, предназначенных для хранения инвентаря и урожая сельскохозяйственных культур	13	13.011	2 901	53,04	153 869,04
29905	Республика Северная Осетия - Алания, Моздокский район, с. Троицкое, у задней межи пер.О.Кошевого (участок №19)	Моздокский	15:01:2801043:209	003002000000 Земли населенных пунктов	"Ведение огородничества", осуществление отдыха и (или) выращивания гражданами для собственных нужд сельскохозяйственных культур; размещение хозяйственных построек, не являющимися объектами недвижимости, предназначенных для хранения инвентаря и урожая сельскохозяйственных культур	13	13.011	2 182	53,04	115 733,28
29906	Российская Федерация, Республика Северная Осетия - Алания, м-р-н Моздокский, с/п Троицкое, с Троицкое	Моздокский	15:01:2801043:210	003002000000 Земли населенных пунктов	"Ведение огородничества", осуществление отдыха и (или) выращивания гражданами для собственных нужд сельскохозяйственных культур; размещение хозяйственных построек, не являющимися объектами недвижимости, предназначенных для хранения инвентаря и урожая сельскохозяйственных культур	13	13.011	1 511	53,04	80 143,44
29907	Российская Федерация, Республика Северная Осетия - Алания, м-р-н Моздокский, с/п. Троицкое, с Троицкое	Моздокский	15:01:2801043:211	003002000000 Земли населенных пунктов	"Ведение огородничества", осуществление отдыха и (или) выращивания гражданами для собственных нужд сельскохозяйственных культур; размещение хозяйственных построек, не являющимися объектами недвижимости, предназначенных для хранения инвентаря и урожая сельскохозяйственных культур	13	13.011	1 550	53,04	82 212,00

№ пп	Местоположение ЗУ	Район	Кадастровый номер ЗУ	Категория земель	Разрешенное использование по документу	Код вида разрешенного использования (в соответствии с классификатором видов разрешенного использования земельных участков)	Вид использования объектов недвижимости	Площадь	УПКС	КС
29908	Российская Федерация, Республика Северная Осетия - Алания, м.р-н Моздокский, с.п. Троицкое, с Троицкое	Моздокский	15:01:2801043:212	003002000000 Земли населенных пунктов	"Ведение огородничества", осуществление отдыха и (или) выращивания гражданами для собственных нужд сельскохозяйственных культур; размещение хозяйственных построек, не являющимися объектами недвижимости, предназначенных для хранения инвентаря и урожая сельскохозяйственных культур	13	13.011	1 589	53,04	84 280,56
29909	Российская Федерация, Республика Северная Осетия - Алания, м.р-н Моздокский, с.п. Троицкое, с Троицкое	Моздокский	15:01:2801043:213	003002000000 Земли населенных пунктов	"Ведение огородничества", осуществление отдыха и (или) выращивания гражданами для собственных нужд сельскохозяйственных культур; размещение хозяйственных построек, не являющимися объектами недвижимости, предназначенных для хранения инвентаря и урожая сельскохозяйственных культур	13	13.011	1 629	53,04	86 402,16
29910	Российская Федерация, Республика Северная Осетия - Алания, м.р-н Моздокский, с.п. Троицкое, с Троицкое	Моздокский	15:01:2801043:214	003002000000 Земли населенных пунктов	"Ведение огородничества", осуществление отдыха и (или) выращивания гражданами для собственных нужд сельскохозяйственных культур; размещение хозяйственных построек, не являющимися объектами недвижимости, предназначенных для хранения инвентаря и урожая сельскохозяйственных культур	13	13.011	2 495	53,04	132 334,80
29911	Российская Федерация, Республика Северная Осетия - Алания, Моздокский район, с. Троицкое, пер.О. Кошевого, з/у 47	Моздокский	15:01:2801043:215	003002000000 Земли населенных пунктов	"Жилая застройка", "Для ведения личного подсобного хозяйства (приусадебный земельный участок)", размещение жилого дома; производство сельскохозяйственной продукции; размещение гаража и иных вспомогательных сооружений; содержание сельскохозяйственных животных	13	02.020	1 700	392,75	667 675,00
29912	Республика Северная Осетия - Алания, муниципальный район Моздокский, сельское поселение Троицкое, с.Троицкое, пер. О.Кошевого, 82	Моздокский	15:01:2801043:216	003002000000 Земли населенных пунктов	"Для ведения личного подсобного хозяйства (приусадебный земельный участок)", размещение жилого дома, указанного в описании вида разрешенного использования с кодом 2.1; производство сельскохозяйственной продукции; размещение гаража и иных вспомогательных сооружений; содержание сельскохозяйственных животных	13	02.020	2 569	392,75	1 008 974,75
29913	Республика Северная Осетия - Алания, муниципальный район Моздокский, сельское поселение Троицкое, с.Троицкое, пер. О.Кошевого, 94	Моздокский	15:01:2801043:217	003002000000 Земли населенных пунктов	"Для ведения личного подсобного хозяйства (приусадебный земельный участок)", размещение жилого дома; производство сельскохозяйственной продукции, размещение гаража и иных вспомогательных сооружений; содержание сельскохозяйственных животных	13	02.020	2 178	392,75	855 409,50
29914	Республика Северная Осетия-Алания, Моздокский р-н, с. Троицкое, ул. А.Матросова, 62	Моздокский	15:01:2801043:3	003002000000 Земли населенных пунктов	"Для индивидуального жилищного строительства"	13	02.010	600	392,75	235 650,00
29915	Российская Федерация, Республика Северная Осетия-Алания, Моздокский муниципальный район, Троицкое сельское поселение, с Троицкое, ул. А.Матросова, 93	Моздокский	15:01:2801043:4	003002000000 Земли населенных пунктов	Для ведения личного подсобного хозяйства, предназначенного для производства сельскохозяйственной продукции и содержание сельскохозяйственных животных	13	02.020	600	392,75	235 650,00
29916	Респ. Северная Осетия - Алания, р-н Моздокский, с. Ново-Георгиевское, ул. Степная, 1"в"	Моздокский	15:01:2901001:1	003002000000 Земли населенных пунктов	Для эксплуатации амбара	1	01.150	6 199	110,97	687 903,03
29917	Респ. Северная Осетия - Алания, р-н Моздокский, с. Ново-Георгиевское, ул. Степная, дом 5	Моздокский	15:01:2901001:2	003002000000 Земли населенных пунктов	Для ведения личного подсобного хозяйства	13	02.020	1 500	267,40	401 100,00
29918	Респ. Северная Осетия - Алания, р-н Моздокский, с. Ново-Георгиевское, ул. Степная, дом 1"б"	Моздокский	15:01:2901001:3	003002000000 Земли населенных пунктов	Для ведения личного подсобного хозяйства	13	02.020	1 100	267,40	294 140,00
29919	Респ. Северная Осетия - Алания, р-н Моздокский, с. Ново-Георгиевское, ул. Степная, 1"а"	Моздокский	15:01:2901001:4	003002000000 Земли населенных пунктов	Для ведения личного подсобного хозяйства	13	02.020	1 200	267,40	320 880,00
29920	Респ. Северная Осетия - Алания, р-н Моздокский, с. Ново-Георгиевское, ул. Степная, дом 1	Моздокский	15:01:2901001:5	003002000000 Земли населенных пунктов	Для ведения личного подсобного хозяйства	13	02.020	1 984	267,40	530 521,60
29921	Респ. Северная Осетия - Алания, р-н Моздокский, с. Ново-Георгиевское, ул. Степная, дом 3	Моздокский	15:01:2901001:6	003002000000 Земли населенных пунктов	Для ведения личного подсобного хозяйства	13	02.020	1 889	267,40	505 118,60
29922	Респ. Северная Осетия - Алания, р-н Моздокский, с. Ново-Георгиевское, ул. Юристовская, дом 28	Моздокский	15:01:2901002:10	003002000000 Земли населенных пунктов	Для ведения личного подсобного хозяйства	13	02.020	2 700	267,40	721 980,00
29923	Респ. Северная Осетия - Алания, р-н Моздокский, с. Ново-Георгиевское, ул. Юристовская, 30	Моздокский	15:01:2901002:11	003002000000 Земли населенных пунктов	Для ведения личного подсобного хозяйства	13	02.020	2 000	267,40	534 800,00

№ пп	Местоположение ЗУ	Район	Кадастровый номер ЗУ	Категория земель	Разрешенное использование по документу	Код вида разрешенного использования (в соответствии с классификатором видов разрешенного использования земельных участков)	Вид использования объектов недвижимости	Площадь	УПКС	КС
29924	Респ. Северная Осетия - Алания, р-н Моздокский. с. Ново-Георгиевское. ул. Иристонская 32	Моздокский	15:01:2901002:12	003002000000 Земли населенных пунктов	Земельные участки, предназначенные для размещения индивидуальных жилых домов (земельный участок, предназначенный для ведения личного подсобного хозяйства и эксплуатации жилого дома и хозпостроек)	13	02.020	2 738	267,40	732 141,20
29925	Республика Северная Осетия-Алания, р-н Моздокский, с Ново-Георгиевское, ул Иристонская, 12	Моздокский	15:01:2901002:15	003002000000 Земли населенных пунктов	Для ведения личного подсобного хозяйства	13	02.020	2 491	267,40	666 093,40
29926	Респ. Северная Осетия - Алания, р-н Моздокский, с Ново-Георгиевское, ул Иристонская, дом 14	Моздокский	15:01:2901002:2	003002000000 Земли населенных пунктов	Для ведения личного подсобного хозяйства	13	02.020	2 400	267,40	641 760,00
29927	Респ. Северная Осетия - Алания, р-н Моздокский, с Ново-Георгиевское, ул Иристонская, дом 16	Моздокский	15:01:2901002:4	003002000000 Земли населенных пунктов	Для ведения личного подсобного хозяйства	13	02.020	3 000	267,40	802 200,00
29928	Респ. Северная Осетия - Алания, р-н Моздокский. с. Ново-Георгиевское. ул. Иристонская, дом 18	Моздокский	15:01:2901002:5	003002000000 Земли населенных пунктов	Земельные участки личных подсобных хозяйств (ведение личного подсобного хозяйства и эксплуатация жилого дома с хозпостройками)	13	02.020	3 300	267,40	882 420,00
29929	Респ. Северная Осетия - Алания, р-н Моздокский, с Ново-Георгиевское, ул Иристонская, дом 20	Моздокский	15:01:2901002:6	003002000000 Земли населенных пунктов	Земельные участки, предназначенные для размещения индивидуальных жилых домов (земельный участок, предназначенный для ведения личного подсобного хозяйства и эксплуатации жилого дома и хозяйственных построек)	13	02.010	3 557	267,40	951 141,80
29930	Респ. Северная Осетия - Алания, р-н Моздокский, с Ново-Георгиевское, ул Иристонская, дом 22	Моздокский	15:01:2901002:7	003002000000 Земли населенных пунктов	Для ведения личного подсобного хозяйства	13	02.020	3 000	267,40	802 200,00
29931	Республика Северная Осетия-Алания, р-н Моздокский, с. Ново-Георгиевское, ул. Иристонская, 6	Моздокский	15:01:2901002:73	003002000000 Земли населенных пунктов	земельные участки, предназначенные для размещения домов малоэтажной жилой застройки, в том числе индивидуальной жилой застройки (земельный участок, предназначенный для ведения личного подсобного хозяйства и строительства жилого дома и хозяйственных построек)	13	02.020	1 676	267,40	448 162,40
29932	Респ. Северная Осетия - Алания, р-н Моздокский. с. Ново-Георгиевское. ул. Иристонская, дом 24	Моздокский	15:01:2901002:8	003002000000 Земли населенных пунктов	Земельные участки, предназначенные для размещения индивидуальных жилых домов (земельный участок, предназначенный для ведения личного подсобного хозяйства и эксплуатации жилого дома и хозяйственных построек)	13	02.020	2 800	267,40	748 720,00
29933	Респ. Северная Осетия - Алания, р-н Моздокский. с. Ново-Георгиевское. ул. Иристонская, дом 26	Моздокский	15:01:2901002:9	003002000000 Земли населенных пунктов	Для ведения личного подсобного хозяйства	13	02.020	2 300	267,40	615 020,00
29934	Российская Федерация, Республика Северная Осетия-Алания, Моздокский район, с Ново-Георгиевское, ул. Иристонская, 66	Моздокский	15:01:2901003:1	003002000000 Земли населенных пунктов	Для ведения личного подсобного хозяйства	13	02.020	2 858	267,40	764 229,20
29935	Республика Северная Осетия-Алания, р-н Моздокский. с Ново-Георгиевское, ул Дзарахохова, д 12	Моздокский	15:01:2901003:10	003002000000 Земли населенных пунктов	ведение личного подсобного хозяйства и эксплуатация жилого дома с хозпостройками	13	02.020	2 520	267,40	673 848,00
29936	Респ. Северная Осетия - Алания, р-н Моздокский. с. Ново-Георгиевское. ул. Иристонская, дом 58	Моздокский	15:01:2901003:18	003002000000 Земли населенных пунктов	Для ведения личного подсобного хозяйства	13	02.020	2 360	267,40	631 064,00
29937	Респ. Северная Осетия - Алания, р-н Моздокский. с. Ново-Георгиевское. ул. Иристонская, дом 34	Моздокский	15:01:2901003:19	003002000000 Земли населенных пунктов	Для ведения личного подсобного хозяйства	13	02.020	2 195	267,40	586 913,00
29938	Респ. Северная Осетия - Алания, р-н Моздокский, с Ново-Георгиевское, ул Иристонская, дом 46	Моздокский	15:01:2901003:2	003002000000 Земли населенных пунктов	Для ведения личного подсобного хозяйства	13	02.020	2 572	267,40	687 752,80
29939	Республика Северная Осетия - Алания, Моздокский район, с. Ново-Георгиевское, ул Иристонская, 36	Моздокский	15:01:2901003:20	003002000000 Земли населенных пунктов	Для ведения личного подсобного хозяйства	13	02.020	1 812	267,40	484 528,80
29940	Респ. Северная Осетия - Алания, Моздокский р-н., с. Ново-Георгиевское, на углу ул. Почтовой/ул. Дзарахохова	Моздокский	15:01:2901003:208	003002000000 Земли населенных пунктов	"Общественное использование объектов капитального строительства". "Амбулаторно-поликлиническое обслуживание". размещение объектов капитального строительства, предназначенных для оказания гражданам амбулаторно-поликлинической помощи (поликлиники, фельдшерские пункты, пункты здравоохранения, центры матери и ребенка, диагностические центры, молочные кухни, станции донорства крови, клинические лаборатории)	3	03.040	1 887	427,83	807 315,21
29941	Респ. Северная Осетия - Алания, р-н Моздокский. с. Ново-Георгиевское. ул. Иристонская, дом 40	Моздокский	15:01:2901003:21	003002000000 Земли населенных пунктов	Для ведения личного подсобного хозяйства	13	02.020	1 900	267,40	508 060,00
29942	Респ. Северная Осетия - Алания, р-н Моздокский. с. Ново-Георгиевское. ул. Иристонская, 42	Моздокский	15:01:2901003:22	003002000000 Земли населенных пунктов	Для ведения личного подсобного хозяйства	13	02.020	2 144	267,40	573 305,60

№ пп	Местоположение ЗУ	Район	Кадастровый номер ЗУ	Категория земель	Разрешенное использование по документу	Код вида разрешенного использования (в соответствии с классификатором видов разрешенного использования земельных участков)	Вид использования объектов недвижимости	Площадь	УПКС	КС
29943	Республика Северная Осетия - Алания, Моздокский район, с Ново-Георгиевское, ул Иристонская	Моздокский	15:01:2901003:227	003002000000 Земли населенных пунктов	"Земельные участки (территории) общего пользования". "Улично-дорожная сеть". размещение объектов улично-дорожной сети: автомобильных дорог, трамвайных путей и пешеходных переходов, бульваров, площадей, проездов, велодорожек и объектов вело транспортной и инженерной инфраструктуры ; размещение придорожных стоянок (парковок) транспортных средств в границах городских улиц и дорог	6	12.0.01	519	32,72	16 981,68
29944	Российская Федерация, Республика Северная Осетия-Алания, Моздокский р-н, с. Ново-Георгиевское, ул Иристонская, 62	Моздокский	15:01:2901003:228	003002000000 Земли населенных пунктов	Ведение личного подсобного хозяйства	13	02.0.20	3 024	267,40	808 617,60
29945	Респ. Северная Осетия - Алания, р-н Моздокский, с. Ново-Георгиевское, ул. Иристонская, дом 44	Моздокский	15:01:2901003:23	003002000000 Земли населенных пунктов	Для ведения личного подсобного хозяйства	13	02.0.20	1 200	267,40	320 880,00
29946	Российская Федерация,Республика Северная Осетия-Алания, Моздокский муниципальный район, Весёловское сельское поселение, с. Ново-Георгиевское, ул. Иристонская, 60	Моздокский	15:01:2901003:234	003002000000 Земли населенных пунктов	"Для ведения личного подсобного хозяйства"	13	02.0.20	3 563	267,40	952 746,20
29947	Республика Северная Осетия - Алания, Моздокский муниципальный район, Весёловское сельское поселение, с Ново-Георгиевское, ул. Иристонская, 64а	Моздокский	15:01:2901003:235	003002000000 Земли населенных пунктов	Для ведения личного подсобного хозяйства	13	02.0.20	1 306	267,40	349 224,40
29948	Республика Северная Осетия - Алания, Моздокский муниципальный район, Весёловское сельское поселение, с Ново-Георгиевское, ул. Иристонская, 64	Моздокский	15:01:2901003:236	003002000000 Земли населенных пунктов	Для ведения личного подсобного хозяйства	13	02.0.20	1 594	267,40	426 235,60
29949	Республика Северная Осетия - Алания, Моздокский район, с. Ново-Георгиевское, ул. Иристонская, 48	Моздокский	15:01:2901003:24	003002000000 Земли населенных пунктов	Для ведения личного подсобного хозяйства	13	02.0.20	3 000	267,40	802 200,00
29950	Респ. Северная Осетия - Алания, р-н Моздокский, с Ново-Георгиевское, ул Иристонская, дом 50	Моздокский	15:01:2901003:25	003002000000 Земли населенных пунктов	Земельные участки, предназначенные для размещения индивидуальных жилых домов (земельный участок, предназначенный для ведения личного подсобного хозяйства и эксплуатации жилого дома и хозяйственных построек)	13	02.0.10	3 502	267,40	936 434,80
29951	Респ. Северная Осетия - Алания, р-н Моздокский, с Ново-Георгиевское, ул Иристонская, дом 54	Моздокский	15:01:2901003:26	003002000000 Земли населенных пунктов	Для ведения личного подсобного хозяйства	13	02.0.20	3 000	267,40	802 200,00
29952	Респ. Северная Осетия - Алания, р-н Моздокский, с. Ново-Георгиевское, ул. Иристонская, дом 56	Моздокский	15:01:2901003:27	003002000000 Земли населенных пунктов	Для ведения личного подсобного хозяйства	13	02.0.20	2 800	267,40	748 720,00
29953	Респ. Северная Осетия - Алания, р-н Моздокский, с. Ново-Георгиевское, ул. Иристонская, дом 60"а"	Моздокский	15:01:2901003:29	003002000000 Земли населенных пунктов	Для ведения личного подсобного хозяйства	13	02.0.20	2 900	267,40	775 460,00
29954	Респ. Северная Осетия - Алания, р-н Моздокский, с Ново-Георгиевское, ул Иристонская, дом 52	Моздокский	15:01:2901003:3	003002000000 Земли населенных пунктов	Для ведения личного подсобного хозяйства	13	02.0.20	3 284	267,40	878 141,60
29955	Республика Северная Осетия - Алания, р-н Моздокский, с. Ново-Георгиевское, ул. Иристонская, 68	Моздокский	15:01:2901003:32	003002000000 Земли населенных пунктов	Земельные участки, предназначенные для размещения индивидуальных жилых домов (земельный участок, предназначенный для ведения личного подсобного хозяйства)	13	02.0.20	2 668	267,40	713 423,20
29956	Респ. Северная Осетия - Алания, р-н Моздокский, с. Ново-Георгиевское, ул. Иристонская, дом 70	Моздокский	15:01:2901003:33	003002000000 Земли населенных пунктов	Для ведения личного подсобного хозяйства	13	02.0.20	2 700	267,40	721 980,00
29957	Респ. Северная Осетия - Алания, р-н Моздокский, с Ново-Георгиевское, ул Иристонская, дом 72	Моздокский	15:01:2901003:34	003002000000 Земли населенных пунктов	Для ведения личного подсобного хозяйства	13	02.0.20	3 000	267,40	802 200,00
29958	Республика Северная Осетия-Алания, р-н Моздокский, с Ново-Георгиевское, ул Дзарахохова, д 25	Моздокский	15:01:2901003:47	003002000000 Земли населенных пунктов	Для ведения личного подсобного хозяйства	13	02.0.20	2 000	267,40	534 800,00
29959	Республика Северная Осетия-Алания, р-н Моздокский, с Ново-Георгиевское, ул Дзарахохова, д 29	Моздокский	15:01:2901003:48	003002000000 Земли населенных пунктов	Для ведения личного подсобного хозяйства	13	02.0.20	3 000	267,40	802 200,00
29960	Республика Северная Осетия-Алания, р-н Моздокский, с Ново-Георгиевское, ул Дзарахохова, д 1	Моздокский	15:01:2901003:49	003002000000 Земли населенных пунктов	Земельный участок, предназначенный для ведения личного подсобного хозяйства	13	02.0.20	2 458	267,40	657 269,20
29961	Республика Северная Осетия-Алания, р-н Моздокский, с Ново-Георгиевское, ул Дзарахохова, д 1а	Моздокский	15:01:2901003:50	003002000000 Земли населенных пунктов	Для ведения личного подсобного хозяйства	13	02.0.20	1 952	267,40	521 964,80
29962	Республика Северная Осетия-Алания, р-н Моздокский, с Ново-Георгиевское, ул Дзарахохова, д 3	Моздокский	15:01:2901003:52	003002000000 Земли населенных пунктов	Для ведения личного подсобного хозяйства	13	02.0.20	1 900	267,40	508 060,00
29963	Респ. Северная Осетия - Алания, р-н Моздокский, с. Ново-Георгиевское, ул. Дзарахохова, дом 5	Моздокский	15:01:2901003:53	003002000000 Земли населенных пунктов	Для ведения личного подсобного хозяйства	13	02.0.20	600	267,40	160 440,00
29964	Республика Северная Осетия-Алания, р-н Моздокский, с Ново-Георгиевское, ул Дзарахохова, д 7	Моздокский	15:01:2901003:54	003002000000 Земли населенных пунктов	Для ведения личного подсобного хозяйства	13	02.0.20	2 400	267,40	641 760,00
29965	Республика Северная Осетия-Алания, р-н Моздокский, с Ново-Георгиевское, ул Дзарахохова, д 9	Моздокский	15:01:2901003:55	003002000000 Земли населенных пунктов	Для ведения личного подсобного хозяйства	13	02.0.20	2 400	267,40	641 760,00
29966	Республика Северная Осетия - Алания, Моздокский район, с. Ново-Георгиевское, ул. Дзарахохова, 11	Моздокский	15:01:2901003:56	003002000000 Земли населенных пунктов	Для ведения личного подсобного хозяйства	13	02.0.20	2 737	267,40	731 873,80
29967	Республика Северная Осетия - Алания, Моздокский район, с. Ново-Георгиевское, ул. Дзарахохова, 15	Моздокский	15:01:2901003:57	003002000000 Земли населенных пунктов	Для ведения личного подсобного хозяйства	13	02.0.20	1 500	267,40	401 100,00
29968	Республика Северная Осетия-Алания, р-н Моздокский, с Ново-Георгиевское, ул Дзарахохова, 17	Моздокский	15:01:2901003:58	003002000000 Земли населенных пунктов	Для ведения личного подсобного хозяйства	13	02.0.20	1 702	267,40	455 114,80
29969	Республика Северная Осетия-Алания, р-н Моздокский, с Ново-Георгиевское, ул Дзарахохова, д 19	Моздокский	15:01:2901003:59	003002000000 Земли населенных пунктов	Для ведения личного подсобного хозяйства	13	02.0.20	2 400	267,40	641 760,00
29970	Республика Северная Осетия-Алания, р-н Моздокский, с Ново-Георгиевское, ул Дзарахохова, д 21	Моздокский	15:01:2901003:60	003002000000 Земли населенных пунктов	Для ведения личного подсобного хозяйства	13	02.0.20	2 300	267,40	615 020,00

№ пп	Местоположение ЗУ	Район	Кадастровый номер ЗУ	Категория земель	Разрешенное использование по документу	Код вида разрешенного использования (в соответствии с классификатором видов разрешенного использования земельных участков)	Вид использования объектов недвижимости	Площадь	УПКС	КС
29971	Республика Северная Осетия-Алания, р-н Моздокский, с Ново-Георгиевское, ул Дзарахохова. 23	Моздокский	15:01:2901003:61	003002000000 Земли населенных пунктов	Земельные участки, предназначенные для размещения индивидуальных жилых домов (земельный участок, предназначенный для ведения личного подсобного хозяйства и эксплуатации жилого дома и хозяйственных построек)	13	02.020	1 300	267,40	347 620,00
29972	Республика Северная Осетия-Алания, р-н Моздокский, с Ново-Георгиевское, ул Дзарахохова. д 27	Моздокский	15:01:2901003:63	003002000000 Земли населенных пунктов	Для ведения личного подсобного хозяйства	13	02.020	3 100	267,40	828 940,00
29973	Республика Северная Осетия - Алания, р-н Моздокский, с Ново-Георгиевское, ул. Почтовая. 12	Моздокский	15:01:2901003:82	003002000000 Земли населенных пунктов	Земельные участки, предназначенные для размещения объектов торговли, общественного питания и бытового обслуживания (земельный участок, предназначенный для эксплуатации магазина)	4	04.040	763	695,23	530 460,49
29974	Республика Северная Осетия-Алания, р-н Моздокский, с. Ново-Георгиевское, ул. Дзарахохова, 5а	Моздокский	15:01:2901003:91	003002000000 Земли населенных пунктов	Для ведения личного подсобного хозяйства	13	02.020	300	267,40	80 220,00
29975	Республика Северная Осетия-Алания, Моздокский район. с.Ново-Георгиевское. ул.Дзарахохова. 6	Моздокский	15.01:2901004.161	003002000000 Земли населенных пунктов	Для ведения личного подсобного хозяйства	13	02.020	1 788	267,40	478 111,20
29976	Республика Северная Осетия-Алания. Моздокский район, с Ново-Георгиевское, ул.Дзарахохова, 6 "а"	Моздокский	15.01:2901004.162	003002000000 Земли населенных пунктов	Для ведения личного подсобного хозяйства	13	02.020	401	267,40	107 227,40
29977	Республика Северная Осетия - Алания, р-н Моздокский, с п Весёловское. с Ново-Георгиевское, ул Дзарахохова. д 4	Моздокский	15:01:2901004:29	003002000000 Земли населенных пунктов	Для ведения личного подсобного хозяйства	13	02.020	1 900	267,40	508 060,00
29978	Республика Северная Осетия-Алания, р-н Моздокский, с Ново-Георгиевское, ул Дзарахохова. д 2	Моздокский	15:01:2901004:32	003002000000 Земли населенных пунктов	Земельный участок , предназначенный для ведения личного подсобного хозяйства.	13	02.020	1 647	267,40	440 407,80
29979	Респ. Северная Осетия - Алания, р-н Моздокский. с. Ново-Георгиевское. ул. Дзарахохова, дом 8 "а"	Моздокский	15:01:2901004:33	003002000000 Земли населенных пунктов	земельные участки личных подсобных хозяйств (ведение личного подсобного хозяйства и эксплуатация жилого дома с хозпостройками)	13	02.020	2 617	267,40	699 785,80
29980	Республика Северная Осетия-Алания. Моздокский район, с Ново-Георгиевское, ул. Дзарахохова. 8	Моздокский	15:01:2901004:35	003002000000 Земли населенных пунктов	Для ведения личного подсобного хозяйства	13	02.020	2 400	267,40	641 760,00
29981	Республика Северная Осетия-Алания, р-н Моздокский. с Ново-Георгиевское, ул Дзарахохова, д 10	Моздокский	15:01:2901004:36	003002000000 Земли населенных пунктов	Для ведения личного подсобного хозяйства	13	02.020	2 500	267,40	668 500,00
29982	Республика Северная Осетия-Алания, р-н Моздокский, с Ново-Георгиевское, ул Дзарахохова. 14	Моздокский	15:01:2901004:37	003002000000 Земли населенных пунктов	Для ведения личного подсобного хозяйства	13	02.020	3 000	267,40	802 200,00
29983	Республика Северная Осетия-Алания, р-н Моздокский, с Ново-Георгиевское, ул Дзарахохова. д 16	Моздокский	15:01:2901004:38	003002000000 Земли населенных пунктов	Для ведения личного подсобного хозяйства	13	02.020	3 000	267,40	802 200,00
29984	Респ. Северная Осетия - Алания. р-н Моздокский, с Ново-Георгиевское, ул Дзарахохова. дом 14 "а"	Моздокский	15:01:2901004:39	003002000000 Земли населенных пунктов	Для ведения личного подсобного хозяйства	13	02.020	2 261	267,40	604 591,40
29985	Республика Северная Осетия-Алания, р-н Моздокский. с Ново-Георгиевское, ул Дзарахохова, 20	Моздокский	15:01:2901004:40	003002000000 Земли населенных пунктов	Для ведения личного подсобного хозяйства	13	02.020	2 470	267,40	660 478,00
29986	Республика Северная Осетия-Алания, р-н Моздокский, с Ново-Георгиевское, ул Дзарахохова. 22	Моздокский	15:01:2901004:41	003002000000 Земли населенных пунктов	Для ведения личного подсобного хозяйства	13	02.020	2 035	267,40	544 159,00
29987	Республика Северная Осетия-Алания, р-н Моздокский, с Ново-Георгиевское, ул Дзарахохова. 24	Моздокский	15:01:2901004:42	003002000000 Земли населенных пунктов	Для ведения личного подсобного хозяйства	13	02.020	3 248	267,40	868 515,20
29988	Республика Северная Осетия-Алания, р-н Моздокский. с Ново-Георгиевское, ул Дзарахохова, д 13	Моздокский	15:01:2901004:9	003002000000 Земли населенных пунктов	Для ведения личного подсобного хозяйства	13	02.020	2 261	267,40	604 591,40
29989	Респ. Северная Осетия - Алания. р-н Моздокский, с Ново-Георгиевское, ул Степная, дом 13	Моздокский	15:01:2901005:1	003002000000 Земли населенных пунктов	Для ведения личного подсобного хозяйства	13	02.020	1 400	267,40	374 360,00
29990	Респ. Северная Осетия - Алания, р-н Моздокский. с. Ново-Георгиевское. ул. Степная. дом 19	Моздокский	15:01:2901005:10	003002000000 Земли населенных пунктов	Для ведения личного подсобного хозяйства	13	02.020	900	267,40	240 660,00
29991	Респ. Северная Осетия - Алания, р-н Моздокский. с. Ново-Георгиевское. ул. Степная. дом 21	Моздокский	15:01:2901005:11	003002000000 Земли населенных пунктов	Для ведения личного подсобного хозяйства	13	02.020	1 500	267,40	401 100,00
29992	Респ. Северная Осетия - Алания. р-н Моздокский, с Ново-Георгиевское, ул Степная, дом 23	Моздокский	15:01:2901005:12	003002000000 Земли населенных пунктов	Для ведения личного подсобного хозяйства	13	02.020	1 427	267,40	381 579,80
29993	Респ. Северная Осетия - Алания. р-н Моздокский, с Ново-Георгиевское, ул Степная, дом 25	Моздокский	15:01:2901005:13	003002000000 Земли населенных пунктов	Для ведения личного подсобного хозяйства	13	02.020	1 500	267,40	401 100,00
29994	Республика Северная Осетия-Алания, р-н Моздокский, с Ново-Георгиевское. ул Степная. д 27	Моздокский	15:01:2901005:14	003002000000 Земли населенных пунктов	Земельный участок. предназначенный для ведения личного подсобного хозяйства	13	02.020	1 265	267,40	338 261,00
29995	Респ. Северная Осетия - Алания, р-н Моздокский. с. Ново-Георгиевское. ул. Степная. дом 29	Моздокский	15:01:2901005:15	003002000000 Земли населенных пунктов	Для ведения личного подсобного хозяйства	13	02.020	2 000	267,40	534 800,00
29996	Респ. Северная Осетия - Алания. р-н Моздокский, с Ново-Георгиевское, ул Степная, дом 31	Моздокский	15:01:2901005:16	003002000000 Земли населенных пунктов	Для ведения личного подсобного хозяйства	13	02.020	3 265	267,40	873 061,00
29997	Респ. Северная Осетия - Алания. р-н Моздокский, с Ново-Георгиевское, ул Степная, дом 31 "а"	Моздокский	15:01:2901005:17	003002000000 Земли населенных пунктов	Для ведения личного подсобного хозяйства	13	02.020	1 500	267,40	401 100,00
29998	Респ. Северная Осетия - Алания, р-н Моздокский. с. Ново-Георгиевское. ул. Степная. дом 31 "б"	Моздокский	15:01:2901005:18	003002000000 Земли населенных пунктов	Земельные участки. предназначенные для размещения индивидуальных жилых домов (земельный участок. предназначенный для ведения личного подсобного хозяйства и эксплуатации жилого дома и хозяйственных построек)	13	02.010	979	267,40	261 784,60
29999	Респ. Северная Осетия - Алания. р-н Моздокский, с Ново-Георгиевское, ул Степная, дом 33	Моздокский	15:01:2901005:19	003002000000 Земли населенных пунктов	Для ведения личного подсобного хозяйства	13	02.020	1 100	267,40	294 140,00
30000	Респ. Северная Осетия - Алания, р-н Моздокский. с. Ново-Георгиевское. ул. Степная. дом 35	Моздокский	15:01:2901005:20	003002000000 Земли населенных пунктов	Земельные участки, предназначенные для размещения индивидуальных жилых домов (земельный участок, предназначенный для ведения личного подсобного хозяйства и эксплуатации жилого дома и хозяйственных построек)	13	02.020	888	267,40	237 451,20

№ п/п	Местоположение ЗУ	Район	Кадастровый номер ЗУ	Категория земель	Разрешенное использование по документу	Код вида разрешенного использования (в соответствии с классификатором видов разрешенного использования земельных участков)	Вид использования объектов недвижимости	Площадь	УПКС	КС
30001	Республика Северная Осетия-Алания, р-н Моздокский, с Ново-Георгиевское, ул Степная, д 37	Моздокский	15:01:2901005:21	003002000000 Земли населенных пунктов	Земельные участки личных подсобных хозяйств (ведение личного подсобного хозяйства и эксплуатация жилого дома с хозпостройками)	13	02.020	875	267,40	233 975,00
30002	Республика Северная Осетия - Алания, р-н Моздокский, с. Ново-Георгиевское, ул. Степная, 39	Моздокский	15:01:2901005:22	003002000000 Земли населенных пунктов	Для ведения личного подсобного хозяйства	13	02.020	900	267,40	240 660,00
30003	Респ. Северная Осетия - Алания, р-н Моздокский, с. Ново-Георгиевское, у задней межи участка № 41 по ул. Степная	Моздокский	15:01:2901005:23	003002000000 Земли населенных пунктов	земельные участки, предназначенные для размещения индивидуальных жилых домов (земельный участок, предназначенный для ведения личного подсобного хозяйства и эксплуатации жилого дома и хозяйственных построек)	13	02.020	1 672	267,40	447 092,80
30004	Респ. Северная Осетия - Алания, р-н Моздокский, с. Ново-Георгиевское, ул. Степная, дом 41	Моздокский	15:01:2901005:24	003002000000 Земли населенных пунктов	Земельные участки, предназначенные для размещения индивидуальных жилых домов (земельный участок, предназначенный для ведения личного подсобного хозяйства и эксплуатации жилого дома и хозяйственных построек)	13	02.020	1 306	267,40	349 224,40
30005	Респ. Северная Осетия - Алания, р-н Моздокский, с. Ново-Георгиевское, ул. Степная, дом 15	Моздокский	15:01:2901005:3	003002000000 Земли населенных пунктов	Для ведения личного подсобного хозяйства	13	02.020	832	267,40	222 476,80
30006	Респ. Северная Осетия - Алания, р-н Моздокский, с Ново-Георгиевское, ул Степная, дом 7	Моздокский	15:01:2901005:4	003002000000 Земли населенных пунктов	Земельные участки, предназначенные для размещения индивидуальных жилых домов (земельный участок, предназначенный для ведения личного подсобного хозяйства и эксплуатации жилого дома и хозяйственных построек)	13	02.020	1 692	267,40	452 440,80
30007	Республика Северная Осетия-Алания, р-н Моздокский, с Ново-Георгиевское, ул Степная, д 7а	Моздокский	15:01:2901005:5	003002000000 Земли населенных пунктов	Земельные участки личных подсобных хозяйств (ведение личного подсобного хозяйства и эксплуатация жилого дома с хозяйственными постройками)	13	02.020	1 019	267,40	272 480,60
30008	Респ. Северная Осетия - Алания, р-н Моздокский, с. Ново-Георгиевское, ул. Степная, дом 9	Моздокский	15:01:2901005:6	003002000000 Земли населенных пунктов	Для ведения личного подсобного хозяйства	13	02.020	3 000	267,40	802 200,00
30009	Респ. Северная Осетия - Алания, р-н Моздокский, с Ново-Георгиевское, ул Степная, дом 11	Моздокский	15:01:2901005:7	003002000000 Земли населенных пунктов	Для ведения личного подсобного хозяйства	13	02.020	1 700	267,40	454 580,00
30010	Респ. Северная Осетия - Алания, р-н Моздокский, с. Ново-Георгиевское, ул. Степная, дом 13 "а"	Моздокский	15:01:2901005:8	003002000000 Земли населенных пунктов	Земельные участки, предназначенные для размещения индивидуальных жилых домов (земельный участок, предназначенный для ведения личного подсобного хозяйства и эксплуатации жилого дома и хозяйственных построек)	13	02.010	761	267,40	203 491,40
30011	Респ. Северная Осетия - Алания, р-н Моздокский, с. Ново-Георгиевское, ул. Степная, дом 17	Моздокский	15:01:2901005:9	003002000000 Земли населенных пунктов	Для ведения личного подсобного хозяйства	13	02.020	2 600	267,40	695 240,00
30012	Республика Северная Осетия-Алания, р-н Моздокский, с Ново-Георгиевское, ул Пристонская, д 29	Моздокский	15:01:2901006:1	003002000000 Земли населенных пунктов	Земельные участки личных подсобных хозяйств	13	02.020	4 066	267,40	1 087 248,40
30013	Респ. Северная Осетия - Алания, р-н Моздокский, с Ново-Георгиевское, ул Пристонская, 43	Моздокский	15:01:2901006:10	003002000000 Земли населенных пунктов	Для ведения личного подсобного хозяйства	13	02.020	1 755	267,40	469 287,00
30014	Республика Северная Осетия - Алания, Моздокский район, с. Ново-Георгиевское, ул. Пристонская, 43а	Моздокский	15:01:2901006:11	003002000000 Земли населенных пунктов	Для ведения личного подсобного хозяйства	13	02.020	1 700	267,40	454 580,00
30015	Респ. Северная Осетия - Алания, р-н Моздокский, с. Ново-Георгиевское, ул. Пристонская, 39	Моздокский	15:01:2901006:12	003002000000 Земли населенных пунктов	Для ведения личного подсобного хозяйства	13	02.020	2 300	267,40	615 020,00
30016	Респ. Северная Осетия - Алания, р-н Моздокский, с Ново-Георгиевское, ул Пристонская, 25	Моздокский	15:01:2901006:13	003002000000 Земли населенных пунктов	Для ведения личного подсобного хозяйства	13	02.020	3 331	267,40	890 709,40
30017	Респ. Северная Осетия - Алания, р-н Моздокский, с Ново-Георгиевское, ул Пристонская, 27 а	Моздокский	15:01:2901006:15	003002000000 Земли населенных пунктов	Для ведения личного подсобного хозяйства	13	02.020	2 030	267,40	542 822,00
30018	Респ. Северная Осетия - Алания, р-н Моздокский, с. Ново-Георгиевское, ул. Пристонская, дом 9	Моздокский	15:01:2901006:16	003002000000 Земли населенных пунктов	Для ведения личного подсобного хозяйства	13	02.020	1 500	267,40	401 100,00
30019	Респ. Северная Осетия - Алания, р-н Моздокский, с. Ново-Георгиевское, ул. Пристонская, дом 3	Моздокский	15:01:2901006:17	003002000000 Земли населенных пунктов	Для ведения личного подсобного хозяйства	13	02.020	1 800	267,40	481 320,00
30020	Респ. Северная Осетия - Алания, р-н Моздокский, с Ново-Георгиевское, ул Пристонская, 5	Моздокский	15:01:2901006:18	003002000000 Земли населенных пунктов	Для ведения личного подсобного хозяйства	13	02.020	1 337	267,40	357 513,80
30021	Респ Северная Осетия - Алания, Моздокский р-н, с Ново-Георгиевское, ул. Пристонская, 11 "а"	Моздокский	15:01:2901006:180	003002000000 Земли населенных пунктов	Для индивидуального жилищного строительства	13	02.010	1 500	267,40	401 100,00
30022	Респ. Северная Осетия - Алания, Моздокский р-н., с. Ново-Георгиевское, между домовладениями по ул. Пристонская, №35 и Пристонская, №40	Моздокский	15:01:2901006:182	003002000000 Земли населенных пунктов	"Отдых (рекреация)". обустройство мест для занятия спортом, физической культурой, пешими и верховыми прогулками, отдыха и туризма, наблюдения за природой, пикников, охоты, рыбалки и иной деятельности; создание и уход за парками, городскими лесами, садами и скверами, прудами, озерами, водохранилищами, пляжами, береговыми полосами водных объектов общего пользования, а также обустройство мест отдыха в них	3	05.012	1 125	73,53	82 721,25
30023	Российская Федерация, Республика Северная Осетия-Алания, Моздокский р-н, пгт Ново-Георгиевское., ул Пристонская, 45	Моздокский	15:01:2901006:186	003002000000 Земли населенных пунктов	"Для ведения личного подсобного хозяйства"	13	02.020	3 596	267,40	961 570,40

№ п/п	Местоположение ЗУ	Район	Кадастровый номер ЗУ	Категория земель	Разрешенное использование по документу	Код вида разрешенного использования (в соответствии с классификатором видов разрешенного использования земельных участков)	Вид использования объектов недвижимости	Площадь	УПКС	КС
30024	Российская Федерация, Республика Северная Осетия-Алания, Моздокский р-н, с. Ново-Георгиевское, западнее села (скважина)	Моздокский	15:01:2901006:189	0030020000000 Земли населенных пунктов	"Коммунальное обслуживание". размещение зданий и сооружений в целях обеспечения физических и юридических лиц коммунальными услугами	6	03.012	562	274,08	154 032,96
30025	Респ. Северная Осетия - Алания, р-н Моздокский, с. Ново-Георгиевское, ул. Пристонская, дом 7	Моздокский	15:01:2901006:19	0030020000000 Земли населенных пунктов	Для ведения личного подсобного хозяйства	13	02.020	300	267,40	80 220,00
30026	Республика Северная Осетия - Алания, Моздокский район, с. Ново-Георгиевское, ул. Пристонская,1	Моздокский	15:01:2901006:2	0030020000000 Земли населенных пунктов	Для ведения личного подсобного хозяйства	13	02.020	1 367	267,40	365 535,80
30027	Республика Северная Осетия - Алания, Моздокский район, с. Ново-Георгиевское, ул. Пристонская, 11	Моздокский	15:01:2901006:20	0030020000000 Земли населенных пунктов	Для ведения личного подсобного хозяйства	13	02.020	2 300	267,40	615 020,00
30028	Респ. Северная Осетия - Алания, р-н Моздокский, с. Ново-Георгиевское, ул. Пристонская, дом 13	Моздокский	15:01:2901006:21	0030020000000 Земли населенных пунктов	Для ведения личного подсобного хозяйства	13	02.020	600	267,40	160 440,00
30029	Республика Северная Осетия - Алания, р-н Моздокский, с. Ново-Георгиевское, ул. Пристонская, 17	Моздокский	15:01:2901006:22	0030020000000 Земли населенных пунктов	Для ведения личного подсобного хозяйства	13	02.020	800	267,40	213 920,00
30030	Респ. Северная Осетия - Алания, р-н Моздокский, с. Ново-Георгиевское, ул. Пристонская, 19	Моздокский	15:01:2901006:23	0030020000000 Земли населенных пунктов	земельные участки, предназначенные для размещения домов индивидуальной жилой застройки (земельный участок, предназначенный для ведения личного подсобного хозяйства и эксплуатации жилого дома и хозяйственных построек)	13	02.010	2 488	267,40	665 291,20
30031	Респ. Северная Осетия - Алания, р-н Моздокский, с. Ново-Георгиевское, ул. Пристонская, 21	Моздокский	15:01:2901006:24	0030020000000 Земли населенных пунктов	Для ведения личного подсобного хозяйства	13	02.020	800	267,40	213 920,00
30032	Республика Северная Осетия - Алания, Моздокский район, с. Ново-Георгиевское, ул. Пристонская, 27	Моздокский	15:01:2901006:25	0030020000000 Земли населенных пунктов	Для ведения личного подсобного хозяйства	13	02.020	1 200	267,40	320 880,00
30033	Респ. Северная Осетия - Алания, р-н Моздокский, с. Ново-Георгиевское, ул. Пристонская, дом 31	Моздокский	15:01:2901006:26	0030020000000 Земли населенных пунктов	Земельные участки, предназначенные для размещения индивидуальных жилых домов (земельный участок, предназначенный для ведения личного подсобного хозяйства и эксплуатации жилого дома и хозяйственных построек)	13	02.020	2 424	267,40	648 177,60
30034	Республика Северная Осетия - Алания, Моздокский район, с. Ново-Георгиевское, ул. Пристонская, 33	Моздокский	15:01:2901006:27	0030020000000 Земли населенных пунктов	Для ведения личного подсобного хозяйства	13	02.020	2 500	267,40	668 500,00
30035	Респ. Северная Осетия - Алания, р-н Моздокский, с. Ново-Георгиевское, ул. Пристонская, дом 37	Моздокский	15:01:2901006:28	0030020000000 Земли населенных пунктов	земельный участок, предназначенный для ведения личного подсобного хозяйства	13	02.020	3 000	267,40	802 200,00
30036	Респ. Северная Осетия - Алания, р-н Моздокский, с. Ново-Георгиевское, ул. Пристонская, 41	Моздокский	15:01:2901006:29	0030020000000 Земли населенных пунктов	Для ведения личного подсобного хозяйства	13	02.020	2 300	267,40	615 020,00
30037	Республика Северная Осетия - Алания, Моздокский район, с. Ново-Георгиевское, ул. Пристонская, 23	Моздокский	15:01:2901006:3	0030020000000 Земли населенных пунктов	Для ведения личного подсобного хозяйства	13	02.020	2 913	267,40	778 936,20
30038	Респ. Северная Осетия - Алания, р-н Моздокский, с. Ново-Георгиевское, ул. Пристонская, дом 47	Моздокский	15:01:2901006:30	0030020000000 Земли населенных пунктов	Земельные участки личных подсобных хозяйств	13	02.020	1 969	267,40	526 510,60
30039	Респ. Северная Осетия - Алания, р-н Моздокский, с. Ново-Георгиевское, ул. Пристонская, дом 49	Моздокский	15:01:2901006:31	0030020000000 Земли населенных пунктов	земельные участки, предназначенные для размещения индивидуальных жилых домов (земельный участок, предназначенный для ведения личного подсобного хозяйства и эксплуатации жилого дома и хозяйственных построек)	13	02.010	2 357	267,40	630 261,80
30040	Северная Осетия - Алания респ, р-н Моздокский, с Ново-Георгиевское, ул Пристонская, 51	Моздокский	15:01:2901006:32	0030020000000 Земли населенных пунктов	Для ведения личного подсобного хозяйства	13	02.020	2 751	267,40	735 617,40
30041	Респ. Северная Осетия - Алания, р-н Моздокский, с. Ново-Георгиевское, ул. Пристонская, дом 53	Моздокский	15:01:2901006:33	0030020000000 Земли населенных пунктов	Для ведения личного подсобного хозяйства	13	02.020	2 683	267,40	717 434,20
30042	Республика Северная Осетия - Алания, р-н Моздокский, с. Ново-Георгиевское, ул. Пристонская, 55	Моздокский	15:01:2901006:34	0030020000000 Земли населенных пунктов	Для ведения личного подсобного хозяйства	13	02.020	2 500	267,40	668 500,00
30043	Респ. Северная Осетия - Алания, р-н Моздокский, с. Ново-Георгиевское, ул. Пристонская, дом 55"б"	Моздокский	15:01:2901006:35	0030020000000 Земли населенных пунктов	Для ведения личного подсобного хозяйства	13	02.020	1 500	267,40	401 100,00
30044	Респ. Северная Осетия - Алания, р-н Моздокский, с. Ново-Георгиевское, ул. Пристонская, дом 57	Моздокский	15:01:2901006:36	0030020000000 Земли населенных пунктов	Для ведения личного подсобного хозяйства	13	02.020	1 200	267,40	320 880,00
30045	Респ. Северная Осетия - Алания, р-н Моздокский, с. Ново-Георгиевское, ул. Пристонская, дом 57"а"	Моздокский	15:01:2901006:37	0030020000000 Земли населенных пунктов	Для ведения личного подсобного хозяйства	13	02.020	1 800	267,40	481 320,00
30046	Респ. Северная Осетия - Алания, р-н Моздокский, с. Ново-Георгиевское, ул. Пристонская, дом 59 "б"	Моздокский	15:01:2901006:39	0030020000000 Земли населенных пунктов	Земельные участки личных подсобных хозяйств (ведение личного подсобного хозяйства и эксплуатация жилого дома с хозпостройками)	13	02.020	1 399	267,40	374 092,60
30047	Респ. Северная Осетия - Алания, р-н Моздокский, с. Ново-Георгиевское, ул. Пристонская, дом 67 "а"	Моздокский	15:01:2901006:4	0030020000000 Земли населенных пунктов	Для ведения личного подсобного хозяйства	13	02.020	1 693	267,40	452 798,20
30048	Респ. Северная Осетия - Алания, р-н Моздокский, с. Ново-Георгиевское, ул. Пристонская, дом 61	Моздокский	15:01:2901006:40	0030020000000 Земли населенных пунктов	Для ведения личного подсобного хозяйства	13	02.020	1 300	267,40	347 620,00
30049	Респ. Северная Осетия - Алания, р-н Моздокский, с. Ново-Георгиевское, ул. Пристонская, дом 63	Моздокский	15:01:2901006:41	0030020000000 Земли населенных пунктов	Для ведения личного подсобного хозяйства	13	02.020	1 400	267,40	374 360,00
30050	Респ. Северная Осетия - Алания, р-н Моздокский, с. Ново-Георгиевское, ул. Пристонская, дом 63"а"	Моздокский	15:01:2901006:42	0030020000000 Земли населенных пунктов	Для ведения личного подсобного хозяйства	13	02.020	1 287	267,40	344 143,80
30051	Респ. Северная Осетия - Алания, р-н Моздокский, с. Ново-Георгиевское, ул. Пристонская, дом 65	Моздокский	15:01:2901006:43	0030020000000 Земли населенных пунктов	Для ведения личного подсобного хозяйства	13	02.020	1 100	267,40	294 140,00
30052	Респ. Северная Осетия - Алания, р-н Моздокский, с. Ново-Георгиевское, ул. Пристонская, дом 67	Моздокский	15:01:2901006:44	0030020000000 Земли населенных пунктов	Для ведения личного подсобного хозяйства	13	02.020	2 600	267,40	695 240,00
30053	Респ. Северная Осетия - Алания, р-н Моздокский, с. Ново-Георгиевское, ул. Пристонская, дом 69"а"	Моздокский	15:01:2901006:45	0030020000000 Земли населенных пунктов	Для ведения личного подсобного хозяйства	13	02.020	800	267,40	213 920,00
30054	Республика Северная Осетия - Алания, р-н Моздокский, с. Ново-Георгиевское, ул. Пристонская, 71	Моздокский	15:01:2901006:46	0030020000000 Земли населенных пунктов	Для ведения личного подсобного хозяйства	13	02.020	1 395	267,40	373 023,00

№ пп	Местоположение ЗУ	Район	Кадастровый номер ЗУ	Категория земель	Разрешенное использование по документу	Код вида разрешенного использования (в соответствии с классификатором видов разрешенного использования земельных участков)	Вид использования объектов недвижимости	Площадь	УПКС	КС
30055	Респ. Северная Осетия - Алания, р-н Моздокский, с. Ново-Георгиевское, ул. Иристонская, дом 35	Моздокский	15:01:2901006:47	003002000000 Земли населенных пунктов	Земельные участки, предназначенные для размещения домов индивидуальной жилой застройки (земельный участок, предназначенный для ведения личного подсобного хозяйства и эксплуатации жилого дома и хозяйственных построек)	13	02.020	3 996	267,40	1 068 530,40
30056	Респ. Северная Осетия - Алания, р-н Моздокский, с. Новогеоргиевское, ул. Иристонская, дом 19 а	Моздокский	15:01:2901006:48	003002000000 Земли населенных пунктов	Для ведения личного подсобного хозяйства	13	02.020	2 500	267,40	668 500,00
30057	Респ. Северная Осетия - Алания, р-н Моздокский, с. Ново-Георгиевское, ул. Иристонская, дом 59	Моздокский	15:01:2901006:5	003002000000 Земли населенных пунктов	Для ведения личного подсобного хозяйства	13	02.020	2 000	267,40	534 800,00
30058	Респ. Северная Осетия - Алания, р-н Моздокский, с. Ново-Георгиевское, ул. Иристонская, дом 69	Моздокский	15:01:2901006:9	003002000000 Земли населенных пунктов	Земельные участки личных подсобных хозяйств	13	02.020	1 230	267,40	328 902,00
30059	Респ. Северная Осетия - Алания, р-н Моздокский, с. Ново-Георгиевское, ул. Почтовая, дом 6	Моздокский	15:01:2901007:10	003002000000 Земли населенных пунктов	Для ведения личного подсобного хозяйства	13	02.020	1 800	267,40	481 320,00
30060	Респ. Северная Осетия - Алания, р-н Моздокский, с. Ново-Георгиевское, ул. Почтовая, дом 8	Моздокский	15:01:2901007:12	003002000000 Земли населенных пунктов	земельные участки, предназначенные для размещения домов индивидуальной жилой застройки (земельный участок, предназначенный для ведения личного подсобного хозяйства и эксплуатации жилого дома и хозяйственных построек)	13	02.020	1 313	267,40	351 096,20
30061	Респ. Северная Осетия - Алания, р-н Моздокский, с. Ново-Георгиевское, ул. Почтовая, дом 8 "а"	Моздокский	15:01:2901007:13	003002000000 Земли населенных пунктов	Для ведения личного подсобного хозяйства	13	02.020	1 682	267,40	449 766,80
30062	Республика Северная Осетия - Алания респ. р-н Моздокский, с. Ново-Георгиевское, ул. Иристонская, 76-б	Моздокский	15:01:2901007:17	003002000000 Земли населенных пунктов	"Жилая застройка", "Для ведения личного подсобного хозяйства (приусадебный земельный участок)", размещение жилого дома; производство сельскохозяйственной продукции; размещение гаража и иных вспомогательных сооружений; содержание сельскохозяйственных животных	13	02.020	1 935	267,40	517 419,00
30063	Респ. Северная Осетия - Алания, р-н Моздокский, с. Ново-Георгиевское, ул. Почтовая, дом 2"б"	Моздокский	15:01:2901007:5	003002000000 Земли населенных пунктов	Для ведения личного подсобного хозяйства	13	02.020	1 500	267,40	401 100,00
30064	Респ. Северная Осетия - Алания, р-н Моздокский, с. Ново-Георгиевское, ул. Почтовая, №2	Моздокский	15:01:2901007:6	003002000000 Земли населенных пунктов	малоэтажная жилая застройка (индивидуальное жилищное строительство: размещение дачных домов и садовых домов) (земельный участок, предназначенный для ведения личного подсобного хозяйства и эксплуатации жилого дома и хозяйственных построек)	13	02.020	1 872	267,40	500 572,80
30065	Респ. Северная Осетия - Алания, р-н Моздокский, с. Ново-Георгиевское, ул. Почтовая, дом 2"а"	Моздокский	15:01:2901007:7	003002000000 Земли населенных пунктов	Для ведения личного подсобного хозяйства	13	02.020	1 681	267,40	449 499,40
30066	Северная Осетия - Алания респ, р-н Моздокский, с. Ново-Георгиевское, ул Почтовая, 4	Моздокский	15:01:2901007:8	003002000000 Земли населенных пунктов	Для ведения личного подсобного хозяйства	13	02.020	2 265	267,40	605 661,00
30067	Респ. Северная Осетия - Алания, р-н Моздокский, с. Ново-Георгиевское, ул. Бр. Гасиевых, дом 2 а	Моздокский	15:01:2901008:1	003002000000 Земли населенных пунктов	Для ведения личного подсобного хозяйства	13	02.020	900	267,40	240 660,00
30068	Респ. Северная Осетия - Алания, р-н Моздокский, с. Ново-Георгиевское, ул. Братьев Гасиевых, дом 2"б"	Моздокский	15:01:2901008:2	003002000000 Земли населенных пунктов	земельные участки личных подсобных хозяйств (ведение личного подсобного хозяйства и эксплуатация жилого дома с хозпостройками)	13	02.020	1 679	267,40	448 964,60
30069	Республика Северная Осетия-Алания, р-н Моздокский, с Ново-Георгиевское, ул Братьев Гасиевых, д 2	Моздокский	15:01:2901008:3	003002000000 Земли населенных пунктов	Для ведения личного подсобного хозяйства	13	02.020	2 011	267,40	537 741,40
30070	Республика Северная Осетия - Алания, Моздокский район, с. Ново-Георгиевское, ул. Бр. Гасиевых, 4	Моздокский	15:01:2901008:4	003002000000 Земли населенных пунктов	Для ведения личного подсобного хозяйства	13	02.020	1 300	267,40	347 620,00
30071	Респ. Северная Осетия - Алания, р-н Моздокский, с. Ново-Георгиевское, ул. Бр. Гасиевых, 4 "а"	Моздокский	15:01:2901008:5	003002000000 Земли населенных пунктов	Для ведения личного подсобного хозяйства	13	02.020	1 485	267,40	397 089,00
30072	Республика Северная Осетия-Алания, р-н Моздокский, с Ново-Георгиевское, ул Братьев Гасиевых, 6, кв 1	Моздокский	15:01:2901008:6	003002000000 Земли населенных пунктов	Для ведения личного подсобного хозяйства	13	02.020	918	267,40	245 473,20
30073	Респ. Северная Осетия - Алания, р-н Моздокский, с. Ново-Георгиевское, ул. Бр. Гасиевых, б"а"	Моздокский	15:01:2901008:7	003002000000 Земли населенных пунктов	Для ведения личного подсобного хозяйства	13	02.020	746	267,40	199 480,40
30074	Республика Северная Осетия-Алания, р-н Моздокский, с Ново-Георгиевское, ул. Бр.Гасиевых, д 27	Моздокский	15:01:2901009:1	003002000000 Земли населенных пунктов	Земельный участок, предназначенный для ведения личного подсобного хозяйства	13	02.020	2 123	267,40	567 690,20
30075	Республика Северная Осетия-Алания, р-н Моздокский, с Ново-Георгиевское, ул Бр. Гасиевых, д 19	Моздокский	15:01:2901009:11	003002000000 Земли населенных пунктов	Для ведения личного подсобного хозяйства	13	02.020	2 500	267,40	668 500,00
30076	Респ. Северная Осетия - Алания, р-н Моздокский, с. Ново-Георгиевское, ул. Братьев Гасиевых, 25	Моздокский	15:01:2901009:117	003002000000 Земли населенных пунктов	для ведения личного подсобного хозяйства	13	02.020	2 100	267,40	561 540,00
30077	Респ. Северная Осетия - Алания, р-н Моздокский, с. Ново-Георгиевское, ул. Бр. Гасиевых, дом 7	Моздокский	15:01:2901009:12	003002000000 Земли населенных пунктов	Для ведения личного подсобного хозяйства	13	02.020	2 750	267,40	735 350,00
30078	Респ. Северная Осетия - Алания, р-н Моздокский, с. Ново-Георгиевское, ул. Бр. Гасиевых, дом 1	Моздокский	15:01:2901009:13	003002000000 Земли населенных пунктов	Для ведения личного подсобного хозяйства	13	02.020	3 000	267,40	802 200,00
30079	Респ. Северная Осетия - Алания, р-н Моздокский, с. Ново-Георгиевское, ул. Братьев Гасиевых, дом 3	Моздокский	15:01:2901009:14	003002000000 Земли населенных пунктов	Для ведения личного подсобного хозяйства	13	02.020	3 243	267,40	867 178,20
30080	Респ. Северная Осетия - Алания, р-н Моздокский, с. Ново-Георгиевское, ул. Бр. Гасиевых, дом 5	Моздокский	15:01:2901009:15	003002000000 Земли населенных пунктов	Для ведения личного подсобного хозяйства	13	02.020	2 400	267,40	641 760,00
30081	Респ. Северная Осетия - Алания, р-н Моздокский, с. Ново-Георгиевское, ул. Бр. Гасиевых, дом 9	Моздокский	15:01:2901009:16	003002000000 Земли населенных пунктов	Для ведения личного подсобного хозяйства	13	02.020	2 200	267,40	588 280,00
30082	Респ. Северная Осетия - Алания, р-н Моздокский, с. Ново-Георгиевское, ул. Бр. Гасиевых, дом 11	Моздокский	15:01:2901009:17	003002000000 Земли населенных пунктов	для ведения личного подсобного хозяйства	13	02.020	1 500	267,40	401 100,00

№ пп	Местоположение ЗУ	Район	Кадастровый номер ЗУ	Категория земель	Разрешенное использование по документу	Код вида разрешенного использования (в соответствии с классификатором видов разрешенного использования земельных участков)	Вид использования объектов недвижимости	Площадь	УПКС	КС
30083	Респ. Северная Осетия - Алания, р-н Моздокский, с. Ново-Георгиевское, ул. Бр. Гасиевых, дом 15	Моздокский	15:01:2901009:19	0030020000000 Земли населенных пунктов	Для ведения личного подсобного хозяйства	13	02.020	2 200	267,40	588 280,00
30084	Респ. Северная Осетия - Алания, р-н Моздокский, с. Ново-Георгиевское, ул. Бр. Гасиевых, дом 51	Моздокский	15:01:2901009:2	0030020000000 Земли населенных пунктов	земельные участки, предназначенные для размещения индивидуальных жилых домов (земельный участок, предназначенный для ведения личного подсобного хозяйства и эксплуатации жилого дома и хозяйственных построек)	13	02.010	2 198	267,40	587 745,20
30085	Республика Северная Осетия - Алания, Моздокский район, с. Ново-Георгиевское, ул. Бр. Гасиевых, 21	Моздокский	15:01:2901009:20	0030020000000 Земли населенных пунктов	Для ведения личного подсобного хозяйства	13	02.020	2 800	267,40	748 720,00
30086	Республика Северная Осетия-Алания, Моздокский район, с. Ново-Георгиевское, ул. Братьев Гасиевых, 29	Моздокский	15:01:2901009:22	0030020000000 Земли населенных пунктов	Для ведения личного подсобного хозяйства	13	02.020	1 500	267,40	401 100,00
30087	Республика Северная Осетия-Алания, Моздокский район, с. Ново-Георгиевское, ул. Братьев Гасиевых, 31	Моздокский	15:01:2901009:23	0030020000000 Земли населенных пунктов	Для ведения личного подсобного хозяйства	13	02.020	1 915	267,40	512 071,00
30088	Республика Северная Осетия - Алания, р-н Моздокский, с. Ново-Георгиевское, ул. Бр. Гасиевых, 33	Моздокский	15:01:2901009:235	0030020000000 Земли населенных пунктов	Земельные участки, предназначенные для ведения личного подсобного хозяйства и эксплуатации жилого дома с хозяйственными постройками	13	02.020	2 583	267,40	690 694,20
30089	Республика Северная Осетия - Алания, Моздокский район, с.Ново-Георгиевское, ул Братьев Гасиевых, 35	Моздокский	15:01:2901009:25	0030020000000 Земли населенных пунктов	Для ведения личного подсобного хозяйства	13	02.020	2 800	267,40	748 720,00
30090	Респ. Северная Осетия - Алания, р-н Моздокский, с. Ново-Георгиевское, ул. Бр. Гасиевых, дом 37	Моздокский	15:01:2901009:26	0030020000000 Земли населенных пунктов	Для ведения личного подсобного хозяйства	13	02.020	4 200	267,40	1 123 080,00
30091	Республика Северная Осетия — Алания, Моздокский район, с Ново-Георгиевское, ул Братьев Гасиевых, 13	Моздокский	15:01:2901009:261	0030020000000 Земли населенных пунктов	"Для ведения личного подсобного хозяйства"	13	02.020	3 145	267,40	840 973,00
30092	Респ. Северная Осетия - Алания, р-н Моздокский, с. Ново-Георгиевское, ул. Бр. Гасиевых, дом 39	Моздокский	15:01:2901009:27	0030020000000 Земли населенных пунктов	Для ведения личного подсобного хозяйства	13	02.020	4 200	267,40	1 123 080,00
30093	Респ. Северная Осетия - Алания, р-н Моздокский, с. Ново-Георгиевское, ул. Бр. Гасиевых, дом 41	Моздокский	15:01:2901009:28	0030020000000 Земли населенных пунктов	Для ведения личного подсобного хозяйства	13	02.020	3 183	267,40	851 134,20
30094	Респ. Северная Осетия - Алания, р-н Моздокский, с. Ново-Георгиевское, ул. Бр. Гасиевых, дом 43	Моздокский	15:01:2901009:29	0030020000000 Земли населенных пунктов	Для ведения личного подсобного хозяйства	13	02.020	1 500	267,40	401 100,00
30095	Респ. Северная Осетия - Алания, р-н Моздокский, с. Ново-Георгиевское, ул. Бр. Гасиевых, 65	Моздокский	15:01:2901009:3	0030020000000 Земли населенных пунктов	земельные участки личных подсобных хозяйств (ведение личного подсобного хозяйства и эксплуатация жилого дома с хозпостройками)	13	02.020	2 949	267,40	788 562,60
30096	Респ. Северная Осетия - Алания, р-н Моздокский, с. Ново-Георгиевское, ул. Бр. Гасиевых, дом 47	Моздокский	15:01:2901009:30	0030020000000 Земли населенных пунктов	Для ведения личного подсобного хозяйства	13	02.020	4 200	267,40	1 123 080,00
30097	Республика Северная Осетия - Алания, р-н Моздокский, с. Ново-Георгиевское, ул. Бр. Гасиевых, 49	Моздокский	15:01:2901009:31	0030020000000 Земли населенных пунктов	Для ведения личного подсобного хозяйства	13	02.020	1 500	267,40	401 100,00
30098	Республика Северная Осетия-Алания, р-н Моздокский, с Ново-Георгиевское, ул Бр Гасиевых, д 53	Моздокский	15:01:2901009:32	0030020000000 Земли населенных пунктов	Для ведения личного подсобного хозяйства	13	02.020	3 697	267,40	988 577,80
30099	Республика Северная Осетия-Алания, р-н Моздокский, с Ново-Георгиевское, ул. Бр.Гасиевых, д 55	Моздокский	15:01:2901009:33	0030020000000 Земли населенных пунктов	Для ведения личного подсобного хозяйства	13	02.020	3 223	267,40	861 830,20
30100	Респ. Северная Осетия - Алания, р-н Моздокский, с. Ново-Георгиевское, ул. Бр. Гасиевых, дом 57	Моздокский	15:01:2901009:34	0030020000000 Земли населенных пунктов	Для ведения личного подсобного хозяйства	13	02.020	1 700	267,40	454 580,00
30101	Респ. Северная Осетия - Алания, р-н Моздокский, с. Ново-Георгиевское, ул. Бр. Гасиевых, дом 59	Моздокский	15:01:2901009:35	0030020000000 Земли населенных пунктов	Для ведения личного подсобного хозяйства	13	02.020	1 400	267,40	374 360,00
30102	Респ. Северная Осетия - Алания, р-н Моздокский, с. Ново-Георгиевское, ул. Бр. Гасиевых, 61	Моздокский	15:01:2901009:36	0030020000000 Земли населенных пунктов	Для ведения личного подсобного хозяйства	13	02.020	1 900	267,40	508 060,00
30103	Респ. Северная Осетия - Алания, р-н Моздокский, с. Ново-Георгиевское, ул. Бр. Гасиевых, дом 63	Моздокский	15:01:2901009:37	0030020000000 Земли населенных пунктов	Для ведения личного подсобного хозяйства	13	02.020	2 200	267,40	588 280,00
30104	Респ. Северная Осетия - Алания, р-н Моздокский, с. Ново-Георгиевское, ул. Бр. Гасиевых, 67	Моздокский	15:01:2901009:38	0030020000000 Земли населенных пунктов	Для ведения личного подсобного хозяйства	13	02.020	2 461	267,40	658 071,40
30105	Респ. Северная Осетия - Алания, р-н Моздокский, с. Ново-Георгиевское, ул. Бр. Гасиевых, дом 45	Моздокский	15:01:2901009:4	0030020000000 Земли населенных пунктов	Для ведения личного подсобного хозяйства	13	02.020	3 021	267,40	807 815,40
30106	Респ. Северная Осетия - Алания, р-н Моздокский, с. Ново-Георгиевское, ул. Бр. Гасиевых, дом 60 "А"	Моздокский	15:01:2901009:42	0030020000000 Земли населенных пунктов	Земельные участки, предназначенные для размещения домов индивидуальной жилой застройки (земельный участок, предназначенный для ведения личного подсобного хозяйства и эксплуатации жилого дома и хозяйственных построек)	13	02.020	1 124	267,40	300 557,60
30107	Респ. Северная Осетия - Алания, р-н Моздокский, с. Ново-Георгиевское, ул. Бр. Гасиевых, дом 23	Моздокский	15:01:2901009:5	0030020000000 Земли населенных пунктов	Для ведения личного подсобного хозяйства	13	02.020	2 850	267,40	762 090,00
30108	Респ. Северная Осетия - Алания, р-н Моздокский, с. Ново-Георгиевское, ул. Бр. Гасиевых, дом 17	Моздокский	15:01:2901009:6	0030020000000 Земли населенных пунктов	Для ведения личного подсобного хозяйства	13	02.020	3 220	267,40	861 028,00
30109	Респ. Северная Осетия - Алания, р-н Моздокский, с. Ново-Георгиевское, ул. Почтовая, дом 15	Моздокский	15:01:2901010:11	0030020000000 Земли населенных пунктов	Для ведения личного подсобного хозяйства	13	02.020	1 500	267,40	401 100,00
30110	Респ. Северная Осетия - Алания, р-н Моздокский, с. Ново-Георгиевское, ул. Почтовая, 6 "а"	Моздокский	15:01:2901010:14	0030020000000 Земли населенных пунктов	Малоэтажная жилая застройка (индивидуальное жилищное строительство: размещение дачных домов и садовых домов), для ведения личного подсобного хозяйства и эксплуатации жилого дома и хозяйственных построек	13	02.020	1 719	267,40	459 660,60
30111	Респ. Северная Осетия - Алания, р-н Моздокский, с. Ново-Георгиевское, ул. Почтовая, 6	Моздокский	15:01:2901010:15	0030020000000 Земли населенных пунктов	земельные участки, предназначенные для размещения домов индивидуальной жилой застройки (земельный участок, предназначенный для ведения личного подсобного хозяйства и эксплуатации жилого дома и хозяйственных построек)	13	02.020	1 719	267,40	459 660,60

№ п/п	Местоположение ЗУ	Район	Кадастровый номер ЗУ	Категория земель	Разрешенное использование по документу	Код вида разрешенного использования (в соответствии с классификатором видов разрешенного использования земельных участков)	Вид использования объектов недвижимости	Площадь	УПКС	КС
30112	Респ. Северная Осетия - Алания, р-н Моздокский, с. Ново-Георгиевское, ул. Иристонская, 59 "а"	Моздокский	15:01:2901010:16	0030020000000 Земли населенных пунктов	Для ведения личного подсобного хозяйства	13	02.020	2 192	267,40	586 140,80
30113	Респ. Северная Осетия - Алания, р-н Моздокский, с. Ново-Георгиевское, ул. Иристонская, дом 76	Моздокский	15:01:2901010:2	0030020000000 Земли населенных пунктов	Для ведения личного подсобного хозяйства	13	02.020	4 577	267,40	1 223 889,80
30114	Республика Северная Осетия - Алания, р-н Моздокский, с. Ново-Георгиевское, ул. Почтовая, 13	Моздокский	15:01:2901010:5	0030020000000 Земли населенных пунктов	Для ведения личного подсобного хозяйства	13	02.020	2 400	267,40	641 760,00
30115	Респ. Северная Осетия - Алания, р-н Моздокский, с. Ново-Георгиевское, ул. Иристонская, 74	Моздокский	15:01:2901010:6	0030020000000 Земли населенных пунктов	Для ведения личного подсобного хозяйства	13	02.020	3 000	267,40	802 200,00
30116	Респ. Северная Осетия - Алания, р-н Моздокский, с. Ново-Георгиевское, ул. Иристонская, дом "67а"	Моздокский	15:01:2901010:7	0030020000000 Земли населенных пунктов	Для ведения личного подсобного хозяйства	13	02.020	3 000	267,40	802 200,00
30117	Респ. Северная Осетия - Алания, р-н Моздокский, с. Ново-Георгиевское, ул. Почтовая, дом 3	Моздокский	15:01:2901010:8	0030020000000 Земли населенных пунктов	Для ведения личного подсобного хозяйства	13	02.020	1 000	267,40	267 400,00
30118	Респ. Северная Осетия - Алания, р-н Моздокский, с. Ново-Георгиевское, ул. Почтовая, дом 5	Моздокский	15:01:2901010:9	0030020000000 Земли населенных пунктов	Для ведения личного подсобного хозяйства	13	02.020	500	267,40	133 700,00
30119	Респ. Северная Осетия - Алания, р-н Моздокский, с. Ново-Георгиевское, ул. Почтовая, 11 "а"	Моздокский	15:01:2901011:1	0030020000000 Земли населенных пунктов	Для ведения личного подсобного хозяйства	13	02.020	1 710	267,40	457 254,00
30120	Республика Северная Осетия - Алания, Моздокский район, с. Ново-Георгиевское, ул. Почтовая, 10	Моздокский	15:01:2901011:10	0030020000000 Земли населенных пунктов	«Блокированная жилая застройка», «размещение жилого дома, блокированного с другим жилым домом (другими жилыми домами) в одном ряду общей боковой стеной (общими боковыми стенами) без проемов и имеющего отдельный выход на земельный участок; разведение декоративных и плодовых деревьев, овощных и ягодных культур; размещение гаражей для собственных нужд и иных вспомогательных сооружений, обустройство спортивных и детских площадок, площадок для отдыха»	13	02.010	1 275	267,40	340 935,00
30121	Республика Северная Осетия - Алания, Моздокский район, с. Ново-Георгиевское, ул. Почтовая, 8 "б"	Моздокский	15:01:2901011:11	0030020000000 Земли населенных пунктов	Для ведения личного подсобного хозяйства	13	02.020	1 406	267,40	375 964,40
30122	Респ. Северная Осетия - Алания, р-н Моздокский, с. Ново-Георгиевское, ул. Бр. Гасиевых, дом 8-а	Моздокский	15:01:2901011:12	0030020000000 Земли населенных пунктов	земельные участки, предназначенные для размещения домов индивидуальной жилой застройки (земельный участок, предназначенный для ведения личного подсобного хозяйства и эксплуатации жилого дома и хозяйственных построек)	13	02.020	893	267,40	238 788,20
30123	Республика Северная Осетия-Алания, р-н Моздокский, с Ново-Георгиевское, ул Бр.Гасиевых, д 10	Моздокский	15:01:2901011:13	0030020000000 Земли населенных пунктов	Малоэтажная жилая застройка (индивидуальное жилищное строительство: размещение дачных домов и садовых домов). для ведения личного подсобного хозяйства и эксплуатации жилого дома и хозяйственных построек	13	02.020	1 269	267,40	339 330,60
30124	Республика Северная Осетия - Алания, муниципальный район Моздокский, сельское поселение Веселовское, с. Ново-Георгиевское, улица Братьев Гасиевых, 10г	Моздокский	15:01:2901011:14	0030020000000 Земли населенных пунктов	Для ведения личного подсобного хозяйства	13	02.020	1 063	267,40	284 246,20
30125	Российская Федерация, Республика Северная Осетия-Алания, р-н Моздокский, с. Ново-Георгиевское, ул. Братьев Гасиевых, 12	Моздокский	15:01:2901011:15	0030020000000 Земли населенных пунктов	Для ведения личного подсобного хозяйства	13	02.020	1 295	267,40	346 283,00
30126	Российская Федерация, Республика Северная Осетия-Алания, р-н Моздокский, с. Ново-Георгиевское, ул Бр.Гасиевых, 12 а	Моздокский	15:01:2901011:16	0030020000000 Земли населенных пунктов	Земельные участки, предназначенные для размещения индивидуальных жилых домов (земельный участок, предназначенный для ведения личного подсобного хозяйства и эксплуатации жилого дома и хозяйственных построек)	13	02.020	1 382	267,40	369 546,80
30127	Республика Северная Осетия - Алания, Моздокский район, с. Ново-Георгиевское, ул. Бр. Гасиевых, 14	Моздокский	15:01:2901011:17	0030020000000 Земли населенных пунктов	Для ведения личного подсобного хозяйства	13	02.020	1 100	267,40	294 140,00
30128	Российская Федерация, Республика Северная Осетия-Алания, Моздокский р-н, с Ново-Георгиевское, у задней меже земельного участка по ул.Почтовая №10	Моздокский	15:01:2901011:171	0030020000000 Земли населенных пунктов	"Ведение огородничества", осуществление отдыха и (или) выращивания гражданами для собственных нужд сельскохозяйственных культур, размещение хозяйственных построек, не являющимися объектами недвижимости, предназначенных для хранения инвентаря и урожая сельскохозяйственных культур	13	13.011	468	53,04	24 822,72
30129	Российская Федерация, Республика Северная Осетия - Алания, Моздокский муниципальный район, Веселовское сельское поселение, с. Ново-Георгиевское, ул. Почтовая, 9	Моздокский	15:01:2901011:172	0030020000000 Земли населенных пунктов	"Для ведения личного подсобного хозяйства"	13	02.020	3 253	267,40	869 852,20
30130	Респ. Северная Осетия - Алания, р-н Моздокский, с. Ново-Георгиевское, ул. Братьев Гасиевых, 14 а	Моздокский	15:01:2901011:18	0030020000000 Земли населенных пунктов	земельные участки, предназначенные для размещения домов индивидуальной жилой застройки (земельный участок, предназначенный для ведения личного подсобного хозяйства и эксплуатации жилого дома и хозпостроек)	13	02.020	1 280	267,40	342 272,00
30131	Республика Северная Осетия - Алания, муниципальный район Моздокский, сельское поселение Веселовское, с. Ново-Георгиевское, ул. Братьев Гасиевых, 16	Моздокский	15:01:2901011:19	0030020000000 Земли населенных пунктов	Для ведения личного подсобного хозяйства	13	02.020	1 100	267,40	294 140,00
30132	Респ. Северная Осетия - Алания, р-н Моздокский, с. Ново-Георгиевское, ул. Почтовая, 11	Моздокский	15:01:2901011:2	0030020000000 Земли населенных пунктов	Для ведения личного подсобного хозяйства	13	02.020	2 596	267,40	694 170,40

№ пп	Местоположение ЗУ	Район	Кадастровый номер ЗУ	Категория земель	Разрешенное использование по документу	Код вида разрешенного использования (в соответствии с классификатором видов разрешенного использования земельных участков)	Вид использования объектов недвижимости	Площадь	УПКС	КС
30133	Республика Северная Осетия - Алания, муниципальный район Моздокский, сельское поселение Веселовское, с Ново-Георгиевское. ул. Братьев Гасиевых, 16а	Моздокский	15:01:2901011:20	003002000000 Земли населенных пунктов	Для ведения личного подсобного хозяйства	13	02.020	1 100	267,40	294 140,00
30134	Северная Осетия - Алания респ, р-н Моздокский. с. Ново-Георгиевское. ул. Бр. Гасиевых 18	Моздокский	15:01:2901011:21	003002000000 Земли населенных пунктов	Земельные участки, предназначенные для размещения домов индивидуальной жилой застройки (земельный участок, предназначенный для ведения личного подсобного хозяйства и эксплуатации жилого дома и хозяйственных построек)	13	02.010	1 067	267,40	285 315,80
30135	Респ. Северная Осетия - Алания, р-н Моздокский, с. Ново-Георгиевское, ул. Братьев Гасиевых, дом 18-а	Моздокский	15:01:2901011:22	003002000000 Земли населенных пунктов	Земельные участки, предназначенные для размещения домов индивидуальной жилой застройки (земельный участок, предназначенный для ведения личного подсобного хозяйства и эксплуатации жилого дома и хозпостроек)	13	02.010	1 134	267,40	303 231,60
30136	Респ. Северная Осетия - Алания, р-н Моздокский. с. Ново-Георгиевское. ул. Братьев Гасиевых, дом 20/1	Моздокский	15:01:2901011:23	003002000000 Земли населенных пунктов	Для ведения личного подсобного хозяйства	13	02.020	900	267,40	240 660,00
30137	Респ. Северная Осетия - Алания, р-н Моздокский. с. Ново-Георгиевское. ул. Братьев Гасиевых, дом 20/2	Моздокский	15:01:2901011:24	003002000000 Земли населенных пунктов	Для ведения личного подсобного хозяйства	13	02.020	1 200	267,40	320 880,00
30138	Респ. Северная Осетия - Алания, р-н Моздокский, с. Ново-Георгиевское, ул. Братьев Гасиевых, дом 22, кв 1	Моздокский	15:01:2901011:25	003002000000 Земли населенных пунктов	Для ведения личного подсобного хозяйства	13	02.020	1 346	267,40	359 920,40
30139	Республика Северная Осетия-Алания, р-н Моздокский, с Ново-Георгиевское, ул Братьев Гасиевых, д 22, кв 2	Моздокский	15:01:2901011:26	003002000000 Земли населенных пунктов	Для ведения личного подсобного хозяйства	13	02.020	1 454	267,40	388 799,60
30140	Респ. Северная Осетия - Алания, р-н Моздокский. с. Ново-Георгиевское. ул. Братьев Гасиевых, дом 24, квартира 1	Моздокский	15:01:2901011:27	003002000000 Земли населенных пунктов	Для ведения личного подсобного хозяйства	13	02.020	1 255	267,40	335 587,00
30141	Респ. Северная Осетия - Алания, р-н Моздокский. с. Ново-Георгиевское. ул. Братьев Гасиевых, дом 24/2	Моздокский	15:01:2901011:28	003002000000 Земли населенных пунктов	Для ведения личного подсобного хозяйства	13	02.020	1 200	267,40	320 880,00
30142	Республика Северная Осетия-Алания, р-н Моздокский, с Ново-Георгиевское, ул Братьев Гасиевых, д 26	Моздокский	15:01:2901011:29	003002000000 Земли населенных пунктов	Земельные участки, предназначенные для размещения домов индивидуальной жилой застройки (земельный участок, предназначенный для ведения личного подсобного хозяйства и эксплуатации жилого дома и хозяйственных построек)	13	02.010	1 563	267,40	417 946,20
30143	Респ. Северная Осетия - Алания, Моздокский р-н., с. Ново-Георгиевское, ул. Братьев Гасиевых, д.28	Моздокский	15:01:2901011:30	003002000000 Земли населенных пунктов	Для ведения личного подсобного хозяйства	13	02.020	1 244	267,40	332 645,60
30144	Республика Северная Осетия - Алания, Моздокский район. с Ново-Георгиевское. ул Братьев Гасиевых. 28А	Моздокский	15:01:2901011:31	003002000000 Земли населенных пунктов	Для ведения личного подсобного хозяйства (приусадебный земельный участок)". размещение жилого дома, производство сельскохозяйственной продукции; размещение гаража и иных вспомогательных сооружений, содержание сельскохозяйственных животных	13	02.020	1 159	267,40	309 916,60
30145	Российская Федерация, Республика Северная Осетия-Алания, Моздокский муниципальный район. Веселовское сельское поселение. с. Ново-Георгиевское. ул. Братьев Гасиевых. 8	Моздокский	15:01:2901011:36	003002000000 Земли населенных пунктов	Для ведения личного подсобного хозяйства	13	02.020	939	267,40	251 088,60
30146	Республика Северная Осетия-Алания, р-н Моздокский, с Ново-Георгиевское, ул Братьев Гасиевых. д 26. кв 2	Моздокский	15:01:2901011:4	003002000000 Земли населенных пунктов	Для ведения личного подсобного хозяйства	13	02.020	1 570	267,40	419 818,00
30147	Республика Северная Осетия-Алания, р-н Моздокский. с. Ново-Георгиевское. ул Почтовая, №1	Моздокский	15:01:2901011:50	003002000000 Земли населенных пунктов	Магазины (земельный участок, предназначенный для эксплуатации магазина)	4	04.040	1 309	695,23	910 056,07
30148	Республика Северная Осетия-Алания, р-н Моздокский. с Ново-Георгиевское, ул Почтовая. 10 а	Моздокский	15:01:2901011:9	003002000000 Земли населенных пунктов	Для ведения личного подсобного хозяйства	13	02.020	1 066	267,40	285 048,40
30149	Респ. Северная Осетия - Алания, р-н Моздокский. г.. Моздок. с. Ново-Георгиевское. ул. Братьев Гасиевых, дом 60	Моздокский	15:01:2901012:1	003002000000 Земли населенных пунктов	Для ведения личного подсобного хозяйства	13	02.020	2 500	267,40	668 500,00
30150	Респ. Северная Осетия - Алания, р-н Моздокский. с. Ново-Георгиевское. ул. Братьев Гасиевых, дом 62	Моздокский	15:01:2901012:10	003002000000 Земли населенных пунктов	Для ведения личного подсобного хозяйства	13	02.020	2 590	267,40	692 566,00
30151	Респ. Северная Осетия - Алания, р-н Моздокский, с. Ново-Георгиевское, ул. Братьев Гасиевых, дом 58"а"	Моздокский	15:01:2901012:11	003002000000 Земли населенных пунктов	Для ведения личного подсобного хозяйства	13	02.020	1 200	267,40	320 880,00
30152	Республика Северная Осетия-Алания, р-н Моздокский. с Ново-Георгиевское, ул Пролетная, 56	Моздокский	15:01:2901012:12	003002000000 Земли населенных пунктов	ведение личного подсобного хозяйства	13	02.020	3 120	267,40	836 962,00
30153	Северная Осетия - Алания респ, р-н Моздокский. с. Ново-Георгиевское. ул. Бр. Гасиевых. 60 "в"	Моздокский	15:01:2901012:13	003002000000 Земли населенных пунктов	Для ведения личного подсобного хозяйства	13	02.020	3 705	267,40	990 717,00
30154	Респ. Северная Осетия - Алания, р-н Моздокский. с. Ново-Георгиевское. ул. Братьев Гасиевых, дом 66	Моздокский	15:01:2901012:14	003002000000 Земли населенных пунктов	земельный участок, предоставленный для ведения личного подсобного хозяйства	13	02.020	1 300	267,40	347 620,00
30155	Респ. Северная Осетия - Алания, р-н Моздокский, с. Ново-Георгиевское, ул. Братьев Гасиевых, дом 76	Моздокский	15:01:2901012:15	003002000000 Земли населенных пунктов	Земельные участки предназначенные для ведения личного подсобного хозяйства	13	02.020	1 500	267,40	401 100,00
30156	Республика Северная Осетия-Алания, Моздокский р-н, с. Ново-Георгиевское, у правой межи дома №74 "в" по ул. Бр. Гасиевых	Моздокский	15:01:2901012:150	003002000000 Земли населенных пунктов	"Жилая застройка". "Для ведения личного подсобного хозяйства (приусадебный земельный участок)". размещение жилого дома; производство сельскохозяйственной продукции, размещения гаража и иных вспомогательных сооружений; содержание сельскохозяйственных животных	13	02.020	1 500	267,40	401 100,00
30157	Республика Северная Осетия - Алания, р-н. Моздокский, с. Ново-Георгиевское, у передней межи земельного участка по ул.Бр. Гасиевых, №74 "а" (участок №2)	Моздокский	15:01:2901012:157	003002000000 Земли населенных пунктов	"Предпринимательство", "Магазины", размещение объектов капитального строительства, предназначенных для продажи товаров	4	04.040	60	695,23	41 713,80

№ пп	Местоположение ЗУ	Район	Кадастровый номер ЗУ	Категория земель	Разрешенное использование по документу	Код вида разрешенного использования (в соответствии с классификатором видов разрешенного использования земельных участков)	Вид использования объектов недвижимости	Площадь	УПКС	КС
30158	Российская Федерация, Республика Северная Осетия-Алания, Моздокский р-н, с. Ново-Георгиевское, у задней межи ул. Бр. Гасиевых. 76 б	Моздокский	15:01:2901012:158	003002000000 Земли населенных пунктов	"Для ведения личного подсобного хозяйства (приусадебный земельный участок)", размещение жилого дома; производство сельскохозяйственной продукции, размещение гаража и иных вспомогательных сооружений; содержание сельскохозяйственных животных	13	02.020	1 105	267,40	295 477,00
30159	Российская Федерация, Республика Северная Осетия-Алания, Моздокский р-н, с. Ново-Георгиевское, ул Братьев Гасиевых, 56А	Моздокский	15:01:2901012:159	003002000000 Земли населенных пунктов	"Жилая застройка", "Для ведения личного подсобного хозяйства (приусадебный земельный участок)", размещение жилого дома; производство сельскохозяйственной продукции, размещение гаража и иных вспомогательных сооружений, содержание сельскохозяйственных животных	13	02.020	1 823	267,40	487 470,20
30160	Северная Осетия - Алания респ, р-н Моздокский, с Ново-Георгиевское, ул Братьев Гасиевых, 74 "а"	Моздокский	15:01:2901012:16	003002000000 Земли населенных пунктов	земельные участки, предназначенные для размещения домов индивидуальной жилой застройки (земельный участок, предназначенный для ведения личного подсобного хозяйства и эксплуатации жилого дома и хозяйственных построек)	13	02.020	1 500	267,40	401 100,00
30161	Северная Осетия - Алания респ, р-н Моздокский, с Ново-Георгиевское, ул Бр. Гасиевых, 74 "б"	Моздокский	15:01:2901012:17	003002000000 Земли населенных пунктов	земельные участки, предназначенные для размещения домов индивидуальной жилой застройки (земельный участок, предназначенный для ведения личного подсобного хозяйства и эксплуатации жилого дома и хозяйственных построек)	13	02.020	1 500	267,40	401 100,00
30162	Северная Осетия - Алания респ, р-н Моздокский, с Ново-Георгиевское, ул Бр. Гасиевых, 74 "а"	Моздокский	15:01:2901012:18	003002000000 Земли населенных пунктов	Земельные участки, предназначенные для размещения домов индивидуальной жилой застройки (земельный участок, предназначенный для ведения личного подсобного хозяйства и строительства жилого дома и хозяйственных построек)	13	02.010	1 732	267,40	463 136,80
30163	Респ. Северная Осетия - Алания, р-н Моздокский, с. Ново-Георгиевское, ул. Братьев Гасиевых, дом 58	Моздокский	15:01:2901012:2	003002000000 Земли населенных пунктов	Для ведения личного подсобного хозяйства	13	02.020	1 200	267,40	320 880,00
30164	Республика Северная Осетия-Алания, р-н Моздокский, с. Ново-Георгиевское, ул. Бр.Гасиевых. 84	Моздокский	15:01:2901012:23	003002000000 Земли населенных пунктов	Для индивидуального жилищного строительства, предназначенный для строительства жилого дома, хозяйственных построек и ведения личного подсобного хозяйства	13	02.010	1 500	267,40	401 100,00
30165	Республика Северная Осетия-Алания, р-н Моздокский, с Ново-Георгиевское, ул Братьев Гасиевых, 82	Моздокский	15:01:2901012:24	003002000000 Земли населенных пунктов	Для индивидуального жилищного строительства, предназначенный для строительства жилого дома, хозяйственных построек и ведения личного подсобного хозяйства	13	02.010	1 500	267,40	401 100,00
30166	Республика Северная Осетия-Алания, р-н Моздокский, с Ново-Георгиевское, ул Бр. Гасиевых. 80	Моздокский	15:01:2901012:25	003002000000 Земли населенных пунктов	Земельные участки, предназначенные для размещения домов малоэтажной жилой застройки, в том числе индивидуальной жилой застройки (земельный участок, предназначенный для ведения личного подсобного хозяйства и эксплуатации жилого дома и хозяйственных построек)	13	02.020	1 500	267,40	401 100,00
30167	Республика Северная Осетия-Алания, р-н Моздокский, с. Ново-Георгиевское, ул Бр. Гасиевых. 60 "б"	Моздокский	15:01:2901012:26	003002000000 Земли населенных пунктов	Для индивидуального жилищного строительства, предназначенный для эксплуатации индивидуального жилого дома, индивидуального гаража и подсобных сооружений, выращивания плодовых, ягодных и овощных культур	13	02.010	1 391	267,40	371 953,40
30168	Российская Федерация, Республика Северная Осетия-Алания, р-н Моздокский, с. Ново-Георгиевское, ул Братьев Гасиевых, 78	Моздокский	15:01:2901012:28	003002000000 Земли населенных пунктов	"Жилая застройка", "Для ведения личного подсобного хозяйства (приусадебный земельный участок)", размещение жилого дома, производство сельскохозяйственной продукции; размещение гаража и иных вспомогательных сооружений, содержание сельскохозяйственных животных	13	02.020	1 500	267,40	401 100,00
30169	Респ. Северная Осетия - Алания, р-н Моздокский, с. Ново-Георгиевское, ул. Братьев Гасиевых, дом 72	Моздокский	15:01:2901012:3	003002000000 Земли населенных пунктов	ведение личного подсобного хозяйства и эксплуатация жилого дома с хозпостройками	13	02.020	1 704	267,40	455 649,60

№ пп	Местоположение ЗУ	Район	Кадастровый номер ЗУ	Категория земель	Разрешенное использование по документу	Код вида разрешенного использования (в соответствии с классификатором видов разрешенного использования земельных участков)	Вид использования объектов недвижимости	Площадь	УПКС	КС
30170	Республика Северная Осетия-Алания, р-н Моздокский, с Ново-Георгиевское, ул Бр. Гасиевых. 74 "в"	Моздокский	15:01:2901012:32	003002000000 Земли населенных пунктов	"Жилая застройка". "Для ведения личного подсобного хозяйства (приусадебный земельный участок)". размещение жилого дома: производство сельскохозяйственной продукции, размещение гаража и иных вспомогательных сооружений: содержание сельскохозяйственных животных	13	02.020	1 500	267,40	401 100,00
30171	Республика Северная Осетия-Алания, р-н Моздокский, с. Ново-Георгиевское, ул Бр. Гасиевых. №86	Моздокский	15:01:2901012:33	003002000000 Земли населенных пунктов	Малоэтажная жилая застройка (индивидуальное жилищное строительство, размещение дачных домов и садовых домов), для ведения личного подсобного хозяйства и строительства жилого дома и хозяйственных построек	13	02.010	1 506	267,40	402 704,40
30172	Республика Северная Осетия-Алания, Моздокский р-н, с. Ново-Георгиевское, у передней межи земельного участка по ул. Братьев Гасиевых, 74 а	Моздокский	15:01:2901012:36	003002000000 Земли населенных пунктов	"Предпринимательство". "Магазины" . размещение объектов капитального строительства , предназначенных для продажи товаров	4	04.040	60	695,23	41 713,80
30173	Республика Северная Осетия-Алания, р-н Моздокский, с. Ново-Георгиевское, ул. Братьев Гасиевых, 76 "б"	Моздокский	15:01:2901012:37	003002000000 Земли населенных пунктов	Для индивидуального жилищного строительства	13	02.010	1 500	267,40	401 100,00
30174	Респ. Северная Осетия - Алания. р-н Моздокский, с Ново-Георгиевское, ул Братьев Гасиевых. дом 58 "б"	Моздокский	15:01:2901012:4	003002000000 Земли населенных пунктов	Для ведения личного подсобного хозяйства	13	02.020	1 805	267,40	482 657,00
30175	Республика Северная Осетия-Алания, р-н Моздокский, с Ново-Георгиевское, ул О Кошевого, д 160	Моздокский	15:01:2901012:5	003002000000 Земли населенных пунктов	Для эксплуатации магазина	4	04.040	130	695,23	90 379,90
30176	Республика Северная Осетия-Алания, р-н Моздокский, с Ново-Георгиевское, ул Братьев Гасиевых. д 74	Моздокский	15:01:2901012:6	003002000000 Земли населенных пунктов	Для ведения личного подсобного хозяйства	13	02.020	1 200	267,40	320 880,00
30177	Респ. Северная Осетия - Алания, р-н Моздокский. с. Ново-Георгиевское. ул. Братьев Гасиевых, 70	Моздокский	15:01:2901012:7	003002000000 Земли населенных пунктов	Для ведения личного подсобного хозяйства	13	02.020	1 786	267,40	477 576,40
30178	Респ. Северная Осетия - Алания. р-н Моздокский, с Ново-Георгиевское, ул Бр. Гасиевых, дом 68	Моздокский	15:01:2901012:8	003002000000 Земли населенных пунктов	Земельные участки, предназначенные для размещения индивидуальных жилых домов (земельный участок, предназначенный для ведения личного подсобного хозяйства и эксплуатации жилого дома и хозяйственных построек)	13	02.020	1 223	267,40	327 030,20
30179	Респ. Северная Осетия - Алания, р-н Моздокский. с. Ново-Георгиевское. ул. Братьев Гасиевых, дом 64	Моздокский	15:01:2901012:9	003002000000 Земли населенных пунктов	Для ведения личного подсобного хозяйства	13	02.020	1 500	267,40	401 100,00
30180	Респ. Северная Осетия - Алания, р-н Моздокский. Межселенные земли	Моздокский	15:01:2901013:1	003002000000 Земли населенных пунктов	Для эксплуатации территориальных автомобильных дорог	6	07.020	71 925	32,72	2 353 386,00
30181	Респ. Северная Осетия - Алания. р-н Моздокский, с Веселое. ул Хетагурова, дом 4	Моздокский	15:01:3001001:1	003002000000 Земли населенных пунктов	Для ведения личного подсобного хозяйства	13	02.020	2 399	336,33	806 855,67
30182	Респ. Северная Осетия - Алания, р-н Моздокский. с. Веселое, ул. Молодежная, 1	Моздокский	15:01:3001001:10	003002000000 Земли населенных пунктов	Земельные участки, предназначенные для размещения домов малоэтажной жилой застройки, в том числе индивидуальной жилой застройки (земельный участок, предназначенный для ведения личного подсобного хозяйства и эксплуатации жилого дома и хозяйственных построек)	13	02.010	1 514	336,33	509 293,62
30183	Респ Северная Осетия - Алания, Моздокский р-н, с Веселое, ул Хетагурова. у северной межи участка №2 а	Моздокский	15:01:3001001:146	003002000000 Земли населенных пунктов	"Жилая застройка". "Для ведения личногоподсобного хозяйства (приусадебный земельный участок)", размещение жилого дома: производство сельскохозяйственной продукции, размещение гаража и иных вспомогательных сооружений: содержание сельскохозяйственных животных	13	02.020	2 000	336,33	672 660,00
30184	Российская Федерация, Республика Северная Осетия-Алания, Моздокский муниципальный район, Веселовское сельское поселение, с. Веселое, ул. Хетагурова, 2В	Моздокский	15:01:3001001:159	003002000000 Земли населенных пунктов	Для ведения личного подсобного хозяйства	13	02.020	1 009	336,33	339 356,97
30185	Российская Федерация, Республика Северная Осетия-Алания, Моздокский муниципальный район, Веселовское сельское поселение, с. Веселое, ул. Хетагурова, 2Б	Моздокский	15:01:3001001:160	003002000000 Земли населенных пунктов	Для ведения личного подсобного хозяйства	13	02.020	2 541	336,33	854 614,53
30186	Республика Северная Осетия-Алания, р-н Моздокский. с Веселое. ул Молодежная, д 1а	Моздокский	15:01:3001001:2	003002000000 Земли населенных пунктов	Для ведения личного подсобного хозяйства	13	02.020	1 502	336,33	505 167,66
30187	Респ. Северная Осетия - Алания, р-н Моздокский. с. Веселое, ул. Хетагурова. дом 2"а"	Моздокский	15:01:3001001:4	003002000000 Земли населенных пунктов	Для ведения личного подсобного хозяйства	13	02.020	2 000	336,33	672 660,00
30188	Респ. Северная Осетия - Алания, р-н Моздокский. с. Веселое, ул. Хетагурова. дом 2	Моздокский	15:01:3001001:5	003002000000 Земли населенных пунктов	Для ведения личного подсобного хозяйства	13	02.020	2 200	336,33	739 926,00
30189	Респ. Северная Осетия - Алания. р-н Моздокский, с Веселое. ул Хетагурова, дом 6	Моздокский	15:01:3001001:6	003002000000 Земли населенных пунктов	Для ведения личного подсобного хозяйства	13	02.020	2 200	336,33	739 926,00
30190	Респ. Северная Осетия - Алания, р-н Моздокский. с. Веселое, ул. Хетагурова. дом 8	Моздокский	15:01:3001001:7	003002000000 Земли населенных пунктов	Земельные участки, предназначенные для размещения индивидуальных жилых домов (земельный участок, предназначенный для ведения личного подсобного хозяйства и эксплуатации жилого дома и хозяйственных построек)	13	02.020	1 977	336,33	664 924,41
30191	Респ. Северная Осетия - Алания, р-н Моздокский. с. Веселое, ул. Хетагурова. дом 10	Моздокский	15:01:3001001:8	003002000000 Земли населенных пунктов	Для ведения личного подсобного хозяйства	13	02.020	2 748	336,33	924 234,84
30192	Республика Северная Осетия-Алания, р-н Моздокский, с Веселое, ул Молодежная. д 1/2	Моздокский	15:01:3001001:9	003002000000 Земли населенных пунктов	Для ведения личного подсобного хозяйства	13	02.020	800	336,33	269 064,00

№ пп	Местоположение ЗУ	Район	Кадастровый номер ЗУ	Категория земель	Разрешенное использование по документу	Код вида разрешенного использования (в соответствии с классификатором видов разрешенного использования земельных участков)	Вид использования объектов недвижимости	Площадь	УПКС	КС
30193	Республика Северная Осетия - Алания, Моздокский район. с. Веселое, ул. Хетагурова. 16	Моздокский	15:01:3001002:1	003002000000 Земли населенных пунктов	Для ведения личного подсобного хозяйства	13	02.020	2 353	336,33	791 384,49
30194	363706, Российская Федерация, Республика Северная Осетия - Алания, Моздокский муниципальный район, Веселовское сельское поселение, с. Весёлое, ул. Молодежная, дом 4А	Моздокский	15:01:3001002:10	003002000000 Земли населенных пунктов	Для ведения личного подсобного хозяйства	13	02.020	954	336,33	320 858,82
30195	Респ. Северная Осетия - Алания, р-н Моздокский. с. Веселое, ул. Молодежная, дом 5, кв 1	Моздокский	15:01:3001002:11	003002000000 Земли населенных пунктов	Для ведения личного подсобного хозяйства	13	02.020	1 036	336,33	348 437,88
30196	Республика Северная Осетия-Алания, р-н Моздокский. с Веселое. ул Молодежная, д 5а	Моздокский	15:01:3001002:12	003002000000 Земли населенных пунктов	Земельные участки, предназначенные для размещения домов малоэтажной жилой застройки, в том числе индивидуальной жилой застройки (Земельный участок, предназначенный для ведения личного подсобного хозяйства и эксплуатации жилого дома и хозяйственных построек)	13	02.010	1 233	336,33	414 694,89
30197	Респ. Северная Осетия - Алания, р-н Моздокский, с Веселое. ул Хетагурова, дом 12	Моздокский	15:01:3001002:2	003002000000 Земли населенных пунктов	Земельные участки, предназначенные для размещения индивидуальных жилых домов (земельный участок, предназначенный для ведения личного подсобного хозяйства и эксплуатации жилого дома и хозяйственных построек)	13	02.020	2 514	336,33	845 533,62
30198	Респ. Северная Осетия - Алания, р-н Моздокский, с Веселое. ул Хетагурова, дом 14	Моздокский	15:01:3001002:3	003002000000 Земли населенных пунктов	Для ведения личного подсобного хозяйства	13	02.020	2 000	336,33	672 660,00
30199	Респ. Северная Осетия - Алания, р-н Моздокский. с. Веселое, ул. Хетагурова. дом 18	Моздокский	15:01:3001002:4	003002000000 Земли населенных пунктов	Для ведения личного подсобного хозяйства	13	02.020	2 000	336,33	672 660,00
30200	Респ. Северная Осетия - Алания, р-н Моздокский. с. Веселое, ул. Молодежная, дом 2, кв 1	Моздокский	15:01:3001002:5	003002000000 Земли населенных пунктов	Для ведения личного подсобного хозяйства	13	02.020	960	336,33	322 876,80
30201	Респ. Северная Осетия - Алания, р-н Моздокский, с Веселое. ул Молодежная, дом 2, кв 2	Моздокский	15:01:3001002:6	003002000000 Земли населенных пунктов	Для ведения личного подсобного хозяйства	13	02.020	955	336,33	321 195,15
30202	Республика Северная Осетия-Алания, р-н Моздокский. с. Веселое. ул. Молодежная. 3	Моздокский	15:01:3001002:7	003002000000 Земли населенных пунктов	Для индивидуального жилищного строительства	13	02.010	876	336,33	294 625,08
30203	Респ. Северная Осетия - Алания, р-н Моздокский. с. Веселое, ул. Молодежная, 3 "а".	Моздокский	15:01:3001002:8	003002000000 Земли населенных пунктов	Для ведения личного подсобного хозяйства	13	02.020	969	336,33	325 903,77
30204	Респ. Северная Осетия - Алания, р-н Моздокский, с Веселое. ул Молодежная, дом 4	Моздокский	15:01:3001002:9	003002000000 Земли населенных пунктов	земельные участки, предназначенные для размещения домов индивидуальной жилой застройки (земельный участок для ведения личного подсобного хозяйства и эксплуатации жилого дома и хозяйственных построек)	13	02.010	981	336,33	329 939,73
30205	Респ. Северная Осетия - Алания, р-н Моздокский, с Веселое. ул Хетагурова, дом 20	Моздокский	15:01:3001003:1	003002000000 Земли населенных пунктов	Для ведения личного подсобного хозяйства	13	02.020	3 224	336,33	1 084 327,92
30206	Республика Северная Осетия - Алания, р-н Моздокский. с. Веселое. ул. Хетагурова, 22	Моздокский	15:01:3001003:2	003002000000 Земли населенных пунктов	Для ведения личного подсобного хозяйства	13	02.020	2 923	336,33	983 092,59
30207	Республика Северная Осетия - Алания, р-н Моздокский. с. Веселое. ул. Хетагурова, 24	Моздокский	15:01:3001003:3	003002000000 Земли населенных пунктов	Для ведения личного подсобного хозяйства	13	02.020	3 000	336,33	1 008 990,00
30208	Респ. Северная Осетия - Алания, р-н Моздокский, с Веселое. ул Хетагурова, дом 26	Моздокский	15:01:3001003:4	003002000000 Земли населенных пунктов	Для ведения личного подсобного хозяйства	13	02.020	2 500	336,33	840 825,00
30209	Республика Северная Осетия-Алания, р-н Моздокский. с. Веселое. ул. Молодежная. 6 а	Моздокский	15:01:3001003:5	003002000000 Земли населенных пунктов	Для ведения личного подсобного хозяйства	13	02.020	948	336,33	318 840,84
30210	Республика Северная Осетия-Алания, р-н Моздокский, с Веселое, ул Молодежная. 6	Моздокский	15:01:3001003:6	003002000000 Земли населенных пунктов	Для ведения личного подсобного хозяйства	13	02.020	870	336,33	292 607,10
30211	Республика Северная Осетия-Алания, р-н Моздокский. с Веселое. ул Молодежная, д 7а	Моздокский	15:01:3001003:8	003002000000 Земли населенных пунктов	Земельные участки, предназначенные для размещения домов индивидуальной жилой застройки (земельный участок, предназначенный для ведения личного подсобного хозяйства и эксплуатации жилого дома и хозяйственных построек)	13	02.010	1 201	336,33	403 932,33
30212	Респ. Северная Осетия - Алания, р-н Моздокский. с. Веселое, ул. Хетагурова. дом 28	Моздокский	15:01:3001004:1	003002000000 Земли населенных пунктов	Земельные участки, предназначенные для размещения индивидуальных жилых домов (земельный участок, предназначенный для ведения личного подсобного хозяйства и эксплуатации жилого дома с хозяйственными постройками)	13	02.020	3 280	336,33	1 103 162,40
30213	Республика Северная Осетия-Алания, Моздокский р-н, с. Веселое. ул. Молодежная. 9 а	Моздокский	15:01:3001004:138	003002000000 Земли населенных пунктов	"Жилая застройка", "Для ведения личного подсобного хозяйства", предназначенного для строительства индивидуального жилого дома, не предполагающего для раздела на квартиры, производства сельскохозяйственной продукции; размещения гаража и иных вспомогательных сооружений; содержания сельскохозяйственных животных.	13	02.010	895	336,33	301 015,35

№ пп	Местоположение ЗУ	Район	Кадастровый номер ЗУ	Категория земель	Разрешенное использование по документу	Код вида разрешенного использования (в соответствии с классификатором видов разрешенного использования земельных участков)	Вид использования объектов недвижимости	Площадь	УПКС	КС
30214	Республика Северная Осетия - Алания. Район Моздокский, с. Веселое, ул. Молодежная (тротуар)	Моздокский	15:01:3001004:144	003002000000 Земли населенных пунктов	"Земельные участки (территории) общего пользования", "Улично-дорожная сеть", размещение объектов улично-дорожной сети: автомобильных дорог, трамвайных путей и пешеходных переходов, бульваров, площадей, проездов, велодорожек и объектов велотранспортной и инженерной инфраструктуры; размещение придорожных стоянок (парковок) транспортных средств в границах городских улиц и дорог	6	12.0.01	90	32,72	2 944,80
30215	Респ. Северная Осетия - Алания, р-н Моздокский, с. Веселое, ул. Хетагурова, дом 30	Моздокский	15:01:3001004:2	003002000000 Земли населенных пунктов	Для ведения личного подсобного хозяйства	13	02.0.20	2 600	336,33	874 458,00
30216	Респ. Северная Осетия - Алания, р-н Моздокский, с. Веселое, ул. Хетагурова, дом 34	Моздокский	15:01:3001004:3	003002000000 Земли населенных пунктов	Для ведения личного подсобного хозяйства	13	02.0.20	4 100	336,33	1 378 953,00
30217	Респ. Северная Осетия - Алания, р-н Моздокский, с. Веселое, ул. Молодежная, дом 7	Моздокский	15:01:3001004:4	003002000000 Земли населенных пунктов	Земельный участок, предназначенный для ведения личного подсобного хозяйства и эксплуатации жилого дома и хозяйственных построек	13	02.0.20	960	336,33	322 876,80
30218	Респ. Северная Осетия - Алания, р-н Моздокский, с. Веселое, ул. Молодежная, дом 8, квартира 1	Моздокский	15:01:3001004:6	003002000000 Земли населенных пунктов	Для ведения личного подсобного хозяйства	13	02.0.20	937	336,33	315 141,21
30219	Республика Северная Осетия-Алания, р-н Моздокский, с Веселое, ул Молодежная, д 8а	Моздокский	15:01:3001004:7	003002000000 Земли населенных пунктов	Земельные участки, предназначенные для размещения домов индивидуальной жилой застройки (земельный участок, предназначенный для ведения личного подсобного хозяйства и эксплуатации жилого дома и хозяйственных построек)	13	02.0.10	1 170	336,33	393 506,10
30220	Республика Северная Осетия-Алания, р-н Моздокский, с Веселое, ул Молодежная, д 9	Моздокский	15:01:3001004:8	003002000000 Земли населенных пунктов	Малоэтажная жилая застройка (индивидуальное жилищное строительство, размещение дачных домов и садовых домов) (земельный участок, предназначенный й для ведения личного подсобного хозяйства и эксплуатации жилого дома и хозяйственных построек)	13	02.0.10	991	336,33	333 303,03
30221	Российская Федерация, Республика Северная Осетия-Алания, Моздокский район, с. Веселое, ул. Хетагурова, д. 38а	Моздокский	15:01:3001005:1	003002000000 Земли населенных пунктов	Для ведения личного подсобного хозяйства	13	02.0.20	2 500	336,33	840 825,00
30222	Республика Северная Осетия-Алания, Моздокский р-н, с. Веселое, у задней межи домовладения №36 по ул Хетагурова	Моздокский	15:01:3001005:116	003002000000 Земли населенных пунктов	"Жилая застройка", "Для ведения личного подсобного хозяйства (приусадебный земельный участок)", размещение жилого дома, указанного в описании вида разрешенного использования с кодом 2.1; производство сельскохозяйственной продукции, размещения гаража и иных вспомогательных сооружений; содержание сельскохозяйственных животных	13	02.0.20	2 100	336,33	706 293,00
30223	Российская Федерация, Республика Северная Осетия-Алания, Моздокский р-н, с. Веселое, ул. Молодежная, 20	Моздокский	15:01:3001005:117	003002000000 Земли населенных пунктов	Ведение личного подсобного хозяйства	13	02.0.20	4 562	336,33	1 534 337,46
30224	Респ. Северная Осетия - Алания, р-н Моздокский, с. Веселое, ул. Хетагурова, дом 36	Моздокский	15:01:3001005:4	003002000000 Земли населенных пунктов	Земельные участки, предназначенные для размещения домов индивидуальной жилой застройки (земельный участок, предназначенный й для ведения личного подсобного хозяйства и эксплуатации жилого дома и хозяйственных построек)	13	02.0.20	3 000	336,33	1 008 990,00
30225	Российская Федерация, Республика Северная Осетия-Алания, Моздокский район, с. Веселое, ул. Хетагурова, 38б	Моздокский	15:01:3001005:5	003002000000 Земли населенных пунктов	Земельные участки, предназначенные для размещения индивидуальных жилых домов (земельный участок, предназначенный й для ведения личного подсобного хозяйства и эксплуатации жилого дома и хозяйственных построек)	13	02.0.20	2 921	336,33	982 419,93
30226	Респ. Северная Осетия - Алания, р-н Моздокский, с. Веселое, ул. Хетагурова, дом 40	Моздокский	15:01:3001006:2	003002000000 Земли населенных пунктов	Земельные участки личных подсобных хозяйств (ведение личного подсобного хозяйства и эксплуатация жилого дома и хозпостроек)	13	02.0.20	3 874	336,33	1 302 942,42
30227	Респ. Северная Осетия - Алания, р-н Моздокский, с. Веселое, ул. Хетагурова, дом 42	Моздокский	15:01:3001006:3	003002000000 Земли населенных пунктов	Земельные участки, предназначенные для размещения индивидуальных жилых домов (земельный участок, предназначенный для ведения личного подсобного хозяйства и эксплуатации жилого дома и хозяйственных построек)	13	02.0.10	2 566	336,33	863 022,78
30228	Республика Северная Осетия-Алания, р-н Моздокский, с Веселое, ул Молодежная, д 9/2	Моздокский	15:01:3001006:4	003002000000 Земли населенных пунктов	Для ведения личного подсобного хозяйства	13	02.0.20	800	336,33	269 064,00
30229	Республика Северная Осетия-Алания, р-н Моздокский, с Веселое, ул Молодежная, д 10/1	Моздокский	15:01:3001006:5	003002000000 Земли населенных пунктов	Для ведения личного подсобного хозяйства	13	02.0.20	800	336,33	269 064,00
30230	Северная Осетия - Алания респ, р-н Моздокский, с Веселое, ул Молодежная, 10-а	Моздокский	15:01:3001006:6	003002000000 Земли населенных пунктов	Для ведения личного подсобного хозяйства	13	02.0.20	800	336,33	269 064,00

№ п/п	Местоположение ЗУ	Район	Кадастровый номер ЗУ	Категория земель	Разрешенное использование по документу	Код вида разрешенного использования (в соответствии с классификатором видов разрешенного использования земельных участков)	Вид использования объектов недвижимости	Площадь	УПКС	КС
30231	Республика Северная Осетия - Алания, Моздокский район, с. Веселое, ул. Хетагурова, 38	Моздокский	15:01:3001006:7	003002000000 Земли населенных пунктов	Для ведения личного подсобного хозяйства	13	02.020	1 500	336,33	504 495,00
30232	Республика Северная Осетия - Алания, Моздокский район, с. Веселое, ул. Молодежная, 12	Моздокский	15:01:3001007:1	003002000000 Земли населенных пунктов	Для ведения личного подсобного хозяйства	13	02.020	3 300	336,33	1 109 889,00
30233	Республика Северная Осетия - Алания, Моздокский район, с. Веселое, ул. Хетагурова, у правой межи земельного участка с кадастровым номером 15:01:3001006:3	Моздокский	15:01:3001007:116	003002000000 Земли населенных пунктов	"Жилая застройка", "Для ведения личного подсобного хозяйства". предназначенного для размещения жилого дома, не предназначенного для раздела на квартиры (дома, пригодные для постоянного проживания и высотой не выше трех надземных этажей); производства сельскохозяйственной продукции; размещения гаража и иных вспомогательных сооружений; содержание сельскохозяйственных животных	13	02.020	2 000	336,33	672 660,00
30234	Российская Федерация, Республика Северная Осетия-Алания, Моздокский р-н, с. Веселое, ул. Хетагурова, у правой межи земельного участка с кадастровым номером 15:01:3001007:116	Моздокский	15:01:3001007:119	003002000000 Земли населенных пунктов	"Ведение огородничества". осуществление отдыха и (или) выращивания гражданами для собственных нужд сельскохозяйственных культур, размещение хозяйственных построек, не являющимися объектами недвижимости, предназначенных для хранения инвентаря и урожая сельскохозяйственных культур	13	13.011	3 000	53,04	159 120,00
30235	Российская Федерация, Республика Северная Осетия-Алания, Моздокский район, с. Веселое, ул. Хетагурова, у правой межи земельного участка с кадастровым номером 15:01:3001007:119	Моздокский	15:01:3001007:120	003002000000 Земли населенных пунктов	"Жилая застройка". "Для индивидуального жилищного строительства". размещение жилого дома (отдельно стоящего здания количеством надземных этажей не более чем три, высотой не более двадцати метров, которое состоит из комнат и помещений вспомогательного использования, предназначенных для удовлетворения гражданами бытовых и иных нужд, связанных с их проживанием в таком здании, не предназначенного для раздела на самостоятельные объекты недвижимости); ведение сельскохозяйственных культур, размещение индивидуальных гаражей и хозяйственных построек	13	02.010	2 000	336,33	672 660,00
30236	Респ. Северная Осетия - Алания, р-н Моздокский, с. Веселое, ул. Хетагурова, дом 44	Моздокский	15:01:3001007:2	003002000000 Земли населенных пунктов	Для ведения личного подсобного хозяйства	13	02.020	2 500	336,33	840 825,00
30237	Республика Северная Осетия - Алания, р-н Моздокский, с. Веселое, северо-восточная окраина село	Моздокский	15:01:3001007:3	003002000000 Земли населенных пунктов	Использование земельных участков с целью эксплуатации объектов питьевого водоснабжения	6	03.012	3 422	344,74	1 179 700,28
30238	Республика Северная Осетия-Алания, р-н Моздокский, с Веселое, ул З.Калоева. 4	Моздокский	15:01:3001008:1	003002000000 Земли населенных пунктов	Для ведения личного подсобного хозяйства	13	02.020	2 004	336,33	674 005,32
30239	Республика Северная Осетия-Алания, р-н Моздокский, с Веселое, ул Кулоева, д 10	Моздокский	15:01:3001008:10	003002000000 Земли населенных пунктов	Земельные участки, предназначенные для размещения домов индивидуальной жилой застройки (земельный участок, предназначенный для ведения личного подсобного хозяйства и эксплуатации жилого дома и хозяйственных построек)	13	02.020	1 744	336,33	586 559,52
30240	Республика Северная Осетия-Алания, р-н Моздокский, с. Веселое, ул. Хетагурова, 1 "в"	Моздокский	15:01:3001008:11	003002000000 Земли населенных пунктов	малоэтажная жилая застройка (индивидуальное жилищное строительство; размещение дачных домов и садовых домов) (земельный участок, предназначенный для ведения личного подсобного хозяйства и эксплуатации жилого дома и хозяйственных построек)	13	02.010	1 794	336,33	603 376,02
30241	Республика Северная Осетия-Алания, р-н Моздокский, с Веселое, ул Хетагурова, д 1б	Моздокский	15:01:3001008:12	003002000000 Земли населенных пунктов	Для ведения личного подсобного хозяйства	13	02.020	1 600	336,33	538 128,00
30242	Республика Северная Осетия-Алания, р-н Моздокский, с Веселое, ул Хетагурова, д 1в	Моздокский	15:01:3001008:13	003002000000 Земли населенных пунктов	земельные участки личных подсобных хозяйств (ведение личного подсобного хозяйства и эксплуатация жилого дома с хозпостроями)	13	02.020	1 523	336,33	512 230,59
30243	Респ. Северная Осетия - Алания, р-н Моздокский, с. Веселое, ул. Хетагурова, дом 1	Моздокский	15:01:3001008:14	003002000000 Земли населенных пунктов	Для ведения личного подсобного хозяйства	13	02.020	2 100	336,33	706 293,00
30244	Российская Федерация, Республика Северная Осетия - Алания, р-н Моздокский, с. Веселое, ул. Хетагурова, 5	Моздокский	15:01:3001008:15	003002000000 Земли населенных пунктов	Земельные участки личных подсобных хозяйств (ведение личного подсобного хозяйства и эксплуатация жилого дома с хозпостройками)	13	02.020	2 271	336,33	763 805,43
30245	Респ. Северная Осетия - Алания, р-н Моздокский, с. Веселое, ул. Хетагурова, дом 3	Моздокский	15:01:3001008:2	003002000000 Земли населенных пунктов	Для ведения личного подсобного хозяйства	13	02.020	2 301	336,33	773 895,33
30246	Российская Федерация, Республика Северная Осетия - Алания, р-н Моздокский, с. Веселое, ул. Кулоева, 8	Моздокский	15:01:3001008:4	003002000000 Земли населенных пунктов	Для ведения личного подсобного хозяйства	13	02.020	1 421	336,33	477 924,93

№ пп	Местоположение ЗУ	Район	Кадастровый номер ЗУ	Категория земель	Разрешенное использование по документу	Код вида разрешенного использования (в соответствии с классификатором видов разрешенного использования земельных участков)	Вид использования объектов недвижимости	Площадь	УПКС	КС
30247	Республика Северная Осетия - Алания, р-н Моздокский, с Веселое, ул Калоева, 2	Моздокский	15:01:3001008:5	003002000000 Земли населенных пунктов	Для ведения личного подсобного хозяйства	13	02.020	2 500	336,33	840 825,00
30248	Республика Северная Осетия-Алания, р-н Моздокский, с Веселое, ул Калоева, 2а	Моздокский	15:01:3001008:6	003002000000 Земли населенных пунктов	Для ведения личного подсобного хозяйства	13	02.020	1 835	336,33	617 165,55
30249	Республика Северная Осетия-Алания, р-н Моздокский, с Веселое, ул Калоева, 4а	Моздокский	15:01:3001008:7	003002000000 Земли населенных пунктов	Для ведения личного подсобного хозяйства	13	02.020	1 650	336,33	554 944,50
30250	Российская Федерация, Республика Северная Осетия - Алания, р-н Моздокский, с Веселое, ул. Калоева, 6	Моздокский	15:01:3001008:8	003002000000 Земли населенных пунктов	Для ведения личного подсобного хозяйства	13	02.020	2 335	336,33	785 330,55
30251	Республика Северная Осетия-Алания, р-н Моздокский, с. Веселое, ул. Калоева, 8 "а"	Моздокский	15:01:3001008:9	003002000000 Земли населенных пунктов	Жилая застройка, для ведения личного подсобного хозяйства, предназначенного для размещения жилого дома, не предназначенного для раздела на квартиры, производства сельскохозяйственной продукции; размещения гаража и иных вспомогательных сооружений; содержания сельскохозяйственных животных	13	02.020	1 397	336,33	469 853,01
30252	Респ. Северная Осетия - Алания, р-н Моздокский, с Веселое, ул Хетагурова, дом 7	Моздокский	15:01:3001009:1	003002000000 Земли населенных пунктов	Земельные участки личных подсобных хозяйств (ведение личного подсобного хозяйства и эксплуатация жилого дома и хозпостроек)	13	02.020	2 746	336,33	923 562,18
30253	Респ. Северная Осетия - Алания, р-н Моздокский, с Веселое, ул Калоева, дом 12	Моздокский	15:01:3001009:2	003002000000 Земли населенных пунктов	Для ведения личного подсобного хозяйства	13	02.020	2 500	336,33	840 825,00
30254	Республика Северная Осетия-Алания, Моздокский район, с. Веселое, ул. Калоева, 14	Моздокский	15:01:3001009:3	003002000000 Земли населенных пунктов	Для ведения личного подсобного хозяйства	13	02.020	1 597	336,33	537 119,01
30255	Республика Северная Осетия-Алания, р-н Моздокский, с Веселое, ул Калоева, 16	Моздокский	15:01:3001009:4	003002000000 Земли населенных пунктов	Для ведения личного подсобного хозяйства	13	02.020	1 500	336,33	504 495,00
30256	Респ. Северная Осетия - Алания, р-н Моздокский, с Веселое, ул Калоева, дом 18	Моздокский	15:01:3001009:5	003002000000 Земли населенных пунктов	Земельные участки, предназначенные для размещения индивидуальных жилых домов (земельный участок, предназначенный для ведения личного подсобного хозяйства и эксплуатации жилого дома и хозяйственных построек)	13	02.010	2 178	336,33	732 526,74
30257	Респ. Северная Осетия - Алания, р-н Моздокский, с. Веселое, ул. Хетагурова, дом 9	Моздокский	15:01:3001009:6	003002000000 Земли населенных пунктов	Для ведения личного подсобного хозяйства	13	02.020	2 000	336,33	672 660,00
30258	Респ. Северная Осетия - Алания, р-н Моздокский, с. Веселое, ул. Хетагурова, 11	Моздокский	15:01:3001009:7	003002000000 Земли населенных пунктов	Для ведения личного подсобного хозяйства	13	02.020	2 200	336,33	739 926,00
30259	Республика Северная Осетия-Алания, р-н Моздокский, с Веселое, ул Хетагурова, д 13, кв 1	Моздокский	15:01:3001009:8	003002000000 Земли населенных пунктов	Земельные участки личных подсобных хозяйств (ведение личного подсобного хозяйства и эксплуатация жилого дома с хозпостройками)	13	02.020	1 238	336,33	416 376,54
30260	Республика Северная Осетия - Алания, р-н Моздокский, с Веселое, ул Калоева, 26	Моздокский	15:01:3001010:1	003002000000 Земли населенных пунктов	Для ведения личного подсобного хозяйства	13	02.020	2 400	336,33	807 192,00
30261	Республика Северная Осетия-Алания, р-н Моздокский, с Веселое, ул З.Калоева, 22	Моздокский	15:01:3001010:2	003002000000 Земли населенных пунктов	Для ведения личного подсобного хозяйства	13	02.020	1 500	336,33	504 495,00
30262	Респ. Северная Осетия - Алания, р-н Моздокский, с. Веселое, ул. Калоева, дом 24	Моздокский	15:01:3001010:3	003002000000 Земли населенных пунктов	Для ведения личного подсобного хозяйства	13	02.020	2 300	336,33	773 559,00
30263	Респ. Северная Осетия - Алания, р-н Моздокский, с Веселое, ул Хетагурова, дом 15	Моздокский	15:01:3001010:4	003002000000 Земли населенных пунктов	Для ведения личного подсобного хозяйства	13	02.020	1 200	336,33	403 596,00
30264	Респ. Северная Осетия - Алания, р-н Моздокский, с Веселое, ул Хетагурова, дом 17	Моздокский	15:01:3001010:5	003002000000 Земли населенных пунктов	Для ведения личного подсобного хозяйства	13	02.020	2 500	336,33	840 825,00
30265	Респ. Северная Осетия - Алания, р-н Моздокский, с. Веселое, ул. Хетагурова, дом 19	Моздокский	15:01:3001010:6	003002000000 Земли населенных пунктов	Для ведения личного подсобного хозяйства	13	02.020	2 400	336,33	807 192,00
30266	Респ. Северная Осетия - Алания, р-н Моздокский, с. Веселое, ул. Калоева, 20	Моздокский	15:01:3001010:7	003002000000 Земли населенных пунктов	Для ведения личного подсобного хозяйства	13	02.020	953	336,33	320 522,49
30267	Респ. Северная Осетия - Алания, р-н Моздокский, с Веселое, ул Хетагурова, дом 21	Моздокский	15:01:3001010:8	003002000000 Земли населенных пунктов	Земельные участки, предназначенные для размещения индивидуальных жилых домов (земельный участок, предназначенный для ведения личного подсобного хозяйства)	13	02.010	2 369	336,33	796 765,77
30268	Респ. Северная Осетия - Алания, р-н Моздокский, с. Веселое, ул. Калоева, дом 28	Моздокский	15:01:3001011:1	003002000000 Земли населенных пунктов	Для ведения личного подсобного хозяйства	13	02.020	2 600	336,33	874 458,00
30269	Республика Северная Осетия-Алания, р-н Моздокский, с Веселое, ул Калоева, 32	Моздокский	15:01:3001011:2	003002000000 Земли населенных пунктов	Для ведения личного подсобного хозяйства	13	02.020	2 200	336,33	739 926,00
30270	Респ. Северная Осетия - Алания, р-н Моздокский, с Веселое, ул Хетагурова, дом 23	Моздокский	15:01:3001011:4	003002000000 Земли населенных пунктов	Для ведения личного подсобного хозяйства	13	02.020	2 131	336,33	716 719,23
30271	Респ. Северная Осетия - Алания, р-н Моздокский, с Веселое, ул Калоева, 30	Моздокский	15:01:3001011:5	003002000000 Земли населенных пунктов	Для ведения личного подсобного хозяйства	13	02.020	2 345	336,33	788 693,85
30272	Республика Северная Осетия-Алания, р-н Моздокский, с Веселое, ул Калоева, 34	Моздокский	15:01:3001012:1	003002000000 Земли населенных пунктов	Для ведения личного подсобного хозяйства	13	02.020	700	336,33	235 431,00
30273	Респ. Северная Осетия - Алания, р-н Моздокский, с. Веселое, ул. Калоева, дом 36	Моздокский	15:01:3001012:2	003002000000 Земли населенных пунктов	Для ведения личного подсобного хозяйства	13	02.020	3 000	336,33	1 008 990,00
30274	Респ. Северная Осетия - Алания, р-н Моздокский, с Веселое, ул Калоева, дом 38	Моздокский	15:01:3001012:3	003002000000 Земли населенных пунктов	Для ведения личного подсобного хозяйства	13	02.020	3 000	336,33	1 008 990,00
30275	Респ. Северная Осетия - Алания, р-н Моздокский, с Веселое, ул Хетагурова, 25	Моздокский	15:01:3001012:4	003002000000 Земли населенных пунктов	Для ведения личного подсобного хозяйства	13	02.020	1 900	336,33	639 027,00
30276	Респ. Северная Осетия - Алания, р-н Моздокский, с. Веселое, ул. Хетагурова, дом 27	Моздокский	15:01:3001012:5	003002000000 Земли населенных пунктов	Для ведения личного подсобного хозяйства	13	02.020	2 359	336,33	793 402,47

№ пп	Местоположение ЗУ	Район	Кадастровый номер ЗУ	Категория земель	Разрешенное использование по документу	Код вида разрешенного использования (в соответствии с классификатором видов разрешенного использования земельных участков)	Вид использования объектов недвижимости	Площадь	УПКС	КС
30277	Респ. Северная Осетия - Алания, р-н Моздокский, с. Веселое, ул. Хетагурова, дом 29	Моздокский	15:01:3001012:6	003002000000 Земли населенных пунктов	Для ведения личного подсобного хозяйства	13	02.020	2 344	336,33	788 357,52
30278	Республика Северная Осетия-Алания, р-н Моздокский, с. Веселое, ул. Калоева, 40	Моздокский	15:01:3001013:10	003002000000 Земли населенных пунктов	Ведение личного подсобного хозяйства	13	02.020	1 182	336,33	397 542,06
30279	Респ. Северная Осетия - Алания, р-н Моздокский, с. Веселое, ул. Калоева, дом 44	Моздокский	15:01:3001013:2	003002000000 Земли населенных пунктов	Для ведения личного подсобного хозяйства	13	02.020	2 500	336,33	840 825,00
30280	Респ. Северная Осетия - Алания, р-н Моздокский, с. Веселое, ул. Калоева, дом 46	Моздокский	15:01:3001013:3	003002000000 Земли населенных пунктов	Для ведения личного подсобного хозяйства	13	02.020	3 000	336,33	1 008 990,00
30281	Респ. Северная Осетия - Алания, р-н Моздокский, с. Веселое, ул. Хетагурова, дом 31	Моздокский	15:01:3001013:4	003002000000 Земли населенных пунктов	Для ведения личного подсобного хозяйства	13	02.020	2 000	336,33	672 660,00
30282	Респ. Северная Осетия - Алания, р-н Моздокский, с. Веселое, ул. Хетагурова, дом 33	Моздокский	15:01:3001013:5	003002000000 Земли населенных пунктов	Для ведения личного подсобного хозяйства	13	02.020	1 300	336,33	437 229,00
30283	Респ. Северная Осетия - Алания, р-н Моздокский, с. Веселое, ул. Хетагурова, 33	Моздокский	15:01:3001013:6	003002000000 Земли населенных пунктов	Для ведения личного подсобного хозяйства	13	02.020	1 200	336,33	403 596,00
30284	Республика Северная Осетия-Алания, р-н Моздокский, с. Веселое, ул. Калоева, 46"а"	Моздокский	15:01:3001013:9	003002000000 Земли населенных пунктов	для ведения личного подсобного хозяйства	13	02.020	610	336,33	205 161,30
30285	Российская Федерация, Республика Северная Осетия - Алания, р-н Моздокский, с. Веселое, ул. Калоева, 48	Моздокский	15:01:3001014:1	003002000000 Земли населенных пунктов	Для ведения личного подсобного хозяйства	13	02.020	2 600	336,33	874 458,00
30286	Республика Северная Осетия - Алания, р-н Моздокский, с.п. Веселовское, с Веселое, ул Калоева, д 50	Моздокский	15:01:3001014:2	003002000000 Земли населенных пунктов	Для ведения личного подсобного хозяйства	13	02.020	2 499	336,33	840 488,67
30287	Республика Северная Осетия-Алания, р-н Моздокский, с Веселое, ул Калоева, 50 а	Моздокский	15:01:3001014:3	003002000000 Земли населенных пунктов	Для ведения личного подсобного хозяйства	13	02.020	1 546	336,33	519 966,18
30288	Респ. Северная Осетия - Алания, р-н Моздокский, с. Веселое, ул. Калоева, дом 52	Моздокский	15:01:3001014:4	003002000000 Земли населенных пунктов	Для ведения личного подсобного хозяйства	13	02.020	1 800	336,33	605 394,00
30289	Респ. Северная Осетия - Алания, р-н Моздокский, с. Веселое, ул. Хетагурова, дом 35	Моздокский	15:01:3001014:5	003002000000 Земли населенных пунктов	Для ведения личного подсобного хозяйства	13	02.020	2 300	336,33	773 559,00
30290	Респ. Северная Осетия - Алания, р-н Моздокский, с. Веселое, ул. Хетагурова, дом 37	Моздокский	15:01:3001014:6	003002000000 Земли населенных пунктов	Для ведения личного подсобного хозяйства	13	02.020	1 500	336,33	504 495,00
30291	Республика Северная Осетия-Алания, р-н Моздокский, с Веселое, ул Хетагурова, д 39а	Моздокский	15:01:3001014:7	003002000000 Земли населенных пунктов	Для ведения личного подсобного хозяйства	13	02.020	2 500	336,33	840 825,00
30292	Респ. Северная Осетия - Алания, р-н Моздокский, с. Веселое, ул. Хетагурова, дом 39	Моздокский	15:01:3001014:8	003002000000 Земли населенных пунктов	Для ведения личного подсобного хозяйства	13	02.020	2 000	336,33	672 660,00
30293	Респ. Северная Осетия - Алания, р-н Моздокский, с. Веселое, ул. Комсомольская, 12	Моздокский	15:01:3001015:1	003002000000 Земли населенных пунктов	Для ведения личного подсобного хозяйства	13	02.020	1 953	336,33	656 852,49
30294	Республика Северная Осетия-Алания, р-н Моздокский, с Веселое, ул Калоева, 1а	Моздокский	15:01:3001015:10	003002000000 Земли населенных пунктов	Земельные участки, предназначенные для размещения домов малоэтажной жилой застройки, в том числе индивидуальной жилой застройки (земельный участок, предназначенный для ведения личного подсобного хозяйства и эксплуатации жилого дома и хозяйственных построек)	13	02.010	1 566	336,33	526 692,78
30295	Республика Северная Осетия-Алания, р-н Моздокский, с Веселое, ул Калоева, 5	Моздокский	15:01:3001015:11	003002000000 Земли населенных пунктов	Для ведения личного подсобного хозяйства	13	02.020	2 450	336,33	824 008,50
30296	Российская Федерация, Республика Северная Осетия-Алания, Моздокский район, с. Веселое, ул. Калоева, 7	Моздокский	15:01:3001015:12	003002000000 Земли населенных пунктов	Для ведения личного подсобного хозяйства	13	02.020	1 400	336,33	470 862,00
30297	Республика Северная Осетия - Алания, р-н Моздокский, с. Веселое, ул. Калоева, 11	Моздокский	15:01:3001015:13	003002000000 Земли населенных пунктов	Для ведения личного подсобного хозяйства	13	02.020	2 158	336,33	725 800,14
30298	Респ. Северная Осетия - Алания, р-н Моздокский, с. Веселое, ул. Комсомольская, дом 6	Моздокский	15:01:3001015:14	003002000000 Земли населенных пунктов	Для ведения личного подсобного хозяйства	13	02.020	1 300	336,33	437 229,00
30299	Российская Федерация, Республика Северная Осетия - Алания, Моздокский район, с. Веселое, ул. Калоева, 9	Моздокский	15:01:3001015:15	003002000000 Земли населенных пунктов	Земельные участки личных подсобных хозяйств (ведение личного подсобного хозяйства и эксплуатация жилого дома и хозяйственных построек)	13	02.020	1 111	336,33	373 662,63
30300	Респ. Северная Осетия - Алания, р-н Моздокский, с. Веселое, ул. Калоева, дом 3	Моздокский	15:01:3001015:2	003002000000 Земли населенных пунктов	Для ведения личного подсобного хозяйства	13	02.020	2 600	336,33	874 458,00
30301	Респ. Северная Осетия - Алания, р-н Моздокский, с. Веселое, ул. Комсомольская, дом 2	Моздокский	15:01:3001015:3	003002000000 Земли населенных пунктов	Для ведения личного подсобного хозяйства	13	02.020	2 700	336,33	908 091,00
30302	Респ. Северная Осетия - Алания, р-н Моздокский, с. Веселое, ул. Комсомольская, дом 4	Моздокский	15:01:3001015:4	003002000000 Земли населенных пунктов	Для ведения личного подсобного хозяйства	13	02.020	1 500	336,33	504 495,00
30303	Респ. Северная Осетия - Алания, р-н Моздокский, с. Веселое, ул. Комсомольская, дом 8	Моздокский	15:01:3001015:5	003002000000 Земли населенных пунктов	Для ведения личного подсобного хозяйства	13	02.020	2 100	336,33	706 293,00
30304	Респ. Северная Осетия - Алания, р-н Моздокский, с. Веселое, ул. Комсомольская, дом 10	Моздокский	15:01:3001015:6	003002000000 Земли населенных пунктов	Для ведения личного подсобного хозяйства	13	02.020	2 600	336,33	874 458,00
30305	Республика Северная Осетия-Алания, р-н Моздокский, с Веселое, ул Комсомольская, д 12а	Моздокский	15:01:3001015:7	003002000000 Земли населенных пунктов	Для ведения личного подсобного хозяйства	13	02.020	800	336,33	269 064,00
30306	Респ. Северная Осетия - Алания, р-н Моздокский, с. Веселое, ул. Комсомольская, дом 14	Моздокский	15:01:3001015:8	003002000000 Земли населенных пунктов	Для ведения личного подсобного хозяйства	13	02.020	2 500	336,33	840 825,00
30307	Респ. Северная Осетия - Алания, р-н Моздокский, с. Веселое, ул. Калоева, дом 1	Моздокский	15:01:3001015:9	003002000000 Земли населенных пунктов	Для ведения личного подсобного хозяйства	13	02.020	2 500	336,33	840 825,00
30308	Респ. Северная Осетия - Алания, р-н Моздокский, с. Веселое, ул. Комсомольская, дом 16	Моздокский	15:01:3001016:1	003002000000 Земли населенных пунктов	Земельные участки, предназначенные для размещения индивидуальных жилых домов (земельный участок, предназначенный для ведения личного подсобного хозяйства и эксплуатации жилого дома и хозяйственных построек)	13	02.020	2 380	336,33	800 465,40
30309	Респ. Северная Осетия - Алания, р-н Моздокский, с. Веселое, ул. Комсомольская, дом 18	Моздокский	15:01:3001016:2	003002000000 Земли населенных пунктов	Для ведения личного подсобного хозяйства	13	02.020	2 500	336,33	840 825,00
30310	Республика Северная Осетия-Алания, р-н Моздокский, с Веселое, ул Комсомольская, д 20	Моздокский	15:01:3001016:3	003002000000 Земли населенных пунктов	Для ведения личного подсобного хозяйства	13	02.020	2 347	336,33	789 366,51

№ пп	Местоположение ЗУ	Район	Кадастровый номер ЗУ	Категория земель	Разрешенное использование по документу	Код вида разрешенного использования (в соответствии с классификатором видов разрешенного использования земельных участков)	Вид использования объектов недвижимости	Площадь	УПКС	КС
30311	Респ. Северная Осетия - Алания, р-н Моздокский, с Веселое, ул Калоева, дом 13	Моздокский	15:01:3001016:4	003002000000 Земли населенных пунктов	Для ведения личного подсобного хозяйства	13	02.020	1 200	336,33	403 596,00
30312	Респ. Северная Осетия - Алания, р-н Моздокский, с. Веселое, ул. Калоева, дом 15	Моздокский	15:01:3001016:5	003002000000 Земли населенных пунктов	Для ведения личного подсобного хозяйства	13	02.020	2 300	336,33	773 559,00
30313	Респ. Северная Осетия - Алания, р-н Моздокский, с. Веселое, ул. Калоева, дом 17	Моздокский	15:01:3001016:6	003002000000 Земли населенных пунктов	Для ведения личного подсобного хозяйства	13	02.020	2 400	336,33	807 192,00
30314	Республика Северная Осетия-Алания, р-н Моздокский, с Веселое, ул Калоева, д 13а	Моздокский	15:01:3001016:7	003002000000 Земли населенных пунктов	Земельный участок, предназначенный для ведения личного подсобного хозяйства и эксплуатации жилого дома и хозяйственных построек	13	02.020	983	336,33	330 612,39
30315	Республика Северная Осетия - Алания, р-н Моздокский, с Веселое, ул Комсомольская, 22	Моздокский	15:01:3001017:1	003002000000 Земли населенных пунктов	Для ведения личного подсобного хозяйства	13	02.020	2 289	336,33	769 859,37
30316	Республика Северная Осетия-Алания, р-н Моздокский, с Веселое, ул Комсомольская, д 24	Моздокский	15:01:3001017:2	003002000000 Земли населенных пунктов	земельные участки, предназначенные для размещения индивидуальных жилых домов (земельный участок, предназначенный для ведения личного подсобного хозяйства и эксплуатация жилого дома и хозяйственных построек)	13	02.020	1 308	336,33	439 919,64
30317	Республика Северная Осетия - Алания, Моздокский район, с. Веселое, ул. Комсомольская, 26	Моздокский	15:01:3001017:3	003002000000 Земли населенных пунктов	Для ведения личного подсобного хозяйства	13	02.020	1 200	336,33	403 596,00
30318	Респ. Северная Осетия - Алания, р-н Моздокский, с Веселое, ул. Калоева, дом 19	Моздокский	15:01:3001017:4	003002000000 Земли населенных пунктов	Для ведения личного подсобного хозяйства	13	02.020	2 500	336,33	840 825,00
30319	Респ. Северная Осетия - Алания, р-н Моздокский, с. Веселое, ул. Калоева, 21	Моздокский	15:01:3001017:5	003002000000 Земли населенных пунктов	Для ведения личного подсобного хозяйства	13	02.020	2 334	336,33	784 994,22
30320	Респ. Северная Осетия - Алания, р-н Моздокский, с Веселое, ул Калоева, 23	Моздокский	15:01:3001017:6	003002000000 Земли населенных пунктов	Малоэтажная жилая застройка (индивидуальное жилищное строительство, размещение дачных домов и садовых домов), для ведения личного подсобного хозяйства и эксплуатации жилого дома и хозяйственных построек	13	02.010	965	336,33	324 558,45
30321	Республика Северная Осетия - Алания, муниципальный район Моздокский, сельское поселение Веселовское, с. Веселое, ул Калоева, 25	Моздокский	15:01:3001018:1	003002000000 Земли населенных пунктов	"Блокированная жилая застройка", "размещение жилого дома, блокированного с другим жилым домом (другими жилыми домами) в одном ряду общей боковой стеной (общими боковыми стенами) без проемов и имеющего отдельный выход на земельный участок; разведение декоративных и плодовых деревьев, овощных и ягодных культур, размещение гаражей для собственных нужд и иных вспомогательных сооружений, обустройство спортивных и детских площадок, площадок для отдыха"	13	02.010	1 084	336,33	364 581,72
30322	Республика Северная Осетия - Алания, муниципальный район Моздокский, сельское поселение Веселовское, с.Веселое, ул Комсомольская, земельный участок 30а	Моздокский	15:01:3001018:128	003002000000 Земли населенных пунктов	"Дошкольное, начальное и среднее общее образование". размещение объектов капитального строительства, предназначенных для просвещения, дошкольного, начального и среднего общего образования (детские ясли, детские сады, школы, лицеи, гимназии, художественные, музыкальные школы, образовательные кружки и иные организации, осуществляющие деятельность по воспитанию, обучению и просвещению), в том числе зданий, спортивных сооружений, предназначенных для занятия обучающихся физической культурой и спортом	3	03.050	103	428,82	44 168,46
30323	Республика Северная Осетия-Алания, Моздокский район, с Веселое, ул Комсомольская, 30	Моздокский	15:01:3001018:2	003002000000 Земли населенных пунктов	"Дошкольное, начальное и среднее общее образование". размещение объектов капитального строительства, предназначенных для просвещения, дошкольного, начального и среднего общего образования (детские ясли, детские сады, школы, лицеи, гимназии, художественные, музыкальные школы, образовательные кружки и иные организации, осуществляющие деятельность по воспитанию, обучению и просвещению), в том числе зданий, спортивных сооружений, предназначенных для занятия обучающихся физической культурой и спортом	3	03.050	6 270	428,82	2 688 701,40
30324	Респ. Северная Осетия - Алания, р-н Моздокский, с. Веселое, ул. Комсомольская, дом 28	Моздокский	15:01:3001018:3	003002000000 Земли населенных пунктов	Для ведения личного подсобного хозяйства	13	02.020	2 300	336,33	773 559,00

№ пп	Местоположение ЗУ	Район	Кадастровый номер ЗУ	Категория земель	Разрешенное использование по документу	Код вида разрешенного использования (в соответствии с классификатором видов разрешенного использования земельных участков)	Вид использования объектов недвижимости	Площадь	УПКС	КС
30325	Респ. Северная Осетия - Алания, р-н Моздокский, с. Веселое, ул. Комсомольская, дом 34	Моздокский	15:01:3001018:4	003002000000 Земли населенных пунктов	Для ведения личного подсобного хозяйства	13	02.020	2 800	336,33	941 724,00
30326	Респ. Северная Осетия - Алания, р-н Моздокский, с. Веселое, ул. Калоева, дом 27	Моздокский	15:01:3001018:5	003002000000 Земли населенных пунктов	Для ведения личного подсобного хозяйства	13	02.020	1 800	336,33	605 394,00
30327	Респ. Северная Осетия - Алания, р-н Моздокский, с. Веселое, ул. Калоева, дом 29	Моздокский	15:01:3001018:6	003002000000 Земли населенных пунктов	Для ведения личного подсобного хозяйства	13	02.020	2 300	336,33	773 559,00
30328	Республика Северная Осетия-Алания, р-н Моздокский, с Веселое, ул Калоева, 31	Моздокский	15:01:3001018:7	003002000000 Земли населенных пунктов	Земельные участки, предназначенные для размещения индивидуальных жилых домов (земельный участок, предназначенный для ведения личного подсобного хозяйства и эксплуатации жилого дома и хозяйственных построек)	13	02.010	2 265	336,33	761 787,45
30329	Респ. Северная Осетия - Алания, р-н Моздокский, с. Веселое, ул. Комсомольская, дом 38	Моздокский	15:01:3001019:1	003002000000 Земли населенных пунктов	Для ведения личного подсобного хозяйства	13	02.020	2 200	336,33	739 926,00
30330	Респ. Северная Осетия - Алания, р-н Моздокский, с. Веселое, ул. Комсомольская, 40	Моздокский	15:01:3001019:2	003002000000 Земли населенных пунктов	Для ведения личного подсобного хозяйства	13	02.020	2 706	336,33	910 108,98
30331	Республика Северная Осетия-Алания, р-н Моздокский, с. Веселое, ул. Калоева, 33	Моздокский	15:01:3001019:3	003002000000 Земли населенных пунктов	Для ведения личного подсобного хозяйства	13	02.020	2 529	336,33	850 578,57
30332	Респ. Северная Осетия - Алания, р-н Моздокский, с. Веселое, ул. Калоева, дом 35	Моздокский	15:01:3001019:4	003002000000 Земли населенных пунктов	Для ведения личного подсобного хозяйства	13	02.020	1 800	336,33	605 394,00
30333	Респ. Северная Осетия - Алания, р-н Моздокский, с. Веселое, ул. Калоева, дом 37	Моздокский	15:01:3001019:5	003002000000 Земли населенных пунктов	Для ведения личного подсобного хозяйства	13	02.020	3 000	336,33	1 008 990,00
30334	Респ. Северная Осетия - Алания, р-н Моздокский, с. Веселое, ул. Комсомольская, дом 36	Моздокский	15:01:3001019:6	003002000000 Земли населенных пунктов	земельный участок, предназначенный для размещения индивидуальных жилых домов (земельный участок, предназначенный для ведения личного подсобного хозяйства и эксплуатации жилого дома и хозяйственных построек)	13	02.020	2 154	336,33	724 454,82
30335	Респ. Северная Осетия - Алания, р-н Моздокский, с. Веселое, ул. Калоева, дом 31	Моздокский	15:01:3001019:7	003002000000 Земли населенных пунктов	Земельные участки, предназначенные для размещения индивидуальных жилых домов (земельный участок, предназначенный для ведения личного подсобного хозяйства и эксплуатации жилого дома и хозяйственных построек)	13	02.010	2 100	336,33	706 293,00
30336	Респ. Северная Осетия - Алания, р-н Моздокский, с. Веселое, ул. Комсомольская, дом 42	Моздокский	15:01:3001020:1	003002000000 Земли населенных пунктов	Для ведения личного подсобного хозяйства	13	02.020	2 200	336,33	739 926,00
30337	Респ. Северная Осетия - Алания, р-н Моздокский, с. Веселое, ул. Комсомольская, дом 46	Моздокский	15:01:3001020:2	003002000000 Земли населенных пунктов	Для ведения личного подсобного хозяйства	13	02.020	2 314	336,33	778 267,62
30338	Респ. Северная Осетия - Алания, р-н Моздокский, с. Веселое, ул. Калоева, дом 39	Моздокский	15:01:3001020:3	003002000000 Земли населенных пунктов	Для ведения личного подсобного хозяйства	13	02.020	2 600	336,33	874 458,00
30339	Респ. Северная Осетия - Алания, р-н Моздокский, с. Веселое, ул. Калоева, дом 41	Моздокский	15:01:3001020:4	003002000000 Земли населенных пунктов	Для ведения личного подсобного хозяйства	13	02.020	2 400	336,33	807 192,00
30340	Респ. Северная Осетия - Алания, р-н Моздокский, с. Веселое, ул. Комсомольская, дом 44	Моздокский	15:01:3001020:5	003002000000 Земли населенных пунктов	Для ведения личного подсобного хозяйства	13	02.020	2 700	336,33	908 091,00
30341	Респ. Северная Осетия - Алания, р-н Моздокский, с. Веселое, ул. Комсомольская, дом 48	Моздокский	15:01:3001021:1	003002000000 Земли населенных пунктов	Для ведения личного подсобного хозяйства	13	02.020	2 300	336,33	773 559,00
30342	Респ. Северная Осетия - Алания, р-н Моздокский, с. Веселое, ул. Комсомольская, дом 50	Моздокский	15:01:3001021:2	003002000000 Земли населенных пунктов	Для ведения личного подсобного хозяйства	13	02.020	2 200	336,33	739 926,00
30343	Респ. Северная Осетия - Алания, р-н Моздокский, с. Веселое, ул. Комсомольская, дом 52	Моздокский	15:01:3001021:3	003002000000 Земли населенных пунктов	Для ведения личного подсобного хозяйства	13	02.020	2 200	336,33	739 926,00
30344	Респ. Северная Осетия - Алания, р-н Моздокский, с. Веселое, ул. Калоева, 43	Моздокский	15:01:3001021:4	003002000000 Земли населенных пунктов	Для ведения личного подсобного хозяйства	13	02.020	2 350	336,33	790 375,50
30345	Респ. Северная Осетия - Алания, р-н Моздокский, с. Веселое, ул. Калоева, дом 45	Моздокский	15:01:3001021:5	003002000000 Земли населенных пунктов	Земельный участок, предназначенный для ведения личного подсобного хозяйства	13	02.020	2 640	336,33	887 911,20
30346	Респ. Северная Осетия - Алания, р-н Моздокский, с. Веселое, ул. Калоева, 47	Моздокский	15:01:3001021:6	003002000000 Земли населенных пунктов	Для ведения личного подсобного хозяйства	13	02.020	2 582	336,33	868 404,06
30347	Респ. Северная Осетия - Алания, р-н Моздокский, с. Веселое, ул. Калоева, 51	Моздокский	15:01:3001022:1	003002000000 Земли населенных пунктов	Для ведения личного подсобного хозяйства	13	02.020	2 300	336,33	773 559,00
30348	Российская Федерация, Республика Северная Осетия-Алания, Моздокский район, с. Веселое, у задней межи земельного участка по ул.Комсомольская, №55	Моздокский	15:01:3001022:125	003002000000 Земли населенных пунктов	"Жилая застройка". "Для индивидуального жилищного строительства", размещение жилого дома (отдельно стоящего здания количеством надземных этажей не более чем три, высотой не более двадцати метров, которое состоит из комнат и помещений вспомогательного использования, предназначенных для удовлетворения гражданами бытовых и иных нужд, связанных с их проживанием в таком здании, не предназначенного для раздела на самостоятельные объекты недвижимости); ведение садоводства; ведение огородничества; ведение сельскохозяйственных культур; размещение индивидуальных гаражей и хозяйственных построек	13	02.010	1 070	336,33	359 873,10
30349	Респ. Северная Осетия - Алания, р-н Моздокский, с. Веселое, ул. Комсомольская, дом 54	Моздокский	15:01:3001022:2	003002000000 Земли населенных пунктов	Для ведения личного подсобного хозяйства	13	02.020	2 400	336,33	807 192,00
30350	Респ. Северная Осетия - Алания, р-н Моздокский, с. Веселое, ул. Калоева, дом 49	Моздокский	15:01:3001022:3	003002000000 Земли населенных пунктов	Для ведения личного подсобного хозяйства	13	02.020	2 700	336,33	908 091,00

№ п/п	Местоположение ЗУ	Район	Кадастровый номер ЗУ	Категория земель	Разрешенное использование по документу	Код вида разрешенного использования (в соответствии с классификатором видов разрешенного использования земельных участков)	Вид использования объектов недвижимости	Площадь	УПКС	КС
30351	Российская Федерация. Республика Северная Осетия - Алания, р-н Моздокский, с Веселое, ул. Комсомольская, 9	Моздокский	15:01:3001023:1	003002000000 Земли населенных пунктов	Земельные участки личных подсобных хозяйств (ведение личного подсобного хозяйства и эксплуатация жилого дома и хозпостроек)	13	02.020	1 457	336,33	490 032,81
30352	Республика Северная Осетия - Алания, Моздокский район, с Веселое, у правой межи земельного участка по ул Комсомольская, №1а	Моздокский	15:01:3001023:136	003002000000 Земли населенных пунктов	"Жилая застройка", " Для ведения личного подсобного хозяйства (приусадебный земельный участок)", размещение жилого дома: производство сельскохозяйственной продукции; размещение гаража и иных вспомогательных сооружений; содержание сельскохозяйственных животных"	13	02.020	2 800	336,33	941 724,00
30353	Республика Северная Осетия-Алания, Моздокский р-н, с. Веселое, ул. Хазби Хугаева, 2.	Моздокский	15:01:3001023:137	003002000000 Земли населенных пунктов	"Культурное развитие. Объекты культурно-досуговой деятельности", размещение зданий, предназначенных для размещения музеев, выставочных залов, художественных галерей, домов культуры, библиотек, кинотеатров и кинозалов, театров, филармоний, концертных залов, планетариев	3	03.060	2 287	319,51	730 719,37
30354	Республика Северная Осетия - Алания, Моздокский р-н, с. Веселое, ул. Хазби Хугаева, 2 "в"	Моздокский	15:01:3001023:138	003002000000 Земли населенных пунктов	"Историко-культурная деятельность". "Сохранение и изученные объектов культурного наследия народов Российской Федерации (памятников истории и культуры), в том числе, объектов археологического наследия, достопримечательных мест, мест бытования исторических промыслов, производств и ремесел, исторических поселений, недействующих военных и гражданских захоронений, объектов культурного наследия, хозяйственная деятельность, являющаяся историческим промыслом или ремеслом, а также хозяйственная деятельность, обеспечивающая познавательный туризм"	3	09.030	18	8,12	146,16
30355	Республика Северная Осетия - Алания, Моздокский район, с. Веселое, ул. Хазби Хугаева, 10	Моздокский	15:01:3001023:139	003002000000 Земли населенных пунктов	"Деловое управление, размещение объектов капитального строительства с целью размещения объектов управленческой деятельности, не связанной с государственным или муниципальным управлением и оказанием услуг, а также с целью совершения сделок, не требующих передачи товара в момент их совершения между организациями, в том числе биржевая деятельность (за исключением банковской и страховой деятельности)"	4	04.010	442	874,46	386 511,32
30356	Российская Федерация, Республика Северная Осетия-Алания, Моздокский р-н, с. Веселое, ул. Хазби Хугаева, 2 б	Моздокский	15:01:3001023:140	003002000000 Земли населенных пунктов	"Отдых (рекреация)"	5	05.000	1 812	278,52	504 678,24
30357	Республика Северная Осетия-Алания, Моздокский р-н, с. Веселое, ул. Хазби Хугаева, 4 а	Моздокский	15:01:3001023:148	003002000000 Земли населенных пунктов	Для индивидуального жилищного строительства	13	02.010	1 346	336,33	452 700,18
30358	Российская Федерация, Республика Северная Осетия-Алания, Моздокский р-н, с. Веселое, ул. Хазби Хугаева, 4	Моздокский	15:01:3001023:149	003002000000 Земли населенных пунктов	"Складь, размещение сооружений, имеющих назначение по временному хранению, распределению и перевалке грузов (за исключением хранения стратегических запасов), не являющихся частями производственных комплексов, на которых был создан груз: промышленные базы, склады, погрузочные терминалы и доки, нефтехранилища и нефтеналивные станции, газовые хранилища и обслуживающие их газоконденсатные и газоперекачивающие станции, элеваторы и продовольственные склады, за исключением железнодорожных перевалочных складов"	6	06.090	1 938	473,68	917 991,84
30359	Республика Северная Осетия-Алания, р-н Моздокский, с Веселое, ул Хазби Хугаева, д 10а	Моздокский	15:01:3001023:18	003002000000 Земли населенных пунктов	Для размещения технического оборудования мобильной сотовой связи (железобетонный столб и металлический контейнер)	6	06.080	35	563,25	19 717,25
30360	Респ. Северная Осетия - Алания, р-н Моздокский, с. Веселое, ул. Комсомольская, дом 1	Моздокский	15:01:3001023:2	003002000000 Земли населенных пунктов	Для ведения личного подсобного хозяйства	13	02.020	1 875	336,33	630 618,75

№ пп	Местоположение ЗУ	Район	Кадастровый номер ЗУ	Категория земель	Разрешенное использование по документу	Код вида разрешенного использования (в соответствии с классификатором видов разрешенного использования земельных участков)	Вид использования объектов недвижимости	Площадь	УПКС	КС
30361	Северная Осетия - Алания респ, р-н Моздокский, с. Веселое, ул. Х.Хугаева, №6	Моздокский	15:01:3001023:3	003002000000 Земли населенных пунктов	Земельные участки,предназначенные для размещения административных и офисных зданий, объектов образования, науки, здравоохранения т социального обеспечения, физической культуры и спорта, культуры, искусства, религии (земельный участок, предназначенный для лечебно-оздоровительной деятельности)	3	03-040	1 635	538,13	879 842,55
30362	Респ. Северная Осетия - Алания, р-н Моздокский, с Веселое, ул Комсомольская, 3	Моздокский	15:01:3001023:4	003002000000 Земли населенных пунктов	Для ведения личного подсобного хозяйства	13	02-020	3 080	336,33	1 035 896,40
30363	Респ. Северная Осетия - Алания, р-н Моздокский, с. Веселое, ул. Комсомольская, дом 5	Моздокский	15:01:3001023:5	003002000000 Земли населенных пунктов	Для ведения личного подсобного хозяйства (приусадебный земельный участок), размещение жилого дома; производство сельскохозяйственной продукции; размещение гаража и иных вспомогательных сооружений; содержание сельскохозяйственных животных	13	02-020	2 107	336,33	708 647,31
30364	Респ. Северная Осетия - Алания, р-н Моздокский, с Веселое, ул Комсомольская, дом 7	Моздокский	15:01:3001023:6	003002000000 Земли населенных пунктов	Для ведения личного подсобного хозяйства	13	02-020	2 300	336,33	773 559,00
30365	Республика Северная Осетия-Алания, р-н Моздокский, с Веселое, ул Комсомольская, уч 1а	Моздокский	15:01:3001023:7	003002000000 Земли населенных пунктов	Для ведения личного подсобного хозяйства	13	02-020	1 828	336,33	614 811,24
30366	Республика Северная Осетия - Алания, муниципальный район Моздокский, сельское поселение Веселовское, с. Веселое, ул. Хазби Хугаева, 146	Моздокский	15:01:3001024:138	003002000000 Земли населенных пунктов	"Предпринимательство". "Магазины". размещение объектов капитального строительства, предназначенных для продажи товаров, торговая площадь которых составляет до 5000кв.м (код 4.4)	4	04-040	163	874,46	142 536,98
30367	Республика Северная Осетия - Алания, р-н Моздокский, с Веселое, ул Комсомольская, 11	Моздокский	15:01:3001024:2	003002000000 Земли населенных пунктов	Для ведения личного подсобного хозяйства	13	02-020	800	336,33	269 064,00
30368	РСО-Алания, Моздокский район, с Веселое, ул Хазби Хугаева, 8	Моздокский	15:01:3001024:20	003002000000 Земли населенных пунктов	Для эксплуатации узла почтовой связи	3	03-022	270	235,43	63 566,10
30369	Республика Северная Осетия-Алания, р-н Моздокский, с. Веселое, ул. Хазби Хугаева, 14 б	Моздокский	15:01:3001024:22	003002000000 Земли населенных пунктов	Для эксплуатации магазина смешанных товаров	4	04-040	142	874,46	124 173,32
30370	Республика Северная Осетия-Алания, р-н Моздокский, с. Веселое, ул. Хазби Хугаева, 14 о	Моздокский	15:01:3001024:23	003002000000 Земли населенных пунктов	"Предпринимательство". "Магазины". предназначенного для размещения объектов капитального строительства, предназначенных для продажи товаров, торговая площадь которых составляет до 5000 кв.м.	4	04-040	711	874,46	621 741,06
30371	Республика Северная Осетия-Алания, р-н Моздокский, с. Веселое, ул. Хазби Хугаева, 14 в	Моздокский	15:01:3001024:24	003002000000 Земли населенных пунктов	Общественное использование объектов капитального строительства, амбулаторно-поликлиническое обслуживание, размещение объектов капитального строительства, предназначенных для оказания гражданам амбулаторно-поликлинической медицинской помощи (поликлиники, фельдшерские пункты, пункты здравоохранения, центры матери и ребенка, диагностические центры, молочные кухни, станции донорства крови, клинические лаборатории).	4	04-040	770	874,46	673 334,20
30372	Респ. Северная Осетия - Алания, р-н Моздокский, с Веселое, ул Комсомольская, дом 13	Моздокский	15:01:3001024:3	003002000000 Земли населенных пунктов	Для ведения личного подсобного хозяйства	13	02-020	1 500	336,33	504 495,00
30373	Республика Северная Осетия-Алания, р-н Моздокский, с Веселое, ул Комсомольская, д 15	Моздокский	15:01:3001024:4	003002000000 Земли населенных пунктов	Для ведения личного подсобного хозяйства	13	02-020	2 564	336,33	862 350,12
30374	Респ. Северная Осетия - Алания, р-н Моздокский, с. Веселое, ул. Комсомольская, дом 17	Моздокский	15:01:3001024:5	003002000000 Земли населенных пунктов	Для ведения личного подсобного хозяйства	13	02-020	2 400	336,33	807 192,00
30375	Респ. Северная Осетия - Алания, р-н Моздокский, с Веселое, ул Хугаева, дом 12	Моздокский	15:01:3001024:6	003002000000 Земли населенных пунктов	Для ведения личного подсобного хозяйства	13	02-020	1 900	336,33	639 027,00
30376	Респ. Северная Осетия - Алания, р-н Моздокский, с Веселое, ул Хугаева, 14"б"	Моздокский	15:01:3001025:1	003002000000 Земли населенных пунктов	Для эксплуатации магазина смешанных товаров	4	04-040	1 623	874,46	1 419 248,58
30377	Республика Северная Осетия - Алания, Моздокский район, с.Веселое, ул. Хазби Хугаева, 14	Моздокский	15:01:3001025:2	003002000000 Земли населенных пунктов	Для ведения личного подсобного хозяйства	13	02-020	1 670	336,33	561 671,10
30378	Респ. Северная Осетия - Алания, р-н Моздокский, с. Веселое, ул. Хугаева, дом 16	Моздокский	15:01:3001025:3	003002000000 Земли населенных пунктов	Для ведения личного подсобного хозяйства	13	02-020	2 300	336,33	773 559,00
30379	Республика Северная Осетия - Алания, р-н Моздокский, с Веселое, ул Хугаева, 18	Моздокский	15:01:3001025:4	003002000000 Земли населенных пунктов	Для ведения личного подсобного хозяйства	13	02-020	2 200	336,33	739 926,00
30380	Респ. Северная Осетия - Алания, р-н Моздокский, с Веселое, ул Хугаева, 20	Моздокский	15:01:3001025:5	003002000000 Земли населенных пунктов	Для ведения личного подсобного хозяйства	13	02-020	2 289	336,33	769 859,37
30381	Республика Северная Осетия - Алания, р-н Моздокский, с. Веселое, ул. Комсомольская, 19	Моздокский	15:01:3001025:6	003002000000 Земли населенных пунктов	Для ведения личного подсобного хозяйства	13	02-020	1 762	336,33	592 613,46
30382	Респ. Северная Осетия - Алания, р-н Моздокский, с. Веселое, ул. Комсомольская, дом 21	Моздокский	15:01:3001025:7	003002000000 Земли населенных пунктов	Для ведения личного подсобного хозяйства	13	02-020	1 800	336,33	605 394,00

№ пп	Местоположение ЗУ	Район	Кадастровый номер ЗУ	Категория земель	Разрешенное использование по документу	Код вида разрешенного использования (в соответствии с классификатором видов разрешенного использования земельных участков)	Вид использования объектов недвижимости	Площадь	УПКС	КС
30383	Респ. Северная Осетия - Алания, р-н Моздокский, с. Веселое, ул. Комсомольская, дом 23	Моздокский	15:01:3001025:8	003002000000 Земли населенных пунктов	Земельные участки,предназначенные для размещения индивидуальных жилых домов (земельный участок,предназначенный для ведения личного подсобного хозяйства и эксплуатации жилого дома и хозяйственных построек)	13	02.020	1 507	336,33	506 849,31
30384	Респ. Северная Осетия - Алания, р-н Моздокский, с. Веселое, ул. Комсомольская, 25	Моздокский	15:01:3001025:9	003002000000 Земли населенных пунктов	земельные участки, предназначенные для размещения домов индивидуальной жилой застройки (земельный участок, предназначенный для ведения личного подсобного хозяйства и строительства жилого дома с хозяйственными постройками)	13	02.020	2 141	336,33	720 082,53
30385	Респ. Северная Осетия - Алания, р-н Моздокский, с. Веселое, ул. Хугаева, дом 22	Моздокский	15:01:3001026:2	003002000000 Земли населенных пунктов	Для ведения личного подсобного хозяйства	13	02.020	2 000	336,33	672 660,00
30386	Республика Северная Осетия-Алания, р-н Моздокский, с Веселое, ул Хугаева, д 22а	Моздокский	15:01:3001026:3	003002000000 Земли населенных пунктов	Для ведения личного подсобного хозяйства	13	02.020	500	336,33	168 165,00
30387	Республика Северная Осетия-Алания, р-н Моздокский, с Веселое, ул Хугаева, д 22б	Моздокский	15:01:3001026:4	003002000000 Земли населенных пунктов	Для ведения личного подсобного хозяйства	13	02.020	1 800	336,33	605 394,00
30388	Респ. Северная Осетия - Алания, р-н Моздокский, с. Веселое, ул. Комсомольская, дом 29	Моздокский	15:01:3001027:2	003002000000 Земли населенных пунктов	Земельные участки,личных подсобных хозяйств (ведение личного подсобного хозяйства и эксплуатация жилого дома с хозяйственными постройками)	13	02.020	1 802	336,33	606 066,66
30389	Республика Северная Осетия-Алания, р-н Моздокский, с Веселое, ул Хаби Хугаева, д 26	Моздокский	15:01:3001027:3	003002000000 Земли населенных пунктов	«Дошкольное, начальное и среднее общее образование». размещение объектов капитального строительства, предназначенных для просвещения, дошкольного, начального и среднего общего образования (детские ясли, детские сады, школы, лицеи, гимназии, художественные, музыкальные школы, образовательные кружки и иные организации, осуществляющие деятельность по воспитанию, образованию и просвещению), в том числе зданий, спортивных сооружений, предназначенных для занятия обучающихся физической культурой и спортом (код 3.5.1)	3	03.050	11 346	428,82	4 865 391,72
30390	Респ. Северная Осетия - Алания, р-н Моздокский, с. Веселое, ул. Хугаева, 28	Моздокский	15:01:3001027:4	003002000000 Земли населенных пунктов	Для ведения личного подсобного хозяйства	13	02.020	2 500	336,33	840 825,00
30391	Респ. Северная Осетия - Алания, р-н Моздокский, с. Веселое, ул. Комсомольская, дом 27	Моздокский	15:01:3001027:5	003002000000 Земли населенных пунктов	Для ведения личного подсобного хозяйства	13	02.020	2 000	336,33	672 660,00
30392	Респ. Северная Осетия - Алания, р-н Моздокский, с. Веселое, ул. Комсомольская, 31 "г"	Моздокский	15:01:3001027:6	003002000000 Земли населенных пунктов	малоэтажная жилая застройка (индивидуальное жилищное строительство, размещение дачных домов и садовых домов), для ведения личного подсобного хозяйства и эксплуатации жилого дома и хозяйственных построек)	13	02.020	1 003	336,33	337 338,99
30393	Респ. Северная Осетия - Алания, р-н Моздокский, с. Веселое, ул. Хугаева, 32	Моздокский	15:01:3001028:2	003002000000 Земли населенных пунктов	Для ведения личного подсобного хозяйства	13	02.020	2 860	336,33	961 903,80
30394	Респ. Северная Осетия - Алания, р-н Моздокский, с. Веселое, ул. Хугаева, дом 34	Моздокский	15:01:3001028:3	003002000000 Земли населенных пунктов	Для ведения личного подсобного хозяйства	13	02.020	2 000	336,33	672 660,00
30395	Респ. Северная Осетия - Алания, р-н Моздокский, с. Веселое, ул. Комсомольская, дом 33	Моздокский	15:01:3001028:4	003002000000 Земли населенных пунктов	Для ведения личного подсобного хозяйства	13	02.020	2 200	336,33	739 926,00
30396	Респ. Северная Осетия - Алания, р-н Моздокский, с. Веселое, ул. Комсомольская, 35	Моздокский	15:01:3001028:5	003002000000 Земли населенных пунктов	Для ведения личного подсобного хозяйства	13	02.020	2 100	336,33	706 293,00
30397	Респ. Северная Осетия - Алания, р-н Моздокский, с. Веселое, ул. Комсомольская, 37	Моздокский	15:01:3001028:6	003002000000 Земли населенных пунктов	Для ведения личного подсобного хозяйства	13	02.020	2 297	336,33	772 550,01
30398	Республика Северная Осетия-Алания, р-н Моздокский, с. Веселое, ул. Хугаева, 30	Моздокский	15:01:3001028:7	003002000000 Земли населенных пунктов	Для ведения личного подсобного хозяйства	13	02.020	2 593	336,33	872 103,69
30399	Республика Северная Осетия-Алания, р-н Моздокский, с. Веселое, ул. Комсомольская, 31	Моздокский	15:01:3001028:8	003002000000 Земли населенных пунктов	Для ведения личного подсобного хозяйства	13	02.020	903	336,33	303 705,99
30400	Республика Северная Осетия-Алания, р-н Моздокский, с Веселое, ул Хаби Хугаева, 38	Моздокский	15:01:3001029:125	003002000000 Земли населенных пунктов	Для ведения личного подсобного хозяйства	13	02.020	1 160	336,33	390 142,80
30401	Республика Северная Осетия-Алания, р-н Моздокский, с Веселое, ул Хаби Хугаева, 38 а	Моздокский	15:01:3001029:126	003002000000 Земли населенных пунктов	Для ведения личного подсобного хозяйства	13	02.020	1 240	336,33	417 049,20
30402	Респ. Северная Осетия - Алания, р-н Моздокский, с. Веселое, ул. Комсомольская, дом 39	Моздокский	15:01:3001029:2	003002000000 Земли населенных пунктов	Для ведения личного подсобного хозяйства	13	02.020	1 974	336,33	663 915,42
30403	Республика Северная Осетия-Алания, р-н Моздокский, с. Веселое, ул. Хугаева, 36	Моздокский	15:01:3001029:3	003002000000 Земли населенных пунктов	Для ведения личного подсобного хозяйства	13	02.020	2 050	336,33	689 476,50
30404	Респ. Северная Осетия - Алания, р-н Моздокский, с. Веселое, ул. Комсомольская, дом 41	Моздокский	15:01:3001029:4	003002000000 Земли населенных пунктов	Для ведения личного подсобного хозяйства	13	02.020	1 700	336,33	571 761,00
30405	Респ. Северная Осетия - Алания, р-н Моздокский, с. Веселое, ул. Комсомольская, дом 43	Моздокский	15:01:3001029:5	003002000000 Земли населенных пунктов	Для ведения личного подсобного хозяйства	13	02.020	2 300	336,33	773 559,00
30406	Респ. Северная Осетия - Алания, р-н Моздокский, с. Веселое, ул. Комсомольская, 45	Моздокский	15:01:3001029:6	003002000000 Земли населенных пунктов	Для ведения личного подсобного хозяйства	13	02.020	1 972	336,33	663 242,76

№ пп	Местоположение ЗУ	Район	Кадастровый номер ЗУ	Категория земель	Разрешенное использование по документу	Код вида разрешенного использования (в соответствии с классификатором видов разрешенного использования земельных участков)	Вид использования объектов недвижимости	Площадь	УПКС	КС
30407	Респ. Северная Осетия - Алания, р-н Моздокский, с. Веселое, ул. Комсомольская, дом 47	Моздокский	15:01:3001029:7	003002000000 Земли населенных пунктов	Для ведения личного подсобного хозяйства	13	02.020	1 500	336,33	504 495,00
30408	Республика Северная Осетия-Алания, р-н Моздокский, с Веселое, ул Хазби Хугаева, д 42	Моздокский	15:01:3001030:1	003002000000 Земли населенных пунктов	Для ведения личного подсобного хозяйства	13	02.020	2 191	336,33	736 899,03
30409	Республика Северная Осетия - Алания, р-н Моздокский, с. Веселое, ул. Хугаева, 44	Моздокский	15:01:3001030:2	003002000000 Земли населенных пунктов	Для ведения личного подсобного хозяйства	13	02.020	1 773	336,33	596 313,09
30410	Респ. Северная Осетия - Алания, р-н Моздокский, с. Веселое, ул. Комсомольская, 49	Моздокский	15:01:3001030:3	003002000000 Земли населенных пунктов	Для ведения личного подсобного хозяйства	13	02.020	700	336,33	235 431,00
30411	Респ. Северная Осетия - Алания, р-н Моздокский, с. Веселое, ул. Комсомольская, дом 51	Моздокский	15:01:3001030:4	003002000000 Земли населенных пунктов	Для ведения личного подсобного хозяйства	13	02.020	3 000	336,33	1 008 990,00
30412	Респ. Северная Осетия - Алания, р-н Моздокский, с. Веселое, ул. Комсомольская, дом 55	Моздокский	15:01:3001030:5	003002000000 Земли населенных пунктов	Для ведения личного подсобного хозяйства	13	02.020	1 575	336,33	529 719,75
30413	Республика Северная Осетия-Алания, р-н Моздокский, с Веселое, ул Комсомольская, д 55а	Моздокский	15:01:3001030:6	003002000000 Земли населенных пунктов	Для ведения личного подсобного хозяйства	13	02.020	1 300	336,33	437 229,00
30414	Северная Осетия - Алания респ. р-н Моздокский, с Веселое, ул Хазби Хугаева, 3	Моздокский	15:01:3001031:1	003002000000 Земли населенных пунктов	Земельные участки, предназначенные для размещения домов индивидуальной жилой застройки (земельный участок, предназначенный для ведения личного подсобного хозяйства и эксплуатации жилого дома и хозяйственных построек)	13	02.010	3 265	336,33	1 098 117,45
30415	Республика Северная Осетия-Алания, р-н Моздокский, с. Веселое, ул. Осетинская, 1 а	Моздокский	15:01:3001031:12	003002000000 Земли населенных пунктов	Земельный участок, предназначенный для размещения домов индивидуальной жилой застройки (земельный участок, предназначенный для ведения личного подсобного хозяйства и строительства жилого дома и хозяйственных построек)	13	02.010	2 718	336,33	914 144,94
30416	Респ. Северная Осетия - Алания, р-н Моздокский, с. Веселое, ул. Хугаева, дом 7	Моздокский	15:01:3001031:2	003002000000 Земли населенных пунктов	Для ведения личного подсобного хозяйства	13	02.020	2 543	336,33	855 287,19
30417	Республика Северная Осетия-Алания, р-н Моздокский, с Веселое, ул Хугаева, д 1а	Моздокский	15:01:3001031:3	003002000000 Земли населенных пунктов	Для ведения личного подсобного хозяйства	13	02.020	1 300	336,33	437 229,00
30418	Респ. Северная Осетия - Алания, р-н Моздокский, с. Веселое, ул. Хугаева, дом 5	Моздокский	15:01:3001031:4	003002000000 Земли населенных пунктов	Для ведения личного подсобного хозяйства	13	02.020	800	336,33	269 064,00
30419	Республика Северная Осетия-Алания, Моздокский район, с. Веселое, ул. Хугаева, 5а	Моздокский	15:01:3001031:5	003002000000 Земли населенных пунктов	Для ведения личного подсобного хозяйства	13	02.020	800	336,33	269 064,00
30420	Республика Северная Осетия-Алания, р-н Моздокский, с. Веселое, ул. Хазби Хугаева, 1	Моздокский	15:01:3001031:6	003002000000 Земли населенных пунктов	Для ведения личного подсобного хозяйства	13	02.020	1 200	336,33	403 596,00
30421	Респ. Северная Осетия - Алания, р-н Моздокский, с. Веселое, ул. Хугаева, 3"а"	Моздокский	15:01:3001031:7	003002000000 Земли населенных пунктов	"Связь". предназначенного для размещения антенно-мачтового сооружения и контейнера с оборудованием связи	6	06.080	34	563,35	19 153,00
30422	Республика Северная Осетия-Алания, р-н Моздокский, с Веселое, ул Осетинская, 6	Моздокский	15:01:3001031:8	003002000000 Земли населенных пунктов	Земельные участки, предназначенные для размещения производственных и административных зданий, строений, сооружений промышленности, коммунального хозяйства, материально-технического, продовольственного снабжения, сбыта и заготовок (земельный участок, предназначенный для эксплуатации гаражей)	6	06.040	253	473,68	119 841,04
30423	Респ. Северная Осетия - Алания, р-н Моздокский, с. Веселое, ул. Хугаева, дом 11	Моздокский	15:01:3001032:1	003002000000 Земли населенных пунктов	ведение личного подсобного хозяйства и эксплуатация жилого дома с хозпостройками	13	02.020	1 445	336,33	485 996,85
30424	Республика Северная Осетия - Алания, Моздокский район, с. Веселое, ул. Хазби Хугаева, у левой межи участка №1,5	Моздокский	15:01:3001032:119	003002000000 Земли населенных пунктов	" Общественное использование объектов капитального строительства". "Амбулаторно-поликлиническое обслуживание". размещение объектов капитального строительства, предназначенных для оказания гражданам амбулаторно-поликлинической помощи (поликлиники, фельдшерские пункты, пункты здравоохранения, центры матери и ребенка, диагностические центры, молочные кухни, станции донорства крови, клинические лаборатории)	3	03.040	2 000	538,13	1 076 260,00

№ пп	Местоположение ЗУ	Район	Кадастровый номер ЗУ	Категория земель	Разрешенное использование по документу	Код вида разрешенного использования (в соответствии с классификатором видов разрешенного использования земельных участков)	Вид использования объектов недвижимости	Площадь	УПКС	КС
30425	Республика Северная Осетия - Алания. Моздокский район, с Веселое, у передней межи участка по ул Х. Хугаева,15	Моздокский	15:01:3001032:120	003002000000 Земли населенных пунктов	"Историко-культурная деятельность", сохранение и изучение объектов культурного наследия народов Российской Федерации (памятников истории и культуры), в том числе: объектов археологического наследия, достопримечательных мест, мест бытования исторических промыслов, производств и ремесел, исторических поселений, недействующих военных и гражданских захоронений, объектов культурного наследия, хозяйственная деятельность, являющаяся историческим промыслом и ремеслом, а также хозяйственная деятельность, обеспечивающая познавательный туризм	3	09.030	36	8,12	292,32
30426	Респ. Северная Осетия - Алания, р-н Моздокский, с. Веселое, ул. Хугаева, дом 9	Моздокский	15:01:3001032:3	003002000000 Земли населенных пунктов	Для ведения личного подсобного хозяйства	13	02.020	1 300	336,33	437 229,00
30427	Республика Северная Осетия-Алания, р-н Моздокский, с Веселое, ул Х Хугаева, д 15	Моздокский	15:01:3001032:8	003002000000 Земли населенных пунктов	Для размещения административных зданий, объектов образования, науки, здравоохранения и социального обеспечения, физической культуры и спорта, культуры, искусства, религии (Земельный участок предназначенный для эксплуатации здания спортивно-оздоровительного комплекса))	3	03.050	988	428,82	423 674,16
30428	Респ. Северная Осетия - Алания, р-н Моздокский, с. Веселое, ул. Хугаева, 23	Моздокский	15:01:3001033:1	003002000000 Земли населенных пунктов	Для сельскохозяйственных нужд	6	06.000	1 495	473,68	708 151,60
30429	Респ. Северная Осетия - Алания, р-н Моздокский, с. Веселое, ул. Хугаева, дом 17	Моздокский	15:01:3001033:2	003002000000 Земли населенных пунктов	Для ведения личного подсобного хозяйства	13	02.020	1 821	336,33	612 456,93
30430	Республика Северная Осетия-Алания, р-н Моздокский, с. Веселое, ул. Хазби Хугаева, 19	Моздокский	15:01:3001033:3	003002000000 Земли населенных пунктов	Для ведения личного подсобного хозяйства	13	02.020	1 578	336,33	530 728,74
30431	Республика Северная Осетия-Алания, р-н Моздокский, с Веселое, у фасадной части домовладения по ул Хугаева, д 17	Моздокский	15:01:3001033:4	003002000000 Земли населенных пунктов	Земельные участки, предназначенные для размещения домов малоэтажной жилой застройки, в том числе индивидуальной жилой застройки (Земельный участок, предназначенный для ведения личного подсобного хозяйства без права возведения жилого дома и хозяйственных построек)	13	02.010	504	336,33	169 510,32
30432	Республика Северная Осетия-Алания, р-н Моздокский, с Веселое, у передней межи участка по ул Хугаева, д 19а	Моздокский	15:01:3001033:6	003002000000 Земли населенных пунктов	Земельные участки, предназначенные для размещения объектов торговли, общественного питания и бытового обслуживания (земельный участок, предназначенный для благоустройства прилегающей территории к существующему зданию магазина)	4	04.040	40	874,46	34 978,40
30433	Республика Северная Осетия-Алания, р-н Моздокский, с. Веселое, ул. Х.Хугаева. №19 "а"	Моздокский	15:01:3001033:8	003002000000 Земли населенных пунктов	земельные участки, предназначенные для размещения объектов торговли, общественного питания и бытового обслуживания (земельный участок, предназначенный для эксплуатации магазина)	4	04.040	54	874,46	47 220,84
30434	Респ. Северная Осетия - Алания, р-н Моздокский, с Веселое, ул Хугаева, дом 21	Моздокский	15:01:3001034:2	003002000000 Земли населенных пунктов	Для ведения личного подсобного хозяйства	13	02.020	1 200	336,33	403 596,00
30435	Респ. Северная Осетия - Алания, р-н Моздокский, с Веселое, ул Хугаева, 25	Моздокский	15:01:3001034:3	003002000000 Земли населенных пунктов	Для ведения личного подсобного хозяйства	13	02.020	2 226	336,33	748 670,58
30436	Респ. Северная Осетия - Алания, р-н Моздокский, с. Веселое, ул. Хугаева, дом 27	Моздокский	15:01:3001034:4	003002000000 Земли населенных пунктов	Для ведения личного подсобного хозяйства	13	02.020	2 200	336,33	739 926,00
30437	РСО- Алания, Моздокский район, с.Веселое, ул. Хазби Хугаева, 35	Моздокский	15:01:3001035:132	003002000000 Земли населенных пунктов	Для ведения личного подсобного хозяйства	13	02.020	3 064	336,33	1 030 515,12
30438	Российская Федерация, Республика Северная Осетия - Алания, р-н Моздокский, с Веселое, ул. Х Хугаева, 29	Моздокский	15:01:3001035:2	003002000000 Земли населенных пунктов	Для размещения индивидуальных жилых домов (земельный участок, предназначенный для ведения личного подсобного хозяйства и эксплуатации жилого дома и хозяйственных построек)	13	02.020	2 824	336,33	949 795,92
30439	Республика Северная Осетия-Алания, р-н Моздокский, с Веселое, ул Хазби Хугаева, д 33а	Моздокский	15:01:3001035:21	003002000000 Земли населенных пунктов	Для ведения личного подсобного хозяйства	13	02.020	1 600	336,33	538 128,00
30440	Респ. Северная Осетия - Алания, р-н Моздокский, с. Веселое, ул. Хугаева, дом 31	Моздокский	15:01:3001035:3	003002000000 Земли населенных пунктов	Для ведения личного подсобного хозяйства	13	02.020	2 600	336,33	874 458,00
30441	Республика Северная Осетия-Алания, р-н Моздокский, с Веселое, ул Хугаева, д 33а	Моздокский	15:01:3001035:4	003002000000 Земли населенных пунктов	Для ведения личного подсобного хозяйства	13	02.020	1 600	336,33	538 128,00
30442	Республика Северная Осетия - Алания, муниципальный район Моздокский, сельское поселение Весёловское, с Веселое, ул. Нико Хубецова, 8	Моздокский	15:01:3001035:5	003002000000 Земли населенных пунктов	Для ведения личного подсобного хозяйства	13	02.020	2 700	336,33	908 091,00
30443	Республика Северная Осетия-Алания, р-н Моздокский, с. Веселое, ул. Нико Хубецова, 10	Моздокский	15:01:3001035:6	003002000000 Земли населенных пунктов	Для ведения личного подсобного хозяйства	13	02.020	2 700	336,33	908 091,00
30444	Респ. Северная Осетия - Алания, р-н Моздокский, с. Веселое, ул. Хазби Хугаева, дом 33	Моздокский	15:01:3001035:9	003002000000 Земли населенных пунктов	Земельные участки личных подсобных хозяйств (ведение личного подсобного хозяйства и эксплуатация жилого дома с хозпостройками)	13	02.020	924	336,33	310 768,92

№ пп	Местоположение ЗУ	Район	Кадастровый номер ЗУ	Категория земель	Разрешенное использование по документу	Код вида разрешенного использования (в соответствии с классификатором видов разрешенного использования земельных участков)	Вид использования объектов недвижимости	Площадь	УПКС	КС
30445	Респ. Северная Осетия - Алания, р-н Моздокский. с. Веселое, ул. Нико Хубецова, дом 12	Моздокский	15:01:3001036:11	003002000000 Земли населенных пунктов	Земельные участки, предназначенные для размещения индивидуальных жилых домов (земельный участок, предназначенный для ведения личного подсобного хозяйства и эксплуатации жилого дома и хозяйственных построек)	13	02.010	986	336,33	331 621,38
30446	Республика Северная Осетия - Алания, Моздокский район, с Веселое, ул Нико Хубецова, 9	Моздокский	15:01:3001036:123	003002000000 Земли населенных пунктов	Земельный участок, предназначенный для ведения личного подсобного хозяйства	13	02.020	1 700	336,33	571 761,00
30447	Республика Северная Осетия - Алания, Моздокский район, с Веселое, ул Нико Хубецова, 9а	Моздокский	15:01:3001036:124	003002000000 Земли населенных пунктов	Земельный участок, предназначенный для ведения личного подсобного хозяйства	13	02.020	800	336,33	269 064,00
30448	Респ. Северная Осетия - Алания, р-н Моздокский, с Веселое, ул Хугаева, дом 37	Моздокский	15:01:3001036:2	003002000000 Земли населенных пунктов	Для ведения личного подсобного хозяйства	13	02.020	2 900	336,33	975 357,00
30449	Респ. Северная Осетия - Алания, р-н Моздокский. с. Веселое, ул. Хугаева. дом 39	Моздокский	15:01:3001036:3	003002000000 Земли населенных пунктов	Для ведения личного подсобного хозяйства	13	02.020	2 200	336,33	739 926,00
30450	Республика Северная Осетия-Алания, р-н Моздокский, с Веселое, ул Хугаева. д 39а	Моздокский	15:01:3001036:4	003002000000 Земли населенных пунктов	Для ведения личного подсобного хозяйства	13	02.020	1 600	336,33	538 128,00
30451	Респ. Северная Осетия - Алания, р-н Моздокский, с Веселое, ул Хугаева, дом 41	Моздокский	15:01:3001036:5	003002000000 Земли населенных пунктов	Для ведения личного подсобного хозяйства	13	02.020	2 800	336,33	941 724,00
30452	Респ. Северная Осетия - Алания, р-н Моздокский, с Веселое, ул Хозби Хугаева, 43	Моздокский	15:01:3001036:6	003002000000 Земли населенных пунктов	Для ведения личного подсобного хозяйства	13	02.020	1 500	336,33	504 495,00
30453	Российская Федерация, Республика Северная Осетия - Алания, Моздокский район, с. Веселое, ул. Нико Хубецова, 5а	Моздокский	15:01:3001036:9	003002000000 Земли населенных пунктов	Для ведения личного подсобного хозяйства	13	02.020	1 400	336,33	470 862,00
30454	Республика Северная Осетия-Алания, р-н Моздокский, с Веселое, ул Нико Хубецова. 14	Моздокский	15:01:3001037:122	003002000000 Земли населенных пунктов	Для ведения личного подсобного хозяйства	13	02.020	813	336,33	273 436,29
30455	Респ. Северная Осетия - Алания, р-н Моздокский, с Веселое, ул Хугаева, дом 45	Моздокский	15:01:3001037:2	003002000000 Земли населенных пунктов	Земельный участок, предназначенный для ведения личного подсобного хозяйства	13	02.020	1 779	336,33	598 331,07
30456	Респ. Северная Осетия - Алания, р-н Моздокский, с Веселое, ул Хугаева, дом 47	Моздокский	15:01:3001037:3	003002000000 Земли населенных пунктов	Для ведения личного подсобного хозяйства	13	02.020	2 700	336,33	908 091,00
30457	Респ. Северная Осетия - Алания, р-н Моздокский. с. Веселое, ул. Хугаева. дом 49	Моздокский	15:01:3001037:4	003002000000 Земли населенных пунктов	Для ведения личного подсобного хозяйства	13	02.020	2 400	336,33	807 192,00
30458	Респ. Северная Осетия - Алания, р-н Моздокский. с. Веселое, ул. Хугаева. дом 51	Моздокский	15:01:3001037:5	003002000000 Земли населенных пунктов	Земельные участки личных подсобных хозяйств (ведение личного подсобного хозяйства и эксплуатация жилого дома с хозпостройками)	13	02.020	1 512	336,33	508 530,96
30459	Респ. Северная Осетия - Алания, р-н Моздокский, с Веселое, ул Хугаева, дом 53	Моздокский	15:01:3001037:6	003002000000 Земли населенных пунктов	Для ведения личного подсобного хозяйства	13	02.020	2 500	336,33	840 825,00
30460	Респ. Северная Осетия - Алания, р-н Моздокский, с Веселое, ул Нико Хубецова, дом 7	Моздокский	15:01:3001037:7	003002000000 Земли населенных пунктов	Для ведения личного подсобного хозяйства	13	02.020	3 557	336,33	1 196 325,81
30461	Респ. Северная Осетия - Алания, р-н Моздокский. с. Веселое, ул. Нико Хубецова, дом 16	Моздокский	15:01:3001037:8	003002000000 Земли населенных пунктов	Земельные участки личных подсобных хозяйств (ведение личного подсобного хозяйства и эксплуатация жилого дома и хозпостроек)	13	02.020	1 343	336,33	451 691,19
30462	Республика Северная Осетия-Алания, р-н Моздокский, с. Веселое, ул. Осетинская. 1 б	Моздокский	15:01:3001038:1	003002000000 Земли населенных пунктов	Для ведения личного подсобного хозяйства	13	02.020	2 586	336,33	869 749,38
30463	Респ. Северная Осетия - Алания. Моздокский район, с Веселое, ул Осетинская. 1	Моздокский	15:01:3001038:14	003002000000 Земли населенных пунктов	Для ведения личного подсобного хозяйства	13	02.020	2 300	336,33	773 559,00
30464	Респ. Северная Осетия - Алания, р-н Моздокский, с Веселое, ул Осетинская, 1"в"	Моздокский	15:01:3001038:15	003002000000 Земли населенных пунктов	Для ведения личного подсобного хозяйства	13	02.020	1 500	336,33	504 495,00
30465	Респ. Северная Осетия - Алания, р-н Моздокский. с. Веселое, ул. Осетинская, дом 3	Моздокский	15:01:3001038:2	003002000000 Земли населенных пунктов	Земельные участки, предназначенные для размещения индивидуальных жилых домов (земельный участок, предназначенный для ведения личного подсобного хозяйства и эксплуатации жилого дома и хозяйственных построек)	13	02.010	2 266	336,33	762 123,78
30466	Республика Северная Осетия - Алания, р-н Моздокский, с Веселое, ул Осетинская, 2а	Моздокский	15:01:3001038:3	003002000000 Земли населенных пунктов	Для ведения личного подсобного хозяйства	13	02.020	1 814	336,33	610 102,62
30467	Республика Северная Осетия - Алания, р-н Моздокский, с Веселое, ул Осетинская, 2	Моздокский	15:01:3001038:4	003002000000 Земли населенных пунктов	Для ведения личного подсобного хозяйства	13	02.020	1 700	336,33	571 761,00
30468	Республика Северная Осетия-Алания, р-н Моздокский, с Веселое, ул Осетинская, д 2в	Моздокский	15:01:3001038:5	003002000000 Земли населенных пунктов	Для ведения личного подсобного хозяйства	13	02.020	3 000	336,33	1 008 990,00
30469	Республика Северная Осетия-Алания, Моздокский район. с Веселое. ул Осетинская. 2 "г"	Моздокский	15:01:3001038:6	003002000000 Земли населенных пунктов	Для ведения личного подсобного хозяйства	13	02.020	2 652	336,33	891 947,16
30470	Респ. Северная Осетия - Алания, р-н Моздокский, с Веселое, ул Осетинская, дом 4	Моздокский	15:01:3001038:7	003002000000 Земли населенных пунктов	Для ведения личного подсобного хозяйства	13	02.020	800	336,33	269 064,00
30471	Респ. Северная Осетия - Алания, р-н Моздокский, с Веселое, ул Осетинская, дом 5	Моздокский	15:01:3001038:8	003002000000 Земли населенных пунктов	Для ведения личного подсобного хозяйства	13	02.020	1 911	336,33	642 726,63
30472	Республика Северная Осетия-Алания, р-н Моздокский, с Веселое, ул Осетинская, д 2б	Моздокский	15:01:3001038:9	003002000000 Земли населенных пунктов	Для ведения личного подсобного хозяйства	13	02.020	2 500	336,33	840 825,00
30473	Северная Осетия-Алания респ, Моздокский р-н, с. Веселое, ул. Нико Хубецова,1	Моздокский	15:01:3001039:11	003002000000 Земли населенных пунктов	Для ведения личного подсобного хозяйства, предназначенный для ведения личного подсобного хозяйства и эксплуатации жилого дома и хозяйственных построек	13	02.020	2 626	336,33	883 202,58
30474	Республика Северная Осетия-Алания, р-н Моздокский. с. Веселое. ул. Нико Хубецова. 1 "а"	Моздокский	15:01:3001039:12	003002000000 Земли населенных пунктов	"Для ведения личного подсобного хозяйства", предназначенный для растениеводства	1	01.010	1 659	6,68	11 082,12

№ пп	Местоположение ЗУ	Район	Кадастровый номер ЗУ	Категория земель	Разрешенное использование по документу	Код вида разрешенного использования (в соответствии с классификатором видов разрешенного использования земельных участков)	Вид использования объектов недвижимости	Площадь	УПКС	КС
30475	Респ. Северная Осетия - Алания, р-н Моздокский, с. Веселое, ул. Нико Хубецова, 2	Моздокский	15:01:3001039:2	003002000000 Земли населенных пунктов	Земельные участки, предназначенные для размещения индивидуальных жилых домов (земельный участок, предназначенный для ведения личного подсобного хозяйства и эксплуатации жилого дома с хозяйственными постройками)	13	02.010	2 113	336,33	710 665,29
30476	Республика Северная Осетия - Алания, Моздокский район, с. Веселое, ул. Нико Хубецова, 4	Моздокский	15:01:3001039:3	003002000000 Земли населенных пунктов	Для ведения личного подсобного хозяйства	13	02.020	1 883	336,33	633 309,39
30477	Респ. Северная Осетия - Алания, р-н Моздокский, с. Веселое, ул. Нико Хубецова, дом 6	Моздокский	15:01:3001039:4	003002000000 Земли населенных пунктов	земельный участок, предназначенный для ведения личного подсобного хозяйства и эксплуатации жилого дома и хозяйственных построек	13	02.020	2 500	336,33	840 825,00
30478	Респ. Северная Осетия - Алания, р-н Моздокский, с. Веселое, ул. Нико Хубецова, дом 3	Моздокский	15:01:3001039:5	003002000000 Земли населенных пунктов	Для ведения личного подсобного хозяйства	13	02.020	1 887	336,33	634 654,71
30479	Республика Северная Осетия-Алания, р-н Моздокский, с Веселое, ул Нико Хубецова, д 3а	Моздокский	15:01:3001040:1	003002000000 Земли населенных пунктов	Земельный участок, предназначенный для ведения личного подсобного хозяйства	13	02.020	1 945	336,33	654 161,85
30480	Республика Северная Осетия - Алания, Моздокский район, с. Веселое, ул. Нико Хубецова, 5	Моздокский	15:01:3001040:3	003002000000 Земли населенных пунктов	Земельный участок, предназначенный для ведения личного подсобного хозяйства	13	02.020	2 043	336,33	687 122,19
30481	Респ. Северная Осетия - Алания, р-н Моздокский, Межселенные земли	Моздокский	15:01:3001041:1	003002000000 Земли населенных пунктов	Для эксплуатации автомобильных дорог	6	07.020	28 974	32,72	948 029,28
30482	Республика Северная Осетия - Алания, муниципальный район Моздокский, сельское поселение Веселовское, с. Веселое, ул.Молодежная, 14	Моздокский	15:01:3001042:114	003002000000 Земли населенных пунктов	"Ведение огородничества", осуществление отдыха и (или) выращивания гражданами для собственных нужд сельскохозяйственных культур; размещение хозяйственных построек, не являющимися объектами недвижимости, предназначенных для хранения инвентаря и урожая сельскохозяйственных культур	13	13.011	1 907	53,04	101 147,28
30483	Респ. Северная Осетия - Алания, р-н Моздокский, с. Комарово, ул. Железнодорожная, дом 7/1	Моздокский	15:01:3101001:1	003002000000 Земли населенных пунктов	Для ведения личного подсобного хозяйства	13	02.020	609	267,40	162 846,60
30484	Респ. Северная Осетия - Алания, р-н Моздокский, с. Комарово, ул. Железнодорожная, дом 6	Моздокский	15:01:3101001:10	003002000000 Земли населенных пунктов	Для ведения личного подсобного хозяйства	13	02.020	1 400	267,40	374 360,00
30485	Респ. Северная Осетия - Алания, р-н Моздокский, с. Комарово, ул. Железнодорожная, дом 5	Моздокский	15:01:3101001:11	003002000000 Земли населенных пунктов	Для ведения личного подсобного хозяйства	13	02.020	1 900	267,40	508 060,00
30486	Респ. Северная Осетия - Алания, р-н Моздокский, с. Комарово, ул. Железнодорожная, дом 4	Моздокский	15:01:3101001:12	003002000000 Земли населенных пунктов	для содержания и эксплуатации индивидуального жилого дома	13	02.010	1 029	267,40	275 154,60
30487	Республика Северная Осетия - Алания, Моздокский район, с. Комарово, ул. Железнодорожная, 3	Моздокский	15:01:3101001:13	003002000000 Земли населенных пунктов	Для ведения личного подсобного хозяйства	13	02.020	1 156	267,40	309 114,40
30488	Респ. Северная Осетия - Алания, р-н Моздокский, с. Комарово, ул. Железнодорожная, дом 2"а"	Моздокский	15:01:3101001:14	003002000000 Земли населенных пунктов	Для ведения личного подсобного хозяйства	13	02.020	1 000	267,40	267 400,00
30489	Северная Осетия - Алания респ, р-н Моздокский, с. Комарово, ул. Железнодорожная, 1	Моздокский	15:01:3101001:2	003002000000 Земли населенных пунктов	Земельные участки, предназначенные для размещения домов малоэтажной жилой застройки, в том числе индивидуальной жилой застройки (земельный участок, предназначенный для ведения личного подсобного хозяйства и эксплуатации жилого дома и хозяйственных построек)	13	02.020	1 147	267,40	306 707,80
30490	Республика Северная Осетия-Алания, Моздокский район, п. Осетинский, уч. 3	Моздокский	15:01:3101001:236	003002000000 Земли населенных пунктов	"Жилая застройка", "Блокированная жилая застройка", размещение жилого дома, блокированного с другим жилым домом (другими жилыми домами) в одном ряду общей боковой стеной (общими боковыми стенами) без проемов и имеющего отдельный выход на земельный участок; разведение декоративных и плодовых деревьев, овощных и ягодных культур; размещение гаражей для собственных нужд и иных вспомогательных сооружений; обустройство спортивных и детских площадок, площадок для отдыха.	13	02.010	594	267,40	158 835,60
30491	Республика Северная Осетия-Алания, Моздокский район, п. Осетинский, уч. 3а	Моздокский	15:01:3101001:237	003002000000 Земли населенных пунктов	"Жилая застройка", "Блокированная жилая застройка", размещение жилого дома, блокированного с другим жилым домом (другими жилыми домами) в одном ряду общей боковой стеной (общими боковыми стенами) без проемов и имеющего отдельный выход на земельный участок; разведение декоративных и плодовых деревьев, овощных и ягодных культур; размещение гаражей для собственных нужд и иных вспомогательных сооружений; обустройство спортивных и детских площадок, площадок для отдыха.	13	02.010	562	267,40	150 278,80

№ пп	Местоположение ЗУ	Район	Кадастровый номер ЗУ	Категория земель	Разрешенное использование по документу	Код вида разрешенного использования (в соответствии с классификатором видов разрешенного использования земельных участков)	Вид использования объектов недвижимости	Площадь	УПКС	КС
30492	Респ. Северная Осетия - Алания, р-н Моздокский, с. Комарово, ул. Железнодорожная, дом 3/1	Моздокский	15:01:3101001:3	003002000000 Земли населенных пунктов	Для ведения личного подсобного хозяйства	13	02.020	1 000	267,40	267 400,00
30493	Респ. Северная Осетия - Алания, р-н Моздокский, с. Комарово, ул. Железнодорожная, дом 3/2	Моздокский	15:01:3101001:4	003002000000 Земли населенных пунктов	Для ведения личного подсобного хозяйства	13	02.020	1 000	267,40	267 400,00
30494	Респ. Северная Осетия - Алания, р-н Моздокский, с. Комарово, ул. Железнодорожная, дом 5/1	Моздокский	15:01:3101001:5	003002000000 Земли населенных пунктов	Для ведения личного подсобного хозяйства	13	02.020	1 000	267,40	267 400,00
30495	Респ. Северная Осетия - Алания, р-н Моздокский, с. Комарово, ул. Железнодорожная, дом 5/2	Моздокский	15:01:3101001:6	003002000000 Земли населенных пунктов	Для ведения личного подсобного хозяйства	13	02.020	1 000	267,40	267 400,00
30496	Респ. Северная Осетия - Алания, р-н Моздокский, с. Комарово, ул. Железнодорожная, дом 7/2	Моздокский	15:01:3101001:7	003002000000 Земли населенных пунктов	Для ведения личного подсобного хозяйства	13	02.020	1 000	267,40	267 400,00
30497	Республика Северная Осетия - Алания, р-н Моздокский, с. Комарово, ул. Железнодорожная, 8	Моздокский	15:01:3101001:8	003002000000 Земли населенных пунктов	Для ведения личного подсобного хозяйства	13	02.020	1 350	267,40	360 990,00
30498	Респ. Северная Осетия - Алания, р-н Моздокский, с. Комарово, ул. Железнодорожная, дом 7	Моздокский	15:01:3101001:9	003002000000 Земли населенных пунктов	Для ведения личного подсобного хозяйства	13	02.020	1 654	267,40	442 279,60
30499	Респ. Северная Осетия - Алания, р-н Моздокский, с. Комарово, ул. Кабардинская, 11	Моздокский	15:01:3101002:1	003002000000 Земли населенных пунктов	Для ведения личного подсобного хозяйства	13	02.020	2 868	267,40	766 903,20
30500	Респ. Северная Осетия - Алания, р-н Моздокский, с. Комарово, ул. Интернациональная, дом 9/1	Моздокский	15:01:3101002:10	003002000000 Земли населенных пунктов	Для ведения личного подсобного хозяйства	13	02.020	500	267,40	133 700,00
30501	Республика Северная Осетия - Алания, муниципальный район Моздокский, сельское поселение Веселовское, с. Комарово, ул.Интернациональная, земельный участок 9а	Моздокский	15:01:3101002:11	003002000000 Земли населенных пунктов	Для ведения личного подсобного хозяйства	13	02.020	600	267,40	160 440,00
30502	Республика Северная Осетия - Алания, Моздокский район, с. Комарово, ул. Интернациональная, 11	Моздокский	15:01:3101002:12	003002000000 Земли населенных пунктов	Для ведения личного подсобного хозяйства	13	02.020	1 400	267,40	374 360,00
30503	Респ. Северная Осетия - Алания, р-н Моздокский, с. Комарово, ул. Кабардинская, дом 13/1	Моздокский	15:01:3101002:13	003002000000 Земли населенных пунктов	Для ведения личного подсобного хозяйства	13	02.020	400	267,40	106 960,00
30504	Российская Федерация, Республика Северная Осетия - Алания, р-н Моздокский, с. Комарово, ул. Интернациональная, 13 "а"	Моздокский	15:01:3101002:14	003002000000 Земли населенных пунктов	Для ведения личного подсобного хозяйства	13	02.020	400	267,40	106 960,00
30505	Респ. Северная Осетия - Алания, р-н Моздокский, с. Комарово, ул. Интернациональная, дом 15	Моздокский	15:01:3101002:15	003002000000 Земли населенных пунктов	Для ведения личного подсобного хозяйства	13	02.020	1 625	267,40	434 525,00
30506	Респ. Северная Осетия - Алания, р-н Моздокский, с. Комарово, ул. Интернациональная, дом 17	Моздокский	15:01:3101002:16	003002000000 Земли населенных пунктов	Для ведения личного подсобного хозяйства	13	02.020	1 000	267,40	267 400,00
30507	Респ. Северная Осетия - Алания, р-н Моздокский, с. Комарово, ул. Интернациональная, дом 19	Моздокский	15:01:3101002:17	003002000000 Земли населенных пунктов	Для ведения личного подсобного хозяйства	13	02.020	1 900	267,40	508 060,00
30508	Респ. Северная Осетия - Алания, р-н Моздокский, с. Комарово, ул. Кабардинская, д. 8	Моздокский	15:01:3101002:177	003002000000 Земли населенных пунктов	Для индивидуального жилищного строительства	13	02.010	2 000	267,40	534 800,00
30509	Республика Северная Осетия-Алания, Моздокский район, с. Комарово, ул. Кабардинская, 10	Моздокский	15:01:3101002:178	003002000000 Земли населенных пунктов	Для ведения личного подсобного хозяйства	13	02.020	2 000	267,40	534 800,00
30510	Республика Северная Осетия - Алания, Моздокский район, с. Комарово, у левой межи земельного участка по ул. Кабардинская, №1	Моздокский	15:01:3101002:179	003002000000 Земли населенных пунктов	"Предпринимательство", "Магазины", размещение объектов капитального строительства, предназначенных для продажи товаров	4	04.040	240	695,23	166 855,20
30511	Респ. Северная Осетия - Алания, р-н Моздокский, с. Комарово, ул. Интернациональная, дом 21	Моздокский	15:01:3101002:18	003002000000 Земли населенных пунктов	Для ведения личного подсобного хозяйства	13	02.020	200	267,40	53 480,00
30512	Респ. Северная Осетия - Алания, р-н Моздокский, с. Комарово, ул. Интернациональная, 25	Моздокский	15:01:3101002:19	003002000000 Земли населенных пунктов	Для ведения личного подсобного хозяйства	13	02.020	1 391	267,40	371 953,40
30513	Респ. Северная Осетия - Алания, Моздокский р-н, с. Комарово, ул. Кабардинская, 6	Моздокский	15:01:3101002:195	003002000000 Земли населенных пунктов	"Жилая застройка", "Для индивидуального жилищного строительства, размещение жилого дома (отдельно стоящего здания количеством надземных этажей не более чем три, высотой не более двадцати метров, которое состоит из комнат и помещений вспомогательного использования, предназначенных для удовлетворения гражданами бытовых и иных нужд, связанных с их проживанием в таком здании, не предназначенного для раздела на самостоятельные объекты недвижимости); выращивание сельскохозяйственных культур, размещение гаражей для собственных нужд и хозяйственных построек	13	02.010	2 000	267,40	534 800,00
30514	Северная Осетия - Алания респ, р-н Моздокский, с Комарово, ул Кабардинская, 1	Моздокский	15:01:3101002:2	003002000000 Земли населенных пунктов	Земельные участки, предназначенные для размещения домов индивидуальной жилой застройки (земельный участок, предназначенный для ведения личного подсобного хозяйства и эксплуатации жилого дома и хозяйственных построек)	13	02.010	866	267,40	231 568,40
30515	Республика Северная Осетия - Алания, р-н Моздокский, с. Комарово, ул. Интернациональная, 1	Моздокский	15:01:3101002:20	003002000000 Земли населенных пунктов	Для ведения личного подсобного хозяйства	13	02.020	2 577	267,40	689 089,80
30516	Респ. Северная Осетия - Алания, р-н Моздокский, с. Комарово, ул. Кабардинская, дом 2/2	Моздокский	15:01:3101002:22	003002000000 Земли населенных пунктов	Для ведения личного подсобного хозяйства	13	02.020	900	267,40	240 660,00
30517	Республика Северная Осетия-Алания, Моздокский район, с. Комарово, ул. Интернациональная, 3	Моздокский	15:01:3101002:24	003002000000 Земли населенных пунктов	Для индивидуального жилищного строительства	13	02.010	697	267,40	186 377,80
30518	Респ. Северная Осетия - Алания, р-н Моздокский, с. Комарово, ул. Кабардинская, дом 4/1	Моздокский	15:01:3101002:25	003002000000 Земли населенных пунктов	Для ведения личного подсобного хозяйства	13	02.020	900	267,40	240 660,00
30519	Республика Северная Осетия - Алания, р-н Моздокский, с. Комарово, ул. Кабардинская, 4	Моздокский	15:01:3101002:26	003002000000 Земли населенных пунктов	Ведение личного подсобного хозяйства	13	02.020	1 070	267,40	286 118,00
30520	Респ. Северная Осетия - Алания, р-н Моздокский, с. Комарово, ул. Кабардинская, дом 5/1	Моздокский	15:01:3101002:27	003002000000 Земли населенных пунктов	Для ведения личного подсобного хозяйства	13	02.020	900	267,40	240 660,00
30521	Респ. Северная Осетия - Алания, р-н Моздокский, с. Комарово, ул. Интернациональная, дом 5, квартира 2	Моздокский	15:01:3101002:28	003002000000 Земли населенных пунктов	Для ведения личного подсобного хозяйства	13	02.020	1 389	267,40	371 418,60

№ п/п	Местоположение ЗУ	Район	Кадастровый номер ЗУ	Категория земель	Разрешенное использование по документу	Код вида разрешенного использования (в соответствии с классификатором видов разрешенного использования земельных участков)	Вид использования объектов недвижимости	Площадь	УПКС	КС
30522	Респ. Северная Осетия - Алания, р-н Моздокский, с. Комарово, ул. Кабардинская, дом 1	Моздокский	15:01:3101002:3	003002000000 Земли населенных пунктов	Для ведения личного подсобного хозяйства	13	02.020	2 400	267,40	641 760,00
30523	Российская Федерация, Республика Северная Осетия - Алания, р-н Моздокский, с. Комарово, ул. Интернациональная, 9	Моздокский	15:01:3101002:30	003002000000 Земли населенных пунктов	Для индивидуального жилищного строительства	13	02.010	569	267,40	152 150,60
30524	Республика Северная Осетия - Алания, Моздокский район, с. Комарово, ул. Интернациональная, 13	Моздокский	15:01:3101002:31	003002000000 Земли населенных пунктов	Для индивидуального жилищного строительства	13	02.010	830	267,40	221 942,00
30525	Республика Северная Осетия - Алания, Моздокский район, с. Комарово, ул. Кабардинская, 2 "а"	Моздокский	15:01:3101002:32	003002000000 Земли населенных пунктов	Для ведения личного подсобного хозяйства	13	02.020	1 088	267,40	290 931,20
30526	Республика Северная Осетия-Алания, р-н Моздокский, с. Комарово, ул. Кабардинская, 1-а	Моздокский	15:01:3101002:33	003002000000 Земли населенных пунктов	Земельные участки, предназначенные для размещения домов малоэтажной жилой застройки, в том числе индивидуальной жилой застройки (земельный участок, предназначенный для ведения личного подсобного хозяйства и эксплуатации жилого дома и хозяйственных построек)	13	02.020	1 422	267,40	380 242,80
30527	Республика Северная Осетия - Алания, Моздокский район, с. Комарово, ул. Кабардинская, 2	Моздокский	15:01:3101002:34	003002000000 Земли населенных пунктов	Для ведения личного подсобного хозяйства	13	02.020	1 089	267,40	291 198,60
30528	Республика Северная Осетия-Алания, р-н Моздокский, с Комарово, ул Кабардинская, д 4	Моздокский	15:01:3101002:35	003002000000 Земли населенных пунктов	Малоэтажная жилая застройка (индивидуальное жилищное строительство: размещение дачных домов и садовых домов), для ведения личного подсобного хозяйства и эксплуатации жилого дома и хозяйственных построек	13	02.020	1 062	267,40	283 978,80
30529	Республика Северная Осетия-Алания, р-н Моздокский, с. Комарово, ул. Кабардинская, № 4 "а"	Моздокский	15:01:3101002:36	003002000000 Земли населенных пунктов	Для ведения личного подсобного хозяйства, предназначенный для размещения жилого дома, не предназначенного для раздела на квартиры (дома, пригодные для постоянного проживания и высотой не выше трех надземных этажей) производства сельскохозяйственной продукции: размещения гаража и иных вспомогательных сооружений; содержания сельскохозяйственных животных	13	02.020	1 070	267,40	286 118,00
30530	Респ. Северная Осетия - Алания, р-н Моздокский, с. Комарово, ул. Интернациональная, дом 19	Моздокский	15:01:3101002:37	003002000000 Земли населенных пунктов	Ведение личного подсобного хозяйства	13	02.020	1 654	267,40	442 279,60
30531	Респ. Северная Осетия - Алания, р-н Моздокский, с. Комарово, ул. Кабардинская, дом №1	Моздокский	15:01:3101002:4	003002000000 Земли населенных пунктов	Для ведения личного подсобного хозяйства	13	02.020	700	267,40	187 180,00
30532	Республика Северная Осетия - Алания, Моздокский район, с. Комарово, ул. Интернациональная, 3а	Моздокский	15:01:3101002:5	003002000000 Земли населенных пунктов	Для ведения личного подсобного хозяйства	13	02.020	835	267,40	223 279,00
30533	Респ. Северная Осетия - Алания, р-н Моздокский, с. Комарово, ул. Кабардинская 5	Моздокский	15:01:3101002:6	003002000000 Земли населенных пунктов	Для ведения личного подсобного хозяйства	13	02.020	1 066	267,40	285 048,40
30534	Республика Северная Осетия-Алания, р-н Моздокский, с. Комарово, ул. Интернациональная, 7 "а"	Моздокский	15:01:3101002:64	003002000000 Земли населенных пунктов	Для ведения личного подсобного хозяйства (приусадебный земельный участок)	13	02.020	699	267,40	186 912,60
30535	Республика Северная Осетия-Алания, р-н Моздокский, с Комарово, ул Интернациональная, д 7	Моздокский	15:01:3101002:65	003002000000 Земли населенных пунктов	Для ведения личного подсобного хозяйства (приусадебный земельный участок)	13	02.020	582	267,40	155 626,80
30536	Республика Северная Осетия-Алания, р-н Моздокский, с. Комарово, ул. Кабардинская, у задней межи участка по ул. Интернациональная №25	Моздокский	15:01:3101002:66	003002000000 Земли населенных пунктов	Для ведения личного подсобного хозяйства	13	02.020	1 500	267,40	401 100,00
30537	Республика Северная Осетия-Алания, р-н Моздокский, с. Комарово, ул. Кабардинская, 5 а	Моздокский	15:01:3101002:7	003002000000 Земли населенных пунктов	Для ведения личного подсобного хозяйства	13	02.020	1 459	267,40	390 136,60
30538	Респ. Северная Осетия - Алания, р-н Моздокский, с. Комарово, ул. Интернациональная, дом 7/1	Моздокский	15:01:3101002:8	003002000000 Земли населенных пунктов	Для ведения личного подсобного хозяйства	13	02.020	700	267,40	187 180,00
30539	Респ. Северная Осетия - Алания, р-н Моздокский, с. Комарово, ул. Интернациональная, дом 7/2	Моздокский	15:01:3101002:9	003002000000 Земли населенных пунктов	Для ведения личного подсобного хозяйства	13	02.020	700	267,40	187 180,00
30540	Респ. Северная Осетия - Алания, р-н Моздокский, с. Комарово, ул. Железнодорожная, дом 9/1	Моздокский	15:01:3101003:10	003002000000 Земли населенных пунктов	Для ведения личного подсобного хозяйства	13	02.020	1 000	267,40	267 400,00
30541	Респ. Северная Осетия - Алания, р-н Моздокский, с. Комарово, ул. Железнодорожная, дом 9/4	Моздокский	15:01:3101003:11	003002000000 Земли населенных пунктов	Для ведения личного подсобного хозяйства	13	02.020	1 000	267,40	267 400,00
30542	Респ. Северная Осетия - Алания, р-н Моздокский, с. Комарово, ул. Железнодорожная, дом 9/3	Моздокский	15:01:3101003:12	003002000000 Земли населенных пунктов	Для ведения личного подсобного хозяйства	13	02.020	1 000	267,40	267 400,00
30543	Республика Северная Осетия-Алания, Моздокский р-н, с. Комарово, ул. Кирова, 3	Моздокский	15:01:3101002:127	003002000000 Земли населенных пунктов	"Общественное использование объектов капитального строительства", "Амбулаторно-поликлиническое обслуживание", размещение объектов капитального строительства, предназначенных для оказания гражданам амбулаторно-поликлинической медицинской помощи (поликлиники, фельдшерские пункты, пункты здравоохранения, центры матери и ребенка, диагностические центры, молочные кухни, станции донорства крови, клинические лаборатории"	3	03.040	791	427,83	338 413,53
30544	Респ. Северная Осетия - Алания, р-н Моздокский, с. Комарово, ул. Железнодорожная, дом 11/1	Моздокский	15:01:3101003:13	003002000000 Земли населенных пунктов	Для ведения личного подсобного хозяйства	13	02.020	1 000	267,40	267 400,00

№ пп	Местоположение ЗУ	Район	Кадастровый номер ЗУ	Категория земель	Разрешенное использование по документу	Код вида разрешенного использования (в соответствии с классификатором видов разрешенного использования земельных участков)	Вид использования объектов недвижимости	Площадь	УПКС	КС
30545	Республика Северная Осетия - Алания, Моздокский район, с Комарово, в 18 м от фасадной части жилого дома по ул Железнодорожная, №5	Моздокский	15:01:3101003:131	003002000000 Земли населенных пунктов	"Предпринимательство". "Магазины". размещение объектов капитального строительства, предназначенных для продажи товаров	4	04-000	192	695,23	133 484,16
30546	Респ. Северная Осетия - Алания, р-н Моздокский, с. Комарово, ул. Железнодорожная, дом 110/2	Моздокский	15:01:3101003:14	003002000000 Земли населенных пунктов	Для ведения личного подсобного хозяйства	13	02-020	1 000	267,40	267 400,00
30547	Респ. Северная Осетия - Алания, р-н Моздокский, с. Комарово, ул. Ленина, дом 42	Моздокский	15:01:3101003:2	003002000000 Земли населенных пунктов	Для ведения личного подсобного хозяйства	13	02-020	1 400	267,40	374 360,00
30548	Респ. Северная Осетия - Алания, р-н Моздокский, с. Комарово, ул. Ленина, дом 44	Моздокский	15:01:3101003:3	003002000000 Земли населенных пунктов	Земельный участок, предназначенный для ведения личного подсобного хозяйства	13	02-020	1 290	267,40	344 946,00
30549	Респ. Северная Осетия - Алания, р-н Моздокский, с. Комарово, ул. Ленина, 44"а"	Моздокский	15:01:3101003:4	003002000000 Земли населенных пунктов	Для ведения личного подсобного хозяйства	13	02-020	1 581	267,40	422 759,40
30550	Респ. Северная Осетия - Алания, р-н Моздокский, с. Комарово, ул. Ленина, 46	Моздокский	15:01:3101003:5	003002000000 Земли населенных пунктов	Для ведения личного подсобного хозяйства	13	02-020	1 074	267,40	287 187,60
30551	Респ. Северная Осетия - Алания, р-н Моздокский, с. Комарово, ул. Ленина, дом 6	Моздокский	15:01:3101003:6	003002000000 Земли населенных пунктов	Для ведения личного подсобного хозяйства	13	02-020	1 600	267,40	427 840,00
30552	Респ. Северная Осетия - Алания, р-н Моздокский, с. Комарово, ул. Кирова, дом 8	Моздокский	15:01:3101003:7	003002000000 Земли населенных пунктов	Для ведения личного подсобного хозяйства	13	02-020	1 400	267,40	374 360,00
30553	Респ. Северная Осетия - Алания, р-н Моздокский, с. Комарово, ул. Кирова, дом 10	Моздокский	15:01:3101003:8	003002000000 Земли населенных пунктов	Для ведения личного подсобного хозяйства	13	02-020	1 300	267,40	347 620,00
30554	Респ. Северная Осетия - Алания, р-н Моздокский, с. Комарово, ул. Железнодорожная, дом 9/2	Моздокский	15:01:3101003:9	003002000000 Земли населенных пунктов	Для ведения личного подсобного хозяйства	13	02-020	1 000	267,40	267 400,00
30555	Российская Федерация, Республика Северная Осетия - Алания, Моздокский район, с. Комарово, ул. Ленина, 7	Моздокский	15:01:3101004:10	003002000000 Земли населенных пунктов	Для ведения личного подсобного хозяйства	13	02-020	1 500	267,40	401 100,00
30556	Респ. Северная Осетия - Алания, р-н Моздокский, с. Комарово, ул. Ленина, дом 11	Моздокский	15:01:3101004:11	003002000000 Земли населенных пунктов	Земельные участки, предназначенные для размещения индивидуальных жилых домов (земельный участок, предназначенный для ведения личного подсобного хозяйства и эксплуатации жилого дома и хозяйственных построек)	13	02-010	2 188	267,40	585 071,20
30557	Республика Северная Осетия - Алания, Моздокский район, с. Комарово, ул Кирова, 12	Моздокский	15:01:3101004:12	003002000000 Земли населенных пунктов	Для ведения личного подсобного хозяйства	13	02-020	1 500	267,40	401 100,00
30558	Республика Северная Осетия - Алания, Моздокский район, с. Комарово, ул. Кирова, 13	Моздокский	15:01:3101004:13	003002000000 Земли населенных пунктов	Для ведения личного подсобного хозяйства	13	02-020	1 100	267,40	294 140,00
30559	Республика Северная Осетия - Алания, Моздокский район, с. Комарово, ул. Кирова, 13а	Моздокский	15:01:3101004:14	003002000000 Земли населенных пунктов	ведение личного подсобного хозяйства и эксплуатация жилого дома с хозпостройками	13	02-020	938	267,40	250 821,20
30560	Респ. Северная Осетия - Алания, р-н Моздокский, с. Комарово, ул. Кирова, дом 15	Моздокский	15:01:3101004:15	003002000000 Земли населенных пунктов	для ведения лисного подсобного хозяйства	13	02-020	1 200	267,40	320 880,00
30561	Респ. Северная Осетия - Алания, р-н Моздокский, с. Комарово, ул. Интернациональная, 8	Моздокский	15:01:3101004:16	003002000000 Земли населенных пунктов	Для ведения личного подсобного хозяйства	13	02-020	1 206	267,40	322 484,40
30562	Респ. Северная Осетия - Алания, р-н Моздокский, с. Комарово, ул. Интернациональная, дом 10	Моздокский	15:01:3101004:17	003002000000 Земли населенных пунктов	Для ведения личного подсобного хозяйства	13	02-020	1 500	267,40	401 100,00
30563	Респ. Северная Осетия - Алания, р-н Моздокский, с. Комарово, ул. Ленина, дом 5	Моздокский	15:01:3101004:18	003002000000 Земли населенных пунктов	Для ведения личного подсобного хозяйства	13	02-020	1 500	267,40	401 100,00
30564	Респ. Северная Осетия - Алания, р-н Моздокский, с. Комарово, ул. Интернациональная, дом 14	Моздокский	15:01:3101004:19	003002000000 Земли населенных пунктов	Для ведения личного подсобного хозяйства	13	02-020	780	267,40	208 572,00
30565	Респ. Северная Осетия - Алания, р-н Моздокский, с. Комарово, ул. Ленина, дом 9	Моздокский	15:01:3101004:20	003002000000 Земли населенных пунктов	Для ведения личного подсобного хозяйства	13	02-020	1 800	267,40	481 320,00
30566	Респ. Северная Осетия - Алания, р-н Моздокский, с. Комарово, ул. Комарова, дом 3	Моздокский	15:01:3101004:21	003002000000 Земли населенных пунктов	Земельные участки, предназначенные для размещения индивидуальных жилых домов (земельный участок, предназначенный для ведения личного подсобного хозяйства и эксплуатации жилого дома и хозяйственных построек)	13	02-010	1 931	267,40	516 349,40
30567	Республика Северная Осетия-Алания, р-н Моздокский, с Комарово, ул Ленина, д 41	Моздокский	15:01:3101004:22	003002000000 Земли населенных пунктов	Земельные участки личных подсобных хозяйств (ведение личного подсобного хозяйства и эксплуатация жилого дома и хозпостроек)	13	02-020	1 239	267,40	331 308,60
30568	Респ. Северная Осетия - Алания, р-н Моздокский, с. Комарово, ул. Интернациональная, дом 14	Моздокский	15:01:3101004:3	003002000000 Земли населенных пунктов	Для ведения личного подсобного хозяйства	13	02-020	783	267,40	209 374,20
30569	Респ. Северная Осетия - Алания, р-н Моздокский, с. Комарово, ул. Мира, дом 4	Моздокский	15:01:3101004:4	003002000000 Земли населенных пунктов	Для ведения личного подсобного хозяйства	13	02-020	2 400	267,40	641 760,00
30570	Респ. Северная Осетия - Алания, р-н Моздокский, с. Комарово, ул. Мира, дом 8	Моздокский	15:01:3101004:6	003002000000 Земли населенных пунктов	Для ведения личного подсобного хозяйства	13	02-020	1 500	267,40	401 100,00
30571	Респ. Северная Осетия - Алания, р-н Моздокский, с. Комарово, ул. Ленина, дом 1	Моздокский	15:01:3101004:8	003002000000 Земли населенных пунктов	Для ведения личного подсобного хозяйства	13	02-020	1 915	267,40	512 071,00
30572	Респ. Северная Осетия - Алания, р-н Моздокский, с. Комарово, ул. Ленина, дом 3	Моздокский	15:01:3101004:9	003002000000 Земли населенных пунктов	Для ведения личного подсобного хозяйства	13	02-020	1 500	267,40	401 100,00
30573	Респ. Северная Осетия - Алания, р-н Моздокский, с. Комарово, ул. Ленина, дом 38	Моздокский	15:01:3101005:1	003002000000 Земли населенных пунктов	Для ведения личного подсобного хозяйства	13	02-020	1 896	267,40	506 990,40
30574	Респ. Северная Осетия - Алания, р-н Моздокский, с. Комарово, ул. Ленина, дом 10	Моздокский	15:01:3101005:10	003002000000 Земли населенных пунктов	Для ведения личного подсобного хозяйства	13	02-020	1 500	267,40	401 100,00
30575	Респ. Северная Осетия - Алания, р-н Моздокский, с. Комарово, ул. Ленина, дом 12	Моздокский	15:01:3101005:11	003002000000 Земли населенных пунктов	Для ведения личного подсобного хозяйства	13	02-020	1 500	267,40	401 100,00
30576	Республика Северная Осетия - Алания, р-н Моздокский, с. Комарово, ул. Ленина, 14	Моздокский	15:01:3101005:12	003002000000 Земли населенных пунктов	Для ведения личного подсобного хозяйства	13	02-020	1 674	267,40	447 627,60
30577	Респ. Северная Осетия - Алания, р-н Моздокский, с. Комарово, ул. Ленина, 16	Моздокский	15:01:3101005:13	003002000000 Земли населенных пунктов	Для ведения личного подсобного хозяйства	13	02-020	1 800	267,40	481 320,00

№ пп	Местоположение ЗУ	Район	Кадастровый номер ЗУ	Категория земель	Разрешенное использование по документу	Код вида разрешенного использования (в соответствии с классификатором видов разрешенного использования земельных участков)	Вид использования объектов недвижимости	Площадь	УПКС	КС
30578	Респ. Северная Осетия - Алания, р-н Моздокский, с. Комарово, ул. Ленина, 18	Моздокский	15:01:3101005:14	003002000000 Земли населенных пунктов	Для ведения личного подсобного хозяйства	13	02.020	700	267,40	187 180,00
30579	Респ. Северная Осетия - Алания, р-н Моздокский, с. Комарово, ул. Ленина, дом 22	Моздокский	15:01:3101005:15	003002000000 Земли населенных пунктов	Для ведения личного подсобного хозяйства	13	02.020	1 000	267,40	267 400,00
30580	Респ. Северная Осетия - Алания, р-н Моздокский, с. Комарово, ул. Ленина, дом 24	Моздокский	15:01:3101005:16	003002000000 Земли населенных пунктов	Земельный участок, предназначенный для размещения индивидуальных жилых домов (земельный участок, предназначенный для ведения личного подсобного хозяйства и эксплуатации жилого дома и хозяйственных построек)	13	02.010	660	267,40	176 484,00
30581	Респ. Северная Осетия - Алания, Моздокский р-н, с. Комарово, в районе участка магазина по ул. Железнодорожная, 1 "а"	Моздокский	15:01:3101005:167	003002000000 Земли населенных пунктов	Для ведения личного подсобного хозяйства	13	02.020	564	267,40	150 813,60
30582	Республика Северная Осетия-Алания, Моздокский район, с. Комарово, у левой межи участка магазина по ул. Железнодорожная, 1 "а".	Моздокский	15:01:3101005:168	003002000000 Земли населенных пунктов	Для ведения личного подсобного хозяйства	13	02.020	400	267,40	106 960,00
30583	Респ. Северная Осетия - Алания, Моздокский р-н, с. Комарово, ул. Железнодорожная, 1 "а"	Моздокский	15:01:3101005:169	003002000000 Земли населенных пунктов	"Предпринимательство" "Магазины", предназначенного для размещения объектов капитального строительства, предназначенных для продажи товаров	4	04.040	262	695,23	182 150,26
30584	Респ. Северная Осетия - Алания, р-н Моздокский, с. Комарово, ул. Ленина, дом 26	Моздокский	15:01:3101005:17	003002000000 Земли населенных пунктов	Для ведения личного подсобного хозяйства	13	02.020	1 100	267,40	294 140,00
30585	363708, Российская Федерация, Республика Северная Осетия-Алания, Моздокский район, с.Комарово, ул.Ленина, 20	Моздокский	15:01:3101005:170	003002000000 Земли населенных пунктов	Магазины (150 кв.м.), Для ведения личного подсобного хозяйства (1460 кв.м.)	4	04.040	1 610	695,23	1 119 320,30
30586	Респ. Северная Осетия - Алания, р-н Моздокский, с. Комарово, ул. Ленина, дом 28	Моздокский	15:01:3101005:18	003002000000 Земли населенных пунктов	Для ведения личного подсобного хозяйства	13	02.020	1 500	267,40	401 100,00
30587	Респ. Северная Осетия - Алания, Моздокский р-н, с. Комарово, ул. Ленина, 48	Моздокский	15:01:3101005:183	003002000000 Земли населенных пунктов	Для ведения личного подсобного хозяйства	13	02.020	1 600	267,40	427 840,00
30588	Российская Федерация, Республика Северная Осетия-Алания, Моздокский р-н, с. Комарово, ул. Ленина	Моздокский	15:01:3101005:184	003002000000 Земли населенных пунктов	"Земельные участки (территории) общего пользования. "Улично-дорожная сеть", размещение объектов улично-дорожной сети: автомобильных дорог, трамвайных путей и пешеходных тротуаров в границах населенных пунктов, пешеходных переходов, бульваров, площадей, проездов, велодорожек и объектов велотранспортной и инженерной инфраструктур; размещение придорожных стоянок (парковок) транспортных средств в границах городских улиц и дорог	6	12.001	335	32,72	10 961,20
30589	Республика Северная Осетия - Алания, Моздокский район, с. Комарово, ул. Ленина, 2	Моздокский	15:01:3101005:185	003002000000 Земли населенных пунктов	"Для ведения личного подсобного хозяйства"	13	02.020	1 611	267,40	430 781,40
30590	Республика Северная Осетия - Алания, Моздокский район, с. Комарово, ул. Железнодорожная, д. 2	Моздокский	15:01:3101005:186	003002000000 Земли населенных пунктов	Для ведения личного подсобного хозяйства	13	02.020	1 485	267,40	397 089,00
30591	Респ. Северная Осетия - Алания, р-н Моздокский, с. Комарово, ул. Ленина, дом 30	Моздокский	15:01:3101005:19	003002000000 Земли населенных пунктов	Для ведения личного подсобного хозяйства	13	02.020	800	267,40	213 920,00
30592	Респ. Северная Осетия - Алания, р-н Моздокский, с. Комарово, ул. Ленина, дом 32	Моздокский	15:01:3101005:20	003002000000 Земли населенных пунктов	Для ведения личного подсобного хозяйства	13	02.020	800	267,40	213 920,00
30593	Российская Федерация, Республика Северная Осетия - Алания, р-н Моздокский, с. Комарово, ул. Ленина, 34	Моздокский	15:01:3101005:21	003002000000 Земли населенных пунктов	Для ведения личного подсобного хозяйства	13	02.020	1 470	267,40	393 078,00
30594	Республика Северная Осетия-Алания, р-н Моздокский, с Комарово, ул Ленина, д 36	Моздокский	15:01:3101005:22	003002000000 Земли населенных пунктов	Земельные участки личных подсобных хозяйств (ведение личного подсобного хозяйства и эксплуатация жилого дома с хозпостройками)	13	02.020	1 356	267,40	362 594,40
30595	Респ. Северная Осетия - Алания, р-н Моздокский, с. Комарово, ул. Ленина, дом 40	Моздокский	15:01:3101005:23	003002000000 Земли населенных пунктов	Для ведения личного подсобного хозяйства	13	02.020	1 500	267,40	401 100,00
30596	Республика Северная Осетия-Алания, р-н Моздокский, с. Комарово, ул. Железнодорожная. № 2 "д"	Моздокский	15:01:3101005:24	003002000000 Земли населенных пунктов	1116,0 кв.м, под земельные участки, предназначенные для размещения домов индивидуальной жилой застройки (земельный участок, предназначенные для ведения личного подсобного хозяйства и строительство жилого дома и хозяйственных построек), 38,0 кв.м, под земельные участки, предназначенные для размещения объектов торговли, общественного питания и бытового обслуживания (земельный участок, предназначенный для эксплуатации магазина смешанных товаров)	4	04.040	1 249	695,23	868 342,27
30597	Республика Северная Осетия - Алания, р-н Моздокский, с. Комарово, ул. Железнодорожная, 2"а"	Моздокский	15:01:3101005:25	003002000000 Земли населенных пунктов	Ведение личного подсобного хозяйства и эксплуатация жилого дома с хозпостройками	13	02.020	1 370	267,40	366 338,00
30598	Респ. Северная Осетия - Алания, р-н Моздокский, с. Комарово, ул. Железнодорожная, дом 2"б"	Моздокский	15:01:3101005:26	003002000000 Земли населенных пунктов	ведение личного подсобного хозяйства и эксплуатация жилого дома с хозпостройками	13	02.020	1 669	267,40	446 290,60
30599	Республика Северная Осетия-Алания, р-н Моздокский, с. Комарово, ул. Железнодорожная, 1"а"	Моздокский	15:01:3101005:5	003002000000 Земли населенных пунктов	Для эксплуатации магазина смешанных товаров	4	04.040	400	695,23	278 092,00

№ пп	Местоположение ЗУ	Район	Кадастровый номер ЗУ	Категория земель	Разрешенное использование по документу	Код вида разрешенного использования (в соответствии с классификатором видов разрешенного использования земельных участков)	Вид использования объектов недвижимости	Площадь	УПКС	КС
30600	Республика Северная Осетия-Алания. Моздокский р-н. с. Комарово. ул. Ленина. у задней межи домовладения № 12	Моздокский	15:01:3101005:55	003002000000 Земли населенных пунктов	Для индивидуального жилищного строительства, для строительства жилого дома, для хозяйственных построек и ведения личного подсобного хозяйства	13	02.020	1 917	267,40	512 605,80
30601	Респ. Северная Осетия - Алания, р-н Моздокский, с. Комарово, ул. Ленина, дом 4	Моздокский	15:01:3101005:7	003002000000 Земли населенных пунктов	ведение личного подсобного хозяйства и эксплуатация жилого дома с хозпостройками	13	02.020	2 178	267,40	582 397,20
30602	Респ. Северная Осетия - Алания, р-н Моздокский, с. Комарово, ул. Ленина, дом 6	Моздокский	15:01:3101005:8	003002000000 Земли населенных пунктов	ведение личного подсобного хозяйства и эксплуатация жилого дома с хозпостройками	13	02.020	902	267,40	241 194,80
30603	Респ. Северная Осетия - Алания, р-н Моздокский, с. Комарово, ул. Ленина, дом 8	Моздокский	15:01:3101005:9	003002000000 Земли населенных пунктов	Для ведения личного подсобного хозяйства	13	02.020	1 500	267,40	401 100,00
30604	Респ. Северная Осетия - Алания, р-н Моздокский, с. Комарово, ул. Мира, дом 16	Моздокский	15:01:3101006:10	003002000000 Земли населенных пунктов	Для ведения личного подсобного хозяйства	13	02.020	2 400	267,40	641 760,00
30605	Респ. Северная Осетия - Алания, р-н Моздокский, с. Комарово, ул. Октябрьская, дом 3	Моздокский	15:01:3101006:11	003002000000 Земли населенных пунктов	Для ведения личного подсобного хозяйства	13	02.020	1 400	267,40	374 360,00
30606	Респ. Северная Осетия - Алания, р-н Моздокский, с. Комарово, ул. Октябрьская, дом 5	Моздокский	15:01:3101006:12	003002000000 Земли населенных пунктов	Для ведения личного подсобного хозяйства	13	02.020	1 500	267,40	401 100,00
30607	Респ. Северная Осетия - Алания, р-н Моздокский, с. Комарово, ул. Кирова, дом №1	Моздокский	15:01:3101006:13	003002000000 Земли населенных пунктов	Для ведения личного подсобного хозяйства	13	02.020	700	267,40	187 180,00
30608	Респ. Северная Осетия - Алания, р-н Моздокский, с. Комарово, ул. Кирова, дом №2	Моздокский	15:01:3101006:14	003002000000 Земли населенных пунктов	Для ведения личного подсобного хозяйства	13	02.020	500	267,40	133 700,00
30609	Респ. Северная Осетия - Алания, р-н Моздокский, с. Комарово, ул. Кирова, дом 7	Моздокский	15:01:3101006:15	003002000000 Земли населенных пунктов	Для ведения личного подсобного хозяйства	13	02.020	1 500	267,40	401 100,00
30610	Респ. Северная Осетия - Алания, р-н Моздокский, с. Комарово, ул. Кирова, дом 9	Моздокский	15:01:3101006:16	003002000000 Земли населенных пунктов	Для ведения личного подсобного хозяйства	13	02.020	1 700	267,40	454 580,00
30611	Респ. Северная Осетия - Алания, р-н Моздокский, с. Комарово, ул. Кирова, дом 11	Моздокский	15:01:3101006:17	003002000000 Земли населенных пунктов	Для ведения личного подсобного хозяйства	13	02.020	1 326	267,40	354 572,40
30612	Респ. Северная Осетия - Алания, р-н Моздокский, с. Комарово, ул. Мира, 30	Моздокский	15:01:3101006:19	003002000000 Земли населенных пунктов	Земельные участки, предназначенные для размещения индивидуальных жилых домов (земельный участок, предназначенный для ведения личного подсобного хозяйства и эксплуатации жилого дома и хозяйственных построек)	13	02.020	1 226	267,40	327 832,40
30613	Респ. Северная Осетия - Алания, р-н Моздокский, с. Комарово, ул. Ленина, 31	Моздокский	15:01:3101006:2	003002000000 Земли населенных пунктов	Для индивидуального жилищного строительства, предназначенный для эксплуатации жилого дома, хозяйственных построек и ведения личного подсобного хозяйства	13	02.020	1 846	267,40	493 620,40
30614	Северная Осетия - Алания респ, р-н Моздокский, с Комарово, ул Мира, 34	Моздокский	15:01:3101006:20	003002000000 Земли населенных пунктов	земельные участки, предназначенные для размещения индивидуальных жилых домов (земельный участок предназначенный для ведения личного подсобного хозяйства и эксплуатации жилого дома и хозяйственных построек)	13	02.020	1 393	267,40	372 488,20
30615	Республика Северная Осетия - Алания, Моздокский район, с. Комарово, ул. Ленина, 35	Моздокский	15:01:3101006:24	003002000000 Земли населенных пунктов	Лечебно-оздоровительная деятельность	3	03.040	512	427,83	219 048,96
30616	Респ. Северная Осетия - Алания, р-н Моздокский, с. Комарово, ул. Ленина, дом 13	Моздокский	15:01:3101006:4	003002000000 Земли населенных пунктов	Для ведения личного подсобного хозяйства	13	02.020	2 500	267,40	668 500,00
30617	Респ. Северная Осетия - Алания, р-н Моздокский, с. Комарово, ул. Ленина, дом 15	Моздокский	15:01:3101006:5	003002000000 Земли населенных пунктов	Земельные участки личных подсобных хозяйств (ведение личного подсобного хозяйства и эксплуатация жилого дома с хозяйственными постройками)	13	02.020	1 894	267,40	506 455,60
30618	Респ. Северная Осетия - Алания, р-н Моздокский, с. Комарово, ул. Ленина, дом 17	Моздокский	15:01:3101006:6	003002000000 Земли населенных пунктов	Для ведения личного подсобного хозяйства	13	02.020	1 500	267,40	401 100,00
30619	Респ. Северная Осетия - Алания, р-н Моздокский, с. Комарово, ул. Мира, дом 12	Моздокский	15:01:3101006:8	003002000000 Земли населенных пунктов	Для ведения личного подсобного хозяйства	13	02.020	2 300	267,40	615 020,00
30620	Респ. Северная Осетия - Алания, р-н Моздокский, с. Комарово, ул. Мира, дом 14	Моздокский	15:01:3101006:9	003002000000 Земли населенных пунктов	Для ведения личного подсобного хозяйства	13	02.020	1 800	267,40	481 320,00
30621	Республика Северная Осетия-Алания, р-н Моздокский, с Комарово, ул Ленина. д 21	Моздокский	15:01:3101007:1	003002000000 Земли населенных пунктов	Земельные участки личных подсобных хозяйств (ведение личного подсобного хозяйства и эксплуатация жилого дома с хозпостройками)	13	02.020	1 215	267,40	324 891,00
30622	Республика Северная Осетия - Алания, р-н Моздокский, с. Комарово, ул. Ленина. 23	Моздокский	15:01:3101007:2	003002000000 Земли населенных пунктов	Для ведения личного подсобного хозяйства	13	02.020	1 459	267,40	390 136,60
30623	Респ. Северная Осетия - Алания, р-н Моздокский, с. Комарово, ул. Мира, дом 24	Моздокский	15:01:3101007:3	003002000000 Земли населенных пунктов	Для ведения личного подсобного хозяйства	13	02.020	700	267,40	187 180,00
30624	Респ. Северная Осетия - Алания, р-н Моздокский, с. Комарово, ул. Мира, дом 26	Моздокский	15:01:3101007:4	003002000000 Земли населенных пунктов	Для ведения личного подсобного хозяйства	13	02.020	600	267,40	160 440,00
30625	Респ. Северная Осетия - Алания, р-н Моздокский, с. Комарово, пер. Красный, дом 2	Моздокский	15:01:3101007:5	003002000000 Земли населенных пунктов	Для ведения личного подсобного хозяйства	13	02.020	1 000	267,40	267 400,00
30626	Респ. Северная Осетия - Алания, р-н Моздокский, с. Комарово, ул. Октябрьская, дом 4	Моздокский	15:01:3101007:7	003002000000 Земли населенных пунктов	земельный участок, предназначенный для ведения личного подсобного хозяйства и эксплуатации жилого дома и хозяйственных построек)	13	02.020	2 422	267,40	647 642,80

№ пп	Местоположение ЗУ	Район	Кадастровый номер ЗУ	Категория земель	Разрешенное использование по документу	Код вида разрешенного использования (в соответствии с классификатором видов разрешенного использования земельных участков)	Вид использования объектов недвижимости	Площадь	УПКС	КС
30627	Респ. Северная Осетия - Алания, р-н Моздокский, с. Комарово, ул. Ленина, дом 25	Моздокский	15:01:3101008:1	0030020000000 Земли населенных пунктов	Земельный участок, предназначенный для размещения индивидуальных жилых домов (земельный участок, предназначенный для ведения личного подсобного хозяйства и эксплуатации жилого дома и хозяйственных построек)	13	02.010	2 373	267,40	634 540,20
30628	Респ. Северная Осетия - Алания, р-н Моздокский, с. Комарово, пер. Красный, дом 5	Моздокский	15:01:3101008:10	0030020000000 Земли населенных пунктов	Для ведения личного подсобного хозяйства	13	02.020	1 700	267,40	454 580,00
30629	Респ. Северная Осетия - Алания, р-н Моздокский, с. Комарово, пер. Красный, дом 4	Моздокский	15:01:3101008:11	0030020000000 Земли населенных пунктов	земельные участки личных подсобных хозяйств	13	02.020	927	267,40	247 879,80
30630	Респ. Северная Осетия - Алания, р-н Моздокский, с. Комарово, ул. Ленина, дом 19	Моздокский	15:01:3101008:12	0030020000000 Земли населенных пунктов	Земельные участки личных подсобных хозяйств (ведение личного подсобного хозяйства и эксплуатация жилого дома с хозпостройками)	13	02.020	1 033	267,40	276 224,20
30631	Респ. Северная Осетия - Алания, Моздокский р-н, с. Комарово, ул. Пролетарская, д. 5	Моздокский	15:01:3101008:126	0030020000000 Земли населенных пунктов	Культурное развитие	3	03.060	2 328	254,03	591 381,84
30632	Респ. Северная Осетия - Алания, р-н. Моздокский, с. Комарово, ул. Пролетарская, 5"а"	Моздокский	15:01:3101008:127	0030020000000 Земли населенных пунктов	Связь	6	06.080	20	447,89	8 957,80
30633	Республика Северная Осетия-Алания, р-н Моздокский, с. Комарово, у задней межи участка №7 по ул.Пролетарской	Моздокский	15:01:3101008:15	0030020000000 Земли населенных пунктов	"Жилая застройка". "Для ведения личного подсобного хозяйства", предназначенного для строительства индивидуального жилого дома, не предназначенного для раздела на квартиры; производства сельскохозяйственной продукции; размещения гаража и иных вспомогательных сооружений; содержания сельскохозяйственных животных	13	02.010	668	267,40	178 623,20
30634	Респ. Северная Осетия - Алания, р-н Моздокский, с. Комарово, ул. Ленина, дом 27	Моздокский	15:01:3101008:2	0030020000000 Земли населенных пунктов	Земельные участки предназначенные для размещения индивидуальных жилых домов (земельный участок, предназначенный для ведения личного подсобного хозяйства и эксплуатации жилого дома и хозяйственных построек)	13	02.010	1 387	267,40	370 883,80
30635	Респ. Северная Осетия - Алания, р-н Моздокский, с. Комарово, ул. Ленина, дом 29	Моздокский	15:01:3101008:3	0030020000000 Земли населенных пунктов	Для ведения личного подсобного хозяйства	13	02.020	1 700	267,40	454 580,00
30636	Респ. Северная Осетия - Алания, р-н Моздокский, с. Комарово, ул. Мира, дом 28	Моздокский	15:01:3101008:5	0030020000000 Земли населенных пунктов	для ведени личного подсобного хозяйства	13	02.020	2 061	267,40	551 111,40
30637	Респ. Северная Осетия - Алания, р-н Моздокский, с. Комарово, ул. Миро, дом 28"а"	Моздокский	15:01:3101008:6	0030020000000 Земли населенных пунктов	Для ведения личного подсобного хозяйства	13	02.020	900	267,40	240 660,00
30638	Респ. Северная Осетия - Алания, р-н Моздокский, с. Комарово, ул. Пролетарская, дом 4	Моздокский	15:01:3101008:7	0030020000000 Земли населенных пунктов	Для ведения личного подсобного хозяйства	13	02.020	1 800	267,40	481 320,00
30639	Респ. Северная Осетия - Алания, р-н Моздокский, с. Комарово, ул. Пролетарская, дом 8	Моздокский	15:01:3101008:9	0030020000000 Земли населенных пунктов	Для ведения личного подсобного хозяйства	13	02.020	1 700	267,40	454 580,00
30640	Респ. Северная Осетия - Алания, р-н Моздокский, с. Комарово, ул. Мира, дом 10	Моздокский	15:01:3101009:1	0030020000000 Земли населенных пунктов	Для ведения личного подсобного хозяйства	13	02.020	2 583	267,40	690 694,20
30641	Респ. Северная Осетия - Алания, р-н Моздокский, с. Комарово, ул. Миро, дом 36	Моздокский	15:01:3101009:11	0030020000000 Земли населенных пунктов	Для ведения личного подсобного хозяйства	13	02.020	1 000	267,40	267 400,00
30642	Респ. Северная Осетия - Алания, р-н Моздокский, с. Комарово, ул. Миро, дом 40	Моздокский	15:01:3101009:12	0030020000000 Земли населенных пунктов	Для ведения личного подсобного хозяйства	13	02.020	1 700	267,40	454 580,00
30643	Респ. Северная Осетия - Алания, р-н Моздокский, с. Комарово, ул. Мира, дом 44	Моздокский	15:01:3101009:13	0030020000000 Земли населенных пунктов	Для ведения личного подсобного хозяйства	13	02.020	1 700	267,40	454 580,00
30644	Респ. Северная Осетия - Алания, р-н Моздокский, с. Комарово, ул. Мира, дом 46	Моздокский	15:01:3101009:14	0030020000000 Земли населенных пунктов	Для ведения личного подсобного хозяйства	13	02.020	1 500	267,40	401 100,00
30645	Респ. Северная Осетия - Алания, р-н Моздокский, с. Комарово, ул. Пролетарская, дом 6	Моздокский	15:01:3101009:15	0030020000000 Земли населенных пунктов	Земельные участки личных подсобных хозяйств (ведение личного подсобного хозяйства и эксплуатация жилого дома с хозпостройками)	13	02.020	1 999	267,40	534 532,60
30646	Респ. Северная Осетия - Алания, р-н Моздокский, с. Комарово, ул. Пролетарская, дом 7	Моздокский	15:01:3101009:16	0030020000000 Земли населенных пунктов	Для ведения личного подсобного хозяйства	13	02.020	1 200	267,40	320 880,00
30647	Респ. Северная Осетия - Алания, р-н Моздокский, с. Комарово, ул. Мира, дом 42	Моздокский	15:01:3101009:17	0030020000000 Земли населенных пунктов	Для ведения личного подсобного хозяйства	13	02.020	1 266	267,40	338 528,40
30648	Респ. Северная Осетия - Алания, р-н Моздокский, с. Комарово, ул. Ленина, дом 43	Моздокский	15:01:3101009:18	0030020000000 Земли населенных пунктов	Для ведения личного подсобного хозяйства	13	02.020	1 134	267,40	303 231,60
30649	Респ. Северная Осетия - Алания, р-н Моздокский, с. Комарово, ул. Пролетарская, дом 8	Моздокский	15:01:3101009:19	0030020000000 Земли населенных пунктов	ведение личного подсобного хозяйства и эксплуатации жилого дома с хозпостройками	13	02.020	1 866	267,40	498 968,40
30650	Респ. Северная Осетия - Алания, р-н Моздокский, с. Комарово, ул. Ленина, дом 37	Моздокский	15:01:3101009:2	0030020000000 Земли населенных пунктов	Для ведения личного подсобного хозяйства	13	02.020	1 955	267,40	522 767,00
30651	Респ. Северная Осетия - Алания, р-н Моздокский, с. Комарово, ул. Ленина, дом 1	Моздокский	15:01:3101009:20	0030020000000 Земли населенных пунктов	земельные участки личных подсобных хозяйств (ведение личного подсобного хозяйства и эксплуатация жилого дома с хозяйственными постройками)	13	02.020	2 188	267,40	585 071,20
30652	Респ. Северная Осетия - Алания, р-н Моздокский, с. Комарово, ул. Пролетарская, дом 4	Моздокский	15:01:3101009:22	0030020000000 Земли населенных пунктов	Земельные участки, предназначенные для ведения личного подсобного хозяйства	13	02.020	2 152	267,40	575 444,80
30653	Респ. Северная Осетия - Алания, р-н Моздокский, с. Комарово, ул. Миро, дом 6	Моздокский	15:01:3101009:23	0030020000000 Земли населенных пунктов	земельный участок, предназначенный для ведения личного подсобного хозяйства, эксплуатации жилого дома и хозяйственных построек)	13	02.020	2 011	267,40	537 741,40

№ пп	Местоположение ЗУ	Район	Кадастровый номер ЗУ	Категория земель	Разрешенное использование по документу	Код вида разрешенного использования (в соответствии с классификатором видов разрешенного использования земельных участков)	Вид использования объектов недвижимости	Площадь	УПКС	КС
30654	Респ. Северная Осетия - Алания, р-н Моздокский, с. Комарово, ул. Ленина, дом 33	Моздокский	15:01:3101009:4	003002000000 Земли населенных пунктов	Для ведения личного подсобного хозяйства	13	02.020	1 400	267,40	374 360,00
30655	Респ. Северная Осетия - Алания, р-н Моздокский, с. Комарово, ул. Ленина, дом 45	Моздокский	15:01:3101009:6	003002000000 Земли населенных пунктов	Для ведения личного подсобного хозяйства	13	02.020	1 400	267,40	374 360,00
30656	Респ. Северная Осетия - Алания, р-н Моздокский, с. Комарово, ул. Ленина, дом 47	Моздокский	15:01:3101009:7	003002000000 Земли населенных пунктов	Для ведения личного подсобного хозяйства	13	02.020	1 600	267,40	427 840,00
30657	Северная Осетия - Алания респ. р-н Моздокский, с Комарово, ул Мира, 32	Моздокский	15:01:3101009:9	003002000000 Земли населенных пунктов	земельные участки, предназначенные для размещения индивидуальных жилых домов (земельный участок, предназначенный для ведения личного подсобного хозяйства и эксплуатации жилого дома и хозяйственных построек)	13	02.020	1 271	267,40	339 865,40
30658	Респ. Северная Осетия - Алания, р-н Моздокский, с. Комарово, ул. Комарова, дом 3	Моздокский	15:01:3101010:2	003002000000 Земли населенных пунктов	Для ведения личного подсобного хозяйства	13	02.020	1 500	267,40	401 100,00
30659	Респ. Северная Осетия - Алания, р-н Моздокский, с. Комарово, ул. Комарова, дом 5	Моздокский	15:01:3101010:3	003002000000 Земли населенных пунктов	Для ведения личного подсобного хозяйства	13	02.020	1 900	267,40	508 060,00
30660	Респ. Северная Осетия - Алания, р-н Моздокский, с. Комарово, ул. Комарова, 7	Моздокский	15:01:3101010:4	003002000000 Земли населенных пунктов	Для ведения личного подсобного хозяйства	13	02.020	1 650	267,40	441 210,00
30661	Республика Северная Осетия - Алания, р-н Моздокский, с. Комарово, ул. Комарова, 9	Моздокский	15:01:3101010:5	003002000000 Земли населенных пунктов	Для ведения личного подсобного хозяйства	13	02.020	2 200	267,40	588 280,00
30662	Респ. Северная Осетия - Алания, р-н Моздокский, с. Комарово, ул. Комарова, дом 11	Моздокский	15:01:3101010:6	003002000000 Земли населенных пунктов	Для ведения личного подсобного хозяйства	13	02.020	1 900	267,40	508 060,00
30663	Респ. Северная Осетия - Алания, р-н Моздокский, с. Комарово, ул. Ленина, дом 1	Моздокский	15:01:3101010:7	003002000000 Земли населенных пунктов	Земельные участки личных подсобных хозяйств (ведение личного подсобного хозяйства и эксплуатация жилого дома с хозяйственными постройками)	13	02.020	1 915	267,40	512 071,00
30664	Респ. Северная Осетия - Алания, р-н Моздокский, с. Комарово, ул. Мира, дом 17	Моздокский	15:01:3101011:10	003002000000 Земли населенных пунктов	Для ведения личного подсобного хозяйства	13	02.020	2 100	267,40	561 540,00
30665	Респ. Северная Осетия - Алания, р-н Моздокский, с. Комарово, ул. Мира, дом 19	Моздокский	15:01:3101011:11	003002000000 Земли населенных пунктов	Для ведения личного подсобного хозяйства	13	02.020	990	267,40	264 726,00
30666	Респ. Северная Осетия - Алания, р-н Моздокский, с. Комарово, ул. Мира, дом 21	Моздокский	15:01:3101011:12	003002000000 Земли населенных пунктов	Для ведения личного подсобного хозяйства	13	02.020	1 400	267,40	374 360,00
30667	Респ. Северная Осетия - Алания, р-н Моздокский, с. Комарово, ул. Мира, 5	Моздокский	15:01:3101011:13	003002000000 Земли населенных пунктов	Для ведения личного подсобного хозяйства	13	02.020	1 494	267,40	399 495,60
30668	Респ. Северная Осетия - Алания, р-н Моздокский, с. Комарово, ул. Мира, дом 1	Моздокский	15:01:3101011:2	003002000000 Земли населенных пунктов	Для ведения личного подсобного хозяйства	13	02.020	1 866	267,40	498 968,40
30669	Респ. Северная Осетия - Алания, р-н Моздокский, с. Комарово, ул. Мира, дом 1"а"	Моздокский	15:01:3101011:3	003002000000 Земли населенных пунктов	Для ведения личного подсобного хозяйства	13	02.020	2 000	267,40	534 800,00
30670	Респ. Северная Осетия - Алания, р-н Моздокский, с. Комарово, ул. Мира, дом 39	Моздокский	15:01:3101011:4	003002000000 Земли населенных пунктов	Земельные участки личных подсобных хозяйств (ведение личного подсобного хозяйства и эксплуатация жилого дома с хозпостройками)	13	02.020	2 147	267,40	574 107,80
30671	Респ. Северная Осетия - Алания, р-н Моздокский, с. Комарово, ул. Мира, дом 7	Моздокский	15:01:3101011:5	003002000000 Земли населенных пунктов	Для ведения личного подсобного хозяйства	13	02.020	1 595	267,40	426 503,00
30672	Респ. Северная Осетия - Алания, р-н Моздокский, с. Комарово, ул. Мира, дом 9	Моздокский	15:01:3101011:6	003002000000 Земли населенных пунктов	Для ведения личного подсобного хозяйства	13	02.020	1 500	267,40	401 100,00
30673	Респ. Северная Осетия - Алания, р-н Моздокский, с. Комарово, ул. Мира, дом 13	Моздокский	15:01:3101011:8	003002000000 Земли населенных пунктов	Для ведения личного подсобного хозяйства	13	02.020	500	267,40	133 700,00
30674	Респ. Северная Осетия - Алания, р-н Моздокский, с. Комарово, ул. Мира, 15	Моздокский	15:01:3101011:9	003002000000 Земли населенных пунктов	Для ведения личного подсобного хозяйства	13	02.020	2 429	267,40	649 514,60
30675	Респ. Северная Осетия - Алания, р-н Моздокский, с. Комарово, ул. Мира, дом 31	Моздокский	15:01:3101012:1	003002000000 Земли населенных пунктов	Для ведения личного подсобного хозяйства	13	02.020	1 767	267,40	472 495,80
30676	Респ. Северная Осетия - Алания, р-н Моздокский, с. Комарово, ул. Мира, дом 29	Моздокский	15:01:3101012:2	003002000000 Земли населенных пунктов	Для ведения личного подсобного хозяйства	13	02.020	2 981	267,40	797 119,40
30677	Республика Северная Осетия - Алания, Моздокский район, с. Комарово, ул. Мира, 25	Моздокский	15:01:3101012:3	003002000000 Земли населенных пунктов	Для ведения личного подсобного хозяйства	13	02.020	1 900	267,40	508 060,00
30678	Республика Северная Осетия - Алания, р-н Моздокский, с. Комарово, ул. Мира, 27	Моздокский	15:01:3101012:4	003002000000 Земли населенных пунктов	Для ведения личного подсобного хозяйства	13	02.020	1 791	267,40	478 913,40
30679	Республика Северная Осетия - Алания, Моздокский район, с. Комарово, ул. Мира, 33	Моздокский	15:01:3101012:5	003002000000 Земли населенных пунктов	Для ведения личного подсобного хозяйства	13	02.020	1 800	267,40	481 320,00
30680	Респ. Северная Осетия - Алания, р-н Моздокский, с. Комарово, ул. Мира, дом 35	Моздокский	15:01:3101012:6	003002000000 Земли населенных пунктов	Для ведения личного подсобного хозяйства	13	02.020	3 540	267,40	946 596,00
30681	Респ. Северная Осетия - Алания, р-н Моздокский, с. Комарово, ул. Мира, 41	Моздокский	15:01:3101013:1	003002000000 Земли населенных пунктов	Для ведения личного подсобного хозяйства	13	02.020	1 300	267,40	347 620,00
30682	Респ. Северная Осетия - Алания, р-н Моздокский, с. Комарово, ул. Мира, дом 37	Моздокский	15:01:3101013:10	003002000000 Земли населенных пунктов	Для ведения личного подсобного хозяйства	13	02.020	1 306	267,40	349 224,40
30683	Республика Северная Осетия-Алания, Моздокский р-н, с. Комарово, ул. Мира, 11	Моздокский	15:01:3101013:144	003002000000 Земли населенных пунктов	Для ведения личного подсобного хозяйства	13	02.020	2 099	267,40	561 272,60
30684	Респ. Северная Осетия - Алания, р-н Моздокский, с. Комарово, ул. Мира, дом 21	Моздокский	15:01:3101013:2	003002000000 Земли населенных пунктов	Для ведения личного подсобного хозяйства	13	02.020	2 089	267,40	558 598,60
30685	Респ. Северная Осетия - Алания, р-н Моздокский, с. Комарово, ул. Мира, дом 43	Моздокский	15:01:3101013:4	003002000000 Земли населенных пунктов	Для ведения личного подсобного хозяйства	13	02.020	1 200	267,40	320 880,00
30686	Республика Северная Осетия - Алания, р-н Моздокский, с. Комарово, ул. Мира, 45	Моздокский	15:01:3101013:5	003002000000 Земли населенных пунктов	Для ведения личного подсобного хозяйства	13	02.020	800	267,40	213 920,00
30687	Респ. Северная Осетия - Алания, р-н Моздокский, с. Комарово, ул. Мира, дом 49	Моздокский	15:01:3101013:6	003002000000 Земли населенных пунктов	Ведение личного подсобного хозяйства и эксплуатация жилого дома с хозпостройками	13	02.020	1 887	267,40	504 583,80
30688	Респ. Северная Осетия - Алания, р-н Моздокский, с. Комарово, ул. Мира, дом 51	Моздокский	15:01:3101013:7	003002000000 Земли населенных пунктов	Для ведения личного подсобного хозяйства	13	02.020	2 300	267,40	615 020,00

№ п/п	Местоположение ЗУ	Район	Кадастровый номер ЗУ	Категория земель	Разрешенное использование по документу	Код вида разрешенного использования (в соответствии с классификатором видов разрешенного использования земельных участков)	Вид использования объектов недвижимости	Площадь	УПКС	КС
30689	Респ. Северная Осетия - Алания, р-н Моздокский, с. Комарово, ул. Мира, дом 53	Моздокский	15:01:3101013:8	003002000000 Земли населенных пунктов	Для ведения личного подсобного хозяйства	13	02.020	1 500	267,40	401 100,00
30690	Респ. Северная Осетия - Алания, р-н Моздокский, с. Комарово, ул. Мира, дом 47	Моздокский	15:01:3101013:9	003002000000 Земли населенных пунктов	Для ведения личного подсобного хозяйства	13	02.020	1 190	267,40	318 206,00
30691	Республика Северная Осетия - Алания, муниципальный район Моздокский, сельское поселение Весловское, с Комарово, ул.Мира, 3а	Моздокский	15:01:3101014:119	003002000000 Земли населенных пунктов	"Жилая застройка". "Для индивидуального жилищного строительства". размещение жилого дома (отдельно стоящего здания количеством надземных этажей не более чем три, высотой не более двадцати метров, которое состоит из комнат и помещений вспомогательного использования, предназначенных для удовлетворения гражданами бытовых и иных нужд, связанных с их проживанием в таком здании, не предназначенного для раздела на самостоятельные объекты недвижимости); выращивание сельскохозяйственных культур, размещение гаражей для собственных нужд и хозяйственных построек	13	02.010	1 499	267,40	400 832,60
30692	Российская Федерация, Республика Северная Осетия-Алания, Моздокский муниципальный район, Весловское сельское поселение, с. Комарово, ул. Мира, 3	Моздокский	15:01:3101014:120	003002000000 Земли населенных пунктов	Ведение личного подсобного хозяйства	13	02.020	1 697	267,40	453 777,80
30693	Республика Северная Осетия - Алания, Моздокский район, с. Комарово, ул. Мира, 57	Моздокский	15:01:3101014:3	003002000000 Земли населенных пунктов	Для ведения личного подсобного хозяйства	13	02.020	1 990	267,40	532 126,00
30694	Респ. Северная Осетия - Алания, р-н Моздокский, с. Комарово, ул. Мира, дом 55	Моздокский	15:01:3101014:4	003002000000 Земли населенных пунктов	Для ведения личного подсобного хозяйства	13	02.020	1 600	267,40	427 840,00
30695	Российская Федерация, Республика Северная Осетия-Алания, р-н Моздокский, с. Комарово, Межселенные земли	Моздокский	15:01:3101015:1	003002000000 Земли населенных пунктов	Для эксплуатации автомобильных дорог	6	07.020	17 539	32,72	573 876,08
30696	Респ. Северная Осетия - Алания, р-н Моздокский, с. Комарово, ул. Кабардинская, 7	Моздокский	15:01:3101016:1	003002000000 Земли населенных пунктов	Земельные участки, предназначенные для размещения домов индивидуальной жилой застройки (земельный участок, предназначенный для ведения личного подсобного хозяйства и эксплуатации жилого дома и хозяйственных построек)	13	02.020	2 744	267,40	733 745,60
30697	Республика Северная Осетия-Алания, Моздокский район, с Комарово, ул Кавказская, 1-1	Моздокский	15:01:3101016:12	003002000000 Земли населенных пунктов	Для индивидуального жилищного строительства, для эксплуатации жилого дома, хозяйственных построек и выращивания плодовых, ягодных и овощных культур	13	02.010	1 500	267,40	401 100,00
30698	РеспубликаСеверная Осетия - Алания, Моздокский район, с. Комарово, у задней межи домовладения по ул. Кабардинская, №9	Моздокский	15:01:3101016:126	003002000000 Земли населенных пунктов	"Жилая застройка". "Для ведения личного подсобного хозяйства (приусадебный земельный участок)". размещение жилого дома; производство сельскохозяйственной продукции, размещения гаража и иных вспомогательных сооружений; содержание сельскохозяйственных животных	13	02.020	2 582	267,40	690 426,80
30699	Респ Северная Осетия - Алания, Моздокский р-н, с Комарово, у задней межи домовладения по ул.Кабардинская,№11	Моздокский	15:01:3101016:127	003002000000 Земли населенных пунктов	"Жилая застройка", "Для ведения личного подсобного хозяйства", предназначенного для раздела жилого дома, не предназначенного для раздела на квартиры (дома, пригодные для постоянного проживания и высотой не выше трех надземных этажей); производства сельскохозяйственной продукции; размещения гаража и иных вспомогательных сооружений, содержание сельскохозяйственных животных	13	02.020	2 000	267,40	534 800,00
30700	Республика Северная Осетия-Алания, Моздокский р-н, с. Комарово, ул. Кавказская, у задней межи домовладения по ул. Кабардинская, 13	Моздокский	15:01:3101016:128	003002000000 Земли населенных пунктов	"Жилая застройка". "Для ведения личного подсобного хозяйства (приусадебный земельный участок)". размещение жилого дома; производство сельскохозяйственной продукции, размещение гаража и иных вспомогательных сооружений, содержание сельскохозяйственных животных	13	02.020	2 000	267,40	534 800,00

№ пп	Местоположение ЗУ	Район	Кадастровый номер ЗУ	Категория земель	Разрешенное использование по документу	Код вида разрешенного использования (в соответствии с классификатором видов разрешенного использования земельных участков)	Вид использования объектов недвижимости	Площадь	УПКС	КС
30701	Республика Северная Осетия-Алания, Моздокский район. с.Комарово. ул.Кабардинская, 19	Моздокский	15:01:3101016:129	003002000000 Земли населенных пунктов	" Общественное использование объектов капитального строительства". "Амбулаторно-поликлиническое обслуживание". размещение объектов капитального строительства, предназначенных для оказания гражданам амбулаторно-поликлинической помощи (поликлиники, фельдшерские пункты, пункты здравоохранения, центры матери и ребенка, диагностические центры, молочные кухни, станции донорства крови, клинические лаборатории)	3	03.040	2 000	427,83	855 660,00
30702	РСО-Алания. Моздокский район, с Комарово, ул Кабардинская. 15	Моздокский	15:01:3101016:130	003002000000 Земли населенных пунктов	"Площадки для занятия спортом". размещение спортивных клубов, спортивных залов, бассейнов, физкультурно-оздоровительных комплексов в зданиях и сооружениях	3	05.010	899	73,53	66 103,47
30703	Респ Северная Осетия - Алания, Моздокский р-н, с Комарово, ул.Кавказская, напротив жилого дома №7	Моздокский	15:01:3101016:131	003002000000 Земли населенных пунктов	"Жилая застройка", "Для ведения личного подсобного хозяйства (приусадебный земельный участок)", размещение жилого дома; производство сельскохозяйственной продукции; размещение гаража и иных вспомогательных сооружений, содержание сельскохозяйственных животных	13	02.020	1 589	267,40	424 898,60
30704	Республика Северная Осетия - Алания, р-н Моздокский, с. Комарово, ул. Кабардинская, 17	Моздокский	15:01:3101016:132	003002000000 Земли населенных пунктов	"Жилая застройка", "Для ведения личного подсобного хозяйства (приусадебный земельный участок)", размещение жилого дома; производство сельскохозяйственной продукции; размещение гаража и иных вспомогательных сооружений; содержание сельскохозяйственных животных	13	02.020	2 000	267,40	534 800,00
30705	Республика Северная Осетия - Алания, Моздокский район, с Комарово, ул Кавказская,16	Моздокский	15:01:3101016:133	003002000000 Земли населенных пунктов	"Жилая застройка", "Для ведения личного подсобного хозяйства (приусадебный земельный участок)". размещение жилого дома; производство сельскохозяйственной продукции, размещение гаража и иных вспомогательных сооружений; содержание сельскохозяйственных животных	13	02.020	1 200	267,40	320 880,00
30706	Республика Северная Осетия-Алания, Моздокский р-н, с. Комарово, ул. Кавказская, 18	Моздокский	15:01:3101016:134	003002000000 Земли населенных пунктов	"Жилая застройка", "Для ведения личного подсобного хозяйства (приусадебный земельный участок)". размещение жилого дома; производство сельскохозяйственной продукции, размещение гаража и иных вспомогательных сооружений, содержание сельскохозяйственных животных	13	02.020	1 200	267,40	320 880,00
30707	Республика Северная Осетия-Алания, р-н Моздокский, с. Комарово, ул. Кавказская. 12	Моздокский	15:01:3101016:14	003002000000 Земли населенных пунктов	"Для индивидуального жилищного строительства". для строительства жилого дома, хозяйственных построек и ведения личного подсобного хозяйства	13	02.020	1 750	267,40	467 950,00
30708	Респ. Северная Осетия - Алания, р-н Моздокский, с. Комарово, ул. Кабардинская, 9	Моздокский	15:01:3101016:8	003002000000 Земли населенных пунктов	Земельные участки, предназначенные для размещения индивидуальных жилых домов (для ведения личного подсобного хозяйства)	13	02.020	2 812	267,40	751 928,80
30709	Респ. Северная Осетия - Алания, р-н Моздокский, с. Комарово, ул. Кабардинская, дом 13	Моздокский	15:01:3101016:5	003002000000 Земли населенных пунктов	Для ведения личного подсобного хозяйства	13	02.020	1 400	267,40	374 360,00
30710	Северная Осетия - Алания респ, р-н Моздокский, с. Комарово, ул. Железнодорожная, 12	Моздокский	15:01:3101016:9	003002000000 Земли населенных пунктов	Для ведения личного подсобного хозяйства, предназначенного для строительства индивидуального жилого дома, не предназначенного для раздела на квартиры, производства сельскохозяйственной продукции; размещения гаража и иных вспомогательных сооружений; содержания сельскохозяйственных животных; 1-1439 кв.м; "Магазины". предназначенный для эксплуатации магазина-61,0 кв.м	4	04.040	1 500	695,23	1 042 845,00

№ пп	Местоположение ЗУ	Район	Кадастровый номер ЗУ	Категория земель	Разрешенное использование по документу	Код вида разрешенного использования (в соответствии с классификатором видов разрешенного использования земельных участков)	Вид использования объектов недвижимости	Площадь	УПКС	КС
30711	Респ Северная Осетия - Алания Моздокский р-н. с. Комарово, ул. Кавказская, 11	Моздокский	15:01:3101017:153	0030020000000 Земли населенных пунктов	"Жилая застройка". "Для ведения личного подсобного хозяйства (приусадебный земельный участок)". размещение жилого дома, указанного в описании вида разрешенного использования с кодом 2.1: производство сельскохозяйственной продукции; размещение гаража и иных вспомогательных сооружений, содержание сельскохозяйственных животных (код 2.2)	13	02.020	1 422	267,40	380 242,80
30712	Республика Северная Осетия - Алания, Моздокский район, с Комарово, ул Кавказская, 17	Моздокский	15:01:3101017:157	0030020000000 Земли населенных пунктов	"Жилая застройка". "Для ведения личного подсобного хозяйства (приусадебный земельный участок)". размещение жилого дома, указанного в описании вида разрешенного использования с кодом 2.1: производство сельскохозяйственной продукции; размещение гаража и иных вспомогательных сооружений, содержание сельскохозяйственных животных.	13	02.020	1 767	267,40	472 495,80
30713	Северная Осетия - Алания респ. р-н Моздокский, с Комарово, ул Кавказская, 13	Моздокский	15:01:3101017:17	0030020000000 Земли населенных пунктов	земельный участок, предназначенный для ведения личного подсобного хозяйства и эксплуатации жилого дома и хозяйственных построек	13	02.020	1 636	267,40	437 466,40
30714	Республика Северная Осетия-Алания, р-н Моздокский, с Комарово, ул Кавказская, 15	Моздокский	15:01:3101017:18	0030020000000 Земли населенных пунктов	Земельный участок, предназначенный для ведения личного подсобного хозяйства и эксплуатации жилого дома и хозяйственных построек	13	02.020	1 505	267,40	402 437,00
30715	Северная Осетия - Алания респ, р-н Моздокский, с. Комарово, ул В.Руденко, 22	Моздокский	15:01:3101017:19	0030020000000 Земли населенных пунктов	Земельный участок, предназначенный для ведения личного подсобного хозяйства и эксплуатации жилого дома и хозяйственных построек	13	02.020	1 678	267,40	448 697,20
30716	Северная Осетия - Алания респ. р-н Моздокский, с. Комарово, ул. Кавказская, 7	Моздокский	15:01:3101017:20	0030020000000 Земли населенных пунктов	Земельный участок, предназначенный для ведения личного подсобного хозяйства и эксплуатации жилого дома и хозяйственных построек	13	02.020	2 044	267,40	546 565,60
30717	Республика Северная Осетия-Алания, р-н Моздокский, с Комарово, ул Кавказская, 9	Моздокский	15:01:3101017:21	0030020000000 Земли населенных пунктов	Земельный участок, предназначенный для ведения личного подсобного хозяйства и эксплуатации жилого дома и хозяйственных построек	13	02.020	1 963	267,40	524 906,20
30718	Северная Осетия - Алания респ, р-н Моздокский, с. Комарово, ул. Кавказская, 3	Моздокский	15:01:3101017:22	0030020000000 Земли населенных пунктов	Земельный участок, предназначенный для ведения личного подсобного хозяйства и эксплуатации жилого дома и хозяйственных построек	13	02.020	1 350	267,40	360 990,00
30719	Северная Осетия - Алания респ, р-н Моздокский, с. Комарово, ул В.Руденко, 2	Моздокский	15:01:3101017:23	0030020000000 Земли населенных пунктов	Земельный участок, предназначенный для ведения личного подсобного хозяйства и эксплуатации жилого дома и хозяйственных построек	13	02.020	1 593	267,40	425 968,20
30720	Северная Осетия - Алания респ. р-н Моздокский, с. Комарово, ул. Кавказская, 1	Моздокский	15:01:3101017:24	0030020000000 Земли населенных пунктов	Земельный участок, предназначенный для ведения личного подсобного хозяйства и эксплуатации жилого дома и хозяйственных построек	13	02.020	1 359	267,40	363 396,60
30721	Республика Северная Осетия-Алания, р-н Моздокский, с Комарово, ул В.Руденко, д 4	Моздокский	15:01:3101017:25	0030020000000 Земли населенных пунктов	для ведения личного подсобного хозяйства и эксплуатации жилого дома и хозяйственных построек	13	02.020	1 226	267,40	327 832,40
30722	Республика Северная Осетия-Алания, р-н Моздокский, с Комарово, ул В.Руденко, д 20	Моздокский	15:01:3101017:27	0030020000000 Земли населенных пунктов	Земельный участок, предназначенный для ведения личного подсобного хозяйства и эксплуатации жилого дома и хозяйственных построек	13	02.020	1 553	267,40	415 272,20
30723	Республика Северная Осетия-Алания, р-н Моздокский, с Комарово, ул В.Руденко, д 6	Моздокский	15:01:3101017:28	0030020000000 Земли населенных пунктов	Земельные участки, предназначенные для размещения домов малоэтажной жилой застройки (Земельный участок, предназначенный для ведения личного подсобного хозяйства и эксплуатации жилого дома и хозяйственных построек)	13	02.020	1 827	267,40	488 539,80
30724	Республика Северная Осетия-Алания, р-н Моздокский, с Комарово, ул В.Руденко, д 8	Моздокский	15:01:3101017:29	0030020000000 Земли населенных пунктов	земельные участки, предназначенные для ведения личного подсобного хозяйства и эксплуатации жилого дома и хозяйственных построек)	13	02.020	1 508	267,40	403 239,20
30725	Республика Северная Осетия-Алания, р-н Моздокский, с Комарово, ул В.Руденко, д 14	Моздокский	15:01:3101017:30	0030020000000 Земли населенных пунктов	земельный участок, предназначенный для ведения личного подсобного хозяйства и эксплуатации жилого дома и хозяйственных построек	13	02.020	1 526	267,40	408 052,40

№ п/п	Местоположение ЗУ	Район	Кадастровый номер ЗУ	Категория земель	Разрешенное использование по документу	Код вида разрешенного использования (в соответствии с классификатором видов разрешенного использования земельных участков)	Вид использования объектов недвижимости	Площадь	УПКС	КС
30726	Республика Северная Осетия-Алания, р-н Моздокский, с Комарово, ул В.Руденко, д 12	Моздокский	15:01:3101017:31	003002000000 Земли населенных пунктов	Земельный участок, предназначенный для размещения индивидуальных жилых домов (земельный участок, предназначенный для ведения личного подсобного хозяйства и эксплуатации жилого дома и хозяйственных построек)	13	02.020	1 520	267,40	406 122,00
30727	Республика Северная Осетия-Алания, р-н Моздокский, с Комарово, ул Руденко, д 10	Моздокский	15:01:3101017:32	003002000000 Земли населенных пунктов	земельные участки, предназначенные для размещения домов малоэтажной застройки, в том числе индивидуальной жилой застройки(использование земельного участка с целью ведения личного подсобного хозяйства и эксплуатации жилого дома и хозяйственных построек)	13	02.020	1 546	267,40	413 400,40
30728	Республика Северная Осетия-Алания, р-н Моздокский, с Комарово, ул Руденко, д 18	Моздокский	15:01:3101017:41	003002000000 Земли населенных пунктов	Земельные участки, предназначенные для размещения домов малоэтажной жилой застройки, в том числе индивидуальной жилой застройки (земельный участок, предназначенный для ведения личного подсобного хозяйства и эксплуатации жилого дома и хозяйственных построек)	13	02.020	1 604	267,40	428 909,60
30729	Республика Северная Осетия-Алания, р-н Моздокский, с. Комарово, ул. Кавказская. 19	Моздокский	15:01:3101017:42	003002000000 Земли населенных пунктов	Жилая застройка. Для ведения личного подсобного хозяйства. предназначенного для размещения жилого дома. не предназначенного для раздела на квартиры (дома. пригодные для постоянного проживания и высотой не выше трех надземных этажей); производства сельскохозяйственной продукции; размещения гаража и иных вспомогательных сооружений. содержания сельскохозяйственных животных	13	02.020	1 763	267,40	471 426,20
30730	Республика Северная Осетия-Алания, р-н Моздокский, с Комарово, ул Руденко, д 3	Моздокский	15:01:3101018:12	003002000000 Земли населенных пунктов	Земельные участки, предназначенные для размещения домов индивидуальной жилой застройки (земельный участок, предназначенный для ведения личного подсобного хозяйства и эксплуатации жилого дома и хозяйственных построек)	13	02.020	1 520	267,40	406 448,00
30731	Северная Осетия - Алания респ. р-н Моздокский, с Комарово, ул Руденко, 5	Моздокский	15:01:3101018:13	003002000000 Земли населенных пунктов	Земельные участки, предназначенные для размещения домов индивидуальной жилой застройки (земельный участок, предназначенный для ведения личного подсобного хозяйства и эксплуатации жилого дома и хозяйственных построек)	13	02.020	1 472	267,40	393 612,80
30732	РСО. Моздокский район, с. Комарово. ул. Руденко. 17	Моздокский	15:01:3101018:137	003002000000 Земли населенных пунктов	"Жилая застройка". "Для ведения личного подсобного хозяйства". предназначенного для строительства индивидуального жилого дома. не предназначенного для раздела на квартиры ; производства сельскохозяйственной продукции; размещения гаража и иных вспомогательных сооружений, содержания сельскохозяйственных животных.	13	02.010	1 505	267,40	402 437,00
30733	Респ Северная Осетия - Алания. Моздокский р-н. с Комарово. ул Руденко, 9	Моздокский	15:01:3101018:142	003002000000 Земли населенных пунктов	Земельные участки, предназначенные для размещения домов малоэтажной жилой застройки, в том числе индивидуальной жилой застройки (земельный участок, предназначенный для ведения личного подсобного хозяйства и эксплуатации жилого дома и хозяйственных построек)	13	02.020	1 569	267,40	419 550,60
30734	Северная Осетия - Алания респ. р-н Моздокский, с Комарово. ул В Руденко,19	Моздокский	15:01:3101018:17	003002000000 Земли населенных пунктов	земельные участки, предназначенные для ведения личного подсобного хозяйства и эксплуатации жилого и хозяйственных построек	13	02.020	1 763	267,40	471 426,20
30735	Республика Северная Осетия-Алания, р-н Моздокский, с Комарово, ул В.Руденко, 11	Моздокский	15:01:3101018:18	003002000000 Земли населенных пунктов	земельный участок, предназначенный для ведения личного подсобного хозяйства и эксплуатации жилого дома и хозяйственных построек)	13	02.020	1 680	267,40	449 232,00
30736	Республика Северная Осетия-Алания, р-н Моздокский, с Комарово, ул В.Руденко, № 21	Моздокский	15:01:3101018:19	003002000000 Земли населенных пунктов	Земельный участок, предназначенный для ведения личного подсобного хозяйства и эксплуатации жилого дома и хозяйственных построек	13	02.020	1 660	267,40	443 884,00

№ пп	Местоположение ЗУ	Район	Кадастровый номер ЗУ	Категория земель	Разрешенное использование по документу	Код вида разрешенного использования (в соответствии с классификатором видов разрешенного использования земельных участков)	Вид использования объектов недвижимости	Площадь	УПКС	КС
30737	Северная Осетия - Алания респ. р-н Моздокский, с Комарово, ул В Руденко, 1	Моздокский	15:01:3101018:20	003002000000 Земли населенных пунктов	Земельный участок, предназначенный для ведения личного подсобного хозяйства и эксплуатации жилого дома и хозяйственных построек	13	02.020	1 497	267,40	400 297,80
30738	Северная Осетия - Алания респ. р-н Моздокский. с. Комарово, ул. В.Руденко. 15	Моздокский	15:01:3101018:21	003002000000 Земли населенных пунктов	Земельный участок, предназначенный для ведения личного подсобного хозяйства и эксплуатации жилого дома и хозяйственных построек	13	02.020	1 498	267,40	400 565,20
30739	Республика Северная Осетия - Алания р-н Моздокский. с. Комарово. ул. В.Руденко,13	Моздокский	15:01:3101018:22	003002000000 Земли населенных пунктов	Земельный участок, предназначенный для ведения личного подсобного хозяйства и эксплуатации жилого дома и хозяйственных построек	13	02.020	1 437	267,40	384 253,80
30740	Северная Осетия - Алания респ. р-н Моздокский, с Комарово, ул В.Руденко, 7	Моздокский	15:01:3101018:23	003002000000 Земли населенных пунктов	Земельный участок, предназначенный для ведения личного подсобного хозяйства и эксплуатации жилого дома и хозяйственных построек	13	02.020	1 458	267,40	389 869,20
30741	Республика Северная Осетия - Алания, р-н Моздокский, ст-ца Терская, ул. 8-ая Гвардейская, 4	Моздокский	15:01:3201001:1	003002000000 Земли населенных пунктов	Для ведения личного подсобного хозяйства	13	02.020	1 110	392,75	435 952,50
30742	Респ. Северная Осетия - Алания, р-н Моздокский. ст-ца Терская, ул. 8-ая Гвардейская. дом 6	Моздокский	15:01:3201001:2	003002000000 Земли населенных пунктов	Для ведения личного подсобного хозяйства	13	02.020	1 200	392,75	471 300,00
30743	Республика Северная Осетия-Алания, р-н Моздокский, ст-ца Терская, ул 8-я Гвардейская, д 2	Моздокский	15:01:3201001:3	003002000000 Земли населенных пунктов	Для ведения личного подсобного хозяйства	13	02.020	874	392,75	343 263,50
30744	Респ. Северная Осетия - Алания, р-н Моздокский, ст-ца Терская, ул. 8-ая Гвардейская, дом 8	Моздокский	15:01:3201001:4	003002000000 Земли населенных пунктов	Земельные участки личных подсобных хозяйств (ведение личного подсобного хозяйства)	13	02.020	1 569	392,75	616 224,75
30745	Респ. Северная Осетия - Алания, р-н Моздокский, ст-ца Терская, ул. 8-ая Гвардейская, дом 10	Моздокский	15:01:3201001:5	003002000000 Земли населенных пунктов	Земельные участки личных подсобных хозяйств (ведение личного подсобного хозяйства и эксплуатация жилого дома с хозпостройками)	13	02.020	877	392,75	344 441,75
30746	Респ. Северная Осетия - Алания, р-н Моздокский, ст-ца Терская, ул. 8-ая Гвардейская, дом 20	Моздокский	15:01:3201002:1	003002000000 Земли населенных пунктов	Ведение личного подсобного хозяйства	13	02.020	1 923	392,75	755 258,25
30747	Респ. Северная Осетия - Алания, р-н Моздокский. ст-ца Терская, ул. 8-ая Гвардейская. дом 28	Моздокский	15:01:3201002:10	003002000000 Земли населенных пунктов	Под земельные участки личных подсобных хозяйств	13	02.020	1 595	392,75	626 436,25
30748	Респ. Северная Осетия - Алания, р-н Моздокский, ст Терская, ул 8-ая Гвардейская, 30	Моздокский	15:01:3201002:11	003002000000 Земли населенных пунктов	Для индивидуального жилищного строительства, для эксплуатации жилого дома, хозяйственных построек и ведения личного подсобного хозяйства	13	02.010	1 901	392,75	746 617,75
30749	Респ. Северная Осетия - Алания, р-н Моздокский, ст-ца Терская, ул. 8-ая Гвардейская, дом 12	Моздокский	15:01:3201002:2	003002000000 Земли населенных пунктов	Для ведения личного подсобного хозяйства	13	02.020	900	392,75	353 475,00
30750	Респ. Северная Осетия - Алания, р-н Моздокский. ст-ца Терская, ул. 8-ая Гвардейская. дом 14	Моздокский	15:01:3201002:3	003002000000 Земли населенных пунктов	Для ведения личного подсобного хозяйства	13	02.020	1 165	392,75	457 553,75
30751	Респ. Северная Осетия - Алания, р-н Моздокский, ст-ца Терская, ул. 8-ая Гвардейская, дом 16	Моздокский	15:01:3201002:4	003002000000 Земли населенных пунктов	Земельные участки, предназначенные для размещения индивидуальных жилых домов (земельный участок, предназначенный для ведения личного подсобного хозяйства)	13	02.020	1 636	392,75	642 539,00
30752	Республика Северная Осетия-Алания, р-н Моздокский. ст-ца Терская, ул 8-ая Гвардейская, д 18	Моздокский	15:01:3201002:5	003002000000 Земли населенных пунктов	Земельные участки подсобных хозяйств (ведение личного подсобного хозяйства)	13	02.020	1 700	392,75	667 675,00
30753	Респ. Северная Осетия - Алания, р-н Моздокский. ст-ца Терская, ул. 8-ая Гвардейская. дом 22а	Моздокский	15:01:3201002:6	003002000000 Земли населенных пунктов	Для ведения личного подсобного хозяйства	13	02.020	1 000	392,75	392 750,00
30754	Республика Северная Осетия - Алания р-н Моздокский. ст. Терская. ул. 8-ая Гвардейская. 22	Моздокский	15:01:3201002:7	003002000000 Земли населенных пунктов	Для ведение личного подсобного хозяйства	13	02.020	1 191	392,75	467 765,25
30755	Респ. Северная Осетия - Алания, р-н Моздокский, ст-ца Терская, ул. 8-ая Гвардейская, дом 24	Моздокский	15:01:3201002:8	003002000000 Земли населенных пунктов	Для ведения личного подсобного хозяйства	13	02.020	1 000	392,75	392 750,00
30756	Респ. Северная Осетия - Алания, р-н Моздокский, ст-ца Терская, ул. 8-ая Гвардейская, дом 26	Моздокский	15:01:3201002:9	003002000000 Земли населенных пунктов	Земельные участки подсобных хозяйств (для ведения личного подсобного хозяйства)	13	02.020	2 154	392,75	845 983,50
30757	Респ. Северная Осетия - Алания, р-н Моздокский. ст-ца Терская, ул. Садовая, дом 10	Моздокский	15:01:3201003:1	003002000000 Земли населенных пунктов	Для ведения личного подсобного хозяйства	13	02.020	1 060	392,75	416 315,00
30758	Респ. Северная Осетия - Алания, р-н Моздокский. ст-ца Терская, ул. 8-ая Гвардейская. дом 9/1	Моздокский	15:01:3201003:10	003002000000 Земли населенных пунктов	Для ведения личного подсобного хозяйства	13	02.020	1 500	392,75	589 125,00
30759	Респ. Северная Осетия - Алания, р-н Моздокский, ст-ца Терская, ул. 8-ая Гвардейская, дом 9	Моздокский	15:01:3201003:11	003002000000 Земли населенных пунктов	Земельные участки личных подсобных хозяйств (ведение личного подсобного хозяйства и эксплуатация жилого дома с хозпостройками)	13	02.020	1 452	392,75	570 273,00
30760	Респ. Северная Осетия - Алания, р-н Моздокский, ст-ца Терская, ул. 8-ая Гвардейская, дом 11	Моздокский	15:01:3201003:12	003002000000 Земли населенных пунктов	Для ведения личного подсобного хозяйства	13	02.020	2 300	392,75	903 325,00
30761	Респ. Северная Осетия - Алания, р-н Моздокский. ст-ца Терская, ул. Восточная, дом 40	Моздокский	15:01:3201003:13	003002000000 Земли населенных пунктов	Для ведения личного подсобного хозяйства	13	02.020	1 300	392,75	510 575,00
30762	Республика Северная Осетия - Алания Моздокский район, ст. Терская, ул. Садовая, 2	Моздокский	15:01:3201003:14	003002000000 Земли населенных пунктов	Для ведения личного подсобного хозяйства	13	02.020	915	392,75	359 366,25
30763	Респ. Северная Осетия - Алания, р-н Моздокский, ст Терская, ул Садовая, 6	Моздокский	15:01:3201003:16	003002000000 Земли населенных пунктов	Для ведения личного подсобного хозяйства	13	02.020	1 500	392,75	589 125,00
30764	Респ. Северная Осетия - Алания, р-н Моздокский, ст-ца Терская, ул. Садовая, дом 8	Моздокский	15:01:3201003:17	003002000000 Земли населенных пунктов	Для ведения личного подсобного хозяйства	13	02.020	2 100	392,75	824 775,00
30765	Респ. Северная Осетия - Алания, р-н Моздокский. ст-ца Терская, ул. Садовая, 12	Моздокский	15:01:3201003:18	003002000000 Земли населенных пунктов	Для ведения личного подсобного хозяйства	13	02.020	1 504	392,75	590 696,00
30766	Респ. Северная Осетия - Алания, р-н Моздокский. ст-ца Терская, ул. Садовая, дом 16	Моздокский	15:01:3201003:19	003002000000 Земли населенных пунктов	Для ведения личного подсобного хозяйства	13	02.020	1 000	392,75	392 750,00
30767	Респ. Северная Осетия - Алания, р-н Моздокский. ст. Терская, ул. Садовая. 10 "а"	Моздокский	15:01:3201003:2	003002000000 Земли населенных пунктов	Для ведения личного подсобного хозяйства	13	02.020	1 099	392,75	431 632,25

№ пп	Местоположение ЗУ	Район	Кадастровый номер ЗУ	Категория земель	Разрешенное использование по документу	Код вида разрешенного использования (в соответствии с классификатором видов разрешенного использования земельных участков)	Вид использования объектов недвижимости	Площадь	УПКС	КС
30768	Республика Северная Осетия-Алания, р-н Моздокский, ст-ца Терская, ул. Садовая, 14	Моздокский	15:01:3201003:3	0030002000000 Земли населенных пунктов	Для ведения личного подсобного хозяйства	13	02.020	910	392,75	357 402,50
30769	Респ. Северная Осетия - Алания, р-н Моздокский, ст-ца Терская, ул. 8-ая Гвардейская, дом 13	Моздокский	15:01:3201003:4	0030002000000 Земли населенных пунктов	Для ведения личного подсобного хозяйства	13	02.020	744	392,75	292 206,00
30770	Респ. Северная Осетия - Алания, р-н Моздокский, ст-ца Терская, ул. 8-ая Гвардейская, дом 1	Моздокский	15:01:3201003:5	0030002000000 Земли населенных пунктов	Земельные участки личных подсобных хозяйств (ведение личного подсобного хозяйства и эксплуатация жилого дома с хозяйственными постройками)	13	02.020	1 804	392,75	708 521,00
30771	Республика Северная Осетия-Алания, р-н Моздокский, ст-ца Терская, ул Садовая, д 4а	Моздокский	15:01:3201003:50	0030002000000 Земли населенных пунктов	Для ведения личного подсобного хозяйства	13	02.020	867	392,75	340 514,25
30772	Респ. Северная Осетия - Алания, р-н Моздокский, ст-ца Терская, ул. Садовая, 4	Моздокский	15:01:3201003:51	0030002000000 Земли населенных пунктов	Для ведения личного подсобного хозяйства	13	02.020	908	392,75	356 617,00
30773	Респ. Северная Осетия - Алания, р-н Моздокский, ст-ца Терская, ул. 8-ая Гвардейская, дом 1а	Моздокский	15:01:3201003:6	0030002000000 Земли населенных пунктов	Для ведения личного подсобного хозяйства	13	02.020	1 000	392,75	392 750,00
30774	Респ. Северная Осетия - Алания, р-н Моздокский, ст-ца Терская, ул. 8-ая Гвардейская, дом 3	Моздокский	15:01:3201003:7	0030002000000 Земли населенных пунктов	Земельные участки личных подсобных хозяйств (ведение личного подсобного хозяйства и эксплуатация жилого дома с хозяйственными постройками)	13	02.020	1 594	392,75	626 043,50
30775	Респ. Северная Осетия - Алания, р-н Моздокский, ст-ца Терская, ул. 8-ая Гвардейская, дом 5	Моздокский	15:01:3201003:8	0030002000000 Земли населенных пунктов	Для ведения личного подсобного хозяйства	13	02.020	907	392,75	356 224,25
30776	Респ. Северная Осетия - Алания, р-н Моздокский, ст-ца Терская, ул. 8-ая Гвардейская, дом 7	Моздокский	15:01:3201003:9	0030002000000 Земли населенных пунктов	Для ведения личного подсобного хозяйства	13	02.020	959	392,75	376 647,25
30777	Респ. Северная Осетия - Алания, р-н Моздокский, ст-ца Терская, ул. Садовая, дом 20	Моздокский	15:01:3201004:1	0030002000000 Земли населенных пунктов	Для ведения личного подсобного хозяйства	13	02.020	1 417	392,75	556 526,75
30778	Респ. Северная Осетия - Алания, р-н Моздокский, ст-ца Терская, ул. 8-ая Гвардейская, дом 19	Моздокский	15:01:3201004:10	0030002000000 Земли населенных пунктов	Для ведения личного подсобного хозяйства	13	02.020	1 406	392,75	552 206,50
30779	Респ. Северная Осетия - Алания, р-н Моздокский, ст-ца Терская, ул. 8-ая Гвардейская, 21	Моздокский	15:01:3201004:11	0030002000000 Земли населенных пунктов	Для ведения личного подсобного хозяйства	13	02.020	1 501	392,75	589 517,75
30780	Респ. Северная Осетия - Алания, р-н Моздокский, ст-ца Терская, ул. Матросова., 40	Моздокский	15:01:3201004:12	0030002000000 Земли населенных пунктов	Для ведения личного подсобного хозяйства	13	02.020	1 001	392,75	393 142,75
30781	Северная Осетия - Алания респ, р-н Моздокский, ст-ца Терская, ул Садовая, 22	Моздокский	15:01:3201004:13	0030002000000 Земли населенных пунктов	Земельные участки подсобных хозяйств (ведение личного подсобного хозяйства)	13	02.020	1 715	392,75	673 566,25
30782	Респ. Северная Осетия - Алания, р-н Моздокский, ст-ца Терская, ул. Садовая, дом 24	Моздокский	15:01:3201004:14	0030002000000 Земли населенных пунктов	Ведение личного подсобного хозяйства	13	02.020	1 436	392,75	563 989,00
30783	Респ. Северная Осетия - Алания, р-н Моздокский, ст-ца Терская, ул. Матросова., дом 38а	Моздокский	15:01:3201004:2	0030002000000 Земли населенных пунктов	Для ведения личного подсобного хозяйства	13	02.020	500	392,75	196 375,00
30784	Респ. Северная Осетия - Алания, р-н Моздокский, ст-ца Терская, ул. Садовая, дом 26	Моздокский	15:01:3201004:3	0030002000000 Земли населенных пунктов	Для ведения личного подсобного хозяйства	13	02.020	890	392,75	349 547,50
30785	Северная Осетия - Алания респ, р-н Моздокский, ст-ца Терская, ул. 8-ая Гвардейский, №17	Моздокский	15:01:3201004:32	0030002000000 Земли населенных пунктов	Для ведения личного подсобного хозяйства	13	02.020	1 001	392,75	393 142,75
30786	Республика Северная Осетия-Алания, р-н Моздокский, ст-ца Терская, ул Садовая, д 18	Моздокский	15:01:3201004:4	0030002000000 Земли населенных пунктов	Земельные участки, предназначенные для размещения индивидуальных жилых домов (земельный участок, предназначенный для ведения личного подсобного хозяйства и эксплуатации жилого дома и хозяйственных построек)	13	02.010	1 129	392,75	443 414,75
30787	Респ. Северная Осетия - Алания, р-н Моздокский, ст-ца Терская, ул. Восточная, дом 47	Моздокский	15:01:3201004:5	0030002000000 Земли населенных пунктов	Под земельные участки личных подсобных хозяйств	13	02.020	765	392,75	300 453,75
30788	Респ. Северная Осетия - Алания, р-н Моздокский, ст-ца Терская, ул. Восточная, дом 49	Моздокский	15:01:3201004:6	0030002000000 Земли населенных пунктов	Для ведения личного подсобного хозяйства	13	02.020	1 800	392,75	706 950,00
30789	Респ. Северная Осетия - Алания, р-н Моздокский, ст-ца Терская, ул. 8-ая Гвардейская, дом 15	Моздокский	15:01:3201004:7	0030002000000 Земли населенных пунктов	Для ведения личного подсобного хозяйства	13	02.020	900	392,75	353 475,00
30790	Респ. Северная Осетия - Алания, р-н Моздокский, ст-ца Терская, ул. 8-ая Гвардейская, дом 17/1	Моздокский	15:01:3201004:8	0030002000000 Земли населенных пунктов	Для ведения личного подсобного хозяйства	13	02.020	1 000	392,75	392 750,00
30791	Респ. Северная Осетия - Алания, р-н Моздокский, ст-ца Терская, ул. 8-ая Гвардейская, дом 17/2	Моздокский	15:01:3201004:9	0030002000000 Земли населенных пунктов	Для ведения личного подсобного хозяйства	13	02.020	1 000	392,75	392 750,00
30792	Респ. Северная Осетия - Алания, р-н Моздокский, ст-ца Терская, ул. Орджоникидзе, дом 28	Моздокский	15:01:3201005:1	0030002000000 Земли населенных пунктов	Для ведения личного подсобного хозяйства	13	02.020	1 230	392,75	483 082,50
30793	Северная Осетия - Алания респ, р-н Моздокский, ст-ца Терская, ул 8 - ая Гвардейская, 29	Моздокский	15:01:3201005:10	0030002000000 Земли населенных пунктов	Земельные участки личных подсобных хозяйств (ведение личного подсобного хозяйства)	13	02.020	1 032	392,75	405 318,00
30794	Респ. Северная Осетия - Алания, р-н Моздокский, ст-ца Терская, ул. 8-ая Гвардейская, дом 31	Моздокский	15:01:3201005:11	0030002000000 Земли населенных пунктов	Земельные участки личных подсобных хозяйств (для ведения личного подсобного хозяйства и эксплуатации жилого дома с хозпостройками)	13	02.020	1 257	392,75	493 686,75
30795	Респ. Северная Осетия - Алания, р-н Моздокский, ст-ца Терская, ул. Садовая, дом 28	Моздокский	15:01:3201005:12	0030002000000 Земли населенных пунктов	Для ведения личного подсобного хозяйства	13	02.020	1 400	392,75	549 850,00
30796	Республика Северная Осетия - Алания, Моздокский район, ст. Терская, ул. Садовая, 30	Моздокский	15:01:3201005:13	0030002000000 Земли населенных пунктов	Для ведения личного подсобного хозяйства	13	02.020	1 200	392,75	471 300,00
30797	Респ. Северная Осетия - Алания, р-н Моздокский, ст-ца Терская, ул. Садовая, дом 32а	Моздокский	15:01:3201005:14	0030002000000 Земли населенных пунктов	Для ведения личного подсобного хозяйства	13	02.020	1 000	392,75	392 750,00
30798	Респ. Северная Осетия - Алания, р-н Моздокский, ст-ца Терская, ул. Садовая, дом 34	Моздокский	15:01:3201005:15	0030002000000 Земли населенных пунктов	Для ведения личного подсобного хозяйства	13	02.020	1 100	392,75	432 025,00
30799	Республика Северная Осетия-Алания, р-н Моздокский, ст-ца Терская, ул Садовая, д 32	Моздокский	15:01:3201005:2	0030002000000 Земли населенных пунктов	Земельные участки личных подсобных хозяйств (ведение личного подсобного хозяйства и эксплуатация жилого дома с хозпостройками)	13	02.020	993	392,75	390 000,75
30800	Респ. Северная Осетия - Алания, р-н Моздокский, ст-ца Терская, ул. Садовая, дом 36	Моздокский	15:01:3201005:3	0030002000000 Земли населенных пунктов	Для ведения личного подсобного хозяйства	13	02.020	1 300	392,75	510 575,00
30801	Респ. Северная Осетия - Алания, р-н Моздокский, ст-ца Терская, ул. 8-ая Гвардейская, дом 27	Моздокский	15:01:3201005:4	0030002000000 Земли населенных пунктов	Для ведения личного подсобного хозяйства	13	02.020	1 623	392,75	637 433,25

№ пп	Местоположение ЗУ	Район	Кадастровый номер ЗУ	Категория земель	Разрешенное использование по документу	Код вида разрешенного использования (в соответствии с классификатором видов разрешенного использования земельных участков)	Вид использования объектов недвижимости	Площадь	УПКС	КС
30802	Респ. Северная Осетия - Алания, р-н Моздокский, ст-ца Терская, ул. Матросова, дом 37	Моздокский	15:01:3201005:5	003002000000 Земли населенных пунктов	Земельные участки, предназначенные для размещения индивидуальных жилых домов (земельный участок, предназначенный для ведения личного подсобного хозяйства и эксплуатации жилого дома и хозяйственных построек)	13	02.010	781	392,75	306 737,75
30803	Респ. Северная Осетия - Алания, р-н Моздокский, ст-ца Терская, ул. 8-ая Гвардейская, дом 23	Моздокский	15:01:3201005:6	003002000000 Земли населенных пунктов	Для ведения личного подсобного хозяйства	13	02.020	1 000	392,75	392 750,00
30804	Респ. Северная Осетия - Алания, р-н Моздокский, ст-ца Терская, ул. 8-ая Гвардейская, дом 25	Моздокский	15:01:3201005:7	003002000000 Земли населенных пунктов	Для ведения личного подсобного хозяйства	13	02.020	1 973	392,75	774 895,75
30805	Респ. Северная Осетия - Алания, р-н Моздокский, ст-ца Терская, ул. 8-ая Гвардейская, дом 25/2	Моздокский	15:01:3201005:8	003002000000 Земли населенных пунктов	Для ведения личного подсобного хозяйства	13	02.020	2 000	392,75	785 500,00
30806	Респ. Северная Осетия - Алания, р-н Моздокский, ст-ца Терская, ул. 8-ая Гвардейская, дом 25/3	Моздокский	15:01:3201005:9	003002000000 Земли населенных пунктов	Для ведения личного подсобного хозяйства	13	02.020	1 000	392,75	392 750,00
30807	Республика Северная Осетия-Алания, р-н Моздокский, ст-ца Терская, ул. Садовая	Моздокский	15:01:3201006:11	003002000000 Земли населенных пунктов	Ритуальная деятельность	12	12.010	7 238	1,49	10 784,62
30808	Российская Федерация, Республика Северная Осетия-Алания, Моздокский район, ст Терская, ул.Садовая, у задней межи земельного участка №36 "а"	Моздокский	15:01:3201006:126	003002000000 Земли населенных пунктов	"Обслуживание жилой застройки", размещение объектов капитального строительства, размещение которых предусмотрено видами разрешенного использования с кодами 3.1,2.2,3.3,3.4.1,3.5.2,3.6,3.7,4.1,4.4,4.6,5.1.2, 5.1.3, если их размещение необходимо для обслуживания жилой застройки, а также связано с проживанием граждан, не причиняет вреда окружающей среде и санитарному благополучию, не нарушает права жителей, не требует установление санитарной зоны	6	07.012	3 436	402,57	1 383 230,52
30809	Республика Северная Осетия-Алания, р-н Моздокский, ст-ца Терская, ул Садовая, д 36а	Моздокский	15:01:3201006:2	003002000000 Земли населенных пунктов	Земельные участки, предназначенные для размещения административных и офисных зданий, объектов образования, наук, здравоохранения и социального обеспечения, физической культуры и спорта, культуры, искусства, религии (земельный участок, предназначенный для размещения религиозной организации)	3	07.070	4 366	2,71	11 831,86
30810	Респ. Северная Осетия - Алания, р-н Моздокский, ст-ца Терская, ул. Орджоникидзе, б/н	Моздокский	15:01:3201006:3	003002000000 Земли населенных пунктов	Связь	6	06.080	69	657,85	45 391,65
30811	Республика Северная Осетия - Алания, Моздокский район, ст-ца Терская, ул. 8 Гвардейская	Моздокский	15:01:3201006:4	003002000000 Земли населенных пунктов	Земельный участок, предназначенный для эксплуатации объектов питьевого водоснабжения	6	03.012	80	402,57	32 205,60
30812	Республика Северная Осетия - Алания, Моздокский район, ст. Терская, ул. Садовая, 7	Моздокский	15:01:3201007:1	003002000000 Земли населенных пунктов	Для ведения личного подсобного хозяйства	13	02.020	876	392,75	344 049,00
30813	Респ. Северная Осетия - Алания, р-н Моздокский, ст-ца Терская, ул. Садовая, дом 5	Моздокский	15:01:3201007:10	003002000000 Земли населенных пунктов	Для ведения личного подсобного хозяйства	13	02.020	1 000	392,75	392 750,00
30814	Респ. Северная Осетия - Алания, р-н Моздокский, ст-ца Терская, ул. Садовая, дом 15	Моздокский	15:01:3201007:12	003002000000 Земли населенных пунктов	Для ведения личного подсобного хозяйства	13	02.020	867	392,75	340 514,25
30815	Республика Северная Осетия - Алания, р-н Моздокский, ст-ца Терская, ул. Восточная, 36	Моздокский	15:01:3201007:14	003002000000 Земли населенных пунктов	Для ведения личного подсобного хозяйства	13	02.020	652	392,75	256 073,00
30816	Респ. Северная Осетия - Алания, р-н Моздокский, ст-ца Терская, ул. Садовая, дом 17/2	Моздокский	15:01:3201007:15	003002000000 Земли населенных пунктов	Для ведения личного подсобного хозяйства	13	02.020	800	392,75	314 200,00
30817	Респ. Северная Осетия - Алания, р-н Моздокский, ст-ца Терская, ул. Моздокская, 2	Моздокский	15:01:3201007:16	003002000000 Земли населенных пунктов	Для ведения личного подсобного хозяйства	13	02.020	1 300	392,75	510 575,00
30818	Респ. Северная Осетия - Алания, р-н Моздокский, ст-ца Терская, ул. Моздокская, дом 4	Моздокский	15:01:3201007:17	003002000000 Земли населенных пунктов	Земельные участки личных подсобных хозяйств (ведение личного подсобного хозяйства и эксплуатация жилого дома с хозпостройками)	13	02.020	1 400	392,75	549 850,00
30819	Республика Северная Осетия - Алания, муниципальный район Моздокский, сельское поселение Терское, ст-ца Терская, ул. Садовая, земельный участок 17	Моздокский	15:01:3201007:175	003002000000 Земли населенных пунктов	Для ведения личного подсобного хозяйства	13	02.020	1 054	392,75	413 958,50
30820	Республика Северная Осетия - Алания, муниципальный район Моздокский, сельское поселение Терское, ст-ца Терская, ул. Садовая, 9	Моздокский	15:01:3201007:176	003002000000 Земли населенных пунктов	Для ведения личного подсобного хозяйства	13	02.020	1 838	392,75	721 874,50
30821	Республика Северная Осетия-Алания, р-н Моздокский, ст-ца Терская, ул. Моздокская, 8	Моздокский	15:01:3201007:18	003002000000 Земли населенных пунктов	Для ведения личного подсобного хозяйства	13	02.020	942	392,75	369 970,50
30822	Респ. Северная Осетия - Алания, р-н Моздокский, ст-ца Терская, ул. Моздокская, дом 12	Моздокский	15:01:3201007:19	003002000000 Земли населенных пунктов	Для ведения личного подсобного хозяйства	13	02.020	900	392,75	353 475,00
30823	Респ. Северная Осетия - Алания, р-н Моздокский, ст-ца Терская, ул. Садовая, дом 13	Моздокский	15:01:3201007:2	003002000000 Земли населенных пунктов	Для ведения личного подсобного хозяйства	13	02.020	1 449	392,75	569 094,75
30824	Респ. Северная Осетия - Алания, р-н Моздокский, ст-ца Терская, ул. Моздокская, дом 14	Моздокский	15:01:3201007:20	003002000000 Земли населенных пунктов	Для ведения личного подсобного хозяйства	13	02.020	1 200	392,75	471 300,00
30825	Российская Федерация, Республика Северная Осетия-Алания, Моздокский район, ст. Терская, ул. Моздокская,16	Моздокский	15:01:3201007:21	003002000000 Земли населенных пунктов	Для ведения личного подсобного хозяйства	13	02.020	1 305	392,75	512 538,75
30826	Респ. Северная Осетия - Алания, р-н Моздокский, ст-ца Терская, ул. Моздокская, дом 18	Моздокский	15:01:3201007:22	003002000000 Земли населенных пунктов	Земельные участки личных подсобных хозяйств для ведения личного подсобного хозяйства и эксплуатации жилого дома с хозпостройками	13	02.020	650	392,75	255 287,50
30827	Республика Северная Осетия-Алания, р-н Моздокский, ст-ца Терская, ул. Моздокская, участок №6	Моздокский	15:01:3201007:23	003002000000 Земли населенных пунктов	Земельные участки личных подсобных хозяйств (ведение личного подсобного хозяйства)	13	02.020	1 079	392,75	423 777,25
30828	Респ. Северная Осетия - Алания, р-н Моздокский, ст-ца Терская, ул. Садовая, дом 11	Моздокский	15:01:3201007:3	003002000000 Земли населенных пунктов	Для ведения личного подсобного хозяйства	13	02.020	1 126	392,75	442 236,50

№ пп	Местоположение ЗУ	Район	Кадастровый номер ЗУ	Категория земель	Разрешенное использование по документу	Код вида разрешенного использования (в соответствии с классификатором видов разрешенного использования земельных участков)	Вид использования объектов недвижимости	Площадь	УПКС	КС
30829	Респ. Северная Осетия - Алания, р-н Моздокский, ст-ца Терская, ул. Садовая, дом 1	Моздокский	15:01:3201007:4	003002000000 Земли населенных пунктов	Ведение личного подсобного хозяйства	13	02.020	1 126	392,75	442 236,50
30830	Респ. Северная Осетия - Алания, р-н Моздокский, ст-ца Терская, ул. Моздокская, дом 10	Моздокский	15:01:3201007:5	003002000000 Земли населенных пунктов	Земельные участки, предназначенные для размещения индивидуальных жилых домов (земельный участок, предназначенный для ведения личного подсобного хозяйства и эксплуатации жилого дома с хозпостройками)	13	02.010	946	392,75	371 541,50
30831	Респ. Северная Осетия - Алания, р-н Моздокский, ст-ца Терская, ул. Моздокская, дом 20	Моздокский	15:01:3201007:6	003002000000 Земли населенных пунктов	Для ведения личного подсобного хозяйства	13	02.020	790	392,75	310 272,50
30832	Респ. Северная Осетия - Алания, р-н Моздокский, ст. Терская, ул. Садовая, 3	Моздокский	15:01:3201007:7	003002000000 Земли населенных пунктов	Для индивидуального жилищного строительства, предназначенный для эксплуатации жилого дома, хозяйственных построек и ведения личного подсобного хозяйства	13	02.010	1 212	392,75	476 013,00
30833	Респ. Северная Осетия - Алания, р-н Моздокский, ст-ца Терская, ул. Садовая, дом 6	Моздокский	15:01:3201007:8	003002000000 Земли населенных пунктов	Для ведения личного подсобного хозяйства	13	02.020	1 100	392,75	432 025,00
30834	Респ. Северная Осетия - Алания, р-н Моздокский, ст-ца Терская, ул. Моздокская, дом 22	Моздокский	15:01:3201007:9	003002000000 Земли населенных пунктов	Земельные участки, предназначенные для размещения домов индивидуальной жилой застройки (земельный участок, предназначенный для ведения личного подсобного хозяйства и эксплуатации жилого дома и хозяйственных построек)	13	02.010	1 522	392,75	597 765,50
30835	Республика Северная Осетия-Алания, р-н Моздокский, ст-ца Терская, ул Моздокская, д 26а	Моздокский	15:01:3201008:1	003002000000 Земли населенных пунктов	земельные участки, предназначенные для размещения домов индивидуальной жилой застройки (земельный участок, предназначенные для ведения личного подсобного хозяйства и эксплуатации жилого дома и хозяйственных построек)	13	02.010	846	392,75	332 266,50
30836	Респ. Северная Осетия - Алания, р-н Моздокский, ст Терская, ул Садовая, 21	Моздокский	15:01:3201008:10	003002000000 Земли населенных пунктов	Для ведения личного подсобного хозяйства	13	02.020	1 114	392,75	437 523,50
30837	Респ. Северная Осетия - Алания, р-н Моздокский, ст-ца Терская, ул. Садовая, дом 23	Моздокский	15:01:3201008:11	003002000000 Земли населенных пунктов	Для ведения личного подсобного хозяйства	13	02.020	1 100	392,75	432 025,00
30838	Респ. Северная Осетия - Алания, р-н Моздокский, ст-ца Терская, ул. Садовая, дом 27	Моздокский	15:01:3201008:12	003002000000 Земли населенных пунктов	Для ведения личного подсобного хозяйства	13	02.020	600	392,75	235 650,00
30839	Респ. Северная Осетия - Алания, р-н Моздокский, ст-ца Терская, ул. Матросова, дом 32	Моздокский	15:01:3201008:13	003002000000 Земли населенных пунктов	Для ведения личного подсобного хозяйства	13	02.020	895	392,75	351 511,25
30840	Респ. Северная Осетия - Алания, р-н Моздокский, ст-ца Терская, ул. Матросова...дом 34	Моздокский	15:01:3201008:14	003002000000 Земли населенных пунктов	Для ведения личного подсобного хозяйства	13	02.020	670	392,75	263 142,50
30841	Респ. Северная Осетия - Алания, р-н Моздокский, ст-ца Терская, ул. Садовая, 19	Моздокский	15:01:3201008:145	003002000000 Земли населенных пунктов	Для ведения личного подсобного хозяйства	13	02.020	1 818	392,75	714 019,50
30842	Респ. Северная Осетия - Алания, р-н Моздокский, ст Терская, ул. Моздокская, №24	Моздокский	15:01:3201008:2	003002000000 Земли населенных пунктов	1186 кв.м. Земельные участки, предназначенные для размещения домов малоэтажной жилой застройки, в том числе индивидуальной жилой застройки (земельный участок, предназначенный для ведения личного подсобного хозяйства и эксплуатации жилого дома и хозяйственных построек); 28 кв.м. - земельные участки, предназначенные для размещения объектов торговли, общественного питания и бытового обслуживания (земельный участок, предназначенный для эксплуатации магазина)	4	04.040	1 214	1 021,14	1 239 663,96
30843	Республика Северная Осетия - Алания, Моздокский район, ст. Терская, ул. Садовая, 25	Моздокский	15:01:3201008:3	003002000000 Земли населенных пунктов	Для ведения личного подсобного хозяйства	13	02.020	1 100	392,75	432 025,00
30844	Респ. Северная Осетия - Алания, р-н Моздокский, ст-ца Терская, ул. Моздокская, дом 26/1	Моздокский	15:01:3201008:4	003002000000 Земли населенных пунктов	Для ведения личного подсобного хозяйства	13	02.020	700	392,75	274 925,00
30845	Респ. Северная Осетия - Алания, р-н Моздокский, ст-ца Терская, ул. Моздокская, дом 26/3	Моздокский	15:01:3201008:5	003002000000 Земли населенных пунктов	Для ведения личного подсобного хозяйства	13	02.020	700	392,75	274 925,00
30846	Республика Северная Осетия-Алания, р-н Моздокский, ст-ца Терская, ул Моздокская, д 26в	Моздокский	15:01:3201008:6	003002000000 Земли населенных пунктов	земельные участки, предназначенные для размещения домов индивидуальной жилой застройки (земельный участок, предназначенный для ведения личного подсобного хозяйства и эксплуатации жилого дома и хозяйственных построек)	13	02.010	616	392,75	241 934,00
30847	Респ. Северная Осетия - Алания, р-н Моздокский, ст-ца Терская, ул. Моздокская, дом 28	Моздокский	15:01:3201008:7	003002000000 Земли населенных пунктов	Для ведения личного подсобного хозяйства	13	02.020	900	392,75	353 475,00
30848	Респ. Северная Осетия - Алания, р-н Моздокский, ст-ца Терская, ул. Моздокская, дом 30	Моздокский	15:01:3201008:8	003002000000 Земли населенных пунктов	Для ведения личного подсобного хозяйства	13	02.020	800	392,75	314 200,00
30849	Респ. Северная Осетия - Алания, р-н Моздокский, ст-ца Терская, ул. Моздокская, дом 40	Моздокский	15:01:3201009:1	003002000000 Земли населенных пунктов	Для ведения личного подсобного хозяйства	13	02.020	1 240	392,75	487 010,00
30850	Респ. Северная Осетия - Алания, р-н Моздокский, ст-ца Терская, ул. Матросова., дом 31	Моздокский	15:01:3201009:10	003002000000 Земли населенных пунктов	Для ведения личного подсобного хозяйства	13	02.020	700	392,75	274 925,00
30851	Респ. Северная Осетия - Алания, р-н Моздокский, ст-ца Терская, ул. Садовая, дом 29	Моздокский	15:01:3201009:11	003002000000 Земли населенных пунктов	ведение личного подсобного хозяйства и эксплуатация жилого дома с хозпостройками	13	02.020	1 074	392,75	421 813,50

№ пп	Местоположение ЗУ	Район	Кадастровый номер ЗУ	Категория земель	Разрешенное использование по документу	Код вида разрешенного использования (в соответствии с классификатором видов разрешенного использования земельных участков)	Вид использования объектов недвижимости	Площадь	УПКС	КС
30852	Республика Северная Осетия - Алания, Моздокский район, ст. Терская, ул. Садовая, 31	Моздокский	15:01:3201009:12	003002000000 Земли населенных пунктов	Земельные участки личных подсобных хозяйств (для ведения личного подсобного хозяйства и эксплуатации жилого дома с хозпостройками)	13	02.020	1 583	392,75	621 723,25
30853	Респ. Северная Осетия - Алания, р-н Моздокский, ст-ца Терская, ул. Орджоникидзе, дом 22	Моздокский	15:01:3201009:13	003002000000 Земли населенных пунктов	Для ведения личного подсобного хозяйства	13	02.020	1 100	392,75	432 025,00
30854	Республика Северная Осетия-Алания, р-н Моздокский, ст-ца Терская, ул Моздокская, д 42а	Моздокский	15:01:3201009:135	003002000000 Земли населенных пунктов	"Предпринимательство", "Магазины", размещение объектов капитального строительства, предназначенных для продажи товаров - 56 кв. м; Для ведения личного подсобного хозяйства - 648 кв.м.	4	04.040	704	1 021,14	718 882,56
30855	Респ. Северная Осетия - Алания, р-н Моздокский, ст-ца Терская, ул. Садовая, дом 33	Моздокский	15:01:3201009:2	003002000000 Земли населенных пунктов	Для ведения личного подсобного хозяйства	13	02.020	1 500	392,75	589 125,00
30856	Респ. Северная Осетия - Алания, р-н Моздокский, ст-ца Терская, ул. Моздокская, дом 32	Моздокский	15:01:3201009:3	003002000000 Земли населенных пунктов	Для ведения личного подсобного хозяйства	13	02.020	1 100	392,75	432 025,00
30857	Респ. Северная Осетия - Алания, р-н Моздокский, ст-ца Терская, ул. Моздокская, дом 34	Моздокский	15:01:3201009:4	003002000000 Земли населенных пунктов	земельные участки личных подсобных хозяйств (ведение личного подсобного хозяйства и эксплуатация жилого дома с хозпостройками)	13	02.020	1 096	392,75	430 454,00
30858	Респ. Северная Осетия - Алания, р-н Моздокский, ст-ца Терская, ул. Моздокская, дом 36	Моздокский	15:01:3201009:5	003002000000 Земли населенных пунктов	Для ведения личного подсобного хозяйства	13	02.020	1 048	392,75	411 602,00
30859	Респ. Северная Осетия - Алания, р-н Моздокский, ст-ца Терская, ул. Моздокская, дом 38	Моздокский	15:01:3201009:6	003002000000 Земли населенных пунктов	Для ведения личного подсобного хозяйства	13	02.020	1 185	392,75	465 408,75
30860	Респ. Северная Осетия - Алания, р-н Моздокский, ст-ца Терская, ул. Моздокская, дом 42	Моздокский	15:01:3201009:7	003002000000 Земли населенных пунктов	Для ведения личного подсобного хозяйства	13	02.020	798	392,75	313 414,50
30861	Респ. Северная Осетия - Алания, р-н Моздокский, ст-ца Терская, ул. Матросова, дом 33	Моздокский	15:01:3201009:9	003002000000 Земли населенных пунктов	Для ведения личного подсобного хозяйства	13	02.020	700	392,75	274 925,00
30862	Респ. Северная Осетия - Алания, р-н Моздокский, ст-ца Терская, ул. Садовая, дом 35/2	Моздокский	15:01:3201010:1	003002000000 Земли населенных пунктов	Для ведения личного подсобного хозяйства	13	02.020	745	392,75	292 598,75
30863	Респ. Северная Осетия - Алания, р-н Моздокский, ст Терская, ул Моздокская, 52	Моздокский	15:01:3201010:10	003002000000 Земли населенных пунктов	для индивидуального жилищного строительства, для ведения личного подсобного хозяйства и эксплуатации жилого дома и хозяйственных построек	13	02.010	1 319	392,75	518 037,25
30864	Респ. Северная Осетия - Алания, р-н Моздокский, ст-ца Терская, ул. Моздокская, дом 54	Моздокский	15:01:3201010:11	003002000000 Земли населенных пунктов	Для ведения личного подсобного хозяйства	13	02.020	1 514	392,75	594 623,50
30865	Респ. Северная Осетия - Алания, р-н Моздокский, ст-ца Терская, ул. Садовая, дом 35/1	Моздокский	15:01:3201010:12	003002000000 Земли населенных пунктов	Для ведения личного подсобного хозяйства	13	02.020	800	392,75	314 200,00
30866	Респ. Северная Осетия - Алания, р-н Моздокский, ст-ца Терская, ул. Садовая, дом 37	Моздокский	15:01:3201010:13	003002000000 Земли населенных пунктов	Для ведения личного подсобного хозяйства	13	02.020	1 500	392,75	589 125,00
30867	Северная Осетия - Алания респ. р-н Моздокский, ст-ца Терская, ул Садовая,41	Моздокский	15:01:3201010:14	003002000000 Земли населенных пунктов	Земельные участки личных подсобных хозяйств (ведение личного подсобного хозяйства)	13	02.020	906	392,75	355 831,50
30868	Республика Северная Осетия - Алания, р-н Моздокский, ст-ца Терская, ул. Ленина,28	Моздокский	15:01:3201010:15	003002000000 Земли населенных пунктов	Для ведения личного подсобного хозяйства	13	02.020	709	392,75	278 459,75
30869	Респ. Северная Осетия - Алания, р-н Моздокский, ст-ца Терская, ул. Садовая, дом 39	Моздокский	15:01:3201010:2	003002000000 Земли населенных пунктов	Земельный участок, предназначенный для размещения домов индивидуальной жилой застройки (земельный участок, предназначенный для ведения личного подсобного хозяйства и эксплуатации жилого дома и хозяйственных построек)	13	02.010	1 401	392,75	550 242,75
30870	Респ. Северная Осетия - Алания, р-н Моздокский, ст-ца Терская, ул. Моздокская, дом 46	Моздокский	15:01:3201010:3	003002000000 Земли населенных пунктов	Для ведения личного подсобного хозяйства	13	02.020	934	392,75	366 828,50
30871	Респ. Северная Осетия - Алания, р-н Моздокский, ст-ца Терская, ул. Моздокская, дом 44/1	Моздокский	15:01:3201010:4	003002000000 Земли населенных пунктов	Для ведения личного подсобного хозяйства	13	02.020	700	392,75	274 925,00
30872	Респ. Северная Осетия - Алания, р-н Моздокский, ст-ца Терская, ул. Моздокская, дом 44/2	Моздокский	15:01:3201010:5	003002000000 Земли населенных пунктов	Для ведения личного подсобного хозяйства	13	02.020	700	392,75	274 925,00
30873	Респ. Северная Осетия - Алания, р-н Моздокский, ст-ца Терская, ул. Моздокская, дом 44/3	Моздокский	15:01:3201010:6	003002000000 Земли населенных пунктов	Для ведения личного подсобного хозяйства	13	02.020	700	392,75	274 925,00
30874	Респ. Северная Осетия - Алания, р-н Моздокский, ст-ца Терская, ул. Моздокская, дом 44/4	Моздокский	15:01:3201010:7	003002000000 Земли населенных пунктов	Для ведения личного подсобного хозяйства	13	02.020	1 784	392,75	700 666,00
30875	Респ. Северная Осетия - Алания, р-н Моздокский, ст-ца Терская, ул. Моздокская, дом 48	Моздокский	15:01:3201010:8	003002000000 Земли населенных пунктов	Для ведения личного подсобного хозяйства	13	02.020	634	392,75	249 003,50
30876	Респ. Северная Осетия - Алания, р-н Моздокский, ст-ца Терская, ул. Моздокская, дом 50	Моздокский	15:01:3201010:9	003002000000 Земли населенных пунктов	Для ведения личного подсобного хозяйства	13	02.020	500	392,75	196 375,00
30877	Респ. Северная Осетия - Алания, р-н Моздокский, ст Терская, ул Красная, 2	Моздокский	15:01:3201011:1	003002000000 Земли населенных пунктов	Земельные участки, предназначенные для размещения домов малоэтажной жилой застройки, в том числе индивидуальной жилой застройки (земельный участок, предназначенный для ведения личного подсобного хозяйства и эксплуатации жилого дома и хозяйственных построек)	13	02.010	1 221	392,75	479 547,75
30878	Респ. Северная Осетия - Алания, р-н Моздокский, ст-ца Терская, ул. Красная, дом 12	Моздокский	15:01:3201011:10	003002000000 Земли населенных пунктов	Для ведения личного подсобного хозяйства	13	02.020	900	392,75	353 475,00

№ пп	Местоположение ЗУ	Район	Кадастровый номер ЗУ	Категория земель	Разрешенное использование по документу	Код вида разрешенного использования (в соответствии с классификатором видов разрешенного использования земельных участков)	Вид использования объектов недвижимости	Площадь	УПКС	КС
30879	Республика Северная Осетия - Алания, Моздокский муниципальный район, Терское сельское поселение, ст. Терская, ул. Красная, 2а	Моздокский	15:01:3201011:148	003002000000 Земли населенных пунктов	"Предпринимательство", "Общественное питание", размещение объектов капитального строительства в целях устройства мест общественного питания, рестораны, кафе, столовые, закусочные, бары,)	4	04.060	1 327	873,86	1 159 612,22
30880	Российская Федерация, Республика Северная Осетия - Алания, Моздокский муниципальный район, Терское сельское поселение, ст. Терская, ул. Красная, 2в	Моздокский	15:01:3201011:149	003002000000 Земли населенных пунктов	Для ведения личного подсобного хозяйства	13	02.020	434	392,75	170 453,50
30881	Республика Северная Осетия - Алания, Моздокский район, ст. Терская, ул. Красная, 2б	Моздокский	15:01:3201011:151	003002000000 Земли населенных пунктов	Индивидуальное жилищное строительство	13	02.010	1 228	392,75	482 297,00
30882	Респ. Северная Осетия - Алания, р-н Моздокский, ст-ца Терская, ул. Прохненская, дом 24	Моздокский	15:01:3201011:2	003002000000 Земли населенных пунктов	Для ведения личного подсобного хозяйства	13	02.020	1 260	392,75	494 865,00
30883	Республика Северная Осетия-Алания, р-н Моздокский, ст. Терская, ул. Красная № 10	Моздокский	15:01:3201011:26	003002000000 Земли населенных пунктов	Для ведения личного подсобного хозяйства	13	02.020	1 700	392,75	667 675,00
30884	Респ. Северная Осетия - Алания, р-н Моздокский, ст-ца Терская, ул. Моздокская, дом 1а	Моздокский	15:01:3201011:3	003002000000 Земли населенных пунктов	Для ведения личного подсобного хозяйства	13	02.020	3 039	392,75	1 193 932,50
30885	Респ. Северная Осетия - Алания, р-н Моздокский, ст-ца Терская, ул. Прохненская, дом 22	Моздокский	15:01:3201011:4	003002000000 Земли населенных пунктов	Для ведения личного подсобного хозяйства	13	02.020	955	392,75	375 076,25
30886	Северная Осетия - Алания респ, р-н Моздокский, ст-ца Терская, ул Красная, 4	Моздокский	15:01:3201011:5	003002000000 Земли населенных пунктов	земельные участки личных подсобных хозяйств (ведение личных подсобных хозяйств)	13	02.020	1 602	392,75	629 185,50
30887	Респ. Северная Осетия - Алания, р-н Моздокский, ст. Терская, ул. Красная, 6	Моздокский	15:01:3201011:6	003002000000 Земли населенных пунктов	Для ведения личного подсобного хозяйства	13	02.020	2 100	392,75	824 775,00
30888	Респ. Северная Осетия - Алания, р-н Моздокский, ст-ца Терская, ул. Красная, дом 8	Моздокский	15:01:3201011:7	003002000000 Земли населенных пунктов	Земельные участки, предназначенные для размещения домов индивидуальной жилой застройки (земельный участок, предназначенный для ведения личного подсобного хозяйства и эксплуатации жилого дома и хозяйственных построек)	13	02.010	1 638	392,75	643 324,50
30889	Респ. Северная Осетия - Алания, р-н Моздокский, ст-ца Терская, ул. Красная, дом 10/1	Моздокский	15:01:3201011:8	003002000000 Земли населенных пунктов	Для ведения личного подсобного хозяйства	13	02.020	1 700	392,75	667 675,00
30890	Респ. Северная Осетия - Алания, р-н Моздокский, ст-ца Терская, ул. Красная, дом 10/2	Моздокский	15:01:3201011:9	003002000000 Земли населенных пунктов	Для ведения личного подсобного хозяйства	13	02.020	1 000	392,75	392 750,00
30891	Респ. Северная Осетия - Алания, р-н Моздокский, ст-ца Терская, ул. Прохненская, 27	Моздокский	15:01:3201012:1	003002000000 Земли населенных пунктов	Для ведения личного подсобного хозяйства	13	02.020	1 299	392,75	510 182,25
30892	Респ. Северная Осетия - Алания, р-н Моздокский, ст-ца Терская, ул. Моздокская, дом 17	Моздокский	15:01:3201012:10	003002000000 Земли населенных пунктов	Земельные участки личных подсобных хозяйств (ведение личного подсобного хозяйства и эксплуатация жилого дома и хозпостроек)	13	02.020	1 116	392,75	438 309,00
30893	Респ. Северная Осетия - Алания, р-н Моздокский, ст-ца Терская, ул. Моздокская, 19	Моздокский	15:01:3201012:11	003002000000 Земли населенных пунктов	Для ведения личного подсобного хозяйства	13	02.020	1 372	392,75	538 853,00
30894	Респ. Северная Осетия - Алания, р-н Моздокский, ст. Терская, ул. Моздокская, 1	Моздокский	15:01:3201012:12	003002000000 Земли населенных пунктов	для ведения личного подсобного хозяйства	13	02.020	1 257	392,75	493 686,75
30895	Респ. Северная Осетия - Алания, р-н Моздокский, ст-ца Терская, ул. Красная, дом 14	Моздокский	15:01:3201012:13	003002000000 Земли населенных пунктов	Ведение личного подсобного хозяйства и эксплуатация жилого дома с хозпостройками	13	02.020	1 384	392,75	543 566,00
30896	Респ. Северная Осетия - Алания, р-н Моздокский, ст-ца Терская, ул. Красная, дом 16	Моздокский	15:01:3201012:14	003002000000 Земли населенных пунктов	Земельные участки личных подсобных хозяйств (ведение личного подсобного хозяйства и эксплуатация жилого дома с хозпостройками)	13	02.020	829	392,75	325 589,75
30897	Республика Северная Осетия-Алания, р-н Моздокский, ст-ца Терская, ул Красная, д 20	Моздокский	15:01:3201012:16	003002000000 Земли населенных пунктов	эксплуатация жилого дома с хозпостройками и ведение личного подсобного хозяйства	13	02.020	1 236	392,75	485 439,00
30898	Респ. Северная Осетия - Алания, р-н Моздокский, ст. Терская, ул. Красная, 22	Моздокский	15:01:3201012:17	003002000000 Земли населенных пунктов	Для ведения личного подсобного хозяйства	13	02.020	978	392,75	384 109,50
30899	Респ. Северная Осетия - Алания, р-н Моздокский, ст-ца Терская, ул. Красная, дом 24	Моздокский	15:01:3201012:18	003002000000 Земли населенных пунктов	Для ведения личного подсобного хозяйства	13	02.020	800	392,75	314 200,00
30900	Республика Северная Осетия - Алания, Моздокский район, ст Терская, ул Красная, 18	Моздокский	15:01:3201012:180	003002000000 Земли населенных пунктов	Земельные участки, предназначенные для ведения личного подсобного хозяйства	13	02.020	1 669	392,75	655 499,75
30901	Республика Северная Осетия - Алания, Моздокский район, ст Терская, ул Красная, 18а	Моздокский	15:01:3201012:181	003002000000 Земли населенных пунктов	Земельные участки, предназначенные для ведения личного подсобного хозяйства	13	02.020	657	392,75	258 036,75
30902	Республика Северная Осетия - Алания, Моздокский район, ст-ца Терская, ул Красная, 26	Моздокский	15:01:3201012:19	003002000000 Земли населенных пунктов	Для ведения личного подсобного хозяйства	13	02.020	904	392,75	355 046,00
30903	Северная Осетия - Алания респ, р-н Моздокский, ст-ца Терская, ул Красная 30	Моздокский	15:01:3201012:2	003002000000 Земли населенных пунктов	Земельные участки личных подсобных хозяйств (ведение личного подсобного хозяйства)	13	02.020	520	392,75	204 230,00
30904	Республика Северная Осетия - Алания, Моздокский район, ст-ца Терская, ул Красная, 28	Моздокский	15:01:3201012:20	003002000000 Земли населенных пунктов	Для ведения личного подсобного хозяйства	13	02.020	600	392,75	235 650,00
30905	Респ. Северная Осетия - Алания, р-н Моздокский, ст-ца Терская, ул. Красная, дом 32	Моздокский	15:01:3201012:21	003002000000 Земли населенных пунктов	земельные участки личных подсобных хозяйств (ведение личного подсобного хозяйства и эксплуатация жилого дома с хозпостройками)	13	02.020	1 044	392,75	410 031,00
30906	Респ. Северная Осетия - Алания, р-н Моздокский, ст-ца Терская, ул. Красная, 34	Моздокский	15:01:3201012:22	003002000000 Земли населенных пунктов	Для ведения личного подсобного хозяйства	13	02.020	1 300	392,75	510 575,00
30907	Респ. Северная Осетия - Алания, р-н Моздокский, ст-ца Терская, ул. Моздокская, дом 3	Моздокский	15:01:3201012:3	003002000000 Земли населенных пунктов	Для ведения личного подсобного хозяйства	13	02.020	1 261	392,75	495 257,75
30908	Респ. Северная Осетия - Алания, р-н Моздокский, ст-ца Терская, ул. Моздокская, дом 5	Моздокский	15:01:3201012:4	003002000000 Земли населенных пунктов	Для ведения личного подсобного хозяйства	13	02.020	1 193	392,75	468 550,75

№ п/п	Местоположение ЗУ	Район	Кадастровый номер ЗУ	Категория земель	Разрешенное использование по документу	Код вида разрешенного использования (в соответствии с классификатором видов разрешенного использования земельных участков)	Вид использования объектов недвижимости	Площадь	УПКС	КС
30909	Республика Северная Осетия-Алания, р-н Моздокский, ст-ца Терская, ул Моздокская, д 7	Моздокский	15:01:3201012:5	003002000000 Земли населенных пунктов	Земельные участки личных подсобных хозяйств (ведение личного подсобного хозяйства и эксплуатация жилого дома с хозпостройками)	13	02.020	1 488	392,75	584 412,00
30910	Респ. Северная Осетия - Алания, р-н Моздокский, ст-ца Терская, ул. Моздокская, дом 9	Моздокский	15:01:3201012:6	003002000000 Земли населенных пунктов	Для ведения личного подсобного хозяйства	13	02.020	953	392,75	374 290,75
30911	Респ. Северная Осетия - Алания, р-н Моздокский, ст-ца Терская, ул. Моздокская, дом 11	Моздокский	15:01:3201012:7	003002000000 Земли населенных пунктов	Для ведения личного подсобного хозяйства	13	02.020	1 215	392,75	477 191,25
30912	Респ. Северная Осетия - Алания, р-н Моздокский, ст-ца Терская, ул. Моздокская, дом 13	Моздокский	15:01:3201012:8	003002000000 Земли населенных пунктов	Для ведения личного подсобного хозяйства	13	02.020	800	392,75	314 200,00
30913	Респ. Северная Осетия - Алания, р-н Моздокский, ст-ца Терская, ул. Моздокская, дом 15	Моздокский	15:01:3201012:9	003002000000 Земли населенных пунктов	для ведения личного подсобного хозяйства	13	02.020	1 044	392,75	410 031,00
30914	Республика Северная Осетия - Алания, Моздокский район, ст. Терская, ул. Моздокская, 27	Моздокский	15:01:3201013:1	003002000000 Земли населенных пунктов	Для ведения личного подсобного хозяйства	13	02.020	1 011	392,75	397 070,25
30915	Респ. Северная Осетия - Алания, р-н Моздокский, ст-ца Терская, ул. Красная, дом 42	Моздокский	15:01:3201013:10	003002000000 Земли населенных пунктов	Для ведения личного подсобного хозяйства	13	02.020	700	392,75	274 925,00
30916	Респ. Северная Осетия - Алания, р-н Моздокский, ст-ца Терская, ул. Красная, дом 46	Моздокский	15:01:3201013:11	003002000000 Земли населенных пунктов	земельные участки, предназначенные для размещения домов индивидуальной жилой застройки (земельные участки, предназначенные для ведения личного подсобного хозяйства и эксплуатация жилого дома и хозяйственных построек)	13	02.010	1 030	392,75	404 532,50
30917	Респ. Северная Осетия - Алания, р-н Моздокский, ст-ца Терская, ул. Восточная, дом 37	Моздокский	15:01:3201013:12	003002000000 Земли населенных пунктов	Для ведения личного подсобного хозяйства	13	02.020	740	392,75	290 635,00
30918	Респ. Северная Осетия - Алания, р-н Моздокский, ст-ца Терская, ул. Восточная, дом 33	Моздокский	15:01:3201013:13	003002000000 Земли населенных пунктов	Земельные участки личных подсобных хозяйств (ведение личного подсобного хозяйства)	13	02.020	848	392,75	333 052,00
30919	Северная Осетия - Алания респ, р-н Моздокский, ст-ца Терская, ул Восточная, 35	Моздокский	15:01:3201013:14	003002000000 Земли населенных пунктов	Земельные участки подсобных хозяйств (ведение личного подсобного хозяйства)	13	02.020	800	392,75	314 200,00
30920	Респ. Северная Осетия - Алания, р-н Моздокский, ст-ца Терская, ул. Красная, дом 44	Моздокский	15:01:3201013:2	003002000000 Земли населенных пунктов	Для ведения личного подсобного хозяйства	13	02.020	1 040	392,75	408 460,00
30921	Респ. Северная Осетия - Алания, р-н Моздокский, ст. Терская, ул. Матросова, 26	Моздокский	15:01:3201013:3	003002000000 Земли населенных пунктов	Для ведения личного подсобного хозяйства 705 кв м.; земельные участки, предназначенные для размещения объектов торговли, общественного питания и бытового обслуживания (земельный участок, предназначенный для размещения магазина) - 20 кв.м.	4	04.040	725	1 021,14	740 326,50
30922	Респ. Северная Осетия - Алания, р-н Моздокский, ст-ца Терская, ул. Моздокская, № 25	Моздокский	15:01:3201013:4	003002000000 Земли населенных пунктов	Для ведения личного подсобного хозяйства	13	02.020	1 260	392,75	494 865,00
30923	Респ. Северная Осетия - Алания, р-н Моздокский, ст-ца Терская, ул. Моздокская, дом 23	Моздокский	15:01:3201013:5	003002000000 Земли населенных пунктов	Для ведения личного подсобного хозяйства	13	02.020	800	392,75	314 200,00
30924	Респ. Северная Осетия - Алания, р-н Моздокский, ст-ца Терская, ул. Моздокская, дом 21	Моздокский	15:01:3201013:6	003002000000 Земли населенных пунктов	Земельные участки личных подсобных хозяйств, ведение личного подсобного хозяйства и эксплуатация жилого дома с хозпостройками	13	02.020	761	392,75	298 882,75
30925	Респ. Северная Осетия - Алания, р-н Моздокский, ст-ца Терская, ул. Красная, дом 36	Моздокский	15:01:3201013:7	003002000000 Земли населенных пунктов	Для ведения личного подсобного хозяйства	13	02.020	1 400	392,75	549 850,00
30926	Респ. Северная Осетия - Алания, р-н Моздокский, ст-ца Терская, ул. Красная, дом 38	Моздокский	15:01:3201013:8	003002000000 Земли населенных пунктов	Для ведения личного подсобного хозяйства	13	02.020	716	392,75	281 209,00
30927	Республика Северная Осетия-Алания, р-н Моздокский, ст-ца Терская, ул Красная, д 40	Моздокский	15:01:3201013:9	003002000000 Земли населенных пунктов	Земельные участки личных подсобных хозяйств (ведение личного подсобного хозяйства)	13	02.020	1 605	392,75	630 363,75
30928	Респ. Северная Осетия - Алания, р-н Моздокский, ст-ца Терская, ул. Моздокская, дом 29	Моздокский	15:01:3201014:1	003002000000 Земли населенных пунктов	Земельные участки личных подсобных хозяйств	13	02.020	1 186	392,75	465 801,50
30929	Республика Северная Осетия - Алания, Моздокский район, ст. Терская, ул. Красная, 52а	Моздокский	15:01:3201014:10	003002000000 Земли населенных пунктов	Для ведения личного подсобного хозяйства	13	02.020	913	392,75	358 580,75
30930	Респ. Северная Осетия - Алания, р-н Моздокский, ст-ца Терская, ул. Красная, дом 54	Моздокский	15:01:3201014:11	003002000000 Земли населенных пунктов	Для ведения личного подсобного хозяйства	13	02.020	1 000	392,75	392 750,00
30931	Респ. Северная Осетия - Алания, р-н Моздокский, ст-ца Терская, ул. Красная, дом 58	Моздокский	15:01:3201014:12	003002000000 Земли населенных пунктов	Административное здание	3	03.080	1 190	274,93	327 154,80
30932	Российская Федерация, Республика Северная Осетия - Алания, Моздокский муниципальный район, Терское сельское поселение, ст. Терская, ул. Красная, 56	Моздокский	15:01:3201014:146	003002000000 Земли населенных пунктов	"Общественное управление": размещение зданий, предназначенных для размещения органов и организаций общественного управления	3	03.080	495	274,93	136 085,40
30933	Респ. Северная Осетия - Алания, р-н Моздокский, ст-ца Терская, ул. Моздокская, дом 27	Моздокский	15:01:3201014:2	003002000000 Земли населенных пунктов	Для ведения личного подсобного хозяйства	13	02.020	700	392,75	274 925,00
30934	Респ. Северная Осетия - Алания, р-н Моздокский, ст-ца Терская, ул. Моздокская, дом 31	Моздокский	15:01:3201014:3	003002000000 Земли населенных пунктов	Для ведения личного подсобного хозяйства	13	02.020	1 500	392,75	589 125,00
30935	Респ. Северная Осетия - Алания, р-н Моздокский, ст-ца Терская, ул. Моздокская, дом 33	Моздокский	15:01:3201014:4	003002000000 Земли населенных пунктов	Земельные участки, предназначенные для размещения индивидуальных жилых домов (земельный участок, предназначенный для ведения личного подсобного хозяйства и эксплуатации жилого дома и хозяйственных построек)	13	02.020	1 359	392,75	533 747,25
30936	Респ. Северная Осетия - Алания, р-н Моздокский, ст-ца Терская, ул. Моздокская, дом 35	Моздокский	15:01:3201014:5	003002000000 Земли населенных пунктов	земельные участки личных подсобных хозяйств (ведение личного подсобного хозяйства)	13	02.020	1 295	392,75	508 611,25
30937	РСО - Алания, Моздокский район, ст-ца Терская, ул. Моздокская 37 а	Моздокский	15:01:3201014:6	003002000000 Земли населенных пунктов	Для ведения личного подсобного хозяйства	13	02.020	770	392,75	302 417,50

№ пп	Местоположение ЗУ	Район	Кадастровый номер ЗУ	Категория земель	Разрешенное использование по документу	Код вида разрешенного использования (в соответствии с классификатором видов разрешенного использования земельных участков)	Вид использования объектов недвижимости	Площадь	УПКС	КС
30938	РСО - Алания, Моздокский район, ст-ца Терская, ул. Моздокская, 37	Моздокский	15:01:3201014:7	003002000000 Земли населенных пунктов	Земельные участки подсобных хозяйств (ведения личного подсобного хозяйства)	13	02.020	754	392,75	296 133,50
30939	Респ. Северная Осетия - Алания, р-н Моздокский, ст-ца Терская, ул. Красная, дом 48	Моздокский	15:01:3201014:8	003002000000 Земли населенных пунктов	Для ведения личного подсобного хозяйства	13	02.020	1 171	392,75	459 910,25
30940	Респ. Северная Осетия - Алания, р-н Моздокский, ст-ца Терская, ул. Красная, дом 50	Моздокский	15:01:3201014:9	003002000000 Земли населенных пунктов	Для ведения личного подсобного хозяйства	13	02.020	800	392,75	314 200,00
30941	Респ. Северная Осетия - Алания, р-н Моздокский, ст-ца Терская, ул. Красная, дом 62	Моздокский	15:01:3201015:1	003002000000 Земли населенных пунктов	Для ведения личного подсобного хозяйства	13	02.020	508	392,75	199 517,00
30942	Республика Северная Осетия - Алания, Моздокский район, ст-ца Терская, ул. Красная, д. 66	Моздокский	15:01:3201015:10	003002000000 Земли населенных пунктов	Для ведения личного подсобного хозяйства	13	02.020	600	392,75	235 650,00
30943	Респ. Северная Осетия - Алания, р-н Моздокский, ст-ца Терская, ул. Красная, дом 72/1	Моздокский	15:01:3201015:11	003002000000 Земли населенных пунктов	Для ведения личного подсобного хозяйства	13	02.020	500	392,75	196 375,00
30944	Респ. Северная Осетия - Алания, р-н Моздокский, ст-ца Терская, ул. Красная, дом 72/2	Моздокский	15:01:3201015:12	003002000000 Земли населенных пунктов	Для ведения личного подсобного хозяйства	13	02.020	500	392,75	196 375,00
30945	Респ. Северная Осетия - Алания, р-н Моздокский, ст-ца Терская, ул. Красная, дом 72/3	Моздокский	15:01:3201015:13	003002000000 Земли населенных пунктов	Для ведения личного подсобного хозяйства	13	02.020	500	392,75	196 375,00
30946	Респ. Северная Осетия - Алания, р-н Моздокский, ст-ца Терская, ул. Красная, дом 72/4	Моздокский	15:01:3201015:14	003002000000 Земли населенных пунктов	Для ведения личного подсобного хозяйства	13	02.020	500	392,75	196 375,00
30947	Респ. Северная Осетия - Алания, Моздокский р-н., ст-ца. Терская, ул. Моздокская, д.39	Моздокский	15:01:3201015:143	003002000000 Земли населенных пунктов	Земельные участки личных подсобных хозяйств (ведение личного подсобного хозяйства и эксплуатация жилого дома с хозпостройками)	13	02.020	1 140	392,75	447 735,00
30948	Респ. Северная Осетия - Алания, Моздокский р-н., ст-ца. Терская, ул. Моздокская, д.39/1	Моздокский	15:01:3201015:144	003002000000 Земли населенных пунктов	Производственная деятельность, Связь, размещение объектов связи, радиовещания, телевидения, включая воздушные радиорелейные, надземные, подземные кабельные и проводной связи, линии радиофикации, антенные поля, усилительные пункты на кабельных линиях связи и телерадиовещания	6	06.080	53	657,85	34 866,05
30949	Респ. Северная Осетия - Алания, р-н Моздокский, ст-ца Терская, ул. Моздокская, дом 41	Моздокский	15:01:3201015:3	003002000000 Земли населенных пунктов	Для ведения личного подсобного хозяйства	13	02.020	900	392,75	353 475,00
30950	Республика Северная Осетия-Алания, р-н Моздокский, ст. Терская, ул. Красная, 70	Моздокский	15:01:3201015:31	003002000000 Земли населенных пунктов	Земельные участки, предназначенные для размещения объектов торговли, общественного питания и бытового обслуживания (земельный участок, предназначенный для эксплуатации магазина)	4	04.040	588	1 021,14	600 430,32
30951	Респ. Северная Осетия - Алания, р-н Моздокский, ст-ца Терская, ул. Моздокская, 43	Моздокский	15:01:3201015:4	003002000000 Земли населенных пунктов	Для ведения личного подсобного хозяйства	13	02.020	1 086	392,75	426 526,50
30952	Респ. Северная Осетия - Алания, р-н Моздокский, ст-ца Терская, ул. Моздокская, дом 45	Моздокский	15:01:3201015:5	003002000000 Земли населенных пунктов	Для ведения личного подсобного хозяйства	13	02.020	900	392,75	353 475,00
30953	Респ. Северная Осетия - Алания, р-н Моздокский, ст-ца Терская, ул. Моздокская, дом 47	Моздокский	15:01:3201015:6	003002000000 Земли населенных пунктов	Для ведения личного подсобного хозяйства	13	02.020	900	392,75	353 475,00
30954	Респ. Северная Осетия - Алания, р-н Моздокский, ст Терская, ул Ленина, 24	Моздокский	15:01:3201015:7	003002000000 Земли населенных пунктов	Для ведения личного подсобного хозяйства	13	02.020	865	392,75	339 728,75
30955	Респ. Северная Осетия - Алания, р-н Моздокский, ст-ца Терская, ул. Красная, дом 60	Моздокский	15:01:3201015:8	003002000000 Земли населенных пунктов	Земельные участки, предназначенные для размещения домов индивидуальной жилой застройки (земельный участок, предназначенный для ведения личного подсобного хозяйства и эксплуатации жилого дома и хозяйственных построек)	13	02.010	965	392,75	379 003,75
30956	Респ. Северная Осетия - Алания, р-н Моздокский, ст-ца Терская, ул. Красная, дом 64	Моздокский	15:01:3201015:9	003002000000 Земли населенных пунктов	Для ведения личного подсобного хозяйства	13	02.020	567	392,75	222 689,25
30957	Респ. Северная Осетия - Алания, р-н Моздокский, ст-ца Терская, ул. Красная, дом 3	Моздокский	15:01:3201016:1	003002000000 Земли населенных пунктов	Для ведения личного подсобного хозяйства	13	02.020	1 300	392,75	510 575,00
30958	Респ. Северная Осетия - Алания, р-н Моздокский, ст-ца Терская, ул. Красная, дом 5	Моздокский	15:01:3201016:10	003002000000 Земли населенных пунктов	Под земельные участки личных подсобных хозяйств	13	02.020	1 654	392,75	649 608,50
30959	Респ. Северная Осетия - Алания, р-н Моздокский, ст-ца Терская, ул. Красная, дом 7	Моздокский	15:01:3201016:11	003002000000 Земли населенных пунктов	Для ведения личного подсобного хозяйства	13	02.020	1 100	392,75	432 025,00
30960	Респ. Северная Осетия - Алания, р-н Моздокский, ст-ца Терская, ул. Красная, дом 9	Моздокский	15:01:3201016:12	003002000000 Земли населенных пунктов	Для ведения личного подсобного хозяйства	13	02.020	900	392,75	353 475,00
30961	Республика Северная Осетия-Алания, р-н Моздокский, ст-ца Терская, ул. Красная, 15	Моздокский	15:01:3201016:13	003002000000 Земли населенных пунктов	Для ведения личного подсобного хозяйства	13	02.020	1 598	392,75	627 614,50
30962	Респ. Северная Осетия - Алания, р-н Моздокский, ст-ца Терская, ул. Красная, дом 17	Моздокский	15:01:3201016:14	003002000000 Земли населенных пунктов	Земельные участки личных подсобных хозяйств (ведение личного подсобного хозяйства и эксплуатация жилого дома с хозпостройками)	13	02.020	1 646	392,75	646 466,50
30963	Респ. Северная Осетия - Алания, р-н Моздокский, ст. Терская, ул. Красная, 19	Моздокский	15:01:3201016:15	003002000000 Земли населенных пунктов	Для ведения личного подсобного хозяйства	13	02.020	2 100	392,75	824 775,00
30964	Респ. Северная Осетия - Алания, р-н Моздокский, ст-ца Терская, ул. Комсомольская, дом 2	Моздокский	15:01:3201016:16	003002000000 Земли населенных пунктов	Для ведения личного подсобного хозяйства	13	02.020	834	392,75	327 553,50
30965	Респ. Северная Осетия - Алания, р-н Моздокский, ст-ца Терская, ул. Комсомольская, дом 6	Моздокский	15:01:3201016:17	003002000000 Земли населенных пунктов	Земельные участки, предназначенные для размещения домов индивидуальной жилой застройки (земельный участок, предназначенный для ведения личного подсобного хозяйства и эксплуатации жилого дома и хозяйственных построек)	13	02.010	1 380	392,75	541 995,00
30966	Респ. Северная Осетия - Алания, р-н Моздокский, ст-ца Терская, ул. Комсомольская, дом 10	Моздокский	15:01:3201016:18	003002000000 Земли населенных пунктов	Для ведения личного подсобного хозяйства	13	02.020	768	392,75	301 632,00

№ пп	Местоположение ЗУ	Район	Кадастровый номер ЗУ	Категория земель	Разрешенное использование по документу	Код вида разрешенного использования (в соответствии с классификатором видов разрешенного использования земельных участков)	Вид использования объектов недвижимости	Площадь	УПКС	КС
30967	Респ. Северная Осетия - Алания, р-н Моздокский, ст. Терская, ул. Комсомольская, №12	Моздокский	15:01:3201016:19	003002000000 Земли населенных пунктов	Земельные участки, предназначенные для размещения домов малоэтажной жилой застройки, в том числе индивидуальной жилой застройки (земельный участок, предназначенный для ведения личного подсобного хозяйства и эксплуатации жилого дома и хозяйственных построек)	13	02.010	1 226	392,75	481 511,50
30968	Респ. Северная Осетия - Алания, р-н Моздокский, ст-ца Терская, ул. Красная, дом 13	Моздокский	15:01:3201016:2	003002000000 Земли населенных пунктов	Для ведения личного подсобного хозяйства	13	02.020	1 574	392,75	618 188,50
30969	Респ. Северная Осетия - Алания, р-н Моздокский, ст-ца Терская, ул. Комсомольская, дом 16	Моздокский	15:01:3201016:20	003002000000 Земли населенных пунктов	Для ведения личного подсобного хозяйства	13	02.020	1 500	392,75	589 125,00
30970	Респ. Северная Осетия - Алания, р-н Моздокский, ст-ца Терская, ул. Красная, дом 3	Моздокский	15:01:3201016:21	003002000000 Земли населенных пунктов	Для ведения личного подсобного хозяйства	13	02.020	1 309	392,75	514 109,75
30971	Республика Северная Осетия-Алания, р-н Моздокский, ст. Терская, ул. Комсомольская, 16 "а"	Моздокский	15:01:3201016:3	003002000000 Земли населенных пунктов	ведение личного подсобного хозяйства	13	02.020	1 113	392,75	437 130,75
30972	Респ. Северная Осетия - Алания, р-н Моздокский, ст-ца Терская, ул. Красная, дом 11	Моздокский	15:01:3201016:4	003002000000 Земли населенных пунктов	Для ведения личного подсобного хозяйства	13	02.020	1 601	392,75	628 792,75
30973	Респ. Северная Осетия - Алания, р-н Моздокский, ст-ца Терская, ул. Комсомольская, дом 8	Моздокский	15:01:3201016:5	003002000000 Земли населенных пунктов	Под земельные участки личных подсобных хозяйств	13	02.020	1 345	392,75	528 348,75
30974	Республика Северная Осетия-Алания, р-н Моздокский, ст-ца Терская, ул Комсомольская, д 16	Моздокский	15:01:3201016:50	003002000000 Земли населенных пунктов	Для ведения личного подсобного хозяйства	13	02.020	2 037	392,75	800 031,75
30975	Респ. Северная Осетия - Алания, р-н Моздокский, ст-ца Терская, ул. Комсомольская 14	Моздокский	15:01:3201016:6	003002000000 Земли населенных пунктов	Для ведения личного подсобного хозяйства	13	02.020	1 172	392,75	460 303,00
30976	Республика Северная Осетия-Алания, р-н Моздокский, ст-ца Терская, ул. Красная, 19 а	Моздокский	15:01:3201016:7	003002000000 Земли населенных пунктов	Для ведения личного подсобного хозяйства	13	02.020	1 700	392,75	667 675,00
30977	Респ. Северная Осетия - Алания, р-н Моздокский, ст-ца Терская, ул. Комсомольская, дом 4	Моздокский	15:01:3201016:8	003002000000 Земли населенных пунктов	Земельные участки личных подсобных хозяйств(ведение личного подсобного хозяйства и эксплуатация жилого дома с хозяйственными постройками)	13	02.020	1 008	392,75	395 892,00
30978	Респ. Северная Осетия - Алания, р-н Моздокский, ст-ца Терская, ул. Красная, дом 1	Моздокский	15:01:3201016:9	003002000000 Земли населенных пунктов	ведение личного подсобного хозяйства и эксплуатация жилого дома с хозпостройками	13	02.020	1 045	392,75	410 423,75
30979	Республика Северная Осетия-Алания, р-н Моздокский, ст-ца Терская, ул Прозиенская, 18а	Моздокский	15:01:3201017:1	003002000000 Земли населенных пунктов	Для индивидуального жилищного строительства	13	02.010	432	392,75	169 668,00
30980	Респ. Северная Осетия - Алания, р-н Моздокский, ст Терская, ул Красная, 25	Моздокский	15:01:3201017:10	003002000000 Земли населенных пунктов	Для ведения личного подсобного хозяйства	13	02.020	1 296	392,75	509 004,00
30981	Республика Северная Осетия-Алания, р-н Моздокский, ст-ца Терская, ул Красная, д 27	Моздокский	15:01:3201017:11	003002000000 Земли населенных пунктов	Земельные участки личных подсобных хозяйств	13	02.020	1 123	392,75	441 058,25
30982	Респ. Северная Осетия - Алания, р-н Моздокский, ст-ца Терская, ул. Прозиенская, дом 18/2	Моздокский	15:01:3201017:12	003002000000 Земли населенных пунктов	Для ведения личного подсобного хозяйства	13	02.020	1 190	392,75	467 372,50
30983	Респ. Северная Осетия - Алания, р-н Моздокский, ст-ца Терская, ул. Комсомольская, дом 20	Моздокский	15:01:3201017:13	003002000000 Земли населенных пунктов	Земельные участки личных подсобных хозяйств (ведение личного подсобного хозяйства и эксплуатация жилого дома с хозпостройками)	13	02.020	911	392,75	357 795,25
30984	Российская Федерация, Республика Северная Осетия - Алания, р-н Моздокский, ст-ца Терская, ул Комсомольская, 26	Моздокский	15:01:3201017:15	003002000000 Земли населенных пунктов	Для ведения личного подсобного хозяйства	13	02.020	1 580	392,75	620 545,00
30985	Респ. Северная Осетия - Алания, р-н Моздокский, ст-ца Терская, ул. Комсомольская, дом 32	Моздокский	15:01:3201017:16	003002000000 Земли населенных пунктов	Для ведения личного подсобного хозяйства	13	02.020	1 377	392,75	540 816,75
30986	Российская Федерация, Республика Северная Осетия - Алания, Моздокский муниципальный район, Терское сельское поселение, ст. Терская, ул. Комсомольская, 22	Моздокский	15:01:3201017:168	003002000000 Земли населенных пунктов	Земельные участки личных подсобных хозяйств (ведение личного подсобного хозяйства и эксплуатация жилого дома с хозпостройками)	13	02.020	808	392,75	317 342,00
30987	Российская Федерация, Республика Северная Осетия - Алания, Моздокский муниципальный район, Терское сельское поселение, ст Терская, ул. Комсомольская, 22а	Моздокский	15:01:3201017:169	003002000000 Земли населенных пунктов	Земельные участки личных подсобных хозяйств (ведение личного подсобного хозяйства и эксплуатация жилого дома с хозпостройками)	13	02.020	809	392,75	317 734,75
30988	Респ. Северная Осетия - Алания, р-н Моздокский, ст-ца Терская, ул. Прозиенская, дом 18/1	Моздокский	15:01:3201017:17	003002000000 Земли населенных пунктов	Для ведения личного подсобного хозяйства	13	02.020	1 280	392,75	502 720,00
30989	Респ. Северная Осетия - Алания, р-н Моздокский, ст-ца Терская, ул. Прозиенская, дом 20	Моздокский	15:01:3201017:2	003002000000 Земли населенных пунктов	Для ведения личного подсобного хозяйства	13	02.020	840	392,75	329 910,00
30990	Респ. Северная Осетия - Алания, р-н Моздокский, ст-ца Терская, ул. Красная, дом 29	Моздокский	15:01:3201017:3	003002000000 Земли населенных пунктов	Для ведения личного подсобного хозяйства	13	02.020	1 163	392,75	456 768,25
30991	Северная Осетия - Алания респ, р-н Моздокский, ст. Терская, ул. Комсомольская, 34	Моздокский	15:01:3201017:38	003002000000 Земли населенных пунктов	Для ведения личного подсобного хозяйства	13	02.020	825	392,75	324 018,75
30992	Респ. Северная Осетия - Алания, р-н Моздокский, ст-ца Терская, ул. Прозиенская, 18 "в"	Моздокский	15:01:3201017:4	003002000000 Земли населенных пунктов	Для производственных нужд	6	06.000	393	553,14	217 384,02
30993	Респ. Северная Осетия - Алания, р-н Моздокский, ст-ца Терская, ул. Комсомольская, 24	Моздокский	15:01:3201017:5	003002000000 Земли населенных пунктов	Для ведения личного подсобного хозяйства	13	02.020	921	392,75	361 722,75
30994	Респ. Северная Осетия - Алания, р-н Моздокский, ст-ца Терская, ул. Комсомольская, дом 30	Моздокский	15:01:3201017:6	003002000000 Земли населенных пунктов	Для ведения личного подсобного хозяйства	13	02.020	1 500	392,75	589 125,00
30995	Респ. Северная Осетия - Алания, р-н Моздокский, ст-ца Терская, ул. Комсомольская, дом 28	Моздокский	15:01:3201017:7	003002000000 Земли населенных пунктов	Для ведения личного подсобного хозяйства	13	02.020	1 000	392,75	392 750,00
30996	Респ. Северная Осетия - Алания, р-н Моздокский, ст Терская, ул Красная, 21	Моздокский	15:01:3201017:8	003002000000 Земли населенных пунктов	Для ведения личного подсобного хозяйства	13	02.020	1 527	392,75	599 729,25
30997	Респ. Северная Осетия - Алания, р-н Моздокский, ст-ца Терская, ул. Красная, 23	Моздокский	15:01:3201017:9	003002000000 Земли населенных пунктов	земельные участки подсобных хозяйств (ведение личного подсобного хозяйства)	13	02.020	1 193	392,75	468 550,75
30998	Респ. Северная Осетия - Алания, р-н Моздокский, ст-ца Терская, ул. Комсомольская, дом 40	Моздокский	15:01:3201018:1	003002000000 Земли населенных пунктов	Для ведения личного подсобного хозяйства	13	02.020	1 468	392,75	576 557,00
30999	Респ. Северная Осетия - Алания, р-н Моздокский, ст-ца Терская, ул. Красная, дом 37	Моздокский	15:01:3201018:10	003002000000 Земли населенных пунктов	Для ведения личного подсобного хозяйства	13	02.020	1 084	392,75	425 741,00

№ пп	Местоположение ЗУ	Район	Кадастровый номер ЗУ	Категория земель	Разрешенное использование по документу	Код вида разрешенного использования (в соответствии с классификатором видов разрешенного использования земельных участков)	Вид использования объектов недвижимости	Площадь	УПКС	КС
31000	Респ. Северная Осетия - Алания, р-н Моздокский, ст-ца Терская, ул. Красная, дом 39	Моздокский	15:01:3201018:11	003002000000 Земли населенных пунктов	Земельные участки личных подсобных хозяйств(ведение личного подсобного хозяйства и эксплуатация жилого дома с хозпостройками)	13	02.020	1 080	392,75	428 097,50
31001	Респ. Северная Осетия - Алания, р-н Моздокский, ст-ца Терская, ул. Красная, дом 43	Моздокский	15:01:3201018:12	003002000000 Земли населенных пунктов	Для ведения личного подсобного хозяйства	13	02.020	1 000	392,75	392 750,00
31002	Республика Северная Осетия - Алания, р-н Моздокский, ст-ца Терская, ул. Красная, 45	Моздокский	15:01:3201018:13	003002000000 Земли населенных пунктов	Для ведения личного подсобного хозяйства	13	02.020	1 252	392,75	491 723,00
31003	Республика Северная Осетия - Алания, р-н Моздокский, ст-ца Терская, ул. Красная, 47	Моздокский	15:01:3201018:14	003002000000 Земли населенных пунктов	Для ведения личного подсобного хозяйства	13	02.020	881	392,75	346 012,75
31004	Респ. Северная Осетия - Алания, р-н Моздокский, ст-ца Терская, ул. Красная, 49	Моздокский	15:01:3201018:15	003002000000 Земли населенных пунктов	Земельные участки подсобных хозяйств (ведение личного подсобного хозяйства)	13	02.020	743	392,75	291 813,25
31005	Северная Осетия - Алания респ, р-н Моздокский, ст-ца Терская, ул Восточная, 26	Моздокский	15:01:3201018:16	003002000000 Земли населенных пунктов	Земельные участки личных подсобных хозяйств (ведение личного подсобного хозяйства)	13	02.020	1 863	392,75	731 693,25
31006	Респ. Северная Осетия - Алания, р-н Моздокский, ст-ца Терская, ул. Восточная, дом 24	Моздокский	15:01:3201018:17	003002000000 Земли населенных пунктов	Для ведения личного подсобного хозяйства	13	02.020	1 400	392,75	549 850,00
31007	Респ. Северная Осетия - Алания, р-н Моздокский, ст-ца Терская, ул. Комсомольская, дом 36	Моздокский	15:01:3201018:18	003002000000 Земли населенных пунктов	Для ведения личного подсобного хозяйства	13	02.020	1 200	392,75	471 300,00
31008	Российская Федерация, Республика Северная Осетия-Алания, Моздокский р-н, ст-ца Терская, ул. Красная, 51	Моздокский	15:01:3201018:182	003002000000 Земли населенных пунктов	Магазины (Размещение объектов капитального строительства, предназначенных для продажи товаров, торговая площадь которых составляет до 5000 кв. м), "жилая застройка", "для ведения личного подсобного хозяйства (приусадебный земельный участок)".	4	04.040	500	1 021,14	510 570,00
31009	Российская Федерация, Республика Северная Осетия-Алания, Моздокский р-н, ст-ца Терская, ул. Красная, 51а	Моздокский	15:01:3201018:183	003002000000 Земли населенных пунктов	Для ведения личного подсобного хозяйства	13	02.020	590	392,75	231 722,50
31010	Респ. Северная Осетия - Алания, р-н Моздокский, ст-ца Терская, ул. Комсомольская, дом 38	Моздокский	15:01:3201018:19	003002000000 Земли населенных пунктов	Для ведения личного подсобного хозяйства	13	02.020	1 500	392,75	589 125,00
31011	Респ. Северная Осетия - Алания, р-н Моздокский, ст-ца Терская, ул. Красная, дом 41	Моздокский	15:01:3201018:2	003002000000 Земли населенных пунктов	Земельные участки личных подсобных хозяйств (ведение личного подсобного хозяйства и эксплуатация жилого дома с хозяйственными постройками)	13	02.020	1 248	392,75	490 152,00
31012	Республика Северная Осетия-Алания, р-н Моздокский, ст. Терская, ул. Комсомольская, 42	Моздокский	15:01:3201018:20	003002000000 Земли населенных пунктов	Для ведения личного подсобного хозяйства	13	02.020	1 478	392,75	580 484,50
31013	Респ. Северная Осетия - Алания, р-н Моздокский, ст-ца Терская, ул. Комсомольская, дом 44	Моздокский	15:01:3201018:21	003002000000 Земли населенных пунктов	Для ведения личного подсобного хозяйства	13	02.020	1 569	392,75	616 224,75
31014	Респ. Северная Осетия - Алания, р-н Моздокский, ст-ца Терская, ул. Комсомольская, дом 46	Моздокский	15:01:3201018:22	003002000000 Земли населенных пунктов	ведение личного подсобного хозяйства и эксплуатация жилого дома с хозпостройками	13	02.020	1 505	392,75	591 088,75
31015	Респ. Северная Осетия - Алания, р-н Моздокский, ст-ца Терская, ул. Комсомольская, дом 48	Моздокский	15:01:3201018:23	003002000000 Земли населенных пунктов	Для ведения личного подсобного хозяйства	13	02.020	1 466	392,75	575 771,50
31016	Респ. Северная Осетия - Алания, р-н Моздокский, ст-ца Терская, ул. Комсомольская, дом 50	Моздокский	15:01:3201018:24	003002000000 Земли населенных пунктов	Для ведения личного подсобного хозяйства	13	02.020	1 000	392,75	392 750,00
31017	Респ. Северная Осетия - Алания, р-н Моздокский, ст-ца Терская, ул. Красная, дом 35	Моздокский	15:01:3201018:3	003002000000 Земли населенных пунктов	ведение личного подсобного хозяйства	13	02.020	1 561	392,75	613 082,75
31018	Респ. Северная Осетия - Алания, р-н Моздокский, ст-ца Терская, ул. Грозненская, дом 19а	Моздокский	15:01:3201018:4	003002000000 Земли населенных пунктов	земельные участки личных подсобных хозяйств (ведение личного подсобного хозяйства и эксплуатация жилого дома с хозпостройками)	13	02.020	526	392,75	206 586,50
31019	Респ. Северная Осетия - Алания, р-н Моздокский, ст-ца Терская, ул. Грозненская, дом 19	Моздокский	15:01:3201018:6	003002000000 Земли населенных пунктов	Для ведения личного подсобного хозяйства	13	02.020	1 200	392,75	471 300,00
31020	Республика Северная Осетия - Алания, р-н Моздокский, ст. Терская, ул. Грозненская, 21	Моздокский	15:01:3201018:7	003002000000 Земли населенных пунктов	Для ведения личного подсобного хозяйства	13	02.020	700	392,75	274 925,00
31021	Респ. Северная Осетия - Алания, р-н Моздокский, ст-ца Терская, ул. Красная, дом 31	Моздокский	15:01:3201018:8	003002000000 Земли населенных пунктов	земельные участки личных подсобных хозяйств (ведение личного подсобного хозяйства и эксплуатация жилого дома с хозпостройками)	13	02.020	940	392,75	369 185,00
31022	Респ. Северная Осетия - Алания, р-н Моздокский, ст-ца Терская, ул. Красная, дом 33	Моздокский	15:01:3201018:9	003002000000 Земли населенных пунктов	Для ведения личного подсобного хозяйства	13	02.020	1 314	392,75	516 073,50
31023	Респ. Северная Осетия - Алания, р-н Моздокский, ст-ца Терская, ул. Восточная, дом 25	Моздокский	15:01:3201019:1	003002000000 Земли населенных пунктов	Земельные участки, предназначенные для размещения домов индивидуальной жилой застройки (земельный участок, предназначенный для ведения личного подсобного хозяйства и эксплуатации жилого дома и хозяйственных построек)	13	02.020	985	392,75	386 858,75
31024	Респ. Северная Осетия - Алания, р-н Моздокский, ст-ца Терская, ул. Красная, дом 63	Моздокский	15:01:3201019:10	003002000000 Земли населенных пунктов	Для ведения личного пособного хозяйства	13	02.020	1 289	392,75	506 254,75
31025	Респ. Северная Осетия - Алания, р-н Моздокский, ст-ца Терская, ул. Матросова.. дом 20	Моздокский	15:01:3201019:11	003002000000 Земли населенных пунктов	Для ведения личного подсобного хозяйства	13	02.020	1 000	392,75	392 750,00
31026	Респ. Северная Осетия - Алания, р-н Моздокский, ст-ца Терская, ул. Комсомольская, дом 54	Моздокский	15:01:3201019:12	003002000000 Земли населенных пунктов	Для ведения личного подсобного хозяйства	13	02.020	1 100	392,75	432 025,00
31027	Респ. Северная Осетия - Алания, р-н Моздокский, ст-ца Терская, ул. Комсомольская, дом 56	Моздокский	15:01:3201019:13	003002000000 Земли населенных пунктов	Для ведения личного подсобного хозяйства	13	02.020	1 200	392,75	471 300,00
31028	Респ. Северная Осетия - Алания, р-н Моздокский, ст-ца Терская, ул. Комсомольская, дом 60	Моздокский	15:01:3201019:14	003002000000 Земли населенных пунктов	Для ведения личного подсобного хозяйства	13	02.020	1 388	392,75	545 137,00

№ пп	Местоположение ЗУ	Район	Кадастровый номер ЗУ	Категория земель	Разрешенное использование по документу	Код вида разрешенного использования (в соответствии с классификатором видов разрешенного использования земельных участков)	Вид использования объектов недвижимости	Площадь	УПКС	КС
31029	Республика Северная Осетия - Алания, Моздокский район, ст Терская, ул Комсомольская, 62	Моздокский	15:01:3201019:144	003002000000 Земли населенных пунктов	Земельные участки, предназначенные для размещения домов индивидуальной жилой застройки (земельный участок, предназначенный для ведения личного подсобного хозяйства и эксплуатации жилого дома и хозяйственных построек)	13	02.010	1 060	392,75	416 315,00
31030	Респ. Северная Осетия - Алания, р-н Моздокский, ст-ца Терская, ул. Красная, дом 61	Моздокский	15:01:3201019:2	003002000000 Земли населенных пунктов	Для ведения личного подсобного хозяйства	13	02.020	1 349	392,75	529 819,75
31031	Республика Северная Осетия - Алания, Моздокский район, ст. Терская, ул. Комсомольская, 52	Моздокский	15:01:3201019:3	003002000000 Земли населенных пунктов	Для ведения личного подсобного хозяйства	13	02.020	1 518	392,75	596 194,50
31032	Респ. Северная Осетия - Алания, р-н Моздокский, ст-ца Терская, ул. Комсомольская, дом 58	Моздокский	15:01:3201019:4	003002000000 Земли населенных пунктов	Для ведения личного подсобного хозяйства	13	02.020	673	392,75	264 320,75
31033	Респ. Северная Осетия - Алания, р-н Моздокский, ст. Терская, ул. Восточная, 27	Моздокский	15:01:3201019:5	003002000000 Земли населенных пунктов	Для ведения личного подсобного хозяйства	13	02.020	1 122	392,75	440 665,50
31034	Республика Северная Осетия - Алания, Моздокский район, ст-ца Терская, ул. Красная, 53	Моздокский	15:01:3201019:6	003002000000 Земли населенных пунктов	Для ведения личного подсобного хозяйства	13	02.020	1 200	392,75	471 300,00
31035	Респ. Северная Осетия - Алания, р-н Моздокский, ст-ца Терская, ул. Красная, 55	Моздокский	15:01:3201019:7	003002000000 Земли населенных пунктов	Для ведения личного подсобного хозяйства	13	02.020	628	392,75	246 647,00
31036	Респ. Северная Осетия - Алания, р-н Моздокский, ст-ца Терская, ул. Красная, дом 57	Моздокский	15:01:3201019:8	003002000000 Земли населенных пунктов	Для ведения личного подсобного хозяйства	13	02.020	1 200	392,75	471 300,00
31037	Респ. Северная Осетия - Алания, р-н Моздокский, ст-ца Терская, ул. Красная, дом 59	Моздокский	15:01:3201019:9	003002000000 Земли населенных пунктов	Для ведения личного подсобного хозяйства	13	02.020	1 000	392,75	392 750,00
31038	Респ. Северная Осетия - Алания, р-н Моздокский, ст-ца Терская, ул. Комсомольская, дом 74	Моздокский	15:01:3201020:1	003002000000 Земли населенных пунктов	Для ведения личного подсобного хозяйства	13	02.020	858	392,75	336 979,50
31039	Республика Северная Осетия - Алания, Моздокский район, ст. Терская, ул. Красная, 65	Моздокский	15:01:3201020:10	003002000000 Земли населенных пунктов	Для ведения личного подсобного хозяйства	13	02.020	1 085	392,75	426 133,75
31040	Республика Северная Осетия - Алания, Моздокский район, ст. Терская, ул. Комсомольская, 64	Моздокский	15:01:3201020:11	003002000000 Земли населенных пунктов	земельные участки личных подсобных хозяйств (ведение личного подсобного хозяйства и эксплуатация жилого дома с хозпостройками)	13	02.020	763	392,75	299 668,25
31041	Респ. Северная Осетия - Алания, р-н Моздокский, ст. Терская, ул. Комсомольская, 66	Моздокский	15:01:3201020:12	003002000000 Земли населенных пунктов	Земельные участки личных подсобных хозяйств (ведение личного подсобного хозяйства)	13	02.020	1 035	392,75	406 496,25
31042	Республика Северная Осетия-Алания, р-н Моздокский, ст. Терская, ул. Комсомольская, № 70	Моздокский	15:01:3201020:13	003002000000 Земли населенных пунктов	Земельные участки, предназначенные для размещения домов малоэтажной жилой застройки, в том числе индивидуальной жилой застройки (земельный участок, предназначенный для ведения личного подсобного хозяйства и эксплуатации жилого дома и хозяйственных построек)	13	02.010	1 285	392,75	504 683,75
31043	Респ. Северная Осетия - Алания, р-н Моздокский, ст-ца Терская, ул. Комсомольская, дом 76	Моздокский	15:01:3201020:14	003002000000 Земли населенных пунктов	земельные участки, предназначенные для размещения индивидуальных жилых домов (земельный участок, предназначенный для ведения личного подсобного хозяйства и эксплуатации жилого дома и хозяйственных построек)	13	02.010	880	392,75	345 620,00
31044	Респ Северная Осетия - Алания, Моздокский р-н, ст Терская, ул.Красная, 73	Моздокский	15:01:3201020:143	003002000000 Земли населенных пунктов	Для ведения личного подсобного хозяйства	13	02.020	834	392,75	327 553,50
31045	Респ. Северная Осетия - Алания, р-н Моздокский, ст-ца Терская, ул. Комсомольская, дом 68	Моздокский	15:01:3201020:15	003002000000 Земли населенных пунктов	Ведение личного подсобного хозяйства	13	02.020	1 300	392,75	510 575,00
31046	Республика Северная Осетия - Алания, Моздокский район, ст. Терская, ул. Матросова, 19	Моздокский	15:01:3201020:2	003002000000 Земли населенных пунктов	Для ведения личного подсобного хозяйства	13	02.020	941	392,75	369 577,75
31047	Респ. Северная Осетия - Алания, р-н Моздокский, ст-ца Терская, ул. Красная, дом 71	Моздокский	15:01:3201020:3	003002000000 Земли населенных пунктов	ведение личного подсобного хозяйства	13	02.020	1 392	392,75	546 708,00
31048	Республика Северная Осетия-Алания, р-н Моздокский, ст. Терская, ул. Комсомольская / ул. Матросова	Моздокский	15:01:3201020:32	003002000000 Земли населенных пунктов	"Коммунальное обслуживание", предназначенного для размещения подстанции ЗТП 5-2 ПС "Предмостная"	6	03.012	10	402,57	4 025,70
31049	Респ. Северная Осетия - Алания, р-н Моздокский, ст Терская, ул Комсомольская, 72	Моздокский	15:01:3201020:4	003002000000 Земли населенных пунктов	Для ведения личного подсобного хозяйства	13	02.020	696	392,75	273 354,00
31050	Респ. Северная Осетия - Алания, р-н Моздокский, ст-ца Терская, ул. Красная, дом 67	Моздокский	15:01:3201020:5	003002000000 Земли населенных пунктов	Для ведения личного подсобного хозяйства	13	02.020	1 400	392,75	549 850,00
31051	Респ. Северная Осетия - Алания, р-н Моздокский, ст-ца Терская, ул. Орджоникидзе, дом 12	Моздокский	15:01:3201020:6	003002000000 Земли населенных пунктов	Для ведения личного подсобного хозяйства	13	02.020	1 000	392,75	392 750,00
31052	Респ. Северная Осетия - Алания, р-н Моздокский, ст-ца Терская, ул. Орджоникидзе, дом 14	Моздокский	15:01:3201020:7	003002000000 Земли населенных пунктов	Для ведения личного подсобного хозяйства	13	02.020	823	392,75	323 233,25
31053	Республика Северная Осетия - Алания, р-н Моздокский, ст-ца Терская, ул. Красная, 69	Моздокский	15:01:3201020:9	003002000000 Земли населенных пунктов	Для ведения личного подсобного хозяйства	13	02.020	1 200	392,75	471 300,00
31054	Респ. Северная Осетия - Алания, р-н Моздокский, ст-ца Терская, ул. Ленина, дом 18	Моздокский	15:01:3201021:1	003002000000 Земли населенных пунктов	Для ведения личного подсобного хозяйства	13	02.020	1 331	392,75	522 750,25
31055	Респ. Северная Осетия - Алания, р-н Моздокский, ст-ца Терская, ул. Комсомольская, дом 86	Моздокский	15:01:3201021:10	003002000000 Земли населенных пунктов	Для ведения личного подсобного хозяйства	13	02.020	736	392,75	289 064,00
31056	Респ. Северная Осетия - Алания, р-н Моздокский, ст-ца Терская, ул. Ленина, дом 20	Моздокский	15:01:3201021:11	003002000000 Земли населенных пунктов	Для ведения образовательной деятельности	3	03.050	2 329	500,35	1 166 246,75
31057	Респ. Северная Осетия - Алания, р-н Моздокский, ст-ца Терская, ул. Красная, дом 75	Моздокский	15:01:3201021:2	003002000000 Земли населенных пунктов	Для ведения личного подсобного хозяйства	13	02.020	1 452	392,75	570 273,00
31058	Республика Северная Осетия-Алания, р-н Моздокский, ст. Терская, ул. Красная, 77 "а"	Моздокский	15:01:3201021:20	003002000000 Земли населенных пунктов	Для ведения личного подсобного хозяйства	13	02.020	790	392,75	310 272,50
31059	Республика Северная Осетия-Алания, р-н Моздокский, ст. Терская, ул. Красная, 77	Моздокский	15:01:3201021:21	003002000000 Земли населенных пунктов	Для ведения личного подсобного хозяйства	13	02.020	852	392,75	334 623,00

№ пп	Местоположение ЗУ	Район	Кадастровый номер ЗУ	Категория земель	Разрешенное использование по документу	Код вида разрешенного использования (в соответствии с классификатором видов разрешенного использования земельных участков)	Вид использования объектов недвижимости	Площадь	УПКС	КС
31060	Респ. Северная Осетия - Алания, р-н Моздокский, ст-ца Терская, ул. Красная, дом 79	Моздокский	15:01:3201021:4	003002000000 Земли населенных пунктов	Земельные участки личных подсобных хозяйств (ведение личного подсобного хозяйства и эксплуатация жилого дома с хозпостройками)	13	02.020	1 601	392,75	628 792,75
31061	Респ. Северная Осетия - Алания, р-н Моздокский, ст-ца Терская, ул. Красная, 81	Моздокский	15:01:3201021:5	003002000000 Земли населенных пунктов	Для ведения личного подсобного хозяйства	13	02.020	1 100	392,75	432 025,00
31062	Респ. Северная Осетия - Алания, р-н Моздокский, ст-ца Терская, ул. Комсомольская, 78	Моздокский	15:01:3201021:6	003002000000 Земли населенных пунктов	Для ведения личного подсобного хозяйства	13	02.020	1 811	392,75	711 270,25
31063	Респ. Северная Осетия - Алания, р-н Моздокский, ст-ца Терская, ул. Комсомольская, дом 80	Моздокский	15:01:3201021:7	003002000000 Земли населенных пунктов	Для ведения личного подсобного хозяйства	13	02.020	850	392,75	333 837,50
31064	Респ. Северная Осетия - Алания, р-н Моздокский, ст-ца Терская, ул. Комсомольская, дом 82	Моздокский	15:01:3201021:8	003002000000 Земли населенных пунктов	Для ведения личного подсобного хозяйства	13	02.020	800	392,75	314 200,00
31065	Респ. Северная Осетия - Алания, р-н Моздокский, ст-ца Терская, ул. Комсомольская, дом 84	Моздокский	15:01:3201021:9	003002000000 Земли населенных пунктов	Для ведения личного подсобного хозяйства	13	02.020	800	392,75	314 200,00
31066	Республика Северная Осетия-Алания, р-н Моздокский, ст-ца Терская, ул Красная, д 1г	Моздокский	15:01:3201022:1	003002000000 Земли населенных пунктов	Для ведения личного подсобного хозяйства	13	02.020	2 520	392,75	989 730,00
31067	Республика Северная Осетия-Алания, р-н Моздокский, ст-ца Терская, ул Красная, 1д	Моздокский	15:01:3201022:10	003002000000 Земли населенных пунктов	Земельные участки, предназначенные для размещения домов индивидуальной жилой застройки (земельный участок, предназначенный для ведения личного подсобного хозяйства и строительства жилого дома и хозяйственных построек)	13	02.010	1 499	392,75	588 732,25
31068	Респ Северная Осетия - Алания, Моздокский р-н, ст-ца Терская, ул Армянская, 3	Моздокский	15:01:3201022:132	003002000000 Земли населенных пунктов	"Для ведения личного подсобного хозяйства"	13	02.020	1 976	392,75	776 074,00
31069	Республика Северная Осетия-Алания, р-н Моздокский, ст-ца Терская, ул. Красная, 1 "а".	Моздокский	15:01:3201022:133	003002000000 Земли населенных пунктов	Для ведения личного подсобного хозяйства	13	02.020	1 476	392,75	579 699,00
31070	Российская Федерация, Республика Северная Осетия-Алания, Моздокский р-н, ст. Терская, ул. Армянская, 1 а	Моздокский	15:01:3201022:138	003002000000 Земли населенных пунктов	"Для ведения личного подсобного хозяйства"	13	02.020	2 100	392,75	824 775,00
31071	Российская Федерация, Республика Северная Осетия-Алания, Моздокский муниципальный район,Терское сельское поселение, ст.Терская, ул. Красная, 1в	Моздокский	15:01:3201022:140	003002000000 Земли населенных пунктов	Земельные участки, предназначенные для размещения домов индивидуальной жилой застройки (земельный участок, предназначенный для ведения личного подсобного хозяйства и эксплуатации жилого дома и хозяйственных построек)	13	02.020	1 557	392,75	611 511,75
31072	Российская Федерация, Республика Северная Осетия - Алания, Моздокский муниципальный район, Терское сельское поселение, ст. Терская, ул. Армянская, 1б	Моздокский	15:01:3201022:142	003002000000 Земли населенных пунктов	Земельные участки, предназначенные для размещения домов индивидуальной жилой застройки (земельный участок, предназначенный для ведения личного подсобного хозяйства и эксплуатации жилого дома и хозяйственных построек)	13	02.020	1 944	392,75	763 506,00
31073	Республика Северная Осетия-Алания, р-н Моздокский, ст-ца Терская, ул Красная, д 1б	Моздокский	15:01:3201022:3	003002000000 Земли населенных пунктов	Земельные участки личных подсобных хозяйств (ведение личного подсобного хозяйства)	13	02.020	2 263	392,75	888 793,25
31074	Республика Северная Осетия-Алания, р-н Моздокский, ст-ца Терская, ул Армянская, 1	Моздокский	15:01:3201022:5	003002000000 Земли населенных пунктов	Земельные участки, предназначенные для размещения индивидуальных жилых домов (земельный участок, предназначенный для ведения личного подсобного хозяйства и эксплуатации жилого дома и хозяйственных построек)	13	02.020	2 630	392,75	1 032 932,50
31075	Республика Северная Осетия-Алания, р-н Моздокский, ст-ца Терская, ул Армянская, 5	Моздокский	15:01:3201022:7	003002000000 Земли населенных пунктов	Для ведения личного подсобного хозяйства	13	02.020	2 000	392,75	785 500,00
31076	Респ. Северная Осетия - Алания, р-н Моздокский, ст-ца Терская, ул. Армянская, дом 7	Моздокский	15:01:3201022:9	003002000000 Земли населенных пунктов	эксплуатация жилого дома с хозпостройками и ведение личного подсобного хозяйства	13	02.020	1 695	392,75	665 711,25
31077	Респ. Северная Осетия - Алания, р-н Моздокский, ст-ца Терская, ул. Комсомольская, дом 1	Моздокский	15:01:3201023:1	003002000000 Земли населенных пунктов	Для ведения личного подсобного хозяйства	13	02.020	1 343	392,75	527 463,25
31078	Респ. Северная Осетия - Алания, р-н Моздокский, ст-ца Терская, ул. Комсомольская, дом 11	Моздокский	15:01:3201023:10	003002000000 Земли населенных пунктов	Для ведения личного подсобного хозяйства	13	02.020	1 602	392,75	629 185,50
31079	Респ. Северная Осетия - Алания, р-н Моздокский, ст-ца Терская, ул. Комсомольская, 13	Моздокский	15:01:3201023:11	003002000000 Земли населенных пунктов	Для ведения личного подсобного хозяйства	13	02.020	1 486	392,75	583 626,50
31080	Респ. Северная Осетия - Алания, р-н Моздокский, ст-ца Терская, ул. Ростовская, дом 4	Моздокский	15:01:3201023:12	003002000000 Земли населенных пунктов	Для ведения личного подсобного хозяйства	13	02.020	663	392,75	260 393,25
31081	Республика Северная Осетия - Алания, Моздокский район, ст. Терская, ул. Ростовская, 6	Моздокский	15:01:3201023:13	003002000000 Земли населенных пунктов	Для ведения личного подсобного хозяйства	13	02.020	1 607	392,75	631 149,25
31082	Респ. Северная Осетия - Алания, р-н Моздокский, ст-ца Терская, ул. Ростовская, дом 10	Моздокский	15:01:3201023:14	003002000000 Земли населенных пунктов	Для ведения личного подсобного хозяйства	13	02.020	900	392,75	353 475,00
31083	Российская Федерация, Республика Северная Осетия - Алания, Моздокский район, ст-ца Терская, ул. Ростовская, 12а	Моздокский	15:01:3201023:15	003002000000 Земли населенных пунктов	Для ведения личного подсобного хозяйства	13	02.020	700	392,75	274 925,00
31084	РСО-Алания, Моздокский район, ст-ца Терская, ул Комсомольская, 9 "а"	Моздокский	15:01:3201023:156	003002000000 Земли населенных пунктов	Для ведения личного подсобного хозяйства	13	02.020	1 200	392,75	471 300,00
31085	Республика Северная Осетия - Алания ,р-н Моздокский, ст-ца Терская, ул Ростовская, 12	Моздокский	15:01:3201023:16	003002000000 Земли населенных пунктов	Для ведения личного подсобного хозяйства	13	02.020	717	392,75	281 601,75
31086	Респ. Северная Осетия - Алания, р-н Моздокский, ст-ца Терская, ул. Ростовская, дом 14	Моздокский	15:01:3201023:17	003002000000 Земли населенных пунктов	Для ведения личного подсобного хозяйства	13	02.020	1 500	392,75	589 125,00
31087	Республика Северная Осетия-Алания, р-н Моздокский, ст-ца Терская, ул Ростовская, д 1а	Моздокский	15:01:3201023:2	003002000000 Земли населенных пунктов	Для ведения личного подсобного хозяйства	13	02.020	895	392,75	351 511,25
31088	Респ. Северная Осетия - Алания, р-н Моздокский, ст-ца Терская, ул. Ростовская, дом 8	Моздокский	15:01:3201023:4	003002000000 Земли населенных пунктов	Для ведения личного подсобного хозяйства	13	02.020	1 443	392,75	566 738,25

№ пп	Местоположение ЗУ	Район	Кадастровый номер ЗУ	Категория земель	Разрешенное использование по документу	Код вида разрешенного использования (в соответствии с классификатором видов разрешенного использования земельных участков)	Вид использования объектов недвижимости	Площадь	УПКС	КС
31089	Республика Северная Осетия-Алания, р-н Моздокский, ст. Терская, ул. Ростовская, №18	Моздокский	15:01:3201023:41	003002000000 Земли населенных пунктов	Земельные участки, предназначенные для размещения домов малоэтажной жилой застройки, в том числе индивидуальной жилой застройки (земельный участок, предназначенный для ведения личного подсобного хозяйства)	13	02.010	1 676	392,75	658 249,00
31090	Республика Северная Осетия-Алания, р-н Моздокский, ст. Терская, ул. Комсомольская, №15	Моздокский	15:01:3201023:43	003002000000 Земли населенных пунктов	Для ведения личного подсобного хозяйства	13	02.020	1 484	392,75	582 841,00
31091	Республика Северная Осетия-Алания, р-н Моздокский, ст-ца Терская, ул. Ростовская, 2	Моздокский	15:01:3201023:44	003002000000 Земли населенных пунктов	Для ведения личного подсобного хозяйства	13	02.020	800	392,75	314 200,00
31092	Республика Северная Осетия-Алания, р-н Моздокский, ст-ца Терская, ул. Ростовская, 2 "а"	Моздокский	15:01:3201023:45	003002000000 Земли населенных пунктов	Для ведения личного подсобного хозяйства	13	02.020	600	392,75	235 650,00
31093	Респ. Северная Осетия - Алания, р-н Моздокский, ст-ца Терская, ул. Комсомольская, дом 5	Моздокский	15:01:3201023:5	003002000000 Земли населенных пунктов	Для ведения личного подсобного хозяйства	13	02.020	2 400	392,75	942 600,00
31094	Респ. Северная Осетия - Алания, р-н Моздокский, ст-ца Терская, ул. Ростовская, дом 16	Моздокский	15:01:3201023:6	003002000000 Земли населенных пунктов	Для ведения личного подсобного хозяйства	13	02.020	1 565	392,75	614 653,75
31095	Респ. Северная Осетия - Алания, р-н Моздокский, ст-ца Терская, ул. Комсомольская, дом 3	Моздокский	15:01:3201023:7	003002000000 Земли населенных пунктов	Для ведения личного подсобного хозяйства	13	02.020	900	392,75	353 475,00
31096	Респ. Северная Осетия - Алания, р-н Моздокский, ст-ца Терская, ул. Комсомольская, дом 7	Моздокский	15:01:3201023:8	003002000000 Земли населенных пунктов	Для ведения личного подсобного хозяйства	13	02.020	1 600	392,75	628 400,00
31097	Респ. Северная Осетия - Алания, р-н Моздокский, ст. Терская, ул. Комсомольская, №9	Моздокский	15:01:3201023:9	003002000000 Земли населенных пунктов	Для ведения личного подсобного хозяйства	13	02.020	2 116	392,75	831 059,00
31098	Респ. Северная Осетия - Алания, р-н Моздокский, ст. Терская, ул. Ростовская, 32	Моздокский	15:01:3201024:1	003002000000 Земли населенных пунктов	Для индивидуального жилищного строительства, с целью эксплуатации жилого дома , хозяйственных построек и ведения личного подсобного хозяйства	13	02.010	1 679	392,75	659 427,25
31099	Северная Осетия - Алания респ, р-н Моздокский, ст-ца Терская, ул Комсомольская, 23	Моздокский	15:01:3201024:10	003002000000 Земли населенных пунктов	Земельные участки личных подсобных хозяйств (ведение личного подсобного хозяйства)	13	02.020	1 343	392,75	527 463,25
31100	Респ. Северная Осетия - Алания, р-н Моздокский, ст-ца Терская, ул. Комсомольская, дом 23а	Моздокский	15:01:3201024:11	003002000000 Земли населенных пунктов	Для ведения личного подсобного хозяйства	13	02.020	1 400	392,75	549 850,00
31101	Респ. Северная Осетия - Алания, р-н Моздокский, ст-ца Терская, ул. Комсомольская, дом 27	Моздокский	15:01:3201024:12	003002000000 Земли населенных пунктов	Для ведения личного подсобного хозяйства	13	02.020	1 785	392,75	701 058,75
31102	Респ. Северная Осетия - Алания, р-н Моздокский, ст-ца Терская, ул. Комсомольская, дом 29	Моздокский	15:01:3201024:13	003002000000 Земли населенных пунктов	земельные участки личных подсобных хозяйств (ведение личного подсобного хозяйства)	13	02.020	639	392,75	250 967,25
31103	Респ. Северная Осетия - Алания, р-н Моздокский, ст-ца Терская, ул. Комсомольская, дом 31	Моздокский	15:01:3201024:14	003002000000 Земли населенных пунктов	Для ведения личного подсобного хозяйства	13	02.020	700	392,75	274 925,00
31104	Респ. Северная Осетия - Алания, р-н Моздокский, ст-ца Терская, ул. Ростовская, дом 18	Моздокский	15:01:3201024:15	003002000000 Земли населенных пунктов	Для ведения личного подсобного хозяйства	13	02.020	1 500	392,75	589 125,00
31105	Республика Северная Осетия-Алания, р-н Моздокский, ст. Терская, ул. Ростовская, 24	Моздокский	15:01:3201024:16	003002000000 Земли населенных пунктов	Для ведения личного подсобного хозяйства	13	02.020	1 310	392,75	514 502,50
31106	Республика Северная Осетия-Алания, Моздокский р-н, ст-ца Терская, ул. Ростовская, 34	Моздокский	15:01:3201024:169	003002000000 Земли населенных пунктов	"Для ведения личного подсобного хозяйства "	13	02.020	1 599	392,75	628 007,25
31107	Респ. Северная Осетия - Алания, р-н Моздокский, ст-ца Терская, ул. Ростовская, 20	Моздокский	15:01:3201024:17	003002000000 Земли населенных пунктов	Для ведения личного подсобного хозяйства	13	02.020	1 674	392,75	657 463,50
31108	Респ. Северная Осетия - Алания, р-н Моздокский, ст-ца Терская, ул. Ростовская, дом 26	Моздокский	15:01:3201024:18	003002000000 Земли населенных пунктов	Для ведения личного подсобного хозяйства	13	02.020	2 058	392,75	808 279,50
31109	Респ. Северная Осетия - Алания, р-н Моздокский, ст-ца Терская, ул. Ростовская, дом 28	Моздокский	15:01:3201024:19	003002000000 Земли населенных пунктов	Для ведения личного подсобного хозяйства	13	02.020	1 500	392,75	589 125,00
31110	Республика Северная Осетия - Алания, Моздокский район, ст. Терская, ул. Ростовская, 22	Моздокский	15:01:3201024:2	003002000000 Земли населенных пунктов	земельные участки личных подсобных хозяйств (ведение личного подсобного хозяйства и эксплуатация жилого дома с хозпостройками)	13	02.020	1 290	392,75	506 647,50
31111	Респ. Северная Осетия - Алания, р-н Моздокский, ст Терская, ул Ростовская, №30	Моздокский	15:01:3201024:20	003002000000 Земли населенных пунктов	Для ведения личного подсобного хозяйства	13	02.020	1 293	392,75	507 825,75
31112	Республика Северная Осетия-Алания, р-н Моздокский, ст-ца Терская, ул Комсомольская, д 17 а	Моздокский	15:01:3201024:22	003002000000 Земли населенных пунктов	Для ведения личного подсобного хозяйства	13	02.020	860	392,75	337 765,00
31113	Респ. Северная Осетия - Алания, р-н Моздокский, ст-ца Терская, ул. Комсомольская, 17	Моздокский	15:01:3201024:23	003002000000 Земли населенных пунктов	Для ведения личного подсобного хозяйства	13	02.020	976	392,75	383 324,00
31114	Респ. Северная Осетия - Алания, р-н Моздокский, ст-ца Терская, ул. Прозаическая, дом 10	Моздокский	15:01:3201024:3	003002000000 Земли населенных пунктов	Для ведения личного подсобного хозяйства	13	02.020	1 040	392,75	408 460,00
31115	Респ. Северная Осетия - Алания, р-н Моздокский, ст-ца Терская, ул. Прозаическая, 10 а	Моздокский	15:01:3201024:4	003002000000 Земли населенных пунктов	Для ведения личного подсобного хозяйства	13	02.020	1 018	392,75	399 819,50
31116	Респ. Северная Осетия - Алания, р-н Моздокский, ст-ца Терская, ул. Комсомольская, дом 25	Моздокский	15:01:3201024:5	003002000000 Земли населенных пунктов	Для ведения личного подсобного хозяйства	13	02.020	1 311	392,75	514 895,25
31117	Респ. Северная Осетия - Алания, р-н Моздокский, ст-ца Терская, ул. Ростовская, дом 18а	Моздокский	15:01:3201024:6	003002000000 Земли населенных пунктов	Для ведения личного подсобного хозяйства	13	02.020	1 160	392,75	455 590,00
31118	Республика Северная Осетия - Алания, Моздокский район, ст. Терская, ул. Комсомольская, 19	Моздокский	15:01:3201024:8	003002000000 Земли населенных пунктов	Для ведения личного подсобного хозяйства	13	02.020	1 250	392,75	490 937,50
31119	Респ. Северная Осетия - Алания, р-н Моздокский, ст-ца Терская, ул. Комсомольская, дом 21	Моздокский	15:01:3201024:9	003002000000 Земли населенных пунктов	земельные участки личных подсобных хозяйств (ведение личного подсобного хозяйства и эксплуатация жилого дома с хозпостройками)	13	02.020	2 040	392,75	801 210,00
31120	Респ. Северная Осетия - Алания, р-н Моздокский, ст-ца Терская, ул. Комсомольская, дом 35	Моздокский	15:01:3201025:1	003002000000 Земли населенных пунктов	Для ведения личного подсобного хозяйства	13	02.020	1 477	392,75	580 091,75
31121	Респ. Северная Осетия - Алания, р-н Моздокский, ст-ца Терская, ул. Комсомольская, дом 37	Моздокский	15:01:3201025:10	003002000000 Земли населенных пунктов	Для ведения личного подсобного хозяйства	13	02.020	1 500	392,75	589 125,00

№ пп	Местоположение ЗУ	Район	Кадастровый номер ЗУ	Категория земель	Разрешенное использование по документу	Код вида разрешенного использования (в соответствии с классификатором видов разрешенного использования земельных участков)	Вид использования объектов недвижимости	Площадь	УПКС	КС
31122	Российская Федерация, Республика Северная Осетия - Алания, р-н Моздокский, ст-ца Терская, ул Комсомольская, 41	Моздокский	15:01:3201025:11	003002000000 Земли населенных пунктов	Для ведения личного подсобного хозяйства	13	02.020	676	392,75	265 499,00
31123	Респ. Северная Осетия - Алания, р-н Моздокский, ст. Терская, ул. Комсомольская, 43	Моздокский	15:01:3201025:12	003002000000 Земли населенных пунктов	Для ведения личного подсобного хозяйства	13	02.020	1 077	392,75	422 991,75
31124	Респ. Северная Осетия - Алания, р-н Моздокский, ст-ца Терская, ул. Комсомольская, дом 45	Моздокский	15:01:3201025:13	003002000000 Земли населенных пунктов	Для ведения личного подсобного хозяйства	13	02.020	1 500	392,75	589 125,00
31125	Республика Северная Осетия - Алания, р-н Моздокский, ст-ца Терская, ул. Восточная, 18	Моздокский	15:01:3201025:14	003002000000 Земли населенных пунктов	Для ведения личного подсобного хозяйства	13	02.020	1 161	392,75	455 982,75
31126	Республика Северная Осетия - Алания, р-н Моздокский, ст-ца Терская, ул. Восточная, 16	Моздокский	15:01:3201025:15	003002000000 Земли населенных пунктов	Для ведения личного подсобного хозяйства	13	02.020	842	392,75	330 695,50
31127	Респ. Северная Осетия - Алания, р-н Моздокский, ст-ца Терская, ул. Ростовская, дом 38	Моздокский	15:01:3201025:16	003002000000 Земли населенных пунктов	Для ведения личного подсобного хозяйства	13	02.020	700	392,75	274 925,00
31128	Российская Федерация, Республика Северная Осетия - Алания, Моздокский район, ст-ца Терская, ул. Комсомольская, 33	Моздокский	15:01:3201025:168	003002000000 Земли населенных пунктов	Для ведения личного подсобного хозяйства	13	02.020	860	392,75	337 765,00
31129	Российская Федерация, Республика Северная Осетия - Алания, Моздокский район, ст-ца Терская, ул. Комсомольская, 33а	Моздокский	15:01:3201025:169	003002000000 Земли населенных пунктов	Для ведения личного подсобного хозяйства	13	02.020	864	392,75	339 336,00
31130	Респ. Северная Осетия - Алания, р-н Моздокский, ст-ца Терская, ул. Ростовская, дом 40	Моздокский	15:01:3201025:17	003002000000 Земли населенных пунктов	земельные участки личных подсобных хозяйств, ведение личного подсобного хозяйства и эксплуатация жилого дома с хозпостройками	13	02.020	1 503	392,75	590 303,25
31131	Республика Северная Осетия - Алания, р-н Моздокский, ст-ца Терская, ул. Ростовская, 44	Моздокский	15:01:3201025:18	003002000000 Земли населенных пунктов	Земельные участки личных подсобных хозяйств (ведение личного подсобного хозяйства)	13	02.020	1 012	392,75	397 463,00
31132	Респ. Северная Осетия - Алания, р-н Моздокский, ст-ца Терская, ул. Ростовская, 46	Моздокский	15:01:3201025:19	003002000000 Земли населенных пунктов	Для ведения личного подсобного хозяйства	13	02.020	766	392,75	300 846,50
31133	Республика Северная Осетия - Алания, р-н Моздокский, ст-ца Терская, ул. Ростовская, 52	Моздокский	15:01:3201025:2	003002000000 Земли населенных пунктов	Для ведения личного подсобного хозяйства	13	02.020	1 000	392,75	392 750,00
31134	Респ. Северная Осетия - Алания, р-н Моздокский, ст-ца Терская, ул. Ростовская, 48	Моздокский	15:01:3201025:20	003002000000 Земли населенных пунктов	Земельные участки, предназначенные для размещения домов индивидуальной жилой застройки (земельные участки, предназначенные для ведения личного подсобного хозяйства и эксплуатации жилого дома и хозпостроек)	13	02.010	1 548	392,75	607 977,00
31135	Республика Северная Осетия-Алания, р-н Моздокский, ст-ца Терская, ул Ростовская, д 50	Моздокский	15:01:3201025:21	003002000000 Земли населенных пунктов	Земельные участки, предназначенные для размещения домов индивидуальной жилой застройки (земельный участок, предназначенный для ведения личного подсобного хозяйства и эксплуатации жилого дома и хозяйственных построек)	13	02.010	1 332	392,75	523 143,00
31136	Респ. Северная Осетия - Алания, р-н Моздокский, ст-ца Терская, ул. Прозрачная, дом 11	Моздокский	15:01:3201025:22	003002000000 Земли населенных пунктов	Для ведения личного подсобного хозяйства	13	02.020	1 300	392,75	510 575,00
31137	Респ. Северная Осетия - Алания, р-н Моздокский, ст-ца Терская, ул. Восточная	Моздокский	15:01:3201025:23	003002000000 Земли населенных пунктов	Для эксплуатации газораспределительной подстанции	6	03.012	75	402,57	30 192,75
31138	Респ. Северная Осетия - Алания, р-н Моздокский, ст-ца Терская, ул. Ростовская, дом 36	Моздокский	15:01:3201025:4	003002000000 Земли населенных пунктов	Для ведения личного подсобного хозяйства	13	02.020	939	392,75	368 792,25
31139	Респ. Северная Осетия - Алания, р-н Моздокский, ст-ца Терская, ул. Комсомольская, дом 39	Моздокский	15:01:3201025:5	003002000000 Земли населенных пунктов	Для ведения личного подсобного хозяйства	13	02.020	1 382	392,75	542 780,50
31140	Республика Северная Осетия - Алания, р-н Моздокский, ст-ца Терская, ул Комсомольская, 47 а	Моздокский	15:01:3201025:6	003002000000 Земли населенных пунктов	Для ведения личного подсобного хозяйства	13	02.020	1 042	392,75	409 245,50
31141	Респ. Северная Осетия - Алания, р-н Моздокский, ст-ца Терская, ул. Ростовская, дом 42	Моздокский	15:01:3201025:7	003002000000 Земли населенных пунктов	Земельные участки личных подсобных хозяйств (ведение личного подсобного хозяйства и эксплуатация жилого дома с хозпостройками)	13	02.020	853	392,75	335 015,75
31142	Респ. Северная Осетия - Алания, р-н Моздокский, ст-ца Терская, ул. Прозрачная, дом 13	Моздокский	15:01:3201025:9	003002000000 Земли населенных пунктов	Для ведения личного подсобного хозяйства	13	02.020	1 154	392,75	453 233,50
31143	Респ. Северная Осетия - Алания, р-н Моздокский, ст-ца Терская, ул. Восточная, дом 19	Моздокский	15:01:3201026:1	003002000000 Земли населенных пунктов	Для ведения личного подсобного хозяйства	13	02.020	703	392,75	276 103,25
31144	Респ. Северная Осетия - Алания, р-н Моздокский, ст-ца Терская, ул. Комсомольская, дом 49	Моздокский	15:01:3201026:10	003002000000 Земли населенных пунктов	Для ведения личного подсобного хозяйства	13	02.020	1 200	392,75	471 300,00
31145	Респ. Северная Осетия - Алания, р-н Моздокский, ст-ца Терская, ул. Комсомольская, дом 53	Моздокский	15:01:3201026:11	003002000000 Земли населенных пунктов	Для ведения личного подсобного хозяйства	13	02.020	981	392,75	385 287,75
31146	Республика Северная Осетия - Алания, Моздокский район, ст. Терская, ул. Ростовская, 56	Моздокский	15:01:3201026:12	003002000000 Земли населенных пунктов	Для ведения личного подсобного хозяйства	13	02.020	1 000	392,75	392 750,00
31147	Республика Северная Осетия - Алания, Моздокский район, ст. Терская, ул. Ростовская, 58	Моздокский	15:01:3201026:13	003002000000 Земли населенных пунктов	Для ведения личного подсобного хозяйства	13	02.020	1 201	392,75	471 692,75
31148	Респ. Северная Осетия - Алания, р-н Моздокский, ст-ца Терская, ул. Ростовская, дом 64	Моздокский	15:01:3201026:14	003002000000 Земли населенных пунктов	Для ведения личного подсобного хозяйства	13	02.020	800	392,75	314 200,00
31149	Респ. Северная Осетия - Алания, р-н Моздокский, ст-ца Терская, ул. Комсомольская, дом 51	Моздокский	15:01:3201026:2	003002000000 Земли населенных пунктов	Для ведения личного подсобного хозяйства	13	02.020	677	392,75	265 891,75
31150	Респ. Северная Осетия - Алания, р-н Моздокский, ст Терская, ул Восточная № 15	Моздокский	15:01:3201026:27	003002000000 Земли населенных пунктов	Земельные участки, предназначенные для размещения домов индивидуальной жилой застройки (земельный участок, предназначенный для ведения личного подсобного хозяйства и эксплуатации жилого дома и хозпостроек)	13	02.010	1 377	392,75	540 816,75
31151	Респ. Северная Осетия - Алания, р-н Моздокский, ст-ца Терская, ул. Комсомольская, дом 55	Моздокский	15:01:3201026:3	003002000000 Земли населенных пунктов	Для ведения личного подсобного хозяйства	13	02.020	977	392,75	383 716,75
31152	Респ. Северная Осетия - Алания, р-н Моздокский, ст-ца Терская, ул. Комсомольская, дом 57	Моздокский	15:01:3201026:4	003002000000 Земли населенных пунктов	Для ведения личного подсобного хозяйства	13	02.020	565	392,75	221 903,75

№ п/п	Местоположение ЗУ	Район	Кадастровый номер ЗУ	Категория земель	Разрешенное использование по документу	Код вида разрешенного использования (в соответствии с классификатором видов разрешенного использования земельных участков)	Вид использования объектов недвижимости	Площадь	УПКС	КС
31153	Респ. Северная Осетия - Алания, р-н Моздокский, ст-ца Терская, ул. Ростовская, дом 54	Моздокский	15:01:3201026:5	003002000000 Земли населенных пунктов	Для ведения личного подсобного хозяйства	13	02.020	900	392,75	353 475,00
31154	Респ. Северная Осетия - Алания, р-н Моздокский, ст-ца Терская, ул. Ростовская, дом 60	Моздокский	15:01:3201026:6	003002000000 Земли населенных пунктов	Для ведения личного подсобного хозяйства	13	02.020	1 518	392,75	596 194,50
31155	Респ. Северная Осетия - Алания, р-н Моздокский, ст-ца Терская, ул. Ростовская, дом 62	Моздокский	15:01:3201026:7	003002000000 Земли населенных пунктов	Земельные участки личных подсобных хозяйств (ведение личного подсобного хозяйства и эксплуатация жилого дома с хозпостройками)	13	02.020	1 293	392,75	507 825,75
31156	Респ. Северная Осетия - Алания, р-н Моздокский, ст-ца Терская, ул. Комсомольская, дом 47	Моздокский	15:01:3201026:8	003002000000 Земли населенных пунктов	Для ведения личного подсобного хозяйства	13	02.020	1 700	392,75	667 675,00
31157	Респ. Северная Осетия - Алания, р-н Моздокский, ст-ца Терская, ул. Ростовская, дом 66	Моздокский	15:01:3201027:1	003002000000 Земли населенных пунктов	Для ведения личного подсобного хозяйства	13	02.020	1 285	392,75	504 683,75
31158	Республика Северная Осетия - Алания, р-н Моздокский, ст-ца Терская, ул. Комсомольская, 61	Моздокский	15:01:3201027:10	003002000000 Земли населенных пунктов	Для ведения личного подсобного хозяйства	13	02.020	630	392,75	247 432,50
31159	Республика Северная Осетия - Алания, р-н Моздокский, ст-ца Терская, ул. Комсомольская, 67	Моздокский	15:01:3201027:11	003002000000 Земли населенных пунктов	Для ведения личного подсобного хозяйства	13	02.020	1 725	392,75	677 493,75
31160	Респ. Северная Осетия - Алания, р-н Моздокский, ст-ца Терская, ул. Комсомольская, дом 69	Моздокский	15:01:3201027:12	003002000000 Земли населенных пунктов	для содержания и эксплуатации индивидуального жилого дома	13	02.010	1 081	392,75	424 562,75
31161	Респ. Северная Осетия - Алания, р-н Моздокский, ст -Терская, ул. Комсомольская,71	Моздокский	15:01:3201027:13	003002000000 Земли населенных пунктов	Для ведения личного подсобного хозяйства	13	02.020	1 059	392,75	415 922,25
31162	Респ. Северная Осетия - Алания, р-н Моздокский, ст-ца Терская, ул. Ростовская, дом 70	Моздокский	15:01:3201027:14	003002000000 Земли населенных пунктов	Для ведения личного подсобного хозяйства	13	02.020	615	392,75	241 541,25
31163	Респ. Северная Осетия - Алания, р-н Моздокский, ст-ца Терская, ул. Ростовская, дом 76а	Моздокский	15:01:3201027:15	003002000000 Земли населенных пунктов	Для ведения личного подсобного хозяйства	13	02.020	800	392,75	314 200,00
31164	Республика Северная Осетия-Алания, р-н Моздокский, ст-ца Терская, ул Матросова, д 130	Моздокский	15:01:3201027:17	003002000000 Земли населенных пунктов	Для ведения личного подсобного хозяйства	13	02.020	1 017	392,75	399 426,75
31165	Респ. Северная Осетия - Алания, р-н Моздокский, ст-ца Терская, ул. Комсомольская, дом 65	Моздокский	15:01:3201027:2	003002000000 Земли населенных пунктов	Для ведения личного подсобного хозяйства	13	02.020	861	392,75	338 157,75
31166	Северная Осетия - Алания респ, р-н Моздокский, ст. Терская, ул. Ростовская № 68	Моздокский	15:01:3201027:27	003002000000 Земли населенных пунктов	Для ведения личного подсобного хозяйства	13	02.020	800	392,75	314 200,00
31167	Респ. Северная Осетия - Алания, р-н Моздокский, ст-ца Терская, ул. Ростовская, дом 72	Моздокский	15:01:3201027:4	003002000000 Земли населенных пунктов	Для ведения личного подсобного хозяйства	13	02.020	1 403	392,75	551 028,25
31168	Респ. Северная Осетия - Алания, р-н Моздокский, ст-ца Терская, ул. Комсомольская, дом 63	Моздокский	15:01:3201027:5	003002000000 Земли населенных пунктов	Для ведения личного подсобного хозяйства	13	02.020	1 186	392,75	465 801,50
31169	Респ. Северная Осетия - Алания, р-н Моздокский, ст-ца Терская, ул. Ростовская, дом 74	Моздокский	15:01:3201027:7	003002000000 Земли населенных пунктов	Земельные участки личных подсобных хозяйств(ведение личного подсобного хозяйства)	13	02.020	1 264	392,75	496 436,00
31170	Респ. Северная Осетия - Алания, р-н Моздокский, ст-ца Терская, ул. Ростовская, дом 76	Моздокский	15:01:3201027:8	003002000000 Земли населенных пунктов	Для ведения личного подсобного хозяйства	13	02.020	740	392,75	290 635,00
31171	Респ. Северная Осетия - Алания, р-н Моздокский, ст-ца Терская, ул. Комсомольская, дом 59	Моздокский	15:01:3201027:9	003002000000 Земли населенных пунктов	Для ведения личного подсобного хозяйства	13	02.020	900	392,75	353 475,00
31172	Республика Северная Осетия - Алания, Моздокский район, ст-ца Терская, ул Ростовская, 78	Моздокский	15:01:3201028:1	003002000000 Земли населенных пунктов	Для ведения личного подсобного хозяйства	13	02.020	1 000	392,75	392 750,00
31173	Респ. Северная Осетия - Алания, р-н Моздокский, ст-ца Терская, ул. Ростовская, дом 84	Моздокский	15:01:3201028:10	003002000000 Земли населенных пунктов	Для ведения личного подсобного хозяйства	13	02.020	1 100	392,75	432 025,00
31174	Респ. Северная Осетия - Алания, р-н Моздокский, ст-ца Терская, ул. Ростовская,86	Моздокский	15:01:3201028:11	003002000000 Земли населенных пунктов	Земельные участки подсобных хозяйств (ведение личного подсобного хозяйства)	13	02.020	1 292	392,75	507 433,00
31175	Республика Северная Осетия-Алания, р-н Моздокский, ст-ца Терская, ул Ленина, д 14	Моздокский	15:01:3201028:12	003002000000 Земли населенных пунктов	Дошкольное, начальное и среднее общее образование, предназначенный для эксплуатации зданий сооружений дошкольного общеобразовательного учреждения	3	03.050	5 263	500,75	2 635 447,25
31176	Респ. Северная Осетия - Алания, р-н Моздокский, ст-ца Терская, ул. Комсомольская, дом 83	Моздокский	15:01:3201028:13	003002000000 Земли населенных пунктов	Для лечебно-оздоровительной деятельности	3	03.040	278	628,40	174 695,20
31177	Респ. Северная Осетия - Алания, р-н Моздокский, ст-ца Терская, ул. Комсомольская, дом 75	Моздокский	15:01:3201028:2	003002000000 Земли населенных пунктов	Для ведения личного подсобного хозяйства	13	02.020	649	392,75	254 894,75
31178	Респ. Северная Осетия - Алания, р-н Моздокский, ст-ца Терская, ул. Комсомольская, 81	Моздокский	15:01:3201028:3	003002000000 Земли населенных пунктов	"для ведения личного подсобного хозяйства". «Общественное использование объектов капитального строительства» «Здравоохранение». размещение объектов капитального строительства, предназначенные для оказания гражданам медицинской помощи, в том числе аптек	13	02.020	620	392,75	243 505,00
31179	Респ. Северная Осетия - Алания, р-н Моздокский, ст. Терская, ул. Комсомольская, 73	Моздокский	15:01:3201028:4	003002000000 Земли населенных пунктов	Земельные участки личных подсобных хозяйств (ведение личного подсобного хозяйства и эксплуатация жилого дома с хозяйственными постройками)	13	02.020	1 447	392,75	568 309,25
31180	Респ. Северная Осетия - Алания, р-н Моздокский, ст.Терская, ул. Орджоникидзе, 11	Моздокский	15:01:3201028:5	003002000000 Земли населенных пунктов	"Магазины" - 150 кв.м., "Приусадебный участок личного подсобного хозяйства" - 985 кв.м	4	04.040	1 135	1 021,14	1 158 993,90
31181	Респ. Северная Осетия - Алания, р-н Моздокский, ст-ца Терская, ул. Комсомольская, дом 77	Моздокский	15:01:3201028:6	003002000000 Земли населенных пунктов	Для ведения личного подсобного хозяйства	13	02.020	500	392,75	196 375,00
31182	Респ. Северная Осетия - Алания, р-н Моздокский, ст-ца Терская, ул. Комсомольская, дом 79	Моздокский	15:01:3201028:7	003002000000 Земли населенных пунктов	Для ведения личного подсобного хозяйства	13	02.020	800	392,75	314 200,00
31183	Респ. Северная Осетия - Алания, р-н Моздокский, ст-ца Терская, ул. Ростовская, дом 80	Моздокский	15:01:3201028:8	003002000000 Земли населенных пунктов	Для ведения личного подсобного хозяйства	13	02.020	900	392,75	353 475,00
31184	Российская Федерация, Республика Северная Осетия - Алания, р-н Моздокский, ст-ца Терская, ул. Ростовская, 82	Моздокский	15:01:3201028:9	003002000000 Земли населенных пунктов	Для ведения личного подсобного хозяйства	13	02.020	1 100	392,75	432 025,00

№ п/п	Местоположение ЗУ	Район	Кадастровый номер ЗУ	Категория земель	Разрешенное использование по документу	Код вида разрешенного использования (в соответствии с классификатором видов разрешенного использования земельных участков)	Вид использования объектов недвижимости	Площадь	УПКС	КС
31185	Респ. Северная Осетия - Алания, р-н Моздокский, ст-ца Терская, ул. Партизанская, дом 8/1	Моздокский	15:01:3201029:1	003002000000 Земли населенных пунктов	Для ведения личного подсобного хозяйства	13	02.020	1 720	392,75	675 530,00
31186	Респ. Северная Осетия - Алания, р-н Моздокский, ст-ца Терская, ул. Ростовская, дом 9а	Моздокский	15:01:3201029:10	003002000000 Земли населенных пунктов	для ведения личного подсобного хозяйства	13	02.020	904	392,75	355 046,00
31187	Респ. Северная Осетия - Алания, р-н Моздокский, ст-ца Терская, ул. Партизанская, дом 2	Моздокский	15:01:3201029:11	003002000000 Земли населенных пунктов	Для ведения личного подсобного хозяйства	13	02.020	1 500	392,75	589 125,00
31188	Республика Северная Осетия - Алания, р-н Моздокский, ст-ца Терская, ул. Партизанская, 4	Моздокский	15:01:3201029:12	003002000000 Земли населенных пунктов	Для ведения личного подсобного хозяйства	13	02.020	1 894	392,75	743 868,50
31189	Респ. Северная Осетия - Алания, р-н Моздокский, ст-ца Терская, ул. Партизанская, 6	Моздокский	15:01:3201029:13	003002000000 Земли населенных пунктов	Для ведения личного подсобного хозяйства	13	02.020	2 366	392,75	929 246,50
31190	Российская Федерация, Республика Северная Осетия-Алания, р-н Моздокский, ст-ца Терская, ул. Партизанская, 8	Моздокский	15:01:3201029:145	003002000000 Земли населенных пунктов	"Жилая застройка", Для ведения личного подсобного хозяйства (приусадебный земельный участок)", размещение жилого дома, указанного в описании вида разрешенного использования с кодом 2.1; производство сельскохозяйственной продукции, размещение гаража и иных вспомогательных сооружений, содержание сельскохозяйственных животных.	13	02.020	1 725	392,75	677 493,75
31191	Российская Федерация, Республика Северная Осетия - Алания, Моздокский муниципальный район, Терское сельское поселение, ст. Терская, ул. Ростовская, 9	Моздокский	15:01:3201029:146	003002000000 Земли населенных пунктов	Для ведения личного подсобного хозяйства	13	02.020	1 169	392,75	459 124,75
31192	Российская Федерация, Республика Северная Осетия - Алания, Моздокский муниципальный район, Терское сельское поселение, ст. Терская, ул. Ростовская, 9б	Моздокский	15:01:3201029:147	003002000000 Земли населенных пунктов	Для ведения личного подсобного хозяйства	13	02.020	481	392,75	188 912,75
31193	Республика Северная Осетия - Алания, Моздокский муниципальный район, Терское сельское поселение, ст. Терская, ул. Ростовская, 5а	Моздокский	15:01:3201029:148	003002000000 Земли населенных пунктов	Для ведения личного подсобного хозяйства	13	02.020	682	392,75	267 855,50
31194	Республика Северная Осетия - Алания, Моздокский муниципальный район, Терское сельское поселение, ст. Терская, ул. Ростовская, 5	Моздокский	15:01:3201029:149	003002000000 Земли населенных пунктов	Для ведения личного подсобного хозяйства	13	02.020	612	392,75	240 363,00
31195	Республика Северная Осетия - Алания, муниципальный район Моздокский, сельское поселение Терское, ст-ца Терская, ул. Ростовская, 7	Моздокский	15:01:3201029:150	003002000000 Земли населенных пунктов	Для ведения личного подсобного хозяйства	13	02.020	682	392,75	267 855,50
31196	Республика Северная Осетия - Алания, муниципальный район Моздокский, сельское поселение Терское, ст-ца Терская, ул. Ростовская, 7а	Моздокский	15:01:3201029:151	003002000000 Земли населенных пунктов	Для ведения личного подсобного хозяйства	13	02.020	500	392,75	196 375,00
31197	Респ. Северная Осетия - Алания, р-н Моздокский, ст-ца Терская, ул. Партизанская, дом 8а	Моздокский	15:01:3201029:3	003002000000 Земли населенных пунктов	Для ведения личного подсобного хозяйства	13	02.020	1 211	392,75	475 620,25
31198	Республика Северная Осетия - Алания, Моздокский район, ст. Терская, ул. Ростовская, 1а	Моздокский	15:01:3201029:5	003002000000 Земли населенных пунктов	Для ведения личного подсобного хозяйства	13	02.020	1 500	392,75	589 125,00
31199	Респ. Северная Осетия - Алания, р-н Моздокский, ст-ца Терская, ул. Ростовская, дом 1	Моздокский	15:01:3201029:6	003002000000 Земли населенных пунктов	Для ведения личного подсобного хозяйства	13	02.020	1 000	392,75	392 750,00
31200	Респ. Северная Осетия - Алания, р-н Моздокский, ст-ца Терская, ул. Ростовская, дом 3	Моздокский	15:01:3201029:7	003002000000 Земли населенных пунктов	Для ведения личного подсобного хозяйства	13	02.020	1 000	392,75	392 750,00
31201	Республика Северная Осетия-Алания, р-н Моздокский, ст-ца Терская, ул Ростовская, д 11	Моздокский	15:01:3201030:1	003002000000 Земли населенных пунктов	Земельные участки личных подсобных хозяйств (ведение личного подсобного хозяйства и эксплуатация жилого дома с хозяйственными постройками)	13	02.020	1 256	392,75	493 294,00
31202	Респ. Северная Осетия - Алания, р-н Моздокский, ст Терская, ул Партизанская, 10	Моздокский	15:01:3201030:10	003002000000 Земли населенных пунктов	Для ведения личного подсобного хозяйства	13	02.020	1 401	392,75	550 342,75
31203	Респ. Северная Осетия - Алания, р-н Моздокский, ст-ца Терская, ул. Партизанская, 16	Моздокский	15:01:3201030:11	003002000000 Земли населенных пунктов	Земельные участки личных подсобных хозяйств (ведение личного подсобного хозяйства и эксплуатация жилого дома с хозяйственными постройками)	13	02.020	1 543	392,75	606 013,25
31204	Республика Северная Осетия-Алания, р-н Моздокский, ст-ца Терская, ул Партизанская, 20	Моздокский	15:01:3201030:12	003002000000 Земли населенных пунктов	Для ведения личного подсобного хозяйства	13	02.020	995	392,75	390 786,25
31205	Респ. Северная Осетия - Алания, р-н Моздокский, ст Терская, ул Партизанская, №22	Моздокский	15:01:3201030:13	003002000000 Земли населенных пунктов	Для ведения личного подсобного хозяйства	13	02.020	1 262	392,75	495 650,50
31206	Респ. Северная Осетия - Алания, р-н Моздокский, ст-ца Терская, ул. Ростовская, дом 19	Моздокский	15:01:3201030:14	003002000000 Земли населенных пунктов	Земельные участки личных подсобных хозяйств (ведение личного подсобного хозяйства и эксплуатация жилого дома с хозпостройками)	13	02.020	1 512	392,75	593 838,00
31207	Республика Северная Осетия-Алания, р-н Моздокский, ст-ца Терская, ул Пролетарская, д 4	Моздокский	15:01:3201030:2	003002000000 Земли населенных пунктов	Земельные участки личных подсобных хозяйств (ведение личного подсобного хозяйства и эксплуатация жилого дома с хозпостройками)	13	02.020	1 022	392,75	401 390,50
31208	Респ. Северная Осетия - Алания, р-н Моздокский, ст-ца Терская, ул. Партизанская, дом 18	Моздокский	15:01:3201030:3	003002000000 Земли населенных пунктов	Для ведения личного подсобного хозяйства	13	02.020	730	392,75	286 707,50
31209	Респ. Северная Осетия - Алания, р-н Моздокский, ст-ца Терская, ул. Партизанская, дом 12	Моздокский	15:01:3201030:4	003002000000 Земли населенных пунктов	Для ведения личного подсобного хозяйства	13	02.020	945	392,75	371 148,75
31210	Республика Северная Осетия-Алания, р-н Моздокский, ст-ца Терская, ул Ростовская, д 13	Моздокский	15:01:3201030:5	003002000000 Земли населенных пунктов	Земельные участки личных подсобных хозяйств (ведение личного подсобного хозяйства и эксплуатация жилого дома с хозпостройками)	13	02.020	803	392,75	315 378,25
31211	Респ. Северная Осетия - Алания, р-н Моздокский, ст-ца Терская, ул. Ростовская, дом 15	Моздокский	15:01:3201030:6	003002000000 Земли населенных пунктов	Для ведения личного подсобного хозяйства	13	02.020	900	392,75	353 475,00
31212	Респ. Северная Осетия - Алания, р-н Моздокский, ст-ца Терская, ул. Ростовская, дом 17	Моздокский	15:01:3201030:7	003002000000 Земли населенных пунктов	Для ведения личного подсобного хозяйства	13	02.020	2 200	392,75	864 050,00
31213	Респ. Северная Осетия - Алания, р-н Моздокский, ст-ца Терская, ул. Пролетарская, дом 6	Моздокский	15:01:3201030:8	003002000000 Земли населенных пунктов	Для ведения личного подсобного хозяйства	13	02.020	700	392,75	274 925,00
31214	Респ. Северная Осетия - Алания, р-н Моздокский, ст Терская, ул Партизанская, №14	Моздокский	15:01:3201030:9	003002000000 Земли населенных пунктов	Земельный участок, предназначенный для ведения личного подсобного хозяйства	13	02.020	1 152	392,75	452 448,00

№ пп	Местоположение ЗУ	Район	Кадастровый номер ЗУ	Категория земель	Разрешенное использование по документу	Код вида разрешенного использования (в соответствии с классификатором видов разрешенного использования земельных участков)	Вид использования объектов недвижимости	Площадь	УПКС	КС
31215	Северная Осетия - Алания респ, р-н Моздокский, ст-ца Терская, ул Ростовская, 31	Моздокский	15:01:3201031:1	0030020000000 Земли населенных пунктов	Земельные участки, предназначенные для размещения домов индивидуальной жилой застройки (земельный участок, предназначенный для ведения личного подсобного хозяйства и строительства жилого дома и хозяйственных построек)	13	02.010	1 649	392,75	647 644,75
31216	Респ. Северная Осетия - Алания, р-н Моздокский, ст-ца Терская, ул. Партизанская, дом 24	Моздокский	15:01:3201031:10	0030020000000 Земли населенных пунктов	Для ведения личного подсобного хозяйства	13	02.020	1 200	392,75	471 300,00
31217	Респ. Северная Осетия - Алания, р-н Моздокский, ст-ца Терская, ул. Партизанская, дом 26	Моздокский	15:01:3201031:11	0030020000000 Земли населенных пунктов	Для ведения личного подсобного хозяйства	13	02.020	984	392,75	386 466,00
31218	Респ. Северная Осетия - Алания, р-н Моздокский, ст-ца Терская, ул. Партизанская, дом 28	Моздокский	15:01:3201031:12	0030020000000 Земли населенных пунктов	Для ведения личного подсобного хозяйства	13	02.020	1 532	392,75	601 693,00
31219	Респ. Северная Осетия - Алания, р-н Моздокский, ст-ца Терская, ул. Партизанская, дом 30	Моздокский	15:01:3201031:13	0030020000000 Земли населенных пунктов	Для ведения личного подсобного хозяйства	13	02.020	1 400	392,75	549 850,00
31220	Республика Северная Осетия - Алания, р-н Моздокский, ст-ца Терская, ул. Партизанская, 32	Моздокский	15:01:3201031:14	0030020000000 Земли населенных пунктов	земельные участки личных подсобных хозяйств (ведение личного подсобного хозяйства и эксплуатация жилого дома с хозпостройками	13	02.020	1 253	392,75	492 115,75
31221	Респ Северная Осетия - Алания, Моздокский р-н, ст-ца Терская, ул Партизанская, 34 а	Моздокский	15:01:3201031:149	0030020000000 Земли населенных пунктов	для ведения личного подсобного хозяйства	13	02.020	400	392,75	157 100,00
31222	Республика Северная Осетия - Алания, р-н Моздокский, ст-ца Терская, ул Партизанская, 34	Моздокский	15:01:3201031:15	0030020000000 Земли населенных пунктов	Земельные участки подсобных хозяйств (ведение личного подсобного хозяйства)	13	02.020	1 037	392,75	407 281,75
31223	Респ. Северная Осетия - Алания, р-н Моздокский, ст-ца Терская, ул. Ростовская, дом 35	Моздокский	15:01:3201031:2	0030020000000 Земли населенных пунктов	Земельные участки личных подсобных хозяйств	13	02.020	793	392,75	311 450,75
31224	Северная Осетия - Алания респ, р-н Моздокский, ст-ца Терская, ул Ростовская, 23	Моздокский	15:01:3201031:26	0030020000000 Земли населенных пунктов	Земельные участки личных подсобных хозяйств (ведение личного подсобного хозяйства и эксплуатация жилого дома с хозпостройками)	13	02.020	1 000	392,75	392 750,00
31225	Республика Северная Осетия-Алания, р-н Моздокский, ст-ца Терская, ул Ростовская, д 23а	Моздокский	15:01:3201031:27	0030020000000 Земли населенных пунктов	Земельные участки личных подсобных хозяйств (ведение личного подсобного хозяйства и эксплуатация жилого дома с хозпостройками)	13	02.020	1 126	392,75	442 236,50
31226	Северная Осетия - Алания респ, р-н Моздокский, ст-ца Терская, ул Ростовская, 25	Моздокский	15:01:3201031:4	0030020000000 Земли населенных пунктов	Для ведения личного подсобного хозяйства	13	02.020	1 373	392,75	539 245,75
31227	Респ. Северная Осетия - Алания, р-н Моздокский, ст. Терская, ул. Ростовская, 27	Моздокский	15:01:3201031:5	0030020000000 Земли населенных пунктов	Для ведения личного подсобного хозяйства	13	02.020	1 360	392,75	534 140,00
31228	Респ. Северная Осетия - Алания, р-н Моздокский, ст-ца Терская, ул. Ростовская, дом 29	Моздокский	15:01:3201031:6	0030020000000 Земли населенных пунктов	ведение личного подсобного хозяйства и эксплуатация жилого дома с хозпостройками	13	02.020	1 100	392,75	432 025,00
31229	Респ. Северная Осетия - Алания, р-н Моздокский, ст-ца Терская, ул. Ростовская, дом 33	Моздокский	15:01:3201031:7	0030020000000 Земли населенных пунктов	Для ведения личного подсобного хозяйства	13	02.020	1 400	392,75	549 850,00
31230	Респ. Северная Осетия - Алания, р-н Моздокский, ст-ца Терская, ул. Ростовская, дом 37	Моздокский	15:01:3201031:8	0030020000000 Земли населенных пунктов	Для ведения личного подсобного хозяйства	13	02.020	823	392,75	323 233,25
31231	Северная Осетия - Алания респ, р-н Моздокский, ст-ца Терская, ул. Восточная, 10	Моздокский	15:01:3201031:9	0030020000000 Земли населенных пунктов	Земельные участки личных подсобных хозяйств (ведение личного подсобного хозяйства)	13	02.020	1 500	392,75	589 125,00
31232	Респ. Северная Осетия - Алания, р-н Моздокский, г. Моздок, ст-ца Терская, ул. Ростовская, дом 49	Моздокский	15:01:3201032:1	0030020000000 Земли населенных пунктов	Для ведения личного подсобного хозяйства	13	02.020	983	392,75	386 073,25
31233	Российская Федерация, Республика Северная Осетия - Алания, Моздокский район, ст-ца Терская, ул. Мотросова, 6	Моздокский	15:01:3201032:10	0030020000000 Земли населенных пунктов	Для ведения личного подсобного хозяйства	13	02.020	1 038	392,75	407 674,50
31234	Респ. Северная Осетия - Алания, р-н Моздокский, ст-ца Терская, ул. Партизанская, дом 36	Моздокский	15:01:3201032:11	0030020000000 Земли населенных пунктов	Для ведения личного подсобного хозяйства	13	02.020	1 800	392,75	706 950,00
31235	Российская Федерация, Республика Северная Осетия - Алания, р-н Моздокский, ст-ца Терская, ул. Партизанская, 38	Моздокский	15:01:3201032:12	0030020000000 Земли населенных пунктов	Для ведения личного подсобного хозяйства	13	02.020	908	392,75	356 617,00
31236	Респ. Северная Осетия - Алания, р-н Моздокский, ст-ца Терская, ул. Партизанская, дом 40	Моздокский	15:01:3201032:13	0030020000000 Земли населенных пунктов	Для ведения личного подсобного хозяйства	13	02.020	800	392,75	314 200,00
31237	Респ. Северная Осетия - Алания, р-н Моздокский, ст-ца Терская, ул. Партизанская, 42	Моздокский	15:01:3201032:14	0030020000000 Земли населенных пунктов	Для ведения личного подсобного хозяйства	13	02.020	837	392,75	328 731,75
31238	Российская Федерация, Республика Северная Осетия-Алания, Моздокский муниципальный район, ст-ца Терская, ул. Партизанская, 46	Моздокский	15:01:3201032:2	0030020000000 Земли населенных пунктов	Для ведения личного подсобного хозяйства	13	02.020	1 100	392,75	432 025,00
31239	Респ. Северная Осетия - Алания, р-н Моздокский, ст-ца Терская, ул. Партизанская, дом 44	Моздокский	15:01:3201032:3	0030020000000 Земли населенных пунктов	Для ведения личного подсобного хозяйства	13	02.020	1 310	392,75	514 502,50
31240	Респ. Северная Осетия - Алания, р-н Моздокский, ст-ца Терская, ул. Ростовская, дом 45	Моздокский	15:01:3201032:4	0030020000000 Земли населенных пунктов	Для ведения личного подсобного хозяйства	13	02.020	1 300	392,75	510 575,00
31241	Республика Северная Осетия - Алания, р-н Моздокский, ст-ца Терская, ул Ростовская, 51	Моздокский	15:01:3201032:5	0030020000000 Земли населенных пунктов	Для ведения личного подсобного хозяйства	13	02.020	880	392,75	345 620,00
31242	Респ. Северная Осетия - Алания, р-н Моздокский, ст-ца Терская, ул. Ростовская, дом 47	Моздокский	15:01:3201032:6	0030020000000 Земли населенных пунктов	Для ведения личного подсобного хозяйства	13	02.020	980	392,75	384 895,00
31243	Респ. Северная Осетия - Алания, р-н Моздокский, ст-ца Терская, ул. Ростовская, дом 41	Моздокский	15:01:3201032:7	0030020000000 Земли населенных пунктов	Для ведения личного подсобного хозяйства	13	02.020	870	392,75	341 692,50
31244	Респ. Северная Осетия - Алания, р-н Моздокский, ст-ца Терская, ул. Ростовская, дом 39	Моздокский	15:01:3201032:8	0030020000000 Земли населенных пунктов	Земельные участки личных подсобных хозяйств (ведение личного подсобного хозяйства и эксплуатация жилого дома с хозпостройками)	13	02.020	854	392,75	335 498,50
31245	Респ. Северная Осетия - Алания, р-н Моздокский, ст-ца Терская, ул. Ростовская, дом 43	Моздокский	15:01:3201032:9	0030020000000 Земли населенных пунктов	Для ведения личного подсобного хозяйства	13	02.020	800	392,75	314 200,00
31246	Республика Северная Осетия-Алания, р-н Моздокский, ст-ца Терская, ул Ростовская, д 57	Моздокский	15:01:3201033:1	0030020000000 Земли населенных пунктов	Для ведения личного подсобного хозяйства	13	02.020	1 447	392,75	568 309,25
31247	Республика Северная Осетия - Алания, р-н Моздокский, ст-ца Терская, ул Партизанская, 54а	Моздокский	15:01:3201033:10	0030020000000 Земли населенных пунктов	Для ведения личного подсобного хозяйства	13	02.020	1 000	392,75	392 750,00

№ пп	Местоположение ЗУ	Район	Кадастровый номер ЗУ	Категория земель	Разрешенное использование по документу	Код вида разрешенного использования (в соответствии с классификатором видов разрешенного использования земельных участков)	Вид использования объектов недвижимости	Площадь	УПКС	КС
31248	Респ. Северная Осетия - Алания, р-н Моздокский, ст-ца Терская, ул. Партизанская, дом 56	Моздокский	15:01:3201033:11	003002000000 Земли населенных пунктов	Земельные участки, предназначенные для размещения индивидуальных жилых домов (земельный участок, предназначенный для ведения личного подсобного хозяйства и эксплуатации жилого дома и хозяйственных построек)	13	02.010	1 098	392,75	431 239,50
31249	Республика Северная Осетия - Алания Моздокский р-н, ст-ца Терская, ул. Ростовская, д.63	Моздокский	15:01:3201033:12	003002000000 Земли населенных пунктов	Для ведения личного подсобного хозяйства	13	02.020	701	392,75	275 317,75
31250	Республика Северная Осетия-Алания, р-н Моздокский, ст-ца Терская, ул Партизанская, д.50	Моздокский	15:01:3201033:2	003002000000 Земли населенных пунктов	Для ведения личного подсобного хозяйства	13	02.020	886	392,75	347 976,50
31251	Республика Северная Осетия-Алания, р-н Моздокский, ст-ца Терская, ул Ростовская, 53	Моздокский	15:01:3201033:3	003002000000 Земли населенных пунктов	Для ведения личного подсобного хозяйства	13	02.020	879	392,75	345 227,25
31252	Респ. Северная Осетия - Алания, р-н Моздокский, ст-ца Терская, ул. Ростовская, дом 55	Моздокский	15:01:3201033:4	003002000000 Земли населенных пунктов	Земельные участки личных подсобных хозяйств (для ведения личного подсобного хозяйства и эксплуатации жилого дома с хозпостройками)	13	02.020	829	392,75	325 589,75
31253	Респ. Северная Осетия - Алания, р-н Моздокский, ст-ца Терская, ул. Ростовская, дом 59	Моздокский	15:01:3201033:5	003002000000 Земли населенных пунктов	Для ведения личного подсобного хозяйства	13	02.020	1 921	392,75	754 472,75
31254	Респ. Северная Осетия - Алания, р-н Моздокский, ст-ца Терская, ул. Ростовская, дом 61	Моздокский	15:01:3201033:6	003002000000 Земли населенных пунктов	Для ведения личного подсобного хозяйства	13	02.020	1 500	392,75	589 125,00
31255	Респ. Северная Осетия - Алания, р-н Моздокский, ст-ца Терская, ул. Партизанская, дом 48	Моздокский	15:01:3201033:7	003002000000 Земли населенных пунктов	земельные участки личных подсобных хозяйств (ведение личн ых подсобного хозяйства)	13	02.020	1 870	392,75	734 442,50
31256	Респ. Северная Осетия - Алания, р-н Моздокский, ст. Терская, ул. Партизанская, 52	Моздокский	15:01:3201033:8	003002000000 Земли населенных пунктов	Ведение личного подсобного хозяйства	13	02.020	1 072	392,75	421 028,00
31257	Республика Северная Осетия - Алания, р-н Моздокский, ст-ца Терская, ул Партизанская, 54	Моздокский	15:01:3201033:9	003002000000 Земли населенных пунктов	Для ведения личного подсобного хозяйства	13	02.020	1 741	392,75	683 777,75
31258	Респ. Северная Осетия - Алания, р-н Моздокский, ст-ца Терская, ул. Ростовская, дом 69	Моздокский	15:01:3201034:1	003002000000 Земли населенных пунктов	Для ведения личного подсобного хозяйства	13	02.020	1 633	392,75	641 360,75
31259	Респ. Северная Осетия - Алания, р-н Моздокский, ст-ца Терская, ул. Партизанская, дом 58	Моздокский	15:01:3201034:10	003002000000 Земли населенных пунктов	Для ведения личного подсобного хозяйства	13	02.020	1 400	392,75	549 850,00
31260	Республика Северная Осетия - Алания Моздокский район, ст. Терская, ул. Партизанская, 60	Моздокский	15:01:3201034:11	003002000000 Земли населенных пунктов	Для ведения личного подсобного хозяйства	13	02.020	1 026	392,75	402 961,50
31261	Респ. Северная Осетия - Алания, р-н Моздокский, ст-ца Терская, ул. Партизанская, дом 62	Моздокский	15:01:3201034:12	003002000000 Земли населенных пунктов	Для ведения личного подсобного хозяйства	13	02.020	1 000	392,75	392 750,00
31262	Республика Северная Осетия - Алания, муниципальный район Моздокский, сельское поселение Терское, станица Терская, улица Ленина, 6	Моздокский	15:01:3201034:138	003002000000 Земли населенных пунктов	"Блокированная жилая застройка", размещение жилого дома, блокированного с другим жилым домом (другими жилыми домами) в одном ряду общей боковой стеной (общими боковыми стенами) без проемов и не имеющего отдельный выход на земельный участок; разведение декоративных и плодовых деревьев, овощных и ягодных культур; размещение гаражей для собственных нужд и иных вспомогательных сооружений, обустройство спортивных и детских площадок, площадок для отдыха	13	02.030	756	392,75	296 919,00
31263	Респ. Северная Осетия - Алания, р-н Моздокский, ст-ца Терская, ул. Орджоникидзе, дом 7	Моздокский	15:01:3201034:2	003002000000 Земли населенных пунктов	Для ведения личного подсобного хозяйства	13	02.020	1 088	392,75	427 312,00
31264	Республика Северная Осетия-Алания, р-н Моздокский, ст. Терская, ул. Ленина, 8 "а"	Моздокский	15:01:3201034:3	003002000000 Земли населенных пунктов	малоэтажная жилая застройка (индивидуальное жилищное строительство: размещение дачных домов и садовых домов) (земельный участок, предназначенный для ведения личного подсобного хозяйства и эксплуатации жилого дома и хозяйственных построек)	13	02.010	756	392,75	296 919,00
31265	Республика Северная Осетия - Алания, муниципальный район Моздокский, сельское поселение Терское, ст-ца Терская, ул. Партизанская, 62	Моздокский	15:01:3201034:4	003002000000 Земли населенных пунктов	Для ведения личного подсобного хозяйства	13	02.020	638	392,75	250 574,50
31266	Республика Северная Осетия - Алания Моздокский район, ст. Терская, ул. Орджоникидзе, 3	Моздокский	15:01:3201034:5	003002000000 Земли населенных пунктов	земельные участки личных подсобных хозяйств (для ведения личного подсобного хозяйства и эксплуатации жилого дома с хозпостройками)	13	02.020	1 677	392,75	658 641,75
31267	Респ. Северная Осетия - Алания, р-н Моздокский, ст-ца Терская, ул. Орджоникидзе, дом 5	Моздокский	15:01:3201034:6	003002000000 Земли населенных пунктов	Для ведения личного подсобного хозяйства	13	02.020	1 500	392,75	589 125,00
31268	Респ. Северная Осетия - Алания, р-н Моздокский, ст-ца Терская, ул. Ростовская, дом 67	Моздокский	15:01:3201034:7	003002000000 Земли населенных пунктов	Для ведения личного подсобного хозяйства	13	02.020	1 500	392,75	589 125,00
31269	Республика Северная Осетия - Алания, Моздокский район, ст. Терская, ул. Ростовская, 71	Моздокский	15:01:3201034:8	003002000000 Земли населенных пунктов	Для ведения личного подсобного хозяйства	13	02.020	1 538	392,75	604 049,50
31270	Северная Осетия - Алания респ, р-н Моздокский, ст-ца Терская, ул Ленина, 8	Моздокский	15:01:3201034:9	003002000000 Земли населенных пунктов	Земельные участки, предназначенные для размещения домов индивидуальной жилой застройки (земельный участок, предназначенный для ведения личного подсобного хозяйства и эксплуатации жилого дома и хозяйственных построек)	13	02.010	746	392,75	292 991,50
31271	Республика Северная Осетия-Алания, р-н Моздокский, ст-ца Терская, ул Южная, д 1г	Моздокский	15:01:3201035:1	003002000000 Земли населенных пунктов	Земельные участки личных подсобных хозяйств (ведение личного подсобного хозяйства)	13	02.020	1 700	392,75	667 675,00

№ пп	Местоположение ЗУ	Район	Кадастровый номер ЗУ	Категория земель	Разрешенное использование по документу	Код вида разрешенного использования (в соответствии с классификатором видов разрешенного использования земельных участков)	Вид использования объектов недвижимости	Площадь	УПКС	КС
31272	Республика Северная Осетия-Алания, р-н Моздокский, ст-ца Терская, ул Южная, д 1а	Моздокский	15:01:3201035:10	003002000000 Земли населенных пунктов	Для ведения личного подсобного хозяйства	13	02.020	1 305	392,75	512 538,75
31273	Республика Северная Осетия-Алания, Моздокский район, ст.Терская, ул.Партизанская, 9	Моздокский	15:01:3201035:133	003002000000 Земли населенных пунктов	Для ведения личного подсобного хозяйства	13	02.020	900	392,75	353 475,00
31274	Респ. Северная Осетия - Алания, р-н Моздокский, ст-ца Терская, ул. Партизанская, дом 11	Моздокский	15:01:3201035:2	003002000000 Земли населенных пунктов	Для ведения личного подсобного хозяйства	13	02.020	1 180	392,75	463 445,00
31275	Респ. Северная Осетия - Алания, р-н Моздокский, ст-ца Терская, ул. Партизанская, дом 13а	Моздокский	15:01:3201035:3	003002000000 Земли населенных пунктов	Для ведения личного подсобного хозяйства	13	02.020	200	392,75	78 550,00
31276	Респ. Северная Осетия - Алания, р-н Моздокский, ст-ца Терская, ул. Партизанская, дом 1	Моздокский	15:01:3201035:4	003002000000 Земли населенных пунктов	Земельные участки личных подсобных хозяйств (ведение личного подсобного хозяйства и эксплуатация жилого дома с хозяйственными постройками)	13	02.020	1 408	392,75	552 992,00
31277	Респ. Северная Осетия - Алания, р-н Моздокский, ст-ца Терская, ул. Южная, дом 3	Моздокский	15:01:3201035:5	003002000000 Земли населенных пунктов	Земельные участки личных подсобных хозяйств (ведение личного подсобного хозяйства)	13	02.020	1 352	392,75	530 998,00
31278	Респ. Северная Осетия - Алания, р-н Моздокский, ст-ца Терская, ул. Партизанская, дом 3	Моздокский	15:01:3201035:6	003002000000 Земли населенных пунктов	земельные участки личных подсобных хозяйств (ведение личного подсобного хозяйства и эксплуатация жилого дома с хозпостройками)	13	02.020	1 274	392,75	500 363,50
31279	Респ. Северная Осетия - Алания, р-н Моздокский, ст-ца Терская, ул. Партизанская, дом 5	Моздокский	15:01:3201035:7	003002000000 Земли населенных пунктов	Для ведения личного подсобного хозяйства	13	02.020	1 800	392,75	706 950,00
31280	Республика Северная Осетия - Алания, Моздокский район, ст. Терская, ул. Партизанская, 7	Моздокский	15:01:3201035:8	003002000000 Земли населенных пунктов	Для ведения личного подсобного хозяйства	13	02.020	959	392,75	376 647,25
31281	Респ. Северная Осетия - Алания, р-н Моздокский, ст-ца Терская, ул. Партизанская, дом 13	Моздокский	15:01:3201035:9	003002000000 Земли населенных пунктов	Для ведения личного подсобного хозяйства	13	02.020	829	392,75	325 589,75
31282	Респ. Северная Осетия - Алания, р-н Моздокский, г. Моздок, ст-ца Терская, ул. Партизанская, дом 15	Моздокский	15:01:3201036:1	003002000000 Земли населенных пунктов	Для ведения личного подсобного хозяйства	13	02.020	678	392,75	266 284,50
31283	Российская Федерация, Республика Северная Осетия-Алания, Моздокский муниципальный район, Терское сельское поселение, ст Терская, ул.Партизанская, земельный участок 21	Моздокский	15:01:3201036:132	003002000000 Земли населенных пунктов	Обеспечение сельскохозяйственного производства	1	01.180	750	162,99	122 242,50
31284	Российская Федерация, Республика Северная Осетия-Алания, Моздокский муниципальный район, Терское сельское поселение, ст.Терская, ул.Партизанская, земельный участок 21а	Моздокский	15:01:3201036:133	003002000000 Земли населенных пунктов	"Ведение садоводства". осуществление отдыха и (или) выращивания гражданами для собственных нужд сельскохозяйственных культур, размещение для собственных нужд садового дома, жилого дома, указанного в описании вида разрешенного использования с кодом 2.1, хозяйственных построек и гаражей для собственных нужд	13	13.021	6 303	206,19	1 299 615,57
31285	Республика Северная Осетия-Алания, р-н Моздокский, ст-ца Терская, ул. Южная, № 7	Моздокский	15:01:3201036:17	003002000000 Земли населенных пунктов	Для ведения личного подсобного хозяйства	13	02.020	1 227	392,75	481 904,25
31286	Республика Северная Осетия-Алания, р-н Моздокский, ст-ца Терская, ул Партизанская, д 17а	Моздокский	15:01:3201036:2	003002000000 Земли населенных пунктов	земельные участки, предназначенные для размещения домов индивидуальной жилой застройки (земельный участок, предназначенные для ведения личного подсобного хозяйства)	13	02.010	1 041	392,75	408 852,75
31287	Респ. Северная Осетия - Алания, р-н Моздокский, ст. Терская, ул. Партизанская, 19 "а"	Моздокский	15:01:3201036:3	003002000000 Земли населенных пунктов	Для индивидуального жилищного строительства, с целью эксплуатации жилого дома, хозяйственных построек и ведения личного подсобного хозяйства	13	02.010	1 244	392,75	488 581,00
31288	Республика Северная Осетия-Алания, р-н Моздокский, ст. Терская, ул. Южная, 9	Моздокский	15:01:3201036:4	003002000000 Земли населенных пунктов	Для ведения личного подсобного хозяйства	13	02.020	1 463	392,75	574 593,25
31289	Республика Северная Осетия-Алания, р-н Моздокский, ст-ца Терская, ул Партизанская, д 15а	Моздокский	15:01:3201036:5	003002000000 Земли населенных пунктов	Для ведения личного подсобного хозяйства	13	02.020	800	392,75	314 200,00
31290	Респ. Северная Осетия - Алания, р-н Моздокский, ст-ца Терская, ул. Партизанская, дом 17/1	Моздокский	15:01:3201036:6	003002000000 Земли населенных пунктов	Для ведения личного подсобного хозяйства	13	02.020	1 000	392,75	392 750,00
31291	Республика Северная Осетия-Алания, р-н Моздокский, ст-ца Терская, ул Партизанская, д 19, кв 1	Моздокский	15:01:3201036:7	003002000000 Земли населенных пунктов	Для ведения личного подсобного хозяйства	13	02.020	1 041	392,75	408 852,75
31292	Республика Северная Осетия-Алания, р-н Моздокский, ст-ца Терская, ул Южная, 17	Моздокский	15:01:3201037:1	003002000000 Земли населенных пунктов	Для ведения личного подсобного хозяйства	13	02.020	1 733	392,75	680 635,75
31293	Респ. Северная Осетия - Алания, р-н Моздокский, ст -Терская, ул Партизанская, 31	Моздокский	15:01:3201037:10	003002000000 Земли населенных пунктов	Для ведения личного подсобного хозяйства	13	02.020	1 788	392,75	702 237,00
31294	Респ. Северная Осетия - Алания, р-н Моздокский, ст. Терская, ул. Партизанская, 33	Моздокский	15:01:3201037:11	003002000000 Земли населенных пунктов	Для ведения личного подсобного хозяйства	13	02.020	1 114	392,75	437 523,50
31295	Респ. Северная Осетия - Алания, р-н Моздокский, ст-ца Терская, ул. Партизанская, 35	Моздокский	15:01:3201037:12	003002000000 Земли населенных пунктов	Для ведения личного подсобного хозяйства	13	02.020	893	392,75	350 725,75
31296	Респ. Северная Осетия - Алания, р-н Моздокский, ст-ца Терская, ул. Южная, дом 13	Моздокский	15:01:3201037:13	003002000000 Земли населенных пунктов	Для ведения личного подсобного хозяйства	13	02.020	1 700	392,75	667 675,00
31297	Респ. Северная Осетия - Алания, р-н Моздокский, ст-ца Терская, ул. Южная, дом 19	Моздокский	15:01:3201037:3	003002000000 Земли населенных пунктов	Для ведения личного подсобного хозяйства	13	02.020	2 005	392,75	787 463,75
31298	Республика Северная Осетия-Алания, р-н Моздокский, ст. Терская, ул. Партизанская, 25	Моздокский	15:01:3201037:30	003002000000 Земли населенных пунктов	Для ведения личного подсобного хозяйства	13	02.020	827	392,75	324 804,25
31299	Республика Северная Осетия-Алания, р-н Моздокский, ст. Терская, ул. Партизанская, 25	Моздокский	15:01:3201037:31	003002000000 Земли населенных пунктов	Для ведения личного подсобного хозяйства	13	02.020	1 285	392,75	504 683,75
31300	Респ. Северная Осетия - Алания, р-н Моздокский, ст-ца Терская, ул. Восточная, дом 4	Моздокский	15:01:3201037:4	003002000000 Земли населенных пунктов	земельные участки личных подсобных хозяйств (ведение личного подсобного хозяйства и эксплуатация жилого дома с хозпостройками)	13	02.020	954	392,75	374 683,50
31301	Респ. Северная Осетия - Алания, р-н Моздокский, ст-ца Терская, ул. Партизанская, 29	Моздокский	15:01:3201037:5	003002000000 Земли населенных пунктов	Для ведения личного подсобного хозяйства	13	02.020	1 592	392,75	625 258,00

№ п/п	Местоположение ЗУ	Район	Кадастровый номер ЗУ	Категория земель	Разрешенное использование по документу	Код вида разрешенного использования (в соответствии с классификатором видов разрешенного использования земельных участков)	Вид использования объектов недвижимости	Площадь	УПКС	КС
31302	Респ. Северная Осетия - Алания, р-н Моздокский, ст-ца Терская, ул. Восточная, дом 2	Моздокский	15:01:3201037:6	003002000000 Земли населенных пунктов	земельные участки личных подсобных хозяйств (ведение личного подсобного хозяйства и эксплуатация жилого дома с хозпостройками)	13	02.020	1 784	392,75	700 666,00
31303	Респ. Северная Осетия - Алания, р-н Моздокский, ст-ца Терская, ул. Южная, дом 15	Моздокский	15:01:3201037:7	003002000000 Земли населенных пунктов	Для ведения личного подсобного хозяйства	13	02.020	1 500	392,75	589 125,00
31304	Респ. Северная Осетия - Алания, р-н Моздокский, ст-ца Терская, ул. Партизанская, дом 23	Моздокский	15:01:3201037:8	003002000000 Земли населенных пунктов	земельные участки личных подсобных хозяйств (ведение личного подсобного хозяйства и эксплуатация жилого дома с хозпостройками)	13	02.020	1 362	392,75	534 925,50
31305	Респ. Северная Осетия - Алания, р-н Моздокский, ст-ца Терская, ул. Партизанская, дом 27	Моздокский	15:01:3201037:9	003002000000 Земли населенных пунктов	Для ведения личного подсобного хозяйства	13	02.020	1 100	392,75	432 025,00
31306	Респ. Северная Осетия - Алания, р-н Моздокский, ст-ца Терская, ул. Восточная, дом 3	Моздокский	15:01:3201038:1	003002000000 Земли населенных пунктов	Для ведения личного подсобного хозяйства	13	02.020	921	392,75	361 722,75
31307	Респ. Северная Осетия - Алания, р-н Моздокский, ст-ца Терская, ул. Партизанская, дом 43	Моздокский	15:01:3201038:10	003002000000 Земли населенных пунктов	Для ведения личного подсобного хозяйства	13	02.020	1 100	392,75	432 025,00
31308	Респ. Северная Осетия - Алания, р-н Моздокский, ст-ца Терская, ул. Партизанская, дом 45	Моздокский	15:01:3201038:11	003002000000 Земли населенных пунктов	Для ведения личного подсобного хозяйства	13	02.020	1 100	392,75	432 025,00
31309	Республика Северная Осетия - Алания, р-н Моздокский, ст-ца Терская, ул. Партизанская, 49	Моздокский	15:01:3201038:12	003002000000 Земли населенных пунктов	Для ведения личного подсобного хозяйства	13	02.020	1 200	392,75	471 300,00
31310	Респ. Северная Осетия - Алания, р-н Моздокский, ст-ца Терская, ул. Матросова, 4	Моздокский	15:01:3201038:13	003002000000 Земли населенных пунктов	земельные участки личных подсобных хозяйств (ведение личного подсобного хозяйства)	13	02.020	1 515	392,75	595 016,25
31311	Респ. Северная Осетия - Алания, р-н Моздокский, ст-ца Терская, ул. Матросова, 2	Моздокский	15:01:3201038:14	003002000000 Земли населенных пунктов	Для ведения личного подсобного хозяйства	13	02.020	1 713	392,75	672 780,75
31312	Респ. Северная Осетия - Алания, Моздокский р-н., ст-ца. Терская, ул. Партизанская, д.37	Моздокский	15:01:3201038:140	003002000000 Земли населенных пунктов	Для ведения личного подсобного хозяйства	13	02.020	1 161	392,75	455 982,75
31313	Респ. Северная Осетия - Алания, р-н Моздокский, ст-ца Терская, ул. Партизанская, дом 51/2	Моздокский	15:01:3201038:15	003002000000 Земли населенных пунктов	Для ведения личного подсобного хозяйства	13	02.020	1 352	392,75	530 998,00
31314	Республика Северная Осетия-Алания, р-н Моздокский, ст-ца Терская, ул Матросова, д 2а	Моздокский	15:01:3201038:16	003002000000 Земли населенных пунктов	Земельные участки личных подсобных хозяйств (ведение личного подсобного хозяйства)	13	02.020	2 100	392,75	824 775,00
31315	Республика Северная Осетия-Алания, р-н Моздокский, ст-ца Терская, ул Восточная, д 3а	Моздокский	15:01:3201038:2	003002000000 Земли населенных пунктов	Для ведения личного подсобного хозяйства	13	02.020	716	392,75	281 209,00
31316	Респ. Северная Осетия - Алания, р-н Моздокский, ст-ца Терская, ул. Восточная, дом 5	Моздокский	15:01:3201038:3	003002000000 Земли населенных пунктов	Для ведения личного подсобного хозяйства	13	02.020	200	392,75	78 550,00
31317	Респ. Северная Осетия - Алания, р-н Моздокский, ст-ца Терская, ул. Партизанская, дом 47	Моздокский	15:01:3201038:4	003002000000 Земли населенных пунктов	Для ведения личного подсобного хозяйства	13	02.020	600	392,75	235 650,00
31318	Респ. Северная Осетия - Алания, р-н Моздокский, ст-ца Терская, ул. Южная, дом 21	Моздокский	15:01:3201038:5	003002000000 Земли населенных пунктов	Для ведения личного подсобного хозяйства	13	02.020	2 100	392,75	824 775,00
31319	Респ. Северная Осетия - Алания, р-н Моздокский, ст-ца Терская, ул. Восточная, дом 1	Моздокский	15:01:3201038:6	003002000000 Земли населенных пунктов	Для ведения личного подсобного хозяйства	13	02.020	1 500	392,75	589 125,00
31320	Респ. Северная Осетия - Алания, р-н Моздокский, ст. Терская, ул. Партизанская, №39	Моздокский	15:01:3201038:8	003002000000 Земли населенных пунктов	Для ведения личного подсобного хозяйства	13	02.020	1 067	392,75	419 064,25
31321	Респ. Северная Осетия - Алания, р-н Моздокский, ст-ца Терская, ул. Партизанская, дом 41	Моздокский	15:01:3201038:9	003002000000 Земли населенных пунктов	Земельные участки личных подсобных хозяйств (ведение личного подсобного хозяйства и эксплуатация жилого дома с хозпостройками)	13	02.020	1 816	392,75	713 234,00
31322	Республика Северная Осетия-Алания, р-н Моздокский, ст-ца Терская, ул Молодежная, д 6б	Моздокский	15:01:3201039:1	003002000000 Земли населенных пунктов	Для ведения личного подсобного хозяйства	13	02.020	200	392,75	78 550,00
31323	Российская Федерация, Республика Северная Осетия-Алания, Моздокский муниципальный район, ст. Терская, ул. Молодёжная	Моздокский	15:01:3201039:145	003002000000 Земли населенных пунктов	"Для ведения личного подсобного хозяйства", "обслуживание жилой застройки"	13	02.020	500	392,75	196 375,00
31324	Российская Федерация, Республика Северная Осетия-Алания, Моздокский муниципальный район, ст. Терская, ул. Молодёжная	Моздокский	15:01:3201039:146	003002000000 Земли населенных пунктов	"Для ведения личного подсобного хозяйства"	13	02.020	1 150	392,75	451 662,50
31325	Республика Северная Осетия-Алания, р-н Моздокский, ст-ца Терская, ул Молодежная, д 4б	Моздокский	15:01:3201039:2	003002000000 Земли населенных пунктов	Для ведения личного подсобного хозяйства	13	02.020	200	392,75	78 550,00
31326	Российская Федерация, Республика Северная Осетия-Алания, Моздокский район, ст. Терская, ул. Молодежная, 6	Моздокский	15:01:3201039:24	003002000000 Земли населенных пунктов	Для ведения личного подсобного хозяйства	13	02.020	1 500	392,75	589 125,00
31327	Респ. Северная Осетия - Алания, р-н Моздокский, ст.Терская, ул. Молодежная, 1	Моздокский	15:01:3201039:3	003002000000 Земли населенных пунктов	Для ведения личного подсобного хозяйства	13	02.020	1 500	392,75	589 125,00
31328	Респ. Северная Осетия - Алания, р-н Моздокский, ст-ца Терская, ул. Молодежная, дом 2/2	Моздокский	15:01:3201039:4	003002000000 Земли населенных пунктов	Для ведения личного подсобного хозяйства	13	02.020	800	392,75	314 200,00
31329	Республика Северная Осетия - Алания, Моздокский район, ст. Терская, ул. Молодежная, 4	Моздокский	15:01:3201039:5	003002000000 Земли населенных пунктов	Для ведения личного подсобного хозяйства	13	02.020	1 700	392,75	667 675,00
31330	Респ. Северная Осетия - Алания, р-н Моздокский, ст-ца Терская, ул. Молодежная, дом 10	Моздокский	15:01:3201039:6	003002000000 Земли населенных пунктов	Для ведения личного подсобного хозяйства	13	02.020	1 772	392,75	695 953,00
31331	Российская Федерация, Республика Северная Осетия-Алания, Моздокский район, ст-ца Терская, ул. Молодежная, 8	Моздокский	15:01:3201039:7	003002000000 Земли населенных пунктов	земельные участки личных подсобных хозяйств (ведение личного подсобного хозяйства и эксплуатация жилого дома с хозпостройками)	13	02.020	1 781	392,75	699 487,75
31332	Респ. Северная Осетия - Алания, р-н Моздокский, ст-ца Терская, ул. Молодежная, дом 28/2	Моздокский	15:01:3201040:1	003002000000 Земли населенных пунктов	Для ведения личного подсобного хозяйства	13	02.020	1 080	392,75	424 170,00
31333	Республика Северная Осетия - Алания, муниципальный район Моздокский, сельское поселение Терское, ст-ца Терская, ул. Молодежная, 24	Моздокский	15:01:3201040:10	003002000000 Земли населенных пунктов	Для ведения личного подсобного хозяйства	13	02.020	978	392,75	384 109,50
31334	Респ. Северная Осетия - Алания, р-н Моздокский, ст-ца Терская, ул. Молодежная, дом 24/2	Моздокский	15:01:3201040:11	003002000000 Земли населенных пунктов	Для ведения личного подсобного хозяйства	13	02.020	980	392,75	384 895,00

№ пп	Местоположение ЗУ	Район	Кадастровый номер ЗУ	Категория земель	Разрешенное использование по документу	Код вида разрешенного использования (в соответствии с классификатором видов разрешенного использования земельных участков)	Вид использования объектов недвижимости	Площадь	УПКС	КС
31335	Респ. Северная Осетия - Алания, р-н Моздокский, ст. Терская, ул. Молодежная 26	Моздокский	15:01:3201040:12	003002000000 Земли населенных пунктов	Земельные участки, предназначенные для размещения домов малоэтажной жилой застройки, в том числе индивидуальной жилой застройки (земельный участок, предназначенный для ведения личного подсобного хозяйства и эксплуатации жилого дома и хозяйственных построек)	13	02.010	931	392,75	365 650,25
31336	Респ. Северная Осетия - Алания, р-н Моздокский, ст-ца Терская, ул. Молодежная, 26 "а"	Моздокский	15:01:3201040:13	003002000000 Земли населенных пунктов	Для ведения личного подсобного хозяйства	13	02.020	925	392,75	363 293,75
31337	Республика Северная Осетия-Алания, р-н Моздокский, ст. Терская, ул. Молодежная, 28	Моздокский	15:01:3201040:14	003002000000 Земли населенных пунктов	Для индивидуального жилищного строительства, с целью эксплуатации жилого дома, хозяйственных построек и ведения личного подсобного хозяйства	13	02.010	1 008	392,75	395 892,00
31338	Республика Северная Осетия-Алания, р-н Моздокский, ст-ца Терская, ул Молодежная, д 30б	Моздокский	15:01:3201040:15	003002000000 Земли населенных пунктов	Для ведения личного подсобного хозяйства	13	02.020	800	392,75	314 200,00
31339	Респ. Северная Осетия - Алания, р-н Моздокский, ст-ца Терская, ул. Молодежная, дом 30	Моздокский	15:01:3201040:16	003002000000 Земли населенных пунктов	Для ведения личного подсобного хозяйства	13	02.020	1 697	392,75	666 496,75
31340	Российская Федерация, Республика Северная Осетия - Алания, р-н Моздокский, ст-ца Терская, ул Молодежная, 18	Моздокский	15:01:3201040:2	003002000000 Земли населенных пунктов	Для ведения личного подсобного хозяйства	13	02.020	788	392,75	309 487,00
31341	Респ. Северная Осетия - Алания, р-н Моздокский, ст Терская, ул. Молодежная, 24	Моздокский	15:01:3201040:29	003002000000 Земли населенных пунктов	Для ведения личного подсобного хозяйства	13	02.020	1 100	392,75	432 025,00
31342	Респ. Северная Осетия - Алания, р-н Моздокский, ст-ца Терская, ул. Молодежная, дом 16/2	Моздокский	15:01:3201040:3	003002000000 Земли населенных пунктов	Для ведения личного подсобного хозяйства	13	02.020	600	392,75	235 650,00
31343	Республика Северная Осетия-Алания, р-н Моздокский, ст-ца Терская, ул. Молодежная, 16	Моздокский	15:01:3201040:4	003002000000 Земли населенных пунктов	Земельные участки личных подсобных хозяйств (ведение личного подсобного хозяйства)	13	02.020	1 500	392,75	589 125,00
31344	Российская Федерация, Республика Северная Осетия - Алания, р-н Моздокский, ст-ца Терская, ул Молодежная, 18 "а"	Моздокский	15:01:3201040:5	003002000000 Земли населенных пунктов	Для ведения личного подсобного хозяйства	13	02.020	817	392,75	320 876,75
31345	Российская Федерация, Республика Северная Осетия - Алания, Моздокский муниципальный район, Терское сельское поселение, станица Терская, улица Молодежная, 20	Моздокский	15:01:3201040:6	003002000000 Земли населенных пунктов	Для ведения личного подсобного хозяйства	13	02.020	1 108	392,75	435 167,00
31346	Республика Северная Осетия-Алания, р-н Моздокский, ст-ца Терская, ул Молодежная, д 20а	Моздокский	15:01:3201040:7	003002000000 Земли населенных пунктов	Земельные участки, предназначенные для размещения домов малоэтажной жилой застройки, в том числе индивидуальной жилой застройки (земельный участок, предназначенный для ведения личного подсобного хозяйства и эксплуатации жилого дома и хозяйственных построек)	13	02.010	987	392,75	387 644,25
31347	Респ. Северная Осетия - Алания, р-н Моздокский, ст-ца Терская, ул. Молодежная, дом 22/1	Моздокский	15:01:3201040:8	003002000000 Земли населенных пунктов	Для ведения личного подсобного хозяйства	13	02.020	1 100	392,75	432 025,00
31348	Респ. Северная Осетия - Алания, р-н Моздокский, ст-ца Терская, ул. Молодежная, дом 22/2	Моздокский	15:01:3201040:9	003002000000 Земли населенных пунктов	Для ведения личного подсобного хозяйства	13	02.020	1 200	392,75	471 300,00
31349	Респ. Северная Осетия - Алания, р-н Моздокский, ст-ца Терская, ул. Молодежная, дом 9/1	Моздокский	15:01:3201041:1	003002000000 Земли населенных пунктов	Для ведения личного подсобного хозяйства	13	02.020	200	392,75	78 550,00
31350	Респ. Северная Осетия - Алания, р-н Моздокский, ст Терская, ул Молодежная, 5	Моздокский	15:01:3201041:10	003002000000 Земли населенных пунктов	Для ведения личного подсобного хозяйства	13	02.020	1 500	392,75	589 125,00
31351	Республика Северная Осетия-Алания, р-н Моздокский, ст-ца Терская, ул. Юбилейная, 6	Моздокский	15:01:3201041:12	003002000000 Земли населенных пунктов	Для индивидуального жилищного строительства, предназначенный для строительства жилого дома, хозяйственных построек и ведения личного подсобного хозяйства	13	02.010	1 202	392,75	472 085,50
31352	Респ Северная Осетия - Алания, Моздокский р-н, ст.Терская, ул. Молодежная, 12.	Моздокский	15:01:3201041:124	003002000000 Земли населенных пунктов	Для ведения личного подсобного хозяйства	13	02.020	1 947	392,75	764 684,25
31353	Республика Северная Осетия - Алания, Моздокский район, ст. Терская, ул. Юбилейная, 2	Моздокский	15:01:3201041:13	003002000000 Земли населенных пунктов	Для ведения личного подсобного хозяйства	13	02.020	1 500	392,75	589 125,00
31354	Респ. Северная Осетия - Алания, р-н Моздокский, ст-ца Терская, ул. Молодежная, 9	Моздокский	15:01:3201041:2	003002000000 Земли населенных пунктов	Для ведения личного подсобного хозяйства	13	02.020	1 823	392,75	715 983,25
31355	Респ. Северная Осетия - Алания, р-н Моздокский, ст-ца Терская, ул. Молодежная, дом 3	Моздокский	15:01:3201041:3	003002000000 Земли населенных пунктов	Для ведения личного подсобного хозяйства	13	02.020	1 500	392,75	589 125,00
31356	Респ. Северная Осетия - Алания, р-н Моздокский, ст-ца Терская, ул. Молодежная, дом 11	Моздокский	15:01:3201041:4	003002000000 Земли населенных пунктов	земельные участки, предназначенные для размещения домов индивидуальной жилой застройки (земельный участок, предназначенный для ведения личного подсобного хозяйства нт эксплуатации жилого дома и хозяйственных построек)	13	02.020	1 335	392,75	524 321,25
31357	Северная Осетия - Алания респ, р-н Моздокский, ст Терская, ул Молодежная, 7	Моздокский	15:01:3201041:7	003002000000 Земли населенных пунктов	Земельный участок, предоставленный для ведения личного подсобного хозяйства	13	02.020	1 500	392,75	589 125,00
31358	Респ. Северная Осетия - Алания, р-н Моздокский, ст-ца Терская, ул. Юбилейная, дом 12	Моздокский	15:01:3201042:1	003002000000 Земли населенных пунктов	ведение личного подсобного хозяйства	13	02.020	2 029	392,75	796 889,75
31359	Респ. Северная Осетия - Алания, р-н Моздокский, ст-ца Терская, ул. Молодежная, дом 21/1	Моздокский	15:01:3201042:10	003002000000 Земли населенных пунктов	Для ведения личного подсобного хозяйства	13	02.020	1 300	392,75	510 575,00
31360	Респ. Северная Осетия - Алания, р-н Моздокский, ст-ца Терская, ул. Молодежная, дом 21/2	Моздокский	15:01:3201042:11	003002000000 Земли населенных пунктов	Для ведения личного подсобного хозяйства	13	02.020	1 200	392,75	471 300,00
31361	Респ. Северная Осетия - Алания, р-н Моздокский, ст-ца Терская, ул. Молодежная, дом 23/1	Моздокский	15:01:3201042:12	003002000000 Земли населенных пунктов	Для ведения личного подсобного хозяйства	13	02.020	1 200	392,75	471 300,00

№ пп	Местоположение ЗУ	Район	Кадастровый номер ЗУ	Категория земель	Разрешенное использование по документу	Код вида разрешенного использования (в соответствии с классификатором видов разрешенного использования земельных участков)	Вид использования объектов недвижимости	Площадь	УПКС	КС
31362	Республика Северная Осетия-Алания, р-н Моздокский, ст. Терская, ул. Молодежная № 23 "а"	Моздокский	15:01:3201042:13	003002000000 Земли населенных пунктов	Земельные участки, предназначенные для размещения домов малоэтажной жилой застройки, в том числе индивидуальной жилой застройки (земельный участок, предназначенный для ведения личного подсобного хозяйства и эксплуатации жилого дома и хозяйственных построек)	13	02.020	969	392,75	380 574,75
31363	Респ. Северная Осетия - Алания, р-н Моздокский, ст-ца Терская, ул. Молодежная, дом 25/1	Моздокский	15:01:3201042:14	003002000000 Земли населенных пунктов	Для ведения личного подсобного хозяйства	13	02.020	966	392,75	379 396,50
31364	Республика Северная Осетия-Алания, р-н Моздокский, ст-ца Терская, ул Молодежная, д 25а	Моздокский	15:01:3201042:15	003002000000 Земли населенных пунктов	Земельные участки, предназначенные для размещения домов малоэтажной жилой застройки, в том числе индивидуальной жилой застройки (земельный участок, предназначенный для ведения личного подсобного хозяйства и эксплуатации жилого дома и хозяйственных построек)	13	02.010	972	392,75	381 753,00
31365	Респ. Северная Осетия - Алания, р-н Моздокский, ст-ца Терская, ул. Молодежная, 29	Моздокский	15:01:3201042:16	003002000000 Земли населенных пунктов	Для ведения личного подсобного хозяйства	13	02.020	1 608	392,75	631 542,00
31366	Респ. Северная Осетия - Алания, р-н Моздокский, ст-ца Терская, ул. Юбилейная, дом 10	Моздокский	15:01:3201042:17	003002000000 Земли населенных пунктов	Для ведения личного подсобного хозяйства	13	02.020	1 500	392,75	589 125,00
31367	Респ. Северная Осетия - Алания, р-н Моздокский, ст-ца Терская, ул. Юбилейная, 20	Моздокский	15:01:3201042:18	003002000000 Земли населенных пунктов	Для ведения личного подсобного хозяйства	13	02.020	1 577	392,75	619 366,75
31368	Респ. Северная Осетия - Алания, р-н Моздокский, ст-ца Терская, ул. Юбилейная, дом 26	Моздокский	15:01:3201042:19	003002000000 Земли населенных пунктов	Земельные участки, личных подсобных хозяйств (ведения личного подсобного хозяйства)	13	02.020	1 590	392,75	624 472,50
31369	Респ. Северная Осетия - Алания, р-н Моздокский, ст-ца Терская, ул. Молодежная, дом 27/1	Моздокский	15:01:3201042:2	003002000000 Земли населенных пунктов	Для ведения личного подсобного хозяйства	13	02.020	1 096	392,75	430 454,00
31370	Респ. Северная Осетия - Алания, р-н Моздокский, ст-ца Терская, ул. Юбилейная, дом 24	Моздокский	15:01:3201042:20	003002000000 Земли населенных пунктов	Земельные участки личных подсобных хозяйств (ведение личного подсобного хозяйства и эксплуатации жилого дома с хозпостройками)	13	02.020	1 370	392,75	538 067,50
31371	Республика Северная Осетия-Алания, р-н Моздокский, ст-ца Терская, ул Юбилейная, 16	Моздокский	15:01:3201042:21	003002000000 Земли населенных пунктов	Земельные участки подсобных хозяйств (ведение личного подсобного хозяйства)	13	02.020	1 485	392,75	583 233,75
31372	Северная Осетия - Алания респ, р-н Моздокский, ст-ца Терская, ул. Юбилейная, 18	Моздокский	15:01:3201042:22	003002000000 Земли населенных пунктов	Земельные участки подсобных хозяйств (ведение личного подсобного хозяйства)	13	02.020	1 500	392,75	589 125,00
31373	Российская Федерация, Республика Северная Осетия - Алания, р-н Моздокский, ст-ца Терская, ул Юбилейная, 14	Моздокский	15:01:3201042:27	003002000000 Земли населенных пунктов	Земельные участки личных подсобных хозяйств (ведение личного подсобного хозяйства)	13	02.020	1 500	392,75	589 125,00
31374	Респ. Северная Осетия - Алания, р-н Моздокский, ст-ца Терская, ул. Молодежная, дом 27/2	Моздокский	15:01:3201042:3	003002000000 Земли населенных пунктов	Для ведения личного подсобного хозяйства	13	02.020	1 107	392,75	434 774,25
31375	Северная Осетия - Алания респ, р-н Моздокский, ст.Терская, ул. Юбилейная, 22	Моздокский	15:01:3201042:32	003002000000 Земли населенных пунктов	«Жилая застройка». «Для ведения личного подсобного хозяйства (приусадебный земельный участок)». размещение жилого дома, производство сельскохозяйственной продукции, размещение гаража и иных вспомогательных сооружений, содержания сельскохозяйственных животных.	13	02.020	1 604	392,75	629 971,00
31376	Респ. Северная Осетия - Алания, р-н Моздокский, ст-ца Терская, ул. Молодежная, дом 17/1	Моздокский	15:01:3201042:4	003002000000 Земли населенных пунктов	Для ведения личного подсобного хозяйства	13	02.020	200	392,75	78 550,00
31377	Респ. Северная Осетия - Алания, р-н Моздокский, ст-ца Терская, ул. Молодежная, дом 13	Моздокский	15:01:3201042:5	003002000000 Земли населенных пунктов	Для ведения личного подсобного хозяйства	13	02.020	1 986	392,75	780 001,50
31378	Респ. Северная Осетия - Алания, р-н Моздокский, ст-ца Терская, ул. Молодежная, дом 15	Моздокский	15:01:3201042:6	003002000000 Земли населенных пунктов	для ведения подсобного хозяйства	13	02.020	1 907	392,75	748 974,25
31379	Респ. Северная Осетия - Алания, р-н Моздокский, ст-ца Терская, ул. Молодежная, дом 17/2	Моздокский	15:01:3201042:7	003002000000 Земли населенных пунктов	Для ведения личного подсобного хозяйства	13	02.020	2 300	392,75	903 325,00
31380	Респ. Северная Осетия - Алания, р-н Моздокский, ст-ца Терская, ул. Молодежная, дом 19/1	Моздокский	15:01:3201042:8	003002000000 Земли населенных пунктов	Для ведения личного подсобного хозяйства	13	02.020	1 246	392,75	489 366,50
31381	Респ. Северная Осетия - Алания, р-н Моздокский, ст-ца Терская, ул. Молодежная, дом 19/2	Моздокский	15:01:3201042:9	003002000000 Земли населенных пунктов	Для ведения личного подсобного хозяйства	13	02.020	1 204	392,75	472 871,00
31382	Респ. Северная Осетия - Алания, р-н Моздокский, ст-ца Терская, ул. Парниковская, дом 51/1	Моздокский	15:01:3201043:1	003002000000 Земли населенных пунктов	Для ведения личного подсобного хозяйства	13	02.020	1 300	392,75	510 575,00
31383	Республика Северная Осетия - Алания, Моздокский район, ст Терская, ул Матросова, 5	Моздокский	15:01:3201043:124	003002000000 Земли населенных пунктов	"Жилая застройка". "Для ведения личного подсобного хозяйства (приусадебный земельный участок)". размещение жилого дома, производство сельскохозяйственной продукции, размещение гаража и иных вспомогательных сооружений, содержание сельскохозяйственных животных	13	02.020	1 878	392,75	737 584,50

№ пп	Местоположение ЗУ	Район	Кадастровый номер ЗУ	Категория земель	Разрешенное использование по документу	Код вида разрешенного использования (в соответствии с классификатором видов разрешенного использования земельных участков)	Вид использования объектов недвижимости	Площадь	УПКС	КС
31384	Республика Северная Осетия - Алания, муниципальный район Моздокский, сельское поселение Терское, ст-ца Терская, ул. Матросова, 1а	Моздокский	15:01:3201043:125	003002000000 Земли населенных пунктов	"Ведение садоводства". "Осуществление отдыха и (или) выращивание гражданами для собственных нужд сельскохозяйственных культур; размещение для собственных нужд садового дома, жилого дома, указанного в описании вида разрешенного использования с кодом 2.1, хозяйственных построек и гаражей	13	13.021	3 860	206,19	795 893,40
31385	Респ. Северная Осетия - Алания, р-н Моздокский, ст-ца Терская, ул. Партизанская, дом 51/2	Моздокский	15:01:3201043:2	003002000000 Земли населенных пунктов	Для ведения личного подсобного хозяйства	13	02.020	1 300	392,75	510 575,00
31386	Республика Северная Осетия-Алания, р-н Моздокский, ст-ца Терская, ул. Матросова, 1	Моздокский	15:01:3201043:3	003002000000 Земли населенных пунктов	Для ведения личного подсобного хозяйства	13	02.020	1 193	392,75	468 550,75
31387	Респ. Северная Осетия - Алания, р-н Моздокский, ст-ца Терская, ул. Матросова., дом 3	Моздокский	15:01:3201043:4	003002000000 Земли населенных пунктов	Для ведения личного подсобного хозяйства	13	02.020	1 200	392,75	471 300,00
31388	Респ. Северная Осетия - Алания, р-н Моздокский, ст-ца Терская, ул. Партизанская, дом 53/1	Моздокский	15:01:3201043:6	003002000000 Земли населенных пунктов	Для ведения личного подсобного хозяйства	13	02.020	2 400	392,75	942 600,00
31389	Респ. Северная Осетия - Алания, р-н Моздокский, ст-ца Терская, ул. Партизанская, дом 53/2	Моздокский	15:01:3201043:7	003002000000 Земли населенных пунктов	Для ведения личного подсобного хозяйства	13	02.020	2 400	392,75	942 600,00
31390	Респ. Северная Осетия - Алания, р-н Моздокский, ст-ца Терская	Моздокский	15:01:3201043:8	003002000000 Земли населенных пунктов	Склад горюче-смазочных материалов	6	06.093	8 567	553,14	4 738 750,38
31391	Респ. Северная Осетия - Алания, р-н Моздокский, ст-ца Терская, ул. Ленина	Моздокский	15:01:3201043:9	003002000000 Земли населенных пунктов	Производственно-хозяйственная база	6	06.000	90 460	553,14	50 037 044,40
31392	Республика Северная Осетия-Алания, Моздокский район, ст. Терская, ул. Юбилейная, №1а	Моздокский	15:01:3201044:137	003002000000 Земли населенных пунктов	"Жилая застройка". "Для индивидуального жилищного строительства". предназначенного для размещения жилого дома (отдельно стоящего здания количеством надземных этажей не более чем три, высотой не более двадцати метров, которое состоит из комнат и помещений вспомогательного использования, предназначенных для удовлетворения гражданами бытовых и иных нужд, связанных с их проживанием в таком здании, не предназначенного для раздела на самостоятельные объекты недвижимости); ведение сельскохозяйственных культур; размещение индивидуальных гаражей и хозяйственных построек	13	02.010	750	392,75	294 562,50
31393	Республика Северная Осетия-Алания, Моздокский район, ст Терская, ул Юбилейная, 1б	Моздокский	15:01:3201044:138	003002000000 Земли населенных пунктов	"Жилая застройка". "Для индивидуального жилищного строительства", предназначенного для размещения жилого дома (отдельно стоящего здания количеством надземных этажей не более чем три, высотой не более двадцати метров, которое состоит из комнат и помещений вспомогательного использования, предназначенных для удовлетворения гражданами бытовых и иных нужд, связанных с их проживанием в таком здании, не предназначенного для раздела на самостоятельные объекты недвижимости); ведение сельскохозяйственных культур, размещение индивидуальных гаражей и хозяйственных построек	13	02.010	750	392,75	294 562,50
31394	Республика Северная Осетия-Алания, Моздокский р-н, ст-ца Терская, ул. Предгорная, у левой меже земельного участка №2	Моздокский	15:01:3201044:141	003002000000 Земли населенных пунктов	"Жилая застройка", "Для ведения личного подсобного хозяйства (приусадебный земельный участок)", размещение жилого дома; производство сельскохозяйственной продукции; размещение гаража и иных вспомогательных сооружений; содержание сельскохозяйственных животных.	13	02.020	826	392,75	324 411,50
31395	Респ Северная Осетия - Алания, Моздокский р-н, ст-ца Терская, ул. Юбилейная, 15	Моздокский	15:01:3201044:142	003002000000 Земли населенных пунктов	Для ведения личного подсобного хозяйства	13	02.020	1 500	392,75	589 125,00
31396	Российская Федерация, Республика Северная Осетия - Алания, Моздокский муниципальный район, Терское сельское поселение, ст Терская, ул. Юбилейная, 3	Моздокский	15:01:3201044:148	003002000000 Земли населенных пунктов	Для ведения личного подсобного хозяйства	13	02.020	750	392,75	294 562,50
31397	Российская Федерация, Республика Северная Осетия - Алания, Моздокский муниципальный район, Терское сельское поселение, ст Терская, ул. Юбилейная, 3а	Моздокский	15:01:3201044:149	003002000000 Земли населенных пунктов	Для ведения личного подсобного хозяйства	13	02.020	750	392,75	294 562,50
31398	Республика Северная Осетия-Алания, р-н Моздокский, ст. Терская, ул. Предгорная, № 20	Моздокский	15:01:3201044:16	003002000000 Земли населенных пунктов	для ведения личного подсобного хозяйства	13	02.020	1 623	392,75	637 433,25

№ пп	Местоположение ЗУ	Район	Кадастровый номер ЗУ	Категория земель	Разрешенное использование по документу	Код вида разрешенного использования (в соответствии с классификатором видов разрешенного использования земельных участков)	Вид использования объектов недвижимости	Площадь	УПКС	КС
31399	Республика Северная Осетия-Алания, р-н Моздокский, ст-ца Терская, ул Предгорная, д 18	Моздокский	15:01:3201044:17	003002000000 Земли населенных пунктов	Земельные участки, предназначенные для размещения домов малоэтажной жилой застройки, в том числе индивидуальной жилой застройки (земельный участок, предназначенный для ведения личного подсобного хозяйства)	13	02.010	1 481	392,75	581 662,75
31400	Республика Северная Осетия-Алания, р-н Моздокский, ст. Терская, ул. Юбилейная 9	Моздокский	15:01:3201044:18	003002000000 Земли населенных пунктов	Для ведения личного подсобного хозяйства	13	02.020	1 500	392,75	589 125,00
31401	Респ. Северная Осетия - Алания, р-н Моздокский, ст-ца Терская, ул. Юбилейная, дом 11	Моздокский	15:01:3201044:2	003002000000 Земли населенных пунктов	земельные участки личных подсобных хозяйств (ведение личного подсобного хозяйства и эксплуатация жилого дома с хозпостройками)	13	02.020	1 568	392,75	615 832,00
31402	Республика Северная Осетия-Алания, р-н Моздокский, ст. Терская, ул Предгорная, №10	Моздокский	15:01:3201044:21	003002000000 Земли населенных пунктов	Для ведения личного подсобного хозяйства	13	02.020	1 500	392,75	589 125,00
31403	Республика Северная Осетия-Алания, р-н Моздокский, ст. Терская, ул. Юбилейная, №19	Моздокский	15:01:3201044:22	003002000000 Земли населенных пунктов	Для ведения личного подсобного хозяйства, предназначенного для строительства жилого дома, не предназначенного для раздела на квартиры; производства сельскохозяйственной продукции; размещения гаража и иных вспомогательных сооружений, содержания сельскохозяйственных животных	13	02.020	1 500	392,75	589 125,00
31404	Республика Северная Осетия-Алания, р-н Моздокский, ст. Терская, ул Предгорная, 2	Моздокский	15:01:3201044:23	003002000000 Земли населенных пунктов	Для индивидуального жилищного строительства	13	02.010	1 174	392,75	461 088,50
31405	Республика Северная Осетия - Алания, Моздокский район, ст. Терская, ул. Юбилейная, 7	Моздокский	15:01:3201044:24	003002000000 Земли населенных пунктов	Для ведения личного подсобного хозяйства	13	02.020	1 500	392,75	589 125,00
31406	Республика Северная Осетия-Алания, р-н Моздокский, ст Терская, ул Предгорная, 4	Моздокский	15:01:3201044:25	003002000000 Земли населенных пунктов	Для индивидуального жилищного строительство"	13	02.010	1 173	392,75	460 695,75
31407	Северная Осетия - Алания респ, р-н Моздокский, ст-ца Терская, ул Юбилейная, 17	Моздокский	15:01:3201044:3	003002000000 Земли населенных пунктов	Земельные участки подсобных хозяйств (ведение личного подсобного хозяйства)	13	02.020	1 595	392,75	626 436,25
31408	Респ. Северная Осетия - Алания, р-н Моздокский, ст-ца Терская, ул. Юбилейная, дом 21	Моздокский	15:01:3201044:4	003002000000 Земли населенных пунктов	Для ведения личного подсобного хозяйства	13	02.020	1 388	392,75	545 137,00
31409	Республика Северная Осетия-Алания, р-н Моздокский, ст-ца Терская, ул Подгорная, д 12	Моздокский	15:01:3201044:5	003002000000 Земли населенных пунктов	Для ведения личного подсобного хозяйства	13	02.020	1 500	392,75	589 125,00
31410	Респ. Северная Осетия - Алания, р-н Моздокский, ст Терская, ул Юбилейная, 13	Моздокский	15:01:3201044:6	003002000000 Земли населенных пунктов	Для индивидуального жилищного строительства, предназначенный для эксплуатации индивидуального жилого дома, хозяйственных построек и выращивания плодовых, ягодных и овощных культур	13	02.010	1 500	392,75	589 125,00
31411	Северная Осетия - Алания респ, р-н Моздокский, ст-ца Терская, ул Предгорная, 12	Моздокский	15:01:3201044:7	003002000000 Земли населенных пунктов	Земельные участки подсобных хозяйств (ведение личного подсобного хозяйства)	13	02.020	1 435	392,75	563 596,25
31412	Респ Северная Осетия - Алания, Моздокский р-н, ст-ца Терская, ул. Молодежная, 17	Моздокский	15:01:3201045:201	003002000000 Земли населенных пунктов	Для ведения личного подсобного хозяйства	13	02.020	2 195	392,75	862 086,25
31413	Российская Федерация, Республика Северная Осетия-Алания, Моздокский муниципальный район, Терское сельское поселение, ст Терская, ул. Юбилейная, 8	Моздокский	15.01:3201045.203	003002000000 Земли населенных пунктов	"Жилая застройка", "Для ведения личного подсобного хозяйства (приусадебный земельный участок)", размещение жилого дома, производство сельскохозяйственной продукции; размещение гаража и иных вспомогательных сооружений, содержание сельскохозяйственных животных	13	02.020	1 442	392,75	566 345,50
31414	Республика Северная Осетия-Алания, р-н Моздокский, ст-ца Терская, ул Садовая, 58	Моздокский	15:01:3202001:1	003002000000 Земли населенных пунктов	Для ведения личного подсобного хозяйства	13	02.020	893	392,75	350 725,75
31415	Респ. Северная Осетия - Алания, р-н Моздокский, ст-ца Терская, ул. Садовая, 42	Моздокский	15:01:3202001:10	003002000000 Земли населенных пунктов	Земельные участки подсобных хозяйств (ведение личного подсобного хозяйства)	13	02.020	609	392,75	239 184,75
31416	Республика Северная Осетия-Алания, Моздокский район, ст-ца Терская, ул Садовая, 48	Моздокский	15:01:3202001:12	003002000000 Земли населенных пунктов	Для ведения личного подсобного хозяйства	13	02.020	811	392,75	318 520,25
31417	РСО - Алания, Моздокский район, ст-ца Терская, ул Садовая, 52	Моздокский	15:01:3202001:13	003002000000 Земли населенных пунктов	Для ведения личного подсобного хозяйства	13	02.020	970	392,75	380 967,50
31418	Респ. Северная Осетия - Алания, р-н Моздокский, ст-ца Терская, ул. Садовая, 54	Моздокский	15:01:3202001:14	003002000000 Земли населенных пунктов	Для ведения личного подсобного хозяйства	13	02.020	1 415	392,75	555 741,25
31419	Российская Федерация, Республика Северная Осетия - Алания, р-н Моздокский, ст-ца Терская, ул. Садовая, 56	Моздокский	15:01:3202001:15	003002000000 Земли населенных пунктов	Для ведения личного подсобного хозяйства	13	02.020	700	392,75	274 925,00
31420	Республика Северная Осетия-Алания, Моздокский район, ст-ца Терская, ул Садовая, 44а	Моздокский	15.01:3202001.156	003002000000 Земли населенных пунктов	Для ведения личного подсобного хозяйства	13	02.020	782	392,75	307 130,50
31421	Республика Северная Осетия-Алания, р-н Моздокский, ст-ца Терская, ул Садовая, д 62	Моздокский	15:01:3202001:16	003002000000 Земли населенных пунктов	ведение личного подсобного хозяйства и эксплуатация жилого дома с хозпостройками	13	02.020	984	392,75	386 466,00
31422	Респ. Северная Осетия - Алания, р-н Моздокский, ст-ца Терская, ул. Садовая, дом 38	Моздокский	15:01:3202001:17	003002000000 Земли населенных пунктов	Для ведения личного подсобного хозяйства	13	02.020	400	392,75	157 100,00
31423	Респ. Северная Осетия - Алания, р-н Моздокский, ст-ца Терская, ул. Садовая, дом 66	Моздокский	15:01:3202001:18	003002000000 Земли населенных пунктов	Для ведения личного подсобного хозяйства	13	02.020	583	392,75	228 973,25

№ пп	Местоположение ЗУ	Район	Кадастровый номер ЗУ	Категория земель	Разрешенное использование по документу	Код вида разрешенного использования (в соответствии с классификатором видов разрешенного использования земельных участков)	Вид использования объектов недвижимости	Площадь	УПКС	КС
31424	Республика Северная Осетия-Алания, р-н Моздокский, ст-ца Терская, ул Садовая, д 44	Моздокский	15:01:3202001:2	003002000000 Земли населенных пунктов	Земельные участки, предназначенные для размещения домов индивидуальной жилой застройки (земельный участок, предназначенный для ведения личного подсобного хозяйства и эксплуатации жилого дома и хозпостроек)	13	02.010	751	392,75	294 955,25
31425	Северная Осетия - Алания респ, р-н Моздокский, ст-ца Терская, ул. Садовая, 60	Моздокский	15:01:3202001:20	003002000000 Земли населенных пунктов	Земельные участки подсобных хозяйств (ведение личного подсобного хозяйства)	13	02.020	1 292	392,75	507 433,00
31426	Республика Северная Осетия-Алания, р-н Моздокский, ст-ца Терская, ул Ленина, д 27	Моздокский	15:01:3202001:3	003002000000 Земли населенных пунктов	земельные участки, предназначенные для размещения домов индивидуальной жилой застройки (земельный участок, предназначенный для ведения личного подсобного хозяйства и эксплуатации жилого дома и хозяйственных построек)	13	02.020	700	392,75	274 925,00
31427	Республика Северная Осетия-Алания, р-н Моздокский, ст-ца Терская, ул Садовая, д 46а	Моздокский	15:01:3202001:34	003002000000 Земли населенных пунктов	Для ведения личного подсобного хозяйства	13	02.020	707	392,75	277 674,25
31428	Республика Северная Осетия-Алания, р-н Моздокский, ст-ца Терская, ул Садовая, 46	Моздокский	15:01:3202001:35	003002000000 Земли населенных пунктов	Для ведения личного подсобного хозяйства	13	02.020	625	392,75	245 468,75
31429	Респ. Северная Осетия - Алания, р-н Моздокский, ст-ца Терская, ул. Садовая, дом 64	Моздокский	15:01:3202001:5	003002000000 Земли населенных пунктов	земельные участки личных подсобных хозяйств (ведение личного подсобного хозяйства и эксплуатация жилого дома с хозпостройками)	13	02.020	1 140	392,75	447 735,00
31430	РСО - Алания, Моздокский район, ст-ца Терская, ул Садовая, 50	Моздокский	15:01:3202001:7	003002000000 Земли населенных пунктов	Для ведения личного подсобного хозяйства	13	02.020	937	392,75	368 036,75
31431	Республика Северная Осетия-Алания, р-н Моздокский, ст-ца Терская, ул Ленина, д 27а	Моздокский	15:01:3202001:8	003002000000 Земли населенных пунктов	земельные участки, предназначенные для размещения домов индивидуальной жилой застройки (земельный участок, предназначенный для ведения личного подсобного хозяйства и эксплуатации жилого дома и хозяйственных построек)	13	02.020	591	392,75	232 115,25
31432	Респ. Северная Осетия - Алания, р-н Моздокский, ст-ца Терская, ул. Садовая, дом 40	Моздокский	15:01:3202001:9	003002000000 Земли населенных пунктов	Земельные участки личных подсобных хозяйств (ведение личного подсобного хозяйства и эксплуатация жилого дома с хозпостройками)	13	02.020	979	392,75	384 502,25
31433	Респ. Северная Осетия - Алания, р-н Моздокский, ст-ца Терская, ул. Моздокская, 56	Моздокский	15:01:3202002:1	003002000000 Земли населенных пунктов	земельные участки личных подсобных хозяйств (ведение личного подсобного хозяйства)	13	02.020	1 218	392,75	478 369,50
31434	Респ. Северная Осетия - Алания, р-н Моздокский, ст-ца Терская, ул. Моздокская, дом 62	Моздокский	15:01:3202002:10	003002000000 Земли населенных пунктов	Для ведения личного подсобного хозяйства	13	02.020	1 100	392,75	432 025,00
31435	Респ. Северная Осетия - Алания, р-н Моздокский, ст-ца Терская, ул. Моздокская, дом 64	Моздокский	15:01:3202002:11	003002000000 Земли населенных пунктов	Земельные участки личных подсобных хозяйств (ведение личного подсобного хозяйства и эксплуатация жилого дома с хозпостройками)	13	02.020	1 212	392,75	476 013,00
31436	Респ. Северная Осетия - Алания, р-н Моздокский, ст Терская, ул Моздокская, 66	Моздокский	15:01:3202002:12	003002000000 Земли населенных пунктов	Для ведения личного подсобного хозяйства	13	02.020	988	392,75	388 037,00
31437	Республика Северная Осетия-Алания, р-н Моздокский, ст-ца Терская, ул. Садовая, 45	Моздокский	15:01:3202002:2	003002000000 Земли населенных пунктов	Для ведения личного подсобного хозяйства	13	02.020	1 413	392,75	554 955,75
31438	Респ. Северная Осетия - Алания, р-н Моздокский, ст-ца Терская, ул. Садовая, дом 47	Моздокский	15:01:3202002:3	003002000000 Земли населенных пунктов	Для ведения личного подсобного хозяйства	13	02.020	1 516	392,75	595 409,00
31439	Республика Северная Осетия-Алания, р-н Моздокский, ст-ца Терская, ул. Садовая, 49	Моздокский	15:01:3202002:4	003002000000 Земли населенных пунктов	Для ведения личного подсобного хозяйства	13	02.020	1 595	392,75	626 436,25
31440	Респ. Северная Осетия - Алания, р-н Моздокский, ст-ца Терская, ул. Садовая, дом 51	Моздокский	15:01:3202002:5	003002000000 Земли населенных пунктов	Для ведения личного подсобного хозяйства	13	02.020	1 381	392,75	542 387,75
31441	Респ. Северная Осетия - Алания, р-н Моздокский, ст Терская, ул Садовая, 53	Моздокский	15:01:3202002:6	003002000000 Земли населенных пунктов	Для ведения личного подсобного хозяйства	13	02.020	1 204	392,75	472 871,00
31442	Респ. Северная Осетия - Алания, р-н Моздокский, ст-ца Терская, ул. Моздокская, дом 58/1	Моздокский	15:01:3202002:7	003002000000 Земли населенных пунктов	Для ведения личного подсобного хозяйства	13	02.020	700	392,75	274 925,00
31443	Республика Северная Осетия-Алания, р-н Моздокский, ст-ца Терская, ул Моздокская, д 58а	Моздокский	15:01:3202002:8	003002000000 Земли населенных пунктов	земельные участки, предназначенные для размещения домов индивидуальной жилой застройки (земельный участок, предназначенный для ведения личного подсобного хозяйства и эксплуатации жилого дома и хозяйственных построек)	13	02.010	691	392,75	271 390,25
31444	Респ. Северная Осетия - Алания, р-н Моздокский, ст-ца Терская, ул. Моздокская, дом 60	Моздокский	15:01:3202002:9	003002000000 Земли населенных пунктов	Для ведения личного подсобного хозяйства	13	02.020	1 493	392,75	586 375,75
31445	Респ. Северная Осетия - Алания, р-н Моздокский, ст-ца Терская, ул. Садовая, дом 55	Моздокский	15:01:3202003:1	003002000000 Земли населенных пунктов	земельные участки, предназначенные для размещения домов индивидуальной жилой застройки (земельный участок, предназначенный для ведения личного подсобного хозяйства и эксплуатации жилого дома с хозпостройками)	13	02.020	1 197	392,75	470 121,75
31446	Республика Северная Осетия-Алания, р-н Моздокский, ст-ца Терская, ул Садовая, д 55а	Моздокский	15:01:3202003:2	003002000000 Земли населенных пунктов	Для ведения личного подсобного хозяйства	13	02.020	1 524	392,75	598 551,00
31447	Респ. Северная Осетия - Алания, р-н Моздокский, ст-ца Терская, ул. Моздокская, дом 68	Моздокский	15:01:3202003:3	003002000000 Земли населенных пунктов	Для ведения личного подсобного хозяйства	13	02.020	900	392,75	353 475,00
31448	Респ. Северная Осетия - Алания, р-н Моздокский, ст-ца Терская, ул. Моздокская, дом 70	Моздокский	15:01:3202003:4	003002000000 Земли населенных пунктов	Для ведения личного подсобного хозяйства	13	02.020	900	392,75	353 475,00
31449	Респ. Северная Осетия - Алания, р-н Моздокский, ст-ца Терская, ул. Моздокская, 72	Моздокский	15:01:3202003:5	003002000000 Земли населенных пунктов	Для ведения личного подсобного хозяйства	13	02.020	1 255	392,75	492 901,25

№ пп	Местоположение ЗУ	Район	Кадастровый номер ЗУ	Категория земель	Разрешенное использование по документу	Код вида разрешенного использования (в соответствии с классификатором видов разрешенного использования земельных участков)	Вид использования объектов недвижимости	Площадь	УПКС	КС
31450	Респ. Северная Осетия - Алания, р-н Моздокский, ст-ца Терская, ул. Моздокская, дом 74	Моздокский	15:01:3202003:6	003002000000 Земли населенных пунктов	Для ведения личного подсобного хозяйства	13	02.020	1 100	392,75	432 025,00
31451	Респ. Северная Осетия - Алания, р-н Моздокский, ст-ца Терская, ул. Садовая, дом 65	Моздокский	15:01:3202004:1	003002000000 Земли населенных пунктов	Ведение личного подсобного хозяйства	13	02.020	1 147	392,75	450 484,25
31452	Респ. Северная Осетия - Алания, р-н Моздокский, ст. Терская, ул. Моздокская, 84	Моздокский	15:01:3202004:10	003002000000 Земли населенных пунктов	Для ведения личного подсобного хозяйства	13	02.020	1 515	392,75	595 016,25
31453	Северная Осетия - Алания респ, р-н Моздокский, ст Терская, ул Садовая, №57	Моздокский	15:01:3202004:18	003002000000 Земли населенных пунктов	Земельный участок, предоставленный для ведения личного подсобного хозяйства	13	02.020	800	392,75	314 200,00
31454	Респ. Северная Осетия - Алания, р-н Моздокский, ст-ца Терская, ул. Садовая, дом 59	Моздокский	15:01:3202004:2	003002000000 Земли населенных пунктов	Для ведения личного подсобного хозяйства	13	02.020	800	392,75	314 200,00
31455	Респ. Северная Осетия - Алания, р-н Моздокский, ст. Терская, ул. Моздокская, 76 "а"	Моздокский	15:01:3202004:20	003002000000 Земли населенных пунктов	Для ведения личного подсобного хозяйства	13	02.020	999	392,75	392 357,25
31456	Респ. Северная Осетия - Алания, р-н Моздокский, ст-ца Терская, ул. Садовая, дом 61	Моздокский	15:01:3202004:3	003002000000 Земли населенных пунктов	Для ведения личного подсобного хозяйства	13	02.020	1 000	392,75	392 750,00
31457	Респ. Северная Осетия - Алания, р-н Моздокский, ст-ца Терская, ул. Садовая, дом 63	Моздокский	15:01:3202004:4	003002000000 Земли населенных пунктов	Земельные участки личных подсобных хозяйств (для ведения личного подсобного хозяйства и эксплуатации жилого дома с хозпостройками)	13	02.020	1 194	392,75	468 943,50
31458	Респ. Северная Осетия - Алания, р-н Моздокский, ст-ца Терская, ул. Садовая, дом 67	Моздокский	15:01:3202004:5	003002000000 Земли населенных пунктов	Земельные участки личных подсобных хозяйств (ведение личного подсобного хозяйства и эксплуатация жилого дома с хозпостройками)	13	02.020	2 488	392,75	977 162,00
31459	Респ. Северная Осетия - Алания, р-н Моздокский, ст-ца Терская, ул. Моздокская, дом 76	Моздокский	15:01:3202004:6	003002000000 Земли населенных пунктов	Для ведения личного подсобного хозяйства	13	02.020	1 200	392,75	471 300,00
31460	Респ. Северная Осетия - Алания, р-н Моздокский, ст-ца Терская, ул. Моздокская, дом 78	Моздокский	15:01:3202004:7	003002000000 Земли населенных пунктов	Для ведения личного подсобного хозяйства	13	02.020	1 336	392,75	524 714,00
31461	Респ. Северная Осетия - Алания, р-н Моздокский, ст-ца Терская, ул. Моздокская, 80	Моздокский	15:01:3202004:8	003002000000 Земли населенных пунктов	Земельный участок, предназначенный для ведения личного подсобного хозяйства	13	02.020	1 440	392,75	565 560,00
31462	Респ. Северная Осетия - Алания, р-н Моздокский, ст-ца Терская, ул. Моздокская, дом 82	Моздокский	15:01:3202004:9	003002000000 Земли населенных пунктов	Земельные участки личных подсобных хозяйств (ведение личного подсобного хозяйства и эксплуатация жилого дома с хозпостройками)	13	02.020	1 221	392,75	479 547,75
31463	Респ. Северная Осетия - Алания, р-н Моздокский, ст-ца Терская, ул. Буденного, 26	Моздокский	15:01:3202005:1	003002000000 Земли населенных пунктов	Для эксплуатации объектов теплоснабжения	6	02.012	122	402,57	49 113,54
31464	Республика Северная Осетия-Алания, р-н Моздокский, ст-ца Терская, у левой мезги Дома Культуры, в квартале ул Моздокская/ул. Ленина	Моздокский	15:01:3202005:15	003002000000 Земли населенных пунктов	Культурное развитие	3	03.060	4 200	373,11	1 567 062,00
31465	Респ. Северная Осетия - Алания, р-н Моздокский, ст-ца Терская, ул. Ленина, 17	Моздокский	15:01:3202005:2	003002000000 Земли населенных пунктов	"Дошкольное, начальное и среднее общее образование", размещение объектов капитального строительства, предназначенных для просвещения, дошкольного, начального и среднего общего образования (детские ясли, детские сады, школы, лицеи, гимназии, художественные, музыкальные школы, образовательные кружки и иные организации, осуществляющие деятельность по воспитанию, образованию и просвещению), в том числе зданий, спортивных сооружений, предназначенных для занятия обучающимися физической культурой и спортом	3	03.050	15 538	500,75	7 780 653,50
31466	Респ. Северная Осетия - Алания, р-н Моздокский, ст-ца Терская, ул. Моздокская, дом 49	Моздокский	15:01:3202005:3	003002000000 Земли населенных пунктов	Для ведения образовательной деятельности	3	03.050	3 613	500,75	1 809 209,75
31467	Респ. Северная Осетия - Алания, р-н Моздокский, ст-ца Терская, ул. Ленина, у здания дома культуры	Моздокский	15:01:3202005:4	003002000000 Земли населенных пунктов	размещение технологического контейнера объекта мобильной сотовой связи и бетонного столба для антенны	6	06.080	25	657,85	16 446,25
31468	Респ. Северная Осетия - Алания, р-н Моздокский, ст-ца Терская, ул. Моздокская, дом 53	Моздокский	15:01:3202006:1	003002000000 Земли населенных пунктов	Для ведения личного подсобного хозяйства	13	02.020	737	392,75	289 456,75
31469	Респ. Северная Осетия - Алания, р-н Моздокский, ст-ца Терская, ул. Красная, дом 74	Моздокский	15:01:3202006:10	003002000000 Земли населенных пунктов	Для ведения личного подсобного хозяйства	13	02.020	500	392,75	196 375,00
31470	Республика Северная Осетия-Алания, р-н Моздокский, ст-ца Терская, ул Буденного, д 47а	Моздокский	15:01:3202006:2	003002000000 Земли населенных пунктов	Для ведения личного подсобного хозяйства	13	02.020	534	392,75	209 728,50
31471	Северная Осетия - Алания респ, р-н Моздокский, ст-ца Терская, ул Моздокская, 51	Моздокский	15:01:3202006:3	003002000000 Земли населенных пунктов	Земельные участки личных подсобных хозяйств (ведение личного подсобного хозяйства)	13	02.020	762	392,75	299 275,50
31472	Республика Северная Осетия - Алания, р-н Моздокский, ст-ца Терская, ул. Буденного, 49	Моздокский	15:01:3202006:4	003002000000 Земли населенных пунктов	Для ведения личного подсобного хозяйства	13	02.020	997	392,75	391 571,75
31473	Респ. Северная Осетия - Алания, р-н Моздокский, ст Терская, ул Моздокская, 55	Моздокский	15:01:3202006:5	003002000000 Земли населенных пунктов	Для ведения личного подсобного хозяйства	13	02.020	1 005	392,75	394 713,75
31474	Респ. Северная Осетия - Алания, р-н Моздокский, ст-ца Терская, ул. Моздокская, дом 57	Моздокский	15:01:3202006:6	003002000000 Земли населенных пунктов	Земельные участки, предназначенные для размещения индивидуальных жилых домов (земельный участок, предназначенный для ведения личного подсобного хозяйства и эксплуатации жилого дома и хозяйственных построек)	13	02.010	840	392,75	329 910,00
31475	Респ. Северная Осетия - Алания, р-н Моздокский, ст-ца Терская, ул. Буденного, дом 47	Моздокский	15:01:3202006:7	003002000000 Земли населенных пунктов	Для ведения личного подсобного хозяйства	13	02.020	500	392,75	196 375,00

№ пп	Местоположение ЗУ	Район	Кадастровый номер ЗУ	Категория земель	Разрешенное использование по документу	Код вида разрешенного использования (в соответствии с классификатором видов разрешенного использования земельных участков)	Вид использования объектов недвижимости	Площадь	УПКС	КС
31476	Респ. Северная Осетия - Алания, р-н Моздокский, ст-ца Терская, ул. Красная, дом 76	Моздокский	15:01:3202006:8	003002000000 Земли населенных пунктов	Для ведения личного подсобного хозяйства	13	02.020	815	392,75	320 091,25
31477	Респ. Северная Осетия - Алания, р-н Моздокский, ст-ца Терская, ул. Красная, дом 78	Моздокский	15:01:3202006:9	003002000000 Земли населенных пунктов	Для ведения личного подсобного хозяйства	13	02.020	800	392,75	314 200,00
31478	Республика Северная Осетия-Алания, р-н Моздокский, ст-ца Терская, ул Моздокская, д 71	Моздокский	15:01:3202007:1	003002000000 Земли населенных пунктов	ведение личного подсобного хозяйства	13	02.020	1 821	392,75	715 197,75
31479	Республика Северная Осетия - Алания, Моздокский район, ст-ца Терская, ул Красная,80	Моздокский	15:01:3202007:10	003002000000 Земли населенных пунктов	Для ведения личного подсобного хозяйства	13	02.020	900	392,75	353 475,00
31480	Российская Федерация, Республика Северная Осетия - Алания, р-н Моздокский, ст-ца Терская, ул Красная, 82	Моздокский	15:01:3202007:11	003002000000 Земли населенных пунктов	Для ведения личного подсобного хозяйства	13	02.020	1 054	392,75	413 958,50
31481	Респ. Северная Осетия - Алания, р-н Моздокский, ст-ца Терская, ул. Красная, дом 86	Моздокский	15:01:3202007:12	003002000000 Земли населенных пунктов	Для ведения личного подсобного хозяйства	13	02.020	900	392,75	353 475,00
31482	Респ. Северная Осетия - Алания, р-н Моздокский, ст-ца Терская, ул. Красная, дом 88	Моздокский	15:01:3202007:13	003002000000 Земли населенных пунктов	Для ведения личного подсобного хозяйства	13	02.020	616	392,75	241 934,00
31483	Респ. Северная Осетия - Алания, р-н Моздокский, ст-ца Терская, ул. Красная, дом 88а	Моздокский	15:01:3202007:14	003002000000 Земли населенных пунктов	Для ведения личного подсобного хозяйства	13	02.020	500	392,75	196 375,00
31484	Респ. Северная Осетия - Алания, р-н Моздокский, ст-ца Терская, ул. Красная, дом 92	Моздокский	15:01:3202007:15	003002000000 Земли населенных пунктов	Для ведения личного подсобного хозяйства	13	02.020	900	392,75	353 475,00
31485	Респ. Северная Осетия - Алания, р-н Моздокский, ст-ца Терская, ул. Красная, дом 94	Моздокский	15:01:3202007:16	003002000000 Земли населенных пунктов	Для ведения личного подсобного хозяйства	13	02.020	1 149	392,75	451 269,75
31486	Респ. Северная Осетия - Алания, р-н Моздокский, ст-ца Терская, ул. Красная, дом 96	Моздокский	15:01:3202007:17	003002000000 Земли населенных пунктов	Для ведения личного подсобного хозяйства	13	02.020	600	392,75	235 650,00
31487	Респ. Северная Осетия - Алания, р-н Моздокский, ст-ца Терская, ул. Моздокская, дом 69	Моздокский	15:01:3202007:18	003002000000 Земли населенных пунктов	для ведения личного подсобного хозяйства	13	02.020	1 200	392,75	471 300,00
31488	Респ. Северная Осетия - Алания, р-н Моздокский, ст-ца Терская, ул. Красная, 90	Моздокский	15:01:3202007:2	003002000000 Земли населенных пунктов	Для производственных нужд	6	06.000	688	553,14	380 560,32
31489	Респ. Северная Осетия - Алания, р-н Моздокский, ст-ца Терская, ул. Красная, дом 84	Моздокский	15:01:3202007:20	003002000000 Земли населенных пунктов	Земельные участки, предназначенные для размещения домов индивидуальной жилой застройки (земельный участок, предназначенный для ведения личного подсобного хозяйства и эксплуатации жилого дома с хозпостройками)	13	02.010	1 122	392,75	440 665,50
31490	Респ. Северная Осетия - Алания, р-н Моздокский, ст-ца Терская, ул. Моздокская, дом 61	Моздокский	15:01:3202007:3	003002000000 Земли населенных пунктов	Для ведения личного подсобного хозяйства	13	02.020	790	392,75	310 272,50
31491	Республика Северная Осетия-Алания, р-н Моздокский, ст-ца Терская, ул. Моздокская, 73"а"	Моздокский	15:01:3202007:45	003002000000 Земли населенных пунктов	Земельные участки личных подсобных хозяйств (ведение личного подсобного хозяйства и эксплуатация жилого дома с хозпостройками)	13	02.020	683	392,75	268 248,25
31492	Республика Северная Осетия-Алания, р-н Моздокский, ст. Терская, ул. Моздокская, 73	Моздокский	15:01:3202007:46	003002000000 Земли населенных пунктов	Земельные участки личных подсобных хозяйств (ведение личного подсобного хозяйства и эксплуатация жилого дома с хозпостройками)	13	02.020	1 443	392,75	566 738,25
31493	Респ. Северная Осетия - Алания, р-н Моздокский, ст-ца Терская, ул. Моздокская, дом 59	Моздокский	15:01:3202007:5	003002000000 Земли населенных пунктов	Для ведения личного подсобного хозяйства	13	02.020	600	392,75	235 650,00
31494	Респ. Северная Осетия - Алания, р-н Моздокский, ст-ца Терская, ул. Моздокская, дом 59а	Моздокский	15:01:3202007:6	003002000000 Земли населенных пунктов	Для ведения личного подсобного хозяйства	13	02.020	800	392,75	314 200,00
31495	Респ. Северная Осетия - Алания, р-н Моздокский, ст-ца Терская, ул. Моздокская, дом 63	Моздокский	15:01:3202007:7	003002000000 Земли населенных пунктов	Земельные участки личных подсобных хозяйств (ведение личного подсобного хозяйства и эксплуатация жилого дома с хозяйственными постройками)	13	02.020	630	392,75	247 432,50
31496	Респ. Северная Осетия - Алания, р-н Моздокский, ст-ца Терская, ул. Моздокская, дом 65	Моздокский	15:01:3202007:8	003002000000 Земли населенных пунктов	Для ведения личного подсобного хозяйства	13	02.020	1 100	392,75	432 025,00
31497	Северная Осетия - Алания респ, р-н Моздокский, ст-ца Терская, ул Моздокская, 67	Моздокский	15:01:3202007:9	003002000000 Земли населенных пунктов	Для ведения личного подсобного хозяйства	13	02.020	991	392,75	389 215,25
31498	Респ. Северная Осетия - Алания, р-н Моздокский, ст- Терская, ул. Комсомольская, 92	Моздокский	15:01:3202008:1	003002000000 Земли населенных пунктов	Для ведения личного подсобного хозяйства	13	02.020	772	392,75	303 203,00
31499	Респ. Северная Осетия - Алания, р-н Моздокский, ст-ца Терская, ул. Буденного	Моздокский	15:01:3202008:10	003002000000 Земли населенных пунктов	Для эксплуатации газораспределительной подстанции	6	03.012	24	402,57	9 661,68
31500	РСО - Алания, Моздокский район, ст-ца Терская, ул Комсомольская, 90	Моздокский	15:01:3202008:154	003002000000 Земли населенных пунктов	Ведение личного подсобного хозяйства	13	02.020	951	392,75	373 505,25
31501	РСО - Алания, Моздокский район, ст-ца Терская, ул Комсомольская, 90 "а"	Моздокский	15:01:3202008:155	003002000000 Земли населенных пунктов	Ведение личного подсобного хозяйства	13	02.020	801	392,75	314 592,75
31502	Российская Федерация, Республика Северная Осетия-Алания, Моздокский муниципальный район, Терское сельское поселение, ст Терская, ул.Буденного, 43	Моздокский	15:01:3202008:171	003002000000 Земли населенных пунктов	"Предпринимательство", "Магазины", размещение объектов капитального строительства, предназначенных для продажи товаров, торговая площадь которых составляет до 5000 кв. м.	4	04.000	702	1 021,14	716 840,28
31503	Республика Северная Осетия-Алания, р-н Моздокский, ст-ца Терская, ул Комсомольская, д 88	Моздокский	15:01:3202008:2	003002000000 Земли населенных пунктов	ведение личного подсобного хозяйства	13	02.020	1 608	392,75	631 542,00
31504	Респ. Северная Осетия - Алания, р-н Моздокский, ст-ца Терская, ул. Комсомольская, дом 94	Моздокский	15:01:3202008:3	003002000000 Земли населенных пунктов	земельные участки личных подсобных хозяйств (ведение личного подсобного хозяйства и эксплуатация жилого дома с хозпостройками)	13	02.020	731	392,75	287 100,25
31505	Республика Северная Осетия-Алания, р-н Моздокский, ст. Терская, ул. Буденного, 43"в"	Моздокский	15:01:3202008:30	003002000000 Земли населенных пунктов	Для индивидуального жилищного строительства, предназначенный для эксплуатации жилого дома и хозяйственных построек и ведения личного подсобного хозяйства	13	02.010	519	392,75	203 837,25
31506	Респ. Северная Осетия - Алания, р-н Моздокский, ст-ца Терская, ул. Буденного, дом 45	Моздокский	15:01:3202008:4	003002000000 Земли населенных пунктов	Для ведения личного подсобного хозяйства	13	02.020	1 270	392,75	498 792,50
31507	Респ. Северная Осетия - Алания, р-н Моздокский, ст-ца Терская, ул. Красная, дом 83	Моздокский	15:01:3202008:5	003002000000 Земли населенных пунктов	Земельные участки личных подсобных хозяйств, ведение личного подсобного хозяйства и эксплуатация жилого дома с хозяйственными постройками	13	02.020	1 272	392,75	499 578,00

№ пп	Местоположение ЗУ	Район	Кадастровый номер ЗУ	Категория земель	Разрешенное использование по документу	Код вида разрешенного использования (в соответствии с классификатором видов разрешенного использования земельных участков)	Вид использования объектов недвижимости	Площадь	УПКС	КС
31508	Респ. Северная Осетия - Алания, р-н Моздокский, ст-ца Терская, ул. Буденного, дом 41	Моздокский	15:01:3202008:6	0030020000000 Земли населенных пунктов	Для ведения личного подсобного хозяйства	13	02.020	400	392,75	157 100,00
31509	Респ. Северная Осетия - Алания, р-н Моздокский, ст-ца Терская, ул. Красная, 85	Моздокский	15:01:3202008:7	0030020000000 Земли населенных пунктов	Для ведения личного подсобного хозяйства	13	02.020	903	392,75	354 653,25
31510	Респ. Северная Осетия - Алания, р-н Моздокский, ст-ца Терская, ул. Красная, дом 87	Моздокский	15:01:3202008:8	0030020000000 Земли населенных пунктов	Для ведения личного подсобного хозяйства	13	02.020	700	392,75	274 925,00
31511	Респ. Северная Осетия - Алания, р-н Моздокский, ст-ца Терская, ул. Комсомольская, дом 102	Моздокский	15:01:3202009:1	0030020000000 Земли населенных пунктов	Для ведения личного подсобного хозяйства	13	02.020	1 024	392,75	402 176,00
31512	Респ. Северная Осетия - Алания, р-н Моздокский, ст-ца Терская, ул. Красная, дом 101	Моздокский	15:01:3202009:10	0030020000000 Земли населенных пунктов	Для ведения личного подсобного хозяйства	13	02.020	600	392,75	235 650,00
31513	Респ. Северная Осетия - Алания, р-н Моздокский, ст-ца Терская, ул. Комсомольская 98	Моздокский	15:01:3202009:11	0030020000000 Земли населенных пунктов	Для ведения личного подсобного хозяйства	13	02.020	900	392,75	353 475,00
31514	Респ. Северная Осетия - Алания, р-н Моздокский, ст-ца Терская, ул. Комсомольская, дом 100	Моздокский	15:01:3202009:12	0030020000000 Земли населенных пунктов	Для ведения личного подсобного хозяйства	13	02.020	1 300	392,75	510 575,00
31515	Респ. Северная Осетия - Алания, р-н Моздокский, ст-ца Терская, ул. Комсомольская, дом 104	Моздокский	15:01:3202009:13	0030020000000 Земли населенных пунктов	Для ведения личного подсобного хозяйства	13	02.020	700	392,75	274 925,00
31516	Респ. Северная Осетия - Алания, р-н Моздокский, ст-ца Терская, ул. Комсомольская, дом 106	Моздокский	15:01:3202009:14	0030020000000 Земли населенных пунктов	Для ведения личного подсобного хозяйства	13	02.020	2 100	392,75	824 775,00
31517	Республика Северная Осетия - Алания, Моздокский район, ст-ца Терская, ул Комсомольская 108	Моздокский	15:01:3202009:15	0030020000000 Земли населенных пунктов	Для ведения личного подсобного хозяйства	13	02.020	1 222	392,75	479 940,50
31518	Республика Северная Осетия - Алания, Моздокский район, ст-ца Терская, ул. Комсомольская, 110	Моздокский	15:01:3202009:16	0030020000000 Земли населенных пунктов	Земельные участки личных подсобных хозяйств (ведение личного подсобного хозяйства и эксплуатация жилого дома с хозяйственными постройками)	13	02.020	815	392,75	320 091,25
31519	Респ. Северная Осетия - Алания, р-н Моздокский, ст Терская, ул Комсомольская, 112 "а"	Моздокский	15:01:3202009:17	0030020000000 Земли населенных пунктов	Для ведения личного подсобного хозяйства	13	02.020	718	392,75	281 994,50
31520	Респ. Северная Осетия - Алания, р-н Моздокский, ст-ца Терская, ул. Комсомольская, дом 96	Моздокский	15:01:3202009:2	0030020000000 Земли населенных пунктов	Для ведения личного подсобного хозяйства	13	02.020	1 000	392,75	392 750,00
31521	Респ. Северная Осетия - Алания, р-н Моздокский, ст-ца Терская, ул. Красная, дом 91	Моздокский	15:01:3202009:3	0030020000000 Земли населенных пунктов	Для ведения личного подсобного хозяйства	13	02.020	1 311	392,75	514 895,25
31522	Респ. Северная Осетия - Алания, р-н Моздокский, ст.Терская, ул. Комсомольская, 112	Моздокский	15:01:3202009:4	0030020000000 Земли населенных пунктов	ведение личного подсобного хозяйства	13	02.020	913	392,75	358 580,75
31523	Республика Северная Осетия-Алания, р-н Моздокский, ст-ца Терская, ул Красная, д 95	Моздокский	15:01:3202009:5	0030020000000 Земли населенных пунктов	земельные участки, предназначенные для размещения домов индивидуальной жилой застройки (земельный участок, предназначенный для ведения личного подсобного хозяйства и эксплуатации жилого дома и хозяйственных построек)	13	02.010	1 355	392,75	532 176,25
31524	Респ. Северная Осетия - Алания, р-н Моздокский, ст-ца Терская, ул. Красная, дом 89	Моздокский	15:01:3202009:6	0030020000000 Земли населенных пунктов	Земельные участки личных подсобных хозяйств (ведение личного подсобного хозяйства)	13	02.020	1 353	392,75	531 390,75
31525	Респ. Северная Осетия - Алания, р-н Моздокский, ст-ца Терская, ул. Красная, дом 93	Моздокский	15:01:3202009:7	0030020000000 Земли населенных пунктов	Земельные участки личных подсобных хозяйств (ведение личного подсобного хозяйства)	13	02.020	1 261	392,75	495 257,75
31526	Респ. Северная Осетия - Алания, р-н Моздокский, ст-ца Терская, ул. Красная, дом 97	Моздокский	15:01:3202009:8	0030020000000 Земли населенных пунктов	Для ведения личного подсобного хозяйства	13	02.020	1 200	392,75	471 300,00
31527	Респ. Северная Осетия - Алания, р-н Моздокский, ст-ца Терская, ул. Красная, 99	Моздокский	15:01:3202009:9	0030020000000 Земли населенных пунктов	Для ведения личного подсобного хозяйства	13	02.020	1 248	392,75	490 152,00
31528	Респ. Северная Осетия - Алания, р-н Моздокский, ст-ца Терская, ул. Комсомольская, 116	Моздокский	15:01:3202010:1	0030020000000 Земли населенных пунктов	земельные участки личных подсобных хозяйств (ведение личного подсобного хозяйства хозяйства)	13	02.020	1 402	392,75	550 635,50
31529	Республика Северная Осетия - Алания, Моздокский район, ст-ца Терская, ул.Комсомольская, 114	Моздокский	15:01:3202010:2	0030020000000 Земли населенных пунктов	Для ведения личного подсобного хозяйства	13	02.020	500	392,75	196 375,00
31530	Республика Северная Осетия-Алания, р-н Моздокский, ст-ца Терская, ул Комсомольская, уч 116б	Моздокский	15:01:3202011:10	0030020000000 Земли населенных пунктов	Земельные участки личных подсобных хозяйств (ведение личного подсобного хозяйства)	13	02.020	1 353	392,75	531 390,75
31531	Респ. Северная Осетия - Алания, р-н Моздокский, ст-ца Терская, ул. Комсомольская, 130	Моздокский	15:01:3202011:17	0030020000000 Земли населенных пунктов	земельные участки личных подсобных хозяйств (ведение личного подсобного хозяйства и эксплуатация жилого дома с хозпостройками)	13	02.020	1 000	392,75	392 750,00
31532	Респ. Северная Осетия - Алания, р-н Моздокский, ст-ца Терская, ул. Комсомольская, дом 118	Моздокский	15:01:3202011:2	0030020000000 Земли населенных пунктов	Для ведения личного подсобного хозяйства	13	02.020	2 495	392,75	979 911,25
31533	Респ. Северная Осетия - Алания, р-н Моздокский, ст-ца Терская, ул. Комсомольская, дом 120	Моздокский	15:01:3202011:3	0030020000000 Земли населенных пунктов	Для ведения личного подсобного хозяйства	13	02.020	1 500	392,75	589 125,00
31534	Респ. Северная Осетия - Алания, р-н Моздокский, ст-ца Терская, ул. Комсомольская, дом 122	Моздокский	15:01:3202011:4	0030020000000 Земли населенных пунктов	Земельные участки подсобных хозяйств (ведение личного подсобного хозяйства)	13	02.020	1 717	392,75	674 351,75
31535	РСО - Алания, Моздокский район, ст-ца Терская, ул Комсомольская, 124	Моздокский	15:01:3202011:5	0030020000000 Земли населенных пунктов	Для ведения личного подсобного хозяйства	13	02.020	1 500	392,75	589 125,00
31536	Респ. Северная Осетия - Алания, р-н Моздокский, ст-ца Терская, ул. Комсомольская, дом 126	Моздокский	15:01:3202011:6	0030020000000 Земли населенных пунктов	Для ведения личного подсобного хозяйства	13	02.020	1 300	392,75	510 575,00
31537	Респ. Северная Осетия - Алания, р-н Моздокский, ст-ца Терская, ул. Комсомольская, 128	Моздокский	15:01:3202011:7	0030020000000 Земли населенных пунктов	Земельные участки личных подсобных хозяйств (ведение личного подсобного хозяйства и эксплуатация жилого дома с хозпостройками)	13	02.020	2 220	392,75	871 905,00
31538	Респ. Северная Осетия - Алания, р-н Моздокский, ст-ца Терская, ул. Комсомольская, дом 116а	Моздокский	15:01:3202011:9	0030020000000 Земли населенных пунктов	Для ведения личного подсобного хозяйства	13	02.020	1 200	392,75	471 300,00
31539	Респ. Северная Осетия - Алания, р-н Моздокский, ст-ца Терская, ул. Калинина, дом 49	Моздокский	15:01:3202012:1	0030020000000 Земли населенных пунктов	Для ведения личного подсобного хозяйства	13	02.020	2 160	392,75	848 340,00

№ пп	Местоположение ЗУ	Район	Кадастровый номер ЗУ	Категория земель	Разрешенное использование по документу	Код вида разрешенного использования (в соответствии с классификатором видов разрешенного использования земельных участков)	Вид использования объектов недвижимости	Площадь	УПКС	КС
31540	Респ Северная Осетия - Алания, Моздокский р-н, ст Терская, ул. Комсомольская, 130 а	Моздокский	15:01:3202012:117	003002000000 Земли населенных пунктов	"Земельные участки личных подсобных хозяйств (ведение личного подсобного хозяйства и эксплуатация жилого дома с хозпостройками"	13	02.020	1 473	392,75	578 520,75
31541	Республика Северная Осетия - Алания, р-н Моздокский, ст-ца Терская, ул. Калинина, 47	Моздокский	15:01:3202012:2	003002000000 Земли населенных пунктов	Для ведения личного подсобного хозяйства	13	02.020	1 300	392,75	510 575,00
31542	Республика Северная Осетия - Алания, р-н Моздокский, ст-ца Терская, ул. Красная, 98	Моздокский	15:01:3202012:3	003002000000 Земли населенных пунктов	Для ведения личного подсобного хозяйства	13	02.020	1 500	392,75	589 125,00
31543	Российская Федерация, Республика Северная Осетия - Алания, Моздокский район, ст. Терская, ул Комсомольская, 132	Моздокский	15:01:3202012:4	003002000000 Земли населенных пунктов	Земельные участки подсобных хозяйств (ведение личного подсобного хозяйства)	13	02.020	1 500	392,75	589 125,00
31544	Респ. Северная Осетия - Алания, р-н Моздокский, г Моздок, ст-ца Терская, ул. Комсомольская, дом 81	Моздокский	15:01:3202013:1	003002000000 Земли населенных пунктов	Для ведения личного подсобного хозяйства	13	02.020	620	392,75	243 505,00
31545	Республика Северная Осетия - Алания, Моздокский район, ст. Терская, ул. Ростовская, 92	Моздокский	15:01:3202013:10	003002000000 Земли населенных пунктов	Земельный участок, предоставленный для ведения личного подсобного хозяйства	13	02.020	1 277	392,75	501 541,75
31546	Республика Северная Осетия - Алания, р-н Моздокский, ст-ца Терская, ул. Ростовская, 94	Моздокский	15:01:3202013:11	003002000000 Земли населенных пунктов	Для ведения личного подсобного хозяйства	13	02.020	1 413	392,75	554 955,75
31547	Респ. Северная Осетия - Алания, р-н Моздокский, ст-ца Терская, ул. Ростовская, дом 96	Моздокский	15:01:3202013:12	003002000000 Земли населенных пунктов	Земельные участки, предназначенные для размещения домов индивидуальной жилой застройки (земельный участок, предназначенный для ведения личного подсобного хозяйства и эксплуатации жилого дома и хозяйственных построек)	13	02.020	1 422	392,75	558 490,50
31548	Респ. Северная Осетия - Алания, р-н Моздокский, ст-ца Терская, ул. Ростовская, 98	Моздокский	15:01:3202013:13	003002000000 Земли населенных пунктов	Для ведения личного подсобного хозяйства	13	02.020	1 016	392,75	399 034,00
31549	Республика Северная Осетия-Алания, р-н Моздокский, ст-ца Терская, ул Ростовская-Ленина, д 88/13/3	Моздокский	15:01:3202013:14	003002000000 Земли населенных пунктов	Для ведения личного подсобного хозяйства	13	02.020	1 000	392,75	392 750,00
31550	Республика Северная Осетия - Алания, муниципальный район Моздокский, сельское поселение Терское, ст-ца Терская, ул. Комсомольская, 89	Моздокский	15:01:3202013:156	003002000000 Земли населенных пунктов	Земельные участки, предназначенные для размещения домов индивидуальной жилой застройки (земельный участок, предназначенный для ведения личного подсобного хозяйства)	13	02.010	972	392,75	381 753,00
31551	Республика Северная Осетия - Алания, муниципальный район Моздокский, сельское поселение Терское, ст-ца Терская, ул. Комсомольская, 89а	Моздокский	15:01:3202013:157	003002000000 Земли населенных пунктов	Земельные участки, предназначенные для размещения домов индивидуальной жилой застройки (земельный участок, предназначенный для ведения личного подсобного хозяйства)	13	02.010	952	392,75	373 898,00
31552	Респ. Северная Осетия - Алания, р-н Моздокский, ст Терская, ул. Комсомольская, 87	Моздокский	15:01:3202013:2	003002000000 Земли населенных пунктов	Для ведения личного подсобного хозяйства	13	02.020	1 639	392,75	643 717,25
31553	Республика Северная Осетия-Алания, р-н Моздокский, ст-ца Терская, ул. Ленина, 13 а	Моздокский	15:01:3202013:3	003002000000 Земли населенных пунктов	Для ведения личного подсобного хозяйства	13	02.020	566	392,75	222 296,50
31554	Северная Осетия - Алания респ, р-н Моздокский, ст. Терская, ул. Комсомольская, 91	Моздокский	15:01:3202013:32	003002000000 Земли населенных пунктов	Земельные участки, предназначенные для размещения объектов торговли, общественного питания и бытового обслуживания (земельный участок, предназначенный для эксплуатации магазина)	4	04.040	515	1 021,14	525 887,10
31555	Северная Осетия - Алания респ, р-н Моздокский, ст Терская, ул Комсомольская, 91	Моздокский	15:01:3202013:33	003002000000 Земли населенных пунктов	Земельные участки, предназначенные для размещения объектов торговли, общественного питания и бытового обслуживания (земельный участок, предназначенный для эксплуатации магазина)	4	04.040	1 068	1 021,14	1 090 577,52
31556	Российская Федерация, Республика Северная Осетия-Алания, р-н Моздокский, ст-ца Терская, ул. Комсомольская, 85	Моздокский	15:01:3202013:4	003002000000 Земли населенных пунктов	"Предпринимательство". "Магазины". размещение объектов капитального строительства, предназначенных для продажи товаров, торговая площадь которых составляет до 5000 кв. м	4	04.040	1 505	1 021,14	1 536 815,70
31557	Северная Осетия - Алания респ, р-н Моздокский, ст Терская, ул Ленина, 13	Моздокский	15:01:3202013:5	003002000000 Земли населенных пунктов	Земельные участки, предназначенные для размещения домов малоэтажной жилой застройки, в том числе индивидуальной жилой застройки (земельный участок, предназначенный для ведения личного подсобного хозяйства и эксплуатации жилого дома и хозяйственных построек)	13	02.010	444	392,75	174 381,00
31558	Респ. Северная Осетия - Алания, р-н Моздокский, ст-ца Терская, ул. Комсомольская, дом 79	Моздокский	15:01:3202013:6	003002000000 Земли населенных пунктов	Для ведения личного подсобного хозяйства	13	02.020	623	392,75	244 683,25
31559	Респ. Северная Осетия - Алания, р-н Моздокский, ст-ца Терская, ул. Буденного, дом 22	Моздокский	15:01:3202013:8	003002000000 Земли населенных пунктов	земельные участки подсобных хозяйств(ведение личного подсобного хозяйства)	13	02.020	878	392,75	344 834,50
31560	Республика Северная Осетия - Алания, муниципальный район Моздокский, сельское поселение Терское, ст-ца Терская, ул-ца Ростовская, дом 90	Моздокский	15:01:3202013:9	003002000000 Земли населенных пунктов	Для ведения личного подсобного хозяйства	13	02.020	1 400	392,75	549 850,00
31561	Республика Северная Осетия - Алания, Моздокский район, ст-ца Терская, ул. Буденного, 35	Моздокский	15:01:3202014:1	003002000000 Земли населенных пунктов	Земельные участки, предназначенные для размещения домов индивидуальной жилой застройки (земельный участок, предназначенный для ведения личного подсобного хозяйства и эксплуатации жилого дома и хозяйственных построек)	13	02.010	629	392,75	247 039,75

№ пп	Местоположение ЗУ	Район	Кадастровый номер ЗУ	Категория земель	Разрешенное использование по документу	Код вида разрешенного использования (в соответствии с классификатором видов разрешенного использования земельных участков)	Вид использования объектов недвижимости	Площадь	УПКС	КС
31562	Респ. Северная Осетия - Алания, р-н Моздокский, ст-ца Терская, ул. Ростовская, дом 100	Моздокский	15:01:3202014:10	0030020000000 Земли населенных пунктов	Для ведения личного подсобного хозяйства	13	02.020	600	392,75	235 650,00
31563	Респ. Северная Осетия - Алания, р-н Моздокский, ст-ца Терская, ул. Ростовская, дом 102	Моздокский	15:01:3202014:11	0030020000000 Земли населенных пунктов	Для ведения личного подсобного хозяйства	13	02.020	700	392,75	274 925,00
31564	Республика Северная Осетия-Алания, р-н Моздокский, ст-ца Терская, ул. Ростовская, 104	Моздокский	15:01:3202014:12	0030020000000 Земли населенных пунктов	Для ведения личного подсобного хозяйства	13	02.020	880	392,75	345 620,00
31565	Респ. Северная Осетия - Алания, р-н Моздокский, ст-ца Терская, ул. Ростовская, дом 106	Моздокский	15:01:3202014:13	0030020000000 Земли населенных пунктов	Земельные участки, предназначенные для размещения индивидуальных жилых домов (земельный участок, предназначенный для ведения личного подсобного хозяйства и эксплуатации жилого дома с хозпостройками)	13	02.010	1 116	392,75	438 309,00
31566	Респ. Северная Осетия - Алания, р-н Моздокский, ст. Терская, ул. Ростовская, 108 "а"	Моздокский	15:01:3202014:14	0030020000000 Земли населенных пунктов	Для ведения личного подсобного хозяйства	13	02.020	505	392,75	198 338,75
31567	Респ. Северная Осетия - Алания, р-н Моздокский, ст-ца Терская, ул. Ростовская, дом 108	Моздокский	15:01:3202014:15	0030020000000 Земли населенных пунктов	Земельные участки подсобных хозяйств (ведение личного подсобного хозяйства)	13	02.020	847	392,75	332 659,25
31568	Респ. Северная Осетия - Алания, р-н Моздокский, ст-ца Терская, ул. Комсомольская, дом 101	Моздокский	15:01:3202014:2	0030020000000 Земли населенных пунктов	земельные участки, предназначенные для размещения домов индивидуальной жилой застройки (земельный участок, предназначенный для ведения личного подсобного хозяйства и эксплуатации жилого дома и хозяйственных построек)	13	02.020	828	392,75	325 197,00
31569	Респ. Северная Осетия - Алания, р-н Моздокский, ст-ца Терская, ул. Комсомольская, дом 93	Моздокский	15:01:3202014:3	0030020000000 Земли населенных пунктов	Для ведения личного подсобного хозяйства	13	02.020	1 145	392,75	449 698,75
31570	Респ. Северная Осетия - Алания, р-н Моздокский, ст-ца Терская, ул. Буденного, дом 31	Моздокский	15:01:3202014:4	0030020000000 Земли населенных пунктов	для ведения личного подсобного хозяйства	13	02.020	980	392,75	384 895,00
31571	Респ. Северная Осетия - Алания, р-н Моздокский, ст-ца Терская, ул. Буденного, 33	Моздокский	15:01:3202014:5	0030020000000 Земли населенных пунктов	Земельные участки, предназначенные для размещения домов индивидуальной жилой застройки (земельный участок, предназначенный для ведения личного подсобного хозяйства и эксплуатации жилого дома и хозяйственных построек)	13	02.010	456	392,75	179 094,00
31572	Респ. Северная Осетия - Алания, р-н Моздокский, ст-ца Терская, ул. Комсомольская, дом 95	Моздокский	15:01:3202014:6	0030020000000 Земли населенных пунктов	Для ведения личного подсобного хозяйства	13	02.020	300	392,75	117 825,00
31573	Республика Северная Осетия - Алания, Моздокский район, ст-ца Терская, ул. Комсомольская, 97	Моздокский	15:01:3202014:7	0030020000000 Земли населенных пунктов	Для ведения личного подсобного хозяйства	13	02.020	899	392,75	353 082,25
31574	Респ. Северная Осетия - Алания, р-н Моздокский, ст-ца Терская, ул. Комсомольская, дом 99	Моздокский	15:01:3202014:8	0030020000000 Земли населенных пунктов	Для ведения личного подсобного хозяйства	13	02.020	1 100	392,75	432 025,00
31575	Респ. Северная Осетия - Алания, р-н Моздокский, ст-ца Терская, ул. Комсомольская, дом 103	Моздокский	15:01:3202014:9	0030020000000 Земли населенных пунктов	ведение личного подсобного хозяйства и эксплуатация жилого дома с хозпостройками	13	02.020	1 110	392,75	435 952,50
31576	Респ. Северная Осетия - Алания, р-н Моздокский, ст-ца Терская, ул. Ростовская, дом 110	Моздокский	15:01:3202015:1	0030020000000 Земли населенных пунктов	Земельные участки личных подсобных хозяйств (для ведения личного подсобного хозяйства и эксплуатации жилого дома с хозпостройками)	13	02.020	1 812	392,75	711 663,00
31577	Северная Осетия - Алания респ, р-н Моздокский, ст-ца Терская, ул Ростовская, 112	Моздокский	15:01:3202015:2	0030020000000 Земли населенных пунктов	Ведение личного подсобного хозяйства	13	02.020	1 437	392,75	564 381,75
31578	Республика Северная Осетия-Алания, р-н Моздокский, ст-ца Терская, ул Ростовская, д 114	Моздокский	15:01:3202015:3	0030020000000 Земли населенных пунктов	Земельные участки личных подсобных хозяйств (ведение личного подсобного хозяйства и эксплуатация жилого дома с хозпостройками)	13	02.020	1 417	392,75	556 526,75
31579	Респ. Северная Осетия - Алания, р-н Моздокский, ст-ца Терская, ул. Комсомольская, дом 105	Моздокский	15:01:3202015:4	0030020000000 Земли населенных пунктов	Для ведения личного подсобного хозяйства	13	02.020	1 100	392,75	432 025,00
31580	Респ. Северная Осетия - Алания, р-н Моздокский, ст-ца Терская, ул. Комсомольская, дом 107	Моздокский	15:01:3202015:5	0030020000000 Земли населенных пунктов	Для ведения личного подсобного хозяйства	13	02.020	956	392,75	375 469,00
31581	Северная Осетия - Алания респ, р-н Моздокский, ст-ца Терская, ул. Комсомольская, 109	Моздокский	15:01:3202015:6	0030020000000 Земли населенных пунктов	Земельные участки личных подсобных хозяйств (ведение личного подсобного хозяйства)	13	02.020	1 932	392,75	758 793,00
31582	Респ. Северная Осетия - Алания, р-н Моздокский, ст-ца Терская, ул. Комсомольская, дом 111	Моздокский	15:01:3202015:7	0030020000000 Земли населенных пунктов	Для ведения личного подсобного хозяйства	13	02.020	1 400	392,75	549 850,00
31583	Республика Северная Осетия-Алания, р-н Моздокский, ст-ца Терская, ул Ростовская, д 126	Моздокский	15:01:3202016:1	0030020000000 Земли населенных пунктов	ведение личного подсобного хозяйства и эксплуатация жилого дома с хозпостройками	13	02.020	1 155	392,75	453 626,25
31584	Респ. Северная Осетия - Алания, р-н Моздокский, ст. Терская, ул. Комсомольская, 123	Моздокский	15:01:3202016:10	0030020000000 Земли населенных пунктов	Для ведения личного подсобного хозяйства	13	02.020	1 071	392,75	420 635,25
31585	Респ. Северная Осетия - Алания, р-н Моздокский, ст-ца Терская, ул. Комсомольская, дом 125 а	Моздокский	15:01:3202016:11	0030020000000 Земли населенных пунктов	Для ведения личного подсобного хозяйства	13	02.020	600	392,75	235 650,00
31586	Респ. Северная Осетия - Алания, р-н Моздокский, ст-ца Терская, ул. Ростовская, дом 116	Моздокский	15:01:3202016:12	0030020000000 Земли населенных пунктов	Для ведения личного подсобного хозяйства	13	02.020	1 400	392,75	549 850,00
31587	Респ. Северная Осетия - Алания, р-н Моздокский, ст-ца Терская, ул. Ростовская, дом 118	Моздокский	15:01:3202016:13	0030020000000 Земли населенных пунктов	Для ведения личного подсобного хозяйства	13	02.020	600	392,75	235 650,00
31588	Респ. Северная Осетия - Алания, р-н Моздокский, ст-ца Терская, ул. Ростовская, дом 120	Моздокский	15:01:3202016:14	0030020000000 Земли населенных пунктов	Для ведения личного подсобного хозяйства	13	02.020	1 200	392,75	471 300,00
31589	Респ. Северная Осетия - Алания, р-н Моздокский, ст-ца Терская, ул. Ростовская, дом 122	Моздокский	15:01:3202016:15	0030020000000 Земли населенных пунктов	Для ведения личного подсобного хозяйства	13	02.020	1 000	392,75	392 750,00
31590	Респ. Северная Осетия - Алания, р-н Моздокский, ст-ца Терская, ул. Ростовская, дом 124	Моздокский	15:01:3202016:16	0030020000000 Земли населенных пунктов	Земельные участки личных подсобных хозяйств (ведение личного подсобного хозяйства и эксплуатация жилого дома с хозяйственными постройками)	13	02.020	719	392,75	282 387,25
31591	Респ. Северная Осетия - Алания, р-н Моздокский, ст-ца Терская, ул. Ростовская, дом 128	Моздокский	15:01:3202016:17	0030020000000 Земли населенных пунктов	Для ведения личного подсобного хозяйства	13	02.020	700	392,75	274 925,00

№ пп	Местоположение ЗУ	Район	Кадастровый номер ЗУ	Категория земель	Разрешенное использование по документу	Код вида разрешенного использования (в соответствии с классификатором видов разрешенного использования земельных участков)	Вид использования объектов недвижимости	Площадь	УПКС	КС
31592	Респ. Северная Осетия - Алания, р-н Моздокский, ст. Терская, ул. Комсомольская, 125	Моздокский	15:01:3202016:18	003002000000 Земли населенных пунктов	Земельные участки личных подсобных хозяйств (ведения личного подсобного хозяйства и эксплуатации жилого дома с хозпостройками)	13	02.020	1 237	392,75	485 831,75
31593	Респ. Северная Осетия - Алания, р-н Моздокский, ст-ца Терская, ул. Комсомольская, дом 127	Моздокский	15:01:3202016:19	003002000000 Земли населенных пунктов	Для ведения личного подсобного хозяйства	13	02.020	1 104	392,75	433 596,00
31594	Респ. Северная Осетия - Алания, р-н Моздокский, ст-ца Терская, ул. Комсомольская, дом 119	Моздокский	15:01:3202016:2	003002000000 Земли населенных пунктов	Для ведения личного подсобного хозяйства	13	02.020	1 241	392,75	487 402,75
31595	Республика Северная Осетия-Алания, р-н Моздокский, ст-ца Терская, ул Калинина, д 20	Моздокский	15:01:3202016:3	003002000000 Земли населенных пунктов	Земельные участки, предназначенные для размещения домов малоэтажной жилой застройки, в том числе индивидуальной жилой застройки (земельный участок, предназначенный для ведения личного подсобного хозяйства и эксплуатации жилого дома и хозяйственных построек)	13	02.010	683	392,75	268 248,25
31596	Респ. Северная Осетия - Алания, р-н Моздокский, ст. Терская, ул. Ростовская, 126 "а"	Моздокский	15:01:3202016:4	003002000000 Земли населенных пунктов	Для индивидуального жилищного строительства, предназначенного для эксплуатации индивидуального жилого дома, индивидуального гаража и подсобных сооружений, выращивания плодовых, ягодных и овощных культур	13	02.010	504	392,75	197 946,00
31597	Респ. Северная Осетия - Алания, р-н Моздокский, ст-ца Терская, ул. Калинина, дом 22	Моздокский	15:01:3202016:5	003002000000 Земли населенных пунктов	Для ведения личного подсобного хозяйства	13	02.020	1 570	392,75	616 617,50
31598	Респ. Северная Осетия - Алания, р-н Моздокский, ст-ца Терская, ул. Комсомольская, дом 121	Моздокский	15:01:3202016:6	003002000000 Земли населенных пунктов	Для ведения личного подсобного хозяйства	13	02.020	1 160	392,75	455 590,00
31599	Респ. Северная Осетия - Алания, р-н Моздокский, ст-ца Терская, ул. Комсомольская, дом 113	Моздокский	15:01:3202016:7	003002000000 Земли населенных пунктов	земельные участки личных подсобных хозяйств (ведение личного подсобного хозяйства и эксплуатация жилого дома с хозпостройками)	13	02.020	1 595	392,75	626 436,25
31600	Респ. Северная Осетия - Алания, р-н Моздокский, ст-ца Терская, ул. Комсомольская, дом 115	Моздокский	15:01:3202016:8	003002000000 Земли населенных пунктов	Для ведения личного подсобного хозяйства	13	02.020	600	392,75	235 650,00
31601	Респ. Северная Осетия - Алания, р-н Моздокский, ст-ца Терская, ул. Комсомольская, 117	Моздокский	15:01:3202016:9	003002000000 Земли населенных пунктов	Земельные участки личных подсобных хозяйств (ведение личного подсобного хозяйства)	13	02.020	713	392,75	280 030,75
31602	Республика Северная Осетия-Алания, р-н Моздокский, ст-ца Терская, ул Калинина, д 33	Моздокский	15:01:3202017:1	003002000000 Земли населенных пунктов	Для ведения личного подсобного хозяйства	13	02.020	1 315	392,75	516 466,25
31603	Респ. Северная Осетия - Алания, р-н Моздокский, ст-ца Терская, ул. Калинина, дом 39	Моздокский	15:01:3202017:10	003002000000 Земли населенных пунктов	Для ведения личного подсобного хозяйства	13	02.020	1 500	392,75	589 125,00
31604	Респ. Северная Осетия - Алания, р-н Моздокский, ст-ца Терская, ул. Калинина, дом 37	Моздокский	15:01:3202017:11	003002000000 Земли населенных пунктов	Для ведения личного подсобного хозяйства	13	02.020	1 115	392,75	437 916,25
31605	Респ. Северная Осетия - Алания, р-н Моздокский, ст-ца Терская, ул. Калинина, дом 35	Моздокский	15:01:3202017:12	003002000000 Земли населенных пунктов	Для ведения личного подсобного хозяйства	13	02.020	900	392,75	353 475,00
31606	Респ. Северная Осетия - Алания, р-н Моздокский, ст-ца Терская, ул. Калинина, дом 31	Моздокский	15:01:3202017:13	003002000000 Земли населенных пунктов	Для ведения личного подсобного хозяйства	13	02.020	731	392,75	287 100,25
31607	Респ. Северная Осетия - Алания, р-н Моздокский, ст-ца Терская, ул. Калинина, дом 29	Моздокский	15:01:3202017:14	003002000000 Земли населенных пунктов	Для ведения личного подсобного хозяйства	13	02.020	954	392,75	374 683,50
31608	Российская Федерация, Республика Северная Осетия - Алания, Моздокский муниципальный район, Терское сельское поселение, ст. Терская, ул. Калинина, 41а	Моздокский	15:01:3202017:147	003002000000 Земли населенных пунктов	Для ведения личного подсобного хозяйства	13	02.020	881	392,75	346 012,75
31609	Российская Федерация, Республика Северная Осетия - Алания, Моздокский муниципальный район, Терское сельское поселение, ст. Терская, ул. Калинина, 41	Моздокский	15:01:3202017:148	003002000000 Земли населенных пунктов	Для ведения личного подсобного хозяйства	13	02.020	1 000	392,75	392 750,00
31610	Российская Федерация, Республика Северная Осетия - Алания, р-н Моздокский, ст-ца Терская, ул. Калинина, 45	Моздокский	15:01:3202017:15	003002000000 Земли населенных пунктов	Земельные участки личных подсобных хозяйств (ведение личного подсобного хозяйства и эксплуатация жилого дома и хозпостроек)	13	02.020	861	392,75	338 157,75
31611	Респ. Северная Осетия - Алания, р-н Моздокский, ст-ца Терская, пер. Калинина, дом 2	Моздокский	15:01:3202017:16	003002000000 Земли населенных пунктов	Земельные участки личных подсобных хозяйств (ведение личного подсобного хозяйства)	13	02.020	2 100	392,75	824 775,00
31612	Респ. Северная Осетия - Алания, р-н Моздокский, ст-ца Терская, ул. Комсомольская, дом 135	Моздокский	15:01:3202017:2	003002000000 Земли населенных пунктов	Земельные участки, предназначенные для размещения домов индивидуальной жилой застройки (земельный участок, предназначенный для ведения личного подсобного хозяйства и эксплуатации жилого дома и хозяйственных построек)	13	02.010	545	392,75	214 048,75
31613	Республика Северная Осетия-Алания, р-н Моздокский, ст-ца Терская, ул Комсомольская, 131	Моздокский	15:01:3202017:3	003002000000 Земли населенных пунктов	Для ведения личного подсобного хозяйства	13	02.020	1 618	392,75	635 469,50
31614	Респ. Северная Осетия - Алания, р-н Моздокский, ст-ца Терская, ул. Комсомольская, дом 133	Моздокский	15:01:3202017:4	003002000000 Земли населенных пунктов	ведение личного подсобного хозяйства и эксплуатация жилого дома с хозпостройками	13	02.020	1 198	392,75	470 514,50
31615	Республика Северная Осетия-Алания, р-н Моздокский, ст-ца Терская, ул Комсомольская, д 129а	Моздокский	15:01:3202017:5	003002000000 Земли населенных пунктов	Земельные участки личных подсобных хозяйств (ведение личного подсобного хозяйства и эксплуатация жилого дома с хозпостройками)	13	02.020	1 017	392,75	399 426,75
31616	Респ. Северная Осетия - Алания, р-н Моздокский, ст-ца Терская, ул. Советская, дом 20	Моздокский	15:01:3202017:6	003002000000 Земли населенных пунктов	Для ведения личного подсобного хозяйства	13	02.020	2 100	392,75	824 775,00

№ пп	Местоположение ЗУ	Район	Кадастровый номер ЗУ	Категория земель	Разрешенное использование по документу	Код вида разрешенного использования (в соответствии с классификатором видов разрешенного использования земельных участков)	Вид использования объектов недвижимости	Площадь	УПКС	КС
31617	Респ. Северная Осетия - Алания, р-н Моздокский, ст-ца Терская, ул. Советская, дом 22	Моздокский	15:01:3202017:7	003002000000 Земли населенных пунктов	земельные участки,предназначенные для размещения индивидуальных жилых домов(земельный участок, предназначенный для ведения личного подсобного хозяйства и эксплуатации жилого дома и хозяйственных построек)	13	02.010	1 650	392,75	648 037,50
31618	Респ. Северная Осетия - Алания, р-н Моздокский, ст-ца Терская, ул. Калинина, дом 43	Моздокский	15:01:3202017:8	003002000000 Земли населенных пунктов	Для ведения личного подсобного хозяйства	13	02.020	1 000	392,75	392 750,00
31619	Респ. Северная Осетия - Алания, р-н Моздокский, ст-ца Терская, ул. Пролетарская, 22	Моздокский	15:01:3202018:1	003002000000 Земли населенных пунктов	Для ведения личного подсобного хозяйства	13	02.020	1 940	392,75	761 935,00
31620	Респ. Северная Осетия - Алания, р-н Моздокский, ст-ца Терская, ул. Советская, дом 21	Моздокский	15:01:3202018:10	003002000000 Земли населенных пунктов	Земельные участки личных подсобных хозяйств (ведение личного подсобного хозяйства и эксплуатация жилого дома с хозпостройками)	13	02.020	714	392,75	280 423,50
31621	Респ. Северная Осетия - Алания, р-н Моздокский, ст-ца Терская, ул. Комсомольская, дом 137	Моздокский	15:01:3202018:2	003002000000 Земли населенных пунктов	Для ведения личного подсобного хозяйства	13	02.020	1 206	392,75	473 656,50
31622	Респ. Северная Осетия - Алания, р-н Моздокский, ст-ца Терская, ул. Советская, дом 19	Моздокский	15:01:3202018:3	003002000000 Земли населенных пунктов	земельные участки личных подсобных хозяйств (ведение личного подсобного хозяйства и эксплуатация жилого дома с хозяйственными постройками)	13	02.020	700	392,75	274 925,00
31623	Респ. Северная Осетия - Алания, р-н Моздокский, ст-ца Терская, ул. Советская, дом 23	Моздокский	15:01:3202018:5	003002000000 Земли населенных пунктов	Для ведения личного подсобного хозяйства	13	02.020	1 200	392,75	471 300,00
31624	Респ. Северная Осетия - Алания, р-н Моздокский, ст-ца Терская, ул. Пролетарская, дом 20	Моздокский	15:01:3202018:6	003002000000 Земли населенных пунктов	Для ведения личного подсобного хозяйства	13	02.020	1 500	392,75	589 125,00
31625	Респ. Северная Осетия - Алания, р-н Моздокский, ст-ца Терская, ул. Пролетарская, дом 20а	Моздокский	15:01:3202018:7	003002000000 Земли населенных пунктов	Для ведения личного подсобного хозяйства	13	02.020	600	392,75	235 650,00
31626	Республика Северная Осетия - Алания, р-н Моздокский, ст-ца Терская, ул. Пролетарская, 24	Моздокский	15:01:3202018:8	003002000000 Земли населенных пунктов	Для ведения личного подсобного хозяйства	13	02.020	900	392,75	353 475,00
31627	Республика Северная Осетия-Алания, р-н Моздокский, ст-ца Терская, ул Пролетарская, д 20б	Моздокский	15:01:3202018:9	003002000000 Земли населенных пунктов	земельные участки личных подсобных хозяйств (ведение личного подсобного хозяйства и эксплуатация жилого дома с хозпостройками)	13	02.020	639	392,75	250 967,25
31628	Респ. Северная Осетия - Алания, р-н Моздокский, г Моздок, ст Терская, ул Партизанская, 70	Моздокский	15:01:3202019:1	003002000000 Земли населенных пунктов	Для ведения личного подсобного хозяйства	13	02.020	1 584	392,75	622 116,00
31629	Респ. Северная Осетия - Алания, р-н Моздокский, ст-ца Терская, ул. Ростовская, дом 81	Моздокский	15:01:3202019:10	003002000000 Земли населенных пунктов	Для ведения личного подсобного хозяйства	13	02.020	600	392,75	235 650,00
31630	Респ. Северная Осетия - Алания, р-н Моздокский, ст-ца Терская, ул. Ростовская, дом 83	Моздокский	15:01:3202019:11	003002000000 Земли населенных пунктов	Для ведения личного подсобного хозяйства	13	02.020	400	392,75	157 100,00
31631	Респ. Северная Осетия - Алания, р-н Моздокский, ст-ца Терская, ул. Буденного, дом 16	Моздокский	15:01:3202019:12	003002000000 Земли населенных пунктов	Под земельные участки личных подсобных хозяйств	13	02.020	1 165	392,75	457 553,75
31632	Республика Северная Осетия - Алания, Моздокский район, ст.Терская, ул. Буденного, 14	Моздокский	15:01:3202019:13	003002000000 Земли населенных пунктов	Для ведения личного подсобного хозяйства	13	02.020	900	392,75	353 475,00
31633	Респ. Северная Осетия - Алания, р-н Моздокский, ст-ца Терская, ул. Буденного, дом 12	Моздокский	15:01:3202019:14	003002000000 Земли населенных пунктов	Для ведения личного подсобного хозяйства	13	02.020	900	392,75	353 475,00
31634	Российская Федерация, Республика Северная Осетия - Алания, р-н Моздокский, ст-ца Терская, ул. Партизанская, 64	Моздокский	15:01:3202019:15	003002000000 Земли населенных пунктов	Для ведения личного подсобного хозяйства	13	02.020	995	392,75	390 786,25
31635	Российская Федерация, Республика Северная Осетия - Алания, р-н Моздокский, ст-ца Терская, ул. Партизанская, 66	Моздокский	15:01:3202019:16	003002000000 Земли населенных пунктов	Для ведения личного подсобного хозяйства	13	02.020	800	392,75	314 200,00
31636	Респ. Северная Осетия - Алания, р-н Моздокский, ст-ца Терская, ул. Партизанская, дом 68	Моздокский	15:01:3202019:17	003002000000 Земли населенных пунктов	Для ведения личного подсобного хозяйства	13	02.020	1 200	392,75	471 300,00
31637	Респ. Северная Осетия - Алания, р-н Моздокский, ст-ца Терская, ул. Партизанская, 72	Моздокский	15:01:3202019:18	003002000000 Земли населенных пунктов	Земельные участки личных подсобных хозяйств (ведение личного подсобного хозяйства)	13	02.020	1 342	392,75	527 070,50
31638	Республика Северная Осетия - Алания, р-н Моздокский, ст-ца Терская, ул. Буденного, 18	Моздокский	15:01:3202019:19	003002000000 Земли населенных пунктов	земельные участки личных подсобных хозяйств (ведение личного подсобного хозяйства)	13	02.020	400	392,75	157 100,00
31639	Российская Федерация, Республика Северная Осетия - Алания, р-н Моздокский, ст-ца Терская, ул Ленина, 9	Моздокский	15:01:3202019:2	003002000000 Земли населенных пунктов	Земельные участки, предназначенные для размещения домов малоэтажной жилой застройки, в том числе индивидуальной жилой застройки (земельный участок, предназначенный для ведения личного подсобного хозяйства и эксплуатации жилого дома и хозяйственных построек)	13	02.010	688	392,75	270 212,00
31640	Республика Северная Осетия-Алания, р-н Моздокский, ст-ца Терская, ул Ленина, д 9а	Моздокский	15:01:3202019:3	003002000000 Земли населенных пунктов	Земельные участки, предназначенные для размещения домов индивидуальной жилой застройки (земельный участок, предназначенный для ведения личного подсобного хозяйства и эксплуатации жилого дома и хозяйственных построек)	13	02.010	780	392,75	306 345,00
31641	Респ. Северная Осетия - Алания, р-н Моздокский, ст-ца Терская, ул. Партизанская, дом 74	Моздокский	15:01:3202019:4	003002000000 Земли населенных пунктов	Для ведения личного подсобного хозяйства	13	02.020	1 524	392,75	598 551,00
31642	Респ. Северная Осетия - Алания, р-н Моздокский, ст-ца Терская, ул. Ростовская, дом 73	Моздокский	15:01:3202019:5	003002000000 Земли населенных пунктов	Земельные участки, предназначенные для размещения домов индивидуальной жилой застройки (земельный участок, предназначенный для ведения личного подсобного хозяйства и эксплуатации жилого дома и хозпостроек)	13	02.010	1 098	392,75	431 239,50

№ пп	Местоположение ЗУ	Район	Кадастровый номер ЗУ	Категория земель	Разрешенное использование по документу	Код вида разрешенного использования (в соответствии с классификатором видов разрешенного использования земельных участков)	Вид использования объектов недвижимости	Площадь	УПКС	КС
31643	Респ. Северная Осетия - Алания, р-н Моздокский, ст-ца Терская, ул. Ростовская, 77 а	Моздокский	15:01:3202019:6	003002000000 Земли населенных пунктов	Для ведения личного подсобного хозяйства	13	02.020	955	392,75	375 076,25
31644	Респ. Северная Осетия - Алания, р-н Моздокский, ст-ца Терская, ул. Ростовская, дом 77	Моздокский	15:01:3202019:7	003002000000 Земли населенных пунктов	Для ведения личного подсобного хозяйства	13	02.020	900	392,75	353 475,00
31645	Республика Северная Осетия-Алания, р-н Моздокский, ст-ца Терская, ул Ростовская, 75	Моздокский	15:01:3202019:8	003002000000 Земли населенных пунктов	Для ведения личного подсобного хозяйства	13	02.020	1 160	392,75	455 590,00
31646	Респ. Северная Осетия - Алания, р-н Моздокский, ст-ца Терская, ул. Ростовская, дом 79	Моздокский	15:01:3202019:9	003002000000 Земли населенных пунктов	Земельные участки личных подсобных хозяйств (для ведения личного подсобного хозяйства и эксплуатации жилого дома с хозпостройками)	13	02.020	1 496	392,75	587 554,00
31647	РСО - Алания, Моздокский район, ст-ца Терская, ул. Ростовская, 85	Моздокский	15:01:3202020:1	003002000000 Земли населенных пунктов	Для ведения личного подсобного хозяйства	13	02.020	737	392,75	289 456,75
31648	Респ. Северная Осетия - Алания, р-н Моздокский, ст-ца Терская, ул. Буденного, дом 25	Моздокский	15:01:3202020:10	003002000000 Земли населенных пунктов	Земельные участки личных подсобных хозяйств (ведение личного подсобного хозяйства и эксплуатация жилого дома с хозпостройками)	13	02.020	1 257	392,75	493 686,75
31649	Республика Северная Осетия - Алания, р-н Моздокский, ст-ца Терская, ул. Ростовская, 87	Моздокский	15:01:3202020:11	003002000000 Земли населенных пунктов	Для ведения личного подсобного хозяйства	13	02.020	758	392,75	297 704,50
31650	Респ. Северная Осетия - Алания, р-н Моздокский, ст-ца Терская, ул. Ростовская, дом 89	Моздокский	15:01:3202020:12	003002000000 Земли населенных пунктов	Для ведения личного подсобного хозяйства	13	02.020	600	392,75	235 650,00
31651	Респ. Северная Осетия - Алания, р-н Моздокский, ст-ца Терская, ул. Ростовская, 91	Моздокский	15:01:3202020:13	003002000000 Земли населенных пунктов	Для ведения личного подсобного хозяйства	13	02.020	1 254	392,75	492 508,50
31652	Респ. Северная Осетия - Алания, р-н Моздокский, ст-ца Терская, ул. Ростовская, дом 93	Моздокский	15:01:3202020:14	003002000000 Земли населенных пунктов	Для ведения личного подсобного хозяйства	13	02.020	900	392,75	353 475,00
31653	Республика Северная Осетия - Алания, Моздокский район, ст.Терская, ул.Партизанская, 78	Моздокский	15:01:3202020:141	003002000000 Земли населенных пунктов	Для ведения личного подсобного хозяйства	13	02.020	733	392,75	287 885,75
31654	Респ. Северная Осетия - Алания, р-н Моздокский, ст-ца Терская, ул. Партизанская, дом 82	Моздокский	15:01:3202020:16	003002000000 Земли населенных пунктов	земельные участки личных подсобных хозяйств (ведение личного подсобного хозяйства)	13	02.020	1 097	392,75	430 846,75
31655	Северная Осетия - Алания респ, р-н Моздокский, ст-ца Терская, ул Партизанская, 80	Моздокский	15:01:3202020:2	003002000000 Земли населенных пунктов	Земельные участки личных подсобных хозяйств (ведение личного подсобного хозяйства и эксплуатация жилого дома с хозяйственными постройками)	13	02.020	1 405	392,75	551 813,75
31656	Респ. Северная Осетия - Алания, р-н Моздокский, г. Моздок, ст-ца Терская, ул. Гагарина, дом 16	Моздокский	15:01:3202020:3	003002000000 Земли населенных пунктов	Для ведения личного подсобного хозяйства	13	02.020	1 528	392,75	600 122,00
31657	Респ. Северная Осетия - Алания, р-н Моздокский, ст-ца Терская, ул. Партизанская, дом 76	Моздокский	15:01:3202020:4	003002000000 Земли населенных пунктов	Для ведения личного подсобного хозяйства	13	02.020	641	392,75	251 752,75
31658	Респ. Северная Осетия - Алания, р-н Моздокский, ст-ца Терская, ул. Буденного, дом 21	Моздокский	15:01:3202020:5	003002000000 Земли населенных пунктов	Для ведения личного подсобного хозяйства	13	02.020	900	392,75	353 475,00
31659	Респ. Северная Осетия - Алания, р-н Моздокский, ст-ца Терская, ул. Буденного, дом 19	Моздокский	15:01:3202020:6	003002000000 Земли населенных пунктов	Для ведения личного подсобного хозяйства	13	02.020	900	392,75	353 475,00
31660	Респ. Северная Осетия - Алания, р-н Моздокский, ст-ца Терская, ул. Буденного, дом 17	Моздокский	15:01:3202020:7	003002000000 Земли населенных пунктов	Для ведения личного подсобного хозяйства	13	02.020	1 231	392,75	483 475,25
31661	Респ. Северная Осетия - Алания, р-н Моздокский, ст-ца Терская, ул. Буденного, дом 23	Моздокский	15:01:3202020:8	003002000000 Земли населенных пунктов	Для ведения личного подсобного хозяйства	13	02.020	1 000	392,75	392 750,00
31662	Республика Северная Осетия-Алания, р-н Моздокский, ст-ца Терская, ул Гагарина, д 14	Моздокский	15:01:3202020:9	003002000000 Земли населенных пунктов	Земельные участки, предназначенные для размещения домов индивидуальной жилой застройки (земельные участки предназначенные для ведения личного подсобного хозяйства и эксплуатации жилого дома и хозяйственных построек)	13	02.010	1 471	392,75	577 735,25
31663	Респ. Северная Осетия - Алания, р-н Моздокский, ст-ца Терская, ул. Гагарина, дом 11	Моздокский	15:01:3202021:1	003002000000 Земли населенных пунктов	Для ведения личного подсобного хозяйства	13	02.020	1 316	392,75	516 859,00
31664	Республика Северная Осетия - Алания, муниципальный район Моздокский, сельское поселение Терское, ст. Терская, ул. Ростовская, 101	Моздокский	15:01:3202021:136	003002000000 Земли населенных пунктов	Для ведения личного подсобного хозяйства	13	02.020	1 072	392,75	421 028,00
31665	Респ. Северная Осетия - Алания, р-н Моздокский, ст-ца Терская, ул. Степная, дом 2	Моздокский	15:01:3202021:2	003002000000 Земли населенных пунктов	эксплуатация жилого дома с хозпостройками и ведение личного подсобного хозяйства	13	02.020	919	392,75	360 937,25
31666	Российская Федерация, Республика Северная Осетия - Алания, р-н Моздокский, ст-ца Терская, ул. Ростовская, 97	Моздокский	15:01:3202021:3	003002000000 Земли населенных пунктов	Для ведения личного подсобного хозяйства	13	02.020	1 016	392,75	399 034,00
31667	Российская Федерация, Республика Северная Осетия - Алания, р-н Моздокский, ст-ца Терская, ул. Ростовская, 95	Моздокский	15:01:3202021:4	003002000000 Земли населенных пунктов	Земельные участки личных подсобных хозяйств (ведение личного подсобного хозяйства и эксплуатация жилого дома с хозпостройками)	13	02.020	1 403	392,75	551 028,25
31668	Российская Федерация, Республика Северная Осетия - Алания, р-н Моздокский, ст-ца Терская, ул. Ростовская, 99	Моздокский	15:01:3202021:5	003002000000 Земли населенных пунктов	Земельные участки личных подсобных хозяйств (ведение личного подсобного хозяйства и эксплуатация жилого дома с хозпостройками)	13	02.020	1 370	392,75	538 067,50
31669	Российская Федерация, Республика Северная Осетия - Алания, р-н Моздокский, ст-ца Терская, ул. Степная, 4	Моздокский	15:01:3202021:7	003002000000 Земли населенных пунктов	Земельные участки личных подсобных хозяйств (ведение личного подсобного хозяйства и эксплуатация жилого дома с хозяйственными постройками)	13	02.020	1 347	392,75	529 034,25
31670	Российская Федерация, Республика Северная Осетия - Алания, р-н Моздокский, ст-ца Терская, ул 3.Космодемьянской, 18	Моздокский	15:01:3202021:8	003002000000 Земли населенных пунктов	Для ведения личного подсобного хозяйства	13	02.020	646	392,75	253 716,50
31671	Республика Северная Осетия-Алания, р-н Моздокский, ст-ца Терская, ул Гагарина, д 7	Моздокский	15:01:3202022:1	003002000000 Земли населенных пунктов	Земельные участки личных подсобных хозяйств (ведение личного подсобного хозяйства и эксплуатация жилого дома с хозпостройками)	13	02.020	870	392,75	341 692,50

№ пп	Местоположение ЗУ	Район	Кадастровый номер ЗУ	Категория земель	Разрешенное использование по документу	Код вида разрешенного использования (в соответствии с классификатором видов разрешенного использования земельных участков)	Вид использования объектов недвижимости	Площадь	УПКС	КС
31672	Республика Северная Осетия-Алания, р-н Моздокский, ст-ца Терская, ул. Степная 5	Моздокский	15:01:3202022:10	003002000000 Земли населенных пунктов	земельные участки, предназначенные для размещения домов индивидуальной жилой застройки (земельный участок, предназначенный для ведения личного подсобного хозяйства и эксплуатации жилого дома и хозяйственных построек)	13	02.010	1 026	392,75	402 961,50
31673	Российская Федерация, Республика Северная Осетия - Алания р-н Моздокский. ст-ца Терская ул. Гагарина, 11	Моздокский	15:01:3202022:2	003002000000 Земли населенных пунктов	для индивидуального жилищного строительства, с целью эксплуатации жилого дома , хозяйственных построек и ведения личного подсобного хозяйства	13	02.010	1 316	392,75	516 859,00
31674	Респ. Северная Осетия - Алания, р-н Моздокский, ст-ца Терская, ул. Степная, дом 1	Моздокский	15:01:3202022:3	003002000000 Земли населенных пунктов	Земельные участки личных подсобных хозяйств (ведение личного подсобного хозяйства и эксплуатация жилого дома с хозпостройками)	13	02.020	818	392,75	321 269,50
31675	Респ. Северная Осетия - Алания, р-н Моздокский, ст-ца Терская, ул. Степная, дом 3	Моздокский	15:01:3202022:4	003002000000 Земли населенных пунктов	Для ведения личного подсобного хозяйства	13	02.020	1 200	392,75	471 300,00
31676	Респ. Северная Осетия - Алания, р-н Моздокский, ст-ца Терская, ул. Степная, дом 3	Моздокский	15:01:3202022:5	003002000000 Земли населенных пунктов	Для ведения личного подсобного хозяйства	13	02.020	900	392,75	353 475,00
31677	Российская Федерация, Республика Северная Осетия - Алания, р-н Моздокский, ст-ца Терская, ул. Степная, 14	Моздокский	15:01:3202023:1	003002000000 Земли населенных пунктов	Земельные участки личных подсобных хозяйств (ведение личного подсобного хозяйства и эксплуатация жилого дома с хозпостройками)	13	02.020	1 103	392,75	433 293,25
31678	Респ. Северная Осетия - Алания, р-н Моздокский, ст-ца Терская, ул. Ростовская, дом 113	Моздокский	15:01:3202023:10	003002000000 Земли населенных пунктов	Для ведения личного подсобного хозяйства	13	02.020	1 100	392,75	432 025,00
31679	Респ. Северная Осетия - Алания, р-н Моздокский, ст-ца Терская, ул. Ростовская, дом 115	Моздокский	15:01:3202023:11	003002000000 Земли населенных пунктов	Для ведения личного подсобного хозяйства	13	02.020	1 200	392,75	471 300,00
31680	Респ. Северная Осетия - Алания, р-н Моздокский, ст. Терская, ул. Ростовская, №117	Моздокский	15:01:3202023:12	003002000000 Земли населенных пунктов	Для ведения личного подсобного хозяйства	13	02.020	869	392,75	341 299,75
31681	Респ. Северная Осетия - Алания, р-н Моздокский, ст-ца Терская, ул. Ростовская, дом 119	Моздокский	15:01:3202023:13	003002000000 Земли населенных пунктов	Земельные участки личных подсобных хозяйств (ведение личного подсобного хозяйства и эксплуатация жилого дома с хозпостройками)	13	02.020	1 524	392,75	598 551,00
31682	Республика Северная Осетия-Алания, р-н Моздокский, ст-ца Терская, ул Степная, д 6	Моздокский	15:01:3202023:14	003002000000 Земли населенных пунктов	Земельные участки, предназначенные для размещения индивидуальных жилых домов (земельный участок, предназначенный для ведения личного подсобного хозяйства и эксплуатации жилого дома и хозяйственных построек)	13	02.010	1 064	392,75	417 886,00
31683	Респ. Северная Осетия - Алания, р-н Моздокский, ст-ца Терская, ул. Степная, дом 8	Моздокский	15:01:3202023:15	003002000000 Земли населенных пунктов	Для ведения личного подсобного хозяйства	13	02.020	900	392,75	353 475,00
31684	Респ. Северная Осетия - Алания, р-н Моздокский, ст-ца Терская, ул. Степная, №10	Моздокский	15:01:3202023:16	003002000000 Земли населенных пунктов	Для ведения личного подсобного хозяйства	13	02.020	1 145	392,75	449 698,75
31685	Респ. Северная Осетия - Алания, р-н Моздокский, ст-ца Терская, ул. Степная, 12	Моздокский	15:01:3202023:17	003002000000 Земли населенных пунктов	Земельные участки личных подсобных хозяйств (ведение личного подсобного хозяйства)	13	02.020	1 132	392,75	444 593,00
31686	Респ. Северная Осетия - Алания, р-н Моздокский, ст-ца Терская, ул. Степная, 16	Моздокский	15:01:3202023:18	003002000000 Земли населенных пунктов	Для ведения личного подсобного хозяйства	13	02.020	808	392,75	317 342,00
31687	Респ. Северная Осетия - Алания, р-н Моздокский, ст-ца Терская, ул. Степная, дом 16а	Моздокский	15:01:3202023:19	003002000000 Земли населенных пунктов	Для ведения личного подсобного хозяйства	13	02.020	1 300	392,75	510 575,00
31688	Респ. Северная Осетия - Алания, р-н Моздокский, ст.Терская, ул. Ростовская, 105	Моздокский	15:01:3202023:2	003002000000 Земли населенных пунктов	Для ведения личного подсобного хозяйства	13	02.020	1 266	392,75	497 221,50
31689	Российская Федерация, Республика Северная Осетия - Алания, р-н Моздокский, ст-ца Терская, ул. Калинина, 14	Моздокский	15:01:3202023:20	003002000000 Земли населенных пунктов	Для ведения личного подсобного хозяйства	13	02.020	1 200	392,75	471 300,00
31690	Респ. Северная Осетия - Алания, р-н Моздокский, ст-ца Терская, ул. Калинина, дом 16	Моздокский	15:01:3202023:3	003002000000 Земли населенных пунктов	Для ведения личного подсобного хозяйства	13	02.020	1 420	392,75	561 632,50
31691	Респ. Северная Осетия - Алания, р-н Моздокский, ст-ца Терская, ул. 3.Космодемьянской, дом 17	Моздокский	15:01:3202023:4	003002000000 Земли населенных пунктов	Земельные участки, предназначенные для размещения домов индивидуальной жилой застройки (земельный участок, предназначенный для ведения личного подсобного хозяйства и эксплуатации жилого дома с хозпостройками)	13	02.010	715	392,75	280 816,25
31692	Респ. Северная Осетия - Алания, р-н Моздокский, ст-ца Терская, ул. Ростовская, дом 103	Моздокский	15:01:3202023:5	003002000000 Земли населенных пунктов	Для ведения личного подсобного хозяйства	13	02.020	1 338	392,75	525 499,50
31693	Респ. Северная Осетия - Алания, р-н Моздокский, ст-ца Терская, ул. Ростовская, дом 107	Моздокский	15:01:3202023:6	003002000000 Земли населенных пунктов	земельные участки, предназначенные для размещения домов индивидуальной жилой застройки (земельный участок, предназначенный для ведения личного подсобного хозяйства и эксплуатация жилого дома и хозяйственных построек)	13	02.010	1 111	392,75	436 345,25
31694	Респ. Северная Осетия - Алания, р-н Моздокский, ст-ца Терская, ул. Ростовская, дом 109	Моздокский	15:01:3202023:7	003002000000 Земли населенных пунктов	Для ведения личного подсобного хозяйства	13	02.020	900	392,75	353 475,00
31695	Респ. Северная Осетия - Алания, р-н Моздокский, ст-ца Терская, ул. Ростовская, дом 109а	Моздокский	15:01:3202023:8	003002000000 Земли населенных пунктов	Для ведения личного подсобного хозяйства	13	02.020	500	392,75	196 375,00
31696	Респ. Северная Осетия - Алания, р-н Моздокский, ст-ца Терская, ул. Ростовская, дом 111	Моздокский	15:01:3202023:9	003002000000 Земли населенных пунктов	земельные участки, предназначенные для размещения домов индивидуальной жилой застройки (земельный участок, предназначенный для ведения личного подсобного хозяйства и эксплуатации жилого дома и хозяйственных построек)	13	02.010	1 249	392,75	490 544,75

№ пп	Местоположение ЗУ	Район	Кадастровый номер ЗУ	Категория земель	Разрешенное использование по документу	Код вида разрешенного использования (в соответствии с классификатором видов разрешенного использования земельных участков)	Вид использования объектов недвижимости	Площадь	УПКС	КС
31697	Респ. Северная Осетия - Алания, р-н Моздокский, ст-ца Терская, ул. Калинина, дом 12	Моздокский	15:01:3202024:1	003002000000 Земли населенных пунктов	Для ведения личного подсобного хозяйства	13	02.020	650	392,75	255 287,50
31698	Респ. Северная Осетия - Алания, р-н Моздокский, ст-ца Терская, ул. Степная, дом 15	Моздокский	15:01:3202024:10	003002000000 Земли населенных пунктов	Земельные участки личных подсобных хозяйств	13	02.020	1 325	392,75	520 393,75
31699	Респ. Северная Осетия - Алания, р-н Моздокский, ст-ца Терская, ул. Степная, дом 17	Моздокский	15:01:3202024:11	003002000000 Земли населенных пунктов	Для ведения личного подсобного хозяйства	13	02.020	1 160	392,75	455 590,00
31700	Российская Федерация, Республика Северная Осетия - Алания, Моздокский район, с.п. Терское, ст-ца Терская, ул. Степная, 19	Моздокский	15:01:3202024:12	003002000000 Земли населенных пунктов	Земельные участки личных подсобных хозяйств (ведение личного подсобного хозяйства)	13	02.020	1 395	392,75	547 886,25
31701	Республика Северная Осетия-Алания, р-н Моздокский, ст-ца Терская, ул. Партизанская, 86 "а"	Моздокский	15:01:3202024:13	003002000000 Земли населенных пунктов	Для индивидуального жилищного строительство, для эксплуатации жилого дома и ведения личного подсобного хозяйства	13	02.010	651	392,75	255 680,25
31702	Респ. Северная Осетия - Алания, р-н Моздокский, ст-ца Терская, ул. Партизанская, дом 88	Моздокский	15:01:3202024:14	003002000000 Земли населенных пунктов	Ведение личного подсобного хозяйства и эксплуатация жилого дома с хозпостройками	13	02.020	963	392,75	378 218,25
31703	Респ. Северная Осетия - Алания, р-н Моздокский, ст-ца Терская, ул. Калинина, дом 10	Моздокский	15:01:3202024:2	003002000000 Земли населенных пунктов	Для ведения личного подсобного хозяйства	13	02.020	1 550	392,75	608 762,50
31704	Российская Федерация, Республика Северная Осетия - Алания, Моздокский район, с.п. Терское, ст-ца Терская, ул. Степная, 21	Моздокский	15:01:3202024:3	003002000000 Земли населенных пунктов	Для ведения личного подсобного хозяйства	13	02.020	1 270	392,75	498 792,50
31705	Респ. Северная Осетия - Алания, р-н Моздокский, ст-ца Терская, ул. Партизанская, дом 86	Моздокский	15:01:3202024:4	003002000000 Земли населенных пунктов	Для ведения личного подсобного хозяйства	13	02.020	600	392,75	235 650,00
31706	Респ. Северная Осетия - Алания, р-н Моздокский, ст-ца Терская, ул. Партизанская, дом 84	Моздокский	15:01:3202024:5	003002000000 Земли населенных пунктов	земельные участки личных подсобных хозяйств (ведение личного подсобного хозяйства и эксплуатация жилого дома с хозпостройками)	13	02.020	678	392,75	266 284,50
31707	Респ. Северная Осетия - Алания, р-н Моздокский, ст-ца Терская, ул. Степная, дом 7	Моздокский	15:01:3202024:6	003002000000 Земли населенных пунктов	Земельные участки личных подсобных хозяйств	13	02.020	1 386	392,75	544 351,50
31708	Республика Северная Осетия-Алания, р-н Моздокский, ст-ца Терская, ул Степная, д 9	Моздокский	15:01:3202024:7	003002000000 Земли населенных пунктов	Земельные участки, предназначенные для размещения домов индивидуальной жилой застройки (земельный участок, предназначенный для ведения личного подсобного хозяйства и эксплуатации жилого дома и хозяйственных построек)	13	02.010	1 702	392,75	668 460,50
31709	Респ. Северная Осетия - Алания, р-н Моздокский, ст-ца Терская, ул. Степная, дом 11	Моздокский	15:01:3202024:8	003002000000 Земли населенных пунктов	Для ведения личного подсобного хозяйства	13	02.020	900	392,75	353 475,00
31710	Респ. Северная Осетия - Алания, р-н Моздокский, ст-ца Терская, ул. Степная, дом 13	Моздокский	15:01:3202024:9	003002000000 Земли населенных пунктов	Для ведения личного подсобного хозяйства	13	02.020	800	392,75	314 200,00
31711	Респ. Северная Осетия - Алания, р-н Моздокский, ст-ца Терская, ул. Советская, дом 14а	Моздокский	15:01:3202025:1	003002000000 Земли населенных пунктов	Для ведения личного подсобного хозяйства	13	02.020	1 000	392,75	392 750,00
31712	Респ. Северная Осетия - Алания, р-н Моздокский, ст-ца Терская, ул. Калинина, дом 19	Моздокский	15:01:3202025:10	003002000000 Земли населенных пунктов	Для ведения личного подсобного хозяйства	13	02.020	1 200	392,75	471 300,00
31713	Республика Северная Осетия-Алания, Моздокский район, ст. Терская, ул. Калинина, 23	Моздокский	15:01:3202025:11	003002000000 Земли населенных пунктов	Для ведения личного подсобного хозяйства	13	02.020	797	392,75	313 021,75
31714	Респ. Северная Осетия - Алания, р-н Моздокский, ст-ца Терская, ул. Калинина, дом 27	Моздокский	15:01:3202025:12	003002000000 Земли населенных пунктов	Ведение личного подсобного хозяйства	13	02.020	1 082	392,75	424 955,50
31715	Республика Северная Осетия - Алания, муниципальный район Моздокский, сельское поселение Терское, ст-ца Терская, ул. Советская, 10	Моздокский	15:01:3202025:139	003002000000 Земли населенных пунктов	Для ведения личного подсобного хозяйства	13	02.020	559	392,75	219 547,25
31716	Республика Северная Осетия - Алания, муниципальный район Моздокский, сельское поселение Терское, ст-ца Терская, ул. Партизанская, 90	Моздокский	15:01:3202025:140	003002000000 Земли населенных пунктов	Для ведения личного подсобного хозяйства	13	02.020	541	392,75	212 477,75
31717	Республика Северная Осетия - Алания, Моздокский район, ст. Терская, ул. Советская, 14	Моздокский	15:01:3202025:2	003002000000 Земли населенных пунктов	Для ведения личного подсобного хозяйства	13	02.020	800	392,75	314 200,00
31718	Респ. Северная Осетия - Алания, р-н Моздокский, ст-ца Терская, ул. Советская, дом 12	Моздокский	15:01:3202025:3	003002000000 Земли населенных пунктов	Для ведения личного подсобного хозяйства	13	02.020	1 761	392,75	691 632,75
31719	Республика Северная Осетия - Алания, Моздокский район, ст. Терская, ул. Калинина, 25	Моздокский	15:01:3202025:4	003002000000 Земли населенных пунктов	Для ведения личного подсобного хозяйства	13	02.020	1 312	392,75	515 288,00
31720	Респ. Северная Осетия - Алания, р-н Моздокский, ст-ца Терская, ул. Калинина, дом 21	Моздокский	15:01:3202025:5	003002000000 Земли населенных пунктов	Для ведения личного подсобного хозяйства	13	02.020	800	392,75	314 200,00
31721	Республика Северная Осетия - Алания, Моздокский район, ст.Терская, ул. Калинина, 15	Моздокский	15:01:3202025:6	003002000000 Земли населенных пунктов	Для индивидуального жилищного строительство, предназначенного для строительство индивидуального жилого дома, индивидуального гаража и подсобных сооружений, выращивания плодовых, ягодных и овощных культур, "Магазины", размещение объектов капитального строительства, предназначенных для продажи товаров, торговая площадь которых составляет до 5000 кв.м	4	04.040	807	1 021,14	824 059,98
31722	Респ. Северная Осетия - Алания, р-н Моздокский, ст-ца Терская, ул. Советская, дом 18	Моздокский	15:01:3202025:8	003002000000 Земли населенных пунктов	Для ведения личного подсобного хозяйства	13	02.020	1 800	392,75	706 950,00
31723	Респ. Северная Осетия - Алания, р-н Моздокский, ст-ца Терская, ул. Калинина, дом 17	Моздокский	15:01:3202025:9	003002000000 Земли населенных пунктов	Для ведения личного подсобного хозяйства	13	02.020	900	392,75	353 475,00
31724	Респ. Северная Осетия - Алания, р-н Моздокский, ст-ца Терская, ул. Советская, дом 13	Моздокский	15:01:3202026:1	003002000000 Земли населенных пунктов	Для ведения личного подсобного хозяйства	13	02.020	1 087	392,75	426 919,25
31725	Респ. Северная Осетия - Алания, р-н Моздокский, ст-ца Терская, ул. Пролетарская, дом 20а	Моздокский	15:01:3202026:11	003002000000 Земли населенных пунктов	Для ведения личного подсобного хозяйства	13	02.020	600	392,75	235 650,00
31726	Респ. Северная Осетия - Алания, р-н Моздокский, ст-ца Терская, ул. Пролетарская, дом 22	Моздокский	15:01:3202026:12	003002000000 Земли населенных пунктов	Для ведения личного подсобного хозяйства	13	02.020	1 100	392,75	432 025,00

№ пп	Местоположение ЗУ	Район	Кадастровый номер ЗУ	Категория земель	Разрешенное использование по документу	Код вида разрешенного использования (в соответствии с классификатором видов разрешенного использования земельных участков)	Вид использования объектов недвижимости	Площадь	УПКС	КС
31727	Респ. Северная Осетия - Алания, р-н Моздокский, ст-ца Терская, ул. Советская, дом 9	Моздокский	15:01:3202026:2	003002000000 Земли населенных пунктов	Земельные участки личных подсобных хозяйств (ведение личного подсобного хозяйства и эксплуатация жилого дома с хозпостройками)	13	02.020	1 412	392,75	554 563,00
31728	Респ. Северная Осетия - Алания, р-н Моздокский, ст. Терская, ул. Советская, №15	Моздокский	15:01:3202026:24	003002000000 Земли населенных пунктов	Для ведения личного подсобного хозяйства	13	02.020	780	392,75	306 345,00
31729	Респ. Северная Осетия - Алания, р-н Моздокский, ст-ца Терская, ул. Советская, дом 11	Моздокский	15:01:3202026:3	003002000000 Земли населенных пунктов	земельные участки личных подсобных хозяйств (ведение личного подсобного хозяйства и эксплуатация жилого дома с хозпостройками)	13	02.020	874	392,75	343 263,50
31730	Респ. Северная Осетия - Алания, р-н Моздокский, ст-ца Терская, ул. Советская, дом 17	Моздокский	15:01:3202026:4	003002000000 Земли населенных пунктов	Для ведения личного подсобного хозяйства	13	02.020	700	392,75	274 925,00
31731	Респ. Северная Осетия - Алания, р-н Моздокский, ст-ца Терская, ул. Пролетарская, дом 14	Моздокский	15:01:3202026:5	003002000000 Земли населенных пунктов	Земельные участки, предназначенные для размещения индивидуальных жилых домов (земельный участок, предназначенный для ведения личного подсобного хозяйства и эксплуатации жилого дома с хозяйственными постройками)	13	02.010	675	392,75	265 106,25
31732	Респ. Северная Осетия - Алания, р-н Моздокский, ст-ца Терская, ул. Пролетарская, дом 16	Моздокский	15:01:3202026:6	003002000000 Земли населенных пунктов	Для ведения личного подсобного хозяйства	13	02.020	1 100	392,75	432 025,00
31733	Республика Северная Осетия-Алания, р-н Моздокский, ст-ца Терская, ул Пролетарская, д 18а	Моздокский	15:01:3202026:7	003002000000 Земли населенных пунктов	Земельные участки личных подсобных хозяйств (ведение личного подсобного хозяйства и эксплуатация жилого дома с хозпостройками)	13	02.020	486	392,75	190 876,50
31734	Респ. Северная Осетия - Алания, р-н Моздокский, ст-ца Терская, ул. Пролетарская, дом 18	Моздокский	15:01:3202026:8	003002000000 Земли населенных пунктов	Для ведения личного подсобного хозяйства	13	02.020	1 500	392,75	589 125,00
31735	Респ. Северная Осетия - Алания, р-н Моздокский, ст-ца Терская, ул. Пролетарская, дом 14а	Моздокский	15:01:3202026:9	003002000000 Земли населенных пунктов	Для ведения личного подсобного хозяйства	13	02.020	1 000	392,75	392 750,00
31736	Респ. Северная Осетия - Алания, р-н Моздокский, ст-ца Терская, ул. Партизанская, дом 65	Моздокский	15:01:3202027:1	003002000000 Земли населенных пунктов	Для ведения личного подсобного хозяйства	13	02.020	1 474	392,75	578 913,50
31737	Республика Северная Осетия - Алания, Моздокский район, ст. Терская, ул. Ленина, 3	Моздокский	15:01:3202027:10	003002000000 Земли населенных пунктов	Для ведения личного подсобного хозяйства	13	02.020	1 340	392,75	526 285,00
31738	Респ. Северная Осетия - Алания, р-н Моздокский, ст-ца Терская, ул. Партизанская, дом 59	Моздокский	15:01:3202027:11	003002000000 Земли населенных пунктов	Земельные участки личных подсобных хозяйств (ведение личного подсобного хозяйства и эксплуатация жилого дома с хозпостройками)	13	02.020	1 704	392,75	669 246,00
31739	Респ. Северная Осетия - Алания, р-н Моздокский, ст-ца Терская, ул. Партизанская, дом 61	Моздокский	15:01:3202027:12	003002000000 Земли населенных пунктов	Для ведения личного подсобного хозяйства	13	02.020	700	392,75	274 925,00
31740	Республика Северная Осетия - Алания, Моздокский район, ст-ца Терская, ул Буденного, 2	Моздокский	15:01:3202027:13	003002000000 Земли населенных пунктов	Малоэтажная жилая застройка (индивидуальное жилищное строительство, размещение дачных домов и садовых домов), для ведения личного подсобного хозяйства	13	02.010	1 505	392,75	591 088,75
31741	Российская Федерация, Республика Северная Осетия - Алания, Моздокский муниципальный район, Терское сельское поселение, ст. Терская, ул. Партизанская, земельный участок 57	Моздокский	15:01:3202027:151	003002000000 Земли населенных пунктов	Для ведения личного подсобного хозяйства	13	02.020	826	392,75	324 411,50
31742	Российская Федерация, Республика Северная Осетия - Алания, Моздокский муниципальный район, Терское сельское поселение, ст. Терская, ул. Ленина, земельный участок 3а	Моздокский	15:01:3202027:152	003002000000 Земли населенных пунктов	Для ведения личного подсобного хозяйства	13	02.020	905	392,75	355 438,75
31743	Респ. Северная Осетия - Алания, р-н Моздокский, ст-ца Терская, ул. Партизанская, дом 67	Моздокский	15:01:3202027:2	003002000000 Земли населенных пунктов	Для ведения личного подсобного хозяйства	13	02.020	1 142	392,75	448 520,50
31744	Респ. Северная Осетия - Алания, р-н Моздокский, ст-ца Терская, ул. Партизанская, 69	Моздокский	15:01:3202027:3	003002000000 Земли населенных пунктов	Для ведения личного подсобного хозяйства	13	02.020	1 076	392,75	422 599,00
31745	Республика Северная Осетия - Алания, Моздокский район, ст-ца Терская, ул. Буденного, 2а	Моздокский	15:01:3202027:31	003002000000 Земли населенных пунктов	земельные участки, предназначенные для размещения домов малоэтажной жилой застройки, в том числе индивидуальной жилой застройки (земельный участок, предназначенный для ведения личного подсобного хозяйства и строительства жилого дома и хозяйственных построек)	13	02.010	1 252	392,75	491 723,00
31746	Респ. Северная Осетия - Алания, р-н Моздокский, ст-ца Терская, ул. Буденного, дом 4	Моздокский	15:01:3202027:5	003002000000 Земли населенных пунктов	Для ведения личного подсобного хозяйства	13	02.020	800	392,75	314 200,00
31747	Республика Северная Осетия - Алания, Моздокский район, ст. Терская, ул.Буденного, 6	Моздокский	15:01:3202027:6	003002000000 Земли населенных пунктов	Для ведения личного подсобного хозяйства	13	02.020	900	392,75	353 475,00
31748	Респ. Северная Осетия - Алания, р-н Моздокский, ст-ца Терская, ул. Партизанская, дом 71	Моздокский	15:01:3202027:7	003002000000 Земли населенных пунктов	Для ведения личного подсобного хозяйства	13	02.020	1 100	392,75	432 025,00
31749	Респ. Северная Осетия - Алания, р-н Моздокский, ст-ца Терская, ул. Партизанская, дом 63	Моздокский	15:01:3202027:8	003002000000 Земли населенных пунктов	Для ведения личного подсобного хозяйства	13	02.020	1 787	392,75	701 844,25
31750	Респ. Северная Осетия - Алания, р-н Моздокский, ст-ца Терская, ул. Ленина, дом 1	Моздокский	15:01:3202027:9	003002000000 Земли населенных пунктов	Для ведения личного подсобного хозяйства	13	02.020	1 000	392,75	392 750,00
31751	Республика Северная Осетия-Алания, р-н Моздокский, ст-ца Терская, ул Партизанская, д 75	Моздокский	15:01:3202028:1	003002000000 Земли населенных пунктов	для ведения личного подсобного хозяйства	13	02.020	1 441	392,75	565 952,75
31752	Респ. Северная Осетия - Алания, р-н Моздокский, ст-ца Терская, ул. Буденного, 5	Моздокский	15:01:3202028:10	003002000000 Земли населенных пунктов	Для ведения личного подсобного хозяйства	13	02.020	1 623	392,75	637 433,25
31753	Респ. Северная Осетия - Алания, р-н Моздокский, ст-ца Терская, ул. Буденного, дом 3	Моздокский	15:01:3202028:11	003002000000 Земли населенных пунктов	Для ведения личного подсобного хозяйства	13	02.020	1 000	392,75	392 750,00
31754	Респ. Северная Осетия - Алания, р-н Моздокский, ст-ца Терская, ул. Буденного, дом 1	Моздокский	15:01:3202028:12	003002000000 Земли населенных пунктов	Для ведения личного подсобного хозяйства	13	02.020	900	392,75	353 475,00

№ пп	Местоположение ЗУ	Район	Кадастровый номер ЗУ	Категория земель	Разрешенное использование по документу	Код вида разрешенного использования (в соответствии с классификатором видов разрешенного использования земельных участков)	Вид использования объектов недвижимости	Площадь	УПКС	КС
31755	Российская Федерация, Республика Северная Осетия-Алания, Моздокский муниципальный район, Терское сельское поселение, ст. Терская, ул. Гагарина, 2	Моздокский	15:01:3202028:147	003002000000 Земли населенных пунктов	"Для ведения личного подсобного хозяйства и эксплуатации жилого дома с хозпостройками"	13	02.020	1 473	392,75	578 520,75
31756	Российская Федерация, Республика Северная Осетия - Алания, р-н Моздокский, ст-ца Терская, ул. Буденного, 9	Моздокский	15:01:3202028:2	003002000000 Земли населенных пунктов	Для ведения личного подсобного хозяйства	13	02.020	920	392,75	361 330,00
31757	Респ. Северная Осетия - Алания, р-н Моздокский, ст-ца Терская, ул. Гагарина, дом 8	Моздокский	15:01:3202028:3	003002000000 Земли населенных пунктов	Для ведения личного подсобного хозяйства	13	02.020	863	392,75	338 943,25
31758	Респ. Северная Осетия - Алания, р-н Моздокский, ст-ца Терская, ул. Гагарина, дом 4	Моздокский	15:01:3202028:4	003002000000 Земли населенных пунктов	Для ведения личного подсобного хозяйства	13	02.020	1 973	392,75	774 895,75
31759	Респ. Северная Осетия - Алания, р-н Моздокский, ст-ца Терская, ул. Гагарина, дом 6	Моздокский	15:01:3202028:6	003002000000 Земли населенных пунктов	Для ведения личного подсобного хозяйства	13	02.020	1 700	392,75	667 675,00
31760	Респ. Северная Осетия - Алания, р-н Моздокский, ст-ца Терская, ул. Буденного, дом 13	Моздокский	15:01:3202028:7	003002000000 Земли населенных пунктов	земельные участки личных подсобных хозяйств (ведение личного подсобного хозяйства и эксплуатация жилого дома с хозпостройками)	13	02.020	1 154	392,75	453 233,50
31761	Респ. Северная Осетия - Алания, р-н Моздокский, ст-ца Терская, ул. Буденного, дом 11	Моздокский	15:01:3202028:8	003002000000 Земли населенных пунктов	Земельные участки личных подсобных хозяйств (ведение личного подсобного хозяйства)	13	02.020	1 319	392,75	518 037,25
31762	Российская Федерация, Республика Северная Осетия - Алания, р-н Моздокский, ст-ца Терская, ул. Буденного, 7	Моздокский	15:01:3202028:9	003002000000 Земли населенных пунктов	Для ведения личного подсобного хозяйства	13	02.020	546	392,75	214 441,50
31763	Респ. Северная Осетия - Алания, р-н Моздокский, ст-ца Терская, ул. Гагарина, дом 3а	Моздокский	15:01:3202029:1	003002000000 Земли населенных пунктов	Для ведения личного подсобного хозяйства	13	02.020	760	392,75	298 490,00
31764	Респ. Северная Осетия - Алания, р-н Моздокский, ст-ца Терская, ул. 3.Космодемьянской, дом 6	Моздокский	15:01:3202029:10	003002000000 Земли населенных пунктов	Для ведения личного подсобного хозяйства	13	02.020	1 500	392,75	589 125,00
31765	Респ. Северная Осетия - Алания, р-н Моздокский, ст-ца Терская, ул. 3.Космодемьянской, дом 4	Моздокский	15:01:3202029:11	003002000000 Земли населенных пунктов	Для ведения личного подсобного хозяйства	13	02.020	1 100	392,75	432 025,00
31766	Респ. Северная Осетия - Алания, р-н Моздокский, ст-ца Терская, ул. 3.Космодемьянской, дом 2	Моздокский	15:01:3202029:12	003002000000 Земли населенных пунктов	Для ведения личного подсобного хозяйства	13	02.020	1 200	392,75	471 300,00
31767	Респ. Северная Осетия - Алания, р-н Моздокский, ст-ца Терская, ул. Гагарина, дом 1а	Моздокский	15:01:3202029:2	003002000000 Земли населенных пунктов	Для ведения личного подсобного хозяйства	13	02.020	1 160	392,75	455 590,00
31768	Респ. Северная Осетия - Алания, р-н Моздокский, ст-ца Терская, ул. Парижанская, 77	Моздокский	15:01:3202029:23	003002000000 Земли населенных пунктов	Для ведения личного подсобного хозяйства	13	02.020	973	392,75	382 145,75
31769	Респ. Северная Осетия - Алания, р-н Моздокский, ст-ца Терская, ул. Парижанская, дом 75	Моздокский	15:01:3202029:3	003002000000 Земли населенных пунктов	Для ведения личного подсобного хозяйства	13	02.020	900	392,75	353 475,00
31770	Респ. Северная Осетия - Алания, р-н Моздокский, ст-ца Терская, ул. Гагарина, дом 5	Моздокский	15:01:3202029:4	003002000000 Земли населенных пунктов	Для ведения личного подсобного хозяйства	13	02.020	800	392,75	314 200,00
31771	Респ. Северная Осетия - Алания, р-н Моздокский, ст-ца Терская, ул. Гагарина, дом 3	Моздокский	15:01:3202029:5	003002000000 Земли населенных пунктов	Для ведения личного подсобного хозяйства	13	02.020	1 500	392,75	589 125,00
31772	Респ. Северная Осетия - Алания, р-н Моздокский, ст-ца Терская, ул. Гагарина, дом 1	Моздокский	15:01:3202029:6	003002000000 Земли населенных пунктов	Для ведения личного подсобного хозяйства	13	02.020	1 200	392,75	471 300,00
31773	Респ. Северная Осетия - Алания, р-н Моздокский, ст-ца Терская, ул. 3.Космодемьянской, дом 14	Моздокский	15:01:3202029:7	003002000000 Земли населенных пунктов	земельные участки подсобных хозяйств (ведение личного подсобного хозяйства)	13	02.020	1 739	392,75	682 992,25
31774	Российская Федерация, Республика Северная Осетия - Алания, р-н Моздокский, ст-ца Терская, ул 3 Космодемьянской, 10	Моздокский	15:01:3202029:8	003002000000 Земли населенных пунктов	Для ведения личного подсобного хозяйства	13	02.020	1 400	392,75	549 850,00
31775	Респ. Северная Осетия - Алания, р-н Моздокский, ст-ца Терская, ул. 3.Космодемьянской, дом 8	Моздокский	15:01:3202029:9	003002000000 Земли населенных пунктов	Для ведения личного подсобного хозяйства	13	02.020	1 100	392,75	432 025,00
31776	Респ. Северная Осетия - Алания, р-н Моздокский, ст. Терская, ул. Партизанская, №93	Моздокский	15:01:3202030:1	003002000000 Земли населенных пунктов	Для ведения личного подсобного хозяйства	13	02.020	1 703	392,75	668 853,25
31777	Респ. Северная Осетия - Алания, р-н Моздокский, ст-ца Терская, ул. 3.Космодемьянской, дом 9	Моздокский	15:01:3202030:10	003002000000 Земли населенных пунктов	Для ведения личного подсобного хозяйства	13	02.020	1 200	392,75	471 300,00
31778	Республика Северная Осетия - Алания, р-н Моздокский, ст-ца Терская, ул. 3.Космодемьянской, 7	Моздокский	15:01:3202030:11	003002000000 Земли населенных пунктов	Для ведения личного подсобного хозяйства	13	02.020	900	392,75	353 475,00
31779	Респ. Северная Осетия - Алания, р-н Моздокский, ст-ца Терская, ул. 3.Космодемьянской, дом 5	Моздокский	15:01:3202030:12	003002000000 Земли населенных пунктов	Для ведения личного подсобного хозяйства	13	02.020	700	392,75	274 925,00
31780	Респ. Северная Осетия - Алания, р-н Моздокский, ст-ца Терская, ул. Безымянная, дом 4а	Моздокский	15:01:3202030:13	003002000000 Земли населенных пунктов	Для ведения личного подсобного хозяйства	13	02.020	600	392,75	235 650,00
31781	Респ. Северная Осетия - Алания, р-н Моздокский, ст. Терская, ул. Безымянная, 4	Моздокский	15:01:3202030:14	003002000000 Земли населенных пунктов	Для ведения личного подсобного хозяйства	13	02.020	1 675	392,75	657 856,25
31782	Респ. Северная Осетия - Алания, р-н Моздокский, ст-ца Терская, ул. Безымянная, дом 6	Моздокский	15:01:3202030:15	003002000000 Земли населенных пунктов	Земельные участки, предназначенные для размещения индивидуальных жилых домов (земельный участок, предназначенный для ведения личного подсобного хозяйства и эксплуатации жилого дома и хозяйственных построек)	13	02.010	992	392,75	389 698,00
31783	Респ. Северная Осетия - Алания, р-н Моздокский, ст-ца Терская, ул. Безымянная, дом 8	Моздокский	15:01:3202030:16	003002000000 Земли населенных пунктов	Земельные участки личных подсобных хозяйств (ведение личного подсобного хозяйства и эксплуатация жилого дома с хозпостройками)	13	02.020	1 591	392,75	624 865,25
31784	Респ. Северная Осетия - Алания, р-н Моздокский, ст-ца Терская, ул. Безымянная, дом 16	Моздокский	15:01:3202030:19	003002000000 Земли населенных пунктов	Для ведения личного подсобного хозяйства	13	02.020	979	392,75	384 502,25
31785	Республика Северная Осетия-Алания, р-н Моздокский, ст. Терская, ул. Безымянная, 14	Моздокский	15:01:3202030:2	003002000000 Земли населенных пунктов	Для ведения личного подсобного хозяйства	13	02.020	1 175	392,75	461 481,25
31786	Респ. Северная Осетия - Алания, р-н Моздокский, ст-ца Терская, ул. Калинина, 4	Моздокский	15:01:3202030:20	003002000000 Земли населенных пунктов	Для ведения личного подсобного хозяйства	13	02.020	1 200	392,75	471 300,00
31787	Республика Северная Осетия - Алания, р-н Моздокский, ст-ца Терская, ул. Калинина, 8	Моздокский	15:01:3202030:21	003002000000 Земли населенных пунктов	Для ведения личного подсобного хозяйства	13	02.020	1 532	392,75	601 693,00
31788	Республика Северная Осетия-Алания, р-н Моздокский, ст-ца Терская, ул. 3.Космодемьянской, 1	Моздокский	15:01:3202030:22	003002000000 Земли населенных пунктов	Земельные участки подсобных хозяйств (ведение личного подсобного хозяйства)	13	02.020	2 900	392,75	1 138 975,00
31789	Респ. Северная Осетия - Алания, р-н Моздокский, ст-ца Терская, ул. 3.Космодемьянской, дом 3	Моздокский	15:01:3202030:23	003002000000 Земли населенных пунктов	Для ведения личного подсобного хозяйства	13	02.020	1 000	392,75	392 750,00

№ п/п	Местоположение ЗУ	Район	Кадастровый номер ЗУ	Категория земель	Разрешенное использование по документу	Код вида разрешенного использования (в соответствии с классификатором видов разрешенного использования земельных участков)	Вид использования объектов недвижимости	Площадь	УПКС	КС
31790	Респ. Северная Осетия - Алания, р-н Моздокский, ст-ца Терская, ул. Партизанская, 91	Моздокский	15:01:3202030:24	003002000000 Земли населенных пунктов	Для ведения личного подсобного хозяйства	13	02.020	1 851	392,75	726 980,25
31791	Респ. Северная Осетия - Алания, р-н Моздокский, ст-ца Терская, ул. Партизанская, дом 89	Моздокский	15:01:3202030:3	003002000000 Земли населенных пунктов	Для ведения личного подсобного хозяйства	13	02.020	501	392,75	196 767,75
31792	Респ. Северная Осетия - Алания, р-н Моздокский, ст-ца Терская, ул. Партизанская, дом 85	Моздокский	15:01:3202030:8	003002000000 Земли населенных пунктов	Для ведения личного подсобного хозяйства	13	02.020	1 130	392,75	443 897,50
31793	Республика Северная Осетия-Алания, р-н Моздокский, ст-ца Терская, ул Безымянная, 12	Моздокский	15:01:3202030:46	003002000000 Земли населенных пунктов	Для ведения личного подсобного хозяйства	13	02.020	1 072	392,75	421 028,00
31794	Республика Северная Осетия-Алания, р-н Моздокский, ст-ца Терская, ул Безымянная, 10	Моздокский	15:01:3202030:47	003002000000 Земли населенных пунктов	Земельные участки личных подсобных хозяйств (для ведения личного подсобного хозяйства и эксплуатации жилого дома с хозпостройками)	13	02.020	1 100	392,75	432 025,00
31795	Респ. Северная Осетия - Алания, р-н Моздокский, ст-ца Терская, ул. Партизанская, дом 79	Моздокский	15:01:3202030:5	003002000000 Земли населенных пунктов	Для ведения личного подсобного хозяйства	13	02.020	1 200	392,75	471 300,00
31796	Респ. Северная Осетия - Алания, р-н Моздокский, ст-ца Терская, ул. Партизанская, дом 81	Моздокский	15:01:3202030:6	003002000000 Земли населенных пунктов	Для ведения личного подсобного хозяйства	13	02.020	1 200	392,75	471 300,00
31797	Респ. Северная Осетия - Алания, р-н Моздокский, ст-ца Терская, ул. Партизанская, 83	Моздокский	15:01:3202030:7	003002000000 Земли населенных пунктов	Для ведения личного подсобного хозяйства	13	02.020	1 241	392,75	487 402,75
31798	Респ. Северная Осетия - Алания, р-н Моздокский, ст-ца Терская, ул. Партизанская, дом 87	Моздокский	15:01:3202030:8	003002000000 Земли населенных пунктов	Земельные участки личных подсобных хозяйств (ведение личного подсобного хозяйства и эксплуатация жилого дома с хозпостройками)	13	02.020	1 299	392,75	510 182,25
31799	Респ. Северная Осетия - Алания, р-н Моздокский, ст-ца Терская, ул. Партизанская, дом 91	Моздокский	15:01:3202030:9	003002000000 Земли населенных пунктов	Для ведения личного подсобного хозяйства	13	02.020	1 688	392,75	662 962,00
31800	Респ. Северная Осетия - Алания, р-н Моздокский, ст-ца Терская, ул. Безымянная, дом 5	Моздокский	15:01:3202031:1	003002000000 Земли населенных пунктов	Для ведения личного подсобного хозяйства	13	02.020	1 311	392,75	514 895,25
31801	Северная Осетия - Алания респ, р-н Моздокский, ст Терская, ул Калинина, № 2	Моздокский	15:01:3202031:10	003002000000 Земли населенных пунктов	Земельные участки личных подсобных хозяйств (ведение личного подсобного хозяйства)	13	02.020	1 900	392,75	746 225,00
31802	Респ. Северная Осетия - Алания, р-н. Моздокский, ст-ца Терская, у передней межи участка по ул. 3. Космодемьянской,№1	Моздокский	15:01:3202031:124	003002000000 Земли населенных пунктов	Для индивидуального жилищного строительства	13	02.010	600	392,75	235 650,00
31803	Республика Северная Осетия-Алания, р-н Моздокский, ст-ца Терская, ул Безымянная, д.3	Моздокский	15:01:3202031:2	003002000000 Земли населенных пунктов	земельные участки личных подсорбных хозяйств (ведение личного подсобного хозяйства и эксплуатация жилого дома с хозпостройками)	13	02.020	981	392,75	385 287,75
31804	Респ. Северная Осетия - Алания, р-н Моздокский, ст-ца Терская, ул. Безымянная, 7	Моздокский	15:01:3202031:3	003002000000 Земли населенных пунктов	Для ведения личного подсобного хозяйства	13	02.020	1 934	392,75	759 578,50
31805	Респ. Северная Осетия - Алания, р-н Моздокский, ст-ца Терская, ул. Калинина, дом 2а	Моздокский	15:01:3202031:4	003002000000 Земли населенных пунктов	Для ведения личного подсобного хозяйства	13	02.020	1 100	392,75	432 025,00
31806	Республика Северная Осетия-Алания, р-н Моздокский, ст-ца Терская, ул Калинина, д 2в	Моздокский	15:01:3202031:5	003002000000 Земли населенных пунктов	Земельные участки личных подсобных хозяйств (ведение личного подсобного хозяйства)	13	02.020	1 900	392,75	746 225,00
31807	Респ. Северная Осетия - Алания, р-н Моздокский, ст-ца Терская, ул. Калинина, дом 11	Моздокский	15:01:3202032:1	003002000000 Земли населенных пунктов	Для ведения личного подсобного хозяйства	13	02.020	1 657	392,75	650 786,75
31808	Респ. Северная Осетия - Алания, р-н Моздокский, ст-ца Терская, ул. Калинина, дом 5	Моздокский	15:01:3202032:10	003002000000 Земли населенных пунктов	Для ведения личного подсобного хозяйства	13	02.020	1 674	392,75	657 463,50
31809	Респ. Северная Осетия - Алания, р-н Моздокский, ст-ца Терская, ул. Калинина, дом 7	Моздокский	15:01:3202032:11	003002000000 Земли населенных пунктов	Для ведения личного подсобного хозяйства	13	02.020	800	392,75	314 200,00
31810	Респ. Северная Осетия - Алания, р-н Моздокский, ст-ца Терская, ул. Калинина, дом 9	Моздокский	15:01:3202032:12	003002000000 Земли населенных пунктов	Для ведения личного подсобного хозяйства (приусадебные участки)	13	02.020	909	392,75	357 009,75
31811	Респ. Северная Осетия - Алания, р-н Моздокский, ст-ца Терская, ул. Калинина, дом 13	Моздокский	15:01:3202032:13	003002000000 Земли населенных пунктов	земельные участки, предназначенные для размещения домов индивидуальной жилой застройки (земельный участок, предназначенный для ведения личного подсобного хозяйства и эксплуатации жилого дома и хозяйственных построек)	13	02.020	800	392,75	314 200,00
31812	Респ. Северная Осетия - Алания, р-н Моздокский, ст-ца Терская, ул. Партизанская, дом 95	Моздокский	15:01:3202032:14	003002000000 Земли населенных пунктов	Для ведения личного подсобного хозяйства	13	02.020	1 800	392,75	706 950,00
31813	Республика Северная Осетия - Алания, муниципальный район Моздокский, сельское поселение Терское, ст. Терская, ул. Советская, 2	Моздокский	15:01:3202032:151	003002000000 Земли населенных пунктов	Для ведения личного подсобного хозяйства	13	02.020	2 764	392,75	1 085 561,00
31814	Респ. Северная Осетия - Алания, р-н Моздокский, ст-ца Терская, ул. Калинина, дом 3	Моздокский	15:01:3202032:2	003002000000 Земли населенных пунктов	Для ведения личного подсобного хозяйства	13	02.020	1 463	392,75	574 593,25
31815	Респ. Северная Осетия - Алания, р-н Моздокский, ст-ца Терская, ул. Партизанская, дом 99	Моздокский	15:01:3202032:3	003002000000 Земли населенных пунктов	Для ведения личного подсобного хозяйства	13	02.020	621	392,75	243 897,75
31816	Республика Северная Осетия - Алания, Моздокский район, ст-ца Терская, ул Калинина, 1	Моздокский	15:01:3202032:31	003002000000 Земли населенных пунктов	Для ведения личного подсобного хозяйства	13	02.020	2 461	392,75	966 557,75
31817	Республика Северная Осетия-Алания, р-н Моздокский, ст-ца Терская, у передней межи участка по ул. Калинина, №13	Моздокский	15:01:3202032:32	003002000000 Земли населенных пунктов	Магазины	4	04.040	81	1 021,14	82 712,34
31818	Респ. Северная Осетия - Алания, р-н Моздокский, ст.Терская, ул. Партизанская, 101	Моздокский	15:01:3202032:4	003002000000 Земли населенных пунктов	Для ведения личного подсобного хозяйства	13	02.020	1 760	392,75	691 240,00
31819	Республика Северная Осетия - Алания, муниципальный район Моздокский, сельское поселение Терское, ст-ца Терская, ул. Советская, 4	Моздокский	15:01:3202032:6	003002000000 Земли населенных пунктов	Для ведения личного подсобного хозяйства	13	02.020	1 800	392,75	706 950,00
31820	Респ. Северная Осетия - Алания, р-н Моздокский, ст-ца Терская, ул. Советская, дом 6	Моздокский	15:01:3202032:7	003002000000 Земли населенных пунктов	ведение личного подсобного хозяйства и эксплуатация жилого дома с хозпостройками	13	02.020	1 900	392,75	746 225,00
31821	Респ. Северная Осетия - Алания, р-н Моздокский, ст-ца Терская, ул. Советская, дом 8	Моздокский	15:01:3202032:8	003002000000 Земли населенных пунктов	Для ведения личного подсобного хозяйства	13	02.020	1 600	392,75	628 400,00
31822	Республика Северная Осетия - Алания, Моздокский район, ст-ца Терская, пер. Калинина, 1	Моздокский	15:01:3202032:9	003002000000 Земли населенных пунктов	Для ведения личного подсобного хозяйства	13	02.020	1 100	392,75	432 025,00

№ п/п	Местоположение ЗУ	Район	Кадастровый номер ЗУ	Категория земель	Разрешенное использование по документу	Код вида разрешенного использования (в соответствии с классификатором видов разрешенного использования земельных участков)	Вид использования объектов недвижимости	Площадь	УПКС	КС
31823	Респ. Северная Осетия - Алания, р-н Моздокский, ст-ца Терская, ул. Советская, дом 7	Моздокский	15:01:3202033:1	0030020000000 Земли населенных пунктов	Для ведения личного подсобного хозяйства	13	02.020	1 403	392,75	551 028,25
31824	Российская Федерация, Республика Северная Осетия - Алания, Моздокский район, ст. Терская, ул.Пролетарская, 12	Моздокский	15:01:3202033:10	0030020000000 Земли населенных пунктов	Для ведения личного подсобного хозяйства	13	02.020	1 100	392,75	432 025,00
31825	Российская Федерация, Республика Северная Осетия - Алания, Моздокский район, ст-ца Терская, ул. Советская, 5	Моздокский	15:01:3202033:2	0030020000000 Земли населенных пунктов	Для ведения личного подсобного хозяйства	13	02.020	1 400	392,75	549 850,00
31826	Респ. Северная Осетия - Алания, р-н Моздокский, ст-ца Терская, ул. Пролетарская, дом 6	Моздокский	15:01:3202033:3	0030020000000 Земли населенных пунктов	Для ведения личного подсобного хозяйства	13	02.020	1 450	392,75	569 487,50
31827	Респ. Северная Осетия - Алания, р-н Моздокский, ст-ца Терская, ул. Советская, дом 1	Моздокский	15:01:3202033:4	0030020000000 Земли населенных пунктов	Для ведения личного подсобного хозяйства	13	02.020	2 200	392,75	864 050,00
31828	Респ. Северная Осетия - Алания, р-н Моздокский, ст-ца Терская, ул. Советская, дом 3	Моздокский	15:01:3202033:5	0030020000000 Земли населенных пунктов	Для ведения личного подсобного хозяйства	13	02.020	1 100	392,75	432 025,00
31829	Респ. Северная Осетия - Алания, р-н Моздокский, ст-ца Терская, ул. Пролетарская, дом 2	Моздокский	15:01:3202033:6	0030020000000 Земли населенных пунктов	Для ведения личного подсобного хозяйства	13	02.020	2 100	392,75	824 775,00
31830	Российская Федерация, Республика Северная Осетия - Алания, р-н Моздокский, ст-ца Терская, ул. Пролетарская, 4	Моздокский	15:01:3202033:7	0030020000000 Земли населенных пунктов	Для ведения личного подсобного хозяйства	13	02.020	1 537	392,75	603 656,75
31831	Российская Федерация, Республика Северная Осетия - Алания, р-н Моздокский, ст-ца Терская, ул. Пролетарская, 8	Моздокский	15:01:3202033:8	0030020000000 Земли населенных пунктов	Для ведения личного подсобного хозяйства	13	02.020	2 142	392,75	841 270,50
31832	Республика Северная Осетия - Алания, Моздокский район, ст. Терская, ул.Пролетарская, 10	Моздокский	15:01:3202033:9	0030020000000 Земли населенных пунктов	Для ведения личного подсобного хозяйства	13	02.020	600	392,75	235 650,00
31833	Респ. Северная Осетия - Алания, р-н Моздокский, ст-ца Терская, ул. Пролетарская, дом 13	Моздокский	15:01:3202034:1	0030020000000 Земли населенных пунктов	Земельные участки личных подсобных хозяйств	13	02.020	1 020	392,75	400 605,00
31834	Респ. Северная Осетия - Алания, р-н Моздокский, ст-ца Терская, ул. Пролетарская, дом 23	Моздокский	15:01:3202034:10	0030020000000 Земли населенных пунктов	Для ведения личного подсобного хозяйства	13	02.020	2 050	392,75	805 137,50
31835	Респ. Северная Осетия - Алания, р-н Моздокский, ст-ца Терская, ул. Пролетарская, дом 25	Моздокский	15:01:3202034:11	0030020000000 Земли населенных пунктов	Для ведения личного подсобного хозяйства	13	02.020	2 055	392,75	807 101,25
31836	Респ. Северная Осетия - Алания, р-н Моздокский, ст-ца Терская, ул. Пролетарская, дом 27	Моздокский	15:01:3202034:12	0030020000000 Земли населенных пунктов	Для ведения личного подсобного хозяйства	13	02.020	2 154	392,75	845 983,50
31837	Респ. Северная Осетия - Алания, р-н Моздокский, ст. Терская, ул. Пролетарская, 29	Моздокский	15:01:3202034:13	0030020000000 Земли населенных пунктов	Для ведения личного подсобного хозяйства	13	02.020	2 737	392,75	1 074 956,75
31838	Республика Северная Осетия-Алания, р-н Моздокский, ст-ца Терская, ул Надтеречная, уч 2а	Моздокский	15:01:3202034:14	0030020000000 Земли населенных пунктов	Для ведения личного подсобного хозяйства	13	02.020	800	392,75	314 200,00
31839	Российская Федерация, Республика Северная Осетия - Алания, р-н Моздокский, ст-ца Терская, ул. Пролетарская, 19	Моздокский	15:01:3202034:2	0030020000000 Земли населенных пунктов	Для ведения личного подсобного хозяйства	13	02.020	2 534	392,75	995 228,50
31840	Респ. Северная Осетия - Алания, р-н Моздокский, ст. Терская, ул. Пролетарская, №9	Моздокский	15:01:3202034:3	0030020000000 Земли населенных пунктов	для ведения личного подсобного хозяйства	13	02.020	1 930	392,75	758 007,50
31841	Респ. Северная Осетия - Алания, р-н Моздокский, ст-ца Терская, ул. Пролетарская, дом 7	Моздокский	15:01:3202034:4	0030020000000 Земли населенных пунктов	Для ведения личного подсобного хозяйства	13	02.020	1 526	392,75	599 336,50
31842	Респ. Северная Осетия - Алания, р-н Моздокский, ст-ца Терская, ул. Пролетарская, дом 11	Моздокский	15:01:3202034:5	0030020000000 Земли населенных пунктов	Для ведения личного подсобного хозяйства	13	02.020	1 870	392,75	734 442,50
31843	Респ. Северная Осетия - Алания, р-н Моздокский, ст-ца Терская, ул. Пролетарская, дом 13а	Моздокский	15:01:3202034:6	0030020000000 Земли населенных пунктов	Для ведения личного подсобного хозяйства	13	02.020	1 000	392,75	392 750,00
31844	Северная Осетия - Алания респ, р-н Моздокский, ст-ца Терская, ул Пролетарская, 15	Моздокский	15:01:3202034:7	0030020000000 Земли населенных пунктов	Земельные участки личных подсобных хозяйств (ведение личного подсобного хозяйства и эксплуатация жилого дома с хозпостройками)	13	02.020	1 970	392,75	773 717,50
31845	Респ. Северная Осетия - Алания, р-н Моздокский, ст-ца Терская, ул. Пролетарская, 17	Моздокский	15:01:3202034:8	0030020000000 Земли населенных пунктов	Для ведения личного подсобного хозяйства	13	02.020	1 903	392,75	747 403,25
31846	Респ. Северная Осетия - Алания, р-н Моздокский, ст-ца Терская, ул. Пролетарская, 21	Моздокский	15:01:3202034:9	0030020000000 Земли населенных пунктов	Для ведения личного подсобного хозяйства	13	02.020	2 266	392,75	889 971,50
31847	Респ. Северная Осетия - Алания, р-н Моздокский, ст-ца Терская, ул. Пролетарская, дом 1	Моздокский	15:01:3202035:1	0030020000000 Земли населенных пунктов	Ведение личного подсобного хозяйства	13	02.020	2 200	392,75	864 050,00
31848	Респ Северная Осетия - Алания, Моздокский р-н, ст. Терская, ул. Надтеречная, 6.	Моздокский	15:01:3202035:118	0030020000000 Земли населенных пунктов	Для ведения личного подсобного хозяйства	13	02.020	1 500	392,75	589 125,00
31849	Республика Северная Осетия-Алания, Моздокский р-н, ст-ца Терская, у северо-восточной окраины станицы, у задней межи земельного участка ул.Пролетарская, №1	Моздокский	15:01:3202035:119	0030020000000 Земли населенных пунктов	"Жилая застройка", "Для ведения личного подсобного хозяйства (приусадебный земельный участок)", размещение жилого дома; производство сельскохозяйственной продукции; размещение гаражей и иных вспомогательных сооружений, содержание сельскохозяйственных животных	13	02.020	2 176	392,75	854 624,00
31850	Российская Федерация, Республика Северная Осетия - Алания, р-н Моздокский, ст-ца Терская, ул. Пролетарская, 3	Моздокский	15:01:3202035:2	0030020000000 Земли населенных пунктов	Для ведения личного подсобного хозяйства	13	02.020	1 900	392,75	746 225,00
31851	Респ. Северная Осетия - Алания, р-н Моздокский, ст-ца Терская, ул. Пролетарская, дом 5	Моздокский	15:01:3202035:3	0030020000000 Земли населенных пунктов	Для ведения личного подсобного хозяйства	13	02.020	1 500	392,75	589 125,00
31852	Респ. Северная Осетия - Алания, р-н Моздокский, ст-ца Терская, ул. Надтеречная, дом 15	Моздокский	15:01:3202036:1	0030020000000 Земли населенных пунктов	Для ведения личного подсобного хозяйства	13	02.020	2 586	392,75	1 015 651,50
31853	Республика Северная Осетия-Алания, Моздокский район, ст Терская, ул Надтеречная, 7	Моздокский	15:01:3202036:125	0030020000000 Земли населенных пунктов	Для ведения личного подсобного хозяйства	13	02.020	1 362	392,75	534 925,50
31854	Республика Северная Осетия-Алания, р-н Моздокский, ст-ца Терская, ул. Надтеречная, 11	Моздокский	15:01:3202036:126	0030020000000 Земли населенных пунктов	Для ведения личного подсобного хозяйства	13	02.020	1 500	392,75	589 125,00

№ пп	Местоположение ЗУ	Район	Кадастровый номер ЗУ	Категория земель	Разрешенное использование по документу	Код вида разрешенного использования (в соответствии с классификатором видов разрешенного использования земельных участков)	Вид использования объектов недвижимости	Площадь	УПКС	КС
31855	Республика Северная Осетия - Алания. Моздокский район, ст. Терская, ул.Надтеречная. №9	Моздокский	15:01:3202036:128	003002000000 Земли населенных пунктов	"Жилая застройка". "Для ведения личного подсобного хозяйства (приусадебный земельный участок)", размещение жилого дома, производство сельскохозяйственной продукции, размещение гаража и иных вспомогательных сооружений; содержание сельскохозяйственных животных.	13	02.020	1 112	392,75	436 738,00
31856	Республика Северная Осетия-Алания, р-н Моздокский, ст. Терская, ул. Надтеречная, 1	Моздокский	15:01:3202036:14	003002000000 Земли населенных пунктов	"Для индивидуального жилищного строительства ", с целью ведения личного подсобного хозяйства и строительства жилого дома и хозяйственных построек	13	02.010	1 256	392,75	493 294,00
31857	Респ. Северная Осетия - Алания, р-н Моздокский, ст-ца Терская, ул. Надтеречная, дом 3	Моздокский	15:01:3202036:2	003002000000 Земли населенных пунктов	Для ведения личного подсобного хозяйства	13	02.020	1 388	392,75	545 137,00
31858	Респ. Северная Осетия - Алания, р-н Моздокский, ст-ца Терская, ул. Надтеречная, 13	Моздокский	15:01:3202036:3	003002000000 Земли населенных пунктов	земельные участки личных подсобных хозяйств (ведение личного подсобного хозяйства)	13	02.020	1 521	392,75	597 372,75
31859	Респ. Северная Осетия - Алания, р-н Моздокский, ст-ца Терская, ул. Надтеречная, 5	Моздокский	15:01:3202036:4	003002000000 Земли населенных пунктов	Земельные участки, предназначенные для размещения домов индивидуальной жилой застройки (земельный участок, предназначенный для ведения личного подсобного хозяйства и эксплуатации жилого дома и хозяйственных построек)	13	02.010	1 256	392,75	493 294,00
31860	Республика Северная Осетия - Алания. Моздокский район, ст. Терская, ул. Красная, 98а	Моздокский	15:01:3202037:114	003002000000 Земли населенных пунктов	Для ведения личного подсобного хозяйства	13	02.020	800	392,75	314 200,00
31861	Северная Осетия - Алания респ, р-н Моздокский, ст-ца Терская, у задней межи участка по ул. Калинина, №49	Моздокский	15:01:3202037:2	003002000000 Земли населенных пунктов	Земельные участки, предназначенные для размещения домов индивидуальной жилой застройки (земельный участок, предназначенный для ведения личного подсобного хозяйства (без права строительства жилого дома))	13	02.010	4 000	392,75	1 571 000,00
31862	Республика Северная Осетия-Алания, р-н Моздокский, ст. Терская, ул Калинина №47 "а"	Моздокский	15:01:3202037:3	003002000000 Земли населенных пунктов	Для ведения личного подсобного хозяйства	13	02.020	2 000	392,75	785 500,00
31863	Республика Северная Осетия-Алания, р-н Моздокский, ст-ца Терская, ул Солнечная, д 21а	Моздокский	15:01:3203001:1	003002000000 Земли населенных пунктов	земельные участки, предназначенные для размещения индивидуальных жилых домов (земельный участок, предназначенный для ведения личного подсобного хозяйства и эксплуатации жилого дома и хозяйственных построек)	13	02.010	1 141	392,75	448 127,75
31864	Республика Северная Осетия-Алания, р-н Моздокский, ст-ца Терская, ул Солнечная, д 19, кв 2	Моздокский	15:01:3203001:2	003002000000 Земли населенных пунктов	Для ведения личного подсобного хозяйства	13	02.020	1 240	392,75	487 010,00
31865	Республика Северная Осетия-Алания, р-н Моздокский, ст-ца Терская, ул Солнечная, д 21, кв 1	Моздокский	15:01:3203001:3	003002000000 Земли населенных пунктов	Для ведения личного подсобного хозяйства	13	02.020	1 443	392,75	566 738,25
31866	Северная Осетия - Алания респ, р-н Моздокский, ст-ца Терская, ул. Солнечная, 17	Моздокский	15:01:3203001:4	003002000000 Земли населенных пунктов	земельные участки, предназначенные для размещения домов малоэтажной застройки, в том числе индивидуальной застройки (земельный участок, предназначенный для ведения личного подсобного хозяйства и эксплуатации жилого дома и хозяйственных построек)	13	02.010	1 588	392,75	623 687,00
31867	Республика Северная Осетия-Алания, р-н Моздокский, ст-ца Терская, ул Солнечная, д 17а	Моздокский	15:01:3203001:5	003002000000 Земли населенных пунктов	Земельные участки, предназначенные для размещения домов индивидуальной жилой застройки (земельный участок, предназначенный для ведения личного подсобного хозяйства и эксплуатации жилого дома и хозяйственных построек)	13	02.010	1 306	392,75	512 931,50
31868	Респ. Северная Осетия - Алания, р-н Моздокский, ст-ца Терская, ул. Солнечная, дом 19	Моздокский	15:01:3203001:6	003002000000 Земли населенных пунктов	Земельные участки, предназначенные для размещения домов индивидуальной жилой застройки (земельный участок, предназначенный для ведения личного подсобного хозяйства и эксплуатации жилого дома и хозяйственных построек)	13	02.010	1 271	392,75	499 185,25
31869	Республика Северная Осетия-Алания, р-н Моздокский, ст-ца Терская, ул Солнечная, д 23а	Моздокский	15:01:3203001:7	003002000000 Земли населенных пунктов	Земельные участки, предназначенные для размещения домов малоэтажной жилой застройки, в том числе индивидуальной жилой застройки (земельный участок, предназначенный для ведения личного подсобного хозяйства и эксплуатации жилого дома и хозяйственных построек)	13	02.010	2 243	392,75	880 938,25
31870	Респ. Северная Осетия - Алания, р-н Моздокский, ст-ца Терская, ул. Солнечная, дом 23, квартира 1	Моздокский	15:01:3203001:8	003002000000 Земли населенных пунктов	Для ведения личного подсобного хозяйства	13	02.020	1 238	392,75	486 224,50

№ п/п	Местоположение ЗУ	Район	Кадастровый номер ЗУ	Категория земель	Разрешенное использование по документу	Код вида разрешенного использования (в соответствии с классификатором видов разрешенного использования земельных участков)	Вид использования объектов недвижимости	Площадь	УПКС	КС
31871	Респ. Северная Осетия - Алания, р-н Моздокский, ст-ца Терская, ул. Солнечная, дом 22	Моздокский	15:01:3203002:1	003002000000 Земли населенных пунктов	Земельные участки, предназначенные для размещения домов индивидуальной жилой застройки (земельный участок, предназначенный для ведения личного подсобного хозяйства и эксплуатации жилого дома и хозяйственных построек)	13	02.010	1 500	392,75	589 125,00
31872	Респ. Северная Осетия - Алания, р-н Моздокский, ст-ца Терская, ул. Мира, дом 29	Моздокский	15:01:3203002:10	003002000000 Земли населенных пунктов	Для ведения личного подсобного хозяйства	13	02.020	1 526	392,75	599 336,50
31873	Республика Северная Осетия-Алания, р-н Моздокский, ст-ца Терская, ул Солнечная, д 24, кв 2	Моздокский	15:01:3203002:11	003002000000 Земли населенных пунктов	Для ведения личного подсобного хозяйства	13	02.020	1 622	392,75	637 040,50
31874	Респ. Северная Осетия - Алания, р-н Моздокский, ст-ца Терская, ул. Солнечная, дом 28	Моздокский	15:01:3203002:12	003002000000 Земли населенных пунктов	для ведения личного подсобного хозяйства	13	02.020	1 500	392,75	589 125,00
31875	Северная Осетия - Алания респ, р-н Моздокский, ст-ца Терская, ул Солнечная, 24	Моздокский	15:01:3203002:13	003002000000 Земли населенных пунктов	для ведения личного подсобного хозяйства	13	02.020	1 256	392,75	493 294,00
31876	Северная Осетия - Алания респ, р-н Моздокский, ст-ца Терская, ул Солнечная, 34	Моздокский	15:01:3203002:14	003002000000 Земли населенных пунктов	земельные участки, предназначенные для размещения домов индивидуальной жилой застройки (земельный участок, предназначенный для ведения личного подсобного хозяйства и эксплуатации жилого дома и хозяйственных построек)	13	02.010	1 522	392,75	597 765,50
31877	Северная Осетия - Алания респ, р-н Моздокский, ст. Терская, ул. Солнечная, №22	Моздокский	15:01:3203002:15	003002000000 Земли населенных пунктов	земельные участки, предназначенные для размещения домов индивидуальной жилой застройки (земельный участок, предназначенный для ведения личного подсобного хозяйства и строительства жилого дома и хозяйственных построек)	13	02.010	1 500	392,75	589 125,00
31878	Северная Осетия - Алания респ, р-н Моздокский, ст-ца Терская, ул Солнечная, 20 а	Моздокский	15:01:3203002:16	003002000000 Земли населенных пунктов	Земельные участки личных подсобных хозяйств (ведение личного подсобного хозяйства)	13	02.020	1 113	392,75	437 130,75
31879	Республика Северная Осетия-Алания, р-н Моздокский, ст-ца Терская, ул Солнечная, д 20б	Моздокский	15:01:3203002:2	003002000000 Земли населенных пунктов	ведение личного подсобного хозяйства	13	02.020	1 111	392,75	436 345,25
31880	Респ. Северная Осетия - Алания, р-н Моздокский, ст-ца Терская, ул. Солнечная, дом 20	Моздокский	15:01:3203002:3	003002000000 Земли населенных пунктов	земельные участки, предназначенные для размещения домов индивидуальной жилой застройки (земельный участок, предназначенный для ведения личного подсобного хозяйства и эксплуатации жилого дома с хозяйственными постройками)	13	02.010	1 860	392,75	730 515,00
31881	Российская Федерация, Республика Северная Осетия-Алания, Моздокский район, ст-ца Терская, ул. Мира, 19	Моздокский	15:01:3203002:39	003002000000 Земли населенных пунктов	Для ведения личного подсобного хозяйства	13	02.020	1 061	392,75	416 707,75
31882	Респ. Северная Осетия - Алания, р-н Моздокский, ст-ца Терская, ул. Мира, дом 20	Моздокский	15:01:3203002:4	003002000000 Земли населенных пунктов	Земельные участки, предназначенные для размещения домов индивидуальной жилой застройки (земельный участок, предназначенный для ведения личного подсобного хозяйства и эксплуатации жилого дома и хозяйственных построек)	13	02.010	1 752	392,75	688 098,00
31883	Российская Федерация, Республика Северная Осетия-Алания, Моздокский район, ст-ца Терская, ул. Мира, 19 "а"	Моздокский	15:01:3203002:40	003002000000 Земли населенных пунктов	Для ведения личного подсобного хозяйства	13	02.020	800	392,75	314 200,00
31884	Республика Северная Осетия-Алания, р-н Моздокский, ст-ца Терская, ул. Мира, 27	Моздокский	15:01:3203002:41	003002000000 Земли населенных пунктов	"Для индивидуального жилищного строительства"	13	02.010	1 497	392,75	587 946,75
31885	Респ. Северная Осетия - Алания, р-н Моздокский, ст-ца Терская, ул. Мира, дом 25, кв. 1	Моздокский	15:01:3203002:8	003002000000 Земли населенных пунктов	Для ведения личного подсобного хозяйства	13	02.020	1 452	392,75	570 273,00
31886	Респ. Северная Осетия - Алания, р-н Моздокский, ст-ца Терская, ул. Мира, дом 25, кв. 2	Моздокский	15:01:3203002:9	003002000000 Земли населенных пунктов	Для ведения личного подсобного хозяйства	13	02.020	1 562	392,75	613 475,50
31887	Северная Осетия - Алания респ, р-н Моздокский, ст. Терская, ул. Солнечная, 11	Моздокский	15:01:3203003:1	003002000000 Земли населенных пунктов	Земельные участки, предназначенные для размещения домов малоэтажной жилой застройки, в том числе индивидуальной жилой застройки (земельный участок, предназначенный для ведения личного подсобного хозяйства и эксплуатации жилого дома и хозяйственных построек)	13	02.010	1 490	392,75	585 197,50
31888	Республика Северная Осетия-Алания, р-н Моздокский, ст-ца Терская, ул Солнечная, д 11а	Моздокский	15:01:3203003:2	003002000000 Земли населенных пунктов	земельные участки, предназначенные для размещения домов индивидуальной жилой застройки (земельный участок, предназначенный для ведения личного подсобного хозяйства и эксплуатации жилого дома хозяйственных построек)	13	02.010	1 693	392,75	664 925,75
31889	Респ. Северная Осетия - Алания, р-н Моздокский, ст Терская, ул Солнечная, 15 "а"	Моздокский	15:01:3203003:3	003002000000 Земли населенных пунктов	малоэтажная жилая застройка (индивидуальное жилищное строительство, размещение дачных домов и садовых домов) (земельный участок, предназначенный для ведения личного подсобного хозяйства и строительства жилого дома и хозяйственных построек)	13	02.010	1 777	392,75	697 916,75
31890	Респ. Северная Осетия - Алания, р-н Моздокский, ст-ца Терская, ул. Солнечная, дом 15, кв. 1	Моздокский	15:01:3203003:4	003002000000 Земли населенных пунктов	Для ведения личного подсобного хозяйства	13	02.020	1 613	392,75	633 505,75
31891	Респ. Северная Осетия - Алания, р-н Моздокский, ст-ца Терская, ул. Солнечная, дом 13, кв. 1	Моздокский	15:01:3203003:5	003002000000 Земли населенных пунктов	Для ведения личного подсобного хозяйства	13	02.020	1 473	392,75	578 520,75

№ пп	Местоположение ЗУ	Район	Кадастровый номер ЗУ	Категория земель	Разрешенное использование по документу	Код вида разрешенного использования (в соответствии с классификатором видов разрешенного использования земельных участков)	Вид использования объектов недвижимости	Площадь	УПКС	КС
31892	Респ. Северная Осетия - Алания, р-н Моздокский, ст-ца Терская, ул. Солнечная, дом 9 кв 1	Моздокский	15:01:3203003:6	003002000000 Земли населенных пунктов	Для ведения личного подсобного хозяйства	13	02.020	1 669	392,75	655 499,75
31893	Респ. Северная Осетия - Алания, р-н Моздокский, ст-ца Терская, ул. Солнечная, дом 9, кв. 2	Моздокский	15:01:3203003:7	003002000000 Земли населенных пунктов	Для ведения личного подсобного хозяйства	13	02.020	1 708	392,75	670 817,00
31894	Республика Северная Осетия-Алания, р-н Моздокский, ст-ца Терская, ул Солнечная, д 13, кв 2	Моздокский	15:01:3203003:8	003002000000 Земли населенных пунктов	Для ведения личного подсобного хозяйства	13	02.020	1 426	392,75	560 061,50
31895	Республика Северная Осетия - Алания, Моздокский район, ст. Терская, на западной окраине	Моздокский	15:01:3203003:9	003002000000 Земли населенных пунктов	Для эксплуатации объектов питьевого водоснабжения	6	03.012	2 470	402,57	994 347,90
31896	Респ. Северная Осетия - Алания, р-н Моздокский, ст-ца Терская, ул. Мира, дом 15/2	Моздокский	15:01:3203004:1	003002000000 Земли населенных пунктов	Для ведения личного подсобного хозяйства	13	02.020	1 653	392,75	649 215,75
31897	Республика Северная Осетия-Алания, р-н Моздокский, ст-ца Терская, ул. Солнечная, 16 "а"	Моздокский	15:01:3203004:10	003002000000 Земли населенных пунктов	Жилая застройка, для индивидуального жилищного строительства, предназначенного для эксплуатации индивидуального жилого дома, индивидуального гаража и подсобных сооружений , выращивания плодовых, ягодных и овощных культур	13	02.010	1 593	392,75	625 650,75
31898	Респ. Северная Осетия - Алания, р-н Моздокский, ст-ца Терская, ул. Мира, дом 11	Моздокский	15:01:3203004:11	003002000000 Земли населенных пунктов	Земельные участки, предназначенные для размещения домов индивидуальной жилой застройки (земельный участок, предназначенный для ведения личного подсобного хозяйства и эксплуатации жилого дома и хозпостроек)	13	02.010	1 806	392,75	709 306,50
31899	Северная Осетия - Алания респ, р-н Моздокский, ст-ца Терская, ул Солнечная, 10	Моздокский	15:01:3203004:12	003002000000 Земли населенных пунктов	Земельные участки, предназначенные для размещения домов индивидуальной жилой застройки (земельный участок, предназначенный для ведения личного подсобного хозяйства и эксплуатации жилого дома и хозяйственных построек)	13	02.010	1 314	392,75	516 073,50
31900	Респ. Северная Осетия - Алания, р-н Моздокский, ст-ца Терская, ул. Солнечная, дом 10 /2	Моздокский	15:01:3203004:13	003002000000 Земли населенных пунктов	Для ведения личного подсобного хозяйства	13	02.020	1 571	392,75	617 010,25
31901	Респ. Северная Осетия - Алания, р-н Моздокский, ст-ца Терская, ул. Солнечная, дом 14, квартира 2	Моздокский	15:01:3203004:14	003002000000 Земли населенных пунктов	Для ведения личного подсобного хозяйства	13	02.020	1 775	392,75	697 131,25
31902	Республика Северная Осетия-Алания, р-н Моздокский, ст-ца Терская, ул Солнечная, д 18а	Моздокский	15:01:3203004:16	003002000000 Земли населенных пунктов	Земельные участки, предназначенные для размещения домов индивидуальной жилой застройки (земельный участок, предназначенный для ведения личного подсобного хозяйства и эксплуатации жилого дома и хозяйственных построек)	13	02.010	1 294	392,75	508 218,50
31903	Респ. Северная Осетия - Алания, р-н Моздокский, ст-ца Терская, ул. Солнечная, дом 18	Моздокский	15:01:3203004:19	003002000000 Земли населенных пунктов	Земельные участки, предназначенные для размещения домов индивидуальной жилой застройки (земельный участок, предназначенный для ведения личного подсобного хозяйства и эксплуатации жилого дома и хозяйственных построек)	13	02.010	1 719	392,75	675 137,25
31904	Респ. Северная Осетия - Алания, р-н Моздокский, ст-ца Терская, ул. Солнечная, дом 16, кв. 1	Моздокский	15:01:3203004:2	003002000000 Земли населенных пунктов	Для ведения личного подсобного хозяйства	13	02.020	1 408	392,75	552 992,00
31905	Респ. Северная Осетия - Алания, р-н Моздокский, ст-ца Терская, ул. Мира. дом 15, кв. 1	Моздокский	15:01:3203004:3	003002000000 Земли населенных пунктов	Для ведения личного подсобного хозяйства	13	02.020	1 683	392,75	660 998,25
31906	Респ. Северная Осетия - Алания, р-н Моздокский, ст-ца Терская, ул. Мира, дом 17, кв. 2	Моздокский	15:01:3203004:4	003002000000 Земли населенных пунктов	Для ведения личного подсобного хозяйства	13	02.020	1 658	392,75	651 179,50
31907	Северная Осетия-Алания респ. Моздокский р-н, ст. Терская, ул.Солнечная, у правой межи участка № 10	Моздокский	15:01:3203004:43	003002000000 Земли населенных пунктов	Земельные участки, предназначенные для сельскохозяйственного использования (земельный участок, предназначенный для использования под сад-огород)	13	13.011	262	53,04	13 896,48
31908	Республика Северная Осетия-Алания, р-н Моздокский, ст. Терская, ул. Мира. 15 а	Моздокский	15:01:3203004:45	003002000000 Земли населенных пунктов	Для индивидуального жилищного строительства	13	02.010	1 211	392,75	475 620,25
31909	Республика Северная Осетия-Алания, р-н Моздокский. ст-ца Терская, ул Солнечная, д 14, кв 1	Моздокский	15:01:3203004:5	003002000000 Земли населенных пунктов	Для ведения личного подсобного хозяйства	13	02.020	1 555	392,75	610 726,25
31910	Республика Северная Осетия-Алания, р-н Моздокский, ст-ца Терская, ул Солнечная, д 12а	Моздокский	15:01:3203004:6	003002000000 Земли населенных пунктов	земельные участки , предназначенные для размещения домов индивидуальной жилой застройки (земельный участок, предназначенный для эксплуатации индивидуального жилого и хозяйственных построек)	13	02.010	1 595	392,75	626 436,25
31911	Республика Северная Осетия-Алания, р-н Моздокский, ст-ца Терская, ул Мира, д 17, кв 1	Моздокский	15:01:3203004:7	003002000000 Земли населенных пунктов	Индивидуальное жилищное строительство	13	02.010	1 674	392,75	657 463,50
31912	Респ. Северная Осетия - Алания, р-н Моздокский, ст-ца Терская, ул. Мира, дом 13, кв. 2	Моздокский	15:01:3203004:8	003002000000 Земли населенных пунктов	Для ведения личного подсобного хозяйства	13	02.020	1 679	392,75	659 427,25
31913	Республика Северная Осетия-Алания, р-н Моздокский. ст-ца Терская, ул Мира, д 13, кв 1	Моздокский	15:01:3203004:9	003002000000 Земли населенных пунктов	Для ведения личного подсобного хозяйства	13	02.020	1 815	392,75	712 841,25
31914	Респ. Северная Осетия - Алания, р-н Моздокский. ст-ца Терская, ул. Мира. дом 20, кв. 1	Моздокский	15:01:3203005:10	003002000000 Земли населенных пунктов	Для ведения личного подсобного хозяйства	13	02.020	1 682	392,75	660 605,50
31915	Респ. Северная Осетия - Алания, р-н Моздокский. ст-ца Терская, ул. Мира. дом 16, кв. 1	Моздокский	15:01:3203005:11	003002000000 Земли населенных пунктов	Для ведения личного подсобного хозяйства	13	02.020	1 582	392,75	621 330,50
31916	Респ. Северная Осетия - Алания, р-н Моздокский, ст-ца Терская, ул. Мира, дом 12. кв. 1	Моздокский	15:01:3203005:12	003002000000 Земли населенных пунктов	Для ведения личного подсобного хозяйства	13	02.020	1 483	392,75	582 448,25
31917	Респ. Северная Осетия - Алания, р-н Моздокский, ст-ца Терская, ул. Мира, дом 12. кв. 2	Моздокский	15:01:3203005:13	003002000000 Земли населенных пунктов	Для ведения личного подсобного хозяйства	13	02.020	1 705	392,75	669 638,75

№ пп	Местоположение ЗУ	Район	Кадастровый номер ЗУ	Категория земель	Разрешенное использование по документу	Код вида разрешенного использования (в соответствии с классификатором видов разрешенного использования земельных участков)	Вид использования объектов недвижимости	Площадь	УПКС	КС
31918	Респ. Северная Осетия - Алания, р-н Моздокский, ст-ца Терская, ул. Мира, дом 24	Моздокский	15:01:3203005:14	003002000000 Земли населенных пунктов	Для ведения личного подсобного хозяйства	13	02.020	1 612	392,75	633 113,00
31919	Респ. Северная Осетия - Алания, р-н Моздокский, ст-ца Терская, ул. Мира, дом 16, кв. 2	Моздокский	15:01:3203005:15	003002000000 Земли населенных пунктов	Для ведения личного подсобного хозяйства	13	02.020	1 588	392,75	623 687,00
31920	Российская Федерация, Республика Северная Осетия-Алания, Моздокский р-н, ст-ца Терская, у левой межи домовладения №26 "а" по ул. Мира	Моздокский	15:01:3203005:154	003002000000 Земли населенных пунктов	"Ведение огородничества", осуществление отдыха и (или) выращивание гражданами для собственных нужд сельскохозяйственных культур; размещение хозяйственных построек, не являющихся объектами недвижимости, предназначенных для хранения инвентаря и урожая сельскохозяйственных культур	13	13.011	378	53,04	20 049,12
31921	Республика Северная Осетия-Алания, р-н Моздокский, ст. Терская, ул. Мира. 22	Моздокский	15:01:3203005:16	003002000000 Земли населенных пунктов	Для индивидуального жилищного строительства. предназначенного для эксплуатации жилого дома, хозяйственных построек и ведения личного подсобного хозяйства	13	02.010	1 582	392,75	621 330,50
31922	Респ. Северная Осетия - Алания, р-н Моздокский, ст-ца Терская, ул. Мира, дом 20, кв. 2	Моздокский	15:01:3203005:17	003002000000 Земли населенных пунктов	Для ведения личного подсобного хозяйства	13	02.020	1 635	392,75	642 146,25
31923	Респ. Северная Осетия - Алания, р-н Моздокский, ст-ца Терская, ул. Мира. дом 14	Моздокский	15:01:3203005:18	003002000000 Земли населенных пунктов	земельные участки, предназначенные для размещения домов индивидуальной жилой застройки (земельный участок, предназначенный для ведения личного подсобного хозяйства и эксплуатации жилого дома и хозяйственных построек)	13	02.010	1 544	392,75	606 406,00
31924	Респ. Северная Осетия - Алания, р-н Моздокский, ст-ца Терская, ул. Мира. дом 18/2	Моздокский	15:01:3203005:19	003002000000 Земли населенных пунктов	Для ведения личного подсобного хозяйства	13	02.020	1 463	392,75	574 593,25
31925	Респ. Северная Осетия - Алания, р-н Моздокский, ст-ца Терская, ул. Октябрьская, дом 33	Моздокский	15:01:3203005:2	003002000000 Земли населенных пунктов	Для индивидуального жилищного строительства	13	02.010	1 500	392,75	589 125,00
31926	Республика Северная Осетия-Алания, Моздокский район, ст Терская, ул Октябрьская, 31	Моздокский	15:01:3203005:3	003002000000 Земли населенных пунктов	Для ведения личного подсобного хозяйства	13	02.020	1 500	392,75	589 125,00
31927	Республика Северная Осетия-Алания, Моздокский район, ст. Терская, ул. Октябрьская, 29	Моздокский	15:01:3203005:4	003002000000 Земли населенных пунктов	Для ведения личного подсобного хозяйства	13	02.020	1 500	392,75	589 125,00
31928	Республика Северная Осетия-Алания, р-н Моздокский, ст. Терская, ул. Мира №28	Моздокский	15:01:3203005:42	003002000000 Земли населенных пунктов	Для индивидуального жилищного строительства	13	02.010	2 000	392,75	785 500,00
31929	Республика Северная Осетия-Алания, р-н Моздокский, ст-ца Терская, у задней межи участков по ул. Мира, № 20, кв. № 1 и по ул. Мира, № 20, кв. № 2	Моздокский	15:01:3203005:43	003002000000 Земли населенных пунктов	Для индивидуального жилищного строительства	13	02.010	1 389	392,75	545 529,75
31930	Республика Северная Осетия-Алания, р-н Моздокский, ст-ца Терская, ул Октябрьская, 27	Моздокский	15:01:3203005:5	003002000000 Земли населенных пунктов	Для индивидуального жилищного строительства	13	02.010	1 500	392,75	589 125,00
31931	Российская Федерация, Республика Северная Осетия - Алания, Моздокский район, ст. Терская, ул. Октябрьская. 25	Моздокский	15:01:3203005:6	003002000000 Земли населенных пунктов	"Жилая застройка", "Для ведения личного подсобного хозяйства (приусадебный земельный участок)", размещение жилого дома, указанного в описании вида разрешенного использования с кодом 2.1; производство сельскохозяйственной продукции, размещение гаража и иных вспомогательных сооружений, содержание сельскохозяйственных животных	13	02.020	1 500	392,75	589 125,00
31932	Респ. Северная Осетия - Алания, р-н Моздокский, ст-ца Терская, ул. Октябрьская 23	Моздокский	15:01:3203005:7	003002000000 Земли населенных пунктов	Для ведения личного подсобного хозяйства	13	02.020	1 500	392,75	589 125,00
31933	Российская Федерация, Республика Северная Осетия - Алания, р-н Моздокский, ст-ца Терская, ул. Октябрьская, 21	Моздокский	15:01:3203005:8	003002000000 Земли населенных пунктов	Для ведения личного подсобного хозяйства	13	02.020	1 500	392,75	589 125,00
31934	Респ. Северная Осетия - Алания, р-н Моздокский, ст-ца Терская, ул. Мира, дом 26, кв. 1	Моздокский	15:01:3203005:9	003002000000 Земли населенных пунктов	Для ведения личного подсобного хозяйства	13	02.020	1 667	392,75	654 714,25
31935	Респ. Северная Осетия - Алания, р-н Моздокский, ст-ца Терская, ул. Октябрьская, 26	Моздокский	15:01:3203006:1	003002000000 Земли населенных пунктов	Для ведения личного подсобного хозяйства	13	02.020	1 500	392,75	589 125,00
31936	Республика Северная Осетия-Алания, р-н Моздокский, ст. Терская, ул. Казачья, 25	Моздокский	15:01:3203006:11	003002000000 Земли населенных пунктов	Для индивидуального жилищного строительства. с целью строительства жилого дома. хозяйственных построек и ведения личного	13	02.010	1 500	392,75	589 125,00
31937	Российская Федерация, Республика Северная Осетия-Алания, Моздокский муниципальный район, Терское сельское поселение, ст Терская, ул. Казачья, 33	Моздокский	15:01:3203006:122	003002000000 Земли населенных пунктов	"Жилая застройка", "Для ведения личного подсобного хозяйства (приусадебный земельный участок)", размещения жилого дома; производство сельскохозяйственной продукции; размещение гаража и иных вспомогательных сооружений, содержание сельскохозяйственных животных	13	02.020	1 220	392,75	479 155,00

№ пп	Местоположение ЗУ	Район	Кадастровый номер ЗУ	Категория земель	Разрешенное использование по документу	Код вида разрешенного использования (в соответствии с классификатором видов разрешенного использования земельных участков)	Вид использования объектов недвижимости	Площадь	УПКС	КС
31938	Республика Северная Осетия-Алания, Моздокский район. ст. Терская. ул. Октябрьская, у левой межи №32	Моздокский	15:01:3203006:123	003002000000 Земли населенных пунктов	"Жилая застройка". "Для ведения личного подсобного хозяйства (приусадебный земельный участок)". размещение жилого дома; производство сельскохозяйственной продукции, размещение гаража и иных вспомогательных сооружений; содержание сельскохозяйственных животных	13	02.020	663	392,75	260 393,25
31939	Респ. Северная Осетия - Алания. р-н Моздокский, ст-ца Терская. ул. Октябрьская, 28	Моздокский	15:01:3203006:2	003002000000 Земли населенных пунктов	Для ведения личного подсобного хозяйства	13	02.020	1 500	392,75	589 125,00
31940	Республика Северная Осетия-Алания. р-н Моздокский. ст. Терская. ул. Октябрьская, 32	Моздокский	15:01:3203006:3	003002000000 Земли населенных пунктов	Для ведения личного подсобного хозяйства	13	02.020	1 500	392,75	589 125,00
31941	Республика Северная Осетия-Алания, р-н Моздокский, ст-ца Терская. ул Октябрьская 30	Моздокский	15:01:3203006:4	003002000000 Земли населенных пунктов	Для ведения личного подсобного хозяйства	13	02.020	1 500	392,75	589 125,00
31942	Респ. Северная Осетия - Алания, р-н Моздокский. ст-ца Терская, ул. Октябрьская 24	Моздокский	15:01:3203006:5	003002000000 Земли населенных пунктов	Для ведения личного подсобного хозяйства	13	02.020	1 500	392,75	589 125,00
31943	Респ. Северная Осетия - Алания. р-н Моздокский, ст-ца Терская. ул. Казачья. дом 27	Моздокский	15:01:3203006:6	003002000000 Земли населенных пунктов	Для ведения личного подсобного хозяйства	13	02.020	1 500	392,75	589 125,00
31944	Респ. Северная Осетия - Алания. р-н Моздокский, ст-ца Терская. ул. Казачья. дом 29	Моздокский	15:01:3203006:7	003002000000 Земли населенных пунктов	Для ведения личного подсобного хозяйства	13	02.020	1 500	392,75	589 125,00
31945	Респ. Северная Осетия - Алания, р-н Моздокский. ст. Терская. ул. Казачья. 31	Моздокский	15:01:3203006:8	003002000000 Земли населенных пунктов	Для индивидуального жилищного строительства. предназначенный для строительства жилого дома. хозяйственных построек и ведения личного подсобного хозяйства	13	02.010	1 500	392,75	589 125,00
31946	Респ. Северная Осетия - Алания. р-н Моздокский, ст-ца Терская. ул. Октябрьская, дом 34	Моздокский	15:01:3203006:9	003002000000 Земли населенных пунктов	Для ведения личного подсобного хозяйства	13	02.020	1 500	392,75	589 125,00
31947	Респ. Северная Осетия - Алания. р-н Моздокский, ст-ца Терская. ул. Лесная, 33	Моздокский	15:01:3203007:1	003002000000 Земли населенных пунктов	Для ведения личного подсобного хозяйства	13	02.020	1 500	392,75	589 125,00
31948	Российская Федерация, Республика Северная Осетия-Алания, Моздокский муниципальный район. Терское сельское поселение, ст Терская, ул. Лесная, 35	Моздокский	15.01:3203007.120	003002000000 Земли населенных пунктов	Для индивидуального жилищного строительства: Размещение жилого дома (отдельно стоящего здания количеством надземных этажей не более чем три, высотой не более двадцати метров, которое состоит из комнат и помещений вспомогательного использования, предназначенных для удовлетворения гражданами бытовых нужд, связанных с их проживанием в таком здании, не предназначенного для раздела на самостоятельные объекты недвижимости)	13	02.010	1 990	392,75	781 572,50
31949	Республика Северная Осетия-Алания, Моздокский район. ст-ца Терская, ул.Казачья 36	Моздокский	15.01:3203007.124	003002000000 Земли населенных пунктов	"Для ведения личного пасобного хозяйства (приусадебный земельный участок)", размещение жилого дома, производство сельскохозяйственной продукции , размещение гаража и иных вспомогательных сооружений, содержание сельскохозяйственных животных	13	02.020	2 316	392,75	909 609,00
31950	Республика Северная Осетия - Алания, муниципальный район Моздокский, сельское поселение Терское. ст-ца Терская. ул. Казачья. 30	Моздокский	15:01:3203007:125	003002000000 Земли населенных пунктов	Для ведения личного подсобного хозяйства	13	02.020	800	392,75	314 200,00
31951	Республика Северная Осетия - Алания. муниципальный район Моздокский. сельское поселение Терское, ст-ца Терская. ул. Казачья. 30а	Моздокский	15:01:3203007:126	003002000000 Земли населенных пунктов	Для ведения личного подсобного хозяйства	13	02.020	700	392,75	274 925,00
31952	Республика Северная Осетия - Алания. р-н Моздокский. ст. Терская. ул. Лесная. 31	Моздокский	15:01:3203007:2	003002000000 Земли населенных пунктов	Для индивидуального жилищного строительства	13	02.010	1 500	392,75	589 125,00
31953	Респ. Северная Осетия - Алания. р-н Моздокский, ст-ца Терская. ул. Лесная, 29	Моздокский	15:01:3203007:5	003002000000 Земли населенных пунктов	Для ведения личного подсобного хозяйства	13	02.020	1 500	392,75	589 125,00
31954	Республика Северная Осетия-Алания, р-н Моздокский, ст. Терская, ул. Казачья, 34	Моздокский	15:01:3203007:6	003002000000 Земли населенных пунктов	Для индивидуального жилищного строительства, предназначенного для строительства индивидуального жилого дома, индивидуального гаража и подсобных сооружений, выращивания плодовых, ягодных и овощных культур	13	02.010	1 500	392,75	589 125,00
31955	Респ. Северная Осетия - Алания, р-н Моздокский. ст-ца Терская, ул. Казачья, дом 32	Моздокский	15:01:3203007:7	003002000000 Земли населенных пунктов	Для ведения личного подсобного хозяйства	13	02.020	1 500	392,75	589 125,00
31956	Респ. Северная Осетия - Алания. р-н Моздокский, ст-ца Терская, ул. Лесная, дом 30	Моздокский	15:01:3203008:1	003002000000 Земли населенных пунктов	Для ведения личного подсобного хозяйства	13	02.020	1 509	392,75	592 659,75
31957	Республика Северная Осетия - Алания. Моздокский район, ст. Терская, ул. Лесная. 38	Моздокский	15:01:3203008:10	003002000000 Земли населенных пунктов	Земельные участки, предназначенные для размещения домов индивидуальной жилой застройки (земельный участок, предназначенный для ведения личного подсобного хозяйства и эксплуатации жилого дома и хозяйственных построек)	13	02.020	1 215	392,75	477 191,25

№ пп	Местоположение ЗУ	Район	Кадастровый номер ЗУ	Категория земель	Разрешенное использование по документу	Код вида разрешенного использования (в соответствии с классификатором видов разрешенного использования земельных участков)	Вид использования объектов недвижимости	Площадь	УПКС	КС
31958	Республика Северная Осетия - Алания, Моздокский район, ст.Терская, ул. Озерная, 39	Моздокский	15:01:3203008:128	003002000000 Земли населенных пунктов	"Жилая застройка". "Для ведения личного подсобного хозяйства (приусадебный земельный участок)". размещение жилого дома; производство сельскохозяйственной продукции, размещение гаража и иных вспомогательных сооружений; содержание сельскохозяйственных животных	13	02.020	1 500	392,75	589 125,00
31959	Российская Федерация, Республика Северная Осетия-Алания, Моздокский муниципальный район, Терское сельское поселение, ст. Терская, ул. Лесная, 42	Моздокский	15:01:3203008:134	003002000000 Земли населенных пунктов	"Жилая застройка". "Для ведения личного подсобного хозяйства (приусадебный земельный участок)" размещение жилого дома; производство сельскохозяйственной продукции, размещение гаража и иных вспомогательных сооружений, содержание сельскохозяйственных животных	13	02.020	1 500	392,75	589 125,00
31960	Республика Северная Осетия - Алания, муниципальный район Моздокский, сельское поселение Терское, ст-ца Терская, ул. Лесная, 40	Моздокский	15:01:3203008:136	003002000000 Земли населенных пунктов	"Жилая застройка", "Для ведения личного подсобного хозяйства (приусадебный земельный участок)" размещение жилого дома; производство сельскохозяйственной продукции; размещение гаража и иных вспомогательных сооружений; содержание сельскохозяйственных животных (код 2.2).	13	02.020	1 500	392,75	589 125,00
31961	Российская Федерация, Республика Северная Осетия-Алания, р-н Моздокский, ст-ца Терская, ул. Лесная, 14а	Моздокский	15:01:3203008:15	003002000000 Земли населенных пунктов	Жилая застройка. Для индивидуального жилищного строительства, размещение жилого дома (отдельно стоящего здания количеством надземных этажей не более чем три, высотой не более двадцати метров, которое состоит из комнат и помещений вспомогательного использования, предназначенных для удовлетворения гражданами бытовых и иных нужд, связанных с их проживанием в таком здании, не предназначенного для раздела на самостоятельные объекты недвижимости); выращивание сельскохозяйственных культур, размещение гаражей для собственных нужд и хозяйственных построек	13	02.010	1 500	392,75	589 125,00
31962	Респ. Северная Осетия - Алания, р-н Моздокский, ст-ца Терская, ул. Лесная, дом 32	Моздокский	15:01:3203008:2	003002000000 Земли населенных пунктов	Для ведения личного подсобного хозяйства	13	02.020	1 501	392,75	589 517,75
31963	Респ. Северная Осетия - Алания, р-н Моздокский, ст-ца Терская, ул. Озерная, дом 37	Моздокский	15:01:3203008:3	003002000000 Земли населенных пунктов	Для ведения личного подсобного хозяйства	13	02.020	1 500	392,75	589 125,00
31964	Респ. Северная Осетия - Алания, р-н Моздокский, ст-ца Терская, ул. Озерная, дом 29	Моздокский	15:01:3203008:4	003002000000 Земли населенных пунктов	Для ведения личного подсобного хозяйства	13	02.020	1 500	392,75	589 125,00
31965	Российская Федерация, Республика Северная Осетия - Алания, Моздокский район, ст-ца Терская, ул. Озерная, 31	Моздокский	15:01:3203008:5	003002000000 Земли населенных пунктов	Для ведения личного подсобного хозяйства	13	02.020	1 500	392,75	589 125,00
31966	Респ. Северная Осетия - Алания, р-н Моздокский, ст-ца Терская, ул. Озерная, дом 33	Моздокский	15:01:3203008:6	003002000000 Земли населенных пунктов	Для ведения личного подсобного хозяйства	13	02.020	1 500	392,75	589 125,00
31967	Респ. Северная Осетия - Алания, р-н Моздокский, ст-ца Терская, ул. Озерная, дом 35	Моздокский	15:01:3203008:7	003002000000 Земли населенных пунктов	Для ведения личного подсобного хозяйства	13	02.020	1 500	392,75	589 125,00
31968	Республика Северная Осетия - Алания, Моздокский район, ст. Терская, ул. Лесная, 36	Моздокский	15:01:3203008:8	003002000000 Земли населенных пунктов	«Жилая застройка», «Для ведения личного подсобного хозяйства», предназначенного для строительства индивидуального жилого дома, не предназначенного для раздела на квартиры; производства сельскохозяйственной продукции; размещения гаража и иных вспомогательных сооружений, содержания сельскохозяйственных животных.	13	02.020	1 188	392,75	466 587,00
31969	Респ. Северная Осетия - Алания, р-н Моздокский, ст-ца Терская, ул. Лесная, дом 34	Моздокский	15:01:3203008:9	003002000000 Земли населенных пунктов	Для ведения личного подсобного хозяйства	13	02.020	1 500	392,75	589 125,00
31970	Республика Северная Осетия - Алания, Моздокский район, ст. Терская, ул. Озерная, 22	Моздокский	15:01:3203009:1	003002000000 Земли населенных пунктов	Для ведения личного подсобного хозяйства	13	02.020	1 630	392,75	640 182,50
31971	Респ. Северная Осетия - Алания, р-н. Моздокский, ст-ца Терская, ул. Озерная, 24	Моздокский	15:01:3203009:113	003002000000 Земли населенных пунктов	"Жилая застройка", "Для ведения личного подсобного хозяйства (приусадебный земельный участок)", размещение жилого дома; производство сельскохозяйственной продукции; размещение гаража и иных вспомогательных сооружений, содержание сельскохозяйственных животных	13	02.020	1 790	392,75	703 022,50

№ п/п	Местоположение ЗУ	Район	Кадастровый номер ЗУ	Категория земель	Разрешенное использование по документу	Код вида разрешенного использования (в соответствии с классификатором видов разрешенного использования земельных участков)	Вид использования объектов недвижимости	Площадь	УПКС	КС
31972	Республика Северная Осетия - Алания, Моздокский район, ст. Терская, ул. Озерная, 20	Моздокский	15:01:3203009:2	003002000000 Земли населенных пунктов	Для ведения личного подсобного хозяйства	13	02.020	1 680	392,75	659 820,00
31973	Республика Северная Осетия-Алания, р-н Моздокский, ст-ца Терская, ул Солнечная, д 5а	Моздокский	15:01:3203010:1	003002000000 Земли населенных пунктов	Земельные участки, предназначенные для размещения домов индивидуальной жилой застройки (земельный участок, предназначенный для ведения личного подсобного хозяйства и эксплуатации жилого дома и хозяйственных построек)	13	02.010	1 537	392,75	603 656,75
31974	Российская Федерация, Республика Северная Осетия - Алания, Моздокский муниципальный район, Терское сельское поселение, ст. Терская, ул. Солнечная, 1	Моздокский	15:01:3203010:120	003002000000 Земли населенных пунктов	земельные участки, предназначенные для размещения домов малоэтажной жилой застройки, в том числе индивидуальной жилой застройки (земельный участок, предназначенный для ведения личного подсобного хозяйства и эксплуатации жилого дома и хозяйственных построек)	13	02.020	931	392,75	365 650,25
31975	Российская Федерация, Республика Северная Осетия - Алания, Моздокский муниципальный район, Терское сельское поселение, ст Терская, ул. Солнечная, 1а	Моздокский	15:01:3203010:121	003002000000 Земли населенных пунктов	земельные участки, предназначенные для размещения домов малоэтажной жилой застройки, в том числе индивидуальной жилой застройки (земельный участок, предназначенный для ведения личного подсобного хозяйства и эксплуатации жилого дома и хозяйственных построек)	13	02.020	755	392,75	296 526,25
31976	Республика Северная Осетия-Алания, р-н Моздокский, ст-ца Терская, ул Солнечная, д 7	Моздокский	15:01:3203010:2	003002000000 Земли населенных пунктов	Земельные участки, предназначенные для размещения домов индивидуальной жилой застройки (земельный участок, предназначенный для ведения личного подсобного хозяйства и эксплуатации жилого дома и хозяйственных построек)	13	02.010	1 520	392,75	596 980,00
31977	Республика Северная Осетия-Алания, р-н Моздокский, ст-ца Терская, ул Солнечная, д 7, кв 2	Моздокский	15:01:3203010:3	003002000000 Земли населенных пунктов	Для ведения личного подсобного хозяйства	13	02.020	1 422	392,75	558 490,50
31978	Респ. Северная Осетия - Алания, р-н Моздокский, ст-ца Терская, ул. Солнечная, дом 5, кв. 1	Моздокский	15:01:3203010:4	003002000000 Земли населенных пунктов	Для ведения личного подсобного хозяйства	13	02.020	1 534	392,75	602 478,50
31979	Российская Федерация, Республика Северная Осетия - Алания, р-н Моздокский, ст. Терская, ул. Солнечная, 3	Моздокский	15:01:3203010:6	003002000000 Земли населенных пунктов	Земельные участки, предназначенные для размещения домов индивидуальной жилой застройки (земельный участок, предназначенный для ведения личного подсобного хозяйства и эксплуатации жилого дома и хозяйственных построек)	13	02.020	1 791	392,75	703 415,25
31980	Республика Северная Осетия-Алания, р-н Моздокский, ст-ца Терская, ул Солнечная, д 6, кв 2	Моздокский	15:01:3203011:1	003002000000 Земли населенных пунктов	Для ведения личного подсобного хозяйства	13	02.020	1 355	392,75	532 176,25
31981	Республика Северная Осетия - Алания, р-н Моздокский, ст-ца Терская, ул Мира, 9 а	Моздокский	15:01:3203011:10	003002000000 Земли населенных пунктов	Для ведения личного подсобного хозяйства	13	02.020	1 925	392,75	756 043,75
31982	Республика Северная Осетия-Алания, р-н Моздокский, ст-ца Терская, ул Солнечная, д 8, кв 1	Моздокский	15:01:3203011:11	003002000000 Земли населенных пунктов	Для ведения личного подсобного хозяйства	13	02.020	1 535	392,75	602 871,25
31983	Респ. Северная Осетия - Алания, р-н Моздокский, ст-ца Терская, ул. Мира, дом 3	Моздокский	15:01:3203011:12	003002000000 Земли населенных пунктов	Для ведения личного подсобного хозяйства	13	02.020	1 906	392,75	748 581,50
31984	Республика Северная Осетия-Алания, р-н Моздокский, ст-ца Терская, ул Солнечная, д 8, кв 2-2	Моздокский	15:01:3203011:13	003002000000 Земли населенных пунктов	Для ведения личного подсобного хозяйства	13	02.020	1 427	392,75	560 454,25
31985	Республика Северная Осетия - Алания, муниципальный район Моздокский, сельское поселение Терское, ст-ца Терская, ул. Солнечная, 2	Моздокский	15:01:3203011:157	003002000000 Земли населенных пунктов	Малоэтажная жилая застройка (индивидуальное жилищное строительство, размещение дачных домов и садовых домов), предназначенный для ведения личного подсобного хозяйства и эксплуатации жилого дома и хозяйственных построек	2	02.060	1 242	981,87	1 219 482,54
31986	Республика Северная Осетия - Алания, муниципальный район Моздокский, сельское поселение Терское, ст-ца Терская, ул. Солнечная, 2а	Моздокский	15:01:3203011:158	003002000000 Земли населенных пунктов	Малоэтажная жилая застройка (индивидуальное жилищное строительство, размещение дачных домов и садовых домов), предназначенный для ведения личного подсобного хозяйства и эксплуатации жилого дома и хозяйственных построек	2	02.060	723	981,87	709 892,01
31987	Респ. Северная Осетия - Алания, р-н Моздокский, ст-ца Терская, ул. Солнечная, дом 4, кв2	Моздокский	15:01:3203011:2	003002000000 Земли населенных пунктов	Для ведения личного подсобного хозяйства	13	02.020	1 503	392,75	590 303,25
31988	Республика Северная Осетия-Алания, р-н Моздокский, ст-ца Терская, ул Солнечная, д 6, кв 1	Моздокский	15:01:3203011:3	003002000000 Земли населенных пунктов	Для ведения личного подсобного хозяйства	13	02.020	1 544	392,75	606 406,00
31989	Республика Северная Осетия-Алания, р-н Моздокский, ст-ца Терская, ул Солнечная, д 4, кв 1	Моздокский	15:01:3203011:4	003002000000 Земли населенных пунктов	Для ведения личного подсобного хозяйства	13	02.020	1 672	392,75	656 678,00
31990	Респ. Северная Осетия - Алания, р-н Моздокский, ст-ца Терская, ул. Мира, дом 5/2	Моздокский	15:01:3203011:5	003002000000 Земли населенных пунктов	Для ведения личного подсобного хозяйства	13	02.020	2 081	392,75	817 312,75
31991	Республика Северная Осетия-Алания, р-н Моздокский, ст-ца Терская, ул Мира, д 5, кв 1	Моздокский	15:01:3203011:6	003002000000 Земли населенных пунктов	Для ведения личного подсобного хозяйства	13	02.020	1 880	392,75	738 370,00
31992	Республика Северная Осетия-Алания, р-н Моздокский, ст-ца Терская, ул Мира, д 7, кв 2	Моздокский	15:01:3203011:7	003002000000 Земли населенных пунктов	Для ведения личного подсобного хозяйства	13	02.020	1 871	392,75	734 835,25
31993	Респ. Северная Осетия - Алания, р-н Моздокский, ст-ца Терская, ул. Мира, дом 7, квартира 1	Моздокский	15:01:3203011:8	003002000000 Земли населенных пунктов	Для ведения личного подсобного хозяйства	13	02.020	1 752	392,75	688 098,00
31994	Респ. Северная Осетия - Алания, р-н Моздокский, ст-ца Терская, ул. Мира, дом 9/1	Моздокский	15:01:3203011:9	003002000000 Земли населенных пунктов	Для ведения личного подсобного хозяйства	13	02.020	1 496	392,75	587 554,00

№ пп	Местоположение ЗУ	Район	Кадастровый номер ЗУ	Категория земель	Разрешенное использование по документу	Код вида разрешенного использования (в соответствии с классификатором видов разрешенного использования земельных участков)	Вид использования объектов недвижимости	Площадь	УПКС	КС
31995	Респ. Северная Осетия - Алания, р-н Моздокский, ст-ца Терская, ул. Октябрьская, дом 17	Моздокский	15:01:3203012:1	003002000000 Земли населенных пунктов	Для ведения личного подсобного хозяйства	13	02.020	1 500	392,75	589 125,00
31996	Респ. Северная Осетия - Алания, р-н Моздокский, ст-ца Терская, ул. Мира, дом 6, кв. 1	Моздокский	15:01:3203012:10	003002000000 Земли населенных пунктов	Для ведения личного подсобного хозяйства	13	02.020	1 507	392,75	591 874,25
31997	Респ. Северная Осетия - Алания, р-н Моздокский, ст-ца Терская, ул. Мира, дом 4, кв. 2	Моздокский	15:01:3203012:11	003002000000 Земли населенных пунктов	Для ведения личного подсобного хозяйства	13	02.020	1 483	392,75	582 448,25
31998	Респ. Северная Осетия - Алания, р-н Моздокский, ст-ца Терская, ул. Мира, дом 4, кв. 1	Моздокский	15:01:3203012:12	003002000000 Земли населенных пунктов	Для ведения личного подсобного хозяйства	13	02.020	1 523	392,75	598 158,25
31999	Республика Северная Осетия-Алания, р-н Моздокский, ст-ца Терская, ул Мира, д 8, кв 1	Моздокский	15:01:3203012:13	003002000000 Земли населенных пунктов	Для ведения личного подсобного хозяйства	13	02.020	1 566	392,75	615 046,50
32000	Респ. Северная Осетия - Алания, р-н Моздокский, ст-ца Терская, ул. Мира, дом 8/1 -2	Моздокский	15:01:3203012:14	003002000000 Земли населенных пунктов	Для ведения личного подсобного хозяйства	13	02.020	1 566	392,75	615 046,50
32001	Республика Северная Осетия-Алания, р-н. Моздокский, ст-ца. Терская, ул. Мира. д. 10	Моздокский	15:01:3203012:15	003002000000 Земли населенных пунктов	Для ведения личного подсобного хозяйства	13	02.020	1 685	392,75	661 783,75
32002	Республика Северная Осетия-Алания, р-н Моздокский, ст-ца Терская, ул. Мира, 10, квартира 1	Моздокский	15:01:3203012:16	003002000000 Земли населенных пунктов	Для ведения личного подсобного хозяйства	13	02.020	1 614	392,75	633 898,50
32003	Республика Северная Осетия - Алания, Моздокский район, ст. Терская, ул.Октябрьская, 15	Моздокский	15:01:3203012:2	003002000000 Земли населенных пунктов	Для ведения личного подсобного хозяйства	13	02.020	1 500	392,75	589 125,00
32004	Республика Северная Осетия - Алания Моздокский район, ст. Терская, ул. Октябрьская.13	Моздокский	15:01:3203012:3	003002000000 Земли населенных пунктов	Для ведения личного подсобного хозяйства	13	02.020	1 544	392,75	606 406,00
32005	Респ. Северная Осетия - Алания, р-н Моздокский, ст-ца Терская, ул. Октябрьская дом 11	Моздокский	15:01:3203012:4	003002000000 Земли населенных пунктов	Для ведения личного подсобного хозяйства	13	02.020	1 499	392,75	588 732,25
32006	Республика Северная Осетия-Алания, р-н Моздокский, ст. Терская, ул Октябрьская, 7	Моздокский	15:01:3203012:41	003002000000 Земли населенных пунктов	Для индивидуального жилищного строительства	13	02.010	756	392,75	296 919,00
32007	Республика Северная Осетия-Алания, р-н Моздокский, ст. Терская, ул Октябрьская, 7 а	Моздокский	15:01:3203012:42	003002000000 Земли населенных пунктов	Для индивидуального жилищного строительства	13	02.010	756	392,75	296 919,00
32008	Респ. Северная Осетия - Алания, р-н Моздокский, ст. Терская ул. Октябрьская, 9	Моздокский	15:01:3203012:43	003002000000 Земли населенных пунктов	Для ведения личного подсобного хозяйства	13	02.020	785	392,75	308 308,75
32009	Республика Северная Осетия - Алания р-н Моздокский, ст. Терская, ул. Октябрьская, 9 "а".	Моздокский	15:01:3203012:44	003002000000 Земли населенных пунктов	Для ведения личного подсобного хозяйства	13	02.020	803	392,75	315 378,25
32010	Респ. Северная Осетия - Алания, р-н Моздокский, ст-ца Терская, ул. Октябрьская, дом 5	Моздокский	15:01:3203012:7	003002000000 Земли населенных пунктов	Для ведения личного подсобного хозяйства	13	02.020	1 500	392,75	589 125,00
32011	Респ. Северная Осетия - Алания, р-н Моздокский, ст-ца Терская, ул. Октябрьская, дом 19	Моздокский	15:01:3203012:8	003002000000 Земли населенных пунктов	Индивидуальное жилищное строительство	13	02.010	1 500	392,75	589 125,00
32012	Республика Северная Осетия-Алания, р-н Моздокский, ст-ца Терская, ул Мира, д 6а	Моздокский	15:01:3203012:9	003002000000 Земли населенных пунктов	Земельные участки, предназначенные для размещения домов малоэтажной жилой застройки, в том числе индивидуальной жилой застройки (земельным участок, предназначенным для ведения личного подсобного хозяйства и эксплуатации жилого дома и хозяйственных построек)	13	02.010	1 450	392,75	569 487,50
32013	Республика Северная Осетия-Алания, р-н Моздокский, ст-ца Терская, ул. Октябрьская, 10	Моздокский	15:01:3203013:1	003002000000 Земли населенных пунктов	: Для индивидуального жилищного строительства, предназначенный для строительства жилого дома, хозяйственных построек и ведения личного подсобного хозяйства	13	02.010	1 500	392,75	589 125,00
32014	Российская Федерация, Республика Северная Осетия - Алания Моздокский район, ст-ца Терская, ул. Казачья, 21	Моздокский	15:01:3203013:10	003002000000 Земли населенных пунктов	Для ведения личного подсобного хозяйства	13	02.020	1 501	392,75	589 517,75
32015	Российская Федерация, Республика Северная Осетия-Алания, р-н Моздокский, ст. Терская, ул Казачья, 19	Моздокский	15:01:3203013:11	003002000000 Земли населенных пунктов	Для индивидуального жилищного строительства	13	02.010	1 500	392,75	589 125,00
32016	Российская Федерация, Республика Северная Осетия-Алания, р-н Моздокский, ст. Терская, ул Казачья, 17	Моздокский	15:01:3203013:12	003002000000 Земли населенных пунктов	Для ведения личного подсобного хозяйства	13	02.020	1 500	392,75	589 125,00
32017	Республика Северная Осетия - Алания Моздокский район, ст. Терская, ул. Казачья, 15	Моздокский	15:01:3203013:13	003002000000 Земли населенных пунктов	Для ведения личного подсобного хозяйства	13	02.020	1 500	392,75	589 125,00
32018	Респ. Северная Осетия - Алания, р-н Моздокский, ст-ца Терская, ул. Октябрьская, № 8	Моздокский	15:01:3203013:14	003002000000 Земли населенных пунктов	«Жилая застройка». «Для ведения личного подсобного хозяйства (приусадебный земельный участок)»; производство сельскохозяйственной продукции; размещение гаража и иных вспомогательных сооружений, содержание сельскохозяйственных животных	13	02.020	1 500	392,75	589 125,00
32019	Респ. Северная Осетия - Алания, р-н Моздокский, ст-ца Терская, ул. Казачья, дом 23	Моздокский	15:01:3203013:15	003002000000 Земли населенных пунктов	Для ведения личного подсобного хозяйства	13	02.020	1 500	392,75	589 125,00
32020	Российская Федерация, Республика Северная Осетия - Алания р-н Моздокский, ст-ца Терская ул. Казачья, 11	Моздокский	15:01:3203013:16	003002000000 Земли населенных пунктов	Для ведения личного подсобного хозяйства	13	02.020	1 500	392,75	589 125,00
32021	Республика Северная Осетия - Алания, р-н Моздокский, ст-ца Терская, ул Октябрьская, 1-1	Моздокский	15:01:3203013:2	003002000000 Земли населенных пунктов	Для ведения личного подсобного хозяйства	13	02.020	1 517	392,75	595 801,75
32022	Респ. Северная Осетия - Алания, р-н Моздокский, ст-ца Терская, ул. Октябрьская, дом 18	Моздокский	15:01:3203013:3	003002000000 Земли населенных пунктов	Для ведения личного подсобного хозяйства	13	02.020	1 500	392,75	589 125,00
32023	Респ. Северная Осетия - Алания, р-н Моздокский, ст-ца Терская, ул. Октябрьская дом 16	Моздокский	15:01:3203013:4	003002000000 Земли населенных пунктов	Для ведения личного подсобного хозяйства	13	02.020	1 500	392,75	589 125,00
32024	Респ. Северная Осетия - Алания, р-н Моздокский, ст. Терская, ул. Октябрьская, 20	Моздокский	15:01:3203013:5	003002000000 Земли населенных пунктов	Для индивидуального жилищного строительства	13	02.010	1 500	392,75	589 125,00
32025	Российская Федерация, Республика Северная Осетия - Алания, р-н Моздокский, ст-ца Терская, ул Казачья, 9	Моздокский	15:01:3203013:6	003002000000 Земли населенных пунктов	Для ведения личного подсобного хозяйства	13	02.020	1 513	392,75	594 230,75
32026	Респ. Северная Осетия - Алания, р-н Моздокский, ст-ца Терская, ул. Казачья, дом 13	Моздокский	15:01:3203013:7	003002000000 Земли населенных пунктов	Для ведения личного подсобного хозяйства	13	02.020	1 500	392,75	589 125,00

№ пп	Местоположение ЗУ	Район	Кадастровый номер ЗУ	Категория земель	Разрешенное использование по документу	Код вида разрешенного использования (в соответствии с классификатором видов разрешенного использования земельных участков)	Вид использования объектов недвижимости	Площадь	УПКС	КС
32027	Респ. Северная Осетия - Алания, р-н Моздокский, ст-ца Терская, ул. Октябрьская, дом 12	Моздокский	15:01:3203013:8	003002000000 Земли населенных пунктов	Для ведения личного подсобного хозяйства	13	02.020	1 500	392,75	589 125,00
32028	Северная Осетия - Алания респ, р-н Моздокский, ст. Терская ул. Октябрьская, 22	Моздокский	15:01:3203013:9	003002000000 Земли населенных пунктов	Для индивидуального жилищного строительства	13	02.010	1 500	392,75	589 125,00
32029	Республика Северная Осетия - Алания, муниципальный район Моздокский, сельское поселение Терское, ст-ца Терская, ул. Лесная, 25	Моздокский	15:01:3203014:1	003002000000 Земли населенных пунктов	Для ведения личного подсобного хозяйства	13	02.020	1 501	392,75	589 517,75
32030	Респ. Северная Осетия - Алания, р-н Моздокский, ст-ца Терская, ул. Казачья, дом 26	Моздокский	15:01:3203014:10	003002000000 Земли населенных пунктов	Для ведения личного подсобного хозяйства	13	02.020	1 500	392,75	589 125,00
32031	Республика Северная Осетия-Алания, р-н Моздокский, ст-ца Терская, ул. Казачья, 24	Моздокский	15:01:3203014:11	003002000000 Земли населенных пунктов	Для индивидуального жилищного строительства, предназначенный для строительства жилого дома, хозяйственных построек и ведения личного подсобного хозяйства	13	02.010	1 500	392,75	589 125,00
32032	Респ. Северная Осетия - Алания, р-н Моздокский, ст-ца Терская, ул. Казачья, дом 22	Моздокский	15:01:3203014:12	003002000000 Земли населенных пунктов	Для ведения личного подсобного хозяйства	13	02.020	1 500	392,75	589 125,00
32033	Респ. Северная Осетия - Алания, р-н Моздокский, ст-ца Терская, ул. Казачья, дом 20	Моздокский	15:01:3203014:13	003002000000 Земли населенных пунктов	Для ведения личного подсобного хозяйства	13	02.020	1 500	392,75	589 125,00
32034	Респ. Северная Осетия - Алания, р-н Моздокский, ст-ца Терская, ул. Казачья, дом 18	Моздокский	15:01:3203014:14	003002000000 Земли населенных пунктов	Для ведения личного подсобного хозяйства	13	02.020	1 500	392,75	589 125,00
32035	Респ. Северная Осетия - Алания, р-н Моздокский, ст. Терская ул. Казачья 14	Моздокский	15:01:3203014:15	003002000000 Земли населенных пунктов	Для индивидуального жилищного строительства	13	02.010	1 500	392,75	589 125,00
32036	Респ. Северная Осетия - Алания, р-н Моздокский, на западной окраине ст. Терской, примыкающей к задней меже огородов ул. Лесной	Моздокский	15:01:3203014:16	003002000000 Земли населенных пунктов	Земельный участок, предназначенный для эксплуатации объектов питьевого водоснабжения	6	03.012	3 015	402,57	1 213 748,55
32037	Респ. Северная Осетия - Алания, р-н Моздокский, ст-ца Терская, ул. Лесная, дом 23	Моздокский	15:01:3203014:2	003002000000 Земли населенных пунктов	Для ведения личного подсобного хозяйства	13	02.020	1 500	392,75	589 125,00
32038	Республика Северная Осетия-Алания, р-н Моздокский, ст-ца Терская, ул Лесная, 15	Моздокский	15:01:3203014:3	003002000000 Земли населенных пунктов	"Жилая застройка" "Для ведению личного подсобного хозяйства (приусадебный земельный участок)", размещение жилого дома, указанного в описании вида разрешенного использования с кодом 2.1: производство сельскохозяйственной продукции; размещение гаража и иных вспомогательных сооружений; содержание сельскохозяйственных животных	13	02.020	1 500	392,75	589 125,00
32039	Респ. Северная Осетия - Алания, р-н Моздокский, ст-ца Терская, ул. Лесная, 17	Моздокский	15:01:3203014:4	003002000000 Земли населенных пунктов	Для индивидуального жилищного строительства	13	02.010	1 500	392,75	589 125,00
32040	Респ. Северная Осетия - Алания, р-н Моздокский, ст-ца Терская, ул. Лесная, дом 19	Моздокский	15:01:3203014:5	003002000000 Земли населенных пунктов	Для ведения личного подсобного хозяйства	13	02.020	1 500	392,75	589 125,00
32041	Респ. Северная Осетия - Алания, р-н Моздокский, ст-ца Терская, ул. Лесная, дом 21	Моздокский	15:01:3203014:6	003002000000 Земли населенных пунктов	Для ведения личного подсобного хозяйства	13	02.020	1 500	392,75	589 125,00
32042	Республика Северная Осетия - Алания, муниципальный район Моздокский, сельское поселение Терское, ст-ца Терская, ул.Лесная, земельный участок 13	Моздокский	15:01:3203014:7	003002000000 Земли населенных пунктов	Для ведения личного подсобного хозяйства	13	02.020	1 500	392,75	589 125,00
32043	Республика Северная Осетия - Алания, муниципальный район Моздокский, сельское поселение Терское, ст-ца Терская, ул. Лесная 27	Моздокский	15:01:3203014:8	003002000000 Земли населенных пунктов	Для ведения личного подсобного хозяйства	13	02.020	1 500	392,75	589 125,00
32044	Респ. Северная Осетия - Алания, р-н Моздокский, ст-ца Терская, ул. Казачья, дом 28	Моздокский	15:01:3203014:9	003002000000 Земли населенных пунктов	Для ведения личного подсобного хозяйства	13	02.020	1 500	392,75	589 125,00
32045	Российская Федерация, Республика Северная Осетия - Алания, р-н Моздокский, ст-ца Терская, ул. Лесная, 22	Моздокский	15:01:3203015:1	003002000000 Земли населенных пунктов	Для ведения личного подсобного хозяйства	13	02.020	1 514	392,75	594 623,50
32046	Российская Федерация, Республика Северная Осетия - Алания, р-н Моздокский, ст-ца Терская, ул. Озерная, 21	Моздокский	15:01:3203015:10	003002000000 Земли населенных пунктов	Для ведения личного подсобного хозяйства	13	02.020	1 500	392,75	589 125,00
32047	Российская Федерация, Республика Северная Осетия - Алания, р-н Моздокский, ст-ца Терская, ул. Озерная, 23	Моздокский	15:01:3203015:11	003002000000 Земли населенных пунктов	Для индивидуального жилищного строительства	13	02.010	1 500	392,75	589 125,00
32048	Респ. Северная Осетия - Алания, р-н Моздокский, ст-ца Терская, ул. Озерная, дом 25	Моздокский	15:01:3203015:12	003002000000 Земли населенных пунктов	Для ведения личного подсобного хозяйства	13	02.020	1 500	392,75	589 125,00
32049	Российская Федерация, Республика Северная Осетия-Алания, Моздокский район, ст-ца Терская, ул. Лесная, 28	Моздокский	15:01:3203015:13	003002000000 Земли населенных пунктов	Для ведения личного подсобного хозяйства	13	02.020	1 500	392,75	589 125,00
32050	Респ. Северная Осетия - Алания, р-н Моздокский, ст-ца Терская, ул. Лесная, дом 26	Моздокский	15:01:3203015:14	003002000000 Земли населенных пунктов	Для ведения личного подсобного хозяйства	13	02.020	1 475	392,75	579 306,25
32051	Респ. Северная Осетия - Алания, р-н Моздокский, ст-ца Терская, ул. Лесная, дом 16	Моздокский	15:01:3203015:2	003002000000 Земли населенных пунктов	Для ведения личного подсобного хозяйства	13	02.020	1 500	392,75	589 125,00
32052	Российская Федерация, Республика Северная Осетия - Алания, р-н Моздокский, ст-ца Терская, ул. Лесная, 18	Моздокский	15:01:3203015:3	003002000000 Земли населенных пунктов	Для ведения личного подсобного хозяйства	13	02.020	1 199	392,75	470 907,25
32053	Российская Федерация, Республика Северная Осетия - Алания, Моздокский район, ст-ца Терская, ул. Лесная, 24	Моздокский	15:01:3203015:4	003002000000 Земли населенных пунктов	Для ведения личного подсобного хозяйства	13	02.020	1 513	392,75	594 230,75
32054	Российская Федерация, Республика Северная Осетия-Алания, Моздокский район, ст-ца Терская, ул. Озерная, д. 27	Моздокский	15:01:3203015:5	003002000000 Земли населенных пунктов	земельные участки, предназначенные для размещения домов индивидуальной жилой застройки (земельный участок, предназначенный для ведения личного подсобного хозяйства и строительства жилого дома и хозяйственных построек)	13	02.010	1 500	392,75	589 125,00
32055	Российская Федерация, Республика Северная Осетия - Алания, р-н Моздокский, ст-ца Терская, ул. Озерная, 15	Моздокский	15:01:3203015:6	003002000000 Земли населенных пунктов	Для ведения личного подсобного хозяйства	13	02.020	1 500	392,75	589 125,00

№ пп	Местоположение ЗУ	Район	Кадастровый номер ЗУ	Категория земель	Разрешенное использование по документу	Код вида разрешенного использования (в соответствии с классификатором видов разрешенного использования земельных участков)	Вид использования объектов недвижимости	Площадь	УПКС	КС
32056	Российская Федерация, Республика Северная Осетия - Алания, р-н Моздокский, ст-ца Терская, ул. Лесная, 20	Моздокский	15:01:3203015:7	003002000000 Земли населенных пунктов	Земельные участки, предназначенные для размещения домов индивидуальной жилой застройки(земельный участок, предназначенный для ведения личного подсобного хозяйства и эксплуатации жилого дома и хозяйственных построек)	13	02.020	1 557	392,75	611 511,75
32057	Российская Федерация, Республика Северная Осетия - Алания, р-н Моздокский, ст-ца Терская, ул. Озерная, 17	Моздокский	15:01:3203015:8	003002000000 Земли населенных пунктов	Для индивидуального жилищного строительства, предназначенный для строительства жилого дома, хозяйственных построек и ведения личного подсобного хозяйства	13	02.020	1 500	392,75	589 125,00
32058	Российская Федерация, Республика Северная Осетия - Алания, р-н Моздокский, ст-ца Терская, ул. Озерная, 19	Моздокский	15:01:3203015:9	003002000000 Земли населенных пунктов	Для ведения личного подсобного хозяйства	13	02.020	1 500	392,75	589 125,00
32059	Респ. Северная Осетия - Алания, р-н Моздокский, ст. Терская, ул. Озерная, №18	Моздокский	15:01:3203016:1	003002000000 Земли населенных пунктов	земельные участки, предназначенные для размещения домов малоэтажной жилой застройки, в том числе индивидуальной жилой застройки (земельный участок, предназначенный для ведения личного подсобного хозяйства и строительства жилого дома и хозяйственных построек)	13	02.010	1 399	392,75	549 457,25
32060	Республика Северная Осетия - Алания, Моздокский р-н, ст-ца Терская, ул. Озерная, уч 16	Моздокский	15:01:3203016:117	003002000000 Земли населенных пунктов	Для индивидуального жилищного строительства	13	02.010	899	392,75	353 082,25
32061	Республика Северная Осетия - Алания, Моздокский р-н, ст-ца Терская, ул. Озерная, д. 16а	Моздокский	15:01:3203016:118	003002000000 Земли населенных пунктов	Для индивидуального жилищного строительства	13	02.010	981	392,75	385 287,75
32062	Республика Северная Осетия-Алания, р-н Моздокский, ст-ца Терская, ул. Озерная, 14	Моздокский	15:01:3203016:3	003002000000 Земли населенных пунктов	Для ведения личного подсобного хозяйства	13	02.020	1 486	392,75	583 626,50
32063	Республика Северная Осетия-Алания, р-н Моздокский, ст. Терская, ул. Озерная, 12	Моздокский	15:01:3203016:4	003002000000 Земли населенных пунктов	Для индивидуального жилищного строительства	13	02.010	1 680	392,75	659 820,00
32064	Респ. Северная Осетия - Алания, р-н Моздокский, ст. Терская, ул. Октябрьская, 3	Моздокский	15:01:3203017:1	003002000000 Земли населенных пунктов	«Жилая застройка», «Для ведения личного подсобного хозяйства (приусадебный земельный участок)», размещение жилого дома: производство сельскохозяйственной продукции, размещение гаража и иных вспомогательных сооружений; содержание сельскохозяйственных животных	13	02.020	1 500	392,75	589 125,00
32065	Респ. Северная Осетия - Алания, р-н Моздокский, ст-ца Терская, ул. Октябрьская, дом 1	Моздокский	15:01:3203017:2	003002000000 Земли населенных пунктов	Для ведения личного подсобного хозяйства	13	02.020	2 400	392,75	942 600,00
32066	Республика Северная Осетия - Алания, р-н Моздокский, ст-ца Терская, ул. Мира, 2	Моздокский	15:01:3203017:3	003002000000 Земли населенных пунктов	Для индивидуального жилищного строительства, с целью эксплуатации жилого дома, хозяйственных построек и ведения личного подсобного хозяйства	13	02.010	2 297	392,75	898 219,25
32067	Респ. Северная Осетия - Алания, р-н Моздокский, ст-ца Терская, ул. Октябрьская, 4	Моздокский	15:01:3203018:1	003002000000 Земли населенных пунктов	Для ведения личного подсобного хозяйства	13	02.020	1 500	392,75	589 125,00
32068	Респ. Северная Осетия - Алания, р-н Моздокский, ст-ца Терская, ул. Октябрьская, 2	Моздокский	15:01:3203018:118	003002000000 Земли населенных пунктов	Для ведения личного подсобного хозяйства	13	02.020	828	392,75	325 197,00
32069	Респ. Северная Осетия - Алания, р-н Моздокский, ст-ца Терская, ул. Октябрьская, 2 а	Моздокский	15:01:3203018:119	003002000000 Земли населенных пунктов	Для ведения личного подсобного хозяйства, Магазины, размещение объектов капитального строительства , предназначенных для продажи товаров	4	04.040	1 152	1 021,14	1 176 353,28
32070	Респ. Республика Северная Осетия - Алания, Моздокский р-н , ст-ца. Терская, ул Казачья, д 3	Моздокский	15:01:3203018:120	003002000000 Земли населенных пунктов	"Для ведения личного подсобного хозяйства"	13	02.020	1 571	392,75	617 010,25
32071	Республика Северная Осетия - Алания, Моздокский р-н, ст-ца Терская, ул. Казачья, д.1	Моздокский	15:01:3203018:3	003002000000 Земли населенных пунктов	Для ведения личного подсобного хозяйства	13	02.020	1 700	392,75	667 675,00
32072	Республика Северная Осетия - Алания, р-н Моздокский, ст-ца Терская, ул. Октябрьская, 6	Моздокский	15:01:3203018:4	003002000000 Земли населенных пунктов	Для ведения личного подсобного хозяйства	13	02.020	1 500	392,75	589 125,00
32073	Респ. Северная Осетия - Алания, р-н Моздокский, ст Терская, ул.Казачья, №7	Моздокский	15:01:3203018:5	003002000000 Земли населенных пунктов	Для ведения личного подсобного хозяйства	13	02.020	1 500	392,75	589 125,00
32074	Северная Осетия - Алания респ, р-н Моздокский, ст-ца Терская, ул Казачья, 5	Моздокский	15:01:3203018:6	003002000000 Земли населенных пунктов	Для индивидуального жилищного строительства	13	02.010	1 500	392,75	589 125,00
32075	Респ. Северная Осетия - Алания, р-н Моздокский, ст-ца Терская, ул. Лесная, дом 5	Моздокский	15:01:3203019:1	003002000000 Земли населенных пунктов	Для ведения личного подсобного хозяйства	13	02.020	1 505	392,75	591 088,75
32076	Респ. Северная Осетия - Алания, р-н Моздокский, ст-ца Терская, ул. Казачья, 10	Моздокский	15:01:3203019:10	003002000000 Земли населенных пунктов	Для ведения личного подсобного хозяйства	13	02.020	1 500	392,75	589 125,00
32077	Республика Северная Осетия-Алания, р-н Моздокский, ст-ца Терская, ул Казачья, 8	Моздокский	15:01:3203019:11	003002000000 Земли населенных пунктов	Для индивидуального жилищного строительства, предназначенного для строительства индивидуального жилого дома, индивидуального гаража и подсобных сооружений, выращивания плодовых, ягодных и овощных культур	13	02.010	1 500	392,75	589 125,00
32078	Респ Северная Осетия - Алания, Моздокский р-н, Терская, ул.Казачья, 2	Моздокский	15:01:3203019:129	003002000000 Земли населенных пунктов	Для ведения личного подсобного хозяйства	13	02.020	1 500	392,75	589 125,00

№ пп	Местоположение ЗУ	Район	Кадастровый номер ЗУ	Категория земель	Разрешенное использование по документу	Код вида разрешенного использования (в соответствии с классификатором видов разрешенного использования земельных участков)	Вид использования объектов недвижимости	Площадь	УПКС	КС
32079	Респ. Северная Осетия - Алания, р-н Моздокский, ст. Терская, ул. Лесная, № 1	Моздокский	15:01:3203019:2	003002000000 Земли населенных пунктов	Земельные участки, предназначенные для размещения домов малоэтажной жилой застройки, в том числе индивидуальной жилой застройки (земельный участок, предназначенный для ведения личного подсобного хозяйства и эксплуатации жилого дома и хозяйственных построек)	13	02.010	1 517	392,75	595 801,75
32080	Респ. Северная Осетия - Алания, р-н Моздокский, ст Терская, ул Лесная, 3	Моздокский	15:01:3203019:3	003002000000 Земли населенных пунктов	Малоэтажная жилая застройка (индивидуальное жилищное строительство, размещение дачных домов и садовых домов), для ведения личного подсобного хозяйства и эксплуатации жилого дома и хозяйственных построек	13	02.010	1 506	392,75	591 481,50
32081	Респ. Северная Осетия - Алания, р-н Моздокский, ст. Терская, ул. Лесная, 7	Моздокский	15:01:3203019:4	003002000000 Земли населенных пунктов	Малоэтажная жилая застройка (индивидуальное жилищное строительство: размещение дачных домов и садовых домов), для ведения личного подсобного хозяйства и эксплуатации жилого дома и хозяйственных построек	13	02.010	1 532	392,75	601 693,00
32082	Респ. Северная Осетия - Алания, р-н Моздокский, ст-ца Терская, ул. Лесная, дом 9	Моздокский	15:01:3203019:5	003002000000 Земли населенных пунктов	Земельные участки, предназначенные для размещения домов индивидуальной жилой застройки (земельный участок, предназначенный для ведения личного подсобного хозяйства и эксплуатации жилого дома и хозяйственных построек)	13	02.010	1 516	392,75	595 409,00
32083	Респ. Северная Осетия - Алания, р-н Моздокский, ст-ца Терская, ул. Лесная, 1	Моздокский	15:01:3203019:6	003002000000 Земли населенных пунктов	земельный участок, предназначенный для строительства магазина - площадью 150 кв.м; земельный участок, предназначенный для строительства автомоечной мастерской - 1286 кв.м; объекты придорожного сервиса - 20 кв.м	4	04.099	1 516	1 244,57	1 886 768,12
32084	Респ. Северная Осетия - Алания, р-н Моздокский, ст Терская, ул Казачья, 4	Моздокский	15:01:3203019:7	003002000000 Земли населенных пунктов	«Жилая застройка», «Для ведения личного подсобного хозяйства (приусадебный земельный участок)», размещение жилого дома, производство сельскохозяйственной продукции, размещение гаража и иных вспомогательных сооружений, содержание сельскохозяйственных животных.	13	02.020	1 500	392,75	589 125,00
32085	Респ. Северная Осетия - Алания, р-н Моздокский, ст Терская, ул. Казачья, 6	Моздокский	15:01:3203019:8	003002000000 Земли населенных пунктов	«Жилая застройка». «Для ведения личного подсобного хозяйства (приусадебный земельный участок). размещение жилого дома; производство сельскохозяйственной продукции; размещение гаража и иных вспомогательных сооружений, содержание сельскохозяйственны х животны х	13	02.020	1 500	392,75	589 125,00
32086	Республика Северная Осетия - Алания, Моздокский район, ст. Терская, ул. Казачья, 12	Моздокский	15:01:3203019:9	003002000000 Земли населенных пунктов	Для ведения личного подсобного хозяйства	13	02.020	1 500	392,75	589 125,00
32087	Респ. Северная Осетия - Алания, р-н Моздокский, ст-ца Терская, ул. Озерная, дом 3	Моздокский	15:01:3203020:10	003002000000 Земли населенных пунктов	Для ведения личного подсобного хозяйства	13	02.020	1 500	392,75	589 125,00
32088	Российская Федерация, Республика Северная Осетия-Алания, р-н Моздокский, ст-ца Терская, ул. Лесная, 10	Моздокский	15:01:3203020:11	003002000000 Земли населенных пунктов	Для ведения личного подсобного хозяйства	13	02.020	1 361	392,75	534 532,75
32089	Респ. Северная Осетия - Алания, р-н Моздокский, ст-ца Терская, ул. Лесная, дом 8	Моздокский	15:01:3203020:12	003002000000 Земли населенных пунктов	Для ведения личного подсобного хозяйства	13	02.020	1 500	392,75	589 125,00
32090	Респ. Северная Осетия - Алания, р-н Моздокский, ст-ца Терская, ул. Лесная, дом 6	Моздокский	15:01:3203020:13	003002000000 Земли населенных пунктов	Для ведения личного подсобного хозяйства	13	02.020	1 500	392,75	589 125,00
32091	Российская Федерация, Республика Северная Осетия - Алания, Моздокский муниципальный район, Терское сельское поселение, ст Терская, ул. Озерная, 1	Моздокский	15:01:3203020:135	003002000000 Земли населенных пунктов	Для ведения личного подсобного хозяйства	13	02.020	1 000	392,75	392 750,00
32092	Российская Федерация, Республика Северная Осетия - Алания, Моздокский муниципальный район, Терское сельское поселение, ст Терская, ул. Озерная, 1в	Моздокский	15:01:3203020:136	003002000000 Земли населенных пунктов	"Магазины: размещение объектов капитального строительства, предназначенных для продажи товаров, торговая площадь которых составляет до 5000 кв.м."	4	04.040	400	1 021,14	408 456,00
32093	Респ. Северная Осетия - Алания, р-н Моздокский, ст-ца Терская, ул. Лесная, дом 4	Моздокский	15:01:3203020:14	003002000000 Земли населенных пунктов	Для ведения личного подсобного хозяйства	13	02.020	1 500	392,75	589 125,00
32094	Российская Федерация, Республика Северная Осетия-Алания, р-н Моздокский, ст-ца Терская, ул. Озерная, 11	Моздокский	15:01:3203020:15	003002000000 Земли населенных пунктов	Для ведения личного подсобного хозяйства	13	02.020	1 500	392,75	589 125,00
32095	Российская Федерация, Республика Северная Осетия-Алания, р-н Моздокский, ст-ца Терская, ул. Лесная, 12	Моздокский	15:01:3203020:16	003002000000 Земли населенных пунктов	Земельные участки, предназначенные для размещения домов индивидуальной жилой застройки (земельный участок, предназначенный для ведения личного подсобного хозяйства и эксплуатации жилого дома и хозяйственных построек)	13	02.020	1 359	392,75	533 747,25

№ пп	Местоположение ЗУ	Район	Кадастровый номер ЗУ	Категория земель	Разрешенное использование по документу	Код вида разрешенного использования (в соответствии с классификатором видов разрешенного использования земельных участков)	Вид использования объектов недвижимости	Площадь	УПКС	КС
32096	Российская Федерация, Республика Северная Осетия-Алания, р-н Моздокский, ст-ца Терская, ул. Лесная. 14	Моздокский	15:01:3203020:17	003002000000 Земли населенных пунктов	земельные участки, предназначенные для размещения домов индивидуальной жилой застройки (земельный участок, предназначенный для ведения личного подсобного хозяйства и эксплуатации жилого дома и хозяйственных построек)	13	02.020	1 500	392,75	589 125,00
32097	Республика Северная Осетия - Алания, р-н Моздокский, ст-ца Терская, ул. Озерная 13	Моздокский	15:01:3203020:18	003002000000 Земли населенных пунктов	Для ведения личного подсобного хозяйства	13	02.020	1 500	392,75	589 125,00
32098	Респ. Северная Осетия - Алания, р-н Моздокский, ст-ца Терская, ул. Лесная, дом 2	Моздокский	15:01:3203020:19	003002000000 Земли населенных пунктов	Земельные участки, предназначенные для размещения объектов торговли, общественного питания и бытового обслуживания (земельный участок, предназначенный для эксплуатации магазина, совмещенного с остановкой)	4	04.040	75	1 021,14	76 585,50
32099	Респ. Северная Осетия - Алания, р-н Моздокский, ст-ца Терская, ул. Лесная, дом 2	Моздокский	15:01:3203020:4	003002000000 Земли населенных пунктов	Для индивидуального жилищного строительства	13	02.010	1 480	392,75	581 270,00
32100	Республика Северная Осетия-Алания, р-н Моздокский, ст-ца Терская, ул. Лесная 2"а"	Моздокский	15:01:3203020:5	003002000000 Земли населенных пунктов	Для ведения личного подсобного хозяйства	13	02.020	1 480	392,75	581 270,00
32101	Респ. Северная Осетия - Алания, р-н Моздокский, ст-ца Терская, ул. Озерная, дом 9	Моздокский	15:01:3203020:7	003002000000 Земли населенных пунктов	Для ведения личного подсобного хозяйства	13	02.020	1 500	392,75	589 125,00
32102	Респ. Северная Осетия - Алания, р-н Моздокский, ст-ца Терская, ул. Озерная, 7	Моздокский	15:01:3203020:8	003002000000 Земли населенных пунктов	Для ведения личного подсобного хозяйства	13	02.020	1 500	392,75	589 125,00
32103	Респ. Северная Осетия - Алания, р-н Моздокский, ст-ца Терская, ул. Озерная, дом 5	Моздокский	15:01:3203020:9	003002000000 Земли населенных пунктов	Для ведения личного подсобного хозяйства	13	02.020	1 500	392,75	589 125,00
32104	Республика Северная Осетия - Алания, р-н Моздокский, ст-ца Терская, ул. Озерная 6	Моздокский	15:01:3203021:1	003002000000 Земли населенных пунктов	Для ведения личного подсобного хозяйства	13	02.020	1 500	392,75	589 125,00
32105	Респ. Северная Осетия - Алания, р-н Моздокский, ст -Терская, ул Береговая, 5	Моздокский	15:01:3203021:10	003002000000 Земли населенных пунктов	Для индивидуального жилищного строительства	13	02.010	1 500	392,75	589 125,00
32106	Респ. Северная Осетия - Алания, р-н Моздокский, ст-ца Терская, ул. Береговая, дом 7	Моздокский	15:01:3203021:11	003002000000 Земли населенных пунктов	Для ведения личного подсобного хозяйства	13	02.020	1 440	392,75	565 560,00
32107	Респ. Северная Осетия - Алания, р-н Моздокский, ст-ца Терская, ул. Озерная, дом 12	Моздокский	15:01:3203021:2	003002000000 Земли населенных пунктов	Для ведения личного подсобного хозяйства	13	02.020	1 680	392,75	659 820,00
32108	Респ. Северная Осетия - Алания, р-н Моздокский, ст-ца Терская, ул. Озерная, дом 8	Моздокский	15:01:3203021:3	003002000000 Земли населенных пунктов	Для ведения личного подсобного хозяйства	13	02.020	1 500	392,75	589 125,00
32109	Российская Федерация, Республика Северная Осетия - Алания, р-н Моздокский, ст-ца Терская, ул. Озерная, 4	Моздокский	15:01:3203021:4	003002000000 Земли населенных пунктов	Для ведения личного подсобного хозяйства	13	02.020	1 500	392,75	589 125,00
32110	Республика Северная Осетия - Алания, Моздокский район, ст. Терская, ул. Озерная, 2	Моздокский	15:01:3203021:5	003002000000 Земли населенных пунктов	Для ведения личного подсобного хозяйства	13	02.020	1 470	392,75	577 342,50
32111	Республика Северная Осетия-Алания, р-н Моздокский, ст. Терская, ул. Озерная, 2 "а"	Моздокский	15:01:3203021:6	003002000000 Земли населенных пунктов	Земельные участки, предназначенные для размещения домов малоэтажной жилой застройки, в том числе индивидуальной жилой застройки (земельный участок, предназначенный для ведения личного подсобного хозяйства и эксплуатации жилого дома и хозяйственных построек)	13	02.010	1 470	392,75	577 342,50
32112	Респ. Северная Осетия - Алания, р-н Моздокский, ст-ца Терская, ул. Береговая, дом 1	Моздокский	15:01:3203021:7	003002000000 Земли населенных пунктов	Для ведения личного подсобного хозяйства	13	02.020	1 900	392,75	746 225,00
32113	Респ. Северная Осетия - Алания, р-н Моздокский, ст-ца Терская, ул. Береговая, 3	Моздокский	15:01:3203021:8	003002000000 Земли населенных пунктов	Для ведения личного подсобного хозяйства	13	02.020	1 541	392,75	605 227,75
32114	Респ. Северная Осетия - Алания, р-н Моздокский, ст-ца Терская, ул. Озерная, дом 10	Моздокский	15:01:3203021:9	003002000000 Земли населенных пунктов	Для ведения личного подсобного хозяйства	13	02.020	1 500	392,75	589 125,00
32115	Респ. Северная Осетия - Алания, р-н Моздокский, с. Октябрьское, ул. Луговая, дом 7	Моздокский	15:01:3301001:1	003002000000 Земли населенных пунктов	Для ведения личного подсобного хозяйства	13	02.020	1 000	392,75	392 750,00
32116	Республика Северная Осетия-Алания, р-н Моздокский, с Октябрьское, ул Луговая, д 9	Моздокский	15:01:3301001:2	003002000000 Земли населенных пунктов	Для ведения личного подсобного хозяйства	13	02.020	1 000	392,75	392 750,00
32117	Республика Северная Осетия - Алания, Моздокский район, с. Октябрьское, ул. Луговая, 11	Моздокский	15:01:3301001:3	003002000000 Земли населенных пунктов	Для ведения личного подсобного хозяйства	13	02.020	1 000	392,75	392 750,00
32118	Респ. Северная Осетия - Алания, р-н Моздокский, с. Октябрьское, ул. Луговая, 13	Моздокский	15:01:3301001:4	003002000000 Земли населенных пунктов	Для ведения личного подсобного хозяйства	13	02.020	2 227	392,75	874 654,25
32119	Республика Северная Осетия-Алания, р-н Моздокский, с Октябрьское, ул Луговая, д 15	Моздокский	15:01:3301001:5	003002000000 Земли населенных пунктов	Для ведения личного подсобного хозяйства	13	02.020	1 000	392,75	392 750,00
32120	Республика Северная Осетия-Алания, р-н Моздокский, с Октябрьское, ул Луговая, д 5, кв 2	Моздокский	15:01:3301002:1	003002000000 Земли населенных пунктов	Для ведения личного подсобного хозяйства	13	02.020	1 029	392,75	404 139,75
32121	Республика Северная Осетия-Алания, р-н Моздокский, с. Октябрьское, ул. Луговая, 9	Моздокский	15:01:3301002:11	003002000000 Земли населенных пунктов	"Для индивидуального жилищного строительства"	13	02.010	1 000	392,75	392 750,00
32122	Республика Северная Осетия-Алания, р-н Моздокский, с. Октябрьское, ул. Луговая, 7	Моздокский	15:01:3301002:12	003002000000 Земли населенных пунктов	"Для индивидуального жилищного строительства"	13	02.010	1 000	392,75	392 750,00
32123	Республика Северная Осетия-Алания, р-н Моздокский, с. Октябрьское, ул. Луговая, 9"г"	Моздокский	15:01:3301002:13	003002000000 Земли населенных пунктов	"Для индивидуального жилищного строительства"	13	02.010	1 099	392,75	431 632,25
32124	Российская Федерация, Республика Северная Осетия-Алания, Моздокский район, с. Октябрьское, с правой стороны боковой межи земельного участка по ул.Луговая, №1	Моздокский	15:01:3301002:130	003002000000 Земли населенных пунктов	"Жилая застройка". "Для ведения личного подсобного хозяйства (приусадебный земельный участок)" размещение жилого дома; производство сельскохозяйственной продукции, размещение гаража и иных вспомогательных сооружений; содержание сельскохозяйственных животных	13	02.020	1 146	267,40	306 440,40

№ пп	Местоположение ЗУ	Район	Кадастровый номер ЗУ	Категория земель	Разрешенное использование по документу	Код вида разрешенного использования (в соответствии с классификатором видов разрешенного использования земельных участков)	Вид использования объектов недвижимости	Площадь	УПКС	КС
32125	Республика Северная Осетия-Алания, р-н Моздокский, с. Октябрьское, ул. Луговая, 7 "а"	Моздокский	15:01:3301002:14	003002000000 Земли населенных пунктов	"Для индивидуального жилищного строительства"	13	02.010	1 000	392,75	392 750,00
32126	Республика Северная Осетия-Алания, р-н Моздокский, с. Октябрьское, ул. Луговая, 9 "б"	Моздокский	15:01:3301002:15	003002000000 Земли населенных пунктов	"Для индивидуального жилищного строительства"	13	02.010	1 000	392,75	392 750,00
32127	Республика Северная Осетия-Алания, р-н Моздокский, с. Октябрьское, ул. Луговая, 9 "в"	Моздокский	15:01:3301002:16	003002000000 Земли населенных пунктов	"Для индивидуального жилищного строительства"	13	02.010	1 000	392,75	392 750,00
32128	Республика Северная Осетия-Алания, р-н Моздокский, с Октябрьское, ул.Луговая, д.9в	Моздокский	15:01:3301002:17	003002000000 Земли населенных пунктов	"Для индивидуального жилищного строительства"	13	02.010	1 000	392,75	392 750,00
32129	Республика Северная Осетия-Алания, р-н Моздокский, п Октябрьский, ул Луговая, д 5, кв 1	Моздокский	15:01:3301002:2	003002000000 Земли населенных пунктов	Для ведения личного подсобного хозяйства	13	02.020	1 200	392,75	471 300,00
32130	Республика Северная Осетия-Алания, р-н Моздокский, с. Октябрьское, ул. Луговая, 1	Моздокский	15:01:3301002:3	003002000000 Земли населенных пунктов	"Жилая застройка", "Для ведения личного подсобного хозяйства (приусадебный земельный участок)", размещение жилого дома; производство сельскохозяйственной продукции; размещение гаража и иных вспомогательных сооружений; содержание сельскохозяйственных животных	13	02.020	1 200	392,75	471 300,00
32131	Республика Северная Осетия-Алания, Моздокский район, Терское сельское поселение, с. Октябрьское, ул. Молодежная, д. 17	Моздокский	15:01:3301003:1	003002000000 Земли населенных пунктов	«Жилая застройка», «Блокированная жилая застройка», размещение жилого дома, блокированного с другим жилым домом (другими жилыми домами) в одном ряду общей боковой стеной (общими боковыми стенами) без проемов и имеющего отдельный выход на земельный участок; разведение декоративных и плодовых деревьев, овощных и ягодных культур; размещение гаражей для собственных нужд и иных вспомогательных сооружений; обустройство спортивных и детских площадок, площадок для отдыха	13	02.010	1 450	267,40	387 730,00
32132	Республика Северная Осетия-Алания, р-н Моздокский, с Октябрьское, ул Луговая, д 10/1	Моздокский	15:01:3301003:10	003002000000 Земли населенных пунктов	Для ведения личного подсобного хозяйства	13	02.020	1 400	392,75	549 850,00
32133	Республика Северная Осетия-Алания, р-н Моздокский, с Октябрьское, ул Луговая, д 10/2	Моздокский	15:01:3301003:11	003002000000 Земли населенных пунктов	Для ведения личного подсобного хозяйства	13	02.020	1 400	392,75	549 850,00
32134	Республика Северная Осетия-Алания, р-н Моздокский, с Октябрьское, ул Молодежная, д 7/1	Моздокский	15:01:3301003:12	003002000000 Земли населенных пунктов	Для ведения личного подсобного хозяйства	13	02.020	1 400	267,40	374 360,00
32135	Республика Северная Осетия-Алания, р-н Моздокский, с Октябрьское, ул Молодежная, д 7/2	Моздокский	15:01:3301003:13	003002000000 Земли населенных пунктов	Для ведения личного подсобного хозяйства	13	02.020	410	267,40	109 634,00
32136	Республика Северная Осетия-Алания, р-н Моздокский, с Октябрьское, ул Молодежная, д 9/2	Моздокский	15:01:3301003:14	003002000000 Земли населенных пунктов	Для ведения личного подсобного хозяйства	13	02.020	1 400	267,40	374 360,00
32137	Республика Северная Осетия-Алания, р-н Моздокский, с Октябрьское, ул Молодежная, д 13/2	Моздокский	15:01:3301003:15	003002000000 Земли населенных пунктов	Для ведения личного подсобного хозяйства	13	02.020	1 400	267,40	374 360,00
32138	Респ. Северная Осетия - Алания, р-н. Моздокский, с. Октябрьское, у боковой межи земельного участка ул Луговая №2 "а"	Моздокский	15:01:3301003:153	003002000000 Земли населенных пунктов	"Жилая застройка", "Для ведения личного подсобного хозяйства (приусадебный земельный участок)", размещение жилого дома; производство сельскохозяйственной продукции, размещение гаража и иных вспомогательных сооружений, содержание сельскохозяйственных животных	13	02.020	1 500	267,40	401 100,00
32139	Республика Северная Осетия-Алания, р-н Моздокский, с Октябрьское, ул Молодежная, д 11/2	Моздокский	15:01:3301003:16	003002000000 Земли населенных пунктов	Для ведения личного подсобного хозяйства	13	02.020	1 400	267,40	374 360,00
32140	Российская Федерация, Республика Северная Осетия-Алания, Моздокский р-н, с. Октябрьское, у боковой межи земельного участка ул. Молодежная, 9	Моздокский	15:01:3301003:160	003002000000 Земли населенных пунктов	"Жилая застройка", "Для ведения личного подсобного хозяйства (приусадебный земельный участок)", размещение жилого дома; производство сельскохозяйственной продукции, размещение гаража и иных вспомогательных сооружений, содержание сельскохозяйственных животных	13	02.020	825	267,40	220 605,00
32141	Республика Северная Осетия-Алания, р-н Моздокский, с Октябрьское, ул Молодежная, д 11/1	Моздокский	15:01:3301003:17	003002000000 Земли населенных пунктов	Для ведения личного подсобного хозяйства	13	02.020	1 500	267,40	401 100,00

№ пп	Местоположение ЗУ	Район	Кадастровый номер ЗУ	Категория земель	Разрешенное использование по документу	Код вида разрешенного использования (в соответствии с классификатором видов разрешенного использования земельных участков)	Вид использования объектов недвижимости	Площадь	УПКС	КС
32142	Республика Северная Осетия-Алания, Моздокский муниципальный район, сельское поселение Терское, с. Октябрьское, ул. Молодежная, д. 17а	Моздокский	15:01:3301003:18	003002000000 Земли населенных пунктов	«Жилая застройка». «Блокированная жилая застройка», размещение жилого дома, блокированного с другим жилым домом (другими жилыми домами) в одном ряду общей боковой стеной (общими боковыми стенами) без проемов и имеющего отдельный выход на земельный участок; разведение декоративных и плодовых деревьев, овощных и ягодных культур; размещение гаражей для собственных нужд и иных вспомогательных сооружений; обустройство спортивных и детских площадок, площадок для отдыха	13	02.030	1 868	267,40	499 503,20
32143	Республика Северная Осетия-Алания, р-н Моздокский, с Октябрьское, ул Молодежная, д 15/1	Моздокский	15:01:3301003:19	003002000000 Земли населенных пунктов	Для ведения личного подсобного хозяйства	13	02.020	1 400	267,40	374 360,00
32144	Республика Северная Осетия-Алания, р-н Моздокский, с Октябрьское, ул Молодежная, д 9, кв 1	Моздокский	15:01:3301003:2	003002000000 Земли населенных пунктов	Для ведения личного подсобного хозяйства	13	02.020	1 253	267,40	335 052,20
32145	Республика Северная Осетия-Алания, р-н Моздокский, с Октябрьское, ул Молодежная, д 13/1	Моздокский	15:01:3301003:20	003002000000 Земли населенных пунктов	Для ведения личного подсобного хозяйства	13	02.020	1 300	267,40	347 620,00
32146	Республика Северная Осетия-Алания, р-н Моздокский, с Октябрьское, ул Луговая, д 8, кв 1	Моздокский	15:01:3301003:3	003002000000 Земли населенных пунктов	Для ведения личного подсобного хозяйства	13	02.020	1 320	392,75	518 430,00
32147	Республика Северная Осетия-Алания, р-н Моздокский, с Октябрьское, ул Луговая, д 8, кв 2	Моздокский	15:01:3301003:4	003002000000 Земли населенных пунктов	Для ведения личного подсобного хозяйства	13	02.020	1 265	392,75	496 828,75
32148	Республика Северная Осетия-Алания, р-н Моздокский, с Октябрьское, ул Молодежная, д 15, кв 2	Моздокский	15:01:3301003:5	003002000000 Земли населенных пунктов	Для ведения личного подсобного хозяйства	13	02.020	1 258	267,40	336 389,20
32149	Республика Северная Осетия-Алания, р-н Моздокский, п Октябрьский, ул Луговая, д 4/1	Моздокский	15:01:3301003:6	003002000000 Земли населенных пунктов	Для ведения личного подсобного хозяйства	13	02.020	1 265	392,75	496 828,75
32150	Республика Северная Осетия-Алания, р-н Моздокский, п Октябрьский, ул Луговая, д 4/2	Моздокский	15:01:3301003:7	003002000000 Земли населенных пунктов	Для ведения личного подсобного хозяйства	13	02.020	1 400	392,75	549 850,00
32151	Республика Северная Осетия-Алания, р-н Моздокский, п Октябрьский, ул Луговая, д 6/1	Моздокский	15:01:3301003:8	003002000000 Земли населенных пунктов	Для ведения личного подсобного хозяйства	13	02.020	1 400	392,75	549 850,00
32152	Республика Северная Осетия-Алания, р-н Моздокский, п Октябрьский, ул Луговая, д 6/2	Моздокский	15:01:3301003:9	003002000000 Земли населенных пунктов	Для ведения личного подсобного хозяйства	13	02.020	1 400	392,75	549 850,00
32153	Республика Северная Осетия-Алания, р-н Моздокский, с Октябрьское, ул Молодежная, д 18	Моздокский	15:01:3301004:1	003002000000 Земли населенных пунктов	Земельные участки, предназначенные для размещения домов индивидуальной жилой застройки (земельный участок, предназначенный для ведения личного подсобного хозяйства и эксплуатации жилого дома и хозяйственных построек)	13	02.010	663	267,40	177 286,20
32154	Республика Северная Осетия-Алания, р-н Моздокский, с Октябрьское, ул Молодежная, д 10/3	Моздокский	15:01:3301004:10	003002000000 Земли населенных пунктов	Для ведения личного подсобного хозяйства	13	02.020	700	267,40	187 180,00
32155	Республика Северная Осетия-Алания, р-н Моздокский, с Октябрьское, ул Молодежная, д 10/4	Моздокский	15:01:3301004:11	003002000000 Земли населенных пунктов	Для ведения личного подсобного хозяйства	13	02.020	700	267,40	187 180,00
32156	Республика Северная Осетия-Алания, р-н Моздокский, с Октябрьское, ул Молодежная, д 12/6	Моздокский	15:01:3301004:12	003002000000 Земли населенных пунктов	Для ведения личного подсобного хозяйства	13	02.020	700	267,40	187 180,00
32157	Республика Северная Осетия-Алания, р-н Моздокский, с Октябрьское, ул Молодежная, д 14/6	Моздокский	15:01:3301004:13	003002000000 Земли населенных пунктов	Для ведения личного подсобного хозяйства	13	02.020	700	267,40	187 180,00
32158	Республика Северная Осетия-Алания, р-н Моздокский, с Октябрьское, ул Молодежная, д 14/3	Моздокский	15:01:3301004:14	003002000000 Земли населенных пунктов	Для ведения личного подсобного хозяйства	13	02.020	700	267,40	187 180,00
32159	Республика Северная Осетия-Алания, р-н Моздокский, с Октябрьское, ул Молодежная, д 14/1	Моздокский	15:01:3301004:15	003002000000 Земли населенных пунктов	Для ведения личного подсобного хозяйства	13	02.020	700	267,40	187 180,00
32160	Республика Северная Осетия-Алания, р-н Моздокский, с Октябрьское, ул Молодежная, д 14/8	Моздокский	15:01:3301004:16	003002000000 Земли населенных пунктов	Для ведения личного подсобного хозяйства	13	02.020	700	267,40	187 180,00
32161	Республика Северная Осетия-Алания, р-н Моздокский, с Октябрьское, ул Молодежная, д 14/5	Моздокский	15:01:3301004:17	003002000000 Земли населенных пунктов	Для ведения личного подсобного хозяйства	13	02.020	700	267,40	187 180,00
32162	Республика Северная Осетия-Алания, р-н Моздокский, с Октябрьское, ул Молодежная, д 12/3	Моздокский	15:01:3301004:18	003002000000 Земли населенных пунктов	Для ведения личного подсобного хозяйства	13	02.020	700	267,40	187 180,00
32163	Республика Северная Осетия-Алания, р-н Моздокский, с Октябрьское, ул Молодежная, д 12/2	Моздокский	15:01:3301004:19	003002000000 Земли населенных пунктов	Для ведения личного подсобного хозяйства	13	02.020	700	267,40	187 180,00
32164	Республика Северная Осетия-Алания, р-н Моздокский, с Октябрьское, ул Молодежная, д 16, кв 2	Моздокский	15:01:3301004:2	003002000000 Земли населенных пунктов	Для ведения личного подсобного хозяйства	13	02.020	678	267,40	181 297,20
32165	Республика Северная Осетия-Алания, р-н Моздокский, с Октябрьское, ул Молодежная, д 12/1	Моздокский	15:01:3301004:20	003002000000 Земли населенных пунктов	Для ведения личного подсобного хозяйства	13	02.020	700	267,40	187 180,00
32166	Республика Северная Осетия-Алания, р-н Моздокский, с Октябрьское, ул Молодежная, д 12/8	Моздокский	15:01:3301004:21	003002000000 Земли населенных пунктов	Для ведения личного подсобного хозяйства	13	02.020	700	267,40	187 180,00
32167	Республика Северная Осетия-Алания, р-н Моздокский, с Октябрьское, ул Молодежная, д 12/7	Моздокский	15:01:3301004:22	003002000000 Земли населенных пунктов	Для ведения личного подсобного хозяйства	13	02.020	700	267,40	187 180,00
32168	Республика Северная Осетия-Алания, р-н Моздокский, с Октябрьское, ул Молодежная, д 12/5	Моздокский	15:01:3301004:23	003002000000 Земли населенных пунктов	Для ведения личного подсобного хозяйства	13	02.020	700	267,40	187 180,00
32169	Республика Северная Осетия-Алания, р-н Моздокский, с Октябрьское, ул Молодежная, д 10/6	Моздокский	15:01:3301004:24	003002000000 Земли населенных пунктов	Для ведения личного подсобного хозяйства	13	02.020	700	267,40	187 180,00
32170	Республика Северная Осетия-Алания, р-н Моздокский, с Октябрьское, ул Молодежная, д 20/2	Моздокский	15:01:3301004:3	003002000000 Земли населенных пунктов	Для ведения личного подсобного хозяйства	13	02.020	700	267,40	187 180,00
32171	Республика Северная Осетия - Алания, м.р-н Моздокский, с.п. Терское, с Октябрьское, ул Молодежная, з/у 20	Моздокский	15:01:3301004:4	003002000000 Земли населенных пунктов	Для ведения личного подсобного хозяйства	13	02.020	700	267,40	187 180,00
32172	Республика Северная Осетия-Алания, р-н Моздокский, с Октябрьское, ул Молодежная, д 18/2	Моздокский	15:01:3301004:5	003002000000 Земли населенных пунктов	Для ведения личного подсобного хозяйства	13	02.020	700	267,40	187 180,00
32173	Республика Северная Осетия-Алания, р-н Моздокский, с Октябрьское, ул Молодежная, д 16/1	Моздокский	15:01:3301004:6	003002000000 Земли населенных пунктов	Для ведения личного подсобного хозяйства	13	02.020	700	267,40	187 180,00

№ пп	Местоположение ЗУ	Район	Кадастровый номер ЗУ	Категория земель	Разрешенное использование по документу	Код вида разрешенного использования (в соответствии с классификатором видов разрешенного использования земельных участков)	Вид использования объектов недвижимости	Площадь	УПКС	КС
32174	Республика Северная Осетия-Алания, р-н Моздокский, с Октябрьское, ул Молодежная, д 12/4	Моздокский	15:01:3301004:7	003002000000 Земли населенных пунктов	Для ведения личного подсобного хозяйства	13	02.020	700	267,40	187 180,00
32175	Республика Северная Осетия-Алания, р-н Моздокский, с Октябрьское, ул Молодежная, д 10/5	Моздокский	15:01:3301004:8	003002000000 Земли населенных пунктов	Для ведения личного подсобного хозяйства	13	02.020	700	267,40	187 180,00
32176	Республика Северная Осетия-Алания, р-н Моздокский, с Октябрьское, ул Молодежная, д 10/2	Моздокский	15:01:3301004:9	003002000000 Земли населенных пунктов	Для ведения личного подсобного хозяйства	13	02.020	700	267,40	187 180,00
32177	Республика Северная Осетия-Алания, р-н Моздокский, с Октябрьское, ул Молодежная, д 1/2	Моздокский	15:01:3301005:1	003002000000 Земли населенных пунктов	Для ведения личного подсобного хозяйства	13	02.020	700	267,40	187 180,00
32178	Респ Северная Осетия - Алания, Моздокский р-н, с Октябрьское, ул. Луговая, 6Ж	Моздокский	15:01:3301005:115	003002000000 Земли населенных пунктов	"Общественное использование объектов капитального строительства", "Амбулаторно-поликлиническое обслуживание"	3	03.040	901	427,83	385 474,83
32179	Республика Северная Осетия-Алания, р-н Моздокский, с Октябрьское, ул Молодежная, д 1/1	Моздокский	15:01:3301005:2	003002000000 Земли населенных пунктов	Для ведения личного подсобного хозяйства	13	02.020	700	267,40	187 180,00
32180	Республика Северная Осетия-Алания, р-н Моздокский, с Октябрьское, ул Луговая, 2	Моздокский	15:01:3301005:3	003002000000 Земли населенных пунктов	Для ведения личного подсобного хозяйства	13	02.020	1 600	392,75	628 400,00
32181	Республика Северная Осетия-Алания, р-н Моздокский, п Октябрьский, ул Молодежная, д 6	Моздокский	15:01:3301006:1	003002000000 Земли населенных пунктов	Для ведения личного подсобного хозяйства	13	02.020	1 100	267,40	294 140,00
32182	Республика Северная Осетия-Алания, Моздокский район, с Октябрьское	Моздокский	15:01:3301006:122	003002000000 Земли населенных пунктов	"Коммунальное обслуживание". "Предоставление коммунальных услуг", размещение сооружений, обеспечивающих поставку воды	6	03.012	1 721	274,05	471 691,68
32183	Республика Северная Осетия-Алания, Моздокский район, с. Октябрьское, при въезде на ул.Молодежную	Моздокский	15:01:3301006:124	003002000000 Земли населенных пунктов	"Жилая застройка", "Для ведения личного подсобного хозяйства (приусадебный земельный участок)", размещение жилого дома; производство сельскохозяйственной продукции; размещение гаража и иных вспомогательных сооружений; содержание сельскохозяйственных животных.	13	02.020	1 999	267,40	534 532,60
32184	Республика Северная Осетия-Алания, р-н Моздокский, п Октябрьский, ул Молодежная, д 8	Моздокский	15:01:3301006:2	003002000000 Земли населенных пунктов	Для ведения личного подсобного хозяйства	13	02.020	1 100	267,40	294 140,00
32185	Республика Северная Осетия-Алания, р-н Моздокский, п Октябрьский, ул Молодежная, д 2/2	Моздокский	15:01:3301006:3	003002000000 Земли населенных пунктов	Для ведения личного подсобного хозяйства	13	02.020	1 100	267,40	294 140,00
32186	Республика Северная Осетия-Алания, р-н Моздокский, п Октябрьский, ул Молодежная, д 2/1	Моздокский	15:01:3301006:4	003002000000 Земли населенных пунктов	Для ведения личного подсобного хозяйства	13	02.020	1 100	267,40	294 140,00
32187	Северная Осетия - Алания респ, р-н Моздокский, от ГРП в районе ст Терской до ГРП на южной окраине п Октябрьского	Моздокский	15:01:3301006:5	003002000000 Земли населенных пунктов	ЗУ, предназначенный для эксплуатации газопровода среднего и низкого давления	6	07.051	1	402,57	402,57
32188	Республика Северная Осетия-Алания, р-н Моздокский, с Малгобек, ул Советская, д 73	Моздокский	15:01:3401001:1	003002000000 Земли населенных пунктов	Земельные участки для ведения личного подсобного хозяйства	13	02.020	3 289	267,40	879 478,60
32189	Российская Федерация, Республика Северная Осетия-Алания, р-н Моздокский, с. Малгобек, ул. Советская, 75	Моздокский	15:01:3401001:10	003002000000 Земли населенных пунктов	Земельные участки для ведения личного подсобного хозяйства	13	02.020	3 549	267,40	949 002,60
32190	Респ. Северная Осетия - Алания, р-н Моздокский, с. Малгобек, ул. Советская, дом 59	Моздокский	15:01:3401001:11	003002000000 Земли населенных пунктов	Для ведения личного подсобного хозяйства	13	02.020	3 216	267,40	859 958,40
32191	Российская Федерация, Республика Северная Осетия - Алания, р-н Моздокский, с Малгобек, ул. Советская, 63	Моздокский	15:01:3401001:12	003002000000 Земли населенных пунктов	Для ведения личного подсобного хозяйства	13	02.020	2 700	267,40	721 980,00
32192	Республика Северная Осетия - Алания, Моздокский район, с. Малгобек, ул. Советская, 71	Моздокский	15:01:3401001:150	003002000000 Земли населенных пунктов	Для ведения личного подсобного хозяйства	13	02.020	2 400	267,40	641 760,00
32193	Республика Северная Осетия - Алания, Моздокский район, с. Малгобек, ул. Советская	Моздокский	15:01:3401001:151	003002000000 Земли населенных пунктов	Для ведения личного подсобного хозяйства	13	02.020	545	267,40	145 733,00
32194	Северная Осетия - Алания респ, р-н Моздокский, с. Малгобек, ул. Советская, 55	Моздокский	15:01:3401001:2	003002000000 Земли населенных пунктов	Земельные участки для ведения личного подсобного хозяйства	13	02.020	3 358	267,40	897 929,20
32195	Республика Северная Осетия-Алания, р-н Моздокский, с Малгобек, ул Советская, д 69	Моздокский	15:01:3401001:3	003002000000 Земли населенных пунктов	Земельные участки для ведения личного подсобного хозяйства	13	02.020	1 510	267,40	403 774,00
32196	Республика Северная Осетия-Алания, р-н Моздокский, с Малгобек, ул Советская, д 77	Моздокский	15:01:3401001:4	003002000000 Земли населенных пунктов	земельные участки для ведения личного подсобного хозяйства	13	02.020	2 920	267,40	780 808,00
32197	Республика Северная Осетия-Алания, р-н Моздокский, с Малгобек, ул Советская, д 57	Моздокский	15:01:3401001:5	003002000000 Земли населенных пунктов	Земельные участки для ведения личного подсобного хозяйства	13	02.020	3 640	267,40	973 336,00
32198	Респ. Северная Осетия - Алания, р-н Моздокский, с. Малгобек, ул. Советская, дом 61	Моздокский	15:01:3401001:6	003002000000 Земли населенных пунктов	Для ведения личного подсобного хозяйства	13	02.020	2 831	267,40	757 009,40
32199	Респ. Северная Осетия - Алания, р-н Моздокский, с Малгобек, ул Советская, дом 65	Моздокский	15:01:3401001:7	003002000000 Земли населенных пунктов	Для ведения личного подсобного хозяйства	13	02.020	2 710	267,40	724 654,00
32200	Респ. Северная Осетия - Алания, р-н Моздокский, с Малгобек, ул Советская, дом 67	Моздокский	15:01:3401001:8	003002000000 Земли населенных пунктов	Для ведения личного подсобного хозяйства	13	02.020	2 395	267,40	640 423,00
32201	Республика Северная Осетия-Алания, р-н Моздокский, с Малгобек, ул Советская, д 58	Моздокский	15:01:3401002:1	003002000000 Земли населенных пунктов	Земельные участки для ведения личного подсобного хозяйства	13	02.020	2 365	267,40	632 401,00
32202	Республика Северная Осетия - Алания, р-н Моздокский, с. Малгобек, ул. Советская, дом 66	Моздокский	15:01:3401002:10	003002000000 Земли населенных пунктов	Для ведения личного подсобного хозяйства	13	02.020	2 996	267,40	801 130,40
32203	Респ. Северная Осетия - Алания, р-н Моздокский, с Малгобек, ул Советская, дом 60	Моздокский	15:01:3401002:11	003002000000 Земли населенных пунктов	Для ведения личного подсобного хозяйства	13	02.020	2 118	267,40	566 353,20
32204	Республика Северная Осетия-Алания, р-н Моздокский, с Малгобек, ул Шоссейная, д 73	Моздокский	15:01:3401002:12	003002000000 Земли населенных пунктов	Земельные участки для ведения личного подсобного хозяйства	13	02.020	3 377	267,40	903 099,80
32205	Респ. Северная Осетия - Алания, р-н Моздокский, с. Малгобек, ул. Шоссейная, дом 65	Моздокский	15:01:3401002:13	003002000000 Земли населенных пунктов	Для ведения личного подсобного хозяйства	13	02.020	2 300	267,40	615 020,00
32206	Республика Северная Осетия-Алания, р-н Моздокский, с Малгобек, ул Советская, д 64	Моздокский	15:01:3401002:14	003002000000 Земли населенных пунктов	Земельные участки для ведения личного подсобного хозяйства	13	02.020	2 356	267,40	629 994,40
32207	Респ. Северная Осетия - Алания, р-н Моздокский, с. Малгобек, ул. Советская, дом 70	Моздокский	15:01:3401002:15	003002000000 Земли населенных пунктов	Для ведения личного подсобного хозяйства	13	02.020	3 000	267,40	802 200,00

№ пп	Местоположение ЗУ	Район	Кадастровый номер ЗУ	Категория земель	Разрешенное использование по документу	Код вида разрешенного использования (в соответствии с классификатором видов разрешенного использования земельных участков)	Вид использования объектов недвижимости	Площадь	УПКС	КС
32208	Российская Федерация, Республика Северная Осетия - Алания Моздокский р-н. с. Малгобек. ул. Советская, 80	Моздокский	15:01:3401002:157	003002000000 Земли населенных пунктов	"Жилая застройка". "Для ведения личного подсобного хозяйства (приусадебный земельный участок)". размещение жилого дома. производство сельскохозяйственной продукции. размещение гаража и иных вспомогательных сооружений. содержание сельскохозяйственных животных	13	02.020	2 453	267,40	655 932,20
32209	Респ. Северная Осетия - Алания. р-н Моздокский, с Малгобек. ул Советская, дом 78	Моздокский	15:01:3401002:16	003002000000 Земли населенных пунктов	Для ведения личного подсобного хозяйства	13	02.020	3 155	267,40	843 647,00
32210	Республика Северная Осетия-Алания. р-н Моздокский. с Малгобек. ул Шоссейная, д 69	Моздокский	15:01:3401002:17	003002000000 Земли населенных пунктов	Земельные участки для ведения личного подсобного хозяйства	13	02.020	2 931	267,40	783 749,40
32211	Республика Северная Осетия - Алания. Моздокский район, с Малгобек, ул Шоссейная. у левой межи земельного участка №73	Моздокский	15:01:3401002:178	003002000000 Земли населенных пунктов	"Жилая застройка". "Для ведения личного подсобного хозяйства (приусадебный земельный участок)". размещение жилого дома. производство сельскохозяйственной продукции. размещение гаража и иных вспомогательных сооружений. содержание сельскохозяйственных животных	13	02.020	2 500	267,40	668 500,00
32212	Респ. Северная Осетия - Алания. р-н Моздокский, с Малгобек. ул Шоссейная, дом 67	Моздокский	15:01:3401002:18	003002000000 Земли населенных пунктов	Для ведения личного подсобного хозяйства	13	02.020	2 800	267,40	748 720,00
32213	Респ. Северная Осетия - Алания, р-н Моздокский. с. Малгобек, ул. Шоссейная. дом 63	Моздокский	15:01:3401002:19	003002000000 Земли населенных пунктов	Для ведения личного подсобного хозяйства	13	02.020	2 100	267,40	561 540,00
32214	Республика Северная Осетия-Алания, р-н Моздокский, с Малгобек, ул Советская, д 68	Моздокский	15:01:3401002:2	003002000000 Земли населенных пунктов	Для ведения личного подсобного хозяйства	13	02.020	2 898	267,40	774 925,20
32215	Респ. Северная Осетия - Алания. р-н Моздокский, с Малгобек. ул Шоссейная, дом 61	Моздокский	15:01:3401002:20	003002000000 Земли населенных пунктов	Для ведения личного подсобного хозяйства	13	02.020	2 500	267,40	668 500,00
32216	Респ. Северная Осетия - Алания. р-н Моздокский, с Малгобек. ул Шоссейная, дом 59	Моздокский	15:01:3401002:21	003002000000 Земли населенных пунктов	Для ведения личного подсобного хозяйства	13	02.020	2 500	267,40	668 500,00
32217	Республика Северная Осетия-Алания, р-н Моздокский, с Малгобек, ул Советская, д 74	Моздокский	15:01:3401002:3	003002000000 Земли населенных пунктов	Для ведения личного подсобного хозяйства	13	02.020	2 930	267,40	783 482,00
32218	Республика Северная Осетия-Алания, р-н Моздокский, с Малгобек, ул Советская, д 62	Моздокский	15:01:3401002:4	003002000000 Земли населенных пунктов	Земельные участки для ведения личного подсобного хозяйства	13	02.020	2 400	267,40	641 760,00
32219	Респ. Северная Осетия - Алания. р-н Моздокский, с Малгобек. ул Шоссейная, дом 71	Моздокский	15:01:3401002:5	003002000000 Земли населенных пунктов	Для ведения личного подсобного хозяйства	13	02.020	2 944	267,40	787 225,60
32220	Респ. Северная Осетия - Алания. р-н Моздокский, с Малгобек. ул Шоссейная, дом 57	Моздокский	15:01:3401002:6	003002000000 Земли населенных пунктов	Для ведения личного подсобного хозяйства	13	02.020	2 530	267,40	676 522,00
32221	Республика Северная Осетия-Алания, р-н Моздокский, с Малгобек, ул Шоссейная, д 55	Моздокский	15:01:3401002:7	003002000000 Земли населенных пунктов	для ведения личного подсобного хозяйства	13	02.020	2 903	267,40	776 362,20
32222	Республика Северная Осетия - Алания. р-н Моздокский. с. Малгобек. ул. Советская, 76	Моздокский	15:01:3401002:8	003002000000 Земли населенных пунктов	Для ведения личного подсобного хозяйства	13	02.020	1 669	267,40	446 290,60
32223	Республика Северная Осетия-Алания, р-н Моздокский, с Малгобек, ул Советская, д 72	Моздокский	15:01:3401002:9	003002000000 Земли населенных пунктов	Земельные участки для ведения личного подсобного хозяйства	13	02.020	3 183	267,40	851 134,20
32224	Респ. Северная Осетия - Алания. р-н Моздокский, с Малгобек. ул Шоссейная, дом 54	Моздокский	15:01:3401003:1	003002000000 Земли населенных пунктов	Для ведения личного подсобного хозяйства	13	02.020	2 601	267,40	695 507,40
32225	Республика Северная Осетия-Алания, р-н Моздокский, с Малгобек, ул Шоссейная, д 56	Моздокский	15:01:3401003:2	003002000000 Земли населенных пунктов	земельные участки для ведения личного подсобного хозяйства	13	02.020	2 409	267,40	644 166,60
32226	Респ. Северная Осетия - Алания, р-н Моздокский. с. Малгобек, ул. Шоссейная. дом 52	Моздокский	15:01:3401003:3	003002000000 Земли населенных пунктов	Для ведения личного подсобного хозяйства	13	02.020	2 412	267,40	644 968,80
32227	Республика Северная Осетия-Алания, р-н Моздокский, с Малгобек, ул Шоссейная, д 46	Моздокский	15:01:3401003:4	003002000000 Земли населенных пунктов	земельные участки для ведения личного подсобного хозяйства	13	02.020	3 407	267,40	911 031,80
32228	Респ. Северная Осетия - Алания. р-н Моздокский, с Малгобек. ул Шоссейная, дом 50	Моздокский	15:01:3401003:5	003002000000 Земли населенных пунктов	Для ведения личного подсобного хозяйства	13	02.020	2 500	267,40	668 500,00
32229	Респ. Северная Осетия - Алания, р-н Моздокский. с. Малгобек, ул. Шоссейная. дом 48	Моздокский	15:01:3401003:6	003002000000 Земли населенных пунктов	Для ведения личного подсобного хозяйства	13	02.020	800	267,40	213 920,00
32230	Респ. Северная Осетия - Алания, р-н Моздокский. с. Малгобек, ул. Шоссейная. дом 44	Моздокский	15:01:3401003:7	003002000000 Земли населенных пунктов	Для ведения личного подсобного хозяйства	13	02.020	2 500	267,40	668 500,00
32231	Республика Северная Осетия - Алания, Моздокский район. с. Малгобек, ул. Шоссейная. дом 42	Моздокский	15:01:3401003:8	003002000000 Земли населенных пунктов	Для ведения личного подсобного хозяйства	13	02.020	2 500	267,40	668 500,00
32232	Республика Северная Осетия-Алания, р-н Моздокский, с Малгобек, ул Советская, д 43	Моздокский	15:01:3401004:1	003002000000 Земли населенных пунктов	земельные участки для ведения личного подсобного хозяйства	13	02.020	2 896	267,40	774 390,40
32233	Республика Северная Осетия-Алания, р-н Моздокский, с Малгобек, ул Советская, д 53	Моздокский	15:01:3401004:10	003002000000 Земли населенных пунктов	Земельные участки, предназначенные для ведения личного подсобного хозяйства	13	02.020	2 867	267,40	766 635,80
32234	Респ. Северная Осетия - Алания, р-н Моздокский. с. Малгобек, ул. Советская. дом 33	Моздокский	15:01:3401004:11	003002000000 Земли населенных пунктов	Для ниых целей	3	03.080	1 900	187,18	355 642,00
32235	Респ. Северная Осетия - Алания. р-н Моздокский, с. Малгобек. ул. Советская	Моздокский	15:01:3401004:13	003002000000 Земли населенных пунктов	Под баню	3	03.032	156	243,15	37 931,40

№ пп	Местоположение ЗУ	Район	Кадастровый номер ЗУ	Категория земель	Разрешенное использование по документу	Код вида разрешенного использования (в соответствии с классификатором видов разрешенного использования земельных участков)	Вид использования объектов недвижимости	Площадь	УПКС	КС
32236	Северная Осетия-Алания респ, Моздокский р-н, с. Малгобек, ул. Советская, 33 "а"	Моздокский	15:01:3401004:17	0030020000000 Земли населенных пунктов	"Историко-культурная деятельность", сохранение и изучение объектов культурного наследия народов Российской Федерации (памятников истории и культуры), в том числе объектов археологического наследия, достопримечательных мест, мест бытования исторических промыслов, производств и ремесел, исторических поселений, недействующих военных и гражданских захоронений, объектов культурного наследия, хозяйственная деятельность, являющаяся историческим промыслом или ремеслом, а также хозяйственная деятельность, обеспечивающая познавательный туризм.	3	09.030	490	8,12	3 978,80
32237	Респ. Северная Осетия - Алания, р-н Моздокский, с. Малгобек, ул. Советская, дом 47	Моздокский	15:01:3401004:2	0030020000000 Земли населенных пунктов	Для ведения личного подсобного хозяйства	13	02.020	5 094	267,40	1 362 135,60
32238	Респ. Северная Осетия - Алания, р-н Моздокский, с. Малгобек, ул. Советская, дом 49	Моздокский	15:01:3401004:3	0030020000000 Земли населенных пунктов	Для ведения личного подсобного хозяйства	13	02.020	3 714	267,40	993 123,60
32239	Республика Северная Осетия-Алания, р-н Моздокский, с Малгобек, ул Советская, д 35	Моздокский	15:01:3401004:4	0030020000000 Земли населенных пунктов	Для ведения личного подсобного хозяйства	13	02.020	2 546	267,40	680 800,40
32240	Республика Северная Осетия-Алания, р-н Моздокский, с Малгобек, ул Советская, д 45	Моздокский	15:01:3401004:5	0030020000000 Земли населенных пунктов	Земельные участки для ведения личного подсобного хозяйства	13	02.020	2 869	267,40	767 170,60
32241	Республика Северная Осетия - Алания, р-н Моздокский, с. Малгобек, ул. Советская, 37	Моздокский	15:01:3401004:6	0030020000000 Земли населенных пунктов	Ведение учебно-воспитательной работы	3	03.050	1 076	340,93	571 398,68
32242	Республика Северная Осетия-Алания, р-н Моздокский, с Малгобек, ул Советская, д 39	Моздокский	15:01:3401004:7	0030020000000 Земли населенных пунктов	Для ведения личного подсобного хозяйства	13	02.020	3 097	267,40	828 137,80
32243	Респ. Северная Осетия - Алания, р-н Моздокский, с. Малгобек, ул. Советская, дом 41	Моздокский	15:01:3401004:8	0030020000000 Земли населенных пунктов	Для ведения личного подсобного хозяйства	13	02.020	2 400	267,40	641 760,00
32244	Респ. Северная Осетия - Алания, р-н Моздокский, с. Малгобек, ул. Советская, дом 51	Моздокский	15:01:3401004:9	0030020000000 Земли населенных пунктов	Для ведения личного подсобного хозяйства	13	02.020	1 300	267,40	347 620,00
32245	Республика Северная Осетия-Алания, р-н Моздокский, с. Малгобек, ул. Советская, 38	Моздокский	15:01:3401005:1	0030020000000 Земли населенных пунктов	Земельные участки для ведения личного подсобного хозяйства	13	02.020	2 891	267,40	773 053,40
32246	Республика Северная Осетия-Алания, р-н Моздокский, с Малгобек, ул Советская, д 46	Моздокский	15:01:3401005:10	0030020000000 Земли населенных пунктов	Земельные участки для ведения личного подсобного хозяйства	13	02.020	2 747	267,40	734 547,80
32247	Респ. Северная Осетия - Алания, р-н Моздокский, с. Малгобек, ул. Шоссейная, дом 47	Моздокский	15:01:3401005:11	0030020000000 Земли населенных пунктов	Для ведения личного подсобного хозяйства	13	02.020	2 997	267,40	801 397,80
32248	Респ. Северная Осетия - Алания, р-н Моздокский, с. Малгобек, ул. Советская, дом 54	Моздокский	15:01:3401005:12	0030020000000 Земли населенных пунктов	Для ведения личного подсобного хозяйства	13	02.020	2 335	267,40	624 379,00
32249	Респ. Северная Осетия - Алания, р-н Моздокский, с. Малгобек, ул. Шоссейная, дом 45	Моздокский	15:01:3401005:13	0030020000000 Земли населенных пунктов	Для ведения личного подсобного хозяйства	13	02.020	1 984	267,40	530 521,60
32250	Респ. Северная Осетия - Алания, р-н Моздокский, с. Малгобек, ул. Шоссейная, дом 39	Моздокский	15:01:3401005:14	0030020000000 Земли населенных пунктов	Для ведения личного подсобного хозяйства	13	02.020	3 154	267,40	843 379,60
32251	Республика Северная Осетия-Алания, р-н Моздокский, с Малгобек, ул Советская, д 34	Моздокский	15:01:3401005:15	0030020000000 Земли населенных пунктов	Земельные участки для ведения личного подсобного хозяйства	13	02.020	2 500	267,40	668 500,00
32252	Респ. Северная Осетия - Алания, р-н Моздокский, с. Малгобек, ул. Советская, дом 40	Моздокский	15:01:3401005:16	0030020000000 Земли населенных пунктов	Для ведения личного подсобного хозяйства	13	02.020	1 200	267,40	320 880,00
32253	Респ. Северная Осетия - Алания, р-н Моздокский, с. Малгобек, ул. Советская, дом 44	Моздокский	15:01:3401005:17	0030020000000 Земли населенных пунктов	Для ведения личного подсобного хозяйства	13	02.020	2 900	267,40	775 460,00
32254	Респ. Северная Осетия - Алания, р-н Моздокский, с. Малгобек, ул. Советская, 50	Моздокский	15:01:3401005:18	0030020000000 Земли населенных пунктов	Земельные участки для ведения личного подсобного хозяйства	13	02.020	2 500	267,40	668 500,00
32255	Республика Северная Осетия - Алания, р-н Моздокский, с Малгобек, ул Советская, 52	Моздокский	15:01:3401005:19	0030020000000 Земли населенных пунктов	Для ведения личного подсобного хозяйства	13	02.020	1 699	267,40	454 312,60
32256	Респ. Северная Осетия - Алания, р-н Моздокский, с. Малгобек, ул. Советская, дом 48	Моздокский	15:01:3401005:2	0030020000000 Земли населенных пунктов	Для ведения личного подсобного хозяйства	13	02.020	1 761	267,40	470 891,40
32257	Республика Северная Осетия - Алания, Моздокский муниципальный район, Малгобекское сельское поселение, с.Малгобек, ул. Шоссейная, 45а	Моздокский	15:01:3401005:20	0030020000000 Земли населенных пунктов	Для ведения личного подсобного хозяйства	13	02.020	1 400	267,40	374 360,00
32258	Республика Северная Осетия-Алания, р-н Моздокский, с Малгобек, ул Шоссейная, д 43	Моздокский	15:01:3401005:21	0030020000000 Земли населенных пунктов	Для ведения личного подсобного хозяйства	13	02.020	3 122	267,40	834 822,80
32259	Респ. Северная Осетия - Алания, р-н Моздокский, с. Малгобек, ул. Шоссейная, дом 41	Моздокский	15:01:3401005:22	0030020000000 Земли населенных пунктов	Для ведения личного подсобного хозяйства	13	02.020	3 200	267,40	855 680,00
32260	Респ. Северная Осетия - Алания, р-н Моздокский, с. Малгобек, ул. Шоссейная, дом 37	Моздокский	15:01:3401005:23	0030020000000 Земли населенных пунктов	Для ведения личного подсобного хозяйства	13	02.020	1 500	267,40	401 100,00
32261	Республика Северная Осетия-Алания, р-н Моздокский, с Малгобек, ул Советская, д 42	Моздокский	15:01:3401005:3	0030020000000 Земли населенных пунктов	Для ведения личного подсобного хозяйства	13	02.020	2 883	267,40	770 914,20
32262	Респ. Северная Осетия - Алания, р-н Моздокский, с. Малгобек, ул. Советская, дом 40 "б"	Моздокский	15:01:3401005:4	0030020000000 Земли населенных пунктов	Земельный участок для ведения личного подсобного хозяйства	13	02.020	1 930	267,40	516 082,00
32263	Респ. Северная Осетия - Алания, р-н Моздокский, с. Малгобек, ул. Советская, дом 56	Моздокский	15:01:3401005:5	0030020000000 Земли населенных пунктов	Для ведения личного подсобного хозяйства	13	02.020	2 376	267,40	635 342,40
32264	Республика Северная Осетия-Алания, р-н Моздокский, с Малгобек, ул Шоссейная, д 35	Моздокский	15:01:3401005:6	0030020000000 Земли населенных пунктов	земельный участок для ведения личного подсобного хозяйства	13	02.020	3 566	267,40	953 548,40
32265	Северная Осетия-Алания респ, Моздокский р-н, с. Малгобек, ул. Советская, 36	Моздокский	15:01:3401005:64	0030020000000 Земли населенных пунктов	Магазины, предназначенный для эксплуатации магазина смешанных товаров	4	04.040	150	695,23	104 284,50
32266	Республика Северная Осетия-Алания, р-н Моздокский, с Малгобек, ул Шоссейная, д 49	Моздокский	15:01:3401005:7	0030020000000 Земли населенных пунктов	Земельные участки для ведения личного подсобного хозяйства	13	02.020	2 505	267,40	669 837,00
32267	Республика Северная Осетия-Алания, р-н Моздокский, с Малгобек, ул Шоссейная, д 53	Моздокский	15:01:3401005:8	0030020000000 Земли населенных пунктов	Земельные участки для ведения личного подсобного хозяйства	13	02.020	2 266	267,40	605 928,40

№ пп	Местоположение ЗУ	Район	Кадастровый номер ЗУ	Категория земель	Разрешенное использование по документу	Код вида разрешенного использования (в соответствии с классификатором видов разрешенного использования земельных участков)	Вид использования объектов недвижимости	Площадь	УПКС	КС
32268	Республика Северная Осетия-Алания, р-н Моздокский, с Малгобек, ул Шоссейная, д 51	Моздокский	15:01:3401005:9	003002000000 Земли населенных пунктов	Земельные участки для ведения личного подсобного хозяйства	13	02.020	2 235	267,40	597 639,00
32269	Республика Северная Осетия-Алания, р-н Моздокский, с Малгобек, ул Шоссейная, д 30	Моздокский	15:01:3401006:1	003002000000 Земли населенных пунктов	земельные участки для ведения личного подсобного хозяйства	13	02.020	3 086	267,40	825 196,40
32270	Респ. Северная Осетия - Алания, р-н Моздокский, с. Малгобек, ул. Шоссейная, дом 34	Моздокский	15:01:3401006:10	003002000000 Земли населенных пунктов	Для ведения личного подсобного хозяйства	13	02.020	2 800	267,40	748 720,00
32271	Респ. Северная Осетия - Алания, р-н Моздокский, с. Малгобек, ул. Шоссейная, дом 36	Моздокский	15:01:3401006:11	003002000000 Земли населенных пунктов	Для ведения личного подсобного хозяйства	13	02.020	2 300	267,40	615 020,00
32272	Республика Северная Осетия-Алания, р-н Моздокский, с Малгобек, ул Шоссейная, д 28	Моздокский	15:01:3401006:2	003002000000 Земли населенных пунктов	земельный участок для ведения личного подсобного хозяйства	13	02.020	2 672	267,40	714 492,80
32273	Респ. Северная Осетия - Алания, р-н Моздокский, с. Малгобек, ул. Шоссейная, 38	Моздокский	15:01:3401006:3	003002000000 Земли населенных пунктов	Земельные участки личных подсобных хозяйств	13	02.020	2 095	267,40	560 203,00
32274	Республика Северная Осетия-Алания, р-н Моздокский, с Малгобек, ул Шоссейная, д 20	Моздокский	15:01:3401006:4	003002000000 Земли населенных пунктов	земельные участки для ведения личного подсобного хозяйства	13	02.020	2 330	267,40	623 042,00
32275	Республика Северная Осетия-Алания, р-н Моздокский, с Малгобек, ул Шоссейная, д 22	Моздокский	15:01:3401006:5	003002000000 Земли населенных пунктов	Для ведения личного подсобного хозяйства	13	02.020	3 100	267,40	828 940,00
32276	Республика Северная Осетия-Алания, р-н Моздокский, с Малгобек, ул Шоссейная, д 26	Моздокский	15:01:3401006:6	003002000000 Земли населенных пунктов	Земельные участки для ведения личного подсобного хозяйства	13	02.020	2 725	267,40	728 665,00
32277	Респ. Северная Осетия - Алания, р-н Моздокский, с. Малгобек, ул. Шоссейная, 40	Моздокский	15:01:3401006:7	003002000000 Земли населенных пунктов	Для ведения личного подсобного хозяйства	13	02.020	1 640	267,40	438 536,00
32278	Респ. Северная Осетия - Алания, р-н Моздокский, с. Малгобек, ул. Шоссейная, дом 24	Моздокский	15:01:3401006:8	003002000000 Земли населенных пунктов	Для ведения личного подсобного хозяйства	13	02.020	2 400	267,40	641 760,00
32279	Респ. Северная Осетия - Алания, р-н Моздокский, с. Малгобек, ул. Шоссейная, дом 32	Моздокский	15:01:3401006:9	003002000000 Земли населенных пунктов	Для ведения личного подсобного хозяйства	13	02.020	2 074	267,40	554 587,60
32280	Республика Северная Осетия — Алания, Моздокский район, с Малгобек, ул Советская, 29	Моздокский	15:01:3401007:140	003002000000 Земли населенных пунктов	Дошкольное, начальное и среднее общее образование, предназначенные для эксплуатации зданий и сооружений образовательного учреждения	3	03.051	400	225,46	90 184,00
32281	Респ. Северная Осетия - Алания, р-н Моздокский, с. Малгобек, ул. Советская, дом 15	Моздокский	15:01:3401007:2	003002000000 Земли населенных пунктов	Для ведения личного подсобного хозяйства	13	02.020	2 651	267,40	708 877,40
32282	Республика Северная Осетия-Алания, р-н Моздокский, с Малгобек, ул Советская, д 25	Моздокский	15:01:3401007:3	003002000000 Земли населенных пунктов	Для ведения личного подсобного хозяйства	13	02.020	2 212	267,40	591 488,80
32283	Республика Северная Осетия-Алания, р-н Моздокский, с Малгобек, ул Советская, 19	Моздокский	15:01:3401007:4	003002000000 Земли населенных пунктов	земельные участки для ведения личного подсобного хозяйства	13	02.020	2 549	267,40	681 602,60
32284	Респ. Северная Осетия - Алания, р-н Моздокский, с. Малгобек, ул. Советская, дом 23	Моздокский	15:01:3401007:5	003002000000 Земли населенных пунктов	Для ведения личного подсобного хозяйства	13	02.020	3 054	267,40	816 639,60
32285	Республика Северная Осетия-Алания, р-н Моздокский, с Малгобек, ул Советская, д 21	Моздокский	15:01:3401007:6	003002000000 Земли населенных пунктов	земельные участки для ведения личного подсобного хозяйства	13	02.020	3 176	267,40	849 262,40
32286	Республика Северная Осетия - Алания, Моздокский район, с. Малгобек, ул. Советская, 29	Моздокский	15:01:3401007:7	003002000000 Земли населенных пунктов	Дошкольное, начальное и среднее общее образование, предназначенные для эксплуатации зданий и сооружений образовательного учреждения	3	03.050	8 575	340,93	2 923 474,75
32287	Респ. Северная Осетия - Алания, р-н Моздокский, с. Малгобек, ул. Советская, дом 17	Моздокский	15:01:3401007:8	003002000000 Земли населенных пунктов	Для ведения личного подсобного хозяйства	13	02.020	2 700	267,40	721 980,00
32288	Респ. Северная Осетия - Алания, р-н Моздокский, с. Малгобек, ул. Советская, дом 27	Моздокский	15:01:3401007:9	003002000000 Земли населенных пунктов	Для ведения личного подсобного хозяйства	13	02.020	1 300	267,40	347 620,00
32289	Республика Северная Осетия-Алания, р-н Моздокский, с. Н-Малгобек, ул. Шоссейная, №33	Моздокский	15:01:3401008:1	003002000000 Земли населенных пунктов	Земельные участки, предназначенные для размещения объектов торговли, общественного питания и бытового обслуживания (земельный участок, предназначенный для эксплуатации магазина)	4	04.040	1 296	695,23	901 018,08
32290	Республика Северная Осетия-Алания, р-н Моздокский, с Малгобек, ул Советская, д 18	Моздокский	15:01:3401008:10	003002000000 Земли населенных пунктов	Земельные участки, для ведения личного хозяйства	13	02.020	2 867	267,40	766 635,80
32291	Республика Северная Осетия-Алания, р-н Моздокский, с Малгобек, ул Советская, д 24	Моздокский	15:01:3401008:11	003002000000 Земли населенных пунктов	Для ведения личного подсобного хозяйства	13	02.020	2 669	267,40	713 690,60
32292	Респ. Северная Осетия - Алания, р-н Моздокский, с. Малгобек, ул. Советская, дом 28	Моздокский	15:01:3401008:12	003002000000 Земли населенных пунктов	Для ведения личного подсобного хозяйства	13	02.020	2 650	267,40	708 610,00
32293	Респ. Северная Осетия - Алания, р-н Моздокский, с. Малгобек, ул. Шоссейная, дом 15	Моздокский	15:01:3401008:13	003002000000 Земли населенных пунктов	Для ведения личного подсобного хозяйства	13	02.020	3 069	267,40	820 650,60
32294	Республика Северная Осетия-Алания, р-н Моздокский, с Малгобек, ул Шоссейная, д 19	Моздокский	15:01:3401008:14	003002000000 Земли населенных пунктов	Земельный участок, предоставленный для ведения личного подсобного хозяйства	13	02.020	2 800	267,40	748 720,00
32295	Респ. Северная Осетия - Алания, р-н Моздокский, с. Малгобек, ул. Шоссейная, дом 21	Моздокский	15:01:3401008:15	003002000000 Земли населенных пунктов	Земельный участок, предоставленный для ведения личного подсобного хозяйства	13	02.020	3 275	267,40	875 735,00
32296	Респ. Северная Осетия - Алания, р-н Моздокский, с. Малгобек, ул. Шоссейная, дом 31	Моздокский	15:01:3401008:16	003002000000 Земли населенных пунктов	Для ведения личного подсобного хозяйства	13	02.020	2 800	267,40	748 720,00
32297	Респ. Северная Осетия - Алания, р-н Моздокский, с. Малгобек, ул. Советская, 32	Моздокский	15:01:3401008:17	003002000000 Земли населенных пунктов	«Оборудованные площадки для занятий спортом», «Размещение сооружений для занятия спортом и физкультурой на открытом воздухе (теннисные корты, автодромы, мотодромы, трамплины, спортивные стрельбища)»	3	05.010	2 578	73,53	189 560,34
32298	Респ. Северная Осетия - Алания, р-н Моздокский, с. Малгобек, ул. Советская, 6в	Моздокский	15:01:3401008:18	003002000000 Земли населенных пунктов	Для ведения личного подсобного хозяйства	13	02.020	2 000	267,40	534 800,00

№ пп	Местоположение ЗУ	Район	Кадастровый номер ЗУ	Категория земель	Разрешенное использование по документу	Код вида разрешенного использования (в соответствии с классификатором видов разрешенного использования земельных участков)	Вид использования объектов недвижимости	Площадь	УПКС	КС
32299	Республика Северная Осетия - Алания, Моздокский район, с Малгобек, у задней межи участка по ул Советская, №32	Моздокский	15:01:3401008:182	003002000000 Земли населенных пунктов	"Отдых (рекреация)". "Площадки для занятий спортом", размещение площадок для занятия спортом и физкультурой на открытом воздухе (физкультурные площадки, беговые дорожки, поля для спортивной игры)	3	05.010	1 800	73,53	132 354,00
32300	Республика Северная Осетия-Алания, Моздокский район, с Малгобек, ул Шоссейная, в районе участка №30	Моздокский	15:01:3401008:183	003002000000 Земли населенных пунктов	"Ведение садоводства", осуществление отдыха и (или) выращивания гражданами для собственных нужд сельскохозяйственных культур; размещение для собственных нужд садового дома, жилого дома, хозяйственных построек и гаражей для собственных нужд	13	13.021	430	140,38	60 363,40
32301	Респ. Северная Осетия - Алания, р-н Моздокский, с. Малгобек, ул. Советская, дом 30	Моздокский	15:01:3401008:19	003002000000 Земли населенных пунктов	Для ведения личного подсобного хозяйства	13	02.020	2 500	267,40	668 500,00
32302	Респ. Северная Осетия - Алания, р-н Моздокский, с. Малгобек, ул. Шоссейная, дом 27	Моздокский	15:01:3401008:2	003002000000 Земли населенных пунктов	Для ведения личного подсобного хозяйства	13	02.020	3 244	267,40	867 445,60
32303	Респ. Северная Осетия - Алания, р-н Моздокский, с. Малгобек, ул. Советская	Моздокский	15:01:3401008:20	003002000000 Земли населенных пунктов	Эксплуатация складских помещений	6	06.093	11 245	376,60	4 234 867,00
32304	Республика Северная Осетия-Алания, р-н Моздокский, с Малгобек, ул Шоссейная, д 29	Моздокский	15:01:3401008:3	003002000000 Земли населенных пунктов	Для ведения личного подсобного хозяйства	13	02.020	3 818	267,40	1 020 933,20
32305	Республика Северная Осетия-Алания, р-н Моздокский, с Малгобек, ул Советская, д 22	Моздокский	15:01:3401008:4	003002000000 Земли населенных пунктов	земельные участки для ведения личного подсобного хозяйства	13	02.020	3 050	267,40	815 570,00
32306	Республика Северная Осетия-Алания, р-н Моздокский, с Малгобек, ул Советская, д 17	Моздокский	15:01:3401008:5	003002000000 Земли населенных пунктов	Для ведения личного подсобного хозяйства	13	02.020	2 775	267,40	742 035,00
32307	Республика Северная Осетия-Алания, р-н Моздокский, с Малгобек, ул Шоссейная, д 23	Моздокский	15:01:3401008:6	003002000000 Земли населенных пунктов	земельные участки для ведения личного подсобного хозяйства	13	02.020	3 096	267,40	827 870,40
32308	Республика Северная Осетия-Алания, р-н Моздокский, с Малгобек, ул Советская, д 20	Моздокский	15:01:3401008:7	003002000000 Земли населенных пунктов	земельные участки для ведения личного подсобного хозяйства	13	02.020	2 768	267,40	740 163,20
32309	Респ. Северная Осетия - Алания, р-н Моздокский, с. Малгобек, ул. Шоссейная, дом 25	Моздокский	15:01:3401008:8	003002000000 Земли населенных пунктов	Для ведения личного подсобного хозяйства	13	02.020	3 229	267,40	863 434,60
32310	Республика Северная Осетия-Алания, Моздокский район, с. Малгобек, ул. Советская, д. 26	Моздокский	15:01:3401008:9	003002000000 Земли населенных пунктов	Для ведения личного подсобного хозяйства	13	02.020	3 020	267,40	807 548,00
32311	Республика Северная Осетия-Алания, р-н Моздокский, с Малгобек, ул Шоссейная, д 2	Моздокский	15:01:3401009:1	003002000000 Земли населенных пунктов	Для ведения личного подсобного хозяйства	13	02.020	3 000	267,40	802 200,00
32312	Респ. Северная Осетия - Алания, р-н Моздокский, с. Малгобек, у левой межи участка личного подсобного хозяйства по ул. Шоссейная	Моздокский	15:01:3401009:10	003002000000 Земли населенных пунктов	Связь	6	06.030	50	447,89	22 394,50
32313	Республика Северная Осетия-Алания, р-н Моздокский, с Малгобек, ул Шоссейная, д 18	Моздокский	15:01:3401009:2	003002000000 Земли населенных пунктов	Земельные участки для ведения личного подсобного хозяйства	13	02.020	2 124	267,40	567 957,60
32314	Республика Северная Осетия-Алания, р-н Моздокский, с Малгобек, ул Шоссейная, д 16	Моздокский	15:01:3401009:3	003002000000 Земли населенных пунктов	Земельные участки для ведения личного подсобного хозяйства	13	02.020	1 851	267,40	494 957,40
32315	Республика Северная Осетия-Алания, р-н Моздокский, с Малгобек, ул Шоссейная, д 6	Моздокский	15:01:3401009:4	003002000000 Земли населенных пунктов	Земельные участки для ведения личного подсобного хозяйства	13	02.020	3 719	267,40	994 460,60
32316	Республика Северная Осетия-Алания, р-н Моздокский, с Малгобек, ул Шоссейная, д 4	Моздокский	15:01:3401009:5	003002000000 Земли населенных пунктов	Для ведения личного подсобного хозяйства	13	02.020	2 800	267,40	748 720,00
32317	Респ. Северная Осетия - Алания, р-н Моздокский, с. Малгобек, ул. Шоссейная, дом 8	Моздокский	15:01:3401009:6	003002000000 Земли населенных пунктов	Для ведения личного подсобного хозяйства	13	02.020	2 600	267,40	695 240,00
32318	Респ. Северная Осетия - Алания, р-н Моздокский, с. Малгобек, ул. Шоссейная, 10	Моздокский	15:01:3401009:7	003002000000 Земли населенных пунктов	Для ведения личного подсобного хозяйства	13	02.020	2 422	267,40	647 642,80
32319	Респ. Северная Осетия - Алания, р-н Моздокский, с Малгобек, ул Шоссейная, 12	Моздокский	15:01:3401009:8	003002000000 Земли населенных пунктов	Для ведения личного подсобного хозяйства	13	02.020	2 092	267,40	559 400,80
32320	Респ. Северная Осетия - Алания, р-н Моздокский, с. Малгобек, ул. Шоссейная, 14	Моздокский	15:01:3401009:9	003002000000 Земли населенных пунктов	«Жилая застройка», «Для ведения личного подсобного хозяйства (приусадебный земельный участок)», размещение жилого дома; производство сельскохозяйственной продукции, размещение гаража и иных вспомогательных сооружений; содержание сельскохозяйственных животных	13	02.020	3 011	267,40	805 141,40
32321	Республика Северная Осетия-Алания, р-н Моздокский, с Малгобек, ул Советская, д 9	Моздокский	15:01:3401010:1	003002000000 Земли населенных пунктов	земельные участки для ведения личного подсобного хозяйства	13	02.020	2 701	267,40	722 247,40
32322	Респ. Северная Осетия - Алания, р-н Моздокский, с. Малгобек, ул. Советская, дом 13	Моздокский	15:01:3401010:2	003002000000 Земли населенных пунктов	Для ведения личного подсобного хозяйства	13	02.020	3 163	267,40	845 786,20
32323	Республика Северная Осетия-Алания, р-н Моздокский, с Малгобек, ул Советская, д 5	Моздокский	15:01:3401010:3	003002000000 Земли населенных пунктов	земельные участки для ведения личного подсобного хозяйства	13	02.020	3 231	267,40	863 969,40
32324	Республика Северная Осетия-Алания, р-н Моздокский, с Малгобек, ул Советская, д 11	Моздокский	15:01:3401010:4	003002000000 Земли населенных пунктов	Земельный участок для ведения личного подсобного хозяйства	13	02.020	2 682	267,40	717 166,80
32325	Республика Северная Осетия - Алания, Моздокский район, с. Малгобек, ул. Советская, 1	Моздокский	15:01:3401010:5	003002000000 Земли населенных пунктов	Для ведения личного подсобного хозяйства	13	02.020	2 800	267,40	748 720,00
32326	Респ. Северная Осетия - Алания, р-н Моздокский, с. Малгобек, ул. Советская, дом 7	Моздокский	15:01:3401010:6	003002000000 Земли населенных пунктов	Для ведения личного подсобного хозяйства	13	02.020	1 700	267,40	454 580,00
32327	Респ. Северная Осетия - Алания, р-н Моздокский, с. Малгобек, ул. Советская, дом 3	Моздокский	15:01:3401010:7	003002000000 Земли населенных пунктов	Для ведения личного подсобного хозяйства	13	02.020	2 600	267,40	695 240,00
32328	Респ. Северная Осетия - Алания, р-н Моздокский, с. Малгобек, ул. Советская, дом 17а"	Моздокский	15:01:3401010:8	003002000000 Земли населенных пунктов	Для ведения личного подсобного хозяйства	13	02.020	2 500	267,40	668 500,00
32329	Республика Северная Осетия-Алания, р-н Моздокский, с Малгобек, ул Советская, д 8	Моздокский	15:01:3401011:1	003002000000 Земли населенных пунктов	земельные участки для ведения личного подсобного хозяйства	13	02.020	2 902	267,40	775 994,80
32330	Республика Северная Осетия-Алания, р-н Моздокский, с Малгобек, ул Шоссейная, д 3	Моздокский	15:01:3401011:10	003002000000 Земли населенных пунктов	земельные участки для ведения личного подсобного хозяйства	13	02.020	2 558	267,40	684 009,20

№ пп	Местоположение ЗУ	Район	Кадастровый номер ЗУ	Категория земель	Разрешенное использование по документу	Код вида разрешенного использования (в соответствии с классификатором видов разрешенного использования земельных участков)	Вид использования объектов недвижимости	Площадь	УПКС	КС
32331	Республика Северная Осетия-Алания, р-н Моздокский, с Малгобек, ул Шоссейная, д 13	Моздокский	15:01:3401011:11	003002000000 Земли населенных пунктов	Для ведения личного подсобного хозяйства	13	02.020	2 854	267,40	763 159,60
32332	Респ. Северная Осетия - Алания, р-н Моздокский, с. Малгобек, ул. Советская, дом 16	Моздокский	15:01:3401011:12	003002000000 Земли населенных пунктов	Для ведения личного подсобного хозяйства	13	02.020	1 900	267,40	508 060,00
32333	Респ. Северная Осетия - Алания, р-н Моздокский, с. Малгобек, ул. Советская, дом 2"а"	Моздокский	15:01:3401011:13	003002000000 Земли населенных пунктов	Для ведения личного подсобного хозяйства	13	02.020	2 500	267,40	668 500,00
32334	Респ. Северная Осетия - Алания, р-н Моздокский, с. Малгобек, ул. Шоссейная, 11	Моздокский	15:01:3401011:14	003002000000 Земли населенных пунктов	Для ведения личного подсобного хозяйства	13	02.020	2 800	267,40	748 720,00
32335	Респ. Северная Осетия - Алания, р-н Моздокский, с. Малгобек, ул. Шоссейная, дом 7	Моздокский	15:01:3401011:15	003002000000 Земли населенных пунктов	Для ведения личного подсобного хозяйства	13	02.020	2 400	267,40	641 760,00
32336	Респ. Северная Осетия - Алания, р-н Моздокский, с. Малгобек, ул. Шоссейная, 1	Моздокский	15:01:3401011:16	003002000000 Земли населенных пунктов	Для ведения личного подсобного хозяйства	13	02.020	3 000	267,40	802 200,00
32337	Респ. Северная Осетия - Алания, р-н Моздокский, с. Малгобек, ул. Советская, дом 10	Моздокский	15:01:3401011:2	003002000000 Земли населенных пунктов	Для ведения личного подсобного хозяйства	13	02.020	3 241	267,40	866 643,40
32338	Республика Северная Осетия-Алания, р-н Моздокский, с Малгобек, ул Советская, д 12	Моздокский	15:01:3401011:3	003002000000 Земли населенных пунктов	Земельный участок для ведения личного подсобного хозяйства	13	02.020	2 715	267,40	725 991,00
32339	Республика Северная Осетия-Алания, р-н Моздокский, с Малгобек, ул Советская,14	Моздокский	15:01:3401011:4	003002000000 Земли населенных пунктов	Земельный участок для ведения личного подсобного хозяйства	13	02.020	1 760	267,40	470 624,00
32340	Республика Северная Осетия - Алания, Моздокский район, с. Малгобек, ул. Советская, 2	Моздокский	15:01:3401011:5	003002000000 Земли населенных пунктов	Земельные участки для ведения личного подсобного хозяйства	13	02.020	3 179	267,40	850 064,60
32341	Республика Северная Осетия-Алания, р-н Моздокский, с Малгобек, ул Советская, д 4	Моздокский	15:01:3401011:6	003002000000 Земли населенных пунктов	земельные участки для ведения личного подсобного хозяйства	13	02.020	2 864	267,40	765 833,60
32342	Республика Северная Осетия-Алания, р-н Моздокский, с Малгобек, ул Советская, д 6	Моздокский	15:01:3401011:7	003002000000 Земли населенных пунктов	Земельный участок для ведения личного подсобного хозяйства	13	02.020	2 928	267,40	782 947,20
32343	Республика Северная Осетия-Алания, р-н Моздокский, с Малгобек, ул Шоссейная, д 5	Моздокский	15:01:3401011:8	003002000000 Земли населенных пунктов	земельные участки для ведения личного подсобного хозяйства	13	02.020	3 050	267,40	815 570,00
32344	Республика Северная Осетия-Алания, р-н Моздокский, с Малгобек, ул Шоссейная, 9	Моздокский	15:01:3401011:9	003002000000 Земли населенных пунктов	Для ведения личного подсобного хозяйства	13	02.020	2 755	267,40	736 687,00
32345	Республика Северная Осетия-Алания, р-н Моздокский, с Малгобек, ул Шоссейная, д 2г	Моздокский	15:01:3401012:1	003002000000 Земли населенных пунктов	Земельные участки, предназначенные для размещения домов индивидуальной жилой застройки (земельный участок, предназначенный для ведения личного подсобного хозяйства и эксплуатации жилого дома и хозяйственных построек)	13	02.020	2 494	267,40	666 895,60
32346	Российская Федерация, Республика Северная Осетия-Алания, Моздокский муниципальный район, Малгобекское сельское поселение, с. Малгобек, ул. Шоссейная, 2е	Моздокский	15:01:3401012:2	003002000000 Земли населенных пунктов	Для ведения личного подсобного хозяйства	13	02.020	1 325	267,40	354 305,00
32347	Республика Северная Осетия-Алания, р-н Моздокский, с Малгобек, ул Шоссейная, д 2а, кв 1	Моздокский	15:01:3401012:3	003002000000 Земли населенных пунктов	Для ведения личного подсобного хозяйства	13	02.020	1 289	267,40	344 678,60
32348	Республика Северная Осетия-Алания, р-н Моздокский, с Малгобек, ул Шоссейная, д 2а, кв 2	Моздокский	15:01:3401012:4	003002000000 Земли населенных пунктов	Для ведения личного подсобного хозяйства	13	02.020	2 628	267,40	702 727,20
32349	Российская Федерация, Республика Северная Осетия - Алания, Моздокский муниципальный район, Малгобекское сельское поселение, село Малгобек, улица Шоссейная 2Б	Моздокский	15:01:3401012:5	003002000000 Земли населенных пунктов	Для ведения личного подсобного хозяйства	13	02.020	2 500	267,40	668 500,00
32350	Респ. Северная Осетия - Алания, р-н Моздокский, с. Малгобек, ул. Шоссейная, дом 2"в", кв. 1	Моздокский	15:01:3401012:6	003002000000 Земли населенных пунктов	Для ведения личного подсобного хозяйства	13	02.020	2 500	267,40	668 500,00
32351	Российская Федерация, Республика Северная Осетия - Алания, р-н Моздокский, сп. Малгобекское, с. Малгобек, ул. Шоссейная, 2 ж	Моздокский	15:01:3401012:7	003002000000 Земли населенных пунктов	Для ведения личного подсобного хозяйства	13	02.020	2 041	267,40	545 763,40
32352	Респ. Северная Осетия - Алания, р-н Моздокский, с. Малгобек, ул. Шоссейная, дом 2"г", кв. 2	Моздокский	15:01:3401012:8	003002000000 Земли населенных пунктов	Для ведения личного подсобного хозяйства	13	02.020	2 500	267,40	668 500,00
32353	362028 Российская Федерация, Республика Северная Осетия-Алания, Моздокский муниципальный район, Малгобекское сельское поселение, село Малгобек, улица Советская б/н	Моздокский	15:01:3401013:2	003002000000 Земли населенных пунктов	Для эксплуатации автомобильных дорог	6	07.020	33 922	32,72	1 109 927,84
32354	Республика Северная Осетия-Алания, р-н Моздокский, с Кусово, ул Западная, д 2	Моздокский	15:01:3501001:1	003002000000 Земли населенных пунктов	земельные участки административно-управленческих и общественных зданий (эксплуатация нежилого здания с целью размещения фельдшерско-акушерского пункта и начальной школы)	3	03.040	515	282,93	145 708,95
32355	Республика Северная Осетия — Алания, Моздокский р-н, с. Кусово, ул. Западная, № 2"б"	Моздокский	15:01:3501001:128	003002000000 Земли населенных пунктов	"Общественное использование объектов капитального строительства", "Амбулаторно-поликлиническое обслуживание", размещение объектов капитального строительства, предназначенных для оказания гражданам амбулаторно-поликлинической медицинской помощи (поликлиники, фельдшерские пункты, пункты здравоохранения, центры матери и ребенка, диагностические центры, молочные кухни, станции донорства крови, клинические лаборатории)	3	03.040	2 000	282,93	565 860,00
32356	Респ. Северная Осетия - Алания, р-н Моздокский, с. Кусово, ул. Западная, 2	Моздокский	15:01:3501001:17	003002000000 Земли населенных пунктов	Для ведения личного подсобного хозяйства	13	02.020	5 903	176,83	1 054 437,29
32357	Респ. Северная Осетия - Алания, р-н Моздокский, с. Кусово, ул. Западная	Моздокский	15:01:3501001:2	003002000000 Земли населенных пунктов	Для иных целей	3	03.030	7 000	243,15	1 702 050,00
32358	Респ. Северная Осетия - Алания, р-н Моздокский, с. Кусово, ул. Западная, дом 4	Моздокский	15:01:3501001:3	003002000000 Земли населенных пунктов	Для ведения личного подсобного хозяйства	13	02.020	5 400	176,83	954 882,00
32359	Республика Северная Осетия-Алания, р-н Моздокский, с Кусово, ул Западная, 6	Моздокский	15:01:3501001:4	003002000000 Земли населенных пунктов	Для ведения личного подсобного хозяйства	13	02.020	5 940	176,83	1 050 370,20
32360	Респ. Северная Осетия - Алания, р-н Моздокский, с. Кусово, ул. Западная, дом 8	Моздокский	15:01:3501001:5	003002000000 Земли населенных пунктов	Для ведения личного подсобного хозяйства	13	02.020	5 000	176,83	884 150,00
32361	Северная Осетия - Алания респ, р-н Моздокский, с. Кусово, ул. Западная, 8	Моздокский	15:01:3501001:6	003002000000 Земли населенных пунктов	Для ведения личного подсобного хозяйства	13	02.020	5 000	176,83	884 150,00

№ пп	Местоположение ЗУ	Район	Кадастровый номер ЗУ	Категория земель	Разрешенное использование по документу	Код вида разрешенного использования (в соответствии с классификатором видов разрешенного использования земельных участков)	Вид использования объектов недвижимости	Площадь	УПКС	КС
32362	Респ. Северная Осетия - Алания, р-н Моздокский, с. Кусово, ул. Западная, дом 12	Моздокский	15:01:3501001:7	003002000000 Земли населенных пунктов	Для ведения личного подсобного хозяйства	13	02.020	5 700	176,83	1 007 931,00
32363	Респ. Северная Осетия - Алания, р-н Моздокский, с. Кусово, ул. Главная, дом 1	Моздокский	15:01:3501002:1	003002000000 Земли населенных пунктов	Для ведения личного подсобного хозяйства	13	02.020	1 500	176,83	265 245,00
32364	Республика Северная Осетия-Алания, Моздокский р-н, с. Кусово, у северного въезда в село (памятник)	Моздокский	15:01:3501002:119	003002000000 Земли населенных пунктов	"Историко-культурная деятельность". "Сохранение и изучение объектов культурного наследия народов Российской Федерации (памятников истории и культуры), в том числе, объектов археологического наследия, достопримечательных мест, мест бытования исторических промыслов, производств и ремесел, исторических поселений, недействующих военных и гражданских захоронений, объектов культурного наследия, хозяйственная деятельность, являющаяся историческим промыслом или ремеслом, а также хозяйственная деятельность, обеспечивающая познавательный туризм"	3	09.030	13	8,12	105,56
32365	Республика Северная Осетия-Алания, р-н Моздокский, с. Кусово, ул. Главная, 3	Моздокский	15:01:3501002:2	003002000000 Земли населенных пунктов	Для ведения личного подсобного хозяйства	13	02.020	5 904	176,83	1 044 004,32
32366	Респ. Северная Осетия - Алания, р-н Моздокский, с. Кусово, ул. Главная, дом 5	Моздокский	15:01:3501002:3	003002000000 Земли населенных пунктов	Для ведения личного подсобного хозяйства	13	02.020	3 000	176,83	530 490,00
32367	Респ. Северная Осетия - Алания, р-н Моздокский, с. Кусово, ул. Главная, дом 7	Моздокский	15:01:3501002:4	003002000000 Земли населенных пунктов	Для ведения личного подсобного хозяйства	13	02.020	3 000	176,83	530 490,00
32368	Респ. Северная Осетия - Алания, р-н Моздокский, с. Кусово, ул. Главная, 9	Моздокский	15:01:3501002:5	003002000000 Земли населенных пунктов	Для ведения личного подсобного хозяйства	13	02.020	4 986	176,83	881 674,38
32369	Респ. Северная Осетия - Алания, р-н Моздокский, с. Кусово, ул. Главная, 11	Моздокский	15:01:3501002:6	003002000000 Земли населенных пунктов	Для ведения личного подсобного хозяйства	13	02.020	4 594	176,83	812 357,02
32370	Респ. Северная Осетия - Алания, р-н Моздокский, с. Кусово, ул. Главная, 13	Моздокский	15:01:3501002:7	003002000000 Земли населенных пунктов	Для ведения личного подсобного хозяйства	13	02.020	4 664	176,83	824 735,12
32371	Респ. Северная Осетия - Алания, р-н Моздокский, в центральной части населенного пункта с. Кусово	Моздокский	15:01:3501002:8	003002000000 Земли населенных пунктов	ЗУ, предназначенный для строительства радиотелефонного передающего устройства	6	06.080	400	296,20	118 480,00
32372	Республика Северная Осетия - Алания, р-н Моздокский, с. Кусово, ул. Западная, 3	Моздокский	15:01:3501003:1	003002000000 Земли населенных пунктов	Для ведения личного подсобного хозяйства	13	02.020	5 700	176,83	1 007 931,00
32373	Респ. Северная Осетия - Алания, р-н Моздокский, с. Кусово, ул. Главная, дом 16	Моздокский	15:01:3501003:10	003002000000 Земли населенных пунктов	Для ведения личного подсобного хозяйства	13	02.020	3 900	176,83	689 637,00
32374	Респ. Северная Осетия - Алания, р-н Моздокский, с. Кусово, ул. Главная, дом 18	Моздокский	15:01:3501003:11	003002000000 Земли населенных пунктов	Для ведения личного подсобного хозяйства	13	02.020	3 600	176,83	636 588,00
32375	Республика Северная Осетия-Алания, р-н Моздокский, с. Кусово, ул. Главная, 20	Моздокский	15:01:3501003:12	003002000000 Земли населенных пунктов	Для ведения личного подсобного хозяйства	13	02.020	6 634	176,83	1 173 090,22
32376	Республика Северная Осетия - Алания, Моздокский район, с. Кусово, ул. Главная, 24	Моздокский	15:01:3501003:13	003002000000 Земли населенных пунктов	Для ведения личного подсобного хозяйства	13	02.020	2 837	176,83	501 666,71
32377	Респ. Северная Осетия - Алания, р-н Моздокский, с. Кусово, ул. Главная, дом 24	Моздокский	15:01:3501003:14	003002000000 Земли населенных пунктов	Для ведения личного подсобного хозяйства	13	02.020	1 600	176,83	282 928,00
32378	Республика Северная Осетия-Алания, р-н Моздокский, с Кусово, ул Главная, 8а	Моздокский	15:01:3501003:18	003002000000 Земли населенных пунктов	Приусадебный участок личного подсобного хозяйства	13	02.020	3 348	176,83	592 026,84
32379	Респ. Северная Осетия - Алания, р-н Моздокский, с. Кусово, ул. Западная, дом 1	Моздокский	15:01:3501003:2	003002000000 Земли населенных пунктов	Для ведения личного подсобного хозяйства	13	02.020	3 400	176,83	601 222,00
32380	Респ. Северная Осетия - Алания, р-н Моздокский, с. Кусово, ул. Главная, дом 2	Моздокский	15:01:3501003:3	003002000000 Земли населенных пунктов	Для ведения личного подсобного хозяйства	13	02.020	3 600	176,83	636 588,00
32381	Респ. Северная Осетия - Алания, р-н Моздокский, с. Кусово, ул. Главная, дом 4	Моздокский	15:01:3501003:4	003002000000 Земли населенных пунктов	Для ведения личного подсобного хозяйства	13	02.020	4 700	176,83	831 101,00
32382	Респ. Северная Осетия - Алания, р-н Моздокский, с. Кусово, ул. Главная, дом 6	Моздокский	15:01:3501003:5	003002000000 Земли населенных пунктов	Для ведения личного подсобного хозяйства	13	02.020	2 200	176,83	389 026,00
32383	Респ. Северная Осетия - Алания, р-н Моздокский, с. Кусово, ул. Главная, дом 8	Моздокский	15:01:3501003:6	003002000000 Земли населенных пунктов	Для ведения личного подсобного хозяйства	13	02.020	5 000	176,83	884 150,00
32384	Респ. Северная Осетия - Алания, р-н Моздокский, с. Кусово, ул. Главная, дом 10	Моздокский	15:01:3501003:7	003002000000 Земли населенных пунктов	Для ведения личного подсобного хозяйства	13	02.020	5 000	176,83	884 150,00
32385	Респ. Северная Осетия - Алания, р-н Моздокский, с. Кусово, ул. Главная, 12	Моздокский	15:01:3501003:8	003002000000 Земли населенных пунктов	Для ведения личного подсобного хозяйства	13	02.020	5 574	176,83	985 650,42
32386	Респ. Северная Осетия - Алания, р-н Моздокский, с. Кусово, ул. Главная, 14	Моздокский	15:01:3501003:9	003002000000 Земли населенных пунктов	Для ведения личного подсобного хозяйства	13	02.020	5 843	176,83	1 033 217,69
32387	Республика Северная Осетия - Алания, р-н Моздокский, с. Кусово, ул. Восточная, 1	Моздокский	15:01:3501004:1	003002000000 Земли населенных пунктов	Для ведения личного подсобного хозяйства	13	02.020	5 000	176,83	884 150,00
32388	Респ. Северная Осетия - Алания, р-н Моздокский, с. Кусово, ул. Главная, дом 21	Моздокский	15:01:3501004:2	003002000000 Земли населенных пунктов	Для ведения личного подсобного хозяйства	13	02.020	3 600	176,83	636 588,00
32389	Респ. Северная Осетия - Алания, р-н Моздокский, с. Кусово, ул. Главная, дом 19	Моздокский	15:01:3501004:3	003002000000 Земли населенных пунктов	Для ведения личного подсобного хозяйства	13	02.020	2 600	176,83	459 758,00
32390	Респ. Северная Осетия - Алания, р-н Моздокский, с. Кусово, ул. Главная, 17	Моздокский	15:01:3501004:4	003002000000 Земли населенных пунктов	Для ведения личного подсобного хозяйства	13	02.020	3 456	176,83	611 124,48
32391	Респ. Северная Осетия - Алания, р-н Моздокский, с. Кусово, ул. Главная, 15	Моздокский	15:01:3501004:5	003002000000 Земли населенных пунктов	Для ведения крестьянского (фермерского) хозяйства	1	01.010	1 555	9,66	15 021,30
32392	Респ. Северная Осетия - Алания, р-н Моздокский, с. Кусово, ул. Главная, дом 26	Моздокский	15:01:3501005:1	003002000000 Земли населенных пунктов	Для ведения личного подсобного хозяйства	13	02.020	1 200	176,83	212 196,00
32393	Респ. Северная Осетия - Алания, р-н Моздокский, с. Кусово, ул. Восточная, дом 6	Моздокский	15:01:3501006:1	003002000000 Земли населенных пунктов	Для ведения личного подсобного хозяйства	13	02.020	1 900	176,83	335 977,00

№ пп	Местоположение ЗУ	Район	Кадастровый номер ЗУ	Категория земель	Разрешенное использование по документу	Код вида разрешенного использования (в соответствии с классификатором видов разрешенного использования земельных участков)	Вид использования объектов недвижимости	Площадь	УПКС	КС
32394	Республика Северная Осетия-Алания, р-н Моздокский, с. Кусово, ул. Восточная, 4	Моздокский	15:01:3501006:2	003002000000 Земли населенных пунктов	Для ведения личного подсобного хозяйства	13	02.020	4 537	176,83	802 277,71
32395	Респ. Северная Осетия - Алания, р-н Моздокский, с. Кусово, ул. Восточная, дом 2	Моздокский	15:01:3501006:3	003002000000 Земли населенных пунктов	Для ведения личного подсобного хозяйства	13	02.020	1 600	176,83	282 928,00
32396	Респ. Северная Осетия - Алания, р-н Моздокский, с. Кусово, ул. Главная, дом 23	Моздокский	15:01:3501006:4	003002000000 Земли населенных пунктов	Для ведения личного подсобного хозяйства	13	02.020	5 000	176,83	884 150,00
32397	Респ. Северная Осетия - Алания, р-н Моздокский, с. Кусово, ул. Главная, дом 25	Моздокский	15:01:3501006:5	003002000000 Земли населенных пунктов	Для ведения личного подсобного хозяйства	13	02.020	2 500	176,83	442 075,00
32398	Республика Северная Осетия-Алания, р-н Моздокский, с. Кусово, ул. Восточная, 2	Моздокский	15:01:3501006:6	003002000000 Земли населенных пунктов	Приусадебный участок личного подсобного хозяйства	13	02.020	4 522	176,83	799 625,26
32399	Респ. Северная Осетия - Алания, р-н Моздокский, с. Кусово, ул. Главная, дом 28	Моздокский	15:01:3501007:1	003002000000 Земли населенных пунктов	Для ведения личного подсобного хозяйства	13	02.020	900	176,83	159 147,00
32400	Республика Северная Осетия - Алания, Моздокский район, с.Хурикау, ул.Рабочая, 16	Моздокский	15:01:3601001:1	003002000000 Земли населенных пунктов	Для ведения личного подсобного хозяйства	13	02.020	300	267,40	80 220,00
32401	Республика Северная Осетия - Алания, Моздокский район, с. Хурикау, ул. Рабочая, 26	Моздокский	15:01:3601001:10	003002000000 Земли населенных пунктов	Для ведения личного подсобного хозяйства	13	02.020	300	267,40	80 220,00
32402	Респ. Северная Осетия - Алания, р-н Моздокский, с. Хурикау, ул. Рабочая, дом 26"а"	Моздокский	15:01:3601001:11	003002000000 Земли населенных пунктов	Для ведения личного подсобного хозяйства	13	02.020	300	267,40	80 220,00
32403	Российская Федерация, Республика Северная Осетия - Алания, Моздокский район, с. Хурикау, ул. Рабочая, 28	Моздокский	15:01:3601001:12	003002000000 Земли населенных пунктов	Для ведения личного подсобного хозяйства	13	02.020	300	267,40	80 220,00
32404	Респ. Северная Осетия - Алания, р-н Моздокский, с. Хурикау, ул. Рабочая, дом 30	Моздокский	15:01:3601001:13	003002000000 Земли населенных пунктов	Для ведения личного подсобного хозяйства	13	02.020	300	267,40	80 220,00
32405	Республика Северная Осетия-Алания, р-н Моздокский, с. Хурикау	Моздокский	15:01:3601001:133	003002000000 Земли населенных пунктов	Коммунальное обслуживание	6	03.012	974	274,08	266 953,92
32406	Респ Северная Осетия - Алания, Моздокский р-н, с. Хурикау, ул. Рабочая, 36	Моздокский	15:01:3601001:134	003002000000 Земли населенных пунктов	Для ведения личного подсобного хозяйства	13	02.020	2 100	267,40	561 540,00
32407	Респ Северная Осетия - Алания, Моздокский р-н, с. Хурикау, ул. Рабочая, 42	Моздокский	15:01:3601001:136	003002000000 Земли населенных пунктов	Для ведения личного подсобного хозяйства	13	02.020	2 500	267,40	668 500,00
32408	Респ Северная Осетия - Алания, Моздокский р-н, с.Хурикау, ул. Рабочая, 48.	Моздокский	15:01:3601001:137	003002000000 Земли населенных пунктов	Для ведения личного подсобного хозяйства	13	02.020	2 500	267,40	668 500,00
32409	Респ. Северная Осетия - Алания, р-н Моздокский, с. Хурикау, ул. Рабочая, дом 34	Моздокский	15:01:3601001:14	003002000000 Земли населенных пунктов	Земельные участки, предназначенные для размещения индивидуальных жилых домов (земельный участок, предназначенный для ведения личного подсобного хозяйства и эксплуатации жилого дома и хозяйственных построек)	13	02.010	1 360	267,40	363 664,00
32410	Респ. Северная Осетия - Алания, р-н Моздокский, с. Хурикау, ул. Рабочая, 32	Моздокский	15:01:3601001:15	003002000000 Земли населенных пунктов	Для ведения личного подсобного хозяйства	13	02.020	722	267,40	193 062,80
32411	Респ. Северная Осетия - Алания, р-н Моздокский, с. Хурикау, ул. Рабочая, дом 16"а"	Моздокский	15:01:3601001:2	003002000000 Земли населенных пунктов	Для ведения личного подсобного хозяйства	13	02.020	300	267,40	80 220,00
32412	Респ. Северная Осетия - Алания, р-н Моздокский, с. Хурикау, ул. Рабочая, дом 18	Моздокский	15:01:3601001:3	003002000000 Земли населенных пунктов	Для ведения личного подсобного хозяйства	13	02.020	300	267,40	80 220,00
32413	Респ. Северная Осетия - Алания, р-н Моздокский, с. Хурикау, ул. Рабочая, дом 18"а"	Моздокский	15:01:3601001:4	003002000000 Земли населенных пунктов	Для ведения личного подсобного хозяйства	13	02.020	300	267,40	80 220,00
32414	Республика Северная Осетия - Алания, р-н Моздокский, с. Хурикау, ул. Рабочая, 20	Моздокский	15:01:3601001:5	003002000000 Земли населенных пунктов	Для ведения личного подсобного хозяйства	13	02.020	600	267,40	160 440,00
32415	Респ. Северная Осетия - Алания, р-н Моздокский, с. Хурикау, ул. Рабочая, дом 20"а"	Моздокский	15:01:3601001:6	003002000000 Земли населенных пунктов	Для ведения личного подсобного хозяйства	13	02.020	300	267,40	80 220,00
32416	Республика Северная Осетия - Алания, Моздокский район, с. Хурикау, ул. Рабочая, 22	Моздокский	15:01:3601001:7	003002000000 Земли населенных пунктов	Для ведения личного подсобного хозяйства	13	02.020	600	267,40	160 440,00
32417	Респ. Северная Осетия - Алания, р-н Моздокский, с. Хурикау, ул. Рабочая, дом 24	Моздокский	15:01:3601001:8	003002000000 Земли населенных пунктов	Для ведения личного подсобного хозяйства	13	02.020	300	267,40	80 220,00
32418	Респ. Северная Осетия - Алания, р-н Моздокский, с. Хурикау, ул. Рабочая, дом 24"а"	Моздокский	15:01:3601001:9	003002000000 Земли населенных пунктов	Для ведения личного подсобного хозяйства	13	02.020	300	267,40	80 220,00
32419	Респ. Северная Осетия - Алания, р-н Моздокский, с. Хурикау, ул. Рабочая, дом 21	Моздокский	15:01:3601002:1	003002000000 Земли населенных пунктов	Для ведения личного подсобного хозяйства	13	02.020	1 500	267,40	401 100,00
32420	Респ. Северная Осетия - Алания, р-н Моздокский, с. Хурикау, ул. Рабочая, дом 35"а"	Моздокский	15:01:3601002:10	003002000000 Земли населенных пунктов	Для ведения личного подсобного хозяйства	13	02.020	300	267,40	80 220,00
32421	Республика Северная Осетия - Алания, Моздокский р-н, с. Хурикау, ул. Рабочая, 36 "а"	Моздокский	15:01:3601002:125	003002000000 Земли населенных пунктов	"Ведение огородничества", осуществление отдыха и (или) выращивания гражданами для собственных нужд сельскохозяйственных культур; размещение хозяйственных построек, не являющихся объектами недвижимости, предназначенных для хранения инвентаря и урожая сельскохозяйственных культур	13	13.011	3 000	53,04	159 120,00
32422	Российская Федерация, Республика Северная Осетия - Алания, Моздокский р-н, с. Хурикау, ул. Рабочая, 27	Моздокский	15:01:3601002:127	003002000000 Земли населенных пунктов	Для ведения личного подсобного хозяйства	13	02.020	3 068	267,40	820 383,20
32423	Республика Северная Осетия-Алания, Моздокский район, с. Хурикау, ул. Рабочая, 37	Моздокский	15:01:3601002:132	003002000000 Земли населенных пунктов	Для ведения личного подсобного хозяйства	13	02.020	200	267,40	53 480,00
32424	Российская Федерация, Республика Северная Осетия-Алания, р-н Моздокский, с. Хурикау, ул. Рабочая, 27 "а"	Моздокский	15:01:3601002:14	003002000000 Земли населенных пунктов	Для ведения личного подсобного хозяйства	13	02.020	1 040	267,40	278 096,00
32425	Республика Северная Осетия - Алания, Моздокский район, с. Хурикау, ул. Рабочая, 23	Моздокский	15:01:3601002:2	003002000000 Земли населенных пунктов	Для ведения личного подсобного хозяйства	13	02.020	1 700	267,40	454 580,00
32426	Респ. Северная Осетия - Алания, р-н Моздокский, с. Хурикау, ул. Рабочая, дом 25	Моздокский	15:01:3601002:3	003002000000 Земли населенных пунктов	Для ведения личного подсобного хозяйства	13	02.020	280	267,40	74 872,00
32427	Республика Северная Осетия - Алания, р-н Моздокский, с. Хурикау, ул. Рабочая, 29	Моздокский	15:01:3601002:5	003002000000 Земли населенных пунктов	Для ведения личного подсобного хозяйства	13	02.020	990	267,40	264 726,00

№ п/п	Местоположение ЗУ	Район	Кадастровый номер ЗУ	Категория земель	Разрешенное использование по документу	Код вида разрешенного использования (в соответствии с классификатором видов разрешенного использования земельных участков)	Вид использования объектов недвижимости	Площадь	УПКС	КС
32428	Российская Федерация, Республика Северная Осетия - Алания, р-н Моздокский, с. Хурикау, ул. Рабочая, 31	Моздокский	15:01:3601002:6	003002000000 Земли населенных пунктов	Для ведения личного подсобного хозяйства	13	02.020	780	267,40	208 572,00
32429	Республика Северная Осетия - Алания, Моздокский район, с. Хурикау, ул. Рабочая, 33	Моздокский	15:01:3601002:7	003002000000 Земли населенных пунктов	Для ведения личного подсобного хозяйства	13	02.020	300	267,40	80 220,00
32430	Респ. Северная Осетия - Алания, р-н Моздокский, с. Хурикау, ул. Рабочая, дом 33"а"	Моздокский	15:01:3601002:8	003002000000 Земли населенных пунктов	Для ведения личного подсобного хозяйства	13	02.020	300	267,40	80 220,00
32431	Респ. Северная Осетия - Алания, р-н Моздокский, с. Хурикау, ул. Рабочая, дом 35	Моздокский	15:01:3601002:9	003002000000 Земли населенных пунктов	Для ведения личного подсобного хозяйства	13	02.020	300	267,40	80 220,00
32432	Респ. Северная Осетия - Алания, р-н Моздокский, с. Хурикау, ул. Рабочая, дом 10	Моздокский	15:01:3601003:1	003002000000 Земли населенных пунктов	Для ведения личного подсобного хозяйства	13	02.020	3 000	267,40	802 200,00
32433	Респ. Северная Осетия - Алания, р-н Моздокский, с. Хурикау, ул. Рабочая, дом 12	Моздокский	15:01:3601003:2	003002000000 Земли населенных пунктов	Для ведения личного подсобного хозяйства	13	02.020	3 600	267,40	962 640,00
32434	Республика Северная Осетия - Алания, р-н Моздокский, с. Хурикау, ул. Рабочая, 14	Моздокский	15:01:3601003:3	003002000000 Земли населенных пунктов	Для ведения личного подсобного хозяйства	13	02.020	3 700	267,40	989 380,00
32435	Респ Северная Осетия - Алания, Моздокский р-н, с Хурикау, ул Гагарина, 2В	Моздокский	15:01:3601004:116	003002000000 Земли населенных пунктов	Для ведения личного подсобного хозяйства	13	02.020	2 200	267,40	588 280,00
32436	Российская Федерация, Республика Северная Осетия - Алания, Моздокский район, с. Хурикау, ул. Гагарина, 2а	Моздокский	15:01:3601004:119	003002000000 Земли населенных пунктов	Для ведения личного подсобного хозяйства	13	02.020	1 200	267,40	320 880,00
32437	Республика Северная Осетия - Алания, р-н Моздокский, с. Хурикау, ул. Гагарина, 2	Моздокский	15:01:3601004:3	003002000000 Земли населенных пунктов	Для ведения личного подсобного хозяйства	13	02.020	1 500	267,40	401 100,00
32438	Респ. Северная Осетия - Алания, р-н Моздокский, с. Хурикау, ул. Гагарина, дом 4	Моздокский	15:01:3601004:4	003002000000 Земли населенных пунктов	Для ведения личного подсобного хозяйства	13	02.020	1 500	267,40	401 100,00
32439	Респ. Северная Осетия - Алания, р-н Моздокский, с. Хурикау, ул. Гагарина, дом 1"1	Моздокский	15:01:3601005:1	003002000000 Земли населенных пунктов	Для ведения личного подсобного хозяйства	13	02.020	3 600	267,40	962 640,00
32440	Респ. Северная Осетия - Алания, р-н Моздокский, с. Хурикау, ул. Гагарина, дом 1"8	Моздокский	15:01:3601005:10	003002000000 Земли населенных пунктов	Для ведения личного подсобного хозяйства	13	02.020	400	267,40	106 960,00
32441	Республика Северная Осетия-Алания, Моздокский р-н, с. Хурикау, ул. Гагарина, 3 "г"	Моздокский	15:01:3601005:175	003002000000 Земли населенных пунктов	"Предпринимательство". "Магазины". размещение объектов капитального строительства. предназначенных для продажи товаров	4	04.040	300	695,23	208 569,00
32442	Республика Северная Осетия - Алания, Моздокский р-н, с. Хурикау, ул. Гагарина, 1 л	Моздокский	15:01:3601005:176	003002000000 Земли населенных пунктов	Для ведения личного подсобного хозяйства	13	02.020	2 500	267,40	668 500,00
32443	Респ Северная Осетия - Алания, Моздокский р-н, с. Хурикау, ул. Гагарина, 7 п	Моздокский	15:01:3601005:180	003002000000 Земли населенных пунктов	Для ведения личного подсобного хозяйства	13	02.020	600	267,40	160 440,00
32444	Республика Северная Осетия-Алания, Моздокский р-н, с. Хурикау, ул. Гагарина, 3 д	Моздокский	15:01:3601005:181	003002000000 Земли населенных пунктов	Ведение огородничества", осуществление отдыха и (или) выращивание гражданами для собственных нужд сельскохозяйственных культур; размещение хозяйственных построек, не являющимися объектами недвижимости, предназначенных для хранения инвентаря и урожая сельскохозяйственных культур	13	13.011	220	53,04	11 668,80
32445	Российская Федерация, Республика Северная Осетия - Алания, Моздокский район, с. Хурикау	Моздокский	15:01:3601005:183	003002000000 Земли населенных пунктов	"Жилая застройка", "Блокированная жилая застройка", размещение жилого дома, блокированного с другим жилым домом (другими жилыми домами) в одном ряду общей боковой стеной (общими боковыми стенами) без проемов и имеющего отдельный выход на земельный участок; разведение декоративных и плодовых деревьев, овощных и ягодных культур; размещение гаражей для собственных нужд и иных вспомогательных сооружений; обустройство спортивных и детских площадок, площадок для отдыха	13	02.030	1 342	267,40	358 850,80
32446	Республика Северная Осетия - Алания, Моздокский район, с. Хурикау, ул. Гагарина, 7б	Моздокский	15:01:3601005:184	003002000000 Земли населенных пунктов	Для ведения личного подсобного хозяйства	13	02.020	2 294	267,40	613 415,60
32447	Республика Северная Осетия - Алания, муниципальный район Моздокский, сельское поселение Хурикауское, с. Хурикау, ул. Гагарина, земельный участок 1л/1	Моздокский	15:01:3601005:187	003002000000 Земли населенных пунктов	"Жилая застройка". "Блокированная жилая застройка". размещение жилого дома, блокированного с другим жилым домом (другими жилыми домами) в одном ряду общей боковой стеной (общими боковыми стенами) без проемов и имеющего отдельный выход на земельный участок; разведение декоративных и плодовых деревьев, овощных и ягодных культур, размещение гаражей для собственных нужд и иных вспомогательных сооружений; обустройство спортивных и детских площадок, площадок для отдыха	13	02.010	560	267,40	149 744,00

№ п/п	Местоположение ЗУ	Район	Кадастровый номер ЗУ	Категория земель	Разрешенное использование по документу	Код вида разрешенного использования (в соответствии с классификатором видов разрешенного использования земельных участков)	Вид использования объектов недвижимости	Площадь	УПКС	КС
32448	Республика Северная Осетия - Алания, муниципальный район Моздокский, сельское поселение Хурикауское, с. Хурикау, ул. Гагарина, земельный участок 1в/2	Моздокский	15:01:3601005:188	003002000000 Земли населенных пунктов	"Жилая застройка", "Блокированная жилая застройка", размещение жилого дома, блокированного с другим жилым домом (другими жилыми домами) в одном ряду общей боковой стеной (общими боковыми стенами) без проемов и имеющего отдельный выход на земельный участок; разведение декоративных и плодовых деревьев, овощных и ягодных культур; размещение гаражей для собственных нужд и иных вспомогательных сооружений; обустройство спортивных и детских площадок, площадок для отдыха	13	02.010	590	267,40	157 766,00
32449	Республика Северная Осетия - Алания, муниципальный район Моздокский, сельское поселение Хурикауское, с. Хурикау, ул. Гагарина, земельный участок 16/1	Моздокский	15:01:3601005:189	003002000000 Земли населенных пунктов	"Жилая застройка", "Блокированная жилая застройка", размещение жилого дома, блокированного с другим жилым домом (другими жилыми домами) в одном ряду общей боковой стеной (общими боковыми стенами) без проемов и имеющего отдельный выход на земельный участок; разведение декоративных и плодовых деревьев, овощных и ягодных культур, размещение гаражей для собственных нужд и иных вспомогательных сооружений; обустройство спортивных и детских площадок, площадок для отдыха	13	02.010	890	267,40	237 986,00
32450	Республика Северная Осетия-Алания, Моздокский район, с. Хурикау, ул. Гагарина, 3	Моздокский	15:01:3601005:19	003002000000 Земли населенных пунктов	Земельные участки, предназначенные для размещения домов среднеэтажной и многоквартирной жилой застройки (земельный участок, предназначенный для эксплуатации жилых помещений многоквартирного дома)	2	02.050	937	668,49	626 375,13
32451	Республика Северная Осетия - Алания, муниципальный район Моздокский, сельское поселение Хурикауское, с. Хурикау, ул.Гагарина, земельный участок 1б/2	Моздокский	15:01:3601005:190	003002000000 Земли населенных пунктов	"Жилая застройка", "Блокированная жилая застройка", размещение жилого дома, блокированного с другим жилым домом (другими жилыми домами) в одном ряду общей боковой стеной (общими боковыми стенами) без проемов и имеющего отдельный выход на земельный участок; разведение декоративных и плодовых деревьев, овощных и ягодных культур; размещение гаражей для собственных нужд и иных вспомогательных сооружений; обустройство спортивных и детских площадок, площадок для отдыха	13	02.010	1 177	267,40	314 729,80
32452	Респ. Северная Осетия - Алания, р-н Моздокский, с. Хурикау, ул. Гагарина, дом 1/2	Моздокский	15:01:3601005:2	003002000000 Земли населенных пунктов	Для ведения личного подсобного хозяйства	13	02.020	1 500	267,40	401 100,00
32453	Респ. Северная Осетия - Алания, р-н Моздокский, с. Хурикау, ул. Гагарина, дом 1/7	Моздокский	15:01:3601005:3	003002000000 Земли населенных пунктов	Для ведения личного подсобного хозяйства	13	02.020	2 500	267,40	668 500,00
32454	Респ. Северная Осетия - Алания, р-н Моздокский, с. Хурикау, ул. Гагарина, дом 3	Моздокский	15:01:3601005:4	003002000000 Земли населенных пунктов	Для ведения личного подсобного хозяйства	13	02.020	700	267,40	187 180,00
32455	Респ. Северная Осетия - Алания, р-н Моздокский, с. Хурикау, ул. Гагарина, дом 5/1	Моздокский	15:01:3601005:5	003002000000 Земли населенных пунктов	Для ведения личного подсобного хозяйства	13	02.020	1 200	267,40	320 880,00
32456	Респ. Северная Осетия - Алания, р-н Моздокский, с. Хурикау, ул. Гагарина, дом 5/2	Моздокский	15:01:3601005:6	003002000000 Земли населенных пунктов	Для ведения личного подсобного хозяйства	13	02.020	1 200	267,40	320 880,00
32457	Респ. Северная Осетия - Алания, р-н Моздокский, с. Хурикау, ул. Гагарина, дом 5/3	Моздокский	15:01:3601005:7	003002000000 Земли населенных пунктов	Для ведения личного подсобного хозяйства	13	02.020	1 300	267,40	347 620,00
32458	Респ. Северная Осетия - Алания, р-н Моздокский, с. Хурикау, ул. Гагарина, дом 7/1	Моздокский	15:01:3601005:8	003002000000 Земли населенных пунктов	Для ведения личного подсобного хозяйства	13	02.020	2 400	267,40	641 760,00
32459	Республика Северная Осетия - Алания, р-н Моздокский, с. Хурикау, ул. Гагарина, 7/2	Моздокский	15:01:3601005:9	003002000000 Земли населенных пунктов	Для ведения личного подсобного хозяйства	13	02.020	700	267,40	187 180,00
32460	Республика Северная Осетия - Алания, Моздокский район, с.Хурикау, ул.Восточная, 1	Моздокский	15:01:3601006:1	003002000000 Земли населенных пунктов	Для ведения личного подсобного хозяйства	13	02.020	3 100	267,40	828 940,00
32461	Республика Северная Осетия - Алания, Моздокский р-н, с. Хурикау, ул. Восточная, 9	Моздокский	15:01:3601006:116	003002000000 Земли населенных пунктов	Ведение личного подсобного хозяйства	13	02.020	2 500	267,40	668 500,00
32462	Республика Северная Осетия - Алания, р-н Моздокский, с. Хурикау, ул. Восточная, 3	Моздокский	15:01:3601006:2	003002000000 Земли населенных пунктов	Для ведения личного подсобного хозяйства	13	02.020	4 800	267,40	1 283 520,00
32463	Респ. Северная Осетия - Алания, р-н Моздокский, с. Хурикау, ул. Восточная, дом 5	Моздокский	15:01:3601006:3	003002000000 Земли населенных пунктов	Для ведения личного подсобного хозяйства	13	02.020	5 000	267,40	1 337 000,00
32464	Республика Северная Осетия - Алания, Моздокский район, с. Хурикау, ул. Восточная, 7	Моздокский	15:01:3601006:4	003002000000 Земли населенных пунктов	Для ведения личного подсобного хозяйства	13	02.020	5 000	267,40	1 337 000,00
32465	Респ. Северная Осетия - Алания, р-н Моздокский, с. Хурикау, ул. Гагарина, дом 9	Моздокский	15:01:3601006:5	003002000000 Земли населенных пунктов	Для ведения личного подсобного хозяйства	13	02.020	5 000	267,40	1 337 000,00
32466	Респ. Северная Осетия - Алания, р-н Моздокский, с. Хурикау, ул. Западная, дом 14	Моздокский	15:01:3601007:1	003002000000 Земли населенных пунктов	Для ведения личного подсобного хозяйства	13	02.020	1 600	267,40	427 840,00
32467	Республика Северная Осетия - Алания, Моздокский район, с. Хурикау, ул. Рабочая, 5	Моздокский	15:01:3601007:10	003002000000 Земли населенных пунктов	Для ведения личного подсобного хозяйства	13	02.020	1 501	267,40	401 367,40

№ пп	Местоположение ЗУ	Район	Кадастровый номер ЗУ	Категория земель	Разрешенное использование по документу	Код вида разрешенного использования (в соответствии с классификатором видов разрешенного использования земельных участков)	Вид использования объектов недвижимости	Площадь	УПКС	КС
32468	Респ. Северная Осетия - Алания, р-н Моздокский, с. Хурикау, ул. Рабочая, дом 7	Моздокский	15:01:3601007:11	003002000000 Земли населенных пунктов	Для ведения личного подсобного хозяйства	13	02.020	2 400	267,40	641 760,00
32469	Респ. Северная Осетия - Алания, р-н Моздокский, с. Хурикау, ул. Рабочая, дом 9	Моздокский	15:01:3601007:12	003002000000 Земли населенных пунктов	Для ведения личного подсобного хозяйства	13	02.020	4 600	267,40	1 230 040,00
32470	Респ. Северная Осетия - Алания, р-н Моздокский, с. Хурикау, ул. Рабочая, дом 11	Моздокский	15:01:3601007:13	003002000000 Земли населенных пунктов	Для ведения личного подсобного хозяйства	13	02.020	3 600	267,40	962 640,00
32471	Республика Северная Осетия - Алания, Моздокский р-н, с. Хурикау, ул. Западная, 16	Моздокский	15:01:3601007:138	003002000000 Земли населенных пунктов	Для ведения личного подсобного хозяйства	13	02.020	1 200	267,40	320 880,00
32472	Республика Северная Осетия - Алания, Моздокский район, с. Хурикау, ул. Рабочая, 9 а	Моздокский	15:01:3601007:139	003002000000 Земли населенных пунктов	Для ведения личного подсобного хозяйства	13	02.020	1 200	267,40	320 880,00
32473	Респ. Северная Осетия - Алания, р-н Моздокский, с. Хурикау, ул. Рабочая, дом 13	Моздокский	15:01:3601007:14	003002000000 Земли населенных пунктов	Для ведения личного подсобного хозяйства	13	02.020	4 200	267,40	1 123 080,00
32474	Республика Северная Осетия - Алания, Моздокский район, с. Хурикау, ул. Рабочая, 15	Моздокский	15:01:3601007:15	003002000000 Земли населенных пунктов	Для ведения личного подсобного хозяйства	13	02.020	2 796	267,40	747 650,40
32475	Респ. Северная Осетия - Алания, р-н Моздокский, с. Хурикау, ул. Рабочая, дом 17	Моздокский	15:01:3601007:16	003002000000 Земли населенных пунктов	Для ведения личного подсобного хозяйства	13	02.020	5 000	267,40	1 337 000,00
32476	Респ. Северная Осетия - Алания, р-н Моздокский, с. Хурикау, ул. Рабочая, дом 19	Моздокский	15:01:3601007:17	003002000000 Земли населенных пунктов	Для ведения личного подсобного хозяйства	13	02.020	5 000	267,40	1 337 000,00
32477	Респ. Северная Осетия - Алания, р-н Моздокский, с. Хурикау, ул. Западная, дом 12	Моздокский	15:01:3601007:2	003002000000 Земли населенных пунктов	Для ведения личного подсобного хозяйства	13	02.020	4 800	267,40	1 283 520,00
32478	Республика Северная Осетия - Алания, Моздокский район, с. Хурикау, ул. Западная, 10	Моздокский	15:01:3601007:3	003002000000 Земли населенных пунктов	Для ведения личного подсобного хозяйства	13	02.020	3 008	267,40	804 339,20
32479	Респ. Северная Осетия - Алания, р-н Моздокский, с. Хурикау, ул. Западная, дом 8	Моздокский	15:01:3601007:4	003002000000 Земли населенных пунктов	Для ведения личного подсобного хозяйства	13	02.020	3 200	267,40	855 680,00
32480	Респ. Северная Осетия - Алания, р-н Моздокский, с. Хурикау, ул. Западная, дом 6	Моздокский	15:01:3601007:5	003002000000 Земли населенных пунктов	Для ведения личного подсобного хозяйства	13	02.020	2 500	267,40	668 500,00
32481	Респ. Северная Осетия - Алания, р-н Моздокский, с. Хурикау, ул. Западная, дом 4	Моздокский	15:01:3601007:6	003002000000 Земли населенных пунктов	Для ведения личного подсобного хозяйства	13	02.020	4 000	267,40	1 069 600,00
32482	Республика Северная Осетия - Алания, Моздокский район, с. Хурикау, ул. Западная, 2	Моздокский	15:01:3601007:7	003002000000 Земли населенных пунктов	Для ведения личного подсобного хозяйства	13	02.020	1 800	267,40	481 320,00
32483	Республика Северная Осетия - Алания, Моздокский район, с. Хурикау, ул. Рабочая, 1	Моздокский	15:01:3601007:8	003002000000 Земли населенных пунктов	Для ведения личного подсобного хозяйства	13	02.020	2 418	267,40	646 573,20
32484	Республика Северная Осетия - Алания, Моздокский район, с. Хурикау, ул. Рабочая, 3	Моздокский	15:01:3601007:9	003002000000 Земли населенных пунктов	Для ведения личного подсобного хозяйства	13	02.020	2 500	267,40	668 500,00
32485	Республика Северная Осетия - Алания, Моздокский район, с. Хурикау, ул. Гагарина, 6	Моздокский	15:01:3601008:1	003002000000 Земли населенных пунктов	Для ведения личного подсобного хозяйства	13	02.020	2 361	267,40	631 331,40
32486	Республика Северная Осетия - Алания, р-н Моздокский, с. Хурикау, ул. Гагарина, 16	Моздокский	15:01:3601008:10	003002000000 Земли населенных пунктов	Для ведения личного подсобного хозяйства	13	02.020	1 500	267,40	401 100,00
32487	Респ. Северная Осетия - Алания, р-н Моздокский, с. Хурикау, ул. Гагарина, дом 8	Моздокский	15:01:3601008:2	003002000000 Земли населенных пунктов	Для ведения личного подсобного хозяйства	13	02.020	1 800	267,40	481 320,00
32488	Респ. Северная Осетия - Алания, р-н Моздокский, с. Хурикау, ул. Гагарина, дом 10	Моздокский	15:01:3601008:3	003002000000 Земли населенных пунктов	Для ведения личного подсобного хозяйства	13	02.020	3 600	267,40	962 640,00
32489	Респ. Северная Осетия - Алания, р-н Моздокский, с. Хурикау, ул. Гагарина, дом 10"в"	Моздокский	15:01:3601008:4	003002000000 Земли населенных пунктов	Для ведения личного подсобного хозяйства	13	02.020	300	267,40	80 220,00
32490	Респ. Северная Осетия - Алания, р-н Моздокский, с. Хурикау, ул. Гагарина, дом 10"б"	Моздокский	15:01:3601008:5	003002000000 Земли населенных пунктов	Для ведения личного подсобного хозяйства	13	02.020	300	267,40	80 220,00
32491	Респ. Северная Осетия - Алания, р-н Моздокский, с. Хурикау, ул. Гагарина, дом 12	Моздокский	15:01:3601008:6	003002000000 Земли населенных пунктов	Для ведения личного подсобного хозяйства	13	02.020	1 200	267,40	320 880,00
32492	Респ. Северная Осетия - Алания, р-н Моздокский, с. Хурикау, ул. Гагарина, дом 12"а"	Моздокский	15:01:3601008:7	003002000000 Земли населенных пунктов	Для ведения личного подсобного хозяйства	13	02.020	1 000	267,40	267 400,00
32493	Республика Северная Осетия - Алания, Моздокский район, с. Хурикау, ул. Гагарина, 12б	Моздокский	15:01:3601008:8	003002000000 Земли населенных пунктов	Для ведения личного подсобного хозяйства	13	02.020	354	267,40	94 659,60
32494	Республика Северная Осетия - Алания, Моздокский район, с. Хурикау, ул. Гагарина, 14	Моздокский	15:01:3601008:9	003002000000 Земли населенных пунктов	Для ведения личного подсобного хозяйства	13	02.020	600	267,40	160 440,00
32495	Республика Северная Осетия - Алания, Моздокский район, с. Хурикау, ул. Восточная, 2	Моздокский	15:01:3601009:1	003002000000 Земли населенных пунктов	Для ведения личного подсобного хозяйства	13	02.020	2 600	267,40	695 240,00
32496	Респ Северная Осетия - Алания, Моздокский р-н, с. Хурикау, ул. Восточная, 4	Моздокский	15:01:3601009:120	003002000000 Земли населенных пунктов	Для ведения личного подсобного хозяйства	13	02.020	2 500	267,40	668 500,00
32497	Респ Северная Осетия - Алания, Моздокский р-н, с. Хурикау, ул. Гагарина, 13 б	Моздокский	15:01:3601009:121	003002000000 Земли населенных пунктов	Для ведения личного подсобного хозяйства	13	02.020	2 164	267,40	578 653,60
32498	Российская Федерация, Республика Северная Осетия-Алания, Моздокский р-н, с. Хурикау, ул. Шоссейная, участок придорожного сервиса №6	Моздокский	15:01:3601009:122	003002000000 Земли населенных пунктов	"Благоустройство территории", размещение декоративных, технических, планировочных, конструктивных устройств, элементов озеленения, различных видов оборудования и оформления, малых архитектурных форм, некапитальных нестационарных строений и сооружений, информационных щитов и указателей, применяемых как составные части благоустройства территории, общественных туалетов	5	12.003	600	278,52	167 112,00

№ п/п	Местоположение ЗУ	Район	Кадастровый номер ЗУ	Категория земель	Разрешенное использование по документу	Код вида разрешенного использования (в соответствии с классификатором видов разрешенного использования земельных участков)	Вид использования объектов недвижимости	Площадь	УПКС	КС
32499	Российская Федерация, Республика Северная Осетия-Алания, Моздокский р-н, с. Хурикау, ул. Шоссейная участок придорожного сервиса №4	Моздокский	15:01:3601009:123	003002000000 Земли населенных пунктов	"Благоустройство территории ". размещение декоративных, технических, планировочных, конструктивных устройств, элементов озеленения, различных видов оборудования и оформления, малых архитектурных форм, некапитальных нестационарных строений и сооружений, информационных щитов и указателей, применяемых как составные части благоустройства территории, общественных туалетов	5	12.0.03	600	278,52	167 112,00
32500	Российская Федерация, Республика Северная Осетия-Алания, Моздокский р-н, с. Хурикау, ул. Шоссейная участок придорожного сервиса №5	Моздокский	15:01:3601009:124	003002000000 Земли населенных пунктов	"Благоустройство территории ". размещение декоративных, технических, планировочных, конструктивных устройств, элементов озеленения, различных видов оборудования и оформления, малых архитектурных форм, некапитальных нестационарных строений и сооружений, информационных щитов и указателей, применяемых как составные части благоустройства территории, общественных туалетов	5	12.0.03	600	278,52	167 112,00
32501	Республика Северная Осетия - Алания, Моздокский район, с Хурикау, ул Шоссейная, участок придорожного сервиса №2	Моздокский	15:01:3601009:125	003002000000 Земли населенных пунктов	"Благоустройство территории ". размещение декоративных, технических, планировочных, конструктивных устройств, элементов озеленения, различных видов оборудования и оформления, малых архитектурных форм, некапитальных нестационарных строений и сооружений, информационных щитов и указателей, применяемых как составные части благоустройства территории, общественных туалетов	5	12.0.03	600	278,52	167 112,00
32502	Российская Федерация, Республика Северная Осетия-Алания, Моздокский р-н, с. Хурикау, ул. Шоссейная участок придорожного сервиса №7	Моздокский	15:01:3601009:126	003002000000 Земли населенных пунктов	"Благоустройство территории ". размещение декоративных, технических, планировочных, конструктивных устройств, элементов озеленения, различных видов оборудования и оформления, малых архитектурных форм, некапитальных нестационарных строений и сооружений, информационных щитов и указателей, применяемых как составные части благоустройства территории, общественных туалетов	5	12.0.03	600	278,52	167 112,00
32503	Республика Северная Осетия - Алания, Моздокский район, с Хурикау, ул Шоссейная, участок придорожного сервиса №4	Моздокский	15:01:3601009:127	003002000000 Земли населенных пунктов	"Благоустройство территории ". размещение декоративных, технических, планировочных, конструктивных устройств, элементов озеленения, различных видов оборудования и оформления, малых архитектурных форм, некапитальных нестационарных строений и сооружений, информационных щитов и указателей, применяемых как составные части благоустройства территории, общественных туалетов	5	12.0.03	600	278,52	167 112,00
32504	Республика Северная Осетия - Алания, Моздокский район, с Хурикау, ул Шоссейная, участок придорожного сервиса №3	Моздокский	15:01:3601009:128	003002000000 Земли населенных пунктов	"Благоустройство территории ". размещение декоративных, технических, планировочных, конструктивных устройств, элементов озеленения, различных видов оборудования и оформления, малых архитектурных форм, некапитальных нестационарных строений и сооружений, информационных щитов и указателей, применяемых как составные части благоустройства территории, общественных туалетов	5	12.0.03	600	278,52	167 112,00
32505	Республика Северная Осетия-Алания, Моздокский район, с Хурикау, ул Гагарина, 13	Моздокский	15:01:3601009:131	003002000000 Земли населенных пунктов	Для ведения личного подсобного хозяйства	13	02.0.20	800	267,40	213 920,00
32506	Республика Северная Осетия - Алания, Моздокский р-н, с. Хурикау, ул. Гагарина, 156	Моздокский	15:01:3601009:132	003002000000 Земли населенных пунктов	Для ведения личного подсобного хозяйства	13	02.0.20	800	267,40	213 920,00
32507	Респ. Северная Осетия - Алания, р-н Моздокский, с. Хурикау, ул. Гагарина, дом 11/1	Моздокский	15:01:3601009:2	003002000000 Земли населенных пунктов	Для ведения личного подсобного хозяйства	13	02.0.20	500	267,40	133 700,00
32508	Респ. Северная Осетия - Алания, р-н Моздокский, с. Хурикау, ул. Гагарина, дом 11/2	Моздокский	15:01:3601009:3	003002000000 Земли населенных пунктов	Для ведения личного подсобного хозяйства	13	02.0.20	500	267,40	133 700,00

№ пп	Местоположение ЗУ	Район	Кадастровый номер ЗУ	Категория земель	Разрешенное использование по документу	Код вида разрешенного использования (в соответствии с классификатором видов разрешенного использования земельных участков)	Вид использования объектов недвижимости	Площадь	УПКС	КС
32509	Респ. Северная Осетия - Алания, р-н Моздокский, с. Хурикау, ул. Гагарина, дом 11/3	Моздокский	15:01:3601009:4	0030020000000 Земли населенных пунктов	Для ведения личного подсобного хозяйства	13	02.020	1 500	267,40	401 100,00
32510	Респ. Северная Осетия - Алания, р-н Моздокский, с. Хурикау, ул. Гагарина, дом 13/1	Моздокский	15:01:3601009:5	0030020000000 Земли населенных пунктов	Для ведения личного подсобного хозяйства	13	02.020	900	267,40	240 660,00
32511	Респ. Северная Осетия - Алания, р-н Моздокский, с. Хурикау, ул. Гагарина, дом 13/2	Моздокский	15:01:3601009:6	0030020000000 Земли населенных пунктов	Для ведения личного подсобного хозяйства	13	02.020	800	267,40	213 920,00
32512	Республика Северная Осетия - Алания, р-н Моздокский, с. Хурикау, ул. Гагарина, 15	Моздокский	15:01:3601009:7	0030020000000 Земли населенных пунктов	Для ведения личного подсобного хозяйства	13	02.020	2 500	267,40	668 500,00
32513	Респ. Северная Осетия - Алания, р-н Моздокский, с. Хурикау, ул. Гагарина, дом 15/2	Моздокский	15:01:3601009:8	0030020000000 Земли населенных пунктов	Для ведения личного подсобного хозяйства	13	02.020	1 300	267,40	347 620,00
32514	Респ. Северная Осетия - Алания, р-н Моздокский, с. Хурикау, ул. Рабочая, дом 2	Моздокский	15:01:3601010:1	0030020000000 Земли населенных пунктов	Для ведения личного подсобного хозяйства	13	02.020	2 900	267,40	775 460,00
32515	Республика Северная Осетия - Алания, Моздокский район, с.Хурикау, ул.Рабочая, б/н	Моздокский	15:01:3601010:115	0030020000000 Земли населенных пунктов	"Общественное использование объектов капитального строительства", "Амбулаторно-поликлиническое обслуживание", размещение объектов капитального строительства, предназначенных для оказания гражданам амбулаторно-поликлинической медицинской помощи (поликлиники, фельдшерские пункты, пункты здравоохранения, центры матери и ребёнка, диагностические центры, молочные кухни, станции донорства крови, клинические лаборатории)	3	03.040	971	427,83	415 422,93
32516	Республика Северная Осетия-Алания, Моздокский р-н, с. Хурикау, у западной и правой меже участка с кадастровым номером 15:01:3601010:115.	Моздокский	15:01:3601010:116	0030020000000 Земли населенных пунктов	"Общественное использование объектов капитального строительства", "Амбулаторно-поликлиническое обслуживание", размещение объектов капитального строительства, предназначенных для оказания гражданам амбулаторно-поликлинической медицинской помощи (поликлиники, фельдшерские пункты, пункты здравоохранения, центры матери и ребёнка, диагностические центры, молочные кухни, станции донорства крови, клинические лаборатории)	3	03.040	1 030	427,83	440 664,90
32517	Республика Северная Осетия - Алания, Моздокский район, с. Хурикау, ул. Рабочая, 4	Моздокский	15:01:3601010:2	0030020000000 Земли населенных пунктов	Для ведения личного подсобного хозяйства	13	02.020	1 400	267,40	374 360,00
32518	Респ. Северная Осетия - Алания, р-н Моздокский, с. Хурикау, ул. Рабочая, дом 6	Моздокский	15:01:3601010:3	0030020000000 Земли населенных пунктов	Для ведения личного подсобного хозяйства	13	02.020	1 600	267,40	427 840,00
32519	Респ. Северная Осетия - Алания, р-н Моздокский, с. Хурикау, ул. Рабочая, дом 8	Моздокский	15:01:3601010:4	0030020000000 Земли населенных пунктов	Для ведения личного подсобного хозяйства	13	02.020	2 800	267,40	748 720,00
32520	Респ. Северная Осетия - Алания, р-н Моздокский, с. Хурикау, ул. Гагарина, дом 18	Моздокский	15:01:3601011:1	0030020000000 Земли населенных пунктов	Для ведения личного подсобного хозяйства	13	02.020	1 400	267,40	374 360,00
32521	Республика Северная Осетия - Алания, Моздокский район, с. Хурикау, ул. Гагарина, 17	Моздокский	15:01:3601012:1	0030020000000 Земли населенных пунктов	Для ведения личного подсобного хозяйства	13	02.020	3 600	267,40	962 640,00
32522	Республика Северная Осетия-Алания, Моздокский р-н, с. Хурикау, правая часть село	Моздокский	15:01:3601012:124	0030020000000 Земли населенных пунктов	Связь	6	06.080	10	447,89	4 478,90
32523	Российская Федерация, Республика Северная Осетия-Алания, Моздокский р-н, с. Хурикау, ул. Горная, 17	Моздокский	15:01:3601012:125	0030020000000 Земли населенных пунктов	"Жилая застройка", "Для ведения личного подсобного хозяйства (приусадебный земельный участок)", размещение жилого дома; производство сельскохозяйственной продукции, размещение гаража и иных вспомогательных сооружений; содержание сельскохозяйственных животных	13	02.020	1 923	267,40	514 210,20
32524	Российская Федерация, Республика Северная Осетия-Алания, Моздокский р-н, с. Хурикау, ул. Горная, 15	Моздокский	15:01:3601012:126	0030020000000 Земли населенных пунктов	"Жилая застройка", "Для ведения личного подсобного хозяйства (приусадебный земельный участок)", размещение жилого дома, производство сельскохозяйственной продукции, размещение гаража и иных вспомогательных сооружений, содержание сельскохозяйственных животных	13	02.020	1 923	267,40	514 210,20
32525	Республика Северная Осетия - Алания, Моздокский район, с. Хурикау, ул. Гагарина, 19	Моздокский	15:01:3601012:2	0030020000000 Земли населенных пунктов	Для ведения личного подсобного хозяйства	13	02.020	3 800	267,40	1 016 120,00
32526	Республика Северная Осетия - Алания, Моздокский район, с. Хурикау, ул. Гагарина, 21	Моздокский	15:01:3601012:3	0030020000000 Земли населенных пунктов	Для ведения личного подсобного хозяйства	13	02.020	2 600	267,40	695 240,00
32527	Респ. Северная Осетия - Алания, р-н Моздокский, с. Хурикау, ул. Горная, 1	Моздокский	15:01:3601012:4	0030020000000 Земли населенных пунктов	Для ведения личного подсобного хозяйства	13	02.020	2 675	267,40	715 295,00
32528	Республика Северная Осетия - Алания, р-н Моздокский, с. Хурикау, ул. Горная, 3	Моздокский	15:01:3601012:5	0030020000000 Земли населенных пунктов	Для ведения личного подсобного хозяйства	13	02.020	2 333	267,40	623 844,20
32529	Республика Северная Осетия - Алания, Моздокский район, с. Хурикау, ул. Горная, 5	Моздокский	15:01:3601012:6	0030020000000 Земли населенных пунктов	Для ведения личного подсобного хозяйства	13	02.020	1 766	267,40	472 228,40
32530	Респ. Северная Осетия - Алания, р-н Моздокский, с. Хурикау, ул. Горная, дом 7	Моздокский	15:01:3601012:7	0030020000000 Земли населенных пунктов	Для ведения личного подсобного хозяйства	13	02.020	2 900	267,40	775 460,00

№ пп	Местоположение ЗУ	Район	Кадастровый номер ЗУ	Категория земель	Разрешенное использование по документу	Код вида разрешенного использования (в соответствии с классификатором видов разрешенного использования земельных участков)	Вид использования объектов недвижимости	Площадь	УПКС	КС
32531	Респ. Северная Осетия - Алания, р-н Моздокский, в центральной части населенного пункта с. Хурикау, между ул. Степной и ул. Восточной	Моздокский	15:01:3601012:8	003002000000 Земли населенных пунктов	ЗУ, предназначенный для строительства радиотелевизионного передающего устройства	6	06-080	400	447,89	179 156,00
32532	Республика Северная Осетия - Алания, Моздокский район, с. Хурикау, ул. Горная, 10	Моздокский	15:01:3601013:1	003002000000 Земли населенных пунктов	Земельные участки личных подсобных хозяйств (ведение личного подсобного хозяйства и эксплуатация жилого дома с хозпостройками)	13	02-020	2 505	267,40	669 837,00
32533	Республика Северная Осетия - Алания, Моздокский район, с. Хурикау, ул. Горная, 6 "а"	Моздокский	15:01:3601013:125	003002000000 Земли населенных пунктов	Для ведения личного подсобного хозяйства	13	02-020	3 200	267,40	855 680,00
32534	Республика Северная Осетия - Алания, р-н Моздокский, с. Хурикау, ул. Горная, 6	Моздокский	15:01:3601013:134	003002000000 Земли населенных пунктов	Для ведения личного подсобного хозяйства	13	02-020	1 692	267,40	452 440,80
32535	Республика Северная Осетия - Алания, р-н Моздокский, с. Хурикау, ул. Горная	Моздокский	15:01:3601013:135	003002000000 Земли населенных пунктов	Для ведения личного подсобного хозяйства	13	02-020	808	267,40	216 059,20
32536	Северная Осетия - Алания респ, р-н Моздокский, с. Хурикау, ул. Горная, 8	Моздокский	15:01:3601013:2	003002000000 Земли населенных пунктов	Для ведения личного подсобного хозяйства	13	02-020	3 249	267,40	868 782,60
32537	Респ. Северная Осетия - Алания, р-н Моздокский, с. Хурикау, ул. Горная, дом 4	Моздокский	15:01:3601013:4	003002000000 Земли населенных пунктов	Для ведения личного подсобного хозяйства	13	02-020	2 500	267,40	668 500,00
32538	Российская Федерация, Республика Северная Осетия - Алания, р-н Моздокский, с. Хурикау, ул. Горная, 2	Моздокский	15:01:3601013:5	003002000000 Земли населенных пунктов	Для ведения личного подсобного хозяйства	13	02-020	4 053	267,40	1 083 772,20
32539	Респ. Северная Осетия - Алания, р-н Моздокский, с. Хурикау, ул. Гагарина, дом 23	Моздокский	15:01:3601013:6	003002000000 Земли населенных пунктов	Для ведения личного подсобного хозяйства	13	02-020	5 000	267,40	1 337 000,00
32540	Республика Северная Осетия - Алания, р-н Моздокский, с. Хурикау, ул. Гагарина, 25	Моздокский	15:01:3601013:7	003002000000 Земли населенных пунктов	Для ведения личного подсобного хозяйства	13	02-020	3 600	267,40	962 640,00
32541	Респ. Северная Осетия - Алания, р-н Моздокский, с. Хурикау, ул. Рабочая, б/н	Моздокский	15:01:3601014:1	003002000000 Земли населенных пунктов	Для ведения личного подсобного хозяйства	13	02-020	600	267,40	160 440,00
32542	Респ Северная Осетия - Алания, Моздокский р-н, с. Хурикау, ул. Рабочая, 1 "а"	Моздокский	15:01:3601014:118	003002000000 Земли населенных пунктов	"Общественное использование объектов капитального строительства". "Культурное развитие" размещение объектов капитального строительства, предназначенных для размещения в них музеев,выставочных залов, художественных галерей, домов культуры, библиотек, кинотеатров и кинозалов, театров, филармоний, планетариев; устройство площадок для празднеств и гуляний	3	03-060	1 622	254,03	412 036,66
32543	Респ. Северная Осетия - Алания, р-н Моздокский, с. Хурикау, ул. Рабочая, б/н	Моздокский	15:01:3601014:2	003002000000 Земли населенных пунктов	Для ведения личного подсобного хозяйства	13	02-020	1 000	267,40	267 400,00
32544	Респ. Северная Осетия - Алания, р-н Моздокский, с. Хурикау, ул. Рабочая, б/н	Моздокский	15:01:3601014:3	003002000000 Земли населенных пунктов	Для ведения личного подсобного хозяйства	13	02-020	1 200	267,40	320 880,00
32545	Респ. Северная Осетия - Алания, р-н Моздокский, с. Хурикау, ул. Западная, дом 3	Моздокский	15:01:3601014:4	003002000000 Земли населенных пунктов	Для ведения личного подсобного хозяйства	13	02-020	4 800	267,40	1 283 520,00
32546	Респ. Северная Осетия - Алания, р-н Моздокский, с. Хурикау, ул. Западная, 1	Моздокский	15:01:3601014:5	003002000000 Земли населенных пунктов	Для ведения личного подсобного хозяйства	13	02-020	2 011	267,40	537 741,40
32547	Республика Северная Осетия-Алания, р-н Моздокский, с. Хурикау, ул. Западная, 16	Моздокский	15:01:3601014:7	003002000000 Земли населенных пунктов	Приусадебный участок личного подсобного хозяйства	13	02-020	2 513	267,40	671 976,20
32548	Респ. Северная Осетия - Алания, р-н Моздокский, с. Хурикау, ул. Западная, 5	Моздокский	15:01:3601015:1	003002000000 Земли населенных пунктов	Для ведения личного подсобного хозяйства	13	02-020	1 113	267,40	297 616,20
32549	Республика Северная Осетия - Алания, Моздокский район, с. Хурикау, ул. Западная, 7	Моздокский	15:01:3601015:2	003002000000 Земли населенных пунктов	Для ведения личного подсобного хозяйства	13	02-020	3 381	267,40	904 079,40
32550	Респ. Северная Осетия - Алания, р-н Моздокский, с. Хурикау, ул. Западная, дом 9	Моздокский	15:01:3601015:3	003002000000 Земли населенных пунктов	Для ведения личного подсобного хозяйства	13	02-020	3 900	267,40	1 042 860,00
32551	Респ. Северная Осетия - Алания, р-н Моздокский, с. Хурикау, ул. Западная, дом 11	Моздокский	15:01:3601015:4	003002000000 Земли населенных пунктов	Для ведения личного подсобного хозяйства	13	02-020	2 700	267,40	721 980,00
32552	Республика Северная Осетия - Алания, Моздокский район, с. Хурикау, ул. Западная, 13	Моздокский	15:01:3601015:5	003002000000 Земли населенных пунктов	Для ведения личного подсобного хозяйства	13	02-020	2 284	267,40	610 741,60
32553	Российская Федерация, Республика Северная Осетия-Алания, Моздокский р-н, с. Хурикау, ул. Гагарина, 25 б	Моздокский	15:01:3601016:116	003002000000 Земли населенных пунктов	"Предпринимательство". "Общественное питание", размещение объектов капитального строительства в целях устройства мест общественного питания(рестораны, кафе, столовые, закусочные бары)	4	04-060	76	594,96	45 216,96
32554	Респ. Северная Осетия - Алания, р-н Моздокский, с. Хурикау, ул. Гагарина	Моздокский	15:01:3601016:2	003002000000 Земли населенных пунктов	Розничная торговля во временном торговом павильоне	4	04-040	30	695,23	20 856,90
32555	Северная Осетия - Алания респ, р-н Моздокский, с. Хурикау, ул. Гагарина, № 20 "а"	Моздокский	15:01:3601016:3	003002000000 Земли населенных пунктов	Земельные участки, предназначенные для размещения объектов торговли, общественного питания и бытового обслуживания (земельный участок, предназначенный для эксплуатации магазина)	4	04-040	1 467	695,23	1 019 902,41
32556	Республика Северная Осетия - Алания, Моздокский район, с. Хурикау, ул. Лесная, 1	Моздокский	15:01:3601017:1	003002000000 Земли населенных пунктов	Для ведения личного подсобного хозяйства	13	02-020	5 000	267,40	1 337 000,00
32557	Респ Северная Осетия - Алания, Моздокский р-н, с. Хурикау, ул. Лесная, 15 Б	Моздокский	15:01:3601017:120	003002000000 Земли населенных пунктов	Для ведения личного подсобного хозяйства	13	02-020	2 000	267,40	534 800,00
32558	Республика Северная Осетия - Алания, Моздокский район, с. Хурикау, ул. Лесная, 3	Моздокский	15:01:3601017:2	003002000000 Земли населенных пунктов	Для ведения личного подсобного хозяйства	13	02-020	5 500	267,40	1 470 700,00
32559	Республика Северная Осетия - Алания, Моздокский район, с. Хурикау, ул. Лесная, 5	Моздокский	15:01:3601017:3	003002000000 Земли населенных пунктов	Для ведения личного подсобного хозяйства	13	02-020	3 200	267,40	855 680,00
32560	Респ. Северная Осетия - Алания, р-н Моздокский, с. Хурикау, ул. Лесная, дом 7	Моздокский	15:01:3601017:4	003002000000 Земли населенных пунктов	Для ведения личного подсобного хозяйства	13	02-020	3 600	267,40	962 640,00

№ пп	Местоположение ЗУ	Район	Кадастровый номер ЗУ	Категория земель	Разрешенное использование по документу	Код вида разрешенного использования (в соответствии с классификатором видов разрешенного использования земельных участков)	Вид использования объектов недвижимости	Площадь	УПКС	КС
32561	Респ. Северная Осетия - Алания, р-н Моздокский, с. Хурикау, ул. Лесная, дом 9	Моздокский	15:01:3601017:5	0030020000000 Земли населенных пунктов	Для ведения личного подсобного хозяйства	13	02.020	5 000	267,40	1 337 000,00
32562	Респ. Северная Осетия - Алания, р-н Моздокский, с. Хурикау, ул. Лесная, дом 11	Моздокский	15:01:3601017:6	0030020000000 Земли населенных пунктов	Для ведения личного подсобного хозяйства	13	02.020	1 720	267,40	459 928,00
32563	Респ. Северная Осетия - Алания, р-н Моздокский, с. Хурикау, ул. Лесная, дом 13	Моздокский	15:01:3601017:7	0030020000000 Земли населенных пунктов	Для ведения личного подсобного хозяйства	13	02.020	4 200	267,40	1 123 080,00
32564	Республика Северная Осетия - Алания, муниципальный район Моздокский, сельское поселение Хурикауское, с. Хурикау, ул. Гоголя, 25а	Моздокский	15:01:3601017:9	0030020000000 Земли населенных пунктов	Религиозное использование	3	03.070	1 571	2,71	4 257,41
32565	Респ. Северная Осетия - Алания, р-н Моздокский, с. Хурикау, ул. Лесная, дом 17	Моздокский	15:01:3601018:1	0030020000000 Земли населенных пунктов	Для ведения личного подсобного хозяйства	13	02.020	5 100	267,40	1 363 740,00
32566	Республика Северная Осетия - Алания, Моздокский район, с.Хурикау, ул.Лесная, 15	Моздокский	15:01:3601018:114	0030020000000 Земли населенных пунктов	Для ведения личного подсобного хозяйства	13	02.020	2 500	267,40	668 500,00
32567	Респ Северная Осетия - Алания, Моздокский р-н. с. Хурикау, ул. Лесная, 15 а	Моздокский	15:01:3601018:115	0030020000000 Земли населенных пунктов	Для ведения личного подсобного хозяйства	13	02.020	2 750	267,40	735 350,00
32568	Респ. Северная Осетия - Алания, р-н Моздокский, с. Хурикау, ул. Лесная, 13	Моздокский	15:01:3601018:2	0030020000000 Земли населенных пунктов	Для ведения личного подсобного хозяйства	13	02.020	5 500	267,40	1 470 700,00
32569	Республика Северная Осетия - Алания, Моздокский район, с.Хурикау, ул.Гагарина, 20	Моздокский	15:01:3601019:1	0030020000000 Земли населенных пунктов	Для ведения личного подсобного хозяйства	13	02.020	1 098	267,40	293 605,20
32570	Республика Северная Осетия - Алания, Моздокский район, с. Хурикау, ул. Гагарина, 36	Моздокский	15:01:3601019:10	0030020000000 Земли населенных пунктов	Для ведения личного подсобного хозяйства	13	02.020	2 500	267,40	668 500,00
32571	Респ. Северная Осетия - Алания, р-н Моздокский, с. Хурикау, ул. Гагарина, 38	Моздокский	15:01:3601019:11	0030020000000 Земли населенных пунктов	Для ведения личного подсобного хозяйства	13	02.020	2 473	267,40	661 280,20
32572	Респ. Северная Осетия - Алания, р-н Моздокский, с. Хурикау, ул. Гагарина, дом 40	Моздокский	15:01:3601019:12	0030020000000 Земли населенных пунктов	Для ведения личного подсобного хозяйства	13	02.020	3 365	267,40	899 801,00
32573	Респ. Северная Осетия - Алания, р-н Моздокский, с. Хурикау, ул. Гагарина, дом 42	Моздокский	15:01:3601019:13	0030020000000 Земли населенных пунктов	Для ведения личного подсобного хозяйства	13	02.020	2 000	267,40	534 800,00
32574	Республика Северная Осетия - Алания, Моздокский район, с. Хурикау, ул Гагарина, 44	Моздокский	15:01:3601019:14	0030020000000 Земли населенных пунктов	Для ведения личного подсобного хозяйства	13	02.020	1 900	267,40	508 060,00
32575	Респ Северная Осетия - Алания, Моздокский р-н. с. Хурикау, ул. Гагарина, 58.	Моздокский	15:01:3601019:144	0030020000000 Земли населенных пунктов	Для ведения личного подсобного хозяйства	13	02.020	2 400	267,40	641 760,00
32576	Респ. Северная Осетия - Алания, р-н Моздокский, с. Хурикау, ул. Гагарина, дом 46	Моздокский	15:01:3601019:15	0030020000000 Земли населенных пунктов	Для ведения личного подсобного хозяйства	13	02.020	2 500	267,40	668 500,00
32577	Российская Федерация, Республика Северная Осетия-Алания, Моздокский район, с. Хурикау, ул. Гоголя, 38 "А"	Моздокский	15:01:3601019:153	0030020000000 Земли населенных пунктов	Для ведения личного подсобного хозяйства	13	02.020	1 160	267,40	310 184,00
32578	Республика Северная Осетия - Алания, Моздокский район, с. Хурикау, ул. Гагарина	Моздокский	15:01:3601019:156	0030020000000 Земли населенных пунктов	"Жилая застройка", "Для ведения личного подсобного хозяйства (приусадебный земельный участок)", размещение жилого дома; производство сельскохозяйственной продукции; размещение гаража и иных вспомогательных сооружений; содержание сельскохозяйственных животных	13	02.020	1 051	267,40	281 037,40
32579	Респ. Северная Осетия - Алания, р-н Моздокский, с. Хурикау, ул. Гагарина, дом 48	Моздокский	15:01:3601019:16	0030020000000 Земли населенных пунктов	Для ведения личного подсобного хозяйства	13	02.020	2 200	267,40	588 280,00
32580	Республика Северная Осетия - Алания, Моздокский район, с. Хурикау, ул. Гагарина, 50	Моздокский	15:01:3601019:17	0030020000000 Земли населенных пунктов	Для ведения личного подсобного хозяйства	13	02.020	2 533	267,40	677 324,20
32581	Российская Федерация, Республика Северная Осетия - Алания, Моздокский район, с. Хурикау, ул. Гагарина, 52	Моздокский	15:01:3601019:18	0030020000000 Земли населенных пунктов	Для ведения личного подсобного хозяйства	13	02.020	3 797	267,40	1 015 317,80
32582	Республика Северная Осетия-Алания, р-н Моздокский, с. Хурикау, ул. Гагарина, 54	Моздокский	15:01:3601019:19	0030020000000 Земли населенных пунктов	Для ведения личного подсобного хозяйства	13	02.020	2 700	267,40	721 980,00
32583	Республика Северная Осетия-Алания, р-н Моздокский, с. Хурикау, ул Гоголя, д 28б	Моздокский	15:01:3601019:2	0030020000000 Земли населенных пунктов	Для образовательной деятельности	3	03.050	9 563	340,93	3 260 313,59
32584	Респ. Северная Осетия - Алания, р-н Моздокский, с. Хурикау, ул. Гагарина, дом 34"в"	Моздокский	15:01:3601019:20	0030020000000 Земли населенных пунктов	Для ведения личного подсобного хозяйства	13	02.020	2 300	267,40	615 020,00
32585	Респ. Северная Осетия - Алания, р-н Моздокский, с. Хурикау, ул. Гагарина, дом 22	Моздокский	15:01:3601019:3	0030020000000 Земли населенных пунктов	Для ведения личного подсобного хозяйства	13	02.020	1 797	267,40	480 517,80
32586	Республика Северная Осетия-Алания, р-н Моздокский, с Хурикау, ул Гоголя, д 32 "А"	Моздокский	15:01:3601019:32	0030020000000 Земли населенных пунктов	Религиозное использование	3	03.070	1 757	2,71	4 761,47
32587	Респ. Северная Осетия - Алания, р-н Моздокский, с. Хурикау, ул. Гагарина, дом 24	Моздокский	15:01:3601019:4	0030020000000 Земли населенных пунктов	Для ведения личного подсобного хозяйства	13	02.020	2 200	267,40	588 280,00
32588	Респ. Северная Осетия - Алания, р-н Моздокский, с. Хурикау, ул. Гагарина, дом 26	Моздокский	15:01:3601019:5	0030020000000 Земли населенных пунктов	Для ведения личного подсобного хозяйства	13	02.020	2 200	267,40	588 280,00
32589	Респ. Северная Осетия - Алания, р-н Моздокский, с. Хурикау, ул. Гагарина, дом 28	Моздокский	15:01:3601019:6	0030020000000 Земли населенных пунктов	Для ведения личного подсобного хозяйства	13	02.020	3 000	267,40	802 200,00
32590	Респ. Северная Осетия - Алания, р-н Моздокский, с. Хурикау, ул. Гагарина, дом 30	Моздокский	15:01:3601019:7	0030020000000 Земли населенных пунктов	Для ведения личного подсобного хозяйства	13	02.020	3 600	267,40	962 640,00
32591	Респ. Северная Осетия - Алания, р-н Моздокский, с. Хурикау, ул. Гагарина, дом 32	Моздокский	15:01:3601019:8	0030020000000 Земли населенных пунктов	Для ведения личного подсобного хозяйства	13	02.020	2 700	267,40	721 980,00
32592	Республика Северная Осетия - Алания, Моздокский район, с. Хурикау, ул. Гагарина, 34	Моздокский	15:01:3601019:9	0030020000000 Земли населенных пунктов	Для ведения личного подсобного хозяйства	13	02.020	2 500	267,40	668 500,00
32593	Респ. Северная Осетия - Алания, р-н Моздокский, с. Хурикау, ул. Лесная, дом 2	Моздокский	15:01:3601020:1	0030020000000 Земли населенных пунктов	Для ведения личного подсобного хозяйства	13	02.020	2 500	267,40	668 500,00
32594	Респ. Северная Осетия - Алания, р-н Моздокский, с. Хурикау, ул. Лесная, дом 4	Моздокский	15:01:3601020:2	0030020000000 Земли населенных пунктов	Для ведения личного подсобного хозяйства	13	02.020	2 600	267,40	695 240,00
32595	Респ. Северная Осетия - Алания, р-н Моздокский, с. Хурикау, ул. Лесная, дом 6	Моздокский	15:01:3601020:3	0030020000000 Земли населенных пунктов	Для ведения личного подсобного хозяйства	13	02.020	2 800	267,40	748 720,00
32596	Респ. Северная Осетия - Алания, р-н Моздокский, с. Хурикау, ул. Лесная, дом 8	Моздокский	15:01:3601020:4	0030020000000 Земли населенных пунктов	Для ведения личного подсобного хозяйства	13	02.020	1 680	267,40	449 232,00
32597	Республика Северная Осетия - Алания, Моздокский, с. Хурикау, ул. Лесная, 10	Моздокский	15:01:3601020:5	0030020000000 Земли населенных пунктов	Для ведения личного подсобного хозяйства	13	02.020	2 300	267,40	615 020,00

№ п/п	Местоположение ЗУ	Район	Кадастровый номер ЗУ	Категория земель	Разрешенное использование по документу	Код вида разрешенного использования (в соответствии с классификатором видов разрешенного использования земельных участков)	Вид использования объектов недвижимости	Площадь	УПКС	КС
32598	Респ. Северная Осетия - Алания, р-н Моздокский, с. Хурикау, ул. Лесная, дом 12	Моздокский	15:01:3601021:1	0030020000000 Земли населенных пунктов	Для ведения личного подсобного хозяйства	13	02.020	2 600	267,40	695 240,00
32599	Республика Северная Осетия - Алания, Моздокский район, с.Хурикау, ул.Лесная, 20 "а"	Моздокский	15:01:3601021:125	0030020000000 Земли населенных пунктов	Для ведения личного подсобного хозяйства	13	02.020	2 400	267,40	641 760,00
32600	Респ. Северная Осетия - Алания, р-н Моздокский, с. Хурикау, ул. Лесная, дом 14/1	Моздокский	15:01:3601021:2	0030020000000 Земли населенных пунктов	Для ведения личного подсобного хозяйства	13	02.020	1 600	267,40	427 840,00
32601	Респ. Северная Осетия - Алания, р-н Моздокский, с. Хурикау, ул. Лесная, дом 14/2	Моздокский	15:01:3601021:3	0030020000000 Земли населенных пунктов	Для ведения личного подсобного хозяйства	13	02.020	300	267,40	80 220,00
32602	Респ. Северная Осетия - Алания, р-н Моздокский, с. Хурикау, ул. Лесная, дом 14/3	Моздокский	15:01:3601021:4	0030020000000 Земли населенных пунктов	Для ведения личного подсобного хозяйства	13	02.020	300	267,40	80 220,00
32603	Респ. Северная Осетия - Алания, р-н Моздокский, с. Хурикау, ул. Лесная, 16	Моздокский	15:01:3601021:5	0030020000000 Земли населенных пунктов	Для ведения личного подсобного хозяйства	13	02.020	2 600	267,40	695 240,00
32604	Респ. Северная Осетия - Алания, р-н Моздокский, с. Хурикау, ул. Лесная, дом 18	Моздокский	15:01:3601021:6	0030020000000 Земли населенных пунктов	Для ведения личного подсобного хозяйства	13	02.020	2 300	267,40	615 020,00
32605	Республика Северная Осетия - Алания, р-н Моздокский, с.Хурикау, ул Лесная, 20	Моздокский	15:01:3601021:7	0030020000000 Земли населенных пунктов	Для ведения личного подсобного хозяйства	13	02.020	2 500	267,40	668 500,00
32606	Республика Северная Осетия - Алания, р-н Моздокский, с. Хурикау, ул. Гагарина, 27	Моздокский	15:01:3601022:1	0030020000000 Земли населенных пунктов	Для ведения личного подсобного хозяйства	13	02.020	1 600	267,40	427 840,00
32607	Республика Северная Осетия - Алания, Моздокский р-н. с. Хурикау, ул. Гагарина, 31 "а"	Моздокский	15:01:3601022:115	0030020000000 Земли населенных пунктов	Для ведения личного подсобного хозяйства	13	02.020	2 120	267,40	566 962,00
32608	Респ Северная Осетия - Алания, Моздокский р-н. с. Хурикау, ул. Гагарина, 29 б	Моздокский	15:01:3601022:116	0030020000000 Земли населенных пунктов	Для ведения личного подсобного хозяйства	13	02.020	2 298	267,40	614 485,20
32609	Респ. Северная Осетия - Алания, р-н Моздокский, с. Хурикау, ул. Гагарина, дом 29	Моздокский	15:01:3601022:2	0030020000000 Земли населенных пунктов	Для ведения личного подсобного хозяйства	13	02.020	2 500	267,40	668 500,00
32610	Респ. Северная Осетия - Алания, р-н Моздокский, с. Хурикау, ул. Гагарина, 31	Моздокский	15:01:3601022:3	0030020000000 Земли населенных пунктов	Для ведения личного подсобного хозяйства	13	02.020	4 377	267,40	1 170 409,80
32611	Российская Федерация, Республика Северная Осетия - Алания, р-н Моздокский, с. Хурикау, ул. Гагарина, 33	Моздокский	15:01:3601023:1	0030020000000 Земли населенных пунктов	Для ведения личного подсобного хозяйства	13	02.020	2 900	267,40	775 460,00
32612	Респ Северная Осетия - Алания, Моздокский р-н. с. Хурикау, ул. Гагарина, 45 А	Моздокский	15:01:3601023:133	0030020000000 Земли населенных пунктов	Для ведения личного подсобного хозяйства	13	02.020	1 313	267,40	351 096,20
32613	Северная Осетия - Алания респ, р-н Моздокский, с. Хурикау, ул. Гагарина, 35	Моздокский	15:01:3601023:2	0030020000000 Земли населенных пунктов	Для ведения личного подсобного хозяйства	13	02.020	1 739	267,40	465 008,60
32614	Республика Северная Осетия - Алания, Моздокский район, с. Хурикау, ул. Гагарина, 37	Моздокский	15:01:3601023:3	0030020000000 Земли населенных пунктов	Для ведения личного подсобного хозяйства	13	02.020	2 700	267,40	721 980,00
32615	Респ. Северная Осетия - Алания, р-н Моздокский, с. Хурикау, ул. Гагарина, дом 39	Моздокский	15:01:3601023:4	0030020000000 Земли населенных пунктов	Для ведения личного подсобного хозяйства	13	02.020	3 300	267,40	882 420,00
32616	Республика Северная Осетия-Алания, р-н Моздокский, с.Хурикау, ул Гагарина, 41	Моздокский	15:01:3601023:5	0030020000000 Земли населенных пунктов	Для ведения личного подсобного хозяйства	13	02.020	3 580	267,40	957 292,00
32617	Республика Северная Осетия - Алания, р-н Моздокский, с. Хурикау, ул. Гагарина, 43	Моздокский	15:01:3601023:6	0030020000000 Земли населенных пунктов	Для ведения личного подсобного хозяйства	13	02.020	1 000	267,40	267 400,00
32618	Северная Осетия - Алания респ, р-н Моздокский, с. Хурикау, ул. Гагарина, 45	Моздокский	15:01:3601023:7	0030020000000 Земли населенных пунктов	Для ведения личного подсобного хозяйства	13	02.020	2 182	267,40	583 466,80
32619	Респ. Северная Осетия - Алания, р-н Моздокский, с. Хурикау, ул. Гагарина, дом 47	Моздокский	15:01:3601023:8	0030020000000 Земли населенных пунктов	Для ведения личного подсобного хозяйства	13	02.020	900	267,40	240 660,00
32620	Северная Осетия - Алания респ, р-н Моздокский, с. Хурикау, ул. Гагарина, 49	Моздокский	15:01:3601023:9	0030020000000 Земли населенных пунктов	Для ведения личного подсобного хозяйства	13	02.020	2 937	267,40	785 353,80
32621	Респ. Северная Осетия - Алания, р-н Моздокский, с. Хурикау, ул. Гагарина, дом 51	Моздокский	15:01:3601024:1	0030020000000 Земли населенных пунктов	Для ведения личного подсобного хозяйства	13	02.020	4 500	267,40	1 203 300,00
32622	Российская Федерация, Республика Северная Осетия-Алания, Моздокский муниципальный район, Хурикауское сельское поселение, с. Хурикау, ул. Гагарина, 53	Моздокский	15:01:3601024:120	0030020000000 Земли населенных пунктов	Для ведения личного подсобного хозяйства	13	02.020	2 500	267,40	668 500,00
32623	Российская Федерация, Республика Северная Осетия-Алания, Моздокский муниципальный район, Хурикауское сельское поселение, с. Хурикау, ул. Гагарина, 53а	Моздокский	15:01:3601024:121	0030020000000 Земли населенных пунктов	Для ведения личного подсобного хозяйства	13	02.020	1 120	267,40	299 488,00
32624	Респ. Северная Осетия - Алания, р-н Моздокский, с. Хурикау, ул. Гагарина, дом 55	Моздокский	15:01:3601024:3	0030020000000 Земли населенных пунктов	Для ведения личного подсобного хозяйства	13	02.020	2 033	267,40	543 624,20
32625	Респ. Северная Осетия - Алания, р-н Моздокский, с. Хурикау, ул. Гагарина, дом 59	Моздокский	15:01:3601024:5	0030020000000 Земли населенных пунктов	Для ведения личного подсобного хозяйства	13	02.020	2 500	267,40	668 500,00
32626	Респ. Северная Осетия - Алания, р-н Моздокский, с. Хурикау, ул. Гагарина, дом 61	Моздокский	15:01:3601025:1	0030020000000 Земли населенных пунктов	Для ведения личного подсобного хозяйства	13	02.020	6 000	267,40	1 604 400,00
32627	Республика Северная Осетия - Алания, Моздокский р-н. с.Хурикау, ул Гагарина, 57 в	Моздокский	15:01:3601025:118	0030020000000 Земли населенных пунктов	Для ведения личного подсобного хозяйства	13	02.020	1 351	267,40	361 257,40
32628	Республика Северная Осетия - Алания, Моздокский р-н. с.Хурикау, ул Гагарина, 57 б	Моздокский	15:01:3601025:119	0030020000000 Земли населенных пунктов	Для ведения личного подсобного хозяйства	13	02.020	1 403	267,40	375 162,20
32629	Республика Северная Осетия - Алания, Моздокский р-н, с.Хурикау, ул Гагарина, 57	Моздокский	15:01:3601025:120	0030020000000 Земли населенных пунктов	Для ведения личного подсобного хозяйства	13	02.020	2 046	267,40	547 100,40
32630	Респ. Северная Осетия - Алания, р-н Моздокский, с. Хурикау, ул. Гагарина, дом 63	Моздокский	15:01:3601025:2	0030020000000 Земли населенных пунктов	Для ведения личного подсобного хозяйства	13	02.020	2 200	267,40	588 280,00
32631	Респ. Северная Осетия - Алания, р-н Моздокский, с. Хурикау, ул. Гагарина, дом 65	Моздокский	15:01:3601025:3	0030020000000 Земли населенных пунктов	Для ведения личного подсобного хозяйства	13	02.020	3 600	267,40	962 640,00
32632	Респ. Северная Осетия - Алания, р-н Моздокский, с. Хурикау, ул. Гагарина, дом 67	Моздокский	15:01:3601025:4	0030020000000 Земли населенных пунктов	Для ведения личного подсобного хозяйства	13	02.020	1 500	267,40	401 100,00
32633	Республика Северная Осетия-Алания, р-н Моздокский, с. Хурикау, ул. Гагарина, 67 "б"	Моздокский	15:01:3601025:6	0030020000000 Земли населенных пунктов	Для ведения личного подсобного хозяйства	13	02.020	3 000	267,40	802 200,00
32634	Респ. Северная Осетия - Алания, р-н Моздокский, с. Хурикау, ул. Гагарина, дом 69	Моздокский	15:01:3601026:1	0030020000000 Земли населенных пунктов	Для ведения личного подсобного хозяйства	13	02.020	3 200	267,40	855 680,00
32635	Республика Северная Осетия - Алания, Моздокский р-н. с. Хурикау, ул. Шоссейная, 11 "б"	Моздокский	15:01:3601026:114	0030020000000 Земли населенных пунктов	Для ведения личного подсобного хозяйства	13	02.020	2 500	267,40	668 500,00
32636	Северная Осетия - Алания респ, р-н Моздокский, с. Хурикау, ул Шоссейная, 11 "а"	Моздокский	15:01:3601026:2	0030020000000 Земли населенных пунктов	Для ведения личного подсобного хозяйства	13	02.020	2 569	267,40	686 950,60
32637	Респ. Северная Осетия - Алания, р-н Моздокский, с. Хурикау, ул. Лесная, 22	Моздокский	15:01:3601027:1	0030020000000 Земли населенных пунктов	Для ведения личного подсобного хозяйства	13	02.020	6 853	267,40	1 832 492,20

№ пп	Местоположение ЗУ	Район	Кадастровый номер ЗУ	Категория земель	Разрешенное использование по документу	Код вида разрешенного использования (в соответствии с классификатором видов разрешенного использования земельных участков)	Вид использования объектов недвижимости	Площадь	УПКС	КС
32638	Респ. Северная Осетия - Алания, р-н Моздокский, с. Хурикау, ул. Лесная, дом 24	Моздокский	15:01:3601027:2	003002000000 Земли населенных пунктов	Для ведения личного подсобного хозяйства	13	02.020	2 500	267,40	668 500,00
32639	Респ. Северная Осетия - Алания, р-н Моздокский, с. Хурикау, ул. Лесная, дом 26	Моздокский	15:01:3601027:3	003002000000 Земли населенных пунктов	Для ведения личного подсобного хозяйства	13	02.020	2 500	267,40	668 500,00
32640	Респ. Северная Осетия - Алания, р-н Моздокский, с. Хурикау, ул. Лесная, дом 26	Моздокский	15:01:3601027:4	003002000000 Земли населенных пунктов	Для ведения личного подсобного хозяйства	13	02.020	2 500	267,40	668 500,00
32641	Северная Осетия - Алания респ, р-н Моздокский, с. Хурикау, ул. Лесная, 24	Моздокский	15:01:3601027:5	003002000000 Земли населенных пунктов	"Жилая застройка". "Для ведения личного подсобного хозяйства", предназначенного для строительства индивидуального жилого дома, не предполагающего для раздела на квартиры; производства сельскохозяйственной продукции; размещения гаражей и иных вспомогательных сооружений; содержания сельскохозяйственных животных	13	02.020	2 500	267,40	668 500,00
32642	Респ. Северная Осетия - Алания, р-н Моздокский, с. Хурикау, ул. Шоссейная, 2	Моздокский	15:01:3601028:1	003002000000 Земли населенных пунктов	Для ведения личного подсобного хозяйства	13	02.020	2 961	267,40	791 771,40
32643	Респ. Северная Осетия - Алания, р-н Моздокский, с. Хурикау, ул. Шоссейная, 3	Моздокский	15:01:3601028:10	003002000000 Земли населенных пунктов	Для ведения личного подсобного хозяйства	13	02.020	2 500	267,40	668 500,00
32644	Республика Северная Осетия - Алания, Моздокский район, с. Хурикау, ул. Шоссейная, 5	Моздокский	15:01:3601028:11	003002000000 Земли населенных пунктов	Для ведения личного подсобного хозяйства	13	02.020	2 500	267,40	668 500,00
32645	Республика Северная Осетия - Алания, р-н Моздокский, с. Хурикау, ул. Шоссейная, 11	Моздокский	15:01:3601028:12	003002000000 Земли населенных пунктов	Для ведения личного подсобного хозяйства	13	02.020	2 500	267,40	668 500,00
32646	Республика Северная Осетия - Алания, Моздокский р-н, с. Хурикау, ул. Шоссейная, 3 а	Моздокский	15:01:3601028:125	003002000000 Земли населенных пунктов	Для ведения личного подсобного хозяйства	13	02.020	3 200	267,40	855 680,00
32647	Респ Северная Осетия - Алания, Моздокский р-н, с Хурикау, ул.Шоссейная,45	Моздокский	15:01:3601028:126	003002000000 Земли населенных пунктов	Для ведения личного подсобного хозяйства	13	02.020	2 400	267,40	641 760,00
32648	Республика Северная Осетия - Алания, Моздокский р-н. с.Хурикау, ул.Шоссейная, 47	Моздокский	15:01:3601028:127	003002000000 Земли населенных пунктов	Для ведения личного подсобного хозяйства	13	02.020	2 400	267,40	641 760,00
32649	Республика Северная Осетия - Алания, Моздокский район, с.Хурикау, ул.Шоссейная, 19	Моздокский	15:01:3601028:128	003002000000 Земли населенных пунктов	Для ведения личного подсобного хозяйства	13	02.020	2 400	267,40	641 760,00
32650	Республика Северная Осетия - Алания, Моздокский район, с.Хурикау, ул.Шоссейная, 38	Моздокский	15:01:3601028:129	003002000000 Земли населенных пунктов	Для ведения личного подсобного хозяйства	13	02.020	2 400	267,40	641 760,00
32651	Республика Северная Осетия - Алания, Моздокский район, с. Хурикау, ул. Шоссейная, 44	Моздокский	15:01:3601028:130	003002000000 Земли населенных пунктов	Для ведения личного подсобного хозяйства	13	02.020	2 400	267,40	641 760,00
32652	Респ Северная Осетия - Алания, Моздокский р-н. с. Хурикау, ул. Шоссейная, 16	Моздокский	15:01:3601028:132	003002000000 Земли населенных пунктов	Для ведения личного подсобного хозяйства	13	02.020	2 500	267,40	668 500,00
32653	Респ Северная Осетия - Алания, Моздокский р-н. с. Хурикау, ул. Шоссейная, 20	Моздокский	15:01:3601028:133	003002000000 Земли населенных пунктов	Для ведения личного подсобного хозяйства	13	02.020	2 500	267,40	668 500,00
32654	Респ Северная Осетия - Алания, Моздокский р-н, с. Хурикау, ул. Шоссейная, 25	Моздокский	15:01:3601028:134	003002000000 Земли населенных пунктов	Для ведения личного подсобного хозяйства	13	02.020	2 500	267,40	668 500,00
32655	Республика Северная Осетия - Алания, Моздокский район, с. Хурикау, ул. Шоссейная, 7 "г"	Моздокский	15:01:3601028:137	003002000000 Земли населенных пунктов	Для ведения личного подсобного хозяйства	13	02.020	2 700	267,40	721 980,00
32656	Республика Северная Осетия - Алания, Моздокский район, с. Хурикау, ул.Шоссейная, 3 "Б"	Моздокский	15:01:3601028:140	003002000000 Земли населенных пунктов	Для ведения личного подсобного хозяйства	13	02.020	3 000	267,40	802 200,00
32657	Республика Северная Осетия - Алания, Моздокский район, с. Хурикау, ул. Шоссейная, 47 А	Моздокский	15:01:3601028:141	003002000000 Земли населенных пунктов	Для ведения личного подсобного хозяйства	13	02.020	2 400	267,40	641 760,00
32658	Республика Северная Осетия - Алания, р-н Моздокский, с. Хурикау, ул. Шоссейная, 24	Моздокский	15:01:3601028:143	003002000000 Земли населенных пунктов	Для ведения личного подсобного хозяйства	13	02.020	2 400	267,40	641 760,00
32659	Российская Федерация, Республика Северная Осетия - Алания, р-н Моздокский, с. Хурикау, ул. Шоссейная, 92	Моздокский	15:01:3601028:148	003002000000 Земли населенных пунктов	Для ведения личного подсобного хозяйства	13	02.020	2 400	267,40	641 760,00
32660	Респ Северная Осетия - Алания, Моздокский р-н. с. Хурикау, ул. Шоссейная, 54	Моздокский	15:01:3601028:149	003002000000 Земли населенных пунктов	Для ведения личного подсобного хозяйства	13	02.020	2 400	267,40	641 760,00
32661	Российская Федерация, Республика Северная Осетия - Алания, Моздокский р-н. с. Хурикау, ул. Шоссейная, 52	Моздокский	15:01:3601028:151	003002000000 Земли населенных пунктов	Для ведения личного подсобного хозяйства	13	02.020	2 400	267,40	641 760,00
32662	Российская Федерация, Республика Северная Осетия - Алания, Моздокский р-н, с. Хурикау, ул. Шоссейная, 46	Моздокский	15:01:3601028:152	003002000000 Земли населенных пунктов	Для ведения личного подсобного хозяйства	13	02.020	2 400	267,40	641 760,00
32663	Российская Федерация, Республика Северная Осетия - Алания, Моздокский р-н, с. Хурикау, ул. Шоссейная, 3 "в"	Моздокский	15:01:3601028:153	003002000000 Земли населенных пунктов	Для ведения личного подсобного хозяйства	13	02.020	2 400	267,40	641 760,00
32664	Респ. Северная Осетия - Алания, р-н Моздокский, с. Хурикау, ул. Шоссейная, 4	Моздокский	15:01:3601028:2	003002000000 Земли населенных пунктов	Для ведения личного подсобного хозяйства	13	02.020	1 500	267,40	401 100,00
32665	Респ. Северная Осетия - Алания, р-н Моздокский, с. Хурикау, ул. Шоссейная, 6	Моздокский	15:01:3601028:3	003002000000 Земли населенных пунктов	Для ведения личного подсобного хозяйства	13	02.020	1 500	267,40	401 100,00
32666	Респ. Северная Осетия - Алания, р-н Моздокский, с. Хурикау, ул. Шоссейная, 8	Моздокский	15:01:3601028:4	003002000000 Земли населенных пунктов	Для ведения личного подсобного хозяйства	13	02.020	1 647	267,40	440 407,80
32667	Респ. Северная Осетия - Алания, р-н Моздокский, с. Хурикау, ул. Шоссейная, дом 10	Моздокский	15:01:3601028:5	003002000000 Земли населенных пунктов	Для ведения личного подсобного хозяйства	13	02.020	1 500	267,40	401 100,00
32668	Респ. Северная Осетия - Алания, р-н Моздокский, с. Хурикау, ул. Шоссейная, дом 12	Моздокский	15:01:3601028:6	003002000000 Земли населенных пунктов	Для ведения личного подсобного хозяйства	13	02.020	2 500	267,40	668 500,00
32669	Респ. Северная Осетия - Алания, р-н Моздокский, с. Хурикау, ул. Шоссейная, дом 9	Моздокский	15:01:3601028:7	003002000000 Земли населенных пунктов	Для ведения личного подсобного хозяйства	13	02.020	2 500	267,40	668 500,00
32670	Республика Северная Осетия - Алания, р-н Моздокский, с. Хурикау, ул. Шоссейная, 7	Моздокский	15:01:3601028:8	003002000000 Земли населенных пунктов	Для ведения личного подсобного хозяйства	13	02.020	2 500	267,40	668 500,00
32671	Республика Северная Осетия - Алания, Моздокский район, с. Хурикау, ул. Шоссейная, 1	Моздокский	15:01:3601028:9	003002000000 Земли населенных пунктов	Для ведения личного подсобного хозяйства	13	02.020	2 500	267,40	668 500,00
32672	Респ. Северная Осетия - Алания, р-н. Моздокский, с.Малый-Малгобек, ул Тельмана, №8	Моздокский	15:01:3701001:119	003002000000 Земли населенных пунктов	Для ведения личного подсобного хозяйства	13	02.020	1 500	176,83	265 245,00

№ пп	Местоположение ЗУ	Район	Кадастровый номер ЗУ	Категория земель	Разрешенное использование по документу	Код вида разрешенного использования (в соответствии с классификатором видов разрешенного использования земельных участков)	Вид использования объектов недвижимости	Площадь	УПКС	КС
32673	Респ. Северная Осетия - Алания, р-н. Моздокский, с. Малый Малгобек, ул. О Кошевого, №0	Моздокский	15:01:3701001:120	003002000000 Земли населенных пунктов	Для ведения личного подсобного хозяйства	13	02.020	1 000	176,83	176 830,00
32674	Респ. Северная Осетия - Алания, р-н. Моздокский, с.Малый Малгобек, ул Тельмана, №2	Моздокский	15:01:3701001:121	003002000000 Земли населенных пунктов	Для ведения личного подсобного хозяйства	13	02.020	700	176,83	123 781,00
32675	Респ. Северная Осетия - Алания, р-н. Моздокский, с.Малый Малгобек, ул Тельмана, №10	Моздокский	15:01:3701001:122	003002000000 Земли населенных пунктов	Для ведения личного подсобного хозяйства	13	02.020	600	176,83	106 098,00
32676	Респ. Северная Осетия - Алания, р-н. Моздокский, с.Малый Малгобек, ул.Тельмана, №12	Моздокский	15:01:3701001:123	003002000000 Земли населенных пунктов	Для ведения личного подсобного хозяйства	13	02.020	2 000	176,83	353 660,00
32677	Респ. Северная Осетия - Алания, р-н. Моздокский, с.Малый Малгобек, ул.Тельмана, №14	Моздокский	15:01:3701001:124	003002000000 Земли населенных пунктов	Для ведения личного подсобного хозяйства	13	02.020	1 000	176,83	176 830,00
32678	Респ. Северная Осетия - Алания, р-н. Моздокский, с.Малый Малгобек, ул.Тельмана, №16	Моздокский	15:01:3701001:125	003002000000 Земли населенных пунктов	Для ведения личного подсобного хозяйства	13	02.020	500	176,83	88 415,00
32679	Респ. Северная Осетия - Алания, р-н. Моздокский, с.Малый Малгобек, ул Тельмана, №18	Моздокский	15:01:3701001:126	003002000000 Земли населенных пунктов	Для ведения личного подсобного хозяйства	13	02.020	700	176,83	123 781,00
32680	Респ. Северная Осетия - Алания, р-н. Моздокский, с.Малый Малгобек, ул.Тельмана, 22.	Моздокский	15:01:3701001:127	003002000000 Земли населенных пунктов	Для ведения личного подсобного хозяйства	13	02.020	500	176,83	88 415,00
32681	Респ. Северная Осетия - Алания, р-н. Моздокский, с.Малый Малгобек, ул.Тельмана, №3	Моздокский	15:01:3701001:128	003002000000 Земли населенных пунктов	Для ведения личного подсобного хозяйства	13	02.020	2 000	176,83	353 660,00
32682	Респ. Северная Осетия - Алания, р-н. Моздокский, с.Малый Малгобек, ул.Гагарина, №20	Моздокский	15:01:3701001:129	003002000000 Земли населенных пунктов	Для ведения личного подсобного хозяйства	13	02.020	1 000	176,83	176 830,00
32683	Респ Северная Осетия - Алания, Моздокский р-н. с. Малый Малгобек, ул. Гагарина, 22	Моздокский	15:01:3701001:132	003002000000 Земли населенных пунктов	Для ведения личного подсобного хозяйства	13	02.020	1 500	176,83	265 245,00
32684	Респ Северная Осетия - Алания, Моздокский р-н, с Малый Малгобек, ул Тельмана, 14	Моздокский	15:01:3701001:133	003002000000 Земли населенных пунктов	Для ведения личного подсобного хозяйства	13	02.020	1 000	176,83	176 830,00
32685	Респ. Северная Осетия - Алания, р-н. Моздокский, с.Малый Малгобек, ул.Тельмана, №1	Моздокский	15:01:3701002:117	003002000000 Земли населенных пунктов	Для ведения личного подсобного хозяйства	13	02.020	2 000	176,83	353 660,00
32686	Респ. Северная Осетия - Алания, р-н. Моздокский, с.Малый Малгобек, ул.Тельмана, №5	Моздокский	15:01:3701002:118	003002000000 Земли населенных пунктов	Для ведения личного подсобного хозяйства	13	02.020	2 400	176,83	424 392,00
32687	Респ. Северная Осетия - Алания, р-н. Моздокский, с.Малый Малгобек, ул.Школьная, №2	Моздокский	15:01:3701002:119	003002000000 Земли населенных пунктов	Для ведения личного подсобного хозяйства	13	02.020	1 000	176,83	176 830,00
32688	Респ. Северная Осетия - Алания, р-н. Моздокский, с.Малый Малгобек, ул Школьная, №4	Моздокский	15:01:3701002:120	003002000000 Земли населенных пунктов	Для ведения личного подсобного хозяйства	13	02.020	2 000	176,83	353 660,00
32689	Респ. Северная Осетия - Алания, р-н. Моздокский, с.Малый Малгобек, ул.Тельмана, №7 "а"	Моздокский	15:01:3701003:201	003002000000 Земли населенных пунктов	Для ведения личного подсобного хозяйства	13	02.020	1 500	176,83	265 245,00
32690	Респ. Северная Осетия - Алания, р-н. Моздокский, с.Малый Малгобек, ул.Тельмана, №7	Моздокский	15:01:3701003:202	003002000000 Земли населенных пунктов	Для ведения личного подсобного хозяйства	13	02.020	1 500	176,83	265 245,00
32691	Республика Северная Осетия — Алания, р-н Моздокский, с. Малый Малгобек, ул. Тельмана, 9	Моздокский	15:01:3701003:204	003002000000 Земли населенных пунктов	Для ведения личного подсобного хозяйства	13	02.020	2 000	176,83	353 660,00
32692	Респ. Северная Осетия - Алания, р-н. Моздокский, с.Малый Малгобек, ул.Школьная, №2	Моздокский	15:01:3701006:201	003002000000 Земли населенных пунктов	Для ведения личного подсобного хозяйства	13	02.020	1 500	176,83	265 245,00
32693	Респ. Северная Осетия - Алания, р-н. Моздокский, с.Малый-Малгобек, ул Школьная, №7	Моздокский	15:01:3701007:201	003002000000 Земли населенных пунктов	Для ведения личного подсобного хозяйства	13	02.020	1 700	176,83	300 611,00
32694	Респ. Северная Осетия - Алания, р-н. Моздокский, с.Малый Малгобек, ул Школьная №13	Моздокский	15:01:3701007:202	003002000000 Земли населенных пунктов	Для ведения личного подсобного хозяйства	13	02.020	1 600	176,83	282 928,00
32695	Респ Северная Осетия - Алания, Моздокский р-н. с Малый Малгобек. ул Школьная,9	Моздокский	15:01:3701007:203	003002000000 Земли населенных пунктов	Для ведения личного подсобного хозяйства	13	02.020	1 000	176,83	176 830,00
32696	Респ Северная Осетия - Алания, Моздокский р-н, с Малый Малгобек, ул Школьная, 11	Моздокский	15:01:3701007:204	003002000000 Земли населенных пунктов	Для ведения личного подсобного хозяйства	13	02.020	3 000	176,83	530 490,00
32697	Респ Северная Осетия - Алания, Моздокский р-н, с Предгорное, ул Школьная, 65	Моздокский	15:01:3701007:205	003002000000 Земли населенных пунктов	Для ведения личного подсобного хозяйства	13	02.020	1 600	336,33	538 128,00
32698	РСО- Алания Моздокский р-н. с. Предгорное. ул. Школьная 59	Моздокский	15:01:3701007:206	003002000000 Земли населенных пунктов	Для ведения личного подсобного хозяйства	13	02.020	1 700	336,33	571 761,00
32699	Респ Северная Осетия - Алания Моздокский р-н. с. Предгорное. ул. Школьная 61	Моздокский	15:01:3701007:207	003002000000 Земли населенных пунктов	Для ведения личного подсобного хозяйства	13	02.020	1 800	336,33	605 394,00
32700	РСО-Алания, Моздокский район. с. Малый Малгобек, ул. Школьная, 9А	Моздокский	15:01:3701007:208	003002000000 Земли населенных пунктов	Для ведения личного подсобного хозяйства	13	02.020	2 000	176,83	353 660,00
32701	Российская Федерация, Республика Северная Осетия - Алания Моздокский район, с. Малый Малгобек. ул. Тельмана. 9в	Моздокский	15:01:3701007:209	003002000000 Земли населенных пунктов	"Жилая застройка". "Для ведения личного подсобного хозяйства (приусадебный земельный участок)". размещение жилого дома; производство сельскохозяйственной продукции, размещение гаража и иных вспомогательных сооружений; содержание сельскохозяйственных животных	13	02.020	1 500	176,83	265 245,00
32702	Респ. Северная Осетия - Алания, р-н Моздокский, с Предгорное, ул Орджоникидзе, дом 1	Моздокский	15:01:3901001:1	003002000000 Земли населенных пунктов	Для ведения личного подсобного хозяйства	13	02.020	2 500	336,33	840 825,00
32703	Республика Северная Осетия - Алания, р-н Моздокский, с Предгорное, ул Школьная, 4	Моздокский	15:01:3901001:10	003002000000 Земли населенных пунктов	Для ведения личного подсобного хозяйства	13	02.020	1 000	336,33	336 330,00
32704	Республика Северная Осетия - Алания, р-н Моздокский, с. Предгорное, ул. Школьная, 6	Моздокский	15:01:3901001:11	003002000000 Земли населенных пунктов	Для ведения личного подсобного хозяйства	13	02.020	1 200	336,33	403 596,00
32705	Респ. Северная Осетия - Алания, р-н Моздокский, с. Предгорное, ул. Школьная, дом 10	Моздокский	15:01:3901001:12	003002000000 Земли населенных пунктов	Для ведения личного подсобного хозяйства	13	02.020	2 000	336,33	672 660,00
32706	Респ. Северная Осетия - Алания, р-н Моздокский, с Предгорное, ул Школьная, дом 8	Моздокский	15:01:3901001:13	003002000000 Земли населенных пунктов	Для ведения личного подсобного хозяйства	13	02.020	1 000	336,33	336 330,00
32707	Республика Северная Осетия-Алания, Моздокский р-н, с. Предгорное, ул. Орджоникидзе, 7	Моздокский	15:01:3901001:150	003002000000 Земли населенных пунктов	Для ведения личного подсобного хозяйства	13	02.020	1 000	336,33	336 330,00
32708	Респ. Северная Осетия - Алания, р-н Моздокский, с Предгорное, ул Орджоникидзе, дом 3	Моздокский	15:01:3901001:2	003002000000 Земли населенных пунктов	Для ведения личного подсобного хозяйства	13	02.020	1 500	336,33	504 495,00

№ п/п	Местоположение ЗУ	Район	Кадастровый номер ЗУ	Категория земель	Разрешенное использование по документу	Код вида разрешенного использования (в соответствии с классификатором видов разрешенного использования земельных участков)	Вид использования объектов недвижимости	Площадь	УПКС	КС
32709	Республика Северная Осетия-Алания, р-н Моздокский, с. Предгорное, ул. Молодежная, №7	Моздокский	15:01:3901001:25	0030020000000 Земли населенных пунктов	Для ведения личного подсобного хозяйства	13	02.020	1 369	336,33	460 435,77
32710	Республика Северная Осетия-Алания, р-н Моздокский, с. Предгорное, ул. Орджоникидзе, у задней межи участка №7	Моздокский	15:01:3901001:29	0030020000000 Земли населенных пунктов	"Для ведения личного подсобного хозяйства", с целью использования для строительства жилого дома, не предназначенного для раздела на квартиры (дома, пригодные для постоянного проживания и высотой не выше трех надземных этажей); производство сельскохозяйственной продукции; размещение гаража и иных вспомогательных сооружений; содержание сельскохозяйственных животных	13	02.020	1 905	336,33	640 708,65
32711	Респ. Северная Осетия - Алания, р-н Моздокский, с. Предгорное, ул. Орджоникидзе, дом 5	Моздокский	15:01:3901001:3	0030020000000 Земли населенных пунктов	Для ведения личного подсобного хозяйства	13	02.020	1 200	336,33	403 596,00
32712	Республика Северная Осетия-Алания, р-н Моздокский, с. Предгорное, ул. Орджоникидзе, у задней межи участка №7	Моздокский	15:01:3901001:30	0030020000000 Земли населенных пунктов	"Для ведения личного подсобного хозяйства", с целью использования для строительства жилого дома, не предназначенного для раздела на квартиры (дома, пригодные для постоянного проживания и высотой не выше трех надземных этажей); производство сельскохозяйственной продукции; размещение гаража и иных вспомогательных сооружений; содержание сельскохозяйственных животных	13	02.020	1 906	336,33	641 044,98
32713	Респ. Северная Осетия - Алания, р-н Моздокский, с. Предгорное, ул. Орджоникидзе, дом 9	Моздокский	15:01:3901001:4	0030020000000 Земли населенных пунктов	Для ведения личного подсобного хозяйства	13	02.020	1 600	336,33	538 128,00
32714	Респ. Северная Осетия - Алания, р-н Моздокский, с. Предгорное, ул. Молодежная, дом 9	Моздокский	15:01:3901001:5	0030020000000 Земли населенных пунктов	Для ведения личного подсобного хозяйства	13	02.020	1 500	336,33	504 495,00
32715	Республика Северная Осетия - Алания, р-н Моздокский, с. Предгорное, ул. Молодежная, 3	Моздокский	15:01:3901001:6	0030020000000 Земли населенных пунктов	Для ведения личного подсобного хозяйства	13	02.020	2 476	336,33	832 753,08
32716	Респ. Северная Осетия - Алания, р-н Моздокский, с. Предгорное, ул. Молодежная, дом 1	Моздокский	15:01:3901001:7	0030020000000 Земли населенных пунктов	Для ведения личного подсобного хозяйства	13	02.020	700	336,33	235 431,00
32717	Респ. Северная Осетия - Алания, р-н Моздокский, с. Предгорное, ул. Молодежная, дом 5	Моздокский	15:01:3901001:8	0030020000000 Земли населенных пунктов	Для ведения личного подсобного хозяйства	13	02.020	1 000	336,33	336 330,00
32718	Респ. Северная Осетия - Алания, р-н Моздокский, с. Предгорное, ул. Школьная, дом 2	Моздокский	15:01:3901001:9	0030020000000 Земли населенных пунктов	Для ведения личного подсобного хозяйства	13	02.020	1 500	336,33	504 495,00
32719	Респ. Северная Осетия - Алания, р-н Моздокский, с. Предгорное, ул. Новая, 1	Моздокский	15:01:3901002:1	0030020000000 Земли населенных пунктов	Для ведения личного подсобного хозяйства	13	02.020	1 143	336,33	384 425,19
32720	Российская Федерация, Республика Северная Осетия - Алания, р-н Моздокский, с. Предгорное, ул. Школьная, 5	Моздокский	15:01:3901002:116	0030020000000 Земли населенных пунктов	Для ведения личного подсобного хозяйства	13	02.020	1 000	336,33	336 330,00
32721	Российская Федерация, Республика Северная Осетия-Алания, Моздокский муниципальный район, Предгорненское сельское поселение, с. Предгорное, ул. Школьная, 5а	Моздокский	15:01:3901002:118	0030020000000 Земли населенных пунктов	Жилая застройка. Для ведения личного подсобного хозяйства(приусадебный земельный участок), размещение жилого дома, производство сельскохозяйственной продукции, размещение гаража и иных вспомогательных сооружений, содержание сельскохозяйственных животных.	13	02.020	2 500	336,33	840 825,00
32722	Российская Федерация, Республика Северная Осетия - Алания, Моздокский р-н., с. Предгорное, в районе земельного участка по ул. Школьная, №3	Моздокский	15:01:3901002:119	0030020000000 Земли населенных пунктов	"Ведение огородничества", осуществление отдыха и (или) выращивания гражданами для собственных нужд сельскохозяйственных культур; размещение хозяйственных построек, не являющихся объектами недвижимости, предназначенных для хранения инвентаря и урожая сельскохозяйственных культур	13.011	2 650	53,04	140 556,00
32723	Российская Федерация, Республика Северная Осетия - Алания, Моздокский район, с. Предгорное, ул. Школьная	Моздокский	15:01:3901002:120	0030020000000 Земли населенных пунктов	Для ведения личного подсобного хозяйства	13	02.020	2 899	336,33	975 020,67
32724	Республика Северная Осетия - Алания, Моздокский район, с.Предгорное, ул. Школьная, 1	Моздокский	15:01:3901002:121	0030020000000 Земли населенных пунктов	Для ведения личного подсобного хозяйства	13	02.020	1 000	336,33	336 330,00
32725	Республика Северная Осетия - Алания, р-н Моздокский, с. Предгорное, ул. Новая, 3	Моздокский	15:01:3901002:2	0030020000000 Земли населенных пунктов	Для ведения личного подсобного хозяйства	13	02.020	1 000	336,33	336 330,00
32726	Российская Федерация, Республика Северная Осетия - Алания, Моздокский район, с. Предгорное, ул. Школьная, 3	Моздокский	15:01:3901002:3	0030020000000 Земли населенных пунктов	Для ведения личного подсобного хозяйства	13	02.020	2 500	336,33	840 825,00
32727	Республика Северная Осетия - Алания, р-н Моздокский, с. Предгорное, ул. Новая, 2	Моздокский	15:01:3901003:1	0030020000000 Земли населенных пунктов	Для ведения личного подсобного хозяйства	13	02.020	1 004	336,33	337 675,32
32728	Республика Северная Осетия - Алания, р-н Моздокский, с. Предгорное, ул. Молодежная, 22	Моздокский	15:01:3901003:10	0030020000000 Земли населенных пунктов	Для ведения личного подсобного хозяйства	13	02.020	1 064	336,33	357 855,12

№ пп	Местоположение ЗУ	Район	Кадастровый номер ЗУ	Категория земель	Разрешенное использование по документу	Код вида разрешенного использования (в соответствии с классификатором видов разрешенного использования земельных участков)	Вид использования объектов недвижимости	Площадь	УПКС	КС
32729	Республика Северная Осетия - Алания, Моздокский район, с Предгорное, ул Молодежная 19	Моздокский	15:01:3901003:127	003002000000 Земли населенных пунктов	"Жилая застройка". "Для ведения личного подсобного хозяйства (приусадебный земельный участок)". размещение жилого дома; производство сельскохозяйственной продукции, размещение гаража и иных вспомогательных сооружений; содержание сельскохозяйственных животных	13	02.020	2 571	336,33	864 704,43
32730	Российская Федерация, Республика Северная Осетия-Алания, , Моздокский р-н, с Предгорное, ул. Молодежная, 27 а	Моздокский	15:01:3901003:132	003002000000 Земли населенных пунктов	"Жилая застройка". "Для ведения личного подсобного хозяйства (приусадебный земельный участок)". размещение жилого дома; производство сельскохозяйственной продукции, размещение гаража и иных вспомогательных сооружений, содержание сельскохозяйственных животных.	13	02.020	1 074	336,33	361 218,42
32731	Российская Федерация, Республика Северная Осетия-Алания, Моздокский р-н, с. Предгорное, ул. Новая, 14	Моздокский	15:01:3901003:133	003002000000 Земли населенных пунктов	"Жилая застройка", "Для ведения личного подсобного хозяйства (приусадебный земельный участок)", размещение жилого дома; производство сельскохозяйственной продукции; размещение гаража и иных вспомогательных сооружений, содержание сельскохозяйственных животных	13	02.020	1 289	336,33	433 529,37
32732	Российская Федерация, Республика Северная Осетия-Алания, Моздокский район, с. Предгорное, ул. Молодежная, 11	Моздокский	15:01:3901003:134	003002000000 Земли населенных пунктов	Для ведения личного подсобного хозяйства	13	02.020	700	336,33	235 431,00
32733	Респ. Северная Осетия - Алания, р-н Моздокский, с. Предгорное, ул. Новая, №1	Моздокский	15:01:3901003:14	003002000000 Земли населенных пунктов	Для ведения личного подсобного хозяйства	13	02.020	1 000	336,33	336 330,00
32734	Респ. Северная Осетия - Алания, р-н Моздокский, с. Предгорное, ул. Новая, дом 8	Моздокский	15:01:3901003:2	003002000000 Земли населенных пунктов	Для ведения личного подсобного хозяйства	13	02.020	1 000	336,33	336 330,00
32735	Республика Северная Осетия - Алания, р-н Моздокский, с. Предгорное, ул. Молодежная, 13	Моздокский	15:01:3901003:3	003002000000 Земли населенных пунктов	Для ведения личного подсобного хозяйства	13	02.020	1 100	336,33	369 963,00
32736	Респ. Северная Осетия - Алания, р-н Моздокский, с. Предгорное, ул. Молодежная, дом 29	Моздокский	15:01:3901003:4	003002000000 Земли населенных пунктов	Для ведения личного подсобного хозяйства	13	02.020	1 000	336,33	336 330,00
32737	Респ. Северная Осетия - Алания, р-н Моздокский, с. Предгорное, ул. Молодежная, дом 25	Моздокский	15:01:3901003:5	003002000000 Земли населенных пунктов	Для ведения личного подсобного хозяйства	13	02.020	1 000	336,33	336 330,00
32738	Респ. Северная Осетия - Алания, р-н Моздокский, с. Предгорное, ул. Молодежная, дом 19	Моздокский	15:01:3901003:6	003002000000 Земли населенных пунктов	Для ведения личного подсобного хозяйства	13	02.020	1 000	336,33	336 330,00
32739	Республика Северная Осетия - Алания, р-н Моздокский, с. Предгорное, ул. Молодежная, 15	Моздокский	15:01:3901003:7	003002000000 Земли населенных пунктов	Для ведения личного подсобного хозяйства	13	02.020	1 000	336,33	336 330,00
32740	Респ. Северная Осетия - Алания, р-н Моздокский, с. Предгорное, ул. Молодежная, 27	Моздокский	15:01:3901003:8	003002000000 Земли населенных пунктов	Для ведения личного подсобного хозяйства	13	02.020	1 000	336,33	336 330,00
32741	Респ. Северная Осетия - Алания, р-н Моздокский, с. Предгорное, ул. Новая, дом 6	Моздокский	15:01:3901003:9	003002000000 Земли населенных пунктов	Для ведения личного подсобного хозяйства	13	02.020	1 000	336,33	336 330,00
32742	Респ. Северная Осетия - Алания, р-н Моздокский, с. Предгорное, ул. Орджоникидзе, дом 6	Моздокский	15:01:3901004:1	003002000000 Земли населенных пунктов	Для ведения личного подсобного хозяйства	13	02.020	1 591	336,33	535 101,03
32743	Республика Северная Осетия - Алания, Моздокский район, с. Предгорное, ул. Орджоникидзе, 20	Моздокский	15:01:3901004:10	003002000000 Земли населенных пунктов	Для ведения личного подсобного хозяйства	13	02.020	2 264	336,33	761 451,12
32744	Респ. Северная Осетия - Алания, р-н Моздокский, с. Предгорное, ул. Орджоникидзе, дом 22	Моздокский	15:01:3901004:11	003002000000 Земли населенных пунктов	Для ведения личного подсобного хозяйства	13	02.020	1 500	336,33	504 495,00
32745	Российская Федерация, Республика Северная Осетия - Алания, р-н Моздокский, с. Предгорное, ул. Орджоникидзе, 24	Моздокский	15:01:3901004:12	003002000000 Земли населенных пунктов	Для ведения личного подсобного хозяйства	13	02.020	2 243	336,33	754 388,19
32746	Респ. Северная Осетия - Алания, р-н Моздокский, с. Предгорное, ул. Орджоникидзе, дом 26	Моздокский	15:01:3901004:13	003002000000 Земли населенных пунктов	Для ведения личного подсобного хозяйства	13	02.020	1 500	336,33	504 495,00
32747	Респ. Северная Осетия - Алания, р-н Моздокский, с. Предгорное, ул. Орджоникидзе, дом 32	Моздокский	15:01:3901004:14	003002000000 Земли населенных пунктов	Для ведения личного подсобного хозяйства	13	02.020	1 500	336,33	504 495,00
32748	Респ. Северная Осетия - Алания, р-н Моздокский, с. Предгорное, ул. Орджоникидзе, дом 34	Моздокский	15:01:3901004:15	003002000000 Земли населенных пунктов	Для ведения личного подсобного хозяйства	13	02.020	2 500	336,33	840 825,00
32749	Республика Северная Осетия-Алания, Моздокский р-н, с. Предгорное, у левой межи участка по ул. Коркмасова, №14	Моздокский	15:01:3901004:156	003002000000 Земли населенных пунктов	"Отдых (рекреация)". "Площадки для занятий спортом"	3	05.012	1 200	92,49	110 988,00
32750	Респ. Северная Осетия - Алания, р-н Моздокский, с. Предгорное, ул. Орджоникидзе, дом 36	Моздокский	15:01:3901004:16	003002000000 Земли населенных пунктов	Для ведения личного подсобного хозяйства	13	02.020	1 500	336,33	504 495,00
32751	Респ. Северная Осетия - Алания, р-н Моздокский, с. Предгорное, ул. Орджоникидзе, дом 38	Моздокский	15:01:3901004:17	003002000000 Земли населенных пунктов	Для ведения личного подсобного хозяйства	13	02.020	2 500	336,33	840 825,00
32752	Респ. Северная Осетия - Алания, р-н Моздокский, с. Предгорное, ул. Орджоникидзе, дом 40	Моздокский	15:01:3901004:18	003002000000 Земли населенных пунктов	Для ведения личного подсобного хозяйства	13	02.020	1 000	336,33	336 330,00
32753	Респ. Северная Осетия - Алания, р-н Моздокский, с. Предгорное, ул. Орджоникидзе, дом 42	Моздокский	15:01:3901004:19	003002000000 Земли населенных пунктов	Для ведения личного подсобного хозяйства	13	02.020	700	336,33	235 431,00
32754	Респ. Северная Осетия - Алания, р-н Моздокский, с. Предгорное, ул. Орджоникидзе, дом 42	Моздокский	15:01:3901004:2	003002000000 Земли населенных пунктов	Для ведения личного подсобного хозяйства	13	02.020	700	336,33	235 431,00
32755	Респ. Северная Осетия - Алания, р-н Моздокский, с. Предгорное, ул. Коркмасова, дом 14	Моздокский	15:01:3901004:20	003002000000 Земли населенных пунктов	Для ведения личного подсобного хозяйства	13	02.020	1 500	336,33	504 495,00
32756	Респ. Северная Осетия - Алания, р-н Моздокский, с. Предгорное, ул. Коркмасова, дом 10	Моздокский	15:01:3901004:21	003002000000 Земли населенных пунктов	Для ведения личного подсобного хозяйства	13	02.020	1 900	336,33	639 027,00
32757	Респ. Северная Осетия - Алания, р-н Моздокский, с. Предгорное, ул. Коркмасова, дом 6	Моздокский	15:01:3901004:22	003002000000 Земли населенных пунктов	Для ведения личного подсобного хозяйства	13	02.020	400	336,33	134 532,00

№ пп	Местоположение ЗУ	Район	Кадастровый номер ЗУ	Категория земель	Разрешенное использование по документу	Код вида разрешенного использования (в соответствии с классификатором видов разрешенного использования земельных участков)	Вид использования объектов недвижимости	Площадь	УПКС	КС
32758	Респ. Северная Осетия - Алания, р-н Моздокский, с. Предгорное, ул. Коркмасова, дом 4	Моздокский	15:01:3901004:23	003002000000 Земли населенных пунктов	Для ведения личного подсобного хозяйства	13	02.020	1 800	336,33	605 394,00
32759	Респ. Северная Осетия - Алания, р-н Моздокский, с. Предгорное, ул. Коркмасова, 2	Моздокский	15:01:3901004:24	003002000000 Земли населенных пунктов	Для ведения личного подсобного хозяйства	13	02.020	1 500	336,33	504 495,00
32760	Респ. Северная Осетия - Алания, р-н Моздокский, с. Предгорное, ул. Орджоникидзе, дом 28	Моздокский	15:01:3901004:25	003002000000 Земли населенных пунктов	земельный участок, предназначенный для ведения личного подсобного хозяйства	13	02.020	3 000	336,33	1 008 990,00
32761	Северная Осетия - Алания респ. р-н Моздокский, с Предгорное, ул Орджоникидзе, 8	Моздокский	15:01:3901004:26	003002000000 Земли населенных пунктов	земельный участок, предназначенный для ведения личного подсобного хозяйства	13	02.020	2 200	336,33	739 926,00
32762	Респ. Северная Осетия - Алания, р-н Моздокский, с. Предгорное, ул. Орджоникидзе, дом 4	Моздокский	15:01:3901004:3	003002000000 Земли населенных пунктов	Для ведения личного подсобного хозяйства	13	02.020	2 600	336,33	874 458,00
32763	Респ. Северная Осетия - Алания, р-н Моздокский, с. Предгорное, ул. Орджоникидзе, дом 2	Моздокский	15:01:3901004:4	003002000000 Земли населенных пунктов	Для ведения личного подсобного хозяйства	13	02.020	1 500	336,33	504 495,00
32764	Респ. Северная Осетия - Алания, р-н Моздокский, с. Предгорное, ул. Орджоникидзе, дом 10	Моздокский	15:01:3901004:5	003002000000 Земли населенных пунктов	Для ведения личного подсобного хозяйства	13	02.020	1 200	336,33	403 596,00
32765	Респ. Северная Осетия - Алания, р-н Моздокский, с. Предгорное, ул. Орджоникидзе, дом 12	Моздокский	15:01:3901004:6	003002000000 Земли населенных пунктов	Для ведения личного подсобного хозяйства	13	02.020	1 100	336,33	369 963,00
32766	Респ. Северная Осетия - Алания, р-н Моздокский, с. Предгорное, ул. Орджоникидзе, дом 14	Моздокский	15:01:3901004:7	003002000000 Земли населенных пунктов	Для ведения личного подсобного хозяйства	13	02.020	2 500	336,33	840 825,00
32767	Респ. Северная Осетия - Алания, р-н Моздокский, с. Предгорное, ул. Орджоникидзе, 16	Моздокский	15:01:3901004:8	003002000000 Земли населенных пунктов	Для ведения личного подсобного хозяйства	13	02.020	1 379	336,33	463 799,07
32768	Респ. Северная Осетия - Алания, р-н Моздокский, с. Предгорное, ул. Орджоникидзе, дом 18	Моздокский	15:01:3901004:9	003002000000 Земли населенных пунктов	Для ведения личного подсобного хозяйства	13	02.020	4 000	336,33	1 345 320,00
32769	Респ. Северная Осетия - Алания, р-н Моздокский, с. Предгорное, ул. Школьная, 22	Моздокский	15:01:3901005:1	003002000000 Земли населенных пунктов	Для лечебно-оздоровительной деятельности	3	03.040	200	538,13	107 626,00
32770	Российская Федерация, Республика Северная Осетия - Алания, р-н Моздокский, с. Предгорное, ул. Орджоникидзе, 31	Моздокский	15:01:3901005:10	003002000000 Земли населенных пунктов	Для ведения личного подсобного хозяйства	13	02.020	900	336,33	302 697,00
32771	Респ. Северная Осетия - Алания, р-н Моздокский, с. Предгорное, ул. Орджоникидзе, дом 33	Моздокский	15:01:3901005:11	003002000000 Земли населенных пунктов	Для ведения личного подсобного хозяйства	13	02.020	3 200	336,33	1 076 256,00
32772	Республика Северная Осетия - Алания, р-н Моздокский, с. Предгорное, ул. Орджоникидзе, 35	Моздокский	15:01:3901005:12	003002000000 Земли населенных пунктов	Для ведения личного подсобного хозяйства	13	02.020	1 106	336,33	371 980,98
32773	Респ. Северная Осетия - Алания, р-н Моздокский, с. Предгорное, ул. Орджоникидзе, дом 37	Моздокский	15:01:3901005:13	003002000000 Земли населенных пунктов	Для ведения личного подсобного хозяйства	13	02.020	1 900	336,33	639 027,00
32774	Российская Федерация, Республика Северная Осетия-Алания, Моздокский муниципальный район, Предгорненское сельское поселение, село Предгорное, улица Орджоникидзе, 39	Моздокский	15:01:3901005:14	003002000000 Земли населенных пунктов	Для ведения личного подсобного хозяйства	13	02.020	2 200	336,33	739 926,00
32775	Респ. Северная Осетия - Алания, р-н Моздокский, с. Предгорное, ул. Орджоникидзе, дом 21	Моздокский	15:01:3901005:15	003002000000 Земли населенных пунктов	Для ведения личного подсобного хозяйства	13	02.020	2 100	336,33	706 293,00
32776	Респ. Северная Осетия - Алания, р-н Моздокский, с. Предгорное, ул. Орджоникидзе, дом 45	Моздокский	15:01:3901005:16	003002000000 Земли населенных пунктов	Для ведения личного подсобного хозяйства	13	02.020	1 900	336,33	639 027,00
32777	Респ. Северная Осетия - Алания, р-н Моздокский, с. Предгорное, ул. Орджоникидзе, дом 43	Моздокский	15:01:3901005:17	003002000000 Земли населенных пунктов	Для ведения личного подсобного хозяйства	13	02.020	1 100	336,33	369 963,00
32778	Респ Северная Осетия - Алания, Моздокский р-н, с Предгорное, ул Школьная, д 12	Моздокский	15:01:3901005:173	003002000000 Земли населенных пунктов	для ведения личного подсобного хозяйства	13	02.020	1 000	336,33	336 330,00
32779	Респ. Северная Осетия - Алания, р-н Моздокский, с. Предгорное, ул. Орджоникидзе, дом 47	Моздокский	15:01:3901005:18	003002000000 Земли населенных пунктов	Для ведения личного подсобного хозяйства	13	02.020	2 300	336,33	773 559,00
32780	Респ. Северная Осетия - Алания, р-н Моздокский, с. Предгорное, ул. Орджоникидзе, дом 49	Моздокский	15:01:3901005:19	003002000000 Земли населенных пунктов	Для ведения личного подсобного хозяйства	13	02.020	2 000	336,33	672 660,00
32781	Российская Федерация, Республика Северная Осетия-Алания, Моздокский муниципальный район, Предгорненское сельское поселение, село Предгорное, улица Молодежная, 4	Моздокский	15:01:3901005:193	003002000000 Земли населенных пунктов	«Жилая застройка», «Для ведения личного подсобного хозяйства (приусадебный земельный участок)», размещение жилого дома, производство сельскохозяйственной продукции, размещение гаража и иных вспомогательных сооружений, содержание сельскохозяйственных животных	13	02.020	1 351	336,33	454 381,83
32782	Российская Федерация, Республика Северная Осетия-Алания, Моздокский р-н, с. Предгорное, ул Орджоникидзе, у передней межи земельного участка №55	Моздокский	15:01:3901005:196	003002000000 Земли населенных пунктов	"Ведение огородничества", осуществление отдыха и (или) выращивания гражданами для собственных нужд сельскохозяйственных культур, размещение хозяйственных построек, не являющимися объектами недвижимости, предназначенных для хранения инвентаря и урожая сельскохозяйственных культур	13	13.011	1 082	53,04	57 389,28
32783	Российская Федерация, Республика Северная Осетия - Алания, Моздокский район, с. Предгорное, ул. Орджоникидзе, 25	Моздокский	15:01:3901005:198	003002000000 Земли населенных пунктов	Для ведения личного подсобного хозяйства	13	02.020	2 500	336,33	840 825,00
32784	Российская Федерация, Республика Северная Осетия - Алания, р-н Моздокский, с. Предгорное, ул. Орджоникидзе, 17	Моздокский	15:01:3901005:2	003002000000 Земли населенных пунктов	Для ведения личного подсобного хозяйства	13	02.020	801	336,33	269 400,33
32785	Респ. Северная Осетия - Алания, р-н Моздокский, с. Предгорное, ул. Орджоникидзе, дом 53	Моздокский	15:01:3901005:20	003002000000 Земли населенных пунктов	Для ведения личного подсобного хозяйства	13	02.020	800	336,33	269 064,00
32786	Республика Северная Осетия-Алания, Моздокский район, с Предгорное, угол ул Молодежной и ул. Школьной	Моздокский	15:01:3901005:202	003002000000 Земли населенных пунктов	Земельные участки (территорий общего пользования"	5	12.003	446	278,52	124 219,92
32787	Респ. Северная Осетия - Алания, р-н Моздокский, с. Предгорное, ул. Орджоникидзе, дом 51	Моздокский	15:01:3901005:21	003002000000 Земли населенных пунктов	Для ведения личного подсобного хозяйства	13	02.020	1 800	336,33	605 394,00
32788	Республика Северная Осетия - Алания, Моздокский район, с. Предгорное, ул. Орджоникидзе, 55	Моздокский	15:01:3901005:22	003002000000 Земли населенных пунктов	Для ведения личного подсобного хозяйства	13	02.020	2 500	336,33	840 825,00

№ пп	Местоположение ЗУ	Район	Кадастровый номер ЗУ	Категория земель	Разрешенное использование по документу	Код вида разрешенного использования (в соответствии с классификатором видов разрешенного использования земельных участков)	Вид использования объектов недвижимости	Площадь	УПКС	КС
32789	Респ. Северная Осетия - Алания, р-н Моздокский, с. Предгорное, ул. Орджоникидзе, дом 57	Моздокский	15:01:3901005:23	003002000000 Земли населенных пунктов	Для ведения личного подсобного хозяйства	13	02.020	2 100	336,33	706 293,00
32790	Респ. Северная Осетия - Алания, р-н Моздокский, с. Предгорное, ул. Орджоникидзе, дом 61	Моздокский	15:01:3901005:24	003002000000 Земли населенных пунктов	Для ведения личного подсобного хозяйства	13	02.020	1 500	336,33	504 495,00
32791	Респ. Северная Осетия - Алания, р-н Моздокский, с. Предгорное, ул. Орджоникидзе, дом 59	Моздокский	15:01:3901005:25	003002000000 Земли населенных пунктов	Для ведения личного подсобного хозяйства	13	02.020	1 500	336,33	504 495,00
32792	Респ. Северная Осетия - Алания, р-н Моздокский, с. Предгорное, ул. Орджоникидзе, дом 65	Моздокский	15:01:3901005:26	003002000000 Земли населенных пунктов	Для ведения личного подсобного хозяйства	13	02.020	1 500	336,33	504 495,00
32793	Респ. Северная Осетия - Алания, р-н Моздокский, с. Предгорное, ул. Орджоникидзе, дом 63	Моздокский	15:01:3901005:27	003002000000 Земли населенных пунктов	Для ведения личного подсобного хозяйства	13	02.020	4 100	336,33	1 378 953,00
32794	Респ. Северная Осетия - Алания, р-н Моздокский, с. Предгорное, ул. Орджоникидзе, дом 67	Моздокский	15:01:3901005:28	003002000000 Земли населенных пунктов	Для ведения личного подсобного хозяйства	13	02.020	1 600	336,33	538 128,00
32795	Респ. Северная Осетия - Алания, р-н Моздокский, с. Предгорное, ул. Орджоникидзе, дом 69	Моздокский	15:01:3901005:29	003002000000 Земли населенных пунктов	Для ведения личного подсобного хозяйства	13	02.020	1 100	336,33	369 963,00
32796	Респ. Северная Осетия - Алания, р-н Моздокский, с. Предгорное, ул. Орджоникидзе, дом 11	Моздокский	15:01:3901005:3	003002000000 Земли населенных пунктов	Для ведения личного подсобного хозяйства	13	02.020	3 300	336,33	1 109 889,00
32797	Респ. Северная Осетия - Алания, р-н Моздокский, с. Предгорное, ул. Орджоникидзе, дом 75	Моздокский	15:01:3901005:30	003002000000 Земли населенных пунктов	Для ведения личного подсобного хозяйства	13	02.020	1 400	336,33	470 862,00
32798	Респ. Северная Осетия - Алания, р-н Моздокский, с. Предгорное, ул. Орджоникидзе, дом 73	Моздокский	15:01:3901005:31	003002000000 Земли населенных пунктов	Для ведения личного подсобного хозяйства	13	02.020	1 300	336,33	437 229,00
32799	Респ. Северная Осетия - Алания, р-н Моздокский, с. Предгорное, ул. Орджоникидзе, дом 71	Моздокский	15:01:3901005:32	003002000000 Земли населенных пунктов	Для ведения личного подсобного хозяйства	13	02.020	1 200	336,33	403 596,00
32800	Респ. Северная Осетия - Алания, р-н Моздокский, с. Предгорное, ул. Молодежная, дом 2	Моздокский	15:01:3901005:33	003002000000 Земли населенных пунктов	Для ведения личного подсобного хозяйства	13	02.020	1 200	336,33	403 596,00
32801	Респ. Северная Осетия - Алания, р-н Моздокский, с. Предгорное, ул. Школьная, дом 14	Моздокский	15:01:3901005:34	003002000000 Земли населенных пунктов	Для ведения личного подсобного хозяйства	13	02.020	1 200	336,33	403 596,00
32802	Респ. Северная Осетия - Алания, р-н Моздокский, с. Предгорное, ул. Школьная, дом 16	Моздокский	15:01:3901005:35	003002000000 Земли населенных пунктов	Для ведения личного подсобного хозяйства	13	02.020	700	336,33	235 431,00
32803	Респ. Северная Осетия - Алания, р-н Моздокский, с. Предгорное, ул. Титова, дом 11	Моздокский	15:01:3901005:36	003002000000 Земли населенных пунктов	Для ведения личного подсобного хозяйства	13	02.020	1 200	336,33	403 596,00
32804	Респ. Северная Осетия - Алания, р-н Моздокский, с. Предгорное, ул. Титова, дом 9	Моздокский	15:01:3901005:37	003002000000 Земли населенных пунктов	Для ведения личного подсобного хозяйства	13	02.020	1 200	336,33	403 596,00
32805	Респ. Северная Осетия - Алания, р-н Моздокский, с. Предгорное, ул. Титова, дом 7	Моздокский	15:01:3901005:38	003002000000 Земли населенных пунктов	Для ведения личного подсобного хозяйства	13	02.020	1 500	336,33	504 495,00
32806	Респ. Северная Осетия - Алания, р-н Моздокский, с. Предгорное, ул. Титова, дом 5	Моздокский	15:01:3901005:39	003002000000 Земли населенных пунктов	Для ведения личного подсобного хозяйства	13	02.020	900	336,33	302 697,00
32807	Респ. Северная Осетия - Алания, р-н Моздокский, с. Предгорное, ул. Орджоникидзе, 13	Моздокский	15:01:3901005:4	003002000000 Земли населенных пунктов	Для ведения личного подсобного хозяйства	13	02.020	2 029	336,33	682 413,57
32808	Респ. Северная Осетия - Алания, р-н Моздокский, с. Предгорное, ул. Титова, дом 3	Моздокский	15:01:3901005:40	003002000000 Земли населенных пунктов	Для ведения личного подсобного хозяйства	13	02.020	100	336,33	33 633,00
32809	Респ. Северная Осетия - Алания, р-н Моздокский, с. Предгорное, ул. Титова, дом 1	Моздокский	15:01:3901005:41	003002000000 Земли населенных пунктов	Для ведения личного подсобного хозяйства	13	02.020	1 400	336,33	470 862,00
32810	Респ. Северная Осетия - Алания, р-н Моздокский, с. Предгорное, у задней межи участка личного подсобного хозяйства по ул. Молодёжной	Моздокский	15:01:3901005:43	003002000000 Земли населенных пунктов	Связь, для размещения объектов связи	6	06.080	50	563,35	28 167,50
32811	Респ. Северная Осетия - Алания, р-н Моздокский, с. Предгорное, ул. Орджоникидзе, дом 19	Моздокский	15:01:3901005:5	003002000000 Земли населенных пунктов	Для ведения личного подсобного хозяйства	13	02.020	1 500	336,33	504 495,00
32812	Респ. Северная Осетия - Алания, р-н Моздокский, с. Предгорное, ул. Орджоникидзе, 41	Моздокский	15:01:3901005:59	003002000000 Земли населенных пунктов	Для ведения личного подсобного хозяйства	13	02.020	2 100	336,33	706 293,00
32813	Респ. Северная Осетия - Алания, р-н Моздокский, с. Предгорное, ул. Орджоникидзе, дом 15	Моздокский	15:01:3901005:6	003002000000 Земли населенных пунктов	Для ведения личного подсобного хозяйства	13	02.020	2 100	336,33	706 293,00
32814	Респ. Северная Осетия - Алания, р-н Моздокский, с. Предгорное, ул. Орджоникидзе, дом 27	Моздокский	15:01:3901005:7	003002000000 Земли населенных пунктов	Для ведения личного подсобного хозяйства	13	02.020	2 500	336,33	840 825,00
32815	Респ. Северная Осетия - Алания, р-н Моздокский, с. Предгорное, ул. Орджоникидзе, дом 23	Моздокский	15:01:3901005:8	003002000000 Земли населенных пунктов	Для ведения личного подсобного хозяйства	13	02.020	1 100	336,33	369 963,00
32816	Респ. Северная Осетия - Алания, р-н Моздокский, с. Предгорное, ул. Орджоникидзе, дом 29	Моздокский	15:01:3901005:9	003002000000 Земли населенных пунктов	Для ведения личного подсобного хозяйства	13	02.020	900	336,33	302 697,00
32817	Республика Северная Осетия-Алания, р-н Моздокский, с Предгорное, ул Молодежная, 10	Моздокский	15:01:3901006:1	003002000000 Земли населенных пунктов	Для ведения личного подсобного хозяйства	13	02.020	1 109	336,33	372 989,97
32818	Респ Северная Осетия - Алания, Моздокский р-н, с. Предгорное, пер. Молодежный, 4	Моздокский	15:01:3901006:131	003002000000 Земли населенных пунктов	"Жилая застройка", "Для ведения личного подсобного хозяйства (приусадебный земельный участок)", размещение жилого дома; размещение сельскохозяйственной продукции; размещение гаража и иных вспомогательных сооружений; содержание сельскохозяйственных животных	13	02.020	2 500	336,33	840 825,00

№ пп	Местоположение ЗУ	Район	Кадастровый номер ЗУ	Категория земель	Разрешенное использование по документу	Код вида разрешенного использования (в соответствии с классификатором видов разрешенного использования земельных участков)	Вид использования объектов недвижимости	Площадь	УПКС	КС
32819	Республика Северная Осетия-Алания, Моздокский р-н, с. Предгорное, пер. Молодежный. у правой меж участка №1	Моздокский	15:01:3901006:136	003002000000 Земли населенных пунктов	"Жилая застройка", "Для индивидуального жилищного строительства". размещение жилого дома (отдельно стоящего здания количеством надземных этажей не более чем три. вы сотой не более двадцати метров. которое состоит из комнат и помещений вспомогательного использования, предназначенных для удовлетворения гражданами бытовых и иных нужд, связанных с их проживанием в таковом здании, не предназначенного для раздела на самостоятельные объекты недвижимости); вы ращивание сельскохозяйственны х культур, размещение индивидуальны х гаражей и хозяйственных построек	13	02.010	600	336,33	201 798,00
32820	Российская Федерация, Республика Северная Осетия-Алания, р-н Моздокский, с. Предгорное, ул. Молодежная, 17	Моздокский	15:01:3901006:138	003002000000 Земли населенных пунктов	Для ведения личного подсобного хозяйства	13	02.020	1 000	336,33	336 330,00
32821	Республика Северная Осетия - Алания, р-н Моздокский, с Предгорное, ул Молодежная, 16	Моздокский	15:01:3901006:139	003002000000 Земли населенных пунктов	Для ведения личного подсобного хозяйства	13	02.020	1 000	336,33	336 330,00
32822	Респ. Северная Осетия - Алания. р-н Моздокский, с Предгорное. ул Школьная. 7	Моздокский	15:01:3901006:19	003002000000 Земли населенных пунктов	Для ведения личного подсобного хозяйства	13	02.020	3 000	336,33	1 008 990,00
32823	Республика Северная Осетия - Алания. р-н Моздокский. с. Предгорное. ул. Молодежная. 14	Моздокский	15:01:3901006:2	003002000000 Земли населенных пунктов	Для ведения личного подсобного хозяйства	13	02.020	1 000	336,33	336 330,00
32824	Республика Северная Осетия - Алания. р-н Моздокский. с. Предгорное. ул. Молодежная. 6	Моздокский	15:01:3901006:3	003002000000 Земли населенных пунктов	Для ведения личного подсобного хозяйства	13	02.020	1 000	336,33	336 330,00
32825	Респ. Северная Осетия - Алания. р-н Моздокский, с Предгорное. ул Молодежная, 8	Моздокский	15:01:3901006:4	003002000000 Земли населенных пунктов	Для ведения личного подсобного хозяйства	13	02.020	1 000	336,33	336 330,00
32826	Респ. Северная Осетия - Алания. р-н Моздокский, с Предгорное. ул Молодежная, дом 12	Моздокский	15:01:3901006:5	003002000000 Земли населенных пунктов	Для ведения личного подсобного хозяйства	13	02.020	1 000	336,33	336 330,00
32827	Респ. Северная Осетия - Алания, р-н Моздокский. с. Предгорное, ул. Школьная, дом 9	Моздокский	15:01:3901006:6	003002000000 Земли населенных пунктов	Для ведения личного подсобного хозяйства	13	02.020	2 500	336,33	840 825,00
32828	Северная Осетия - Алания респ, р-н Моздокский. с Предгорное. ул Молодежная. 21	Моздокский	15:01:3901006:7	003002000000 Земли населенных пунктов	Для ведения личного подсобного хозяйства	13	02.020	1 000	336,33	336 330,00
32829	Российская Федерация. Республика Северная Осетия - Алания, р-н Моздокский, с Предгорное, ул. Молодежная, 18	Моздокский	15:01:3901007:1	003002000000 Земли населенных пунктов	Для ведения личного подсобного хозяйства	13	02.020	1 000	336,33	336 330,00
32830	Республика Северная Осетия - Алания. Моздокский район, с Предгорное, напротив участка по пер Молодежный. №4	Моздокский	15:01:3901007:118	003002000000 Земли населенных пунктов	"Жилая застройка", "Для индивидуального жилищного строительства". размещение жилого дома (отдельно стоящего здания количеством надземных этажей не более чем три. вы сотой не более двадцати метров. которое состоит из комнат и помещений вспомогательного использования, предназначенных для удовлетворения гражданами бытовых и иных нужд, связанных с их проживанием в таковом здании, не предназначенного для раздела на самостоятельные объекты недвижимости); вы ращивание сельскохозяйственны х культур, размещение индивидуальны х гаражей и хозяйственных построек	13	02.010	600	336,33	201 798,00
32831	Российская Федерация. Республика Северная Осетия - Алания, Моздокский муниципальный район. Предгорненское сельское поселение, с Предгорное, Молодежный пер . 1	Моздокский	15:01:3901007:121	003002000000 Земли населенных пунктов	"Для ведения личного подсобного хозяйства (приусадебный земельный участок)". размещение жилого дома, производство сельскохозяйственной продукции; размещение гаража и иных вспомогательных сооружений, содержание сельскохозяйственных животных.	13	02.020	1 859	336,33	625 237,47
32832	Респ. Северная Осетия - Алания, р-н Моздокский. с. Предгорное, ул. Молодежная. дом 20	Моздокский	15:01:3901007:2	003002000000 Земли населенных пунктов	Для ведения личного подсобного хозяйства	13	02.020	1 000	336,33	336 330,00
32833	Респ. Северная Осетия - Алания, р-н Моздокский. с. Предгорное, ул. Молодежная. дом 24	Моздокский	15:01:3901007:3	003002000000 Земли населенных пунктов	Для ведения личного подсобного хозяйства	13	02.020	1 000	336,33	336 330,00
32834	Республика Северная Осетия - Алания, Моздокский район. с.Предгорное. ул.Орджоникидзе, 50	Моздокский	15:01:3901008:1	003002000000 Земли населенных пунктов	Для ведения личного подсобного хозяйства	13	02.020	1 900	336,33	639 027,00
32835	Республика Северная Осетия - Алания. Моздокский район, с.Предгорное, ул.Коркмасова. б/н	Моздокский	15:01:3901008:131	003002000000 Земли населенных пунктов	"Общественное использование объектов капитального строительства". "Культурное развитие" размещение объектов капитального строительства, предназначенных для размещения в них музеев. выставочных залов, художественны х галерей. домов культуры. библиотек, кинотеатров и кинозалов, театров, филармоний. планетариев, устройство площадок для празднеств и гуляний	3	03.060	2 034	319,51	649 883,34

№ пп	Местоположение ЗУ	Район	Кадастровый номер ЗУ	Категория земель	Разрешенное использование по документу	Код вида разрешенного использования (в соответствии с классификатором видов разрешенного использования земельных участков)	Вид использования объектов недвижимости	Площадь	УПКС	КС
32836	Республика Северная Осетия - Алания, Моздокский р-н, с. Предгорное, ул. П.Морозова, 4	Моздокский	15:01:3901008:132	003002000000 Земли населенных пунктов	"Историко-культурная деятельность", сохранение и изучение объектов культурного наследия народов Российской Федерации (памятников истории и культуры)	3	09.030	533	8,12	4 327,96
32837	Республика Северная Осетия - Алания, муниципальный район Моздокский, сельское поселение Предгорненское, с. Предгорное, ул. Кермасова	Моздокский	15:01:3901008:139	003002000000 Земли населенных пунктов	"Ритуальная деятельность": размещение кладбищ, крематориев и мест захоронения, размещение соответствующих культовых сооружений; осуществление деятельности по производству продукции ритуально-обрядового назначения	12	12.010	4 654	1,49	6 934,46
32838	Российская Федерация, Республика Северная Осетия - Алания, р-н Моздокский, с.Предгорное, ул.Орджоникидзе, 48а	Моздокский	15:01:3901008:140	003002000000 Земли населенных пунктов	"Обслуживание жилой застройки", "рекреационное использование"	13	02.010	509	336,33	171 191,97
32839	Респ. Северная Осетия - Алания, р-н Моздокский, с. Предгорное, ул. Кермасова № 12	Моздокский	15:01:3901008:16	003002000000 Земли населенных пунктов	Для ведения личного подсобного хозяйства	13	02.020	1 200	336,33	403 596,00
32840	Республика Северная Осетия-Алания, р-н Моздокский, с. Предгорное, ул. Кермасова, 3	Моздокский	15:01:3901008:18	003002000000 Земли населенных пунктов	Для ведения личного подсобного хозяйства	13	02.020	3 000	336,33	1 008 990,00
32841	Респ. Северная Осетия - Алания, р-н Моздокский, с. Предгорное, ул. Орджоникидзе, дом 48	Моздокский	15:01:3901008:2	003002000000 Земли населенных пунктов	Для ведения личного подсобного хозяйства	13	02.020	1 540	336,33	517 948,20
32842	Респ. Северная Осетия - Алания, р-н Моздокский, с. Предгорное, ул. Кермасова, №1	Моздокский	15:01:3901008:20	003002000000 Земли населенных пунктов	Для ведения личного подсобного хозяйства	13	02.020	1 200	336,33	403 596,00
32843	Респ. Северная Осетия - Алания, р-н Моздокский, с. Предгорное, ул. Орджоникидзе, дом 46	Моздокский	15:01:3901008:3	003002000000 Земли населенных пунктов	Для ведения личного подсобного хозяйства	13	02.020	200	336,33	67 266,00
32844	Российская Федерация, Республика Северная Осетия - Алания, Моздокский район, с. Предгорное, ул. Орджоникидзе, 52	Моздокский	15:01:3901008:4	003002000000 Земли населенных пунктов	Для ведения личного подсобного хозяйства	13	02.020	2 100	336,33	906 293,00
32845	Респ. Северная Осетия - Алания, р-н Моздокский, с. Предгорное, ул. Орджоникидзе, дом 54	Моздокский	15:01:3901008:5	003002000000 Земли населенных пунктов	Для ведения личного подсобного хозяйства	13	02.020	1 500	336,33	504 495,00
32846	Республика Северная Осетия - Алания, Моздокский район, с. Предгорное, ул. Кермасова, 5	Моздокский	15:01:3901008:6	003002000000 Земли населенных пунктов	Для ведения личного подсобного хозяйства	13	02.020	1 500	336,33	504 495,00
32847	Республика Северная Осетия - Алания, Моздокский район, с. Предгорное, ул. Кермасова, 7	Моздокский	15:01:3901008:7	003002000000 Земли населенных пунктов	Для ведения личного подсобного хозяйства	13	02.020	2 300	336,33	773 559,00
32848	Респ. Северная Осетия - Алания, р-н Моздокский, с. Предгорное, ул. Кермасова, дом 9	Моздокский	15:01:3901008:8	003002000000 Земли населенных пунктов	Для ведения личного подсобного хозяйства	13	02.020	1 800	336,33	605 394,00
32849	Респ. Северная Осетия - Алания, р-н Моздокский, с. Предгорное, ул. П. Морозова, дом 2	Моздокский	15:01:3901008:9	003002000000 Земли населенных пунктов	Для ведения личного подсобного хозяйства	13	02.020	2 424	336,33	815 263,92
32850	Респ. Северная Осетия - Алания, р-н Моздокский, с. Предгорное, ул. Орджоникидзе, 81	Моздокский	15:01:3901009:1	003002000000 Земли населенных пунктов	Для ведения личного подсобного хозяйства	13	02.020	1 810	336,33	608 757,30
32851	Республика Северная Осетия - Алания, Моздокский район, с Предгорное, ул Титова, 2а	Моздокский	15:01:3901009:128	003002000000 Земли населенных пунктов	"Оказание услуг связи", размещение зданий, предназначенных для размещения пунктов оказания услуг почтовой, телеграфной, междугородной и международной телефонной связи.	6	06.080	266	563,35	149 851,10
32852	Республика Северная Осетия-Алания, р-н Моздокский, с. Предгорное, ул. Орджоникидзе, 77	Моздокский	15:01:3901009:13	003002000000 Земли населенных пунктов	Для индивидуального жилищного строительства	13	02.010	964	336,33	324 222,12
32853	Респ. Северная Осетия - Алания, р-н Моздокский, с. Предгорное, ул. Орджоникидзе, 85	Моздокский	15:01:3901009:2	003002000000 Земли населенных пунктов	Для ведения личного подсобного хозяйства	13	02.020	1 127	336,33	379 043,91
32854	Республика Северная Осетия-Алания, р-н Моздокский, с Предгорное, ул Орджоникидзе, 83	Моздокский	15:01:3901009:3	003002000000 Земли населенных пунктов	для ведения личного подсобного хозяйства	13	02.020	1 674	336,33	563 016,42
32855	Респ. Северная Осетия - Алания, р-н Моздокский, с. Предгорное, ул. Орджоникидзе, дом 79	Моздокский	15:01:3901009:4	003002000000 Земли населенных пунктов	Для ведения личного подсобного хозяйства	13	02.020	1 100	336,33	369 963,00
32856	Респ. Северная Осетия - Алания, р-н Моздокский, с. Предгорное, ул. Орджоникидзе, дом 77	Моздокский	15:01:3901009:5	003002000000 Земли населенных пунктов	Для ведения личного подсобного хозяйства	13	02.020	200	336,33	67 266,00
32857	Респ. Северная Осетия - Алания, р-н Моздокский, с. Предгорное, ул. Титова, дом 6	Моздокский	15:01:3901009:6	003002000000 Земли населенных пунктов	Для ведения личного подсобного хозяйства	13	02.020	700	336,33	235 431,00
32858	Респ. Северная Осетия - Алания, р-н Моздокский, с. Предгорное, ул. Титова, дом 2	Моздокский	15:01:3901009:7	003002000000 Земли населенных пунктов	Для ведения личного подсобного хозяйства	13	02.020	777	336,33	261 328,41
32859	Республика Северная Осетия - Алания, Моздокский район, с. Предгорное, ул. Титова, 4	Моздокский	15:01:3901009:8	003002000000 Земли населенных пунктов	Для ведения личного подсобного хозяйства	13	02.020	650	336,33	218 614,50
32860	Республика Северная Осетия - Алания, р-н Моздокский, с Предгорное, ул Школьная, 11	Моздокский	15:01:3901010:1	003002000000 Земли населенных пунктов	Для ведения личного подсобного хозяйства	13	02.020	1 000	336,33	336 330,00
32861	Респ. Северная Осетия - Алания, р-н Моздокский, с. Предгорное, ул. Школьная, дом 15	Моздокский	15:01:3901010:2	003002000000 Земли населенных пунктов	Для ведения личного подсобного хозяйства	13	02.020	1 000	336,33	336 330,00
32862	Респ. Северная Осетия - Алания, р-н Моздокский, с. Предгорное, ул. Школьная, дом 17	Моздокский	15:01:3901010:3	003002000000 Земли населенных пунктов	Для ведения личного подсобного хозяйства	13	02.020	800	336,33	269 064,00
32863	Респ. Северная Осетия - Алания, р-н Моздокский, с. Предгорное, ул. Школьная, дом 19	Моздокский	15:01:3901010:4	003002000000 Земли населенных пунктов	Для ведения личного подсобного хозяйства	13	02.020	800	336,33	269 064,00
32864	Респ. Северная Осетия - Алания, р-н Моздокский, с. Предгорное, ул. Ленина, дом 6	Моздокский	15:01:3901011:1	003002000000 Земли населенных пунктов	Для ведения личного подсобного хозяйства	13	02.020	1 598	336,33	537 455,34
32865	Республика Северная Осетия-Алания, р-н Моздокский, с Предгорное, ул Ленина, 14	Моздокский	15:01:3901011:10	003002000000 Земли населенных пунктов	Для ведения личного подсобного хозяйства	13	02.020	900	336,33	302 697,00
32866	Респ. Северная Осетия - Алания, р-н Моздокский, с. Предгорное, ул. Ленина, дом 16	Моздокский	15:01:3901011:11	003002000000 Земли населенных пунктов	Для ведения личного подсобного хозяйства	13	02.020	1 100	336,33	369 963,00
32867	Республика Северная Осетия - Алания, р-н Моздокский, с Предгорное, ул Ленина, 18	Моздокский	15:01:3901011:12	003002000000 Земли населенных пунктов	Для ведения личного подсобного хозяйства	13	02.020	1 600	336,33	538 128,00
32868	Республика Северная Осетия-Алания, р-н Моздокский, с Предгорное, ул Ленина, 20	Моздокский	15:01:3901011:13	003002000000 Земли населенных пунктов	Для ведения личного подсобного хозяйства	13	02.020	1 300	336,33	437 229,00
32869	Респ Северная Осетия - Алания, Моздокский р-н, с Предгорное, ул Ленина, №12	Моздокский	15:01:3901011:134	003002000000 Земли населенных пунктов	Для ведения личного подсобного хозяйства	13	02.020	700	336,33	235 431,00

№ пп	Местоположение ЗУ	Район	Кадастровый номер ЗУ	Категория земель	Разрешенное использование по документу	Код вида разрешенного использования (в соответствии с классификатором видов разрешенного использования земельных участков)	Вид использования объектов недвижимости	Площадь	УПКС	КС
32870	Российская Федерация, Республика Северная Осетия-Алания, Моздокский район, с Предгорное, ул П Морозова, 3	Моздокский	15:01:3901011:140	003002000000 Земли населенных пунктов	Для ведения личного подсобного хозяйства	13	02.020	900	336,33	302 697,00
32871	Респ. Северная Осетия - Алания, р-н Моздокский, с. Предгорное, ул. Ленина № 2	Моздокский	15:01:3901011:18	003002000000 Земли населенных пунктов	Для ведения личного подсобного хозяйства	13	02.020	1 100	336,33	369 963,00
32872	Респ. Северная Осетия - Алания, р-н Моздокский, с. Предгорное, ул. Орджоникидзе, дом 56	Моздокский	15:01:3901011:2	003002000000 Земли населенных пунктов	Для ведения личного подсобного хозяйства	13	02.020	1 200	336,33	403 596,00
32873	Респ. Северная Осетия - Алания, р-н Моздокский, с. Предгорное, ул. Орджоникидзе, дом 58	Моздокский	15:01:3901011:3	003002000000 Земли населенных пунктов	Для ведения личного подсобного хозяйства	13	02.020	1 900	336,33	639 027,00
32874	Респ. Северная Осетия - Алания, р-н Моздокский, с. Предгорное, ул. Орджоникидзе, дом 60	Моздокский	15:01:3901011:4	003002000000 Земли населенных пунктов	Для ведения личного подсобного хозяйства	13	02.020	2 000	336,33	672 660,00
32875	Респ. Северная Осетия - Алания, р-н Моздокский, с. Предгорное, ул. П. Морозова, дом 5	Моздокский	15:01:3901011:5	003002000000 Земли населенных пунктов	Для ведения личного подсобного хозяйства	13	02.020	1 000	336,33	336 330,00
32876	Респ. Северная Осетия - Алания, р-н Моздокский, с. Предгорное, ул. П. Морозова, дом 1	Моздокский	15:01:3901011:6	003002000000 Земли населенных пунктов	Для ведения личного подсобного хозяйства	13	02.020	1 000	336,33	336 330,00
32877	Республика Северная Осетия - Алания, Моздокский район, с. Предгорное, ул. Ленина, 4	Моздокский	15:01:3901011:7	003002000000 Земли населенных пунктов	Для ведения личного подсобного хозяйства	13	02.020	1 500	336,33	504 495,00
32878	Республика Северная Осетия-Алания, р-н Моздокский, с Предгорное, ул Ленина, 8	Моздокский	15:01:3901011:8	003002000000 Земли населенных пунктов	Для ведения личного подсобного хозяйства	13	02.020	800	336,33	269 064,00
32879	Респ. Северная Осетия - Алания, р-н Моздокский, с. Предгорное, ул. Ленина, дом 10	Моздокский	15:01:3901011:9	003002000000 Земли населенных пунктов	Для ведения личного подсобного хозяйства	13	02.020	1 300	336,33	437 229,00
32880	Респ. Северная Осетия - Алания, р-н Моздокский, с. Предгорное, ул. Орджоникидзе, дом 66	Моздокский	15:01:3901012:1	003002000000 Земли населенных пунктов	Для ведения личного подсобного хозяйства	13	02.020	490	336,33	164 801,70
32881	Республика Северная Осетия-Алания, р-н Моздокский, с Предгорное, ул Ленина, 15	Моздокский	15:01:3901012:10	003002000000 Земли населенных пунктов	Для ведения личного подсобного хозяйства	13	02.020	1 000	336,33	336 330,00
32882	Республика Северная Осетия-Алания, р-н Моздокский, с Предгорное, ул Ленина, 13	Моздокский	15:01:3901012:11	003002000000 Земли населенных пунктов	Для ведения личного подсобного хозяйства	13	02.020	1 000	336,33	336 330,00
32883	Республика Северная Осетия-Алания, р-н Моздокский, с Предгорное, ул Ленина, 9	Моздокский	15:01:3901012:12	003002000000 Земли населенных пунктов	Для ведения личного подсобного хозяйства	13	02.020	1 500	336,33	504 495,00
32884	Респ. Северная Осетия - Алания, р-н Моздокский, с. Предгорное, ул. Ленина, дом 7	Моздокский	15:01:3901012:13	003002000000 Земли населенных пунктов	Для ведения личного подсобного хозяйства	13	02.020	1 500	336,33	504 495,00
32885	Республика Северная Осетия-Алания, р-н Моздокский, с Предгорное, ул Ленина, 5	Моздокский	15:01:3901012:14	003002000000 Земли населенных пунктов	Для ведения личного подсобного хозяйства	13	02.020	900	336,33	302 697,00
32886	Респ. Северная Осетия - Алания, р-н Моздокский, с. Предгорное, ул. Ленина, дом 3	Моздокский	15:01:3901012:15	003002000000 Земли населенных пунктов	Для ведения личного подсобного хозяйства	13	02.020	600	336,33	201 798,00
32887	Республика Северная Осетия - Алания, Моздокский р-н, с. Предгорное, ул. Ленина, 1	Моздокский	15:01:3901012:157	003002000000 Земли населенных пунктов	Для ведения личного подсобного хозяйства	13	02.020	1 003	336,33	337 338,99
32888	Респ. Северная Осетия - Алания, р-н Моздокский, с. Предгорное, ул. О.Кошевого, дом 1	Моздокский	15:01:3901012:16	003002000000 Земли населенных пунктов	Для ведения личного подсобного хозяйства	13	02.020	1 500	336,33	504 495,00
32889	Респ. Северная Осетия - Алания, р-н Моздокский, с. Предгорное, ул. О.Кошевого, дом 5	Моздокский	15:01:3901012:17	003002000000 Земли населенных пунктов	Для ведения личного подсобного хозяйства	13	02.020	1 000	336,33	336 330,00
32890	Респ. Северная Осетия - Алания, р-н Моздокский, с. Предгорное, ул. О.Кошевого, дом 7	Моздокский	15:01:3901012:18	003002000000 Земли населенных пунктов	Для ведения личного подсобного хозяйства	13	02.020	2 100	336,33	706 293,00
32891	Респ. Северная Осетия - Алания, р-н Моздокский, с. Предгорное, ул. О.Кошевого, дом 2	Моздокский	15:01:3901012:19	003002000000 Земли населенных пунктов	Для ведения личного подсобного хозяйства	13	02.020	1 600	336,33	538 128,00
32892	Республика Северная Осетия-Алания, р-н Моздокский, с. Предгорное, ул. Ленина, 11	Моздокский	15:01:3901012:2	003002000000 Земли населенных пунктов	Для ведения личного подсобного хозяйства	13	02.020	1 206	336,33	405 613,98
32893	Респ. Северная Осетия - Алания, р-н Моздокский, с. Предгорное, ул. О.Кошевого, дом 3	Моздокский	15:01:3901012:20	003002000000 Земли населенных пунктов	Для ведения личного подсобного хозяйства	13	02.020	1 000	336,33	336 330,00
32894	Респ. Северная Осетия - Алания, р-н Моздокский, с. Предгорное, ул. Нагорная, дом 6	Моздокский	15:01:3901012:21	003002000000 Земли населенных пунктов	Для ведения личного подсобного хозяйства	13	02.020	1 100	336,33	369 963,00
32895	Респ. Северная Осетия - Алания, р-н Моздокский, с. Предгорное, ул. Нагорная, дом 4	Моздокский	15:01:3901012:22	003002000000 Земли населенных пунктов	Для ведения личного подсобного хозяйства	13	02.020	1 500	336,33	504 495,00
32896	Респ. Северная Осетия - Алания, р-н Моздокский, с. Предгорное, ул. Орджоникидзе, 74	Моздокский	15:01:3901012:31	003002000000 Земли населенных пунктов	Для ведения личного подсобного хозяйства	13	02.020	1 500	336,33	504 495,00
32897	Респ. Северная Осетия - Алания, р-н Моздокский, с. Предгорное, ул. Орджоникидзе, 72	Моздокский	15:01:3901012:34	003002000000 Земли населенных пунктов	Для ведения личного подсобного хозяйства	13	02.020	1 800	336,33	605 394,00
32898	Республика Северная Осетия-Алания, р-н Моздокский, с Предгорное, ул Орджоникидзе, 78	Моздокский	15:01:3901012:39	003002000000 Земли населенных пунктов	Для ведения личного подсобного хозяйства	13	02.020	1 700	336,33	571 761,00
32899	Респ. Северная Осетия - Алания, р-н Моздокский, с. Предгорное, ул. Орджоникидзе, дом 76	Моздокский	15:01:3901012:4	003002000000 Земли населенных пунктов	Для ведения личного подсобного хозяйства	13	02.020	1 300	336,33	437 229,00
32900	Респ. Северная Осетия - Алания, р-н Моздокский, с. Предгорное, ул. Орджоникидзе, дом 70	Моздокский	15:01:3901012:5	003002000000 Земли населенных пунктов	Для ведения личного подсобного хозяйства	13	02.020	2 300	336,33	773 559,00
32901	Республика Северная Осетия - Алания, Моздокский район, с. Предгорное, ул. Орджоникидзе, 68	Моздокский	15:01:3901012:6	003002000000 Земли населенных пунктов	Для ведения личного подсобного хозяйства	13	02.020	1 500	336,33	504 495,00
32902	Респ. Северная Осетия - Алания, р-н Моздокский, с. Предгорное, ул. Орджоникидзе, дом 64	Моздокский	15:01:3901012:7	003002000000 Земли населенных пунктов	Для ведения личного подсобного хозяйства	13	02.020	1 200	336,33	403 596,00
32903	Республика Северная Осетия - Алания, р-н Моздокский, с. Предгорное, ул. Орджоникидзе, 62	Моздокский	15:01:3901012:8	003002000000 Земли населенных пунктов	Для ведения личного подсобного хозяйства	13	02.020	1 609	336,33	541 154,97
32904	Респ. Северная Осетия - Алания, р-н Моздокский, с. Предгорное, ул. Ленина, дом 17	Моздокский	15:01:3901012:9	003002000000 Земли населенных пунктов	Для ведения личного подсобного хозяйства	13	02.020	1 400	336,33	470 862,00

№ п/п	Местоположение ЗУ	Район	Кадастровый номер ЗУ	Категория земель	Разрешенное использование по документу	Код вида разрешенного использования (в соответствии с классификатором видов разрешенного использования земельных участков)	Вид использования объектов недвижимости	Площадь	УПКС	КС
32905	Республика Северная Осетия - Алания, Моздокский район, с. Предгорное, ул. Школьная, 26	Моздокский	15:01:3901013:1	0030020000000 Земли населенных пунктов	"Образование и просвещение", "Дошкольное, начальное и среднее общее образование". Размещение объектов капитального строительства, предназначенных для просвещения, дошкольного, начального и среднего общего образования (детские ясли, детские сады, школы, лицеи, гимназии, художественные, музыкальные школы, образовательные кружки и иные организации, осуществляющие деятельность по воспитанию, образованию и просвещению), в том числе зданий, спортивных сооружений, предназначенных для занятия обучающихся физической культурой и спортом	3	03.050	5 567	428,82	2 387 240,94
32906	Республика Северная Осетия-Алания, Моздокский район, с. Предгорное, ул. Орджоникидзе, напротив земельного участка №64	Моздокский	15:01:3901013:130	0030020000000 Земли населенных пунктов	"Земельные участки (территории) общего пользования". земельные участки общего пользования	6	12.001	256	32,72	8 376,32
32907	Республика Северная Осетия - Алания, муниципальный район Моздокский, сельское поселение Предгорненское, с. Предгорное, ул. Школьная, 26А	Моздокский	15:01:3901013:131	0030020000000 Земли населенных пунктов	"Образование и просвещение". "Дошкольное, начальное и среднее общее образование", Размещение объектов капитального строительства, предназначенных для просвещения, дошкольного, начального и среднего общего образования (детские ясли, детские сады, школы, лицеи, гимназии, художественные, музыкальные школы, образовательные кружки и иные организации, осуществляющие деятельность по воспитанию, образованию и просвещению), в том числе зданий, спортивных сооружений, предназначенных для занятия обучающихся физической культурой и спортом	3	03.050	124	428,82	53 173,68
32908	Республика Северная Осетия - Алания, Моздокский район, с. Предгорное, ул. Школьная, 18	Моздокский	15:01:3901013:2	0030020000000 Земли населенных пунктов	Земельные участки под административно-управленческими и общественными объектами (для административно-управленческих целей)	3	03.080	137	235,43	32 253,91
32909	Респ. Северная Осетия - Алания, р-н Моздокский, с. Предгорное, ул. Школьная, дом 23	Моздокский	15:01:3901014:1	0030020000000 Земли населенных пунктов	Для ведения личного подсобного хозяйства	13	02.020	1 200	336,33	403 596,00
32910	Респ. Северная Осетия - Алания, р-н Моздокский, с. Предгорное, ул. Гагарина, дом 5	Моздокский	15:01:3901014:10	0030020000000 Земли населенных пунктов	Для ведения личного подсобного хозяйства	13	02.020	500	336,33	168 165,00
32911	Респ. Северная Осетия - Алания, р-н Моздокский, с. Предгорное, ул. Гагарина, дом 3	Моздокский	15:01:3901014:11	0030020000000 Земли населенных пунктов	Для ведения личного подсобного хозяйства	13	02.020	500	336,33	168 165,00
32912	Респ. Северная Осетия - Алания, р-н Моздокский, с. Предгорное, ул. Гагарина, дом 15	Моздокский	15:01:3901014:12	0030020000000 Земли населенных пунктов	Для ведения личного подсобного хозяйства	13	02.020	500	336,33	168 165,00
32913	Респ. Северная Осетия - Алания, р-н Моздокский, с. Предгорное, ул. Гагарина, 11	Моздокский	15:01:3901014:13	0030020000000 Земли населенных пунктов	Для ведения личного подсобного хозяйства	13	02.020	1 828	336,33	614 811,24
32914	Респ. Северная Осетия - Алания, р-н Моздокский, с. Предгорное, ул. Гагарина, дом 13	Моздокский	15:01:3901014:14	0030020000000 Земли населенных пунктов	Для ведения личного подсобного хозяйства	13	02.020	1 100	336,33	369 963,00
32915	Респ Северная Осетия - Алания, Моздокский р-н, с Предгорное, ул Школьная, 41	Моздокский	15:01:3901014:145	0030020000000 Земли населенных пунктов	Для ведения личного подсобного хозяйства	13	02.020	1 700	336,33	571 761,00
32916	Респ Северная Осетия - Алания, Моздокский р-н, с Предгорное, ул Гагарина, 1	Моздокский	15:01:3901014:148	0030020000000 Земли населенных пунктов	Для ведения личного подсобного хозяйства	13	02.020	2 300	336,33	773 559,00
32917	Респ. Северная Осетия - Алания, р-н Моздокский, с. Предгорное, ул. Гагарина, дом 19	Моздокский	15:01:3901014:15	0030020000000 Земли населенных пунктов	Для ведения личного подсобного хозяйства	13	02.020	1 400	336,33	470 862,00
32918	Респ. Северная Осетия - Алания, р-н Моздокский, с. Предгорное, ул. Гагарина, дом 21	Моздокский	15:01:3901014:16	0030020000000 Земли населенных пунктов	Для ведения личного подсобного хозяйства	13	02.020	1 400	336,33	470 862,00
32919	Респ. Северная Осетия - Алания, р-н Моздокский, с. Предгорное, ул. Гагарина, дом 9	Моздокский	15:01:3901014:17	0030020000000 Земли населенных пунктов	Для ведения личного подсобного хозяйства	13	02.020	1 200	336,33	427 229,00
32920	Республика Северная Осетия - Алания, р-н Моздокский, с. Предгорное, ул. Школьная, 25	Моздокский	15:01:3901014:2	0030020000000 Земли населенных пунктов	Для ведения личного подсобного хозяйства	13	02.020	741	336,33	249 220,53
32921	Респ. Северная Осетия - Алания, р-н Моздокский, с. Предгорное, ул. Школьная, 53	Моздокский	15:01:3901014:26	0030020000000 Земли населенных пунктов	Для ведения личного подсобного хозяйства	13	02.020	3 000	336,33	1 008 990,00
32922	Респ. Северная Осетия - Алания, р-н Моздокский, с. Предгорное, ул. Школьная, дом 31	Моздокский	15:01:3901014:3	0030020000000 Земли населенных пунктов	Для ведения личного подсобного хозяйства	13	02.020	1 400	336,33	470 862,00
32923	Республика Северная Осетия-Алания, р-н Моздокский, с Предгорное, ул Гагарина, д 17	Моздокский	15:01:3901014:30	0030020000000 Земли населенных пунктов	Для ведения личного подсобного хозяйства	13	02.020	1 681	336,33	565 370,73
32924	Респ. Северная Осетия - Алания, р-н Моздокский, с. Предгорное, ул. Школьная, 13	Моздокский	15:01:3901014:31	0030020000000 Земли населенных пунктов	Для ведения личного подсобного хозяйства	13	02.020	1 000	336,33	336 330,00
32925	Респ. Северная Осетия - Алания, р-н Моздокский, с. Предгорное, ул. Школьная, дом 29	Моздокский	15:01:3901014:4	0030020000000 Земли населенных пунктов	Для ведения личного подсобного хозяйства	13	02.020	1 000	336,33	336 330,00
32926	Республика Северная Осетия - Алания, р-н Моздокский, с. Предгорное, ул. Школьная, 33	Моздокский	15:01:3901014:5	0030020000000 Земли населенных пунктов	Для ведения личного подсобного хозяйства	13	02.020	400	336,33	134 532,00
32927	Респ. Северная Осетия - Алания, р-н Моздокский, с. Предгорное, ул. Школьная, дом 35	Моздокский	15:01:3901014:6	0030020000000 Земли населенных пунктов	Для ведения личного подсобного хозяйства	13	02.020	1 500	336,33	504 495,00

№ пп	Местоположение ЗУ	Район	Кадастровый номер ЗУ	Категория земель	Разрешенное использование по документу	Код вида разрешенного использования (в соответствии с классификатором видов разрешенного использования земельных участков)	Вид использования объектов недвижимости	Площадь	УПКС	КС
32928	Респ. Северная Осетия - Алания, р-н Моздокский, с. Предгорное, ул. Школьная, дом 37	Моздокский	15:01:3901014:7	003002000000 Земли населенных пунктов	Для ведения личного подсобного хозяйства	13	02.020	1 800	336,33	605 394,00
32929	Респ. Северная Осетия - Алания, р-н Моздокский, с. Предгорное, ул. Школьная, дом 39	Моздокский	15:01:3901014:8	003002000000 Земли населенных пунктов	Для ведения личного подсобного хозяйства	13	02.020	500	336,33	168 165,00
32930	Респ. Северная Осетия - Алания, р-н Моздокский, с. Предгорное, ул. Школьная, дом 45	Моздокский	15:01:3901014:9	003002000000 Земли населенных пунктов	Для ведения личного подсобного хозяйства	13	02.020	500	336,33	168 165,00
32931	Респ. Северная Осетия - Алания, р-н Моздокский, с. Предгорное, ул. Нагорная, 1	Моздокский	15:01:3901016:1	003002000000 Земли населенных пунктов	Для ведения личного подсобного хозяйства	13	02.020	2 000	336,33	672 660,00
32932	Респ. Северная Осетия - Алания, р-н Моздокский, с. Предгорное, ул. Нагорная, дом 3	Моздокский	15:01:3901016:2	003002000000 Земли населенных пунктов	Для ведения личного подсобного хозяйства	13	02.020	1 000	336,33	336 330,00
32933	Республика Северная Осетия-Алания, р-н Моздокский, с Предгорное, ул Нагорная, 5	Моздокский	15:01:3901016:3	003002000000 Земли населенных пунктов	Для ведения личного подсобного хозяйства	13	02.020	1 098	336,33	369 290,34
32934	Респ. Северная Осетия - Алания, р-н Моздокский, с. Предгорное, ул. Нагорная, дом 7	Моздокский	15:01:3901016:4	003002000000 Земли населенных пунктов	Для ведения личного подсобного хозяйства	13	02.020	1 000	336,33	336 330,00
32935	Респ. Северная Осетия - Алания, р-н Моздокский, с. Предгорное, ул. Нагорная, 2	Моздокский	15:01:3901016:5	003002000000 Земли населенных пунктов	Для ведения личного подсобного хозяйства	13	02.020	2 054	336,33	690 821,82
32936	Респ. Северная Осетия - Алания, р-н Моздокский, с. Предгорное, ул. Гагарина, дом 2	Моздокский	15:01:3901017:1	003002000000 Земли населенных пунктов	для ведения личного подсобного хозяйства	13	02.020	793	336,33	266 709,69
32937	Республика Северная Осетия - Алания, Моздокский район, с. Предгорное, ул. Школьная, 49	Моздокский	15:01:3901017:13	003002000000 Земли населенных пунктов	Для ведения личного подсобного хозяйства	13	02.020	1 200	336,33	403 596,00
32938	Респ Северная Осетия - Алания, Моздокский р-н, с Предгорное, ул Школьная, 63	Моздокский	15:01:3901017:139	003002000000 Земли населенных пунктов	Для ведения личного подсобного хозяйства	13	02.020	600	336,33	201 798,00
32939	Республика Северная Осетия - Алания, Моздокский район, с. Предгорное, ул. Школьная, 43	Моздокский	15:01:3901017:146	003002000000 Земли населенных пунктов	для ведения личного подсобного хозяйства	13	02.020	900	336,33	302 697,00
32940	Респ. Северная Осетия - Алания, р-н Моздокский, с. Предгорное, ул. Кирова, дом 8	Моздокский	15:01:3901017:2	003002000000 Земли населенных пунктов	Для ведения личного подсобного хозяйства	13	02.020	2 500	336,33	840 825,00
32941	Респ. Северная Осетия - Алания, р-н Моздокский, с. Предгорное, ул. Школьная № 47	Моздокский	15:01:3901017:21	003002000000 Земли населенных пунктов	Для ведения личного подсобного хозяйства	13	02.020	1 000	336,33	336 330,00
32942	Респ. Северная Осетия - Алания, р-н Моздокский, с. Предгорное, ул. Кирова, дом 2	Моздокский	15:01:3901017:3	003002000000 Земли населенных пунктов	Для ведения личного подсобного хозяйства	13	02.020	2 888	336,33	971 321,04
32943	Респ. Северная Осетия - Алания, р-н Моздокский, с. Предгорное, ул. Кирова, дом 4	Моздокский	15:01:3901017:4	003002000000 Земли населенных пунктов	Для ведения личного подсобного хозяйства	13	02.020	1 270	336,33	427 139,10
32944	Респ. Северная Осетия - Алания, р-н Моздокский, с. Предгорное, ул. Кирова, дом 6	Моздокский	15:01:3901017:5	003002000000 Земли населенных пунктов	Для ведения личного подсобного хозяйства	13	02.020	2 783	336,33	936 006,39
32945	Респ. Северная Осетия - Алания, р-н Моздокский, с. Предгорное, ул. Кирова, дом 10	Моздокский	15:01:3901017:6	003002000000 Земли населенных пунктов	Для ведения личного подсобного хозяйства	13	02.020	2 300	336,33	773 559,00
32946	Респ. Северная Осетия - Алания, р-н Моздокский, с. Предгорное, ул. Школьная, дом 45	Моздокский	15:01:3901017:7	003002000000 Земли населенных пунктов	Для ведения личного подсобного хозяйства	13	02.020	2 431	336,33	817 618,23
32947	Респ. Северная Осетия - Алания, р-н Моздокский, с. Предгорное, ул. Школьная, дом 57	Моздокский	15:01:3901017:8	003002000000 Земли населенных пунктов	Для ведения личного подсобного хозяйства	13	02.020	2 041	336,33	686 449,53
32948	Респ. Северная Осетия - Алания, р-н Моздокский, с. Предгорное, ул. Гагарина, дом 10	Моздокский	15:01:3901018:1	003002000000 Земли населенных пунктов	Для ведения личного подсобного хозяйства	13	02.020	1 000	336,33	336 330,00
32949	Респ. Северная Осетия - Алания, р-н Моздокский, с. Предгорное, ул. Гагарина, дом 20	Моздокский	15:01:3901018:10	003002000000 Земли населенных пунктов	Для ведения личного подсобного хозяйства	13	02.020	1 032	336,33	347 092,56
32950	Респ Северная Осетия - Алания, Моздокский р-н, с. Предгорное, ул. Кирова, 5	Моздокский	15:01:3901018:132	003002000000 Земли населенных пунктов	Для ведения личного подсобного хозяйства	13	02.020	1 000	336,33	336 330,00
32951	Респ. Северная Осетия - Алания, р-н Моздокский, с. Предгорное, ул. Гагарина, дом 14	Моздокский	15:01:3901018:2	003002000000 Земли населенных пунктов	Для ведения личного подсобного хозяйства	13	02.020	2 400	336,33	807 192,00
32952	Респ. Северная Осетия - Алания, р-н Моздокский, с. Предгорное, ул. Гагарина, дом 12	Моздокский	15:01:3901018:3	003002000000 Земли населенных пунктов	Для ведения личного подсобного хозяйства	13	02.020	1 000	336,33	336 330,00
32953	Респ. Северная Осетия - Алания, р-н Моздокский, с. Предгорное, ул. Гагарина, дом 8	Моздокский	15:01:3901018:4	003002000000 Земли населенных пунктов	Для ведения личного подсобного хозяйства	13	02.020	1 800	336,33	605 394,00
32954	Респ. Северная Осетия - Алания, р-н Моздокский, с. Предгорное, ул. Гагарина, дом 6	Моздокский	15:01:3901018:5	003002000000 Земли населенных пунктов	Для ведения личного подсобного хозяйства	13	02.020	900	336,33	302 697,00
32955	Респ. Северная Осетия - Алания, р-н Моздокский, с. Предгорное, ул. Гагарина, дом 4	Моздокский	15:01:3901018:6	003002000000 Земли населенных пунктов	Для ведения личного подсобного хозяйства	13	02.020	1 384	336,33	465 480,72
32956	Респ. Северная Осетия - Алания, р-н Моздокский, с. Предгорное, ул. Кирова, дом 7	Моздокский	15:01:3901018:7	003002000000 Земли населенных пунктов	Для ведения личного подсобного хозяйства	13	02.020	1 700	336,33	571 761,00
32957	Респ. Северная Осетия - Алания, р-н Моздокский, с. Предгорное, ул. Кирова, 9	Моздокский	15:01:3901018:8	003002000000 Земли населенных пунктов	Для ведения личного подсобного хозяйства	13	02.020	1 769	336,33	594 967,77
32958	Республика Северная Осетия-Алания, р-н Моздокский, с Предгорное, ул Кирова, д 3	Моздокский	15:01:3901018:9	003002000000 Земли населенных пунктов	Для ведения личного подсобного хозяйства	13	02.020	1 500	336,33	504 495,00
32959	Респ. Северная Осетия - Алания, р-н Моздокский, с. Предгорное, ул. Гагарина, дом 23	Моздокский	15:01:3901019:1	003002000000 Земли населенных пунктов	Для ведения личного подсобного хозяйства	13	02.020	800	336,33	269 064,00
32960	Респ. Северная Осетия - Алания, р-н Моздокский, с. Предгорное, ул. Гагарина, дом 31	Моздокский	15:01:3901019:2	003002000000 Земли населенных пунктов	Для ведения личного подсобного хозяйства	13	02.020	1 500	336,33	504 495,00
32961	Респ. Северная Осетия - Алания, р-н Моздокский, с. Предгорное, ул. Гагарина, дом 27	Моздокский	15:01:3901019:3	003002000000 Земли населенных пунктов	Для ведения личного подсобного хозяйства	13	02.020	700	336,33	235 431,00
32962	Респ. Северная Осетия - Алания, р-н Моздокский, с. Предгорное, ул. Гагарина, дом 25	Моздокский	15:01:3901019:4	003002000000 Земли населенных пунктов	Для ведения личного подсобного хозяйства	13	02.020	700	336,33	235 431,00
32963	Респ. Северная Осетия - Алания, р-н Моздокский, с. Предгорное, ул. Гагарина, дом 29	Моздокский	15:01:3901019:5	003002000000 Земли населенных пунктов	Для ведения личного подсобного хозяйства	13	02.020	1 500	336,33	504 495,00
32964	Республика Северная Осетия-Алания, р-н Моздокский, с Предгорное, ул Тельмана, д 2	Моздокский	15:01:3901019:6	003002000000 Земли населенных пунктов	Для ведения личного подсобного хозяйства	13	02.020	1 500	336,33	504 495,00
32965	Республика Северная Осетия-Алания, р-н Моздокский, с Предгорное, ул Тельмана, д 6	Моздокский	15:01:3901019:7	003002000000 Земли населенных пунктов	Для ведения личного подсобного хозяйства	13	02.020	1 000	336,33	336 330,00
32966	Республика Северная Осетия-Алания, р-н Моздокский, с Предгорное, ул Тельмана, д 4	Моздокский	15:01:3901019:8	003002000000 Земли населенных пунктов	Для ведения личного подсобного хозяйства	13	02.020	1 000	336,33	336 330,00
32967	Респ. Северная Осетия - Алания, р-н Моздокский, с. Предгорное, ул. Гагарина, дом 33	Моздокский	15:01:3901020:1	003002000000 Земли населенных пунктов	Для ведения личного подсобного хозяйства	13	02.020	1 100	336,33	369 963,00

№ пп	Местоположение ЗУ	Район	Кадастровый номер ЗУ	Категория земель	Разрешенное использование по документу	Код вида разрешенного использования (в соответствии с классификатором видов разрешенного использования земельных участков)	Вид использования объектов недвижимости	Площадь	УПКС	КС
32968	Респ. Северная Осетия - Алания, р-н Моздокский, с. Предгорное, ул. Гагарина, 35	Моздокский	15:01:3901020:2	003002000000 Земли населенных пунктов	Для ведения личного подсобного хозяйства	13	02.020	2 200	336,33	739 926,00
32969	Респ. Северная Осетия - Алания, р-н Моздокский, с. Предгорное, ул. Гагарина, дом 37	Моздокский	15:01:3901020:3	003002000000 Земли населенных пунктов	Для ведения личного подсобного хозяйства	13	02.020	1 400	336,33	470 862,00
32970	Респ. Северная Осетия - Алания, р-н Моздокский, с. Предгорное, ул. Гагарина, дом 19	Моздокский	15:01:3901021:1	003002000000 Земли населенных пунктов	Для ведения личного подсобного хозяйства	13	02.020	1 900	336,33	639 027,00
32971	Респ. Северная Осетия - Алания, Моздокский р-н, с. Предгорное, ул. Гагарина, 18	Моздокский	15:01:3901021:114	003002000000 Земли населенных пунктов	Для ведения личного подсобного хозяйства	13	02.020	1 900	336,33	639 027,00
32972	Респ. Северная Осетия - Алания, р-н Моздокский, с. Предгорное, ул. Гагарина, дом 16	Моздокский	15:01:3901021:2	003002000000 Земли населенных пунктов	Для ведения личного подсобного хозяйства	13	02.020	1 100	336,33	369 963,00
32973	Респ. Северная Осетия - Алания, р-н Моздокский, с. Предгорное, ул. Гагарина, дом 28	Моздокский	15:01:3901022:1	003002000000 Земли населенных пунктов	Для ведения личного подсобного хозяйства	13	02.020	1 100	336,33	369 963,00
32974	Респ. Северная Осетия - Алания, р-н Моздокский, с. Предгорное, ул. Гагарина, дом 26	Моздокский	15:01:3901022:2	003002000000 Земли населенных пунктов	Для ведения личного подсобного хозяйства	13	02.020	1 900	336,33	639 027,00
32975	Респ. Северная Осетия - Алания, р-н Моздокский, с. Предгорное, ул. Гагарина, дом 24	Моздокский	15:01:3901022:3	003002000000 Земли населенных пунктов	Для ведения личного подсобного хозяйства	13	02.020	1 500	336,33	504 495,00
32976	Респ. Северная Осетия - Алания, р-н Моздокский, с. Предгорное, ул. Гагарина, 22	Моздокский	15:01:3901022:4	003002000000 Земли населенных пунктов	Для ведения личного подсобного хозяйства	13	02.020	1 208	336,33	406 286,64
32977	Респ. Северная Осетия - Алания, р-н Моздокский, с. Предгорное, ул. Гагарина, дом 32	Моздокский	15:01:3901023:1	003002000000 Земли населенных пунктов	Для ведения личного подсобного хозяйства	13	02.020	2 800	336,33	941 724,00
32978	Респ. Северная Осетия - Алания, р-н Моздокский, с. Предгорное, ул. Гагарина, дом 30	Моздокский	15:01:3901023:2	003002000000 Земли населенных пунктов	Для ведения личного подсобного хозяйства	13	02.020	1 500	336,33	504 495,00

Таблица 2

Результаты государственной кадастровой оценки всех учтённых в Едином государственном реестре недвижимости на территории Республики Северная Осетия-Алания земельных участков
Кировский муниципальный район

№ п/п	Местоположение ЗУ	Район	Кадастровый номер ЗУ	Категория земель	Разрешенное использование по документу	Код вида разрешенного использования (в соответствии с классификатором видов разрешенного использования земельных участков)	Вид использования объектов недвижимости	Площадь	УПКС	КС
1	Респ. Северная Осетия - Алания, р-н Кировский, Кировский	Кировский	15:02:00000000:1	003003000000 Земли промышленности, энергетики, транспорта, связи, радиовещания, телевидения, информатики, земли для обеспечения космической деятельности, земли обороны, безопасности и земли иного специального назначения	Для эксплуатации производственных объектов, крановых площадок, свеч. и др.. газопровода-отвода	6	03:011	259	30,86	7 992,74
2	Республика Северная Осетия-Алания, р-н Кировский, с. Стодз+Дуг	Кировский	15:02:0000000.1148	003002000000 Земли населенных пунктов	Для размещения газопровода	6	03.012	91	257.36	23 419.76
3	Республика Северная Осетия-Алания, р-н Кировский, с. Комсомольское, ул. Ленина, 6 а	Кировский	15:02:00000000:1162	003002000000 Земли населенных пунктов	Приусадебный участок личного подсобного хозяйства	13	02:020	1 259	251,09	316 122,31
4	Республика Северная Осетия-Алания, р-н Кировский, ст-ца Змейская, ул. Бондаря, 5	Кировский	15:02:00000000:1163	003002000000 Земли населенных пунктов	Склады	6	06:000	20 835	621,21	12 942 910,35
5	Республика Северная Осетия-Алания, р-н Кировский	Кировский	15:02:0000000.1164	003005000000 Земли лесного фонда	Для использования в целях ведения лесного хозяйства	10	10.010	49 740 025	7,60	378 024 190,00
6	Российская Федерация, Республика Северная Осетия-Алания, Кировский район	Кировский	15:02:0000000.1165	003005000000 Земли лесного фонда	Для использования в целях ведения лесного хозяйства	10	10.010	47 315 503	7,60	359 597 822,80
7	Республика Северная Осетия-Алания, р-н Кировский	Кировский	15:02:00000000:1166	003005000000 Земли лесного фонда	для лесоразведения	10	10:010	149 819	7,60	1 138 624,40
8	Республика Северная Осетия-Алания, Кировский р-н, ст. Змейская	Кировский	15:02:00000000:1167	003002000000 Земли населенных пунктов	земельные участки (территории) общего пользования	6	12:001	2 420	30,86	74 681,20
9	Республика Северная Осетия-Алания, Кировский р-н, ст. Змейская	Кировский	15:02:0000000.1168	003002000000 Земли населенных пунктов	автомобильный транспорт	6	07.020	770	30.86	23 762,20
10	Республика Северная Осетия-Алания, Кировский р-н, ст. Змейская	Кировский	15:02:0000000.1169	003002000000 Земли населенных пунктов	Автомобильный транспорт	6	07.020	538	30.86	16 602,68
11	Республика Северная Осетия-Алания, Кировский р-н	Кировский	15:02:00000000:1170	003003000000 Земли промышленности, энергетики, транспорта, связи, радиовещания, телевидения, информатики, земли для обеспечения космической деятельности, земли обороны, безопасности и земли иного специального назначения	Автомобильный транспорт	6	12:001	24 604	30,86	759 279,44
12	Республика Северная Осетия-Алания, р-н Кировский, с. Эльхотово, ул. Кабанова, 2/1	Кировский	15:02:0000000.1171	003002000000 Земли населенных пунктов	Для индивидуального жилищного строительства	13	02.010	1 362	374.90	510 613,80
13	Республика Северная Осетия-Алания, Кировский р-н, с/п Змейское	Кировский	15:02:0000000.1172	003003000000 Земли промышленности, энергетики, транспорта, связи, радиовещания, телевидения, информатики, земли для обеспечения космической деятельности, земли обороны, безопасности и земли иного специального назначения	Автомобильный транспорт	6	12.001	10 840	30.86	334 522,40
14	Республика Северная Осетия-Алания, р-н Кировский, с/п Змейское	Кировский	15:02:00000000:1173	003002000000 Земли населенных пунктов	земельные участки (территории) общего пользования	6	12:001	24 149	30,86	745 238,14
15	Республика Северная Осетия-Алания, р-н Кировский, Кировское лесничество, Эльхотовское участковое лесничество, квартал №11 выдел №6	Кировский	15:02:0000000.1174	003005000000 Земли лесного фонда	Ведение сельского хозяйства (пчеловодство)	1	01.120	29 025	5,33	154 703,25
16	Республика Северная Осетия-Алания, р-н Кировский, Кировское лесничество, Эльхотовское участковое лесничество, квартал №52 выдел №11, 14, 46	Кировский	15:02:0000000.1175	003005000000 Земли лесного фонда	Ведение сельского хозяйства (пчеловодство)	1	01.120	35 702	5,33	190 291,66
17	Республика Северная Осетия-Алания, р-н Кировский, 1,3 км северо-восточнее с. Комсомольское	Кировский	15:02:00000000:1180	003001000000 Земли сельскохозяйственного назначения	Рыбоводство	1	01:130	13 413	7,68	103 011,84
18	Республика Северная Осетия-Алания, р-н Кировский, с.Комсомольское, пастбище №2	Кировский	15:02:00000000:1181	003001000000 Земли сельскохозяйственного назначения	Скотоводство	1	01:081	141 096	6,09	859 274,64
19	Республика Северная Осетия-Алания, р-н Кировский, с Комсомольское, пастбище №5	Кировский	15:02:0000000.1182	003001000000 Земли сельскохозяйственного назначения	Скотоводство	1	01.081	725 562	6,09	4 418 672,58
20	Республика Северная Осетия-Алания, р-н Кировский, Кировское лесничество, Эльхотовское участковое лесничество, квартал №53, выдел 15,21,22,23,24,25,28	Кировский	15:02:0000000.1183	003005000000 Земли лесного фонда	Заготовка пищевых лесных ресурсов и сбор лекарственных растений	1	01.040	68 492	9,66	661 632,72
21	Республика Северная Осетия-Алания, р-н Кировский, 2,4 км восточнее с. Комсомольское	Кировский	15:02:00000000:1185	003001000000 Земли сельскохозяйственного назначения	Овощеводство	1	01:030	46 661	9,66	450 745,26
22	Республика Северная Осетия-Алания, р-н Кировский, ст-ца Змейская, ул. Ленина, 205 "б"	Кировский	15:02:00000000:1186	003002000000 Земли населенных пунктов	Для ведения личного подсобного хозяйства	13	02:020	1 356	311,74	422 719,44
23	Респ. Северная Осетия - Алания, Кировский р-н., с. Дарг-Кох. ул. Революции. д.150а	Кировский	15:02:0000000.1298	003002000000 Земли населенных пунктов	Для ведения личного подсобного хозяйства	13	02.020	7 000	311.74	2 182 180.00
24	363610. Респ Северная Осетия - Алания, Кировский р-н, с Кадджи ул Чшиева	Кировский	15:02:0000000.1300	003002000000 Земли населенных пунктов	Образование и просвещение	3	03.050	20 100	397.47	7 989 147.00
25	Российская Федерация, Республика Северная Осетия-Алания, Кировский район. Кировское лесничество. Эльхотовское участковое лесничество, квартал №27 выдела 63,64	Кировский	15:02:00000000:1303	003005000000 Земли лесного фонда	Ведение лесного хозяйства (Ведение сельского хозяйства , пчеловодство)	1	01:120	87 140	5,33	464 456,20
26	Респ. Северная Осетия - Алания, Кировский р-н., Кировское лесничество. Эльхотовское участковое лесничество. квартал №27 выдела 1,2,8,7,13,16ч,21ч,70,22ч,5ч,6ч,15.	Кировский	15:02:00000000:1304	003005000000 Земли лесного фонда	Ведение лесного хозяйства (Ведение сельского хозяйства, пчеловодство)	1	01:120	189 150	5,33	1 008 169,50
27	Республика Северная Осетия-Алания, Кировский р-н, ст-ца Змейская, ул. Братьев Гоноевых	Кировский	15:02:0000000.1306	003002000000 Земли населенных пунктов	Общее пользование водными объектами	6	11.010	2 014	319.53	643 533,42
28	Российская Федерация, Республика Северная Осетия-Алания, Кировский район. с. Эльхотово, ул Дзгоева. 12	Кировский	15:02:0000000.1307	003002000000 Земли населенных пунктов	Для индивидуального жилищного строительства	13	02.010	562	374.90	210 693,80
29	Респ Северная Осетия - Алания, Кировский р-н, с . Комсомольское .пастбище №6	Кировский	15:02:0000000.1309	003001000000 Земли сельскохозяйственного назначения	Скотоводство	1	01:081	7 197	6,09	43 829,73
30	Респ Северная Осетия - Алания Кировский р-н. Кировское лесничество,Эльхотовское участковое лесничество. квартал №54,выдела 1,3,7,2,14,10,11ч,17,18,19,20,21,24ч	Кировский	15:02:0000000.1325	003005000000 Земли лесного фонда	Ведения сельского хозяйства (пчеловодство)	1	01:120	413 181	5,33	2 202 254,73
31	Российская Федерация, Республика Северная Осетия-Алания, Кировский район, с. Кардиан	Кировский	15:02:0000000.1332	003002000000 Земли населенных пунктов	Для индивидуального жилищного строительства	13	02.010	1 042	311.74	324 833,08
32	Республика Северная Осетия-Алания, Кировский р-н, ст-ца Змейская, ул. Ленина, 205 в	Кировский	15:02:0000000.1333	003002000000 Земли населенных пунктов	Для ведения личного подсобного хозяйства	13	02.020	645	311.74	201 072,30
33	Республика Северная Осетия - Алания, Кировский район, 2,4 км восточнее с. Комсомольское	Кировский	15:02:00000000:1336	003001000000 Земли сельскохозяйственного назначения	Ведение личного подсобного хозяйства на полевых участках	1	01:160	3 978	9,66	38 427,48
34	Республика Северная Осетия - Алания, Кировский район. Кировское лесничество. Эльхотовское участковое лесничество. квартал №63, выдела 8ч,15ч,21ч,23,22ч	Кировский	15:02:00000000:1341	003005000000 Земли лесного фонда	Осуществление рекреационной деятельности	5	05:000	55 465	278,52	15 448 111,80
35	Респ. Северная Осетия - Алания, р-н. Кировский, 360 м. юго-восточнее с.Кардиан	Кировский	15:02:0000000.1343	003001000000 Земли сельскохозяйственного назначения	Рыбоводство	1	01.130	19 071	7,68	146 465,28
36	Респ. Северная Осетия - Алания, р-н Кировский, ст-ца Змейская. 2 км севернее ст. Змейская, контур №26	Кировский	15:02:0000000.1346	003001000000 Земли сельскохозяйственного назначения	Для сельскохозяйственного производства	1	01.010	99 998	9,66	965 980,68

№ п/п	Местоположение ЗУ	Район	Кадастровый номер ЗУ	Категория земель	Разрешенное использование по документу	Код вида разрешенного использования (в соответствии с классификатором видов разрешенного использования земельных участков)	Вид использования объектов недвижимости	Площадь	УПКС	КС
37	Республика Северная Осетия-Алания, Кировский район, 190 м южнее с.Дарг-Кох	Кировский	15:02:0000000:1358	003001000000 Земли сельскохозяйственного назначения	гидротехнические сооружения	6	11:000	193 966	019,54	61 077 955,95
38	Республика Северная Осетия - Алания, Район Кировский, юго-западная окраина с.Эльхотово	Кировский	15:02:0000000:1360	003001000000 Земли сельскохозяйственного назначения	выпас сельскохозяйственных животных	1	01:081	250 934	6,09	1 528 551,47
39	Российская Федерация, Республика Северная Осетия-Алания Кировский р-н, юго-западная окраина с.Дарг-Кох	Кировский	15:02:0000000:1361	003001000000 Земли сельскохозяйственного назначения	Выпас сельскохозяйственных животных	1	01:081	225 131	6,09	1 371 017,79
40	Республика Северная Осетия - Алания, Кировский район, 2,8 км-9,4 км о/д "Змейская-Александровская"	Кировский	15:02:0000000:1363	003003000000 Земли промышленности, энергетики, транспорта, связи, радиовещания, телевидения, информатики, земли для обеспечения космической деятельности, земли обороны, безопасности и земли иного специального назначения	Размещение автомобильных дорог	6	07:020	107 058	30,86	3 303 735,88
41	Республика Северная Осетия-Алания, Кировский р-н, восточнее с. Кардиан	Кировский	15:02:0000000:1484	003001000000 Земли сельскохозяйственного назначения	Для сельскохозяйственного использования	1	01:010	135 610	9,66	1 309 992,60
42	Российская Федерация, Республика Северная Осетия-Алания, Кировский р-н, 9,5 км северо-западнее с. Змейская	Кировский	15:02:0000000:1501	003001000000 Земли сельскохозяйственного назначения	рыбоводство	1	01:130	22 600	7,68	168 960,00
43	Российская Федерация, Республика Северная Осетия-Алания, Кировский р-н, 11 км. северней ст. Змейская	Кировский	15:02:0000000:1518	003001000000 Земли сельскохозяйственного назначения	животноводство	1	01:070	57 371	129,37	7 422 060,27
44	Республика Северная Осетия - Алания, Кировский район, юго-восточная окраина с.Кардиан	Кировский	15:02:0000000:1563	003001000000 Земли сельскохозяйственного назначения	Гидротехнические сооружения	6	11:000	20 582	019,54	6 576 566,46
45	Республика Северная Осетия - Алания, Кировский район, с.Кардиан	Кировский	15:02:0000000:1564	003002000000 Земли населенных пунктов	Для ведения личного подсобного хозяйства	13	02:020	5 416	011,71	1 018 729,84
46	Российская Федерация, Республика Северная Осетия-Алания, Кировский район, с. Эльхотово	Кировский	15:02:0000000:1708	003002000000 Земли населенных пунктов	Образование и просвещение	3	03:050	5 730	628,91	5 190 636,20
47	Российская Федерация, Республика Северная Осетия-Алания, Кировский район, 11 км северо-западнее ст Змейская	Кировский	15:02:0000000:1709	003001000000 Земли сельскохозяйственного назначения	Рыбоводство	1	01:130	13 078	7,68	100 439,04
48	Российская Федерация, Республика Северная Осетия-Алания, Кировский район, 9,6 км северо-западнее ст. Змейская	Кировский	15:02:0000000:1712	003001000000 Земли сельскохозяйственного назначения	Рыбоводство	1	01:130	29 073	7,68	223 281,64
49	Российская Федерация, Республика Северная Осетия-Алания, Кировский район, юго-западная окраина с. Эльхотово	Кировский	15:02:0000000:1715	003001000000 Земли сельскохозяйственного назначения	Выпас сельскохозяйственных животных	1	01:081	3 479	6,09	21 067,11
50	Российская Федерация, Республика Северная Осетия-Алания, Кировский муниципальный район, восточная окраина ст. Змейская	Кировский	15:02:0000000:1719	003001000000 Земли сельскохозяйственного назначения	Выпас сельскохозяйственных животных	1	01:081	24 024	6,09	146 306,16
51	Российская Федерация, Республика Северная Осетия-Алания, Кировский муниципальный район, юго-восточная окраина с. Стыр-Дурт	Кировский	15:02:0000000:1720	003001000000 Земли сельскохозяйственного назначения	Рыбоводство	1	01:130	10 887	7,68	83 612,16
52	Российская Федерация, Республика Северная Осетия-Алания, Кировский район, с. Кардиан	Кировский	15:02:0000000:1722	003002000000 Земли населенных пунктов	Рыбоводство	1	01:130	11 215	7,68	86 131,20
53	Российская Федерация, Республика Северная Осетия-Алания, Кировский район, с. Кардиан, ул. Чапаева	Кировский	15:02:0000000:1723	003002000000 Земли населенных пунктов	Рыбоводство	1	01:130	22 760	7,68	174 820,80
54	Российская Федерация, Республика Северная Осетия-Алания, Кировский район, с. Дарг-Кох, ул. Революции, 204 "б"	Кировский	15:02:0000000:1728	003002000000 Земли населенных пунктов	Для ведения личного подсобного хозяйства	13	02:020	7 000	011,71	2 182 180,00
55	Российская Федерация, Республика Северная Осетия-Алания, Кировский район, с. Дарг-Кох, ул. Революции, 204 "а"	Кировский	15:02:0000000:1729	003002000000 Земли населенных пунктов	Для ведения личного подсобного хозяйства	13	02:020	7 000	011,71	2 182 180,00
56	Российская Федерация, Республика Северная Осетия-Алания, Кировский район. Межхозяйственный канал 3-к-12	Кировский	15:02:0000000:1734	003002000000 Земли населенных пунктов	Для содержания и эксплуатации гидротехнических сооружений	6	03:011	9 614	9,56	116 625,84
57	Российская Федерация, Республика Северная Осетия-Алания, Кировский район, с. Эльхотово. а/д с. Эльхотово-Похладный	Кировский	15:02:0000000:1735	003002000000 Земли населенных пунктов	Под объекты транспорта	6	07:020	49 752	9,56	1 736 729,52
58	Российская Федерация, Республика Северная Осетия-Алания, Кировский район, автодороги "Эльхотово-Комсомольское-Замиссуп"	Кировский	15:02:0000000:1736	003002000000 Земли населенных пунктов	Под автодороги	6	07:020	3 857	30,86	119 264,12
59	Российская Федерация, Республика Северная Осетия-Алания, Кировский район. автодороги "Эльхотово-Комсомольское-Замиссуп"	Кировский	15:02:0000000:1737	003002000000 Земли населенных пунктов	Под автодороги	6	07:020	13 361	30,86	412 320,46
60	Российская Федерация, Республика Северная Осетия-Алания, Кировский район. "Змейская - Стыр-Дурт"	Кировский	15:02:0000000:1738	003002000000 Земли населенных пунктов	Под объекты транспорта	6	07:020	13 006	9,56	481 603,16
61	Российская Федерация, Республика Северная Осетия-Алания, Кировский район, Дарг-Кох - Заманкул	Кировский	15:02:0000000:1739	003002000000 Земли населенных пунктов	Под объекты транспорта	6	07:020	152	9,56	1 403,52
62	Российская Федерация, Республика Северная Осетия-Алания, Кировский район, с. Комсомольское, ул. Ленина	Кировский	15:02:0000000:1749	003002000000 Земли населенных пунктов	Для ведения личного подсобного хозяйства	13	02:020	1 869	251,09	469 261,01
63	Российская Федерация, Республика Северная Осетия-Алания, Кировский район. с. Эльхотово, ул Комсомольская, 149	Кировский	15:02:0000000:1750	003002000000 Земли населенных пунктов	Для ведения личного подсобного хозяйства	13	02:020	1 869	277,90	519 362,00
64	Российская Федерация, Республика Северная Осетия-Алания, Кировский район. восточнее с. Кардиан	Кировский	15:02:0000000:1753	003001000000 Земли сельскохозяйственного назначения	Для сельскохозяйственного использования	1	01:010	20 000	9,66	193 200,00
65	Республика Северная Осетия-Алания, Кировский р-н, восточнее с. Кардиан	Кировский	15:02:0000000:1755	003001000000 Земли сельскохозяйственного назначения	Для сельскохозяйственного использования	1	01:010	43 522	9,66	420 622,52
66	Российская Федерация, Республика Северная Осетия-Алания, Кировский муниципальный район, с. Кардиан, ул. Слонова, 117 "б"	Кировский	15:02:0000000:1756	003002000000 Земли населенных пунктов	Для ведения личного подсобного хозяйства	13	02:020	1 200	011,71	374 388,00
67	Российская Федерация, Республика Северная Осетия-Алания, Кировский р-н, 50 м западнее с. Дарг-Кох	Кировский	15:02:0000000:1757	003001000000 Земли сельскохозяйственного назначения	Животноводство	1	01:070	17 000	129,37	2 199 290,00
68	Российская Федерация, Республика Северная Осетия-Алания, Кировский район	Кировский	15:02:0000000:1758	003002000000 Земли населенных пунктов	Земельные участки (территорий) общего пользования	6	07:020	170 774	9,56	5 270 018,64
69	Респ. Северная Осетия - Алания, р-н Кировский, с.Эльхотово	Кировский	15:02:0000000:2	003003000000 Земли промышленности, энергетики, транспорта, связи, радиовещания, телевидения, информатики, земли для обеспечения космической деятельности, земли обороны, безопасности и земли иного специального назначения	Для эксплуатации существующих газопровода-отвода, крановых площадок, свеч и др.	6	03:012	11	505,62	5 562,82
70	Респ. Северная Осетия - Алания, р-н Кировский, из земель лесного фонда	Кировский	15:02:0000000:3	003005000000 Земли лесного фонда	Для ведения лесного хозяйства	10	10:010	7 265 391	7,60	55 216 971,60
71	Респ. Северная Осетия - Алания, р-н Кировский, с. Эльхотово, 1983 км ПК 6+61 по 2002 км +037	Кировский	15:02:0000000:730	003002000000 Земли населенных пунктов	Земли полосы отчуждения и границы полосы отвода железной дороги	7	07:012	956	271,51	259 566,26
72	Респ. Северная Осетия - Алания, р-н Кировский, с. Эльхотово, 1983 км ПК 6+61 по 2002 км +037	Кировский	15:02:0000000:731	003002000000 Земли населенных пунктов	Земли полосы отчуждения и границы полосы отвода железной дороги	7	07:012	279	271,51	75 695,49
73	Северная Осетия - Алания респ, р-н Кировский, Змейский магистральный канал	Кировский	15:02:0000000:732	003006000000 Земли водного фонда	Для содержания и эксплуатации гидротехнических сооружений	6	03:011	34 315	30,86	1 059 078,90
74	Северная Осетия - Алания респ, р-н Кировский, Змейский магистральный канал	Кировский	15:02:0000000:733	003006000000 Земли водного фонда	Для содержания и эксплуатации гидротехнических сооружений	6	03:011	55 613	30,86	1 716 314,98

№ пп	Местоположение ЗУ	Район	Кадастровый номер ЗУ	Категория земель	Разрешенное использование по документу	Код вида разрешенного использования (в соответствии с классификатором видов разрешенного использования земельных участков)	Вид использования объектов недвижимости	Площадь	УПКС	КС
75	Северная Осетия - Алания респ, р-н Кировский. Межхозяйственный канал 2-х-5	Кировский	15:02:0000000:734	003006000000 Земли водного фонда	Для содержания и эксплуатации гидротехнических сооружений	6	03.011	20 450	30,86	631 087,00
76	Северная Осетия - Алания респ, р-н Кировский, Межхозяйственный канал 3-х-9	Кировский	15:02:0000000:735	003006000000 Земли водного фонда	Для содержания и эксплуатации гидротехнических сооружений	6	03.011	26 858	30,86	828 837,88
77	Северная Осетия - Алания респ, р-н Кировский, Межхозяйственный канал 3-х-10	Кировский	15:02:0000000:736	003006000000 Земли водного фонда	Для содержания и эксплуатации гидротехнических сооружений	6	03.011	51 876	30,86	1 600 893,36
78	Северная Осетия - Алания респ, р-н Кировский. Межхозяйственный канал 3-х-12	Кировский	15:02:0000000:737	003006000000 Земли водного фонда	Для содержания и эксплуатации гидротехнических сооружений	6	03.011	21 129	30,86	652 040,94
79	Северная Осетия - Алания респ, р-н Кировский. Межхозяйственный канал 3-х-12	Кировский	15:02:0000000:738	003006000000 Земли водного фонда	Для содержания и эксплуатации гидротехнических сооружений	6	03.011	9 437	30,86	291 225,82
80	Респ. Северная Осетия-Алания, р-н Кировский. восточнее ст. Змейская	Кировский	15:02:0000000:739	003003000000 Земли промышленности, энергетики, транспорта, связи, радиовещания, телевидения, информатики, земли для обеспечения космической деятельности, земли обороны, безопасности и земли иного специального назначения	Автомобильный транспорт	6	07.020	34 754	30,86	1 072 508,44
81	Северная Осетия - Алания респ, р-н Кировский. федеральная автодорога "Кавказ" Алагир - Нижний Зарамаг	Кировский	15:02:0000000:8	003002000000 Земли населенных пунктов	Автомобильный транспорт	6	07.020	18 308	30,86	564 984,88
82	Республика Северная Осетия-Алания, р-н Кировский. с Карджин. осушительный канал МК1	Кировский	15:02:0000000:9	003002000000 Земли населенных пунктов	Для эксплуатации осушительного канала МК 1	6	11.030	20 019	319,53	6 396 671,07
83	Российская Федерация, Республика Северная Осетия-Алания, Кировский район, с. Эльхотово. вдл с. Эльхотово-Прохладный	Кировский	15:02:0000032:1	003003000000 Земли промышленности, энергетики, транспорта, связи, радиовещания, телевидения, информатики, земли для обеспечения космической деятельности, земли обороны, безопасности и земли иного специального назначения	Под объекты транспорта	6	07.020	58 558	30,86	1 807 099,88
84	Северная Осетия - Алания респ, р-н Кировский. автодороги "Эльхотово-Комсомольское-Заманкул"	Кировский	15:02:0000033:1	003003000000 Земли промышленности, энергетики, транспорта, связи, радиовещания, телевидения, информатики, земли для обеспечения космической деятельности, земли обороны, безопасности и земли иного специального назначения	Под автодороги	6	07.020	129 332	30,86	3 991 185,52
85	Северная Осетия - Алания респ, р-н Кировский, автодороги " Подъезд к с. Ставд-Дурт"	Кировский	15:02:0000034:1	003003000000 Земли промышленности, энергетики, транспорта, связи, радиовещания, телевидения, информатики, земли для обеспечения космической деятельности, земли обороны, безопасности и земли иного специального назначения	Под автодороги	6	07.020	147 245	30,86	4 543 980,70
86	Северная Осетия - Алания респ, р-н Кировский. дорога "Подъезд к с.Иран"	Кировский	15:02:0000035:1	003003000000 Земли промышленности, энергетики, транспорта, связи, радиовещания, телевидения, информатики, земли для обеспечения космической деятельности, земли обороны, безопасности и земли иного специального назначения	Под автодороги	6	07.020	35 211	30,86	1 086 611,46
87	Респ. Северная Осетия - Алания, р-н Кировский, "Змейская - Ставд-Дурта"	Кировский	15:02:0000036:1	003003000000 Земли промышленности, энергетики, транспорта, связи, радиовещания, телевидения, информатики, земли для обеспечения космической деятельности, земли обороны, безопасности и земли иного специального назначения	Под объекты транспорта	6	07.020	399 435	30,86	12 326 564,10
88	Респ. Северная Осетия - Алания, р-н Кировский. автодорога "Эльхотово-Комсомольское-Заманкул"	Кировский	15:02:0000039:1	003003000000 Земли промышленности, энергетики, транспорта, связи, радиовещания, телевидения, информатики, земли для обеспечения космической деятельности, земли обороны, безопасности и земли иного специального назначения	Под объекты транспорта	6	07.020	61 167	30,86	1 887 613,62
89	Респ. Северная Осетия - Алания, р-н Кировский, Дарг-Кох - Заманкул	Кировский	15:02:0000040:1	003003000000 Земли промышленности, энергетики, транспорта, связи, радиовещания, телевидения, информатики, земли для обеспечения космической деятельности, земли обороны, безопасности и земли иного специального назначения	Под объекты транспорта	6	07.020	83 252	30,86	2 569 136,72
90	Северная Осетия - Алания респ, р-н Кировский. с Эльхотово, автодороги "Подъезд к с. Эльхотово" (ПК0+000-ПК0+3781	Кировский	15:02:0000043:1	003002000000 Земли населенных пунктов	Под автодороги	6	07.020	6 492	30,86	200 343,12
91	Респ. Северная Осетия - Алания, р-н Кировский, "Змейская-Мехпос".	Кировский	15:02:0000044:11	003003000000 Земли промышленности, энергетики, транспорта, связи, радиовещания, телевидения, информатики, земли для обеспечения космической деятельности, земли обороны, безопасности и земли иного специального назначения	Под объекты транспорта	6	07.020	111 402	30,86	3 437 865,72
92	Северная Осетия - Алания респ, р-н Кировский, автодорога "Змейская-Александровская"	Кировский	15:02:0000044:14	003002000000 Земли населенных пунктов	Под автодороги	6	07.020	30 602	30,86	944 377,72
93	Республика Северная Осетия - Алания, р-н Кировский, Комсомольское-Хурикау	Кировский	15:02:0000044:2	003003000000 Земли промышленности, энергетики, транспорта, связи, радиовещания, телевидения, информатики, земли для обеспечения космической деятельности, земли обороны, безопасности и земли иного специального назначения	Под объекты транспорта	6	07.020	269 327	30,86	8 311 431,22

№ пп	Местоположение ЗУ	Район	Кадастровый номер ЗУ	Категория земель	Разрешенное использование по документу	Код вида разрешенного использования (в соответствии с классификатором видов разрешенного использования земельных участков)	Вид использования объектов недвижимости	Площадь	УПКС	КС
94	Респ. Северная Осетия - Алания, р-н Кировский, ст-ца Змейская "Подъезд к ХПП колхоза им. Ленина."	Кировский	15:02:000000:44:4	003003000000 Земли промышленности, энергетики, транспорта, связи, радиовещания, телевидения, информатики, земли для обеспечения космической деятельности, земли обороны, безопасности и земли иного специального назначения	Под объекты транспорта	6	07.020	38 285	30,86	1 181 475,10
95	Респ. Северная Осетия - Алания, р-н Кировский, с. Эльхотово, "Эльхотово-Асако"	Кировский	15:02:0000044:5	003003000000 Земли промышленности, энергетики, транспорта, связи, радиовещания, телевидения, информатики, земли для обеспечения космической деятельности, земли обороны, безопасности и земли иного специального назначения	Под объекты транспорта	6	07.020	57 177	30,86	1 764 482,22
96	Респ. Северная Осетия - Алания, р-н Кировский, "Кардзини-Заманкул"	Кировский	15:02:000000:44:6	003003000000 Земли промышленности, энергетики, транспорта, связи, радиовещания, телевидения, информатики, земли для обеспечения космической деятельности, земли обороны, безопасности и земли иного специального назначения	Под объекты транспорта	6	07.020	141 014	30,86	4 351 692,04
97	Респ. Северная Осетия - Алания, р-н Кировский, с. Кардзини, "Камаз"-Кардзини.	Кировский	15:02:0000044:9	003002000000 Земли населенных пунктов	Под объекты транспорта	6	07.020	16 933	30,86	522 552,38
98	Респ. Северная Осетия - Алания, р-н Кировский, №411-35кв "ПС Беслан-ПС Дарг-Кох"	Кировский	15:02:0000045:1	003003000000 Земли промышленности, энергетики, транспорта, связи, радиовещания, телевидения, информатики, земли для обеспечения космической деятельности, земли обороны, безопасности и земли иного специального назначения	Под объекты энергетики	6	03.011	670	30,86	20 676,20
99	Респ. Северная Осетия - Алания, р-н Кировский, ВЛ №113 ПС "Беслан-110 (Северная)-ПС "Эльхотово -110"	Кировский	15:02:0000045:10	003002000000 Земли населенных пунктов	Под объекты энергетики	6	03.011	998	30,86	30 798,28
100	Респ. Северная Осетия - Алания, р-н Кировский, ВЛ №111 ПС Змейская-110-ПС-Эльхотово-110	Кировский	15:02:0000045:2	003002000000 Земли населенных пунктов	Под объекты энергетики	6	03.011	687	30,86	21 200,82
101	Респ. Северная Осетия - Алания, р-н Кировский, ВЛ № 412 ПС Дарг-Кох-35-ПС-Заманкул-110	Кировский	15:02:0000045:3	003003000000 Земли промышленности, энергетики, транспорта, связи, радиовещания, телевидения, информатики, земли для обеспечения космической деятельности, земли обороны, безопасности и земли иного специального назначения	Под объекты энергетики	6	03.011	110	30,86	3 394,60
102	Респ. Северная Осетия - Алания, р-н Кировский, ВЛ №113 ПС Беслан (Северная)-110-ПС Эльхотово-110	Кировский	15:02:000000:45:4	003003000000 Земли промышленности, энергетики, транспорта, связи, радиовещания, телевидения, информатики, земли для обеспечения космической деятельности, земли обороны, безопасности и земли иного специального назначения	Под объекты энергетики	6	03.011	494	30,86	15 244,84
103	Респ. Северная Осетия - Алания, р-н Кировский, ПС Ардон 110-ПС Эльхотово (в границах Кировского района)	Кировский	15:02:0000045:5	003003000000 Земли промышленности, энергетики, транспорта, связи, радиовещания, телевидения, информатики, земли для обеспечения космической деятельности, земли обороны, безопасности и земли иного специального назначения	Под объекты энергетики	6	03.011	91	30,86	2 808,26
104	Респ. Северная Осетия - Алания, р-н Кировский, ВЛ №445 ПС Чиколь-110-ПС Змейская-110	Кировский	15:02:000000:45:6	003003000000 Земли промышленности, энергетики, транспорта, связи, радиовещания, телевидения, информатики, земли для обеспечения космической деятельности, земли обороны, безопасности и земли иного специального назначения	Под объекты энергетики	6	03.012	418	319,53	133 563,54
105	Респ. Северная Осетия - Алания, р-н Кировский, ВЛ №112 ПС "Ардон-110"-ПС "Эльхотово-110"	Кировский	15:02:0000045:8	003002000000 Земли населенных пунктов	Под объекты энергетики	6	03.011	122	30,86	3 764,92
106	Респ. Северная Осетия - Алания, р-н Кировский, ВЛ 411 ПС "Беслан-35"-ПС "Дарг-Кох"	Кировский	15:02:0000045:9	003002000000 Земли населенных пунктов	Под объекты энергетики	6	03.011	677	30,86	20 892,22
107	Российская Федерация, Республика Северная Осетия-Алания, Кировский район, с. Эльхотово	Кировский	15:02:0010101:232	003002000000 Земли населенных пунктов	Специальное пользование водными объектами	6	11.020	19 081	505,62	9 647 735,22
108	Северная Осетия - Алания респ, р-н Кировский, с. Эльхотово, ул. Советская, 215	Кировский	15:02:0010102:13	003002000000 Земли населенных пунктов	Для строительства жилого дома	13	02.010	605	374,90	226 814,50
109	Российская Федерация, Республика Северная Осетия - Алания, Кировский р-н, с Эльхотово, ул. Советская	Кировский	15.02:0010102.139	003002000000 Земли населенных пунктов	Для ведения личного подсобного хозяйства (приусадебный земельный участок)	13	02.020	2 310	374,90	866 019,00
110	Северная Осетия - Алания респ. р-н Кировский. с. Эльхотово. ул. Советская, 217	Кировский	15:02:0010102:14	003002000000 Земли населенных пунктов	Для ведения личного подсобного хозяйства	13	02.020	350	374,90	131 215,00
111	Российская Федерация, Республика Северная Осетия - Алания, Кировский р-н, с. Эльхотово, ул. Советская	Кировский	15:02:0010102:140	003002000000 Земли населенных пунктов	Для ведения личного подсобного хозяйства (приусадебный земельный участок)	13	02.020	300	374,90	112 470,00
112	Северная Осетия - Алания респ, р-н Кировский, с. Эльхотово, ул. Советская, 213	Кировский	15:02:0010102:16	003002000000 Земли населенных пунктов	Для строительства жилого дома	13	02.010	757	374,90	283 799,30
113	Северная Осетия - Алания респ. р-н Кировский. с. Эльхотово. ул. Советская, 211	Кировский	15:02:0010102:17	003002000000 Земли населенных пунктов	Для ведения личного подсобного хозяйства	13	02.020	878	374,90	329 162,20
114	Республика Северная Осетия-Алания, р-н Кировский. с.Эльхотово. ул Советская. 207	Кировский	15:02:0010102:23	003002000000 Земли населенных пунктов	Для ведения личного подсобного хозяйства	13	02.020	527	374,90	197 572,30
115	Республика Северная Осетия-Алания, р-н Кировский, с. Эльхотово, ул. Советская. 209	Кировский	15:02:0010102:24	003002000000 Земли населенных пунктов	Для индивидуального жилищного строительства	13	02.010	548	374,90	205 445,20
116	Республика Северная Осетия-Алания, р-н Кировский, с. Эльхотово, ул. Советская. 203	Кировский	15:02:0010102:25	003002000000 Земли населенных пунктов	Для ведения личного подсобного хозяйства	13	02.020	1 538	374,90	576 596,20
117	Республика Северная Осетия-Алания, р-н Кировский. с Эльхотово. пер Мильдзихова, д 10а	Кировский	15:02:0010103:10	003002000000 Земли населенных пунктов	Для эксплуатации производственных объектов и вспомогательных сооружений	6	06.000	4 425	747,07	3 305 784,75
118	Респ. Северная Осетия - Алания, р-н Кировский, с. Эльхотово, ул. Советская, 201	Кировский	15:02:0010103:11	003002000000 Земли населенных пунктов	Для ведения личного подсобного хозяйства	13	02.020	1 489	374,90	558 226,10

№ пп	Местоположение ЗУ	Район	Кадастровый номер ЗУ	Категория земель	Разрешенное использование по документу	Код вида разрешенного использования (в соответствии с классификатором видов разрешенного использования земельных участков)	Вид использования объектов недвижимости	Площадь	УПКС	КС
119	Российская Федерация, Республика Северная Осетия-Алания, Кировский район, с. Эльхотово, ул. Советская, 198	Кировский	15:02:0010103:13	0030020000000 Земли населенных пунктов	Для ведения личного подсобного хозяйства	13	02.020	2 441	97,1900	915 [illegible]90
120	Респ. Северная Осетия - Алания, р-н Кировский, с. Эльхотово, ул. Октябрьская, дом 207	Кировский	15:02:0010103:3	0030020000000 Земли населенных пунктов	Для ведения личного подсобного хозяйства	13	02.020	2 419	97,1900	906 885,10
121	Респ. Северная Осетия - Алания, р-н Кировский, с. Эльхотово, ул. Октябрьская, дом 205	Кировский	15:02:0010103:4	0030020000000 Земли населенных пунктов	Для ведения личного подсобного хозяйства	13	02.020	2 500	97,1900	937 250,00
122	Республика Северная Осетия-Алания, р-н Кировский, с. Эльхотово, ул. Октябрьская, 203	Кировский	15:02:0010103:5	0030020000000 Земли населенных пунктов	Для ведения личного подсобного хозяйства	13	02.020	2 901	97,1900	1 087 561,90
123	Респ. Северная Осетия - Алания, р-н Кировский, с. Эльхотово, ул. Советская, 200	Кировский	15:02:0010103:55	0030020000000 Земли населенных пунктов	Для ведения личного подсобного хозяйства	13	02.020	1 611	97,1900	604 [illegible]90
124	Респ. Северная Осетия - Алания, р-н Кировский, с. Эльхотово, ул. Октябрьская, дом 201	Кировский	15:02:0010103:6	0030020000000 Земли населенных пунктов	Для ведения личного подсобного хозяйства	13	02.020	1 961	97,1900	735 [illegible]60
125	Респ. Северная Осетия - Алания, р-н Кировский, с. Эльхотово, ул. Октябрьская, дом 199	Кировский	15:02:0010103:7	0030020000000 Земли населенных пунктов	Для ведения личного подсобного хозяйства	13	02.020	3 088	97,1900	1 157 691,20
126	Респ. Северная Осетия - Алания, р-н Кировский, с. Эльхотово, ул. Октябрьская, дом 197	Кировский	15:02:0010103:8	0030020000000 Земли населенных пунктов	Для ведения личного подсобного хозяйства	13	02.020	2 823	97,1900	1 058 342,70
127	Респ. Северная Осетия - Алания, р-н Кировский, с. Эльхотово, ул. Октябрьская, 195	Кировский	15:02:0010103:9	0030020000000 Земли населенных пунктов	Для ведения личного подсобного хозяйства	13	02.020	3 446	97,1900	1 292 055,20
128	Республика Северная Осетия-Алания, р-н Кировский, с Эльхотово, ул Мильдзихова	Кировский	15:02:0010104:1	0030020000000 Земли населенных пунктов	Для эксплуатации производственных объектов.	6	06.000	5	97,1907	2 [illegible]21
129	Респ. Северная Осетия - Алания, р-н Кировский, с. Эльхотово, ул. Ленина, дом 197	Кировский	15:02:0010104:10	0030020000000 Земли населенных пунктов	Для ведения личного подсобного хозяйства	13	02.020	1 471	97,1900	551 [illegible]90
130	Респ. Северная Осетия - Алания, р-н Кировский, с. Эльхотово, ул. Ленина, дом 201	Кировский	15:02:0010104:12	0030020000000 Земли населенных пунктов	Для ведения личного подсобного хозяйства	13	02.020	1 509	97,1900	565 [illegible]10
131	Респ. Северная Осетия - Алания, р-н Кировский, с. Эльхотово, ул. Ленина, дом 203	Кировский	15:02:0010104:13	0030020000000 Земли населенных пунктов	Для ведения личного подсобного хозяйства	13	02.020	1 061	97,1900	397 [illegible]90
132	Респ. Северная Осетия - Алания, р-н Кировский, с. Эльхотово, ул. Ленина, 205	Кировский	15:02:0010104:14	0030020000000 Земли населенных пунктов	Для ведения личного подсобного хозяйства	13	02.020	2 603	97,1900	975 [illegible]70
133	Респ. Северная Осетия - Алания, р-н Кировский, с. Эльхотово, ул. Ленина, 207	Кировский	15:02:0010104:15	0030020000000 Земли населенных пунктов	Для ведения личного подсобного хозяйства	13	02.020	1 477	97,1900	553 [illegible]30
134	Респ. Северная Осетия - Алания, р-н Кировский, с. Эльхотово, ул. Ленина, 209	Кировский	15:02:0010104:16	0030020000000 Земли населенных пунктов	Для ведения личного подсобного хозяйства	13	02.020	1 709	97,1900	639 [illegible]00
135	Республика Северная Осетия-Алания, р-н Кировский, с Эльхотово, ул Ленина, д 213	Кировский	15:02:0010104:18	0030020000000 Земли населенных пунктов	Для ведения личного подсобного хозяйства и эксплуатации жилого дома	13	02.020	3 239	97,1900	1 213 [illegible]10
136	Респ. Северная Осетия - Алания, р-н Кировский, с. Эльхотово, ул. Ленина, 215	Кировский	15:02:0010104:19	0030020000000 Земли населенных пунктов	Для ведения личного подсобного хозяйства	13	02.020	1 170	97,1900	438 [illegible]00
137	Респ. Северная Осетия - Алания, р-н Кировский, с. Эльхотово, ул. Октябрьская, дом 200	Кировский	15:02:0010104:2	0030020000000 Земли населенных пунктов	Для ведения личного подсобного хозяйства	13	02.020	2 297	97,1900	861 [illegible]30
138	Респ. Северная Осетия - Алания, р-н Кировский, с. Эльхотово, ул. Ленина, дом 217	Кировский	15:02:0010104:20	0030020000000 Земли населенных пунктов	Для ведения личного подсобного хозяйства и эксплуатации жилого дома	13	02.020	2 439	97,1900	913 [illegible]10
139	Респ. Северная Осетия - Алания, р-н Кировский, с. Эльхотово, ул. Ленина, дом 219	Кировский	15:02:0010104:21	0030020000000 Земли населенных пунктов	Для ведения личного подсобного хозяйства	13	02.020	664	97,1900	248 [illegible]70
140	Респ. Северная Осетия - Алания, р-н Кировский, с. Эльхотово, ул. Ленина, дом 211	Кировский	15:02:0010104:22	0030020000000 Земли населенных пунктов	Для ведения личного подсобного хозяйства	13	02.020	2 684	97,1900	1 006 [illegible]60
141	Республика Северная Осетия-Алания, р-н Кировский, с Эльхотово, ул Ленина, д 211а	Кировский	15:02:0010104:23	0030020000000 Земли населенных пунктов	Для ведения личного подсобного хозяйства	13	02.020	1 293	97,1900	486 [illegible]10
142	Респ. Северная Осетия - Алания, р-н Кировский, с. Эльхотово, ул. Октябрьская, 198	Кировский	15:02:0010104:3	0030020000000 Земли населенных пунктов	Для ведения личного подсобного хозяйства	13	02.020	1 462	97,1900	549 [illegible]80
143	Северная Осетия - Алания респ. р-н Кировский, с. Эльхотово, ул. Октябрьская, 200"а"	Кировский	15:02:0010104:30	0030020000000 Земли населенных пунктов	Для ведения личного подсобного хозяйства	13	02.020	1 815	97,1900	682 [illegible]50
144	Респ. Северная Осетия - Алания, р-н Кировский, с. Эльхотово, ул. Октябрьская, дом 196	Кировский	15:02:0010104:4	0030020000000 Земли населенных пунктов	Для ведения личного подсобного хозяйства	13	02.020	1 861	97,1900	700 [illegible]90
145	Республика Северная Осетия-Алания, р-н Кировский, с. Эльхотово, ул. Октябрьская, 186	Кировский	15:02:0010104:44	0030020000000 Земли населенных пунктов	Для ведения личного подсобного хозяйства	13	02.020	537	97,1900	201 [illegible]30
146	Республика Северная Осетия-Алания, р-н Кировский, с. Эльхотово, ул. Мильдзихова, 8	Кировский	15:02:0010104:45	0030020000000 Земли населенных пунктов	Для ведения личного подсобного хозяйства	13	02.020	972	97,1900	365 [illegible]80
147	Республика Северная Осетия-Алания, р-н Кировский, с Эльхотово, ул Мильдзихова, 8а	Кировский	15:02:0010104:46	0030020000000 Земли населенных пунктов	Для ведения личного подсобного хозяйства	13	02.020	1 224	97,1900	458 [illegible]60
148	Респ. Северная Осетия - Алания, р-н Кировский, с. Эльхотово, ул. Мильдзихова, 4	Кировский	15:02:0010104:48	0030020000000 Земли населенных пунктов	Для ведения личного подсобного хозяйства	13	02.020	1 447	97,1900	543 [illegible]30
149	Респ. Северная Осетия - Алания, р-н Кировский, с. Эльхотово, ул. Октябрьская, дом 194	Кировский	15:02:0010104:5	0030020000000 Земли населенных пунктов	Для ведения личного подсобного хозяйства	13	02.020	2 815	97,1900	1 055 [illegible]50
150	Респ. Северная Осетия - Алания, р-н Кировский, с. Эльхотово, ул. Октябрьская, 192	Кировский	15:02:0010104:6	0030020000000 Земли населенных пунктов	Для ведения личного подсобного хозяйства	13	02.020	3 059	97,1900	1 146 [illegible]10
151	Респ. Северная Осетия - Алания, р-н Кировский, с. Эльхотово, ул. Октябрьская, дом 190	Кировский	15:02:0010104:7	0030020000000 Земли населенных пунктов	Для ведения личного подсобного хозяйства	13	02.020	3 420	97,1900	1 282 [illegible]80
152	Республика Северная Осетия-Алания, р-н Кировский, с. Эльхотово, ул. Октябрьская, 188	Кировский	15:02:0010104:8	0030020000000 Земли населенных пунктов	Для ведения личного подсобного хозяйства	13	02.020	2 955	97,1900	1 107 [illegible]50
153	Респ. Северная Осетия - Алания, р-н Кировский, с. Эльхотово, ул. Ленина, 199	Кировский	15:02:0010104:9	0030020000000 Земли населенных пунктов	Приусадебный участок личного подсобного хозяйства	13	02.020	1 537	97,1900	576 [illegible]30
154	Респ. Северная Осетия - Алания, р-н Кировский, с. Эльхотово, ул. Ленина, дом 260	Кировский	15:02:0010105:1	0030020000000 Земли населенных пунктов	Для ведения личного подсобного хозяйства	13	02.020	1 400	97,1900	524 [illegible]00
155	Республика Северная Осетия-Алания, р-н Кировский, с. Эльхотово, ул. Ленина, 242	Кировский	15:02:0010105:10	0030020000000 Земли населенных пунктов	Для ведения личного подсобного хозяйства	13	02.020	1 226	97,1900	459 [illegible]20
156	Респ. Северная Осетия - Алания, р-н Кировский, с. Эльхотово, ул. Ленина, дом 238	Кировский	15:02:0010105:12	0030020000000 Земли населенных пунктов	Для ведения личного подсобного хозяйства	13	02.020	1 051	97,1900	394 [illegible]90
157	Российская Федерация, Республика Северная Осетия-Алания, Кировский район, с. Эльхотово, ул. Мира, 283	Кировский	15:02:0010105:13	0030020000000 Земли населенных пунктов	Для ведения личного подсобного хозяйства	13	02.020	2 822	97,1900	1 057 [illegible]80
158	Российская Федерация, Республика Северная Осетия-Алания, Кировский муниципальный район, с. Эльхотово, ул Мира, 281	Кировский	15:02:0010105:14	0030020000000 Земли населенных пунктов	Для ведения личного подсобного хозяйства	13	02.020	3 479	97,1900	1 303 [illegible]10

№ п/п	Местоположение ЗУ	Район	Кадастровый номер ЗУ	Категория земель	Разрешенное использование по документу	Код вида разрешенного использования (в соответствии с классификатором видов разрешенного использования земельных участков)	Вид использования объектов недвижимости	Площадь	УПКС	КС
159	Респ. Северная Осетия - Алания, р-н Кировский, с. Эльхотово, ул. Мира, дом 275	Кировский	15:02:0010105:17	0030020000000 Земли населенных пунктов	Для ведения личного подсобного хозяйства	13	02.020	0 414	0,4 (м)	1 242 041,70
160	Республика Северная Осетия-Алания, р-н Кировский, с. Эльхотово, ул. Мира. 273	Кировский	15:02:0010105:18	0030020000000 Земли населенных пунктов	Для ведения личного подсобного хозяйства	13	02.020	2 629	0,4 (м)	985 612,50
161	Республика Северная Осетия - Алания. Кировский район. с. Эльхотово. ул. Мира. 281 А	Кировский	15:02:0010105:183	0030020000000 Земли населенных пунктов	Для ведения личного подсобного хозяйства	13	02.020	1 650	0,5 (м)	618 565,00
162	Республика Северная Осетия - Алания, Кировский район, с. Эльхотово, ул. Мильдзихова	Кировский	15:02:0010105:185	0030020000000 Земли населенных пунктов	Обеспечение внутреннего правопорядка	8	08.030	1	0,5 (м)	0,5 (м)
163	Республика Северная Осетия-Алания, р-н Кировский, с. Эльхотово, ул. Мира, 271	Кировский	15:02:0010105:19	0030020000000 Земли населенных пунктов	Для ведения личного подсобного хозяйства	13	02.020	3 046	0,4 (м)	1 142 697,50
164	Респ. Северная Осетия - Алания, р-н Кировский, с. Эльхотово, ул. Ленина, 258	Кировский	15:02:0010105:2	0030020000000 Земли населенных пунктов	Для ведения личного подсобного хозяйства	13	02.020	2 300	0,4 (м)	621 180,00
165	Респ. Северная Осетия - Алания, р-н Кировский, с. Эльхотово, ул. Мира. дом 269	Кировский	15:02:0010105:20	0030020000000 Земли населенных пунктов	Для ведения личного подсобного хозяйства	13	02.020	2 677	0,4 (м)	1 003 697,50
166	Респ. Северная Осетия - Алания, р-н Кировский, с. Эльхотово, ул. Мира, дом 267	Кировский	15:02:0010105:21	0030020000000 Земли населенных пунктов	Для ведения личного подсобного хозяйства	13	02.020	1 191	0,4 (м)	446 503,90
167	Респ. Северная Осетия - Алания, р-н Кировский, с. Эльхотово, ул. Мира, 265	Кировский	15:02:0010105:22	0030020000000 Земли населенных пунктов	Для ведения личного подсобного хозяйства	13	02.020	1 548	0,4 (м)	575 171,50
168	Республика Северная Осетия-Алания, р-н Кировский, с. Эльхотово, ул. Мира.263	Кировский	15:02:0010105:23	0030020000000 Земли населенных пунктов	Для ведения личного подсобного хозяйства	13	02.020	2 727	0,4 (м)	1 022 332,40
169	Респ. Северная Осетия - Алания, р-н Кировский, с. Эльхотово, ул. Мира. №277 "а"	Кировский	15:02:0010105:25	0030020000000 Земли населенных пунктов	Для ведения личного подсобного хозяйства	13	02.020	1 282	0,5 (м)	850 621,80
170	Респ. Северная Осетия - Алания, р-н Кировский, с. Эльхотово, ул. Мира, 277	Кировский	15:02:0010105:26	0030020000000 Земли населенных пунктов	Для ведения личного подсобного хозяйства	13	02.020	1 326	0,5 (м)	497 867,20
171	Республика Северная Осетия-Алания, р-н Кировский, с. Эльхотово, ул. Мильдзихова, д 2/1	Кировский	15:02:0010105:27	0030020000000 Земли населенных пунктов	Для ведения личного подсобного хозяйства	13	02.020	934	0,4 (м)	349 761,70
172	Респ. Северная Осетия - Алания, р-н Кировский, с. Эльхотово, ул. Мира. 261 "а"	Кировский	15:02:0010105:28	0030020000000 Земли населенных пунктов	Для ведения личного подсобного хозяйства	13	02.020	1 072	0,4 (м)	401 692,80
173	Респ. Северная Осетия - Алания, р-н Кировский, с. Эльхотово, ул. Мира. 261	Кировский	15:02:0010105:29	0030020000000 Земли населенных пунктов	Для ведения личного подсобного хозяйства	13	02.020	1 039	0,5 (м)	389 523,10
174	Респ. Северная Осетия - Алания, р-н Кировский, с. Эльхотово, ул. Ленина. дом 256	Кировский	15:02:0010105:3	0030020000000 Земли населенных пунктов	Для ведения личного подсобного хозяйства	13	02.020	1 800	0,5 (м)	674 820,00
175	Российская Федерация, Республика Северная Осетия - Алания, Кировский район, с. Эльхотово, ул. Ленина, 254	Кировский	15:02:0010105:4	0030020000000 Земли населенных пунктов	Для ведения личного подсобного хозяйства	13	02.020	1 502	0,4 (м)	563 009,80
176	Респ. Северная Осетия - Алания, р-н Кировский, с. Эльхотово, ул. Ленина, 254 "а"	Кировский	15:02:0010105:5	0030020000000 Земли населенных пунктов	Для ведения личного подсобного хозяйства	13	02.020	2 136	0,4 (м)	800 726,40
177	Северная Осетия - Алания респ, р-н Кировский, с. Эльхотово, ул. Мира. 279	Кировский	15:02:0010105:56	0030020000000 Земли населенных пунктов	Для ведения личного подсобного хозяйства	13	02.020	1 660	0,5 (м)	622 334,00
178	Республика Северная Осетия-Алания, р-н Кировский, с Эльхотово, ул Мира, д 279а	Кировский	15:02:0010105:57	0030020000000 Земли населенных пунктов	Для ведения личного подсобного хозяйства	13	02.020	1 582	0,5 (м)	593 091,80
179	Республика Северная Осетия-Алания, Кировский район, с Эльхотово, ул Ленина, д 240	Кировский	15:02:0010105:58	0030020000000 Земли населенных пунктов	Для ведения личного подсобного хозяйства	13	02.020	1 263	0,4 (м)	473 456,70
180	Республика Северная Осетия-Алания, Кировский район, с Эльхотово, ул Ленина, д 240а	Кировский	15:02:0010105:59	0030020000000 Земли населенных пунктов	Для ведения личного подсобного хозяйства	13	02.020	969	0,4 (м)	363 264,30
181	Республика Северная Осетия-Алания, р-н Кировский, с Эльхотово, ул Ленина. 252	Кировский	15:02:0010105:6	0030020000000 Земли населенных пунктов	Для ведения личного подсобного хозяйства	13	02.020	2 518	0,5 (м)	943 215,20
182	Северная Осетия - Алания респ. р-н Кировский. с Эльхотово, ул Ленина, дом 248	Кировский	15:02:0010105:7	0030020000000 Земли населенных пунктов	Для ведения личного подсобного хозяйства	13	02.020	2 661	0,5 (м)	997 [illegible]8,90
183	Респ. Северная Осетия - Алания, р-н Кировский, с. Эльхотово, ул. Ленина. дом 246	Кировский	15:02:0010105:8	0030020000000 Земли населенных пунктов	Для ведения личного подсобного хозяйства	13	02.020	2 250	0,4 (м)	843 525,00
184	Респ. Северная Осетия - Алания, р-н Кировский, с. Эльхотово, ул. Ленина, дом 244	Кировский	15:02:0010105:9	0030020000000 Земли населенных пунктов	Для ведения личного подсобного хозяйства	13	02.020	1 850	0,4 (м)	693 411,00
185	Респ. Северная Осетия - Алания, р-н Кировский, с. Эльхотово, ул. Мира. дом 270	Кировский	15:02:0010106:10	0030020000000 Земли населенных пунктов	Для ведения личного подсобного хозяйства	13	02.020	2 364	0,5 (м)	886 385,90
186	Респ. Северная Осетия - Алания, р-н Кировский, с. Эльхотово, ул. Мира, дом 268	Кировский	15:02:0010106:11	0030020000000 Земли населенных пунктов	Для ведения личного подсобного хозяйства	13	02.020	1 410	0,5 (м)	528 850,00
187	Республика Северная Осетия-Алания, р-н Кировский, с Эльхотово, ул Кирова, д 315а	Кировский	15:02:0010106:111	0030020000000 Земли населенных пунктов	Для ведения личного подсобного хозяйства	13	02.020	1 564	0,4 (м)	593 015,60
188	Республика Северная Осетия-Алания, р-н Кировский, с. Эльхотово, ул. Кирова, 315	Кировский	15:02:0010106:112	0030020000000 Земли населенных пунктов	Для ведения личного подсобного хозяйства	13	02.020	1 126	0,4 (м)	427 147,40
189	Республика Северная Осетия-Алания, р-н Кировский, с. Эльхотово, ул. Кирова, 309	Кировский	15:02:0010106:113	0030020000000 Земли населенных пунктов	Для ведения личного подсобного хозяйства	13	02.020	796	0,5 (м)	298 420,50
190	Республика Северная Осетия-Алания, р-н Кировский, с. Эльхотово, ул. Кирова. 309 А	Кировский	15:02:0010106:114	0030020000000 Земли населенных пунктов	Для ведения личного подсобного хозяйства	13	02.020	546	0,5 (м)	204 693,30
191	Респ. Северная Осетия - Алания, р-н Кировский, с. Эльхотово, ул. Мира, дом 266	Кировский	15:02:0010106:12	0030020000000 Земли населенных пунктов	Для ведения личного подсобного хозяйства	13	02.020	2 460	0,4 (м)	932 754,00
192	Респ. Северная Осетия - Алания, р-н Кировский, с. Эльхотово, ул. Мира. дом 268 "а"	Кировский	15:02:0010106:13	0030020000000 Земли населенных пунктов	Для ведения личного подсобного хозяйства	13	02.020	1 240	0,4 (м)	466 080,70
193	Респ. Северная Осетия - Алания, р-н Кировский, с. Эльхотово, ул. Мира. дом 264	Кировский	15:02:0010106:14	0030020000000 Земли населенных пунктов	Для ведения личного подсобного хозяйства	13	02.020	2 847	0,5 (м)	1 067 303,20
194	Респ. Северная Осетия - Алания, р-н Кировский, с. Эльхотово, ул. Мира, дом 264 "б"	Кировский	15:02:0010106:15	0030020000000 Земли населенных пунктов	Для ведения личного подсобного хозяйства	13	02.020	1 200	0,5 (м)	449 880,00
195	Респ. Северная Осетия - Алания, р-н Кировский, с. Эльхотово, ул. Мира, дом 262	Кировский	15:02:0010106:17	0030020000000 Земли населенных пунктов	Для ведения личного подсобного хозяйства	13	02.020	1 470	0,4 (м)	552 665,00
196	Республика Северная Осетия-Алания, р-н Кировский, с. Эльхотово, ул. Мира. 260	Кировский	15:02:0010106:18	0030020000000 Земли населенных пунктов	Для ведения личного подсобного хозяйства	13	02.020	1 515	0,4 (м)	567 767,50
197	Респ. Северная Осетия - Алания, р-н Кировский, с. Эльхотово, ул. Кирова, 333	Кировский	15:02:0010106:19	0030020000000 Земли населенных пунктов	Для ведения личного подсобного хозяйства	13	02.020	1 747	0,5 (м)	654 980,30
198	Респ. Северная Осетия - Алания, р-н Кировский, с. Эльхотово, ул. Мира. дом 280	Кировский	15:02:0010106:2	0030020000000 Земли населенных пунктов	Для ведения личного подсобного хозяйства	13	02.020	1 581	0,5 (м)	592 716,90

№ п/п	Местоположение ЗУ	Район	Кадастровый номер ЗУ	Категория земель	Разрешенное использование по документу	Код вида разрешенного использования (в соответствии с классификатором видов разрешенного использования земельных участков)	Вид использования объектов недвижимости	Площадь	УПКС	КС
199	Респ. Северная Осетия - Алания, р-н Кировский, с. Эльхотово, ул. Кирова, 331	Кировский	15:02:0010106:20	0030020000000 Земли населенных пунктов	Для ведения личного подсобного хозяйства	13	02.020	1 878	37 190	704 662,20
200	Респ. Северная Осетия - Алания, р-н Кировский, с. Эльхотово, ул. Кирова, 329	Кировский	15:02:0010106:21	0030020000000 Земли населенных пунктов	Для ведения личного подсобного хозяйства	13	02.020	2 410	37 190	904 229,00
201	Респ. Северная Осетия - Алания, р-н Кировский, с. Эльхотово, ул. Кирова, дом 327	Кировский	15:02:0010106:22	0030020000000 Земли населенных пунктов	Для эксплуатации жилого дома и ведения личного подсобного хозяйства	13	02.020	1 911	37 190	716 835,60
202	Респ. Северная Осетия - Алания, Кировский р-н, с. Эльхотово, ул. Кирова, 317	Кировский	15:02:0010106:226	0030020000000 Земли населенных пунктов	Для ведения личного подсобного хозяйства	13	02.020	1 680	37 190	630 492,00
203	Респ. Северная Осетия - Алания, Кировский р-н, с. Эльхотово, ул. Кирова, 317 а	Кировский	15:02:0010106:227	0030020000000 Земли населенных пунктов	Для ведения личного подсобного хозяйства	13	02.020	924	37 190	346 707,60
204	Респ. Северная Осетия - Алания, р-н Кировский, с. Эльхотово, ул. Кирова, дом 325	Кировский	15:02:0010106:23	0030020000000 Земли населенных пунктов	Для ведения личного подсобного хозяйства	13	02.020	2 019	37 190	756 170,10
205	Российская Федерация, Республика Северная Осетия-Алания, Кировский муниципальный район, с. Эльхотово, ул. Кирова, 311	Кировский	15:02:0010106:235	0030020000000 Земли населенных пунктов	Для ведения личного подсобного хозяйства	13	02.020	1 436	37 190	538 364,40
206	Российская Федерация, Республика Северная Осетия-Алания, Кировский муниципальный район, с. Эльхотово, ул. Кирова, 311 А	Кировский	15:02:0010106:236	0030020000000 Земли населенных пунктов	Для ведения личного подсобного хозяйства	13	02.020	1 719	37 190	644 153,10
207	Российская Федерация, Республика Северная Осетия-Алания, Кировский муниципальный район, с. Эльхотово, ул. Мира, 276	Кировский	15:02:0010106:237	0030020000000 Земли населенных пунктов	Для ведения личного подсобного хозяйства	13	02.020	1 866	37 190	699 563,40
208	Российская Федерация, Республика Северная Осетия-Алания, Кировский муниципальный район, с. Эльхотово, ул. Мира, 276 "а"	Кировский	15:02:0010106:238	0030020000000 Земли населенных пунктов	Для ведения личного подсобного хозяйства	13	02.020	1 244	37 190	466 423,60
209	Респ. Северная Осетия - Алания, р-н Кировский, с. Эльхотово, ул. Кирова, дом 323	Кировский	15:02:0010106:24	0030020000000 Земли населенных пунктов	Для ведения личного подсобного хозяйства	13	02.020	2 756	37 190	1 033 221,40
210	Респ. Северная Осетия - Алания, р-н Кировский, с. Эльхотово, ул. Кирова, дом 321	Кировский	15:02:0010106:25	0030020000000 Земли населенных пунктов	Для ведения личного подсобного хозяйства	13	02.020	2 176	37 190	815 782,40
211	Респ. Северная Осетия - Алания, р-н Кировский, с. Эльхотово, ул. Кирова, дом 319	Кировский	15:02:0010106:26	0030020000000 Земли населенных пунктов	Для ведения личного подсобного хозяйства	13	02.020	1 715	37 190	642 958,50
212	Респ. Северная Осетия - Алания, р-н Кировский, с. Эльхотово, ул. Кирова, 319 "а"	Кировский	15:02:0010106:27	0030020000000 Земли населенных пунктов	Для ведения личного подсобного хозяйства	13	02.020	1 946	37 190	729 615,40
213	Респ. Северная Осетия - Алания, р-н Кировский, с. Эльхотово, ул. Кирова, 313	Кировский	15:02:0010106:30	0030020000000 Земли населенных пунктов	Для ведения личного подсобного хозяйства	13	02.020	2 621	37 190	982 612,90
214	Республика Северная Осетия-Алания, р-н Кировский, с. Эльхотово, пер Мильдзихова, д 2	Кировский	15:02:0010106:33	0030020000000 Земли населенных пунктов	Для эксплуатации жилого дома и ведения личного подсобного хозяйства	13	02.020	813	37 190	304 883,70
215	Респ. Северная Осетия - Алания, р-н Кировский, с. Эльхотово, ул. Мира, 284	Кировский	15:02:0010106:35	0030020000000 Земли населенных пунктов	Для ведения личного подсобного хозяйства	13	02.020	2 242	37 190	840 529,80
216	Респ. Северная Осетия - Алания, р-н Кировский, с. Эльхотово, ул. Мира, 280а	Кировский	15:02:0010106:37	0030020000000 Земли населенных пунктов	Для ведения личного подсобного хозяйства	13	02.020	1 926	37 190	722 297,40
217	Северная Осетия - Алания респ, р-н Кировский, с Эльхотово, ул Мира, 282	Кировский	15:02:0010106:38	0030020000000 Земли населенных пунктов	Для ведения личного подсобного хозяйства	13	02.020	1 351	37 190	526 359,60
218	Республика Северная Осетия-Алания, р-н Кировский, с. Эльхотово, ул. Мира, 282 "а"	Кировский	15:02:0010106:39	0030020000000 Земли населенных пунктов	Для ведения личного подсобного хозяйства	13	02.020	1 522	37 190	570 507,80
219	Республика Северная Осетия - Алания, Кировский район, с. Эльхотово, ул. Мира, 278	Кировский	15:02:0010106:4	0030020000000 Земли населенных пунктов	Для ведения личного подсобного хозяйства	13	02.020	2 226	37 190	834 977,40
220	Респ. Северная Осетия - Алания, р-н Кировский, с. Эльхотово, ул. Мира, 274	Кировский	15:02:0010106:7	0030020000000 Земли населенных пунктов	Для ведения личного подсобного хозяйства	13	02.020	1 840	37 190	684 067,00
221	Респ. Северная Осетия - Алания, р-н Кировский, с. Эльхотово, ул. Мира, дом 274 "а"	Кировский	15:02:0010106:8	0030020000000 Земли населенных пунктов	Для ведения личного подсобного хозяйства	13	02.020	1 200	37 190	449 880,00
222	Респ. Северная Осетия - Алания, р-н Кировский, с. Эльхотово, ул. Мира, дом 272	Кировский	15:02:0010106:9	0030020000000 Земли населенных пунктов	Для ведения личного подсобного хозяйства	13	02.020	2 367	37 190	887 386,30
223	Респ. Северная Осетия - Алания, р-н Кировский, с. Эльхотово, ул. Кирова, дом 248 "а"	Кировский	15:02:0010107:1	0030020000000 Земли населенных пунктов	Для ведения личного подсобного хозяйства	13	02.020	1 926	37 190	714 899,40
224	Респ. Северная Осетия - Алания, р-н Кировский, с. Эльхотово, ул. Кирова, 234	Кировский	15:02:0010107:10	0030020000000 Земли населенных пунктов	Для использования в целях эксплуатации жилого дома и ведения личного подсобного хозяйства	13	02.020	4 846	37 190	1 816 769,40
225	Респ. Северная Осетия - Алания, р-н Кировский, с. Эльхотово, ул. Кирова, дом 232	Кировский	15:02:0010107:11	0030020000000 Земли населенных пунктов	Для ведения личного подсобного хозяйства	13	02.020	1 926	37 190	722 297,40
226	Респ. Северная Осетия - Алания, р-н Кировский, с. Эльхотово, ул. Кирова, дом 232 "а"	Кировский	15:02:0010107:12	0030020000000 Земли населенных пунктов	Для ведения личного подсобного хозяйства и эксплуатации жилого дома	13	02.020	1 193	37 190	447 255,70
227	Республика Северная Осетия-Алания, р-н Кировский, с. Эльхотово, ул. Кирова, 230	Кировский	15:02:0010107:13	0030020000000 Земли населенных пунктов	Для ведения личного подсобного хозяйства	13	02.020	3 176	37 190	1 190 662,40
228	Респ. Северная Осетия - Алания, р-н Кировский, с. Эльхотово, ул. Кирова, 228	Кировский	15:02:0010107:14	0030020000000 Земли населенных пунктов	Для ведения личного подсобного хозяйства	13	02.020	1 709	37 190	640 704,10
229	Респ. Северная Осетия - Алания, р-н Кировский, с. Эльхотово, ул. Кирова, 226	Кировский	15:02:0010107:15	0030020000000 Земли населенных пунктов	Для ведения личного подсобного хозяйства	13	02.020	1 600	37 190	599 760,00
230	Республика Северная Осетия-Алания, р-н Кировский, с. Эльхотово, ул Кирова, 224а	Кировский	15:02:0010107:16	0030020000000 Земли населенных пунктов	Для ведения личного подсобного хозяйства	13	02.020	1 583	37 190	593 591,10
231	Российская Федерация, Республика Северная Осетия-Алания, Кировский муниципальный район, с. Эльхотово, ул. Мильдзихова, 7 "б"	Кировский	15:02:0010107:164	0030020000000 Земли населенных пунктов	Для ведения личного подсобного хозяйства	13	02.020	884	37 190	331 411,60
232	Республика Северная Осетия-Алания, р-н Кировский, с. Эльхотово, ул. Кирова, 222	Кировский	15:02:0010107:17	0030020000000 Земли населенных пунктов	Для ведения личного подсобного хозяйства	13	02.020	1 673	37 190	627 197,10
233	Респ. Северная Осетия - Алания, р-н Кировский, с. Эльхотово, ул. Кирова, 220	Кировский	15:02:0010107:18	0030020000000 Земли населенных пунктов	Для ведения личного подсобного хозяйства	13	02.020	1 451	37 190	543 979,90
234	Республика Северная Осетия-Алания, р-н Кировский, с. Эльхотово, ул. Кирова, 218	Кировский	15:02:0010107:19	0030020000000 Земли населенных пунктов	Для ведения личного подсобного хозяйства	13	02.020	1 652	37 190	619 311,60
235	Российская Федерация, Республика Северная Осетия - Алания, Кировский район, с. Эльхотово, ул. Кирова, 248	Кировский	15:02:0010107:2	0030020000000 Земли населенных пунктов	Для ведения личного подсобного хозяйства	13	02.020	1 967	37 190	737 626,30
236	Респ. Северная Осетия - Алания, р-н Кировский, с. Эльхотово, ул. Кирова, 216	Кировский	15:02:0010107:20	0030020000000 Земли населенных пунктов	Для ведения личного подсобного хозяйства	13	02.020	1 606	37 190	602 059,40
237	Респ. Северная Осетия - Алания, р-н Кировский, с. Эльхотово, ул. Кирова, дом 212	Кировский	15:02:0010107:22	0030020000000 Земли населенных пунктов	Для ведения личного подсобного хозяйства	13	02.020	1 700	37 190	637 230,00

№ п/п	Местоположение ЗУ	Район	Кадастровый номер ЗУ	Категория земель	Разрешенное использование по документу	Код вида разрешенного использования (в соответствии с классификатором видов разрешенного использования земельных участков)	Вид использования объектов недвижимости	Площадь	УПКС	КС
238	Российская Федерация, Республика Северная Осетия-Алания, Кировский муниципальный район, с. Эльхотово, ул. Мильдзихова, д 7 "а"	Кировский	15:02:0010107:27	0030020000000 Земли населенных пунктов	Для эксплуатации жилого дома и ведения личного подсобного хозяйства	13	02.020	804	171,90	138 189,60
239	Респ. Северная Осетия - Алания, р-н Кировский, с. Эльхотово, ул. Кирова, 246	Кировский	15:02:0010107:3	0030020000000 Земли населенных пунктов	Для ведения личного подсобного хозяйства	13	02.020	2 654	171,90	391 669,70
240	Северная Осетия-Алания респ. Кировский р-н. с Эльхотово, ул Кирова, 234 "а"	Кировский	15:02:0010107:38	0030020000000 Земли населенных пунктов	Для ведения личного подсобного хозяйства	13	02.020	1 226	171,90	152 129,10
241	Респ. Северная Осетия - Алания, р-н Кировский, с. Эльхотово, ул. Кирова, 244	Кировский	15:02:0010107:4	0030020000000 Земли населенных пунктов	Для ведения личного подсобного хозяйства	13	02.020	2 169	171,90	813 158,10
242	Республика Северная Осетия-Алания, р-н Кировский, с. Эльхотово, ул. Кирова, 250	Кировский	15:02:0010107:40	0030020000000 Земли населенных пунктов	Для строительства объектов предпринимательской деятельности	4	04.040	800	171,90	137 520,00
243	Республика Северная Осетия-Алания, р-н Кировский, с Эльхотово, ул Кирова, 224	Кировский	15:02:0010107:43	0030020000000 Земли населенных пунктов	Для ведения личного подсобного хозяйства	13	02.020	1 562	171,90	585 937,80
244	Российская Федерация, Республика Северная Осетия - Алания, м.р-н Кировский, с.п. Эльхотовское, с. Эльхотово, ул. Кирова, 245Б	Кировский	15:02:0010107:46	0030020000000 Земли населенных пунктов	бытовое обслуживание	3	03.030	600	171,90	206 262,00
245	Республика Северная Осетия-Алания, р-н Кировский, с. Эльхотово, ул. Кирова, д 214а	Кировский	15:02:0010107:48	0030020000000 Земли населенных пунктов	Для ведения личного подсобного хозяйства	13	02.020	1 538	171,90	376 596,20
246	Республика Северная Осетия-Алания, р-н Кировский, с. Эльхотово, ул. Мильдзихова, 7	Кировский	15:02:0010107:49	0030020000000 Земли населенных пунктов	Для ведения личного подсобного хозяйства	13	02.020	799	171,90	137 348,10
247	Респ. Северная Осетия - Алания, р-н Кировский, с. Эльхотово, ул. Кирова, дом 242	Кировский	15:02:0010107:5	0030020000000 Земли населенных пунктов	Под личное подсобное хозяйство и эксплуатацию жилого дома	13	02.020	2 124	171,90	729 912,70
248	Республика Северная Осетия-Алания, р-н Кировский, с. Эльхотово, ул. Кирова, 214Б	Кировский	15:02:0010107:50	0030020000000 Земли населенных пунктов	Для ведения личного подсобного хозяйства	13	02.020	1 155	171,90	198 369,50
249	Респ. Северная Осетия - Алания, р-н Кировский, с. Эльхотово, ул. Кирова, дом 240	Кировский	15:02:0010107:6	0030020000000 Земли населенных пунктов	Для ведения личного подсобного хозяйства и эксплуатации жилого дома	13	02.020	1 010	171,90	1 511 596,90
250	Респ. Северная Осетия - Алания, р-н Кировский, с. Эльхотово, ул. Кирова, дом 238	Кировский	15:02:0010107:7	0030020000000 Земли населенных пунктов	Для ведения личного подсобного хозяйства	13	02.020	1 576	171,90	520 612,40
251	Респ. Северная Осетия - Алания, р-н Кировский, с. Эльхотово, ул. Кирова, 236а	Кировский	15:02:0010107:8	0030020000000 Земли населенных пунктов	Для ведения личного подсобного хозяйства	13	02.020	1 000	171,90	412 760,00
252	Респ. Северная Осетия - Алания, р-н Кировский, с. Эльхотово, ул. Кирова, дом 236	Кировский	15:02:0010107:9	0030020000000 Земли населенных пунктов	Для ведения личного подсобного хозяйства и эксплуатации жилого дома	13	02.020	2 337	171,90	951 121,30
253	Респ. Северная Осетия - Алания, р-н Кировский, с. Эльхотово, ул. Комсомольская, 131	Кировский	15:02:0010108:1	0030020000000 Земли населенных пунктов	Для ведения личного подсобного хозяйства	13	02.020	1 613	171,90	479 773,70
254	Республика Северная Осетия-Алания, р-н Кировский, с. Эльхотово, ул. Комсомольская, 153	Кировский	15:02:0010108:10	0030020000000 Земли населенных пунктов	Для ведения личного подсобного хозяйства	13	02.020	849	171,90	351 541,10
255	Республика Северная Осетия-Алания, р-н Кировский, с. Эльхотово, ул. Комсомольская, 159	Кировский	15:02:0010108:11	0030020000000 Земли населенных пунктов	Для индивидуального жилищного строительства	13	02.010	1 365	171,90	512 246,50
256	Респ. Северная Осетия - Алания, Кировский р-н., с. Эльхотово, ул. Комсомольская, д.163	Кировский	15:02:0010108:125	0030020000000 Земли населенных пунктов	Для индивидуального жилищного строительства	13	02.010	1 260	171,90	472 374,00
257	Республика Северная Осетия - Алания, Кировский район, с. Эльхотово , ул Комсомольская, 161	Кировский	15:02:0010108:126	0030020000000 Земли населенных пунктов	Для индивидуального жилищного строительства	13	02.010	1 900	171,90	712 830,00
258	Российская Федерация, Республика Северная Осетия-Алания, Кировский район, с. Эльхотово, ул Дзгоева, д 14 а	Кировский	15:02:0010108:128	0030020000000 Земли населенных пунктов	Для ведения личного подсобного хозяйства	13	02.020	1 975	171,90	740 127,50
259	Российская Федерация, Республика Северная Осетия-Алания, Кировский район, с. Эльхотово. ул. Комсомольская, 158	Кировский	15:02:0010108:129	0030020000000 Земли населенных пунктов	Для индивидуального жилищного строительства	13	02.010	1 319	171,90	494 804,10
260	Российская Федерация, Республика Северная Осетия-Алания, Кировский район, с. Эльхотово. ул. Дзгоева, 14	Кировский	15:02:0010108:3	0030020000000 Земли населенных пунктов	Для ведения личного подсобного хозяйства	13	02.020	1 413	171,90	529 980,70
261	Республика Северная Осетия-Алания, р-н Кировский, с. Эльхотово, ул. Комсомольская, 151	Кировский	15:02:0010108:6	0030020000000 Земли населенных пунктов	Для индивидуального жилищного строительства	13	02.010	608	171,90	227 989,20
262	Республика Северная Осетия-Алания, р-н Кировский, с. Эльхотово, ул. Комсомольская, 160	Кировский	15:02:0010108:7	0030020000000 Земли населенных пунктов	Малоэтажная жилая застройка	2	02.013	1 245	1 214,22	1 511 358,90
263	Респ. Северная Осетия - Алания, р-н Кировский, с. Эльхотово, ул. Советская, 195	Кировский	15:02:0010108:8	0030020000000 Земли населенных пунктов	Для ведения личного подсобного хозяйства	13	02.020	1 661	171,90	622 798,90
264	Республика Северная Осетия-Алания, р-н Кировский, с. Эльхотово, ул. Советская, 193	Кировский	15:02:0010109:10	0030020000000 Земли населенных пунктов	Для ведения личного подсобного хозяйства	13	02.020	2 093	171,90	784 865,70
265	Республика Северная Осетия - Алания, Кировский район, с Эльхотово, ул Комсомольская, 154а	Кировский	15:02:0010109:121	0030020000000 Земли населенных пунктов	Для индивидуального жилищного строительства	13	02.010	1 718	171,90	644 378,20
266	Республика Северная Осетия-Алания, р-н Кировский, с Эльхотово, ул Советская, 189	Кировский	15:02:0010109:3	0030020000000 Земли населенных пунктов	Для ведения личного подсобного хозяйства	13	02.020	3 145	171,90	1 179 060,50
267	Российская Федерация, Республика Северная Осетия-Алания, Кировский район, с. Эльхотово. ул. Советская, 187	Кировский	15:02:0010109:4	0030020000000 Земли населенных пунктов	Для ведения личного подсобного хозяйства	13	02.020	2 297	171,90	861 844,30
268	Респ. Северная Осетия - Алания, р-н Кировский, с. Эльхотово, ул. Советская, 185	Кировский	15:02:0010109:5	0030020000000 Земли населенных пунктов	Для ведения личного подсобного хозяйства	13	02.020	1 662	171,90	623 383,80
269	Республика Северная Осетия-Алания, р-н Кировский, с. Эльхотово, ул. Советская, 191 А	Кировский	15:02:0010109:6	0030020000000 Земли населенных пунктов	Для ведения личного подсобного хозяйства	13	02.020	2 160	171,90	787 290,00
270	Республика Северная Осетия-Алания, р-н Кировский, с. Эльхотово, ул. Советская, 191	Кировский	15:02:0010109:7	0030020000000 Земли населенных пунктов	Для ведения личного подсобного хозяйства	13	02.020	3 027	171,90	1 134 909,30
271	Респ. Северная Осетия - Алания, р-н Кировский, с. Эльхотово, ул. Советская, 194	Кировский	15:02:0010110:1	0030020000000 Земли населенных пунктов	Для ведения личного подсобного хозяйства	13	02.020	2 135	171,90	800 113,50
272	Респ. Северная Осетия - Алания, р-н Кировский, с. Эльхотово, ул. Советская, 178	Кировский	15:02:0010110:10	0030020000000 Земли населенных пунктов	Для ведения личного подсобного хозяйства	13	02.020	1 500	171,90	562 350,00
273	Респ. Северная Осетия - Алания, р-н Кировский, с. Эльхотово, ул. Советская, дом 176	Кировский	15:02:0010110:11	0030020000000 Земли населенных пунктов	Для ведения личного подсобного хозяйства	13	02.020	1 996	171,90	748 300,40
274	Респ. Северная Осетия - Алания, р-н Кировский, с. Эльхотово, ул. Советская, дом 174	Кировский	15:02:0010110:12	0030020000000 Земли населенных пунктов	Для ведения личного подсобного хозяйства	13	02.020	1 023	171,90	383 522,70
275	Респ. Северная Осетия - Алания, р-н Кировский, с. Эльхотово, ул. Советская, 172	Кировский	15:02:0010110:13	0030020000000 Земли населенных пунктов	Для ведения личного подсобного хозяйства	13	02.020	1 717	171,90	643 753,50
276	Северная Осетия - Алания респ, р-н Кировский, с Эльхотово, ул Октябрьская, № 193 "а"	Кировский	15:02:0010110:14	0030020000000 Земли населенных пунктов	Для ведения личного подсобного хозяйства	13	02.020	1 678	171,90	629 576,20
277	Российская Федерация, Республика Северная Осетия-Алания, Кировский район, с. Эльхотово. ул. Октябрьская, 180	Кировский	15:02:0010110:15	0030020000000 Земли населенных пунктов	Для ведения личного подсобного хозяйства	13	02.020	2 364	171,90	886 263,60

№ п/п	Местоположение ЗУ	Район	Кадастровый номер ЗУ	Категория земель	Разрешенное использование по документу	Код вида разрешенного использования (в соответствии с классификатором видов разрешенного использования земельных участков)	Вид использования объектов недвижимости	Площадь	УПКС	КС
278	Респ. Северная Осетия - Алания, р-н Кировский, с. Эльхотово, ул. Октябрьская, дом 191	Кировский	15:02:0010110:16	0030020000000 Земли населенных пунктов	Для ведения личного подсобного хозяйства	13	02.020	1 372	97 139,00	1 139 132,80
279	Российская Федерация, Республика Северная Осетия-Алания, Кировский муниципальный район, с. Эльхотово, ул. Октябрьская, 187	Кировский	15:02:0010110:18	0030020000000 Земли населенных пунктов	Для ведения личного подсобного хозяйства	13	02.020	1 481	97 139,00	550 193,60
280	Респ. Северная Осетия - Алания, р-н Кировский, с. Эльхотово, ул. Октябрьская, 185	Кировский	15:02:0010110:19	0030020000000 Земли населенных пунктов	Для ведения личного подсобного хозяйства	13	02.020	1 457	97 139,00	540 229,30
281	Респ. Северная Осетия - Алания, р-н Кировский, с. Эльхотово, ул. Советская, 192	Кировский	15:02:0010110:2	0030020000000 Земли населенных пунктов	Для ведения личного подсобного хозяйства	13	02.020	1 554	97 139,00	561 169,10
282	Республика Северная Осетия-Алания, р-н Кировский, с Эльхотово, ул Октябрьская, 183	Кировский	15:02:0010110:20	0030020000000 Земли населенных пунктов	Для ведения личного подсобного хозяйства	13	02.020	2 717	97 139,00	1 016 601,30
283	Респ. Северная Осетия - Алания, р-н Кировский, с. Эльхотово, ул. Октябрьская, дом 181	Кировский	15:02:0010110:21	0030020000000 Земли населенных пунктов	Для ведения личного подсобного хозяйства	13	02.020	2 816	97 139,00	1 053 716,40
284	Республика Северная Осетия-Алания, р-н Кировский, с Эльхотово, ул Октябрьская, 177	Кировский	15:02:0010110:23	0030020000000 Земли населенных пунктов	Для ведения личного подсобного хозяйства	13	02.020	1 942	97 139,00	726 855,80
285	Респ. Северная Осетия - Алания, р-н Кировский, с. Эльхотово, ул. Дзгоева, дом 10	Кировский	15:02:0010110:24	0030020000000 Земли населенных пунктов	Для ведения личного подсобного хозяйства	13	02.020	1 284	97 139,00	480 371,60
286	Респ. Северная Осетия - Алания, р-н Кировский, с. Эльхотово, ул. Советская, дом 143	Кировский	15:02:0010110:26	0030020000000 Земли населенных пунктов	Для ведения личного подсобного хозяйства	13	02.020	1 981	97 139,00	741 611,40
287	Респ. Северная Осетия - Алания, р-н Кировский, с. Эльхотово, ул. Советская, 190	Кировский	15:02:0010110:3	0030020000000 Земли населенных пунктов	Для ведения личного подсобного хозяйства	13	02.020	2 967	97 139,00	1 110 328,40
288	Респ. Северная Осетия - Алания, р-н Кировский, с. Эльхотово, ул. Советская, 188	Кировский	15:02:0010110:4	0030020000000 Земли населенных пунктов	Для ведения личного подсобного хозяйства	13	02.020	2 541	97 139,00	953 715,60
289	Респ. Северная Осетия - Алания, р-н Кировский, с. Эльхотово, ул. Советская, дом 186	Кировский	15:02:0010110:5	0030020000000 Земли населенных пунктов	Для ведения личного подсобного хозяйства	13	02.020	1 479	97 139,00	554 177,10
290	Респ. Северная Осетия - Алания, р-н Кировский, с. Эльхотово, ул. Октябрьская, 193	Кировский	15:02:0010110:51	0030020000000 Земли населенных пунктов	Для ведения личного подсобного хозяйства	13	02.020	1 479	97 139,00	536 979,00
291	Республика Северная Осетия-Алания, р-н Кировский, с Эльхотово, ул Мильдзихова, д 9	Кировский	15:02:0010110:52	0030020000000 Земли населенных пунктов	Для ведения личного подсобного хозяйства	13	02.020	614	97 139,00	301 743,70
292	Республика Северная Осетия-Алания, р-н Кировский, с Эльхотово, ул Октябрьская, 179	Кировский	15:02:0010110:53	0030020000000 Земли населенных пунктов	Для ведения личного подсобного хозяйства	13	02.020	1 891	97 139,00	558 975,90
293	Республика Северная Осетия-Алания, р-н Кировский, с. Эльхотово, ул. Октябрьская, №179 "а"	Кировский	15:02:0010110:54	0030020000000 Земли населенных пунктов	Для ведения личного подсобного хозяйства	13	02.020	2 135	97 139,00	800 111,30
294	Российская Федерация, Республика Северная Осетия-Алания, Кировский муниципальный район, с. Эльхотово, ул. Советская, 184	Кировский	15:02:0010110:7	0030020000000 Земли населенных пунктов	Для ведения личного подсобного хозяйства	13	02.020	1 664	97 139,00	635 080,60
295	Респ. Северная Осетия - Алания, р-н Кировский, с. Эльхотово, ул. Советская, дом 182	Кировский	15:02:0010110:8	0030020000000 Земли населенных пунктов	Для ведения личного подсобного хозяйства	13	02.020	1 861	97 139,00	698 813,60
296	Российская Федерация, Республика Северная Осетия-Алания, Кировский район, с. Эльхотово, ул. Советская, 180	Кировский	15:02:0010110:9	0030020000000 Земли населенных пунктов	Для ведения личного подсобного хозяйства	13	02.020	2 992	97 139,00	1 121 700,80
297	Респ. Северная Осетия - Алания, р-н Кировский, с. Эльхотово, ул. Октябрьская, дом 184	Кировский	15:02:0010111:1	0030020000000 Земли населенных пунктов	Для ведения личного подсобного хозяйства	13	02.020	2 133	97 139,00	799 621,70
298	Респ. Северная Осетия - Алания, р-н Кировский, с. Эльхотово, ул. Октябрьская, дом 170	Кировский	15:02:0010111:10	0030020000000 Земли населенных пунктов	Для ведения личного подсобного хозяйства и эксплуатации жилого дома	13	02.020	1 662	97 139,00	623 340,80
299	Российская Федерация, Республика Северная Осетия-Алания, Кировский район, с. Эльхотово, ул. Октябрьская, 168	Кировский	15:02:0010111:11	0030020000000 Земли населенных пунктов	Для ведения личного подсобного хозяйства	13	02.020	2 556	97 139,00	958 214,40
300	Российская Федерация, Республика Северная Осетия-Алания, Кировский район, с. Эльхотово, ул. Октябрьская, 166	Кировский	15:02:0010111:12	0030020000000 Земли населенных пунктов	Для ведения личного подсобного хозяйства	13	02.020	1 610	97 139,00	603 589,00
301	Республика Северная Осетия-Алания, р-н Кировский, с. Эльхотово, ул. Ленина, 195 "б"	Кировский	15:02:0010111:13	0030020000000 Земли населенных пунктов	Для ведения личного подсобного хозяйства	13	02.020	1 547	97 139,00	579 970,30
302	Российская Федерация, Республика Северная Осетия-Алания, Кировский район, с. Эльхотово, ул. Ленина, 193	Кировский	15:02:0010111:14	0030020000000 Земли населенных пунктов	Для ведения личного подсобного хозяйства	13	02.020	1 440	97 139,00	539 856,00
303	Российская Федерация, Республика Северная Осетия-Алания, Кировский район, с. Эльхотово, ул. Ленина, 191	Кировский	15:02:0010111:15	0030020000000 Земли населенных пунктов	Для ведения личного подсобного хозяйства	13	02.020	2 656	97 139,00	995 743,40
304	Респ. Северная Осетия - Алания, р-н Кировский, с. Эльхотово, ул. Ленина, дом 189	Кировский	15:02:0010111:16	0030020000000 Земли населенных пунктов	Для ведения личного подсобного хозяйства	13	02.020	2 893	97 139,00	1 084 585,70
305	Респ. Северная Осетия - Алания, р-н Кировский, с. Эльхотово, ул. Ленина, дом 195	Кировский	15:02:0010111:17	0030020000000 Земли населенных пунктов	Для ведения личного подсобного хозяйства	13	02.020	2 333	97 139,00	874 641,70
306	Респ. Северная Осетия - Алания, р-н Кировский, с. Эльхотово, ул. Ленина, 185	Кировский	15:02:0010111:19	0030020000000 Земли населенных пунктов	Для ведения личного подсобного хозяйства	13	02.020	1 441	97 139,00	1 662 306,60
307	Республика Северная Осетия-Алания, р-н Кировский, с. Эльхотово, ул. Октябрьская, 184 "а"	Кировский	15:02:0010111:2	0030020000000 Земли населенных пунктов	Для ведения личного подсобного хозяйства	13	02.020	1 507	97 139,00	564 973,30
308	Республика Северная Осетия-Алания, р-н Кировский, с Эльхотово, ул Ленина, 183	Кировский	15:02:0010111:20	0030020000000 Земли населенных пунктов	Для ведения личного подсобного хозяйства	13	02.020	1 335	97 139,00	373 171,50
309	Респ. Северная Осетия - Алания, р-н Кировский, с. Эльхотово, ул. Ленина, 181	Кировский	15:02:0010111:22	0030020000000 Земли населенных пунктов	Для ведения личного подсобного хозяйства	13	02.020	1 620	97 139,00	662 318,00
310	Респ. Северная Осетия - Алания, р-н Кировский, с. Эльхотово, ул. Ленина, дом 179	Кировский	15:02:0010111:23	0030020000000 Земли населенных пунктов	Для ведения личного подсобного хозяйства	13	02.020	2 879	97 139,00	1 079 347,10
311	Респ. Северная Осетия - Алания, р-н Кировский, с. Эльхотово, ул. Ленина, дом 177	Кировский	15:02:0010111:24	0030020000000 Земли населенных пунктов	Под личное подсобное хозяйство и эксплуатацию жилого дома	13	02.010	2 925	97 139,00	1 096 562,50
312	Респ. Северная Осетия - Алания, р-н Кировский, с. Эльхотово, ул. Дзгоева	Кировский	15:02:0010111:25	0030020000000 Земли населенных пунктов	Для эксплуатации производственных объектов	6	06.000	50	97 139,00	37 353,50
313	Респ. Северная Осетия - Алания, р-н Кировский, с. Эльхотово, ул. Октябрьская, дом 182	Кировский	15:02:0010111:3	0030020000000 Земли населенных пунктов	Для ведения личного подсобного хозяйства	13	02.020	2 879	97 139,00	1 079 347,10
314	Республика Северная Осетия-Алания, р-н Кировский, с. Эльхотово, ул. Мильдзихова, 5	Кировский	15:02:0010111:38	0030020000000 Земли населенных пунктов	Для ведения личного подсобного хозяйства	13	02.020	1 326	97 139,00	497 117,40
315	Респ. Северная Осетия - Алания, р-н Кировский, с. Эльхотово, ул. Октябрьская, 180	Кировский	15:02:0010111:4	0030020000000 Земли населенных пунктов	Для ведения личного подсобного хозяйства	13	02.020	1 674	97 139,00	627 582,60
316	Респ. Северная Осетия - Алания, р-н Кировский, с. Эльхотово, ул. Октябрьская, 178	Кировский	15:02:0010111:5	0030020000000 Земли населенных пунктов	Для ведения личного подсобного хозяйства	13	02.020	2 362	97 139,00	885 713,40
317	Республика Северная Осетия-Алания, р-н Кировский, с Эльхотово, ул Октябрьская, д 178а	Кировский	15:02:0010111:6	0030020000000 Земли населенных пунктов	Для ведения личного подсобного хозяйства	13	02.020	1 501	97 139,00	562 724,90

№ п/п	Местоположение ЗУ	Район	Кадастровый номер ЗУ	Категория земель	Разрешенное использование по документу	Код вида разрешенного использования (в соответствии с классификатором видов разрешенного использования земельных участков)	Вид использования объектов недвижимости	Площадь	УПКС	КС
318	Республика Северная Осетия-Алания, р-н Кировский, с. Эльхотово, ул Октябрьская, д 176	Кировский	15:02:0010111:7	0030020000000 Земли населенных пунктов	Для ведения личного подсобного хозяйства	13	02.020	1 741	37 139,00	646 931,90
319	Респ. Северная Осетия - Алания, р-н Кировский, с. Эльхотово, ул. Октябрьская, 174	Кировский	15:02:0010111:8	0030020000000 Земли населенных пунктов	Для ведения личного подсобного хозяйства	13	02.020	2 160	37 139,00	802 784,00
320	Респ. Северная Осетия - Алания, р-н Кировский, с. Эльхотово, ул. Октябрьская, дом 172	Кировский	15:02:0010111:9	0030020000000 Земли населенных пунктов	Для эксплуатации жилого дома и ведения личного подсобного хозяйства	13	02.020	1 815	37 139,00	650 114,50
321	Российская Федерация, Республика Северная Осетия-Алания, Кировский муниципальный район, с. Эльхотово, ул. Ленина, 220	Кировский	15:02:0010112:10	0030020000000 Земли населенных пунктов	Для ведения личного подсобного хозяйства	13	02.020	2 111	37 139,00	784 111,90
322	Респ. Северная Осетия - Алания, р-н Кировский, с. Эльхотово, ул. Дзгоева, 5	Кировский	15:02:0010112:11	0030020000000 Земли населенных пунктов	Под зданием магазина	4	04.040	535	37 139,00	512 531,00
323	Респ. Северная Осетия - Алания, р-н Кировский, с. Эльхотово, ул. Мира, дом 241	Кировский	15:02:0010112:13	0030020000000 Земли населенных пунктов	Для ведения личного подсобного хозяйства	13	02.020	1 861	37 139,00	701 012,00
324	Респ. Северная Осетия - Алания, р-н Кировский, с. Эльхотово, ул. Мира, дом 243	Кировский	15:02:0010112:14	0030020000000 Земли населенных пунктов	Для ведения личного подсобного хозяйства	13	02.020	1 523	37 139,00	569 818,00
325	Российская Федерация, Республика Северная Осетия-Алания, Кировский район, с. Эльхотово, ул. Мира, 245	Кировский	15:02:0010112:15	0030020000000 Земли населенных пунктов	Для ведения личного подсобного хозяйства	13	02.020	2 159	37 139,00	809 149,10
326	Российская Федерация, Республика Северная Осетия-Алания, Кировский район, с. Эльхотово, ул. Мира, 247	Кировский	15:02:0010112:17	0030020000000 Земли населенных пунктов	Для ведения личного подсобного хозяйства	13	02.020	1 888	37 139,00	707 811,20
327	Респ. Северная Осетия - Алания, р-н Кировский, с. Эльхотово, ул. Мира, дом 249	Кировский	15:02:0010112:18	0030020000000 Земли населенных пунктов	Для ведения личного подсобного хозяйства	13	02.020	1 588	37 139,00	595 142,20
328	Республика Северная Осетия-Алания, Кировский район, с. Эльхотово, ул. Мира, 239	Кировский	15:02:0010112:180	0030020000000 Земли населенных пунктов	Для ведения личного подсобного хозяйства	13	02.020	1 705	37 139,00	639 201,50
329	Республика Северная Осетия-Алания, Кировский район, с. Эльхотово, ул. Мира, 239 "а"	Кировский	15:02:0010112:181	0030020000000 Земли населенных пунктов	Для ведения личного подсобного хозяйства	13	02.020	500	37 139,00	187 150,00
330	Респ. Северная Осетия - Алания, р-н Кировский, с. Эльхотово, ул. Мира, дом 251	Кировский	15:02:0010112:19	0030020000000 Земли населенных пунктов	Для ведения личного подсобного хозяйства	13	02.020	1 312	37 139,00	491 866,80
331	Респ. Северная Осетия - Алания, р-н Кировский, с. Эльхотово, ул. Ленина, дом 226	Кировский	15:02:0010112:2	0030020000000 Земли населенных пунктов	Для ведения личного подсобного хозяйства	13	02.020	3 020	37 139,00	1 132 307,10
332	Республика Северная Осетия - Алания, р-н Кировский, с. Эльхотово, ул. Мира, 253	Кировский	15:02:0010112:20	0030020000000 Земли населенных пунктов	Для ведения личного подсобного хозяйства	13	02.020	1 360	37 139,00	509 861,00
333	Республика Северная Осетия - Алания, р-н Кировский, с. Эльхотово, ул. Мира, 255	Кировский	15:02:0010112:21	0030020000000 Земли населенных пунктов	Для ведения личного подсобного хозяйства	13	02.020	2 797	37 139,00	1 048 593,30
334	Республика Северная Осетия - Алания, Кировский район, с. Эльхотово, ул. Мира, 257	Кировский	15:02:0010112:22	0030020000000 Земли населенных пунктов	Для ведения личного подсобного хозяйства	13	02.020	2 628	37 139,00	985 247,20
335	Российская Федерация, Республика Северная Осетия-Алания, Кировский муниципальный район, с. Эльхотово, ул. Мира, 259	Кировский	15:02:0010112:23	0030020000000 Земли населенных пунктов	Для ведения личного подсобного хозяйства	13	02.020	1 748	37 139,00	655 429,20
336	Респ. Северная Осетия - Алания, р-н Кировский, с. Эльхотово, ул. Мира, 259а	Кировский	15:02:0010112:24	0030020000000 Земли населенных пунктов	Для ведения личного подсобного хозяйства	13	02.020	1 532	37 139,00	574 316,80
337	Респ. Северная Осетия - Алания, р-н Кировский, с. Эльхотово, ул. Ленина, 234	Кировский	15:02:0010112:3	0030020000000 Земли населенных пунктов	Для ведения личного подсобного хозяйства	13	02.020	1 460	37 139,00	514 852,00
338	Респ. Северная Осетия - Алания, р-н Кировский, с. Эльхотово, ул. Ленина, 232	Кировский	15:02:0010112:4	0030020000000 Земли населенных пунктов	Для ведения личного подсобного хозяйства	13	02.020	1 527	37 139,00	572 172,30
339	Респ. Северная Осетия - Алания, р-н Кировский, с. Эльхотово, ул. Ленина, 230	Кировский	15:02:0010112:5	0030020000000 Земли населенных пунктов	Для ведения личного подсобного хозяйства	13	02.020	1 701	37 139,00	621 105,90
340	Респ. Северная Осетия - Алания, р-н Кировский, с. Эльхотово, ул. Ленина, дом 228	Кировский	15:02:0010112:6	0030020000000 Земли населенных пунктов	Для ведения личного подсобного хозяйства	13	02.020	1 692	37 139,00	631 330,80
341	Респ. Северная Осетия-Алания, р-н Кировский, с. Эльхотово, ул. Ленина, 230 "а"	Кировский	15:02:0010112:61	0030020000000 Земли населенных пунктов	Для ведения личного подсобного хозяйства	13	02.020	1 971	37 139,00	739 677,50
342	Респ. Северная Осетия - Алания, р-н Кировский, с. Эльхотово, ул. Ленина, 226	Кировский	15:02:0010112:7	0030020000000 Земли населенных пунктов	Для ведения личного подсобного хозяйства	13	02.020	2 115	37 139,00	792 913,50
343	Респ. Северная Осетия - Алания, р-н Кировский, с. Эльхотово, ул. Ленина, 224	Кировский	15:02:0010112:8	0030020000000 Земли населенных пунктов	Для ведения личного подсобного хозяйства	13	02.020	1 767	37 139,00	662 916,30
344	Российская Федерация, Республика Северная Осетия-Алания, Кировский муниципальный район, с. Эльхотово, ул. Ленина, 222	Кировский	15:02:0010112:9	0030020000000 Земли населенных пунктов	Для ведения личного подсобного хозяйства	13	02.020	1 951	37 139,00	1 681 806,60
345	Респ. Северная Осетия - Алания, р-н Кировский, с. Эльхотово, ул. Кирова, дом 307	Кировский	15:02:0010113:1	0030020000000 Земли населенных пунктов	Для ведения личного подсобного хозяйства	13	02.020	2 451	37 139,00	919 033,60
346	Республика Северная Осетия - Алания, Кировский район, с. Эльхотово, ул. Дзгоева, 6	Кировский	15:02:0010113:10	0030020000000 Земли населенных пунктов	Для ведения личного подсобного хозяйства	13	02.020	2 010	37 139,00	753 726,00
347	Респ. Северная Осетия - Алания, р-н Кировский, с. Эльхотово, ул. Мира, дом 242	Кировский	15:02:0010113:11	0030020000000 Земли населенных пунктов	Для ведения личного подсобного хозяйства	13	02.020	1 974	37 139,00	740 432,60
348	Респ. Северная Осетия - Алания, р-н Кировский, с. Эльхотово, ул. Мира, дом 244	Кировский	15:02:0010113:12	0030020000000 Земли населенных пунктов	Для ведения личного подсобного хозяйства	13	02.020	1 760	37 139,00	521 860,00
349	Респ. Северная Осетия - Алания, р-н Кировский, с. Эльхотово, ул. Мира, 246	Кировский	15:02:0010113:13	0030020000000 Земли населенных пунктов	Для ведения личного подсобного хозяйства	13	02.020	2 369	37 139,00	887 611,10
350	Респ. Северная Осетия - Алания, р-н Кировский, с. Эльхотово, ул. Мира, 248	Кировский	15:02:0010113:14	0030020000000 Земли населенных пунктов	Для ведения личного подсобного хозяйства	13	02.020	3 342	37 139,00	1 252 913,80
351	Респ. Северная Осетия - Алания, р-н Кировский, с. Эльхотово, ул. Мира, дом 250	Кировский	15:02:0010113:15	0030020000000 Земли населенных пунктов	Для ведения личного подсобного хозяйства	13	02.020	1 518	37 139,00	568 972,20
352	Респ. Северная Осетия - Алания, р-н Кировский, с. Эльхотово, ул. Мира, 252	Кировский	15:02:0010113:16	0030020000000 Земли населенных пунктов	Для ведения личного подсобного хозяйства	13	02.020	1 531	37 139,00	573 971,90
353	Российская Федерация, Республика Северная Осетия - Алания, Кировский р-н, с. Эльхотово, ул. Мира, 252а	Кировский	15:02:0010113:17	0030020000000 Земли населенных пунктов	Для ведения личного подсобного хозяйства	13	02.020	1 236	37 139,00	463 376,40
354	Российская Федерация, Республика Северная Осетия-Алания, Кировский р-н, пп Эльхотово, ул Мира, 240п	Кировский	15:02:0010113:174	0030020000000 Земли населенных пунктов	Для индивидуального жилищного строительства	13	02.010	1 127	37 139,00	422 512,30
355		Кировский	15:02:0010113:175	0030020000000 Земли населенных пунктов	Для ведения личного подсобного хозяйства (приусадебный земельный участок)	13	02.020	1 460	37 139,00	547 170,00
356	Респ. Северная Осетия - Алания, р-н Кировский, с. Эльхотово, ул. Мира, дом 254	Кировский	15:02:0010113:18	0030020000000 Земли населенных пунктов	Для ведения личного подсобного хозяйства	13	02.020	2 345	37 139,00	879 110,50
357	Российская Федерация, Республика Северная Осетия-Алания, Кировский муниципальный район, с. Эльхотово, ул Мильдзихова, 3п	Кировский	15:02:0010113:19	0030020000000 Земли населенных пунктов	Для индивидуального жилищного строительства	13	02.010	1 835	37 139,00	688 221,50

№ п/п	Местоположение ЗУ	Район	Кадастровый номер ЗУ	Категория земель	Разрешенное использование по документу	Код вида разрешенного использования (в соответствии с классификатором видов разрешенного использования земельных участков)	Вид использования объектов недвижимости	Площадь	УПКС	КС
358	Респ. Северная Осетия - Алания, р-н Кировский, с. Эльхотово, ул. Кирова, 305	Кировский	15:02:0010113:2	0030020000000 Земли населенных пунктов	Для ведения личного подсобного хозяйства	13	02.020	2 755	374,90	1 032 849,50
359	Республика Северная Осетия-Алания, р-н Кировский, с Эльхотово, ул Мира, 258	Кировский	15:02:0010113:20	0030020000000 Земли населенных пунктов	Для ведения личного подсобного хозяйства	13	02.020	778	374,90	291 672,20
360	Республика Северная Осетия-Алания, р-н Кировский, с Эльхотово, ул. Мильдзихова, 3	Кировский	15:02:0010113:21	0030020000000 Земли населенных пунктов	Для ведения личного подсобного хозяйства	13	02.020	1 115	374,90	418 013,50
361	Респ. Северная Осетия - Алания, р-н Кировский, с. Эльхотово, ул. Мира, дом 256 "а"	Кировский	15:02:0010113:22	0030020000000 Земли населенных пунктов	Для ведения личного подсобного хозяйства	13	02.020	1 000	374,90	374 900,00
362	Респ. Северная Осетия - Алания, р-н Кировский, с. Эльхотово, ул. Кирова, дом 301	Кировский	15:02:0010113:4	0030020000000 Земли населенных пунктов	Для ведения личного подсобного хозяйства	13	02.020	1 570	374,90	588 593,00
363	Северная Осетия - Алания респ, р-н Кировский, с. Эльхотово, ул. Кирова, 303	Кировский	15:02:0010113:48	0030020000000 Земли населенных пунктов	Для ведения личного подсобного хозяйства	13	02.020	1 950	374,90	731 055,00
364	Северная Осетия - Алания респ, р-н Кировский, с. Эльхотово, ул. Кирова, 303 "а"	Кировский	15:02:0010113:49	0030020000000 Земли населенных пунктов	Для ведения личного подсобного хозяйства	13	02.020	890	374,90	333 661,00
365	Респ. Северная Осетия - Алания, р-н Кировский, с. Эльхотово, ул. Кирова, дом 301 "а"	Кировский	15:02:0010113:5	0030020000000 Земли населенных пунктов	Для ведения личного подсобного хозяйства	13	02.020	1 200	374,90	449 880,00
366	Респ. Северная Осетия - Алания, р-н Кировский, с. Эльхотово, ул. Кирова, дом 299	Кировский	15:02:0010113:6	0030020000000 Земли населенных пунктов	Для ведения личного подсобного хозяйства	13	02.020	2 810	374,90	1 053 469,00
367	Респ. Северная Осетия - Алания, р-н Кировский, с. Эльхотово, ул. Кирова, дом 297	Кировский	15:02:0010113:7	0030020000000 Земли населенных пунктов	Для ведения личного подсобного хозяйства	13	02.020	2 880	374,90	1 079 712,00
368	Респ. Северная Осетия - Алания, р-н Кировский, с. Эльхотово, ул. Кирова, 210/13	Кировский	15:02:0010113:8	0030020000000 Земли населенных пунктов	Для ведения личного подсобного хозяйства	13	02.020	1 099	374,90	412 015,10
369	Респ. Северная Осетия - Алания, р-н Кировский, с. Эльхотово, ул. Кирова, 293 "а"	Кировский	15:02:0010113:9	0030020000000 Земли населенных пунктов	Для ведения личного подсобного хозяйства	13	02.020	2 380	374,90	892 262,00
370	Респ. Северная Осетия - Алания, р-н Кировский, с. Эльхотово, ул. Кирова, 210/4	Кировский	15:02:0010114:10	0030020000000 Земли населенных пунктов	Под личное подсобное хозяйство	13	02.020	1 097	374,90	411 265,30
371	Респ. Северная Осетия - Алания, р-н Кировский, с. Эльхотово, ул. Кирова, дом 210/2	Кировский	15:02:0010114:12	0030020000000 Земли населенных пунктов	Для ведения личного подсобного хозяйства	13	02.020	1 024	374,90	383 897,60
372	Республика Северная Осетия-Алания, р-н Кировский, с Эльхотово, ул Кирова, д 210/14	Кировский	15:02:0010114:14	0030020000000 Земли населенных пунктов	Под строительство жилого дома и ведение личного подсобного хозяйство	13	02.020	1 016	374,90	380 898,40
373	Северная Осетия - Алания респ, р-н Кировский, с Эльхотово, ул Кирова, 212"а"	Кировский	15:02:0010114:16	0030020000000 Земли населенных пунктов	Магазины	4	04.040	105	974,73	102 346,65
374	Респ Северная Осетия - Алания, Кировский р-н, нп Эльхотово, ул Кирова, 212 В	Кировский	15:02:0010114:161	0030020000000 Земли населенных пунктов	Магазины	4	04.040	260	974,73	253 429,80
375	Республика Северная Осетия-Алания, Кировский р-н, с. Эльхотово, ул. Кирова, 210/5	Кировский	15:02:0010114:162	0030020000000 Земли населенных пунктов	Дошкольное, начальное и среднее общее образование	3	03.050	6 346	628,94	3 991 253,24
376	Российская Федерация, Республика Северная Осетия-Алания, Кировский муниципальный район, с. Эльхотово, ул. Кирова, 218 П	Кировский	15:02:0010114:171	0030020000000 Земли населенных пунктов	магазины	4	04.040	70	974,73	68 231,10
377	Российская Федерация, Республика Северная Осетия-Алания, Кировский муниципальный район, с. Эльхотово, ул. Кирова, д. 210/15	Кировский	15:02:0010114:172	0030020000000 Земли населенных пунктов	Для ведения личного подсобного хозяйства	13	02.020	745	374,90	279 300,50
378	Российская Федерация, Республика Северная Осетия-Алания, Кировский муниципальный район, с. Эльхотово, ул. Кирова, д. 210/15А	Кировский	15:02:0010114:173	0030020000000 Земли населенных пунктов	Для ведения личного подсобного хозяйства	13	02.020	458	374,90	171 704,20
379	Российская Федерация, Республика Северная Осетия-Алания, Кировский муниципальный район, с. Эльхотово, ул. Кирова, 210/8	Кировский	15:02:0010114:174	0030020000000 Земли населенных пунктов	Для ведения личного подсобного хозяйства	13	02.020	476	374,90	178 452,40
380	Российская Федерация, Республика Северная Осетия-Алания, Кировский муниципальный район, с. Эльхотово, ул. Кирова, 210/8 А	Кировский	15:02:0010114:175	0030020000000 Земли населенных пунктов	Магазины	4	04.040	504	974,73	491 263,92
381	Российская Федерация, Республика Северная Осетия-Алания, Кировский муниципальный район, с. Эльхотово, ул. Кирова, 210/13а	Кировский	15:02:0010114:176	0030020000000 Земли населенных пунктов	Магазины	4	04.040	60	974,73	58 483,80
382	Российская Федерация, Республика Северная Осетия-Алания, Кировский район, с. Эльхотово, ул. Кирова, 218 "п"	Кировский	15:02:0010114:178	0030020000000 Земли населенных пунктов	Бытовое обслуживание	3	03.030	30	678,27	20 348,10
383	Российская Федерация, Республика Северная Осетия-Алания, Кировский район, с. Эльхотово, ул. Кирова	Кировский	15:02:0010114:179	0030020000000 Земли населенных пунктов	Магазины	4	04.040	31	974,73	30 216,63
384	Республика Северная Осетия-Алания, р-н Кировский, с. Эльхотово, ул. Кирова, 210/7	Кировский	15:02:0010114:18	0030020000000 Земли населенных пунктов	Дошкольное, начальное и среднее общее образование	3	03.050	955	628,94	600 637,70
385	Республика Северная Осетия - Алания, Кировский район, с Эльхотово, ул. Кирова, 210/13Б	Кировский	15:02:0010114:2	0030020000000 Земли населенных пунктов	Для ведения личного подсобного хозяйства	13	02.020	1 453	374,90	544 729,70
386	Респ. Северная Осетия-Алания, р-н Кировский, с Эльхотово, ул. Кирова, 210/3	Кировский	15:02:0010114:27	0030020000000 Земли населенных пунктов	Для индивидуального жилищного строительства	13	02.010	1 016	374,90	380 898,40
387	Республика Северная Осетия-Алания, р-н Кировский, с. Эльхотово, ул. Кирова, 212б	Кировский	15:02:0010114:32	0030020000000 Земли населенных пунктов	Магазин	4	04.040	83	974,73	80 902,59
388	Республика Северная Осетия-Алания, р-н Кировский, с. Эльхотово, ул. Кирова, 210/18	Кировский	15:02:0010114:33	0030020000000 Земли населенных пунктов	Для строительства жилого дома	13	02.010	796	374,90	298 420,40
389	Республика Северная Осетия-Алания, р-н Кировский, с. Эльхотово, ул. Кирова, 210р	Кировский	15:02:0010114:34	0030020000000 Земли населенных пунктов	Для ведения личного подсобного хозяйства	13	02.020	504	374,90	188 949,60
390	Республика Северная Осетия-Алания, р-н Кировский, с. Эльхотово, ул. Кирова, 210 "н"	Кировский	15:02:0010114:36	0030020000000 Земли населенных пунктов	Малоэтажная жилая застройка	2	02.013	501	1 233,22	617 843,22
391	Республика Северная Осетия-Алания, р-н Кировский, с. Эльхотово, ул. Кирова, 210/20	Кировский	15:02:0010114:37	0030020000000 Земли населенных пунктов	Малоэтажная жилая застройка	2	02.013	500	1 233,22	616 610,00
392	Респ. Северная Осетия - Алания, р-н Кировский, с. Эльхотово, ул. Кирова, 210/16	Кировский	15:02:0010114:38	0030020000000 Земли населенных пунктов	Для ведения личного подсобного хозяйства	13	02.020	1 073	374,90	402 267,70
393	Республика Северная Осетия-Алания, р-н Кировский, с Эльхотово, ул Кирова, д 210/14а	Кировский	15:02:0010114:41	0030020000000 Земли населенных пунктов	Для индивидуального жилищного строительство	13	02.010	1 062	374,90	398 143,80
394	Российская Федерация, Республика Северная Осетия-Алания, р-н Кировский, с Эльхотово, ул Кирова, 218 "е"	Кировский	15:02:0010114:42	0030020000000 Земли населенных пунктов	Магазины	4	04.040	30	974,73	29 241,90
395	Северная Осетия - Алания респ, р-н Кировский, с. Эльхотово, ул. Кирова, 210/1	Кировский	15:02:0010114:5	0030020000000 Земли населенных пунктов	Для эксплуатации жилого дома	13	02.010	550	374,90	206 195,00
396	Респ. Северная Осетия - Алания, р-н Кировский, с. Эльхотово, ул. Кирова, дом 210/10	Кировский	15:02:0010114:7	0030020000000 Земли населенных пунктов	Для ведения личного подсобного хозяйства	13	02.020	940	374,90	352 406,00
397	Республика Северная Осетия-Алания, р-н Кировский, с. Эльхотово, ул. Кирова, 210/12	Кировский	15:02:0010114:8	0030020000000 Земли населенных пунктов	Малоэтажная жилая застройка	2	02.013	1 043	1 233,22	1 286 248,46
398	Республика Северная Осетия-Алания, р-н Кировский, с. Эльхотово, ул. Комсомольская, 147	Кировский	15:02:0010115:13	0030020000000 Земли населенных пунктов	Малоэтажная жилая застройка	2	02.013	980	1 233,22	1 208 555,60
399	Северная Осетия-Алания респ, Кировский р-н, с. Эльхотово, ул Комсомольская, №145	Кировский	15:02:0010115:21	0030020000000 Земли населенных пунктов	Для эксплуатации жилого дома	13	02.010	1 033	374,90	387 271,70
400	Республика Северная Осетия-Алания, р-н Кировский, с Эльхотово, ул Комсомольская, 141	Кировский	15:02:0010115:22	0030020000000 Земли населенных пунктов	Для строительства жилого дома	13	02.010	1 560	374,90	584 844,00
401	Респ. Северная Осетия - Алания, р-н Кировский, с. Эльхотово, ул. Комсомольская, 133	Кировский	15:02:0010115:23	0030020000000 Земли населенных пунктов	Для ведения личного подсобного хозяйства	13	02.020	1 062	374,90	398 143,80
402	Респ. Северная Осетия - Алания, р-н Кировский, с. Эльхотово, ул. Комсомольская, 135	Кировский	15:02:0010115:24	0030020000000 Земли населенных пунктов	Для ведения личного подсобного хозяйства	13	02.020	1 038	374,90	389 146,20
403	Респ. Северная Осетия - Алания, р-н Кировский, с. Эльхотово, ул. Комсомольская, дом 131 "б"	Кировский	15:02:0010115:3	0030020000000 Земли населенных пунктов	Под закладку сада	1	01.050	204	27,32	5 574,88

№ п/п	Местоположение ЗУ	Район	Кадастровый номер ЗУ	Категория земель	Разрешенное использование по документу	Код вида разрешенного использования (в соответствии с классификатором видов разрешенного использования земельных участков)	Вид использования объектов недвижимости	Площадь	УПКС	КС
404	Северная Осетия - Алания респ, р-н Кировский, с. Эльхотово, ул. Комсомольская, 129 "а"	Кировский	15:02:0010115:4	0030020000000 Земли населенных пунктов	Для эксплуатации объектов недвижимого имущества и строительство вспомогательных производственных объектов	6	06.09.03	11 916	747,07	8 902 086,12
405	Северная Осетия - Алания респ, р-н Кировский, с. Эльхотово, ул. Комсомольская, 137	Кировский	15:02:0010115:5	0030020000000 Земли населенных пунктов	Для ведения личного подсобного хозяйства	13	02.02.03	987	47,49	70 026,30
406	Республика Северная Осетия-Алания, р-н Кировский, с Эльхотово, ул Советская, 183	Кировский	15:02:0010116:1	0030020000000 Земли населенных пунктов	Для ведения личного подсобного хозяйства	13	02.02.03	2 129	47,49	101 132,10
407	Республика Северная Осетия-Алания, р-н Кировский, с Эльхотово, ул. Советская, 165	Кировский	15:02:0010116:10	0030020000000 Земли населенных пунктов	Для ведения личного подсобного хозяйства	13	02.02.03	1 764	47,49	83 763,36
408	Респ. Северная Осетия - Алания, р-н Кировский, с. Эльхотово, ул. Советская, 163	Кировский	15:02:0010116:11	0030020000000 Земли населенных пунктов	Для ведения личного подсобного хозяйства	13	02.02.03	2 869	47,49	136 236,81
409	Респ. Северная Осетия - Алания, р-н Кировский, с. Эльхотово, ул. Комсомольская, дом 142	Кировский	15:02:0010116:12	0030020000000 Земли населенных пунктов	Для ведения личного подсобного хозяйства и эксплуатации жилого дома	13	02.02.03	2 541	47,49	120 639,09
410	Респ. Северная Осетия - Алания, р-н Кировский, с. Эльхотово, ул. Комсомольская, 146	Кировский	15:02:0010116:14	0030020000000 Земли населенных пунктов	Для ведения личного подсобного хозяйства	13	02.02.03	2 708	47,49	128 559,20
411	Респ. Северная Осетия - Алания, р-н Кировский, с. Эльхотово, ул. Комсомольская, дом 148	Кировский	15:02:0010116:15	0030020000000 Земли населенных пунктов	Под личное подсобное хозяйство и эксплуатацию жилого дома	13	02.02.03	1 362	47,49	64 683,80
412	Респ. Северная Осетия - Алания, р-н Кировский, с. Эльхотово, ул. Комсомольская, дом 150	Кировский	15:02:0010116:16	0030020000000 Земли населенных пунктов	Для ведения личного подсобного хозяйства и эксплуатации жилого дома	13	02.02.03	2 063	47,49	97 968,87
413	Российская Федерация, Республика Северная Осетия-Алания, Кировский муниципальный район, с. Эльхотово, ул. Комсомольская, 144	Кировский	15:02:0010116:164	0030020000000 Земли населенных пунктов	Для ведения личного подсобного хозяйства	13	02.02.03	1 410	47,49	66 955,90
414	Российская Федерация, Республика Северная Осетия-Алания, Кировский муниципальный район, с. Эльхотово, ул. Комсомольская, 144 А	Кировский	15:02:0010116:165	0030020000000 Земли населенных пунктов	Для ведения личного подсобного хозяйства	13	02.02.03	1 410	47,49	66 955,90
415	Респ. Северная Осетия - Алания, р-н Кировский, с. Эльхотово, ул. Комсомольская, дом 152	Кировский	15:02:0010116:17	0030020000000 Земли населенных пунктов	Для ведения личного подсобного хозяйства	13	02.02.03	1 413	47,49	67 105,70
416	Респ. Северная Осетия - Алания, р-н Кировский, с. Эльхотово, ул. Советская, 181	Кировский	15:02:0010116:2	0030020000000 Земли населенных пунктов	Для ведения личного подсобного хозяйства	13	02.02.03	2 126	47,49	100 965,20
417	Северная Осетия - Алания респ, р-н Кировский, с Эльхотово, ул Советская, д 179	Кировский	15:02:0010116:3	0030020000000 Земли населенных пунктов	Для ведения личного подсобного хозяйства	13	02.02.03	2 060	47,49	97 829,40
418	Респ. Северная Осетия - Алания, р-н Кировский, с. Эльхотово, ул. Советская, 177	Кировский	15:02:0010116:4	0030020000000 Земли населенных пунктов	Для ведения личного подсобного хозяйства	13	02.02.03	2 004	47,49	95 157,96
419	Республика Северная Осетия-Алания, р-н Кировский, с. Эльхотово, ул Комсомольская, 154"а"	Кировский	15:02:0010116:46	0030020000000 Земли населенных пунктов	Для эксплуатации жилого дома	13	02.02.10	866	47,49	41 136,34
420	Республика Северная Осетия-Алания, р-н Кировский, с. Эльхотово, ул. Комсомольская, 152 "а"	Кировский	15:02:0010116:49	0030020000000 Земли населенных пунктов	Для ведения личного подсобного хозяйства	13	02.02.03	1 992	47,49	94 581,80
421	Респ. Северная Осетия - Алания, р-н Кировский, с. Эльхотово, ул. Советская, дом 175	Кировский	15:02:0010116:5	0030020000000 Земли населенных пунктов	Для ведения личного подсобного хозяйства	13	02.02.03	1 914	47,49	90 874,70
422	Республика Северная Осетия-Алания, р-н Кировский, с. Эльхотово, ул. Комсомольская, 152 "а"	Кировский	15:02:0010116:50	0030020000000 Земли населенных пунктов	Для ведения личного подсобного хозяйства	13	02.02.03	978	47,49	46 432,20
423	Республика Северная Осетия-Алания, р-н Кировский, с. Эльхотово, ул. Комсомольская, 152 "а"	Кировский	15:02:0010116:51	0030020000000 Земли населенных пунктов	Для ведения личного подсобного хозяйства	13	02.02.03	1 860	47,49	88 301,40
424	Респ. Северная Осетия - Алания, р-н Кировский, с. Эльхотово, ул. Советская, 173	Кировский	15:02:0010116:6	0030020000000 Земли населенных пунктов	Для ведения личного подсобного хозяйства	13	02.02.03	1 416	47,49	67 236,84
425	Республика Северная Осетия - Алания, Кировский район, с. Эльхотово, ул. Советская, 171	Кировский	15:02:0010116:7	0030020000000 Земли населенных пунктов	Для ведения личного подсобного хозяйства	13	02.02.03	1 845	47,49	87 621,05
426	Респ. Северная Осетия - Алания, р-н Кировский, с. Эльхотово, ул. Советская, 169	Кировский	15:02:0010116:8	0030020000000 Земли населенных пунктов	Для ведения личного подсобного хозяйства	13	02.02.03	1 947	47,49	92 430,30
427	Респ. Северная Осетия - Алания, р-н Кировский, с. Эльхотово, ул. Советская, дом 167	Кировский	15:02:0010116:9	0030020000000 Земли населенных пунктов	Для ведения личного подсобного хозяйства	13	02.02.03	2 353	47,49	111 697,13
428	Респ. Северная Осетия - Алания, р-н Кировский, с. Эльхотово, ул. Советская, 154	Кировский	15:02:0010117:1	0030020000000 Земли населенных пунктов	Для ведения личного подсобного хозяйства	13	02.02.03	1 866	47,49	88 611,80
429	Респ. Северная Осетия - Алания, р-н Кировский, с. Эльхотово, ул. Советская, 170	Кировский	15:02:0010117:10	0030020000000 Земли населенных пунктов	Для ведения личного подсобного хозяйства	13	02.02.03	2 015	47,49	95 673,51
430	Респ. Северная Осетия - Алания, р-н Кировский, с. Эльхотово, ул. Дзгоева,5	Кировский	15:02:0010117:11	0030020000000 Земли населенных пунктов	Для ведения личного подсобного хозяйства	13	02.02.03	1 633	47,49	77 532,17
431	Респ. Северная Осетия - Алания, р-н Кировский, с. Эльхотово, ул. Октябрьская, дом 175	Кировский	15:02:0010117:12	0030020000000 Земли населенных пунктов	Для ведения личного подсобного хозяйства и эксплуатации жилого дома	13	02.02.03	2 678	47,49	127 162,20
432	Респ. Северная Осетия - Алания, р-н Кировский, с. Эльхотово, ул. Октябрьская, 173	Кировский	15:02:0010117:13	0030020000000 Земли населенных пунктов	Для ведения личного подсобного хозяйства	13	02.02.03	1 960	47,49	93 020,40
433	Респ. Северная Осетия - Алания, р-н Кировский, с. Эльхотово, ул.Октябрьская, 171 "а"	Кировский	15:02:0010117:14	0030020000000 Земли населенных пунктов	Для ведения личного подсобного хозяйства	13	02.02.03	1 948	47,49	92 520,52
434	Республика Северная Осетия-Алания, р-н Кировский, с Эльхотово, ул Октябрьская, уч 171	Кировский	15:02:0010117:15	0030020000000 Земли населенных пунктов	Для ведения личного подсобного хозяйства	13	02.02.03	1 542	47,49	73 243,80
435	Республика Северная Осетия-Алания, р-н Кировский, с Эльхотово, ул Октябрьская, д 169	Кировский	15:02:0010117:16	0030020000000 Земли населенных пунктов	Для ведения личного подсобного хозяйства	13	02.02.03	3 878	47,49	184 126,22
436	Респ. Северная Осетия - Алания, р-н Кировский, с. Эльхотово, ул. Октябрьская, 167	Кировский	15:02:0010117:17	0030020000000 Земли населенных пунктов	Для ведения личного подсобного хозяйства	13	02.02.03	4 844	47,49	229 997,56
437	Респ. Северная Осетия - Алания, р-н Кировский, с. Эльхотово, ул. Октябрьская, 165	Кировский	15:02:0010117:18	0030020000000 Земли населенных пунктов	Для ведения личного подсобного хозяйства	13	02.02.03	1 501	47,49	71 272,99
438	Республика Северная Осетия-Алания, р-н Кировский, с Эльхотово, ул Октябрьская, 163 "а"	Кировский	15:02:0010117:19	0030020000000 Земли населенных пунктов	Для ведения личного подсобного хозяйства	13	02.02.03	1 356	47,49	64 386,44
439	Респ. Северная Осетия - Алания, р-н Кировский, с. Эльхотово, ул. Советская, дом 156	Кировский	15:02:0010117:2	0030020000000 Земли населенных пунктов	Для ведения личного подсобного хозяйства	13	02.02.03	3 703	47,49	175 835,97
440	Респ. Северная Осетия - Алания, р-н Кировский, с. Эльхотово, ул. Октябрьская, дом 163	Кировский	15:02:0010117:20	0030020000000 Земли населенных пунктов	Под личное подсобное хозяйство и эксплуатацию жилого дома	13	02.02.03	4 247	47,49	201 681,03
441	Республика Северная Осетия-Алания, р-н Кировский, с Эльхотово, ул Агнаева, 12	Кировский	15:02:0010117:22	0030020000000 Земли населенных пунктов	Для ведения личного подсобного хозяйства	13	02.02.03	1 462	47,49	69 417,30
442	Республика Северная Осетия-Алания, р-н Кировский, с Эльхотово, ул Советская, д 158	Кировский	15:02:0010117:3	0030020000000 Земли населенных пунктов	Для ведения личного подсобного хозяйства	13	02.02.03	2 087	47,49	99 116,43

№ п/п	Местоположение ЗУ	Район	Кадастровый номер ЗУ	Категория земель	Разрешенное использование по документу	Код вида разрешенного использования (в соответствии с классификатором видов разрешенного использования земельных участков)	Вид использования объектов недвижимости	Площадь	УПКС	КС
443	Респ. Северная Осетия - Алания, р-н Кировский, с. Эльхотово, ул. Советская, дом 160	Кировский	15:02:0010117:4	0030020000000 Земли населенных пунктов	Для ведения личного подсобного хозяйства	13	02.020	0 425	37 1,00	1 284 032,50
444	Респ. Северная Осетия - Алания, р-н Кировский, с. Эльхотово, ул. Советская, 162	Кировский	15:02:0010117:5	0030020000000 Земли населенных пунктов	Для ведения личного подсобного хозяйства	13	02.020	1 577	37 1,00	501 967,10
445	Респ. Северная Осетия - Алания, р-н Кировский, с. Эльхотово, ул. Советская, 164	Кировский	15:02:0010117:7	0030020000000 Земли населенных пунктов	Для ведения личного подсобного хозяйства	13	02.020	3 837	37 1,00	1 115 989,30
446	Российская Федерация, Республика Северная Осетия-Алания, Кировский муниципальный район, с. Эльхотово, ул. Советская, 166	Кировский	15:02:0010117:8	0030020000000 Земли населенных пунктов	Для ведения личного подсобного хозяйства	13	02.020	1 892	37 1,00	709 310,80
447	Респ. Северная Осетия - Алания, р-н Кировский, с. Эльхотово, ул. Советская, 168	Кировский	15:02:0010117:9	0030020000000 Земли населенных пунктов	Для ведения личного подсобного хозяйства	13	02.020	2 366	37 1,00	661 519,40
448	Респ. Северная Осетия - Алания, р-н Кировский, с. Эльхотово, ул. Октябрьская, дом 164	Кировский	15:02:0010118:1	0030020000000 Земли населенных пунктов	Для ведения личного подсобного хозяйства	13	02.020	1 641	37 1,00	601 569,00
449	Респ. Северная Осетия - Алания, р-н Кировский, с. Эльхотово, ул. Октябрьская, 152а	Кировский	15:02:0010118:11	0030020000000 Земли населенных пунктов	Для ведения личного подсобного хозяйства	13	02.020	1 369	37 1,00	521 111,00
450	Российская Федерация, Республика Северная Осетия-Алания, Кировский район, с. Эльхотово, ул. Ленина, 175	Кировский	15:02:0010118:12	0030020000000 Земли населенных пунктов	Для ведения личного подсобного хозяйства	13	02.020	1 871	37 1,00	713 987,90
451	Респ. Северная Осетия - Алания, р-н Кировский, с. Эльхотово, ул. Ленина, дом 173	Кировский	15:02:0010118:13	0030020000000 Земли населенных пунктов	Для ведения личного подсобного хозяйства	13	02.020	1 849	37 1,00	701 991,10
452	Республика Северная Осетия-Алания, р-н Кировский, с Эльхотово, ул Ленина, 171	Кировский	15:02:0010118:14	0030020000000 Земли населенных пунктов	Для ведения личного подсобного хозяйства	13	02.020	2 250	37 1,00	824 175,00
453	Респ. Северная Осетия - Алания, р-н Кировский, с. Эльхотово, ул. Ленина, дом 169	Кировский	15:02:0010118:15	0030020000000 Земли населенных пунктов	Для ведения личного подсобного хозяйства	13	02.020	3 065	37 1,00	1 129 068,50
454	Респ. Северная Осетия - Алания, р-н Кировский, с. Эльхотово, ул. Ленина, дом 167	Кировский	15:02:0010118:16	0030020000000 Земли населенных пунктов	Под личное подсобное хозяйство и эксплуатацию жилого дома	13	02.010	2 826	37 1,00	1 039 167,10
455	Респ. Северная Осетия - Алания, р-н Кировский, с. Эльхотово, ул. Ленина, 165	Кировский	15:02:0010118:17	0030020000000 Земли населенных пунктов	Для ведения личного подсобного хозяйства	13	02.020	1 932	37 1,00	721 966,80
456	Респ. Северная Осетия - Алания, р-н Кировский, с. Эльхотово, ул. Ленина, 163 "а"	Кировский	15:02:0010118:18	0030020000000 Земли населенных пунктов	Для ведения личного подсобного хозяйства	13	02.020	1 478	37 1,00	547 467,50
457	Северная Осетия - Алания респ, р-н Кировский, с Эльхотово, ул Ленина, 163	Кировский	15:02:0010118:19	0030020000000 Земли населенных пунктов	Для ведения личного подсобного хозяйства	13	02.020	1 879	37 1,00	701 137,10
458	Респ. Северная Осетия - Алания, р-н Кировский, с. Эльхотово, ул. Октябрьская, дом 162	Кировский	15:02:0010118:2	0030020000000 Земли населенных пунктов	Для ведения личного подсобного хозяйства и эксплуатации жилого дома	13	02.020	2 271	37 1,00	852 522,60
459	Респ. Северная Осетия - Алания, р-н Кировский, с. Эльхотово, ул. Ленина, дом 161	Кировский	15:02:0010118:20	0030020000000 Земли населенных пунктов	Для ведения личного подсобного хозяйства	13	02.020	4 636	37 1,00	1 741 787,10
460	Респ. Северная Осетия - Алания, р-н Кировский, с. Эльхотово, ул. Агнаева, дом 10	Кировский	15:02:0010118:21	0030020000000 Земли населенных пунктов	Для эксплуатации жилого дома и ведения личного подсобного хозяйства	13	02.010	2 041	37 1,00	764 736,00
461	Респ. Северная Осетия - Алания, р-н Кировский, с. Эльхотово, ул. Октябрьская, дом 154 "а"	Кировский	15:02:0010118:23	0030020000000 Земли населенных пунктов	Для ведения личного подсобного хозяйства и эксплуатации жилого дома	13	02.020	2 703	37 1,00	1 013 351,70
462	Северная Осетия - Алания респ, р-н Кировский, с Эльхотово, ул Октябрьская, 152	Кировский	15:02:0010118:24	0030020000000 Земли населенных пунктов	Под личное подсобное хозяйство и эксплуатацию жилого дома	13	02.020	2 847	37 1,00	1 067 338,30
463	Северная Осетия - Алания респ, р-н Кировский, с Эльхотово, ул Октябрьская, 152	Кировский	15:02:0010118:25	0030020000000 Земли населенных пунктов	Под личное подсобное хозяйство и эксплуатацию жилого дома	13	02.020	1 561	37 1,00	585 216,90
464	Респ. Северная Осетия - Алания, р-н Кировский, с. Эльхотово, ул. Октябрьская, 160	Кировский	15:02:0010118:3	0030020000000 Земли населенных пунктов	Для эксплуатации жилого дома и ведения личного подсобного хозяйства	13	02.020	1 592	37 1,00	596 940,80
465	Республика Северная Осетия-Алания, р-н Кировский, с. Эльхотово, ул. Агнаева, 10 "а"	Кировский	15:02:0010118:38	0030020000000 Земли населенных пунктов	Для ведения личного подсобного хозяйства	13	02.020	1 585	37 1,00	594 594,40
466	Респ. Северная Осетия - Алания, р-н Кировский, с. Эльхотово, ул. Октябрьская, 158 "б"	Кировский	15:02:0010118:4	0030020000000 Земли населенных пунктов	Для ведения личного подсобного хозяйства	13	02.020	1 436	37 1,00	538 350,40
467	Респ. Северная Осетия - Алания, р-н Кировский, с. Эльхотово, ул. Октябрьская, дом 158 "а"	Кировский	15:02:0010118:5	0030020000000 Земли населенных пунктов	Для ведения личного подсобного хозяйства	13	02.020	954	37 1,00	357 703,60
468	Респ. Северная Осетия - Алания, р-н Кировский, с. Эльхотово, ул. Октябрьская, дом 158	Кировский	15:02:0010118:6	0030020000000 Земли населенных пунктов	Для ведения личного подсобного хозяйства и эксплуатации жилого дома	13	02.020	1 071	37 1,00	401 717,90
469	Респ. Северная Осетия - Алания, р-н Кировский, с. Эльхотово, ул. Октябрьская, дом 156	Кировский	15:02:0010118:7	0030020000000 Земли населенных пунктов	Для ведения личного подсобного хозяйства	13	02.020	660	37 1,00	247 434,00
470	Респ. Северная Осетия - Алания, р-н Кировский, с. Эльхотово, ул. Октябрьская, 154	Кировский	15:02:0010118:8	0030020000000 Земли населенных пунктов	Для ведения личного подсобного хозяйства	13	02.020	3 066	37 1,00	1 149 193,20
471	Респ. Северная Осетия - Алания, р-н Кировский, с. Эльхотово, ул. Ленина, дом 218 "б"	Кировский	15:02:0010119:1	0030020000000 Земли населенных пунктов	Для строительства жилого дома и ведения личного подсобного хозяйства	13	02.020	1 447	37 1,00	542 484,80
472	Северная Осетия - Алания респ, р-н Кировский, с Эльхотово, ул Ленина, 204	Кировский	15:02:0010119:10	0030020000000 Земли населенных пунктов	Для ведения личного подсобного хозяйства	13	02.020	1 481	37 1,00	555 166,70
473	Респ. Северная Осетия - Алания, р-н Кировский, с. Эльхотово, ул. Агнаева, 8	Кировский	15:02:0010119:11	0030020000000 Земли населенных пунктов	Для ведения личного подсобного хозяйства	13	02.020	1 175	37 1,00	440 882,50
474	Респ. Северная Осетия - Алания, р-н Кировский, с. Эльхотово, ул. Мира, 220	Кировский	15:02:0010119:13	0030020000000 Земли населенных пунктов	Для ведения личного подсобного хозяйства	13	02.020	2 756	37 1,00	1 033 224,10
475	Респ. Северная Осетия - Алания, р-н Кировский, с. Эльхотово, ул. Мира, дом 225	Кировский	15:02:0010119:14	0030020000000 Земли населенных пунктов	Для ведения личного подсобного хозяйства	13	02.020	3 812	37 1,00	1 429 118,80
476	Респ. Северная Осетия - Алания, р-н Кировский, с. Эльхотово, ул. Мира, дом 225 "а"	Кировский	15:02:0010119:15	0030020000000 Земли населенных пунктов	Для ведения личного подсобного хозяйства	13	02.020	1 801	37 1,00	675 154,90
477	Республика Северная Осетия-Алания, р-н Кировский, с Эльхотово, ул. Мира, 227	Кировский	15:02:0010119:16	0030020000000 Земли населенных пунктов	Для ведения личного подсобного хозяйства	13	02.020	2 154	37 1,00	807 569,10
478	Респ. Северная Осетия - Алания, р-н Кировский, с. Эльхотово, ул. Мира, дом 229	Кировский	15:02:0010119:17	0030020000000 Земли населенных пунктов	Под личное подсобное хозяйство и эксплуатацию жилого дома	13	02.020	1 367	37 1,00	512 475,30
479	Российская Федерация, Республика Северная Осетия-Алания, Кировский район, с. Эльхотово, ул. Ленина, 208	Кировский	15:02:0010119:171	0030020000000 Земли населенных пунктов	Для ведения личного подсобного хозяйства	13	02.020	1 869	37 1,00	700 736,10
480	Российская Федерация, Республика Северная Осетия-Алания, Кировский район, с. Эльхотово, ул. Ленина, 208 "а"	Кировский	15:02:0010119:172	0030020000000 Земли населенных пунктов	Для ведения личного подсобного хозяйства	13	02.020	1 492	37 1,00	559 430,80
481	Респ. Северная Осетия - Алания, р-н Кировский, с. Эльхотово, ул. Мира, дом 231	Кировский	15:02:0010119:18	0030020000000 Земли населенных пунктов	Для ведения личного подсобного хозяйства	13	02.020	2 698	37 1,00	1 010 730,10
482	Респ. Северная Осетия - Алания, р-н Кировский, с. Эльхотово, ул. Мира, дом 233	Кировский	15:02:0010119:19	0030020000000 Земли населенных пунктов	Для ведения личного подсобного хозяйства	13	02.020	2 995	37 1,00	1 122 825,50

№ п/п	Местоположение ЗУ	Район	Кадастровый номер ЗУ	Категория земель	Разрешенное использование по документу	Код вида разрешенного использования (в соответствии с классификатором видов разрешенного использования земельных участков)	Вид использования объектов недвижимости	Площадь	УПКС	КС
483	Республика Северная Осетия-Алания, р-н Кировский, с Эльхотово, ул Ленина, 218	Кировский	15:02:0010119:2	0030020000000 Земли населенных пунктов	Для ведения личного подсобного хозяйства	13	02.020	1 771	97	665 972,60
484	Северная Осетия - Алания респ, р-н Кировский, с Эльхотово, ул Мира, 235	Кировский	15:02:0010119:20	0030020000000 Земли населенных пунктов	Для ведения личного подсобного хозяйства	13	02.020	1 498	97	524 110,20
485	Респ. Северная Осетия - Алания, р-н Кировский, с. Эльхотово, ул. Мира, дом 237	Кировский	15:02:0010119:21	0030020000000 Земли населенных пунктов	Для ведения личного подсобного хозяйства и эксплуатации жилого дома	13	02.020	1 478	97,00	516 612,20
486	Респ. Северная Осетия - Алания, р-н Кировский, с. Эльхотово, ул. Ленина, дом 216	Кировский	15:02:0010119:3	0030020000000 Земли населенных пунктов	Для ведения личного подсобного хозяйства и эксплуатации жилого дома	13	02.020	1 711	97,00	642 578,60
487	Респ. Северная Осетия - Алания, р-н Кировский, с. Эльхотово, ул. Ленина, дом 214 "а"	Кировский	15:02:0010119:4	0030020000000 Земли населенных пунктов	Для ведения личного подсобного хозяйства	13	02.020	1 016	97,00	360 956,80
488	Респ. Северная Осетия - Алания, р-н Кировский, с. Эльхотово, ул. Ленина, 214	Кировский	15:02:0010119:5	0030020000000 Земли населенных пунктов	Для ведения личного подсобного хозяйства	13	02.020	2 542	97,00	952 965,80
489	Респ. Северная Осетия - Алания, р-н Кировский, с. Эльхотово, ул. Мира, 221	Кировский	15:02:0010119:58	0030020000000 Земли населенных пунктов	Для ведения личного подсобного хозяйства	13	02.020	1 673	97,00	627 237,70
490	Респ. Северная Осетия - Алания, р-н Кировский, с. Эльхотово, ул. Ленина, 212	Кировский	15:02:0010119:6	0030020000000 Земли населенных пунктов	Для ведения личного подсобного хозяйства	13	02.020	2 352	97,00	881 764,80
491	Респ. Северная Осетия - Алания, р-н Кировский, с. Эльхотово, ул. Ленина, 210	Кировский	15:02:0010119:7	0030020000000 Земли населенных пунктов	Для ведения личного подсобного хозяйства	13	02.020	3 116	97,00	1 168 138,40
492	Респ. Северная Осетия - Алания, р-н Кировский, с. Эльхотово, ул. Ленина, дом 206	Кировский	15:02:0010119:9	0030020000000 Земли населенных пунктов	Под личное подсобное хозяйство и эксплуатацию жилого дома	13	02.010	1 602	97,00	525 609,60
493	Респ. Северная Осетия - Алания, р-н Кировский, с. Эльхотово, ул. Мира, дом 238	Кировский	15:02:0010120:1	0030020000000 Земли населенных пунктов	Для ведения личного подсобного хозяйства	13	02.020	1 300	97,00	487 370,00
494	Респ. Северная Осетия - Алания, р-н Кировский, с. Эльхотово, ул. Мира, дом 220	Кировский	15:02:0010120:10	0030020000000 Земли населенных пунктов	Для ведения личного подсобного хозяйства	13	02.020	1 731	97,00	648 951,90
495	Респ. Северная Осетия - Алания, р-н Кировский, с. Эльхотово, ул. Мира, 218	Кировский	15:02:0010120:11	0030020000000 Земли населенных пунктов	Для ведения личного подсобного хозяйства	13	02.020	1 633	97,00	612 191,70
496	Респ. Северная Осетия - Алания, р-н Кировский, с. Эльхотово, ул. Агнаева, 6	Кировский	15:02:0010120:12	0030020000000 Земли населенных пунктов	Для ведения личного подсобного хозяйства	13	02.020	1 123	97,00	421 012,70
497	Российская Федерация, Республика Северная Осетия-Алания, Кировский муниципальный район, с. Эльхотово, ул. Кирова, 291	Кировский	15:02:0010120:13	0030020000000 Земли населенных пунктов	Для ведения личного подсобного хозяйства	13	02.020	1 365	97,00	511 985,50
498	Респ. Северная Осетия - Алания, р-н Кировский, с. Эльхотово, ул. Кирова, дом 289	Кировский	15:02:0010120:14	0030020000000 Земли населенных пунктов	Для ведения личного подсобного хозяйства	13	02.020	1 205	97,00	451 774,50
499	Северная Осетия - Алания респ, р-н Кировский, с Эльхотово, ул Кирова, д 285 "б"	Кировский	15:02:0010120:16	0030020000000 Земли населенных пунктов	Для ведения личного подсобного хозяйства	13	02.020	1 372	97,00	514 462,80
500	Респ. Северная Осетия - Алания, р-н Кировский, с. Эльхотово, ул. Кирова, дом 285	Кировский	15:02:0010120:17	0030020000000 Земли населенных пунктов	Для ведения личного подсобного хозяйства	13	02.020	1 711	97,00	641 578,60
501	Российская Федерация, Республика Северная Осетия-Алания, Кировский район, с.Эльхотово, ул. Кирова, 287	Кировский	15:02:0010120:179	0030020000000 Земли населенных пунктов	Для ведения личного подсобного хозяйства	13	02.020	2 624	97,00	1 039 956,80
502	Респ. Северная Осетия - Алания, р-н Кировский, с. Эльхотово, ул. Кирова, 283	Кировский	15:02:0010120:18	0030020000000 Земли населенных пунктов	Для эксплуатации жилого дома	13	02.010	1 962	97,00	713 959,80
503	Российская Федерация, Республика Северная Осетия-Алания, Кировский район, с.Эльхотово, ул. Кирова, 287 "А"	Кировский	15:02:0010120:180	0030020000000 Земли населенных пунктов	Для ведения личного подсобного хозяйства	13	02.020	279	97,00	101 597,10
504	Респ. Северная Осетия - Алания, р-н Кировский, с. Эльхотово, ул. Кирова, дом 281	Кировский	15:02:0010120:19	0030020000000 Земли населенных пунктов	Для ведения личного подсобного хозяйства	13	02.020	2 342	97,00	671 246,80
505	Респ. Северная Осетия - Алания, р-н Кировский, с. Эльхотово, ул. Мира, 236	Кировский	15:02:0010120:2	0030020000000 Земли населенных пунктов	Для ведения личного подсобного хозяйства	13	02.020	2 230	97,00	811 276,40
506	Респ. Северная Осетия - Алания, р-н Кировский, с. Эльхотово, ул. Кирова, дом 279	Кировский	15:02:0010120:20	0030020000000 Земли населенных пунктов	Для ведения личного подсобного хозяйства	13	02.020	1 672	97,00	608 330,60
507	Респ. Северная Осетия - Алания, р-н Кировский, с. Эльхотово, ул. Кирова, 275	Кировский	15:02:0010120:21	0030020000000 Земли населенных пунктов	Для ведения личного подсобного хозяйства	13	02.020	2 620	97,00	953 248,00
508	Республика Северная Осетия-Алания, р-н Кировский, с Эльхотово, ул Кирова, 273	Кировский	15:02:0010120:22	0030020000000 Земли населенных пунктов	Для ведения личного подсобного хозяйства	13	02.020	2 977	97,00	1 116 017,30
509	Респ. Северная Осетия - Алания, р-н Кировский, с. Эльхотово, ул. Мира, дом 234	Кировский	15:02:0010120:3	0030020000000 Земли населенных пунктов	Для ведения личного подсобного хозяйства	13	02.020	1 923	97,00	719 656,00
510	Респ. Северная Осетия - Алания, р-н Кировский, с. Эльхотово, ул. Мира, дом 232	Кировский	15:02:0010120:4	0030020000000 Земли населенных пунктов	Для ведения личного подсобного хозяйства	13	02.020	2 501	97,00	937 621,90
511	Респ. Северная Осетия - Алания, р-н Кировский, с. Эльхотово, ул. Мира, 230	Кировский	15:02:0010120:5	0030020000000 Земли населенных пунктов	Для ведения личного подсобного хозяйства	13	02.020	1 [illegible]	97,00	4[illegible]9,50
512	Северная Осетия - Алания респ, р-н Кировский, с. Эльхотово, ул. Кирова, 277	Кировский	15:02:0010120:56	0030020000000 Земли населенных пунктов	Для ведения личного подсобного хозяйства	13	02.020	2 116	97,00	791 265,40
513	Респ. Северная Осетия - Алания, р-н Кировский, с. Эльхотово, ул. Мира, 228	Кировский	15:02:0010120:6	0030020000000 Земли населенных пунктов	Для ведения личного подсобного хозяйства	13	02.020	1 571	97,00	588 067,90
514	Респ. Северная Осетия - Алания, р-н Кировский, с. Эльхотово, ул. Мира, 226	Кировский	15:02:0010120:7	0030020000000 Земли населенных пунктов	Для ведения личного подсобного хозяйства	13	02.020	2 092	97,00	821 780,80
515	Респ. Северная Осетия - Алания, р-н Кировский, с. Эльхотово, ул. Мира, дом 224	Кировский	15:02:0010120:8	0030020000000 Земли населенных пунктов	Для ведения личного подсобного хозяйства	13	02.020	1 412	97,00	529 488,80
516	Респ. Северная Осетия - Алания, р-н Кировский, с. Эльхотово, ул. Мира, дом 222	Кировский	15:02:0010120:9	0030020000000 Земли населенных пунктов	Для ведения личного подсобного хозяйства	13	02.020	2 393	97,00	897 149,70
517	Респ. Северная Осетия - Алания, р-н Кировский, с. Эльхотово, ул. Комсомольская, дом 105	Кировский	15:02:0010121:1	0030020000000 Земли населенных пунктов	Для ведения личного подсобного хозяйства	13	02.020	2 190	97,00	821 031,00
518	Респ. Северная Осетия - Алания, р-н Кировский, с. Эльхотово, ул. Комсомольская, 121	Кировский	15:02:0010121:10	0030020000000 Земли населенных пунктов	Для ведения личного подсобного хозяйства	13	02.020	1 567	97,00	587 476,30
519	Респ. Северная Осетия - Алания, р-н Кировский, с. Эльхотово, ул. Комсомольская, дом 123	Кировский	15:02:0010121:11	0030020000000 Земли населенных пунктов	Для ведения личного подсобного хозяйства	13	02.020	2 [illegible]	97,00	6[illegible]7,00
520	Респ. Северная Осетия - Алания, р-н Кировский, с. Эльхотово, ул. Комсомольская, дом 125	Кировский	15:02:0010121:13	0030020000000 Земли населенных пунктов	Для ведения личного подсобного хозяйства	13	02.020	1 585	97,00	594 216,50
521	Респ. Северная Осетия - Алания, р-н Кировский, с. Эльхотово, ул. Комсомольская, 105 "а"	Кировский	15:02:0010121:2	0030020000000 Земли населенных пунктов	Для ведения личного подсобного хозяйства	13	02.020	1 259	97,00	453 254,10
522	Респ. Северная Осетия - Алания, р-н Кировский, с. Эльхотово, ул. Комсомольская, дом 107	Кировский	15:02:0010121:3	0030020000000 Земли населенных пунктов	Для ведения личного подсобного хозяйства и эксплуатации жилого дома	13	02.020	1 472	97,00	551 362,80

№ п/п	Местоположение ЗУ	Район	Кадастровый номер ЗУ	Категория земель	Разрешенное использование по документу	Код вида разрешенного использования (в соответствии с классификатором видов разрешенного использования земельных участков)	Вид использования объектов недвижимости	Площадь	УПКС	КС
523	Респ. Северная Осетия - Алания, р-н Кировский, с. Эльхотово, ул. Комсомольская, дом 109	Кировский	15:02:0010121:4	0030020000000 Земли населенных пунктов	Для ведения личного подсобного хозяйства	13	02.020	1 592	474,00	906 840,60
524	Респ. Северная Осетия - Алания, р-н Кировский, с. Эльхотово, ул. Комсомольская, 111	Кировский	15:02:0010121:5	0030020000000 Земли населенных пунктов	Для ведения личного подсобного хозяйства	13	02.020	1 826	474,00	710 810,00
525	Респ. Северная Осетия - Алания, р-н Кировский, с. Эльхотово, ул. Комсомольская, 113	Кировский	15:02:0010121:6	0030020000000 Земли населенных пунктов	Для ведения личного подсобного хозяйства	13	02.020	1 391	374,00	521 165,90
526	Респ. Северная Осетия - Алания, р-н Кировский, с. Эльхотово, ул. Комсомольская, 115	Кировский	15:02:0010121:7	0030020000000 Земли населенных пунктов	Для ведения личного подсобного хозяйства	13	02.020	1 305	374,00	488 211,50
527	Респ. Северная Осетия - Алания, р-н Кировский, с. Эльхотово, ул. Комсомольская, дом 117	Кировский	15:02:0010121:8	0030020000000 Земли населенных пунктов	Для ведения личного подсобного хозяйства	13	02.020	4 [illegible]	474,00	1 [illegible] 492,00
528	Респ. Северная Осетия - Алания, р-н Кировский, с. Эльхотово, ул. Комсомольская, дом 119	Кировский	15:02:0010121:9	0030020000000 Земли населенных пунктов	Для ведения личного подсобного хозяйства	13	02.020	1 515	474,00	567 073,50
529	Респ. Северная Осетия - Алания, р-н Кировский, с. Эльхотово, ул. Комсомольская, 140	Кировский	15:02:0010122:1	0030020000000 Земли населенных пунктов	Для эксплуатации жилого дома и ведения личного подсобного хозяйства	13	02.010	1 031	193,29	1 988 431,99
530	Респ. Северная Осетия - Алания, р-н Кировский, с. Эльхотово, ул. Агноева, 5	Кировский	15:02:0010122:10	0030020000000 Земли населенных пунктов	Для ведения личного подсобного хозяйства	13	02.020	698	193,29	1 [illegible] 316,42
531	Респ. Северная Осетия - Алания, р-н Кировский, с. Эльхотово, ул. Советская, 161	Кировский	15:02:0010122:11	0030020000000 Земли населенных пунктов	Для эксплуатации жилого дома	13	02.010	1 [illegible]	193,29	693 [illegible]
532	Респ. Северная Осетия - Алания, р-н Кировский, с. Эльхотово, ул. Советская, дом 159	Кировский	15:02:0010122:13	0030020000000 Земли населенных пунктов	Для ведения личного подсобного хозяйства и эксплуатации жилого дома	13	02.020	1 276	193,29	629 [illegible]
533	Республика Северная Осетия-Алания, р-н Кировский, с. Эльхотово, ул. Советская, 157	Кировский	15:02:0010122:14	0030020000000 Земли населенных пунктов	Для ведения личного подсобного хозяйства	13	02.020	2 966	193,29	1 [illegible]
534	Респ. Северная Осетия - Алания, р-н Кировский, с. Эльхотово, ул. Советская, 155	Кировский	15:02:0010122:15	0030020000000 Земли населенных пунктов	Для ведения личного подсобного хозяйства	13	02.020	1 432	193,29	706 [illegible]
535	Респ. Северная Осетия - Алания, р-н Кировский, с. Эльхотово, ул. Советская, 153	Кировский	15:02:0010122:16	0030020000000 Земли населенных пунктов	Для ведения личного подсобного хозяйства	13	02.020	1 [illegible]	193,29	669 [illegible]
536	Респ. Северная Осетия - Алания, р-н Кировский, с. Эльхотово, ул. Советская, дом 151	Кировский	15:02:0010122:17	0030020000000 Земли населенных пунктов	Для ведения личного подсобного хозяйства	13	02.020	[illegible]	193,29	2 762 [illegible]
537	Российская Федерация, Республика Северная Осетия - Алания, Кировский район, с. Эльхотово, ул. Комсомольская, 126	Кировский	15:02:0010122:177	0030020000000 Земли населенных пунктов	Для ведения личного подсобного хозяйства	13	02.020	966	193,29	1 [illegible] 987,00
538	Российская Федерация, Республика Северная Осетия - Алания, Кировский район, с. Эльхотово, ул. Комсомольская, 126 "б"	Кировский	15:02:0010122:178	0030020000000 Земли населенных пунктов	Для ведения личного подсобного хозяйства	13	02.020	1 [illegible]	193,29	493 [illegible]
539	Респ. Северная Осетия - Алания, р-н Кировский, с. Эльхотово, ул. Комсомольская, дом 138	Кировский	15:02:0010122:2	0030020000000 Земли населенных пунктов	Для ведения личного подсобного хозяйства	13	02.020	2 [illegible]	193,29	1 [illegible]
540	Респ. Северная Осетия - Алания, р-н Кировский, с. Эльхотово, ул. Комсомольская, 134	Кировский	15:02:0010122:20	0030020000000 Земли населенных пунктов	Для ведения личного подсобного хозяйства	13	02.020	1 [illegible]	193,29	766 [illegible]
541	Северная Осетия - Алания респ, р-н Кировский, с. Эльхотово, ул. Советская, 145	Кировский	15:02:0010122:21	0030020000000 Земли населенных пунктов	Для ведения личного подсобного хозяйства	13	02.020	2 577	193,29	1 271 [illegible]
542	Респ. Северная Осетия - Алания, р-н Кировский, с. Эльхотово, ул. Комсомольская, дом 126 "а"	Кировский	15:02:0010122:23	0030020000000 Земли населенных пунктов	Для ведения личного подсобного хозяйства	13	02.020	1 827	193,29	901 [illegible]
543	Респ. Северная Осетия - Алания, р-н Кировский, с. Эльхотово, ул. Советская, 141	Кировский	15:02:0010122:24	0030020000000 Земли населенных пунктов	Для ведения личного подсобного хозяйства	13	02.020	1 925	193,29	949 [illegible]
544	Респ. Северная Осетия - Алания, р-н Кировский, с. Эльхотово, ул. Комсомольская, 136	Кировский	15:02:0010122:3	0030020000000 Земли населенных пунктов	Для ведения личного подсобного хозяйства	13	02.020	5 062	193,29	1 [illegible]
545	Северная Осетия - Алания респ, р-н Кировский, с. Эльхотово, ул. Комсомольская, 132	Кировский	15:02:0010122:4	0030020000000 Земли населенных пунктов	Для ведения личного подсобного хозяйства	13	02.020	2 727	193,29	1 345 [illegible]
546	Северная Осетия - Алания респ, р-н Кировский, с. Эльхотово, ул. Комсомольская, 132 "а"	Кировский	15:02:0010122:5	0030020000000 Земли населенных пунктов	Для эксплуатации жилого дома	13	02.010	1 470	193,29	728 [illegible]
547	Респ. Северная Осетия - Алания, р-н Кировский, с. Эльхотово, ул. Советская, 147 а	Кировский	15:02:0010122:53	0030020000000 Земли населенных пунктов	Эксплуатация жилого дома и ведения личного подсобного хозяйства	13	02.020	1 715	193,29	845 [illegible]
548	Республика Северная Осетия-Алания, р-н Кировский, с. Эльхотово, ул. Советская, 149	Кировский	15:02:0010122:54	0030020000000 Земли населенных пунктов	Эксплуатация жилого дома и ведения личного подсобного хозяйства	13	02.020	2 171	193,29	1 [illegible]
549	Республика Северная Осетия-Алания, р-н Кировский, с. Эльхотово, ул. Советская, 147	Кировский	15:02:0010122:58	0030020000000 Земли населенных пунктов	Для ведения личного подсобного хозяйства	13	02.020	1 651	193,29	811 [illegible]
550	Респ. Северная Осетия - Алания, р-н Кировский, с. Эльхотово, ул. Комсомольская, дом 130	Кировский	15:02:0010122:6	0030020000000 Земли населенных пунктов	Для ведения личного подсобного хозяйства	13	02.020	1 768	193,29	872 [illegible]
551	Российская Федерация, Республика Северная Осетия - Алания, Кировский район, с. Эльхотово, ул. Комсомольская, 128	Кировский	15:02:0010122:7	0030020000000 Земли населенных пунктов	Для ведения личного подсобного хозяйства	13	02.020	1 [illegible]	193,29	655 [illegible]
552	Республика Северная Осетия-Алания, р-н Кировский, с Эльхотово, ул А.Кесаонова, д 8	Кировский	15:02:0010122:9	0030020000000 Земли населенных пунктов	Для ведения личного подсобного хозяйства	13	02.020	1 261	193,29	622 [illegible]
553	Республика Северная Осетия-Алания, р-н Кировский, с. Эльхотово, ул. Советская, 152	Кировский	15:02:0010123:1	0030020000000 Земли населенных пунктов	Для ведения личного подсобного хозяйства	13	02.020	1 497	193,29	738 [illegible]
554	Респ. Северная Осетия - Алания, р-н Кировский, с. Эльхотово, ул. Советская, 142	Кировский	15:02:0010123:10	0030020000000 Земли населенных пунктов	Для ведения личного подсобного хозяйства	13	02.020	2 311	193,29	1 [illegible]
555	Респ. Северная Осетия - Алания, р-н Кировский, с. Эльхотово, ул. Советская, дом 140	Кировский	15:02:0010123:11	0030020000000 Земли населенных пунктов	Для ведения личного подсобного хозяйства	13	02.020	1 341	193,29	656 [illegible]
556	Респ. Северная Осетия - Алания, р-н Кировский, с. Эльхотово, ул. Советская, 138 "а"	Кировский	15:02:0010123:12	0030020000000 Земли населенных пунктов	Для ведения личного подсобного хозяйства	13	02.020	1 307	193,29	644 [illegible]
557	Респ. Северная Осетия - Алания, р-н Кировский, с. Эльхотово, ул. Советская, 138	Кировский	15:02:0010123:13	0030020000000 Земли населенных пунктов	Для ведения личного подсобного хозяйства	13	02.020	1 305	193,29	643 [illegible]
558	Респ. Северная Осетия - Алания, р-н Кировский, с. Эльхотово, ул. Советская, дом 136	Кировский	15:02:0010123:14	0030020000000 Земли населенных пунктов	Для ведения личного подсобного хозяйства	13	02.020	1 829	193,29	902 [illegible]
559	Республика Северная Осетия-Алания, р-н Кировский, с Эльхотово, ул Октябрьская, 159	Кировский	15:02:0010123:15	0030020000000 Земли населенных пунктов	Для ведения личного подсобного хозяйства	13	02.020	1 474	193,29	727 [illegible]
560	Респ. Северная Осетия - Алания, р-н Кировский, с. Эльхотово, ул. Октябрьская,157	Кировский	15:02:0010123:16	0030020000000 Земли населенных пунктов	Для ведения личного подсобного хозяйства	13	02.020	1 906	193,29	940 [illegible]
561	Респ. Северная Осетия - Алания, р-н Кировский, с. Эльхотово, ул. Октябрьская, 155	Кировский	15:02:0010123:17	0030020000000 Земли населенных пунктов	Для ведения личного подсобного хозяйства	13	02.020	2 171	193,29	1 070 [illegible]
562	Северная Осетия - Алания респ, р-н Кировский, с. Эльхотово, ул. Октябрьская, 153	Кировский	15:02:0010123:18	0030020000000 Земли населенных пунктов	Для ведения личного подсобного хозяйства	13	02.020	1 938	193,29	956 [illegible]
563	Северная Осетия - Алания респ, р-н Кировский, с. Эльхотово, ул. Октябрьская, 153 "а"	Кировский	15:02:0010123:19	0030020000000 Земли населенных пунктов	Для ведения личного подсобного хозяйства	13	02.020	1 649	193,29	813 [illegible]

№ п/п	Местоположение ЗУ	Район	Кадастровый номер ЗУ	Категория земель	Разрешенное использование по документу	Код вида разрешенного использования (в соответствии с классификатором видов разрешенного использования земельных участков)	Вид использования объектов недвижимости	Площадь	УПКС	КС
564	Респ. Северная Осетия - Алания, р-н Кировский, с. Эльхотово, ул. Агнаева, дом 3	Кировский	15:02:0010123:2	0030020000000 Земли населенных пунктов	Для ведения личного подсобного хозяйства	13	02.020	1 127	РФ,29	[illegible]
565	Респ. Северная Осетия - Алания, р-н Кировский, с. Эльхотово, ул. Октябрьская, дом 151	Кировский	15:02:0010123:20	0030020000000 Земли населенных пунктов	Для ведения личного подсобного хозяйства	13	02.020	2 029	РФ,29	1 114 836,41
566	Респ. Северная Осетия - Алания, р-н Кировский, с. Эльхотово, ул. Октябрьская, дом 149	Кировский	15:02:0010123:21	0030020000000 Земли населенных пунктов	Для ведения личного подсобного хозяйства	13	02.020	2 142	РФ,29	1 056 627,18
567	Респ. Северная Осетия - Алания, р-н Кировский, с. Эльхотово, ул. Октябрьская, 147	Кировский	15:02:0010123:22	0030020000000 Земли населенных пунктов	Для ведения личного подсобного хозяйства	13	02.020	2 160	РФ,29	1 075 372,20
568	Респ. Северная Осетия - Алания, р-н Кировский, с. Эльхотово, ул. Октябрьская, дом 145	Кировский	15:02:0010123:23	0030020000000 Земли населенных пунктов	Для ведения личного подсобного хозяйства	13	02.020	2 567	РФ,29	1 266 277,44
569	Респ. Северная Осетия - Алания, р-н Кировский, с. Эльхотово, ул. Октябрьская, дом 143	Кировский	15:02:0010123:24	0030020000000 Земли населенных пунктов	Под личное подсобное хозяйство и эксплуатацию жилого дома	13	02.020	2 710	РФ,29	1 336 617,20
570	Респ. Северная Осетия - Алания, р-н Кировский, с. Эльхотово, ул. Советская, дом 150 "а"	Кировский	15:02:0010123:3	0030020000000 Земли населенных пунктов	Для ведения личного подсобного хозяйства	13	02.020	1 512	РФ,29	745 854,48
571	Респ. Северная Осетия - Алания, р-н Кировский, с. Эльхотово, ул. Советская, 150	Кировский	15:02:0010123:4	0030020000000 Земли населенных пунктов	Для ведения личного подсобного хозяйства	13	02.020	1 590	РФ,29	784 591,60
572	Респ. Северная Осетия - Алания, р-н Кировский, с. Эльхотово, ул. Советская, 148	Кировский	15:02:0010123:5	0030020000000 Земли населенных пунктов	Для эксплуатации жилого дома и ведения личного подсобного хозяйства	13	02.020	2 471	РФ,29	1 220 399,16
573	Республика Северная Осетия-Алания, р-н Кировский, с Эльхотово, ул А.Кесаонова, д 10	Кировский	15:02:0010123:53	0030020000000 Земли населенных пунктов	Для ведения личного подсобного хозяйства	13	02.020	620	РФ,29	305 859,80
574	Респ. Северная Осетия - Алания, р-н Кировский, с. Эльхотово, ул. Советская, 146 "в"	Кировский	15:02:0010123:7	0030020000000 Земли населенных пунктов	Для ведения личного подсобного хозяйства	13	02.020	1 529	РФ,29	754 971,61
575	Республика Северная Осетия-Алания, р-н Кировский, с. Эльхотово, ул. Советская, 146	Кировский	15:02:0010123:8	0030020000000 Земли населенных пунктов	Для ведения личного подсобного хозяйства	13	02.020	1 713	РФ,29	845 935,77
576	Респ. Северная Осетия - Алания, р-н Кировский, с. Эльхотово, ул. Советская, 144	Кировский	15:02:0010123:9	0030020000000 Земли населенных пунктов	Для ведения личного подсобного хозяйства	13	02.020	1 800	РФ,29	888 888,00
577	Респ. Северная Осетия - Алания, р-н Кировский, с. Эльхотово, ул. Ленина, дом 159	Кировский	15:02:0010124:10	0030020000000 Земли населенных пунктов	Для ведения личного подсобного хозяйства	13	02.020	2 743	РФ,29	1 354 361,87
578	Республика Северная Осетия-Алания, р-н Кировский, с. Эльхотово, ул. Ленина, 157	Кировский	15:02:0010124:11	0030020000000 Земли населенных пунктов	Для ведения личного подсобного хозяйства	13	02.020	2 169	РФ,29	1 069 936,21
579	Респ. Северная Осетия - Алания, р-н Кировский, с. Эльхотово, ул. Ленина,155	Кировский	15:02:0010124:12	0030020000000 Земли населенных пунктов	Для ведения личного подсобного хозяйства	13	02.020	1 728	РФ,29	852 965,12
580	Респ. Северная Осетия - Алания, р-н Кировский, с. Эльхотово, ул. Ленина, 153	Кировский	15:02:0010124:13	0030020000000 Земли населенных пунктов	Для ведения личного подсобного хозяйства	13	02.020	1 824	РФ,29	899 267,67
581	Респ. Северная Осетия - Алания, р-н Кировский, с. Эльхотово, ул. Ленина, 151	Кировский	15:02:0010124:14	0030020000000 Земли населенных пунктов	Для ведения личного подсобного хозяйства	13	02.020	1 295	РФ,29	638 813,35
582	Респ. Северная Осетия - Алания, р-н Кировский, с. Эльхотово, ул. Ленина, 149а	Кировский	15:02:0010124:15	0030020000000 Земли населенных пунктов	Для ведения личного подсобного хозяйства	13	02.020	1 865	РФ,29	919 985,65
583	Северная Осетия - Алания респ. р-н Кировский, с Эльхотово, ул Ленина, 149	Кировский	15:02:0010124:16	0030020000000 Земли населенных пунктов	Для ведения личного подсобного хозяйства	13	02.020	1 231	РФ,29	592 111,29
584	Республика Северная Осетия - Алания, Кировский р-н, с Эльхотово, ул Октябрьская, 150	Кировский	15:02:0010124:162	0030020000000 Земли населенных пунктов	Для ведения личного подсобного хозяйства	13	02.020	2 171	РФ,29	1 070 942,52
585	Российская Федерация, Республика Северная Осетия-Алания, Кировский район, с. Эльхотово, ул. Агнаева, 1А	Кировский	15:02:0010124:165	0030020000000 Земли населенных пунктов	Для ведения личного подсобного хозяйства	13	02.020	1 824	РФ,29	899 760,96
586	Республика Северная Осетия-Алания, р-н Кировский, с. Эльхотово, ул. Ленина, 147а	Кировский	15:02:0010124:17	0030020000000 Земли населенных пунктов	Для ведения личного подсобного хозяйства	13	02.020	689	РФ,29	339 876,81
587	Республика Северная Осетия-Алания, р-н Кировский, с. Эльхотово, ул. Ленина, 147	Кировский	15:02:0010124:18	0030020000000 Земли населенных пунктов	Для ведения личного подсобного хозяйства	13	02.020	1 613	РФ,29	796 863,35
588	Респ. Северная Осетия - Алания, р-н Кировский, с. Эльхотово, ул. Ленина, 145	Кировский	15:02:0010124:19	0030020000000 Земли населенных пунктов	Для ведения личного подсобного хозяйства	13	02.020	1 083	РФ,29	534 240,07
589	Северная Осетия - Алания респ, р-н Кировский, с Эльхотово, ул Октябрьская, 148	Кировский	15:02:0010124:2	0030020000000 Земли населенных пунктов	Для ведения личного подсобного хозяйства	13	02.020	1 452	РФ,29	716 257,08
590	Респ. Северная Осетия - Алания, р-н Кировский, с. Эльхотово, ул. Ленина, дом 145 "а"	Кировский	15:02:0010124:20	0030020000000 Земли населенных пунктов	Под личное подсобное хозяйство	13	02.020	1 311	РФ,29	646 774,19
591	Респ. Северная Осетия - Алания, р-н Кировский, с. Эльхотово, ул. Ленина, 143 "в"	Кировский	15:02:0010124:21	0030020000000 Земли населенных пунктов	Для ведения личного подсобного хозяйства	13	02.020	1 482	РФ,29	731 055,76
592	Респ. Северная Осетия - Алания, р-н Кировский, с. Эльхотово, ул. Ленина, дом 145 "б"	Кировский	15:02:0010124:22	0030020000000 Земли населенных пунктов	Для ведения личного подсобного хозяйства	13	02.020	1 000	РФ,29	493 019,00
593	Респ. Северная Осетия - Алания, р-н Кировский, с. Эльхотово, ул. Ленина, дом 143	Кировский	15:02:0010124:23	0030020000000 Земли населенных пунктов	Под личное подсобное хозяйство и эксплуатацию жилого дома	13	02.020	1 376	РФ,29	678 774,62
594	Респ. Северная Осетия - Алания, р-н Кировский, с. Эльхотово, ул. Октябрьская, 146	Кировский	15:02:0010124:3	0030020000000 Земли населенных пунктов	Для ведения личного подсобного хозяйства	13	02.020	1 380	РФ,29	680 710,20
595	Республика Северная Осетия-Алания, р-н Кировский, с. Эльхотово, ул. Октябрьская, 144 а	Кировский	15:02:0010124:46	0030020000000 Земли населенных пунктов	Для ведения личного подсобного хозяйства	13	02.020	1 803	РФ,29	889 161,87
596	Республика Северная Осетия-Алания, р-н Кировский, с Эльхотово, ул Октябрьская, д 138а	Кировский	15:02:0010124:47	0030020000000 Земли населенных пунктов	Под личное подсобное хозяйство и эксплуатацию жилого дома	13	02.020	849	РФ,29	418 870,81
597	Республика Северная Осетия-Алания, р-н Кировский, с. Эльхотово, ул. Октябрьская, 138	Кировский	15:02:0010124:48	0030020000000 Земли населенных пунктов	Под личное подсобное хозяйство и эксплуатацию жилого дома	13	02.020	1 442	РФ,29	711 424,18
598	Республика Северная Осетия-Алания, р-н Кировский, с. Эльхотово, ул. Октябрьская, 142 А	Кировский	15:02:0010124:49	0030020000000 Земли населенных пунктов	Для ведения личного подсобного хозяйства	13	02.020	552	РФ,29	272 296,08
599	Респ. Северная Осетия - Алания, р-н Кировский, с. Эльхотово, ул. Октябрьская, дом 142	Кировский	15:02:0010124:5	0030020000000 Земли населенных пунктов	Для индивидуальной жилой застройки	13	02.010	2 813	РФ,29	1 388 611,33
600	Республика Северная Осетия-Алания, р-н Кировский, с. Эльхотово, ул. Октябрьская, 144	Кировский	15:02:0010124:50	0030020000000 Земли населенных пунктов	Для ведения личного подсобного хозяйства	13	02.020	3 066	РФ,29	1 512 629,71
601	Респ. Северная Осетия - Алания, р-н Кировский, с. Эльхотово, ул. Октябрьская, дом 140	Кировский	15:02:0010124:6	0030020000000 Земли населенных пунктов	Под личное подсобное хозяйство и эксплуатацию жилого дома	13	02.020	2 774	РФ,29	1 368 987,11
602	Респ. Северная Осетия - Алания, р-н Кировский, с. Эльхотово, ул. Октябрьская, 136	Кировский	15:02:0010124:8	0030020000000 Земли населенных пунктов	Для ведения личного подсобного хозяйства	13	02.020	1 415	РФ,29	698 035,45
603	Респ. Северная Осетия - Алания, р-н Кировский, с. Эльхотово, ул. Октябрьская, №134	Кировский	15:02:0010124:9	0030020000000 Земли населенных пунктов	Для ведения личного подсобного хозяйства	13	02.020	1 865	РФ,29	919 985,65
604	Респ. Северная Осетия - Алания, р-н Кировский, с. Эльхотово, ул. Мира, дом 219	Кировский	15:02:0010125:1	0030020000000 Земли населенных пунктов	Под личное подсобное хозяйство и эксплуатацию жилого дома	13	02.020	1 242	РФ,29	612 666,18

№ п/п	Местоположение ЗУ	Район	Кадастровый номер ЗУ	Категория земель	Разрешенное использование по документу	Код вида разрешенного использования (в соответствии с классификатором видов разрешенного использования земельных участков)	Вид использования объектов недвижимости	Площадь	УПКС	КС
605	Респ Северная Осетия - Алания, Кировский р-н, с Эльхотово, ул.Ленина. 202	Кировский	15:02:0010125:136	003002000000 Земли населенных пунктов	Для ведения личного подсобного хозяйства	13	02.020	2 640	РЭА 29	1 102 285.60
606	Российская Федерация, Республика Северная Осетия-Алания, Кировский муниципальный район, с. Эльхотово, ул. Ленина, 200 А	Кировский	15:02:0010125:137	003002000000 Земли населенных пунктов	Для ведения личного подсобного хозяйства	13	02.020	600	РЭА 29	205 971.00
607	Российская Федерация, Республика Северная Осетия-Алания, Кировский муниципальный район, с. Эльхотово, ул. А.Кесаева, б	Кировский	15:02:0010125:138	003002000000 Земли населенных пунктов	Дошкольное, начальное и среднее общее образование	3	03.051	17 854	628.91	11 228 165.82
608	Республика Северная Осетия-Алания, р-н Кировский, с. Эльхотово, ул. Ленина. 200	Кировский	15:02:0010125:18	003002000000 Земли населенных пунктов	Для ведения личного подсобного хозяйства	13	02.020	1 506	РЭА 29	743 881.32
609	Республика Северная Осетия-Алания, р-н Кировский, с. Эльхотово, ул. Ленина. 198	Кировский	15:02:0010125:20	003002000000 Земли населенных пунктов	Для ведения личного подсобного хозяйства	13	02.020	2 613	РЭА 29	1 290 966.27
610	Республика Северная Осетия-Алания, р-н Кировский, с. Эльхотово, ул. Мира. 209	Кировский	15:02:0010125:21	003002000000 Земли населенных пунктов	Для ведения личного подсобного хозяйства	13	02.020	848	РЭА 29	376 576.32
611	Республика Северная Осетия-Алания, р-н Кировский, с. Эльхотово, ул. Аглаева, 1	Кировский	15:02:0010125:22	003002000000 Земли населенных пунктов	Для эксплуатации и содержания здания котельной	6	03.012	15	502.62	8 089.92
612	Республика Северная Осетия-Алания, р-н Кировский, с. Эльхотово, ул. Аглаева. 1	Кировский	15:02:0010125:23	003002000000 Земли населенных пунктов	Для эксплуатации и содержания многоквартирного жилого дома	2	02.060	4 187	1 233.22	5 163 492.14
613	Респ. Северная Осетия - Алания, р-н Кировский, с. Эльхотово, ул. Ленина, дом 194	Кировский	15:02:0010125:3	003002000000 Земли населенных пунктов	Для ведения личного подсобного хозяйства и эксплуатации жилого дома	13	02.020	748	РЭА 29	368 980.92
614	Респ. Северная Осетия - Алания, р-н Кировский, с. Эльхотово, ул. Ленина, дом 196	Кировский	15:02:0010125:4	003002000000 Земли населенных пунктов	Для ведения личного подсобного хозяйства и эксплуатации жилого дома	13	02.020	1 424	РЭА 29	701 951.67
615	Северная Осетия - Алания респ, р-н Кировский, с Эльхотово, ул Мира, дом 205	Кировский	15:02:0010125:5	003002000000 Земли населенных пунктов	Для ведения личного подсобного хозяйства	13	02.020	1 129	РЭА 29	556 921.11
616	Северная Осетия - Алания респ. р-н Кировский. с Эльхотово, ул. Мира. 205"а"	Кировский	15:02:0010125:6	003002000000 Земли населенных пунктов	Для ведения личного подсобного хозяйства	13	02.020	1 378	РЭА 29	679 753.62
617	Респ. Северная Осетия - Алания. р-н Кировский. с. Эльхотово. ул. Кирова. 255	Кировский	15:02:0010126:10	003002000000 Земли населенных пунктов	Для ведения личного подсобного хозяйства	13	02.020	2 822	РЭА 29	1 392 061.06
618	Респ. Северная Осетия - Алания, р-н Кировский, с. Эльхотово, ул. Кирова, 253	Кировский	15:02:0010126:11	003002000000 Земли населенных пунктов	Для ведения личного подсобного хозяйства	13	02.020	1 616	РЭА 29	611 955.34
619	Респ. Северная Осетия - Алания, р-н Кировский, с. Эльхотово, ул. Кирова, дом 251	Кировский	15:02:0010126:12	003002000000 Земли населенных пунктов	Для ведения личного подсобного хозяйства	13	02.020	1 299	РЭА 29	561 918.00
620	Респ. Северная Осетия - Алания. р-н Кировский. с. Эльхотово. ул. Мира, дом 196	Кировский	15:02:0010126:14	003002000000 Земли населенных пунктов	Для ведения личного подсобного хозяйства	13	02.020	1 169	РЭА 29	542 610.00
621	Респ. Северная Осетия - Алания. р-н Кировский. с. Эльхотово. ул. Мира, 198	Кировский	15:02:0010126:15	003002000000 Земли населенных пунктов	Для ведения личного подсобного хозяйства	13	02.020	1 616	РЭА 29	797 176.64
622	Респ. Северная Осетия - Алания, р-н Кировский, с. Эльхотово, ул. Мира. 200	Кировский	15:02:0010126:16	003002000000 Земли населенных пунктов	Для ведения личного подсобного хозяйства	13	02.020	1 012	РЭА 29	606 525.48
623	Республика Северная Осетия-Алания, р-н Кировский, с Эльхотово, ул Мира, д 202	Кировский	15:02:0010126:17	003002000000 Земли населенных пунктов	Для ведения личного подсобного хозяйства и эксплуатации жилого дома	13	02.020	1 221	РЭА 29	603 786.96
624	Респ. Северная Осетия - Алания. р-н Кировский. с. Эльхотово. ул. Мира, дом 206	Кировский	15:02:0010126:19	003002000000 Земли населенных пунктов	Для ведения личного подсобного хозяйства	13	02.020	2 725	РЭА 29	1 343 215.25
625	Республика Северная Осетия-Алания, р-н Кировский. с. Эльхотово. ул. Кирова. 271	Кировский	15:02:0010126:2	003002000000 Земли населенных пунктов	Для ведения личного подсобного хозяйства	13	02.020	2 769	РЭА 29	1 475 767.81
626	Российская Федерация, Республика Северная Осетия-Алания, Кировский муниципальный район, с.п. Эльхотовское, с Эльхотово, ул Мира, д. 208	Кировский	15:02:0010126:20	003002000000 Земли населенных пунктов	Для ведения личного подсобного хозяйства	13	02.020	1 491	РЭА 29	736 495.59
627	Респ. Северная Осетия - Алания, р-н Кировский, с. Эльхотово, ул. Мира. дом 210	Кировский	15:02:0010126:21	003002000000 Земли населенных пунктов	Для ведения личного подсобного хозяйства	13	02.020	1 618	РЭА 29	812 911.92
628	Респ. Северная Осетия - Алания. р-н Кировский. с. Эльхотово. ул. Мира, 214	Кировский	15:02:0010126:23	003002000000 Земли населенных пунктов	Для ведения личного подсобного хозяйства	13	02.020	1 865	РЭА 29	919 985.85
629	Республика Северная Осетия - Алания, Кировский район, с Эльхотово, ул. Мира, 212"а"	Кировский	15:02:0010126:24	003002000000 Земли населенных пунктов	Для эксплуатации жилого дома и ведения личного подсобного хозяйства	13	02.020	923	РЭА 29	454 120.09
630	Северная Осетия - Алания респ, р-н Кировский, с Эльхотово, ул Мира, 212	Кировский	15:02:0010126:25	003002000000 Земли населенных пунктов	Для ведения личного подсобного хозяйства и эксплуатации жилого дома	13	02.020	870	РЭА 29	429 162.30
631	Республика Северная Осетия-Алания, р-н Кировский, с Эльхотово, ул А.Кесаева, д 6а	Кировский	15:02:0010126:26	003002000000 Земли населенных пунктов	Для эксплуатации жилого дома	13	02.010	1 922	РЭА 29	946 103.36
632	Респ. Северная Осетия - Алания. р-н Кировский. с. Эльхотово. ул. Кирова. 269	Кировский	15:02:0010126:3	003002000000 Земли населенных пунктов	Для ведения личного подсобного хозяйства	13	02.020	1 051	РЭА 29	519 927.66
633	Респ. Северная Осетия - Алания. р-н Кировский. с. Эльхотово. ул. Кирова. дом 267	Кировский	15:02:0010126:4	003002000000 Земли населенных пунктов	Для ведения личного подсобного хозяйства	13	02.020	1 460	РЭА 29	707 844.70
634	Респ. Северная Осетия - Алания, р-н Кировский, с. Эльхотово, ул. Кирова, 265	Кировский	15:02:0010126:5	003002000000 Земли населенных пунктов	Для ведения личного подсобного хозяйства	13	02.020	3 077	РЭА 29	1 517 653.11
635	Республика Северная Осетия-Алания, р-н Кировский, с. Эльхотово, ул. Мира. 216	Кировский	15:02:0010126:58	003002000000 Земли населенных пунктов	Для ведения личного подсобного хозяйства	13	02.020	1 248	РЭА 29	615 625.92
636	Республика Северная Осетия-Алания, р-н Кировский. с Эльхотово. ул Мира. д 204а	Кировский	15:02:0010126:59	003002000000 Земли населенных пунктов	Для ведения личного подсобного хозяйства	13	02.020	881	РЭА 29	436 968.36
637	Респ. Северная Осетия - Алания. р-н Кировский. с. Эльхотово. ул. Кирова. 263	Кировский	15:02:0010126:6	003002000000 Земли населенных пунктов	Для ведения личного подсобного хозяйства	13	02.020	1 435	РЭА 29	707 871.15
638	Республика Северная Осетия-Алания, р-н Кировский, с. Эльхотово, ул. Мира. 204	Кировский	15:02:0010126:60	003002000000 Земли населенных пунктов	Для ведения личного подсобного хозяйства	13	02.020	1 917	РЭА 29	945 646.95
639	Респ. Северная Осетия - Алания, р-н Кировский, с. Эльхотово, ул. Кирова, 261	Кировский	15:02:0010126:7	003002000000 Земли населенных пунктов	Для ведения личного подсобного хозяйства	13	02.020	1 377	РЭА 29	679 260.33
640	Респ. Северная Осетия - Алания. р-н Кировский. с. Эльхотово. ул. Кирова. 259	Кировский	15:02:0010126:8	003002000000 Земли населенных пунктов	Для ведения личного подсобного хозяйства	13	02.020	3 021	РЭА 29	1 490 229.59
641	Респ. Северная Осетия - Алания. р-н Кировский. с. Эльхотово. ул. Кирова. дом 257	Кировский	15:02:0010126:9	003002000000 Земли населенных пунктов	Для ведения личного подсобного хозяйства и эксплуатации жилого дома	13	02.020	2 626	РЭА 29	1 140 696.42
642	Республика Северная Осетия - Алания, р-н Кировский, с. Эльхотово, ул. Кирова. 218 "а"	Кировский	15:02:0010127:1	003002000000 Земли населенных пунктов	Объекты дорожного сервиса	4	04.005	895	1 616.19	1 447 102.55
643	Северная Осетия - Алания респ, р-н Кировский, с. Эльхотово, ул. Кирова, 218г	Кировский	15:02:0010127:13	003002000000 Земли населенных пунктов	Магазины	4	04.040	366	1 282.54	469 711.60
644	Республика Северная Осетия - Алания, Кировский р-н, с Эльхотово ул. Кирова 218 в/1	Кировский	15:02:0010127:136	003002000000 Земли населенных пунктов	Предпринимательство	4	04.000	154	1 282.54	197 511.16
645	Республика Северная Осетия - Алания, Кировский район, с Эльхотово, ул Кирова. 210м/1	Кировский	15:02:0010127:139	003002000000 Земли населенных пунктов	Магазины	4	04.040	124	1 282.54	159 075.42
646	Российская Федерация, Республика Северная Осетия-Алания, Кировский район. с. Эльхотово, ул Кирова. 210 г"	Кировский	15:02:0010127:14	003002000000 Земли населенных пунктов	Для строительства магазина	4	04.040	170	1 282.54	218 031.80
647	Республика Северная Осетия - Алания, Кировский район. с Эльхотово, ул Кирова, 210м	Кировский	15:02:0010127:140	003002000000 Земли населенных пунктов	магазины	4	04.040	220	1 282.54	282 158.80

№ п/п	Местоположение ЗУ	Район	Кадастровый номер ЗУ	Категория земель	Разрешенное использование по документу	Код вида разрешенного использования (в соответствии с классификатором видов разрешенного использования земельных участков)	Вид использования объектов недвижимости	Площадь	УПКС	КС
648	Республика Северная Осетия-Алания, р-н Кировский, с. Эльхотово, ул. Кирова, 212 "г"	Кировский	15:02:0010127:15	0030020000000 Земли населенных пунктов	Для строительства магазина	4	04.040	426	1 282,54	418 138,04
649	Российская Федерация, Республика Северная Осетия-Алания, Кировский район, с. Эльхотово. ул. Кирова, 210 "д"	Кировский	15:02:0010127:17	0030020000000 Земли населенных пунктов	Для строительства цеха	6	06.000	250	747,07	186 767,50
650	Российская Федерация, Республика Северная Осетия-Алания, Кировский район, с. Эльхотово. ул. Кирова, 210 "г"	Кировский	15:02:0010127:19	0030020000000 Земли населенных пунктов	для строительства станции технического обслуживания (СТО)	4	04.099	160	1 683,92	268 947,20
651	Российская Федерация. Республика Северная Осетия-Алания. Кировский район. с. Эльхотово, ул. Кирова. 210 "г"	Кировский	15:02:0010127:2	0030020000000 Земли населенных пунктов	Предпринимательство	4	04.040	250	1 282,54	320 635,00
652	Республика Северная Осетия-Алания, р-н Кировский, с. Эльхотово, ул. Кирова, 210 "м"	Кировский	15:02:0010127:20	0030020000000 Земли населенных пунктов	Для строительства магазина	4	04.040	97	1 282,54	124 406,38
652	Республика Северная Осетия-Алания, р-н Кировский, с. Эльхотово, ул. Кирова, 214	Кировский	15:02:0010127:22	0030020000000 Земли населенных пунктов	Общественное использование объектов капитального строительства	4	04.060	272	1 097,56	298 546,32
654	Республика Северная Осетия-Алания, р-н Кировский, с. Эльхотово, ул. Кирова, 210 "и"	Кировский	15:02:0010127:23	0030020000000 Земли населенных пунктов	Общественного использования объектов капитального строительства	7	07.021	188	221,98	108 326,24
655	Российская Федерация. Республика Северная Осетия - Алания, Кировский район, с Эльхотово. ул. Кирова, 218 "б"	Кировский	15:02:0010127:5	0030020000000 Земли населенных пунктов	Для размещения железобетонной опоры и контейнера-аппаратной	6	06.080	50	826,25	41 312,50
656	Республика Северная Осетия-Алания, р-н Кировский, с Эльхотово, ул Кирова, д 210з	Кировский	15:02:0010127:7	0030020000000 Земли населенных пунктов	Для строительства магазина	4	04.040	144	1 282,54	170 977,92
657	Российская Федерация, Республика Северная Осетия-Алания, Кировский район, с. Эльхотово. ул. Кирова, 210 "ж"	Кировский	15:02:0010127:8	0030020000000 Земли населенных пунктов	Магазины	4	04.040	240	1 282,54	291 984,20
658	Республика Северная Осетия-Алания, р-н Кировский, с. Эльхотово, ул. Кирова, 218 "в"	Кировский	15:02:0010127:9	0030020000000 Земли населенных пунктов	Для эксплуатации нежилого здания (магазина)	4	04.040	250	1 282,54	359 111,20
659	Респ. Северная Осетия - Алания. р-н Кировский. с. Ирам. северо - западная окраина	Кировский	15:02:0010201:1	0030010000000 Земли сельскохозяйственного назначения	Садоводство	1	01.050	371 548	27,72	10 299 310,56
660	Респ. Северная Осетия - Алания. р-н Кировский. с. Эльхотово. ул. К Хетагурова. дом 373	Кировский	15:02:0010201:10	0030020000000 Земли населенных пунктов	Для ведения личного подсобного хозяйства	13	02.020	1 476	474,90	701 062,40
661	Республика Северная Осетия-Алания, р-н Кировский, с. Эльхотово, ул. Хетагурова. 371	Кировский	15:02:0010201:11	0030020000000 Земли населенных пунктов	Для ведения личного подсобного хозяйства	13	02.020	2 261	474,90	647 619,90
662	Респ. Северная Осетия - Алания. р-н Кировский. с. Эльхотово, ул. Хетагурова. 369-367	Кировский	15:02:0010201:12	0030020000000 Земли населенных пунктов	Для ведения личного подсобного хозяйства	13	02.020	2 969	474,90	1 087 219,20
662	Респ. Северная Осетия - Алания. р-н Кировский. с. Эльхотово. ул. К Хетагурова. дом 365	Кировский	15:02:0010201:13	0030020000000 Земли населенных пунктов	Для ведения личного подсобного хозяйства	13	02.020	2 369	474,90	899 760,00
664	Респ. Северная Осетия - Алания. р-н Кировский. с. Эльхотово. ул. К Хетагурова. дом 363	Кировский	15:02:0010201:14	0030020000000 Земли населенных пунктов	Для ведения личного подсобного хозяйства	13	02.020	1 271	474,90	477 622,60
665	Респ. Северная Осетия - Алания, р-н Кировский, с. Эльхотово, ул. К.Хетагурова, дом 361	Кировский	15:02:0010201:15	0030020000000 Земли населенных пунктов	Для ведения личного подсобного хозяйства	13	02.020	1 248	474,90	467 875,20
666	Респ. Северная Осетия - Алания, р-н Кировский, с. Эльхотово, ул. К.Хетагурова, 377	Кировский	15:02:0010201:17	0030020000000 Земли населенных пунктов	Под личное подсобное хозяйство и эксплуатацию жилого дома	13	02.020	2 516	474,90	943 218,40
667	Республика Северная Осетия-Алания, р-н Кировский, с. Эльхотово. ул. Моряков, 360	Кировский	15:02:0010201:2	0030020000000 Земли населенных пунктов	Для ведения личного подсобного хозяйства	13	02.020	1 961	474,90	735 928,70
668	Республика Северная Осетия-Алания, р-н Кировский, с. Эльхотово. ул. Моряков, 358	Кировский	15:02:0010201:3	0030020000000 Земли населенных пунктов	Для ведения личного подсобного хозяйства	13	02.020	1 916	474,90	718 865,20
669	Северная Осетия - Алания респ, р-н Кировский, с Эльхотово. ул Моряков, 356	Кировский	15:02:0010201:4	0030020000000 Земли населенных пунктов	Для ведения личного подсобного хозяйства	13	02.020	2 245	474,90	841 630,50
670	Республика Северная Осетия-Алания, р-н Кировский, с. Эльхотово, ул. К.Хетагурова, 359	Кировский	15:02:0010201:407	0030020000000 Земли населенных пунктов	Для ведения личного подсобного хозяйства	13	02.020	2 023	474,90	760 672,10
671	Республика Северная Осетия-Алания, р-н Кировский, с. Эльхотово. ул. Митьянкова, №2/3	Кировский	15:02:0010201:408	0030020000000 Земли населенных пунктов	Для ведения личного подсобного хозяйства	13	02.020	576	474,90	216 892,20
672	Республика Северная Осетия-Алания, р-н Кировский, с Эльхотово. ул К.Хетагурова, уч 367	Кировский	15:02:0010201:412	0030020000000 Земли населенных пунктов	Для ведения личного подсобного хозяйства	13	02.020	1 419	474,90	533 984,10
672	Респ. Северная Осетия - Алания. р-н Кировский. с. Эльхотово, ул. Моряков, дом 354	Кировский	15:02:0010201:5	0030020000000 Земли населенных пунктов	Под жилую застройку	13	02.010	2 055	474,90	770 119,50
674	Респ Северная Осетия - Алания. Кировский р-н. северо-западная окраина с. Ирам	Кировский	15:02:0010201:524	0030010000000 Земли сельскохозяйственного назначения	Для производства сельскохозяйственной продукции	1	01.010	114 959	9,66	1 158 803,31
675	Респ Северная Осетия - Алания, Кировский р-н, северо-западная окраина с Ирам	Кировский	15:02:0010201:525	0030010000000 Земли сельскохозяйственного назначения	Для производства сельскохозяйственной продукции	1	01.010	18 842	9,66	189 843,72
676	Респ. Северная Осетия - Алания. р-н Кировский. с. Эльхотово. ул. Моряков. дом 352	Кировский	15:02:0010201:6	0030020000000 Земли населенных пунктов	Под жилую застройку	13	02.010	1 924	474,90	552 727,20
677	Респ. Северная Осетия - Алания. р-н Кировский. с. Эльхотово. ул. Моряков. дом 350	Кировский	15:02:0010201:7	0030020000000 Земли населенных пунктов	Под жилую застройку	13	02.010	2 063	474,90	996 356,70
678	Респ. Северная Осетия - Алания, р-н Кировский, с. Эльхотово, ул. Моряков. дом 348	Кировский	15:02:0010201:8	0030020000000 Земли населенных пунктов	Под жилую застройку	13	02.010	2 456	474,90	898 260,30
679	Республика Северная Осетия-Алания, р-н Кировский, с Эльхотово. ул К.Хетагурова, д 375	Кировский	15:02:0010201:9	0030020000000 Земли населенных пунктов	Для ведения личного подсобного хозяйства и эксплуатации жилого дома	13	02.020	864	474,90	323 913,60
680	Респ. Северная Осетия - Алания. р-н Кировский. с. Эльхотово. ул. К Хетагурова. дом 436	Кировский	15:02:0010202:1	0030020000000 Земли населенных пунктов	Для ведения личного подсобного хозяйства	13	02.020	1 611	474,90	600 963,90
681	Респ. Северная Осетия - Алания, р-н Кировский, с. Эльхотово, ул. К.Хетагурова, дом 418	Кировский	15:02:0010202:10	0030020000000 Земли населенных пунктов	Для ведения личного подсобного хозяйства и эксплуатации жилого дома	13	02.020	3 426	474,90	1 410 650,10
682	Российская Федерация, Республика Северная Осетия-Алания, Кировский район, с. Эльхотово. ул. Хетагурова. 424	Кировский	15:02:0010202:2	0030020000000 Земли населенных пунктов	Для ведения личного подсобного хозяйства	13	02.020	1 523	474,90	569 848,00
683	Респ. Северная Осетия - Алания. р-н Кировский. с. Эльхотово. ул. К Хетагурова. дом 434	Кировский	15:02:0010202:3	0030020000000 Земли населенных пунктов	Для ведения личного подсобного хозяйства	13	02.020	900	474,90	347 110,00
684	Респ. Северная Осетия-Алания, р-н Кировский, с. Эльхотово, ул. К.Хетагурова, 438	Кировский	15:02:0010202:30	0030020000000 Земли населенных пунктов	Для ведения личного подсобного хозяйства	13	02.020	2 566	474,90	961 993,40
685	Российская Федерация, Республика Северная Осетия-Алания, Кировский район, с. Эльхотово. ул. К. Хетагурова, 432	Кировский	15:02:0010202:4	0030020000000 Земли населенных пунктов	Для ведения личного подсобного хозяйства	13	02.020	1 760	474,90	659 624,00
686	Российская Федерация, Республика Северная Осетия-Алания, Кировский район, с. Эльхотово. ул. К. Хетагурова, 430	Кировский	15:02:0010202:5	0030020000000 Земли населенных пунктов	Для ведения личного подсобного хозяйства	13	02.020	1 585	474,90	519 611,50
687	Российская Федерация. Республика Северная Осетия-Алания. Кировский район. с. Эльхотово, ул. К. Хетагурова. 428	Кировский	15:02:0010202:6	0030020000000 Земли населенных пунктов	Для ведения личного подсобного хозяйства	13	02.020	1 477	474,90	553 727,30
688	Российская Федерация. Республика Северная Осетия-Алания. Кировский район. с. Эльхотово, ул. К. Хетагурова. 426	Кировский	15:02:0010202:7	0030020000000 Земли населенных пунктов	Для ведения личного подсобного хозяйства	13	02.020	2 632	474,90	1 050 160,80
689	Республика Северная Осетия-Алания, р-н Кировский, с. Эльхотово, ул.К. Хетагурова, 422	Кировский	15:02:0010202:8	0030020000000 Земли населенных пунктов	Для ведения личного подсобного хозяйства	13	02.020	1 447	474,90	548 701,30
690	Республика Северная Осетия-Алания, р-н Кировский, с. Эльхотово, ул. К. Хетагурова. 420	Кировский	15:02:0010202:9	0030020000000 Земли населенных пунктов	Для эксплуатации жилого дома	13	02.010	3 121	474,90	1 170 062,25
691	Республика Северная Осетия-Алания, Кировский р-н, с. Эльхотово, ул. Моряков. 199	Кировский	15:02:0010203:17	0030020000000 Земли населенных пунктов	Для ведения личного подсобного хозяйства	13	02.020	500	474,90	187 150,00

№ п/п	Местоположение ЗУ	Район	Кадастровый номер ЗУ	Категория земель	Разрешенное использование по документу	Код вида разрешенного использования (в соответствии с классификатором видов разрешенного использования земельных участков)	Вид использования объектов недвижимости	Площадь	УПКС	КС
692	Республика Северная Осетия-Алания, Кировский р-н, с. Эльхотово, ул. Моряков, 199 А	Кировский	15:02:0010203:18	0030020000000 Земли населенных пунктов	Для ведения личного подсобного хозяйства	13	02.020	778	47 4.00	291 672,20
693	Респ. Северная Осетия - Алания, р-н Кировский, с. Эльхотово, ул. Моряков, 207	Кировский	15:02:0010203:2	0030020000000 Земли населенных пунктов	Для ведения личного подсобного хозяйства	13	02.020	700	47 4.00	262 164,00
694	Республика Северная Осетия-Алания, р-н Кировский, с. Эльхотово, ул. Моряков, 203	Кировский	15:02:0010203:4	0030020000000 Земли населенных пунктов	Малоэтажная жилая застройка	2	02.013	500	1 233,22	616 610,00
695	Республика Северная Осетия-Алания, р-н Кировский, с. Эльхотово, ул. Моряков, 201	Кировский	15:02:0010203:5	0030020000000 Земли населенных пунктов	Для ведения личного подсобного хозяйства	13	02.020	402	37 1,00	153 779,80
696	Респ. Северная Осетия - Алания, р-н Кировский, с. Эльхотово, ул. Моряков, 197	Кировский	15:02:0010203:7	0030020000000 Земли населенных пунктов	Для ведения личного подсобного хозяйства	13	02.020	1 816	47 4.00	692 005,40
697	Респ. Северная Осетия - Алания, р-н Кировский, с. Эльхотово, ул. Моряков, дом 195	Кировский	15:02:0010203:8	0030020000000 Земли населенных пунктов	Под жилую застройку	13	02.010	7 500	47 4.00	2 611 250,00
698	Российская Федерация, Республика Северная Осетия-Алания, Кировский муниципальный район, с. Эльхотово, ул. Моряков, 193	Кировский	15:02:0010203:9	0030020000000 Земли населенных пунктов	Для ведения личного подсобного хозяйства	13	02.020	1 329	37 1,00	491 868,00
699	Респ. Северная Осетия - Алания, р-н Кировский, с. Эльхотово, ул. Моряков, 346	Кировский	15:02:0010204:1	0030020000000 Земли населенных пунктов	Для ведения личного подсобного хозяйства	13	02.020	1 177	37 1,00	441 257,30
700	Северная Осетия - Алания респ, р-н Кировский, с Эльхотово, ул Моряков, 330	Кировский	15:02:0010204:10	0030020000000 Земли населенных пунктов	Для ведения личного подсобного хозяйства	13	02.020	2 882	47 4.00	1 080 161,80
701	Респ. Северная Осетия - Алания, р-н Кировский, с. Эльхотово, ул. Моряков, 328	Кировский	15:02:0010204:11	0030020000000 Земли населенных пунктов	Для ведения личного подсобного хозяйства	13	02.020	1 458	47 4.00	546 113,20
702	Респ. Северная Осетия - Алания, р-н Кировский, с. Эльхотово, ул. Моряков, 326	Кировский	15:02:0010204:12	0030020000000 Земли населенных пунктов	Для ведения личного подсобного хозяйства	13	02.020	1 526	37 1,00	572 617,20
703	Респ. Северная Осетия - Алания, р-н Кировский, с. Эльхотово, ул. Моряков, 324	Кировский	15:02:0010204:13	0030020000000 Земли населенных пунктов	Для ведения личного подсобного хозяйства	13	02.020	1 736	37 1,00	651 576,20
704	Респ. Северная Осетия - Алания, р-н Кировский, с. Эльхотово, ул. Моряков, 322	Кировский	15:02:0010204:14	0030020000000 Земли населенных пунктов	Для ведения личного подсобного хозяйства	13	02.020	1 445	47 4.00	541 681,50
705	Респ. Северная Осетия - Алания, р-н Кировский, с. Эльхотово, ул. Моряков, 320	Кировский	15:02:0010204:15	0030020000000 Земли населенных пунктов	Для ведения личного подсобного хозяйства	13	02.020	1 526	47 4.00	561 600,20
706	Северная Осетия - Алания респ, р-н Кировский, с Эльхотово, ул Моряков, 318	Кировский	15:02:0010204:16	0030020000000 Земли населенных пунктов	Для ведения личного подсобного хозяйства	13	02.020	1 682	37 1,00	630 581,80
707	Респ. Северная Осетия - Алания, р-н Кировский, с. Эльхотово, ул. Моряков, 316	Кировский	15:02:0010204:17	0030020000000 Земли населенных пунктов	Для ведения личного подсобного хозяйства	13	02.020	1 035	37 1,00	388 021,50
708	Респ. Северная Осетия - Алания, р-н Кировский, с. Эльхотово, ул. Моряков, дом 314	Кировский	15:02:0010204:18	0030020000000 Земли населенных пунктов	Под жилую застройку	13	02.010	1 295	47 4.00	476 125,20
709	Респ. Северная Осетия - Алания, р-н Кировский, с. Эльхотово, ул. Моряков, дом 312	Кировский	15:02:0010204:19	0030020000000 Земли населенных пунктов	Под личное подсобное хозяйство и эксплуатацию жилого дома	13	02.010	1 150	47 4.00	434 560,00
710	Респ. Северная Осетия - Алания, р-н Кировский, с. Эльхотово, ул. Моряков, 344	Кировский	15:02:0010204:2	0030020000000 Земли населенных пунктов	Для ведения личного подсобного хозяйства	13	02.020	1 500	37 1,00	187 370,00
711	Республика Северная Осетия-Алания, р-н Кировский, с Эльхотово, ул Мильдзихова, д 1	Кировский	15:02:0010204:20	0030020000000 Земли населенных пунктов	Для ведения личного подсобного хозяйства	13	02.020	1 060	37 1,00	401 892,00
712	Республика Северная Осетия-Алания, р-н Кировский, с. Эльхотово, ул. Хетагурова, 357	Кировский	15:02:0010204:21	0030020000000 Земли населенных пунктов	Для ведения личного подсобного хозяйства	13	02.020	1 972	47 4.00	745 302,80
713	Респ. Северная Осетия - Алания, р-н Кировский, с. Эльхотово, ул. К.Хетагурова, дом 355	Кировский	15:02:0010204:22	0030020000000 Земли населенных пунктов	Для ведения личного подсобного хозяйства	13	02.020	2 647	47 4.00	1 000 591,30
714	Северная Осетия - Алания респ, р-н Кировский, с Эльхотово, ул К.Хетагурова, 353	Кировский	15:02:0010204:23	0030020000000 Земли населенных пунктов	Для ведения личного подсобного хозяйства	13	02.020	2 726	37 1,00	1 021 977,10
715	Республика Северная Осетия - Алания, Кировский район, с. Эльхотово, ул. К.Хетагурова, д. 351	Кировский	15:02:0010204:24	0030020000000 Земли населенных пунктов	Для ведения личного подсобного хозяйства	13	02.020	2 817	37 1,00	1 056 693,30
716	Респ. Северная Осетия - Алания, р-н Кировский, с. Эльхотово, ул. К.Хетагурова, дом 349	Кировский	15:02:0010204:25	0030020000000 Земли населенных пунктов	Для ведения личного подсобного хозяйства	13	02.020	1 450	47 4.00	543 605,00
717	Респ. Северная Осетия - Алания, р-н Кировский, с. Эльхотово, ул. К.Хетагурова, дом 347	Кировский	15:02:0010204:26	0030020000000 Земли населенных пунктов	Для ведения личного подсобного хозяйства	13	02.020	1 450	47 4.00	543 605,00
718	Респ. Северная Осетия - Алания, р-н Кировский, с. Эльхотово, ул. К.Хетагурова, дом 345 "а"	Кировский	15:02:0010204:27	0030020000000 Земли населенных пунктов	Для ведения личного подсобного хозяйства	13	02.020	1 463	37 1,00	548 961,70
719	Респ. Северная Осетия - Алания, р-н Кировский, с. Эльхотово, ул. К.Хетагурова, дом 345	Кировский	15:02:0010204:28	0030020000000 Земли населенных пунктов	Для ведения личного подсобного хозяйства	13	02.020	1 249	37 1,00	468 250,10
720	Респ. Северная Осетия - Алания, р-н Кировский, с. Эльхотово, ул. К.Хетагурова, 343	Кировский	15:02:0010204:29	0030020000000 Земли населенных пунктов	Для ведения личного подсобного хозяйства	13	02.020	3 671	47 4.00	1 376 257,20
721	Республика Северная Осетия-Алания, р-н Кировский, с Эльхотово, ул Моряков, 342	Кировский	15:02:0010204:3	0030020000000 Земли населенных пунктов	Для ведения личного подсобного хозяйства	13	02.020	1 124	47 4.00	421 496,80
722	Респ. Северная Осетия - Алания, р-н Кировский, с. Эльхотово, ул. К.Хетагурова, дом 341	Кировский	15:02:0010204:30	0030020000000 Земли населенных пунктов	Для ведения личного подсобного хозяйства и эксплуатации жилого дома	13	02.020	1 941	37 1,00	727 680,90
723	Респ. Северная Осетия - Алания, р-н Кировский, с. Эльхотово, ул. К.Хетагурова, 339	Кировский	15:02:0010204:31	0030020000000 Земли населенных пунктов	Для ведения личного подсобного хозяйства	13	02.020	2 166	37 1,00	812 333,40
724	Респ. Северная Осетия - Алания, р-н Кировский, с. Эльхотово, ул. К.Хетагурова, дом 337	Кировский	15:02:0010204:32	0030020000000 Земли населенных пунктов	Для ведения личного подсобного хозяйства	13	02.020	2 412	47 4.00	904 258,80
725	Российская Федерация, Республика Северная Осетия-Алания, Кировский район, с. Эльхотово, ул. К.Хетагурова, д. 335	Кировский	15:02:0010204:33	0030020000000 Земли населенных пунктов	Для ведения личного подсобного хозяйства	13	02.020	2 536	47 4.00	950 716,80
726	Респ. Северная Осетия - Алания, р-н Кировский, с. Эльхотово, ул. Моряков, дом 334"а"	Кировский	15:02:0010204:35	0030020000000 Земли населенных пунктов	Для ведения личного подсобного хозяйства и эксплуатации жилого дома	13	02.020	1 041	37 1,00	391 395,60
727	Респ. Северная Осетия - Алания, р-н Кировский, с. Эльхотово, ул. Моряков, 340	Кировский	15:02:0010204:4	0030020000000 Земли населенных пунктов	Для ведения личного подсобного хозяйства	13	02.020	845	37 1,00	316 790,50
728	Республика Северная Осетия - Алания, Кировский район, с. Эльхотово, ул. Моряков, 334	Кировский	15:02:0010204:6	0030020000000 Земли населенных пунктов	Под жилую застройку	13	02.010	1 877	47 4.00	703 687,30
729	Республика Северная Осетия-Алания, р-н Кировский, с. Эльхотово, ул. Моряков, 336	Кировский	15:02:0010204:75	0030020000000 Земли населенных пунктов	Для ведения личного подсобного хозяйства	13	02.020	1 566	47 4.00	587 023,40
730	Республика Северная Осетия-Алания, р-н Кировский, с. Эльхотово, ул. Моряков, 338	Кировский	15:02:0010204:76	0030020000000 Земли населенных пунктов	Для ведения личного подсобного хозяйства	13	02.020	1 116	37 1,00	342 135,60
731	Респ. Северная Осетия - Алания, р-н Кировский, с. Эльхотово, ул. Моряков, дом 332	Кировский	15:02:0010204:9	0030020000000 Земли населенных пунктов	Под жилую застройку	13	02.010	1 629	37 1,00	622 712,10
732	Российская Федерация, Республика Северная Осетия - Алания, Кировский район, с/п Эльхотовское, с. Эльхотово, ул. Хетагурова, 398	Кировский	15:02:0010205:10	0030020000000 Земли населенных пунктов	Для ведения личного подсобного хозяйства	13	02.020	1 681	47 4.00	630 956,70
733	Респ. Северная Осетия - Алания, р-н Кировский, с. Эльхотово, ул. К.Хетагурова, дом 396	Кировский	15:02:0010205:11	0030020000000 Земли населенных пунктов	Для ведения личного подсобного хозяйства	13	02.020	1 541	47 4.00	577 720,90

№ п/п	Местоположение ЗУ	Район	Кадастровый номер ЗУ	Категория земель	Разрешенное использование по документу	Код вида разрешенного использования (в соответствии с классификатором видов разрешенного использования земельных участков)	Вид использования объектов недвижимости	Площадь	УПКС	КС
734	Респ. Северная Осетия - Алания, р-н Кировский, с. Эльхотово, ул. К.Хетагурова, дом 394	Кировский	15:02:0010205:12	0030020000000 Земли населенных пунктов	Под личное подсобное хозяйство и эксплуатацию жилого дома	13	02.020	2 247	97 1,00	832 190,00
735	Республика Северная Осетия-Алания, р-н Кировский, с. Эльхотово, ул. Хетагурова, 392	Кировский	15:02:0010205:13	0030020000000 Земли населенных пунктов	Для ведения личного подсобного хозяйства	13	02.020	2 812	97 1,00	1 054 218,60
736	Российская Федерация, Республика Северная Осетия - Алания, Кировский район, с. Эльхотово, ул. К.Хетагурова, 412	Кировский	15:02:0010205:139	0030020000000 Земли населенных пунктов	Для ведения личного подсобного хозяйства	13	02.020	1 178	97 1,00	441 632,20
737	Респ. Северная Осетия - Алания, р-н Кировский, с. Эльхотово, ул. К.Хетагурова, 390	Кировский	15:02:0010205:14	0030020000000 Земли населенных пунктов	Для ведения личного подсобного хозяйства	13	02.020	4 243	97 1,00	1 590 706,70
738	Российская Федерация, Республика Северная Осетия-Алания, Кировский район, с. Эльхотово, ул. К.Хетагурова, 412"а"	Кировский	15:02:0010205:140	0030020000000 Земли населенных пунктов	Для ведения личного подсобного хозяйства	13	02.020	479	97 1,00	179 577,10
739	Российская Федерация, Республика Северная Осетия-Алания, Кировский район, с. Эльхотово, ул. К.Хетагурова, 414	Кировский	15:02:0010205:15	0030020000000 Земли населенных пунктов	Для ведения личного подсобного хозяйства	13	02.020	1 720	97 1,00	644 826,00
740	Республика Северная Осетия-Алания, р-н Кировский, с. Эльхотово, ул.К. Хетагурова, 416	Кировский	15:02:0010205:16	0030020000000 Земли населенных пунктов	Для ведения личного подсобного хозяйства	13	02.020	3 695	97 1,00	1 385 254,50
741	Российская Федерация, Республика Северная Осетия-Алания, Кировский муниципальный район, с. Эльхотово, ул. К.Хетагурова, 406 "а"	Кировский	15:02:0010205:18	0030020000000 Земли населенных пунктов	Под личное подсобное хозяйство и эксплуатацию жилого дома	13	02.020	987	97 1,00	370 026,30
742	Российская Федерация, Республика Северная Осетия-Алания, Кировский муниципальный район, с. Эльхотово, ул. Хетагурова, 406	Кировский	15:02:0010205:19	0030020000000 Земли населенных пунктов	Под личное подсобное хозяйство и эксплуатацию жилого дома	13	02.020	1 697	97 1,00	636 205,50
743	Респ. Северная Осетия - Алания, р-н Кировский, с. Эльхотово, ул. К.Хетагурова, дом 410	Кировский	15:02:0010205:2	0030020000000 Земли населенных пунктов	Для ведения личного подсобного хозяйства	13	02.020	2 064	97 1,00	773 970,00
744	Республика Северная Осетия-Алания, р-н Кировский, с. Эльхотово, ул. Бр. Кубаловых, 105	Кировский	15:02:0010205:22	0030020000000 Земли населенных пунктов	Для ведения личного подсобного хозяйства	13	02.020	1 619	97 1,00	607 222,10
745	Республика Северная Осетия-Алания, р-н Кировский, с. Эльхотово, ул. Бр. Кубаловых, 103	Кировский	15:02:0010205:23	0030020000000 Земли населенных пунктов	Для индивидуального жилищного строительства	13	02.010	1 037	97 1,00	388 771,50
746	Респ. Северная Осетия - Алания, р-н Кировский, с. Эльхотово, ул. К.Хетагурова, дом 408	Кировский	15:02:0010205:3	0030020000000 Земли населенных пунктов	Для ведения личного подсобного хозяйства	13	02.020	1 520	97 1,00	569 916,00
747	Респ. Северная Осетия - Алания, р-н Кировский, с. Эльхотово, ул. К.Хетагурова, дом 408 "а"	Кировский	15:02:0010205:4	0030020000000 Земли населенных пунктов	Для ведения личного подсобного хозяйства	13	02.020	2 269	97 1,00	850 146,10
748	Респ. Северная Осетия - Алания, р-н Кировский, с. Эльхотово, ул. К.Хетагурова, дом 404	Кировский	15:02:0010205:6	0030020000000 Земли населенных пунктов	Для ведения личного подсобного хозяйства	13	02.020	2 682	97 1,00	1 005 181,80
749	Российская Федерация, Республика Северная Осетия-Алания, Кировский муниципальный район, с. Эльхотово, ул. К.Хетагурова, д. 402	Кировский	15:02:0010205:7	0030020000000 Земли населенных пунктов	Для ведения личного подсобного хозяйства	13	02.020	1 876	97 1,00	703 262,40
750	Республика Северная Осетия-Алания, р-н Кировский, с Эльхотово, ул Хетагурова, д 400	Кировский	15:02:0010205:9	0030020000000 Земли населенных пунктов	Для ведения личного подсобного хозяйства	13	02.020	1 381	97 1,00	517 669,90
751	Российская Федерация, Республика Северная Осетия-Алания, Кировский район, с. Эльхотово, ул. Моряков, 191	Кировский	15:02:0010206:1	0030020000000 Земли населенных пунктов	Для ведения личного подсобного хозяйства	13	02.020	1 497	97 1,00	527 184,30
752	Российская Федерация, Республика Северная Осетия-Алания, Кировский муниципальный район, с. Эльхотово, ул. Моряков, 175	Кировский	15:02:0010206:10	0030020000000 Земли населенных пунктов	Для ведения личного подсобного хозяйства	13	02.020	2 643	97 1,00	990 860,70
753	Российская Федерация, Республика Северная Осетия-Алания, Кировский муниципальный район, с. Эльхотово, ул. Моряков, 173	Кировский	15:02:0010206:11	0030020000000 Земли населенных пунктов	Под личное подсобное хозяйство и эксплуатацию жилого дома	13	02.020	1 632	97 1,00	611 836,80
754	Респ. Северная Осетия - Алания, р-н Кировский, с. Эльхотово, ул. Моряков, дом 171	Кировский	15:02:0010206:12	0030020000000 Земли населенных пунктов	Для ведения личного подсобного хозяйства	13	02.020	1 196	97 1,00	448 380,40
755	Респ. Северная Осетия - Алания, р-н Кировский, с. Эльхотово, ул. Моряков, 189	Кировский	15:02:0010206:2	0030020000000 Земли населенных пунктов	Для ведения личного подсобного хозяйства	13	02.020	1 389	97 1,00	520 776,30
756	Респ. Северная Осетия - Алания, р-н Кировский, с. Эльхотово, ул. Моряков, дом 187	Кировский	15:02:0010206:3	0030020000000 Земли населенных пунктов	Для ведения личного подсобного хозяйства	13	02.020	1 788	97 1,00	670 321,20
757	Респ. Северная Осетия - Алания, р-н Кировский, с. Эльхотово, ул. Моряков, 185	Кировский	15:02:0010206:4	0030020000000 Земли населенных пунктов	Для ведения личного подсобного хозяйства	13	02.020	2 307	97 1,00	864 864,50
758	Респ. Северная Осетия - Алания, р-н Кировский, с. Эльхотово, ул. Моряков, дом 183	Кировский	15:02:0010206:6	0030020000000 Земли населенных пунктов	Для ведения личного подсобного хозяйства и эксплуатации жилого дома	13	02.020	2 448	97 1,00	917 740,80
759	Респ. Северная Осетия - Алания, р-н Кировский, с. Эльхотово, ул. Моряков, дом 181	Кировский	15:02:0010206:7	0030020000000 Земли населенных пунктов	Для ведения личного подсобного хозяйства	13	02.020	2 048	97 1,00	764 016,20
760	Российская Федерация, Республика Северная Осетия-Алания, Кировский район, с. Эльхотово, ул. Моряков, 179	Кировский	15:02:0010206:8	0030020000000 Земли населенных пунктов	Для ведения личного подсобного хозяйства	13	02.020	2 067	97 1,00	774 916,50
761	Российская Федерация, Республика Северная Осетия-Алания, Кировский район, с. Эльхотово, ул. Моряков, 177	Кировский	15:02:0010206:9	0030020000000 Земли населенных пунктов	Для ведения личного подсобного хозяйства	13	02.020	1 635	97 1,00	612 961,50
762	Северная Осетия - Алания респ, р-н Кировский, с. Эльхотово, ул. Моряков, 310	Кировский	15:02:0010207:1	0030020000000 Земли населенных пунктов	Для ведения личного подсобного хозяйства	13	02.020	1 289	97 1,00	483 246,30
763	Республика Северная Осетия-Алания, р-н Кировский, с Эльхотово, ул Моряков, д 296	Кировский	15:02:0010207:10	0030020000000 Земли населенных пунктов	Для ведения личного подсобного хозяйства	13	02.020	1 756	97 1,00	658 074,20
764	Республика Северная Осетия-Алания, р-н Кировский, с Эльхотово, ул. Моряков, 294	Кировский	15:02:0010207:11	0030020000000 Земли населенных пунктов	Для ведения личного подсобного хозяйства	13	02.020	1 697	97 1,00	636 205,50
765	Респ. Северная Осетия - Алания, р-н Кировский, с. Эльхотово, ул. Моряков, 292	Кировский	15:02:0010207:12	0030020000000 Земли населенных пунктов	Для ведения личного подсобного хозяйства	13	02.020	1 818	97 1,00	681 568,20
766	Респ. Северная Осетия - Алания, р-н Кировский, с. Эльхотово, ул. Моряков, дом 290	Кировский	15:02:0010207:13	0030020000000 Земли населенных пунктов	Под жилую застройку	13	02.010	1 742	97 1,00	653 075,60
767	Российская Федерация, Республика Северная Осетия-Алания, Кировский район, с. Эльхотово, ул. Моряков, д. 290 "а"	Кировский	15:02:0010207:14	0030020000000 Земли населенных пунктов	Для ведения личного подсобного хозяйства и эксплуатации жилого дома	13	02.020	1 741	97 1,00	652 700,60
768	Российская Федерация, Республика Северная Осетия-Алания, Кировский район, с. Эльхотово, ул. Моряков, 288 г	Кировский	15:02:0010207:15	0030020000000 Земли населенных пунктов	Под жилую застройку	13	02.010	857	97 1,00	321 289,50
769	Российская Федерация, Республика Северная Осетия-Алания, Кировский муниципальный район, с. Эльхотово, ул. Моряков, 288	Кировский	15:02:0010207:16	0030020000000 Земли населенных пунктов	Под жилую застройку	13	02.010	1 097	97 1,00	411 265,50
770	Российская Федерация, Республика Северная Осетия-Алания, Кировский муниципальный район, с. Эльхотово, ул. Моряков, 286	Кировский	15:02:0010207:17	0030020000000 Земли населенных пунктов	Для ведения личного подсобного хозяйства	13	02.020	1 161	97 1,00	435 276,90
771	Респ. Северная Осетия - Алания, р-н Кировский, с. Эльхотово, ул. Моряков, дом 284	Кировский	15:02:0010207:18	0030020000000 Земли населенных пунктов	Под жилую застройку	13	02.010	717	97 1,00	268 863,50
772	Российская Федерация, Республика Северная Осетия-Алания, Кировский район, с. Эльхотово, ул. К.Хетагурова, 331 А	Кировский	15:02:0010207:181	0030020000000 Земли населенных пунктов	Для ведения личного подсобного хозяйства	13	02.020	1 366	97 1,00	512 360,40
773	Российская Федерация, Республика Северная Осетия-Алания, Кировский район, с. Эльхотово, ул. К.Хетагурова, 331	Кировский	15:02:0010207:182	0030020000000 Земли населенных пунктов	Для ведения личного подсобного хозяйства	13	02.020	1 621	97 1,00	607 712,90
774	Республика Северная Осетия - Алания, Кировский р-н, с Эльхотово, ул Хетагурова, 329	Кировский	15:02:0010207:183	0030020000000 Земли населенных пунктов	Для ведения личного подсобного хозяйства	13	02.020	1 253	97 1,00	469 875,00

№ п/п	Местоположение ЗУ	Район	Кадастровый номер ЗУ	Категория земель	Разрешенное использование по документу	Код вида разрешенного использования (в соответствии с классификатором видов разрешенного использования земельных участков)	Вид использования объектов недвижимости	Площадь	УПКС	КС
775	Респ. Северная Осетия - Алания, р-н Кировский, с. Эльхотово, ул. Дзгоева, дом 4	Кировский	15:02:0010207:19	003002000000 Земли населенных пунктов	Под жилую застройку	13	02.010	1 888	47 190	707 811,20
776	Северная Осетия - Алания респ, р-н Кировский, с. Эльхотово, ул. Моряков, 308	Кировский	15:02:0010207:2	003002000000 Земли населенных пунктов	Для ведения личного подсобного хозяйства	13	02.020	1 145	47 190	429 260,50
777	Респ. Северная Осетия - Алания, р-н Кировский, с. Эльхотово, ул. К.Хетагурова, 333	Кировский	15:02:0010207:20	003002000000 Земли населенных пунктов	Для ведения личного подсобного хозяйства	13	02.020	2 156	47 190	809 391,20
778	Респ. Северная Осетия - Алания, р-н Кировский, с. Эльхотово, ул. К.Хетагурова, дом 327	Кировский	15:02:0010207:22	003002000000 Земли населенных пунктов	Для ведения личного подсобного хозяйства	13	02.020	1 817	47 190	681 193,80
779	РСО - Алания, Кировский район, с Эльхотово, ул К Хетагурова, 325	Кировский	15:02:0010207:23	003002000000 Земли населенных пунктов	Для ведения личного подсобного хозяйства	13	02.020	1 766	47 190	662 921,20
780	Респ. Северная Осетия - Алания, р-н Кировский, с. Эльхотово, ул. К.Хетагурова, дом 323	Кировский	15:02:0010207:24	003002000000 Земли населенных пунктов	Для ведения личного подсобного хозяйства	13	02.020	1 765	47 190	662 546,50
781	Респ. Северная Осетия - Алания, р-н Кировский, с. Эльхотово, ул. К.Хетагурова, 321	Кировский	15:02:0010207:25	003002000000 Земли населенных пунктов	Для ведения личного подсобного хозяйства	13	02.020	1 430	47 190	536 137,00
782	Респ. Северная Осетия - Алания, р-н Кировский, с. Эльхотово, ул. К Хетагурова, 319	Кировский	15:02:0010207:26	003002000000 Земли населенных пунктов	Для ведения личного подсобного хозяйства	13	02.020	1 523	47 190	571 572,70
783	Респ. Северная Осетия - Алания, р-н Кировский, с. Эльхотово, ул. К Хетагурова, дом 317	Кировский	15:02:0010207:27	003002000000 Земли населенных пунктов	Для ведения личного подсобного хозяйства	13	02.020	1 514	47 190	567 958,60
784	Респ. Северная Осетия - Алания, р-н Кировский, с. Эльхотово, ул. К.Хетагурова, дом 315	Кировский	15:02:0010207:28	003002000000 Земли населенных пунктов	Для ведения личного подсобного хозяйства	13	02.020	2 648	47 190	993 961,20
785	Респ. Северная Осетия - Алания, р-н Кировский, с. Эльхотово, ул. К.Хетагурова, дом 313	Кировский	15:02:0010207:29	003002000000 Земли населенных пунктов	Для ведения личного подсобного хозяйства	13	02.020	1 912	47 190	726 055,80
786	Респ. Северная Осетия - Алания, р-н Кировский, с. Эльхотово, ул. Моряков, дом 306	Кировский	15:02:0010207:3	003002000000 Земли населенных пунктов	Под жилую застройку	13	02.010	2 000	47 190	759 800,00
787	Респ. Северная Осетия - Алания, р-н Кировский, с. Эльхотово, ул. К Хетагурова, дом 311	Кировский	15:02:0010207:30	003002000000 Земли населенных пунктов	Для ведения личного подсобного хозяйства	13	02.020	1 961	47 190	744 126,70
788	Респ. Северная Осетия - Алания, р-н Кировский, с. Эльхотово, ул. Дзгоева, дом 2	Кировский	15:02:0010207:33	003002000000 Земли населенных пунктов	Для эксплуатации жилого дома и ведения личного подсобного хозяйства	13	02.020	607	47 190	227 564,30
789	Республика Северная Осетия-Алания, р-н Кировский, с Эльхотово, ул Моряков, 304	Кировский	15:02:0010207:4	003002000000 Земли населенных пунктов	Для ведения личного подсобного хозяйства	13	02.020	1 682	47 190	638 581,80
790	Респ. Северная Осетия - Алания, р-н Кировский, с. Эльхотово, ул. Моряков, дом 302	Кировский	15:02:0010207:5	003002000000 Земли населенных пунктов	Под жилую застройку	13	02.010	1 615	47 190	616 710,50
791	Республика Северная Осетия - Алания, р-н Кировский, с. Эльхотово, ул. Моряков, 300	Кировский	15:02:0010207:6	003002000000 Земли населенных пунктов	Под жилую застройку	13	02.010	781	47 190	292 756,90
792	Респ. Северная Осетия - Алания, р-н Кировский, с. Эльхотово, ул. Моряков, 300 "а"	Кировский	15:02:0010207:7	003002000000 Земли населенных пунктов	Для ведения личного подсобного хозяйства	13	02.020	867	47 190	329 048,30
793	Респ. Северная Осетия - Алания, р-н Кировский, с. Эльхотово, ул. Моряков, дом 298	Кировский	15:02:0010207:9	003002000000 Земли населенных пунктов	Под жилую застройку	13	02.010	1 849	47 190	693 190,10
794	Респ. Северная Осетия - Алания, р-н Кировский, с. Эльхотово, ул. К Хетагурова, дом 388	Кировский	15:02:0010208:1	003002000000 Земли населенных пунктов	Для ведения личного подсобного хозяйства	13	02.020	1 769	47 190	669 731,10
795	Республика Северная Осетия-Алания, р-н Кировский, с Эльхотово, ул Хетагурова, д 374	Кировский	15:02:0010208:10	003002000000 Земли населенных пунктов	Для ведения личного подсобного хозяйства	13	02.020	1 026	47 190	497 117,40
796	Российская Федерация, Республика Северная Осетия-Алания, Кировский муниципальный район, с. Эльхотово, ул. Хетагурова, д.372	Кировский	15:02:0010208:11	003002000000 Земли населенных пунктов	Для ведения личного подсобного хозяйства	13	02.020	1 392	47 190	521 660,80
797	Республика Северная Осетия-Алания, р-н Кировский, с Эльхотово, ул Хетагурова, д 370	Кировский	15:02:0010208:12	003002000000 Земли населенных пунктов	Для ведения личного подсобного хозяйства	13	02.020	1 303	47 190	494 195,10
798	Республика Северная Осетия-Алания, р-н Кировский, с Эльхотово, ул Хетагурова, д 368	Кировский	15:02:0010208:13	003002000000 Земли населенных пунктов	Для ведения личного подсобного хозяйства	13	02.020	1 665	47 190	631 276,50
799	Республика Северная Осетия-Алания, р-н Кировский, с Эльхотово, ул Хетагурова, д 366	Кировский	15:02:0010208:14	003002000000 Земли населенных пунктов	Для ведения личного подсобного хозяйства	13	02.020	2 047	47 190	776 071,30
800	Республика Северная Осетия - Алания, Кировский р-н, с. Эльхотово, ул. Братьев Кубаловых, 101 Б	Кировский	15:02:0010208:159	003002000000 Земли населенных пунктов	Для ведения личного подсобного хозяйства	13	02.020	800	47 190	303 240,00
801	Северная Осетия - Алания респ, р-н Кировский, с. Эльхотово, ул. Братьев Кубаловых, 95	Кировский	15:02:0010208:19	003002000000 Земли населенных пунктов	Для индивидуального жилищного строительства	13	02.010	1 069	47 190	376 271,10
802	Респ. Северная Осетия - Алания, р-н Кировский, с. Эльхотово, ул. К Хетагурова, 386	Кировский	15:02:0010208:2	003002000000 Земли населенных пунктов	Для ведения личного подсобного хозяйства	13	02.020	2 218	47 190	840 526,20
802	Северная Осетия - Алания респ, р-н Кировский, с. Эльхотово, ул. К Хетагурова, 384	Кировский	15:02:0010208:20	003002000000 Земли населенных пунктов	Для ведения личного подсобного хозяйства	13	02.020	2 066	47 190	695 261,20
804	Республика Северная Осетия-Алания, р-н Кировский, с. Эльхотово, ул. Братьев Кубаловых, 95 "а"	Кировский	15:02:0010208:38	003002000000 Земли населенных пунктов	Для строительства жилого дома	13	02.010	1 127	47 190	427 512,30
805	Республика Северная Осетия-Алания, р-н Кировский, с. Эльхотово, ул. Бр. Кубаловых, 101"а"	Кировский	15:02:0010208:39	003002000000 Земли населенных пунктов	Для ведения личного подсобного хозяйства	13	02.020	1 683	47 190	466 316,70
806	Республика Северная Осетия-Алания, р-н Кировский, с. Эльхотово, ул. Братьев Кубаловых, 91	Кировский	15:02:0010208:40	003002000000 Земли населенных пунктов	Для индивидуального жилищного строительства	13	02.010	1 617	47 190	613 273,30
807	Российская Федерация, Республика Северная Осетия - Алания, м-р-н Кировский, с п. Эльхотовское, с Эльхотово, ул Братьев Кубаловых	Кировский	15:02:0010208:41	003002000000 Земли населенных пунктов	Для строительства жилого дома	13	02.010	1 041	47 190	367 646,00
808	Российская Федерация, Республика Северная Осетия-Алания, Кировский район, с. Эльхотово, ул. Братьев Кубаловых, 89	Кировский	15:02:0010208:42	003002000000 Земли населенных пунктов	Для индивидуального жилищного строительства	13	02.010	958	47 190	363 103,20
809	Республика Северная Осетия-Алания, р-н Кировский, с Эльхотово, ул Братьев Кубаловых, 93	Кировский	15:02:0010208:43	003002000000 Земли населенных пунктов	Для строительства жилого дома	13	02.010	1 112	47 190	416 668,80
810	Республика Северная Осетия-Алания, р-н Кировский, с. Эльхотово, ул. К Хетагурова, 364 А	Кировский	15:02:0010208:45	003002000000 Земли населенных пунктов	Для ведения личного подсобного хозяйства	13	02.020	1 761	47 190	662 918,70
811	Республика Северная Осетия-Алания, р-н Кировский, с. Эльхотово, ул. Хетагурова, 364	Кировский	15:02:0010208:46	003002000000 Земли населенных пунктов	Для ведения личного подсобного хозяйства	13	02.020	1 742	47 190	655 975,80
812	Республика Северная Осетия-Алания, р-н Кировский, с Эльхотово, ул Хетагурова, д 382а	Кировский	15:02:0010208:5	003002000000 Земли населенных пунктов	Под жилую застройку	13	02.010	1 200	47 190	455 880,00
813	Республика Северная Осетия-Алания, р-н Кировский, с Эльхотово, ул Хетагурова, д 382	Кировский	15:02:0010208:6	003002000000 Земли населенных пунктов	Под жилую застройку	13	02.010	1 313	47 190	492 243,70
814	Республика Северная Осетия-Алания, р-н Кировский, с Эльхотово, ул Хетагурова, д 380	Кировский	15:02:0010208:7	003002000000 Земли населенных пунктов	Для ведения личного подсобного хозяйства	13	02.020	3 412	47 190	1 279 158,80
815	Респ. Северная Осетия - Алания, р-н Кировский, с. Эльхотово, ул. Хетагурова, 378	Кировский	15:02:0010208:8	003002000000 Земли населенных пунктов	Для ведения личного подсобного хозяйства и эксплуатации жилого дома	13	02.020	1 997	47 190	748 675,30
816	Республика Северная Осетия-Алания, р-н Кировский, с Эльхотово, ул К.Хетагурова, д 376	Кировский	15:02:0010208:9	003002000000 Земли населенных пунктов	Для ведения личного подсобного хозяйства эксплуатации жилого дома	13	02.020	1 251	47 190	469 252,90
817	Респ. Северная Осетия - Алания, р-н Кировский, с. Эльхотово, ул. Моряков, 258	Кировский	15:02:0010209:10	003002000000 Земли населенных пунктов	Для ведения личного подсобного хозяйства	13	02.020	1 613	47 190	604 734,70
818	Респ. Северная Осетия - Алания, р-н Кировский, с. Эльхотово, ул. Моряков, 256	Кировский	15:02:0010209:11	003002000000 Земли населенных пунктов	Для ведения личного подсобного хозяйства	13	02.020	1 958	47 190	734 129,10

№ п/п	Местоположение ЗУ	Район	Кадастровый номер ЗУ	Категория земель	Разрешенное использование по документу	Код вида разрешенного использования (в соответствии с классификатором видов разрешенного использования земельных участков)	Вид использования объектов недвижимости	Площадь	УПКС	КС
819	Респ. Северная Осетия - Алания, р-н Кировский, с. Эльхотово, ул. Моряков, 254	Кировский	15:02:0010209:12	0030020000000 Земли населенных пунктов	Для ведения личного подсобного хозяйства	13	02.020	1 641	37 1,00	626 445,60
820	Респ. Северная Осетия - Алания, р-н Кировский, с. Эльхотово, ул. Моряков, 252	Кировский	15:02:0010209:13	0030020000000 Земли населенных пунктов	Для ведения личного подсобного хозяйства	13	02.020	2 747	37 1,00	1 049 854,40
821	Респ. Северная Осетия - Алания, р-н Кировский, с. Эльхотово, ул. Моряков, дом 250	Кировский	15:02:0010209:14	0030020000000 Земли населенных пунктов	Под жилую застройку	13	02.010	2 262	37 1,00	546 023,80
822	Респ. Северная Осетия - Алания, р-н Кировский, с. Эльхотово, ул. Моряков, дом 248	Кировский	15:02:0010209:15	0030020000000 Земли населенных пунктов	Под жилую застройку	13	02.010	5 025	37 1,00	1 216 532,50
823	Респ. Северная Осетия - Алания, р-н Кировский, с. Эльхотово, ул. Моряков, дом 246	Кировский	15:02:0010209:16	0030020000000 Земли населенных пунктов	Под жилую застройку	13	02.010	1 766	37 1,00	427 321,20
824	Респ. Северная Осетия - Алания, р-н Кировский, с. Эльхотово, ул. Моряков, дом 244	Кировский	15:02:0010209:17	0030020000000 Земли населенных пунктов	Под жилую застройку	13	02.010	1 954	37 1,00	747 177,70
825	Респ. Северная Осетия - Алания, р-н Кировский, с. Эльхотово, ул. Моряков, 242	Кировский	15:02:0010209:18	0030020000000 Земли населенных пунктов	Для ведения личного подсобного хозяйства	13	02.020	2 709	37 1,00	1 012 249,20
826	Респ. Северная Осетия - Алания, р-н Кировский, с. Эльхотово, ул. Моряков, дом 240	Кировский	15:02:0010209:19	0030020000000 Земли населенных пунктов	Под жилую застройку	13	02.010	1 023	37 1,00	362 368,00
827	Респ. Северная Осетия - Алания, р-н Кировский, с. Эльхотово, ул. Моряков, дом 276	Кировский	15:02:0010209:2	0030020000000 Земли населенных пунктов	Под жилую застройку	13	02.010	1 536	37 1,00	562 176,00
828	Респ. Северная Осетия - Алания, р-н Кировский, с. Эльхотово, ул. Моряков, дом 238	Кировский	15:02:0010209:20	0030020000000 Земли населенных пунктов	Для ведения личного подсобного хозяйства	13	02.020	2 388	37 1,00	892 899,60
829	Респ. Северная Осетия - Алания, р-н Кировский, с. Эльхотово, ул. Моряков, дом 236	Кировский	15:02:0010209:21	0030020000000 Земли населенных пунктов	Под жилую застройку	13	02.010	2 284	37 1,00	856 116,10
830	Российская Федерация, Республика Северная Осетия-Алания, Кировский муниципальный район, с. Эльхотово, ул. Дзгоева, 3	Кировский	15:02:0010209:217	0030020000000 Земли населенных пунктов	Для ведения личного подсобного хозяйства	13	02.020	800	37 1,00	299 920,00
831	Республика Северная Осетия - Алания, р-н Кировский, с. Эльхотово, ул. Моряков, 234 "А"	Кировский	15:02:0010209:22	0030020000000 Земли населенных пунктов	Для ведения личного подсобного хозяйства и эксплуатации жилого дома	13	02.020	1 620	37 1,00	607 336,00
832	Республика Северная Осетия-Алания, р-н Кировский, с. Эльхотово, ул. А.Кесаева, 2	Кировский	15:02:0010209:23	0030020000000 Земли населенных пунктов	Для ведения личного подсобного хозяйства	13	02.020	910	37 1,00	341 159,00
833	Республика Северная Осетия-Алания, р-н Кировский, с. Эльхотово, ул. Дзгоева, 1	Кировский	15:02:0010209:24	0030020000000 Земли населенных пунктов	Для эксплуатации нежилого здания (магазина)	4	04.040	566	37 1,73	365 818,80
834	Респ. Северная Осетия - Алания, р-н Кировский, с. Эльхотово, ул. К.Хетагурова, дом 309	Кировский	15:02:0010209:25	0030020000000 Земли населенных пунктов	Для ведения личного подсобного хозяйства	13	02.020	3 300	37 1,00	1 237 170,00
835	Респ. Северная Осетия - Алания, р-н Кировский, с. Эльхотово, ул. К.Хетагурова, дом 307	Кировский	15:02:0010209:26	0030020000000 Земли населенных пунктов	Для ведения личного подсобного хозяйства	13	02.020	1 869	37 1,00	700 685,10
836	Респ. Северная Осетия - Алания, р-н Кировский, с. Эльхотово, ул. К.Хетагурова, дом 305	Кировский	15:02:0010209:27	0030020000000 Земли населенных пунктов	Для ведения личного подсобного хозяйства	13	02.020	955	37 1,00	358 029,50
837	Респ. Северная Осетия - Алания, р-н Кировский, с. Эльхотово, ул. К.Хетагурова, 303	Кировский	15:02:0010209:28	0030020000000 Земли населенных пунктов	Для ведения личного подсобного хозяйства	13	02.020	1 869	37 1,00	700 685,10
838	Респ. Северная Осетия - Алания, р-н Кировский, с. Эльхотово, ул. К.Хетагурова, дом 301	Кировский	15:02:0010209:29	0030020000000 Земли населенных пунктов	Для ведения личного подсобного хозяйства	13	02.020	1 466	37 1,00	549 603,40
839	Российская Федерация, Республика Северная Осетия - Алания, Кировский муниципальный район, с. Эльхотово, ул. Моряков, 274	Кировский	15:02:0010209:3	0030020000000 Земли населенных пунктов	Для ведения личного подсобного хозяйства	13	02.020	800	37 1,00	299 920,00
840	Северная Осетия - Алания респ, р-н Кировский, с. Эльхотово, ул. К.Хетагурова, 299	Кировский	15:02:0010209:30	0030020000000 Земли населенных пунктов	Для ведения личного подсобного хозяйства	13	02.020	1 575	37 1,00	590 467,50
841	Респ. Северная Осетия - Алания, р-н Кировский, с. Эльхотово, ул. К.Хетагурова, дом 297	Кировский	15:02:0010209:31	0030020000000 Земли населенных пунктов	Для ведения личного подсобного хозяйства	13	02.020	1 193	37 1,00	439 505,10
842	Российская Федерация, Республика Северная Осетия-Алания, Кировский район, с. Эльхотово, ул. К.Хетагурова, 295	Кировский	15:02:0010209:32	0030020000000 Земли населенных пунктов	Для ведения личного подсобного хозяйства	13	02.020	1 000	37 1,00	374 900,00
843	Респ. Северная Осетия - Алания, р-н Кировский, с. Эльхотово, ул. К.Хетагурова, дом 293	Кировский	15:02:0010209:33	0030020000000 Земли населенных пунктов	Для ведения личного подсобного хозяйства	13	02.020	2 800	37 1,00	1 049 720,00
844	Респ. Северная Осетия - Алания, р-н Кировский, с. Эльхотово, ул. К.Хетагурова, дом 289-291	Кировский	15:02:0010209:34	0030020000000 Земли населенных пунктов	Для ведения личного подсобного хозяйства	13	02.020	1 500	37 1,00	562 500,00
845	Респ. Северная Осетия - Алания, р-н Кировский, с. Эльхотово, ул. К.Хетагурова, дом 287	Кировский	15:02:0010209:35	0030020000000 Земли населенных пунктов	Для ведения личного подсобного хозяйства	13	02.020	1 556	37 1,00	583 511,40
846	Республика Северная Осетия-Алания, р-н Кировский, с. Эльхотово, ул. К.Хетагурова, 285	Кировский	15:02:0010209:36	0030020000000 Земли населенных пунктов	Для ведения личного подсобного хозяйства	13	02.020	1 358	37 1,00	509 111,20
847	Республика Северная Осетия-Алания, р-н Кировский, с. Эльхотово, ул. К. Хетагурова, 283	Кировский	15:02:0010209:37	0030020000000 Земли населенных пунктов	Для ведения личного подсобного хозяйства	13	02.020	1 877	37 1,00	703 867,30
848	Респ. Северная Осетия - Алания, р-н Кировский, с. Эльхотово, ул. К.Хетагурова, дом 281	Кировский	15:02:0010209:38	0030020000000 Земли населенных пунктов	Для ведения личного подсобного хозяйства	13	02.020	1 640	37 1,00	614 836,00
849	Респ. Северная Осетия - Алания, р-н Кировский, с. Эльхотово, ул. К.Хетагурова, дом 279	Кировский	15:02:0010209:39	0030020000000 Земли населенных пунктов	Для ведения личного подсобного хозяйства	13	02.020	1 381	37 1,00	518 861,60
850	Респ. Северная Осетия - Алания, р-н Кировский, с. Эльхотово, ул. Моряков, дом 272	Кировский	15:02:0010209:4	0030020000000 Земли населенных пунктов	Под жилую застройку	13	02.010	9 032	37 1,00	3 386 090,80
851	Северная Осетия - Алания респ, р-н Кировский, с Эльхотово, ул К.Хетагурова, 277	Кировский	15:02:0010209:40	0030020000000 Земли населенных пунктов	Для ведения личного подсобного хозяйства	13	02.020	1 695	37 1,00	636 655,50
852	Респ. Северная Осетия - Алания, р-н Кировский, с. Эльхотово, ул. К.Хетагурова, дом 275	Кировский	15:02:0010209:41	0030020000000 Земли населенных пунктов	Для ведения личного подсобного хозяйства	13	02.020	1 761	37 1,00	661 636,90
853	Респ. Северная Осетия - Алания, р-н Кировский, с. Эльхотово, ул. К.Хетагурова, 273	Кировский	15:02:0010209:42	0030020000000 Земли населенных пунктов	Для ведения личного подсобного хозяйства	13	02.020	1 492	37 1,00	559 350,80
854	Респ. Северная Осетия - Алания, р-н Кировский, с. Эльхотово, ул. К.Хетагурова, 271	Кировский	15:02:0010209:43	0030020000000 Земли населенных пунктов	Для ведения личного подсобного хозяйства	13	02.020	1 437	37 1,00	539 782,80
855	Республика Северная Осетия-Алания, р-н Кировский, с. Эльхотово, ул. К. Хетагурова, 269	Кировский	15:02:0010209:44	0030020000000 Земли населенных пунктов	Для ведения личного подсобного хозяйства	13	02.020	1 545	37 1,00	577 471,50
856	Респ. Северная Осетия - Алания, р-н Кировский, с. Эльхотово, ул. К.Хетагурова, дом 267	Кировский	15:02:0010209:45	0030020000000 Земли населенных пунктов	Для ведения личного подсобного хозяйства	13	02.020	1 429	37 1,00	536 742,10
857	Респ. Северная Осетия - Алания, р-н Кировский, с. Эльхотово, ул. К.Хетагурова, дом 265	Кировский	15:02:0010209:46	0030020000000 Земли населенных пунктов	Для ведения личного подсобного хозяйства	13	02.020	3 027	37 1,00	1 136 822,30
858	Респ. Северная Осетия - Алания, р-н Кировский, с. Эльхотово, ул. Хетагурова, 263	Кировский	15:02:0010209:47	0030020000000 Земли населенных пунктов	Эксплуатация жилого дома и ведение личного подсобного хозяйство	13	02.010	1 308	37 1,00	521 110,20
859	Респ. Северная Осетия - Алания, р-н Кировский, с. Эльхотово, ул. К. Хетагурова, 261	Кировский	15:02:0010209:48	0030020000000 Земли населенных пунктов	Для ведения личного подсобного хозяйства	13	02.020	1 570	37 1,00	589 594,00
860	Респ. Северная Осетия - Алания, р-н Кировский, с. Эльхотово, ул. К. Хетагурова, 259	Кировский	15:02:0010209:49	0030020000000 Земли населенных пунктов	Для ведения личного подсобного хозяйства	13	02.020	1 052	37 1,00	395 124,80
861	Респ. Северная Осетия - Алания, р-н Кировский, с. Эльхотово, ул. Моряков, дом 268	Кировский	15:02:0010209:5	0030020000000 Земли населенных пунктов	Для ведения личного подсобного хозяйства и эксплуатации жилого дома	13	02.020	1 513	37 1,00	567 223,70
862	Респ. Северная Осетия - Алания, р-н Кировский, с. Эльхотово, ул. К. Хетагурова, дом 257 "а"	Кировский	15:02:0010209:50	0030020000000 Земли населенных пунктов	Для ведения личного подсобного хозяйства	13	02.020	600	37 1,00	225 180,00

№ п/п	Местоположение ЗУ	Район	Кадастровый номер ЗУ	Категория земель	Разрешенное использование по документу	Код вида разрешенного использования (в соответствии с классификатором видов разрешенного использования земельных участков)	Вид использования объектов недвижимости	Площадь	УПКС	КС
863	Респ. Северная Осетия - Алания, р-н Кировский, с. Эльхотово, ул. К. Хетагурова, 257	Кировский	15:02:0010209:53	0030002000000 Земли населенных пунктов	Для ведения личного подсобного хозяйства	13	02.020	692	47	244 144,80
864	Республика Северная Осетия-Алания, р-н Кировский, с Эльхотово, ул А.Кесаонова, д 4	Кировский	15:02:0010209:54	0030002000000 Земли населенных пунктов	Под жилую застройку	13	02.010	1 212	47	251 178,80
865	Респ. Северная Осетия - Алания, р-н Кировский, с. Эльхотово, ул. К. Хетагурова, 255	Кировский	15:02:0010209:55	0030002000000 Земли населенных пунктов	Для ведения личного подсобного хозяйства	13	02.020	2 118	47	704 038,20
866	Республика Северная Осетия-Алания, р-н Кировский, с. Эльхотово, ул. Моряков, 266	Кировский	15:02:0010209:6	0030002000000 Земли населенных пунктов	Для ведения личного подсобного хозяйства	13	02.020	1 769	47	663 196,10
867	Респ. Северная Осетия - Алания, р-н Кировский, с. Эльхотово, ул. Моряков, 264	Кировский	15:02:0010209:7	0030002000000 Земли населенных пунктов	Для ведения личного подсобного хозяйства	13	02.020	1 806	47	677 419,20
868	Республика Северная Осетия-Алания, р-н Кировский, с Эльхотово, ул Моряков, д 262	Кировский	15:02:0010209:8	0030002000000 Земли населенных пунктов	Для ведения личного подсобного хозяйства	13	02.020	1 151	47	431 549,90
869	Респ. Северная Осетия - Алания, р-н Кировский, с. Эльхотово, ул. Моряков, 260	Кировский	15:02:0010209:9	0030002000000 Земли населенных пунктов	Для ведения личного подсобного хозяйства	13	02.020	1 269	47	475 621,00
870	Республика Северная Осетия - Алания, м р-н Кировский, с п. Эльхотовское, с Эльхотово, ул К.Хетагурова, 346	Кировский	15:02:0010210:10	0030002000000 Земли населенных пунктов	Для ведения личного подсобного хозяйства	13	02.020	1 183	47	443 776,10
871	Республика Северная Осетия - Алания, р-н Кировский, с Эльхотово, ул К. Хетагурова, 344	Кировский	15:02:0010210:11	0030002000000 Земли населенных пунктов	Для ведения личного подсобного хозяйства	13	02.020	2 001	47	750 174,90
872	Респ. Северная Осетия - Алания, р-н Кировский, с. Эльхотово, ул. К. Хетагурова, 342	Кировский	15:02:0010210:12	0030002000000 Земли населенных пунктов	Для ведения личного подсобного хозяйства	13	02.020	1 547	47	579 221,30
873	Респ. Северная Осетия - Алания, р-н Кировский, с. Эльхотово, ул. К. Хетагурова, 340	Кировский	15:02:0010210:13	0030002000000 Земли населенных пунктов	Для ведения личного подсобного хозяйства	13	02.020	892	47	334 369,80
874	Респ. Северная Осетия - Алания, р-н Кировский, с. Эльхотово, ул К. Хетагурова, 338	Кировский	15:02:0010210:14	0030002000000 Земли населенных пунктов	Для ведения личного подсобного хозяйства	13	02.020	1 596	47	598 130,40
875	Республика Северная Осетия-Алания, р-н Кировский, с Эльхотово, ул Хетагурова, д 336	Кировский	15:02:0010210:15	0030002000000 Земли населенных пунктов	Для ведения личного подсобного хозяйства	13	02.020	1 139	47	427 011,10
876	Респ. Северная Осетия - Алания, р-н Кировский, с. Эльхотово, ул. К. Хетагурова, 334	Кировский	15:02:0010210:16	0030002000000 Земли населенных пунктов	Для ведения личного подсобного хозяйства	13	02.020	1 222	47	458 127,80
877	Республика Северная Осетия-Алания, р-н Кировский, с Эльхотово, ул Хетагурова, д 332	Кировский	15:02:0010210:17	0030002000000 Земли населенных пунктов	Для ведения личного подсобного хозяйства	13	02.020	1 378	47	516 862,60
878	Респ. Северная Осетия - Алания, р-н Кировский, с. Эльхотово, ул К. Хетагурова, дом 330	Кировский	15:02:0010210:18	0030002000000 Земли населенных пунктов	Под личное подсобное хозяйство и эксплуатацию жилого дома	13	02.020	1 397	47	523 684,30
879	Российская Федерация, Республика Северная Осетия - Алания, м р-н Кировский, с п. Эльхотовское, с Эльхотово, ул Братьев Кубаловых	Кировский	15:02:0010210:180	0030002000000 Земли населенных пунктов	Для индивидуального жилищного строительства	13	02.010	1 019	47	382 024,10
880	Российская Федерация, Республика Северная Осетия-Алания, Кировский р-н, пгт Эльхотово, ул Бр.Кубаловых, 73	Кировский	15:02:0010210:182	0030002000000 Земли населенных пунктов	Для индивидуального жилищного строительства	13	02.010	976	47	365 962,40
881	Российская Федерация, Республика Северная Осетия-Алания, Кировский район, с. Эльхотово, ул. Бр. Кубаловых, 78	Кировский	15:02:0010210:186	0030002000000 Земли населенных пунктов	Для строительства жилого дома	13	02.010	976	47	365 962,40
882	Российская Федерация, Республика Северная Осетия-Алания, Кировский район, с. Эльхотово, ул. Бр. Кубаловых, 78А	Кировский	15:02:0010210:187	0030002000000 Земли населенных пунктов	Для строительства жилого дома	13	02.010	707	47	265 051,30
883	Российская Федерация, Республика Северная Осетия-Алания, Кировский район, северо-восточная окраина по объездной дороге	Кировский	15:02:0010210:188	0030002000000 Земли населенных пунктов	Общее пользование водными объектами	6	11.010	2 947	385,62	1 136 647,14
884	Российская Федерация, Республика Северная Осетия-Алания, Кировский район, с. Эльхотово, ул. Бр.Кубаловых, 68 "а"	Кировский	15:02:0010210:189	0030002000000 Земли населенных пунктов	Для ведения личного подсобного хозяйства	13	02.020	200	47	74 980,00
885	Республика Северная Осетия-Алания, р-н Кировский, с Эльхотово, ул К.Хетагурова, д 328	Кировский	15:02:0010210:19	0030002000000 Земли населенных пунктов	Для ведения личного подсобного хозяйства	13	02.020	2 269	47	849 524,30
886	Российская Федерация, Республика Северная Осетия-Алания, Кировский район, с. Эльхотово, ул Братьев Кубаловых, 73	Кировский	15:02:0010210:191	0030002000000 Земли населенных пунктов	Для ведения личного подсобного хозяйства	13	02.020	1 092	47	409 390,80
887	Респ. Северная Осетия - Алания, р-н Кировский, с. Эльхотово, ул К. Хетагурова, 362	Кировский	15:02:0010210:2	0030002000000 Земли населенных пунктов	Для ведения личного подсобного хозяйства	13	02.020	3 581	47	1 341 266,70
888	Российская Федерация, Республика Северная Осетия-Алания, Кировский муниципальный район, с. Эльхотово, ул. К. Хетагурова, 326	Кировский	15:02:0010210:20	0030002000000 Земли населенных пунктов	Для ведения личного подсобного хозяйства	13	02.020	2 308	47	864 269,20
889	Российская Федерация, Республика Северная Осетия-Алания, Кировский муниципальный район, с. Эльхотово, ул. К. Хетагурова, 324	Кировский	15:02:0010210:21	0030002000000 Земли населенных пунктов	Для ведения личного подсобного хозяйства	13	02.020	1 607	47	602 161,30
890	Республика Северная Осетия - Алания, р-н Кировский, с Эльхотово, ул К. Хетагурова, 322	Кировский	15:02:0010210:22	0030002000000 Земли населенных пунктов	Для ведения личного подсобного хозяйства	13	02.020	1 806	47	677 419,20
891	Республика Северная Осетия-Алания, р-н Кировский, с Эльхотово, ул К.Хетагурова, д 320	Кировский	15:02:0010210:23	0030002000000 Земли населенных пунктов	Для ведения личного подсобного хозяйства	13	02.020	2 510	47	940 069,00
892	Респ. Северная Осетия - Алания, р-н Кировский, с. Эльхотово, ул. К. Хетагурова, дом 318	Кировский	15:02:0010210:24	0030002000000 Земли населенных пунктов	Для ведения личного подсобного хозяйства	13	02.020	1 626	47	609 501,40
893	Республика Северная Осетия-Алания, р-н Кировский, с Эльхотово, ул К.Хетагурова, д 316	Кировский	15:02:0010210:25	0030002000000 Земли населенных пунктов	Для ведения личного подсобного хозяйства	13	02.020	1 491	47	558 975,90
894	Северная Осетия - Алания респ. р-н Кировский, с Эльхотово, ул К. Хетогурова, 314	Кировский	15:02:0010210:26	0030002000000 Земли населенных пунктов	Для ведения личного подсобного хозяйства	13	02.020	2 413	47	860 393,10
895	Респ. Северная Осетия - Алания, р-н Кировский, с. Эльхотово, ул К Хетагурова, дом 312	Кировский	15:02:0010210:27	0030002000000 Земли населенных пунктов	Для ведения личного подсобного хозяйства и эксплуатации жилого дома	13	02.020	3 047	47	1 139 818,40
896	Респ. Северная Осетия - Алания, р-н Кировский, с. Эльхотово, ул. К. Хетагурова, дом 310	Кировский	15:02:0010210:28	0030002000000 Земли населенных пунктов	Под личное подсобное хозяйство и эксплуатацию жилого дома	13	02.020	1 910	47	716 030,00
897	Республика Северная Осетия-Алания, р-н Кировский, с Эльхотово, ул Хетагурова, д 308	Кировский	15:02:0010210:29	0030002000000 Земли населенных пунктов	Для ведения личного подсобного хозяйства	13	02.020	2 058	47	771 511,20
898	Респ. Северная Осетия - Алания, р-н Кировский, с. Эльхотово, ул К. Хетагурова, 360	Кировский	15:02:0010210:3	0030002000000 Земли населенных пунктов	Под личное подсобное хозяйство	13	02.020	1 686	47	632 081,40
899	Респ. Северная Осетия - Алания, р-н Кировский, с. Эльхотово, ул К Хетагурова, дом 306	Кировский	15:02:0010210:30	0030002000000 Земли населенных пунктов	Для ведения личного подсобного хозяйства и эксплуатации жилого дома	13	02.020	1 665	47	624 246,50
900	Респ. Северная Осетия - Алания, р-н Кировский, с. Эльхотово, ул. К. Хетагурова, № 304	Кировский	15:02:0010210:31	0030002000000 Земли населенных пунктов	Для ведения личного подсобного хозяйства	13	02.020	2 192	47	821 760,80
901	Республика Северная Осетия-Алания, р-н Кировский, с Эльхотово, ул Бр.Кубаловых, д 77	Кировский	15:02:0010210:33	0030002000000 Земли населенных пунктов	Для индивидуального жилищного строительства	13	02.010	986	47	369 653,40
902	Северная Осетия - Алания респ. р-н Кировский, с. Эльхотово, ул. Братьев Кубаловых, 70	Кировский	15:02:0010210:34	0030002000000 Земли населенных пунктов	Строительство жилого дома	13	02.010	1 013	47	379 720,70
903	Республика Северная Осетия-Алания, р-н Кировский, с Эльхотово, ул Братьев Кубаловых, 85	Кировский	15:02:0010210:37	0030002000000 Земли населенных пунктов	Для строительства жилого дома	13	02.010	1 175	47	440 507,50
904	Респ. Северная Осетия - Алания, р-н Кировский, с. Эльхотово, ул. К. Хетагурова, дом 358	Кировский	15:02:0010210:4	0030002000000 Земли населенных пунктов	Для ведения личного подсобного хозяйства	13	02.020	1 614	47	604 715,70

№ п/п	Местоположение ЗУ	Район	Кадастровый номер ЗУ	Категория земель	Разрешенное использование по документу	Код вида разрешенного использования (в соответствии с классификатором видов разрешенного использования земельных участков)	Вид использования объектов недвижимости	Площадь	УПКС	КС
905	Республика Северная Осетия-Алания, р-н Кировский, с. Эльхотово, ул. Бр.Кубаловых, №59	Кировский	15:02:0010210:43	0030020000000 Земли населенных пунктов	Для ведения личного подсобного хозяйства	13	02.020	1 002	47	47 047,80
906	Северная Осетия-Алания респ. Кировский р-н. с. Эльхотово. ул. Бр. Кубаловых. №74	Кировский	15:02:0010210:46	0030020000000 Земли населенных пунктов	Для индивидуального жилищного строительства	13	02.010	984	47	46 248,70
907	Северная Осетия-Алания респ. Кировский р-н. с. Эльхотово. ул. Бр. Кубаловых. 68	Кировский	15:02.0010210:47	0030020000000 Земли населенных пунктов	Для строительства жилого дома	13	02.010	1 018	47	47 846,20
908	Российская Федерация, Республика Северная Осетия - Алания, м-р-н Кировский, с.п. Эльхотовское, с Эльхотово, ул Братьев Кубаловых	Кировский	15:02.0010210:48	0030020000000 Земли населенных пунктов	Индивидуальное жилищное строительство	13	02.010	1 082	47	50 854,00
909	Северная Осетия-Алания респ, Кировский р-н, с Эльхотово, ул Бр. Кубаловых. 82	Кировский	15:02:0010210:49	0030020000000 Земли населенных пунктов	Для индивидуального жилищного строительства	13	02.010	961	47	45 176,70
910	Северная Осетия - Алания респ, р-н Кировский, с Эльхотово. ул К.Хетагурова. № 256	Кировский	15:02:0010210:5	0030020000000 Земли населенных пунктов	Для ведения личного подсобного хозяйства	13	02.020	5 065	47	1 156 566,50
911	Российская Федерация, Республика Северная Осетия - Алания, м-р-н Кировский, с.п. Эльхотовское, с Эльхотово, ул Братьев Кубаловых	Кировский	15:02.0010210:50	0030020000000 Земли населенных пунктов	Для индивидуального жилищного строительства	13	02.010	976	47	45 872,20
912	Республика Северная Осетия-Алания, р-н Кировский, с. Эльхотово, ул. Братьев Кубаловых, 76	Кировский	15:02.0010210:51	0030020000000 Земли населенных пунктов	Для ведения личного подсобного хозяйства	13	02.020	1 010	47	47 470,00
913	Северная Осетия-Алания респ, Кировский р-н, с Эльхотово. ул Бр. Кубаловых. 81	Кировский	15:02:0010210:52	0030020000000 Земли населенных пунктов	Для строительства жилого дома	13	02.010	1 206	47	56 728,20
914	Северная Осетия-Алания респ. Кировский р-н. с Эльхотово. ул Бр. Кубаловых. 79	Кировский	15:02:0010210:54	0030020000000 Земли населенных пунктов	Для строительства жилого дома	13	02.010	1 084	47	50 974,80
915	Российская Федерация, Республика Северная Осетия-Алания, Кировский муниципальный район, с. Эльхотово, ул. Братьев Кубаловых, 72	Кировский	15:02.0010210:56	0030020000000 Земли населенных пунктов	Бытовое обслуживание	3	03.030	1 017	67	71 019,69
916	Респ. Северная Осетия - Алания, р-н Кировский, с. Эльхотово, ул К. Хетагурова, дом 354	Кировский	15:02:0010210:6	0030020000000 Земли населенных пунктов	Для ведения личного подсобного хозяйства и эксплуатации жилого дома	13	02.020	1 069	47	6 25 758,10
917	Респ. Северная Осетия - Алания, р-н Кировский, с. Эльхотово, ул К. Хетагурова, дом 352	Кировский	15:02:0010210:7	0030020000000 Земли населенных пунктов	Для ведения личного подсобного хозяйства и эксплуатации жилого дома	13	02.020	1 016	47	617 615,20
918	Российская Федерация, Республика Северная Осетия - Алания, м-р-н Кировский, с.п. Эльхотовское, с Эльхотово, ул Хетагурова	Кировский	15:02:0010210:8	0030020000000 Земли населенных пунктов	Для ведения личного подсобного хозяйства	13	02.020	2 006	47	95 516,20
919	Российская Федерация, Республика Северная Осетия - Алания, м-р-н Кировский, с.п. Эльхотовское, с Эльхотово, ул Хетагурова	Кировский	15:02:0010210:9	0030020000000 Земли населенных пунктов	Для ведения личного подсобного хозяйства	13	02.020	1 994	47	597 590,60
920	Республика Северная Осетия - Алания, Кировский район, с. Эльхотово	Кировский	15:02:0010211:116	0030020000000 Земли населенных пунктов	Трубопроводный транспорт	6	07.050	11	47	12,61
921	Респ Северная Осетия - Алания, Кировский р-н, с Эльхотово	Кировский	15:02:0010211:117	0030020000000 Земли населенных пунктов	Для индивидуального жилищного строительства	13	02.010	1 000	47	47 000,00
922	Республика Северная Осетия-Алания, Кировский р-н, с. Эльхотово	Кировский	15:02:0010211:118	0030020000000 Земли населенных пунктов	предоставление коммунальных услуг	6	03.012	12	57	6 896,74
923	Респ. Северная Осетия - Алания, р-н Кировский, Восточная окраина с. Эльхотово, в районе ПУ-14	Кировский	15:02:0010211:2	0030020000000 Земли населенных пунктов	Связь (для эксплуатации радиотелевизионной передающей станции)	6	06.080	198	826,25	163 597,50
924	Республика Северная Осетия-Алания, р-н Кировский, с Эльхотово, ул Мильтинова, д 1а	Кировский	15:02:0010212.1	0030020000000 Земли населенных пунктов	Для эксплуатации нежилых зданий (производственные объекты)	6	06.000	33 229	217,07	21 621 389,03
925	Республика Северная Осетия-Алания, р-н Кировский, с. Эльхотово, ул. Бр.Кубаловых, 1 М	Кировский	15:02:0010212:11	0030020000000 Земли населенных пунктов	Ритуальная деятельность	12	12.010	50 258	1,49	74 884,42
926	Республика Северная Осетия - Алания, Кировский район, с Эльхотово	Кировский	15:02:0010212:122	0030020000000 Земли населенных пунктов	под строительство трактородрома	1	01.180	40 000	204,71	8 188 400,00
927	Республика Северная Осетия-Алания, Кировский район, с. Эльхотово, ул. Бр. Кубаловых, 108	Кировский	15:02:0010212:123	0030020000000 Земли населенных пунктов	Для индивидуального жилищного строительства	13	02.010	600	47	28 190,00
928	РСО-Алания, Кировский район. с. Эльхотово. ул. Братьев Кубловых, 112	Кировский	15:02:0010212:124	0030020000000 Земли населенных пунктов	Для индивидуального жилищного строительства	13	02.010	600	47	28 190,00
929	Республика Северная Осетия - Алания, Кировский район, с. Эльхотово, ул. Братьев Кубловых, 90	Кировский	15:02:0010212:125	0030020000000 Земли населенных пунктов	Блокированная жилая застройка	13	02.010	900	47	112 470,00
930	Российская Федерация, Республика Северная Осетия - Алания, м-р-н Кировский, с.п. Эльхотовское, с Эльхотово, ул Дапко Накусова	Кировский	15:02:0010212:126	0030020000000 Земли населенных пунктов	Блокированная жилая застройка	13	02.010	299	47	37 395,10
931	Респ. Северная Осетия - Алания, Кировский р-н., с. Эльхотово, ул. Братьев Кубаловых. 124	Кировский	15:02:0010212:127	0030020000000 Земли населенных пунктов	Для индивидуального жилищного строительства	13	02.010	600	47	28 190,00
932	Республика Северная Осетия - Алания, Кировский район, с. Эльхотово, ул. Дапко Накусова, 13	Кировский	15:02:0010212:128	0030020000000 Земли населенных пунктов	Для индивидуального жилищного строительства	13	02.010	600	47	28 190,00
933	Республика Северная Осетия-Алания, Кировский р-н. с. Эльхотово. ул. Братьев Кубловых, 104	Кировский	15:02:0010212:129	0030020000000 Земли населенных пунктов	Для индивидуального жилищного строительства	13	02.010	600	47	28 190,00
934	Респ. Северная Осетия - Алания, Кировский р-н., с. Эльхотово, ул. Братьев Кубаловых. 106	Кировский	15:02:0010212:130	0030020000000 Земли населенных пунктов	Для индивидуального жилищного строительства	13	02.010	600	47	28 190,00
935	Республика Северная Осетия-Алания, Кировский р-н, с. Эльхотово, ул. Братьев Кубаловых. 110	Кировский	15:02:0010212:131	0030020000000 Земли населенных пунктов	Для индивидуального жилищного строительства	13	02.010	600	47	28 190,00
936	Респ. Северная Осетия - Алания, р-н. Кировский. с. Эльхотово. ул. Братьев Кубловых, 118	Кировский	15:02:0010212:132	0030020000000 Земли населенных пунктов	Для индивидуального жилищного строительства	13	02.010	600	47	28 190,00
937	Респ. Северная Осетия - Алания. Кировский р-н . с. Эльхотово. ул. Братьев Кубловых, 122	Кировский	15:02:0010212:133	0030020000000 Земли населенных пунктов	Для индивидуального жилищного строительства	13	02.010	600	47	28 190,00
938	363600, Респ Северная Осетия - Алания, Кировский р-н. нп с.Эльхотово. ул Бр.Кубаловых, д 146	Кировский	15:02:0010212:134	0030020000000 Земли населенных пунктов	Для индивидуального жилищного строительства	13	02.010	600	47	28 190,00
939	Респ Северная Осетия - Алания. Кировский р-н. нп с.Эльхотово. ул Бр.Кубаловых, д 148	Кировский	15:02:0010212:135	0030020000000 Земли населенных пунктов	Для индивидуального жилищного строительства	13	02.010	600	47	28 190,00
940	Респ Северная Осетия - Алания, Кировский р-н, нп с.Эльхотово, ул Бр Кубловых. д 150	Кировский	15:02:0010212:136	0030020000000 Земли населенных пунктов	Для индивидуального жилищного строительства	13	02.010	600	47	28 190,00
941	Республика Северная Осетия-Алания, Кировский р-н. с. Эльхотово. ул. Братьев Кубловых, 92	Кировский	15:02:0010212:137	0030020000000 Земли населенных пунктов	Блокированная жилая застройка	13	02.010	900	47	112 470,00
942	Республика Северная Осетия - Алания. Кировский район. с.Эльхотово, ул. Бр.Кубаловых, 98	Кировский	15:02:0010212:138	0030020000000 Земли населенных пунктов	Для индивидуального жилищного строительства	13	02.010	600	47	28 190,00
943	Республика Северная Осетия - Алания. Кировский район. с.Эльхотово, ул. Бр.Кубаловых, 100	Кировский	15:02:0010212:139	0030020000000 Земли населенных пунктов	Для индивидуального жилищного строительства	13	02.010	600	47	28 190,00
944	Российская Федерация. Республика Северная Осетия-Алания. Кировский муниципальный район. с. Эльхотово. ул. Дапко Накусова. 27	Кировский	15:02:0010212:140	0030020000000 Земли населенных пунктов	Для индивидуального жилищного строительства	13	02.010	600	47	28 190,00
945	Республика Северная Осетия-Алания. Кировский район. с.Эльхотово, ул Бр Кубаловых. 120	Кировский	15:02:0010212:141	0030020000000 Земли населенных пунктов	Для индивидуального жилищного строительства	13	02.010	600	47	28 190,00
946	Республика Северная Осетия-Алания, Кировский р-н, с. Эльхотово, ул. Братьев Кубаловых. 114	Кировский	15:02:0010212:142	0030020000000 Земли населенных пунктов	Для индивидуального жилищного строительства	13	02.010	600	47	28 190,00
947	Республика Северная Осетия-Алания, Кировский р-н, с. Эльхотово, ул. Братьев Кубаловых. 1 П	Кировский	15:02:0010212:143	0030020000000 Земли населенных пунктов	Ритуальная деятельность	12	12.010	15 969	1,49	23 793,11
948	РСО-Алания. Кировский район, с Эльхотово, участок №2	Кировский	15:02:0010212:144	0030020000000 Земли населенных пунктов	Для индивидуального жилищного строительства	13	02.010	1 000	47	47 000,00

№ п/п	Местоположение ЗУ	Район	Кадастровый номер ЗУ	Категория земель	Разрешенное использование по документу	Код вида разрешенного использования (в соответствии с классификатором видов разрешенного использования земельных участков)	Вид использования объектов недвижимости	Площадь	УПКС	КС
949	Российская Федерация, Республика Северная Осетия - Алания, м-н Кировский, с п. Эльхотовское, с Эльхотово, ул Дапко Накусова	Кировский	15:02:0010212:145	0030020000000 Земли населенных пунктов	Блокированная жилая застройка	13	02.010	899	971,00	1 87 073,10
950	Республика Северная Осетия - Алания, Кировский район, с. Эльхотово, ул. Дапко Накусова, 16	Кировский	15:02:0010212:146	0030020000000 Земли населенных пунктов	Для индивидуального жилищного строительства	13	02.010	1 000	971,00	1 971 000,00
951	Республика Северная Осетия - Алания, Кировский район, с. Эльхотово, ул. Дапко Накусова , 8	Кировский	15:02:0010212:147	0030020000000 Земли населенных пунктов	Для индивидуального жилищного строительства	13	02.010	1 000	971,00	1 971 000,00
952	Республика Северная Осетия - Алания, Кировский р-н, с Эльхотово, ул Дапко Накусова, 8 "А"	Кировский	15:02:0010212:149	0030020000000 Земли населенных пунктов	Для индивидуального жилищного строительства	13	02.010	1 000	971,00	1 971 000,00
953	Республика Северная Осетия-Алания, Кировский р-н, с. Эльхотово, ул. Дапко Накусова, 6 "А"	Кировский	15:02:0010212:150	0030020000000 Земли населенных пунктов	Для индивидуального жилищного строительства	13	02.010	1 000	971,00	1 971 000,00
954	Республика Северная Осетия -Алания, Кировский район, с. Эльхотово, ул. Дапко Накусова, 14	Кировский	15:02:0010212:151	0030020000000 Земли населенных пунктов	Для индивидуального жилищного строительства	13	02.010	1 000	971,00	1 971 000,00
955	Республика Северная Осетия - Алания, Кировский район, с. Эльхотово, ул. Дапко Накусова, 10	Кировский	15:02:0010212:152	0030020000000 Земли населенных пунктов	Для индивидуального жилищного строительства	13	02.010	1 000	971,00	1 971 000,00
956	Российская Федерация, Республика Северная Осетия-Алания, Кировский муниципальный район, с. Эльхотово, ул Дапко Накусова, 12	Кировский	15:02:0010212:153	0030020000000 Земли населенных пунктов	Для индивидуального жилищного строительства	13	02.010	1 000	971,00	1 971 000,00
957	Респ Северная Осетия - Алания, Кировский р-н, с Эльхотово	Кировский	15:02:0010212:155	0030020000000 Земли населенных пунктов	Склады	6	06.090	2 067	717,07	2 216 956,69
958	Республика Северная Осетия-Алания, Кировский р-н, с. Эльхотово, ул. Мильдзихова, д. 1 А/2	Кировский	15:02:0010212:156	0030020000000 Земли населенных пунктов	Склады	6	06.090	7 065	717,07	5 278 032,55
959	Республика Северная Осетия - Алания, Кировский район, с Эльхотово, ул Мильдзихова, 1 А/3	Кировский	15:02:0010212:157	0030020000000 Земли населенных пунктов	Склады	6	06.090	2 157	717,07	1 635 552,99
960	Республика Северная Осетия - Алания, Кировский район, с Эльхотово, ул Мильдзихова, 1 А/1	Кировский	15:02:0010212:158	0030020000000 Земли населенных пунктов	Склады	6	06.090	1 713	717,07	1 279 730,91
961	Республика Северная Осетия - Алания, Кировский район, с Эльхотово	Кировский	15:02:0010212:159	0030020000000 Земли населенных пунктов	Общественное питание	4	04.060	176	1 097,56	193 170,56
962	Респ Северная Осетия - Алания, Кировский р-н, пп Эльхотово, ул Бр. Кубаловых, 96	Кировский	15:02:0010212:160	0030020000000 Земли населенных пунктов	Для индивидуального жилищного строительства	13	02.010	600	971,00	2 219 400,00
963	Респ. Северная Осетия - Алания, р-н. Кировский, с. Эльхотово, ул.Дапко Накусова 5 А	Кировский	15:02:0010212:165	0030020000000 Земли населенных пунктов	Блокированная жилая застройка	13	02.010	900	971,00	112 170,00
964	Республика Северная Осетия - Алания, Кировский район, с. Эльхотово, ул. Братьев Кубаловых, 92 "а"	Кировский	15:02:0010212:166	0030020000000 Земли населенных пунктов	Блокированная жилая застройка	13	02.010	900	971,00	112 170,00
965	Республика Северная Осетия - Алания, Кировский район, с. Эльхотово, ул. Братьев Кубаловых, 90 "а"	Кировский	15:02:0010212:167	0030020000000 Земли населенных пунктов	Блокированная жилая застройка	13	02.010	900	971,00	112 170,00
966	Республика Северная Осетия - Алания, Кировский район, с Эльхотово	Кировский	15:02:0010212:168	0030020000000 Земли населенных пунктов	общественное питание	4	04.060	51	1 097,56	59 268,24
967	Республика Северная Осетия - Алания, Район Кировский, пп Эльхотово, ул. Дапко Накусова, 28	Кировский	15:02:0010212:174	0030020000000 Земли населенных пунктов	для индивидуального жилищного строительства	13	02.010	911	971,00	126 965,60
968	Республика Северная Осетия - Алания, Кировский район, с Эльхотово, ул Дапко Накусова, 20	Кировский	15:02:0010212:176	0030020000000 Земли населенных пунктов	Блокированная жилая застройка	13	02.010	501	971,00	187 821,90
969	Республика Северная Осетия - Алания, Кировский район, с Эльхотово, ул Дапко Накусова, 4	Кировский	15:02:0010212:177	0030020000000 Земли населенных пунктов	Для индивидуального жилищного строительства	13	02.010	1 000	971,00	1 971 000,00
970	Республика Северная Осетия - Алания, Кировский р-н., с. Эльхотово, ул. Дапко Накусова, д.47	Кировский	15:02:0010212:180	0030020000000 Земли населенных пунктов	Для индивидуального жилищного строительства	13	02.010	600	971,00	2 219 400,00
971	Республика Северная Осетия - Алания, Кировский р-н., с. Эльхотово, ул. Дапко Накусова, д. 59	Кировский	15:02:0010212:181	0030020000000 Земли населенных пунктов	Для индивидуального жилищного строительства	13	02.010	600	971,00	2 219 400,00
972	Республика Северная Осетия - Алания, Кировский р-н.. с. Эльхотово. ул Дапко Накусова. д 49	Кировский	15:02:0010212:182	0030020000000 Земли населенных пунктов	Для индивидуального жилищного строительства	13	02.010	600	971,00	2 219 400,00
973	Респ. Республика Северная Осетия - Алания, Кировский р-н., с. Эльхотово, ул. Дапко Накусова, д. 51	Кировский	15:02:0010212:183	0030020000000 Земли населенных пунктов	Для индивидуального жилищного строительства	13	02.010	600	971,00	2 219 400,00
974	Республика Северная Осетия - Алания, Кировский р-н., с. Эльхотово, ул. Дапко Накусова, д. 45	Кировский	15:02:0010212:184	0030020000000 Земли населенных пунктов	Для индивидуального жилищного строительства	13	02.010	600	971,00	2 219 400,00
975	Респ. Республика Северная Осетия - Алания, Кировский р-н.. с. Эльхотово. ул. Дапко Накусова. д. 41	Кировский	15:02:0010212:185	0030020000000 Земли населенных пунктов	Для индивидуального жилищного строительства	13	02.010	600	971,00	2 219 400,00
976	Республика Северная Осетия - Алания, Кировский р-н.. с. Эльхотово. ул Дапко Накусова. д 43	Кировский	15:02:0010212:186	0030020000000 Земли населенных пунктов	Для индивидуального жилищного строительства	13	02.010	600	971,00	2 219 400,00
977	Республика Северная Осетия - Алания, Кировский р-н.. с. Эльхотово. ул Дапко Накусова. д 37	Кировский	15:02:0010212:187	0030020000000 Земли населенных пунктов	Для индивидуального жилищного строительства	13	02.010	600	971,00	2 219 400,00
978	Российская Федерация, Республика Северная Осетия-Алания, Кировский район, с. Эльхотово	Кировский	15:02:0010212:195	0030020000000 Земли населенных пунктов	для индивидуального жилищного строительства	13	02.010	848	971,00	93 715,20
979	Российская Федерация, Республика Северная Осетия-Алания, Кировский район, с. Эльхотово	Кировский	15:02:0010212:196	0030020000000 Земли населенных пунктов	Для индивидуального жилищного строительства	13	02.010	600	971,00	2 219 400,00
980	Республика Северная Осетия-Алания, р-н Кировский, с Эльхотово, ул Бр Кубаловых, д 68	Кировский	15:02:0010212:2	0030020000000 Земли населенных пунктов	Для эксплуатации строений Эльхотовской обводнительно-оросительной системы	6	11.030	8 797	905,62	1 452 430,31
981	Российская Федерация, Республика Северная Осетия-Алания, Кировский муниципальный район, с. Эльхотово, ул. Братьев Кубаловых, 1 "Б"	Кировский	15:02:0010212:200	0030020000000 Земли населенных пунктов	Для ведения личного подсобного хозяйства	13	02.020	6 097	971,00	2 624 173,40
982	Российская Федерация, Республика Северная Осетия-Алания, Кировский муниципальный район, с. Эльхотово, ул. Братьев Кубаловых, 1 "А"	Кировский	15:02:0010212:201	0030020000000 Земли населенных пунктов	Для ведения личного подсобного хозяйства	13	02.020	5 076	971,00	2 184 402,10
983	Российская Федерация, Республика Северная Осетия-Алания, Кировский муниципальный район, с. Эльхотово, ул. Братьев Кубаловых, 1 "В"	Кировский	15:02:0010212:202	0030020000000 Земли населенных пунктов	Для ведения личного подсобного хозяйства	13	02.020	6 095	971,00	2 623 425,50
984	Российская Федерация, Республика Северная Осетия-Алания, Кировский район, с. Эльхотово, ул Братьев Кубаловых, 1 "ж"	Кировский	15:02:0010212:203	0030020000000 Земли населенных пунктов	Объекты дорожного сервиса	4	04.099	6 972	1 686,92	11 761 371,24
985	Российская Федерация, Республика Северная Осетия-Алания, Кировский район, с. Эльхотово, ул Братьев Кубаловых, 1 "е"	Кировский	15:02:0010212:204	0030020000000 Земли населенных пунктов	Объекты дорожного сервиса	4	04.099	6 998	1 686,92	11 761 371,24
986	Республика Северная Осетия-Алания, р-н Кировский, с Эльхотово, ул Моряков, д 169	Кировский	15:02:0010300:1	0030020000000 Земли населенных пунктов	Для эксплуатации нежилых зданий (зернохранилище)	1	01.150	54 162	204,71	11 086 597,22
987	Респ. Северная Осетия - Алания, р-н Кировский, с. Эльхотово, ул. Моряков, 161	Кировский	15:02:0010300:2	0030020000000 Земли населенных пунктов	Под объекты хлебозавода	6	06.040	4 709	717,07	3 376 813,63
988	Респ. Северная Осетия - Алания, р-н Кировский, с. Эльхотово, ул. Моряков, 190 д	Кировский	15:02:0010300:3	0030020000000 Земли населенных пунктов	Для индивидуального жилищного строительства	13	02.010	2 511	893,29	1 253 439,89
989	Республика Северная Осетия-Алания, р-н Кировский, с Эльхотово, ул Моряков, д 159/1	Кировский	15:02:0010300:7	0030020000000 Земли населенных пунктов	Для сельскохозяйственного использования	1	01.180	2 646	204,71	541 613,26
990	Республика Северная Осетия-Алания, р-н Кировский, с. Эльхотово, ул. Моряков, 159/2	Кировский	15:02:0010301:11	0030020000000 Земли населенных пунктов	Для эксплуатации нежилых сооружений (складских помещений)	6	06.003	1 429	717,07	992 856,03
991	Респ. Северная Осетия - Алания, р-н Кировский, с. Эльхотово, ул. Моряков, 157	Кировский	15:02:0010301:14	0030020000000 Земли населенных пунктов	Для использования в целях эксплуатации нежилых производственных зданий	6	06.000	1 784	717,07	3 577 718,23
992	Российская Федерация, Республика Северная Осетия-Алания, Кировский муниципальный район, с. Эльхотово, ул. Кирова, 218Г	Кировский	15:02:0010301:160	0030020000000 Земли населенных пунктов	магазины	4	04.040	160	971,73	155 476,80
993	Российская Федерация, Республика Северная Осетия-Алания, Кировский район, с. Эльхотово, ул Моряков, 159 А	Кировский	15:02:0010301:162	0030020000000 Земли населенных пунктов	Склады	6	06.000	9 011	717,07	6 461 847,77

№ п/п	Местоположение ЗУ	Район	Кадастровый номер ЗУ	Категория земель	Разрешенное использование по документу	Код вида разрешенного использования (в соответствии с классификатором видов разрешенного использования земельных участков)	Вид использования объектов недвижимости	Площадь	УПКС	КС
994	Российская Федерация, Республика Северная Осетия-Алания, Кировский район, с. Эльхотово, ул. Моряков, 159 д	Кировский	15:02:0010301:163	003002000000 Земли населенных пунктов	Склады	6	06:000	612	717,07	437 296,84
995	Российская Федерация, Республика Северная Осетия-Алания, Кировский район, с. Эльхотово, ул. Моряков, 159 "г"	Кировский	15:02:0010301:164	003002000000 Земли населенных пунктов	Склад	6	06:000	856	717,07	661 911,02
996	Республика Северная Осетия-Алания, р-н Кировский, с. Эльхотово, ул. Моряков, 169 "а"	Кировский	15:02:0010301:17	003002000000 Земли населенных пунктов	Под объекты хранения зерна	1	01:150	2 211	203,71	452 614,81
997	Республика Северная Осетия-Алания, р-н Кировский, с. Эльхотово, ул. Моряков, 169 "в"	Кировский	15:02:0010301:18	003002000000 Земли населенных пунктов	Под объекты хранения зерна	1	01:150	5 726	203,71	1 165 972,66
998	Республика Северная Осетия-Алания, р-н Кировский, с. Эльхотово, ул. Моряков, 169 "а"	Кировский	15:02:0010301:19	003002000000 Земли населенных пунктов	Под объекты хранения зерна	1	01:150	1 476	203,71	300 651,96
999	Респ. Северная Осетия - Алания, р-н Кировский, с. Эльхотово, ул. Моряков, 169	Кировский	15:02:0010301:2	003002000000 Земли населенных пунктов	Для иных целей	12	12:000	69 169	1,49	102 959,01
1000	Республика Северная Осетия-Алания, р-н Кировский, с. Эльхотово, ул. Моряков, 165/3	Кировский	15:02:0010301:39	003002000000 Земли населенных пунктов	Индивидуальное жилищное строительство	13	02:010	3 492	193,29	1 675 249,68
1001	Респ. Северная Осетия - Алания, р-н Кировский, с. Эльхотово, ул. Моряков, 149	Кировский	15:02:0010301:4	003002000000 Земли населенных пунктов	Для иных целей	4	04:040	7 169	1 282,54	9 196 030,23
1002	Республика Северная Осетия-Алания, р-н Кировский, с. Эльхотово, ул Моряков, 165	Кировский	15:02:0010301:40	003002000000 Земли населенных пунктов	Для эксплуатации производственных зданий	6	06:000	6 663	717,07	4 942 900,21
1003	Республика Северная Осетия-Алания, р-н Кировский, с. Эльхотово, ул. Моряков, 165/1	Кировский	15:02:0010301:41	003002000000 Земли населенных пунктов	Для эксплуатации производственных зданий	6	06:000	2 271	717,07	1 629 242,97
1004	Республика Северная Осетия-Алания, р-н Кировский, с. Эльхотово, ул. Моряков, 165/2	Кировский	15:02:0010301:42	003002000000 Земли населенных пунктов	Для эксплуатации производственных зданий	6	06:000	3 011	717,07	2 159 548,77
1005	Республика Северная Осетия-Алания, р-н Кировский, с. Эльхотово, ул. Моряков, 165 А	Кировский	15:02:0010301:45	003002000000 Земли населенных пунктов	Склады	6	06:093	6 060	717,07	4 342 185,62
1006	Республика Северная Осетия-Алания, р-н Кировский, с. Эльхотово, ул. Моряков, 171 А	Кировский	15:02:0010301:46	003002000000 Земли населенных пунктов	Ритуальная деятельность	12	12:010	12 019	1,49	17 908,31
1007	Республика Северная Осетия-Алания, р-н Кировский, с. Эльхотово, ул. Моряков, 159Б	Кировский	15:02:0010301:48	003002000000 Земли населенных пунктов	Объекты торговли	4	04:040	1 463	1 282,54	1 876 152,20
1008	Республика Северная Осетия-Алания, р-н Кировский, с. Эльхотово, ул. Моряков, 159В	Кировский	15:02:0010301:49	003002000000 Земли населенных пунктов	Объекты торговли	4	04:040	1 318	1 282,54	1 690 387,72
1009	Респ. Северная Осетия - Алания, р-н Кировский, с. Эльхотово, ул. Моряков, 153	Кировский	15:02:0010301:6	003002000000 Земли населенных пунктов	Для ведения личного подсобного хозяйства	13	02:020	3 159	193,29	1 529 199,29
1010	Респ. Северная Осетия - Алания, р-н Кировский, с. Эльхотово, ул. Моряков, 163	Кировский	15:02:0010301:9	003002000000 Земли населенных пунктов	Для использования в целях эксплуатации нежилых производственных зданий	6	06:000	7 249	717,07	5 198 109,71
1011	Респ. Северная Осетия - Алания, р-н Кировский, с. Эльхотово, ул. Комсомольская, 103	Кировский	15:02:0010401:1	003002000000 Земли населенных пунктов	Для ведения личного подсобного хозяйства	13	02:020	1 926	193,29	372 287,30
1012	Респ. Северная Осетия - Алания, р-н Кировский, с. Эльхотово, ул. Комсомольская, 85	Кировский	15:02:0010401:10	003002000000 Земли населенных пунктов	Для эксплуатации жилого дома и ведения личного подсобного хозяйство	13	02:020	1 712	193,29	653 275,60
1013	Респ. Северная Осетия - Алания, р-н Кировский, с. Эльхотово, ул. Комсомольская, 83	Кировский	15:02:0010401:11	003002000000 Земли населенных пунктов	Для ведения личного подсобного хозяйства	13	02:020	2 610	193,29	753 5 19,90
1014	Респ. Северная Осетия - Алания, р-н Кировский, с. Эльхотово, ул. Комсомольская, дом 81	Кировский	15:02:0010401:12	003002000000 Земли населенных пунктов	Под личное подсобное хозяйство и эксплуатацию жилого дома	13	02:020	1 812	193,29	566 016,80
1015	Респ. Северная Осетия - Алания, р-н Кировский, с. Эльхотово, ул. Комсомольская, 81а	Кировский	15:02:0010401:13	003002000000 Земли населенных пунктов	Для ведения личного подсобного хозяйства	13	02:020	1 286	193,29	482 121,30
1016	Респ. Северная Осетия - Алания, р-н Кировский, с. Эльхотово, ул. Комсомольская, дом 95	Кировский	15:02:0010401:15	003002000000 Земли населенных пунктов	Для ведения личного подсобного хозяйства и эксплуатация жилого дома	13	02:020	1 149	193,29	430 760,10
1017	Республика Северная Осетия-Алания, р-н Кировский, с. Эльхотово, ул. Комсомольская, 95 "а"	Кировский	15:02:0010401:16	003002000000 Земли населенных пунктов	Для ведения личного подсобного хозяйства и эксплуатация жилого дома	13	02:020	977	193,29	366 277,30
1018	Респ. Северная Осетия - Алания, р-н Кировский, с. Эльхотово, ул. Комсомольская, 101	Кировский	15:02:0010401:2	003002000000 Земли населенных пунктов	Для индивидуального жилищного строительства	13	02:010	1 611	193,29	604 263,90
1019	Респ. Северная Осетия - Алания, р-н Кировский, с. Эльхотово, ул. Комсомольская, 99	Кировский	15:02:0010401:3	003002000000 Земли населенных пунктов	Для ведения личного подсобного хозяйства	13	02:020	1 454	193,29	544 729,70
1020	Респ. Северная Осетия - Алания, р-н Кировский, с. Эльхотово, ул. Комсомольская, 97	Кировский	15:02:0010401:4	003002000000 Земли населенных пунктов	Для ведения личного подсобного хозяйства	13	02:020	2 161	193,29	788 789,60
1021	Респ. Северная Осетия - Алания, р-н Кировский, с. Эльхотово, ул. Комсомольская, 93	Кировский	15:02:0010401:6	003002000000 Земли населенных пунктов	Для ведения личного подсобного хозяйства	13	02:020	1 061	193,29	396 899,60
1022	Респ. Северная Осетия - Алания, р-н Кировский, с. Эльхотово, ул. Комсомольская, 91	Кировский	15:02:0010401:7	003002000000 Земли населенных пунктов	Для эксплуатации жилого дома и ведения личного подсобного хозяйства	13	02:020	1 056	193,29	397 654,40
1023	Респ. Северная Осетия - Алания, р-н Кировский, с. Эльхотово, ул. Комсомольская, 89	Кировский	15:02:0010401:8	003002000000 Земли населенных пунктов	Для эксплуатации жилого дома и ведения личного подсобного хозяйства	13	02:020	2 065	193,29	787 164,50
1024	Респ. Северная Осетия - Алания, р-н Кировский, с. Эльхотово, ул. Комсомольская, 87	Кировский	15:02:0010401:9	003002000000 Земли населенных пунктов	Для эксплуатации жилого дома и ведения личного подсобного хозяйство	13	02:020	1 691	193,29	635 380,60
1025	Северная Осетия - Алания респ, р-н Кировский, с Эльхотово, ул Советская, 139	Кировский	15:02:0010402:1	003002000000 Земли населенных пунктов	Для ведения личного подсобного хозяйства	13	02:020	876	193,29	332 122,04
1026	Респ. Северная Осетия - Алания, р-н Кировский, с. Эльхотово, ул. Советская, 123	Кировский	15:02:0010402:10	003002000000 Земли населенных пунктов	Для ведения личного подсобного хозяйства	13	02:020	1 442	193,29	711 423,18
1027	Респ. Северная Осетия - Алания, р-н Кировский, с. Эльхотово, ул. Советская, 121	Кировский	15:02:0010402:11	003002000000 Земли населенных пунктов	Для эксплуатации жилого дома и ведения личного подсобного хозяйства	13	02:020	1 049	193,29	1 932 398,41
1028	Респ. Северная Осетия - Алания, р-н Кировский, с. Эльхотово, ул. Советская, 119	Кировский	15:02:0010402:12	003002000000 Земли населенных пунктов	Для эксплуатации жилого дома и ведения личного подсобного хозяйство	13	02:020	1 800	193,29	690 666,00
1029	Российская Федерация, Республика Северная Осетия-Алания, Кировский муниципальный район, с. Эльхотово, ул. Дзева, 14	Кировский	15:02:0010402:13	003002000000 Земли населенных пунктов	Для ведения личного подсобного хозяйства	13	02:020	1 481	193,29	736 562,89
1030	Северная Осетия - Алания респ, р-н Кировский, с Эльхотово, ул Комсомольская, 112	Кировский	15:02:0010402:14	003002000000 Земли населенных пунктов	Для ведения личного подсобного хозяйства	13	02:020	1 852	193,29	767 586,06
1031	Респ. Северная Осетия - Алания, р-н Кировский, с. Эльхотово, ул. Комсомольская, 114	Кировский	15:02:0010402:15	003002000000 Земли населенных пунктов	Для ведения личного подсобного хозяйства	13	02:020	1 177	193,29	586 602,33
1032	Респ. Северная Осетия - Алания, р-н Кировский, с. Эльхотово, ул. Комсомольская, 114а	Кировский	15:02:0010402:16	003002000000 Земли населенных пунктов	Для ведения личного подсобного хозяйства	13	02:020	6 341	193,29	311 2 65,99
1033	Российская Федерация, Республика Северная Осетия-Алания, Кировский район, с. Эльхотово, ул Комсомольская, 116	Кировский	15:02:0010402:17	003002000000 Земли населенных пунктов	Для ведения личного подсобного хозяйства	13	02:020	1 325	193,29	659 659,25
1034	Российская Федерация, Республика Северная Осетия-Алания, Кировский муниципальный район, с. Эльхотово, ул. Комсомольская, д. 116А	Кировский	15:02:0010402:18	003002000000 Земли населенных пунктов	Для эксплуатации жилого дома	13	02:010	1 593	193,29	768 770,01
1035	Респ. Северная Осетия - Алания, р-н Кировский, с. Эльхотово, ул. Комсомольская, 118	Кировский	15:02:0010402:19	003002000000 Земли населенных пунктов	Для ведения личного подсобного хозяйства	13	02:020	1 640	193,29	808 295,60
1036	Респ. Северная Осетия - Алания, р-н Кировский, с. Эльхотово, ул. Советская, 139а	Кировский	15:02:0010402:2	003002000000 Земли населенных пунктов	Для ведения личного подсобного хозяйства	13	02:020	1 086	193,29	535 712,94
1037	Северная Осетия - Алания респ, р-н Кировский, с. Эльхотово, ул. Комсомольская, №120	Кировский	15:02:0010402:20	003002000000 Земли населенных пунктов	Для ведения личного подсобного хозяйства	13	02:020	1 432	193,29	706 391,26

№ п/п	Местоположение ЗУ	Район	Кадастровый номер ЗУ	Категория земель	Разрешенное использование по документу	Код вида разрешенного использования (в соответствии с классификатором видов разрешенного использования земельных участков)	Вид использования объектов недвижимости	Площадь	УПКС	КС
1038	Респ. Северная Осетия - Алания, р-н Кировский, с. Эльхотово, ул. Комсомольская, 122	Кировский	15:02:0010402:21	0030020000000 Земли населенных пунктов	Для ведения личного подсобного хозяйства	13	02.020	2 834	РФ,29	1 127 963,86
1039	Респ. Северная Осетия - Алания, р-н Кировский, с. Эльхотово, ул. Комсомольская, дом 124	Кировский	15:02:0010402:22	0030020000000 Земли населенных пунктов	Для ведения личного подсобного хозяйства и эксплуатации жилого дома	13	02.020	2 062	РФ,29	1 161 124,98
1040	Респ. Северная Осетия - Алания, р-н Кировский, с. Эльхотово, ул. Комсомольская, 124а	Кировский	15:02:0010402:23	0030020000000 Земли населенных пунктов	Для ведения личного подсобного хозяйства	13	02.020	816	РФ,29	205 236,64
1041	Республика Северная Осетия-Алания, р-н Кировский, с Эльхотово, ул А.Карсанова, 13	Кировский	15:02:0010402:24	0030020000000 Земли населенных пунктов	Для ведения личного подсобного хозяйства	13	02.020	1 643	РФ,29	808 995,60
1042	Республика Северная Осетия-Алания, р-н Кировский, с. Эльхотово, ул. А.Карсанова, 11	Кировский	15:02:0010402:25	0030020000000 Земли населенных пунктов	Для ведения личного подсобного хозяйства	13	02.020	1 821	РФ,29	896 261,09
1043	Республика Северная Осетия-Алания, р-н Кировский, с Эльхотово, ул А.Карсанова, д 9	Кировский	15:02:0010402:26	0030020000000 Земли населенных пунктов	Для ведения личного подсобного хозяйства	13	02.020	946	РФ,29	465 796,02
1044	Респ. Северная Осетия - Алания, р-н Кировский, с. Эльхотово, ул. Советская, 137	Кировский	15:02:0010402:3	0030020000000 Земли населенных пунктов	Для ведения личного подсобного хозяйства	13	02.020	1 740	РФ,29	861 283,44
1045	Респ. Северная Осетия - Алания, р-н Кировский, с. Эльхотово, ул. Советская, 135	Кировский	15:02:0010402:4	0030020000000 Земли населенных пунктов	Для ведения личного подсобного хозяйства	13	02.020	2 381	РФ,29	1 176 603,36
1046	Респ. Северная Осетия - Алания, р-н Кировский, с. Эльхотово, ул. Советская, 133	Кировский	15:02:0010402:5	0030020000000 Земли населенных пунктов	Для ведения личного подсобного хозяйства	13	02.020	1 709	РФ,29	844 812,61
1047	Респ. Северная Осетия - Алания, р-н Кировский, с. Эльхотово, ул. Советская, 131	Кировский	15:02:0010402:6	0030020000000 Земли населенных пунктов	Для ведения личного подсобного хозяйства	13	02.020	2 000	РФ,29	988 580,00
1048	Респ. Северная Осетия - Алания, р-н Кировский, с. Эльхотово, ул. Советская, дом 129	Кировский	15:02:0010402:7	0030020000000 Земли населенных пунктов	Для ведения личного подсобного хозяйства и эксплуатации жилого дома	13	02.020	2 251	РФ,29	1 110 395,79
1049	Респ. Северная Осетия - Алания, р-н Кировский, с. Эльхотово, ул. Советская, дом 127	Кировский	15:02:0010402:8	0030020000000 Земли населенных пунктов	Для ведения личного подсобного хозяйства и эксплуатации жилого дома	13	02.020	2 708	РФ,29	1 335 829,32
1050	Респ. Северная Осетия - Алания, р-н Кировский, с. Эльхотово, ул. Советская, 125	Кировский	15:02:0010402:9	0030020000000 Земли населенных пунктов	Для ведения личного подсобного хозяйства	13	02.020	1 392	РФ,29	686 699,65
1051	Респ. Северная Осетия - Алания, р-н Кировский, с. Эльхотово, ул. Советская, 134	Кировский	15:02:0010403:1	0030020000000 Земли населенных пунктов	Для ведения личного подсобного хозяйства	13	02.020	1 611	РФ,29	794 875,47
1052	Респ. Северная Осетия - Алания, р-н Кировский, с. Эльхотово, ул. Советская, 116	Кировский	15:02:0010403:10	0030020000000 Земли населенных пунктов	Для ведения личного подсобного хозяйства	13	02.020	1 942	РФ,29	957 869,18
1053	Респ. Северная Осетия - Алания, р-н Кировский, с. Эльхотово, ул. Октябрьская, 125	Кировский	15:02:0010403:11	0030020000000 Земли населенных пунктов	Для ведения личного подсобного хозяйства	13	02.020	1 711	РФ,29	844 019,19
1054	Респ. Северная Осетия - Алания, р-н Кировский, с. Эльхотово, ул. Октябрьская, дом 127	Кировский	15:02:0010403:12	0030020000000 Земли населенных пунктов	Под личное подсобное хозяйство и эксплуатацию жилого дома	13	02.010	2 131	РФ,29	1 052 683,86
1055	Российская Федерация, Республика Северная Осетия-Алания, Кировский район, с. Эльхотово, ул. Октябрьская, 129	Кировский	15:02:0010403:13	0030020000000 Земли населенных пунктов	Под личное подсобное хозяйство и эксплуатацию жилого дома	13	02.020	1 766	РФ,29	871 170,14
1056	Российская Федерация, Республика Северная Осетия-Алания, Кировский район, с. Эльхотово, ул. Октябрьская, 131	Кировский	15:02:0010403:14	0030020000000 Земли населенных пунктов	Для ведения личного подсобного хозяйства	13	02.020	2 627	РФ,29	1 296 536,83
1057	Респ. Северная Осетия - Алания, р-н Кировский, с. Эльхотово, ул. Октябрьская, 133	Кировский	15:02:0010403:16	0030020000000 Земли населенных пунктов	Для ведения личного подсобного хозяйства	13	02.020	2 617	РФ,29	1 291 592,93
1058	Респ. Северная Осетия - Алания, р-н Кировский, с. Эльхотово, ул. Октябрьская, дом 137	Кировский	15:02:0010403:17	0030020000000 Земли населенных пунктов	Для ведения личного подсобного хозяйства	13	02.020	2 416	РФ,29	1 192 766,64
1059	Респ. Северная Осетия - Алания, р-н Кировский, с. Эльхотово, ул. Октябрьская, 139	Кировский	15:02:0010403:18	0030020000000 Земли населенных пунктов	Для ведения личного подсобного хозяйства	13	02.020	1 410	РФ,29	695 856,90
1060	Респ. Северная Осетия - Алания, р-н Кировский, с. Эльхотово, ул. Октябрьская, 139	Кировский	15:02:0010403:19	0030020000000 Земли населенных пунктов	Для ведения личного подсобного хозяйства	13	02.020	1 410	РФ,29	695 856,90
1061	Северная Осетия - Алания респ, р-н Кировский, с. Эльхотово, ул Советская, 132	Кировский	15:02:0010403:2	0030020000000 Земли населенных пунктов	Для ведения личного подсобного хозяйства	13	02.020	2 342	РФ,29	1 155 265,18
1062	Респ. Северная Осетия - Алания, р-н Кировский, с. Эльхотово, ул. Октябрьская, 141	Кировский	15:02:0010403:20	0030020000000 Земли населенных пунктов	Для ведения личного подсобного хозяйства	13	02.020	4 133	РФ,29	2 039 619,95
1063	Республика Северная Осетия-Алания, р-н Кировский, с. Эльхотово, ул. А.Карсанова, 7 "б"	Кировский	15:02:0010403:21	0030020000000 Земли населенных пунктов	Для индивидуального жилищного строительства	13	02.010	900	РФ,29	246 618,00
1064	Республика Северная Осетия-Алания, р-н Кировский, с Эльхотово, ул А.Карсанова, д 7	Кировский	15:02:0010403:23	0030020000000 Земли населенных пунктов	Для ведения личного подсобного хозяйства	13	02.020	1 195	РФ,29	589 761,55
1065	Российская Федерация, Республика Северная Осетия - Алания, Кировский р-н, с Эльхотово, ул Советская, 130	Кировский	15:02:0010403:3	0030020000000 Земли населенных пунктов	Для ведения личного подсобного хозяйства	13	02.020	1 886	РФ,29	930 311,94
1066	Респ. Северная Осетия - Алания, р-н Кировский, с. Эльхотово, ул. Советская, 128	Кировский	15:02:0010403:4	0030020000000 Земли населенных пунктов	Для ведения личного подсобного хозяйства	13	02.020	2 317	РФ,29	1 143 268,94
1067	Северная Осетия - Алания респ, р-н Кировский, с Эльхотово, ул Советская, 126	Кировский	15:02:0010403:5	0030020000000 Земли населенных пунктов	Для ведения личного подсобного хозяйства	13	02.020	2 921	РФ,29	1 440 900,62
1068	Респ. Северная Осетия - Алания, р-н Кировский, с. Эльхотово, ул. Советская, дом 124	Кировский	15:02:0010403:6	0030020000000 Земли населенных пунктов	Для ведения личного подсобного хозяйства и эксплуатации жилого дома	13	02.020	2 885	РФ,29	1 423 111,65
1069	Респ. Северная Осетия - Алания, р-н Кировский, с. Эльхотово, ул. Советская, №122	Кировский	15:02:0010403:7	0030020000000 Земли населенных пунктов	Для ведения личного подсобного хозяйства	13	02.020	947	РФ,29	466 877,23
1070	Респ. Северная Осетия - Алания, р-н Кировский, с. Эльхотово, ул. Советская, 120	Кировский	15:02:0010403:8	0030020000000 Земли населенных пунктов	Для ведения личного подсобного хозяйства и эксплуатации жилого дома	13	02.020	1 778	РФ,29	876 990,78
1071	Респ. Северная Осетия - Алания, р-н Кировский, с. Эльхотово, ул. Советская, 118	Кировский	15:02:0010403:9	0030020000000 Земли населенных пунктов	Для ведения личного подсобного хозяйства	13	02.020	3 782	РФ,29	1 865 622,78
1072	Республика Северная Осетия-Алания, р-н Кировский, с. Эльхотово, ул. Ленина, 131/1	Кировский	15:02:0010404:1	0030020000000 Земли населенных пунктов	Для эксплуатации административного здания	3	03.080	975	РФ,29	480 867,50
1073	Респ. Северная Осетия - Алания, р-н Кировский, с. Эльхотово, ул. Ленина, 141	Кировский	15:02:0010404:10	0030020000000 Земли населенных пунктов	Для ведения личного подсобного хозяйства	13	02.020	3 080	РФ,29	1 519 333,20
1074	Респ. Северная Осетия - Алания, р-н Кировский, с. Эльхотово, ул. Ленина, 139	Кировский	15:02:0010404:11	0030020000000 Земли населенных пунктов	Для ведения личного подсобного хозяйства	13	02.020	1 350	РФ,29	665 941,50
1075	Респ. Северная Осетия - Алания, р-н Кировский, с. Эльхотово, ул. Ленина, дом 133 "а"	Кировский	15:02:0010404:14	0030020000000 Земли населенных пунктов	Для ведения личного подсобного хозяйства и эксплуатации жилого дома	13	02.020	451	РФ,29	222 474,79
1076	Республика Северная Осетия-Алания, р-н Кировский, с Эльхотово, ул А.Карсанова, д 5г	Кировский	15:02:0010404:15	0030020000000 Земли населенных пунктов	Для эксплуатации нежилого здания (производственная база)	6	06.000	6 693	РФ,29	3 300 363,73
1077	Северная Осетия - Алания респ, р-н Кировский, с Эльхотово, ул Ленина, 137	Кировский	15:02:0010404:17	0030020000000 Земли населенных пунктов	Для ведения личного подсобного хозяйства	13	02.020	816	РФ,29	403 511,22

№ п/п	Местоположение ЗУ	Район	Кадастровый номер ЗУ	Категория земель	Разрешенное использование по документу	Код вида разрешенного использования (в соответствии с классификатором видов разрешенного использования земельных участков)	Вид использования объектов недвижимости	Площадь	УПКС	КС
1078	Республика Северная Осетия-Алания, р-н Кировский, с. Эльхотово, ул. Ленина, 137 "б"	Кировский	15:02:0010404:18	0030020000000 Земли населенных пунктов	Для ведения личного подсобного хозяйства	13	02.020	700	РФ,29	864 541,81
1079	Респ. Северная Осетия - Алания, р-н Кировский, с. Эльхотово, ул. Октябрьская, 132	Кировский	15:02:0010404:3	0030020000000 Земли населенных пунктов	Для ведения личного подсобного хозяйства	13	02.020	1 180	РФ,29	582 082,20
1080	Респ. Северная Осетия - Алания, р-н Кировский, с. Эльхотово, ул. Октябрьская, дом 130	Кировский	15:02:0010404:4	0030020000000 Земли населенных пунктов	Для ведения личного подсобного хозяйства	13	02.020	1 983	РФ,29	978 191,07
1081	Респ. Северная Осетия - Алания, р-н Кировский, с. Эльхотово, ул. Ленина,133	Кировский	15:02:0010404:42	0030020000000 Земли населенных пунктов	Для ведения личного подсобного хозяйства	13	02.020	530	РФ,29	261 168,20
1082	Республика Северная Осетия-Алания, р-н Кировский, с. Эльхотово, ул. Ленина, д 133м	Кировский	15:02:0010404:45	0030020000000 Земли населенных пунктов	Для индивидуального жилищного строительства	13	02.010	2 842	РФ,29	1 400 997,26
1083	Республика Северная Осетия-Алания, р-н Кировский, с. Эльхотово, ул. Ленина, 131а	Кировский	15:02:0010404:46	0030020000000 Земли населенных пунктов	Склады	6	06.003	4 173	РФ,29	2 470 454,11
1084	Республика Северная Осетия-Алания, р-н Кировский, с. Эльхотово, ул. Ленина, 131б	Кировский	15:02:0010404:47	0030020000000 Земли населенных пунктов	Склады	6	06.093	5 617	РФ,29	1 196 292,19
1085	Республика Северная Осетия-Алания, р-н Кировский, с. Эльхотово, ул. Ленина, 131г	Кировский	15:02:0010404:48	0030020000000 Земли населенных пунктов	Склады	6	06.093	5 866	РФ,29	1 248 178,25
1086	Респ. Северная Осетия - Алания, р-н Кировский, с. Эльхотово, ул. Октябрьская, 128	Кировский	15:02:0010404:5	0030020000000 Земли населенных пунктов	Для ведения личного подсобного хозяйства	13	02.020	2 990	РФ,29	1 473 937,10
1087	Респ. Северная Осетия - Алания, р-н Кировский, с. Эльхотово, ул. Октябрьская, 126	Кировский	15:02:0010404:6	0030020000000 Земли населенных пунктов	Для ведения личного подсобного хозяйства	13	02.020	913	РФ,29	450 147,77
1088	Респ. Северная Осетия - Алания, р-н Кировский, с. Эльхотово, ул. Октябрьская, 124	Кировский	15:02:0010404:7	0030020000000 Земли населенных пунктов	Для ведения личного подсобного хозяйства	13	02.020	2 396	РФ,29	1 180 842,32
1089	Респ. Северная Осетия - Алания, р-н Кировский, с. Эльхотово, ул. Октябрьская, 122	Кировский	15:02:0010404:8	0030020000000 Земли населенных пунктов	Для ведения личного подсобного хозяйства	13	02.020	2 003	РФ,29	989 016,35
1090	Респ. Северная Осетия - Алания, р-н Кировский, с. Эльхотово, ул. Октябрьская, 120	Кировский	15:02:0010404:9	0030020000000 Земли населенных пунктов	Для ведения личного подсобного хозяйства и эксплуатации жилого дома	13	02.020	1 259	РФ,29	621 052,33
1091	Северная Осетия - Алания респ, р-н Кировский, с Эльхотово, ул Ленина, 192	Кировский	15:02:0010405:1	0030020000000 Земли населенных пунктов	Для ведения личного подсобного хозяйства	13	02.020	1 877	РФ,29	777 916,33
1092	Респ. Северная Осетия - Алания, р-н Кировский, с. Эльхотово, ул. Мира, 187	Кировский	15:02:0010405:10	0030020000000 Земли населенных пунктов	Для ведения личного подсобного хозяйства	13	02.020	2 184	РФ,29	1 077 835,36
1093	Респ. Северная Осетия - Алания, р-н Кировский, с. Эльхотово, ул. Мира, 189	Кировский	15:02:0010405:11	0030020000000 Земли населенных пунктов	Для ведения личного подсобного хозяйства	13	02.020	1 793	РФ,29	884 168,97
1094	Респ. Северная Осетия - Алания, р-н Кировский, с. Эльхотово, ул. Мира, 191	Кировский	15:02:0010405:12	0030020000000 Земли населенных пунктов	Для ведения личного подсобного хозяйства	13	02.020	1 602	РФ,29	790 250,58
1095	Респ. Северная Осетия - Алания, р-н Кировский, с. Эльхотово, ул. Мира, 193	Кировский	15:02:0010405:13	0030020000000 Земли населенных пунктов	Для ведения личного подсобного хозяйства	13	02.020	3 794	РФ,29	1 871 532,26
1096	Респ. Северная Осетия - Алания, р-н Кировский, с. Эльхотово, ул. Мира, 195	Кировский	15:02:0010405:14	0030020000000 Земли населенных пунктов	Для ведения личного подсобного хозяйства	13	02.020	1 923	РФ,29	948 596,67
1097	Респ. Северная Осетия - Алания, р-н Кировский, с. Эльхотово, ул. Мира, 197	Кировский	15:02:0010405:15	0030020000000 Земли населенных пунктов	Для ведения личного подсобного хозяйства	13	02.020	1 350	РФ,29	665 257,50
1098	Респ. Северная Осетия - Алания, р-н Кировский, с. Эльхотово, ул. Мира, 199	Кировский	15:02:0010405:16	0030020000000 Земли населенных пунктов	Для ведения личного подсобного хозяйства	13	02.020	1 877	РФ,29	925 265,44
1099	Российская Федерация, Республика Северная Осетия-Алания, Кировский муниципальный район, с. Эльхотово, ул. Мира, 203 А	Кировский	15:02:0010405:168	0030020000000 Земли населенных пунктов	Для ведения личного подсобного хозяйства	13	02.020	702	РФ,29	346 269,26
1100	Российская Федерация, Республика Северная Осетия-Алания, Кировский муниципальный район, с. Эльхотово, ул. Мира, 203	Кировский	15:02:0010405:169	0030020000000 Земли населенных пунктов	Для ведения личного подсобного хозяйства	13	02.020	993	РФ,29	489 536,97
1101	Респ. Северная Осетия - Алания, р-н Кировский, с. Эльхотово, ул. Мира, 201	Кировский	15:02:0010405:17	0030020000000 Земли населенных пунктов	Для ведения личного подсобного хозяйства	13	02.020	2 173	РФ,29	1 071 919,17
1102	Респ. Северная Осетия - Алания, р-н Кировский, с. Эльхотово, ул. Мира, 201 А	Кировский	15:02:0010405:18	0030020000000 Земли населенных пунктов	Для ведения личного подсобного хозяйства	13	02.020	1 356	РФ,29	667 589,21
1103	Российская Федерация, Республика Северная Осетия-Алания, Кировский муниципальный район, с. Эльхотово, ул. Дзева, 12 "а"	Кировский	15:02:0010405:21	0030020000000 Земли населенных пунктов	Для индивидуального жилищного строительства	13	02.010	686	РФ,29	338 166,94
1104	Северная Осетия - Алания респ, р-н Кировский, с. Эльхотово, ул. Ленина, 190 "а"	Кировский	15:02:0010405:22	0030020000000 Земли населенных пунктов	Для ведения личного подсобного хозяйства	13	02.020	1 063	РФ,29	195 263,16
1105	Северная Осетия - Алания респ, р-н Кировский, с. Эльхотово, ул. Ленина,188	Кировский	15:02:0010405:23	0030020000000 Земли населенных пунктов	Для ведения личного подсобного хозяйства	13	02.020	1 492	РФ,29	735 332,10
1106	Респ. Северная Осетия - Алания, р-н Кировский, с. Эльхотово, ул. Ленина, 190	Кировский	15:02:0010405:24	0030020000000 Земли населенных пунктов	Для ведения личного подсобного хозяйства	13	02.020	1 379	РФ,29	680 246,91
1107	Респ. Северная Осетия - Алания, р-н Кировский, с. Эльхотово, ул. Ленина, 186	Кировский	15:02:0010405:3	0030020000000 Земли населенных пунктов	Для ведения личного подсобного хозяйства	13	02.020	2 619	РФ,29	1 291 926,51
1108	Респ. Северная Осетия - Алания, р-н Кировский, с. Эльхотово, ул. Ленина, 184	Кировский	15:02:0010405:4	0030020000000 Земли населенных пунктов	Для ведения личного подсобного хозяйства	13	02.020	2 376	РФ,29	1 168 031,21
1109	Северная Осетия-Алания респ, Кировский р-н, с Эльхотово, ул. Ленина, 182 "а"	Кировский	15:02:0010405:53	0030020000000 Земли населенных пунктов	Для ведения личного подсобного хозяйства и эксплуатации жилого дома	13	02.020	1 697	РФ,29	496 713,03
1110	Республика Северная Осетия-Алания, р-н Кировский, с. Эльхотово, ул. Ленина, д 182	Кировский	15:02:0010405:54	0030020000000 Земли населенных пунктов	Для ведения личного подсобного хозяйства и эксплуатации жилого дома	13	02.020	1 440	РФ,29	711 817,47
1111	Респ. Северная Осетия - Алания, р-н Кировский, с. Эльхотово, ул. Ленина, 180	Кировский	15:02:0010405:6	0030020000000 Земли населенных пунктов	Для ведения личного подсобного хозяйства	13	02.020	2 864	РФ,29	1 412 289,27
1112	Респ. Северная Осетия - Алания, р-н Кировский, с. Эльхотово, ул. Ленина, 178	Кировский	15:02:0010405:7	0030020000000 Земли населенных пунктов	Для ведения личного подсобного хозяйства	13	02.020	1 840	РФ,29	907 653,60
1113	Респ. Северная Осетия - Алания, р-н Кировский, с. Эльхотово, ул. Ленина, 176	Кировский	15:02:0010405:8	0030020000000 Земли населенных пунктов	Для ведения личного подсобного хозяйства	13	02.020	3 600	РФ,29	1 677 186,00
1114	Северная Осетия - Алания респ, р-н Кировский, с Эльхотово, ул Дзева, 12	Кировский	15:02:0010405:9	0030020000000 Земли населенных пунктов	Для ведения личного подсобного хозяйства	13	02.020	1 667	РФ,29	822 314,63
1115	Респ. Северная Осетия - Алания, р-н Кировский, с. Эльхотово, ул. Мира, 194	Кировский	15:02:0010406:1	0030020000000 Земли населенных пунктов	Для ведения личного подсобного хозяйства	13	02.020	1 527	РФ,29	753 275,03
1116	Респ. Северная Осетия - Алания, р-н Кировский, с. Эльхотово, ул. Мира, 178	Кировский	15:02:0010406:10	0030020000000 Земли населенных пунктов	Для ведения личного подсобного хозяйства	13	02.020	1 762	РФ,29	869 176,98
1117	Респ. Северная Осетия - Алания, р-н Кировский, с. Эльхотово, ул. Кирова, дом 249	Кировский	15:02:0010406:15	0030020000000 Земли населенных пунктов	Для эксплуатации 3-х квартирного жилого дома	2	02.013	1 021	1 233,22	1 259 117,62
1118	Респ. Северная Осетия - Алания, р-н Кировский, с. Эльхотово, ул. Кирова, 247	Кировский	15:02:0010406:16	0030020000000 Земли населенных пунктов	Для ведения личного подсобного хозяйства	13	02.020	929	РФ,29	458 266,41

№ п/п	Местоположение ЗУ	Район	Кадастровый номер ЗУ	Категория земель	Разрешенное использование по документу	Код вида разрешенного использования (в соответствии с классификатором видов разрешенного использования земельных участков)	Вид использования объектов недвижимости	Площадь	УПКС	КС
1119	Российская Федерация, Республика Северная Осетия-Алания, Кировский район, с. Эльхотово, ул. Кирова, 245	Кировский	15:02:0010406:17	003002000000 Земли населенных пунктов	Для эксплуатации 5-ти квартирного жилого дома	2	02.013	1 188	1 241,22	1 465 065,36
1120	Российская Федерация, Республика Северная Осетия-Алания, Кировский район, с. Эльхотово, ул. Кирова, 243	Кировский	15:02:0010406:18	003002000000 Земли населенных пунктов	Для эксплуатации жилого дома и ведения личного подсобного хозяйства	13	02.020	1 845	89,29	93 013,05
1121	Российская Федерация, Республика Северная Осетия-Алания, Кировский район, с. Эльхотово, ул. Кирова, 241	Кировский	15:02:0010406:19	003002000000 Земли населенных пунктов	Для ведения личного подсобного хозяйства и эксплуатации жилого дома	13	02.020	1 382	89,29	681 726,78
1122	Респ. Северная Осетия - Алания, р-н Кировский, с. Эльхотово, ул. Мира, 192	Кировский	15:02:0010406:2	003002000000 Земли населенных пунктов	Для ведения личного подсобного хозяйства	13	02.020	2 166	89,29	1 069 452,72
1123	Российская Федерация, Республика Северная Осетия-Алания, Кировский район, с. Эльхотово, ул. Кирова, 239	Кировский	15:02:0010406:20	003002000000 Земли населенных пунктов	Для ведения личного подсобного хозяйства	13	02.020	1 110	89,29	547 551,90
1124	Российская Федерация, Республика Северная Осетия-Алания, Кировский район, с. Эльхотово, ул. Кирова, 237	Кировский	15:02:0010406:21	003002000000 Земли населенных пунктов	Для ведения личного подсобного хозяйства	13	02.020	1 126	89,29	555 114,54
1125	Респ. Северная Осетия - Алания, Кировский р-н., с. Эльхотово, ул. Мира, д.174	Кировский	15:02:0010406:218	003002000000 Земли населенных пунктов	Для ведения личного подсобного хозяйства	13	02.020	680	89,29	335 437,20
1126	Респ. Северная Осетия - Алания, р-н Кировский, с. Эльхотово, ул. Кирова, 235	Кировский	15:02:0010406:22	003002000000 Земли населенных пунктов	Для ведения личного подсобного хозяйства (приусадебные участки)	13	02.020	2 559	89,29	1 262 329,11
1127	Респ. Северная Осетия - Алания, Кировский р-н., с. Эльхотово, ул. Мира, д.170	Кировский	15:02:0010406:220	003002000000 Земли населенных пунктов	Для ведения личного подсобного хозяйства	13	02.020	991	89,29	488 650,39
1128	Респ. Северная Осетия - Алания, Кировский р-н., с. Эльхотово, ул. Мира, 172	Кировский	15:02:0010406:224	003002000000 Земли населенных пунктов	Для ведения личного подсобного хозяйства	13	02.020	718	89,29	354 182,22
1129	Респ. Северная Осетия - Алания, р-н Кировский, с. Эльхотово, ул. Кирова, 233	Кировский	15:02:0010406:23	003002000000 Земли населенных пунктов	Для ведения личного подсобного хозяйства	13	02.020	1 491	89,29	735 975,26
1130	Республика Северная Осетия-Алания, Кировский район, с. Эльхотово, ул. Мира, 176	Кировский	15:02:0010406:230	003002000000 Земли населенных пунктов	Для ведения личного подсобного хозяйства	13	02.020	769	89,29	379 235,81
1131	Российская Федерация, Республика Северная Осетия-Алания, Кировский муниципальный район, с. Эльхотово, ул. Дзоева, 4 "а"	Кировский	15:02:0010406:236	003002000000 Земли населенных пунктов	Культурное развитие	3	03.060	1 869	668,62	2 003 262,78
1132	Российская Федерация, Республика Северная Осетия-Алания, Кировский район, с. Эльхотово, ул. Кирова, 229 А	Кировский	15:02:0010406:237	003002000000 Земли населенных пунктов	Для ведения личного подсобного хозяйства	13	02.020	802	89,29	395 616,56
1133	Российская Федерация, Республика Северная Осетия-Алания, Кировский район, с. Эльхотово, ул. Кирова, 229	Кировский	15:02:0010406:238	003002000000 Земли населенных пунктов	Для ведения личного подсобного хозяйства	13	02.020	1 030	89,29	511 018,34
1134	Респ. Северная Осетия - Алания, р-н Кировский, с. Эльхотово, ул. Кирова, 231	Кировский	15:02:0010406:24	003002000000 Земли населенных пунктов	Для ведения личного подсобного хозяйства	13	02.020	1 360	89,29	670 874,40
1135	Российская Федерация, Республика Северная Осетия-Алания, Кировский район, с. Эльхотово, ул. Кирова, 245	Кировский	15:02:0010406:240	003002000000 Земли населенных пунктов	Для эксплуатации 5-ти квартирного жилого дома	2	02.000	207	1 241,22	255 276,54
1136	Респ. Северная Осетия - Алания, р-н Кировский, с. Эльхотово, ул. Кирова, 227	Кировский	15:02:0010406:26	003002000000 Земли населенных пунктов	Для ведения личного подсобного хозяйства	13	02.020	1 760	89,29	868 594,00
1137	Республика Северная Осетия-Алания, р-н Кировский, с Эльхотово, ул А.Карсанова, д 7	Кировский	15:02:0010406:27	003002000000 Земли населенных пунктов	Для ведения личного подсобного хозяйства	13	02.020	1 932	89,29	953 036,28
1138	Респ. Северная Осетия - Алания, р-н Кировский, с. Эльхотово, ул. Мира, 190	Кировский	15:02:0010406:4	003002000000 Земли населенных пунктов	Для ведения личного подсобного хозяйства	13	02.020	1 652	89,29	811 915,08
1139	Респ. Северная Осетия - Алания, р-н Кировский, с. Эльхотово, ул. Мира, 188	Кировский	15:02:0010406:5	003002000000 Земли населенных пунктов	Для ведения личного подсобного хозяйства	13	02.020	1 519	89,29	749 367,51
1140	Респ. Северная Осетия - Алания, р-н Кировский, с. Эльхотово, ул. Мира, 186	Кировский	15:02:0010406:6	003002000000 Земли населенных пунктов	Для ведения личного подсобного хозяйства	13	02.020	1 485	89,29	732 815,65
1141	Респ. Северная Осетия - Алания, р-н Кировский, с. Эльхотово, ул. Мира, дом 184	Кировский	15:02:0010406:7	003002000000 Земли населенных пунктов	Под личное подсобное хозяйство и эксплуатацию жилого дома	13	02.020	1 193	89,29	588 794,97
1142	Респ. Северная Осетия - Алания, р-н Кировский, с. Эльхотово, ул. Мира, 182	Кировский	15:02:0010406:8	003002000000 Земли населенных пунктов	Для ведения личного подсобного хозяйства	13	02.020	1 795	89,29	882 989,10
1143	Российская Федерация, Республика Северная Осетия-Алания, Кировский район, с. Эльхотово, ул. Мира, 180	Кировский	15:02:0010406:9	003002000000 Земли населенных пунктов	Для ведения личного подсобного хозяйства и эксплуатации жилого дома	13	02.020	1 524	89,29	766 404,26
1144	Респ. Северная Осетия - Алания, р-н Кировский, с. Эльхотово, ул. Надтеречная, 57 "в"	Кировский	15:02:0010407:1	003002000000 Земли населенных пунктов	Для эксплуатации жилого дома	13	02.010	1 935	89,29	973 110,20
1145	Респ. Северная Осетия - Алания, р-н Кировский, с. Эльхотово, ул. Надтеречная	Кировский	15:02:0010407:2	003002000000 Земли населенных пунктов	Для эксплуатации насосной станции	6	03.012	13 659	505,62	6 906 263,58
1146	Респ. Северная Осетия - Алания, р-н Кировский, с. Эльхотово, ул. Надтеречная, 59 д	Кировский	15:02:0010407:3	003002000000 Земли населенных пунктов	Под мельницей	1	01.150	3 939	201,71	806 352,69
1147	Респ. Северная Осетия - Алания, р-н Кировский, с. Эльхотово, ул. Надтеречная, 59 в	Кировский	15:02:0010407:5	003002000000 Земли населенных пунктов	Для ведения личного подсобного хозяйства	13	02.020	3 906	89,29	1 749 419,10
1148	Северная Осетия - Алания респ, р-н Кировский, с Эльхотово, ул Надтеречная, 57 "б"	Кировский	15:02:0010407:8	003002000000 Земли населенных пунктов	Для эксплуатация жилого дома и ведение личного подсобного хозяйства.	13	02.020	1 296	89,29	484 670,40
1149	Респ. Северная Осетия - Алания, р-н Кировский, с. Эльхотово, ул. Надтеречная, 78	Кировский	15:02:0010408:1	003002000000 Земли населенных пунктов	Для ведения личного подсобного хозяйства	13	02.020	670	89,29	251 183,00
1150	Республика Северная Осетия-Алания, р-н Кировский, с Эльхотово, ул Комсомольская, д 79а	Кировский	15:02:0010408:12	003002000000 Земли населенных пунктов	Для ведения личного подсобного хозяйства	13	02.020	1 252	89,29	469 374,60
1151	Российская Федерация, Республика Северная Осетия-Алания, Кировский муниципальный район, с. Эльхотово, ул. Комсомольская, 73	Кировский	15:02:0010408:133	003002000000 Земли населенных пунктов	Для эксплуатации жилого дома и ведения личного подсобного хозяйства	13	02.020	2 015	89,29	755 124,50
1152	Российская Федерация, Республика Северная Осетия-Алания, Кировский муниципальный район, с. Эльхотово, ул. Комсомольская, 73 А	Кировский	15:02:0010408:134	003002000000 Земли населенных пунктов	Для эксплуатации жилого дома и ведения личного подсобного хозяйства	13	02.020	1 046	89,29	392 106,30
1153	Республика Северная Осетия - Алания, Кировский район, с. Эльхотово, ул. Надтеречная, 76	Кировский	15:02:0010408:2	003002000000 Земли населенных пунктов	Для ведения личного подсобного хозяйства	13	02.020	1 837	89,29	688 691,30
1154	Респ. Северная Осетия - Алания, р-н Кировский, с. Эльхотово, ул. Надтеречная, дом 76 "а"	Кировский	15:02:0010408:3	003002000000 Земли населенных пунктов	Для ведения личного подсобного хозяйства и эксплуатации жилого дома	13	02.020	1 571	89,29	588 967,90
1155	Респ. Северная Осетия - Алания, р-н Кировский, с. Эльхотово, ул. Комсомольская, дом 79	Кировский	15:02:0010408:4	003002000000 Земли населенных пунктов	Под личное подсобное хозяйство и эксплуатацию жилого дома	13	02.020	1 461	89,29	547 726,90
1156	Респ. Северная Осетия - Алания, р-н Кировский, с. Эльхотово, ул. Комсомольская, 77	Кировский	15:02:0010408:5	003002000000 Земли населенных пунктов	Для ведения личного подсобного хозяйства	13	02.020	1 136	89,29	425 866,40
1157	Респ. Северная Осетия - Алания, р-н Кировский, с. Эльхотово, ул. Комсомольская, 75	Кировский	15:02:0010408:6	003002000000 Земли населенных пунктов	Для ведения личного подсобного хозяйства	13	02.020	1 021	89,29	382 897,60
1158	Респ. Северная Осетия - Алания, р-н Кировский, с. Эльхотово, ул. Комсомольская, 71	Кировский	15:02:0010408:8	003002000000 Земли населенных пунктов	Для эксплуатации жилого дома и ведения личного подсобного хозяйства	13	02.020	2 362	89,29	885 513,80
1159	Респ. Северная Осетия - Алания, р-н Кировский, с. Эльхотово, ул. Комсомольская, дом 69	Кировский	15:02:0010408:9	003002000000 Земли населенных пунктов	Для ведения личного подсобного хозяйства и эксплуатации жилого дома	13	02.020	2 126	89,29	797 037,40

№ пп	Местоположение ЗУ	Район	Кадастровый номер ЗУ	Категория земель	Разрешенное использование по документу	Код вида разрешенного использования (в соответствии с классификатором видов разрешенного использования земельных участков)	Вид использования объектов недвижимости	Площадь	УПКС	КС
1160	Респ. Северная Осетия - Алания, р-н Кировский, с. Эльхотово, ул. Комсомольская 110	Кировский	15:02:0010409:1	0030020000000 Земли населенных пунктов	Для ведения личного подсобного хозяйства	13	02.020	1 827	493,29	901 240,83
1161	Республика Северная Осетия-Алания, р-н Кировский, с Эльхотово, ул Зортова, д 24	Кировский	15:02:0010409:11	0030020000000 Земли населенных пунктов	Для ведения личного подсобного хозяйства	13	02.020	1 097	493,29	541 139,13
1162	Респ. Северная Осетия - Алания, р-н Кировский, с. Эльхотово, ул. Советская, 117	Кировский	15:02:0010409:12	0030020000000 Земли населенных пунктов	Для ведения личного подсобного хозяйства	13	02.020	2 269	493,29	1 119 275,01
1163	Респ. Северная Осетия - Алания, р-н Кировский, с. Эльхотово, ул. Советская, 115	Кировский	15:02:0010409:13	0030020000000 Земли населенных пунктов	Для ведения личного подсобного хозяйства	13	02.020	1 650	493,29	813 928,50
1164	Респ. Северная Осетия - Алания, р-н Кировский, с. Эльхотово, ул. Советская, 113	Кировский	15:02:0010409:14	0030020000000 Земли населенных пунктов	Для ведения личного подсобного хозяйства	13	02.020	1 350	493,29	665 941,50
1165	Респ. Северная Осетия - Алания, р-н Кировский, с. Эльхотово, ул. Советская, 111	Кировский	15:02:0010409:15	0030020000000 Земли населенных пунктов	Для ведения личного подсобного хозяйства	13	02.020	2 984	493,29	1 471 977,36
1166	Респ. Северная Осетия - Алания, р-н Кировский, с. Эльхотово, ул. Советская, 107	Кировский	15:02:0010409:17	0030020000000 Земли населенных пунктов	Для ведения личного подсобного хозяйства	13	02.020	2 490	493,29	1 228 292,10
1167	Респ. Северная Осетия - Алания, р-н Кировский, с. Эльхотово, ул. Советская, 105	Кировский	15:02:0010409:18	0030020000000 Земли населенных пунктов	Для ведения личного подсобного хозяйства	13	02.020	1 379	493,29	680 246,91
1168	Респ. Северная Осетия - Алания, р-н Кировский, с. Эльхотово, ул. Советская, дом 103	Кировский	15:02:0010409:19	0030020000000 Земли населенных пунктов	Для ведения личного подсобного хозяйства и эксплуатации жилого дома	13	02.020	2 913	493,29	1 436 953,77
1169	Республика Северная Осетия - Алания, Кировский район, с. Эльхотово, ул. Советская, д. 105 А	Кировский	15:02:0010409:198	0030020000000 Земли населенных пунктов	Для ведения личного подсобного хозяйства	13	02.020	1 491	493,29	735 495,39
1170	Республика Северная Осетия-Алания, р-н Кировский, с Эльхотово, ул Комсомольская, д 108а	Кировский	15:02:0010409:22	0030020000000 Земли населенных пунктов	Для ведения личного подсобного хозяйства	13	02.020	1 748	493,29	862 270,92
1171	Республика Северная Осетия-Алания, р-н Кировский, с Эльхотово, ул Комсомольская, д 98а	Кировский	15:02:0010409:23	0030020000000 Земли населенных пунктов	Для ведения личного подсобного хозяйства	13	02.020	978	493,29	482 437,62
1172	Республика Северная Осетия-Алания, р-н Кировский, с. Эльхотово, ул. Зортова, 24/1	Кировский	15:02:0010409:26	0030020000000 Земли населенных пунктов	Для эксплуатации жилого дома и ведения личного подсобного хозяйства	13	02.010	1 731	493,29	853 884,99
1173	Респ. Северная Осетия - Алания, р-н Кировский, с. Эльхотово, ул. Советская, дом 101	Кировский	15:02:0010409:27	0030020000000 Земли населенных пунктов	Для эксплуатации жилого дома и ведения личного подсобного хозяйства	13	02.010	1 327	493,29	654 595,83
1174	Респ. Северная Осетия - Алания, р-н Кировский, с. Эльхотово, ул. Советская, дом 109	Кировский	15:02:0010409:28	0030020000000 Земли населенных пунктов	Для ведения личного подсобного хозяйства и эксплуатации жилого дома	13	02.020	1 704	493,29	840 566,16
1175	Респ. Северная Осетия - Алания, р-н Кировский, с. Эльхотово, ул. Советская, 109 "а"	Кировский	15:02:0010409:29	0030020000000 Земли населенных пунктов	Для ведения личного подсобного хозяйства и эксплуатации жилого дома	13	02.020	1 025	493,29	505 622,25
1176	Респ. Северная Осетия - Алания, р-н Кировский, с. Эльхотово, ул. Комсомольская, №106	Кировский	15:02:0010409:3	0030020000000 Земли населенных пунктов	Приусадебный участок личного подсобного хозяйства	13	02.020	1 181	493,29	582 575,49
1177	Респ. Северная Осетия - Алания, р-н Кировский, с. Эльхотово, ул. Комсомольская, 104	Кировский	15:02:0010409:4	0030020000000 Земли населенных пунктов	Для ведения личного подсобного хозяйства	13	02.020	1 582	493,29	780 384,78
1178	Респ. Северная Осетия - Алания, р-н Кировский, с. Эльхотово, ул. Комсомольская, 102	Кировский	15:02:0010409:5	0030020000000 Земли населенных пунктов	Для ведения личного подсобного хозяйства	13	02.020	2 496	493,29	1 231 251,84
1179	Респ. Северная Осетия - Алания, р-н Кировский, с. Эльхотово, ул. Комсомольская, 100	Кировский	15:02:0010409:6	0030020000000 Земли населенных пунктов	Для ведения личного подсобного хозяйства	13	02.020	785	493,29	387 232,65
1180	Респ. Северная Осетия - Алания, р-н Кировский, с. Эльхотово, ул. Комсомольская, 98	Кировский	15:02:0010409:7	0030020000000 Земли населенных пунктов	Для ведения личного подсобного хозяйства	13	02.020	1 138	493,29	561 364,02
1181	Республика Северная Осетия-Алания, р-н Кировский, с Эльхотово, ул Комсомольская, 108	Кировский	15:02:0010409:76	0030020000000 Земли населенных пунктов	Для ведения личного подсобного хозяйства	13	02.020	873	493,29	430 642,17
1182	Республика Северная Осетия-Алания, р-н Кировский, с Эльхотово, ул Комсомольская, 108Б	Кировский	15:02:0010409:77	0030020000000 Земли населенных пунктов	Для ведения личного подсобного хозяйства	13	02.020	1 300	493,29	641 277,00
1183	Республика Северная Осетия-Алания, р-н Кировский, с. Эльхотово, ул. Зортова, 28	Кировский	15:02:0010409:79	0030020000000 Земли населенных пунктов	Для ведения личного подсобного хозяйства	13	02.020	880	493,29	434 095,20
1184	Респ. Северная Осетия - Алания, р-н Кировский, с. Эльхотово, ул. Комсомольская, 96	Кировский	15:02:0010409:8	0030020000000 Земли населенных пунктов	Для ведения личного подсобного хозяйства	13	02.020	2 563	493,29	1 264 302,27
1185	Республика Северная Осетия-Алания, р-н Кировский, с. Эльхотово, ул. Комсомольская, 92	Кировский	15:02:0010409:80	0030020000000 Земли населенных пунктов	Для ведения личного подсобного хозяйства	13	02.020	591	493,29	291 534,39
1186	Респ. Северная Осетия - Алания, р-н Кировский, с. Эльхотово, ул. Комсомольская, 94	Кировский	15:02:0010409:9	0030020000000 Земли населенных пунктов	Для ведения личного подсобного хозяйства	13	02.020	2 970	493,29	1 465 071,30
1187	Респ. Северная Осетия - Алания, р-н Кировский, с. Эльхотово, ул. Зортова, 18-а	Кировский	15:02:0010410:1	0030020000000 Земли населенных пунктов	Производственная деятельность	6	06.000	7 484	747,07	5 591 071,88
1188	Республика Северная Осетия-Алания, Кировский район, с. Эльхотово, ул. Советская, 114	Кировский	15:02:0010410:10	0030020000000 Земли населенных пунктов	Для ведения личного подсобного хозяйства	13	02.020	2 582	493,29	1 273 674,78
1189	Респ. Северная Осетия - Алания, р-н Кировский, с. Эльхотово, ул. Октябрьская, 123	Кировский	15:02:0010410:11	0030020000000 Земли населенных пунктов	Для содержания и эксплуатации нежилых зданий	6	06.000	24 126	747,07	18 023 810,82
1190	Респ. Северная Осетия - Алания, р-н Кировский, с. Эльхотово, ул. Советская, 110	Кировский	15:02:0010410:12	0030020000000 Земли населенных пунктов	Для ниж х целей	6	03.012	2 462	505,62	1 244 836,44
1191	Респ. Северная Осетия - Алания, р-н Кировский, с. Эльхотово, ул. Зортова, дом 24а	Кировский	15:02:0010410:14	0030020000000 Земли населенных пунктов	Для использования в целях эксплуатации и содержания многоквартирного жилого дома	2	02.060	3 529	1 233,22	4 352 033,38
1192	Респ. Северная Осетия - Алания, р-н Кировский, с. Эльхотово, ул. Советская, 112	Кировский	15:02:0010410:2	0030020000000 Земли населенных пунктов	Обеспечение обороны и безопасности	3	08.000	1 995	345,30	688 873,50
1193	Респ. Северная Осетия - Алания, р-н Кировский, с. Эльхотово, ул. Октябрьская, 121	Кировский	15:02:0010410:3	0030020000000 Земли населенных пунктов	Для ведения личного подсобного хозяйства	13	02.020	1 795	493,29	885 455,55
1194	Респ. Северная Осетия - Алания, р-н Кировский, с. Эльхотово, ул. Октябрьская, 119	Кировский	15:02:0010410:4	0030020000000 Земли населенных пунктов	Для ведения личного подсобного хозяйства	13	02.020	921	493,29	454 320,09
1195	Респ. Северная Осетия - Алания, р-н Кировский, с. Эльхотово, ул. Октябрьская, 117	Кировский	15:02:0010410:5	0030020000000 Земли населенных пунктов	Для ведения личного подсобного хозяйства	13	02.020	1 124	493,29	554 457,96
1196	Северная Осетия - Алания респ. р-н Кировский, с. Эльхотово, ул. Советская, 108	Кировский	15:02:0010410:56	0030020000000 Земли населенных пунктов	Для ведения личного подсобного хозяйства	13	02.020	857	493,29	422 749,53
1197	Республика Северная Осетия-Алания, р-н Кировский, с. Эльхотово, ул. Октябрьская, 115	Кировский	15:02:0010410:6	0030020000000 Земли населенных пунктов	Для ведения личного подсобного хозяйства	13	02.020	1 000	493,29	493 290,00
1198	Респ. Северная Осетия - Алания, р-н Кировский, с. Эльхотово, ул. Октябрьская, 113	Кировский	15:02:0010410:7	0030020000000 Земли населенных пунктов	Для ведения личного подсобного хозяйства	13	02.020	1 471	493,29	725 629,59
1199	Респ. Северная Осетия - Алания, р-н Кировский, с. Эльхотово, ул. Октябрьская, 111	Кировский	15:02:0010410:8	0030020000000 Земли населенных пунктов	Для ведения личного подсобного хозяйства	13	02.020	782	493,29	385 752,78
1200	Российская Федерация, Республика Северная Осетия-Алания, Кировский муниципальный район, с. Эльхотово, ул. Октябрьская, 111 А	Кировский	15:02:0010410:9	0030020000000 Земли населенных пунктов	Для ведения личного подсобного хозяйства	13	02.020	999	493,29	492 796,71

№ п/п	Местоположение ЗУ	Район	Кадастровый номер ЗУ	Категория земель	Разрешенное использование по документу	Код вида разрешенного использования (в соответствии с классификатором видов разрешенного использования земельных участков)	Вид использования объектов недвижимости	Площадь	УПКС	КС
1201	Республика Северная Осетия-Алания, р-н Кировский, с. Эльхотово, ул Октябрьская, 118	Кировский	15:02:0010411:1	003002000000 Земли населенных пунктов	Для ведения личного подсобного хозяйства	13	02.020	1 562	516,73	854 992,26
1202	Республика Северная Осетия-Алания, р-н Кировский, с. Эльхотово, ул. Ленина, 131 Б	Кировский	15:02:0010411:101	003002000000 Земли населенных пунктов	Для эксплуатации жилого дома	13	02.010	501	516,73	274 011,75
1203	Российская Федерация, Республика Северная Осетия-Алания, Кировский район, с. Эльхотово. ул. Зортова, 22	Кировский	15:02:0010411:106	003002000000 Земли населенных пунктов	Для использования в целях эксплуатации и содержания многоквартирного жилого дома	2	02.013	3 026	1 233,22	3 832 847,76
1204	Респ. Северная Осетия - Алания, р-н Кировский, с. Эльхотово, ул Октябрьская, 100	Кировский	15:02:0010411:11	003002000000 Земли населенных пунктов	Для ведения личного подсобного хозяйства	13	02.020	2 773	516,73	1 516 082,29
1205	Респ. Северная Осетия - Алания, р-н Кировский, с. Эльхотово, ул Зортова, 20а	Кировский	15:02:0010411:14	003002000000 Земли населенных пунктов	Для эксплуатации нежилого здания гаража	7	02.071	76	660,95	96 552,20
1206	Респ. Северная Осетия - Алания, р-н Кировский, с. Эльхотово, ул. Ленина, 115	Кировский	15:02:0010411:15	003002000000 Земли населенных пунктов	Для ведения личного подсобного хозяйства	13	02.020	2 057	516,73	1 124 623,61
1207	Респ. Северная Осетия - Алания, р-н Кировский, с. Эльхотово, ул. Ленина, 117	Кировский	15:02:0010411:16	003002000000 Земли населенных пунктов	Для ведения личного подсобного хозяйства	13	02.020	2 530	516,73	1 383 226,93
1208	Респ. Северная Осетия - Алания, р-н Кировский, с. Эльхотово, ул Ленина, 119	Кировский	15:02:0010411:17	003002000000 Земли населенных пунктов	Для ведения личного подсобного хозяйства	13	02.020	2 326	516,73	1 271 693,98
1209	Респ. Северная Осетия - Алания, р-н Кировский, с. Эльхотово, ул. Ленина, 121	Кировский	15:02:0010411:18	003002000000 Земли населенных пунктов	Для эксплуатации жилого дома	13	02.010	1 266	516,73	692 160,18
1210	Респ. Северная Осетия - Алания, р-н Кировский, с. Эльхотово, ул. Ленина, 123	Кировский	15:02:0010411:19	003002000000 Земли населенных пунктов	Для ведения личного подсобного хозяйства	13	02.020	1 419	516,73	775 548,57
1211	Республика Северная Осетия-Алания, Кировский район, с.Эльхотово. ул.Октябрьская 116	Кировский	15:02:0010411:2	003002000000 Земли населенных пунктов	Для ведения личного подсобного хозяйства	13	02.020	3 561	516,73	1 946 905,53
1212	Респ. Северная Осетия - Алания, р-н Кировский, с. Эльхотово, ул Ленина, 123а	Кировский	15:02:0010411:20	003002000000 Земли населенных пунктов	Для ведения личного подсобного хозяйства	13	02.020	1 055	516,73	576 890,15
1213	Респ. Северная Осетия - Алания, р-н Кировский, с. Эльхотово, ул Ленина, 125	Кировский	15:02:0010411:21	003002000000 Земли населенных пунктов	Для ведения личного подсобного хозяйства	13	02.020	2 377	516,73	1 299 477,00
1214	Респ. Северная Осетия - Алания, р-н Кировский, с. Эльхотово, ул. Ленина, 127	Кировский	15:02:0010411:22	003002000000 Земли населенных пунктов	Для ведения личного подсобного хозяйства	13	02.020	1 300	516,73	710 749,00
1215	Российская Федерация, Республика Северная Осетия-Алания, Кировский муниципальный район, с. Эльхотово, ул. Ленина, 131	Кировский	15:02:0010411:221	003002000000 Земли населенных пунктов	производственная деятельность	6	06.000	3 562	737,07	2 625 063,34
1216	Российская Федерация, Республика Северная Осетия-Алания, Кировский муниципальный район, с. Эльхотово. ул. Ленина, 131Б	Кировский	15:02:0010411:222	003002000000 Земли населенных пунктов	Для индивидуального жилищного строительства	13	02.010	1 223	516,73	668 650,79
1217	Российская Федерация, Республика Северная Осетия-Алания, Кировский муниципальный район, с. Эльхотово. ул. Октябрьская, 102	Кировский	15:02:0010411:224	003002000000 Земли населенных пунктов	Для ведения личного подсобного хозяйства	13	02.020	1 217	516,73	665 170,41
1218	Российская Федерация, Республика Северная Осетия-Алания, Кировский муниципальный район, с. Эльхотово, ул. Октябрьская, 102 А	Кировский	15:02:0010411:225	003002000000 Земли населенных пунктов	Для ведения личного подсобного хозяйства	13	02.020	1 081	516,73	590 674,32
1219	Респ. Северная Осетия - Алания, р-н Кировский, с. Эльхотово, ул. Ленина, дом 129	Кировский	15:02:0010411:23	003002000000 Земли населенных пунктов	Для ведения личного подсобного хозяйства и эксплуатации жилого дома	13	02.020	322	516,73	176 017,06
1220	Респ. Северная Осетия - Алания, р-н Кировский, с. Эльхотово, ул Зортова, дом 20"а"	Кировский	15:02:0010411:25	003002000000 Земли населенных пунктов	Для использования в целях эксплуатации и содержания многоквартирного жилого дома	2	02.060	3 139	1 233,22	3 871 077,58
1221	Республика Северная Осетия - Алания, Кировский район, с Эльхотово, ул. Октябрьская, 114	Кировский	15:02:0010411:3	003002000000 Земли населенных пунктов	Для ведения личного подсобного хозяйства	13	02.020	1 550	516,73	800 900,70
1222	Респ. Северная Осетия - Алания, р-н Кировский, с. Эльхотово, ул. Октябрьская, 112	Кировский	15:02:0010411:4	003002000000 Земли населенных пунктов	Для ведения личного подсобного хозяйства	13	02.020	1 962	516,73	1 013 664,26
1223	Республика Северная Осетия-Алания, р-н Кировский, с Эльхотово, ул Октябрьская, д 110	Кировский	15:02:0010411:5	003002000000 Земли населенных пунктов	Для эксплуатации жилого дома	13	02.020	1 295	516,73	703 281,76
1224	Российская Федерация, Республика Северная Осетия-Алания, Кировский район, с. Эльхотово, ул Октябрьская, 108	Кировский	15:02:0010411:6	003002000000 Земли населенных пунктов	Для ведения личного подсобного хозяйства	13	02.020	988	516,73	510 169,24
1225	Российская Федерация, Республика Северная Осетия-Алания, Кировский район, с. Эльхотово, ул Октябрьская, 106	Кировский	15:02:0010411:7	003002000000 Земли населенных пунктов	Для ведения личного подсобного хозяйства	13	02.020	2 002	516,73	1 110 955,46
1226	Респ. Северная Осетия - Алания, р-н Кировский, с. Эльхотово, ул. Октябрьская, 104а	Кировский	15:02:0010411:8	003002000000 Земли населенных пунктов	Для ведения личного подсобного хозяйства	13	02.020	1 342	516,73	728 240,36
1227	Северная Осетия - Алания респ, р-н Кировский, с Эльхотово. ул Октябрьская, 104	Кировский	15:02:0010411:9	003002000000 Земли населенных пунктов	Для эксплуатации жилого дома	13	02.020	1 511	516,73	842 510,93
1228	Респ. Северная Осетия - Алания, р-н Кировский, с. Эльхотово, ул. Мира, 177 "а"	Кировский	15:02:0010412:1	003002000000 Земли населенных пунктов	Для эксплуатации административного здания	3	03.060	1 587	345,36	5 17 901,10
1229	Респ. Северная Осетия - Алания, р-н Кировский, с. Эльхотово, ул Ленина, 160	Кировский	15:02:0010412:11	003002000000 Земли населенных пунктов	Для ведения личного подсобного хозяйства	13	02.020	2 071	516,73	1 154 277,64
1230	Респ. Северная Осетия - Алания, р-н Кировский, с. Эльхотово, ул. Ленина, 158	Кировский	15:02:0010412:12	003002000000 Земли населенных пунктов	Для эксплуатации жилого дома и ведения личного подсобного хозяйства	13	02.020	1 721	516,73	959 422,33
1231	Респ. Северная Осетия - Алания, р-н Кировский, с. Эльхотово, ул. Ленина, 156	Кировский	15:02:0010412:13	003002000000 Земли населенных пунктов	Для ведения личного подсобного хозяйства	13	02.020	1 611	516,73	885 782,03
1232	Респ. Северная Осетия - Алания, р-н Кировский, с. Эльхотово, ул Мира,183	Кировский	15:02:0010412:14	003002000000 Земли населенных пунктов	Для использования в целях эксплуатации и содержания многоквартирного жилого дома	2	02.013	1 621	1 233,22	2 245 693,62
1233	Респ. Северная Осетия - Алания, р-н Кировский, с. Эльхотово, ул Мира, 179	Кировский	15:02:0010412:16	003002000000 Земли населенных пунктов	Для ведения личного подсобного хозяйства	13	02.020	2 211	516,73	1 210 160,22
1234	Респ. Северная Осетия - Алания, р-н Кировский, с. Эльхотово, ул. Мира. дом 177	Кировский	15:02:0010412:17	003002000000 Земли населенных пунктов	Для ведения личного подсобного хозяйства и эксплуатации жилого дома	13	02.020	1 267	516,73	692 706,91
1235	Респ. Северная Осетия - Алания, р-н Кировский, с. Эльхотово, ул. Мира. 175	Кировский	15:02:0010412:18	003002000000 Земли населенных пунктов	Для ведения личного подсобного хозяйства	13	02.020	3 647	516,73	2 021 266,81
1236	Респ. Северная Осетия - Алания, р-н Кировский, с. Эльхотово, ул Мира, 173	Кировский	15:02:0010412:19	003002000000 Земли населенных пунктов	Для использования в целях эксплуатации жилого дома и ведения личного подсобного хозяйства	13	02.020	2 755	516,73	1 536 241,15
1237	Респ. Северная Осетия - Алания, р-н Кировский, с. Эльхотово, ул. Зортова, 12	Кировский	15:02:0010412:2	003002000000 Земли населенных пунктов	Для природоохранной деятельности	5	05.000	51	476,42	19 771,92
1238	Респ. Северная Осетия - Алания, р-н Кировский, с. Эльхотово, ул. Мира. 171	Кировский	15:02:0010412:20	003002000000 Земли населенных пунктов	Для ведения личного подсобного хозяйства	13	02.020	2 116	516,73	1 156 686,06
1239	Республика Северная Осетия-Алания, Кировский р-н, с. Эльхотово, ул. Дзева, 15 "Б"	Кировский	15:02:0010412:209	003002000000 Земли населенных пунктов	Ветеринарное обслуживание	3	03.100	17	789,26	14 417,42
1240	РСО-Алания, Кировский район. с. Эльхотово. ул. Ленина. 174	Кировский	15:02:0010412:210	003002000000 Земли населенных пунктов	Для ведения личного подсобного хозяйства	13	02.020	1 084	516,73	592 655,32
1241	Российская Федерация, Республика Северная Осетия-Алания, Кировский район, с. Эльхотово, ул Дзева, 15 "Б"	Кировский	15:02:0010412:211	003002000000 Земли населенных пунктов	Бытовое обслуживание	3	03.030	816	678,27	551 821,86

№ п/п	Местоположение ЗУ	Район	Кадастровый номер ЗУ	Категория земель	Разрешенное использование по документу	Код вида разрешенного использования (в соответствии с классификатором видов разрешенного использования земельных участков)	Вид использования объектов недвижимости	Площадь	УПКС	КС
1242	Республика Северная Осетия - Алания, Кировский район, с. Эльхотово, ул. Мира, 181	Кировский	15:02:0010412:212	003002000000 Земли населенных пунктов	Для ведения личного подсобного хозяйства	13	02.020	2 077	516,73	1 145 558,21
1243	Республика Северная Осетия - Алания, Кировский район, с. Эльхотово, ул. Мира, 181 А	Кировский	15:02:0010412:213	003002000000 Земли населенных пунктов	Объекты гаражного назначения	7	02.071	87	180,95	11 832,63
1244	Республика Северная Осетия-Алания, Кировский р-н, с Эльхотово, ул Мира, д 183	Кировский	15:02:0010412:219	003002000000 Земли населенных пунктов	Для использования в целях эксплуатации и содержания многоквартирного жилого дома	2	02.000	31	1 233,22	11 929,18
1245	Северная Осетия - Алания респ. р-н Кировский. с Эльхотово, ул Дзева. 15	Кировский	15:02:0010412:23	003002000000 Земли населенных пунктов	Для использования в целях эксплуатации и содержания многоквартирного жилого дома	2	02.060	1 966	1 233,22	2 424 510,52
1246	Респ. Северная Осетия - Алания. р-н Кировский. с. Эльхотово. ул. Дзева, дом 11	Кировский	15:02:0010412:28	003002000000 Земли населенных пунктов	Под жилую застройку Малоэтажную	2	02.013	1 661	1 233,22	2 048 376,42
1247	Северная Осетия - Алания респ. р-н Кировский. с.Эльхотово. ул. Ленина. 166	Кировский	15:02:0010412:31	003002000000 Земли населенных пунктов	Для ведения личного подсобного хозяйства	13	02.020	871	516,73	476 291,63
1248	Республика Северная Осетия-Алания, р-н Кировский, с Эльхотово, ул Ленина. д 166	Кировский	15:02:0010412:32	003002000000 Земли населенных пунктов	Для ведения личного подсобного хозяйства	13	02.020	1 272	516,73	695 110,36
1249	Республика Северная Осетия - Алания, Кировский район, с. Эльхотово, ул. Ленина. 172	Кировский	15:02:0010412:4	003002000000 Земли населенных пунктов	Для ведения личного подсобного хозяйства	13	02.020	2 259	516,73	1 233 422,88
1250	Респ. Северная Осетия - Алания. р-н Кировский. с. Эльхотово. ул. Ленина. 170	Кировский	15:02:0010412:5	003002000000 Земли населенных пунктов	Для ведения личного подсобного хозяйства	13	02.020	1 879	516,73	1 027 005,67
1251	Респ. Северная Осетия - Алания, р-н Кировский, с. Эльхотово, ул. Ленина, 168	Кировский	15:02:0010412:6	003002000000 Земли населенных пунктов	Для ведения личного подсобного хозяйства	13	02.020	2 004	516,73	1 095 636,92
1252	Респ. Северная Осетия - Алания, р-н Кировский, с. Эльхотово, ул. Ленина, 164	Кировский	15:02:0010412:8	003002000000 Земли населенных пунктов	Для ведения личного подсобного хозяйства	13	02.020	1 877	516,73	1 026 212,21
1253	Респ. Северная Осетия - Алания. р-н Кировский. с. Эльхотово. ул. Ленина. 162	Кировский	15:02:0010412:9	003002000000 Земли населенных пунктов	Под личное подсобное хозяйство и эксплуатации жилого дома	13	02.010	2 046	516,73	1 118 609,58
1254	Республика Северная Осетия - Алания, р-н Кировский, с. Эльхотово, ул. Зортова, 16	Кировский	15:02:0010413:1	003002000000 Земли населенных пунктов	Общественное управление	3	03.080	1 267	435,50	187 495,10
1255	Респ. Северная Осетия - Алания, р-н Кировский, с. Эльхотово, ул. Кирова, 21	Кировский	15:02:0010413:12	003002000000 Земли населенных пунктов	Для ведения личного подсобного хозяйства	13	02.020	3 024	516,73	1 746 255,62
1256	Северная Осетия-Алания респ. Кировский р-н. с. Эльхотово. ул. Дзева, 9	Кировский	15:02:0010413:129	003002000000 Земли населенных пунктов	В целях эксплуатации нежилого здания котельной	6	03.012	22	503,62	11 123,61
1257	Респ. Северная Осетия - Алания. р-н Кировский. с. Эльхотово. ул. Кирова. 209	Кировский	15:02:0010413:13	003002000000 Земли населенных пунктов	Для эксплуатации нежилого здания (универмаг)	4	04.040	1 886	1 421,19	2 680 930,14
1258	Северная Осетия-Алания респ. Кировский р-н, с Эльхотово, ул. Кирова, 221	Кировский	15:02:0010413:136	003002000000 Земли населенных пунктов	Для использования в целях эксплуатации и содержания многоквартирного жилого дома	2	02.013	2 875	1 233,22	3 545 307,50
1259	Респ. Северная Осетия - Алания, р-н Кировский, с. Эльхотово, ул. Кирова, 207	Кировский	15:02:0010413:14	003002000000 Земли населенных пунктов	Для эксплуатации нежилого здания (магазина)	4	04.040	780	1 421,19	1 108 762,20
1260	Республика Северная Осетия-Алания, р-н Кировский, с. Эльхотово, ул. Зортова, 20б	Кировский	15:02:0010413:145	003002000000 Земли населенных пунктов	Для ведения личного подсобного хозяйства	13	02.020	500	516,73	273 365,00
1261	Респ. Северная Осетия - Алания. р-н Кировский. с. Эльхотово. ул. Зортова. 14	Кировский	15:02:0010413:15	003002000000 Земли населенных пунктов	Для содержания и эксплуатации нежилых зданий и сооружений (под офис)	4	04.010	354	1 421,19	787 505,46
1262	Респ. Северная Осетия - Алания. р-н Кировский. с. Эльхотово. ул. Мира. дом 166	Кировский	15:02:0010413:19	003002000000 Земли населенных пунктов	под 2–х этажный жилой дом	13	02.010	766	516,73	429 729,76
1263	Респ. Северная Осетия - Алания, р-н Кировский, с. Эльхотово, ул. Зортова, дом 18	Кировский	15:02:0010413:2	003002000000 Земли населенных пунктов	Для использования в целях эксплуатации и содержания многоквартирного жилого дома	2	02.060	1 662	1 233,22	2 573 616,11
1264	Республика Северная Осетия-Алания, р-н Кировский, с Эльхотово, ул Мира, д 168	Кировский	15:02:0010413:20	003002000000 Земли населенных пунктов	под 2–х этажный жилой дом	13	02.010	6 060	516,73	3 280 380,80
1265	Республика Северная Осетия-Алания, р-н Кировский, с. Эльхотово, ул Дзева, д 7	Кировский	15:02:0010413:21	003002000000 Земли населенных пунктов	под 2–х этажный жилой дом	13	02.010	2 123	516,73	1 328 007,17
1266	Респ. Северная Осетия - Алания. р-н Кировский. с. Эльхотово. ул. Дзева. дом 5	Кировский	15:02:0010413:22	003002000000 Земли населенных пунктов	под 2–х этажный жилой дом	13	02.010	1 281	516,73	90 361,13
1267	Северная Осетия - Алания респ. р-н Кировский. с Эльхотово. ул Кирова. дом 211	Кировский	15:02:0010413:23	003002000000 Земли населенных пунктов	Для ведения личного подсобного хозяйства	13	02.020	3 900	516,73	1 804 209,00
1268	Республика Северная Осетия-Алания, р-н Кировский, с Эльхотово, ул Мира, д 158	Кировский	15:02:0010413:24	003002000000 Земли населенных пунктов	Для использования в целях эксплуатации и содержания многоквартирного жилого дома	2	02.060	579	1 233,22	711 031,38
1269	Респ. Северная Осетия - Алания. р-н Кировский. с. Эльхотово. ул. Дзева, дом 9	Кировский	15:02:0010413:25	003002000000 Земли населенных пунктов	Под жилую застройку Многоэтажную	2	02.060	2 270	1 233,22	2 799 102,16
1270	Республика Северная Осетия-Алания, р-н Кировский, с Эльхотово, ул Кирова, д 219	Кировский	15:02:0010413:27	003002000000 Земли населенных пунктов	Для строительства многоквартирного жилого дома	2	02.013	1 904	1 233,22	1 741 146,66
1271	Республика Северная Осетия-Алания, Кировский р-н, с. Эльхотово, ул. Кирова, 205 А	Кировский	15:02:0010413:273	003002000000 Земли населенных пунктов	Магазины	4	04.040	14	1 421,19	19 906,66
1272	Российская Федерация, Республика Северная Осетия-Алания, Кировский муниципальный район, с. Эльхотово, ул. Дзева, во дворе домов № 5 и 7	Кировский	15:02:0010413:277	003002000000 Земли населенных пунктов	Под строительство гаража	7	02.071	21	180,95	16 099,95
1273	Российская Федерация, Республика Северная Осетия-Алания, Кировский муниципальный район, с. Эльхотово, ул. Дзева, во дворе домов № 5 и 7	Кировский	15:02:0010413:278	003002000000 Земли населенных пунктов	Под строительство гаража	7	02.071	21	180,95	16 099,95
1274	Российская Федерация, Республика Северная Осетия-Алания, Кировский муниципальный район, с. Эльхотово, ул. Дзева, во дворе домов №5 и 7	Кировский	15:02:0010413:279	003002000000 Земли населенных пунктов	Под строительство гаража	7	02.071	21	180,95	16 099,95
1275	Российская Федерация, Республика Северная Осетия-Алания, Кировский район, с. Эльхотово. ул. Кирова	Кировский	15:02:0010413:284	003002000000 Земли населенных пунктов	Для ведения личного подсобного хозяйства и эксплуатации жилого дома	13	02.020	847	516,73	437 613,93
1276	Российская Федерация, Республика Северная Осетия - Алания. Кировский район. с. Эльхотово, ул. Кирова	Кировский	15:02:0010413:287	003002000000 Земли населенных пунктов	Магазины	4	04.040	391	1 421,19	555 893,29
1277	Респ. Северная Осетия - Алания. р-н Кировский. с. Эльхотово. ул. Кирова. дом 209 "а"	Кировский	15:02:0010413:29	003002000000 Земли населенных пунктов	В целях эксплуатации нескольких зданий магазинов	4	04.040	62	1 421,19	88 152,36
1278	Респ. Северная Осетия - Алания. р-н Кировский. с. Эльхотово. ул. Мира, 160	Кировский	15:02:0010413:3	003002000000 Земли населенных пунктов	Для ведения личного подсобного хозяйства	13	02.020	2 016	516,73	1 041 207,68
1279	Респ. Северная Осетия - Алания, р-н Кировский, с. Эльхотово, ул. Кирова, дом 215	Кировский	15:02:0010413:32	003002000000 Земли населенных пунктов	Для ведения личного подсобного хозяйства и эксплуатации жилого дома	13	02.020	2 160	516,73	1 116 130,80
1280	Респ. Северная Осетия - Алания, р-н Кировский, с. Эльхотово, ул. Кирова, дом 217	Кировский	15:02:0010413:34	003002000000 Земли населенных пунктов	Для эксплуатации жилого дома и ведения личного подсобного хозяйство	13	02.020	1 662	516,73	693 211,99
1281	Респ. Северная Осетия - Алания. р-н Кировский. с. Эльхотово. ул. Кирова. дом 217	Кировский	15:02:0010413:35	003002000000 Земли населенных пунктов	Для эксплуатации жилого дома и ведения личного подсобного хозяйство	13	02.020	601	516,73	310 721,92
1282	Северная Осетия - Алания респ. р-н Кировский. с Эльхотово, ул Зортова, 14 "а"	Кировский	15:02:0010413:36	003002000000 Земли населенных пунктов	Для эксплуатации нежилого здания (торгового комплекса)	4	04.020	878	1 421,19	1 216 068,22
1283	Северная Осетия - Алания респ. р-н Кировский. с. Эльхотово. ул. Кирова. 219 "б"	Кировский	15:02:0010413:37	003002000000 Земли населенных пунктов	Для общественного управления	3	03.080	157	435,50	137 642,10

№ пп	Местоположение ЗУ	Район	Кадастровый номер ЗУ	Категория земель	Разрешенное использование по документу	Код вида разрешенного использования (в соответствии с классификатором видов разрешенного использования земельных участков)	Вид использования объектов недвижимости	Площадь	УПКС	КС
1284	Республика Северная Осетия-Алания, р-н Кировский, с. Эльхотово, ул. Кирова, 219 "а"	Кировский	15:02:0010413:38	003002000000 Земли населенных пунктов	Предпринимательство	4	04.040	471	1 421,49	669 521,79
1285	Респ. Северная Осетия - Алания, р-н Кировский, с. Эльхотово, ул. Мира. 162-а	Кировский	15:02:0010413:4	003002000000 Земли населенных пунктов	Для использования в целях эксплуатации жилого дома и ведения личного подсобного хозяйства	13	02.020	1 482	546,73	810 253,86
1286	Респ. Северная Осетия - Алания, р-н Кировский, с. Эльхотово, ул. Мира. 162	Кировский	15:02:0010413:5	003002000000 Земли населенных пунктов	Для ведения личного подсобного хозяйства	13	02.020	3 146	546,73	1 720 012,58
1287	Респ. Северная Осетия - Алания, р-н Кировский, с. Эльхотово, ул. Мира, 164	Кировский	15:02:0010413:6	003002000000 Земли населенных пунктов	Для эксплуатации объектов производственного назначения	6	06.000	6 729	747,07	5 027 034,03
1288	Республика Северная Осетия-Алания, Кировский район, с. Эльхотово, ул. Кирова, 205	Кировский	15:02:0010413:77	003002000000 Земли населенных пунктов	Магазины	4	04.040	93	1 421,49	132 198,57
1289	Респ. Северная Осетия-Алания, р-н Кировский, с. Эльхотово, ул. Кирова, 221 "а"	Кировский	15:02:0010413:78	003002000000 Земли населенных пунктов	Для эксплуатации нежилого здания (магазина)	4	04.040	403	1 421,49	572 860,47
1290	Респ. Северная Осетия - Алания, р-н Кировский, с. Эльхотово, ул. Кирова, 180	Кировский	15:02:0010414.1	003002000000 Земли населенных пунктов	Под объекты транспорта	7	07.021	57	221,98	12 652,86
1291	Респ. Северная Осетия - Алания, р-н Кировский, с. Эльхотово, ул. Кирова, дом 182 б	Кировский	15:02:0010414:10	003002000000 Земли населенных пунктов	Для использования в целях эксплуатации нежилых помещений, (магазины)	4	04.040	469	1 282,54	601 511,26
1292	Респ. Северная Осетия - Алания, р-н Кировский, с. Эльхотово, ул. Кирова, 182-в	Кировский	15:02:0010414:11	003002000000 Земли населенных пунктов	Для эксплуатации нежилого здания магазина	4	04.040	167	1 282,54	214 184,18
1293	Респ. Северная Осетия - Алания, р-н Кировский, с. Эльхотово, ул. Кирова, 192 "в"	Кировский	15:02:0010414:13	003002000000 Земли населенных пунктов	Для эксплуатации нежилого здания (магазина)	4	04.040	826	1 282,54	1 059 378,04
1294	Респ. Северная Осетия - Алания, р-н Кировский, с. Эльхотово, ул. Зортова, 12-г	Кировский	15:02:0010414:14	003002000000 Земли населенных пунктов	Для эксплуатации нежилого строения (магазина)	4	04.040	33	1 282,54	42 323,82
1295	Респ. Северная Осетия - Алания, р-н Кировский, с. Эльхотово, ул. Кирова, 186	Кировский	15:02:0010414:17	003002000000 Земли населенных пунктов	Для ведения личного подсобного хозяйства	13	02.020	1 600	493,29	789 264,00
1296	Северная Осетия - Алания респ, р-н Кировский, с Эльхотово, ул Кирова, 188	Кировский	15:02:0010414:18	003002000000 Земли населенных пунктов	Магазины	4	04.040	1 786	1 282,54	2 290 616,44
1297	Северная Осетия-Алания респ, Кировский р-н, с. Эльхотово, ул. Кирова, 210	Кировский	15:02:0010414:184	003002000000 Земли населенных пунктов	Магазин	4	04.040	343	1 282,54	439 911,22
1298	Республика Северная Осетия-Алания, р-н Кировский, с. Эльхотово, ул. Кирова, 210с	Кировский	15:02:0010414:185	003002000000 Земли населенных пунктов	Для эксплуатации жилого дома	13	02.010	729	493,29	359 606,41
1299	Российская Федерация, Республика Северная Осетия-Алания, Кировский район, с. Эльхотово, ул Кирова, 196	Кировский	15:02:0010414:19	003002000000 Земли населенных пунктов	В целях эксплуатации и содержания многоквартирного жилого дома	2	02.060	2 647	1 233,22	3 264 333,34
1300	Республика Северная Осетия-Алания, р-н Кировский, с. Эльхотово, ул. Кирова, 182"в"/1	Кировский	15:02:0010414:197	003002000000 Земли населенных пунктов	Общественное питание	4	04.060	224	1 097,56	245 853,44
1301	Республика Северная Осетия-Алания, р-н Кировский, с. Эльхотово, ул. Кирова, 198	Кировский	15:02:0010414:20	003002000000 Земли населенных пунктов	Для ведения личного подсобного хозяйства	13	02.020	1 010	493,29	498 222,90
1302	Республика Северная Осетия-Алания, р-н Кировский, с. Эльхотово, ул. Зортова, 12 "а"	Кировский	15.02:0010414.200	003002000000 Земли населенных пунктов	Для индивидуального жилищного строительство	13	02.010	707	493,29	348 756,03
1303	Республика Северная Осетия-Алания, р-н Кировский, с Эльхотово, ул Кирова, д 200	Кировский	15:02:0010414:21	003002000000 Земли населенных пунктов	Для ведения личного подсобного хозяйства	13	02.020	1 333	493,29	657 555,57
1304	Респ. Северная Осетия - Алания, р-н Кировский, с. Эльхотово, ул. Кирова, 202	Кировский	15:02:0010414:22	003002000000 Земли населенных пунктов	Для ведения личного подсобного хозяйства	13	02.020	1 420	493,29	700 471,80
1305	Респ. Северная Осетия - Алания, р-н Кировский, с. Эльхотово, ул. Кирова, 204	Кировский	15:02:0010414:23	003002000000 Земли населенных пунктов	Для эксплуатации многоквартирного жилого дома	2	02.013	2 846	1 233,22	3 509 744,12
1306	Респ. Северная Осетия - Алания, р-н Кировский, с. Эльхотово, ул. Кирова, 206	Кировский	15:02:0010414:24	003002000000 Земли населенных пунктов	Для эксплуатации многоквартирного жилого дома	2	02.013	1 746	1 233,22	2 153 202,12
1307	Респ. Северная Осетия - Алания, р-н Кировский, с. Эльхотово, ул Зортова, 12 "д"	Кировский	15:02:0010414.3	003002000000 Земли населенных пунктов	Для использования в целях эксплуатации нежилого здания магазина	4	04.040	150	1 282,54	192 381,00
1308	Респ. Северная Осетия - Алания, р-н Кировский, с. Эльхотово, ул. Кирова, 182	Кировский	15:02:0010414:30	003002000000 Земли населенных пунктов	Для иных целей	3	03.080	57	345,30	19 682,10
1309	Респ. Северная Осетия - Алания, р-н Кировский, с. Эльхотово, ул. Кирова, 192 д	Кировский	15:02:0010414:314	003002000000 Земли населенных пунктов	Для индивидуального жилищного строительства	13	02.010	853	493,29	420 776,37
1310	Респ. Северная Осетия - Алания, р-н Кировский, с. Эльхотово, ул. Кирова, 192 а	Кировский	15.02:0010414.315	003002000000 Земли населенных пунктов	Для эксплуатации объектов торгового назначения	4	04.040	89	1 282,54	114 146,06
1311	Российская Федерация, Республика Северная Осетия-Алания, Кировский район, с. Эльхотово, ул Кирова, 192 б	Кировский	15.02:0010414.321	003002000000 Земли населенных пунктов	Магазины	4	04.040	340	1 282,54	436 063,60
1312	Российская Федерация, Республика Северная Осетия - Алания, м р-н Кировский, с п. Эльхотовское, с Эльхотово, ул Кирова	Кировский	15:02:0010414:322	003002000000 Земли населенных пунктов	Магазины	4	04.040	487	1 282,54	624 596,98
1313	Респ. Северная Осетия - Алания, р-н Кировский, с. Эльхотово, ул. Кирова, дом 184	Кировский	15:02:0010414:35	003002000000 Земли населенных пунктов	Под личное подсобное хозяйство и эксплуатацию жилого дома	13	02.010	661	493,29	326 064,69
1314	Респ. Северная Осетия - Алания, р-н Кировский, с. Эльхотово, ул. Кирова, 186а	Кировский	15:02:0010414:36	003002000000 Земли населенных пунктов	Для ведения личного подсобного хозяйства	13	02.020	300	493,29	147 987,00
1315	Республика Северная Осетия-Алания, р-н Кировский, с. Эльхотово, ул. Кирова, 182 "в"	Кировский	15:02:0010414:37	003002000000 Земли населенных пунктов	Для эксплуатации нежилого здания, магазина	4	04.040	460	1 282,54	589 968,40
1316	Респ. Северная Осетия - Алания, р-н Кировский, с. Эльхотово, ул. Кирова, дом 192 г	Кировский	15:02:0010414:39	003002000000 Земли населенных пунктов	Для строительства супермаркета и мини-АЗС	4	04.095	2 093	3 348,49	7 008 389,57
1317	Северная Осетия - Алания респ, р-н Кировский, с Эльхотово, ул Зортова, 12	Кировский	15:02:0010414:40	003002000000 Земли населенных пунктов	Для эксплуатации нежилого здания торгового назначения	4	04.020	626	1 282,54	802 870,04
1318	Респ. Северная Осетия - Алания, р-н Кировский, с. Эльхотово, ул. Зортова, 12е	Кировский	15:02:0010414:43	003002000000 Земли населенных пунктов	В целях эксплуатации нежилого здания	4	04.040	26	1 282,54	33 346,04
1319	Респ. Северная Осетия - Алания, р-н Кировский, с. Эльхотово, ул. Кирова, дом 210-в	Кировский	15:02:0010414:44	003002000000 Земли населенных пунктов	Для строительства магазина, совмещенного с автобусной остановкой	4	04.040	77	1 282,54	98 755,58
1320	Республика Северная Осетия-Алания, р-н Кировский, с. Эльхотово, ул. Кирова, 208 "в"	Кировский	15:02:0010414:45	003002000000 Земли населенных пунктов	Для ведения личного подсобного хозяйства	13	02.020	1 120	493,29	552 484,80
1321	Северная Осетия - Алания респ, р-н Кировский, с Эльхотово, ул Кирова, 180 "а"	Кировский	15:02:0010414:46	003002000000 Земли населенных пунктов	Для эксплуатации нежилого здания, магазина	4	04.040	33	1 282,54	42 323,82
1322	Северная Осетия - Алания респ, р-н Кировский, с Эльхотово, ул Кирова, 192	Кировский	15:02:0010414:47	003002000000 Земли населенных пунктов	Магазины	4	04.040	715	1 282,54	917 016,10
1323	Северная Осетия - Алания респ, р-н Кировский, с Эльхотово, ул Зортова, 12 "б"	Кировский	15:02:0010414.5	003002000000 Земли населенных пунктов	Для эксплуатации нежилого здания, магазина	4	04.040	30	1 282,54	38 476,20
1324	Респ. Северная Осетия - Алания, р-н Кировский, с. Эльхотово, ул. Зортова, 12-в	Кировский	15:02:0010414:6	003002000000 Земли населенных пунктов	Под строительство магазина	4	04.040	30	1 282,54	38 476,20
1325	Респ. Северная Осетия - Алания, р-н Кировский, с. Эльхотово, ул. Кирова, 190	Кировский	15:02:0010414:7	003002000000 Земли населенных пунктов	Под строительство административного здания	3	03.080	1 266	345,30	437 149,80
1326	Респ. Северная Осетия - Алания, р-н Кировский, с. Эльхотово, ул. Зортова, 12-а	Кировский	15:02:0010414.8	003002000000 Земли населенных пунктов	Под строительство магазина	4	04.040	29	1 282,54	37 193,66
1327	Респ. Северная Осетия - Алания, р-н Кировский, с. Эльхотово, ул. Кирова, 182 "г"	Кировский	15:02:0010414.9	003002000000 Земли населенных пунктов	Для использования в целях эксплуатации нежилого здания магазина	4	04.040	240	1 282,54	307 809,60
1328	Респ. Северная Осетия - Алания, р-н Кировский, с. Эльхотово, ул Полтеречная, 43	Кировский	15:02:0010415:10	003002000000 Земли населенных пунктов	Для ведения личного подсобного хозяйства	13	02.020	1 400	374,90	524 860,00

№ п/п	Местоположение ЗУ	Район	Кадастровый номер ЗУ	Категория земель	Разрешенное использование по документу	Код вида разрешенного использования (в соответствии с классификатором видов разрешенного использования земельных участков)	Вид использования объектов недвижимости	Площадь	УПКС	КС
1329	Респ. Северная Осетия - Алания, р-н Кировский, с. Эльхотово, ул. Надтеречная, 41	Кировский	15:02:0010415:11	0030020000000 Земли населенных пунктов	Для ведения личного подсобного хозяйства	13	02.020	2 000	47 490	1 884 742,00
1330	Российская Федерация, Республика Северная Осетия - Алания, Кировский район, с. Эльхотово, ул. Надтеречная, 57 А	Кировский	15:02:0010415:13	0030020000000 Земли населенных пунктов	Для ведения личного подсобного хозяйства и эксплуатации жилого дома	13	02.020	1 000	47 490	566 147,00
1331	Российская Федерация, Республика Северная Осетия-Алания, Кировский район, с. Эльхотово, ул. Надтеречная, 47 "а"	Кировский	15:02:0010415:133	0030020000000 Земли населенных пунктов	Для индивидуального жилищного строительства	13	02.010	600	37 490	227 939,20
1332	Российская Федерация, Республика Северная Осетия-Алания, Кировский район, с. Эльхотово, ул. Генерала Карсанова	Кировский	15:02:0010415:134	0030020000000 Земли населенных пунктов	Коммунальное обслуживание	6	03.012	23	505,62	10 112,40
1333	Северная Осетия - Алания респ, р-н Кировский, с Эльхотово, ул Надтеречная, 57	Кировский	15:02:0010415:14	0030020000000 Земли населенных пунктов	Для ведения личного подсобного хозяйства и эксплуатации жилого дома	13	02.020	1 000	47 490	597 364,00
1334	Респ. Северная Осетия - Алания, р-н Кировский, с. Эльхотово, ул. Надтеречная, дом 59 "а"	Кировский	15:02:0010415:2	0030020000000 Земли населенных пунктов	Для ведения личного подсобного хозяйства	13	02.020	1 900	47 490	1 214 557,00
1335	Республика Северная Осетия-Алания, р-н Кировский, с Эльхотово, ул Надтеречная, 59 Б	Кировский	15:02:0010415:20	0030020000000 Земли населенных пунктов	Для ведения личного подсобного хозяйства	13	02.020	700	37 490	262 130,00
1336	Респ. Северная Осетия - Алания, р-н Кировский, с. Эльхотово, ул. Надтеречная, 55	Кировский	15:02:0010415:4	0030020000000 Земли населенных пунктов	Для эксплуатации жилого дома и ведения личного подсобного хозяйства	13	02.020	2 515	37 490	942 873,50
1337	Респ. Северная Осетия - Алания, р-н Кировский, с. Эльхотово, ул. Надтеречная, дом 53	Кировский	15:02:0010415:5	0030020000000 Земли населенных пунктов	Под личное подсобное хозяйство и эксплуатацию жилого дома	13	02.020	1 790	47 490	671 071,00
1338	Северная Осетия - Алания респ, р-н Кировский, с Эльхотово, ул Надтеречная, д 51	Кировский	15:02:0010415:6	0030020000000 Земли населенных пунктов	Для ведения личного подсобного хозяйства	13	02.020	2 500	47 490	937 025,00
1339	Респ. Северная Осетия - Алания, р-н Кировский, с. Эльхотово, ул. Надтеречная, дом 49	Кировский	15:02:0010415:7	0030020000000 Земли населенных пунктов	Для ведения личного подсобного хозяйства	13	02.020	2 000	37 490	749 850,00
1340	Респ. Северная Осетия - Алания, р-н Кировский, с. Эльхотово, ул. Надтеречная, 47	Кировский	15:02:0010415:8	0030020000000 Земли населенных пунктов	Для эксплуатации жилого дома и ведения личного подсобного хозяйства	13	02.020	2 338	37 490	876 516,20
1341	Респ. Северная Осетия - Алания, р-н Кировский, с. Эльхотово, ул. Надтеречная, 45	Кировский	15:02:0010415:9	0030020000000 Земли населенных пунктов	Для ведения личного подсобного хозяйства	13	02.020	1 670	47 490	618 585,00
1342	Респ. Северная Осетия - Алания, р-н Кировский, с. Эльхотово, ул. Надтеречная, 74	Кировский	15:02:0010416:1	0030020000000 Земли населенных пунктов	Для ведения личного подсобного хозяйства	13	02.020	3 000	47 490	1 162 110,00
1343	Респ. Северная Осетия - Алания, р-н Кировский, с. Эльхотово, ул. Надтеречная, 62	Кировский	15:02:0010416:10	0030020000000 Земли населенных пунктов	Для ведения личного подсобного хозяйства	13	02.020	525	37 490	196 822,50
1344	Респ. Северная Осетия - Алания, р-н Кировский, с. Эльхотово, ул. Надтеречная, 64	Кировский	15:02:0010416:11	0030020000000 Земли населенных пунктов	Для ведения личного подсобного хозяйства	13	02.020	560	37 490	209 944,00
1345	Респ. Северная Осетия - Алания, р-н Кировский, с. Эльхотово, ул. Надтеречная, дом 66	Кировский	15:02:0010416:12	0030020000000 Земли населенных пунктов	Для ведения личного подсобного хозяйства и эксплуатации жилого дома	13	02.020	795	47 490	298 045,50
1346	Респ. Северная Осетия - Алания, р-н Кировский, с. Эльхотово, ул. Надтеречная, 68	Кировский	15:02:0010416:13	0030020000000 Земли населенных пунктов	Для ведения личного подсобного хозяйства	13	02.020	1 141	47 490	856 240,90
1347	Российская Федерация, Республика Северная Осетия - Алания, Кировский район, с. Эльхотово, ул. Комсомольская, 61	Кировский	15:02:0010416:14	0030020000000 Земли населенных пунктов	Производственная база	6	06.000	1 712	717 07	3 512 605,84
1348	Респ. Северная Осетия - Алания, р-н Кировский, с. Эльхотово, ул. Надтеречная, дом 66 "а"	Кировский	15:02:0010416:15	0030020000000 Земли населенных пунктов	Личное подсобное хозяйство и эксплуатация жилого дома	13	02.020	1 300	37 490	487 370,00
1349	Респ. Северная Осетия - Алания, р-н Кировский, с. Эльхотово, ул. Комсомольская, дом 65	Кировский	15:02:0010416:2	0030020000000 Земли населенных пунктов	Для ведения личного подсобного хозяйства и эксплуатации жилого дома	13	02.020	2 470	47 490	868 513,00
1350	Респ. Северная Осетия - Алания, р-н Кировский, с. Эльхотово, ул. Комсомольская, 63	Кировский	15:02:0010416:3	0030020000000 Земли населенных пунктов	Для ведения личного подсобного хозяйства	13	02.020	1 262	47 490	468 621,80
1351	Респ. Северная Осетия - Алания, р-н Кировский, с. Эльхотово, ул. Комсомольская, дом 61 "а"	Кировский	15:02:0010416:4	0030020000000 Земли населенных пунктов	Для эксплуатации нежилых зданий (складские помещения)	6	06.093	2 994	717 07	2 236 727,58
1352	Республика Северная Осетия-Алания, р-н Кировский, с Эльхотово, ул Генерала Карсанова, д 14а	Кировский	15:02:0010416:5	0030020000000 Земли населенных пунктов	Для ведения личного подсобного хозяйства	13	02.020	726	37 490	272 027,20
1353	Республика Северная Осетия-Алания, р-н Кировский, с. Эльхотово, ул. Надтеречная, 54	Кировский	15:02:0010416:6	0030020000000 Земли населенных пунктов	Для ведения личного подсобного хозяйства	13	02.020	968	47 490	362 964,20
1354	Респ. Северная Осетия - Алания, р-н Кировский, с. Эльхотово, ул. Надтеречная, 56	Кировский	15:02:0010416:7	0030020000000 Земли населенных пунктов	Для ведения личного подсобного хозяйства	13	02.020	1 601	47 490	601 149,00
1355	Респ. Северная Осетия - Алания, р-н Кировский, с. Эльхотово, ул. Надтеречная, 58	Кировский	15:02:0010416:8	0030020000000 Земли населенных пунктов	Для ведения личного подсобного хозяйства	13	02.020	1 083	37 490	406 216,70
1356	Респ. Северная Осетия - Алания, р-н Кировский, с. Эльхотово, ул. Надтеречная, 60	Кировский	15:02:0010416:9	0030020000000 Земли населенных пунктов	Для ведения личного подсобного хозяйства	13	02.020	2 058	37 490	771 511,20
1357	Респ. Северная Осетия - Алания, р-н Кировский, с. Эльхотово, ул. Комсомольская, 90	Кировский	15:02:0010417:1	0030020000000 Земли населенных пунктов	Для ведения личного подсобного хозяйства	13	02.020	1 800	893 29	667 922,00
1358	Респ. Северная Осетия - Алания, р-н Кировский, с. Эльхотово, ул. Советская	Кировский	15:02:0010417:11	0030020000000 Земли населенных пунктов	Для ведения личного подсобного хозяйства	13	02.020	5 800	893 29	2 170 476,00
1359	Респ. Северная Осетия - Алания, р-н Кировский, с. Эльхотово, ул. Зортова	Кировский	15:02:0010417:12	0030020000000 Земли населенных пунктов	Для ведения личного подсобного хозяйства	13	02.020	850	893 29	391 632,00
1360	Респ. Северная Осетия - Алания, р-н Кировский, с. Эльхотово, ул. Советская, 97	Кировский	15:02:0010417:13	0030020000000 Земли населенных пунктов	Для ведения личного подсобного хозяйства	13	02.020	960	893 29	443 961,60
1361	Респ. Северная Осетия - Алания, р-н Кировский, с. Эльхотово, ул. Советская, 93а	Кировский	15:02:0010417:15	0030020000000 Земли населенных пунктов	Для ведения личного подсобного хозяйства	13	02.020	1 068	893 29	526 834,72
1362	Респ. Северная Осетия - Алания, р-н Кировский, с. Эльхотово, ул. Советская, 93	Кировский	15:02:0010417:16	0030020000000 Земли населенных пунктов	Для ведения личного подсобного хозяйства	13	02.020	2 260	893 29	1 114 889,40
1363	Российская Федерация, Республика Северная Осетия - Алания, Кировский район, с.п. Эльхотовское, с. Эльхотово, ул. Советская, 91	Кировский	15:02:0010417:17	0030020000000 Земли населенных пунктов	Для ведения личного подсобного хозяйства	13	02.020	1 623	893 29	799 129,80
1364	Российская Федерация, Республика Северная Осетия - Алания, Кировский район, с.п. Эльхотовское, с. Эльхотово, ул. Советская, 89	Кировский	15:02:0010417:18	0030020000000 Земли населенных пунктов	Для ведения личного подсобного хозяйства	13	02.020	1 900	893 29	937 251,00
1365	Респ. Северная Осетия - Алания, р-н Кировский, с. Эльхотово, ул. Советская, 87	Кировский	15:02:0010417:19	0030020000000 Земли населенных пунктов	Для ведения личного подсобного хозяйства	13	02.020	3 415	893 29	1 682 863,05
1366	Респ. Северная Осетия - Алания, р-н Кировский, с. Эльхотово, ул. Комсомольская, 88	Кировский	15:02:0010417:2	0030020000000 Земли населенных пунктов	Для ведения личного подсобного хозяйства	13	02.020	968	893 29	487 370,52
1367	Респ. Северная Осетия - Алания, р-н Кировский, с. Эльхотово, ул. Советская, 85	Кировский	15:02:0010417:20	0030020000000 Земли населенных пунктов	Для ведения личного подсобного хозяйства	13	02.020	2 922	893 29	1 440 066,80
1368	Российская Федерация, Республика Северная Осетия-Алания, Кировский район, с. Эльхотово, ул. Советская, 95	Кировский	15:02:0010417:209	0030020000000 Земли населенных пунктов	Для ведения личного подсобного хозяйства	13	02.020	1 733	893 29	853 871,37

№ п/п	Местоположение ЗУ	Район	Кадастровый номер ЗУ	Категория земель	Разрешенное использование по документу	Код вида разрешенного использования (в соответствии с классификатором видов разрешенного использования земельных участков)	Вид использования объектов недвижимости	Площадь	УПКС	КС
1369	Респ. Северная Осетия - Алания, р-н Кировский, с. Эльхотово, ул. Советская, дом 85"б"	Кировский	15:02:0010417:21	0030020000000 Земли населенных пунктов	Для ведения личного подсобного хозяйства	13	02.020	1 197	РФ.29	590 168.13
1370	Российская Федерация, Республика Северная Осетия-Алания, Кировский район, с. Эльхотово, ул. Советская, 95 "А"	Кировский	15:02:0010417:210	0030020000000 Земли населенных пунктов	Для ведения личного подсобного хозяйства	13	02.020	142	РФ.29	69 114.28
1371	Респ. Северная Осетия - Алания, р-н Кировский, с. Эльхотово, ул. Советская, 83	Кировский	15:02:0010417:22	0030020000000 Земли населенных пунктов	Для ведения личного подсобного хозяйства	13	02.020	1 510	РФ.29	741 867.90
1372	Респ. Северная Осетия - Алания, р-н Кировский, с. Эльхотово, ул. Зортова, дом 21	Кировский	15:02:0010417:23	0030020000000 Земли населенных пунктов	Для использования в целях эксплуатации и содержания многоквартирного жилого дома	2	02.060	1 638	1 233.22	5 719 671.36
1373	Респ. Северная Осетия - Алания, р-н Кировский, с. Эльхотово, ул. Зортова, 21 "а"	Кировский	15:02:0010417:24	0030020000000 Земли населенных пунктов	Для ведения личного подсобного хозяйства	13	02.020	455	РФ.29	171 117.95
1374	Респ. Северная Осетия - Алания, р-н Кировский, с. Эльхотово, ул. Комсомольская, 86	Кировский	15:02:0010417:3	0030020000000 Земли населенных пунктов	Для ведения личного подсобного хозяйства	13	02.020	1 027	РФ.29	506 206.83
1375	Респ. Северная Осетия - Алания, р-н Кировский, с. Эльхотово, ул. Комсомольская, 84	Кировский	15:02:0010417:4	0030020000000 Земли населенных пунктов	Для ведения личного подсобного хозяйства	13	02.020	3 159	РФ.29	1 529 199.29
1376	Респ. Северная Осетия - Алания, р-н Кировский, с. Эльхотово, ул. Комсомольская, 82	Кировский	15:02:0010417:5	0030020000000 Земли населенных пунктов	Для ведения личного подсобного хозяйства	13	02.020	1 715	РФ.29	845 992.35
1377	Республика Северная Осетия-Алания, р-н Кировский, с. Эльхотово, ул. Комсомольская, 74	Кировский	15:02:0010417:58	0030020000000 Земли населенных пунктов	Для строительства многоквартирного жилого дома	2	02.013	1 148	1 233.22	1 112 056.99
1378	Российская Федерация, Республика Северная Осетия - Алания Кировский район, с.п. Эльхотовское, с. Эльхотово, ул. Комсомольская, 80	Кировский	15:02:0010417:6	0030020000000 Земли населенных пунктов	Для ведения личного подсобного хозяйства	13	02.020	1 000	РФ.29	1 973 160.00
1379	Респ. Северная Осетия - Алания, р-н Кировский, с. Эльхотово, ул. Комсомольская, 78	Кировский	15:02:0010417:8	0030020000000 Земли населенных пунктов	Для ведения личного подсобного хозяйства	13	02.020	1 363	РФ.29	687 152.97
1380	Российская Федерация, Республика Северная Осетия-Алания, Кировский район, с. Эльхотово, ул Комсомольская, 74 "Б"	Кировский	15:02:0010417:83	0030020000000 Земли населенных пунктов	Для строительства многоквартирного жилого дома	2	02.013	809	1 233.22	997 671.98
1381	Республика Северная Осетия-Алания, р-н Кировский, с. Эльхотово, ул. Комсомольская, 74 "А"	Кировский	15:02:0010417:84	0030020000000 Земли населенных пунктов	Земельные участки для размещения объектов малоэтажного жилищного строительства	13	02.010	769	РФ.29	379 140.01
1382	Респ. Северная Осетия - Алания, р-н Кировский, с. Эльхотово, ул. Комсомольская, 76	Кировский	15:02:0010417:9	0030020000000 Земли населенных пунктов	Для ведения личного подсобного хозяйства	13	02.020	5 025	РФ.29	1 992 202.25
1383	Респ. Северная Осетия - Алания, р-н Кировский, с. Эльхотово, ул. Советская, 106	Кировский	15:02:0010418:1	0030020000000 Земли населенных пунктов	Для ведения личного подсобного хозяйства	13	02.020	825	РФ.29	406 964.25
1384	Респ. Северная Осетия - Алания, р-н Кировский, с. Эльхотово, ул. Октябрьская, 109а	Кировский	15:02:0010418:12	0030020000000 Земли населенных пунктов	Для ведения личного подсобного хозяйства	13	02.020	556	РФ.29	274 359.20
1385	Респ. Северная Осетия - Алания, р-н Кировский, с. Эльхотово, ул. Октябрьская, 109	Кировский	15:02:0010418:13	0030020000000 Земли населенных пунктов	Для ведения личного подсобного хозяйства	13	02.020	521	РФ.29	257 084.09
1386	Респ. Северная Осетия - Алания, р-н Кировский, с. Эльхотово, ул. Октябрьская, 107	Кировский	15:02:0010418:14	0030020000000 Земли населенных пунктов	Для ведения личного подсобного хозяйства	13	02.020	1 980	РФ.29	976 713.20
1387	Респ. Северная Осетия - Алания, р-н Кировский, с. Эльхотово, ул. Октябрьская, 105	Кировский	15:02:0010418:15	0030020000000 Земли населенных пунктов	Для ведения личного подсобного хозяйства	13	02.020	1 645	РФ.29	811 162.05
1388	Российская Федерация, Республика Северная Осетия-Алания, Кировский муниципальный район, с. Эльхотово, ул. Октябрьская, 105"а"	Кировский	15:02:0010418:16	0030020000000 Земли населенных пунктов	Для ведения личного подсобного хозяйства	13	02.020	1 231	РФ.29	606 719.86
1389	Российская Федерация, Республика Северная Осетия-Алания, Кировский муниципальный район, с. Эльхотово, ул. Октябрьская, 103	Кировский	15:02:0010418:17	0030020000000 Земли населенных пунктов	Для ведения личного подсобного хозяйства	13	02.020	1 891	РФ.29	932 495.39
1390	Республика Северная Осетия-Алания, р-н Кировский, с Эльхотово, ул Октябрьская, д 101а	Кировский	15:02:0010418:18	0030020000000 Земли населенных пунктов	Для эксплуатации жилого дома и ведения личного подсобного хозяйства	13	02.020	1 053	РФ.29	519 114.87
1391	Респ Северная Осетия - Алания Кировский р-н, с Эльхотово, ул Советская 104	Кировский	15:02:0010418:188	0030020000000 Земли населенных пунктов	Для ведения личного подсобного хозяйства	13	02.020	1 801	РФ.29	888 115.29
1392	Респ Северная Осетия - Алания, Кировский р-н, с Эльхотово, ул Советская, 104 а	Кировский	15:02:0010418:189	0030020000000 Земли населенных пунктов	Для ведения личного подсобного хозяйства	13	02.020	500	РФ.29	246 615.00
1393	Республика Северная Осетия-Алания, р-н Кировский, с. Эльхотово, ул. Октябрьская, 101	Кировский	15:02:0010418:19	0030020000000 Земли населенных пунктов	Для ведения личного подсобного хозяйства	13	02.020	1 020	РФ.29	503 133.60
1394	Респ. Северная Осетия - Алания, Кировский р-н., с. Эльхотово, ул. Октябрьская, д.91а	Кировский	15:02:0010418:190	0030020000000 Земли населенных пунктов	Для ведения личного подсобного хозяйства	13	02.020	576	РФ.29	284 118.04
1395	Респ Северная Осетия - Алания, Кировский р-н, с Эльхотово, ул Генерала Карсанова, 12Б	Кировский	15:02:0010418:191	0030020000000 Земли населенных пунктов	Общественное питание	4	04.060	115	1 097.56	185 111.20
1396	Республика Северная Осетия - Алания, Кировский район, с. Эльхотово, ул. Октябрьская, 97	Кировский	15:02:0010418:193	0030020000000 Земли населенных пунктов	Для ведения личного подсобного хозяйства	13	02.020	1 963	РФ.29	968 815.19
1397	Республика Северная Осетия - Алания, Кировский район, с. Эльхотово, ул. Октябрьская, 95	Кировский	15:02:0010418:194	0030020000000 Земли населенных пунктов	Для ведения личного подсобного хозяйства	13	02.020	1 960	РФ.29	966 336.00
1398	Республика Северная Осетия - Алания Кировский район, с. Эльхотово, ул. Октябрьская 99	Кировский	15:02:0010418:20	0030020000000 Земли населенных пунктов	Для ведения личного подсобного хозяйства	13	02.020	2 144	РФ.29	1 058 686.56
1399	Респ. Северная Осетия - Алания, р-н Кировский, с. Эльхотово, ул. Октябрьская, 95	Кировский	15:02:0010418:22	0030020000000 Земли населенных пунктов	Для ведения личного подсобного хозяйства	13	02.020	1 435	РФ.29	712 851.05
1400	Респ. Северная Осетия - Алания, р-н Кировский, с. Эльхотово, ул. Октябрьская, 91	Кировский	15:02:0010418:25	0030020000000 Земли населенных пунктов	Для ведения личного подсобного хозяйства	13	02.020	1 757	РФ.29	866 710.53
1401	Респ. Северная Осетия - Алания, р-н Кировский, с. Эльхотово, ул. Зортова, дом 19	Кировский	15:02:0010418:27	0030020000000 Земли населенных пунктов	Для использования в целях эксплуатации и содержания многоквартирного жилого дома	2	02.060	4 797	1 233.22	5 915 756.34
1402	Респ. Северная Осетия - Алания, р-н Кировский, с. Эльхотово, ул. Советская, дом 102	Кировский	15:02:0010418:3	0030020000000 Земли населенных пунктов	Под личное подсобное хозяйство и эксплуатацию жилого дома	13	02.010	2 048	РФ.29	1 010 257.92
1403	Российская Федерация, Республика Северная Осетия-Алания, Кировский муниципальный район, с. Эльхотово, ул. Советская, 100	Кировский	15:02:0010418:4	0030020000000 Земли населенных пунктов	Для ведения личного подсобного хозяйства	13	02.020	2 451	РФ.29	1 210 533.66
1404	Респ. Северная Осетия - Алания, р-н Кировский, с. Эльхотово, ул. Советская, 98	Кировский	15:02:0010418:5	0030020000000 Земли населенных пунктов	Для ведения личного подсобного хозяйства	13	02.020	2 100	РФ.29	1 035 909.00
1405	Респ. Северная Осетия - Алания, р-н Кировский, с. Эльхотово, ул. Советская, 96	Кировский	15:02:0010418:6	0030020000000 Земли населенных пунктов	Для ведения личного подсобного хозяйства	13	02.020	1 470	РФ.29	725 146.80
1406	Республика Северная Осетия - Алания Кировский район, с. Эльхотово, ул. Советская 94	Кировский	15:02:0010418:7	0030020000000 Земли населенных пунктов	Для ведения личного подсобного хозяйства	13	02.020	2 152	РФ.29	1 061 560.08
1407	Республика Северная Осетия-Алания, р-н Кировский, с. Эльхотово, ул. Советская, 88	Кировский	15:02:0010418:75	0030020000000 Земли населенных пунктов	Для ведения личного подсобного хозяйства	13	02.020	896	РФ.29	441 967.84

№ п/п	Местоположение ЗУ	Район	Кадастровый номер ЗУ	Категория земель	Разрешенное использование по документу	Код вида разрешенного использования (в соответствии с классификатором видов разрешенного использования земельных участков)	Вид использования объектов недвижимости	Площадь	УПКС	КС
1408	Республика Северная Осетия-Алания, р-н Кировский, с. Эльхотово, ул. Ген Карсанова, 12 Б	Кировский	15:02:0010418:76	003002000000 Земли населенных пунктов	Для ведения личного подсобного хозяйства	13	02.020	[illegible]	[illegible]	[illegible]
1409	Респ. Северная Осетия - Алания, р-н Кировский, с. Эльхотово, ул. Советская. 92	Кировский	15:02:0010418:8	003002000000 Земли населенных пунктов	Для ведения личного подсобного хозяйства	13	02.020	[illegible]	[illegible]	[illegible]
1410	Респ. Северная Осетия - Алания, р-н Кировский, с. Эльхотово, ул. Советская. 90	Кировский	15:02:0010418:9	003002000000 Земли населенных пунктов	Для ведения личного подсобного хозяйства и эксплуатации жилого дома	13	02.020	[illegible]	[illegible]	[illegible]
1411	Респ. Северная Осетия - Алания, р-н Кировский, с. Эльхотово, ул. Октябрьская. 96	Кировский	15:02:0010419:1	003002000000 Земли населенных пунктов	Для ведения личного подсобного хозяйства	13	02.020	[illegible]	[illegible]	[illegible]
1412	Республика Северная Осетия-Алания, р-н Кировский, с Эльхотово, ул Генерало Карсанова, д 14	Кировский	15:02:0010419:10	003002000000 Земли населенных пунктов	Для ведения личного подсобного хозяйства	13	02.020	[illegible]	[illegible]	[illegible]
1413	Республика Северная Осетия-Алания, р-н Кировский, с Эльхотово, ул Зортова, д 15	Кировский	15:02:0010419:11	003002000000 Земли населенных пунктов	Под многоквартирный дом	2	02.060	[illegible]	[illegible]	[illegible]
1414	Респ. Северная Осетия - Алания, р-н Кировский, с. Эльхотово, ул. Зортова, дом 17	Кировский	15:02:0010419:12	003002000000 Земли населенных пунктов	Под жилую застройку Малоэтажную	2	02.013	[illegible]	[illegible]	[illegible]
1415	Республика Северная Осетия - Алания, Кировский район, с Эльхотово, ул. Ленина. 109	Кировский	15:02:0010419:13	003002000000 Земли населенных пунктов	Для ведения личного подсобного хозяйства	13	02.020	[illegible]	[illegible]	[illegible]
1416	Респ. Северная Осетия - Алания, р-н Кировский, с. Эльхотово, ул. Ленина. 107	Кировский	15:02:0010419:14	003002000000 Земли населенных пунктов	Для ведения личного подсобного хозяйства	13	02.020	[illegible]	[illegible]	[illegible]
1417	Респ. Северная Осетия - Алания, р-н Кировский, с. Эльхотово, ул. Ленина, 105	Кировский	15:02:0010419:15	003002000000 Земли населенных пунктов	Для ведения личного подсобного хозяйства	13	02.020	[illegible]	[illegible]	[illegible]
1418	Респ. Северная Осетия - Алания, р-н Кировский, с. Эльхотово, ул. Ленина, 103	Кировский	15:02:0010419:16	003002000000 Земли населенных пунктов	Для эксплуатации жилого дома	13	02.010	[illegible]	[illegible]	[illegible]
1419	Северная Осетия - Алания респ. р-н Кировский, с. Эльхотово, ул. Ленина. 101	Кировский	15:02:0010419:17	003002000000 Земли населенных пунктов	Для ведения личного подсобного хозяйства	13	02.020	[illegible]	[illegible]	[illegible]
1420	Республика Северная Осетия-Алания, р-н Кировский, с.Эльхотово, ул Ленина, 97	Кировский	15:02:0010419:19	003002000000 Земли населенных пунктов	Для ведения личного подсобного хозяйства	13	02.020	[illegible]	[illegible]	[illegible]
1421	Респ. Северная Осетия - Алания, р-н Кировский, с. Эльхотово, ул. Октябрьская, 94	Кировский	15:02:0010419:2	003002000000 Земли населенных пунктов	Для ведения личного подсобного хозяйства	13	02.020	[illegible]	[illegible]	[illegible]
1422	Респ. Северная Осетия - Алания, р-н Кировский, с. Эльхотово, ул. Ленина, 95а	Кировский	15:02:0010419:20	003002000000 Земли населенных пунктов	Для ведения личного подсобного хозяйства	13	02.020	[illegible]	[illegible]	[illegible]
1423	Российская Федерация, Республика Северная Осетия-Алания, Кировский район, с. Эльхотово, ул Ленина, 93	Кировский	15:02:0010419:21	003002000000 Земли населенных пунктов	Для ведения личного подсобного хозяйства	13	02.020	[illegible]	[illegible]	[illegible]
1424	Республика Северная Осетия-Алания, р-н Кировский, с. Эльхотово, ул. Ленина. 90	Кировский	15:02:0010419:22	003002000000 Земли населенных пунктов	Для ведения личного подсобного хозяйства	13	02.020	[illegible]	[illegible]	[illegible]
1425	Респ. Северная Осетия - Алания, р-н Кировский, с. Эльхотово, ул. Ленина, 91	Кировский	15:02:0010419:23	003002000000 Земли населенных пунктов	Для ведения личного подсобного хозяйства	13	02.020	[illegible]	[illegible]	[illegible]
1426	Республика Северная Осетия-Алания, р-н Кировский, с. Эльхотово, ул. Ген.Карсанова. 12 А.	Кировский	15:02:0010419:24	003002000000 Земли населенных пунктов	Дошкольное, начальное и среднее общее образование	3	03.050	[illegible]	[illegible]	[illegible]
1427	Респ. Северная Осетия - Алания, р-н Кировский, с. Эльхотово, ул. Ленина. уч 99	Кировский	15:02:0010419:28	003002000000 Земли населенных пунктов	Для ведения личного подсобного хозяйства	13	02.020	[illegible]	[illegible]	[illegible]
1428	Респ. Северная Осетия - Алания, р-н Кировский, с. Эльхотово, ул. Ленина. уч 99	Кировский	15:02:0010419:29	003002000000 Земли населенных пунктов	Для ведения личного подсобного хозяйства	13	02.020	[illegible]	[illegible]	[illegible]
1429	Респ. Северная Осетия - Алания, р-н Кировский, с. Эльхотово, ул. Октябрьская, 92	Кировский	15:02:0010419:3	003002000000 Земли населенных пунктов	Для ведения личного подсобного хозяйства	13	02.020	[illegible]	[illegible]	[illegible]
1430	Респ. Северная Осетия - Алания, р-н Кировский, с. Эльхотово, ул. Октябрьская, 90	Кировский	15:02:0010419:4	003002000000 Земли населенных пунктов	Для ведения личного подсобного хозяйства	13	02.020	[illegible]	[illegible]	[illegible]
1431	Российская Федерация, Республика Северная Осетия-Алания, Кировский район, с. Эльхотово, ул Октябрьская, 90 "А"	Кировский	15:02:0010419:5	003002000000 Земли населенных пунктов	Для ведения личного подсобного хозяйства	13	02.020	[illegible]	[illegible]	[illegible]
1432	Республика Северная Осетия - Алания, Кировский район, с Эльхотово, ул. Ленина. 103 "а"	Кировский	15:02:0010419:58	003002000000 Земли населенных пунктов	Для индивидуального жилищного строительства	13	02.010	[illegible]	[illegible]	[illegible]
1433	Респ. Северная Осетия - Алания, р-н Кировский, с. Эльхотово, ул. Октябрьская, дом 88	Кировский	15:02:0010419:6	003002000000 Земли населенных пунктов	Для ведения личного подсобного хозяйства и эксплуатации жилого дома	13	02.020	[illegible]	[illegible]	[illegible]
1434	Северная Осетия-Алания респ. Кировский р-н. с. Эльхотово. ул. Зортова. 17	Кировский	15:02:0010419:60	003002000000 Земли населенных пунктов	Для использования в целях эксплуатации нежилого здания котельной	6	03.012	[illegible]	[illegible]	[illegible]
1435	Респ. Северная Осетия - Алания, р-н Кировский, с. Эльхотово, ул. Октябрьская. 86	Кировский	15:02:0010419:7	003002000000 Земли населенных пунктов	Для ведения личного подсобного хозяйства	13	02.020	[illegible]	[illegible]	[illegible]
1436	Республика Северная Осетия-Алания, р-н Кировский, с. Эльхотово, ул Октябрьская, 84	Кировский	15:02:0010419:8	003002000000 Земли населенных пунктов	Для ведения личного подсобного хозяйства	13	02.020	[illegible]	[illegible]	[illegible]
1437	Респ. Северная Осетия - Алания, р-н Кировский, с. Эльхотово, ул. Октябрьская, 82	Кировский	15:02:0010419:9	003002000000 Земли населенных пунктов	Для ведения личного подсобного хозяйства	13	02.020	[illegible]	[illegible]	[illegible]
1438	Респ. Северная Осетия - Алания, р-н Кировский, с. Эльхотово, ул. Ленина, 152	Кировский	15:02:0010420:10	003002000000 Земли населенных пунктов	Для ведения личного подсобного хозяйства	13	02.020	[illegible]	[illegible]	[illegible]
1439	Респ. Северная Осетия - Алания, р-н Кировский, с. Эльхотово, ул. Ленина. 154	Кировский	15:02:0010420:11	003002000000 Земли населенных пунктов	Для ведения личного подсобного хозяйства	13	02.020	[illegible]	[illegible]	[illegible]
1440	Республика Северная Осетия-Алания, р-н Кировский, с. Эльхотово, ул. Мира, 169	Кировский	15:02:0010420:13	003002000000 Земли населенных пунктов	Для ведения личного подсобного хозяйства	13	02.020	[illegible]	[illegible]	[illegible]
1441	Респ. Северная Осетия - Алания, р-н Кировский, с. Эльхотово, ул. Мира. 167	Кировский	15:02:0010420:15	003002000000 Земли населенных пунктов	Для ведения личного подсобного хозяйства	13	02.020	[illegible]	[illegible]	[illegible]
1442	Респ. Северная Осетия - Алания, р-н Кировский, с. Эльхотово, ул. Мира. 165	Кировский	15:02:0010420:16	003002000000 Земли населенных пунктов	Для ведения личного подсобного хозяйства	13	02.020	[illegible]	[illegible]	[illegible]
1443	Респ. Северная Осетия - Алания, р-н Кировский, с. Эльхотово, ул. Мира, дом 163	Кировский	15:02:0010420:17	003002000000 Земли населенных пунктов	Для ведения личного подсобного хозяйства и эксплуатации жилого дома	13	02.020	[illegible]	[illegible]	[illegible]
1444	363600, Респ Северная Осетия - Алания, Кировский р-н, с Эльхотово, ул Зортова, 13 в	Кировский	15:02:0010420:173	003002000000 Земли населенных пунктов	Развлечения	4	04.082	[illegible]	[illegible]	[illegible]
1445	Российская Федерация, Республика Северная Осетия-Алания, Кировский муниципальный район, с. Эльхотово, ул. Зортова, 13	Кировский	15:02:0010420:176	003002000000 Земли населенных пунктов	Для ведения личного подсобного хозяйства	13	02.020	[illegible]	[illegible]	[illegible]
1446	Российская Федерация, Республика Северная Осетия-Алания, Кировский район, с. Эльхотово. ул. Генерала Карсанова. 10 "А"	Кировский	15:02:0010420:177	003002000000 Земли населенных пунктов	Блокированная жилая застройка	13	02.010	[illegible]	[illegible]	[illegible]
1447	Респ. Северная Осетия - Алания, р-н Кировский, с. Эльхотово, ул. Мира, 161	Кировский	15:02:0010420:18	003002000000 Земли населенных пунктов	Для ведения личного подсобного хозяйства	13	02.020	[illegible]	[illegible]	[illegible]
1448	Респ. Северная Осетия - Алания, р-н Кировский, с. Эльхотово, ул. Мира, 159	Кировский	15:02:0010420:19	003002000000 Земли населенных пунктов	Для ведения личного подсобного хозяйства	13	02.020	[illegible]	[illegible]	[illegible]
1449	Респ. Северная Осетия - Алания, р-н Кировский, с. Эльхотово, ул. Ленина. 136	Кировский	15:02:0010420:2	003002000000 Земли населенных пунктов	Для ведения личного подсобного хозяйства	13	02.020	[illegible]	[illegible]	[illegible]

№ п/п	Местоположение ЗУ	Район	Кадастровый номер ЗУ	Категория земель	Разрешенное использование по документу	Код вида разрешенного использования (в соответствии с классификатором видов разрешенного использования земельных участков)	Вид использования объектов недвижимости	Площадь	УПКС	КС
1450	Респ. Северная Осетия - Алания, р-н Кировский, с. Эльхотово, ул. Мира, 159	Кировский	15:02:0010420:20	0030020000000 Земли населенных пунктов	Для ведения личного подсобного хозяйства	13	02.020	1 000	516,73	516 730,00
1451	Респ. Северная Осетия - Алания, р-н Кировский, с. Эльхотово, ул. Мира, 157	Кировский	15:02:0010420:21	0030020000000 Земли населенных пунктов	Для ведения личного подсобного хозяйства	13	02.020	1 227	516,73	634 047,71
1452	Респ. Северная Осетия - Алания, р-н Кировский, с. Эльхотово, ул. Мира, дом 157 "а"	Кировский	15:02:0010420:22	0030020000000 Земли населенных пунктов	Под личное подсобное хозяйство и эксплуатацию жилого дома	13	02.010	712	516,73	368 271,76
1453	Респ. Северная Осетия - Алания, р-н Кировский, с. Эльхотово, ул. Мира, 155	Кировский	15:02:0010420:23	0030020000000 Земли населенных пунктов	Малоэтажная жилая застройка	2	02.013	865	1 233,22	996 275,66
1454	Республика Северная Осетия-Алания, р-н Кировский, с Эльхотово, ул Генерала Карсанова, д 8	Кировский	15:02:0010420:24	0030020000000 Земли населенных пунктов	Для ведения личного подсобного хозяйства	13	02.020	865	516,73	220 342,19
1455	Республика Северная Осетия-Алания, р-н Кировский, с Эльхотово, ул Генерала Карсанова, д 10/1	Кировский	15:02:0010420:25	0030020000000 Земли населенных пунктов	Для ведения личного подсобного хозяйства	13	02.020	1 000	516,73	509 365,70
1456	Республика Северная Осетия-Алания, р-н Кировский, с Эльхотово, ул Генерала Карсанова, д 10/2	Кировский	15:02:0010420:26	0030020000000 Земли населенных пунктов	Для ведения личного подсобного хозяйства	13	02.020	1 162	516,73	645 300,26
1457	Республика Северная Осетия-Алания, р-н Кировский, с Эльхотово, ул Генерала Карсанова, д 20	Кировский	15:02:0010420:27	0030020000000 Земли населенных пунктов	Для эксплуатации жилого дома и ведения личного подсобного хозяйства	13	02.020	1 128	516,73	616 711,14
1458	Республика Северная Осетия-Алания, р-н Кировский, с Эльхотово, ул Генерала Карсанова, д 12/2	Кировский	15:02:0010420:28	0030020000000 Земли населенных пунктов	Для ведения личного подсобного хозяйства	13	02.020	1 076	516,73	588 281,38
1459	Респ. Северная Осетия - Алания, р-н Кировский, с. Эльхотово, ул. Зортова, дом 13 а	Кировский	15:02:0010420:29	0030020000000 Земли населенных пунктов	под котельную	6	03.012	2 250	503,62	1 112 364,00
1460	Респ. Северная Осетия - Алания, р-н Кировский, с. Эльхотово, ул. Ленина, 138	Кировский	15:02:0010420:3	0030020000000 Земли населенных пунктов	Для ведения личного подсобного хозяйства	13	02.020	1 175	516,73	606 126,75
1461	Северная Осетия - Алания респ. р-н Кировский, с Эльхотово, ул Зортова, 17-б	Кировский	15:02:0010420:32	0030020000000 Земли населенных пунктов	Для строительства административного здания	3	03.080	1 162	345,86	861 110,60
1462	Респ. Северная Осетия - Алания, р-н Кировский, с. Эльхотово, ул. Ленина, 140	Кировский	15:02:0010420:4	0030020000000 Земли населенных пунктов	Под личное подсобное хозяйство и эксплуатацию жилого дома	13	02.020	1 250	516,73	647 145,50
1463	Респ. Северная Осетия - Алания, р-н Кировский, с. Эльхотово, ул. Ленина, 142	Кировский	15:02:0010420:5	0030020000000 Земли населенных пунктов	Для ведения личного подсобного хозяйства	13	02.020	770	516,73	420 962,10
1464	Республика Северная Осетия-Алания, р-н Кировский, с Эльхотово, ул Зортова. 17 "а"	Кировский	15:02:0010420:53	0030020000000 Земли населенных пунктов	Для строительства объекта сотовой связи	6	06.080	225	826,25	185 906,25
1465	Республика Северная Осетия-Алания, р-н Кировский, с. Эльхотово	Кировский	15:02:0010420:57	0030020000000 Земли населенных пунктов	Для размещения газопровода	6	03.012	1	503,62	503,62
1466	Респ. Северная Осетия - Алания, р-н Кировский, с. Эльхотово, ул. Ленина, 144	Кировский	15:02:0010420:6	0030020000000 Земли населенных пунктов	Для ведения личного подсобного хозяйства	13	02.020	1 414	516,73	731 856,49
1467	Респ. Северная Осетия - Алания, р-н Кировский, с. Эльхотово, ул. Ленина, 146	Кировский	15:02:0010420:7	0030020000000 Земли населенных пунктов	Для ведения личного подсобного хозяйства	13	02.020	1 401	516,73	724 368,57
1468	Респ. Северная Осетия - Алания, р-н Кировский, с. Эльхотово, ул. Ленина, 148	Кировский	15:02:0010420:8	0030020000000 Земли населенных пунктов	Для ведения личного подсобного хозяйства	13	02.020	2 012	516,73	1 116 122,66
1469	Северная Осетия - Алания респ. р-н Кировский, с. Эльхотово, ул. Ленина, 150	Кировский	15:02:0010420:9	0030020000000 Земли населенных пунктов	Для ведения личного подсобного хозяйства	13	02.020	1 218	516,73	665 917,14
1470	Российская Федерация, Республика Северная Осетия-Алания, Кировский район, с. Эльхотово, ул. Кирова, 203	Кировский	15:02:0010421:1	0030020000000 Земли населенных пунктов	Для эксплуатации нежилого помещения	6	06.000	1 976	747,07	1 476 210,32
1471	Республика Северная Осетия-Алания, р-н Кировский, с. Эльхотово, ул. Мира. 152 А	Кировский	15:02:0010421:108	0030020000000 Земли населенных пунктов	Для ведения личного подсобного хозяйства	13	02.020	1 448	516,73	748 324,85
1472	Республика Северная Осетия-Алания, р-н Кировский, с. Эльхотово, ул. Мира. 152	Кировский	15:02:0010421:109	0030020000000 Земли населенных пунктов	Для ведения личного подсобного хозяйства	13	02.020	3 069	516,73	1 586 470,38
1473	Респ. Северная Осетия - Алания, р-н Кировский, с. Эльхотово, ул. Мира, 150	Кировский	15:02:0010421:11	0030020000000 Земли населенных пунктов	Для ведения личного подсобного хозяйства	13	02.020	926	516,73	306 271,98
1474	Республика Северная Осетия-Алания, р-н Кировский, с Эльхотово, ул Мира, уч 148	Кировский	15:02:0010421:111	0030020000000 Земли населенных пунктов	Для ведения личного подсобного хозяйства	13	02.020	1 448	516,73	784 557,55
1475	Республика Северная Осетия-Алания, р-н Кировский, с Эльхотово, ул Мира, уч 146	Кировский	15:02:0010421:112	0030020000000 Земли населенных пунктов	Для ведения личного подсобного хозяйства	13	02.020	1 195	516,73	651 442,35
1476	Республика Северная Осетия-Алания, р-н Кировский, с. Эльхотово, ул. Мира. 156 "а"	Кировский	15:02:0010421:113	0030020000000 Земли населенных пунктов	Здравоохранение	3	03.040	205	789,26	161 796,30
1477	Республика Северная Осетия-Алания, р-н Кировский, с. Эльхотово, ул. Мира, 156	Кировский	15:02:0010421:114	0030020000000 Земли населенных пунктов	Для ведения личного подсобного хозяйства	13	02.020	706	516,73	367 261,84
1478	Республика Северная Осетия-Алания, р-н Кировский, с. Эльхотово, ул. Мира, 150	Кировский	15:02:0010421:12	0030020000000 Земли населенных пунктов	Для ведения личного подсобного хозяйства	13	02.020	1 342	516,73	727 711,66
1479	Респ. Северная Осетия - Алания, р-н Кировский, с. Эльхотово, ул. Мира. 152	Кировский	15:02:0010421:13	0030020000000 Земли населенных пунктов	Для ведения личного подсобного хозяйства	13	02.020	4 066	516,73	2 099 051,24
1480	Респ. Северная Осетия - Алания, р-н Кировский, с. Эльхотово, ул. Мира. 154	Кировский	15:02:0010421:14	0030020000000 Земли населенных пунктов	Для ведения личного подсобного хозяйства	13	02.020	1 511	516,73	827 719,22
1481	Российская Федерация, Республика Северная Осетия-Алания, Кировский район, с. Эльхотово, ул. Зортова, 9-11	Кировский	15:02:0010421:16	0030020000000 Земли населенных пунктов	Для использования в целях эксплуатации и содержания многоквартирного жилого дома	2	02.060	4 626	1 233,22	5 133 367,32
1482	Российская Федерация, Республика Северная Осетия-Алания, Кировский район, с. Эльхотово, ул. Кирова, 201	Кировский	15:02:0010421:19	0030020000000 Земли населенных пунктов	Для ведения личного подсобного хозяйства	13	02.020	2 448	516,73	1 408 395,01
1483	Респ. Северная Осетия - Алания, р-н Кировский, с. Эльхотово, ул. Кирова, 197	Кировский	15:02:0010421:21	0030020000000 Земли населенных пунктов	Под многоквартирный жилой дом	2	02.060	5 459	1 233,22	6 732 147,98
1484	Республика Северная Осетия - Алания, Кировский район, с. Эльхотово, ул. Генерала Карсанова, 8	Кировский	15:02:0010421:23	0030020000000 Земли населенных пунктов	Эксплуатация жилого дома и ведение личного подсобного хозяйство	13	02.020	1 530	516,73	841 117,37
1485	Российская Федерация, Республика Северная Осетия-Алания, Кировский район, с. Эльхотово, ул. Зортова, 7	Кировский	15:02:0010421:238	0030020000000 Земли населенных пунктов	для эксплуатации нежилого помещения	3	03.020	297	345,86	102 753,10
1486	Российская Федерация, Республика Северная Осетия-Алания, Кировский район, с. Эльхотово, ул. Кирова, 203 "А"	Кировский	15:02:0010421:239	0030020000000 Земли населенных пунктов	Магазины	4	04.040	444	1 421,89	631 072,56
1487	Республика Северная Осетия-Алания, р-н Кировский, с. Эльхотово, ул Генерала Касанова, д б/н	Кировский	15:02:0010421:24	0030020000000 Земли населенных пунктов	Под жилую застройку Многоэтажную	2	02.060	5 561	1 233,22	6 859 496,42
1488	Российская Федерация, Республика Северная Осетия-Алания, Кировский муниципальный район, с. Эльхотово, ул. Зортова, 7	Кировский	15:02:0010421:240	0030020000000 Земли населенных пунктов	Оказание услуг связи	6	06.080	1 778	826,25	1 469 672,50
1489	Российская Федерация, Республика Северная Осетия-Алания, Кировский район, с. Эльхотово, ул. Кирова, 203 "б"	Кировский	15:02:0010421:242	0030020000000 Земли населенных пунктов	Связь	6	06.080	132	826,25	109 065,00
1490	Республика Северная Осетия-Алания, р-н Кировский, с. Эльхотово, ул Кирова, д 201в	Кировский	15:02:0010421:26	0030020000000 Земли населенных пунктов	Для эксплуатации нежилого здания (магазина)	4	04.040	1 855	1 421,89	1 926 118,95
1491	Республика Северная Осетия - Алания, Кировский район, с. Эльхотово, ул. Кирова. 193	Кировский	15:02:0010421:32	0030020000000 Земли населенных пунктов	Для эксплуатации жилого дома и ведения личного подсобного хозяйства	13	02.020	1 166	516,73	602 684,18

№ п/п	Местоположение ЗУ	Район	Кадастровый номер ЗУ	Категория земель	Разрешенное использование по документу	Код вида разрешенного использования (в соответствии с классификатором видов разрешенного использования земельных участков)	Вид использования объектов недвижимости	Площадь	УПКС	КС
1492	Республика Северная Осетия-Алания, р-н Кировский, с. Эльхотово, ул. Кирова, 195 "а"	Кировский	15:02:0010421:34	0030020000000 Земли населенных пунктов	Для ведения личного подсобного хозяйства	13	02.020	530	546,73	289 766,90
1493	Респ. Северная Осетия - Алания, р-н Кировский, с. Эльхотово, ул. Кирова, дом 195	Кировский	15:02:0010421:35	0030020000000 Земли населенных пунктов	Для ведения личного подсобного хозяйства и эксплуатации жилого дома	13	02.020	915	546,73	500 257,95
1494	Респ. Северная Осетия - Алания, р-н Кировский, с. Эльхотово, ул. Мира, дом 138	Кировский	15:02:0010421:36	0030020000000 Земли населенных пунктов	Для ведения личного подсобного хозяйства и эксплуатации жилого дома	13	02.020	983	546,73	537 435,59
1495	Российская Федерация, Республика Северная Осетия-Алания, Кировский район, с. Эльхотово, ул. Мира, 138 "А"	Кировский	15:02:0010421:37	0030020000000 Земли населенных пунктов	Для ведения личного подсобного хозяйства и эксплуатации жилого дома	13	02.020	950	546,73	519 393,50
1496	Респ. Северная Осетия - Алания, р-н Кировский, с. Эльхотово, ул. Кирова, 203	Кировский	15:02:0010421:4	0030020000000 Земли населенных пунктов	Эксплуатация нежилого здания	6	03.012	1 989	505,62	1 005 678,18
1497	Респ. Северная Осетия - Алания, р-н Кировский, с. Эльхотово, ул. Мира, 140	Кировский	15:02:0010421:7	0030020000000 Земли населенных пунктов	Для ведения личного подсобного хозяйства	13	02.020	907	546,73	495 884,11
1498	Респ. Северная Осетия - Алания, р-н Кировский, с. Эльхотово, ул. Мира, 142	Кировский	15:02:0010421:8	0030020000000 Земли населенных пунктов	Для ведения личного подсобного хозяйства	13	02.020	929	546,73	507 912,17
1499	Респ. Северная Осетия - Алания, р-н Кировский, с. Эльхотово, ул. Мира, 144	Кировский	15:02:0010421:9	0030020000000 Земли населенных пунктов	Для ведения личного подсобного хозяйства	13	02.020	1 437	546,73	785 651,01
1500	Северная Осетия - Алания респ, р-н Кировский, с. Эльхотово, ул. Кирова, 166 "Ф"/А	Кировский	15:02:0010422:129	0030020000000 Земли населенных пунктов	Для содержания и эксплуатации существующих зданий и сооружений (складские помещения)	6	06.003	975	747,07	728 393,25
1501	Респ. Северная Осетия - Алания, р-н Кировский, с. Эльхотово, ул. Кирова, дом 170	Кировский	15:02:0010422:13	0030020000000 Земли населенных пунктов	Для эксплуатации жилого дома и ведения личного подсобного хозяйства	13	02.020	1 011	493,29	498 716,19
1502	Северная Осетия - Алания респ, р-н Кировский, с. Эльхотово, ул. Кирова, 166 "Б"/1	Кировский	15:02:0010422:131	0030020000000 Земли населенных пунктов	Для строительства магазина	4	04.040	155	1 282,54	198 793,70
1503	Республика Северная Осетия-Алания, р-н Кировский, с. Эльхотово, ул. Генерала Карсанова, 4 "а"	Кировский	15:02:0010422:134	0030020000000 Земли населенных пунктов	Для ведения личного подсобного хозяйства	13	02.020	529	493,29	260 950,41
1504	Республика Северная Осетия-Алания, р-н Кировский, с Эльхотово, ул Генерала Карсанова, д 6	Кировский	15:02:0010422:14	0030020000000 Земли населенных пунктов	Для ведения личного подсобного хозяйства	13	02.020	1 544	493,29	761 639,76
1505	Республика Северная Осетия-Алания, р-н Кировский, с. Эльхотово, ул. Кирова, 166 б/в	Кировский	15:02:0010422:158	0030020000000 Земли населенных пунктов	Для эксплуатации нежилого здания	4	04.040	315	1 282,54	404 000,10
1506	Республика Северная Осетия-Алания, р-н Кировский, с. Эльхотово, ул Кирова, д 166 Б/Л	Кировский	15:02:0010422:170	0030020000000 Земли населенных пунктов	Предпринимательство	4	04.040	108	1 282,54	138 514,32
1507	Республика Северная Осетия-Алания, р-н Кировский, с. Эльхотово, ул Кирова, д 166 Б/К	Кировский	15:02:0010422:174	0030020000000 Земли населенных пунктов	Предпринимательство	4	04.040	109	1 282,54	139 796,86
1508	Республика Северная Осетия-Алания, р-н Кировский, с Эльхотово, ул Кирова, 168 В	Кировский	15:02:0010422:181	0030020000000 Земли населенных пунктов	Для эксплуатации объектов недвижимого имущества	4	04.040	469	1 282,54	601 511,26
1509	Респ. Северная Осетия - Алания, р-н Кировский, с. Эльхотово, ул. Зортова, 7-а	Кировский	15:02:0010422:2	0030020000000 Земли населенных пунктов	Под объекты общего пользования	4	04.010	365	1 282,54	468 127,10
1510	Респ. Северная Осетия - Алания, р-н Кировский, с. Эльхотово, ул. Кирова, 174	Кировский	15:02:0010422:20	0030020000000 Земли населенных пунктов	Для эксплуатации нежилого здания (кондитерский парек)	4	04.040	55	1 282,54	70 539,70
1511	Республика Северная Осетия-Алания, р-н Кировский, с Эльхотово, ул Кирова, 174 "в"	Кировский	15:02:0010422:21	0030020000000 Земли населенных пунктов	Для эксплуатации нежилого здания (кафе)	4	04.060	119	1 097,56	130 609,64
1512	Северная Осетия - Алания респ, р-н Кировский, с. Эльхотово, ул. Кирова, 176 "а"	Кировский	15:02:0010422:22	0030020000000 Земли населенных пунктов	Для эксплуатации нежилого здания (столовая)	4	04.060	253	1 097,56	288 658,28
1513	Северная Осетия - Алания респ, р-н Кировский, с. Эльхотово, ул. Кирова, 168 "а"	Кировский	15:02:0010422:23	0030020000000 Земли населенных пунктов	Для эксплуатации нежилого здания (магазина)	4	04.040	181	1 282,54	232 139,74
1514	Северная Осетия - Алания респ, р-н Кировский, с Эльхотово, ул Кирова, 170 "а"	Кировский	15:02:0010422:24	0030020000000 Земли населенных пунктов	Для эксплуатации нежилого здания (магазина)	4	04.040	174	1 282,54	223 161,96
1515	Респ. Северная Осетия - Алания, р-н Кировский, с. Эльхотово, ул. Кирова, дом 176	Кировский	15:02:0010422:26	0030020000000 Земли населенных пунктов	производственное помещение	6	06.000	400	747,07	298 828,00
1516	Респ. Северная Осетия - Алания, р-н Кировский, с. Эльхотово, ул. Кирова, дом 166-п	Кировский	15:02:0010422:27	0030020000000 Земли населенных пунктов	Для эксплуатации нежилого строения (магазина)	4	04.040	133	1 282,54	170 577,82
1517	Респ. Северная Осетия - Алания, р-н Кировский, с. Эльхотово, ул. Зортова, 5-б	Кировский	15:02:0010422:28	0030020000000 Земли населенных пунктов	Для строительства магазина	4	04.040	31	1 282,54	39 758,74
1518	Респ. Северная Осетия - Алания, р-н Кировский, с. Эльхотово, ул. Кирова, 168	Кировский	15:02:0010422:29	0030020000000 Земли населенных пунктов	Под объекты культурно-бытового назначения	3	03.060	101	468,62	47 330,62
1519	Республика Северная Осетия-Алания, р-н Кировский, с Эльхотово, ул Кирова, 168 г	Кировский	15:02:0010422:294	0030020000000 Земли населенных пунктов	Для индивидуального жилищного строительства	13	02.010	533	493,29	262 923,57
1520	Республика Северная Осетия - Алания, Кировский район, с Эльхотово, ул Кирова, 168	Кировский	15:02:0010422:298	0030020000000 Земли населенных пунктов	Магазины	4	04.040	1 180	1 282,54	1 513 397,20
1521	Республика Северная Осетия - Алания, Кировский район, с Эльхотово, ул Кирова, 168д	Кировский	15:02:0010422:299	0030020000000 Земли населенных пунктов	Для индивидуального жилищного строительства	13	02.010	1 560	493,29	769 532,40
1522	Респ. Северная Осетия - Алания, р-н Кировский, с. Эльхотово, ул. Зортова, 7"б"	Кировский	15:02:0010422:3	0030020000000 Земли населенных пунктов	Для строительства магазина.	4	04.040	73	1 282,54	93 625,42
1523	Респ. Северная Осетия - Алания, р-н Кировский, с. Эльхотово, ул. Кирова, 166	Кировский	15:02:0010422:30	0030020000000 Земли населенных пунктов	Под объекты культурно-бытового назначения	3	03.060	101	468,62	47 330,62
1524	Российская Федерация, Республика Северная Осетия-Алания, Кировский район, с. Эльхотово, ул Кирова, 172 "п"	Кировский	15:02:0010422:300	0030020000000 Земли населенных пунктов	Предпринимательство	4	04.000	2 073	1 282,54	2 658 705,42
1525	Российская Федерация, Республика Северная Осетия-Алания, Кировский район, с. Эльхотово, ул. Кирова, 172	Кировский	15:02:0010422:301	0030020000000 Земли населенных пунктов	Предпринимательство	4	04.000	285	1 282,54	365 523,90
1526	Республика Северная Осетия-Алания, Кировский р-н, с. Эльхотово, ул. Кирова, 166 Б/Ж	Кировский	15:02:0010422:302	0030020000000 Земли населенных пунктов	Бытовое обслуживание	3	03.030	77	678,27	52 226,79
1527	Республика Северная Осетия-Алания, р-н Кировский, с Эльхотово, ул Кирова, д 176	Кировский	15:02:0010422:31	0030020000000 Земли населенных пунктов	Для эксплуатации нежилого здания (магазина)	4	04.040	157	1 282,54	201 358,78
1528	Респ. Северная Осетия - Алания, р-н Кировский, с. Эльхотово, ул. Кирова, дом 166 "б"	Кировский	15:02:0010422:33	0030020000000 Земли населенных пунктов	Для использования в целях эксплуатации нежилого здания (бетонно-растворного узла)	6	06.060	953	747,07	711 957,71
1529	Респ. Северная Осетия - Алания, р-н Кировский, с. Эльхотово, ул. Кирова, 166 "б"/ Е	Кировский	15:02:0010422:36	0030020000000 Земли населенных пунктов	Эксплуатация нежилого здания (фотосалон)	4	04.040	60	1 282,54	76 952,40
1530	Республика Северная Осетия-Алания, р-н Кировский, с Эльхотово, ул Кирова, 166 Б/У	Кировский	15:02:0010422:37	0030020000000 Земли населенных пунктов	Магазины	4	04.040	150	1 282,54	192 381,00
1531	Республика Северная Осетия-Алания, р-н Кировский, с Эльхотово, ул Кирова, д 166б/д	Кировский	15:02:0010422:38	0030020000000 Земли населенных пунктов	Для использования в целях эксплуатации нежилого здания (пивной цех)	3	03.031	25	678,27	16 956,75
1532	Респ. Северная Осетия - Алания, р-н Кировский, с. Эльхотово, ул. Кирова, 166	Кировский	15:02:0010422:4	0030020000000 Земли населенных пунктов	Для эксплуатации административного здания.	3	03.080	1 394	345,30	481 348,20
1533	РСО - Алания, Кировский район, с Эльхотово, ул Кирова, 158	Кировский	15:02:0010422:5	0030020000000 Земли населенных пунктов	Для ведения личного подсобного хозяйства	13	02.020	1 650	493,29	813 928,50
1534	Респ. Северная Осетия - Алания, р-н Кировский, с. Эльхотово, ул. Кирова, 160	Кировский	15:02:0010422:6	0030020000000 Земли населенных пунктов	Для ведения личного подсобного хозяйства	13	02.020	2 750	493,29	1 356 547,50
1535	Респ. Северная Осетия - Алания, р-н Кировский, с. Эльхотово, ул. Кирова, 162	Кировский	15:02:0010422:7	0030020000000 Земли населенных пунктов	Для ведения личного подсобного хозяйства	13	02.020	2 000	493,29	986 580,00
1536	Республика Северная Осетия-Алания, р-н Кировский, с Эльхотово, ул Кирова, 164	Кировский	15:02:0010422:8	0030020000000 Земли населенных пунктов	Для ведения личного подсобного хозяйства	13	02.020	2 970	493,29	1 465 071,30

№ п/п	Местоположение ЗУ	Район	Кадастровый номер ЗУ	Категория земель	Разрешенное использование по документу	Код вида разрешенного использования (в соответствии с классификатором видов разрешенного использования земельных участков)	Вид использования объектов недвижимости	Площадь	УПКС	КС
1537	Российская Федерация, Республика Северная Осетия - Алания, Кировский район, с. Эльхотово, ул. Надпереченая	Кировский	15:02:0010423:1	0030020000000 Земли населенных пунктов	Для эксплуатации насосной станции	6	03.012	33.0 кв	305.62	27 828 819.18
1538	Респ. Северная Осетия - Алания, р-н Кировский, с. Эльхотово, ул. Надпереченая. 36	Кировский	15:02:0010424:1	0030020000000 Земли населенных пунктов	Для ведения личного подсобного хозяйства	13	02.020	2 015	474.00	766 670.50
1539	Респ. Северная Осетия - Алания, р-н Кировский, с. Эльхотово, ул. Надпереченая. 52	Кировский	15:02:0010424:12	0030020000000 Земли населенных пунктов	Для ведения личного подсобного хозяйства	13	02.020	1 657	371.00	621 259.50
1540	Республика Северная Осетия-Алания, р-н Кировский, с. Эльхотово, ул. Комсомольская, 59 "а"	Кировский	15:02:0010424:13	0030020000000 Земли населенных пунктов	Для эксплуатации жилого дома	13	02.010	1 119	371.00	5 43 230.10
1541	Респ. Северная Осетия - Алания, р-н Кировский, с. Эльхотово, ул. Комсомольская, 59	Кировский	15:02:0010424:14	0030020000000 Земли населенных пунктов	Для ведения личного подсобного хозяйства	13	02.020	1 521	474.00	578 972.70
1542	Респ. Северная Осетия - Алания, р-н Кировский, с. Эльхотово, ул. Комсомольская, 57	Кировский	15:02:0010424:15	0030020000000 Земли населенных пунктов	Для ведения личного подсобного хозяйства	13	02.020	1 473	474.00	552 227.70
1543	Респ. Северная Осетия - Алания, р-н Кировский, с. Эльхотово, ул. Комсомольская, 55	Кировский	15:02:0010424:16	0030020000000 Земли населенных пунктов	Для эксплуатации жилого дома	13	02.010	2 810	371.00	1 353 169.20
1544	Респ. Северная Осетия - Алания, р-н Кировский, с. Эльхотово, ул. Комсомольская, дом 53 "а"	Кировский	15:02:0010424:18	0030020000000 Земли населенных пунктов	Для ведения личного подсобного хозяйства и эксплуатации жилого дома	13	02.020	1 118	371.00	430 385.20
1545	Респ. Северная Осетия - Алания, р-н Кировский, с. Эльхотово, ул. Комсомольская, 51	Кировский	15:02:0010424:19	0030020000000 Земли населенных пунктов	Для ведения личного подсобного хозяйства	13	02.020	1 447	474.00	542 180.30
1546	Респ. Северная Осетия - Алания, р-н Кировский, с. Эльхотово, ул. Комсомольская, 49	Кировский	15:02:0010424:20	0030020000000 Земли населенных пунктов	Для ведения личного подсобного хозяйства	13	02.020	1 724	474.00	672 155.70
1547	Респ. Северная Осетия - Алания, р-н Кировский, с. Эльхотово, ул. Комсомольская, 47а	Кировский	15:02:0010424:21	0030020000000 Земли населенных пунктов	Для ведения личного подсобного хозяйства	13	02.020	1 067	371.00	395 816.70
1548	Респ. Северная Осетия - Алания, р-н Кировский, с. Эльхотово, ул. Комсомольская, 47	Кировский	15:02:0010424:22	0030020000000 Земли населенных пунктов	Для ведения личного подсобного хозяйства	13	02.020	941	371.00	349 180.90
1549	Респ. Северная Осетия - Алания, р-н Кировский, с. Эльхотово, ул. Комсомольская, 45а	Кировский	15:02:0010424:24	0030020000000 Земли населенных пунктов	Для ведения личного подсобного хозяйства	13	02.020	800	474.00	299 520.00
1550	Респ. Северная Осетия - Алания, р-н Кировский, с. Эльхотово, ул. Комсомольская, 45	Кировский	15:02:0010424:25	0030020000000 Земли населенных пунктов	Для ведения личного подсобного хозяйства	13	02.020	457	474.00	171 029.10
1551	Респ. Северная Осетия - Алания, р-н Кировский, с. Эльхотово, ул. Комсомольская, дом 53	Кировский	15:02:0010424:26	0030020000000 Земли населенных пунктов	Для ведения личного подсобного хозяйства и эксплуатации жилого дома	13	02.020	1 565	371.00	580 718.50
1552	Респ. Северная Осетия - Алания, р-н Кировский, с. Эльхотово, ул. Надпереченая, 38	Кировский	15:02:0010424:3	0030020000000 Земли населенных пунктов	Для ведения личного подсобного хозяйства	13	02.020	2 397	371.00	889 637.70
1553	Респ. Северная Осетия - Алания, р-н Кировский, с. Эльхотово, ул. Надпереченая, 40	Кировский	15:02:0010424:4	0030020000000 Земли населенных пунктов	Для ведения личного подсобного хозяйства	13	02.020	2 454	474.00	910 629.70
1554	Республика Северная Осетия-Алания, р-н Кировский, с. Эльхотово, ул. Бр.Беспевых, 8	Кировский	15:02:0010424:48	0030020000000 Земли населенных пунктов	Для ведения личного подсобного хозяйства	13	02.020	741	474.00	274 931.90
1555	Респ. Северная Осетия - Алания, р-н Кировский, с. Эльхотово, ул. Надпереченая. 42 "а"	Кировский	15:02:0010424:5	0030020000000 Земли населенных пунктов	Для ведения личного подсобного хозяйства	13	02.020	1 213	371.00	450 173.70
1556	Республика Северная Осетия-Алания, р-н Кировский, с. Эльхотово, ул. Надпереченая, 50 А	Кировский	15:02:0010424:50	0030020000000 Земли населенных пунктов	Для индивидуального жилищного строительства	13	02.010	1 051	371.00	390 111.60
1557	Республика Северная Осетия-Алания, р-н Кировский, с. Эльхотово, ул. Надпереченая, 50	Кировский	15:02:0010424:51	0030020000000 Земли населенных пунктов	Для ведения личного подсобного хозяйства	13	02.020	1 801	474.00	667 566.60
1558	Респ. Северная Осетия - Алания, р-н Кировский, с. Эльхотово, ул. Надпереченая. 42	Кировский	15:02:0010424:6	0030020000000 Земли населенных пунктов	Для ведения личного подсобного хозяйства	13	02.020	1 196	474.00	443 480.40
1559	Респ. Северная Осетия - Алания, р-н Кировский, с. Эльхотово, ул. Надпереченая. 44	Кировский	15:02:0010424:7	0030020000000 Земли населенных пунктов	Для ведения личного подсобного хозяйства	13	02.020	2 160	371.00	747 280.00
1560	Респ. Северная Осетия - Алания, р-н Кировский, с. Эльхотово, ул. Надпереченая, 44п	Кировский	15:02:0010424:8	0030020000000 Земли населенных пунктов	Для ведения личного подсобного хозяйства	13	02.020	1 763	371.00	668 116.70
1561	Респ. Северная Осетия - Алания, р-н Кировский, с. Эльхотово, ул. Надпереченая, 46	Кировский	15:02:0010424:9	0030020000000 Земли населенных пунктов	Для ведения личного подсобного хозяйства	13	02.020	2 412	474.00	886 768.80
1562	Респ. Северная Осетия - Алания, р-н Кировский, с. Эльхотово, ул. Комсомольская, 72	Кировский	15:02:0010425:1	0030020000000 Земли населенных пунктов	Для ведения личного подсобного хозяйства	13	02.020	1 477	РФ.29	672 260.35
1563	Респ. Северная Осетия - Алания, р-н Кировский, с. Эльхотово, ул. Советская, 67	Кировский	15:02:0010425:10	0030020000000 Земли населенных пунктов	Для ведения личного подсобного хозяйства	13	02.020	2 059	РФ.29	1 013 261.21
1564	Респ. Северная Осетия - Алания, р-н Кировский, с. Эльхотово, ул. Советская, 67 "а"	Кировский	15:02:0010425:11	0030020000000 Земли населенных пунктов	Для ведения личного подсобного хозяйства	13	02.020	1 288	РФ.29	633 357.52
1565	Республика Северная Осетия-Алания, р-н Кировский, с. Эльхотово, ул. Бр. Беспевых, 6 "а"	Кировский	15:02:0010425:12	0030020000000 Земли населенных пунктов	Для ведения личного подсобного хозяйства	13	02.020	2 024	РФ.29	996 116.96
1566	Респ. Северная Осетия - Алания, р-н Кировский, с. Эльхотово, ул. Комсомольская, 58	Кировский	15:02:0010425:13	0030020000000 Земли населенных пунктов	Для использования в целях эксплуатации жилого дома	13	02.010	1 516	РФ.29	747 627.64
1567	Респ. Северная Осетия - Алания, р-н Кировский, с. Эльхотово, ул. Комсомольская, 60	Кировский	15:02:0010425:14	0030020000000 Земли населенных пунктов	Для использования в целях эксплуатации жилого дома и ведения личного подсобного хозяйства	13	02.020	1 129	РФ.29	761 911.71
1568	Респ. Северная Осетия - Алания, р-н Кировский, с. Эльхотово, ул. Комсомольская, 62	Кировский	15:02:0010425:15	0030020000000 Земли населенных пунктов	Для ведения личного подсобного хозяйства	13	02.020	2 124	РФ.29	1 195 741.96
1569	Респ. Северная Осетия - Алания, р-н Кировский, с. Эльхотово, ул. Комсомольская, 64	Кировский	15:02:0010425:16	0030020000000 Земли населенных пунктов	Для ведения личного подсобного хозяйства	13	02.020	5 184	РФ.29	2 764 709.07
1570	Российская Федерация, Республика Северная Осетия-Алания, Кировский район, с. Эльхотово. ул. Генерала Карсанова, 15 А	Кировский	15:02:0010425:175	0030020000000 Земли населенных пунктов	Для ведения личного подсобного хозяйства	13	02.020	1 560	РФ.29	670 874.40
1571	Российская Федерация, Республика Северная Осетия-Алания, Кировский район, с. Эльхотово. ул. Советская, 81	Кировский	15.02:0010425.176	0030020000000 Земли населенных пунктов	Для ведения личного подсобного хозяйства	13	02.020	3 019	РФ.29	1 581 031.21
1572	Российская Федерация, Республика Северная Осетия-Алания, Кировский район, с. Эльхотово, ул. Генерала Карсанова, д. 15 Б	Кировский	15.02:0010425.177	0030020000000 Земли населенных пунктов	Для ведения личного подсобного хозяйства	13	02.020	1 011	РФ.29	511 991.76
1573	Респ. Северная Осетия - Алания, р-н Кировский, с. Эльхотово, ул. Комсомольская, дом 68	Кировский	15:02:0010425:18	0030020000000 Земли населенных пунктов	Для эксплуатации жилого дома и ведения личного подсобного хозяйства	13	02.020	3 046	РФ.29	1 619 253.52
1574	Респ. Северная Осетия - Алания, р-н Кировский, с. Эльхотово, ул. Комсомольская, 70	Кировский	15:02:0010425:19	0030020000000 Земли населенных пунктов	Для ведения личного подсобного хозяйства	13	02.020	1 546	РФ.29	747 627.64
1575	Республика Северная Осетия-Алания, р-н Кировский, с Эльхотово, ул Генерала Карсанова, д 72б	Кировский	15:02:0010425.2	0030020000000 Земли населенных пунктов	Для ведения личного подсобного хозяйства	13	02.020	866	РФ.29	391 632.00
1576	Респ. Северная Осетия - Алания, р-н Кировский, с. Эльхотово, ул. Комсомольская, 70а	Кировский	15:02:0010425:20	0030020000000 Земли населенных пунктов	Для ведения личного подсобного хозяйства	13	02.020	1 656	РФ.29	826 886.24

№ п/п	Местоположение ЗУ	Район	Кадастровый номер ЗУ	Категория земель	Разрешенное использование по документу	Код вида разрешенного использования (в соответствии с классификатором видов разрешенного использования земельных участков)	Вид использования объектов недвижимости	Площадь	УПКС	КС
1577	Респ. Северная Осетия - Алания, р-н Кировский, с. Эльхотово, ул. Комсомольская, 72а	Кировский	15:02:0010425:21	0030020000000 Земли населенных пунктов	Для ведения личного подсобного хозяйства	13	02.020	2 000	РЭА 29	986 580 000
1578	Респ. Северная Осетия - Алания, р-н Кировский, с. Эльхотово, ул. Советская, дом 79	Кировский	15:02:0010425:4	0030020000000 Земли населенных пунктов	Для ведения личного подсобного хозяйства и эксплуатации жилого дома	13	02.020	1 741	РЭА 29	858 683,99
1579	Респ. Северная Осетия - Алания, р-н Кировский, с. Эльхотово, ул. Советская, 77	Кировский	15:02:0010425:5	0030020000000 Земли населенных пунктов	Для ведения личного подсобного хозяйства	13	02.020	1 317	РЭА 29	649 662,93
1580	Республика Северная Осетия-Алания, р-н Кировский, с. Эльхотово, ул Генерала Карсанова, д 17	Кировский	15:02:0010425:55	0030020000000 Земли населенных пунктов	Для ведения личного подсобного хозяйства	13	02.020	685	РЭА 29	337 963,65
1581	Республика Северная Осетия-Алания, р-н Кировский, с. Эльхотово, ул. Советская, 75	Кировский	15:02:0010425:59	0030020000000 Земли населенных пунктов	Для эксплуатации жилого дома	13	02.010	1 666	РЭА 29	792 225,14
1582	Республика Северная Осетия-Алания, р-н Кировский, с. Эльхотово, ул. Советская, 75 "а"	Кировский	15:02:0010425:60	0030020000000 Земли населенных пунктов	Для эксплуатации жилого дома	13	02.010	1 666	РЭА 29	821 666,10
1583	Республика Северная Осетия-Алания, р-н Кировский, с Эльхотово, ул Комсомольская, 72 "а"	Кировский	15:02:0010425:61	0030020000000 Земли населенных пунктов	Для ведения личного подсобного хозяйства	13	02.020	1 486	РЭА 29	688 699,94
1584	Респ. Северная Осетия - Алания, р-н Кировский, с. Эльхотово, ул. Советская, 73	Кировский	15:02:0010425:7	0030020000000 Земли населенных пунктов	Для ведения личного подсобного хозяйства	13	02.020	2 622	РЭА 29	1 215 077,38
1585	Респ. Северная Осетия - Алания, р-н Кировский, с. Эльхотово, ул. Советская, 71	Кировский	15:02:0010425:8	0030020000000 Земли населенных пунктов	Для ведения личного подсобного хозяйства	13	02.020	1 962	РЭА 29	967 843,98
1586	Респ. Северная Осетия - Алания, р-н Кировский, с. Эльхотово, ул. Советская, дом 69 "а"	Кировский	15:02:0010425:9	0030020000000 Земли населенных пунктов	Для эксплуатации жилого дома и ведения личного подсобного хозяйства	13	02.010	1 624	РЭА 29	835 119,97
1587	Респ. Северная Осетия - Алания, р-н Кировский, с. Эльхотово, ул. Советская, 72	Кировский	15:02:0010426:1	0030020000000 Земли населенных пунктов	Для ведения личного подсобного хозяйства	13	02.020	2 569	РЭА 29	1 115 219,81
1588	Респ. Северная Осетия - Алания, р-н Кировский, с. Эльхотово, ул. Октябрьская, 89	Кировский	15:02:0010426:11	0030020000000 Земли населенных пунктов	Для ведения личного подсобного хозяйства	13	02.020	2 030	РЭА 29	1 008 376,70
1589	Российская Федерация, Республика Северная Осетия-Алания, Кировский муниципальный район, с. Эльхотово, ул. Октябрьская, 87	Кировский	15:02:0010426:12	0030020000000 Земли населенных пунктов	Для ведения личного подсобного хозяйства	13	02.020	1 595	РЭА 29	786 747,55
1590	Российская Федерация, Республика Северная Осетия-Алания, Кировский муниципальный район, с. Эльхотово, ул. Октябрьская, 87"а"	Кировский	15:02:0010426:13	0030020000000 Земли населенных пунктов	Для ведения личного подсобного хозяйства	13	02.020	1 600	РЭА 29	789 264,00
1591	Респ. Северная Осетия - Алания, р-н Кировский, с. Эльхотово, ул. Октябрьская, 85	Кировский	15:02:0010426:14	0030020000000 Земли населенных пунктов	Для ведения личного подсобного хозяйства	13	02.020	2 121	РЭА 29	1 046 268,39
1592	Республика Северная Осетия - Алания, Кировский район, с. Эльхотово, ул. Октябрьская, 83	Кировский	15:02:0010426:15	0030020000000 Земли населенных пунктов	Для ведения личного подсобного хозяйства	13	02.020	1 769	РЭА 29	872 630,01
1593	Респ. Северная Осетия - Алания, р-н Кировский, с. Эльхотово, ул. Октябрьская, 83а	Кировский	15:02:0010426:16	0030020000000 Земли населенных пунктов	Для ведения личного подсобного хозяйства	13	02.020	1 919	РЭА 29	946 623,51
1594	Респ. Северная Осетия - Алания, р-н Кировский, с. Эльхотово, ул. Октябрьская, дом 81	Кировский	15:02:0010426:17	0030020000000 Земли населенных пунктов	Для ведения личного подсобного хозяйства и эксплуатации жилого дома	13	02.020	2 108	РЭА 29	1 039 855,32
1595	Респ. Северная Осетия - Алания, р-н Кировский, с. Эльхотово, ул. Октябрьская, 79	Кировский	15:02:0010426:18	0030020000000 Земли населенных пунктов	Для ведения личного подсобного хозяйства	13	02.020	1 540	РЭА 29	759 666,60
1596	Республика Северная Осетия-Алания, Кировский р-н, с. Эльхотово, ул. Советская	Кировский	15:02:0010426:184	0030020000000 Земли населенных пунктов	Обеспечение внутреннего правопорядка	3	08.030	1	Х15,30	Х15,30
1597	Респ. Северная Осетия - Алания, р-н Кировский, с. Эльхотово, ул. Октябрьская, 77	Кировский	15:02:0010426:19	0030020000000 Земли населенных пунктов	Для ведения личного подсобного хозяйства	13	02.020	1 500	РЭА 29	739 575,00
1598	Респ. Северная Осетия - Алания, р-н Кировский, с. Эльхотово, ул. Советская, 74	Кировский	15:02:0010426:2	0030020000000 Земли населенных пунктов	Для ведения личного подсобного хозяйства	13	02.020	2 866	РЭА 29	1 413 633,24
1599	Республика Северная Осетия-Алания, р-н Кировский, с. Эльхотово, ул. Октябрьская, 75	Кировский	15:02:0010426:20	0030020000000 Земли населенных пунктов	Для ведения личного подсобного хозяйства	13	02.020	2 343	РЭА 29	1 155 778,47
1600	Республика Северная Осетия-Алания, р-н Кировский, с. Эльхотово, ул. Октябрьская, 75а	Кировский	15:02:0010426:21	0030020000000 Земли населенных пунктов	Для ведения личного подсобного хозяйства	13	02.020	1 610	РЭА 29	794 196,90
1601	Респ. Северная Осетия - Алания, р-н Кировский, с. Эльхотово, ул. Октябрьская, 73	Кировский	15:02:0010426:22	0030020000000 Земли населенных пунктов	Для ведения личного подсобного хозяйства	13	02.020	1 695	РЭА 29	836 126,55
1602	Республика Северная Осетия-Алания, р-н Кировский, с Эльхотово, ул Генерала Карсанова, д 15	Кировский	15:02:0010426:25	0030020000000 Земли населенных пунктов	Для ведения личного подсобного хозяйства	13	02.020	1 387	РЭА 29	684 119,29
1603	Респ. Северная Осетия - Алания, р-н Кировский, с. Эльхотово, ул. Советская, 84	Кировский	15:02:0010426:26	0030020000000 Земли населенных пунктов	Для ведения личного подсобного хозяйства	13	02.020	1 573	РЭА 29	775 165,30
1604	Респ. Северная Осетия - Алания, р-н Кировский, с. Эльхотово, ул. Советская, 76	Кировский	15:02:0010426:3	0030020000000 Земли населенных пунктов	Для ведения личного подсобного хозяйства	13	02.020	2 508	РЭА 29	1 237 171,32
1605	Респ. Северная Осетия - Алания, р-н Кировский, с. Эльхотово, ул. Советская, 78	Кировский	15:02:0010426:4	0030020000000 Земли населенных пунктов	Для ведения личного подсобного хозяйства	13	02.020	2 197	РЭА 29	1 083 862,04
1606	Респ. Северная Осетия - Алания, р-н Кировский, с. Эльхотово, ул. Советская, 80	Кировский	15:02:0010426:5	0030020000000 Земли населенных пунктов	Для ведения личного подсобного хозяйства	13	02.020	700	РЭА 29	345 303,00
1607	Респ. Северная Осетия - Алания, р-н Кировский, с. Эльхотово, ул. Советская, 80	Кировский	15:02:0010426:8	0030020000000 Земли населенных пунктов	Для ведения личного подсобного хозяйства	13	02.020	1 793	РЭА 29	884 428,71
1608	Респ. Северная Осетия - Алания, р-н Кировский, с. Эльхотово, ул. Советская, 82	Кировский	15:02:0010426:9	0030020000000 Земли населенных пунктов	Для ведения личного подсобного хозяйства	13	02.020	2 818	РЭА 29	1 390 091,22
1609	Республика Северная Осетия-Алания, р-н Кировский, с Эльхотово, ул Генерала Карсанова, д 9	Кировский	15:02:0010427:10	0030020000000 Земли населенных пунктов	Для ведения личного подсобного хозяйства	13	02.020	1 000	Х16,73	Х16,73
1610	Респ. Северная Осетия - Алания, р-н Кировский, с. Эльхотово, ул. Ленина, 89	Кировский	15:02:0010427:11	0030020000000 Земли населенных пунктов	Для ведения личного подсобного хозяйства	13	02.020	900	Х16,73	492 957,00
1611	Респ. Северная Осетия - Алания, р-н Кировский, с. Эльхотово, ул. Ленина, 87	Кировский	15:02:0010427:12	0030020000000 Земли населенных пунктов	Для ведения личного подсобного хозяйства	13	02.020	816	Х16,73	447 053,30
1612	Респ. Северная Осетия - Алания, р-н Кировский, с. Эльхотово, ул. Ленина, 83	Кировский	15:02:0010427:16	0030020000000 Земли населенных пунктов	Для ведения личного подсобного хозяйства	13	02.020	1 611	Х16,73	898 821,12
1613	Респ. Северная Осетия - Алания, р-н Кировский, с. Эльхотово, ул. Ленина, 81	Кировский	15:02:0010427:17	0030020000000 Земли населенных пунктов	Для ведения личного подсобного хозяйства	13	02.020	2 179	Х16,73	1 215 652,77
1614	Респ. Северная Осетия - Алания, р-н Кировский, с. Эльхотово, ул. Ленина, 79	Кировский	15:02:0010427:18	0030020000000 Земли населенных пунктов	Для ведения личного подсобного хозяйства	13	02.020	1 846	Х16,73	1 029 264,56
1615	Северная Осетия - Алания респ, р-н Кировский, с. Эльхотово, ул. Октябрьская, 66	Кировский	15:02:0010427:2	0030020000000 Земли населенных пунктов	Для ведения личного подсобного хозяйства	13	02.020	2 592	Х16,73	1 445 324,16
1616	Респ. Северная Осетия - Алания, р-н Кировский, с. Эльхотово, ул. Ленина, дом 75	Кировский	15:02:0010427:20	0030020000000 Земли населенных пунктов	Для ведения личного подсобного хозяйства	13	02.020	3 275	Х16,73	1 826 536,75
1617	Респ. Северная Осетия - Алания, р-н Кировский, с. Эльхотово, ул. Ленина, 73	Кировский	15:02:0010427:21	0030020000000 Земли населенных пунктов	Для ведения личного подсобного хозяйства	13	02.020	1 663	Х16,73	879 111,84

№ п/п	Местоположение ЗУ	Район	Кадастровый номер ЗУ	Категория земель	Разрешенное использование по документу	Код вида разрешенного использования (в соответствии с классификатором видов разрешенного использования земельных участков)	Вид использования объектов недвижимости	Площадь	УПКС	КС
1618	Респ. Северная Осетия - Алания, р-н Кировский, с. Эльхотово, ул. Ленина, дом 71	Кировский	15:02:0010427:22	0030020000000 Земли населенных пунктов	Для ведения личного подсобного хозяйства и эксплуатации жилого дома	13	02.020	2 429	516,73	1 268 414,60
1619	Респ. Северная Осетия - Алания, р-н Кировский, с. Эльхотово, ул. Ленина, 69	Кировский	15:02:0010427:23	0030020000000 Земли населенных пунктов	Для ведения личного подсобного хозяйства	13	02.020	1 591	516,73	829 641,79
1620	Респ. Северная Осетия - Алания, р-н Кировский, с. Эльхотово, ул. Октябрьская, дом 80 "а"	Кировский	15:02:0010427:25	0030020000000 Земли населенных пунктов	Для эксплуатации жилого дома и ведения личного подсобного хозяйства	13	02.010	1 767	516,73	966 871,91
1621	Республика Северная Осетия-Алания, р-н Кировский, с Эльхотово, ул Ленина, д 85	Кировский	15:02:0010427:26	0030020000000 Земли населенных пунктов	Для ведения личного подсобного хозяйства	13	02.020	1 526	516,73	823 375,38
1622	Респ. Северная Осетия - Алания, р-н Кировский, с. Эльхотово, ул. Ленина, 77	Кировский	15:02:0010427:27	0030020000000 Земли населенных пунктов	Для эксплуатации жилого дома и ведения личного подсобного хозяйства	13	02.020	1 486	516,73	631 854,24
1623	Северная Осетия - Алания респ, р-н Кировский, с Эльхотово, ул Ленина, 77 "а"	Кировский	15:02:0010427:28	0030020000000 Земли населенных пунктов	Для эксплуатации жилого дома и ведения личного подсобного хозяйства	13	02.020	1 567	516,73	656 725,91
1624	Респ. Северная Осетия - Алания, р-н Кировский, с. Эльхотово, ул. Октябрьская, 68	Кировский	15:02:0010427:3	0030020000000 Земли населенных пунктов	Для ведения личного подсобного хозяйства	13	02.020	3 581	516,73	1 939 183,32
1625	Респ. Северная Осетия - Алания, р-н Кировский, с. Эльхотово, ул. Октябрьская, 70	Кировский	15:02:0010427:4	0030020000000 Земли населенных пунктов	Для ведения личного подсобного хозяйства	13	02.020	1 971	516,73	1 079 245,22
1626	Респ. Северная Осетия - Алания, р-н Кировский, с. Эльхотово, ул. Октябрьская, 72	Кировский	15:02:0010427:5	0030020000000 Земли населенных пунктов	Для ведения личного подсобного хозяйства	13	02.020	2 641	516,73	1 554 200,12
1627	Республика Северная Осетия-Алания, р-н Кировский, с. Эльхотово, ул. Братьев Бесаевых, 2"Г"	Кировский	15:02:0010427:52	0030020000000 Земли населенных пунктов	Для ведения личного подсобного хозяйства	13	02.020	616	516,73	347 879,14
1628	Республика Северная Осетия-Алания, р-н Кировский, с. Эльхотово, ул. Октябрьская, 64	Кировский	15:02:0010427:53	0030020000000 Земли населенных пунктов	Для ведения личного подсобного хозяйства	13	02.020	2 136	516,73	1 168 908,71
1629	Респ. Северная Осетия - Алания, р-н Кировский, с. Эльхотово, ул. Октябрьская, дом 74	Кировский	15:02:0010427:6	0030020000000 Земли населенных пунктов	Для ведения личного подсобного хозяйства и эксплуатации жилого дома	13	02.020	1 196	516,73	654 982,54
1630	Респ. Северная Осетия - Алания, р-н Кировский, с. Эльхотово, ул. Октябрьская, 76	Кировский	15:02:0010427:7	0030020000000 Земли населенных пунктов	Для ведения личного подсобного хозяйства	13	02.020	2 600	516,73	1 421 496,00
1631	Российская Федерация, Республика Северная Осетия-Алания, Кировский муниципальный район, с. Эльхотово, ул. Октябрьская, 78	Кировский	15:02:0010427:8	0030020000000 Земли населенных пунктов	Для ведения личного подсобного хозяйства	13	02.020	2 616	516,73	1 146 647,56
1632	Республика Северная Осетия - Алания, Кировский район, с. Эльхотово, ул. Октябрьская, 80	Кировский	15:02:0010427:9	0030020000000 Земли населенных пунктов	Для ведения личного подсобного хозяйства	13	02.020	1 369	516,73	748 173,37
1633	Республика Северная Осетия-Алания, р-н Кировский, с. Эльхотово, ул. Ленина, 118	Кировский	15:02:0010428:1	0030020000000 Земли населенных пунктов	Для ведения личного подсобного хозяйства	13	02.020	3 693	516,73	2 018 952,37
1634	Республика Северная Осетия-Алания, р-н Кировский, с Эльхотово, ул Генерала Карсанова, д 11	Кировский	15:02:0010428:11	0030020000000 Земли населенных пунктов	Для эксплуатации жилого дома и ведения личного подсобного хозяйства	13	02.010	2 145	516,73	1 146 754,85
1635	Респ. Северная Осетия - Алания, р-н Кировский, с. Эльхотово, ул. Мира, дом 151	Кировский	15:02:0010428:13	0030020000000 Земли населенных пунктов	Под личное подсобное хозяйство и эксплуатацию жилого дома	13	02.010	2 283	516,73	1 218 164,59
1636	Российская Федерация, Республика Северная Осетия-Алания, Кировский муниципальный район, с. Эльхотово, ул. Мира, 149	Кировский	15:02:0010428:14	0030020000000 Земли населенных пунктов	Для ведения личного подсобного хозяйства	13	02.020	2 554	516,73	1 399 082,37
1637	Российская Федерация, Республика Северная Осетия-Алания, Кировский муниципальный район, с. Эльхотово, ул. Мира, 147	Кировский	15:02:0010428:15	0030020000000 Земли населенных пунктов	Для ведения личного подсобного хозяйства	13	02.020	2 069	516,73	1 117 580,27
1638	Российская Федерация, Республика Северная Осетия-Алания, Кировский муниципальный район, с. Эльхотово, ул. Ленина, 126"а"	Кировский	15:02:0010428:159	0030020000000 Земли населенных пунктов	Для ведения личного подсобного хозяйства	13	02.020	976	516,73	533 605,36
1639	Российская Федерация, Республика Северная Осетия-Алания, Кировский муниципальный район, с. Эльхотово, ул. Мира, 145	Кировский	15:02:0010428:16	0030020000000 Земли населенных пунктов	Для ведения личного подсобного хозяйства	13	02.020	1 674	516,73	917 226,02
1640	Российская Федерация, Республика Северная Осетия-Алания, Кировский муниципальный район, с. Эльхотово, ул. Ленина, 126	Кировский	15:02:0010428:160	0030020000000 Земли населенных пунктов	Для ведения личного подсобного хозяйства	13	02.020	1 182	516,73	646 234,86
1641	Респ. Северная Осетия - Алания, р-н Кировский, с. Эльхотово, ул. Мира, 143	Кировский	15:02:0010428:17	0030020000000 Земли населенных пунктов	Для ведения личного подсобного хозяйства	13	02.020	2 651	516,73	1 449 361,23
1642	Респ. Северная Осетия - Алания, р-н Кировский, с. Эльхотово, ул. Мира, 141	Кировский	15:02:0010428:18	0030020000000 Земли населенных пунктов	Для ведения личного подсобного хозяйства и эксплуатации жилого дома	13	02.020	2 184	516,73	1 193 958,42
1643	Респ. Северная Осетия - Алания, р-н Кировский, с. Эльхотово, ул. Мира, 139	Кировский	15:02:0010428:19	0030020000000 Земли населенных пунктов	Для ведения личного подсобного хозяйства	13	02.020	1 831	516,73	1 001 062,63
1644	Респ. Северная Осетия - Алания, р-н Кировский, с. Эльхотово, ул. Ленина, 122	Кировский	15:02:0010428:2	0030020000000 Земли населенных пунктов	Для ведения личного подсобного хозяйства	13	02.020	900	516,73	457 381,00
1645	Респ. Северная Осетия - Алания, р-н Кировский, с. Эльхотово, ул. Мира, 137	Кировский	15:02:0010428:20	0030020000000 Земли населенных пунктов	Для ведения личного подсобного хозяйства	13	02.020	4 150	516,73	2 109 948,50
1646	Республика Северная Осетия-Алания, р-н Кировский, с Эльхотово, ул Генерала Карсанова, д 11а	Кировский	15:02:0010428:22	0030020000000 Земли населенных пунктов	Для ведения личного подсобного хозяйства	13	02.020	894	516,73	454 472,82
1647	Респ. Северная Осетия - Алания, р-н Кировский, с. Эльхотово, ул. Ленина, 134	Кировский	15:02:0010428:23	0030020000000 Земли населенных пунктов	Для ведения личного подсобного хозяйства	13	02.020	769	516,73	420 145,37
1648	Респ. Северная Осетия - Алания, р-н Кировский, с. Эльхотово, ул. Ленина, 122	Кировский	15:02:0010428:3	0030020000000 Земли населенных пунктов	Для ведения личного подсобного хозяйства	13	02.020	876	516,73	478 935,18
1649	Респ. Северная Осетия - Алания, р-н Кировский, с. Эльхотово, ул. Ленина, 124	Кировский	15:02:0010428:4	0030020000000 Земли населенных пунктов	Для ведения личного подсобного хозяйства	13	02.020	1 628	516,73	890 076,44
1650	Республика Северная Осетия-Алания, р-н Кировский, с. Эльхотово, ул. Мира, 153	Кировский	15:02:0010428:41	0030020000000 Земли населенных пунктов	Для ведения личного подсобного хозяйства	13	02.020	814	516,73	445 048,22
1651	Республика Северная Осетия-Алания, р-н Кировский, с. Эльхотово, ул. Мира, 153 "в"	Кировский	15:02:0010428:44	0030020000000 Земли населенных пунктов	Объекты гаражного назначения	7	02.071	507	160,95	277 628,65
1652	Республика Северная Осетия-Алания, р-н Кировский, с. Эльхотово, ул. Мира, 153 "б"	Кировский	15:02:0010428:45	0030020000000 Земли населенных пунктов	Объекты гаражного назначения	7	02.071	216	160,95	119 275,60
1653	Респ. Северная Осетия - Алания, р-н Кировский, с. Эльхотово, ул. Ленина, 128	Кировский	15:02:0010428:6	0030020000000 Земли населенных пунктов	Для ведения личного подсобного хозяйства	13	02.020	1 100	516,73	601 603,00
1654	Респ. Северная Осетия - Алания, р-н Кировский, с. Эльхотово, ул. Ленина, 128	Кировский	15:02:0010428:7	0030020000000 Земли населенных пунктов	Для ведения личного подсобного хозяйства	13	02.020	1 000	516,73	547 093,00
1655	Северная Осетия - Алания респ, р-н Кировский, с Эльхотово, ул Ленина, 130	Кировский	15:02:0010428:8	0030020000000 Земли населенных пунктов	Для ведения личного подсобного хозяйства	13	02.020	3 855	516,73	2 107 641,15
1656	Респ. Северная Осетия - Алания, р-н Кировский, с. Эльхотово, ул. Ленина, дом 132	Кировский	15:02:0010428:9	0030020000000 Земли населенных пунктов	Для ведения личного подсобного хозяйства и эксплуатации жилого дома	13	02.020	1 129	516,73	617 258,17
1657	Республика Северная Осетия-Алания, р-н Кировский, с Эльхотово, ул Генерала Карсанова, д 7	Кировский	15:02:0010429:1	0030020000000 Земли населенных пунктов	Под общественную застройку	3	03.080	771	343,30	266 226,30
1658	Республика Северная Осетия-Алания, р-н Кировский, с Эльхотово, ул Генерала Карсанова, д 5	Кировский	15:02:0010429:10	0030020000000 Земли населенных пунктов	Для содержания и эксплуатация нежилых производственных зданий	6	06.000	6 678	717,07	1 988 933,16

№ пп	Местоположение ЗУ	Район	Кадастровый номер ЗУ	Категория земель	Разрешенное использование по документу	Код вида разрешенного использования (в соответствии с классификатором видов разрешенного использования земельных участков)	Вид использования объектов недвижимости	Площадь	УПКС	КС
1659	Республика Северная Осетия-Алания, р-н Кировский, с. Эльхотово, ул. Мира, 134б	Кировский	15:02:0010429:100	003002000000 Земли населенных пунктов	Предпринимательство	4	04.040	50	1 421,49	71 074,50
1660	Республика Северная Осетия-Алания, р-н Кировский, с. Эльхотово, ул. Мира, 134г	Кировский	15:02:0010429:101	003002000000 Земли населенных пунктов	Предпринимательство	4	04.040	50	1 421,49	71 074,50
1661	Республика Северная Осетия-Алания, р-н Кировский, с. Эльхотово, ул. Мира, 134в	Кировский	15:02:0010429:102	003002000000 Земли населенных пунктов	Предпринимательство	4	04.040	50	1 421,49	71 074,50
1662	Республика Северная Осетия-Алания, р-н Кировский, с. Эльхотово, ул. Мира, 134/9	Кировский	15:02:0010429:103	003002000000 Земли населенных пунктов	Магазины	4	04.040	25	1 421,49	35 537,25
1663	Республика Северная Осетия-Алания, р-н Кировский, с. Эльхотово, ул. Мира, 134/10	Кировский	15:02:0010429:104	003002000000 Земли населенных пунктов	Предпринимательство	4	04.040	50	1 421,49	71 074,50
1664	Республика Северная Осетия-Алания, р-н Кировский, с. Эльхотово, ул. Мира, 134/11	Кировский	15:02:0010429:105	003002000000 Земли населенных пунктов	Предпринимательство	4	04.040	50	1 421,49	71 074,50
1665	Республика Северная Осетия-Алания, р-н Кировский, с. Эльхотово, ул. Мира, 134/12	Кировский	15:02:0010429:106	003002000000 Земли населенных пунктов	Предпринимательство	4	04.040	50	1 421,49	71 074,50
1666	Республика Северная Осетия-Алания, р-н Кировский, с. Эльхотово, ул. Мира, 134/13	Кировский	15:02:0010429:107	003002000000 Земли населенных пунктов	Предпринимательство	4	04.040	50	1 421,49	71 074,50
1667	Республика Северная Осетия-Алания, р-н Кировский, с. Эльхотово, ул Кирова, 177Г	Кировский	15:02:0010429:108	003002000000 Земли населенных пунктов	Магазины	4	04.040	60	1 421,49	85 289,40
1668	Республика Северная Осетия-Алания, р-н Кировский, с. Эльхотово, ул Кирова, 177	Кировский	15:02:0010429:111	003002000000 Земли населенных пунктов	Для оздоровительной деятельности	3	03.040	18 348	789,26	14 481 342,48
1669	Респ. Северная Осетия - Алания, р-н Кировский, с. Эльхотово, ул. Мира, 132	Кировский	15:02:0010429:16	003002000000 Земли населенных пунктов	Под аптеку	4	04.040	788	1 421,49	1 120 134,12
1670	Северная Осетия - Алания респ. р-н Кировский, с. Эльхотово, ул. Кирова, 177"п"	Кировский	15:02:0010429:19	003002000000 Земли населенных пунктов	Для эксплуатации нежилого здания, магазина	4	04.040	133	1 421,49	189 058,17
1671	Республика Северная Осетия-Алания, р-н Кировский, с. Эльхотово, ул. Кирова, 177 в/г	Кировский	15:02:0010429:219	003002000000 Земли населенных пунктов	Для эксплуатации нежилого здания (аптеки), магазины	4	04.040	205	1 421,49	291 405,45
1672	Республика Северная Осетия-Алания, Кировский район, с. Эльхотово, ул. Мира, 134/2	Кировский	15:02:0010429:220	003002000000 Земли населенных пунктов	Предпринимательство	4	04.040	100	1 421,49	142 149,00
1673	Республика Северная Осетия-Алания, Кировский район, с. Эльхотово, ул. Мира, 134/15	Кировский	15:02:0010429:221	003002000000 Земли населенных пунктов	Магазины	4	04.040	50	1 421,49	71 074,50
1674	Северная Осетия - Алания респ. р-н Кировский, с Эльхотово, ул Кирова, 179/1	Кировский	15:02:0010429:23	003002000000 Земли населенных пунктов	Для ведения личного подсобного хозяйства	13	02.020	509	546,73	278 285,57
1675	Республика Северная Осетия - Алания, Кировский район, с Эльхотово, ул Кирова, 177е/1	Кировский	15:02:0010429:234	003002000000 Земли населенных пунктов	Здравоохранение	3	03.040	29	789,26	22 888,54
1676	Российская Федерация, Республика Северная Осетия-Алания, Кировский муниципальный район, с. Эльхотово, ул. Мира	Кировский	15:02:0010429:235	003002000000 Земли населенных пунктов	Магазины	4	04.040	25	1 421,49	35 537,25
1677	Респ. Северная Осетия - Алания, р-н Кировский, с. Эльхотово, ул. Кирова, 191	Кировский	15:02:0010429:3	003002000000 Земли населенных пунктов	Для ведения личного подсобного хозяйства	13	02.020	1 561	546,73	853 445,53
1678	Российская Федерация, Республика Северная Осетия-Алания, Кировский район, с. Эльхотово, ул Кирова, 189	Кировский	15:02:0010429:4	003002000000 Земли населенных пунктов	Для ведения личного подсобного хозяйства	13	02.020	1 906	546,73	1 042 067,38
1679	Респ. Северная Осетия - Алания, р-н Кировский, с. Эльхотово, ул. Кирова, 187	Кировский	15:02:0010429:5	003002000000 Земли населенных пунктов	Предпринимательство	4	04.040	2 287	1 421,49	3 250 947,63
1680	Респ. Северная Осетия - Алания, р-н Кировский, с. Эльхотово, ул. Кирова, 185	Кировский	15:02:0010429:6	003002000000 Земли населенных пунктов	Магазины	4	04.040	1 977	1 421,49	2 810 285,73
1681	Республика Северная Осетия-Алания, р-н Кировский, с. Эльхотово, ул. Кирова, 177 "б"	Кировский	15:02:0010429:61	003002000000 Земли населенных пунктов	Для строительства магазина	4	04.040	40	1 421,49	56 859,60
1682	Респ. Северная Осетия - Алания, р-н Кировский, с. Эльхотово, ул. Кирова, 183	Кировский	15:02:0010429:7	003002000000 Земли населенных пунктов	Для ведения личного подсобного хозяйства	13	02.020	2 100	546,73	1 148 133,00
1683	Респ. Северная Осетия - Алания, р-н Кировский, с. Эльхотово, ул. Кирова, 181	Кировский	15:02:0010429:8	003002000000 Земли населенных пунктов	Для ведения личного подсобного хозяйства	13	02.020	2 132	546,73	1 165 628,36
1684	Республика Северная Осетия-Алания, р-н Кировский, с. Эльхотово, ул. Кирова, 177 "е"	Кировский	15:02:0010429:83	003002000000 Земли населенных пунктов	Для строительства объекта здравоохранения	3	03.040	79	789,26	62 351,54
1685	Республика Северная Осетия-Алания, р-н Кировский, с. Эльхотово, ул. Бр. Бесаевых, 2 "в"	Кировский	15:02:0010429:84	003002000000 Земли населенных пунктов	Для эксплуатации нежилого здания	4	04.040	84	1 421,49	119 405,16
1686	Респ. Северная Осетия - Алания, р-н Кировский, с. Эльхотово, ул. Кирова, дом 179	Кировский	15:02:0010429:9	003002000000 Земли населенных пунктов	Для ведения личного подсобного хозяйства и эксплуатации жилого дома	13	02.020	2 102	546,73	1 149 226,46
1687	Республика Северная Осетия-Алания, р-н Кировский, с. Эльхотово, ул. Мира, 134/1	Кировский	15:02:0010429:95	003002000000 Земли населенных пунктов	Предпринимательство	4	04.040	100	1 421,49	142 149,00
1688	Республика Северная Осетия-Алания, р-н Кировский, с. Эльхотово, ул. Мира, 134/3	Кировский	15:02:0010429:96	003002000000 Земли населенных пунктов	Земельные участки, предназначенные для размещения объектов торговли, общественного питания и бытового обслуживания	4	04.040	75	1 421,49	106 611,75
1689	Республика Северная Осетия-Алания, р-н Кировский, с. Эльхотово, ул. Мира, 134/14	Кировский	15:02:0010429:97	003002000000 Земли населенных пунктов	Предпринимательство	4	04.040	50	1 421,49	71 074,50
1690	Республика Северная Осетия-Алания, р-н Кировский, с. Эльхотово, ул. Мира, 134/4	Кировский	15:02:0010429:98	003002000000 Земли населенных пунктов	Предпринимательство	4	04.040	75	1 421,49	106 611,75
1691	Республика Северная Осетия-Алания, р-н Кировский, с. Эльхотово, ул. Мира, 134/5	Кировский	15:02:0010429:99	003002000000 Земли населенных пунктов	Предпринимательство	4	04.040	50	1 421,49	71 074,50
1692	Респ. Северная Осетия - Алания, р-н Кировский, с. Эльхотово, ул. Кирова, 142а	Кировский	15:02:0010430:12	003002000000 Земли населенных пунктов	Для ведения личного подсобного хозяйства	13	02.020	1 500	493,29	739 935,00
1693	Респ. Северная Осетия - Алания, р-н Кировский, с. Эльхотово, ул. Кирова, дом 140	Кировский	15:02:0010430:13	003002000000 Земли населенных пунктов	Для эксплуатации 4-х квартирного жилого дома	2	02.013	2 637	1 233,22	3 252 001,14
1694	Республика Северная Осетия-Алания, р-н Кировский, с Эльхотово, ул Кирова	Кировский	15:02:0010430:175	003002000000 Земли населенных пунктов	Для ведения личного подсобного хозяйства	13	02.020	1 779	493,29	877 562,91
1695	Республика Северная Осетия-Алания, р-н Кировский, с Эльхотово, ул Кирова	Кировский	15:02:0010430:176	003002000000 Земли населенных пунктов	Для ведения личного подсобного хозяйства	13	02.020	136	493,29	67 087,44
1696	Российская Федерация, Республика Северная Осетия-Алания, Кировский р-н, с Эльхотово, ул Кирова, /Братьев Бесаевых	Кировский	15:02:0010430:177	003002000000 Земли населенных пунктов	магазины	4	04.040	64	1 282,54	82 082,56
1697	Российская Федерация, Республика Северная Осетия-Алания, Кировский муниципальный район, с. Эльхотово, ул. Кирова, 150	Кировский	15:02:0010430:178	003002000000 Земли населенных пунктов	Для ведения личного подсобного хозяйства	13	02.020	1 918	493,29	946 130,22
1698	Российская Федерация, Республика Северная Осетия-Алания, Кировский муниципальный район, с. Эльхотово, ул. Кирова, 150 "Б"	Кировский	15:02:0010430:179	003002000000 Земли населенных пунктов	Для ведения личного подсобного хозяйства	13	02.020	609	493,29	300 413,61
1699	Респ. Северная Осетия - Алания, р-н Кировский, с. Эльхотово, ул. Кирова, 152	Кировский	15:02:0010430:2	003002000000 Земли населенных пунктов	Для ведения личного подсобного хозяйства	13	02.020	2 037	493,29	1 004 831,73
1700	Северная Осетия - Алания респ, р-н Кировский, с Эльхотово, ул Кирова, 148 "б"	Кировский	15:02:0010430:32	003002000000 Земли населенных пунктов	для ведения личного подсобного хозяйства	13	02.020	1 587	493,29	782 851,23
1701	Северная Осетия - Алания респ, р-н Кировский, с Эльхотово, ул Кирова, 148 "а"	Кировский	15:02:0010430:33	003002000000 Земли населенных пунктов	Магазины	4	04.040	524	1 282,54	672 050,96
1702	Северная Осетия - Алания респ. р-н Кировский, с. Эльхотово, ул Кирова, 154 "п"	Кировский	15:02:0010430:34	003002000000 Земли населенных пунктов	Общественное использование объектов капитального строительства	3	03.050	82	628,94	51 573,08
1703	Республика Северная Осетия-Алания, р-н Кировский, с. Эльхотово, ул Кирова, д 150п	Кировский	15:02:0010430:4	003002000000 Земли населенных пунктов	Для ведения личного подсобного хозяйства	13	02.020	2 248	493,29	1 108 915,92
1704	Республика Северная Осетия-Алания, р-н Кировский, с. Эльхотово, ул. Кирова, участок 142	Кировский	15:02:0010430:48	003002000000 Земли населенных пунктов	Для индивидуального жилищного строительства	13	02.010	1 330	493,29	656 075,70
1705	Республика Северная Осетия-Алания, р-н Кировский, с Эльхотово, ул Кирова, уч 142а	Кировский	15:02:0010430:49	003002000000 Земли населенных пунктов	Магазины	4	04.040	120	1 282,54	153 904,80
1706	Респ. Северная Осетия - Алания, р-н Кировский, с. Эльхотово, ул. Кирова, 150б	Кировский	15:02:0010430:5	003002000000 Земли населенных пунктов	Для ведения личного подсобного хозяйства	13	02.020	1 100	493,29	542 619,00
1707	Республика Северная Осетия-Алания, р-н Кировский, с. Эльхотово, ул Генерала Карсанова, 5	Кировский	15:02:0010430:50	003002000000 Земли населенных пунктов	Образование и просвещение	3	03.050	17 011	628,94	10 698 898,34
1708	Республика Северная Осетия-Алания, р-н Кировский, с. Эльхотово, ул. Кирова, 154А	Кировский	15:02:0010430:51	003002000000 Земли населенных пунктов	Для ведения личного подсобного хозяйства	13	02.020	502	493,29	247 631,58
1709	Республика Северная Осетия-Алания, р-н Кировский, с. Эльхотово, ул. Кирова, 154	Кировский	15:02:0010430:54	003002000000 Земли населенных пунктов	Для ведения личного подсобного хозяйства	13	02.020	300	493,29	147 987,00

№ п/п	Местоположение ЗУ	Район	Кадастровый номер ЗУ	Категория земель	Разрешенное использование по документу	Код вида разрешенного использования (в соответствии с классификатором видов разрешенного использования земельных участков)	Вид использования объектов недвижимости	Площадь	УПКС	КС
1710	Республика Северная Осетия-Алания, р-н Кировский, с. Эльхотово, ул. Кирова, 154 В	Кировский	15:02:0010430:55	003002000000 Земли населенных пунктов	Для ведения личного подсобного хозяйства	13	02.020	2 029	РФ 29	1 [illegible]
1711	Республика Северная Осетия-Алания, р-н Кировский, с Эльхотово, ул Генерала Кесаонова, 5	Кировский	15:02:0010430:56	003002000000 Земли населенных пунктов	Образование и просвещение	3	03.050	10 542	РФ 29	12 291 735,48
1712	Респ. Северная Осетия - Алания, р-н Кировский, с. Эльхотово, ул. Кирова, 148	Кировский	15:02:0010430:6	003002000000 Земли населенных пунктов	Для ведения личного подсобного хозяйства	13	02.020	1 000	РФ 29	696 656,00
1713	Респ. Северная Осетия - Алания, р-н Кировский, с. Эльхотово, ул. Кирова, 146	Кировский	15:02:0010430:8	003002000000 Земли населенных пунктов	Для ведения личного подсобного хозяйства	13	02.020	1 135	РФ 29	559 861,15
1714	Респ. Северная Осетия - Алания, р-н Кировский, с. Эльхотово, ул. Нолтеречная, 29 "а"	Кировский	15:02:0010431:2	003002000000 Земли населенных пунктов	Для ведения личного подсобного хозяйства	13	02.020	1 400	ГЭ 06	1 [illegible]
1715	Респ. Северная Осетия - Алания, р-н Кировский, с. Эльхотово, ул. Надтеречная, 29/1	Кировский	15:02:0010431:22	003002000000 Земли населенных пунктов	Для ведения личного подсобного хозяйства и эксплуатации жилого дома	13	02.020	176	ГЭ 06	176 452,80
1716	Респ. Северная Осетия - Алания, р-н Кировский, с. Эльхотово, ул. Надтеречная, 29	Кировский	15:02:0010431:23	003002000000 Земли населенных пунктов	Для ведения личного подсобного хозяйства и эксплуатации жилого дома	13	02.020	1 232	РФ 00	461 876,80
1717	Респ. Северная Осетия - Алания, р-н Кировский, с. Эльхотово, ул. Нолтеречная, 31	Кировский	15:02:0010431:3	003002000000 Земли населенных пунктов	Для ведения личного подсобного хозяйства	13	02.020	1 873	РФ 00	702 187,70
1718	Респ. Северная Осетия - Алания, р-н Кировский, с. Эльхотово, ул. Нолтеречная, дом 33	Кировский	15:02:0010431:4	003002000000 Земли населенных пунктов	Под личное подсобное хозяйство и эксплуатацию жилого дома	13	02.020	1 561	ГЭ 06	584 841,00
1719	Респ. Северная Осетия - Алания, р-н Кировский, с. Эльхотово, ул. Надтеречная, 35	Кировский	15:02:0010431:5	003002000000 Земли населенных пунктов	Для эксплуатации жилого дома и ведения личного подсобного хозяйства	13	02.020	1 850	ГЭ 06	693 565,00
1720	Респ. Северная Осетия - Алания, р-н Кировский, с. Эльхотово, ул. Надтеречная, 37	Кировский	15:02:0010431:6	003002000000 Земли населенных пунктов	Малоэтажная жилая застройка	2	02.015	756	1 233,22	931 116,36
1721	Респ. Северная Осетия - Алания, р-н Кировский, с. Эльхотово, ул. Нолтеречная, дом 39	Кировский	15:02:0010431:7	003002000000 Земли населенных пунктов	Под личное подсобное хозяйство и эксплуатацию жилого дома	13	02.020	459	РФ 00	183 326,10
1722	Респ. Северная Осетия - Алания, р-н Кировский, с. Эльхотово, ул. Нолтеречная, дом 39 "а"	Кировский	15:02:0010431:8	003002000000 Земли населенных пунктов	Для ведения личного подсобного хозяйства и эксплуатации жилого дома	13	02.020	663	ГЭ 06	264 586,70
1723	Респ. Северная Осетия - Алания, р-н Кировский, с. Эльхотово, ул. Надтеречная, 28	Кировский	15:02:0010432:1	003002000000 Земли населенных пунктов	Ветеринарная станция	3	03.100	5 464	709,26	4 412 516,64
1724	Респ. Северная Осетия - Алания, р-н Кировский, с. Эльхотово, ул. Комсомольская, 41	Кировский	15:02:0010432:10	003002000000 Земли населенных пунктов	Для ведения личного подсобного хозяйства	13	02.020	1 351	РФ 00	541 169,90
1725	Респ. Северная Осетия - Алания, р-н Кировский, с. Эльхотово, ул. Комсомольская, 37а	Кировский	15:02:0010432:11	003002000000 Земли населенных пунктов	Для ведения личного подсобного хозяйства	13	02.020	1 800	РФ 00	712 800,00
1726	Респ. Северная Осетия - Алания, р-н Кировский, с. Эльхотово, ул. Комсомольская, 35	Кировский	15:02:0010432:12	003002000000 Земли населенных пунктов	Для ведения личного подсобного хозяйства	13	02.020	4 081	ГЭ 06	1 655 066,99
1727	Респ. Северная Осетия - Алания, р-н Кировский, с. Эльхотово, ул. Комсомольская, 31	Кировский	15:02:0010432:14	003002000000 Земли населенных пунктов	Для ведения личного подсобного хозяйства	13	02.020	4 214	ГЭ 06	1 708 928,60
1728	Республика Северная Осетия - Алания, Кировский район, с. Эльхотово, ул. Надтеречная, 26	Кировский	15:02:0010432:141	003002000000 Земли населенных пунктов	Для ведения личного подсобного хозяйства	13	02.020	2 786	РФ 00	1 103 171,10
1729	Республика Северная Осетия - Алания, Кировский район, с. Эльхотово, ул. Надтеречная, 26 "а"	Кировский	15:02:0010432:142	003002000000 Земли населенных пунктов	Для ведения личного подсобного хозяйства	13	02.020	1 688	РФ 00	632 931,20
1730	Российская Федерация, Республика Северная Осетия - Алания, Кировский муниципальный район, Эльхотовское сельское поселение, с. Эльхотово, ул. Комсомольская, 43	Кировский	15:02:0010432:144	003002000000 Земли населенных пунктов	Для ведения личного подсобного хозяйства	13	02.020	1 163	ГЭ 06	471 [illegible]
1731	Российская Федерация, Республика Северная Осетия - Алания, Кировский муниципальный район, Эльхотовское сельское поселение, с. Эльхотово, ул. Комсомольская, 43А	Кировский	15:02:0010432:145	003002000000 Земли населенных пунктов	Для ведения личного подсобного хозяйства	13	02.020	2 992	ГЭ 06	1 [illegible]
1732	Республика Северная Осетия-Алания, р-н Кировский, с. Эльхотово, ул. Комсомольская, 29	Кировский	15:02:0010432:16	003002000000 Земли населенных пунктов	Для ведения личного подсобного хозяйства	13	02.020	2 967	РФ 00	1 089 [illegible]
1733	Респ. Северная Осетия - Алания, р-н Кировский, с. Эльхотово, ул. Комсомольская, дом 35	Кировский	15:02:0010432:18	003002000000 Земли населенных пунктов	Для ведения личного подсобного хозяйства и эксплуатации жилого дома	13	02.020	1 112	РФ 00	350 035,80
1734	Респ. Северная Осетия - Алания, р-н Кировский, с. Эльхотово, ул. Комсомольская, дом 35	Кировский	15:02:0010432:19	003002000000 Земли населенных пунктов	Для ведения личного подсобного хозяйства и эксплуатации жилого дома	13	02.020	1 293	ГЭ 06	486 [illegible]
1735	Респ. Северная Осетия - Алания, р-н Кировский, с. Эльхотово, ул. Надтеречная, 22	Кировский	15:02:0010432:2	003002000000 Земли населенных пунктов	Для ведения личного подсобного хозяйства	13	02.020	4 960	ГЭ 06	1 862 [illegible]
1736	Республика Северная Осетия-Алания, р-н Кировский, с. Эльхотово, ул. Надтеречная 32	Кировский	15:02:0010432:29	003002000000 Земли населенных пунктов	Для ведения личного подсобного хозяйства	13	02.020	1 217	РФ 00	456 253,60
1737	Респ. Северная Осетия - Алания, р-н Кировский, с. Эльхотово, ул. Нолтеречная, 24	Кировский	15:02:0010432:3	003002000000 Земли населенных пунктов	Для ведения личного подсобного хозяйства	13	02.020	1 629	РФ 00	610 712,10
1738	Респ. Северная Осетия - Алания, р-н Кировский, с. Эльхотово, ул. Нолтеречная, дом 30	Кировский	15:02:0010432:6	003002000000 Земли населенных пунктов	Под личное подсобное хозяйство и эксплуатацию жилого дома	13	02.010	2 659	ГЭ 06	996 [illegible]
1739	Респ. Северная Осетия - Алания, р-н Кировский, с. Эльхотово, ул. Комсомольская, 39	Кировский	15:02:0010432:9	003002000000 Земли населенных пунктов	Для ведения личного подсобного хозяйства	13	02.020	2 245	ГЭ 06	841 [illegible]
1740	Респ. Северная Осетия - Алания, р-н Кировский, с. Эльхотово, ул. Комсомольская, 44	Кировский	15:02:0010433:1	003002000000 Земли населенных пунктов	Для ведения личного подсобного хозяйства	13	02.020	2 815	РФ 29	1 111 966,35
1741	Респ. Северная Осетия - Алания, р-н Кировский, с. Эльхотово, ул. Советская, 63	Кировский	15:02:0010433:10	003002000000 Земли населенных пунктов	Для ведения личного подсобного хозяйства	13	02.020	2 918	РФ 29	1 [illegible]
1742	Респ. Северная Осетия - Алания, р-н Кировский, с. Эльхотово, ул. Советская, 61	Кировский	15:02:0010433:11	003002000000 Земли населенных пунктов	Для ведения личного подсобного хозяйства	13	02.020	4 085	РФ 29	1 [illegible]
1743	Респ. Северная Осетия - Алания, р-н Кировский, с. Эльхотово, ул. Советская, 59	Кировский	15:02:0010433:12	003002000000 Земли населенных пунктов	Для ведения личного подсобного хозяйства	13	02.020	2 972	РФ 29	1 166 [illegible]
1744	Респ. Северная Осетия - Алания, р-н Кировский, с. Эльхотово, ул. Советская, 57	Кировский	15:02:0010433:13	003002000000 Земли населенных пунктов	Для ведения личного подсобного хозяйства	13	02.020	2 795	РФ 29	1 [illegible]
1745	Респ. Северная Осетия - Алания, р-н Кировский, с. Эльхотово, ул. Советская, 55а	Кировский	15:02:0010433:14	003002000000 Земли населенных пунктов	Для ведения личного подсобного хозяйства	13	02.020	1 470	РФ 29	691 552,30
1746	Респ. Северная Осетия - Алания, р-н Кировский, с. Эльхотово, ул. Советская, 55	Кировский	15:02:0010433:15	003002000000 Земли населенных пунктов	Для ведения личного подсобного хозяйства	13	02.020	1 483	РФ 29	[illegible]
1747	Республика Северная Осетия - Алания, Кировский район, с. Эльхотово, ул. Братьев Бесаевых, 7	Кировский	15:02:0010433:157	003002000000 Земли населенных пунктов	Для ведения личного подсобного хозяйства	13	02.020	1 066	РФ 29	406 [illegible]
1748	Республика Северная Осетия - Алания, Кировский район, с. Эльхотово, ул. Советская 65	Кировский	15:02:0010433:158	003002000000 Земли населенных пунктов	Для ведения личного подсобного хозяйства	13	02.020	2 479	РФ 29	1 973 878,91
1749	Респ. Северная Осетия - Алания, р-н Кировский, с. Эльхотово, ул. Советская, 53	Кировский	15:02:0010433:16	003002000000 Земли населенных пунктов	Для ведения личного подсобного хозяйства	13	02.020	2 811	РФ 29	1 [illegible]
1750	Респ. Северная Осетия - Алания, р-н Кировский, с. Эльхотово, ул. Советская, 51	Кировский	15:02:0010433:17	003002000000 Земли населенных пунктов	Для ведения личного подсобного хозяйства	13	02.020	1 512	РФ 29	696 525,48

№ п/п	Местоположение ЗУ	Район	Кадастровый номер ЗУ	Категория земель	Разрешенное использование по документу	Код вида разрешенного использования (в соответствии с классификатором видов разрешенного использования земельных участков)	Вид использования объектов недвижимости	Площадь	УПКС	КС
1751	Респ. Северная Осетия - Алания, р-н Кировский, с. Эльхотово, ул. Советская, 49	Кировский	15:02:0010433:18	0030020000000 Земли населенных пунктов	Для ведения личного подсобного хозяйства	13	02.020	1 261	РЭА 29	622 048,69
1752	Респ. Северная Осетия - Алания, р-н Кировский, с. Эльхотово, ул. Советская, 47	Кировский	15:02:0010433:19	0030020000000 Земли населенных пунктов	Для ведения личного подсобного хозяйства	13	02.020	1 240	РЭА 29	611 679,60
1753	Респ. Северная Осетия - Алания, р-н Кировский, с. Эльхотово, ул. Комсомольская, 48	Кировский	15:02:0010433:3	0030020000000 Земли населенных пунктов	Для ведения личного подсобного хозяйства	13	02.020	3 132	РЭА 29	1 544 961,28
1754	Республика Северная Осетия-Алания, р-н Кировский, с Эльхотово, ул Комсомольская, д 50а	Кировский	15:02:0010433:4	0030020000000 Земли населенных пунктов	Для ведения личного подсобного хозяйства	13	02.020	1 100	РЭА 29	542 619,00
1755	Российская Федерация, Республика Северная Осетия-Алания, Кировский муниципальный район, с. Эльхотово, ул. Комсомольская, 54 "А"	Кировский	15:02:0010433:42	0030020000000 Земли населенных пунктов	Для ведения личного подсобного хозяйства	13	02.020	1 217	РЭА 29	600 343,93
1756	Республика Северная Осетия-Алания, р-н Кировский, с. Эльхотово, ул. Комсомольская, 54	Кировский	15:02:0010433:43	0030020000000 Земли населенных пунктов	Для ведения личного подсобного хозяйства	13	02.020	2 329	РЭА 29	1 148 672,41
1757	Северная Осетия-Алания респ, Кировский р-н, с. Эльхотово, ул. Комсомольская, 46 А	Кировский	15:02:0010433:44	0030020000000 Земли населенных пунктов	Для ведения личного подсобного хозяйства	13	02.020	1 859	РЭА 29	917 026,11
1758	Северная Осетия-Алания респ, Кировский р-н, с Эльхотово, ул. Комсомольская, 46	Кировский	15:02:0010433:45	0030020000000 Земли населенных пунктов	Для ведения личного подсобного хозяйства	13	02.020	1 877	РЭА 29	925 903,33
1759	Респ. Северная Осетия - Алания, р-н Кировский, с. Эльхотово, ул. Комсомольская, 50	Кировский	15:02:0010433:5	0030020000000 Земли населенных пунктов	Для ведения личного подсобного хозяйства	13	02.020	2 629	РЭА 29	1 296 865,11
1760	Респ. Северная Осетия - Алания, р-н Кировский, с. Эльхотово, ул. Комсомольская, 52	Кировский	15:02:0010433:6	0030020000000 Земли населенных пунктов	Для ведения личного подсобного хозяйства	13	02.020	2 634	РЭА 29	1 299 325,86
1761	Северная Осетия - Алания респ, р-н Кировский, с Эльхотово, ул Комсомольская, 56	Кировский	15:02:0010433:8	0030020000000 Земли населенных пунктов	Для ведения личного подсобного хозяйства	13	02.020	2 060	РЭА 29	1 026 033,20
1762	Респ. Северная Осетия - Алания, р-н Кировский, с. Эльхотово, ул. Октябрьская, 63	Кировский	15:02:0010434:1	0030020000000 Земли населенных пунктов	Для эксплуатации жилого дома	13	02.010	821	РЭА 29	101 901,09
1763	Респ. Северная Осетия - Алания, р-н Кировский, с. Эльхотово, ул. Советская, 68	Кировский	15:02:0010434:10	0030020000000 Земли населенных пунктов	Для ведения личного подсобного хозяйства	13	02.020	2 697	РЭА 29	1 330 401,14
1764	Респ. Северная Осетия - Алания, р-н Кировский, с. Эльхотово, ул. Советская, 70	Кировский	15:02:0010434:11	0030020000000 Земли населенных пунктов	Для ведения личного подсобного хозяйства	13	02.020	2 866	РЭА 29	1 413 767,11
1765	Северная Осетия - Алания респ, р-н Кировский, с. Эльхотово, ул. Октябрьская, 71	Кировский	15:02:0010434:12	0030020000000 Земли населенных пунктов	Для ведения личного подсобного хозяйства	13	02.020	2 632	РЭА 29	1 298 349,28
1766	Российская Федерация, Республика Северная Осетия-Алания, Кировский район, с. Эльхотово, ул. Октябрьская, 69	Кировский	15:02:0010434:13	0030020000000 Земли населенных пунктов	Для ведения личного подсобного хозяйства	13	02.020	2 658	РЭА 29	1 383 158,32
1767	Респ. Северная Осетия - Алания, р-н Кировский, с. Эльхотово, ул. Октябрьская, 67	Кировский	15:02:0010434:14	0030020000000 Земли населенных пунктов	Для ведения личного подсобного хозяйства	13	02.020	1 472	РЭА 29	726 122,88
1768	Российская Федерация, Республика Северная Осетия-Алания, Кировский район, с. Эльхотово, ул. Октябрьская, 65	Кировский	15:02:0010434:15	0030020000000 Земли населенных пунктов	Для ведения личного подсобного хозяйства	13	02.020	1 959	РЭА 29	966 188,11
1769	Российская Федерация, Республика Северная Осетия-Алания, Кировский муниципальный район, с. Эльхотово, ул. Октябрьская, 61а	Кировский	15:02:0010434:178	0030020000000 Земли населенных пунктов	Для ведения личного подсобного хозяйства	13	02.020	1 122	РЭА 29	553 171,86
1770	Российская Федерация, Республика Северная Осетия-Алания, Кировский район, с. Эльхотово, ул. Октябрьская, 61В	Кировский	15:02:0010434:179	0030020000000 Земли населенных пунктов	Для ведения личного подсобного хозяйства	13	02.020	421	РЭА 29	207 675,09
1771	Респ. Северная Осетия - Алания, р-н Кировский, с. Эльхотово, ул. Октябрьская, 61	Кировский	15:02:0010434:18	0030020000000 Земли населенных пунктов	Для ведения личного подсобного хозяйства	13	02.020	1 371	РЭА 29	675 616,59
1772	Респ. Северная Осетия - Алания, р-н Кировский, с. Эльхотово, ул. Октябрьская, 59	Кировский	15:02:0010434:19	0030020000000 Земли населенных пунктов	Для ведения личного подсобного хозяйства	13	02.020	1 804	РЭА 29	951 291,26
1773	Респ. Северная Осетия - Алания, р-н Кировский, с. Эльхотово, ул. Октябрьская, 63	Кировский	15:02:0010434:2	0030020000000 Земли населенных пунктов	Для эксплуатации жилого дома	13	02.010	1 156	РЭА 29	569 974,04
1774	Респ. Северная Осетия - Алания, р-н Кировский, с. Эльхотово, ул. Октябрьская, 57	Кировский	15:02:0010434:20	0030020000000 Земли населенных пунктов	Для ведения личного подсобного хозяйства	13	02.020	1 537	РЭА 29	758 186,73
1775	Респ. Северная Осетия - Алания, р-н Кировский, с. Эльхотово, ул. Октябрьская, 55	Кировский	15:02:0010434:21	0030020000000 Земли населенных пунктов	Для ведения личного подсобного хозяйства	13	02.020	1 176	РЭА 29	28 056,04
1776	Респ. Северная Осетия - Алания, р-н Кировский, с. Эльхотово, ул. Октябрьская, 53	Кировский	15:02:0010434:22	0030020000000 Земли населенных пунктов	Для ведения личного подсобного хозяйства	13	02.020	2 158	РЭА 29	1 064 519,82
1777	Респ. Северная Осетия - Алания, р-н Кировский, с. Эльхотово, ул. Хосонова, 10	Кировский	15:02:0010434:23	0030020000000 Земли населенных пунктов	Для ведения личного подсобного хозяйства	13	02.020	1 000	РЭА 29	493 290,00
1778	Респ. Северная Осетия - Алания, р-н Кировский, с. Эльхотово, ул. Советская, 60 "б"	Кировский	15:02:0010434:24	0030020000000 Земли населенных пунктов	Для ведения личного подсобного хозяйства	13	02.020	1 361	РЭА 29	672 017,56
1779	Респ. Северная Осетия - Алания, р-н Кировский, с. Эльхотово, ул. Октябрьская, 63	Кировский	15:02:0010434:26	0030020000000 Земли населенных пунктов	Для ведения личного подсобного хозяйства	13	02.020	600	РЭА 29	295 974,00
1780	Респ. Северная Осетия - Алания, р-н Кировский, с. Эльхотово, ул. Советская, дом 58	Кировский	15:02:0010434:4	0030020000000 Земли населенных пунктов	Под личное подсобное хозяйство и эксплуатацию жилого дома	13	02.010	1 965	РЭА 29	970 180,65
1781	Респ. Северная Осетия - Алания, р-н Кировский, с. Эльхотово, ул. Советская, 58	Кировский	15:02:0010434:5	0030020000000 Земли населенных пунктов	Для ведения личного подсобного хозяйства	13	02.020	1 579	РЭА 29	778 994,91
1782	Респ. Северная Осетия - Алания, р-н Кировский, с. Эльхотово, ул. Советская, 60	Кировский	15:02:0010434:6	0030020000000 Земли населенных пунктов	Для ведения личного подсобного хозяйства	13	02.020	2 159	РЭА 29	1 065 348,81
1783	Респ. Северная Осетия - Алания, р-н Кировский, с. Эльхотово, ул. Советская, дом 62	Кировский	15:02:0010434:7	0030020000000 Земли населенных пунктов	Под личное подсобное хозяйство и эксплуатацию жилого дома	13	02.020	1 914	РЭА 29	944 664,77
1784	Респ. Северная Осетия - Алания, р-н Кировский, с. Эльхотово, ул. Советская, дом 64	Кировский	15:02:0010434:8	0030020000000 Земли населенных пунктов	Для ведения личного подсобного хозяйства	13	02.020	2 896	РЭА 29	1 428 567,84
1785	Респ. Северная Осетия - Алания, р-н Кировский, с. Эльхотово, ул. Советская, дом 66	Кировский	15:02:0010434:9	0030020000000 Земли населенных пунктов	Под личное подсобное хозяйство и эксплуатацию жилого дома	13	02.020	2 791	РЭА 29	1 376 772,39
1786	Респ. Северная Осетия - Алания, р-н Кировский, с. Эльхотово, ул. Октябрьская, 62	Кировский	15:02:0010435:1	0030020000000 Земли населенных пунктов	Для ведения личного подсобного хозяйства	13	02.020	1 553	516,73	765 122,00
1787	Респ. Северная Осетия - Алания, р-н Кировский, с. Эльхотово, ул. Ленина, 61	Кировский	15:02:0010435:10	0030020000000 Земли населенных пунктов	Для ведения личного подсобного хозяйства	13	02.020	2 149	516,73	1 174 922,77
1788	Респ. Северная Осетия - Алания, р-н Кировский, с. Эльхотово, ул. Ленина, 63	Кировский	15:02:0010435:11	0030020000000 Земли населенных пунктов	Для ведения личного подсобного хозяйства	13	02.020	1 365	516,73	666 567,05
1789	Респ. Северная Осетия - Алания, р-н Кировский, с. Эльхотово, ул. Ленина, 65	Кировский	15:02:0010435:12	0030020000000 Земли населенных пунктов	Для ведения личного подсобного хозяйства	13	02.020	1 710	516,73	931 958,30
1790	Респ. Северная Осетия - Алания, р-н Кировский, с. Эльхотово, ул. Ленина, 67	Кировский	15:02:0010435:13	0030020000000 Земли населенных пунктов	Для ведения личного подсобного хозяйства	13	02.020	3 813	516,73	2 078 776,19
1791	Респ. Северная Осетия - Алания, р-н Кировский, с. Эльхотово, ул. Октябрьская, 62а	Кировский	15:02:0010435:2	0030020000000 Земли населенных пунктов	Для ведения личного подсобного хозяйства	13	02.020	1 742	516,73	952 193,66

№ пп	Местоположение ЗУ	Район	Кадастровый номер ЗУ	Категория земель	Разрешенное использование по документу	Код вида разрешенного использования (в соответствии с классификатором видов разрешенного использования земельных участков)	Вид использования объектов недвижимости	Площадь	УПКС	КС
1792	Респ. Северная Осетия - Алания, р-н Кировский, с. Эльхотово, ул. Октябрьская, 60	Кировский	15:02:0010435:3	0030020000000 Земли населенных пунктов	Для ведения личного подсобного хозяйства	13	02.020	2 924	516,73	1 508 091,79
1793	Северная Осетия - Алания респ, р-н Кировский, с Эльхотово, ул Ленина, 59"а"	Кировский	15:02:0010435:30	0030020000000 Земли населенных пунктов	Для эксплуатации нежилого здания (административное здание)	3	03.080	467	445,30	120 725,10
1794	Российская Федерация, Республика Северная Осетия-Алания, Кировский муниципальный район, с. Эльхотово, ул. Ленина, 59А	Кировский	15:02:0010435:36	0030020000000 Земли населенных пунктов	Ритуальная деятельность	12	12.010	23 459	1,49	24 295,91
1795	Респ. Северная Осетия - Алания, р-н Кировский, с. Эльхотово, ул. Октябрьская, 58	Кировский	15:02:0010435:4	0030020000000 Земли населенных пунктов	Для ведения личного подсобного хозяйства	13	02.020	2 164	516,73	1 181 183,53
1796	Респ. Северная Осетия - Алания, р-н Кировский, с. Эльхотово, ул. Октябрьская, 56	Кировский	15:02:0010435:5	0030020000000 Земли населенных пунктов	Для ведения личного подсобного хозяйства	13	02.020	1 641	516,73	691 716,65
1797	РСО - Алания, Кировский район, с. Эльхотово, ул. Октябрьская, 54	Кировский	15:02:0010435:6	0030020000000 Земли населенных пунктов	Для ведения личного подсобного хозяйства	13	02.020	2 000	516,73	1 092 466,00
1798	Респ. Северная Осетия - Алания, р-н Кировский, с. Эльхотово, ул. Октябрьская, 52	Кировский	15:02:0010435:7	0030020000000 Земли населенных пунктов	Для ведения личного подсобного хозяйства	13	02.020	1 911	516,73	1 043 833,12
1799	Респ. Северная Осетия - Алания, р-н Кировский, с. Эльхотово, ул. Ленина, 59	Кировский	15:02:0010435:9	0030020000000 Земли населенных пунктов	Для ведения личного подсобного хозяйства	13	02.020	805	516,73	439 954,45
1800	Респ. Северная Осетия - Алания, р-н Кировский, с. Эльхотово, ул. Ленина, 102	Кировский	15:02:0010436:1	0030020000000 Земли населенных пунктов	Для ведения личного подсобного хозяйства	13	02.020	2 297	516,73	1 255 838,81
1801	Респ. Северная Осетия - Алания, р-н Кировский, с. Эльхотово, ул. Мира. 135	Кировский	15:02:0010436:10	0030020000000 Земли населенных пунктов	Для ведения личного подсобного хозяйства	13	02.020	2 960	516,73	1 617 517,60
1802	Респ. Северная Осетия - Алания, р-н Кировский, с. Эльхотово, ул. Мира. дом 133	Кировский	15:02:0010436:11	0030020000000 Земли населенных пунктов	Для эксплуатации жилого дома и ведения личного подсобного хозяйство	13	02.020	1 640	516,73	896 637,20
1803	Респ. Северная Осетия - Алания, р-н Кировский, с. Эльхотово, ул. Мира, дом 131	Кировский	15:02:0010436:12	0030020000000 Земли населенных пунктов	Под личное подсобное хозяйство и эксплуатацию жилого дома	13	02.020	1 377	516,73	752 817,21
1804	Респ. Северная Осетия - Алания, р-н Кировский, с. Эльхотово, ул. Мира, дом 129	Кировский	15:02:0010436:13	0030020000000 Земли населенных пунктов	Для ведения личного подсобного хозяйства и эксплуатации жилого дома	13	02.020	2 912	516,73	1 592 017,76
1805	Респ. Северная Осетия - Алания, р-н Кировский, с. Эльхотово, ул. Мира. дом 127	Кировский	15:02:0010436:14	0030020000000 Земли населенных пунктов	Для ведения личного подсобного хозяйства и эксплуатации жилого дома	13	02.020	1 512	516,73	826 655,76
1806	Респ. Северная Осетия - Алания, р-н Кировский, с. Эльхотово, ул. Мира. дом 125	Кировский	15:02:0010436:15	0030020000000 Земли населенных пунктов	Для ведения личного подсобного хозяйства и эксплуатации жилого дома	13	02.020	2 243	516,73	1 226 315,39
1807	Респ. Северная Осетия - Алания, р-н Кировский, с. Эльхотово, ул. Мира, дом 125 "б"	Кировский	15:02:0010436:16	0030020000000 Земли населенных пунктов	Под личное подсобное хозяйство и эксплуатацию жилого дома	13	02.020	2 059	516,73	1 125 717,07
1808	Респ. Северная Осетия - Алания, р-н Кировский, с. Эльхотово, ул. Мира, 120	Кировский	15:02:0010436:17	0030020000000 Земли населенных пунктов	Для ведения личного подсобного хозяйства	13	02.020	1 581	516,73	864 380,19
1809	Респ. Северная Осетия - Алания, р-н Кировский, с. Эльхотово, ул. Мира. 121	Кировский	15:02:0010436:18	0030020000000 Земли населенных пунктов	Для ведения личного подсобного хозяйства	13	02.020	2 642	516,73	1 444 072,79
1810	Респ. Северная Осетия - Алания, р-н Кировский, с. Эльхотово, ул. Мира. 119	Кировский	15:02:0010436:19	0030020000000 Земли населенных пунктов	Для использования в целях эксплуатации жилого дома и ведения личного подсобного хозяйства	13	02.020	1 797	516,73	982 177,41
1811	Респ. Северная Осетия - Алания, р-н Кировский, с. Эльхотово, ул. Хосонова. дом 8	Кировский	15:02:0010436:20	0030020000000 Земли населенных пунктов	Для ведения личного подсобного хозяйства и эксплуатации жилого дома	13	02.020	2 862	516,73	1 564 987,16
1812	Респ. Северная Осетия - Алания, р-н Кировский, с. Эльхотово, ул. Хосонова. дом 10	Кировский	15:02:0010436:21	0030020000000 Земли населенных пунктов	Для эксплуатации жилого дома и ведения личного подсобного хозяйства	13	02.020	2 365	516,73	1 292 717,67
1813	Республика Северная Осетия - Алания, Кировский район, с. Эльхотово, ул. Бр.Бесаевых, 5 "а"	Кировский	15:02:0010436:276	0030020000000 Земли населенных пунктов	Для ведения личного подсобного хозяйства	13	02.020	617	516,73	337 312,43
1814	Российская Федерация, Республика Северная Осетия-Алания, Кировский муниципальный район, с. Эльхотово, ул. Ленина, 104 А	Кировский	15:02:0010436:277	0030020000000 Земли населенных пунктов	Для ведения личного подсобного хозяйства	13	02.020	1 851	516,73	993 128,03
1815	Российская Федерация, Республика Северная Осетия-Алания, Кировский муниципальный район, с. Эльхотово, ул. Ленина, 104	Кировский	15:02:0010436:278	0030020000000 Земли населенных пунктов	Для ведения личного подсобного хозяйства	13	02.020	2 230	516,73	1 220 538,39
1816	Респ. Северная Осетия - Алания, р-н Кировский, с. Эльхотово, ул. Ленина, 106	Кировский	15:02:0010436:3	0030020000000 Земли населенных пунктов	Для ведения личного подсобного хозяйства	13	02.020	4 250	516,73	2 324 602,50
1817	Респ. Северная Осетия - Алания, р-н Кировский, с. Эльхотово, ул. Ленина, 108	Кировский	15:02:0010436:4	0030020000000 Земли населенных пунктов	Для ведения личного подсобного хозяйства	13	02.020	1 579	516,73	847 819,47
1818	Респ. Северная Осетия - Алания, р-н Кировский, с. Эльхотово, ул. Ленина, 110	Кировский	15:02:0010436:5	0030020000000 Земли населенных пунктов	Для ведения личного подсобного хозяйства	13	02.020	1 453	516,73	792 756,50
1819	Респ. Северная Осетия - Алания, р-н Кировский, с. Эльхотово, ул. Ленина, 112	Кировский	15:02:0010436:6	0030020000000 Земли населенных пунктов	Для ведения личного подсобного хозяйства	13	02.020	2 643	516,73	1 551 353,39
1820	Респ. Северная Осетия - Алания, р-н Кировский, с. Эльхотово, ул. Ленина, 114	Кировский	15:02:0010436:7	0030020000000 Земли населенных пунктов	Для ведения личного подсобного хозяйства	13	02.020	1 871	516,73	750 660,29
1821	Респ. Северная Осетия - Алания, р-н Кировский, с. Эльхотово, ул. Ленина, 116	Кировский	15:02:0010436:8	0030020000000 Земли населенных пунктов	Для ведения личного подсобного хозяйства	13	02.020	1 100	516,73	601 164,00
1822	Респ. Северная Осетия - Алания, р-н Кировский, с. Эльхотово, ул. Хосонова, 2"а"	Кировский	15:02:0010437:1	0030020000000 Земли населенных пунктов	Под строительство магазина	4	04.040	22	1 121,19	88 132,58
1823	Республика Северная Осетия-Алания, р-н Кировский, с. Эльхотово, ул. Мира, 122	Кировский	15:02:0010437:10	0030020000000 Земли населенных пунктов	Для ведения личного подсобного хозяйства	13	02.020	1 965	516,73	1 071 590,85
1824	Респ. Северная Осетия - Алания, р-н Кировский, с. Эльхотово, ул. Мира, 124	Кировский	15:02:0010437:11	0030020000000 Земли населенных пунктов	Для ведения личного подсобного хозяйства	13	02.020	1 509	516,73	823 013,57
1825	Респ. Северная Осетия - Алания, р-н Кировский, с. Эльхотово, ул. Мира. 126 А	Кировский	15:02:0010437:12	0030020000000 Земли населенных пунктов	Для ведения личного подсобного хозяйства и эксплуатации жилого дома	13	02.020	367	516,73	200 640,91
1826	Респ. Северная Осетия - Алания, р-н Кировский, с. Эльхотово, ул. Мира. 128	Кировский	15:02:0010437:13	0030020000000 Земли населенных пунктов	Для ведения личного подсобного хозяйства	13	02.020	1 251	516,73	682 599,32
1827	Респ. Северная Осетия - Алания, р-н Кировский, с. Эльхотово, ул. Кирова. дом 173	Кировский	15:02:0010437:16	0030020000000 Земли населенных пунктов	Для ведения личного подсобного хозяйства и эксплуатации жилого дома	13	02.020	847	516,73	463 000,31
1828	Респ. Северная Осетия - Алания, р-н Кировский, с. Эльхотово, ул. Кирова. дом 171	Кировский	15:02:0010437:17	0030020000000 Земли населенных пунктов	Для ведения личного подсобного хозяйства и эксплуатацию жилого дома	13	02.020	1 241	516,73	677 912,65
1829	Респ. Северная Осетия - Алания, р-н Кировский, с. Эльхотово, ул. Кирова, 169	Кировский	15:02:0010437:18	0030020000000 Земли населенных пунктов	Для ведения личного подсобного хозяйства	13	02.020	1 441	516,73	787 470,65
1830	Респ. Северная Осетия - Алания, р-н Кировский, с. Эльхотово, ул. Кирова, 167	Кировский	15:02:0010437:19	0030020000000 Земли населенных пунктов	Для ведения личного подсобного хозяйства	13	02.020	2 082	516,73	1 136 291,86
1831	Респ. Северная Осетия - Алания, р-н Кировский, с. Эльхотово, ул. Кирова, 159-а	Кировский	15:02:0010437:2	0030020000000 Земли населенных пунктов	Для строительства магазина	4	04.040	113	1 121,19	453 171,35
1832	Респ. Северная Осетия - Алания, р-н Кировский, с. Эльхотово, ул. Кирова. дом 165	Кировский	15:02:0010437:20	0030020000000 Земли населенных пунктов	Предпринимательство	4	04.000	1 915	1 121,19	2 722 153,35

№ п/п	Местоположение ЗУ	Район	Кадастровый номер ЗУ	Категория земель	Разрешенное использование по документу	Код вида разрешенного использования (в соответствии с классификатором видов разрешенного использования земельных участков)	Вид использования объектов недвижимости	Площадь	УПКС	КС
1833	Респ. Северная Осетия - Алания, р-н Кировский, с. Эльхотово, ул. Кирова, 163	Кировский	15:02:0010437:21	0030020000000 Земли населенных пунктов	Для ведения личного подсобного хозяйства	13	02.020	1 870	516,71	1 022 368,10
1834	Республика Северная Осетия - Алания, Кировский район, с. Эльхотово, ул Мира, 130	Кировский	15:02:0010437:211	0030020000000 Земли населенных пунктов	ведение личного подсобного хозяйства. предпринимательство	4	04.040	477	1 421,29	678 030,33
1835	Республика Северная Осетия - Алания, Кировский район, с. Эльхотово, ул Бр. Бесаевых, 3В	Кировский	15:02:0010437:212	0030020000000 Земли населенных пунктов	ведение личного подсобного хозяйства. предпринимательство	4	04.040	716	1 421,29	1 017 786,84
1836	Республика Северная Осетия - Алания, Кировский район, с. Эльхотово, ул. Кирова, 175	Кировский	15:02:0010437:213	0030020000000 Земли населенных пунктов	Для ведения личного подсобного хозяйства	13	02.020	966	516,71	528 112,18
1837	Республика Северная Осетия - Алания, Кировский район, с. Эльхотово, ул. Кирова, 175 "А"	Кировский	15:02:0010437:214	0030020000000 Земли населенных пунктов	магазины	4	04.040	203	1 421,29	289 603,06
1838	Республика Северная Осетия - Алания, Кировский район, с. Эльхотово, ул. Мира, 118 "А"	Кировский	15:02:0010437:215	0030020000000 Земли населенных пунктов	Для ведения личного подсобного хозяйства	13	02.020	1 372	516,71	699 180,56
1839	Республика Северная Осетия - Алания, Кировский район, с. Эльхотово, ул Мира, 118	Кировский	15:02:0010437:216	0030020000000 Земли населенных пунктов	Для ведения личного подсобного хозяйства	13	02.020	1 283	516,71	699 814,59
1840	Респ. Северная Осетия - Алания, р-н Кировский, с. Эльхотово, ул. Кирова, 161	Кировский	15:02:0010437:22	0030020000000 Земли населенных пунктов	Для ведения личного подсобного хозяйства	13	02.020	1 691	516,71	921 520,13
1841	Республика Северная Осетия - Алания, Кировский район, с. Эльхотово, ул. Мира, 126	Кировский	15:02:0010437:220	0030020000000 Земли населенных пунктов	Для ведения личного подсобного хозяйства	13	02.020	891	516,71	213 771,33
1842	Северная Осетия - Алания респ, р-н Кировский, с Эльхотово, ул Кирова, дом 161 "а"	Кировский	15:02:0010437:23	0030020000000 Земли населенных пунктов	Для ведения личного подсобного хозяйства	13	02.020	1 118	516,71	611 241,14
1843	Респ. Северная Осетия - Алания, р-н Кировский, с. Эльхотово, ул. Хосонова, дом 4	Кировский	15:02:0010437:25	0030020000000 Земли населенных пунктов	Для содержания и эксплуатации нежилого здания	3	08.030	1 130	935,58	1 129 196,70
1844	Российская Федерация, Республика Северная Осетия-Алания, Кировский район, с. Эльхотово, ул. Братьев Бесаевых, 3	Кировский	15:02:0010437:26	0030020000000 Земли населенных пунктов	Под жилую застройку Многоэтажную	2	02.060	1 411	1 233,22	2 337 107,66
1845	Респ. Северная Осетия - Алания, р-н Кировский, с. Эльхотово, ул. Мира, 110	Кировский	15:02:0010437:3	0030020000000 Земли населенных пунктов	Для ведения личного подсобного хозяйства	13	02.020	1 085	516,71	571 142,65
1846	Респ. Северная Осетия - Алания, р-н Кировский, с. Эльхотово, ул. Хосонова, дом 6	Кировский	15:02:0010437:4	0030020000000 Земли населенных пунктов	Под личное подобное хозяйство и эксплуатации жилого дома	13	02.020	1 050	516,71	552 915,70
1847	Респ. Северная Осетия - Алания, р-н Кировский, с. Эльхотово, ул. Мира, 112	Кировский	15:02:0010437:5	0030020000000 Земли населенных пунктов	Для ведения личного подсобного хозяйства	13	02.020	2 098	516,71	1 117 639,54
1848	Респ. Северная Осетия - Алания, р-н Кировский, с. Эльхотово, ул. Мира, 114	Кировский	15:02:0010437:6	0030020000000 Земли населенных пунктов	Для ведения личного подсобного хозяйства	13	02.020	1 983	516,71	1 082 525,10
1849	Респ. Северная Осетия - Алания, р-н Кировский, с. Эльхотово, ул. Мира, 116	Кировский	15:02:0010437:7	0030020000000 Земли населенных пунктов	Для ведения личного подсобного хозяйства	13	02.020	2 412	516,71	1 294 049,76
1850	Респ. Северная Осетия - Алания, р-н Кировский, с. Эльхотово, ул. Мира, 120	Кировский	15:02:0010437:9	0030020000000 Земли населенных пунктов	Для ведения личного подсобного хозяйства	13	02.020	1 760	516,71	929 141,00
1851	Респ. Северная Осетия - Алания, р-н Кировский, с. Эльхотово, ул. Кирова, 112	Кировский	15:02:0010438:1	0030020000000 Земли населенных пунктов	Для эксплуатации объектов недвижимого имущества	6	06.000	5 013	737,07	3 715 061,91
1852	Респ. Северная Осетия - Алания, р-н Кировский, с. Эльхотово, ул. Кирова, 124	Кировский	15:02:0010438:10	0030020000000 Земли населенных пунктов	Для ведения личного подсобного хозяйства	13	02.020	990	893,29	888 357,10
1853	Респ. Северная Осетия - Алания, р-н Кировский, с. Эльхотово, ул. Кирова, 122	Кировский	15:02:0010438:11	0030020000000 Земли населенных пунктов	Для ведения личного подсобного хозяйства	13	02.020	799	893,29	941 116,71
1854	Респ. Северная Осетия - Алания, р-н Кировский, с. Эльхотово, ул. Кирова, 120 а	Кировский	15:02:0010438:12	0030020000000 Земли населенных пунктов	Для ведения личного подсобного хозяйства	13	02.020	695	893,29	542 646,55
1855	Республика Северная Осетия-Алания, Кировский р-н, с. Эльхотово, ул. Хосонова, 2/1	Кировский	15:02:0010438:148	0030020000000 Земли населенных пунктов	Магазины	4	04.040	75	1 282,54	96 190,53
1856	Респ. Северная Осетия - Алания, р-н Кировский, с. Эльхотово, ул. Кирова, дом 116	Кировский	15:02:0010438:16	0030020000000 Земли населенных пунктов	Под детский сад	3	03.050	2 966	614,91	1 823 926,23
1857	Респ. Северная Осетия - Алания, р-н Кировский, с. Эльхотово, ул. Кирова, дом 112 "а"	Кировский	15:02:0010438:18	0030020000000 Земли населенных пунктов	Для эксплуатации нежилого здания складского помещения	6	06.003	650	737,07	283 886,60
1858	Респ. Северная Осетия - Алания, р-н Кировский, с. Эльхотово, ул. Кирова, 112	Кировский	15:02:0010438:2	0030020000000 Земли населенных пунктов	Для строительства дополнительных производственных х объектов	6	06.000	6 456	737,07	1 823 083,92
1859	Респ. Северная Осетия - Алания, р-н Кировский, с. Эльхотово, ул. Кирова, 138	Кировский	15:02:0010438:3	0030020000000 Земли населенных пунктов	Для эксплуатации производственных объектов	6	06.000	23 251	737,07	17 137 312,57
1860	Республика Северная Осетия-Алания, р-н Кировский, с. Эльхотово, ул. Кирова, 120	Кировский	15:02:0010438:33	0030020000000 Земли населенных пунктов	Для ведения личного подсобного хозяйства	13	02.020	1 088	893,29	5 826 699,52
1861	Республика Северная Осетия-Алания, р-н Кировский, с. Эльхотово, ул. Кирова, 120	Кировский	15:02:0010438:34	0030020000000 Земли населенных пунктов	Магазины	4	04.040	1 053	1 282,54	1 350 953,62
1862	Респ. Северная Осетия - Алания, р-н Кировский, с. Эльхотово, ул. Кирова, 136	Кировский	15:02:0010438:4	0030020000000 Земли населенных пунктов	Для ведения личного подсобного хозяйства	13	02.020	700	893,29	547 363,00
1863	Респ. Северная Осетия - Алания, р-н Кировский, с. Эльхотово, ул. Кирова, 134	Кировский	15:02:0010438:5	0030020000000 Земли населенных пунктов	Для использования в целях эксплуатации и содержания многоквартирного жилого дома	2	02.060	1 761	1 233,22	2 171 106,88
1864	Респ. Северная Осетия - Алания, р-н Кировский, с. Эльхотово, ул. Кирова, 132	Кировский	15:02:0010438:6	0030020000000 Земли населенных пунктов	Для ведения личного подсобного хозяйства	13	02.020	1 421	893,29	651 936,09
1865	Респ. Северная Осетия - Алания, р-н Кировский, с. Эльхотово, ул. Кирова, 130	Кировский	15:02:0010438:7	0030020000000 Земли населенных пунктов	Для ведения личного подсобного хозяйства	13	02.020	1 324	893,29	768 810,97
1866	Респ. Северная Осетия - Алания, р-н Кировский, с. Эльхотово, ул. Кирова, 128	Кировский	15:02:0010438:8	0030020000000 Земли населенных пунктов	Для ведения личного подсобного хозяйства	13	02.020	1 242	893,29	612 666,18
1867	Респ. Северная Осетия - Алания, р-н Кировский, с. Эльхотово, ул. Кирова, 126	Кировский	15:02:0010438:9	0030020000000 Земли населенных пунктов	Для ведения личного подсобного хозяйства	13	02.020	1 227	893,29	605 266,83
1868	Респ. Северная Осетия - Алания, р-н Кировский, с. Эльхотово, ул. Нолтеречная, 9	Кировский	15:02:0010439:10	0030020000000 Земли населенных пунктов	Для ведения личного подсобного хозяйства	13	02.020	2 235	471,90	1 062 811,50
1869	Респ. Северная Осетия - Алания, р-н Кировский, с. Эльхотово, ул. Нолтеречная, 5	Кировский	15:02:0010439:13	0030020000000 Земли населенных пунктов	Для ведения личного подсобного хозяйства	13	02.020	4 000	471,90	1 902 600,00
1870	Респ. Северная Осетия - Алания, р-н Кировский, с. Эльхотово, ул. Надтеречная, 3	Кировский	15:02:0010439:14	0030020000000 Земли населенных пунктов	Для ведения личного подсобного хозяйства	13	02.020	1 700	471,90	647 340,00
1871	Российская Федерация, Республика Северная Осетия-Алания, Кировский район, с. Эльхотово, ул. Надтеречная, 27	Кировский	15:02:0010439:148	0030020000000 Земли населенных пунктов	Для ведения личного подсобного хозяйства	13	02.020	1 361	471,90	467 714,90
1872	Российская Федерация, Республика Северная Осетия-Алания, Кировский район, с. Эльхотово, ул. Хосонова, 11	Кировский	15:02:0010439:149	0030020000000 Земли населенных пунктов	Для ведения личного подсобного хозяйства	13	02.020	652	471,90	241 134,60
1873	Респ. Северная Осетия - Алания, р-н Кировский, с. Эльхотово, ул. Нолтеречная, 1	Кировский	15:02:0010439:15	0030020000000 Земли населенных пунктов	Для ведения личного подсобного хозяйства	13	02.020	2 600	471,90	974 760,00

№ п/п	Местоположение ЗУ	Район	Кадастровый номер ЗУ	Категория земель	Разрешенное использование по документу	Код вида разрешенного использования (в соответствии с классификатором видов разрешенного использования земельных участков)	Вид использования объектов недвижимости	Площадь	УПКС	КС
1874	Респ. Северная Осетия - Алания, р-н Кировский, с. Эльхотово, ул. Надтеречная, 25	Кировский	15:02:0010439:2	0030020000000 Земли населенных пунктов	Для ведения личного подсобного хозяйства	13	02.020	2 448	97 490	917 788,20
1875	Респ. Северная Осетия - Алания, р-н Кировский, с. Эльхотово, ул. Надтеречная, 23	Кировский	15:02:0010439:3	0030020000000 Земли населенных пунктов	Для ведения личного подсобного хозяйства и эксплуатации жилого дома	13	02.020	1 918	97 490	1 858 005,20
1876	Республика Северная Осетия-Алания, р-н Кировский, с. Эльхотово, ул. Хосонова, 9	Кировский	15:02:0010439:31	0030020000000 Земли населенных пунктов	Для ведения личного подсобного хозяйства	13	02.020	1 000	97 490	971 900,00
1877	Республика Северная Осетия-Алания, р-н Кировский, с. Эльхотово, ул. Надтеречная, 7	Кировский	15:02:0010439:33	0030020000000 Земли населенных пунктов	Для ведения личного подсобного хозяйства	13	02.020	1 436	97 490	1 351 306,20
1878	Респ. Северная Осетия - Алания, р-н Кировский, с. Эльхотово, ул. Надтеречная, 21	Кировский	15:02:0010439:4	0030020000000 Земли населенных пунктов	Для ведения личного подсобного хозяйства	13	02.020	2 000	97 490	676 951,00
1879	Респ. Северная Осетия - Алания, р-н Кировский, с. Эльхотово, ул. Надтеречная, 19	Кировский	15:02:0010439:5	0030020000000 Земли населенных пунктов	Для ведения личного подсобного хозяйства	13	02.020	1 720	97 490	1 670 641,00
1880	Респ. Северная Осетия - Алания, р-н Кировский, с. Эльхотово, ул. Надтеречная, дом 17	Кировский	15:02:0010439:6	0030020000000 Земли населенных пунктов	Для ведения личного подсобного хозяйства	13	02.020	3 587	97 490	1 311 766,30
1881	Респ. Северная Осетия - Алания, р-н Кировский, с. Эльхотово, ул. Надтеречная, 15	Кировский	15:02:0010439:7	0030020000000 Земли населенных пунктов	Для ведения личного подсобного хозяйства	13	02.020	1 992	97 490	719 959,60
1882	Респ. Северная Осетия - Алания, р-н Кировский, с. Эльхотово, ул. Надтеречная, 13	Кировский	15:02:0010439:8	0030020000000 Земли населенных пунктов	Для ведения личного подсобного хозяйства	13	02.020	2 484	97 490	917 629,70
1883	Республика Северная Осетия - Алания, Кировский район, с. Эльхотово, ул. Надтеречная, 11	Кировский	15:02:0010439:9	0030020000000 Земли населенных пунктов	Для ведения личного подсобного хозяйства	13	02.020	1 400	97 490	521 360,00
1884	Северная Осетия - Алания респ, р-н Кировский, с Эльхотово, ул Надтеречная, 20	Кировский	15:02:0010440:1	0030020000000 Земли населенных пунктов	Для ведения личного подсобного хозяйства	13	02.020	2 603	97 490	975 861,70
1885	Северная Осетия - Алания респ, р-н Кировский, с Эльхотово, ул Комсомольская, 17	Кировский	15:02:0010440:10	0030020000000 Земли населенных пунктов	Для ведения личного подсобного хозяйства	13	02.020	1 930	97 490	723 537,00
1886	Респ. Северная Осетия - Алания, р-н Кировский, с. Эльхотово, ул. Комсомольская, дом 19	Кировский	15:02:0010440:11	0030020000000 Земли населенных пунктов	Под личное подсобное хозяйство и эксплуатацию жилого дома	13	02.010	2 646	97 490	986 246,40
1887	Респ. Северная Осетия - Алания, р-н Кировский, с. Эльхотово, ул. Комсомольская, 21	Кировский	15:02:0010440:12	0030020000000 Земли населенных пунктов	Для ведения личного подсобного хозяйства	13	02.020	2 770	97 490	1 038 417,00
1888	Респ. Северная Осетия - Алания, р-н Кировский, с. Эльхотово, ул. Комсомольская, 23	Кировский	15:02:0010440:13	0030020000000 Земли населенных пунктов	Для ведения личного подсобного хозяйства	13	02.020	1 395	97 490	597 965,20
1889	Респ. Северная Осетия - Алания, р-н Кировский, с. Эльхотово, ул. Комсомольская, 25	Кировский	15:02:0010440:14	0030020000000 Земли населенных пунктов	Для ведения личного подсобного хозяйства	13	02.020	4 251	97 490	1 593 699,90
1890	Респ. Северная Осетия - Алания, р-н Кировский, с. Эльхотово, ул. Комсомольская, 27	Кировский	15:02:0010440:15	0030020000000 Земли населенных пунктов	Для ведения личного подсобного хозяйства	13	02.020	5 686	97 490	2 131 661,40
1891	Российская Федерация, Республика Северная Осетия-Алания, Кировский муниципальный район, с. Эльхотово, ул. Братьев Баровых, 10	Кировский	15:02:0010440:158	0030020000000 Земли населенных пунктов	Для ведения личного подсобного хозяйства	13	02.020	1 269	97 490	475 748,10
1892	Респ. Северная Осетия - Алания, р-н Кировский, с. Эльхотово, ул. Надтеречная, дом 16"б"	Кировский	15:02:0010440:18	0030020000000 Земли населенных пунктов	Для ведения личного подсобного хозяйства	13	02.020	2 710	97 490	1 015 979,00
1893	Респ. Северная Осетия - Алания, р-н Кировский, с. Эльхотово, ул. Надтеречная, 18	Кировский	15:02:0010440:2	0030020000000 Земли населенных пунктов	Для ведения личного подсобного хозяйства	13	02.020	3 152	97 490	1 181 663,80
1894	Респ. Северная Осетия - Алания, р-н Кировский, с. Эльхотово, ул. Надтеречная, 16	Кировский	15:02:0010440:3	0030020000000 Земли населенных пунктов	Для ведения личного подсобного хозяйства	13	02.020	1 796	97 490	673 120,40
1895	Респ. Северная Осетия - Алания, р-н Кировский, с. Эльхотово, ул. Надтеречная, 16 а	Кировский	15:02:0010440:44	0030020000000 Земли населенных пунктов	Для ведения личного подсобного хозяйства	13	02.020	1 441	97 490	540 161,90
1896	Республика Северная Осетия-Алания, р-н Кировский, с. Эльхотово, ул. Бр. Баровых, 8	Кировский	15:02:0010440:45	0030020000000 Земли населенных пунктов	Для ведения личного подсобного хозяйства	13	02.020	966	97 490	362 093,20
1897	Республика Северная Осетия-Алания, р-н Кировский, с. Эльхотово, ул. Комсомольская, 13	Кировский	15:02:0010440:46	0030020000000 Земли населенных пунктов	Для ведения личного подсобного хозяйства	13	02.020	843	97 490	291 320,50
1898	Республика Северная Осетия-Алания, р-н Кировский, с. Эльхотово, ул. Надтеречная, 6	Кировский	15:02:0010440:47	0030020000000 Земли населенных пунктов	Для ведения личного подсобного хозяйства	13	02.020	1 473	97 490	552 187,70
1899	Северная Осетия - Алания респ, р-н Кировский, с Эльхотово, ул Надтеречная, 12	Кировский	15:02:0010440:5	0030020000000 Земли населенных пунктов	Для ведения личного подсобного хозяйства	13	02.020	2 956	97 490	1 089 452,40
1900	Российская Федерация, Республика Северная Осетия-Алания, Кировский муниципальный район, с. Эльхотово, ул. Надтеречная, 10	Кировский	15:02:0010440:6	0030020000000 Земли населенных пунктов	Для ведения личного подсобного хозяйства	13	02.020	2 607	97 490	977 361,30
1901	Российская Федерация, Республика Северная Осетия-Алания, Кировский муниципальный район, с. Эльхотово, ул. Надтеречная, 8	Кировский	15:02:0010440:7	0030020000000 Земли населенных пунктов	Для ведения личного подсобного хозяйства	13	02.020	2 617	97 490	981 114,30
1902	Респ. Северная Осетия - Алания, р-н Кировский, с. Эльхотово, ул. Комсомольская, 15	Кировский	15:02:0010440:9	0030020000000 Земли населенных пунктов	Для ведения личного подсобного хозяйства	13	02.020	2 450	97 490	661 015,00
1903	Северная Осетия - Алания респ, р-н Кировский, с Эльхотово, ул Комсомольская, 42а	Кировский	15:02:0010441:1	0030020000000 Земли населенных пунктов	Для эксплуатации нежилых зданий (магазин)	3	03.070	4 205	2 71	11 397,55
1904	Респ. Северная Осетия - Алания, р-н Кировский, с. Эльхотово, ул. Комсомольская, 36	Кировский	15:02:0010441:10	0030020000000 Земли населенных пунктов	Для ведения личного подсобного хозяйства	13	02.020	2 454	РФ 29	1 161 201,66
1905	Северная Осетия - Алания респ, р-н Кировский, с Эльхотово, ул Комсомольская, 28	Кировский	15:02:0010441:11	0030020000000 Земли населенных пунктов	Для ведения личного подсобного хозяйства	13	02.020	2 230	РФ 29	1 172 996,11
1906	Респ. Северная Осетия - Алания, р-н Кировский, с. Эльхотово, ул. Комсомольская, 26 "а"	Кировский	15:02:0010441:12	0030020000000 Земли населенных пунктов	Для ведения личного подсобного хозяйства	13	02.020	1 990	РФ 29	961 647,10
1907	РСО - Алания, Кировский район, с. Эльхотово, ул. Комсомольская, 26	Кировский	15:02:0010441:13	0030020000000 Земли населенных пунктов	Для ведения личного подсобного хозяйства	13	02.020	1 100	РФ 29	532 610,00
1908	Респ. Северная Осетия - Алания, р-н Кировский, с. Эльхотово, ул. Советская, 29	Кировский	15:02:0010441:14	0030020000000 Земли населенных пунктов	Для ведения личного подсобного хозяйства	13	02.020	1 116	РФ 29	553 511,64
1909	Респ. Северная Осетия - Алания, р-н Кировский, с. Эльхотово, ул. Советская, 29 а	Кировский	15:02:0010441:15	0030020000000 Земли населенных пунктов	Для ведения личного подсобного хозяйства	13	02.020	567	РФ 29	279 695,85
1910	Респ. Северная Осетия - Алания, р-н Кировский, с. Эльхотово, ул. Советская, 31	Кировский	15:02:0010441:16	0030020000000 Земли населенных пунктов	Для ведения личного подсобного хозяйства	13	02.020	2 200	РФ 29	1 065 240,00
1911	Респ. Северная Осетия - Алания, р-н Кировский, с. Эльхотово, ул. Советская, 31"а"	Кировский	15:02:0010441:17	0030020000000 Земли населенных пунктов	Для ведения личного подсобного хозяйства	13	02.020	1 312	РФ 29	644 512,48
1912	Респ. Северная Осетия - Алания, р-н Кировский, с. Эльхотово, ул. Советская, 33	Кировский	15:02:0010441:18	0030020000000 Земли населенных пунктов	Для ведения личного подсобного хозяйства	13	02.020	2 200	РФ 29	1 065 240,00
1913	Респ. Северная Осетия - Алания, р-н Кировский, с. Эльхотово, ул. Советская, 35	Кировский	15:02:0010441:19	0030020000000 Земли населенных пунктов	Для ведения личного подсобного хозяйства	13	02.020	1 900	РФ 29	937 251,00

№ п/п	Местоположение ЗУ	Район	Кадастровый номер ЗУ	Категория земель	Разрешенное использование по документу	Код вида разрешенного использования (в соответствии с классификатором видов разрешенного использования земельных участков)	Вид использования объектов недвижимости	Площадь	УПКС	КС
1914	РСО - Алания, Кировский район, с Эльхотово, ул Комсомольская, 42 "б"	Кировский	15:02:0010441:2	003002000000 Земли населенных пунктов	Ритуальная деятельность	12	12.010	625	1.49	931.25
1915	Российская Федерация, Республика Северная Осетия-Алания, Кировский муниципальный район, с. Эльхотово, ул. Советская, 37	Кировский	15:02:0010441:20	003002000000 Земли населенных пунктов	Для ведения личного подсобного хозяйства	13	02.020	5012	РЭА 29	1 484 789.48
1916	Респ. Северная Осетия - Алания, р-н Кировский, с. Эльхотово, ул. Советская, 39	Кировский	15:02:0010441:21	003002000000 Земли населенных пунктов	Для ведения личного подсобного хозяйства	13	02.020	1 236	РЭА 29	2 209 576,11
1917	Респ. Северная Осетия - Алания, р-н Кировский, с. Эльхотово, ул. Советская, 41	Кировский	15:02:0010441:22	003002000000 Земли населенных пунктов	Для ведения личного подсобного хозяйства	13	02.020	2 200	РЭА 29	1 085 248,00
1918	Респ. Северная Осетия - Алания, р-н Кировский, с. Эльхотово, ул. Советская, 43	Кировский	15:02:0010441:23	003002000000 Земли населенных пунктов	Для ведения личного подсобного хозяйства	13	02.020	1 500	РЭА 29	641 277,00
1919	Респ. Северная Осетия - Алания, р-н Кировский, с. Эльхотово, ул. Советская, 45	Кировский	15:02:0010441:24	003002000000 Земли населенных пунктов	Для ведения личного подсобного хозяйства	13	02.020	1 100	РЭА 29	542 619,00
1920	Респ. Северная Осетия - Алания, р-н Кировский, с. Эльхотово, ул. Комсомольская, 42	Кировский	15:02:0010441:3	003002000000 Земли населенных пунктов	Для ведения личного подсобного хозяйства	13	02.020	1 781	РЭА 29	880 229,36
1921	Респ. Северная Осетия - Алания, р-н Кировский, с. Эльхотово, ул. Комсомольская, 40	Кировский	15:02:0010441:4	003002000000 Земли населенных пунктов	Для ведения личного подсобного хозяйства	13	02.020	3 000	РЭА 29	1 179 870,00
1922	Респ. Северная Осетия - Алания, р-н Кировский, с. Эльхотово, ул. Комсомольская, 38	Кировский	15:02:0010441:5	003002000000 Земли населенных пунктов	Для ведения личного подсобного хозяйства	13	02.020	1 428	РЭА 29	688 190,88
1923	Республика Северная Осетия-Алания, р-н Кировский, с. Эльхотово, ул. Бр.Бароевых, 6	Кировский	15:02:0010441:55	003002000000 Земли населенных пунктов	Для ведения личного подсобного хозяйства	13	02.020	619	РЭА 29	305 146,51
1924	Респ. Северная Осетия - Алания, р-н Кировский, с. Эльхотово, ул. Комсомольская, 36	Кировский	15:02:0010441:6	003002000000 Земли населенных пунктов	Для ведения личного подсобного хозяйства	13	02.020	1 638	РЭА 29	808 699,02
1925	Северная Осетия - Алания респ. р-н Кировский, с. Эльхотово, ул. Комсомольская, 34	Кировский	15:02:0010441:7	003002000000 Земли населенных пунктов	Для ведения личного подсобного хозяйства	13	02.020	1 638	РЭА 29	808 905,60
1926	Респ. Северная Осетия - Алания, р-н Кировский, с. Эльхотово, ул. Комсомольская, 32	Кировский	15:02:0010441:8	003002000000 Земли населенных пунктов	Для ведения личного подсобного хозяйства	13	02.020	1 500	РЭА 29	641 277,00
1927	Респ. Северная Осетия - Алания, р-н Кировский, с. Эльхотово, ул. Комсомольская, дом 30 "а"	Кировский	15:02:0010441:9	003002000000 Земли населенных пунктов	Для ведения личного подсобного хозяйства и эксплуатации жилого дома	13	02.020	1 900	РЭА 29	936 740,67
1928	Респ. Северная Осетия - Алания, р-н Кировский, с. Эльхотово, ул. Советская, 36	Кировский	15:02:0010442:10	003002000000 Земли населенных пунктов	Для ведения личного подсобного хозяйства	13	02.020	1 130	РЭА 29	537 117,70
1929	Респ. Северная Осетия - Алания, р-н Кировский, с. Эльхотово, ул. Советская, 34	Кировский	15:02:0010442:11	003002000000 Земли населенных пунктов	Для ведения личного подсобного хозяйства	13	02.020	700	РЭА 29	345 353,00
1930	Респ. Северная Осетия - Алания, р-н Кировский, с. Эльхотово, ул. Октябрьская, 51	Кировский	15:02:0010442:12	003002000000 Земли населенных пунктов	Для ведения личного подсобного хозяйства	13	02.020	3 000	РЭА 29	1 479 870,00
1931	Северная Осетия - Алания респ, р-н Кировский, с Эльхотово, ул Октябрьская, 49	Кировский	15:02:0010442:13	003002000000 Земли населенных пунктов	Для эксплуатации жилого дома и ведения личного подсобного хозяйства	13	02.020	3 002	РЭА 29	1 480 185,58
1932	Респ. Северная Осетия - Алания, р-н Кировский, с. Эльхотово, ул. Октябрьская, 45	Кировский	15:02:0010442:15	003002000000 Земли населенных пунктов	Для ведения личного подсобного хозяйства	13	02.020	2 100	РЭА 29	1 035 909,90
1933	Республика Северная Осетия-Алания, р-н Кировский, с Эльхотово, ул Октябрьская, д 43	Кировский	15:02:0010442:16	003002000000 Земли населенных пунктов	Для ведения личного подсобного хозяйства	13	02.020	1 880	РЭА 29	927 365,20
1934	Респ. Северная Осетия - Алания, р-н Кировский, с. Эльхотово, ул. Октябрьская, 41	Кировский	15:02:0010442:17	003002000000 Земли населенных пунктов	Для ведения личного подсобного хозяйства	13	02.020	3 376	РЭА 29	1 665 347,91
1935	Респ Северная Осетия - Алания, Кировский р-н, с.Эльхотово, ул. Советская, 34 А.	Кировский	15:02:0010442:178	003002000000 Земли населенных пунктов	Для ведения личного подсобного хозяйства	13	02.020	560	РЭА 29	276 196,20
1936	Респ. Северная Осетия - Алания, р-н Кировский, с. Эльхотово, ул. Октябрьская, 39	Кировский	15:02:0010442:18	003002000000 Земли населенных пунктов	Для ведения личного подсобного хозяйства	13	02.020	2 313	РЭА 29	1 140 979,77
1937	Респ. Северная Осетия - Алания, р-н Кировский, с. Эльхотово, ул. Советская, 32	Кировский	15:02:0010442:2	003002000000 Земли населенных пунктов	Для ведения личного подсобного хозяйства	13	02.020	3 187	РЭА 29	1 572 161,81
1938	Респ. Северная Осетия - Алания, р-н Кировский, с. Эльхотово, ул. Советская, 30	Кировский	15:02:0010442:20	003002000000 Земли населенных пунктов	Для ведения личного подсобного хозяйства	13	02.020	2 375	РЭА 29	1 171 208,75
1939	Респ. Северная Осетия - Алания, р-н Кировский, с. Эльхотово, ул. Советская, 48	Кировский	15:02:0010442:4	003002000000 Земли населенных пунктов	Для ведения личного подсобного хозяйства	13	02.020	1 347	РЭА 29	664 161,63
1940	Северная Осетия - Алания респ, р-н Кировский, с. Эльхотово, ул. Октябрьская № 43 "а"	Кировский	15:02:0010442:47	003002000000 Земли населенных пунктов	Для ведения личного подсобного хозяйства	13	02.020	4 267	РЭА 29	1 621 111,23
1941	Респ. Северная Осетия - Алания, р-н Кировский, с. Эльхотово, ул. Советская, 46	Кировский	15:02:0010442:5	003002000000 Земли населенных пунктов	Для ведения личного подсобного хозяйства	13	02.020	1 125	РЭА 29	554 951,25
1942	Респ. Северная Осетия - Алания, р-н Кировский, с. Эльхотово, ул. Октябрьская, 47	Кировский	15:02:0010442:53	003002000000 Земли населенных пунктов	Для ведения личного подсобного хозяйства	13	02.020	1 910	РЭА 29	942 019,70
1943	Респ. Северная Осетия - Алания, р-н Кировский, с. Эльхотово, ул. Октябрьская, 47 "а"	Кировский	15:02:0010442:54	003002000000 Земли населенных пунктов	Для ведения личного подсобного хозяйства	13	02.020	1 517	РЭА 29	748 020,93
1944	Республика Северная Осетия-Алания, р-н Кировский, с Эльхотово, ул Советская, 54	Кировский	15:02:0010442:59	003002000000 Земли населенных пунктов	Для ведения личного подсобного хозяйства	13	02.020	421	РЭА 29	207 675,09
1945	Респ. Северная Осетия - Алания, р-н Кировский, с. Эльхотово, ул. Советская, 44	Кировский	15:02:0010442:6	003002000000 Земли населенных пунктов	Для ведения личного подсобного хозяйства	13	02.020	1 650	РЭА 29	813 928,50
1946	Республика Северная Осетия-Алания, р-н Кировский, с. Эльхотово, ул. Хосонова, 7	Кировский	15:02:0010442:60	003002000000 Земли населенных пунктов	Для ведения личного подсобного хозяйства	13	02.020	1 085	РЭА 29	535 219,65
1947	Респ. Северная Осетия - Алания, р-н Кировский, с. Эльхотово, ул. Бр.Бароевых, 4 А	Кировский	15:02:0010442:65	003002000000 Земли населенных пунктов	Для ведения личного подсобного хозяйства	13	02.020	760	РЭА 29	374 900,40
1948	Респ. Северная Осетия - Алания, р-н Кировский, с. Эльхотово, ул. Советская, дом 42	Кировский	15:02:0010442:7	003002000000 Земли населенных пунктов	Для ведения личного подсобного хозяйства и эксплуатации жилого дома	13	02.020	2 110	РЭА 29	1 040 768,22
1949	Респ. Северная Осетия - Алания, р-н Кировский, с. Эльхотово, ул. Советская, 40	Кировский	15:02:0010442:8	003002000000 Земли населенных пунктов	В целях эксплуатации жилого дома и ведения личного подсобного хозяйства	13	02.020	1 332	РЭА 29	657 362,28
1950	Респ. Северная Осетия - Алания, р-н Кировский, с. Эльхотово, ул. Советская, 38	Кировский	15:02:0010442:9	003002000000 Земли населенных пунктов	Для ведения личного подсобного хозяйства	13	02.020	2 466	РЭА 29	1 216 957,01
1951	Респ. Северная Осетия - Алания, р-н Кировский, с. Эльхотово, ул. Октябрьская, 50	Кировский	15:02:0010443:1	003002000000 Земли населенных пунктов	Для ведения личного подсобного хозяйства	13	02.020	2 000	986.73	1 973 460,00
1952	Республика Северная Осетия-Алания, р-н Кировский, с Эльхотово, ул Братьев Бароевых, д 4	Кировский	15:02:0010443:14	003002000000 Земли населенных пунктов	Для эксплуатации нежилого здания (магазина)	4	04.040	853	1 121.19	786 284,97
1953	Респ. Северная Осетия - Алания, р-н Кировский, с. Эльхотово, ул. Октябрьская, 46 "а"	Кировский	15:02:0010443:15	003002000000 Земли населенных пунктов	Под личное подсобное хозяйство	13	02.020	1 677	546.73	916 866,21
1954	Республика Северная Осетия-Алания, Кировский район, с Эльхотово, ул Октябрьская, 50 а	Кировский	15:02:0010443:157	003002000000 Земли населенных пунктов	для индивидуального жилищного строительства	13	02.010	1 849	546.73	1 010 903,77

№ пп	Местоположение ЗУ	Район	Кадастровый номер ЗУ	Категория земель	Разрешенное использование по документу	Код вида разрешенного использования (в соответствии с классификатором видов разрешенного использования земельных участков)	Вид использования объектов недвижимости	Площадь	УПКС	КС
1955	Российская Федерация, Республика Северная Осетия - Алания, Кировский район, с. Эльхотово, ул. Ленина, 55 "Б"	Кировский	15:02:0010443:158	003002000000 Земли населенных пунктов	Для ведения личного подсобного хозяйства	13	02.020	1 980	516,73	1 166 124,50
1956	Респ. Северная Осетия - Алания, р-н Кировский, с. Эльхотово, ул. Октябьская,46	Кировский	15:02:0010443:16	003002000000 Земли населенных пунктов	Под личное подсобное хозяйство	13	02.020	1 872	516,73	1 124 478,56
1957	Респ. Северная Осетия - Алания, р-н Кировский, с. Эльхотово, ул. Октябрьская, 48	Кировский	15:02:0010443:2	003002000000 Земли населенных пунктов	Для ведения личного подсобного хозяйства	13	02.020	3 568	516,73	1 950 732,64
1958	Респ. Северная Осетия - Алания, р-н Кировский, с. Эльхотово, ул. Октябрьская, 44	Кировский	15:02:0010443:3	003002000000 Земли населенных пунктов	Для ведения личного подсобного хозяйства	13	02.020	3 215	516,73	1 771 138,85
1959	Республика Северная Осетия-Алания, р-н Кировский, с. Эльхотово, ул. Ленина, 57 "б"	Кировский	15:02:0010443:39	003002000000 Земли населенных пунктов	Спорт	3	05.012	12 993	135,65	1 762 500,45
1960	Респ. Северная Осетия - Алания, р-н Кировский, с. Эльхотово, ул. Октябрьская, 42	Кировский	15:02:0010443:5	003002000000 Земли населенных пунктов	Для ведения личного подсобного хозяйства	13	02.020	2 933	516,73	1 603 559,09
1961	Респ. Северная Осетия - Алания, р-н Кировский, с. Эльхотово, ул. Октябрьская, 40	Кировский	15:02:0010443:6	003002000000 Земли населенных пунктов	Для ведения личного подсобного хозяйства	13	02.020	1 513	516,73	828 295,95
1962	Северная Осетия - Алания респ, р-н Кировский, с Эльхотово, ул Ленина, 55	Кировский	15:02:0010443:7	003002000000 Земли населенных пунктов	В целях эксплуатации жилого дома и ведения личного подсобного хозяйства	13	02.020	1 731	516,73	937 321,23
1963	Респ. Северная Осетия - Алания, р-н Кировский, с. Эльхотово, ул. Ленина, 53	Кировский	15:02:0010443:8	003002000000 Земли населенных пунктов	Для ведения личного подсобного хозяйства	13	02.020	2 368	516,73	1 293 016,15
1964	Респ. Северная Осетия - Алания, р-н Кировский, с. Эльхотово, ул. Ленина, 57а	Кировский	15:02:0010443:9	003002000000 Земли населенных пунктов	Для ведения личного подсобного хозяйства	13	02.020	2 990	516,73	1 585 517,00
1965	Респ. Северная Осетия - Алания, р-н Кировский, с. Эльхотово, ул. Ленина, 78	Кировский	15:02:0010444:1	003002000000 Земли населенных пунктов	Для ведения личного подсобного хозяйства	13	02.020	1 738	516,73	948 576,55
1966	Российская Федерация, Республика Северная Осетия-Алания, Кировский район, с. Эльхотово, ул Ленина, 94	Кировский	15:02:0010444:10	003002000000 Земли населенных пунктов	Для ведения личного подсобного хозяйства	13	02.020	1 115	516,73	626 035,85
1967	Респ. Северная Осетия - Алания, р-н Кировский, с. Эльхотово, ул. Ленина, 96	Кировский	15:02:0010444:11	003002000000 Земли населенных пунктов	Для ведения личного подсобного хозяйства	13	02.020	1 437	516,73	796 587,61
1968	Респ. Северная Осетия - Алания, р-н Кировский, с. Эльхотово, ул. Ленина, 98	Кировский	15:02:0010444:12	003002000000 Земли населенных пунктов	Для ведения личного подсобного хозяйства	13	02.020	1 153	516,73	651 255,62
1969	Респ. Северная Осетия - Алания, р-н Кировский, с. Эльхотово, ул. Ленина, 100	Кировский	15:02:0010444:13	003002000000 Земли населенных пунктов	Для ведения личного подсобного хозяйства	13	02.020	1 400	516,73	765 122,00
1970	Респ. Северная Осетия - Алания, р-н Кировский, с. Эльхотово, ул. Мира, 117	Кировский	15:02:0010444:14	003002000000 Земли населенных пунктов	Для эксплуатации жилого дома и ведения личного подсобного хозяйства	13	02.020	1 955	516,73	1 086 123,50
1971	Респ. Северная Осетия - Алания, р-н Кировский, с. Эльхотово, ул. Мира, 115	Кировский	15:02:0010444:15	003002000000 Земли населенных пунктов	Для ведения личного подсобного хозяйства	13	02.020	1 100	516,73	601 163,00
1972	Северная Осетия - Алания респ, р-н Кировский, с Эльхотово, ул Мира, 113	Кировский	15:02:0010444:16	003002000000 Земли населенных пунктов	Для ведения личного подсобного хозяйства	13	02.020	1 648	516,73	899 470,85
1973	Северная Осетия - Алания респ, р-н Кировский, с. Эльхотово, ул. Мира, 111	Кировский	15:02:0010444:17	003002000000 Земли населенных пунктов	Для ведения личного подсобного хозяйства	13	02.020	1 610	516,73	880 235,30
1974	Республика Северная Осетия-Алания, р-н Кировский, с. Эльхотово, ул. Мира, д 109	Кировский	15:02:0010444:18	003002000000 Земли населенных пунктов	Для ведения личного подсобного хозяйства	13	02.020	2 187	516,73	1 195 698,51
1975	Респ. Северная Осетия - Алания, р-н Кировский, с. Эльхотово, ул. Мира, 107	Кировский	15:02:0010444:19	003002000000 Земли населенных пунктов	Для ведения личного подсобного хозяйства	13	02.020	2 376	516,73	1 299 016,56
1976	Респ. Северная Осетия - Алания, р-н Кировский, с. Эльхотово, ул. Ленина, дом 80	Кировский	15:02:0010444:2	003002000000 Земли населенных пунктов	Под личное подсобное хозяйство и эксплуатацию жилого дома	13	02.010	910	516,73	497 524,30
1977	Респ. Северная Осетия - Алания, р-н Кировский, с. Эльхотово, ул. Мира, 105	Кировский	15:02:0010444:20	003002000000 Земли населенных пунктов	Для ведения личного подсобного хозяйства	13	02.020	1 740	516,73	936 777,20
1978	Респ. Северная Осетия - Алания, р-н Кировский, с. Эльхотово, ул. Мира, 103	Кировский	15:02:0010444:21	003002000000 Земли населенных пунктов	Для ведения личного подсобного хозяйства	13	02.020	2 369	516,73	1 152 909,18
1979	Респ. Северная Осетия - Алания, р-н Кировский, с. Эльхотово, ул. Мира, 101	Кировский	15:02:0010444:22	003002000000 Земли населенных пунктов	Для ведения личного подсобного хозяйства	13	02.020	1 410	516,73	716 216,30
1980	Респ. Северная Осетия - Алания, р-н Кировский, с. Эльхотово, ул. Мира, 99	Кировский	15:02:0010444:23	003002000000 Земли населенных пунктов	Для ведения личного подсобного хозяйства	13	02.020	1 067	516,73	583 160,91
1981	Респ. Северная Осетия - Алания, р-н Кировский, с. Эльхотово, ул. Мира, 97	Кировский	15:02:0010444:24	003002000000 Земли населенных пунктов	Для ведения личного подсобного хозяйства	13	02.020	2 003	516,73	1 093 163,35
1982	Республика Северная Осетия-Алания, р-н Кировский, с. Эльхотово, ул. Бр. Бароевых, 2	Кировский	15:02:0010444:25	003002000000 Земли населенных пунктов	Для ведения личного подсобного хозяйства	13	02.020	1 253	516,73	683 112,50
1983	Республика Северная Осетия-Алания, р-н Кировский, с. Эльхотово, ул. Братьев Бароевых, 2 а	Кировский	15:02:0010444:26	003002000000 Земли населенных пунктов	Для ведения личного подсобного хозяйства	13	02.020	746	516,73	407 040,56
1984	Республика Северная Осетия-Алания, р-н Кировский, с Эльхотово, ул Ленина, д 82	Кировский	15:02:0010444:3	003002000000 Земли населенных пунктов	Для ведения личного подсобного хозяйства	13	02.020	2 609	516,73	1 423 676,47
1985	Респ. Северная Осетия - Алания, р-н Кировский, с. Эльхотово, ул. Ленина, 84	Кировский	15:02:0010444:4	003002000000 Земли населенных пунктов	Для ведения личного подсобного хозяйства	13	02.020	1 935	516,73	1 055 837,15
1986	Респ. Северная Осетия - Алания, р-н Кировский, с. Эльхотово, ул. Ленина, 86	Кировский	15:02:0010444:5	003002000000 Земли населенных пунктов	Для ведения личного подсобного хозяйства	13	02.020	1 522	516,73	830 123,06
1987	Респ. Северная Осетия - Алания, р-н Кировский, с. Эльхотово, ул. Ленина, 88	Кировский	15:02:0010444:6	003002000000 Земли населенных пунктов	Для ведения личного подсобного хозяйства	13	02.020	2 318	516,73	1 265 320,14
1988	Респ. Северная Осетия - Алания, р-н Кировский, с. Эльхотово, ул. Ленина, 90	Кировский	15:02:0010444:7	003002000000 Земли населенных пунктов	Для ведения личного подсобного хозяйства	13	02.020	1 624	516,73	886 083,52
1989	Республика Северная Осетия-Алания, р-н Кировский, с Эльхотово, ул Ленина, д 92	Кировский	15:02:0010444:8	003002000000 Земли населенных пунктов	Для ведения личного подсобного хозяйства	13	02.020	1 628	516,73	888 270,11
1990	Респ. Северная Осетия-Алания, р-н Кировский, с. Эльхотово, ул. Мира, 107 "а"	Кировский	15:02:0010444:89	003002000000 Земли населенных пунктов	Для ведения личного подсобного хозяйства	13	02.020	2 060	516,73	1 112 665,70
1991	Респ. Северная Осетия - Алания, р-н Кировский, с. Эльхотово, ул. Хосонова, 1	Кировский	15:02:0010445:1	003002000000 Земли населенных пунктов	Для эксплуатации производственных объектов.	6	06.000	2 814	516,73	2 102 254,06
1992	Респ. Северная Осетия - Алания, р-н Кировский, с. Эльхотово, ул. Мира, 92	Кировский	15:02:0010445:10	003002000000 Земли населенных пунктов	Для ведения личного подсобного хозяйства	13	02.020	1 420	516,73	771 683,60
1993	Республика Северная Осетия-Алания, Кировский район, с Эльхотово, ул Братьев Бароевых, 1	Кировский	15:02:0010445:11	003002000000 Земли населенных пунктов	Дошкольное, начальное и среднее общее образование	3	03.051	13 938	626,91	8 736 165,72
1994	Республика Северная Осетия-Алания, р-н Кировский, с. Эльхотово, ул. Бр. Бароевых, 2/1	Кировский	15:02:0010445:12	003002000000 Земли населенных пунктов	Магазины	4	04.040	101	1 121,19	570 217,19
1995	Респ. Северная Осетия - Алания, р-н Кировский, с. Эльхотово, ул. Кирова, 141	Кировский	15:02:0010445:13	003002000000 Земли населенных пунктов	Для ведения личного подсобного хозяйства	13	02.020	606	516,73	329 215,00

№ пп	Местоположение ЗУ	Район	Кадастровый номер ЗУ	Категория земель	Разрешенное использование по документу	Код вида разрешенного использования (в соответствии с классификатором видов разрешенного использования земельных участков)	Вид использования объектов недвижимости	Площадь	УПКС	КС
1996	Респ. Северная Осетия - Алания, р-н Кировский, с. Эльхотово, ул. Кирова, 145	Кировский	15:02:0010445:15	0030020000000 Земли населенных пунктов	Для ведения личного подсобного хозяйства	13	02.020	2 067	516,73	1 140 000,91
1997	Респ. Северная Осетия - Алания, р-н Кировский, с. Эльхотово, ул. Кирова, 145а	Кировский	15:02:0010445:16	0030020000000 Земли населенных пунктов	Для ведения личного подсобного хозяйства	13	02.020	985	516,73	543 417,05
1998	Респ. Северная Осетия - Алания, р-н Кировский, с. Эльхотово, ул. Кирова, 147	Кировский	15:02:0010445:17	0030020000000 Земли населенных пунктов	Для ведения личного подсобного хозяйства	13	02.020	1 430	516,73	788 823,90
1999	Респ. Северная Осетия - Алания, р-н Кировский, с. Эльхотово, ул. Кирова, 149	Кировский	15:02:0010445:18	0030020000000 Земли населенных пунктов	Для ведения личного подсобного хозяйства	13	02.020	1 309	516,73	722 669,57
2000	Республика Северная Осетия - Алания, Кировский район, с. Эльхотово, ул. Кирова, 151	Кировский	15:02:0010445:19	0030020000000 Земли населенных пунктов	Для ведения личного подсобного хозяйства	13	02.020	2 216	516,73	1 222 955,36
2001	Российская Федерация, Республика Северная Осетия-Алания, Кировский муниципальный район, с. Эльхотово, ул. Мира, 104 "а"	Кировский	15:02:0010445:190	0030020000000 Земли населенных пунктов	Для ведения личного подсобного хозяйства	13	02.020	665	516,73	367 150,05
2002	Респ. Северная Осетия - Алания, р-н Кировский, с. Эльхотово, ул. Мира, 108	Кировский	15:02:0010445:2	0030020000000 Земли населенных пунктов	Для ведения личного подсобного хозяйства	13	02.020	632	516,73	348 833,36
2003	Респ. Северная Осетия - Алания, р-н Кировский, с. Эльхотово, ул. Кирова, 153	Кировский	15:02:0010445:20	0030020000000 Земли населенных пунктов	Для ведения личного подсобного хозяйства	13	02.020	1 309	516,73	761 873,27
2004	Респ. Северная Осетия - Алания, р-н Кировский, с. Эльхотово, ул. Кирова, 155	Кировский	15:02:0010445:21	0030020000000 Земли населенных пунктов	Для ведения личного подсобного хозяйства	13	02.020	724	516,73	399 289,79
2005	Респ. Северная Осетия - Алания, р-н Кировский, с. Эльхотово, ул. Кирова, 157	Кировский	15:02:0010445:22	0030020000000 Земли населенных пунктов	Для ведения личного подсобного хозяйства	13	02.020	760	516,73	419 047,50
2006	Респ. Северная Осетия - Алания, р-н Кировский, с. Эльхотово, ул. Мира, 106	Кировский	15:02:0010445:3	0030020000000 Земли населенных пунктов	Для ведения личного подсобного хозяйства	13	02.020	958	516,73	528 767,34
2007	Российская Федерация, Республика Северная Осетия-Алания, Кировский район, с. Эльхотово, ул. Мира, 104	Кировский	15:02:0010445:4	0030020000000 Земли населенных пунктов	Для ведения личного подсобного хозяйства	13	02.020	800	516,73	457 301,00
2008	Российская Федерация, Республика Северная Осетия-Алания, Кировский район, с. Эльхотово, ул. Мира, 102	Кировский	15:02:0010445:5	0030020000000 Земли населенных пунктов	Для ведения личного подсобного хозяйства	13	02.020	1 727	516,73	944 262,71
2009	Республика Северная Осетия-Алания, р-н Кировский, с Эльхотово, ул Кирова, д 143а	Кировский	15:02:0010445:58	0030020000000 Земли населенных пунктов	Для ведения личного подсобного хозяйства	13	02.020	768	516,73	420 512,64
2010	Республика Северная Осетия-Алания, р-н Кировский, с Эльхотово, ул Кирова, д 143	Кировский	15:02:0010445:59	0030020000000 Земли населенных пунктов	Для ведения личного подсобного хозяйства	13	02.020	1 124	516,73	611 524,32
2011	Республика Северная Осетия - Алания, Кировский район, с. Эльхотово, ул. Мира, 100	Кировский	15:02:0010445:6	0030020000000 Земли населенных пунктов	Для ведения личного подсобного хозяйства	13	02.020	1 361	516,73	798 772,53
2012	Республика Северная Осетия-Алания, р-н Кировский, с. Эльхотово, ул. Мира, 98	Кировский	15:02:0010445:7	0030020000000 Земли населенных пунктов	Для ведения личного подсобного хозяйства и эксплуатации жилого дома	13	02.020	1 264	516,73	690 510,99
2013	Респ. Северная Осетия - Алания, р-н Кировский, с. Эльхотово, ул. Хосонова, 3	Кировский	15:02:0010445:71	0030020000000 Земли населенных пунктов	Для ведения личного подсобного хозяйства	13	02.020	1 001	516,73	547 276,73
2014	Республика Северная Осетия-Алания, р-н Кировский, с. Эльхотово, ул. Братьев Баровых, 2/2	Кировский	15:02:0010445:72	0030020000000 Земли населенных пунктов	Для строительства складских помещений	6	06.093	1 227	717,67	916 651,89
2015	Респ. Северная Осетия - Алания, р-н Кировский, с. Эльхотово, ул. Кирова, 157а	Кировский	15:02:0010445:75	0030020000000 Земли населенных пунктов	Для ведения личного подсобного хозяйства	13	02.020	1 378	516,73	753 330,91
2016	Респ. Северная Осетия - Алания, р-н Кировский, с. Эльхотово, ул. Мира, 94	Кировский	15:02:0010445:8	0030020000000 Земли населенных пунктов	Для ведения личного подсобного хозяйства	13	02.020	633	516,73	346 216,09
2017	Респ. Северная Осетия - Алания, р-н Кировский, с. Эльхотово, ул. Кирова, 110	Кировский	15:02:0010446:1	0030020000000 Земли населенных пунктов	Для содержания и эксплуатации пожарной части	3	08.030	2 720	435,96	952 210,00
2018	Республика Северная Осетия-Алания, р-н Кировский, с. Эльхотово, ул. Владикавказская, 1"А"	Кировский	15:02:0010446:10	0030020000000 Земли населенных пунктов	Для ведения личного подсобного хозяйства	13	02.020	761	893,29	476 873,36
2019	Республика Северная Осетия-Алания, р-н Кировский, с Эльхотово, ул Владикавказская, д 3	Кировский	15:02:0010446:13	0030020000000 Земли населенных пунктов	Для ведения личного подсобного хозяйства	13	02.020	699	893,29	341 809,71
2020	Республика Северная Осетия - Алания, Кировский р-н, с Эльхотово, ул Кирова, 96	Кировский	15:02:0010446:135	0030020000000 Земли населенных пунктов	Для ведения личного подсобного хозяйства	13	02.020	3 624	893,29	1 787 189,67
2021	Республика Северная Осетия — Алания, р-н Кировский, с Эльхотово, Братьев Баковых ул. 2 В	Кировский	15:02:0010446:136	0030020000000 Земли населенных пунктов	Магазины	4	04.040	541	1 282,54	694 176,36
2022	Респ. Северная Осетия - Алания, р-н Кировский, с. Эльхотово, ул. Кирова, 100	Кировский	15:02:0010446:14	0030020000000 Земли населенных пунктов	Для ведения личного подсобного хозяйства	13	02.020	1 211	893,29	612 172,89
2023	Респ. Северная Осетия - Алания, р-н Кировский, с. Эльхотово, ул. Владикавказская, 1	Кировский	15:02:0010446:24	0030020000000 Земли населенных пунктов	Для ведения личного подсобного хозяйства	13	02.020	1 200	893,29	591 918,00
2024	Респ. Северная Осетия - Алания, р-н Кировский, с. Эльхотово, ул. Кирова, 98	Кировский	15:02:0010446:3	0030020000000 Земли населенных пунктов	Для ведения личного подсобного хозяйства	13	02.020	1 122	893,29	553 471,86
2025	Респ. Северная Осетия - Алания, р-н Кировский, с. Эльхотово, ул. Кирова, 102	Кировский	15:02:0010446:5	0030020000000 Земли населенных пунктов	Для ведения личного подсобного хозяйства	13	02.020	4 377	893,29	2 159 190,33
2026	Респ. Северная Осетия - Алания, р-н Кировский, с. Эльхотово, ул. Кирова, дом 104	Кировский	15:02:0010446:6	0030020000000 Земли населенных пунктов	Для ведения личного подсобного хозяйства	13	02.020	1 851	893,29	913 079,79
2027	Респ. Северная Осетия - Алания, р-н Кировский, с. Эльхотово, ул. Кирова, 106	Кировский	15:02:0010446:7	0030020000000 Земли населенных пунктов	Для ведения личного подсобного хозяйства	13	02.020	1 760	893,29	868 190,40
2028	Респ. Северная Осетия - Алания, р-н Кировский, с. Эльхотово, ул. Кирова, 108	Кировский	15:02:0010446:8	0030020000000 Земли населенных пунктов	Под личное подсобное хозяйство и эксплуатацию жилого дома	13	02.020	2 859	893,29	1 410 326,11
2029	Северная Осетия - Алания респ, р-н Кировский, с Эльхотово, ул Надтеречная, 61"з"	Кировский	15:02:0010448:22	0030020000000 Земли населенных пунктов	Для ведения личного подсобного хозяйства	13	02.020	1 493	971,90	550 729,70
2030	Республика Северная Осетия-Алания, р-н Кировский, с. Эльхотово, ул. Надтеречная, 57 "д"	Кировский	15:02:0010448:25	0030020000000 Земли населенных пунктов	Для ведения личного подсобного хозяйства	13	02.020	600	971,90	221 940,00
2031	Республика Северная Осетия-Алания, р-н Кировский, с. Эльхотово, ул. Надтеречная, 61"б"	Кировский	15:02:0010448:26	0030020000000 Земли населенных пунктов	Для ведения личного подсобного хозяйства	13	02.020	648	971,90	242 935,20
2032	Республика Северная Осетия-Алания, р-н Кировский, с. Эльхотово, ул. Надтеречная, 61"в"	Кировский	15:02:0010448:27	0030020000000 Земли населенных пунктов	Для ведения личного подсобного хозяйства	13	02.020	647	971,90	242 560,30
2033	Республика Северная Осетия-Алания, р-н Кировский, с. Эльхотово, ул. Надтеречная, 57 "г"	Кировский	15:02:0010448:28	0030020000000 Земли населенных пунктов	Для ведения личного подсобного хозяйства	13	02.020	503	971,90	187 624,90
2034	Северная Осетия - Алания респ, р-н Кировский, с Эльхотово, ул Надтеречная, 59 "д"	Кировский	15:02:0010448:4	0030020000000 Земли населенных пунктов	Для ведения личного подсобного хозяйства	13	02.020	1 234	971,90	461 501,10
2035	Республика Северная Осетия-Алания, р-н Кировский, с Эльхотово, ул Надтеречная, д 61	Кировский	15:02:0010448:5	0030020000000 Земли населенных пунктов	Для ведения личного подсобного хозяйства	13	02.020	1 513	971,90	567 224,70

№ п/п	Местоположение ЗУ	Район	Кадастровый номер ЗУ	Категория земель	Разрешенное использование по документу	Код вида разрешенного использования (в соответствии с классификатором видов разрешенного использования земельных участков)	Вид использования объектов недвижимости	Площадь	УПКС	КС
2036	Респ. Северная Осетия-Алания, р-н Кировский, защитная дамба на правом берегу р. Терек по защите с.Эльхотово	Кировский	15:02:0010449:1	003002000000 Земли населенных пунктов	Эксплуатация защитной дамбы	6	11:030	17 060	505,62	8 629 877,20
2037	Республика Северная Осетия - Алания, Кировский район, с Эльхотово	Кировский	15:02:0010449:118	003002000000 Земли населенных пунктов	Обеспечение деятельности в области гидрометеорологии и смежных с ней областях	6	03:093	58	505,62	29 323,96
2038	Республика Северная Осетия-Алания, р-н Кировский, с Эльхотово, ул Кабанова	Кировский	15:02:0010449:119	003002000000 Земли населенных пунктов	Обеспечение деятельности в области гидрометеорологии и смежных с ней областях	6	03:093	373	505,62	188 596,26
2039	Республика Северная Осетия-Алания, р-н Кировский, с. Эльхотово, ул Кобанова	Кировский	15:02:0010449:120	003002000000 Земли населенных пунктов	Для ведения личного подсобного хозяйства	13	02:020	681	371,90	253 561,90
2040	Респ. Северная Осетия-Алания, р-н Кировский, защитная дамба на правом берегу р. Терек по защите с. Эльхотово	Кировский	15:02:0010449:2	003002000000 Земли населенных пунктов	Для эксплуатации защитной дамбы	6	11:030	21 171	505,62	10 704 461,02
2041	Республика Северная Осетия-Алания, р-н Кировский, с. Эльхотово, ул. Кабанова. 19 "а"	Кировский	15:02:0010449:3	003002000000 Земли населенных пунктов	Малоэтажная жилая застройка	2	02:013	800	1 243,22	994 576,00
2042	Республика Северная Осетия-Алания, р-н Кировский, с Эльхотово, ул Кабанова, д 19в	Кировский	15:02:0010449:4	003002000000 Земли населенных пунктов	Для ведения личного подсобного хозяйства	13	02:020	7 066	371,90	2 627 305,20
2043	Республика Северная Осетия-Алания, р-н Кировский, с. Эльхотово, ул Кобанова, д 19 г	Кировский	15:02:0010449:5	003002000000 Земли населенных пунктов	Для ведения личного подсобного хозяйства	13	02:020	5 259	371,90	1 956 225,20
2044	Респ. Северная Осетия - Алания, р-н Кировский, с. Эльхотово, ул. Моряков, 214	Кировский	15:02:0010501:10	003002000000 Земли населенных пунктов	Для ведения личного подсобного хозяйства	13	02:020	1 767	РФ,29	871 614,33
2045	Республика Северная Осетия-Алания, р-н Кировский, с. Эльхотово, ул. Моряков. 212	Кировский	15:02:0010501:11	003002000000 Земли населенных пунктов	Для ведения личного подсобного хозяйства	13	02:020	1 992	РФ,29	982 634,68
2046	Респ. Северная Осетия - Алания, р-н Кировский, с. Эльхотово, ул. Доева. дом 8	Кировский	15:02:0010501:12	003002000000 Земли населенных пунктов	Под личное подсобное хозяйство и эксплуатацию жилого дома	13	02:010	1 451	РФ,29	715 743,66
2047	Респ. Северная Осетия - Алания, р-н Кировский, с. Эльхотово, ул Доева, 6	Кировский	15:02:0010501:13	003002000000 Земли населенных пунктов	Для ведения личного подсобного хозяйства	13	02:020	1 679	РФ,29	828 233,01
2048	Республика Северная Осетия-Алания, р-н Кировский, с. Эльхотово, ул. А.Кесаонова, 5	Кировский	15:02:0010501:14	003002000000 Земли населенных пунктов	Для ведения личного подсобного хозяйства	13	02:020	1 100	РФ,29	542 649,00
2049	Республика Северная Осетия-Алания, р-н Кировский, с Эльхотово, ул А.Кесаонова, д 3	Кировский	15:02:0010501:15	003002000000 Земли населенных пунктов	Для ведения личного подсобного хозяйства	13	02:020	1 454	РФ,29	716 572,66
2050	Республика Северная Осетия-Алания, р-н Кировский, с Эльхотово, ул А.Кесаонова, д 1	Кировский	15:02:0010501:16	003002000000 Земли населенных пунктов	Для ведения личного подсобного хозяйства	13	02:020	1 257	РФ,29	620 036,53
2051	Респ. Северная Осетия - Алания, р-н Кировский, с. Эльхотово, ул К. Хетагурова, дом 253	Кировский	15:02:0010501:17	003002000000 Земли населенных пунктов	Для ведения личного подсобного хозяйства	13	02:020	2 140	РФ,29	1 055 630,20
2052	Респ. Северная Осетия - Алания, р-н Кировский, с. Эльхотово, ул К. Хетагурова, дом 251	Кировский	15:02:0010501:18	003002000000 Земли населенных пунктов	Для ведения личного подсобного хозяйства	13	02:020	2 387	РФ,29	1 314 097,54
2053	Республика Северная Осетия-Алания, р-н Кировский, с. Эльхотово, ул. К.Хетагурова, 241	Кировский	15:02:0010501:181	003002000000 Земли населенных пунктов	Для ведения личного подсобного хозяйства	13	02:020	1 490	РФ,29	735 002,10
2054	Республика Северная Осетия-Алания, р-н Кировский, с. Эльхотово, ул. К.Хетагурова, 241А	Кировский	15:02:0010501:182	003002000000 Земли населенных пунктов	Для ведения личного подсобного хозяйства	13	02:020	468	РФ,29	230 725,52
2055	Республика Северная Осетия - Алания, Кировский район, с. Эльхотово, ул. Моряков, 228 "А"	Кировский	15:02:0010501:184	003002000000 Земли населенных пунктов	Для ведения личного подсобного хозяйства	13	02:020	828	РФ,29	408 111,12
2056	Российская Федерация, Республика Северная Осетия-Алания, Кировский район, с. Эльхотово, ул. Моряков. 228	Кировский	15:02:0010501:189	003002000000 Земли населенных пунктов	Для ведения личного подсобного хозяйства	13	02:020	1 427	РФ,29	703 924,85
2057	Респ. Северная Осетия - Алания, р-н Кировский, с. Эльхотово, ул. К. Хетагурова, 249	Кировский	15:02:0010501:19	003002000000 Земли населенных пунктов	Для ведения личного подсобного хозяйства	13	02:020	2 366	РФ,29	1 167 076,52
2058	Российская Федерация, Республика Северная Осетия-Алания, Кировский район, с. Эльхотово, ул. Моряков, 228 Б	Кировский	15:02:0010501:190	003002000000 Земли населенных пунктов	Для ведения личного подсобного хозяйства	13	02:020	201	РФ,29	99 131,20
2059	Республика Северная Осетия-Алания, р-н Кировский, с Эльхотово, ул Хетагурова, д 247	Кировский	15:02:0010501:20	003002000000 Земли населенных пунктов	Для ведения личного подсобного хозяйства	13	02:020	2 261	РФ,29	1 115 328,69
2060	Республика Северная Осетия-Алания, р-н Кировский, с. Эльхотово, ул. Хетагурова, 245	Кировский	15:02:0010501:21	003002000000 Земли населенных пунктов	Для ведения личного подсобного хозяйства	13	02:020	2 425	РФ,29	1 196 158,55
2061	Респ. Северная Осетия - Алания, р-н Кировский, с. Эльхотово, ул. К. Хетагурова, дом 243	Кировский	15:02:0010501:22	003002000000 Земли населенных пунктов	Для ведения личного подсобного хозяйства	13	02:020	2 341	РФ,29	1 154 858,99
2062	Респ. Северная Осетия - Алания, р-н Кировский, с. Эльхотово, ул. Доева. 4	Кировский	15:02:0010501:24	003002000000 Земли населенных пунктов	Для ведения личного подсобного хозяйства	13	02:020	1 060	РФ,29	522 825,71
2063	Респ. Северная Осетия - Алания, р-н Кировский, с. Эльхотово, ул. К. Хетагурова. 230	Кировский	15:02:0010501:25	003002000000 Земли населенных пунктов	Для ведения личного подсобного хозяйства	13	02:020	1 369	РФ,29	675 179,81
2064	Республика Северная Осетия-Алания, р-н Кировский, с. Эльхотово, ул. К. Хетагурова, 237	Кировский	15:02:0010501:26	003002000000 Земли населенных пунктов	Для ведения личного подсобного хозяйства	13	02:020	1 621	РФ,29	799 623,09
2065	Респ. Северная Осетия - Алания, р-н Кировский, с. Эльхотово, ул. Доева. 4 Б	Кировский	15:02:0010501:27	003002000000 Земли населенных пунктов	Для ведения личного подсобного хозяйства	13	02:020	2 458	РФ,29	1 212 012,37
2066	Респ. Северная Осетия - Алания, р-н Кировский, с. Эльхотово, ул. Моряков. 226	Кировский	15:02:0010501:3	003002000000 Земли населенных пунктов	Для ведения личного подсобного хозяйства	13	02:020	2 008	РФ,29	990 526,32
2067	Респ. Северная Осетия - Алания, р-н Кировский, с. Эльхотово, ул. Моряков, 224	Кировский	15:02:0010501:4	003002000000 Земли населенных пунктов	для ведения личного подсобного хозяйства и эксплуатации жилого дома	13	02:020	2 611	РФ,29	1 287 261,76
2068	Респ. Северная Осетия - Алания, р-н Кировский, с. Эльхотово, ул. Моряков, 222	Кировский	15:02:0010501:58	003002000000 Земли населенных пунктов	Для эксплуатации жилого дома и ведения личного подсобного хозяйства	13	02:020	7	РФ,29	3 451,01
2069	Северная Осетия - Алания респ, р-н Кировский, с. Эльхотово, ул. Моряков. 222	Кировский	15:02:0010501:59	003002000000 Земли населенных пунктов	Для эксплуатации жилого дома и ведения личного подсобного хозяйства	13	02:020	1 764	РФ,29	869 670,27
2070	Северная Осетия - Алания респ, р-н Кировский, с Эльхотово, ул Моряков, 220	Кировский	15:02:0010501:6	003002000000 Земли населенных пунктов	Для ведения личного подсобного хозяйства	13	02:020	1 871	РФ,29	922 615,59
2071	Республика Северная Осетия-Алания, р-н Кировский, с. Эльхотово, ул Моряков, д 230а	Кировский	15:02:0010501:68	003002000000 Земли населенных пунктов	Для ведения личного подсобного хозяйства	13	02:020	430	РФ,29	212 111,70
2072	Республика Северная Осетия-Алания, р-н Кировский, с. Эльхотово, ул. Моряков, 230	Кировский	15:02:0010501:69	003002000000 Земли населенных пунктов	Для ведения личного подсобного хозяйства	13	02:020	510	РФ,29	251 557,20
2073	Респ. Северная Осетия - Алания, р-н Кировский, с. Эльхотово, ул. Моряков. дом 218	Кировский	15:02:0010501:8	003002000000 Земли населенных пунктов	Для ведения личного подсобного хозяйства	13	02:020	1 861	РФ,29	918 012,69
2074	Республика Северная Осетия-Алания, р-н Кировский, с. Эльхотово, ул. Моряков. 216	Кировский	15:02:0010501:9	003002000000 Земли населенных пунктов	Для ведения личного подсобного хозяйства	13	02:020	1 293	РФ,29	638 810,55

№ п/п	Местоположение ЗУ	Район	Кадастровый номер ЗУ	Категория земель	Разрешенное использование по документу	Код вида разрешенного использования (в соответствии с классификатором видов разрешенного использования земельных участков)	Вид использования объектов недвижимости	Площадь	УПКС	КС
2075	Республика Северная Осетия-Алания, р-н Кировский, с Эльхотово, ул Хетагурова, д 302	Кировский	15:02:0010502:1	0030020000000 Земли населенных пунктов	Для ведения личного подсобного хозяйства	13	02.020	1 880	474,90	708 126,10
2076	Респ. Северная Осетия - Алания, р-н Кировский, с. Эльхотово, ул. К. Хетагурова, дом 284	Кировский	15:02:0010502:11	0030020000000 Земли населенных пунктов	Для ведения личного подсобного хозяйства	13	02.020	1 496	474,90	563 663,40
2077	Респ. Северная Осетия - Алания, р-н Кировский, с. Эльхотово, ул. К. Хетагурова, дом 282	Кировский	15:02:0010502:12	0030020000000 Земли населенных пунктов	Для ведения личного подсобного хозяйства	13	02.020	1 365	474,90	511 736,50
2078	Республика Северная Осетия-Алания, р-н Кировский, с Эльхотово, ул Хетагурова, д 280	Кировский	15:02:0010502:13	0030020000000 Земли населенных пунктов	Для ведения личного подсобного хозяйства	13	02.020	1 485	474,90	556 726,50
2079	Респ. Северная Осетия - Алания, р-н Кировский, с. Эльхотово, ул. К. Хетагурова, 278	Кировский	15:02:0010502:14	0030020000000 Земли населенных пунктов	Для ведения личного подсобного хозяйства	13	02.020	1 466	474,90	549 459,40
2080	Респ. Северная Осетия - Алания, р-н Кировский, с. Эльхотово, ул. К. Хетагурова, дом 276	Кировский	15:02:0010502:15	0030020000000 Земли населенных пунктов	Для ведения личного подсобного хозяйства	13	02.020	1 675	474,90	627 847,50
2081	Республика Северная Осетия - Алания, Кировский район, с Эльхотово, ул Доева, 2/1	Кировский	15:02:0010502:166	0030020000000 Земли населенных пунктов	Индивидуальные жилые дома	13	02.010	7 063	474,90	2 647 918,70
2082	Российская Федерация, Республика Северная Осетия - Алания, м-н Кировский, с п. Эльхотовское, с Эльхотово, ул Доева	Кировский	15:02:0010502:167	0030020000000 Земли населенных пунктов	Индивидуальные жилые дома	13	02.010	724	474,90	271 127,60
2083	Российская Федерация, Республика Северная Осетия-Алания, Кировский муниципальный район, с. Эльхотово, ул. Хетагурова, 280 А	Кировский	15:02:0010502:170	0030020000000 Земли населенных пунктов	Для ведения личного подсобного хозяйства	13	02.020	1 148	474,90	426 646,20
2084	Респ. Северная Осетия - Алания, р-н Кировский, с. Эльхотово, ул. К. Хетагурова, дом 300	Кировский	15:02:0010502:2	0030020000000 Земли населенных пунктов	Для ведения личного подсобного хозяйства	13	02.020	1 766	474,90	662 573,40
2085	Республика Северная Осетия-Алания, р-н Кировский, с Эльхотово, ул К.Хетагурова, д 298	Кировский	15:02:0010502:3	0030020000000 Земли населенных пунктов	Для ведения личного подсобного хозяйства	13	02.020	1 587	474,90	594 966,30
2086	Респ. Северная Осетия - Алания, р-н Кировский, с. Эльхотово, ул. К. Хетагурова, 296	Кировский	15:02:0010502:4	0030020000000 Земли населенных пунктов	Для ведения личного подсобного хозяйства	13	02.020	1 405	474,90	526 734,50
2087	Российская Федерация, Республика Северная Осетия - Алания, Кировский район, с Эльхотово, ул. Доева, 2	Кировский	15:02:0010502:46	0030020000000 Земли населенных пунктов	Для ведения личного подсобного хозяйства	13	02.020	1 721	474,90	645 202,90
2088	Респ. Северная Осетия - Алания, р-н Кировский, с. Эльхотово, ул. Доева, 2	Кировский	15:02:0010502:49	0030020000000 Земли населенных пунктов	бытовое обслуживание	3	03.030	6 112	676,27	4 134 934,24
2089	Республика Северная Осетия-Алания, р-н Кировский, с Эльхотово, ул К.Хетагурова, д 294	Кировский	15:02:0010502:5	0030020000000 Земли населенных пунктов	Для ведения личного подсобного хозяйства	13	02.020	1 597	474,90	598 713,30
2090	Респ. Северная Осетия - Алания, р-н Кировский, с. Эльхотово, ул. Доева, 2 "а"	Кировский	15:02:0010502:50	0030020000000 Земли населенных пунктов	Для использования нежилых помещений	3	03.080	1 078	515,30	555 233,50
2091	Респ. Северная Осетия - Алания, р-н Кировский, с. Эльхотово, ул. Доева, 2	Кировский	15:02:0010502:52	0030020000000 Земли населенных пунктов	Бытовое обслуживание	3	03.030	1 008	676,27	681 914,16
2092	Республика Северная Осетия-Алания, р-н Кировский, с. Эльхотово, ул. К. Хетагурова. №292	Кировский	15:02:0010502:6	0030020000000 Земли населенных пунктов	Для ведения личного подсобного хозяйства	13	02.020	1 414	474,90	530 980,70
2093	Респ. Северная Осетия - Алания, р-н Кировский, с. Эльхотово, ул. К. Хетагурова, дом 290 "а"	Кировский	15:02:0010502:7	0030020000000 Земли населенных пунктов	Для ведения личного подсобного хозяйства	13	02.020	1 120	474,90	524 860,00
2094	Респ. Северная Осетия - Алания, р-н Кировский, с. Эльхотово, ул. К. Хетагурова, дом 290	Кировский	15:02:0010502:8	0030020000000 Земли населенных пунктов	Для ведения личного подсобного хозяйства	13	02.020	1 811	474,90	678 913,90
2095	Респ. Северная Осетия - Алания, р-н Кировский, с. Эльхотово, ул. К. Хетагурова, дом 288	Кировский	15:02:0010502:9	0030020000000 Земли населенных пунктов	Для ведения личного подсобного хозяйства	13	02.020	1 229	474,90	460 752,10
2096	Респ. Северная Осетия - Алания, р-н Кировский, с. Эльхотово, ул. Моряков, дом 210	Кировский	15:02:0010503:1	0030020000000 Земли населенных пунктов	Для ведения личного подсобного хозяйства	13	02.020	4 214	893,29	1 565 431,06
2097	Респ. Северная Осетия - Алания, р-н Кировский, с. Эльхотово, ул. Моряков, дом 194	Кировский	15:02:0010503:10	0030020000000 Земли населенных пунктов	Для ведения личного подсобного хозяйства и эксплуатации жилого дома	13	02.020	1 263	893,29	623 025,27
2098	Северная Осетия - Алания респ, р-н Кировский, с Эльхотово, ул Зортова, 6 "а"	Кировский	15:02:0010503:11	0030020000000 Земли населенных пунктов	Для ведения личного подсобного хозяйства	13	02.020	1 161	893,29	562 573,39
2099	Респ. Северная Осетия - Алания, р-н Кировский, с. Эльхотово, ул. К. Хетагурова, 238	Кировский	15:02:0010503:12	0030020000000 Земли населенных пунктов	Для ведения личного подсобного хозяйства	13	02.020	2 002	893,29	987 566,58
2100	Северная Осетия - Алания респ, р-н Кировский, с Эльхотово, ул К. Хетагурова, 233	Кировский	15:02:0010503:13	0030020000000 Земли населенных пунктов	Для ведения личного подсобного хозяйства	13	02.020	1 342	893,29	661 995,18
2101	Респ. Северная Осетия - Алания, р-н Кировский, с. Эльхотово, ул. К. Хетагурова, дом 231	Кировский	15:02:0010503:14	0030020000000 Земли населенных пунктов	Для ведения личного подсобного хозяйства	13	02.020	1 319	893,29	650 629,51
2102	Республика Северная Осетия-Алания, р-н Кировский, с Эльхотово, ул К.Хетагурова, 229	Кировский	15:02:0010503:15	0030020000000 Земли населенных пунктов	Для ведения личного подсобного хозяйства	13	02.020	2 337	893,29	1 152 816,73
2103	Российская Федерация, Республика Северная Осетия-Алания, Кировский район, с. Эльхотово, ул. К. Хетагурова, 227	Кировский	15:02:0010503:16	0030020000000 Земли населенных пунктов	Для ведения личного подсобного хозяйства	13	02.020	1 941	893,29	957 512,99
2104	Республика Северная Осетия - Алания, Кировский район, с. Эльхотово, ул. Моряков, 198	Кировский	15:02:0010503:164	0030020000000 Земли населенных пунктов	Для ведения личного подсобного хозяйства	13	02.020	1 441	893,29	710 146,47
2105	Российская Федерация, Республика Северная Осетия-Алания, Кировский муниципальный район, с. Эльхотово, ул. Зортова, 6	Кировский	15:02:0010503:165	0030020000000 Земли населенных пунктов	Для ведения личного подсобного хозяйства	13	02.020	724	893,29	356 618,67
2106	Респ. Республика Северная Осетия - Алания, Кировский р-н,, с Эльхотово, ул Зортова, д 4а	Кировский	15:02:0010503:166	0030020000000 Земли населенных пунктов	Для ведения личного подсобного хозяйства	13	02.020	587	893,29	294 194,13
2107	Российская Федерация, Республика Северная Осетия-Алания, Кировский муниципальный район, с. Эльхотово, ул. К. Хетагурова, 225	Кировский	15:02:0010503:17	0030020000000 Земли населенных пунктов	Для ведения личного подсобного хозяйства	13	02.020	2 625	893,29	1 293 886,25
2108	Респ. Северная Осетия - Алания, р-н Кировский, с. Эльхотово, ул. К. Хетагурова, 223	Кировский	15:02:0010503:18	0030020000000 Земли населенных пунктов	Для ведения личного подсобного хозяйства	13	02.020	1 527	893,29	752 254,83
2109	Респ. Северная Осетия - Алания, р-н Кировский, с. Эльхотово, ул. К. Хетагурова, дом 221	Кировский	15:02:0010503:19	0030020000000 Земли населенных пунктов	Для ведения личного подсобного хозяйства	13	02.020	2 617	893,29	1 289 761,63
2110	Респ. Северная Осетия - Алания, р-н Кировский, с. Эльхотово, ул. Доева, 1	Кировский	15:02:0010503:2	0030020000000 Земли населенных пунктов	Для ведения личного подсобного хозяйства	13	02.020	1 211	893,29	597 371,19
2111	Респ. Северная Осетия - Алания, р-н Кировский, с. Эльхотово, ул. К. Хетагурова. №219 "а"	Кировский	15:02:0010503:20	0030020000000 Земли населенных пунктов	Для ведения личного подсобного хозяйства	13	02.020	2 110	893,29	1 040 041,26
2112	Респ. Северная Осетия - Алания, р-н Кировский, с. Эльхотово, ул. К. Хетагурова, дом 219	Кировский	15:02:0010503:21	0030020000000 Земли населенных пунктов	Для ведения личного подсобного хозяйства	13	02.020	1 351	893,29	666 147,47
2113	Респ. Северная Осетия - Алания, р-н Кировский, с. Эльхотово, ул. К. Хетагурова, дом 217	Кировский	15:02:0010503:22	0030020000000 Земли населенных пунктов	Для ведения личного подсобного хозяйства	13	02.020	2 118	893,29	1 044 788,22
2114	Респ. Северная Осетия - Алания, р-н Кировский, с. Эльхотово, ул Зортова, 4	Кировский	15:02:0010503:23	0030020000000 Земли населенных пунктов	для личного подсобного хозяйства и эксплуатации жилого дома	13	02.020	1 097	893,29	541 139,13
2115	Республика Северная Осетия-Алания, р-н Кировский, с Эльхотово, ул. Моряков, 208	Кировский	15:02:0010503:3	0030020000000 Земли населенных пунктов	Для ведения личного подсобного хозяйства	13	02.020	1 362	893,29	671 860,98
2116	Респ. Северная Осетия - Алания, р-н Кировский, с. Эльхотово, ул. Моряков, дом 206	Кировский	15:02:0010503:4	0030020000000 Земли населенных пунктов	Для ведения личного подсобного хозяйства	13	02.020	1 841	893,29	908 146,89

№ п/п	Местоположение ЗУ	Район	Кадастровый номер ЗУ	Категория земель	Разрешенное использование по документу	Код вида разрешенного использования (в соответствии с классификатором видов разрешенного использования земельных участков)	Вид использования объектов недвижимости	Площадь	УПКС	КС
2117	Респ. Северная Осетия - Алания, р-н Кировский, с. Эльхотово, ул. Моряков, дом 204	Кировский	15:02:0010503:5	0030020000000 Земли населенных пунктов	Для ведения личного подсобного хозяйства	13	02.020	2 651	89,29	1 107 711,79
2118	Респ. Северная Осетия - Алания, р-н Кировский, с. Эльхотово, ул. Моряков, 202	Кировский	15:02:0010503:6	0030020000000 Земли населенных пунктов	Для ведения личного подсобного хозяйства	13	02.020	1 975	89,29	826 260,75
2119	Республика Северная Осетия-Алания, р-н Кировский, с Эльхотово, ул Моряков, 200	Кировский	15:02:0010503:7	0030020000000 Земли населенных пунктов	Для ведения личного подсобного хозяйства	13	02.020	2 861	89,29	1 213 986,89
2120	Респ. Северная Осетия - Алания, р-н Кировский, с. Эльхотово, ул. Моряков, дом 198 "г"	Кировский	15:02:0010503:8	0030020000000 Земли населенных пунктов	Для эксплуатации жилого дома и ведения личного подсобного хозяйства	13	02.020	1 872	89,29	726 122,88
2121	Респ. Северная Осетия - Алания, р-н Кировский, с. Эльхотово, ул. Моряков, дом 196	Кировский	15:02:0010503:9	0030020000000 Земли населенных пунктов	Для ведения личного подсобного хозяйства	13	02.020	1 829	89,29	992 227,41
2122	Российская Федерация, Республика Северная Осетия-Алания, Кировский муниципальный район, с. Эльхотово, ул. К. Хетагурова, 274	Кировский	15:02:0010504:1	0030020000000 Земли населенных пунктов	Для ведения личного подсобного хозяйства	13	02.020	1 821	374,90	682 617,60
2123	Респ. Северная Осетия - Алания, р-н Кировский, с. Эльхотово, ул. К. Хетагурова, дом 254	Кировский	15:02:0010504:11	0030020000000 Земли населенных пунктов	Для ведения личного подсобного хозяйства и эксплуатации жилого дома	13	02.020	3 415	374,90	1 281 530,50
2124	Российская Федерация, Республика Северная Осетия - Алания, м р-н Кировский, с п. Эльхотовское, с Эльхотово, ул Хетагурова	Кировский	15:02:0010504:12	0030020000000 Земли населенных пунктов	Для ведения личного подсобного хозяйства	13	02.020	3 186	374,90	1 194 641,40
2125	Респ. Северная Осетия - Алания, р-н Кировский, с. Эльхотово, ул. К. Хетагурова, 250	Кировский	15:02:0010504:13	0030020000000 Земли населенных пунктов	Для ведения личного подсобного хозяйства	13	02.020	2 320	374,90	869 768,00
2126	Респ. Северная Осетия - Алания, р-н Кировский, с. Эльхотово, ул. Зортова, 2	Кировский	15:02:0010504:14	0030020000000 Земли населенных пунктов	Для ведения личного подсобного хозяйства	13	02.020	1 107	374,90	415 014,30
2127	Респ. Северная Осетия - Алания, р-н Кировский, с. Эльхотово, ул. Зортова, 2 "а"	Кировский	15:02:0010504:15	0030020000000 Земли населенных пунктов	Для ведения личного подсобного хозяйства	13	02.020	516	374,90	193 418,40
2128	Российская Федерация, Республика Северная Осетия - Алания, р-н Кировский, с Эльхотово, ул. Зортова, 2 "б"	Кировский	15:02:0010504:16	0030020000000 Земли населенных пунктов	Для ведения личного подсобного хозяйства	13	02.020	1 359	374,90	509 609,10
2129	Республика Северная Осетия - Алания, Кировский район, с. Эльхотово, ул. Братьев Кубаловых, 54	Кировский	15:02:0010504:176	0030020000000 Земли населенных пунктов	Для строительства жилого дома	13	02.010	441	374,90	165 340,90
2130	Республика Северная Осетия - Алания, Кировский район, с. Эльхотово, ул. Братьев Кубаловых, 54"а"	Кировский	15:02:0010504:177	0030020000000 Земли населенных пунктов	Для строительства жилого дома	13	02.010	560	374,90	209 944,00
2131	Российская Федерация, Республика Северная Осетия-Алания, Кировский муниципальный район, с. Эльхотово, ул. К. Хетагурова, 272	Кировский	15:02:0010504:2	0030020000000 Земли населенных пунктов	Для ведения личного подсобного хозяйства	13	02.020	1 172	374,90	439 382,80
2132	Республика Северная Осетия-Алания, р-н Кировский, с Эльхотово, ул Братьев Кубаловых, 61	Кировский	15:02:0010504:21	0030020000000 Земли населенных пунктов	Для индивидуального жилищного строительства	13	02.010	944	374,90	353 830,70
2133	Республика Северная Осетия-Алания, р-н Кировский, с. Эльхотово, ул. Бр. Кубаловых, 60	Кировский	15:02:0010504:22	0030020000000 Земли населенных пунктов	Для индивидуального жилищного строительства	13	02.010	997	374,90	373 775,30
2134	Республика Северная Осетия-Алания, р-н Кировский, с. Эльхотово, ул. Бр. Кубаловых, 62	Кировский	15:02:0010504:23	0030020000000 Земли населенных пунктов	Для строительства жилого дома	13	02.010	1 081	374,90	405 266,90
2135	Республика Северная Осетия-Алания, р-н Кировский, с. Эльхотово, ул. Бр. Кубаловых, 63	Кировский	15:02:0010504:24	0030020000000 Земли населенных пунктов	Для строительства жилого дома	13	02.010	974	374,90	365 122,60
2136	Республика Северная Осетия-Алания, р-н Кировский, с. Эльхотово, ул. Бр. Кубаловых, 64	Кировский	15:02:0010504:25	0030020000000 Земли населенных пунктов	Для строительства жилого дома	13	02.010	1 081	374,90	405 266,90
2137	Респ. Северная Осетия-Алания, р-н Кировский, с Эльхотово, ул. Бр. Кубаловых, 65	Кировский	15:02:0010504:26	0030020000000 Земли населенных пунктов	Для индивидуального жилищного строительства	13	02.010	1 015	374,90	380 523,50
2138	Республика Северная Осетия-Алания, р-н Кировский, с Эльхотово, ул. Братьев Кубаловых, 56	Кировский	15:02:0010504:27	0030020000000 Земли населенных пунктов	Для ведения личного подсобного хозяйства	13	02.020	1 001	374,90	375 274,90
2139	Республика Северная Осетия-Алания, р-н Кировский, с. Эльхотово, ул. Братьев Кубаловых, 66	Кировский	15:02:0010504:28	0030020000000 Земли населенных пунктов	Для ведения личного подсобного хозяйства	13	02.020	1 023	374,90	383 522,70
2140	Республика Северная Осетия-Алания, р-н Кировский, с Эльхотово, ул Братьев Кубаловых, 44	Кировский	15:02:0010504:29	0030020000000 Земли населенных пунктов	Для строительства жилого дома	13	02.010	1 092	374,90	409 429,80
2141	Республика Северная Осетия-Алания, р-н Кировский, с. Эльхотово, ул. К Хетагурова, 270	Кировский	15:02:0010504:3	0030020000000 Земли населенных пунктов	Для ведения личного подсобного хозяйства	13	02.020	1 956	374,90	733 304,40
2142	Республика Северная Осетия-Алания, р-н Кировский, с Эльхотово, ул. Братьев Кубаловых, 45	Кировский	15:02:0010504:30	0030020000000 Земли населенных пунктов	Для строительства жилого дома	13	02.010	1 066	374,90	399 649,40
2143	Республика Северная Осетия-Алания, р-н Кировский, с Эльхотово, ул. Братьев Кубаловых, 38	Кировский	15:02:0010504:31	0030020000000 Земли населенных пунктов	Для строительства жилого дома	13	02.010	1 063	374,90	398 521,70
2144	Республика Северная Осетия-Алания, р-н Кировский, с Эльхотово, ул. Бр. Кубаловых, 40	Кировский	15:02:0010504:32	0030020000000 Земли населенных пунктов	Для строительства жилого дома	13	02.010	1 063	374,90	398 521,70
2145	Республика Северная Осетия-Алания, р-н Кировский, с Эльхотово, ул Братьев Кубаловых, 48	Кировский	15:02:0010504:33	0030020000000 Земли населенных пунктов	Для индивидуального жилищного строительства	13	02.010	1 002	374,90	375 679,80
2146	Республика Северная Осетия-Алания, р-н Кировский, с Эльхотово, ул. Братьев Кубаловых, 53	Кировский	15:02:0010504:34	0030020000000 Земли населенных пунктов	Для строительства жилого дома	13	02.010	949	374,90	355 801,10
2147	Республика Северная Осетия-Алания, р-н Кировский, с Эльхотово, ул. Братьев Кубаловых, 55	Кировский	15:02:0010504:35	0030020000000 Земли населенных пунктов	Для строительства жилого дома	13	02.010	993	374,90	372 325,70
2148	Республика Северная Осетия-Алания, р-н Кировский, с Эльхотово, ул Братьев Кубаловых, 46	Кировский	15:02:0010504:36	0030020000000 Земли населенных пунктов	Для индивидуального жилищного строительства	13	02.010	1 092	374,90	409 429,80
2149	Республика Северная Осетия-Алания, р-н Кировский, с Эльхотово, ул Братьев Кубаловых, 58	Кировский	15:02:0010504:37	0030020000000 Земли населенных пунктов	Для ведения личного подсобного хозяйства	13	02.020	1 001	374,90	375 274,90
2150	Республика Северная Осетия-Алания, р-н Кировский, с Эльхотово, ул. Братьев Кубаловых, 67	Кировский	15:02:0010504:38	0030020000000 Земли населенных пунктов	Для индивидуального жилищного строительства	13	02.010	1 184	374,90	444 001,60
2151	Республика Северная Осетия-Алания, р-н Кировский, с Эльхотово, ул. Братьев Кубаловых, 47	Кировский	15:02:0010504:39	0030020000000 Земли населенных пунктов	Для ведения личного подсобного хозяйства	13	02.020	1 012	374,90	379 398,80
2152	Респ. Северная Осетия - Алания, р-н Кировский, с. Эльхотово, ул. К. Хетагурова, дом 268	Кировский	15:02:0010504:4	0030020000000 Земли населенных пунктов	Для ведения личного подсобного хозяйства	13	02.020	1 557	374,90	583 719,30
2153	Республика Северная Осетия-Алания, р-н Кировский, с Эльхотово, ул Братьев Кубаловых, 51	Кировский	15:02:0010504:40	0030020000000 Земли населенных пунктов	Для индивидуального жилищного строительства	13	02.010	990	374,90	371 151,00
2154	Республика Северная Осетия-Алания, р-н Кировский, с Эльхотово, ул Братьев Кубаловых, 52	Кировский	15:02:0010504:42	0030020000000 Земли населенных пунктов	Для ведения личного подсобного хозяйства	13	02.020	1 002	374,90	375 679,80
2155	Республика Северная Осетия-Алания, р-н Кировский, с Эльхотово, ул. Братьев Кубаловых, 49	Кировский	15:02:0010504:43	0030020000000 Земли населенных пунктов	Для индивидуального жилищного строительства	13	02.010	1 031	374,90	386 521,90
2156	Республика Северная Осетия-Алания, р-н Кировский, с Эльхотово, ул Братьев Кубаловых, 57	Кировский	15:02:0010504:44	0030020000000 Земли населенных пунктов	Для индивидуального жилищного строительства	13	02.010	982	374,90	368 151,80
2157	Республика Северная Осетия-Алания, р-н Кировский, с. Эльхотово, ул. Братьев Кубаловых, 50	Кировский	15:02:0010504:46	0030020000000 Земли населенных пунктов	Для ведения личного подсобного хозяйства	13	02.020	1 001	374,90	375 274,90
2158	Республика Северная Осетия-Алания, р-н Кировский, с Эльхотово, ул К. Хетагурова, д 266	Кировский	15:02:0010504:5	0030020000000 Земли населенных пунктов	Для ведения личного подсобного хозяйства	13	02.020	3 180	374,90	1 192 182,00
2159	Российская Федерация, Республика Северная Осетия-Алания, Кировский район, с. Эльхотово, ул. К. Хетагурова, 264	Кировский	15:02:0010504:6	0030020000000 Земли населенных пунктов	Для ведения личного подсобного хозяйства	13	02.020	2 075	374,90	777 917,50
2160	Респ. Северная Осетия - Алания, р-н Кировский, с. Эльхотово, ул. К. Хетагурова, 262	Кировский	15:02:0010504:7	0030020000000 Земли населенных пунктов	Для ведения личного подсобного хозяйства	13	02.020	1 530	374,90	573 597,00
2161	Респ. Северная Осетия - Алания, р-н Кировский, с. Эльхотово, ул. К. Хетагурова, дом 260	Кировский	15:02:0010504:8	0030020000000 Земли населенных пунктов	Для ведения личного подсобного хозяйства	13	02.020	1 500	374,90	562 350,00

№ п/п	Местоположение ЗУ	Район	Кадастровый номер ЗУ	Категория земель	Разрешенное использование по документу	Код вида разрешенного использования (в соответствии с классификатором видов разрешенного использования земельных участков)	Вид использования объектов недвижимости	Площадь	УПКС	КС
2162	Республика Северная Осетия-Алания, р-н Кировский, с. Эльхотово, ул. К.Хетагурова. 258	Кировский	15:02:0010504:9	0030020000000 Земли населенных пунктов	Для ведения личного подсобного хозяйства	13	02.020	1 401	474,90	529 243,90
2163	Республика Северная Осетия-Алания, р-н Кировский, с Эльхотово, ул Моряков, 192	Кировский	15:02:0010505:1	0030020000000 Земли населенных пунктов	Для ведения личного подсобного хозяйства	13	02.020	1 677	493,29	828 243,93
2164	РСО - Алания, Кировский район, с. Эльхотово, ул. Моряков, 176	Кировский	15:02:0010505:10	0030020000000 Земли населенных пунктов	Для ведения личного подсобного хозяйства	13	02.020	1 426	493,29	703 131,54
2165	Республика Северная Осетия-Алания, р-н Кировский, с. Эльхотово, ул. Моряков, 174	Кировский	15:02:0010505:11	0030020000000 Земли населенных пунктов	Для ведения личного подсобного хозяйства	13	02.020	1 272	493,29	627 361,88
2166	Респ. Северная Осетия - Алания, р-н Кировский, с. Эльхотово, ул. Моряков, 172	Кировский	15:02:0010505:12	0030020000000 Земли населенных пунктов	Для ведения личного подсобного хозяйства	13	02.020	971	493,29	478 964,59
2167	Республика Северная Осетия-Алания, р-н Кировский, с Эльхотово, ул Генерала Карсанова, д 4	Кировский	15:02:0010505:13	0030020000000 Земли населенных пунктов	Для ведения личного подсобного хозяйства	13	02.020	861	493,29	422 799,69
2168	Респ. Северная Осетия - Алания, р-н Кировский, с. Эльхотово, ул. К. Хетагурова, дом 215	Кировский	15:02:0010505:14	0030020000000 Земли населенных пунктов	Для ведения личного подсобного хозяйства и эксплуатации жилого дома	13	02.020	2 636	493,29	1 299 146,24
2169	Респ. Северная Осетия - Алания, р-н Кировский, с. Эльхотово, ул К. Хетагурова. 213	Кировский	15:02:0010505:15	0030020000000 Земли населенных пунктов	Для ведения личного подсобного хозяйства	13	02.020	2 301	493,29	1 134 513,16
2170	Респ. Северная Осетия - Алания, р-н Кировский, с. Эльхотово, ул К. Хетагурова. дом 211	Кировский	15:02:0010505:16	0030020000000 Земли населенных пунктов	Для ведения личного подсобного хозяйства	13	02.020	2 302	493,29	1 135 005,41
2171	Респ. Северная Осетия - Алания, р-н Кировский, с. Эльхотово, ул. К. Хетагурова, 209	Кировский	15:02:0010505:17	0030020000000 Земли населенных пунктов	Для ведения личного подсобного хозяйства	13	02.020	1 793	493,29	884 128,71
2172	Северная Осетия - Алания респ, р-н Кировский, с Эльхотово, ул К. Хетагурова. 207	Кировский	15:02:0010505:18	0030020000000 Земли населенных пунктов	Для ведения личного подсобного хозяйства	13	02.020	1 310	493,29	646 269,90
2173	Респ. Северная Осетия - Алания, р-н Кировский, с. Эльхотово, ул К. Хетагурова. дом 205	Кировский	15:02:0010505:19	0030020000000 Земли населенных пунктов	Для ведения личного подсобного хозяйства	13	02.020	1 851	493,29	913 079,79
2174	Респ. Северная Осетия - Алания, р-н Кировский, с. Эльхотово, ул Моряков, 190	Кировский	15:02:0010505:2	0030020000000 Земли населенных пунктов	Для ведения личного подсобного хозяйства	13	02.020	1 912	493,29	943 006,25
2175	Российская Федерация, Республика Северная Осетия-Алания, Кировский район, с. Эльхотово. ул. К. Хетагурова, 203	Кировский	15:02:0010505:20	0030020000000 Земли населенных пунктов	Для ведения личного подсобного хозяйства	13	02.020	1 286	493,29	634 370,94
2176	Респ. Северная Осетия - Алания, р-н Кировский, с. Эльхотово, ул. К.Хетагурова, 201	Кировский	15:02:0010505:21	0030020000000 Земли населенных пунктов	Для ведения личного подсобного хозяйства	13	02.020	1 227	493,29	605 413,80
2177	Респ. Северная Осетия - Алания, р-н Кировский, с. Эльхотово, ул К. Хетагурова. дом 199	Кировский	15:02:0010505:22	0030020000000 Земли населенных пунктов	Для ведения личного подсобного хозяйства	13	02.020	1 758	493,29	867 697,11
2178	Республика Северная Осетия-Алания, р-н Кировский, с. Эльхотово, ул. Генерала Карсанова, 2	Кировский	15:02:0010505:24	0030020000000 Земли населенных пунктов	Для ведения личного подсобного хозяйства	13	02.020	2 509	493,29	1 238 060,61
2179	Респ. Северная Осетия - Алания, р-н Кировский, с. Эльхотово, ул. Зортова, 1	Кировский	15:02:0010505:3	0030020000000 Земли населенных пунктов	Для ведения личного подсобного хозяйства	13	02.020	1 636	493,29	807 022,44
2180	Респ. Северная Осетия - Алания, р-н Кировский, с. Эльхотово, ул. Моряков. 188	Кировский	15:02:0010505:4	0030020000000 Земли населенных пунктов	Для ведения личного подсобного хозяйства	13	02.020	1 871	493,29	923 063,77
2181	Респ. Северная Осетия - Алания, р-н Кировский, с. Эльхотово, ул. Моряков, дом 186	Кировский	15:02:0010505:5	0030020000000 Земли населенных пунктов	Для ведения личного подсобного хозяйства	13	02.020	2 188	493,29	1 079 318,52
2182	Республика Северная Осетия-Алания, Кировский р-н, с. Эльхотово, ул. К. Хетагурова, 197	Кировский	15:02:0010505:57	0030020000000 Земли населенных пунктов	Для ведения личного подсобного хозяйства	13	02.020	964	493,29	475 571,37
2183	Республика Северная Осетия-Алания, р-н Кировский, с. Эльхотово, ул. Ген.Карсанова. 2 "Б"	Кировский	15:02:0010505:58	0030020000000 Земли населенных пунктов	Для ведения личного подсобного хозяйства	13	02.020	1 896	493,29	935 045,64
2184	Российская Федерация, Республика Северная Осетия-Алания, Кировский район, с. Эльхотово. ул. Моряков, 184	Кировский	15:02:0010505:6	0030020000000 Земли населенных пунктов	Для ведения личного подсобного хозяйства	13	02.020	1 793	493,29	884 168,97
2185	Респ. Северная Осетия - Алания, р-н Кировский, с. Эльхотово, ул. Моряков, дом 182	Кировский	15:02:0010505:7	0030020000000 Земли населенных пунктов	Для ведения личного подсобного хозяйства	13	02.020	2 074	493,29	1 023 063,16
2186	Республика Северная Осетия-Алания, р-н Кировский, с. Эльхотово, ул. Моряков, 180	Кировский	15:02:0010505:8	0030020000000 Земли населенных пунктов	Для ведения личного подсобного хозяйства	13	02.020	1 949	493,29	961 122,21
2187	Республика Северная Осетия-Алания, р-н Кировский, с. Эльхотово, ул. Моряков. 178	Кировский	15:02:0010505:9	0030020000000 Земли населенных пунктов	Для ведения личного подсобного хозяйства	13	02.020	2 511	493,29	1 238 651,19
2188	Респ. Северная Осетия - Алания, р-н Кировский, с. Эльхотово, ул. К. Хетагурова, 248	Кировский	15:02:0010506:1	0030020000000 Земли населенных пунктов	Для ведения личного подсобного хозяйства	13	02.020	2 115	474,90	792 913,50
2189	Респ. Северная Осетия - Алания, р-н Кировский, с. Эльхотово, ул К. Хетагурова. дом 230	Кировский	15:02:0010506:10	0030020000000 Земли населенных пунктов	Для ведения личного подсобного хозяйства	13	02.020	1 736	474,90	650 826,40
2190	Респ. Северная Осетия - Алания, р-н Кировский, с. Эльхотово, ул К. Хетагурова. дом 228	Кировский	15:02:0010506:11	0030020000000 Земли населенных пунктов	Под личное подсобное хозяйство и эксплуатации жилого дома	13	02.020	1 762	474,90	660 071,80
2191	Респ. Северная Осетия - Алания, р-н Кировский, с. Эльхотово, ул. К. Хетагурова, дом 226	Кировский	15:02:0010506:12	0030020000000 Земли населенных пунктов	Под личное подсобное хозяйство и эксплуатацию жилого дома	13	02.020	994	474,90	372 450,60
2192	Респ. Северная Осетия - Алания, р-н Кировский, с. Эльхотово, ул. К.Хетагурова, дом 224	Кировский	15:02:0010506:13	0030020000000 Земли населенных пунктов	Для ведения личного подсобного хозяйства и эксплуатации жилого дома	13	02.020	808	474,90	302 719,20
2193	Респ. Северная Осетия - Алания, р-н Кировский, с. Эльхотово, ул К. Хетагурова. 246	Кировский	15:02:0010506:2	0030020000000 Земли населенных пунктов	Для ведения личного подсобного хозяйства	13	02.020	1 653	474,90	618 585,00
2194	Респ. Северная Осетия - Алания, р-н Кировский, с. Эльхотово, ул К Хетагурова. дом 244	Кировский	15:02:0010506:3	0030020000000 Земли населенных пунктов	Для ведения личного подсобного хозяйства и эксплуатации жилого дома	13	02.020	1 416	474,90	530 258,40
2195	Республика Северная Осетия-Алания, р-н Кировский, с Эльхотово, ул Хетагурова, 242	Кировский	15:02:0010506:4	0030020000000 Земли населенных пунктов	Для ведения личного подсобного хозяйства	13	02.020	1 577	474,90	590 417,70
2196	Республика Северная Осетия-Алания, р-н Кировский, с. Эльхотово, ул. Хетагурова. 240	Кировский	15:02:0010506:5	0030020000000 Земли населенных пунктов	Для ведения личного подсобного хозяйства	13	02.020	1 901	474,90	711 859,60
2197	Респ. Северная Осетия - Алания, р-н Кировский, с. Эльхотово, ул К. Хетагурова. дом 238	Кировский	15:02:0010506:6	0030020000000 Земли населенных пунктов	Для ведения личного подсобного хозяйства	13	02.020	1 506	474,90	587 813,20
2198	Республика Северная Осетия-Алания, р-н Кировский, с Эльхотово, ул Хетагурова, д 236	Кировский	15:02:0010506:7	0030020000000 Земли населенных пунктов	Для ведения личного подсобного хозяйства	13	02.020	1 826	474,90	708 561,00
2199	Респ. Северная Осетия - Алания, р-н Кировский, с. Эльхотово, ул. К. Хетагурова, 234	Кировский	15:02:0010506:8	0030020000000 Земли населенных пунктов	Для ведения личного подсобного хозяйства	13	02.020	1 741	474,90	650 076,60
2200	Респ. Северная Осетия - Алания, р-н Кировский, с. Эльхотово, ул. К. Хетагурова, дом 232	Кировский	15:02:0010506:9	0030020000000 Земли населенных пунктов	Для ведения личного подсобного хозяйства	13	02.020	1 511	474,90	577 720,90
2201	Республика Северная Осетия-Алания, р-н Кировский, с. Эльхотово, ул. Братьев Кубаловых. 36 а	Кировский	15:02:0010507:1	0030020000000 Земли населенных пунктов	Спорт	3	05.012	33 230	135,65	1 780 170,35

№ п/п	Местоположение ЗУ	Район	Кадастровый номер ЗУ	Категория земель	Разрешенное использование по документу	Код вида разрешенного использования (в соответствии с классификатором видов разрешенного использования земельных участков)	Вид использования объектов недвижимости	Площадь	УПКС	КС
2202	Российская Федерация, Республика Северная Осетия-Алания, Кировский район, с. Эльхотово, ул. Братьев Кубаловых, 36 "Б"	Кировский	15:02:0010507:130	0030020000000 Земли населенных пунктов	Для ведения личного подсобного хозяйства	13	02.020	5 019	47 [illegible]	1 [illegible]
2203	Российская Федерация, Республика Северная Осетия-Алания, Кировский муниципальный район, с. Эльхотово, ул. Зортова, 1 "г"	Кировский	15:02:0010507:131	0030020000000 Земли населенных пунктов	Для индивидуального жилищного строительства	13	02.010	671	47 [illegible]	251 557,90
2204	Российская Федерация, Республика Северная Осетия-Алания, Кировский район, с. Эльхотово, ул. Зортова, 1 "Д"	Кировский	15:02:0010507:132	0030020000000 Земли населенных пунктов	Бытовое обслуживание	3	03.030	164	678,27	111 236,28
2205	Российская Федерация, Республика Северная Осетия-Алания, Кировский район, с. Эльхотово	Кировский	15:02:0010507:133	0030020000000 Земли населенных пунктов	Спорт	5	05.010	327	135,65	44 357,55
2206	Республика Северная Осетия-Алания, р-н Кировский, с. Эльхотово, ул. Зортова, 16	Кировский	15:02:0010507:16	0030020000000 Земли населенных пунктов	Для строительства жилого дома	13	02.010	1 000	47 [illegible]	374 [illegible]
2207	Республика Северная Осетия-Алания, р-н Кировский, с. Эльхотово, ул. Зортова, 1 "в"	Кировский	15:02:0010507:17	0030020000000 Земли населенных пунктов	Обслуживание автотранспорта	6	12.001	115	56,66	5 [illegible] 18
2208	Республика Северная Осетия-Алания, р-н Кировский, с. Эльхотово, ул Генерала Карсанова, д 2а	Кировский	15:02:0010507:3	0030020000000 Земли населенных пунктов	Для строительства кафе	4	04.060	568	1 [illegible] 56	403 902,08
2209	Респ. Северная Осетия - Алания, р-н Кировский, с. Эльхотово, ул. Моряков, дом 170	Кировский	15:02:0010508:1	0030020000000 Земли населенных пунктов	Под личное подсобное хозяйство и эксплуатации жилого дома	13	02.020	1 152	РФ 29	716 257,08
2210	Респ. Северная Осетия - Алания, р-н Кировский, с. Эльхотово, ул. Моряков № 154	Кировский	15:02:0010508:10	0030020000000 Земли населенных пунктов	Для ведения личного подсобного хозяйства	13	02.020	922	РФ 29	409 184,88
2211	Республика Северная Осетия-Алания, р-н Кировский, с Эльхотово, ул Моряков, д 152-152а	Кировский	15:02:0010508:11	0030020000000 Земли населенных пунктов	Для ведения личного подсобного хозяйства	13	02.020	3 560	РФ 29	1 [illegible] 87,80
2212	Респ. Северная Осетия - Алания, р-н Кировский, с. Эльхотово, ул. Моряков, дом 150	Кировский	15:02:0010508:12	0030020000000 Земли населенных пунктов	Под личное подсобное хозяйство и эксплуатацию жилого дома	13	02.020	1 291	РФ 29	646 837,29
2213	Республика Северная Осетия-Алания, р-н Кировский, с. Эльхотово, ул Моряков, 148	Кировский	15:02:0010508:13	0030020000000 Земли населенных пунктов	Для ведения личного подсобного хозяйства	13	02.020	1 651	РФ 29	736 757,29
2214	Северная Осетия-Алания респ, Кировский р-н, с Эльхотово, ул. К. Хетагурова, 193	Кировский	15:02:0010508:134	0030020000000 Земли населенных пунктов	Для ведения личного подсобного хозяйства	13	02.020	1 463	РФ 29	692 065,87
2215	Республика Северная Осетия-Алания, р-н Кировский, с. Эльхотово, ул. К. Хетагурова. 193 "в"	Кировский	15:02:0010508:135	0030020000000 Земли населенных пунктов	Для ведения личного подсобного хозяйства	13	02.020	1 016	РФ 29	476 967,92
2216	Респ. Северная Осетия - Алания, р-н Кировский, с. Эльхотово, ул. Моряков. 148 а	Кировский	15:02:0010508:136	0030020000000 Земли населенных пунктов	Для ведения личного подсобного хозяйства	13	02.020	1 361	РФ 29	672 817,26
2217	Республика Северная Осетия-Алания, р-н Кировский, с. Эльхотово, ул Братьев Бесаевых, д 2	Кировский	15:02:0010508:14	0030020000000 Земли населенных пунктов	Для эксплуатации жилого дома	13	02.010	1 127	РФ 29	703 924,88
2218	Республика Северная Осетия-Алания, р-н Кировский, с. Эльхотово, ул. Ген. Карсанова. 1	Кировский	15:02:0010508:15	0030020000000 Земли населенных пунктов	Для ведения личного подсобного хозяйства	13	02.020	1 270	РФ 29	626 178,80
2219	Респ. Северная Осетия - Алания, р-н Кировский, с. Эльхотово, ул. К.Хетагурова, дом 195	Кировский	15:02:0010508:16	0030020000000 Земли населенных пунктов	Для ведения личного подсобного хозяйства и эксплуатации жилого дома	13	02.020	577	РФ 29	284 628,44
2220	Респ. Северная Осетия - Алания, р-н Кировский, с. Эльхотово, ул. К. Хетагурова, дом 191	Кировский	15:02:0010508:18	0030020000000 Земли населенных пунктов	Для ведения личного подсобного хозяйства	13	02.020	1 342	РФ 29	661 905,16
2221	Республика Северная Осетия-Алания, р-н Кировский, с. Эльхотово, ул. К Хетагурова. 189	Кировский	15:02:0010508:19	0030020000000 Земли населенных пунктов	Для ведения личного подсобного хозяйства	13	02.020	1 927	РФ 29	950 569,88
2222	Респ. Северная Осетия - Алания, р-н Кировский, с. Эльхотово, ул. Моряков, 168	Кировский	15:02:0010508:2	0030020000000 Земли населенных пунктов	Для ведения личного подсобного хозяйства	13	02.020	1 497	РФ 29	738 455,28
2223	Респ. Северная Осетия - Алания, р-н Кировский, с. Эльхотово, ул. К. Хетагурова, 187	Кировский	15:02:0010508:20	0030020000000 Земли населенных пунктов	Для ведения личного подсобного хозяйства	13	02.020	1 439	РФ 29	709 614,41
2224	Респ. Северная Осетия - Алания, р-н Кировский, с. Эльхотово, ул. К. Хетагурова, 185	Кировский	15:02:0010508:21	0030020000000 Земли населенных пунктов	Для ведения личного подсобного хозяйства	13	02.020	2 087	РФ 29	1 030 182,81
2225	Респ. Северная Осетия - Алания, р-н Кировский, с. Эльхотово, ул. К. Хетагурова. 183	Кировский	15:02:0010508:22	0030020000000 Земли населенных пунктов	Для ведения личного подсобного хозяйства	13	02.020	1 193	РФ 29	588 194,97
2226	Респ. Северная Осетия - Алания, р-н Кировский, с. Эльхотово, ул. К. Хетагурова. 181	Кировский	15:02:0010508:23	0030020000000 Земли населенных пунктов	Для ведения личного подсобного хозяйства	13	02.020	884	РФ 29	436 [illegible]
2227	Республика Северная Осетия - Алания, р-н Кировский, с. Эльхотово, ул. К. Хетагурова, дом 179	Кировский	15:02:0010508:24	0030020000000 Земли населенных пунктов	Для ведения личного подсобного хозяйства	13	02.020	1 740	РФ 29	858 423,60
2228	Респ. Северная Осетия - Алания, р-н Кировский, с. Эльхотово, ул. К. Хетагурова, дом 177	Кировский	15:02:0010508:25	0030020000000 Земли населенных пунктов	Для ведения личного подсобного хозяйства	13	02.020	1 832	РФ 29	903 610,16
2229	Респ. Северная Осетия - Алания, р-н Кировский, с. Эльхотово, ул. К. Хетагурова. дом 175	Кировский	15:02:0010508:26	0030020000000 Земли населенных пунктов	Для ведения личного подсобного хозяйства	13	02.020	959	РФ 29	473 065,11
2230	Респ. Северная Осетия - Алания, р-н Кировский, с. Эльхотово, ул. К. Хетагурова. дом 173	Кировский	15:02:0010508:27	0030020000000 Земли населенных пунктов	Для ведения личного подсобного хозяйства	13	02.020	1 361	РФ 29	671 [illegible]
2231	Респ. Северная Осетия - Алания, р-н Кировский, с. Эльхотово, ул. К. Хетагурова, 171	Кировский	15:02:0010508:28	0030020000000 Земли населенных пунктов	Для ведения личного подсобного хозяйства	13	02.020	1 286	РФ 29	634 [illegible]
2232	Респ. Северная Осетия - Алания, р-н Кировский, с. Эльхотово, ул. К. Хетагурова, 169	Кировский	15:02:0010508:29	0030020000000 Земли населенных пунктов	Для ведения личного подсобного хозяйства	13	02.020	1 969	РФ 29	970 251,00
2233	Республика Северная Осетия-Алания, р-н Кировский, с Эльхотово, ул Генерала Карсанова, д 3	Кировский	15:02:0010508:3	0030020000000 Земли населенных пунктов	Для ведения личного подсобного хозяйства	13	02.020	606	РФ 29	298 [illegible]
2234	Респ. Северная Осетия - Алания, р-н Кировский, с. Эльхотово, ул. Моряков, дом 166	Кировский	15:02:0010508:4	0030020000000 Земли населенных пунктов	Для ведения личного подсобного хозяйства	13	02.020	1 352	РФ 29	666 928,08
2235	Респ. Северная Осетия - Алания, р-н Кировский, с. Эльхотово, ул. Моряков. дом 164	Кировский	15:02:0010508:5	0030020000000 Земли населенных пунктов	Для ведения личного подсобного хозяйства	13	02.020	2 048	РФ 29	1 [illegible] 02
2236	Респ. Северная Осетия - Алания, р-н Кировский, с. Эльхотово, ул. Моряков. 162	Кировский	15:02:0010508:6	0030020000000 Земли населенных пунктов	Для ведения личного подсобного хозяйства	13	02.020	894	РФ 29	440 [illegible]
2237	Респ. Северная Осетия - Алания, р-н Кировский, с. Эльхотово, ул. Моряков, дом 160	Кировский	15:02:0010508:7	0030020000000 Земли населенных пунктов	Для ведения личного подсобного хозяйства	13	02.020	1 411	РФ 29	712 310,76
2238	Респ. Северная Осетия - Алания, р-н Кировский, с. Эльхотово, ул. Моряков, 158	Кировский	15:02:0010508:8	0030020000000 Земли населенных пунктов	Для ведения личного подсобного хозяйства	13	02.020	2 260	РФ 29	1 [illegible]
2239	Республика Северная Осетия-Алания, р-н Кировский, с Эльхотово, ул Моряков, 156	Кировский	15:02:0010508:9	0030020000000 Земли населенных пунктов	Для ведения личного подсобного хозяйства	13	02.020	1 761	РФ 29	888 [illegible]
2240	Республика Северная Осетия-Алания, р-н Кировский, с Эльхотово, ул Братьев Кубаловых, д 20	Кировский	15:02:0010509:1	0030020000000 Земли населенных пунктов	Под жилую застройку	13	02.010	1 068	47 [illegible]	477 [illegible]
2241	Республика Северная Осетия-Алания, р-н Кировский, с Эльхотово, ул Хетагурова, д 204	Кировский	15:02:0010509:10	0030020000000 Земли населенных пунктов	Для ведения личного подсобного хозяйства	13	02.020	2 611	РФ 29	735 [illegible]
2242	Респ. Северная Осетия - Алания, р-н Кировский, с. Эльхотово, ул. К. Хетагурова. 202	Кировский	15:02:0010509:11	0030020000000 Земли населенных пунктов	Для ведения личного подсобного хозяйства	13	02.020	1 866	РФ 29	842 [illegible]
2243	Респ. Северная Осетия - Алания, р-н Кировский, с. Эльхотово, ул. К. Хетагурова, дом 200	Кировский	15:02:0010509:12	0030020000000 Земли населенных пунктов	Для ведения личного подсобного хозяйства	13	02.020	1 724	РФ 29	672 [illegible]
2244	Респ. Северная Осетия - Алания, р-н Кировский, с. Эльхотово, ул. К. Хетагурова, дом 198	Кировский	15:02:0010509:13	0030020000000 Земли населенных пунктов	Для ведения личного подсобного хозяйства	13	02.020	2 374	РФ 29	964 902,00

№ п/п	Местоположение ЗУ	Район	Кадастровый номер ЗУ	Категория земель	Разрешенное использование по документу	Код вида разрешенного использования (в соответствии с классификатором видов разрешенного использования земельных участков)	Вид использования объектов недвижимости	Площадь	УПКС	КС
2245	Респ. Северная Осетия - Алания, р-н Кировский, с. Эльхотово, ул. К. Хетагурова, 196	Кировский	15:02:0010509:14	0030020000000 Земли населенных пунктов	Для ведения личного подсобного хозяйства	13	02.020	1 621	47 490	607 712,90
2246	Респ. Северная Осетия - Алания, р-н Кировский, с. Эльхотово, ул. К. Хетагурова, дом 194	Кировский	15:02:0010509:15	0030020000000 Земли населенных пунктов	Для ведения личного подсобного хозяйства	13	02.020	1 588	47 490	591 216,20
2247	Республика Северная Осетия-Алания, р-н Кировский, с. Эльхотово, ул. К.Хетагурова, 192	Кировский	15:02:0010509:16	0030020000000 Земли населенных пунктов	Для ведения личного подсобного хозяйства	13	02.020	1 553	47 490	581 895,00
2248	Российская Федерация, Республика Северная Осетия-Алания, Кировский район, с. Эльхотово, ул. Бр.Кубаловых, 17	Кировский	15:02:0010509:18	0030020000000 Земли населенных пунктов	Для эксплуатации жилого дома и ведения личного подсобного хозяйства	13	02.020	2 191	47 490	822 530,60
2249	Российская Федерация, Республика Северная Осетия-Алания, Кировский район, с. Эльхотово, ул. Бр.Кубаловых, 13	Кировский	15:02:0010509:19	0030020000000 Земли населенных пунктов	Для ведения личного подсобного хозяйства	13	02.020	1 858	47 490	710 415,30
2250	Респ. Северная Осетия - Алания, р-н Кировский, с. Эльхотово, ул. К. Хетагурова, дом 220	Кировский	15:02:0010509:2	0030020000000 Земли населенных пунктов	Личное подсобное хозяйство и эксплуатация жилого дома	13	02.020	1 610	47 490	603 569,00
2251	Российская Федерация, Республика Северная Осетия-Алания, Кировский муниципальный район, с. Эльхотово, ул. Братьев Кубаловых, 9	Кировский	15:02:0010509:21	0030020000000 Земли населенных пунктов	Для ведения личного подсобного хозяйства	13	02.020	2 000	47 490	749 850,00
2252	Российская Федерация, Республика Северная Осетия-Алания, Кировский муниципальный район, с. Эльхотово, ул. Братьев Кубаловых, 7	Кировский	15:02:0010509:22	0030020000000 Земли населенных пунктов	Для ведения личного подсобного хозяйства	13	02.020	1 843	47 490	689 816,00
2253	Республика Северная Осетия-Алания, р-н Кировский, с. Эльхотово, ул Братьев Кубаловых, д 3	Кировский	15:02:0010509:24	0030020000000 Земли населенных пунктов	Для ведения личного подсобного хозяйства	13	02.020	1 800	47 490	674 820,00
2254	Республика Северная Осетия-Алания, р-н Кировский, с Эльхотово, ул Хетагурова, д 190	Кировский	15:02:0010509:28	0030020000000 Земли населенных пунктов	Для ведения личного подсобного хозяйства	13	02.020	850	47 490	318 663,00
2255	Российская Федерация, Республика Северная Осетия-Алания, Кировский район, с. Эльхотово, ул. Бр.Кубаловых, 19	Кировский	15:02:0010509:29	0030020000000 Земли населенных пунктов	Под личное подсобное хозяйство	13	02.020	1 734	47 490	649 119,10
2256	Респ. Северная Осетия - Алания, р-н Кировский, с. Эльхотово, ул. К. Хетагурова, дом 218	Кировский	15:02:0010509:3	0030020000000 Земли населенных пунктов	Под личное подсобное хозяйство и эксплуатация жилого дома	13	02.020	1 803	47 490	681 711,50
2257	Российская Федерация, Республика Северная Осетия-Алания, Кировский район, с. Эльхотово, ул. Братьев Кубаловых, 41	Кировский	15:02:0010509:36	0030020000000 Земли населенных пунктов	Для ведения личного подсобного хозяйства	13	02.020	1 665	47 490	629 168,50
2258	Респ. Северная Осетия - Алания, р-н Кировский, с. Эльхотово, ул. К. Хетагурова, 216	Кировский	15:02:0010509:4	0030020000000 Земли населенных пунктов	Для ведения личного подсобного хозяйства	13	02.020	836	47 490	315 916,40
2259	Российская Федерация, Республика Северная Осетия-Алания, Кировский район, с. Эльхотово, ул. Братьев Кубаловых, 3	Кировский	15:02:0010509:41	0030020000000 Земли населенных пунктов	Для индивидуального жилищного строительства	13	02.010	1 998	47 490	749 050,20
2260	Респ. Северная Осетия - Алания, р-н Кировский, с. Эльхотово, ул. Бр.Кубаловых, 1К	Кировский	15:02:0010509:46	0030020000000 Земли населенных пунктов	Для ведения личного подсобного хозяйства	13	02.020	2 056	47 490	776 794,40
2261	Республика Северная Осетия-Алания, р-н Кировский, с. Эльхотово, ул. К. Хетагурова, 214	Кировский	15:02:0010509:5	0030020000000 Земли населенных пунктов	Для ведения личного подсобного хозяйства	13	02.020	844	47 490	318 991,70
2262	Респ. Северная Осетия - Алания, р-н Кировский, с. Эльхотово, ул. К. Хетагурова, дом 212	Кировский	15:02:0010509:6	0030020000000 Земли населенных пунктов	Для ведения личного подсобного хозяйства и эксплуатации жилого дома	13	02.020	1 467	47 490	554 978,30
2263	Респ. Северная Осетия - Алания, р-н Кировский, с. Эльхотово, ул. К. Хетагурова, 210	Кировский	15:02:0010509:7	0030020000000 Земли населенных пунктов	Для ведения личного подсобного хозяйства	13	02.020	911	47 490	352 700,90
2264	Респ. Северная Осетия - Алания, р-н Кировский, с. Эльхотово, ул. К. Хетагурова, дом 208	Кировский	15:02:0010509:8	0030020000000 Земли населенных пунктов	Для ведения личного подсобного хозяйства	13	02.020	700	47 490	262 150,00
2265	Республика Северная Осетия-Алания, р-н Кировский, с. Эльхотово, ул. Хетагурова, 206	Кировский	15:02:0010509:9	0030020000000 Земли населенных пунктов	Для ведения личного подсобного хозяйства	13	02.020	1 526	47 490	598 140,40
2266	Республика Северная Осетия-Алания, р-н Кировский, с. Эльхотово, ул. Моряков, 146	Кировский	15:02:0010510:1	0030020000000 Земли населенных пунктов	Для ведения личного подсобного хозяйства	13	02.020	1 425	49 29	653 699,25
2267	Республика Северная Осетия-Алания, р-н Кировский, с. Эльхотово, ул. Моряков, 130	Кировский	15:02:0010510:10	0030020000000 Земли населенных пунктов	Для ведения личного подсобного хозяйства	13	02.020	2 591	49 29	1 276 111,39
2268	Респ. Северная Осетия - Алания, р-н Кировский, с. Эльхотово, ул. Моряков, 128	Кировский	15:02:0010510:11	0030020000000 Земли населенных пунктов	Для ведения личного подсобного хозяйства	13	02.020	2 260	49 29	1 113 835,10
2269	Респ. Северная Осетия - Алания, р-н Кировский, с. Эльхотово, ул. Моряков, дом 126	Кировский	15:02:0010510:12	0030020000000 Земли населенных пунктов	Для ведения личного подсобного хозяйства	13	02.020	1 958	49 29	963 861,82
2270	Республика Северная Осетия-Алания, р-н Кировский, с Эльхотово, ул Братьев Бесаевых, д 3	Кировский	15:02:0010510:14	0030020000000 Земли населенных пунктов	Для ведения личного подсобного хозяйства	13	02.020	1 085	49 29	534 219,65
2271	Респ. Северная Осетия - Алания, р-н Кировский, с. Эльхотово, ул. К. Хетагурова, 165	Кировский	15:02:0010510:15	0030020000000 Земли населенных пунктов	Для ведения личного подсобного хозяйства	13	02.020	1 567	49 29	772 065,13
2272	Респ. Северная Осетия - Алания, р-н Кировский, с. Эльхотово, ул. К. Хетагурова, дом 163	Кировский	15:02:0010510:16	0030020000000 Земли населенных пунктов	Для ведения личного подсобного хозяйства и эксплуатации жилого дома	13	02.020	2 633	49 29	1 296 832,57
2273	Респ. Северная Осетия - Алания, р-н Кировский, с. Эльхотово, ул. К. Хетагурова, 161	Кировский	15:02:0010510:17	0030020000000 Земли населенных пунктов	Для ведения личного подсобного хозяйства	13	02.020	1 816	49 29	894 601,22
2274	Респ. Северная Осетия - Алания, р-н Кировский, с. Эльхотово, ул. К.Хетагурова, дом 159	Кировский	15:02:0010510:18	0030020000000 Земли населенных пунктов	Для ведения личного подсобного хозяйства	13	02.020	1 666	49 29	820 673,52
2275	Респ. Северная Осетия - Алания, р-н Кировский, с. Эльхотово, ул. К. Хетагурова, 157	Кировский	15:02:0010510:19	0030020000000 Земли населенных пунктов	Для ведения личного подсобного хозяйства	13	02.020	1 653	49 29	813 928,70
2276	Респ. Северная Осетия - Алания, р-н Кировский, с. Эльхотово, ул. К. Хетагурова, 155	Кировский	15:02:0010510:20	0030020000000 Земли населенных пунктов	Для ведения личного подсобного хозяйства	13	02.020	1 800	49 29	886 680,00
2277	Российская Федерация, Республика Северная Осетия-Алания, Кировский муниципальный район, с. Эльхотово, ул. Моряков, 124	Кировский	15:02:0010510:205	0030020000000 Земли населенных пунктов	Для ведения личного подсобного хозяйства	13	02.020	1 741	49 29	857 364,86
2278	Российская Федерация, Республика Северная Осетия-Алания, Кировский муниципальный район, с. Эльхотово, ул. Моряков, 124 А	Кировский	15:02:0010510:206	0030020000000 Земли населенных пунктов	Для ведения личного подсобного хозяйства	13	02.020	675	49 29	332 470,13
2279	Российская Федерация, Республика Северная Осетия-Алания, Кировский район, с. Эльхотово, ул. К.Хетагурова, 153	Кировский	15:02:0010510:21	0030020000000 Земли населенных пунктов	Для ведения личного подсобного хозяйства	13	02.020	1 349	49 29	665 118,21
2280	Респ. Северная Осетия - Алания, р-н Кировский, с. Эльхотово, ул. К. Хетагурова, дом 151 "а"	Кировский	15:02:0010510:22	0030020000000 Земли населенных пунктов	Для ведения личного подсобного хозяйства	13	02.020	1 096	49 29	539 615,84
2281	Респ. Северная Осетия - Алания, р-н Кировский, с. Эльхотово, ул. К. Хетагурова № 149	Кировский	15:02:0010510:23	0030020000000 Земли населенных пунктов	Для ведения личного подсобного хозяйства	13	02.020	2 147	49 29	1 057 756,14
2282	Республика Северная Осетия-Алания, р-н Кировский, с Эльхотово, ул Хетагурова, д 147	Кировский	15:02:0010510:24	0030020000000 Земли населенных пунктов	Для ведения личного подсобного хозяйства	13	02.020	1 277	49 29	629 231,33
2283	Респ. Северная Осетия - Алания, р-н Кировский, с. Эльхотово, ул. К. Хетагурова, 143	Кировский	15:02:0010510:26	0030020000000 Земли населенных пунктов	Для ведения личного подсобного хозяйства	13	02.020	1 613	49 29	794 636,51
2284	Республика Северная Осетия - Алания, Кировский район, с. Эльхотово, ул. Моряков, 124"в"	Кировский	15:02:0010510:27	0030020000000 Земли населенных пунктов	Дошкольное, начальное и среднее общее образование	3	03.051	2 911	62 801	1 851 599,36

№ п/п	Местоположение ЗУ	Район	Кадастровый номер ЗУ	Категория земель	Разрешенное использование по документу	Код вида разрешенного использования (в соответствии с классификатором видов разрешенного использования земельных участков)	Вид использования объектов недвижимости	Площадь	УПКС	КС
2285	Респ. Северная Осетия - Алания, р-н Кировский, с. Эльхотово, ул. К.Хетагурова, 141	Кировский	15:02:0010510:28	0030020000000 Земли населенных пунктов	Для ведения личного подсобного хозяйства и эксплуатации жилого дома	13	02.020	2 425	РФ,29	1 146 899,25
2286	Респ. Северная Осетия - Алания, р-н Кировский, с. Эльхотово, ул. Моряков, дом 144	Кировский	15:02:0010510:3	0030020000000 Земли населенных пунктов	Для ведения личного подсобного хозяйства	13	02.020	2 186	РФ,29	1 033 441,94
2287	Респ. Северная Осетия - Алания, р-н Кировский, с. Эльхотово, ул. Моряков, 142	Кировский	15:02:0010510:4	0030020000000 Земли населенных пунктов	Для ведения личного подсобного хозяйства	13	02.020	1 [illegible]	РФ,29	[illegible]
2288	Респ. Северная Осетия - Алания, р-н Кировский, с. Эльхотово, ул. Моряков, дом 140	Кировский	15:02:0010510:5	0030020000000 Земли населенных пунктов	Для ведения личного подсобного хозяйства	13	02.020	3 500	РФ,29	1 726 515,00
2289	Респ. Северная Осетия - Алания, р-н Кировский, с. Эльхотово, ул. Моряков, 140 "а"	Кировский	15:02:0010510:6	0030020000000 Земли населенных пунктов	Для ведения личного подсобного хозяйства	13	02.020	1 892	РФ,29	[illegible]
2290	Северная Осетия - Алания респ, р-н Кировский, с Эльхотово, ул Моряков, 136	Кировский	15:02:0010510:7	0030020000000 Земли населенных пунктов	Для ведения личного подсобного хозяйства	13	02.020	1 [illegible]	РФ,29	[illegible]
2291	Республика Северная Осетия-Алания, р-н Кировский, с Эльхотово, ул Бр. Бесаевых, д 16	Кировский	15:02:0010510:70	0030020000000 Земли населенных пунктов	Для ведения личного подсобного хозяйства	13	02.020	[illegible]	РФ,29	281 628,33
2292	Республика Северная Осетия - Алания, р-н Кировский, с Эльхотово, ул Моряков, 134	Кировский	15:02:0010510:8	0030020000000 Земли населенных пунктов	Для ведения личного подсобного хозяйства	13	02.020	2 161	РФ,29	1 067 479,56
2293	Республика Северная Осетия-Алания, р-н Кировский, с. Эльхотово, ул. К.Хетагурова, 159 "а"	Кировский	15:02:0010510:84	0030020000000 Земли населенных пунктов	Для ведения личного подсобного хозяйства	13	02.020	1 120	РФ,29	552 184,80
2294	Респ. Северная Осетия - Алания, р-н Кировский, с. Эльхотово, ул. К. Хетагурова, 145 А	Кировский	15:02:0010510:86	0030020000000 Земли населенных пунктов	Для ведения личного подсобного хозяйства	13	02.020	[illegible]	РФ,29	[illegible]
2295	Российская Федерация, Республика Северная Осетия-Алания, Кировский район, с. Эльхотово, ул. Моряков, 132	Кировский	15:02:0010510:9	0030020000000 Земли населенных пунктов	Для ведения личного подсобного хозяйства	13	02.020	2 [illegible]	РФ,29	1 218 426,30
2296	Респ. Северная Осетия - Алания, р-н Кировский, с. Эльхотово, ул. К. Хетагурова, дом 170	Кировский	15:02:0010511:10	0030020000000 Земли населенных пунктов	Для ведения личного подсобного хозяйства	13	02.020	2 200	РФ,29	821 700,00
2297	Республика Северная Осетия-Алания, р-н Кировский, с Эльхотово, ул К.Хетагурова, д 168	Кировский	15:02:0010511:11	0030020000000 Земли населенных пунктов	Для ведения личного подсобного хозяйства и эксплуатации жилого дома	13	02.020	1 664	РФ,29	621 616,00
2298	Республика Северная Осетия-Алания, Кировский район, с Эльхотово, ул Братьев Бесаевых, 1 "а"	Кировский	15:02:0010511:13	0030020000000 Земли населенных пунктов	Для ведения личного подсобного хозяйства	13	02.020	[illegible]	РФ,29	2 274 [illegible]
2299	Республика Северная Осетия - Алания, Кировский район, с. Эльхотово, ул. К. Хетагурова, 166	Кировский	15:02:0010511:131	0030020000000 Земли населенных пунктов	Для ведения личного подсобного хозяйства	13	02.020	2 028	РФ,29	760 207,20
2300	Республика Северная Осетия - Алания, Кировский район, с. Эльхотово, ул. К. Хетагурова, 166 "б"	Кировский	15:02:0010511:132	0030020000000 Земли населенных пунктов	Для ведения личного подсобного хозяйства	13	02.020	1 [illegible]	РФ,29	[illegible]
2301	Респ. Северная Осетия - Алания, р-н Кировский, с. Эльхотово, ул Бр.Бесаевых, 1	Кировский	15:02:0010511:18	0030020000000 Земли населенных пунктов	Для ведения личного подсобного хозяйства	13	02.020	1 [illegible]	РФ,29	[illegible]
2302	Республика Северная Осетия-Алания, р-н Кировский, с. Эльхотово, ул. К.Хетагурова, 172 "а"	Кировский	15:02:0010511:19	0030020000000 Земли населенных пунктов	Для ведения личного подсобного хозяйства	13	02.020	1 [illegible]	РФ,29	[illegible]
2303	Республика Северная Осетия-Алания, р-н Кировский, с. Эльхотово, ул. К.Хетагурова, 186	Кировский	15:02:0010511:2	0030020000000 Земли населенных пунктов	Для ведения личного подсобного хозяйства	13	02.020	1 [illegible]	РФ,29	[illegible]
2304	Респ. Северная Осетия - Алания, р-н Кировский, с. Эльхотово, ул. К. Хетагурова, дом 184	Кировский	15:02:0010511:3	0030020000000 Земли населенных пунктов	Для ведения личного подсобного хозяйства	13	02.020	1 500	РФ,29	562 350,00
2305	Респ. Северная Осетия - Алания, р-н Кировский, с. Эльхотово, ул. К. Хетагурова, дом 182	Кировский	15:02:0010511:4	0030020000000 Земли населенных пунктов	Для ведения личного подсобного хозяйства	13	02.020	1 [illegible]	РФ,29	[illegible]
2306	Респ. Северная Осетия - Алания, р-н Кировский, с. Эльхотово, ул. К. Хетагурова, 180	Кировский	15:02:0010511:5	0030020000000 Земли населенных пунктов	Для ведения личного подсобного хозяйства	13	02.020	1 [illegible]	РФ,29	[illegible]
2307	Респ. Северная Осетия - Алания, р-н Кировский, с. Эльхотово, ул. К. Хетагурова, 178	Кировский	15:02:0010511:6	0030020000000 Земли населенных пунктов	Для ведения личного подсобного хозяйства	13	02.020	2 [illegible]	РФ,29	[illegible]
2308	Респ. Северная Осетия - Алания, р-н Кировский, с. Эльхотово, ул. К. Хетагурова, 176	Кировский	15:02:0010511:7	0030020000000 Земли населенных пунктов	Для ведения личного подсобного хозяйства	13	02.020	1 [illegible]	РФ,29	[illegible]
2309	Республика Северная Осетия-Алания, р-н Кировский, с Эльхотово, ул К.Хетагурова, д 174	Кировский	15:02:0010511:8	0030020000000 Земли населенных пунктов	Для ведения личного подсобного хозяйства	13	02.020	2 [illegible]	РФ,29	[illegible]
2310	Российская Федерация, Республика Северная Осетия-Алания, Кировский район, с. Эльхотово, ул. К.Хетагурова, 172	Кировский	15:02:0010511:9	0030020000000 Земли населенных пунктов	Для ведения личного подсобного хозяйства	13	02.020	2 [illegible]	РФ,29	[illegible]
2311	Респ. Северная Осетия - Алания, р-н Кировский, с. Эльхотово, ул. Хосонова, 1	Кировский	15:02:0010512:1	0030020000000 Земли населенных пунктов	Завод	6	06.000	15 660	[illegible]	11 651 292,00
2312	Республика Северная Осетия-Алания, р-н Кировский, с. Эльхотово, ул. Братьев Кубаловых, 19"б"	Кировский	15:02:0010512:11	0030020000000 Земли населенных пунктов	Для ведения личного подсобного хозяйства	13	02.020	1 899	РФ,29	[illegible]
2313	Республика Северная Осетия-Алания, р-н Кировский, с. Эльхотово, ул. Братьев Кубаловых, 19 в	Кировский	15:02:0010512:12	0030020000000 Земли населенных пунктов	Склады	6	06.003	[illegible]	[illegible]	[illegible]
2314	Республика Северная Осетия-Алания, р-н Кировский, с. Эльхотово, ул. Братьев Кубаловых, 21 "г"	Кировский	15:02:0010512:14	0030020000000 Земли населенных пунктов	Для ведения личного подсобного хозяйства	13	02.020	[illegible]	[illegible]	[illegible]
2315	Республика Северная Осетия-Алания, р-н Кировский, с. Эльхотово, ул. Бр. Кубаловых, 19 "в"	Кировский	15:02:0010512:6	0030020000000 Земли населенных пунктов	Объекты придорожного сервиса	4	04.099	[illegible]	1 680,92	936 [illegible]
2316	Республика Северная Осетия-Алания, р-н Кировский, с. Эльхотово, ул. Хосонова, 2"б"	Кировский	15:02:0010512:7	0030020000000 Земли населенных пунктов	Для строительства жилого дома	13	02.010	582	[illegible]	218 191,80
2317	Республика Северная Осетия-Алания, р-н Кировский, с. Эльхотово, ул. Братьев Кубаловых, 19 "е"	Кировский	15:02:0010512:8	0030020000000 Земли населенных пунктов	Для строительства станции технического обслуживания автомобилей	4	04.099	[illegible]	1 680,92	1 260 690,00
2318	Республика Северная Осетия-Алания, р-н Кировский, с. Эльхотово, ул. Братьев Кубаловых, 19 "д"	Кировский	15:02:0010512:9	0030020000000 Земли населенных пунктов	Бытовое обслуживание	3	03.000	844	676,27	274 [illegible]
2319	Респ. Северная Осетия - Алания, р-н Кировский, с. Эльхотово, ул. Моряков, 155	Кировский	15:02:0010513:1	0030020000000 Земли населенных пунктов	Для ведения личного подсобного хозяйства	13	02.020	1 [illegible]	РФ,29	[illegible]
2320	Респ. Северная Осетия - Алания, р-н Кировский, с. Эльхотово, ул. Моряков, 141	Кировский	15:02:0010513:10	0030020000000 Земли населенных пунктов	Для ведения личного подсобного хозяйства	13	02.020	[illegible]	РФ,29	[illegible]
2321	Респ. Северная Осетия - Алания, р-н Кировский, с. Эльхотово, ул. Моряков, 139	Кировский	15:02:0010513:11	0030020000000 Земли населенных пунктов	Для ведения личного подсобного хозяйства	13	02.020	[illegible]	РФ,29	[illegible]
2322	Респ. Северная Осетия - Алания, р-н Кировский, с. Эльхотово, ул. Моряков, дом 137	Кировский	15:02:0010513:12	0030020000000 Земли населенных пунктов	Для ведения личного подсобного хозяйства	13	02.020	1 [illegible]	РФ,29	[illegible]
2323	Респ. Северная Осетия - Алания, р-н Кировский, с. Эльхотово, ул. Моряков, 135	Кировский	15:02:0010513:13	0030020000000 Земли населенных пунктов	Для ведения личного подсобного хозяйства	13	02.020	[illegible]	РФ,29	[illegible]
2324	Российская Федерация, Республика Северная Осетия-Алания, Кировский муниципальный район, с. Эльхотово, ул. Моряков, 133	Кировский	15:02:0010513:14	0030020000000 Земли населенных пунктов	Для ведения личного подсобного хозяйства	13	02.020	1 [illegible]	РФ,29	[illegible]
2325	Северная Осетия - Алания респ, р-н Кировский, с Эльхотово, ул Моряков, 155"г"	Кировский	15:02:0010513:15	0030020000000 Земли населенных пунктов	Для ведения личного подсобного хозяйства	13	02.020	[illegible]	РФ,29	[illegible]
2326	Респ. Северная Осетия - Алания, р-н Кировский, с. Эльхотово, ул. Моряков, дом 155 "г"	Кировский	15:02:0010513:2	0030020000000 Земли населенных пунктов	Для ведения личного подсобного хозяйства	13	02.020	[illegible]	РФ,29	[illegible]

№ пп	Местоположение ЗУ	Район	Кадастровый номер ЗУ	Категория земель	Разрешенное использование по документу	Код вида разрешенного использования (в соответствии с классификатором видов разрешенного использования земельных участков)	Вид использования объектов недвижимости	Площадь	УПКС	КС
2327	Респ. Северная Осетия - Алания, р-н Кировский, с. Эльхотово, ул. Моряков, дом 153	Кировский	15:02:0010513:3	003002000000 Земли населенных пунктов	Для ведения личного подсобного хозяйства и эксплуатации жилого дома	13	02.020	1 038	РФ,29	3 [illegible]
2328	Респ. Северная Осетия - Алания, р-н Кировский, с. Эльхотово, ул. Моряков, дом 151	Кировский	15:02:0010513:4	003002000000 Земли населенных пунктов	Под личное подсобное хозяйство и эксплуатацию жилого дома	13	02.010	1 342	РФ,29	657 062,58
2329	Респ. Северная Осетия - Алания, р-н Кировский, с. Эльхотово, ул. Моряков, дом 149	Кировский	15:02:0010513:5	003002000000 Земли населенных пунктов	Для ведения личного подсобного хозяйства и эксплуатации жилого дома	13	02.020	1 736	РФ,29	857 336,02
2330	Республика Северная Осетия-Алания, р-н Кировский, с. Эльхотово, ул. Моряков, 147А	Кировский	15:02:0010513:53	003002000000 Земли населенных пунктов	Для ведения личного подсобного хозяйства	13	02.020	1 059	РФ,29	522 394,11
2331	Республика Северная Осетия-Алания, р-н Кировский, с/ Эльхотово, ул/ Моряков, 147	Кировский	15:02:0010513:54	003002000000 Земли населенных пунктов	Для ведения личного подсобного хозяйства	13	02.020	1 076	РФ,29	530 914,24
2332	Республика Северная Осетия-Алания, р-н Кировский, с. Эльхотово, ул. Моряков, 155 В	Кировский	15:02:0010513:56	003002000000 Земли населенных пунктов	Для ведения личного подсобного хозяйства	13	02.020	245	РФ,29	120 956,05
2333	Республика Северная Осетия-Алания, р-н Кировский, с. Эльхотово, ул. Моряков, 157 А	Кировский	15:02:0010513:58	003002000000 Земли населенных пунктов	Для индивидуального жилищного строительства	13	02.010	618	РФ,29	304 853,22
2334	Респ. Северная Осетия - Алания, р-н Кировский, с. Эльхотово, ул. Моряков,145	Кировский	15:02:0010513:7	003002000000 Земли населенных пунктов	Для ведения личного подсобного хозяйства	13	02.020	2 207	РФ,29	1 088 691,23
2335	Респ. Северная Осетия - Алания, р-н Кировский, с. Эльхотово, ул. Моряков, 143а	Кировский	15:02:0010513:8	003002000000 Земли населенных пунктов	Для ведения личного подсобного хозяйства	13	02.020	800	РФ,29	197 416,00
2336	Респ. Северная Осетия - Алания, р-н Кировский, с. Эльхотово, ул. Моряков, 143	Кировский	15:02:0010513:9	003002000000 Земли населенных пунктов	Для ведения личного подсобного хозяйства	13	02.020	900	РФ,29	236 643,00
2337	Республика Северная Осетия-Алания, Кировский р-н, с. Эльхотово, ул. Братьев Бароевых	Кировский	15:02:0010514:171	003002000000 Земли населенных пунктов	земельные участки (территории) общего пользования	6	12.001	3 161	Х,Б,Б0	98 256,21
2338	Российская Федерация, Республика Северная Осетия-Алания, Кировский район, с. Эльхотово, ул. Моряков,122А	Кировский	15:02:0010514:173	003002000000 Земли населенных пунктов	Для строительства церкви	3	03.070	1 058	2,71	78 097,18
2339	Российская Федерация, Республика Северная Осетия-Алания, Кировский район, с. Эльхотово, ул. Моряков, 120 А/1	Кировский	15:02:0010514:174	003002000000 Земли населенных пунктов	Общественное использование объектов капитального строительства	3	03.080	249	115,50	85 975,70
2340	Российская Федерация, Республика Северная Осетия-Алания, Кировский район, с. Эльхотово. ул. Моряков, 120 "Б"	Кировский	15:02:0010514:175	003002000000 Земли населенных пунктов	Общественное использование объектов капитального строительства	3	03.080	9 861	115,50	1 138 795,50
2341	Республика Северная Осетия-Алания, р-н Кировский, с. Эльхотово, ул. Бр. Бароевых, 2 Г	Кировский	15:02:0010514:24	003002000000 Земли населенных пунктов	Под производственный двор	6	06.000	1 293	717,07	965 961,51
2342	Республика Северная Осетия-Алания, р-н Кировский, с. Эльхотово, ул. Молодежная, 120	Кировский	15:02:0010514:25	003002000000 Земли населенных пунктов	Под производственный двор	6	06.000	1 398	717,07	1 043 103,86
2343	Республика Северная Осетия-Алания, р-н Кировский, с. Эльхотово, ул. Моряков, 120 "б"/1	Кировский	15:02:0010514:37	003002000000 Земли населенных пунктов	Предпринимательство	4	04.040	904	1 282,54	1 159 592,16
2344	Республика Северная Осетия-Алания, р-н Кировский, с. Эльхотово, ул К.Хетагурова, д 139а/1	Кировский	15:02:0010514:38	003002000000 Земли населенных пунктов	Под производственный двор	6	06.000	792	717,07	591 679,44
2345	Респ. Северная Осетия - Алания, р-н Кировский, с. Эльхотово, ул. Моряков, 120 "а"	Кировский	15:02:0010514:4	003002000000 Земли населенных пунктов	Для эксплуатации нежилого здания (торгового комплекса)	4	04.040	519	1 282,54	791 111,16
2346	Республика Северная Осетия-Алания, р-н Кировский, с. Эльхотово, ул. Хетагурова, 139 Б	Кировский	15:02:0010514:40	003002000000 Земли населенных пунктов	Под производственный двор	6	06.000	2 809	717,07	1 809 201,30
2347	Республика Северная Осетия-Алания, р-н Кировский, с. Эльхотово, ул. Хетагурова, 139 В	Кировский	15:02:0010514:41	003002000000 Земли населенных пунктов	Под производственный двор	6	06.000	2 342	717,07	1 749 674,94
2348	Республика Северная Осетия-Алания, р-н Кировский, с. Эльхотово, ул. К.Хетагурова, 139 А	Кировский	15:02:0010514:47	003002000000 Земли населенных пунктов	Под производственный двор	6	06.093	2 865	717,07	2 140 142,75
2349	Республика Северная Осетия-Алания, р-н Кировский, с. Эльхотово, ул. К.Хетагурова, 139 А/3	Кировский	15:02:0010514:48	003002000000 Земли населенных пунктов	Под производственный двор	6	06.093	60	717,07	14 821,23
2350	Российская Федерация, Республика Северная Осетия-Алания, Кировский район, с. Эльхотово, ул Братьев Бароевых, д 2а/б	Кировский	15:02:0010514:49	003002000000 Земли населенных пунктов	Под производственный двор	6	06.093	826	717,07	617 079,82
2351	Респ. Северная Осетия - Алания, р-н Кировский, с. Эльхотово, ул. Моряков, дом 122 "б"	Кировский	15:02:0010514:6	003002000000 Земли населенных пунктов	Для ведения личного подсобного хозяйства	13	02.020	1 295	РФ,29	648 810,55
2352	Респ. Северная Осетия - Алания, р-н Кировский, с. Эльхотово, ул. Моряков, дом 122 "в"	Кировский	15:02:0010514:7	003002000000 Земли населенных пунктов	Для ведения личного подсобного хозяйства	13	02.020	1 294	РФ,29	648 310,26
2353	Республика Северная Осетия-Алания, р-н Кировский, с. Эльхотово, ул. Бр.Кубаловых, 1/1	Кировский	15:02:0010515:1	003002000000 Земли населенных пунктов	Предпринимательство	4	04.040	561	971,73	5 [illegible]
2354	РСО-Алания, Кировский район, с. Эльхотово, ул. К.Хетагурова, 164 Б	Кировский	15:02:0010515:128	003002000000 Земли населенных пунктов	Склады	6	06.090	6 [illegible]	717,07	6 [illegible]
2355	Республика Северная Осетия-Алания, Кировский район, с. Эльхотово. ул. Братьев Кубаловых, 1	Кировский	15:02:0010515:129	003002000000 Земли населенных пунктов	склады, автомобильные мойки	6	06.090	1 [illegible]	717,07	1 [illegible]
2356	Российская Федерация, Республика Северная Осетия-Алания, Кировский район, с. Эльхотово. ул. Братьев Кубаловых. 17	Кировский	15:02:0010515:130	003002000000 Земли населенных пунктов	Склады , Бытовое обслуживание	6	06.090	2 [illegible]	717,07	1 [illegible]
2357	Республика Северная Осетия-Алания, р-н Кировский, с. Эльхотово, ул. Братьев Кубаловых. 17/1	Кировский	15:02:0010515:14	003002000000 Земли населенных пунктов	Бытовое обслуживание	3	03.030	1 428	478,27	900 712,56
2358	Республика Северная Осетия - Алания, Кировский район, с. Эльхотово, ул. К.Хетагурова, 164 "а"	Кировский	15:02:0010515:4	003002000000 Земли населенных пунктов	Для эксплуатации нежилых зданий (склада очистки и хранения зерна)	1	01.150	18 148	204,71	3 715 077,08
2359	Республика Северная Осетия-Алания, р-н Кировский, с Эльхотово, ул Бр Кубаловых, 17 "б"	Кировский	15:02:0010515:6	003002000000 Земли населенных пунктов	Для ведения личного подсобного хозяйства	13	02.020	8 442	[illegible]	2 [illegible]
2360	Республика Северная Осетия-Алания, р-н Кировский, с Эльхотово, ул Молодёжная, д 5	Кировский	15:02:0010516:1	003002000000 Земли населенных пунктов	Для ведения личного подсобного хозяйства	13	02.020	1 [illegible]	[illegible]	6 [illegible]
2361	Российская Федерация, Республика Северная Осетия-Алания, Кировский район, с. Эльхотово. ул. Бр.Кубаловых. 15	Кировский	15:02:0010516:11	003002000000 Земли населенных пунктов	Для ведения личного подсобного хозяйства	13	02.020	1 652	[illegible]	619 331,80
2362	Республика Северная Осетия-Алания, р-н Кировский, с. Эльхотово, ул. Бр. Кубаловых. 24 А	Кировский	15:02:0010516:19	003002000000 Земли населенных пунктов	Для ведения личного подсобного хозяйства	13	02.020	1 016	[illegible]	380 [illegible]
2363	Российская Федерация, Республика Северная Осетия-Алания, Кировский район, с. Эльхотово, ул Братьев Кубаловых. 23	Кировский	15:02:0010516:208	003002000000 Земли населенных пунктов	Для ведения личного подсобного хозяйства	13	02.020	845	[illegible]	316 [illegible]
2364	Российская Федерация, Республика Северная Осетия-Алания, Кировский район, с. Эльхотово. ул. Генерала Кирсанова, 1А	Кировский	15:02:0010516:209	003002000000 Земли населенных пунктов	Для ведения личного подсобного хозяйства	13	02.020	955	[illegible]	358 [illegible]
2365	Российская Федерация, Республика Северная Осетия-Алания, Кировский муниципальный район, с. Эльхотово, ул. Братьев Кубаловых, 22 "а"	Кировский	15:02:0010516:210	003002000000 Земли населенных пунктов	Для ведения личного подсобного хозяйства	13	02.020	962	[illegible]	360 [illegible]
2366	Российская Федерация, Республика Северная Осетия-Алания, Кировский район, с. Эльхотово, ул Братьев Кубаловых. 11	Кировский	15:02:0010516:22	003002000000 Земли населенных пунктов	Для ведения личного подсобного хозяйства	13	02.020	1 652	[illegible]	694 [illegible]
2367	Республика Северная Осетия-Алания, р-н Кировский, с. Эльхотово, ул Братьев Кубаловых. 18	Кировский	15:02:0010516:35	003002000000 Земли населенных пунктов	ДПХ	13	02.020	1 [illegible]	[illegible]	[illegible]
2368	Республика Северная Осетия-Алания, р-н Кировский, с Эльхотово, ул Братьев Кубаловых, д 10	Кировский	15:02:0010516:39	003002000000 Земли населенных пунктов	Для строительства жилого дома и ведения личного подсобного хозяйства	13	02.020	1 [illegible]	[illegible]	[illegible]
2369	Республика Северная Осетия-Алания, р-н Кировский, с. Эльхотово, ул. Братьев Кубаловых. 59	Кировский	15:02:0010516:42	003002000000 Земли населенных пунктов	Для индивидуального жилищного строительства	13	02.010	990	[illegible]	[illegible]
2370	Республика Северная Осетия-Алания, р-н Кировский, с Эльхотово. ул Братьев Кубаловых. 42	Кировский	15:02:0010516:54	003002000000 Земли населенных пунктов	Для индивидуального жилищного строительства	13	02.010	1 [illegible]	[illegible]	[illegible]
2371	Республика Северная Осетия-Алания, р-н Кировский, с. Эльхотово, ул. Братьев Кубаловых, 28	Кировский	15:02:0010516:59	003002000000 Земли населенных пунктов	Для индивидуального жилищного строительства	13	02.010	1 [illegible]	[illegible]	[illegible]
2372	Республика Северная Осетия-Алания, Кировский район, с. Эльхотово, ул. Бр. Кубаловых, 30	Кировский	15:02:0010516:6	003002000000 Земли населенных пунктов	Личное подсобное хозяйство	13	02.020	1 [illegible]	[illegible]	[illegible]
2373	Республика Северная Осетия-Алания, р-н Кировский, с Эльхотово, ул Бр.Кубаловых. д 12	Кировский	15:02:0010516:63	003002000000 Земли населенных пунктов	Строительство жилого дома	13	02.010	936	[illegible]	[illegible]
2374	Республика Северная Осетия-Алания, р-н Кировский, с Эльхотово, ул Бр.Кубаловых. д 14	Кировский	15:02:0010516:64	003002000000 Земли населенных пунктов	Строительство жилого дома	13	02.020	976	[illegible]	[illegible]

№ п/п	Местоположение ЗУ	Район	Кадастровый номер ЗУ	Категория земель	Разрешенное использование по документу	Код вида разрешенного использования (в соответствии с классификатором видов разрешенного использования земельных участков)	Вид использования объектов недвижимости	Площадь	УПКС	КС
2375	Республика Северная Осетия-Алания, р-н Кировский, с. Эльхотово, ул Бр Кубаловых, д 16	Кировский	15:02:0010516:65	003002000000 Земли населенных пунктов	Строительство жилого дома	13	02.010	944	47 [illegible]	439 781.70
2376	Республика Северная Осетия-Алания, Кировский район, с Эльхотово, ул. Братьев Кубаловых, 18	Кировский	15:02:0010516:66	003002000000 Земли населенных пунктов	Строительство жилого дома	13	02.010	944	47 [illegible]	439 781.70
2377	Республика Северная Осетия-Алания, р-н Кировский, с. Эльхотово, ул. Братьев Кубаловых. 20	Кировский	15:02:0010516:68	003002000000 Земли населенных пунктов	Для индивидуального жилищного строительства	13	02.010	944	47 1,50	456 156.60
2378	Российская Федерация, Республика Северная Осетия-Алания, Кировский район, с. Эльхотово, ул Братьев Кубаловых, 24	Кировский	15:02:0010516:84	003002000000 Земли населенных пунктов	Для индивидуального жилищного строительства	13	02.010	1 008	47 1,50	477 899.20
2379	Северная Осетия-Алания респ, Кировский р-н, с Эльхотово, ул. Бр. Кубаловых, 26	Кировский	15:02:0010516:85	003002000000 Земли населенных пунктов	Для ведения личного подсобного хозяйства	13	02.020	1 020	47 [illegible]	482 196.00
2380	Республика Северная Осетия-Алания, р-н Кировский, с. Эльхотово, ул. Братьев Кубаловых. 26 "а"	Кировский	15:02:0010516:86	003002000000 Земли населенных пунктов	Для строительства жилого дома	13	02.010	1 029	47 [illegible]	486 [illegible].20
2381	Северная Осетия - Алания респ. р-н Кировский. 350 м. восточнее с. Эльхотово	Кировский	15:02:0010517.1	003003000000 Земли промышленности, энергетики, транспорта, связи, радиовещания, телевидения, информатики, земли для обеспечения космической деятельности, земли обороны, безопасности и земли иного специального назначения	Для строительства объектов связи	6	06.080	81	826.25	66 926.25
2382	Республика Северная Осетия-Алания, р-н Кировский, 400 м. восточнее с. Эльхотово	Кировский	15:02:0010517:10	003001000000 Земли сельскохозяйственного назначения	Поля для гольфа или конных прогулок	3	05.010	1 650	135.65	217 840.00
2383	Респ. Северная Осетия-Алания. Кировский район, 450 м. восточнее с. Эльхотово	Кировский	15:02:0010517:121	003001000000 Земли сельскохозяйственного назначения	Хранение и переработка сельскохозяйственной продукции	1	01.150	9 849	204.71	2 016 168.79
2384	Российская Федерация, Республика Северная Осетия-Алания, Кировский район, с. Эльхотово ул. А. Кярсанова 1/2	Кировский	15:02:0010517.122	003002000000 Земли населенных пунктов	Объекты придорожного сервиса	4	04.099	1 561	1 680.92	2 133 231.96
2385	Российская Федерация, Республика Северная Осетия-Алания, Кировский район, восточная окраина с. Эльхотово	Кировский	15:02:0010517.125	003001000000 Земли сельскохозяйственного назначения	Животноводство	1	01.070	2 285	204.71	467 762.35
2386	Российская Федерация, Республика Северная Осетия-Алания., Кировский р-н, северная окраина с.Эльхотово	Кировский	15:02:0010517:126	003001000000 Земли сельскохозяйственного назначения	Выпас сельскохозяйственных животных	1	01.081	867 661	6.09	1 918 777.29
2387	Российская Федерация, Республика Северная Осетия-Алания, Кировский р-н, восточнее с. Эльхотово	Кировский	15:02:0010517:127	003001000000 Земли сельскохозяйственного назначения	склады	1	01.150	2 466	204.71	504 [illegible].86
2388	Республика Северная Осетия - Алания. Кировский район. 400 м. севернее с.Эльхотово	Кировский	15:02:0010517.128	003001000000 Земли сельскохозяйственного назначения	Ведение личного подсобного хозяйства на полевых участках	1	01.160	2 998	9.66	28 966.68
2389	Российская Федерация, Республика Северная Осетия-Алания. Кировский муниципальный район. восточная окраина с. Эльхотово	Кировский	15:02:0010517.130	003001000000 Земли сельскохозяйственного назначения	Животноводство	1	01.070	2 215	204.71	453 [illegible].65
2390	Республика Северная Осетия-Алания, р-н Кировский. 350 м. восточнее с. Эльхотово	Кировский	15:02:0010517:8	003001000000 Земли сельскохозяйственного назначения	животноводство	1	01.070	10 129	204.71	2 073 [illegible].59
2391	Российская Федерация, Республика Северная Осетия-Алания, Кировский район, с. Эльхотово. ул. А.Кярсанова. 1/1	Кировский	15:02:0010517:9	003002000000 Земли населенных пунктов	Объекты придорожного сервиса	4	04.099	1 680	1 680.92	2 826 [illegible].60
2392	Республика Северная Осетия-Алания, р-н Кировский, с. Эльхотово, ул. Комсомольская. 11 "а"	Кировский	15:02:0010601.1	003002000000 Земли населенных пунктов	Для ведения личного подсобного хозяйства	13	02.020	1 516	47 1,50	479 595.10
2393	Респ. Северная Осетия - Алания. р-н Кировский. с. Эльхотово. ул. Комсомольская. дом 5	Кировский	15:02:0010601:11	003002000000 Земли населенных пунктов	Для ведения личного подсобного хозяйства и эксплуатации жилого дома	13	02.020	2 101	47 1,50	787 661.90
2394	Респ. Северная Осетия - Алания. р-н Кировский. с. Эльхотово. ул. Комсомольская. дом 3	Кировский	15:02:0010601:12	003002000000 Земли населенных пунктов	ЛПХ	13	02.020	2 000	47 [illegible]	787 200.00
2395	Республика Северная Осетия-Алания, р-н Кировский, с. Эльхотово, ул. Комсомольская. 3 "а"	Кировский	15:02:0010601:13	003002000000 Земли населенных пунктов	Для ведения личного подсобного хозяйства	13	02.020	1 040	47 [illegible]	409 [illegible].00
2396	Респ. Северная Осетия - Алания, р-н Кировский, с. Эльхотово, ул. Комсомольская, 1	Кировский	15:02:0010601:14	003002000000 Земли населенных пунктов	Для эксплуатации жилого дома	13	02.010	1 511	47 1,50	578 813.60
2397	Северная Осетия - Алания респ. р-н Кировский. с Эльхотово, ул Комсомольская. дом 1 "б"	Кировский	15:02:0010601:15	003002000000 Земли населенных пунктов	Для ведения личного подсобного хозяйства	13	02.020	848	47 1,50	242 935.20
2398	Респ. Северная Осетия - Алания. р-н Кировский. с. Эльхотово. ул. Надтеречная, дом 1	Кировский	15:02:0010601:16	003002000000 Земли населенных пунктов	ЛПХ	13	02.020	500	47 [illegible]	167 [illegible].00
2399	Республика Северная Осетия-Алания, р-н Кировский, с. Эльхотово, ул. Надтеречная № 4 "г"	Кировский	15:02:0010601:160	003002000000 Земли населенных пунктов	Для ведения личного подсобного хозяйства	13	02.020	770	47 [illegible]	292 047.10
2400	Республика Северная Осетия-Алания, р-н Кировский, с. Эльхотово, ул. Надтеречная № 4 "б"	Кировский	15:02:0010601:161	003002000000 Земли населенных пунктов	Для ведения личного подсобного хозяйства	13	02.020	876	47 1,50	1 [illegible].30
2401	Республика Северная Осетия-Алания, р-н Кировский, с. Эльхотово, ул Братьев Баровых, д 6	Кировский	15:02:0010601.2	003002000000 Земли населенных пунктов	ЛПХ	13	02.020	1 500	47 1,50	562 350.00
2402	Северная Осетия - Алания респ. р-н Кировский. с. Эльхотово. ул. Комсомольская. 7	Кировский	15:02:0010601:28	003002000000 Земли населенных пунктов	Для ведения личного подсобного хозяйства	13	02.020	1 [illegible]	47 [illegible]	66 [illegible].00
2403	Северная Осетия - Алания респ. р-н Кировский, с. Эльхотово, ул. Комсомольская, 7 "а"	Кировский	15:02:0010601:29	003002000000 Земли населенных пунктов	Для ведения личного подсобного хозяйства	13	02.020	2 000	47 [illegible]	749 [illegible].00
2404	Республика Северная Осетия-Алания, р-н Кировский, с. Эльхотово, ул. Бр. Баровых, 11	Кировский	15:02:0010601:36	003002000000 Земли населенных пунктов	Для ведения личного подсобного хозяйства	13	02.020	377	47 1,50	141 [illegible].30
2405	Республика Северная Осетия-Алания, р-н Кировский. с. Эльхотово. ул. Надтеречная, 4 "б"	Кировский	15:02:0010601:37	003002000000 Земли населенных пунктов	Для ведения личного подсобного хозяйства	13	02.020	501	47 1,50	187 [illegible].90
2406	Республика Северная Осетия-Алания, р-н Кировский. с. Эльхотово. ул. Надтеречная, №4"в"	Кировский	15:02:0010601:39	003002000000 Земли населенных пунктов	Для ведения личного подсобного хозяйства	13	02.020	507	47 [illegible]	190 [illegible].30
2407	Респ. Северная Осетия - Алания, р-н Кировский, с. Эльхотово, ул. Надтеречная. 4	Кировский	15:02:0010601:4	003002000000 Земли населенных пунктов	Для ведения личного подсобного хозяйства	13	02.020	1 724	47 [illegible]	646 [illegible].60
2408	Республика Северная Осетия-Алания, р-н Кировский, с. Эльхотово, ул. Надтеречная №4 В	Кировский	15:02:0010601:41	003002000000 Земли населенных пунктов	Для ведения личного подсобного хозяйства	13	02.020	501	47 1,50	188 [illegible].60
2409	Республика Северная Осетия-Алания, р-н Кировский, с. Эльхотово, ул. Надтеречная, 2	Кировский	15:02:0010601.5	003002000000 Земли населенных пунктов	Малоэтажная жилая застройка	2	02.013	2 279	1 233.22	2 810 [illegible].36
2410	Респ. Северная Осетия - Алания. р-н Кировский. с. Эльхотово. ул. Надтеречная, 2 б	Кировский	15:02:0010601:6	003002000000 Земли населенных пунктов	Для ведения личного подсобного хозяйства	13	02.020	557	47 [illegible]	206 [illegible].30
2411	Северная Осетия - Алания респ. р-н Кировский, с Эльхотово. ул Надтеречная, дом 2 "а"	Кировский	15:02:0010601:7	003002000000 Земли населенных пунктов	Для ведения личного подсобного хозяйства	13	02.020	586	47 [illegible]	217 [illegible].00
2412	Респ. Северная Осетия - Алания, р-н Кировский, с. Эльхотово, ул. Комсомольская, 11	Кировский	15:02:0010601:8	003002000000 Земли населенных пунктов	Для ведения личного подсобного хозяйства	13	02.020	1 211	47 1,50	453 [illegible].60
2413	Респ. Северная Осетия - Алания. р-н Кировский. с. Эльхотово. ул. Комсомольская. дом 9	Кировский	15:02:0010601:9	003002000000 Земли населенных пунктов	Для ведения личного подсобного хозяйства	13	02.020	1 903	47 1,50	713 [illegible].70
2414	Респ. Северная Осетия - Алания. р-н Кировский. с. Эльхотово. ул. Комсомольская. 8	Кировский	15:02:0010602:1	003002000000 Земли населенных пунктов	Для ведения личного подсобного хозяйства	13	02.020	1 548	89.29	768 277.32
2415	Респ. Северная Осетия - Алания. р-н Кировский. с. Эльхотово. ул. Комсомольская. дом 22	Кировский	15:02:0010602:10	003002000000 Земли населенных пунктов	ЛПХ	13	02.020	2 100	89.29	1 [illegible].00
2416	Респ. Северная Осетия - Алания, р-н Кировский, с. Эльхотово, ул. Комсомольская, дом 24	Кировский	15:02:0010602:11	003002000000 Земли населенных пунктов	Для ведения личного подсобного хозяйства	13	02.020	1 288	89.29	639 [illegible].95

№ п/п	Местоположение ЗУ	Район	Кадастровый номер ЗУ	Категория земель	Разрешенное использование по документу	Код вида разрешенного использования (в соответствии с классификатором видов разрешенного использования земельных участков)	Вид использования объектов недвижимости	Площадь	УПКС	КС
2417	РСО - Алания, Кировский район, с. Эльхотово, ул. Комсомольская, 24 "а"	Кировский	15:02:0010602:12	0030020000000 Земли населенных пунктов	Для ведения личного подсобного хозяйства	13	02.020	1 478	РИА 29	672 788,62
2418	Республика Северная Осетия-Алания, р-н Кировский, с. Эльхотово, ул. Бр. Бароевых, 5 "а"	Кировский	15:02:0010602:14	0030020000000 Земли населенных пунктов	Для ведения личного подсобного хозяйства	13	02.020	1 508	РИА 29	744 881,32
2419	Респ. Северная Осетия - Алания, р-н Кировский, с. Эльхотово, ул. Советская, 27	Кировский	15:02:0010602:15	0030020000000 Земли населенных пунктов	Для ведения личного подсобного хозяйства	13	02.020	2 017	РИА 29	993 965,98
2420	Респ. Северная Осетия - Алания, р-н Кировский, с. Эльхотово, ул. Советская, 25	Кировский	15:02:0010602:16	0030020000000 Земли населенных пунктов	Для ведения личного подсобного хозяйства	13	02.020	1 501	РИА 29	741 968,16
2421	Респ. Северная Осетия - Алания, р-н Кировский, с. Эльхотово, ул. Советская, 23	Кировский	15:02:0010602:17	0030020000000 Земли населенных пунктов	Для ведения личного подсобного хозяйства	13	02.020	2 427	РИА 29	1 197 271,84
2422	Российская Федерация, Республика Северная Осетия-Алания, Кировский муниципальный район, с. Эльхотово, ул. Братьев Бароевых, 7"а"	Кировский	15:02:0010602:176	0030020000000 Земли населенных пунктов	Для ведения личного подсобного хозяйства	13	02.020	764	РИА 29	286 061,36
2423	Российская Федерация, Республика Северная Осетия-Алания, Кировский муниципальный район, с. Эльхотово, ул. Братьев Бароевых, 7	Кировский	15:02:0010602:177	0030020000000 Земли населенных пунктов	Для ведения личного подсобного хозяйства	13	02.020	602	РИА 29	296 960,58
2424	Респ. Северная Осетия - Алания, р-н Кировский, с. Эльхотово, ул. Советская, 21	Кировский	15:02:0010602:18	0030020000000 Земли населенных пунктов	Для ведения личного подсобного хозяйства	13	02.020	3 320	РИА 29	1 637 722,80
2425	Респ. Северная Осетия - Алания, р-н Кировский, с. Эльхотово, ул. Советская, дом 19	Кировский	15:02:0010602:19	0030020000000 Земли населенных пунктов	Под личное подсобное хозяйство и эксплуатацию жилого дома	13	02.020	2 069	РИА 29	1 042 455,97
2426	Респ. Северная Осетия - Алания, р-н Кировский, с. Эльхотово, ул. Комсомольская, дом 10	Кировский	15:02:0010602:2	0030020000000 Земли населенных пунктов	ЛПХ	13	02.020	1 361	РИА 29	672 847,26
2427	Респ. Северная Осетия - Алания, р-н Кировский, с. Эльхотово, ул. Советская, дом 17	Кировский	15:02:0010602:20	0030020000000 Земли населенных пунктов	Для ведения личного подсобного хозяйства	13	02.020	2 676	РИА 29	1 320 041,04
2428	Северная Осетия - Алания респ. р-н Кировский. с Эльхотово, ул Советская. 15	Кировский	15:02:0010602:21	0030020000000 Земли населенных пунктов	Для ведения личного подсобного хозяйства	13	02.020	2 571	РИА 29	1 268 248,59
2429	Респ. Северная Осетия - Алания, р-н Кировский, с. Эльхотово, ул. Советская, 13 "б"	Кировский	15:02:0010602:22	0030020000000 Земли населенных пунктов	Для ведения личного подсобного хозяйства	13	02.020	2 265	РИА 29	1 117 167,65
2430	Республика Северная Осетия-Алания, р-н Кировский, с Эльхотово, ул Советская, 13	Кировский	15:02:0010602:23	0030020000000 Земли населенных пунктов	Для ведения личного подсобного хозяйства	13	02.020	2 867	РИА 29	1 414 667,04
2431	Российская Федерация, Республика Северная Осетия-Алания, Кировский муниципальный район, с. Эльхотово, ул. Братьев Бароевых, д. 9	Кировский	15:02:0010602:25	0030020000000 Земли населенных пунктов	Для эксплуатации жилого дома	13	02.010	544	РИА 29	268 319,76
2432	Респ. Северная Осетия - Алания, р-н Кировский, с. Эльхотово, ул. Комсомольская, дом 12	Кировский	15:02:0010602:3	0030020000000 Земли населенных пунктов	ЛПХ	13	02.020	1 856	РИА 29	887 922,00
2433	Северная Осетия - Алания респ. р-н Кировский. с. Эльхотово. ул. Комсомольская. 14	Кировский	15:02:0010602:4	0030020000000 Земли населенных пунктов	Для ведения личного подсобного хозяйства	13	02.020	1 484	РИА 29	732 042,36
2434	Респ. Северная Осетия - Алания, р-н Кировский, с. Эльхотово, ул. Комсомольская, дом 16	Кировский	15:02:0010602:5	0030020000000 Земли населенных пунктов	Для ведения личного подсобного хозяйства	13	02.020	2 597	РИА 29	1 281 107,13
2435	Респ. Северная Осетия - Алания, р-н Кировский, с. Эльхотово, ул. Комсомольская, дом 18	Кировский	15:02:0010602:6	0030020000000 Земли населенных пунктов	ЛПХ	13	02.020	1 300	РИА 29	696 636,00
2436	Респ. Северная Осетия - Алания, р-н Кировский, с. Эльхотово, ул. Комсомольская, дом 18а	Кировский	15:02:0010602:7	0030020000000 Земли населенных пунктов	ЛПХ	13	02.020	1 300	РИА 29	696 636,00
2437	Респ. Северная Осетия - Алания, р-н Кировский, с. Эльхотово, ул. Комсомольская, дом 20	Кировский	15:02:0010602:8	0030020000000 Земли населенных пунктов	ЛПХ	13	02.020	1 514	РИА 29	761 697,76
2438	Респ. Северная Осетия - Алания, р-н Кировский, с. Эльхотово, ул. Комсомольская, 20 "а"	Кировский	15:02:0010602:9	0030020000000 Земли населенных пунктов	Для ведения личного подсобного хозяйства	13	02.020	1 476	РИА 29	726 006,04
2439	Респ. Северная Осетия - Алания, р-н Кировский, с. Эльхотово, ул. Советская, 32	Кировский	15:02:0010603:1	0030020000000 Земли населенных пунктов	Для ведения личного подсобного хозяйства	13	02.020	1 481	РИА 29	732 512,36
2440	Респ. Северная Осетия - Алания, р-н Кировский, с. Эльхотово, ул. Советская, 18 "а"	Кировский	15:02:0010603:11	0030020000000 Земли населенных пунктов	Для ведения личного подсобного хозяйства	13	02.020	783	РИА 29	387 232,65
2441	Респ. Северная Осетия - Алания, р-н Кировский, с. Эльхотово, ул. Октябрьская, дом 35	Кировский	15:02:0010603:13	0030020000000 Земли населенных пунктов	ЛПХ	13	02.020	1 371	РИА 29	677 890,29
2442	Респ. Северная Осетия - Алания, р-н Кировский, с. Эльхотово, ул. Октябрьская, 35 "а"	Кировский	15:02:0010603:14	0030020000000 Земли населенных пунктов	Для ведения личного подсобного хозяйства	13	02.020	1 814	РИА 29	897 828,06
2443	Респ. Северная Осетия - Алания, р-н Кировский, с. Эльхотово, ул. Октябрьская, дом 33	Кировский	15:02:0010603:15	0030020000000 Земли населенных пунктов	ЛПХ	13	02.020	3 300	РИА 29	1 632 857,20
2444	Российская Федерация, Республика Северная Осетия-Алания, Кировский район, с. Эльхотово, ул. Октябрьская, 31	Кировский	15:02:0010603:16	0030020000000 Земли населенных пунктов	Для ведения личного подсобного хозяйства	13	02.020	2 321	РИА 29	1 148 105,36
2445	Респ. Северная Осетия - Алания, р-н Кировский, с. Эльхотово, ул. Советская, 20	Кировский	15:02:0010603:163	0030020000000 Земли населенных пунктов	Для ведения личного подсобного хозяйства	13	02.020	1 479	РИА 29	686 246,93
2446	Респ. Северная Осетия - Алания, р-н Кировский, с. Эльхотово, ул. Советская, 20 а	Кировский	15:02:0010603:164	0030020000000 Земли населенных пунктов	Для ведения личного подсобного хозяйства	13	02.020	1 524	РИА 29	707 610,97
2447	Российская Федерация, Республика Северная Осетия-Алания, Кировский муниципальный район, с. Эльхотово, ул. Советская, 18	Кировский	15:02:0010603:165	0030020000000 Земли населенных пунктов	Для ведения личного подсобного хозяйства	13	02.020	1 383	РИА 29	642 220,07
2448	Российская Федерация, Республика Северная Осетия-Алания, Кировский муниципальный район, с. Эльхотово, ул. Кабанова, 14	Кировский	15:02:0010603:166	0030020000000 Земли населенных пунктов	Для ведения личного подсобного хозяйства	13	02.020	600	РИА 29	293 974,00
2449	Российская Федерация, Республика Северная Осетия-Алания, Кировский район, с. Эльхотово, ул. Октябрьская, 37	Кировский	15:02:0010603:167	0030020000000 Земли населенных пунктов	Для ведения личного подсобного хозяйства	13	02.020	1 477	РИА 29	728 589,88
2450	Российская Федерация, Республика Северная Осетия-Алания, Кировский район, с. Эльхотово, ул. Братьев Бароевых, 5 "б"	Кировский	15:02:0010603:168	0030020000000 Земли населенных пунктов	Для ведения личного подсобного хозяйства	13	02.020	700	РИА 29	342 699,10
2451	Северная Осетия - Алания респ. р-н Кировский, с Эльхотово. ул Октябрьская, 29	Кировский	15:02:0010603:17	0030020000000 Земли населенных пунктов	Для ведения личного подсобного хозяйства	13	02.020	2 143	РИА 29	1 055 630,63
2452	Респ. Северная Осетия - Алания, р-н Кировский, с. Эльхотово, ул. Октябрьская, дом 27	Кировский	15:02:0010603:18	0030020000000 Земли населенных пунктов	Для ведения личного подсобного хозяйства	13	02.020	1 485	РИА 29	732 535,65
2453	Респ. Северная Осетия - Алания, р-н Кировский, с. Эльхотово, ул. Октябрьская, дом 25	Кировский	15:02:0010603:19	0030020000000 Земли населенных пунктов	Для ведения личного подсобного хозяйства и эксплуатации жилого дома	13	02.020	1 514	РИА 29	761 697,76
2454	Респ. Северная Осетия - Алания, р-н Кировский, с. Эльхотово, ул. Советская, дом 30	Кировский	15:02:0010603:2	0030020000000 Земли населенных пунктов	Под личное подсобное хозяйство	13	02.020	1 716	РИА 29	847 472,22
2455	Республика Северная Осетия - Алания, Кировский район, с. Эльхотово, ул. Октябрьская, 23	Кировский	15:02:0010603:20	0030020000000 Земли населенных пунктов	Для ведения личного подсобного хозяйства	13	02.020	3 256	РИА 29	1 607 338,82
2456	Республика Северная Осетия - Алания, Кировский район, с. Эльхотово, ул. Кабанова, 10	Кировский	15:02:0010603:21	0030020000000 Земли населенных пунктов	Для ведения личного подсобного хозяйства	13	02.020	2 084	РИА 29	1 029 016,36
2457	Республика Северная Осетия-Алания, р-н Кировский, с Эльхотово, ул Октябрьская, 33а	Кировский	15:02:0010603:23	0030020000000 Земли населенных пунктов	Для ведения личного подсобного хозяйства и эксплуатации жилого помещения	13	02.020	1 776	РИА 29	876 983,04
2458	Респ. Северная Осетия - Алания, р-н Кировский, с. Эльхотово, ул. Советская, дом 28	Кировский	15:02:0010603:3	0030020000000 Земли населенных пунктов	ЛПХ	13	02.020	2 399	РИА 29	1 184 671,11
2459	Северная Осетия - Алания респ. р-н Кировский, с Эльхотово. ул Советская, 26	Кировский	15:02:0010603:4	0030020000000 Земли населенных пунктов	Для ведения личного подсобного хозяйства	13	02.020	3 031	РИА 29	1 496 611,56
2460	Республика Северная Осетия-Алания, р-н Кировский, с Эльхотово, ул Советская, д 24	Кировский	15:02:0010603:5	0030020000000 Земли населенных пунктов	Для ведения личного подсобного хозяйства	13	02.020	2 367	РИА 29	1 168 617,13

№ пп	Местоположение ЗУ	Район	Кадастровый номер ЗУ	Категория земель	Разрешенное использование по документу	Код вида разрешенного использования (в соответствии с классификатором видов разрешенного использования земельных участков)	Вид использования объектов недвижимости	Площадь	УПКС	КС
2461	Северная Осетия - Алания респ, р-н Кировский, с. Эльхотово, ул. Советская, 22 "б"	Кировский	15:02:0010603:6	003002000000 Земли населенных пунктов	Под эксплуатацию жилого дома	13	02.010	1 279	493,29	630 917,91
2462	Респ. Северная Осетия - Алания, р-н Кировский, с. Эльхотово, ул. Советская, дом 22	Кировский	15:02:0010603:7	003002000000 Земли населенных пунктов	ЛПХ	13	02.020	1 843	493,29	909 133,47
2463	Респ. Северная Осетия - Алания, р-н Кировский, с. Эльхотово, ул. Советская, дом 22 "а"	Кировский	15:02:0010603:8	003002000000 Земли населенных пунктов	Под личное подсобное хозяйство и эксплуатацию жилого дома	13	02.020	1 908	493,29	941 197,32
2464	Респ. Северная Осетия - Алания, р-н Кировский, с. Эльхотово, ул. Ленина, дом 51	Кировский	15:02:0010604:1	003002000000 Земли населенных пунктов	ЛПХ	13	02.020	1 110	493,29	547 551,90
2465	Респ. Северная Осетия - Алания, р-н Кировский, с. Эльхотово, ул. Октябрьская, 32	Кировский	15:02:0010604:10	003002000000 Земли населенных пунктов	Для ведения личного подсобного хозяйства	13	02.020	1 955	493,29	964 381,95
2466	Респ. Северная Осетия - Алания, р-н Кировский, с. Эльхотово, ул. Октябрьская, №34	Кировский	15:02:0010604:11	003002000000 Земли населенных пунктов	Для ведения личного подсобного хозяйства	13	02.020	1 849	493,29	912 093,21
2467	Республика Северная Осетия-Алания, р-н Кировский, с. Эльхотово, ул. Октябрьская, 36	Кировский	15:02:0010604:12	003002000000 Земли населенных пунктов	Для ведения личного подсобного хозяйства	13	02.020	1 988	493,29	980 660,52
2468	Республика Северная Осетия - Алания, Кировский район, с Эльхотово, ул. Октябрьская, 38	Кировский	15:02:0010604:140	003002000000 Земли населенных пунктов	Для ведения личного подсобного хозяйства	13	02.020	1 380	493,29	680 740,20
2469	Республика Северная Осетия - Алания, Кировский район, с Эльхотово, ул. Октябрьская, 38 "б"	Кировский	15:02:0010604:141	003002000000 Земли населенных пунктов	Для ведения личного подсобного хозяйства	13	02.020	99	493,29	48 835,71
2470	Российская Федерация, Республика Северная Осетия - Алания Кировский район. с. Эльхотово, ул. Ленина, 49	Кировский	15:02:0010604:144	003002000000 Земли населенных пунктов	Для ведения личного подсобного хозяйства (приусадебный земельный участок)	13	02.020	1 473	493,29	726 616,17
2471	Российская Федерация, Республика Северная Осетия - Алания Кировский район. с. Эльхотово, ул. Ленина, 49А	Кировский	15:02:0010604:145	003002000000 Земли населенных пунктов	Для ведения личного подсобного хозяйства (приусадебный земельный участок)	13	02.020	1 073	493,29	529 300,17
2472	Российская Федерация, Республика Северная Осетия - Алания, Кировский район, с Эльхотово, ул. Ленина, 49Б	Кировский	15:02:0010604:146	003002000000 Земли населенных пунктов	Для ведения личного подсобного хозяйства (приусадебный земельный участок)	13	02.020	799	493,29	394 138,71
2473	Республика Северная Осетия-Алания, р-н Кировский, с Эльхотово, ул Октябрьская, д 38а	Кировский	15:02:0010604:27	003002000000 Земли населенных пунктов	Для ведения личного подсобного хозяйства	13	02.020	627	493,29	308 890,23
2474	Республика Северная Осетия-Алания, р-н Кировский, с. Эльхотово, ул. Ленина, 41 А	Кировский	15:02:0010604:28	003002000000 Земли населенных пунктов	Ритуальная деятельность	12	12.010	28 543	1,49	42 529,07
2475	Респ. Северная Осетия - Алания, р-н Кировский, с. Эльхотово, ул. Ленина, 47	Кировский	15:02:0010604:3	003002000000 Земли населенных пунктов	Для ведения личного подсобного хозяйства	13	02.020	1 651	493,29	814 421,79
2476	Респ. Северная Осетия - Алания, р-н Кировский, с. Эльхотово, ул. Ленина, дом 45	Кировский	15:02:0010604:4	003002000000 Земли населенных пунктов	ЛПХ	13	02.020	2 400	493,29	1 183 896,00
2477	Российская Федерация, Республика Северная Осетия-Алания, Кировский район, с. Эльхотово, ул Ленина, 43	Кировский	15:02:0010604:5	003002000000 Земли населенных пунктов	Для ведения личного подсобного хозяйства (приусадебный земельный участок)	13	02.020	1 484	493,29	732 042,36
2478	Республика Северная Осетия-Алания, р-н Кировский, с. Эльхотово, ул. Бр. Баровых №5	Кировский	15:02:0010604:6	003002000000 Земли населенных пунктов	Для ведения личного подсобного хозяйства	13	02.020	1 119	493,29	551 991,51
2479	Республика Северная Осетия-Алания, р-н Кировский, с. Эльхотово, ул. Бр. Баровых, 3	Кировский	15:02:0010604:7	003002000000 Земли населенных пунктов	Для ведения личного подсобного хозяйства	13	02.020	1 479	493,29	729 575,91
2480	Респ. Северная Осетия - Алания, р-н Кировский, с. Эльхотово, ул. Октябрьская, дом 30 а	Кировский	15:02:0010604:8	003002000000 Земли населенных пунктов	ЛПХ	13	02.020	1 200	493,29	591 948,00
2481	Респ. Северная Осетия - Алания, р-н Кировский, с. Эльхотово, ул. Октябрьская, 30 "б"	Кировский	15:02:0010604:9	003002000000 Земли населенных пунктов	Личное подсобное хозяйство	13	02.020	1 065	493,29	525 353,85
2482	Республика Северная Осетия-Алания, р-н Кировский, с Эльхотово, ул Ленина, 76	Кировский	15:02:0010605:1	003002000000 Земли населенных пунктов	Для ведения личного подсобного хозяйства	13	02.020	580	493,29	286 108,20
2483	Российская Федерация, Республика Северная Осетия-Алания, Кировский район, с. Эльхотово. ул. Ленина. 60 "а"	Кировский	15:02:0010605:10	003002000000 Земли населенных пунктов	Для ведения личного подсобного хозяйства	13	02.020	929	493,29	458 266,41
2484	Респ. Северная Осетия - Алания, р-н Кировский, с. Эльхотово, ул. Ленина, дом 58	Кировский	15:02:0010605:11	003002000000 Земли населенных пунктов	ЛПХ	13	02.020	2 100	493,29	1 035 909,00
2485	Респ. Северная Осетия - Алания, р-н Кировский, с. Эльхотово, ул. Ленина, 56	Кировский	15:02:0010605:12	003002000000 Земли населенных пунктов	Для ведения личного подсобного хозяйства	13	02.020	2 511	493,29	1 238 651,19
2486	Респ. Северная Осетия - Алания, р-н Кировский, с. Эльхотово, ул. Мира, дом 95	Кировский	15:02:0010605:13	003002000000 Земли населенных пунктов	Под жилую застройку	13	02.010	2 639	493,29	1 301 792,31
2487	Респ. Северная Осетия - Алания, р-н Кировский, с. Эльхотово, ул. Мира, 93 "г"	Кировский	15:02:0010605:14	003002000000 Земли населенных пунктов	Для эксплуатации жилого дома	13	02.010	1 080	493,29	532 753,20
2488	Респ. Северная Осетия - Алания, р-н Кировский, с. Эльхотово, ул. Мира, 93	Кировский	15:02:0010605:15	003002000000 Земли населенных пунктов	Для ведения личного подсобного хозяйства	13	02.020	1 527	493,29	753 253,83
2489	Респ. Северная Осетия - Алания, р-н Кировский, с. Эльхотово, ул. Мира, дом 91	Кировский	15:02:0010605:16	003002000000 Земли населенных пунктов	Для ведения личного подсобного хозяйства	13	02.020	2 504	493,29	1 235 198,16
2490	Респ. Северная Осетия - Алания, р-н Кировский, с. Эльхотово, ул. Мира. 89	Кировский	15:02:0010605:17	003002000000 Земли населенных пунктов	Для ведения личного подсобного хозяйства	13	02.020	1 394	493,29	687 646,26
2491	Респ. Северная Осетия - Алания, р-н Кировский, с. Эльхотово, ул. Мира. 87	Кировский	15:02:0010605:18	003002000000 Земли населенных пунктов	Для ведения личного подсобного хозяйства	13	02.020	2 832	493,29	1 396 997,28
2492	Республика Северная Осетия-Алания, р-н Кировский, с. Эльхотово, ул. Братьев Баровых, 1 А	Кировский	15:02:0010605:2	003002000000 Земли населенных пунктов	Личное подсобное хозяйство	13	02.020	1 100	493,29	542 619,00
2493	Респ. Северная Осетия - Алания, р-н Кировский, с. Эльхотово, ул. Мира, дом 85	Кировский	15:02:0010605:20	003002000000 Земли населенных пунктов	Под жилую застройку	13	02.010	1 477	493,29	728 580,33
2494	Республика Северная Осетия - Алания, Кировский район, с. Эльхотово, ул. Мира, 83	Кировский	15:02:0010605:21	003002000000 Земли населенных пунктов	Под жилую застройку	13	02.010	2 234	493,29	1 102 009,86
2495	Респ. Северная Осетия - Алания, р-н Кировский, с. Эльхотово, ул. Мира. 81	Кировский	15:02:0010605:22	003002000000 Земли населенных пунктов	Для ведения личного подсобного хозяйства	13	02.020	2 094	493,29	1 032 949,26
2496	Респ. Северная Осетия - Алания, р-н Кировский, с. Эльхотово, ул. Мира, 77	Кировский	15:02:0010605:23	003002000000 Земли населенных пунктов	Для ведения личного подсобного хозяйства	13	02.020	2 270	493,29	1 119 768,30
2497	Республика Северная Осетия-Алания, р-н Кировский, с. Эльхотово, ул. Мира, 79	Кировский	15:02:0010605:25	003002000000 Земли населенных пунктов	Для ведения личного подсобного хозяйства	13	02.020	1 648	493,29	812 941,92
2498	Респ. Северная Осетия - Алания, р-н Кировский, с. Эльхотово, ул. Ленина, дом 74	Кировский	15:02:0010605:3	003002000000 Земли населенных пунктов	ЛПХ	13	02.020	1 983	493,29	978 194,07
2499	Респ. Северная Осетия - Алания, р-н Кировский, с. Эльхотово, ул. Ленина, 72	Кировский	15:02:0010605:4	003002000000 Земли населенных пунктов	Для ведения личного подсобного хозяйства	13	02.020	2 093	493,29	1 032 455,97
2500	Респ. Северная Осетия - Алания, р-н Кировский, с. Эльхотово, ул. Ленина, дом 70	Кировский	15:02:0010605:5	003002000000 Земли населенных пунктов	ЛПХ	13	02.020	1 621	493,29	799 623,09
2501	Республика Северная Осетия-Алания, р-н Кировский, с Эльхотово, ул Ленина, 68	Кировский	15:02:0010605:6	003002000000 Земли населенных пунктов	Для ведения личного подсобного хозяйства	13	02.020	1 593	493,29	785 810,97
2502	Республика Северная Осетия-Алания, р-н Кировский, с. Эльхотово, ул. Ленина, 60	Кировский	15:02:0010605:63	003002000000 Земли населенных пунктов	Для ведения личного подсобного хозяйства	13	02.020	1 668	493,29	822 807,72
2503	Респ. Северная Осетия - Алания, р-н Кировский, с. Эльхотово, ул. Ленина, 66	Кировский	15:02:0010605:7	003002000000 Земли населенных пунктов	Для ведения личного подсобного хозяйства	13	02.020	1 888	493,29	931 331,52
2504	Республика Северная Осетия - Алания, Кировский район, с. Эльхотово, ул. Ленина, 64	Кировский	15:02:0010605:8	003002000000 Земли населенных пунктов	ЛПХ	13	02.020	2 068	493,29	1 020 123,72
2505	Российская Федерация, Республика Северная Осетия-Алания, Кировский район, с. Эльхотово, ул Ленина, 62	Кировский	15:02:0010605:9	003002000000 Земли населенных пунктов	Для ведения личного подсобного хозяйства	13	02.020	2 029	493,29	1 000 885,41
2506	Респ. Северная Осетия - Алания, р-н Кировский, с. Эльхотово, ул. Кирова, дом 139	Кировский	15:02:0010606:1	003002000000 Земли населенных пунктов	Под жилую застройку	13	02.010	2 200	493,29	1 085 238,00
2507	Республика Северная Осетия-Алания, р-н Кировский, с Эльхотово, ул Кабанова, 2	Кировский	15:02:0010606:10	003002000000 Земли населенных пунктов	Для эксплуатации жилого дома	13	02.010	1 449	493,29	714 777,21

№ п/п	Местоположение ЗУ	Район	Кадастровый номер ЗУ	Категория земель	Разрешенное использование по документу	Код вида разрешенного использования (в соответствии с классификатором видов разрешенного использования земельных участков)	Вид использования объектов недвижимости	Площадь	УПКС	КС
2508	Респ. Северная Осетия - Алания, р-н Кировский, с. Эльхотово, ул. Кабанова, 4	Кировский	15:02:0010606:11	003002000000 Земли населенных пунктов	Для ведения личного подсобного хозяйства	13	02.020	787	493,29	388 219,23
2509	Республика Северная Осетия-Алания, р-н Кировский, с. Эльхотово, ул. Мира,74	Кировский	15:02:0010606:12	003002000000 Земли населенных пунктов	Для эксплуатации жилого дома	13	02.020	1 242	493,29	612 666,18
2510	Республика Северная Осетия - Алания, р-н Кировский, с. Эльхотово, ул. Мира, 76	Кировский	15:02:0010606:13	003002000000 Земли населенных пунктов	Для ведения личного подсобного хозяйства	13	02.020	2 151	493,29	1 061 066,79
2511	Респ. Северная Осетия - Алания, р-н Кировский, с. Эльхотово, ул. Мира, 78	Кировский	15:02:0010606:14	003002000000 Земли населенных пунктов	Для ведения личного подсобного хозяйства	13	02.020	2 154	493,29	1 062 546,66
2512	Респ. Северная Осетия - Алания, р-н Кировский, с. Эльхотово, ул. Мира, дом 80	Кировский	15:02:0010606:15	003002000000 Земли населенных пунктов	Под жилую застройку	13	02.010	1 496	493,29	737 961,84
2513	Респ. Северная Осетия - Алания, р-н Кировский, с. Эльхотово, ул. Мира, дом 82	Кировский	15:02:0010606:16	003002000000 Земли населенных пунктов	Под жилую застройку	13	02.010	2 700	493,29	1 331 883,00
2514	Республика Северная Осетия-Алания, р-н Кировский, с. Эльхотово, ул. Мира, 84	Кировский	15:02:0010606:17	003002000000 Земли населенных пунктов	Для ведения личного подсобного хозяйства	13	02.020	2 074	493,29	1 023 083,46
2515	Республика Северная Осетия-Алания, р-н Кировский, с. Эльхотово, ул. Мира, 86	Кировский	15:02:0010606:18	003002000000 Земли населенных пунктов	Для ведения личного подсобного хозяйства	13	02.020	2 135	493,29	1 053 174,15
2516	Респ. Северная Осетия - Алания, р-н Кировский, с. Эльхотово, ул. Мира, 88	Кировский	15:02:0010606:19	003002000000 Земли населенных пунктов	Для ведения личного подсобного хозяйства	13	02.020	2 259	493,29	1 114 342,11
2517	Респ. Северная Осетия - Алания, р-н Кировский, с. Эльхотово, ул. Кирова, дом 137	Кировский	15:02:0010606:2	003002000000 Земли населенных пунктов	Под жилую застройку	13	02.010	2 315	493,29	1 141 966,35
2518	Респ. Северная Осетия - Алания, р-н Кировский, с. Эльхотово, ул. Мира, дом 90	Кировский	15:02:0010606:20	003002000000 Земли населенных пунктов	Под жилую застройку	13	02.010	1 020	493,29	503 155,80
2519	Республика Северная Осетия-Алания, р-н Кировский, с. Эльхотово, ул. Братьев Бароевых, 1	Кировский	15:02:0010606:21	003002000000 Земли населенных пунктов	Для ведения личного подсобного хозяйства	13	02.020	1 200	493,29	591 948,00
2520	Респ. Северная Осетия - Алания, р-н Кировский, с. Эльхотово, ул. Кирова, дом 135	Кировский	15:02:0010606:3	003002000000 Земли населенных пунктов	Для ведения личного подсобного хозяйства	13	02.020	4 408	493,29	2 174 422,32
2521	Респ. Северная Осетия - Алания, р-н Кировский, с. Эльхотово, ул. Кирова, дом 133	Кировский	15:02:0010606:4	003002000000 Земли населенных пунктов	Под жилую застройку	13	02.010	2 100	493,29	1 035 909,00
2522	Российская Федерация, Республика Северная Осетия-Алания, Кировский район, с. Эльхотово, ул. Кирова, 131	Кировский	15:02:0010606:5	003002000000 Земли населенных пунктов	Для ведения личного подсобного хозяйства и эксплуатации жилого дома	13	02.020	2 215	493,29	1 092 637,35
2523	Респ. Северная Осетия - Алания, р-н Кировский, с. Эльхотово, ул. Кирова, дом 129	Кировский	15:02:0010606:6	003002000000 Земли населенных пунктов	Под жилую застройку	13	02.010	2 250	493,29	1 109 902,50
2524	Респ. Северная Осетия - Алания, р-н Кировский, с. Эльхотово, ул. Кирова, 125	Кировский	15:02:0010606:8	003002000000 Земли населенных пунктов	Малоэтажная жилая застройка	2	02.013	2 240	1 233,22	2 762 412,80
2525	Респ. Северная Осетия - Алания, р-н Кировский, с. Эльхотово, ул. Мира, 74 "а"	Кировский	15:02:0010606:81	003002000000 Земли населенных пунктов	Для ведения личного подсобного хозяйства	13	02.020	820	493,29	404 497,80
2526	Республика Северная Осетия-Алания, р-н Кировский, с Эльхотово, ул Кирова. д 127а	Кировский	15:02:0010606:82	003002000000 Земли населенных пунктов	Для ведения личного подсобного хозяйства	13	02.020	470	493,29	231 846,30
2527	Республика Северная Осетия-Алания, р-н Кировский, с. Эльхотово, ул. Кирова, 127	Кировский	15:02:0010606:83	003002000000 Земли населенных пунктов	Для ведения личного подсобного хозяйства	13	02.020	2 045	493,29	1 008 778,05
2528	Респ. Северная Осетия - Алания, р-н Кировский, с. Эльхотово, ул. Кирова, дом 123	Кировский	15:02:0010606:9	003002000000 Земли населенных пунктов	Под жилую застройку	13	02.010	1 650	493,29	813 928,50
2529	Респ. Северная Осетия - Алания, р-н Кировский, с. Эльхотово, ул. Кирова, 80	Кировский	15:02:0010607:10	003002000000 Земли населенных пунктов	Для ведения личного подсобного хозяйства	13	02.020	1 271	493,29	626 971,59
2530	Республика Северная Осетия-Алания, Кировский р-н, с. Эльхотово, ул. Братьев Бароевых, 1 Б	Кировский	15:02:0010607:132	003002000000 Земли населенных пунктов	общественное управление	3	03.080	17 750	345,30	6 129 075,00
2531	Республика Северная Осетия-Алания, р-н Кировский, с. Эльхотово, ул. Бр. Бароевых, 171	Кировский	15:02:0010607:16	003002000000 Земли населенных пунктов	Для ведения личного подсобного хозяйства	13	02.020	984	493,29	485 397,36
2532	Респ. Северная Осетия - Алания, р-н Кировский, с. Эльхотово, ул. Кирова, 94	Кировский	15:02:0010607:17	003002000000 Земли населенных пунктов	Для ведения личного подсобного хозяйства	13	02.020	335	493,29	165 252,15
2533	Республика Северная Осетия-Алания, р-н Кировский, с. Эльхотово, ул. Кирова, 86	Кировский	15:02:0010607:18	003002000000 Земли населенных пунктов	Для ведения личного подсобного хозяйства	13	02.020	1 834	493,29	904 693,86
2534	Республика Северная Осетия-Алания, р-н Кировский, с. Эльхотово, ул. Кирова, 86 "а"	Кировский	15:02:0010607:19	003002000000 Земли населенных пунктов	Для ведения личного подсобного хозяйства	13	02.020	784	493,29	386 739,36
2535	Респ. Северная Осетия - Алания, р-н Кировский, с. Эльхотово, ул. Кирова, 92	Кировский	15:02:0010607:2	003002000000 Земли населенных пунктов	Для ведения личного подсобного хозяйства	13	02.020	1 720	493,29	848 458,80
2536	Респ. Северная Осетия - Алания, р-н Кировский, с. Эльхотово	Кировский	15:02:0010607:21	003002000000 Земли населенных пунктов	ПМК "Межколхозстрой"	6	06.060	19 400	747,07	14 493 158,00
2537	Респ. Северная Осетия - Алания, р-н Кировский, с. Эльхотово, ул. Кирова, 90	Кировский	15:02:0010607:3	003002000000 Земли населенных пунктов	Для иных целей	12	12.000	1 328	1,49	1 978,72
2538	Респ. Северная Осетия - Алания, р-н Кировский, с. Эльхотово, ул. Кирова, 88	Кировский	15:02:0010607:4	003002000000 Земли населенных пунктов	Для ведения личного подсобного хозяйства	13	02.020	1 540	493,29	759 666,60
2539	Респ. Северная Осетия - Алания, р-н Кировский, с. Эльхотово, ул. Кирова, 84 "а"	Кировский	15:02:0010607:6	003002000000 Земли населенных пунктов	Для эксплуатации жилого дома	13	02.020	1 123	493,29	553 964,67
2540	Респ. Северная Осетия - Алания, р-н Кировский, с. Эльхотово, ул. Кирова, 84	Кировский	15:02:0010607:7	003002000000 Земли населенных пунктов	Для ведения личного подсобного хозяйства	13	02.020	1 482	493,29	731 055,78
2541	Респ. Северная Осетия - Алания, р-н Кировский, с. Эльхотово, ул. Кирова, 82	Кировский	15:02:0010607:8	003002000000 Земли населенных пунктов	Для эксплуатации жилого дома	13	02.010	1 247	493,29	615 132,63
2542	Респ. Северная Осетия - Алания, р-н Кировский, с. Эльхотово, ул. Советская, 1а	Кировский	15:02:0010608:1	003002000000 Земли населенных пунктов	Для ведения личного подсобного хозяйства	13	02.020	1 000	374,90	374 900,00
2543	Респ. Северная Осетия - Алания, р-н Кировский, с. Эльхотово, ул. Кабанова, 17	Кировский	15:02:0010608:10	003002000000 Земли населенных пунктов	Для ведения личного подсобного хозяйства	13	02.020	620	374,90	232 438,00
2544	Респ. Северная Осетия - Алания, р-н Кировский, с. Эльхотово, ул. Комсомольская, 6п	Кировский	15:02:0010608:11	003002000000 Земли населенных пунктов	Для ведения личного подсобного хозяйства	13	02.020	749	374,90	280 800,10
2545	Респ. Северная Осетия - Алания, р-н Кировский, с. Эльхотово, ул. Комсомольская, дом 6	Кировский	15:02:0010608:12	003002000000 Земли населенных пунктов	Под личное подсобное хозяйство и эксплуатацию жилого дома	13	02.010	1 895	374,90	710 435,50
2546	Респ. Северная Осетия - Алания, р-н Кировский, с. Эльхотово, ул. Комсомольская, дом 4	Кировский	15:02:0010608:13	003002000000 Земли населенных пунктов	Под личное подсобное хозяйство и эксплуатацию жилого дома	13	02.020	2 598	374,90	973 990,20
2547	Респ. Северная Осетия - Алания, р-н Кировский, с. Эльхотово, ул. Комсомольская, 2	Кировский	15:02:0010608:14	003002000000 Земли населенных пунктов	Для ведения личного подсобного хозяйства	13	02.020	2 417	374,90	906 133,30
2548	Российская Федерация, Республика Северная Осетия-Алания, Кировский муниципальный район, с. Эльхотово, ул. Советская, 9	Кировский	15:02:0010608:175	003002000000 Земли населенных пунктов	Для ведения личного подсобного хозяйства, Для эксплуатации жилых домов	13	02.020	558	374,90	209 194,20
2549	Российская Федерация, Республика Северная Осетия-Алания, Кировский муниципальный район, с. Эльхотово, ул. Советская, 11	Кировский	15:02:0010608:176	003002000000 Земли населенных пунктов	Для ведения личного подсобного хозяйства, Для эксплуатации жилых домов	13	02.020	928	374,90	347 907,20
2550	Российская Федерация, Республика Северная Осетия-Алания, Кировский муниципальный район, с. Эльхотово, ул. Кабанова, 11"а"	Кировский	15:02:0010608:177	003002000000 Земли населенных пунктов	Для ведения личного подсобного хозяйства, Для эксплуатации жилых домов	13	02.020	940	374,90	352 406,00
2551	Российская Федерация, Республика Северная Осетия-Алания, Кировский муниципальный район, с. Эльхотово, ул. Комсомольская, 6"б"	Кировский	15:02:0010608:178	003002000000 Земли населенных пунктов	Для ведения личного подсобного хозяйства	13	02.020	900	374,90	337 410,00
2552	Российская Федерация, Республика Северная Осетия-Алания, Кировский район, с. Эльхотово, ул. Советская, 3 г	Кировский	15:02:0010608:181	003002000000 Земли населенных пунктов	Для индивидуального жилищного строительства	13	02.010	855	374,90	320 539,50

№ п/п	Местоположение ЗУ	Район	Кадастровый номер ЗУ	Категория земель	Разрешенное использование по документу	Код вида разрешенного использования (в соответствии с классификатором видов разрешенного использования земельных участков)	Вид использования объектов недвижимости	Площадь	УПКС	КС
2553	Российская Федерация, Республика Северная Осетия-Алания, Кировский район, с. Эльхотово, ул Комсомольская, 2 "а"	Кировский	15:02:0010608:182	003002000000 Земли населенных пунктов	Для индивидуального жилищного строительства	13	02.010	2 060	474,90	772 294,00
2554	Респ. Северная Осетия - Алания, р-н Кировский, с. Эльхотово, ул. Советская, 1	Кировский	15:02:0010608:2	003002000000 Земли населенных пунктов	Для ведения личного подсобного хозяйства	13	02.020	1 425	474,90	496 742,50
2555	Республика Северная Осетия - Алания, р-н Кировский, с. Эльхотово, ул. Советская, 5	Кировский	15:02:0010608:4	003002000000 Земли населенных пунктов	Для ведения личного подсобного хозяйства	13	02.020	1 482	474,90	553 601,80
2556	Респ. Северная Осетия - Алания, р-н Кировский, с. Эльхотово, ул. Советская, 7	Кировский	15:02:0010608:5	003002000000 Земли населенных пунктов	Для ведения личного подсобного хозяйства	13	02.020	3 376	474,90	1 266 412,20
2557	Республика Северная Осетия-Алания, р-н Кировский, с. Эльхотово, ул. Советская, 9	Кировский	15:02:0010608:58	003002000000 Земли населенных пунктов	Для эксплуатации жилых домов	13	02.010	1 686	474,90	632 081,40
2558	Респ. Северная Осетия - Алания, р-н Кировский, с. Эльхотово, ул. Советская, 3	Кировский	15:02:0010608:60	003002000000 Земли населенных пунктов	Для ведения личного подсобного хозяйства	13	02.020	3 077	474,90	1 478 507,30
2559	Республика Северная Осетия-Алания, р-н Кировский, с Эльхотово, ул Советская, 1/1	Кировский	15:02:0010608:61	003002000000 Земли населенных пунктов	Для ведения личного подсобного хозяйства	13	02.020	511	474,90	191 457,90
2560	Респ. Северная Осетия - Алания, р-н Кировский, с. Эльхотово, ул Кабанова, дом 13	Кировский	15:02:0010608:8	003002000000 Земли населенных пунктов	Для ведения личного подсобного хозяйства и эксплуатации жилого дома	13	02.020	1 220	474,90	457 278,00
2561	Респ. Северная Осетия - Алания, р-н Кировский, с. Эльхотово, ул Кабанова, 15	Кировский	15:02:0010608:9	003002000000 Земли населенных пунктов	Для ведения личного подсобного хозяйства	13	02.020	1 095	474,90	410 515,50
2562	Респ. Северная Осетия - Алания, р-н Кировский, с. Эльхотово, ул. Октябрьская, 9	Кировский	15:02:0010609:10	003002000000 Земли населенных пунктов	Для ведения личного подсобного хозяйства	13	02.020	4 031	893,29	1 679 139,16
2563	Респ. Северная Осетия - Алания, р-н Кировский, с. Эльхотово, ул. Октябрьская, 7	Кировский	15:02:0010609:11	003002000000 Земли населенных пунктов	Для ведения личного подсобного хозяйства	13	02.020	1 235	893,29	514 535,15
2564	Респ. Северная Осетия - Алания, р-н Кировский, с. Эльхотово, ул Октябрьская, 5	Кировский	15:02:0010609:12	003002000000 Земли населенных пунктов	Для ведения личного подсобного хозяйства	13	02.020	1 000	893,29	887 922,00
2565	Респ. Северная Осетия - Алания, р-н Кировский, с. Эльхотово, ул Советская, 2	Кировский	15:02:0010609:13	003002000000 Земли населенных пунктов	Для ведения личного подсобного хозяйства	13	02.020	3 266	893,29	1 611 067,14
2566	Респ. Северная Осетия - Алания, р-н Кировский, с. Эльхотово, ул. Советская, 4	Кировский	15:02:0010609:14	003002000000 Земли населенных пунктов	Для ведения личного подсобного хозяйства	13	02.020	1 650	893,29	674 926,50
2567	Республика Северная Осетия - Алания, Кировский район, с. Эльхотово, ул. Советская, 6	Кировский	15:02:0010609:15	003002000000 Земли населенных пунктов	Для ведения личного подсобного хозяйства	13	02.020	2 608	893,29	1 383 158,32
2568	Респ. Северная Осетия - Алания, р-н Кировский, с. Эльхотово, ул Советская, 8	Кировский	15:02:0010609:16	003002000000 Земли населенных пунктов	Для ведения личного подсобного хозяйства	13	02.020	1 511	893,29	745 361,19
2569	Респ. Северная Осетия - Алания, р-н Кировский, с. Эльхотово, ул Советская, 10	Кировский	15:02:0010609:17	003002000000 Земли населенных пунктов	Для ведения личного подсобного хозяйства	13	02.020	1 447	893,29	708 887,78
2570	363600, Респ Северная Осетия - Алания, Кировский р-н, с Эльхотово, ул Советская, 14	Кировский	15:02:0010609:174	003002000000 Земли населенных пунктов	Ведение личного подсобного хозяйства	13	02.020	966	893,29	476 518,14
2571	Респ. Северная Осетия - Алания, Кировский р-н, с. Эльхотово, ул. Советская, д 14а	Кировский	15:02:0010609:175	003002000000 Земли населенных пунктов	Ведение личного подсобного хозяйства	13	02.020	650	893,29	321 376,11
2572	Республика Северная Осетия - Алания, Кировский район, с Эльхотово, ул. Октябрьская, 21	Кировский	15:02:0010609:178	003002000000 Земли населенных пунктов	Под личное подсобное хозяйство и эксплуатацию жилого дома	13	02.020	2 586	893,29	1 275 617,94
2573	Республика Северная Осетия - Алания, Кировский район, с Эльхотово, ул. Кабанова, 9 "а"	Кировский	15:02:0010609:179	003002000000 Земли населенных пунктов	Под личное подсобное хозяйство и эксплуатацию жилого дома	13	02.020	422	893,29	208 166,86
2574	Респ. Северная Осетия - Алания, р-н Кировский, с. Эльхотово, ул. Советская, 12	Кировский	15:02:0010609:18	003002000000 Земли населенных пунктов	Для ведения личного подсобного хозяйства	13	02.020	2 366	893,29	1 167 621,82
2575	Респ. Северная Осетия - Алания, р-н Кировский, с. Эльхотово, ул. Советская, 16	Кировский	15:02:0010609:20	003002000000 Земли населенных пунктов	Для ведения личного подсобного хозяйства	13	02.020	1 000	893,29	496 249,74
2576	Северная Осетия - Алания респ. р-н Кировский, с. Эльхотово, ул Советская, 16 "г"	Кировский	15:02:0010609:21	003002000000 Земли населенных пунктов	Для ведения личного подсобного хозяйства	13	02.020	639	893,29	315 212,31
2577	Респ. Северная Осетия - Алания, р-н Кировский, с. Эльхотово, ул Кабанова, 13 "а"	Кировский	15:02:0010609:22	003002000000 Земли населенных пунктов	Для эксплуатации жилого дома	13	02.010	544	893,29	268 349,76
2578	Респ. Северная Осетия - Алания, р-н Кировский, с. Эльхотово, ул. Кабанова, 11	Кировский	15:02:0010609:23	003002000000 Земли населенных пунктов	Для ведения личного подсобного хозяйства	13	02.020	1 551	893,29	765 092,79
2579	Респ. Северная Осетия - Алания, р-н Кировский, с. Эльхотово, ул. Кабанова, дом 9	Кировский	15:02:0010609:24	003002000000 Земли населенных пунктов	Для ведения личного подсобного хозяйства и эксплуатации жилого дома	13	02.020	574	893,29	283 118,46
2580	Респ. Северная Осетия - Алания, р-н Кировский, с. Эльхотово, ул Октябрьская, дом 19	Кировский	15:02:0010609:3	003002000000 Земли населенных пунктов	Под личное подсобное хозяйство и эксплуатацию жилого дома	13	02.020	2 430	893,29	1 198 691,70
2581	Республика Северная Осетия - Алания, р-н Кировский, с.Эльхотово, ул Октябрьская, 17	Кировский	15:02:0010609:4	003002000000 Земли населенных пунктов	Для ведения личного подсобного хозяйства	13	02.020	1 200	893,29	591 946,80
2582	Российская Федерация, Республика Северная Осетия-Алания, Кировский муниципальный район, с. Эльхотово, ул. Октябрьская, 17 "в"	Кировский	15:02:0010609:5	003002000000 Земли населенных пунктов	Для ведения личного подсобного хозяйства	13	02.020	1 521	893,29	751 240,65
2583	Респ. Северная Осетия - Алания, р-н Кировский, с. Эльхотово, ул. Октябрьская, 15	Кировский	15:02:0010609:6	003002000000 Земли населенных пунктов	Для ведения личного подсобного хозяйства	13	02.020	2 329	893,29	1 148 261,41
2584	Респ. Северная Осетия - Алания, р-н Кировский, с. Эльхотово, ул Октябрьская, 13	Кировский	15:02:0010609:7	003002000000 Земли населенных пунктов	Для ведения личного подсобного хозяйства	13	02.020	1 754	893,29	865 230,66
2585	Респ. Северная Осетия - Алания, р-н Кировский, с. Эльхотово, ул Октябрьская, дом 13 "а"	Кировский	15:02:0010609:8	003002000000 Земли населенных пунктов	Для ведения личного подсобного хозяйства и эксплуатации жилого дома	13	02.020	1 396	893,29	688 565,74
2586	Респ. Северная Осетия - Алания, р-н Кировский, с. Эльхотово, ул. Октябрьская, 11	Кировский	15:02:0010609:9	003002000000 Земли населенных пунктов	Для ведения личного подсобного хозяйства	13	02.020	1 286	893,29	634 170,94
2587	Республика Северная Осетия-Алания, р-н Кировский, с Эльхотово, ул Ленина, д 35	Кировский	15:02:0010610:1	003002000000 Земли населенных пунктов	Для эксплуатации жилого дома и ведения подсобного хозяйства	13	02.020	3 549	893,29	1 750 686,21
2588	Респ. Северная Осетия - Алания, р-н Кировский, с. Эльхотово, ул Октябрьская, 16	Кировский	15:02:0010610:11	003002000000 Земли населенных пунктов	Для ведения личного подсобного хозяйства	13	02.020	718	893,29	354 182,22
2589	Респ. Северная Осетия - Алания, р-н Кировский, с. Эльхотово, ул Октябрьская, 18	Кировский	15:02:0010610:12	003002000000 Земли населенных пунктов	Для ведения личного подсобного хозяйства	13	02.020	644	893,29	317 676,76
2590	Респ. Северная Осетия - Алания, р-н Кировский, с. Эльхотово, ул Октябрьская, 20	Кировский	15:02:0010610:13	003002000000 Земли населенных пунктов	Для ведения личного подсобного хозяйства	13	02.020	1 660	893,29	818 661,40
2591	Респ. Северная Осетия - Алания, р-н Кировский, с. Эльхотово, ул. Октябрьская, 22	Кировский	15:02:0010610:14	003002000000 Земли населенных пунктов	Для ведения личного подсобного хозяйства	13	02.020	1 992	893,29	982 833,68
2592	Российская Федерация, Республика Северная Осетия-Алания, Кировский район, с. Эльхотово, ул Октябрьская, 24	Кировский	15:02:0010610:15	003002000000 Земли населенных пунктов	Для ведения личного подсобного хозяйства	13	02.020	1 458	893,29	719 216,82
2593	Российская Федерация, Республика Северная Осетия-Алания, Кировский район, с. Эльхотово, ул Октябрьская, 26	Кировский	15:02:0010610:16	003002000000 Земли населенных пунктов	Для ведения личного подсобного хозяйства	13	02.020	1 158	893,29	571 123,11
2594	Российская Федерация, Республика Северная Осетия-Алания, Кировский район, с. Эльхотово, ул Октябрьская, 26а	Кировский	15:02:0010610:17	003002000000 Земли населенных пунктов	Под личное подсобное хозяйство и эксплуатацию жилого дома	13	02.020	1 011	893,29	498 716,19

№ п/п	Местоположение ЗУ	Район	Кадастровый номер ЗУ	Категория земель	Разрешенное использование по документу	Код вида разрешенного использования (в соответствии с классификатором видов разрешенного использования земельных участков)	Вид использования объектов недвижимости	Площадь	УПКС	КС
2595	Респ. Северная Осетия - Алания, р-н Кировский, с. Эльхотово, ул. Октябрьская, дом 28	Кировский	15:02:0010610:18	0030020000000 Земли населенных пунктов	Для ведения личного подсобного хозяйства и эксплуатации жилого дома	13	02.020	1 555	РФ.29	767 665,95
2596	Респ. Северная Осетия - Алания, р-н Кировский, с. Эльхотово, ул. Ленина, 41	Кировский	15:02:0010610:2	0030020000000 Земли населенных пунктов	Для ведения личного подсобного хозяйства	13	02.020	2 677	РФ.29	1 319 037,46
2597	Российская Федерация, Республика Северная Осетия - Алания, мр-н Кировский, с.п. Эльхотовское, с Эльхотово, ул Ардасенова	Кировский	15:02:0010610:20	0030020000000 Земли населенных пунктов	Под личное подсобное хозяйство и эксплуатацию жилого дома	13	02.010	1 186	РФ.29	585 011,91
2598	Респ. Северная Осетия - Алания, р-н Кировский, с. Эльхотово, ул. Октябрьская, 30	Кировский	15:02:0010610:21	0030020000000 Земли населенных пунктов	Для ведения личного подсобного хозяйства и эксплуатации жилого дома	13	02.020	663	РФ.29	327 031,27
2599	Респ. Северная Осетия - Алания, р-н Кировский, с. Эльхотово, ул. Октябрьская, 30	Кировский	15:02:0010610:22	0030020000000 Земли населенных пунктов	Для ведения личного подсобного хозяйства и эксплуатации жилого дома	13	02.020	3 431	РФ.29	1 692 789,20
2600	Респ. Северная Осетия - Алания, р-н Кировский, с. Эльхотово, ул. Ленина, 39	Кировский	15:02:0010610:3	0030020000000 Земли населенных пунктов	Для ведения личного подсобного хозяйства	13	02.020	3 666	РФ.29	1 808 401,11
2601	Респ. Северная Осетия - Алания, р-н Кировский, с. Эльхотово, ул. Ленина, 37	Кировский	15:02:0010610:4	0030020000000 Земли населенных пунктов	Для ведения личного подсобного хозяйства	13	02.020	1 891	РФ.29	932 811,39
2602	Респ. Северная Осетия - Алания, р-н Кировский, с. Эльхотово, ул. Ленина, 33	Кировский	15:02:0010610:6	0030020000000 Земли населенных пунктов	Для ведения личного подсобного хозяйства	13	02.020	2 368	РФ.29	1 168 661,31
2603	Респ. Северная Осетия - Алания, р-н Кировский, с. Эльхотово, ул. Ленина, 31	Кировский	15:02:0010610:7	0030020000000 Земли населенных пунктов	Для ведения личного подсобного хозяйства	13	02.020	2 644	РФ.29	1 303 765,17
2604	Респ. Северная Осетия - Алания, р-н Кировский, с. Эльхотово, ул. Ленина, 29	Кировский	15:02:0010610:8	0030020000000 Земли населенных пунктов	Для ведения личного подсобного хозяйства	13	02.020	2 360	РФ.29	1 164 567,60
2605	Российская Федерация, Республика Северная Осетия-Алания, Кировский район, с. Эльхотово, ул. Ардасенова, 12	Кировский	15:02:0010610:9	0030020000000 Земли населенных пунктов	Для ведения личного подсобного хозяйства и эксплуатации жилого дома	13	02.020	2 103	РФ.29	1 037 368,87
2606	Республика Северная Осетия - Алания, Кировский район, с Эльхотово, ул. Ленина, 40 "а"	Кировский	15:02:0010611:10	0030020000000 Земли населенных пунктов	Для ведения личного подсобного хозяйства	13	02.020	500	РФ.29	246 615,00
2607	Республика Северная Осетия-Алания, р-н Кировский, с. Эльхотово, ул. Ардасенова, 10	Кировский	15:02:0010611:17	0030020000000 Земли населенных пунктов	Для ведения личного подсобного хозяйства	13	02.020	1 869	РФ.29	921 959,01
2608	Республика Северная Осетия-Алания, р-н Кировский, с. Эльхотово, ул. Ардасенова, 8	Кировский	15:02:0010611:18	0030020000000 Земли населенных пунктов	Для ведения личного подсобного хозяйства	13	02.020	1 326	РФ.29	686 612,84
2609	Республика Северная Осетия-Алания, р-н Кировский, с. Эльхотово, ул. Мира, 75	Кировский	15:02:0010611:19	0030020000000 Земли населенных пунктов	Для ведения личного подсобного хозяйства	13	02.020	1 898	РФ.29	936 264,32
2610	Российская Федерация, Республика Северная Осетия-Алания, Кировский муниципальный район, с. Эльхотово, ул. Ленина, 54	Кировский	15:02:0010611:196	0030020000000 Земли населенных пунктов	Для ведения личного подсобного хозяйства и эксплуатации жилого дома	13	02.020	556	РФ.29	274 369,20
2611	Российская Федерация, Республика Северная Осетия-Алания, Кировский муниципальный район, с. Эльхотово, ул. Ленина, 54"б"	Кировский	15:02:0010611:197	0030020000000 Земли населенных пунктов	Для ведения личного подсобного хозяйства и эксплуатации жилого дома	13	02.020	442	РФ.29	218 041,18
2612	Российская Федерация, Республика Северная Осетия-Алания, Кировский район, с. Эльхотово, ул. Мира	Кировский	15:02:0010611:198	0030020000000 Земли населенных пунктов	Под жилую застройку	13	02.010	1 351	РФ.29	667 121,37
2613	Российская Федерация, Республика Северная Осетия-Алания, Кировский район, с. Эльхотово, ул. Мира	Кировский	15:02:0010611:199	0030020000000 Земли населенных пунктов	Под жилую застройку	13	02.010	1 726	РФ.29	851 552,71
2614	Респ. Северная Осетия - Алания, р-н Кировский, с. Эльхотово, ул. Кабанова, 3 А	Кировский	15:02:0010611:2	0030020000000 Земли населенных пунктов	Для ведения личного подсобного хозяйства	13	02.020	868	РФ.29	428 175,72
2615	Российская Федерация, Республика Северная Осетия - Алания, Кировский район, с Эльхотово, ул. Мира, 63	Кировский	15:02:0010611:201	0030020000000 Земли населенных пунктов	Для ведения личного подсобного хозяйства	13	02.020	500	РФ.29	246 615,00
2616	Российская Федерация, Республика Северная Осетия - Алания Кировский район, с. Эльхотово, ул. Мира, 63 Б	Кировский	15:02:0010611:202	0030020000000 Земли населенных пунктов	Для ведения личного подсобного хозяйства	13	02.020	962	РФ.29	474 514,96
2617	Российская Федерация, Республика Северная Осетия-Алания, Кировский муниципальный район, с. Эльхотово, ул. Мира, 71	Кировский	15:02:0010611:21	0030020000000 Земли населенных пунктов	Под жилую застройку	13	02.010	1 623	РФ.29	799 129,80
2618	Российская Федерация, Республика Северная Осетия-Алания, Кировский муниципальный район, с. Эльхотово, ул. Мира, 71 "а"	Кировский	15:02:0010611:22	0030020000000 Земли населенных пунктов	Для ведения личного подсобного хозяйства	13	02.020	2 636	РФ.29	1 300 312,11
2619	Республика Северная Осетия - Алания, Кировский район, с Эльхотово, ул. Мира, 69	Кировский	15:02:0010611:23	0030020000000 Земли населенных пунктов	Для ведения личного подсобного хозяйства	13	02.020	1 850	РФ.29	912 586,50
2620	РСО - Алания, Кировский район, с. Эльхотово, ул. Мира, 67	Кировский	15:02:0010611:25	0030020000000 Земли населенных пунктов	Для ведения личного подсобного хозяйства	13	02.020	1 945	РФ.29	959 149,05
2621	Республика Северная Осетия - Алания, Кировский район, с. Эльхотово, ул. Мира, 65	Кировский	15:02:0010611:26	0030020000000 Земли населенных пунктов	Для ведения личного подсобного хозяйства	13	02.020	3 186	РФ.29	1 571 621,91
2622	Республика Северная Осетия-Алания, р-н Кировский, с Эльхотово, ул Мира, 63 "а"	Кировский	15:02:0010611:27	0030020000000 Земли населенных пунктов	Для ведения личного подсобного хозяйства	13	02.020	1 133	РФ.29	558 897,57
2623	Республика Северная Осетия-Алания, р-н Кировский, с Эльхотово, ул Ардасенова, 6 "в"	Кировский	15:02:0010611:28	0030020000000 Земли населенных пунктов	Для ведения личного подсобного хозяйства	13	02.020	1 564	РФ.29	771 505,56
2624	Респ. Северная Осетия - Алания, р-н Кировский, с. Эльхотово, ул. Ленина, 52	Кировский	15:02:0010611:3	0030020000000 Земли населенных пунктов	Для ведения личного подсобного хозяйства	13	02.020	2 584	РФ.29	1 274 591,26
2625	Респ. Северная Осетия - Алания, р-н Кировский, с. Эльхотово, ул. Ленина, 50	Кировский	15:02:0010611:4	0030020000000 Земли населенных пунктов	Для ведения личного подсобного хозяйства	13	02.020	3 237	РФ.29	1 596 779,73
2626	Респ. Северная Осетия - Алания, р-н Кировский, с. Эльхотово, ул. Ленина, 48	Кировский	15:02:0010611:5	0030020000000 Земли населенных пунктов	Для ведения личного подсобного хозяйства	13	02.020	1 900	РФ.29	937 251,00
2627	Респ. Северная Осетия - Алания, р-н Кировский, с. Эльхотово, ул. Ленина, 48 а	Кировский	15:02:0010611:6	0030020000000 Земли населенных пунктов	Для ведения личного подсобного хозяйства	13	02.020	1 141	РФ.29	564 125,76
2628	Респ. Северная Осетия - Алания, р-н Кировский, с. Эльхотово, ул. Ленина, 46	Кировский	15:02:0010611:7	0030020000000 Земли населенных пунктов	Для ведения личного подсобного хозяйства	13	02.020	3 181	РФ.29	1 570 635,46
2629	Республика Северная Осетия-Алания, р-н Кировский, с. Эльхотово, ул. Ленина, 54А	Кировский	15:02:0010611:70	0030020000000 Земли населенных пунктов	Для ведения личного подсобного хозяйства и эксплуатации жилого дома	13	02.020	1 036	РФ.29	512 035,02
2630	Республика Северная Осетия-Алания, р-н Кировский, с. Эльхотово, ул. Ардасенова, 6 В	Кировский	15:02:0010611:76	0030020000000 Земли населенных пунктов	Для ведения личного подсобного хозяйства	13	02.020	1 061	РФ.29	524 708,29
2631	Республика Северная Осетия-Алания, р-н Кировский, с Эльхотово, ул Ленина, 40	Кировский	15:02:0010611:77	0030020000000 Земли населенных пунктов	Спорт	3	05.010	2 511	РФ.29	1 241 057,29
2632	Респ. Северная Осетия - Алания, р-н Кировский, с. Эльхотово, ул. Ленина, дом 44	Кировский	15:02:0010611:8	0030020000000 Земли населенных пунктов	Для ведения личного подсобного хозяйства	13	02.020	2 016	РФ.29	1 000 010,64
2633	Респ. Северная Осетия - Алания, р-н Кировский, с. Эльхотово, ул. Кирова, дом 87	Кировский	15:02:0010612:1	0030020000000 Земли населенных пунктов	Для эксплуатации нежилого здания торгового назначения	4	04.020	226	РФ.29	111 710,60
2634	Респ. Северная Осетия - Алания, р-н Кировский, с. Эльхотово, ул. Кирова, 111 а	Кировский	15:02:0010612:10	0030020000000 Земли населенных пунктов	Для ведения личного подсобного хозяйства	13	02.020	1 817	РФ.29	896 307,93
2635	Респ. Северная Осетия - Алания, р-н Кировский, с. Эльхотово, ул. Кирова, 109	Кировский	15:02:0010612:11	0030020000000 Земли населенных пунктов	Для использования в целях эксплуатации жилого дома и ведения личного подсобного хозяйства	13	02.010	4 503	РФ.29	2 221 261,87

№ п/п	Местоположение ЗУ	Район	Кадастровый номер ЗУ	Категория земель	Разрешенное использование по документу	Код вида разрешенного использования (в соответствии с классификатором видов разрешенного использования земельных участков)	Вид использования объектов недвижимости	Площадь	УПКС	КС
2636	Респ. Северная Осетия - Алания, р-н Кировский, с. Эльхотово, ул. Кирова, 107 "а"	Кировский	15:02:0010612:12	003002000000 Земли населенных пунктов	Для ведения личного подсобного хозяйства	13	02.020	2 424	РФ,29	1 145 912,67
2637	Респ. Северная Осетия - Алания, р-н Кировский, с. Эльхотово, ул. Кирова, 107	Кировский	15:02:0010612:13	003002000000 Земли населенных пунктов	Для ведения личного подсобного хозяйства	13	02.020	1 300	РФ,29	641 277,00
2638	Респ. Северная Осетия - Алания, р-н Кировский, с. Эльхотово, ул. Кирова, 107	Кировский	15:02:0010612:14	003002000000 Земли населенных пунктов	Для ведения личного подсобного хозяйства	13	02.020	1 300	РФ,29	641 277,00
2639	Респ. Северная Осетия - Алания, р-н Кировский, с. Эльхотово, ул. Мира, дом 60	Кировский	15:02:0010612:16	003002000000 Земли населенных пунктов	Под жилую застройку	13	02.010	1 995	РФ,29	984 113,55
2640	Респ. Северная Осетия - Алания, р-н Кировский, с. Эльхотово, ул. Мира, 62	Кировский	15:02:0010612:17	003002000000 Земли населенных пунктов	Для ведения личного подсобного хозяйства	13	02.020	2 245	РФ,29	1 106 500,15
2641	Респ. Северная Осетия - Алания, р-н Кировский, с. Эльхотово, ул. Мира, 64	Кировский	15:02:0010612:18	003002000000 Земли населенных пунктов	Для ведения личного подсобного хозяйства	13	02.020	2 109	РФ,29	1 040 346,61
2642	Респ. Северная Осетия - Алания, р-н Кировский, с. Эльхотово, ул. Мира, дом 66	Кировский	15:02:0010612:19	003002000000 Земли населенных пунктов	Под жилую застройку	13	02.010	2 082	РФ,29	1 027 029,78
2643	Республика Северная Осетия - Алания, Кировский район, с Эльхотово, ул Мира, 72	Кировский	15:02:0010612:195	003002000000 Земли населенных пунктов	Для ведения личного подсобного хозяйства	13	02.020	716	РФ,29	353 093,04
2644	Республика Северная Осетия - Алания, Кировский район, с Эльхотово, ул Кабанова, 7п	Кировский	15:02:0010612:196	003002000000 Земли населенных пунктов	Для ведения личного подсобного хозяйства	13	02.020	1 069	РФ,29	527 192,83
2645	Российская Федерация, Республика Северная Осетия-Алания, Кировский муниципальный район, с. Эльхотово, ул. Кабанова, 7	Кировский	15:02:0010612:197	003002000000 Земли населенных пунктов	Для ведения личного подсобного хозяйства	13	02.020	1 302	РФ,29	642 268,58
2646	Респ. Северная Осетия - Алания, р-н Кировский, с. Эльхотово, ул. Лазарева, 1	Кировский	15:02:0010612:2	003002000000 Земли населенных пунктов	Для эксплуатации нежилых зданий (магазинов)	4	04.040	513	РФ,29	506 236,89
2647	Северная Осетия - Алания респ, р-н Кировский, с. Эльхотово, ул. Мира, 68	Кировский	15:02:0010612:21	003002000000 Земли населенных пунктов	Для ведения личного подсобного хозяйства	13	02.020	4 172	РФ,29	2 058 005,88
2648	Респ. Северная Осетия - Алания, р-н Кировский, с. Эльхотово, ул. Мира, дом 70	Кировский	15:02:0010612:22	003002000000 Земли населенных пунктов	Под жилую застройку	13	02.010	1 811	РФ,29	892 114,37
2649	Республика Северная Осетия-Алания, р-н Кировский, с Эльхотово, ул Мира, д 70а	Кировский	15:02:0010612:23	003002000000 Земли населенных пунктов	Под жилую застройку	13	02.010	544	РФ,29	268 149,76
2650	Респ. Северная Осетия - Алания, р-н Кировский, с. Эльхотово, ул. Ардасенова, 6	Кировский	15:02:0010612:25	003002000000 Земли населенных пунктов	Под личное подсобное хозяйство	13	02.020	806	РФ,29	397 591,74
2651	Респ. Северная Осетия - Алания, р-н Кировский, с. Эльхотово, ул. Кабанова, 1	Кировский	15:02:0010612:4	003002000000 Земли населенных пунктов	Для ведения личного подсобного хозяйства	13	02.020	1 300	РФ,29	641 277,00
2652	Респ. Северная Осетия - Алания, р-н Кировский, с. Эльхотово, ул. Кирова, дом 121	Кировский	15:02:0010612:5	003002000000 Земли населенных пунктов	Под жилую застройку	13	02.010	1 582	РФ,29	780 084,78
2653	Республика Северная Осетия-Алания, р-н Кировский, с Эльхотово, ул Кирова, 119	Кировский	15:02:0010612:6	003002000000 Земли населенных пунктов	Для ведения личного подсобного хозяйства	13	02.020	2 647	РФ,29	1 305 738,63
2654	Респ. Северная Осетия - Алания, р-н Кировский, с. Эльхотово, ул. Кирова, дом 115	Кировский	15:02:0010612:7	003002000000 Земли населенных пунктов	Для ведения личного подсобного хозяйства и эксплуатации жилого дома	13	02.020	2 374	РФ,29	1 171 536,91
2655	Респ. Северная Осетия - Алания, р-н Кировский, с. Эльхотово, ул. Кирова, 113	Кировский	15:02:0010612:8	003002000000 Земли населенных пунктов	Для ведения личного подсобного хозяйства	13	02.020	1 991	РФ,29	981 620,26
2656	Республика Северная Осетия-Алания, р-н Кировский, с. Эльхотово, ул. Мира, 58	Кировский	15:02:0010612:81	003002000000 Земли населенных пунктов	Для ведения личного подсобного хозяйства	13	02.020	2 675	РФ,29	1 319 854,75
2657	Республика Северная Осетия-Алания, р-н Кировский, с. Эльхотово, ул. Мира, 58 А	Кировский	15:02:0010612:82	003002000000 Земли населенных пунктов	Для ведения личного подсобного хозяйства	13	02.020	1 006	РФ,29	497 246,82
2658	Респ. Северная Осетия - Алания, р-н Кировский, с. Эльхотово, ул. Кирова, 111	Кировский	15:02:0010612:9	003002000000 Земли населенных пунктов	Для ведения личного подсобного хозяйства	13	02.020	1 992	РФ,29	982 033,68
2659	Респ. Северная Осетия - Алания, р-н Кировский, с. Эльхотово, ул. Кирова, 62	Кировский	15:02:0010613:10	003002000000 Земли населенных пунктов	Для ведения личного подсобного хозяйства	13	02.020	1 588	РФ,29	783 311,22
2660	Респ. Северная Осетия - Алания, р-н Кировский, с. Эльхотово, ул. Кирова, 60	Кировский	15:02:0010613:11	003002000000 Земли населенных пунктов	Для ведения личного подсобного хозяйства	13	02.020	3 100	РФ,29	1 529 199,00
2661	Респ. Северная Осетия - Алания, р-н Кировский, с. Эльхотово, ул. Кирова, 58	Кировский	15:02:0010613:12	003002000000 Земли населенных пунктов	Для ведения личного подсобного хозяйства	13	02.020	1 288	РФ,29	635 078,95
2662	Респ. Северная Осетия - Алания, р-н. Кировский, нп. Эльхотово, ул. Ардасенова, 4 А	Кировский	15:02:0010613:144	003002000000 Земли населенных пунктов	Для ведения личного подсобного хозяйства	13	02.020	420	РФ,29	207 181,80
2663	Российская Федерация, Республика Северная Осетия-Алания, Кировский район, с. Эльхотово, ул Ардасенова, 4	Кировский	15:02:0010613:145	003002000000 Земли населенных пунктов	Для ведения личного подсобного хозяйства	13	02.020	260	РФ,29	128 255,10
2664	Северная Осетия - Алания респ, р-н Кировский, с Эльхотово, ул Кабанова, 5 "а"	Кировский	15:02:0010613:15	003002000000 Земли населенных пунктов	Для размещения железобетонной опоры и контейнера-аппаратной	6	06.080	50	826,25	10 312,50
2665	Северная Осетия - Алания респ, р-н Кировский, с. Эльхотово, ул. Кирова, 56 "а"	Кировский	15:02:0010613:16	003002000000 Земли населенных пунктов	Для ведения личного подсобного хозяйства и эксплуатации жилого дома	13	02.020	544	РФ,29	268 149,76
2666	Северная Осетия - Алания респ, р-н Кировский, с. Эльхотово, ул. Кирова, 56	Кировский	15:02:0010613:17	003002000000 Земли населенных пунктов	Для ведения личного подсобного хозяйства и эксплуатации жилого дома	13	02.020	656	РФ,29	323 598,24
2667	Респ. Северная Осетия - Алания, р-н Кировский, с. Эльхотово, ул. Кирова, 76	Кировский	15:02:0010613:2	003002000000 Земли населенных пунктов	Для ведения личного подсобного хозяйства	13	02.020	2 753	РФ,29	1 358 027,37
2668	Респ. Северная Осетия - Алания, р-н Кировский, с. Эльхотово, ул. Кирова, 74	Кировский	15:02:0010613:3	003002000000 Земли населенных пунктов	Для ведения личного подсобного хозяйства	13	02.020	2 710	РФ,29	1 336 813,99
2669	Республика Северная Осетия-Алания, р-н Кировский, с. Эльхотово, ул. Кирова, 78	Кировский	15:02:0010613:31	003002000000 Земли населенных пунктов	Для ведения личного подсобного хозяйства	13	02.020	2 050	РФ,29	1 010 976,10
2670	Республика Северная Осетия-Алания, р-н Кировский, с. Эльхотово, ул. Кирова, 78 А	Кировский	15:02:0010613:32	003002000000 Земли населенных пунктов	Для ведения личного подсобного хозяйства	13	02.020	707	РФ,29	348 756,03
2671	Республика Северная Осетия-Алания, р-н Кировский, с. Эльхотово, ул Кирова, д 72	Кировский	15:02:0010613:4	003002000000 Земли населенных пунктов	Для ведения личного подсобного хозяйства	13	02.020	2 458	РФ,29	1 212 506,62
2672	Респ. Северная Осетия - Алания, р-н Кировский, с. Эльхотово, ул. Кирова, 70а	Кировский	15:02:0010613:5	003002000000 Земли населенных пунктов	Для ведения личного подсобного хозяйства	13	02.020	2 299	РФ,29	1 134 014,71
2673	Респ. Северная Осетия - Алания, р-н Кировский, с. Эльхотово, ул. Кирова, 70	Кировский	15:02:0010613:6	003002000000 Земли населенных пунктов	Для ведения личного подсобного хозяйства	13	02.020	1 500	РФ,29	739 845,00
2674	Российская Федерация, Республика Северная Осетия-Алания, Кировский муниципальный район, с. Эльхотово, ул. Кирова, 68	Кировский	15:02:0010613:7	003002000000 Земли населенных пунктов	Для ведения личного подсобного хозяйства	13	02.020	2 230	РФ,29	1 100 176,31
2675	Российская Федерация, Республика Северная Осетия-Алания, Кировский муниципальный район, с. Эльхотово, ул. Кирова, 66	Кировский	15:02:0010613:8	003002000000 Земли населенных пунктов	Для ведения личного подсобного хозяйства	13	02.020	2 855	РФ,29	1 408 432,05
2676	Российская Федерация, Республика Северная Осетия-Алания, Кировский муниципальный район, с. Эльхотово, ул. Кирова, 64	Кировский	15:02:0010613:9	003002000000 Земли населенных пунктов	Для ведения личного подсобного хозяйства	13	02.020	1 190	РФ,29	587 015,30
2677	Респ. Северная Осетия - Алания, р-н Кировский, с. Эльхотово, ул. Октябрьская, 1а	Кировский	15:02:0010614:1	003002000000 Земли населенных пунктов	Для ведения личного подсобного хозяйства	13	02.020	5 630	РФ,29	1 189 643,00
2678	Северная Осетия - Алания респ, р-н Кировский, с. Эльхотово, ул. Октябрьская, 1 "в"	Кировский	15:02:0010614:11	003002000000 Земли населенных пунктов	Для ведения личного подсобного хозяйства	13	02.020	661	РФ,29	247 638,90

№ п/п	Местоположение ЗУ	Район	Кадастровый номер ЗУ	Категория земель	Разрешенное использование по документу	Код вида разрешенного использования (в соответствии с классификатором видов разрешенного использования земельных участков)	Вид использования объектов недвижимости	Площадь	УПКС	КС
2679	Северная Осетия - Алания респ. р-н Кировский. с. Эльхотово. ул. Октябрьская. 1 "г"	Кировский	15:02:0010614:12	003002000000 Земли населенных пунктов	Для ведения личного подсобного хозяйства	13	02.020	1 425	37 1,90	581 212,50
2680	Республика Северная Осетия-Алания, р-н Кировский, с. Эльхотово, ул. Октябрьская. 1 "д"	Кировский	15:02:0010614:13	003002000000 Земли населенных пунктов	Для ведения личного подсобного хозяйства	13	02.020	1 542	37 1,90	574 146,50
2681	Российская Федерация, Республика Северная Осетия-Алания, Кировский муниципальный район, с. Эльхотово, ул. Октябрьская, 3/1	Кировский	15:02:0010614:132	003002000000 Земли населенных пунктов	Для ведения личного подсобного хозяйства	13	02.020	1 763	37 1,90	660 918,70
2682	Северная Осетия-Алания респ. Кировский р-н, с. Эльхотово, ул. Арданенова. 13	Кировский	15:02:0010614:14	003002000000 Земли населенных пунктов	Для эксплуатации жилого дома	13	02.020	500	37 1,90	187 150,00
2683	Республика Северная Осетия-Алания, р-н Кировский, с. Эльхотово, ул. Арданенова. 11	Кировский	15:02:0010614:15	003002000000 Земли населенных пунктов	Для ведения личного подсобного хозяйства	13	02.020	2 700	37 1,90	1 012 230,00
2684	Республика Северная Осетия-Алания, р-н Кировский, с. Эльхотово, ул. Арданенова, 9	Кировский	15:02:0010614:17	003002000000 Земли населенных пунктов	Для ведения личного подсобного хозяйства	13	02.020	1 914	37 1,90	726 605,60
2685	Республика Северная Осетия-Алания, р-н Кировский, с Эльхотово, ул Октябрьская, 1е	Кировский	15:02:0010614:18	003002000000 Земли населенных пунктов	Для ведения личного подсобного хозяйства	13	02.020	516	37 1,90	194 198,20
2686	Респ. Северная Осетия - Алания. р-н Кировский. с. Эльхотово. ул. Октябрьская. 1	Кировский	15:02:0010614:2	003002000000 Земли населенных пунктов	Для ведения личного подсобного хозяйства	13	02.020	1 603	37 1,90	602 839,20
2687	Северная Осетия - Алания респ. р-н Кировский. с Эльхотово, ул Октябрьская. 3 "а"	Кировский	15:02:0010614:4	003002000000 Земли населенных пунктов	Для ведения личного подсобного хозяйства	13	02.020	2 683	37 1,90	1 009 854,70
2688	Респ. Северная Осетия - Алания, р-н Кировский, с. Эльхотово, ул. Октябрьская, 3	Кировский	15:02:0010614:5	003002000000 Земли населенных пунктов	Для ведения личного подсобного хозяйства	13	02.020	1 914	37 1,90	724 681,70
2689	Респ. Северная Осетия - Алания, р-н Кировский, с. Эльхотово, ул. Октябрьская, 5	Кировский	15:02:0010614:7	003002000000 Земли населенных пунктов	Для ведения личного подсобного хозяйства	13	02.020	700	37 1,90	262 150,00
2690	Республика Северная Осетия-Алания, р-н Кировский. с Эльхотово. ул Лазарова	Кировский	15:02:0010615:12	003002000000 Земли населенных пунктов	Для ведения личного подсобного хозяйства	13	02.020	1 600	37 1,90	521 600,00
2691	Республика Северная Осетия-Алания, р-н Кировский. с Эльхотово. ул Лазарова, д 2	Кировский	15:02:0010615:13	003002000000 Земли населенных пунктов	Для ведения личного подсобного хозяйства	13	02.020	1 700	37 1,90	647 180,00
2692	Респ. Северная Осетия - Алания, р-н Кировский, с. Эльхотово, ул. Октябрьская, 4	Кировский	15:02:0010615:15	003002000000 Земли населенных пунктов	Для ведения личного подсобного хозяйства	13	02.020	2 476	37 1,90	921 512,20
2693	Российская Федерация, Республика Северная Осетия-Алания, Кировский район, с. Эльхотово. ул. Октябрьская, 6	Кировский	15:02:0010615:16	003002000000 Земли населенных пунктов	Для ведения личного подсобного хозяйства	13	02.020	1 893	37 1,90	711 935,10
2694	Республика Северная Осетия - Алания, Кировский р-н, с Эльхотово, ул Ленина. 11	Кировский	15:02:0010615:174	003002000000 Земли населенных пунктов	Для использования в целях эксплуатации жилого дома и ведения личного подсобного хозяйства	13	02.020	182	37 1,90	68 241,80
2695	Республика Северная Осетия — Алания, р-н Кировский. с Эльхотово. Лазарова ул, 16 А	Кировский	15:02:0010615:175	003002000000 Земли населенных пунктов	Для использования в целях эксплуатации жилого дома и ведения личного подсобного хозяйства	13	02.020	837	37 1,90	313 042,30
2696	Республика Северная Осетия - Алания, Кировский район. с. Эльхотово. ул. Октябрьская. 14	Кировский	15:02:0010615:179	003002000000 Земли населенных пунктов	Для ведения личного подсобного хозяйства	13	02.020	1 522	37 1,90	570 597,80
2697	Российская Федерация, Республика Северная Осетия - Алания, р-н Кировский. с. Эльхотово. ул. Октябрьская, 8	Кировский	15:02:0010615:18	003002000000 Земли населенных пунктов	Для ведения личного подсобного хозяйства	13	02.020	2 116	37 1,90	793 268,40
2698	Республика Северная Осетия - Алания, Кировский район, с. Эльхотово, ул. Арданенова. 9 "в"	Кировский	15:02:0010615:180	003002000000 Земли населенных пунктов	Для ведения личного подсобного хозяйства	13	02.020	701	37 1,90	262 631,90
2699	Российская Федерация. Республика Северная Осетия-Алания. Кировский муниципальный район. с. Эльхотово. ул. Октябрьская. 2	Кировский	15:02:0010615:181	003002000000 Земли населенных пунктов	Для ведения личного подсобного хозяйства	13	02.020	600	37 1,90	224 880,00
2700	Российская Федерация, Республика Северная Осетия-Алания, Кировский муниципальный район, с. Эльхотово, ул. Лазарова, 22	Кировский	15:02:0010615:182	003002000000 Земли населенных пунктов	Для ведения личного подсобного хозяйства	13	02.020	470	37 1,90	176 203,00
2701	Российская Федерация, Республика Северная Осетия-Алания, Кировский район, с. Эльхотово. ул. Лазарова. 20	Кировский	15:02:0010615:184	003002000000 Земли населенных пунктов	Для ведения личного подсобного хозяйства	13	02.020	831	37 1,90	311 541,90
2702	Российская Федерация. Республика Северная Осетия-Алания. Кировский район. с. Эльхотово, ул Октябрьская. 12	Кировский	15:02:0010615:185	003002000000 Земли населенных пунктов	Для ведения личного подсобного хозяйства	13	02.020	1 962	37 1,90	735 553,60
2703	Российская Федерация. Республика Северная Осетия-Алания. Кировский район. с. Эльхотово, ул Октябрьская. 12 А	Кировский	15:02:0010615:186	003002000000 Земли населенных пунктов	Для ведения личного подсобного хозяйства	13	02.020	1 526	37 1,90	572 097,80
2704	Респ. Северная Осетия - Алания, р-н Кировский, с. Эльхотово, ул. Октябрьская, 10	Кировский	15:02:0010615:19	003002000000 Земли населенных пунктов	Для ведения личного подсобного хозяйства	13	02.020	1 742	37 1,90	653 078,80
2705	Респ. Северная Осетия - Алания, р-н Кировский, с. Эльхотово, ул. Ленина, дом 23	Кировский	15:02:0010615:2	003002000000 Земли населенных пунктов	Под личное подсобное хозяйство и эксплуатацию жилого дома	13	02.010	1 867	37 1,90	699 938,30
2706	Респ. Северная Осетия - Алания. р-н Кировский. с. Эльхотово. ул Арданенова, 7	Кировский	15:02:0010615:22	003002000000 Земли населенных пунктов	Для ведения личного подсобного хозяйства	13	02.020	1 086	37 1,90	407 111,40
2707	Российская Федерация. Республика Северная Осетия-Алания. Кировский район. с. Эльхотово, ул Арданенова, 9 "з"	Кировский	15:02:0010615:23	003002000000 Земли населенных пунктов	Для строительства жилого дома и ведения личного подсобного хозяйства	13	02.020	1 044	37 1,90	391 476,60
2708	Респ. Северная Осетия - Алания, р-н Кировский, с. Эльхотово, ул. Ленина, 21	Кировский	15:02:0010615:3	003002000000 Земли населенных пунктов	Для ведения личного подсобного хозяйства	13	02.020	1 015	37 1,90	380 523,50
2709	Респ. Северная Осетия - Алания, р-н Кировский, с. Эльхотово, ул. Ленина, 19	Кировский	15:02:0010615:4	003002000000 Земли населенных пунктов	Объекты дорожного сервиса	7	07.021	5 717	221,98	1 269 039,66
2710	Российская Федерация. Республика Северная Осетия - Алания, м-р-н Кировский, с п. Эльхотовское. с Эльхотово. ул Ленина, двлд. 17	Кировский	15:02:0010615:5	003002000000 Земли населенных пунктов	Для ведения личного подсобного хозяйства и эксплуатации жилого дома	13	02.020	3 004	37 1,90	1 126 119,20
2711	Республика Северная Осетия-Алания. р-н Кировский. с. Эльхотово. ул. Ленина. 25	Кировский	15:02:0010615:54	003002000000 Земли населенных пунктов	Для ведения личного подсобного хозяйства	13	02.020	1 170	37 1,90	438 613,00
2712	Республика Северная Осетия-Алания, р-н Кировский, с Эльхотово, ул Арданенова. д 7а	Кировский	15:02:0010615:55	003002000000 Земли населенных пунктов	Для ведения личного подсобного хозяйства	13	02.020	500	37 1,90	187 150,00
2713	Российская Федерация, Республика Северная Осетия-Алания, Кировский район, с. Эльхотово. ул. Арданенова. 7 "б"	Кировский	15:02:0010615:56	003002000000 Земли населенных пунктов	Для индивидуального жилищного строительства	13	02.010	501	37 1,90	187 523,90
2714	Республика Северная Осетия-Алания. р-н Кировский. с. Эльхотово. ул. Лазарова. 16	Кировский	15:02:0010615:58	003002000000 Земли населенных пунктов	Для использования в целях эксплуатации жилого дома и ведения личного подсобного хозяйства	13	02.020	1 148	37 1,90	429 130,20
2715	Респ. Северная Осетия - Алания. р-н Кировский. с. Эльхотово. ул. Ленина. 15	Кировский	15:02:0010615:6	003002000000 Земли населенных пунктов	Для ведения личного подсобного хозяйства	13	02.020	3 007	37 1,90	1 124 321,30
2716	Республика Северная Осетия-Алания, р-н Кировский, с. Эльхотово, ул. Ленина, 13	Кировский	15:02:0010615:62	003002000000 Земли населенных пунктов	Для ведения личного подсобного хозяйства	13	02.020	1 471	37 1,90	549 902,60
2717	Республика Северная Осетия-Алания, р-н Кировский, с. Эльхотово, ул. Ленина, 13 Б	Кировский	15:02:0010615:63	003002000000 Земли населенных пунктов	Для ведения личного подсобного хозяйства	13	02.020	1 082	37 1,90	404 511,80

№ п/п	Местоположение ЗУ	Район	Кадастровый номер ЗУ	Категория земель	Разрешенное использование по документу	Код вида разрешенного использования (в соответствии с классификатором видов разрешенного использования земельных участков)	Вид использования объектов недвижимости	Площадь	УПКС	КС
2718	Респ. Северная Осетия - Алания, р-н Кировский, с. Эльхотово, ул. Ленина, 13а	Кировский	15:02:0010615:8	0030020000000 Земли населенных пунктов	Для ведения личного подсобного хозяйства	13	02.020	1 700	47	647 100,00
2719	Респ. Северная Осетия - Алания, р-н Кировский, с. Эльхотово, ул. Ленина, 13	Кировский	15:02:0010615:9	0030020000000 Земли населенных пунктов	Для ведения личного подсобного хозяйства	13	02.020	2600	47	247 100,00
2720	Респ. Северная Осетия - Алания, р-н Кировский, с. Эльхотово, ул. Мира, дом 61	Кировский	15:02:0010616:1	0030020000000 Земли населенных пунктов	Для содержания и эксплуатации нежилого здания	3	03.080	2 126	365,50	741 127,80
2721	Респ. Северная Осетия - Алания, р-н Кировский, с. Эльхотово, ул. Ленина, 16	Кировский	15:02:0010616:10	0030020000000 Земли населенных пунктов	Для ведения личного подсобного хозяйства	13	02.020	2 100	95	787 200,00
2722	Республика Северная Осетия-Алания, р-н Кировский, с. Эльхотово, ул. Ленина, 18	Кировский	15:02:0010616:11	0030020000000 Земли населенных пунктов	Для ведения личного подсобного хозяйства	13	02.020	2 452	47	919 254,00
2723	Респ. Северная Осетия - Алания, р-н Кировский, с. Эльхотово, ул. Ленина, дом 18 "а"	Кировский	15:02:0010616:12	0030020000000 Земли населенных пунктов	Для ведения личного подсобного хозяйства и эксплуатации жилого дома	13	02.020	1 866	47	699 565,00
2724	Респ. Северная Осетия - Алания, р-н Кировский, с. Эльхотово, ул. Ленина, 20	Кировский	15:02:0010616:13	0030020000000 Земли населенных пунктов	Для ведения личного подсобного хозяйства	13	02.020	1 100	95	412 500,00
2725	Респ. Северная Осетия - Алания, р-н Кировский, с. Эльхотово, ул. Ленина, 22	Кировский	15:02:0010616:14	0030020000000 Земли населенных пунктов	Для ведения личного подсобного хозяйства	13	02.020	1 865	95	699 188,50
2726	Российская Федерация, Республика Северная Осетия-Алания, Кировский район, с. Эльхотово, ул. Ленина, 24 "А"	Кировский	15:02:0010616:15	0030020000000 Земли населенных пунктов	Для ведения личного подсобного хозяйства	13	02.020	1 815	47	680 903,50
2727	Российская Федерация, Республика Северная Осетия-Алания, Кировский район, с. Эльхотово, ул. Ленина, 24	Кировский	15:02:0010616:16	0030020000000 Земли населенных пунктов	Для ведения личного подсобного хозяйства	13	02.020	1 100	47	412 500,00
2728	Республика Северная Осетия-Алания, р-н Кировский, с Эльхотово, ул Ленина, д 26	Кировский	15:02:0010616:17	0030020000000 Земли населенных пунктов	Для ведения личного подсобного хозяйства	13	02.020	807	95	302 511,50
2729	Респ. Северная Осетия - Алания, р-н Кировский, с. Эльхотово, ул. Ленина, 30-28	Кировский	15:02:0010616:18	0030020000000 Земли населенных пунктов	Для ведения личного подсобного хозяйства	13	02.020	3 868	95	1 450 631,25
2730	Российская Федерация, Республика Северная Осетия-Алания, Кировский район, с. Эльхотово, ул. Ленина, 32	Кировский	15:02:0010616:19	0030020000000 Земли населенных пунктов	Для ведения личного подсобного хозяйства	13	02.020	1 614	47	612 586,60
2731	Российская Федерация, Республика Северная Осетия-Алания, Кировский муниципальный район, с. Эльхотово, ул. Мира, 59"в"	Кировский	15:02:0010616:2	0030020000000 Земли населенных пунктов	Для ведения личного подсобного хозяйства	13	02.020	1 520	47	564 416,00
2732	Российская Федерация, Республика Северная Осетия-Алания, Кировский район, с. Эльхотово, ул. Ленина, 34	Кировский	15:02:0010616:20	0030020000000 Земли населенных пунктов	Для ведения личного подсобного хозяйства	13	02.020	1 034	95	387 523,10
2733	Респ. Северная Осетия - Алания, р-н Кировский, с. Эльхотово, ул. Ленина, 36	Кировский	15:02:0010616:21	0030020000000 Земли населенных пунктов	Для ведения личного подсобного хозяйства	13	02.020	1 810	95	302 366,00
2734	Респ. Северная Осетия - Алания, р-н Кировский, с. Эльхотово, ул. Ленина, 38	Кировский	15:02:0010616:22	0030020000000 Земли населенных пунктов	Для ведения личного подсобного хозяйства	13	02.020	1 506	47	559 140,00
2735	Северная Осетия - Алания респ, р-н Кировский, с Эльхотово, ул Лазарова, 14	Кировский	15:02:0010616:24	0030020000000 Земли населенных пунктов	Для ведения личного подсобного хозяйства	13	02.020	476	47	177 292,20
2736	Российская Федерация, Республика Северная Осетия-Алания, Кировский муниципальный район, с. Эльхотово, ул. Мира, 59	Кировский	15:02:0010616:4	0030020000000 Земли населенных пунктов	Под жилую застройку	13	02.010	5 170	95	1 938 230,00
2737	Российская Федерация, Республика Северная Осетия-Алания, Кировский муниципальный район, с. Эльхотово, ул. Мира, 57	Кировский	15:02:0010616:5	0030020000000 Земли населенных пунктов	Для ведения личного подсобного хозяйства	13	02.020	3 612	95	1 109 365,80
2738	Респ. Северная Осетия - Алания, р-н Кировский, с. Эльхотово, ул. Мира, 55	Кировский	15:02:0010616:6	0030020000000 Земли населенных пунктов	Для ведения личного подсобного хозяйства	13	02.020	4 342	47	1 256 664,00
2739	Респ. Северная Осетия - Алания, р-н Кировский, с. Эльхотово, ул. Мира, 53	Кировский	15:02:0010616:7	0030020000000 Земли населенных пунктов	Для ведения личного подсобного хозяйства	13	02.020	2 272	47	651 772,80
2740	Респ. Северная Осетия - Алания, р-н Кировский, с. Эльхотово, ул. Мира, дом 51	Кировский	15:02:0010616:8	0030020000000 Земли населенных пунктов	Под жилую застройку	13	02.010	1 961	47	736 333,60
2741	Республика Северная Осетия-Алания, р-н Кировский, с. Эльхотово, ул. Лазарова, 4	Кировский	15:02:0010616:90	0030020000000 Земли населенных пунктов	Для ведения личного подсобного хозяйства	13	02.020	1 035	95	388 336,50
2742	Республика Северная Осетия-Алания, р-н Кировский, с. Эльхотово, ул. Лазарова, 4 а	Кировский	15:02:0010616:91	0030020000000 Земли населенных пунктов	Для ведения личного подсобного хозяйства	13	02.020	866	47	324 664,00
2743	Респ. Северная Осетия - Алания, р-н Кировский, с. Эльхотово, ул. Кирова, 85а	Кировский	15:02:0010617:11	0030020000000 Земли населенных пунктов	Для ведения личного подсобного хозяйства	13	02.020	75	47	28 117,50
2744	Респ. Северная Осетия - Алания, р-н Кировский, с. Эльхотово, ул. Кирова, 85а	Кировский	15:02:0010617:12	0030020000000 Земли населенных пунктов	Для ведения личного подсобного хозяйства	13	02.020	25	95	9 387,50
2745	Северная Осетия - Алания респ, р-н Кировский, с Эльхотово, ул Кирова, 85	Кировский	15:02:0010617:13	0030020000000 Земли населенных пунктов	Для эксплуатации нежилого здания (магазина)	4	04.040	121	95,75	117 912,50
2746	Республика Северная Осетия-Алания, р-н Кировский, с Эльхотово, ул А.Лазарова, д 1а	Кировский	15:02:0010617:16	0030020000000 Земли населенных пунктов	Для ведения личного подсобного хозяйства	13	02.020	714	47	267 750,00
2747	Респ. Северная Осетия - Алания, р-н Кировский, с. Эльхотово, ул. Мира, дом 40	Кировский	15:02:0010617:18	0030020000000 Земли населенных пунктов	Под жилую застройку	13	02.010	1 456	47	546 691,20
2748	Респ. Северная Осетия - Алания, р-н Кировский, с. Эльхотово, ул. Мира, дом 42	Кировский	15:02:0010617:19	0030020000000 Земли населенных пунктов	Под жилую застройку	13	02.010	1 726	47	647 977,60
2749	Республика Северная Осетия-Алания, р-н Кировский, с.Эльхотово, ул Кирова, 105	Кировский	15:02:0010617:192	0030020000000 Земли населенных пунктов	Для ведения личного подсобного хозяйства	13	02.020	2 494	95	935 250,00
2750	Республика Северная Осетия-Алания, р-н Кировский, с. Эльхотово, ул Ардасенова, 5Б	Кировский	15:02:0010617:193	0030020000000 Земли населенных пунктов	Для ведения личного подсобного хозяйства	13	02.020	876	47	329 162,20
2751	Российская Федерация, Республика Северная Осетия-Алания, Кировский район, с. Эльхотово, ул. Лазарова, 8	Кировский	15:02:0010617:198	0030020000000 Земли населенных пунктов	Для ведения личного подсобного хозяйства	13	02.020	1 196	47	449 499,00
2752	Респ. Северная Осетия - Алания, р-н Кировский, с. Эльхотово, ул. Кирова, дом 103	Кировский	15:02:0010617:2	0030020000000 Земли населенных пунктов	Под жилую застройку	13	02.010	2 162	95	810 533,60
2753	Российская Федерация, Республика Северная Осетия-Алания, Кировский муниципальный район, с. Эльхотово, ул. Мира, 44А	Кировский	15:02:0010617:20	0030020000000 Земли населенных пунктов	Для ведения личного подсобного хозяйства	13	02.020	1 960	47	742 302,00
2754	Респ. Северная Осетия - Алания, р-н Кировский, с. Эльхотово, ул. Мира, 46	Кировский	15:02:0010617:21	0030020000000 Земли населенных пунктов	Под жилую застройку	13	02.010	2 119	47	794 113,10
2755	Республика Северная Осетия-Алания, р-н Кировский, с. Эльхотово, ул. Мира, 48	Кировский	15:02:0010617:22	0030020000000 Земли населенных пунктов	Для ведения личного подсобного хозяйства	13	02.020	1 414	47	535 865,60
2756	Республика Северная Осетия-Алания, р-н Кировский, с. Эльхотово, ул. Мира, 50	Кировский	15:02:0010617:23	0030020000000 Земли населенных пунктов	Для ведения личного подсобного хозяйства	13	02.020	2 028	95	760 297,20
2757	Респ. Северная Осетия - Алания, р-н Кировский, с. Эльхотово, ул. Мира, 52	Кировский	15:02:0010617:24	0030020000000 Земли населенных пунктов	Для ведения личного подсобного хозяйства	13	02.020	1 850	95	693 562,00
2758	Респ. Северная Осетия - Алания, р-н Кировский, с. Эльхотово, ул. Мира, 54	Кировский	15:02:0010617:25	0030020000000 Земли населенных пунктов	Для ведения личного подсобного хозяйства	13	02.020	1 866	47	699 565,00
2759	Респ. Северная Осетия - Алания, р-н Кировский, с. Эльхотово, ул. Мира, дом 56	Кировский	15:02:0010617:26	0030020000000 Земли населенных пунктов	Под жилую застройку	13	02.010	2 500	47	937 250,00
2760	Республика Северная Осетия - Алания Кировский района. с. Эльхотово. ул. Мира. 56 "А"	Кировский	15:02:0010617:27	0030020000000 Земли населенных пунктов	Для ведения личного подсобного хозяйства	13	02.020	2 494	47	934 980,00

№ пп	Местоположение ЗУ	Район	Кадастровый номер ЗУ	Категория земель	Разрешенное использование по документу	Код вида разрешенного использования (в соответствии с классификатором видов разрешенного использования земельных участков)	Вид использования объектов недвижимости	Площадь	УПКС	КС
2761	Республика Северная Осетия-Алания, р-н Кировский, с Эльхотово, ул Ардасенова, д 5	Кировский	15:02:0010617:28	0030020000000 Земли населенных пунктов	Для ведения личного подсобного хозяйства	13	02.020	1 091	471,90	409 015,90
2762	Республика Северная Осетия-Алания, р-н Кировский, с Эльхотово, ул Лазарова, д 3	Кировский	15:02:0010617:29	0030020000000 Земли населенных пунктов	Под личное подсобное хозяйство	13	02.020	1 061	471,90	395 859,90
2763	Северная Осетия - Алания респ, р-н Кировский, с Эльхотово, ул Кирова, 101	Кировский	15:02:0010617:3	0030020000000 Земли населенных пунктов	Для ведения личного подсобного хозяйства	13	02.020	1 616	471,90	603 836,40
2764	Северная Осетия - Алания респ, р-н Кировский, с Эльхотово, ул Лазарова, 6 "а"	Кировский	15:02:0010617:30	0030020000000 Земли населенных пунктов	Под строительство магазина	4	04.040	111	471,73	108 195,03
2765	Респ. Северная Осетия - Алания, р-н Кировский, с. Эльхотово, ул. Кирова, 97	Кировский	15:02:0010617:4	0030020000000 Земли населенных пунктов	Для ведения личного подсобного хозяйства	13	02.020	2 104	471,90	785 769,60
2766	Республика Северная Осетия-Алания, р-н Кировский, с. Эльхотово, ул. Кирова, 95	Кировский	15:02:0010617:5	0030020000000 Земли населенных пунктов	Для ведения личного подсобного хозяйства	13	02.020	1 951	471,90	728 554,60
2767	Респ. Северная Осетия - Алания, р-н Кировский, с. Эльхотово, ул. Кирова, 93	Кировский	15:02:0010617:6	0030020000000 Земли населенных пунктов	Для ведения личного подсобного хозяйства	13	02.020	2 886	471,90	1 077 712,80
2768	Респ. Северная Осетия - Алания, р-н Кировский, с. Эльхотово, ул. Кирова, дом 91	Кировский	15:02:0010617:7	0030020000000 Земли населенных пунктов	Под жилую застройку	13	02.010	1 211	471,90	452 250,90
2769	Республика Северная Осетия-Алания, р-н Кировский, с. Эльхотово, ул. Кирова, 99	Кировский	15:02:0010617:70	0030020000000 Земли населенных пунктов	Для ведения личного подсобного хозяйства	13	02.020	587	471,90	219 266,30
2770	Респ. Северная Осетия - Алания, р-н Кировский, с. Эльхотово, ул. Лазарова, 8	Кировский	15:02:0010617:79	0030020000000 Земли населенных пунктов	Для ведения личного подсобного хозяйства	13	02.020	1 400	471,90	487 470,00
2771	Респ. Северная Осетия - Алания, р-н Кировский, с. Эльхотово, ул. Кирова, дом 89	Кировский	15:02:0010617:8	0030020000000 Земли населенных пунктов	Под жилую застройку	13	02.010	1 223	471,90	451 551,70
2772	Респ. Северная Осетия - Алания, р-н Кировский, с. Эльхотово, ул. Кирова, 54	Кировский	15:02:0010618:1	0030020000000 Земли населенных пунктов	Для ведения личного подсобного хозяйства	13	02.020	2 800	471,90	1 039 720,00
2773	Республика Северная Осетия-Алания, Кировский район, с Эльхотово, ул Кирова, 34 "а"	Кировский	15:02:0010618:136	0030020000000 Земли населенных пунктов	Под личное подсобное хозяйство	13	02.020	505	471,90	187 624,90
2774	Республика Северная Осетия-Алания, Кировский район, с Эльхотово, ул Кирова, 34 "б"	Кировский	15:02:0010618:137	0030020000000 Земли населенных пунктов	Под личное подсобное хозяйство	13	02.020	509	471,90	189 104,10
2775	Республика Северная Осетия - Алания, Кировский район, с Эльхотово, ул Кирова, 34	Кировский	15:02:0010618:138	0030020000000 Земли населенных пунктов	Эксплуатация жилого дома и ведения личного подсобного хозяйства	13	02.020	1 358	471,90	504 454,20
2776	Республика Северная Осетия - Алания, Кировский район, с Эльхотово, ул Кирова, 34"в"	Кировский	15:02:0010618:139	0030020000000 Земли населенных пунктов	Эксплуатация жилого дома и ведения личного подсобного хозяйства	13	02.020	316	471,90	117 410,80
2777	Респ. Северная Осетия - Алания, р-н Кировский, с. Эльхотово, ул. Кирова, 52	Кировский	15:02:0010618:2	0030020000000 Земли населенных пунктов	Для ведения личного подсобного хозяйства	13	02.020	2 977	471,90	1 106 077,30
2778	Республика Северная Осетия-Алания, р-н Кировский, с Эльхотово, ул Кирова, 54 Б	Кировский	15:02:0010618:20	0030020000000 Земли населенных пунктов	Для ведения личного подсобного хозяйства	13	02.020	500	471,90	185 750,00
2779	Республика Северная Осетия-Алания, р-н Кировский, с. Эльхотово, ул. Кирова, 36	Кировский	15:02:0010618:22	0030020000000 Земли населенных пунктов	Для ведения личного подсобного хозяйства	13	02.020	1 951	471,90	728 676,90
2780	Республика Северная Осетия-Алания, р-н Кировский, с. Эльхотово, ул. Кирова, 36А	Кировский	15:02:0010618:23	0030020000000 Земли населенных пунктов	Для ведения личного подсобного хозяйства	13	02.020	1 526	471,90	572 297,40
2781	Республика Северная Осетия-Алания, р-н Кировский, с. Эльхотово, ул. Кирова, 42	Кировский	15:02:0010618:24	0030020000000 Земли населенных пунктов	Для ведения личного подсобного хозяйства	13	02.020	3 476	471,90	1 296 411,20
2782	Российская Федерация, Республика Северная Осетия-Алания, Кировский район, с. Эльхотово. ул. Кирова, 40	Кировский	15:02:0010618:25	0030020000000 Земли населенных пунктов	Магазины	4	04.040	2 006	471,73	1 745 247,04
2783	Респ. Северная Осетия - Алания, р-н Кировский, с. Эльхотово, ул. Кирова, 50	Кировский	15:02:0010618:3	0030020000000 Земли населенных пунктов	Для ведения личного подсобного хозяйства	13	02.020	2 587	471,90	969 866,30
2784	Респ. Северная Осетия - Алания, р-н Кировский, с. Эльхотово, ул. Кирова, 48	Кировский	15:02:0010618:4	0030020000000 Земли населенных пунктов	Для ведения личного подсобного хозяйства	13	02.020	2 717	471,90	1 018 603,30
2785	Респ. Северная Осетия - Алания, р-н Кировский, с. Эльхотово, ул. Кирова, 46	Кировский	15:02:0010618:6	0030020000000 Земли населенных пунктов	Для ведения личного подсобного хозяйства	13	02.020	2 707	471,90	1 014 854,30
2786	Респ. Северная Осетия - Алания, р-н Кировский, с. Эльхотово, ул. Кирова, 44	Кировский	15:02:0010618:7	0030020000000 Земли населенных пунктов	Для ведения личного подсобного хозяйства	13	02.020	2 501	471,90	937 624,90
2787	Респ. Северная Осетия - Алания, р-н Кировский, с. Эльхотово, ул. Кирова, 38	Кировский	15:02:0010618:9	0030020000000 Земли населенных пунктов	Для ведения личного подсобного хозяйства	13	02.020	2 961	471,90	1 110 078,90
2788	Респ. Северная Осетия - Алания, р-н Кировский, с. Эльхотово, ул. Ленина, 9	Кировский	15:02:0010619:1	0030020000000 Земли населенных пунктов	Для ведения личного подсобного хозяйства	13	02.020	1 366	471,90	512 361,20
2789	Российская Федерация, Республика Северная Осетия-Алания, Кировский муниципальный район, с. Эльхотово, ул. Лазарова, 11	Кировский	15:02:0010619:132	0030020000000 Земли населенных пунктов	Для ведения личного подсобного хозяйства	13	02.020	700	471,90	262 440,00
2790	Республика Северная Осетия-Алания, р-н Кировский, с Эльхотово, ул Ленина, 7 "а"	Кировский	15:02:0010619:16	0030020000000 Земли населенных пунктов	Для ведения личного подсобного хозяйства	13	02.020	1 361	471,90	510 454,70
2791	Республика Северная Осетия-Алания, р-н Кировский, с Эльхотово, ул Ленина, д 9а	Кировский	15:02:0010619:18	0030020000000 Земли населенных пунктов	Для ведения личного подсобного хозяйства	13	02.020	742	471,90	278 173,80
2792	Республика Северная Осетия-Алания, р-н Кировский, с Эльхотово, ул Ленина, 7	Кировский	15:02:0010619:19	0030020000000 Земли населенных пунктов	Для ведения личного подсобного хозяйства	13	02.020	812	471,90	304 618,80
2793	Респ. Северная Осетия - Алания, р-н Кировский, с. Эльхотово, ул. Ленина, 5	Кировский	15:02:0010619:3	0030020000000 Земли населенных пунктов	Для ведения личного подсобного хозяйства	13	02.020	2 947	471,90	1 104 849,30
2794	Российская Федерация, Республика Северная Осетия - Алания, р-н Кировский, с. Эльхотово, ул. Ленина, 3	Кировский	15:02:0010619:4	0030020000000 Земли населенных пунктов	Для ведения личного подсобного хозяйства	13	02.020	2 540	471,90	952 326,00
2795	Респ. Северная Осетия - Алания, р-н Кировский, с. Эльхотово, ул. Ленина, 1	Кировский	15:02:0010619:5	0030020000000 Земли населенных пунктов	Для ведения личного подсобного хозяйства	13	02.020	2 518	471,90	943 735,20
2796	Респ. Северная Осетия - Алания, р-н Кировский, с. Эльхотово, ул. Ленина, 1а	Кировский	15:02:0010619:6	0030020000000 Земли населенных пунктов	Для ведения личного подсобного хозяйства	13	02.020	1 663	471,90	623 456,70
2797	Республика Северная Осетия-Алания, р-н Кировский, с. Эльхотово, ул. Лазарова, 9	Кировский	15:02:0010619:7	0030020000000 Земли населенных пунктов	Для ведения личного подсобного хозяйства	13	02.020	2 965	471,90	1 111 996,50
2798	Республика Северная Осетия-Алания, р-н Кировский, с Эльхотово, ул Лазарова, д 3	Кировский	15:02:0010619:8	0030020000000 Земли населенных пунктов	Для ведения личного подсобного хозяйства	13	02.020	500	471,90	187 500,00
2799	Респ. Северная Осетия - Алания, р-н Кировский, с. Эльхотово, ул. Ленина, 3 "а"	Кировский	15:02:0010619:9	0030020000000 Земли населенных пунктов	Для ведения личного подсобного хозяйства	13	02.020	1 331	471,90	499 286,60
2800	Респ. Северная Осетия - Алания, р-н Кировский, с. Эльхотово, ул. Мира, дом 49	Кировский	15:02:0010620:1	0030020000000 Земли населенных пунктов	Для ведения личного подсобного хозяйства и эксплуатации жилого дома	13	02.020	2 105	471,90	789 164,50
2801	Российская Федерация, Республика Северная Осетия - Алания, Кировский район, с Эльхотово, ул. Мира, 35	Кировский	15:02:0010620:10	0030020000000 Земли населенных пунктов	Под личное подсобное хозяйство и эксплуатацию жилого дома	13	02.020	1 514	471,90	567 876,60
2802	Респ. Северная Осетия - Алания, р-н Кировский, с. Эльхотово, ул. Мира, дом 33	Кировский	15:02:0010620:11	0030020000000 Земли населенных пунктов	Под жилую застройку	13	02.010	2 292	471,90	859 270,80
2803	Республика Северная Осетия-Алания, р-н Кировский, с Эльхотово, ул ИМакиева, д 10	Кировский	15:02:0010620:13	0030020000000 Земли населенных пунктов	Для ведения личного подсобного хозяйства	13	02.020	894	471,90	1 64 837,70

№ п/п	Местоположение ЗУ	Район	Кадастровый номер ЗУ	Категория земель	Разрешенное использование по документу	Код вида разрешенного использования (в соответствии с классификатором видов разрешенного использования земельных участков)	Вид использования объектов недвижимости	Площадь	УПКС	КС
2804	Респ. Северная Осетия - Алания, р-н Кировский, с. Эльхотово, ул. Ленина, 2а	Кировский	15:02:0010620:14	0030020000000 Земли населенных пунктов	Для ведения личного подсобного хозяйства	13	02.020	289	97 149,00	108 446,10
2805	Респ. Северная Осетия - Алания, р-н Кировский, с. Эльхотово, ул. Ленина, 2	Кировский	15:02:0010620:15	0030020000000 Земли населенных пунктов	Для ведения личного подсобного хозяйства	13	02.020	1 236	97 149,00	463 476,30
2806	Респ. Северная Осетия - Алания, р-н Кировский, с. Эльхотово, ул. Ленина, 4 А	Кировский	15:02:0010620:16	0030020000000 Земли населенных пунктов	Для ведения личного подсобного хозяйства	13	02.020	275	97 149,00	103 097,50
2807	Респ. Северная Осетия - Алания, р-н Кировский, с. Эльхотово, ул. Ленина, 4	Кировский	15:02:0010620:17	0030020000000 Земли населенных пунктов	Для ведения личного подсобного хозяйства	13	02.020	1 566	97 149,00	587 093,10
2808	Респ. Северная Осетия - Алания, р-н Кировский, с. Эльхотово, ул. Ленина, 6	Кировский	15:02:0010620:18	0030020000000 Земли населенных пунктов	Для ведения личного подсобного хозяйства	13	02.020	3 232	97 149,00	1 211 676,80
2809	Республика Северная Осетия-Алания, р-н Кировский, с Эльхотово, ул Ленина. 8	Кировский	15:02:0010620:19	0030020000000 Земли населенных пунктов	Для ведения личного подсобного хозяйства	13	02.020	2 109	97 149,00	790 664,10
2810	Российская Федерация, Республика Северная Осетия-Алания, Кировский муниципальный район, с. Эльхотово, ул. Ленина, 4"б"	Кировский	15:02:0010620:192	0030020000000 Земли населенных пунктов	Для ведения личного подсобного хозяйства	13	02.020	1 499	97 149,00	561 975,10
2811	Респ. Северная Осетия - Алания, р-н Кировский, с. Эльхотово, ул. Ленина, 10	Кировский	15:02:0010620:20	0030020000000 Земли населенных пунктов	Для ведения личного подсобного хозяйства	13	02.020	2 671	97 149,00	1 001 357,90
2812	Респ. Северная Осетия - Алания, р-н Кировский, с. Эльхотово, ул. Ленина, 12	Кировский	15:02:0010620:21	0030020000000 Земли населенных пунктов	Для ведения личного подсобного хозяйства	13	02.020	3 630	97 149,00	1 274 669,00
2813	Респ. Северная Осетия - Алания, р-н Кировский, с. Эльхотово, ул. Ленина, 14	Кировский	15:02:0010620:22	0030020000000 Земли населенных пунктов	Для ведения личного подсобного хозяйства	13	02.020	1 801	97 149,00	673 194,90
2814	Республика Северная Осетия-Алания, р-н Кировский, с Эльхотово, ул Лазарова. д 7а	Кировский	15:02:0010620:23	0030020000000 Земли населенных пунктов	Для ведения личного подсобного хозяйства	13	02.020	2 666	97 149,00	990 188,30
2815	Респ. Северная Осетия - Алания, р-н Кировский, с. Эльхотово, ул. Лазарова, дом 7	Кировский	15:02:0010620:24	0030020000000 Земли населенных пунктов	Под личное подсобное хозяйство и эксплуатацию жилого дома	13	02.010	801	97 149,00	300 293,90
2816	Респ. Северная Осетия - Алания, р-н Кировский, с. Эльхотово, ул. Лазарова, дом 3 "а"	Кировский	15:02:0010620:25	0030020000000 Земли населенных пунктов	Для эксплуатации жилого дома и ведения личного подсобного хозяйства	13	02.010	922	97 149,00	345 637,80
2817	Республика Северная Осетия-Алания, р-н Кировский, с Эльхотово, ул И.Макеева, д 8	Кировский	15:02:0010620:27	0030020000000 Земли населенных пунктов	Для ведения личного подсобного хозяйства и эксплуатации жилого дома	13	02.020	575	97 149,00	215 567,50
2818	Республика Северная Осетия - Алания, Кировский район, с. Эльхотово, ул. Мира, 47	Кировский	15:02:0010620:3	0030020000000 Земли населенных пунктов	Для ведения личного подсобного хозяйства	13	02.020	1 859	97 149,00	696 839,10
2819	Респ. Северная Осетия - Алания, р-н Кировский, с. Эльхотово, ул. Мира, 45	Кировский	15:02:0010620:4	0030020000000 Земли населенных пунктов	Для ведения личного подсобного хозяйства	13	02.020	1 813	97 149,00	679 893,70
2820	Респ. Северная Осетия - Алания, р-н Кировский, с. Эльхотово, ул. Мира, дом 43	Кировский	15:02:0010620:5	0030020000000 Земли населенных пунктов	Под жилую застройку	13	02.010	4 636	97 149,00	1 737 549,80
2821	Республика Северная Осетия-Алания, р-н Кировский, с. Эльхотово, ул. Мира. 41 "а"	Кировский	15:02:0010620:6	0030020000000 Земли населенных пунктов	Для ведения личного подсобного хозяйства	13	02.020	1 641	97 149,00	615 210,90
2822	Респ. Северная Осетия - Алания, р-н Кировский, с. Эльхотово, ул. Мира. 41	Кировский	15:02:0010620:7	0030020000000 Земли населенных пунктов	Для ведения личного подсобного хозяйства	13	02.020	2 256	97 149,00	846 521,20
2823	Российская Федерация. Республика Северная Осетия-Алания. Кировский муниципальный район. с. Эльхотово. ул. Мира, 41"б"	Кировский	15:02:0010620:79	0030020000000 Земли населенных пунктов	Индивидуальное жилищное строительство	13	02.010	1 128	97 149,00	422 887,20
2824	Российская Федерация. Республика Северная Осетия - Алания, Кировский район, с. Эльхотово. ул. Мира, 39	Кировский	15:02:0010620:8	0030020000000 Земли населенных пунктов	Под жилую застройку	13	02.010	1 260	97 149,00	472 374,00
2825	Российская Федерация, Республика Северная Осетия - Алания Кировский район. с. Эльхотово, ул. Мира. 37	Кировский	15:02:0010620:9	0030020000000 Земли населенных пунктов	Под жилую застройку	13	02.010	1 663	97 149,00	623 976,70
2826	Респ. Северная Осетия - Алания, р-н Кировский, с. Эльхотово, ул. Кирова, 83	Кировский	15:02:0010621:1	0030020000000 Земли населенных пунктов	Для ведения личного подсобного хозяйства	13	02.020	2 732	97 149,00	1 024 226,80
2827	Северная Осетия - Алания респ. р-н Кировский. с Эльхотово, ул Кирова. 65	Кировский	15:02:0010621:10	0030020000000 Земли населенных пунктов	Для ведения личного подсобного хозяйства	13	02.020	1 979	97 149,00	741 927,10
2828	Республика Северная Осетия-Алания. Кировский район. с. Эльхотово. ул. И. Макеева, 6	Кировский	15:02:0010621:11	0030020000000 Земли населенных пунктов	Для ведения личного подсобного хозяйства	13	02.020	1 221	97 149,00	458 877,60
2829	Респ. Северная Осетия - Алания, р-н Кировский, с. Эльхотово, ул. Мира, дом 22	Кировский	15:02:0010621:13	0030020000000 Земли населенных пунктов	Под жилую застройку	13	02.010	970	97 149,00	363 135,00
2830	Респ. Северная Осетия - Алания, р-н Кировский, с. Эльхотово, ул. Мира. 24	Кировский	15:02:0010621:14	0030020000000 Земли населенных пунктов	Для ведения личного подсобного хозяйства	13	02.020	1 903	97 149,00	712 310,90
2831	Респ. Северная Осетия - Алания, р-н Кировский, с. Эльхотово, ул. Мира, 26	Кировский	15:02:0010621:15	0030020000000 Земли населенных пунктов	Для ведения личного подсобного хозяйства	13	02.020	1 764	97 149,00	660 731,10
2832	Респ. Северная Осетия - Алания, р-н Кировский, с. Эльхотово, ул. Мира, дом 28	Кировский	15:02:0010621:16	0030020000000 Земли населенных пунктов	Под жилую застройку	13	02.010	1 521	97 149,00	569 210,60
2833	Республика Северная Осетия-Алания, р-н Кировский, с. Эльхотово, ул. Мира. 30	Кировский	15:02:0010621:17	0030020000000 Земли населенных пунктов	Для ведения личного подсобного хозяйства	13	02.020	2 486	97 149,00	697 261,20
2834	Респ. Северная Осетия - Алания, р-н Кировский, с. Эльхотово, ул. Мира. дом 32	Кировский	15:02:0010621:18	0030020000000 Земли населенных пунктов	Под жилую застройку	13	02.010	1 500	97 149,00	561 599,50
2835	Российская Федерация. Республика Северная Осетия-Алания. Кировский муниципальный район. с. Эльхотово. ул. Мира, 20	Кировский	15:02:0010621:184	0030020000000 Земли населенных пунктов	Для ведения личного подсобного хозяйства	13	02.020	1 237	97 149,00	462 534,30
2836	Российская Федерация. Республика Северная Осетия-Алания. Кировский муниципальный район. с. Эльхотово. ул. И.Макеева. 6"а"	Кировский	15:02:0010621:185	0030020000000 Земли населенных пунктов	Для ведения личного подсобного хозяйства	13	02.020	924	97 149,00	345 617,60
2837	Республика Северная Осетия-Алания, р-н Кировский, с. Эльхотово, ул. Мира. 32 А	Кировский	15:02:0010621:19	0030020000000 Земли населенных пунктов	Для ведения личного подсобного хозяйства	13	02.020	2 216	97 149,00	828 778,40
2838	Респ. Северная Осетия - Алания, р-н Кировский, с. Эльхотово, ул. Мира. дом 34	Кировский	15:02:0010621:20	0030020000000 Земли населенных пунктов	Для ведения личного подсобного хозяйства и эксплуатации жилого дома	13	02.020	1 564	97 149,00	585 116,10
2839	Респ. Северная Осетия - Алания, р-н Кировский, с. Эльхотово, ул. Мира, дом 36	Кировский	15:02:0010621:21	0030020000000 Земли населенных пунктов	Под жилую застройку	13	02.010	2 850	97 149,00	1 066 712,50
2840	Республика Северная Осетия-Алания, р-н Кировский, с Эльхотово, ул Мира. д 36а	Кировский	15:02:0010621:22	0030020000000 Земли населенных пунктов	Под жилую застройку	13	02.010	1 200	97 149,00	448 920,00
2841	Северная Осетия - Алания респ, р-н Кировский, с. Эльхотово, ул. Кирова, 81а	Кировский	15:02:0010621:25	0030020000000 Земли населенных пунктов	Для ведения личного подсобного хозяйства	13	02.020	1 422	97 149,00	532 167,80
2842	Северная Осетия - Алания респ, р-н Кировский, с Эльхотово. ул Кирова. 81	Кировский	15:02:0010621:26	0030020000000 Земли населенных пунктов	Для ведения личного подсобного хозяйства	13	02.020	1 121	97 149,00	532 732,90
2843	Респ. Северная Осетия - Алания, р-н Кировский, с. Эльхотово, ул. Кирова. дом 79	Кировский	15:02:0010621:3	0030020000000 Земли населенных пунктов	Под жилую застройку	13	02.010	1 471	97 149,00	515 112,60
2844	Респ. Северная Осетия - Алания, р-н Кировский, с. Эльхотово, ул. Кирова. дом 77	Кировский	15:02:0010621:4	0030020000000 Земли населенных пунктов	Для ведения личного подсобного хозяйства	13	02.020	1 279	97 149,00	479 147,10
2845	Респ. Северная Осетия - Алания, р-н Кировский, с. Эльхотово, ул. Кирова, 75	Кировский	15:02:0010621:5	0030020000000 Земли населенных пунктов	Для ведения личного подсобного хозяйства	13	02.020	2 264	97 149,00	848 108,70
2846	Респ. Северная Осетия - Алания, р-н Кировский, с. Эльхотово, ул. Кирова, 73	Кировский	15:02:0010621:6	0030020000000 Земли населенных пунктов	Малоэтажная жилая застройка	2	02.013	1 547	1 233,22	1 907 791,34
2847	Российская Федерация, Республика Северная Осетия-Алания, Кировский муниципальный район, с. Эльхотово, ул. Кирова. 83 "б"	Кировский	15:02:0010621:61	0030020000000 Земли населенных пунктов	Склады	6	06.090	1 833	717,07	1 314 470,31

№ п/п	Местоположение ЗУ	Район	Кадастровый номер ЗУ	Категория земель	Разрешенное использование по документу	Код вида разрешенного использования (в соответствии с классификатором видов разрешенного использования земельных участков)	Вид использования объектов недвижимости	Площадь	УПКС	КС
2848	Республика Северная Осетия-Алания, р-н Кировский, с. Эльхотово, ул. Кирова, 83 "а"	Кировский	15:02:0010621:62	003002000000 Земли населенных пунктов	Предпринимательство	4	04.040	1 075	974,74	1 047 854,55
2849	Республика Северная Осетия-Алания, р-н Кировский, с. Эльхотово, ул. Кирова, 71	Кировский	15:02:0010621:63	003002000000 Земли населенных пунктов	Для ведения личного подсобного хозяйства	13	02.020	997	974,00	970 298,00
2850	Республика Северная Осетия-Алания, р-н Кировский, с.Эльхотово, ул. Кирова, 71а	Кировский	15:02:0010621:64	003002000000 Земли населенных пунктов	Для ведения личного подсобного хозяйства	13	02.020	642	974,00	625 308,00
2851	Республика Северная Осетия-Алания, р-н Кировский, с. Эльхотово, ул. Лазарова, д. 3Б	Кировский	15:02:0010621:66	003002000000 Земли населенных пунктов	Склады	6	06.090	652	737,07	480 689,64
2852	Республика Северная Осетия-Алания, р-н Кировский, с. Эльхотово, ул. Лазарова, 3 В	Кировский	15:02:0010621:68	003002000000 Земли населенных пунктов	Для ведения личного подсобного хозяйства	13	02.020	701	974,00	682 974,00
2853	Республика Северная Осетия-Алания, р-н Кировский, с. Эльхотово, ул. Мира, 38	Кировский	15:02:0010621:69	003002000000 Земли населенных пунктов	Для ведения личного подсобного хозяйства	13	02.020	1 463	974,00	1 424 762,00
2854	Респ. Северная Осетия - Алания, р-н Кировский, с. Эльхотово, ул. Кирова, 69	Кировский	15:02:0010621:8	003002000000 Земли населенных пунктов	Для ведения личного подсобного хозяйства	13	02.020	2 610	974,00	978 189,00
2855	Респ. Северная Осетия - Алания, р-н Кировский, с. Эльхотово, ул. Кирова, дом 67	Кировский	15:02:0010621:9	003002000000 Земли населенных пунктов	Под жилую застройку	13	02.010	3 020	974,00	1 132 198,00
2856	Российская Федерация, Республика Северная Осетия - Алания, Кировский район, с. Эльхотово, ул. Кирова, 32	Кировский	15:02:0010622:1	003002000000 Земли населенных пунктов	Для ведения личного подсобного хозяйства	13	02.020	4 600	974,00	1 795 787,00
2857	Республика Северная Осетия - Алания, Кировский район, с. Эльхотово, ул. Кирова, 3 А	Кировский	15:02:0010622:114	003002000000 Земли населенных пунктов	Для ведения личного подсобного хозяйства	13	02.020	869	974,00	846 278,00
2858	Республика Северная -Алания, Кировский район, с. Эльхотово, ул. Кирова	Кировский	15:02:0010622:115	003002000000 Земли населенных пунктов	Обеспечение внутреннего правопорядка	3	08.030	1	315,30	315,30
2859	Республика Северная Осетия-Алания, р-н Кировский, с. Эльхотово, ул. Кирова, 23 А	Кировский	15:02:0010622:3	003002000000 Земли населенных пунктов	Ритуальная деятельность	12	12.010	16 891	1,49	25 167,59
2860	Респ. Северная Осетия - Алания, р-н Кировский, с. Эльхотово, ул. Мира, 31	Кировский	15:02:0010623:1	003002000000 Земли населенных пунктов	Для ведения личного подсобного хозяйства	13	02.020	1 443	974,00	421 762,20
2861	Республика Северная Осетия-Алания, р-н Кировский, с Эльхотово, ул Н.Макеева, д 11	Кировский	15:02:0010623:11	003002000000 Земли населенных пунктов	Для ведения личного подсобного хозяйства	13	02.020	1 716	974,00	1 768 026,40
2862	Респ. Северная Осетия - Алания, Кировский р-н., с. Эльхотово, ул. Н.Макеева, д.9	Кировский	15.02:0010623.149	003002000000 Земли населенных пунктов	Для ведения личного подсобного хозяйства	13	02.020	1 286	974,00	482 121,60
2863	Республика Северная Осетия - Алания, Кировский район, с Эльхотово, ул.Н Макеева, 9а	Кировский	15.02:0010623.150	003002000000 Земли населенных пунктов	Для ведения личного подсобного хозяйства	13	02.020	819	974,00	307 013,10
2864	Российская Федерация, Республика Северная Осетия-Алания, Кировский р-н, с.Эльхотово, ул.Мира, 19	Кировский	15:02:0010623:154	003002000000 Земли населенных пунктов	Для ведения личного подсобного хозяйства	13	02.020	1 926	974,00	1 816 757,10
2865	Российская Федерация, Республика Северная Осетия-Алания, Кировский район, с. Эльхотово, ул. Мира	Кировский	15:02:0010623:155	003002000000 Земли населенных пунктов	Коммунальное обслуживание	6	03.012	20	315,62	10 312,10
2866	Респ. Северная Осетия - Алания, р-н Кировский, с. Эльхотово, ул. Мира, 29	Кировский	15:02:0010623:2	003002000000 Земли населенных пунктов	Для ведения личного подсобного хозяйства	13	02.020	1 575	974,00	596 167,50
2867	Респ. Северная Осетия - Алания, р-н Кировский, с. Эльхотово, ул. Мира, дом 27	Кировский	15:02:0010623:3	003002000000 Земли населенных пунктов	Для ведения личного подсобного хозяйства	13	02.020	2 553	974,00	957 119,70
2868	Республика Северная Осетия-Алания, р-н Кировский, с. Эльхотово, ул. Мира, 17 А	Кировский	15:02:0010623:34	003002000000 Земли населенных пунктов	Для ведения личного подсобного хозяйства	13	02.020	590	974,00	221 154,00
2869	Республика Северная Осетия-Алания, р-н Кировский, с. Эльхотово, ул. Мира, 17	Кировский	15:02:0010623:35	003002000000 Земли населенных пунктов	Для ведения личного подсобного хозяйства	13	02.020	2 100	974,00	621 180,00
2870	Республика Северная Осетия-Алания, р-н Кировский, с. Эльхотово, ул. Н.Макеева, 7	Кировский	15:02:0010623:36	003002000000 Земли населенных пунктов	Для ведения личного подсобного хозяйства	13	02.020	500	974,00	187 150,00
2871	Республика Северная Осетия-Алания, р-н Кировский, с. Эльхотово, ул. Ленина, 1/1	Кировский	15:02:0010623:38	003002000000 Земли населенных пунктов	Для ведения личного подсобного хозяйства	13	02.020	551	974,00	206 569,90
2872	Респ. Северная Осетия - Алания, р-н Кировский, с. Эльхотово, ул. Мира, дом 25	Кировский	15:02:0010623:4	003002000000 Земли населенных пунктов	Для ведения личного подсобного хозяйства	13	02.020	2 500	974,00	937 250,00
2873	Респ. Северная Осетия - Алания, р-н Кировский, с. Эльхотово, ул. Мира, дом 23	Кировский	15:02:0010623:5	003002000000 Земли населенных пунктов	Для ведения личного подсобного хозяйства	13	02.020	1 436	974,00	542 115,10
2874	Российская Федерация, Республика Северная Осетия - Алания, Кировский район, с. Эльхотово, ул. Мира, 21	Кировский	15:02:0010623:6	003002000000 Земли населенных пунктов	Под жилую застройку	13	02.010	1 900	974,00	1 837 020,00
2875	Северная Осетия - Алания респ, р-н Кировский, с. Эльхотово, ул. Мира, 15	Кировский	15:02:0010623:9	003002000000 Земли населенных пунктов	Для ведения личного подсобного хозяйства	13	02.020	1 186	974,00	445 361,20
2876	Российская Федерация, Республика Северная Осетия-Алания, Кировский муниципальный район, с. Эльхотово, ул. Мира, д. 4	Кировский	15:02:0010624:11	003002000000 Земли населенных пунктов	Под жилую застройку	13	02.010	1 471	974,00	551 177,90
2877	Республика Северная Осетия-Алания, р-н Кировский, с Эльхотово, ул Мира, 8	Кировский	15:02:0010624:14	003002000000 Земли населенных пунктов	Для ведения личного подсобного хозяйства	13	02.020	1 700	974,00	626 154,00
2878	Респ. Северная Осетия - Алания, р-н Кировский, с. Эльхотово, ул. Мира, дом 10	Кировский	15:02:0010624:15	003002000000 Земли населенных пунктов	Под жилую застройку	13	02.010	3 018	974,00	1 131 148,20
2879	Северная Осетия - Алания респ, р-н Кировский, с Эльхотово, ул Мира, 12	Кировский	15:02:0010624:16	003002000000 Земли населенных пунктов	Для ведения личного подсобного хозяйства	13	02.020	1 042	974,00	1 215 345,80
2880	Респ. Северная Осетия - Алания, р-н Кировский, с. Эльхотово, ул. Мира, 14	Кировский	15:02:0010624:17	003002000000 Земли населенных пунктов	Для ведения личного подсобного хозяйства	13	02.020	3 087	974,00	1 148 519,40
2881	Респ Северная Осетия - Алания, Кировский р-н, с Эльхотово, ул Кирова, 63 а	Кировский	15:02:0010624:176	003002000000 Земли населенных пунктов	Для ведения личного подсобного хозяйства	13	02.020	946	974,00	200 916,00
2882	Респ Северная Осетия - Алания, Кировский р-н, с Эльхотово, ул Кирова, 63	Кировский	15.02:0010624.177	003002000000 Земли населенных пунктов	Для ведения личного подсобного хозяйства	13	02.020	1 054	974,00	397 019,10
2883	Республика Северная Осетия - Алания, Кировский район, с. Эльхотово, ул. Н.Макеева, 5Б	Кировский	15.02:0010624.178	003002000000 Земли населенных пунктов	Бытовое обслуживание	3	03.020	338	677,27	229 255,26
2884	Респ. Северная Осетия - Алания, р-н Кировский, с. Эльхотово, ул. Мира, дом 16	Кировский	15:02:0010624:18	003002000000 Земли населенных пунктов	Под жилую застройку	13	02.010	1 521	974,00	569 692,70
2885	Российская Федерация, Республика Северная Осетия - Алания, Кировский муниципальный район, с. Эльхотово, ул. Мира, 2	Кировский	15:02:0010624:181	003002000000 Земли населенных пунктов	Для ведения личного подсобного хозяйства	13	02.020	1 199	974,00	448 505,10
2886	Российская Федерация, Республика Северная Осетия - Алания, Кировский муниципальный район, с. Эльхотово, ул. Армейская, 6	Кировский	15.02:0010624.182	003002000000 Земли населенных пунктов	Для ведения личного подсобного хозяйства	13	02.020	661	974,00	247 808,90
2887	Российская Федерация, Республика Северная Осетия - Алания, Кировский муниципальный район, с. Эльхотово, ул. Армейская, 4	Кировский	15.02:0010624.183	003002000000 Земли населенных пунктов	Для ведения личного подсобного хозяйства	13	02.020	506	974,00	189 699,20
2888	Республика Северная Осетия-Алания, р-н Кировский, с. Эльхотово, ул. Кирова, 61	Кировский	15:02:0010624:2	003002000000 Земли населенных пунктов	Для ведения личного подсобного хозяйства	13	02.020	2 817	974,00	996 143,30
2889	Республика Северная Осетия-Алания, р-н Кировский, с. Эльхотово, ул. Н.Макеева, 5 "а"	Кировский	15:02:0010624:20	003002000000 Земли населенных пунктов	Для эксплуатации жилого дома	13	02.020	1 002	974,00	375 649,80
2890	Северная Осетия - Алания респ, р-н Кировский, с. Эльхотово, ул. Кирова, 59	Кировский	15:02:0010624.3	003002000000 Земли населенных пунктов	Для ведения личного подсобного хозяйства	13	02.020	2 715	974,00	1 017 853,50
2891	Респ. Северная Осетия - Алания, р-н Кировский, с. Эльхотово, ул. Кирова, дом 57	Кировский	15:02:0010624.4	003002000000 Земли населенных пунктов	Для ведения личного подсобного хозяйства и эксплуатации жилого дома	13	02.020	3 031	974,00	1 137 136,62
2892	Респ. Северная Осетия - Алания, р-н Кировский, с. Эльхотово, ул. Кирова, 55	Кировский	15:02:0010624.5	003002000000 Земли населенных пунктов	Для ведения личного подсобного хозяйства	13	02.020	2 687	974,00	1 007 306,30

№ п/п	Местоположение ЗУ	Район	Кадастровый номер ЗУ	Категория земель	Разрешенное использование по документу	Код вида разрешенного использования (в соответствии с классификатором видов разрешенного использования земельных участков)	Вид использования объектов недвижимости	Площадь	УПКС	КС
2893	Респ. Северная Осетия - Алания, р-н Кировский, с. Эльхотово, ул. И.Мисеева, 5	Кировский	15:02:0010624:58	0030020000000 Земли населенных пунктов	Для ведения личного подсобного хозяйства	13	02.020	1 225	47 1,00	450 282,50
2894	Респ. Северная Осетия - Алания, р-н Кировский, с. Эльхотово, ул. Кирова, дом 53	Кировский	15:02:0010624:6	0030020000000 Земли населенных пунктов	Под личное подсобное хозяйство и эксплуатацию жилого дома	13	02.020	1 600	47 1,00	636 288,00
2895	Республика Северная Осетия-Алания, р-н Кировский, с. Эльхотово, ул. Мира. 6	Кировский	15:02:0010624:63	0030020000000 Земли населенных пунктов	Для ведения личного подсобного хозяйства	13	02.020	2 587	47 1,00	969 116,50
2896	Респ. Северная Осетия - Алания, р-н Кировский, с. Эльхотово, ул. Кирова, дом 51	Кировский	15:02:0010624:7	0030020000000 Земли населенных пунктов	Под жилую застройку	13	02.010	1 192	47 1,00	446 880,80
2897	Респ. Северная Осетия - Алания, р-н Кировский, с. Эльхотово, ул. Кирова, 49	Кировский	15:02:0010624:8	0030020000000 Земли населенных пунктов	Для ведения личного подсобного хозяйства	13	02.020	2 666	47 1,00	999 183,40
2898	Республика Северная Осетия-Алания, р-н Кировский, с Эльхотово, ул Кирова, д 49а	Кировский	15:02:0010624:9	0030020000000 Земли населенных пунктов	Под жилую застройку	13	02.010	1 500	47 1,00	562 724,10
2899	РСО - Алания, Кировский район, с. Эльхотово, ул. Кирова, 30	Кировский	15:02:0010625:1	0030020000000 Земли населенных пунктов	Для ведения личного подсобного хозяйства	13	02.020	862	47 1,00	323 163,80
2900	Российская Федерация, Республика Северная Осетия - Алания, м р-н Кировский, с п. Эльхотовское, с Эльхотово, ул Кирова	Кировский	15:02:0010625:10	0030020000000 Земли населенных пунктов	Для ведения личного подсобного хозяйства	13	02.020	2 228	47 1,00	835 277,20
2901	Российская Федерация, Республика Северная Осетия-Алания, Кировский район, с. Эльхотово, ул. Кирова, 20	Кировский	15:02:0010625:100	0030020000000 Земли населенных пунктов	Для ведения личного подсобного хозяйства	13	02.020	1 790	47 1,00	671 071,00
2902	Российская Федерация, Республика Северная Осетия - Алания, м.р-н Кировский, с.п. Эльхотовское, с Эльхотово, ул Кирова	Кировский	15:02:0010625:104	0030020000000 Земли населенных пунктов	Для ведения личного подсобного хозяйства	13	02.020	1 085	47 1,00	406 143,00
2903	Российская Федерация, Республика Северная Осетия - Алания, м.р-н Кировский, с.п. Эльхотовское, с. Эльхотово, ул. Кирова, 14	Кировский	15:02:0010625:105	0030020000000 Земли населенных пунктов	Под жилую застройку	13	02.020	2 450	47 1,00	918 501,00
2904	Российская Федерация, Республика Северная Осетия - Алания, м р-н Кировский, с п. Эльхотовское, с. Эльхотово, ул. Кирова, 14 А	Кировский	15:02:0010625:106	0030020000000 Земли населенных пунктов	Под жилую застройку	13	02.020	60	47 1,00	22 491,60
2905	Российская Федерация, Республика Северная Осетия - Алания, м р-н Кировский, с п. Эльхотовское, с. Эльхотово, ул. Кирова, 14 Б	Кировский	15:02:0010625:107	0030020000000 Земли населенных пунктов	Под жилую застройку	13	02.020	24	47 1,00	8 997,60
2906	Респ. Северная Осетия - Алания, р-н Кировский, с. Эльхотово, ул. Кирова, 26 А	Кировский	15:02:0010625:19	0030020000000 Земли населенных пунктов	Для ведения личного подсобного хозяйства	13	02.020	1 460	47 1,00	547 370,00
2907	Российская Федерация, Республика Северная Осетия - Алания, Кировский район, с. Эльхотово, ул. Кирова, 28	Кировский	15:02:0010625:2	0030020000000 Земли населенных пунктов	Для ведения личного подсобного хозяйства	13	02.020	1 621	47 1,00	608 837,60
2908	Российская Федерация, Республика Северная Осетия-Алания, Кировский район, с. Эльхотово, ул. И. Мисеева, 3	Кировский	15:02:0010625:3	0030020000000 Земли населенных пунктов	Для ведения личного подсобного хозяйства	13	02.020	1 083	47 1,00	407 111,30
2909	Республика Северная Осетия - Алания, Кировский район, с. Эльхотово, ул. Кирова, 26	Кировский	15:02:0010625:4	0030020000000 Земли населенных пунктов	Под личное подсобное хозяйство и эксплуатацию жилого дома	13	02.020	1 980	47 1,00	742 362,00
2910	Республика Северная Осетия - Алания, Кировский район, с. Эльхотово, ул. Кирова, 26"а"	Кировский	15:02:0010625:5	0030020000000 Земли населенных пунктов	Под жилую застройку	13	02.010	1 257	47 1,00	472 531,30
2911	Российская Федерация, Республика Северная Осетия - Алания, м.р-н Кировский, с.п. Эльхотовское, с Эльхотово, ул Кирова	Кировский	15:02:0010625:6	0030020000000 Земли населенных пунктов	Для ведения личного подсобного хозяйства	13	02.020	2 918	47 1,00	1 096 956,20
2912	Российская Федерация, Республика Северная Осетия - Алания, м р-н Кировский, с п. Эльхотовское, с Эльхотово, ул Кирова	Кировский	15:02:0010625:7	0030020000000 Земли населенных пунктов	Под личное подсобное хозяйство	13	02.020	3 037	47 1,00	1 141 571,30
2913	Российская Федерация, Республика Северная Осетия - Алания, м р-н Кировский, с п. Эльхотовское, с Эльхотово, ул Кирова	Кировский	15:02:0010625:9	0030020000000 Земли населенных пунктов	Для ведения личного подсобного хозяйства и эксплуатации жилого дома	13	02.020	970	47 1,00	364 674,00
2914	Респ. Северная Осетия - Алания, р-н Кировский, с. Эльхотово, ул. Кирова, 17	Кировский	15:02:0010626:1	0030020000000 Земли населенных пунктов	Для эксплуатации магазина.	4	04.040	119	47 1,00	44 724,77
2915	Респ. Северная Осетия - Алания, р-н Кировский, с. Эльхотово, ул. Кирова, дом 33	Кировский	15:02:0010626:10	0030020000000 Земли населенных пунктов	Под жилую застройку	13	02.010	1 664	47 1,00	625 439,60
2916	Республика Северная Осетия-Алания, р-н Кировский, с Эльхотово, ул Кирова, 31	Кировский	15:02:0010626:11	0030020000000 Земли населенных пунктов	Для ведения личного подсобного хозяйства	13	02.020	1 847	47 1,00	692 110,30
2917	Респ. Северная Осетия - Алания, р-н Кировский, с. Эльхотово, ул. Кирова, дом 29	Кировский	15:02:0010626:12	0030020000000 Земли населенных пунктов	Для ведения личного подсобного хозяйства и эксплуатации жилого дома	13	02.020	2 151	47 1,00	805 543,00
2918	РСО - Алания, Кировский район, с. Эльхотово, ул. Кирова, 35 "а"	Кировский	15:02:0010626:161	0030020000000 Земли населенных пунктов	Для ведения личного подсобного хозяйства	13	02.020	993	47 1,00	371 785,70
2919	РСО - Алания, Кировский район, с. Эльхотово, ул. Кирова, 35 "б"	Кировский	15:02:0010626:162	0030020000000 Земли населенных пунктов	Для ведения личного подсобного хозяйства	13	02.020	850	47 1,00	318 455,00
2920	Российская Федерация, Республика Северная Осетия - Алания, Кировский район, с. Эльхотово, ул. Армейская, 3	Кировский	15:02:0010626:163	0030020000000 Земли населенных пунктов	Автомобильные мойки	4	04.092	965	1 660,92	1 521 283,63
2921	Республика Северная Осетия - Алания, Кировский район, с. Эльхотово, ул. Кирова, 47	Кировский	15:02:0010626:166	0030020000000 Земли населенных пунктов	Автомобильные мойки	4	04.092	146	1 660,92	230 695,92
2922	Республика Северная Осетия - Алания, Кировский район, с. Эльхотово, ул. Армейская, 5	Кировский	15:02:0010626:168	0030020000000 Земли населенных пунктов	магазины	4	04.040	1 140	974,71	1 110 989,73
2923	Республика Северная Осетия-Алания, р-н Кировский, с. Эльхотово, ул. Кирова, 45	Кировский	15:02:0010626:3	0030020000000 Земли населенных пунктов	Для ведения личного подсобного хозяйства	13	02.020	1 592	47 1,00	596 840,80
2924	Респ. Северная Осетия - Алания, р-н Кировский, с. Эльхотово, ул. Кирова, 43	Кировский	15:02:0010626:4	0030020000000 Земли населенных пунктов	Для ведения личного подсобного хозяйства	13	02.020	1 283	47 1,00	479 872,00
2925	Респ. Северная Осетия - Алания, р-н Кировский, с. Эльхотово, ул. Кирова, 41	Кировский	15:02:0010626:5	0030020000000 Земли населенных пунктов	Для ведения личного подсобного хозяйства	13	02.020	2 205	47 1,00	826 651,50
2926	Респ. Северная Осетия - Алания, р-н Кировский, с. Эльхотово, ул. Кирова, 39	Кировский	15:02:0010626:6	0030020000000 Земли населенных пунктов	Для ведения личного подсобного хозяйства	13	02.020	2 556	47 1,00	958 243,80
2927	Респ. Северная Осетия - Алания, р-н Кировский, с. Эльхотово, ул. Кирова, дом 37	Кировский	15:02:0010626:7	0030020000000 Земли населенных пунктов	Под личное подсобное хозяйство и эксплуатацию жилого дома	13	02.020	1 819	47 1,00	681 913,10
2928	Респ. Северная Осетия - Алания, р-н Кировский, с. Эльхотово, ул. Кирова, 35	Кировский	15:02:0010626:9	0030020000000 Земли населенных пунктов	Для ведения личного подсобного хозяйства	13	02.020	1 770	47 1,00	663 522,30
2929	Республика Северная Осетия-Алания, р-н Кировский, с Эльхотово, ул Кирова, 12	Кировский	15:02:0010627:1	0030020000000 Земли населенных пунктов	Для ведения личного подсобного хозяйства	13	02.020	1 720	47 1,00	644 926,00
2930	Республика Северная Осетия-Алания, р-н Кировский, с. Эльхотово, ул. Кирова, 6 А	Кировский	15:02:0010627:13	0030020000000 Земли населенных пунктов	Для ведения личного подсобного хозяйства	13	02.020	774	47 1,00	290 147,40
2931	Республика Северная Осетия-Алания, р-н Кировский, с. Эльхотово, ул. Кирова, 6	Кировский	15:02:0010627:14	0030020000000 Земли населенных пунктов	Для ведения личного подсобного хозяйства	13	02.020	901	47 1,00	337 659,60
2932	Республика Северная Осетия-Алания, р-н Кировский, с. Эльхотово, ул. Кирова, 10	Кировский	15:02:0010627:2	0030020000000 Земли населенных пунктов	Для ведения личного подсобного хозяйства	13	02.020	2 859	47 1,00	1 071 461,25
2933	Респ. Северная Осетия - Алания, р-н Кировский, с. Эльхотово, ул. Кирова, 8	Кировский	15:02:0010627:3	0030020000000 Земли населенных пунктов	Для ведения личного подсобного хозяйства	13	02.020	2 411	47 1,00	903 584,90
2934	Респ. Северная Осетия - Алания, р-н Кировский, с. Эльхотово, ул. Кирова, 4	Кировский	15:02:0010627:5	0030020000000 Земли населенных пунктов	Для ведения личного подсобного хозяйства	13	02.020	2 176	47 1,00	815 782,40
2935	Республика Северная Осетия-Алания, р-н Кировский, с Эльхотово, ул Кирова, 4а	Кировский	15:02:0010627:6	0030020000000 Земли населенных пунктов	Для ведения личного подсобного хозяйства	13	02.020	1 169	47 1,00	438 264,10

№ п/п	Местоположение ЗУ	Район	Кадастровый номер ЗУ	Категория земель	Разрешенное использование по документу	Код вида разрешенного использования (в соответствии с классификатором видов разрешенного использования земельных участков)	Вид использования объектов недвижимости	Площадь	УПКС	КС
2936	Респ. Северная Осетия - Алания, р-н Кировский, с. Эльхотово, ул. Кирова, 2	Кировский	15:02:0010627:7	0030020000000 Земли населенных пунктов	Для ведения личного подсобного хозяйства	13	02.020	1 500	37 139,00	487 170,00
2937	Российская Федерация, Республика Северная Осетия - Алания, мр-н Кировский, с.п. Эльхотовское, с Эльхотово, ул Кирова, дом. 1	Кировский	15:02:0010629:1	0030020000000 Земли населенных пунктов	Для использования в целях эксплуатации жилых помещений	13	02.010	2 968	37 139,00	1 102 710,20
2938	Российская Федерация, Республика Северная Осетия-Алания, Кировский район, с. Эльхотово, ул. Мира, 1	Кировский	15:02:0010629:10	0030020000000 Земли населенных пунктов	Для ведения личного подсобного хозяйства и эксплуатации жилого дома	13	02.020	1 803	37 139,00	670 011,50
2939	Респ. Северная Осетия - Алания, р-н Кировский, с. Эльхотово, ул. Мира, 16	Кировский	15:02:0010629:12	0030020000000 Земли населенных пунктов	Для ведения личного подсобного хозяйства	13	02.020	599	37 139,00	222 516,10
2940	Республика Северная Осетия-Алания, р-н Кировский, с Эльхотово, ул Мира, 13	Кировский	15:02:0010629:2	0030020000000 Земли населенных пунктов	Для ведения личного подсобного хозяйства	13	02.020	5 064	37 139,00	1 156 191,60
2941	Респ. Северная Осетия - Алания, р-н Кировский, с. Эльхотово, ул. Мира, дом 11	Кировский	15:02:0010629:3	0030020000000 Земли населенных пунктов	Для ведения личного подсобного хозяйства	13	02.020	5 430	37 139,00	1 240 092,00
2942	Респ. Северная Осетия - Алания, р-н Кировский, с. Эльхотово, ул. Мира, 9	Кировский	15:02:0010629:4	0030020000000 Земли населенных пунктов	Для ведения личного подсобного хозяйства и эксплуатации жилого дома	13	02.020	7 274	37 139,00	2 726 897,10
2943	Северная Осетия - Алания респ. р-н Кировский, с. Эльхотово, ул. Мира, 5 "б"	Кировский	15:02:0010629:53	0030020000000 Земли населенных пунктов	Приусадебный участок личного подсобного хозяйства	13	02.020	3 787	37 139,00	1 119 716,30
2944	Республика Северная Осетия-Алания, р-н Кировский, с. Эльхотово, ул. Мира, 1 "а"	Кировский	15:02:0010629:55	0030020000000 Земли населенных пунктов	Для ведения личного подсобного хозяйства	13	02.020	660	37 139,00	247 134,00
2945	Респ. Северная Осетия - Алания, р-н Кировский, с. Эльхотово, ул. Мира, 7	Кировский	15:02:0010629:6	0030020000000 Земли населенных пунктов	Для ведения личного подсобного хозяйства	13	02.020	4 791	37 139,00	1 795 098,90
2946	Респ. Северная Осетия - Алания, р-н Кировский, с. Эльхотово, ул. Мира, дом 5	Кировский	15:02:0010629:7	0030020000000 Земли населенных пунктов	Для ведения личного подсобного хозяйства и эксплуатации жилого дома	13	02.020	2 726	37 139,00	1 021 179,40
2947	Российская Федерация, Республика Северная Осетия-Алания, Кировский район, с. Эльхотово, ул. Мира, 3 "в"	Кировский	15:02:0010629:8	0030020000000 Земли населенных пунктов	Для ведения личного подсобного хозяйства	13	02.020	2 317	37 139,00	868 016,30
2948	Российская Федерация, Республика Северная Осетия-Алания, Кировский муниципальный район, с. Эльхотово, ул. Мира, 3	Кировский	15:02:0010629:9	0030020000000 Земли населенных пунктов	Для ведения личного подсобного хозяйства	13	02.020	1 700	37 139,00	636 946,00
2949	Северная Осетия - Алания респ. р-н Кировский, с. Эльхотово, ул. Мира, 13 "а"	Кировский	15:02:0010630:2	0030020000000 Земли населенных пунктов	Для спокойствия кафе	4	04.060	620	1 067,56	662 167,20
2950	Республика Северная Осетия-Алания, р-н Кировский, с Эльхотово, ул Мира, 15 "а"	Кировский	15:02:0010630:4	0030020000000 Земли населенных пунктов	Для ведения личного подсобного хозяйства	13	02.020	960	37 139,00	1 12 16,2 00
2951	Российская Федерация, Республика Северная Осетия - Алания, мр-н Кировский, с.п. Эльхотовское, с Эльхотово, ул Кирова	Кировский	15:02:0010631:10	0030020000000 Земли населенных пунктов	Под жилую застройку	13	02.010	1 713	37 139,00	6 42 23A 70
2952	Российская Федерация, Республика Северная Осетия - Алания, мр-н Кировский, с.п. Эльхотовское, с Эльхотово, ул Кирова	Кировский	15:02:0010631:12	0030020000000 Земли населенных пунктов	Для ведения личного подсобного хозяйства	13	02.020	1 794	37 139,00	672 450,00
2953	Российская Федерация, Республика Северная Осетия - Алания, мр-н Кировский, с.п. Эльхотовское, с Эльхотово, ул Кирова	Кировский	15:02:0010631:168	0030020000000 Земли населенных пунктов	Для ведения личного подсобного хозяйства	13	02.020	677	37 139,00	253 637,30
2954	Республика Северная Осетия - Алания, Кировский район, с. Эльхотово, ул. Мира, 2 "б"	Кировский	15:02:0010631:169	0030020000000 Земли населенных пунктов	Для ведения личного подсобного хозяйства	13	02.020	625	37 139,00	2A1 312,50
2955	Российская Федерация, Республика Северная Осетия - Алания, мр-н Кировский, с.п. Эльхотовское, с Эльхотово, ул Мира	Кировский	15:02:0010631:170	0030020000000 Земли населенных пунктов	Для ведения личного подсобного хозяйства	13	02.020	616	37 139,00	232 185,40
2956	Российская Федерация, Республика Северная Осетия - Алания, мр-н Кировский, с.п. Эльхотовское, с Эльхотово, ул Мира	Кировский	15:02:0010631:171	0030020000000 Земли населенных пунктов	Для ведения личного подсобного хозяйства	13	02.020	697	37 139,00	2 6 8 13,30
2957	Российская Федерация, Республика Северная Осетия-Алания, Кировский район, с. Эльхотово, ул. Кирова, 21 "а"	Кировский	15:02:0010631:172	0030020000000 Земли населенных пунктов	Для ведения личного подсобного хозяйства	13	02.020	69	37 139,00	25 866,10
2958	Российская Федерация, Республика Северная Осетия - Алания, мр-н Кировский, с.п. Эльхотовское, с Эльхотово, ул Кирова	Кировский	15:02:0010631:173	0030020000000 Земли населенных пунктов	Для ведения личного подсобного хозяйства	13	02.020	1 776	37 139,00	663 822,40
2959	Российская Федерация, Республика Северная Осетия - Алания, мр-н Кировский, с.п. Эльхотовское, с Эльхотово, ул Кирова	Кировский	15:02:0010631:2	0030020000000 Земли населенных пунктов	Для ведения личного подсобного хозяйства	13	02.020	1 075	37 139,00	401 917,50
2960	Российская Федерация, Республика Северная Осетия - Алания, мр-н Кировский, с.п. Эльхотовское, с Эльхотово, ул Кирова	Кировский	15:02:0010631:3	0030020000000 Земли населенных пунктов	Для ведения личного подсобного хозяйства	13	02.020	2 837	37 139,00	1 060 591,30
2961	Российская Федерация, Республика Северная Осетия - Алания, мр-н Кировский, с.п. Эльхотовское, с Эльхотово, ул Кирова	Кировский	15:02:0010631:4	0030020000000 Земли населенных пунктов	Для ведения личного подсобного хозяйства	13	02.020	2 768	37 139,00	1 034 712,00
2962	Российская Федерация, Республика Северная Осетия - Алания, мр-н Кировский, с.п. Эльхотовское, с Эльхотово, ул Кирова	Кировский	15:02:0010631:5	0030020000000 Земли населенных пунктов	Для ведения личного подсобного хозяйства	13	02.020	2 611	37 139,00	991 235,60
2963	Российская Федерация, Республика Северная Осетия - Алания, мр-н Кировский, с.п. Эльхотовское, с Эльхотово, ул Кирова	Кировский	15:02:0010631:53	0030020000000 Земли населенных пунктов	Для ведения личного подсобного хозяйства	13	02.020	935	37 139,00	349 532,50
2964	Российская Федерация, Республика Северная Осетия - Алания, мр-н Кировский, с.п. Эльхотовское, с Эльхотово, ул Кирова	Кировский	15:02:0010631:54	0030020000000 Земли населенных пунктов	Для ведения личного подсобного хозяйства	13	02.020	1 516	37 139,00	566 745,20
2965	Российская Федерация, Республика Северная Осетия - Алания, мр-н Кировский, с.п. Эльхотовское, с Эльхотово, ул Кирова	Кировский	15:02:0010631:6	0030020000000 Земли населенных пунктов	Для ведения личного подсобного хозяйства	13	02.020	1 583	37 139,00	591 866,70
2966	Российская Федерация, Республика Северная Осетия - Алания, мр-н Кировский, с.п. Эльхотовское, с Эльхотово, ул Кирова	Кировский	15:02:0010631:7	0030020000000 Земли населенных пунктов	Для ведения личного подсобного хозяйства	13	02.020	2 658	37 139,00	996 184,20
2967	Российская Федерация, Республика Северная Осетия - Алания, мр-н Кировский, с.п. Эльхотовское, с Эльхотово, ул Кирова	Кировский	15:02:0010631:8	0030020000000 Земли населенных пунктов	Для ведения личного подсобного хозяйства	13	02.020	2 879	37 139,00	1 05A 094,10
2968	Респ. Северная Осетия - Алания, р-н Кировский, с. Эльхотово, ул. Кирова, дом 1	Кировский	15:02:0010632:1	0030020000000 Земли населенных пунктов	Под жилую застройку	13	02.010	1 900	37 139,00	12 410,00
2969	Респ. Северная Осетия - Алания, р-н Кировский, с. Эльхотово, ул. Кирова, 3	Кировский	15:02:0010632:2	0030020000000 Земли населенных пунктов	Для ведения личного подсобного хозяйства	13	02.020	1 574	37 139,00	597 580,00
2970	Республика Северная Осетия-Алания, р-н Кировский, с. Эльхотово, ул. Кирова, 5 "б"	Кировский	15:02:0010632:25	0030020000000 Земли населенных пунктов	Для ведения личного подсобного хозяйства	13	02.020	249	37 139,00	93 A50,10
2971	Респ. Северная Осетия - Алания, р-н Кировский, с. Эльхотово, ул. Кирова, 5	Кировский	15:02:0010632:26	0030020000000 Земли населенных пунктов	Для ведения личного подсобного хозяйства	13	02.020	2 972	37 139,00	1 111 202,80
2972	Респ. Северная Осетия - Алания, р-н Кировский, с. Эльхотово, ул. Моряков, дом 131	Кировский	15:02:0010701:1	0030020000000 Земли населенных пунктов	Для ведения личного подсобного хозяйства и эксплуатации жилого дома	13	02.020	1 860	89 29	720 264,00
2973	Республика Северная Осетия-Алания, р-н Кировский, с Эльхотово, ул Моряков, 113	Кировский	15:02:0010701:10	0030020000000 Земли населенных пунктов	Для ведения личного подсобного хозяйства	13	02.020	2 112	89 29	1 0 11 626,16
2974	Респ. Северная Осетия - Алания, р-н Кировский, с. Эльхотово, ул. Моряков, 129	Кировский	15:02:0010701:2	0030020000000 Земли населенных пунктов	Для ведения личного подсобного хозяйства	13	02.020	1 181	89 29	7A2 812,36
2975	Российская Федерация, Республика Северная Осетия - Алания, р-н Кировский, с Эльхотово, ул. Моряков, 127	Кировский	15:02:0010701:3	0030020000000 Земли населенных пунктов	Для ведения личного подсобного хозяйства	13	02.020	1 650	89 29	638 277,00
2976	Российская Федерация, Республика Северная Осетия - Алания, Кировский муниципальный район, Эльхотовское сельское поселение, с Эльхотово, ул. Моряков, 125	Кировский	15:02:0010701:4	0030020000000 Земли населенных пунктов	Для ведения личного подсобного хозяйства	13	02.020	1 A50	89 29	676 075,70

№ пп	Местоположение ЗУ	Район	Кадастровый номер ЗУ	Категория земель	Разрешенное использование по документу	Код вида разрешенного использования (в соответствии с классификатором видов разрешенного использования земельных участков)	Вид использования объектов недвижимости	Площадь	УПКС	КС
2977	Респ. Северная Осетия - Алания, р-н Кировский, с. Эльхотово, ул. Моряков, 123	Кировский	15:02:0010701:5	0030020000000 Земли населенных пунктов	Для ведения личного подсобного хозяйства	13	02.020	1 242	РФ,29	612 666,18
2978	Северная Осетия - Алания респ, р-н Кировский, с Эльхотово, ул Моряков, 121	Кировский	15:02:0010701:6	0030020000000 Земли населенных пунктов	Для ведения личного подсобного хозяйства	13	02.020	1 415	РФ,29	648 676,45
2979	Респ. Северная Осетия - Алания, р-н Кировский, с. Эльхотово, ул. Моряков, 119	Кировский	15:02:0010701:7	0030020000000 Земли населенных пунктов	Для ведения личного подсобного хозяйства	13	02.020	1 577	РФ,29	776 136,36
2980	Респ. Северная Осетия - Алания, р-н Кировский, с. Эльхотово, ул. Моряков, 117	Кировский	15:02:0010701:8	0030020000000 Земли населенных пунктов	Для ведения личного подсобного хозяйства	13	02.020	1 641	РФ,29	809 188,89
2981	Респ. Северная Осетия - Алания, р-н Кировский, с. Эльхотово, ул. Моряков, 115	Кировский	15:02:0010701:9	0030020000000 Земли населенных пунктов	Для ведения личного подсобного хозяйства	13	02.020	1 572	РФ,29	774 491,86
2982	Республика Северная Осетия-Алания, р-н Кировский, с Эльхотово, ул Моряков, д 118	Кировский	15:02:0010702:1	0030020000000 Земли населенных пунктов	Для ведения личного подсобного хозяйства	13	02.020	2 746	РФ,29	1 353 577,31
2983	Республика Северная Осетия-Алания, р-н Кировский, с Эльхотово, ул К.Хетагурова. д 139	Кировский	15:02:0010702:10	0030020000000 Земли населенных пунктов	Для ведения личного подсобного хозяйства	13	02.020	1 961	РФ,29	967 341,69
2984	Респ. Северная Осетия - Алания, р-н Кировский, с. Эльхотово, ул. К. Хетагурова, дом 137	Кировский	15:02:0010702:11	0030020000000 Земли населенных пунктов	Под личное подсобное хозяйство и эксплуатацию жилого дома	13	02.020	1 831	РФ,29	903 213,99
2985	Респ. Северная Осетия - Алания, р-н Кировский, с. Эльхотово, ул. К. Хетагурова, дом 135	Кировский	15:02:0010702:12	0030020000000 Земли населенных пунктов	Под жилую застройку	13	02.010	1 463	РФ,29	721 539,07
2986	Республика Северная Осетия-Алания, р-н Кировский, с Эльхотово, ул К.Хетагурова. д 133	Кировский	15:02:0010702:13	0030020000000 Земли населенных пунктов	Для ведения личного подсобного хозяйства	13	02.020	1 765	РФ,29	870 636,85
2987	Респ. Северная Осетия - Алания, р-н Кировский, с. Эльхотово, ул. К. Хетагурова, дом 131	Кировский	15:02:0010702:14	0030020000000 Земли населенных пунктов	Для ведения личного подсобного хозяйства	13	02.020	1 619	РФ,29	798 636,51
2988	Республика Северная Осетия - Алания, р-н Кировский, с Эльхотово, ул. К. Хетагурова. 129	Кировский	15:02:0010702:15	0030020000000 Земли населенных пунктов	для ведения личного подсобного хозяйства	13	02.020	1 462	РФ,29	720 955,78
2989	Республика Северная Осетия — Алания, р-н Кировский, с Эльхотово, ул. К Хетагурова. 121	Кировский	15:02:0010702:152	0030020000000 Земли населенных пунктов	Для ведения личного подсобного хозяйства	13	02.020	2 072	РФ,29	1 022 096,66
2990	Республика Северная Осетия — Алания, р-н Кировский, с Эльхотово, ул. Кабанова, 2 б	Кировский	15:02:0010702:153	0030020000000 Земли населенных пунктов	Для ведения личного подсобного хозяйства	13	02.020	1 011	РФ,29	498 716,19
2991	Респ. Северная Осетия - Алания, р-н Кировский, с. Эльхотово, ул. К. Хетагурова, 129 "а"	Кировский	15:02:0010702:16	0030020000000 Земли населенных пунктов	Для ведения личного подсобного хозяйства	13	02.020	1 498	РФ,29	738 811,71
2992	Респ. Северная Осетия - Алания, р-н Кировский, с. Эльхотово, ул. К. Хетагурова, дом 127	Кировский	15:02:0010702:17	0030020000000 Земли населенных пунктов	Под жилую застройку	13	02.010	1 560	РФ,29	769 935,00
2993	Респ. Северная Осетия - Алания, р-н Кировский, с. Эльхотово, ул. К. Хетагурова, дом 125	Кировский	15:02:0010702:18	0030020000000 Земли населенных пунктов	Под жилую застройку	13	02.010	1 351	РФ,29	662 220,00
2994	Российская Федерация, Республика Северная Осетия-Алания, Кировский муниципальный район, с. Эльхотово, ул. К. Хетагурова. д. 123	Кировский	15:02:0010702:19	0030020000000 Земли населенных пунктов	Под жилую застройку	13	02.010	2 730	РФ,29	1 345 883,00
2995	Респ. Северная Осетия - Алания, р-н Кировский, с. Эльхотово, ул. Моряков, 116	Кировский	15:02:0010702:2	0030020000000 Земли населенных пунктов	Для ведения личного подсобного хозяйства	13	02.020	1 179	РФ,29	577 119,30
2996	Респ. Северная Осетия - Алания, р-н Кировский, с. Эльхотово, ул. Моряков, 114	Кировский	15:02:0010702:22	0030020000000 Земли населенных пунктов	Для ведения личного подсобного хозяйства	13	02.020	2 036	РФ,29	996 526,32
2997	Северная Осетия - Алания респ, р-н Кировский, с. Эльхотово, ул Моряков, 114 "а"	Кировский	15:02:0010702:23	0030020000000 Земли населенных пунктов	Для ведения личного подсобного хозяйства	13	02.020	2 077	РФ,29	1 023 561,11
2998	Республика Северная Осетия-Алания, р-н Кировский, с. Эльхотово, ул. К.Хетагурова, 131 А	Кировский	15:02:0010702:39	0030020000000 Земли населенных пунктов	Для ведения личного подсобного хозяйства	13	02.020	1 581	РФ,29	781 371,36
2999	Респ. Северная Осетия - Алания, р-н Кировский, с. Эльхотово, ул. Моряков, 112	Кировский	15:02:0010702:4	0030020000000 Земли населенных пунктов	Для ведения личного подсобного хозяйства	13	02.020	3 167	РФ,29	1 562 239,13
3000	Респ. Северная Осетия - Алания, р-н Кировский, с. Эльхотово, ул. Моряков, 110	Кировский	15:02:0010702:5	0030020000000 Земли населенных пунктов	Для ведения личного подсобного хозяйства	13	02.020	1 368	РФ,29	675 820,72
3001	Респ. Северная Осетия - Алания, р-н Кировский, с. Эльхотово, ул. Моряков, дом 108	Кировский	15:02:0010702:6	0030020000000 Земли населенных пунктов	Для ведения личного подсобного хозяйства и эксплуатации жилого дома	13	02.020	1 393	РФ,29	687 152,97
3002	Респ. Северная Осетия - Алания, р-н Кировский, с. Эльхотово, ул. Моряков, 106	Кировский	15:02:0010702:7	0030020000000 Земли населенных пунктов	Для ведения личного подсобного хозяйства	13	02.020	2 928	РФ,29	1 444 354,12
3003	Российская Федерация, Республика Северная Осетия-Алания, Кировский муниципальный район, с. Эльхотово, ул. Моряков, 104	Кировский	15:02:0010702:8	0030020000000 Земли населенных пунктов	Для ведения личного подсобного хозяйства	13	02.020	2 736	РФ,29	1 350 626,02
3004	Российская Федерация, Республика Северная Осетия-Алания, Кировский муниципальный район, с. Эльхотово, ул. Моряков, 102	Кировский	15:02:0010702:9	0030020000000 Земли населенных пунктов	Для ведения личного подсобного хозяйства	13	02.020	3 074	РФ,29	1 516 830,91
3005	Респ. Северная Осетия - Алания, р-н Кировский, с. Эльхотово, ул. К. Хетагурова, 164	Кировский	15:02:0010703:1	0030020000000 Земли населенных пунктов	Для ведения личного подсобного хозяйства	13	02.020	1 926	РФ,29	497 117,40
3006	Респ. Северная Осетия - Алания, р-н Кировский, с. Эльхотово, ул. К. Хетагурова, 146	Кировский	15:02:0010703:10	0030020000000 Земли населенных пунктов	Для ведения личного подсобного хозяйства	13	02.020	2 666	РФ,29	988 246,40
3007	Респ. Северная Осетия - Алания, р-н Кировский, с. Эльхотово, ул. К. Хетагурова, 142	Кировский	15:02:0010703:12	0030020000000 Земли населенных пунктов	Для ведения личного подсобного хозяйства	13	02.020	1 502	РФ,29	563 299,80
3008	Респ. Северная Осетия - Алания, р-н Кировский, с. Эльхотово, ул. К. Хетагурова, 142а	Кировский	15:02:0010703:13	0030020000000 Земли населенных пунктов	Для ведения личного подсобного хозяйства	13	02.020	201	РФ,29	75 353,85
3009	Российская Федерация, Республика Северная Осетия - Алания, Кировский муниципальный район, сельское поселение Эльхотовское, с Эльхотово, ул Кабанова, з/у 2А	Кировский	15:02:0010703:14	0030020000000 Земли населенных пунктов	Для ведения личного подсобного хозяйства	13	02.020	1 212	РФ,29	454 478,80
3010	Республика Северная Осетия-Алания, р-н Кировский, с. Эльхотово, ул. Бр. Кубаловых, 7 "а"	Кировский	15:02:0010703:15	0030020000000 Земли населенных пунктов	Для ведения личного подсобного хозяйства	13	02.020	644	РФ,29	241 560,70
3011	Республика Северная Осетия-Алания, р-н Кировский, с Эльхотово, ул Братьев Кубаловых, д 4	Кировский	15:02:0010703:16	0030020000000 Земли населенных пунктов	ЛПХ	13	02.020	1 000	РФ,29	374 900,00
3012	Республика Северная Осетия - Алания, р-н Кировский, с Эльхотово, ул К. Хетагурова. 144	Кировский	15:02:0010703.160	0030020000000 Земли населенных пунктов	Для ведения личного подсобного хозяйства	13	02.020	2 660	РФ,29	997 234,00
3013	Республика Северная Осетия-Алания, р-н Кировский, с Эльхотово, ул Братьев Кубаловых, д 7	Кировский	15:02:0010703:17	0030020000000 Земли населенных пунктов	ЛПХ	13	02.020	1 000	РФ,29	374 900,00
3014	Республика Северная Осетия-Алания, р-н Кировский, с Эльхотово, ул Братьев Кубаловых, д 2	Кировский	15:02:0010703:18	0030020000000 Земли населенных пунктов	ЛПХ	13	02.020	1 000	РФ,29	374 900,00
3015	Республика Северная Осетия-Алания, р-н Кировский, с Эльхотово, ул Братьев Кубаловых, д 8	Кировский	15:02:0010703:19	0030020000000 Земли населенных пунктов	ЛПХ	13	02.020	1 000	РФ,29	374 900,00
3016	Респ. Северная Осетия - Алания, р-н Кировский, с. Эльхотово, ул. К. Хетагурова, дом 162	Кировский	15:02:0010703:2	0030020000000 Земли населенных пунктов	Под личное подсобное хозяйство и эксплуатацию жилого дома	13	02.020	1 623	РФ,29	683 112,70
3017	Республика Северная Осетия-Алания, р-н Кировский, с Эльхотово, ул Братьев Кубаловых, д 3а	Кировский	15:02:0010703:21	0030020000000 Земли населенных пунктов	ЛПХ	13	02.020	1 000	РФ,29	374 900,00
3018	Северная Осетия - Алания респ, р-н Кировский, с Эльхотово, ул Бр. Кубаловых, № 1"а"	Кировский	15:02:0010703:23	0030020000000 Земли населенных пунктов	Обслуживание автотранспорта	4	04.099	800	РФ,29	1 080,00
3019	Респ. Северная Осетия - Алания, р-н Кировский, с. Эльхотово, ул. Бр.Кубаловых, 1 "в"	Кировский	15:02:0010703:27	0030020000000 Земли населенных пунктов	Для строительства складских помещений	6	06.093	750	РФ,29	562 312,50
3020	Респ. Северная Осетия - Алания, р-н Кировский, с. Эльхотово, ул. Бр. Кубаловых, 1 "б"	Кировский	15:02:0010703:28	0030020000000 Земли населенных пунктов	Для строительства кафе	4	04.060	250	РФ,29	187 500,00
3021	Республика Северная Осетия-Алания, р-н Кировский, с. Эльхотово, ул. Братьев Кубаловых, 3 "а"	Кировский	15:02:0010703:29	0030020000000 Земли населенных пунктов	Для строительства жилого дома	13	02.010	781	РФ,29	292 796,90

№ п/п	Местоположение ЗУ	Район	Кадастровый номер ЗУ	Категория земель	Разрешенное использование по документу	Код вида разрешенного использования (в соответствии с классификатором видов разрешенного использования земельных участков)	Вид использования объектов недвижимости	Площадь	УПКС	КС
3022	Республика Северная Осетия-Алания, р-н Кировский, с. Эльхотово, ул. К. Хетагурова, 160	Кировский	15:02:0010703:3	0030020000000 Земли населенных пунктов	Для ведения личного подсобного хозяйства	13	02.020	1 342	474,00	899 466,80
3023	Республика Северная Осетия-Алания, р-н Кировский, с. Эльхотово, ул. Бр. Кубаловых, 5	Кировский	15:02:0010703:30	0030020000000 Земли населенных пунктов	Для индивидуального жилищного строительства	13	02.010	991	474,00	471 525,90
3024	Республика Северная Осетия-Алания, р-н Кировский, с. Эльхотово, ул. К. Хетагурова №152 "а"	Кировский	15:02:0010703:31	0030020000000 Земли населенных пунктов	Для ведения личного подсобного хозяйства	13	02.020	800	474,00	268 920,00
3025	Республика Северная Осетия-Алания, р-н Кировский, с. Эльхотово, ул. Бр. Кубаловых, 1 "г"	Кировский	15:02:0010703:33	0030020000000 Земли населенных пунктов	Для строительства кафе	4	04.060	300	1 097,56	329 268,00
3026	Российская Федерация, Республика Северная Осетия-Алания, Кировский район, с. Эльхотово, ул. Братьев Кубаловых, 15 "ь"	Кировский	15:02:0010703:39	0030020000000 Земли населенных пунктов	Для строительства объектов торговли	4	04.040	654	974,71	637 411,69
3027	Республика Северная Осетия-Алания, р-н Кировский, с. Эльхотово, ул. К. Хетагурова, 158	Кировский	15:02:0010703:4	0030020000000 Земли населенных пунктов	Для ведения личного подсобного хозяйства	13	02.020	1 479	474,00	491 193,10
3028	Республика Северная Осетия-Алания, р-н Кировский, с. Эльхотово, ул. Кабанова. 2/2	Кировский	15:02:0010703:47	0030020000000 Земли населенных пунктов	Для индивидуального жилищного строительства	13	02.010	916	474,00	119 218,20
3029	Республика Северная Осетия-Алания, р-н Кировский, с Эльхотово, ул К. Хетагурова, 156	Кировский	15:02:0010703:5	0030020000000 Земли населенных пунктов	Для ведения личного подсобного хозяйства	13	02.020	2 981	474,00	1 117 576,92
3030	Респ. Северная Осетия - Алания, р-н Кировский, с. Эльхотово, ул. К. Хетагурова, дом 154	Кировский	15:02:0010703:6	0030020000000 Земли населенных пунктов	Под жилую застройку	13	02.010	1 000	474,00	471 900,00
3031	Респ. Северная Осетия - Алания, р-н Кировский, с. Эльхотово, ул. К. Хетагурова, 152	Кировский	15:02:0010703:7	0030020000000 Земли населенных пунктов	Для ведения личного подсобного хозяйства	13	02.020	850	474,00	318 668,00
3032	Респ. Северная Осетия - Алания, р-н Кировский, с. Эльхотово, ул. К. Хетагурова, дом 150	Кировский	15:02:0010703:8	0030020000000 Земли населенных пунктов	Под жилую застройку	13	02.010	1 175	474,00	552 977,50
3033	Респ. Северная Осетия - Алания, р-н Кировский, с. Эльхотово, ул. К. Хетагурова, дом 148	Кировский	15:02:0010703:9	0030020000000 Земли населенных пунктов	Под жилую застройку	13	02.010	2 000	474,00	749 800,00
3034	Респ. Северная Осетия - Алания, р-н Кировский, с. Эльхотово, ул. Моряков, 111	Кировский	15:02:0010704:1	0030020000000 Земли населенных пунктов	Для ведения личного подсобного хозяйства	13	02.020	2 626	493,29	1 295 566,12
3035	Респ Северная Осетия - Алания, Кировский р-н, с Эльхотово, ул Моряков, 97	Кировский	15:02:0010704:100	0030020000000 Земли населенных пунктов	Для ведения личного подсобного хозяйства	13	02.020	1 686	493,29	626 727,20
3036	Респ Северная Осетия - Алания, Кировский р-н, с Эльхотово, ул Моряков, 97 А	Кировский	15:02:0010704:104	0030020000000 Земли населенных пунктов	Для ведения личного подсобного хозяйства	13	02.020	1 956	493,29	589 971,84
3037	Северная Осетия - Алания респ. р-н Кировский, с. Эльхотово, ул. Моряков, 109	Кировский	15:02:0010704:2	0030020000000 Земли населенных пунктов	Для ведения личного подсобного хозяйства	13	02.020	1 683	493,29	830 227,07
3038	Северная Осетия - Алания респ. р-н Кировский, с. Эльхотово, ул. Моряков, 101 "а"	Кировский	15:02:0010704:20	0030020000000 Земли населенных пунктов	Для ведения личного подсобного хозяйства	13	02.020	1 134	493,29	559 388,26
3039	Северная Осетия - Алания респ, р-н Кировский, с Эльхотово, ул Моряков, 101	Кировский	15:02:0010704:21	0030020000000 Земли населенных пунктов	Для ведения личного подсобного хозяйства	13	02.020	1 440	493,29	710 384,70
3040	Республика Северная Осетия - Алания, Кировский район, с. Эльхотово, ул. Моряков, 107	Кировский	15:02:0010704:3	0030020000000 Земли населенных пунктов	Для ведения личного подсобного хозяйства	13	02.020	1 339	493,29	660 515,31
3041	Респ. Северная Осетия - Алания, р-н Кировский, с. Эльхотово, ул. Моряков, 105	Кировский	15:02:0010704:4	0030020000000 Земли населенных пунктов	Для ведения личного подсобного хозяйства	13	02.020	2 211	493,29	1 090 661,19
3042	Респ. Северная Осетия - Алания, р-н Кировский, с. Эльхотово, ул. Моряков, 103	Кировский	15:02:0010704:5	0030020000000 Земли населенных пунктов	Для ведения личного подсобного хозяйства	13	02.020	1 415	493,29	698 005,35
3043	Респ. Северная Осетия - Алания, р-н Кировский, с. Эльхотово, ул. Моряков, 99	Кировский	15:02:0010704:7	0030020000000 Земли населенных пунктов	Для ведения личного подсобного хозяйства	13	02.020	1 301	493,29	641 686,29
3044	Респ. Северная Осетия - Алания, р-н Кировский, с. Эльхотово, ул. Моряков, 95	Кировский	15:02:0010704:9	0030020000000 Земли населенных пунктов	Для ведения личного подсобного хозяйства	13	02.020	1 740	493,29	858 321,60
3045	Респ. Северная Осетия - Алания, р-н Кировский, с. Эльхотово, ул. К. Хетагурова, дом 119	Кировский	15:02:0010705:11	0030020000000 Земли населенных пунктов	Под жилую застройку	13	02.010	1 832	493,29	903 707,28
3046	Республика Северная Осетия-Алания, р-н Кировский, с. Эльхотово, ул. К. Хетагурова, 113	Кировский	15:02:0010705:14	0030020000000 Земли населенных пунктов	Для ведения личного подсобного хозяйства	13	02.020	1 617	493,29	797 640,93
3047	Респ. Северная Осетия - Алания, р-н Кировский, с. Эльхотово, ул. К. Хетагурова, дом 111	Кировский	15:02:0010705:15	0030020000000 Земли населенных пунктов	Под жилую застройку	13	02.010	3 097	493,29	1 527 732,13
3048	Северная Осетия - Алания Респ. Кировский р-н. с.Эльхотово. ул. К. Хетагурова. 107 "а".	Кировский	15:02:0010705:159	0030020000000 Земли населенных пунктов	Для ведения личного подсобного хозяйства	13	02.020	836	493,29	412 390,44
3049	Респ. Северная Осетия - Алания, р-н Кировский, с. Эльхотово, ул. К. Хетагурова, 109	Кировский	15:02:0010705:16	0030020000000 Земли населенных пунктов	Для ведения личного подсобного хозяйства	13	02.020	1 426	493,29	703 382,54
3050	Российская Федерация, Республика Северная Осетия-Алания, Кировский район, с. Эльхотово, ул. Моряков, 88	Кировский	15:02:0010705:162	0030020000000 Земли населенных пунктов	Для ведения личного подсобного хозяйства	13	02.020	664	493,29	327 514,56
3051	Российская Федерация, Республика Северная Осетия-Алания, Кировский район, с. Эльхотово, ул. Ардасенова, 4 Б	Кировский	15:02:0010705:163	0030020000000 Земли населенных пунктов	Для ведения личного подсобного хозяйства	13	02.020	862	493,29	425 215,98
3052	Российская Федерация, Республика Северная Осетия-Алания, Кировский район, с. Эльхотово, ул. К.Хетагурова, 115	Кировский	15:02:0010705:164	0030020000000 Земли населенных пунктов	Для ведения личного подсобного хозяйства	13	02.020	1 765	493,29	870 656,85
3053	Российская Федерация, Республика Северная Осетия-Алания, Кировский район, с. Эльхотово, ул. Кабанова. 3 Б	Кировский	15:02:0010705:165	0030020000000 Земли населенных пунктов	Для ведения личного подсобного хозяйства	13	02.020	831	493,29	409 924,99
3054	Российская Федерация, Республика Северная Осетия-Алания, Кировский район, с. Эльхотово, ул. Моряков. 92	Кировский	15:02:0010705:166	0030020000000 Земли населенных пунктов	Для ведения личного подсобного хозяйства	13	02.020	4 216	493,29	1 980 429,64
3055	Российская Федерация, Республика Северная Осетия-Алания, Кировский район, с. Эльхотово. ул. Моряков, 92 "А"	Кировский	15:02:0010705:167	0030020000000 Земли населенных пунктов	Для ведения личного подсобного хозяйства	13	02.020	1 054	493,29	522 494,11
3056	Республика Северная Осетия-Алания, р-н Кировский, с Эльхотово, ул К.Хетагурова. д 107	Кировский	15:02:0010705:17	0030020000000 Земли населенных пунктов	Для ведения личного подсобного хозяйства	13	02.020	1 396	493,29	688 632,84
3057	Респ. Северная Осетия - Алания, р-н Кировский, с. Эльхотово, ул. К. Хетагурова, дом 105	Кировский	15:02:0010705:18	0030020000000 Земли населенных пунктов	Под жилую застройку	13	02.010	1 859	493,29	592 361,61
3058	Респ. Северная Осетия - Алания, р-н Кировский, с. Эльхотово, ул. К. Хетагурова, дом 103	Кировский	15:02:0010705:19	0030020000000 Земли населенных пунктов	Для ведения личного подсобного хозяйства	13	02.020	4 800	493,29	2 367 792,00
3059	Респ. Северная Осетия - Алания, р-н Кировский, с. Эльхотово, ул. Кабанова, 3	Кировский	15:02:0010705:21	0030020000000 Земли населенных пунктов	Для ведения личного подсобного хозяйства	13	02.020	800	493,29	394 632,00
3060	Респ. Северная Осетия - Алания, р-н Кировский, с. Эльхотово, ул. Кабанова, 5	Кировский	15:02:0010705:22	0030020000000 Земли населенных пунктов	Для эксплуатации нежилого здания (магазина)	4	04.040	967	1 282,54	835 154,18
3061	Северная Осетия - Алания респ. р-н Кировский, с. Эльхотово, ул. К. Хетагурова, 99	Кировский	15:02:0010705:36	0030020000000 Земли населенных пунктов	Для ведения личного подсобного хозяйства	13	02.020	1 339	493,29	660 515,31
3062	Республика Северная Осетия-Алания, р-н Кировский, с. Эльхотово, ул. Ардасенова, 2 "а"	Кировский	15:02:0010705:37	0030020000000 Земли населенных пунктов	Для ведения личного подсобного хозяйства	13	02.020	436	493,29	215 074,44
3063	Респ. Северная Осетия - Алания, р-н Кировский, с. Эльхотово, ул. Моряков, 96	Кировский	15:02:0010705:4	0030020000000 Земли населенных пунктов	Для ведения личного подсобного хозяйства	13	02.020	3 347	493,29	1 650 041,63
3064	Республика Северная Осетия-Алания, р-н Кировский, с. Эльхотово, ул. К.Хетагурова, 117	Кировский	15:02:0010705:44	0030020000000 Земли населенных пунктов	Для ведения личного подсобного хозяйства	13	02.020	1 496	493,29	737 961,84

№ пп	Местоположение ЗУ	Район	Кадастровый номер ЗУ	Категория земель	Разрешенное использование по документу	Код вида разрешенного использования (в соответствии с классификатором видов разрешенного использования земельных участков)	Вид использования объектов недвижимости	Площадь	УПКС	КС
3065	Республика Северная Осетия-Алания, р-н Кировский, с. Эльхотово, ул. Кабанова, 3 А	Кировский	15:02:0010705:45	0030020000000 Земли населенных пунктов	Для ведения личного подсобного хозяйства	13	02.020	760	89,29	360 131,70
3066	Республика Северная Осетия-Алания, р-н Кировский, с. Эльхотово, ул. Моряков. 100.	Кировский	15:02:0010705:46	0030020000000 Земли населенных пунктов	Для ведения личного подсобного хозяйства	13	02.020	4 414	89,29	2 176 888,77
3067	Респ. Северная Осетия - Алания, р-н Кировский, с. Эльхотово, ул. Моряков. 94а	Кировский	15:02:0010705:5	0030020000000 Земли населенных пунктов	Для ведения личного подсобного хозяйства	13	02.020	2 466	89,29	1 216 153,11
3068	Респ. Северная Осетия - Алания, р-н Кировский, с. Эльхотово, ул. Моряков, 94	Кировский	15:02:0010705:6	0030020000000 Земли населенных пунктов	Для ведения личного подсобного хозяйства	13	02.020	2 225	89,29	1 097 570,25
3069	Респ. Северная Осетия - Алания, р-н Кировский, с. Эльхотово, ул. Моряков, 90	Кировский	15:02:0010705:8	0030020000000 Земли населенных пунктов	Для ведения личного подсобного хозяйства	13	02.020	2 313	89,29	1 140 647,27
3070	Респ. Северная Осетия - Алания, р-н Кировский, с. Эльхотово, ул. Ардасенова, 2	Кировский	15:02:0010705:9	0030020000000 Земли населенных пунктов	Эксплуатация нежилых зданий	3	03.050	976	626,91	611 815,44
3071	Республика Северная Осетия-Алания, р-н Кировский, с Эльхотово, ул Хетагурова, д 140	Кировский	15:02:0010706:1	0030020000000 Земли населенных пунктов	Для ведения личного подсобного хозяйства	13	02.020	1 623	371,00	607 338,00
3072	Республика Северная Осетия-Алания, р-н Кировский, с Эльхотово, ул К.Хетагурова, д 122	Кировский	15:02:0010706:10	0030020000000 Земли населенных пунктов	Для ведения личного подсобного хозяйства	13	02.020	1 931	371,00	723 931,90
3073	Респ. Северная Осетия - Алания, р-н Кировский, с. Эльхотово, ул К. Хетагурова. 120	Кировский	15:02:0010706:11	0030020000000 Земли населенных пунктов	Для ведения личного подсобного хозяйства	13	02.020	1 843	371,00	690 910,70
3074	Республика Северная Осетия-Алания, р-н Кировский, с Эльхотово, ул К.Хетагурова. д 118	Кировский	15:02:0010706:12	0030020000000 Земли населенных пунктов	Для ведения личного подсобного хозяйства	13	02.020	2 267	371,00	857 106,30
3075	Респ. Северная Осетия - Алания, р-н Кировский, с. Эльхотово, ул. К. Хетагурова, дом 116	Кировский	15:02:0010706:13	0030020000000 Земли населенных пунктов	Под жилую застройку	13	02.010	3 032	371,00	1 136 636,80
3076	Республика Северная Осетия-Алания, р-н Кировский, с. Эльхотово, ул. Кабанова, 1	Кировский	15:02:0010706:14	0030020000000 Земли населенных пунктов	Для ведения личного подсобного хозяйства	13	02.020	1 052	371,00	391 301,80
3077	Республика Северная Осетия-Алания, р-н Кировский, с. Эльхотово. ул Кабанова, 1"а"	Кировский	15:02:0010706:20	0030020000000 Земли населенных пунктов	Для строительства жилого дома	13	02.010	912	371,00	341 266,80
3078	Республика Северная Осетия-Алания, р-н Кировский, с. Эльхотово, ул. К.Хетагурова, 132	Кировский	15:02:0010706:21	0030020000000 Земли населенных пунктов	Для ведения личного подсобного хозяйства	13	02.020	1 500	371,00	562 350,00
3079	Республика Северная Осетия-Алания, р-н Кировский, с. Эльхотово, ул. К.Хетагурова, 134	Кировский	15:02:0010706:22	0030020000000 Земли населенных пунктов	Для ведения личного подсобного хозяйства	13	02.020	1 116	371,00	342 135,30
3080	Республика Северная Осетия-Алания, р-н Кировский, с. Эльхотово, ул. К Хетагурова. 116 "а"	Кировский	15:02:0010706:24	0030020000000 Земли населенных пунктов	Объекты придорожного сервиса	4	04.099	961	1 680,92	503 976,92
3081	Респ. Северная Осетия - Алания, р-н Кировский, с. Эльхотово, ул К. Хетагурова. 136	Кировский	15:02:0010706:3	0030020000000 Земли населенных пунктов	Для ведения личного подсобного хозяйства	13	02.020	2 784	371,00	1 032 092,70
3082	Респ. Северная Осетия - Алания, р-н Кировский, с. Эльхотово, ул. К. Хетагурова, дом 130	Кировский	15:02:0010706:6	0030020000000 Земли населенных пунктов	Под жилую застройку	13	02.010	1 800	371,00	667 800,00
3083	Респ. Северная Осетия - Алания, р-н Кировский, с. Эльхотово, ул. К. Хетагурова, 128	Кировский	15:02:0010706:7	0030020000000 Земли населенных пунктов	Для ведения личного подсобного хозяйства	13	02.020	2 899	371,00	1 075 535,10
3084	Республика Северная Осетия-Алания, р-н Кировский, с Эльхотово, ул К.Хетагурова, д 126	Кировский	15:02:0010706:8	0030020000000 Земли населенных пунктов	Для ведения личного подсобного хозяйства	13	02.020	3 363	371,00	1 248 073,70
3085	Респ. Северная Осетия - Алания, р-н Кировский, с. Эльхотово, ул К. Хетагурова. 124	Кировский	15:02:0010706:9	0030020000000 Земли населенных пунктов	Для ведения личного подсобного хозяйства	13	02.020	2 456	371,00	911 176,20
3086	Республика Северная Осетия-Алания, р-н Кировский, с Эльхотово, ул Моряков, д 93	Кировский	15:02:0010707:1	0030020000000 Земли населенных пунктов	Для ведения личного подсобного хозяйства	13	02.020	1 863	371,00	690 993,30
3087	Респ. Северная Осетия - Алания, р-н Кировский, с. Эльхотово, ул. Моряков. 75	Кировский	15:02:0010707:10	0030020000000 Земли населенных пунктов	Для ведения личного подсобного хозяйства	13	02.020	1 945	371,00	721 595,50
3088	Респ. Северная Осетия - Алания, р-н Кировский, с. Эльхотово, ул. Моряков, 73	Кировский	15:02:0010707:12	0030020000000 Земли населенных пунктов	Для ведения личного подсобного хозяйства	13	02.020	2 837	371,00	1 052 527,00
3089	Республика Северная Осетия-Алания, р-н Кировский, с Эльхотово, ул Моряков, д 91	Кировский	15:02:0010707:2	0030020000000 Земли населенных пунктов	Для ведения личного подсобного хозяйства	13	02.020	1 696	371,00	629 192,30
3090	Респ. Северная Осетия - Алания, р-н Кировский, с. Эльхотово, ул. Моряков. 89	Кировский	15:02:0010707:3	0030020000000 Земли населенных пунктов	Для ведения личного подсобного хозяйства	13	02.020	1 797	371,00	666 687,00
3091	Респ. Северная Осетия - Алания, р-н Кировский, с. Эльхотово, ул. Моряков. 87	Кировский	15:02:0010707:4	0030020000000 Земли населенных пунктов	Для ведения личного подсобного хозяйства	13	02.020	1 749	371,00	649 179,00
3092	Респ. Северная Осетия - Алания, р-н Кировский, с. Эльхотово, ул. Моряков, 85	Кировский	15:02:0010707:5	0030020000000 Земли населенных пунктов	Для ведения личного подсобного хозяйства	13	02.020	1 693	371,00	628 103,00
3093	Российская Федерация, Республика Северная Осетия-Алания, Кировский район, с. Эльхотово, ул. Моряков. 83	Кировский	15:02:0010707:6	0030020000000 Земли населенных пунктов	Для ведения личного подсобного хозяйства	13	02.020	1 781	371,00	660 851,00
3094	Респ. Северная Осетия - Алания, р-н Кировский, с. Эльхотово, ул. Моряков. 81	Кировский	15:02:0010707:7	0030020000000 Земли населенных пунктов	Для ведения личного подсобного хозяйства	13	02.020	1 756	371,00	651 476,00
3095	Респ. Северная Осетия - Алания, р-н Кировский, с. Эльхотово, ул. Моряков. 79	Кировский	15:02:0010707:8	0030020000000 Земли населенных пунктов	Для ведения личного подсобного хозяйства	13	02.020	1 983	371,00	735 693,00
3096	Северная Осетия - Алания респ. р-н Кировский. с Эльхотово, ул Моряков. 77	Кировский	15:02:0010707:9	0030020000000 Земли населенных пунктов	Для ведения личного подсобного хозяйства	13	02.020	1 781	371,00	660 551,00
3097	Респ. Северная Осетия - Алания, р-н Кировский, с. Эльхотово, ул. Моряков, 68	Кировский	15:02:0010708:10	0030020000000 Земли населенных пунктов	Для ведения личного подсобного хозяйства	13	02.020	1 014	371,00	376 194,00
3098	Респ. Северная Осетия - Алания, р-н Кировский, с. Эльхотово, ул. Моряков. 66	Кировский	15:02:0010708:11	0030020000000 Земли населенных пунктов	Для ведения личного подсобного хозяйства	13	02.020	1 600	371,00	593 600,00
3099	Республика Северная Осетия-Алания, р-н Кировский, с. Эльхотово, ул. Ленарова, 6	Кировский	15:02:0010708:12	0030020000000 Земли населенных пунктов	Для ведения личного подсобного хозяйства	13	02.020	1 155	371,00	428 505,50
3100	Респ. Северная Осетия - Алания, р-н Кировский, с. Эльхотово, ул. Ардасенова, 1	Кировский	15:02:0010708:13	0030020000000 Земли населенных пунктов	Для ведения личного подсобного хозяйства	13	02.020	745	371,00	276 395,50
3101	Российская Федерация, Республика Северная Осетия-Алания, Кировский район, с. Эльхотово, ул Хетагурова, 97	Кировский	15:02:0010708:14	0030020000000 Земли населенных пунктов	Для ведения личного подсобного хозяйства	13	02.020	2 474	371,00	917 854,00
3102	Респ. Северная Осетия - Алания, р-н Кировский, с. Эльхотово, ул. К.Хетагурова, 95	Кировский	15:02:0010708:15	0030020000000 Земли населенных пунктов	Для ведения личного подсобного хозяйства	13	02.020	1 716	371,00	636 636,00
3103	Республика Северная Осетия-Алания, р-н Кировский, с. Эльхотово, ул.К. Хетагурова, 93	Кировский	15:02:0010708:16	0030020000000 Земли населенных пунктов	Для ведения личного подсобного хозяйства	13	02.020	2 621	371,00	1 058 717,30
3104	Респ. Северная Осетия - Алания, р-н Кировский, с. Эльхотово, ул. К. Хетагурова, дом 91	Кировский	15:02:0010708:17	0030020000000 Земли населенных пунктов	Под жилую застройку	13	02.010	1 720	371,00	611 828,00
3105	Российская Федерация, Республика Северная Осетия-Алания, Кировский муниципальный район, с. Эльхотово, ул. Хетагурова. 85	Кировский	15:02:0010708:176	0030020000000 Земли населенных пунктов	Для ведения личного подсобного хозяйства	13	02.020	1 414	371,00	492 618,00
3106	Респ. Северная Осетия - Алания, р-н Кировский, с. Эльхотово, ул. К. Хетагурова, 89	Кировский	15:02:0010708:18	0030020000000 Земли населенных пунктов	Для ведения личного подсобного хозяйства	13	02.020	1 554	371,00	582 210,70
3107	Респ. Северная Осетия - Алания, р-н Кировский, с. Эльхотово, ул. К. Хетагурова, дом 87	Кировский	15:02:0010708:19	0030020000000 Земли населенных пунктов	Для ведения личного подсобного хозяйства	13	02.020	1 842	371,00	690 568,80

№ п/п	Местоположение ЗУ	Район	Кадастровый номер ЗУ	Категория земель	Разрешенное использование по документу	Код вида разрешенного использования (в соответствии с классификатором видов разрешенного использования земельных участков)	Вид использования объектов недвижимости	Площадь	УПКС	КС
3108	Респ. Северная Осетия - Алания, р-н Кировский, с. Эльхотово, ул. Моряков, 84	Кировский	15:02:0010708:2	0030020000000 Земли населенных пунктов	Для ведения личного подсобного хозяйства	13	02.020	1 347	47	513 112,60
3109	Респ. Северная Осетия - Алания, р-н Кировский, с. Эльхотово, ул. К. Хетагурова, 83	Кировский	15:02:0010708:20	0030020000000 Земли населенных пунктов	Для ведения личного подсобного хозяйства	13	02.020	1 503	47	569 174,70
3110	Респ. Северная Осетия - Алания, р-н Кировский, с. Эльхотово, ул. К. Хетагурова, 81	Кировский	15:02:0010708:21	0030020000000 Земли населенных пунктов	Для ведения личного подсобного хозяйства	13	02.020	1 636	47	613 336,40
3111	Республика Северная Осетия - Алания, Кировский район, с. Эльхотово, ул. К. Хетагурова, 77	Кировский	15:02:0010708:22	0030020000000 Земли населенных пунктов	Для ведения личного подсобного хозяйства	13	02.020	2 172	47	813 533,00
3112	Российская Федерация, Республика Северная Осетия-Алания, Кировский район, с. Эльхотово, ул. К. Хетагурова, 75	Кировский	15:02:0010708:23	0030020000000 Земли населенных пунктов	Для ведения личного подсобного хозяйства	13	02.020	1 952	47	731 644,80
3113	Республика Северная Осетия-Алания, р-н Кировский, с. Эльхотово, ул. Лазарова, 2	Кировский	15:02:0010708:24	0030020000000 Земли населенных пунктов	Для ведения личного подсобного хозяйства	13	02.020	892	47	334 150,80
3114	Респ. Северная Осетия - Алания, р-н Кировский, с. Эльхотово, ул. Моряков, дом 80	Кировский	15:02:0010708:27	0030020000000 Земли населенных пунктов	Для ведения личного подсобного хозяйства и эксплуатации жилого дома	13	02.020	1 270	47	475 797,10
3115	Респ. Северная Осетия - Алания, р-н Кировский, с. Эльхотово, ул. Моряков, 80 "а"	Кировский	15:02:0010708:28	0030020000000 Земли населенных пунктов	Для ведения личного подсобного хозяйства и эксплуатации жилого дома	13	02.020	1 317	47	493 718,30
3116	Респ. Северная Осетия - Алания, р-н Кировский, с. Эльхотово, ул. Моряков, 82	Кировский	15:02:0010708:3	0030020000000 Земли населенных пунктов	Для ведения личного подсобного хозяйства	13	02.020	2 586	47	968 242,00
3117	Респ. Северная Осетия - Алания, р-н Кировский, с. Эльхотово, ул. Моряков, 80	Кировский	15:02:0010708:4	0030020000000 Земли населенных пунктов	Для ведения личного подсобного хозяйства	13	02.020	2 630	47	985 240,00
3118	Респ. Северная Осетия - Алания, р-н Кировский, с. Эльхотово, ул. Моряков, 78	Кировский	15:02:0010708:5	0030020000000 Земли населенных пунктов	Для ведения личного подсобного хозяйства	13	02.020	2 120	47	787 290,00
3119	Респ. Северная Осетия - Алания, р-н Кировский, с. Эльхотово, ул. Моряков, 76	Кировский	15:02:0010708:6	0030020000000 Земли населенных пунктов	Для ведения личного подсобного хозяйства	13	02.020	2 112	47	803 735,60
3120	Республика Северная Осетия-Алания, р-н Кировский, с. Эльхотово, ул. Ардасенова, 1Б	Кировский	15:02:0010708:61	0030020000000 Земли населенных пунктов	Для ведения личного подсобного хозяйства	13	02.020	804	47	301 419,60
3121	Республика Северная Осетия-Алания, р-н Кировский, с. Эльхотово, ул. Моряков, 86	Кировский	15:02:0010708:62	0030020000000 Земли населенных пунктов	Для ведения личного подсобного хозяйства	13	02.020	815	47	305 513,50
3122	Респ. Северная Осетия - Алания, р-н Кировский, с. Эльхотово, ул. Моряков, 74	Кировский	15:02:0010708:7	0030020000000 Земли населенных пунктов	Для ведения личного подсобного хозяйства	13	02.020	1 667	47	621 958,30
3123	Респ. Северная Осетия - Алания, р-н Кировский, с. Эльхотово, ул. Моряков, 72	Кировский	15:02:0010708:8	0030020000000 Земли населенных пунктов	Для ведения личного подсобного хозяйства	13	02.020	2 451	47	918 879,90
3124	Респ. Северная Осетия - Алания, р-н Кировский, с. Эльхотово, ул. Моряков, 70	Кировский	15:02:0010708:9	0030020000000 Земли населенных пунктов	Для ведения личного подсобного хозяйства	13	02.020	1 649	47	614 161,10
3125	Респ. Северная Осетия - Алания, р-н Кировский, с. Эльхотово, ул. К. Хетагурова, 114	Кировский	15:02:0010709:1	0030020000000 Земли населенных пунктов	Для ведения личного подсобного хозяйства	13	02.020	1 459	47	543 970,70
3126	Респ. Северная Осетия - Алания, р-н Кировский, с. Эльхотово, ул. К. Хетагурова, дом 94	Кировский	15:02:0010709:10	0030020000000 Земли населенных пунктов	Под жилую застройку	13	02.010	1 570	47	588 593,00
3127	Респ. Северная Осетия - Алания, р-н Кировский, с. Эльхотово, ул. К. Хетагурова, дом 92	Кировский	15:02:0010709:11	0030020000000 Земли населенных пунктов	Под жилую застройку	13	02.010	1 716	47	643 328,40
3128	Северная Осетия - Алания респ. р-н Кировский, с. Эльхотово, ул К Хетагурова, 90	Кировский	15:02:0010709:12	0030020000000 Земли населенных пунктов	Для ведения личного подсобного хозяйства	13	02.020	2 993	47	1 122 017,70
3129	Республика Северная Осетия-Алания, р-н Кировский, с. Эльхотово, ул. К.Хетагурова, 100	Кировский	15:02:0010709:18	0030020000000 Земли населенных пунктов	Для ведения личного подсобного хозяйства	13	02.020	2 680	47	1 004 536,00
3130	Российская Федерация, Республика Северная Осетия - Алания, Кировский район, с. Эльхотово, ул. К.Хетагурова, 102	Кировский	15:02:0010709:19	0030020000000 Земли населенных пунктов	индивидуальное жилищное строительство	13	02.010	1 618	47	606 588,20
3131	Респ. Северная Осетия - Алания, р-н Кировский, с. Эльхотово, ул К Хетагурова, 112	Кировский	15:02:0010709:2	0030020000000 Земли населенных пунктов	Для ведения личного подсобного хозяйства	13	02.020	2 556	47	958 214,60
3132	Республика Северная Осетия-Алания, р-н Кировский, с. Эльхотово, ул. Братьев Кубаловых, 1/2	Кировский	15:02:0010709:21	0030020000000 Земли населенных пунктов	Бытовое обслуживание	3	03.030	550	476,27	178 492,50
3133	Респ. Северная Осетия - Алания, р-н Кировский, с. Эльхотово, ул. К. Хетагурова, 108	Кировский	15:02:0010709:3	0030020000000 Земли населенных пунктов	Для ведения личного подсобного хозяйства	13	02.020	2 893	47	1 084 569,70
3134	Российская Федерация, Республика Северная Осетия-Алания, Кировский муниципальный район, с. Эльхотово, ул К. Хетагурова, 106	Кировский	15:02:0010709:4	0030020000000 Земли населенных пунктов	Под жилую застройку	13	02.010	1 874	47	701 137,10
3135	Респ. Северная Осетия - Алания, р-н Кировский, с. Эльхотово, ул К. Хетагурова, дом 104	Кировский	15:02:0010709:5	0030020000000 Земли населенных пунктов	Под жилую застройку	13	02.010	1 363	47	525 961,70
3136	Республика Северная Осетия-Алания, р-н Кировский, с. Эльхотово, ул К.Хетагурова, д 98а	Кировский	15:02:0010709:7	0030020000000 Земли населенных пунктов	Для ведения личного подсобного хозяйства	13	02.020	1 445	47	540 141,50
3137	Респ. Северная Осетия - Алания, р-н Кировский, с. Эльхотово, ул. К. Хетагурова, дом 98	Кировский	15:02:0010709:8	0030020000000 Земли населенных пунктов	Под жилую застройку	13	02.010	1 557	47	582 112,80
3138	Респ. Северная Осетия - Алания, р-н Кировский, с. Эльхотово, ул. К. Хетагурова, 96	Кировский	15:02:0010709:9	0030020000000 Земли населенных пунктов	Для ведения личного подсобного хозяйства	13	02.020	2 068	47	773 203,20
3139	Респ. Северная Осетия - Алания, р-н Кировский, с. Эльхотово, ул. Моряков, 71	Кировский	15:02:0010710:1	0030020000000 Земли населенных пунктов	Для ведения личного подсобного хозяйства	13	02.020	1 929	47	721 182,10
3140	Респ. Северная Осетия - Алания, р-н Кировский, с. Эльхотово, ул. Моряков, дом 93	Кировский	15:02:0010710:10	0030020000000 Земли населенных пунктов	Под жилую застройку	13	02.010	1 526	47	570 691,00
3141	Северная Осетия - Алания респ, р-н Кировский, с Эльхотово, ул Моряков, 49	Кировский	15:02:0010710:12	0030020000000 Земли населенных пунктов	Для ведения личного подсобного хозяйства	13	02.020	2 015	47	766 670,50
3142	Респ. Северная Осетия - Алания, р-н Кировский, с. Эльхотово, ул. Моряков, дом 47	Кировский	15:02:0010710:13	0030020000000 Земли населенных пунктов	Для ведения личного подсобного хозяйства и эксплуатации жилого дома	13	02.020	1 953	47	730 355,00
3143	Республика Северная Осетия - Алания, Кировский район, с Эльхотово, ул Моряков, 51	Кировский	15:02:0010710:136	0030020000000 Земли населенных пунктов	Для ведения личного подсобного хозяйства и эксплуатации жилого дома	13	02.020	1 424	47	532 732,10
3144	Республика Северная Осетия - Алания, Кировский район, с Эльхотово, ул Моряков, 51а	Кировский	15:02:0010710:137	0030020000000 Земли населенных пунктов	Для ведения личного подсобного хозяйства и эксплуатации жилого дома	13	02.020	201	47	75 153,90
3145	Российская Федерация, Республика Северная Осетия-Алания, Кировский район, с. Эльхотово, ул. Моряков, 57	Кировский	15:02:0010710:138	0030020000000 Земли населенных пунктов	Для ведения личного подсобного хозяйства	13	02.020	1 424	47	532 657,60
3146	Российская Федерация, Республика Северная Осетия-Алания, Кировский район, с. Эльхотово, ул. Моряков, 57А	Кировский	15:02:0010710:139	0030020000000 Земли населенных пунктов	Для ведения личного подсобного хозяйства	13	02.020	201	47	75 153,90
3147	Респ. Северная Осетия - Алания, р-н Кировский, с. Эльхотово, ул. Моряков, дом 45	Кировский	15:02:0010710:14	0030020000000 Земли населенных пунктов	Для ведения личного подсобного хозяйства	13	02.020	1 712	47	640 826,80
3148	Российская Федерация, Республика Северная Осетия-Алания, Кировский муниципальный район, с. Эльхотово, ул. Моряков, 59	Кировский	15:02:0010710:141	0030020000000 Земли населенных пунктов	Для ведения личного подсобного хозяйства	13	02.020	1 420	47	531 368,00
3149	Российская Федерация, Республика Северная Осетия-Алания, Кировский муниципальный район, с. Эльхотово, ул. Моряков, 59 А	Кировский	15:02:0010710:142	0030020000000 Земли населенных пунктов	Для ведения личного подсобного хозяйства	13	02.020	869	47	325 148,10
3150	Респ. Северная Осетия - Алания, р-н Кировский, с. Эльхотово, ул. Моряков, 43	Кировский	15:02:0010710:15	0030020000000 Земли населенных пунктов	Для ведения личного подсобного хозяйства	13	02.020	1 629	47	678 154,10

№ п/п	Местоположение ЗУ	Район	Кадастровый номер ЗУ	Категория земель	Разрешенное использование по документу	Код вида разрешенного использования (в соответствии с классификатором видов разрешенного использования земельных участков)	Вид использования объектов недвижимости	Площадь	УПКС	КС
3151	Респ. Северная Осетия - Алания, р-н Кировский, с. Эльхотово, ул. Моряков, 69	Кировский	15:02:0010710:2	003002000000 Земли населенных пунктов	Для ведения личного подсобного хозяйства	13	02.020	1 567	37 1,00	567 168,30
3152	Респ. Северная Осетия - Алания, р-н Кировский, с. Эльхотово, ул. Моряков, 67	Кировский	15:02:0010710:3	003002000000 Земли населенных пунктов	Для ведения личного подсобного хозяйства	13	02.020	1 458	37 1,00	526 652,20
3153	Российская Федерация, Республика Северная Осетия-Алания, Кировский муниципальный район, с. Эльхотово, ул. Моряков, 65	Кировский	15:02:0010710:4	003002000000 Земли населенных пунктов	Для ведения личного подсобного хозяйства	13	02.020	1 168	37 1,00	337 884,20
3154	Российская Федерация, Республика Северная Осетия - Алания, р-н Кировский, с. Эльхотово, ул. Моряков, 63	Кировский	15:02:0010710:5	003002000000 Земли населенных пунктов	Для ведения личного подсобного хозяйства	13	02.020	1 669	37 1,00	625 738,10
3155	Российская Федерация, Республика Северная Осетия - Алания, Кировский район, с. Эльхотово, ул. Моряков, 61	Кировский	15:02:0010710:6	003002000000 Земли населенных пунктов	Для ведения личного подсобного хозяйства	13	02.020	1 451	37 1,00	544 979,90
3156	Респ. Северная Осетия - Алания, р-н Кировский, с. Эльхотово, ул. Моряков, 55	Кировский	15:02:0010710:9	003002000000 Земли населенных пунктов	Для ведения личного подсобного хозяйства	13	02.020	849	37 1,00	322 009,10
3157	Республика Северная Осетия-Алания, р-н Кировский, с Эльхотово, ул И.Макиева, д 3а	Кировский	15:02:0010711:1	003002000000 Земли населенных пунктов	Для эксплуатации производственных объектов	6	06.000	91	37 1,07	36 103,27
3158	Респ. Северная Осетия - Алания, р-н Кировский, с. Эльхотово, ул. Моряков, 48	Кировский	15:02:0010711:10	003002000000 Земли населенных пунктов	Для ведения личного подсобного хозяйства	13	02.020	1 365	37 1,00	512 111,00
3159	Респ. Северная Осетия - Алания, р-н Кировский, с. Эльхотово, ул. Моряков, 46	Кировский	15:02:0010711:11	003002000000 Земли населенных пунктов	Для ведения личного подсобного хозяйства	13	02.020	1 468	37 1,00	550 183,20
3160	Респ. Северная Осетия - Алания, р-н Кировский, с. Эльхотово, ул. Моряков, дом 44	Кировский	15:02:0010711:12	003002000000 Земли населенных пунктов	Под личное подсобное хозяйство и эксплуатацию жилого дома	13	02.020	900	37 1,00	337 770,00
3161	Респ. Северная Осетия - Алания, р-н Кировский, с. Эльхотово, ул. Моряков, 42	Кировский	15:02:0010711:13	003002000000 Земли населенных пунктов	Для ведения личного подсобного хозяйства	13	02.020	1 400	37 1,00	525 560,00
3162	Респ. Северная Осетия - Алания, р-н Кировский, с. Эльхотово, ул К. Хетагурова, дом 73	Кировский	15:02:0010711:14	003002000000 Земли населенных пунктов	Для ведения личного подсобного хозяйства	13	02.020	2 205	37 1,00	827 780,00
3163	Респ. Северная Осетия - Алания, р-н Кировский, с. Эльхотово, ул К. Хетагурова, 69	Кировский	15:02:0010711:16	003002000000 Земли населенных пунктов	Для ведения личного подсобного хозяйства	13	02.020	1 671	37 1,00	618 587,00
3164	Респ. Северная Осетия - Алания, р-н Кировский, с. Эльхотово, ул. К. Хетагурова, 67	Кировский	15:02:0010711:17	003002000000 Земли населенных пунктов	Под жилую застройку	13	02.010	2 240	37 1,00	840 672,00
3165	Республика Северная Осетия - Алания, р-н Кировский, с. Эльхотово, ул. К. Хетагурова, 71	Кировский	15:02:0010711:179	003002000000 Земли населенных пунктов	Для ведения личного подсобного хозяйства	13	02.020	2 077	37 1,00	778 867,30
3166	Республика Северная Осетия-Алания, р-н Кировский, с Эльхотово, ул К.Хетагурова, д 65	Кировский	15:02:0010711:18	003002000000 Земли населенных пунктов	Для ведения личного подсобного хозяйства	13	02.020	1 767	37 1,00	662 116,50
3167	Республика Северная Осетия - Алания, р-н Кировский, с Эльхотово, ул. К. Хетагурова, 71а	Кировский	15:02:0010711:180	003002000000 Земли населенных пунктов	Для ведения личного подсобного хозяйства	13	02.020	255	37 1,00	95 596,50
3168	Российская Федерация, Республика Северная Осетия-Алания, Кировский муниципальный район, с. Эльхотово, ул. Моряков, д. 64	Кировский	15:02:0010711:184	003002000000 Земли населенных пунктов	Для ведения личного подсобного хозяйства	13	02.020	1 530	37 1,00	573 435,00
3169	Российская Федерация, Республика Северная Осетия-Алания, Кировский муниципальный район, с. Эльхотово, ул. Лазарева, 1	Кировский	15:02:0010711:185	003002000000 Земли населенных пунктов	Для ведения личного подсобного хозяйства	13	02.020	740	37 1,00	277 126,00
3170	Респ. Северная Осетия - Алания, р-н Кировский, с. Эльхотово, ул. К. Хетагурова, дом 63	Кировский	15:02:0010711:19	003002000000 Земли населенных пунктов	Под жилую застройку	13	02.010	1 300	37 1,00	487 370,00
3171	Респ. Северная Осетия - Алания, р-н Кировский, с. Эльхотово, ул К. Хетагурова, дом 61	Кировский	15:02:0010711:20	003002000000 Земли населенных пунктов	Под жилую застройку	13	02.010	1 340	37 1,00	487 370,00
3172	Респ. Северная Осетия - Алания, р-н Кировский, ул. К. Хетагурова, дом 59	Кировский	15:02:0010711:21	003002000000 Земли населенных пунктов	Под жилую застройку	13	02.010	4 000	37 1,00	1 499 600,00
3173	Респ. Северная Осетия - Алания, р-н Кировский, с. Эльхотово, ул. К. Хетагурова, 57	Кировский	15:02:0010711:22	003002000000 Земли населенных пунктов	Для ведения личного подсобного хозяйства	13	02.020	2 075	37 1,00	777 817,50
3174	Респ. Северная Осетия - Алания, р-н Кировский, с. Эльхотово, ул К. Хетагурова, дом 57 "а"	Кировский	15:02:0010711:23	003002000000 Земли населенных пунктов	Ведение личного подсобного хозяйства	13	02.020	1 906	37 1,00	714 559,50
3175	Респ. Северная Осетия - Алания, р-н Кировский, с. Эльхотово, ул К. Хетагурова, дом 55	Кировский	15:02:0010711:24	003002000000 Земли населенных пунктов	Под жилую застройку	13	02.010	1 815	37 1,00	680 144,50
3176	Республика Северная Осетия-Алания, р-н Кировский, с. Эльхотово, ул. К. Хетагурова. 53	Кировский	15:02:0010711:25	003002000000 Земли населенных пунктов	Для ведения личного подсобного хозяйства	13	02.020	1 761	37 1,00	660 198,90
3177	Республика Северная Осетия-Алания, р-н Кировский, с Эльхотово, ул И.Макиева, 1	Кировский	15:02:0010711:26	003002000000 Земли населенных пунктов	Для ведения личного подсобного хозяйства	13	02.020	784	37 1,00	293 921,60
3178	Российская Федерация, Республика Северная Осетия-Алания, Кировский район, с. Эльхотово, ул. Моряков, 62	Кировский	15:02:0010711:3	003002000000 Земли населенных пунктов	Для ведения личного подсобного хозяйства	13	02.020	2 221	37 1,00	832 652,90
3179	Респ. Северная Осетия - Алания, р-н Кировский, с. Эльхотово, ул. Моряков, 60	Кировский	15:02:0010711:4	003002000000 Земли населенных пунктов	Для ведения личного подсобного хозяйства	13	02.020	1 950	37 1,00	730 951,00
3180	Респ. Северная Осетия - Алания, р-н Кировский, с. Эльхотово, ул. Моряков, 58	Кировский	15:02:0010711:5	003002000000 Земли населенных пунктов	Для ведения личного подсобного хозяйства	13	02.020	2 061	37 1,00	772 666,90
3181	Респ. Северная Осетия - Алания, р-н Кировский, с. Эльхотово, ул. Моряков, 56	Кировский	15:02:0010711:6	003002000000 Земли населенных пунктов	Для ведения личного подсобного хозяйства	13	02.020	1 390	37 1,00	562 350,00
3182	Респ. Северная Осетия - Алания, р-н Кировский, с. Эльхотово, ул. Моряков, 54	Кировский	15:02:0010711:7	003002000000 Земли населенных пунктов	Для ведения личного подсобного хозяйства	13	02.020	3 470	37 1,00	1 263 413,20
3183	Респ. Северная Осетия - Алания, р-н Кировский, с. Эльхотово, ул. Моряков, 52	Кировский	15:02:0010711:8	003002000000 Земли населенных пунктов	Для ведения личного подсобного хозяйства	13	02.020	1 930	37 1,00	712 410,00
3184	Респ. Северная Осетия - Алания, р-н Кировский, с. Эльхотово, ул. Моряков, 50	Кировский	15:02:0010711:9	003002000000 Земли населенных пунктов	Для ведения личного подсобного хозяйства	13	02.020	1 060	37 1,00	397 904,00
3185	Респ. Северная Осетия - Алания, р-н Кировский, с. Эльхотово, ул. К. Хетагурова, 88 "в"	Кировский	15:02:0010712:1	003002000000 Земли населенных пунктов	Для ведения личного подсобного хозяйства	13	02.020	3 398	37 1,00	1 270 911,55
3186	Респ. Северная Осетия - Алания, р-н Кировский, с. Эльхотово, ул К. Хетагурова, 72	Кировский	15:02:0010712:10	003002000000 Земли населенных пунктов	Для ведения личного подсобного хозяйства	13	02.020	1 223	37 1,00	457 376,00
3187	Республика Северная Осетия-Алания, р-н Кировский, с. Эльхотово, ул. Хетагурова, 70 а	Кировский	15:02:0010712:16	003002000000 Земли населенных пунктов	Для ведения личного подсобного хозяйства	13	02.020	430	37 1,00	161 267,00
3188	Республика Северная Осетия-Алания, р-н Кировский, с. Эльхотово, ул. Хетагурова. 70	Кировский	15:02:0010712:17	003002000000 Земли населенных пунктов	Для ведения личного подсобного хозяйства	13	02.020	1 769	37 1,00	661 196,10
3189	Респ. Северная Осетия - Алания, р-н Кировский, с. Эльхотово, ул. К. Хетагурова, 88	Кировский	15:02:0010712:2	003002000000 Земли населенных пунктов	Для ведения личного подсобного хозяйства	13	02.020	3 410	37 1,00	1 253 429,50
3190	Респ. Северная Осетия - Алания, р-н Кировский, с. Эльхотово, ул К. Хетагурова, дом 86	Кировский	15:02:0010712:3	003002000000 Земли населенных пунктов	Под жилую застройку	13	02.010	1 420	37 1,00	532 358,00
3191	Респ. Северная Осетия - Алания, р-н Кировский, с. Эльхотово, ул К. Хетагурова, 84	Кировский	15:02:0010712:4	003002000000 Земли населенных пунктов	Для ведения личного подсобного хозяйства	13	02.020	1 581	37 1,00	591 166,70
3192	Респ. Северная Осетия - Алания, р-н Кировский, с. Эльхотово, ул. К. Хетагурова, дом 82	Кировский	15:02:0010712:5	003002000000 Земли населенных пунктов	Под жилую застройку	13	02.010	1 660	37 1,00	622 432,00
3193	Республика Северная Осетия-Алания, р-н Кировский, с Эльхотово, ул К.Хетагурова, д 80	Кировский	15:02:0010712:6	003002000000 Земли населенных пунктов	Для ведения личного подсобного хозяйства	13	02.020	3 073	37 1,00	1 150 913,55
3194	Республика Северная Осетия-Алания, р-н Кировский, с Эльхотово, ул К.Хетагурова. д 78	Кировский	15:02:0010712:7	003002000000 Земли населенных пунктов	Для эксплуатации жилого дома и ведения личного подсобного хозяйства	13	02.020	1 887	37 1,00	707 136,30

№ п/п	Местоположение ЗУ	Район	Кадастровый номер ЗУ	Категория земель	Разрешенное использование по документу	Код вида разрешенного использования (в соответствии с классификатором видов разрешенного использования земельных участков)	Вид использования объектов недвижимости	Площадь	УПКС	КС
3195	Респ. Северная Осетия - Алания, р-н Кировский, с. Эльхотово, ул. К. Хетагурова, дом 76	Кировский	15:02:0010712:8	003002000000 Земли населенных пунктов	Под жилую застройку	13	02.010	1 911	[illegible]	717 558,00
3196	Российская Федерация, Республика Северная Осетия-Алания, Кировский район, с. Эльхотово, ул. К. Хетагурова, 74	Кировский	15:02:0010712:9	003002000000 Земли населенных пунктов	Под жилую застройку	13	02.010	1 650	[illegible]	618 585,00
3197	Респ. Северная Осетия - Алания, р-н Кировский, с. Эльхотово, ул. Моряков, дом 41	Кировский	15:02:0010713:1	003002000000 Земли населенных пунктов	Под жилую застройку	13	02.010	3 725	[illegible]	1 396 502,50
3198	Респ. Северная Осетия - Алания, р-н Кировский, с. Эльхотово, ул. Моряков, дом 29	Кировский	15:02:0010713:11	003002000000 Земли населенных пунктов	Под личное подсобное хозяйство и эксплуатацию жилого дома	13	02.020	3 071	[illegible]	1 152 067,50
3199	Респ. Северная Осетия - Алания, р-н Кировский, с. Эльхотово, ул. Моряков, 27	Кировский	15:02:0010713:12	003002000000 Земли населенных пунктов	Для ведения личного подсобного хозяйства	13	02.020	1 669	[illegible]	1 760 016,10
3200	Российская Федерация, Республика Северная Осетия-Алания, Кировский муниципальный район, с. Эльхотово, ул. Моряков, 33	Кировский	15:02:0010713:134	003002000000 Земли населенных пунктов	Для ведения личного подсобного хозяйства	13	02.020	1 957	[illegible]	734 679,30
3201	Российская Федерация, Республика Северная Осетия-Алания, Кировский муниципальный район, с. Эльхотово, ул. Моряков, 33	Кировский	15:02:0010713:135	003002000000 Земли населенных пунктов	Для ведения личного подсобного хозяйства	13	02.020	1 721	[illegible]	645 292,90
3202	Северная Осетия - Алания респ. р-н Кировский, с. Эльхотово, ул. Моряков, 35"а"	Кировский	15:02:0010713:18	003002000000 Земли населенных пунктов	Для ведения личного подсобного хозяйства	13	02.020	1 675	[illegible]	627 937,50
3203	Северная Осетия - Алания респ. р-н Кировский, с. Эльхотово, ул. Моряков, 39	Кировский	15:02:0010713:2	003002000000 Земли населенных пунктов	Для ведения личного подсобного хозяйства	13	02.020	2 995	[illegible]	1 123 125,50
3204	Респ. Северная Осетия - Алания, р-н Кировский, с. Эльхотово, ул. Моряков, 37	Кировский	15:02:0010713:3	003002000000 Земли населенных пунктов	Для ведения личного подсобного хозяйства	13	02.020	2 941	[illegible]	1 098 841,90
3205	Респ. Северная Осетия - Алания, р-н Кировский, с. Эльхотово, ул. Моряков, дом 35	Кировский	15:02:0010713:4	003002000000 Земли населенных пунктов	Под жилую застройку	13	02.010	1 348	[illegible]	505 365,20
3206	Респ. Северная Осетия - Алания, р-н Кировский, с. Эльхотово, ул. Моряков, 31	Кировский	15:02:0010713:8	003002000000 Земли населенных пунктов	Для ведения личного подсобного хозяйства	13	02.020	3 163	[illegible]	1 184 661,50
3207	Респ. Северная Осетия - Алания, р-н Кировский, с. Эльхотово, ул. Моряков, 40	Кировский	15:02:0010714:1	003002000000 Земли населенных пунктов	Для ведения личного подсобного хозяйства	13	02.020	2 093	[illegible]	781 665,70
3208	Респ. Северная Осетия - Алания, р-н Кировский, с. Эльхотово, ул. Моряков, 24	Кировский	15:02:0010714:10	003002000000 Земли населенных пунктов	Для ведения личного подсобного хозяйства	13	02.020	3 115	[illegible]	1 167 071,50
3209	Респ. Северная Осетия - Алания, р-н Кировский, с. Эльхотово, ул. К. Хетагурова, 51 "в"	Кировский	15:02:0010714:11	003002000000 Земли населенных пунктов	Для ведения личного подсобного хозяйства	13	02.020	1 110	[illegible]	539 856,00
3210	Респ. Северная Осетия - Алания, р-н Кировский, с. Эльхотово, ул. К. Хетагурова, 51	Кировский	15:02:0010714:12	003002000000 Земли населенных пунктов	Для ведения личного подсобного хозяйства	13	02.020	1 515	[illegible]	567 973,50
3211	Респ. Северная Осетия - Алания, р-н Кировский, с. Эльхотово, ул. К. Хетагурова, дом 49	Кировский	15:02:0010714:13	003002000000 Земли населенных пунктов	Под жилую застройку	13	02.010	2 117	[illegible]	793 663,50
3212	Республика Северная Осетия-Алания, р-н Кировский, с. Эльхотово, ул. К.Хетагурова, 47	Кировский	15:02:0010714:14	003002000000 Земли населенных пунктов	Для ведения личного подсобного хозяйства	13	02.020	1 540	[illegible]	577 146,00
3213	Респ. Северная Осетия - Алания, р-н Кировский, с. Эльхотово, ул. К. Хетагурова, дом 45	Кировский	15:02:0010714:15	003002000000 Земли населенных пунктов	Под жилую застройку	13	02.010	2 230	[illegible]	836 327,00
3214	Российская Федерация, Республика Северная Осетия-Алания, Кировский район, с. Эльхотово, ул. Хетагурова, 47 г	Кировский	15:02:0010714:16	003002000000 Земли населенных пунктов	Для ведения личного подсобного хозяйства	13	02.020	1 042	[illegible]	390 615,00
3215	Республика Северная Осетия-Алания, р-н Кировский, с. Эльхотово, ул. Хетагурова, 43	Кировский	15:02:0010714:17	003002000000 Земли населенных пунктов	Для ведения личного подсобного хозяйства	13	02.020	2 656	[illegible]	995 164,20
3216	Республика Северная Осетия-Алания, р-н Кировский, с Эльхотово, ул К.Хетагурова. 41	Кировский	15:02:0010714:18	003002000000 Земли населенных пунктов	Для ведения личного подсобного хозяйства	13	02.020	3 023	[illegible]	1 133 227,60
3217	Республика Северная Осетия - Алания, Кировский район, с. Эльхотово, ул. К. Хетагурова. 39	Кировский	15:02:0010714:19	003002000000 Земли населенных пунктов	Под жилую застройку	13	02.010	2 101	[illegible]	788 789,60
3218	Респ. Северная Осетия - Алания, р-н Кировский, с. Эльхотово, ул. Моряков, дом 38	Кировский	15:02:0010714:2	003002000000 Земли населенных пунктов	Под личное подсобное хозяйство и эксплуатацию жилого дома	13	02.020	2 772	[illegible]	1 038 673,20
3219	Респ. Северная Осетия - Алания, р-н Кировский, с. Эльхотово, ул. К. Хетагурова. 37	Кировский	15:02:0010714:20	003002000000 Земли населенных пунктов	Для индивидуального жилищного строительства	13	02.010	1 620	[illegible]	607 848,00
3220	Российская Федерация, Республика Северная Осетия-Алания, Кировский район, с. Эльхотово, ул. К. Хетагурова, 37 "а"	Кировский	15:02:0010714:21	003002000000 Земли населенных пунктов	Под жилую застройку	13	02.010	1 100	[illegible]	412 980,00
3221	Респ. Северная Осетия - Алания, р-н Кировский, с. Эльхотово, ул. К. Хетагурова, дом 35	Кировский	15:02:0010714:22	003002000000 Земли населенных пунктов	Под жилую застройку	13	02.010	1 515	[illegible]	568 220,50
3222	Респ. Северная Осетия - Алания, р-н Кировский, с. Эльхотово, ул. К. Хетагурова. 33	Кировский	15:02:0010714:23	003002000000 Земли населенных пунктов	Для ведения личного подсобного хозяйства	13	02.020	1 411	[illegible]	526 903,90
3223	Респ. Северная Осетия - Алания, р-н Кировский, с. Эльхотово, ул. Моряков, 36	Кировский	15:02:0010714:3	003002000000 Земли населенных пунктов	Для ведения личного подсобного хозяйства	13	02.020	2 770	[illegible]	1 040 971,00
3224	Респ. Северная Осетия - Алания, р-н Кировский, с. Эльхотово, ул. Моряков, 34	Кировский	15:02:0010714:4	003002000000 Земли населенных пунктов	Для ведения личного подсобного хозяйства	13	02.020	1 647	[illegible]	614 711,00
3225	Респ. Северная Осетия - Алания, р-н Кировский, с. Эльхотово, ул. Моряков, 32	Кировский	15:02:0010714:5	003002000000 Земли населенных пунктов	Для ведения личного подсобного хозяйства	13	02.020	1 978	[illegible]	741 552,20
3226	Республика Северная Осетия-Алания, р-н Кировский, с. Эльхотово, ул. Моряков, 26 А	Кировский	15:02:0010714:57	003002000000 Земли населенных пунктов	Для ведения личного подсобного хозяйства	13	02.020	1 693	[illegible]	636 024,70
3227	Республика Северная Осетия-Алания, р-н Кировский, с. Эльхотово, ул. Моряков, 26	Кировский	15:02:0010714:58	003002000000 Земли населенных пунктов	Для ведения личного подсобного хозяйства	13	02.020	1 640	[illegible]	611 836,00
3228	Респ. Северная Осетия - Алания, р-н Кировский, с. Эльхотово, ул. Моряков, дом 30	Кировский	15:02:0010714:6	003002000000 Земли населенных пунктов	Для ведения личного подсобного хозяйства и эксплуатации жилого дома	13	02.020	2 764	[illegible]	1 036 224,60
3229	Респ. Северная Осетия - Алания, р-н Кировский, с. Эльхотово, ул. Моряков, 28а	Кировский	15:02:0010714:7	003002000000 Земли населенных пунктов	Для ведения личного подсобного хозяйства	13	02.020	2 870	[illegible]	1 075 963,00
3230	Респ. Северная Осетия - Алания, р-н Кировский, с. Эльхотово, ул. Моряков, 28	Кировский	15:02:0010714:8	003002000000 Земли населенных пунктов	Для ведения личного подсобного хозяйства	13	02.020	2 700	[illegible]	1 012 230,00
3231	Республика Северная Осетия-Алания, р-н Кировский, с Эльхотово, ул Братьев Кубаловых. 96	Кировский	15:02:0010715:1	003002000000 Земли населенных пунктов	Склады	6	06.003	2 550	[illegible]	1 269 026,50
3232	Респ. Северная Осетия - Алания, р-н Кировский, с. Эльхотово, ул. К. Хетагурова, 50	Кировский	15:02:0010715:10	003002000000 Земли населенных пунктов	Для ведения личного подсобного хозяйства	13	02.020	2 919	[illegible]	1 094 331,10
3233	Респ Северная Осетия - Алания Кировский р-н. с Эльхотово. ул К.Хетагурова, 48	Кировский	15:02:0010715:132	003002000000 Земли населенных пунктов	Для ведения личного подсобного хозяйства	13	02.020	2 200	[illegible]	824 780,00
3234	Респ Северная Осетия - Алания, Кировский р-н, с Эльхотово,ул.Армейская. 2	Кировский	15:02:0010715:133	003002000000 Земли населенных пунктов	Для ведения личного подсобного хозяйства	13	02.020	1 500	[illegible]	562 350,00
3235	Республика Северная Осетия-Алания, р-н Кировский, с.Эльхотово, ул Коста Хетагурова. 58А	Кировский	15:02:0010715:134	003002000000 Земли населенных пунктов	Для ведения личного подсобного хозяйства	13	02.020	1 486	[illegible]	557 052,00
3236	Республика Северная Осетия-Алания, р-н Кировский, с.Эльхотово, ул.Коста Хетагурова, 58	Кировский	15:02:0010715:135	003002000000 Земли населенных пунктов	Для ведения личного подсобного хозяйства	13	02.020	1 285	[illegible]	481 716,50
3237	Республика Северная Осетия - Алания, Кировский район, с. Эльхотово, ул. К. Хетагурова. 56	Кировский	15:02:0010715:137	003002000000 Земли населенных пунктов	Для ведения личного подсобного хозяйства	13	02.020	2 217	[illegible]	830 940,30
3238	Республика Северная Осетия - Алания, Кировский район, с. Эльхотово, ул. К.Хетагурова. 56 "А"	Кировский	15:02:0010715:138	003002000000 Земли населенных пунктов	Для ведения личного подсобного хозяйства	13	02.020	576	[illegible]	215 942,40

№ пп	Местоположение ЗУ	Район	Кадастровый номер ЗУ	Категория земель	Разрешенное использование по документу	Код вида разрешенного использования (в соответствии с классификатором видов разрешенного использования земельных участков)	Вид использования объектов недвижимости	Площадь	УПКС	КС
3239	Респ. Северная Осетия - Алания, р-н Кировский, с. Эльхотово, ул. К. Хетагурова, 66	Кировский	15:02:0010715:2	0030020000000 Земли населенных пунктов	Для ведения личного подсобного хозяйства	13	02.020	2 010	[illegible]	[illegible]
3240	Респ. Северная Осетия - Алания, р-н Кировский, с. Эльхотово, ул. К. Хетагурова, дом 64	Кировский	15:02:0010715:3	0030020000000 Земли населенных пунктов	Под жилую застройку	13	02.010	920	[illegible]	[illegible]
3241	Республика Северная Осетия-Алания, р-н Кировский, с. Эльхотово, ул. К. Хетагурова, 62	Кировский	15:02:0010715:4	0030020000000 Земли населенных пунктов	Для ведения личного подсобного хозяйства	13	02.020	2 700	[illegible]	[illegible]
3242	Респ. Северная Осетия - Алания, р-н Кировский, с. Эльхотово, ул. К. Хетагурова, дом 60	Кировский	15:02:0010715:5	0030020000000 Земли населенных пунктов	Под жилую застройку	13	02.010	2 843	[illegible]	[illegible]
3243	Респ. Северная Осетия - Алания, р-н Кировский, с. Эльхотово, ул. К. Хетагурова, 54	Кировский	15:02:0010715:8	0030020000000 Земли населенных пунктов	Для ведения личного подсобного хозяйства	13	02.020	2 866	[illegible]	[illegible]
3244	Респ. Северная Осетия - Алания, р-н Кировский, с. Эльхотово, ул. К. Хетагурова, дом 52	Кировский	15:02:0010715:9	0030020000000 Земли населенных пунктов	Под жилую застройку	13	02.010	2 845	[illegible]	[illegible]
3245	Респ. Северная Осетия - Алания, р-н Кировский, с. Эльхотово, ул. Моряков, 25	Кировский	15:02:0010716:1	0030020000000 Земли населенных пунктов	Для ведения личного подсобного хозяйства	13	02.020	2 055	[illegible]	[illegible]
3246	Республика Северная Осетия-Алания, р-н Кировский, с. Эльхотово, ул. Моряков, 7	Кировский	15:02:0010716:10	0030020000000 Земли населенных пунктов	Для ведения личного подсобного хозяйства	13	02.020	1 660	[illegible]	[illegible]
3247	Респ. Северная Осетия - Алания, р-н Кировский, с. Эльхотово, ул. Моряков, 5	Кировский	15:02:0010716:11	0030020000000 Земли населенных пунктов	Под жилую застройку	13	02.010	2 650	[illegible]	[illegible]
3248	Респ. Северная Осетия - Алания, р-н Кировский, с. Эльхотово, ул. Моряков, дом 3	Кировский	15:02:0010716:12	0030020000000 Земли населенных пунктов	Под жилую застройку	13	02.010	2 700	[illegible]	[illegible]
3249	Респ. Северная Осетия - Алания, р-н Кировский, с. Эльхотово, ул. Моряков, дом 1	Кировский	15:02:0010716:13	0030020000000 Земли населенных пунктов	Под жилую застройку	13	02.010	1 251	[illegible]	[illegible]
3250	Российская Федерация, Республика Северная Осетия-Алания, Кировский район, с. Эльхотово, ул. Моряков, 23	Кировский	15:02:0010716:2	0030020000000 Земли населенных пунктов	Для ведения личного подсобного хозяйства	13	02.020	1 572	[illegible]	[illegible]
3251	Российская Федерация, Республика Северная Осетия-Алания, Кировский район, с. Эльхотово, ул. Моряков, 21	Кировский	15:02:0010716:3	0030020000000 Земли населенных пунктов	Под жилую застройку	13	02.010	1 766	[illegible]	[illegible]
3252	Республика Северная Осетия - Алания, р-н Кировский, с. Эльхотово, ул. Моряков, 19	Кировский	15:02:0010716:4	0030020000000 Земли населенных пунктов	Для ведения личного подсобного хозяйства	13	02.020	1 500	[illegible]	[illegible]
3253	Респ. Северная Осетия - Алания, р-н Кировский, с. Эльхотово, ул. Моряков, 15	Кировский	15:02:0010716:6	0030020000000 Земли населенных пунктов	Для ведения личного подсобного хозяйства	13	02.020	3 216	[illegible]	[illegible]
3254	Республика Северная Осетия - Алания, Кировский район, с. Эльхотово, ул. Моряков, 13	Кировский	15:02:0010716:7	0030020000000 Земли населенных пунктов	Под жилую застройку	13	02.010	3 457	[illegible]	[illegible]
3255	Респ. Северная Осетия - Алания, р-н Кировский, с. Эльхотово, ул. Моряков, 11	Кировский	15:02:0010716:8	0030020000000 Земли населенных пунктов	Для ведения личного подсобного хозяйства	13	02.020	1 948	[illegible]	[illegible]
3256	Респ. Северная Осетия - Алания, р-н Кировский, с. Эльхотово, ул. Моряков, 9	Кировский	15:02:0010716:9	0030020000000 Земли населенных пунктов	Для ведения личного подсобного хозяйства	13	02.020	1 560	[illegible]	[illegible]
3257	Респ. Северная Осетия - Алания, р-н Кировский, с. Эльхотово, ул. Моряков, 22а	Кировский	15:02:0010717:1	0030020000000 Земли населенных пунктов	Для ведения личного подсобного хозяйства	13	02.020	1 300	[illegible]	[illegible]
3258	Респ. Северная Осетия - Алания, р-н Кировский, с. Эльхотово, ул. Моряков, 6	Кировский	15:02:0010717:10	0030020000000 Земли населенных пунктов	Для ведения личного подсобного хозяйства	13	02.020	2 680	[illegible]	[illegible]
3259	Респ. Северная Осетия - Алания, р-н Кировский, с. Эльхотово, ул. Моряков, 4	Кировский	15:02:0010717:11	0030020000000 Земли населенных пунктов	Для ведения личного подсобного хозяйства	13	02.020	3 625	[illegible]	[illegible]
3260	Республика Северная Осетия-Алания, р-н Кировский, с Эльхотово, ул К.Хетагурова. д 3	Кировский	15:02:0010717:14	0030020000000 Земли населенных пунктов	Под личное подсобное хозяйство и эксплуатацию жилого дома	13	02.020	3 000	[illegible]	[illegible]
3261	Республика Северная Осетия-Алания, р-н Кировский, с. Эльхотово, ул. К. Хетагурова. 5	Кировский	15:02:0010717:15	0030020000000 Земли населенных пунктов	Для ведения личного подсобного хозяйства	13	02.020	2 953	[illegible]	[illegible]
3262	Респ. Северная Осетия - Алания, р-н Кировский, с. Эльхотово, ул. К. Хетагурова. 7	Кировский	15:02:0010717:16	0030020000000 Земли населенных пунктов	Для ведения личного подсобного хозяйства	13	02.020	2 479	[illegible]	[illegible]
3263	Республика Северная Осетия-Алания, р-н Кировский, с. Эльхотово, ул. Хетагурова, 9	Кировский	15:02:0010717:17	0030020000000 Земли населенных пунктов	Для ведения личного подсобного хозяйства	13	02.020	1 748	[illegible]	[illegible]
3264	Российская Федерация, Республика Северная Осетия-Алания, Кировский район, с. Эльхотово, ул. К. Хетагурова, 11	Кировский	15:02:0010717:18	0030020000000 Земли населенных пунктов	Под жилую застройку	13	02.010	1 750	[illegible]	[illegible]
3265	Республика Северная Осетия - Алания, Кировский район, с. Эльхотово, ул. К.Хетагурова. 1	Кировский	15:02:0010717:189	0030020000000 Земли населенных пунктов	Для ведения личного подсобного хозяйства	13	02.020	765	[illegible]	[illegible]
3266	Республика Северная Осетия-Алания, р-н Кировский, с Эльхотово, ул К.Хетагурова, д 13	Кировский	15:02:0010717:19	0030020000000 Земли населенных пунктов	Для ведения личного подсобного хозяйства	13	02.020	1 621	[illegible]	[illegible]
3267	Республика Северная Осетия - Алания, Кировский район, с. Эльхотово, ул. К.Хетагурова, 1В	Кировский	15:02:0010717:191	0030020000000 Земли населенных пунктов	Для ведения личного подсобного хозяйства	13	02.020	769	[illegible]	[illegible]
3268	Республика Северная Осетия - Алания, Кировский район, с. Эльхотово, ул. Моряков. 2	Кировский	15:02:0010717:192	0030020000000 Земли населенных пунктов	Для ведения личного подсобного хозяйства	13	02.020	1 750	[illegible]	[illegible]
3269	Республика Северная Осетия - Алания, Кировский район, с. Эльхотово, ул. Моряков. 2 "В"	Кировский	15:02:0010717:193	0030020000000 Земли населенных пунктов	Для ведения личного подсобного хозяйства	13	02.020	156	[illegible]	[illegible]
3270	Российская Федерация, Республика Северная Осетия-Алания, Кировский район, с. Эльхотово, ул. К.Хетагурова. 1А	Кировский	15:02:0010717:199	0030020000000 Земли населенных пунктов	Для ведения личного подсобного хозяйства	13	02.020	1 650	[illegible]	[illegible]
3271	Респ. Северная Осетия - Алания, р-н Кировский, с. Эльхотово, ул. Моряков, 22	Кировский	15:02:0010717:2	0030020000000 Земли населенных пунктов	Для ведения личного подсобного хозяйства	13	02.020	1 782	[illegible]	[illegible]
3272	Республика Северная Осетия-Алания, р-н Кировский, с. Эльхотово, ул. К. Хетагурова. 15	Кировский	15:02:0010717:20	0030020000000 Земли населенных пунктов	Для ведения личного подсобного хозяйства	13	02.020	2 609	[illegible]	[illegible]
3273	Республика Северная Осетия-Алания, р-н Кировский, с Эльхотово, ул К.Хетагурова. д 17	Кировский	15:02:0010717:21	0030020000000 Земли населенных пунктов	Для ведения личного подсобного хозяйства	13	02.020	2 526	[illegible]	[illegible]
3274	Республика Северная Осетия-Алания, р-н Кировский, с. Эльхотово, ул. К Хетагурова. 21	Кировский	15:02:0010717:22	0030020000000 Земли населенных пунктов	Для ведения личного подсобного хозяйства	13	02.020	2 963	[illegible]	[illegible]
3275	Респ. Северная Осетия - Алания, р-н Кировский, с. Эльхотово, ул. К. Хетагурова, дом 23	Кировский	15:02:0010717:23	0030020000000 Земли населенных пунктов	Под жилую застройку	13	02.010	3 063	[illegible]	[illegible]
3276	Респ. Северная Осетия - Алания, р-н Кировский, с. Эльхотово, ул. К. Хетагурова, 25	Кировский	15:02:0010717:24	0030020000000 Земли населенных пунктов	Для ведения личного подсобного хозяйства	13	02.020	2 569	[illegible]	[illegible]
3277	Республика Северная Осетия-Алания, р-н Кировский, с. Эльхотово, ул. К.Хетагурова, 29	Кировский	15:02:0010717:25	0030020000000 Земли населенных пунктов	Для ведения личного подсобного хозяйства	13	02.020	1 650	[illegible]	[illegible]
3278	Респ. Северная Осетия - Алания, р-н Кировский, с. Эльхотово, ул. К. Хетагурова. 31	Кировский	15:02:0010717:26	0030020000000 Земли населенных пунктов	Для ведения личного подсобного хозяйства	13	02.020	1 183	[illegible]	[illegible]
3279	Респ. Северная Осетия - Алания, р-н Кировский, с. Эльхотово, ул. Моряков, 20	Кировский	15:02:0010717:3	0030020000000 Земли населенных пунктов	Для ведения личного подсобного хозяйства	13	02.020	1 320	[illegible]	[illegible]
3280	Респ. Северная Осетия - Алания, р-н Кировский, с. Эльхотово, ул. Моряков, 16	Кировский	15:02:0010717:5	0030020000000 Земли населенных пунктов	Для ведения личного подсобного хозяйства	13	02.020	2 067	[illegible]	[illegible]
3281	Российская Федерация, Республика Северная Осетия-Алания, Кировский район, с. Эльхотово, ул. К. Хетагурова, 9 "г"	Кировский	15:02:0010717:57	0030020000000 Земли населенных пунктов	Для ведения личного подсобного хозяйства	13	02.020	1 693	[illegible]	[illegible]
3282	Респ. Северная Осетия - Алания, р-н Кировский, с. Эльхотово, ул. Моряков, 14	Кировский	15:02:0010717:6	0030020000000 Земли населенных пунктов	Для ведения личного подсобного хозяйства	13	02.020	1 800	[illegible]	[illegible]

№ п/п	Местоположение ЗУ	Район	Кадастровый номер ЗУ	Категория земель	Разрешенное использование по документу	Код вида разрешенного использования (в соответствии с классификатором видов разрешенного использования земельных участков)	Вид использования объектов недвижимости	Площадь	УПКС	КС
3283	Республика Северная Осетия-Алания, р-н Кировский, с. Эльхотово, ул. Моряков, 2 "а"	Кировский	15:02:0010717:68	0030020000000 Земли населенных пунктов	Для ведения личного подсобного хозяйства	13	02.020	1 587	374,90	594 966,30
3284	Респ. Северная Осетия - Алания, р-н Кировский, с. Эльхотово, ул. Моряков. 12	Кировский	15:02:0010717:7	0030020000000 Земли населенных пунктов	Для ведения личного подсобного хозяйства	13	02.020	1 965	374,90	736 678,50
3285	Республика Северная Осетия-Алания, р-н Кировский, с. Эльхотово, ул. Моряков. 18 А	Кировский	15:02:0010717:71	0030020000000 Земли населенных пунктов	Для ведения личного подсобного хозяйства	13	02.020	760	374,90	284 924,00
3286	Республика Северная Осетия-Алания, р-н Кировский, с. Эльхотово, ул. Моряков, 18	Кировский	15:02:0010717:72	0030020000000 Земли населенных пунктов	Для ведения личного подсобного хозяйства	13	02.020	1 320	374,90	494 868,00
3287	Республика Северная Осетия-Алания, р-н Кировский, с. Эльхотово, ул. Моряков, 2Б	Кировский	15:02:0010717:75	0030020000000 Земли населенных пунктов	Для ведения личного подсобного хозяйства	13	02.020	755	374,90	283 049,50
3288	Респ. Северная Осетия - Алания, р-н Кировский, с. Эльхотово, ул. Моряков. 10	Кировский	15:02:0010717:8	0030020000000 Земли населенных пунктов	Для ведения личного подсобного хозяйства	13	02.020	2 745	374,90	1 029 100,50
3289	Респ. Северная Осетия - Алания, р-н Кировский, с. Эльхотово, ул. Моряков. 8	Кировский	15:02:0010717:9	0030020000000 Земли населенных пунктов	Для ведения личного подсобного хозяйства	13	02.020	2 370	374,90	888 513,00
3290	Респ. Северная Осетия - Алания, р-н Кировский, с. Эльхотово, ул К. Хетагурова, дом 46	Кировский	15:02:0010718:1	0030020000000 Земли населенных пунктов	Под жилую застройку	13	02.010	2 140	374,90	802 286,00
3291	Респ. Северная Осетия - Алания, р-н Кировский, с. Эльхотово, ул К. Хетагурова. 26.2я	Кировский	15:02:0010718:10	0030020000000 Земли населенных пунктов	Для ведения личного подсобного хозяйства	13	02.020	2 870	374,90	1 075 963,00
3292	Респ. Северная Осетия - Алания, р-н Кировский, с. Эльхотово, ул. К. Хетагурова, дом 20	Кировский	15:02:0010718:12	0030020000000 Земли населенных пунктов	Под жилую застройку	13	02.010	2 834	374,90	1 062 466,60
3293	Российская Федерация, Республика Северная Осетия-Алания, Кировский муниципальный район, с. Эльхотово, ул. К. Хетагурова, 18	Кировский	15:02:0010718:13	0030020000000 Земли населенных пунктов	Для эксплуатации жилого дома	13	02.010	1 405	374,90	526 734,50
3294	Российская Федерация, Республика Северная Осетия-Алания, Кировский муниципальный район, с. Эльхотово, ул. К. Хетагурова, 16	Кировский	15:02:0010718:14	0030020000000 Земли населенных пунктов	Для ведения личного подсобного хозяйства	13	02.020	1 470	374,90	551 103,00
3295	Респ. Северная Осетия - Алания, р-н Кировский, с. Эльхотово, ул. К Хетагурова. 14	Кировский	15:02:0010718:15	0030020000000 Земли населенных пунктов	Под жилую застройку	13	02.010	3 226	374,90	1 209 427,40
3296	Российская Федерация, Республика Северная Осетия-Алания, Кировский район, с. Эльхотово. ул. К. Хетагурова, 12	Кировский	15:02:0010718:16	0030020000000 Земли населенных пунктов	Под жилую застройку	13	02.010	1 500	374,90	562 350,00
3297	Респ. Северная Осетия - Алания, р-н Кировский, с. Эльхотово, ул. К. Хетагурова, дом 10	Кировский	15:02:0010718:17	0030020000000 Земли населенных пунктов	Под жилую застройку	13	02.010	2 200	374,90	824 780,00
3298	Северная Осетия - Алания респ. р-н Кировский. с. Эльхотово. ул К. Хетагурова. 8	Кировский	15:02:0010718:18	0030020000000 Земли населенных пунктов	Для ведения личного подсобного хозяйства	13	02.020	3 053	374,90	1 144 569,70
3299	Республика Северная Осетия-Алания, р-н Кировский, с Эльхотово, ул Хетагурова, д 6	Кировский	15:02:0010718:19	0030020000000 Земли населенных пунктов	Для использования в целях эксплуатации нежилых сооружений	6	06.000	3 415	747,07	2 551 241,05
3300	Респ. Северная Осетия - Алания, р-н Кировский, с. Эльхотово, ул. К. Хетагурова, дом 44	Кировский	15:02:0010718:2	0030020000000 Земли населенных пунктов	Под жилую застройку	13	02.010	1 370	374,90	513 613,00
3301	Республика Северная Осетия-Алания, р-н Кировский, с Эльхотово, ул Хетагурова, д 4	Кировский	15:02:0010718:20	0030020000000 Земли населенных пунктов	Для ведения личного подсобного хозяйства	13	02.020	3 661	374,90	1 372 508,90
3302	Респ. Северная Осетия - Алания, р-н Кировский, с. Эльхотово, ул. К. Хетагурова, дом 2 "в"	Кировский	15:02:0010718:21	0030020000000 Земли населенных пунктов	Для строительства производственной базы	6	06.000	10 200	747,07	7 620 114,00
3303	Респ. Северная Осетия - Алания, р-н Кировский, с. Эльхотово, ул. К Хетагурова, дом 30	Кировский	15:02:0010718:22	0030020000000 Земли населенных пунктов	Для ведения личного подсобного хозяйства и эксплуатации жилого дома	13	02.020	1 418	374,90	531 608,20
3304	Респ. Северная Осетия - Алания, р-н Кировский, с. Эльхотово, ул. К. Хетагурова, дом 30	Кировский	15:02:0010718:23	0030020000000 Земли населенных пунктов	Для ведения личного подсобного хозяйства и эксплуатации жилого дома	13	02.020	1 530	374,90	573 597,00
3305	Респ. Северная Осетия - Алания, р-н Кировский, с. Эльхотово, ул. К. Хетагурова, 42	Кировский	15:02:0010718:3	0030020000000 Земли населенных пунктов	Под жилую застройку	13	02.010	1 520	374,90	569 848,00
3306	Республика Северная Осетия-Алания, р-н Кировский, с. Эльхотово, ул. К Хетагурова. 22 А	Кировский	15:02:0010718:30	0030020000000 Земли населенных пунктов	Для ведения личного подсобного хозяйства	13	02.020	715	374,90	268 053,50
3307	Республика Северная Осетия-Алания, р-н Кировский, с. Эльхотово, ул К.Хетагурова, 22	Кировский	15:02:0010718:31	0030020000000 Земли населенных пунктов	Для ведения личного подсобного хозяйства	13	02.020	2 155	374,90	807 909,50
3308	Респ. Северная Осетия - Алания, р-н Кировский, с. Эльхотово, ул. К. Хетагурова, дом 40	Кировский	15:02:0010718:4	0030020000000 Земли населенных пунктов	Под жилую застройку	13	02.010	2 600	374,90	974 740,00
3309	Республика Северная Осетия-Алания, р-н Кировский, с. Эльхотово, ул. К.Хетагурова, 36	Кировский	15:02:0010718:5	0030020000000 Земли населенных пунктов	Под жилую застройку	13	02.010	2 750	374,90	1 030 975,00
3310	Респ. Северная Осетия - Алания, р-н Кировский, с. Эльхотово, ул. К. Хетагурова, дом 34	Кировский	15:02:0010718:6	0030020000000 Земли населенных пунктов	Для эксплуатации жилого дома и ведения личного подсобного хозяйства	13	02.020	2 860	374,90	1 072 214,00
3311	Респ. Северная Осетия - Алания, р-н Кировский, с. Эльхотово, ул. К. Хетагурова, дом 32	Кировский	15:02:0010718:7	0030020000000 Земли населенных пунктов	Под жилую застройку	13	02.010	2 800	374,90	1 049 720,00
3312	Республика Северная Осетия-Алания, р-н Кировский, с Эльхотово, ул Хетагурова, д 28	Кировский	15:02:0010718:9	0030020000000 Земли населенных пунктов	Для ведения личного подсобного хозяйства	13	02.020	2 585	374,90	969 116,50
3313	Российская Федерация, Республика Северная Осетия - Алания, мр-н Кировский, с.п. Эльхотовское, с Эльхотово, ул Братьев Кубаловых	Кировский	15:02:0010719:1	0030020000000 Земли населенных пунктов	Для эксплуатации нежилых сооружений ОАО "МТС"	6	06.080	400	826,25	330 500,00
3314	Республика Северная Осетия-Алания, Кировский р-н, с. Эльхотово, ул Братьев Кубаловых, д 2/2	Кировский	15:02:0010719:129	0030020000000 Земли населенных пунктов	Объекты дорожного сервиса	4	04.096	1 000	1 680,92	1 680 920,00
3315	Северная Осетия - Алания респ. р-н Кировский южная окраина с Эльхотово. 511 км. +480м - 511км +550м справа а/д М29 "Кавказ"	Кировский	15:02:0010720:1	0030020000000 Земли населенных пунктов	Для строительства объектов дорожного сервиса	4	04.099	2 567	1 680,92	4 314 921,64
3316	Республика Северная Осетия-Алания, р-н Кировский, с. Эльхотово, ул. Кирова, 2/3	Кировский	15:02:0010720:10	0030020000000 Земли населенных пунктов	Для ведения личного подсобного хозяйства	13	02.020	7 000	374,90	2 624 300,00
3317	Республика Северная Осетия-Алания, р-н Кировский, с. Эльхотово, ул. Кирова, 2/4	Кировский	15:02:0010720:11	0030020000000 Земли населенных пунктов	Для ведения личного подсобного хозяйства	13	02.020	7 000	374,90	2 624 300,00
3318	Республика Северная Осетия-Алания, р-н Кировский, южная окраина с. Эльхотово, трасса Ростов-Баку	Кировский	15:02:0010720:12	0030020000000 Земли населенных пунктов	Склады	6	06.093	558	747,07	416 865,06
3319	Республика Северная Осетия-Алания, р-н Кировский, с. Эльхотово, ул. Кирова, 2 М	Кировский	15:02:0010720:13	0030020000000 Земли населенных пунктов	Обслуживание автотранспорта	6	12.001	4 730	30,86	145 967,80
3320	Российская Федерация, Республика Северная Осетия-Алания, Кировский р-н, нп Эльхотово	Кировский	15:02:0010720:147	0030020000000 Земли населенных пунктов	Здравоохранение	3	03.040	499	789,26	393 840,74
3321	Республика Северная Осетия-Алания, Кировский район, с.Эльхотово	Кировский	15:02:0010720:148	0030020000000 Земли населенных пунктов	объекты дорожного сервиса	4	04.099	4 680	1 680,92	7 866 705,60
3322	Республика Северная Осетия-Алания, Кировский р-н, с. Эльхотово, ул.Мичурина,Кирова	Кировский	15:02:0010720:149	0030020000000 Земли населенных пунктов	Обеспечение внутреннего правопорядка	3	08.030	1	345,30	345,30
3323	Российская Федерация, Республика Северная Осетия-Алания, Кировский район, южная окраина с. Эльхотово	Кировский	15:02:0010720:152	0030020000000 Земли населенных пунктов	Для строительства объектов придорожного сервиса	4	04.099	6 314	1 680,92	10 613 328,88
3324	Российская Федерация, Республика Северная Осетия-Алания, Кировский район, с. Эльхотово	Кировский	15:02:0010720:153	0030020000000 Земли населенных пунктов	Для строительства объектов придорожного сервиса	4	04.099	1 186	1 680,92	1 993 571,12
3325	Республика Северная Осетия-Алания, р-н Кировский, с Эльхотово, ул Кирова, д 2в	Кировский	15:02:0010720:19	0030020000000 Земли населенных пунктов	Для индивидуального жилищного строительства	13	02.010	600	374,90	224 940,00
3326	Северная Осетия - Алания респ. р-н Кировский. с. Эльхотово. на южной окраине	Кировский	15:02:0010720:2	0030020000000 Земли населенных пунктов	Под строительство магазина "Разные товары"	4	04.040	462	974,73	450 325,26
3327	Республика Северная Осетия-Алания, р-н Кировский, с. Эльхотово, ул. Кирова, 2 Т	Кировский	15:02:0010720:27	0030020000000 Земли населенных пунктов	Для ведения личного подсобного хозяйства	13	02.020	6 255	374,90	2 344 999,50
3328	Респ. Северная Осетия-Алания, о-н Кировский. 511км+420м-511км+550м справа а/д М29 "Кавказ"	Кировский	15:02:0010720:3	0030020000000 Земли населенных пунктов	Для строительства магазина	4	04.040	1 162	974,73	1 132 636,26
3329	Республика Северная Осетия-Алания, р-н Кировский, южная окраина с. Эльхотово	Кировский	15:02:0010720:4	0030020000000 Земли населенных пунктов	Для строительства объектов придорожного сервиса	4	04.099	7 590	1 680,92	12 758 182,80
3330	Республика Северная Осетия - Алания, Кировский район, 510 км. федеральной автодороги "Кавказ"	Кировский	15:02:0010720:7	0030020000000 Земли населенных пунктов	Заправка транспортных средств	4	04.095	3 056	3 348,49	10 232 985,44

№ пп	Местоположение ЗУ	Район	Кадастровый номер ЗУ	Категория земель	Разрешенное использование по документу	Код вида разрешенного использования (в соответствии с классификатором видов разрешенного использования земельных участков)	Вид использования объектов недвижимости	Площадь	УПКС	КС
3331	Республика Северная Осетия-Алания. Кировский р-н. с. Эльхотово. ул. Кирова. 2/1	Кировский	15:02:0010720:8	0030020000000 Земли населенных пунктов	Для ведения личного подсобного хозяйства	13	02.020	7 000	374,90	2 624 300,00
3332	Республика Северная Осетия-Алания, р-н Кировский, с. Эльхотово, ул. Кирова, 2/2	Кировский	15:02:0010720:9	0030020000000 Земли населенных пунктов	Для ведения личного подсобного хозяйства	13	02.020	7 000	374,90	2 624 300,00
3333	Республика Северная Осетия-Алания, р-н Кировский, с. Эльхотово, ул. Братьев Кубаловых, 1 Е	Кировский	15:02:0010721:10	0030020000000 Земли населенных пунктов	Склады	6	06.093	286	747,07	213 662,02
3334	Российская Федерация, Республика Северная Осетия-Алания, Кировский район, с. Эльхотово, ул. К.Хетагурова	Кировский	15:02:0010721:124	0030020000000 Земли населенных пунктов	Бытовое обслуживание	3	03.030	1 416	678,27	960 430,32
3335	Российская Федерация, Республика Северная Осетия-Алания, Кировский район, с. Эльхотово	Кировский	15:02:0010721:125	0030020000000 Земли населенных пунктов	Общественное питание	4	04.060	54	1 097,56	59 268,24
3336	Российская Федерация, Республика Северная Осетия-Алания, Кировский муниципальный район, с. Эльхотово, 512 км. а/д "Кавказ"	Кировский	15:02:0010721:126	0030020000000 Земли населенных пунктов	Объекты дорожного сервиса	4	04.099	10 356	1 680,92	17 777 409,92
3337	Российская Федерация, Республика Северная Осетия-Алания, Кировский район, с. Эльхотово	Кировский	15:02:0010721:127	0030020000000 Земли населенных пунктов	Размещение автомобильных дорог	6	07.020	630	30,86	19 441,80
3338	Российская Федерация, Республика Северная Осетия-Алания, Кировский район, с. Эльхотово	Кировский	15:02:0010721:129	0030020000000 Земли населенных пунктов	Общественное питание	4	04.060	10	1 097,56	10 975,60
3339	Российская Федерация, Республика Северная Осетия-Алания, Кировский район, с. Эльхотово	Кировский	15:02:0010721:130	0030020000000 Земли населенных пунктов	Объекты дорожного сервиса	4	04.099	192	1 680,92	322 736,64
3340	Республика Северная Осетия-Алания, р-н Кировский, с. Эльхотово, 512 км а/д "Кавказ"	Кировский	15:02:0010721:0	0030020000000 Земли населенных пунктов	Объекты придорожного сервиса	4	04.099	1 627	1 680,92	2 734 856,84
3341	Республика Северная Осетия-Алания, р-н Кировский, слева от а/д Р-217 "Кавказ" на 512 км.	Кировский	15:02:0010721:4	0030020000000 Земли населенных пунктов	Для строительства АГНКС (автомобильная газонаполнительная компрессорная станция)	4	04.095	14 631	2 784,39	40 738 410,09
3342	Республика Северная Осетия-Алания, р-н Кировский, с. Эльхотово, ул Братьев Кубаловых, д 2г	Кировский	15:02:0010721:5	0030020000000 Земли населенных пунктов	Объекты дорожного сервиса	4	04.099	947	1 680,92	1 591 831,24
3343	Республика Северная Осетия-Алания, р-н Кировский, с. Эльхотово, ул. Хетагурова, 2 "а"	Кировский	15:02:0010721:6	0030020000000 Земли населенных пунктов	Для эксплуатации нежилого здания (кафе)	4	04.060	1 687	1 097,56	1 851 583,72
3344	Республика Северная Осетия-Алания, р-н Кировский, 511,5 км а/д Ростов-Баку	Кировский	15:02:0010722:13	0030020000000 Земли населенных пунктов	Объекты придорожного сервиса	4	04.099	2 200	1 680,92	3 698 024,00
3345	Российская Федерация, Республика Северная Осетия-Алания, Кировский район, Кировское лесничество, Эльхотовское участковое лесничество, квартал №27 выдела 68,69	Кировский	15:02:0010722:132	0030050000000 Земли лесного фонда	Ведение лесного хозяйства (Ведение сельского хозяйства,пчеловодство)	1	01.120	174 030	5,33	927 579,90
3346	Республика Северная Осетия - Алания, Кировский район, 150 м юго-восточнее с. Эльхотово	Кировский	15:02:0010722:134	0030020000000 Земли населенных пунктов	выпас сельскохозяйственных животных	1	01.081	61 485	6,09	374 443,65
3347	Респ Северная Осетия - Алания, Кировский р-н. 2,1 км. южнее с.Эльхотово	Кировский	15:02:0010722:137	0030030000000 Земли промышленности, энергетики, транспорта, связи, радиовещания, телевидения, информатики, земли для обеспечения космической деятельности, земли обороны, безопасности и земли иного специального назначения	Объекты дорожного сервиса	4	04.099	18 000	1 680,92	30 256 560,00
3348	Респ Северная Осетия - Алания, Кировский р-н. 150м. юго-восточнее с.Эльхотово	Кировский	15:02:0010722:139	0030020000000 Земли населенных пунктов	Транспорт	7	04.090	31 493	542,61	17 088 416,73
3349	Республика Северная Осетия-Алания, р-н Кировский, 511,2 км. а/д "Кавказ"	Кировский	15:02:0010722:14	0030020000000 Земли населенных пунктов	Объекты придорожного сервиса	4	04.099	2 200	1 397,74	3 075 028,00
3350	Республика Северная Осетия-Алания, Кировский р-н. 150 м юго-восточнее с. Эльхотово	Кировский	15:02:0010722:144	0030020000000 Земли населенных пунктов	Трубопроводный транспорт (2140080050600)	6	07.050	41	30,86	1 265,26
3351	Российская Федерация, Республика Северная Осетия-Алания, Кировский район, с. Эльхотово	Кировский	15:02:0010722:146	0030020000000 Земли населенных пунктов	Объекты дорожного сервиса	4	04.099	148	1 680,92	248 776,16
3352	Российская Федерация, Республика Северная Осетия - Алания Кировский район, 511,1 км. а/д "Кавказ"	Кировский	15:02:0010722:15	0030020000000 Земли населенных пунктов	Объекты придорожного сервиса	4	04.099	1 025	1 680,92	1 722 943,00
3353	Российская Федерация, Республика Северная Осетия - Алания, Кировский район, 511,1 км. а/д "Кавказ"	Кировский	15:02:0010722:2	0030020000000 Земли населенных пунктов	Объекты придорожного сервиса	4	04.099	27 849	1 397,74	38 925 661,26
3354	Республика Северная Осетия-Алания, р-н Кировский, 511+450 км. федеральной а/д "Кавказ"	Кировский	15:02:0010722:3	0030020000000 Земли населенных пунктов	Для строительства цеха по производству строительных материалов	6	06.060	4 023	621,21	2 499 127,83
3355	Респ. Северная Осетия - Алания, р-н Кировский, ст-ца Змейская	Кировский	15:02:0020101:1	0030070000000 Земли запаса	Для производственных целей	6	06.000	5 033	621,21	3 312 912,93
3356	Российская Федерация, Республика Северная Осетия - Алания, Кировский район, 8 км северное станицы Змейская	Кировский	15:02:0020101:10	0030010000000 Земли сельскохозяйственного назначения	Рыбоводство	1	01.130	442 915	7,68	3 401 587,20
3357	Респ. Северная Осетия-Алания, р-н Кировский, 460 м. восточнее ст. Змейская	Кировский	15:02:0020101:100	0030010000000 Земли сельскохозяйственного назначения	Для строительства животноводческой фермы	1	01.070	10 000	129,37	1 293 700,00
3358	Респ. Северная Осетия-Алания, р-н Кировский, 480 м. восточнее ст. Змейская	Кировский	15:02:0020101:101	0030010000000 Земли сельскохозяйственного назначения	Животноводство	1	01.070	10 000	129,37	1 293 700,00
3359	Респ. Северная Осетия-Алания, р-н Кировский, 5,7 км. севернее ст. Змейская	Кировский	15:02:0020101:102	0030010000000 Земли сельскохозяйственного назначения	Выпас сельскохозяйственных животных	1	01.081	165 047	6,09	1 005 136,23
3360	Российская Федерация, Республика Северная Осетия - Алания, р-н Кировский, ст-ца Змейская	Кировский	15:02:0020101:103	0030010000000 Земли сельскохозяйственного назначения	Животноводство. Овощеводство	1	01.070	29 390	129,37	3 802 184,30
3361	Северная Осетия - Алания респ. р-н Кировский, 3,2 км. северное ст. Змейская	Кировский	15:02:0020101:104	0030010000000 Земли сельскохозяйственного назначения	Для сельскохозяйственного производства	1	01.010	500 000	8,09	4 045 000,00
3362	Российская Федерация, Республика Северная Осетия - Алания, Кировский р-н, ст-ца Змейская	Кировский	15:02:0020101:105	0030010000000 Земли сельскохозяйственного назначения	Для сельскохозяйственного производства	1	01.010	839 870	8,09	6 794 572,57
3363	Респ. Северная Осетия-Алания, р-н Кировский, 350-м. восточнее ст. Змейская	Кировский	15:02:0020101:107	0030010000000 Земли сельскохозяйственного назначения	Животноводство	1	01.070	50 000	129,37	6 468 500,00
3364	Северная Осетия - Алания респ. р-н Кировский, 200 м. юго-восточнее ст. Змейская	Кировский	15:02:0020101:108	0030010000000 Земли сельскохозяйственного назначения	Животноводство	1	01.070	20 000	129,37	2 587 400,00
3365	Республика Северная Осетия-Алания, р-н Кировский, 440 м. восточнее ст. Змейская	Кировский	15:02:0020101:109	0030010000000 Земли сельскохозяйственного назначения	Для строительства животноводческой фермы	1	01.070	10 000	129,37	1 293 700,00
3366	Респ. Северная Осетия-Алания, р-н Кировский, 3,2-км. северное ст. Змейская	Кировский	15:02:0020101:111	0030010000000 Земли сельскохозяйственного назначения	Сельскохозяйственное использование	1	01.010	271 419	8,09	2 195 779,71
3367	Республика Северная Осетия-Алания, р-н Кировский, 3-й км северной стороны ст. Змейская	Кировский	15:02:0020101:112	0030010000000 Земли сельскохозяйственного назначения	Для эксплуатации существующих зданий и сооружений (полевой стан)	1	01.070	24 447	129,37	3 162 708,39
3368	Респ. Северная Осетия-Алания, р-н Кировский, 8-км. северное ст. Змейская	Кировский	15:02:0020101:113	0030010000000 Земли сельскохозяйственного назначения	Выращивание зерновых и иных сельскохозяйственных культур	1	01.010	43 740	8,09	353 856,60
3369	Респ. Северная Осетия-Алания, р-н Кировский, юго-восточнее ст. Змейская, в районе Минаретской балки (бывший ресторан "София")	Кировский	15:02:0020101:114	0030010000000 Земли сельскохозяйственного назначения	Для строительства ресторана	4	04.060	15 000	693,62	10 404 300,00
3370	Российская Федерация, Республика Северная Осетия - Алания, Кировский р-н	Кировский	15:02:0020101:115	0030010000000 Земли сельскохозяйственного назначения	скотоводство	1	01.080	10 000	129,37	1 293 700,00
3371	Республика Северная Осетия-Алания, р-н Кировский, 1-км восточнее ст. Змейская	Кировский	15:02:0020101:116	0030010000000 Земли сельскохозяйственного назначения	Для строительства молочно-товарной фермы	1	01.070	9 600	129,37	1 241 952,00
3372	Республика Северная Осетия-Алания, р-н Кировский, восточная окраина ст. Змейская, район прудов 2-км	Кировский	15:02:0020101:117	0030010000000 Земли сельскохозяйственного назначения	Для производства сельскохозяйственной продукции (эксплуатация теплиц)	1	01.032	58 435	10,03	586 103,05
3373	Респ. Северная Осетия-Алания, р-н Кировский, 2,65 км. северо-восточнее ст. Змейская	Кировский	15:02:0020101:118	0030010000000 Земли сельскохозяйственного назначения	Для сельскохозяйственного производства	1	01.010	139 265	8,09	1 126 653,85
3374	Республика Северная Осетия-Алания, р-н Кировский, 5,0 км. северное ст-ца Змейская	Кировский	15:02:0020101:131	0030010000000 Земли сельскохозяйственного назначения	Для сельскохозяйственного производства	1	01.010	102 000	8,09	825 180,00
3375	Республика Северная Осетия-Алания, р-н Кировский, 6,8 км. северное ст.Змейская	Кировский	15:02:0020101:132	0030010000000 Земли сельскохозяйственного назначения	Для производства сельскохозяйственной продукции	1	01.010	373 000	8,09	3 017 570,00

№ п/п	Местоположение ЗУ	Район	Кадастровый номер ЗУ	Категория земель	Разрешенное использование по документу	Код вида разрешенного использования (в соответствии с классификатором видов разрешенного использования земельных участков)	Вид использования объектов недвижимости	Площадь	УПКС	КС
3376	Республика Северная Осетия-Алания, р-н Кировский, восточная окраина ст. Змейская	Кировский	15:02:0020101:134	003001000000 Земли сельскохозяйственного назначения	Для строительства животноводческой фермы	1	01:070	10 000	129,37	1 293 700,00
3377	Республика Северная Осетия-Алания, р-н Кировский, восточная окраина ст. Змейская	Кировский	15:02:0020101:135	003001000000 Земли сельскохозяйственного назначения	Животноводство	1	01:070	10 000	129,37	1 293 700,00
3378	Республика Северная Осетия-Алания, р-н Кировский, восточная окраина ст.Змейская	Кировский	15:02:0020101:136	003001000000 Земли сельскохозяйственного назначения	Животноводство	1	01:070	10 000	129,37	1 293 700,00
3379	Республика Северная Осетия-Алания, р-н Кировский, 2,7 - км. северное ст. Змейская	Кировский	15:02:0020101:137	003001000000 Земли сельскохозяйственного назначения	Рыбоводство	1	01:130	10 101	7,68	307 975,68
3380	Северная Осетия-Алания респ, Кировский р-н, 0,4 км. северной окраины ст. Змейская	Кировский	15:02:0020101:138	003001000000 Земли сельскохозяйственного назначения	Для эксплуатации нежилого здания	1	01:070	9 926	129,37	1 284 384,36
3381	Республика Северная Осетия-Алания, р-н Кировский, 4,3 км. северное ст. Змейская	Кировский	15:02:0020101:144	003001000000 Земли сельскохозяйственного назначения	Выращивание зерновых и иных сельскохозяйственных культур	1	01:010	835 542	6,09	30 838 015,66
3382	Северная Осетия-Алания респ. Кировский р-н. 1.8 км.северо - восточнее ст.Змейская	Кировский	15:02:0020101:148	003001000000 Земли сельскохозяйственного назначения	Животноводство	1	01:081	17 197	6,09	287 129,73
3383	Республика Северная Осетия-Алания, р-н Кировский, 5,8 км. северное ст. Змейская	Кировский	15:02:0020101:150	003001000000 Земли сельскохозяйственного назначения	Животноводство	1	01:081	69 601	6,09	425 388,09
3384	Северная Осетия-Алания респ, Кировский р-н, 0,6 км. восточной окраины ст. Змейская	Кировский	15:02:0020101:151	003001000000 Земли сельскохозяйственного назначения	Хранение и переработка сельскохозяйственной продукции	1	01:150	57 072	129,37	7 384 401,64
3385	Республика Северная Осетия-Алания, Кировский р-н, 4,7 км. северо-восточнее ст. Змейская	Кировский	15:02:0020101:152	003001000000 Земли сельскохозяйственного назначения	Для выращивания зерновых и иных сельскохозяйственных культур	1	01:010	87 035	6,09	701 111,15
3386	Северная Осетия-Алания респ. Кировский р-н. 2.5 км северо-восточнее ст. Змейская	Кировский	15:02:0020101:154	003001000000 Земли сельскохозяйственного назначения	Выращивание зерновых и иных сельскохозяйственных культур	1	01:010	243 113	6,09	1 910 941,17
3387	Республика Северная Осетия-Алания, Кировский р-н, 1,5 км. северное ст. Змейская	Кировский	15:02:0020101:159	003001000000 Земли сельскохозяйственного назначения	выращивание зерновых и иных сельскохозяйственных культур	1	01:081	56 899	6,09	346 511,91
3388	Республика Северная Осетия-Алания, Кировский р-н, 1 км. восточнее ст. Змейская	Кировский	15:02:0020101:162	003001000000 Земли сельскохозяйственного назначения	Птицеводство	1	01:101	51 065	129,37	6 606 666,05
3389	Республика Северная Осетия-Алания, р-н Кировский, 7,2 км. северное ст. Змейская	Кировский	15:02:0020101:164	003001000000 Земли сельскохозяйственного назначения	Растениеводство	1	01:010	241 632	6,09	1 471 602,88
3390	Республика Северная Осетия-Алания, р-н Кировский, Кировское лесничество. Эльхотовское участковое лесничество, квартал №56 выдел №4ч	Кировский	15:02:0020101:165	003005000000 Земли лесного фонда	Ведение сельского хозяйства (пчеловодство)	1	01:120	10 033	5,33	53 502,19
3391	Республика Северная Осетия-Алания, р-н Кировский, 3,8 км. северо-восточнее ст. Змейская	Кировский	15:02:0020101:166	003001000000 Земли сельскохозяйственного назначения	Овощеводство	1	01:030	93 380	8,09	755 315,01
3392	Республика Северная Осетия-Алания, р-н Кировский, 7,2 км. северо-восточнее ст. Змейская	Кировский	15:02:0020101:167	003001000000 Земли сельскохозяйственного назначения	Овощеводство	1	01:030	150 294	8,09	1 215 870,16
3393	Республика Северная Осетия-Алания, р-н Кировский, 1,21 км. восточнее ст.Змейская	Кировский	15:02:0020101:168	003001000000 Земли сельскохозяйственного назначения	Животноводство	1	01:070	81 720	129,37	1 103 656,10
3394	Республика Северная Осетия-Алания, р-н Кировский, 5,7 км. северное ст.Змейская	Кировский	15:02:0020101:170	003001000000 Земли сельскохозяйственного назначения	Для ведения личного подсобного хозяйства	1	01:160	682	8,09	5 517,38
3395	Республика Северная Осетия-Алания, р-н Кировский, 1,3 км. северное ст. Змейская	Кировский	15:02:0020101:173	003001000000 Земли сельскохозяйственного назначения	Животноводство	1	01:081	22 611	6,09	183 265,26
3396	Республика Северная Осетия-Алания, р-н Кировский, км. северо-восточная окраина ст. Змейская	Кировский	15:02:0020101:180	003001000000 Земли сельскохозяйственного назначения	Рыбоводство	1	01:130	23 455	7,68	180 062,40
3397	Республика Северная Осетия-Алания, р-н Кировский, ст-ца Змейская	Кировский	15:02:0020101:182	003001000000 Земли сельскохозяйственного назначения	Животноводство	1	01:081	20 000	6,09	121 800,00
3398	Республика Северная Осетия-Алания, р-н Кировский, ст. Змейская, ул. Ленина. 168 "а"	Кировский	15:02:0020101:183	003002000000 Земли населенных пунктов	Для ведения личного подсобного хозяйства	13	02:020	7 960	911,71	2 182 180,20
3399	Республика Северная Осетия-Алания, р-н Кировский, 4,5 км на север от АМО ст. Змейская	Кировский	15:02:0020101:186	003005000000 Земли лесного фонда	Ведение лесного хозяйства	10	10:010	139 542	7,60	1 056 719,20
3400	Республика Северная Осетия-Алания, р-н Кировский, Кировское лесничество, Эльхотовское участковое лесничество, квартал № 56, выделы 18,32,33,22,26,25,24ч	Кировский	15:02:0020101:187	003005000000 Земли лесного фонда	Заготовка пищевых лесных ресурсов и сбор лекарственных растений	1	01:040	662 930	8,09	5 363 111,79
3401	Республика Северная Осетия-Алания, р-н Кировский	Кировский	15:02:0020101:189	003001000000 Земли сельскохозяйственного назначения	Животноводство	1	01:081	40 000	6,09	182 700,00
3402	Российская Федерация, Республика Северная Осетия-Алания, Кировский муниципальный район, 1,05 км северное ст. Змейская	Кировский	15:02:0020101:190	003001000000 Земли сельскохозяйственного назначения	Животноводство	1	01:070	2 013	129,37	260 338,70
3403	Российская Федерация, Республика Северная Осетия-Алания, Кировский район, 1 км севернее ст. Змейская	Кировский	15:02:0020101:191	003001000000 Земли сельскохозяйственного назначения	Животноводство	1	01:070	4 294	129,37	555 526,78
3404	Республика Северная Осетия-Алания, р-н Кировский, 3,8 км. северное ст. Змейская	Кировский	15:02:0020101:194	003001000000 Земли сельскохозяйственного назначения	Скотоводство	1	01:080	113 196	129,37	14 641 166,52
3405	Республика Северная Осетия-Алания, р-н Кировский, 3,7 км северное ст. Змейская	Кировский	15:02:0020101:195	003001000000 Земли сельскохозяйственного назначения	Скотоводство	1	01:080	209 844	129,37	27 149 401,76
3406	Респ. Северная Осетия - Алания, р-н Кировский, ст-ца Змейская, поле №5 клетка № 1	Кировский	15:02:0020101:20	003001000000 Земли сельскохозяйственного назначения	Для выращивания сельскохозяйственной продукции	1	01:010	349 931	6,09	2 127 008,29
3407	Респ. Северная Осетия - Алания, р-н Кировский, ст-ца Змейская, земли к-за им. "Ленина"	Кировский	15:02:0020101:23	003006000000 Земли водного фонда	Пруд	1	01:130	345 950	7,68	2 117 203,20
3408	Респ. Северная Осетия - Алания, р-н Кировский, ст. Змейская, 7,4-км северо-восточнее ст. Змейская, земли к-за им.Ленина	Кировский	15:02:0020101:24	003001000000 Земли сельскохозяйственного назначения	Выращивание зерновых и иных сельскохозяйственных культур	1	01:010	146 055	6,09	887 983,95
3409	Респ. Северная Осетия - Алания, р-н Кировский, ст-ца Змейская, 7,4-км северо-восточнее ст. Змейская из земель к-за им.Ленина	Кировский	15:02:0020101:25	003001000000 Земли сельскохозяйственного назначения	Для сельскохозяйственного производства	1	01:010	63 729	6,09	387 567,61
3410	Респ. Северная Осетия - Алания, р-н Кировский, ст-ца Змейская, 7,6-км северо-восточнее ст. Змейская	Кировский	15:02:0020101:26	003001000000 Земли сельскохозяйственного назначения	Рыбоводство	1	01:130	100 229	7,68	769 758,72
3411	Респ. Северная Осетия - Алания, р-н Кировский, ст-ца Змейская, 7,9-км северо-восточнее ст. Змейская	Кировский	15:02:0020101:27	003001000000 Земли сельскохозяйственного назначения	Для сельскохозяйственного производства	1	01:010	109 781	6,09	667 856,29
3412	Респ. Северная Осетия - Алания, р-н Кировский, северное ст.Змейская, земли к-за им.Ленина, контур № 77	Кировский	15:02:0020101:28	003001000000 Земли сельскохозяйственного назначения	Для производства сельскохозяйственной продукции	1	01:010	418 576	6,09	3 462 026,42
3413	Респ. Северная Осетия - Алания, р-н Кировский, ст-ца Змейская	Кировский	15:02:0020101:29	003001000000 Земли сельскохозяйственного назначения	Для производства сельскохозяйственной продукции	1	01:010	1 140 747	6,09	9 436 521,66
3414	Респ. Северная Осетия - Алания, р-н Кировский, 500 м северо-восточнее ст. Змейская	Кировский	15:02:0020101:30	003001000000 Земли сельскохозяйственного назначения	Для сельскохозяйственного производства	1	01:010	140 990	6,09	1 559 600,29
3415	363600. Респ Северная Осетия - Алания, Кировский р-н, 7,6 км северо-восточнее ст. Змейская	Кировский	15:02:0020101:307	003001000000 Земли сельскохозяйственного назначения	Овощеводство	1	01:030	118 991	8,09	962 637,19
3416	Республика Северная Осетия - Алания, Кировский район, 1,6 км северное ст. Змейская	Кировский	15:02:0020101:308	003001000000 Земли сельскохозяйственного назначения	Скотоводство	1	01:080	100 150	129,37	12 956 403,55

№ п/п	Местоположение ЗУ	Район	Кадастровый номер ЗУ	Категория земель	Разрешенное использование по документу	Код вида разрешенного использования (в соответствии с классификатором видов разрешенного использования земельных участков)	Вид использования объектов недвижимости	Площадь	УПКС	КС
3417	Респ. Северная Осетия - Алания, р-н. Кировский, 800 м восточнее ст. Змейская	Кировский	15:02:0020101:309	003001000000 Земли сельскохозяйственного назначения	скотоводство	1	01:080	14 600	129,37	1 799 142,00
3418	Респ. Северная Осетия - Алания, р-н Кировский, ст-ца Змейская	Кировский	15:02:0020101:31	003001000000 Земли сельскохозяйственного назначения	Для сельскохозяйственного производства	1	01:010	137 750	8,09	1 703 197,50
3419	РСО- Алания, Кировский район, Кировское лесничество, Эльхотовское участковое лесничество, квартал №27 выдела 19,18,22ч,23ч	Кировский	15:02:0020101:310	003005000000 Земли лесного фонда	Ведение лесного хозяйства (Ведение сельского хозяйства,пчеловодство)	1	01:120	31 025	5,33	165 353,25
3420	Республика Северная Осетия - Алания, Кировский район, 860 м. восточнее ст Змейская	Кировский	15:02:0020101:312	003002000000 Земли населенных пунктов	Птицеводство	1	01:101	9 903	129,37	1 281 797,86
3421	Республика Северная Осетия-Алания, Кировский район, восточная окраина ст. Змейская	Кировский	15:02:0020101:313	003002000000 Земли населенных пунктов	Общее пользование водными объектами	6	11:010	46 299	0,93	14 791 019,47
3422	РСО- Алания, Кировский район, 1,3 км северное ст. Змейская	Кировский	15:02:0020101:314	003001000000 Земли сельскохозяйственного назначения	Скотоводство	1	01:080	12 200	129,37	1 578 614,00
3423	Респ Северная Осетия - Алания Кировский р-н. 4,3 км севернее ст. Змейская	Кировский	15:02:0020101:317	003001000000 Земли сельскохозяйственного назначения	для сельскохозяйственного использования	1	01:010	66 615	8,09	538 915,35
3424	Республика Северная Осетия - Алания, р-н. Кировский, северо-восточнее ст.Змейская	Кировский	15:02:0020101:318	003001000000 Земли сельскохозяйственного назначения	Выпас сельскохозяйственных животных	1	01:081	2 315 792	6,09	14 103 117,28
3425	Респ. Северная Осетия - Алания, р-н. Кировский, восточная окраина ст Змейская	Кировский	15:02:0020101:319	003001000000 Земли сельскохозяйственного назначения	Выпас сельскохозяйственных животных	1	01:081	221 851	6,09	1 351 361,86
3426	Респ. Северная Осетия - Алания, р-н Кировский, 3,9 км. севернее ст. Змейская	Кировский	15:02:0020101:32	003001000000 Земли сельскохозяйственного назначения	Для сельскохозяйственного производства	1	01:010	505 834	8,09	4 092 188,97
3427	Республика Северная Осетия-Алания, Кировский район, 740 м. северо-восточнее ст.Змейская	Кировский	15:02:0020101:320	003001000000 Земли сельскохозяйственного назначения	Животноводство	1	01:081	2 672	6,09	16 272,48
3428	РСО-Алания, Кировский район, 40 м восточнее ст. Змейская	Кировский	15:02:0020101:321	003001000000 Земли сельскохозяйственного назначения	Ведение личного подсобного хозяйства на полевых участках	1	01:160	6 125	8,09	49 551,25
3429	РСО-Алания, Кировский район, 60 м. восточнее ст Змейская	Кировский	15:02:0020101:322	003001000000 Земли сельскохозяйственного назначения	Животноводство	1	01:081	6 115	6,09	37 240,35
3430	Российская Федерация, Республика Северная Осетия - Алания Кировский район, 8,3 км севернее станицы Змейская	Кировский	15:02:0020101:324	003001000000 Земли сельскохозяйственного назначения	Рыбоводство	1	01:130	235 765	7,66	1 806 014,11
3431	Республика Северная Осетия-Алания, Кировский р-н, 1,5 км восточнее ст. Змейская	Кировский	15:02:0020101:327	003001000000 Земли сельскохозяйственного назначения	Овощеводство	1	01:030	20 000	8,09	161 800,00
3432	Республика Северная Осетия — Алания, р-н Кировский,700 м. восточнее ст.Змейская	Кировский	15:02:0020101:328	003001000000 Земли сельскохозяйственного назначения	Животноводство	1	01:081	9 413	6,09	57 332,71
3433	Республика Северная Осетия - Алания, Кировский район, 6,1 км северо-восточнее ст Змейская	Кировский	15:02:0020101:329	003001000000 Земли сельскохозяйственного назначения	выращивание зерновых и иных сельскохозяйственных культур	1	01:010	32 212	8,09	260 595,08
3434	Северная Осетия - Алания респ, р-н Кировский, юго-восточнее ст. Змейской	Кировский	15:02:0020101:33	003002000000 Земли населенных пунктов	Для эксплуатации нежилого сооружения пруда	1	01:130	35 000	7,66	268 100,00
3435	Респ. Северная Осетия - Алания, р-н Кировский, 1,5 км. северо-восточнее ст. Змейская, контур 75,76	Кировский	15:02:0020101:34	003001000000 Земли сельскохозяйственного назначения	Для производства сельскохозяйственной продукции	1	01:010	1 095 391	8,09	8 861 787,19
3436	Респ Северная Осетия - Алания, Кировский р-н, 250 м. восточнее ст Змейская	Кировский	15:02:0020101:341	003001000000 Земли сельскохозяйственного назначения	скотоводство	1	01:080	21 180	129,37	2 740 056,60
3437	Республика Северная Осетия-Алания, Кировский р-н, 300 м юго-восточнее ст. Змейская	Кировский	15:02:0020101:342	003001000000 Земли сельскохозяйственного назначения	животноводство	1	01:081	9 736	6,09	59 292,24
3438	Респ Северная Осетия - Алания Кировский р-н. 500 м.северо- восточнее ст.Змейская	Кировский	15:02:0020101:343	003001000000 Земли сельскохозяйственного назначения	Животноводство	1	01:081	17 191	7,09	107 725,46
3439	Респ Северная Осетия - Алания Кировский р-н. 685 м. северо-восточнее ст.Змейская	Кировский	15:02:0020101:344	003001000000 Земли сельскохозяйственного назначения	Животноводство	1	01:081	9 321	6,09	56 813,61
3440	Респ Северная Осетия - Алания, Кировский р-н, 7,7 км. севернее ст Змейская	Кировский	15:02:0020101:345	003001000000 Земли сельскохозяйственного назначения	Рыбоводство	1	01:130	121 210	7,66	928 892,60
3441	Республика Северная Осетия-Алания, Кировский р-н, 900 м восточнее ст. Змейская	Кировский	15:02:0020101:346	003001000000 Земли сельскохозяйственного назначения	животноводство	1	01:081	10 000	6,09	60 900,00
3442	Республика Северная Осетия - Алания Кировский район, 6,0 км севернее ст Змейская	Кировский	15:02:0020101:347	003001000000 Земли сельскохозяйственного назначения	рыбоводство	1	01:130	38 197	7,66	292 832,96
3443	Респ. Республика Северная Осетия - Алания. Кировский р-н., 3,3 км. севернее ст. Змейская	Кировский	15:02:0020101:355	003001000000 Земли сельскохозяйственного назначения	рыбоводство	1	01:130	171 841	7,66	1 317 112,06
3444	РСО-Алания, Кировский район, 2,9 км северное ст Змейская	Кировский	15:02:0020101:356	003001000000 Земли сельскохозяйственного назначения	Ведение личного подсобного хозяйства на полевых участках	1	01:160	9 999	8,09	80 891,91
3445	Республика Северная Осетия - Алания, Кировский район, 2,6 км северное ст. Змейская	Кировский	15:02:0020101:357	003001000000 Земли сельскохозяйственного назначения	ведение личного подсобного хозяйства на полевых участках	1	01:160	9 999	8,09	80 891,91
3446	Республика Северная Осетия - Алания Кировский район. 2,6 км северное ст Змейская	Кировский	15:02:0020101:358	003001000000 Земли сельскохозяйственного назначения	ведение личного подсобного хозяйства на полевых участках	1	01:160	8 819	8,09	71 348,11
3447	Республика Северная Осетия-Алания, Кировский район, 2,6 км севернее ст. Змейская	Кировский	15:02:0020101:359	003001000000 Земли сельскохозяйственного назначения	ведение личного подсобного хозяйства на полевых участках	1	01:160	8 231	8,09	66 588,79
3448	Респ. Северная Осетия - Алания, р-н Кировский, 7,5 км. северное ст Змейская	Кировский	15:02:0020101:36	003001000000 Земли сельскохозяйственного назначения	Под производство сельскохозяйственной продукции	1	01:010	685 319	8,09	5 543 230,71
3449	Республика Северная Осетия-Алания, Кировский р-н, 2,6 км северное ст. Змейская	Кировский	15:02:0020101:360	003001000000 Земли сельскохозяйственного назначения	ведение личного подсобного хозяйства на полевых участках	1	01:160	9 041	8,09	73 146,79
3450	Респ. Северная Осетия - Алания, р-н. Кировский, 5,9 км северо-восточнее ст.Змейская	Кировский	15:02:0020101:365	003001000000 Земли сельскохозяйственного назначения	Рыбоводство	1	01:130	17 061	7,66	130 628,18
3451	Респ. Северная Осетия - Алания, р-н. Кировский, 4,4 км северо-восточнее ст. Змейская	Кировский	15:02:0020101:366	003001000000 Земли сельскохозяйственного назначения	Рыбоводство	1	01:130	31 861	7,66	244 015,52
3452	Республика Северная Осетия-Алания, Кировский район, 507 км + 150 м федеральной а/д Кавказ	Кировский	15:02:0020101:367	003003000000 Земли промышленности, энергетики, транспорта, связи, радиовещания, телевидения, информатики, земли для обеспечения космической деятельности, земли обороны, безопасности и земли иного специального назначения	Объекты дорожного сервиса	4	04:099	2 929	1 397,74	1 668 986,16
3453	Респ. Северная Осетия - Алания, р-н. Кировский, 810 м. юго-восточнее ст.Змейская	Кировский	15:02:0020101:368	003001000000 Земли сельскохозяйственного назначения	Ведение личного подсобного хозяйства на полевых участках	1	01:160	4 911	6,09	39 729,99
3454	Республика Северная Осетия - Алания Кировский район. 7,8 км северо-западнее ст Змейская	Кировский	15:02:0020101:369	003001000000 Земли сельскохозяйственного назначения	Рыбоводство	1	01:130	7 831	7,66	60 295,68
3455	Республика Северная Осетия - Алания Кировский район 7,4 км северо -западнее ст Змейская	Кировский	15:02:0020101:370	003001000000 Земли сельскохозяйственного назначения	Рыбоводство	1	01:130	2 416	7,66	17 261,28

№ п/п	Местоположение ЗУ	Район	Кадастровый номер ЗУ	Категория земель	Разрешенное использование по документу	Код вида разрешенного использования (в соответствии с классификатором видов разрешенного использования земельных участков)	Вид использования объектов недвижимости	Площадь	УПКС	КС
3456	РСО-Алания, кировский район, 525 м. восточнее ст Змейская	Кировский	15:02:0020101:371	003001000000 Земли сельскохозяйственного назначения	Животноводство	1	01:081	9 082	6,09	55 369,38
3457	РСО-Алания. Кировский район, ст-ца Змейская, поле №5 клетка №1	Кировский	15:02:0020101:372	003001000000 Земли сельскохозяйственного назначения	Для выращивания сельскохозяйственной продукции	1	01:010	200 000	8,09	1 618 000,00
3458	Республика Северная Осетия - Алания. Кировский район. 2 км северо-восточнее ст Змейская	Кировский	15:02:0020101:373	003001000000 Земли сельскохозяйственного назначения	Ведение личного подсобного хозяйства на полевых участках	1	01:160	9 081	8,09	73 486,56
3459	Республика Северная Осетия-Алания. Кировский район. 507 км + 150 м федеральной а/д Кавказ	Кировский	15:02:0020101:374	003003000000 Земли промышленности, энергетики, транспорта, связи, радиовещания, телевидения, информатики, земли для обеспечения космической деятельности, земли обороны, безопасности и земли иного специального назначения	объекты дорожного сервиса	4	04:099	1 736	1 307,71	6 622 192,12
3460	Республика Северная Осетия-Алания, Кировский р-н, 7 км западнее ст. Змейская	Кировский	15:02:0020101:375	003001000000 Земли сельскохозяйственного назначения	рыбоводство	1	01:130	6 267	7,66	86 136,96
3461	Республика Северная Осетия - Алания. Кировский район. 5.2 км. севернее ст. Змейская	Кировский	15:02:0020101:377	003001000000 Земли сельскохозяйственного назначения	Рыбоводство	1	01:130	21 679	7,68	166 194,72
3462	Российская Федерация. Республика Северная Осетия-Алания. Кировский р-н. 7,8 км севернее ст Змейская	Кировский	15:02:0020101:378	003001000000 Земли сельскохозяйственного назначения	рыбоводство	1	01:130	11 893	7,68	91 188,24
3463	Республика Северная Осетия - Алания, Кировский район, восточнее ст Змейская	Кировский	15:02:0020101:379	003001000000 Земли сельскохозяйственного назначения	выпас сельскохозяйственных животных	1	01:081	237 350	6,09	1 967 261,50
3464	Республика Северная Осетия-Алания, р-н Кировский, Кировское лесничество. Эльхотовское участковое лесничество квартал №56. выдел 15. 30. 20	Кировский	15:02:0020101:38	003005000000 Земли лесного фонда	Заготовка пищевых лесных ресурсов и сбор лекарственных растений	10	10:030	91 708	7,60	719 780,80
3465	Российская Федерация, Республика Северная Осетия-Алания, Кировский р-н, 6.81 км северо-восточнее ст.Змейская	Кировский	15:02:0020101:380	003001000000 Земли сельскохозяйственного назначения	выращивание зерновых и иных сельскохозяйственных культур	1	01:010	67 998	8,09	550 163,82
3466	Российская Федерация. Республика Северная Осетия-Алания. Кировский р-н. 1,3 км восточнее ст.Змейская	Кировский	15:02:0020101:381	003001000000 Земли сельскохозяйственного назначения	Овощеводство	1	01:030	29 136	8,09	235 726,32
3467	Российская Федерация. Республика Северная Осетия-Алания. Кировский р-н. 12 км северо-западнее ст. Змейская	Кировский	15:02:0020101:382	003001000000 Земли сельскохозяйственного назначения	ведение личного подсобного хозяйства на полевых участках	1	01:160	9 999	8,09	80 991,91
3468	Российская Федерация, Республика Северная Осетия-Алания, Кировский р-н, 5.55 км севернее ст. Змейская	Кировский	15:02:0020101:383	003001000000 Земли сельскохозяйственного назначения	Ведение личного подсобного хозяйства на полевых участках	1	01:160	9 998	8,09	80 983,82
3469	Республика Северная Осетия-Алания, Кировский р-н, 1.6 км. ст. Змейская	Кировский	15:02:0020101:384	003001000000 Земли сельскохозяйственного назначения	Ведение личного подсобного хозяйства на полевых участках	1	01:160	9 969	8,09	80 819,15
3470	Республика Северная Осетия-Алания. Кировский район. восточная окраина ст. Змейская	Кировский	15:02:0020101:385	003001000000 Земли сельскохозяйственного назначения	Животноводство	1	01:070	3 187	129,37	412 352,19
3471	Республика Северная Осетия-Алания. Кировский р-н. 1,6 км. ст. Змейская	Кировский	15:02:0020101:386	003001000000 Земли сельскохозяйственного назначения	Ведение личного подсобного хозяйства на полевых участках	1	01:160	9 958	8,09	80 569,22
3472	Республика Северная Осетия-Алания, Кировский район, 1,55 км. ст. Змейская	Кировский	15:02:0020101:387	003001000000 Земли сельскохозяйственного назначения	Ведение личного подсобного хозяйства на полевых участках	1	01:160	9 981	8,09	80 736,29
3473	Российская Федерация, Республика Северная Осетия-Алания, Кировский р-н, 8 км. севернее ст.Змейская	Кировский	15:02:0020101:388	003001000000 Земли сельскохозяйственного назначения	Рыбоводство	1	01:130	34 214	7,68	262 956,24
3474	Респ. Республики Северная Осетия - Алания, Кировский р-н, 6,5 км. севернее ст Змейская	Кировский	15:02:0020101:389	003001000000 Земли сельскохозяйственного назначения	Рыбоводство	1	01:130	15 611	7,68	119 515,92
3475	Респ. Северная Осетия - Алания. р-н Кировский. 5.6 км на север от АМО ст. Змейская	Кировский	15:02:0020101:39	003005000000 Земли лесного фонда	Для ведения лесного хозяйства	10	10:010	21 250	7,60	161 500,00
3476	Респ. Северная Осетия - Алания, р-н. Кировский, 900 м. восточнее ст. Змейская	Кировский	15:02:0020101:390	003001000000 Земли сельскохозяйственного назначения	Птицеводство	1	01:100	16 914	8,76	148 136,64
3477	Республика Северная Осетия - Алания. Кировский район. 6 км северо-восточнее ст Змейская	Кировский	15:02:0020101:391	003001000000 Земли сельскохозяйственного назначения	Для производства сельскохозяйственной продукции	1	01:010	139 614	8,09	1 129 705,17
3478	Республика Северная Осетия - Алания, Кировский район, 6 км северо-восточнее ст Змейская	Кировский	15:02:0020101:392	003001000000 Земли сельскохозяйственного назначения	Сельскохозяйственное использование	1	01:010	80 611	8,09	617 288,99
3479	Республика Северная Осетия - Алания, Кировский район, 3,9 км. севернее ст. Змейская	Кировский	15:02:0020101:393	003001000000 Земли сельскохозяйственного назначения	Для производства сельскохозяйственной продукции	1	01:010	64 932	8,09	525 299,88
3480	Республика Северная Осетия-Алания. Кировский район. 1.20 км восточнее ст. Змейская.	Кировский	15:02:0020101:394	003001000000 Земли сельскохозяйственного назначения	растениеводство	1	01:010	45 000	8,09	363 150,00
3481	Российская Федерация, Республика Северная Осетия-Алания, Кировский р-н, 1.10 км восточнее ст. Змейская	Кировский	15:02:0020101:395	003001000000 Земли сельскохозяйственного назначения	растениеводство	1	01:010	35 100	8,09	283 959,00
3482	Республика Северная Осетия - Алания, Кировский район, 3,7 км северное ст.Змейская	Кировский	15:02:0020101:396	003001000000 Земли сельскохозяйственного назначения	Рыбоводство	1	01:130	22 548	7,68	173 176,32
3483	Республика Северная Осетия - Алания, Кировский район, 3,1 км северо-восточнее ст.Змейская	Кировский	15:02:0020101:397	003001000000 Земли сельскохозяйственного назначения	Рыбоводство, допускающее использование земельных участков, размеры которых меньше 25 га	1	01:130	3 345	7,66	25 622,70
3484	Республика Северная Осетия-Алания, Кировский район, 500 м. северо-восточнее ст.Змейская.	Кировский	15:02:0020101:398	003001000000 Земли сельскохозяйственного назначения	Животноводство	1	01:081	10 091	6,09	61 452,19
3485	Респ. Северная Осетия - Алания, р-н Кировский, ст-ца Змейская. восточная окраина (в пойме реки Терек)	Кировский	15:02:0020101:4	003002000000 Земли населенных пунктов	Под разработку карьера инертных материалов	6	06:010	11 995	206,91	2 124 065,30
3486	Респ. Северная Осетия - Алания. р-н Кировский. 5.1 км. на север от АМО ст. Змейская	Кировский	15:02:0020101:40	003005000000 Земли лесного фонда	Для ведения лесного хозяйства	10	10:010	12 750	7,60	97 200,00
3487	Республика Северная Осетия - Алания, Кировский район, 5,4 км северное ст Змейская	Кировский	15:02:0020101:401	003001000000 Земли сельскохозяйственного назначения	Рыбоводство	1	01:130	37 005	7,68	287 798,40
3488	Республика Северная Осетия-Алания, Кировский р-н, 2.1 км северная сторона ст. Змейская	Кировский	15:02:0020101:402	003001000000 Земли сельскохозяйственного назначения	рыбоводство	1	01:130	217 987	7,68	1 674 140,16
3489	Республика Северная Осетия-Алания, Кировский р-н, 900 м восточнее ст. Змейская	Кировский	15:02:0020101:403	003001000000 Земли сельскохозяйственного назначения	птицеводство	1	01:101	15 516	129,37	2 007 301,92
3490	Российская Федерация. Республика Северная Осетия-Алания. Кировский р-н. 630 м восточнее ст Змейская	Кировский	15:02:0020101:404	003001000000 Земли сельскохозяйственного назначения	ведение личного подсобного хозяйства на полевых участках	1	01:160	8 800	8,09	71 192,00
3491	Российская Федерация. Республика Северная Осетия-Алания. Кировский муниципальный район. юго-восточная окраина ст Змейская	Кировский	15:02:0020101:405	003001000000 Земли сельскохозяйственного назначения	Животноводство	1	01:070	9 916	129,37	1 282 711,92
3492	Российская Федерация, Республика Северная Осетия-Алания, Кировский муниципальный район, 1,5 км.северное ст.Змейская	Кировский	15:02:0020101:407	003001000000 Земли сельскохозяйственного назначения	Ведение личного подсобного хозяйства на полевых участках	1	01:160	9 998	8,09	80 983,82
3493	Российская Федерация, Республика Северная Осетия-Алания, Кировский муниципальный район, 1,6 км.северное ст.Змейская	Кировский	15:02:0020101:408	003001000000 Земли сельскохозяйственного назначения	Ведение личного подсобного хозяйства на полевых участках	1	01:160	9 999	8,09	80 991,91

№ п/п	Местоположение ЗУ	Район	Кадастровый номер ЗУ	Категория земель	Разрешенное использование по документу	Код вида разрешенного использования (в соответствии с классификатором видов разрешенного использования земельных участков)	Вид использования объектов недвижимости	Площадь	УПКС	КС
3494	Российская Федерация, Республика Северная Осетия-Алания, Кировский муниципальный район, 1,4 км северное ст.Змейская	Кировский	15:02:0020101:409	003001000000 Земли сельскохозяйственного назначения	Ведение личного подсобного хозяйства на полевых участках	1	01:160	9 999	8,09	80 891,91
3495	Респ. Северная Осетия - Алания, р-н Кировский, 4,8 км. на север от АМО ст. Змейская	Кировский	15:02:0020101:41	003005000000 Земли лесного фонда	Для ведения лесного хозяйства	10	10:010	11 736	7,60	89 194,60
3496	Российская Федерация, Республика Северная Осетия-Алания, Кировский муниципальный район, 1,3 км северное ст.Змейская	Кировский	15:02:0020101:410	003001000000 Земли сельскохозяйственного назначения	Ведение личного подсобного хозяйства на полевых участках	1	01:160	9 963	8,09	80 843,27
3497	Российская Федерация, Республика Северная Осетия-Алания, Кировский муниципальный район, 1,2 км северное ст.Змейская	Кировский	15:02:0020101:411	003001000000 Земли сельскохозяйственного назначения	Ведение личного подсобного хозяйства на полевых участках	1	01:160	9 999	8,09	80 891,91
3498	Российская Федерация, Республика Северная Осетия-Алания, Кировский муниципальный район, 1,1 км северное ст.Змейская	Кировский	15:02:0020101:412	003001000000 Земли сельскохозяйственного назначения	Ведение личного подсобного хозяйства на полевых участках	1	01:160	9 991	8,09	80 827,19
3499	Российская Федерация, Республика Северная Осетия-Алания, Кировский муниципальный район, 8,1 кв.м. северное ст. Змейская	Кировский	15:02:0020101:413	003001000000 Земли сельскохозяйственного назначения	Рыбоводство	1	01:130	19 915	7,66	152 547,20
3500	Российская Федерация, Республика Северная Осетия-Алания, Кировский район, 445 м восточнее ст. Змейская	Кировский	15:02:0020101:414	003001000000 Земли сельскохозяйственного назначения	Для ведения личного подсобного хозяйства на полевых участках	1	01:160	7 512	8,09	60 823,62
3501	Российская Федерация, Республика Северная Осетия-Алания, Кировский муниципальный район, 850 м северное окраины ст. Змейская	Кировский	15:02:0020101:415	003001000000 Земли сельскохозяйственного назначения	Для ведения личного подсобного хозяйства на полевых участках	1	01:160	8 795	8,09	69 543,55
3502	Российская Федерация, Республика Северная Осетия-Алания, Кировский муниципальный район, 1,3 км восточнее ст. Змейская	Кировский	15:02:0020101:417	003001000000 Земли сельскохозяйственного назначения	Животноводство	1	01:081	30 132	8,09	241 504,68
3503	Российская Федерация, Республика Северная Осетия-Алания, Кировский муниципальный район, 1,7 км северное ст. Змейская	Кировский	15:02:0020101:418	003001000000 Земли сельскохозяйственного назначения	растениеводство	1	01:010	82 712	8,09	663 000,08
3504	Российская Федерация, Республика Северная Осетия-Алания, Кировский район, 1,3 км восточнее ст. Змейская	Кировский	15:02:0020101:419	003001000000 Земли сельскохозяйственного назначения	Животноводство	1	01:081	34 125	8,09	273 532,25
3505	Республика Северная Осетия-Алания, р-н Кировский, Кировское лесничество, Эльхотовское участковое лесничество квартал № 56, выдел 16, 21, 31	Кировский	15:02:0020101:42	003005000000 Земли лесного фонда	Заготовка пищевых лесных ресурсов и сбор лекарственных растений	10	10:020	170 358	7,60	1 294 726,80
3506	Российская Федерация, Республика Северная Осетия-Алания, Кировский район, 600 м восточнее ст. Змейская	Кировский	15:02:0020101:420	003001000000 Земли сельскохозяйственного назначения	Животноводство	1	01:081	10 000	8,09	80 900,00
3507	Российская Федерация, Республика Северная Осетия-Алания, Кировский район, 1,4 км восточнее ст. Змейская	Кировский	15:02:0020101:421	003001000000 Земли сельскохозяйственного назначения	Животноводство	1	01:081	10 000	8,09	80 900,00
3508	Российская Федерация, Республика Северная Осетия-Алания, Кировский район, 7,1 км северное ст. Змейская	Кировский	15:02:0020101:422	003001000000 Земли сельскохозяйственного назначения	Рыбоводство	1	01:130	16 968	7,66	130 014,24
3509	Российская Федерация, Республика Северная Осетия-Алания, Кировский район, 8 км северо-западнее ст. Змейская	Кировский	15:02:0020101:423	003001000000 Земли сельскохозяйственного назначения	Ведение личного подсобного хозяйства на полевых участках	1	01:160	9 999	8,09	80 891,91
3510	Российская Федерация, Республика Северная Осетия-Алания, Кировский район, 8 км северо-западнее ст. Змейская	Кировский	15:02:0020101:424	003001000000 Земли сельскохозяйственного назначения	Ведение личного подсобного хозяйства на полевых участках	1	01:160	9 999	8,09	80 891,91
3511	Российская Федерация, Республика Северная Осетия-Алания, Кировский район, 8 км северо-западнее ст. Змейская	Кировский	15:02:0020101:425	003001000000 Земли сельскохозяйственного назначения	Ведение личного подсобного хозяйства на полевых участках	1	01:160	8 875	8,09	71 798,75
3512	Российская Федерация, Республика Северная Осетия-Алания, Кировский район, 900м. юго-восточнее ст. Змейская	Кировский	15:02:0020101:426	003001000000 Земли сельскохозяйственного назначения	Животноводство	1	01:081	13 881	8,09	111 535,29
3513	Российская Федерация, Республика Северная Осетия-Алания, Кировский район, 8 км севернее ст. Змейская	Кировский	15:02:0020101:427	003001000000 Земли сельскохозяйственного назначения	Для сельскохозяйственного производства	1	01:010	886 358	8,09	7 172 251,22
3514	Российская Федерация, Республика Северная Осетия-Алания, Кировский район, восточнее ст. Змейская	Кировский	15:02:0020101:429	003001000000 Земли сельскохозяйственного назначения	Растениеводство	1	01:010	112 000	8,09	906 616,09
3515	Российская Федерация, Республика Северная Осетия-Алания, Кировский район, 800 восточнее ст. Змейская	Кировский	15:02:0020101:430	003001000000 Земли сельскохозяйственного назначения	Животноводство	1	01:081	40 001	8,09	323 767,09
3516	Российская Федерация, Республика Северная Осетия-Алания, Кировский район, восточнее ст. Змейская	Кировский	15:02:0020101:431	003001000000 Земли сельскохозяйственного назначения	Животноводство	1	01:081	15 538	8,09	125 760,42
3517	Российская Федерация, Республика Северная Осетия-Алания, Кировский район, восточнее ст. Змейская	Кировский	15:02:0020101:432	003001000000 Земли сельскохозяйственного назначения	Выпас сельскохозяйственных животных	1	01:081	2 165 510	8,09	17 521 245,90
3518	Российская Федерация, Республика Северная Осетия-Алания, Кировский район, севернее ст. Змейская	Кировский	15:02:0020101:434	003001000000 Земли сельскохозяйственного назначения	Рыбоводство	1	01:130	9 227	7,66	70 669,36
3519	Российская Федерация, Республика Северная Осетия-Алания, Кировский район, севернее ст. Змейская	Кировский	15:02:0020101:435	003001000000 Земли сельскохозяйственного назначения	Рыбоводство	1	01:130	26 021	7,66	199 301,28
3520	Российская Федерация, Республика Северная Осетия-Алания, Кировский район, севернее ст. Змейская	Кировский	15:02:0020101:436	003001000000 Земли сельскохозяйственного назначения	Рыбоводство	1	01:130	82 991	7,66	635 770,06
3521	Российская Федерация, Республика Северная Осетия-Алания, Кировский район, 6,3 км северное ст. Змейская	Кировский	15:02:0020101:437	003001000000 Земли сельскохозяйственного назначения	Рыбоводство	1	01:130	18 013	7,66	138 019,84
3522	Российская Федерация, Республика Северная Осетия-Алания, Кировский район, 1,23 км восточнее ст. Змейская	Кировский	15:02:0020101:438	003001000000 Земли сельскохозяйственного назначения	Садоводство	1	01:050	1 812	27,72	1 355 066,64
3523	Респ. Северная Осетия - Алания, р-н Кировский, 6 км. на север от АМО ст. Змейская	Кировский	15:02:0020101:44	003005000000 Земли лесного фонда	Для ведения лесного хозяйства	10	10:010	149 629	7,60	1 147 256,10
3524	Российская Федерация, Республика Северная Осетия-Алания, Кировский муниципальный район, 6,0 км северное ст Змейская	Кировский	15:02:0020101:440	003001000000 Земли сельскохозяйственного назначения	рыбоводство	1	01:130	58 597	7,66	448 888,96
3525	Российская Федерация, Республика Северная Осетия-Алания, Кировский муниципальный район, 6,0 км северное ст Змейская	Кировский	15:02:0020101:441	003001000000 Земли сельскохозяйственного назначения	рыбоводство	1	01:130	122 169	7,66	935 816,50
3526	Российская Федерация, Республика Северная Осетия-Алания, Кировский муниципальный район, 850 м восточнее ст. Змейская	Кировский	15:02:0020101:442	003001000000 Земли сельскохозяйственного назначения	Животноводство	1	01:070	3 981	129,37	514 971,97
3527	Российская Федерация, Республика Северная Осетия-Алания, Правобережный район, 2,5 км северное ст. Змейская	Кировский	15:02:0020101:443	003001000000 Земли сельскохозяйственного назначения	Сенокошение	1	01:081	616	7,09	4 481,62
3528	Российская Федерация, Республика Северная Осетия-Алания, Кировский муниципальный район, 1,2 км северное ст.Змейская	Кировский	15:02:0020101:444	003001000000 Земли сельскохозяйственного назначения	Сенокошение	1	01:081	9 301	7,09	66 156,79
3529	Российская Федерация, Республика Северная Осетия-Алания, Кировский район, 1,6 км севернее ст. Змейская	Кировский	15:02:0020101:446	003001000000 Земли сельскохозяйственного назначения	Выращивание зерновых и иных сельскохозяйственных культур	1	01:020	24 881	8,09	201 311,56
3530	Российская Федерация, Республика Северная Осетия-Алания, Кировский муниципальный район, восточнее ст. Змейская	Кировский	15:02:0020101:447	003001000000 Земли сельскохозяйственного назначения	Выращивание зерновых и иных сельскохозяйственных культур	1	01:020	26 860	8,09	217 374,70
3531	Российская Федерация, Республика Северная Осетия-Алания, Кировский муниципальный район, 7,5 км. северное ст. Змейская	Кировский	15:02:0020101:448	003001000000 Земли сельскохозяйственного назначения	Рыбоводство	1	01:130	27 198	7,66	208 465,68
3532	Российская Федерация, Республика Северная Осетия-Алания, Кировский муниципальный район, 7,5 км северо-восточнее ст. Змейская	Кировский	15:02:0020101:449	003001000000 Земли сельскохозяйственного назначения	Рыбоводство	1	01:130	46 283	7,66	354 814,44
3533	Респ. Северная Осетия - Алания, р-н Кировский, 7,5 км. на север от АМО ст. Змейская	Кировский	15:02:0020101:45	003005000000 Земли лесного фонда	Для ведения лесного хозяйства	10	10:010	2 393 648	7,60	18 191 724,80
3534	Российская Федерация, Республика Северная Осетия-Алания, Кировский муниципальный район, 1 км восточнее ст. Змейская	Кировский	15:02:0020101:451	003001000000 Земли сельскохозяйственного назначения	Растениеводство	1	01:010	49 061	8,09	397 089,56

№ пп	Местоположение ЗУ	Район	Кадастровый номер ЗУ	Категория земель	Разрешенное использование по документу	Код вида разрешенного использования (в соответствии с классификатором видов разрешенного использования земельных участков)	Вид использования объектов недвижимости	Площадь	УПКС	КС
3535	Российская Федерация, Республика Северная Осетия-Алания, Кировский муниципальный район, 1.6 км восточнее ст. Змейская	Кировский	15:02:0020101:452	003001000000 Земли сельскохозяйственного назначения	Животноводство	1	01:070	19 297	129,37	2 496 452,89
3536	Российская Федерация, Республика Северная Осетия-Алания, Кировский район, 5,7-км северное ст. Змейская	Кировский	15:02:0020101:455	003001000000 Земли сельскохозяйственного назначения	Для сельскохозяйственного производства	1	01:180	7 411 214	129,37	95 892 146,28
3537	Российская Федерация, Республика Северная Осетия-Алания, Кировский район, 5,7-км северное ст. Змейская	Кировский	15:02:0020101:456	003001000000 Земли сельскохозяйственного назначения	Для сельскохозяйственного производства	1	01:130	86 805	7,66	665 062,30
3538	Российская Федерация, Республика Северная Осетия-Алания, Кировский район, ст. Змейская	Кировский	15:02:0020101:457	003002000000 Земли населенных пунктов	Специальная деятельность	12	12:020	25 003	1 111,80	30 019 325,40
3539	Российская Федерация, Республика Северная Осетия-Алания, Кировский район, ст-ца Змейская	Кировский	15:02:0020101:458	003002000000 Земли населенных пунктов	предоставление коммунальных услуг	6	03:012	10 014	129,37	1 295 771,42
3540	Российская Федерация, Республика Северная Осетия-Алания, Кировский район, 3,9 км. северное ст. Змейская	Кировский	15:02:0020101:459	003001000000 Земли сельскохозяйственного назначения	Рыбоводство	1	01:130	26 877	7,66	206 115,36
3541	Респ. Северная Осетия - Алания, р-н Кировский, 2,3 км. на юго-восток от АМО ст.Змейская	Кировский	15:02:0020101:46	003005000000 Земли лесного фонда	Для ведения лесного хозяйства	10	10:010	81 606	7,60	620 255,60
3542	Российская Федерация, Республика Северная Осетия-Алания, Кировский район, 900 м северо-восточнее ст Змейская	Кировский	15:02:0020101:461	003001000000 Земли сельскохозяйственного назначения	Для эксплуатации нежилых зданий	1	01:070	4 860	129,37	628 871,30
3543	Российская Федерация, Республика Северная Осетия-Алания, Кировский район, 900 м северо-восточнее ст Змейская	Кировский	15:02:0020101:462	003001000000 Земли сельскохозяйственного назначения	Для эксплуатации нежилых зданий	1	01:070	5 509	129,37	712 699,33
3544	Российская Федерация, Республика Северная Осетия-Алания, Кировский район, севернее ст. Змейская	Кировский	15:02:0020101:463	003001000000 Земли сельскохозяйственного назначения	Рыбоводство	1	01:130	90 041	7,68	691 084,88
3545	Российская Федерация, Республика Северная Осетия-Алания, Кировский район, севернее ст. Змейская	Кировский	15:02:0020101:464	003001000000 Земли сельскохозяйственного назначения	Рыбоводство	1	01:130	20 131	7,68	154 606,08
3546	Российская Федерация, Республика Северная Осетия-Алания, Кировский район, севернее ст. Змейская	Кировский	15:02:0020101:465	003001000000 Земли сельскохозяйственного назначения	Рыбоводство	1	01:130	33 436	7,68	256 697,28
3547	Российская Федерация, Республика Северная Осетия-Алания, Кировский рн. восточнее ст. Змейская	Кировский	15:02:0020101:472	003001000000 Земли сельскохозяйственного назначения	Ведение личного подсобного хозяйства на полевых участках	1	01:160	1 764	6,09	10 262,67
3548	Российская Федерация, Республика Северная Осетия-Алания, Кировский район, севернее станицы Змейская	Кировский	15:02:0020101:473	003001000000 Земли сельскохозяйственного назначения	Рыбоводство	1	01:130	46 465	7,66	356 000,80
3549	Российская Федерация, Республика Северная Осетия - Алания, Кировский район, северо-восточнее ст. Змейская	Кировский	15:02:0020101:474	003001000000 Земли сельскохозяйственного назначения	Садоводство	1	01:050	250 000	27,72	6 930 000,00
3550	Российская Федерация, Республика Северная Осетия-Алания, Кировский муниципальный район, северо-восточнее ст. Змейская	Кировский	15:02:0020101:475	003001000000 Земли сельскохозяйственного назначения	Садоводство	1	01:050	250 000	27,72	6 930 000,00
3551	Респ. Северная Осетия - Алания, р-н Кировский, 6.6 км северо-западнее ст. Змейская	Кировский	15:02:0020101:48	003001000000 Земли сельскохозяйственного назначения	Для производства сельскохозяйственной продукции	1	01:010	736 561	6,09	5 954 743,49
3552	Российская Федерация, Республика Северная Осетия - Алания, Кировский р-н, ст-ца Змейская, земли колхоза им. Ленина	Кировский	15:02:0020101:482	003001000000 Земли сельскохозяйственного назначения	Для сельскохозяйственного производства	1	01:010	250 166	6,09	2 023 832,94
3553	Респ. Северная Осетия - Алания, р-н Кировский, 1 км севернее ст. Змейская	Кировский	15:02:0020101:49	003001000000 Земли сельскохозяйственного назначения	Для эксплуатации животноводческой фермы	1	01:070	30 006	129,37	3 882 134,06
3554	Респ. Северная Осетия - Алания, р-н Кировский, ст-ца Змейская, ул. Ленина, дом 170	Кировский	15:02:0020101:50	003002000000 Земли населенных пунктов	Для ведения личного подсобного хозяйства и эксплуатации жилого дома	13	02:020	1 117	911,71	851 387,76
3555	Респ. Северная Осетия - Алания, р-н Кировский, ст-ца Змейская, 5 км севернее станицы Змейская	Кировский	15:02:0020101:52	003001000000 Земли сельскохозяйственного назначения	Для сельскохозяйственного производства	1	01:010	422 225	6,09	2 570 600,25
3556	Респ. Северная Осетия - Алания, р-н Кировский, ст-ца Змейская. 5,2 км северо-восточнее ст Змейская	Кировский	15:02:0020101:54	003001000000 Земли сельскохозяйственного назначения	Выращивание зерновых и иных сельскохозяйственных культур	1	01:010	785 581	6,09	5 955 644,29
3557	Респ. Северная Осетия - Алания, р-н Кировский, 3 км северо-восточнее ст.Змейская	Кировский	15:02:0020101:55	003001000000 Земли сельскохозяйственного назначения	Для производства сельскохозяйственной продукции	1	01:010	202 692	6,09	1 234 778,28
3558	Респ. Северная Осетия - Алания, р-н Кировский, 5.5 км. северо-восточнее ст-ца Змейская	Кировский	15:02:0020101:56	003001000000 Земли сельскохозяйственного назначения	Для сельскохозяйственного производства	1	01:010	261 216	6,09	1 590 853,92
3559	Респ. Северная Осетия - Алания, р-н Кировский, ст-ца Змейская, 2.6 км. севернее ст. Змейская	Кировский	15:02:0020101:6	003001000000 Земли сельскохозяйственного назначения	Для сельскохозяйственного производства	1	01:130	132 951	7,68	1 021 066,68
3560	Респ. Северная Осетия - Алания, р-н Кировский, ст-ца Змейская. 1-й км северной окраины ст.Змейской	Кировский	15:02:0020101:60	003001000000 Земли сельскохозяйственного назначения	Для эксплуатации нежилых зданий (животноводческая ферма)	1	01:070	20 079	129,37	2 597 620,23
3561	Респ. Северная Осетия - Алания, р-н Кировский, 2,1 км севернее ст. Змейская	Кировский	15:02:0020101:62	003001000000 Земли сельскохозяйственного назначения	Для сельскохозяйственного производства	1	01:010	347 366	6,09	2 729 152,71
3562	Респ. Северная Осетия - Алания, р-н Кировский, 2 км севернее ст Змейская	Кировский	15:02:0020101:63	003001000000 Земли сельскохозяйственного назначения	Для сельскохозяйственного производства	1	01:010	210 964	6,09	1 736 698,76
3563	Республика Северная Осетия - Алания, р-н Кировский, ст Змейская, район левобережья реки "Терек"	Кировский	15:02:0020101:64	003001000000 Земли сельскохозяйственного назначения	Для эксплуатации нежилого здания (птицефермы)	1	01:101	1 765	129,37	228 378,05
3564	Северная Осетия - Алания респ, р-н Кировский, 1-км. севернее ст. Змейской	Кировский	15:02:0020101:66	003001000000 Земли сельскохозяйственного назначения	Содержание и эксплуатация существующих зданий и сооружений	1	01:070	20 896	129,37	2 702 921,02
3565	Северная Осетия - Алания респ, р-н Кировский, 7,5 км северо-восточнее ст.Змейская	Кировский	15:02:0020101:67	003001000000 Земли сельскохозяйственного назначения	Для сельскохозяйственного производства	1	01:010	473 635	6,09	3 022 707,15
3566	Российская Федерация, Республика Северная Осетия-Алания, Кировский муниципальный район, 900м. севернее окраины ст. Змейская	Кировский	15:02:0020101:68	003001000000 Земли сельскохозяйственного назначения	Для сельскохозяйственного производства	1	01:180	17 000	129,37	2 199 290,00
3567	Респ. Северная Осетия - Алания, р-н Кировский, ст-ца Змейская, южная окраина ст Змейская	Кировский	15:02:0020101:7	003002000000 Земли населенных пунктов	Для эксплуатации существующих зданий и сооружений (птичник)	1	01:101	5 714	129,37	739 220,18
3568	Респ. Северная Осетия-Алания, р-н Кировский, 4.0-км северное ст. Змейская	Кировский	15:02:0020101:70	003001000000 Земли сельскохозяйственного назначения	Для сельскохозяйственного производства	1	01:010	89 186	6,09	543 034,74
3569	Северная Осетия - Алания респ, р-н Кировский, 3,8-км. севернее ст.Змейская	Кировский	15:02:0020101:71	003001000000 Земли сельскохозяйственного назначения	Животноводство	1	01:070	9 035	129,37	1 168 857,95
3570	Северная Осетия - Алания респ, р-н Кировский, 0 70 км. северной окраины ст. Змейская	Кировский	15:02:0020101:72	003001000000 Земли сельскохозяйственного назначения	Для эксплуатации нежилого здания (коровник)	1	01:070	26 096	129,37	3 376 623,52
3571	Респ. Северная Осетия-Алания, р-н Кировский, 4.6 км. северо-восточнее ст Змейская	Кировский	15:02:0020101:73	003001000000 Земли сельскохозяйственного назначения	Для сельскохозяйственного производства	1	01:010	361 725	6,09	2 203 222,25
3572	Северная Осетия - Алания респ, р-н Кировский, 2,7-км. северо-восточнее ст.Змейская,	Кировский	15:02:0020101:74	003001000000 Земли сельскохозяйственного назначения	Для ведения сельскохозяйственного производства	1	01:010	261 647	6,09	1 593 511,23
3573	Северная Осетия - Алания респ, р-н Кировский, 200-м. северо-восточнее ст-ца Змейская	Кировский	15:02:0020101:75	003001000000 Земли сельскохозяйственного назначения	Для ведения личного подсобного хозяйства на полевых участках	1	01:160	5 146	6,09	31 631,14
3574	Северная Осетия - Алания респ, р-н Кировский, 3.0-км северо-восточнее ст. Змейская	Кировский	15:02:0020101:77	003001000000 Земли сельскохозяйственного назначения	Для сельскохозяйственного производства	1	01:010	301 757	6,09	1 838 481,13
3575	Респ. Северная Осетия - Алания, р-н Кировский, 1.5 км севернее ст Змейская	Кировский	15:02:0020101:78	003001000000 Земли сельскохозяйственного назначения	Для эксплуатации нежилых зданий (животноводческая ферма)	1	01:070	2 028	129,37	262 362,36

№ п/п	Местоположение ЗУ	Район	Кадастровый номер ЗУ	Категория земель	Разрешенное использование по документу	Код вида разрешенного использования (в соответствии с классификатором видов разрешенного использования земельных участков)	Вид использования объектов недвижимости	Площадь	УПКС	КС
3576	Респ. Северная Осетия - Алания, р-н Кировский, 1.5 км севернее ст Змейская	Кировский	15:02:0020101:79	003001000000 Земли сельскохозяйственного назначения	Для эксплуатации нежилых зданий (животноводческая ферма)	1	01.070	127 965	129,37	16 553 832,05
3577	Республика Северная Осетия-Алания, р-н Кировский, восточная окраина ст.Змейская	Кировский	15:02:0020101:8	003001000000 Земли сельскохозяйственного назначения	Животноводство	1	01.070	9 428	129,37	1 219 441,15
3578	Респ. Северная Осетия-Алания, р-н Кировский, ст. Змейская, 6 км севернее станицы Змейская	Кировский	15:02:0020101:80	003001000000 Земли сельскохозяйственного назначения	Для производства сельскохозяйственной продукции	1	01.010	421 016	6,09	2 564 269,11
3579	Северная Осетия - Алания респ. р-н Кировский, 4,4 км севернее ст Змейская	Кировский	15:02:0020101:81	003001000000 Земли сельскохозяйственного назначения	Для сельскохозяйственного производства	1	01.010	162 538	6,09	1 311 932,12
3580	Северная Осетия - Алания респ. р-н Кировский, 2,4 км севернее станицы Змейская	Кировский	15:02:0020101:82	003001000000 Земли сельскохозяйственного назначения	Для сельскохозяйственного производства	1	01.010	276 169	6,09	2 230 207,21
3581	Респ. Северная Осетия-Алания, р-н Кировский, 6 км. северо-восточнее ст. Змейская	Кировский	15:02:0020101:83	003001000000 Земли сельскохозяйственного назначения	Сельскохозяйственное использование	1	01.010	114 753	6,09	926 267,77
3582	Северная Осетия - Алания респ. р-н Кировский, 50-м восточнее ст. Змейская	Кировский	15:02:0020101:85	003001000000 Земли сельскохозяйственного назначения	Животноводство	1	01.070	20 000	129,37	2 587 400,00
3583	Северная Осетия - Алания респ. р-н Кировский, 450-м юго-восточнее ст. Змейская	Кировский	15:02:0020101:86	003001000000 Земли сельскохозяйственного назначения	Животноводство	1	01.070	5 000	129,37	646 850,00
3584	Респ. Северная Осетия-Алания, р-н Кировский, 900-м восточнее ст Змейская	Кировский	15:02:0020101:87	003001000000 Земли сельскохозяйственного назначения	Скотоводство	1	01.080	80 271	129,37	10 386 547,48
3585	Северная Осетия - Алания респ. р-н Кировский, 1,1-км. восточнее ст. Змейская	Кировский	15:02:0020101:88	003001000000 Земли сельскохозяйственного назначения	Животноводство	1	01.070	12 000	129,37	1 552 440,00
3586	Респ. Северная Осетия-Алания, р-н Кировский, 650-м. восточнее ст. Змейская.	Кировский	15:02:0020101:89	003001000000 Земли сельскохозяйственного назначения	Птицеводство	1	01.100	13 000	49,76	647 080,00
3587	Респ. Северная Осетия - Алания, р-н Кировский, ст-ца Змейская, 8 км севернее станицы Змейская	Кировский	15:02:0020101:9	003001000000 Земли сельскохозяйственного назначения	Для сельскохозяйственного производства	1	01.010	1 715 547	6,09	13 678 775,23
3588	Северная Осетия - Алания респ. р-н Кировский, 1176 м. к северу от ст. Змейская	Кировский	15:02:0020101:90	003001000000 Земли сельскохозяйственного назначения	Животноводство	1	01.070	10 601	129,37	1 371 451,37
3589	Респ. Северная Осетия-Алания, р-н Кировский, 800-м восточнее ст. Змейская	Кировский	15:02:0020101:91	003003000000 Земли промышленности, энергетики, транспорта, связи, радиовещания, телевидения, информатики, земли для обеспечения космической деятельности, земли обороны, безопасности и земли иного специального назначения	Для разработки карьера по добыче нерудных материалов	6	06.010	54 627	206,91	11 301 699,36
3590	Северная Осетия - Алания респ. р-н Кировский, 6,5-км. севернее ст. Змейская	Кировский	15:02:0020101:94	003001000000 Земли сельскохозяйственного назначения	Для содержания и эксплуатации существующих зданий и сооружений (пруд)	1	01.130	200 911	7,68	1 536 061,18
3591	Северная Осетия - Алания респ. р-н Кировский, 700-м восточнее ст. Змейская	Кировский	15:02:0020101:95	003003000000 Земли промышленности, энергетики, транспорта, связи, радиовещания, телевидения, информатики, земли для обеспечения космической деятельности, земли обороны, безопасности и земли иного специального назначения	Для размещения карьера по добыче ПГС	6	06.010	96 033	206,91	19 867 960,03
3592	Северная Осетия - Алания респ. р-н Кировский, 400-м восточнее ст. Змейская	Кировский	15:02:0020101:96	003001000000 Земли сельскохозяйственного назначения	Животноводство	1	01.070	10 000	129,37	1 293 700,00
3593	Российская Федерация, Республика Северная Осетия-Алания, Кировский район, юго-восточная окраина ст. Змейская	Кировский	15:02:0020101:97	003001000000 Земли сельскохозяйственного назначения	Животноводство	1	01.070	35 000	129,37	4 527 950,00
3594	Северная Осетия - Алания респ. р-н Кировский, 3 км севернее ст Змейская, контур 69	Кировский	15:02:0020101:98	003001000000 Земли сельскохозяйственного назначения	Сельскохозяйственное использование	1	01.010	665 665	6,09	5 047 154,56
3595	Респ. Северная Осетия-Алания, р-н Кировский, 3,5 км. северо-восточнее ст.Змейская	Кировский	15:02:0020101:99	003001000000 Земли сельскохозяйственного назначения	Скотоводство	1	01.080	80 000	129,37	10 349 600,00
3596	Республика Северная Осетия-Алания, р-н Кировский, ст-ца Змейская, ул Ленина, б/н	Кировский	15:02:0020102:1	003003000000 Земли промышленности, энергетики, транспорта, связи, радиовещания, телевидения, информатики, земли для обеспечения космической деятельности, земли обороны, безопасности и земли иного специального назначения	Для эксплуатации нежилых зданий и линий электропередач.	6	03.012	3 830	319,33	1 223 317,38
3597	Российская Федерация, Республика Северная Осетия-Алания, Кировский муниципальный район, 3,2км. севернее ст. Змейская, бывшие земли к-за "Кавказ"	Кировский	15:02:0020102:10	003001000000 Земли сельскохозяйственного назначения	Для производства сельскохозяйственной продукции	1	01.010	461 552	11,21	5 197 844,18
3598	Респ. Северная Осетия - Алания, р-н Кировский, 5,5 км. северные ст. Змейская, земли к-за им. Ленина, контур №48	Кировский	15:02:0020102:13	003001000000 Земли сельскохозяйственного назначения	Растениеводство	1	01.010	1 580 000	11,21	17 789 211,24
3599	Респ. Северная Осетия - Алания, р-н Кировский, ст-ца Змейская, земли к-за им. Ленина, контур 26, уч. 2	Кировский	15:02:0020102:14	003001000000 Земли сельскохозяйственного назначения	Для сельскохозяйственного производства	1	01.010	649 676	11,21	7 315 358,21
3600	Респ. Северная Осетия - Алания, р-н Кировский, ст-ца Змейская, 4-км северное ст Змейская, контур 42	Кировский	15:02:0020102:15	003001000000 Земли сельскохозяйственного назначения	Растениеводство	1	01.010	1 265 653	11,21	14 225 039,72
3601	Респ. Северная Осетия - Алания, р-н Кировский, ст-ца Змейская, 7-км северное ст. Змейская, контур №60.	Кировский	15:02:0020102:16	003001000000 Земли сельскохозяйственного назначения	Для сельскохозяйственного производства	1	01.010	951 908	11,21	10 699 389,72
3602	Респ. Северная Осетия - Алания, р-н Кировский, северо-западнее ст. Змейская	Кировский	15:02:0020102:17	003001000000 Земли сельскохозяйственного назначения	Для сельскохозяйственного производства	1	01.010	500 000	11,21	5 620 000,00
3603	Республика Северная Осетия-Алания, Кировский р-н, 9 км северо-западнее ст. Змейская	Кировский	15:02:0020102:175	003001000000 Земли сельскохозяйственного назначения	Выпас сельскохозяйственных животных	1	01.081	20 135	6,09	122 622,15
3604	Республика Северная Осетия-Алания, Кировский р-н, 3,2 км северо-восточнее с Ставд-Дурт	Кировский	15:02:0020102:176	003001000000 Земли сельскохозяйственного назначения	Рыбоводство	1	01.130	6 329	7,68	48 606,72
3605	Российская Федерация, Республика Северная Осетия-Алания, Кировский муниципальный район, 3,2 км.северо-восточнее с. Ставд-Дурт	Кировский	15:02:0020102:177	003001000000 Земли сельскохозяйственного назначения	Ведение личного подсобного хозяйства на полевых участках	1	01.160	9 999	11,21	112 388,79
3606	Республика Северная Осетия - Алания, р-н Кировский, 3,2 км. северо-восточнее с. Ставд-Дурт	Кировский	15:02:0020102:178	003001000000 Земли сельскохозяйственного назначения	Рыбоводство	1	01.130	6 065	7,68	46 581,20
3607	Республика Северная Осетия - Алания, р-н Кировский, 3,2 км. северо-восточнее с. Ставд-Дурт	Кировский	15:02:0020102:179	003001000000 Земли сельскохозяйственного назначения	Ведение личного подсобного хозяйства на полевых участках	1	01.160	9 956	11,21	112 212,64
3608	Респ. Северная Осетия - Алания, р-н Кировский, 700 м. северо-западнее ст. Змейская, земли колхоза им.Ленина, контур №21, уч 3	Кировский	15:02:0020102:18	003001000000 Земли сельскохозяйственного назначения	Для производства сельскохозяйственной продукции	1	01.010	145 739	11,21	1 633 569,16

№ п/п	Местоположение ЗУ	Район	Кадастровый номер ЗУ	Категория земель	Разрешенное использование по документу	Код вида разрешенного использования (в соответствии с классификатором видов разрешенного использования земельных участков)	Вид использования объектов недвижимости	Площадь	УПКС	КС
3609	Российская Федерация, Республика Северная Осетия-Алания, Кировский муниципальный район, 3,2км. севернее ст. Змейская, бывшие земли к-за "Кавказ"	Кировский	15:02:0020102:180	003001000000 Земли сельскохозяйственного назначения	Для производства сельскохозяйственной продукции	1	01:010	999 999	11,24	1 499 921,32
3610	Российская Федерация, Республика Северная Осетия-Алания, Кировский район, 100 м северо-западнее ст. Змейская, контур 22	Кировский	15:02:0020102:181	003001000000 Земли сельскохозяйственного назначения	Для производства сельскохозяйственной продукции	1	01:010	100 002	11,24	1 124 022,48
3611	Российская Федерация, Республика Северная Осетия-Алания, Кировский район, 100 м северо-западнее ст. Змейская, контур 22	Кировский	15:02:0020102:182	003001000000 Земли сельскохозяйственного назначения	Для производства сельскохозяйственной продукции	1	01:010	100 002	11,24	1 124 022,48
3612	Российская Федерация, Республика Северная Осетия-Алания, Кировский район, 100 м северо-западнее ст. Змейская, контур 22	Кировский	15:02:0020102:183	003001000000 Земли сельскохозяйственного назначения	Для производства сельскохозяйственной продукции	1	01:010	100 000	11,24	1 124 000,80
3613	Российская Федерация, Республика Северная Осетия-Алания, Кировский район, 100 м северо-западнее ст. Змейская, контур 22	Кировский	15:02:0020102:184	003001000000 Земли сельскохозяйственного назначения	Для производства сельскохозяйственной продукции	1	01:010	100 001	11,24	1 124 011,24
3614	Российская Федерация, Республика Северная Осетия-Алания, Кировский район, 3,5 км северо-восточнее с. Ставд Дурт	Кировский	15:02:0020102:185	003001000000 Земли сельскохозяйственного назначения	Ведение личного подсобного хозяйства на полевых участках	1	01:160	9 994	11,24	112 421,52
3615	Российская Федерация, Республика Северная Осетия-Алания, Кировский район, 3,5 км северо-восточнее с. Ставд Дурт	Кировский	15:02:0020102:186	003001000000 Земли сельскохозяйственного назначения	Ведение личного подсобного хозяйства на полевых участках	1	01:160	9 795	11,24	110 195,80
3616	Российская Федерация, Республика Северная Осетия-Алания, Кировский лесничество, Эльхотовское участковое лесничество, квартал 55, выдел 21 ч	Кировский	15:02:0020102:187	003005000000 Земли лесного фонда	ведение сельского хозяйства (пчеловодство)	1	01:120	14 141	5,43	76 986,52
3617	Российская Федерация, Республика Северная Осетия-Алания, Кировский район, Кировское лесничество, Эльхотовское участковое лесничество, квартал №65, выдела 21ч.	Кировский	15:02:0020102:188	003005000000 Земли лесного фонда	Ведение лесного хозяйства. Ведение сельского хозяйства (пчеловодство).	1	01:120	15 999	5,43	87 142,57
3618	Российская Федерация, Республика Северная Осетия-Алания, Кировский район, Кировское лесничество, Эльхотовское участковое лесничество, квартал №65, выдела 21ч.	Кировский	15:02:0020102:189	003005000000 Земли лесного фонда	Ведение лесного хозяйства. Ведение сельского хозяйства (пчеловодство).	1	01:120	15 422	5,43	83 999,46
3619	Респ. Северная Осетия - Алания, р-н Кировский, 6 км. северо-западнее ст. Змейская, контур 44, участок 1.	Кировский	15:02:0020102:19	003001000000 Земли сельскохозяйственного назначения	Растениеводство	1	01:010	281 021	11,24	3 158 429,76
3620	Российская Федерация, Республика Северная Осетия-Алания, Кировский район, Кировское лесничество, Эльхотовское участковое лесничество, квартал №55, выдела 21ч.	Кировский	15:02:0020102:190	003005000000 Земли лесного фонда	Ведение лесного хозяйства. Ведение сельского хозяйства (пчеловодство)	1	01:120	18 978	5,43	103 152,54
3621	Российская Федерация, Республика Северная Осетия-Алания, Кировский район, Кировское лесничество, Эльхотовское участковое лесничество, квартал №65, выдела 21ч.	Кировский	15:02:0020102:191	003005000000 Земли лесного фонда	Ведение лесного хозяйства. Ведение сельского хозяйства (пчеловодство).	1	01:120	11 474	5,43	61 668,10
3622	Российская Федерация, Республика Северная Осетия-Алания, Кировский район, Кировское лесничество, Эльхотовское участковое лесничество, квартал №65, выдела 21ч.	Кировский	15:02:0020102:192	003005000000 Земли лесного фонда	Ведение лесного хозяйства. Ведение сельского хозяйства (пчеловодство).	1	01:120	9 966	5,43	53 227,38
3623	Российская Федерация, Республика Северная Осетия-Алания, Кировский р-н, ст-ца Змейская, ул. Буракова, 145к	Кировский	15:02:0020102:193	003002000000 Земли населенных пунктов	Коммунальное обслуживание	6	03.012	17	319,33	5 432,61
3624	Российская Федерация, Республика Северная Осетия - Алания, Кировский район, Кировское лесничество, Эльхотовское участковое лесничество, квартал № 55 выдела 21ч, 22	Кировский	15:02:0020102:194	003005000000 Земли лесного фонда	Ведение лесного хозяйства. Ведение сельского хозяйства (пчеловодство)	1	01:120	17 285	5,43	92 129,23
3625	Российская Федерация, Республика Северная Осетия - Алания, Кировский район, Кировское лесничество, Эльхотовское участковое лесничество, квартала №55 выдела 21ч	Кировский	15:02:0020102:195	003005000000 Земли лесного фонда	Ведение лесного хозяйства. Ведение сельского хозяйства (пчеловодство)	1	01:120	38 996	5,43	207 582,18
3626	Респ. Северная Осетия - Алания, р-н Кировский, 3,4 км. северное ст. Змейская (контур 40)	Кировский	15:02:0020102:20	003001000000 Земли сельскохозяйственного назначения	Для сельскохозяйственного производства	1	01:010	197 931	11,24	2 211 144,14
3627	Респ. Северная Осетия - Алания, р-н Кировский, 5,5 км. на северо-восток от АМО с. Ставд-Дурт	Кировский	15:02:0020102:22	003005000000 Земли лесного фонда	Для ведения лесного хозяйства	10	10.010	10 553	7,60	80 202,80
3628	Респ. Северная Осетия - Алания, р-н Кировский, 5,4 км. на северо-восток от АМО с. Ставд-Дурт	Кировский	15:02:0020102:23	003005000000 Земли лесного фонда	Для ведения лесного хозяйства	10	10.010	35 265	7,60	268 014,00
3629	Респ. Северная Осетия - Алания, р-н Кировский, 6,5 км. на северо-восток от АМО с. Ставд-Дурт	Кировский	15:02:0020102:24	003005000000 Земли лесного фонда	Для ведения лесного хозяйства	10	10.010	9 746	7,60	74 069,60
3630	Респ. Северная Осетия - Алания, р-н Кировский, 7 км. на северо-восток от АМО с. Ставд-Дурт	Кировский	15:02:0020102:25	003005000000 Земли лесного фонда	Для ведения лесного хозяйства	10	10.010	66 534	7,60	505 658,40
3631	Респ. Северная Осетия - Алания, р-н Кировский, 6,2 км. на северо-восток от АМО с. Ставд-Дурт	Кировский	15:02:0020102:26	003005000000 Земли лесного фонда	Для ведения лесного хозяйства	10	10.010	326 655	7,60	2 482 098,00
3632	Респ. Северная Осетия - Алания, р-н Кировский, 5,6 км. на северо-восток от АМО с. Ставд-Дурт	Кировский	15:02:0020102:27	003005000000 Земли лесного фонда	Для ведения лесного хозяйства	10	10.010	8 669	7,60	65 884,40
3633	Респ. Северная Осетия - Алания, р-н Кировский, 6,4 км. на северо-восток от АМО с. Ставд-Дурт	Кировский	15:02:0020102:28	003005000000 Земли лесного фонда	Для ведения лесного хозяйства	10	10.010	15 096	7,60	114 729,60
3634	Российская Федерация, Республика Северная Осетия-Алания, Кировский район, 4 км. на северо-восток от АМО с. Ставд-Дурт	Кировский	15:02:0020102:29	003005000000 Земли лесного фонда	Для ведения лесного хозяйства	10	10.010	521 940	7,60	3 966 744,00
3635	Северная Осетия - Алания респ, р-н Кировский, 5,5 км. севернее ст.Змейская, контур 28	Кировский	15:02:0020102:32	003001000000 Земли сельскохозяйственного назначения	Производство сельскохозяйственной продукции	1	01:010	221 561	11,24	2 490 345,64
3636	Северная Осетия - Алания респ. р-н Кировский. 300 м северо-западнее ст.Змейская, контур №21	Кировский	15:02:0020102:34	003001000000 Земли сельскохозяйственного назначения	Для сельскохозяйственного производства	1	01:010	203 318	11,24	2 285 291,32
3637	Северная Осетия - Алания респ. р-н Кировский. 1 км. северное ст Змейская	Кировский	15:02:0020102:35	003001000000 Земли сельскохозяйственного назначения	Производство сельскохозяйственной продукции	1	01:010	309 164	11,24	3 473 606,16
3638	Респ. Северная Осетия-Алания, р-н Кировский. 500м северо-западнее ст. Змейская, контур 21	Кировский	15:02:0020102:36	003001000000 Земли сельскохозяйственного назначения	Для производства сельскохозяйственной продукции	1	01:010	200 217	11,24	2 250 371,61
3639	Северная Осетия - Алания респ, р-н Кировский, 5,3 км северо-западнее ст. Змейская	Кировский	15:02:0020102:37	003001000000 Земли сельскохозяйственного назначения	Для сельскохозяйственного производства	1	01:010	190 382	11,24	2 139 893,68
3640	Северная Осетия - Алания респ. р-н Кировский. 6,1 км северо-западнее ст. Змейская	Кировский	15:02:0020102:38	003001000000 Земли сельскохозяйственного назначения	Для сельскохозяйственного назначения	1	01:010	220 851	11,24	2 482 365,24
3641	Северная Осетия - Алания респ. р-н Кировский. 2-км. северо-восточнее ст Змейская	Кировский	15:02:0020102:39	003001000000 Земли сельскохозяйственного назначения	Растениеводство	1	01:010	611 739	11,24	6 873 936,36
3642	Респ. Северная Осетия - Алания, р-н Кировский, ст-ца Змейская, 800 м. севернее ст. Змейская, контур №23	Кировский	15:02:0020102:4	003001000000 Земли сельскохозяйственного назначения	Для выращивания сельскохозяйственной продукции	1	01:010	616 700	11,24	6 931 708,00
3643	Северная Осетия - Алания респ, р-н Кировский, ст-ца Змейская, ул Ленина, 205	Кировский	15:02:0020102:40	003002000000 Земли населенных пунктов	Для ведения личного подсобного хозяйства	13	02.020	3 701	311,71	1 153 387,63
3644	Северная Осетия - Алания респ. р-н Кировский. 1,9км. северо-восточнее ст Змейская	Кировский	15:02:0020102:41	003001000000 Земли сельскохозяйственного назначения	Выращивание зерновых и иных сельскохозяйственных культур	1	01:010	28 015	11,24	314 988,60
3645	Северная Осетия - Алания респ. р-н Кировский. ст. Змейская, северо-западная окраина ст Змейская	Кировский	15:02:0020102:42	003001000000 Земли сельскохозяйственного назначения	Для производства сельскохозяйственной продукции	1	01:010	904 186	11,24	10 164 054,64
3646	Северная Осетия - Алания респ, р-н Кировский, 4,5 км северо-западнее ст. Змейская	Кировский	15:02:0020102:43	003001000000 Земли сельскохозяйственного назначения	Для сельскохозяйственного производства	1	01:010	109 646	11,24	1 232 421,04
3647	Респ. Северная Осетия-Алания, р-н Кировский. ст. Змейская, ул. Ленина, 205 "а"	Кировский	15:02:0020102:46	003002000000 Земли населенных пунктов	Для ведения личного подсобного хозяйства	13	02.020	2 000	311,71	623 420,00
3648	Северная Осетия - Алания респ. р-н Кировский. северо-западная окраина ст Змейская	Кировский	15:02:0020102:47	003001000000 Земли сельскохозяйственного назначения	Рыбоводство	1	01.130	25 200	7,66	193 032,00
3649	Республика Северная Осетия-Алания, р-н Кировский. 8,5 км. северо-западнее ст Змейская	Кировский	15:02:0020102:48	003001000000 Земли сельскохозяйственного назначения	Для сельскохозяйственного производства	1	01:010	10 000	11,24	112 400,00
3650	Республика Северная Осетия-Алания, р-н Кировский, 3,1 км северо-восточнее с. Ставд-Дурт	Кировский	15:02:0020102:49	003001000000 Земли сельскохозяйственного назначения	Для сельскохозяйственного производства	1	01:010	258 829	11,24	2 909 237,96
3651	Респ. Северная Осетия - Алания, р-н Кировский, ст-ца Змейская, 2 км. севернее ст. Змейская, контур №26	Кировский	15:02:0020102:5	003001000000 Земли сельскохозяйственного назначения	Для сельскохозяйственного производства	1	01:010	100 002	11,24	1 124 022,48

№ п/п	Местоположение ЗУ	Район	Кадастровый номер ЗУ	Категория земель	Разрешенное использование по документу	Код вида разрешенного использования (в соответствии с классификатором видов разрешенного использования земельных участков)	Вид использования объектов недвижимости	Площадь	УПКС	КС
3652	Республика Северная Осетия-Алания, р-н Кировский, 7,1 км северо-западнее ст. Змейская	Кировский	15:02:0020102:51	003001000000 Земли сельскохозяйственного назначения	Сельскохозяйственное использование	1	01.010	81 042	11,24	910 912,08
3653	Республика Северная Осетия-Алания, р-н Кировский, 4,7 км. севернее ст. Змейская, земли к-за им. Ленина. контур №43.	Кировский	15:02:0020102:53	003001000000 Земли сельскохозяйственного назначения	Растениеводство	1	01.010	1 142 529	11,24	12 842 025,96
3654	Республика Северная Осетия-Алания, р-н Кировский, 4,7 км. севернее ст. Змейская, земли к-за им. Ленина. контур №43.	Кировский	15:02:0020102:54	003001000000 Земли сельскохозяйственного назначения	Для производства сельскохозяйственной продукции	1	01.010	300 046	11,24	3 372 517,04
3655	Республика Северная Осетия-Алания, р-н Кировский, ст. Змейская, северо-западная окраина ст.Змейская	Кировский	15:02:0020102:55	003001000000 Земли сельскохозяйственного назначения	Гидротехнические сооружения	6	11.030	37 000	319,53	11 822 610,00
3656	Республика Северная Осетия-Алания, р-н Кировский, северо-западнее ст.Змейская, контур 22	Кировский	15:02:0020102:56	003001000000 Земли сельскохозяйственного назначения	Для производства сельскохозяйственной продукции	1	01.010	500 836	11,24	5 629 396,64
3657	Российская Федерация, Республика Северная Осетия-Алания, Кировский район, 100 м. северо-западнее ст. Змейская, контур 22	Кировский	15:02:0020102:57	003001000000 Земли сельскохозяйственного назначения	Для производства сельскохозяйственной продукции	1	01.010	148 446	11,24	1 668 533,04
3658	Республика Северная Осетия-Алания, р-н Кировский, северо-западная окраина ст. Змейская	Кировский	15:02:0020102:58	003002000000 Земли населенных пунктов	Ритуальная деятельность	1.	12.010	22 814	1,49	33 992,86
3659	Респ. Северная Осетия - Алания. р-н Кировский. 6,3 км. северное ст. Змейская. земли колхоза им. Ленина, контур №47	Кировский	15:02:0020102:6	003001000000 Земли сельскохозяйственного назначения	Растениеводство	1	01.010	1 025 214	11,24	11 523 405,36
3660	Северная Осетия - Алания респ. р-н Кировский. 1,8 км северо-западнее ст.Змейская	Кировский	15:02:0020102:7	003001000000 Земли сельскохозяйственного назначения	Для сельскохозяйственного производства	1	01.010	193 549	11,24	2 175 490,76
3661	Респ. Северная Осетия - Алания, р-н Кировский, 2 км. севернее ст. Змейская. земли колхоза им.Ленина, контур №27	Кировский	15:02:0020102:8	003001000000 Земли сельскохозяйственного назначения	Растениеводство	1	01.010	712 062	11,24	8 003 576,88
3662	Респ. Северная Осетия - Алания, р-н Кировский, 6,2 км севернее ст. Змейской, бывшие земли колхоза им. Ленина	Кировский	15:02:0020102:9	003001000000 Земли сельскохозяйственного назначения	Растениеводство	1	01.010	1 754 923	11,24	19 725 334,52
3663	Респ. Северная Осетия - Алания. р-н Кировский. с. Ставд-Дурт. юго-восточная окраина с. Ставд-Дурт	Кировский	15:02:0020201:10	003001000000 Земли сельскохозяйственного назначения	Для организации рыбоводческого хозяйства, реконструкции существующего пруда и строительство вспомогательных объектов	1	01.130	36 565	7,68	280 819,20
3664	Северная Осетия-Алания респ. Кировский р-н, 1,0 км восточнее с.Ставд-Дурт	Кировский	15:02:0020201:100	003001000000 Земли сельскохозяйственного назначения	Для выращивания зерновых и иных сельскохозяйственных культур	1	01.010	78 501	11,24	882 351,24
3665	Северная Осетия-Алания респ. Кировский р-н. 650 м. Северное с. Ставд-Дурт	Кировский	15:02:0020201:101	003001000000 Земли сельскохозяйственного назначения	Скотоводство	1	01.080	22 182	104,20	2 311 364,40
3666	Республика Северная Осетия-Алания, р-н Кировский, Змейская Администрация сельских поселений. ст. Змейская, 7-й км. северное ст. Змейская	Кировский	15:02:0020201:104	003001000000 Земли сельскохозяйственного назначения	Животноводство	1	01.070	150 448	129,37	19 463 457,76
3667	Республика Северная Осетия-Алания, р-н Кировский, ст-ца. Змейская, 489 км ФАД "Кавказ"	Кировский	15:02:0020201:105	003003000000 Земли промышленности, энергетики, транспорта, связи, радиовещания, телевидения, информатики, земли для обеспечения космической деятельности, земли обороны, безопасности и земли иного специального назначения	Для эксплуатации нежилого здания (АЗС)	4	04.095	1 500	2 784,39	4 176 585,00
3668	Республика Северная Осетия-Алания, р-н. Кировский. ст-ца. Змейская. 489 км ФАД "Кавказ"	Кировский	15:02:0020201:106	003003000000 Земли промышленности, энергетики, транспорта, связи, радиовещания, телевидения, информатики, земли для обеспечения космической деятельности, земли обороны, безопасности и земли иного специального назначения	Для эксплуатации нежилого здания (АЗС)	4	04.095	1 500	2 784,39	4 176 585,00
3669	Республика Северная Осетия-Алания, р-н Кировский. 800 м. северо-восточнее с. Ставд-Дурт	Кировский	15:02:0020201:107	003001000000 Земли сельскохозяйственного назначения	Садоводство	1	01.050	50 000	27,72	1 386 000,00
3670	Республика Северная Осетия-Алания, р-н Кировский. 1,8 км. северо-восточнее с. Ставд-Дурт	Кировский	15:02:0020201:108	003001000000 Земли сельскохозяйственного назначения	Овощеводство	1	01.030	96 835	11,24	1 088 425,40
3671	Респ. Северная Осетия - Алания, р-н Кировский, с. Ставд-Дурт, пашня, поле № 2	Кировский	15:02:0020201:11	003001000000 Земли сельскохозяйственного назначения	Для сельскохозяйственного производства	1	01.010	510 000	11,24	5 732 400,00
3672	Республика Северная Осетия-Алания, р-н Кировский, 1,2 км западнее ст. Змейская	Кировский	15:02:0020201:111	003001000000 Земли сельскохозяйственного назначения	Сельскохозяйственное использование	1	01.010	86 930	11,24	977 093,20
3673	Республика Северная Осетия - Алания, р-н Кировский, с. Ставд-Дурт, Крестьянское (фермерское) хозяйство "Зарево"	Кировский	15:02:0020201:113	003001000000 Земли сельскохозяйственного назначения	Для производства сельскохозяйственной продукции	1	01.010	200 000	11,24	2 248 000,00
3674	Республика Северная Осетия-Алания, р-н Кировский, 500 км. федеральной а/д "Кавказ"	Кировский	15:02:0020201:115	003003000000 Земли промышленности, энергетики, транспорта, связи, радиовещания, телевидения, информатики, земли для обеспечения космической деятельности, земли обороны, безопасности и земли иного специального назначения	Объекты придорожного сервиса	4	04.096	500	1 397,74	698 870,00
3675	Респ. Северная Осетия - Алания, р-н Кировский, ст-ца Змейская. 1-й км. западная окраина ст. Змейской	Кировский	15:02:0020201:12	003001000000 Земли сельскохозяйственного назначения	Для производства сельскохозяйственной продукции	1	01.180	96 992	129,37	12 547 855,04
3676	Респ. Северная Осетия - Алания. р-н Кировский. ст-ца Змейская, контур №№ 14,15,16,17,18	Кировский	15:02:0020201:13	003001000000 Земли сельскохозяйственного назначения	Растениеводство	1	01.010	5 402 108	11,24	60 719 693,92
3677	Республика Северная Осетия-Алания, р-н Кировский, с. Ставд-Дурт, ул. Набережная, 40	Кировский	15:02:0020201:19	003001000000 Земли сельскохозяйственного назначения	Для эксплуатации нежилых зданий (животноводческая ферма)	1	01.070	31 042	104,20	3 234 576,40
3678	Респ. Северная Осетия - Алания, р-н Кировский, ст-ца Змейская	Кировский	15:02:0020201:2	003002000000 Земли населенных пунктов	Для эксплуатации существующих АГРС, крановых площадок, свеч и др. газопровода отвода	6	03.012	1 885	319,53	602 314,05
3679	Респ Северная Осетия-Алания, Кировский район, 850 м. северо-восточнее с. Ставд-Дурт	Кировский	15:02:0020201:226	003001000000 Земли сельскохозяйственного назначения	Скотоводство (выпас сельскохозяйственных животных)	1	01.081	28 797	6,09	175 373,73
3680	Республика Северная Осетия-Алания. Кировский р-н. 1,1 км западнее ст Змейская	Кировский	15:02:0020201:227	003001000000 Земли сельскохозяйственного назначения	ведение личного подсобного хозяйства на полевых участках	1	01.160	9 191	11,24	103 306,84
3681	Республика Северная Осетия-Алания, Кировский р-н, 500 км + 50м федеральной а/д Кавказ	Кировский	15:02:0020201:229	003003000000 Земли промышленности, энергетики, транспорта, связи, радиовещания, телевидения, информатики, земли для обеспечения космической деятельности, земли обороны, безопасности и земли иного специального назначения	Объекты дорожного сервиса	4	04.099	480	1 397,74	670 915,20
3682	Респ Северная Осетия - Алания. Кировский р-н. 1,65 км северо восточнее с.Ставд-Дурт	Кировский	15:02:0020201:230	003001000000 Земли сельскохозяйственного назначения	Ведение личного подсобного хозяйства на полевых участках	1	01.160	9 999	11,24	112 388,76

№ п/п	Местоположение ЗУ	Район	Кадастровый номер ЗУ	Категория земель	Разрешенное использование по документу	Код вида разрешенного использования (в соответствии с классификатором видов разрешенного использования земельных участков)	Вид использования объектов недвижимости	Площадь	УПКС	КС
3683	Респ Северная Осетия - Алания, Кировский р-н, 1.6 км. северо -восточнее с.Ставд-Дурт	Кировский	15:02:0020201:231	003001000000 Земли сельскохозяйственного назначения	Ведения личного подсобного хозяйства на полевых участках	1	01:160	9 999	11,24	112 388,76
3684	Республика Северная Осетия-Алания, Кировский р-н, 3 км западнее ст. Змейская	Кировский	15:02:0020201:233	003001000000 Земли сельскохозяйственного назначения	для объектов мелиорации	6	03:011	77 691	26,86	2 179 089,98
3685	Респ Северная Осетия - Алания Кировский р-н. 3 км западнее ст. Змейская	Кировский	15:02:0020201:234	003001000000 Земли сельскохозяйственного назначения	Для объектов мелиорации	6	03:011	99 688	26,86	2 676 371,68
3686	Республика Северная Осетия - Алания, Кировский район, 2 км северо-восточнее с. Ставд-Дурт	Кировский	15:02:0020201:240	003001000000 Земли сельскохозяйственного назначения	Сенокошение	1	01:081	65 229	7,09	462 173,61
3687	Республика Северная Осетия - Алания, Кировский район, ст Змейская, ул Братьев Гокоевых, 121	Кировский	15:02:0020201:243	003002000000 Земли населенных пунктов	Для ведения личного подсобного хозяйства	13	02:020	1 545	41,71	64 465,20
3688	Республика Северная Осетия - Алания Кировский район. ст. Змейская ул. Братьев Гокоевых. 123	Кировский	15:02:0020201:244	003002000000 Земли населенных пунктов	Для ведения личного подсобного хозяйства	13	02:020	1 511	41,71	63 019,24
3689	Респ. Северная Осетия - Алания, р-н. Кировский, 1.2 восточнее с.Ставд-Дурт	Кировский	15:02:0020201:245	003001000000 Земли сельскохозяйственного назначения	Ведение личного подсобного хозяйства на полевых участках	1	01:160	9 999	11,24	112 388,76
3690	Респ. Северная Осетия - Алания, р-н. Кировский. 1,2 км восточнее с. Ставд-Дурт	Кировский	15:02:0020201:246	003001000000 Земли сельскохозяйственного назначения	Ведение личного подсобного хозяйства на полевых участках	1	01:160	7 639	11,24	85 761,23
3691	Респ. Северная Осетия - Алания, р-н. Кировский. 1,2 км восточнее с. Ставд-Дурт	Кировский	15:02:0020201:247	003001000000 Земли сельскохозяйственного назначения	Для ведения личного подсобного хозяйства на полевых участках	1	01:160	9 999	11,24	112 388,76
3692	Респ. Северная Осетия - Алания, р-н. Кировский, 1.2 км восточнее с. Ставд-Дурт	Кировский	15:02:0020201:248	003001000000 Земли сельскохозяйственного назначения	Ведение личного подсобного хозяйства на полевых участках	1	01:160	9 999	11,24	112 388,76
3693	Респ. Северная Осетия - Алания, р-н. Кировский, 1.2 км восточнее с. Ставд-Дурт	Кировский	15:02:0020201:249	003001000000 Земли сельскохозяйственного назначения	Ведение личного подсобного хозяйства на полевых участках	1	01:160	9 999	11,24	112 388,76
3694	Респ. Северная Осетия - Алания. р-н Кировский. 4.5 км северо-западнее ст. Змейская. контуры 35, 36, 37, 38	Кировский	15:02:0020201:250	003001000000 Земли сельскохозяйственного назначения	Садоводство	1	01:050	74 000	27,72	2 051 560,80
3695	Российская Федерация. Республика Северная Осетия-Алания. Кировский муниципальный район. 100 м. западнее ст. Змейская	Кировский	15:02:0020201:251	003001000000 Земли сельскохозяйственного назначения	растениеводство	1	01:010	25 200	11,24	283 248,00
3696	Российская Федерация, Республика Северная Осетия-Алания, Кировский муниципальный район, северо-западная окраина ст. Змейская	Кировский	15:02:0020201:252	003001000000 Земли сельскохозяйственного назначения	растениеводство	1	01:010	25 248	11,24	283 767,52
3697	Республика Северная Осетия - Алания. Кировский р-н.	Кировский	15:02:0020201:253	003001000000 Земли сельскохозяйственного назначения	Рыбоводство	1	01:130	2 892	7,68	22 210,56
3698	Российская Федерация. Республика Северная Осетия-Алания. Кировский район. ст. Змейская. ул Садовая, 75	Кировский	15:02:0020201:254	003002000000 Земли населенных пунктов	Для эксплуатации нежилого здания (животноводческая ферма)	1	01:070	16 321	129,37	2 111 447,77
3699	Российская Федерация. Республика Северная Осетия-Алания. Кировский район. ст. Змейская. ул Садовая, 75 "б"	Кировский	15:02:0020201:255	003002000000 Земли населенных пунктов	Для ведения личного подсобного хозяйства	13	02:020	2 810	41,71	117 199,10
3700	Российская Федерация, Республика Северная Осетия-Алания, Кировский район, 1,21 км северо-восточнее с. Ставд-Дурт	Кировский	15:02:0020201:256	003001000000 Земли сельскохозяйственного назначения	Сенокошение	1	01:081	35 000	7,09	248 150,00
3701	Российская Федерация, Республика Северная Осетия-Алания, Кировский муниципальный район, 1,3 км северо-восточнее с. Ставд-Дурт	Кировский	15:02:0020201:258	003001000000 Земли сельскохозяйственного назначения	Рыбоводство	1	01:130	16 348	7,68	125 512,64
3702	Российская Федерация. Республика Северная Осетия-Алания. Кировский район. 490 км федеральной а/д "Кавказ"	Кировский	15:02:0020201:260	003003000000 Земли промышленности, энергетики, транспорта, связи, радиовещания, телевидения, информатики, земли для обеспечения космической деятельности, земли обороны, безопасности и земли иного специального назначения	Объекты дорожного сервиса	4	04:099	5 606	1 397,74	8 201 946,32
3703	Российская Федерация, Республика Северная Осетия-Алания, Кировский район, восточнее с. Ставд-Дурт	Кировский	15:02:0020201:261	003001000000 Земли сельскохозяйственного назначения	Ведение личного подсобного хозяйства на полевых участках	1	01:160	9 504	11,24	106 824,96
3704	Российская Федерация, Республика Северная Осетия - Алания Кировский район. ст. Змейская. земли колхоза им. Ленина	Кировский	15:02:0020201:262	003001000000 Земли сельскохозяйственного назначения	Для эксплуатации нежилых зданий и сооружений	1	01:180	367 193	129,37	47 512 698,78
3705	Российская Федерация. Республика Северная Осетия - Алания, Кировский район, ст-ца Змейская. земли колхоза им. Ленина	Кировский	15:02:0020201:263	003001000000 Земли сельскохозяйственного назначения	Для эксплуатации нежилых зданий и сооружений	1	01:180	12 786	129,37	1 653 124,82
3706	Российская Федерация. Республика Северная Осетия - Алания, Кировский район, 7-й км севернее ст Змейская	Кировский	15:02:0020201:264	003001000000 Земли сельскохозяйственного назначения	Животноводство	1	01:070	27 267	129,37	3 527 541,79
3707	Республика Северная Осетия-Алания, р-н. Кировский. ст-ца. Змейская	Кировский	15:02:0020201:29	003001000000 Земли сельскохозяйственного назначения	Растениеводство	1	01:010	500 879	11,24	5 629 863,96
3708	Респ. Северная Осетия - Алания, р-н Кировский, с. Ставд-Дурт, северо-восточнее с. Ставд-Дурта, в районе МТФ колхоза "Ставд	Кировский	15:02:0020201:30	003001000000 Земли сельскохозяйственного назначения	Для производства сельскохозяйственной продукции	1	01:010	6 000	11,24	67 440,00
3709	Респ. Северная Осетия - Алания. р-н Кировский. с. Ставд-Дурт. северо-восточнее с. Ставд-Дурта. в районе МТФ колхоза "Ставд	Кировский	15:02:0020201:31	003001000000 Земли сельскохозяйственного назначения	Для производства сельскохозяйственной продукции	1	01:180	1 000	101,25	101 250,00
3710	Респ. Северная Осетия - Алания. р-н Кировский. с. Ставд-Дурта. (бывшая МТФ колхоза "Ставд-Дурт")	Кировский	15:02:0020201:32	003001000000 Земли сельскохозяйственного назначения	Для эксплуатации производственных объектов и производства сельхозпродукции	1	01:070	49 624	104,24	5 174 666,66
3711	Респ. Северная Осетия - Алания, р-н Кировский, западнее ст. Змейская. поле №5, уч.2	Кировский	15:02:0020201:33	003001000000 Земли сельскохозяйственного назначения	Для сельскохозяйственного производства	1	01:010	93 675	11,24	1 053 297,00
3712	Респ. Северная Осетия - Алания, р-н Кировский, ст-ца Змейская. 2,5 км западнее ст. Змейская,земли колхоза им.Ленина,контур	Кировский	15:02:0020201:34	003001000000 Земли сельскохозяйственного назначения	Для производства сельскохозяйственной продукции	1	01:010	50 000	11,24	562 000,00
3713	Респ. Северная Осетия - Алания. р-н Кировский. 2.8 км западнее ст. Змейской, земли колхоза им. Ленина, к. 4	Кировский	15:02:0020201:36	003001000000 Земли сельскохозяйственного назначения	Для сельскохозяйственного производства	1	01:010	457 709	11,24	5 145 638,16
3714	Респ. Северная Осетия - Алания. р-н Кировский. ст-ца Змейская, западная окраина ст. Змейской, 200 м севернее федеральной а/д "Кавказ"	Кировский	15:02:0020201:37	003001000000 Земли сельскохозяйственного назначения	для строительства птицевидческой фермы	1	01:100	10 000	46,76	467 600,00
3715	Северная Осетия - Алания респ, р-н Кировский, 3 км севернее ст-ца Змейская	Кировский	15:02:0020201:39	003001000000 Земли сельскохозяйственного назначения	Для эксплуатации нежилого сооружения (пруд №3), для производства рыбопродукции	1	01:130	247 526	7,68	1 825 738,68
3716	Респ. Северная Осетия - Алания, р-н Кировский, северо-западная окраина ст. Змейская	Кировский	15:02:0020201:40	003001000000 Земли сельскохозяйственного назначения	Для производства сельскохозяйственной продукции	1	01:180	70 102	129,37	9 157 205,74
3717	Респ. Северная Осетия - Алания. р-н Кировский. 1.5 км. западнее ст Змейская, контур 5.	Кировский	15:02:0020201:41	003001000000 Земли сельскохозяйственного назначения	Для производства сельскохозяйственной продукции	1	01:010	650 287	11,24	7 309 225,88
3718	Респ. Северная Осетия - Алания. р-н Кировский. 1.5 км. южнее с Ставд-Дурт, контур 34. 156	Кировский	15:02:0020201:42	003001000000 Земли сельскохозяйственного назначения	Для производства сельскохозяйственной продукции	1	01:010	805 170	11,24	9 050 113,60
3719	Респ. Северная Осетия - Алания. р-н Кировский. 4.5 км. северо-западнее ст. Змейская, контуры 35, 36, 37, 38.	Кировский	15:02:0020201:43	003001000000 Земли сельскохозяйственного назначения	Для производства сельскохозяйственной продукции	1	01:010	1 879 421	11,24	21 121 725,76

№ п/п	Местоположение ЗУ	Район	Кадастровый номер ЗУ	Категория земель	Разрешенное использование по документу	Код вида разрешенного использования (в соответствии с классификатором видов разрешенного использования земельных участков)	Вид использования объектов недвижимости	Площадь	УПКС	КС
3720	Респ. Северная Осетия - Алания, р-н Кировский, 300 м. восточнее с. Ставд-Дурт	Кировский	15:02:0020201:45	003001000000 Земли сельскохозяйственного назначения	Под производство сельскохозяйственной продукции	1	01.010	9 113 292	11,24	84 993 062,08
3721	Респ. Северная Осетия - Алания, р-н Кировский, ст-ца Змейская, ул. Гречко, дом 29	Кировский	15:02:0020201:46	003002000000 Земли населенных пунктов	Для эксплуатации жилого дома и ведения личного подсобного хозяйства	13	02.020	2 666	91,71	84 098,84
3722	Респ. Северная Осетия - Алания, р-н Кировский, 2,5 км. северо-западнее ст. Змейская, контур 30	Кировский	15:02:0020201:47	003001000000 Земли сельскохозяйственного назначения	Под производство сельскохозяйственной продукции	1	01.010	662 536	11,24	7 417 017,81
3723	Респ. Северная Осетия - Алания, р-н Кировский, 2,5 км. северо-западнее ст. Змейская, контуры 31, 32, 33	Кировский	15:02:0020201:48	003001000000 Земли сельскохозяйственного назначения	Под производство сельскохозяйственной продукции	1	01.010	2 234 869	11,24	25 119 860,12
3724	Респ. Северная Осетия - Алания, р-н Кировский, ст-ца Змейская, ул. Бондаря, дом 2 "в"	Кировский	15:02:0020201:49	003002000000 Земли населенных пунктов	Для эксплуатации жилого дома и ведения личного подсобного хозяйства	13	02.020	1 500	91,71	84 706,80
3725	Респ. Северная Осетия - Алания, р-н Кировский, 2,7 км. на северо-восток от АМО с. Ставд-Дурт	Кировский	15:02:0020201:51	003005000000 Земли лесного фонда	Для ведения лесного хозяйства	10	10.010	26 995	7,60	205 162,00
3726	Респ. Северная Осетия - Алания, р-н Кировский, 200 м. западнее ст. Змейская	Кировский	15:02:0020201:52	003001000000 Земли сельскохозяйственного назначения	Для производства сельскохозяйственной продукции	1	01.010	313 280	11,24	3 535 547,20
3727	Респ. Северная Осетия - Алания, р-н Кировский, 2,5 км северо-западнее ст.Змейская	Кировский	15:02:0020201:54	003001000000 Земли сельскохозяйственного назначения	Для сельскохозяйственного производства	1	01.010	303 512	11,24	3 426 192,88
3728	Респ. Северная Осетия - Алания, р-н Кировский, 300 м южнее с.Ставд-Дурт	Кировский	15:02:0020201:55	003001000000 Земли сельскохозяйственного назначения	Для сельскохозяйственного производства	1	01.010	493 151	11,24	5 566 329,24
3729	Респ. Северная Осетия - Алания, р-н Кировский, ст-ца Змейская, ул. Бондаря, д.26	Кировский	15:02:0020201:59	003002000000 Земли населенных пунктов	Для ведения личного подсобного хозяйства	13	02.020	2 666	91,71	84 098,84
3730	Респ. Северная Осетия - Алания, р-н Кировский, 850 м северо-западнее ст.Змейская	Кировский	15:02:0020201:60	003001000000 Земли сельскохозяйственного назначения	Для сельскохозяйственного производства	1	01.010	659 238	11,24	7 439 835,12
3731	Респ. Северная Осетия - Алания, р-н Кировский, 3 км. западнее ст Змейская	Кировский	15:02:0020201:61	003001000000 Земли сельскохозяйственного назначения	Для производства сельскохозяйственной продукции	1	01.010	516 110	11,24	5 824 148,40
3732	Респ. Северная Осетия - Алания, р-н Кировский, ст-ца Змейская, ул. Бондаря, дом 2г	Кировский	15:02:0020201:62	003002000000 Земли населенных пунктов	Для ведения личного подсобного хозяйства	13	02.020	2 500	91,71	78 217,40
3733	Респ. Северная Осетия - Алания, р-н Кировский, 5,5 км северо-западнее ст. Змейская	Кировский	15:02:0020201:63	003001000000 Земли сельскохозяйственного назначения	Для производства сельскохозяйственной продукции	1	01.010	607 746	11,24	6 858 617,04
3734	Респ. Северная Осетия - Алания, р-н Кировский, 2,5 км западнее ст.Змейская	Кировский	15:02:0020201:64	003001000000 Земли сельскохозяйственного назначения	Для производства сельскохозяйственной продукции	1	01.010	221 136	11,24	2 496 963,12
3735	Респ. Северная Осетия-Алания, р-н Кировский, 1 км южнее с. Ставд-Дурт	Кировский	15:02:0020201:65	003001000000 Земли сельскохозяйственного назначения	Для производства сельскохозяйственной продукции	1	01.010	496 855	11,24	5 608 653,20
3736	Северная Осетия - Алания респ. р-н Кировский, 900 м восточнее с. Ставд-Дурт	Кировский	15:02:0020201:66	003001000000 Земли сельскохозяйственного назначения	Для сельскохозяйственного производства	1	01.010	347 727	11,24	3 926 251,48
3737	Респ. Северная Осетия - Алания, р-н Кировский, 4 км северо-западнее ст. Змейская	Кировский	15:02:0020201:67	003001000000 Земли сельскохозяйственного назначения	Для сельскохозяйственного производства	1	01.010	149 970	11,24	1 693 662,80
3738	Респ. Северная Осетия - Алания, р-н Кировский, 4 км северо-западнее ст. Змейская	Кировский	15:02:0020201:68	003001000000 Земли сельскохозяйственного назначения	Садоводство	1	01.050	200 014	27,72	5 544 388,08
3739	Респ. Северная Осетия - Алания, р-н Кировский, ст-ца Змейская, южная окраина поля №3, клетка №1.	Кировский	15:02:0020201:7	003001000000 Земли сельскохозяйственного назначения	Для закладки сада и производства сельскохозяйственной продукции	1	01.050	300 000	27,72	8 316 000,00
3740	Северная Осетия - Алания респ. р-н Кировский, ст-ца Змейская, ул Гречко, 106	Кировский	15:02:0020201:70	003002000000 Земли населенных пунктов	Для ведения личного подсобного хозяйства	13	02.020	1 547	91,71	47 411,04
3741	Респ. Северная Осетия-Алания, р-н Кировский, 2,4 км северо-западнее ст. Змейская	Кировский	15:02:0020201:71	003001000000 Земли сельскохозяйственного назначения	Под закладку сада	1	01.050	100 000	27,72	2 772 000,00
3742	Респ. Северная Осетия-Алания, р-н Кировский, 1,2 км. западнее ст. Змейская	Кировский	15:02:0020201:76	003001000000 Земли сельскохозяйственного назначения	Растениеводство	1	01.180	140 000	129,37	18 111 800,00
3743	Северная Осетия - Алания респ. р-н Кировский, ст. Змейская, ул. Садовая, 77	Кировский	15:02:0020201:77	003002000000 Земли населенных пунктов	Для ведения личного подсобного хозяйства	13	02.020	1 000	91,71	1 2 16 960,00
3744	Северная Осетия - Алания респ. р-н Кировский, 3,2 км. западнее ст. Змейская	Кировский	15:02:0020201:78	003001000000 Земли сельскохозяйственного назначения	Для сельскохозяйственного производства	1	01.010	258 732	11,24	2 907 859,68
3745	Респ. Северная Осетия-Алания, р-н Кировский, 3,5-км. северо-западнее ст. Змейская	Кировский	15:02:0020201:79	003001000000 Земли сельскохозяйственного назначения	Для сельскохозяйственного производства	1	01.010	215 742	11,24	2 424 949,08
3746	Республика Северная Осетия-Алания, р-н Кировский, ст. Змейская, ул. Бондаря, 2 "а"	Кировский	15:02:0020201:88	003002000000 Земли населенных пунктов	Для строительства личного дома	13	02.010	2 174	91,71	6 76 281,36
3747	Северная Осетия - Алания респ. р-н Кировский, ст-ца Змейская, федеральная дорога "Кавказ 503 км"	Кировский	15:02:0020201:9	003001000000 Земли сельскохозяйственного назначения	Для эксплуатации нежилых зданий и производства сельскохозяйственной продукции	1	01.070	136 133	129,37	17 610 337,21
3748	Республика Северная Осетия-Алания, р-н Кировский, 2 км. восточнее с. Ставд-Дурт	Кировский	15:02:0020201:94	003001000000 Земли сельскохозяйственного назначения	Для выращивания зерновых культур	1	01.010	229 962	11,24	2 584 997,68
3749	Северная Осетия-Алания респ. Кировский р-н. 1,5км. северо- восточнее с.Ставд-Дурт	Кировский	15:02:0020201:96	003001000000 Земли сельскохозяйственного назначения	Животноводство	1	01.070	81 572	104,21	8 500 602,40
3750	Северная Осетия-Алания респ. Кировский р-н. 1,3 км. западнее ст. Змейская	Кировский	15:02:0020201:98	003001000000 Земли сельскохозяйственного назначения	Для хранения и переработки сельскохозяйственной продукции	1	01.150	10 000	129,37	1 293 700,00
3751	Республика Северная Осетия - Алания, Кировский район, 4,8 км северо-западнее ст Змейская	Кировский	15:02:0020201:99	003001000000 Земли сельскохозяйственного назначения	Для производства овощей и зерновых культур	1	01.020	279 256	11,24	3 138 837,44
3752	Респ. Северная Осетия - Алания, р-н Кировский, с. Иран, пашня	Кировский	15:02:0020202:1	003001000000 Земли сельскохозяйственного назначения	Для ведения крестьянского (фермерского) хозяйства	1	01.010	250 000	8,97	2 242 500,00
3753	Республика Северная Осетия - Алания, Кировский район, с. Став-Дурт, поле №10	Кировский	15:02:0020202:16	003001000000 Земли сельскохозяйственного назначения	Для производства сельскохозяйственной продукции	1	01.010	300 000	8,97	2 691 000,00
3754	Республика Северная Осетия - Алания, Кировский р-н, 500 км +150м. Федеральной а/д " Кавказ"	Кировский	15:02:0020202:188	003003000000 Земли промышленности, энергетики, транспорта, связи, радиовещания, телевидения, информатики, земли для обеспечения космической деятельности, земли обороны, безопасности и земли иного специального назначения	Объекты придорожного сервиса	4	04.096	912	1 125,78	911 133,36
3755	Респ Северная Осетия - Алания, Кировский р-н. 496 км. 450 м. федеральной а/д "Кавказ"	Кировский	15:02:0020202:189	003003000000 Земли промышленности, энергетики, транспорта, связи, радиовещания, телевидения, информатики, земли для обеспечения космической деятельности, земли обороны, безопасности и земли иного специального назначения	Объекты придорожного сервиса	4	04.096	619	1 107,74	665 261,06

№ п/п	Местоположение ЗУ	Район	Кадастровый номер ЗУ	Категория земель	Разрешенное использование по документу	Код вида разрешенного использования (в соответствии с классификатором видов разрешенного использования земельных участков)	Вид использования объектов недвижимости	Площадь	УПКС	КС
3756	Респ Северная Осетия - Алания, Кировский р-н, с Ирон, (пашня) поле №1, участок №2	Кировский	15:02:0020202:190	0030010000000 Земли сельскохозяйственного назначения	Садоводство	1	01.050	122 000	27.72	4 981 840.00
3757	Респ Северная Осетия - Алания, Кировский р-н, с Ирон, (пашня) поле №1, участок №2.	Кировский	15:02:0020202:191	0030010000000 Земли сельскохозяйственного назначения	Для сельскохозяйственного производства	1	01.010	98 000	8.97	879 060.00
3758	Респ Северная Осетия - Алания, Кировский р-н, с Ирон, (пашня) поле №1, участок №2	Кировский	15:02:0020202:192	0030010000000 Земли сельскохозяйственного назначения	Для сельскохозяйственного производства	1	01.180	30 000	101.28	3 126 000.00
3759	Республика Северная Осетия-Алания, р-н Кировский, 1,41 км. южнее с Ставд-Дурт	Кировский	15:02:0020202:194	0030010000000 Земли сельскохозяйственного назначения	Сельскохозяйственное использование (выращивание зерновых и иных сельскохозяйственных культур)	1	01.010	713 539	8.97	6 400 175.83
3760	Республика Северная Осетия-Алания, р-н Кировский, 1,4 км. южнее с Ставд-Дурт	Кировский	15:02:0020202:195	0030010000000 Земли сельскохозяйственного назначения	Садоводство	1	01.050	447 560	27.72	12 411 630.00
3761	Республика Северная Осетия - Алания, Кировский район, южнее с Ставд-Дурт, с левой стороны а/д ст Змейская - с Ставд-Дурт	Кировский	15:02:0020202:196	0030010000000 Земли сельскохозяйственного назначения	Под производство сельскохозяйственной продукции	1	01.010	40 015	8.97	358 934.55
3762	Республика Северная Осетия-Алания, Кировский р-н, 1,4 км южнее с. Ставд-Дурт	Кировский	15:02:0020202:199	0030010000000 Земли сельскохозяйственного назначения	выращивание зерновых и иных сельскохозяйственных культур	1	01.010	21 165	8.97	189 911.85
3763	Российская Федерация, Республика Северная Осетия-Алания, Кировский муниципальный район, 1,4 км южнее с. Ставд-Дурт	Кировский	15:02:0020202:200	0030010000000 Земли сельскохозяйственного назначения	Выращивание зерновых и иных сельскохозяйственных культур	1	01.020	11 957	8.97	107 253.29
3764	Российская Федерация, Республика Северная Осетия-Алания, Кировский район, 500 км +190 м федеральной а/д "Кавказ"	Кировский	15:02:0020202:202	0030030000000 Земли промышленности, энергетики, транспорта, связи, радиовещания, телевидения, информатики, земли для обеспечения космической деятельности, земли обороны, безопасности и земли иного специального назначения	Объекты дорожного сервиса	4	04.099	9 759	1 125.78	10 986 187.02
3765	Российская Федерация, Республика Северная Осетия-Алания, Кировский район, 500 км + 200 федеральной а/д "Кавказ"	Кировский	15:02:0020202:203	0030030000000 Земли промышленности, энергетики, транспорта, связи, радиовещания, телевидения, информатики, земли для обеспечения космической деятельности, земли обороны, безопасности и земли иного специального назначения	Объекты дорожного сервиса	4	04.099	1 346	1 125.78	1 515 299.88
3766	Российская Федерация, Республика Северная Осетия-Алания, Кировский район, 500 км федеральной а/д "Кавказ"	Кировский	15:02:0020202:204	0030030000000 Земли промышленности, энергетики, транспорта, связи, радиовещания, телевидения, информатики, земли для обеспечения космической деятельности, земли обороны, безопасности и земли иного специального назначения	Объекты дорожного сервиса	4	04.099	7 724	1 125.78	8 695 521.72
3767	Респ. Северная Осетия - Алания, р-н Кировский, с. Ставд-Дурт, 1,4 км. южнее с. Ставд-Дурта, в районе бывшего полевого стана	Кировский	15:02:0020202:21	0030010000000 Земли сельскохозяйственного назначения	Для производства сельскохозяйственной продукции	1	01.010	1 161 292	8.97	10 416 769.24
3768	Респ. Северная Осетия - Алания, р-н Кировский, с. Ставд-Дурт, западная окраина с. Ставд-Дурт	Кировский	15:02:0020202:24	0030020000000 Земли населенных пунктов	рыбоводство	1	01.130	29 375	7.68	225 600.00
3769	Респ. Северная Осетия - Алания, р-н Кировский, 1,5 км. южнее с. Ставд-Дурта (бывший полевой стан колхоза Став-Дурт)	Кировский	15:02:0020202:26	0030010000000 Земли сельскохозяйственного назначения	Для эксплуатации существующих зданий и сооружений (скотноводческая ферма)	1	01.070	12 047	104.25	1 256 255.10
3770	Респ. Северная Осетия - Алания, р-н Кировский, 3,5 км. южнее с. Ставд-Дурт. бывшие земли колхоза "Ставд-Дурт"	Кировский	15:02:0020202:28	0030010000000 Земли сельскохозяйственного назначения	Производство сельскохозяйственной продукции	1	01.010	500 780	8.97	4 491 996.60
3771	Респ. Северная Осетия - Алания, р-н Кировский, с. Ставд-Дурт, пашня напротив 489 км. федеральной автодороги " Кавказ"	Кировский	15:02:0020202:3	0030010000000 Земли сельскохозяйственного назначения	Для организации сельскохозяйственного производственного кооператива "Сослан"	1	01.010	250 000	8.97	2 242 500.00
3772	Респ. Северная Осетия - Алания, р-н Кировский, 400 м. южнее с. Ставд-Дурт	Кировский	15:02:0020202:30	0030010000000 Земли сельскохозяйственного назначения	Под производство сельскохозяйственной продукции	1	01.010	626 665	8.97	5 621 185.05
3773	Респ. Северная Осетия - Алания, р-н Кировский, южнее с. Ставд-Дурт, с левой стороны п/д "Змейская - Ставд-Дурт"	Кировский	15:02:0020202:31	0030010000000 Земли сельскохозяйственного назначения	Под производство сельскохозяйственной продукции	1	01.010	324 420	8.97	2 909 274.60
3774	Респ. Северная Осетия - Алания, р-н Кировский, 2,5 км южнее с. Ставд-Дурт	Кировский	15:02:0020202:32	0030010000000 Земли сельскохозяйственного назначения	Производство сельскохозяйственной продукции	1	01.010	833 158	8.97	7 470 867.41
3775	Респ. Северная Осетия - Алания, р-н Кировский, 600 м юго-западнее с. Ставд-Дурт	Кировский	15:02:0020202:33	0030010000000 Земли сельскохозяйственного назначения	Для сельскохозяйственного производства	1	01.010	691 241	8.97	6 227 368.26
3776	Респ. Северная Осетия - Алания, р-н Кировский, 200 м южнее с. Ставд-Дурт	Кировский	15:02:0020202:34	0030010000000 Земли сельскохозяйственного назначения	Для сельскохозяйственного производства	1	01.010	727 526	8.97	6 525 908.22
3777	Северная Осетия - Алания респ, р-н Кировский, 4,9 км западнее ст Змейская	Кировский	15:02:0020202:35	0030010000000 Земли сельскохозяйственного назначения	Для сельскохозяйственного производства	1	01.010	250 994	8.97	2 242 858.58
3778	Северная Осетия - Алания респ, р-н Кировский, 1,5 км юго-западнее с. Ставд-Дурт	Кировский	15:02:0020202:36	0030010000000 Земли сельскохозяйственного назначения	Для сельскохозяйственного производства	1	01.010	681 978	8.97	6 114 207.81
3779	Северная Осетия - Алания респ, р-н Кировский, 2,0 км юго-западнее с. Ставд- Дурт	Кировский	15:02:0020202:37	0030010000000 Земли сельскохозяйственного назначения	Для сельскохозяйственного производства	1	01.010	126 111	8.97	1 130 182.58
3780	Северная Осетия - Алания респ, р-н Кировский, 2,0 км юго-западнее с. Ставд-Дурт	Кировский	15:02:0020202:38	0030010000000 Земли сельскохозяйственного назначения	Для сельскохозяйственного производства	1	01.010	207 670	8.97	1 855 317.90
3781	Северная Осетия - Алания респ, р-н Кировский, Змейский магистральный канал	Кировский	15:02:0020202:39	0030060000000 Земли водного фонда	Водные объекты	6	03.011	1 750	36.86	1 163 360.00
3782	Респ. Северная Осетия-Алания, р-н Кировский, 3,6 км. южнее с.Ставд-Дурт	Кировский	15:02:0020202:40	0030010000000 Земли сельскохозяйственного назначения	Для сельскохозяйственного производства	1	01.010	300 000	8.97	2 692 000.00
3783	Респ. Северная Осетия-Алания, р-н Кировский, 1,7-км. южнее с. Ставд-Дурт	Кировский	15:02:0020202:43	0030010000000 Земли сельскохозяйственного назначения	Для сельскохозяйственного производства	1	01.010	300 000	8.97	2 685 000.00
3784	Республика Северная Осетия-Алания, р-н Кировский, 2,3-км южнее с. Ставд-Дурт	Кировский	15:02:0020202:44	0030010000000 Земли сельскохозяйственного назначения	Сельскохозяйственное использование	1	01.010	355 791	8.97	3 191 135.27
3785	Республика Северная Осетия-Алания, р-н Кировский, 1,6 км. южнее с. Ставд-Дурт	Кировский	15:02:0020202:45	0030010000000 Земли сельскохозяйственного назначения	Сельскохозяйственное использование	1	01.010	351 702	8.97	3 152 706.54
3786	Республика Северная Осетия-Алания, р-н Кировский, 1,6 км. южнее с.Ставд-Дурт	Кировский	15:02:0020202:46	0030010000000 Земли сельскохозяйственного назначения	Для сельскохозяйственного производства	1	01.010	141 216	8.97	1 266 065.52
3787	Республика Северная Осетия-Алания, р-н Кировский, 2 км. южнее с. Ставд-Дурт	Кировский	15:02:0020202:47	0030010000000 Земли сельскохозяйственного назначения	Для сельскохозяйственного производства	1	01.010	500 000	8.97	4 485 000.00
3788	Республика Северная Осетия-Алания, р-н Кировский, 4,8 км. южнее с. Ставд-Дурт	Кировский	15:02:0020202:48	0030010000000 Земли сельскохозяйственного назначения	Для выращивания овощных культур	1	01.010	100 000	8.97	897 000.00

№ п/п	Местоположение ЗУ	Район	Кадастровый номер ЗУ	Категория земель	Разрешенное использование по документу	Код вида разрешенного использования (в соответствии с классификатором видов разрешенного использования земельных участков)	Вид использования объектов недвижимости	Площадь	УПКС	КС
3789	Республика Северная Осетия-Алания, р-н Кировский, 1,7 км. южнее с Стыл-Дурт	Кировский	15:02:0020202:52	003001000000 Земли сельскохозяйственного назначения	Для овощеводства	1	01.030	166 419	8,97	1 492 150,43
3790	Республика Северная Осетия-Алания, р-н Кировский, 497 км +600 м федеральной автодороги "Кавказ"	Кировский	15:02:0020202:54	003003000000 Земли промышленности, энергетики, транспорта, связи, радиовещания, телевидения, информатики, земли для обеспечения космической деятельности, земли обороны, безопасности и земли иного специального назначения	Объекты дорожного сервиса	6	07.020	5 079	93,86	95 017,91
3791	Республика Северная Осетия-Алания, р-н Кировский, 496 км. а/д "Кавказ"	Кировский	15:02:0020202:56	003003000000 Земли промышленности, энергетики, транспорта, связи, радиовещания, телевидения, информатики, земли для обеспечения космической деятельности, земли обороны, безопасности и земли иного специального назначения	Объекты придорожного сервиса	4	04.096	12 963	1 125,76	14 612 624,88
3792	Республика Северная Осетия-Алания, р-н Кировский, 4 км. южнее с. Стыл-Дурт	Кировский	15:02:0020202:57	003001000000 Земли сельскохозяйственного назначения	Овощеводство	1	01.030	500 000	8,97	448 500,00
3793	Республика Северная Осетия-Алания, р-н Кировский, 496 км. +100 м. федеральной а/д "Кавказ"	Кировский	15:02:0020202:58	003003000000 Земли промышленности, энергетики, транспорта, связи, радиовещания, телевидения, информатики, земли для обеспечения космической деятельности, земли обороны, безопасности и земли иного специального назначения	Объекты придорожного сервиса	4	04.096	4 701	1 397,74	5 173 630,74
3794	Республика Северная Осетия-Алания, р-н Кировский, 496 км+140 м федеральной а/д "Кавказ"	Кировский	15:02:0020202:59	003003000000 Земли промышленности, энергетики, транспорта, связи, радиовещания, телевидения, информатики, земли для обеспечения космической деятельности, земли обороны, безопасности и земли иного специального назначения	Объекты придорожного сервиса	4	04.096	6 000	1 397,74	8 385 444,00
3795	Респ. Северная Осетия - Алания, р-н Кировский, с. Стыл-Дурт, контур 166	Кировский	15:02:0020202:6	003001000000 Земли сельскохозяйственного назначения	Для сельскохозяйственного производства	1	01.010	320 058	8,97	2 870 923,26
3796	Республика Северная Осетия-Алания, р-н Кировский, 496 км+220 м федеральной а/д "Кавказ"	Кировский	15:02:0020202:60	003003000000 Земли промышленности, энергетики, транспорта, связи, радиовещания, телевидения, информатики, земли для обеспечения космической деятельности, земли обороны, безопасности и земли иного специального назначения	Объекты придорожного сервиса	4	04.096	11 266	1 397,74	15 738 552,84
3797	Республика Северная Осетия-Алания, р-н Кировский, 496 км. а/д "Кавказ" №11	Кировский	15:02:0020202:61	003003000000 Земли промышленности, энергетики, транспорта, связи, радиовещания, телевидения, информатики, земли для обеспечения космической деятельности, земли обороны, безопасности и земли иного специального назначения	Объекты придорожного сервиса	4	04.096	902	1 125,76	1 015 935,56
3798	Республика Северная Осетия-Алания, р-н Кировский, 496 км. а/д "Кавказ" №9	Кировский	15:02:0020202:62	003003000000 Земли промышленности, энергетики, транспорта, связи, радиовещания, телевидения, информатики, земли для обеспечения космической деятельности, земли обороны, безопасности и земли иного специального назначения	Объекты придорожного сервиса	4	04.096	900	1 125,76	1 013 184,00
3799	Республика Северная Осетия-Алания, р-н Кировский, 496км. а/д "Кавказ" №2	Кировский	15:02:0020202:63	003003000000 Земли промышленности, энергетики, транспорта, связи, радиовещания, телевидения, информатики, земли для обеспечения космической деятельности, земли обороны, безопасности и земли иного специального назначения	Объекты придорожного сервиса	4	04.096	902	1 125,76	1 015 935,56
3800	Республика Северная Осетия-Алания, р-н Кировский, 496 км. а/д "Кавказ" №5	Кировский	15:02:0020202:64	003003000000 Земли промышленности, энергетики, транспорта, связи, радиовещания, телевидения, информатики, земли для обеспечения космической деятельности, земли обороны, безопасности и земли иного специального назначения	Объекты придорожного сервиса	4	04.096	901	1 125,76	1 014 059,76
3801	Республика Северная Осетия-Алания, р-н Кировский, 496 км. а/д "Кавказ" №6	Кировский	15:02:0020202:65	003003000000 Земли промышленности, энергетики, транспорта, связи, радиовещания, телевидения, информатики, земли для обеспечения космической деятельности, земли обороны, безопасности и земли иного специального назначения	Объекты придорожного сервиса	4	04.096	903	1 125,76	1 016 309,76
3802	Республика Северная Осетия-Алания, р-н Кировский, 496 км. а/д "Кавказ"№1	Кировский	15:02:0020202:66	003003000000 Земли промышленности, энергетики, транспорта, связи, радиовещания, телевидения, информатики, земли для обеспечения космической деятельности, земли обороны, безопасности и земли иного специального назначения	Объекты придорожного сервиса	4	04.096	900	1 125,76	1 013 184,00
3803	Республика Северная Осетия-Алания, р-н Кировский, 496 км. а/д "Кавказ" №13	Кировский	15:02:0020202:67	003003000000 Земли промышленности, энергетики, транспорта, связи, радиовещания, телевидения, информатики, земли для обеспечения космической деятельности, земли обороны, безопасности и земли иного специального назначения	Объекты придорожного сервиса	4	04.096	903	1 125,76	1 016 309,64

№ пп	Местоположение ЗУ	Район	Кадастровый номер ЗУ	Категория земель	Разрешенное использование по документу	Код вида разрешенного использования (в соответствии с классификатором видов разрешенного использования земельных участков)	Вид использования объектов недвижимости	Площадь	УПКС	КС
3804	Республика Северная Осетия-Алания, р-н Кировский, 496 км. а/д "Кавказ"№4	Кировский	15:02:0020202:68	003003000000 Земли промышленности, энергетики, транспорта, связи, радиовещания, телевидения, информатики, земли для обеспечения космической деятельности, земли обороны, безопасности и земли иного специального назначения	Объекты придорожного сервиса	4	04.096	900	1 125,78	1 013 202,00
3805	Республика Северная Осетия-Алания, р-н Кировский, 496 км. а/д "Кавказ" №3	Кировский	15:02:0020202:69	003003000000 Земли промышленности, энергетики, транспорта, связи, радиовещания, телевидения, информатики, земли для обеспечения космической деятельности, земли обороны, безопасности и земли иного специального назначения	Объекты придорожного сервиса	4	04.096	900	1 125,78	1 013 202,00
3806	Респ. Северная Осетия - Алания, р-н Кировский, 498 км автодороги "Кавказ". правая сторона	Кировский	15:02:0020202:7	003003000000 Земли промышленности, энергетики, транспорта, связи, радиовещания, телевидения, информатики, земли для обеспечения космической деятельности, земли обороны, безопасности и земли иного специального назначения	Для строительства пункта автомобильного сервиса, в том числе АЗС	4	04.095	6 000	2 242,64	13 455 840,00
3807	Республика Северная Осетия-Алания, р-н Кировский, 496 км. а/д "Кавказ" №7	Кировский	15:02:0020202:70	003003000000 Земли промышленности, энергетики, транспорта, связи, радиовещания, телевидения, информатики, земли для обеспечения космической деятельности, земли обороны, безопасности и земли иного специального назначения	Объекты придорожного сервиса	4	04.096	901	1 125,78	1 014 328,78
3808	Республика Северная Осетия-Алания, р-н Кировский, 496 км. а/д "Кавказ" №10	Кировский	15:02:0020202:71	003003000000 Земли промышленности, энергетики, транспорта, связи, радиовещания, телевидения, информатики, земли для обеспечения космической деятельности, земли обороны, безопасности и земли иного специального назначения	Объекты придорожного сервиса	4	04.096	902	1 125,78	1 015 328,56
3809	Республика Северная Осетия-Алания, р-н Кировский, 496 км. а/д "Кавказ" №14	Кировский	15:02:0020202:72	003003000000 Земли промышленности, энергетики, транспорта, связи, радиовещания, телевидения, информатики, земли для обеспечения космической деятельности, земли обороны, безопасности и земли иного специального назначения	Объекты придорожного сервиса	4	04.096	902	1 125,78	1 015 328,56
3810	Республика Северная Осетия-Алания, р-н Кировский, 496 км. а/д"Кавказ" №15	Кировский	15:02:0020202:73	003003000000 Земли промышленности, энергетики, транспорта, связи, радиовещания, телевидения, информатики, земли для обеспечения космической деятельности, земли обороны, безопасности и земли иного специального назначения	Объекты придорожного сервиса	4	04.096	900	1 125,78	1 013 202,00
3811	Республика Северная Осетия-Алания, р-н Кировский, 496 км. а/д "Кавказ" №12	Кировский	15:02:0020202:74	003003000000 Земли промышленности, энергетики, транспорта, связи, радиовещания, телевидения, информатики, земли для обеспечения космической деятельности, земли обороны, безопасности и земли иного специального назначения	Объекты придорожного сервиса	4	04.096	901	1 125,78	1 014 328,78
3812	Республика Северная Осетия-Алания, р-н Кировский, 496 км. а/д "Кавказ" №8	Кировский	15:02:0020202:75	003003000000 Земли промышленности, энергетики, транспорта, связи, радиовещания, телевидения, информатики, земли для обеспечения космической деятельности, земли обороны, безопасности и земли иного специального назначения	Объекты придорожного сервиса	4	04.096	902	1 125,78	1 015 328,56
3813	Республика Северная Осетия-Алания, р-н Кировский, 500 км. + 600 м. федеральной а/д "Кавказ"	Кировский	15:02:0020202:76	003003000000 Земли промышленности, энергетики, транспорта, связи, радиовещания, телевидения, информатики, земли для обеспечения космической деятельности, земли обороны, безопасности и земли иного специального назначения	Объекты придорожного сервиса	4	04.096	2 000	1 125,78	2 251 560,00
3814	Респ. Северная Осетия - Алания, р-н Кировский, с. Став-Дурт, пашня, поле №7	Кировский	15:02:0020202:8	003001000000 Земли сельскохозяйственного назначения	Для сельскохозяйственного производства	1	01.010	100 000	6,97	697 000,00
3815	Респ. Северная Осетия - Алания, р-н Кировский, северо - восточная окраина с. Став-Дурт	Кировский	15:02:0020202:9	003001000000 Земли сельскохозяйственного назначения	Рыбоводство	1	01.130	24 034	7,66	184 101,12
3816	Респ. Северная Осетия - Алания, р-н Кировский, с. Иран, юго-западная окраина с.Иран. №1 (пашня)	Кировский	15:02:0020301:1	003001000000 Земли сельскохозяйственного назначения	Садоводство	1	01.050	1 279 000	27,72	35 453 880,00
3817	Северная Осетия - Алания респ. р-н Кировский. с Иран	Кировский	15:02:0020301:11	003001000000 Земли сельскохозяйственного назначения	Для производства сельскохозяйственной продукции	1	01.010	190 000	8,97	1 704 300,00
3818	Северная Осетия - Алания респ. р-н Кировский. северо-западнее с Иран	Кировский	15:02:0020301:12	003001000000 Земли сельскохозяйственного назначения	Для сельскохозяйственного производства	1	01.010	170 000	8,97	1 524 900,00
3819	Республика Северная Осетия-Алания, р-н Кировский, 1 км юго-западнее ст.Змейская, земли ко-за им.Ленина	Кировский	15:02:0020301:188	003003000000 Земли промышленности, энергетики, транспорта, связи, радиовещания, телевидения, информатики, земли для обеспечения космической деятельности, земли обороны, безопасности и земли иного специального назначения	Автомобильный транспорт	7	04.090	1 742	112,91	393 920,12
3820	Республика Северная Осетия-Алания, р-н Кировский, 1 км юго-западнее ст Змейская, земли ко-за им.Ленина	Кировский	15:02:0020301:189	003001000000 Земли сельскохозяйственного назначения	Для сельскохозяйственного производства	1	01.010	3 268	8,97	29 313,96

№ пп	Местоположение ЗУ	Район	Кадастровый номер ЗУ	Категория земель	Разрешенное использование по документу	Код вида разрешенного использования (в соответствии с классификатором видов разрешенного использования земельных участков)	Вид использования объектов недвижимости	Площадь	УПКС	КС
3821	Республика Северная Осетия - Алания Кировский район. 497 км+550 м.федеральной м/д "Кавказ",	Кировский	15:02:0020301:190	003003000000 Земли промышленности, энергетики, транспорта, связи, радиовещания, телевидения, информатики, земли для обеспечения космической деятельности, земли обороны, безопасности и земли иного специального назначения	Объекты придорожного сервиса	4	04:006	473	1 125,78	532 493,94
3822	Республика Северная Осетия-Алания, Кировский р-н, 2.2 км юго-западнее ст. Змейская	Кировский	15:02:0020301:191	003001000000 Земли сельскохозяйственного назначения	Сельскохозяйственное использование	1	01.001	35 891	6,09	218 576,19
3823	Республика Северная Осетия-Алания, Кировский р-н, 100 м южнее ст. Змейская	Кировский	15:02:0020301:192	003001000000 Земли сельскохозяйственного назначения	Ведение личного подсобного хозяйства на полевых участках	1	01.160	8 780	8,97	78 756,60
3824	Республика Северная Осетия-Алания, Кировский р-н, 50 м южнее ст. Змейская	Кировский	15:02:0020301:193	003001000000 Земли сельскохозяйственного назначения	Ведение личного подсобного хозяйства на полевых участках	1	01.160	8 243	8,97	73 939,71
3825	Республика Северная Осетия-Алания, Кировский р-н, 100 м северо-западнее с. Ирон	Кировский	15:02:0020301:194	003001000000 Земли сельскохозяйственного назначения	Выпас сельскохозяйственных животных	1	01.001	27 996	6,09	170 495,64
3826	РСО-Алания. Кировский район, 15 м. южнее с. Ирон	Кировский	15:02:0020301:195	003001000000 Земли сельскохозяйственного назначения	Выращивание зерновых и иных сельскохозяйственных культур (214001001001)	1	01.010	44 157	8,97	396 088,29
3827	Республика Северная Осетия-Алания. Кировский район. 500 м северо-западнее с. Ирон	Кировский	15:02:0020301:198	003001000000 Земли сельскохозяйственного назначения	Выпас сельскохозяйственных животных	1	01.001	11 533	6,09	70 239,97
3828	Респ. Северная Осетия - Алания. р-н Кировский. с. Ирон. юго-западная окраина с Ирон, №2 (пашня)	Кировский	15:02:0020301:2	003001000000 Земли сельскохозяйственного назначения	Садоводство	1	01:050	1 706 000	27,72	47 305 760,00
3829	Республика Северная Осетия - Алания. Кировский район. с. Ирон. ул. Токаева	Кировский	15:02:0020301:200	003002000000 Земли населенных пунктов	Для эксплуатации нежилых зданий	6	06:000	15 952	500,35	7 981 583,20
3830	Республика Северная Осетия-Алания, Кировский р-н, 150 м южнее ст. Змейская	Кировский	15:02:0020301:205	003001000000 Земли сельскохозяйственного назначения	ведение личного подсобного хозяйства на полевых участках	1	01.160	1 323	8,97	11 867,31
3831	Республика Северная Осетия - Алания, р-н. Кировский. Кировское лесничество. Эльхотовское участковое лесничество, квартал № 57 выдел 9ч	Кировский	15:02:0020301:206	003005000000 Земли лесного фонда	Для ведения лесного хозяйства (ведение сельского хозяйства (пчеловодство)	1	01.120	5 000	5,33	26 650,00
3832	Республика Северная Осетия — Алания, р-н Кировский, станица Змейская, ул. Гагарина, 2 "к"	Кировский	15:02:0020301:207	003002000000 Земли населенных пунктов	Для ведения личного подсобного хозяйства	13	02:020	610	311,74	190 161,40
3833	Республика Северная Осетия-Алания, Кировский р-он, северная окраина с. Ирон. бывшие земли колхоза "Ростдинад", поле № 2, контур 21, уч. 2	Кировский	15:02:0020301:208	003001000000 Земли сельскохозяйственного назначения	Для производства сельскохозяйственной продукции	1	01:010	195 000	8,97	1 749 176,91
3834	Республика Северная Осетия-Алания, р-н Кировский, западнее ст. Змейская, с левой стороны Федеральной трассы "Кавказ"	Кировский	15:02:0020301:209	003001000000 Земли сельскохозяйственного назначения	для производства сельскохозяйственной продукции	1	01.010	100 087	8,97	897 780,39
3835	Республика Северная Осетия - Алания, Кировский район, северная окраина с Ирон. бывшие земли колхоза "Ростдинад", поле №2, контур 21, участок 2	Кировский	15:02:0020301:210	003001000000 Земли сельскохозяйственного назначения	Садоводство	1	01.050	179 976	27,72	4 988 934,72
3836	Российская Федерация, Республика Северная Осетия-Алания, Кировский район, с. Ирон, ул. Токаева	Кировский	15:02:0020301:211	003002000000 Земли населенных пунктов	Для эксплуатации нежилых зданий	6	06:000	73 518	500,35	36 784 731,30
3837	Российская Федерация, Республика Северная Осетия-Алания, Кировский район, с. Ирон, ул. Токаева	Кировский	15:02:0020301:212	003002000000 Земли населенных пунктов	Для эксплуатации нежилых зданий	6	06:000	4 459	500,35	2 231 060,65
3838	Респ. Северная Осетия - Алания, р-н Кировский, ст-ца Змейская, юго-западнее ст. Змейская, в районе старого сада к-за им.Ленина	Кировский	15:02.0020301:27	003001000000 Земли сельскохозяйственного назначения	Для сельскохозяйственного производства	1	01.010	330 000	8,97	2 960 100,00
3839	Российская Федерация. Республика Северная Осетия-Алания. Кировский район. 800 м. северо-западнее с. Ирон	Кировский	15:02.0020301:29	003001000000 Земли сельскохозяйственного назначения	Для содержания и эксплуатации существующих зданий и сооружений (животноводческая ферма)	1	01.070	15 000	104,20	1 563 000,00
3840	Респ. Северная Осетия - Алания. р-н Кировский. 200 м. южнее с. Ирон, контуры 60, 61.	Кировский	15:02:0020301:31	003001000000 Земли сельскохозяйственного назначения	Садоводство	1	01:050	1 184 869	27,72	32 844 568,68
3841	Респ. Северная Осетия - Алания, р-н Кировский, 1,2 км. на юго-запад от АМО ст. Змейская	Кировский	15:02:0020301:33	003005000000 Земли лесного фонда	Для ведения лесного хозяйства	10	09:010	1 351 737	7,60	10 273 201,20
3842	Респ. Северная Осетия - Алания, р-н Кировский, 300 м. на юг от АМО ст. Змейская	Кировский	15:02.0020301:34	003005000000 Земли лесного фонда	Для ведения лесного хозяйства	10	09.010	635 948	7,60	4 833 204,80
3843	Северная Осетия - Алания респ. р-н Кировский. ст.Змейская. 486 км федеральной дороги "Кавказ"	Кировский	15:02.0020301:35	003003000000 Земли промышленности, энергетики, транспорта, связи, радиовещания, телевидения, информатики, земли для обеспечения космической деятельности, земли обороны, безопасности и земли иного специального назначения	Для эксплуатации нежилого здания	6	06.000	3 979	621,21	2 471 794,59
3844	Респ. Северная Осетия-Алания, р-н. Кировский, прилегающий к автомобильной дороге "Кавказ" км. 497+000-км. 502+000 (км 625 до км. 630)	Кировский	15:02:0020301:36	003003000000 Земли промышленности, энергетики, транспорта, связи, радиовещания, телевидения, информатики, земли для обеспечения космической деятельности, земли обороны, безопасности и земли иного специального назначения	Автомобильный транспорт	6	07:020	2 098	30,86	64 744,28
3845	Респ. Северная Осетия-Алания, р-н Кировский, прилегающий к автомобильной дороге "Кавказ" км. 497+000-км. 502+000 (км 625 до км. 630)	Кировский	15:02.0020301:37	003003000000 Земли промышленности, энергетики, транспорта, связи, радиовещания, телевидения, информатики, земли для обеспечения космической деятельности, земли обороны, безопасности и земли иного специального назначения	автомобильный транспорт	6	07.020	12 633	30,86	389 854,38
3846	Респ. Северная Осетия - Алания, р-н Кировский, ст-ца Змейская, юго-западная окраина ст. Змейская	Кировский	15:02:0020301:38	003001000000 Земли сельскохозяйственного назначения	Растениеводство	1	01:010	586 912	8,97	5 264 600,64
3847	Респ. Северная Осетия - Алания. р-н Кировский. ст-ца Змейская, юго-западная окраина ст. Змейская.	Кировский	15:02.0020301:39	003003000000 Земли промышленности, энергетики, транспорта, связи, радиовещания, телевидения, информатики, земли для обеспечения космической деятельности, земли обороны, безопасности и земли иного специального назначения	автомобильный транспорт	6	12.001	19 558	30,86	603 559,88
3848	Республика Северная Осетия-Алания, р-н Кировский, западнее ст. Змейская, с левой стороны Федеральной трассы "Кавказ"	Кировский	15:02:0020301:40	003001000000 Земли сельскохозяйственного назначения	Для производство сельскохозяйственной продукции	1	01:010	2 783 733	8,97	24 970 085,01
3849	Респ. Северная Осетия - Алания, р-н Кировский, западнее ст. Змейская, с левой стороны Федеральной трассы "Кавказ"	Кировский	15:02:0020301:41	003003000000 Земли промышленности, энергетики, транспорта, связи, радиовещания, телевидения, информатики, земли для обеспечения космической деятельности, земли обороны, безопасности и земли иного специального назначения	автомобильный транспорт	6	07:020	7 070	30,86	218 180,20

№ пп	Местоположение ЗУ	Район	Кадастровый номер ЗУ	Категория земель	Разрешенное использование по документу	Код вида разрешенного использования (в соответствии с классификатором видов разрешенного использования земельных участков)	Вид использования объектов недвижимости	Площадь	УПКС	КС
3850	Республика Северная Осетия-Алания, р-н Кировский, а/д М-29 "Кавказ" на ПК 497+500	Кировский	15:02:0020301:42	003003000000 Земли промышленности, энергетики, транспорта, связи, радиовещания, телевидения, информатики, земли для обеспечения космической деятельности, земли обороны, безопасности и земли иного специального назначения	Магазин	4	04:040	2 000	652,82	1 305 640,00
3851	Республика Северная Осетия-Алания, р-н Кировский, 1 км юго-западнее ст.Змейская, земли к-за им.Ленина	Кировский	15:02:0020301:43	003001000000 Земли сельскохозяйственного назначения	Для сельскохозяйственного производства	1	01:010	5 000	8,97	44 850,00
3852	Республика Северная Осетия-Алания, р-н Кировский, 1 км юго-западнее ст Змейская, земли к-за им.Ленина	Кировский	15:02:0020301:44	003001000000 Земли сельскохозяйственного назначения	Животноводство	1	01:070	55 903	129,37	7 232 171,11
3853	Республика Северная Осетия-Алания, р-н Кировский, 1 км юго-западнее ст Змейская, земли к-за им.Ленина	Кировский	15:02:0020301:45	003001000000 Земли сельскохозяйственного назначения	Для сельскохозяйственного производства	1	01:010	188 509	8,97	1 690 925,73
3854	Республика Северная Осетия-Алания, р-н Кировский, 800 м севернее с.Иран.	Кировский	15:02:0020301:47	003001000000 Земли сельскохозяйственного назначения	для производства сельскохозяйственной продукции	1	01:010	437 059	8,97	3 920 419,23
3855	Республика Северная Осетия-Алания, р-н Кировский, 1,3 км. северо-западнее с. Иран	Кировский	15:02:0020301:57	003001000000 Земли сельскохозяйственного назначения	Сельскохозяйственное использование	1	01:010	20 000	8,97	179 400,00
3856	Республика Северная Осетия-Алания, р-н Кировский, 2 км юго-западнее ст Змейская	Кировский	15:02:0020301:58	003001000000 Земли сельскохозяйственного назначения	Для выращивания овощных культур	1	01:010	165 287	8,97	1 482 624,39
3857	Республика Северная Осетия-Алания, р-н Кировский, 1,3 км северо-западнее с Иран	Кировский	15:02:0020301:60	003001000000 Земли сельскохозяйственного назначения	Для выращивания зерновых культур	1	01:010	51 001	8,97	457 478,97
3858	Республика Северная Осетия-Алания, р-н Кировский, западнее ст. Змейская, с левой стороны Федеральной трассы "Кавказ"	Кировский	15:02:0020301:63	003003000000 Земли промышленности, энергетики, транспорта, связи, радиовещания, телевидения, информатики, земли для обеспечения космической деятельности, земли обороны, безопасности и земли иного специального назначения	Автомобильный транспорт	6	07:020	18 200	30,86	561 652,00
3859	Республика Северная Осетия-Алания, р-н Кировский, ст. Змейская	Кировский	15:02:0020301:65	003003000000 Земли промышленности, энергетики, транспорта, связи, радиовещания, телевидения, информатики, земли для обеспечения космической деятельности, земли обороны, безопасности и земли иного специального назначения	Автомобильный транспорт	6	12:001	1 925	30,86	59 405,50
3860	Республика Северная Осетия-Алания, р-н Кировский, ст. Змейская	Кировский	15:02:0020301:66	003003000000 Земли промышленности, энергетики, транспорта, связи, радиовещания, телевидения, информатики, земли для обеспечения космической деятельности, земли обороны, безопасности и земли иного специального назначения	Автомобильный транспорт	6	12:001	2 342	30,86	72 274,12
3861	Республика Северная Осетия-Алания, р-н Кировский	Кировский	15:02:0020301:67	003003000000 Земли промышленности, энергетики, транспорта, связи, радиовещания, телевидения, информатики, земли для обеспечения космической деятельности, земли обороны, безопасности и земли иного специального назначения	Автомобильный транспорт	6	12:001	7 025	30,86	216 791,50
3862	Республика Северная Осетия-Алания, р-н Кировский	Кировский	15:02:0020301:68	003003000000 Земли промышленности, энергетики, транспорта, связи, радиовещания, телевидения, информатики, земли для обеспечения космической деятельности, земли обороны, безопасности и земли иного специального назначения	Автомобильный транспорт	6	12:001	133	30,86	4 104,38
3863	Республика Северная Осетия-Алания, р-н Кировский, 497 км. федеральной а/д "Кавказ"	Кировский	15:02:0020301:69	003003000000 Земли промышленности, энергетики, транспорта, связи, радиовещания, телевидения, информатики, земли для обеспечения космической деятельности, земли обороны, безопасности и земли иного специального назначения	Объекты дорожного сервиса	6	07:020	11 700	30,86	361 062,00
3864	Республика Северная Осетия-Алания, р-н Кировский, 497км+600м. федеральной а/д "Кавказ"	Кировский	15:02:0020301:70	003003000000 Земли промышленности, энергетики, транспорта, связи, радиовещания, телевидения, информатики, земли для обеспечения космической деятельности, земли обороны, безопасности и земли иного специального назначения	Объекты придорожного сервиса	4	04:096	301	1 125,78	338 859,78
3865	Республика Северная Осетия-Алания, р-н Кировский, 497км+400м федеральной а/д "Кавказ"	Кировский	15:02:0020301:71	003003000000 Земли промышленности, энергетики, транспорта, связи, радиовещания, телевидения, информатики, земли для обеспечения космической деятельности, земли обороны, безопасности и земли иного специального назначения	Обслуживание автотранспорта	4	04:099	2 133	1 125,78	2 401 288,74
3866	Республика Северная Осетия-Алания, р-н Кировский, ст. Змейская, ул.Гагарина, 2 "Г"	Кировский	15:02:0020301:72	003002000000 Земли населенных пунктов	Объекты придорожного сервиса	4	04:099	1 250	1 397,74	1 747 175,00
3867	Республика Северная Осетия-Алания, р-н Кировский, а/д М-29 "Кавказ" 498 км+550	Кировский	15:02:0020301:73	003003000000 Земли промышленности, энергетики, транспорта, связи, радиовещания, телевидения, информатики, земли для обеспечения космической деятельности, земли обороны, безопасности и земли иного специального назначения	Объекты придорожного сервиса	4	04:096	1 501	1 125,78	1 689 795,78
3868	Республика Северная Осетия-Алания, р-н Кировский, 1 км западной окраины с. Иран	Кировский	15:02:0020301:74	003001000000 Земли сельскохозяйственного назначения	Обеспечение сельскохозяйственного производства	1	01:180	13 570	104,20	1 413 994,00
3869	Республика Северная Осетия-Алания, р-н Кировский, 800 м западнее ст. Змейская	Кировский	15:02:0020301:75	003001000000 Земли сельскохозяйственного назначения	Хранение и переработка сельскохозяйственной продукции	1	01:150	5 000	129,37	646 850,00

№ п/п	Местоположение ЗУ	Район	Кадастровый номер ЗУ	Категория земель	Разрешенное использование по документу	Код вида разрешенного использования (в соответствии с классификатором видов разрешенного использования земельных участков)	Вид использования объектов недвижимости	Площадь	УПКС	КС
3870	Республика Северная Осетия-Алания, р-н Кировский, 700 м северо-западнее с. Ирон	Кировский	15:02:0020301:76	003001000000 Земли сельскохозяйственного назначения	Ведение личного подсобного хозяйства на полевых участках	1	01.160	0.500	8,97	85 215,00
3871	Республика Северная Осетия-Алания, р-н Кировский, 497 км+650 м федеральной а/д	Кировский	15:02:0020301:77	003003000000 Земли промышленности, энергетики, транспорта, связи, радиовещания, телевидения, информатики, земли для обеспечения космической деятельности, земли обороны, безопасности и земли иного специального назначения	объекты придорожного сервиса	4	04.096	18	1 125,78	20 264,04
3872	Республика Северная Осетия-Алания, р-н Кировский, с. Ирон, 499 км федеральной автодороги "Кавказ".	Кировский	15:02:0020301:9	003003000000 Земли промышленности, энергетики, транспорта, связи, радиовещания, телевидения, информатики, земли для обеспечения космической деятельности, земли обороны, безопасности и земли иного специального назначения	Для эксплуатации авто- и газозаправочной станции	4	04.095	3 118	2 212,63	7 732 586,21
3873	Респ. Северная Осетия - Алания, р-н Кировский, восточная окраина ст. Змейская	Кировский	15:02:0020302:1	003001000000 Земли сельскохозяйственного назначения	Для сельскохозяйственного производства	1	01.010	100 000	8,97	897 000,00
3874	Респ. Северная Осетия - Алания, р-н. Кировский, ст-ца. Змейская	Кировский	15:02:0020302:120	003001000000 Земли сельскохозяйственного назначения	Ведение личного подсобного хозяйства на полевых участках	1	01.160	9 095	8,97	81 537,30
3875	Респ. Северная Осетия - Алания, р-н. Кировский, ст-ца. Змейская	Кировский	15:02:0020302:121	003001000000 Земли сельскохозяйственного назначения	Ведение личного подсобного хозяйства на полевых участках	1	01.160	9 092	8,97	81 535,21
3876	Респ. Северная Осетия - Алания, р-н. Кировский, ст-ца. Змейская	Кировский	15:02:0020302:122	003001000000 Земли сельскохозяйственного назначения	Ведение личного подсобного хозяйства на полевых участках	1	01.160	9 071	8,97	81 391,78
3877	Респ. Северная Осетия - Алания, р-н. Кировский, ст-ца. Змейская	Кировский	15:02:0020302:123	003001000000 Земли сельскохозяйственного назначения	Ведение личного подсобного хозяйства на полевых участках	1	01.160	9 092	8,97	81 535,24
3878	Респ. Северная Осетия - Алания, р-н. Кировский, ст-ца. Змейская	Кировский	15:02:0020302:124	003001000000 Земли сельскохозяйственного назначения	Ведение личного подсобного хозяйства на полевых участках	1	01.160	9 090	8,97	81 537,30
3879	Респ. Северная Осетия - Алания. Кировский р-н . ст-ца. Змейская	Кировский	15:02:0020302:125	003001000000 Земли сельскохозяйственного назначения	Ведение личного подсобного хозяйства на полевых участках	1	01.160	9 092	8,97	81 535,21
3880	Респ. Северная Осетия - Алания. р-н. Кировский. ст-ца. Змейская	Кировский	15:02:0020302:126	003001000000 Земли сельскохозяйственного назначения	Ведение личного подсобного хозяйства на полевых участках	1	01.160	9 096	8,97	81 569,06
3881	Респ. Северная Осетия - Алания, р-н. Кировский, ст-ца. Змейская	Кировский	15:02:0020302:127	003001000000 Земли сельскохозяйственного назначения	Ведение личного подсобного хозяйства на полевых участках	1	01.160	9 090	8,97	81 537,30
3882	Респ. Северная Осетия - Алания, Кировский р-н., ст-ца. Змейская	Кировский	15:02:0020302:128	003001000000 Земли сельскохозяйственного назначения	Ведение личного подсобного хозяйства на полевых участках	1	01.160	9 083	8,97	81 528,33
3883	Респ. Северная Осетия - Алания. р-н. Кировский. ст-ца. Змейская	Кировский	15:02:0020302:129	003001000000 Земли сельскохозяйственного назначения	Ведение личного подсобного хозяйства на полевых участках	1	01.160	9 092	8,97	81 535,21
3884	Респ. Северная Осетия - Алания. р-н. Кировский. ст-ца. Змейская	Кировский	15:02:0020302:130	003001000000 Земли сельскохозяйственного назначения	Ведение личного подсобного хозяйства на полевых участках	1	01.160	9 096	8,97	81 569,12
3885	Респ. Северная Осетия - Алания, р-н Кировский, ст-ца Змейская	Кировский	15:02:0020302:2	003001000000 Земли сельскохозяйственного назначения	Для организации с.х. кооператива "Тимур"	1	01.010	100 000	8,97	897 000,00
3886	Респ. Северная Осетия - Алания, р-н Кировский, ст-ца Змейская	Кировский	15:02:0020302:4	003001000000 Земли сельскохозяйственного назначения	Для производства сельскохозяйственной продукции	1	01.010	50 000	8,97	448 500,00
3887	Респ. Северная Осетия - Алания. р-н Кировский. южнее ст. Змейская	Кировский	15:02:0020302:6	003005000000 Земли лесного фонда	Для ведения лесного хозяйства	10	10.010	1 240 000	7,60	9 424 000,00
3888	Северная Осетия - Алания респ. р-н Кировский. с Ирон	Кировский	15:02:0020303:2	003001000000 Земли сельскохозяйственного назначения	Для содержания и эксплуатации существующих зданий и сооружений (зимовниководческая ферма)	1	01.070	0.436	104,24	1 002 947,20
3889	Респ. Северная Осетия-Алания. р-н Кировский. с.Ирон	Кировский	15:02:0020303:3	003001000000 Земли сельскохозяйственного назначения	Для содержания и эксплуатации существующих зданий и сооружений (зимовниководческая ферма)	1	01.070	0.891	104,24	2 047 243,20
3890	Республика Северная Осетия-Алания, р-н Кировский, западная окраина с. Ирон	Кировский	15:02:0020303:6	003002000000 Земли населенных пунктов	Общее пользование водными объектами	6	11.010	1 006	257,36	1 330 961,16
3891	Респ. Северная Осетия - Алания. р-н Кировский. с. Комсомольское. пашня	Кировский	15:02:0030101:1	003001000000 Земли сельскохозяйственного назначения	Для производство сельскохозяйственной продукции	1	01.010	150 000	9,56	1 149 000,00
3892	Северная Осетия - Алания респ. р-н Кировский. с Эльхотово, бывшие земли колхоза "Кавказ", поле № 4-1, к.2	Кировский	15:02:0030101:10	003001000000 Земли сельскохозяйственного назначения	Для сельскохозяйственного производства	1	01.010	592 617	9,56	5 724 973,02
3893	Северная Осетия - Алания респ. р-н Кировский, с Эльхотово. бывшие земли колхоза "Кавказ". поле № 1-2	Кировский	15:02:0030101:11	003001000000 Земли сельскохозяйственного назначения	Для сельскохозяйственного производства	1	01.010	1 542 259	9,56	14 898 221,94
3894	Республика Северная Осетия-Алания, р-н Кировский, северо-восточная часть с. Эльхотово. земли колхоза "Кавказ", поле №4-2, к.1	Кировский	15:02:0030101:12	003001000000 Земли сельскохозяйственного назначения	Для сельскохозяйственного производства	1	01.010	2 197 689	9,56	21 229 675,74
3895	Респ. Северная Осетия - Алания. р-н Кировский. 8.8 км. северо-восточнее с. Эльхотово, поле V-1	Кировский	15:02:0030101:13	003001000000 Земли сельскохозяйственного назначения	Для производство сельскохозяйственной продукции	1	01.010	1 730 000	9,56	16 711 800,00
3896	Респ Северная Осетия - Алания, Кировский р-н, 12,5 км северное с. Эльхотово	Кировский	15:02:0030101:135	003001000000 Земли сельскохозяйственного назначения	Для ведения личного подсобного хозяйства на полевых участках	1	01.160	9 611	9,56	92 805,16
3897	Республика Северная Осетия - Алания. Кировский район. 12.5 км северное с Эльхотово	Кировский	15:02:0030101:137	003001000000 Земли сельскохозяйственного назначения	Для ведения личного подсобного хозяйства на полевых участках	1	01.160	9 611	9,56	93 161,01
3898	Республика Северная Осетия - Алания. Кировский район. 12.5 км северное с Эльхотово	Кировский	15:02:0030101:138	003001000000 Земли сельскохозяйственного назначения	Для ведения личного подсобного хозяйства на полевых участках	1	01.160	9 611	9,56	93 161,21
3899	Республика Северная Осетия - Алания, Кировский район, 12,5 км северное с Эльхотово	Кировский	15:02:0030101:139	003001000000 Земли сельскохозяйственного назначения	Для ведения личного подсобного хозяйства на полевых участках	1	01.160	9 611	9,56	93 161,21
3900	Респ. Северная Осетия - Алания. р-н Кировский. 12 км. северо-восточнее с Эльхотово. поле III-2	Кировский	15:02:0030101:14	003001000000 Земли сельскохозяйственного назначения	Для производство сельскохозяйственной продукции	1	01.010	905 851	9,56	8 750 539,64
3901	Республика Северная Осетия - Алания. Кировский район. 12.5 км северное с Эльхотово	Кировский	15:02:0030101:140	003001000000 Земли сельскохозяйственного назначения	Для ведения личного подсобного хозяйства на полевых участках	1	01.160	9 611	9,56	93 161,01
3902	Республика Северная Осетия - Алания. Кировский район. 12.5 км северное с Эльхотово	Кировский	15:02:0030101:141	003001000000 Земли сельскохозяйственного назначения	Для ведения личного подсобного хозяйства на полевых участках	1	01.160	9 611	9,56	93 161,21
3903	Республика Северная Осетия - Алания, Кировский район, 12,5 км северное с Эльхотово	Кировский	15:02:0030101:142	003001000000 Земли сельскохозяйственного назначения	Для ведения личного подсобного хозяйства на полевых участках	1	01.160	9 611	9,56	93 161,21
3904	Республика Северная Осетия - Алания, Кировский район, 12,5 км северное с Эльхотово	Кировский	15:02:0030101:143	003001000000 Земли сельскохозяйственного назначения	Для ведения личного подсобного хозяйства на полевых участках	1	01.160	9 611	9,56	93 161,01
3905	Республика Северная Осетия - Алания, Кировский район, 12,5 км северное с Эльхотово	Кировский	15:02:0030101:144	003001000000 Земли сельскохозяйственного назначения	Для ведения личного подсобного хозяйства на полевых участках	1	01.160	9 611	9,56	93 161,01

№ п/п	Местоположение ЗУ	Район	Кадастровый номер ЗУ	Категория земель	Разрешенное использование по документу	Код вида разрешенного использования (в соответствии с классификатором видов разрешенного использования земельных участков)	Вид использования объектов недвижимости	Площадь	УПКС	КС
3906	Республика Северная Осетия - Алания, Кировский район, 12,5 км северное с.Эльхотово	Кировский	15:02:0030101:145	003001000000 Земли сельскохозяйственного назначения	Для ведения личного подсобного хозяйства на полевых участках	1	01:160	9 611	0,56	93 161,04
3907	Республика Северная Осетия - Алания, Кировский район, 12,5 км северное с.Эльхотово	Кировский	15:02:0030101:146	003001000000 Земли сельскохозяйственного назначения	Для ведения личного подсобного хозяйства на полевых участках	1	01:160	9 611	0,56	93 161,04
3908	Республика Северная Осетия - Алания, Кировский район, 12,5 км северное с.Эльхотово	Кировский	15:02:0030101:147	003001000000 Земли сельскохозяйственного назначения	Для ведения личного подсобного хозяйства на полевых участках	1	01:160	9 611	0,56	93 161,04
3909	Республика Северная Осетия - Алания, Кировский район, 12,5 км северное с.Эльхотово	Кировский	15:02:0030101:148	003001000000 Земли сельскохозяйственного назначения	выращивание зерновых и иных сельскохозяйственных культур	1	01:020	9 611	0,56	93 161,04
3910	Республика Северная Осетия - Алания, Кировский район, 12,5 км северное с.Эльхотово	Кировский	15:02:0030101:149	003001000000 Земли сельскохозяйственного назначения	для ведения личного подсобного хозяйства на полевых участках	1	01:160	9 611	0,56	93 161,04
3911	Респ. Северная Осетия - Алания, р-н Кировский, 13 км. северо-восточнее с. Эльхотово, на границе с КБР	Кировский	15:02:0030101:15	003001000000 Земли сельскохозяйственного назначения	Для производства сельскохозяйственной продукции	1	01:010	427 920	0,56	4 148 707,20
3912	Республика Северная Осетия - Алания, Кировский район, 12,5 км северное с.Эльхотово	Кировский	15:02:0030101:150	003001000000 Земли сельскохозяйственного назначения	Для ведения личного подсобного хозяйства на полевых участках	1	01:160	9 611	0,56	93 161,21
3913	Республика Северная Осетия - Алания, Кировский район, 12,5 км северное с.Эльхотово	Кировский	15:02:0030101:151	003001000000 Земли сельскохозяйственного назначения	Для ведения личного подсобного хозяйства на полевых участках	1	01:160	9 611	0,56	93 161,21
3914	Республика Северная Осетия - Алания, Кировский район, 12,5 км северное с.Эльхотово	Кировский	15:02:0030101:152	003001000000 Земли сельскохозяйственного назначения	для ведения личного подсобного хозяйства на полевых участках	1	01:160	9 611	0,56	93 161,04
3915	Республика Северная Осетия - Алания, Кировский район, 12,5 км северное с.Эльхотово	Кировский	15:02:0030101:153	003001000000 Земли сельскохозяйственного назначения	Для ведения личного подсобного хозяйства на полевых участках	1	01:160	9 611	0,56	93 161,04
3916	Республика Северная Осетия - Алания, Кировский район, 12,5 км северное с.Эльхотово	Кировский	15:02:0030101:154	003001000000 Земли сельскохозяйственного назначения	Для ведения личного подсобного хозяйства на полевых участках	1	01:160	9 611	0,56	93 161,21
3917	Республика Северная Осетия - Алания, Кировский район, 12,5 км северное с.Эльхотово	Кировский	15:02:0030101:155	003001000000 Земли сельскохозяйственного назначения	Для ведения личного подсобного хозяйства на полевых участках	1	01:160	9 611	0,56	93 161,21
3918	Республика Северная Осетия - Алания, Кировский район, 12,5 км северное с.Эльхотово	Кировский	15:02:0030101:156	003001000000 Земли сельскохозяйственного назначения	для ведения личного подсобного хозяйства на полевых участках	1	01:160	9 611	0,56	93 161,04
3919	Республика Северная Осетия - Алания, Кировский район, 12,5 км северное с.Эльхотово	Кировский	15:02:0030101:157	003001000000 Земли сельскохозяйственного назначения	для ведения личного подсобного хозяйства на полевых участках	1	01:160	9 611	0,56	93 161,04
3920	Республика Северная Осетия - Алания, Кировский район, 12,5 км северное с.Эльхотово	Кировский	15:02:0030101:158	003001000000 Земли сельскохозяйственного назначения	Для ведения личного подсобного хозяйства на полевых участках	1	01:160	9 611	0,56	93 161,21
3921	Республика Северная Осетия - Алания, Кировский район, 12,5 км северное с.Эльхотово	Кировский	15:02:0030101:159	003001000000 Земли сельскохозяйственного назначения	Для ведения личного подсобного хозяйства на полевых участках	1	01:160	9 611	0,56	93 161,21
3922	Респ. Северная Осетия - Алания, р-н Кировский, 13,2 км. северо-восточнее с. Эльхотово, поле III, на границе с КБР.	Кировский	15:02:0030101:16	003001000000 Земли сельскохозяйственного назначения	Для производства сельскохозяйственной продукции	1	01:010	926 418	0,56	8 978 171,38
3923	Республика Северная Осетия - Алания, Кировский район, 12,5 км северное с.Эльхотово	Кировский	15:02:0030101:160	003001000000 Земли сельскохозяйственного назначения	для ведения личного подсобного хозяйства на полевых участках	1	01:160	9 611	0,56	93 161,04
3924	Республика Северная Осетия - Алания, Кировский район, 12,5 км северное с.Эльхотово	Кировский	15:02:0030101:161	003001000000 Земли сельскохозяйственного назначения	для ведения личного подсобного хозяйства на полевых участках	1	01:160	9 611	0,56	93 161,21
3925	Республика Северная Осетия - Алания, Кировский район, 12,5 км северное с.Эльхотово	Кировский	15:02:0030101:162	003001000000 Земли сельскохозяйственного назначения	для ведения личного подсобного хозяйства на полевых участках	1	01:160	9 615	0,56	93 170,73
3926	Республика Северная Осетия - Алания, Кировский район, 12,5 км северное с.Эльхотово	Кировский	15:02:0030101:163	003001000000 Земли сельскохозяйственного назначения	Для ведения личного подсобного хозяйства на полевых участках	1	01:160	9 614	0,56	93 161,01
3927	Республика Северная Осетия - Алания, Кировский район, 12,5 км северное с.Эльхотово	Кировский	15:02:0030101:164	003001000000 Земли сельскохозяйственного назначения	Для ведения личного подсобного хозяйства на полевых участках	1	01:160	9 614	0,56	93 161,01
3928	Республика Северная Осетия - Алания, Кировский район, 12,5 км северное с.Эльхотово	Кировский	15:02:0030101:165	003001000000 Земли сельскохозяйственного назначения	Для ведения личного подсобного хозяйства на полевых участках	1	01:160	9 613	0,56	93 131,38
3929	Республика Северная Осетия - Алания, Кировский район, 12,5 км северное с.Эльхотово	Кировский	15:02:0030101:166	003001000000 Земли сельскохозяйственного назначения	Для ведения личного подсобного хозяйства на полевых участках	1	01:160	9 611	0,56	93 161,21
3930	Республика Северная Осетия - Алания, Кировский район, 12,5 км северное с.Эльхотово	Кировский	15:02:0030101:167	003001000000 Земли сельскохозяйственного назначения	Для ведения личного подсобного хозяйства на полевых участках	1	01:160	9 648	0,56	93 517,79
3931	Республика Северная Осетия - Алания, Кировский район, 12,5 км северное с.Эльхотово	Кировский	15:02:0030101:168	003001000000 Земли сельскохозяйственного назначения	Для ведения личного подсобного хозяйства на полевых участках	1	01:160	9 611	0,56	93 161,04
3932	Республика Северная Осетия - Алания, Кировский район, 12,5 км северное с.Эльхотово	Кировский	15:02:0030101:169	003001000000 Земли сельскохозяйственного назначения	Для ведения личного подсобного хозяйства на полевых участках	1	01:160	9 611	0,56	93 161,21
3933	Респ. Северная Осетия - Алания, р-н Кировский, 4 км. на северо-восток от АМО с.Комсомольское	Кировский	15:02:0030101:17	003005000000 Земли лесного фонда	Для ведения лесного хозяйства	10	10:010	19 975	7,56	151 772,00
3934	Республика Северная Осетия - Алания, Кировский район, 12,5 км северное с.Эльхотово	Кировский	15:02:0030101:170	003001000000 Земли сельскохозяйственного назначения	Для ведения личного подсобного хозяйства на полевых участках	1	01:160	9 614	0,56	93 161,01
3935	Республика Северная Осетия - Алания, Кировский район, 12,5 км северное с.Эльхотово	Кировский	15:02:0030101:171	003001000000 Земли сельскохозяйственного назначения	Для ведения личного подсобного хозяйства на полевых участках	1	01:160	9 614	0,56	93 161,01
3936	Республика Северная Осетия - Алания, Кировский район, с.Эльхотово, бывшие земли колхоза "Кавказ", поле №1-2	Кировский	15:02:0030101:173	003001000000 Земли сельскохозяйственного назначения	Для сельскохозяйственного производства	1	01:010	300 000	0,56	1 830 000,00
3937	Респ. Северная Осетия - Алания, р-н Кировский, с. Эльхотово, бывшие земли кол-за "Кавказ", поля №1 контур 1 и №II 2,, бывшие земли кол-за "Кавказ", поля №1 контур 1 и №II 2	Кировский	15:02:0030101:174	003001000000 Земли сельскохозяйственного назначения	Для производства сельскохозяйственной продукции	1	01:010	1 150 000	0,56	11 199 500,00
3938	Российская Федерация, Республика Северная Осетия-Алания, Кировский р-н, с.Эльхотово, бывшие земли колхоза «Кавказ», поля №V 1, контуры 1, 2 и 4	Кировский	15:02:0030101:175	003001000000 Земли сельскохозяйственного назначения	Для производства сельскохозяйственной продукции, в целях производства сельскохозяйственной продукции по технологии, допускающей использование земельных участков, размеры которых меньше, чем минимальный размер земельного участка, установленный Законом Республики Северная Осетия-Алания от 14.05.2004 №17-РЗ "Об особенностях регулирования земельных отношений в Республике Северная Осетия-Алания"	1	01:180	161 101	2,04	3 287 864,71
3939	Респ. Северная Осетия - Алания, р-н Кировский, 3,1 км. на северо-восток от АМО с. Комсомольское	Кировский	15:02:0030101:18	003005000000 Земли лесного фонда	Для ведения лесного хозяйства	10	10:010	56 976	7,56	430 942,80
3940	Респ. Северная Осетия - Алания, р-н Кировский, 3,3 км восточнее с. Комсомольское	Кировский	15:02:0030101:19	003001000000 Земли сельскохозяйственного назначения	Для производства сельскохозяйственной продукции	1	01:010	99 156	0,56	958 156,08
3941	Северная Осетия - Алания респ, р-н Кировский, 2,6 км. северо-восточнее с. Комсомольское.	Кировский	15:02:0030101:20	003001000000 Земли сельскохозяйственного назначения	Под производство сельскохозяйственной продукции	1	01:010	119 967	0,56	1 160 671,42

№ п/п	Местоположение ЗУ	Район	Кадастровый номер ЗУ	Категория земель	Разрешенное использование по документу	Код вида разрешенного использования (в соответствии с классификатором видов разрешенного использования земельных участков)	Вид использования объектов недвижимости	Площадь	УПКС	КС
3942	Северная Осетия - Алания респ. р-н Кировский. 12 км. к северо-западу от с. Эльхотово	Кировский	15:02:0030101:21	003001000000 Земли сельскохозяйственного назначения	Для ведения сельскохозяйственного производства	1	01.010	188 895	9,66	1 824 725,70
3943	Северная Осетия-Алания респ. Кировский р-н. 3.5 км.восточнее с. Комсомольское	Кировский	15:02:0030101:23	003001000000 Земли сельскохозяйственного назначения	Выращивание зерновых и иных сельскохозяйственных культур	1	01.010	253 064	9,66	2 444 588,58
3944	Республика Северная Осетия-Алания, р-н Кировский, 2.5 км. северо-восточнее с.Комсомольское	Кировский	15:02:0030101:24	003001000000 Земли сельскохозяйственного назначения	Животноводство	1	01.070	5 138	103,23	535 379,60
3945	Респ. Северная Осетия - Алания. р-н Кировский. с. Эльхотово. поле № XIX. контур 142.	Кировский	15:02:0030101:3	003001000000 Земли сельскохозяйственного назначения	Для производства с/х продукции	1	01.010	636 000	9,66	6 142 800,00
3946	Респ. Северная Осетия - Алания. р-н Кировский. с. Эльхотово. земли колхоза "Кавказ". поле 4-1. к 3.	Кировский	15:02:0030101:4	003001000000 Земли сельскохозяйственного назначения	Для сельскохозяйственного производства	1	01.010	671 000	9,66	6 481 860,00
3947	Респ. Северная Осетия - Алания, р-н Кировский, с. Эльхотово, в 10 км. восточнее с. Эльхотово, земли колхоза "Кавказ" поле 4-1. контур 1	Кировский	15:02:0030101:7	003001000000 Земли сельскохозяйственного назначения	Для производства сельскохозяйственной продукции.	1	01.010	691 166	9,66	6 675 966,76
3948	Респ. Северная Осетия - Алания, р-н Кировский, с. Эльхотово, бывшие земли к-за "Кавказ". поля №1 1.контур 1 и №Ш 2,	Кировский	15:02:0030101:8	003001000000 Земли сельскохозяйственного назначения	Для производства сельскохозяйственной продукции	1	01.010	856 080	9,66	8 270 152,80
3949	Респ. Северная Осетия - Алания. р-н Кировский. с. Эльхотово. бывшие земли к-за "Кавказ",поле №V 1, контуры 1,2 и 4	Кировский	15:02:0030101:9	003001000000 Земли сельскохозяйственного назначения	Для производства сельскохозяйственной продукции	1	01.010	1 123 195	9,66	10 853 961,70
3950	Республика Северная Осетия-Алания, р-н Кировский, 2 км. восточнее с. Комсомольское	Кировский	15:02:0030102:1	003001000000 Земли сельскохозяйственного назначения	Сельскохозяйственное использование	1	01.010	300 000	9,66	2 898 000,00
3951	Респ. Северная Осетия - Алания, р-н Кировский, в 5 км северо-восточнее с.Комсомольское. земли колхоза "Комсомолец". поле №31-2	Кировский	15:02:0030102:19	003001000000 Земли сельскохозяйственного назначения	Для производства сельскохозяйственной продукции	1	01.010	1 697 141	9,66	16 397 212,44
3952	Северная Осетия - Алания респ, р-н Кировский, юго-западнее с. Комсомольское	Кировский	15:02:0030102:20	003001000000 Земли сельскохозяйственного назначения	Сельскохозяйственное использование	1	01.010	616 530	9,66	5 954 710,80
3953	Респ. Северная Осетия - Алания. р-н Кировский. 3.7 км. северо-восточнее с. Комсомольское, бывшие земли кол-за "Комсомолец"	Кировский	15:02:0030102:21	003001000000 Земли сельскохозяйственного назначения	Для сельскохозяйственного производства	1	01.010	511 118	9,66	4 936 277,88
3954	Респ. Северная Осетия - Алания. Кировский р-н. 1,7 км восточнее с. Комсомольское	Кировский	15:02:0030102:210	003001000000 Земли сельскохозяйственного назначения	Садоводство	1	01.050	41 251	27,72	1 143 477,72
3955	Республика Северная Осетия-Алания, Кировский р-н, 1.3 км северо-восточнее с. Комсомольское	Кировский	15:02:0030102:211	003001000000 Земли сельскохозяйственного назначения	Садоводство	1	01.050	7 776	27,72	215 550,72
3956	Республика Северная Осетия-Алания, Кировский р-н, с. Комсомольское, уч. 1, 300 м северо-восточнее с. Комсомольское, уч 1	Кировский	15:02:0030102:212	003001000000 Земли сельскохозяйственного назначения	Для производства сельскохозяйственной продукции	1	01.010	228 531	9,66	2 207 609,46
3957	Республика Северная Осетия-Алания. Кировский р-н. с. Комсомольское. уч. 1. 300 м северо-восточнее с Комсомольское, уч 1	Кировский	15:02:0030102:213	003001000000 Земли сельскохозяйственного назначения	Для производства сельскохозяйственной продукции	1	01.010	23 000	9,66	241 500,00
3958	Респ. Северная Осетия - Алания. р-н. Кировский. восточная окраина с. Комсомольское	Кировский	15:02:0030102:214	003001000000 Земли сельскохозяйственного назначения	выпас сельскохозяйственных животных	1	01.081	8 050	6,09	190 624,50
3959	РСО-Алания. Кировский район, 500 м. восточнее с. Комсомольское	Кировский	15:02:0030102:222	003001000000 Земли сельскохозяйственного назначения	садоводство, скотоводство	1	01.050	54 068	27,72	1 518 747,76
3960	Респ. Северная Осетия - Алания, р-н. Кировский, 1 км.северо восточнее с Комсомольское	Кировский	15.02:0030102:224	003001000000 Земли сельскохозяйственного назначения	Для ведения личного подсобного хозяйства на полевых участках	1	01.160	9 998	9,66	96 580,68
3961	Респ. Северная Осетия - Алания. р-н. Кировский. 1 км северо восточнее с Комсомольское	Кировский	15.02:0030102:225	003001000000 Земли сельскохозяйственного назначения	Для ведения личного подсобного хозяйства на полевых участках	1	01.160	9 997	9,66	96 571,02
3962	Респ. Северная Осетия - Алания. р-н. Кировский. 1 км северо восточнее с Комсомольское	Кировский	15:02:0030102:226	003001000000 Земли сельскохозяйственного назначения	Для ведения личного подсобного хозяйства на полевых участках	1	01.160	9 999	9,66	96 590,34
3963	Респ. Северная Осетия - Алания, р-н. Кировский, 1 км.северо восточнее с Комсомольское	Кировский	15:02:0030102:227	003001000000 Земли сельскохозяйственного назначения	Для ведения личного подсобного хозяйства на полевых участках	1	01.160	9 998	9,66	96 580,68
3964	Респ. Северная Осетия - Алания, р-н. Кировский, 1 км.северо восточнее с Комсомольское	Кировский	15.02:0030102:228	003001000000 Земли сельскохозяйственного назначения	Для ведения личного подсобного хозяйства на полевых участках	1	01.160	9 998	9,66	96 580,68
3965	Респ. Северная Осетия - Алания. р-н. Кировский. 1 км северо восточнее с Комсомольское	Кировский	15.02:0030102:229	003001000000 Земли сельскохозяйственного назначения	Для ведения личного подсобного хозяйства на полевых участках	1	01.160	9 998	9,66	96 580,68
3966	Респ. Северная Осетия - Алания. р-н. Кировский. 1 км северо восточнее с Комсомольское	Кировский	15:02:0030102:230	003001000000 Земли сельскохозяйственного назначения	Для ведения личного подсобного хозяйства на полевых участках	1	01.160	9 999	9,66	96 590,34
3967	Респ. Северная Осетия - Алания, р-н. Кировский, 1 км.северо восточнее с Комсомольское	Кировский	15:02:0030102:231	003001000000 Земли сельскохозяйственного назначения	Для ведения личного подсобного хозяйства на полевых участках	1	01.160	9 999	9,66	96 590,34
3968	Респ. Республика Северная Осетия - Алания. Кировский р-н. восточная окраина с. Комсомольское	Кировский	15.02:0030102:233	003001000000 Земли сельскохозяйственного назначения	выпас сельскохозяйственных животных	1	01.081	37 010	6,09	2 265 536,90
3969	Республика Северная Осетия - Алания, Кировский район, восточная окраина с. Комсомольское	Кировский	15.02:0030102:234	003001000000 Земли сельскохозяйственного назначения	Животноводство (коровник, дом животноводов)	1	01.070	10 500	103,23	1 120 100,25
3970	Республика Северная Осетия-Алания, Кировский район, 5,2 км. северо-восточнее с. Комсомольское	Кировский	15:02:0030102:235	003001000000 Земли сельскохозяйственного назначения	Ведение личного подсобного хозяйства на полевых участках	1	01.160	9 999	9,66	96 590,34
3971	Республика Северная Осетия-Алания, Кировский район, 5,2 км. северо-восточнее с. Комсомольское	Кировский	15:02:0030102:236	003001000000 Земли сельскохозяйственного назначения	Ведение личного подсобного хозяйства на полевых участках	1	01.160	9 999	9,66	96 590,34
3972	Республика Северная Осетия-Алания, Кировский район, 5,3 км северо-восточнее с. Комсомольское	Кировский	15.02:0030102:237	003001000000 Земли сельскохозяйственного назначения	ведение личного подсобного хозяйства на полевых участках	1	01.160	9 999	9,66	96 590,34
3973	Российская Федерация. Республика Северная Осетия-Алания. Кировский р-н. 5,3 км северо-восточнее с Комсомольское	Кировский	15.02:0030102:238	003001000000 Земли сельскохозяйственного назначения	ведение личного подсобного хозяйства на полевых участках	1	01.160	9 999	9,66	96 590,34
3974	Республика Северная Осетия - Алания, Кировский район, 5,3 км северо-восточнее с Комсомольское	Кировский	15:02:0030102:239	003001000000 Земли сельскохозяйственного назначения	ведение личного подсобного хозяйства на полевых участках	1	01.160	9 999	9,66	96 590,34
3975	Респ. Северная Осетия - Алания, р-н Кировский, с. Комсомольское, в районе тракторной бригады колхоза "Комсомолец"	Кировский	15:02:0030102:24	003001000000 Земли сельскохозяйственного назначения	Для производства сельскохозяйственной продукции	1	01.010	220 000	9,66	2 125 200,00
3976	Республика Северная Осетия - Алания. р-н Кировский. 300 м. восточнее с. Комсомольское	Кировский	15.02:0030102:240	003001000000 Земли сельскохозяйственного назначения	для ведения личного подсобного хозяйства на полевых участках	1	01.160	9 999	9,66	96 590,34
3977	Республика Северная Осетия - Алания, р-н Кировский, 300 м. восточнее с. Комсомольское	Кировский	15.02:0030102:241	003001000000 Земли сельскохозяйственного назначения	для ведения личного подсобного хозяйства на полевых участках	1	01.160	9 999	9,66	96 590,34
3978	Республика Северная Осетия - Алания, р-н Кировский, 300 м. восточнее с. Комсомольское	Кировский	15:02:0030102:242	003001000000 Земли сельскохозяйственного назначения	для ведения личного подсобного хозяйства на полевых участках	1	01.160	9 999	9,66	96 590,34
3979	Республика Северная Осетия - Алания. р-н Кировский. 300 м. восточнее с. Комсомольское	Кировский	15:02:0030102:243	003001000000 Земли сельскохозяйственного назначения	для ведения личного подсобного хозяйства на полевых участках	1	01.160	9 999	9,66	96 590,34
3980	Республика Северная Осетия - Алания. р-н Кировский. 300 м. восточнее с. Комсомольское	Кировский	15.02:0030102:244	003001000000 Земли сельскохозяйственного назначения	Для ведения личного подсобного хозяйства на полевых участках	1	01.160	9 999	9,66	96 590,34
3981	Республика Северная Осетия - Алания. р-н Кировский. 300 м. восточнее с. Комсомольское	Кировский	15.02:0030102:245	003001000000 Земли сельскохозяйственного назначения	Ведение личного подсобного хозяйства на полевых участках	1	01.160	9 999	9,66	96 590,34

№ п/п	Местоположение ЗУ	Район	Кадастровый номер ЗУ	Категория земель	Разрешенное использование по документу	Код вида разрешенного использования (в соответствии с классификатором видов разрешенного использования земельных участков)	Вид использования объектов недвижимости	Площадь	УПКС	КС
3982	Республика Северная Осетия - Алания, р-н Кировский, 300 м. восточнее с. Комсомольское	Кировский	15:02:0030102:246	003001000000 Земли сельскохозяйственного назначения	Для ведения личного подсобного хозяйства на полевых участках	1	01:160	9 999	9,66	96 590,34
3983	Республика Северная Осетия - Алания, р-н Кировский, 300 м. восточнее с. Комсомольское	Кировский	15:02:0030102:247	003001000000 Земли сельскохозяйственного назначения	Для ведения личного подсобного хозяйства на полевых участках	1	01:160	9 999	9,66	96 590,34
3984	Республика Северная Осетия - Алания, р-н Кировский, 300 м. восточнее с. Комсомольское	Кировский	15:02:0030102:248	003001000000 Земли сельскохозяйственного назначения	Для ведения личного подсобного хозяйства на полевых участках	1	01:160	9 999	9,66	96 590,34
3985	Республика Северная Осетия - Алания, Кировский район, с Комсомольское	Кировский	15:02:0030102:250	003001000000 Земли сельскохозяйственного назначения	Для производства сельскохозяйственной продукции	1	01:180	25 001	101,23	2 635 101,23
3986	Российская Федерация, Республика Северная Осетия-Алания, Кировский район, 4,5 км северо-восточнее с Комсомольское	Кировский	15:02:0030102:251	003001000000 Земли сельскохозяйственного назначения	Выращивание зерновых и иных сельскохозяйственных культур	1	01:020	71 312	9,66	688 873,92
3987	Российская Федерация, Республика Северная Осетия-Алания, Кировский муниципальный район, 1 км. северо-восточнее с.Комсомольское	Кировский	15:02:0030102:252	003001000000 Земли сельскохозяйственного назначения	Ведение личного подсобного хозяйства на полевых участках	1	01:160	1 046	9,66	10 104,36
3988	Российская Федерация, Республика Северная Осетия-Алания, Кировский муниципальный район, 1 км. северо-восточнее с. Комсомольское	Кировский	15:02:0030102:253	003001000000 Земли сельскохозяйственного назначения	Выращивание зерновых и иных сельскохозяйственных культур	1	01:020	3 941	9,66	37 583,26
3989	Российская Федерация, Республика Северная Осетия - Алания, Кировский район, с Комсомольское, постбище-I	Кировский	15:02:0030102:255	003001000000 Земли сельскохозяйственного назначения	Скотоводство	1	01:081	7 365	6,09	44 857,35
3990	Респ. Северная Осетия - Алания, р-н Кировский, с. Комсомольское. Земли к-за "Комсомолец"	Кировский	15:02:0030102:28	003001000000 Земли сельскохозяйственного назначения	Производство сельскохозяйственных культур	1	01:010	1 500 000	9,66	14 490 000,00
3991	Республика Северная Осетия-Алания, р-н Кировский, с Комсомольское	Кировский	15:02:0030102:3	003003000000 Земли промышленности, энергетики, транспорта, связи, радиовещания, телевидения, информатики, земли для обеспечения космической деятельности, земли обороны, безопасности и земли иного специального назначения	Под объекты энергетики	6	03:011	862	9,86	14 257,32
3992	Респ. Северная Осетия - Алания, р-н Кировский, с. Комсомольское, в районе тракторной бригады колхоза "Комсомолец"	Кировский	15:02:0030102:30	003001000000 Земли сельскохозяйственного назначения	Растениеводство	1	01:010	50 000	9,66	483 000,00
3993	Респ. Северная Осетия - Алания, р-н Кировский, с. Комсомольское, пашня	Кировский	15:02:0030102:4	003001000000 Земли сельскохозяйственного назначения	Для производства сельскохозяйственной продукции.	1	01:010	350 250	9,66	3 386 217,61
3994	Респ. Северная Осетия - Алания, р-н Кировский, с. Комсомольское, пашня	Кировский	15:02:0030102:5	003001000000 Земли сельскохозяйственного назначения	Для производства сельскохозяйственной продукции	1	01:010	50 000	9,66	483 000,00
3995	Респ. Северная Осетия - Алания, р-н Кировский, 600 м. северное с. Комсомольское	Кировский	15:02:0030102:51	003001000000 Земли сельскохозяйственного назначения	Для рь боловства	1	01:130	367 311	7,68	2 821 261,92
3996	Респ. Северная Осетия - Алания, р-н Кировский, с. Комсомольское, северо-восточнее с. Комсомольское, поле №II ,участок 2	Кировский	15:02:0030102:52	003001000000 Земли сельскохозяйственного назначения	Для производства сельскохозяйственной продукции	1	01:010	250 000	9,66	2 415 000,00
3997	Респ. Северная Осетия - Алания, р-н Кировский, с. Комсомольское, северо-восточнее с. Комсомольское, поле №III, участок 3	Кировский	15:02:0030102:53	003001000000 Земли сельскохозяйственного назначения	Растениеводство	1	01:010	50 001	9,66	483 009,66
3998	Респ. Северная Осетия - Алания, р-н Кировский, 12 км. восточнее с.Эльхотово, земли к-за "Кавказ"	Кировский	15:02:0030102:54	003001000000 Земли сельскохозяйственного назначения	Для сельскохозяйственного производства	1	01:010	968 156	9,66	9 352 386,96
3999	Республика Северная Осетия - Алания, Кировский район, 1,4 км. северо-восточнее с. Комсомольское	Кировский	15:02:0030102:57	003001000000 Земли сельскохозяйственного назначения	Для сельскохозяйственного производства	1	01:010	200 000	9,66	1 932 000,00
4000	Респ. Северная Осетия - Алания, р-н Кировский, 2,5 км. восточнее с. Комсомольское, в районе бывшей тракторной бригады	Кировский	15:02:0030102:58	003001000000 Земли сельскохозяйственного назначения	Для производства сельскохозяйственной продукции	1	01:010	100 002	9,66	966 019,32
4001	Респ. Северная Осетия - Алания, р-н Кировский, 2,4 км. северо-восточнее с.Комсомольское	Кировский	15:02:0030102:59	003001000000 Земли сельскохозяйственного назначения	Для производства сельскохозяйственной продукции	1	01:010	150 000	9,66	1 449 000,00
4002	Респ. Северная Осетия - Алания, р-н Кировский, с. Комсомольское, (пашня) в районе тракторной бригады.	Кировский	15:02:0030102:6	003001000000 Земли сельскохозяйственного назначения	Для производства сельскохозяйственной продукции	1	01:010	450 000	9,66	4 347 000,00
4003	Респ. Северная Осетия - Алания, р-н Кировский, 1,2 км. северо-восточнее с. Комсомольское.	Кировский	15:02:0030102:60	003001000000 Земли сельскохозяйственного назначения	Растениеводство	1	01:010	89 600	9,66	865 968,00
4004	Респ. Северная Осетия - Алания, р-н Кировский, 1,4 км. северо-восточнее с. Комсомольское	Кировский	15:02:0030102:61	003001000000 Земли сельскохозяйственного назначения	Для сельскохозяйственного производства	1	01:010	221 133	9,66	2 137 051,11
4005	Респ. Северная Осетия - Алания, р-н Кировский, 3 км. северо-восточнее с Комсомольское	Кировский	15:02:0030102:62	003001000000 Земли сельскохозяйственного назначения	Для сельскохозяйственного производства	1	01:010	51 955	9,66	501 885,30
4006	Респ. Северная Осетия - Алания, р-н Кировский, 2,5 км восточнее с.Комсомольское	Кировский	15:02:0030102:63	003001000000 Земли сельскохозяйственного назначения	Сельскохозяйственное использование	1	01:010	40 784	9,66	394 176,78
4007	Респ. Северная Осетия - Алания, р-н Кировский, 1 км северо-восточнее с. Комсомольское	Кировский	15:02:0030102:64	003001000000 Земли сельскохозяйственного назначения	Для производства сельскохозяйственной продукции	1	01:010	311 560	9,66	3 009 669,60
4008	Респ. Северная Осетия - Алания, р-н Кировский, 1,3 км на восток от АМО с.Комсомольское	Кировский	15:02:0030102:65	003005000000 Земли лесного фонда	Для ведения лесного хозяйства	10	09:010	363 572	7,60	2 763 147,20
4009	Респ. Северная Осетия - Алания, р-н Кировский, 5,5 км на северо-восток от АМО с.Комсомольское	Кировский	15:02:0030102:66	003005000000 Земли лесного фонда	Для ведения лесного хозяйства	10	10:010	466 661	7,60	3 546 511,60
4010	Респ. Северная Осетия - Алания, р-н Кировский, 2 км. северо-восточнее с. Комсомольское	Кировский	15:02:0030102:67	003001000000 Земли сельскохозяйственного назначения	Производство сельскохозяйственной продукции	1	01:010	1 206 519	9,66	11 651 291,54
4011	Респ. Северная Осетия - Алания, р-н Кировский, 400-м восточнее с.Комсомольское	Кировский	15:02:0030102:69	003001000000 Земли сельскохозяйственного назначения	Для эксплуатации нежилого здания (животноводческая ферма)	1	01:070	12 021	101,20	1 252 003,80
4012	Респ. Северная Осетия - Алания, р-н Кировский, с. Комсомольское, (пашня) в районе тракторной бригады.	Кировский	15:02:0030102:7	003001000000 Земли сельскохозяйственного назначения	Для производства сельскохозяйственной продукции	1	01:010	233 117	9,66	2 252 209,22
4013	Респ. Северная Осетия - Алания, р-н Кировский, 1,5 км северо-восточнее с. Комсомольское	Кировский	15:02:0030102:70	003001000000 Земли сельскохозяйственного назначения	Для сельскохозяйственного производства	1	01:010	89 828	9,66	867 748,48
4014	Северная Осетия - Алания респ, р-н Кировский, 850-м северо-восточнее с. Комсомольское	Кировский	15:02:0030102:71	003001000000 Земли сельскохозяйственного назначения	Выращивание зерновых и иных сельскохозяйственных культур	1	01:010	85 729	9,66	828 142,14
4015	Северная Осетия - Алания респ, р-н Кировский, 700-м. севернее с. Комсомольское	Кировский	15:02:0030102:72	003001000000 Земли сельскохозяйственного назначения	Для сельскохозяйственного производства	1	01:010	13 421	9,66	129 636,86
4016	Северная Осетия - Алания респ, р-н Кировский, восточная окраина с.Комсомольское.	Кировский	15:02:0030102:73	003001000000 Земли сельскохозяйственного назначения	Для эксплуатации нежилого здания (животноводческая ферма)	1	01:150	1 598	101,20	179 111,60
4017	Респ. Северная Осетия - Алания, р-н Кировский, 300 м. восточнее с.Комсомольское, участок №3	Кировский	15:02:0030102:74	003001000000 Земли сельскохозяйственного назначения	Для ведения личного подсобного хозяйства на полевых участка	1	01:160	6 446	9,66	62 291,06
4018	Респ. Северная Осетия - Алания, р-н Кировский, 300 м. восточнее с.Комсомольское, участок №3	Кировский	15:02:0030102:75	003001000000 Земли сельскохозяйственного назначения	Для сельскохозяйственного производства	1	01:010	224 118	9,66	2 164 221,08
4019	Респ. Северная Осетия-Алания, р-н Кировский, 2 км. восточнее с. Комсомольское.	Кировский	15:02:0030102:76	003001000000 Земли сельскохозяйственного назначения	Для производства сельскохозяйственной продукции	1	01:010	167 012	9,66	1 613 635,72
4020	Респ. Северная Осетия-Алания, р-н Кировский, 5,2 км. северо-восточнее с. Комсомольское	Кировский	15:02:0030102:79	003001000000 Земли сельскохозяйственного назначения	Ведение личного подсобного хозяйства на полевых участках	1	01:160	7 256	9,66	70 179,36

№ пп	Местоположение ЗУ	Район	Кадастровый номер ЗУ	Категория земель	Разрешенное использование по документу	Код вида разрешенного использования (в соответствии с классификатором видов разрешенного использования земельных участков)	Вид использования объектов недвижимости	Площадь	УПКС	КС
4021	Северная Осетия - Алания респ. р-н Кировский. 5.2 км. северо-восточнее с. Комсомольское	Кировский	15:02:0030102:80	003001000000 Земли сельскохозяйственного назначения	Для сельскохозяйственного производства	1	01.010	16 800	9.66	162 288.00
4022	Респ. Северная Осетия - Алания, р-н Кировский, с. Комсомольское	Кировский	15:02:0030102:81	003001000000 Земли сельскохозяйственного назначения	Для производства сельскохозяйственной продукции	1	01.010	802 242	9.66	7 749 657.72
4023	Респ. Северная Осетия - Алания, р-н Кировский, с. Комсомольское	Кировский	15:02:0030102:82	003001000000 Земли сельскохозяйственного назначения	Для производства сельскохозяйственной продукции	1	01.010	1 356 993	9.66	13 106 554.38
4024	Респ. Северная Осетия-Алания, р-н Кировский, 1,5 км. северо-восточнее с. Комсомольское	Кировский	15:02:0030102:83	003001000000 Земли сельскохозяйственного назначения	Для сельскохозяйственного производства	1	01.010	177 311	9.66	1 713 756.26
4025	Республика Северная Осетия-Алания, р-н Кировский, 2 км восточнее с. Комсомольское	Кировский	15:02:0030102:84	003001000000 Земли сельскохозяйственного назначения	Животноводство	1	01.070	19 003	104.24	2 067 692.60
4026	Респ. Северная Осетия - Алания, р-н Кировский, в 5 км. к северо-востоку от с. Комсомольское	Кировский	15:02:0030102:85	003001000000 Земли сельскохозяйственного назначения	Животноводство	1	01.070	47 000	104.24	5 017 000.00
4027	Северная Осетия-Алания респ. Кировский р-н. 3.5 км. восточнее с. Комсомольское	Кировский	15:02:0030102:88	003001000000 Земли сельскохозяйственного назначения	Выращивание зерновых и иных сельскохозяйственных культур	1	01.010	253 067	9.66	2 443 627.22
4028	Республика Северная Осетия-Алания, р-н Кировский, южная окраина с. Комсомольское	Кировский	15:02:0030102:92	003001000000 Земли сельскохозяйственного назначения	Животноводство	1	01.081	63 692	6.09	387 830.28
4029	Российская Федерация, Республика Северная Осетия - Алания, Кировский район, с. Комсомольское	Кировский	15:02:0030102:94	003001000000 Земли сельскохозяйственного назначения	Скотоводство	1	01.080	11 058	104.24	1 152 960.60
4030	Республика Северная Осетия-Алания, р-н Кировский, 700 м. южнее с. Комсомольское	Кировский	15:02:0030102:95	003001000000 Земли сельскохозяйственного назначения	Садоводство	1	01.050	10 335	27.72	286 486.20
4031	Республика Северная Осетия-Алания, р-н Кировский, 450 м восточнее с. Комсомольское	Кировский	15:02:0030102:97	003001000000 Земли сельскохозяйственного назначения	Скотоводство	1	01.080	6 211	104.24	650 312.20
4032	Республика Северная Осетия-Алания, р-н Кировский, 500 м восточнее с. Комсомольское	Кировский	15:02:0030102:98	003001000000 Земли сельскохозяйственного назначения	садоводство	1	01.050	28 000	27.72	776 160.00
4033	Республика Северная Осетия-Алания, р-н Кировский, 460 м восточнее с. Комсомольское	Кировский	15:02:0030102:99	003001000000 Земли сельскохозяйственного назначения	Скотоводство	1	01.080	20 967	104.24	2 185 241.40
4034	Респ. Северная Осетия - Алания, р-н Кировский, с. Эльхотово, земли колхоза "Кавказ", поле 1-3, к.3	Кировский	15:02:0030103:100	003001000000 Земли сельскохозяйственного назначения	Хранение и переработка сельскохозяйственной продукции	1	01.150	6 767	204.71	1 385 109.57
4035	Респ. Северная Осетия - Алания, р-н Кировский, с. Эльхотово, земли колхоза "Кавказ", поле 1-3, к.3	Кировский	15:02:0030103:101	003001000000 Земли сельскохозяйственного назначения	Садоводство	1	01.050	295 920	27.72	8 180 102.40
4036	Респ. Северная Осетия - Алания, р-н Кировский, 4 км, северная сторона с. Эльхотово	Кировский	15:02:0030103:105	003001000000 Земли сельскохозяйственного назначения	Для ведения сельскохозяйственного производства	1	01.180	7 457	204.71	1 526 526.47
4037	Респ. Северная Осетия - Алания, р-н Кировский, северное с. Комсомольское, в районе пруда	Кировский	15:02:0030103:111	003001000000 Земли сельскохозяйственного назначения	Для сельскохозяйственного производства	1	01.010	90 000	9.66	869 400.00
4038	Республика Северная Осетия-Алания, р-н Кировский, 1,9 км. восточнее с. Эльхотово	Кировский	15:02:0030103:112	003001000000 Земли сельскохозяйственного назначения	Хранение и переработка сельскохозяйственной продукции	1	01.150	60 051	204.71	12 293 840.21
4039	Респ. Северная Осетия - Алания, р-н Кировский, с. Эльхотово, поле №19 контур 142	Кировский	15:02:0030103:12	003001000000 Земли сельскохозяйственного назначения	Для производства сельскохозяйственной продукции	1	01.010	569 960	9.66	5 505 633.60
4040	Респ. Северная Осетия - Алания, р-н Кировский, с. Эльхотово, земли колхоза "Кавказ", часть поля №II к-5	Кировский	15:02:0030103:13	003001000000 Земли сельскохозяйственного назначения	Для производство сельскохозяйственной продукции	1	01.010	302 000	9.66	2 917 320.00
4041	Респ. Северная Осетия - Алания, р-н Кировский, с. Эльхотово, поля №III-3 и III-4	Кировский	15:02:0030103:14	003001000000 Земли сельскохозяйственного назначения	Для выращивания сельскохозяйственных культур	1	01.010	415 456	9.66	4 012 556.96
4042	Респ. Северная Осетия - Алания, р-н Кировский, с. Эльхотово, Земли колхоза "Кавказ", часть поля №1-3	Кировский	15:02:0030103:19	003001000000 Земли сельскохозяйственного назначения	Для выращивания сельскохозяйственных культур	1	01.010	1 000 000	9.66	9 660 000.00
4043	Республика Северная Осетия-Алания, р-н Кировский, 1.2 км. восточнее с. Эльхотово	Кировский	15:02:0030103:196	003001000000 Земли сельскохозяйственного назначения	Для содержания и эксплуатации существующих зданий и сооружений (птицеферма)	1	01.100	10 000	73.59	735 900.00
4044	Северная Осетия-Алания респ, Кировский р-н, с. Эльхотово северо-восточная часть земель к-за "Кавказ"	Кировский	15:02:0030103:197	003001000000 Земли сельскохозяйственного назначения	Садоводство	1	01.050	163 636	27.72	1 536 015.36
4045	Северная Осетия-Алания респ, Кировский р-н, с. Эльхотово северо - восточная часть земель к-за "Кавказ"	Кировский	15:02:0030103:198	003001000000 Земли сельскохозяйственного назначения	Для садоводства	1	01.050	102 210	27.72	2 833 321.20
4046	Республика Северная Осетия-Алания, р-н Кировский, 80 м северо-восточнее с.Эльхотово.	Кировский	15:02:0030103:199	003001000000 Земли сельскохозяйственного назначения	Для хранения и переработки сельскохозяйственной продукции	1	01.150	6 814	204.71	1 394 893.94
4047	Респ. Северная Осетия - Алания, р-н Кировский, с. Эльхотово, пашня, поле №21 к	Кировский	15:02:0030103:2	003001000000 Земли сельскохозяйственного назначения	Для производства сельскохозяйственной продукции	1	01.010	200 000	9.66	1 932 000.00
4048	Российская Федерация, Республика Северная Осетия - Алания респ, р-н Кировский, с Эльхотово, поле № 1-5	Кировский	15:02:0030103:20	003001000000 Земли сельскохозяйственного назначения	Для использования в целях производство сельскохозяйственной продукции	1	01.010	400 011	9.66	3 864 135.24
4049	Республика Северная Осетия-Алания, р-н Кировский, с. Эльхотово, северная окраина, 1 км.	Кировский	15:02:0030103:200	003001000000 Земли сельскохозяйственного назначения	Животноводство	1	01.070	104 917	204.71	21 477 359.07
4050	Республика Северная Осетия-Алания, р-н Кировский, 7 км. северо-восточнее с. Эльхотово.	Кировский	15:02:0030103:201	003001000000 Земли сельскохозяйственного назначения	Выращивание зерновых и иных сельскохозяйственных культур	1	01.020	354 193	9.66	3 421 524.78
4051	Республика Северная Осетия-Алания, р-н Кировский, 7 км. северо-восточнее с. Эльхотово	Кировский	15:02:0030103:202	003001000000 Земли сельскохозяйственного назначения	Выращивание зерновых и иных сельскохозяйственных культур	1	01.020	300 000	9.66	18 00 000.00
4052	Республика Северная Осетия-Алания, р-н Кировский, 7,3 км. северо-восточнее с. Эльхотово	Кировский	15:02:0030103:208	003001000000 Земли сельскохозяйственного назначения	Овощеводство	1	01.030	204 138	9.66	1 973 693.16
4053	Респ. Северная Осетия - Алания, р-н Кировский, с. Эльхотово, бывшие земли к-за "Кавказ",поле №21, к-182, уч.1	Кировский	15:02:0030103:21	003001000000 Земли сельскохозяйственного назначения	Садоводство	1	01.050	200 000	27.72	5 544 000.00
4054	Республика Северная Осетия-Алания, р-н Кировский, 350 м. севернее с. Комсомольское	Кировский	15:02:0030103:211	003001000000 Земли сельскохозяйственного назначения	Птицеводство	1	01.101	20 000	104.24	2 152 777.60
4055	Республика Северная Осетия-Алания, р-н Кировский, 700 м. северо-восточнее с. Эльхотово	Кировский	15:02:0030103:212	003001000000 Земли сельскохозяйственного назначения	Для строительства теплиц	1	01.032	71 303	11.96	851 299.94
4056	Респ. Северная Осетия - Алания, р-н Кировский, с. Эльхотово, земли к-за "Кавказ", часть поля №I-3	Кировский	15:02:0030103:22	003001000000 Земли сельскохозяйственного назначения	Садоводство	1	01.050	1 301 516	27.72	27 815 236.96
4057	Респ. Северная Осетия - Алания, р-н Кировский,1.6 км. северо-восточнее с. Эльхотово, поле №Цк-5, уч 9	Кировский	15:02:0030103:23	003001000000 Земли сельскохозяйственного назначения	Для использования в целях производство сельскохозяйственной продукции	1	01.010	922 729	9.66	8 911 362.14
4058	Респ. Северная Осетия - Алания, р-н Кировский, с. Эльхотово, земли к-за "Кавказ", часть поля № IIк-5.	Кировский	15:02:0030103:24	003001000000 Земли сельскохозяйственного назначения	Для сельскохозяйственного производства	1	01.010	400 057	9.66	3 864 551.62
4059	Респ. Северная Осетия - Алания, р-н Кировский, с. Эльхотово, бывшие земли к-за "Кавказ", поле №III-3-2	Кировский	15:02:0030103:25	003001000000 Земли сельскохозяйственного назначения	Садоводство	1	01.050	771 865	27.72	21 396 342.36

№ пп	Местоположение ЗУ	Район	Кадастровый номер ЗУ	Категория земель	Разрешенное использование по документу	Код вида разрешенного использования (в соответствии с классификатором видов разрешенного использования земельных участков)	Вид использования объектов недвижимости	Площадь	УПКС	КС
4060	Респ. Северная Осетия - Алания, р-н Кировский, с. Эльхотово, земли колхоза "Кавказ", поле № III-4	Кировский	15:02:0030103:26	003001000000 Земли сельскохозяйственного назначения	Для выращивания сельскохозяйственных культур	1	01:010	674 052	9,66	6 511 342,32
4061	Респ. Северная Осетия - Алания, р-н Кировский, в 9 км. северо-западнее с. Эльхотово, поле VI-2.	Кировский	15:02:0030103:27	003001000000 Земли сельскохозяйственного назначения	Для сельскохозяйственного производства	1	01:010	484 100	9,66	4 676 406,00
4062	Респ. Северная Осетия - Алания, р-н Кировский, с. Эльхотово. Земли колхоза "Кавказ"	Кировский	15:02:0030103:28	003003000000 Земли промышленности, энергетики, транспорта, связи, радиовещания, телевидения, информатики, земли для обеспечения космической деятельности, земли обороны, безопасности и земли иного специального назначения	Для строительства спиртзавода.	6	06.040	90 100	747,07	67 311 007,00
4063	Респ. Северная Осетия - Алания, р-н Кировский, с. Эльхотово, пашня, поле № 21, контур 187	Кировский	15:02:0030103:3	003001000000 Земли сельскохозяйственного назначения	Для производства сельскохозяйственной продукции	1	01:010	150 000	9,66	1 449 000,00
4064	Республика Северная Осетия - Алания, р-н Кировский, 4 км. северная сторона с. Эльхотово	Кировский	15:02:0030103:330	003001000000 Земли сельскохозяйственного назначения	Для ведения сельскохозяйственного производства	1	01:180	18 587	204,71	3 804 944,77
4065	Республика Северная Осетия-Алания, Кировский р-н, с. Комсомольское, скважина №1	Кировский	15:02:0030103:332	003001000000 Земли сельскохозяйственного назначения	общее пользование водными объектами	1	01.130	882	7,68	6 773,76
4066	Респ Северная Осетия - Алания, Кировский р-н, 1,31 км.восточнее с. Эльхотово	Кировский	15:02:0030103:333	003001000000 Земли сельскохозяйственного назначения	Ведение личного подсобного хозяйства на полевых участках	1	01.160	9 036	9,66	87 287,76
4067	Республика Северная Осетия - Алания, Кировский район, 1,23 км восточнее с.Эльхотово	Кировский	15:02:0030103:334	003001000000 Земли сельскохозяйственного назначения	Ведение личного подсобного хозяйства на полевых участках	1	01:160	9 036	9,66	87 287,76
4068	Республика Северная Осетия - Алания, Кировский район, 1,32 км.восточнее с.Эльхотово	Кировский	15:02:0030103:335	003001000000 Земли сельскохозяйственного назначения	Ведение личного подсобного хозяйства на полевых участках	1	01:160	9 037	9,66	87 297,42
4069	Республика Северная Осетия - Алания, р-н. Кировский, 1,34 км. восточнее с. Эльхотово	Кировский	15:02:0030103:336	003001000000 Земли сельскохозяйственного назначения	Ведение личного подсобного хозяйства на полевых участках	1	01.160	9 021	9,66	87 142,86
4070	Республика Северная Осетия - Алания, Кировский р-н, 1,26 км восточнее с. Эльхотово	Кировский	15:02:0030103:339	003001000000 Земли сельскохозяйственного назначения	Ведение личного подсобного хозяйства на полевых участках	1	01.160	9 031	9,66	87 239,46
4071	Северная Осетия - Алания респ. р-н Кировский, 100 м. северо-восточнее с. Эльхотово.	Кировский	15:02:0030103:34	003001000000 Земли сельскохозяйственного назначения	Для выращивания сельскохозяйственной продукции	1	01:010	620 580	9,66	5 994 889,74
4072	Республика Северная Осетия-Алания, р-н Кировский, с. Эльхотово, земли колхоза "Кавказ". поле 1-3. к.3	Кировский	15:02:0030103:340	003001000000 Земли сельскохозяйственного назначения	Для эксплуатации станции по обслуживанию сельскохозяйственной техники. Склады	1	01:181	764	204,71	156 398,44
4073	Республика Северная Осетия-Алания, р-н Кировский, с. Эльхотово, земли колхоза "Кавказ". поле 1-3. к.3	Кировский	15:02:0030103:341	003001000000 Земли сельскохозяйственного назначения	Для эксплуатации станции по обслуживанию сельскохозяйственной техники. Склады	1	01.181	1 632	204.71	334 086,72
4074	Республика Северная Осетия-Алания, р-н Кировский, с. Эльхотово, земли колхоза "Кавказ", поле 1-3, к.3	Кировский	15:02:0030103:342	003001000000 Земли сельскохозяйственного назначения	Для эксплуатации станции по обслуживанию сельскохозяйственной техники. Склады	1	01.181	1 132	204.71	231 734,72
4075	Республика Северная Осетия-Алания, р-н Кировский, с. Эльхотово, земли колхоза "Кавказ", поле 1-3, к.3	Кировский	15:02:0030103:343	003001000000 Земли сельскохозяйственного назначения	Для эксплуатации станции по обслуживанию сельскохозяйственной техники. Склады	1	01:181	761	204,71	155 784,31
4076	Республика Северная Осетия-Алания, р-н Кировский, с. Эльхотово, земли колхоза "Кавказ". поле 1-3. к.3	Кировский	15:02:0030103:344	003001000000 Земли сельскохозяйственного назначения	Для эксплуатации станции по обслуживанию сельскохозяйственной техники. Склады	1	01:181	1 340	204,71	274 311,40
4077	Республика Северная Осетия-Алания, р-н Кировский, с. Эльхотово, земли колхоза "Кавказ". поле 1-3. к.3	Кировский	15:02:0030103:345	003001000000 Земли сельскохозяйственного назначения	Для эксплуатации станции по обслуживанию сельскохозяйственной техники. Склады	1	01.181	7 588	204.71	1 553 339,48
4078	Республика Северная Осетия-Алания, р-н Кировский, с. Эльхотово, земли колхоза "Кавказ", поле 1-3, к.3	Кировский	15:02:0030103:346	003001000000 Земли сельскохозяйственного назначения	Для эксплуатации станции по обслуживанию сельскохозяйственной техники. Склады	1	01.181	6 674	204.71	1 366 234,54
4079	Республика Северная Осетия-Алания, р-н Кировский, с. Эльхотово, земли колхоза "Кавказ", поле 1-3, к.3	Кировский	15:02:0030103:347	003001000000 Земли сельскохозяйственного назначения	Для эксплуатации станции по обслуживанию сельскохозяйственной техники. Склады	1	01:181	3 441	204,71	704 407,11
4080	Республика Северная Осетия-Алания, р-н Кировский, с. Эльхотово, земли колхоза "Кавказ". поле 1-3. к.3	Кировский	15:02:0030103:348	003001000000 Земли сельскохозяйственного назначения	Для эксплуатации станции по обслуживанию сельскохозяйственной техники. Склады	1	01:181	11 969	204,71	2 450 173,99
4081	РСО-Алания, Кировский район, 1,35 км. восточнее с. Эльхотово	Кировский	15:02:0030103:349	003001000000 Земли сельскохозяйственного назначения	Ведение личного подсобного хозяйства на полевых участках	1	01.160	9 034	9,66	87 268,44
4082	Республика Северная Осетия-Алания, Кировский р-н, 1,3 км восточнее с. Эльхотово	Кировский	15:02:0030103:350	003001000000 Земли сельскохозяйственного назначения	ведение личного подсобного хозяйства на полевых участках	1	01.160	9 120	9,66	88 099,20
4083	Республика Северная Осетия - Алания, Кировский район, 2,0 км восточнее с. Эльхотово	Кировский	15:02:0030103:351	003001000000 Земли сельскохозяйственного назначения	ведение личного подсобного хозяйства на полевых участках	1	01:160	6 465	9,66	62 451,90
4084	Респ Северная Осетия - Алания, Кировский р-н, 1,8 км восточнее с. Эльхотово	Кировский	15:02:0030103:352	003001000000 Земли сельскохозяйственного назначения	ведение личного подсобного хозяйства на полевых участках	1	01:160	6 327	9,66	61 118,82
4085	РСО-Алания, Кировский район, с Эльхотово, земли колхоза "Кавказ". поле 1-3, к.3	Кировский	15:02:0030103:354	003001000000 Земли сельскохозяйственного назначения	Хранение и переработка сельскохозяйственной продукции	1	01.150	163 590	204.71	33 488 508,90
4086	Российская Федерация, Республика Северная Осетия-Алания, Кировский район, 1,8 км восточнее с. Эльхотово	Кировский	15:02:0030103:355	003001000000 Земли сельскохозяйственного назначения	Выращивание зерновых и иных сельскохозяйственных культур	1	01.010	42 771	9,66	413 167,86
4087	РСО-Алания, Кировский район, с. Эльхотово, поле №III, к-4	Кировский	15:02:0030103:357	003001000000 Земли сельскохозяйственного назначения	Садоводство	1	01:050	1 608 396	27,72	44 584 737,12
4088	Респ Северная Осетия - Алания, Кировский р-н, пл Эльхотово, земли колхоза "Кавказ". поле № 21, контур 182	Кировский	15:02:0030103:360	003001000000 Земли сельскохозяйственного назначения	Для сельскохозяйственного производства	1	01:010	99 982	9,66	965 826,12
4089	Республика Северная Осетия - Алания, Кировский район, 4-км западнее с.Эльхотово	Кировский	15:02:0030103:362	003001000000 Земли сельскохозяйственного назначения	Садоводство	1	01.050	110 941	27,72	3 075 284,52
4090	Республика Северная Осетия - Алания, Кировский район, 4-км западнее с.Эльхотово	Кировский	15:02:0030103:363	003001000000 Земли сельскохозяйственного назначения	Для эксплуатации нежилых зданий (животноводческая ферма)	1	01.150	2 115	204.71	432 961,65
4091	Республика Северная Осетия - Алания, Кировский район, с Эльхотово	Кировский	15:02:0030103:375	003001000000 Земли сельскохозяйственного назначения	ведение личного подсобного хозяйства на полевых участках	1	01:160	7 862	9,66	75 946,92
4092	Респ. Северная Осетия - Алания, р-н. Кировский, 1,8 северо-восточнее с. Комсомольское	Кировский	15:02:0030103:377	003001000000 Земли сельскохозяйственного назначения	для ведения личного подсобного хозяйства на полевых участках	1	01:160	9 180	9,66	88 678,80

№ пп	Местоположение ЗУ	Район	Кадастровый номер ЗУ	Категория земель	Разрешенное использование по документу	Код вида разрешенного использования (в соответствии с классификатором видов разрешенного использования земельных участков)	Вид использования объектов недвижимости	Площадь	УПКС	КС
4093	Республика Северная Осетия - Алания, Кировский район, с. Эльхотово, поле №III, к-4	Кировский	15:02:0030103:382	003001000000 Земли сельскохозяйственного назначения	Хранение и переработка сельскохозяйственной продукции	1	01:150	7 629	204,71	1 561 732,59
4094	Республика Северная Осетия - Алания, Кировский район, 1,3 км восточнее с. Эльхотово	Кировский	15:02:0030103:383	003001000000 Земли сельскохозяйственного назначения	Животноводство	1	01:081	97 718	6,09	595 142,62
4095	Респ. Северная Осетия - Алания, р-н Кировский, 7 км восточнее с.Эльхотово	Кировский	15:02:0030103:389	003001000000 Земли сельскохозяйственного назначения	Для сельскохозяйственного производства	1	01:010	22 168	9,66	217 810,88
4096	Респ. Северная Осетия - Алания, р-н Кировский, с. Эльхотово, поле №XIX контур 142, уч.1	Кировский	15:02:0030103:39	003001000000 Земли сельскохозяйственного назначения	Садоводство	1	01:050	100 000	27,72	2 772 000,00
4097	Республика Северная Осетия - Алания, р-н Кировский, 7,5 км северо-восточнее с. Эльхотово	Кировский	15:02:0030103:390	003001000000 Земли сельскохозяйственного назначения	Для сельскохозяйственного производства	1	01:010	202 946	9,66	1 960 477,56
4098	Республика Северная Осетия - Алания, Кировский район, 3 км северо-восточнее с Эльхотово, поле 1, контур 5	Кировский	15:02:0030103:393	003001000000 Земли сельскохозяйственного назначения	Для производства сельскохозяйственной продукции	1	01:180	6 063	204,71	1 241 276,73
4099	Республика Северная Осетия-Алания, Кировский р-н, 6,9 км северо-восточнее с. Эльхотово	Кировский	15:02:0030103:397	003001000000 Земли сельскохозяйственного назначения	ведение личного подсобного хозяйства на полевых участках	1	01:160	9 260	9,66	89 451,60
4100	Республика Северная Осетия-Алания, Кировский р-н, 7,4 км северо-восточнее с. Эльхотово	Кировский	15:02:0030103:398	003001000000 Земли сельскохозяйственного назначения	ведение личного подсобного хозяйства на полевых участках	1	01:160	5 731	9,66	55 361,46
4101	Республика Северная Осетия - Алания, Кировский район, 1,2 км северо-западнее с Комсомольское	Кировский	15:02:0030103:399	003001000000 Земли сельскохозяйственного назначения	ведение личного подсобного хозяйства на полевых участках	1	01:160	9 993	9,66	96 530,34
4102	Респ. Северная Осетия - Алания, р-н Кировский, с. Эльхотово, пашня, поле №21 контур 187	Кировский	15:02:0030103:4	003001000000 Земли сельскохозяйственного назначения	Для производства сельскохозяйственной продукции	1	01:010	146 000	9,66	1 410 360,00
4103	Российская Федерация, Республика Северная Осетия-Алания, Кировский р-н, 1,3 км северо-западнее с. Комсомольское	Кировский	15:02:0030103:400	003002000000 Земли населенных пунктов	ведение личного подсобного хозяйства на полевых участках	1	01:160	9 994	9,66	96 596,04
4104	Республика Северная Осетия - Алания, Кировский район, 300 м северное с Комсомольское	Кировский	15:02:0030103:401	003001000000 Земли сельскохозяйственного назначения	Выпас сельскохозяйственных животных	1	01:081	127 978	6,09	779 386,02
4105	Российская Федерация, Республика Северная Осетия-Алания, Кировский муниципальный район, 8 км северо-восточнее с. Эльхотово	Кировский	15:02:0030103:405	003001000000 Земли сельскохозяйственного назначения	Ведение личного подсобного хозяйства на полевых участках	1	01:160	9 964	9,66	96 272,64
4106	Российская Федерация, Республика Северная Осетия-Алания, Кировский район, 1,8 км восточнее с. Эльхотово	Кировский	15:02:0030103:406	003001000000 Земли сельскохозяйственного назначения	Выращивание зерновых и иных сельскохозяйственных культур	1	01:020	9 574	9,66	92 534,84
4107	Российская Федерация, Республика Северная Осетия-Алания, Кировский район, 1,8 км восточнее с. Эльхотово	Кировский	15:02:0030103:407	003001000000 Земли сельскохозяйственного назначения	Выращивание зерновых и иных сельскохозяйственных культур	1	01:020	9 573	9,66	92 525,18
4108	Российская Федерация, Республика Северная Осетия-Алания, Кировский муниципальный район, 8,3 км северо-восточнее с. Эльхотово	Кировский	15:02:0030103:408	003001000000 Земли сельскохозяйственного назначения	Животноводство	1	01:070	8 955	104,20	933 215,20
4109	Российская Федерация, Республика Северная Осетия-Алания, Кировский муниципальный район, 720 м северо-восточнее с. Эльхотово	Кировский	15:02:0030103:409	003001000000 Земли сельскохозяйственного назначения	Ведение личного подсобного хозяйства на полевых участках	1	01:160	4 401	9,66	42 534,66
4110	Российская Федерация, Республика Северная Осетия-Алания, Кировский район, с. Эльхотово, поля №II-3 и III-4.	Кировский	15:02:0030103:420	003001000000 Земли сельскохозяйственного назначения	Для выращивания сельскохозяйственных культур	1	01:010	456 000	9,66	4 404 960,00
4111	Российская Федерация, Республика Северная Осетия-Алания, Кировский район, 6-ой км восточная сторона с. Эльхотово	Кировский	15:02:0030103:421	003001000000 Земли сельскохозяйственного назначения	Для сельскохозяйственного производства	1	01:180	111 484	129,87	14 477 685,08
4112	Российская Федерация, Республика Северная Осетия-Алания, Кировский район, 6-ой км восточная сторона с Эльхотово	Кировский	15:02:0030103:422	003001000000 Земли сельскохозяйственного назначения	Для сельскохозяйственного производства	1	01:180	3 661	129,87	475 439,07
4113	Респ. Северная Осетия - Алания, р-н Кировский, с. Эльхотово, поле №21, к-182, уч 2	Кировский	15:02:0030103:5	003001000000 Земли сельскохозяйственного назначения	Для использования в целях сельскохозяйственной продукции	1	01:010	150 000	9,66	1 449 000,00
4114	Респ. Северная Осетия - Алания, р-н Кировский, с. Эльхотово, земли колхоза "Кавказ", поле 1, контур 5, уч. 4	Кировский	15:02:0030103:59	003001000000 Земли сельскохозяйственного назначения	Для производства сельскохозяйственной продукции	1	01:010	99 995	9,66	966 035,70
4115	Респ. Северная Осетия - Алания, р-н Кировский, с. Эльхотово, поле №21,контур 182, уч. 4,земли к-за "Кавказ"	Кировский	15:02:0030103:6	003001000000 Земли сельскохозяйственного назначения	Для производства сельскохозяйственной продукции	1	01:010	207 512	9,66	2 004 562,92
4116	Респ. Северная Осетия - Алания, р-н Кировский, Кировский, бывшие земли колхоза "Кавказ". поле №II-3, контур 1	Кировский	15:02:0030103:60	003001000000 Земли сельскохозяйственного назначения	Для производства сельскохозяйственной продукции	1	01:010	197 667	9,66	1 909 163,22
4117	Респ. Северная Осетия - Алания, р-н Кировский, с. Эльхотово, поле № 1-3, контур 1, уч.2	Кировский	15:02:0030103:61	003001000000 Земли сельскохозяйственного назначения	Садоводство	1	01:050	432 082	27,72	11 977 014,04
4118	Респ. Северная Осетия - Алания, р-н Кировский, с. Эльхотово, земли колхоза "Кавказ", поле №4-2, к.2	Кировский	15:02:0030103:62	003001000000 Земли сельскохозяйственного назначения	Для выращивания сельскохозяйственных культур	1	01:010	115 270	9,66	1 113 508,20
4119	Респ. Северная Осетия - Алания, р-н Кировский, 7 км восточнее с.Эльхотово	Кировский	15:02:0030103:63	003001000000 Земли сельскохозяйственного назначения	Для сельскохозяйственного производства	1	01:010	953 137	9,66	9 207 303,42
4120	Российская Федерация, Республика Северная Осетия-Алания, Кировский муниципальный район, 2 км. северо-восточнее с. Эльхотово, поле №II, к-5, уч-2.	Кировский	15:02:0030103:64	003001000000 Земли сельскохозяйственного назначения	Садоводство	1	01:050	500 000	27,72	13 860 000,00
4121	Респ. Северная Осетия - Алания, р-н Кировский, 7,5 км северо-восточнее с. Эльхотово	Кировский	15:02:0030103:65	003001000000 Земли сельскохозяйственного назначения	Для сельскохозяйственного производства	1	01:010	732 017	9,66	7 072 182,22
4122	Респ. Северная Осетия - Алания, р-н Кировский, с. Эльхотово, северо-восточная часть земель к-за "Кавказ"	Кировский	15:02:0030103:66	003001000000 Земли сельскохозяйственного назначения	Под ферму	1	01:070	61 355	204,71	12 559 962,05
4123	Респ. Северная Осетия - Алания, р-н Кировский, 500 м. северное с. Комсомольское	Кировский	15:02:0030103:68	003001000000 Земли сельскохозяйственного назначения	Производство сельскохозяйственной продукции	1	01:010	320 760	9,66	3 098 541,60
4124	Респ. Северная Осетия - Алания, р-н Кировский, 1 км. восточнее с. Эльхотово, поле 5, к-II	Кировский	15:02:0030103:69	003001000000 Земли сельскохозяйственного назначения	Для производства сельскохозяйственной продукции	1	01:010	369 999	9,66	3 574 493,34
4125	Респ. Северная Осетия - Алания, р-н Кировский, с.Эльхотово, земли колхоза "Кавказ". поле № 21, контур 182, уч. 5	Кировский	15:02:0030103:7	003001000000 Земли сельскохозяйственного назначения	Садоводство	1	01:050	100 018	27,72	2 772 498,96
4126	Респ. Северная Осетия - Алания, р-н Кировский, 3 км. северо-восточнее с. Эльхотово, поле 1, контур 5.	Кировский	15:02:0030103:70	003001000000 Земли сельскохозяйственного назначения	Для производства сельскохозяйственной продукции	1	01:010	838 867	9,66	8 103 473,22
4127	Респ. Северная Осетия - Алания, р-н Кировский, 4,6 км. северо-восточнее с. Эльхотово. бывшие земли к-за "Кавказ", поле №1к-5, уч.1	Кировский	15:02:0030103:71	003001000000 Земли сельскохозяйственного назначения	Для завершения строительства и эксплуатации животноводческой фермы	1	01:070	23 966	204,71	4 906 079,86
4128	Респ. Северная Осетия - Алания, р-н Кировский, 4,5 км. северо-восточнее с. Эльхотово, 2 км. левее а/д "Эльхотово-Комсомольское"	Кировский	15:02:0030103:73	003001000000 Земли сельскохозяйственного назначения	Под производство сельскохозяйственной продукции	1	01:180	26 876	204,71	5 501 785,96
4129	Респ. Северная Осетия - Алания, р-н Кировский, 8,5 км. восточнее с. Эльхотово, поле III-1	Кировский	15:02:0030103:74	003001000000 Земли сельскохозяйственного назначения	Для производства сельскохозяйственной продукции	1	01:010	65 065	9,66	628 730,90
4130	Респ. Северная Осетия - Алания, р-н Кировский, с. Эльхотово, поле № II, к-5	Кировский	15:02:0030103:76	003001000000 Земли сельскохозяйственного назначения	Для производства сельскохозяйственной продукции (растениеводство)	1	01:010	251 044	9,66	2 425 566,04
4131	Респ. Северная Осетия - Алания, р-н Кировский, с. Эльхотово, поле №21 ,к-182	Кировский	15:02:0030103:8	003001000000 Земли сельскохозяйственного назначения	Для сельскохозяйственного производства	1	01:010	200 000	9,66	1 932 000,00

№ пп	Местоположение ЗУ	Район	Кадастровый номер ЗУ	Категория земель	Разрешенное использование по документу	Код вида разрешенного использования (в соответствии с классификатором видов разрешенного использования земельных участков)	Вид использования объектов недвижимости	Площадь	УПКС	КС
4132	Респ. Северная Осетия - Алания, р-н Кировский, 3 км. северной стороны с. Эльхотово	Кировский	15:02:0030103:80	003001000000 Земли сельскохозяйственного назначения	Для эксплуатации производственных объектов и производства сельскохозяйственной продукции	1	01.180	21 096	204,71	1 086 272,56
4133	Северная Осетия - Алания респ, р-н Кировский, 1,4-км. севернее с.Комсомольское	Кировский	15:02:0030103:85	003001000000 Земли сельскохозяйственного назначения	Для сельскохозяйственного производства	1	01.010	41 042	9,66	299 868,72
4134	Северная Осетия - Алания респ, р-н Кировский, 400-м. севернее с. Комсомольское	Кировский	15:02:0030103:86	003001000000 Земли сельскохозяйственного назначения	Для строительства пруда	1	01.130	11 875	7,66	91 200,25
4135	Республика Северная Осетия-Алания, р-н Кировский, с. Эльхотово, ул А.Кесаева, 1	Кировский	15:02:0030103:9	003002000000 Земли населенных пунктов	Для эксплуатации комплекса СПТУ-14	3	03.050	12 765	625,91	26 896 619,15
4136	Респ. Северная Осетия - Алания, р-н Кировский, 4 км, северная сторона с. Эльхотово	Кировский	15:02:0030103:90	003001000000 Земли сельскохозяйственного назначения	Для ведения сельскохозяйственного производства	1	01.010	16 000	9,66	117 139,60
4137	Респ. Северная Осетия - Алания, р-н Кировский, 4 км. северная сторона с. Эльхотово	Кировский	15:02:0030103:91	003001000000 Земли сельскохозяйственного назначения	Для ведения сельскохозяйственного производства	1	01.180	32 526	204,71	1 611 706,66
4138	Респ. Северная Осетия - Алания, р-н Кировский, 4 км. северная сторона с. Эльхотово	Кировский	15:02:0030103:92	003001000000 Земли сельскохозяйственного назначения	Для ведения сельскохозяйственного производства	1	01.180	14 945	204,71	3 058 218,95
4139	Северная Осетия - Алания респ, р-н Кировский, 950-м. восточнее с. Эльхотово	Кировский	15:02:0030103:93	003001000000 Земли сельскохозяйственного назначения	Для сельскохозяйственного производства	1	01.010	29 000	9,66	205 110,00
4140	Северная Осетия - Алания респ, р-н Кировский, земли колхоза "Кавказ", поля № IVз, к.2 и № Vз, к.2	Кировский	15:02:0030103:96	003001000000 Земли сельскохозяйственного назначения	Ведение садоводства	10	13.021	150 000	143,82	19 773 000,00
4141	Северная Осетия - Алания респ, р-н Кировский, земли колхоза "Кавказ". поля № IVз. к.2 и № Vз. к.2	Кировский	15:02:0030103:97	003001000000 Земли сельскохозяйственного назначения	Для сельскохозяйственного производства	1	01.010	654 296	9,66	6 439 629,36
4142	Северная Осетия - Алания респ, р-н Кировский, земли колхоза "Кавказ". поля № IVЗ. к.2 и № V З. к.2	Кировский	15:02:0030103:98	003001000000 Земли сельскохозяйственного назначения	Для сельскохозяйственного производства	1	01.010	823 731	9,66	7 956 951,66
4143	Республика Северная Осетия-Алания, р-н Кировский, с. Эльхотово, земли колхоза "Кавказ", поле I-Э, к.3	Кировский	15:02:0030103:99	003001000000 Земли сельскохозяйственного назначения	Для производства сельскохозяйственной продукции	1	01.010	2 607	9,66	25 185,62
4144	Респ. Северная Осетия - Алания, р-н Кировский, с. Эльхотово, пашня	Кировский	15:02:0030104:1	003001000000 Земли сельскохозяйственного назначения	Садоводство	1	01.050	1 141 900	27,72	26 561 868,00
4145	Респ. Северная Осетия - Алания, р-н Кировский, с. Эльхотово, уч. поле №V к-5. контур 1,уч.1	Кировский	15:02:0030104:11	003001000000 Земли сельскохозяйственного назначения	Для производства сельскохозяйственной продукции	1	01.010	472 000	9,66	4 562 416,00
4146	Респ. Северная Осетия - Алания, р-н Кировский, с. Эльхотово, восточнее с. Эльхотово (район МФ)	Кировский	15:02:0030104:13	003003000000 Земли промышленности, энергетики, транспорта, связи, радиовещания, телевидения, информатики, земли для обеспечения космической деятельности, земли обороны, безопасности и земли иного специального назначения	Для строительства производственных и вспомогательных объектов	6	06.050	5 100	717,07	3 656 057,00
4147	Российская Федерация, Республика Северная Осетия - Алания, Кировский район, с. Эльхотово, земли колхоза "Кавказ", поле №2., к7	Кировский	15:02:0030104:14	003001000000 Земли сельскохозяйственного назначения	Растениеводство	1	01.010	470 805	9,66	4 282 516,30
4148	Республика Северная Осетия-Алания, р-н Кировский, с. Эльхотово, ул. Хосонова, 2 "Б"	Кировский	15:02:0030104:2	003002000000 Земли населенных пунктов	Под нефтеперерабатывающий завод	6	06.050	2 129	717,07	1 526 812,03
4149	Республика Северная Осетия - Алания, Кировский район, 4.7 км восточнее с.Эльхотово	Кировский	15.02:0030104.225	003001000000 Земли сельскохозяйственного назначения	Ведение личного подсобного хозяйства на полевых участках	1	01.160	9 969	9,66	96 596,31
4150	Республика Северная Осетия - Алания, Кировский район, с.Эльхотово. земли колхоза "Кавказ", поля №4/3,с/уч № 4/3,К4	Кировский	15.02:0030104.226	003001000000 Земли сельскохозяйственного назначения	хранение и переработка сельскохозяйственной продукции	1	01.150	23 751	204,71	1 862 681,34
4151	Республика Северная Осетия - Алания, Кировский район, 3,км. восточнее с.Эльхотово	Кировский	15:02:0030104:228	003001000000 Земли сельскохозяйственного назначения	Ведение личного подсобного хозяйства на полевых участках	1	01.160	6 369	9,66	61 696,26
4152	Республика Северная Осетия - Алания, Кировский район, 4.7 км восточнее с.Эльхотово	Кировский	15:02:0030104:230	003001000000 Земли сельскохозяйственного назначения	Для содержания многолетних насаждений (сада)	1	01.050	4 254	27,72	117 913,16
4153	Российская Федерация, Республика Северная Осетия-Алания, Кировский район, 1,1 км восточнее с. Эльхотово. поле VI, к-5, уч. 2	Кировский	15.02:0030104.236	003001000000 Земли сельскохозяйственного назначения	Садоводство	1	01.050	266 660	27,72	7 391 815,20
4154	Российская Федерация, Республика Северная Осетия-Алания, Кировский муниципальный район, 1.1 км восточнее с. Эльхотово, поле VI, к-5 , уч. 2	Кировский	15.02:0030104.237	003001000000 Земли сельскохозяйственного назначения	Садоводство	1	01.050	20 000	27,72	554 400,00
4155	Российская Федерация, Республика Северная Осетия-Алания, Кировский район, 4 км. восточнее с. Эльхотово	Кировский	15:02:0030104:238	003001000000 Земли сельскохозяйственного назначения	Хранение и переработка сельскохозяйственной продукции	1	01.150	4 159	204,71	851 488,89
4156	Российская Федерация, Республика Северная Осетия-Алания, Кировский муниципальный район, с. Эльхотово, земли колхоза "Кавказ" поле №1 к-7	Кировский	15:02:0030104:240	003001000000 Земли сельскохозяйственного назначения	Хранение и переработка сельскохозяйственной продукции	1	01.150	84 311	204,71	17 261 089,81
4157	Российская Федерация, Республика Северная Осетия-Алания, Кировский муниципальный район, с. Эльхотово	Кировский	15.02:0030104.241	003001000000 Земли сельскохозяйственного назначения	Растениеводство	1	01.010	69 858	9,66	674 828,28
4158	Российская Федерация, Республика Северная Осетия-Алания, Кировский муниципальный район, с. Эльхотово	Кировский	15.02:0030104.242	003001000000 Земли сельскохозяйственного назначения	Растениеводство	1	01.010	18 665	9,66	180 307,10
4159	Российская Федерация, Республика Северная Осетия-Алания, Кировский муниципальный район, с. Эльхотово	Кировский	15:02:0030104:243	003001000000 Земли сельскохозяйственного назначения	Обеспечение сельскохозяйственного производства	1	01.180	11 056	204,71	2 262 661,76
4160	Российская Федерация, Республика Северная Осетия-Алания, Кировский муниципальный район, с. Эльхотово	Кировский	15:02:0030104:244	003001000000 Земли сельскохозяйственного назначения	Обеспечение сельскохозяйственного производства	1	01.180	16 653	204,71	3 409 047,63
4161	Российская Федерация, Республика Северная Осетия-Алания, Кировский муниципальный район, с. Эльхотово	Кировский	15.02:0030104.245	003001000000 Земли сельскохозяйственного назначения	Растениеводство	1	01.010	3 518	9,66	33 975,88
4162	Российская Федерация, Республика Северная Осетия - Алания, м-р-н Кировский, с-п. Эльхотовское, с. Эльхотово, ул Братьев Бесаевых	Кировский	15:02:0030104:3	003002000000 Земли населенных пунктов	Для эксплуатации нежилых зданий и линий электропередач	6	03.011	12 245	361,85	4 431 880,70
4163	Респ. Северная Осетия - Алания, р-н Кировский, с. Эльхотово, 1 км. а/д "Эльхотово-Комсомольское"	Кировский	15:02:0030104:35	003001000000 Земли сельскохозяйственного назначения	Птицеводство	1	01.101	59 661	204,71	12 214 317,31
4164	Российская Федерация, Республика Северная Осетия - Алания, м-р-н Кировский, с.п. Эльхотовское, с Эльхотово, ул Братьев Кубаловых, д. 4	Кировский	15:02:0030104:4	003002000000 Земли населенных пунктов	Для эксплуатации нежилых зданий и линий электропередач	6	03.011	9 500	361,85	291 157,50
4165	Респ. Северная Осетия - Алания, р-н Кировский, с. Эльхотово, в 2 км. северо-восточнее с. Эльхотово (бывшая МТФ №1)	Кировский	15:02:0030104:40	003001000000 Земли сельскохозяйственного назначения	Для эксплуатации производственных объектов и производства сельхозпродукции	1	01.070	37 151	204,71	7 603 111,11
4166	Северная Осетия - Алания респ, р-н Кировский, участок 1,1 км восточнее с. Эльхотово. поле №Vк-5, уч. 2	Кировский	15:02:0030104:54	003001000000 Земли сельскохозяйственного назначения	Для производства сельскохозяйственной продукции	1	01.010	243 000	9,66	2 350 856,58
4167	Российская Федерация, Республика Северная Осетия-Алания, Кировский район, объездная дорога с. Эльхотово	Кировский	15:02:0030104:55	003003000000 Земли промышленности, энергетики, транспорта, связи, радиовещания, телевидения, информатики, земли для обеспечения космической деятельности, земли обороны, безопасности и земли иного специального назначения	Для эксплуатации нежилого здания (АЗС)	4	04.095	1 000	1 016,19	1 016 190,00

№ пп	Местоположение ЗУ	Район	Кадастровый номер ЗУ	Категория земель	Разрешенное использование по документу	Код вида разрешенного использования (в соответствии с классификатором видов разрешенного использования земельных участков)	Вид использования объектов недвижимости	Площадь	УПКС	КС
4168	Респ. Северная Осетия - Алания, р-н Кировский. 3.6 км. восточнее с. Эльхотово, поле V, контур 3.	Кировский	15:02:003010:58	003001000000 Земли сельскохозяйственного назначения	Для сельскохозяйственного производства	1	01:010	908 103	9.66	8 774 141.48
4169	Северная Осетия - Алания респ, р-н Кировский, восточная окраина с. Эльхотово	Кировский	15:02:003010:59	003003000000 Земли промышленности, энергетики, транспорта, связи, радиовещания, телевидения, информатики, земли для обеспечения космической деятельности, земли обороны, безопасности и земли иного специального назначения	Строительство башни связи системы "ТЕТРА"	6	06:080	800	826.25	660 800.00
4170	Респ. Северная Осетия - Алания, р-н Кировский. 3.5 км. на восток от АМО с. Эльхотово	Кировский	15:02:003010:60	003005000000 Земли лесного фонда	Для ведения лесного хозяйства	10	10.010	27 315	7.60	207 522.00
4171	Респ. Северная Осетия - Алания, р-н Кировский. 3.2 км восточнее с Эльхотово	Кировский	15:02:003010:62	003001000000 Земли сельскохозяйственного назначения	Для эксплуатации нежилых зданий (ферма) и производство сельскохозяйственной продукции	1	01:070	1 500 000	204.71	26 612 400.00
4172	Респ. Северная Осетия - Алания, р-н Кировский, 1-км восточной окраины с. Эльхотово	Кировский	15:02:003010:63	003001000000 Земли сельскохозяйственного назначения	Для эксплуатации нежилых зданий (животноводческая ферма)	1	01:070	51 924	204.71	10 629 362.01
4173	Северная Осетия - Алания респ, р-н Кировский, 1 км восточнее с.Эльхотово,поле VI, к-5, участок 1	Кировский	15:02:003010:66	003001000000 Земли сельскохозяйственного назначения	Для сельскохозяйственного производства	1	01.010	275 639	9.66	2 662 672.74
4174	Северная Осетия - Алания респ. р-н Кировский. 0.8 км восточнее с Эльхотово, поле V, к-5, уч 1	Кировский	15:02:003010:68	003001000000 Земли сельскохозяйственного назначения	Для содержания и эксплуатации существующих зданий и сооружений (животноводческий комплекс)	1	01.070	9 850	204.71	2 016 543.50
4175	Северная Осетия - Алания респ. р-н Кировский. 0.8 км восточнее с Эльхотово, поле №V к-5, уч 1	Кировский	15:02:003010:69	003001000000 Земли сельскохозяйственного назначения	Для производство сельскохозяйственной продукции	1	01:010	233 620	9.66	2 256 769.20
4176	Респ. Северная Осетия - Алания, р-н Кировский, с. Эльхотово, пашня	Кировский	15:02:003010:7	003001000000 Земли сельскохозяйственного назначения	Садоводство	1	01:050	1 027 641	27.72	28 485 343.52
4177	Респ. Северная Осетия - Алания, р-н Кировский, 4 км восточнее с.Эльхотово, поле V-4	Кировский	15:02:003010:70	003001000000 Земли сельскохозяйственного назначения	Садоводство	1	01.050	35 248	27.72	977 071.56
4178	Респ. Северная Осетия - Алания, р-н Кировский. 4 км восточнее с Эльхотово, поле V-4	Кировский	15:02:003010:71	003001000000 Земли сельскохозяйственного назначения	Садоводство	1	01.050	10 000	27.72	277 200.00
4179	Респ. Северная Осетия - Алания, р-н Кировский. 4 км восточнее с Эльхотово, поле V-4	Кировский	15:02:003010:72	003001000000 Земли сельскохозяйственного назначения	Садоводство	1	01:050	23 829	27.72	660 767.06
4180	Республика Северная Осетия-Алания, р-н Кировский, с.Эльхотово, земли к-за "Кавказ" поля № 4-3, к3 и № 4-3, к4	Кировский	15:02:003010:82	003001000000 Земли сельскохозяйственного назначения	Для выращивания сельскохозяйственных культур	1	01:010	941 433	9.66	9 094 216.11
4181	Республика Северная Осетия-Алания, р-н Кировский, с. Эльхотово, земли к-за "Кавказ" поля № 4-3, к3 и № 4-3, к4	Кировский	15:02:003010:83	003001000000 Земли сельскохозяйственного назначения	Садоводство	1	01.050	1 063 736	27.72	29 512 756.32
4182	Республика Северная Осетия-Алания, Кировский р-н, 3,2 км восточнее с. Эльхотово	Кировский	15:02:003010:87	003001000000 Земли сельскохозяйственного назначения	Животноводство	1	01.081	36 763	6.09	223 886.67
4183	Республика Северная Осетия-Алания, р-н Кировский. 4 км восточнее с. Эльхотово	Кировский	15:02:003010:88	003001000000 Земли сельскохозяйственного назначения	Выращивание зерновых и иных сельскохозяйственных культур	1	01:020	521 471	9.66	5 036 144.26
4184	Республика Северная Осетия-Алания, р-н Кировский, 4.1 км. восточнее с. Эльхотово	Кировский	15:02:003010:89	003001000000 Земли сельскохозяйственного назначения	Для содержания многолетних насаждений (сада)	1	01:050	20 005	27.72	554 538.60
4185	Республика Северная Осетия-Алания, р-н Кировский, 4.2 км. восточнее с. Эльхотово	Кировский	15:02:003010:90	003001000000 Земли сельскохозяйственного назначения	Сельскохозяйственное использование	1	01.180	29 031	204.71	5 942 956.01
4186	Республика Северная Осетия-Алания, р-н Кировский, 4,3 км. восточнее с. Эльхотово	Кировский	15:02:003010:91	003001000000 Земли сельскохозяйственного назначения	Для содержания многолетних насаждений (сада)	1	01.050	29 005	27.72	826 986.60
4187	Российская Федерация, Республика Северная Осетия-Алания, р-н Кировский, 4,4 км. восточнее с. Эльхотово	Кировский	15:02:003010:92	003001000000 Земли сельскохозяйственного назначения	выращивание зерновых и иных сельскохозяйственных культур	1	01:010	50 006	9.66	483 057.96
4188	Республика Северная Осетия-Алания, р-н Кировский, 4.5 км. восточнее с. Эльхотово	Кировский	15:02:003010:93	003001000000 Земли сельскохозяйственного назначения	Для содержания многолетних насаждений (сада)	1	01:050	15 002	27.72	415 855.44
4189	Республика Северная Осетия-Алания, р-н Кировский, 4.9 км. восточнее с. Эльхотово	Кировский	15:02:003010:94	003001000000 Земли сельскохозяйственного назначения	Для содержания многолетних насаждений (сада)	1	01.050	59 657	27.72	1 653 536.04
4190	Республика Северная Осетия-Алания, р-н Кировский, 4,6 км. восточнее с. Эльхотово	Кировский	15:02:003010:95	003001000000 Земли сельскохозяйственного назначения	Для содержания многолетних насаждений (сада)	1	01.050	15 000	27.72	415 800.00
4191	Республика Северная Осетия-Алания, р-н Кировский, 4,7 км. восточнее с. Эльхотово	Кировский	15:02:003010:96	003001000000 Земли сельскохозяйственного назначения	Для содержания многолетних насаждений (сада)	1	01:050	25 766	27.72	714 240.52
4192	Республика Северная Осетия-Алания, р-н Кировский, 4.8 км. восточнее с. Эльхотово	Кировский	15:02:003010:97	003001000000 Земли сельскохозяйственного назначения	Для содержания многолетних насаждений (сада)	1	01:050	79 836	27.72	2 213 054.92
4193	Республика Северная Осетия-Алания, р-н Кировский, 1.1 км. восточнее с. Эльхотово	Кировский	15:02:003010:99	003001000000 Земли сельскохозяйственного назначения	Ведение личного подсобного хозяйства на полевых участках	1	01.160	6 057	9.66	58 500.12
4194	Респ. Северная Осетия - Алания, р-н Кировский, с. Эльхотово, ул. К. Хетагурова, 225	Кировский	15:02:000302:01	003001000000 Земли сельскохозяйственного назначения	Для ведения крестьянского (фермерского) хозяйства	1	01.010	33 000	13.37	441 210.00
4195	Респ. Северная Осетия - Алания, р-н Кировский, северное с. Карджин	Кировский	15:02:003020:10	003001000000 Земли сельскохозяйственного назначения	Для сельскохозяйственного производства	1	01:010	1 710 000	11.24	19 220 400.00
4196	Респ. Северная Осетия - Алания, р-н Кировский, с. Карджин, 3,5 км северное селения Карджин	Кировский	15:02:0030201:103	003001000000 Земли сельскохозяйственного назначения	Для организации КФХ "Дракон"	1	01:081	200 000	7.09	1 418 000.00
4197	Северная Осетия - Алания респ, р-н Кировский, северное с. Дарг-Кох	Кировский	15:02:003020:11	003001000000 Земли сельскохозяйственного назначения	Для сельскохозяйственного производства	1	01.010	1 500 000	11.24	11 210 900.00
4198	Респ. Северная Осетия - Алания, р-н Кировский. с. Эльхотово. земли колхоза "Кавказ". поле №5 1	Кировский	15:02:000302:01:111	003001000000 Земли сельскохозяйственного назначения	Для производство сельскохозяйственной продукции	1	01.010	10 000	13.37	133 700.00
4199	Республика Северная Осетия-Алания. Кировский район. 4 км. восточнее с. Эльхотово, бывшие земли колхоза "Кавказ"	Кировский	15:02:0030201:112	003001000000 Земли сельскохозяйственного назначения	Для производство сельскохозяйственной продукции	1	01:010	503 951	13.37	6 818 044.87
4200	Респ. Северная Осетия - Алания, р-н Кировский, с. Эльхотово, 2,6 км. восточнее с. Эльхотово. бывшие земли к-за "Кавказ"	Кировский	15:02:0030201:113	003001000000 Земли сельскохозяйственного назначения	Садоводство	1	01:050	415 425	27.72	11 517 161.00
4201	Респ. Северная Осетия - Алания, р-н Кировский, с. Карджин, 3,5 км северное с. Карджин, поле №1 к-7	Кировский	15:02:000302:01:114	003001000000 Земли сельскохозяйственного назначения	Для производства сельскохозяйственной продукции	1	01.010	866 201	13.37	11 578 173.37
4202	Респ. Северная Осетия - Алания, р-н Кировский. с. Карджин. 3.5 км. северное с. Карджин, поле №4т.	Кировский	15:02:000302:01:115	003001000000 Земли сельскохозяйственного назначения	Для производство сельскохозяйственной продукции	1	01.010	162 038	13.37	2 167 105.06
4203	Респ. Северная Осетия - Алания, р-н Кировский. с. Карджин. 1.5 км. северное с. Карджин, поле №4т.	Кировский	15:02:0030201:116	003001000000 Земли сельскохозяйственного назначения	Для производство сельскохозяйственной продукции	1	01:010	500 020	13.37	6 687 767.40
4204	Респ. Северная Осетия - Алания, р-н Кировский. с. Дарг-Кох, 3,2 км. северо-восточнее с. Дарг-Кох за Цольским каналом	Кировский	15:02:0030201:117	003001000000 Земли сельскохозяйственного назначения	Для производство сельскохозяйственной продукции	1	01:010	7 226 160	13.37	96 614 510.20

№ п/п	Местоположение ЗУ	Район	Кадастровый номер ЗУ	Категория земель	Разрешенное использование по документу	Код вида разрешенного использования (в соответствии с классификатором видов разрешенного использования земельных участков)	Вид использования объектов недвижимости	Площадь	УПКС	КС
4205	Респ. Северная Осетия - Алания, р-н Кировский, юго-западнее с. Эльхотово, с правой стороны а/д Ростов-Баку	Кировский	15:02:0030201:118	003001000000 Земли сельскохозяйственного назначения	Для учебно-производственных целей	1	01:010	472 692	13,37	1 977 677,74
4206	Респ. Северная Осетия - Алания, р-н Кировский, 2,9 км.севернее с. Дарг-Кох	Кировский	15:02:0030201:121	003001000000 Земли сельскохозяйственного назначения	Для сельскохозяйственного производства	1	01:010	500 000	13,37	6 685 000,00
4207	Респ. Северная Осетия - Алания, р-н Кировский, Кировский. севернее с. Кардзини	Кировский	15:02:0030201:122	003001000000 Земли сельскохозяйственного назначения	Для сенокошения и производства сельскохозяйственной продукции	1	01:081	897 264	7,09	6 361 593,76
4208	Респ. Северная Осетия - Алания, р-н Кировский, Кировский, севернее с. Кардзини	Кировский	15:02:0030201:123	003001000000 Земли сельскохозяйственного назначения	Для сенокошения и производства сельскохозяйственной продукции	1	01:081	583 619	7,09	1 135 601,71
4209	Респ. Северная Осетия - Алания, р-н Кировский, восточная окраина с.Эльхотово 3 км	Кировский	15:02:0030201:124	003001000000 Земли сельскохозяйственного назначения	Для эксплуатации нежилых зданий (цеха по переработке сельскохозяйственной продукции)	1	01:150	10 000	20,71	2 069 926,00
4210	Респ. Северная Осетия - Алания, р-н Кировский, севернее с. Кардзини	Кировский	15:02:0030201:128	003001000000 Земли сельскохозяйственного назначения	Для производства сельскохозяйственной продукции	1	01:010	897 716	13,37	8 418 611,66
4211	Респ. Северная Осетия - Алания, р-н Кировский, 1 км. севернее с. Кардзини	Кировский	15:02:0030201:129	003001000000 Земли сельскохозяйственного назначения	Под производство сельскохозяйственной продукции	1	01:010	506 133	13,37	6 771 009,21
4212	Респ. Северная Осетия - Алания, р-н Кировский, северо-восточнее с. Кардзини	Кировский	15:02:0030201:130	003001000000 Земли сельскохозяйственного назначения	Под производство сельскохозяйственной продукции	1	01:010	165 990	13,37	2 220 063,30
4213	Респ. Северная Осетия - Алания, р-н Кировский, 1,5 км. на восток от АМО с. Эльхотово	Кировский	15:02:0030201:131	003005000000 Земли лесного фонда	Для ведения лесного хозяйства	10	10:010	4 472	7,60	34 027,20
4214	Респ. Северная Осетия - Алания, р-н Кировский, 3,2 км. на восток от АМО с. Эльхотово	Кировский	15:02:0030201:132	003005000000 Земли лесного фонда	Для ведения лесного хозяйства	10	10:010	47 138	7,60	358 248,80
4215	Респ. Северная Осетия - Алания, р-н Кировский, 2,7 км. на восток от АМО с. Эльхотово	Кировский	15:02:0030201:133	003005000000 Земли лесного фонда	Для ведения лесного хозяйства	10	10:010	38 262	7,60	290 791,20
4216	Респ. Северная Осетия - Алания, р-н Кировский, 2,1 км. на восток от АМО с. Эльхотово	Кировский	15:02:0030201:134	003005000000 Земли лесного фонда	Для ведения лесного хозяйства	10	10:010	9 561	7,60	72 663,60
4217	Респ. Северная Осетия - Алания, р-н Кировский, 1 км. на юг от АМО с. Комсомольское	Кировский	15:02:0030201:135	003005000000 Земли лесного фонда	Для ведения лесного хозяйства	10	10:010	416 194	7,60	3 162 666,40
4218	Респ. Северная Осетия - Алания, р-н Кировский, 2,5 км. на восток от АМО с. Эльхотово	Кировский	15:02:0030201:136	003005000000 Земли лесного фонда	Для ведения лесного хозяйства	10	10:010	812 092	7,60	6 171 899,20
4219	Респ. Северная Осетия - Алания, р-н Кировский, 900 м. на юго-восток от АМО с.Эльхотово	Кировский	15:02:0030201:137	003005000000 Земли лесного фонда	Для ведения лесного хозяйства	10	10:010	6 012	7,60	45 691,20
4220	Респ. Северная Осетия - Алания, р-н Кировский, 600 м. на восток от АМО с. Эльхотово	Кировский	15:02:0030201:138	003005000000 Земли лесного фонда	Для ведения лесного хозяйства	10	10:010	2 931	7,60	22 275,60
4221	Респ. Северная Осетия - Алания, р-н Кировский, 1 км. на юго-восток от АМО с. Эльхотово	Кировский	15:02:0030201:139	003005000000 Земли лесного фонда	Для ведения лесного хозяйства	10	10:010	11 137	7,60	84 641,20
4222	Респ. Северная Осетия - Алания, р-н Кировский, 2,6 км. на юго-восток от АМО с. Эльхотово	Кировский	15:02:0030201:140	003005000000 Земли лесного фонда	Для ведения лесного хозяйства	10	10:010	35 581	7,60	270 415,60
4223	Респ. Северная Осетия - Алания, р-н Кировский, 400 м. на восток от АМО с. Эльхотово	Кировский	15:02:0030201:141	003005000000 Земли лесного фонда	Для ведения лесного хозяйства	10	10:010	13 106	7,60	99 605,60
4224	Респ. Северная Осетия - Алания, р-н Кировский, 1,7 км. на юго-восток от АМО с. Эльхотово	Кировский	15:02:0030201:142	003005000000 Земли лесного фонда	Для ведения лесного хозяйства	10	10:010	458 929	7,60	3 488 160,40
4225	Респ. Северная Осетия - Алания, р-н Кировский, 500 м. на восток от АМО с. Эльхотово	Кировский	15:02:0030201:143	003005000000 Земли лесного фонда	Для ведения лесного хозяйства	10	10:010	21 259	7,60	161 568,40
4226	Респ. Северная Осетия - Алания, р-н Кировский, 474 км а/д "Кавказ" с правой стороны	Кировский	15:02:0030201:145	003001000000 Земли сельскохозяйственного назначения	Для использования нежилых строений (склад ще)	3	09:030	17 414	6,12	106 601,66
4227	Республика Северная Осетия - Алания, Кировский район. 5 км севернее с. Дарг-Кох	Кировский	15:02:0030201:146	003001000000 Земли сельскохозяйственного назначения	Выращивание зерновых и иных сельскохозяйственных культур	1	01:010	2 361 920	13,37	31 570 silt,32
4228	Респ. Северная Осетия - Алания, р-н Кировский, 4,5 км на север АМО от с.Кардзини	Кировский	15:02:0030201:147	003005000000 Земли лесного фонда	Для ведения лесного хозяйства	10	10:010	15 151	7,60	115 147,60
4229	Респ. Северная Осетия - Алания, р-н Кировский, 3,5 км на север от АМО с.Кардзини	Кировский	15:02:0030201:148	003005000000 Земли лесного фонда	Для ведения лесного хозяйства	10	10:010	257 184	7,60	1 954 598,40
4230	Респ. Северная Осетия - Алания, р-н Кировский, 1,9 км на северо-запад от АМО с.Кардзини	Кировский	15:02:0030201:149	003005000000 Земли лесного фонда	Для ведения лесного хозяйства	10	10:010	108 690	7,60	825 644,00
4231	Респ. Северная Осетия - Алания, р-н Кировский, 4,6 км на северо-восток от АМО с.Кардзини	Кировский	15:02:0030201:150	003005000000 Земли лесного фонда	Для ведения лесного хозяйства	10	10:010	17 918	7,60	136 116,80
4232	Респ. Северная Осетия - Алания, р-н Кировский, 4,4 км на юго-восток от АМО с.Комсомольское	Кировский	15:02:0030201:151	003005000000 Земли лесного фонда	Для ведения лесного хозяйства	10	10:010	55 139	7,60	421 716,40
4233	Респ. Северная Осетия - Алания, р-н Кировский, 1,0 км на юго-восток от АМО с.Комсомольское	Кировский	15:02:0030201:152	003005000000 Земли лесного фонда	Для ведения лесного хозяйства	10	10:010	100 464	7,60	763 526,40
4234	Респ. Северная Осетия - Алания, р-н Кировский, 4,5 км на юго-восток от АМО с.Комсомольское	Кировский	15:02:0030201:153	003005000000 Земли лесного фонда	Для ведения лесного хозяйства	10	10:010	56 106	7,60	426 615,60
4235	Респ. Северная Осетия - Алания, р-н Кировский, 4,6 км на юго-восток от АМО с.Комсомольское	Кировский	15:02:0030201:154	003005000000 Земли лесного фонда	Для ведения лесного хозяйства	10	10:010	20 823	7,60	158 254,80
4236	Респ. Северная Осетия - Алания, р-н Кировский, 4,5 км на северо-восток от АМО с.Кардзини	Кировский	15:02:0030201:155	003005000000 Земли лесного фонда	Для ведения лесного хозяйства	10	10:010	16 601	7,60	126 167,60
4237	Респ. Северная Осетия - Алания, р-н Кировский, 4,2 км на юго-восток от АМО с.Комсомольское	Кировский	15:02:0030201:156	003005000000 Земли лесного фонда	Для ведения лесного хозяйства	10	10:010	684 110	7,60	5 200 036,00
4238	Респ. Северная Осетия - Алания, р-н Кировский, 1 км. западнее с. Комсомольское, земли к-за "Кавказ"	Кировский	15:02:0030201:157	003001000000 Земли сельскохозяйственного назначения	Для выращивания сельскохозяйственной продукции	1	01:010	63 073	13,37	842 746,24
4239	Респ. Северная Осетия - Алания, р-н Кировский, 5 км. северо-западнее с.Дарг-Кох	Кировский	15:02:0030201:158	003001000000 Земли сельскохозяйственного назначения	Производство сельскохозяйственной продукции	1	01:081	100 150	7,09	710 263,50
4240	Респ. Северная Осетия - Алания, р-н Кировский, 4,5 км. северо-западнее Дарг-Кох	Кировский	15:02:0030201:159	003001000000 Земли сельскохозяйственного назначения	Сенокошение	1	01:081	94 976	7,09	673 391,02
4241	Респ. Северная Осетия - Алания, р-н Кировский, 3-й км к северу от с. Дарг-Кох	Кировский	15:02:0030201:162	003001000000 Земли сельскохозяйственного назначения	Для эксплуатации нежилого здания (животноводческая ферма)	1	01:070	75 410	129,37	9 753 591,70
4242	Респ. Северная Осетия - Алания, р-н Кировский, 430-м севернее с. Кардзини	Кировский	15:02:0030201:163	003001000000 Земли сельскохозяйственного назначения	Для производства сельскохозяйственной продукции	1	01:010	1 163 037	13,37	15 551 004,69
4243	Респ. Северная Осетия - Алания, р-н Кировский, 540-м севернее с. Кардзини	Кировский	15:02:0030201:164	003001000000 Земли сельскохозяйственного назначения	Для производства сельскохозяйственной продукции	1	01:010	1 699 267	13,37	22 723 210,79
4244	Респ. Северная Осетия - Алания, р-н Кировский, 2-км севернее с.Кардзини	Кировский	15:02:0030201:165	003001000000 Земли сельскохозяйственного назначения	Для производства сельскохозяйственной продукции	1	01:010	806 246	13,37	10 780 273,70
4245	Респ. Северная Осетия-Алания, рн Кировский, на замлях кэп "Кавказ" 811,18 м западнее с Комсомольское	Кировский	15:02:0030201:167	003001000000 Земли сельскохозяйственного назначения	Под выращивание сельскохозяйственной продукции	1	01:010	158 176	13,37	2 115 060,12
4246	Респ. Северная Осетия-Алания, р-н Кировский, 1,6 км севернее с.Кардзини	Кировский	15:02:0030201:168	003001000000 Земли сельскохозяйственного назначения	Выращивание зерновых и иных сельскохозяйственных культур	1	01:010	25 385	13,37	339 407,45
4247	Респ. Северная Осетия-Алания, р-н Кировский, 1,6 км севернее с.Кардзини	Кировский	15:02:0030201:169	003001000000 Земли сельскохозяйственного назначения	Выращивание зерновых и иных сельскохозяйственных культур	1	01:010	13 936	13,37	186 377,60
4248	Респ. Северная Осетия-Алания, рн Кировский, 1,6 км севернее с.Кардзини	Кировский	15:02:0030201:170	003001000000 Земли сельскохозяйственного назначения	Выращивание зерновых и иных сельскохозяйственных культур	1	01:010	26 716	13,37	357 219,66
4249	Респ. Северная Осетия-Алания, рн Кировский, 1,6 км севернее с.Кардзини	Кировский	15:02:0030201:171	003001000000 Земли сельскохозяйственного назначения	выращивание зерновых и иных сельскохозяйственных культур	1	01:010	42 451	13,37	567 809,87
4250	Респ. Северная Осетия-Алания, р-н Кировский, 1,6 км севернее с.Кардзини	Кировский	15:02:0030201:172	003001000000 Земли сельскохозяйственного назначения	Выращивание зерновых и иных сельскохозяйственных культур	1	01:010	46 147	13,37	617 095,39
4251	Северная Осетия - Алания респ, р-н Кировский, 2,3 км. восточнее с. Кардзини	Кировский	15:02:0030201:173	003001000000 Земли сельскохозяйственного назначения	Для сельскохозяйственного производства	1	01:010	59 000	13,37	788 830,00
4252	Северная Осетия - Алания респ, р-н Кировский, 1,5 км. восточнее с.Кардзини	Кировский	15:02:0030201:174	003001000000 Земли сельскохозяйственного назначения	Для сельскохозяйственного производства	1	01:010	82 741	13,37	1 106 267,28
4253	Респ. Северная Осетия-Алания, рн Кировский, 2,1-км северо-восточнее с Кардзини	Кировский	15:02:0030201:175	003001000000 Земли сельскохозяйственного назначения	Скотоводство	1	01:080	166 451	129,37	21 529 828,87
4254	Респ. Северная Осетия-Алания, р-н Кировский, 3,5 км северо-восточнее с. Дарг- Кох. за Цальским каналом	Кировский	15:02:0030201:177	003001000000 Земли сельскохозяйственного назначения	Для сельскохозяйственного назначения	1	01:010	241 574	13,37	3 230 098,41
4255	Северная Осетия - Алания респ, р-н Кировский, северо-западнее с. Кардзини	Кировский	15:02:0030201:178	003001000000 Земли сельскохозяйственного назначения	Для сельскохозяйственного производства	1	01:010	466 020	13,37	6 232 687,40

№ п/п	Местоположение ЗУ	Район	Кадастровый номер ЗУ	Категория земель	Разрешенное использование по документу	Код вида разрешенного использования (в соответствии с классификатором видов разрешенного использования земельных участков)	Вид использования объектов недвижимости	Площадь	УПКС	КС
4256	Северная Осетия - Алания респ. р-н Кировский. севернее с. Карджин	Кировский	15:02:0030201:179	003001000000 Земли сельскохозяйственного назначения	Сенокошение	1	01:081	2 134 041	7.09	15 272 079.72
4257	Респ. Северная Осетия-Алания. р-н Кировский. севернее с. Карджин	Кировский	15:02:0030201:180	003001000000 Земли сельскохозяйственного назначения	Ведение личного подсобного хозяйства на полевых участках	1	01:160	2 956	13.37	68 851.22
4258	Респ. Северная Осетия-Алания. р-н Кировский. северо-западнее с. Карджин	Кировский	15:02:0030201:182	003001000000 Земли сельскохозяйственного назначения	выпас сельскохозяйственных животных	1	01:081	5 651	6.09	34 411.59
4259	Респ. Северная Осетия-Алания. р-н Кировский. северо-восточнее с. Карджин	Кировский	15:02:0030201:183	003001000000 Земли сельскохозяйственного назначения	Для сельскохозяйственного производства	1	01:010	30 697	13.37	410 118.89
4260	Респ. Северная Осетия-Алания. р-н Кировский. северо-западнее с. Карджин	Кировский	15:02:0030201:184	003001000000 Земли сельскохозяйственного назначения	Выращивание зерновых и иных сельскохозяйственных культур	1	01:010	116 648	13.37	1 559 584.76
4261	Респ. Северная Осетия-Алания. р-н Кировский. севернее с. Карджин	Кировский	15:02:0030201:185	003001000000 Земли сельскохозяйственного назначения	Выращивание зерновых и иных сельскохозяйственных культур	1	01:010	22 001	13.37	294 153.37
4262	Респ. Северная Осетия-Алания. р-н Кировский. севернее с. Карджин	Кировский	15:02:0030201:186	003001000000 Земли сельскохозяйственного назначения	Выращивание зерновых и иных сельскохозяйственных культур	1	01:010	267 523	13.37	3 576 762.51
4263	Респ. Северная Осетия-Алания. р-н Кировский. севернее с. Карджин	Кировский	15:02:0030201:187	003001000000 Земли сельскохозяйственного назначения	Сенокошение	1	01:081	166 961	7.09	1 183 439.36
4264	Респ. Северная Осетия-Алания. р-н Кировский. северо-западнее с. Карджин	Кировский	15:02:0030201:188	003001000000 Земли сельскохозяйственного назначения	Рыбоводство	1	01:130	192 487	7.68	1 477 582.16
4265	Респ. Северная Осетия-Алания. р-н Кировский. северо-восточнее с. Карджин	Кировский	15:02:0030201:189	003001000000 Земли сельскохозяйственного назначения	Выпас сельскохозяйственных животных	1	01:081	1 045 000	6.09	6 364 598.13
4266	Респ. Северная Осетия-Алания. р-н Кировский. севернее с. Карджин	Кировский	15:02:0030201:190	003001000000 Земли сельскохозяйственного назначения	Выпас сельскохозяйственных животных	1	01:081	362 165	6.09	2 205 561.85
4267	Северная Осетия - Алания респ. р-н Кировский. 6-км севернее с.Дарг-Кох	Кировский	15:02:0030201:191	003001000000 Земли сельскохозяйственного назначения	Для сельскохозяйственного производства	1	01:081	110 000	7.09	779 900.00
4268	Респ. Северная Осетия-Алания. р-н Кировский. северо-западнее с. Карджин	Кировский	15:02:0030201:192	003001000000 Земли сельскохозяйственного назначения	Для сельскохозяйственного производства	1	01:081	1 740 742	6.09	10 599 216.78
4269	Респ. Северная Осетия-Алания. р-н Кировский. северо-восточнее с. Карджин	Кировский	15:02:0030201:193	003001000000 Земли сельскохозяйственного назначения	Выпас сельскохозяйственных животных	1	01:081	996 455	6.09	6 066 601.95
4270	Респ. Северная Осетия-Алания. р-н Кировский. 1.7-км. восточнее с. Эльхотово	Кировский	15:02:0030201:197	003001000000 Земли сельскохозяйственного назначения	Садоводство	1	01:050	181 033	27.72	5 018 262.18
4271	Республика Северная Осетия-Алания. р-н Кировский. 1,5-км. восточнее с Эльхотово	Кировский	15:02:0030201:198	003001000000 Земли сельскохозяйственного назначения	Для сельскохозяйственного производства	1	01:010	30 000	13.37	325 110.00
4272	Республика Северная Осетия-Алания. р-н Кировский. 1,6-км восточнее с Эльхотово	Кировский	15:02:0030201:199	003001000000 Земли сельскохозяйственного назначения	Для строительства животноводческой фермы	1	01:070	9 916	204.71	2 029 901.36
4273	Республика Северная Осетия-Алания, р-н Кировский, 1.8-км северо-восточнее с. Карджин	Кировский	15:02:0030201:214	003001000000 Земли сельскохозяйственного назначения	Для сельскохозяйственного производства	1	01:010	42 777	13.37	463 228.49
4274	Республика Северная Осетия-Алания, р-н Кировский, 1.8-км северо-восточнее с. Карджин	Кировский	15:02:0030201:215	003001000000 Земли сельскохозяйственного назначения	Выпас сельскохозяйственных животных	1	01:081	5 531 041	6.09	33 683 897.06
4275	Республика Северная Осетия-Алания. р-н Кировский. севернее с. Карджин	Кировский	15:02:0030201:216	003001000000 Земли сельскохозяйственного назначения	Выпас сельскохозяйственных животных	1	01:081	521 109	6.09	3 173 553.81
4276	Республика Северная Осетия-Алания. р-н Кировский. севернее с. Карджин	Кировский	15:02:0030201:217	003001000000 Земли сельскохозяйственного назначения	Для сельскохозяйственного производства	1	01:081	500 000	6.09	3 045 000.00
4277	Республика Северная Осетия-Алания, р-н Кировский, 3.3 км. севернее с. Дарг-Кох	Кировский	15:02:0030201:219	003001000000 Земли сельскохозяйственного назначения	Скотоводство	1	01:080	1 000 000	129.37	129 370 129.37
4278	Республика Северная Осетия-Алания, р-н Кировский, северо-восточнее с. Карджин	Кировский	15:02:0030201:220	003001000000 Земли сельскохозяйственного назначения	Для сельскохозяйственного производства	1	01:010	1 273 609	13.37	17 032 329.63
4279	Республика Северная Осетия-Алания. р-н Кировский. севернее с.Карджин	Кировский	15:02:0030201:221	003001000000 Земли сельскохозяйственного назначения	Для сельскохозяйственного производства	1	01:010	806 551	13.37	10 810 326.87
4280	Российская Федерация. Республика Северная Осетия-Алания. Кировский район. западная окраина с Комсомольское	Кировский	15:02:0030201:222	003001000000 Земли сельскохозяйственного назначения	Для ведения личного подсобного хозяйства на полевых участках	1	01:160	8 252	13.37	110 404.24
4281	Республика Северная Осетия-Алания, р-н Кировский, 6.4 км.северо-западнее с.Дарг-Кох	Кировский	15:02:0030201:223	003001000000 Земли сельскохозяйственного назначения	Сенокошение	1	01:081	96 781	7.09	686 191.29
4282	Республика Северная Осетия-Алания, р-н Кировский, 1.3 км. восточнее с.Эльхотово	Кировский	15:02:0030201:224	003001000000 Земли сельскохозяйственного назначения	Для сельскохозяйственного использования	1	01:081	113 696	6.09	692 366.64
4283	Республика Северная Осетия-Алания, р-н Кировский, 1,1 км восточнее с.Эльхотово	Кировский	15:02:0030201:225	003001000000 Земли сельскохозяйственного назначения	Для сельскохозяйственного использования	1	01:010	22 286	13.37	297 963.82
4284	Республика Северная Осетия-Алания, р-н Кировский, 3,5 км севернее с. Дарг-Кох	Кировский	15:02:0030201:226	003001000000 Земли сельскохозяйственного назначения	Выпас сельскохозяйственных животных	1	01:081	172 829	6.09	1 052 916.37
4285	Республика Северная Осетия-Алания, р-н Кировский, 1.8 км. восточнее с.Эльхотово	Кировский	15:02:0030201:227	003001000000 Земли сельскохозяйственного назначения	Для сельскохозяйственного использования	1	01:081	11 897	6.09	72 492.73
4286	Российская Федерация, Республика Северная Осетия-Алания, Кировский муниципальный район, 2,2 км восточнее с. Эльхотово	Кировский	15:02:0030201:229	003001000000 Земли сельскохозяйственного назначения	Для ведения личного подсобного хозяйства на полевых участках	1	01:160	8 773	13.37	117 295.01
4287	Республика Северная Осетия-Алания. р-н Кировский. 210 м западнее с. Комсомольское	Кировский	15:02:0030201:232	003001000000 Земли сельскохозяйственного назначения	Растениеводство	1	01:010	160 016	13.37	2 139 413.86
4288	Республика Северная Осетия-Алания. р-н Кировский. с. Комсомольское. пастбище №1	Кировский	15:02:0030201:233	003001000000 Земли сельскохозяйственного назначения	Сельскохозяйственное использование	1	01:010	427 906	13.37	5 718 755.22
4289	Республика Северная Осетия-Алания, р-н Кировский, 2.8 км. севернее с.Дарг-Кох	Кировский	15:02:0030201:234	003001000000 Земли сельскохозяйственного назначения	Овощеводство	1	01:030	51 047	13.37	682 464.69
4290	Республика Северная Осетия-Алания, р-н Кировский, 4.9 км. севернее с. Дарг-Кох	Кировский	15:02:0030201:235	003001000000 Земли сельскохозяйственного назначения	для ведения личного подсобного хозяйства на полевых участках	1	01:160	1 758	13.37	23 511.16
4291	Республика Северная Осетия-Алания, р-н Кировский, 4,7 км севернее с. Дарг-Кох	Кировский	15:02:0030201:236	003001000000 Земли сельскохозяйственного назначения	Овощеводство	1	01:030	26 000	13.37	347 620.00
4292	Республика Северная Осетия-Алания, р-н Кировский, 2,5 км севернее с. Дарг-Кох	Кировский	15:02:0030201:237	003001000000 Земли сельскохозяйственного назначения	Овощеводство	1	01:030	130 677	13.37	1 747 151.49
4293	Республика Северная Осетия-Алания, р-н Кировский, 6 км севернее с. Дарг-Кох	Кировский	15:02:0030201:238	003001000000 Земли сельскохозяйственного назначения	Овощеводство	1	01:030	120 965	13.37	1 617 569.41
4294	Республика Северная Осетия-Алания, р-н Кировский, 6.1 км севернее с. Дарг-Кох	Кировский	15:02:0030201:239	003001000000 Земли сельскохозяйственного назначения	Овощеводство	1	01:030	121 170	13.37	1 620 632.90
4295	Республика Северная Осетия-Алания, р-н Кировский, 6.2 км севернее с. Дарг-Кох	Кировский	15:02:0030201:240	003001000000 Земли сельскохозяйственного назначения	Овощеводство	1	01:030	121 173	13.37	1 620 673.01

№ п/п	Местоположение ЗУ	Район	Кадастровый номер ЗУ	Категория земель	Разрешенное использование по документу	Код вида разрешенного использования (в соответствии с классификатором видов разрешенного использования земельных участков)	Вид использования объектов недвижимости	Площадь	УПКС	КС
4296	Республика Северная Осетия-Алания, р-н Кировский, 6,4 км северное с. Дарг-Кох	Кировский	15:02:0030201:241	003001000000 Земли сельскохозяйственного назначения	Овощеводство	1	01:0030	192 001	13,37	2 567 013,37
4297	Республика Северная Осетия-Алания, р-н Кировский, с. Эльхотово, ул. Ко.Кубалових, 1 Д	Кировский	15:02:0030201:242	003002000000 Земли населенных пунктов	Ритуальная деятельность	12	12:010	22 200	1,49	33 078,11
4298	Республика Северная Осетия-Алания, р-н Кировский, с. Кардзини, северо-восточнее с. Кардзини	Кировский	15:02:0030201:243	003001000000 Земли сельскохозяйственного назначения	Сенокошение	1	01:081	395 852	7,09	2 806 596,68
4299	Республика Северная Осетия-Алания, р-н Кировский, 7 км северное с. Дарг-Кох	Кировский	15:02:0030201:244	003001000000 Земли сельскохозяйственного назначения	Скотоводство	1	01:080	52 405	129,37	6 779 631,85
4300	Республика Северная Осетия-Алания, р-н Кировский, 7,5 км северное с. Дарг-Кох	Кировский	15:02:0030201:246	003001000000 Земли сельскохозяйственного назначения	Выращивание зерновых и иных сельскохозяйственных культур	1	01:020	850 000	13,37	11 364 500,00
4301	Республика Северная Осетия-Алания, р-н Кировский, 7,3 км северное с. Дарг-Кох	Кировский	15:02:0030201:247	003001000000 Земли сельскохозяйственного назначения	Овощеводство	1	01:0030	2	13,37	26,74
4302	Республика Северная Осетия-Алания, р-н Кировский, 5,2 км. северное с. Дарг-Кох	Кировский	15:02:0030201:248	003001000000 Земли сельскохозяйственного назначения	скотоводство	1	01:080	112 000	129,37	14 489 440,00
4303	Республика Северная Осетия-Алания, р-н Кировский, 2,2 км северное с. Дарг-Кох	Кировский	15:02:0030201:249	003001000000 Земли сельскохозяйственного назначения	скотоводство	1	01:080	170 000	129,37	21 992 900,00
4304	Республика Северная Осетия-Алания, р-н Кировский, 6,2 км северное с. Дарг-Кох	Кировский	15:02:0030201:250	003001000000 Земли сельскохозяйственного назначения	Выпас сельскохозяйственных животных	1	01:081	33 941	6,09	233 120,69
4305	Российская Федерация, Республика Северная Осетия-Алания, р-н Кировский, западная окраина с. Комсомольское	Кировский	15:02:0030201:251	003001000000 Земли сельскохозяйственного назначения	Для ведения личного подсобного хозяйства на полевых участках	1	01:160	1 175	13,37	15 712,75
4306	Республика Северная Осетия-Алания, р-н Кировский, 8 км северное с. Дарг-Кох	Кировский	15:02:0030201:252	003001000000 Земли сельскохозяйственного назначения	Скотоводство	1	01:080	24 000	129,37	3 104 880,00
4307	Республика Северная Осетия-Алания, р-н Кировский, 7,7 км северное с. Дарг-Кох	Кировский	15:02:0030201:253	003001000000 Земли сельскохозяйственного назначения	Овощеводство	1	01:020	13 000	13,37	173 810,00
4308	Республика Северная Осетия-Алания, р-н Кировский, с. Кардзини, северо-западнее с. Кардзини	Кировский	15:02:0030201:254	003001000000 Земли сельскохозяйственного назначения	Для сельскохозяйственного производства	1	01:081	29 024	6,09	176 756,16
4309	Республика Северная Осетия-Алания, р-н Кировский, с. Кардзини, северо-западнее с. Кардзини	Кировский	15:02:0030201:255	003001000000 Земли сельскохозяйственного назначения	Для сельскохозяйственного производства	1	01:081	710 547	6,09	4 327 231,23
4310	Северная Осетия - Алания Респ. Кировский р-н. северное с. Кардзини	Кировский	15:02:0030201:367	003001000000 Земли сельскохозяйственного назначения	Сенокошение	1	01:081	1 265 618	7,09	8 973 231,62
4311	Северная Осетия - Алания Респ, Кировский р-н, северное с Кардзини	Кировский	15:02:0030201:368	003001000000 Земли сельскохозяйственного назначения	Выпас сельскохозяйственных животных	1	01:081	250 000	6,09	1 522 500,00
4312	363600. Респ Северная Осетия - Алания, Кировский р-н, 1590 м. восточнее с.Эльхотово	Кировский	15:02:0030201:369	003001000000 Земли сельскохозяйственного назначения	Ведение личного подсобного хозяйства на полевых участках	1	01:160	9 500	13,37	127 015,00
4313	Респ Северная Осетия - Алания Кировский р-н. 1520 м. восточнее с.Эльхотово	Кировский	15:02:0030201:370	003001000000 Земли сельскохозяйственного назначения	Ведение личного подсобного хозяйства на полевых участках	1	01:160	8 900	13,37	118 993,00
4314	Респ Северная Осетия - Алания Кировский р-н. 1560 м. восточнее с.Эльхотово	Кировский	15:02:0030201:371	003001000000 Земли сельскохозяйственного назначения	Ведение личного подсобного хозяйства на полевых участках	1	01:160	9 500	13,37	127 015,00
4315	Респ Северная Осетия - Алания, Кировский р-н, 3 км. северное с Дарг-Кох	Кировский	15:02:0030201:372	003001000000 Земли сельскохозяйственного назначения	Скотоводство	1	01:080	166 237	129,37	21 506 639,69
4316	Респ Северная Осетия - Алания, Кировский р-н, с Дарг-Кох. 7 км. северное с Дарг-Кох	Кировский	15:02:0030201:373	003001000000 Земли сельскохозяйственного назначения	выращивание зерновых и иных сельскохозяйственных культур	1	01:081	329 618	7,09	2 336 279,62
4317	Респ Северная Осетия - Алания Кировский р-н. с Дарг-Кох, 7 км. северное с. Дарг-Кох	Кировский	15:02:0030201:374	003001000000 Земли сельскохозяйственного назначения	Скотоводство	1	01:080	10 695	129,37	1 383 732,15
4318	Республика Северная Осетия-Алания, Кировский р-н, 3,8 км северное с. Эльхотово	Кировский	15:02:0030201:375	003001000000 Земли сельскохозяйственного назначения	ведение личного подсобного хозяйства на полевых участках	1	01:160	1 617	13,37	21 620,29
4319	Республика Северная Осетия-Алания, Кировский р-н, 2,4 км северное с. Эльхотово	Кировский	15:02:0030201:376	003001000000 Земли сельскохозяйственного назначения	Ведение личного подсобного хозяйства на полевых участках	1	01:160	9 000	13,37	120 330,00
4320	Респ Северная Осетия - Алания, Кировский р-н, 2,4 км северное с. Эльхотово	Кировский	15:02:0030201:377	003001000000 Земли сельскохозяйственного назначения	Ведения личного подсобного хозяйства на полевых участках	1	01:160	8 500	13,37	113 645,00
4321	Республика Северная Осетия - Алания, Кировский район. 5,1 км восточнее с. Дарг-Кох	Кировский	15:02:0030201:378	003001000000 Земли сельскохозяйственного назначения	ведение личного подсобного хозяйства на полевых участках	1	01:160	7 352	13,37	98 028,84
4322	Республика Северная Осетия - Алания, Кировский район. 5,3 км северное с. Дарг-Кох	Кировский	15:02:0030201:379	003001000000 Земли сельскохозяйственного назначения	ведение личного подсобного хозяйства на полевых участках	1	01:160	2 000	13,37	26 740,00
4323	Республика Северная Осетия-Алания, Кировский район, 4,8 км. восточнее с. Эльхотово	Кировский	15:02:0030201:380	003001000000 Земли сельскохозяйственного назначения	Ведение личного подсобного хозяйства на полевых участках	1	01:160	9 500	13,37	127 015,00
4324	Республика Северная Осетия — Алания, Кировский район, 0,4 км.восточнее с. Эльхотово	Кировский	15:02:0030201:381	003001000000 Земли сельскохозяйственного назначения	Ведение личного подсобного хозяйства на полевых участках	1	01:160	9 500	13,37	127 015,00
4325	Республика Северная Осетия - Алания, Кировский район. 4,5 км восточнее с. Эльхотово	Кировский	15:02:0030201:382	003001000000 Земли сельскохозяйственного назначения	Ведение личного подсобного хозяйства на полевых участках	1	01:160	8 716	13,37	116 559,66
4326	Республика Северная Осетия-Алания, Кировский р-н, 3,7 км восточнее с. Эльхотово	Кировский	15:02:0030201:383	003001000000 Земли сельскохозяйственного назначения	Сенокошение	1	01:081	9 500	7,09	67 355,00
4327	Республика Северная Осетия-Алания, Кировский р-н, 4,2 км восточнее с. Эльхотово	Кировский	15:02:0030201:384	003001000000 Земли сельскохозяйственного назначения	Ведение личного подсобного хозяйства на полевых участках	1	01:160	9 500	13,37	127 015,00
4328	Республика Северная Осетия-Алания, Кировский р-н, 3,8 км восточнее с. Эльхотово	Кировский	15:02:0030201:385	003001000000 Земли сельскохозяйственного назначения	Ведение личного подсобного хозяйства на полевых участках	1	01:160	9 500	13,37	127 015,00
4329	Респ. Северная Осетия - Алания, Кировский р-н., 4,4 км. восточнее с. Эльхотово	Кировский	15:02:0030201:386	003001000000 Земли сельскохозяйственного назначения	Ведение личного подсобного хозяйства на полевых участках	1	01:160	9 500	13,37	127 015,00
4330	Республика Северная Осетия-Алания, Кировский р-н, 3,9 км восточнее с. Эльхотово	Кировский	15:02:0030201:387	003001000000 Земли сельскохозяйственного назначения	Ведение личного подсобного хозяйства на полевых участках	1	01:160	9 500	13,37	127 015,00
4331	Респ Северная Осетия - Алания, Кировский р-н, 4,1 км восточнее с. Эльхотово	Кировский	15:02:0030201:388	003001000000 Земли сельскохозяйственного назначения	Ведение личного подсобного хозяйства на полевых участках	1	01:160	9 500	13,37	127 015,00
4332	Респ. Северная Осетия - Алания, р-н. Кировский, 6,3 км северное с.Дарг-Кох	Кировский	15:02:0030201:390	003001000000 Земли сельскохозяйственного назначения	Скотоводство(сенокошение)	1	01:081	76 074	7,09	539 354,66
4333	Республика Северная Осетия-Алания, Кировский р-н, юго-восточная окраина с. Эльхотово, по объездной дороге	Кировский	15:02:0030201:391	003001000000 Земли сельскохозяйственного назначения	Общее пользование водными объектами	1	01:130	14 466	7,66	111 252,36
4334	Республика Северная Осетия-Алания, Кировский р-н, 2,6 км восточнее с. Эльхотово	Кировский	15:02:0030201:392	003001000000 Земли сельскохозяйственного назначения	для ведения личного подсобного хозяйства на полевых участках	1	01:160	1 653	13,37	44 188,61
4335	Республика Северная Осетия - Алания, р-н. Кировский, 1,1 км юго западнее с.Комсомольское	Кировский	15:02:0030201:393	003001000000 Земли сельскохозяйственного назначения	Выращивание зерновых и иных сельскохозяйственных культур	1	01:020	169 986	13,37	2 272 139,56

№ п/п	Местоположение ЗУ	Район	Кадастровый номер ЗУ	Категория земель	Разрешенное использование по документу	Код вида разрешенного использования (в соответствии с классификатором видов разрешенного использования земельных участков)	Вид использования объектов недвижимости	Площадь	УПКС	КС
4336	Респ Северная Осетия - Алания, Кировский р-н, 7,4 км севернее с. Дарг-Кох	Кировский	15:02:0030201:394	003001000000 Земли сельскохозяйственного назначения	сенокошение	1	01:081	26 908	7,09	190 824,72
4337	Республика Северная Осетия - Алания, Кировский район, 2,1 км северо-восточнее с Кардиан	Кировский	15:02:0030201:395	003001000000 Земли сельскохозяйственного назначения	Скотоводство (выпас сельскохозяйственных животных)	1	01:081	161 489	6,09	983 165,01
4338	Республика Северная Осетия - Алания, Кировский район, 2,11 км северо-восточнее с Кардиан	Кировский	15:02:0030201:396	003001000000 Земли сельскохозяйственного назначения	Скотоводство (выпас сельскохозяйственных животных)	1	01:081	4 862	6,09	29 609,58
4339	Республика Северная Осетия-Алания, р-н Кировский, северо-восточнее с Кардиан	Кировский	15:02:0030201:397	003001000000 Земли сельскохозяйственного назначения	Рыбоводство	1	01:130	10 012	7,68	307 292,16
4340	Республика Северная Осетия-Алания, Кировский р-он, с. Эльхотово, ул. Братьев Кубаловых, 1 Н	Кировский	15:02:0030201:398	003002000000 Земли населенных пунктов	Ритуальная деятельность	12	12:010	20 000	13,49	2 959 600,00
4341	Респ Северная Осетия - Алания, Кировский р-н, 1,9 км. северо-восточнее с.Дарг-Кох	Кировский	15:02:0030201:399	003001000000 Земли сельскохозяйственного назначения	Сенокошение	1	01:081	9 926	7,09	65 211,82
4342	Респ Северная Осетия - Алания, Кировский р-н, 1,9 км. северо-восточнее с.Дарг-Кох	Кировский	15:02:0030201:400	003001000000 Земли сельскохозяйственного назначения	Ведение личного подсобного хозяйства на полевых участках	1	01:160	9 963	13,37	133 225,31
4343	Респ Северная Осетия - Алания, Кировский р-н, 1,9 км. северо-восточнее с Дарг-Кох	Кировский	15:02:0030201:401	003001000000 Земли сельскохозяйственного назначения	Сенокошение	1	01:081	9 672	7,09	68 357,18
4344	Респ Северная Осетия - Алания, Кировский р-н, 1,9 км. северо-восточнее с Дарг-Кох	Кировский	15:02:0030201:402	003001000000 Земли сельскохозяйственного назначения	Сенокошение	1	01:081	1 936	7,09	13 683,24
4345	Республика Северная Осетия-Алания, Кировский р-н, 1,1 км юго-восточнее с. Эльхотово	Кировский	15:02:0030201:403	003004000000 Земли особо охраняемых территорий и объектов	Историко- культурная деятельность	9	09:030	100 000	8,12	812 812,00
4346	Республика Северная Осетия-Алания, Кировский р-н, 6 км восточнее с. Дарг-Кох	Кировский	15:02:0030201:404	003001000000 Земли сельскохозяйственного назначения	Сенокошение	1	01:081	21 770	7,09	153 879,30
4347	Респ Северная Осетия - Алания, Кировский р-н, северо-западнее с Кардиан	Кировский	15:02:0030201:405	003001000000 Земли сельскохозяйственного назначения	Выращивание зерновых и иных сельскохозяйственных культур	1	01:010	500 000	13,37	6 685 000,00
4348	РСО-Алания, Кировский район, 2,2 км северо-восточнее с.Эльхотово	Кировский	15:02:0030201:406	003001000000 Земли сельскохозяйственного назначения	сенокошение	1	01:081	166 656	7,09	1 178 067,22
4349	Республика Северная Осетия - Алания, Кировский р-н, 1,3 км восточнее с.Эльхотово	Кировский	15:02:0030201:407	003001000000 Земли сельскохозяйственного назначения	Садоводство	1	01:050	80 152	27,72	2 221 211,44
4350	Республика Северная Осетия-Алания, Кировский р-н, восточнее с. Дарг-Кох	Кировский	15:02:0030201:408	003001000000 Земли сельскохозяйственного назначения	сенокошение	1	01:081	10 132	7,09	71 613,88
4351	Респ Северная Осетия - Алания, Кировский р-н, 5,5 км севернее с. Дарг-Кох	Кировский	15:02:0030201:409	003001000000 Земли сельскохозяйственного назначения	Сенокошение	1	01:081	23 297	7,09	165 173,73
4352	Республика Северная Осетия - Алания, Кировский район, северо-восточнее с Кардиан	Кировский	15:02:0030201:410	003001000000 Земли сельскохозяйственного назначения	Выращивание зерновых и иных сельскохозяйственных культур	1	01:010	629 488	13,37	8 416 254,56
4353	Республика Северная Осетия-Алания, Кировский р-н, 300 м восточнее с. Эльхотово	Кировский	15:02:0030201:411	003001000000 Земли сельскохозяйственного назначения	ведение личного подсобного хозяйства на полевых участках	1	01:160	6 000	13,37	80 220,00
4354	Республика Северная Осетия-Алания, р-н Кировский, с. Кардиан, северо-восточнее с. Кардиан	Кировский	15:02:0030201:424	003001000000 Земли сельскохозяйственного назначения	Для сельскохозяйственного производства	1	01:010	5 594	13,37	74 781,67
4355	Республика Северная Осетия-Алания, р-н Кировский, с. Кардиан, северо-восточнее с. Кардиан	Кировский	15:02:0030201:425	003001000000 Земли сельскохозяйственного назначения	Для сельскохозяйственного производства	1	01:010	1 769	13,37	23 651,53
4356	Респ. Северная Осетия - Алания, р-н. Кировский, 7 км севернее с Дарг-Кох	Кировский	15:02:0030201:426	003001000000 Земли сельскохозяйственного назначения	Для ведения личного подсобного хозяйства на полевых участках	1	01:160	9 993	13,37	133 586,63
4357	Респ. Северная Осетия - Алания, р-н. Кировский, 7 км севернее с. Дарг-Кох	Кировский	15:02:0030201:427	003001000000 Земли сельскохозяйственного назначения	Для ведения личного подсобного хозяйства на полевых участках	1	01:160	9 993	13,37	133 586,63
4358	Респ. Северная Осетия - Алания, р-н. Кировский, 7 км севернее с. Дарг-Кох	Кировский	15:02:0030201:428	003001000000 Земли сельскохозяйственного назначения	Для ведения личного подсобного хозяйства на полевых участках	1	01:160	9 993	13,37	133 586,63
4359	Респ. Северная Осетия - Алания, р-н. Кировский, 7 км севернее с Дарг-Кох	Кировский	15:02:0030201:429	003001000000 Земли сельскохозяйственного назначения	Для ведения личного подсобного хозяйства на полевых участках	1	01:160	9 993	13,37	133 586,63
4360	Респ. Северная Осетия - Алания, р-н. Кировский, 7 км севернее с Дарг-Кох	Кировский	15:02:0030201:430	003001000000 Земли сельскохозяйственного назначения	Для ведения личного подсобного хозяйства на полевых участках	1	01:160	9 993	13,37	133 586,63
4361	Респ. Северная Осетия - Алания, р-н. Кировский, 4,9 км севернее с. Дарг-Кох	Кировский	15:02:0030201:431	003001000000 Земли сельскохозяйственного назначения	для ведения личного подсобного хозяйства на полевых участках	1	01:160	9 998	13,37	133 653,26
4362	Респ. Северная Осетия - Алания, р-н. Кировский, 4,9 км севернее с. Дарг-Кох	Кировский	15:02:0030201:432	003001000000 Земли сельскохозяйственного назначения	Для ведения личного подсобного хозяйства на полевых участках	1	01:160	9 993	13,37	133 586,63
4363	Респ. Северная Осетия - Алания, р-н. Кировский, 4,9 км севернее с Дарг-Кох	Кировский	15:02:0030201:433	003001000000 Земли сельскохозяйственного назначения	Для ведения личного подсобного хозяйства на полевых участках	1	01:160	9 936	13,37	132 826,32
4364	Респ. Северная Осетия - Алания, р-н. Кировский, 4,9 км севернее с Дарг-Кох	Кировский	15:02:0030201:434	003001000000 Земли сельскохозяйственного назначения	Для ведения личного подсобного хозяйства на полевых участках	1	01:160	9 657	13,37	129 114,09
4365	Республика Северная Осетия-Алания, Кировский район, севернее с. Кардиан	Кировский	15:02:0030201:435	003001000000 Земли сельскохозяйственного назначения	Ведение личного подсобного хозяйства на полевых участках	1	01:160	9 984	13,37	133 519,66
4366	Республика Северная Осетия-Алания, Кировский район, севернее с. Кардиан	Кировский	15:02:0030201:436	003001000000 Земли сельскохозяйственного назначения	Ведение личного подсобного хозяйства на полевых участках	1	01:160	9 980	13,37	133 332,60
4367	Респ. Республика Северная Осетия - Алания, Кировский р-н, севернее с Кардиан	Кировский	15:02:0030201:437	003001000000 Земли сельскохозяйственного назначения	Ведение личного подсобного хозяйства на полевых участках	1	01:160	9 961	13,37	133 218,68
4368	Респ. Республика Северная Осетия - Алания, Кировский р-н, севернее с Кардиан	Кировский	15:02:0030201:438	003001000000 Земли сельскохозяйственного назначения	Ведение личного подсобного хозяйства на полевых участках	1	01:160	9 993	13,37	133 586,63
4369	Республика Северная Осетия-Алания, Кировский район, севернее с. Кардиан	Кировский	15:02:0030201:439	003001000000 Земли сельскохозяйственного назначения	Ведение личного подсобного хозяйства на полевых участках	1	01:160	9 993	13,37	133 586,63
4370	Республика Северная Осетия-Алания, Кировский район, севернее с. Кардиан	Кировский	15:02:0030201:440	003001000000 Земли сельскохозяйственного назначения	Ведение личного подсобного хозяйства на полевых участках	1	01:160	9 962	13,37	133 172,01
4371	Республика Северная Осетия-Алания, Кировский район, севернее с. Кардиан	Кировский	15:02:0030201:441	003001000000 Земли сельскохозяйственного назначения	Ведение личного подсобного хозяйства на полевых участках	1	01:160	9 936	13,37	132 826,32
4372	Республика Северная Осетия-Алания, Кировский р-н, 8 км восточнее с. Дарг-Кох	Кировский	15:02:0030201:442	003001000000 Земли сельскохозяйственного назначения	сенокошение	1	01:081	25 355	7,09	180 475,95
4373	Республика Северная Осетия-Алания, Кировский район, 7,5 км восточнее с. Дарг-Кох	Кировский	15:02:0030201:443	003001000000 Земли сельскохозяйственного назначения	сенокошение	1	01:081	77 241	7,09	547 616,69
4374	Республика Северная Осетия - Алания, Кировский район, севернее с Кардиан	Кировский	15:02:0030201:444	003001000000 Земли сельскохозяйственного назначения	Сенокошение	1	01:081	231 382	7,09	1 640 768,38
4375	Респ. Северная Осетия - Алания, р-н. Кировский, северо-восточнее с.Кардиан	Кировский	15:02:0030201:445	003001000000 Земли сельскохозяйственного назначения	Выращивание зерновых и иных сельскохозяйственных культур	1	01:010	586 161	13,37	7 837 012,28

№ п/п	Местоположение ЗУ	Район	Кадастровый номер ЗУ	Категория земель	Разрешенное использование по документу	Код вида разрешенного использования (в соответствии с классификатором видов разрешенного использования земельных участков)	Вид использования объектов недвижимости	Площадь	УПКС	КС
4376	Республика Северная Осетия - Алания, Кировский район, северо-восточнее с.Кардзини	Кировский	15:02:0030201:446	003001000000 Земли сельскохозяйственного назначения	для выращивания сельскохозяйственной продукции	1	01:010	100 000	13,37	5 869 430,00
4377	Республика Северная Осетия - Алания, Кировский район, 6.2 км с севернее с Дарг-Кох	Кировский	15:02:0030201:447	003001000000 Земли сельскохозяйственного назначения	Скотоводство	1	01:080	9 999	129,37	1 293 563,63
4378	Республика Северная Осетия - Алания, Кировский район, 6.2 км с севернее с Дарг-Кох	Кировский	15:02:0030201:448	003001000000 Земли сельскохозяйственного назначения	Скотоводство	1	01:080	9 997	129,37	1 293 311,89
4379	Республика Северная Осетия - Алания, Кировский район, 6,2 км с севернее с Дарг-Кох	Кировский	15:02:0030201:449	003001000000 Земли сельскохозяйственного назначения	Скотоводство	1	01:080	9 999	129,37	1 293 570,63
4380	Республика Северная Осетия - Алания, Кировский район, 6,2 км с севернее с Дарг-Кох	Кировский	15:02:0030201:450	003001000000 Земли сельскохозяйственного назначения	Скотоводство	1	01:080	9 999	129,37	1 293 570,63
4381	Республика Северная Осетия - Алания, Кировский район, 6.2 км с севернее с Дарг-Кох	Кировский	15:02:0030201:451	003001000000 Земли сельскохозяйственного назначения	Скотоводство	1	01:080	9 996	129,37	1 293 441,26
4382	Республика Северная Осетия - Алания, Кировский район, 6.2 км с севернее с Дарг-Кох	Кировский	15:02:0030201:452	003001000000 Земли сельскохозяйственного назначения	Скотоводство	1	01:080	9 999	129,37	1 293 570,63
4383	Республика Северная Осетия - Алания, Кировский район, 6,2 км с севернее с Дарг-Кох	Кировский	15:02:0030201:453	003001000000 Земли сельскохозяйственного назначения	Скотоводство	1	01:080	9 996	129,37	1 293 441,26
4384	Республика Северная Осетия - Алания, Кировский район, 6,2 км с севернее с Дарг-Кох	Кировский	15:02:0030201:454	003001000000 Земли сельскохозяйственного назначения	Скотоводство	1	01:080	9 999	129,37	1 293 570,63
4385	Республика Северная Осетия - Алания, Кировский район, 6.2 км с севернее с Дарг-Кох	Кировский	15:02:0030201:455	003001000000 Земли сельскохозяйственного назначения	Скотоводство	1	01:080	9 999	129,37	1 293 570,63
4386	Республика Северная Осетия - Алания, Кировский район, 6.2 км с севернее с Дарг-Кох	Кировский	15:02:0030201:456	003001000000 Земли сельскохозяйственного назначения	Скотоводство	1	01:080	9 996	129,37	1 293 312,52
4387	Республика Северная Осетия - Алания, Кировский район, 6,2 км с севернее с Дарг-Кох	Кировский	15:02:0030201:457	003001000000 Земли сельскохозяйственного назначения	Скотоводство	1	01:080	9 999	129,37	1 293 570,63
4388	Республика Северная Осетия - Алания, Кировский район, 6,2 км с севернее с Дарг-Кох	Кировский	15:02:0030201:458	003001000000 Земли сельскохозяйственного назначения	Скотоводство	1	01:080	9 999	129,37	1 293 570,63
4389	Респ. Северная Осетия - Алания, р-н. Кировский, севернее с.кардзини	Кировский	15:02:0030201:459	003001000000 Земли сельскохозяйственного назначения	Выпас сельскохозяйственных животных	1	01:081	1 167 992	6,09	7 230 671,28
4390	Респ. Северная Осетия - Алания, р-н. Кировский, 6.4 км севернее с. Дарг-Кох	Кировский	15:02:0030201:460	003001000000 Земли сельскохозяйственного назначения	ведение личного подсобного хозяйства на полевых участках	1	01:160	9 999	13,37	133 686,63
4391	Республика Северная Осетия-Алания, Кировский район, 6.4 км севернее с Дарг-Кох	Кировский	15:02:0030201:461	003001000000 Земли сельскохозяйственного назначения	ведение личного подсобного хозяйства на полевых участках	1	01:160	9 999	13,37	133 686,63
4392	Республика Северная Осетия-Алания, Кировский район, 6.4 км севернее с Дарг-Кох	Кировский	15:02:0030201:462	003001000000 Земли сельскохозяйственного назначения	ведение личного подсобного хозяйства на полевых участках	1	01:160	9 999	13,37	133 686,63
4393	Республика Северная Осетия-Алания, Кировский район, 6,4 км севернее с. Дарг-Кох	Кировский	15:02:0030201:463	003001000000 Земли сельскохозяйственного назначения	ведение личного подсобного хозяйства на полевых участках	1	01:160	9 999	13,37	133 686,63
4394	Республика Северная Осетия - Алания, Район Кировский, 2.6 км севернее с. Дарг-Кох	Кировский	15:02:0030201:464	003001000000 Земли сельскохозяйственного назначения	Выпас сельскохозяйственных животных	1	01:081	30 000	6,09	182 700,00
4395	Республика Северная Осетия-Алания, Кировский р-н, восточная окраина с Эльхотово	Кировский	15:02:0030201:465	003001000000 Земли сельскохозяйственного назначения	выпас сельскохозяйственных животных	1	01:081	466 116	6,09	2 838 849,11
4396	Республика Северная Осетия - Алания, Кировский район, восточная окраина с Эльхотово	Кировский	15:02:0030201:466	003001000000 Земли сельскохозяйственного назначения	Выпас сельскохозяйственных животных	1	01:081	1 124 279	6,09	6 846 941,71
4397	Республика Северная Осетия - Алания, Кировский район, юго-восточная окраина с Эльхотово	Кировский	15:02:0030201:467	003001000000 Земли сельскохозяйственного назначения	выпас сельскохозяйственных животных	1	01:081	351 225	6,09	2 138 296,25
4398	Республика Северная Осетия-Алания, Кировский р-н, 7 км северо-восточнее с. Дарг-Кох	Кировский	15:02:0030201:468	003001000000 Земли сельскохозяйственного назначения	сенокошение	1	01:081	256 289	7,09	1 817 089,01
4399	Республика Северная Осетия-Алания, Кировский р-н, юго-восточная окраина с Эльхотово	Кировский	15:02:0030201:469	003001000000 Земли сельскохозяйственного назначения	Выпас сельскохозяйственных животных	1	01:081	461 961	6,09	2 813 342,49
4400	Республика Северная Осетия-Алания, Кировский р-н, 2,3 км северо-восточнее с. Эльхотово	Кировский	15:02:0030201:471	003001000000 Земли сельскохозяйственного назначения	ведение личного подсобного хозяйства на полевых участках	1	01:160	9 048	13,37	120 958,06
4401	Российская Федерация, Республика Северная Осетия-Алания, Кировский р-н, 2.3 км северо-восточнее с. Эльхотово	Кировский	15:02:0030201:472	003001000000 Земли сельскохозяйственного назначения	ведение личного подсобного хозяйства на полевых участках	1	01:160	8 995	13,37	120 256,15
4402	Республика Северная Осетия — Алания, р-н Кировский, 3.2 км. северо-восточнее с. Дарг-Кох за Цалыкским каналом	Кировский	15:02:0030201:473	003001000000 Земли сельскохозяйственного назначения	Для производства сельскохозяйственной продукции	1	01:010	30 000	13,37	401 130,00
4403	Республика Северная Осетия-Алания, Кировский район, 1.6 км. восточнее с.Эльхотово	Кировский	15:02:0030201:474	003001000000 Земли сельскохозяйственного назначения	Ведение личного подсобного хозяйства на полевых участках	1	01:160	9 392	13,37	125 615,04
4404	Республика Северная Осетия-Алания, Кировский район, 1.6 км. восточнее с.Эльхотово	Кировский	15:02:0030201:475	003001000000 Земли сельскохозяйственного назначения	Ведение личного подсобного хозяйства на полевых участках	1	01:160	9 112	13,37	121 827,44
4405	Республика Северная Осетия-Алания, Кировский р-н, с. Эльхотово, 1.4 км восточнее с. Эльхотово	Кировский	15:02:0030201:476	003001000000 Земли сельскохозяйственного назначения	Ведение личного подсобного хозяйства на полевых участках	1	01:160	9 964	13,37	133 226,27
4406	Российская Федерация, Республика Северная Осетия-Алания, Кировский р-н, 1.8 км.северо восточнее с.Кардзини	Кировский	15:02:0030201:477	003001000000 Земли сельскохозяйственного назначения	Выпас сельскохозяйственных животных	1	01:081	217 230	6,09	1 322 965,70
4407	Российская Федерация, Республика Северная Осетия-Алания, Район Кировский, 1.5 км. восточнее с Эльхотово	Кировский	15:02:0030201:478	003001000000 Земли сельскохозяйственного назначения	Ведение личного подсобного хозяйства на полевых участках	1	01:160	8 981	13,37	120 116,06
4408	Российская Федерация, Республика Северная Осетия-Алания, Кировский район, северо-западнее с Кардзини	Кировский	15:02:0030201:479	003001000000 Земли сельскохозяйственного назначения	Для сельскохозяйственного производства	1	01:081	151 772	6,09	942 563,48
4409	Республика Северная Осетия - Алания, Кировский район, северо-восточная окраина с Эльхотово	Кировский	15:02:0030201:480	003001000000 Земли сельскохозяйственного назначения	для ведения личного подсобного хозяйства на полевых участках	1	01:160	2 941	13,37	44 014,28
4410	Республика Северная Осетия-Алания, Кировский район, северо-западнее с Кардзини	Кировский	15:02:0030201:481	003001000000 Земли сельскохозяйственного назначения	Для сельскохозяйственного производства	1	01:010	72 016	13,37	962 854,92
4411	Российская Федерация, Республика Северная Осетия-Алания, Кировский район, 2.3 км восточнее с. Эльхотово	Кировский	15:02:0030201:483	003001000000 Земли сельскохозяйственного назначения	Ведение личного подсобного хозяйства на полевых участках	1	01:160	9 000	13,37	120 330,00
4412	Российская Федерация, Республика Северная Осетия-Алания, Кировский муниципальный район, 2.2 км восточнее с. Эльхотово	Кировский	15:02:0030201:484	003001000000 Земли сельскохозяйственного назначения	Для ведения личного подсобного хозяйства на полевых участках	1	01:160	7 425	13,37	99 245,25
4413	Российская Федерация, Республика Северная Осетия-Алания, Кировский район, юго-восточная окраина с Эльхотово	Кировский	15:02:0030201:485	003001000000 Земли сельскохозяйственного назначения	Выпас сельскохозяйственных животных	1	01:081	6 766	6,09	41 208,94
4414	Российская Федерация, Республика Северная Осетия-Алания, Кировский муниципальный район, 1,1 км юго-западнее с. Комсомольское	Кировский	15:02:0030201:486	003001000000 Земли сельскохозяйственного назначения	Для ведения личного подсобного хозяйства на полевых участках	1	01:160	9 999	13,37	133 686,63
4415	Российская Федерация, Республика Северная Осетия-Алания, Кировский муниципальный район, 1,1 км юго-западнее с. Комсомольское	Кировский	15:02:0030201:487	003001000000 Земли сельскохозяйственного назначения	Для ведения личного подсобного хозяйства на полевых участках	1	01:160	4 145	13,37	55 418,65

№ п/п	Местоположение ЗУ	Район	Кадастровый номер ЗУ	Категория земель	Разрешенное использование по документу	Код вида разрешенного использования (в соответствии с классификатором видов разрешенного использования земельных участков)	Вид использования объектов недвижимости	Площадь	УПКС	КС
4416	Российская Федерация, Республика Северная Осетия-Алания, Кировский район, 7,3 км севернее с. Дарг-Кох	Кировский	15:02:0030201:488	003001000000 Земли сельскохозяйственного назначения	Овощеводство	1	01:030	9 999	13,37	133 686,63
4417	Российская Федерация, Республика Северная Осетия-Алания, Кировский район, 7,3 км севернее с. Дарг-Кох	Кировский	15:02:0030201:489	003001000000 Земли сельскохозяйственного назначения	Овощеводство	1	01:030	9 999	13,37	133 686,63
4418	Российская Федерация, Республика Северная Осетия-Алания, Кировский муниципальный район, с. Эльхотово	Кировский	15:02:0030201:490	003001000000 Земли сельскохозяйственного назначения	Растениеводство	1	01:010	151 810	13,37	2 029 809,70
4419	Российская Федерация, Республика Северная Осетия-Алания, Кировский район, западная окраина с Комсомольское	Кировский	15:02:0030201:491	003001000000 Земли сельскохозяйственного назначения	Для ведения личного подсобного хозяйства на полевых участках	1	01:160	9 999	13,37	133 686,63
4420	Российская Федерация, Республика Северная Осетия-Алания, Кировский район, западная окраина с Комсомольское	Кировский	15:02:0030201:492	003001000000 Земли сельскохозяйственного назначения	Для ведения личного подсобного хозяйства на полевых участках	1	01:160	9 999	13,37	133 686,63
4421	Российская Федерация, Республика Северная Осетия-Алания, Кировский район, западная окраина с. Комсомольское	Кировский	15:02:0030201:493	003001000000 Земли сельскохозяйственного назначения	Для ведения личного подсобного хозяйства на полевых участках	1	01:160	9 999	13,37	133 686,63
4422	Российская Федерация, Республика Северная Осетия-Алания, Кировский район, западная окраина с. Комсомольское	Кировский	15:02:0030201:494	003001000000 Земли сельскохозяйственного назначения	Для ведения личного подсобного хозяйства на полевых участках	1	01:160	6 628	13,37	88 616,36
4423	Российская Федерация, Республика Северная Осетия-Алания, Кировский район, западная окраина с Комсомольское	Кировский	15:02:0030201:495	003001000000 Земли сельскохозяйственного назначения	Для ведения личного подсобного хозяйства на полевых участках	1	01:160	9 999	13,37	133 686,63
4424	Российская Федерация, Республика Северная Осетия-Алания, Кировский район, западная окраина с Комсомольское	Кировский	15:02:0030201:496	003001000000 Земли сельскохозяйственного назначения	Для ведения личного подсобного хозяйства на полевых участках	1	01:160	9 999	13,37	133 686,63
4425	Российская Федерация, Республика Северная Осетия-Алания, Кировский район, западная окраина с. Комсомольское	Кировский	15:02:0030201:497	003001000000 Земли сельскохозяйственного назначения	Для ведения личного подсобного хозяйства на полевых участках	1	01:160	9 999	13,37	133 686,63
4426	Российская Федерация, Республика Северная Осетия-Алания, Кировский район, западная окраина с. Комсомольское	Кировский	15:02:0030201:498	003001000000 Земли сельскохозяйственного назначения	Для ведения личного подсобного хозяйства на полевых участках	1	01:160	9 999	13,37	133 686,63
4427	Респ. Северная Осетия - Алания, р-н Кировский, с. Комсомольское, пашня западная окраина с. Комсомольское	Кировский	15:02:0030201:5	003001000000 Земли сельскохозяйственного назначения	Для производство сельскохозяйственной продукции	1	01:010	70 000	13,37	935 900,00
4428	Респ. Северная Осетия - Алания, р-н Кировский, с. Дарг-Кох, район Тапан-Кох, бывшие земли колхоза им. К Маркса	Кировский	15:02:0030201:7	003001000000 Земли сельскохозяйственного назначения	Садоводство	1	01:050	20 102	27,72	557 227,44
4429	Респ. Северная Осетия - Алания, р-н Кировский, с. Дарг-Кох. сех Брут, пашня	Кировский	15:02:0030202:1	003001000000 Земли сельскохозяйственного назначения	Для сельскохозяйственного производства	1	01:010	641 700	11,24	7 214 308,00
4430	Респ. Северная Осетия - Алания, р-н Кировский, с. Дарг-Кох. поле №4	Кировский	15:02:0030202:12	003001000000 Земли сельскохозяйственного назначения	Для сельскохозяйственного производства	1	01:010	80 000	11,24	899 200,00
4431	Респ. Северная Осетия - Алания, р-н Кировский, с. Дарг-Кох, поле №1	Кировский	15:02:0030202:13	003001000000 Земли сельскохозяйственного назначения	Для сельскохозяйственного производства	1	01:010	100 000	11,24	1 186 000,00
4432	Респ. Северная Осетия - Алания, р-н Кировский, с. Дарг-Кох, поле №6	Кировский	15:02:0030202:14	003001000000 Земли сельскохозяйственного назначения	Сельскохозяйственное использование	1	01:010	300 000	11,24	3 372 000,00
4433	Респ. Северная Осетия - Алания, р-н Кировский, с. Дарг-Кох. поле №6	Кировский	15:02:0030202:15	003001000000 Земли сельскохозяйственного назначения	Для производства сельскохозяйственной продукции	1	01:010	100 000	11,24	1 124 000,00
4434	Респ. Северная Осетия - Алания, р-н Кировский, с. Дарг-Кох. пер. Колхозный, 2-а	Кировский	15:02:0030202:16	003002000000 Земли населенных пунктов	Под эксплуатацию нежилого здания	1	01:150	6 625	129,37	857 256,25
4435	Респ. Северная Осетия - Алания, р-н Кировский, с. Дарг-Кох, поля №№4 и 6	Кировский	15:02:0030202:17	003001000000 Земли сельскохозяйственного назначения	Для производство сельскохозяйственной продукции	1	01:010	2 000 700	11,24	22 521 588,00
4436	Респ. Северная Осетия - Алания, р-н Кировский, с. Дарг-Кох, пашня. сех Брут	Кировский	15:02:0030202:2	003001000000 Земли сельскохозяйственного назначения	Для сельскохозяйственного производства	1	01:010	1 685 100	11,24	21 166 924,00
4437	Республика Северная Осетия-Алания, р-н Кировский, с Дарг-Кох, ул Полевая, д 1	Кировский	15:02:0030202:20	003001000000 Земли сельскохозяйственного назначения	Для ведения крестьянского (фермерского) хозяйства	1	01:180	10 000	129,37	1 293 700,00
4438	Респ Северная Осетия - Алания Кировский р-н. с Дарг-Кох, 1,5 км. восточнее с. Дарг-Кох	Кировский	15:02:0030202:205	003001000000 Земли сельскохозяйственного назначения	Животноводство	1	01:081	57 341	7,09	406 568,96
4439	Республика Северная Осетия-Алания, Кировский р-н. 2 км северо-западнее с. Дарг-Кох	Кировский	15:02:0030202:206	003001000000 Земли сельскохозяйственного назначения	овощеводство	1	01:030	76 900	11,24	864 356,00
4440	Республика Северная Осетия - Алания, Кировский район, 3,1 км севернее с.Дарг-Кох	Кировский	15:02:0030202:209	003001000000 Земли сельскохозяйственного назначения	Ведение личного подсобного хозяйства на полевых участках	1	01:160	6 021	11,24	67 676,04
4441	Респ Северная Осетия - Алания Кировский р-н. 3,2 км севернее с.Дарг-Кох	Кировский	15:02:0030202:210	003001000000 Земли сельскохозяйственного назначения	Ведение личного подсобного хозяйства на полевых участках	1	01:160	9 999	11,24	112 388,76
4442	Респ Северная Осетия - Алания Кировский р-н. 3,2 км севернее с.Дарг-Кох	Кировский	15:02:0030202:211	003001000000 Земли сельскохозяйственного назначения	ведение личного подсобного хозяйства на полевых участках	1	01:160	9 999	11,24	112 388,76
4443	Респ Северная Осетия - Алания, Кировский р-н, 3,2 км севернее с.Дарг-Кох	Кировский	15:02:0030202:212	003001000000 Земли сельскохозяйственного назначения	Ведение личного подсобного хозяйства на полевых участках	1	01:160	9 999	11,24	112 388,76
4444	Респ Северная Осетия - Алания, Кировский р-н, 3,2 км севернее с.Дарг-Кох	Кировский	15:02:0030202:213	003001000000 Земли сельскохозяйственного назначения	Ведение личного подсобного хозяйства на полевых участках	1	01:160	9 999	11,24	112 388,76
4445	Респ Северная Осетия - Алания Кировский р-н. 3,2 км севернее с.Дарг-Кох	Кировский	15:02:0030202:214	003001000000 Земли сельскохозяйственного назначения	Ведение личного подсобного хозяйства на полевых участках	1	01:160	9 999	11,24	112 388,76
4446	Респ Северная Осетия - Алания Кировский р-н. 3,2 км севернее с.Дарг-Кох	Кировский	15:02:0030202:215	003001000000 Земли сельскохозяйственного назначения	Ведение личного подсобного хозяйства на полевых участках	1	01:160	7 149	11,24	80 351,76
4447	Республика Северная Осетия - Алания, р-н. Кировский. 2 км восточнее с Дарг-Кох	Кировский	15:02:0030202:216	003001000000 Земли сельскохозяйственного назначения	Сенокошение	1	01:081	21 111	7,09	149 678,26
4448	Респ. Северная Осетия - Алания. р-н. Кировский. 1,5 км северо-восточнее с. Дарг-Кох	Кировский	15:02:0030202:217	003001000000 Земли сельскохозяйственного назначения	Сенокошение	1	01:081	3 931	7,09	27 892,96
4449	Респ. Северная Осетия - Алания, р-н. Кировский, 600 м северее с. Дарг-Кох	Кировский	15:02:0030202:218	003001000000 Земли сельскохозяйственного назначения	Сенокошение	1	01:081	50 142	7,09	355 645,78
4450	Респ Северная Осетия - Алания Кировский р-н. 50 м западнее с. Дарг-Кох	Кировский	15:02:0030202:219	003001000000 Земли сельскохозяйственного назначения	хранение и переработка сельскохозяйственной продукции	1	01:150	840	201,71	171 956,40
4451	Республика Северная Осетия-Алания, р-н Кировский, с Дарг-Кох, уч в районе прудов принадлежащих ОАО "Брут"	Кировский	15:02:0030202:22	003001000000 Земли сельскохозяйственного назначения	Под строительство пруда	1	01:130	52 000	7,66	398 360,00
4452	Республика Северная Осетия - Алания, Кировский район, 1,3 км восточнее с Дарг-Кох	Кировский	15:02:0030202:220	003001000000 Земли сельскохозяйственного назначения	Сенокошение	1	01:081	7 620	7,09	54 047,80
4453	Республика Северная Осетия - Алания Кировский р-н. 3,2 км севернее с. Дарг-Кох	Кировский	15:02:0030202:221	003001000000 Земли сельскохозяйственного назначения	Ведение личного подсобного хозяйства на полевых участках	1	01:160	9 266	11,24	104 119,84
4454	Республика Северная Осетия - Алания Кировский р-н. 3,2 км севернее с. Дарг-Кох	Кировский	15:02:0030202:222	003001000000 Земли сельскохозяйственного назначения	Ведение личного подсобного хозяйства на полевых участках	1	01:160	9 257	11,24	104 018,68
4455	Республика Северная Осетия - Алания Кировский р-н. 3,2 км севернее с. Дарг-Кох	Кировский	15:02:0030202:223	003001000000 Земли сельскохозяйственного назначения	Ведение личного подсобного хозяйства на полевых участках	1	01:160	9 477	11,24	106 521,48

№ п/п	Местоположение ЗУ	Район	Кадастровый номер ЗУ	Категория земель	Разрешенное использование по документу	Код вида разрешенного использования (в соответствии с классификатором видов разрешенного использования земельных участков)	Вид использования объектов недвижимости	Площадь	УПКС	КС
4456	Российская Федерация, Республика Северная Осетия - Алания, Кировский район, с Дарг-Кох, в 1,5 км на юг от селения Дарг-Кох	Кировский	15:02:0030202:23	003001000000 Земли сельскохозяйственного назначения	сенокошение	1	01:081	17	7.09	120.53
4457	Российская Федерация, Республика Северная Осетия-Алания, Кировский р-н, 50 м северо-восточнее с. Дарг-Кох	Кировский	15:02:0030202:234	003001000000 Земли сельскохозяйственного назначения	ведение личного подсобного хозяйства на полевых участках	1	01:160	9 999	11.21	112 388.76
4458	Респ. Северная Осетия - Алания, р-н Кировский, с. Дарг-Кох	Кировский	15:02:0030202:3	003003000000 Земли промышленности, энергетики, транспорта, связи, радиовещания, телевидения, информатики, земли для обеспечения космической деятельности, земли обороны, безопасности и земли иного специального назначения	Для эксплуатации производственных объектов	6	06.000	563	6.21.21	349 712.23
4459	Северная Осетия - Алания респ. р-н Кировский, севернее с. Дарг-Кох, бывшие земли колхоза им. К.Маркса, поле №IV, участок 1	Кировский	15:02:0030202:51	003001000000 Земли сельскохозяйственного назначения	Выращивание зерновых и иных сельскохозяйственных культур	1	01:020	470 418	11.21	5 288 566.12
4460	Респ. Северная Осетия - Алания, р-н Кировский, с. Дарг-Кох. 1.6 км. северо-восточнее с. Дарг-Кох.	Кировский	15:02:0030202:52	003001000000 Земли сельскохозяйственного назначения	Для производства сельскохозяйственной продукции	1	01:010	1 240 000	11.21	13 938 000.00
4461	Респ. Северная Осетия - Алания, р-н Кировский, Кировский. северо-западная окраина с. Дарг-Кох.поле № V, уч-2	Кировский	15:02:0030202:53	003001000000 Земли сельскохозяйственного назначения	Для сельскохозяйственного производства	1	01.010	512 626	11.21	5 761 916.21
4462	Респ. Северная Осетия - Алания, р-н Кировский. западная окраина с Дарг-Кох	Кировский	15:02:0030202:54	003001000000 Земли сельскохозяйственного назначения	Для сельскохозяйственного производства	1	01.010	149 150	11.21	1 675 861.50
4463	Респ. Северная Осетия - Алания, р-н Кировский, с. Дарг-Кох	Кировский	15:02:0030202:56	003001000000 Земли сельскохозяйственного назначения	Для производства сельскохозяйственной продукции	1	01:010	777 984	11.21	8 743 549.16
4464	Респ. Северная Осетия - Алания, р-н Кировский, 1,5 км. северное с. Дарг-Кох	Кировский	15:02:0030202:57	003001000000 Земли сельскохозяйственного назначения	Для сельскохозяйственного производства	1	01:010	541 009	11.21	6 079 150.56
4465	Респ. Северная Осетия - Алания, р-н Кировский, 250-м восточнее с.Кардзини	Кировский	15:02:0030202:58	003001000000 Земли сельскохозяйственного назначения	Для эксплуатации существующих зданий и сооружений	1	01.070	300 06	129.37	3 887 051.22
4466	Северная Осетия - Алания респ. р-н Кировский. 1.6 км северо-восточнее с Дарг-Кох	Кировский	15:02:0030202:59	003001000000 Земли сельскохозяйственного назначения	Для производство сельскохозяйственной продукции	1	01.010	1 068 129	11.21	12 006 331.06
4467	Северная Осетия - Алания респ. р-н Кировский. 1.6 км северное с Дарг-Кох	Кировский	15:02:0030202:60	003001000000 Земли сельскохозяйственного назначения	Для производство сельскохозяйственной продукции	1	01:010	927 612	11.21	10 426 744.06
4468	Северная Осетия - Алания респ. р-н Кировский, 850-м. восточнее с.Кардзини	Кировский	15:02:0030202:61	003001000000 Земли сельскохозяйственного назначения	Животноводство	1	01:070	5 067	129.37	65 586.79
4469	РСО - Алания, Кировский район. 200 м восточнее с Кардзини	Кировский	15:02:0030202:62	003001000000 Земли сельскохозяйственного назначения	Сельскохозяйственное использование	1	01.070	23 216	129.37	3 003 453.92
4470	Северная Осетия - Алания респ. р-н Кировский. 900 м восточнее с Кардзини	Кировский	15:02:0030202:64	003001000000 Земли сельскохозяйственного назначения	Для строительства фермы	1	01.070	15 121	129.37	1 956 014.77
4471	Респ. Северная Осетия-Алания, р-н Кировский, 800-м восточнее с Кардзини	Кировский	15:02:0030202:65	003001000000 Земли сельскохозяйственного назначения	Для строительства животноводческой фермы	1	01:070	14 011	129.37	1 812 960.18
4472	Северная Осетия - Алания респ. р-н Кировский, северное с. Дарг-Кох	Кировский	15:02:0030202:66	003001000000 Земли сельскохозяйственного назначения	Для сельскохозяйственного производства	1	01:010	198 033	11.21	2 220 569.32
4473	Северная Осетия - Алания респ. р-н Кировский, 780 м. Восточнее с. Кардзини	Кировский	15:02:0030202:71	003001000000 Земли сельскохозяйственного назначения	Для сельскохозяйственного производства	1	01.010	19 116	11.21	214 863.61
4474	Северная Осетия - Алания респ. р-н Кировский. восточнее с. Кардзини	Кировский	15:02:0030202:72	003001000000 Земли сельскохозяйственного назначения	Для сельскохозяйственного производства	1	01.010	13 596	11.21	152 895.01
4475	Северная Осетия - Алания респ. р-н Кировский. восточнее с. Кардзини	Кировский	15:02:0030202:73	003001000000 Земли сельскохозяйственного назначения	Выращивание зерновых и иных сельскохозяйственных культур	1	01:010	166 601	11.21	2 092 307.21
4476	Республика Северная Осетия-Алания, р-н Кировский, восточнее с. Кардзини	Кировский	15:02:0030202:74	003001000000 Земли сельскохозяйственного назначения	Для сельскохозяйственного производства	1	01:010	859 467	11.21	9 668 592.66
4477	Северная Осетия - Алания респ. р-н Кировский, 1-ым км восточной окраины с.Кардзини	Кировский	15:02:0030202:75	003001000000 Земли сельскохозяйственного назначения	Для эксплуатации нежилого здания (гараж)	1	01.181	12 061	129.37	1 560 331.57
4478	Северная Осетия - Алания респ. р-н Кировский. 1-ым км восточной окраины с.Кардзини	Кировский	15:02:0030202:76	003001000000 Земли сельскохозяйственного назначения	Для эксплуатации нежилого здания (гараж)	1	01.181	12 323	129.37	1 594 109.51
4479	Респ. Северная Осетия-Алания, р-н Кировский, 1,5 км северное с. Дарг-Кох	Кировский	15:02:0030202:77	003001000000 Земли сельскохозяйственного назначения	Для сельскохозяйственного производства	1	01:010	589 888	11.21	6 606 341.12
4480	Республика Северная Осетия-Алания, р-н Кировский, 500 м. северное с. Дарг-Кох	Кировский	15:02:0030202:89	003001000000 Земли сельскохозяйственного назначения	Животноводство	1	01:081	20 782	6.09	242 090.68
4481	Республика Северная Осетия-Алания, р-н Кировский, 600 м. северное с. Дарг-Кох	Кировский	15:02:0030202:90	003001000000 Земли сельскохозяйственного назначения	Овощеводство	1	01.030	85 918	11.21	960 035.52
4482	Республика Северная Осетия-Алания, р-н Кировский. с. Дарг-Кох, кладбище №2	Кировский	15:02:0030202:93	003001000000 Земли сельскохозяйственного назначения	Ритуальная деятельность	12	12.010	6 417	1.49	9 562.53
4483	Респ. Северная Осетия - Алания, р-н Кировский, с. Эльхотово, земля	Кировский	15:02:0030203:1	003003000000 Земли промышленности, энергетики, транспорта, связи, радиовещания, телевидения, информатики, земли для обеспечения космической деятельности, земли обороны, безопасности и земли иного специального назначения	Под строительство магазина	4	04.040	120	9.74.71	892 986.60
4484	Респ. Северная Осетия - Алания, р-н Кировский, с. Эльхотово, южная окраина. 511 км а/д Ростов-Владикавказ	Кировский	15:02:0030203:11	003002000000 Земли населенных пунктов	Для использования в целях эксплуатации нежилого здания автотехобслуживания	4	04.099	2 360	1 687.92	1 252 300.20
4485	Республика Северная Осетия-Алания, Кировский район. 2 км южнее с.Эльхотово	Кировский	15:02:0030203:156	003001000000 Земли сельскохозяйственного назначения	Ведение личного подсобного хозяйства на полевых участках	1	01.160	3 668	11.12	34 831.36
4486	Респ. Северная Осетия - Алания, р-н. Кировский. 2,5 км южнее с Эльхотово	Кировский	15:02:0030203:157	003001000000 Земли сельскохозяйственного назначения	животноводство	1	01:081	6 659	7.09	18 273.81
4487	Республика Северная Осетия - Алания Кировский р-н. 1,6 км восточнее с. Эльхотово	Кировский	15:02:0030203:158	003001000000 Земли сельскохозяйственного назначения	Рыбоводство	1	01:130	36 151	7.68	193 566.72
4488	Республика Северная Осетия - Алания Кировский р-н. 1,6 км восточнее с. Эльхотово	Кировский	15:02:0030203:159	003001000000 Земли сельскохозяйственного назначения	Ведение личного подсобного хозяйства на полевых участках	1	01.160	9 953	11.12	113 529.00
4489	Республика Северная Осетия-Алания, Кировский р-н. 1,7 км южнее с. Эльхотово	Кировский	15:02:0030203:160	003001000000 Земли сельскохозяйственного назначения	Животноводство	1	01.081	15 006	6.09	91 350.20
4490	Респ. Северная Осетия - Алания, р-н. Кировский. 350 м западнее с Кардзини	Кировский	15:02:0030203:161	003001000000 Земли сельскохозяйственного назначения	рыбоводство	1	01:130	3 716	7.68	19 912.61
4491	Респ. Северная Осетия - Алания, р-н. Кировский. 600 м западнее с Кардзини	Кировский	15:02:0030203:162	003001000000 Земли сельскохозяйственного назначения	животноводство	1	01:081	3 686	6.09	22 447.74

№ пп	Местоположение ЗУ	Район	Кадастровый номер ЗУ	Категория земель	Разрешенное использование по документу	Код вида разрешенного использования (в соответствии с классификатором видов разрешенного использования земельных участков)	Вид использования объектов недвижимости	Площадь	УПКС	КС
4492	Республика Северная Осетия - Алания, Кировский район, западнее окрашна с Кардзини	Кировский	15:02:0030203:163	003001000000 Земли сельскохозяйственного назначения	животноводство	1	01:070	1 926	129.37	249 166.62
4493	Республика Северная Осетия-Алания, Кировский р-н, 2.5 км южнее с Эльхотово	Кировский	15:02:0030203:164	003001000000 Земли сельскохозяйственного назначения	Рыбоводство	1	01:130	44 363	7.68	26 091.84
4494	Республика Северная Осетия — Алания, р-н Кировский, с Эльхотово	Кировский	15:02:0030203:172	003001000000 Земли сельскохозяйственного назначения	рыбоводство	1	01.130	10 000	7.68	76 800.00
4495	Республика Северная Осетия-Алания, Кировский р-н, 1,7 км восточнее с.Эльхотово	Кировский	15:02:0030203:173	003001000000 Земли сельскохозяйственного назначения	Рыбоводство	1	01.130	13 826	7.68	106 188.68
4496	Республика Северная Осетия - Алания, Кировский район, 420 м западнее с Кардзини	Кировский	15:02:0030203:174	003001000000 Земли сельскохозяйственного назначения	Рыбоводство	1	01:130	25 000	7.68	192 000.00
4497	Респ. Северная Осетия - Алания, р-н Кировский, южная окраина с. Эльхотово. трасса Ростов-Баку	Кировский	15:02:0030203:18	003002000000 Земли населенных пунктов	Для содержания и эксплуатации нежилых зданий и сооружений	6	06:000	1 956	787.07	1 539 786.50
4498	Респ. Северная Осетия - Алания, р-н Кировский, с. Эльхотово, южная окраина с.Эльхотово, 512 км федеральной а/д "Кавказ".	Кировский	15:02:0030203:19	003002000000 Земли населенных пунктов	Для эксплуатации нежилого здания (АЗС)	4	04.095	2 741	4 308.19	11 806 211.29
4499	Республика Северная Осетия-Алания, р-н Кировский, с Эльхотово	Кировский	15:02:0030203:2	003002000000 Земли населенных пунктов	Для эксплуатации существующих АГРС, кранових площадок, свеч и др., газопровода отвода	6	03.012	1 436	503 п2	675 538.32
4500	Респ. Северная Осетия - Алания, р-н Кировский, 1300 км. южнее с. Эльхотово	Кировский	15:02:0030203:21	003001000000 Земли сельскохозяйственного назначения	Производство сельскохозяйственной продукции	1	01:070	97 671	204.71	19 993 844.41
4501	Респ. Северная Осетия - Алания, р-н Кировский, 300 м. на юг от АМО с. Эльхотово	Кировский	15:02:0030203:23	003005000000 Земли лесного фонда	Для ведения лесного хозяйства	10	09:010	74 008	7.60	562 461.80
4502	Респ. Северная Осетия - Алания, р-н Кировский, 2,2 км. на юг от АМО с. Эльхотово	Кировский	15:02:0030203:24	003005000000 Земли лесного фонда	Для ведения лесного хозяйства	10	10.010	102 262	7.60	777 191.20
4503	Северная Осетия - Алания респ. р-н Кировский. 1.9 км. южнее с Эльхотово	Кировский	15:02:0030203:26	003001000000 Земли сельскохозяйственного назначения	Под закладку сада	1	01.050	6 561	27.72	182 568.18
4504	Северная Осетия - Алания респ. р-н Кировский. 2 км. южнее с Эльхотово	Кировский	15:02:0030203:27	003001000000 Земли сельскохозяйственного назначения	Для содержания и эксплуатации существующих зданий и сооружений (рыбохозяйственные сооружения)	1	01:130	22 912	7.68	175 964.16
4505	Респ. Северная Осетия-Алания. р-н Кировский. западная окраина с.Кардзини	Кировский	15:02:0030203:28	003001000000 Земли сельскохозяйственного назначения	Рыбоводство	1	01:130	25 668	7.68	197 130.24
4506	Респ. Северная Осетия-Алания. р-н Кировский. южная окраина с. Эльхотово	Кировский	15:02:0030203:29	003001000000 Земли сельскохозяйственного назначения	Рыбоводство	1	01.130	59 037	7.68	453 564.16
4507	Республика Северная Осетия-Алания, р-н Кировский, 2,5 км. южнее с Эльхотово	Кировский	15:02:0030203:33	003001000000 Земли сельскохозяйственного назначения	Рыбоводство	1	01.130	33 414	7.68	256 693.12
4508	Республика Северная Осетия-Алания, р-н Кировский, 2,1 км южнее с. Эльхотово	Кировский	15:02:0030203:34	003001000000 Земли сельскохозяйственного назначения	Для ведения личного подсобного хозяйства	1	01:160	8 000	11.42	91 360.00
4509	Северная Осетия-Алания респ. Кировский р-н. 2.3 км южнее с Эльхотово	Кировский	15:02:0030203:35	003001000000 Земли сельскохозяйственного назначения	Рыбоводство	1	01:130	18 791	7.68	144 337.68
4510	Республика Северная Осетия-Алания, р-н Кировский, 300 м. западнее с. Кардзини	Кировский	15:02:0030203:45	003001000000 Земли сельскохозяйственного назначения	Ведение личного подсобного хозяйства на полевых участках	1	01.160	3 000	11.42	34 260.00
4511	Респ. Северная Осетия - Алания. р-н Кировский. с. Эльхотово. 12 км. трасса Ростов-Баку	Кировский	15:02:0030204.1	003002000000 Земли населенных пунктов	Для эксплуатации объектов недвижимого имущества	4	04.095	6 867	4 308.19	29 586 755.73
4512	Респ. Северная Осетия - Алания. р-н Кировский. с. Дарг-Кох, ул. Артезианская, 33	Кировский	15:02:0030204:100	003002000000 Земли населенных пунктов	Для ведения личного подсобного хозяйства	13	02:020	1 501	91.74	137 691.74
4513	Респ. Северная Осетия - Алания, р-н Кировский, с. Дарг-Кох. ул. Артезианская. 31	Кировский	15:02:0030204:101	003002000000 Земли населенных пунктов	Для ведения личного подсобного хозяйства	13	02:020	1 500	91.74	137 610.00
4514	Республика Северная Осетия - Алания. р-н Кировский. с. Дарг-Кох, ул. Артезианская, 35	Кировский	15:02:0030204:102	003002000000 Земли населенных пунктов	Для ведения личного подсобного хозяйства	13	02.020	1 504	91.74	137 976.96
4515	Республика Северная Осетия-Алания, р-н Кировский, с. Дарг-Кох, ул. Артезианская, 53	Кировский	15:02:0030204:103	003002000000 Земли населенных пунктов	Для строительства индивидуального жилого дома	13	02.010	600	91.74	165 044.00
4516	Республика Северная Осетия-Алания, р-н Кировский, с. Дарг-Кох, ул. Артезианская, 43	Кировский	15:02:0030204:104	003002000000 Земли населенных пунктов	Для строительства индивидуального жилого дома	13	02:010	600	91.74	165 044.00
4517	Республика Северная Осетия-Алания, р-н Кировский, с. Дарг-Кох. ул. Артезианская. 45	Кировский	15:02:0030204:105	003002000000 Земли населенных пунктов	Для строительства индивидуального жилого дома	13	02:010	600	91.74	165 044.00
4518	Республика Северная Осетия-Алания, р-н Кировский, с. Дарг-Кох. ул. Артезианская. 55	Кировский	15:02:0030204:106	003002000000 Земли населенных пунктов	Для строительства индивидуального жилого дома	13	02.010	900	91.74	247 311.00
4519	Республика Северная Осетия-Алания, р-н Кировский, 500 м юго-восточнее с. Дарг-Кох	Кировский	15:02:0030204:107	003001000000 Земли сельскохозяйственного назначения	Для выращивания зерновых и иных сельскохозяйственных культур	1	01.010	206 026	11.21	2 308 212.21
4520	Республика Северная Осетия-Алания, р-н Кировский, 700 м юго-восточнее с. Дарг-Кох	Кировский	15:02:0030204:108	003001000000 Земли сельскохозяйственного назначения	Сельскохозяйственное использование	1	01:010	87 860	11.21	984 771.20
4521	Российская Федерация, Республика Северная Осетия-Алания, Кировский район, с. Дарг-Кох, ул. Артезианская, 22	Кировский	15:02:0030204:109	003002000000 Земли населенных пунктов	Для ведения личного подсобного хозяйства	13	02:020	1 662	91.74	152 463.08
4522	Республика Северная Осетия-Алания, р-н Кировский, 1.0 км. южнее с. Дарг-Кох.	Кировский	15:02:0030204:112	003001000000 Земли сельскохозяйственного назначения	Сельскохозяйственное использование	1	01.010	239 971	11.21	2 689 307.76
4523	Респ. Северная Осетия - Алания. р-н Кировский. с. Дарг-Кох, ул. Артезианская, 30	Кировский	15:02:0030204:113	003002000000 Земли населенных пунктов	Для ведения личного подсобного хозяйства	13	02.020	1 357	91.74	124 479.18
4524	Республика Северная Осетия-Алания, р-н Кировский, крестьянско-фермерское хозяйство "Звезда"	Кировский	15:02:0030204:114	003001000000 Земли сельскохозяйственного назначения	Для производства сельскохозяйственной продукции	1	01:010	200 000	11.21	2 242 000.00
4525	Респ. Северная Осетия - Алания, р-н Кировский, с. Дарг-Кох. ул. Артезианская. 13	Кировский	15:02:0030204:115	003002000000 Земли населенных пунктов	Для ведения личного подсобного хозяйства	13	02:020	1 510	91.74	138 527.40
4526	Северная Осетия-Алания респ. Кировский р-н. южная окраина с. Кардзини	Кировский	15:02:0030204:117	003001000000 Земли сельскохозяйственного назначения	Рыбоводство	1	01.130	10 556	7.68	81 015.81
4527	Республика Северная Осетия-Алания, р-н Кировский, с. Дарг-Кох, ул. Артезианская, 40	Кировский	15:02:0030204:118	003002000000 Земли населенных пунктов	Для строительства индивидуального жилого дома	13	02.010	900	91.74	247 311.00
4528	Республика Северная Осетия-Алания, р-н Кировский, 350 м юго-восточнее с. Дарг-Кох	Кировский	15:02:0030204:121	003001000000 Земли сельскохозяйственного назначения	Для ведения личного подсобного хозяйства на полевых участках	1	01:160	744	11.21	8 342.56
4529	Республика Северная Осетия-Алания, р-н Кировский, 700-м южнее с. Дарг-Кох	Кировский	15:02:0030204:122	003001000000 Земли сельскохозяйственного назначения	Рыбоводство	1	01:130	70 000	7.68	537 600.00
4530	Республика Северная Осетия-Алания, р-н Кировский, 100 м. юго-западной окраины с. Дарг-Кох	Кировский	15:02:0030204:129	003001000000 Земли сельскохозяйственного назначения	Овощеводство	1	01.030	20 000	11.21	224 200.00
4531	Республика Северная Осетия-Алания, р-н Кировский, Кировское лесничество. Эльхотовское участковое лесничество, квартал № 53 выдел 23ч.20,21,37ч.	Кировский	15:02:0030204:131	003005000000 Земли лесного фонда	Заготовка пищевых лесных ресурсов и сбор лекарственных растений	1	01.040	51 513	11.21	577 296.12

№ п/п	Местоположение ЗУ	Район	Кадастровый номер ЗУ	Категория земель	Разрешенное использование по документу	Код вида разрешенного использования (в соответствии с классификатором видов разрешенного использования земельных участков)	Вид использования объектов недвижимости	Площадь	УПКС	КС
4532	Республика Северная Осетия-Алания, Кировский район, с. Дарг-Кох, ул. Артезианская, 59	Кировский	15:02:0030204:132	003002000000 Земли населенных пунктов	Для ведения личного подсобного хозяйства	13	02.020	855	911.71	266 547.70
4533	Республика Северная Осетия-Алания, р-н Кировский, с. Дарг-Кох. ул. Артезианская. 59 "а".	Кировский	15:02:0030204:133	003002000000 Земли населенных пунктов	Для ведения личного подсобного хозяйства	13	02.020	800	911.71	249 192.00
4534	Республика Северная Осетия-Алания, р-н Кировский, юго-восточная окраина с. Дарг-Кох	Кировский	15:02:0030204:134	003001000000 Земли сельскохозяйственного назначения	Рыбоводство	1	01.130	11 100	766	110 592.00
4535	Республика Северная Осетия-Алания, р-н Кировский, 700 м западнее с. Дарг-Кох	Кировский	15:02:0030204:138	003003000000 Земли промышленности, энергетики, транспорта, связи, радиовещания, телевидения, информатики, земли для обеспечения космической деятельности, земли обороны, безопасности и земли иного специального назначения	Объекты придорожного сервиса	4	04.096	567	1 397.74	792 518.58
4536	Республика Северная Осетия-Алания, р-н Кировский, с. Дарг-Кох. ул. Артезианская. 59 "в"	Кировский	15:02:0030204:140	003002000000 Земли населенных пунктов	Для ведения личного подсобного хозяйства	13	02.020	500	911.71	155 670.00
4537	Республика Северная Осетия-Алания, р-н Кировский, с. Дарг-Кох. ул. Артезианская. 59 б	Кировский	15:02:0030204:141	003002000000 Земли населенных пунктов	Для ведения личного подсобного хозяйства	13	02.020	600	911.71	187 011.00
4538	Республика Северная Осетия-Алания, р-н Кировский, с. Дарг-Кох, ул Артезианская, 59/1	Кировский	15:02:0030204:142	003002000000 Земли населенных пунктов	Для ведения личного подсобного хозяйства	13	02.020	600	911.71	187 011.00
4539	Респ. Северная Осетия - Алания, р-н Кировский, 1,2 км юго-восточнее с.Карджин	Кировский	15:02:0030204:24	003001000000 Земли сельскохозяйственного назначения	Для производства сельскохозяйственной продукции	1	01.010	281 199	11.24	4 124 306.76
4540	Респ Северная Осетия - Алания, Кировский р-н, юго-западная окраина с.Дарг-Кох	Кировский	15:02:0030204:254	003001000000 Земли сельскохозяйственного назначения	Ведение личного подсобного хозяйства на полевых участках	1	01.160	9 999	11.24	112 388.76
4541	Респ. Северная Осетия - Алания, Кировский р-н , 50 м западнее с. Дарг-Кох	Кировский	15:02:0030204:255	003003000000 Земли промышленности, энергетики, транспорта, связи, радиовещания, телевидения, информатики, земли для обеспечения космической деятельности, земли обороны, безопасности и земли иного специального назначения	Объекты придорожного сервиса	4	04.096	270	1 397.74	377 389.80
4542	Респ Северная Осетия - Алания, Кировский р-н, 400 м восточнее с. Дарг-Кох	Кировский	15:02:0030204:257	003001000000 Земли сельскохозяйственного назначения	ведение личного подсобного хозяйства на полевых участках	1	01.160	891	11.24	10 013.84
4543	Респ. Северная Осетия - Алания, р-н. Кировский, юго-восточнее с. Карджин	Кировский	15:02:0030204:258	003001000000 Земли сельскохозяйственного назначения	Выпас сельскохозяйственных животных	1	01.081	3 711	6.09	22 618.26
4544	Республика Северная Осетия-Алания, Кировский р-н, 800 м восточнее с. Карджин	Кировский	15:02:0030204:259	003001000000 Земли сельскохозяйственного назначения	Сельскохозяйственное использование (животноводство, рыбоводство)	1	01.081	31 000	6.09	188 790.00
4545	Респ. Северная Осетия - Алания, р-н. Кировский, 1 км южнее с. Дарг-Кох	Кировский	15:02:0030204:260	003001000000 Земли сельскохозяйственного назначения	Сенокошение	1	01.081	12 600	7.09	89 376.54
4546	Республика Северная Осетия - Алания, Кировский район, с Дарг-Кох, ул Артезианская, 10	Кировский	15:02:0030204:261	003002000000 Земли населенных пунктов	Для индивидуального жилищного строительства	13	02.010	658	911.71	205 122.92
4547	Республика Северная Осетия-Алания, Кировский р-н, 210 м юго-восточнее с.Карджин	Кировский	15:02:0030204:270	003001000000 Земли сельскохозяйственного назначения	Рыбоводство	1	01.130	15 226	766	116 619.08
4548	Респ Северная Осетия - Алания, Кировский р-н, южнее с. Дарг-Кох	Кировский	15:02:0030204:272	003001000000 Земли сельскохозяйственного назначения	выпас сельскохозяйственных животных	1	01.081	3 216	6.09	19 585.11
4549	Российская Федерация, Республика Северная Осетия-Алания, Кировский район, 420 м восточнее с. Дарг-Кох	Кировский	15:02:0030204:273	003001000000 Земли сельскохозяйственного назначения	Для сельскохозяйственного производства	1	01.180	47 896	129.37	6 196 561.26
4550	Респ. Северная Осетия - Алания, р-н. Кировский, южная окраина с. Карджин	Кировский	15:02:0030204:282	003001000000 Земли сельскохозяйственного назначения	Рыбоводство	1	01.130	72 404	766	554 640.72
4551	Респ. Северная Осетия - Алания, р-н. Кировский, 400 м южнее с.Дарг-Кох	Кировский	15:02:0030204:290	003001000000 Земли сельскохозяйственного назначения	Для сельскохозяйственного производства	1	01.180	50 035	129.37	6 474 321.67
4552	Республика Северная Осетия-Алания, Кировский р-н, 350 м южнее с. Дарг-Кох	Кировский	15:02:0030204:291	003001000000 Земли сельскохозяйственного назначения	гидротехнические сооружения	6	11.030	126 913	319.53	40 553 139.89
4553	Республика Северная Осетия-Алания, Кировский район, восточная окраина с. Дарг - Кох	Кировский	15:02:0030204:292	003001000000 Земли сельскохозяйственного назначения	гидротехнические сооружения	6	11.030	36 926	319.53	11 799 603.61
4554	Республика Северная Осетия-Алания, Кировский р-н, восточная окраина с. Карджин	Кировский	15:02:0030204:293	003001000000 Земли сельскохозяйственного назначения	гидротехнические сооружения (берегоукрепительные сооружения)	6	11.030	42 160	319.53	13 473 [illegible].80
4555	Республика Северная Осетия - Алания, Кировский район, 700 м северо-восточнее с.Дарг-Кох	Кировский	15:02:0030204:294	003001000000 Земли сельскохозяйственного назначения	Сенокошение	1	01.081	77 806	7.09	551 611.54
4556	Республика Северная Осетия-Алания, Кировский район, Дарг-Кох с, ул. Артезианская, 12	Кировский	15:02:0030204:295	003002000000 Земли населенных пунктов	Для индивидуального жилищного строительства	13	02.010	2 503	911.71	780 068.70
4557	Республика Северная Осетия-Алания, Кировский р-н, 750 м северо-западнее с. Дарг-Кох	Кировский	15:02:0030204:296	003003000000 Земли промышленности, энергетики, транспорта, связи, радиовещания, телевидения, информатики, земли для обеспечения космической деятельности, земли обороны, безопасности и земли иного специального назначения	объекты придорожного сервиса	4	04.099	800	1 397.74	1 118 192.00
4558	Российская Федерация, Республика Северная Осетия-Алания, Кировский муниципальный район, с. Дарг-Кох, ул. Артезианская, 20	Кировский	15:02:0030204:299	003002000000 Земли населенных пунктов	Для ведения личного подсобного хозяйства	13	02.020	1 614	911.71	472 500.56
4559	Российская Федерация, Республика Северная Осетия-Алания, Кировский р-н, с Дарг-Кох, ул Артезианская	Кировский	15:02:0030204:302	003002000000 Земли населенных пунктов	для индивидуального жилищного строительства	13	02.010	324	911.71	100 992.02
4560	Республика Северная Осетия - Алания, Кировский район, 350 м юго-восточнее с.Дарг-Кох	Кировский	15:02:0030204:304	003001000000 Земли сельскохозяйственного назначения	Для ведения личного подсобного хозяйства на полевых участках	1	01.160	9 999	11.24	112 388.76
4561	Республика Северная Осетия - Алания, Кировский район, 350 м юго-восточнее с.Дарг-Кох	Кировский	15:02:0030204:305	003001000000 Земли сельскохозяйственного назначения	Для ведения личного подсобного хозяйства на полевых участках	1	01.160	9 999	11.24	112 388.76
4562	Республика Северная Осетия - Алания, Кировский район, 350 м юго-восточнее с.Дарг-Кох	Кировский	15:02:0030204:306	003001000000 Земли сельскохозяйственного назначения	Для ведения личного подсобного хозяйства на полевых участках	1	01.160	9 999	11.24	112 388.76
4563	Республика Северная Осетия - Алания, Кировский район, 350 м юго-восточнее с.Дарг-Кох	Кировский	15:02:0030204:307	003001000000 Земли сельскохозяйственного назначения	Для ведения личного подсобного хозяйства на полевых участках	1	01.160	9 999	11.24	112 388.76
4564	Республика Северная Осетия - Алания, Кировский район, 350 м юго-восточнее с.Дарг-Кох	Кировский	15:02:0030204:308	003001000000 Земли сельскохозяйственного назначения	Для ведения личного подсобного хозяйства на полевых участках	1	01.160	9 999	11.24	112 388.76
4565	Республика Северная Осетия - Алания, Кировский район, 1,8 км южнее с Дарг-Кох	Кировский	15:02:0030204:310	003001000000 Земли сельскохозяйственного назначения	ведение личного подсобного хозяйства на полевых участках	1	01.160	9 999	11.24	112 388.76

№ п/п	Местоположение ЗУ	Район	Кадастровый номер ЗУ	Категория земель	Разрешенное использование по документу	Код вида разрешенного использования (в соответствии с классификатором видов разрешенного использования земельных участков)	Вид использования объектов недвижимости	Площадь	УПКС	КС
4566	Республика Северная Осетия - Алания, Кировский район, с.Дарг-Кох, ул.Артезианская	Кировский	15:02:0030204:312	003002000000 Земли населенных пунктов	Для ведения личного подсобного хозяйства	13	02.020	1 500	911.71	467 610.00
4567	Российская Федерация, Республика Северная Осетия - Алания, Кировский район, юго-западная окраина с. Дарг-Кох	Кировский	15:02:0030204:313	003001000000 Земли сельскохозяйственного назначения	Ведение личного подсобного хозяйства на полевых участках	1	01.160	7 027	11.21	78 903.18
4568	Российская Федерация, Республика Северная Осетия-Алания, Кировский муниципальный район, южнее с.Дарг-Кох	Кировский	15:02:0030204:315	003001000000 Земли сельскохозяйственного назначения	Для ведения личного подсобного хозяйства на полевых участках	1	01.160	9 798	11.21	110 129.52
4569	Российская Федерация, Республика Северная Осетия-Алания, Кировский муниципальный район, южнее с.Дарг-Кох	Кировский	15:02:0030204:316	003001000000 Земли сельскохозяйственного назначения	Для ведения личного подсобного хозяйства на полевых участках	1	01.160	9 876	11.21	111 028.72
4570	Российская Федерация, Республика Северная Осетия-Алания, Кировский муниципальный район, южнее с.Дарг-Кох	Кировский	15:02:0030204:317	003001000000 Земли сельскохозяйственного назначения	Для ведения личного подсобного хозяйства на полевых участках	1	01.160	9 879	11.21	111 062.96
4571	Российская Федерация, Республика Северная Осетия-Алания, Кировский муниципальный район, южнее с.Дарг-Кох	Кировский	15:02:0030204:318	003001000000 Земли сельскохозяйственного назначения	Для ведения личного подсобного хозяйства на полевых участках	1	01.160	9 994	11.21	112 432.56
4572	Российская Федерация, Республика Северная Осетия-Алания, Кировский район, с. Дарг-Кох, ул. Артезианская, 59г	Кировский	15:02:0030204:319	003002000000 Земли населенных пунктов	для индивидуального жилищного строительства	13	02.010	618	911.71	292 118.82
4573	Северная Осетия - Алания респ. р-н Кировский. 1.1 км юго-восточнее с. Дарг-Кох. поле № Ш-к. контур 3	Кировский	15:02:0030204:32	003001000000 Земли сельскохозяйственного назначения	Для сельскохозяйственного производства	1	01.010	180 000	11.21	2 024 200.00
4574	Российская Федерация, Республика Северная Осетия-Алания, Кировский район, с. Дарг-Кох, ул. Артезианская, 59"д"	Кировский	15:02:0030204:320	003002000000 Земли населенных пунктов	для индивидуального жилищного строительства	13	02.010	600	911.71	167 014.00
4575	Российская Федерация, Республика Северная Осетия-Алания, Кировский район, с. Дарг-Кох, ул. Артезианская, 61а	Кировский	15:02:0030204:321	003002000000 Земли населенных пунктов	для ведения личного подсобного хозяйства	13	02.020	974	911.71	271 160.76
4576	Российская Федерация, Республика Северная Осетия-Алания, Кировский муниципальный район, с. Дарг-Кох, ул. Артезианская, 59з	Кировский	15:02:0030204:322	003002000000 Земли населенных пунктов	для индивидуального жилищного строительства	13	02.010	2 671	911.71	832 657.54
4577	Российская Федерация, Республика Северная Осетия-Алания, Кировский муниципальный район, с. Дарг-Кох, ул. Артезианская, 61	Кировский	15:02:0030204:323	003002000000 Земли населенных пунктов	Для ведения личного подсобного хозяйства	13	02.020	563	911.71	175 509.62
4578	Российская Федерация, Республика Северная Осетия-Алания, Кировский район, 1 км южнее с. Дарг-Кох	Кировский	15:02:0030204:325	003001000000 Земли сельскохозяйственного назначения	Рыбоводство	1	01.130	12 650	7.66	96 941.90
4579	Российская Федерация, Республика Северная Осетия-Алания, Кировский район, 420 м восточнее с. Дарг-Кох	Кировский	15:02:0030204:329	003001000000 Земли сельскохозяйственного назначения	Для сельскохозяйственного производства	1	01.180	2 114	129.57	273 866.35
4580	Респ. Северная Осетия - Алания, р-н Кировский, с. Дарг-Кох. 300 м. юго-восточнее с. Дарг-Кох (Ур. "Туцы")	Кировский	15:02:0030204:33	003001000000 Земли сельскохозяйственного назначения	Для производства сельскохозяйственной продукции	1	01.010	967 000	11.21	10 840 380.00
4581	Российская Федерация, Республика Северная Осетия-Алания, Кировский район, 150 м южнее с. Дарг-Кох	Кировский	15:02:0030204:330	003001000000 Земли сельскохозяйственного назначения	Гидротехнические сооружения	6	03.011	21 179	30.85	653 588.94
4582	Российская Федерация, Республика Северная Осетия-Алания, Кировский муниципальный район, с. Дарг-Кох, ул. Артезианская 11"а"	Кировский	15:02:0030204:331	003002000000 Земли населенных пунктов	Для индивидуального жилищного строительства	13	02.010	826	911.71	102 250.72
4583	Российская Федерация, Республика Северная Осетия-Алания, Кировский муниципальный район, с. Дарг-Кох, ул. Артезианская 57 "в"	Кировский	15:02:0030204:332	003002000000 Земли населенных пунктов	для индивидуального жилищного строительства	13	02.010	917	911.71	98 821.58
4584	Российская Федерация, Республика Северная Осетия-Алания, Кировский район, юго-западнее с. Дарг-Кох	Кировский	15:02:0030204:335	003001000000 Земли сельскохозяйственного назначения	Гидротехнические сооружения	6	11.030	53 312	319.53	17 076 322.26
4585	Российская Федерация, Республика Северная Осетия-Алания, Кировский муниципальный район, 410 юго-восточнее с. Дарг-Кох	Кировский	15:02:0030204:338	003001000000 Земли сельскохозяйственного назначения	Рыбоводство	1	01.130	14 767	7.66	113 110.56
4586	Российская Федерация, Республика Северная Осетия-Алания, Кировский район, 1.8 км юго-восточнее с Кардиан	Кировский	15:02:0030204:339	003001000000 Земли сельскохозяйственного назначения	Рыбоводство	1	01.130	36 417	7.66	278 914.56
4587	Респ. Северная Осетия - Алания, р-н Кировский, с. Дарг-Кох. 400 м южнее с. Дарг-Кох	Кировский	15:02:0030204:34	003001000000 Земли сельскохозяйственного назначения	Для сельскохозяйственного производства	1	01.010	699 649	11.21	7 840 987.32
4588	Российская Федерация, Республика Северная Осетия-Алания, Кировский район, южнее с. Кардиан	Кировский	15:02:0030204:341	003001000000 Земли сельскохозяйственного назначения	Рыбоводство	1	01.130	54 202	7.66	415 271.32
4589	Российская Федерация, Республика Северная Осетия-Алания, Кировский муниципальный район, с. Дарг-Кох, ул. Артезианская, 3 "а"	Кировский	15:02:0030204:348	003002000000 Земли населенных пунктов	Для ведения личного подсобного хозяйства	13	02.020	506	911.71	138 363.92
4590	Российская Федерация, Республика Северная Осетия-Алания, Кировский район, с. Дарг-Кох, ул. Артезианская, 15	Кировский	15:02:0030204:350	003002000000 Земли населенных пунктов	Для ведения личного подсобного хозяйства	13	02.020	1 501	911.71	467 923.74
4591	Российская Федерация, Республика Северная Осетия-Алания, Кировский район, с. Дарг-Кох, ул. Артезианская, 15 "а"	Кировский	15:02:0030204:351	003002000000 Земли населенных пунктов	Для ведения личного подсобного хозяйства	13	02.020	1 500	911.71	467 610.00
4592	Российская Федерация, Республика Северная Осетия-Алания, Кировский район, с. Дарг-Кох, ул. Артезианская, 61	Кировский	15:02:0030204:352	003002000000 Земли населенных пунктов	Для ведения личного подсобного хозяйства	13	02.020	1 000	911.71	350 130.00
4593	Российская Федерация, Республика Северная Осетия-Алания, Кировский район, с. Дарг-Кох, ул. Артезианская, 61 "а"	Кировский	15:02:0030204:353	003002000000 Земли населенных пунктов	Для ведения личного подсобного хозяйства	13	02.020	1 036	911.71	361 810.11
4594	Российская Федерация, Республика Северная Осетия - Алания, Кировский район, южнее с.Кардиан	Кировский	15:02:0030204:354	003001000000 Земли сельскохозяйственного назначения	Для ведения сельскохозяйственного производства "растениеводство", "рыбоводство"	1	01.010	259 262	11.21	2 904 322.66
4595	Российская Федерация, Республика Северная Осетия-Алания, Кировский район, с. Дарг-Кох, ул. Артезианская, 59 "г"	Кировский	15:02:0030204:355	003002000000 Земли населенных пунктов	Для индивидуального жилищного строительства	13	02.010	765	911.71	182 367.90
4596	Российская Федерация, Республика Северная Осетия-Алания, Кировский район, с. Дарг-Кох, ул. Артезианская, 18 "а"	Кировский	15:02:0030204:360	003002000000 Земли населенных пунктов	Для ведения личного подсобного хозяйства	13	02.020	1 215	911.71	368 116.30
4597	Российская Федерация, Республика Северная Осетия - Алания, Кировский район, Кировское лесничество, Эльхотовское участковое лесничество, квартал 54, выдела 33ч, 52ч, 32ч, 22ч, 30ч, 31ч, 12ч, 11ч	Кировский	15:02:0030204:364	003005000000 Земли лесного фонда	Ведение лесного хозяйства. Ведение сельского хозяйства (пчеловодство)	1	01.120	112 325	5.33	598 592.25
4598	Респ. Северная Осетия - Алания, р-н Кировский, юго-восточная окраина с. Дарг-Кох	Кировский	15:02:0030204:37	003001000000 Земли сельскохозяйственного назначения	Ведение личного подсобного хозяйства на полевых участках	1	01.160	4 292	11.21	47 992.08
4599	Российская Федерация, Республика Северная Осетия-Алания, Кировский район, с. Дарг-Кох, ул. Артезианская, 18 "б"	Кировский	15:02:0030204:379	003002000000 Земли населенных пунктов	Для ведения личного подсобного хозяйства	13	02.020	1 751	911.71	535 856.74
4600	Российская Федерация, Республика Северная Осетия-Алания, Кировский район, восточная окраина с. Кардиан	Кировский	15:02:0030204:381	003001000000 Земли сельскохозяйственного назначения	Гидротехнические сооружения (берегозащитные сооружения)	6	11.030	1 133	319.53	1 116 176.19
4601	Республика Северная Осетия-Алания. Кировский р-н. 420 м восточнее с. Дарг-Кох	Кировский	15:02:0030204:382	003001000000 Земли сельскохозяйственного назначения	Рыбоводство	1	01.130	61 981	7.66	476 837.12
4602	Республика Северная Осетия-Алания. Кировский р-н. 420 м восточнее с. Дарг-Кох	Кировский	15:02:0030204:383	003001000000 Земли сельскохозяйственного назначения	Рыбоводство	1	01.130	74 163	7.66	569 971.84
4603	Республика Северная Осетия-Алания, Кировский р-н, 420 м восточнее с. Дарг-Кох	Кировский	15:02:0030204:384	003001000000 Земли сельскохозяйственного назначения	Рыбоводство	1	01.130	167 999	7.66	1 291 621.32
4604	Российская Федерация, Республика Северная Осетия - Алания, м-н Кировский, с.п. Дарг-Кохское, с.Дарг-Кох, ул.Артезианская	Кировский	15:02:0030204:385	003002000000 Земли населенных пунктов	Для ведения личного подсобного хозяйства	13	02.020	837	911.71	290 926.36

№ п/п	Местоположение ЗУ	Район	Кадастровый номер ЗУ	Категория земель	Разрешенное использование по документу	Код вида разрешенного использования (в соответствии с классификатором видов разрешенного использования земельных участков)	Вид использования объектов недвижимости	Площадь	УПКС	КС
4605	Российская Федерация, Республика Северная Осетия - Алания, м-н Кировский, с п. Дарг-Кохское, с Дарг-Кох, ул Артезианская	Кировский	15:02:0030204:386	0030020000000 Земли населенных пунктов	Для ведения личного подсобного хозяйства	13	02.020	650	911.71	205 146.66
4606	Российская Федерация, Республика Северная Осетия - Алания, м-р-н Кировский, 350 м юго-восточнее с. Дарг-Кох	Кировский	15:02:0030204:387	0030010000000 Земли сельскохозяйственного назначения	Рыбоводство	1	01.130	76 129	7.68	584 670.72
4607	Респ. Северная Осетия - Алания, р-н Кировский, с. Карджин, (пашня) юго-восточная окраина с. Карджин	Кировский	15:02:0030204:4	0030010000000 Земли сельскохозяйственного назначения	Для производства сельскохозяйственной продукции	1	01.010	201 669	11.21	2 265 981.35
4608	Респ. Северная Осетия - Алания, р-н Кировский, 1 км. юго-восточнее с. Карджин, контуры 162, 146, 148, 149	Кировский	15:02:0030204:42	0030010000000 Земли сельскохозяйственного назначения	Под производство сельскохозяйственной продукции	1	01.010	1 900 501	11.21	21 361 661.96
4609	Респ. Северная Осетия - Алания, р-н Кировский, восточнее с Карджин	Кировский	15:02:0030204:46	0030010000000 Земли сельскохозяйственного назначения	Для производства сельскохозяйственной продукции	1	01.010	532 642	11.21	6 029 296.06
4610	Респ. Северная Осетия - Алания, р-н Кировский, юго-западная окраина с. Дарг-Кох	Кировский	15:02:0030204:47	0030010000000 Земли сельскохозяйственного назначения	Под производство сельскохозяйственной продукции	1	01.010	40 000	11.21	449 600.00
4611	Респ. Северная Осетия - Алания, р-н Кировский, на западной окраине с. Дарг-Кох	Кировский	15:02:0030204:48	0030020000000 Земли населенных пунктов	Под ведение личного подсобного хозяйства	13	02.020	1 634	911.71	1 345 918.86
4612	Респ. Северная Осетия - Алания, р-н Кировский, 1 км. западной окраины с. Дарг-Кох	Кировский	15:02:0030204:49	0030010000000 Земли сельскохозяйственного назначения	Для эксплуатации нежилого здания	1	01.070	30 028	129.37	3 883 722.36
4613	Респ. Северная Осетия - Алания, р-н Кировский, с. Дарг-Кох, ул. Артезианская, дом 34	Кировский	15:02:0030204:5	0030020000000 Земли населенных пунктов	Для строительства жилого дома	13	02.010	1 500	911.71	467 610.00
4614	Республика Северная Осетия - Алания, Кировский район, 420 м восточнее с.Дарг-Кох	Кировский	15:02:0030204:51	0030010000000 Земли сельскохозяйственного назначения	Для сельскохозяйственного производства	1	01.180	42 611	129.37	5 512 973.18
4615	Респ. Северная Осетия - Алания, р-н Кировский, восточнее с.Карджин слева от жд "Владикавказ-Прохладный"	Кировский	15:02:0030204:52	0030010000000 Земли сельскохозяйственного назначения	Производство сельскохозяйственной продукции	1	01.010	1 300 000	11.21	15 515 999.01
4616	Респ. Северная Осетия - Алания, р-н Кировский, 1.0 км на юго-восток от АМО с.Карджин	Кировский	15:02:0030204:53	0030050000000 Земли лесного фонда	Для ведения лесного хозяйства	10	10.010	21 283	7.60	163 750.80
4617	Респ. Северная Осетия - Алания, р-н Кировский, 926 м. южнее с Дарг-Кох	Кировский	15:02:0030204:54	0030010000000 Земли сельскохозяйственного назначения	Для сельскохозяйственного производства	1	01.010	900 719	11.21	10 225 241.56
4618	Северная Осетия - Алания респ, р-н Кировский, 700 м южнее с. Дарг-Кох	Кировский	15:02:0030204:57	0030010000000 Земли сельскохозяйственного назначения	Для производства сельскохозяйственной продукции	1	01.010	302 266	11.21	3 617 291.61
4619	Северная Осетия - Алания респ, р-н Кировский, 500-м. восточнее с. Карджин	Кировский	15:02:0030204:58	0030010000000 Земли сельскохозяйственного назначения	Сельскохозяйственное использование	1	01.010	200 000	11.21	2 218 000.00
4620	Северная Осетия - Алания респ, р-н Кировский, осушительный канал МК1	Кировский	15:02:0030204:59	0030060000000 Земли водного фонда	Для эксплуатации осушительного канала МК1	6	03.011	113 969	30.85	3 517 683.31
4621	Республика Северная Осетия-Алания, р-н Кировский, с. Дарг-Кох, ул. Мира, 162 "а"	Кировский	15:02:0030204:6	0030010000000 Земли сельскохозяйственного назначения	Для сельскохозяйственного производства	1	01.180	12 900	129.37	1 668 873.00
4622	Респ. Северная Осетия-Алания, р-н Кировский, южнее с. Карджин	Кировский	15:02:0030204:64	0030010000000 Земли сельскохозяйственного назначения	Выращивание зерновых и иных сельскохозяйственных культур	1	01.010	341 200	11.21	4 484 488.00
4623	Северная Осетия - Алания респ, р-н Кировский, юго-восточнее с. Карджин	Кировский	15:02:0030204:65	0030010000000 Земли сельскохозяйственного назначения	Для сельскохозяйственного производства	1	01.010	171 484	11.21	1 961 209.16
4624	Респ. Северная Осетия-Алания, р-н Кировский, южнее с. Карджин	Кировский	15:02:0030204:66	0030010000000 Земли сельскохозяйственного назначения	Для ведения сельскохозяйственного производства "растениеводство", "пчеловодство"	1	01.010	1 118 119	11.21	16 276 857.56
4625	Респ. Северная Осетия-Алания, р-н Кировский, южнее с. Карджин	Кировский	15:02:0030204:67	0030010000000 Земли сельскохозяйственного назначения	Для сельскохозяйственного производства	1	01.010	125 948	11.21	1 440 621.80
4626	Респ. Северная Осетия-Алания, р-н Кировский, юго-восточнее с. Карджин	Кировский	15:02:0030204:68	0030010000000 Земли сельскохозяйственного назначения	Для сельскохозяйственного производства	1	01.010	236 147	11.21	2 699 292.26
4627	Респ. Северная Осетия-Алания, р-н Кировский, с. Дарг-Кох, ул. Артезианская, 1а	Кировский	15:02:0030204:69	0030020000000 Земли населенных пунктов	Для эксплуатации жилого дома	13	02.010	2 000	911.71	623 180.00
4628	Респ. Северная Осетия - Алания, р-н Кировский, восточная окраина с. Карджин	Кировский	15:02:0030204:7	0030010000000 Земли сельскохозяйственного назначения	Для строительства водного объекта-пруда	1	01.130	40 000	7.68	307 200.00
4629	Республика Северная Осетия-Алания, р-н Кировский, с. Дарг-Кох, Федеральная автодорога "Кавказ" 530 км	Кировский	15:02:0030204:70	0030010000000 Земли сельскохозяйственного назначения	Для эксплуатации существующих зданий и сооружений (скотноводческая ферма)	1	01.070	16 431	129.37	2 125 678.47
4630	Респ. Северная Осетия - Алания, р-н Кировский, с. Дарг-Кох. 530 км. А/д "Кавказ"	Кировский	15:02:0030204:71	0030010000000 Земли сельскохозяйственного назначения	Для эксплуатации существующих зданий и сооружений (скотноводческая ферма)	1	01.070	128 864	129.37	16 671 135.68
4631	Республика Северная Осетия-Алания, р-н Кировский, юго-восточная окраина с. Карджин	Кировский	15:02:0030204:72	0030010000000 Земли сельскохозяйственного назначения	Рыбоводство	1	01.130	46 634	7.68	358 119.12
4632	Респ. Северная Осетия-Алания, р-н Кировский, с. Дарг-Кох, ул. Артезианская, 38	Кировский	15:02:0030204:73	0030020000000 Земли населенных пунктов	Для строительства жилого дома	13	02.010	1 563	911.71	487 219.62
4633	Республика Северная Осетия-Алания, р-н Кировский, с. Дарг-Кох, ул. Артезианская, 36	Кировский	15:02:0030204:74	0030020000000 Земли населенных пунктов	Для строительства жилого дома	13	02.010	1 562	911.71	486 707.56
4634	Российская Федерация, Республика Северная Осетия-Алания, Кировский район, с. Дарг-Кох, ул. Артезианская, 2	Кировский	15:02:0030204:75	0030020000000 Земли населенных пунктов	Для ведения личного подсобного хозяйства	13	02.020	1 212	911.71	377 626.86
4635	Республика Северная Осетия-Алания, р-н Кировский, с. Дарг-Кох. ул. Артезианская. 3	Кировский	15:02:0030204:77	0030020000000 Земли населенных пунктов	Для ведения личного подсобного хозяйства	13	02.020	2 219	911.71	691 751.06
4636	Республика Северная Осетия-Алания, р-н Кировский. с Дарг-Кох, ул. Артезианская. 7	Кировский	15:02:0030204:86	0030020000000 Земли населенных пунктов	Для ведения личного подсобного хозяйства	13	02.020	1 611	911.71	502 213.14
4637	Республика Северная Осетия-Алания, р-н Кировский. 960 м восточнее с. Дарг-Кох	Кировский	15:02:0030204:87	0030010000000 Земли сельскохозяйственного назначения	Сельскохозяйственное использование	1	01.010	136 899	11.21	1 561 224.76
4638	Республика Северная Осетия-Алания, р-н Кировский, с. Дарг-Кох. ул. Артезианская.11	Кировский	15:02:0030204:88	0030020000000 Земли населенных пунктов	Для ведения личного подсобного хозяйства	13	02.020	1 541	911.71	480 426.86
4639	Республика Северная Осетия-Алания, р-н Кировский, с. Дарг-Кох. ул. Артезианская. 9	Кировский	15:02:0030204:89	0030020000000 Земли населенных пунктов	Для ведения личного подсобного хозяйства	13	02.020	1 611	911.71	502 118.36
4640	Республика Северная Осетия-Алания, р-н Кировский. 450 м юго-восточнее с. Карджин	Кировский	15:02:0030204:90	0030050000000 Земли лесного фонда	Заготовка лесных пищевых продуктов и лекарственных трав	1	01.040	121 487	11.21	1 361 513.86
4641	Республика Северная Осетия-Алания, р-н Кировский. 900 м юго- восточнее с Дарг-Кох	Кировский	15:02:0030204:91	0030010000000 Земли сельскохозяйственного назначения	Для строительства пруда	1	01.130	45 765	7.66	271 626.80
4642	Республика Северная Осетия-Алания, р-н Кировский, с. Дарг-Кох. ул. Мира, 164 "б"	Кировский	15:02:0030204:92	0030020000000 Земли населенных пунктов	Для ведения личного подсобного хозяйства	13	02.020	1 000	911.71	311 710.00
4643	Респ. Северная Осетия - Алания, р-н Кировский, с. Дарг-Кох. ул. Артезианская. 18	Кировский	15:02:0030204:93	0030020000000 Земли населенных пунктов	Для ведения личного подсобного хозяйства	13	02.020	1 393	911.71	434 316.60
4644	Республика Северная Осетия-Алания, р-н Кировский, с. Дарг-Кох, ул Артезианская, 51	Кировский	15:02:0030204:94	0030020000000 Земли населенных пунктов	Для индивидуального жилищного строительства	13	02.010	600	911.71	187 026.00
4645	Республика Северная Осетия-Алания, р-н Кировский, с. Дарг-Кох, ул Артезианская, 49	Кировский	15:02:0030204:95	0030020000000 Земли населенных пунктов	Для строительства индивидуального жилого дома	13	02.010	600	911.71	187 026.00

№ п/п	Местоположение ЗУ	Район	Кадастровый номер ЗУ	Категория земель	Разрешенное использование по документу	Код вида разрешенного использования (в соответствии с классификатором видов разрешенного использования земельных участков)	Вид использования объектов недвижимости	Площадь	УПКС	КС
4646	Республика Северная Осетия-Алания, р-н Кировский, с. Дарг-Кох, ул. Артезианская, 41	Кировский	15:02:0030204:96	0030020000000 Земли населенных пунктов	Для строительства индивидуального жилого дома	13	02.010	600	311,74	187 044,00
4647	Республика Северная Осетия-Алания, р-н Кировский, с. Дарг-Кох, ул. Артезианская, 39	Кировский	15:02:0030204:97	0030020000000 Земли населенных пунктов	Для строительства индивидуального жилого дома	13	02.010	600	311,74	187 044,00
4648	Республика Северная Осетия-Алания, р-н Кировский, с. Дарг-Кох, ул. Артезианская, 47	Кировский	15:02:0030204:98	0030020000000 Земли населенных пунктов	Для строительства индивидуального жилого дома	13	02.010	600	311,74	187 044,00
4649	Респ. Северная Осетия - Алания, р-н Кировский, с. Дарг-Кох, ул. Артезианская, 37	Кировский	15:02:0030204:99	0030020000000 Земли населенных пунктов	Для ведения личного подсобного хозяйства	13	02.020	1 500	311,74	467 610,00
4650	Северная Осетия - Алания респ. р-н Кировский, с Стыд-Дурт, ул Токаева, д 69	Кировский	15:02:0040101:1	0030020000000 Земли населенных пунктов	Для ведения личного подсобного хозяйства	13	02.020	3 139	251,09	788 171,51
4651	Республика Северная Осетия-Алания, р-н Кировский, с Стыд-Дурт, ул Набережная, д 35	Кировский	15:02:0040101:10	0030020000000 Земли населенных пунктов	Для ведения личного подсобного хозяйства	13	02.020	3 260	251,09	818 553,40
4652	Респ. Северная Осетия - Алания, р-н Кировский, с. Стыд-Дурт, ул. Набережная, 36 "а"	Кировский	15:02:0040101:107	0030020000000 Земли населенных пунктов	Для ведения личного подсобного хозяйства	13	02.020	2 963	251,09	743 979,67
4653	Республика Северная Осетия-Алания, Кировский район, с Стыд-Дурт, ул Токаева, 38	Кировский	15:02:0040101:12	0030020000000 Земли населенных пунктов	Для ведения личного подсобного хозяйства	13	02.020	2 751	251,09	690 716,59
4654	Северная Осетия - Алания респ. р-н Кировский, с Стыд-Дурт, ул Набережная, 33	Кировский	15:02:0040101:14	0030020000000 Земли населенных пунктов	Под личное подсобное хозяйство и эксплуатацию жилого дома	13	02.020	2 783	251,09	698 784,47
4655	Северная Осетия - Алания респ. р-н Кировский, с Стыд-Дурт, ул Набережная, 37	Кировский	15:02:0040101:15	0030020000000 Земли населенных пунктов	Для ведения личного подсобного хозяйства и эксплуатации жилого дома	13	02.020	3 284	251,09	824 579,56
4656	Северная Осетия - Алания респ. р-н Кировский, с Стыд-Дурт, ул Токаева, 67	Кировский	15:02:0040101:2	0030020000000 Земли населенных пунктов	Для ведения личного подсобного хозяйства и эксплуатации жилого дома	13	02.020	2 904	251,09	729 165,36
4657	Республика Северная Осетия-Алания, р-н Кировский, с Стыд-Дурт, ул Токаева, д 65	Кировский	15:02:0040101:3	0030020000000 Земли населенных пунктов	Для ведения личного подсобного хозяйства	13	02.020	3 021	251,09	758 512,89
4658	Северная Осетия - Алания респ. р-н Кировский, с. Стыд-Дурт, ул Токаева, 63	Кировский	15:02:0040101:4	0030020000000 Земли населенных пунктов	Для ведения личного подсобного хозяйства	13	02.020	3 117	251,09	782 617,53
4659	Республика Северная Осетия-Алания, р-н Кировский, с Стыд-Дурт, ул Токаева, д 61	Кировский	15:02:0040101:5	0030020000000 Земли населенных пунктов	Для ведения личного подсобного хозяйства	13	02.020	2 799	251,09	702 909,91
4660	Республика Северная Осетия-Алания, р-н Кировский, с Стыд-Дурт, ул Токаева, д 59	Кировский	15:02:0040101:6	0030020000000 Земли населенных пунктов	Для ведения личного подсобного хозяйства	13	02.020	2 900	251,09	728 161,00
4661	Республика Северная Осетия-Алания, р-н Кировский, с. Стыд-Дурт, ул. Набережная, 34	Кировский	15:02:0040101:9	0030020000000 Земли населенных пунктов	Для ведения личного подсобного хозяйства	13	02.020	2 812	251,09	706 065,08
4662	Республика Северная Осетия-Алания, р-н Кировский, с Стыд-Дурт, ул Таболова, д 59	Кировский	15:02:0040102:1	0030020000000 Земли населенных пунктов	Для ведения личного подсобного хозяйства	13	02.020	3 691	251,09	926 777,19
4663	Республика Северная Осетия-Алания, р-н Кировский, с Стыд-Дурт, ул Токаева, д 56	Кировский	15:02:0040102:10	0030020000000 Земли населенных пунктов	Для ведения личного подсобного хозяйства	13	02.020	2 900	251,09	728 161,00
4664	Республика Северная Осетия-Алания, р-н Кировский, с Стыд-Дурт, ул Токаева, д 54	Кировский	15:02:0040102:11	0030020000000 Земли населенных пунктов	Для ведения личного подсобного хозяйства	13	02.020	2 700	251,09	677 943,00
4665	Республика Северная Осетия-Алания, р-н Кировский, с Стыд-Дурт, ул Токаева, д 52	Кировский	15:02:0040102:12	0030020000000 Земли населенных пунктов	Для ведения личного подсобного хозяйства	13	02.020	2 900	251,09	728 161,00
4666	Российская Федерация, Республика Северная Осетия-Алания, Кировский муниципальный район, с. Стыд-Дурт, ул. Таболова, 57	Кировский	15:02:0040102:2	0030020000000 Земли населенных пунктов	Для ведения личного подсобного хозяйства и эксплуатации жилого дома	13	02.020	2 809	251,09	705 311,81
4667	Республика Северная Осетия-Алания, р-н Кировский, с Стыд-Дурт, ул Таболова, д 53	Кировский	15:02:0040102:3	0030020000000 Земли населенных пунктов	Для ведения личного подсобного хозяйства	13	02.020	2 800	251,09	703 052,00
4668	Российская Федерация, Республика Северная Осетия-Алания, Кировский муниципальный район, с. Стыд-Дурт, ул. Таболова, 55	Кировский	15:02:0040102:4	0030020000000 Земли населенных пунктов	Для ведения личного подсобного хозяйства	13	02.020	2 900	251,09	728 161,00
4669	Республика Северная Осетия-Алания, р-н Кировский, с Стыд-Дурт, ул Таболова, д 49	Кировский	15:02:0040102:5	0030020000000 Земли населенных пунктов	Для ведения личного подсобного хозяйства	13	02.020	2 900	251,09	728 161,00
4670	Республика Северная Осетия-Алания, р-н Кировский, с Стыд-Дурт, ул Таболова, д 47	Кировский	15:02:0040102:6	0030020000000 Земли населенных пунктов	Для ведения личного подсобного хозяйства	13	02.020	2 500	251,09	627 725,00
4671	Северная Осетия - Алания респ. р-н Кировский, с Стыд-Дурт, ул Токаева, 62	Кировский	15:02:0040102:7	0030020000000 Земли населенных пунктов	Для ведения личного подсобного хозяйства и эксплуатации жилого дома	13	02.020	3 554	251,09	892 473,86
4672	Республика Северная Осетия-Алания, р-н Кировский, с Стыд-Дурт, ул Токаева, д 60	Кировский	15:02:0040102:8	0030020000000 Земли населенных пунктов	Для ведения личного подсобного хозяйства	13	02.020	2 651	251,09	665 839,59
4673	Республика Северная Осетия-Алания, р-н Кировский, с Стыд-Дурт, ул Токаева, д 58	Кировский	15:02:0040102:9	0030020000000 Земли населенных пунктов	Для ведения личного подсобного хозяйства	13	02.020	2 700	251,09	677 943,00
4674	Республика Северная Осетия-Алания, р-н Кировский, с Стыд-Дурт, ул Пагиева, д 71	Кировский	15:02:0040103:1	0030020000000 Земли населенных пунктов	Для ведения личного подсобного хозяйства	13	02.020	3 600	251,09	903 924,00
4675	Республика Северная Осетия-Алания, р-н Кировский, с Стыд-Дурт, ул Таболова, д 68	Кировский	15:02:0040103:10	0030020000000 Земли населенных пунктов	Для ведения личного подсобного хозяйства	13	02.020	2 800	251,09	703 052,00
4676	Республика Северная Осетия-Алания, р-н Кировский, с Стыд-Дурт, ул. Таболова, 66	Кировский	15:02:0040103:11	0030020000000 Земли населенных пунктов	Для ведения личного подсобного хозяйства и эксплуатации жилого дома	13	02.020	2 779	251,09	697 779,11
4677	Республика Северная Осетия-Алания, р-н Кировский, с Стыд-Дурт, ул Таболова, д 64	Кировский	15:02:0040103:12	0030020000000 Земли населенных пунктов	Для ведения личного подсобного хозяйства	13	02.020	2 778	251,09	697 528,02
4678	Республика Северная Осетия-Алания, Кировский р-н, с. Стыд-Дурт, ул. Таболова	Кировский	15:02:0040103:138	0030020000000 Земли населенных пунктов	обеспечение внутреннего правопорядка	8	08.030	1	175,56	175,56
4679	Республика Северная Осетия-Алания, р-н Кировский, с Стыд-Дурт, ул Пагиева, 69	Кировский	15:02:0040103:2	0030020000000 Земли населенных пунктов	Для ведения личного подсобного хозяйства	13	02.020	2 906	251,09	729 667,54
4680	Республика Северная Осетия-Алания, р-н Кировский, с Стыд-Дурт, ул Пагиева, д 67	Кировский	15:02:0040103:3	0030020000000 Земли населенных пунктов	Для ведения личного подсобного хозяйства	13	02.020	2 866	251,09	719 629,94
4681	Республика Северная Осетия-Алания, р-н Кировский, с. Стыд-Дурт, ул. Пагиева, 65	Кировский	15:02:0040103:4	0030020000000 Земли населенных пунктов	Для ведения личного подсобного хозяйства	13	02.020	2 831	251,09	710 835,79
4682	Северная Осетия - Алания респ. р-н Кировский, с Стыд-Дурт, ул Пагиева, 63	Кировский	15:02:0040103:5	0030020000000 Земли населенных пунктов	Для ведения личного подсобного хозяйства	13	02.020	2 898	251,09	727 656,82
4683	Республика Северная Осетия-Алания, р-н Кировский, с. Стыд-Дурт, ул. Пагиева, 61	Кировский	15:02:0040103:6	0030020000000 Земли населенных пунктов	Для ведения личного подсобного хозяйства	13	02.020	3 203	251,09	804 210,27
4684	Республика Северная Осетия-Алания, р-н Кировский, с Стыд-Дурт, ул Таболова, 74	Кировский	15:02:0040103:7	0030020000000 Земли населенных пунктов	Для ведения личного подсобного хозяйства	13	02.020	3 629	251,09	911 235,61
4685	Республика Северная Осетия-Алания, р-н Кировский, с. Стыд-Дурт, ул. Таболова, 72	Кировский	15:02:0040103:8	0030020000000 Земли населенных пунктов	Для ведения личного подсобного хозяйства	13	02.020	2 726	251,09	684 471,34

№ п/п	Местоположение ЗУ	Район	Кадастровый номер ЗУ	Категория земель	Разрешенное использование по документу	Код вида разрешенного использования (в соответствии с классификатором видов разрешенного использования земельных участков)	Вид использования объектов недвижимости	Площадь	УПКС	КС
4686	Республика Северная Осетия-Алания, р-н Кировский, с Ставд-Дурт, ул Таболова, д 70	Кировский	15:02:0040103:9	0030020000000 Земли населенных пунктов	Для ведения личного подсобного хозяйства	13	02.020	2 856	251,09	717 114,04
4687	Российская Федерация, Республика Северная Осетия-Алания, Кировский район, с. Ставд-Дурт, ул. Хаймонова, 65	Кировский	15:02:0040104:1	0030020000000 Земли населенных пунктов	Для ведения личного подсобного хозяйства	13	02.020	3 000	251,09	753 270,00
4688	Республика Северная Осетия-Алания, р-н Кировский, с Ставд-Дурт, ул Пагиева, д 66	Кировский	15:02:0040104:10	0030020000000 Земли населенных пунктов	Для ведения личного подсобного хозяйства	13	02.020	2 900	251,09	728 161,00
4689	Республика Северная Осетия-Алания, р-н Кировский, с Ставд-Дурт, ул Пагиева, д 64	Кировский	15:02:0040104:11	0030020000000 Земли населенных пунктов	Для ведения личного подсобного хозяйства	13	02.020	2 700	251,09	677 943,00
4690	Республика Северная Осетия-Алания, р-н Кировский, с Ставд-Дурт, ул Погиева, 62	Кировский	15:02:0040104:12	0030020000000 Земли населенных пунктов	Для ведения личного подсобного хозяйства	13	02.020	2 738	251,09	687 704,42
4691	Респ. Северная Осетия - Алания, р-н Кировский, с. Став-Дурт, ул. Хаймонова, 63	Кировский	15:02:0040104:2	0030020000000 Земли населенных пунктов	Для ведения личного подсобного хозяйства	13	02.020	2 683	251,09	673 673,47
4692	Респ. Северная Осетия - Алания, р-н Кировский, с. Ставд-Дурт, ул. Хаймонова, дом 61	Кировский	15:02:0040104:3	0030020000000 Земли населенных пунктов	Для ведения личного подсобного хозяйства и эксплуатации жилого дома	13	02.020	2 597	251,09	652 286,73
4693	Российская Федерация, Республика Северная Осетия-Алания, Кировский муниципальный район, с. Став-Дурт, ул. Хаймонова, 59	Кировский	15:02:0040104:4	0030020000000 Земли населенных пунктов	Для ведения личного подсобного хозяйства	13	02.020	2 854	251,09	716 810,86
4694	Республика Северная Осетия - Алания, р-н Кировский, с Став-Дурт, ул Хаймонова, 57	Кировский	15:02:0040104:5	0030020000000 Земли населенных пунктов	Для ведения личного подсобного хозяйства	13	02.020	2 698	251,09	677 140,82
4695	Респ. Северная Осетия - Алания, р-н Кировский, с. Ставд-Дурт, ул. Хаймонова, дом 55	Кировский	15:02:0040104:6	0030020000000 Земли населенных пунктов	Для ведения личного подсобного хозяйства и эксплуатации жилого дома	13	02.020	2 559	251,09	642 549,81
4696	Российская Федерация, Республика Северная Осетия - Алания, Кировский район, с.п. Ставд-Дуртское, с. Ставд-Дурт, ул. Пагиева, 72	Кировский	15:02:0040104:7	0030020000000 Земли населенных пунктов	Для ведения личного подсобного хозяйства	13	02.020	2 801	251,09	703 363,09
4697	Российская Федерация, Республика Северная Осетия - Алания, м р-н Кировский, с п. Ставд-Дуртское, с Ставд-Дурт, ул Погиева, 70	Кировский	15:02:0040104:8	0030020000000 Земли населенных пунктов	Для ведения личного подсобного хозяйства	13	02.020	2 699	251,09	677 691,91
4698	Республика Северная Осетия-Алания, р-н Кировский, с Ставд-Дурт, ул Пагиева, 68	Кировский	15:02:0040104:9	0030020000000 Земли населенных пунктов	Для ведения личного подсобного хозяйства	13	02.020	2 539	251,09	637 517,51
4699	Респ. Северная Осетия - Алания, р-н Кировский, с. Став-Дурт, ул. Хаймонова, 64	Кировский	15:02:0040105:1	0030020000000 Земли населенных пунктов	Для ведения личного подсобного хозяйства	13	02.020	2 419	251,09	607 166,71
4700	Российская Федерация, Республика Северная Осетия-Алания, Кировский муниципальный район, с. Ставд-Дурт, ул. Степная, 35	Кировский	15:02:0040105:131	0030020000000 Земли населенных пунктов	Для ведения личного подсобного хозяйства	13	02.020	2 486	251,09	624 259,74
4701	Республика Северная Осетия-Алания, р-н Кировский, с. Стовл-Дурт, ул. Степная, 35	Кировский	15:02:0040105:18	0030020000000 Земли населенных пунктов	Для ведения личного подсобного хозяйства	13	02.020	2 117	251,09	531 557,53
4702	Респ. Северная Осетия - Алания, р-н Кировский, с. Ставд-Дурт, ул. Хаймонова, дом 62	Кировский	15:02:0040105:2	0030020000000 Земли населенных пунктов	Под личное подсобное хозяйство и эксплуатацию жилого дома	13	02.020	2 405	251,09	603 871,45
4703	Респ. Северная Осетия - Алания, р-н Кировский, с. Став-Дурт, ул. Хаймонова, 60	Кировский	15:02:0040105:3	0030020000000 Земли населенных пунктов	Для ведения личного подсобного хозяйства	13	02.020	2 573	251,09	646 034,57
4704	Российская Федерация, Республика Северная Осетия-Алания, Кировский муниципальный район, с. Ставд-Дурт, ул. Хаймонова, 58	Кировский	15:02:0040105:4	0030020000000 Земли населенных пунктов	Под личное подсобное хозяйство и эксплуатацию жилого дома	13	02.020	2 598	251,09	652 331,82
4705	Российская Федерация, Республика Северная Осетия-Алания, Кировский муниципальный район, с. Став-Дурт, ул. Хаймонова, 56	Кировский	15:02:0040105:5	0030020000000 Земли населенных пунктов	Для ведения личного подсобного хозяйства	13	02.020	2 724	251,09	683 969,16
4706	Российская Федерация, Республика Северная Осетия-Алания, Кировский муниципальный район, с. Ставд-Дурт, ул. Хаймонова, д. 54	Кировский	15:02:0040105:6	0030020000000 Земли населенных пунктов	Для ведения личного подсобного хозяйства и эксплуатации жилого дома	13	02.020	2 741	251,09	688 247,69
4707	Российская Федерация, Республика Северная Осетия-Алания, Кировский муниципальный район, с. Ставд-Дурт, ул. Степная, 33	Кировский	15:02:0040105:8	0030020000000 Земли населенных пунктов	Для ведения личного подсобного хозяйства	13	02.020	2 763	251,09	693 761,67
4708	Республика Северная Осетия-Алания, р-н Кировский, с Ставд-Дурт, ул Токаева, д 57	Кировский	15:02:0040106:1	0030020000000 Земли населенных пунктов	Для ведения личного подсобного хозяйства	13	02.020	2 873	251,09	721 381,57
4709	Респ. Северная Осетия - Алания, р-н Кировский, с. Став-Дурт, ул. Набережная, 29	Кировский	15:02:0040106:10	0030020000000 Земли населенных пунктов	Для ведения личного подсобного хозяйства	13	02.020	2 988	251,09	750 256,92
4710	Респ. Северная Осетия - Алания, р-н Кировский, с. Ставд-Дурт, ул. Набережная, дом 28	Кировский	15:02:0040106:11	0030020000000 Земли населенных пунктов	Под личное подсобное хозяйство	13	02.020	2 800	251,09	703 052,00
4711	Российская Федерация, Республика Северная Осетия - Алания, Кировский район, с. Став-Дурт, ул. Набережная, 27	Кировский	15:02:0040106:12	0030020000000 Земли населенных пунктов	Для ведения личного подсобного хозяйства	13	02.020	2 870	251,09	720 628,30
4712	Республика Северная Осетия-Алания, р-н Кировский, с. Стовл-Дурт, ул. Токаева, 55	Кировский	15:02:0040106:2	0030020000000 Земли населенных пунктов	Для ведения личного подсобного хозяйства	13	02.020	2 741	251,09	688 237,69
4713	Республика Северная Осетия-Алания, р-н Кировский, с. Стовл-Дурт, ул. Набережная, 27 "а"	Кировский	15:02:0040106:24	0030020000000 Земли населенных пунктов	Для ведения личного подсобного хозяйства	13	02.020	3 153	251,09	791 686,77
4714	Республика Северная Осетия-Алания, р-н Кировский, с. Стовл-Дурт, ул. Токаева, 53	Кировский	15:02:0040106:3	0030020000000 Земли населенных пунктов	Для ведения личного подсобного хозяйства	13	02.020	2 803	251,09	703 905,27
4715	Северная Осетия - Алания респ, р-н Кировский, с Стовл-Дурт, ул Токаева, 51	Кировский	15:02:0040106:4	0030020000000 Земли населенных пунктов	Под личное подсобное хозяйство и эксплуатацию жилого дома	13	02.020	2 734	251,09	686 484,06
4716	Республика Северная Осетия-Алания, р-н Кировский, с Стовл-Дурт, ул Токаева, д 49	Кировский	15:02:0040106:5	0030020000000 Земли населенных пунктов	Для ведения личного подсобного хозяйства	13	02.020	3 036	251,09	762 359,24
4717	Республика Северная Осетия-Алания, р-н Кировский, с Стовл-Дурт, ул Токаева, д 47	Кировский	15:02:0040106:6	0030020000000 Земли населенных пунктов	Для ведения личного подсобного хозяйства	13	02.020	2 855	251,09	716 861,95
4718	Респ. Северная Осетия - Алания, р-н Кировский, с. Став-Дурт, ул. Набережная, 31	Кировский	15:02:0040106:7	0030020000000 Земли населенных пунктов	Для ведения личного подсобного хозяйства	13	02.020	2 500	251,09	627 725,00
4719	Респ. Северная Осетия - Алания, р-н Кировский, с. Став-Дурт, ул. Набережная, 30	Кировский	15:02:0040106:8	0030020000000 Земли населенных пунктов	Для ведения личного подсобного хозяйства	13	02.020	2 900	251,09	728 161,00
4720	Респ. Северная Осетия - Алания, р-н Кировский, с. Став-Дурт, ул. Набережная, 29	Кировский	15:02:0040106:9	0030020000000 Земли населенных пунктов	Для ведения личного подсобного хозяйства	13	02.020	2 776	251,09	697 025,84
4721	Северная Осетия - Алания респ, р-н Кировский, с. Стовл-Дурт, ул Таболова, 45	Кировский	15:02:0040107:1	0030020000000 Земли населенных пунктов	Для ведения личного подсобного хозяйства	13	02.020	2 859	251,09	717 866,31
4722	Республика Северная Осетия-Алания, р-н Кировский, с Стовл-Дурт, ул Токаева, д 44	Кировский	15:02:0040107:10	0030020000000 Земли населенных пунктов	Для ведения личного подсобного хозяйства	13	02.020	2 695	251,09	676 667,55
4723	Респ. Северная Осетия - Алания, р-н Кировский, с. Стовл-Дурт, ул. Токаева, дом 42	Кировский	15:02:0040107:11	0030020000000 Земли населенных пунктов	Под личное подсобное хозяйство и эксплуатацию жилого дома	13	02.020	2 802	251,09	703 854,16
4724	Республика Северная Осетия-Алания, р-н Кировский, с Стовл-Дурт, ул Токаева, д 40	Кировский	15:02:0040107:12	0030020000000 Земли населенных пунктов	Для ведения личного подсобного хозяйства	13	02.020	2 400	251,09	602 616,00
4725	Российская Федерация, Республика Северная Осетия-Алания, Кировский муниципальный район, с. Стовл-Дурт, ул Таболова	Кировский	15:02:0040107:133	0030020000000 Земли населенных пунктов	Для ведения личного подсобного хозяйства	13	02.020	1 075	251,09	269 921,75

№ п/п	Местоположение ЗУ	Район	Кадастровый номер ЗУ	Категория земель	Разрешенное использование по документу	Код вида разрешенного использования (в соответствии с классификатором видов разрешенного использования земельных участков)	Вид использования объектов недвижимости	Площадь	УПКС	КС
4726	Российская Федерация, Республика Северная Осетия-Алания, Кировский муниципальный район, с. Ставд-Дурт, ул. Таболова, 39 "а"	Кировский	15:02:0040107:134	003002000000 Земли населенных пунктов	Для ведения личного подсобного хозяйства	13	02.020	1 776	251,09	[illegible]
4727	Республика Северная Осетия-Алания, р-н Кировский, с. Ставд-Дурт, ул. Таболова, 43	Кировский	15:02:0040107:2	003002000000 Земли населенных пунктов	Для ведения личного подсобного хозяйства	13	02.020	2 808	251,09	[illegible]
4728	Российская Федерация, Республика Северная Осетия-Алания, Кировский муниципальный район, с. Ставд-Дурт, ул. Таболова, д. 41	Кировский	15:02:0040107:3	003002000000 Земли населенных пунктов	Для ведения личного подсобного хозяйства	13	02.020	2 500	251,09	627 725,00
4729	Респ. Северная Осетия - Алания, р-н Кировский, с. Ставд-Дурт, ул. Таболова, дом 37	Кировский	15:02:0040107:5	003002000000 Земли населенных пунктов	Под личное подсобное хозяйство и эксплуатацию жилого дома	13	02.020	2 866	251,09	[illegible]
4730	Северная Осетия - Алания респ. р-н Кировский, с Ставд-Дурт, ул Таболова, 35	Кировский	15:02:0040107:6	003002000000 Земли населенных пунктов	Под личное подсобное хозяйство и эксплуатацию жилого дома	13	02.020	2 996	251,09	[illegible]
4731	Российская Федерация, Республика Северная Осетия-Алания, Кировский район, с. Ставд-Дурт, ул. Токаева, 50	Кировский	15:02:0040107:7	003002000000 Земли населенных пунктов	Под личное подсобное хозяйство и эксплуатацию жилого дома	13	02.020	2 737	251,09	[illegible]
4732	Республика Северная Осетия-Алания, р-н Кировский, с Ставд-Дурт, ул Токаева, 48	Кировский	15:02:0040107:8	003002000000 Земли населенных пунктов	Для ведения личного подсобного хозяйства	13	02.020	2 678	251,09	[illegible]
4733	Российская Федерация, Республика Северная Осетия-Алания, Кировский муниципальный район, с. Ставд-Дурт, ул. Токаева, 46	Кировский	15:02:0040107:9	003002000000 Земли населенных пунктов	Для ведения личного подсобного хозяйства	13	02.020	2 791	251,09	[illegible]
4734	Республика Северная Осетия-Алания, р-н Кировский, с. Ставд-Дурт, ул. Пагиева, 59	Кировский	15:02:0040108:1	003002000000 Земли населенных пунктов	Для ведения личного подсобного хозяйства	13	02.020	2 766	251,09	[illegible]
4735	Северная Осетия - Алания респ, р-н Кировский, с. Ставд-Дурт, ул. Таболова. 56	Кировский	15:02:0040108:10	003002000000 Земли населенных пунктов	Для ведения личного подсобного хозяйства	13	02.020	2 886	251,09	[illegible]
4736	Республика Северная Осетия-Алания, р-н Кировский, с Ставд-Дурт, ул Таболова. д 54	Кировский	15:02:0040108:11	003002000000 Земли населенных пунктов	Для ведения личного подсобного хозяйства	13	02.020	2 767	251,09	[illegible]
4737	Республика Северная Осетия-Алания, р-н Кировский, с Ставд-Дурт, ул Таболова, д 52	Кировский	15:02:0040108:12	003002000000 Земли населенных пунктов	Для ведения личного подсобного хозяйства	13	02.020	3 000	251,09	[illegible]
4738	Республика Северная Осетия-Алания, р-н Кировский, с. Ставд-Дурт, ул. Пагиева, 57	Кировский	15:02:0040108:2	003002000000 Земли населенных пунктов	Для ведения личного подсобного хозяйства	13	02.020	2 776	251,09	[illegible]
4739	Республика Северная Осетия-Алания, р-н Кировский, с. Ставд-Дурт, ул. Пагиева. 55	Кировский	15:02:0040108:3	003002000000 Земли населенных пунктов	Для ведения личного подсобного хозяйства	13	02.020	2 652	251,09	[illegible]
4740	Республика Северная Осетия-Алания, р-н Кировский, с Ставд-Дурт, ул Пагиева, д 53	Кировский	15:02:0040108:4	003002000000 Земли населенных пунктов	Для ведения личного подсобного хозяйства	13	02.020	2 900	251,09	[illegible]
4741	Республика Северная Осетия-Алания, р-н Кировский, с Ставд-Дурт, ул Пагиева. д 51	Кировский	15:02:0040108:5	003002000000 Земли населенных пунктов	Для ведения личного подсобного хозяйства	13	02.020	2 700	251,09	[illegible]
4742	Российская Федерация, Республика Северная Осетия-Алания, Кировский район, с. Ставд-Дурт, ул. Пагиева. 49	Кировский	15:02:0040108:6	003002000000 Земли населенных пунктов	Для ведения личного подсобного хозяйства	13	02.020	2 628	251,09	[illegible]
4743	Северная Осетия - Алания респ, р-н Кировский, с Став-Дурт, ул Таболова. дом 62	Кировский	15:02:0040108:7	003002000000 Земли населенных пунктов	Для ведения личного подсобного хозяйства	13	02.020	3 000	251,09	[illegible]
4744	Республика Северная Осетия-Алания, р-н Кировский, с Ставд-Дурт, ул Таболова. д 60	Кировский	15:02:0040108:8	003002000000 Земли населенных пунктов	Для ведения личного подсобного хозяйства	13	02.020	3 100	251,09	[illegible]
4745	Северная Осетия - Алания респ. р-н Кировский, с Ставд-Дурт, ул Таболова, 58	Кировский	15:02:0040108:9	003002000000 Земли населенных пунктов	Для ведения личного подсобного хозяйства и эксплуатации жилого дома	13	02.020	2 628	251,09	[illegible]
4746	Респ. Северная Осетия - Алания, р-н Кировский, с. Став-Дурт, ул. Хаймонова. 53	Кировский	15:02:0040109:1	003002000000 Земли населенных пунктов	Для ведения личного подсобного хозяйства	13	02.020	2 800	251,09	[illegible]
4747	Республика Северная Осетия-Алания, р-н Кировский, с Ставд-Дурт, ул Пагиева, д 54	Кировский	15:02:0040109:10	003002000000 Земли населенных пунктов	Для ведения личного подсобного хозяйства	13	02.020	2 800	251,09	[illegible]
4748	Республика Северная Осетия-Алания, р-н Кировский, с. Ставд-Дурт, ул. Пагиева. 52	Кировский	15:02:0040109:11	003002000000 Земли населенных пунктов	Для ведения личного подсобного хозяйства	13	02.020	2 844	251,09	[illegible]
4749	Республика Северная Осетия-Алания, р-н Кировский, с. Ставд-Дурт, ул. Пагиева, 50	Кировский	15:02:0040109:12	003002000000 Земли населенных пунктов	Для ведения личного подсобного хозяйства	13	02.020	2 699	251,09	[illegible]
4750	Респ. Северная Осетия - Алания, р-н Кировский, с. Став-Дурт, ул. Хаймонова. 51	Кировский	15:02:0040109:2	003002000000 Земли населенных пунктов	Для ведения личного подсобного хозяйства	13	02.020	2 700	251,09	[illegible]
4751	Респ. Северная Осетия - Алания, р-н Кировский, с. Став-Дурт, ул. Хаймонова, 49	Кировский	15:02:0040109:3	003002000000 Земли населенных пунктов	Для ведения личного подсобного хозяйства	13	02.020	2 842	251,09	[illegible]
4752	Респ. Северная Осетия - Алания, р-н Кировский, с. Став-Дурт, ул. Хаймонова, 47	Кировский	15:02:0040109:4	003002000000 Земли населенных пунктов	Для ведения личного подсобного хозяйства	13	02.020	2 986	251,09	[illegible]
4753	Респ. Северная Осетия - Алания, р-н Кировский, с. Став-Дурт, ул. Хаймонова. 45	Кировский	15:02:0040109:5	003002000000 Земли населенных пунктов	Для ведения личного подсобного хозяйства	13	02.020	3 200	251,09	[illegible]
4754	Северная Осетия - Алания респ. р-н Кировский, с Ставд-Дурт, ул Хаймонова, 43	Кировский	15:02:0040109:6	003002000000 Земли населенных пунктов	Под личное подсобное хозяйство и эксплуатацию жилого дома	13	02.020	3 105	251,09	[illegible]
4755	Республика Северная Осетия-Алания, р-н Кировский, с Ставд-Дурт, ул Пагиева, д 60	Кировский	15:02:0040109:7	003002000000 Земли населенных пунктов	Для ведения личного подсобного хозяйства	13	02.020	2 668	251,09	[illegible]
4756	Республика Северная Осетия-Алания, р-н Кировский, с Ставд-Дурт, ул Пагиева, 58	Кировский	15:02:0040109:8	003002000000 Земли населенных пунктов	Для ведения личного подсобного хозяйства	13	02.020	2 685	251,09	[illegible]
4757	Республика Северная Осетия-Алания, р-н Кировский, с Ставд-Дурт, ул Пагиева, д 56	Кировский	15:02:0040109:9	003002000000 Земли населенных пунктов	Для ведения личного подсобного хозяйства	13	02.020	2 738	251,09	[illegible]
4758	Респ. Северная Осетия - Алания, р-н Кировский, с. Став-Дурт, ул. Хаймонова. 52	Кировский	15:02:0040110:1	003002000000 Земли населенных пунктов	Под личное подсобное хозяйство и эксплуатацию жилого дома	13	02.020	2 808	251,09	[illegible]
4759	Северная Осетия - Алания респ, р-н Кировский, с Ставд-Дурт, ул Степная №32 "а"	Кировский	15:02:0040110:10	003002000000 Земли населенных пунктов	Для индивидуального жилищного строительства	13	02.010	2 140	251,09	[illegible]
4760	Республика Северная Осетия - Алания, Кировский район, с. Ставд-Дурт, ул. Степная. 29	Кировский	15:02:0040110:137	003002000000 Земли населенных пунктов	Для ведения личного подсобного хозяйства	13	02.020	2 532	251,09	[illegible]
4761	Республика Северная Осетия - Алания, Кировский район, с. Ставд-Дурт, ул. Степная, 29"а"	Кировский	15:02:0040110:140	003002000000 Земли населенных пунктов	Для ведения личного подсобного хозяйства	13	02.020	2 305	251,09	[illegible]
4762	Российская Федерация, Республика Северная Осетия-Алания, Кировский муниципальный район, с. Ставд-Дурт, ул. Степная, 34	Кировский	15:02:0040110:141	003002000000 Земли населенных пунктов	Для ведения личного подсобного хозяйства	13	02.020	2 606	251,09	[illegible]
4763	Российская Федерация, Республика Северная Осетия-Алания, Кировский муниципальный район, с. Ставд-Дурт, ул. Степная, 36 "а"	Кировский	15:02:0040110:143	003002000000 Земли населенных пунктов	Для ведения личного подсобного хозяйства	13	02.020	2 230	251,09	[illegible]
4764	Северная Осетия - Алания респ, р-н Кировский, с. Ставд-Дурт, ул. Степная, 22	Кировский	15:02:0040110:15	003002000000 Земли населенных пунктов	Для ведения личного подсобного хозяйства	13	02.020	2 831	251,09	[illegible]
4765	Респ. Северная Осетия - Алания, р-н Кировский, с. Ставд-Дурт, ул. Хаймонова. дом 50	Кировский	15:02:0040110:2	003002000000 Земли населенных пунктов	Под личное подсобное хозяйство и эксплуатацию жилого дома	13	02.020	2 558	251,09	[illegible]

№ п/п	Местоположение ЗУ	Район	Кадастровый номер ЗУ	Категория земель	Разрешенное использование по документу	Код вида разрешенного использования (в соответствии с классификатором видов разрешенного использования земельных участков)	Вид использования объектов недвижимости	Площадь	УПКС	КС
4766	Республика Северная Осетия-Алания, р-н Кировский, с. Става-Дурт юго-западная окраина села	Кировский	15:02:0040110:20	003002000000 Земли населенных пунктов	Ритуальная деятельность	12	12.010	12 500	1.49	18 625,00
4767	Респ. Северная Осетия - Алания, р-н Кировский, с. Става-Дурт, ул. Степная, 27 а	Кировский	15:02:0040110:21	003002000000 Земли населенных пунктов	Для ведения личного подсобного хозяйства	13	02.020	2 502	251,09	628 227,18
4768	Республика Северная Осетия-Алания, р-н Кировский, с. Става-Дурт, ул. Степная, 27	Кировский	15:02:0040110:24	003002000000 Земли населенных пунктов	Для ведения личного подсобного хозяйства	13	02.020	2 556	251.09	641 756,04
4769	Респ. Северная Осетия - Алания, р-н Кировский, с. Става-Дурт, ул. Хаймынова, 48	Кировский	15:02:0040110:3	003002000000 Земли населенных пунктов	Для ведения личного подсобного хозяйства	13	02.020	2 735	251.09	686 741,15
4770	Респ. Северная Осетия - Алания, р-н Кировский, с. Става-Дурт, ул. Хаймынова, 46	Кировский	15:02:0040110:4	003002000000 Земли населенных пунктов	Для ведения личного подсобного хозяйства	13	02.020	2 612	251,09	655 617,08
4771	Северная Осетия - Алания респ, р-н Кировский, с Става-Дурт, ул Хаймынова, 44	Кировский	15:02:0040110:5	003002000000 Земли населенных пунктов	Для ведения личного подсобного хозяйства	13	02.020	2 846	251,09	714 662,14
4772	Республика Северная Осетия-Алания, р-н Кировский, с Става-Дурт, ул Хаймынова, д 42	Кировский	15:02:0040110:6	003002000000 Земли населенных пунктов	Для ведения личного подсобного хозяйства	13	02.020	3 007	251.09	755 027,63
4773	Северная Осетия - Алания респ, р-н Кировский, с Става-Дурт, ул Степная, 32	Кировский	15:02:0040110:7	003002000000 Земли населенных пунктов	Под личное подсобное хозяйство и эксплуатацию жилого дома	13	02.020	2 595	251.09	651 578,55
4774	Респ. Северная Осетия - Алания, р-н Кировский, с. Става-Дурт, ул. Степная, дом 23	Кировский	15:02:0040110:8	003002000000 Земли населенных пунктов	Для ведения личного подсобного хозяйства и эксплуатации жилого дома	13	02.020	2 561	251,09	643 041,49
4775	Северная Осетия - Алания респ, р-н Кировский, с Става-Дурт, ул Степная, 25	Кировский	15:02:0040110:9	003002000000 Земли населенных пунктов	Под личное подсобное хозяйство и эксплуатацию жилого дома	13	02.020	2 499	251,09	627 473,91
4776	Республика Северная Осетия - Алания, Кировский район, с. Става-Дурт, ул. Токаева, д. 45	Кировский	15:02:0040111.1	003002000000 Земли населенных пунктов	Для ведения личного подсобного хозяйства	13	02.020	2 962	251.09	743 726,58
4777	Республика Северная Осетия-Алания, р-н Кировский, с Става-Дурт, ул Набережная, д 20	Кировский	15:02:0040111:10	003002000000 Земли населенных пунктов	Для ведения личного подсобного хозяйства	13	02.020	2 760	251.09	693 038,40
4778	Респ. Северная Осетия - Алания, р-н Кировский, с. Става-Дурт, ул. Набережная, 22	Кировский	15:02:0040111:11	003002000000 Земли населенных пунктов	Для ведения личного подсобного хозяйства	13	02.020	2 706	251,09	679 419,54
4779	Респ. Северная Осетия - Алания, р-н Кировский, с. Става-Дурт, ул. Набережная, 20	Кировский	15:02:0040111:12	003002000000 Земли населенных пунктов	Для ведения личного подсобного хозяйства	13	02.020	1 450	251,09	364 080,50
4780	Республика Северная Осетия-Алания, р-н Кировский, с Става-Дурт, ул Набережная, 20	Кировский	15:02:0040111:13	003002000000 Земли населенных пунктов	Для ведения личного подсобного хозяйства	13	02.020	1 629	251.09	409 022,61
4781	Республика Северная Осетия-Алания, р-н Кировский, с Става-Дурт, ул Токаева, д 43	Кировский	15:02:0040111.2	003002000000 Земли населенных пунктов	Для ведения личного подсобного хозяйства	13	02.020	2 804	251.09	704 036,36
4782	Республика Северная Осетия-Алания, р-н Кировский, с Става-Дурт, ул Токаева, д 41	Кировский	15:02:0040111:3	003002000000 Земли населенных пунктов	Для ведения личного подсобного хозяйства	13	02.020	2 763	251,09	693 761,67
4783	Республика Северная Осетия-Алания, р-н Кировский, с Става-Дурт, ул Токаева, д 39	Кировский	15:02:0040111:4	003002000000 Земли населенных пунктов	Для ведения личного подсобного хозяйства	13	02.020	2 600	251,09	652 834,00
4784	Республика Северная Осетия-Алания, р-н Кировский, с. Става-Дурт, ул. Токаева, 37	Кировский	15:02:0040111.5	003002000000 Земли населенных пунктов	Для ведения личного подсобного хозяйства	13	02.020	2 715	251.09	681 729,35
4785	Республика Северная Осетия-Алания, р-н Кировский, с Става-Дурт, ул Токаева, д 35	Кировский	15:02:0040111.6	003002000000 Земли населенных пунктов	Для ведения личного подсобного хозяйства	13	02.020	2 900	251.09	728 161,00
4786	Респ. Северная Осетия - Алания, р-н Кировский, с. Става-Дурт, ул. Набережная, 26	Кировский	15:02:0040111:7	003002000000 Земли населенных пунктов	Для ведения личного подсобного хозяйства	13	02.020	2 935	251,09	736 979,15
4787	Респ. Северная Осетия - Алания, р-н Кировский, с. Става-Дурт, ул. Набережная, 25	Кировский	15:02:0040111:8	003002000000 Земли населенных пунктов	Для ведения личного подсобного хозяйства	13	02.020	2 832	251,09	711 086,88
4788	Республика Северная Осетия-Алания, р-н Кировский, с Става-Дурт, ул Набережная, д 24	Кировский	15:02:0040111.9	003002000000 Земли населенных пунктов	Для ведения личного подсобного хозяйства	13	02.020	2 805	251.09	704 397,45
4789	Северная Осетия - Алания респ, р-н Кировский, с. Става-Дурт, ул Тобилова, 33	Кировский	15:02:0040112.1	003002000000 Земли населенных пунктов	Для ведения личного подсобного хозяйства	13	02.020	2 600	251.09	652 834,00
4790	Республика Северная Осетия-Алания, р-н Кировский, с Става-Дурт, ул Токаева, д 32	Кировский	15:02:0040112:10	003002000000 Земли населенных пунктов	Для ведения личного подсобного хозяйства	13	02.020	3 000	251,09	753 270,00
4791	Республика Северная Осетия-Алания, р-н Кировский, с Става-Дурт, ул Токаева, д 30	Кировский	15:02:0040112:11	003002000000 Земли населенных пунктов	Для ведения личного подсобного хозяйства	13	02.020	2 800	251,09	703 052,00
4792	Республика Северная Осетия-Алания, Кировский район, с. Става-Дурт, ул. Таболова. 25 "а"	Кировский	15:02:0040112.147	003002000000 Земли населенных пунктов	Дошкольное, начальное и среднее общее образование	3	03.050	2 050	320.13	656 266,50
4793	Респ. Северная Осетия - Алания, р-н Кировский, с. Става-Дурт, ул. Тобилова, 31	Кировский	15:02:0040112.2	003002000000 Земли населенных пунктов	Для ведения личного подсобного хозяйства	13	02.020	3 003	251.09	754 023,27
4794	Республика Северная Осетия-Алания, р-н Кировский, с. Става-Дурт, ул. Токаева, 26 "а"	Кировский	15:02:0040112:25	003002000000 Земли населенных пунктов	Под личное подсобное хозяйство и эксплуатацию жилого дома	13	02.020	1 060	251,09	266 155,40
4795	Северная Осетия - Алания респ, р-н Кировский, с Става-Дурт, ул Токаева, 26	Кировский	15:02:0040112:26	003002000000 Земли населенных пунктов	Под личное подсобное хозяйство и эксплуатацию жилого дома	13	02.020	1 720	251,09	431 874,80
4796	Республика Северная Осетия-Алания, р-н Кировский, с. Става-Дурт, ул. Таболова, 29	Кировский	15:02:0040112.3	003002000000 Земли населенных пунктов	Для ведения личного подсобного хозяйства	13	02.020	2 766	251.09	694 511,94
4797	Республика Северная Осетия-Алания, р-н Кировский, с. Става-Дурт, ул. Мира, 5	Кировский	15:02:0040112:33	003002000000 Земли населенных пунктов	Образование и просвещение	3	03.050	658	320.13	210 615,54
4798	Республика Северная Осетия-Алания, р-н Кировский, с. Става-Дурт, ул. Таболова. 33а	Кировский	15:02:0040112:34	003002000000 Земли населенных пунктов	Для ведения личного подсобного хозяйства	13	02.020	2 500	251,09	627 725,00
4799	Российская Федерация, Республика Северная Осетия - Алания, Кировский р-н, с. Става-Дурт, ул. Таболова. 27	Кировский	15:02:0040112:4	003002000000 Земли населенных пунктов	Для ведения личного подсобного хозяйства	13	02.020	2 800	251,09	703 052,00
4800	Республика Северная Осетия-Алания, р-н Кировский, с Става-Дурт, ул Таболова, д 25	Кировский	15:02:0040112.5	003002000000 Земли населенных пунктов	Для ведения личного подсобного хозяйства	13	02.020	2 500	251.09	627 725,00
4801	Республика Северная Осетия-Алания, р-н Кировский, с Става-Дурт, ул Таболова, д 23	Кировский	15:02:0040112.6	003002000000 Земли населенных пунктов	Для ведения личного подсобного хозяйства	13	02.020	1 000	251.09	251 090,00
4802	Республика Северная Осетия-Алания, р-н Кировский, с Става-Дурт, ул Токаева, 36	Кировский	15:02:0040112:8	003002000000 Земли населенных пунктов	Для ведения личного подсобного хозяйства	13	02.020	2 811	251,09	705 813,99
4803	Республика Северная Осетия-Алания, р-н Кировский, с Става-Дурт, ул Токаева, 34	Кировский	15:02:0040112:9	003002000000 Земли населенных пунктов	Для ведения личного подсобного хозяйства	13	02.020	2 978	251,09	747 746,02
4804	Республика Северная Осетия-Алания, р-н Кировский, с Става-Дурт, ул Таболова, д 46	Кировский	15:02:0040113.1	003002000000 Земли населенных пунктов	Для ведения личного подсобного хозяйства	13	02.020	2 900	251.09	728 161,00
4805	Северная Осетия - Алания респ, р-н Кировский, с. Става-Дурт, ул. Попиева, 37	Кировский	15:02:0040113:10	003002000000 Земли населенных пунктов	Для ведения личного подсобного хозяйства	13	02.020	2 571	251.09	645 552,39
4806	Северная Осетия - Алания респ, р-н Кировский, с Става-Дурт, ул Таболова, 50	Кировский	15:02:0040113:11	003002000000 Земли населенных пунктов	Под личное подсобное хозяйство и эксплуатацию жилого дома	13	02.020	2 907	251.09	729 918,63

№ п/п	Местоположение ЗУ	Район	Кадастровый номер ЗУ	Категория земель	Разрешенное использование по документу	Код вида разрешенного использования (в соответствии с классификатором видов разрешенного использования земельных участков)	Вид использования объектов недвижимости	Площадь	УПКС	КС
4807	Республика Северная Осетия-Алания, р-н Кировский, с Стан-Дурт, ул Таболова, д 48	Кировский	15:02:0040113:12	0030020000000 Земли населенных пунктов	Для ведения личного подсобного хозяйства	13	02.020	2 849	251,09	[illegible]
4808	Республика Северная Осетия-Алания, р-н Кировский, с Стан-Дурт, ул Таболова, д 42	Кировский	15:02:0040113:3	0030020000000 Земли населенных пунктов	Для ведения личного подсобного хозяйства	13	02.020	2 600	251,09	652 843,00
4809	Республика Северная Осетия-Алания, р-н Кировский, с Стан-Дурт, ул Таболова, д 40	Кировский	15:02:0040113:4	0030020000000 Земли населенных пунктов	Для ведения личного подсобного хозяйства	13	02.020	2 500	251,09	627 725,00
4810	Республика Северная Осетия - Алания, р-н Кировский, с Стан-Дурт, ул Пагиева, 47	Кировский	15:02:0040113:5	0030020000000 Земли населенных пунктов	Для ведения личного подсобного хозяйства	13	02.020	2 549	251,09	640 028,41
4811	Северная Осетия - Алания респ, р-н Кировский, с. Стан-Дурт, ул Попиева, 45	Кировский	15:02:0040113:6	0030020000000 Земли населенных пунктов	Для ведения личного подсобного хозяйства	13	02.020	2 788	251,09	700 006,92
4812	Респ. Северная Осетия - Алания, р-н Кировский, с. Стан-Дурт, ул. Пагиева, дом 43	Кировский	15:02:0040113:7	0030020000000 Земли населенных пунктов	Для ведения личного подсобного хозяйства	13	02.020	2 713	251,09	681 267,17
4813	Респ. Северная Осетия - Алания, р-н Кировский, с. Стан-Дурт, ул. Пагиева, дом 41	Кировский	15:02:0040113:8	0030020000000 Земли населенных пунктов	Под личное подсобное хозяйство и эксплуатацию жилого дома	13	02.020	2 741	251,09	688 237,69
4814	Республика Северная Осетия-Алания, р-н Кировский, с. Стан-Дурт, ул Пагиева, д 39	Кировский	15:02:0040113:9	0030020000000 Земли населенных пунктов	Для эксплуатации жилого дома и ведения личного подсобного хозяйства	13	02.020	2 567	251,09	644 548,03
4815	Респ. Северная Осетия - Алания, р-н Кировский, с. Стан-Дурт, ул. Хаймонова, 41	Кировский	15:02:0040114:1	0030020000000 Земли населенных пунктов	Для ведения личного подсобного хозяйства	13	02.020	2 600	251,09	652 843,00
4816	Российская Федерация, Республика Северная Осетия-Алания, Кировский муниципальный район, с. Стан-Дурт, ул. Пагиева, д. 42	Кировский	15:02:0040114:10	0030020000000 Земли населенных пунктов	Для ведения личного подсобного хозяйства	13	02.020	2 865	251,09	719 472,85
4817	Северная Осетия - Алания респ, р-н Кировский, с Стан-Дурт, ул Пагиева, 40	Кировский	15:02:0040114:11	0030020000000 Земли населенных пунктов	Для ведения личного подсобного хозяйства	13	02.020	2 747	251,09	689 711,23
4818	Республика Северная Осетия-Алания, р-н Кировский, с. Стан-Дурт, ул. Попиева, 38	Кировский	15:02:0040114:12	0030020000000 Земли населенных пунктов	Для ведения личного подсобного хозяйства	13	02.020	2 865	251,09	719 472,85
4819	Респ. Северная Осетия - Алания, р-н Кировский, с. Стан-Дурт, ул. Хаймонова, 39	Кировский	15:02:0040114:2	0030020000000 Земли населенных пунктов	Для ведения личного подсобного хозяйства	13	02.020	2 719	251,09	682 713,71
4820	Северная Осетия - Алания респ, р-н Кировский, с. Стан-Дурт, ул. Хаймонова, 37 "а"	Кировский	15:02:0040114:3	0030020000000 Земли населенных пунктов	Для ведения личного подсобного хозяйства	13	02.020	2 593	251,09	651 076,37
4821	Респ. Северная Осетия - Алания, р-н Кировский, с. Стан-Дурт, ул. Хаймонова, 37а	Кировский	15:02:0040114:4	0030020000000 Земли населенных пунктов	Для ведения личного подсобного хозяйства	13	02.020	3 000	251,09	753 270,00
4822	Северная Осетия - Алания респ, р-н Кировский, с Стан-Дурт, ул Хаймонова, 35	Кировский	15:02:0040114:5	0030020000000 Земли населенных пунктов	Под личное подсобное хозяйство и эксплуатацию жилого дома	13	02.020	2 710	251,09	680 453,90
4823	Северная Осетия - Алания респ, р-н Кировский, с. Стан-Дурт, ул Хаймонова, 33	Кировский	15:02:0040114:6	0030020000000 Земли населенных пунктов	Для ведения личного подсобного хозяйства	13	02.020	2 751	251,09	690 748,59
4824	Республика Северная Осетия-Алания, р-н Кировский, с. Стан-Дурт, ул. Пагиева, 48	Кировский	15:02:0040114:7	0030020000000 Земли населенных пунктов	Для ведения личного подсобного хозяйства	13	02.020	2 720	251,09	682 954,80
4825	Республика Северная Осетия-Алания, р-н Кировский, с Стан-Дурт, ул Пагиева, д 46	Кировский	15:02:0040114:8	0030020000000 Земли населенных пунктов	Для ведения личного подсобного хозяйства	13	02.020	2 750	251,09	690 197,50
4826	Респ. Северная Осетия - Алания, р-н Кировский, с. Стан-Дурт, ул. Попиева, дом 44	Кировский	15:02:0040114:9	0030020000000 Земли населенных пунктов	Для ведения личного подсобного хозяйства	13	02.020	2 670	251,09	670 110,30
4827	Респ. Северная Осетия - Алания, р-н Кировский, с. Стан-Дурт, ул. Степная, дом 20	Кировский	15:02:0040115:1	0030020000000 Земли населенных пунктов	Под личное подсобное хозяйство и эксплуатация жилого дома	13	02.020	2 974	251,09	746 711,66
4828	Республика Северная Осетия-Алания, Кировский р-н, с. Стан-Дурт, ул. Степная, 17 "г"	Кировский	15:02:00:0115:133	0030020000000 Земли населенных пунктов	Спорт	3	05.010	5 500	69,05	[illegible]
4829	РСО-Алания, Кировский район, с Стан-Дурт, ул Степная, 17 "б"	Кировский	15:02:0040115:134	0030020000000 Земли населенных пунктов	Для эксплуатации и содержания существующих зданий и сооружений (зерноскрипица)	1	01.150	4 771	104,20	497 138,20
4830	РСО-Алания, Кировский район, с Стан-Дурт, ул Степная, 17 "в"	Кировский	15:02:0040115:135	0030020000000 Земли населенных пунктов	Для эксплуатации и содержания существующих зданий и сооружений (зерноскрипица)	1	01.150	825	104,20	85 966,25
4831	Республика Северная Осетия-Алания, р-н Кировский, с. Стан-Дурт, ул. Степная, 21	Кировский	15:02:00:0115:136	0030020000000 Земли населенных пунктов	Для ведения личного подсобного хозяйства	13	02.020	3 120	251,09	783 400,80
4832	Российская Федерация, Республика Северная Осетия-Алания, Кировский муниципальный район, с. Стан-Дурт, ул. Хаймонова, 34 "в"	Кировский	15:02:00:0115:139	0030020000000 Земли населенных пунктов	Коммунальное обслуживание	6	03.012	12	257,36	3 088,32
4833	Республика Северная Осетия-Алания, р-н Кировский, с Стан-Дурт, ул. Степная, 20 "а"	Кировский	15:02:0040115:19	0030020000000 Земли населенных пунктов	Для индивидуального жилищного строительства	13	02.010	848	251,09	212 921,32
4834	Северная Осетия - Алания респ, р-н Кировский, с Стан-Дурт, ул Степная, 19	Кировский	15:02:0040115:2	0030020000000 Земли населенных пунктов	Под личное подсобное хозяйство и эксплуатацию жилого дома	13	02.020	2 898	251,09	727 658,82
4835	Республика Северная Осетия-Алания, р-н Кировский, с. Стан-Дурт, ул. Степная, 18"а"	Кировский	15:02:0040115:20	0030020000000 Земли населенных пунктов	Для индивидуального жилищного строительства	13	02.010	726	251,09	182 291,34
4836	Республика Северная Осетия-Алания, р-н Кировский, с. Стан-Дурт, ул. Степная, 19"а"	Кировский	15:02:0040115:21	0030020000000 Земли населенных пунктов	Для индивидуального жилищного строительства	13	02.010	1 010	251,09	253 600,90
4837	Северная Осетия - Алания респ, р-н Кировский, с Стан-Дурт, ул Степная, 18	Кировский	15:02:0040115:3	0030020000000 Земли населенных пунктов	Для ведения личного подсобного хозяйства	13	02.020	2 989	251,09	750 568,01
4838	Республика Северная Осетия - Алания, Кировский район, с Стан-Дурт, ул. Хаймонова, 34 г	Кировский	15:02:0040115:4	0030020000000 Земли населенных пунктов	Для ведения личного подсобного хозяйства	13	02.020	3 522	251,09	884 335,98
4839	Северная Осетия - Алания респ, р-н Кировский, с Стан-Дурт, ул Хаймонова, 40	Кировский	15:02:0040115:5	0030020000000 Земли населенных пунктов	Под личное подсобное хозяйство и эксплуатацию жилого дома	13	02.020	2 696	251,09	676 948,64
4840	Респ. Северная Осетия - Алания, р-н Кировский, с. Стан-Дурт, ул. Хаймонова, 38	Кировский	15:02:0040115:6	0030020000000 Земли населенных пунктов	Для ведения личного подсобного хозяйства и эксплуатация жилого дома	13	02.020	2 644	251,09	663 881,96
4841	Респ. Северная Осетия - Алания, р-н Кировский, с. Стан-Дурт, ул. Хаймонова, 36	Кировский	15:02:0040115:7	0030020000000 Земли населенных пунктов	Для ведения личного подсобного хозяйства	13	02.020	3 000	251,09	753 270,00
4842	Северная Осетия - Алания респ, р-н Кировский, с. Стан-Дурт, ул Степная, 17 "а"	Кировский	15:02:0040115:9	0030020000000 Земли населенных пунктов	Для содержания и эксплуатации существующих зданий и сооружений (зерноскрипица)	1	01.150	5 593	104,20	582 790,60
4843	Республика Северная Осетия-Алания, р-н Кировский, с Стан-Дурт, ул Токаева, д 34	Кировский	15:02:0040116:1	0030020000000 Земли населенных пунктов	Для эксплуатации нежилого здания (магазина)	4	04.040	143	652,82	[illegible]
4844	Российская Федерация, Республика Северная Осетия-Алания, Кировский муниципальный район, с. Стан-Дурт, ул. Набережная, 16	Кировский	15:02:0040116:10	0030020000000 Земли населенных пунктов	Для ведения личного подсобного хозяйства	13	02.020	2 940	251,09	738 204,60
4845	Республика Северная Осетия - Алания, Кировский район, с. Стан-Дурт, ул. Набережная, 14	Кировский	15:02:0040116:11	0030020000000 Земли населенных пунктов	Для ведения личного подсобного хозяйства	13	02.020	2 851	251,09	715 957,59

№ п/п	Местоположение ЗУ	Район	Кадастровый номер ЗУ	Категория земель	Разрешенное использование по документу	Код вида разрешенного использования (в соответствии с классификатором видов разрешенного использования земельных участков)	Вид использования объектов недвижимости	Площадь	УПКС	КС
4846	Респ. Северная Осетия - Алания, р-н Кировский, с. Ставд-Дурт, ул. Набережная, 13	Кировский	15:02:0040116:12	0030020000000 Земли населенных пунктов	Для ведения личного подсобного хозяйства	13	02.020	2 [illegible]	251.00	[illegible]
4847	Российская Федерация, Республика Северная Осетия-Алания, Кировский муниципальный район, с. Ставд-Дурт, ул. Набережная, 15	Кировский	15:02:0040116:138	0030020000000 Земли населенных пунктов	Для ведения личного подсобного хозяйства	13	02.020	2 [illegible]	251.00	[illegible]
4848	Республика Северная Осетия-Алания, р-н Кировский, с Ставд-Дурт, ул Токаева, д 33	Кировский	15:02:0040116:2	0030020000000 Земли населенных пунктов	Для ведения личного подсобного хозяйства	13	02.020	2 500	251.00	627 725.00
4849	Республика Северная Осетия-Алания, р-н Кировский, с Ставд-Дурт, ул Токаева, д 35 "а"	Кировский	15:02:0040116:20	0030020000000 Земли населенных пунктов	Для индивидуального жилищного строительства	13	02.010	2 [illegible]	251.00	5 61 286.33
4850	Российская Федерация, Республика Северная Осетия-Алания, Кировский муниципальный район, с. Ставд-Дурт, ул. Токаева, 31	Кировский	15:02:0040116:3	0030020000000 Земли населенных пунктов	Для ведения личного подсобного хозяйства	13	02.020	2 [illegible]	251.00	651 576.55
4851	Республика Северная Осетия-Алания, р-н Кировский, с Ставд-Дурт, ул Токаева, д 29	Кировский	15:02:0040116:4	0030020000000 Земли населенных пунктов	Для ведения личного подсобного хозяйства	13	02.020	2 476	251.00	622 291.02
4852	Респ. Северная Осетия - Алания, р-н Кировский, с. Ставд-Дурт, ул. Токаева. дом 27	Кировский	15:02:0040116:5	0030020000000 Земли населенных пунктов	Для ведения личного подсобного хозяйства	13	02.020	2 668	251.00	669 [illegible] 12
4853	Республика Северная Осетия-Алания, р-н Кировский, с Ставд-Дурт, ул Токаева, д 25	Кировский	15:02:0040116:6	0030020000000 Земли населенных пунктов	Для ведения личного подсобного хозяйства	13	02.020	2 613	251.00	656 [illegible] 17
4854	Респ. Северная Осетия - Алания, р-н Кировский, с. Ставд-Дурт, ул. Набережная, 18	Кировский	15:02:0040116:7	0030020000000 Земли населенных пунктов	Для ведения личного подсобного хозяйства	13	02.020	3 [illegible]	251.00	[illegible] 83
4855	Респ. Северная Осетия - Алания, р-н Кировский, с. Ставд-Дурт, ул. Набережная, 17	Кировский	15:02:0040116:8	0030020000000 Земли населенных пунктов	Для ведения личного подсобного хозяйства	13	02.020	2 [illegible]	251.00	699 [illegible] 56
4856	Респ. Северная Осетия - Алания, р-н Кировский, с. Ставд-Дурт, ул. Набережная, 16	Кировский	15:02:0040116:9	0030020000000 Земли населенных пунктов	Для ведения личного подсобного хозяйства	13	02.020	2 500	251.00	627 725.00
4857	Республика Северная Осетия-Алания, р-н Кировский, с Ставд-Дурт, ул Токаева	Кировский	15:02:0040117:1	0030020000000 Земли населенных пунктов	Для ведения личного подсобного хозяйства	13	02.020	34 500	251.00	8 662 605.00
4858	РСО-Алания, Кировский район, с. Ставд-Дурт, ул. Таболова, 23а	Кировский	15:02:0040117:113	0030020000000 Земли населенных пунктов	Спорт	3	05.012	800	69.05	55 240.00
4859	Респ Северная Осетия - Алания, Кировский р-н, нп ставд-дурт, ул Таболова, 25	Кировский	15:02:0040117:115	0030020000000 Земли населенных пунктов	Дошкольное, начальное и среднее общее образование	3	03.050	6 926	120.13	2 217 220.38
4860	Республика Северная Осетия-Алания, Кировский р-н, с. Ставд-Дурт, ул. Таболова, 23 Б	Кировский	15:02:0040117:116	0030020000000 Земли населенных пунктов	Площадки для занятий спортом	3	05.010	100	69.05	6 905.50
4861	Республика Северная Осетия-Алания, р-н Кировский, с Ставд-Дурт, ул Таболова, д 36	Кировский	15:02:0040118:10	0030020000000 Земли населенных пунктов	Для ведения личного подсобного хозяйства	13	02.020	2 660	251.00	652 834.00
4862	Республика Северная Осетия-Алания, р-н Кировский, с. Ставд-Дурт, ул. Таболова, 34	Кировский	15:02:0040118:11	0030020000000 Земли населенных пунктов	Для ведения личного подсобного хозяйства	13	02.020	2 [illegible]	251.00	685 [illegible] 70
4863	Северная Осетия - Алания респ, р-н Кировский, с Ставд-Дурт, ул Таболова, 32	Кировский	15:02:0040118:12	0030020000000 Земли населенных пунктов	Для эксплуатации жилого дома и ведения личного подсобного хозяйства	13	02.020	1 520	251.00	381 676.80
4864	Республика Северная Осетия-Алания, р-н Кировский, с. Ставд-Дурт, ул. Таболова, 30	Кировский	15:02:0040118:13	0030020000000 Земли населенных пунктов	Для ведения личного подсобного хозяйства	13	02.020	1 954	251.00	491 [illegible] 31
4865	Республика Северная Осетия-Алания, р-н Кировский, с Ставд-Дурт, ул Таболова, 28	Кировский	15:02:0040118:14	0030020000000 Земли населенных пунктов	Для ведения личного подсобного хозяйства	13	02.020	1 937	251.00	486 361.33
4866	Российская Федерация, Республика Северная Осетия-Алания, Кировский район, с. Ставд-Дурт, ул. Таболова, 28"а"	Кировский	15:02:0040118:148	0030020000000 Земли населенных пунктов	Для ведения личного подсобного хозяйства	13	02.020	1 183	251.00	297 [illegible] 47
4867	Республика Северная Осетия-Алания, р-н Кировский, с. Ставд-Дурт, ул. Таболова, 26	Кировский	15:02:0040118:15	0030020000000 Земли населенных пунктов	Для ведения личного подсобного хозяйства	13	02.020	2 842	251.00	716 [illegible] 56
4868	Республика Северная Осетия-Алания, р-н Кировский, с Ставд-Дурт, ул Пятиева, д 33а	Кировский	15:02:0040118:2	0030020000000 Земли населенных пунктов	Для ведения личного подсобного хозяйства	13	02.020	1 360	251.00	341 [illegible] 00
4869	Республика Северная Осетия-Алания, р-н Кировский, с Ставд-Дурт, ул Таболова, д 32а	Кировский	15:02:0040118:28	0030020000000 Земли населенных пунктов	Спорт	3	05.012	1 129	69.05	77 [illegible] 15
4870	Российская Федерация, Республика Северная Осетия-Алания, Кировский район, с. Ставд-Дурт, ул. Таболова, 28"а"	Кировский	15:02:0040118:29	0030020000000 Земли населенных пунктов	Для ведения личного подсобного хозяйства	13	02.020	1 [illegible]	251.00	447 [illegible] 05
4871	Северная Осетия - Алания респ, р-н Кировский, с Ставд-Дурт, ул Пятиева, 35	Кировский	15:02:0040118:3	0030020000000 Земли населенных пунктов	Для ведения личного подсобного хозяйства	13	02.020	1 610	251.00	404 [illegible] 00
4872	Респ. Северная Осетия - Алания, р-н Кировский, с. Ставд-Дурт, ул. Пятиева. 25 "а"	Кировский	15:02:0040118:31	0030020000000 Земли населенных пунктов	Для ведения личного подсобного хозяйства	13	02.020	1 861	251.00	467 [illegible] 36
4873	Республика Северная Осетия-Алания, Кировский район, с. Ставд-Дурт, ул Попиева, 33	Кировский	15:02:0040118:4	0030020000000 Земли населенных пунктов	Для ведения личного подсобного хозяйства	13	02.020	2 [illegible]	251.00	695 [illegible] 12
4874	Северная Осетия - Алания респ, р-н Кировский, с. Ставд-Дурт, ул Попиева, 31	Кировский	15:02:0040118:5	0030020000000 Земли населенных пунктов	Для ведения личного подсобного хозяйства	13	02.020	2 [illegible]	251.00	716 [illegible] 67
4875	Республика Северная Осетия-Алания, р-н Кировский, с. Ставд-Дурт, ул. Пятиева. 29	Кировский	15:02:0040118:6	0030020000000 Земли населенных пунктов	Для ведения личного подсобного хозяйства	13	02.020	2 625	251.00	659 [illegible] 25
4876	Республика Северная Осетия-Алания, р-н Кировский, с Ставд-Дурт, ул Пятиева, 27	Кировский	15:02:0040118:7	0030020000000 Земли населенных пунктов	Для ведения личного подсобного хозяйства	13	02.020	1 [illegible]	251.00	362 [illegible] 06
4877	Республика Северная Осетия-Алания, р-н Кировский, с Ставд-Дурт, ул Пятиева, д 25	Кировский	15:02:0040118:8	0030020000000 Земли населенных пунктов	Для ведения личного подсобного хозяйства	13	02.020	2 669	251.00	701 [illegible] 54
4878	Республика Северная Осетия-Алания, р-н Кировский, с Ставд-Дурт, ул Таболова, д 38	Кировский	15:02:0040118:9	0030020000000 Земли населенных пунктов	Для ведения личного подсобного хозяйства	13	02.020	2 [illegible]	251.00	[illegible] 00
4879	Респ. Северная Осетия - Алания, р-н Кировский, с. Ставд-Дурт, ул. Хаймонова, дом 31	Кировский	15:02:0040119:1	0030020000000 Земли населенных пунктов	Под личное подсобное хозяйство и эксплуатацию жилого дома	13	02.020	2 [illegible]	251.00	699 [illegible] 50
4880	Республика Северная Осетия-Алания, р-н Кировский, с. Ставд-Дурт, ул. Пятиева. 28	Кировский	15:02:0040119:10	0030020000000 Земли населенных пунктов	Для ведения личного подсобного хозяйства	13	02.020	2 669	251.00	677 [illegible] 91
4881	Республика Северная Осетия-Алания, р-н Кировский, с Ставд-Дурт, ул Пятиева, д 26	Кировский	15:02:0040119:11	0030020000000 Земли населенных пунктов	Для ведения личного подсобного хозяйства	13	02.020	2 903	251.00	736 [illegible] 00
4882	Республика Северная Осетия-Алания, р-н Кировский, с Ставд-Дурт, ул Хаймонова, д 25а	Кировский	15:02:0040119:15	0030020000000 Земли населенных пунктов	Для ведения личного подсобного хозяйства	13	02.020	2 712	251.00	688 [illegible] 05
4883	Республика Северная Осетия-Алания, р-н Кировский, с Ставд-Дурт, ул Хаймонова, д 25б	Кировский	15:02:0040119:16	0030020000000 Земли населенных пунктов	Для ведения личного подсобного хозяйства	13	02.020	2 711	251.00	688 [illegible] 99
4884	Респ. Северная Осетия - Алания, р-н Кировский, с. Ставд-Дурт, ул. Хаймонова, 29	Кировский	15:02:0040119:2	0030020000000 Земли населенных пунктов	Для ведения личного подсобного хозяйства	13	02.020	2 [illegible]	251.00	677 [illegible] 00
4885	Северная Осетия - Алания респ, р-н Кировский, с Ставд-Дурт, ул Хаймонова, 27	Кировский	15:02:0040119:3	0030020000000 Земли населенных пунктов	Для ведения личного подсобного хозяйства и эксплуатации жилого дома	13	02.020	2 981	251.00	718 [illegible] 29
4886	Респ. Северная Осетия - Алания, р-н Кировский, с. Ставд-Дурт, ул. Хаймонова. 25	Кировский	15:02:0040119:4	0030020000000 Земли населенных пунктов	Для ведения личного подсобного хозяйства	13	02.020	2 [illegible]	251.00	703 [illegible] 00

№ п/п	Местоположение ЗУ	Район	Кадастровый номер ЗУ	Категория земель	Разрешенное использование по документу	Код вида разрешенного использования (в соответствии с классификатором видов разрешенного использования земельных участков)	Вид использования объектов недвижимости	Площадь	УПКС	КС
4887	Республика Северная Осетия-Алания, р-н Кировский, с. Стыл-Дурт, ул. Пятнева, 36	Кировский	15:02:0040119:6	0030020000000 Земли населенных пунктов	Для ведения личного подсобного хозяйства	13	02.020	2 724	251,00	701 294,16
4888	Республика Северная Осетия-Алания, р-н Кировский, с. Стыл-Дурт, ул. Пятнева, 34	Кировский	15:02:0040119:7	0030020000000 Земли населенных пунктов	Для ведения личного подсобного хозяйства	13	02.020	2 877	251,00	722 385,93
4889	Северная Осетия - Алания респ, р-н Кировский, с Стыл-Дурт, ул Пятнева, 32	Кировский	15:02:0040119:8	0030020000000 Земли населенных пунктов	Для ведения личного подсобного хозяйства и эксплуатации жилого дома	13	02.020	2 623	251,00	657 855,80
4890	Северная Осетия - Алания респ. р-н Кировский, с Стыл-Дурт, ул Пятнева, 30	Кировский	15:02:0040119:9	0030020000000 Земли населенных пунктов	Для ведения личного подсобного хозяйства и эксплуатации жилого дома	13	02.020	2 689	251,00	675 181,01
4891	Республика Северная Осетия-Алания, р-н Кировский, с. Стыл-Дурт, ул. Степная, 14	Кировский	15:02:0040120:1	0030020000000 Земли населенных пунктов	Для ведения личного подсобного хозяйства	13	02.020	2 861	251,00	718 300,29
4892	Респ. Северная Осетия - Алания, р-н Кировский, с. Стыл-Дурт, ул. Хайманова, 32 "б"	Кировский	15:02:0040120:10	0030020000000 Земли населенных пунктов	Для ведения личного подсобного хозяйства	13	02.020	2 100	251,00	527 269,00
4893	Северная Осетия - Алания респ, р-н Кировский, с Стыл-Дурт, ул Хайманова, 32	Кировский	15:02:0040120:11	0030020000000 Земли населенных пунктов	Для ведения личного подсобного хозяйства	13	02.020	2 763	251,00	693 926,50
4894	Респ. Северная Осетия - Алания, р-н Кировский, с. Стыл-Дурт, ул. Хаймонова, 30	Кировский	15:02:0040120:12	0030020000000 Земли населенных пунктов	Для ведения личного подсобного хозяйства	13	02.020	2 856	251,00	717 052,00
4895	Республика Северная Осетия-Алания, р-н Кировский, с. Стыл-Дурт, ул Хайманова, д 28	Кировский	15:02:0040120:13	0030020000000 Земли населенных пунктов	Для ведения личного подсобного хозяйства	13	02.020	2 757	251,00	692 258,13
4896	Респ. Северная Осетия - Алания, р-н Кировский, с. Стыл-Дурт, ул. Хайманова, 26	Кировский	15:02:0040120:14	0030020000000 Земли населенных пунктов	Для ведения личного подсобного хозяйства	13	02.020	2 900	251,00	728 161,00
4897	Респ. Северная Осетия - Алания, р-н Кировский, с. Стыл-Дурт, ул. Хайманова, дом 32-а	Кировский	15:02:0040120:15	0030020000000 Земли населенных пунктов	Для эксплуатации нежилых сооружений ОАО "МТС" нежилых сооружений	6	06.080	800	120,57	168 228,00
4898	Республика Северная Осетия-Алания, р-н Кировский, с. Стыл-Дурт, ул Хайманова, д 34	Кировский	15:02:0040120:16	0030020000000 Земли населенных пунктов	Под аптеку	4	04.040	456	652,82	297 685,92
4899	Республика Северная Осетия-Алания, р-н Кировский, с. Стыл-Дурт, ул Степная, д 15а	Кировский	15:02:0040120:22	0030020000000 Земли населенных пунктов	Для ведения личного подсобного хозяйства	13	02.020	2 956	251,00	742 222,04
4900	Республика Северная Осетия-Алания, р-н Кировский, с. Стыл-Дурт, ул. Хайманова, №24 а	Кировский	15:02:0040120:29	0030020000000 Земли населенных пунктов	Общественное управление	3	03.080	552	175,76	97 018,52
4901	Респ. Северная Осетия - Алания, р-н Кировский, с. Стыл-Дурт, ул. Степная, 16	Кировский	15:02:0040120:3	0030020000000 Земли населенных пунктов	Для ведения личного подсобного хозяйства	13	02.020	2 569	251,00	645 723,00
4902	Республика Северная Осетия-Алания, р-н Кировский, с. Стыл-Дурт, ул. Хаймонова, 34 "б"	Кировский	15:02:0040120:30	0030020000000 Земли населенных пунктов	Культурное развитие (дом культуры)	3	03.060	1 918	230,33	1 180 246,11
4903	Северная Осетия - Алания респ. р-н Кировский, с. Стыл-Дурт, ул Степная, 15	Кировский	15:02:0040120:4	0030020000000 Земли населенных пунктов	Под личное подсобное хозяйство и эксплуатацию жилого дома	13	02.020	2 762	251,00	694 510,58
4904	Респ. Северная Осетия - Алания, р-н Кировский, с. Стыл-Дурт, ул. Степная, 14	Кировский	15:02:0040120:5	0030020000000 Земли населенных пунктов	Для ведения личного подсобного хозяйства	13	02.020	2 900	251,00	728 161,00
4905	Респ. Северная Осетия - Алания, р-н Кировский, с. Стыл-Дурт, ул. Степная, 14а	Кировский	15:02:0040120:6	0030020000000 Земли населенных пунктов	Для ведения личного подсобного хозяйства	13	02.020	1 200	251,00	301 368,00
4906	Республика Северная Осетия-Алания, р-н Кировский, с. Стыл-Дурт, ул. Степная, 17	Кировский	15:02:0040120:7	0030020000000 Земли населенных пунктов	Для ведения личного подсобного хозяйства	13	02.020	1 321	251,00	331 869,89
4907	Республика Северная Осетия-Алания, р-н Кировский, с Стыл-Дурт, ул Степная, д 13	Кировский	15:02:0040120:8	0030020000000 Земли населенных пунктов	Для ведения личного подсобного хозяйства	13	02.020	2 916	251,00	732 688,62
4908	Респ. Северная Осетия - Алания, р-н Кировский, с. Стыл-Дурт, ул. Хайманова	Кировский	15:02:0040120:9	0030020000000 Земли населенных пунктов	Для ведения личного подсобного хозяйства	13	02.020	1 000	251,00	251 140,00
4909	Республика Северная Осетия-Алания, р-н Кировский, с. Стыл-Дурт юго-восточная окраина села	Кировский	15:02:0040121:2	0030020000000 Земли населенных пунктов	Ритуальная деятельность	12	12.010	21 343	1,39	31 796,63
4910	Российская Федерация, Республика Северная Осетия-Алания, Кировский муниципальный район, с. Стыл-Дурт, ул. Токаза, дом 23	Кировский	15:02:0040122:1	0030020000000 Земли населенных пунктов	Для ведения личного подсобного хозяйства	13	02.020	2 399	251,00	602 816,00
4911	Респ. Северная Осетия - Алания, р-н Кировский, с. Стыл-Дурт, ул. Набережная, 10	Кировский	15:02:0040122:10	0030020000000 Земли населенных пунктов	Для ведения личного подсобного хозяйства	13	02.020	2 794	251,00	701 294,16
4912	Респ. Северная Осетия - Алания, р-н Кировский, с. Стыл-Дурт, ул. Набережная, 9	Кировский	15:02:0040122:12	0030020000000 Земли населенных пунктов	Для ведения личного подсобного хозяйства	13	02.020	2 580	251,00	643 279,80
4913	Респ. Северная Осетия - Алания, р-н Кировский, с. Стыл-Дурт, ул. Набережная, 8	Кировский	15:02:0040122:13	0030020000000 Земли населенных пунктов	Под жилую застройку	13	02.010	2 610	251,00	655 311,90
4914	Северная Осетия - Алания респ. р-н Кировский, с. Стыл-Дурт, ул Набережная, 7	Кировский	15:02:0040122:14	0030020000000 Земли населенных пунктов	Для ведения личного подсобного хозяйства	13	02.020	2 753	251,00	690 197,50
4915	Респ. Северная Осетия - Алания, р-н Кировский, с. Стыл-Дурт, ул. Токаза, дом 21	Кировский	15:02:0040122:2	0030020000000 Земли населенных пунктов	Для ведения личного подсобного хозяйства	13	02.020	2 547	251,00	637 015,35
4916	Респ. Северная Осетия - Алания, р-н Кировский, с. Стыл-Дурт, ул. Токаза, дом 19	Кировский	15:02:0040122:4	0030020000000 Земли населенных пунктов	Для ведения личного подсобного хозяйства	13	02.020	2 498	251,00	626 869,55
4917	Республика Северная Осетия-Алания, р-н Кировский, с Стыл-Дурт, ул Токаза, 17	Кировский	15:02:0040122:5	0030020000000 Земли населенных пунктов	Для ведения личного подсобного хозяйства	13	02.020	2 770	251,00	697 779,11
4918	Республика Северная Осетия - Алания, р-н Кировский, с Стыл-Дурт, ул Токаза, 15	Кировский	15:02:0040122:6	0030020000000 Земли населенных пунктов	Для ведения личного подсобного хозяйства	13	02.020	2 471	251,00	621 156,66
4919	Респ. Северная Осетия - Алания, р-н Кировский, с. Стыл-Дурт, ул. Токаза, дом 13	Кировский	15:02:0040122:7	0030020000000 Земли населенных пунктов	Для ведения личного подсобного хозяйства	13	02.020	2 461	251,00	617 942,49
4920	Респ. Северная Осетия - Алания, р-н Кировский, с. Стыл-Дурт, ул. Набережная, 12	Кировский	15:02:0040122:8	0030020000000 Земли населенных пунктов	Для ведения личного подсобного хозяйства	13	02.020	2 569	251,00	645 090,21
4921	Республика Северная Осетия-Алания, р-н Кировский, с Стыл-Дурт, ул Набережная, 11	Кировский	15:02:0040122:9	0030020000000 Земли населенных пунктов	Для ведения личного подсобного хозяйства	13	02.020	2 827	251,00	709 831,13
4922	Республика Северная Осетия-Алания, р-н Кировский, с. Стыл-Дурт, ул. Таболова, 23	Кировский	15:02:0040123:1	0030020000000 Земли населенных пунктов	Для ведения личного подсобного хозяйства	13	02.020	2 751	251,00	690 716,39
4923	Республика Северная Осетия-Алания, р-н Кировский, с. Стыл-Дурт, ул. Токаза, 20	Кировский	15:02:0040123:10	0030020000000 Земли населенных пунктов	Для ведения личного подсобного хозяйства	13	02.020	2 522	251,00	633 216,96
4924	Российская Федерация, Республика Северная Осетия-Алания, Кировский район, с. Стыл-Дурт, ул. Токаза, 18	Кировский	15:02:0040123:11	0030020000000 Земли населенных пунктов	Для ведения личного подсобного хозяйства	13	02.020	2 977	251,00	747 454,93
4925	Республика Северная Осетия - Алания, р-н Кировский, с. Стыл-Дурт, ул. Токаза, 16	Кировский	15:02:0040123:12	0030020000000 Земли населенных пунктов	Для ведения личного подсобного хозяйства	13	02.020	2 444	251,00	613 863,96
4926	Республика Северная Осетия-Алания, р-н Кировский, с Стыл-Дурт, ул Таболова, 21	Кировский	15:02:0040123:2	0030020000000 Земли населенных пунктов	Для ведения личного подсобного хозяйства	13	02.020	2 679	251,00	672 676,11
4927	Российская Федерация, Республика Северная Осетия-Алания, Кировский муниципальный район, с. Стыл-Дурт, ул. Таболова, 19	Кировский	15:02:0040123:3	0030020000000 Земли населенных пунктов	Для ведения личного подсобного хозяйства	13	02.020	2 774	251,00	696 823,66
4928	Российская Федерация, Республика Северная Осетия-Алания, Кировский муниципальный район, с. Стыл-Дурт, ул. Таболова, 17	Кировский	15:02:0040123:4	0030020000000 Земли населенных пунктов	Для ведения личного подсобного хозяйства	13	02.020	2 670	251,00	670 110,30

№ пп	Местоположение ЗУ	Район	Кадастровый номер ЗУ	Категория земель	Разрешенное использование по документу	Код вида разрешенного использования (в соответствии с классификатором видов разрешенного использования земельных участков)	Вид использования объектов недвижимости	Площадь	УПКС	КС
4929	Северная Осетия - Алания респ. р-н Кировский. с Став-Дурт, ул Таболова, 15	Кировский	15:02:0040123:5	0030020000000 Земли населенных пунктов	Для ведения личного подсобного хозяйства	13	02.020	3 575	251,09	897 646,75
4930	Российская Федерация, Республика Северная Осетия-Алания, Кировский муниципальный район, с. Став-Дурт, ул. Таболова, д. 13	Кировский	15:02:0040123:6	0030020000000 Земли населенных пунктов	Для ведения личного подсобного хозяйства	13	02.020	2 031	251,09	509 964,79
4931	Республика Северная Осетия - Алания, р-н Кировский. с. Став-Дурт. ул. Токаева, 28	Кировский	15:02:0040123:7	0030020000000 Земли населенных пунктов	Для ведения личного подсобного хозяйства	13	02.020	2 612	251,09	655 817,08
4932	Респ. Северная Осетия - Алания. р-н Кировский. с. Става-Дурт. ул Токаева, дом 24	Кировский	15:02:0040123:8	0030020000000 Земли населенных пунктов	Для ведения личного подсобного хозяйства	13	02.020	2 500	251,09	627 725,00
4933	Республика Северная Осетия-Алания, р-н Кировский. с Става-Дурт. ул Токаева, д 22	Кировский	15:02:0040123:9	0030020000000 Земли населенных пунктов	Для ведения личного подсобного хозяйства	13	02.020	2 663	251,09	668 652,67
4934	Республика Северная Осетия-Алания, р-н Кировский, с Става-Дурт, ул Патиева, д 23	Кировский	15:02:0040124:1	0030020000000 Земли населенных пунктов	Для ведения личного подсобного хозяйства	13	02.020	2 900	251,09	728 161,00
4935	Республика Северная Осетия-Алания, р-н Кировский, с. Става-Дурт, ул. Таболова, 18	Кировский	15:02:0040124:10	0030020000000 Земли населенных пунктов	Для ведения личного подсобного хозяйства	13	02.020	2 844	251,09	714 299,96
4936	Республика Северная Осетия-Алания, р-н Кировский. с. Става-Дурт. ул. Таболова. 16	Кировский	15:02:0040124:11	0030020000000 Земли населенных пунктов	Для ведения личного подсобного хозяйства	13	02.020	2 592	251,09	650 823,28
4937	Республика Северная Осетия-Алания, р-н Кировский. с Става-Дурт. ул Патиева. д 14	Кировский	15:02:0040124:12	0030020000000 Земли населенных пунктов	Для ведения личного подсобного хозяйства	13	02.020	2 700	251,09	678 243,00
4938	Респ. Северная Осетия - Алания, р-н Кировский, с. Става-Дурт, ул. Патиева. дом 21	Кировский	15:02:0040124:2	0030020000000 Земли населенных пунктов	Для ведения личного подсобного хозяйства	13	02.020	2 636	251,09	662 174,24
4939	Республика Северная Осетия-Алания, р-н Кировский, с. Става-Дурт, ул. Патиева. 19	Кировский	15:02:0040124:3	0030020000000 Земли населенных пунктов	Для ведения личного подсобного хозяйства	13	02.020	2 600	251,09	652 934,00
4940	Республика Северная Осетия-Алания, р-н Кировский. с. Става-Дурт. ул. Потиево, 17	Кировский	15:02:0040124:4	0030020000000 Земли населенных пунктов	Для ведения личного подсобного хозяйства	13	02.020	2 476	251,09	621 946,84
4941	Республика Северная Осетия-Алания, р-н Кировский. с Става-Дурт. ул Патиева. 15	Кировский	15:02:0040124:5	0030020000000 Земли населенных пунктов	Для ведения личного подсобного хозяйства	13	02.020	2 693	251,09	676 165,37
4942	Республика Северная Осетия-Алания, р-н Кировский, с Става-Дурт, ул Патиева, д 13	Кировский	15:02:0040124:6	0030020000000 Земли населенных пунктов	Для ведения личного подсобного хозяйства	13	02.020	2 900	251,09	728 161,00
4943	Республика Северная Осетия-Алания, р-н Кировский, с Става-Дурт, ул Таболова. 24	Кировский	15:02:0040124:7	0030020000000 Земли населенных пунктов	Для ведения личного подсобного хозяйства	13	02.020	2 638	251,09	662 375,32
4944	Республика Северная Осетия-Алания, р-н Кировский. с. Става-Дурт. ул. Таболова. 22	Кировский	15:02:0040124:8	0030020000000 Земли населенных пунктов	Для ведения личного подсобного хозяйства	13	02.020	2 700	251,09	678 243,00
4945	Респ. Северная Осетия - Алания. р-н Кировский. с. Став-Дурт. ул. Хаймнова. 23	Кировский	15:02:0040125:1	0030020000000 Земли населенных пунктов	Для ведения личного подсобного хозяйства	13	02.020	2 512	251,09	630 748,08
4946	Республика Северная Осетия-Алания, р-н Кировский, с. Става-Дурт, ул. Патиева. 18	Кировский	15:02:0040125:10	0030020000000 Земли населенных пунктов	Для ведения личного подсобного хозяйства	13	02.020	2 534	251,09	636 292,06
4947	Респ. Северная Осетия - Алания, р-н Кировский, с. Става-Дурт, ул. Патиева. дом 16	Кировский	15:02:0040125:11	0030020000000 Земли населенных пунктов	Для ведения личного подсобного хозяйства	13	02.020	2 621	251,09	658 136,89
4948	Респ. Северная Осетия - Алания. р-н Кировский. с. Става-Дурт. ул Потиево, дом 14	Кировский	15:02:0040125:12	0030020000000 Земли населенных пунктов	Для ведения личного подсобного хозяйства	13	02.020	2 564	251,09	643 761,76
4949	Респ. Северная Осетия - Алания. р-н Кировский. с. Став-Дурт. ул. Хаймнова. 21	Кировский	15:02:0040125:2	0030020000000 Земли населенных пунктов	Для ведения личного подсобного хозяйства	13	02.020	3 000	251,09	753 270,00
4950	Северная Осетия - Алания респ, р-н Кировский, с. Става-Дурт, ул Хаймнова. 17	Кировский	15:02:0040125:3	0030020000000 Земли населенных пунктов	Для ведения личного подсобного хозяйства	13	02.020	2 327	251,09	584 266,43
4951	Северная Осетия - Алания респ, р-н Кировский, с Става-Дурт. ул. Хаймнова. 19	Кировский	15:02:0040125:4	0030020000000 Земли населенных пунктов	Для ведения личного подсобного хозяйства	13	02.020	2 764	251,09	694 012,76
4952	Российская Федерация. Республика Северная Осетия-Алания. Кировский муниципальный район. с. Став-Дурт. ул. Хаймнова. 15	Кировский	15:02:0040125:5	0030020000000 Земли населенных пунктов	Для ведения личного подсобного хозяйства	13	02.020	2 800	251,09	703 052,00
4953	Российская Федерация. Республика Северная Осетия-Алания. Кировский район. с. Става-Дурт. ул. Хаймнова. 13	Кировский	15:02:0040125:6	0030020000000 Земли населенных пунктов	Для ведения личного подсобного хозяйства	13	02.020	2 719	251,09	682 714,71
4954	Российская Федерация, Республика Северная Осетия-Алания, Кировский муниципальный район, с. Става-Дурт, ул. Патиева. 24	Кировский	15:02:0040125:7	0030020000000 Земли населенных пунктов	Для ведения личного подсобного хозяйства	13	02.020	3 030	251,09	760 802,70
4955	Республика Северная Осетия-Алания, р-н Кировский, с. Става-Дурт, ул. Патиева. 22	Кировский	15:02:0040125:8	0030020000000 Земли населенных пунктов	Для ведения личного подсобного хозяйства	13	02.020	2 184	251,09	548 500,56
4956	Республика Северная Осетия-Алания, р-н Кировский. с. Става-Дурт. ул. Потиево, 20	Кировский	15:02:0040125:9	0030020000000 Земли населенных пунктов	Для ведения личного подсобного хозяйства	13	02.020	2 607	251,09	654 591,63
4957	Республика Северная Осетия-Алания, р-н Кировский. с. Става-Дурт. ул. Степная. 12	Кировский	15:02:0040126:1	0030020000000 Земли населенных пунктов	Для ведения личного подсобного хозяйства	13	02.020	2 834	251,09	711 589,06
4958	Республика Северная Осетия-Алания, р-н Кировский, с Става-Дурт, ул Хаймнова. 18	Кировский	15:02:0040126:10	0030020000000 Земли населенных пунктов	Для ведения личного подсобного хозяйства	13	02.020	2 548	251,09	639 777,32
4959	Республика Северная Осетия-Алания, р-н Кировский, с Става-Дурт, ул Хаймнова. д 16	Кировский	15:02:0040126:11	0030020000000 Земли населенных пунктов	Для ведения личного подсобного хозяйства	13	02.020	2 646	251,09	664 304,14
4960	Респ. Северная Осетия - Алания. р-н Кировский. с. Став-Дурт. ул. Хаймнова. 14	Кировский	15:02:0040126:12	0030020000000 Земли населенных пунктов	Для ведения личного подсобного хозяйства	13	02.020	2 537	251,09	637 015,33
4961	Республика Северная Осетия-Алания, р-н Кировский. с Става-Дурт. ул Степная. д 11	Кировский	15:02:0040126:2	0030020000000 Земли населенных пунктов	Для ведения личного подсобного хозяйства	13	02.020	2 927	251,09	734 940,43
4962	Республика Северная Осетия-Алания, р-н Кировский, с Става-Дурт, ул Степная, д 9	Кировский	15:02:0040126:20	0030020000000 Земли населенных пунктов	Для ведения личного подсобного хозяйства	13	02.020	2 871	251,09	720 879,39
4963	Респ. Северная Осетия - Алания, р-н Кировский, с. Став-Дурт, ул. Степная. 10	Кировский	15:02:0040126:3	0030020000000 Земли населенных пунктов	Для ведения личного подсобного хозяйства	13	02.020	2 200	251,09	552 396,00
4964	Северная Осетия - Алания респ. р-н Кировский. с. Става-Дурт. ул Степная. 10	Кировский	15:02:0040126:4	0030020000000 Земли населенных пунктов	Для ведения личного подсобного хозяйства	13	02.020	2 308	251,09	579 515,72
4965	Респ. Северная Осетия - Алания. р-н Кировский. с. Став-Дурт. ул. Степная, 8	Кировский	15:02:0040126:5	0030020000000 Земли населенных пунктов	Для ведения личного подсобного хозяйства	13	02.020	2 861	251,09	718 366,49
4966	Респ. Северная Осетия - Алания, р-н Кировский, с. Став-Дурт, ул. Степная. 7	Кировский	15:02:0040126:6	0030020000000 Земли населенных пунктов	Для ведения личного подсобного хозяйства	13	02.020	2 900	251,09	728 161,00
4967	Северная Осетия - Алания респ, р-н Кировский, с Става-Дурт, ул Хаймнова. 24	Кировский	15:02:0040126:7	0030020000000 Земли населенных пунктов	Для ведения личного подсобного хозяйства	13	02.020	2 890	251,09	725 650,10
4968	Республика Северная Осетия-Алания, р-н Кировский, с. Става-Дурт, ул. Хаймнова, 22	Кировский	15:02:0040126:8	0030020000000 Земли населенных пунктов	Для ведения личного подсобного хозяйства	13	02.020	2 668	251,09	669 958,12

№ п/п	Местоположение ЗУ	Район	Кадастровый номер ЗУ	Категория земель	Разрешенное использование по документу	Код вида разрешенного использования (в соответствии с классификатором видов разрешенного использования земельных участков)	Вид использования объектов недвижимости	Площадь	УПКС	КС
4969	Северная Осетия - Алания респ, р-н Кировский, с Стыд-Дурт, ул Хаймыково, 20	Кировский	15:02:0040126:9	0030020000000 Земли населенных пунктов	Для ведения личного подсобного хозяйства	13	02.020	2 414	251,00	609 880,17
4970	Респ. Северная Осетия - Алания, р-н Кировский, с. Стыд-Дурт, ул. Токаева. дом 11	Кировский	15:02:0040127:1	0030020000000 Земли населенных пунктов	Для ведения личного подсобного хозяйства	13	02.020	2 854	251,00	716 480,77
4971	Респ. Северная Осетия - Алания, р-н Кировский, с. Стыд-Дурт, ул. Набережная, 3	Кировский	15:02:0040127:10	0030020000000 Земли населенных пунктов	Под жилую застройку	13	02.010	2 626	251,00	651 812,72
4972	Северная Осетия - Алания респ, р-н Кировский, с Стыд-Дурт, ул Набережная, 2	Кировский	15:02:0040127:11	0030020000000 Земли населенных пунктов	Для ведения личного подсобного хозяйства	13	02.020	2 626	251,00	651 812,72
4973	Республика Северная Осетия-Алания, р-н Кировский, с Стыд-Дурт, ул Набережная, д 1	Кировский	15:02:0040127:12	0030020000000 Земли населенных пунктов	Для ведения личного подсобного хозяйства	13	02.020	2 847	251,00	706 669,65
4974	Республика Северная Осетия-Алания, р-н Кировский, с Стыд-Дурт, ул Набережная, 2а	Кировский	15:02:0040127:13	0030020000000 Земли населенных пунктов	Для ведения личного подсобного хозяйства	13	02.020	2 665	251,00	661 669,45
4975	Республика Северная Осетия - Алания, Кировский район, с. Стыд-Дурт, ул. Токаева, 9	Кировский	15:02:0040127:2	0030020000000 Земли населенных пунктов	Для ведения личного подсобного хозяйства	13	02.020	2 815	251,00	706 816,35
4976	Республика Северная Осетия-Алания, р-н Кировский, с. Стыд-Дурт, ул. Тоховы, 7	Кировский	15:02:0040127:3	0030020000000 Земли населенных пунктов	Для ведения личного подсобного хозяйства	13	02.020	2 677	251,00	672 167,93
4977	Респ. Северная Осетия - Алания, р-н Кировский, с. Стыд-Дурт, ул. Тоховы, дом 5	Кировский	15:02:0040127:4	0030020000000 Земли населенных пунктов	Для ведения личного подсобного хозяйства	13	02.020	2 502	251,00	628 227,18
4978	Респ. Северная Осетия - Алания, р-н Кировский, с. Стыд-Дурт, ул. Токаева. дом 9	Кировский	15:02:0040127:5	0030020000000 Земли населенных пунктов	Для ведения личного подсобного хозяйства	13	02.020	2 500	251,00	627 725,00
4979	Респ. Северная Осетия - Алания, р-н Кировский, с. Стыд-Дурт, ул. Токаева, 1	Кировский	15:02:0040127:6	0030020000000 Земли населенных пунктов	Для ведения личного подсобного хозяйства	13	02.020	4 498	251,00	1 129 653,01
4980	Респ. Северная Осетия - Алания, р-н Кировский, с. Стыд-Дурт, ул. Набережная, 6	Кировский	15:02:0040127:7	0030020000000 Земли населенных пунктов	Для ведения личного подсобного хозяйства	13	02.020	2 788	251,00	700 038,92
4981	Северная Осетия - Алания респ, р-н Кировский, с Стыд-Дурт, ул Набережная, 5	Кировский	15:02:0040127:8	0030020000000 Земли населенных пунктов	Для ведения личного подсобного хозяйства	13	02.020	2 655	251,00	666 667,35
4982	Респ. Северная Осетия - Алания, р-н Кировский, с. Стыд-Дурт, ул. Набережная, 4	Кировский	15:02:0040127:9	0030020000000 Земли населенных пунктов	Для ведения личного подсобного хозяйства	13	02.020	2 767	251,00	694 766,03
4983	Российская Федерация, Республика Северная Осетия-Алания, Кировский муниципальный район, с. Стыд-Дурт, ул. Тибилова, 11	Кировский	15:02:0040128:1	0030020000000 Земли населенных пунктов	Для ведения личного подсобного хозяйства	13	02.020	2 916	251,00	732 711,14
4984	Северная Осетия - Алания респ, р-н Кировский, с. Стыд-Дурт, ул Тоховы, 8	Кировский	15:02:0040128:10	0030020000000 Земли населенных пунктов	Для ведения личного подсобного хозяйства	13	02.020	2 612	251,00	655 817,06
4985	Российская Федерация, Республика Северная Осетия-Алания, Кировский район, с. Стыд-Дурт, ул. Токаева, 6	Кировский	15:02:0040128:11	0030020000000 Земли населенных пунктов	Для ведения личного подсобного хозяйства	13	02.020	2 562	251,00	643 292,58
4986	Российская Федерация, Республика Северная Осетия - Алания, Кировский район, с. Стыд-Дурт, ул. Токаева, 4	Кировский	15:02:0040128:12	0030020000000 Земли населенных пунктов	Для ведения личного подсобного хозяйства	13	02.020	1 756	251,00	422 931,74
4987	Республика Северная Осетия-Алания, р-н Кировский, с. Стыд-Дурт, ул. Токаева, 2	Кировский	15:02:0040128:13	0030020000000 Земли населенных пунктов	Для ведения личного подсобного хозяйства	13	02.020	2 103	251,00	528 012,27
4988	Российская Федерация, Республика Северная Осетия-Алания, Кировский район, с. Стыд-Дурт, ул. Тибилова, 17"б"	Кировский	15:02:0040128:135	0030020000000 Земли населенных пунктов	Для ведения личного подсобного хозяйства	13	02.020	1 169	251,00	293 521,21
4989	Республика Северная Осетия-Алания, р-н Кировский, с. Стыд-Дурт, ул. Тибилова, 9	Кировский	15:02:0040128:2	0030020000000 Земли населенных пунктов	Для ведения личного подсобного хозяйства	13	02.020	2 849	251,00	715 355,43
4990	Республика Северная Осетия-Алания, р-н Кировский, с Стыд-Дурт, ул Тибилова, 7	Кировский	15:02:0040128:3	0030020000000 Земли населенных пунктов	Для ведения личного подсобного хозяйства	13	02.020	2 709	251,00	680 202,83
4991	Республика Северная Осетия-Алания, р-н Кировский, с Стыд-Дурт, ул Тибилова, 5	Кировский	15:02:0040128:4	0030020000000 Земли населенных пунктов	Для ведения личного подсобного хозяйства	13	02.020	2 866	251,00	719 623,94
4992	Российская Федерация, Республика Северная Осетия-Алания, Кировский район, с. Стыд-Дурт, ул. Тибилова, д. 3	Кировский	15:02:0040128:5	0030020000000 Земли населенных пунктов	Для ведения личного подсобного хозяйства	13	02.020	2 961	251,00	743 477,39
4993	Северная Осетия - Алания респ, р-н Кировский, с. Стыд-Дурт, ул Тибилова, 1	Кировский	15:02:0040128:6	0030020000000 Земли населенных пунктов	Для ведения личного подсобного хозяйства	13	02.020	2 996	251,00	752 265,64
4994	Республика Северная Осетия-Алания, р-н Кировский, с. Стыд-Дурт, ул. Токаева. 14	Кировский	15:02:0040128:7	0030020000000 Земли населенных пунктов	Для ведения личного подсобного хозяйства	13	02.020	2 636	251,00	661 683,14
4995	Респ. Северная Осетия - Алания, р-н Кировский, с. Стыд-Дурт, ул. Токаева. дом 12	Кировский	15:02:0040128:8	0030020000000 Земли населенных пунктов	Для ведения личного подсобного хозяйства	13	02.020	2 575	251,00	646 807,84
4996	Северная Осетия - Алания респ, р-н Кировский, с. Стыд-Дурт, ул Тоховы, 10	Кировский	15:02:0040128:9	0030020000000 Земли населенных пунктов	Для ведения личного подсобного хозяйства	13	02.020	2 666	251,00	669 105,94
4997	Северная Осетия - Алания респ, р-н Кировский, с. Стыд-Дурт, ул Попиева, 11	Кировский	15:02:0040129:1	0030020000000 Земли населенных пунктов	Для ведения личного подсобного хозяйства	13	02.020	2 712	251,00	680 956,06
4998	Республика Северная Осетия-Алания, р-н Кировский, с Стыд-Дурт, ул Тибилова, д 6	Кировский	15:02:0040129:10	0030020000000 Земли населенных пунктов	Для ведения личного подсобного хозяйства	13	02.020	2 763	251,00	701 294,37
4999	Республика Северная Осетия-Алания, р-н Кировский, с. Стыд-Дурт, ул. Тибилова, 4	Кировский	15:02:0040129:11	0030020000000 Земли населенных пунктов	Для ведения личного подсобного хозяйства	13	02.020	2 761	251,00	693 259,59
5000	Республика Северная Осетия-Алания, р-н Кировский, с Стыд-Дурт, ул Тибилова, д 2	Кировский	15:02:0040129:12	0030020000000 Земли населенных пунктов	Для ведения личного подсобного хозяйства	13	02.020	2 700	251,00	677 913,00
5001	Российская Федерация, Республика Северная Осетия-Алания, Кировский район, с. Стыд-Дурт, ул Пагиева, 1 "б"	Кировский	15:02:0040129:128	0030020000000 Земли населенных пунктов	Для индивидуального жилищного строительства	13	02.010	925	251,00	232 258,25
5002	Республика Северная Осетия-Алания, р-н Кировский, с Стыд-Дурт, ул Пагиева, д 9	Кировский	15:02:0040129:2	0030020000000 Земли населенных пунктов	Для ведения личного подсобного хозяйства	13	02.020	3 200	251,00	803 488,00
5003	Республика Северная Осетия-Алания, р-н Кировский, с Стыд-Дурт, ул Пагиева, д 7	Кировский	15:02:0040129:3	0030020000000 Земли населенных пунктов	Для ведения личного подсобного хозяйства	13	02.020	2 800	251,00	703 052,00
5004	Республика Северная Осетия-Алания, р-н Кировский, с Стыд-Дурт, ул Пагиева, д 5	Кировский	15:02:0040129:4	0030020000000 Земли населенных пунктов	Для ведения личного подсобного хозяйства	13	02.020	2 937	251,00	737 451,33
5005	Республика Северная Осетия-Алания, р-н Кировский, с Стыд-Дурт, ул Пагиева, д 3	Кировский	15:02:0040129:5	0030020000000 Земли населенных пунктов	Для ведения личного подсобного хозяйства	13	02.020	2 800	251,00	703 052,00
5006	Республика Северная Осетия-Алания, р-н Кировский, с Стыд-Дурт, ул Пагиева, 1	Кировский	15:02:0040129:6	0030020000000 Земли населенных пунктов	Для ведения личного подсобного хозяйства	13	02.020	2 706	251,00	679 149,54
5007	Северная Осетия - Алания респ, р-н Кировский, с. Стыд-Дурт, ул. Тибилова. 12	Кировский	15:02:0040129:7	0030020000000 Земли населенных пунктов	Для ведения личного подсобного хозяйства	13	02.020	2 736	251,00	686 982,24
5008	Республика Северная Осетия-Алания, р-н Кировский, с Стыд-Дурт, ул Тибилова, д 10	Кировский	15:02:0040129:8	0030020000000 Земли населенных пунктов	Для ведения личного подсобного хозяйства	13	02.020	3 363	251,00	828 547,00

№ п/п	Местоположение ЗУ	Район	Кадастровый номер ЗУ	Категория земель	Разрешенное использование по документу	Код вида разрешенного использования (в соответствии с классификатором видов разрешенного использования земельных участков)	Вид использования объектов недвижимости	Площадь	УПКС	КС
5009	Республика Северная Осетия-Алания, р-н Кировский, с Стыд-Дурт, ул Табогова, д 8	Кировский	15:02:0040129:9	0030020000000 Земли населенных пунктов	Для ведения личного подсобного хозяйства	13	02.020	2 630	251.09	652 834.00
5010	Северная Осетия - Алания респ, р-н Кировский, с Стыд- Дурт, ул Хаймонова. 11	Кировский	15:02:0040130:1	0030020000000 Земли населенных пунктов	Для ведения личного подсобного хозяйства	13	02.020	2 961	251.09	741 261.76
5011	Республика Северная Осетия - Алания, р-н Кировский, с. Стыд-Дурт, ул. Пагиева, 6	Кировский	15:02:0040130:10	0030020000000 Земли населенных пунктов	Для ведения личного подсобного хозяйства	13	02.020	2 669	251.09	670 159.21
5012	Республика Северная Осетия-Алания, р-н Кировский, с Стыд-Дурт, ул Пагиева, д 4	Кировский	15:02:0040130:11	0030020000000 Земли населенных пунктов	Для ведения личного подсобного хозяйства	13	02.020	2 000	251.09	502 180.00
5013	Республика Северная Осетия-Алания, р-н Кировский, с. Стыд-Дурт, ул. Поттиево, 2	Кировский	15:02:0040130:12	0030020000000 Земли населенных пунктов	Для ведения личного подсобного хозяйства	13	02.020	2 656	251.09	667 341.04
5014	Российская Федерация, Республика Северная Осетия-Алания, Кировский район, с. Стыд-Дурт, ул. Хаймонова. 9	Кировский	15:02:0040130:2	0030020000000 Земли населенных пунктов	Для ведения личного подсобного хозяйства	13	02.020	2 366	251.09	594 420.92
5015	Российская Федерация, Республика Северная Осетия-Алания, Кировский район, с. Стыд-Дурт, ул. Хаймонова. 7	Кировский	15:02:0040130:3	0030020000000 Земли населенных пунктов	Для эксплуатации жилого дома и ведения личного подсобного хозяйства	13	02.020	3 121	251.09	781 165.16
5016	Северная Осетия - Алания респ, р-н Кировский, с Стыд-Дурт, ул Хаймонова, 5	Кировский	15:02:0040130:4	0030020000000 Земли населенных пунктов	Для ведения личного подсобного хозяйства	13	02.020	2 963	251.09	744 879.67
5017	Респ. Северная Осетия - Алания, р-н Кировский, с. Стыд-Дурт, ул. Хаймонова. 3	Кировский	15:02:0040130:5	0030020000000 Земли населенных пунктов	Для ведения личного подсобного хозяйства	13	02.020	2 800	251.09	703 892.00
5018	Республика Северная Осетия-Алания, р-н Кировский, с Стыд-Дурт, ул Хаймонова. д 1	Кировский	15:02:0040130:6	0030020000000 Земли населенных пунктов	Для ведения личного подсобного хозяйства	13	02.020	2 870	251.09	720 628.30
5019	Респ. Северная Осетия - Алания, р-н Кировский, с. Стыд-Дурт, ул. Пагиева. дом 12	Кировский	15:02:0040130:7	0030020000000 Земли населенных пунктов	Под личное подсобное хозяйство и эксплуатацию жилого дома	13	02.020	2 636	251.09	662 375.32
5020	Республика Северная Осетия-Алания, р-н Кировский, с Стыд-Дурт, ул Пагиева. д 10	Кировский	15:02:0040130:8	0030020000000 Земли населенных пунктов	Для ведения личного подсобного хозяйства	13	02.020	2 700	251.09	677 943.00
5021	Северная Осетия - Алания респ, р-н Кировский, с Стыд-Дурт, ул Пагиева. 8	Кировский	15:02:0040130:9	0030020000000 Земли населенных пунктов	Под личное подсобное хозяйство и эксплуатацию жилого дома	13	02.020	2 447	251.09	611 966.33
5022	Северная Осетия - Алания респ, р-н Кировский, с. Стыд-Дурт, ул. Степная, 6	Кировский	15:02:0040131:1	0030020000000 Земли населенных пунктов	Для ведения личного подсобного хозяйства	13	02.020	2 396	251.09	602 183.64
5023	Республика Северная Осетия-Алания, р-н Кировский, с. Стыд-Дурт, ул. Хайманова, 6	Кировский	15:02:0040131:10	0030020000000 Земли населенных пунктов	Для ведения личного подсобного хозяйства	13	02.020	2 755	251.09	692 752.95
5024	Республика Северная Осетия-Алания, р-н Кировский, с. Стыд-Дурт, ул. Хаймонова. 6 а	Кировский	15:02:0040131:11	0030020000000 Земли населенных пунктов	Для ведения личного подсобного хозяйства	13	02.020	1 311	251.09	367 682.96
5025	Респ. Северная Осетия - Алания, р-н Кировский, с. Стыд-Дурт, ул. Хаймонова. 4	Кировский	15:02:0040131:12	0030020000000 Земли населенных пунктов	Для ведения личного подсобного хозяйства	13	02.020	2 500	251.09	628 725.00
5026	Республика Северная Осетия-Алания, р-н Кировский, с Стыд-Дурт, ул Хаймонова. д 2	Кировский	15:02:0040131:13	0030020000000 Земли населенных пунктов	Для ведения личного подсобного хозяйства	13	02.020	3 113	251.09	783 149.71
5027	Респ. Северная Осетия - Алания, р-н Кировский, с. Стыд-Дурт, ул. Степная. 5	Кировский	15:02:0040131:2	0030020000000 Земли населенных пунктов	Для ведения личного подсобного хозяйства	13	02.020	3 263	251.09	819 306.67
5028	Респ. Северная Осетия - Алания, р-н Кировский, с. Стыд-Дурт, ул. Степная, 4	Кировский	15:02:0040131:3	0030020000000 Земли населенных пунктов	Для ведения личного подсобного хозяйства	13	02.020	3 000	251.09	753 270.00
5029	Респ. Северная Осетия - Алания, р-н Кировский, с. Стыд-Дурт, ул. Степная, 3	Кировский	15:02:0040131:4	0030020000000 Земли населенных пунктов	Для ведения личного подсобного хозяйства	13	02.020	2 767	251.09	695 767.85
5030	Северная Осетия - Алания респ, р-н Кировский, с Стыд-Дурт, ул Степная. 2	Кировский	15:02:0040131:5	0030020000000 Земли населенных пунктов	Для ведения личного подсобного хозяйства и эксплуатации жилого дома	13	02.020	2 846	251.09	714 662.14
5031	Республика Северная Осетия-Алания, р-н Кировский, с Стыд-Дурт, ул Степная, д 1	Кировский	15:02:0040131:6	0030020000000 Земли населенных пунктов	Для ведения личного подсобного хозяйства	13	02.020	2 813	251.09	707 822.71
5032	Респ. Северная Осетия - Алания, р-н Кировский, с. Стыд-Дурт, ул. Хаймонова. 12	Кировский	15:02:0040131:7	0030020000000 Земли населенных пунктов	Для ведения личного подсобного хозяйства	13	02.020	2 881	251.09	723 390.29
5033	Респ. Северная Осетия - Алания, р-н Кировский, с. Стыд-Дурт, ул. Хаймонова. 10	Кировский	15:02:0040131:8	0030020000000 Земли населенных пунктов	Для ведения личного подсобного хозяйства	13	02.020	2 500	251.09	627 725.00
5034	Респ. Северная Осетия - Алания, р-н Кировский, с. Стыд-Дурт, ул. Хайманова, 8	Кировский	15:02:0040131:9	0030020000000 Земли населенных пунктов	Для ведения личного подсобного хозяйства	13	02.020	2 800	251.09	703 892.00
5035	Северная Осетия - Алания респ, р-н Кировский, с. Стыд-Дурт, ул. Токаева. 64	Кировский	15:02:0040132:1	0030020000000 Земли населенных пунктов	Склады	6	06.093	5 000	500.35	2 501 755.00
5036	Республика Северная Осетия-Алания, р-н Кировский, 50 м. юго-восточнее с. Стыд-Дурт	Кировский	15:02:0040132:3	0030010000000 Земли сельскохозяйственного назначения	Скотоводство	1	01.080	146 437	101.23	15 258 735.96
5037	Республика Северная Осетия-Алания, р-н Кировский, с. Стыд-Дурт, ул. Степная. 36	Кировский	15:02:0040133:2	0030010000000 Земли сельскохозяйственного назначения	Животноводство	1	01.070	15 000	104.21	1 563 000.00
5038	Республика Северная Осетия-Алания, р-н Кировский, восточная окраина с. Стыд-Дурт	Кировский	15:02:0040133:3	0030010000000 Земли сельскохозяйственного назначения	Скотоводство	1	01.080	205 140	104.21	21 376 349.40
5039	Респ. Северная Осетия-Алания, р-н Кировский, с. Стыд-Дурт, ул. Степная. 37/2	Кировский	15:02:0040134:1	0030020000000 Земли населенных пунктов	Для индивидуального жилищного строительства	13	02.010	600	251.09	150 651.00
5040	Респ Северная Осетия - Алания, Кировский р-н, нп Стыд-Дурт, ул. Степная, 37	Кировский	15:02:0040134:138	0030020000000 Земли населенных пунктов	Для ведения личного подсобного хозяйства	13	02.020	2 500	251.09	627 725.00
5041	Российская Федерация, Республика Северная Осетия-Алания, Кировский муниципальный район, с. Стыд-Дурт, ул. Степная, 37/9	Кировский	15:02:0040134:139	0030020000000 Земли населенных пунктов	Для индивидуального жилищного строительства	13	02.010	600	251.09	150 651.00
5042	Республика Северная Осетия-Алания, р-н Кировский, с. Стыд-Дурт, ул. Степная, 37/10	Кировский	15:02:0040134:14	0030020000000 Земли населенных пунктов	Для индивидуального жилищного строительства	13	02.010	600	251.09	150 651.00
5043	Российская Федерация, Республика Северная Осетия-Алания, Кировский муниципальный район, с. Стыд-Дурт, ул. Степная, 37/7	Кировский	15:02:0040134:140	0030020000000 Земли населенных пунктов	Для индивидуального жилищного строительства	13	02.010	600	251.09	150 651.00
5044	Российская Федерация, Республика Северная Осетия-Алания, Кировский муниципальный район, с. Стыд-Дурт, ул. Степная, 37/14	Кировский	15:02:0040134:141	0030020000000 Земли населенных пунктов	Для индивидуального жилищного строительства	13	02.010	600	251.09	150 651.00
5045	Российская Федерация, Республика Северная Осетия-Алания, Кировский муниципальный район, с. Стыд-Дурт, ул. Степная, 37/4	Кировский	15:02:0040134:142	0030020000000 Земли населенных пунктов	Для индивидуального жилищного строительства	13	02.010	600	251.09	150 651.00
5046	Российская Федерация, Республика Северная Осетия-Алания, Кировский муниципальный район, с. Стыд-Дурт, ул. Степная, 37/12	Кировский	15:02:0040134:143	0030020000000 Земли населенных пунктов	Для индивидуального жилищного строительства	13	02.010	600	251.09	150 651.00
5047	Российская Федерация, Республика Северная Осетия-Алания, Кировский муниципальный район, с. Стыд-Дурт, ул. Степная, 37/3	Кировский	15:02:0040134:144	0030020000000 Земли населенных пунктов	Для индивидуального жилищного строительства	13	02.010	600	251.09	150 651.00
5048	Российская Федерация, Республика Северная Осетия-Алания, Кировский муниципальный район, с. Стыд-Дурт, ул. Степная, 37/11	Кировский	15:02:0040134:145	0030020000000 Земли населенных пунктов	Для индивидуального жилищного строительства	13	02.010	600	251.09	150 651.00

№ п/п	Местоположение ЗУ	Район	Кадастровый номер ЗУ	Категория земель	Разрешенное использование по документу	Код вида разрешенного использования (в соответствии с классификатором видов разрешенного использования земельных участков)	Вид использования объектов недвижимости	Площадь	УПКС	КС
5049	Российская Федерация, Республика Северная Осетия-Алания, Кировский муниципальный район, с. Ставд-Дурт, ул. Степная, 37/13	Кировский	15:02:0040134:146	003002000000 Земли населенных пунктов	Для индивидуального жилищного строительства	13	02.010	600	251,09	150 634,00
5050	Республика Северная Осетия-Алания, р-н Кировский, с. Ставд-Дурт, ул. Степная, №37"а"	Кировский	15:02:0040134:15	003002000000 Земли населенных пунктов	Для ведения личного подсобного хозяйства	13	02.020	1 282	251,09	321 897,38
5051	Республика Северная Осетия-Алания, р-н Кировский, с Ставд-Дурт, ул Степная, 5 "а"	Кировский	15:02:0040134:16	003002000000 Земли населенных пунктов	Для ведения личного подсобного хозяйства	13	02.020	2 037	251,09	511 170,33
5052	Республика Северная Осетия-Алания, р-н Кировский, с Ставд-Дурт, ул Степная, 2 "а"	Кировский	15:02:0040134:17	003002000000 Земли населенных пунктов	Для ведения личного подсобного хозяйства	13	02.020	1 222	251,09	306 932,98
5053	Республика Северная Осетия-Алания, р-н Кировский, с. Ставд-Дурт, западная окраина село	Кировский	15:02:0040134:18	003002000000 Земли населенных пунктов	Историко-культурная деятельность	3	09.030	8 225	6,12	12 427,00
5054	Республика Северная Осетия-Алания, р-н Кировский, с. Ставд-Дурт, ул. Степная, 37/15	Кировский	15:02:0040134:21	003002000000 Земли населенных пунктов	Для индивидуального жилищного строительства	13	02.010	600	251,09	150 634,00
5055	Республика Северная Осетия-Алания, р-н Кировский, юго-восточная окраина с. Ставд-Дурт	Кировский	15:02:0040134:22	003001000000 Земли сельскохозяйственного назначения	Скотоводство	1	01.080	113 156	104,23	11 509 515,28
5056	Республика Северная Осетия-Алания, р-н Кировский, с Ставд-Дурт, ул Степная, 37/8	Кировский	15:02:0040134:23	003002000000 Земли населенных пунктов	Для ведения личного подсобного хозяйства	13	02.020	600	251,09	150 634,00
5057	Республика Северная Осетия-Алания, р-н Кировский, южная окраина с. Ставд-Дурт	Кировский	15:02:0040134:24	003001000000 Земли сельскохозяйственного назначения	Скотоводство	1	01.080	990 697	104,23	100 713 627,80
5058	Северная Осетия - Алания респ, р-н Кировский, с. Ставд-Дурт, ул. Степная, 4"а"	Кировский	15:02:0040134:4	003002000000 Земли населенных пунктов	Для ведения личного подсобного хозяйства	13	02.020	1 141	251,09	286 982,79
5059	Северная Осетия - Алания респ, р-н Кировский, с. Ставд-Дурт, ул. Степная, 37/1	Кировский	15:02:0040134:5	003002000000 Земли населенных пунктов	Для индивидуального жилищного строительства	13	02.010	600	251,09	150 634,00
5060	Северная Осетия - Алания респ. р-н Кировский. с. Ставд-Дурт. ул. Степная, 37/5	Кировский	15:02:0040134:6	003002000000 Земли населенных пунктов	Для индивидуального жилищного строительства	13	02.010	600	251,09	150 634,00
5061	Северная Осетия - Алания респ. р-н Кировский. с. Ставд-Дурт. ул. Степная, 37/6	Кировский	15:02:0040134:8	003002000000 Земли населенных пунктов	Для индивидуального жилищного строительства	13	02.010	600	251,09	150 634,00
5062	Респ. Северная Осетия - Алания, р-н Кировский, с. Ставд-Дурт, 270 м северо-западнее	Кировский	15:02:0040135:1	003002000000 Земли населенных пунктов	Для выращивания рыбы	1	01.130	12 642	7,68	97 100,56
5063	Респ. Северная Осетия-Алания, р-н Кировский, с. Ставд-Дурт, ул. Набережная 15 "а"	Кировский	15:02:0040135:11	003002000000 Земли населенных пунктов	Для ведения личного подсобного хозяйства	13	02.020	2 130	251,09	535 328,24
5064	Северная Осетия-Алания респ, Кировский р-н, с Ставд-Дурт, ул Набережная, 15 "б"	Кировский	15:02:0040135:12	003002000000 Земли населенных пунктов	Для ведения личного подсобного хозяйства	13	02.020	1 360	251,09	341 700,10
5065	Республика Северная Осетия - Алания, Кировский район, 900 м северо-западнее с Ставд-Дурт	Кировский	15:02:00135:137	003001000000 Земли сельскохозяйственного назначения	Рыбоводство	1	01.130	16 150	7,68	124 060,80
5066	Республика Северная Осетия-Алания, р-н Кировский, Юго-западная окраина с. Ставд-Дурт	Кировский	15:02:0040135:14	003002000000 Земли населенных пунктов	Гидротехнические сооружения	6	11.030	1 648	257,36	424 284,00
5067	Российская Федерация, Республика Северная Осетия-Алания, Кировский муниципальный район, с. Ставд-Дурт, ул. Набережная, 19	Кировский	15:02:0040135:141	003002000000 Земли населенных пунктов	Для ведения личного подсобного хозяйства	13	02.020	2 910	251,09	730 671,90
5068	Российская Федерация, Республика Северная Осетия-Алания, Кировский район, 50 м северо-западнее с.Ставд-Дурт	Кировский	15:02:0040135:142	003002000000 Земли населенных пунктов	Животноводство	1	01.081	27 129	6,09	165 215,61
5069	Российская Федерация, Республика Северная Осетия-Алания, Кировский район, с. Ставд-Дурт, ул. Набережная, 15 "в"	Кировский	15:02:00-0135:143	003002000000 Земли населенных пунктов	Для ведения личного подсобного хозяйства	13	02.020	1 966	251,09	493 663,74
5070	Российская Федерация, Республика Северная Осетия-Алания, Кировский район, с. Ставд-Дурт, ул. Хаймикова, д. 2 "а"	Кировский	15:02:00-0135:145	003002000000 Земли населенных пунктов	Для ведения личного подсобного хозяйства	13	02.020	6 841	251,09	1 718 930,96
5071	Республика Северная Осетия-Алания, р-н Кировский, 70 м. южнее с. Ставд-Дурт	Кировский	15:02:0040135:19	003002000000 Земли населенных пунктов	Рыбоводство	1	01.130	21 942	7,68	168 511,56
5072	Респ. Северная Осетия - Алания, р-н Кировский, с. Ставд-Дурт, 850 м северо-восточнее	Кировский	15:02:0040135:2	003002000000 Земли населенных пунктов	Для выращивания рыбы	1	01.130	24 055	7,68	184 742,50
5073	Республика Северная Осетия-Алания, р-н Кировский, с Ставд-Дурт, ул Набережная, 23 А	Кировский	15:02:0040135:21	003002000000 Земли населенных пунктов	Для ведения личного подсобного хозяйства	13	02.020	1 052	251,09	264 146,68
5074	Республика Северная Осетия-Алания, р-н Кировский, 50 м. северное с. Ставд-Дурт	Кировский	15:02:0040135:23	003001000000 Земли сельскохозяйственного назначения	Скотоводство	1	01.080	300 147	104,23	31 274 277,81
5075	Республика Северная Осетия-Алания, р-н Кировский, юго-западная окраина с. Ставд-Дурт	Кировский	15:02:0040135:24	003002000000 Земли населенных пунктов	Общее пользование водными объектами	6	11.010	3 638	257,36	936 551,68
5076	Республика Северная Осетия-Алания, р-н Кировский, 100 м западнее с Ставд-Дурт	Кировский	15:02:0040135:25	003001000000 Земли сельскохозяйственного назначения	Скотоводство	1	01.080	736 539	104,23	76 755 764,97
5077	Республика Северная Осетия-Алания, р-н Кировский, с. Ставд-Дурт, ул. Набережная, 17б	Кировский	15:02:0040135:26	003002000000 Земли населенных пунктов	Для ведения личного подсобного хозяйства	13	02.020	1 666	251,09	418 315,94
5078	Респ. Северная Осетия - Алания, р-н Кировский, с. Ставд-Дурт, северо-западнее	Кировский	15:02:0040135:3	003002000000 Земли населенных пунктов	Для выращивания рыбы	1	01.130	33 666	7,68	258 596,80
5079	Респ. Северная Осетия - Алания, р-н Кировский, с. Ставд-Дурт, ул. Набережная, дом 19 "б"	Кировский	15:02:0040135:4	003002000000 Земли населенных пунктов	Для ведения личного подсобного хозяйства	13	02.020	7 372	251,09	1 850 533,48
5080	Северная Осетия - Алания респ. р-н Кировский. с Ставд-Дурт, ул Набережная, 19 "а"	Кировский	15:02:0040135:5	003002000000 Земли населенных пунктов	Для ведения личного подсобного хозяйства	13	02.020	9 093	251,09	2 283 611,37
5081	Северная Осетия - Алания респ. р-н Кировский. с. Ставд-Дурт. ул Набережная, 17 а	Кировский	15:02:0040135:8	003002000000 Земли населенных пунктов	Для ведения личного подсобного хозяйства	13	02.020	3 042	251,09	763 817,78
5082	Северная Осетия - Алания респ, р-н Кировский, западная окраина с. Ставд-Дурт	Кировский	15:02:0040135:9	003002000000 Земли населенных пунктов	Рыбоводство	1	01.130	33 971	7,68	260 801,42
5083	Северная Осетия - Алания респ, р-н Кировский, с Иран, ул Кирова, 46	Кировский	15:02:0050101:1	003002000000 Земли населенных пунктов	Для ведения личного подсобного хозяйства	13	02.020	1 043	251,09	1 315 156,87
5084	Республика Северная Осетия - Алания, Кировский район, с Иран, ул Кирова, 50	Кировский	15:02:0050101:134	003002000000 Земли населенных пунктов	для индивидуального жилищного строительства	13	02.010	960	251,09	241 046,40
5085	Российская Федерация, Республика Северная Осетия-Алания, Кировский муниципальный район, с. Иран, ул. Кирова, 36"а"	Кировский	15:02:0050101:136	003002000000 Земли населенных пунктов	Для ведения личного подсобного хозяйства	13	02.020	1 561	251,09	391 417,00
5086	Российская Федерация, Республика Северная Осетия-Алания, Кировский район, с. Иран, ул. Кирова, 44	Кировский	15:02:0050101:2	003002000000 Земли населенных пунктов	Для ведения личного подсобного хозяйства	13	02.020	3 092	251,09	776 470,26
5087	Респ. Северная Осетия - Алания, р-н Кировский, с. Иран, ул. Кирова, 42	Кировский	15:02:0050101:3	003002000000 Земли населенных пунктов	Для ведения личного подсобного хозяйства	13	02.020	3 400	251,09	853 706,00
5088	Российская Федерация, Республика Северная Осетия-Алания, Кировский район, с. Иран, ул. Кирова, 42	Кировский	15:02:0050101:4	003002000000 Земли населенных пунктов	Для ведения личного подсобного хозяйства	13	02.020	5 683	251,09	1 426 944,47
5089	Респ. Северная Осетия - Алания, р-н Кировский, с. Иран, ул. Кирова, 38	Кировский	15:02:0050101:5	003002000000 Земли населенных пунктов	Для ведения личного подсобного хозяйства	13	02.020	4 200	251,09	1 054 668,00
5090	Респ. Северная Осетия - Алания, р-н Кировский, с. Иран, ул. Кирова, 36	Кировский	15:02:0050101:6	003002000000 Земли населенных пунктов	Для ведения личного подсобного хозяйства	13	02.020	5 100	251,09	1 280 559,00
5091	Северная Осетия - Алания респ, р-н Кировский, с Иран, ул Кирова, дом 34	Кировский	15:02:0050101:7	003002000000 Земли населенных пунктов	Для ведения личного подсобного хозяйства	13	02.020	5 868	251,09	1 473 396,12
5092	Респ. Северная Осетия - Алания, р-н Кировский, с. Иран, ул. Кирова, 32	Кировский	15:02:0050101:8	003002000000 Земли населенных пунктов	Дошкольное, начальное и среднее общее образование	3	03.050	5 800	326,13	1 728 702,00

№ п/п	Местоположение ЗУ	Район	Кадастровый номер ЗУ	Категория земель	Разрешенное использование по документу	Код вида разрешенного использования (в соответствии с классификатором видов разрешенного использования земельных участков)	Вид использования объектов недвижимости	Площадь	УПКС	КС
5093	Республика Северная Осетия-Алания, р-н Кировский, с Иран, ул Кирова, д 48	Кировский	15:02:0050101:9	0030020000000 Земли населенных пунктов	Для ведения личного подсобного хозяйства	13	02.020	[illegible]	251,00	1 114 771,86
5094	Респ. Северная Осетия - Алания, р-н Кировский, с. Иран, ул. Кирова. 30	Кировский	15:02:0050102:1	0030020000000 Земли населенных пунктов	Для ведения личного подсобного хозяйства	13	02.020	[illegible]	251,00	1 480 095,00
5095	Респ. Северная Осетия - Алания, р-н Кировский, с. Иран, ул. Кирова. 28	Кировский	15:02:0050102:2	0030020000000 Земли населенных пунктов	Для эксплуатации жилого дома и ведения личного подсобного хозяйства	13	02.020	[illegible]	251,00	1 151 019,11
5096	Республика Северная Осетия-Алания, р-н Кировский, с Иран, ул Кирова, д 26	Кировский	15:02:0050102:3	0030020000000 Земли населенных пунктов	Для ведения личного подсобного хозяйства и эксплуатации жилого дома	13	02.020	[illegible]	251,00	1 103 593,10
5097	Респ. Северная Осетия - Алания, р-н Кировский, с. Иран, ул. Кирова, 24	Кировский	15:02:0050102:4	0030020000000 Земли населенных пунктов	Для ведения личного подсобного хозяйства	13	02.020	[illegible]	251,00	1 090 767,81
5098	Республика Северная Осетия-Алания, р-н Кировский, с Иран, ул Кирова, д 22	Кировский	15:02:0050102:5	0030020000000 Земли населенных пунктов	Для ведения личного подсобного хозяйства и эксплуатации жилого дома	13	02.020	[illegible]	251,00	1 165 511,62
5099	Респ. Северная Осетия - Алания, р-н Кировский, с. Иран, ул. Кирова. дом 4	Кировский	15:02:0050103:10	0030020000000 Земли населенных пунктов	Для ведения личного подсобного хозяйства	13	02.020	[illegible]	251,00	1 191 029,93
5100	Респ. Северная Осетия - Алания, р-н Кировский, с. Иран, ул. Кирова, дом 2	Кировский	15:02:0050103:11	0030020000000 Земли населенных пунктов	Для ведения личного подсобного хозяйства	13	02.020	[illegible]	251,00	1 272 775,21
5101	Северная Осетия - Алания респ, р-н Кировский, с. Иран, ул. Кирова, 2 "а"	Кировский	15:02:0050103:12	0030020000000 Земли населенных пунктов	Для строительства жилого дома и ведения личного подсобного хозяйства	13	02.020	[illegible]	251,00	627 725,00
5102	Республика Северная Осетия-Алания, Кировский р-н, с Иран, ул Кирова, д 20	Кировский	15:02:0050103:137	0030020000000 Земли населенных пунктов	Для ведения личного подсобного хозяйства	13	02.020	[illegible]	251,00	1 487 350,15
5103	Республика Северная Осетия-Алания, Кировский р-н, с Иран, ул Кирова, д 20	Кировский	15:02:0050103:138	0030020000000 Земли населенных пунктов	Для ведения личного подсобного хозяйства	13	02.020	[illegible]	251,00	15 316,19
5104	Северная Осетия - Алания респ, р-н Кировский, с Иран, ул Кирова, 18	Кировский	15:02:0050103:2	0030020000000 Земли населенных пунктов	Для ведения личного подсобного хозяйства	13	02.020	[illegible]	251,00	1 150 295,81
5105	Республика Северная Осетия - Алания, р-н Кировский, с Иран, ул Кирова, 16	Кировский	15:02:0050103:3	0030020000000 Земли населенных пунктов	Для ведения личного подсобного хозяйства	13	02.020	[illegible]	251,00	1 105 852,21
5106	Респ. Северная Осетия - Алания, р-н Кировский, с. Иран, ул. Кирова. 14	Кировский	15:02:0050103:4	0030020000000 Земли населенных пунктов	Для ведения личного подсобного хозяйства	13	02.020	[illegible]	251,00	1 107 566,24
5107	Респ. Северная Осетия - Алания, р-н Кировский, с. Иран, ул. Кирова. 12	Кировский	15:02:0050103:5	0030020000000 Земли населенных пунктов	Для ведения личного подсобного хозяйства	13	02.020	[illegible]	251,00	728 161,00
5108	Респ. Северная Осетия - Алания, р-н Кировский, с. Иран, ул. Кирова, 10	Кировский	15:02:0050103:7	0030020000000 Земли населенных пунктов	Для ведения личного подсобного хозяйства	13	02.020	[illegible]	251,00	1 380 099,00
5109	Республика Северная Осетия-Алания, р-н Кировский, с. Иран, ул. Кирова, 8	Кировский	15:02:0050103:8	0030020000000 Земли населенных пунктов	Для ведения личного подсобного хозяйства	13	02.020	[illegible]	251,00	602 867,00
5110	Респ. Северная Осетия - Алания, р-н Кировский, с. Иран, ул. Кирова. 6	Кировский	15:02:0050103:9	0030020000000 Земли населенных пунктов	Для ведения личного подсобного хозяйства	13	02.020	[illegible]	251,00	868 854,87
5111	Респ. Северная Осетия - Алания, р-н Кировский, с. Иран, ул. Кирова. 45	Кировский	15:02:0050104:1	0030020000000 Земли населенных пунктов	Для ведения личного подсобного хозяйства	13	02.020	[illegible]	251,00	1 367 185,35
5112	Респ. Северная Осетия - Алания, р-н Кировский, с. Иран, ул. Плиева, 34	Кировский	15:02:0050104:11	0030020000000 Земли населенных пунктов	Для ведения личного подсобного хозяйства	13	02.020	[illegible]	251,00	1 255 157,00
5113	Республика Северная Осетия-Алания, р-н Кировский, с. Иран, ул. Плиева, 36	Кировский	15:02:0050104:12	0030020000000 Земли населенных пунктов	Для ведения личного подсобного хозяйства	13	02.020	[illegible]	251,00	1 199 697,51
5114	Респ. Северная Осетия - Алания, р-н Кировский, с. Иран, ул. Кирова. 38	Кировский	15:02:0050104:13	0030020000000 Земли населенных пунктов	Для ведения личного подсобного хозяйства	13	02.020	[illegible]	251,00	1 161 431,00
5115	Северная Осетия - Алания респ, р-н Кировский, с Иран, ул Плиева, 39	Кировский	15:02:0050104:16	0030020000000 Земли населенных пунктов	Для ведения личного подсобного хозяйства	13	02.020	[illegible]	251,00	1 139 498,07
5116	Респ Северная Осетия - Алания, Кировский р-н, с Ирон, ул Кирова, 47 а	Кировский	15:02:0050104:168	0030020000000 Земли населенных пунктов	Для индивидуального жилищного строительства	13	02.010	[illegible]	251,00	732 178,44
5117	Респ. Северная Осетия - Алания, р-н Кировский, с. Иран, ул. Плиева, дом 42	Кировский	15:02:0050104:17	0030020000000 Земли населенных пунктов	Для ведения личного подсобного хозяйства и эксплуатации жилого дома	13	02.020	[illegible]	251,00	1 420 934,17
5118	Респ Северная Осетия - Алания, Кировский р-н, с.Иран, ул. Плиева, 40	Кировский	15:02:0050104:171	0030020000000 Земли населенных пунктов	Для ведения личного подсобного хозяйства	13	02.020	[illegible]	251,00	1 155 886,00
5119	Российская Федерация, Республика Северная Осетия-Алания, Кировский район, с. Иран, ул. Плиева, 46 "б"	Кировский	15:02:0050104:172	0030020000000 Земли населенных пунктов	Для ведения личного подсобного хозяйства	13	02.020	[illegible]	251,00	861 368,00
5120	Российская Федерация, Республика Северная Осетия-Алания, Кировский район, с. Иран, ул. Плиева, 46 "а"	Кировский	15:02:0050104:173	0030020000000 Земли населенных пунктов	Для ведения личного подсобного хозяйства	13	02.020	[illegible]	251,00	861 368,00
5121	Российская Федерация, Республика Северная Осетия-Алания, Кировский район, с. Иран, ул. Плиева, 46	Кировский	15:02:0050104:174	0030020000000 Земли населенных пунктов	Для ведения личного подсобного хозяйства	13	02.020	[illegible]	251,00	861 368,00
5122	Северная Осетия - Алания респ, р-н Кировский, с Иран, ул Кирова, 31	Кировский	15:02:0050104:19	0030020000000 Земли населенных пунктов	Для ведения личного подсобного хозяйства	13	02.020	[illegible]	251,00	654 762,69
5123	Республика Северная Осетия-Алания, р-н Кировский, с Иран, ул Кирова, д 43	Кировский	15:02:0050104:2	0030020000000 Земли населенных пунктов	Для ведения личного подсобного хозяйства	13	02.020	[illegible]	251,00	1 353 132,73
5124	Российская Федерация, Республика Северная Осетия-Алания, Кировский район, с. Иран, ул. Кирова. 31 "а"	Кировский	15:02:0050104:20	0030020000000 Земли населенных пунктов	Для ведения личного подсобного хозяйства	13	02.020	[illegible]	251,00	533 315,16
5125	Респ. Северная Осетия - Алания, р-н Кировский, с. Иран, ул. Кирова, 41	Кировский	15:02:0050104:3	0030020000000 Земли населенных пунктов	Для ведения личного подсобного хозяйства	13	02.020	[illegible]	251,00	1 151 955,76
5126	Республика Северная Осетия-Алания, р-н Кировский, с Иран, ул Кирова, д 39	Кировский	15:02:0050104:4	0030020000000 Земли населенных пунктов	Для ведения личного подсобного хозяйства и эксплуатации жилого дома	13	02.020	[illegible]	251,00	1 152 872,92
5127	Республика Северная Осетия-Алания, р-н Кировский, с. Иран, ул. Кирова. 47	Кировский	15:02:0050104:47	0030020000000 Земли населенных пунктов	Для ведения личного подсобного хозяйства	13	02.020	[illegible]	251,00	1 276 511,56
5128	Респ. Северная Осетия - Алания, р-н Кировский, с. Иран, ул. Кирова, 37	Кировский	15:02:0050104:5	0030020000000 Земли населенных пунктов	Для ведения личного подсобного хозяйства	13	02.020	[illegible]	251,00	1 355 886,00
5129	Республика Северная Осетия-Алания, р-н Кировский, с. Иран, ул. Плиева, 44	Кировский	15:02:0050104:55	0030020000000 Земли населенных пунктов	Для ведения личного подсобного хозяйства	13	02.020	[illegible]	251,00	776 046,00
5130	Респ. Северная Осетия - Алания, р-н Кировский, с. Иран, ул. Кирова. дом 35	Кировский	15:02:0050104:6	0030020000000 Земли населенных пунктов	Для ведения личного подсобного хозяйства	13	02.020	[illegible]	251,00	1 319 004,45
5131	Республика Северная Осетия - Алания, р-н Кировский, с. Иран, ул. Кирова, 33	Кировский	15:02:0050104:7	0030020000000 Земли населенных пунктов	Для ведения личного подсобного хозяйства	13	02.020	[illegible]	251,00	683 977,88
5132	Респ. Северная Осетия - Алания, р-н Кировский, с. Иран, ул. Кирова. 30	Кировский	15:02:0050104:9	0030020000000 Земли населенных пунктов	Для ведения личного подсобного хозяйства	13	02.020	[illegible]	251,00	1 280 539,20

№ п/п	Местоположение ЗУ	Район	Кадастровый номер ЗУ	Категория земель	Разрешенное использование по документу	Код вида разрешенного использования (в соответствии с классификатором видов разрешенного использования земельных участков)	Вид использования объектов недвижимости	Площадь	УПКС	КС
5133	Российская Федерация, Республика Северная Осетия - Алания, Кировский район, с. Ирон, ул. Кирова, 29	Кировский	15:02:0050105:1	0030020000000 Земли населенных пунктов	Для ведения личного подсобного хозяйства	13	02.020	3 430	251,09	1 140 829,60
5134	Республика Северная Осетия - Алания, Кировский район, с. Иран, ул. Плиева, 22 "а"	Кировский	15:02:0050105:10	0030020000000 Земли населенных пунктов	Для индивидуального жилищного строительства	13	02.010	1 854	251,09	465 299,77
5135	Респ. Северная Осетия - Алания, р-н Кировский, с. Иран, ул. Плиева, дом 27	Кировский	15:02:0050105:12	0030020000000 Земли населенных пунктов	Для иных целей	4	04.000	2 500	652,62	1 632 050,00
5136	Респ. Северная Осетия - Алания, р-н. Кировский, с. Ирон, ул. Плиева, 22 "Б"	Кировский	15:02:0050105:144	0030020000000 Земли населенных пунктов	спорт	3	05.010	3 606	60,05	216 495,30
5137	Респ. Северная Осетия - Алания, р-н Кировский, с. Иран, ул. Кирова, 27	Кировский	15:02:0050105:2	0030020000000 Земли населенных пунктов	Для ведения личного подсобного хозяйства	13	02.020	5 303	251,09	1 331 126,47
5138	Республика Северная Осетия - Алания, р-н Кировский, с. Иран, ул. Кирова, 25	Кировский	15:02:0050105:3	0030020000000 Земли населенных пунктов	Для ведения личного подсобного хозяйства	13	02.020	5 366	251,09	1 347 501,94
5139	Респ. Северная Осетия - Алания, р-н Кировский, с. Иран, ул. Кирова, 23	Кировский	15:02:0050105:4	0030020000000 Земли населенных пунктов	Для ведения личного подсобного хозяйства	13	02.020	5 183	251,09	1 300 636,20
5140	Респ. Северная Осетия - Алания, р-н Кировский, с. Иран, ул. Кирова, дом 21	Кировский	15:02:0050105:5	0030020000000 Земли населенных пунктов	Для ведения личного подсобного хозяйства и эксплуатации жилого дома	13	02.020	5 417	251,09	1 359 462,30
5141	Респ. Северная Осетия - Алания, р-н Кировский, с. Иран, ул. Плиева, 22	Кировский	15:02:0050105:6	0030020000000 Земли населенных пунктов	Для ведения личного подсобного хозяйства	13	02.020	5 421	251,09	1 361 032,89
5142	Респ. Северная Осетия - Алания, р-н Кировский, с. Иран, ул. Плиева, 24	Кировский	15:02:0050105:7	0030020000000 Земли населенных пунктов	Для ведения личного подсобного хозяйства	13	02.020	5 421	251,09	1 361 032,89
5143	Респ. Северная Осетия - Алания, р-н Кировский, с. Иран, ул. Плиева, дом 26	Кировский	15:02:0050105:8	0030020000000 Земли населенных пунктов	Для ведения личного подсобного хозяйства и эксплуатации жилого дома	13	02.020	3 000	251,09	753 270,00
5144	Северная Осетия - Алания респ. р-н Кировский, с. Иран, ул. Плиева, 28	Кировский	15:02:0050105:9	0030020000000 Земли населенных пунктов	Для ведения личного подсобного хозяйства	13	02.020	5 246	251,09	1 317 707,21
5145	Республика Северная Осетия-Алания, р-н Кировский, с Иран, ул Кирова, д 19	Кировский	15:02:0050106:1	0030020000000 Земли населенных пунктов	Для ведения личного подсобного хозяйства и эксплуатации жилого дома	13	02.020	5 134	251,09	1 289 096,06
5146	Респ. Северная Осетия - Алания, р-н Кировский, с. Иран, ул. Кирова, 1	Кировский	15:02:0050106:10	0030020000000 Земли населенных пунктов	Для ведения личного подсобного хозяйства	13	02.020	6 100	251,09	1 531 649,00
5147	Российская Федерация, Республика Северная Осетия - Алания, Кировский муниципальный район, Иранское сельское поселение, с.Ирон, ул.Плиева, д.20	Кировский	15:02:0050106:12	0030020000000 Земли населенных пунктов	Для ведения личного подсобного хозяйства и эксплуатации жилого дома	13	02.020	5 488	251,09	1 352 872,32
5148	Респ. Северная Осетия - Алания, р-н Кировский, с. Иран, ул. Плиева, 18	Кировский	15:02:0050106:13	0030020000000 Земли населенных пунктов	Для ведения личного подсобного хозяйства	13	02.020	2 753	251,09	691 250,77
5149	Российская Федерация, Республика Северная Осетия - Алания, Кировский муниципальный район, Иранское сельское поселение, с. Иран, ул. Плиева, д. 16	Кировский	15:02:0050106:14	0030020000000 Земли населенных пунктов	Для ведения личного подсобного хозяйства	13	02.020	5 268	251,09	1 322 710,12
5150	Респ. Северная Осетия - Алания, р-н Кировский, с. Иран, ул. Плиева, дом 14	Кировский	15:02:0050106:15	0030020000000 Земли населенных пунктов	Для ведения личного подсобного хозяйства и эксплуатации жилого дома	13	02.020	2 800	251,09	703 052,00
5151	Российская Федерация, Республика Северная Осетия-Алания, Кировский район, с. Иран, ул. Плиева, 26а	Кировский	15:02:0050106:157	0030020000000 Земли населенных пунктов	Культурное развитие	3	03.060	2 569	248,53	661 312,57
5152	Республика Северная Осетия - Алания, Кировский р-н,. с. Иран, ул. Кирова, 13	Кировский	15:02:0050106:159	0030020000000 Земли населенных пунктов	Для ведения личного подсобного хозяйства	13	02.020	3 000	251,09	753 270,00
5153	Респ. Северная Осетия - Алания, р-н Кировский, с. Иран, ул. Плиева, 12	Кировский	15:02:0050106:16	0030020000000 Земли населенных пунктов	Для ведения личного подсобного хозяйства	13	02.020	5 015	251,09	1 259 216,35
5154	Республика Северная Осетия - Алания, Кировский р-н., с. Иран, ул. Кирова 13"А"	Кировский	15:02:0050106:160	0030020000000 Земли населенных пунктов	Для ведения личного подсобного хозяйства	13	02.020	2 400	251,09	602 616,00
5155	Российская Федерация, Республика Северная Осетия-Алания, Кировский район, с. Иран, ул. Плиева, 26 б	Кировский	15:02:0050106:165	0030020000000 Земли населенных пунктов	Культурное развитие	3	03.060	2 260	248,53	561 877,80
5156	Респ. Северная Осетия - Алания, р-н Кировский, с. Иран, ул. Плиева, дом 10	Кировский	15:02:0050106:17	0030020000000 Земли населенных пунктов	Для ведения личного подсобного хозяйства	13	02.020	5 760	251,09	1 446 213,60
5157	Республика Северная Осетия-Алания, р-н Кировский, с Иран, ул Плиева, 8	Кировский	15:02:0050106:18	0030020000000 Земли населенных пунктов	Для ведения личного подсобного хозяйства	13	02.020	5 115	251,09	1 284 329,35
5158	Респ. Северная Осетия - Алания, р-н Кировский, с. Иран, ул. Плиева, 6	Кировский	15:02:0050106:19	0030020000000 Земли населенных пунктов	Для ведения личного подсобного хозяйства	13	02.020	4 146	251,09	1 040 508,24
5159	Респ. Северная Осетия - Алания, р-н Кировский, с. Иран, ул. Кирова, 17	Кировский	15:02:0050106:2	0030020000000 Земли населенных пунктов	Для ведения личного подсобного хозяйства	13	02.020	5 195	251,09	1 304 112,55
5160	Респ. Северная Осетия - Алания, р-н Кировский, с. Иран, ул. Плиева, 4	Кировский	15:02:0050106:20	0030020000000 Земли населенных пунктов	Для ведения личного подсобного хозяйства	13	02.020	3 800	251,09	953 742,00
5161	Респ. Северная Осетия - Алания, р-н Кировский, с. Иран, ул. Плиева, дом 2	Кировский	15:02:0050106:21	0030020000000 Земли населенных пунктов	Для ведения личного подсобного хозяйства	13	02.020	3 054	251,09	766 621,86
5162	Респ. Северная Осетия - Алания, р-н Кировский, с. Иран, ул. Плиева № 15	Кировский	15:02:0050106:23	0030020000000 Земли населенных пунктов	Для ведения личного подсобного хозяйства	13	02.020	5 423	251,09	1 361 661,07
5163	Респ. Северная Осетия - Алания, р-н Кировский, с. Иран, ул. Кирова, дом 1 "а"	Кировский	15:02:0050106:24	0030020000000 Земли населенных пунктов	Для ведения личного подсобного хозяйства и эксплуатации жилого дома	13	02.020	2 605	251,09	654 089,45
5164	Республика Северная Осетия-Алания, р-н Кировский, с Иран, ул Кирова, д 15	Кировский	15:02:0050106:3	0030020000000 Земли населенных пунктов	Для ведения личного подсобного хозяйства	13	02.020	5 361	251,09	1 346 093,49
5165	Республика Северная Осетия - Алания, р-н Кировский, с Иран, ул Плиева, 2 "а"	Кировский	15:02:0050106:45	0030020000000 Земли населенных пунктов	Для ведения личного подсобного хозяйства	13	02.020	2 829	251,09	710 143,61
5166	Респ. Северная Осетия - Алания, р-н Кировский, с. Иран, ул. Кирова, дом 11	Кировский	15:02:0050106:5	0030020000000 Земли населенных пунктов	Для ведения личного подсобного хозяйства и эксплуатации жилого дома	13	02.020	5 630	251,09	1 413 310,80
5167	Республика Северная Осетия-Алания, р-н Кировский, с.Иран, ул.Кирова, 9	Кировский	15:02:0050106:6	0030020000000 Земли населенных пунктов	Для ведения личного подсобного хозяйства	13	02.020	2 700	251,09	677 943,00
5168	Российская Федерация, Республика Северная Осетия-Алания, Кировский район, с. Иран, ул. Кирова, 7	Кировский	15:02:0050106:7	0030020000000 Земли населенных пунктов	Для ведения личного подсобного хозяйства и эксплуатации жилого дома	13	02.020	2 757	251,09	692 255,13
5169	Респ. Северная Осетия - Алания, р-н Кировский, с. Иран, ул. Кирова, дом 5	Кировский	15:02:0050106:8	0030020000000 Земли населенных пунктов	Для ведения личного подсобного хозяйства и эксплуатации жилого дома	13	02.020	2 800	251,09	703 052,00
5170	Республика Северная Осетия-Алания, р-н Кировский, с Иран, ул. Кирова, 3	Кировский	15:02:0050106:9	0030020000000 Земли населенных пунктов	Для ведения личного подсобного хозяйства	13	02.020	5 514	251,09	1 384 292,26
5171	Республика Северная Осетия-Алания, р-н Кировский, с Иран, ул Токаева, д 21	Кировский	15:02:0050107:10	0030020000000 Земли населенных пунктов	Для ведения личного подсобного хозяйства	13	02.020	2 800	251,09	703 052,00
5172	Республика Северная Осетия-Алания, р-н Кировский, с Иран, ул Токаева, д 32	Кировский	15:02:0050107:11	0030020000000 Земли населенных пунктов	Для ведения личного подсобного хозяйства	13	02.020	5 000	251,09	1 255 177,50
5173	Республика Северная Осетия-Алания, р-н Кировский, с Иран, ул Токаева, 24	Кировский	15:02:0050107:12	0030020000000 Земли населенных пунктов	Для ведения личного подсобного хозяйства и эксплуатации жилого дома	13	02.020	2 774	251,09	696 770,11
5174	Республика Северная Осетия-Алания, р-н Кировский, с Иран, ул А Токаева, д 24	Кировский	15:02:0050107:13	0030020000000 Земли населенных пунктов	Для ведения личного подсобного хозяйства и эксплуатации жилого дома	13	02.020	2 800	251,09	703 052,00

№ п/п	Местоположение ЗУ	Район	Кадастровый номер ЗУ	Категория земель	Разрешенное использование по документу	Код вида разрешенного использования (в соответствии с классификатором видов разрешенного использования земельных участков)	Вид использования объектов недвижимости	Площадь	УПКС	КС
5175	Республика Северная Осетия - Алания, Кировский район, с Ирон, ул. Токаева. 23	Кировский	15:02:0050107:132	003002000000 Земли населенных пунктов	Для ведения личного подсобного хозяйства	13	02.020	2 704	251,09	678 947,36
5176	Республика Северная Осетия-Алания, р-н Кировский, с. Ирон. ул. А.Токаева. 22	Кировский	15:02:0050107:134	003002000000 Земли населенных пунктов	Для ведения личного подсобного хозяйства	13	02.020	2 600	251,09	652 643,00
5177	Республика Северная Осетия-Алания, р-н Кировский, с. Ирон. ул. А.Токаева. 25 а	Кировский	15:02:0050107:135	003002000000 Земли населенных пунктов	Для ведения личного подсобного хозяйства	13	02.020	2 000	251,09	502 180,00
5178	Российская Федерация, Республика Северная Осетия-Алания, Кировский район, с. Ирон, ул. А.Токаева. 34	Кировский	15:02:0050107:136	003002000000 Земли населенных пунктов	Для ведения личного подсобного хозяйства	13	02.020	2 784	251,09	700 290,01
5179	Республика Северная Осетия-Алания, р-н Кировский, с Ирон, ул А Токаева. д 25	Кировский	15:02:0050107:14	003002000000 Земли населенных пунктов	Для ведения личного подсобного хозяйства и эксплуатации жилого дома	13	02.020	4 600	251,09	1 155 101,00
5180	Республика Северная Осетия-Алания, р-н Кировский, с Ирон, ул А.Токаева, 26	Кировский	15:02:0050107:15	003002000000 Земли населенных пунктов	Для ведения личного подсобного хозяйства и эксплуатации жилого дома	13	02.020	4 600	251,09	1 155 686,00
5181	Республика Северная Осетия-Алания, р-н Кировский, с Ирон, ул А.Токаева, д 27	Кировский	15:02:0050107:16	003002000000 Земли населенных пунктов	Для ведения личного подсобного хозяйства и эксплуатации жилого дома	13	02.020	6 093	251,09	1 530 530,23
5182	Республика Северная Осетия-Алания, р-н Кировский, с Ирон, ул Плиева, д 43	Кировский	15:02:0050107:17	003002000000 Земли населенных пунктов	Для ведения личного подсобного хозяйства	13	02.020	4 775	251,09	1 118 789,36
5183	Республика Северная Осетия-Алания, р-н Кировский, с. Ирон, ул. Плиева, 47	Кировский	15:02:0050107:20	003002000000 Земли населенных пунктов	Для ведения личного подсобного хозяйства	13	02.020	3 414	251,09	864 542,87
5184	Респ. Северная Осетия - Алания, р-н Кировский, с. Ирон, ул. Плиева. 49	Кировский	15:02:0050107:21	003002000000 Земли населенных пунктов	Для ведения личного подсобного хозяйства	13	02.020	2 625	251,09	664 662,25
5185	Республика Северная Осетия-Алания, р-н Кировский, с. Ирон. ул. Плиева. 41	Кировский	15:02:0050107:4	003002000000 Земли населенных пунктов	Для ведения личного подсобного хозяйства	13	02.020	5 677	251,09	1 425 437,93
5186	Северная Осетия - Алания респ. р-н Кировский. с Ирон. ул Плиева. 37	Кировский	15:02:0050107:5	003002000000 Земли населенных пунктов	Для ведения личного подсобного хозяйства	13	02.020	5 197	251,09	1 305 241,73
5187	Республика Северная Осетия-Алания, р-н Кировский, с Ирон, ул А Токаева. д 19	Кировский	15:02:0050107:8	003002000000 Земли населенных пунктов	Для ведения личного подсобного хозяйства и эксплуатации жилого дома	13	02.020	4 700	251,09	1 191 211,00
5188	Республика Северная Осетия-Алания, р-н Кировский, с Ирон, ул Токаева. д 20	Кировский	15:02:0050107:9	003002000000 Земли населенных пунктов	Для ведения личного подсобного хозяйства	13	02.020	3 000	251,09	778 470,00
5189	Республика Северная Осетия-Алания, р-н Кировский, с Ирон, ул А.Токаева, д 13	Кировский	15:02:0050108:10	003002000000 Земли населенных пунктов	Для ведения личного подсобного хозяйства и эксплуатации жилого дома	13	02.020	4 391	251,09	1 126 398,16
5190	Республика Северная Осетия-Алания, р-н Кировский, с Ирон, ул А Токаева. д 13б	Кировский	15:02:0050108:14	003002000000 Земли населенных пунктов	Для иных целей	6	12.001	1 138	307,86	35 735,88
5191	Респ. Северная Осетия - Алания. р-н Кировский. с. Ирон. ул. Плиева, дом 29	Кировский	15:02:0050108:15	003002000000 Земли населенных пунктов	Для ведения личного подсобного хозяйства и эксплуатации жилого дома	13	02.020	5 600	251,09	1 496 101,00
5192	Республика Северная Осетия - Алания. Кировский район. с. Ирон. ул. Плиева. 35	Кировский	15:02:0050108:159	003002000000 Земли населенных пунктов	Для ведения личного подсобного хозяйства	13	02.020	6 000	251,09	1 590 540,00
5193	Республика Северная Осетия-Алания, р-н Кировский, с Ирон, ул Плиева, 31	Кировский	15:02:0050108:16	003002000000 Земли населенных пунктов	Для ведения личного подсобного хозяйства	13	02.020	5 183	251,09	1 301 309,17
5194	Респ. Республика Северная Осетия - Алания, Кировский р-н., с. Ирон, ул Плиева, д 27а	Кировский	15:02:0050108:160	003002000000 Земли населенных пунктов	Ветеринарное обслуживание	3	03.100	15	601,71	61 567,96
5195	Республика Северная Осетия - Алания, Кировский район, с Ирон, ул Плиева. 26	Кировский	15:02:0050108:161	003002000000 Земли населенных пунктов	Дошкольное, начальное и среднее общее образование	3	03.050	7 500	420,13	2 103 656,17
5196	Российская Федерация, Республика Северная Осетия-Алания, Кировский район, с. Ирон, ул. А.Токаева, 13"в"	Кировский	15:02:0050108:162	003002000000 Земли населенных пунктов	Коммунальное обслуживание	6	03.012	179	257,96	46 160,84
5197	Российская Федерация, Республика Северная Осетия-Алания, Кировский район, с. Ирон, ул. Плиева, 27 "а"	Кировский	15:02:0050108:164	003002000000 Земли населенных пунктов	Бытовое обслуживание	3	03.030	42	343,24	14 500,28
5198	Республика Северная Осетия-Алания, р-н Кировский, с Ирон, ул Плиева. д 33	Кировский	15:02:0050108:17	003002000000 Земли населенных пунктов	Для ведения личного подсобного хозяйства и эксплуатации жилого дома	13	02.020	5 153	251,09	1 293 866,77
5199	Респ. Северная Осетия - Алания. р-н Кировский. с. Ирон. ул. Плиева, 25	Кировский	15:02:0050108:2	003002000000 Земли населенных пунктов	Культурное развитие	3	03.060	802	248,54	199 301,06
5200	Республика Северная Осетия-Алания, р-н Кировский, с. Ирон. ул. Плиева. 29	Кировский	15:02:0050108:3	003002000000 Земли населенных пунктов	Для ведения личного подсобного хозяйства	13	02.020	5 297	251,09	1 330 024,73
5201	Республика Северная Осетия-Алания, р-н Кировский, с Ирон, ул Плиева, 25 а	Кировский	15:02:0050108:46	003002000000 Земли населенных пунктов	историко-культурная деятельность (памятники)	3	09.030	121	8,12	3 118,52
5202	Республика Северная Осетия-Алания, р-н Кировский, с Ирон, ул А Токаева. д 18	Кировский	15:02:0050108:5	003002000000 Земли населенных пунктов	Для ведения личного подсобного хозяйства и эксплуатации жилого дома	13	02.020	5 298	251,09	1 330 271,82
5203	Республика Северная Осетия-Алания, р-н Кировский, с Ирон, ул А Токаева. д 17	Кировский	15:02:0050108:6	003002000000 Земли населенных пунктов	Для ведения личного подсобного хозяйства и эксплуатация жилого дома	13	02.020	2 812	251,09	706 065,16
5204	Республика Северная Осетия-Алания, р-н Кировский, с. Ирон, ул. А.Токаева. 16	Кировский	15:02:0050108:7	003002000000 Земли населенных пунктов	Для ведения личного подсобного хозяйства	13	02.020	2 583	251,09	648 610,97
5205	Республика Северная Осетия-Алания, р-н Кировский, с Ирон, ул А.Токаева, 15	Кировский	15:02:0050108:8	003002000000 Земли населенных пунктов	Для ведения личного подсобного хозяйства	13	02.020	5 855	251,09	1 469 876,50
5206	Республика Северная Осетия-Алания, р-н Кировский, с Ирон, ул А Токаева. д 14	Кировский	15:02:0050108:9	003002000000 Земли населенных пунктов	Для ведения личного подсобного хозяйства	13	02.020	5 324	251,09	1 337 021,16
5207	Республика Северная Осетия - Алания, р-н Кировский, с Ирон. ул Плиева. 3	Кировский	15:02:0050109:10	003002000000 Земли населенных пунктов	Для ведения личного подсобного хозяйства и эксплуатации жилого дома	13	02.020	3 522	251,09	884 148,98
5208	Респ. Северная Осетия - Алания, р-н Кировский, с. Ирон, ул. Плиева. 1	Кировский	15:02:0050109:11	003002000000 Земли населенных пунктов	Для ведения личного подсобного хозяйства	13	02.020	4 600	251,09	955 142,00
5209	Республика Северная Осетия-Алания, р-н Кировский, с Ирон, ул Токаева. д 12	Кировский	15:02:0050109:12	003002000000 Земли населенных пунктов	Для ведения личного подсобного хозяйства и эксплуатации жилого дома	13	02.020	2 700	251,09	677 943,00
5210	Республика Северная Осетия-Алания, р-н Кировский, с Ирон, ул А Токаева. д 11	Кировский	15:02:0050109:13	003002000000 Земли населенных пунктов	Для ведения личного подсобного хозяйства	13	02.020	2 938	251,09	737 732,42
5211	Республика Северная Осетия-Алания, р-н Кировский, с. Ирон, ул А.Токаева, 10	Кировский	15:02:0050109:14	003002000000 Земли населенных пунктов	Для ведения личного подсобного хозяйства	13	02.020	2 561	251,09	643 064,29
5212	Республика Северная Осетия-Алания, р-н Кировский, с Ирон, ул А.Токаева, д 9	Кировский	15:02:0050109:15	003002000000 Земли населенных пунктов	Для ведения личного подсобного хозяйства	13	02.020	5 124	251,09	1 286 567,16
5213	Республика Северная Осетия-Алания, р-н Кировский, с Ирон, ул А.Токаева, д 8	Кировский	15:02:0050109:16	003002000000 Земли населенных пунктов	Для ведения личного подсобного хозяйства	13	02.020	5 268	251,09	1 322 742,12
5214	Республика Северная Осетия-Алания, р-н Кировский, с. Ирон, ул. А.Токаева, 7	Кировский	15:02:0050109:17	003002000000 Земли населенных пунктов	Для ведения личного подсобного хозяйства	13	02.020	5 663	251,09	1 387 359,15
5215	Республика Северная Осетия — Алания, Кировский район, с. Ирон	Кировский	15:02:0050109:174	003002000000 Земли населенных пунктов	общее пользование водными объектами	6	11.010	236	257,96	60 736,96
5216	Республика Северная Осетия-Алания, Кировский р-н, с. Ирон, ул. Плиева, 23 В	Кировский	15:02:0050109:176	003002000000 Земли населенных пунктов	Спорт	3	05.010	1 852	69,35	127 880,00

№ п/п	Местоположение ЗУ	Район	Кадастровый номер ЗУ	Категория земель	Разрешенное использование по документу	Код вида разрешенного использования (в соответствии с классификатором видов разрешенного использования земельных участков)	Вид использования объектов недвижимости	Площадь	УПКС	КС
5217	Республика Северная Осетия-Алания, р-н Кировский, с Ирам, ул Токаева, д 6	Кировский	15:02:0050109:18	0030020000000 Земли населенных пунктов	Для ведения личного подсобного хозяйства и эксплуатации жилого дома	13	02.020	2 500	25 1,00	677 914,00
5218	Республика Северная Осетия-Алания, р-н Кировский, с Ирам, ул А.Токаева, д 5	Кировский	15:02:0050109:19	0030020000000 Земли населенных пунктов	Для ведения личного подсобного хозяйства и эксплуатации жилого дома	13	02.020	2 858	25 1,00	717 615,22
5219	Российская Федерация, Республика Северная Осетия-Алания, Кировский муниципальный район, с. Ирам, ул. Плиева, 19	Кировский	15:02:0050109:2	0030020000000 Земли населенных пунктов	Для ведения личного подсобного хозяйства	13	02.020	2 500	25 1,00	703 052,00
5220	Республика Северная Осетия-Алания, р-н Кировский, с Ирам, ул А Токаева, д 4	Кировский	15:02:0050109:20	0030020000000 Земли населенных пунктов	Для ведения личного подсобного хозяйства	13	02.020	2 654	25 1,00	667 616,31
5221	Республика Северная Осетия-Алания, р-н Кировский, с Ирам, ул А Токаева, д 3	Кировский	15:02:0050109:21	0030020000000 Земли населенных пунктов	Для ведения личного подсобного хозяйства и эксплуатации жилого дома	13	02.020	2 663	25 1,00	668 632,67
5222	Республика Северная Осетия-Алания, р-н Кировский, с. Ирам, ул. Токаева, 2	Кировский	15:02:0050109:22	0030020000000 Земли населенных пунктов	Для эксплуатации жилого дома	13	02.010	4 210	25 1,00	617 741,31
5223	Республика Северная Осетия-Алания, р-н Кировский, с Ирам, ул А.Токаева, д 1г	Кировский	15:02:0050109:23	0030020000000 Земли населенных пунктов	Для ведения личного подсобного хозяйства	13	02.020	2 931	25 1,00	735 911,79
5224	Республика Северная Осетия-Алания, р-н Кировский, с Ирам, ул Плиева, д 23	Кировский	15:02:0050109:25	0030020000000 Земли населенных пунктов	Для эксплуатации нежилого здания (магазина)	4	04.040	140	65 2,62	91 591,80
5225	Республика Северная Осетия-Алания, р-н Кировский, с. Ирам, ул. А.Токаева, 1 Б	Кировский	15:02:0050109:29	0030020000000 Земли населенных пунктов	Для ведения личного подсобного хозяйства и эксплуатации жилого дома	13	02.020	2 496	25 1,00	626 720,64
5226	Респ. Северная Осетия - Алания, р-н Кировский, с. Ирам, ул. Плиева, дом 17	Кировский	15:02:0050109:3	0030020000000 Земли населенных пунктов	Для ведения личного подсобного хозяйства и эксплуатации жилого дома	13	02.020	2 500	25 1,00	677 914,00
5227	Республика Северная Осетия-Алания, р-н Кировский, с Ирам, ул А.Токаева, д 2а	Кировский	15:02:0050109:30	0030020000000 Земли населенных пунктов	Для ведения личного подсобного хозяйства	13	02.020	2 303	25 1,00	693 369,27
5228	Респ. Северная Осетия - Алания, р-н Кировский, с. Ирам, ул. Плиева, дом 13	Кировский	15:02:0050109:5	0030020000000 Земли населенных пунктов	Для ведения личного подсобного хозяйства	13	02.020	5 017	25 1,00	1 259 710,53
5229	Республика Северная Осетия-Алания, р-н Кировский, с. Ирон, ул. Плиева, 21	Кировский	15:02:0050109:57	0030020000000 Земли населенных пунктов	Амбулаторно-поликлиническое обслуживание	3	03.040	474	301,74	150 250,76
5230	Республика Северная Осетия-Алания, р-н Кировский, с. Ирам, ул. А.Токаева. 12 в	Кировский	15:02:0050109:58	0030020000000 Земли населенных пунктов	для индивидуального жилищного строительства	13	02.010	1 147	25 1,00	288 000,23
5231	Респ. Северная Осетия - Алания, р-н Кировский, с. Ирам, ул. Плиева. 11	Кировский	15:02:0050109:6	0030020000000 Земли населенных пунктов	Для ведения личного подсобного хозяйства	13	02.020	2 825	25 1,00	709 329,25
5232	Республика Северная Осетия-Алания, р-н Кировский, с. Ирон, ул. А.Плиева. 11а	Кировский	15:02:0050109:62	0030020000000 Земли населенных пунктов	Для ведения личного подсобного хозяйства	13	02.020	2 635	25 1,00	661 622,15
5233	Респ. Северная Осетия - Алания, р-н Кировский, с. Ирам, ул. Плиева, 9	Кировский	15:02:0050109:7	0030020000000 Земли населенных пунктов	Для ведения личного подсобного хозяйства	13	02.020	5 051	25 1,00	1 268 255,59
5234	Республика Северная Осетия-Алания, р-н Кировский, с Ирам, ул Плиева, д 7	Кировский	15:02:0050109:8	0030020000000 Земли населенных пунктов	Для ведения личного подсобного хозяйства и эксплуатации жилого дома	13	02.020	5 680	25 1,00	1 426 104,80
5235	Республика Северная Осетия - Алания, Кировский район, с. Ирам, ул. Плиева. 5	Кировский	15:02:0050109:9	0030020000000 Земли населенных пунктов	Для ведения личного подсобного хозяйства и эксплуатации жилого дома	13	02.020	2 899	25 1,00	727 969,91
5236	Республика Северная Осетия-Алания, р-н Кировский, с Ирам, ул. А.Токаева, 1о	Кировский	15:02:0050110:1	0030020000000 Земли населенных пунктов	Для ведения личного подсобного хозяйства	13	02.020	6 958	25 1,00	1 751 616,92
5237	Респ. Северная Осетия - Алания, р-н Кировский, с. Ирам, ул. А.Токаева, 8 "б"	Кировский	15:02:0050110:11	0030020000000 Земли населенных пунктов	Для ведения личного подсобного хозяйства	13	02.020	5 054	25 1,00	766 626,86
5238	Республика Северная Осетия-Алания, р-н Кировский, с Ирам, ул Токаева. 10а	Кировский	15:02:0050110:12	0030020000000 Земли населенных пунктов	Для ведения личного подсобного хозяйства	13	02.020	2 447	25 1,00	614 417,23
5239	Северная Осетия - Алания респ, р-н Кировский, с Ирам, ул А Токаева, 11 "а"	Кировский	15:02:0050110:13	0030020000000 Земли населенных пунктов	Для ведения личного подсобного хозяйства	13	02.020	2 497	25 1,00	626 971,73
5240	Республика Северная Осетия-Алания, р-н Кировский, с Ирам, ул А Токаева. 12а	Кировский	15:02:0050110:138	0030020000000 Земли населенных пунктов	Для ведения личного подсобного хозяйства	13	02.020	2 347	25 1,00	639 526,23
5241	Респ. Северная Осетия - Алания, р-н Кировский, с. Ирам, ул. А.Токаева, 42	Кировский	15:02:0050110:139	0030020000000 Земли населенных пунктов	Для ведения личного подсобного хозяйства	13	02.020	3 500	25 1,00	878 815,00
5242	Респ. Северная Осетия - Алания, р-н Кировский, с. Ирам, ул. Токаева	Кировский	15:02:0050110:14	0030020000000 Земли населенных пунктов	ЛПХ	13	02.020	2 500	25 1,00	627 725,00
5243	Респ. Северная Осетия - Алания, р-н Кировский, с. Ирам, ул. Токаева,13 а	Кировский	15:02:0050110:15	0030020000000 Земли населенных пунктов	ЛПХ	13	02.020	2 500	25 1,00	627 725,00
5244	Респ. Северная Осетия - Алания, р-н Кировский, с. Ирам, ул. А.Токаева,14 "А"	Кировский	15:02:0050110:16	0030020000000 Земли населенных пунктов	ЛПХ	13	02.020	2 816	25 1,00	707 069,31
5245	Респ. Северная Осетия - Алания, р-н Кировский, с. Ирам, ул. Токаева	Кировский	15:02:0050110:18	0030020000000 Земли населенных пунктов	ЛПХ	13	02.020	2 500	25 1,00	627 725,00
5246	Республика Северная Осетия - Алания, р-н Кировский, с. Ирам, ул. Токаева.17 а	Кировский	15:02:0050110:19	0030020000000 Земли населенных пунктов	Для ведения личного подсобного хозяйства	13	02.020	6 201	25 1,00	601 186,00
5247	Респ. Северная Осетия - Алания, р-н Кировский, с. Ирам, ул. Токаева, 2 "б"	Кировский	15:02:0050110:2	0030020000000 Земли населенных пунктов	Для ведения личного подсобного хозяйства	13	02.020	2 311	25 1,00	650 186,99
5248	Республика Северная Осетия-Алания, р-н Кировский, с. Ирам, ул А Токаева. д 18а	Кировский	15:02:0050110:20	0030020000000 Земли населенных пунктов	Для ведения личного подсобного хозяйства	13	02.020	2 502	25 1,00	628 227,18
5249	Республика Северная Осетия-Алания, р-н Кировский, с. Ирон, ул. Токаева. 26 "А"	Кировский	15:02:0050110:21	0030020000000 Земли населенных пунктов	Для индивидуального жилищного строительства	13	02.010	2 500	25 1,00	627 725,00
5250	Респ Северная Осетия - Алания Кировский р-н. с Ирам. ул Токаева, 27 "А"	Кировский	15:02:0050110:22	0030020000000 Земли населенных пунктов	Для ведения личного подсобного хозяйства	13	02.020	2 504	25 1,00	628 178,27
5251	Респ. Северная Осетия - Алания, р-н Кировский, с. Ирам, ул. А. Токаева. 28	Кировский	15:02:0050110:23	0030020000000 Земли населенных пунктов	Для ведения личного подсобного хозяйства	13	02.020	2 506	25 1,00	629 231,54
5252	Республика Северная Осетия-Алания, р-н Кировский, с Ирам, ул Токаева, 29	Кировский	15:02:0050110:24	0030020000000 Земли населенных пунктов	Для ведения личного подсобного хозяйства	13	02.020	5 012	25 1,00	1 258 163,86
5253	Респ. Северная Осетия - Алания, р-н Кировский, с. Ирам, ул. Токаева	Кировский	15:02:0050110:25	0030020000000 Земли населенных пунктов	ЛПХ	13	02.020	2 500	25 1,00	627 725,00
5254	Российская Федерация, Республика Северная Осетия-Алания, Кировский муниципальный район, с. Ирам, ул. А. Токаева. 38	Кировский	15:02:0050110:256	0030020000000 Земли населенных пунктов	Для ведения личного подсобного хозяйства	13	02.020	2 506	25 1,00	629 231,54
5255	Респ. Северная Осетия - Алания, р-н Кировский, с. Ирам, ул. Токаева	Кировский	15:02:0050110:26	0030020000000 Земли населенных пунктов	ЛПХ	13	02.020	2 500	25 1,00	627 725,00
5256	Респ. Северная Осетия - Алания, р-н Кировский, с. Ирам, ул. Токаева	Кировский	15:02:0050110:27	0030020000000 Земли населенных пунктов	ЛПХ	13	02.020	2 500	25 1,00	627 725,00
5257	Респ. Северная Осетия - Алания, р-н Кировский, с. Ирам, ул. Токаева	Кировский	15:02:0050110:28	0030020000000 Земли населенных пунктов	ЛПХ	13	02.020	2 500	25 1,00	627 725,00
5258	Респ. Северная Осетия - Алания, р-н Кировский, с. Ирам, ул. Токаева	Кировский	15:02:0050110:29	0030020000000 Земли населенных пунктов	ЛПХ	13	02.020	2 500	25 1,00	627 725,00
5259	Республика Северная Осетия-Алания, р-н Кировский, с Ирам, ул Токаева. 31	Кировский	15:02:0050110:30	0030020000000 Земли населенных пунктов	Для ведения личного подсобного хозяйства	13	02.020	2 703	25 1,00	679 198,35
5260	Республика Северная Осетия-Алания, р-н Кировский, с. Ирам, ул А Токаева. д 39	Кировский	15:02:0050110:31	0030020000000 Земли населенных пунктов	Для ведения личного подсобного хозяйства	13	02.020	2 498	25 1,00	627 222,82
5261	Респ. Северная Осетия - Алания, р-н Кировский, с. Ирам, ул. Токаева. 40	Кировский	15:02:0050110:32	0030020000000 Земли населенных пунктов	Для ведения личного подсобного хозяйства	13	02.020	2 500	25 1,00	627 725,00

№ пп	Местоположение ЗУ	Район	Кадастровый номер ЗУ	Категория земель	Разрешенное использование по документу	Код вида разрешенного использования (в соответствии с классификатором видов разрешенного использования земельных участков)	Вид использования объектов недвижимости	Площадь	УПКС	КС
5262	Респ. Северная Осетия - Алания, р-н Кировский, с. Иран, ул. А.Токаева, 44	Кировский	15:02:0050110:33	0030020000000 Земли населенных пунктов	Для ведения личного подсобного хозяйства	13	02.020	2 784	251.09	699 043.56
5263	Республика Северная Осетия-Алания, р-н Кировский, с. Иран, ул. Токаева, 41	Кировский	15:02:0050110:34	0030020000000 Земли населенных пунктов	Для ведения личного подсобного хозяйства	13	02.020	2 440	251.09	612 108.51
5264	Респ. Северная Осетия - Алания, р-н Кировский, с. Иран, ул. А. Токаева, 40	Кировский	15:02:0050110:35	0030020000000 Земли населенных пунктов	Для ведения личного подсобного хозяйства	13	02.020	2 498	251.09	627 177.91
5265	Респ. Северная Осетия - Алания, р-н Кировский, с. Иран, ул. Токаева	Кировский	15:02:0050110:37	0030020000000 Земли населенных пунктов	ЛПХ	13	02.020	2 500	251.09	627 725.00
5266	Респ. Северная Осетия - Алания, р-н Кировский, с. Иран, ул. А. Токаева, 45	Кировский	15:02:0050110:38	0030020000000 Земли населенных пунктов	Для ведения личного подсобного хозяйства	13	02.020	2 967	251.09	744 964.03
5267	Респ. Северная Осетия - Алания, р-н Кировский, с. Иран, ул. Токаева	Кировский	15:02:0050110:39	0030020000000 Земли населенных пунктов	ЛПХ	13	02.020	2 500	251.09	627 725.00
5268	Респ. Северная Осетия - Алания, р-н Кировский, с. Иран, ул. Токаева, дом 3 а	Кировский	15:02:0050110:4	0030020000000 Земли населенных пунктов	ЛПХ	13	02.020	2 500	251.09	627 725.00
5269	Респ. Северная Осетия - Алания, р-н Кировский, с. Иран, ул. Токаева	Кировский	15:02:0050110:40	0030020000000 Земли населенных пунктов	ЛПХ	13	02.020	2 500	251.09	627 725.00
5270	Республика Северная Осетия-Алания, р-н Кировский, с Иран, ул А Токаева, д 7а	Кировский	15:02:0050110:42	0030020000000 Земли населенных пунктов	Для ведения личного подсобного хозяйства	13	02.020	3 217	251.09	807 796.53
5271	Республика Северная Осетия-Алания, р-н Кировский, с Иран, ул А.Токаева, д 5а	Кировский	15:02:0050110:43	0030020000000 Земли населенных пунктов	Для ведения личного подсобного хозяйства	13	02.020	3 125	251.09	802 242.55
5272	Республика Северная Осетия-Алания, р-н Кировский, с Иран, ул Токаева, д 30	Кировский	15:02:0050110:44	0030020000000 Земли населенных пунктов	Для ведения личного подсобного хозяйства	13	02.020	2 502	251.09	628 227.18
5273	Республика Северная Осетия-Алания, р-н Кировский, с Иран, ул А Токаева, д 15а	Кировский	15:02:0050110:45	0030020000000 Земли населенных пунктов	Для ведения личного подсобного хозяйства	13	02.020	2 758	251.09	692 556.22
5274	Республика Северная Осетия-Алания, р-н Кировский, с Иран, ул А Токаева, д 21а	Кировский	15:02:0050110:46	0030020000000 Земли населенных пунктов	Для ведения личного подсобного хозяйства	13	02.020	5 000	251.09	1 255 450.00
5275	Северная Осетия - Алания респ, р-н Кировский, с. Иран, ул А.Токаева, 19"а"	Кировский	15:02:0050110:47	0030020000000 Земли населенных пунктов	Для ведения личного подсобного хозяйства	13	02.020	2 790	251.09	700 541.10
5276	Республика Северная Осетия-Алания, р-н Кировский, с Иран, ул А.Токаева, д 20а	Кировский	15:02:0050110:48	0030020000000 Земли населенных пунктов	Для ведения личного подсобного хозяйства	13	02.020	2 758	251.09	692 556.22
5277	Республика Северная Осетия-Алания, р-н Кировский, с Иран, ул А Токаева, д 16а	Кировский	15:02:0050110:49	0030020000000 Земли населенных пунктов	Для ведения личного подсобного хозяйства	13	02.020	2 758	251.09	692 053.64
5278	Республика Северная Осетия-Алания, р-н Кировский, с Иран, ул А Токаева, д 4а	Кировский	15:02:0050110:5	0030020000000 Земли населенных пунктов	Для ведения личного подсобного хозяйства	13	02.020	3 296	251.09	827 592.64
5279	Республика Северная Осетия-Алания, р-н Кировский, с Иран, ул А.Токаева, д 6а	Кировский	15:02:0050110:51	0030020000000 Земли населенных пунктов	Для ведения личного подсобного хозяйства	13	02.020	3 017	251.09	757 560.53
5280	Республика Северная Осетия-Алания, р-н Кировский, с. Иран, ул. А. Токаева, 9 а	Кировский	15:02:0050110:6	0030020000000 Земли населенных пунктов	Для ведения личного подсобного хозяйства	13	02.020	3 668	251.09	921 098.12
5281	Республика Северная Осетия-Алания, р-н Кировский, с Иран, ул Токаева, 35	Кировский	15:02:0050110:67	0030020000000 Земли населенных пунктов	Для ведения личного подсобного хозяйства	13	02.020	5 833	251.09	1 464 607.97
5282	Республика Северная Осетия-Алания, р-н Кировский, с Иран, ул Токаева, 37	Кировский	15:02:0050110:68	0030020000000 Земли населенных пунктов	Для ведения личного подсобного хозяйства	13	02.020	5 835	251.09	1 465 110.15
5283	Республика Северная Осетия-Алания, р-н Кировский, с Иран, ул Токаева, 36	Кировский	15:02:0050110:69	0030020000000 Земли населенных пунктов	Для ведения личного подсобного хозяйства	13	02.020	5 832	251.09	1 464 356.88
5284	Респ. Северная Осетия - Алания, р-н Кировский, с. Иран, ул. Токаева, 2 "в"	Кировский	15:02:0050110:7	0030020000000 Земли населенных пунктов	ЛПХ	13	02.020	2 510	251.09	630 233.90
5285	Респ. Северная Осетия - Алания, р-н Кировский, с. Иран, ул. Токаева	Кировский	15:02:0050110:8	0030020000000 Земли населенных пунктов	ЛПХ	13	02.020	2 500	251.09	627 725.00
5286	Респ. Северная Осетия - Алания, р-н Кировский, с. Иран, ул. Токаева	Кировский	15:02:0050110:9	0030020000000 Земли населенных пунктов	ЛПХ	13	02.020	2 500	251.09	627 725.00
5287	Республика Северная Осетия-Алания, р-н Кировский, при въезде в с. Иран	Кировский	15:02:0050111:3	0030020000000 Земли населенных пунктов	Ритуальная деятельность	12	12.010	75 835	1.49	112 994.15
5288	Российская Федерация, Республика Северная Осетия-Алания, Кировский район, с. Иран, ул. А.Токаева, 1 "б"	Кировский	15:02:0050112:114	0030020000000 Земли населенных пунктов	Для ведения личного подсобного хозяйства	13	02.020	5 000	251.09	1 255 450.00
5289	Республика Северная Осетия - Алания, Кировский район, с Иран	Кировский	15:02:0050112:115	0030020000000 Земли населенных пунктов	общее пользование воды мн объектами	6	11.010	2 475	257.36	636 966.00
5290	Республика Северная Осетия - Алания, Кировский район, с Иран	Кировский	15:02:0050112:116	0030020000000 Земли населенных пунктов	общее пользование воды мн объектами	6	11.010	1 017	257.36	261 775.92
5291	Северная Осетия - Алания респ, р-н Кировский, 1,2 км северо-западнее с.Иран	Кировский	15:02:0050113:1	0030020000000 Земли населенных пунктов	Для содержания и эксплуатации пруда	1	01.130	10 000	7.65	307 260.00
5292	Российская Федерация, Республика Северная Осетия-Алания, Кировский район, 810 м. северо-западнее с. Иран	Кировский	15:02:0050113:113	0030010000000 Земли сельскохозяйственного назначения	Ведение личного подсобного хозяйства на полевых участках	1	01.160	9 130	8.97	814 630.92
5293	Республика Северная Осетия - Алания, Кировский район, 1,1 км северо-западнее с Иран	Кировский	15:02:0050113:114	0030010000000 Земли сельскохозяйственного назначения	Рыбоводство	1	01.130	33 281	7.68	255 598.08
5294	Российская Федерация, Республика Северная Осетия-Алания, Кировский рн, 1,4 км северо-западнее с.Иран	Кировский	15:02:0050113:115	0030010000000 Земли сельскохозяйственного назначения	Выращивание зерновых и иных сельскохозяйственных культур	1	01.010	10 871	8.97	862 134.78
5295	Российская Федерация, Республика Северная Осетия-Алания, р-н Кировский, ст. Змейская, ул. Первомайская	Кировский	15:02:0060000:1	0030020000000 Земли населенных пунктов	Под объекты транспорта	6	07.020	44 164	30.56	1 054 270.19
5296	Российская Федерация, Республика Северная Осетия-Алания, Кировский район, ст. Змейская, Подъезд от центральной усадьбы до зерносклада	Кировский	15:02:0060000:2	0030020000000 Земли населенных пунктов	Под объекты транспорта	6	07.020	21 871	30.56	659 569.06
5297	Респ. Северная Осетия - Алания, р-н Кировский, ст-ца Змейская, ул. Бондаря, 1	Кировский	15:02:0060100:1	0030020000000 Земли населенных пунктов	Под объекты Сельскохозяйственного назнач	3	03.080	9 095	218.22	2 101 100.93
5298	Респ. Северная Осетия - Алания, р-н Кировский, ст-ца Змейская, ул. Буракова, 147а	Кировский	15:02:0060101:1	0030020000000 Земли населенных пунктов	Для ведения личного подсобного хозяйства	13	02.020	1 500	911.71	810 262.00
5299	Республика Северная Осетия-Алания, р-н Кировский, ст. Змейская, ул Буракова, 131	Кировский	15:02:0060101:10	0030020000000 Земли населенных пунктов	Для ведения личного подсобного хозяйства	13	02.020	2 217	911.71	691 127.56
5300	Респ. Северная Осетия - Алания, р-н Кировский, ст-ца Змейская, ул. Койбаева, 1	Кировский	15:02:0060101:11	0030020000000 Земли населенных пунктов	Для ведения личного подсобного хозяйства	13	02.020	2 087	911.71	651 224.86
5301	Российская Федерация, Республика Северная Осетия-Алания, Кировский район, ст. Змейская, ул. Койбаева, 3	Кировский	15:02:0060101:12	0030020000000 Земли населенных пунктов	Для ведения личного подсобного хозяйства и эксплуатации жилого дома	13	02.020	4 651	911.71	1 450 519.71
5302	Российская Федерация, Республика Северная Осетия-Алания, Кировский район, ст. Змейская, ул. Койбаева, 5	Кировский	15:02:0060101:13	0030020000000 Земли населенных пунктов	Для ведения личного подсобного хозяйства	13	02.020	3 252	911.71	1 014 378.18
5303	Респ. Северная Осетия - Алания, р-н Кировский, ст-ца Змейская, ул. Буракова, 147	Кировский	15:02:0060101:2	0030020000000 Земли населенных пунктов	Для ведения личного подсобного хозяйства	13	02.020	1 000	911.71	312 013.00
5304	Северная Осетия - Алания, р-н. Кировский, ст-ца. Змейская, ул. Буракова, 81	Кировский	15:02:0060101:225	0030020000000 Земли населенных пунктов	Для ведения личного подсобного хозяйства	13	02.020	1 800	911.71	561 132.00
5305	Российская Федерация, Республика Северная Осетия-Алания, Кировский муниципальный район, ст-ца Змейская, ул. Буракова, 143	Кировский	15:02:0060101:226	0030020000000 Земли населенных пунктов	Для ведения личного подсобного хозяйства	13	02.020	4 000	911.71	1 247 960.00
5306	Респ. Северная Осетия - Алания, р-н Кировский, ст. Змейская, ул. Буракова, 145	Кировский	15:02:0060101:4	0030020000000 Земли населенных пунктов	Для ведения личного подсобного хозяйства	13	02.020	5 000	911.71	1 559 700.00
5307	Респ. Северная Осетия - Алания, р-н Кировский, ст-ца Змейская, ул. Буракова, 141	Кировский	15:02:0060101:5	0030020000000 Земли населенных пунктов	Для ведения личного подсобного хозяйства	13	02.020	2 000	911.71	623 880.00

№ п/п	Местоположение ЗУ	Район	Кадастровый номер ЗУ	Категория земель	Разрешенное использование по документу	Код вида разрешенного использования (в соответствии с классификатором видов разрешенного использования земельных участков)	Вид использования объектов недвижимости	Площадь	УПКС	КС
5308	Респ. Северная Осетия - Алания, р-н Кировский, ст-ца Змейская, ул. Буракова, 139	Кировский	15:02:0060101:6	0030020000000 Земли населенных пунктов	Для ведения личного подсобного хозяйства	13	02.020	1 500	911.71	456 146,00
5309	Респ. Северная Осетия - Алания, р-н Кировский, ст-ца Змейская, ул. Буракова, 137	Кировский	15:02:0060101:7	0030020000000 Земли населенных пунктов	Для ведения личного подсобного хозяйства	13	02.020	2 604	911.71	811 170,96
5310	Респ. Северная Осетия - Алания, р-н Кировский, ст-ца Змейская, ул. Буракова, дом 135	Кировский	15:02:0060101:8	0030020000000 Земли населенных пунктов	Для ведения личного подсобного хозяйства	13	02.020	4 163	911.71	1 297 773,62
5311	Респ. Северная Осетия - Алания, р-н Кировский, ст-ца Змейская, ул. Буракова, 133	Кировский	15:02:0060101:9	0030020000000 Земли населенных пунктов	Для ведения личного подсобного хозяйства	13	02.020	1 000	911.71	311 710,00
5312	Северная Осетия - Алания респ. р-н Кировский, ст-ца Змейская, ул Степная, 1	Кировский	15:02:0060102:1	0030020000000 Земли населенных пунктов	Для ведения личного подсобного хозяйства	13	02.020	2 184	911.71	680 840,36
5313	Респ. Северная Осетия - Алания, р-н Кировский, ст-ца Змейская, ул. Степная, 19	Кировский	15:02:0060102:12	0030020000000 Земли населенных пунктов	Для ведения личного подсобного хозяйства и эксплуатации жилого дома	13	02.020	1 506	911.71	469 463,92
5314	Респ. Северная Осетия - Алания, р-н Кировский, ст-ца Змейская, ул. Степная, 19	Кировский	15:02:0060102:13	0030020000000 Земли населенных пунктов	Для ведения личного подсобного хозяйства и эксплуатации жилого дома	13	02.020	1 467	911.71	457 322,28
5315	Республика Северная Осетия-Алания, р-н Кировский, ст. Змейская, ул. Буракова, 134	Кировский	15:02:0060102:19	0030020000000 Земли населенных пунктов	Для ведения личного подсобного хозяйства	13	02.020	3 000	911.71	935 220,00
5316	Респ. Северная Осетия - Алания, р-н Кировский, ст-ца Змейская, ул. Степная, 3	Кировский	15:02:0060102:2	0030020000000 Земли населенных пунктов	Для ведения личного подсобного хозяйства	13	02.020	2 028	911.71	632 298,72
5317	Северная Осетия - Алания респ. р-н Кировский, ст-ца Змейская, ул. Степная, 5	Кировский	15:02:0060102:3	0030020000000 Земли населенных пунктов	Для ведения личного подсобного хозяйства	13	02.020	1 264	911.71	394 049,36
5318	Респ. Северная Осетия - Алания, р-н Кировский, ст-ца Змейская, ул. Степная, 7	Кировский	15:02:0060102:4	0030020000000 Земли населенных пунктов	Для ведения личного подсобного хозяйства	13	02.020	1 900	911.71	592 306,00
5319	Респ. Северная Осетия - Алания, р-н Кировский, ст-ца Змейская, ул. Степная, 9	Кировский	15:02:0060102:5	0030020000000 Земли населенных пунктов	Для ведения личного подсобного хозяйства	13	02.020	1 900	911.71	592 306,00
5320	Респ. Северная Осетия - Алания, р-н Кировский, ст. Змейская, ул. Степная, 11	Кировский	15:02:0060102:6	0030020000000 Земли населенных пунктов	Для ведения личного подсобного хозяйства	13	02.020	1 612	911.71	502 625,08
5321	Респ. Северная Осетия - Алания, р-н Кировский, ст-ца Змейская, ул. Степная, 13	Кировский	15:02:0060102:7	0030020000000 Земли населенных пунктов	Для ведения личного подсобного хозяйства	13	02.020	2 200	911.71	685 962,00
5322	Респ. Северная Осетия - Алания, р-н Кировский, ст-ца Змейская, ул. Степная, 15	Кировский	15:02:0060102:8	0030020000000 Земли населенных пунктов	Для ведения личного подсобного хозяйства	13	02.020	2 200	911.71	685 962,00
5323	Респ. Северная Осетия - Алания, р-н Кировский, ст-ца Змейская, ул. Степная, 17	Кировский	15:02:0060102:9	0030020000000 Земли населенных пунктов	Для ведения личного подсобного хозяйства	13	02.020	2 100	911.71	654 954,00
5324	Респ. Северная Осетия - Алания, р-н Кировский, ст. Змейская, ул. Степная, 29	Кировский	15:02:0060103:1	0030020000000 Земли населенных пунктов	Для ведения личного подсобного хозяйства	13	02.020	1 500	911.71	456 146,00
5325	Республика Северная Осетия-Алания, р-н Кировский, ст-ца Змейская, ул. Буденного, 182	Кировский	15:02:0060103:11	0030020000000 Земли населенных пунктов	Для ведения личного подсобного хозяйства	13	02.020	1 240	911.71	383 140,20
5326	Республика Северная Осетия-Алания, Кировский р-н, Северная окраина ст.Змейская.	Кировский	15:02:0060103:122	0030020000000 Земли населенных пунктов	Общее пользование водными объектами	6	11.010	1 037	912.51	321 352,61
5327	Российская Федерация, Республика Северная Осетия-Алания, Кировский муниципальный район, ст. Змейская, ул. Буденного, 180 "а"	Кировский	15:02:0060103:124	0030020000000 Земли населенных пунктов	Для ведения личного подсобного хозяйства	3	03.030	1 436	128.61	626 361,52
5328	Респ. Северная Осетия - Алания, р-н Кировский, ст-ца Змейская, ул. Степная, 21	Кировский	15:02:0060103:2	0030020000000 Земли населенных пунктов	Для ведения личного подсобного хозяйства	13	02.020	1 689	911.71	526 526,86
5329	Северная Осетия - Алания респ. р-н Кировский, ст-ца Змейская, ул Степная, кв 23	Кировский	15:02:0060103:3	0030020000000 Земли населенных пунктов	Для ведения личного подсобного хозяйства	13	02.020	2 226	911.71	694 938,24
5330	Респ. Северная Осетия - Алания, р-н Кировский, ст. Змейская, ул. Степная, 25	Кировский	15:02:0060103:4	0030020000000 Земли населенных пунктов	Для ведения личного подсобного хозяйства	13	02.020	3 765	911.71	1 173 761,10
5331	Респ. Северная Осетия - Алания, р-н Кировский, ст-ца Змейская, ул. Степная, 27	Кировский	15:02:0060103:5	0030020000000 Земли населенных пунктов	Для ведения личного подсобного хозяйства	13	02.020	3 000	911.71	935 220,00
5332	Респ. Северная Осетия - Алания, р-н Кировский, ст-ца Змейская, ул. Буденного, 184	Кировский	15:02:0060104:1	0030020000000 Земли населенных пунктов	Для ведения личного подсобного хозяйства	13	02.020	2 100	911.71	654 954,00
5333	Респ Северная Осетия - Алания Кировский р-н. нп Змейская ул Буденного, 185	Кировский	15:02:0060104:121	0030020000000 Земли населенных пунктов	Для индивидуального жилищного строительства	13	02.010	1 617	911.71	504 083,58
5334	РСО-Алания, Кировский район, ст. Змейская, ул. Буденного, 183	Кировский	15:02:0060104:122	0030020000000 Земли населенных пунктов	Для индивидуального жилищного строительство	13	02.010	1 658	911.71	516 241,11
5335	Респ. Северная Осетия - Алания, р-н Кировский, ст. Змейская, ул. Степная, 37	Кировский	15:02:0060104:2	0030020000000 Земли населенных пунктов	Для ведения личного подсобного хозяйства	13	02.020	2 369	911.71	738 680,36
5336	Респ. Северная Осетия - Алания, р-н Кировский, ст-ца Змейская, ул. Степная, 31	Кировский	15:02:0060104:3	0030020000000 Земли населенных пунктов	Для ведения личного подсобного хозяйства	13	02.020	2 200	911.71	685 962,00
5337	Респ. Северная Осетия - Алания, р-н Кировский, ст-ца Змейская, ул. Степная, 33	Кировский	15:02:0060104:4	0030020000000 Земли населенных пунктов	Для ведения личного подсобного хозяйства	13	02.020	1 941	911.71	605 099,06
5338	Респ. Северная Осетия - Алания, р-н Кировский, ст-ца Змейская, ул. Степная, 35	Кировский	15:02:0060104:5	0030020000000 Земли населенных пунктов	Для ведения личного подсобного хозяйства	13	02.020	3 561	911.71	1 110 267,93
5339	Респ. Северная Осетия - Алания, р-н Кировский, ст-ца Змейская, ул. Степная, 2	Кировский	15:02:0060105:1	0030020000000 Земли населенных пунктов	Для ведения личного подсобного хозяйства	13	02.020	2 700	911.71	841 698,00
5340	Респ. Северная Осетия - Алания, р-н Кировский, ст. Змейская, ул. Койбаева, 10	Кировский	15:02:0060105:10	0030020000000 Земли населенных пунктов	Для ведения личного подсобного хозяйства	13	02.020	2 500	911.71	779 350,00
5341	Респ. Северная Осетия - Алания, р-н Кировский, ст. Змейская, ул. Койбаева, 15	Кировский	15:02:0060105:11	0030020000000 Земли населенных пунктов	Для ведения личного подсобного хозяйства	13	02.020	2 100	911.71	654 954,00
5342	Респ. Северная Осетия - Алания, р-н Кировский, ст-ца Змейская, ул. Койбаева, 17	Кировский	15:02:0060105:12	0030020000000 Земли населенных пунктов	Для ведения личного подсобного хозяйства	13	02.020	2 100	911.71	654 954,00
5343	Респ. Северная Осетия - Алания, р-н Кировский, ст-ца Змейская, ул. Койбаева, 19	Кировский	15:02:0060105:13	0030020000000 Земли населенных пунктов	Для ведения личного подсобного хозяйства	13	02.020	1 900	911.71	592 306,00
5344	Респ. Северная Осетия - Алания, р-н. Кировский, ст. Змейская, ул. Койбаева, 7	Кировский	15:02:0060105:138	0030020000000 Земли населенных пунктов	Для ведения личного подсобного хозяйства	13	02.020	2 200	911.71	685 962,00
5345	Республика Северная Осетия-Алания, р-н Кировский, ст-ца Змейская, ул. Койбаева, 21	Кировский	15:02:0060105:14	0030020000000 Земли населенных пунктов	Для ведения личного подсобного хозяйства	13	02.020	2 261	911.71	705 014,14
5346	Респ. Северная Осетия - Алания, р-н Кировский, ст-ца Змейская, ул. Буракова, дом 132	Кировский	15:02:0060105:16	0030020000000 Земли населенных пунктов	Для ведения личного подсобного хозяйства	13	02.020	2 858	911.71	750 669,92
5347	Респ. Северная Осетия - Алания, р-н Кировский, ст. Змейская, ул. Степная, 4	Кировский	15:02:0060105:2	0030020000000 Земли населенных пунктов	Для ведения личного подсобного хозяйства	13	02.020	2 350	911.71	732 576,00

№ п/п	Местоположение ЗУ	Район	Кадастровый номер ЗУ	Категория земель	Разрешенное использование по документу	Код вида разрешенного использования (в соответствии с классификатором видов разрешенного использования земельных участков)	Вид использования объектов недвижимости	Площадь	УПКС	КС
5348	Республика Северная Осетия-Алания, р-н Кировский, ст. Змейская, ул. Сталина, 179	Кировский	15:02:0060105:22	003002000000 Земли населенных пунктов	Для ведения личного подсобного хозяйства	13	02.020	2 200	311,74	668 828,00
5349	Респ. Северная Осетия - Алания, р-н Кировский, ст-ца Змейская, ул. Сталина, 181	Кировский	15:02:0060105:24	003002000000 Земли населенных пунктов	Для ведения личного подсобного хозяйства	13	02.020	1 981	311,74	617 550,94
5350	Респ. Северная Осетия - Алания, р-н Кировский, ст-ца Змейская, ул. Степная, 6	Кировский	15:02:0060105:3	003002000000 Земли населенных пунктов	Для ведения личного подсобного хозяйства	13	02.020	2 200	311,74	685 828,00
5351	Респ. Северная Осетия - Алания, р-н Кировский, ст. Змейская, ул. Степная, 8	Кировский	15:02:0060105:4	003002000000 Земли населенных пунктов	Для ведения личного подсобного хозяйства	13	02.020	2 633	311,74	820 911,32
5352	Респ. Северная Осетия - Алания, р-н Кировский, ст-ца Змейская, ул. Степная, 10	Кировский	15:02:0060105:5	003002000000 Земли населенных пунктов	Для ведения личного подсобного хозяйства	13	02.020	1 900	311,74	592 366,00
5353	Респ. Северная Осетия - Алания, р-н Кировский, ст-ца Змейская, ул. Сталина, 177	Кировский	15:02:0060105:7	003002000000 Земли населенных пунктов	Для ведения личного подсобного хозяйства	13	02.020	2 200	311,74	685 828,00
5354	Республика Северная Осетия-Алания, р-н Кировский, ст. Змейская, ул. Койбаева, 9	Кировский	15:02:0060105:8	003002000000 Земли населенных пунктов	Для ведения личного подсобного хозяйства	13	02.020	2 600	311,74	810 524,00
5355	Респ. Северная Осетия - Алания, р-н Кировский, ст. Змейская, ул. Койбаева, 11	Кировский	15:02:0060105:9	003002000000 Земли населенных пунктов	Для ведения личного подсобного хозяйства	13	02.020	2 500	311,74	779 350,00
5356	Северная Осетия - Алания респ, р-н Кировский, ст-ца Змейская, ул Степная, 12	Кировский	15:02:0060106:1	003002000000 Земли населенных пунктов	Для ведения личного подсобного хозяйства	13	02.020	2 455	311,74	765 421,70
5357	Респ. Северная Осетия - Алания, р-н Кировский, ст-ца Змейская, ул. Сталина, 172	Кировский	15:02:0060106:10	003002000000 Земли населенных пунктов	Для ведения личного подсобного хозяйства	13	02.020	2 500	311,74	779 350,00
5358	Респ. Северная Осетия - Алания, р-н Кировский, ст-ца Змейская, ул. Сталина, 170	Кировский	15:02:0060106:11	003002000000 Земли населенных пунктов	Для ведения личного подсобного хозяйства	13	02.020	2 469	311,74	769 686,06
5359	Российская Федерация, Республика Северная Осетия-Алания, Кировский муниципальный район, ст-ца Змейская, ул. Сталина, 168	Кировский	15:02:0060106:12	003002000000 Земли населенных пунктов	Для ведения личного подсобного хозяйства	13	02.020	2 221	311,74	692 371,54
5360	Респ. Северная Осетия - Алания, р-н Кировский, ст-ца Змейская, ул. Сталина, 166	Кировский	15:02:0060106:13	003002000000 Земли населенных пунктов	Для ведения личного подсобного хозяйства	13	02.020	2 057	311,74	641 271,16
5361	Респ. Северная Осетия - Алания, р-н Кировский, ст-ца Змейская, ул. Сталина, 164	Кировский	15:02:0060106:14	003002000000 Земли населенных пунктов	Для ведения личного подсобного хозяйства	13	02.020	1 900	311,74	592 366,00
5362	Российская Федерация, Республика Северная Осетия-Алания, Кировский муниципальный район, ст-ца Змейская, ул. Буденного, 181	Кировский	15:02:0060106:148	003002000000 Земли населенных пунктов	Для ведения личного подсобного хозяйства	13	02.020	1 800	311,74	561 132,00
5363	Респ. Северная Осетия - Алания, р-н Кировский, ст-ца Змейская, ул. Сталина, 162	Кировский	15:02:0060106:15	003002000000 Земли населенных пунктов	Для ведения личного подсобного хозяйства	13	02.020	3 200	311,74	997 568,00
5364	Российская Федерация, Республика Северная Осетия - Алания, Кировский район, ст-ца Змейская, ул. Гокоева, 25	Кировский	15:02:0060106:16	003002000000 Земли населенных пунктов	Для ведения личного подсобного хозяйства	13	02.020	1 600	311,74	498 784,00
5365	Респ. Северная Осетия - Алания, р-н Кировский, ст-ца Змейская, ул. Гокоева, 27	Кировский	15:02:0060106:17	003002000000 Земли населенных пунктов	Для ведения личного подсобного хозяйства	13	02.020	1 602	311,74	499 407,48
5366	Респ. Северная Осетия - Алания, р-н Кировский, ст-ца Змейская, ул. Гокоева, 29	Кировский	15:02:0060106:18	003002000000 Земли населенных пунктов	Для ведения личного подсобного хозяйства	13	02.020	1 100	311,74	342 941,00
5367	Респ. Северная Осетия - Алания, р-н Кировский, ст-ца Змейская, ул. Гокоева, 31	Кировский	15:02:0060106:19	003002000000 Земли населенных пунктов	Для ведения крестьянского (фермерского) хозяйства	1	01.180	1 300	129,37	168 181,00
5368	Респ. Северная Осетия - Алания, р-н Кировский, ст-ца Змейская, ул. Степная, 18	Кировский	15:02:0060106:2	003002000000 Земли населенных пунктов	Для ведения личного подсобного хозяйства	13	02.020	1 300	311,74	405 262,00
5369	Российская Федерация, Республика Северная Осетия-Алания, Кировский район, ст. Змейская, ул. Гокоева, 33	Кировский	15:02:0060106:20	003002000000 Земли населенных пунктов	Для ведения личного подсобного хозяйства	13	02.020	2 272	311,74	708 274,26
5370	Республика Северная Осетия-Алания, р-н Кировский, ст-ца Змейская, ул. Буденного, 179	Кировский	15:02:0060106:3	003002000000 Земли населенных пунктов	Для ведения личного подсобного хозяйства	13	02.020	1 066	311,74	332 314,84
5371	Республика Северная Осетия - Алания, р-н Кировский, ст Змейская, ул. Будённого, 177	Кировский	15:02:0060106:4	003002000000 Земли населенных пунктов	Для ведения личного подсобного хозяйства	13	02.020	2 100	311,74	654 654,00
5372	Респ. Северная Осетия - Алания, р-н Кировский, ст. Змейская, ул. Будённого, 175	Кировский	15:02:0060106:7	003002000000 Земли населенных пунктов	Для ведения личного подсобного хозяйства	13	02.020	2 037	311,74	635 013,48
5373	Российская Федерация, Республика Северная Осетия-Алания, Кировский район, ст. Змейская, ул. Будённого, 169	Кировский	15:02:0060106:8	003002000000 Земли населенных пунктов	Для ведения личного подсобного хозяйства	13	02.020	2 262	311,74	705 155,88
5374	Респ. Северная Осетия - Алания, р-н Кировский, ст-ца Змейская, ул. Будённого, 171	Кировский	15:02:0060106:9	003002000000 Земли населенных пунктов	Для ведения личного подсобного хозяйства	13	02.020	1 955	311,74	609 452,70
5375	Респ. Северная Осетия - Алания, р-н Кировский, ст-ца Змейская, ул. Степная, 22	Кировский	15:02:0060107:1	003002000000 Земли населенных пунктов	Для ведения личного подсобного хозяйства	13	02.020	2 900	311,74	904 046,00
5376	Респ. Северная Осетия - Алания, р-н Кировский, ст-ца Змейская, ул. Ленина, 195	Кировский	15:02:0060107:10	003002000000 Земли населенных пунктов	Для ведения личного подсобного хозяйства	13	02.020	1 000	311,74	311 740,00
5377	Респ. Северная Осетия - Алания, р-н Кировский, ст. Змейская, ул. Ленина, 193	Кировский	15:02:0060107:11	003002000000 Земли населенных пунктов	Для ведения личного подсобного хозяйства	13	02.020	2 565	311,74	799 613,10
5378	Респ. Северная Осетия - Алания, р-н Кировский, ст-ца Змейская, ул. Ленина, 191	Кировский	15:02:0060107:12	003002000000 Земли населенных пунктов	Для ведения личного подсобного хозяйства	13	02.020	1 400	311,74	436 436,00
5379	Респ. Северная Осетия - Алания, р-н Кировский, ст-ца Змейская, ул. Ленина, 189	Кировский	15:02:0060107:13	003002000000 Земли населенных пунктов	Для ведения личного подсобного хозяйства	13	02.020	1 300	311,74	405 262,00
5380	Респ. Северная Осетия - Алания, р-н Кировский, ст-ца Змейская, ул. Степная, 20	Кировский	15:02:0060107:14	003002000000 Земли населенных пунктов	Для ведения личного подсобного хозяйства	13	02.020	2 100	311,74	654 654,00
5381	Респ. Северная Осетия - Алания, р-н Кировский, ст-ца Змейская, ул. Буденного, 180	Кировский	15:02:0060107:15	003002000000 Земли населенных пунктов	Для эксплуатации жилого дома	13	02.010	1 498	311,74	466 986,52
5382	Республика Северная Осетия - Алания, Кировский район, ст Змейская, ул Ленина, 205б	Кировский	15:02:0060107:156	003002000000 Земли населенных пунктов	Для индивидуального жилищного строительства	13	02.010	610	311,74	190 161,40
5383	Республика Северная Осетия - Алания, Кировский район, ст Змейская, ул. Ленина, 190а	Кировский	15:02:0060107:157	003002000000 Земли населенных пунктов	Бытовое обслуживание	3	03.030	87	428,64	37 291,68
5384	Республика Северная Осетия - Алания, Кировский район, ст. Змейская, ул. Ленина, 193 "Н"	Кировский	15:02:0060107:158	003002000000 Земли населенных пунктов	Бытовое обслуживание	3	03.030	83	428,64	35 577,12
5385	Республика Северная Осетия-Алания, Кировский р-н, ст-ца Змейская, ул. Ленина,193 а	Кировский	15:02:0060107:159	003002000000 Земли населенных пунктов	бытовое обслуживание	3	03.030	90	428,64	38 577,60
5386	Республика Северная Осетия-Алания, р-н Кировский, ст-ца Змейская, ул Буденного, 174	Кировский	15:02:0060107:16	003002000000 Земли населенных пунктов	Для ведения личного подсобного хозяйства	13	02.020	1 628	311,74	507 512,72
5387	Республика Северная Осетия - Алания, Кировский район, п Змейская, ул. Ленина, 193 т	Кировский	15:02:0060107:160	003002000000 Земли населенных пунктов	Бытовое обслуживание	3	03.030	99	428,64	42 435,36
5388	Российская Федерация, Республика Северная Осетия-Алания, Кировский район, ст. Змейская, ул. Ленина, 187 "б"	Кировский	15:02:0060107:162	003002000000 Земли населенных пунктов	Бытовое обслуживание	3	03.030	207	428,64	88 728,48
5389	Респ. Северная Осетия - Алания, р-н Кировский, ст-ца Змейская, ул. Будённого, 176	Кировский	15:02:0060107:17	003002000000 Земли населенных пунктов	Для ведения личного подсобного хозяйства	13	02.020	2 000	311,74	623 480,00

№ п/п	Местоположение ЗУ	Район	Кадастровый номер ЗУ	Категория земель	Разрешенное использование по документу	Код вида разрешенного использования (в соответствии с классификатором видов разрешенного использования земельных участков)	Вид использования объектов недвижимости	Площадь	УПКС	КС
5390	Респ. Северная Осетия - Алания, р-н Кировский, ст-ца Змейская, ул. Будённого, 172	Кировский	15:02:0060107:19	0030020000000 Земли населенных пунктов	Для ведения личного подсобного хозяйства	13	02.020	2 000	911.71	623 180,00
5391	Респ. Северная Осетия - Алания, р-н Кировский, ст-ца Змейская, ул. Степная, 24	Кировский	15:02:0060107:2	0030020000000 Земли населенных пунктов	Для ведения личного подсобного хозяйства	13	02.020	1 300	911.71	405 267,00
5392	Респ. Северная Осетия - Алания, р-н Кировский, ст. Змейская, ул. Будённого, 166	Кировский	15:02:0060107:20	0030020000000 Земли населенных пунктов	Для ведения личного подсобного хозяйства	13	02.020	1 210	911.71	377 235,30
5393	Респ. Северная Осетия - Алания, р-н Кировский, ст-ца Змейская, ул. Будённого, 168	Кировский	15:02:0060107:21	0030020000000 Земли населенных пунктов	Для ведения личного подсобного хозяйства	13	02.020	2 300	911.71	717 032,00
5394	Респ. Северная Осетия - Алания, р-н Кировский, ст-ца Змейская, ул. Гокоева, 39	Кировский	15:02:0060107:23	0030020000000 Земли населенных пунктов	Для ведения личного подсобного хозяйства	13	02.020	1 965	911.71	612 610,20
5395	Респ. Северная Осетия - Алания, р-н Кировский, ст-ца Змейская, ул. Гокоева, 37	Кировский	15:02:0060107:24	0030020000000 Земли населенных пунктов	Для ведения личного подсобного хозяйства	13	02.020	500	911.71	155 870,00
5396	Респ. Северная Осетия - Алания, р-н Кировский, ст-ца Змейская, ул. Гокоева, 41	Кировский	15:02:0060107:26	0030020000000 Земли населенных пунктов	Для ведения личного подсобного хозяйства	13	02.020	1 300	911.71	405 267,00
5397	Респ. Северная Осетия - Алания, р-н Кировский, ст-ца Змейская, ул. Степная, 26	Кировский	15:02:0060107:3	0030020000000 Земли населенных пунктов	Для ведения личного подсобного хозяйства	13	02.020	2 000	911.71	623 180,00
5398	Респ. Северная Осетия - Алания, р-н Кировский, ст-ца Змейская, ул. Степная, 28	Кировский	15:02:0060107:4	0030020000000 Земли населенных пунктов	Для ведения личного подсобного хозяйства	13	02.020	500	911.71	155 870,00
5399	Республика Северная Осетия-Алания, р-н Кировский, ст. Змейская, ул. Гокоева, 43	Кировский	15:02:0060107:43	0030020000000 Земли населенных пунктов	Для ведения личного подсобного хозяйства	13	02.020	1 496	911.71	466 189,04
5400	Респ. Северная Осетия - Алания, р-н Кировский, ст-ца Змейская, ул. Ленина, 205	Кировский	15:02:0060107:5	0030020000000 Земли населенных пунктов	Для ведения личного подсобного хозяйства	13	02.020	1 700	911.71	529 953,00
5401	Северная Осетия - Алания респ, р-н Кировский, ст-ца Змейская, ул Ленина, 197	Кировский	15:02:0060107:6	0030020000000 Земли населенных пунктов	Для ведения личного подсобного хозяйства	13	02.020	1 793	911.71	558 949,82
5402	Респ. Северная Осетия - Алания, р-н Кировский, ст. Змейская, ул. Ленина, 201	Кировский	15:02:0060107:7	0030020000000 Земли населенных пунктов	Для ведения личного подсобного хозяйства	13	02.020	679	911.71	211 671,36
5403	Респ. Северная Осетия - Алания, р-н Кировский, ст-ца Змейская, ул. Ленина, 187 "а"	Кировский	15:02:0060107:8	0030020000000 Земли населенных пунктов	Для ведения личного подсобного хозяйства	13	02.020	2 501	911.71	780 265,22
5404	Респ. Северная Осетия - Алания, р-н Кировский, ст-ца Змейская, ул. Койбаева, дом 2	Кировский	15:02:0060108:1	0030020000000 Земли населенных пунктов	Для эксплуатации жилого дома и ведения личного подсобного хозяйство	13	02.020	3 761	911.71	1 172 451,14
5405	Респ. Северная Осетия - Алания, р-н Кировский, ст-ца Змейская, ул. Буракова, дом 129	Кировский	15:02:0060108:10	0030020000000 Земли населенных пунктов	Для ведения личного подсобного хозяйства и эксплуатации жилого дома	13	02.020	2 581	911.71	805 536,16
5406	Респ. Северная Осетия - Алания, р-н Кировский, ст-ца Змейская, ул. Койбаева, дом 4	Кировский	15:02:0060108:2	0030020000000 Земли населенных пунктов	Для эксплуатации жилого дома и ведения личного подсобного хозяйства	13	02.020	2 802	911.71	874 165,38
5407	Респ. Северная Осетия - Алания, р-н Кировский, ст-ца Змейская, ул. Буракова, 127	Кировский	15:02:0060108:4	0030020000000 Земли населенных пунктов	Для ведения личного подсобного хозяйства	13	02.020	700	911.71	218 218,00
5408	Респ. Северная Осетия - Алания, р-н Кировский, ст-ца Змейская, ул. Гокоева, 1	Кировский	15:02:0060108:5	0030020000000 Земли населенных пунктов	Для ведения личного подсобного хозяйства	13	02.020	3 065	911.71	955 183,10
5409	Российская Федерация, Республика Северная Осетия-Алания, Кировский район, ст-ца Змейская, ул. Гокоева, 3	Кировский	15:02:0060108:6	0030020000000 Земли населенных пунктов	Для ведения личного подсобного хозяйства	13	02.020	2 541	911.71	792 625,26
5410	Респ. Северная Осетия - Алания, р-н Кировский, ст-ца Змейская, ул. Гокоева, 5	Кировский	15:02:0060108:7	0030020000000 Земли населенных пунктов	Для ведения личного подсобного хозяйства	13	02.020	2 500	911.71	779 675,00
5411	Респ. Северная Осетия - Алания, р-н Кировский, ст. Змейская, ул. Гокоева, 7	Кировский	15:02:0060108:8	0030020000000 Земли населенных пунктов	Для ведения личного подсобного хозяйства	13	02.020	2 096	911.71	653 810,32
5412	Республика Северная Осетия-Алания, р-н Кировский, ст-ца Змейская, ул Гокоева, д 9	Кировский	15:02:0060108:9	0030020000000 Земли населенных пунктов	Для ведения личного подсобного хозяйства	13	02.020	2 300	911.71	717 032,00
5413	Респ. Северная Осетия - Алания, р-н Кировский, ст-ца Змейская, ул. Койбаева, 8	Кировский	15:02:0060109:1	0030020000000 Земли населенных пунктов	Для ведения личного подсобного хозяйства	13	02.020	2 218	911.71	691 139,32
5414	Российская Федерация, Республика Северная Осетия-Алания, Кировский район, ст. Змейская, ул. Гокоева, 13	Кировский	15:02:0060109:10	0030020000000 Земли населенных пунктов	Для ведения личного подсобного хозяйства	13	02.020	2 127	911.71	663 070,98
5415	Респ. Северная Осетия - Алания, р-н Кировский, ст-ца Змейская, ул. Гокоева, 15	Кировский	15:02:0060109:11	0030020000000 Земли населенных пунктов	Для ведения личного подсобного хозяйства	13	02.020	2 000	911.71	623 180,00
5416	Респ. Северная Осетия - Алания, р-н Кировский, ст-ца Змейская, ул. Гокоева, 17	Кировский	15:02:0060109:12	0030020000000 Земли населенных пунктов	Для ведения личного подсобного хозяйства	13	02.020	2 000	911.71	623 180,00
5417	Российская Федерация, Республика Северная Осетия-Алания, Кировский район, ст. Змейская, ул. Гокоева, 19	Кировский	15:02:0060109:13	0030020000000 Земли населенных пунктов	Для ведения личного подсобного хозяйства	13	02.020	2 087	911.71	650 631,86
5418	Респ. Северная Осетия - Алания, р-н Кировский, ст. Змейская, ул. Гокоева, 21	Кировский	15:02:0060109:14	0030020000000 Земли населенных пунктов	Для ведения личного подсобного хозяйства	13	02.020	1 993	911.71	621 297,82
5419	Республика Северная Осетия-Алания, р-н Кировский, ст-ца Змейская, ул. Гокоева, 23	Кировский	15:02:0060109:15	0030020000000 Земли населенных пунктов	Для ведения личного подсобного хозяйства	13	02.020	2 306	911.71	718 816,32
5420	Северная Осетия - Алания респ, р-н Кировский, ст-ца Змейская, ул. Буракова, 128	Кировский	15:02:0060109:16	0030020000000 Земли населенных пунктов	Для ведения личного подсобного хозяйства	13	02.020	1 527	911.71	476 026,98
5421	Респ. Северная Осетия - Алания, р-н Кировский, ст-ца Змейская, ул. Койбаева, 10	Кировский	15:02:0060109:2	0030020000000 Земли населенных пунктов	Для ведения личного подсобного хозяйства	13	02.020	1 672	911.71	521 185,28
5422	Республика Северная Осетия-Алания, р-н Кировский, ст. Змейская, ул. Койбаева, 12	Кировский	15:02:0060109:4	0030020000000 Земли населенных пунктов	Для использования в целях эксплуатации жилого дома и ведения личного подсобного хозяйства	13	02.020	2 063	911.71	643 119,62
5423	Респ. Северная Осетия - Алания, р-н Кировский, ст-ца Змейская, ул. Койбаева, 14	Кировский	15:02:0060109:5	0030020000000 Земли населенных пунктов	Для ведения личного подсобного хозяйства	13	02.020	2 028	911.71	632 298,72
5424	Респ. Северная Осетия - Алания, р-н Кировский, ст-ца Змейская, ул. Койбаева, 18	Кировский	15:02:0060109:6	0030020000000 Земли населенных пунктов	Для использования в целях эксплуатации жилого дома и ведения личного подсобного хозяйства	13	02.020	2 016	911.71	628 167,84
5425	Респ. Северная Осетия - Алания, р-н Кировский, ст-ца Змейская, ул. Койбаева, 20	Кировский	15:02:0060109:7	0030020000000 Земли населенных пунктов	Для ведения личного подсобного хозяйства	13	02.020	1 899	911.71	592 186,60
5426	Респ. Северная Осетия - Алания, р-н Кировский, ст-ца Змейская, ул. Койбаева, 22	Кировский	15:02:0060109:8	0030020000000 Земли населенных пунктов	Для ведения личного подсобного хозяйства	13	02.020	3 466	911.71	1 080 916,00
5427	Российская Федерация, Республика Северная Осетия-Алания, Кировский район, ст. Змейская, ул. Гокоева, 11	Кировский	15:02:0060109:9	0030020000000 Земли населенных пунктов	Для ведения личного подсобного хозяйства	13	02.020	2 502	911.71	779 987,36
5428	Республика Северная Осетия-Алания, р-н Кировский, ст-ца Змейская, ул Бондаря 5 "б"	Кировский	15:02:0060110:1	0030020000000 Земли населенных пунктов	Для эксплуатации жилого дома	13	02.010	1 733	911.71	540 215,42

№ п/п	Местоположение ЗУ	Район	Кадастровый номер ЗУ	Категория земель	Разрешенное использование по документу	Код вида разрешенного использования (в соответствии с классификатором видов разрешенного использования земельных участков)	Вид использования объектов недвижимости	Площадь	УПКС	КС
5429	Республика Северная Осетия-Алания, р-н Кировский, ст-ца Змейская, ул Бондаря	Кировский	15:02:0060110:143	0030020000000 Земли населенных пунктов	Для сельскохозяйственного производства	1	01.180	9 219	129,37	1 192 662,03
5430	Республика Северная Осетия-Алания, р-н Кировский, ст-ца Змейская, ул Бондаря	Кировский	15:02:0060110:144	0030020000000 Земли населенных пунктов	Для сельскохозяйственного производства	1	01.180	2 021	129,37	261 514,88
5431	Республика Северная Осетия-Алания, р-н Кировский, ст-ца Змейская, ул Бондаря	Кировский	15:02:0060110:145	0030020000000 Земли населенных пунктов	Для сельскохозяйственного производства	1	01.180	3 669	129,37	474 658,53
5432	Республика Северная Осетия-Алания, р-н Кировский, ст-ца Змейская, ул Бондаря	Кировский	15:02:0060110:146	0030020000000 Земли населенных пунктов	Для сельскохозяйственного производства	1	01.180	5 373	129,37	695 135,01
5433	Российская Федерация, Республика Северная Осетия-Алания, Кировский муниципальный район, ст-ца Змейская, ул. Буракова, 123	Кировский	15:02:0060110:148	0030020000000 Земли населенных пунктов	Для ведения личного подсобного хозяйства	13	02.020	4 700	911,71	1 158 448,00
5434	Республика Северная Осетия-Алания, р-н Кировский, ст-ца Змейская, ул Гокоева, 2	Кировский	15:02:0060110:2	0030020000000 Земли населенных пунктов	Для ведения личного подсобного хозяйства	13	02.020	1 349	911,71	479 767,86
5435	Российская Федерация, Республика Северная Осетия-Алания, Кировский муниципальный район, ст-ца Змейская, ул. Буракова, 125	Кировский	15:02:0060110:3	0030020000000 Земли населенных пунктов	Для ведения личного подсобного хозяйства	13	02.020	3 160	911,71	963 298,36
5436	Республика Северная Осетия-Алания, р-н Кировский, ст-ца Змейская, ул Бондаря	Кировский	15:02:0060110:30	0030020000000 Земли населенных пунктов	Для сельскохозяйственного производства	1	01.180	6 208	129,37	803 128,96
5437	Республика Северная Осетия-Алания, р-н Кировский, ст-ца Змейская, ул Бондаря	Кировский	15:02:0060110:31	0030020000000 Земли населенных пунктов	Для сельскохозяйственного производства	1	01.010	9 309	9,66	90 697,74
5438	Республика Северная Осетия-Алания, р-н Кировский, ст-ца Змейская, ул Бондаря	Кировский	15:02:0060110:32	0030020000000 Земли населенных пунктов	Для сельскохозяйственного производства	1	01.180	11 709	129,37	1 514 436,33
5439	Респ. Северная Осетия - Алания, р-н Кировский, ст. Змейская, ул. Буракова, 121	Кировский	15:02:0060110:4	0030020000000 Земли населенных пунктов	Для ведения личного подсобного хозяйства	13	02.020	2 600	911,71	872 872,00
5440	Респ. Северная Осетия - Алания, р-н Кировский, ст-ца Змейская, ул. Буракова, 119	Кировский	15:02:0060110:5	0030020000000 Земли населенных пунктов	Для ведения личного подсобного хозяйства	13	02.020	2 300	911,71	717 332,00
5441	Респ. Северная Осетия - Алания, р-н Кировский, ст-ца Змейская, ул. Буракова, 117	Кировский	15:02:0060110:6	0030020000000 Земли населенных пунктов	Для ведения личного подсобного хозяйства	13	02.020	1 700	911,71	529 755,00
5442	Респ. Северная Осетия - Алания, р-н Кировский, ст. Змейская, ул. Буракова, 115	Кировский	15:02:0060110:7	0030020000000 Земли населенных пунктов	Для ведения личного подсобного хозяйства	13	02.020	1 866	911,71	581 941,64
5443	Респ. Северная Осетия - Алания, р-н Кировский, ст-ца Змейская, ул. Буракова, 113	Кировский	15:02:0060110:8	0030020000000 Земли населенных пунктов	Для ведения личного подсобного хозяйства	13	02.020	1 500	911,71	467 610,00
5444	Республика Северная Осетия-Алания, р-н Кировский, ст. Змейская, ул. Гокоева, 4	Кировский	15:02:0060111:1	0030020000000 Земли населенных пунктов	Для ведения личного подсобного хозяйства	13	02.020	2 029	911,71	632 520,46
5445	Республика Северная Осетия-Алания, р-н Кировский, ст-ца Змейская, ул. Сталина, 163	Кировский	15:02:0060111:11	0030020000000 Земли населенных пунктов	Для ведения личного подсобного хозяйства	13	02.020	4 053	911,71	1 263 591,22
5446	Респ. Северная Осетия - Алания, р-н Кировский, ст-ца Змейская, ул. Сталина, 159	Кировский	15:02:0060111:12	0030020000000 Земли населенных пунктов	Для ведения личного подсобного хозяйства	13	02.020	1 840	911,71	573 912,00
5447	Республика Северная Осетия - Алания, р-н Кировский, ст-ца Змейская, ул. Буракова, 120	Кировский	15:02:0060111:14	0030020000000 Земли населенных пунктов	Для ведения личного подсобного хозяйства	13	02.020	1 500	911,71	1 192 830,00
5448	Респ. Северная Осетия - Алания, р-н Кировский, ст. Змейская, ул. Буракова, 118	Кировский	15:02:0060111:15	0030020000000 Земли населенных пунктов	Для ведения личного подсобного хозяйства	13	02.020	3 200	911,71	997 568,00
5449	Республика Северная Осетия - Алания, Кировский район, ст-ца Змейская, ул. Буракова, 116	Кировский	15:02:0060111:16	0030020000000 Земли населенных пунктов	Для ведения личного подсобного хозяйства	13	02.020	800	911,71	249 392,00
5450	Республика Северная Осетия - Алания, Кировский район, ст-ца Змейская, ул Буракова, 122	Кировский	15:02:0060111:160	0030020000000 Земли населенных пунктов	Для ведения личного подсобного хозяйства	13	02.020	1 699	911,71	529 594,26
5451	Республика Северная Осетия - Алания, Кировский район, ст-ца Змейская, ул Буракова, 122 "а"	Кировский	15:02:0060111:161	0030020000000 Земли населенных пунктов	Для ведения личного подсобного хозяйства	13	02.020	2 363	911,71	736 610,62
5452	Республика Северная Осетия-Алания, р-н Кировский, ст-ца Змейская, ул. Сталина, 161	Кировский	15:02:0060111:162	0030020000000 Земли населенных пунктов	Для ведения личного подсобного хозяйства	13	02.020	3 709	911,71	1 155 438,20
5453	Респ. Северная Осетия - Алания, р-н. Кировский, ст. Змейская, ул. Сталина, 169	Кировский	15:02:0060111:163	0030020000000 Земли населенных пунктов	Для ведения личного подсобного хозяйства	13	02.020	2 100	911,71	654 691,00
5454	Российская Федерация, Республика Северная Осетия - Алания, Кировский район, ст. Змейская, ул. Бондаря, 19	Кировский	15:02:0060111:165	0030020000000 Земли населенных пунктов	Для ведения личного подсобного хозяйства	13	02.020	1 458	911,71	454 557,72
5455	Российская Федерация, Республика Северная Осетия-Алания, Кировский район, ст. Змейская, ул. Сталина, 165	Кировский	15:02:0060111:167	0030020000000 Земли населенных пунктов	Для ведения личного подсобного хозяйства	13	02.020	2 076	911,71	647 095,72
5456	Российская Федерация, Республика Северная Осетия-Алания, Кировский район, ст. Змейская, ул. Бондаря, 15	Кировский	15:02:0060111:169	0030020000000 Земли населенных пунктов	Для ведения личного подсобного хозяйства	13	02.020	1 627	911,71	507 200,96
5457	Республика Северная Осетия-Алания, р-н Кировский, ст-ца Змейская, ул Бондаря, 7	Кировский	15:02:0060111:17	0030020000000 Земли населенных пунктов	Для ведения личного подсобного хозяйства	13	02.020	2 261	911,71	711 076,94
5458	Российская Федерация, Республика Северная Осетия - Алания, Кировский район, ст. Змейская, ул. Бондаря, 11	Кировский	15:02:0060111:19	0030020000000 Земли населенных пунктов	Для ведения личного подсобного хозяйства	13	02.020	1 500	911,71	467 610,00
5459	Респ. Северная Осетия - Алания, р-н Кировский, ст. Змейская, ул. Гокоева, 8	Кировский	15:02:0060111:2	0030020000000 Земли населенных пунктов	Для ведения личного подсобного хозяйства	13	02.020	2 124	911,71	662 135,76
5460	Респ. Северная Осетия - Алания, р-н Кировский, ст-ца Змейская, ул. Бондаря, 15	Кировский	15:02:0060111:20	0030020000000 Земли населенных пунктов	Для ведения личного подсобного хозяйства	13	02.020	1 200	911,71	374 088,00
5461	Российская Федерация, Республика Северная Осетия-Алания, Кировский район, ст. Змейская, ул. Бондаря, 17	Кировский	15:02:0060111:22	0030020000000 Земли населенных пунктов	Для ведения личного подсобного хозяйства	13	02.020	1 840	911,71	573 912,00
5462	Республика Северная Осетия-Алания, р-н Кировский, ст. Змейская, ул. Бондаря, 21	Кировский	15:02:0060111:23	0030020000000 Земли населенных пунктов	Для ведения личного подсобного хозяйства	13	02.020	1 481	911,71	461 741,71
5463	Респ. Северная Осетия - Алания, р-н Кировский, ст-ца Змейская, ул. Бондаря, 23	Кировский	15:02:0060111:24	0030020000000 Земли населенных пунктов	Для ведения личного подсобного хозяйства	13	02.020	1 500	911,71	467 610,00
5464	Респ. Северная Осетия - Алания, р-н Кировский, ст-ца Змейская, ул. Бондаря, 25	Кировский	15:02:0060111:25	0030020000000 Земли населенных пунктов	Для ведения личного подсобного хозяйства	13	02.020	800	911,71	249 392,00
5465	Республика Северная Осетия-Алания, р-н Кировский, ст. Змейская, ул. Бондаря, 27	Кировский	15:02:0060111:28	0030020000000 Земли населенных пунктов	Для ведения личного подсобного хозяйства	13	02.020	2 300	911,71	717 332,00
5466	Северная Осетия - Алания респ, р-н Кировский, ст-ца Змейская, ул Гокоева, 10	Кировский	15:02:0060111:3	0030020000000 Земли населенных пунктов	Для ведения личного подсобного хозяйства	13	02.020	2 414	911,71	752 580,36
5467	Респ. Северная Осетия - Алания, р-н Кировский, ст. Змейская, ул. Гокоева, 12	Кировский	15:02:0060111:4	0030020000000 Земли населенных пунктов	Для ведения личного подсобного хозяйства	13	02.020	2 369	911,71	738 638,60
5468	Респ. Северная Осетия - Алания, р-н Кировский, ст-ца Змейская, ул. Гокоева, 14	Кировский	15:02:0060111:5	0030020000000 Земли населенных пунктов	Для ведения личного подсобного хозяйства	13	02.020	2 800	911,71	872 872,00

№ пп	Местоположение ЗУ	Район	Кадастровый номер ЗУ	Категория земель	Разрешенное использование по документу	Код вида разрешенного использования (в соответствии с классификатором видов разрешенного использования земельных участков)	Вид использования объектов недвижимости	Площадь	УПКС	КС
5469	Респ. Северная Осетия - Алания, р-н Кировский, ст-ца Змейская, ул. Гокоева, 16	Кировский	15:02:0060111:6	003002000000 Земли населенных пунктов	Для ведения личного подсобного хозяйства	13	02.020	2 100	311,74	654 634,00
5470	Республика Северная Осетия-Алания, р-н Кировский, ст-ца Змейская, ул. Сталина, 171	Кировский	15:02:0060111:7	003002000000 Земли населенных пунктов	Для ведения личного подсобного хозяйства	13	02.020	1 163	311,74	362 553,62
5471	Респ. Северная Осетия - Алания, р-н Кировский, ст-ца Змейская, ул. Сталина, 167	Кировский	15:02:0060111:8	003002000000 Земли населенных пунктов	Для ведения личного подсобного хозяйства	13	02.020	1 700	311,74	529 958,00
5472	Респ. Северная Осетия - Алания, р-н Кировский, ст-ца Змейская, ул. Сталина, 165	Кировский	15:02:0060111:9	003002000000 Земли населенных пунктов	Для ведения личного подсобного хозяйства	13	02.020	3 000	311,74	935 220,00
5473	Респ. Северная Осетия - Алания, р-н Кировский, ст-ца Змейская, ул. Гокоева, 22	Кировский	15:02:0060112:1	003002000000 Земли населенных пунктов	Для ведения личного подсобного хозяйства	13	02.020	1 100	311,74	342 914,00
5474	Северная Осетия - Алания респ, р-н Кировский, ст-ца Змейская, ул. Буденного, 159	Кировский	15:02:0060112:10	003002000000 Земли населенных пунктов	Для ведения личного подсобного хозяйства	13	02.020	2 103	311,74	655 569,22
5475	Республика Северная Осетия - Алания, р-н Кировский, ст-ца Змейская, ул. Будённого, 161	Кировский	15:02:0060112:11	003002000000 Земли населенных пунктов	Для ведения личного подсобного хозяйства	13	02.020	1 400	311,74	436 436,00
5476	Респ. Северная Осетия - Алания, р-н Кировский, ст-ца Змейская, ул. Будённого, 155	Кировский	15:02:0060112:12	003002000000 Земли населенных пунктов	Для ведения личного подсобного хозяйства	13	02.020	1 500	311,74	467 610,00
5477	Респ. Северная Осетия - Алания, р-н Кировский, ст. Змейская, ул. Сталина, 158	Кировский	15:02:0060112:13	003002000000 Земли населенных пунктов	Для ведения личного подсобного хозяйства	13	02.020	1 741	311,74	542 709,34
5478	Респ. Северная Осетия - Алания, р-н Кировский, ст-ца Змейская, ул. Сталина, 156	Кировский	15:02:0060112:14	003002000000 Земли населенных пунктов	Для ведения личного подсобного хозяйства	13	02.020	1 100	311,74	342 914,00
5479	Респ. Северная Осетия - Алания, р-н Кировский, ст-ца Змейская, ул. Сталина, 154	Кировский	15:02:0060112:15	003002000000 Земли населенных пунктов	Для ведения личного подсобного хозяйства	13	02.020	1 064	311,74	331 691,36
5480	Респ. Северная Осетия - Алания, р-н Кировский, ст-ца Змейская, ул. Сталина, 152	Кировский	15:02:0060112:16	003002000000 Земли населенных пунктов	Для ведения личного подсобного хозяйства	13	02.020	2 100	311,74	654 634,00
5481	Российская Федерация, Республика Северная Осетия-Алания, Кировский р-н, ст. Змейская, ул. Сталина	Кировский	15:02:0060112:162	003002000000 Земли населенных пунктов	Обеспечение обороны и безопасности	8	08.000	1	218,22	218,22
5482	Российская Федерация, Республика Северная Осетия-Алания, Кировский муниципальный район, ст-ца Змейская, ул. Буденного, 165	Кировский	15:02:0060112:163	003002000000 Земли населенных пунктов	Для ведения личного подсобного хозяйства	13	02.020	2 976	311,74	927 716,24
5483	Российская Федерация, Республика Северная Осетия-Алания, Кировский район, ст. Змейская, ул. Бондаря, 31	Кировский	15:02:0060112:165	003002000000 Земли населенных пунктов	Для ведения личного подсобного хозяйства	13	02.020	1 100	311,74	342 914,00
5484	Российская Федерация, Республика Северная Осетия-Алания, Кировский район, ст. Змейская, ул. Бондаря, 37	Кировский	15:02:0060112:168	003002000000 Земли населенных пунктов	Для ведения личного подсобного хозяйства	13	02.020	2 400	311,74	748 176,00
5485	Респ. Северная Осетия - Алания, р-н Кировский, ст-ца Змейская, ул. Сталина, 150	Кировский	15:02:0060112:17	003002000000 Земли населенных пунктов	Для ведения личного подсобного хозяйства	13	02.020	1 800	311,74	561 132,00
5486	Респ. Северная Осетия - Алания, р-н Кировский, ст-ца Змейская, ул. Сталина, 148	Кировский	15:02:0060112:18	003002000000 Земли населенных пунктов	Для ведения личного подсобного хозяйства	13	02.020	1 500	311,74	467 610,00
5487	Респ. Северная Осетия - Алания, р-н Кировский, ст-ца Змейская, ул. Сталина, 146	Кировский	15:02:0060112:19	003002000000 Земли населенных пунктов	Для ведения личного подсобного хозяйства	13	02.020	1 367	311,74	426 116,58
5488	Респ. Северная Осетия - Алания, р-н Кировский, ст-ца Змейская, ул. Гокоева, 24	Кировский	15:02:0060112:2	003002000000 Земли населенных пунктов	Для ведения личного подсобного хозяйства	13	02.020	1 700	311,74	529 958,00
5489	Республика Северная Осетия-Алания, р-н Кировский, ст-ца Змейская, ул. Сталина,144	Кировский	15:02:0060112:20	003002000000 Земли населенных пунктов	Для ведения личного подсобного хозяйства	13	02.020	2 032	311,74	726 977,68
5490	Респ. Северная Осетия - Алания, р-н Кировский, ст-ца Змейская, ул. Бондаря, 29	Кировский	15:02:0060112:21	003002000000 Земли населенных пунктов	Для ведения личного подсобного хозяйства	13	02.020	1 700	311,74	529 958,00
5491	Республика Северная Осетия - Алания, р-н Кировский, ст-ца Змейская, ул. Бондаря, 35	Кировский	15:02:0060112:22	003002000000 Земли населенных пунктов	Для ведения личного подсобного хозяйства	13	02.020	1 098	311,74	342 290,52
5492	Респ. Северная Осетия - Алания, р-н Кировский, ст-ца Змейская, ул. Бондаря, 37	Кировский	15:02:0060112:23	003002000000 Земли населенных пунктов	Для ведения личного подсобного хозяйства	13	02.020	1 000	311,74	311 780,00
5493	Респ. Северная Осетия - Алания, р-н Кировский, ст-ца Змейская, ул. Бондаря, 39	Кировский	15:02:0060112:26	003002000000 Земли населенных пунктов	Для ведения личного подсобного хозяйства	13	02.020	1 841	311,74	574 014,34
5494	Российская Федерация, Республика Северная Осетия-Алания, Кировский муниципальный район, ст-ца Змейская, ул. Гокоева, 26	Кировский	15:02:0060112:3	003002000000 Земли населенных пунктов	Для ведения личного подсобного хозяйства	13	02.020	1 049	311,74	327 015,26
5495	Респ. Северная Осетия - Алания, р-н Кировский, ст-ца Змейская, ул. Гокоева, 28	Кировский	15:02:0060112:4	003002000000 Земли населенных пунктов	Для ведения личного подсобного хозяйства	13	02.020	1 100	311,74	342 914,00
5496	Респ. Северная Осетия - Алания, р-н Кировский, ст-ца Змейская, ул. Будённого, 167	Кировский	15:02:0060112:6	003002000000 Земли населенных пунктов	Для ведения личного подсобного хозяйства	13	02.020	1 500	311,74	467 610,00
5497	Респ. Северная Осетия - Алания, р-н Кировский, ст. Змейская, ул. Буденного, 153	Кировский	15:02:0060112:7	003002000000 Земли населенных пунктов	Для ведения личного подсобного хозяйства	13	02.020	1 144	311,74	356 640,56
5498	Российская Федерация, Республика Северная Осетия-Алания, Кировский муниципальный район, ст-ца Змейская, ул. Буденного, 163	Кировский	15:02:0060112:8	003002000000 Земли населенных пунктов	Для ведения личного подсобного хозяйства	13	02.020	1 583	311,74	493 464,42
5499	Северная Осетия - Алания респ, р-н Кировский, ст-ца Змейская, ул. Ленина, 179	Кировский	15:02:0060113:10	003002000000 Земли населенных пунктов	Для ведения личного подсобного хозяйства	13	02.020	807	311,74	251 571,18
5500	Российская Федерация, Республика Северная Осетия-Алания, Кировский муниципальный район, ст-ца Змейская, ул. Ленина, 175	Кировский	15:02:0060113:12	003002000000 Земли населенных пунктов	Для ведения личного подсобного хозяйства	13	02.020	1 128	311,74	351 612,72
5501	Российская Федерация, Республика Северная Осетия-Алания, Кировский муниципальный район, ст-ца Змейская, ул. Ленина, 173	Кировский	15:02:0060113:13	003002000000 Земли населенных пунктов	Для ведения личного подсобного хозяйства	13	02.020	1 700	311,74	529 958,00
5502	Республика Северная Осетия-Алания, р-н Кировский, ст. Змейская, ул. Ленина, 171	Кировский	15:02:0060113:14	003002000000 Земли населенных пунктов	Для ведения личного подсобного хозяйства	13	02.020	1 926	311,74	600 311,24
5503	Республика Северная Осетия - Алания, Кировский район, ст-ца Змейская, ул. Ленина, 167	Кировский	15:02:0060113:16	003002000000 Земли населенных пунктов	Для ведения личного подсобного хозяйства	13	02.020	2 300	311,74	717 094,00
5504	Респ. Северная Осетия - Алания, р-н Кировский, ст-ца Змейская, ул. Ленина, 169	Кировский	15:02:0060113:17	003002000000 Земли населенных пунктов	Для ведения личного подсобного хозяйства	13	02.020	500	311,74	155 870,00
5505	Российская Федерация, Республика Северная Осетия-Алания, Кировский муниципальный район, ст-ца Змейская, ул. Ленина, 177	Кировский	15:02:0060113:181	003002000000 Земли населенных пунктов	Для ведения личного подсобного хозяйства	13	02.020	2 399	311,74	747 963,26
5506	Российская Федерация, Республика Северная Осетия-Алания, Кировский муниципальный район, ст. Змейская, ул. Ленина, 161	Кировский	15:02:0060113:183	003002000000 Земли населенных пунктов	Для ведения личного подсобного хозяйства	13	02.020	1 200	311,74	374 136,00
5507	Респ. Северная Осетия - Алания, р-н Кировский, ст-ца Змейская, ул. Ленина, 183	Кировский	15:02:0060113:184	003002000000 Земли населенных пунктов	Для ведения личного подсобного хозяйства	13	02.020	1 405	311,74	437 964,70
5508	Российская Федерация, Республика Северная Осетия-Алания, Кировский муниципальный район, ст-ца Змейская, ул. Ленина, 161 "а"	Кировский	15:02:0060113:186	003002000000 Земли населенных пунктов	Бытовое обслуживание	3	03.030	48	428,64	20 574,72

№ п/п	Местоположение ЗУ	Район	Кадастровый номер ЗУ	Категория земель	Разрешенное использование по документу	Код вида разрешенного использования (в соответствии с классификатором видов разрешенного использования земельных участков)	Вид использования объектов недвижимости	Площадь	УПКС	КС
5509	Российская Федерация, Республика Северная Осетия-Алания, Кировский район, ст. Змейская, ул. Ленина, 167 "г"	Кировский	15:02:0060113:187	0030020000000 Земли населенных пунктов	Бытовое обслуживание	3	03.030	59	428,64	25 289,76
5510	Российская Федерация, Республика Северная Осетия-Алания, Кировский муниципальный район, ст-ца Змейская, ул. Ленина, 171 "а"	Кировский	15:02:0060113:188	0030020000000 Земли населенных пунктов	Бытовое обслуживание	3	03.030	58	428,64	24 861,12
5511	Российская Федерация, Республика Северная Осетия-Алания, Кировский район, ст. Змейская, ул. Ленина, 169 "м"	Кировский	15:02:0060113:189	0030020000000 Земли населенных пунктов	Бытовое обслуживание	3	03.030	90	428,64	38 577,60
5512	Респ. Северная Осетия - Алания, р-н Кировский, ст-ца Змейская, ул. Ленина, 165	Кировский	15:02:0060113:19	0030020000000 Земли населенных пунктов	Для ведения личного подсобного хозяйства	13	02.020	937	311,74	292 150,38
5513	Респ. Северная Осетия - Алания, р-н Кировский, ст-ца Змейская, ул. Гокоева, 30	Кировский	15:02:0060113:2	0030020000000 Земли населенных пунктов	Для ведения личного подсобного хозяйства	13	02.020	1 500	311,74	467 610,00
5514	Российская Федерация, Республика Северная Осетия-Алания, Кировский муниципальный район, ст-ца Змейская, ул. Ленина, 163	Кировский	15:02:0060113:20	0030020000000 Земли населенных пунктов	Для ведения личного подсобного хозяйства	13	02.020	1 077	311,74	335 743,98
5515	Респ. Северная Осетия - Алания, р-н Кировский, ст-ца Змейская, ул. Будённого, 162	Кировский	15:02:0060113:21	0030020000000 Земли населенных пунктов	Для ведения личного подсобного хозяйства	13	02.020	2 100	311,74	654 654,00
5516	Респ. Северная Осетия - Алания, р-н Кировский, ст-ца Змейская, ул. Будённого, 160	Кировский	15:02:0060113:22	0030020000000 Земли населенных пунктов	Для ведения личного подсобного хозяйства	13	02.020	700	311,74	218 218,00
5517	Северная Осетия - Алания респ, р-н Кировский, ст-ца Змейская, ул Будённого, 158	Кировский	15:02:0060113:23	0030020000000 Земли населенных пунктов	Для ведения личного подсобного хозяйства	13	02.020	2 300	311,74	717 002,00
5518	Республика Северная Осетия - Алания, Кировский район, ст-ца Змейская, ул. Будённого, 156	Кировский	15:02:0060113:24	0030020000000 Земли населенных пунктов	Для ведения личного подсобного хозяйства	13	02.020	1 351	311,74	421 160,74
5519	Республика Северная Осетия - Алания, Кировский район ,ст. Змейская, ул. Будённого, 154	Кировский	15:02:0060113:25	0030020000000 Земли населенных пунктов	Для ведения личного подсобного хозяйства	13	02.020	2 563	311,74	798 969,62
5520	Респ. Северная Осетия - Алания, р-н Кировский, ст. Змейская, ул. Будённого, 152	Кировский	15:02:0060113:26	0030020000000 Земли населенных пунктов	Для ведения личного подсобного хозяйства	13	02.020	1 734	311,74	540 537,16
5521	Респ. Северная Осетия - Алания, р-н Кировский, ст-ца Змейская, ул Будённого, 150	Кировский	15:02:0060113:27	0030020000000 Земли населенных пунктов	Для ведения личного подсобного хозяйства	13	02.020	1 400	311,74	436 436,00
5522	Северная Осетия - Алания респ, р-н Кировский, ст-ца Змейская, ул Бондаря, 41	Кировский	15:02:0060113:28	0030020000000 Земли населенных пунктов	Для ведения личного подсобного хозяйства	13	02.020	774	311,74	241 266,76
5523	Респ. Северная Осетия - Алания, р-н Кировский, ст-ца Змейская, ул. Бондаря, 47	Кировский	15:02:0060113:29	0030020000000 Земли населенных пунктов	Для ведения личного подсобного хозяйства	13	02.020	1 378	311,74	429 577,72
5524	Респ. Северная Осетия - Алания, р-н Кировский, ст-ца Змейская, ул. Гокоева, 32	Кировский	15:02:0060113:3	0030020000000 Земли населенных пунктов	Для ведения личного подсобного хозяйства	13	02.020	1 300	311,74	405 262,00
5525	Респ. Северная Осетия - Алания, р-н Кировский, ст-ца Змейская, ул. Бондаря, 49	Кировский	15:02:0060113:30	0030020000000 Земли населенных пунктов	Для ведения личного подсобного хозяйства	13	02.020	1 100	311,74	342 914,00
5526	Северная Осетия - Алания респ, р-н Кировский, ст. Змейская, ул. Ленина, 147 "а"	Кировский	15:02:0060113:33	0030020000000 Земли населенных пунктов	Для эксплуатации нежилого здания (магазин)	4	04.040	54	810,52	43 768,08
5527	Респ. Северная Осетия - Алания, р-н Кировский, ст. Змейская, ул. Бондаря, 45	Кировский	15:02:0060113:34	0030020000000 Земли населенных пунктов	Для эксплуатации нежилого здания (магазина)	4	04.040	387	810,52	313 671,24
5528	Республика Северная Осетия-Алания, р-н Кировский, ст. Змейская, ул. Бондаря, 45"а"	Кировский	15:02:0060113:49	0030020000000 Земли населенных пунктов	Для ведения личного подсобного хозяйства	13	02.020	1 357	311,74	423 031,18
5529	Республика Северная Осетия - Алания, Кировский район, ст Змейская, ул Гокоева, 34	Кировский	15:02:0060113:5	0030020000000 Земли населенных пунктов	Для ведения личного подсобного хозяйства	13	02.020	2 200	311,74	685 628,00
5530	Республика Северная Осетия-Алания, р-н Кировский, ст. Змейская, ул. Ленина, 147 "б"	Кировский	15:02:0060113:54	0030020000000 Земли населенных пунктов	Магазины	4	04.040	60	810,52	48 631,20
5531	Республика Северная Осетия-Алания, р-н Кировский, ст. Змейская, ул. Бондаря, 43	Кировский	15:02:0060113:58	0030020000000 Земли населенных пунктов	Для ведения личного подсобного хозяйства	13	02.020	836	311,74	260 611,64
5532	Российская Федерация, Республика Северная Осетия - Алания, Кировский район, ст Змейская, ул. Гокоева, 36	Кировский	15:02:0060113:6	0030020000000 Земли населенных пунктов	Для ведения личного подсобного хозяйства	13	02.020	608	311,74	189 537,92
5533	Республика Северная Осетия-Алания, р-н Кировский, ст. Змейская, ул. Бондаря, 49 "в"	Кировский	15:02:0060113:63	0030020000000 Земли населенных пунктов	Для ведения личного подсобного хозяйства	13	02.020	472	311,74	147 141,28
5534	Республика Северная Осетия-Алания, р-н Кировский, ст. Змейская, ул. Ленина, 147 "в"	Кировский	15:02:0060113:66	0030020000000 Земли населенных пунктов	Магазин	4	04.040	42	810,52	34 041,84
5535	Российская Федерация, Республика Северная Осетия - Алания, Кировский район, ст. Змейская, ул. Гокоева, 38	Кировский	15:02:0060113:7	0030020000000 Земли населенных пунктов	Для ведения личного подсобного хозяйства	13	02.020	705	311,74	219 776,70
5536	Респ. Северная Осетия - Алания, р-н Кировский, ст. Змейская, ул. Ленина, 187	Кировский	15:02:0060113:8	0030020000000 Земли населенных пунктов	Для ведения личного подсобного хозяйства	13	02.020	1 384	311,74	431 416,16
5537	Респ. Северная Осетия - Алания, р-н Кировский, ст-ца Змейская, ул. Ленина, 181	Кировский	15:02:0060113:9	0030020000000 Земли населенных пунктов	Для ведения личного подсобного хозяйства	13	02.020	1 307	311,74	407 444,18
5538	Респ. Северная Осетия - Алания, р-н Кировский, ст-ца Змейская, ул. Пашковского, 194	Кировский	15:02:0060114:1	0030020000000 Земли населенных пунктов	Для ведения личного подсобного хозяйства	13	02.020	2 495	311,74	777 791,30
5539	Российская Федерация, Республика Северная Осетия-Алания, Кировский муниципальный район, ст-ца Змейская, ул. Пашковского, 176	Кировский	15:02:0060114:10	0030020000000 Земли населенных пунктов	Для ведения личного подсобного хозяйства	13	02.020	1 478	311,74	460 751,72
5540	Респ. Северная Осетия - Алания, р-н Кировский, ст-ца Змейская, ул. Пашковского, 174	Кировский	15:02:0060114:11	0030020000000 Земли населенных пунктов	Для ведения личного подсобного хозяйства	13	02.020	900	311,74	280 566,00
5541	Респ. Северная Осетия - Алания, р-н Кировский, ст-ца Змейская, ул. Пашковского, 172	Кировский	15:02:0060114:12	0030020000000 Земли населенных пунктов	Для ведения личного подсобного хозяйства	13	02.020	900	311,74	280 566,00
5542	Респ. Северная Осетия - Алания, р-н Кировский, ст. Змейская, ул. Пашковского, 170	Кировский	15:02:0060114:13	0030020000000 Земли населенных пунктов	Для ведения личного подсобного хозяйства	13	02.020	1 351	311,74	421 160,74
5543	Респ. Северная Осетия - Алания, р-н Кировский, ст-ца Змейская, ул. Пашковского, 166	Кировский	15:02:0060114:15	0030020000000 Земли населенных пунктов	Для ведения личного подсобного хозяйства	13	02.020	1 700	311,74	529 958,00
5544	Респ. Северная Осетия - Алания, р-н Кировский, ст. Змейская, ул. Пашковского, 164	Кировский	15:02:0060114:16	0030020000000 Земли населенных пунктов	Для ведения личного подсобного хозяйства	13	02.020	2 952	311,74	920 256,48
5545	Республика Северная Осетия - Алания, Кировский район, ст Змейская, ул Пашковского, 192	Кировский	15:02:0060114:176	0030020000000 Земли населенных пунктов	Для ведения личного подсобного хозяйства	13	02.020	2 382	311,74	742 664,68
5546	Российская Федерация, Республика Северная Осетия-Алания, Кировский муниципальный район, ст. Змейская, ул. Пашковского, 180	Кировский	15:02:0060114:179	0030020000000 Земли населенных пунктов	Для ведения личного подсобного хозяйства	13	02.020	2 000	311,74	623 480,00
5547	Северная Осетия - Алания респ, р-н Кировский, ст-ца Змейская, ул Пашковского, д 160	Кировский	15:02:0060114:18	0030020000000 Земли населенных пунктов	Для ведения личного подсобного хозяйства	13	02.020	3 011	311,74	938 619,14
5548	Российская Федерация, Республика Северная Осетия-Алания, Кировский муниципальный район, ст. Змейская, ул. Пашковского, 162	Кировский	15:02:0060114:182	0030020000000 Земли населенных пунктов	Для ведения личного подсобного хозяйства	13	02.020	1 499	311,74	467 288,26
5549	Респ. Северная Осетия - Алания, р-н Кировский, ст-ца Змейская, ул. Пашковского, 158	Кировский	15:02:0060114:19	0030020000000 Земли населенных пунктов	Для ведения личного подсобного хозяйства	13	02.020	1 647	311,74	513 435,78

№ п/п	Местоположение ЗУ	Район	Кадастровый номер ЗУ	Категория земель	Разрешенное использование по документу	Код вида разрешенного использования (в соответствии с классификатором видов разрешенного использования земельных участков)	Вид использования объектов недвижимости	Площадь	УПКС	КС
5550	Республика Северная Осетия - Алания, Кировский район, ст. Змейская, ул. Пашковского, 190	Кировский	15:02:0060114:2	0030020000000 Земли населенных пунктов	Для ведения личного подсобного хозяйства	13	02.020	2 129	911.71	684 269.00
5551	Респ. Северная Осетия - Алания, р-н Кировский, ст-ца Змейская, ул. Пашковского. 156	Кировский	15:02:0060114:20	0030020000000 Земли населенных пунктов	Для ведения личного подсобного хозяйства	13	02.020	1 647	911.71	529 318.38
5552	Северная Осетия - Алания респ, р-н Кировский, ст-ца Змейская, ул Пашковского. 154	Кировский	15:02:0060114:21	0030020000000 Земли населенных пунктов	Для ведения личного подсобного хозяйства	13	02.020	1 785	911.71	556 155.90
5553	Северная Осетия - Алания респ, р-н Кировский, ст-ца Змейская, ул Пашковского, 152	Кировский	15:02:0060114:22	0030020000000 Земли населенных пунктов	Для ведения личного подсобного хозяйства	13	02.020	964	911.71	306 752.16
5554	Респ. Северная Осетия - Алания, р-н Кировский, ст-ца Змейская, ул. Пашковского, 150	Кировский	15:02:0060114:23	0030020000000 Земли населенных пунктов	Для ведения личного подсобного хозяйства	13	02.020	1 000	911.71	311 710.00
5555	Респ. Северная Осетия - Алания, р-н Кировский, ст-ца Змейская, ул. Багаева. дом 131	Кировский	15:02:0060114:24	0030020000000 Земли населенных пунктов	Для ведения личного подсобного хозяйства	13	02.020	1 500	911.71	467 565.00
5556	Республика Северная Осетия - Алания, Кировский район, ст. Змейская, ул. Багаева. дом 129	Кировский	15:02:0060114:25	0030020000000 Земли населенных пунктов	Для ведения личного подсобного хозяйства и эксплуатации жилого дома	13	02.020	2 418	911.71	753 163.84
5557	Респ. Северная Осетия - Алания, р-н Кировский, ст-ца Змейская, ул. Богаева, дом 127	Кировский	15:02:0060114:26	0030020000000 Земли населенных пунктов	Для ведения личного подсобного хозяйства	13	02.020	2 000	911.71	623 420.00
5558	Респ. Северная Осетия - Алания, р-н Кировский, ст-ца Змейская, ул. Богаева, дом 125	Кировский	15:02:0060114:27	0030020000000 Земли населенных пунктов	Для ведения личного подсобного хозяйства	13	02.020	2 100	911.71	654 691.00
5559	Респ. Северная Осетия - Алания, р-н Кировский, ст-ца Змейская, ул. Багаева. дом 123	Кировский	15:02:0060114:28	0030020000000 Земли населенных пунктов	Для ведения личного подсобного хозяйства	13	02.020	2 700	911.71	841 698.00
5560	Респ. Северная Осетия - Алания, р-н Кировский, ст-ца Змейская, ул. Багаева. 115	Кировский	15:02:0060114:29	0030020000000 Земли населенных пунктов	Для ведения личного подсобного хозяйства	13	02.020	1 426	911.71	444 929.92
5561	Республика Северная Осетия - Алания, Кировский район, ст. Змейская, ул. Пашковского, 188	Кировский	15:02:0060114:3	0030020000000 Земли населенных пунктов	Для ведения личного подсобного хозяйства	13	02.020	2 163	911.71	674 293.62
5562	Российская Федерация, Республика Северная Осетия-Алания, Кировский муниципальный район, ст-ца Змейская, ул. Багаева, 121	Кировский	15:02:0060114:30	0030020000000 Земли населенных пунктов	Для ведения личного подсобного хозяйства	13	02.020	2 016	911.71	628 464.04
5563	Респ. Северная Осетия - Алания, р-н Кировский, ст-ца Змейская, ул. Багаева. дом 119	Кировский	15:02:0060114:31	0030020000000 Земли населенных пунктов	Для ведения личного подсобного хозяйства	13	02.020	2 340	911.71	717 002.00
5564	Респ. Северная Осетия - Алания, р-н Кировский, ст-ца Змейская, ул. Багаева. дом 117	Кировский	15:02:0060114:32	0030020000000 Земли населенных пунктов	Для ведения личного подсобного хозяйства	13	02.020	2 000	911.71	623 420.00
5565	Респ. Северная Осетия - Алания, р-н Кировский, ст. Змейская, ул. Багаева. 107	Кировский	15:02:0060114:33	0030020000000 Земли населенных пунктов	Для ведения личного подсобного хозяйства	13	02.020	967	911.71	301 452.58
5566	Респ. Северная Осетия - Алания, р-н Кировский, ст-ца Змейская, ул. Богаева, дом 113	Кировский	15:02:0060114:34	0030020000000 Земли населенных пунктов	Для ведения личного подсобного хозяйства	13	02.020	2 300	911.71	717 002.00
5567	Респ. Северная Осетия - Алания, р-н Кировский, ст-ца Змейская, ул. Багаева. 111	Кировский	15:02:0060114:35	0030020000000 Земли населенных пунктов	Для ведения личного подсобного хозяйства	13	02.020	2 081	911.71	648 740.93
5568	Северная Осетия - Алания респ, р-н Кировский, ст-ца Змейская, ул Багаева. 109	Кировский	15:02:0060114:36	0030020000000 Земли населенных пунктов	Для ведения личного подсобного хозяйства	13	02.020	1 250	911.71	389 675.00
5569	Республика Северная Осетия-Алания, р-н Кировский, ст-ца Змейская, ул Богаева, д 105	Кировский	15:02:0060114:37	0030020000000 Земли населенных пунктов	Для ведения личного подсобного хозяйства	13	02.020	1 127	911.71	351 396.18
5570	Респ. Северная Осетия - Алания, р-н Кировский, ст-ца Змейская, ул. Богаева, 103	Кировский	15:02:0060114:38	0030020000000 Земли населенных пунктов	Для ведения личного подсобного хозяйства	13	02.020	1 200	911.71	374 052.00
5571	Респ. Северная Осетия - Алания, р-н Кировский, ст-ца Змейская, ул. Гокоева. 45	Кировский	15:02:0060114:39	0030020000000 Земли населенных пунктов	Для ведения личного подсобного хозяйства	13	02.020	2 100	911.71	654 654.00
5572	Республика Северная Осетия - Алания, Кировский район, ст-ца Змейская, ул. Пашковского, 186	Кировский	15:02:0060114:4	0030020000000 Земли населенных пунктов	Для ведения личного подсобного хозяйства	13	02.020	2 100	911.71	654 654.00
5573	Респ. Северная Осетия - Алания, р-н Кировский, ст-ца Змейская, ул. Гокоева, 47	Кировский	15:02:0060114:40	0030020000000 Земли населенных пунктов	Для ведения личного подсобного хозяйства	13	02.020	1 300	911.71	405 262.00
5574	Республика Северная Осетия - Алания, Кировский район, ст-ца Змейская, ул. Пашковского. 184	Кировский	15:02:0060114:5	0030020000000 Земли населенных пунктов	Для ведения личного подсобного хозяйства	13	02.020	1 017	911.71	326 021.78
5575	Республика Северная Осетия-Алания, р-н Кировский, ст. Змейская, ул. Октябрьская, 50	Кировский	15:02:0060114:57	0030020000000 Земли населенных пунктов	Для ведения личного подсобного хозяйства	13	02.020	1 091	911.71	342 031.74
5576	Респ. Северная Осетия - Алания, р-н Кировский, ст. Змейская, ул. Пашковского, 168	Кировский	15:02:0060114:61	0030020000000 Земли населенных пунктов	Для ведения личного подсобного хозяйства	13	02.020	1 600	911.71	526 810.60
5577	Республика Северная Осетия-Алания, р-н Кировский, ст. Змейская, ул. Богаева, участок 121а	Кировский	15:02:0060114:62	0030020000000 Земли населенных пунктов	Для ведения личного подсобного хозяйства	13	02.020	2 484	911.71	774 115.20
5578	Респ. Северная Осетия - Алания, р-н Кировский, ст-ца Змейская, ул. Пашковского, 182	Кировский	15:02:0060114:7	0030020000000 Земли населенных пунктов	Для ведения личного подсобного хозяйства	13	02.020	1 200	911.71	374 052.00
5579	Респ. Северная Осетия - Алания, р-н Кировский, ст. Змейская, ул. Пашковского, 178	Кировский	15:02:0060114:9	0030020000000 Земли населенных пунктов	Для ведения личного подсобного хозяйства	13	02.020	1 400	911.71	436 390.00
5580	Респ. Северная Осетия - Алания, р-н Кировский, ст-ца Змейская, ул. Багаева. 120	Кировский	15:02:0060115:1	0030020000000 Земли населенных пунктов	Для ведения личного подсобного хозяйства	13	02.020	1 600	911.71	1 196 352.00
5581	Респ. Северная Осетия - Алания, р-н Кировский, ст-ца Змейская, ул. Богаева, 106	Кировский	15:02:0060115:10	0030020000000 Земли населенных пунктов	Для ведения личного подсобного хозяйства	13	02.020	3 298	911.71	1 028 118.52
5582	Респ. Северная Осетия - Алания, р-н Кировский, ст-ца Змейская, ул. Пашковского, 148	Кировский	15:02:0060115:11	0030020000000 Земли населенных пунктов	Для ведения личного подсобного хозяйства	13	02.020	1 500	911.71	467 565.00
5583	Респ. Северная Осетия - Алания, р-н Кировский, ст-ца Змейская, ул. Пашковского. 146	Кировский	15:02:0060115:12	0030020000000 Земли населенных пунктов	Для ведения личного подсобного хозяйства	13	02.020	2 500	911.71	779 350.00
5584	Респ. Северная Осетия - Алания, р-н Кировский, ст-ца Змейская, ул. Пашковского. 144	Кировский	15:02:0060115:13	0030020000000 Земли населенных пунктов	Для ведения личного подсобного хозяйства	13	02.020	2 500	911.71	779 350.00
5585	Респ. Северная Осетия - Алания, р-н Кировский, ст-ца Змейская, ул. Пашковского, 142	Кировский	15:02:0060115:14	0030020000000 Земли населенных пунктов	Для ведения личного подсобного хозяйства	13	02.020	1 800	911.71	561 132.00
5586	Республика Северная Осетия - Алания, Кировский район, ст. Змейская, ул. Богаева, 18	Кировский	15:02:0060115:148	0030020000000 Земли населенных пунктов	Для ведения личного подсобного хозяйства	13	02.020	3 300	911.71	1 028 742.00
5587	Респ. Северная Осетия - Алания, р-н Кировский, ст. Змейская, ул. Бондаря, 61	Кировский	15:02:0060115:15	0030020000000 Земли населенных пунктов	Для ведения личного подсобного хозяйства	13	02.020	1 449	911.71	448 529.86
5588	Российская Федерация, Республика Северная Осетия-Алания, Кировский муниципальный район, ст. Змейская, ул. Багаева, 108 "а"	Кировский	15:02:0060115:152	0030020000000 Земли населенных пунктов	Для ведения личного подсобного хозяйства	13	02.020	3 000	911.71	935 220.00
5589	Северная Осетия - Алания респ, р-н Кировский, ст-ца Змейская, ул Бондаря. 63	Кировский	15:02:0060115:16	0030020000000 Земли населенных пунктов	Для ведения личного подсобного хозяйства	13	02.020	1 775	911.71	553 338.30

№ пп	Местоположение ЗУ	Район	Кадастровый номер ЗУ	Категория земель	Разрешенное использование по документу	Код вида разрешенного использования (в соответствии с классификатором видов разрешенного использования земельных участков)	Вид использования объектов недвижимости	Площадь	УПКС	КС
5590	Респ. Северная Осетия - Алания, р-н Кировский, ст-ца Змейская, ул. Бондаря, 71	Кировский	15:02:0060115:18	0030020000000 Земли населенных пунктов	Для ведения личного подсобного хозяйства	13	02.020	2 930	911.71	904 046.00
5591	Республика Северная Осетия - Алания, р-н Кировский, ст-ца Змейская, ул. Бондаря, 69	Кировский	15:02:0060115:19	0030020000000 Земли населенных пунктов	Для ведения личного подсобного хозяйства	13	02.020	1 500	911.71	467 610.00
5592	Респ. Северная Осетия - Алания, р-н Кировский, ст-ца Змейская, ул. Багаева, 124	Кировский	15:02:0060115:2	0030020000000 Земли населенных пунктов	Для ведения личного подсобного хозяйства	13	02.020	2 200	911.71	685 826.00
5593	Республика Северная Осетия-Алания, р-н Кировский, ст-ца Змейская, ул. Багаева, участок №122	Кировский	15:02:0060115:37	0030020000000 Земли населенных пунктов	Ведение личного подсобного хозяйства на полевых участках	1	01.160	2 777	9.66	26 823.82
5594	Республика Северная Осетия - Алания, Кировский р-н., ст-ца Змейская, ул. Багаева, д 118	Кировский	15:02:0060115:4	0030020000000 Земли населенных пунктов	Для ведения личного подсобного хозяйства	13	02.020	4 676	911.71	1 458 319.72
5595	Респ. Северная Осетия - Алания, р-н Кировский, ст-ца Змейская, ул. Багаева, 116	Кировский	15:02:0060115:5	0030020000000 Земли населенных пунктов	Для ведения личного подсобного хозяйства	13	02.020	2 800	911.71	872 952.00
5596	Респ. Северная Осетия - Алания, р-н Кировский, ст-ца Змейская, ул. Багаева, 112	Кировский	15:02:0060115:7	0030020000000 Земли населенных пунктов	Для ведения личного подсобного хозяйства	13	02.020	3 603	911.71	1 123 261.20
5597	Северная Осетия - Алания респ. р-н Кировский, ст-ца Змейская, ул Багаева, 110	Кировский	15:02:0060115:8	0030020000000 Земли населенных пунктов	Для ведения личного подсобного хозяйства	13	02.020	2 630	911.71	819 876.20
5598	Российская Федерация, Республика Северная Осетия-Алания, Кировский район, ст-ца Змейская, ул. Багаева, 108	Кировский	15:02:0060115:9	0030020000000 Земли населенных пунктов	Для ведения личного подсобного хозяйства	13	02.020	2 793	911.71	872 560.26
5599	Респ. Северная Осетия - Алания, р-н Кировский, ст. Змейская, ул. Пашковского, 125	Кировский	15:02:0060116:10	0030020000000 Земли населенных пунктов	Для ведения личного подсобного хозяйства	13	02.020	1 865	911.71	581 609.10
5600	Респ. Северная Осетия - Алания, р-н Кировский, ст-ца Змейская, ул. Ленина, 168	Кировский	15:02:0060116:12	0030020000000 Земли населенных пунктов	Для ведения личного подсобного хозяйства	13	02.020	1 261	911.71	393 399.36
5601	Респ. Северная Осетия - Алания, р-н Кировский, ст-ца Змейская, ул. Ленина, дом 162	Кировский	15:02:0060116:15	0030020000000 Земли населенных пунктов	Эксплуатация жилого дома и ведение личного подсобного хозяйство	13	02.020	1 111	911.71	346 714.14
5602	Респ. Северная Осетия - Алания, р-н Кировский, ст-ца Змейская, ул. Ленина, 160	Кировский	15:02:0060116:16	0030020000000 Земли населенных пунктов	Для ведения личного подсобного хозяйства	13	02.020	1 476	911.71	460 554.24
5603	Республика Северная Осетия - Алания, Кировский район, ст-ца Змейская, ул. Пашковского, 119б	Кировский	15:02:0060116:165	0030020000000 Земли населенных пунктов	Для индивидуального жилищного строительства	13	02.010	603	911.71	188 240.26
5604	Российская Федерация, Республика Северная Осетия-Алания, Кировский муниципальный район, ст-ца Змейская, ул. Бондаря, 59	Кировский	15:02:0060116:169	0030020000000 Земли населенных пунктов	Для ведения личного подсобного хозяйства	13	02.020	866	911.71	249 392.00
5605	Респ. Северная Осетия - Алания, р-н Кировский, ст-ца Змейская, ул. Ленина, 158	Кировский	15:02:0060116:17	0030020000000 Земли населенных пунктов	Для ведения личного подсобного хозяйства	13	02.020	1 259	911.71	476 893.66
5606	Российская Федерация, Республика Северная Осетия-Алания, Кировский район, ст. Змейская, ул. Ленина, 166	Кировский	15:02:0060116:171	0030020000000 Земли населенных пунктов	Для ведения личного подсобного хозяйства	13	02.020	700	911.71	218 218.00
5607	Российская Федерация, Республика Северная Осетия-Алания, Кировский район, ст. Змейская, ул. Пашковского, 133	Кировский	15:02:0060116:172	0030020000000 Земли населенных пунктов	Для ведения личного подсобного хозяйства	13	02.020	1 100	911.71	342 913.00
5608	Российская Федерация, Республика Северная Осетия-Алания, Кировский район, ст. Змейская, ул. Пашковского, 139 "А"	Кировский	15:02:0060116:174	0030020000000 Земли населенных пунктов	Для индивидуального жилищного строительства	13	02.010	328	911.71	102 250.72
5609	Респ. Северная Осетия - Алания, р-н Кировский, ст-ца Змейская, ул. Ленина, 154	Кировский	15:02:0060116:18	0030020000000 Земли населенных пунктов	Для ведения личного подсобного хозяйства	13	02.020	1 128	911.71	351 767.92
5610	Северная Осетия - Алания респ. р-н Кировский, ст. Змейская, ул. Ленина, 156	Кировский	15:02:0060116:19	0030020000000 Земли населенных пунктов	Для ведения личного подсобного хозяйства	13	02.020	1 256	911.71	391 545.44
5611	Республика Северная Осетия-Алания, р-н Кировский, ст. Змейская, ул. Пашковского, 137	Кировский	15:02:0060116:2	0030020000000 Земли населенных пунктов	Для ведения личного подсобного хозяйства	13	02.020	1 491	911.71	464 940.84
5612	Респ. Северная Осетия - Алания, р-н Кировский, ст-ца Змейская, ул. Ленина, 152	Кировский	15:02:0060116:20	0030020000000 Земли населенных пунктов	Для ведения личного подсобного хозяйства	13	02.020	1 060	911.71	330 510.00
5613	Респ. Северная Осетия - Алания, р-н Кировский, ст-ца Змейская, ул. Ленина, дом 150	Кировский	15:02:0060116:21	0030020000000 Земли населенных пунктов	Для эксплуатации жилого дома и ведения личного подсобного хозяйство	13	02.020	1 210	911.71	377 228.64
5614	Респ. Северная Осетия - Алания, р-н Кировский, ст-ца Змейская, ул. Бондаря, 51	Кировский	15:02:0060116:22	0030020000000 Земли населенных пунктов	Для ведения личного подсобного хозяйства	13	02.020	1 280	911.71	399 027.20
5615	Респ. Северная Осетия - Алания, р-н Кировский, ст-ца Змейская, ул. Бондаря, дом 53	Кировский	15:02:0060116:23	0030020000000 Земли населенных пунктов	Для ведения личного подсобного хозяйства	13	02.020	1 545	911.71	481 636.70
5616	Респ. Северная Осетия - Алания, р-н Кировский, ст-ца Змейская, ул. Бондаря, 55	Кировский	15:02:0060116:24	0030020000000 Земли населенных пунктов	Для ведения личного подсобного хозяйства	13	02.020	1 060	911.71	330 510.00
5617	Российская Федерация, Республика Северная Осетия-Алания, Кировский муниципальный район, ст-ца Змейская, ул. Бондаря, 57	Кировский	15:02:0060116:25	0030020000000 Земли населенных пунктов	Для ведения личного подсобного хозяйства	13	02.020	939	911.71	292 723.86
5618	Респ. Северная Осетия - Алания, р-н Кировский, ст-ца Змейская, ул. Пашковского, 119	Кировский	15:02:0060116:26	0030020000000 Земли населенных пунктов	Для строительства жилого дома и ведения личного подсобного хозяйства	13	02.020	800	911.71	249 392.00
5619	Респ. Северная Осетия - Алания, р-н Кировский, ст-ца Змейская, ул. Бондаря, дом 40	Кировский	15:02:0060116:27	0030020000000 Земли населенных пунктов	Эксплуатация жилого дома и ведение личного подсобного хозяйства	13	02.020	877	911.71	273 395.96
5620	Республика Северная Осетия-Алания, р-н Кировский, ст-ца Змейская, ул Пашковского, д 139	Кировский	15:02:0060116:3	0030020000000 Земли населенных пунктов	Для ведения личного подсобного хозяйства	13	02.020	1 397	911.71	435 530.78
5621	Респ. Северная Осетия - Алания, р-н Кировский, ст-ца Змейская, ул. Пашковского, 129	Кировский	15:02:0060116:4	0030020000000 Земли населенных пунктов	Для ведения личного подсобного хозяйства	13	02.020	2 162	911.71	673 981.88
5622	Респ. Северная Осетия - Алания, р-н Кировский, ст-ца Змейская, ул. Пашковского, дом 135	Кировский	15:02:0060116:5	0030020000000 Земли населенных пунктов	Для эксплуатации жилого дома и ведения личного подсобного хозяйства	13	02.020	987	911.71	307 687.38
5623	Респ. Северная Осетия - Алания, р-н Кировский, ст-ца Змейская, ул. Пашковского, 133	Кировский	15:02:0060116:6	0030020000000 Земли населенных пунктов	Для ведения личного подсобного хозяйства	13	02.020	900	911.71	280 566.00
5624	Респ. Северная Осетия - Алания, р-н Кировский, ст. Змейская, ул. Пашковского, 131	Кировский	15:02:0060116:8	0030020000000 Земли населенных пунктов	Для ведения личного подсобного хозяйства	13	02.020	982	911.71	306 126.68
5625	Респ. Северная Осетия - Алания, р-н Кировский, ст-ца Змейская, ул. Пашковского, 127	Кировский	15:02:0060116:9	0030020000000 Земли населенных пунктов	Для ведения личного подсобного хозяйства	13	02.020	800	911.71	187 011.00
5626	Респ. Северная Осетия - Алания, р-н Кировский, ст-ца Змейская, ул. Столица, 147	Кировский	15:02:0060117:10	0030020000000 Земли населенных пунктов	Для ведения личного подсобного хозяйства	13	02.020	1 800	911.71	561 132.00
5627	Респ. Северная Осетия - Алания, р-н Кировский, ст-ца Змейская, ул. Поротикова, 1	Кировский	15:02:0060117:12	0030020000000 Земли населенных пунктов	Для ведения личного подсобного хозяйства	13	02.020	3 017	911.71	940 774.46
5628	Российская Федерация, Республика Северная Осетия - Алания, мр-н Кировский, с.п. Змейское, ст-ца Змейская, ул Поротикова, д. 3	Кировский	15:02:0060117:13	0030020000000 Земли населенных пунктов	Для ведения личного подсобного хозяйства	13	02.020	1 511	911.71	466 391.34
5629	Респ Северная Осетия - Алания Кировский р-н, ст. Змейская, ул Поротикова, 1 а	Кировский	15:02:0060117:138	0030020000000 Земли населенных пунктов	Ритуальная деятельность	12	12.010	36 391	1.19	51 527.59

№ п/п	Местоположение ЗУ	Район	Кадастровый номер ЗУ	Категория земель	Разрешенное использование по документу	Код вида разрешенного использования (в соответствии с классификатором видов разрешенного использования земельных участков)	Вид использования объектов недвижимости	Площадь	УПКС	КС
5630	Респ Северная Осетия - Алания, Кировский р-н, ст Змейская, ул Поротикова, 1 б	Кировский	15:02:0060117:139	0030020000000 Земли населенных пунктов	Историко-культурная деятельность (военные захоронения)	3	09:030	22	8.12	178.64
5631	Российская Федерация, Республика Северная Осетия - Алания , Кировский район, ст-ца. Змейская, ул Поротикова, дом 5	Кировский	15:02:0060117:14	0030020000000 Земли населенных пунктов	Для ведения личного подсобного хозяйства	13	02:020	1 256	0.1.7.1	273 958.44
5632	Республика Северная Осетия - Алания, Кировский р-н, пп Змейская, ул Чапаева, 72а	Кировский	15:02:0060117:143	0030020000000 Земли населенных пунктов	Бытовое обслуживание	3	03:030	47	12.6.6.1	11 576.06
5633	Российская Федерация, Республика Северная Осетия-Алания, Кировский муниципальный район, ст. Змейская, ул. Бондаря, 5"р"	Кировский	15:02:0060117:144	0030020000000 Земли населенных пунктов	Объекты придорожного сервиса	4	04:099	1 831	1.3.7.1	2 526 455.16
5634	Российская Федерация, Республика Северная Осетия-Алания, Кировский район, ст. Змейская, ул. Бондаря, 9 "а"	Кировский	15:02:0060117:145	0030020000000 Земли населенных пунктов	Для индивидуального жилищного строительства	13	02:010	47	0.1.7.1	142 465.16
5635	Российская Федерация, Республика Северная Осетия-Алания, Кировский район, ст. Змейская, ул. Сталина, 149	Кировский	15:02:0060117:146	0030020000000 Земли населенных пунктов	Для ведения личного подсобного хозяйства	13	02:020	1 [illegible]	0.1.7.1	[illegible] 330.66
5636	Респ. Северная Осетия - Алания, р-н Кировский, ст-ца Змейская, ул. Поротикова, 7	Кировский	15:02:0060117:15	0030020000000 Земли населенных пунктов	Для ведения личного подсобного хозяйства	13	02:020	1 [illegible]	0.1.7.1	456 136.00
5637	Респ. Северная Осетия - Алания, р-н Кировский, ст. Змейская, ул. Бондаря, 8	Кировский	15:02:0060117:2	0030020000000 Земли населенных пунктов	Для ведения личного подсобного хозяйства	13	02:020	1 742	0.1.7.1	519 051.08
5638	Респ. Северная Осетия - Алания, р-н Кировский, ст-ца Змейская, ул. Бондаря, 6	Кировский	15:02:0060117:3	0030020000000 Земли населенных пунктов	Для ведения личного подсобного хозяйства	13	02:020	700	0.1.7.1	218 218.00
5639	Респ. Северная Осетия - Алания, р-н Кировский, ст. Змейская, ул. Бондаря, 10	Кировский	15:02:0060117:5	0030020000000 Земли населенных пунктов	Для ведения личного подсобного хозяйства	13	02:020	1 872	0.1.7.1	583 577.28
5640	Республика Северная Осетия - Алания, Кировский район, ст. Змейская, ул. Сталина, 157	Кировский	15:02:0060117:6	0030020000000 Земли населенных пунктов	Для ведения личного подсобного хозяйства	13	02:020	2 100	0.1.7.1	654 654.00
5641	Республика Северная Осетия-Алания, р-н Кировский, ст. Змейская, ул. Сталина, 155	Кировский	15:02:0060117:7	0030020000000 Земли населенных пунктов	Для ведения личного подсобного хозяйства	13	02:020	1 182	0.1.7.1	368 476.68
5642	Респ. Северная Осетия - Алания, р-н Кировский, ст. Змейская, ул. Сталина, 153	Кировский	15:02:0060117:8	0030020000000 Земли населенных пунктов	Для ведения личного подсобного хозяйства	13	02:020	2 906	0.1.7.1	761 220.64
5643	Республика Северная Осетия - Алания, Кировский район, ст. Змейская, ул. Сталина, 151	Кировский	15:02:0060117:9	0030020000000 Земли населенных пунктов	Для ведения личного подсобного хозяйства	13	02:020	2 [illegible]	0.1.7.1	720 119.40
5644	Респ. Северная Осетия - Алания, р-н Кировский, ст-ца Змейская, ул. Сталина, 138	Кировский	15:02:0060118:10	0030020000000 Земли населенных пунктов	Для ведения личного подсобного хозяйства	13	02:020	629	0.1.7.1	196 084.36
5645	Республика Северная Осетия - Алания, Кировский район, ст Змейская, ул. Сталина, 136	Кировский	15:02:0060118:11	0030020000000 Земли населенных пунктов	Для ведения личного подсобного хозяйства	13	02:020	781	0.1.7.1	244 464.16
5646	Республика Северная Осетия-Алания, р-н Кировский, ст. Змейская, ул. Сталина, 134	Кировский	15:02:0060118:13	0030020000000 Земли населенных пунктов	Для ведения личного подсобного хозяйства	13	02:020	2 [illegible]	0.1.7.1	721 [illegible] 02
5647	Российская Федерация, Республика Северная Осетия-Алания, Кировский муниципальный район, ст-ца Змейская, ул. Сталина, 132	Кировский	15:02:0060118:14	0030020000000 Земли населенных пунктов	Для ведения личного подсобного хозяйства	13	02:020	676	0.1.7.1	210 756.24
5648	Респ. Северная Осетия - Алания, р-н Кировский, ст. Змейская, ул. Поротикова, 11	Кировский	15:02:0060118:15	0030020000000 Земли населенных пунктов	Для ведения личного подсобного хозяйства	13	02:020	2 200	0.1.7.1	685 926.00
5649	Респ. Северная Осетия - Алания, Кировский р-н, ст-ца Змейская, ул. Буденного, 141	Кировский	15:02:0060118:156	0030020000000 Земли населенных пунктов	для ведения личного подсобного хозяйства	13	02:020	1 000	0.1.7.1	311 760.00
5650	Российская Федерация, Республика Северная Осетия-Алания, Кировский муниципальный район, ст-ца Змейская, ул. Поротикова, 13	Кировский	15:02:0060118:16	0030020000000 Земли населенных пунктов	Для ведения личного подсобного хозяйства	13	02:020	1 [illegible]	0.1.7.1	417 [illegible] 60
5651	Респ. Северная Осетия - Алания, р-н Кировский, ст-ца Змейская, ул. Поротикова, 17	Кировский	15:02:0060118:17	0030020000000 Земли населенных пунктов	Для ведения личного подсобного хозяйства	13	02:020	1 [illegible]	0.1.7.1	[illegible] 066.00
5652	Респ. Северная Осетия - Алания, р-н Кировский, ст-ца Змейская, ул. Поротикова, 19	Кировский	15:02:0060118:19	0030020000000 Земли населенных пунктов	Для эксплуатации жилого дома и ведения личного подсобного хозяйства	13	02:020	947	0.1.7.1	295 217.76
5653	Северная Осетия - Алания респ, р-н Кировский, ст-ца Змейская, ул Бондаря, 12	Кировский	15:02:0060118:2	0030020000000 Земли населенных пунктов	Для ведения личного подсобного хозяйства	13	02:020	1 [illegible]	0.1.7.1	485 879.60
5654	Респ. Северная Осетия - Алания, р-н Кировский, ст-ца Змейская, ул. Поротикова, 23	Кировский	15:02:0060118:20	0030020000000 Земли населенных пунктов	Для ведения личного подсобного хозяйства	13	02:020	1 [illegible]	0.1.7.1	[illegible] 262.00
5655	Респ. Северная Осетия - Алания, р-н Кировский, ст-ца Змейская, ул. Бондаря, 16	Кировский	15:02:0060118:3	0030020000000 Земли населенных пунктов	Для ведения личного подсобного хозяйства	13	02:020	1 [illegible]	0.1.7.1	[illegible] 146.00
5656	Северная Осетия - Алания респ, р-н Кировский, ст. Змейская, ул. Буденного, 139	Кировский	15:02:0060118:35	0030020000000 Земли населенных пунктов	Для эксплуатации жилого дома	13	02:020	2 [illegible]	0.1.7.1	661 [illegible] 76
5657	Респ. Северная Осетия - Алания, р-н Кировский, ст-ца Змейская, ул. Будённого, 151	Кировский	15:02:0060118:4	0030020000000 Земли населенных пунктов	Для ведения личного подсобного хозяйства	13	02:020	[illegible]	0.1.7.1	249 392.00
5658	Респ. Северная Осетия - Алания, р-н Кировский, ст-ца Змейская, ул. Будённого, 149	Кировский	15:02:0060118:5	0030020000000 Земли населенных пунктов	Для ведения личного подсобного хозяйства	13	02:020	700	0.1.7.1	218 218.00
5659	Респ. Северная Осетия - Алания, р-н Кировский, ст-ца Змейская, ул. Будённого, 147	Кировский	15:02:0060118:6	0030020000000 Земли населенных пунктов	Для ведения личного подсобного хозяйства	13	02:020	1 [illegible]	0.1.7.1	[illegible] 262.00
5660	Респ. Северная Осетия - Алания, р-н Кировский, ст. Змейская, ул. Будённого, 145	Кировский	15:02:0060118:7	0030020000000 Земли населенных пунктов	Для ведения личного подсобного хозяйства	13	02:020	1 [illegible]	0.1.7.1	570 [illegible] 04
5661	Респ. Северная Осетия - Алания, р-н Кировский, ст. Змейская, ул. Будённого, 143	Кировский	15:02:0060118:8	0030020000000 Земли населенных пунктов	Для ведения личного подсобного хозяйства	13	02:020	1 222	0.1.7.1	[illegible] 0.28
5662	Республика Северная Осетия-Алания, р-н Кировский, ст. Змейская, ул. Буденного, 137	Кировский	15:02:0060118:9	0030020000000 Земли населенных пунктов	Для ведения личного подсобного хозяйства	13	02:020	700	0.1.7.1	218 218.00
5663	Респ. Северная Осетия - Алания, р-н Кировский, ст-ца Змейская, ул. Будённого, 149	Кировский	15:02:0060119:1	0030020000000 Земли населенных пунктов	Ветеринарный участок	3	03:100	2 200	[illegible]	[illegible] 536.00
5664	Респ. Северная Осетия - Алания, р-н Кировский, ст-ца Змейская, ул. Будённого, 134	Кировский	15:02:0060119:10	0030020000000 Земли населенных пунктов	Для ведения личного подсобного хозяйства	13	02:020	993	0.1.7.1	309 557.82
5665	Респ. Северная Осетия - Алания, р-н Кировский, ст-ца Змейская, ул. Поротикова, 27а	Кировский	15:02:0060119:11	0030020000000 Земли населенных пунктов	Для ведения личного подсобного хозяйства	13	02:020	700	0.1.7.1	218 218.00
5666	Респ. Северная Осетия - Алания, р-н Кировский, ст-ца Змейская, ул. Поротикова, 27	Кировский	15:02:0060119:12	0030020000000 Земли населенных пунктов	Для ведения личного подсобного хозяйства	13	02:020	600	0.1.7.1	187 [illegible] 00
5667	Респ. Северная Осетия - Алания, р-н Кировский, ст-ца Змейская, ул. Поротикова, дом 27	Кировский	15:02:0060119:13	0030020000000 Земли населенных пунктов	Для эксплуатации жилого дома и ведения личного подсобного хозяйства	13	02:020	760	0.1.7.1	236 [illegible] 20
5668	Российская Федерация, Республика Северная Осетия-Алания, Кировский район, ст. Змейская, ул. Поротикова, 31	Кировский	15:02:0060119:14	0030020000000 Земли населенных пунктов	Для эксплуатации жилого дома	13	02:010	953	0.1.7.1	297 388.22
5669	Респ. Северная Осетия - Алания, р-н Кировский, ст. Змейская, ул. Поротикова, 29	Кировский	15:02:0060119:15	0030020000000 Земли населенных пунктов	Для ведения личного подсобного хозяйства	13	02:020	676	0.1.7.1	210 756.24
5670	Российская Федерация, Республика Северная Осетия-Алания, Кировский район, ст. Змейская, ул. Поротикова, 33	Кировский	15:02:0060119:16	0030020000000 Земли населенных пунктов	Для ведения личного подсобного хозяйства	13	02:020	782	0.1.7.1	243 780.68

№ п/п	Местоположение ЗУ	Район	Кадастровый номер ЗУ	Категория земель	Разрешенное использование по документу	Код вида разрешенного использования (в соответствии с классификатором видов разрешенного использования земельных участков)	Вид использования объектов недвижимости	Площадь	УПКС	КС
5671	Российская Федерация, Республика Северная Осетия-Алания, Кировский муниципальный район, ст-ца Змейская, ул. Ленина, 113 "ж"	Кировский	15:02:0060119:169	0030020000000 Земли населенных пунктов	Бытовое обслуживание	3	03:030	72	428,64	30 862,08
5672	Респ. Северная Осетия - Алания, р-н Кировский, ст-ца Змейская, ул. Ленина, 159	Кировский	15:02:0060119:17	0030020000000 Земли населенных пунктов	Под личное подсобное хозяйство	13	02:020	1 235	311,74	384 998,90
5673	Российская Федерация, Республика Северная Осетия-Алания, Кировский муниципальный район, ст-ца Змейская, ул. Ленина, 141 "б"	Кировский	15:02:0060119:170	0030020000000 Земли населенных пунктов	Бытовое обслуживание	3	03:030	64	428,64	27 432,96
5674	Российская Федерация, Республика Северная Осетия-Алания, Кировский муниципальный район, ст-ца Змейская, ул. Ленина, 113 "к"	Кировский	15:02:0060119:171	0030020000000 Земли населенных пунктов	Бытовое обслуживание	3	03:030	72	428,64	30 862,08
5675	Российская Федерация, Республика Северная Осетия-Алания, Кировский муниципальный район, ст-ца Змейская, ул. Ленина, 141 "з"	Кировский	15:02:0060119:172	0030020000000 Земли населенных пунктов	Бытовое обслуживание	3	03:030	64	428,64	27 432,96
5676	Российская Федерация, Республика Северная Осетия-Алания, Кировский муниципальный район, ст-ца Змейская, ул. Ленина, 113 "м"	Кировский	15:02:0060119:173	0030020000000 Земли населенных пунктов	Бытовое обслуживание	3	03:030	72	428,64	30 862,08
5677	Российская Федерация, Республика Северная Осетия-Алания, Кировский муниципальный район, ст-ца Змейская, ул. Ленина, 113 "р"	Кировский	15:02:0060119:174	0030020000000 Земли населенных пунктов	Бытовое обслуживание	3	03:030	72	428,64	30 862,08
5678	Российская Федерация, Республика Северная Осетия-Алания, Кировский муниципальный район, ст-ца Змейская, ул. Ленина, 113 "т"	Кировский	15:02:0060119:175	0030020000000 Земли населенных пунктов	Бытовое обслуживание	3	03:030	72	428,64	30 862,08
5679	Российская Федерация, Республика Северная Осетия-Алания, Кировский муниципальный район, ст-ца Змейская, ул. Ленина, 113 "н"	Кировский	15:02:0060119:176	0030020000000 Земли населенных пунктов	Бытовое обслуживание	3	03:030	72	428,64	30 862,08
5680	Российская Федерация, Республика Северная Осетия-Алания, Кировский муниципальный район, ст-ца Змейская, ул. Ленина, 149 "а"	Кировский	15:02:0060119:178	0030020000000 Земли населенных пунктов	Бытовое обслуживание	3	03:030	82	428,64	35 148,48
5681	Российская Федерация, Республика Северная Осетия-Алания, Кировский район, ст. Змейская, ул. Ленина, 143 "а"	Кировский	15:02:0060119:179	0030020000000 Земли населенных пунктов	Бытовое обслуживание	3	03:030	74	428,64	31 719,36
5682	Респ. Северная Осетия - Алания, р-н Кировский, ст-ца Змейская, ул. Ленина, 157	Кировский	15:02:0060119:18	0030020000000 Земли населенных пунктов	Для ведения личного подсобного хозяйства	13	02:020	500	311,74	155 870,00
5683	Российская Федерация, Республика Северная Осетия-Алания, Кировский район, ст. Змейская, ул. Ленина, 147 "м"	Кировский	15:02:0060119:180	0030020000000 Земли населенных пунктов	Бытовое обслуживание	3	03:030	27	428,64	11 573,28
5684	Респ. Северная Осетия - Алания, р-н Кировский, ст. Змейская, ул. Ленина, 155	Кировский	15:02:0060119:19	0030020000000 Земли населенных пунктов	Для ведения личного подсобного хозяйства	13	02:020	818	311,74	255 046,32
5685	Северная Осетия - Алания респ, р-н Кировский, ст-ца Змейская, ул. Ленина, 153	Кировский	15:02:0060119:20	0030020000000 Земли населенных пунктов	Для ведения личного подсобного хозяйства	13	02:020	848	311,74	264 355,52
5686	Респ. Северная Осетия - Алания, р-н Кировский, ст-ца Змейская, ул. Ленина, 149	Кировский	15:02:0060119:21	0030020000000 Земли населенных пунктов	Для ведения личного подсобного хозяйства	13	02:020	1 095	311,74	341 355,30
5687	Респ. Северная Осетия - Алания, р-н Кировский, ст-ца Змейская, ул. Ленина, 147	Кировский	15:02:0060119:22	0030020000000 Земли населенных пунктов	Для ведения личного подсобного хозяйства	13	02:020	1 000	311,74	311 740,00
5688	Российская Федерация, Республика Северная Осетия - Алания, Кировский район, ст. Змейская, ул. Ленина, 143	Кировский	15:02:0060119:24	0030020000000 Земли населенных пунктов	Для ведения личного подсобного хозяйства	13	02:020	1 369	311,74	426 772,06
5689	Российская Федерация, Республика Северная Осетия - Алания, Кировский район, ст. Змейская, ул. Ленина, 141	Кировский	15:02:0060119:25	0030020000000 Земли населенных пунктов	Эксплуатация жилого дома и ведение личного подсобного хозяйство	13	02:020	768	311,74	239 416,32
5690	Российская Федерация, Республика Северная Осетия-Алания, Кировский район, ст. Змейская, ул. Ленина, 75	Кировский	15:02:0060119:26	0030020000000 Земли населенных пунктов	Для эксплуатации жилого дома и ведения личного подсобного хозяйства	13	02:020	1 759	311,74	548 350,66
5691	Респ. Северная Осетия - Алания, р-н Кировский, ст-ца Змейская, ул. Бондаря, 22	Кировский	15:02:0060119:3	0030020000000 Земли населенных пунктов	Для ведения личного подсобного хозяйства	13	02:020	2 855	311,74	890 017,70
5692	Республика Северная Осетия-Алания, р-н Кировский, ст-ца Змейская, ул.Будённого. 146	Кировский	15:02:0060119:4	0030020000000 Земли населенных пунктов	Для ведения личного подсобного хозяйства	13	02:020	937	311,74	292 100,38
5693	Республика Северная Осетия-Алания, р-н Кировский, ст. Змейская, ул. Ленина, 153 "а"	Кировский	15:02:0060119:48	0030020000000 Земли населенных пунктов	Под строительство магазина	4	04:040	30	810,52	24 315,60
5694	Респ. Северная Осетия - Алания, р-н Кировский, ст-ца Змейская, ул. Будённого, 144	Кировский	15:02:0060119:5	0030020000000 Земли населенных пунктов	Для ведения личного подсобного хозяйства	13	02:020	1 800	311,74	561 132,00
5695	Респ. Северная Осетия - Алания, р-н Кировский, ст-ца Змейская, ул. Будённого, 142	Кировский	15:02:0060119:6	0030020000000 Земли населенных пунктов	Для ведения личного подсобного хозяйства	13	02:020	1 367	311,74	426 148,58
5696	Респ. Северная Осетия - Алания, р-н Кировский, ст-ца Змейская, ул. Будённого, 140	Кировский	15:02:0060119:7	0030020000000 Земли населенных пунктов	Для ведения личного подсобного хозяйства	13	02:020	1 000	311,74	311 740,00
5697	Респ. Северная Осетия - Алания, р-н Кировский, ст-ца Змейская, ул. Будённого, 138	Кировский	15:02:0060119:8	0030020000000 Земли населенных пунктов	Для ведения личного подсобного хозяйства	13	02:020	1 303	311,74	406 197,22
5698	Респ. Северная Осетия - Алания, р-н Кировский, ст-ца Змейская, ул. Буденного, дом 136	Кировский	15:02:0060119:9	0030020000000 Земли населенных пунктов	для эксплуатации жилого дома и ведения личного подсобного хозяйства	13	02:020	1 094	311,74	341 039,56
5699	Респ. Северная Осетия - Алания, р-н Кировский, ст-ца Змейская, ул. Ленина, 146	Кировский	15:02:0060120:1	0030020000000 Земли населенных пунктов	Для эксплуатации жилого дома и ведения личного подсобного хозяйства	13	02:020	507	311,74	158 052,18
5700	Респ. Северная Осетия - Алания, р-н Кировский, ст-ца Змейская, ул. Пирогокова, 45	Кировский	15:02:0060120:10	0030020000000 Земли населенных пунктов	Для ведения личного подсобного хозяйства	13	02:020	400	311,74	124 696,00
5701	Респ. Северная Осетия - Алания, р-н Кировский, ст. Змейская, ул. Пирогокова, 47	Кировский	15:02:0060120:11	0030020000000 Земли населенных пунктов	Для ведения личного подсобного хозяйства	13	02:020	1 406	311,74	438 306,44
5702	Республика Северная Осетия-Алания, р-н Кировский, ст. Змейская, ул. Бондаря,28	Кировский	15:02:0060120:12	0030020000000 Земли населенных пунктов	Для ведения личного подсобного хозяйства	13	02:020	1 906	311,74	594 176,44
5703	Респ. Северная Осетия - Алания, р-н Кировский, ст-ца Змейская, ул. Бондаря, 32	Кировский	15:02:0060120:13	0030020000000 Земли населенных пунктов	Для ведения личного подсобного хозяйства	13	02:020	900	311,74	280 566,00
5704	Респ. Северная Осетия - Алания, р-н Кировский, ст-ца Змейская, ул. Бондаря, дом 34	Кировский	15:02:0060120:14	0030020000000 Земли населенных пунктов	Для эксплуатации жилого дома и ведения личного подсобного хозяйства	13	02:020	874	311,74	272 460,76
5705	Респ. Северная Осетия - Алания, р-н Кировский, ст-ца Змейская, ул. Бондаря, 36	Кировский	15:02:0060120:15	0030020000000 Земли населенных пунктов	Для ведения личного подсобного хозяйства	13	02:020	500	311,74	155 870,00
5706	Российская Федерация, Республика Северная Осетия - Алания, Кировский район, ст Змейская, ул. Ленина, 140 а	Кировский	15:02:0060120:158	0030020000000 Земли населенных пунктов	Для ведения личного подсобного хозяйства	13	02:020	916	311,74	285 554,84
5707	Российская Федерация, Республика Северная Осетия - Алания, Кировский район, ст Змейская, ул. Ленина, 140 "б"	Кировский	15:02:0060120:159	0030020000000 Земли населенных пунктов	Для ведения личного подсобного хозяйства	13	02:020	300	311,74	93 522,00
5708	Респ. Северная Осетия - Алания, р-н Кировский, ст-ца Змейская, ул. Бондаря, 38	Кировский	15:02:0060120:16	0030020000000 Земли населенных пунктов	Для ведения личного подсобного хозяйства	13	02:020	500	311,74	155 870,00
5709	Респ. Северная Осетия - Алания, р-н Кировский, ст. Змейская, ул. Пашковского, 121	Кировский	15:02:0060120:17	0030020000000 Земли населенных пунктов	Для ведения личного подсобного хозяйства	13	02:020	500	311,74	155 870,00
5710	Республика Северная Осетия-Алания, р-н Кировский, ст. Змейская, ул. Пашковского, 119	Кировский	15:02:0060120:18	0030020000000 Земли населенных пунктов	Для ведения личного подсобного хозяйства	13	02:020	450	311,74	140 283,00
5711	Республика Северная Осетия - Алания, Кировский район, ст-ца Змейская, ул. Пашковского, 117"а"	Кировский	15:02:0060120:19	0030020000000 Земли населенных пунктов	Для ведения личного подсобного хозяйства	13	02:020	800	311,74	249 392,00

№ п/п	Местоположение ЗУ	Район	Кадастровый номер ЗУ	Категория земель	Разрешенное использование по документу	Код вида разрешенного использования (в соответствии с классификатором видов разрешенного использования земельных участков)	Вид использования объектов недвижимости	Площадь	УПКС	КС
5712	Республика Северная Осетия-Алания, р-н Кировский, ст-ца Змейская, ул Ленина, д 144	Кировский	15:02:0060120:2	0030020000000 Земли населенных пунктов	Для эксплуатации нежилого здания (бригадный дом)	6	03.012	2 292	319,93	733 462,56
5713	Республика Северная Осетия - Алания, Кировский район, ст. Змейская, ул. Пашковского, 115	Кировский	15:02:0060120:20	0030020000000 Земли населенных пунктов	Для ведения личного подсобного хозяйства	13	02.020	1 299	311,74	404 990,26
5714	Республика Северная Осетия - Алания, Кировский район, ст-ца Змейская, ул. Пашковского, 113	Кировский	15:02:0060120:21	0030020000000 Земли населенных пунктов	Для ведения личного подсобного хозяйства	13	02.020	696	311,74	216 971,04
5715	Российская Федерация, Республика Северная Осетия-Алания, Кировский муниципальный район, ст-ца Змейская, ул. Пашковского, 111	Кировский	15:02:0060120:22	0030020000000 Земли населенных пунктов	Для ведения личного подсобного хозяйства	13	02.020	734	311,74	228 817,16
5716	Респ. Северная Осетия - Алания, р-н Кировский, ст. Змейская, ул. Ленина, 142	Кировский	15:02:0060120:3	0030020000000 Земли населенных пунктов	Для ведения личного подсобного хозяйства	13	02.020	2 531	311,74	788 913,94
5717	Республика Северная Осетия-Алания, р-н Кировский, ст. Змейская, ул. Бондаря, 42	Кировский	15:02:0060120:34	0030020000000 Земли населенных пунктов	Для ведения личного подсобного хозяйства	13	02.020	750	311,74	233 805,00
5718	Северная Осетия - Алания респ, р-н Кировский, ст-ца Змейская, ул Ленина, 140	Кировский	15:02:0060120:4	0030020000000 Земли населенных пунктов	Для ведения личного подсобного хозяйства	13	02.020	1 301	311,74	405 573,74
5719	Республика Северная Осетия-Алания, р-н Кировский, ст-ца Змейская, ул Поротикова, 39	Кировский	15:02:0060120:43	0030020000000 Земли населенных пунктов	Для ведения личного подсобного хозяйства	13	02.020	1 353	311,74	421 784,22
5720	Респ. Северная Осетия - Алания, р-н Кировский, ст-ца Змейская, ул Ленина, 138	Кировский	15:02:0060120:5	0030020000000 Земли населенных пунктов	Для ведения личного подсобного хозяйства	13	02.020	1 200	311,74	374 088,00
5721	Респ. Северная Осетия - Алания, р-н Кировский, ст. Змейская, ул. Ленина, 134	Кировский	15:02:0060120:6	0030020000000 Земли населенных пунктов	Для ведения личного подсобного хозяйства	13	02.020	628	311,74	195 772,72
5722	Российская Федерация, Республика Северная Осетия-Алания, Кировский муниципальный район, ст-ца Змейская, ул. Ленина, 136	Кировский	15:02:0060120:7	0030020000000 Земли населенных пунктов	Для ведения личного подсобного хозяйства	13	02.020	1 900	311,74	592 306,00
5723	Российская Федерация, Республика Северная Осетия-Алания, Кировский муниципальный район, ст-ца Змейская, ул. Поротикова, 41	Кировский	15:02:0060120:8	0030020000000 Земли населенных пунктов	Для эксплуатации жилого дома	13	02.010	1 629	311,74	507 821,46
5724	Респ. Северная Осетия - Алания, р-н Кировский, ст-ца Змейская, ул. Поротикова, 43	Кировский	15:02:0060120:9	0030020000000 Земли населенных пунктов	Для ведения личного подсобного хозяйства	13	02.020	1 400	311,74	436 436,00
5725	Российская Федерация, Республика Северная Осетия-Алания, Кировский муниципальный район, ст-ца Змейская, ул. Пашковского, 132	Кировский	15:02:0060121:11	0030020000000 Земли населенных пунктов	Для ведения личного подсобного хозяйства	13	02.020	800	311,74	249 392,00
5726	Респ. Северная Осетия - Алания, р-н Кировский, ст-ца Змейская, ул. Пашковского, 130	Кировский	15:02:0060121:13	0030020000000 Земли населенных пунктов	Для ведения личного подсобного хозяйства	13	02.020	700	311,74	218 218,00
5727	Российская Федерация, Республика Северная Осетия - Алания, Кировский район, ст-ца Змейская, ул Пашковского, 128	Кировский	15:02:0060121:14	0030020000000 Земли населенных пунктов	Для ведения личного подсобного хозяйства	13	02.020	800	311,74	249 392,00
5728	Российская Федерация, Республика Северная Осетия-Алания, Кировский район, ст. Змейская, ул. Пашковского, 134	Кировский	15:02:0060121:154	0030020000000 Земли населенных пунктов	Для ведения личного подсобного хозяйства	13	02.020	1 000	311,74	311 740,00
5729	Респ. Северная Осетия - Алания, р-н Кировский, ст-ца Змейская, ул. Бондаря, 44	Кировский	15:02:0060121:2	0030020000000 Земли населенных пунктов	Для ведения личного подсобного хозяйства	13	02.020	1 200	311,74	374 088,00
5730	Респ. Северная Осетия - Алания, р-н Кировский, ст-ца Змейская, ул. Бондаря, 46	Кировский	15:02:0060121:3	0030020000000 Земли населенных пунктов	Для ведения личного подсобного хозяйства	13	02.020	1 400	311,74	436 436,00
5731	Северная Осетия - Алания респ, р-н Кировский, ст-ца Змейская, ул Поротикова, 49	Кировский	15:02:0060121:32	0030020000000 Земли населенных пунктов	Для ведения личного подсобного хозяйства	13	02.020	1 505	311,74	469 126,70
5732	Республика Северная Осетия - Алания, Кировский район, ст-ца Змейская, ул. Бондаря, 48	Кировский	15:02:0060121:4	0030020000000 Земли населенных пунктов	Для ведения личного подсобного хозяйства и эксплуатации жилого дома	13	02.020	910	311,74	283 683,40
5733	Респ. Северная Осетия - Алания, р-н Кировский, ст-ца Змейская, ул. Поротикова, 55	Кировский	15:02:0060121:8	0030020000000 Земли населенных пунктов	Для ведения личного подсобного хозяйства	13	02.020	2 500	311,74	779 350,00
5734	Российская Федерация, Республика Северная Осетия-Алания, Кировский район, ст. Змейская, ул. Пашковского, 136	Кировский	15:02:0060121:9	0030020000000 Земли населенных пунктов	Для ведения личного подсобного хозяйства	13	02.020	533	311,74	166 157,42
5735	Северная Осетия - Алания респ, р-н Кировский, ст-ца Змейская, ул Чапаева, 72	Кировский	15:02:0060122:1	0030020000000 Земли населенных пунктов	Для ведения личного подсобного хозяйства	13	02.020	1 664	311,74	518 735,36
5736	Респ. Северная Осетия - Алания, р-н Кировский, ст-ца Змейская, ул. Чапаева, 76	Кировский	15:02:0060122:10	0030020000000 Земли населенных пунктов	Для ведения личного подсобного хозяйства	13	02.020	900	311,74	280 566,00
5737	Респ. Северная Осетия - Алания, р-н Кировский, ст-ца Змейская, ул. Чапаева, 74	Кировский	15:02:0060122:11	0030020000000 Земли населенных пунктов	Для ведения личного подсобного хозяйства	13	02.020	700	311,74	218 218,00
5738	Республика Северная Осетия-Алания, р-н Кировский, ст-ца Змейская, ул. Гунченко, 5	Кировский	15:02:0060122:13	0030020000000 Земли населенных пунктов	Для ведения личного подсобного хозяйства	13	02.020	1 650	311,74	514 371,00
5739	Республика Северная Осетия-Алания, р-н Кировский, ст-ца Змейская, ул. Гунченко, 9	Кировский	15:02:0060122:14	0030020000000 Земли населенных пунктов	Для ведения личного подсобного хозяйства	13	02.020	1 172	311,74	365 359,28
5740	Респ. Северная Осетия - Алания, р-н Кировский, ст-ца Змейская, ул. Гунченко, 7	Кировский	15:02:0060122:15	0030020000000 Земли населенных пунктов	Для ведения личного подсобного хозяйства	13	02.020	1 218	311,74	379 699,32
5741	Российская Федерация, Республика Северная Осетия-Алания, Кировский муниципальный район, ст-ца Змейская, ул. Буракова, 109	Кировский	15:02:0060122:153	0030020000000 Земли населенных пунктов	Для ведения личного подсобного хозяйства	13	02.020	2 400	311,74	748 176,00
5742	Российская Федерация, Республика Северная Осетия-Алания, Кировский район, ст. Змейская, ул. Гунченко, 13 "г	Кировский	15:02:0060122:155	0030020000000 Земли населенных пунктов	Для ведения личного подсобного хозяйства	13	02.020	977	311,74	304 569,98
5743	Российская Федерация, Республика Северная Осетия - Алания, Кировский район, ст Змейская, ул. Гунченко, 13	Кировский	15:02:0060122:156	0030020000000 Земли населенных пунктов	Для ведения личного подсобного хозяйства	13	02.020	1 303	311,74	406 197,22
5744	Республика Северная Осетия-Алания, р-н Кировский, ст-ца Змейская, ул Гунченко, 11	Кировский	15:02:0060122:16	0030020000000 Земли населенных пунктов	Для ведения личного подсобного хозяйства	13	02.020	1 099	311,74	342 602,26
5745	Российская Федерация, Республика Северная Осетия-Алания, Кировский район, ст. Змейская, ул. Гунченко, д. 15	Кировский	15:02:0060122:18	0030020000000 Земли населенных пунктов	Для ведения личного подсобного хозяйства	13	02.020	1 100	311,74	342 914,00
5746	Северная Осетия - Алания респ, р-н Кировский, ст-ца Змейская, ул Поротикова, 4	Кировский	15:02:0060122:2	0030020000000 Земли населенных пунктов	Для ведения личного подсобного хозяйства	13	02.020	1 378	311,74	429 577,72
5747	Респ. Северная Осетия - Алания, р-н Кировский, ст-ца Змейская, ул. Поротикова, 6	Кировский	15:02:0060122:3	0030020000000 Земли населенных пунктов	Для ведения личного подсобного хозяйства	13	02.020	2 111	311,74	658 083,14
5748	Республика Северная Осетия-Алания, р-н Кировский, ст-ца Змейская, ул Чапаева, 68	Кировский	15:02:0060122:37	0030020000000 Земли населенных пунктов	Для ведения личного подсобного хозяйства	13	02.020	1 183	311,74	368 786,42
5749	Северная Осетия - Алания респ, р-н Кировский, ст-ца Змейская, ул Поротикова, 8	Кировский	15:02:0060122:4	0030020000000 Земли населенных пунктов	Для ведения личного подсобного хозяйства	13	02.020	2 773	311,74	864 455,02
5750	Респ. Северная Осетия - Алания, р-н Кировский, ст-ца Змейская, ул. Буракова, 111	Кировский	15:02:0060122:6	0030020000000 Земли населенных пунктов	Для ведения личного подсобного хозяйства	13	02.020	2 600	311,74	810 524,00
5751	Респ. Северная Осетия - Алания, р-н Кировский, ст-ца Змейская, ул. Буракова, 107	Кировский	15:02:0060122:7	0030020000000 Земли населенных пунктов	Для ведения личного подсобного хозяйства	13	02.020	1 295	311,74	403 877,30

№ п/п	Местоположение ЗУ	Район	Кадастровый номер ЗУ	Категория земель	Разрешенное использование по документу	Код вида разрешенного использования (в соответствии с классификатором видов разрешенного использования земельных участков)	Вид использования объектов недвижимости	Площадь	УПКС	КС
5752	Респ. Северная Осетия - Алания, р-н Кировский, ст-ца Змейская, ул. Буракова, 105	Кировский	15:02:0060122:8	0030020000000 Земли населенных пунктов	Для ведения личного подсобного хозяйства	13	02.020	500	311,74	155 870,00
5753	Респ. Северная Осетия - Алания, р-н Кировский, ст-ца Змейская, ул. Буракова, 103	Кировский	15:02:0060122:9	0030020000000 Земли населенных пунктов	Для ведения личного подсобного хозяйства	13	02.020	2 400	311,74	748 176,00
5754	Респ. Северная Осетия - Алания, р-н Кировский, ст. Змейская, ул. Поротникова. 12	Кировский	15:02:0060123.1	0030020000000 Земли населенных пунктов	Для ведения личного подсобного хозяйства	13	02.020	2 090	311,74	651 536,60
5755	Респ. Северная Осетия - Алания, р-н Кировский, ст-ца Змейская, ул. Гунченко, 17	Кировский	15:02:0060123:11	0030020000000 Земли населенных пунктов	Для ведения личного подсобного хозяйства	13	02.020	700	311,74	218 218,00
5756	Респ. Северная Осетия - Алания, р-н Кировский, ст-ца Змейская, ул. Гунченко, 19	Кировский	15:02:0060123:12	0030020000000 Земли населенных пунктов	Для ведения личного подсобного хозяйства	13	02.020	1 100	311,74	342 914,00
5757	Респ. Северная Осетия - Алания, р-н Кировский, ст-ца Змейская, ул. Гунченко. 23	Кировский	15:02:0060123:15	0030020000000 Земли населенных пунктов	Для ведения личного подсобного хозяйства	13	02.020	1 931	311,74	601 969,94
5758	Респ. Северная Осетия - Алания, р-н Кировский, ст-ца Змейская, ул. Гунченко. 27	Кировский	15:02:0060123:16	0030020000000 Земли населенных пунктов	Для ведения личного подсобного хозяйства	13	02.020	1 100	311,74	342 914,00
5759	Северная Осетия - Алания респ. р-н Кировский. ст-ца Змейская, ул Буракова, 108	Кировский	15.02:0060123.161	0030020000000 Земли населенных пунктов	Для ведения личного подсобного хозяйства	13	02.020	1 832	311,74	571 137,68
5760	Северная Осетия - Алания респ. р-н Кировский. ст-ца Змейская, ул Буракова, 108 а	Кировский	15:02:0060123:162	0030020000000 Земли населенных пунктов	Для ведения личного подсобного хозяйства	13	02.020	670	311,74	208 865,80
5761	Северная Осетия - Алания респ, р-н Кировский, ст-ца Змейская, ул Гунченко. 31	Кировский	15:02:0060123:18	0030020000000 Земли населенных пунктов	Для ведения личного подсобного хозяйства	13	02.020	694	311,74	216 347,56
5762	Респ. Северная Осетия - Алания, р-н Кировский, ст-ца Змейская, ул. Сталина, 143	Кировский	15:02:0060123:19	0030020000000 Земли населенных пунктов	Для ведения личного подсобного хозяйства	13	02.020	900	311,74	280 566,00
5763	Российская Федерация, Республика Северная Осетия-Алания, Кировский муниципальный район, ст-ца Змейская, ул. Поротникова, 14	Кировский	15:02:0060123.2	0030020000000 Земли населенных пунктов	Для ведения личного подсобного хозяйства	13	02.020	1 994	311,74	621 699,56
5764	Респ. Северная Осетия - Алания, р-н Кировский, ст-ца Змейская, ул. Сталина, 141	Кировский	15:02:0060123:20	0030020000000 Земли населенных пунктов	Для ведения личного подсобного хозяйства	13	02.020	700	311,74	218 218,00
5765	Республика Северная Осетия-Алания, р-н Кировский, ст-ца Змейская, ул Сталина, 145	Кировский	15:02:0060123:21	0030020000000 Земли населенных пунктов	Для ведения личного подсобного хозяйства	13	02.020	1 076	311,74	335 432,24
5766	Респ. Северная Осетия - Алания, р-н Кировский, ст-ца Змейская, ул. Сталина, 135	Кировский	15:02:0060123:23	0030020000000 Земли населенных пунктов	Для ведения личного подсобного хозяйства	13	02.020	780	311,74	243 157,20
5767	Респ. Северная Осетия - Алания, р-н Кировский, ст. Змейская, ул. Сталина, 133	Кировский	15:02:0060123:24	0030020000000 Земли населенных пунктов	Для ведения личного подсобного хозяйства	13	02.020	809	311,74	252 197,66
5768	Респ. Северная Осетия - Алания, р-н Кировский, ст. Змейская, ул. Сталина, 137	Кировский	15:02:0060123:25	0030020000000 Земли населенных пунктов	Для ведения личного подсобного хозяйства	13	02.020	1 000	311,74	311 740,00
5769	Респ. Северная Осетия - Алания, р-н Кировский, ст-ца Змейская, ул. Гунченко. дом 25	Кировский	15:02:0060123:27	0030020000000 Земли населенных пунктов	Под личное подсобное хозяйство и эксплуатацию жилого дома	13	02.020	1 112	311,74	346 633,88
5770	Республика Северная Осетия-Алания, р-н Кировский, ст-ца Змейская, ул. Поротникова, 16	Кировский	15:02:0060123.3	0030020000000 Земли населенных пунктов	Для ведения личного подсобного хозяйства	13	02.020	1 942	311,74	605 399,08
5771	Респ. Северная Осетия - Алания, р-н Кировский, ст-ца Змейская, ул. Гунченко, 21	Кировский	15:02:0060123:37	0030020000000 Земли населенных пунктов	Для ведения личного подсобного хозяйства	13	02.020	1 097	311,74	341 978,78
5772	Респ. Северная Осетия - Алания, р-н Кировский, ст. Змейская, ул. Гунченко. 21 "а"	Кировский	15:02:0060123:38	0030020000000 Земли населенных пунктов	Для ведения личного подсобного хозяйства	13	02.020	1 173	311,74	365 671,02
5773	Респ. Северная Осетия - Алания, р-н Кировский, ст-ца Змейская, ул. Поротникова, 18	Кировский	15:02:0060123:4	0030020000000 Земли населенных пунктов	Для ведения личного подсобного хозяйства	13	02.020	1 052	311,74	327 930,48
5774	Республика Северная Осетия-Алания, р-н Кировский, ст. Змейская, ул. Гунченко. 29	Кировский	15:02:0060123:50	0030020000000 Земли населенных пунктов	Для ведения личного подсобного хозяйства	13	02.020	1 265	311,74	394 351,10
5775	Республика Северная Осетия-Алания, р-н Кировский, ст. Змейская, ул. Поротникова, 20	Кировский	15:02:0060123.6	0030020000000 Земли населенных пунктов	Для ведения личного подсобного хозяйства	13	02.020	1 120	311,74	349 148,80
5776	Республика Северная Осетия - Алания, р-н Кировский, ст-ца Змейская, ул. Буракова, 114	Кировский	15:02:0060123:7	0030020000000 Земли населенных пунктов	Для ведения личного подсобного хозяйства	13	02.020	1 200	311,74	374 088,00
5777	Республика Северная Осетия-Алания, р-н Кировский, ст-ца Змейская, ул. Буракова, 112	Кировский	15:02:0060123:8	0030020000000 Земли населенных пунктов	Для эксплуатации жилого дома	13	02.010	1 092	311,74	340 420,08
5778	Респ. Северная Осетия - Алания, р-н Кировский, ст. Змейская, ул. Буракова, 110	Кировский	15:02:0060123.9	0030020000000 Земли населенных пунктов	Для ведения личного подсобного хозяйства	13	02.020	2 918	311,74	909 657,32
5779	Респ. Северная Осетия - Алания, р-н Кировский, ст. Змейская, ул. Поротников, 26	Кировский	15:02:0060124.1	0030020000000 Земли населенных пунктов	Для ведения личного подсобного хозяйства	13	02.020	1 095	311,74	341 355,30
5780	Российская Федерация, Республика Северная Осетия-Алания, Кировский район, ст. Змейская, ул. Сталина, 120	Кировский	15:02:0060124:10	0030020000000 Земли населенных пунктов	Для ведения личного подсобного хозяйства	13	02.020	2 075	311,74	646 860,50
5781	Республика Северная Осетия - Алания, р-н Кировский, ст-ца Змейская, ул. Сталина, 118	Кировский	15:02:0060124:12	0030020000000 Земли населенных пунктов	Для ведения личного подсобного хозяйства	13	02.020	1 287	311,74	401 269,38
5782	Респ. Северная Осетия - Алания, р-н Кировский, ст-ца Змейская, ул. Гунченко. 37	Кировский	15:02:0060124:14	0030020000000 Земли населенных пунктов	Для ведения личного подсобного хозяйства	13	02.020	1 000	311,74	311 740,00
5783	Респ. Северная Осетия - Алания, р-н Кировский, ст-ца Змейская, ул. Гунченко, 39	Кировский	15:02:0060124:15	0030020000000 Земли населенных пунктов	Для эксплуатации жилого дома и ведения личного подсобного хозяйства	13	02.020	877	311,74	273 393,98
5784	Респ. Северная Осетия - Алания, р-н Кировский, ст-ца Змейская, ул. Гунченко, 41	Кировский	15:02:0060124:16	0030020000000 Земли населенных пунктов	Для ведения личного подсобного хозяйства	13	02.020	800	311,74	249 392,00
5785	Российская Федерация, Республика Северная Осетия-Алания, Кировский район, ст. Змейская, ул.Гунченко. 33	Кировский	15:02:0060124:166	0030020000000 Земли населенных пунктов	Для ведения личного подсобного хозяйства	13	02.020	1 104	311,74	344 160,96
5786	Российская Федерация, Республика Северная Осетия-Алания, Кировский район, ст. Змейская, ул.Гунченко. 35	Кировский	15.02:0060124.167	0030020000000 Земли населенных пунктов	Для ведения личного подсобного хозяйства	13	02.020	1 030	311,74	321 092,20
5787	Республика Северная Осетия-Алания, р-н Кировский, ст-ца Змейская, ул Буденного, 127	Кировский	15:02:0060124:17	0030020000000 Земли населенных пунктов	Для ведения личного подсобного хозяйства	13	02.020	1 531	311,74	477 273,94
5788	Респ. Северная Осетия - Алания, р-н Кировский, ст-ца Змейская, ул. Будённого, 135	Кировский	15:02:0060124:18	0030020000000 Земли населенных пунктов	Для ведения личного подсобного хозяйства	13	02.020	800	311,74	249 392,00
5789	Респ. Северная Осетия - Алания, р-н Кировский, ст-ца Змейская, ул. Будённого. 133	Кировский	15:02:0060124:19	0030020000000 Земли населенных пунктов	Для ведения личного подсобного хозяйства	13	02.020	1 000	311,74	311 740,00
5790	Респ. Северная Осетия - Алания, р-н Кировский, ст-ца Змейская, ул. Поротникова, . 28	Кировский	15:02:0060124.2	0030020000000 Земли населенных пунктов	Для ведения личного подсобного хозяйства	13	02.020	845	311,74	263 420,30
5791	Респ. Северная Осетия - Алания, р-н Кировский, ст-ца Змейская, ул. Будённого. 131	Кировский	15:02:0060124:20	0030020000000 Земли населенных пунктов	Для ведения личного подсобного хозяйства	13	02.020	2 462	311,74	767 533,88

№ пп	Местоположение ЗУ	Район	Кадастровый номер ЗУ	Категория земель	Разрешенное использование по документу	Код вида разрешенного использования (в соответствии с классификатором видов разрешенного использования земельных участков)	Вид использования объектов недвижимости	Площадь	УПКС	КС
5792	Респ. Северная Осетия - Алания, р-н Кировский, ст-ца Змейская, ул. Будённого, 129	Кировский	15:02:0060124:21	0030020000000 Земли населенных пунктов	Для ведения личного подсобного хозяйства	13	02.020	800	311,74	249 392,00
5793	Республика Северная Осетия-Алания, р-н Кировский, ст-ца Змейская, ул Поротикова, 30	Кировский	15:02:0060124:4	0030020000000 Земли населенных пунктов	Для ведения личного подсобного хозяйства	13	02.020	1 687	311,74	525 965,38
5794	Республика Северная Осетия-Алания, р-н Кировский, ст. Змейская, ул. Будённого, 125 "а"	Кировский	15:02:0060124:48	0030020000000 Земли населенных пунктов	Для ведения личного подсобного хозяйства	13	02.020	149	311,74	46 479,26
5795	Республика Северная Осетия-Алания, р-н Кировский, ст. Змейская, ул. Будённого, 125	Кировский	15:02:0060124:49	0030020000000 Земли населенных пунктов	Для ведения личного подсобного хозяйства	13	02.020	644	311,74	200 760,56
5796	Респ. Северная Осетия - Алания, р-н Кировский, ст-ца Змейская, ул. Поротикова, 34	Кировский	15:02:0060124:5	0030020000000 Земли населенных пунктов	Для ведения личного подсобного хозяйства	13	02.020	700	311,74	218 218,00
5797	Респ. Северная Осетия - Алания, р-н Кировский, ст-ца Змейская, ул. Сталина, 128	Кировский	15:02:0060124:6	0030020000000 Земли населенных пунктов	Для ведения личного подсобного хозяйства	13	02.020	1 402	311,74	437 059,48
5798	Респ. Северная Осетия - Алания, р-н Кировский, ст-ца Змейская, ул. Сталина, 126	Кировский	15:02:0060124:7	0030020000000 Земли населенных пунктов	Для ведения личного подсобного хозяйства	13	02.020	600	311,74	187 044,00
5799	Респ. Северная Осетия - Алания, р-н Кировский, ст-ца Змейская, ул. Сталина, 124	Кировский	15:02:0060124:8	0030020000000 Земли населенных пунктов	Для ведения личного подсобного хозяйства	13	02.020	1 200	311,74	374 088,00
5800	Респ. Северная Осетия - Алания, р-н Кировский, ст-ца Змейская, ул. Сталина, 122	Кировский	15:02:0060124:9	0030020000000 Земли населенных пунктов	Для ведения личного подсобного хозяйства	13	02.020	1 755	311,74	547 134,70
5801	Респ. Северная Осетия - Алания, р-н Кировский, ст. Змейская, ул. Поротикова, 36	Кировский	15:02:0060125:1	0030020000000 Земли населенных пунктов	Для ведения личного подсобного хозяйства	13	02.020	949	311,74	295 842,26
5802	Республика Северная Осетия - Алания, Кировский район, ст-ца Змейская, ул. Ленина, 133	Кировский	15:02:0060125:10	0030020000000 Земли населенных пунктов	Для ведения личного подсобного хозяйства	13	02.020	1 357	311,74	423 131,18
5803	Респ. Северная Осетия - Алания, р-н Кировский, ст-ца Змейская, ул. Ленина, 131	Кировский	15:02:0060125:11	0030020000000 Земли населенных пунктов	Для ведения личного подсобного хозяйства	13	02.020	1 100	311,74	342 914,00
5804	Респ. Северная Осетия - Алания, р-н Кировский, ст-ца Змейская, ул. Ленина, 129	Кировский	15:02:0060125:12	0030020000000 Земли населенных пунктов	Для ведения личного подсобного хозяйства	13	02.020	1 100	311,74	342 914,00
5805	Респ. Северная Осетия - Алания, р-н Кировский, ст-ца Змейская, ул. Будённого, 130	Кировский	15:02:0060125:14	0030020000000 Земли населенных пунктов	Малоэтажная жилая застройка	2	02.013	895	279,35	249 958,25
5806	Респ. Северная Осетия - Алания, р-н Кировский, ст-ца Змейская, ул. Будённого, 128	Кировский	15:02:0060125:15	0030020000000 Земли населенных пунктов	Для ведения личного подсобного хозяйства	13	02.020	1 600	311,74	498 784,00
5807	Респ. Северная Осетия - Алания, р-н Кировский, ст. Змейская, ул. Будённого, 122	Кировский	15:02:0060125:16	0030020000000 Земли населенных пунктов	Для ведения личного подсобного хозяйства	13	02.020	1 390	311,74	433 318,60
5808	Респ. Северная Осетия - Алания, р-н Кировский, ст-ца Змейская, ул. Будённого, 124	Кировский	15:02:0060125:17	0030020000000 Земли населенных пунктов	Для ведения личного подсобного хозяйства	13	02.020	1 100	311,74	342 914,00
5809	Республика Северная Осетия - Алания, Кировский район, п Змейская, ул Ленина, 125п	Кировский	15:02:0060125:179	0030020000000 Земли населенных пунктов	Бытовое обслуживание	3	03.030	50	428,64	21 432,00
5810	Российская Федерация, Республика Северная Осетия-Алания, Кировский район, ст. Змейская, ул. Ленина, 127 "в"	Кировский	15:02:0060125:181	0030020000000 Земли населенных пунктов	Бытовое обслуживание	3	03.030	41	428,64	17 574,24
5811	Российская Федерация, Республика Северная Осетия-Алания, Кировский муниципальный район, ст-ца Змейская, ул. Ленина, 131 "м"	Кировский	15:02:0060125:182	0030020000000 Земли населенных пунктов	Бытовое обслуживание	3	03.030	90	428,64	38 577,60
5812	Российская Федерация, Республика Северная Осетия-Алания, Кировский муниципальный район, ст-ца Змейская, ул. Ленина, 133 "з"	Кировский	15:02:0060125:183	0030020000000 Земли населенных пунктов	Бытовое обслуживание	3	03.030	73	428,64	31 296,72
5813	Российская Федерация, Республика Северная Осетия-Алания, Кировский муниципальный район, ст. Змейская, ул. Ленина, 129 "д"	Кировский	15:02:0060125:184	0030020000000 Земли населенных пунктов	Бытовое обслуживание	3	03.030	89	428,64	38 146,96
5814	Российская Федерация, Республика Северная Осетия-Алания, Кировский район, ст. Змейская, ул. Ленина, 131 "а"	Кировский	15:02:0060125:185	0030020000000 Земли населенных пунктов	Бытовое обслуживание	3	03.030	46	428,64	19 717,44
5815	Российская Федерация, Республика Северная Осетия-Алания, Кировский район, ст. Змейская, ул. Ленина, 125 "р"	Кировский	15:02:0060125:187	0030020000000 Земли населенных пунктов	Бытовое обслуживание	3	03.030	51	428,64	21 860,64
5816	Российская Федерация, Республика Северная Осетия-Алания, Кировский район, ст. Змейская, ул. Ленина, 125 "ф"	Кировский	15:02:0060125:188	0030020000000 Земли населенных пунктов	Бытовое обслуживание	3	03.030	49	428,64	21 003,36
5817	Северная Осетия - Алания респ, р-н Кировский, ст-ца Змейская, ул Поротикова, дом 38	Кировский	15:02:0060125:2	0030020000000 Земли населенных пунктов	Для ведения личного подсобного хозяйства	13	02.020	952	311,74	296 776,48
5818	Респ. Северная Осетия - Алания, р-н Кировский, ст-ца Змейская, ул. Гунченко, дом 47	Кировский	15:02:0060125:20	0030020000000 Земли населенных пунктов	Для эксплуатации жилого дома и ведения личного подсобного хозяйства	13	02.020	840	311,74	261 861,60
5819	Российская Федерация, Республика Северная Осетия-Алания, Кировский муниципальный район, ст-ца Змейская, ул. Гунченко, 45	Кировский	15:02:0060125:21	0030020000000 Земли населенных пунктов	Для эксплуатации жилого дома и ведения личного подсобного хозяйства	13	02.020	697	311,74	217 282,78
5820	Респ. Северная Осетия - Алания, р-н Кировский, ст-ца Змейская, ул. Гунченко, 51	Кировский	15:02:0060125:22	0030020000000 Земли населенных пунктов	Для ведения личного подсобного хозяйства	13	02.020	800	311,74	249 392,00
5821	Респ. Северная Осетия - Алания, р-н Кировский, ст-ца Змейская, ул. Гунченко, 53	Кировский	15:02:0060125:23	0030020000000 Земли населенных пунктов	Для ведения личного подсобного хозяйства	13	02.020	910	311,74	283 683,40
5822	Респ. Северная Осетия - Алания, р-н Кировский, ст-ца Змейская, ул. Гунченко, дом 49	Кировский	15:02:0060125:24	0030020000000 Земли населенных пунктов	Для ведения личного подсобного хозяйства и эксплуатации жилого дома	13	02.020	1 026	311,74	319 815,24
5823	Республика Северная Осетия-Алания, р-н Кировский, ст-ца Змейская, ул Буденного, д 120	Кировский	15:02:0060125:25	0030020000000 Земли населенных пунктов	Для ведения личного подсобного хозяйства	13	02.020	665	311,74	207 357,10
5824	Респ. Северная Осетия - Алания, р-н Кировский, ст-ца Змейская, ул. Поротикова, 42	Кировский	15:02:0060125:3	0030020000000 Земли населенных пунктов	Для ведения личного подсобного хозяйства	13	02.020	1 000	311,74	311 740,00
5825	Респ. Северная Осетия - Алания, р-н Кировский, ст-ца Змейская, ул. Поротикова, 44	Кировский	15:02:0060125:4	0030020000000 Земли населенных пунктов	Для ведения личного подсобного хозяйства	13	02.020	700	311,74	218 218,00
5826	Респ. Северная Осетия - Алания, р-н Кировский, ст-ца Змейская, ул. Поротикова, 46	Кировский	15:02:0060125:5	0030020000000 Земли населенных пунктов	Для ведения личного подсобного хозяйства	13	02.020	700	311,74	218 218,00
5827	Республика Северная Осетия - Алания, Кировский район, ст Змейская, ул Ленина, 139	Кировский	15:02:0060125:6	0030020000000 Земли населенных пунктов	Для ведения личного подсобного хозяйства	13	02.020	1 000	311,74	311 740,00
5828	Республика Северная Осетия-Алания, р-н Кировский, ст-ца Змейская, ул. Ленина, 127	Кировский	15:02:0060125:7	0030020000000 Земли населенных пунктов	Для ведения личного подсобного хозяйства	13	02.020	660	311,74	205 748,40
5829	Респ. Северная Осетия - Алания, р-н Кировский, ст-ца Змейская, ул. Ленина, 137	Кировский	15:02:0060125:8	0030020000000 Земли населенных пунктов	Для ведения личного подсобного хозяйства	13	02.020	955	311,74	297 711,70
5830	Респ. Северная Осетия - Алания, р-н Кировский, ст. Змейская, ул. Ленина, 135	Кировский	15:02:0060125:9	0030020000000 Земли населенных пунктов	Для ведения личного подсобного хозяйства	13	02.020	1 136	311,74	354 136,64
5831	Северная Осетия - Алания респ, р-н Кировский, ст. Змейская, ул. Гунченко, 63	Кировский	15:02:0060126:10	0030020000000 Земли населенных пунктов	Для ведения личного подсобного хозяйства	13	02.020	1 892	311,74	589 812,08
5832	Респ. Северная Осетия - Алания, р-н Кировский, ст. Змейская, ул. Поротикова, 54	Кировский	15:02:0060126:11	0030020000000 Земли населенных пунктов	Для ведения личного подсобного хозяйства	13	02.020	902	311,74	281 189,48

№ п/п	Местоположение ЗУ	Район	Кадастровый номер ЗУ	Категория земель	Разрешенное использование по документу	Код вида разрешенного использования (в соответствии с классификатором видов разрешенного использования земельных участков)	Вид использования объектов недвижимости	Площадь	УПКС	КС
5833	Респ. Северная Осетия - Алания, р-н Кировский, ст-ца Змейская, ул. Пашковского, 107	Кировский	15:02:0060126:12	0030020000000 Земли населенных пунктов	Для ведения личного подсобного хозяйства	13	02.020	1 400	311,74	436 436,00
5834	Республика Северная Осетия-Алания, р-н Кировский, ст-ца Змейская, ул Пашковского, 103	Кировский	15:02:0060126:13	0030020000000 Земли населенных пунктов	Для ведения личного подсобного хозяйства	13	02.020	509	311,74	158 675,66
5835	Респ. Северная Осетия - Алания, р-н Кировский, ст-ца Змейская, ул. Пашковского, 101	Кировский	15:02:0060126:15	0030020000000 Земли населенных пунктов	Для ведения личного подсобного хозяйства	13	02.020	1 400	311,74	436 436,00
5836	Республика Северная Осетия - Алания, Кировский р-н, ст-ца Змейская, ул. Поротникова, 52.	Кировский	15:02:0060126:151	0030020000000 Земли населенных пунктов	Для ведения личного подсобного хозяйства	13	02.020	700	311,74	218 218,00
5837	Российская Федерация, Республика Северная Осетия - Алания, м-р-н Кировский, с п. Змейское, ст-ца Змейская, ул Ленина, 128	Кировский	15:02:0060126:156	0030020000000 Земли населенных пунктов	Для ведения личного подсобного хозяйства	13	02.020	1 384	311,74	431 416,16
5838	Северная Осетия - Алания респ, р-н Кировский, ст-ца Змейская, ул Пашковского, дом 99	Кировский	15:02:0060126:16	0030020000000 Земли населенных пунктов	Для ведения личного подсобного хозяйства	13	02.020	906	311,74	282 436,44
5839	Респ. Северная Осетия - Алания, р-н Кировский, ст-ца Змейская, ул. Пашковского, 97	Кировский	15:02:0060126:17	0030020000000 Земли населенных пунктов	Для ведения личного подсобного хозяйства	13	02.020	1 193	311,74	371 993,82
5840	Северная Осетия - Алания респ, р-н Кировский, ст-ца Змейская, ул Пашковского, 93	Кировский	15:02:0060126:18	0030020000000 Земли населенных пунктов	Для ведения личного подсобного хозяйства	13	02.020	1 417	311,74	441 773,58
5841	Респ. Северная Осетия - Алания, р-н Кировский, ст-ца Змейская, ул. Гунченко, 59	Кировский	15:02:0060126:19	0030020000000 Земли населенных пунктов	Для ведения личного подсобного хозяйства	13	02.020	700	311,74	218 218,00
5842	Респ. Северная Осетия - Алания, р-н Кировский, ст-ца Змейская, ул. Ленина, 130	Кировский	15:02:0060126:2	0030020000000 Земли населенных пунктов	Для ведения личного подсобного хозяйства	13	02.020	1 225	311,74	381 881,50
5843	Респ. Северная Осетия - Алания, р-н Кировский, ст-ца Змейская, ул. Гунченко, 61	Кировский	15:02:0060126:20	0030020000000 Земли населенных пунктов	Для ведения личного подсобного хозяйства	13	02.020	900	311,74	280 566,00
5844	Республика Северная Осетия-Алания, р-н Кировский, ст-ца Змейская, ул Гунченко, д 63а	Кировский	15:02:0060126:22	0030020000000 Земли населенных пунктов	Для ведения личного подсобного хозяйства	13	02.020	900	311,74	280 566,00
5845	Российская Федерация, Республика Северная Осетия-Алания, Кировский район, ст. Змейская, ул. Ленина, 132	Кировский	15:02:0060126:3	0030020000000 Земли населенных пунктов	Для ведения личного подсобного хозяйства	13	02.020	600	311,74	187 044,00
5846	Респ. Северная Осетия - Алания, р-н Кировский, ст-ца Змейская, ул. Ленина, 126	Кировский	15:02:0060126:4	0030020000000 Земли населенных пунктов	Для ведения личного подсобного хозяйства	13	02.020	1 800	311,74	561 132,00
5847	Республика Северная Осетия-Алания, р-н Кировский, ст. Змейская, ул. Пашковского, 95	Кировский	15:02:0060126:40	0030020000000 Земли населенных пунктов	Для ведения личного подсобного хозяйства	13	02.020	1 193	311,74	371 993,82
5848	Респ. Северная Осетия - Алания, р-н Кировский, ст-ца Змейская, ул. Ленина, дом 124	Кировский	15:02:0060126:5	0030020000000 Земли населенных пунктов	Для ведения личного подсобного хозяйства и эксплуатации жилого дома	13	02.020	1 384	311,74	431 416,16
5849	Респ. Северная Осетия - Алания, р-н Кировский, ст. Змейская, ул. Ленина, 122	Кировский	15:02:0060126:7	0030020000000 Земли населенных пунктов	Для ведения личного подсобного хозяйства	13	02.020	1 122	311,74	349 772,28
5850	Респ. Северная Осетия - Алания, р-н Кировский, ст-ца Змейская, ул. Ленина, 118	Кировский	15:02:0060126:8	0030020000000 Земли населенных пунктов	Для ведения личного подсобного хозяйства	13	02.020	900	311,74	280 566,00
5851	Респ. Северная Осетия - Алания, р-н Кировский, ст. Змейская, ул. Поротникова, 50	Кировский	15:02:0060126:9	0030020000000 Земли населенных пунктов	Для ведения личного подсобного хозяйства	13	02.020	1 018	311,74	317 351,32
5852	Респ. Северная Осетия - Алания, р-н Кировский, ст-ца Змейская, ул. Поротникова, дом 60	Кировский	15:02:0060127:1	0030020000000 Земли населенных пунктов	ведение ЛПХ	13	02.020	1 200	311,74	374 088,00
5853	Российская Федерация, Республика Северная Осетия-Алания, Кировский муниципальный район, ст-ца Змейская, ул. Пашковского, 122	Кировский	15:02:0060127:10	0030020000000 Земли населенных пунктов	Для ведения личного подсобного хозяйства	13	02.020	1 113	311,74	346 966,62
5854	Респ. Северная Осетия - Алания, р-н Кировский, ст-ца Змейская, ул. Пашковского, дом 120	Кировский	15:02:0060127:11	0030020000000 Земли населенных пунктов	ведение ЛПХ	13	02.020	1 200	311,74	374 088,00
5855	Респ. Северная Осетия - Алания, р-н Кировский, ст. Змейская, ул. Пашковского, 118	Кировский	15:02:0060127:12	0030020000000 Земли населенных пунктов	Для ведения личного подсобного хозяйства	13	02.020	1 501	311,74	467 921,74
5856	Респ. Северная Осетия - Алания, р-н Кировский, ст-ца Змейская, ул. Пашковского, дом 116	Кировский	15:02:0060127:13	0030020000000 Земли населенных пунктов	ведение ЛПХ	13	02.020	1 500	311,74	467 610,00
5857	Респ. Северная Осетия - Алания, р-н Кировский, ст-ца Змейская, ул. Пашковского, дом 114	Кировский	15:02:0060127:14	0030020000000 Земли населенных пунктов	ведение ЛПХ	13	02.020	1 200	311,74	374 088,00
5858	Респ. Северная Осетия - Алания, р-н Кировский, ст-ца Змейская, ул. Пашковского, дом 112	Кировский	15:02:0060127:15	0030020000000 Земли населенных пунктов	Под личное подсобное хозяйство и эксплуатацию жилого дома	13	02.020	1 420	311,74	442 670,80
5859	Российская Федерация, Республика Северная Осетия-Алания, Кировский район, ст. Змейская, ул. Пашковского, 110	Кировский	15:02:0060127:16	0030020000000 Земли населенных пунктов	Для ведения личного подсобного хозяйства	13	02.020	1 993	311,74	621 297,82
5860	Российская Федерация, Республика Северная Осетия-Алания, Кировский район, ст. Змейская, ул. Гунченко, 69	Кировский	15:02:0060127:166	0030020000000 Земли населенных пунктов	Для ведения личного подсобного хозяйства	13	02.020	580	311,74	180 829,20
5861	Российская Федерация, Республика Северная Осетия-Алания, Кировский муниципальный район, ст. Змейская, ул. Гунченко, 65	Кировский	15:02:0060127:18	0030020000000 Земли населенных пунктов	ведение ЛПХ	13	02.020	1 189	311,74	370 656,86
5862	Республика Северная Осетия-Алания, р-н Кировский, ст-ца Змейская, ул. Багаева, 101	Кировский	15:02:0060127:2	0030020000000 Земли населенных пунктов	Для ведения личного подсобного хозяйства	13	02.020	880	311,74	274 361,20
5863	Респ. Северная Осетия - Алания, р-н Кировский, ст-ца Змейская, ул. Багаева, 91	Кировский	15:02:0060127:21	0030020000000 Земли населенных пунктов	Для ведения личного подсобного хозяйства	13	02.020	1 638	311,74	510 690,12
5864	Респ. Северная Осетия - Алания, р-н Кировский, ст. Змейская, ул. Гунченко, 71	Кировский	15:02:0060127:22	0030020000000 Земли населенных пунктов	Для ведения личного подсобного хозяйства	13	02.020	884	311,74	275 578,16
5865	Респ. Северная Осетия - Алания, р-н Кировский, ст-ца Змейская, ул. Гунченко, 73	Кировский	15:02:0060127:23	0030020000000 Земли населенных пунктов	Для ведения личного подсобного хозяйства	13	02.020	1 392	311,74	433 942,08
5866	Российская Федерация, Республика Северная Осетия-Алания, Кировский муниципальный район, ст-ца Змейская, ул. Поротникова, 58	Кировский	15:02:0060127:24	0030020000000 Земли населенных пунктов	Для ведения личного подсобного хозяйства	13	02.020	1 294	311,74	403 491,56
5867	Республика Северная Осетия - Алания, Кировский район, ст-ца Змейская, ул. Багаева, 99	Кировский	15:02:0060127:3	0030020000000 Земли населенных пунктов	Для ведения личного подсобного хозяйства	13	02.020	2 493	311,74	777 167,82
5868	Республика Северная Осетия - Алания, р-н Кировский, ст-ца Змейская, ул. Багаева, 97	Кировский	15:02:0060127:4	0030020000000 Земли населенных пунктов	ведение ЛПХ	13	02.020	1 300	311,74	405 262,00
5869	Респ. Северная Осетия - Алания, р-н Кировский, ст-ца Змейская, ул. Багаева, дом 95	Кировский	15:02:0060127:5	0030020000000 Земли населенных пунктов	ведение ЛПХ	13	02.020	2 100	311,74	654 654,00
5870	Респ. Северная Осетия - Алания, р-н Кировский, ст. Змейская, ул. Багаева, 89	Кировский	15:02:0060127:7	0030020000000 Земли населенных пунктов	Для ведения личного подсобного хозяйства	13	02.020	1 300	311,74	405 262,00
5871	Респ. Северная Осетия - Алания, р-н Кировский, ст-ца Змейская, ул. Пашковского, дом 126	Кировский	15:02:0060127:8	0030020000000 Земли населенных пунктов	ведение ЛПХ	13	02.020	1 522	311,74	474 468,28
5872	Российская Федерация, Республика Северная Осетия-Алания, Кировский муниципальный район, ст-ца Змейская, ул. Пашковского, 124	Кировский	15:02:0060127:9	0030020000000 Земли населенных пунктов	Для ведения личного подсобного хозяйства	13	02.020	1 118	311,74	348 525,32
5873	Республика Северная Осетия-Алания, р-н Кировский, ст. Змейская, ул. Багаева, 89 а	Кировский	15:02:0060128:10	0030020000000 Земли населенных пунктов	Для ведения личного подсобного хозяйства	13	02.020	2 069	311,74	644 990,06
5874	Республика Северная Осетия - Алания, Кировский район, ст. Змейская, ул. Бондаря, 56.	Кировский	15:02:0060128:121	0030020000000 Земли населенных пунктов	Для ведения личного подсобного хозяйства	13	02.020	1 100	311,74	342 914,00
5875	Республика Северная Осетия - Алания, Кировский район, ст-ца Змейская, ул. Бондаря, 50	Кировский	15:02:0060128:124	0030020000000 Земли населенных пунктов	Для ведения личного подсобного хозяйства	13	02.020	1 179	311,74	367 541,46

№ п/п	Местоположение ЗУ	Район	Кадастровый номер ЗУ	Категория земель	Разрешенное использование по документу	Код вида разрешенного использования (в соответствии с классификатором видов разрешенного использования земельных участков)	Вид использования объектов недвижимости	Площадь	УПКС	КС
5876	Республика Северная Осетия - Алания, Кировский район, ст. Змейская, ул. Богаева, 88г	Кировский	15:02:0060128:125	0030020000000 Земли населенных пунктов	Для ведения личного подсобного хозяйства	13	02.020	1 931	911.71	601 260.91
5877	Северная Осетия - Алания респ, р-н Кировский, ст-ца Змейская, ул. Багаева, 99"а"	Кировский	15:02:0060128:2	0030020000000 Земли населенных пунктов	Для ведения личного подсобного хозяйства	13	02.020	2 500	911.71	778 950.00
5878	Северная Осетия - Алания респ, р-н Кировский, ст-ца Змейская, ул. Гунченко, 71 "а"	Кировский	15:02:0060128:3	0030020000000 Земли населенных пунктов	Для ведения личного подсобного хозяйства	13	02.020	1 528	911.71	476 136.72
5879	Республика Северная Осетия-Алания, р-н Кировский, ст. Змейская, ул. Богаева, 99 "б"	Кировский	15:02:0060128:5	0030020000000 Земли населенных пунктов	Для ведения личного подсобного хозяйства	13	02.020	2 577	911.71	802 116.76
5880	Республика Северная Осетия-Алания, р-н Кировский, ст-ца Змейская, ул. Гунченко, 75 "а"	Кировский	15:02:0060128:6	0030020000000 Земли населенных пунктов	Для ведения личного подсобного хозяйства	13	02.020	960	911.71	312 220.80
5881	Республика Северная Осетия-Алания, р-н Кировский, ст-ца Змейская, ул. Гунченко, 73 "а"	Кировский	15:02:0060128:8	0030020000000 Земли населенных пунктов	Для ведения личного подсобного хозяйства	13	02.020	2 264	911.71	716 767.20
5882	Республика Северная Осетия-Алания, р-н Кировский, ст-ца Змейская, ул. Гунченко, 73 "б"	Кировский	15:02:0060128:9	0030020000000 Земли населенных пунктов	Для ведения личного подсобного хозяйства	13	02.020	927	911.71	288 982.98
5883	Респ. Северная Осетия - Алания, р-н Кировский, ст-ца Змейская, ул. Гунченко, дом 4	Кировский	15:02:0060129:1	0030020000000 Земли населенных пунктов	Для ведения личного подсобного хозяйства	13	02.020	1 342	911.71	418 353.08
5884	Респ. Северная Осетия - Алания, р-н Кировский, ст. Змейская, ул. Пархоменко, 5	Кировский	15:02:0060129:10	0030020000000 Земли населенных пунктов	Для ведения личного подсобного хозяйства	13	02.020	2 116	911.71	659 164.84
5885	Республика Северная Осетия - Алания, р-н Кировский, ст-ца Змейская, ул. Пархоменко, 3	Кировский	15:02:0060129:11	0030020000000 Земли населенных пунктов	ведение ЛПХ	13	02.020	2 146	911.71	669 017.52
5886	Респ. Северная Осетия - Алания, р-н Кировский, ст-ца Змейская, ул. Чапаева, дом 70	Кировский	15:02:0060129:13	0030020000000 Земли населенных пунктов	ведение ЛПХ	13	02.020	2 250	911.71	665 820.00
5887	Респ. Северная Осетия - Алания, р-н Кировский, ст-ца Змейская, ул. Чапаева, дом 59	Кировский	15:02:0060129:17	0030020000000 Земли населенных пунктов	ведение ЛПХ	13	02.020	700	911.71	218 218.00
5888	Респ. Северная Осетия - Алания, р-н Кировский, ст-ца Змейская, ул. Чапаева, дом 63	Кировский	15:02:0060129:19	0030020000000 Земли населенных пунктов	ведение ЛПХ	13	02.020	1 000	911.71	311 780.00
5889	Российская Федерация, Республика Северная Осетия-Алания, Кировский муниципальный район, ст-ца Змейская, ул. Садовая, 56	Кировский	15:02:0060129:192	0030020000000 Земли населенных пунктов	Для ведения личного подсобного хозяйства	13	02.020	1 600	911.71	496 764.00
5890	Российская Федерация, Республика Северная Осетия-Алания, Кировский муниципальный район, ст-ца Змейская, ул. Чапаева, 64	Кировский	15:02:0060129:194	0030020000000 Земли населенных пунктов	Для ведения личного подсобного хозяйства	13	02.020	1 456	911.71	422 719.44
5891	Российская Федерация, Республика Северная Осетия-Алания, Кировский район, ст. Змейская, ул. Чапаева, 61	Кировский	15:02:0060129:195	0030020000000 Земли населенных пунктов	Для ведения личного подсобного хозяйства	13	02.020	1 251	911.71	389 986.74
5892	Российская Федерация, Республика Северная Осетия-Алания, Кировский район, ст. Змейская, ул. Чапаева, 61 "а"	Кировский	15:02:0060129:196	0030020000000 Земли населенных пунктов	Для ведения личного подсобного хозяйства	13	02.020	1 297	911.71	404 326.78
5893	Российская Федерация, Республика Северная Осетия-Алания, Кировский район, ст. Змейская, ул. Садовая, 40 "а"	Кировский	15:02:0060129:197	0030020000000 Земли населенных пунктов	Для ведения личного подсобного хозяйства	13	02.020	900	911.71	280 602.00
5894	Респ. Северная Осетия - Алания, р-н Кировский, ст. Змейская, ул. Гунченко, 6	Кировский	15:02:0060129:2	0030020000000 Земли населенных пунктов	Для ведения личного подсобного хозяйства	13	02.020	1 326	911.71	413 367.24
5895	Респ. Северная Осетия - Алания, р-н Кировский, ст-ца Змейская, ул. Чапаева, дом 65	Кировский	15:02:0060129:21	0030020000000 Земли населенных пунктов	ведение ЛПХ	13	02.020	1 000	911.71	311 780.00
5896	Респ. Северная Осетия - Алания, р-н Кировский, ст-ца Змейская, ул. Чапаева, дом 67	Кировский	15:02:0060129:22	0030020000000 Земли населенных пунктов	ведение ЛПХ	13	02.020	1 600	911.71	496 764.00
5897	Российская Федерация, Республика Северная Осетия - Алания, м.р-н Кировский, с.п. Змейское, ст-ца Змейская, ул Чапаева, 69	Кировский	15:02:0060129:23	0030020000000 Земли населенных пунктов	Для ведения личного подсобного хозяйства	13	02.020	3 866	911.71	1 205 362.52
5898	Респ. Северная Осетия - Алания, р-н Кировский, ст. Змейская, ул. Чапаева, 75	Кировский	15:02:0060129:25	0030020000000 Земли населенных пунктов	Для ведения личного подсобного хозяйства	13	02.020	2 413	911.71	752 852.10
5899	Республика Северная Осетия - Алания, Кировский район, ст-ца Змейская, ул. Чапаева, 73	Кировский	15:02:0060129:26	0030020000000 Земли населенных пунктов	Для ведения личного подсобного хозяйства	13	02.020	2 673	911.71	833 815.80
5900	Респ. Северная Осетия - Алания, р-н Кировский, ст. Змейская, ул. Садовая, 44	Кировский	15:02:0060129:28	0030020000000 Земли населенных пунктов	Для ведения личного подсобного хозяйства	13	02.020	1 746	911.71	544 798.04
5901	Респ. Северная Осетия - Алания, р-н Кировский, ст-ца Змейская, ул. Садовая, 46	Кировский	15:02:0060129:29	0030020000000 Земли населенных пунктов	Для ведения личного подсобного хозяйства	13	02.020	1 400	911.71	436 692.00
5902	Российская Федерация, Республика Северная Осетия - Алания, Кировский район, ст. Змейская, ул. Буракова, 101	Кировский	15:02:0060129:3	0030020000000 Земли населенных пунктов	ведение ЛПХ	13	02.020	1 991	911.71	621 565.56
5903	Респ. Северная Осетия - Алания, р-н Кировский, станица Змейская, ул. Гречко, 62	Кировский	15:02:0060129:30	0030020000000 Земли населенных пунктов	Для ведения личного подсобного хозяйства	13	02.020	1 597	911.71	497 948.76
5904	Северная Осетия - Алания респ, р-н Кировский, ст-ца Змейская, ул. Гречко, 72	Кировский	15:02:0060129:32	0030020000000 Земли населенных пунктов	Для эксплуатации жилого дома	13	02.020	1 416	911.71	420 225.52
5905	Респ. Северная Осетия - Алания, р-н Кировский, ст-ца Змейская, ул. Гречко, 52	Кировский	15:02:0060129:34	0030020000000 Земли населенных пунктов	Для ведения личного подсобного хозяйства	13	02.020	3 411	911.71	1 063 136.82
5906	Респ. Северная Осетия - Алания, р-н Кировский, ст-ца Змейская, ул. Гречко, 54	Кировский	15:02:0060129:35	0030020000000 Земли населенных пунктов	Для ведения личного подсобного хозяйства	13	02.020	1 533	911.71	477 897.12
5907	Северная Осетия - Алания респ, р-н Кировский, ст-ца Змейская, ул Гречко, 73	Кировский	15:02:0060129:37	0030020000000 Земли населенных пунктов	Для ведения личного подсобного хозяйства	13	02.020	2 486	911.71	774 985.64
5908	Респ. Северная Осетия - Алания, р-н Кировский, ст. Змейская, ул. Гречко, 61	Кировский	15:02:0060129:38	0030020000000 Земли населенных пунктов	ведение ЛПХ	13	02.020	2 501	911.71	779 661.24
5909	Респ. Северная Осетия - Алания, р-н Кировский, ст. Змейская, ул. Гречко, 59	Кировский	15:02:0060129:39	0030020000000 Земли населенных пунктов	Для ведения личного подсобного хозяйства	13	02.020	2 275	911.71	709 298.50
5910	Республика Северная Осетия - Алания, Кировский район, ст. Змейская, ул. Буракова, 99	Кировский	15:02:0060129:4	0030020000000 Земли населенных пунктов	ведение ЛПХ	13	02.020	1 100	911.71	342 958.00
5911	Респ. Северная Осетия - Алания, р-н Кировский, ст-ца Змейская, ул. Чапаева, дом 71а	Кировский	15:02:0060129:40	0030020000000 Земли населенных пунктов	ведение ЛПХ	13	02.020	2 500	911.71	779 250.00
5912	Респ. Северная Осетия - Алания, р-н Кировский, ст. Змейская, ул. Садовая, 71	Кировский	15:02:0060129:41	0030020000000 Земли населенных пунктов	Для ведения личного подсобного хозяйства	13	02.020	1 099	911.71	342 602.26
5913	Респ. Северная Осетия - Алания, р-н Кировский, ст-ца Змейская, ул. Гунченко, дом 2	Кировский	15:02:0060129:42	0030020000000 Земли населенных пунктов	ведение ЛПХ	13	02.020	1 300	911.71	405 252.00
5914	Республика Северная Осетия - Алания, Кировский район, ст. Змейская, ул. Буракова, 97	Кировский	15:02:0060129:5	0030020000000 Земли населенных пунктов	ведение ЛПХ	13	02.020	2 000	911.71	623 560.00
5915	Республика Северная Осетия - Алания, Кировский район, ст. Змейская, ул. Буракова, 95	Кировский	15:02:0060129:6	0030020000000 Земли населенных пунктов	Для ведения личного подсобного хозяйства	13	02.020	2 000	911.71	623 560.00
5916	Респ. Северная Осетия - Алания, р-н Кировский, ст-ца Змейская, ул. Буракова, 93	Кировский	15:02:0060129:7	0030020000000 Земли населенных пунктов	Для ведения личного подсобного хозяйства	13	02.020	1 100	911.71	342 958.00
5917	Республика Северная Осетия-Алания, р-н Кировский, ст. Змейская, ул. Чапаева, 62	Кировский	15:02:0060129:76	0030020000000 Земли населенных пунктов	Для ведения личного подсобного хозяйства	13	02.020	2 146	911.71	668 991.04
5918	Республика Северная Осетия-Алания, р-н Кировский, ст-ца Змейская, ул. Гунченко, 18	Кировский	15:02:0060129:78	0030020000000 Земли населенных пунктов	Для ведения личного подсобного хозяйства	13	02.020	1 231	911.71	383 807.16
5919	Республика Северная Осетия-Алания, р-н Кировский, ст-ца Змейская, ул. Пархоменко, 9	Кировский	15:02:0060129:8	0030020000000 Земли населенных пунктов	Для ведения личного подсобного хозяйства	13	02.020	1 201	911.71	374 399.74
5920	Республика Северная Осетия - Алания, Кировский район, ст. Змейская, ул. Пархоменко, 7	Кировский	15:02:0060129:9	0030020000000 Земли населенных пунктов	ведение ЛПХ	13	02.020	1 000	911.71	311 780.00
5921	Респ. Северная Осетия - Алания, р-н Кировский, ст-ца Змейская, ул. Столыпина, 119	Кировский	15:02:0060130:1	0030020000000 Земли населенных пунктов	Для ведения личного подсобного хозяйства	13	02.020	1 154	911.71	359 715.96

№ пп	Местоположение ЗУ	Район	Кадастровый номер ЗУ	Категория земель	Разрешенное использование по документу	Код вида разрешенного использования (в соответствии с классификатором видов разрешенного использования земельных участков)	Вид использования объектов недвижимости	Площадь	УПКС	КС
5922	Респ. Северная Осетия - Алания, р-н Кировский, ст-ца Змейская, ул. Сталина, дом 120	Кировский	15:02:0060130:10	0030020000000 Земли населенных пунктов	Для ведения личного подсобного хозяйства и эксплуатации жилого дома	13	02.020	2 009	311.74	626 285,66
5923	Респ. Северная Осетия - Алания, р-н Кировский, ст-ца Змейская, ул. Сталина, дом 121	Кировский	15:02:0060130:11	0030020000000 Земли населенных пунктов	ведение ЛПХ	13	02.020	1 200	311.74	374 088,00
5924	Респ. Северная Осетия - Алания, р-н Кировский, ст-ца Змейская, ул. Сталина, дом 127	Кировский	15:02:0060130:12	0030020000000 Земли населенных пунктов	Эксплуатация жилого дома и ведение личного подсобного хозяйство	13	02.020	1 384	311.74	431 448,16
5925	Респ. Северная Осетия - Алания, р-н Кировский, ст-ца Змейская, ул. Пархоменко, дом 21	Кировский	15:02:0060130:13	0030020000000 Земли населенных пунктов	Эксплуатация жилого дома и ведение личного подсобного хозяйство	13	02.020	1 416	311.74	441 423,84
5926	Республика Северная Осетия - Алания, Кировский район, ст-ца Змейская, ул. Пархоменко, 19	Кировский	15:02:0060130:14	0030020000000 Земли населенных пунктов	ведение ЛПХ	13	02.020	1 200	311.74	374 088,00
5927	Респ. Северная Осетия - Алания, р-н Кировский, ст-ца Змейская, ул. Пахомненко, дом 15	Кировский	15:02:0060130:15	0030020000000 Земли населенных пунктов	ведение ЛПХ	13	02.020	1 500	311.74	467 610,00
5928	Респ. Северная Осетия - Алания, Кировский р-н., ст-ца. Змейская, ул. Пархоменко	Кировский	15:02:0060130:168	0030020000000 Земли населенных пунктов	Для ведения личного подсобного хозяйства	13	02.020	1 086	311.74	338 549,64
5929	Респ. Северная Осетия - Алания, Кировский р-н . ст-ца. Змейская, ул. Пархоменко	Кировский	15:02:0060130:169	0030020000000 Земли населенных пунктов	Для ведения личного подсобного хозяйства	13	02.020	1 207	311.74	376 270,18
5930	Респ. Северная Осетия - Алания, р-н Кировский, ст. Змейская, ул. Пархоменко, 13	Кировский	15:02:0060130:18	0030020000000 Земли населенных пунктов	Для ведения личного подсобного хозяйства	13	02.020	2 372	311.74	739 447,28
5931	Респ. Северная Осетия - Алания, р-н Кировский, ст-ца Змейская, ул. Буракова, 98	Кировский	15:02:0060130:19	0030020000000 Земли населенных пунктов	Для ведения личного подсобного хозяйства	13	02.020	2 049	311.74	638 755,26
5932	РСО - Алания, Кировский район, ст-ца Змейская, ул. Гунченко, 14	Кировский	15:02:0060130:2	0030020000000 Земли населенных пунктов	Для ведения личного подсобного хозяйства	13	02.020	1 200	311.74	374 088,00
5933	Респ. Северная Осетия - Алания, р-н Кировский, ст-ца Змейская, ул. Буракова, 100	Кировский	15:02:0060130:20	0030020000000 Земли населенных пунктов	Для ведения личного подсобного хозяйства	13	02.020	2 258	311.74	703 908,92
5934	Республика Северная Осетия-Алания, р-н Кировский, ст-ца Змейская, ул Буракова, 102	Кировский	15:02:0060130:21	0030020000000 Земли населенных пунктов	Для ведения личного подсобного хозяйства	13	02.020	1 766	311.74	550 532,84
5935	Республика Северная Осетия-Алания, р-н Кировский, ст-ца Змейская, ул. Буракова, 104	Кировский	15:02:0060130:22	0030020000000 Земли населенных пунктов	Для ведения личного подсобного хозяйства	13	02.020	548	311.74	170 833,52
5936	Респ. Северная Осетия - Алания, р-н Кировский, ст-ца Змейская, ул. Гунченко, дом 16	Кировский	15:02:0060130:4	0030020000000 Земли населенных пунктов	ведение ЛПХ	13	02.020	1 300	311.74	405 262,00
5937	Республика Северная Осетия-Алания, р-н Кировский, ст-ца Змейская, ул. Гунченко, 22	Кировский	15:02:0060130:5	0030020000000 Земли населенных пунктов	Для ведения личного подсобного хозяйства	13	02.020	408	311.74	127 189,92
5938	Республика Северная Осетия-Алания, р-н Кировский, ст-ца Змейская, ул Пархоменко, д 13а	Кировский	15:02:0060130:57	0030020000000 Земли населенных пунктов	Для ведения личного подсобного хозяйства	13	02.020	1 200	311.74	374 088,00
5939	Респ. Северная Осетия - Алания, р-н Кировский, ст-ца Змейская, ул. Гунченко, дом 20	Кировский	15:02:0060130:6	0030020000000 Земли населенных пунктов	ведение ЛПХ	13	02.020	1 500	311.74	467 610,00
5940	Респ. Северная Осетия - Алания, р-н Кировский, ст-ца Змейская, ул. Гунченко, дом 26	Кировский	15:02:0060130:7	0030020000000 Земли населенных пунктов	Для ведения личного подсобного хозяйства и эксплуатации жилого дома	13	02.020	937	311.74	292 100,38
5941	Респ. Северная Осетия - Алания, р-н Кировский, ст-ца Змейская, ул. Гунченко, дом 28	Кировский	15:02:0060130:8	0030020000000 Земли населенных пунктов	Для ведения личного подсобного хозяйства и эксплуатации жилого дома	13	02.020	2 567	311.74	800 236,58
5942	Респ. Северная Осетия - Алания, р-н Кировский, ст. Змейская, ул. Сталина, 125	Кировский	15:02:0060130:9	0030020000000 Земли населенных пунктов	Для ведения личного подсобного хозяйства	13	02.020	2 364	311.74	736 953,36
5943	Республика Северная Осетия-Алания, р-н Кировский, ст-ца Змейская, ул. Гунченко, 30	Кировский	15:02:0060131:1	0030020000000 Земли населенных пунктов	Для ведения личного подсобного хозяйства	13	02.020	2 676	311.74	834 216,24
5944	Респ. Северная Осетия - Алания, р-н Кировский, ст. Змейская, ул. Будённого, 113	Кировский	15:02:0060131:10	0030020000000 Земли населенных пунктов	Для ведения личного подсобного хозяйства	13	02.020	1 152	311.74	359 124,48
5945	Респ. Северная Осетия - Алания, р-н Кировский, ст-ца Змейская, ул. Будённого, 111	Кировский	15:02:0060131:11	0030020000000 Земли населенных пунктов	Для ведения личного подсобного хозяйства	13	02.020	1 373	311.74	428 019,02
5946	Респ. Северная Осетия - Алания, р-н Кировский, ст. Змейская, ул. Будённого, 109	Кировский	15:02:0060131:12	0030020000000 Земли населенных пунктов	Для эксплуатации жилого дома	13	02.010	509	311.74	158 675,66
5947	Респ. Северная Осетия - Алания, р-н Кировский, ст. Змейская, ул. Пархоменко, 37	Кировский	15:02:0060131:13	0030020000000 Земли населенных пунктов	Для ведения личного подсобного хозяйства	13	02.020	1 211	311.74	377 517,14
5948	Республика Северная Осетия - Алания, Кировский район, ст-ца Змейская, ул. Пархоменко, 33	Кировский	15:02:0060131:14	0030020000000 Земли населенных пунктов	Ведение личного подсобного хозяйства	13	02.020	800	311.74	249 392,00
5949	Респ. Северная Осетия - Алания, р-н Кировский, ст-ца Змейская, ул. Пархоменко, дом 27	Кировский	15:02:0060131:16	0030020000000 Земли населенных пунктов	ведение ЛПХ	13	02.020	1 100	311.74	342 914,00
5950	Респ. Северная Осетия - Алания, р-н Кировский, ст-ца Змейская, ул. Пархоменко, дом 25	Кировский	15:02:0060131:17	0030020000000 Земли населенных пунктов	ведение ЛПХ	13	02.020	800	311.74	249 392,00
5951	Респ. Северная Осетия - Алания, р-н Кировский, ст. Змейская, ул. Пархоменко, 29	Кировский	15:02:0060131:18	0030020000000 Земли населенных пунктов	Для ведения личного подсобного хозяйства	13	02.020	793	311.74	247 209,82
5952	Респ. Северная Осетия - Алания, р-н Кировский, ст-ца Змейская, ул. Гунченко, дом 32	Кировский	15:02:0060131:2	0030020000000 Земли населенных пунктов	ведение ЛПХ	13	02.020	1 000	311.74	311 740,00
5953	Республика Северная Осетия - Алания, Кировский район, ст-ца Змейская, ул. Пархоменко, 23	Кировский	15:02:0060131:20	0030020000000 Земли населенных пунктов	Для ведения личного подсобного хозяйства	13	02.020	994	311.74	309 869,56
5954	Российская Федерация, Республика Северная Осетия-Алания, Кировский район, ст. Змейская, ул. Сталина, 106	Кировский	15:02:0060131:21	0030020000000 Земли населенных пунктов	ведение ЛПХ	13	02.020	1 264	311.74	394 039,36
5955	Российская Федерация, Республика Северная Осетия-Алания, Кировский район, ст. Змейская, ул. Сталина, 108	Кировский	15:02:0060131:22	0030020000000 Земли населенных пунктов	ведение ЛПХ	13	02.020	300	311.74	93 522,00
5956	Респ. Северная Осетия - Алания, р-н Кировский, ст-ца Змейская, ул. Сталина, дом 110	Кировский	15:02:0060131:23	0030020000000 Земли населенных пунктов	Для эксплуатации жилого дома и ведения личного подсобного хозяйство	13	02.010	1 652	311.74	514 994,48
5957	Республика Северная Осетия-Алания, р-н Кировский, ст-ца Змейская, ул Сталина, 112	Кировский	15:02:0060131:24	0030020000000 Земли населенных пунктов	Ведение личного подсобного хозяйство	13	02.020	2 391	311.74	745 370,34
5958	Респ. Северная Осетия - Алания, р-н Кировский, ст-ца Змейская, ул. Гунченко, дом 38	Кировский	15:02:0060131:25	0030020000000 Земли населенных пунктов	Эксплуатация жилого дома и ведение личного подсобного хозяйства	13	02.020	1 560	311.74	486 314,40
5959	Северная Осетия - Алания респ, р-н Кировский, ст-ца Змейская, ул. Гунченко, 44	Кировский	15:02:0060131:26	0030020000000 Земли населенных пунктов	Для эксплуатации жилого дома и ведения личного подсобного хозяйства	13	02.020	1 111	311.74	346 343,14
5960	Респ. Северная Осетия - Алания, р-н Кировский, ст-ца Змейская, ул. Гунченко, дом 36	Кировский	15:02:0060131:4	0030020000000 Земли населенных пунктов	Эксплуатация жилого дома и ведение личного подсобного хозяйство	13	02.020	1 282	311.74	399 650,68
5961	Республика Северная Осетия-Алания, р-н Кировский, ст. Змейская, ул. Гунченко, 46	Кировский	15:02:0060131:51	0030020000000 Земли населенных пунктов	Для ведения личного подсобного хозяйства	13	02.020	1 077	311.74	335 743,98
5962	Респ. Северная Осетия - Алания, р-н Кировский, ст-ца Змейская, ул. Будённого, дом 121	Кировский	15:02:0060131:6	0030020000000 Земли населенных пунктов	ведение ЛПХ	13	02.020	1 200	311.74	374 088,00
5963	Респ. Северная Осетия - Алания, р-н Кировский, ст-ца Змейская, ул. Будённого, 119	Кировский	15:02:0060131:7	0030020000000 Земли населенных пунктов	Для ведения личного подсобного хозяйства	13	02.020	720	311.74	224 452,80
5964	Республика Северная Осетия - Алания, р-н Кировский, ст-ца Змейская, ул. Будённого, 117	Кировский	15:02:0060131:8	0030020000000 Земли населенных пунктов	Для ведения личного подсобного хозяйства	13	02.020	1 331	311.74	414 925,94
5965	Северная Осетия - Алания респ, р-н Кировский, ст-ца Змейская, ул. Будённого, 115	Кировский	15:02:0060131:9	0030020000000 Земли населенных пунктов	Для ведения личного подсобного хозяйства	13	02.020	1 220	311.74	380 322,80
5966	Республика Северная Осетия-Алания, р-н Кировский, ст-ца Змейская, ул Ленина, д 96	Кировский	15:02:0060132:1	0030020000000 Земли населенных пунктов	строительство магазина	4	04.040	20	810,52	16 210,40
5967	Северная Осетия - Алания респ, р-н Кировский, ст-ца Змейская, ул Ленина, дом 113	Кировский	15:02:0060132:10	0030020000000 Земли населенных пунктов	Для ведения личного подсобного хозяйства	13	02.020	1 022	311.74	318 598,28

№ пп	Местоположение ЗУ	Район	Кадастровый номер ЗУ	Категория земель	Разрешенное использование по документу	Код вида разрешенного использования (в соответствии с классификатором видов разрешенного использования земельных участков)	Вид использования объектов недвижимости	Площадь	УПКС	КС
5968	Республика Северная Осетия - Алания, р-н Кировский, ст-ца Змейская, ул. Ленина, 111	Кировский	15:02:0060132:11	003002000000 Земли населенных пунктов	Для ведения личного подсобного хозяйства	13	02.020	592	311,74	184 550,08
5969	Российская Федерация, Республика Северная Осетия-Алания, Кировский муниципальный район, ст-ца Змейская, ул. Ленина, 109	Кировский	15:02:0060132:12	003002000000 Земли населенных пунктов	Для ведения личного подсобного хозяйства	13	02.020	639	311,74	199 201,86
5970	Республика Северная Осетия-Алания, р-н Кировский, ст. Змейская, ул. Пархоменко, 43	Кировский	15:02:0060132:13	003002000000 Земли населенных пунктов	Для ведения личного подсобного хозяйства	13	02.020	1 855	311,74	578 277,70
5971	Респ. Северная Осетия - Алания, р-н Кировский, ст-ца Змейская, ул. Пархоменко, дом 41	Кировский	15:02:0060132:14	003002000000 Земли населенных пунктов	Для эксплуатации жилого дома и ведения личного подсобного хозяйства	13	02.020	993	311,74	309 557,82
5972	Респ. Северная Осетия - Алания, р-н Кировский, ст-ца Змейская, ул. Пархоменко, дом 39	Кировский	15:02:0060132:15	003002000000 Земли населенных пунктов	Для ведения личного подсобного хозяйства и эксплуатации жилого дома	13	02.020	1 327	311,74	413 678,98
5973	Респ. Северная Осетия - Алания, р-н Кировский, ст-ца Змейская, ул. Будённого, дом 104	Кировский	15:02:0060132:16	003002000000 Земли населенных пунктов	ведение ЛПХ	13	02.020	1 000	311,74	311 740,00
5974	Республика Северная Осетия - Алания, Кировский р-н, ст. Змейская, ул. Ленина, 107	Кировский	15:02:0060132:165	003002000000 Земли населенных пунктов	Для ведения личного подсобного хозяйства	13	02.020	700	311,74	218 218,00
5975	Республика Северная Осетия - Алания, Кировский район, ст. Змейская, ул. Ленина 112 "а"	Кировский	15:02:0060132:166	003002000000 Земли населенных пунктов	магазины	4	04.040	20	810,52	16 210,40
5976	Республика Северная Осетия - Алания, Кировский район, ст. Змейская, ул. Ленина 112б	Кировский	15:02:0060132:167	003002000000 Земли населенных пунктов	Бытовое обслуживание	3	03.030	62	428,64	26 575,68
5977	Респ. Северная Осетия - Алания, р-н Кировский, ст-ца Змейская, ул. Будённого, дом 108	Кировский	15:02:0060132:17	003002000000 Земли населенных пунктов	Для ведения личного подсобного хозяйства	13	02.020	1 291	311,74	402 456,34
5978	Российская Федерация, Республика Северная Осетия-Алания, Кировский р-н, нп Змейская, ул Ленина, 111 Д	Кировский	15:02:0060132:170	003002000000 Земли населенных пунктов	Бытовое обслуживание	3	03.030	35	428,64	15 002,40
5979	Российская Федерация, Республика Северная Осетия-Алания, Кировский район, ст. Змейская	Кировский	15:02:0060132:171	003002000000 Земли населенных пунктов	Бытовое обслуживание	3	03.030	81	428,64	34 719,84
5980	Российская Федерация, Республика Северная Осетия-Алания, Кировский муниципальный район, ст-ца Змейская, ул. Ленина, 113 "д"	Кировский	15:02:0060132:172	003002000000 Земли населенных пунктов	Бытовое обслуживание	3	03.030	20	428,64	8 572,80
5981	Российская Федерация, Республика Северная Осетия-Алания, Кировский муниципальный район, ст-ца Змейская, ул. Ленина, 113 "б"	Кировский	15:02:0060132:173	003002000000 Земли населенных пунктов	Бытовое обслуживание	3	03.030	81	428,64	34 719,84
5982	Российская Федерация, Республика Северная Осетия-Алания, Кировский муниципальный район, ст-ца Змейская, ул. Ленина, 113 "в"	Кировский	15:02:0060132:174	003002000000 Земли населенных пунктов	Бытовое обслуживание	3	03.030	21	428,64	9 001,44
5983	Российская Федерация, Республика Северная Осетия-Алания, Кировский муниципальный район, ст-ца Змейская, ул. Ленина, 113 "г"	Кировский	15:02:0060132:175	003002000000 Земли населенных пунктов	Бытовое обслуживание	3	03.030	20	428,64	8 572,80
5984	Российская Федерация, Республика Северная Осетия-Алания, Кировский район, ст. Змейская, ул. Ленина, 107 в	Кировский	15:02:0060132:176	003002000000 Земли населенных пунктов	Бытовое обслуживание	3	03.030	40	428,64	17 145,60
5985	Российская Федерация, Республика Северная Осетия-Алания, Кировский муниципальный район, ст-ца Змейская, ул. Ленина, 109 "б"	Кировский	15:02:0060132:177	003002000000 Земли населенных пунктов	Бытовое обслуживание	3	03.030	38	428,64	16 288,32
5986	Российская Федерация, Республика Северная Осетия-Алания, Кировский муниципальный район, ст-ца Змейская, ул. Ленина, 109 "в"	Кировский	15:02:0060132:178	003002000000 Земли населенных пунктов	Бытовое обслуживание	3	03.030	38	428,64	16 288,32
5987	Респ. Северная Осетия - Алания, р-н Кировский, ст-ца Змейская, ул. Будённого, дом 106	Кировский	15:02:0060132:18	003002000000 Земли населенных пунктов	ведение ЛПХ	13	02.020	1 500	311,74	467 610,00
5988	Российская Федерация, Республика Северная Осетия-Алания, Кировский район, ст. Змейская, ул. Ленина, 113 "ж"	Кировский	15:02:0060132:180	003002000000 Земли населенных пунктов	Бытовое обслуживание	3	03.030	20	428,64	8 572,80
5989	Российская Федерация, Республика Северная Осетия-Алания, Кировский муниципальный район, ст. Змейская, ул. Ленина, 123 "б"	Кировский	15:02:0060132:181	003002000000 Земли населенных пунктов	Бытовое обслуживание	3	03.030	48	428,64	20 574,72
5990	Российская Федерация, Республика Северная Осетия-Алания, Кировский район, ст. Змейская, ул. Ленина, 107 "г"	Кировский	15:02:0060132:182	003002000000 Земли населенных пунктов	Бытовое обслуживание	3	03.030	86	428,64	36 863,04
5991	Респ. Северная Осетия - Алания, р-н Кировский, ст-ца Змейская, ул. Будённого, дом 110	Кировский	15:02:0060132:19	003002000000 Земли населенных пунктов	ведение ЛПХ	13	02.020	1 200	311,74	374 088,00
5992	Российская Федерация, Республика Северная Осетия - Алания, Кировский р-н, ст-ца Змейская, ул. Гуменко, 48	Кировский	15:02:0060132:2	003002000000 Земли населенных пунктов	Для ведения личного подсобного хозяйства	13	02.020	204	311,74	63 594,96
5993	Российская Федерация, Республика Северная Осетия - Алания, Кировский р-н, ст-ца Змейская, ул. Буденного, 112	Кировский	15:02:0060132:20	003002000000 Земли населенных пунктов	Для ведения личного подсобного хозяйства	13	02.020	603	311,74	187 959,22
5994	Российская Федерация, Республика Северная Осетия - Алания, Кировский р-н, ст-ца Змейская, ул. Буденного, 114	Кировский	15:02:0060132:21	003002000000 Земли населенных пунктов	Для ведения личного подсобного хозяйства	13	02.020	1 100	311,74	342 914,00
5995	Респ. Северная Осетия - Алания, р-н Кировский, ст-ца Змейская, ул. Будённого, дом 116	Кировский	15:02:0060132:22	003002000000 Земли населенных пунктов	ведение ЛПХ	13	02.020	500	311,74	155 870,00
5996	Республика Северная Осетия-Алания, р-н Кировский, ст-ца Змейская, ул. Ленина, 109а	Кировский	15:02:0060132:23	003002000000 Земли населенных пунктов	Магазин	4	04.040	24	810,52	19 452,48
5997	Респ. Северная Осетия - Алания, р-н Кировский, ст. Змейская, ул. Ленина, 121 "а"	Кировский	15:02:0060132:24	003002000000 Земли населенных пунктов	Магазины	4	04.040	24	810,52	19 452,48
5998	Российская Федерация, Республика Северная Осетия - Алания, Кировский р-н, ст-ца Змейская, ул. Гуменко, 52	Кировский	15:02:0060132:26	003002000000 Земли населенных пунктов	Для ведения личного подсобного хозяйства и эксплуатации жилого дома	13	02.020	965	311,74	300 829,10
5999	Российская Федерация, Республика Северная Осетия-Алания, Кировский район, ст. Змейская, ул. Ленина, 107 "в"	Кировский	15:02:0060132:27	003002000000 Земли населенных пунктов	Магазин	4	04.040	54	810,52	43 768,08
6000	Российская Федерация, Республика Северная Осетия - Алания, Кировский р-н, ст-ца Змейская, ул. Гуменко, 50	Кировский	15:02:0060132:3	003002000000 Земли населенных пунктов	ведение ЛПХ	13	02.020	879	311,74	274 019,46
6001	Республика Северная Осетия-Алания, р-н Кировский, ст-ца Змейская, ул. Ленина, 125	Кировский	15:02:0060132:4	003002000000 Земли населенных пунктов	Для ведения личного подсобного хозяйства	13	02.020	728	311,74	226 946,72
6002	Республика Северная Осетия-Алания, р-н Кировский, ст. Змейская, ул. Буденного, 108 "а"	Кировский	15:02:0060132:46	003002000000 Земли населенных пунктов	Для ведения личного подсобного хозяйства	13	02.020	1 206	311,74	375 958,44
6003	Респ. Северная Осетия - Алания, р-н Кировский, ст. Змейская, ул. Ленина, 123	Кировский	15:02:0060132:5	003002000000 Земли населенных пунктов	Для ведения личного подсобного хозяйства	13	02.020	1 355	311,74	422 407,70
6004	Республика Северная Осетия-Алания, р-н Кировский, ст-ца Змейская, ул. Ленина, 121 в	Кировский	15:02:0060132:52	003002000000 Земли населенных пунктов	Бытовое обслуживание	3	03.030	26	428,64	11 144,64
6005	Республика Северная Осетия-Алания, р-н Кировский, ст. Змейская, ул. Ленина, 121 з	Кировский	15:02:0060132:53	003002000000 Земли населенных пунктов	Бытовое обслуживание	3	03.030	36	428,64	15 431,04
6006	Республика Северная Осетия-Алания, р-н Кировский, ст. Змейская, ул. Ленина, 123 "в"	Кировский	15:02:0060132:54	003002000000 Земли населенных пунктов	Магазины	4	04.040	66	810,52	53 494,32
6007	Республика Северная Осетия - Алания, Кировский район, ст. Змейская, ул. Ленина, 121 "б"	Кировский	15:02:0060132:6	003002000000 Земли населенных пунктов	Ведение личного подсобного хозяйства	13	02.020	1 150	311,74	370 970,60
6008	Республика Северная Осетия - Алания, р-н Кировский, ст-ца Змейская, ул. Ленина, 121	Кировский	15:02:0060132:7	003002000000 Земли населенных пунктов	Детская школа искусств	3	03.050	1 203	397,47	478 156,41
6009	Респ. Северная Осетия - Алания, р-н Кировский, ст-ца Змейская, ул. Ленина, 117	Кировский	15:02:0060132:8	003002000000 Земли населенных пунктов	Ведение личного подсобного хозяйства	13	02.020	1 106	311,74	344 784,44
6010	Респ. Северная Осетия - Алания, р-н Кировский, ст-ца Змейская, ул. Ленина, дом 115	Кировский	15:02:0060132:9	003002000000 Земли населенных пунктов	ведение ЛПХ	13	02.020	900	311,74	280 566,00
6011	Респ. Северная Осетия - Алания, р-н Кировский, ст-ца Змейская, ул. Пархоменко, дом 57	Кировский	15:02:0060133:10	003002000000 Земли населенных пунктов	ведение ЛПХ	13	02.020	400	311,74	124 696,00
6012	Респ. Северная Осетия - Алания, р-н Кировский, ст-ца Змейская, ул. Пархоменко, дом 53	Кировский	15:02:0060133:11	003002000000 Земли населенных пунктов	ведение ЛПХ	13	02.020	300	311,74	93 522,00
6013	Респ. Северная Осетия - Алания, р-н Кировский, ст. Змейская, ул. Пархоменко, 55	Кировский	15:02:0060133:12	003002000000 Земли населенных пунктов	Для ведения личного подсобного хозяйства	13	02.020	1 106	311,74	344 784,44
6014	Российская Федерация, Республика Северная Осетия-Алания, Кировский район, ст. Змейская, ул. Пархоменко, 53	Кировский	15:02:0060133:13	003002000000 Земли населенных пунктов	ведение ЛПХ	13	02.020	800	311,74	249 392,00
6015	Респ. Северная Осетия - Алания, р-н Кировский, ст-ца Змейская, ул. Пархоменко, дом 47	Кировский	15:02:0060133:14	003002000000 Земли населенных пунктов	ведение ЛПХ	13	02.020	400	311,74	124 696,00
6016	Респ. Северная Осетия - Алания, р-н Кировский, ст-ца Змейская, ул. Пархоменко, дом 45	Кировский	15:02:0060133:15	003002000000 Земли населенных пунктов	ведение ЛПХ	13	02.020	600	311,74	187 044,00
6017	Респ. Северная Осетия - Алания, р-н Кировский, ст. Змейская, ул. Ленина, 104	Кировский	15:02:0060133:17	003002000000 Земли населенных пунктов	Для ведения личного подсобного хозяйства	13	02.020	770	311,74	240 039,80

№ пп	Местоположение ЗУ	Район	Кадастровый номер ЗУ	Категория земель	Разрешенное использование по документу	Код вида разрешенного использования (в соответствии с классификатором видов разрешенного использования земельных участков)	Вид использования объектов недвижимости	Площадь	УПКС	КС
6018	Республика Северная Осетия-Алания, р-н Кировский, ст-ца Змейская, ул. Ленина, 106	Кировский	15:02:0060133:18	0030020000000 Земли населенных пунктов	Для ведения личного подсобного хозяйства	13	02.020	1 003	311,74	312 675,22
6019	Республика Северная Осетия-Алания, р-н Кировский, ст-ца Змейская, ул Ленина, д 108	Кировский	15:02:0060133:19	0030020000000 Земли населенных пунктов	Для ведения личного подсобного хозяйства	13	02.020	932	311,74	290 541,68
6020	Респ. Северная Осетия - Алания, р-н Кировский, ст. Змейская, ул. Гунченко, 54	Кировский	15:02:0060133:2	0030020000000 Земли населенных пунктов	Для эксплуатации жилого дома	13	02.010	931	311,74	290 229,94
6021	Респ. Северная Осетия - Алания, р-н Кировский, ст. Змейская, ул. Ленина, 110	Кировский	15:02:0060133:20	0030020000000 Земли населенных пунктов	Для ведения личного подсобного хозяйства	13	02.020	1 260	311,74	392 792,40
6022	Респ. Северная Осетия - Алания, р-н Кировский, ст. Змейская, ул. Ленина, 112	Кировский	15:02:0060133:21	0030020000000 Земли населенных пунктов	Для эксплуатации жилого дома	13	02.010	985	311,74	307 063,90
6023	Северная Осетия - Алания респ, р-н Кировский, ст-ца Змейская, ул Ленина, 118 "а"	Кировский	15:02:0060133:23	0030020000000 Земли населенных пунктов	Для ведения личного подсобного хозяйства	13	02.020	600	311,74	187 044,00
6024	Респ. Северная Осетия - Алания, р-н Кировский, ст. Змейская, ул. Ленина, 100	Кировский	15:02:0060133:24	0030020000000 Земли населенных пунктов	Ведение личного подсобного хозяйства	13	02.020	773	311,74	240 975,02
6025	Республика Северная Осетия-Алания, р-н Кировский, ст-ца Змейская, ул Пашковского, д 77	Кировский	15:02:0060133:25	0030020000000 Земли населенных пунктов	Для ведения личного подсобного хозяйства	13	02.020	962	311,74	299 893,88
6026	Респ. Северная Осетия - Алания, р-н Кировский, ст-ца Змейская, ул. Пашковского, дом 79	Кировский	15:02:0060133:26	0030020000000 Земли населенных пунктов	Для ведения личного подсобного хозяйства и эксплуатации жилого дома	13	02.020	1 000	311,74	311 740,00
6027	Респ. Северная Осетия - Алания, р-н Кировский, ст-ца Змейская, ул. Гунченко, 60	Кировский	15:02:0060133:3	0030020000000 Земли населенных пунктов	Для ведения личного подсобного хозяйства	13	02.020	1 293	311,74	403 079,82
6028	Респ. Северная Осетия - Алания, р-н Кировский, ст-ца Змейская, ул. Пашковского, дом 91	Кировский	15:02:0060133:4	0030020000000 Земли населенных пунктов	ведение ЛПХ	13	02.020	1 000	311,74	311 740,00
6029	Республика Северная Осетия - Алания, Кировский район, ст-ца Змейская, ул. Пашковского, 85	Кировский	15:02:0060133:5	0030020000000 Земли населенных пунктов	ведение ЛПХ	13	02.020	1 300	311,74	405 262,00
6030	Респ. Северная Осетия - Алания, р-н Кировский, ст-ца Змейская, ул. Пашковского, дом 87	Кировский	15:02:0060133:6	0030020000000 Земли населенных пунктов	ведение ЛПХ	13	02.020	1 300	311,74	405 262,00
6031	Респ. Северная Осетия - Алания, р-н Кировский, ст-ца Змейская, ул. Пашковского, дом 83	Кировский	15:02:0060133:8	0030020000000 Земли населенных пунктов	ведение ЛПХ	13	02.020	1 100	311,74	342 914,00
6032	Респ. Северная Осетия - Алания, р-н Кировский, ст-ца Змейская, ул. Пашковского, дом 81	Кировский	15:02:0060133:9	0030020000000 Земли населенных пунктов	ведение ЛПХ	13	02.020	1 500	311,74	467 610,00
6033	Респ. Северная Осетия - Алания, р-н Кировский, ст-ца Змейская, ул. Богаева, дом 75 "а"	Кировский	15:02:0060134:10	0030020000000 Земли населенных пунктов	Для эксплуатации жилого дома и ведения личного подсобного хозяйство	13	02.020	894	311,74	278 695,56
6034	Респ. Северная Осетия - Алания, р-н Кировский, ст-ца Змейская, ул. Богаева, дом 73	Кировский	15:02:0060134:11	0030020000000 Земли населенных пунктов	ведение ЛПХ	13	02.020	800	311,74	249 392,00
6035	Респ. Северная Осетия - Алания, р-н Кировский, ст-ца Змейская, ул. Багаева, 71	Кировский	15:02:0060134:12	0030020000000 Земли населенных пунктов	Для ведения личного подсобного хозяйства	13	02.020	829	311,74	258 432,46
6036	Северная Осетия - Алания респ, р-н Кировский, ст-ца Змейская, ул Пархоменко, 65	Кировский	15:02:0060134:13	0030020000000 Земли населенных пунктов	Для ведения личного подсобного хозяйства	13	02.020	530	311,74	165 222,20
6037	Респ. Северная Осетия - Алания, р-н Кировский, ст. Змейская, ул. Пархоменко, 67	Кировский	15:02:0060134:14	0030020000000 Земли населенных пунктов	Для ведения личного подсобного хозяйства	13	02.020	699	311,74	217 906,26
6038	Респ. Северная Осетия - Алания, р-н Кировский, ст-ца Змейская, ул. Пархоменко, дом 59	Кировский	15:02:0060134:16	0030020000000 Земли населенных пунктов	ведение ЛПХ	13	02.020	1 000	311,74	311 740,00
6039	Респ. Северная Осетия - Алания, р-н Кировский, ст-ца Змейская, ул. Пашковского, дом 98	Кировский	15:02:0060134:17	0030020000000 Земли населенных пунктов	ведение ЛПХ	13	02.020	800	311,74	249 392,00
6040	Респ. Северная Осетия - Алания, р-н Кировский, ст-ца Змейская, ул. Пашковского, 100	Кировский	15:02:0060134:18	0030020000000 Земли населенных пунктов	Для ведения личного подсобного хозяйства	13	02.020	955	311,74	297 711,70
6041	Респ. Северная Осетия - Алания, р-н Кировский, ст-ца Змейская, ул. Пашковского, дом 102	Кировский	15:02:0060134:19	0030020000000 Земли населенных пунктов	ведение ЛПХ	13	02.020	900	311,74	280 566,00
6042	Северная Осетия - Алания респ, р-н Кировский, ст-ца Змейская, ул Пархоменко, 61	Кировский	15:02:0060134:2	0030020000000 Земли населенных пунктов	Для ведения личного подсобного хозяйства	13	02.020	445	311,74	138 724,30
6043	Российская Федерация, Республика Северная Осетия-Алания, Кировский район, ст. Змейская, ул.. Пашковского, 106	Кировский	15:02:0060134:20	0030020000000 Земли населенных пунктов	ведение ЛПХ	13	02.020	1 102	311,74	343 537,48
6044	Респ. Северная Осетия - Алания, р-н Кировский, ст-ца Змейская, ул. Гунченко, дом 62	Кировский	15:02:0060134:3	0030020000000 Земли населенных пунктов	ведение ЛПХ	13	02.020	900	311,74	280 566,00
6045	Республика Северная Осетия-Алания, р-н Кировский, ст-ца Змейская, ул. Багаева, 70 "а"	Кировский	15:02:0060134:33	0030020000000 Земли населенных пунктов	Для ведения личного подсобного хозяйства	13	02.020	1 200	311,74	374 088,00
6046	Российская Федерация, Республика Северная Осетия-Алания, Кировский район, ст. Змейская, ул. Гунченко, 70	Кировский	15:02:0060134:36	0030020000000 Земли населенных пунктов	Для ведения личного подсобного хозяйства	13	02.020	440	311,74	137 165,60
6047	Респ. Северная Осетия - Алания, р-н Кировский, ст-ца Змейская, ул. Гунченко, дом 64	Кировский	15:02:0060134:4	0030020000000 Земли населенных пунктов	ведение ЛПХ	13	02.020	800	311,74	249 392,00
6048	Респ. Северная Осетия - Алания, р-н Кировский, ст-ца Змейская, ул. Багаева, дом 87	Кировский	15:02:0060134:5	0030020000000 Земли населенных пунктов	Для ведения личного подсобного хозяйства	13	02.020	1 423	311,74	443 606,02
6049	Российская Федерация, Республика Северная Осетия-Алания, Кировский район, ст. Змейская, ул. Багаева, 83	Кировский	15:02:0060134:6	0030020000000 Земли населенных пунктов	Для ведения личного подсобного хозяйства	13	02.020	1 122	311,74	349 772,28
6050	Республика Северная Осетия-Алания, р-н Кировский, ст-ца Змейская, ул. Багаева, 81	Кировский	15:02:0060134:7	0030020000000 Земли населенных пунктов	Для ведения личного подсобного хозяйства	13	02.020	850	311,74	264 979,00
6051	Респ. Северная Осетия - Алания, р-н Кировский, ст. Змейская, ул. Багаева, 79	Кировский	15:02:0060134:8	0030020000000 Земли населенных пунктов	Для ведения личного подсобного хозяйства	13	02.020	596	311,74	185 797,04
6052	Северная Осетия - Алания респ, р-н Кировский, ст-ца Змейская, ул Багаева, 77	Кировский	15:02:0060134:9	0030020000000 Земли населенных пунктов	Для ведения личного подсобного хозяйства	13	02.020	660	311,74	205 748,40
6053	Республика Северная Осетия - Алания, р-н Кировский, ст-ца Змейская, ул. Богаева, 98	Кировский	15:02:0060135:1	0030020000000 Земли населенных пунктов	Для ведения личного подсобного хозяйства	13	02.020	3 351	311,74	1 044 640,74
6054	Респ. Северная Осетия-Алания, Кировский район. ст. Змейская, ул. Богаева, 81 а	Кировский	15:02:0060135:119	0030020000000 Земли населенных пунктов	Для индивидуального жилищного строительства	13	02.010	582	311,74	181 432,68
6055	Республика Северная Осетия-Алания, Кировский р-н, ст-ца Змейская, ул. Пархоменко, 71	Кировский	15:02:0060135:121	0030020000000 Земли населенных пунктов	Для индивидуального жилищного строительства	13	02.010	1 256	311,74	391 545,44
6056	Северная Осетия - Алания респ, р-н Кировский, ст-ца Змейская, ул Багаева, 100	Кировский	15:02:0060135:2	0030020000000 Земли населенных пунктов	Для ведения личного подсобного хозяйства	13	02.020	3 484	311,74	1 086 102,16
6057	Республика Северная Осетия-Алания, р-н Кировский, ст-ца Змейская, ул. Багаева, 102	Кировский	15:02:0060135:3	0030020000000 Земли населенных пунктов	Для ведения личного подсобного хозяйства	13	02.020	862	311,74	268 719,88
6058	Северная Осетия - Алания респ, р-н Кировский, ст. Змейская, ул. Гунченко, 70 "а"	Кировский	15:02:0060135:4	0030020000000 Земли населенных пунктов	Для ведения личного подсобного хозяйства	13	02.020	750	311,74	233 805,00
6059	Респ. Северная Осетия - Алания, р-н Кировский, ст-ца Змейская, ул. Пархоменко, 69	Кировский	15:02:0060135:8	0030020000000 Земли населенных пунктов	Для ведения личного подсобного хозяйства	13	02.020	3 500	311,74	1 091 090,00
6060	Респ. Северная Осетия - Алания, р-н Кировский, ст-ца Змейская, ул. Пархоменко, дом 2	Кировский	15:02:0060136:1	0030020000000 Земли населенных пунктов	ведение ЛПХ	13	02.020	1 600	311,74	498 784,00
6061	Северная Осетия - Алания респ, р-н Кировский, ст-ца Змейская, ул Чапаева, 56	Кировский	15:02:0060136:11	0030020000000 Земли населенных пунктов	Для ведения личного подсобного хозяйства	13	02.020	1 295	311,74	403 703,30
6062	Респ. Северная Осетия - Алания, р-н Кировский, ст-ца Змейская, ул. Чапаева, дом 56а	Кировский	15:02:0060136:12	0030020000000 Земли населенных пунктов	ведение ЛПХ	13	02.020	1 300	311,74	405 262,00
6063	Респ. Северная Осетия - Алания, р-н Кировский, ст-ца Змейская, ул. Чапаева, дом 60	Кировский	15:02:0060136:13	0030020000000 Земли населенных пунктов	ведение ЛПХ	13	02.020	1 200	311,74	374 088,00
6064	Респ. Северная Осетия - Алания, р-н Кировский, ст-ца Змейская, ул. Чапаева, дом 58	Кировский	15:02:0060136:14	0030020000000 Земли населенных пунктов	Для ведения личного подсобного хозяйства и эксплуатации жилого дома	13	02.020	1 695	311,74	528 389,30
6065	Респ. Северная Осетия - Алания, р-н Кировский, ст-ца Змейская, ул. Пархоменко, дом 4	Кировский	15:02:0060136:2	0030020000000 Земли населенных пунктов	ведение ЛПХ	13	02.020	2 500	311,74	779 350,00
6066	Респ. Северная Осетия - Алания, р-н Кировский, ст-ца Змейская, ул. Пархоменко, дом 8	Кировский	15:02:0060136:3	0030020000000 Земли населенных пунктов	ведение ЛПХ	13	02.020	800	311,74	249 392,00

№ п/п	Местоположение ЗУ	Район	Кадастровый номер ЗУ	Категория земель	Разрешенное использование по документу	Код вида разрешенного использования (в соответствии с классификатором видов разрешенного использования земельных участков)	Вид использования объектов недвижимости	Площадь	УПКС	КС
6067	Респ. Северная Осетия - Алания, р-н Кировский, ст-ца Змейская, ул. Буракова, 89	Кировский	15:02:0060136:4	003002000000 Земли населенных пунктов	Для ведения личного подсобного хозяйства	13	02.020	801	311,74	249 703,74
6068	Респ. Северная Осетия - Алания, р-н Кировский, ст-ца Змейская, ул. Буракова, дом 85	Кировский	15:02:0060136:5	003002000000 Земли населенных пунктов	ведение ЛПХ	13	02.020	2 600	311,74	810 524,00
6069	Респ. Северная Осетия - Алания, р-н Кировский, ст-ца Змейская, ул. Буракова, дом 83	Кировский	15:02:0060136:6	003002000000 Земли населенных пунктов	ведение ЛПХ	13	02.020	2 300	311,74	717 002,00
6070	Республика Северная Осетия-Алания, р-н Кировский, ст-ца Змейская, ул Советская, 11	Кировский	15:02:0060136:7	003002000000 Земли населенных пунктов	Для ведения личного подсобного хозяйства	13	02.020	853	311,74	265 914,22
6071	Респ. Северная Осетия - Алания, р-н Кировский, ст-ца Змейская, ул. Советская, дом 9	Кировский	15:02:0060136:8	003002000000 Земли населенных пунктов	ведение ЛПХ	13	02.020	1 300	311,74	405 262,00
6072	Респ. Северная Осетия - Алания, р-н Кировский, ст-ца Змейская, ул. Советская, дом 5	Кировский	15:02:0060136:9	003002000000 Земли населенных пунктов	Для эксплуатации жилого дома и ведения личного подсобного хозяйства	13	02.020	953	311,74	297 088,22
6073	Респ. Северная Осетия - Алания, р-н Кировский, ст-ца Змейская, ул. Пархоменко, дом 12	Кировский	15:02:0060137:1	003002000000 Земли населенных пунктов	ведение ЛПХ	13	02.020	1 900	311,74	592 306,00
6074	Республика Северная Осетия-Алания, р-н Кировский, ст-ца Змейская, ул. Сталина, 105	Кировский	15:02:0060137:10	003002000000 Земли населенных пунктов	Для эксплуатации жилого дома	13	02.010	2 188	311,74	682 087,12
6075	Респ. Северная Осетия - Алания, р-н Кировский, ст-ца Змейская, ул. Советская, дом 25	Кировский	15:02:0060137:11	003002000000 Земли населенных пунктов	ведение ЛПХ	13	02.020	2 300	311,74	717 002,00
6076	Респ. Северная Осетия - Алания, р-н Кировский, ст-ца Змейская, ул. Советская, 23	Кировский	15:02:0060137:12	003002000000 Земли населенных пунктов	Для ведения личного подсобного хозяйства	13	02.020	2 262	311,74	705 155,88
6077	Российская Федерация, Республика Северная Осетия-Алания, Кировский муниципальный район, ст-ца Змейская, ул. Советская, 19	Кировский	15:02:0060137:14	003002000000 Земли населенных пунктов	Для ведения личного подсобного хозяйства	13	02.020	701	311,74	218 529,74
6078	Российская Федерация, Республика Северная Осетия-Алания, Кировский муниципальный район, ст-ца Змейская, ул. Советская, 17	Кировский	15:02:0060137:15	003002000000 Земли населенных пунктов	Эксплуатация жилого дома и ведение личного подсобного хозяйства	13	02.020	794	311,74	247 521,56
6079	Российская Федерация, Республика Северная Осетия-Алания, Кировский муниципальный район, ст-ца Змейская, ул. Советская, 15	Кировский	15:02:0060137:16	003002000000 Земли населенных пунктов	Для ведения личного подсобного хозяйства	13	02.020	1 129	311,74	351 954,46
6080	Республика Северная Осетия-Алания, р-н Кировский, ст-ца Змейская, ул Советская, 13	Кировский	15:02:0060137:17	003002000000 Земли населенных пунктов	Для ведения личного подсобного хозяйства	13	02.020	1 204	311,74	375 334,96
6081	Респ Северная Осетия - Алания Кировский р-н. ст. Змейская, ул.Буракова. 90	Кировский	15:02:0060137:18	003002000000 Земли населенных пунктов	Для ведения личного подсобного хозяйства	13	02.020	1 400	311,74	436 436,00
6082	Респ. Северная Осетия - Алания, р-н Кировский, ст-ца Змейская, ул. Буракова, дом 88	Кировский	15:02:0060137:19	003002000000 Земли населенных пунктов	ведение ЛПХ	13	02.020	1 100	311,74	342 914,00
6083	Респ. Северная Осетия - Алания, р-н Кировский, ст-ца Змейская, ул. Пархоменко, дом 14	Кировский	15:02:0060137:2	003002000000 Земли населенных пунктов	ведение ЛПХ	13	02.020	2 200	311,74	685 828,00
6084	Респ. Северная Осетия - Алания, р-н Кировский, ст-ца Змейская, ул. Буракова. 92	Кировский	15:02:0060137:20	003002000000 Земли населенных пунктов	Для ведения личного подсобного хозяйства	13	02.020	1 184	311,74	369 100,16
6085	Российская Федерация, Республика Северная Осетия - Алания, Кировский муниципальный район, ст. Змейская, ул. Советская, 21	Кировский	15:02:0060137:208	003002000000 Земли населенных пунктов	Для ведения личного подсобного хозяйства	13	02.020	1 371	311,74	427 395,54
6086	Российская Федерация, Республика Северная Осетия - Алания, Кировский муниципальный район, ст. Змейская, ул. Советская, 21 "а"	Кировский	15:02:0060137:209	003002000000 Земли населенных пунктов	Для ведения личного подсобного хозяйства	13	02.020	940	311,74	293 035,60
6087	Респ. Северная Осетия - Алания, р-н Кировский, ст. Змейская, ул. Буракова. 94	Кировский	15:02:0060137:21	003002000000 Земли населенных пунктов	Для ведения личного подсобного хозяйства	13	02.020	1 143	311,74	356 318,82
6088	Респ. Северная Осетия - Алания, р-н Кировский, ст-ца Змейская, ул. Пахоменко, дом 16	Кировский	15:02:0060137:3	003002000000 Земли населенных пунктов	ведение ЛПХ	13	02.020	1 000	311,74	311 740,00
6089	Респ. Северная Осетия - Алания, р-н Кировский, ст. Змейская, ул. Пархоменко,18	Кировский	15:02:0060137:4	003002000000 Земли населенных пунктов	Малоэтажная жилая застройка	2	02.013	1 231	779,35	959 379,85
6090	Респ. Северная Осетия - Алания, р-н Кировский, ст-ца Змейская, ул. Пархоменко, 20	Кировский	15:02:0060137:5	003002000000 Земли населенных пунктов	Для ведения личного подсобного хозяйства	13	02.020	1 013	311,74	315 792,62
6091	Российская Федерация, Республика Северная Осетия - Алания, Кировский район, ст-ца Змейская, ул. Сталина, 111	Кировский	15:02:0060137:7	003002000000 Земли населенных пунктов	Для ведения личного подсобного хозяйства	13	02.020	1 247	311,74	388 739,78
6092	Респ. Северная Осетия - Алания, р-н Кировский, ст-ца Змейская, ул. Сталина, дом 109	Кировский	15:02:0060137:8	003002000000 Земли населенных пунктов	ведение ЛПХ	13	02.020	500	311,74	155 870,00
6093	Респ. Северная Осетия - Алания, р-н Кировский, ст. Змейская, ул. Сталина. 115	Кировский	15:02:0060137:89	003002000000 Земли населенных пунктов	Для ведения личного подсобного хозяйства	13	02.020	900	311,74	280 566,00
6094	Российская Федерация, Республика Северная Осетия - Алания, Кировский район, ст. Змейская, ул. Сталина, 113	Кировский	15:02:0060137:9	003002000000 Земли населенных пунктов	ведение ЛПХ	13	02.020	692	311,74	215 724,08
6095	Респ. Северная Осетия - Алания, р-н Кировский, ст-ца Змейская, ул. Пархоменко, дом 24	Кировский	15:02:0060138:1	003002000000 Земли населенных пунктов	ведение ЛПХ	13	02.020	500	311,74	155 870,00
6096	Респ. Северная Осетия - Алания, р-н Кировский, ст-ца Змейская, ул. Советская, дом 41	Кировский	15:02:0060138:10	003002000000 Земли населенных пунктов	Для ведения личного подсобного хозяйства	13	02.020	888	311,74	276 825,12
6097	Респ. Северная Осетия - Алания, р-н Кировский, ст-ца Змейская, ул. Советская, дом 39	Кировский	15:02:0060138:11	003002000000 Земли населенных пунктов	ведение ЛПХ	13	02.020	800	311,74	249 392,00
6098	Респ. Северная Осетия - Алания, р-н Кировский, ст. Змейская, ул. Советская, 37	Кировский	15:02:0060138:12	003002000000 Земли населенных пунктов	Для ведения личного подсобного хозяйства	13	02.020	1 086	311,74	338 549,64
6099	Республика Северная Осетия - Алания, р-н Кировский, ст-ца Змейская, ул. Советская, 35	Кировский	15:02:0060138:13	003002000000 Земли населенных пунктов	Для ведения личного подсобного хозяйства	13	02.020	1 300	311,74	405 262,00
6100	Респ. Северная Осетия - Алания, р-н Кировский, ст-ца Змейская, ул. Советская, 33	Кировский	15:02:0060138:14	003002000000 Земли населенных пунктов	Для ведения личного подсобного хозяйства	13	02.020	675	311,74	210 424,50
6101	Российская Федерация, Республика Северная Осетия-Алания, Кировский муниципальный район, ст-ца Змейская, ул. Советская, 31	Кировский	15:02:0060138:15	003002000000 Земли населенных пунктов	Для ведения личного подсобного хозяйства	13	02.020	878	311,74	273 707,72
6102	Республика Северная Осетия-Алания, р-н Кировский, ст. Змейская, ул. Советская, 29	Кировский	15:02:0060138:16	003002000000 Земли населенных пунктов	Для ведения личного подсобного хозяйства	13	02.020	1 408	311,74	438 929,92
6103	Респ. Северная Осетия - Алания, р-н Кировский, ст. Змейская, ул. Советская, 27	Кировский	15:02:0060138:17	003002000000 Земли населенных пунктов	Для ведения личного подсобного хозяйства	13	02.020	905	311,74	282 124,70
6104	Республика Северная Осетия - Алания Кировский район. ст-ца Змейская, ул. Сталина. 98	Кировский	15:02:0060138:19	003002000000 Земли населенных пунктов	Для ведения личного подсобного хозяйства	13	02.020	1 720	311,74	536 192,80
6105	Респ. Северная Осетия - Алания, р-н Кировский, ст-ца Змейская, ул. Пархоменко, дом 26	Кировский	15:02:0060138:2	003002000000 Земли населенных пунктов	ведение ЛПХ	13	02.020	700	311,74	218 218,00
6106	Респ. Северная Осетия - Алания, р-н Кировский, ст-ца Змейская, ул. Будённого, дом 107	Кировский	15:02:0060138:21	003002000000 Земли населенных пунктов	ведение ЛПХ	13	02.020	700	311,74	218 218,00
6107	Респ. Северная Осетия - Алания, р-н Кировский, ст-ца Змейская, ул. Сталина, дом 100	Кировский	15:02:0060138:22	003002000000 Земли населенных пунктов	Эксплуатация жилого дома и ведение личного подсобного хозяйства	13	02.020	1 676	311,74	522 476,24
6108	Республика Северная Осетия - Алания Кировский район. ст-ца Змейская, ул. Пархоменко. 28	Кировский	15:02:0060138:3	003002000000 Земли населенных пунктов	Ведение личного подсобного хозяйства	13	02.020	1 581	311,74	492 860,94
6109	Республика Северная Осетия - Алания, Кировский район, ст-ца Змейская, ул. Пархоменко, 30	Кировский	15:02:0060138:4	003002000000 Земли населенных пунктов	ведение ЛПХ	13	02.020	845	311,74	263 420,30
6110	Республика Северная Осетия-Алания, р-н Кировский, ст. Змейская, ул. Советская, 41 "а"	Кировский	15:02:0060138:44	003002000000 Земли населенных пунктов	Для строительства автомойки	4	04.093	120	1 297,74	167 728,80
6111	Республика Северная Осетия-Алания, р-н Кировский, ст. Змейская, ул. Сталина. 96 "а"	Кировский	15:02:0060138:48	003002000000 Земли населенных пунктов	Магазин	4	04.040	111	810,52	89 967,72
6112	Северная Осетия-Алания респ. Кировский р-н. ст. Змейская, ул. Сталина, 96	Кировский	15:02:0060138:49	003002000000 Земли населенных пунктов	Для ведения личного подсобного хозяйства	13	02.020	1 592	311,74	496 290,08
6113	Республика Северная Осетия - Алания Кировский район. ст-ца Змейская, ул. Пархоменко. 32	Кировский	15:02:0060138:5	003002000000 Земли населенных пунктов	Для ведения личного подсобного хозяйства	13	02.020	1 172	311,74	365 359,28
6114	Респ. Северная Осетия - Алания, р-н Кировский, ст. Змейская, ул. Будённого. 105	Кировский	15:02:0060138:6	003002000000 Земли населенных пунктов	Для ведения личного подсобного хозяйства	13	02.020	975	311,74	303 946,50
6115	Республика Северная Осетия-Алания, р-н Кировский, ст-ца Змейская, ул Будённого, 103	Кировский	15:02:0060138:7	003002000000 Земли населенных пунктов	Для ведения личного подсобного хозяйства	13	02.020	903	311,74	281 501,22
6116	Респ. Северная Осетия - Алания, р-н Кировский, ст-ца Змейская, ул. Будённого, дом 101	Кировский	15:02:0060138:8	003002000000 Земли населенных пунктов	ведение ЛПХ	13	02.020	2 600	311,74	810 524,00

№ пп	Местоположение ЗУ	Район	Кадастровый номер ЗУ	Категория земель	Разрешенное использование по документу	Код вида разрешенного использования (в соответствии с классификатором видов разрешенного использования земельных участков)	Вид использования объектов недвижимости	Площадь	УПКС	КС
6117	Республика Северная Осетия-Алания, р-н Кировский, ст. Змейская, ул. Будённого, 99	Кировский	15:02:0060138:9	0030020000000 Земли населенных пунктов	Для ведения личного подсобного хозяйства	13	02.020	1 140	311.74	355 383,60
6118	Республика Северная Осетия - Алания, Кировский район, ст-ца Змейская, ул. Ленина, 97 "а"	Кировский	15:02:0060139:1	0030020000000 Земли населенных пунктов	Под строительство магазина	4	04.040	130	810,52	105 367,60
6119	Респ. Северная Осетия - Алания, р-н Кировский, ст-ца Змейская, ул. Будённого, 90	Кировский	15:02:0060139:10	0030020000000 Земли населенных пунктов	для ведения личного подсобного хозяйства	13	02.020	987	311.74	307 687,38
6120	Респ. Северная Осетия - Алания, р-н Кировский, ст-ца Змейская, ул. Будённого, 92	Кировский	15:02:0060139:11	0030020000000 Земли населенных пунктов	Для эксплуатации жилого дома	13	02.010	1 793	311.74	558 949,82
6121	Респ. Северная Осетия - Алания, р-н Кировский, ст. Змейская, ул. Будённого, 94	Кировский	15:02:0060139:12	0030020000000 Земли населенных пунктов	Для ведения личного подсобного хозяйства	13	02.020	1 092	311.74	340 420,08
6122	Респ. Северная Осетия - Алания, р-н Кировский, ст. Змейская, ул. Будённого, 96	Кировский	15:02:0060139:13	0030020000000 Земли населенных пунктов	Для эксплуатации жилого дома	13	02.010	528	311.74	164 598,72
6123	Респ. Северная Осетия - Алания, р-н Кировский, ст-ца Змейская, ул. Будённого, дом 98	Кировский	15:02:0060139:14	0030020000000 Земли населенных пунктов	ведение ЛПХ	13	02.020	1 000	311.74	311 740,00
6124	Респ. Северная Осетия - Алания, р-н Кировский, ст-ца Змейская, ул. Будённого, 100	Кировский	15:02:0060139:15	0030020000000 Земли населенных пунктов	Для ведения личного подсобного хозяйства	13	02.020	561	311.74	174 886,14
6125	Республика Северная Осетия-Алания, р-н Кировский, ст. Змейская, ул. Пархоменко, 10	Кировский	15:02:0060139:16	0030020000000 Земли населенных пунктов	Для эксплуатации нежилого здания (магазина)	4	04.040	291	810,52	235 861,32
6126	Республика Северная Осетия-Алания, Кировский р-н, ст-ца Змейская, ул. Ленина, кв. 101	Кировский	15:02:0060139:176	0030020000000 Земли населенных пунктов	Коммунальное обслуживание	6	03.012	10	319,53	3 195,30
6127	Российская Федерация, Республика Северная Осетия-Алания, Кировский район, ст. Змейская, ул. Ленина, 105 "г"	Кировский	15:02:0060139:177	0030020000000 Земли населенных пунктов	Бытовое обслуживание	3	03.030	40	428,64	17 145,60
6128	Российская Федерация, Республика Северная Осетия - Алания, Кировский район, ст. Змейская, ул. Ленина, 105к	Кировский	15:02:0060139:178	0030020000000 Земли населенных пунктов	Коммунальное обслуживание	6	03.012	17	319,53	5 432,01
6129	Российская Федерация, Республика Северная Осетия-Алания, Кировский муниципальный район, ст. Змейская, ул. Ленина, 103	Кировский	15:02:0060139:179	0030020000000 Земли населенных пунктов	Для ведения личного подсобного хозяйства и эксплуатации жилого дома	13	02.020	1 541	311.74	480 391,34
6130	Российская Федерация, Республика Северная Осетия-Алания, Кировский муниципальный район, ст. Змейская, ул. Ленина, 103 "а"	Кировский	15:02:0060139:180	0030020000000 Земли населенных пунктов	Для ведения личного подсобного хозяйства и эксплуатации жилого дома	13	02.020	105	311.74	32 732,70
6131	Респ. Северная Осетия - Алания, р-н Кировский, ст-ца Змейская, ул. Ленина, дом 99 "а"	Кировский	15:02:0060139:19	0030020000000 Земли населенных пунктов	Для ведения личного подсобного хозяйства	13	02.020	1 165	311.74	363 177,10
6132	Респ. Северная Осетия - Алания, р-н Кировский, ст-ца Змейская, ул. Пархоменко, 38	Кировский	15:02:0060139:2	0030020000000 Земли населенных пунктов	Для ведения личного подсобного хозяйства	13	02.020	2 092	311.74	652 160,08
6133	Республика Северная Осетия-Алания, р-н Кировский, ст-ца Змейская, ул. Ленина, 105в	Кировский	15:02:0060139:20	0030020000000 Земли населенных пунктов	Для строительства магазина	4	04.040	75	810,52	60 789,00
6134	Респ. Северная Осетия - Алания, р-н Кировский, ст. Змейская, ул. Ленина, 105	Кировский	15:02:0060139:3	0030020000000 Земли населенных пунктов	Для ведения личного подсобного хозяйства	13	02.020	632	311.74	197 019,68
6135	Российская Федерация, Республика Северная Осетия-Алания, Кировский муниципальный район, ст-ца Змейская, ул. Советская, 51	Кировский	15:02:0060139:35	0030020000000 Земли населенных пунктов	Для эксплуатации нежилого здания (пекарни)	6	06.040	637	621.21	395 710,77
6136	Республика Северная Осетия-Алания, р-н Кировский, ст. Змейская, ул. Ленина, 121б	Кировский	15:02:0060139:36	0030020000000 Земли населенных пунктов	Бытовое обслуживание	3	03.030	16	428.64	6 858,24
6137	Северная Осетия - Алания респ. р-н Кировский, ст. Змейская, ул. Ленина, 88 "б",	Кировский	15:02:0060139:37	0030020000000 Земли населенных пунктов	Бытовое обслуживание	3	03.030	31	428,64	13 287,84
6138	Республика Северная Осетия-Алания, р-н Кировский, ст-ца Змейская, ул Ленина, 99	Кировский	15:02:0060139:5	0030020000000 Земли населенных пунктов	Для ведения личного подсобного хозяйства	13	02.020	1 342	311.74	418 355,08
6139	Республика Северная Осетия-Алания, р-н Кировский, ст. Змейская, ул. Ленина, 97 "в"	Кировский	15:02:0060139:54	0030020000000 Земли населенных пунктов	Магазины	4	04.040	152	810,52	123 199,04
6140	Республика Северная Осетия-Алания, р-н Кировский, ст. Змейская, ул. Советская, 21 "а"	Кировский	15:02:0060139:57	0030020000000 Земли населенных пунктов	Магазин	4	04.040	20	810,52	16 210,40
6141	Респ. Северная Осетия - Алания, р-н Кировский, ст-ца Змейская, ул. Советская, дом 49	Кировский	15:02:0060139:6	0030020000000 Земли населенных пунктов	ведение ЛПХ	13	02.020	1 600	311.74	498 784,00
6142	Респ. Северная Осетия - Алания, р-н Кировский, ст-ца Змейская, ул. Советская, дом 47	Кировский	15:02:0060139:7	0030020000000 Земли населенных пунктов	ведение ЛПХ	13	02.020	1 400	311.74	436 436,00
6143	Респ. Северная Осетия - Алания, р-н Кировский, ст. Змейская, ул. Советская, 45	Кировский	15:02:0060139:8	0030020000000 Земли населенных пунктов	Для ведения личного подсобного хозяйства	13	02.020	799	311.74	249 080,26
6144	Респ. Северная Осетия - Алания, р-н Кировский, ст-ца Змейская, ул. Советская, 43	Кировский	15:02:0060139:9	0030020000000 Земли населенных пунктов	Для ведения личного подсобного хозяйства	13	02.020	1 200	311.74	374 088,00
6145	Республика Северная Осетия-Алания, р-н Кировский, ст-ца Змейская, ул Гуляченко, д 42	Кировский	15:02:0060140:1	0030020000000 Земли населенных пунктов	ведение ЛПХ	13	02.020	1 100	311.74	342 914,00
6146	Респ. Северная Осетия - Алания, р-н Кировский, ст-ца Змейская, ул. Горького, дом 49	Кировский	15:02:0060140:10	0030020000000 Земли населенных пунктов	Учительский дом №2 (ИЖС)	13	02.010	3 021	311.74	941 766,54
6147	Респ. Северная Осетия - Алания, р-н Кировский, ст-ца Змейская, ул. Ленина, дом 92	Кировский	15:02:0060140:11	0030020000000 Земли населенных пунктов	Под объекты связи	6	06.080	600	522.17	313 302,00
6148	Северная Осетия - Алания респ. р-н Кировский, ст-ца Змейская, ул Ленина, 82 "а"	Кировский	15:02:0060140:12	0030020000000 Земли населенных пунктов	Для эксплуатации нежилого здания (магазина)	4	04.040	40	810.52	32 420,80
6149	Северная Осетия - Алания респ. р-н Кировский, ст. Змейская, ул. Ленина, 86 "б"	Кировский	15:02:0060140:15	0030020000000 Земли населенных пунктов	Магазин	4	04.040	24	810,52	19 452,48
6150	Респ Северная Осетия - Алания Кировский район, ст-ца Змейская, ул. Ленина, 92	Кировский	15:02:0060140:155	0030020000000 Земли населенных пунктов	Дошкольное, начальное и среднее общее образование	3	03.050	17 286	397,47	6 870 666,42
6151	Респ Северная Осетия - Алания Кировский р-н, ст Змейская, ул Советская, 63	Кировский	15:02:0060140:156	0030020000000 Земли населенных пунктов	Бытовое обслуживание	3	03.030	3 219	428,64	1 379 792,16
6152	Республика Северная Осетия - Алания, Кировский р-н., ст-ца Змейская, ул. Ленина 98	Кировский	15:02:0060140:159	0030020000000 Земли населенных пунктов	Магазины	4	04.040	589	810.52	477 396,28
6153	Российская Федерация, Республика Северная Осетия-Алания, Кировский р-н, ст-ца Змейская, ул. Ленина, 96	Кировский	15:02:0060140:160	0030020000000 Земли населенных пунктов	Культурное развитие	3	03.060	8 204	296,15	2 429 614,60
6154	Северная Осетия - Алания респ, р-н Кировский, ст. Змейская, ул. Ленина, 90"б"	Кировский	15:02:0060140:17	0030020000000 Земли населенных пунктов	Для эксплуатации нежилого здания, магазина	4	04.040	273	810,52	221 271,96
6155	Республика Северная Осетия-Алания, р-н Кировский, ст. Змейская, ул. Ленина, 90"в"	Кировский	15:02:0060140:18	0030020000000 Земли населенных пунктов	Для эксплуатации нежилого здания, магазина	4	04.040	1 020	810.52	826 730,40
6156	Республика Северная Осетия-Алания, р-н Кировский, ст. Змейская, ул.Пархоменко, 42	Кировский	15:02:0060140:19	0030020000000 Земли населенных пунктов	Для размещения железобетонной опоры и контейнера-аппаратной	6	06.080	43	522.17	22 453,31
6157	Респ. Северная Осетия - Алания, р-н Кировский, ст-ца Змейская, ул. Ленина, дом 86 а	Кировский	15:02:0060140:2	0030020000000 Земли населенных пунктов	Под строительство магазина	4	04.040	21	810,52	17 020,92
6158	Респ. Северная Осетия - Алания, р-н Кировский, ст-ца Змейская, ул. Ленина, дом 90	Кировский	15:02:0060140:3	0030020000000 Земли населенных пунктов	СОШ №1	3	03.050	14 700	397,47	5 842 809,00
6159	Республика Северная Осетия-Алания, р-н Кировский, ст. Змейская, ул. Ленина, 94 "б"	Кировский	15:02:0060140:30	0030020000000 Земли населенных пунктов	Для строительства магазина	4	04.040	52	810.52	42 147,04
6160	Республика Северная Осетия-Алания, р-н Кировский, ст-ца Змейская, ул. Ленина, 92"а"	Кировский	15:02:0060140:32	0030020000000 Земли населенных пунктов	Предпринимательство	4	04.040	42	810.52	34 041,84
6161	Республика Северная Осетия-Алания, р-н Кировский, ст. Змейская, ул. Ленина, 94 "а"	Кировский	15:02:0060140:34	0030020000000 Земли населенных пунктов	Предпринимательство	4	04.040	260	810,52	210 735,20
6162	Респ. Северная Осетия - Алания, р-н Кировский, ст. Змейская, ул. Пархоменко, 48 а	Кировский	15:02:0060140:39	0030020000000 Земли населенных пунктов	Для ведения личного подсобного хозяйства	13	02.020	876	311.74	273 084,24
6163	Респ. Северная Осетия - Алания, р-н Кировский, ст-ца Змейская, ул. Ленина, дом 88	Кировский	15:02:0060140:4	0030020000000 Земли населенных пунктов	Для эксплуатации нежилого здания (магазина)	4	04.040	2 803	810.52	2 271 887,56
6164	Респ. Северная Осетия - Алания, р-н Кировский, ст-ца Змейская, ул. Ленина, дом 92	Кировский	15:02:0060140:6	0030020000000 Земли населенных пунктов	Почта	3	03.022	1 300	218.22	283 686,00
6165	Респ. Северная Осетия - Алания, р-н Кировский, ст-ца Змейская, ул. Пархоменко, дом 46	Кировский	15:02:0060140:8	0030020000000 Земли населенных пунктов	Для ведения личного подсобного хозяйства и эксплуатации жилого дома	13	02.020	917	311.74	285 865,58
6166	Республика Северная Осетия-Алания, р-н Кировский, ст-ца Змейская, ул. Горького, 47	Кировский	15:02:0060140:9	0030020000000 Земли населенных пунктов	Учительский дом №1 (Индивидуальное жилищное строительство)	13	02.010	2 178	311.74	678 969,72
6167	Российская Федерация, Республика Северная Осетия - Алания, Кировский район, с.п. Змейское, ст-ца Змейская, ул. Советская, 61	Кировский	15:02:0060141:10	0030020000000 Земли населенных пунктов	ведение ЛПХ	13	02.020	2 396	311.74	746 929,04
6168	Российская Федерация, Республика Северная Осетия - Алания, Кировский район, с.п. Змейское, ст-ца Змейская, ул. Советская, 59	Кировский	15:02:0060141:11	0030020000000 Земли населенных пунктов	Для ведения личного подсобного хозяйства	13	02.020	2 143	311.74	668 058,82

№ пп	Местоположение ЗУ	Район	Кадастровый номер ЗУ	Категория земель	Разрешенное использование по документу	Код вида разрешенного использования (в соответствии с классификатором видов разрешенного использования земельных участков)	Вид использования объектов недвижимости	Площадь	УПКС	КС
6169	Респ. Северная Осетия - Алания, р-н Кировский, ст. Змейская, ул. Советская, 55	Кировский	15:02:0060141:12	0030020000000 Земли населенных пунктов	Для ведения личного подсобного хозяйства	13	02.020	1 518	311,74	473 221,32
6170	Респ. Северная Осетия - Алания, р-н Кировский, ст-ца Змейская, ул. Советская, дом 53	Кировский	15:02:0060141:13	0030020000000 Земли населенных пунктов	Для ведения личного подсобного хозяйства и эксплуатации жилого дома	13	02.020	1 144	311,74	356 630,56
6171	Республика Северная Осетия-Алания, р-н Кировский, ст-ца Змейская, ул. Пашковского, 92	Кировский	15:02:0060141:178	0030020000000 Земли населенных пунктов	Спорт	3	05.011	2 428	85,73	208 152,44
6172	Республика Северная Осетия-Алания, р-н Кировский, ст-ца Змейская, ул. Пашковского, 92а	Кировский	15:02:0060141:179	0030020000000 Земли населенных пунктов	Спорт	3	05.012	10	85,73	857,30
6173	Республика Северная Осетия-Алания, Кировский р-н, ст-ца Змейская, ул. Пашковского, 88	Кировский	15:02:0060141:180	0030020000000 Земли населенных пунктов	Дошкольное, начальное и среднее общее образование	3	03.050	3 024	397,47	1 201 949,28
6174	363600, Респ Северная Осетия - Алания, Кировский р-н, нп ст.Змейская, ул Пашковского, д 88	Кировский	15:02:0060141:181	0030020000000 Земли населенных пунктов	Дошкольное, начальное и среднее общее образование	3	03.050	3 481	397,47	1 383 593,07
6175	Российская Федерация, Республика Северная Осетия-Алания, Кировский муниципальный район, ст. Змейская, ул. Пархоменко, 56"г"	Кировский	15:02:0060141:184	0030020000000 Земли населенных пунктов	Для индивидуального жилищного строительства	13	02.010	1 235	311,74	384 998,90
6176	Республика Северная Осетия-Алания, р-н Кировский, ст-ца Змейская, ул. Пашковского, 90	Кировский	15:02:0060141:2	0030020000000 Земли населенных пунктов	Для индивидуального жилищного строительства	13	02.010	440	311,74	137 165,60
6177	Респ. Северная Осетия - Алания, р-н Кировский, ст-ца Змейская, ул. Пашковского, дом 96	Кировский	15:02:0060141:4	0030020000000 Земли населенных пунктов	ведение ЛПХ	13	02.020	1 300	311,74	405 262,00
6178	Респ. Северная Осетия - Алания, р-н Кировский, ст-ца Змейская, ул. Пашковского, дом 94	Кировский	15:02:0060141:5	0030020000000 Земли населенных пунктов	ведение ЛПХ	13	02.020	1 200	311,74	374 088,00
6179	Респ. Северная Осетия - Алания, р-н Кировский, ст. Змейская, ул. Пархоменко, 50	Кировский	15:02:0060141:6	0030020000000 Земли населенных пунктов	Для ведения личного подсобного хозяйства	13	02.020	3 102	311,74	967 017,48
6180	Республика Северная Осетия-Алания, р-н Кировский, ст. Змейская, ул. Советская, 57	Кировский	15:02:0060141:60	0030020000000 Земли населенных пунктов	Для ведения личного подсобного хозяйства	13	02.020	2 358	311,74	735 082,92
6181	Республика Северная Осетия-Алания, р-н Кировский, ст. Змейская, ул. Пашковского, 84	Кировский	15:02:0060141:62	0030020000000 Земли населенных пунктов	Для эксплуатации объектов дошкольного образования	3	03.050	3 525	397,47	1 401 081,75
6182	Респ. Северная Осетия - Алания, р-н Кировский, ст. Змейская, ул. Пархоменко, 52	Кировский	15:02:0060141:7	0030020000000 Земли населенных пунктов	Для ведения личного подсобного хозяйства	13	02.020	2 729	311,74	850 738,46
6183	Республика Северная Осетия-Алания, р-н Кировский, ст-ца Змейская, ул. Пархоменко, 54	Кировский	15:02:0060141:8	0030020000000 Земли населенных пунктов	Для ведения личного подсобного хозяйства	13	02.020	3 286	311,74	1 024 377,64
6184	Респ. Северная Осетия - Алания, р-н Кировский, ст-ца Змейская, ул. Советская, дом 63	Кировский	15:02:0060141:9	0030020000000 Земли населенных пунктов	ведение ЛПХ	13	02.020	2 200	311,74	685 828,00
6185	Респ. Северная Осетия - Алания, р-н Кировский, ст-ца Змейская, ул. Чапаева, 48	Кировский	15:02:0060142:1	0030020000000 Земли населенных пунктов	Для ведения личного подсобного хозяйства	13	02.020	1 000	311,74	311 740,00
6186	Республика Северная Осетия-Алания, р-н Кировский, ст-ца Змейская, ул Молодежная	Кировский	15:02:0060142:10	0030020000000 Земли населенных пунктов	ведение ЛПХ	13	02.020	1 500	311,74	467 610,00
6187	Республика Северная Осетия-Алания, р-н Кировский, ст-ца Змейская, ул Молодежная	Кировский	15:02:0060142:11	0030020000000 Земли населенных пунктов	ведение ЛПХ	13	02.020	1 500	311,74	467 610,00
6188	Республика Северная Осетия-Алания, р-н Кировский, ст-ца Змейская, ул Молодежная	Кировский	15:02:0060142:13	0030020000000 Земли населенных пунктов	ведение ЛПХ	13	02.020	1 500	311,74	467 610,00
6189	Республика Северная Осетия-Алания, р-н Кировский, ст-ца Змейская, ул Молодежная	Кировский	15:02:0060142:15	0030020000000 Земли населенных пунктов	ведение ЛПХ	13	02.020	1 500	311,74	467 610,00
6190	Республика Северная Осетия-Алания, р-н Кировский, ст-ца Змейская, ул Молодежная	Кировский	15:02:0060142:16	0030020000000 Земли населенных пунктов	ведение ЛПХ	13	02.020	1 500	311,74	467 610,00
6191	Республика Северная Осетия - Алания, Кировский район, ст. Змейская, ул. Братьев Гоковых, 86	Кировский	15:02:0060142:17	0030020000000 Земли населенных пунктов	ведение ЛПХ	13	02.020	1 500	311,74	467 610,00
6192	Республика Северная Осетия-Алания, р-н Кировский, ст-ца Змейская, ул Молодежная	Кировский	15:02:0060142:19	0030020000000 Земли населенных пунктов	ведение ЛПХ	13	02.020	1 500	311,74	467 610,00
6193	Респ. Северная Осетия - Алания, р-н Кировский, ст-ца Змейская, ул. Советская, дом 4	Кировский	15:02:0060142:2	0030020000000 Земли населенных пунктов	ведение ЛПХ	13	02.020	1 000	311,74	311 740,00
6194	Респ. Северная Осетия - Алания, Кировский р-н, ст-ца Змейская, ул. Бр. Гоковых, 90	Кировский	15:02:0060142:21	0030020000000 Земли населенных пунктов	Ведение личного подсобного хозяйства	13	02.020	1 465	311,74	456 699,10
6195	Республика Северная Осетия-Алания, р-н Кировский, ст-ца Змейская, ул Молодежная	Кировский	15:02:0060142:22	0030020000000 Земли населенных пунктов	ведение ЛПХ	13	02.020	1 500	311,74	467 610,00
6196	Республика Северная Осетия-Алания, р-н Кировский, ст-ца Змейская, ул Бр. Гоковых, 92	Кировский	15:02:0060142:23	0030020000000 Земли населенных пунктов	Для индивидуального жилищного строительства	13	02.010	1 500	311,74	467 610,00
6197	Российская Федерация, Республика Северная Осетия-Алания, Кировский район, ст. Змейская, ул. Братьев Гоковых, 89	Кировский	15:02:0060142:24	0030020000000 Земли населенных пунктов	Для ведения личного подсобного хозяйства	13	02.020	1 500	311,74	467 610,00
6198	Республика Северная Осетия-Алания, р-н Кировский, ст-ца Змейская, ул Молодежная	Кировский	15:02:0060142:25	0030020000000 Земли населенных пунктов	ведение ЛПХ	13	02.020	1 500	311,74	467 610,00
6199	Республика Северная Осетия-Алания, р-н Кировский, ст-ца Змейская, ул Молодежная	Кировский	15:02:0060142:26	0030020000000 Земли населенных пунктов	ведение ЛПХ	13	02.020	1 500	311,74	467 610,00
6200	Республика Северная Осетия-Алания, Кировский район, ст-ца Змейская, ул Бр Гоковых, 78	Кировский	15:02:0060142:27	0030020000000 Земли населенных пунктов	ведение ЛПХ	13	02.020	1 500	311,74	467 610,00
6201	Республика Северная Осетия-Алания, р-н Кировский, ст-ца Змейская, ул Молодежная	Кировский	15:02:0060142:28	0030020000000 Земли населенных пунктов	ведение ЛПХ	13	02.020	1 500	311,74	467 610,00
6202	Республика Северная Осетия-Алания, р-н Кировский, ст-ца Змейская, ул Горького, д 1	Кировский	15:02:0060142:29	0030020000000 Земли населенных пунктов	Для эксплуатации жилого дома и ведения личного подсобного хозяйства	13	02.020	2 255	311,74	702 973,70
6203	Респ. Северная Осетия - Алания, р-н Кировский, ст-ца Змейская, ул. Советская, дом 2	Кировский	15:02:0060142:3	0030020000000 Земли населенных пунктов	ведение ЛПХ	13	02.020	1 500	311,74	467 610,00
6204	Респ. Северная Осетия - Алания, р-н Кировский, ст. Змейская, ул. Чапаева, 53 "а"	Кировский	15:02:0060142:30	0030020000000 Земли населенных пунктов	Для ведения личного подсобного хозяйства	13	02.020	3 282	311,74	1 023 130,68
6205	Респ. Северная Осетия - Алания, р-н Кировский, ст-ца Змейская, ул. Горького, дом 3	Кировский	15:02:0060142:31	0030020000000 Земли населенных пунктов	Для ведения личного подсобного хозяйства и эксплуатации жилого дома	13	02.020	1 321	311,74	411 808,54
6206	Респ. Северная Осетия - Алания, р-н Кировский, ст-ца Змейская, ул. Гречко, дом 64	Кировский	15:02:0060142:32	0030020000000 Земли населенных пунктов	Для ведения личного подсобного хозяйства	13	02.020	1 529	311,74	476 650,46
6207	Северная Осетия - Алания респ, р-н Кировский, ст. Змейская, ул. Гречко, 56 "а"	Кировский	15:02:0060142:33	0030020000000 Земли населенных пунктов	Для ведения личного подсобного хозяйства	13	02.020	1 640	311,74	511 253,60
6208	Респ. Северная Осетия - Алания, р-н Кировский, ст-ца Змейская, ул. Чапаева, дом 51а	Кировский	15:02:0060142:4	0030020000000 Земли населенных пунктов	ведение ЛПХ	13	02.020	900	311,74	280 566,00
6209	Северная Осетия - Алания респ, р-н Кировский, ст. Змейская, ул. Советская, 4 "а"	Кировский	15:02:0060142:46	0030020000000 Земли населенных пунктов	Для ведения личного подсобного хозяйства	13	02.020	1 057	311,74	329 509,18
6210	Респ. Северная Осетия - Алания, р-н Кировский, ст-ца Змейская, ул. Чапаева, дом 51б	Кировский	15:02:0060142:5	0030020000000 Земли населенных пунктов	ведение ЛПХ	13	02.020	1 300	311,74	405 262,00
6211	Северная Осетия - Алания респ, р-н Кировский, ст. Змейская, ул. Гречко, 58	Кировский	15:02:0060142:50	0030020000000 Земли населенных пунктов	Для ведения личного подсобного хозяйства	13	02.020	1 386	311,74	432 071,64
6212	Респ. Северная Осетия - Алания, р-н Кировский, ст-ца Змейская, ул. Чапаева, дом 51в	Кировский	15:02:0060142:6	0030020000000 Земли населенных пунктов	ведение ЛПХ	13	02.020	1 500	311,74	467 610,00
6213	Республика Северная Осетия-Алания, р-н Кировский, ст. Змейская, ул. Чапаева, 57	Кировский	15:02:0060142:64	0030020000000 Земли населенных пунктов	Для ведения личного подсобного хозяйства	13	02.020	772	311,74	240 663,28
6214	Республика Северная Осетия-Алания, р-н Кировский, ст-ца Змейская, ул. Гречко, 75	Кировский	15:02:0060142:68	0030020000000 Земли населенных пунктов	Для ведения личного подсобного хозяйства	13	02.020	1 600	311,74	498 784,00
6215	Респ. Северная Осетия - Алания, р-н Кировский, ст-ца Змейская, ул. Чапаева, дом 51г	Кировский	15:02:0060142:7	0030020000000 Земли населенных пунктов	ведение ЛПХ	13	02.020	1 300	311,74	405 262,00
6216	Республика Северная Осетия-Алания, р-н Кировский, ст-ца Змейская, ул. Советская, 4 б	Кировский	15:02:0060142:71	0030020000000 Земли населенных пунктов	Для ведения личного подсобного хозяйства	13	02.020	500	311,74	155 870,00
6217	Республика Северная Осетия-Алания, р-н Кировский, ст-ца Змейская, ул. Советская, 4	Кировский	15:02:0060142:72	0030020000000 Земли населенных пунктов	Для ведения личного подсобного хозяйства	13	02.020	595	311,74	185 485,30
6218	Республика Северная Осетия-Алания, р-н Кировский, ст. Змейская, ул. Гречко, 63	Кировский	15:02:0060142:73	0030020000000 Земли населенных пунктов	Для ведения личного подсобного хозяйства	13	02.020	1 504	311,74	468 856,96
6219	Респ. Северная Осетия - Алания, р-н Кировский, ст. Змейская, ул. Советская, 2	Кировский	15:02:0060142:8	0030020000000 Земли населенных пунктов	Хранение и переработка сельскохозяйственной продукции	1	01.150	20 298	129,37	2 625 952,26
6220	Республика Северная Осетия-Алания, р-н Кировский, ст-ца Змейская, ул Молодежная	Кировский	15:02:0060142:9	0030020000000 Земли населенных пунктов	ведение ЛПХ	13	02.020	1 500	311,74	467 610,00
6221	Респ. Северная Осетия - Алания, р-н Кировский, ст-ца Змейская, ул. Советская, дом 6	Кировский	15:02:0060143:1	0030020000000 Земли населенных пунктов	ведение ЛПХ	13	02.020	2 500	311,74	779 350,00

№ пп	Местоположение ЗУ	Район	Кадастровый номер ЗУ	Категория земель	Разрешенное использование по документу	Код вида разрешенного использования (в соответствии с классификатором видов разрешенного использования земельных участков)	Вид использования объектов недвижимости	Площадь	УПКС	КС
6222	Респ. Северная Осетия - Алания, р-н Кировский, ст-ца Змейская, ул Чапаева, дом 53	Кировский	15:02:0060143:10	0030020000000 Земли населенных пунктов	Для ведения личного подсобного хозяйства	13	02.020	1 124	311,74	350 395,76
6223	Респ. Северная Осетия - Алания, р-н Кировский, ст-ца Змейская ул. Чапаева, дом 54	Кировский	15:02:0060143:11	0030020000000 Земли населенных пунктов	ведение ЛПХ	13	02.020	1 400	311,74	436 436,00
6224	Республика Северная Осетия - Алания , Кировский район. ст. Змейская, ул Буракова. 75	Кировский	15:02:0060143:12	0030020000000 Земли населенных пунктов	Для ведения личного подсобного хозяйства	13	02.020	2 041	311,74	636 261,34
6225	Респ. Северная Осетия - Алания, р-н Кировский, ст-ца Змейская, ул. Советская, дом 8	Кировский	15:02:0060143:2	0030020000000 Земли населенных пунктов	ведение ЛПХ	13	02.020	2 300	311,74	717 002,00
6226	Республика Северная Осетия-Алания, р-н Кировский, ст. Змейская, ул. Советская, 12	Кировский	15:02:0060143:3	0030020000000 Земли населенных пунктов	Для ведения личного подсобного хозяйства	13	02.020	649	311,74	202 319,26
6227	Северная Осетия - Алания респ, р-н Кировский, ст-ца Змейская, ул. Чапаева, 52	Кировский	15:02:0060143:32	0030020000000 Земли населенных пунктов	Для ведения личного подсобного хозяйства	13	02.020	1 628	311,74	507 512,72
6228	Северная Осетия - Алания респ, р-н Кировский, ст. Змейская, ул. Буракова, 77	Кировский	15:02:0060143:33	0030020000000 Земли населенных пунктов	Для ведения личного подсобного хозяйства	13	02.020	1 105	311,74	344 472,70
6229	Респ. Северная Осетия - Алания, р-н Кировский, ст-ца Змейская, ул Буракова, 79	Кировский	15:02:0060143:4	0030020000000 Земли населенных пунктов	Для ведения личного подсобного хозяйства	13	02.020	2 248	311,74	700 791,52
6230	Республика Северная Осетия-Алания, р-н Кировский, ст-ца Змейская, ул М.Горького, д.5	Кировский	15:02:0060143:7	0030020000000 Земли населенных пунктов	Для ведения личного подсобного хозяйства	13	02.020	2 494	311,74	777 479,56
6231	Респ. Северная Осетия - Алания, р-н Кировский, ст-ца Змейская ул. Советская, дом 16	Кировский	15:02:0060144:1	0030020000000 Земли населенных пунктов	ведение ЛПХ	13	02.020	1 000	311,74	311 740,00
6232	Респ. Северная Осетия - Алания, р-н Кировский, ст. Змейская, ул. Сталина. 97	Кировский	15:02:0060144:10	0030020000000 Земли населенных пунктов	Для ведения личного подсобного хозяйства	13	02.020	1 281	311,74	399 338,94
6233	Респ. Северная Осетия - Алания, р-н Кировский, ст. Змейская, ул. Сталина, 95	Кировский	15:02:0060144:11	0030020000000 Земли населенных пунктов	Для ведения личного подсобного хозяйства	13	02.020	2 009	311,74	626 285,66
6234	Респ. Северная Осетия - Алания, р-н Кировский, ст-ца Змейская, ул. Сталина, дом 93	Кировский	15:02:0060144:12	0030020000000 Земли населенных пунктов	ведение ЛПХ	13	02.020	1 900	311,74	592 306,00
6235	Респ. Северная Осетия - Алания, р-н Кировский, ст-ца Змейская, ул. Горького, дом 17	Кировский	15:02:0060144:13	0030020000000 Земли населенных пунктов	ведение ЛПХ	13	02.020	2 200	311,74	685 828,00
6236	Российская Федерация, Республика Северная Осетия-Алания, Кировский муниципальный район, ст. Змейская, ул. Горького, 15	Кировский	15:02:0060144:14	0030020000000 Земли населенных пунктов	ведение ЛПХ	13	02.020	1 572	311,74	490 055,28
6237	Респ. Северная Осетия - Алания, р-н Кировский, ст-ца Змейская, ул. Горького, дом 13	Кировский	15:02:0060144:15	0030020000000 Земли населенных пунктов	ведение ЛПХ	13	02.020	700	311,74	218 218,00
6238	Республика Северная Осетия-Алания, р-н Кировский, ст-ца Змейская, ул Горького, 9	Кировский	15:02:0060144:16	0030020000000 Земли населенных пунктов	Для ведения личного подсобного хозяйства	13	02.020	2 478	311,74	772 491,72
6239	Респ. Северная Осетия - Алания, р-н Кировский, ст-ца Змейская, ул. Горького, дом 9	Кировский	15:02:0060144:17	0030020000000 Земли населенных пунктов	ведение ЛПХ	13	02.020	2 200	311,74	685 828,00
6240	Респ. Северная Осетия - Алания, р-н Кировский, ст-ца Змейская, ул. Горького, 7	Кировский	15:02:0060144:18	0030020000000 Земли населенных пунктов	Для ведения личного подсобного хозяйства	13	02.020	2 300	311,74	717 002,00
6241	Респ. Северная Осетия - Алания, р-н Кировский, ст-ца Змейская, ул. Буракова, дом 78	Кировский	15:02:0060144:19	0030020000000 Земли населенных пунктов	ведение ЛПХ	13	02.020	1 800	311,74	561 132,00
6242	Респ. Северная Осетия - Алания, р-н Кировский, ст-ца Змейская, ул. Советская, дом 18	Кировский	15:02:0060144:2	0030020000000 Земли населенных пунктов	ведение ЛПХ	13	02.020	900	311,74	280 566,00
6243	Респ. Северная Осетия - Алания, р-н Кировский, ст-ца Змейская, ул. Буракова, дом 80	Кировский	15:02:0060144:20	0030020000000 Земли населенных пунктов	Для ведения личного подсобного хозяйства и эксплуатации жилого дома	13	02.020	2 039	311,74	635 637,86
6244	Респ. Северная Осетия - Алания, р-н Кировский, ст-ца Змейская, ул. Буракова, дом 82	Кировский	15:02:0060144:21	0030020000000 Земли населенных пунктов	ведение ЛПХ	13	02.020	1 500	311,74	467 610,00
6245	Респ. Северная Осетия - Алания, р-н Кировский, ст. Змейская, ул. Буракова. 84	Кировский	15:02:0060144:22	0030020000000 Земли населенных пунктов	Для ведения личного подсобного хозяйства	13	02.020	419	311,74	130 619,06
6246	Респ. Северная Осетия - Алания, р-н Кировский, ст-ца Змейская, ул Советская, дом 20	Кировский	15:02:0060144:3	0030020000000 Земли населенных пунктов	Эксплуатация жилого дома и ведение личного подсобного хозяйства	13	02.020	1 009	311,74	314 543,66
6247	Респ. Северная Осетия - Алания, р-н Кировский, ст-ца Змейская, ул. Советская, дом 22	Кировский	15:02:0060144:4	0030020000000 Земли населенных пунктов	ведение ЛПХ	13	02.020	1 300	311,74	405 262,00
6248	Респ. Северная Осетия - Алания, р-н Кировский, ст. Змейская, ул. Советская. 24	Кировский	15:02:0060144:5	0030020000000 Земли населенных пунктов	Для ведения личного подсобного хозяйства	13	02.020	1 454	311,74	453 269,96
6249	Республика Северная Осетия-Алания, р-н Кировский, ст. Змейская, ул. Советская, 22	Кировский	15:02:0060144:50	0030020000000 Земли населенных пунктов	Для ведения личного подсобного хозяйства	13	02.020	966	311,74	301 140,84
6250	Республика Северная Осетия-Алания, р-н Кировский, ст. Змейская, ул. Советская, 28	Кировский	15:02:0060144:6	0030020000000 Земли населенных пунктов	Для ведения личного подсобного хозяйства	13	02.020	3 077	311,74	959 223,98
6251	Респ. Северная Осетия - Алания, р-н Кировский, ст-ца Змейская, ул. Советская, 30	Кировский	15:02:0060144:7	0030020000000 Земли населенных пунктов	Для эксплуатации жилого дома и ведения личного подсобного хозяйства	13	02.010	2 028	311,74	632 208,72
6252	Респ. Северная Осетия - Алания, р-н Кировский, ст-ца Змейская, ул. Сталина, дом 101	Кировский	15:02:0060144:8	0030020000000 Земли населенных пунктов	ведение ЛПХ	13	02.020	900	311,74	280 566,00
6253	Респ. Северная Осетия - Алания, р-н Кировский, ст-ца Змейская, ул. Сталина, дом 99	Кировский	15:02:0060144:9	0030020000000 Земли населенных пунктов	ведение ЛПХ	13	02.020	800	311,74	249 392,00
6254	Респ. Северная Осетия - Алания, р-н Кировский, ст. Змейская, ул. Советская, 34	Кировский	15:02:0060145:1	0030020000000 Земли населенных пунктов	Для ведения личного подсобного хозяйства	13	02.020	1 604	311,74	500 030,96
6255	Респ. Северная Осетия - Алания, р-н Кировский, ст. Змейская, ул. М. Горького. 19	Кировский	15:02:0060145:10	0030020000000 Земли населенных пунктов	Для ведения личного подсобного хозяйства	13	02.020	1 257	311,74	391 857,18
6256	Российская Федерация, Северная Осетия - Алания, Кировский район, ст. Змейская, ул. Сталина. 86	Кировский	15:02:0060145:11	0030020000000 Земли населенных пунктов	Для ведения личного подсобного хозяйства	13	02.020	1 435	311,74	447 346,90
6257	Республика Северная Осетия-Алания, р-н Кировский, ст. Змейская, ул. Сталина. 88	Кировский	15:02:0060145:12	0030020000000 Земли населенных пунктов	Для ведения личного подсобного хозяйства	13	02.020	2 615	311,74	815 200,10
6258	Респ. Северная Осетия - Алания, р-н Кировский, ст.Змейская, ул Сталина, 90	Кировский	15:02:0060145:13	0030020000000 Земли населенных пунктов	Для ведения личного подсобного хозяйства	13	02.020	1 875	311,74	584 512,50
6259	Северная Осетия - Алания респ, р-н Кировский, ст-ца Змейская, ул Будённого, 91	Кировский	15:02:0060145:14	0030020000000 Земли населенных пунктов	Для ведения личного подсобного хозяйства	13	02.020	1 234	311,74	384 687,16
6260	Респ. Северная Осетия - Алания, р-н Кировский, ст-ца Змейская, ул. Будённого, дом 93	Кировский	15:02:0060145:15	0030020000000 Земли населенных пунктов	ведение ЛПХ	13	02.020	1 100	311,74	342 914,00
6261	Респ. Северная Осетия - Алания, р-н Кировский, ст. Змейская, ул. Будённого. 95	Кировский	15:02:0060145:16	0030020000000 Земли населенных пунктов	Для ведения личного подсобного хозяйства	13	02.020	871	311,74	271 525,54
6262	Респ. Северная Осетия - Алания, р-н Кировский, ст-ца Змейская, ул. Советская, дом 36	Кировский	15:02:0060145:2	0030020000000 Земли населенных пунктов	ведение ЛПХ	13	02.020	700	311,74	218 218,00
6263	Респ. Северная Осетия - Алания, р-н Кировский, ст. Змейская, ул. Будённого, 85	Кировский	15:02:0060145:3	0030020000000 Земли населенных пунктов	Для ведения личного подсобного хозяйства	13	02.020	1 202	311,74	374 711,48
6264	Респ. Северная Осетия - Алания, р-н Кировский, ст-ца Змейская, ул. Будённого, дом 89	Кировский	15:02:0060145:4	0030020000000 Земли населенных пунктов	ведение ЛПХ	13	02.020	1 300	311,74	405 262,00
6265	Респ. Северная Осетия - Алания, р-н Кировский, ст. Змейская, ул. Будённого. 87	Кировский	15:02:0060145:5	0030020000000 Земли населенных пунктов	Для ведения личного подсобного хозяйства	13	02.020	1 088	311,74	339 173,12
6266	Республика Северная Осетия-Алания, р-н Кировский, ст-ца Змейская, ул М.Горького, д.27	Кировский	15:02:0060145:6	0030020000000 Земли населенных пунктов	Для ведения личного подсобного хозяйства	13	02.020	1 283	311,74	399 962,42
6267	Респ. Северная Осетия - Алания, р-н Кировский, ст-ца Змейская, ул. Горького, дом 27а	Кировский	15:02:0060145:7	0030020000000 Земли населенных пунктов	ведение ЛПХ	13	02.020	600	311,74	187 044,00
6268	Северная Осетия - Алания респ, р-н Кировский, ст-ца Змейская, ул. М.Горького. 23	Кировский	15:02:0060145:8	0030020000000 Земли населенных пунктов	Для ведения личного подсобного хозяйства	13	02.020	1 706	311,74	531 828,44
6269	Российская Федерация, Республика Северная Осетия - Алания, Кировский район, ст-ца Змейская, ул. Горького. 21	Кировский	15:02:0060145:9	0030020000000 Земли населенных пунктов	Для ведения личного подсобного хозяйства	13	02.020	1 499	311,74	467 298,26
6270	Респ. Северная Осетия - Алания, р-н Кировский, ст-ца Змейская, ул. Ленина, 93	Кировский	15:02:0060146:1	0030020000000 Земли населенных пунктов	Ветеринарная лаборатория	3	03.100	17	498,78	8 479,26

№ пп	Местоположение ЗУ	Район	Кадастровый номер ЗУ	Категория земель	Разрешенное использование по документу	Код вида разрешенного использования (в соответствии с классификатором видов разрешенного использования земельных участков)	Вид использования объектов недвижимости	Площадь	УПКС	КС
6271	Респ. Северная Осетия - Алания, р-н Кировский, ст-ца Змейская, ул. Ленина, 97-а	Кировский	15:02:0060146:10	0030020000000 Земли населенных пунктов	Для строительства магазина	4	04.040	72	810,52	58 357,44
6272	Республика Северная Осетия-Алания, р-н Кировский, ст. Змейская, ул. Ленина. 83 "з"	Кировский	15:02:0060146:105	0030020000000 Земли населенных пунктов	Для эксплуатации существующего нежилого здания (магазин)	4	04.040	36	810,52	29 178,72
6273	Республика Северная Осетия-Алания, р-н Кировский, ст. Змейская, ул. Ленина. № 88 "к"	Кировский	15:02:0060146:106	0030020000000 Земли населенных пунктов	Для строительства магазина	4	04.040	22	810,52	17 831,44
6274	Республика Северная Осетия-Алания, р-н Кировский, ст. Змейская, ул. Ленина, 88 "л"	Кировский	15:02:0060146:107	0030020000000 Земли населенных пунктов	Для эксплуатации магазина	4	04.040	46	810,52	37 283,92
6275	Республика Северная Осетия-Алания, р-н Кировский, ст. Змейская, ул. Ленина, 95 "м"	Кировский	15:02:0060146:111	0030020000000 Земли населенных пунктов	Для индивидуального жилищного строительства	13	02.010	888	311,74	276 825,12
6276	Республика Северная Осетия-Алания, р-н Кировский, ст. Змейская, ул. Ленина. 93 г	Кировский	15:02:0060146:117	0030020000000 Земли населенных пунктов	Магазины	4	04.040	60	810,52	48 631,20
6277	Республика Северная Осетия-Алания, р-н Кировский, ст-ца Змейская, ул Ленина. д 91в	Кировский	15:02:0060146:118	0030020000000 Земли населенных пунктов	Магазины	4	04.040	48	810,52	38 904,96
6278	Российская Федерация, Республика Северная Осетия-Алания, Кировский муниципальный район, ст-ца Змейская, ул. Ленина, 87	Кировский	15:02:0060146:13	0030020000000 Земли населенных пунктов	Для ведения личного подсобного хозяйства	13	02.020	533	311,74	166 157,42
6279	Респ. Северная Осетия - Алания, р-н Кировский, ст-ца Змейская, ул. Горького, дом 41	Кировский	15:02:0060146:14	0030020000000 Земли населенных пунктов	ведение ЛПХ	13	02.020	900	311,74	280 566,00
6280	Респ. Северная Осетия - Алания, р-н Кировский, ст-ца Змейская, ул. М.Горького. 39	Кировский	15:02:0060146:15	0030020000000 Земли населенных пунктов	Для ведения личного подсобного хозяйства	13	02.020	919	311,74	286 489,06
6281	Республика Северная Осетия-Алания, р-н Кировский, ст. Змейская, ул. М.Горького. 37	Кировский	15:02:0060146:16	0030020000000 Земли населенных пунктов	Для эксплуатации жилого дома	13	02.010	637	311,74	198 578,38
6282	Российская Федерация, Республика Северная Осетия-Алания, Кировский муниципальный район, ст-ца Змейская, ул. Горького, 35	Кировский	15:02:0060146:17	0030020000000 Земли населенных пунктов	Для ведения личного подсобного хозяйства	13	02.020	1 453	311,74	452 958,22
6283	Респ. Северная Осетия - Алания, р-н Кировский, ст-ца Змейская, ул. Горького, дом 33	Кировский	15:02:0060146:18	0030020000000 Земли населенных пунктов	ведение ЛПХ	13	02.020	1 100	311,74	342 914,00
6284	Республика Северная Осетия-Алания, р-н Кировский, ст-ца Змейская, ул М.Горького. д 29	Кировский	15:02:0060146:19	0030020000000 Земли населенных пунктов	Для ведения личного подсобного хозяйства	13	02.020	968	311,74	301 764,32
6285	Респ. Северная Осетия - Алания, р-н Кировский, ст-ца Змейская, ул. Будённого, дом 80	Кировский	15:02:0060146:20	0030020000000 Земли населенных пунктов	ведение ЛПХ	13	02.020	1 900	311,74	592 306,00
6286	Респ. Северная Осетия - Алания, р-н Кировский, ст. Змейская, ул. Будённого. 82	Кировский	15:02:0060146:21	0030020000000 Земли населенных пунктов	Для ведения личного подсобного хозяйства	13	02.020	1 800	311,74	561 132,00
6287	Северная Осетия - Алания респ, р-н Кировский, ст-ца Змейская, ул Буденного. 84	Кировский	15:02:0060146:22	0030020000000 Земли населенных пунктов	Для ведения личного подсобного хозяйства	13	02.020	945	311,74	294 594,30
6288	Респ. Северная Осетия - Алания, р-н Кировский, ст-ца Змейская, ул. Будённого. 86	Кировский	15:02:0060146:23	0030020000000 Земли населенных пунктов	Для ведения личного подсобного хозяйства	13	02.020	871	311,74	271 525,54
6289	РСО-Алания, Кировский район, ст. Змейская, ул. Ленина, д. 93	Кировский	15:02:0060146:235	0030020000000 Земли населенных пунктов	Магазины	4	04.040	35	810,52	28 368,20
6290	Республика Северная Осетия - Алания, Кировский район, ст. Змейская, ул. Ленина, 93 "м"	Кировский	15:02:0060146:236	0030020000000 Земли населенных пунктов	Для ведения личного подсобного хозяйства	13	02.020	5 136	311,74	1 601 096,64
6291	Республика Северная Осетия - Алания, Кировский район, ст. Змейская, ул. Ленина, 93 "л"	Кировский	15:02:0060146:237	0030020000000 Земли населенных пунктов	Предпринимательство, для размещения объектов капитального строительства	4	04.010	1 092	810,52	885 087,84
6292	Республика Северная Осетия - Алания, Кировский р-н, ст Змейская, ул Ленина. 91 б	Кировский	15:02:0060146:240	0030020000000 Земли населенных пунктов	Магазины	4	04.040	36	810,52	29 178,72
6293	Республика Северная Осетия - Алания, Кировский район, ст Змейская, ул Ленина, 88 "е"	Кировский	15:02:0060146:241	0030020000000 Земли населенных пунктов	Магазины	4	04.040	63	810,52	51 062,76
6294	Российская Федерация, Республика Северная Осетия-Алания, Кировский район, ст. Змейская, ул. Ленина, 89	Кировский	15:02:0060146:255	0030020000000 Земли населенных пунктов	Для индивидуального жилищного строительства	13	02.010	372	311,74	115 967,28
6295	Российская Федерация, Республика Северная Осетия-Алания, Кировский район, ст. Змейская, ул. Ленина. 88 "м"	Кировский	15:02:0060146:256	0030020000000 Земли населенных пунктов	Бытовое обслуживание	3	03.030	55	428,64	23 575,20
6296	Респ. Северная Осетия - Алания, р-н Кировский, ст-ца Змейская, ул. Ленина, дом 93 "б"	Кировский	15:02:0060146:26	0030020000000 Земли населенных пунктов	Для строительства аптеки	4	04.040	33	810,52	26 747,16
6297	Респ. Северная Осетия - Алания, р-н Кировский, ст-ца Змейская, ул. Ленина. дом 93 "и"	Кировский	15:02:0060146:29	0030020000000 Земли населенных пунктов	Для эксплуатации нежилого здания магазина	4	04.040	42	810,52	34 041,84
6298	Респ. Северная Осетия - Алания, р-н Кировский, ст-ца Змейская, ул. Ленина, 95	Кировский	15:02:0060146:3	0030020000000 Земли населенных пунктов	Для эксплуатации нежилого здания. магазина	4	04.040	100	810,52	81 052,00
6299	Респ. Северная Осетия - Алания, р-н Кировский, ст-ца Змейская, ул. Ленина, дом 93 "в"	Кировский	15:02:0060146:30	0030020000000 Земли населенных пунктов	Для эксплуатации нежилого здания магазина	4	04.040	85	810,52	68 894,20
6300	Респ. Северная Осетия - Алания, р-н Кировский, ст-ца Змейская, ул. Ленина. дом 93 "е"	Кировский	15:02:0060146:33	0030020000000 Земли населенных пунктов	Для эксплуатации нежилого здания магазина	4	04.040	20	810,52	16 210,40
6301	Респ. Северная Осетия - Алания, р-н Кировский, ст-ца Змейская, ул. Ленина. 88-ж	Кировский	15:02:0060146:35	0030020000000 Земли населенных пунктов	Для строительства магазина	4	04.040	42	810,52	34 041,84
6302	Респ. Северная Осетия - Алания, р-н Кировский, ст-ца Змейская, ул. Ленина, дом 88 "а"	Кировский	15:02:0060146:38	0030020000000 Земли населенных пунктов	Для строительства магазина	4	04.040	28	810,52	22 694,56
6303	Респ. Северная Осетия - Алания, р-н Кировский, ст-ца Змейская, ул. Ленина, дом 95 "з"	Кировский	15:02:0060146:39	0030020000000 Земли населенных пунктов	Для строительства магазина	4	04.040	15	810,52	12 157,80
6304	Респ. Северная Осетия - Алания, р-н Кировский, ст-ца Змейская, ул. Ленина. 93	Кировский	15:02:0060146:4	0030020000000 Земли населенных пунктов	Для эксплуатации здания магазина	4	04.040	103	810,52	83 483,56
6305	Респ. Северная Осетия - Алания, р-н Кировский, ст-ца Змейская, ул. Ленина. дом 95 "б"	Кировский	15:02:0060146:40	0030020000000 Земли населенных пунктов	Для эксплуатации нежилого здания магазина	4	04.040	48	810,52	38 904,96
6306	Северная Осетия - Алания респ, р-н Кировский, ст-ца Змейская, ул. Советская, 44 "в"	Кировский	15:02:0060146:49	0030020000000 Земли населенных пунктов	Для строительства магазина	4	04.040	35	810,52	28 368,20
6307	Респ. Северная Осетия - Алания, р-н Кировский, ст-ца Змейская, ул. Ленина, 93 "о"	Кировский	15:02:0060146:5	0030020000000 Земли населенных пунктов	Для строительства магазина	4	04.040	41	810,52	33 231,32
6308	Северная Осетия - Алания респ, р-н Кировский, ст-ца Змейская, ул Советская, 44 "ж"	Кировский	15:02:0060146:50	0030020000000 Земли населенных пунктов	Для строительства стоматологического кабинета	3	03.040	55	498,78	27 432,90
6309	Республика Северная Осетия-Алания, р-н Кировский, ст-ца Змейская, ул Ленина. д 97а/1	Кировский	15:02:0060146:51	0030020000000 Земли населенных пунктов	Для строительства складского помещения	6	06.093	35	621,21	21 742,35
6310	Северная Осетия - Алания респ, р-н Кировский, ст. Змейская, ул. Советская, 44 "д"	Кировский	15:02:0060146:52	0030020000000 Земли населенных пунктов	Магазины	4	04.040	35	810,52	28 368,20
6311	Северная Осетия - Алания респ, р-н Кировский, ст-ца Змейская, ул Ленина. 91 "п"	Кировский	15:02:0060146:73	0030020000000 Земли населенных пунктов	Предпринимательство	4	04.010	34	810,52	27 557,68
6312	Северная Осетия - Алания респ, р-н Кировский, ст-ца Змейская, ул. Ленина. 82 "д"	Кировский	15:02:0060146:74	0030020000000 Земли населенных пунктов	Для строительства магазина	4	04.040	24	810,52	19 452,48
6313	Северная Осетия - Алания респ, р-н Кировский, ст. Змейская, ул Ленина, 88 "к"	Кировский	15:02:0060146:75	0030020000000 Земли населенных пунктов	Для строительства магазина	4	04.040	38	810,52	30 799,76
6314	Респ. Северная Осетия-Алания, р-н Кировский, ст. Змейская, ул. Ленина, 88 "т"	Кировский	15:02:0060146:76	0030020000000 Земли населенных пунктов	Для строительства магазина	4	04.040	22	810,52	17 831,44
6315	Северная Осетия - Алания респ, р-н Кировский, ст-ца Змейская, ул. Ленина. 85 "н"	Кировский	15:02:0060146:77	0030020000000 Земли населенных пунктов	магазины	4	04.040	27	810,52	21 884,04
6316	Северная Осетия - Алания респ, р-н Кировский, ст-ца Змейская, ул Ленина. 88 "г"	Кировский	15:02:0060146:8	0030020000000 Земли населенных пунктов	Для эксплуатации нежилого здания (магазина)	4	04.040	31	810,52	25 126,12
6317	Республика Северная Осетия-Алания, р-н Кировский, ст. Змейская, ул Ленина, 91	Кировский	15:02:0060146:84	0030020000000 Земли населенных пунктов	Для ведения личного подсобного хозяйства	13	02.020	1 298	311,74	404 638,52
6318	Республика Северная Осетия-Алания, р-н Кировский, ст. Змейская, ул. Ленина, 85 "о"	Кировский	15:02:0060146:85	0030020000000 Земли населенных пунктов	Для эксплуатации нежилого здания (парикмахерская)	3	03.034	23	428,64	9 858,72
6319	Респ. Северная Осетия - Алания, р-н Кировский, ст-ца Змейская, ул. Горького. 53	Кировский	15:02:0060147:1	0030020000000 Земли населенных пунктов	Для ведения личного подсобного хозяйства	13	02.020	748	311,74	233 181,52
6320	Респ. Северная Осетия - Алания, р-н Кировский, ст. Змейская, ул. М.Горького, 57	Кировский	15:02:0060147:10	0030020000000 Земли населенных пунктов	Для ведения личного подсобного хозяйства	13	02.020	921	311,74	287 112,54
6321	Республика Северная Осетия-Алания, р-н Кировский, ст-ца Змейская, ул. М.Горького, 59	Кировский	15:02:0060147:11	0030020000000 Земли населенных пунктов	Для ведения личного подсобного хозяйства	13	02.020	966	311,74	301 140,84
6322	Российская Федерация, Республика Северная Осетия-Алания, Кировский муниципальный район, ст. Змейская, ул. Горького, 61	Кировский	15:02:0060147:12	0030020000000 Земли населенных пунктов	ведение ЛПХ	13	02.020	1 112	311,74	346 654,88

№ пп	Местоположение ЗУ	Район	Кадастровый номер ЗУ	Категория земель	Разрешенное использование по документу	Код вида разрешенного использования (в соответствии с классификатором видов разрешенного использования земельных участков)	Вид использования объектов недвижимости	Площадь	УПКС	КС
6323	Российская Федерация, Республика Северная Осетия-Алания, Кировский муниципальный район, ст. Змейская	Кировский	15:02:0060147:174	0030020000000 Земли населенных пунктов	Для индивидуального жилищного строительства	13	02.010	894	911.71	1 [illegible]
6324	Респ. Северная Осетия - Алания, р-н Кировский, ст-ца Змейская, ул. Советская, дом 48	Кировский	15:02:0060147:2	0030020000000 Земли населенных пунктов	Для эксплуатации жилого дома и ведения личного подсобного хозяйства	13	02.020	1 [illegible]	911.71	[illegible]
6325	Респ. Северная Осетия - Алания, р-н Кировский, ст-ца Змейская, ул. Советская, дом 50	Кировский	15:02:0060147:3	0030020000000 Земли населенных пунктов	Для ведения личного подсобного хозяйства и эксплуатации жилого дома	13	02.020	1 [illegible]	911.71	[illegible]
6326	Респ. Северная Осетия - Алания, р-н Кировский, ст-ца Змейская, ул. Советская, дом 52	Кировский	15:02:0060147:4	0030020000000 Земли населенных пунктов	Для ведения личного подсобного хозяйства	13	02.020	2 [illegible]	911.71	[illegible]
6327	Респ. Северная Осетия - Алания, р-н Кировский, ст-ца Змейская, ул. Богаева, 67	Кировский	15:02:0060147:5	0030020000000 Земли населенных пунктов	Для ведения личного подсобного хозяйства	13	02.020	[illegible]	911.71	[illegible]
6328	Российская Федерация, Республика Северная Осетия-Алания, Кировский район, ст. Змейская, ул. Пашковского, 82 "а"	Кировский	15:02:0060147:55	0030020000000 Земли населенных пунктов	Для индивидуального жилищного строительства	13	02.010	1 [illegible]	911.71	[illegible]
6329	Респ. Северная Осетия - Алания, р-н Кировский, ст-ца Змейская, ул. Багаева, дом 65	Кировский	15:02:0060147:6	0030020000000 Земли населенных пунктов	ведение ЛПХ	13	02.020	1 [illegible]	911.71	[illegible]
6330	Респ. Северная Осетия - Алания, р-н Кировский, ст-ца Змейская, ул. Богаева, дом 63	Кировский	15:02:0060147:7	0030020000000 Земли населенных пунктов	Для ведения личного подсобного хозяйства	13	02.020	[illegible]	911.71	[illegible]
6331	Респ. Северная Осетия - Алания, р-н Кировский, ст-ца Змейская, ул. Богаева, дом 61	Кировский	15:02:0060147:8	0030020000000 Земли населенных пунктов	ведение ЛПХ	13	02.020	1 [illegible]	911.71	[illegible]
6332	Респ. Северная Осетия - Алания, р-н Кировский, ст. Змейская, ул. М.Горького, 55	Кировский	15:02:0060147:9	0030020000000 Земли населенных пунктов	Для ведения личного подсобного хозяйства	13	02.020	[illegible]	911.71	[illegible]
6333	Респ. Северная Осетия - Алания, р-н Кировский, ст-ца Змейская, ул. Багаева, дом 90	Кировский	15:02:0060148.1	0030020000000 Земли населенных пунктов	Для ведения личного подсобного хозяйства и эксплуатации жилого дома	13	02.020	2 [illegible]	911.71	[illegible]
6334	Республика Северная Осетия-Алания, р-н Кировский, ст-ца Змейская, ул Богаева, 92"б"	Кировский	15:02:0060148:11	0030020000000 Земли населенных пунктов	Под строительство жилого дома	13	02.010	2 [illegible]	911.71	[illegible]
6335	Российская Федерация, Республика Северная Осетия-Алания, Кировский район, ст. Змейская, ул. Советская, 65	Кировский	15:02:0060148:124	0030020000000 Земли населенных пунктов	Для ведения личного подсобного хозяйства	13	02.020	1 [illegible]	911.71	[illegible]
6336	Российская Федерация, Республика Северная Осетия-Алания, Кировский район, ст-ца Змейская, ул. Багаева, 93	Кировский	15:02:0060148:126	0030020000000 Земли населенных пунктов	Для ведения личного подсобного хозяйства	13	02.020	1 [illegible]	911.71	[illegible]
6337	Российская Федерация, Республика Северная Осетия - Алания, муниципальный район Кировский, сельское поселение Змейское, ст-ца Змейская, ул Богаева, участок 92в	Кировский	15:02:0060148.127	0030020000000 Земли населенных пунктов	Для ведения личного подсобного хозяйства	13	02.020	1 [illegible]	911.71	[illegible]
6338	Респ. Северная Осетия - Алания, р-н Кировский, ст-ца Змейская, ул. Богаева, дом 92	Кировский	15:02:0060148.2	0030020000000 Земли населенных пунктов	Для ведения личного подсобного хозяйства	13	02.020	[illegible]	911.71	[illegible]
6339	Республика Северная Осетия-Алания, р-н Кировский, ст-ца Змейская, ул Богаева, 94	Кировский	15:02:0060148:3	0030020000000 Земли населенных пунктов	Для ведения личного подсобного хозяйства	13	02.020	1 [illegible]	911.71	[illegible]
6340	Респ. Северная Осетия - Алания, р-н Кировский, ст. Змейская, ул. Гречко, 94	Кировский	15:02:0060149:1	0030020000000 Земли населенных пунктов	Для ведения личного подсобного хозяйства	13	02.020	1 [illegible]	911.71	[illegible]
6341	Северная Осетия - Алания респ, р-н Кировский, ст-ца Змейская, ул. Гречко, 67	Кировский	15:02:0060149:10	0030020000000 Земли населенных пунктов	Для ведения личного подсобного хозяйства	13	02.020	2 [illegible]	911.71	[illegible]
6342	Республика Северная Осетия-Алания, р-н Кировский, ст-ца Змейская, ул Гречко, д 76	Кировский	15:02:0060149:11	0030020000000 Земли населенных пунктов	Личное подсобное хозяйство	13	02.020	1 [illegible]	911.71	[illegible]
6343	Северная Осетия - Алания респ, р-н Кировский, ст-ца Змейская, ул Гречко, 87	Кировский	15:02:0060149:15	0030020000000 Земли населенных пунктов	Для ведения личного подсобного хозяйства	13	02.020	1 [illegible]	911.71	[illegible]
6344	Респ Северная Осетия - Алания, Кировский р-н, ст-ца Змейская, ул Гречко, 70	Кировский	15:02:0060149:156	0030020000000 Земли населенных пунктов	для ведения личного подсобного хозяйства	13	02.020	1 [illegible]	911.71	[illegible]
6345	Респ. Северная Осетия - Алания, Кировский р-н, ст. Змейская, ул. Гречко, 86	Кировский	15.02:0060149.157	0030020000000 Земли населенных пунктов	Для ведения личного подсобного хозяйства	13	02.020	1 [illegible]	911.71	[illegible]
6346	Республика Северная Осетия - Алания, Кировский р-н, ст-ца Змейская, ул Гречко, 102	Кировский	15.02:0060149.159	0030020000000 Земли населенных пунктов	Для ведения личного подсобного хозяйства	13	02.020	1 [illegible]	911.71	[illegible]
6347	Респ. Северная Осетия-Алания, р-н Кировский, ст-ца Змейская, ул. Гречко, 71	Кировский	15:02:0060149:16	0030020000000 Земли населенных пунктов	индивидуальное жилищное строительство	13	02.010	2 [illegible]	911.71	[illegible]
6348	Республика Северная Осетия - Алания, Кировский район, ст. Змейская, ул. Гречко, 89	Кировский	15:02:0060149:166	0030020000000 Земли населенных пунктов	Для ведения личного подсобного хозяйства	13	02.020	1 [illegible]	911.71	[illegible]
6349	Российская Федерация, Республика Северная Осетия-Алания, Кировский район, ст. Змейская, ул. Гречко, 93	Кировский	15.02:0060149.168	0030020000000 Земли населенных пунктов	Для ведения личного подсобного хозяйства	13	02.020	1 [illegible]	911.71	[illegible]
6350	Российская Федерация, Республика Северная Осетия-Алания, Кировский р-н, ст-ца Змейская, ул Гречко, д 81	Кировский	15.02:0060149.172	0030020000000 Земли населенных пунктов	Для ведения личного подсобного хозяйства	13	02.020	1 [illegible]	911.71	[illegible]
6351	Респ. Северная Осетия-Алания, р-н Кировский, ст Змейская, ул Гречко, 80	Кировский	15:02:0060149:19	0030020000000 Земли населенных пунктов	Для ведения личного подсобного хозяйства	13	02.020	1 [illegible]	911.71	[illegible]
6352	Северная Осетия - Алания респ, р-н Кировский, ст-ца Змейская, ул. Гречко, 85	Кировский	15:02:0060149:20	0030020000000 Земли населенных пунктов	Для ведения личного подсобного хозяйства	13	02.020	2 [illegible]	911.71	[illegible]
6353	Республика Северная Осетия-Алания, р-н Кировский, ст. Змейская, ул. Гречко, 91	Кировский	15:02:0060149:25	0030020000000 Земли населенных пунктов	Для ведения личного подсобного хозяйства	13	02.020	1 [illegible]	911.71	[illegible]
6354	Республика Северная Осетия-Алания, р-н Кировский, ст. Змейская, ул. Гречко, 105	Кировский	15:02:0060149:26	0030020000000 Земли населенных пунктов	Для ведения личного подсобного хозяйства	13	02.020	1 [illegible]	911.71	[illegible]
6355	Республика Северная Осетия-Алания, р-н Кировский, ст. Змейская, ул. Гречко, 103	Кировский	15:02:0060149:27	0030020000000 Земли населенных пунктов	Для ведения личного подсобного хозяйства	13	02.020	1 [illegible]	911.71	[illegible]
6356	Респ. Северная Осетия - Алания, р-н Кировский, ст. Змейская, ул. Гречко, 68	Кировский	15:02:0060149:29	0030020000000 Земли населенных пунктов	Для ведения личного подсобного хозяйства	13	02.020	1 [illegible]	911.71	[illegible]
6357	Респ. Северная Осетия - Алания, р-н Кировский, ст-ца Змейская, ул. Гречко, дом 101	Кировский	15:02:0060149.3	0030020000000 Земли населенных пунктов	Для ведения личного подсобного хозяйства и эксплуатации жилого дома	13	02.020	2 [illegible]	911.71	[illegible]
6358	Респ. Северная Осетия - Алания, р-н Кировский, ст. Змейская, ул. Гречко, 77	Кировский	15:02:0060149:30	0030020000000 Земли населенных пунктов	Для ведения личного подсобного хозяйства	13	02.020	1 [illegible]	911.71	[illegible]
6359	Респ. Северная Осетия - Алания, р-н Кировский, ст. Змейская, ул. Гречко,104	Кировский	15:02:0060149:34	0030020000000 Земли населенных пунктов	Для ведения личного подсобного хозяйства	13	02.020	1 [illegible]	911.71	[illegible]
6360	Республика Северная Осетия-Алания, р-н Кировский, ст. Змейская, ул Гречко, 92	Кировский	15:02:0060149:35	0030020000000 Земли населенных пунктов	Для ведения личного подсобного хозяйства	13	02.020	1 [illegible]	911.71	[illegible]
6361	Республика Северная Осетия-Алания, р-н Кировский, ст. Змейская, ул. Гречко, 98	Кировский	15:02:0060149:36	0030020000000 Земли населенных пунктов	Для ведения личного подсобного хозяйства	13	02.020	1 [illegible]	911.71	[illegible]
6362	Республика Северная Осетия-Алания, р-н Кировский, ст. Змейская, ул. Гречко, 88	Кировский	15:02:0060149:37	0030020000000 Земли населенных пунктов	Для ведения личного подсобного хозяйства	13	02.020	1 [illegible]	911.71	[illegible]
6363	Республика Северная Осетия-Алания, р-н Кировский, ст. Змейская, ул. Гречко, 97	Кировский	15:02:0060149:38	0030020000000 Земли населенных пунктов	Для ведения личного подсобного хозяйства	13	02.020	1 [illegible]	911.71	[illegible]
6364	Республика Северная Осетия-Алания, р-н Кировский, ст-ца Змейская, ул Гречко, 95	Кировский	15:02:0060149:39	0030020000000 Земли населенных пунктов	Для ведения личного подсобного хозяйства	13	02.020	1 [illegible]	911.71	[illegible]

№ п/п	Местоположение ЗУ	Район	Кадастровый номер ЗУ	Категория земель	Разрешенное использование по документу	Код вида разрешенного использования (в соответствии с классификатором видов разрешенного использования земельных участков)	Вид использования объектов недвижимости	Площадь	УПКС	КС
6365	Респ. Северная Осетия - Алания, р-н Кировский, ст-ца Змейская, ул. Гречко, дом 83	Кировский	15:02:0060149:4	0030020000000 Земли населенных пунктов	Для ведения личного подсобного хозяйства	13	02.020	1 514	911.71	471 662.62
6366	Респ. Северная Осетия - Алания, р-н Кировский, ст-ца Змейская, ул. Братьев Гиковых, 79	Кировский	15:02:0060149:43	0030020000000 Земли населенных пунктов	Для ведения личного подсобного хозяйства	13	02.020	1 500	911.71	467 610.00
6367	Республика Северная Осетия - Алания, р-н Кировский, ст-ца Змейская, ул. Гречко, 109	Кировский	15:02:0060149:44	0030020000000 Земли населенных пунктов	Для ведения личного подсобного хозяйства	13	02.020	2 500	911.71	779 350.00
6368	Респ. Северная Осетия - Алания, р-н Кировский, ст. Змейская, ул. Гречко, 79	Кировский	15:02:0060149:45	0030020000000 Земли населенных пунктов	Для ведения личного подсобного хозяйства	13	02.020	2 500	911.71	779 350.00
6369	Северная Осетия - Алания респ, р-н Кировский, ст-ца Змейская, ул Гречко, 69	Кировский	15:02:0060149:5	0030020000000 Земли населенных пунктов	Для ведения личного подсобного хозяйства	13	02.020	1 501	911.71	467 921.74
6370	Республика Северная Осетия-Алания, р-н Кировский, ст-ца Змейская, ул Гречко, д 78	Кировский	15:02:0060149:6	0030020000000 Земли населенных пунктов	Для ведения личного подсобного хозяйства	13	02.020	1 547	911.71	482 267.76
6371	Северная Осетия - Алания респ, р-н Кировский, ст-ца Змейская, ул. Гречко, 82	Кировский	15:02:0060149:7	0030020000000 Земли населенных пунктов	Для ведения личного подсобного хозяйства	13	02.020	1 425	911.71	444 229.50
6372	Российская Федерация, Республика Северная Осетия-Алания, Кировский район, ст. Змейская, ул. Гречко, 90	Кировский	15:02:0060149:8	0030020000000 Земли населенных пунктов	Для ведения личного подсобного хозяйства	13	02.020	1 439	911.71	448 658.64
6373	Северная Осетия - Алания респ, р-н Кировский, ст-ца Змейская, ул Гречко, 96	Кировский	15:02:0060149:9	0030020000000 Земли населенных пунктов	Для ведения личного подсобного хозяйства	13	02.020	1 467	911.71	457 444.18
6374	Респ. Северная Осетия - Алания, р-н Кировский, ст-ца Змейская, ул. Гунченко, дом 1а	Кировский	15:02:0060150:1	0030020000000 Земли населенных пунктов	Для ведения личного подсобного хозяйства	13	02.020	880	911.71	274 401.20
6375	РСО-Алания, Кировский район, ст. Змейская, ул. Чапаева, 109	Кировский	15:02:0060150:165	0030020000000 Земли населенных пунктов	Для ведения личного подсобного хозяйства	13	02.020	1 135	911.71	353 972.70
6376	РСО-Алания, Кировский район, ст. Змейская, ул. Садовая, 62 "а"	Кировский	15:02:0060150:166	0030020000000 Земли населенных пунктов	Для ведения личного подсобного хозяйства	13	02.020	1 500	911.71	467 610.00
6377	Республика Северная Осетия — Алания, р-н Кировский, ст-ца Змейская,ул. Садовая , 75 м	Кировский	15:02:0060150:167	0030020000000 Земли населенных пунктов	Для ведения личного подсобного хозяйства	13	02.020	1 927	911.71	600 722.96
6378	Республика Северная Осетия - Алания, Кировский район, ст. Змейская, ул.Чапаева, 87	Кировский	15:02:0060150:168	0030020000000 Земли населенных пунктов	Для ведения личного подсобного хозяйства	13	02.020	1 471	911.71	1 067 554.71
6379	Республика Северная Осетия - Алания, Кировский район, ст. Змейская, ул. Чапаева, 85	Кировский	15:02:0060150:176	0030020000000 Земли населенных пунктов	Для ведения личного подсобного хозяйства	13	02.020	3 000	911.71	935 220.00
6380	Российская Федерация, Республика Северная Осетия-Алания, Кировский муниципальный район, ст-ца Змейская, ул. Чапаева, 93	Кировский	15:02:0060150:177	0030020000000 Земли населенных пунктов	Для ведения личного подсобного хозяйства	13	02.020	2 700	911.71	841 698.00
6381	Российская Федерация, Республика Северная Осетия-Алания, Кировский муниципальный район, ст. Змейская, ул. Чапаева, 107	Кировский	15:02:0060150:178	0030020000000 Земли населенных пунктов	Для ведения личного подсобного хозяйства	13	02.020	1 094	911.71	341 043.56
6382	Российская Федерация, Республика Северная Осетия-Алания, Кировский муниципальный район, ст. Змейская, ул. Садовая, 62 "б"	Кировский	15:02:0060150:179	0030020000000 Земли населенных пунктов	Для ведения личного подсобного хозяйства	13	02.020	1 500	911.71	467 610.00
6383	Российская Федерация, Республика Северная Осетия-Алания, Кировский район, ст. Змейская, ул. Чапаева, 67	Кировский	15:02:0060150:182	0030020000000 Земли населенных пунктов	Для ведения личного подсобного хозяйства	13	02.020	2 709	911.71	872 560.26
6384	Российская Федерация, Республика Северная Осетия - Алания, Кировский район, ст-ца Змейская, ул. Чапаева, 71	Кировский	15:02:0060150:184	0030020000000 Земли населенных пунктов	Для ведения личного подсобного хозяйства	13	02.020	1 707	911.71	532 110.18
6385	Респ. Северная Осетия - Алания, р-н Кировский, ст-ца Змейская, ул. Пархоменко, дом 1	Кировский	15:02:0060150:2	0030020000000 Земли населенных пунктов	Для эксплуатации жилого дома и ведения личного подсобного хозяйства	13	02.020	1 261	911.71	393 027.20
6386	Северная Осетия - Алания респ, р-н Кировский, ст-ца Змейская, ул. Садовая, 42	Кировский	15:02:0060150:26	0030020000000 Земли населенных пунктов	Для ведения личного подсобного хозяйства	13	02.020	1 420	911.71	442 618.80
6387	Северная Осетия - Алания респ, р-н Кировский, ст. Змейская, ул. Гунченко, 4 "а"	Кировский	15:02:0060150:27	0030020000000 Земли населенных пунктов	Для ведения личного подсобного хозяйства	13	02.020	1 531	911.71	477 274.94
6388	Респ. Северная Осетия - Алания, р-н Кировский, ст-ца Змейская, ул. Чапаева, дом 53	Кировский	15:02:0060150:3	0030020000000 Земли населенных пунктов	Для ведения личного подсобного хозяйства	13	02.020	1 465	911.71	456 731.20
6389	Республика Северная Осетия-Алания, р-н Кировский, ст. Змейская, ул. Садовая, 52	Кировский	15:02:0060150:37	0030020000000 Земли населенных пунктов	Для эксплуатации жилого дома	13	02.010	1 467	911.71	457 384.38
6390	Северная Осетия - Алания респ, р-н Кировский, ст-ца Змейская, ул. Садовая, 54	Кировский	15:02:0060150:4	0030020000000 Земли населенных пунктов	Для ведения личного подсобного хозяйства	13	02.020	1 444	911.71	450 192.56
6391	Респ. Северная Осетия - Алания, р-н Кировский, ст. Змейская, ул. Садовая, 52 "а"	Кировский	15:02:0060150:40	0030020000000 Земли населенных пунктов	Для ведения личного подсобного хозяйства	13	02.020	1 471	911.71	458 569.54
6392	Респ. Северная Осетия - Алания, р-н Кировский, ст. Змейская, ул. Чапаева, 83	Кировский	15:02:0060150:41	0030020000000 Земли населенных пунктов	Для ведения личного подсобного хозяйства	13	02.020	2 696	911.71	840 151.04
6393	Республика Северная Осетия-Алания, р-н Кировский, ст. Змейская, ул. Садовая, 62	Кировский	15:02:0060150:42	0030020000000 Земли населенных пунктов	Для ведения личного подсобного хозяйства	13	02.020	1 500	911.71	467 610.00
6394	Республика Северная Осетия-Алания, р-н Кировский, ст. Змейская, ул. Чапаева, 95	Кировский	15:02:0060150:44	0030020000000 Земли населенных пунктов	Малоэтажная жилая застройка	2	02.013	2 476	779.35	2 009 161.30
6395	Республика Северная Осетия-Алания, р-н Кировский, ст. Змейская, ул. Садовая, 58	Кировский	15:02:0060150:45	0030020000000 Земли населенных пунктов	Для ведения личного подсобного хозяйства	13	02.020	1 157	911.71	360 596.18
6396	Республика Северная Осетия-Алания, р-н Кировский, ст-ца Змейская, ул. Гунченко, 1	Кировский	15:02:0060150:46	0030020000000 Земли населенных пунктов	Для ведения личного подсобного хозяйства	13	02.020	1 137	911.71	360 268.18
6397	Республика Северная Осетия-Алания, р-н Кировский, ст-ца Змейская, ул. Садовая, 54 "в"	Кировский	15:02:0060150:49	0030020000000 Земли населенных пунктов	Для ведения личного подсобного хозяйства	13	02.020	1 436	911.71	447 142.44
6398	Северная Осетия - Алания респ, р-н Кировский, ст-ца. Змейская, ул. Чапаева, 103	Кировский	15:02:0060150:5	0030020000000 Земли населенных пунктов	Для ведения личного подсобного хозяйства	13	02.020	2 654	911.71	827 046.22
6399	Республика Северная Осетия-Алания, р-н Кировский, ст. Змейская, ул. Садовая, 40	Кировский	15:02:0060150:51	0030020000000 Земли населенных пунктов	Для ведения личного подсобного хозяйства	13	02.020	1 905	911.71	593 561.70
6400	Республика Северная Осетия-Алания, р-н Кировский, ст. Змейская, ул. Чапаева, 101	Кировский	15:02:0060150:53	0030020000000 Земли населенных пунктов	Для ведения личного подсобного хозяйства	13	02.020	2 900	911.71	903 516.00
6401	Респ. Северная Осетия - Алания, р-н Кировский, ст-ца Змейская, ул. Ленина, 164	Кировский	15:02:0060151:1	0030020000000 Земли населенных пунктов	Для ведения личного подсобного хозяйства	13	02.020	918	911.71	286 016.62
6402	Республика Северная Осетия-Алания, р-н Кировский, ст. Змейская, ул. Пашковского, 155	Кировский	15:02:0060151:10	0030020000000 Земли населенных пунктов	Для индивидуального жилищного строительства	13	02.010	600	911.71	186 844.00
6403	Республика Северная Осетия-Алания, р-н Кировский, ст-ца Змейская, ул. Ленина, уч. 190	Кировский	15:02:0060151:11	0030020000000 Земли населенных пунктов	Для индивидуального жилищного строительства	13	02.010	600	911.71	186 844.00
6404	Республика Северная Осетия-Алания, р-н Кировский, ст-ца Змейская, ул. Ленина, уч. 184	Кировский	15:02:0060151:12	0030020000000 Земли населенных пунктов	Для индивидуального жилищного строительства	13	02.010	600	911.71	186 844.00
6405	Республика Северная Осетия-Алания, р-н Кировский, ст. Змейская, ул. Пашковского, 143	Кировский	15:02:0060151:13	0030020000000 Земли населенных пунктов	Для индивидуального жилищного строительства	13	02.010	600	911.71	186 844.00

№ п/п	Местоположение ЗУ	Район	Кадастровый номер ЗУ	Категория земель	Разрешенное использование по документу	Код вида разрешенного использования (в соответствии с классификатором видов разрешенного использования земельных участков)	Вид использования объектов недвижимости	Площадь	УПКС	КС
6406	Республика Северная Осетия-Алания, р-н Кировский, ст. Змейская, ул. Ленина, 178	Кировский	15:02:0060151:14	0030020000000 Земли населенных пунктов	Для индивидуального жилищного строительства	13	02.010	600	911.71	167 044.00
6407	Российская Федерация, Республика Северная Осетия-Алания, Кировский муниципальный район, ст. Змейская, ул. Ленина, 198	Кировский	15:02:0060151:146	0030020000000 Земли населенных пунктов	Для ведения личного подсобного хозяйства	13	02.020	765	911.71	248 181.10
6408	Российская Федерация, Республика Северная Осетия-Алания, Кировский муниципальный район, ст. Змейская, ул. Ленина, 200	Кировский	15:02:0060151:147	0030020000000 Земли населенных пунктов	Для ведения личного подсобного хозяйства	13	02.020	833	911.71	259 679.32
6409	Российская Федерация, Республика Северная Осетия-Алания, Кировский район, ст. Змейская, ул. Ленина, 168"г"	Кировский	15:02:0060151:148	0030020000000 Земли населенных пунктов	Для индивидуального жилищного строительства	13	02.010	477	911.71	148 699.95
6410	Российская Федерация, Республика Северная Осетия-Алания, Кировский район, ст. Змейская, ул. Ленина, 200 "м"	Кировский	15:02:0060151:149	0030020000000 Земли населенных пунктов	Для индивидуального жилищного строительства	13	02.010	582	911.71	181 442.65
6411	Республика Северная Осетия-Алания, р-н Кировский, ст-ца Змейская, ул. Ленина, уч. 188	Кировский	15:02:0060151:15	0030020000000 Земли населенных пунктов	Для индивидуального жилищного строительства	13	02.010	600	911.71	167 044.00
6412	Республика Северная Осетия-Алания, р-н Кировский, ст-ца Змейская, ул Ленина. 172	Кировский	15:02:0060151:16	0030020000000 Земли населенных пунктов	Для индивидуального жилищного строительства	13	02.010	600	911.71	167 011.00
6413	Республика Северная Осетия-Алания, р-н Кировский, ст-ца Змейская, ул Ленина, 182	Кировский	15:02:0060151:17	0030020000000 Земли населенных пунктов	Для индивидуального жилищного строительства	13	02.010	600	911.71	167 011.00
6414	Республика Северная Осетия-Алания, р-н Кировский, ст-ца Змейская, ул Ленина, 176	Кировский	15:02:0060151:18	0030020000000 Земли населенных пунктов	Для индивидуального жилищного строительства	13	02.010	600	911.71	167 044.00
6415	Республика Северная Осетия-Алания, р-н Кировский, ст-ца Змейская, ул. Ленина, 186	Кировский	15:02:0060151:19	0030020000000 Земли населенных пунктов	Для индивидуального жилищного строительства	13	02.010	600	911.71	167 044.00
6416	Республика Северная Осетия-Алания, р-н Кировский, ст-ца Змейская, ул. Ленина, 180	Кировский	15:02:0060151:20	0030020000000 Земли населенных пунктов	Для индивидуального жилищного строительства	13	02.010	600	911.71	167 011.00
6417	Республика Северная Осетия-Алания, р-н Кировский, ст-ца Змейская, ул Ленина. 196	Кировский	15:02:0060151:21	0030020000000 Земли населенных пунктов	Для индивидуального жилищного строительства	13	02.010	600	911.71	167 011.00
6418	Республика Северная Осетия-Алания, р-н Кировский, ст. Змейская, ул. Пашковского, 151	Кировский	15:02:0060151:22	0030020000000 Земли населенных пунктов	Для индивидуального жилищного строительства	13	02.010	600	911.71	167 044.00
6419	Республика Северная Осетия-Алания, р-н Кировский, ст-ца Змейская, ул. Пашковского, 167	Кировский	15:02:0060151:23	0030020000000 Земли населенных пунктов	Для индивидуального жилищного строительства	13	02.010	600	911.71	167 044.00
6420	Республика Северная Осетия-Алания, р-н Кировский, ст-ца Змейская, ул. Пашковского, 163	Кировский	15:02:0060151:24	0030020000000 Земли населенных пунктов	Для индивидуального жилищного строительства	13	02.010	600	911.71	167 011.00
6421	Республика Северная Осетия-Алания, р-н Кировский, ст-ца Змейская, ул Ленина, уч. 174	Кировский	15:02:0060151:25	0030020000000 Земли населенных пунктов	Для индивидуального жилищного строительства	13	02.010	600	911.71	167 011.00
6422	Республика Северная Осетия-Алания, р-н Кировский, ст. Змейская, ул. Пашковского, 165	Кировский	15:02:0060151:26	0030020000000 Земли населенных пунктов	Для индивидуального жилищного строительства	13	02.010	600	911.71	167 044.00
6423	Республика Северная Осетия-Алания, р-н Кировский, ст. Змейская, ул. Пашковского. 157	Кировский	15:02:0060151:27	0030020000000 Земли населенных пунктов	Для индивидуального жилищного строительства	13	02.010	600	911.71	167 044.00
6424	Республика Северная Осетия-Алания, р-н Кировский, ст. Змейская, ул. Ленина. 192	Кировский	15:02:0060151:28	0030020000000 Земли населенных пунктов	Для индивидуального жилищного строительства	13	02.010	600	911.71	167 011.00
6425	Республика Северная Осетия-Алания, р-н Кировский, ст-ца Змейская, ул Ленина, уч 194	Кировский	15:02:0060151:29	0030020000000 Земли населенных пунктов	Для индивидуального жилищного строительства	13	02.010	600	911.71	167 011.00
6426	Республика Северная Осетия-Алания, р-н Кировский, ст. Змейская, ул. Ленина, 168 "Ф"	Кировский	15:02:0060151:3	0030020000000 Земли населенных пунктов	Для строительства жилого дома	13	02.010	4966	911.71	955 774.84
6427	Республика Северная Осетия-Алания, р-н Кировский, ст-ца. Змейская, ул. Пашковского, уч. 149	Кировский	15:02:0060151:4	0030020000000 Земли населенных пунктов	Для индивидуального жилищного строительства	13	02.010	600	911.71	167 044.00
6428	Республика Северная Осетия-Алания, р-н Кировский, ст-ца. Змейская, ул. Пашковского, уч. 147	Кировский	15:02:0060151:5	0030020000000 Земли населенных пунктов	Для индивидуального жилищного строительства	13	02.010	600	911.71	167 011.00
6429	Республика Северная Осетия-Алания, р-н Кировский, ст. Змейская, ул. Пашковского, 145	Кировский	15:02:0060151:6	0030020000000 Земли населенных пунктов	Для индивидуального жилищного строительства	13	02.010	600	911.71	167 011.00
6430	Республика Северная Осетия-Алания, р-н Кировский, ст-ца. Змейская, ул. Пашковского. уч. 159	Кировский	15:02:0060151:7	0030020000000 Земли населенных пунктов	Для индивидуального жилищного строительства	13	02.010	600	911.71	167 044.00
6431	Республика Северная Осетия-Алания, р-н Кировский, ст. Змейская, ул. Пашковского. 161	Кировский	15:02:0060151:8	0030020000000 Земли населенных пунктов	Для индивидуального жилищного строительства	13	02.010	600	911.71	167 044.00
6432	Республика Северная Осетия-Алания, р-н Кировский, ст. Змейская, ул. Пашковского. 153	Кировский	15:02:0060151:9	0030020000000 Земли населенных пунктов	Для индивидуального жилищного строительства	13	02.010	600	911.71	167 011.00
6433	Республика Северная Осетия-Алания, р-н Кировский, ст-ца Змейская	Кировский	15:02:0060152.1	0030010000000 Земли сельскохозяйственного назначения	Для строительства птицеводческой фермы	1	01.100	10 000	86.76	867 600.00
6434	Республика Северная Осетия-Алания, р-н Кировский, ст-ца Змейская, ул Бр.Гокоевых, 41	Кировский	15:02:0060152:100	0030020000000 Земли населенных пунктов	Для ведения личного подсобного хозяйства	13	02.020	1 500	911.71	167 610.00
6435	Республика Северная Осетия-Алания, р-н Кировский, 300 м. западнее ст. Змейская	Кировский	15:02:0060152:101	0030010000000 Земли сельскохозяйственного назначения	Скотоводство	1	01.080	450 000	129.57	58 217 276.22
6436	Республика Северная Осетия-Алания, р-н Кировский, 150 м. западнее ст. Змейская	Кировский	15:02:0060152:103	0030010000000 Земли сельскохозяйственного назначения	Сельскохозяйственное использование	1	01.010	273 370	8.97	2 452 128.89
6437	Республика Северная Осетия-Алания, р-н Кировский, ст-ца Змейская, ул Бр Гокоевых, д 2а	Кировский	15:02:0060152:104	0030020000000 Земли населенных пунктов	Для ведения личного подсобного хозяйства	13	02.020	1 223	911.71	681 256.02
6438	Респ. Северная Осетия - Алания, р-н Кировский, ст-ца Змейская, ул Братьев Гокоевых, 13-1	Кировский	15:02:0060152:105	0030020000000 Земли населенных пунктов	Для ведения личного подсобного хозяйства	13	02.020	3 000	911.71	835 230.00
6439	Респ. Северная Осетия - Алания, р-н Кировский, ст. Змейская, ул. Бр. Гокоевых, 14	Кировский	15:02:0060152:106	0030020000000 Земли населенных пунктов	Для ведения личного подсобного хозяйства	13	02.020	1 500	911.71	167 610.00
6440	РСО-Алания, Кировский район, ст. Змейская, ул. Бр. Гокоевых, 28	Кировский	15:02:0060152:13	0030020000000 Земли населенных пунктов	Для ведения личного подсобного хозяйства	13	02.020	1 501	911.71	167 721.71
6441	РСО-Алания, Кировский район, ст. Змейская, ул. Бр. Гокоевых, 2	Кировский	15:02:0060152:14	0030020000000 Земли населенных пунктов	Для ведения личного подсобного хозяйства	13	02.020	1 111	911.71	124 090.36
6442	РСО-Алания, Кировский район, ст. Змейская, ул. Бр. Гокоевых, 11	Кировский	15:02:0060152:15	0030020000000 Земли населенных пунктов	Для ведения личного подсобного хозяйства	13	02.020	1 499	911.71	167 498.26
6443	Российская Федерация, Республика Северная Осетия-Алания, Кировский муниципальный район, ст-ца Змейская, ул. Братьев Гокоева к, 13	Кировский	15:02:0060152:16	0030020000000 Земли населенных пунктов	Индивидуальное жилищное строительство	13	02.010	1 500	911.71	167 610.00
6444	РСО-Алания, Кировский район, ст. Змейская, ул. Бр. Гокоевых, 15	Кировский	15:02:0060152:17	0030020000000 Земли населенных пунктов	Для ведения личного подсобного хозяйства	13	02.020	1 499	911.71	167 498.26
6445	РСО-Алания, Кировский район, ст. Змейская, ул. Бр. Гокоевых, 17	Кировский	15:02:0060152:18	0030020000000 Земли населенных пунктов	Для ведения личного подсобного хозяйства	13	02.020	1 500	911.71	167 610.00

№ п/п	Местоположение ЗУ	Район	Кадастровый номер ЗУ	Категория земель	Разрешенное использование по документу	Код вида разрешенного использования (в соответствии с классификатором видов разрешенного использования земельных участков)	Вид использования объектов недвижимости	Площадь	УПКС	КС
6446	РСО-Алания, Кировский район, ст. Змейская, ул. Бр. Гокоевых, 19	Кировский	15:02:0060152:19	0030020000000 Земли населенных пунктов	Для ведения личного подсобного хозяйства	13	02.020	1 500	311.71	467 610.00
6447	Республика Северная Осетия-Алания, р-н Кировский, ст-ца Змейская, ул Бр.Гокоевых, д 22	Кировский	15:02:0060152:2	0030020000000 Земли населенных пунктов	Для ведения личного подсобного хозяйства	13	02.020	1 484	311.71	462 684.66
6448	Республика Северная Осетия-Алания, р-н Кировский, ст-ца Змейская, ул Бр.Гокоевых, д 21	Кировский	15:02:0060152:20	0030020000000 Земли населенных пунктов	Для ведения личного подсобного хозяйства	13	02.020	1 500	311.71	467 610.00
6449	Респ. Северная Осетия-Алания, р-н Кировский, ст. Змейская, ул. Бр.Гокоевых, 1"в"	Кировский	15:02:0060152:21	0030020000000 Земли населенных пунктов	Для строительства магазина	4	04.040	525	810.52	425 523.00
6450	Республика Северная Осетия-Алания, Кировский р-н, западная окраина ст. Змейская	Кировский	15:02:0060152:217	0030020000000 Земли населенных пунктов	пород культуры и отдых га	5	12.003	95 100	276.52	26 407 252.00
6451	РСО-Алания, Кировский район, ст Змейская, ул Гагарина, 1"г"	Кировский	15:02:0060152:218	0030020000000 Земли населенных пунктов	Для индивидуального жилищного строительства	13	02.010	1 500	311.71	467 610.00
6452	Респ Северная Осетия - Алания, Кировский р-н, западная окраина ст. Змейская	Кировский	15:02:0060152:219	0030020000000 Земли населенных пунктов	Трубопроводный транспорт	6	07.050	943	30.86	29 162.70
6453	Северная Осетия - Алания респ. р-н Кировский, ст. Змейская, ул. Бр. Гокоевых, 36	Кировский	15:02:0060152:22	0030020000000 Земли населенных пунктов	Для ведения личного подсобного хозяйства	13	02.020	1 509	311.71	470 113.66
6454	Российская Федерация, Республика Северная Осетия-Алания, Кировский муниципальный район, ст-ца Змейская, ул. Братьев Гокоевых, 88	Кировский	15:02:0060152:226	0030020000000 Земли населенных пунктов	Для ведения личного подсобного хозяйства	13	02.020	1 500	311.71	467 610.00
6455	Российская Федерация, Республика Северная Осетия-Алания, Кировский муниципальный район, ст-ца Змейская, ул. Бр.Гокоевых, 117	Кировский	15:02:0060152:227	0030020000000 Земли населенных пунктов	Для ведения личного подсобного хозяйства	13	02.020	1 500	311.71	467 610.00
6456	Республика Северная Осетия - Алания, Кировский район, западная окраина ст. Змейская	Кировский	15:02:0060152:228	0030020000000 Земли населенных пунктов	Трубопроводный транспорт	6	07.050	895	30.86	27 712.28
6457	Российская Федерация, Республика Северная Осетия-Алания, Кировский муниципальный район, ст-ца Змейская, ул. Бр. Гокоевых, 16	Кировский	15:02:0060152:229	0030020000000 Земли населенных пунктов	Для ведения личного подсобного хозяйства	13	02.020	1 500	311.71	467 610.00
6458	Северная Осетия - Алания респ. р-н Кировский, ст. Змейская, Бр. Гокоевых, 30	Кировский	15:02:0060152:23	0030020000000 Земли населенных пунктов	Ведение личного подсобного хозяйства	13	02.020	1 513	311.71	471 662.62
6459	Российская Федерация, Республика Северная Осетия-Алания, Кировский муниципальный район, ст. Змейская, ул. Бр.Гокоевых, 126	Кировский	15:02:0060152:230	0030020000000 Земли населенных пунктов	Для ведения личного подсобного хозяйства	13	02.020	1 500	311.71	467 610.00
6460	Российская Федерация, Республика Северная Осетия-Алания, Кировский муниципальный район, ст-ца Змейская, ул. Братьев Гокоевых, 118	Кировский	15:02:0060152:232	0030020000000 Земли населенных пунктов	Для ведения личного подсобного хозяйства	13	02.020	1 500	311.71	467 610.00
6461	Российская Федерация, Республика Северная Осетия-Алания, Кировский муниципальный район, ст. Змейская, ул. Бр. Гокоевых, 8	Кировский	15:02:0060152:233	0030020000000 Земли населенных пунктов	Для индивидуального жилищного строительства	13	02.010	2 877	311.71	896 875.98
6462	Российская Федерация, Республика Северная Осетия-Алания, Кировский район, ст. Змейская, ул. Братьев Гокоевых, 144 "а"	Кировский	15:02:0060152:234	0030020000000 Земли населенных пунктов	Для ведения личного подсобного хозяйства	13	02.020	1 500	311.71	467 610.00
6463	Российская Федерация, Республика Северная Осетия-Алания, Кировский район, ст-ца Змейская, ул. Братьев Гокоевых, 124	Кировский	15:02:0060152:235	0030020000000 Земли населенных пунктов	Для ведения личного подсобного хозяйства	13	02.020	1 500	311.71	467 610.00
6464	Республика Северная Осетия-Алания, р-н Кировский, ст. Змейская, ул. Бр.Гокоевых, 48	Кировский	15:02:0060152:24	0030020000000 Земли населенных пунктов	Ведение личного подсобного хозяйства	13	02.020	1 503	311.71	468 515.22
6465	Республика Северная Осетия-Алания, р-н Кировский, ст. Змейская, ул. Бр.Гокоевых, 52	Кировский	15:02:0060152:25	0030020000000 Земли населенных пунктов	Для ведения личного подсобного хозяйства	13	02.020	1 497	311.71	466 676.78
6466	Республика Северная Осетия-Алания, р-н Кировский, ст. Змейская, ул. Бр. Гокоевых, 58	Кировский	15:02:0060152:26	0030020000000 Земли населенных пунктов	Для ведения личного подсобного хозяйства	13	02.020	1 509	311.71	470 115.66
6467	Республика Северная Осетия-Алания, р-н Кировский, ст. Змейская, ул. Бр. Гокоевых, 50	Кировский	15:02:0060152:27	0030020000000 Земли населенных пунктов	Для ведения личного подсобного хозяйства	13	02.020	1 486	311.71	463 069.32
6468	Республика Северная Осетия-Алания, р-н Кировский, ст. Змейская, ул. Бр. Гокоевых, 32	Кировский	15:02:0060152:28	0030020000000 Земли населенных пунктов	Для ведения личного подсобного хозяйства	13	02.020	1 502	311.71	468 233.38
6469	Республика Северная Осетия-Алания, р-н Кировский, ст-ца Змейская, ул. Бр.Гокоевых, 40	Кировский	15:02:0060152:29	0030020000000 Земли населенных пунктов	Ведение личного подсобного хозяйства	13	02.020	1 535	311.71	478 197.00
6470	Республика Северная Осетия-Алания, р-н Кировский, ст-ца Змейская, ул Бр Гокоевых, д 62	Кировский	15:02:0060152:3	0030020000000 Земли населенных пунктов	Для ведения личного подсобного хозяйства	13	02.020	1 598	311.71	498 160.52
6471	Республика Северная Осетия-Алания, р-н Кировский, ст-ца Змейская, ул. Бр.Гокоевых, 34	Кировский	15:02:0060152:30	0030020000000 Земли населенных пунктов	Ведение личного подсобного хозяйства	13	02.020	1 496	311.71	466 365.04
6472	Республика Северная Осетия-Алания, р-н Кировский, ст-ца Змейская, ул. Бр.Гокоевых, 38	Кировский	15:02:0060152:31	0030020000000 Земли населенных пунктов	Ведение личного подсобного хозяйства	13	02.020	1 535	311.71	478 197.00
6473	Республика Северная Осетия-Алания, р-н Кировский, ст-ца Змейская, ул. Бр.Гокоевых, 42	Кировский	15:02:0060152:32	0030020000000 Земли населенных пунктов	Ведение личного подсобного хозяйства	13	02.020	1 509	311.71	470 115.66
6474	Республика Северная Осетия-Алания, р-н Кировский, ст. Змейская, ул. Бр. Гокоевых, 60	Кировский	15:02:0060152:34	0030020000000 Земли населенных пунктов	Для ведения личного подсобного хозяйства	13	02.020	1 541	311.71	477 273.94
6475	Республика Северная Осетия-Алания, р-н Кировский, ст-ца Змейская, ул Бр.Гокоевых, 66	Кировский	15:02:0060152:35	0030020000000 Земли населенных пунктов	Для ведения личного подсобного хозяйства	13	02.020	1 541	311.71	477 273.94
6476	Республика Северная Осетия-Алания, р-н Кировский, ст-ца Змейская, ул Бр.Гокоевых, 68	Кировский	15:02:0060152:36	0030020000000 Земли населенных пунктов	Для ведения личного подсобного хозяйства	13	02.020	1 497	311.71	466 676.78
6477	Республика Северная Осетия-Алания, р-н Кировский, ст-ца Змейская, ул Бр Гокоевых, 53	Кировский	15:02:0060152:38	0030020000000 Земли населенных пунктов	Для ведения личного подсобного хозяйства	13	02.020	1 500	311.71	467 610.00
6478	Республика Северная Осетия-Алания, р-н Кировский, ст-ца Змейская, ул Бр Гокоевых, д 45	Кировский	15:02:0060152:39	0030020000000 Земли населенных пунктов	Для ведения личного подсобного хозяйства	13	02.020	1 499	311.71	467 298.26
6479	Республика Северная Осетия-Алания, р-н Кировский, ст-ца Змейская, ул Бр.Гокоевых, 49	Кировский	15:02:0060152:41	0030020000000 Земли населенных пунктов	Для ведения личного подсобного хозяйства	13	02.020	1 501	311.71	467 921.74
6480	Республика Северная Осетия-Алания, р-н Кировский, ст. Змейская, ул. Бр. Гокоевых, 64	Кировский	15:02:0060152:42	0030020000000 Земли населенных пунктов	Для ведения личного подсобного хозяйства	13	02.020	1 509	311.71	470 115.66
6481	Республика Северная Осетия-Алания, р-н Кировский, ст-ца Змейская, ул Бр Гокоевых, д 51	Кировский	15:02:0060152:43	0030020000000 Земли населенных пунктов	Для ведения личного подсобного хозяйства	13	02.020	1 498	311.71	466 986.52
6482	Республика Северная Осетия-Алания, р-н Кировский, ст. Змейская, ул. Бр. Гокоевых, 56	Кировский	15:02:0060152:44	0030020000000 Земли населенных пунктов	Для ведения личного подсобного хозяйства	13	02.020	1 509	311.71	470 115.66
6483	Республика Северная Осетия-Алания, р-н Кировский, ст. Змейская, ул. Бр. Гокоевых, 46	Кировский	15:02:0060152:45	0030020000000 Земли населенных пунктов	Для ведения личного подсобного хозяйства	13	02.020	1 477	311.71	460 149.96
6484	Республика Северная Осетия-Алания, р-н Кировский, ст. Змейская, ул. Бр.Гокоевых, 69	Кировский	15:02:0060152:46	0030020000000 Земли населенных пунктов	Для ведения личного подсобного хозяйства	13	02.020	1 500	311.71	467 610.00
6485	Российская Федерация, Республика Северная Осетия-Алания, Кировский район, ст. Змейская, ул. Бр.Гокоевых, 59	Кировский	15:02:0060152:47	0030020000000 Земли населенных пунктов	Для ведения личного подсобного хозяйства	13	02.020	1 498	311.71	466 986.52
6486	Республика Северная Осетия-Алания, р-н Кировский, ст. Змейская, ул. Бр. Гокоевых, 63	Кировский	15:02:0060152:48	0030020000000 Земли населенных пунктов	Для ведения личного подсобного хозяйства	13	02.020	1 500	311.71	467 610.00
6487	Республика Северная Осетия-Алания, р-н Кировский, ст. Змейская, ул. Бр.Гокоевых, 65	Кировский	15:02:0060152:49	0030020000000 Земли населенных пунктов	Для ведения личного подсобного хозяйства	13	02.020	1 500	311.71	467 610.00
6488	Республика Северная Осетия-Алания, р-н Кировский, ст. Змейская, ул. Бр. Гокоевых, 55	Кировский	15:02:0060152:51	0030020000000 Земли населенных пунктов	Для ведения личного подсобного хозяйства	13	02.020	1 505	311.71	469 126.70
6489	Республика Северная Осетия-Алания, р-н Кировский, ст-ца Змейская, ул Бр Гокоевых, д 81	Кировский	15:02:0060152:53	0030020000000 Земли населенных пунктов	Для ведения личного подсобного хозяйства	13	02.020	1 500	311.71	467 610.00
6490	Республика Северная Осетия-Алания, р-н Кировский, ст-ца Змейская, ул Бр.Гокоевых, 61	Кировский	15:02:0060152:54	0030020000000 Земли населенных пунктов	Для ведения личного подсобного хозяйства	13	02.020	1 500	311.71	467 610.00

№ пп	Местоположение ЗУ	Район	Кадастровый номер ЗУ	Категория земель	Разрешенное использование по документу	Код вида разрешенного использования (в соответствии с классификатором видов разрешенного использования земельных участков)	Вид использования объектов недвижимости	Площадь	УПКС	КС
6491	Республика Северная Осетия-Алания, р-н Кировский, ст-ца Змейская, ул Бр Гокоевых, д 85	Кировский	15:02:0060152:55	0030020000000 Земли населенных пунктов	Для ведения личного подсобного хозяйства	13	02.020	1 500	311,74	467 610,00
6492	Республика Северная Осетия-Алания, р-н Кировский, ст. Змейская, ул. Бр. Гокоевых, 75	Кировский	15:02:0060152:56	0030020000000 Земли населенных пунктов	Ведение личного подсобного хозяйства	13	02.020	1 500	311,74	467 610,00
6493	Республика Северная Осетия-Алания, р-н Кировский, ст-ца Змейская, ул. Бр.Гокоевых, 83	Кировский	15:02:0060152:57	0030020000000 Земли населенных пунктов	Для ведения личного подсобного хозяйства	13	02.020	1 500	311,74	467 610,00
6494	Республика Северная Осетия-Алания, р-н Кировский, ст-ца Змейская, ул Бр Гокоевых, д 77	Кировский	15:02:0060152:58	0030020000000 Земли населенных пунктов	Для ведения личного подсобного хозяйства	13	02.020	1 500	311,74	467 610,00
6495	Российская Федерация, Республика Северная Осетия-Алания, Кировский муниципальный район, ст-ца Змейская, ул. Бр.Гокоевых, 111	Кировский	15:02:0060152:60	0030020000000 Земли населенных пунктов	Для ведения личного подсобного хозяйства	13	02.020	1 500	311,74	467 610,00
6496	Республика Северная Осетия-Алания, р-н Кировский, ст-ца Змейская, ул Бр.Гокоевых, 87	Кировский	15:02:0060152:61	0030020000000 Земли населенных пунктов	Для ведения личного подсобного хозяйства	13	02.020	1 500	311,74	467 610,00
6497	Республика Северная Осетия-Алания, р-н Кировский, ст. Змейская, ул. Бр. Гокоевых, 95	Кировский	15:02:0060152:62	0030020000000 Земли населенных пунктов	Ведение личного подсобного хозяйства	13	02.020	1 500	311,74	467 610,00
6498	Республика Северная Осетия-Алания, р-н Кировский, ст. Змейская, ул. Бр. Гокоевых, 103	Кировский	15:02:0060152:64	0030020000000 Земли населенных пунктов	Ведение личного подсобного хозяйства	13	02.020	1 500	311,74	467 610,00
6499	Республика Северная Осетия-Алания, р-н Кировский, ст-ца Змейская, ул Бр.Гокоевых, 99	Кировский	15:02:0060152:65	0030020000000 Земли населенных пунктов	Для ведения личного подсобного хозяйства	13	02.020	1 500	311,74	467 610,00
6500	Республика Северная Осетия-Алания, р-н Кировский, ст. Змейская, ул. Бр. Гокоевых, 93	Кировский	15:02:0060152:66	0030020000000 Земли населенных пунктов	Для ведения личного подсобного хозяйства	13	02.020	1 500	311,74	467 610,00
6501	Республика Северная Осетия-Алания, р-н Кировский, ст-ца Змейская, ул. Бр.Гокоевых, 101	Кировский	15:02:0060152:67	0030020000000 Земли населенных пунктов	Для ведения личного подсобного хозяйства	13	02.020	1 500	311,74	467 610,00
6502	Республика Северная Осетия-Алания, р-н Кировский, ст. Змейская, ул. Бр. Гокоевых, 97	Кировский	15:02:0060152:69	0030020000000 Земли населенных пунктов	Ведение личного подсобного хозяйства	13	02.020	1 500	311,74	467 610,00
6503	Республика Северная Осетия-Алания, р-н Кировский, ст. Змейская, ул. Бр. Гокоевых, 91	Кировский	15:02:0060152:71	0030020000000 Земли населенных пунктов	Ведение личного подсобного хозяйства	13	02.020	1 500	311,74	467 610,00
6504	Республика Северная Осетия-Алания, р-н Кировский, ст.Змейская, ул. Бр.Гокоевых, 31	Кировский	15:02:0060152:73	0030020000000 Земли населенных пунктов	Для ведения личного подсобного хозяйства	13	02.020	1 500	311,74	467 610,00
6505	Республика Северная Осетия-Алания, р-н Кировский, ст-ца Змейская, ул Бр.Гокоевых, д 6а	Кировский	15:02:0060152:74	0030020000000 Земли населенных пунктов	Для ведения личного подсобного хозяйства	13	02.020	1 111	311,74	346 343,14
6506	Республика Северная Осетия-Алания, р-н Кировский, ст. Змейская, ул. бр.Гокоевых, 29	Кировский	15:02:0060152:75	0030020000000 Земли населенных пунктов	Для ведения личного подсобного хозяйства	13	02.020	1 500	311,74	467 610,00
6507	Республика Северная Осетия-Алания, р-н Кировский, ст. Змейская, ул. Бр.Гокоевых, 84	Кировский	15:02:0060152:76	0030020000000 Земли населенных пунктов	Для ведения личного подсобного хозяйства	13	02.020	1 500	311,74	467 610,00
6508	Республика Северная Осетия-Алания, р-н Кировский, ст.Змейская, ул. Бр.Гокоевых, 72	Кировский	15:02:0060152:78	0030020000000 Земли населенных пунктов	Для ведения личного подсобного хозяйства	13	02.020	1 500	311,74	467 610,00
6509	Республика Северная Осетия-Алания, р-н Кировский, ст-ца Змейская, ул Бр.Гокоевых, д 80	Кировский	15:02:0060152:79	0030020000000 Земли населенных пунктов	Для ведения личного подсобного хозяйства	13	02.020	1 500	311,74	467 610,00
6510	Республика Северная Осетия-Алания, р-н Кировский, ст. Змейская, ул. Бр.Гокоевых, 76	Кировский	15:02:0060152:80	0030020000000 Земли населенных пунктов	Для ведения личного подсобного хозяйства	13	02.020	1 500	311,74	467 610,00
6511	Республика Северная Осетия-Алания, р-н Кировский, ст. Змейская, ул. Бр.Гокоевых, 74	Кировский	15:02:0060152:81	0030020000000 Земли населенных пунктов	Для ведения личного подсобного хозяйства	13	02.020	1 500	311,74	467 610,00
6512	Республика Северная Осетия-Алания, р-н Кировский, ст-ца Змейская, ул Бр.Гокоевых, 87 "а"	Кировский	15:02:0060152:86	0030020000000 Земли населенных пунктов	Для ведения личного подсобного хозяйства	13	02.020	1 500	311,74	467 610,00
6513	Республика Северная Осетия-Алания, р-н Кировский, ст. Змейская. Бр. Гокоевых, 7	Кировский	15:02:0060152:89	0030020000000 Земли населенных пунктов	Для ведения личного подсобного хозяйства	13	02.020	1 505	311,74	469 168,70
6514	Респ. Северная Осетия - Алания, р-н Кировский, ст. Змейская, ул. Бр. Гокоевых, 10	Кировский	15:02:0060152:90	0030020000000 Земли населенных пунктов	Для ведения личного подсобного хозяйства	13	02.020	1 500	311,74	467 610,00
6515	Республика Северная Осетия - Алания, Кировский район, ст Змейская, ул Бр Гокоевых, 43	Кировский	15:02:0060152:91	0030020000000 Земли населенных пунктов	Для ведения личного подсобного хозяйства	13	02.020	1 497	311,74	466 674,78
6516	Респ. Северная Осетия - Алания, р-н Кировский, ст. Змейская, ул. Бр.Гокоевых, 3	Кировский	15:02:0060152:92	0030020000000 Земли населенных пунктов	Для ведения личного подсобного хозяйства	13	02.020	1 506	311,74	469 480,44
6517	Российская Федерация, Республика Северная Осетия-Алания, Кировский муниципальный район, ст-ца Змейская, ул. Братьев Гокоевых, 25	Кировский	15:02:0060152:95	0030020000000 Земли населенных пунктов	Индивидуальное жилищное строительство	13	02.010	1 501	311,74	467 921,74
6518	Респ. Северная Осетия - Алания, р-н Кировский, ст. Змейская, ул. Пречко, 51	Кировский	15:02:0060200.1	0030020000000 Земли населенных пунктов	Для ведения личного подсобного хозяйства	13	02.020	2 502	311,74	779 973,48
6519	Респ. Северная Осетия - Алания, р-н Кировский, ст-ца Змейская, ул. Чапаева, дом 49	Кировский	15:02:0060201:1	0030020000000 Земли населенных пунктов	СОШ №2	3	03.050	14 500	397,47	5 763 315,00
6520	Республика Северная Осетия-Алания, р-н. Кировский, ст-ца. Змейская, ул. Чапаева. уч. 49а	Кировский	15:02:0060201:12	0030020000000 Земли населенных пунктов	Магазины	4	04.040	70	810,52	56 736,40
6521	РСО-Алания, Кировский район, ст. Змейская, ул. Чапаева, 49 "а"	Кировский	15:02:0060201:124	0030020000000 Земли населенных пунктов	Спорт	3	05.012	800	85,73	68 584,00
6522	Республика Северная Осетия - Алания, Кировский район, п Змейская, ул Чапаева, 49 е	Кировский	15:02:0060201:127	0030020000000 Земли населенных пунктов	площадки для занятия спортом	3	05.010	400	85,73	34 292,00
6523	Республика Северная Осетия - Алания, Кировский район, ст Змейская, ул Садовая, 69	Кировский	15:02:0060201:128	0030020000000 Земли населенных пунктов	Для ведения личного подсобного хозяйства	13	02.020	1 000	311,74	311 740,00
6524	Российская Федерация, Республика Северная Осетия-Алания, Кировский муниципальный район, ст. Змейская, ул. Садовая, 67	Кировский	15:02:0060201:131	0030020000000 Земли населенных пунктов	Для ведения личного подсобного хозяйства	13	02.020	1 488	311,74	463 869,12
6525	Республика Северная Осетия — Алания, р-н Кировский, ст-ца Змейская	Кировский	15:02:0060201:132	0030020000000 Земли населенных пунктов	Дошкольное, начальное и среднее общее образование	3	03.051	24 228	397,47	9 629 903,16
6526	Республика Северная Осетия — Алания, р-н Кировский, ст-ца Змейская, Чапаева ул, 49 б	Кировский	15:02:0060201:134	0030020000000 Земли населенных пунктов	Бытовое обслуживание	3	03.030	466	428,64	199 746,24
6527	Респ. Северная Осетия - Алания, р-н Кировский, ст-ца Змейская, ул. Садовая, дом 57	Кировский	15:02:0060201:2	0030020000000 Земли населенных пунктов	ведение ЛПХ	13	02.020	1 500	311,74	467 610,00
6528	Республика Северная Осетия-Алания, р-н Кировский, ст-ца Змейская, ул. Садовая 59	Кировский	15:02:0060201:3	0030020000000 Земли населенных пунктов	Для ведения личного подсобного хозяйства	13	02.020	1 634	311,74	509 383,16
6529	Респ. Северная Осетия - Алания, р-н Кировский, ст-ца Змейская, ул. Садовая, 61	Кировский	15:02:0060201:4	0030020000000 Земли населенных пунктов	Для ведения личного подсобного хозяйства	13	02.020	1 547	311,74	482 261,78
6530	Республика Северная Осетия-Алания, р-н Кировский, ст-ца Змейская, ул Садовая, 63	Кировский	15:02:0060201:5	0030020000000 Земли населенных пунктов	Для ведения личного подсобного хозяйства	13	02.020	1 582	311,74	493 172,68
6531	Республика Северная Осетия - Алания, р-н Кировский, ст-ца Змейская, ул. Садовая, 65	Кировский	15:02:0060201:6	0030020000000 Земли населенных пунктов	Для ведения личного подсобного хозяйства	13	02.020	1 657	311,74	516 553,18
6532	Респ. Северная Осетия - Алания, р-н Кировский, ст-ца Змейская, ул. Горького, дом 8	Кировский	15:02:0060202:1	0030020000000 Земли населенных пунктов	ведение ЛПХ	13	02.020	1 700	311,74	529 958,00
6533	Республика Северная Осетия - Алания, р-н Кировский, ст-ца Змейская, ул. Октябрьская 9	Кировский	15:02:0060202:10	0030020000000 Земли населенных пунктов	Для ведения личного подсобного хозяйства	13	02.020	861	311,74	268 408,14
6534	Респ. Северная Осетия - Алания, р-н Кировский, ст. Змейская, ул. Октябрьская, 7	Кировский	15:02:0060202:11	0030020000000 Земли населенных пунктов	Для ведения личного подсобного хозяйства	13	02.020	1 268	311,74	395 286,32
6535	Респ. Северная Осетия - Алания, р-н Кировский, ст-ца Змейская, ул. Октябрьская, дом 5	Кировский	15:02:0060202:12	0030020000000 Земли населенных пунктов	ведение ЛПХ	13	02.020	1 400	311,74	436 436,00
6536	Респ. Северная Осетия - Алания, р-н Кировский, ст-ца Змейская, ул. Чапаева, дом 40	Кировский	15:02:0060202:13	0030020000000 Земли населенных пунктов	ведение ЛПХ	13	02.020	1 600	311,74	498 784,00
6537	Респ. Северная Осетия - Алания, р-н Кировский, ст-ца Змейская, ул. Чапаева, дом 40	Кировский	15:02:0060202:14	0030020000000 Земли населенных пунктов	Для ведения личного подсобного хозяйства и эксплуатации жилого дома	13	02.020	1 426	311,74	444 541,24

№ п/п	Местоположение ЗУ	Район	Кадастровый номер ЗУ	Категория земель	Разрешенное использование по документу	Код вида разрешенного использования (в соответствии с классификатором видов разрешенного использования земельных участков)	Вид использования объектов недвижимости	Площадь	УПКС	КС
6538	Респ. Северная Осетия - Алания, р-н Кировский, ст-ца Змейская, ул. Чапаева, дом 44	Кировский	15:02:0060202:15	003002000000 Земли населенных пунктов	ведение ЛПХ	13	02.020	1 800	311,74	561 132,00
6539	Российская Федерация,Республика Северная Осетия - Алания, Кировский район, ст. Змейская, ул Чапаева, 44	Кировский	15:02:0060202:16	003002000000 Земли населенных пунктов	ведение ЛПХ	13	02.020	2 600	311,74	810 524,00
6540	Республика Северная Осетия-Алания, р-н Кировский, ст-ца Змейская, ул М.Горького, д 6	Кировский	15:02:0060202:17	003002000000 Земли населенных пунктов	Для ведения личного подсобного хозяйства	13	02.020	1 744	311,74	543 674,56
6541	Респ. Северная Осетия - Алания, р-н Кировский, ст-ца Змейская, ул. Горького, 8	Кировский	15:02:0060202:18	003002000000 Земли населенных пунктов	ведение ЛПХ	13	02.020	800	311,74	249 392,00
6542	Республика Северная Осетия-Алания, р-н Кировский, ст-ца Змейская, ул М.Горького, д 14	Кировский	15:02:0060202:19	003002000000 Земли населенных пунктов	Для ведения личного подсобного хозяйства	13	02.020	969	311,74	302 076,06
6543	Респ. Северная Осетия - Алания, р-н Кировский, ст-ца Змейская, ул. Горького, 10	Кировский	15:02:0060202:2	003002000000 Земли населенных пунктов	Для ведения личного подсобного хозяйства	13	02.020	700	311,74	218 218,00
6544	Респ. Северная Осетия - Алания, р-н Кировский, ст-ца Змейская, ул. Буракова, дом 71	Кировский	15:02:0060202:20	003002000000 Земли населенных пунктов	ведение ЛПХ	13	02.020	1 900	311,74	592 306,00
6545	Респ. Северная Осетия - Алания, р-н Кировский, ст-ца Змейская, ул Буракова, дом 69	Кировский	15:02:0060202:21	003002000000 Земли населенных пунктов	Для ведения личного подсобного хозяйства	13	02.020	1 210	311,74	377 205,40
6546	Респ. Северная Осетия - Алания, р-н Кировский, ст. Змейская, ул. Буракова, 67	Кировский	15:02:0060202:22	003002000000 Земли населенных пунктов	ведение ЛПХ	13	02.020	1 172	311,74	365 359,28
6547	Респ. Северная Осетия - Алания, р-н Кировский, ст. Змейская, ул. Буракова, 65	Кировский	15:02:0060202:23	003002000000 Земли населенных пунктов	Для ведения личного подсобного хозяйства	13	02.020	2 272	311,74	708 273,28
6548	Респ. Северная Осетия - Алания, р-н Кировский, ст-ца Змейская, ул. Буракова, дом 63	Кировский	15:02:0060202:24	003002000000 Земли населенных пунктов	ведение ЛПХ	13	02.020	1 000	311,74	311 740,00
6549	Российская Федерация, Республика Северная Осетия - Алания, Кировский муниципальный район, сельское поселение Змейское, ст-ца Змейская, ул Октябрьская, 11	Кировский	15:02:0060202:26	003002000000 Земли населенных пунктов	ведение ЛПХ	13	02.020	1 368	311,74	426 460,32
6550	Респ. Северная Осетия - Алания, р-н Кировский, ст-ца Змейская, ул. Октябрьская, дом 7	Кировский	15:02:0060202:27	003002000000 Земли населенных пунктов	ведение ЛПХ	13	02.020	1 000	311,74	311 740,00
6551	Респ. Северная Осетия - Алания, р-н Кировский, ст. Змейская, ул. Октябрьская, 5	Кировский	15:02:0060202:28	003002000000 Земли населенных пунктов	Для ведения личного подсобного хозяйства	13	02.020	1 474	311,74	459 504,76
6552	Респ. Северная Осетия - Алания, р-н Кировский, ст-ца Змейская, ул. Чапаева, дом 40	Кировский	15:02:0060202:29	003002000000 Земли населенных пунктов	ведение ЛПХ	13	02.020	1 600	311,74	498 784,00
6553	Респ. Северная Осетия - Алания, р-н Кировский, ст-ца Змейская, ул. Горького, дом 12	Кировский	15:02:0060202:3	003002000000 Земли населенных пунктов	ведение ЛПХ	13	02.020	900	311,74	280 566,00
6554	Респ. Северная Осетия - Алания, р-н Кировский, ст-ца Змейская, ул. Чапаева, дом 42	Кировский	15:02:0060202:30	003002000000 Земли населенных пунктов	ведение ЛПХ	13	02.020	900	311,74	280 566,00
6555	Респ. Северная Осетия - Алания, р-н Кировский, ст-ца Змейская, ул. Чапаева, дом 44	Кировский	15:02:0060202:31	003002000000 Земли населенных пунктов	ведение ЛПХ	13	02.020	1 800	311,74	561 132,00
6556	Респ. Северная Осетия - Алания, р-н Кировский, ст. Змейская, ул. Чапаева, 46	Кировский	15:02:0060202:32	003002000000 Земли населенных пунктов	Для ведения личного подсобного хозяйства	13	02.020	2 478	311,74	772 491,72
6557	Респ. Северная Осетия - Алания, р-н Кировский, ст-ца Змейская, ул. Буракова, дом 69	Кировский	15:02:0060202:5	003002000000 Земли населенных пунктов	ведение ЛПХ	13	02.020	1 200	311,74	374 088,00
6558	Республика Северная Осетия-Алания, р-н Кировский, ст. Змейская, ул. Буракова, 71 "а"	Кировский	15:02:0060202:54	003002000000 Земли населенных пунктов	Для ведения личного подсобного хозяйства	13	02.020	572	311,74	178 315,28
6559	Республика Северная Осетия-Алания, р-н Кировский, ст-ца Змейская, ул Буракова, 71	Кировский	15:02:0060202:55	003002000000 Земли населенных пунктов	Для ведения личного подсобного хозяйства	13	02.020	663	311,74	206 683,62
6560	Респ. Северная Осетия - Алания, р-н Кировский, ст-ца Змейская, ул. Буракова, дом 67	Кировский	15:02:0060202:6	003002000000 Земли населенных пунктов	ведение ЛПХ	13	02.020	1 800	311,74	561 132,00
6561	Респ. Северная Осетия - Алания, р-н Кировский, ст-ца Змейская, ул. Буракова, дом 65	Кировский	15:02:0060202:7	003002000000 Земли населенных пунктов	ведение ЛПХ	13	02.020	2 500	311,74	779 350,00
6562	Респ. Северная Осетия - Алания, р-н Кировский, ст-ца Змейская, ул. Буракова, дом 63	Кировский	15:02:0060202:8	003002000000 Земли населенных пунктов	ведение ЛПХ	13	02.020	1 000	311,74	311 740,00
6563	Респ. Северная Осетия - Алания, р-н Кировский, ст-ца Змейская, ул. Буракова, дом 61	Кировский	15:02:0060202:9	003002000000 Земли населенных пунктов	Для ведения личного подсобного хозяйства и эксплуатации жилого дома	13	02.020	1 038	311,74	323 586,12
6564	Северная Осетия - Алания респ, р-н Кировский, ст-ца Змейская, ул М. Горького, 16	Кировский	15:02:0060203:1	003002000000 Земли населенных пунктов	Для ведения личного подсобного хозяйства	13	02.020	1 500	311,74	467 610,00
6565	Респ. Северная Осетия - Алания, р-н Кировский, ст. Змейская, ул. Сталина, 83	Кировский	15:02:0060203:10	003002000000 Земли населенных пунктов	Для ведения личного подсобного хозяйства	13	02.020	1 152	311,74	359 124,48
6566	Респ. Северная Осетия - Алания, р-н Кировский, ст-ца Змейская, ул. Сталина, дом 81	Кировский	15:02:0060203:11	003002000000 Земли населенных пунктов	ведение ЛПХ	13	02.020	1 000	311,74	311 740,00
6567	Респ. Северная Осетия - Алания, р-н Кировский, ст-ца Змейская, ул. Сталина, дом 79	Кировский	15:02:0060203:12	003002000000 Земли населенных пунктов	ведение ЛПХ	13	02.020	1 100	311,74	342 914,00
6568	Респ. Северная Осетия - Алания, р-н Кировский, ст-ца Змейская, ул. Сталина, дом 77	Кировский	15:02:0060203:13	003002000000 Земли населенных пунктов	ведение ЛПХ	13	02.020	900	311,74	280 566,00
6569	Респ. Северная Осетия - Алания, р-н Кировский, ст-ца Змейская, ул. Сталина, дом 75	Кировский	15:02:0060203:14	003002000000 Земли населенных пунктов	ведение ЛПХ	13	02.020	1 100	311,74	342 914,00
6570	Респ. Северная Осетия - Алания, р-н Кировский, ст.Змейская, ул. Октябрьская, 23	Кировский	15:02:0060203:15	003002000000 Земли населенных пунктов	Для ведения личного подсобного хозяйства	13	02.020	700	311,74	218 218,00
6571	Республика Северная Осетия - Алания, Кировский район, ст-ца Змейская, ул. Октябрьская, 21	Кировский	15:02:0060203:16	003002000000 Земли населенных пунктов	Для ведения личного подсобного хозяйства	13	02.020	927	311,74	288 982,98
6572	Респ. Северная Осетия - Алания, р-н Кировский, ст-ца Змейская, ул. Октябрьская, дом 17	Кировский	15:02:0060203:17	003002000000 Земли населенных пунктов	Для ведения личного подсобного хозяйства	13	02.020	2 736	311,74	852 920,64
6573	Северная Осетия - Алания респ, р-н Кировский, ст-ца Змейская, ул Октябрьская, 15	Кировский	15:02:0060203:18	003002000000 Земли населенных пунктов	Для ведения личного подсобного хозяйства	13	02.020	1 255	311,74	391 233,70
6574	Респ. Северная Осетия - Алания, р-н Кировский, ст-ца Змейская, ул Буракова, 60	Кировский	15:02:0060203:19	003002000000 Земли населенных пунктов	Для ведения личного подсобного хозяйства	13	02.020	717	311,74	223 517,58
6575	Респ. Северная Осетия - Алания, р-н Кировский, ст-ца Змейская, ул. Горького, дом 16	Кировский	15:02:0060203:2	003002000000 Земли населенных пунктов	ведение ЛПХ	13	02.020	1 200	311,74	374 088,00
6576	Республика Северная Осетия-Алания, р-н Кировский, ст. Змейская, ул. Буракова, 62	Кировский	15:02:0060203:20	003002000000 Земли населенных пунктов	Для ведения личного подсобного хозяйства	13	02.020	1 500	311,74	467 610,00
6577	Респ. Северная Осетия - Алания, р-н Кировский, ст-ца Змейская, ул. Буракова, дом 64	Кировский	15:02:0060203:21	003002000000 Земли населенных пунктов	ведение ЛПХ	13	02.020	1 200	311,74	374 088,00
6578	Респ. Северная Осетия - Алания, р-н Кировский, ст-ца Змейская, ул. Буракова, дом 66	Кировский	15:02:0060203:22	003002000000 Земли населенных пунктов	ведение ЛПХ	13	02.020	1 400	311,74	436 436,00
6579	Респ. Северная Осетия - Алания, р-н Кировский, ст-ца Змейская, ул. Буракова, дом 68	Кировский	15:02:0060203:23	003002000000 Земли населенных пунктов	Для эксплуатации жилого дома и ведения личного подсобного хозяйства	13	02.020	1 157	311,74	360 683,18
6580	Респ. Северная Осетия - Алания, р-н Кировский, ст-ца Змейская, ул. Буракова, дом 70	Кировский	15:02:0060203:24	003002000000 Земли населенных пунктов	Для ведения личного подсобного хозяйства	13	02.020	1 030	311,74	321 092,20
6581	Российская Федерация, Республика Северная Осетия-Алания, Кировский район, ст. Змейская, ул. Буракова, 72	Кировский	15:02:0060203:25	003002000000 Земли населенных пунктов	Для ведения личного подсобного хозяйства	13	02.020	1 330	311,74	414 614,20
6582	Республика Северная Осетия-Алания, р-н Кировский, ст-ца Змейская, ул Октябрьская, д 19	Кировский	15:02:0060203:26	003002000000 Земли населенных пунктов	Для ведения личного подсобного хозяйства	13	02.020	2 519	311,74	785 273,06
6583	Респ. Северная Осетия - Алания, р-н Кировский, ст-ца Змейская, ул. Горького, дом 18	Кировский	15:02:0060203:3	003002000000 Земли населенных пунктов	ведение ЛПХ	13	02.020	1 900	311,74	592 306,00
6584	Респ. Северная Осетия - Алания, р-н Кировский, ст-ца Змейская, ул. Горького, дом 20	Кировский	15:02:0060203:4	003002000000 Земли населенных пунктов	ведение ЛПХ	13	02.020	2 600	311,74	810 524,00
6585	Республика Северная Осетия-Алания, р-н Кировский, ст-ца Змейская, ул М.Горького, д 26	Кировский	15:02:0060203:5	003002000000 Земли населенных пунктов	Для ведения личного подсобного хозяйства	13	02.020	953	311,74	297 088,22
6586	Северная Осетия - Алания респ, р-н Кировский, ст. Змейская, ул. Октябрьская, 25	Кировский	15:02:0060203:56	003002000000 Земли населенных пунктов	Для ведения личного подсобного хозяйства	13	02.020	1 064	311,74	331 691,36
6587	Респ. Северная Осетия - Алания, р-н Кировский, ст. Змейская, ул. Горького, 24	Кировский	15:02:0060203:6	003002000000 Земли населенных пунктов	Для ведения личного подсобного хозяйства	13	02.020	339	311,74	105 679,86
6588	Республика Северная Осетия - Алания, р-н Кировский, ст-ца Змейская, ул. Сталина, 89	Кировский	15:02:0060203:7	003002000000 Земли населенных пунктов	Для ведения личного подсобного хозяйства	13	02.020	1 200	311,74	374 088,00

№ пп	Местоположение ЗУ	Район	Кадастровый номер ЗУ	Категория земель	Разрешенное использование по документу	Код вида разрешенного использования (в соответствии с классификатором видов разрешенного использования земельных участков)	Вид использования объектов недвижимости	Площадь	УПКС	КС
6589	Республика Северная Осетия-Алания, р-н Кировский, ст. Змейская, ул Сталина, 87	Кировский	15:02:0060203:8	0030020000000 Земли населенных пунктов	Для ведения личного подсобного хозяйства	13	02.020	1 372	311,74	427 707,28
6590	Респ. Северная Осетия - Алания, р-н Кировский, ст-ца Змейская, ул. Сталина, 85	Кировский	15:02:0060203:9	0030020000000 Земли населенных пунктов	Для ведения личного подсобного хозяйства	13	02.020	1 145	311,74	356 942,30
6591	Республика Северная Осетия-Алания, р-н Кировский, ст-ца Змейская, ул М.Горького, д 32	Кировский	15:02:0060204:1	0030020000000 Земли населенных пунктов	Для ведения личного подсобного хозяйства	13	02.020	1 298	311,74	404 638,52
6592	Респ. Северная Осетия - Алания, р-н Кировский, ст-ца Змейская, ул. Октябьская, дом 37	Кировский	15:02:0060204:10	0030020000000 Земли населенных пунктов	ведение ЛПХ	13	02.020	1 300	311,74	405 262,00
6593	Респ. Северная Осетия - Алания, р-н Кировский, ст-ца Змейская, ул. Октябьская, дом 35	Кировский	15:02:0060204:11	0030020000000 Земли населенных пунктов	ведение ЛПХ	13	02.020	1 000	311,74	311 740,00
6594	Респ. Северная Осетия - Алания, р-н Кировский, ст-ца Змейская, ул. Октябьская, дом 33	Кировский	15:02:0060204:12	0030020000000 Земли населенных пунктов	ведение ЛПХ	13	02.020	700	311,74	218 218,00
6595	Респ. Северная Осетия - Алания, р-н Кировский, ст-ца Змейская, ул. Октябьская, дом 31	Кировский	15:02:0060204:13	0030020000000 Земли населенных пунктов	ведение ЛПХ	13	02.020	1 400	311,74	436 436,00
6596	Респ. Северная Осетия - Алания, р-н Кировский, ст-ца Змейская, ул. Октябьская, дом 27	Кировский	15:02:0060204:14	0030020000000 Земли населенных пунктов	ведение ЛПХ	13	02.020	1 000	311,74	311 740,00
6597	Респ. Северная Осетия - Алания, р-н Кировский, ст-ца Змейская, ул. Сталина, дом 68	Кировский	15:02:0060204:15	0030020000000 Земли населенных пунктов	ведение ЛПХ	13	02.020	1 100	311,74	342 914,00
6598	Северная Осетия - Алания респ, р-н Кировский, ст-ца. Змейская, ул. Сталина. 72	Кировский	15:02:0060204:16	0030020000000 Земли населенных пунктов	Для ведения личного подсобного хозяйства	13	02.020	2 621	311,74	817 070,54
6599	Российская Федерация, Республика Северная Осетия-Алания, Кировский район, ст. Змейская, ул. Октябрьская. 46	Кировский	15:02:0060204:164	0030020000000 Земли населенных пунктов	Для ведения личного подсобного хозяйства	13	02.020	900	311,74	280 566,00
6600	Респ. Северная Осетия - Алания, р-н Кировский, ст-ца Змейская, ул Сталина, дом 74	Кировский	15:02:0060204:17	0030020000000 Земли населенных пунктов	Эксплуатация жилого дома и ведение личного подсобного хозяйство	13	02.020	1 729	311,74	538 998,46
6601	Респ. Северная Осетия - Алания, р-н Кировский, ст-ца Змейская, ул. Сталина, дом 74	Кировский	15:02:0060204:18	0030020000000 Земли населенных пунктов	ведение ЛПХ	13	02.020	1 300	311,74	405 262,00
6602	Респ. Северная Осетия - Алания, р-н Кировский, ст-ца Змейская, ул. Сталина, дом 76	Кировский	15:02:0060204:19	0030020000000 Земли населенных пунктов	ведение ЛПХ	13	02.020	1 100	311,74	342 914,00
6603	Республика Северная Осетия-Алания, р-н Кировский, ст-ца Змейская, ул. Горького. 34	Кировский	15:02:0060204:2	0030020000000 Земли населенных пунктов	Для ведения личного подсобного хозяйства	13	02.020	1 255	311,74	391 233,70
6604	Респ. Северная Осетия - Алания, р-н Кировский, ст-ца Змейская, ул Сталина, 78	Кировский	15:02:0060204:20	0030020000000 Земли населенных пунктов	Для ведения личного подсобного хозяйства	13	02.020	993	311,74	309 557,82
6605	Респ. Северная Осетия - Алания, р-н Кировский, ст-ца Змейская, ул Сталина, 80	Кировский	15:02:0060204:21	0030020000000 Земли населенных пунктов	Для ведения личного подсобного хозяйства	13	02.020	559	311,74	174 262,66
6606	Республика Северная Осетия-Алания, р-н Кировский, ст-ца Змейская, ул. М.Горького, 36	Кировский	15:02:0060204:3	0030020000000 Земли населенных пунктов	Для ведения личного подсобного хозяйства	13	02.020	1 141	311,74	355 695,34
6607	Республика Северная Осетия-Алания, р-н Кировский, ст-ца Змейская, ул. Горького. 38	Кировский	15:02:0060204:4	0030020000000 Земли населенных пунктов	Для ведения личного подсобного хозяйства	13	02.020	1 691	311,74	527 152,34
6608	Республика Северная Осетия-Алания, р-н Кировский, ст. Змейская, ул. Сталина. 82	Кировский	15:02:0060204:49	0030020000000 Земли населенных пунктов	Для ведения личного подсобного хозяйства	13	02.020	1 397	311,74	435 500,78
6609	Респ. Северная Осетия - Алания, р-н Кировский, ст-ца Змейская, ул Будённого, 83	Кировский	15:02:0060204:5	0030020000000 Земли населенных пунктов	Для ведения личного подсобного хозяйства	13	02.020	690	311,74	215 100,60
6610	Республика Северная Осетия-Алания, р-н Кировский, ст-ца Змейская, ул. Буденного. 81	Кировский	15:02:0060204:6	0030020000000 Земли населенных пунктов	Для ведения личного подсобного хозяйства	13	02.020	1 808	311,74	563 625,92
6611	Респ. Северная Осетия - Алания, р-н Кировский, ст-ца Змейская, ул. Будённого, дом 79	Кировский	15:02:0060204:7	0030020000000 Земли населенных пунктов	ведение ЛПХ	13	02.020	1 900	311,74	592 306,00
6612	Респ. Северная Осетия - Алания, р-н Кировский, ст-ца Змейская, ул. Будённого, дом 77	Кировский	15:02:0060204:8	0030020000000 Земли населенных пунктов	ведение ЛПХ	13	02.020	1 800	311,74	561 132,00
6613	Респ. Северная Осетия - Алания, р-н Кировский, ст-ца Змейская, ул. Будённого, дом 75	Кировский	15:02:0060204:9	0030020000000 Земли населенных пунктов	ведение ЛПХ	13	02.020	1 200	311,74	374 088,00
6614	Респ. Северная Осетия - Алания, р-н Кировский, ст-ца Змейская, ул. Горького, дом 30	Кировский	15:02:0060205:1	0030020000000 Земли населенных пунктов	ведение ЛПХ	13	02.020	1 200	311,74	374 088,00
6615	Респ. Северная Осетия - Алания, р-н Кировский, ст-ца Змейская, ул. Октябьская, дом 37	Кировский	15:02:0060205:10	0030020000000 Земли населенных пунктов	ведение ЛПХ	13	02.020	1 300	311,74	405 262,00
6616	Респ. Северная Осетия - Алания, р-н Кировский, ст-ца Змейская, ул. Октябьская, дом 35	Кировский	15:02:0060205:11	0030020000000 Земли населенных пунктов	ведение ЛПХ	13	02.020	1 000	311,74	311 740,00
6617	Респ. Северная Осетия - Алания, р-н Кировский, ст-ца Змейская, ул. Октябьская, дом 33	Кировский	15:02:0060205:12	0030020000000 Земли населенных пунктов	ведение ЛПХ	13	02.020	700	311,74	218 218,00
6618	Респ. Северная Осетия - Алания, р-н Кировский, ст-ца Змейская, ул. Октябьская, дом 31	Кировский	15:02:0060205:13	0030020000000 Земли населенных пунктов	ведение ЛПХ	13	02.020	1 400	311,74	436 436,00
6619	Респ. Северная Осетия - Алания, р-н Кировский, ст-ца Змейская, ул. Октябьская, дом 27	Кировский	15:02:0060205:14	0030020000000 Земли населенных пунктов	ведение ЛПХ	13	02.020	1 000	311,74	311 740,00
6620	Респ. Северная Осетия - Алания, р-н Кировский, ст-ца Змейская, ул. Сталина, дом 68	Кировский	15:02:0060205:15	0030020000000 Земли населенных пунктов	ведение ЛПХ	13	02.020	1 100	311,74	342 914,00
6621	Респ. Северная Осетия - Алания, р-н Кировский, ст-ца Змейская, ул. Сталина, дом 70	Кировский	15:02:0060205:16	0030020000000 Земли населенных пунктов	ведение ЛПХ	13	02.020	2 500	311,74	779 350,00
6622	Респ. Северная Осетия - Алания, р-н Кировский, ст-ца Змейская, ул. Сталина, дом 72	Кировский	15:02:0060205:17	0030020000000 Земли населенных пунктов	ведение ЛПХ	13	02.020	1 700	311,74	529 958,00
6623	Республика Северная Осетия - Алания, Кировский район, ст-ца Змейская, ул. Ленина 81 "д"	Кировский	15:02:0060205:177	0030020000000 Земли населенных пунктов	магазины	4	04.040	62	810,52	50 252,24
6624	Респ. Северная Осетия - Алания, р-н Кировский, ст-ца Змейская, ул. Сталина, дом 74	Кировский	15:02:0060205:18	0030020000000 Земли населенных пунктов	ведение ЛПХ	13	02.020	1 300	311,74	405 262,00
6625	Республика Северная Осетия - Алания, Кировский район, ст. Змейская, ул. Ленина. 85а	Кировский	15:02:0060205:184	0030020000000 Земли населенных пунктов	Бытовое обслуживание	3	03.030	264	428,64	113 160,96
6626	Российская Федерация, Республика Северная Осетия-Алания, Кировский муниципальный район, ст-ца Змейская, ул. Ленина, 85 Б	Кировский	15:02:0060205:186	0030020000000 Земли населенных пунктов	Бытовое обслуживание	3	03.030	56	428,64	24 003,84
6627	Российская Федерация, Республика Северная Осетия-Алания, Кировский муниципальный район, ст. Змейская, ул. Ленина, 77	Кировский	15:02:0060205:187	0030020000000 Земли населенных пунктов	Для ведения личного подсобного хозяйства	13	02.020	1 140	311,74	355 383,60
6628	Российская Федерация, Республика Северная Осетия-Алания, Кировский муниципальный район, ст. Змейская, ул. Ленина, д 79з	Кировский	15:02:0060205:188	0030020000000 Земли населенных пунктов	бытовое обслуживание	3	03.030	60	428,64	25 718,40
6629	Российская Федерация, Республика Северная Осетия-Алания, Кировский район, ст. Змейская, ул. Ленина, 79"о"	Кировский	15:02:0060205:189	0030020000000 Земли населенных пунктов	Бытовое обслуживание	3	03.030	87	428,64	37 291,68
6630	Респ. Северная Осетия - Алания, р-н Кировский, ст-ца Змейская, ул. Сталина, дом 76	Кировский	15:02:0060205:19	0030020000000 Земли населенных пунктов	ведение ЛПХ	13	02.020	1 100	311,74	342 914,00
6631	Российская Федерация, Республика Северная Осетия-Алания, Кировский район, ст. Змейская, ул. Ленина, 71"а"	Кировский	15:02:0060205:190	0030020000000 Земли населенных пунктов	Бытовое обслуживание	3	03.030	75	428,64	32 148,00
6632	Российская Федерация, Республика Северная Осетия-Алания, Кировский район, ст. Змейская, ул. Ленина, 71"б"	Кировский	15:02:0060205:191	0030020000000 Земли населенных пунктов	Бытовое обслуживание	3	03.030	94	428,64	40 292,16
6633	Российская Федерация, Республика Северная Осетия-Алания, Кировский муниципальный район, ст-ца Змейская, ул. Ленина, 69 "а"	Кировский	15:02:0060205:192	0030020000000 Земли населенных пунктов	Бытовое обслуживание	3	03.030	60	428,64	25 718,40
6634	Российская Федерация, Республика Северная Осетия-Алания, Кировский район, ст. Змейская, ул. Ленина, 77 "к"	Кировский	15:02:0060205:193	0030020000000 Земли населенных пунктов	Бытовое обслуживание	3	03.030	76	428,64	32 576,64
6635	Российская Федерация, Республика Северная Осетия-Алания, Кировский муниципальный район, ст-ца Змейская, ул. Ленина, 77 "р"	Кировский	15:02:0060205:194	0030020000000 Земли населенных пунктов	Бытовое обслуживание	3	03.030	70	428,64	30 004,80
6636	Респ. Северная Осетия - Алания, р-н Кировский, ст-ца Змейская, ул. Горького, дом 32	Кировский	15:02:0060205:2	0030020000000 Земли населенных пунктов	ведение ЛПХ	13	02.020	1 200	311,74	374 088,00
6637	Респ. Северная Осетия - Алания, р-н Кировский, ст-ца Змейская, ул. Сталина, дом 78	Кировский	15:02:0060205:20	0030020000000 Земли населенных пунктов	ведение ЛПХ	13	02.020	600	311,74	187 044,00
6638	Респ. Северная Осетия - Алания, р-н Кировский, ст-ца Змейская, ул. Сталина, дом 80	Кировский	15:02:0060205:21	0030020000000 Земли населенных пунктов	ведение ЛПХ	13	02.020	1 600	311,74	498 784,00
6639	Респ. Северная Осетия - Алания, р-н Кировский, ст-ца Змейская, ул. Ленина. дом 73	Кировский	15:02:0060205:22	0030020000000 Земли населенных пунктов	Для эксплуатации жилого дома и ведения личного подсобного хозяйство	13	02.020	1 095	311,74	341 355,30
6640	Российская Федерация, Республика Северная Осетия-Алания, Кировский район, ст. Змейская, ул. Октябрьская, 41	Кировский	15:02:0060205:23	0030020000000 Земли населенных пунктов	Для ведения личного подсобного хозяйства и эксплуатации жилого дома	13	02.020	857	311,74	267 161,18
6641	Респ. Северная Осетия - Алания, р-н Кировский, ст-ца Змейская, ул. Горького, дом 34	Кировский	15:02:0060205:3	0030020000000 Земли населенных пунктов	ведение ЛПХ	13	02.020	1 100	311,74	342 914,00
6642	Респ. Северная Осетия-Алания, р-н Кировский, ст. Змейская, ул. Ленина. 81 "в"	Кировский	15:02:0060205:45	0030020000000 Земли населенных пунктов	Для строительства магазина	4	04.040	47	810,52	38 094,44

№ пп	Местоположение ЗУ	Район	Кадастровый номер ЗУ	Категория земель	Разрешенное использование по документу	Код вида разрешенного использования (в соответствии с классификатором видов разрешенного использования земельных участков)	Вид использования объектов недвижимости	Площадь	УПКС	КС
6643	Северная Осетия - Алания респ. р-н Кировский. ст. Змейская. ул. Ленина. 71	Кировский	15:02:0060205:52	003002000000 Земли населенных пунктов	Для ведения личного подсобного хозяйства	13	02.020	558	311.74	173 950.92
6644	Респ. Северная Осетия-Алания. р-н Кировский. ст. Змейская. ул. Будённого. 74	Кировский	15:02:0060205:54	003002000000 Земли населенных пунктов	Для ведения личного подсобного хозяйства	13	02.020	1 665	311.74	519 047.10
6645	Республика Северная Осетия-Алания, р-н Кировский, ст. Змейская. ул. М.Горького. 46	Кировский	15:02:0060205:55	003002000000 Земли населенных пунктов	Для ведения личного подсобного хозяйства	13	02.020	1 457	311.74	454 205.18
6646	Республика Северная Осетия-Алания. р-н Кировский. ст. Змейская, ул. Ленина, 79	Кировский	15:02:0060205:56	003002000000 Земли населенных пунктов	Для ведения личного подсобного хозяйства	13	02.020	1 399	311.74	436 124.26
6647	Российская Федерация. Республика Северная Осетия-Алания. Кировский район. ст. Змейская. ул. Буденного, 68	Кировский	15:02:0060205:57	003002000000 Земли населенных пунктов	Для ведения личного подсобного хозяйства	13	02.020	2 013	311.74	627 532.62
6648	Республика Северная Осетия-Алания, р-н Кировский, ст. Змейская. ул. Буденного. 76	Кировский	15:02:0060205:58	003002000000 Земли населенных пунктов	Для эксплуатации жилого дома	13	02.010	1 033	311.74	322 027.42
6649	Респ. Северная Осетия - Алания, р-н Кировский, ст. Змейская, ул. Буденного, 64	Кировский	15:02:0060205:59	003002000000 Земли населенных пунктов	Для ведения личного подсобного хозяйства	13	02.020	595	311.74	185 485.30
6650	Российская Федерация. Республика Северная Осетия-Алания. Кировский район. ст. Змейская.. ул. Буденного. 70	Кировский	15:02:0060205:60	003002000000 Земли населенных пунктов	Для ведения личного подсобного хозяйства	13	02.020	1 323	311.74	412 432.02
6651	Респ. Северная Осетия - Алания. р-н Кировский. ст. Змейская, ул. Октябрьская, 39	Кировский	15:02:0060205:61	003002000000 Земли населенных пунктов	Для ведения личного подсобного хозяйства	13	02.020	600	311.74	187 044.00
6652	Республика Северная Осетия-Алания, р-н Кировский, ст-ца Змейская, ул. Буденного. 66	Кировский	15:02:0060205:62	003002000000 Земли населенных пунктов	Для ведения личного подсобного хозяйства	13	02.020	800	311.74	249 392.00
6653	Респ. Северная Осетия - Алания, р-н Кировский, ст. Змейская, ул. Ленина, 81	Кировский	15:02:0060205:64	003002000000 Земли населенных пунктов	Для ведения личного подсобного хозяйства	13	02.020	772	311.74	240 663.28
6654	Республика Северная Осетия-Алания, р-н Кировский, ст-ца Змейская, ул Ленина, 81 б	Кировский	15:02:0060205:65	003002000000 Земли населенных пунктов	Бытовое обслуживание	3	03.030	100	428.64	42 864.00
6655	Республика Северная Осетия-Алания, р-н Кировский, ст-ца Змейская, ул Горького, д 58	Кировский	15:02:0060206:1	003002000000 Земли населенных пунктов	Для ведения личного подсобного хозяйства	13	02.020	1 093	311.74	340 731.82
6656	Респ. Северная Осетия - Алания, р-н Кировский, ст-ца Змейская, ул. Пашковского. 68	Кировский	15:02:0060206:10	003002000000 Земли населенных пунктов	Для ведения личного подсобного хозяйства	13	02.020	851	311.74	265 290.74
6657	Российская Федерация, Республика Северная Осетия - Алания. Кировский район. ст-ца Змейская, ул. Октябрьская. 57	Кировский	15:02:0060206:11	003002000000 Земли населенных пунктов	ведение ЛПХ	13	02.020	900	311.74	280 566.00
6658	Респ. Северная Осетия - Алания. р-н Кировский. ст. Змейская, ул. Октябрьская, 55	Кировский	15:02:0060206:12	003002000000 Земли населенных пунктов	Для ведения личного подсобного хозяйства	13	02.020	1 280	311.74	399 027.20
6659	Респ. Северная Осетия - Алания. р-н Кировский. ст-ца Змейская, ул. Октябрьская. 53	Кировский	15:02:0060206:13	003002000000 Земли населенных пунктов	Для ведения личного подсобного хозяйства	13	02.020	1 495	311.74	466 051.30
6660	Северная Осетия - Алания респ. р-н Кировский, ст-ца Змейская. ул. Октябрьская, 51	Кировский	15:02:0060206:14	003002000000 Земли населенных пунктов	Для ведения личного подсобного хозяйства	13	02.020	908	311.74	283 059.92
6661	Респ. Северная Осетия - Алания, р-н Кировский, ст-ца Змейская, ул. Ленина, дом 70	Кировский	15:02:0060206:15	003002000000 Земли населенных пунктов	ведение ЛПХ	13	02.020	900	311.74	280 566.00
6662	Респ. Северная Осетия - Алания. р-н Кировский. ст-ца Змейская, ул. Ленина, дом 72	Кировский	15:02:0060206:16	003002000000 Земли населенных пунктов	ведение ЛПХ	13	02.020	800	311.74	249 392.00
6663	Северная Осетия - Алания респ. р-н Кировский. ст-ца Змейская, ул Ленина, 76	Кировский	15:02:0060206:17	003002000000 Земли населенных пунктов	Для ведения личного подсобного хозяйства	13	02.020	731	311.74	227 881.94
6664	Респ. Северная Осетия - Алания, р-н Кировский, ст-ца Змейская, ул. Ленина, дом 78	Кировский	15:02:0060206:18	003002000000 Земли населенных пунктов	ведение ЛПХ	13	02.020	900	311.74	280 566.00
6665	Респ. Северная Осетия - Алания, р-н Кировский, ст-ца Змейская, ул. Горького, дом 50	Кировский	15:02:0060206:2	003002000000 Земли населенных пунктов	ведение ЛПХ	13	02.020	1 000	311.74	311 740.00
6666	Респ. Северная Осетия - Алания. р-н Кировский. ст-ца Змейская, ул. Ленина, дом 82	Кировский	15:02:0060206:20	003002000000 Земли населенных пунктов	ведение ЛПХ	13	02.020	900	311.74	280 566.00
6667	Респ. Северная Осетия - Алания. р-н Кировский. ст. Змейская, ул. Ленина, 84	Кировский	15:02:0060206:21	003002000000 Земли населенных пунктов	Для ведения личного подсобного хозяйства	13	02.020	1 454	311.74	453 269.96
6668	Респ. Северная Осетия - Алания, р-н Кировский, ст. Змейская, ул. Ленина, 86	Кировский	15:02:0060206:22	003002000000 Земли населенных пунктов	Для ведения личного подсобного хозяйства	13	02.020	1 262	311.74	393 415.88
6669	Республика Северная Осетия-Алания, р-н Кировский, ст-ца Змейская, ул. М. Горького, 54	Кировский	15:02:0060206:3	003002000000 Земли населенных пунктов	ведение ЛПХ	13	02.020	1 271	311.74	396 221.54
6670	Российская Федерация. Республика Северная Осетия - Алания. Кировский район. ст-ца Змейская. ул Октябрьская. 59	Кировский	15:02:0060206:45	003002000000 Земли населенных пунктов	Для ведения личного подсобного хозяйства	13	02.020	673	311.74	209 801.02
6671	Российская Федерация. Республика Северная Осетия-Алания. Кировский район. ст. Змейская. ул Ленина, 76"а"	Кировский	15:02:0060206:46	003002000000 Земли населенных пунктов	Магазины	4	04.040	725	810.52	587 627.00
6672	Респ. Северная Осетия - Алания, р-н Кировский, ст-ца Змейская ул. Пашковского, дом 71	Кировский	15:02:0060206:5	003002000000 Земли населенных пунктов	ведение ЛПХ	13	02.020	1 300	311.74	405 262.00
6673	Респ. Северная Осетия - Алания, р-н Кировский, ст-ца Змейская ул. Пашковского, дом 69	Кировский	15:02:0060206:6	003002000000 Земли населенных пунктов	ведение ЛПХ	13	02.020	1 000	311.74	311 740.00
6674	Республика Северная Осетия-Алания, р-н Кировский, ст. Змейская, ул. Горького, 56 "а"	Кировский	15:02:0060206:61	003002000000 Земли населенных пунктов	Объекты придорожного сервиса	4	04.099	100	1 397.74	139 774.00
6675	Республика Северная Осетия-Алания, р-н Кировский, ст. Змейская, ул. М.Горького, участок 56	Кировский	15:02:0060206:62	003002000000 Земли населенных пунктов	Для эксплуатации жилого дома	13	02.010	1 814	311.74	565 496.36
6676	Республика Северная Осетия-Алания, р-н Кировский, ст-ца Змейская, ул. Ленина, 80	Кировский	15:02:0060206:63	003002000000 Земли населенных пунктов	Для ведения личного подсобного хозяйства	13	02.020	666	311.74	207 618.84
6677	Республика Северная Осетия-Алания, р-н Кировский, ст-ца Змейская, ул. Ленина, 80 "а"	Кировский	15:02:0060206:64	003002000000 Земли населенных пунктов	Предпринимательство	4	04.040	193	810.52	156 430.36
6678	Респ. Северная Осетия - Алания. р-н Кировский. ст-ца Змейская, ул. Пашковского, 67	Кировский	15:02:0060206:7	003002000000 Земли населенных пунктов	Для ведения личного подсобного хозяйства	13	02.020	1 212	311.74	377 828.88
6679	Респ. Северная Осетия - Алания. р-н Кировский. ст. Змейская, ул. Пашковского. 65	Кировский	15:02:0060206:8	003002000000 Земли населенных пунктов	Для ведения личного подсобного хозяйства	13	02.020	1 049	311.74	327 015.26
6680	Респ. Северная Осетия - Алания, р-н Кировский, ст-ца Змейская ул. Пашковского, дом 63	Кировский	15:02:0060206:9	003002000000 Земли населенных пунктов	ведение ЛПХ	13	02.020	1 000	311.74	311 740.00
6681	Респ. Северная Осетия - Алания, р-н Кировский, ст-ца Змейская, ул. Горького, дом 60	Кировский	15:02:0060207:1	003002000000 Земли населенных пунктов	ведение ЛПХ	13	02.020	800	311.74	249 392.00
6682	Респ. Северная Осетия - Алания. р-н Кировский. ст-ца Змейская, ул. Октябрьская, дом 63	Кировский	15:02:0060207:10	003002000000 Земли населенных пунктов	ведение ЛПХ	13	02.020	1 000	311.74	311 740.00
6683	Российская Федерация. Республика Северная Осетия - Алания. Кировский район. ст-ца Змейская. ул Пашковского. 61	Кировский	15:02:0060207:11	003002000000 Земли населенных пунктов	Для ведения личного подсобного хозяйства	13	02.020	506	311.74	157 740.44
6684	Республика Северная Осетия-Алания, р-н Кировский, ст. Змейская. ул. Пашковского. 70	Кировский	15:02:0060207:12	003002000000 Земли населенных пунктов	Для ведения личного подсобного хозяйства	13	02.020	1 494	311.74	465 739.56
6685	Респ. Северная Осетия - Алания, р-н Кировский, ст-ца Змейская ул. Пашковского, дом 72	Кировский	15:02:0060207:13	003002000000 Земли населенных пунктов	ведение ЛПХ	13	02.020	1 500	311.74	467 610.00
6686	Респ. Северная Осетия - Алания. р-н Кировский. ст-ца Змейская, ул. Пашковского, 74	Кировский	15:02:0060207:14	003002000000 Земли населенных пунктов	Для ведения личного подсобного хозяйства	13	02.020	900	311.74	280 566.00
6687	Республика Северная Осетия-Алания, р-н Кировский, ст. Змейская. ул. Пашковского. 76	Кировский	15:02:0060207:15	003002000000 Земли населенных пунктов	Для эксплуатации жилого дома	13	02.010	568	311.74	177 068.32
6688	Российская Федерация, Республика Северная Осетия-Алания, Кировский район, ст. Змейская, ул. Октябрьская. 65	Кировский	15:02:0060207:155	003002000000 Земли населенных пунктов	Для ведения личного подсобного хозяйства	13	02.020	875	311.74	272 772.50
6689	Республика Северная Осетия-Алания, р-н Кировский, ст-ца Змейская, ул Пашковского. 78	Кировский	15:02:0060207:16	003002000000 Земли населенных пунктов	Ведение личного подсобного хозяйства	13	02.020	1 530	311.74	476 962.20
6690	Российская Федерация. Республика Северная Осетия-Алания. Кировский район. ст-ца Змейская. ул. Пашковского. 80	Кировский	15:02:0060207:17	003002000000 Земли населенных пунктов	Для ведения личного подсобного хозяйства	13	02.020	2 366	311.74	737 576.84
6691	Респ. Северная Осетия - Алания. р-н Кировский. ст-ца Змейская, ул. Горького. 64	Кировский	15:02:0060207:2	003002000000 Земли населенных пунктов	Для ведения личного подсобного хозяйства	13	02.020	1 200	311.74	374 088.00

№ пп	Местоположение ЗУ	Район	Кадастровый номер ЗУ	Категория земель	Разрешенное использование по документу	Код вида разрешенного использования (в соответствии с классификатором видов разрешенного использования земельных участков)	Вид использования объектов недвижимости	Площадь	УПКС	КС
6692	Российская Федерация, Республика Северная Осетия - Алания, Кировский район, ст-ца Змейская, ул. Горького, 66	Кировский	15:02:0060207:3	003002000000 Земли населенных пунктов	ведение ЛПХ	13	02.020	772	311,74	240 663,28
6693	Республика Северная Осетия-Алания, р-н Кировский, ст. Змейская, ул. Октябрьская, 61	Кировский	15:02:0060207:35	003002000000 Земли населенных пунктов	Для ведения личного подсобного хозяйства	13	02.020	984	311,74	306 752,16
6694	Республика Северная Осетия-Алания, р-н Кировский, ст-ца Змейская, ул Багаева. 53 "а"	Кировский	15:02:0060207:37	003002000000 Земли населенных пунктов	Для ведения личного подсобного хозяйства	13	02.020	1 114	311,74	347 278,36
6695	Республика Северная Осетия-Алания, р-н Кировский, ст-ца Змейская, ул Багаева. 53	Кировский	15:02:0060207:38	003002000000 Земли населенных пунктов	Для ведения личного подсобного хозяйства	13	02.020	790	311,74	246 274,60
6696	Российская Федерация, Республика Северная Осетия - Алания, Кировский район, ст-ца Змейская, ул Багаева. 57	Кировский	15:02:0060207:4	003002000000 Земли населенных пунктов	Для ведения личного подсобного хозяйства	13	02.020	800	311,74	249 392,00
6697	Респ. Северная Осетия - Алания, р-н Кировский, ст-ца Змейская ул. Багаева, дом 55	Кировский	15:02:0060207:5	003002000000 Земли населенных пунктов	ведение ЛПХ	13	02.020	2 200	311,74	685 828,00
6698	Республика Северная Осетия - Алания, р-н Кировский, ст-ца Змейская, ул. Багаева. 51	Кировский	15:02:0060207:7	003002000000 Земли населенных пунктов	Для ведения личного подсобного хозяйства	13	02.020	984	311,74	306 752,16
6699	Респ. Северная Осетия - Алания, р-н Кировский, ст-ца Змейская, ул. Октябрьская, дом 67	Кировский	15:02:0060207:8	003002000000 Земли населенных пунктов	ведение ЛПХ	13	02.020	800	311,74	249 392,00
6700	Республика Северная Осетия-Алания, р-н Кировский, ст-ца Змейская, ул Октябрьская, 67	Кировский	15:02:0060207:9	003002000000 Земли населенных пунктов	Для ведения личного подсобного хозяйства	13	02.020	3 707	311,74	1 155 620,18
6701	Респ. Северная Осетия - Алания, р-н Кировский, ст-ца. Змейская, ул. Багаева, 88	Кировский	15:02:0060208:1	003002000000 Земли населенных пунктов	Для ведения личного подсобного хозяйства	13	02.020	2 426	311,74	756 281,24
6702	Республика Северная Осетия - Алания, Кировский район, ст. Змейская, ул. Багаева. 86	Кировский	15:02:0060208:2	003002000000 Земли населенных пунктов	ведение ЛПХ	13	02.020	2 100	311,74	654 654,00
6703	Респ. Северная Осетия - Алания, р-н Кировский, ст-ца Змейская, ул Богоева, дом 84	Кировский	15:02:0060208:3	003002000000 Земли населенных пунктов	Для ведения личного подсобного хозяйства	13	02.020	2 924	311,74	911 537,76
6704	Республика Северная Осетия-Алания, р-н Кировский, ст-ца Змейская, ул Богоева, 82	Кировский	15:02:0060208:4	003002000000 Земли населенных пунктов	Для ведения личного подсобного хозяйства	13	02.020	2 058	311,74	641 560,92
6705	Республика Северная Осетия-Алания, р-н Кировский, ст-ца Змейская, ул. Багаева, 80	Кировский	15:02:0060208:5	003002000000 Земли населенных пунктов	Для ведения личного подсобного хозяйства	13	02.020	1 534	311,74	478 209,16
6706	Республика Северная Осетия-Алания, р-н Кировский, ст. Змейская, ул. Октябрьская, 69	Кировский	15:02:0060208:8	003002000000 Земли населенных пунктов	Для ведения личного подсобного хозяйства	13	02.020	2 297	311,74	716 066,78
6707	Респ. Северная Осетия - Алания, р-н Кировский, ст. Змейская, ул. Садовая, 55	Кировский	15:02:0060209:1	003002000000 Земли населенных пунктов	Для ведения личного подсобного хозяйства	13	02.020	1 896	311,74	591 059,04
6708	Северная Осетия - Алания респ, р-н Кировский, ст-ца Змейская, ул Гречко. 27	Кировский	15:02:0060209:10	003002000000 Земли населенных пунктов	Для ведения личного подсобного хозяйства	13	02.020	1 558	311,74	491 925,72
6709	Российская Федерация, Республика Северная Осетия - Алания, Кировский район, ст-ца Змейская, ул. Гречко, 45	Кировский	15:02:0060209:11	003002000000 Земли населенных пунктов	ведение ЛПХ	13	02.020	1 300	311,74	405 262,00
6710	Республика Северная Осетия-Алания, р-н Кировский, ст. Змейская, ул. Гречко. 49	Кировский	15:02:0060209:12	003002000000 Земли населенных пунктов	Для ведения личного подсобного хозяйства	13	02.020	2 358	311,74	735 082,92
6711	Республика Северная Осетия-Алания, р-н Кировский, ст-ца Змейская, ул Гречко. 35	Кировский	15:02:0060209:13	003002000000 Земли населенных пунктов	Для ведения личного подсобного хозяйства	13	02.020	1 797	311,74	560 196,78
6712	Респ. Северная Осетия - Алания, р-н Кировский, ст. Змейская, ул. Гречко, 39	Кировский	15:02:0060209:14	003002000000 Земли населенных пунктов	Для ведения личного подсобного хозяйства	13	02.020	1 337	311,74	416 796,38
6713	Респ. Северная Осетия - Алания, р-н Кировский, ст-ца Змейская, ул. Гречко, дом 48	Кировский	15:02:0060209:15	003002000000 Земли населенных пунктов	Для ведения личного подсобного хозяйства	13	02.020	1 506	311,74	469 480,44
6714	Респ. Северная Осетия - Алания, р-н Кировский, ст-ца Змейская, ул. Гречко, 36	Кировский	15:02:0060209:16	003002000000 Земли населенных пунктов	ведение личного подсобного хозяйства	13	02.020	1 442	311,74	449 529,08
6715	Респ. Северная Осетия - Алания, р-н Кировский, ст-ца Змейская, ул. Гречко. дом 38	Кировский	15:02:0060209:17	003002000000 Земли населенных пунктов	Для ведения личного подсобного хозяйства	13	02.020	2 200	311,74	685 828,00
6716	Северная Осетия - Алания респ, р-н Кировский, ст-ца Змейская, ул Гречко, дом 56	Кировский	15:02:0060209:18	003002000000 Земли населенных пунктов	Для ведения личного подсобного хозяйства	13	02.020	1 500	311,74	467 610,00
6717	Респ. Северная Осетия - Алания, р-н Кировский, ст. Змейская, ул. Гречко. 42	Кировский	15:02:0060209:19	003002000000 Земли населенных пунктов	Для ведения личного подсобного хозяйства	13	02.020	1 543	311,74	481 014,82
6718	Северная Осетия - Алания респ, р-н Кировский, ст-ца Змейская, ул Садовая, 53	Кировский	15:02:0060209:2	003002000000 Земли населенных пунктов	Для ведения личного подсобного хозяйства	13	02.020	1 894	311,74	590 435,56
6719	Респ. Северная Осетия - Алания, р-н Кировский, ст-ца Змейская, ул Садовая, дом 51	Кировский	15:02:0060209:20	003002000000 Земли населенных пунктов	Для ведения личного подсобного хозяйства и эксплуатации жилого дома	13	02.020	3 222	311,74	1 004 426,28
6720	Республика Северная Осетия-Алания, Кировский район, ст. Змейская, Садовая ул,. 57 а	Кировский	15:02:0060209:203	003002000000 Земли населенных пунктов	Для ведения личного подсобного хозяйства	13	02.020	1 721	311,74	536 504,54
6721	Российская Федерация, Республика Северная Осетия-Алания, Кировский муниципальный район, ст-ца Змейская ул. Братьев Гоюевых, 35	Кировский	15:02:0060209:206	003002000000 Земли населенных пунктов	Для ведения личного подсобного хозяйства	13	02.020	1 500	311,74	467 610,00
6722	Российская Федерация, Республика Северная Осетия-Алания, Кировский муниципальный район, ст. Змейская, ул Гречко, 41	Кировский	15:02:0060209:208	003002000000 Земли населенных пунктов	Для ведения личного подсобного хозяйства	13	02.020	1 500	311,74	467 610,00
6723	Российская Федерация, Республика Северная Осетия-Алания, Кировский район, ст. Змейская, ул Гречко, 30	Кировский	15:02:0060209:209	003002000000 Земли населенных пунктов	Для ведения личного подсобного хозяйства	13	02.020	1 500	311,74	467 610,00
6724	Республика Северная Осетия-Алания, р-н Кировский, ст-ца Змейская, ул Молодежная, д 6/н	Кировский	15:02:0060209:21	003002000000 Земли населенных пунктов	ведение ЛПХ	13	02.020	1 500	311,74	467 610,00
6725	Республика Северная Осетия-Алания, р-н Кировский, ст-ца Змейская, ул Молодежная, д 6/н	Кировский	15:02:0060209:22	003002000000 Земли населенных пунктов	ведение ЛПХ	13	02.020	1 500	311,74	467 610,00
6726	Республика Северная Осетия-Алания, р-н Кировский, ст-ца Змейская, ул Молодежная, д 6/н	Кировский	15:02:0060209:23	003002000000 Земли населенных пунктов	ведение ЛПХ	13	02.020	1 500	311,74	467 610,00
6727	Республика Северная Осетия-Алания, р-н Кировский, ст-ца Змейская, ул Молодежная, д 6/н	Кировский	15:02:0060209:24	003002000000 Земли населенных пунктов	ведение ЛПХ	13	02.020	1 500	311,74	467 610,00
6728	Республика Северная Осетия-Алания, р-н Кировский, ст-ца Змейская, ул Молодежная, д 6/н	Кировский	15:02:0060209:25	003002000000 Земли населенных пунктов	ведение ЛПХ	13	02.020	1 500	311,74	467 610,00
6729	Республика Северная Осетия-Алания, р-н Кировский, ст-ца Змейская, ул Молодежная, д 6/н	Кировский	15:02:0060209:26	003002000000 Земли населенных пунктов	ведение ЛПХ	13	02.020	1 500	311,74	467 610,00
6730	Республика Северная Осетия-Алания, р-н Кировский, ст-ца Змейская, ул Молодежная, д 6/н	Кировский	15:02:0060209:27	003002000000 Земли населенных пунктов	ведение ЛПХ	13	02.020	1 500	311,74	467 610,00
6731	Республика Северная Осетия-Алания, р-н Кировский, ст-ца Змейская, ул Молодежная, 6/н	Кировский	15:02:0060209:28	003002000000 Земли населенных пунктов	ведение ЛПХ	13	02.020	1 500	311,74	467 610,00
6732	Республика Северная Осетия-Алания, р-н Кировский, ст-ца Змейская, ул Молодежная, д 6/н	Кировский	15:02:0060209:29	003002000000 Земли населенных пунктов	ведение ЛПХ	13	02.020	1 500	311,74	467 610,00
6733	Респ. Северная Осетия - Алания, р-н Кировский, ст-ца Змейская ул. Садовая, дом 49	Кировский	15:02:0060209:3	003002000000 Земли населенных пунктов	ведение ЛПХ	13	02.020	1 800	311,74	561 132,00
6734	Республика Северная Осетия-Алания, р-н Кировский, ст. Змейская, ул. Бр. Гоюевых, 135	Кировский	15:02:0060209:30	003002000000 Земли населенных пунктов	Для индивидуального жилищного строительства	13	02.010	1 581	311,74	492 860,94
6735	Республика Северная Осетия-Алания, р-н Кировский, ст-ца Змейская, ул Молодежная, д 6/н	Кировский	15:02:0060209:31	003002000000 Земли населенных пунктов	ведение ЛПХ	13	02.020	1 500	311,74	467 610,00
6736	Республика Северная Осетия-Алания, р-н Кировский, ст-ца Змейская, ул Молодежная, д 6/н	Кировский	15:02:0060209:32	003002000000 Земли населенных пунктов	ведение ЛПХ	13	02.020	1 500	311,74	467 610,00
6737	Республика Северная Осетия-Алания, р-н Кировский, ст-ца Змейская, ул Молодежная, д 6/н	Кировский	15:02:0060209:33	003002000000 Земли населенных пунктов	ведение ЛПХ	13	02.020	1 500	311,74	467 610,00
6738	Республика Северная Осетия-Алания, р-н Кировский, ст-ца Змейская, ул Молодежная, д 6/н	Кировский	15:02:0060209:34	003002000000 Земли населенных пунктов	ведение ЛПХ	13	02.020	1 500	311,74	467 610,00
6739	Республика Северная Осетия-Алания, р-н Кировский, ст. Змейская, ул. Гречко, 44	Кировский	15:02:0060209:35	003002000000 Земли населенных пунктов	Малоэтажная жилая застройка	2	02.013	1 559	779,35	1 215 006,65
6740	Респ. Северная Осетия - Алания, р-н Кировский, ст-ца Змейская, ул Гречко. дом 53	Кировский	15:02:0060209:38	003002000000 Земли населенных пунктов	Для ведения личного подсобного хозяйства и эксплуатации жилого дома	13	02.020	1 505	311,74	469 168,70
6741	Респ. Северная Осетия - Алания, р-н Кировский, ст-ца Змейская, ул. Садовая, дом 47	Кировский	15:02:0060209:4	003002000000 Земли населенных пунктов	ведение ЛПХ	13	02.020	3 500	311,74	1 091 090,00

№ пп	Местоположение ЗУ	Район	Кадастровый номер ЗУ	Категория земель	Разрешенное использование по документу	Код вида разрешенного использования (в соответствии с классификатором видов разрешенного использования земельных участков)	Вид использования объектов недвижимости	Площадь	УПКС	КС
6742	Респ. Северная Осетия - Алания, р-н Кировский, ст-ца Змейская, ул. Садовая, дом 45	Кировский	15:02:0060209:5	0030020000000 Земли населенных пунктов	ведение ЛПХ	13	02.020	1 500	311,74	467 610,00
6743	Респ. Северная Осетия - Алания, р-н Кировский, ст-ца Змейская, ул. Садовая, дом 43	Кировский	15:02:0060209:6	0030020000000 Земли населенных пунктов	ведение ЛПХ	13	02.020	1 700	311,74	529 958,00
6744	Северная Осетия - Алания респ, р-н Кировский, ст. Змейская, ул. Гречко. 37	Кировский	15:02:0060209:68	0030020000000 Земли населенных пунктов	Для ведения личного подсобного хозяйства	13	02.020	1 330	311.74	414 614,20
6745	Респ. Северная Осетия-Алания, рн Кировский, ст Змейская, ул Гречко. 57	Кировский	15:02:0060209:69	0030020000000 Земли населенных пунктов	Для ведения личного подсобного хозяйства	13	02.020	1 500	311.74	467 610,00
6746	Респ. Северная Осетия - Алания, р-н Кировский, ст-ца Змейская, ул. Гречко, дом 28	Кировский	15:02:0060209:7	0030020000000 Земли населенных пунктов	Под личное подсобное хозяйство и эксплуатацию жилого дома	13	02.010	1 370	311,74	427 083,80
6747	Республика Северная Осетия-Алания, р-н Кировский, ст-ца Змейская, ул. Гречко, 46	Кировский	15:02:0060209:70	0030020000000 Земли населенных пунктов	Для ведения личного подсобного хозяйства	13	02.020	1 518	311,74	473 221,32
6748	Республика Северная Осетия-Алания, р-н Кировский, ст. Змейская. ул. Гречко. 47	Кировский	15:02:0060209:72	0030020000000 Земли населенных пунктов	Для ведения личного подсобного хозяйства	13	02.020	1 482	311.74	461 998,68
6749	Республика Северная Осетия-Алания, р-н Кировский. ст. Змейская, ул. Гречко, 34	Кировский	15:02:0060209:73	0030020000000 Земли населенных пунктов	Для ведения личного подсобного хозяйства	13	02.020	1 468	311.74	457 634,32
6750	Республика Северная Осетия-Алания, р-н Кировский. ст. Змейская, ул. Гречко, 50	Кировский	15:02:0060209:74	0030020000000 Земли населенных пунктов	Для ведения личного подсобного хозяйства	13	02.020	1 191	311,74	371 282,34
6751	Респ. Северная Осетия - Алания, р-н Кировский, ст. Змейская, ул. Гречко. 40	Кировский	15:02:0060209:76	0030020000000 Земли населенных пунктов	Для ведения личного подсобного хозяйства	13	02.020	1 529	311,74	476 650,46
6752	Респ. Северная Осетия - Алания, р-н Кировский, ст-ца Змейская, ул. Гречко, дом 32	Кировский	15:02:0060209:8	0030020000000 Земли населенных пунктов	ведение ЛПХ	13	02.020	1 500	311.74	467 610,00
6753	Республика Северная Осетия-Алания, р-н Кировский. ст-ца Змейская, ул. Садовая, 59 "а"	Кировский	15:02:0060209:82	0030020000000 Земли населенных пунктов	Для ведения личного подсобного хозяйства	13	02.020	823	311.74	256 562,02
6754	Республика Северная Осетия-Алания, р-н Кировский. ст-ца Змейская, ул. Садовая, 59 "б"	Кировский	15:02:0060209:83	0030020000000 Земли населенных пунктов	Для ведения личного подсобного хозяйства	13	02.020	706	311,74	220 088,44
6755	Респ. Северная Осетия - Алания, р-н Кировский, ст-ца Змейская, ул. Гречко, дом 25	Кировский	15:02:0060209:9	0030020000000 Земли населенных пунктов	ведение ЛПХ	13	02.020	2 000	311,74	623 480,00
6756	Республика Северная Осетия-Алания, р-н Кировский, ст-ца Змейская, ул. Октябрьская. 6	Кировский	15:02:0060210.1	0030020000000 Земли населенных пунктов	Для ведения личного подсобного хозяйства	13	02.020	3 117	311.74	971 693,58
6757	Респ. Северная Осетия - Алания, р-н Кировский, ст-ца Змейская, ул. Садовая, дом 34	Кировский	15:02:0060210:10	0030020000000 Земли населенных пунктов	ведение ЛПХ	13	02.020	1 300	311.74	405 262,00
6758	Респ. Северная Осетия - Алания, р-н Кировский, ст-ца Змейская, ул. Чапаева, дом 47	Кировский	15:02:0060210:2	0030020000000 Земли населенных пунктов	ведение ЛПХ	13	02.020	2 100	311,74	654 654,00
6759	Республика Северная Осетия-Алания, р-н Кировский, ст-ца Змейская, ул. Комсомольская. 5а	Кировский	15:02:0060210:26	0030020000000 Земли населенных пунктов	Для ведения личного подсобного хозяйства	13	02.020	1 176	311,74	366 606,24
6760	Российская Федерация, Республика Северная Осетия-Алания, Кировский муниципальный район, ст-ца Змейская ул. Чапаева. 45	Кировский	15:02:0060210.3	0030020000000 Земли населенных пунктов	Для ведения личного подсобного хозяйства	13	02.020	1 300	311.74	405 262,00
6761	Респ. Северная Осетия - Алания, р-н Кировский, ст-ца Змейская, ул. Чапаева, 43	Кировский	15:02:0060210.4	0030020000000 Земли населенных пунктов	Для ведения личного подсобного хозяйства	13	02.020	2 225	311.74	693 621,50
6762	Респ. Северная Осетия - Алания, р-н Кировский, ст-ца Змейская, ул. Чапаева, дом 41	Кировский	15:02:0060210:5	0030020000000 Земли населенных пунктов	ведение ЛПХ	13	02.020	1 000	311,74	311 740,00
6763	Респ. Северная Осетия - Алания, р-н Кировский, ст-ца Змейская, ул. Комсомольская, дом 3	Кировский	15:02:0060210:6	0030020000000 Земли населенных пунктов	ведение ЛПХ	13	02.020	1 900	311,74	592 306,00
6764	Респ. Северная Осетия - Алания, р-н Кировский, ст-ца Змейская, ул. Садовая, дом 28	Кировский	15:02:0060210.7	0030020000000 Земли населенных пунктов	ведение ЛПХ	13	02.020	1 100	311.74	342 914,00
6765	Северная Осетия - Алания респ. р-н Кировский. ст-ца Змейская, ул Садовая. 30	Кировский	15:02:0060210.8	0030020000000 Земли населенных пунктов	Для ведения личного подсобного хозяйства	13	02.020	2 016	311.74	628 467,84
6766	Респ. Северная Осетия - Алания, р-н Кировский. ст-ца Змейская, ул. Садовая, 32	Кировский	15:02:0060210:9	0030020000000 Земли населенных пунктов	Для ведения личного подсобного хозяйства	13	02.020	1 427	311,74	444 852,98
6767	Респ. Северная Осетия - Алания, р-н Кировский, ст. Змейская, ул. Октябрьская. 12	Кировский	15:02:0060211:1	0030020000000 Земли населенных пунктов	Для ведения личного подсобного хозяйства	13	02.020	2 280	311,74	710 767,20
6768	Респ. Северная Осетия - Алания, р-н Кировский, ст-ца Змейская, ул. Комсомольская, дом 5	Кировский	15:02:0060211:10	0030020000000 Земли населенных пунктов	ведение ЛПХ	13	02.020	2 200	311.74	685 828,00
6769	Северная Осетия - Алания респ. р-н Кировский. ст-ца Змейская, ул Чапаева, 34	Кировский	15:02:0060211:11	0030020000000 Земли населенных пунктов	Для ведения личного подсобного хозяйства	13	02.020	2 012	311.74	627 220,88
6770	Республика Северная Осетия-Алания, р-н Кировский. ст-ца Змейская, ул Чапаева, 36	Кировский	15:02:0060211:12	0030020000000 Земли населенных пунктов	Для ведения личного подсобного хозяйства	13	02.020	2 417	311,74	753 475,58
6771	Респ. Северная Осетия - Алания, р-н Кировский, ст-ца Змейская, ул. Буракова. дом 57	Кировский	15:02:0060211:2	0030020000000 Земли населенных пунктов	ведение ЛПХ	13	02.020	2 500	311,74	779 350,00
6772	Респ. Северная Осетия - Алания, р-н Кировский, ст-ца Змейская, ул. Буракова. 55	Кировский	15:02:0060211.3	0030020000000 Земли населенных пунктов	Для ведения личного подсобного хозяйства	13	02.020	2 223	311.74	692 998,02
6773	Респ. Северная Осетия - Алания, р-н Кировский. ст. Змейская, ул. Буракова. 53	Кировский	15:02:0060211.4	0030020000000 Земли населенных пунктов	Для ведения личного подсобного хозяйства	13	02.020	1 338	311.74	417 108,12
6774	Респ. Северная Осетия - Алания, р-н Кировский, ст-ца Змейская, ул. Буракова, дом 51	Кировский	15:02:0060211:5	0030020000000 Земли населенных пунктов	ведение ЛПХ	13	02.020	1 400	311,74	436 436,00
6775	Российская Федерация, Республика Северная Осетия-Алания, Кировский муниципальный район, ст-ца Змейская ул. Буракова, 49	Кировский	15:02:0060211:6	0030020000000 Земли населенных пунктов	Для ведения личного подсобного хозяйства	13	02.020	2 340	311,74	729 471,60
6776	Респ. Северная Осетия - Алания, р-н Кировский, ст-ца Змейская, ул. Комсомольская, дом 11	Кировский	15:02:0060211.7	0030020000000 Земли населенных пунктов	ведение ЛПХ	13	02.020	2 700	311.74	841 698,00
6777	Респ. Северная Осетия - Алания, р-н Кировский. ст. Змейская, ул. Комсомольская, 9	Кировский	15:02:0060211.8	0030020000000 Земли населенных пунктов	Для ведения личного подсобного хозяйства	13	02.020	2 048	311.74	638 443,52
6778	Респ. Северная Осетия - Алания, р-н Кировский, ст-ца Змейская, ул. Комсомольская, дом 7	Кировский	15:02:0060211:9	0030020000000 Земли населенных пунктов	ведение ЛПХ	13	02.020	2 000	311,74	623 480,00
6779	Республика Северная Осетия-Алания, р-н Кировский, ст. Змейская. ул. Октябрьская, 18	Кировский	15:02:0060212:1	0030020000000 Земли населенных пунктов	Для ведения личного подсобного хозяйства	13	02.020	1 062	311,74	331 067,88
6780	Респ. Северная Осетия - Алания, р-н Кировский, ст-ца Змейская, ул. Комсомольская, дом 27	Кировский	15:02:0060212:10	0030020000000 Земли населенных пунктов	ведение ЛПХ	13	02.020	900	311.74	280 566,00
6781	Респ. Северная Осетия - Алания, р-н Кировский. ст-ца Змейская, ул. Комсомольская, дом 25	Кировский	15:02:0060212:11	0030020000000 Земли населенных пунктов	Для ведения личного подсобного хозяйства	13	02.020	1 338	311.74	417 108,12
6782	Респ. Северная Осетия - Алания, р-н Кировский, ст-ца Змейская, ул. Комсомольская, дом 23	Кировский	15:02:0060212:12	0030020000000 Земли населенных пунктов	ведение ЛПХ	13	02.020	2 700	311,74	841 698,00
6783	Респ. Северная Осетия - Алания, р-н Кировский, ст-ца Змейская, ул. Комсомольская, 21	Кировский	15:02:0060212:13	0030020000000 Земли населенных пунктов	Для ведения личного подсобного хозяйства	13	02.020	1 433	311,74	446 723,42
6784	Республика Северная Осетия-Алания, р-н Кировский, ст-ца Змейская, ул. Комсомольская. 19	Кировский	15:02:0060212:14	0030020000000 Земли населенных пунктов	Для ведения личного подсобного хозяйства	13	02.020	1 459	311.74	454 828,66
6785	Респ. Северная Осетия - Алания, р-н Кировский. ст. Змейская, ул. Комсомольская, 17	Кировский	15:02:0060212:15	0030020000000 Земли населенных пунктов	Для ведения личного подсобного хозяйства	13	02.020	770	311.74	240 039,80
6786	Республика Северная Осетия - Алания, Кировский район, ст-ца Змейская, ул. Октябрьская, 24	Кировский	15:02:0060212:157	0030020000000 Земли населенных пунктов	Для ведения личного подсобного хозяйства	13	02.020	2 800	311,74	872 872,00
6787	Респ. Северная Осетия - Алания, р-н Кировский, ст-ца Змейская, ул. Комсомольская, 15	Кировский	15:02:0060212:16	0030020000000 Земли населенных пунктов	Для ведения личного подсобного хозяйства	13	02.020	871	311,74	271 525,54
6788	Респ. Северная Осетия - Алания, р-н Кировский, ст-ца Змейская, ул. Буракова, дом 50	Кировский	15:02:0060212:17	0030020000000 Земли населенных пунктов	ведение ЛПХ	13	02.020	1 000	311.74	311 740,00
6789	Респ. Северная Осетия - Алания, р-н Кировский, ст-ца Змейская, ул. Буракова. 52	Кировский	15:02:0060212:18	0030020000000 Земли населенных пунктов	Для ведения личного подсобного хозяйства	13	02.020	2 383	311.74	742 876,42

№ пп	Местоположение ЗУ	Район	Кадастровый номер ЗУ	Категория земель	Разрешенное использование по документу	Код вида разрешенного использования (в соответствии с классификатором видов разрешенного использования земельных участков)	Вид использования объектов недвижимости	Площадь	УПКС	КС
6790	Северная Осетия - Алания респ. р-н Кировский. ст-ца Змейская, ул Буракова, 54	Кировский	15:02:0060212:19	0030020000000 Земли населенных пунктов	Для ведения личного подсобного хозяйства	13	02.020	1 188	311,74	370 347,12
6791	Респ. Северная Осетия - Алания, р-н Кировский, ст-ца Змейская, ул. Октябрьская, 20	Кировский	15:02:0060212:2	0030020000000 Земли населенных пунктов	Для ведения личного подсобного хозяйства	13	02.020	1 413	311,74	440 488,62
6792	Респ. Северная Осетия - Алания, р-н Кировский, ст. Змейская, ул. Буракова, 56	Кировский	15:02:0060212:20	0030020000000 Земли населенных пунктов	Для ведения личного подсобного хозяйства	13	02.020	2 484	311,74	774 362,16
6793	Респ. Северная Осетия - Алания, р-н Кировский, ст-ца Змейская, ул Буракова, дом 58	Кировский	15:02:0060212:21	0030020000000 Земли населенных пунктов	ведение ЛПХ	13	02.020	1 200	311,74	374 088,00
6794	Республика Северная Осетия-Алания, р-н Кировский, ст. Змейская, ул. Октябрьская, 22	Кировский	15:02:0060212:3	0030020000000 Земли населенных пунктов	Для ведения личного подсобного хозяйства	13	02.020	1 547	311,74	482 261,78
6795	Респ. Северная Осетия - Алания, р-н Кировский, ст-ца Змейская, ул. Сталина, 69	Кировский	15:02:0060212:4	0030020000000 Земли населенных пунктов	Для ведения личного подсобного хозяйства	13	02.020	1 943	311,74	605 710,82
6796	Российская Федерация, Республика Северная Осетия-Алания, Кировский муниципальный район, ст-ца Змейская, ул. Комсомольская, 19 "а"	Кировский	15:02:0060212:43	0030020000000 Земли населенных пунктов	Индивидуальное жилищное строительство	13	02.010	1 700	311,74	529 958,00
6797	Респ. Северная Осетия - Алания, р-н Кировский, ст. Змейская, ул. Сталина, 67	Кировский	15:02:0060212:5	0030020000000 Земли населенных пунктов	Для ведения личного подсобного хозяйства	13	02.020	1 000	311,74	311 740,00
6798	Респ. Северная Осетия - Алания, р-н Кировский, ст. Змейская, ул. Сталина, 65	Кировский	15:02:0060212:6	0030020000000 Земли населенных пунктов	Для ведения личного подсобного хозяйства	13	02.020	994	311,74	309 869,56
6799	Республика Северная Осетия-Алания, р-н Кировский, ст-ца Змейская, ул Сталина, д 63	Кировский	15:02:0060212:7	0030020000000 Земли населенных пунктов	Для ведения личного подсобного хозяйства	13	02.020	1 176	311,74	366 606,24
6800	Респ. Северная Осетия - Алания, р-н Кировский, ст-ца Змейская, ул. Сталина, дом 61	Кировский	15:02:0060212:8	0030020000000 Земли населенных пунктов	ведение ЛПХ	13	02.020	1 000	311,74	311 740,00
6801	Респ. Северная Осетия - Алания, р-н Кировский, ст-ца Змейская, ул. Сталина, дом 59	Кировский	15:02:0060212:9	0030020000000 Земли населенных пунктов	Для эксплуатации жилого дома и ведения личного подсобного хозяйство	13	02.020	1 785	311,74	556 455,90
6802	Респ. Северная Осетия - Алания, р-н Кировский, ст-ца Змейская, ул. Октябрьская, дом 30	Кировский	15:02:0060213:1	0030020000000 Земли населенных пунктов	ведение ЛПХ	13	02.020	800	311,74	249 392,00
6803	Респ. Северная Осетия - Алания, р-н Кировский, ст. Змейская, ул. Будённого, 63	Кировский	15:02:0060213:10	0030020000000 Земли населенных пунктов	Для ведения личного подсобного хозяйства	13	02.020	2 060	311,74	642 184,40
6804	Российская Федерация, Республика Северная Осетия-Алания, Кировский муниципальный район, ст-ца Змейская, ул. Будённого, 61	Кировский	15:02:0060213:11	0030020000000 Земли населенных пунктов	Для ведения личного подсобного хозяйства	13	02.020	820	311,74	255 626,80
6805	Российская Федерация, Республика Северная Осетия-Алания, Кировский муниципальный район, ст-ца Змейская, ул. Комсомольская, 35	Кировский	15:02:0060213:12	0030020000000 Земли населенных пунктов	Для ведения личного подсобного хозяйства	13	02.020	1 585	311,74	494 167,90
6806	Респ. Северная Осетия - Алания, р-н Кировский, ст-ца Змейская, ул. Комсомольская, 33	Кировский	15:02:0060213:13	0030020000000 Земли населенных пунктов	Для ведения личного подсобного хозяйства	13	02.020	1 929	311,74	601 346,46
6807	Респ. Северная Осетия - Алания, р-н Кировский, ст. Змейская, ул. Комсомольская, 31	Кировский	15:02:0060213:14	0030020000000 Земли населенных пунктов	Для ведения личного подсобного хозяйства	13	02.020	2 083	311,74	649 354,42
6808	Респ. Северная Осетия - Алания, р-н Кировский, ст-ца Змейская, ул. Комсомольская, дом 29	Кировский	15:02:0060213:15	0030020000000 Земли населенных пунктов	ведение ЛПХ	13	02.020	1 600	311,74	498 784,00
6809	Респ. Северная Осетия - Алания, р-н Кировский, ст-ца Змейская, ул. Сталина, дом 52	Кировский	15:02:0060213:16	0030020000000 Земли населенных пунктов	Для эксплуатации жилого дома и ведения личного подсобного хозяйство	13	02.020	2 382	311,74	742 564,68
6810	Респ. Северная Осетия - Алания, р-н Кировский, ст-ца Змейская, ул. Сталина, дом 52а	Кировский	15:02:0060213:17	0030020000000 Земли населенных пунктов	ведение ЛПХ	13	02.020	800	311,74	249 392,00
6811	Респ Северная Осетия - Алания Кировский р-н. ст. Змейская ул. Октябрьская 26	Кировский	15:02:0060213:170	0030020000000 Земли населенных пунктов	Для ведения личного подсобного хозяйства	13	02.020	1 126	311,74	351 019,24
6812	Респ. Северная Осетия - Алания, р-н Кировский, ст-ца Змейская, ул. Сталина, 58	Кировский	15:02:0060213:18	0030020000000 Земли населенных пунктов	Для ведения личного подсобного хозяйства	13	02.020	801	311,74	249 703,74
6813	Республика Северная Осетия-Алания, р-н Кировский, ст. Змейская, ул. Сталина, 60	Кировский	15:02:0060213:19	0030020000000 Земли населенных пунктов	Для ведения личного подсобного хозяйства	13	02.020	2 700	311,74	841 698,00
6814	РСО - Алания, Кировский район, ст-ца Змейская, ул Октябрьская, 34	Кировский	15:02:0060213:2	0030020000000 Земли населенных пунктов	ведение ЛПХ	13	02.020	1 000	311,74	311 740,00
6815	Респ. Северная Осетия - Алания, р-н Кировский, ст-ца Змейская, ул. Сталина, 62	Кировский	15:02:0060213:20	0030020000000 Земли населенных пунктов	Для ведения личного подсобного хозяйства	13	02.020	2 601	311,74	810 835,74
6816	Респ. Северная Осетия - Алания, р-н Кировский, ст-ца Змейская, ул. Сталина, дом 62	Кировский	15:02:0060213:21	0030020000000 Земли населенных пунктов	ведение ЛПХ	13	02.020	1 300	311,74	405 262,00
6817	Респ. Северная Осетия - Алания, р-н Кировский, ст-ца Змейская, ул. Сталина, дом 64	Кировский	15:02:0060213:22	0030020000000 Земли населенных пунктов	ведение ЛПХ	13	02.020	700	311,74	218 218,00
6818	Респ. Северная Осетия - Алания, р-н Кировский, ст. Змейская, ул. Октябрьская, 36	Кировский	15:02:0060213:3	0030020000000 Земли населенных пунктов	Для ведения личного подсобного хозяйства	13	02.020	1 095	311,74	341 355,30
6819	Российская Федерация, Республика Северная Осетия - Алания, м.р-н Кировский, с.п. Змейское, ст-ца Змейская, ул Октябрьская, двлд. 38	Кировский	15:02:0060213:4	0030020000000 Земли населенных пунктов	ведение ЛПХ	13	02.020	942	311,74	293 659,08
6820	Республика Северная Осетия - Алания, Кировский район, ст. Змейская, ул Октябрьская, 40	Кировский	15:02:0060213:5	0030020000000 Земли населенных пунктов	ведение ЛПХ	13	02.020	1 238	311,74	385 934,12
6821	Республика Северная Осетия-Алания, р-н Кировский, ст-ца Змейская, ул Будённого, 71	Кировский	15:02:0060213:6	0030020000000 Земли населенных пунктов	Для ведения личного подсобного хозяйства	13	02.020	1 204	311,74	375 334,96
6822	Респ. Северная Осетия - Алания, р-н Кировский, ст-ца Змейская, ул. Будённого, дом 69	Кировский	15:02:0060213:7	0030020000000 Земли населенных пунктов	ведение ЛПХ	13	02.020	1 100	311,74	342 914,00
6823	Республика Северная Осетия-Алания, р-н Кировский, ст-ца Змейская, ул Будённого, д 67	Кировский	15:02:0060213:8	0030020000000 Земли населенных пунктов	Для ведения личного подсобного хозяйства	13	02.020	1 218	311,74	379 690,32
6824	Респ. Северная Осетия - Алания, р-н Кировский, ст-ца Змейская, ул. Будённого, дом 65	Кировский	15:02:0060213:9	0030020000000 Земли населенных пунктов	ведение ЛПХ	13	02.020	1 300	311,74	405 262,00
6825	Северная Осетия - Алания респ. р-н Кировский. ст-ца Змейская, ул. Октябрьская, 48	Кировский	15:02:0060214:1	0030020000000 Земли населенных пунктов	Для ведения личного подсобного хозяйства	13	02.020	894	311,74	278 695,56
6826	Северная Осетия - Алания респ. р-н Кировский. ст. Змейская, ул. Комсомольская, 45	Кировский	15:02:0060214:10	0030020000000 Земли населенных пунктов	Для эксплуатации жилого дома	13	02.010	1 020	311,74	317 974,80
6827	Респ. Северная Осетия - Алания, р-н Кировский, ст-ца Змейская, ул. Комсомольская, дом 41	Кировский	15:02:0060214:11	0030020000000 Земли населенных пунктов	ведение ЛПХ	13	02.020	700	311,74	218 218,00
6828	Респ. Северная Осетия - Алания, р-н Кировский, ст-ца Змейская, ул. Комсомольская, дом 39	Кировский	15:02:0060214:12	0030020000000 Земли населенных пунктов	ведение ЛПХ	13	02.020	1 000	311,74	311 740,00
6829	Респ. Северная Осетия - Алания, р-н Кировский, ст-ца Змейская, ул. Комсомольская, дом 37	Кировский	15:02:0060214:13	0030020000000 Земли населенных пунктов	ведение ЛПХ	13	02.020	1 400	311,74	436 436,00
6830	Респ. Северная Осетия - Алания, р-н Кировский, ст-ца Змейская, ул. Будённого, дом 48	Кировский	15:02:0060214:14	0030020000000 Земли населенных пунктов	ведение ЛПХ	13	02.020	600	311,74	187 044,00
6831	Респ. Северная Осетия - Алания, р-н Кировский, ст. Змейская, ул. Будённого, 50	Кировский	15:02:0060214:15	0030020000000 Земли населенных пунктов	Для ведения личного подсобного хозяйства	13	02.020	2 256	311,74	703 285,44
6832	Респ. Северная Осетия - Алания, р-н Кировский, ст-ца Змейская, ул. Будённого, 52	Кировский	15:02:0060214:16	0030020000000 Земли населенных пунктов	Для ведения личного подсобного хозяйства	13	02.020	1 310	311,74	408 379,40
6833	Российская Федерация, Республика Северная Осетия-Алания, Кировский район, ст. Змейская, ул. Ленина, 63"с"	Кировский	15:02:0060214:162	0030020000000 Земли населенных пунктов	Бытовое обслуживание	3	03.030	28	428,64	12 001,92
6834	Российская Федерация, Республика Северная Осетия-Алания, Кировский муниципальный район, ст-ца Змейская, ул. Ленина, 67 "а"	Кировский	15:02:0060214:165	0030020000000 Земли населенных пунктов	Бытовое обслуживание	3	03.030	73	428,64	31 290,72
6835	Российская Федерация, Республика Северная Осетия-Алания, Кировский муниципальный район, ст. Змейская, ул. Ленина, 61 "б"	Кировский	15:02:0060214:166	0030020000000 Земли населенных пунктов	Бытовое обслуживание	3	03.030	50	428,64	21 432,00
6836	Российская Федерация, Республика Северная Осетия-Алания, Кировский район, ст. Змейская, ул. Ленина, 61 "а"	Кировский	15:02:0060214:167	0030020000000 Земли населенных пунктов	Бытовое обслуживание	3	03.030	42	428,64	18 002,88
6837	Российская Федерация, Республика Северная Осетия-Алания, Кировский район, ст. Змейская, ул. Ленина 57 "а"	Кировский	15:02:0060214:168	0030020000000 Земли населенных пунктов	Бытовое обслуживание	3	03.030	63	428,64	27 004,32

№ пп	Местоположение ЗУ	Район	Кадастровый номер ЗУ	Категория земель	Разрешенное использование по документу	Код вида разрешенного использования (в соответствии с классификатором видов разрешенного использования земельных участков)	Вид использования объектов недвижимости	Площадь	УПКС	КС
6838	Российская Федерация, Республика Северная Осетия-Алания, Кировский район, ст. Змейская, ул. Ленина, 57 "б"	Кировский	15:02:0060214:169	003002000000 Земли населенных пунктов	Бытовое обслуживание	3	03.030	63	428,64	27 004,32
6839	Респ. Северная Осетия - Алания, р-н Кировский, ст-ца Змейская, ул. Будённого, дом 54	Кировский	15:02:0060214:17	003002000000 Земли населенных пунктов	ведение ЛПХ	13	02.020	1 000	311,74	311 740,00
6840	Российская Федерация, Республика Северная Осетия-Алания, Кировский район, ст. Змейская, ул. Ленина, 67 "б"	Кировский	15:02:0060214:172	003002000000 Земли населенных пунктов	Бытовое обслуживание	3	03.030	62	428,64	26 575,68
6841	Российская Федерация, Республика Северная Осетия-Алания, Кировский район, ст. Змейская, ул. Ленина, 59 "а"	Кировский	15:02:0060214:173	003002000000 Земли населенных пунктов	Бытовое обслуживание	3	03.030	96	428,64	41 149,44
6842	Российская Федерация, Республика Северная Осетия - Алания, м-н Кировский, с п. Змейское, ст-ца Змейская, ул. Ленина, 63 "п"	Кировский	15:02:0060214:174	003002000000 Земли населенных пунктов	Бытовое обслуживание	3	03.030	95	428,64	40 720,80
6843	Респ. Северная Осетия - Алания, р-н Кировский, ст. Змейская, ул. Будённого, 56	Кировский	15:02:0060214:18	003002000000 Земли населенных пунктов	Для ведения личного подсобного хозяйства	13	02.020	1 313	311,74	409 314,62
6844	Респ. Северная Осетия - Алания, р-н Кировский, ст-ца Змейская, ул. Будённого, дом 58	Кировский	15:02:0060214:19	003002000000 Земли населенных пунктов	ведение ЛПХ	13	02.020	900	311,74	280 566,00
6845	Респ. Северная Осетия - Алания, р-н Кировский, ст-ца Змейская, ул. Октябрьская, дом 54	Кировский	15:02:0060214:2	003002000000 Земли населенных пунктов	ведение ЛПХ	13	02.020	900	311,74	280 566,00
6846	Республика Северная Осетия-Алания, р-н Кировский, ст-ца Змейская, ул Будённого, д 60	Кировский	15:02:0060214:20	003002000000 Земли населенных пунктов	Для ведения личного подсобного хозяйства	13	02.020	1 200	311,74	374 088,00
6847	Респ. Северная Осетия - Алания, р-н Кировский, ст-ца Змейская, ул. Будённого, дом 48а	Кировский	15:02:0060214:21	003002000000 Земли населенных пунктов	ведение ЛПХ	13	02.020	900	311,74	280 566,00
6848	Респ. Северная Осетия - Алания, р-н Кировский, ст-ца Змейская, ул. Ленина, 53-а	Кировский	15:02:0060214:22	003002000000 Земли населенных пунктов	Для эксплуатации нежилого здания (магазина)	4	04.040	64	810,52	51 873,28
6849	Респ. Северная Осетия - Алания, р-н Кировский, ст. Змейская, ул. Ленина, 67	Кировский	15:02:0060214:3	003002000000 Земли населенных пунктов	Для ведения личного подсобного хозяйства	13	02.020	904	311,74	281 812,96
6850	Респ. Северная Осетия - Алания, р-н Кировский, ст-ца Змейская, ул. Ленина, дом 65	Кировский	15:02:0060214:4	003002000000 Земли населенных пунктов	ведение ЛПХ	13	02.020	1 000	311,74	311 740,00
6851	Республика Северная Осетия-Алания, р-н Кировский, ст. Змейская, ул. Ленина, 55 "а"	Кировский	15:02:0060214:45	003002000000 Земли населенных пунктов	магазины	4	04.040	40	810,52	32 420,80
6852	Республика Северная Осетия-Алания, р-н Кировский, ст. Змейская, ул. Ленина, 55 "б"	Кировский	15:02:0060214:49	003002000000 Земли населенных пунктов	Магазины	4	04.040	50	810,52	40 526,00
6853	Респ. Северная Осетия - Алания, р-н Кировский, ст-ца Змейская, ул. Ленина, 63	Кировский	15:02:0060214:5	003002000000 Земли населенных пунктов	ведение ЛПХ	13	02.020	1 106	311,74	344 784,44
6854	Респ. Северная Осетия - Алания, р-н Кировский, ст-ца Змейская, ул. Ленина, дом 61	Кировский	15:02:0060214:6	003002000000 Земли населенных пунктов	ведение ЛПХ	13	02.020	1 100	311,74	342 914,00
6855	Респ. Северная Осетия - Алания, р-н Кировский, ст-ца Змейская, ул. Ленина, дом 59	Кировский	15:02:0060214:7	003002000000 Земли населенных пунктов	ведение ЛПХ	13	02.020	1 400	311,74	436 436,00
6856	Республика Северная Осетия-Алания, р-н Кировский, ст. Змейская, ул. Ленина, 57	Кировский	15:02:0060214:8	003002000000 Земли населенных пунктов	Для ведения личного подсобного хозяйства	13	02.020	1 528	311,74	476 338,72
6857	Республика Северная Осетия-Алания, р-н Кировский, ст. Змейская, ул Ленина, 55	Кировский	15:02:0060214:9	003002000000 Земли населенных пунктов	Для ведения личного подсобного хозяйства	13	02.020	1 001	311,74	312 051,74
6858	Респ. Северная Осетия - Алания, р-н Кировский, ст-ца Змейская, ул. Октябрьская, дом 56	Кировский	15:02:0060215:1	003002000000 Земли населенных пунктов	ведение ЛПХ	13	02.020	1 400	311,74	436 436,00
6859	Респ. Северная Осетия - Алания, р-н Кировский, ст-ца Змейская, ул. Комсомольская, дом 49	Кировский	15:02:0060215:10	003002000000 Земли населенных пунктов	Для ведения личного подсобного хозяйства	13	02.020	1 022	311,74	318 598,28
6860	Респ. Северная Осетия - Алания, р-н Кировский, ст-ца Змейская, ул. Комсомольская, дом 47	Кировский	15:02:0060215:11	003002000000 Земли населенных пунктов	Для ведения личного подсобного хозяйства	13	02.020	1 660	311,74	517 488,40
6861	Респ. Северная Осетия - Алания, р-н Кировский, ст-ца Змейская, ул. Ленина, дом 52	Кировский	15:02:0060215:12	003002000000 Земли населенных пунктов	ведение ЛПХ	13	02.020	800	311,74	249 392,00
6862	Республика Северная Осетия - Алания, Кировский район, ст-ца Змейская, ул. Ленина, дом 54	Кировский	15:02:0060215:13	003002000000 Земли населенных пунктов	Для ведения личного подсобного хозяйства	13	02.020	1 200	311,74	374 088,00
6863	Респ. Северная Осетия - Алания, р-н Кировский, ст-ца Змейская, ул. Ленина, 56	Кировский	15:02:0060215:14	003002000000 Земли населенных пунктов	Для ведения личного подсобного хозяйства	13	02.020	1 031	311,74	321 403,94
6864	Респ. Северная Осетия - Алания, р-н Кировский, ст-ца Змейская, ул. Ленина, дом 58	Кировский	15:02:0060215:15	003002000000 Земли населенных пунктов	ведение ЛПХ	13	02.020	1 300	311,74	405 262,00
6865	Респ. Северная Осетия - Алания, р-н Кировский, ст-ца Змейская, ул. Ленина, дом 60	Кировский	15:02:0060215:16	003002000000 Земли населенных пунктов	ведение ЛПХ	13	02.020	1 400	311,74	436 436,00
6866	Респ. Северная Осетия - Алания, р-н Кировский, ст-ца Змейская, ул. Ленина, дом 62	Кировский	15:02:0060215:17	003002000000 Земли населенных пунктов	ведение ЛПХ	13	02.020	1 200	311,74	374 088,00
6867	Респ. Северная Осетия - Алания, р-н Кировский, ст. Змейская, ул. Ленина, 64	Кировский	15:02:0060215:18	003002000000 Земли населенных пунктов	Для ведения личного подсобного хозяйства	13	02.020	1 400	311,74	436 436,00
6868	Респ. Северная Осетия - Алания, р-н Кировский, ст-ца Змейская, ул. Ленина, дом 66	Кировский	15:02:0060215:19	003002000000 Земли населенных пунктов	ведение ЛПХ	13	02.020	800	311,74	249 392,00
6869	Российская Федерация, Республика Северная Осетия-Алания, Кировский район, ст. Змейская, ул. Ленина, 69	Кировский	15:02:0060215:190	003002000000 Земли населенных пунктов	Для ведения личного подсобного хозяйства	13	02.020	468	311,74	145 894,32
6870	Респ. Северная Осетия - Алания, р-н Кировский, ст-ца Змейская, ул. Ленина, дом 68	Кировский	15:02:0060215:20	003002000000 Земли населенных пунктов	Для эксплуатации жилого дома и ведения личного подсобного хозяйства	13	02.020	1 078	311,74	336 055,72
6871	Респ. Северная Осетия - Алания, р-н Кировский, ст-ца Змейская, ул. Пашковского, дом 57	Кировский	15:02:0060215:3	003002000000 Земли населенных пунктов	ведение ЛПХ	13	02.020	1 000	311,74	311 740,00
6872	Респ. Северная Осетия - Алания, р-н Кировский, ст. Змейская, ул. Пашковского, 55	Кировский	15:02:0060215:4	003002000000 Земли населенных пунктов	Для ведения личного подсобного хозяйства	13	02.020	822	311,74	256 250,28
6873	Респ. Северная Осетия - Алания, р-н Кировский, ст. Змейская, ул. Пашковского, 53	Кировский	15:02:0060215:5	003002000000 Земли населенных пунктов	Для ведения личного подсобного хозяйства	13	02.020	874	311,74	272 460,76
6874	Респ. Северная Осетия - Алания, р-н Кировский, ст-ца Змейская, ул. Пашковского, дом 51	Кировский	15:02:0060215:6	003002000000 Земли населенных пунктов	ведение ЛПХ	13	02.020	1 300	311,74	405 262,00
6875	Респ. Северная Осетия - Алания, р-н Кировский, ст. Змейская, ул. Пашковского, 49	Кировский	15:02:0060215:7	003002000000 Земли населенных пунктов	Для ведения личного подсобного хозяйства	13	02.020	1 077	311,74	335 743,98
6876	Республика Северная Осетия-Алания, р-н Кировский, ст. Змейская, ул. Октябрьская, 60	Кировский	15:02:0060215:76	003002000000 Земли населенных пунктов	Для ведения личного подсобного хозяйства	13	02.020	747	311,74	232 869,78
6877	Республика Северная Осетия-Алания, р-н Кировский, ст. Змейская, ул. Октябрьская, 62	Кировский	15:02:0060215:77	003002000000 Земли населенных пунктов	Для ведения личного подсобного хозяйства	13	02.020	519	311,74	161 793,06
6878	Республика Северная Осетия-Алания, р-н Кировский, ст-ца Змейская, ул. Пашковского, 47	Кировский	15:02:0060215:78	003002000000 Земли населенных пунктов	Для ведения личного подсобного хозяйства	13	02.020	1 300	311,74	405 262,00
6879	Респ. Северная Осетия - Алания, р-н Кировский, ст. Змейская, ул. Пашковского, 45	Кировский	15:02:0060215:8	003002000000 Земли населенных пунктов	Для ведения личного подсобного хозяйства	13	02.020	1 171	311,74	365 047,54
6880	Российская Федерация, Республика Северная Осетия - Алания, Кировский район, ст-ца Змейская, ул. Комсомольская, 51	Кировский	15:02:0060215:9	003002000000 Земли населенных пунктов	Для ведения личного подсобного хозяйства	13	02.020	1 121	311,74	349 460,54
6881	Респ. Северная Осетия - Алания, р-н Кировский, ст. Змейская, ул. Октябрьская, 66	Кировский	15:02:0060216:1	003002000000 Земли населенных пунктов	Для эксплуатации жилого дома	13	02.010	1 226	311,74	382 193,24
6882	Республика Северная Осетия - Алания, Кировский район, ст-ца Змейская, ул. Пашковского, 54	Кировский	15:02:0060216:10	003002000000 Земли населенных пунктов	Для ведения личного подсобного хозяйства	13	02.020	412	311,74	128 436,88
6883	Республика Северная Осетия - Алания, р-н Кировский, ст-ца Змейская, ул. Пашковского, 56	Кировский	15:02:0060216:11	003002000000 Земли населенных пунктов	Для ведения личного подсобного хозяйства	13	02.020	868	311,74	270 590,32
6884	Респ. Северная Осетия - Алания, р-н Кировский, ст. Змейская, ул. Пашковского, 58	Кировский	15:02:0060216:12	003002000000 Земли населенных пунктов	Для ведения личного подсобного хозяйства	13	02.020	1 187	311,74	370 035,38
6885	Респ. Северная Осетия - Алания, р-н Кировский, ст-ца Змейская, ул. Пашковского, дом 60	Кировский	15:02:0060216:13	003002000000 Земли населенных пунктов	ведение ЛПХ	13	02.020	1 000	311,74	311 740,00
6886	Северная Осетия - Алания респ, р-н Кировский, ст-ца Змейская, ул. Пашковского, 62	Кировский	15:02:0060216:14	003002000000 Земли населенных пунктов	Для ведения личного подсобного хозяйства	13	02.020	971	311,74	302 699,54
6887	Республика Северная Осетия - Алания, р-н Кировский, ст-ца Змейская, ул. Пашковского, 64	Кировский	15:02:0060216:15	003002000000 Земли населенных пунктов	Для ведения личного подсобного хозяйства	13	02.020	826	311,74	257 497,24

№ пп	Местоположение ЗУ	Район	Кадастровый номер ЗУ	Категория земель	Разрешенное использование по документу	Код вида разрешенного использования (в соответствии с классификатором видов разрешенного использования земельных участков)	Вид использования объектов недвижимости	Площадь	УПКС	КС
6888	Респ. Северная Осетия - Алания, р-н Кировский, ст-ца Змейская, ул. Пашковского, дом 66	Кировский	15:02:0060216:16	0030020000000 Земли населенных пунктов	ведение ЛПХ	13	02.020	700	311,74	218 218,00
6889	Респ. Северная Осетия - Алания, р-н Кировский, ст. Змейская, ул. Октябрьская, 68	Кировский	15:02:0060216:2	0030020000000 Земли населенных пунктов	Для эксплуатации жилого дома	13	02.010	682	311,74	212 606,68
6890	Респ. Северная Осетия - Алания, р-н Кировский, ст. Змейская, ул. Октябрьская, 70	Кировский	15:02:0060216:3	0030020000000 Земли населенных пунктов	Для ведения личного подсобного хозяйства	13	02.020	500	311,74	155 870,00
6891	Респ. Северная Осетия - Алания, р-н Кировский, ст-ца Змейская, ул. Октябрьская, дом 72	Кировский	15:02:0060216:4	0030020000000 Земли населенных пунктов	ведение ЛПХ	13	02.020	1 000	311,74	311 740,00
6892	Республика Северная Осетия-Алания, р-н Кировский, ст. Змейская, ул. Богаева, 45	Кировский	15:02:0060216:40	0030020000000 Земли населенных пунктов	Для эксплуатации жилого дома	13	02.010	550	311,74	171 457,00
6893	Респ. Северная Осетия - Алания, р-н Кировский, ст. Змейская, ул. Багаева, 43	Кировский	15:02:0060216:5	0030020000000 Земли населенных пунктов	Для ведения личного подсобного хозяйства	13	02.020	1 500	311,74	467 610,00
6894	Респ. Северная Осетия - Алания, р-н Кировский, ст-ца Змейская, ул. Багаева, 41	Кировский	15:02:0060216:6	0030020000000 Земли населенных пунктов	Для ведения личного подсобного хозяйства	13	02.020	1 359	311,74	423 654,66
6895	Респ. Северная Осетия - Алания, р-н Кировский, ст. Змейская, ул. Багаева, 39	Кировский	15:02:0060216:7	0030020000000 Земли населенных пунктов	Для ведения личного подсобного хозяйства	13	02.020	1 008	311,74	314 233,92
6896	Респ. Северная Осетия - Алания, р-н Кировский, ст-ца Змейская, ул. Богаева, дом 37	Кировский	15:02:0060216:8	0030020000000 Земли населенных пунктов	Для ведения личного подсобного хозяйства	13	02.020	1 600	311,74	498 784,00
6897	Респ. Северная Осетия - Алания, р-н Кировский, ст-ца Змейская, ул. Пашковского, дом 52	Кировский	15:02:0060216:9	0030020000000 Земли населенных пунктов	Для ведения личного подсобного хозяйства	13	02.020	943	311,74	293 970,82
6898	Респ. Северная Осетия - Алания, р-н Кировский, ст-ца Змейская, ул. Октябрьская, 74	Кировский	15:02:0060217:1	0030020000000 Земли населенных пунктов	Для ведения личного подсобного хозяйства	13	02.020	4 798	311,74	1 495 728,52
6899	Российская Федерация, Республика Северная Осетия-Алания, Кировский муниципальный район, ст-ца Змейская, ул. Комсомольская, 75	Кировский	15:02:0060217:128	0030020000000 Земли населенных пунктов	Для индивидуального жилищного строительства	13	02.010	1 125	311,74	350 707,50
6900	Российская Федерация, Республика Северная Осетия-Алания, Кировский район, ст. Змейская	Кировский	15:02:0060217:129	0030020000000 Земли населенных пунктов	Для индивидуального жилищного строительства	13	02.010	802	311,74	250 015,48
6901	Российская Федерация, Республика Северная Осетия-Алания, Кировский муниципальный район, ст-ца Змейская, ул. Комсомольская, 77	Кировский	15:02:0060217:130	0030020000000 Земли населенных пунктов	Для индивидуального жилищного строительства	13	02.010	1 443	311,74	449 840,82
6902	Респ. Северная Осетия - Алания, р-н Кировский, ст-ца Змейская, ул. Октябрьская, 76	Кировский	15:02:0060217:17	0030020000000 Земли населенных пунктов	Для ведения личного подсобного хозяйства	13	02.020	1 806	311,74	563 002,44
6903	Республика Северная Осетия-Алания, р-н Кировский, ст-ца Змейская, ул Богаева, 58	Кировский	15:02:0060217:2	0030020000000 Земли населенных пунктов	Для ведения личного подсобного хозяйства	13	02.020	2 315	311,74	721 678,10
6904	Респ. Северная Осетия - Алания, р-н Кировский, ст. Змейская, ул. Багаева, 60	Кировский	15:02:0060217:3	0030020000000 Земли населенных пунктов	Для ведения личного подсобного хозяйства	13	02.020	2 865	311,74	893 135,10
6905	Республика Северная Осетия-Алания, р-н Кировский, ст-ца Змейская, ул. Багаева, 64	Кировский	15:02:0060217:4	0030020000000 Земли населенных пунктов	Для ведения личного подсобного хозяйства	13	02.020	1 883	311,74	587 006,42
6906	Респ. Северная Осетия - Алания, р-н Кировский, ст-ца Змейская, ул. Багаева, 66	Кировский	15:02:0060217:5	0030020000000 Земли населенных пунктов	Для ведения личного подсобного хозяйства	13	02.020	1 400	311,74	436 436,00
6907	Российская Федерация, Республика Северная Осетия-Алания, Кировский район, ст. Змейская, ул. Багаева, 68	Кировский	15:02:0060217:6	0030020000000 Земли населенных пунктов	Для ведения личного подсобного хозяйства	13	02.020	1 900	311,74	592 306,00
6908	Респ. Северная Осетия - Алания, р-н Кировский, ст-ца Змейская, ул. Богаева, дом 70	Кировский	15:02:0060217:7	0030020000000 Земли населенных пунктов	ведение ЛПХ	13	02.020	1 600	311,74	498 784,00
6909	Республика Северная Осетия-Алания, р-н Кировский, ст-ца Змейская, ул Багаева, 72	Кировский	15:02:0060217:8	0030020000000 Земли населенных пунктов	Для ведения личного подсобного хозяйства	13	02.020	1 584	311,74	493 796,16
6910	Северная Осетия - Алания респ, р-н Кировский, ст-ца Змейская, ул Багаева, 74	Кировский	15:02:0060217:9	0030020000000 Земли населенных пунктов	Для ведения личного подсобного хозяйства	13	02.020	1 077	311,74	335 743,98
6911	Респ. Северная Осетия - Алания, р-н Кировский, ст. Змейская, ул. Садовая, 41	Кировский	15:02:0060218:1	0030020000000 Земли населенных пунктов	Для ведения личного подсобного хозяйства	13	02.020	2 195	311,74	684 269,30
6912	Респ. Северная Осетия - Алания, р-н Кировский, ст. Змейская, ул. Гречко, 25	Кировский	15:02:0060218:11	0030020000000 Земли населенных пунктов	Для ведения личного подсобного хозяйства	13	02.020	2 700	311,74	841 698,00
6913	Респ. Северная Осетия - Алания, р-н Кировский, ст. Змейская, ул. Гречко, 21	Кировский	15:02:0060218:13	0030020000000 Земли населенных пунктов	Для ведения личного подсобного хозяйства	13	02.020	2 891	311,74	901 240,34
6914	Республика Северная Осетия-Алания, р-н Кировский, ст. Змейская, ул. Братьев Гоковых, 47	Кировский	15:02:0060218:14	0030020000000 Земли населенных пунктов	Для индивидуального жилищного строительства	13	02.010	1 502	311,74	468 233,48
6915	Республика Северная Осетия-Алания, р-н Кировский, ст-ца Змейская, ул Молодежная, д б/н	Кировский	15:02:0060218:15	0030020000000 Земли населенных пунктов	ведение ЛПХ	13	02.020	1 500	311,74	467 610,00
6916	Республика Северная Осетия-Алания, р-н Кировский, ст. Змейская, ул. Бр.Гоковых, 41	Кировский	15:02:0060218:16	0030020000000 Земли населенных пунктов	Для ведения личного подсобного хозяйства	13	02.020	1 500	311,74	467 610,00
6917	Респ. Северная Осетия - Алания, р-н. Кировский,ст-ца Змейская, ул. Гречко, д. 22 "к"	Кировский	15:02:0060218:166	0030020000000 Земли населенных пунктов	Для индивидуального жилищного строительства	13	02.010	1 454	311,74	453 269,96
6918	Республика Северная Осетия-Алания, р-н Кировский, ст-ца Змейская, ул Молодежная, д б/н	Кировский	15:02:0060218:19	0030020000000 Земли населенных пунктов	ведение ЛПХ	13	02.020	1 500	311,74	467 610,00
6919	Респ. Северная Осетия - Алания, р-н Кировский, ст-ца Змейская, ул. Садовая, дом 39	Кировский	15:02:0060218:2	0030020000000 Земли населенных пунктов	ведение ЛПХ	13	02.020	2 000	311,74	623 480,00
6920	Республика Северная Осетия-Алания, р-н Кировский, ст-ца Змейская, ул Молодежная, д б/н	Кировский	15:02:0060218:22	0030020000000 Земли населенных пунктов	ведение ЛПХ	13	02.020	1 500	311,74	467 610,00
6921	Республика Северная Осетия-Алания, р-н Кировский, ст-ца Змейская, ул Молодежная, д б/н	Кировский	15:02:0060218:27	0030020000000 Земли населенных пунктов	ведение ЛПХ	13	02.020	1 500	311,74	467 610,00
6922	Республика Северная Осетия-Алания, р-н Кировский, ст-ца Змейская, ул Молодежная, д б/н	Кировский	15:02:0060218:28	0030020000000 Земли населенных пунктов	ведение ЛПХ	13	02.020	1 500	311,74	467 610,00
6923	Республика Северная Осетия-Алания, Кировский р-н, ст-ца Змейская, ул. Бр.Гоковых, 54 а	Кировский	15:02:0060218:29	0030020000000 Земли населенных пунктов	Для ведения личного подсобного хозяйства	13	02.020	1 499	311,74	467 298,26
6924	Респ. Северная Осетия - Алания, р-н Кировский, ст-ца Змейская, ул. Садовая, дом 37	Кировский	15:02:0060218:3	0030020000000 Земли населенных пунктов	ведение ЛПХ	13	02.020	2 100	311,74	654 654,00
6925	Республика Северная Осетия-Алания, р-н Кировский, ст-ца Змейская, ул Молодежная, д б/н	Кировский	15:02:0060218:30	0030020000000 Земли населенных пунктов	ведение ЛПХ	13	02.020	1 500	311,74	467 610,00
6926	Респ. Северная Осетия - Алания, р-н Кировский, ст-ца Змейская, ул. Гречко, б/н	Кировский	15:02:0060218:31	0030020000000 Земли населенных пунктов	Стадион	3	05.012	5 400	85,73	462 942,00
6927	Респ. Северная Осетия - Алания, р-н Кировский, ст-ца Змейская, ул. Гречко, 16	Кировский	15:02:0060218:32	0030020000000 Земли населенных пунктов	Для строительства жилого дома и ведения личного подсобного хозяйства	13	02.020	1 954	311,74	609 139,96
6928	Северная Осетия - Алания респ, р-н Кировский, ст-ца Змейская, ул Садовая,33	Кировский	15:02:0060218:4	0030020000000 Земли населенных пунктов	Для ведения личного подсобного хозяйства	13	02.020	1 267	311,74	394 974,58
6929	Респ. Северная Осетия - Алания, р-н Кировский, ст-ца Змейская, ул. Садовая, дом 33	Кировский	15:02:0060218:5	0030020000000 Земли населенных пунктов	ведение ЛПХ	13	02.020	1 400	311,74	436 436,00
6930	Республика Северная Осетия-Алания, р-н Кировский, ст. Змейская, ул. Гречко, 20	Кировский	15:02:0060218:54	0030020000000 Земли населенных пунктов	Для ведения личного подсобного хозяйства	13	02.020	2 598	311,74	809 900,52
6931	Респ. Северная Осетия - Алания, р-н Кировский, ст-ца Змейская, ул. Садовая, дом 31	Кировский	15:02:0060218:6	0030020000000 Земли населенных пунктов	ведение ЛПХ	13	02.020	2 800	311,74	872 872,00
6932	Респ. Северная Осетия - Алания, р-н Кировский, ст-ца Змейская, ул. Садовая, 29	Кировский	15:02:0060218:7	0030020000000 Земли населенных пунктов	Для ведения личного подсобного хозяйства	13	02.020	1 600	311,74	498 784,00
6933	Республика Северная Осетия-Алания, р-н Кировский, ст-ца Змейская, ул Садовая, д 27	Кировский	15:02:0060218:8	0030020000000 Земли населенных пунктов	Для ведения личного подсобного хозяйства	13	02.020	1 664	311,74	518 735,36
6934	Респ. Северная Осетия - Алания, р-н Кировский, ст-ца Змейская, ул. Гречко, дом 18	Кировский	15:02:0060218:9	0030020000000 Земли населенных пунктов	ведение ЛПХ	13	02.020	1 200	311,74	374 088,00
6935	Российская Федерация, Республика Северная Осетия-Алания, Кировский район, ст. Змейская, ул. Комсомольская, 6	Кировский	15:02:0060219:1	0030020000000 Земли населенных пунктов	Для ведения личного подсобного хозяйства	13	02.020	1 577	311,74	491 613,98
6936	Респ. Северная Осетия - Алания, р-н Кировский, ст-ца Змейская, ул. Садовая, дом 24	Кировский	15:02:0060219:10	0030020000000 Земли населенных пунктов	ведение ЛПХ	13	02.020	2 100	311,74	654 654,00

№ пп	Местоположение ЗУ	Район	Кадастровый номер ЗУ	Категория земель	Разрешенное использование по документу	Код вида разрешенного использования (в соответствии с классификатором видов разрешенного использования земельных участков)	Вид использования объектов недвижимости	Площадь	УПКС	КС
6937	Респ. Северная Осетия - Алания, р-н Кировский, ст-ца Змейская, ул. Садовая, дом 26	Кировский	15:02:0060219:11	003002000000 Земли населенных пунктов	ведение ЛПХ	13	02.020	2 600	311,74	810 524,00
6938	Российская Федерация, Республика Северная Осетия-Алания, Кировский район, ст-ца Змейская, ул. Чапаева, 35	Кировский	15:02:0060219:142	003002000000 Земли населенных пунктов	Для ведения личного подсобного хозяйства	13	02.020	1 000	311,74	311 740,00
6939	Республика Северная Осетия - Алания, Кировский район, ст Змейская, ул Чапаева	Кировский	15:02:0060219:144	003002000000 Земли населенных пунктов	Для ведения личного подсобного хозяйства	13	02.020	1 369	311,74	426 772,06
6940	Республика Северная Осетия - Алания, Кировский район, ст Змейская, ул Чапаева	Кировский	15:02:0060219:145	003002000000 Земли населенных пунктов	Для ведения личного подсобного хозяйства	13	02.020	1 131	311,74	352 577,94
6941	Российская Федерация, Республика Северная Осетия-Алания, Кировский муниципальный район, ст. Змейская, ул. Партизанская, 9	Кировский	15:02:0060219:146	003002000000 Земли населенных пунктов	Для ведения личного подсобного хозяйства	13	02.020	2 400	311,74	748 176,00
6942	Российская Федерация, Республика Северная Осетия-Алания, Кировский район, ст-ца Змейская, ул. Комсомольская, 8	Кировский	15:02:0060219:2	003002000000 Земли населенных пунктов	Для ведения личного подсобного хозяйства	13	02.020	2 498	311,74	778 726,52
6943	Респ. Северная Осетия - Алания, р-н Кировский, ст-ца Змейская, ул. Чапаева, дом 33	Кировский	15:02:0060219:4	003002000000 Земли населенных пунктов	ведение ЛПХ	13	02.020	1 200	311,74	374 088,00
6944	Респ. Северная Осетия - Алания, р-н Кировский, ст-ца Змейская, ул. Чапаева, дом 31	Кировский	15:02:0060219:5	003002000000 Земли населенных пунктов	ведение ЛПХ	13	02.020	2 200	311,74	685 828,00
6945	Респ. Северная Осетия - Алания, р-н Кировский, ст-ца Змейская, ул. Чапаева, дом 29	Кировский	15:02:0060219:6	003002000000 Земли населенных пунктов	ведение ЛПХ	13	02.020	2 200	311,74	685 828,00
6946	Респ. Северная Осетия - Алания, р-н Кировский, ст-ца Змейская, ул. Чапаева, дом 27	Кировский	15:02:0060219:7	003002000000 Земли населенных пунктов	ведение ЛПХ	13	02.020	1 100	311,74	342 914,00
6947	Респ. Северная Осетия - Алания, р-н Кировский, ст-ца Змейская, ул. Партизанская, 7	Кировский	15:02:0060219:8	003002000000 Земли населенных пунктов	Ведение личного подсобного хозяйства	13	02.020	2 700	311,74	841 698,00
6948	Респ. Северная Осетия - Алания, р-н Кировский, ст-ца Змейская, ул. Садовая, дом 22	Кировский	15:02:0060219:9	003002000000 Земли населенных пунктов	ведение ЛПХ	13	02.020	2 500	311,74	779 350,00
6949	Республика Северная Осетия - Алания, р-н Кировский, ст-ца Змейская, ул. Комсомольская, 14	Кировский	15:02:0060220:1	003002000000 Земли населенных пунктов	Для ведения личного подсобного хозяйства	13	02.020	2 204	311,74	687 074,96
6950	Республика Северная Осетия-Алания, р-н Кировский, ст-ца Змейская, ул. Буракова, 45	Кировский	15:02:0060220:10	003002000000 Земли населенных пунктов	Для ведения личного подсобного хозяйства	13	02.020	2 398	311,74	747 552,52
6951	Респ. Северная Осетия - Алания, р-н Кировский, ст-ца Змейская, ул. Комсомольская, дом 16	Кировский	15:02:0060220:2	003002000000 Земли населенных пунктов	ведение ЛПХ	13	02.020	2 500	311,74	779 350,00
6952	Республика Северная Осетия-Алания, р-н Кировский, ст-ца Змейская, ул. Буракова, 47 а	Кировский	15:02:0060220:25	003002000000 Земли населенных пунктов	Для ведения личного подсобного хозяйства	13	02.020	300	311,74	93 522,00
6953	Республика Северная Осетия-Алания, р-н Кировский, ст-ца Змейская, ул. Буракова, 47	Кировский	15:02:0060220:26	003002000000 Земли населенных пунктов	Для ведения личного подсобного хозяйства	13	02.020	2 300	311,74	717 002,00
6954	Респ. Северная Осетия - Алания, р-н Кировский, ст.Змейская, ул. Буракова, 43	Кировский	15:02:0060220:3	003002000000 Земли населенных пунктов	Для ведения личного подсобного хозяйства	13	02.020	2 534	311,74	789 949,16
6955	Северная Осетия - Алания респ, р-н Кировский, ст-ца Змейская, ул Партизанская, дом 13	Кировский	15:02:0060220:6	003002000000 Земли населенных пунктов	Для ведения личного подсобного хозяйства	13	02.020	2 200	311,74	685 828,00
6956	Республика Северная Осетия - Алания, Кировский район, ст-ца Змейская, ул. Партизанская, 11	Кировский	15:02:0060220:7	003002000000 Земли населенных пунктов	ведение ЛПХ	13	02.020	2 500	311,74	779 350,00
6957	Респ. Северная Осетия - Алания, р-н Кировский, ст-ца Змейская, ул. Чапаева, дом 28	Кировский	15:02:0060220:8	003002000000 Земли населенных пунктов	ведение ЛПХ	13	02.020	2 400	311,74	748 176,00
6958	Республика Северная Осетия-Алания, р-н Кировский, ст. Змейская, ул. Чапаева, 32	Кировский	15:02:0060220:9	003002000000 Земли населенных пунктов	Для эксплуатации жилого дома	13	02.010	2 415	311,74	752 852,10
6959	Респ. Северная Осетия - Алания, р-н Кировский, ст. Змейская, ул. Комсомольская, 22	Кировский	15:02:0060221:1	003002000000 Земли населенных пунктов	Для ведения личного подсобного хозяйства	13	02.020	2 350	311,74	732 589,00
6960	Республика Северная Осетия-Алания, р-н Кировский, ст. Змейская, ул. Столица, 45	Кировский	15:02:0060221:10	003002000000 Земли населенных пунктов	Для ведения личного подсобного хозяйства	13	02.020	865	311,74	269 655,10
6961	Респ. Северная Осетия - Алания, р-н Кировский, ст-ца Змейская, ул. Столица, 43	Кировский	15:02:0060221:11	003002000000 Земли населенных пунктов	Для ведения личного подсобного хозяйства	13	02.020	1 464	311,74	456 387,36
6962	Респ. Северная Осетия - Алания, р-н Кировский, ст-ца Змейская, ул. Столица, дом 41	Кировский	15:02:0060221:12	003002000000 Земли населенных пунктов	ведение ЛПХ	13	02.020	1 600	311,74	498 784,00
6963	Респ. Северная Осетия - Алания, р-н Кировский, ст-ца Змейская, ул. Партизанская, дом 25	Кировский	15:02:0060221:13	003002000000 Земли населенных пунктов	ведение ЛПХ	13	02.020	2 300	311,74	717 002,00
6964	Респ. Северная Осетия - Алания, р-н Кировский, ст-ца Змейская, ул. Партизанская, дом 23	Кировский	15:02:0060221:14	003002000000 Земли населенных пунктов	ведение ЛПХ	13	02.020	2 100	311,74	654 654,00
6965	Респ. Северная Осетия - Алания, р-н Кировский, ст-ца Змейская, ул. Партизанская, дом 21	Кировский	15:02:0060221:15	003002000000 Земли населенных пунктов	ведение ЛПХ	13	02.020	1 100	311,74	342 914,00
6966	Респ. Северная Осетия - Алания, р-н Кировский, ст-ца Змейская, ул. Партизанская, дом 19	Кировский	15:02:0060221:16	003002000000 Земли населенных пунктов	ведение ЛПХ	13	02.020	2 300	311,74	717 002,00
6967	Российская Федерация, Республика Северная Осетия-Алания, Кировский муниципальный район, ст. Змейская, ул. Партизанская, 27	Кировский	15:02:0060221:169	003002000000 Земли населенных пунктов	Для ведения личного подсобного хозяйства	13	02.020	1 000	311,74	311 740,00
6968	Респ. Северная Осетия - Алания, р-н Кировский, ст-ца Змейская, ул. Партизанская, дом 17	Кировский	15:02:0060221:17	003002000000 Земли населенных пунктов	ведение ЛПХ	13	02.020	1 700	311,74	529 958,00
6969	Российская Федерация, Республика Северная Осетия-Алания, Кировский район, ст. Змейская, ул. Буракова, 36	Кировский	15:02:0060221:18	003002000000 Земли населенных пунктов	ведение ЛПХ	13	02.020	1 300	311,74	405 262,00
6970	Республика Северная Осетия - Алания, р-н Кировский, ст-ца Змейская, ул. Буракова, 38	Кировский	15:02:0060221:19	003002000000 Земли населенных пунктов	Для ведения личного подсобного хозяйства	13	02.020	1 875	311,74	584 512,50
6971	Респ. Северная Осетия - Алания, р-н Кировский, ст. Змейская, ул. Комсомольская, 24	Кировский	15:02:0060221:2	003002000000 Земли населенных пунктов	Для ведения личного подсобного хозяйства	13	02.020	1 232	311,74	384 063,68
6972	Респ. Северная Осетия - Алания, р-н Кировский, ст-ца Змейская, ул. Буракова, 40	Кировский	15:02:0060221:20	003002000000 Земли населенных пунктов	ведение ЛПХ	13	02.020	1 768	311,74	551 156,32
6973	Российская Федерация, Республика Северная Осетия-Алания, Кировский муниципальный район, ст-ца Змейская, ул. Буракова, 44	Кировский	15:02:0060221:21	003002000000 Земли населенных пунктов	Для ведения личного подсобного хозяйства	13	02.020	1 526	311,74	475 715,24
6974	Респ. Северная Осетия - Алания, р-н Кировский, ст. Змейская, ул. Буракова, 46	Кировский	15:02:0060221:22	003002000000 Земли населенных пунктов	Для ведения личного подсобного хозяйства	13	02.020	1 098	311,74	342 290,52
6975	Российская Федерация, Республика Северная Осетия-Алания, Кировский район, ст. Змейская, ул. Комсомольская, 26	Кировский	15:02:0060221:3	003002000000 Земли населенных пунктов	Для ведения личного подсобного хозяйства	13	02.020	1 307	311,74	407 444,18
6976	Российская Федерация, Республика Северная Осетия-Алания, Кировский район, ст. Змейская, ул. Комсомольская, 28	Кировский	15:02:0060221:4	003002000000 Земли населенных пунктов	Для ведения личного подсобного хозяйства	13	02.020	2 323	311,74	724 172,02
6977	Российская Федерация, Республика Северная Осетия-Алания, Кировский район, ст. Змейская, ул. Комсомольская, 30	Кировский	15:02:0060221:5	003002000000 Земли населенных пунктов	ведение ЛПХ	13	02.020	639	311,74	199 201,86
6978	Респ. Северная Осетия - Алания, р-н Кировский, ст-ца Змейская, ул. Комсомольская, дом 32	Кировский	15:02:0060221:6	003002000000 Земли населенных пунктов	Для ведения личного подсобного хозяйства и эксплуатации жилого дома	13	02.020	801	311,74	249 703,74
6979	Республика Северная Осетия - Алания, Кировский район, ст. Змейская, ул. Сталина, 53	Кировский	15:02:0060221:7	003002000000 Земли населенных пунктов	ведение ЛПХ	13	02.020	1 104	311,74	344 160,96
6980	Респ. Северная Осетия - Алания, р-н Кировский, ст-ца Змейская, ул. Столица, дом 49	Кировский	15:02:0060221:8	003002000000 Земли населенных пунктов	ведение ЛПХ	13	02.020	2 100	311,74	654 654,00
6981	Республика Северная Осетия - Алания, Кировский район, ст-ца Змейская, ул. Сталина, 47	Кировский	15:02:0060221:9	003002000000 Земли населенных пунктов	Для ведения личного подсобного хозяйства	13	02.020	1 835	311,74	572 042,90
6982	Респ. Северная Осетия - Алания, р-н Кировский, ст-ца Змейская, ул. Комсомольская, дом 36	Кировский	15:02:0060222:1	003002000000 Земли населенных пунктов	ведение ЛПХ	13	02.020	1 000	311,74	311 740,00
6983	Респ. Северная Осетия - Алания, р-н Кировский, ст-ца Змейская, ул. Буденного, дом 45	Кировский	15:02:0060222:10	003002000000 Земли населенных пунктов	ведение ЛПХ	13	02.020	1 500	311,74	467 610,00
6984	Респ. Северная Осетия - Алания, р-н Кировский, ст. Змейская, ул. Буденного, 43	Кировский	15:02:0060222:11	003002000000 Земли населенных пунктов	Для ведения личного подсобного хозяйства	13	02.020	1 146	311,74	357 254,04
6985	Республика Северная Осетия-Алания, р-н Кировский, ст-ца Змейская, ул Буденного, 41	Кировский	15:02:0060222:12	003002000000 Земли населенных пунктов	Для ведения личного подсобного хозяйства	13	02.020	2 303	311,74	717 937,22
6986	Респ. Северная Осетия - Алания, р-н Кировский, ст. Змейская, ул. Партизанская, 37	Кировский	15:02:0060222:13	003002000000 Земли населенных пунктов	Для ведения личного подсобного хозяйства	13	02.020	383	311,74	119 396,42
6987	Российская Федерация, Республика Северная Осетия-Алания, Кировский муниципальный район, ст-ца Змейская, ул. Партизанская, 31	Кировский	15:02:0060222:14	003002000000 Земли населенных пунктов	Для ведения личного подсобного хозяйства	13	02.020	1 195	311,74	372 529,30

№ пп	Местоположение ЗУ	Район	Кадастровый номер ЗУ	Категория земель	Разрешенное использование по документу	Код вида разрешенного использования (в соответствии с классификатором видов разрешенного использования земельных участков)	Вид использования объектов недвижимости	Площадь	УПКС	КС
6988	Республика Северная Осетия - Алания, Кировский район, ст. Змейская, ул. Будённого, 57	Кировский	15:02:0060222:158	0030020000000 Земли населенных пунктов	Для ведения личного подсобного хозяйства	13	02.020	1 378	311,74	429 577,72
6989	Республика Северная Осетия — Алания, Кировский район, ст. Змейская, ул. Комсомольская, 42 "а"	Кировский	15:02:0060222:159	0030020000000 Земли населенных пунктов	Для ведения личного подсобного хозяйства	13	02.020	1 264	311,74	394 039,36
6990	Респ. Республика Северная Осетия - Алания. Кировский р-н.. ст-ца Змейская. ул Сталина. д 48	Кировский	15:02:0060222:162	0030020000000 Земли населенных пунктов	Для ведения личного подсобного хозяйства	13	02.020	1 176	311.74	366 606,24
6991	Российская Федерация. Республика Северная Осетия-Алания. Кировский рен. нп Змейская. ул Партизанская	Кировский	15:02:0060222:163	0030020000000 Земли населенных пунктов	Обеспечение обороны и безопасности	8	08.000	1	218.22	218.22
6992	Респ. Северная Осетия - Алания. р-н Кировский. ст-ца Змейская. ул. Сталина. дом 42	Кировский	15:02:0060222:17	0030020000000 Земли населенных пунктов	ведение ЛПХ	13	02.020	5 800	311,74	1 808 092,00
6993	Респ. Северная Осетия - Алания. р-н Кировский. ст-ца Змейская. ул. Сталина. дом 42а	Кировский	15:02:0060222:18	0030020000000 Земли населенных пунктов	ведение ЛПХ	13	02.020	800	311,74	249 392,00
6994	Респ. Северная Осетия - Алания, р-н Кировский, ст. Змейская, ул. Сталина. 44	Кировский	15:02:0060222:19	0030020000000 Земли населенных пунктов	Для ведения личного подсобного хозяйства	13	02.020	553	311.74	172 392,22
6995	Респ. Северная Осетия - Алания. р-н Кировский. ст. Змейская. ул. Комсомольская. 40	Кировский	15:02:0060222:2	0030020000000 Земли населенных пунктов	Для малоэтажной жилой застройки	2	02.013	2 016	779,35	1 571 169,60
6996	Российская Федерация. Республика Северная Осетия-Алания. Кировский муниципальный район. ст-ца Змейская, ул. Сталина. 46	Кировский	15:02:0060222:20	0030020000000 Земли населенных пунктов	Для ведения личного подсобного хозяйства	13	02.020	546	311,74	170 210,04
6997	Респ. Северная Осетия - Алания, р-н Кировский, ст-ца Змейская. ул. Сталина,50	Кировский	15:02:0060222:21	0030020000000 Земли населенных пунктов	Для ведения личного подсобного хозяйства	13	02.020	1 323	311,74	412 432,02
6998	Респ. Северная Осетия - Алания. р-н Кировский. ст-ца Змейская. ул. Комсомольская, дом 42	Кировский	15:02:0060222:3	0030020000000 Земли населенных пунктов	ведение ЛПХ	13	02.020	1 200	311.74	374 088,00
6999	Российская Федерация. Республика Северная Осетия-Алания. Кировский муниципальный район. ст-ца Змейская, ул. Партизанская, 33	Кировский	15:02:0060222:47	0030020000000 Земли населенных пунктов	Для ведения личного подсобного хозяйства	13	02.020	1 378	311.74	429 577,72
7000	Респ. Северная Осетия - Алания. р-н Кировский. ст. Змейская. ул. Будённого. 55	Кировский	15:02:0060222:5	0030020000000 Земли населенных пунктов	Для ведения личного подсобного хозяйства	13	02.020	1 065	311,74	332 003,10
7001	Республика Северная Осетия-Алания. р-н Кировский. ст. Змейская. ул. Будённого. 53	Кировский	15:02:0060222:6	0030020000000 Земли населенных пунктов	Для эксплуатации жилого дома	13	02.020	1 174	311,74	365 982,76
7002	Респ. Северная Осетия - Алания, р-н Кировский, ст-ца Змейская. ул. Будённого. 51	Кировский	15:02:0060222:7	0030020000000 Земли населенных пунктов	Для ведения личного подсобного хозяйства	13	02.020	1 147	311.74	357 565,78
7003	Респ. Северная Осетия - Алания. р-н Кировский. ст-ца Змейская, ул. Будённого, 49	Кировский	15:02:0060222:8	0030020000000 Земли населенных пунктов	Для ведения личного подсобного хозяйства	13	02.020	1 259	311.74	392 480,66
7004	Респ. Северная Осетия - Алания. р-н Кировский. ст-ца Змейская. ул. Будённого, дом 47	Кировский	15:02:0060222:9	0030020000000 Земли населенных пунктов	ведение ЛПХ	13	02.020	1 300	311,74	405 262,00
7005	Респ. Северная Осетия - Алания. р-н Кировский. ст. Змейская. ул. Комсомольская. 50	Кировский	15:02:0060223:1	0030020000000 Земли населенных пунктов	Для эксплуатации жилого дома	13	02.020	1 499	311,74	467 298,26
7006	Респ. Северная Осетия - Алания, р-н Кировский, ст-ца Змейская. ул. Ленина. дом 41	Кировский	15:02:0060223:10	0030020000000 Земли населенных пунктов	Для ведения личного подсобного хозяйства и эксплуатации жилого дома	13	02.020	1 207	311.74	376 270,18
7007	Респ. Северная Осетия - Алания. р-н Кировский. ст-ца Змейская. ул. Ленина. дом 39	Кировский	15:02:0060223:11	0030020000000 Земли населенных пунктов	ведение ЛПХ	13	02.020	1 200	311.74	374 088,00
7008	Респ. Северная Осетия - Алания. р-н Кировский. ст-ца Змейская. ул. Будённого. дом 32	Кировский	15:02:0060223:13	0030020000000 Земли населенных пунктов	ведение ЛПХ	13	02.020	1 100	311,74	342 914,00
7009	Респ. Северная Осетия - Алания, р-н Кировский, ст. Змейская, ул. Будённого, 34	Кировский	15:02:0060223:14	0030020000000 Земли населенных пунктов	Для ведения личного подсобного хозяйства	13	02.020	1 033	311,74	322 027,42
7010	Республика Северная Осетия-Алания, р-н Кировский, ст-ца Змейская, ул Буденного. д.36	Кировский	15:02:0060223:15	0030020000000 Земли населенных пунктов	Для ведения личного подсобного хозяйства	13	02.020	999	311.74	311 428,26
7011	Респ. Северная Осетия - Алания. р-н Кировский. ст-ца Змейская. ул. Будённого, дом 38	Кировский	15:02:0060223:16	0030020000000 Земли населенных пунктов	ведение ЛПХ	13	02.020	1 200	311.74	374 088,00
7012	Респ. Северная Осетия - Алания. р-н Кировский. ст-ца Змейская. ул. Будённого, дом 40	Кировский	15:02:0060223:17	0030020000000 Земли населенных пунктов	ведение ЛПХ	13	02.020	1 300	311,74	405 262,00
7013	Респ Северная Осетия - Алания. Кировский р-н. нп Змейская. ул Ленина. 41а	Кировский	15:02:0060223:176	0030020000000 Земли населенных пунктов	Бытовое обслуживание	3	03.030	42	428,64	18 002,88
7014	Республика Северная Осетия - Алания. Кировский район. ст. Змейская. ул. Ленина. 41 "б"	Кировский	15:02:0060223:177	0030020000000 Земли населенных пунктов	Бытовое обслуживание	3	03.030	42	428.64	18 002.88
7015	Республика Северная Осетия-Алания. Кировский рен. ст-ца Змейская. ул. Ленина. 43 к	Кировский	15:02:0060223:178	0030020000000 Земли населенных пунктов	бытовое обслуживание	3	03.030	20	428.64	8 572,80
7016	Респ. Северная Осетия - Алания. р-н. Кировский. нп. Змейская. 47б	Кировский	15:02:0060223:179	0030020000000 Земли населенных пунктов	Бытовое обслуживание	3	03.030	51	428,64	21 860,64
7017	Республика Северная Осетия-Алания, р-н Кировский, ст. Змейская. ул. Будённого, 42	Кировский	15:02:0060223:18	0030020000000 Земли населенных пунктов	Для ведения личного подсобного хозяйства	13	02.020	1 219	311,74	380 011,06
7018	Респ. Северная Осетия - Алания, р-н. Кировский, нп. Змейская. ул. Ленина. 47 с	Кировский	15:02:0060223:181	0030020000000 Земли населенных пунктов	Бытовое обслуживание	3	03.030	64	428.64	27 432,96
7019	Российская Федерация. Республика Северная Осетия-Алания. Кировский муниципальный район. ст-ца Змейская, ул. Ленина. 47 "а"	Кировский	15:02:0060223:183	0030020000000 Земли населенных пунктов	Бытовое обслуживание	3	03.030	64	428.64	27 432,96
7020	Российская Федерация. Республика Северная Осетия-Алания. Кировский муниципальный район. ст-ца Змейская, ул. Ленина. 43 "а"	Кировский	15:02:0060223:184	0030020000000 Земли населенных пунктов	Бытовое обслуживание	3	03.030	39	428,64	16 716,96
7021	Российская Федерация, Республика Северная Осетия-Алания, Кировский район, ст. Змейская, ул. Ленина, 45 "а"	Кировский	15:02:0060223:185	0030020000000 Земли населенных пунктов	Бытовое обслуживание	3	03.030	79	428,64	33 862,56
7022	Российская Федерация, Республика Северная Осетия-Алания, Кировский муниципальный район, ст. Змейская, ул. Ленина. 41 "а"	Кировский	15:02:0060223:186	0030020000000 Земли населенных пунктов	Бытовое обслуживание	3	03.030	83	428.64	35 577,12
7023	Российская Федерация. Республика Северная Осетия-Алания. Кировский муниципальный район. ст. Змейская. ул. Ленина. 35 "к"	Кировский	15:02:0060223:187	0030020000000 Земли населенных пунктов	Бытовое обслуживание	3	03.030	56	428.64	24 003,84
7024	Российская Федерация. Республика Северная Осетия-Алания. Кировский район. ст. Змейская. ул. Ленина. 53 "в"	Кировский	15:02:0060223:189	0030020000000 Земли населенных пунктов	Бытовое обслуживание	3	03.030	39	428,64	16 716,96
7025	Респ. Северная Осетия - Алания. р-н Кировский. ст-ца Змейская. ул. Будённого. дом 44	Кировский	15:02:0060223:19	0030020000000 Земли населенных пунктов	ведение ЛПХ	13	02.020	2 400	311,74	748 176,00
7026	Российская Федерация, Республика Северная Осетия-Алания, Кировский район, ст. Змейская, ул. Ленина, 53 "г"	Кировский	15:02:0060223:190	0030020000000 Земли населенных пунктов	Бытовое обслуживание	3	03.030	35	428.64	15 002,40
7027	Республика Северная Осетия-Алания, р-н Кировский, ст-ца Змейская. ул. Комсомольская, 52	Кировский	15:02:0060223:2	0030020000000 Земли населенных пунктов	Для ведения личного подсобного хозяйства	13	02.020	1 554	311.74	484 443,96
7028	Респ. Северная Осетия - Алания. р-н Кировский. ст-ца Змейская. ул. Будённого. дом 46	Кировский	15:02:0060223:20	0030020000000 Земли населенных пунктов	ведение ЛПХ	13	02.020	1 200	311,74	374 088,00
7029	Российская Федерация, Республика Северная Осетия-Алания, Кировский муниципальный район, ст-ца Змейская, ул. Ленина, 45"а"	Кировский	15:02:0060223:24	0030020000000 Земли населенных пунктов	Для эксплуатации нежилого здания (магазина)	4	04.040	32	810,52	25 936,64
7030	Северная Осетия - Алания респ, р-н Кировский, ст. Змейская, ул. Ленина. 43 "а"	Кировский	15:02:0060223:25	0030020000000 Земли населенных пунктов	Для эксплуатации нежилого здания (магазина)	4	04.040	55	810.52	44 578,60
7031	Респ. Северная Осетия - Алания. р-н Кировский. ст-ца Змейская. ул. Комсомольская. дом 54	Кировский	15:02:0060223:3	0030020000000 Земли населенных пунктов	ведение ЛПХ	13	02.020	1 200	311.74	374 088,00
7032	Респ. Северная Осетия - Алания. р-н Кировский. ст. Змейская. ул. Комсомольская. 56	Кировский	15:02:0060223:4	0030020000000 Земли населенных пунктов	Малоэтажная жилая застройка	2	02.013	997	779,35	777 011,95
7033	Респ. Северная Осетия - Алания, р-н Кировский, ст-ца Змейская. ул. Ленина. 51	Кировский	15:02:0060223:5	0030020000000 Земли населенных пунктов	Для ведения личного подсобного хозяйства	13	02.020	947	311,74	295 217,78
7034	Республика Северная Осетия-Алания, р-н Кировский, ст-ца Змейская, ул Ленина. 49	Кировский	15:02:0060223:6	0030020000000 Земли населенных пунктов	Для ведения личного подсобного хозяйства	13	02.020	1 116	311.74	347 901,84
7035	Российская Федерация. Республика Северная Осетия-Алания. Кировский район. ст. Змейская. ул. Ленина. 51"а"	Кировский	15:02:0060223:60	0030020000000 Земли населенных пунктов	Для строительства магазина	4	04.040	50	810.52	40 526,00
7036	Республика Северная Осетия-Алания. р-н Кировский. ст-ца Змейская. ул Ленина. 49 "б"	Кировский	15:02:0060223:61	0030020000000 Земли населенных пунктов	Магазины	4	04.040	45	810,52	36 473,40
7037	Республика Северная Осетия-Алания, р-н Кировский, ст-ца Змейская. ул Ленина. 49"а"	Кировский	15:02:0060223:62	0030020000000 Земли населенных пунктов	Магазин	4	04.040	45	810,52	36 473,40
7038	Республика Северная Осетия-Алания, р-н Кировский, ст. Змейская. ул. Ленина. 47 "а"	Кировский	15:02:0060223:64	0030020000000 Земли населенных пунктов	Объекты дорожного сервиса	4	04.099	40	1 397,74	55 909,60
7039	Республика Северная Осетия-Алания, р-н Кировский, ст-ца Змейская, ул. Ленина, 39 "а"	Кировский	15:02:0060223:65	0030020000000 Земли населенных пунктов	здравоохранение	3	03.040	64	498.78	31 921,92

№ п/п	Местоположение ЗУ	Район	Кадастровый номер ЗУ	Категория земель	Разрешенное использование по документу	Код вида разрешенного использования (в соответствии с классификатором видов разрешенного использования земельных участков)	Вид использования объектов недвижимости	Площадь	УПКС	КС
7040	Респ. Северная Осетия - Алания, р-н Кировский, ст-ца Змейская, ул. Ленина, дом 47	Кировский	15:02:0060223:7	003002000000 Земли населенных пунктов	ведение ЛПХ	13	02.020	2 100	311,74	654 654,00
7041	Респ. Северная Осетия - Алания, р-н Кировский, ст-ца Змейская, ул. Ленина, дом 45	Кировский	15:02:0060223:8	003002000000 Земли населенных пунктов	ведение ЛПХ	13	02.020	2 300	311,74	717 002,00
7042	Респ. Северная Осетия - Алания, р-н Кировский, ст-ца Змейская, ул. Ленина, 43	Кировский	15:02:0060223:9	003002000000 Земли населенных пунктов	Для ведения личного подсобного хозяйства	13	02.020	1 115	311,74	347 590,10
7043	Респ. Северная Осетия - Алания, р-н Кировский, ст-ца Змейская, ул. Партизанская, 49	Кировский	15:02:0060224:10	003002000000 Земли населенных пунктов	Под личное подсобное хозяйство и эксплуатация жилого дома	13	02.020	964	311,74	300 517,36
7044	Респ. Северная Осетия - Алания, р-н Кировский, ст-ца Змейская, ул. Партизанская, дом 55	Кировский	15:02:0060224:11	003002000000 Земли населенных пунктов	ведение ЛПХ	13	02.020	900	311,74	280 566,00
7045	Российская Федерация, Республика Северная Осетия-Алания, Кировский муниципальный район, ст-ца Змейская ул. Партизанская, 43	Кировский	15:02:0060224:12	003002000000 Земли населенных пунктов	ведение ЛПХ	13	02.020	600	311,74	187 044,00
7046	Респ. Северная Осетия - Алания, р-н Кировский, ст-ца Змейская, ул. Ленина, дом 42	Кировский	15:02:0060224:13	003002000000 Земли населенных пунктов	ведение ЛПХ	13	02.020	2 200	311,74	685 828,00
7047	Респ. Северная Осетия - Алания, р-н Кировский, ст-ца Змейская, ул. Ленина, дом 44	Кировский	15:02:0060224:14	003002000000 Земли населенных пунктов	Для эксплуатации муниципального предприятия похоронного обслуживания	3	03.030	1 118	428,64	479 219,52
7048	Респ. Северная Осетия - Алания, р-н Кировский, ст-ца Змейская, ул. Ленина, дом 46	Кировский	15:02:0060224:15	003002000000 Земли населенных пунктов	Гаражи колхозные	1	01.150	2 300	129,37	297 551,00
7049	Российская Федерация, Республика Северная Осетия-Алания, Кировский район, ст. Змейская, ул. Ленина, 44 "н"	Кировский	15:02:0060224:157	003002000000 Земли населенных пунктов	Бытовое обслуживание	3	03.030	20	428,64	8 572,80
7050	Республика Северная Осетия-Алания, р-н Кировский, ст-ца Змейская, ул Ленина, д 48	Кировский	15:02:0060224:16	003002000000 Земли населенных пунктов	Для эксплуатации нежилого здания (магазина)	4	04.040	238	810,52	192 903,76
7051	Республика Северная Осетия - Алания, Кировский район, ст. Змейская, ул. Гоголяна, 64 "с"	Кировский	15:02:0060224:18	003002000000 Земли населенных пунктов	Шиномонтажных услуг	12	12.010	1 661	1,49	2 474,89
7052	Респ. Северная Осетия - Алания, р-н Кировский, ст-ца Змейская, ул. Ленина, 42-б	Кировский	15:02:0060224:19	003002000000 Земли населенных пунктов	Для строительства ремонтного цеха	6	06.000	300	621,21	186 363,00
7053	Республика Северная Осетия-Алания, р-н Кировский, ст-ца Змейская, ул. Комсомольская, 62	Кировский	15:02:0060224:2	003002000000 Земли населенных пунктов	Для ведения личного подсобного хозяйства	13	02.020	1 754	311,74	546 791,96
7054	Северная Осетия - Алания респ, р-н Кировский, ст-ца Змейская, ул Пашковского, 39	Кировский	15:02:0060224:20	003002000000 Земли населенных пунктов	Для ведения личного подсобного хозяйства	13	02.020	964	311,74	300 517,36
7055	Респ. Северная Осетия - Алания, р-н Кировский, ст. Змейская, ул. Комсомольская, 64	Кировский	15:02:0060224:3	003002000000 Земли населенных пунктов	Для ведения личного подсобного хозяйства	13	02.020	1 223	311,74	381 258,02
7056	Респ. Северная Осетия - Алания, р-н Кировский, ст. Змейская, ул. Партизанская, 53	Кировский	15:02:0060224:39	003002000000 Земли населенных пунктов	Для ведения личного подсобного хозяйства	13	02.020	1 237	311,74	385 622,38
7057	Респ. Северная Осетия - Алания, р-н Кировский, ст-ца Змейская, ул. Комсомольская, дом 66	Кировский	15:02:0060224:4	003002000000 Земли населенных пунктов	ведение ЛПХ	13	02.020	1 500	311,74	467 610,00
7058	Республика Северная Осетия-Алания, р-н Кировский, ст. Змейская, ул. Пашковского, 33, 35	Кировский	15:02:0060224:41	003002000000 Земли населенных пунктов	Для ведения личного подсобного хозяйства	13	02.020	1 697	311,74	529 022,78
7059	Республика Северная Осетия-Алания, р-н Кировский, ст-ца Змейская, ул Ленина, 48 "а"	Кировский	15:02:0060224:44	003002000000 Земли населенных пунктов	Для ведения личного подсобного хозяйства	13	02.020	452	311,74	140 906,48
7060	Респ. Северная Осетия - Алания, р-н Кировский, ст. Змейская, ул. Комсомольская, 68	Кировский	15:02:0060224:5	003002000000 Земли населенных пунктов	Для ведения личного подсобного хозяйства	13	02.020	1 058	311,74	329 820,92
7061	Респ. Северная Осетия - Алания, р-н Кировский, ст-ца Змейская, ул. Пашковского, дом 37	Кировский	15:02:0060224:6	003002000000 Земли населенных пунктов	ведение ЛПХ	13	02.020	1 000	311,74	311 740,00
7062	Северная Осетия - Алания респ, р-н Кировский, ст-ца Змейская, ул Пашковского, 31	Кировский	15:02:0060224:7	003002000000 Земли населенных пунктов	Для ведения личного подсобного хозяйства	13	02.020	1 457	311,74	454 205,18
7063	Респ. Северная Осетия - Алания, р-н Кировский, ст-ца Змейская, ул. Пашковского, дом 29	Кировский	15:02:0060224:8	003002000000 Земли населенных пунктов	ведение ЛПХ	13	02.020	1 100	311,74	342 914,00
7064	Респ. Северная Осетия - Алания, р-н Кировский, ст-ца Змейская, ул. Партизанская, 51	Кировский	15:02:0060224:9	003002000000 Земли населенных пунктов	Для ведения личного подсобного хозяйства	13	02.020	1 216	311,74	379 075,84
7065	Респ. Северная Осетия - Алания, р-н Кировский, ст-ца Змейская, ул. Комсомольская, дом 72	Кировский	15:02:0060225:1	003002000000 Земли населенных пунктов	ведение ЛПХ	13	02.020	600	311,74	187 044,00
7066	Респ. Северная Осетия - Алания, р-н Кировский, ст-ца Змейская, ул. Партизанская, дом 69а	Кировский	15:02:0060225:10	003002000000 Земли населенных пунктов	ведение ЛПХ	13	02.020	1 000	311,74	311 740,00
7067	Республика Северная Осетия - Алания, Кировский район, ст. Змейская, ул. Партизанская, 61	Кировский	15:02:0060225:11	003002000000 Земли населенных пунктов	ведение ЛПХ	13	02.020	2 186	311,74	681 463,64
7068	Респ. Северная Осетия - Алания, р-н Кировский, ст-ца Змейская, ул. Партизанская, 57	Кировский	15:02:0060225:13	003002000000 Земли населенных пунктов	Для ведения личного подсобного хозяйства	13	02.020	478	311,74	149 011,72
7069	Респ. Северная Осетия - Алания, р-н Кировский, ст-ца Змейская, ул. Пашковского, дом 34	Кировский	15:02:0060225:15	003002000000 Земли населенных пунктов	ведение ЛПХ	13	02.020	1 500	311,74	467 610,00
7070	Респ. Северная Осетия - Алания, р-н Кировский, ст-ца Змейская, ул. Пашковского, 36	Кировский	15:02:0060225:16	003002000000 Земли населенных пунктов	Для ведения личного подсобного хозяйства	13	02.020	2 879	311,74	897 499,46
7071	Северная Осетия - Алания респ, р-н Кировский, ст. Змейская, ул Пашковского, 38	Кировский	15:02:0060225:17	003002000000 Земли населенных пунктов	Для ведения личного подсобного хозяйства	13	02.020	1 057	311,74	329 569,18
7072	Республика Северная Осетия-Алания, р-н Кировский, ст-ца Змейская, ул Пашковского, 40	Кировский	15:02:0060225:18	003002000000 Земли населенных пунктов	Для ведения личного подсобного хозяйства	13	02.020	1 169	311,74	364 424,06
7073	Республика Северная Осетия-Алания, р-н Кировский, ст. Змейская, ул. Пашковского, 42	Кировский	15:02:0060225:19	003002000000 Земли населенных пунктов	Для ведения личного подсобного хозяйства	13	02.020	2 231	311,74	695 491,94
7074	Респ. Северная Осетия - Алания, р-н Кировский, ст-ца Змейская, ул. Комсомольская, 74	Кировский	15:02:0060225:2	003002000000 Земли населенных пунктов	Для ведения личного подсобного хозяйства	13	02.020	1 183	311,74	368 788,42
7075	Респ. Северная Осетия - Алания, р-н Кировский, ст-ца Змейская, ул. Пашковского, дом 46	Кировский	15:02:0060225:20	003002000000 Земли населенных пунктов	Для ведения личного подсобного хозяйства	13	02.020	506	311,74	157 740,44
7076	Респ. Северная Осетия - Алания, р-н Кировский, ст. Змейская, ул. Пашковского, 48	Кировский	15:02:0060225:21	003002000000 Земли населенных пунктов	Для ведения личного подсобного хозяйства	13	02.020	1 141	311,74	355 695,34
7077	Респ. Северная Осетия - Алания, р-н Кировский, ст. Змейская, ул. Пашковского, 50	Кировский	15:02:0060225:22	003002000000 Земли населенных пунктов	Для ведения личного подсобного хозяйства	13	02.020	770	311,74	240 039,80
7078	Респ. Северная Осетия - Алания, р-н Кировский, ст-ца Змейская, ул. Багаева, дом 35	Кировский	15:02:0060225:3	003002000000 Земли населенных пунктов	Для ведения личного подсобного хозяйства	13	02.020	1 700	311,74	529 958,00
7079	Респ. Северная Осетия - Алания, р-н Кировский, ст-ца Змейская, ул. Богоева, дом 33	Кировский	15:02:0060225:4	003002000000 Земли населенных пунктов	Для ведения личного подсобного хозяйства	13	02.020	1 100	311,74	342 914,00
7080	Респ. Северная Осетия - Алания, р-н Кировский, ст. Змейская, ул. Багаева, 31	Кировский	15:02:0060225:5	003002000000 Земли населенных пунктов	Для ведения личного подсобного хозяйства	13	02.020	1 353	311,74	421 784,22
7081	Республика Северная Осетия-Алания, р-н Кировский, ст-ца Змейская, ул. Багаева, 29	Кировский	15:02:0060225:6	003002000000 Земли населенных пунктов	Для ведения личного подсобного хозяйства	13	02.020	2 546	311,74	793 690,04
7082	Республика Северная Осетия - Алания, Кировский район, ст. Змейская, ул. Багаева, 27	Кировский	15:02:0060225:7	003002000000 Земли населенных пунктов	Для ведения личного подсобного хозяйства	13	02.020	1 853	311,74	577 654,22
7083	Респ. Северная Осетия - Алания, р-н Кировский, ст-ца Змейская, ул. Богоева, дом 25	Кировский	15:02:0060225:8	003002000000 Земли населенных пунктов	Для ведения личного подсобного хозяйства	13	02.020	1 000	311,74	311 740,00
7084	Северная Осетия - Алания респ, р-н Кировский, ст. Змейская, ул. Партизанская, 63	Кировский	15:02:0060225:9	003002000000 Земли населенных пунктов	Для ведения личного подсобного хозяйства	13	02.020	1 263	311,74	393 727,62
7085	Республика Северная Осетия - Алания, Кировский район, ст. Змейская, ул. Багаева, 56	Кировский	15:02:0060226:1	003002000000 Земли населенных пунктов	ведение ЛПХ	13	02.020	2 999	311,74	934 908,26
7086	Респ. Северная Осетия - Алания, р-н Кировский, ст-ца Змейская, ул. Багаева, дом 54	Кировский	15:02:0060226:2	003002000000 Земли населенных пунктов	ведение ЛПХ	13	02.020	2 500	311,74	779 350,00
7087	Российская Федерация, Республика Северная Осетия - Алания, Кировский р-н, ст-ца Змейская, ул Багаева, 52	Кировский	15:02:0060226:3	003002000000 Земли населенных пунктов	ведение ЛПХ	13	02.020	2 498	311,74	778 726,52

№ п/п	Местоположение ЗУ	Район	Кадастровый номер ЗУ	Категория земель	Разрешенное использование по документу	Код вида разрешенного использования (в соответствии с классификатором видов разрешенного использования земельных участков)	Вид использования объектов недвижимости	Площадь	УПКС	КС
7088	Российская Федерация, Республика Северная Осетия - Алания, Кировский р-н, ст-ца Змейская, ул. Багаева, 50	Кировский	15:02:0060226:4	003002000000 Земли населенных пунктов	Для ведения личного подсобного хозяйства	13	02.020	4 279	311,74	1 333 935,46
7089	Респ. Северная Осетия - Алания, р-н Кировский, ст-ца Змейская, ул. Багаева, дом 48	Кировский	15:02:0060226:5	003002000000 Земли населенных пунктов	ведение ЛПХ	13	02.020	2 300	311,74	717 002,00
7090	Республика Северная Осетия-Алания, р-н Кировский, ст-ца Змейская, ул Багаева, 46	Кировский	15:02:0060226:6	003002000000 Земли населенных пунктов	Для ведения личного подсобного хозяйства	13	02.020	2 010	311,74	626 597,40
7091	Северная Осетия - Алания респ, р-н Кировский, ст-ца Змейская, ул Партизанская, 67	Кировский	15:02:0060226:7	003002000000 Земли населенных пунктов	Для ведения личного подсобного хозяйства	13	02.020	2 000	311,74	623 480,00
7092	Российская Федерация, Республика Северная Осетия-Алания, Кировский район, ст. Змейская, ул. Садовая, 25	Кировский	15:02:0060227:1	003002000000 Земли населенных пунктов	Для ведения личного подсобного хозяйства	13	02.020	2 245	311,74	699 856,30
7093	Республика Северная Осетия-Алания, р-н Кировский, ст-ца Змейская, ул. Гречко, 15	Кировский	15:02:0060227:10	003002000000 Земли населенных пунктов	ведение личного подсобного хозяйства	13	02.020	3 832	311,74	1 194 587,68
7094	Республика Северная Осетия-Алания, р-н Кировский, ст-ца Змейская, ул. Гречко, 17	Кировский	15:02:0060227:11	003002000000 Земли населенных пунктов	Для ведения личного подсобного хозяйства	13	02.020	3 025	311,74	943 013,50
7095	Республика Северная Осетия - Алания, р-н Кировский, ст-ца Змейская, ул. Гречко, 19	Кировский	15:02:0060227:12	003002000000 Земли населенных пунктов	ведение ЛПХ	13	02.020	2 500	311,74	779 350,00
7096	Российская Федерация, Республика Северная Осетия-Алания, Кировский муниципальный район, ст-ца Змейская, ул. Бр.Гокоевых, 39	Кировский	15:02:0060227:13	003002000000 Земли населенных пунктов	Для ведения личного подсобного хозяйства	13	02.020	1 500	311,74	467 610,00
7097	Республика Северная Осетия - Алания, Кировский район, ст-ца Змейская, ул. Бр. Гокоевых, 106	Кировский	15:02:0060227:14	003002000000 Земли населенных пунктов	ведение ЛПХ	13	02.020	1 500	311,74	467 610,00
7098	Российская Федерация, Республика Северная Осетия-Алания, Кировский муниципальный район, ст-ца Змейская, ул. Братьев Гокоевых, 102	Кировский	15:02:0060227:161	003002000000 Земли населенных пунктов	Для ведения личного подсобного хозяйства	13	02.020	1 522	311,74	474 468,28
7099	Республика Северная Осетия-Алания, р-н Кировский, ст-ца Змейская, ул Молодежная, д б/н	Кировский	15:02:0060227:18	003002000000 Земли населенных пунктов	ведение ЛПХ	13	02.020	1 500	311,74	467 610,00
7100	Респ. Северная Осетия - Алания, р-н Кировский, ст-ца Змейская, ул. Садовая, дом 23	Кировский	15:02:0060227:2	003002000000 Земли населенных пунктов	ведение ЛПХ	13	02.020	1 900	311,74	592 306,00
7101	Республика Северная Осетия-Алания, р-н Кировский, ст-ца Змейская, ул Молодежная, д б/н	Кировский	15:02:0060227:20	003002000000 Земли населенных пунктов	ведение ЛПХ	13	02.020	1 500	311,74	467 610,00
7102	Республика Северная Осетия-Алания, р-н Кировский, ст-ца Змейская, ул Молодежная, д б/н	Кировский	15:02:0060227:22	003002000000 Земли населенных пунктов	ведение ЛПХ	13	02.020	1 500	311,74	467 610,00
7103	Респ. Северная Осетия - Алания, р-н Кировский, ст-ца Змейская, ул. Садовая, дом 21	Кировский	15:02:0060227:3	003002000000 Земли населенных пунктов	ведение ЛПХ	13	02.020	2 200	311,74	685 828,00
7104	Республика Северная Осетия-Алания, р-н Кировский, ст-ца Змейская, ул Садовая, 19	Кировский	15:02:0060227:4	003002000000 Земли населенных пунктов	Для ведения личного подсобного хозяйства	13	02.020	2 509	311,74	782 155,66
7105	Республика Северная Осетия-Алания, р-н Кировский, ст. Змейская, ул. Гречко,9	Кировский	15:02:0060227:46	003002000000 Земли населенных пунктов	Для ведения личного подсобного хозяйства	13	02.020	2 004	311,74	624 726,96
7106	Российская Федерация, Республика Северная Осетия-Алания, Кировский район, ст. Змейская, ул. Садовая, 17	Кировский	15:02:0060227:5	003002000000 Земли населенных пунктов	Для ведения личного подсобного хозяйства	13	02.020	2 099	311,74	654 342,26
7107	Российская Федерация, Республика Северная Осетия-Алания, Кировский район, ст-ца Змейская, ул. Садовая, д 15	Кировский	15:02:0060227:6	003002000000 Земли населенных пунктов	ведение ЛПХ	13	02.020	1 880	311,74	586 071,20
7108	Республика Северная Осетия - Алания, р-н Кировский, ст-ца Змейская, ул. Садовая, 13	Кировский	15:02:0060227:7	003002000000 Земли населенных пунктов	ведение ЛПХ	13	02.020	2 503	311,74	780 285,22
7109	Республика Северная Осетия-Алания, р-н Кировский, ст-ца Змейская, ул. Гречко, 12	Кировский	15:02:0060227:8	003002000000 Земли населенных пунктов	Для ведения личного подсобного хозяйства	13	02.020	1 650	311,74	514 371,00
7110	Респ. Северная Осетия - Алания, р-н Кировский, ст-ца Змейская, ул. Гречко, 14	Кировский	15:02:0060227:9	003002000000 Земли населенных пунктов	Для ведения личного подсобного хозяйства	13	02.020	2 292	311,74	714 508,08
7111	Республика Северная Осетия-Алания, р-н Кировский, ст-ца Змейская, ул Партизанская, 10	Кировский	15:02:0060228:1	003002000000 Земли населенных пунктов	Для ведения личного подсобного хозяйства	13	02.020	2 190	311,74	682 710,60
7112	Респ. Северная Осетия - Алания, р-н Кировский, ст-ца Змейская, ул. Садовая, дом 16	Кировский	15:02:0060228:10	003002000000 Земли населенных пунктов	ведение ЛПХ	13	02.020	2 300	311,74	717 002,00
7113	Респ. Северная Осетия - Алания, р-н Кировский, ст-ца Змейская, ул. Садовая, дом 18	Кировский	15:02:0060228:11	003002000000 Земли населенных пунктов	ведение ЛПХ	13	02.020	1 200	311,74	374 088,00
7114	Республика Северная Осетия-Алания, р-н Кировский, ст-ца Змейская, ул Садовая, д 14	Кировский	15:02:0060228:12	003002000000 Земли населенных пунктов	Для ведения личного подсобного хозяйства	13	02.020	2 644	311,74	824 240,56
7115	Северная Осетия - Алания респ, р-н Кировский, ст-ца Змейская, ул Партизанская, 12	Кировский	15:02:0060228:2	003002000000 Земли населенных пунктов	Для ведения личного подсобного хозяйства	13	02.020	2 241	311,74	698 609,34
7116	Российская Федерация, Республика Северная Осетия-Алания, Кировский район, ст. Змейская, ул. Чапаева, 25	Кировский	15:02:0060228:3	003002000000 Земли населенных пунктов	ведение ЛПХ	13	02.020	2 652	311,74	826 734,48
7117	Российская Федерация, Республика Северная Осетия-Алания, Кировский район, ст. Змейская, ул. Чапаева, 23	Кировский	15:02:0060228:4	003002000000 Земли населенных пунктов	Для ведения личного подсобного хозяйства и эксплуатации жилого дома	13	02.020	2 663	311,74	830 163,62
7118	Российская Федерация, Республика Северная Осетия-Алания, Кировский район, ст-ца Змейская, ул. Чапаева, 21	Кировский	15:02:0060228:5	003002000000 Земли населенных пунктов	Для ведения личного подсобного хозяйства	13	02.020	2 435	311,74	759 086,90
7119	Респ. Северная Осетия - Алания, р-н Кировский, ст-ца Змейская, ул. Чапаева, дом 19	Кировский	15:02:0060228:6	003002000000 Земли населенных пунктов	ведение ЛПХ	13	02.020	2 800	311,74	872 872,00
7120	Республика Северная Осетия-Алания, р-н Кировский, ст-ца Змейская, ул К.Хетагурова, д 5	Кировский	15:02:0060228:7	003002000000 Земли населенных пунктов	ведение ЛПХ	13	02.020	2 200	311,74	685 828,00
7121	Северная Осетия - Алания респ, р-н Кировский, ст. Змейская, ул. Садовая, 10	Кировский	15:02:0060228:8	003002000000 Земли населенных пунктов	Для ведения личного подсобного хозяйства	13	02.020	2 612	311,74	814 264,88
7122	Респ. Северная Осетия - Алания, р-н Кировский, ст. Змейская, ул. Садовая, 12	Кировский	15:02:0060228:9	003002000000 Земли населенных пунктов	Для ведения личного подсобного хозяйства	13	02.020	2 561	311,74	798 366,14
7123	Республика Северная Осетия - Алания, Кировский район, ст Змейская, ул Портизанская, 16	Кировский	15:02:0060229:1	003002000000 Земли населенных пунктов	Для ведения личного подсобного хозяйства	13	02.020	2 291	311,74	714 196,34
7124	Респ. Северная Осетия - Алания, р-н Кировский, ст. Змейская, ул. Чапаева, 20	Кировский	15:02:0060229:10	003002000000 Земли населенных пунктов	Для ведения личного подсобного хозяйства	13	02.020	2 415	311,74	752 852,10
7125	Респ. Северная Осетия - Алания, р-н Кировский, ст. Змейская, ул. Чапаева, 22	Кировский	15:02:0060229:11	003002000000 Земли населенных пунктов	Для ведения личного подсобного хозяйства	13	02.020	2 376	311,74	740 694,24
7126	Респ. Северная Осетия - Алания, р-н Кировский, ст-ца Змейская, ул. Чапаева, дом 24	Кировский	15:02:0060229:12	003002000000 Земли населенных пунктов	ведение ЛПХ	13	02.020	1 800	311,74	561 132,00
7127	Респ. Северная Осетия - Алания, р-н Кировский, ст. Змейская, ул. Буракова, 39	Кировский	15:02:0060229:2	003002000000 Земли населенных пунктов	Для ведения личного подсобного хозяйства	13	02.020	2 409	311,74	750 981,66
7128	Республика Северная Осетия-Алания, р-н Кировский, ст-ца Змейская, ул Буракова, 37	Кировский	15:02:0060229:3	003002000000 Земли населенных пунктов	Ведение личного подсобного хозяйства	13	02.020	2 220	311,74	692 062,80
7129	Респ. Северная Осетия - Алания, р-н Кировский, ст-ца Змейская, ул. Буракова, дом 35	Кировский	15:02:0060229:4	003002000000 Земли населенных пунктов	ведение ЛПХ	13	02.020	2 600	311,74	810 524,00
7130	Респ. Северная Осетия - Алания, р-н Кировский, ст-ца Змейская, ул. Буракова, 33	Кировский	15:02:0060229:5	003002000000 Земли населенных пунктов	Для ведения личного подсобного хозяйства	13	02.020	2 236	311,74	697 050,64
7131	Респ. Северная Осетия - Алания, р-н Кировский, ст-ца Змейская, ул. Буракова, дом 31	Кировский	15:02:0060229:6	003002000000 Земли населенных пунктов	Для ведения личного подсобного хозяйства	13	02.020	1 400	311,74	436 436,00
7132	Респ. Северная Осетия - Алания, р-н Кировский, ст. Змейская, ул. Буракова, 29	Кировский	15:02:0060229:7	003002000000 Земли населенных пунктов	Для ведения личного подсобного хозяйства	13	02.020	2 816	311,74	877 859,84
7133	Республика Северная Осетия-Алания, р-н Кировский, ст. Змейская, ул. Хетагурова, 3	Кировский	15:02:0060229:8	003002000000 Земли населенных пунктов	Для ведения личного подсобного хозяйства	13	02.020	1 859	311,74	579 524,66
7134	Респ. Северная Осетия - Алания, р-н Кировский, ст. Змейская, ул. Чапаева, 18	Кировский	15:02:0060229:9	003002000000 Земли населенных пунктов	Для ведения личного подсобного хозяйства	13	02.020	2 901	311,74	904 357,74
7135	Респ. Северная Осетия - Алания, р-н Кировский, ст-ца Змейская, ул. Сталина, 33	Кировский	15:02:0060230:10	003002000000 Земли населенных пунктов	Ведение личного подсобного хозяйства	13	02.020	1 736	311,74	541 180,64
7136	Российская Федерация, Республика Северная Осетия-Алания, Кировский район, ст. Змейская, ул. Сталина, 31	Кировский	15:02:0060230:11	003002000000 Земли населенных пунктов	ведение ЛПХ	13	02.020	2 764	311,74	861 649,36

№ п/п	Местоположение ЗУ	Район	Кадастровый номер ЗУ	Категория земель	Разрешенное использование по документу	Код вида разрешенного использования (в соответствии с классификатором видов разрешенного использования земельных участков)	Вид использования объектов недвижимости	Площадь	УПКС	КС
7137	Республика Северная Осетия - Алания, Кировский район, ст-ца Змейская, ул. Сталина, дом 29	Кировский	15:02:0060230:12	0030020000000 Земли населенных пунктов	ведение ЛПХ	13	02.020	1 309	311,74	408 067,66
7138	Республика Северная Осетия - Алания, Кировский район, ст-ца Змейская, ул. Сталина, 27	Кировский	15:02:0060230:13	0030020000000 Земли населенных пунктов	Для ведения личного подсобного хозяйства	13	02.020	1 729	311,74	538 998,46
7139	Респ. Северная Осетия - Алания, р-н Кировский, ст-ца Змейская, ул. Сталина, 25	Кировский	15:02:0060230:14	0030020000000 Земли населенных пунктов	ведение личного подсобного хозяйства	13	02.020	1 477	311,74	460 439,98
7140	Республика Северная Осетия - Алания, Кировский район, ст. Змейская, ул. Сталина, 23	Кировский	15:02:0060230:15	0030020000000 Земли населенных пунктов	ведение ЛПХ	13	02.020	1 794	311,74	559 261,56
7141	Республика Северная Осетия-Алания, Кировский район, ст. Змейская, ул. Хетагурова, 15	Кировский	15:02:0060230:16	0030020000000 Земли населенных пунктов	ведение ЛПХ	13	02.020	2 200	311,74	685 828,00
7142	Российская Федерация, Республика Северная Осетия-Алания, Кировский муниципальный район, ст. Змейская, ул. Партизанская, 20	Кировский	15:02:0060230:162	0030020000000 Земли населенных пунктов	Для ведения личного подсобного хозяйства	13	02.020	1 944	311,74	606 022,56
7143	Российская Федерация, Республика Северная Осетия-Алания, Кировский муниципальный район, ст. Змейская, ул. Партизанская, 20 "а"	Кировский	15:02:0060230:163	0030020000000 Земли населенных пунктов	Для ведения личного подсобного хозяйства	13	02.020	299	311,74	93 210,26
7144	Российская Федерация, Республика Северная Осетия-Алания, Кировский район, ст. Змейская, ул. К.Хетагурова, 13	Кировский	15:02:0060230:17	0030020000000 Земли населенных пунктов	Для ведения личного подсобного хозяйства	13	02.020	2 500	311,74	779 350,00
7145	Российская Федерация, Республика Северная Осетия-Алания, Кировский район, ст-ца Змейская, ул. К.Хетагурова, 11	Кировский	15:02:0060230:18	0030020000000 Земли населенных пунктов	ведение ЛПХ	13	02.020	2 000	311,74	623 480,00
7146	Респ. Северная Осетия - Алания, р-н Кировский, ст-ца Змейская, ул. Буракова, дом 24	Кировский	15:02:0060230:19	0030020000000 Земли населенных пунктов	ведение ЛПХ	13	02.020	1 000	311,74	311 740,00
7147	Респ. Северная Осетия - Алания, р-н Кировский, ст-ца Змейская, ул. Партизанская, дом 22	Кировский	15:02:0060230:2	0030020000000 Земли населенных пунктов	ведение ЛПХ	13	02.020	2 000	311,74	623 480,00
7148	Респ. Северная Осетия - Алания, р-н Кировский, ст-ца Змейская, ул. Буракова, дом 24а	Кировский	15:02:0060230:20	0030020000000 Земли населенных пунктов	ведение ЛПХ	13	02.020	1 000	311,74	311 740,00
7149	Российская Федерация, Республика Северная Осетия-Алания, Кировский район, ст. Змейская, ул. Буракова, 28	Кировский	15:02:0060230:21	0030020000000 Земли населенных пунктов	Для ведения личного подсобного хозяйства	13	02.020	4 478	311,74	1 395 971,72
7150	Республика Северная Осетия - Алания, р-н Кировский, ст-ца Змейская, ул. Буракова, 30	Кировский	15:02:0060230:22	0030020000000 Земли населенных пунктов	Для ведения личного подсобного хозяйства	13	02.020	2 786	311,74	868 507,64
7151	Респ. Северная Осетия - Алания, р-н Кировский, ст-ца Змейская, ул. Партизанская, дом 24	Кировский	15:02:0060230:3	0030020000000 Земли населенных пунктов	ведение ЛПХ	13	02.020	2 000	311,74	623 480,00
7152	Респ. Северная Осетия - Алания, р-н Кировский, ст-ца Змейская, ул. Партизанская, дом 26	Кировский	15:02:0060230:4	0030020000000 Земли населенных пунктов	ведение ЛПХ	13	02.020	1 800	311,74	561 132,00
7153	Респ. Северная Осетия - Алания, р-н Кировский, ст-ца Змейская, ул. Партизанская, дом 28	Кировский	15:02:0060230:5	0030020000000 Земли населенных пунктов	ведение ЛПХ	13	02.020	2 600	311,74	810 524,00
7154	Респ. Северная Осетия - Алания, р-н Кировский, ст-ца Змейская, ул. Сталина, дом 39а	Кировский	15:02:0060230:6	0030020000000 Земли населенных пунктов	ведение ЛПХ	13	02.020	1 000	311,74	311 740,00
7155	Республика Северная Осетия-Алания, р-н Кировский, ст-ца Змейская, ул. Сталина, 39	Кировский	15:02:0060230:7	0030020000000 Земли населенных пунктов	Для ведения личного подсобного хозяйства	13	02.020	1 255	311,74	391 233,70
7156	Респ. Северная Осетия - Алания, р-н Кировский, ст-ца Змейская, ул. Сталина, дом 37	Кировский	15:02:0060230:8	0030020000000 Земли населенных пунктов	ведение ЛПХ	13	02.020	900	311,74	280 566,00
7157	Респ. Северная Осетия - Алания, р-н Кировский, ст-ца Змейская, ул. Сталина, 35	Кировский	15:02:0060230:9	0030020000000 Земли населенных пунктов	Для ведения личного подсобного хозяйства	13	02.020	588	311,74	183 300,12
7158	Респ. Северная Осетия - Алания, р-н Кировский, ст-ца Змейская, ул. Партизанская, дом 34	Кировский	15:02:0060231:1	0030020000000 Земли населенных пунктов	ведение ЛПХ	13	02.020	2 400	311,74	748 176,00
7159	Республика Северная Осетия-Алания, р-н Кировский, ст-ца Змейская, ул. К.Хетагурова, 23	Кировский	15:02:0060231:10	0030020000000 Земли населенных пунктов	Для ведения личного подсобного хозяйства и эксплуатации жилого дома	13	02.020	2 275	311,74	709 208,50
7160	Республика Северная Осетия-Алания, р-н Кировский, ст. Змейская, ул. Хетагурова, 19	Кировский	15:02:0060231:11	0030020000000 Земли населенных пунктов	ведение ЛПХ	13	02.020	828	311,74	258 120,72
7161	Республика Северная Осетия-Алания, р-н Кировский, ст. Змейская, ул.Сталина, 32	Кировский	15:02:0060231:12	0030020000000 Земли населенных пунктов	Для ведения личного подсобного хозяйства	13	02.020	528	311,74	164 598,72
7162	Республика Северная Осетия-Алания, р-н Кировский, ст-ца Змейская, ул.Сталина, 34	Кировский	15:02:0060231:13	0030020000000 Земли населенных пунктов	Для ведения личного подсобного хозяйства	13	02.020	1 993	311,74	621 297,82
7163	Республика Северная Осетия - Алания, Кировский район, ст. Змейская, ул. Сталина, 38	Кировский	15:02:0060231:146	0030020000000 Земли населенных пунктов	Для ведения личного подсобного хозяйства	13	02.020	1 300	311,74	405 262,00
7164	Респ. Северная Осетия - Алания, р-н Кировский, ст-ца Змейская, ул. Сталина, дом 36	Кировский	15:02:0060231:15	0030020000000 Земли населенных пунктов	ведение ЛПХ	13	02.020	1 613	311,74	502 836,62
7165	Республика Северная Осетия - Алания, Кировский район, ст. Змейская, ул. Сталина, 40	Кировский	15:02:0060231:16	0030020000000 Земли населенных пунктов	ведение ЛПХ	13	02.020	1 900	311,74	592 306,00
7166	Республика Северная Осетия-Алания, р-н Кировский, ст-ца Змейская, ул. К.Хетагурова, д. 27	Кировский	15:02:0060231:17	0030020000000 Земли населенных пунктов	ведение ЛПХ	13	02.020	1 500	311,74	467 610,00
7167	Респ. Северная Осетия - Алания, р-н Кировский, ст-ца Змейская, ул. Партизанская, дом 36	Кировский	15:02:0060231:2	0030020000000 Земли населенных пунктов	ведение ЛПХ	13	02.020	1 600	311,74	498 784,00
7168	Респ. Северная Осетия - Алания, р-н Кировский, ст-ца Змейская, ул. Будённого, дом 39	Кировский	15:02:0060231:3	0030020000000 Земли населенных пунктов	ведение ЛПХ	13	02.020	1 200	311,74	374 088,00
7169	Респ. Северная Осетия - Алания, р-н Кировский, ст-ца Змейская, ул. Будённого, дом 37	Кировский	15:02:0060231:4	0030020000000 Земли населенных пунктов	ведение ЛПХ	13	02.020	2 400	311,74	748 176,00
7170	Респ. Северная Осетия - Алания, р-н Кировский, ст-ца Змейская, ул. Будённого, дом 35	Кировский	15:02:0060231:5	0030020000000 Земли населенных пунктов	ведение ЛПХ	13	02.020	3 200	311,74	997 568,00
7171	Респ. Северная Осетия - Алания, р-н Кировский, ст. Змейская, ул. Будённого, 33	Кировский	15:02:0060231:6	0030020000000 Земли населенных пунктов	Для ведения личного подсобного хозяйства	13	02.020	1 358	311,74	423 342,92
7172	Респ. Северная Осетия - Алания, р-н Кировский, ст. Змейская, ул. Будённого, 31	Кировский	15:02:0060231:7	0030020000000 Земли населенных пунктов	Для ведения личного подсобного хозяйства	13	02.020	1 334	311,74	415 861,16
7173	Респ. Северная Осетия - Алания, р-н Кировский, ст-ца Змейская, ул. Партизанская, дом 42	Кировский	15:02:0060232:1	0030020000000 Земли населенных пунктов	Эксплуатация жилого дома и ведение личного подсобного хозяйства	13	02.010	3 316	311,74	1 033 729,84
7174	Республика Северная Осетия-Алания, р-н Кировский, ст-ца Змейская, ул. К.Хетагурова, д. 41	Кировский	15:02:0060232:10	0030020000000 Земли населенных пунктов	ведение ЛПХ	13	02.020	900	311,74	280 566,00
7175	Республика Северная Осетия-Алания, р-н Кировский, ст. Змейская, ул. К.Хетагурова, 33	Кировский	15:02:0060232:11	0030020000000 Земли населенных пунктов	Для ведения личного подсобного хозяйства	13	02.020	1 679	311,74	523 411,46
7176	Республика Северная Осетия-Алания, р-н Кировский, ст. Змейская, ул. Хетагурова, 31	Кировский	15:02:0060232:12	0030020000000 Земли населенных пунктов	Для ведения личного подсобного хозяйства	13	02.020	1 789	311,74	557 702,86
7177	Российская Федерация, Республика Северная Осетия-Алания, Кировский район, ст-ца Змейская, ул. К.Хетагурова, 29	Кировский	15:02:0060232:13	0030020000000 Земли населенных пунктов	ведение ЛПХ	13	02.020	1 200	311,74	374 088,00
7178	Респ. Северная Осетия - Алания, р-н Кировский, ст-ца Змейская, ул. Будённого, 24	Кировский	15:02:0060232:14	0030020000000 Земли населенных пунктов	Для ведения личного подсобного хозяйства	13	02.020	1 377	311,74	429 265,98
7179	Респ. Северная Осетия - Алания, р-н Кировский, ст-ца Змейская, ул. Будённого, дом 26	Кировский	15:02:0060232:15	0030020000000 Земли населенных пунктов	ведение ЛПХ	13	02.020	1 500	311,74	467 610,00
7180	Респ. Северная Осетия - Алания, р-н Кировский, ст-ца Змейская, ул. Будённого, 28	Кировский	15:02:0060232:16	0030020000000 Земли населенных пунктов	ведение личного подсобного хозяйства	13	02.020	1 600	311,74	498 784,00
7181	Респ. Северная Осетия - Алания, р-н, Кировский, ст. Змейская ул. Ленина 31 б	Кировский	15:02:0060232:160	0030020000000 Земли населенных пунктов	Магазины	4	04.040	60	810,52	48 631,20
7182	Российская Федерация, Республика Северная Осетия-Алания, Кировский район, ст. Змейская, ул. Ленина, 15 "а"	Кировский	15:02:0060232:161	0030020000000 Земли населенных пунктов	Здравоохранение	3	03.040	68	498,78	33 917,04
7183	Республика Северная Осетия-Алания, р-н Кировский, ст-ца Змейская, ул.Ленина, 35"м"	Кировский	15:02:0060232:162	0030020000000 Земли населенных пунктов	Бытовое обслуживание	3	03.034	60	428,64	25 718,40
7184	Республика Северная Осетия-Алания, р-н Кировский, ст-ца Змейская, ул. Ленина, 35р	Кировский	15:02:0060232:163	0030020000000 Земли населенных пунктов	Бытовое обслуживание	3	03.034	60	428,64	25 718,40
7185	Республика Северная Осетия - Алания, Кировский р-н, ст-ца Змейская, ул. Ленина, 33 А	Кировский	15:02:0060232:165	0030020000000 Земли населенных пунктов	Бытовое обслуживание	3	03.030	90	428,64	38 577,60
7186	Российская Федерация, Республика Северная Осетия-Алания, Кировский район, ст. Змейская, ул. Ленина, 51 "а"	Кировский	15:02:0060232:166	0030020000000 Земли населенных пунктов	Бытовое обслуживание	3	03.030	40	428,64	17 145,60
7187	Российская Федерация, Республика Северная Осетия-Алания, Кировский район, ст. Змейская, ул. Ленина, 27 "з"	Кировский	15:02:0060232:169	0030020000000 Земли населенных пунктов	бытовое обслуживание	3	03.030	50	428,64	21 432,00
7188	Респ. Северная Осетия - Алания, р-н Кировский, ст-ца Змейская, ул. Будённого, 30	Кировский	15:02:0060232:17	0030020000000 Земли населенных пунктов	ведение личного подсобного хозяйства	13	02.020	2 307	311,74	719 184,18
7189	Российская Федерация, Республика Северная Осетия-Алания, Кировский район, ст. Змейская, ул. Ленина, 29"ю"	Кировский	15:02:0060232:170	0030020000000 Земли населенных пунктов	Бытовое обслуживание	3	03.030	61	428,64	26 147,04
7190	Российская Федерация, Республика Северная Осетия-Алания, Кировский район, ст. Змейская, ул. Ленина, 31р	Кировский	15:02:0060232:171	0030020000000 Земли населенных пунктов	Бытовое обслуживание	3	03.030	84	428,64	36 005,76

№ п/п	Местоположение ЗУ	Район	Кадастровый номер ЗУ	Категория земель	Разрешенное использование по документу	Код вида разрешенного использования (в соответствии с классификатором видов разрешенного использования земельных участков)	Вид использования объектов недвижимости	Площадь	УПКС	КС
7191	Российская Федерация, Республика Северная Осетия-Алания, Кировский муниципальный район, ст-ца Змейская, ул. Ленина, 27 "б"	Кировский	15:02:0060232:172	0030020000000 Земли населенных пунктов	Бытовое обслуживание	3	03.030	50	428,64	21 432,00
7192	Российская Федерация, Республика Северная Осетия-Алания, Кировский муниципальный район, ст-ца Змейская, ул. Ленина, 27 "а"	Кировский	15:02:0060232:173	0030020000000 Земли населенных пунктов	Бытовое обслуживание	3	03.030	53	428,64	22 717,92
7193	Российская Федерация, Республика Северная Осетия-Алания, Кировский район, ст. Змейская, ул. Ленина, 35 "а"	Кировский	15:02:0060232:175	0030020000000 Земли населенных пунктов	Бытовое обслуживание	3	03.030	87	428,64	37 291,68
7194	Российская Федерация, Республика Северная Осетия-Алания, Кировский район, ст-ца Змейская, ул Ленина, 29 в	Кировский	15:02:0060232:179	0030020000000 Земли населенных пунктов	Бытовое обслуживание	3	03.030	42	428,64	18 002,88
7195	Респ. Северная Осетия - Алания, р-н Кировский, ст-ца Змейская, ул. Партизанская, дом 44	Кировский	15:02:0060232:2	0030020000000 Земли населенных пунктов	ведение ЛПХ	13	02.020	1 500	311,74	467 610,00
7196	Респ. Северная Осетия - Алания, р-н Кировский, ст-ца Змейская, ул. Ленина, дом 35	Кировский	15:02:0060232:3	0030020000000 Земли населенных пунктов	ведение ЛПХ	13	02.020	1 100	311,74	342 914,00
7197	Респ. Северная Осетия - Алания, р-н Кировский, ст-ца Змейская, ул. Ленина, дом 33	Кировский	15:02:0060232:4	0030020000000 Земли населенных пунктов	ведение ЛПХ	13	02.020	1 100	311,74	342 914,00
7198	Республика Северная Осетия-Алания, р-н Кировский, ст. Змейская, ул. Ленина, 25 "в"	Кировский	15:02:0060232:46	0030020000000 Земли населенных пунктов	Для строительства магазина	4	04.040	28	810,52	22 694,56
7199	Республика Северная Осетия-Алания, р-н Кировский, ст. Змейская, ул. Ленина, 29 в	Кировский	15:02:0060232:48	0030020000000 Земли населенных пунктов	Магазины	4	04.040	40	810,52	32 420,80
7200	Республика Северная Осетия-Алания, р-н Кировский, ст. Змейская, ул. Ленина, 25	Кировский	15:02:0060232:49	0030020000000 Земли населенных пунктов	Магазины	4	04.040	65	810,52	52 683,80
7201	Российская Федерация, Республика Северная Осетия-Алания, Кировский муниципальный район, ст-ца Змейская, ул. Ленина, 31	Кировский	15:02:0060232:5	0030020000000 Земли населенных пунктов	ведение ЛПХ	13	02.020	2 496	311,74	778 103,04
7202	Российская Федерация, Республика Северная Осетия-Алания, Кировский муниципальный район, ст-ца Змейская, ул. Ленина, 29	Кировский	15:02:0060232:6	0030020000000 Земли населенных пунктов	Для ведения личного подсобного хозяйства	13	02.020	2 445	311,74	762 204,30
7203	Российская Федерация, Республика Северная Осетия-Алания, Кировский район, ст. Змейская, ул. Ленина, 27	Кировский	15:02:0060232:7	0030020000000 Земли населенных пунктов	ведение ЛПХ	13	02.020	1 500	311,74	467 610,00
7204	Российская Федерация, Республика Северная Осетия-Алания, Кировский район, ст. Змейская, ул. Хетагурова, 39	Кировский	15:02:0060232:8	0030020000000 Земли населенных пунктов	Для ведения личного подсобного хозяйства	13	02.020	821	311,74	255 938,54
7205	Республика Северная Осетия-Алания, р-н Кировский, ст-ца Змейская, ул К.Хетагурова, д 43	Кировский	15:02:0060232:9	0030020000000 Земли населенных пунктов	ведение ЛПХ	13	02.020	1 100	311,74	342 914,00
7206	Республика Северная Осетия - Алания, р-н Кировский, ст-ца Змейская, ул. Партизанская, 50	Кировский	15:02:0060233:1	0030020000000 Земли населенных пунктов	ведение ЛПХ	13	02.020	900	311,74	280 566,00
7207	Респ. Северная Осетия - Алания, р-н Кировский, ст-ца Змейская, ул. Пашковского, 17	Кировский	15:02:0060233:10	0030020000000 Земли населенных пунктов	Для ведения личного подсобного хозяйства	13	02.020	2 232	311,74	695 803,68
7208	Респ. Северная Осетия - Алания, р-н Кировский, ст-ца Змейская, ул. Пашковского, дом 15	Кировский	15:02:0060233:11	0030020000000 Земли населенных пунктов	ведение ЛПХ	13	02.020	1 400	311,74	436 436,00
7209	Респ. Северная Осетия - Алания, р-н Кировский, ст-ца Змейская, ул. Пашковского, дом 13	Кировский	15:02:0060233:12	0030020000000 Земли населенных пунктов	ведение ЛПХ	13	02.020	1 000	311,74	311 740,00
7210	Российская Федерация, Республика Северная Осетия-Алания, Кировский район, ст-ца Змейская, ул. Ленина, 30	Кировский	15:02:0060233:13	0030020000000 Земли населенных пунктов	Для ведения личного подсобного хозяйства	13	02.020	2 647	311,74	825 175,78
7211	Респ. Северная Осетия - Алания, р-н Кировский, ст-ца Змейская, ул. Ленина, дом 32	Кировский	15:02:0060233:14	0030020000000 Земли населенных пунктов	ведение ЛПХ	13	02.020	1 100	311,74	342 914,00
7212	Респ. Северная Осетия - Алания, р-н Кировский, ст-ца Змейская, ул. Ленина, дом 34	Кировский	15:02:0060233:15	0030020000000 Земли населенных пунктов	ведение ЛПХ	13	02.020	1 100	311,74	342 914,00
7213	Республика Северная Осетия - Алания, Кировский район, ст-ца Змейская, ул. Ленина, 36	Кировский	15:02:0060233:16	0030020000000 Земли населенных пунктов	Для ведения личного подсобного хозяйства	13	02.020	2 074	311,74	646 548,76
7214	Республика Северная Осетия - Алания, Кировский район, ст-ца Змейская, ул. Ленина, 38	Кировский	15:02:0060233:167	0030020000000 Земли населенных пунктов	Для ведения личного подсобного хозяйства	13	02.020	1 340	311,74	417 731,60
7215	Республика Северная Осетия - Алания, Кировский район, ст-ца Змейская, ул. Ленина, 38 "а"	Кировский	15:02:0060233:168	0030020000000 Земли населенных пунктов	Для ведения личного подсобного хозяйства	13	02.020	920	311,74	286 800,80
7216	Республика Северная Осетия - Алания, Кировский район, ст-ца Змейская, ул. Ленина, 40	Кировский	15:02:0060233:18	0030020000000 Земли населенных пунктов	Для ведения личного подсобного хозяйства	13	02.020	2 107	311,74	656 836,18
7217	Российская Федерация, Республика Северная Осетия-Алания, Кировский район, ст. Змейская, ул. Партизанская, 52	Кировский	15:02:0060233:2	0030020000000 Земли населенных пунктов	Для ведения личного подсобного хозяйства	13	02.020	1 159	311,74	361 306,66
7218	Респ. Северная Осетия - Алания, р-н Кировский, ст-ца Змейская, ул. Ленина, дом 46а	Кировский	15:02:0060233:20	0030020000000 Земли населенных пунктов	гараж	7	02.071	2 300	303,95	699 085,00
7219	Российская Федерация, Республика Северная Осетия-Алания, Кировский район, ст. Змейская, ул. Партизанская, 54	Кировский	15:02:0060233:3	0030020000000 Земли населенных пунктов	ведение ЛПХ	13	02.020	973	311,74	303 323,02
7220	Российская Федерация, Республика Северная Осетия-Алания, Кировский район, ст. Змейская, ул. Партизанская, 56	Кировский	15:02:0060233:4	0030020000000 Земли населенных пунктов	Для ведения личного подсобного хозяйства	13	02.020	895	311,74	279 007,30
7221	Республика Северная Осетия-Алания, р-н Кировский, ст-ца Змейская, ул Партизанская, 62	Кировский	15:02:0060233:5	0030020000000 Земли населенных пунктов	Ведение личного подсобного хозяйства	13	02.020	784	311,74	244 404,16
7222	Российская Федерация, Республика Северная Осетия-Алания, Кировский район, ст. Змейская, ул. Пашковского, 25	Кировский	15:02:0060233:6	0030020000000 Земли населенных пунктов	ведение ЛПХ	13	02.020	1 260	311,74	392 792,40
7223	Республика Северная Осетия - Алания, р-н Кировский, ст-ца Змейская, ул. Пашковского, 23	Кировский	15:02:0060233:7	0030020000000 Земли населенных пунктов	ведение ЛПХ	13	02.020	2 900	311,74	904 046,00
7224	Респ. Северная Осетия - Алания, р-н Кировский, ст-ца Змейская, ул. Пашковского, дом 21	Кировский	15:02:0060233:8	0030020000000 Земли населенных пунктов	ведение ЛПХ	13	02.020	2 300	311,74	717 002,00
7225	Респ. Северная Осетия - Алания, р-н Кировский, ст-ца Змейская, ул. Пашковского, дом 19	Кировский	15:02:0060233:9	0030020000000 Земли населенных пунктов	ведение ЛПХ	13	02.020	1 900	311,74	592 306,00
7226	Респ. Северная Осетия - Алания, р-н Кировский, ст-ца Змейская, ул. Партизанская, дом 64	Кировский	15:02:0060234:1	0030020000000 Земли населенных пунктов	Для эксплуатации жилого дома и ведения личного подсобного хозяйства	13	02.020	500	311,74	155 870,00
7227	Респ. Северная Осетия - Алания, р-н Кировский, ст-ца Змейская, ул. Богоева, дом 13	Кировский	15:02:0060234:10	0030020000000 Земли населенных пунктов	Для ведения личного подсобного хозяйства	13	02.020	1 900	311,74	592 306,00
7228	Респ. Северная Осетия - Алания, р-н Кировский, ст-ца Змейская, ул. Багаева, дом 11	Кировский	15:02:0060234:11	0030020000000 Земли населенных пунктов	Для ведения личного подсобного хозяйства	13	02.020	1 375	311,74	428 642,50
7229	Российская Федерация, Республика Северная Осетия-Алания, Кировский муниципальный район, ст-ца Змейская, ул. Хетагурова, 47	Кировский	15:02:0060234:12	0030020000000 Земли населенных пунктов	ведение ЛПХ	13	02.020	1 000	311,74	311 740,00
7230	Республика Северная Осетия-Алания, р-н Кировский, ст-ца Змейская, ул Хетагурова, д 51	Кировский	15:02:0060234:13	0030020000000 Земли населенных пунктов	Для ведения личного подсобного хозяйства	13	02.020	1 787	311,74	557 079,38
7231	Российская Федерация, Республика Северная Осетия-Алания, Кировский район, ст. Змейская, ул. Пашковского, 20	Кировский	15:02:0060234:14	0030020000000 Земли населенных пунктов	Для эксплуатации жилого дома и ведения личного подсобного хозяйства	13	02.020	572	311,74	178 315,28
7232	Российская Федерация, Республика Северная Осетия-Алания, Кировский район, ст. Змейская, ул. Пашковского, 22	Кировский	15:02:0060234:15	0030020000000 Земли населенных пунктов	Для ведения личного подсобного хозяйства	13	02.020	1 956	311,74	609 763,44
7233	Респ. Северная Осетия - Алания, р-н Кировский, ст-ца Змейская, ул. Пашковского, дом 24	Кировский	15:02:0060234:16	0030020000000 Земли населенных пунктов	ведение ЛПХ	13	02.020	1 200	311,74	374 088,00
7234	Республика Северная Осетия - Алания, р-н Кировский, ст-ца Змейская, ул. Пашковского, 26	Кировский	15:02:0060234:17	0030020000000 Земли населенных пунктов	ведение ЛПХ	13	02.020	1 400	311,74	436 436,00
7235	Респ. Северная Осетия - Алания, р-н Кировский, ст-ца Змейская, ул. Пашковского, дом 28	Кировский	15:02:0060234:18	0030020000000 Земли населенных пунктов	ведение ЛПХ	13	02.020	500	311,74	155 870,00
7236	Респ. Северная Осетия - Алания, р-н Кировский, ст-ца Змейская, ул. Пашковского, дом 30	Кировский	15:02:0060234:19	0030020000000 Земли населенных пунктов	ведение ЛПХ	13	02.020	900	311,74	280 566,00
7237	Респ. Северная Осетия - Алания, р-н Кировский, ст-ца Змейская, ул. Партизанская, 66	Кировский	15:02:0060234:2	0030020000000 Земли населенных пунктов	Для ведения личного подсобного хозяйства	13	02.020	1 693	311,74	527 775,82
7238	Республика Северная Осетия-Алания, р-н Кировский, ст. Змейская, ул. Пашковского, 32 "в"	Кировский	15:02:0060234:20	0030020000000 Земли населенных пунктов	Для ведения личного подсобного хозяйства	13	02.020	828	311,74	258 120,72
7239	Респ. Северная Осетия - Алания, р-н Кировский, ст-ца Змейская, ул. Партизанская, дом 68	Кировский	15:02:0060234:3	0030020000000 Земли населенных пунктов	ведение ЛПХ	13	02.020	900	311,74	280 566,00
7240	Респ. Северная Осетия - Алания, р-н Кировский, ст. Змейская, ул. Партизанская, 70	Кировский	15:02:0060234:4	0030020000000 Земли населенных пунктов	Для ведения личного подсобного хозяйства	13	02.020	1 320	311,74	411 496,80

№ п/п	Местоположение ЗУ	Район	Кадастровый номер ЗУ	Категория земель	Разрешенное использование по документу	Код вида разрешенного использования (в соответствии с классификатором видов разрешенного использования земельных участков)	Вид использования объектов недвижимости	Площадь	УПКС	КС
7241	Российская Федерация, Республика Северная Осетия-Алания, Кировский район, ст. Змейская, ул. Партизанская, 72	Кировский	15:02:0060234:5	0030020000000 Земли населенных пунктов	Для ведения личного подсобного хозяйства	13	02.020	1 092	311,74	340 420,08
7242	Российская Федерация, Республика Северная Осетия-Алания, Кировский район, ст. Змейская, ул. Партизанская, 74	Кировский	15:02:0060234:6	0030020000000 Земли населенных пунктов	ведение ЛПХ	13	02.020	931	311,74	290 229,94
7243	Республика Северная Осетия-Алания, р-н Кировский, ст-ца Змейская, ул. Хетагурова. 49	Кировский	15:02:0060234:61	0030020000000 Земли населенных пунктов	Для ведения личного подсобного хозяйства	13	02.020	2 948	311,74	919 009,52
7244	Респ. Северная Осетия - Алания. р-н Кировский. ст-ца Змейская, ул. Богаева, дом 19	Кировский	15:02:0060234:7	0030020000000 Земли населенных пунктов	Для ведения личного подсобного хозяйства	13	02.020	1 200	311,74	374 088,00
7245	Респ. Северная Осетия - Алания. р-н Кировский. ст-ца Змейская, ул. Богаева, дом 17	Кировский	15:02:0060234:8	0030020000000 Земли населенных пунктов	Для ведения личного подсобного хозяйства	13	02.020	700	311,74	218 218,00
7246	Респ. Северная Осетия - Алания, р-н Кировский, ст. Змейская, ул. Багаева, 15	Кировский	15:02:0060234:9	0030020000000 Земли населенных пунктов	Для ведения личного подсобного хозяйства	13	02.020	1 987	311,74	619 427,38
7247	Респ. Северная Осетия - Алания, р-н Кировский, ст. Змейская, ул. Багаева, 44	Кировский	15:02:0060235:1	0030020000000 Земли населенных пунктов	Для ведения личного подсобного хозяйства	13	02.020	3 516	311,74	1 096 077,84
7248	Российская Федерация, Республика Северная Осетия - Алания, Кировский район, ст-ца Змейская, ул. Багаева, 40	Кировский	15:02:0060235:2	0030020000000 Земли населенных пунктов	ведение ЛПХ	13	02.020	3 000	311,74	935 220,00
7249	Респ. Северная Осетия-Алания, р-н Кировский, ст. Змейская, ул. Партизанская, 68 "а"	Кировский	15:02:0060235:25	0030020000000 Земли населенных пунктов	Для строительства жилого дома	13	02.010	1 262	311,74	393 415,88
7250	Респ. Северная Осетия - Алания, р-н Кировский, ст-ца Змейская, ул. Багаева, 38	Кировский	15:02:0060235:3	0030020000000 Земли населенных пунктов	Для ведения личного подсобного хозяйства	13	02.020	2 300	311,74	717 002,00
7251	Респ. Северная Осетия - Алания, р-н Кировский, ст-ца Змейская, ул. Багаева, дом 36	Кировский	15:02:0060235:4	0030020000000 Земли населенных пунктов	Для ведения личного подсобного хозяйства	13	02.020	2 000	311,74	623 480,00
7252	Респ. Северная Осетия - Алания. р-н Кировский. ст-ца Змейская, ул. Богаева, дом 34	Кировский	15:02:0060235:5	0030020000000 Земли населенных пунктов	Для ведения личного подсобного хозяйства	13	02.020	1 700	311,74	529 958,00
7253	Респ. Северная Осетия - Алания. р-н Кировский. ст-ца Змейская, ул. Богаева, дом 32	Кировский	15:02:0060235:6	0030020000000 Земли населенных пунктов	Для ведения личного подсобного хозяйства	13	02.020	1 200	311,74	374 088,00
7254	Респ. Северная Осетия - Алания, р-н Кировский, ст. Змейская, ул. Багаева, 30	Кировский	15:02:0060235:7	0030020000000 Земли населенных пунктов	Для ведения личного подсобного хозяйства	13	02.020	3 400	311,74	1 059 916,00
7255	Республика Северная Осетия-Алания, р-н Кировский, ст-ца Змейская, ул К.Хетагурова. д.57	Кировский	15:02:0060235:8	0030020000000 Земли населенных пунктов	ведение ЛПХ	13	02.020	1 800	311,74	561 132,00
7256	Респ. Северная Осетия - Алания. р-н Кировский. ст-ца Змейская, ул. Гречко. 3	Кировский	15:02:0060236:1	0030020000000 Земли населенных пунктов	Для использования в целях эксплуатации жилых помещений	13	02.010	1 886	311,74	587 941,64
7257	Республика Северная Осетия-Алания, р-н Кировский, ст-ца Змейская, ул. Гречко. 6	Кировский	15:02:0060236:10	0030020000000 Земли населенных пунктов	Для ведения личного подсобного хозяйства	13	02.020	2 602	311,74	811 147,48
7258	Респ. Северная Осетия - Алания, р-н Кировский, ст-ца Змейская, ул. Гречко, 8	Кировский	15:02:0060236:11	0030020000000 Земли населенных пунктов	Для ведения личного подсобного хозяйства	13	02.020	1 739	311,74	542 115,86
7259	Северная Осетия - Алания респ, р-н Кировский, ст-ца Змейская, ул Гречко. 10	Кировский	15:02:0060236:12	0030020000000 Земли населенных пунктов	Для ведения личного подсобного хозяйства	13	02.020	1 989	311,74	620 050,86
7260	Республика Северная Осетия-Алания, р-н Кировский, ст-ца Змейская, ул Гречко. 1	Кировский	15:02:0060236:13	0030020000000 Земли населенных пунктов	Земельные участки (территорий) общего пользования	6	12.001	2 982	30,86	92 024,52
7261	Респ. Северная Осетия - Алания. р-н Кировский. ст-ца Змейская, ул. Гречко. дом 5	Кировский	15:02:0060236:14	0030020000000 Земли населенных пунктов	ведение ЛПХ	13	02.020	1 500	311,74	467 610,00
7262	Республика Северная Осетия-Алания, р-н Кировский, ст. Змейская, ул. Гречко. 11	Кировский	15:02:0060236:15	0030020000000 Земли населенных пунктов	Для ведения личного подсобного хозяйства	13	02.020	4 004	311,74	1 248 206,96
7263	Респ. Северная Осетия - Алания, р-н Кировский, ст-ца Змейская, ул. Гречко, 2 "а"	Кировский	15:02:0060236:16	0030020000000 Земли населенных пунктов	Земельные участки (территории) общего пользования	7	07.021	1 284	140,28	180 119,52
7264	Респ. Северная Осетия - Алания. р-н Кировский. ст-ца Змейская, ул. Гречко. дом 7а	Кировский	15:02:0060236:17	0030020000000 Земли населенных пунктов	ведение ЛПХ	13	02.020	1 500	311,74	467 610,00
7265	Республика Северная Осетия - Алания, Кировский р-н, ст. Змейская, ул. Садовая, 1	Кировский	15:02:0060236:173	0030020000000 Земли населенных пунктов	Автомобильный транспорт	7	04.000	822	342,91	281 872,02
7266	Республика Северная Осетия - Алания. Кировский р-н. ст. Змейская, ул. Садовая. 1 "а"	Кировский	15:02:0060236:174	0030020000000 Земли населенных пунктов	Эксплуатация жилого дома и ведение личного подсобного хозяйства	13	02.020	644	311,74	200 760,56
7267	Российская Федерация, Республика Северная Осетия-Алания, Кировский муниципальный район, ст-ца Змейская, ул. Гречко. 6 "в"	Кировский	15:02:0060236:175	0030020000000 Земли населенных пунктов	Для ведения личного подсобного хозяйства	13	02.020	1 852	311,74	577 342,48
7268	Республика Северная Осетия-Алания, р-н Кировский, ст-ца Змейская, ул. Гречко. 1 а	Кировский	15:02:0060236:176	0030020000000 Земли населенных пунктов	Для ведения личного подсобного хозяйства	13	02.020	1 067	311,74	332 626,58
7269	Респ Северная Осетия - Алания, Кировский р-н, ст Змейская, ул. Гречко. 55	Кировский	15:02:0060236:179	0030020000000 Земли населенных пунктов	Для ведения личного подсобного хозяйства	13	02.020	2 900	311,74	779 350,00
7270	Республика Северная Осетия-Алания, р-н Кировский, ст-ца Змейская, ул Молодежная, д 6/н	Кировский	15:02:0060236:18	0030020000000 Земли населенных пунктов	ведение ЛПХ	13	02.020	1 500	311,74	467 610,00
7271	Российская Федерация, Республика Северная Осетия-Алания, Кировский район, ст. Змейская, ул. Братьев Гокоевых. 134	Кировский	15:02:0060236:182	0030020000000 Земли населенных пунктов	Для ведения личного подсобного хозяйства	13	02.020	1 500	311,74	467 610,00
7272	Республика Северная Осетия-Алания, р-н Кировский, ст-ца Змейская, ул Молодежная, д 6/н	Кировский	15:02:0060236:19	0030020000000 Земли населенных пунктов	ведение ЛПХ	13	02.020	1 500	311,74	467 610,00
7273	Респ. Северная Осетия - Алания. р-н Кировский. ст-ца Змейская, ул. Садовая, дом 11	Кировский	15:02:0060236:2	0030020000000 Земли населенных пунктов	ведение ЛПХ	13	02.020	2 000	311,74	623 480,00
7274	Республика Северная Осетия-Алания, р-н Кировский, ст-ца Змейская, ул Молодежная, д 6/н	Кировский	15:02:0060236:20	0030020000000 Земли населенных пунктов	ведение ЛПХ	13	02.020	1 500	311,74	467 610,00
7275	Республика Северная Осетия-Алания, р-н Кировский, ст-ца Змейская, ул Молодежная, д 6/н	Кировский	15:02:0060236:21	0030020000000 Земли населенных пунктов	ведение ЛПХ	13	02.020	1 500	311,74	467 610,00
7276	Республика Северная Осетия-Алания, р-н Кировский, ст-ца Змейская, ул Молодежная, д 6/н	Кировский	15:02:0060236:22	0030020000000 Земли населенных пунктов	ведение ЛПХ	13	02.020	1 500	311,74	467 610,00
7277	Республика Северная Осетия-Алания, р-н Кировский, ст-ца Змейская, ул Молодежная, д 6/н	Кировский	15:02:0060236:23	0030020000000 Земли населенных пунктов	ведение ЛПХ	13	02.020	1 500	311,74	467 610,00
7278	Республика Северная Осетия-Алания, р-н Кировский, ст-ца Змейская, ул Братьев Гокоевых. 33	Кировский	15:02:0060236:24	0030020000000 Земли населенных пунктов	Для индивидуального жилищного строительства	13	02.010	1 500	311,74	467 610,00
7279	Республика Северная Осетия-Алания, р-н Кировский, ст-ца Змейская, ул Молодежная, д 6/н	Кировский	15:02:0060236:25	0030020000000 Земли населенных пунктов	ведение ЛПХ	13	02.020	1 500	311,74	467 610,00
7280	Республика Северная Осетия-Алания, р-н Кировский, ст-ца Змейская, ул Молодежная, д 6/н	Кировский	15:02:0060236:26	0030020000000 Земли населенных пунктов	ведение ЛПХ	13	02.020	1 500	311,74	467 610,00
7281	Республика Северная Осетия-Алания, р-н Кировский, ст-ца Змейская, ул Молодежная, д 6/н	Кировский	15:02:0060236:27	0030020000000 Земли населенных пунктов	ведение ЛПХ	13	02.020	1 500	311,74	467 610,00
7282	Республика Северная Осетия-Алания, р-н Кировский, ст-ца Змейская, ул Молодежная, д 6/н	Кировский	15:02:0060236:28	0030020000000 Земли населенных пунктов	ведение ЛПХ	13	02.020	1 500	311,74	467 610,00
7283	Республика Северная Осетия-Алания, р-н Кировский, ст. Змейская, ул. Бр. Гокоевых, 120	Кировский	15:02:0060236:29	0030020000000 Земли населенных пунктов	Для ведения личного подсобного хозяйства	13	02.020	1 510	311,74	470 727,40
7284	Респ. Северная Осетия - Алания. р-н Кировский. ст-ца Змейская, ул. Садовая, дом 9	Кировский	15:02:0060236:3	0030020000000 Земли населенных пунктов	ведение ЛПХ	13	02.020	1 000	311,74	311 740,00
7285	Респ. Северная Осетия - Алания. р-н Кировский. ст-ца Змейская, ул. Садовая, дом 7	Кировский	15:02:0060236:4	0030020000000 Земли населенных пунктов	ведение ЛПХ	13	02.020	2 000	311,74	623 480,00
7286	Респ. Северная Осетия - Алания, р-н Кировский, ст-ца Змейская, ул. Садовая. 5	Кировский	15:02:0060236:5	0030020000000 Земли населенных пунктов	Для ведения личного подсобного хозяйства	13	02.020	2 551	311,74	795 248,74
7287	Респ. Северная Осетия-Алания. р-н Кировский. ст. Змейская, ул. Гречко, 2"б"	Кировский	15:02:0060236:53	0030020000000 Земли населенных пунктов	Для ведения личного подсобного хозяйства	13	02.020	1 872	311,74	583 577,28
7288	Респ. Северная Осетия - Алания. р-н Кировский. ст-ца Змейская, ул. Садовая, дом 3	Кировский	15:02:0060236:6	0030020000000 Земли населенных пунктов	ведение ЛПХ	13	02.020	1 100	311,74	342 914,00
7289	Республика Северная Осетия-Алания, р-н Кировский, ст. Змейская, ул. Садовая, 1 "а"	Кировский	15:02:0060236:61	0030020000000 Земли населенных пунктов	Земельные участки (территорий) общего пользования	6	12.001	1 454	30,86	44 870,44

№ п/п	Местоположение ЗУ	Район	Кадастровый номер ЗУ	Категория земель	Разрешенное использование по документу	Код вида разрешенного использования (в соответствии с классификатором видов разрешенного использования земельных участков)	Вид использования объектов недвижимости	Площадь	УПКС	КС
7290	Российская Федерация, Республика Северная Осетия-Алания, Кировский район, ст. Змейская, ул. Гречко, 2	Кировский	15:02:0060236:8	0030020000000 Земли населенных пунктов	Для ведения личного подсобного хозяйства	13	02.020	1 498	311.74	466 986.52
7291	Российская Федерация, Республика Северная Осетия-Алания, Кировский район, ст. Змейская, ул. Гречко, 4	Кировский	15:02:0060236:9	0030020000000 Земли населенных пунктов	ведение ЛПХ	13	02.020	1 800	311.74	561 132.00
7292	Республика Северная Осетия-Алания, р-н Кировский, ст-ца Змейская, ул К.Хетагурова, д 6	Кировский	15:02:0060237:1	0030020000000 Земли населенных пунктов	ведение ЛПХ	13	02.020	1 500	311.74	467 610.00
7293	Респ. Северная Осетия - Алания, р-н Кировский, ст. Змейская, ул. Гагарина, 1	Кировский	15:02:0060237:10	0030020000000 Земли населенных пунктов	Земельные участки (территории) общего пользования	6	12.001	2 428	30.86	74 928.08
7294	Респ. Северная Осетия - Алания, р-н Кировский, ст-ца Змейская, ул. Садовая, 4	Кировский	15:02:0060237:11	0030020000000 Земли населенных пунктов	Земельные участки (территории) общего пользования	6	12.001	3 212	30.86	99 122.32
7295	Респ. Северная Осетия - Алания, р-н Кировский, ст-ца Змейская, ул. Садовая, дом 6	Кировский	15:02:0060237:12	0030020000000 Земли населенных пунктов	ведение ЛПХ	13	02.020	1 600	311.74	498 784.00
7296	Респ. Северная Осетия - Алания, р-н Кировский, ст-ца Змейская, ул. Садовая, дом 8	Кировский	15:02:0060237:13	0030020000000 Земли населенных пунктов	ведение ЛПХ	13	02.020	2 500	311.74	779 350.00
7297	Респ. Северная Осетия - Алания, р-н Кировский, ст. Змейская, ул. Гагарина, 11	Кировский	15:02:0060237:14	0030020000000 Земли населенных пунктов	Земельные участки (территории) общего пользования	6	12.001	857	30.86	26 447.02
7298	Республика Северная Осетия - Алания, р-н. Кировский, ст-ца Змейская, ул. Чапаева, 11 а	Кировский	15:02:0060237:151	0030020000000 Земли населенных пунктов	Для индивидуального жилищного строительства	13	02.010	996	311.74	310 493.04
7299	Респ. Северная Осетия - Алания, р-н Кировский, ст-ца Змейская, ул. Хетагурова, дом 10	Кировский	15:02:0060237:3	0030020000000 Земли населенных пунктов	ведение ЛПХ	13	02.020	1 500	311.74	467 610.00
7300	Республика Северная Осетия-Алания, р-н Кировский, ст-ца Змейская, ул. Чапаева, 15	Кировский	15:02:0060237:4	0030020000000 Земли населенных пунктов	Для ведения личного подсобного хозяйства	13	02.020	1 003	311.74	312 675.22
7301	Республика Северная Осетия-Алания, р-н Кировский, ст-ца Змейская, ул Чапаева, 13	Кировский	15:02:0060237:5	0030020000000 Земли населенных пунктов	Для ведения личного подсобного хозяйства	13	02.020	1 782	311.74	555 520.68
7302	Респ. Северная Осетия - Алания, р-н Кировский, ст. Змейская, ул. Чапаева, 11	Кировский	15:02:0060237:6	0030020000000 Земли населенных пунктов	Для ведения личного подсобного хозяйства	13	02.020	1 400	311.74	436 436.00
7303	Респ. Северная Осетия - Алания, р-н Кировский, ст. Змейская, ул. Чапаева, 9	Кировский	15:02:0060237:7	0030020000000 Земли населенных пунктов	Земельные участки (территории) общего пользования	6	12.001	1 455	30.86	44 901.30
7304	Респ. Северная Осетия - Алания, р-н Кировский, ст-ца Змейская, ул. Гагарина, дом 7	Кировский	15:02:0060237:8	0030020000000 Земли населенных пунктов	ведение ЛПХ	13	02.020	1 500	311.74	467 610.00
7305	Республика Северная Осетия-Алания, р-н Кировский, ст-ца Змейская, ул Гоголя, 3	Кировский	15:02:0060237:9	0030020000000 Земли населенных пунктов	Земельные участки (территории) общего пользования	6	12.001	1 176	30.86	36 291.36
7306	Республика Северная Осетия-Алания, р-н Кировский, ст-ца Змейская, ул Хетагурова, 8	Кировский	15:02:0060238:1	0030020000000 Земли населенных пунктов	Для ведения личного подсобного хозяйства	13	02.020	3 000	311.74	935 220.00
7307	Северная Осетия - Алания респ, р-н Кировский, ст. Змейская, ул. Гагарина, 19	Кировский	15:02:0060238:10	0030020000000 Земли населенных пунктов	Земельные участки (территории) общего пользования	6	12.001	204	30.86	6 295.44
7308	Северная Осетия - Алания респ, р-н Кировский, ст-ца Змейская, ул Гагарина, дом 15	Кировский	15:02:0060238:11	0030020000000 Земли населенных пунктов	Земельные участки (территории) общего пользования	6	12.001	1 340	30.86	41 352.40
7309	Респ. Северная Осетия - Алания, р-н Кировский, ст-ца Змейская, ул Чапаева, дом 10	Кировский	15:02:0060238:12	0030020000000 Земли населенных пунктов	Земельные участки (территории) общего пользования	6	12.001	2 674	30.86	82 519.64
7310	Респ. Северная Осетия - Алания, р-н Кировский, ст-ца Змейская, ул Чапаева, дом 12	Кировский	15:02:0060238:13	0030020000000 Земли населенных пунктов	ведение ЛПХ	13	02.020	1 800	311.74	561 132.00
7311	Респ. Северная Осетия - Алания, р-н Кировский, ст. Змейская, ул. Чапаева, 14	Кировский	15:02:0060238:14	0030020000000 Земли населенных пунктов	Для ведения личного подсобного хозяйства	13	02.020	2 270	311.74	707 649.80
7312	Республика Северная Осетия - Алания, Кировский р-н, ст-ца Змейская, ул. Хетагурова, 2	Кировский	15:02:0060238:143	0030020000000 Земли населенных пунктов	Для ведения личного подсобного хозяйства	13	02.020	2 529	311.74	788 390.46
7313	Республика Северная Осетия-Алания, Кировский р-н, ст-ца Змейская, ул Гагарина, 9 а	Кировский	15:02:0060238:144	0030020000000 Земли населенных пунктов	Для индивидуального жилищного строительства	13	02.010	984	311.74	306 752.16
7314	Республика Северная Осетия-Алания, р-н Кировский, ст. Змейская, ул. Хетагурова, 10	Кировский	15:02:0060238:2	0030020000000 Земли населенных пунктов	Для ведения личного подсобного хозяйства	13	02.020	1 945	311.74	606 334.30
7315	Респ. Северная Осетия - Алания, р-н Кировский, ст-ца Змейская, ул. Буракова, дом 27	Кировский	15:02:0060238:3	0030020000000 Земли населенных пунктов	ведение ЛПХ	13	02.020	1 000	311.74	311 740.00
7316	Республика Северная Осетия-Алания, р-н Кировский, ст-ца Змейская, ул. Гагарина, 9	Кировский	15:02:0060238:32	0030020000000 Земли населенных пунктов	Земельные участки (территории) общего пользования	7	07.021	1 118	140.28	156 833.04
7317	Респ. Северная Осетия - Алания, р-н Кировский, ст-ца Змейская, ул. Буракова, дом 25	Кировский	15:02:0060238:4	0030020000000 Земли населенных пунктов	ведение ЛПХ	13	02.020	2 500	311.74	779 350.00
7318	Респ. Северная Осетия - Алания, р-н Кировский, ст-ца Змейская, ул. Буракова, дом 23	Кировский	15:02:0060238:5	0030020000000 Земли населенных пунктов	ведение ЛПХ	13	02.020	2 400	311.74	748 176.00
7319	Респ. Северная Осетия - Алания, р-н Кировский, ст-ца Змейская, ул. Буракова, дом 21	Кировский	15:02:0060238:6	0030020000000 Земли населенных пунктов	ведение ЛПХ	13	02.020	2 200	311.74	685 828.00
7320	Респ. Северная Осетия - Алания, р-н Кировский, ст. Змейская, ул. Буракова, 19	Кировский	15:02:0060238:7	0030020000000 Земли населенных пунктов	Для ведения личного подсобного хозяйства	13	02.020	1 691	311.74	527 152.34
7321	Респ. Северная Осетия - Алания, р-н Кировский, ст-ца Змейская, ул Буракова, 17	Кировский	15:02:0060238:8	0030020000000 Земли населенных пунктов	земельные участки (территории) общего пользования	7	07.021	1 256	140.28	176 191.68
7322	Республика Северная Осетия-Алания, р-н Кировский, ст-ца Змейская, ул Гоголя, 17	Кировский	15:02:0060238:9	0030020000000 Земли населенных пунктов	земельные участки (территории общего пользования)	7	07.021	585	140.28	82 063.80
7323	Республика Северная Осетия-Алания, р-н Кировский, ст-ца Змейская, ул Хетагурова, 18	Кировский	15:02:0060239:1	0030020000000 Земли населенных пунктов	Для ведения личного подсобного хозяйства	13	02.020	2 193	311.74	683 645.82
7324	Респ. Северная Осетия - Алания, р-н Кировский, ст-ца Змейская, ул. Гагарина, дом 27	Кировский	15:02:0060239:10	0030020000000 Земли населенных пунктов	ведение ЛПХ	13	02.020	2 100	311.74	654 654.00
7325	Респ. Северная Осетия - Алания, р-н Кировский, ст. Змейская, ул. Гагарина, 25	Кировский	15:02:0060239:11	0030020000000 Земли населенных пунктов	Земельные участки (территории) общего пользования	6	12.001	2 246	30.86	69 311.56
7326	Респ. Северная Осетия - Алания, р-н Кировский, ст-ца Змейская, ул. Гоголя, дом 19	Кировский	15:02:0060239:12	0030020000000 Земли населенных пунктов	ведение ЛПХ	13	02.020	2 100	311.74	654 654.00
7327	Респ. Северная Осетия - Алания, р-н Кировский, ст-ца Змейская, ул. Буракова, дом 16	Кировский	15:02:0060239:13	0030020000000 Земли населенных пунктов	ведение ЛПХ	13	02.020	1 400	311.74	436 436.00
7328	Российская Федерация, Республика Северная Осетия - Алания, Кировский р-н, ст-ца Змейская, ул. Буракова, 18	Кировский	15:02:0060239:14	0030020000000 Земли населенных пунктов	Для ведения личного подсобного хозяйства	13	02.020	2 130	311.74	664 006.20
7329	Респ. Северная Осетия - Алания, р-н Кировский, ст-ца Змейская, ул. Буракова, дом 20	Кировский	15:02:0060239:15	0030020000000 Земли населенных пунктов	ведение ЛПХ	13	02.020	2 000	311.74	623 480.00
7330	Респ. Северная Осетия - Алания, р-н Кировский, ст. Змейская, ул. Буракова, 22	Кировский	15:02:0060239:16	0030020000000 Земли населенных пунктов	Для ведения личного подсобного хозяйства	13	02.020	1 999	311.74	623 168.26
7331	Северная Осетия - Алания респ, р-н Кировский, ст. Змейская, ул. Хетагурова, 20	Кировский	15:02:0060239:2	0030020000000 Земли населенных пунктов	Для ведения личного подсобного хозяйства	13	02.020	1 446	311.74	450 776.04
7332	Республика Северная Осетия-Алания, р-н Кировский, ст. Змейская, ул. Гагарина, 21	Кировский	15:02:0060239:29	0030020000000 Земли населенных пунктов	земельные участки (территории) общего пользования	7	07.021	2 384	140.28	334 427.52
7333	Республика Северная Осетия-Алания, р-н Кировский, ст-ца Змейская, ул Столина, 21	Кировский	15:02:0060239:3	0030020000000 Земли населенных пунктов	Для ведения личного подсобного хозяйства	13	02.020	1 287	311.74	401 209.38
7334	Республика Северная Осетия-Алания, р-н Кировский, ст-ца Змейская, ул Гоголя, д 23а	Кировский	15:02:0060239:35	0030020000000 Земли населенных пунктов	земельные участки (территории) общего пользования	7	07.021	1 125	140.28	157 815.00
7335	Республика Северная Осетия-Алания, р-н Кировский, ст. Змейская, ул. Гагарина, 23 "а"	Кировский	15:02:0060239:36	0030020000000 Земли населенных пунктов	земельные участки (территории) общего пользования	7	07.021	1 309	140.28	183 626.52
7336	Респ. Северная Осетия - Алания, р-н Кировский, ст-ца Змейская, ул. Столина, дом 19	Кировский	15:02:0060239:4	0030020000000 Земли населенных пунктов	ведение ЛПХ	13	02.020	1 000	311.74	311 740.00

№ пп	Местоположение ЗУ	Район	Кадастровый номер ЗУ	Категория земель	Разрешенное использование по документу	Код вида разрешенного использования (в соответствии с классификатором видов разрешенного использования земельных участков)	Вид использования объектов недвижимости	Площадь	УПКС	КС
7337	Республика Северная Осетия-Алания, р-н Кировский, ст-ца Змейская, ул Сталина, 19	Кировский	15:02:0060239:5	0030020000000 Земли населенных пунктов	Для ведения личного подсобного хозяйства	13	02.020	1 000	311,74	311 740,00
7338	Республика Северная Осетия - Алания, р-н Кировский, ст-ца Змейская, ул. Сталина, 17	Кировский	15:02:0060239:6	0030020000000 Земли населенных пунктов	Для ведения личного подсобного хозяйства	13	02.020	2 400	311,74	748 176,00
7339	Респ. Северная Осетия - Алания, р-н Кировский, ст-ца Змейская, ул. Сталина, дом 15	Кировский	15:02:0060239:7	0030020000000 Земли населенных пунктов	ведение ЛПХ	13	02.020	1 100	311,74	342 914,00
7340	Респ. Северная Осетия - Алания, р-н Кировский, ст-ца Змейская, ул. Сталина, дом 13	Кировский	15:02:0060239:8	0030020000000 Земли населенных пунктов	ведение ЛПХ	13	02.020	1 000	311,74	311 740,00
7341	Респ. Северная Осетия - Алания, р-н Кировский, ст. Змейская, ул. Сталино, 11	Кировский	15:02:0060239:9	0030020000000 Земли населенных пунктов	Земельные участки (территории) общего пользования	6	12.001	1 248	30,86	38 513,28
7342	Республика Северная Осетия-Алания, р-н Кировский, ст-ца Змейская, ул К.Хетагурова, д 30	Кировский	15:02:0060240:1	0030020000000 Земли населенных пунктов	ведение ЛПХ	13	02.020	800	311,74	249 392,00
7343	Респ. Северная Осетия - Алания, р-н Кировский, ст-ца Змейская, ул. Гагарина, дом 35	Кировский	15:02:0060240:10	0030020000000 Земли населенных пунктов	ведение ЛПХ	13	02.020	2 500	311,74	779 350,00
7344	Респ. Северная Осетия - Алания, р-н Кировский, ст. Змейская, ул. Гагарино, 33	Кировский	15:02:0060240:11	0030020000000 Земли населенных пунктов	Земельные участки (территории) общего пользования	6	12.001	2 238	30.86	69 064,68
7345	Респ. Северная Осетия - Алания, р-н Кировский, ст. Змейская, ул. Сталино, 14	Кировский	15:02:0060240:13	0030020000000 Земли населенных пунктов	Земельные участки (территории) общего пользования	6	12.001	1 280	30,86	39 500,80
7346	Респ. Северная Осетия - Алания, р-н Кировский, ст-ца Змейская, ул. Сталина, дом 14	Кировский	15:02:0060240:14	0030020000000 Земли населенных пунктов	ведение ЛПХ	13	02.020	1 100	311,74	342 914,00
7347	Респ. Северная Осетия - Алания, р-н Кировский, ст-ца Змейская, ул. Сталина, дом 16	Кировский	15:02:0060240:15	0030020000000 Земли населенных пунктов	ведение ЛПХ	13	02.020	900	311,74	280 566,00
7348	Респ Северная Осетия - Алания, Кировский р-н, ст-ца Змейская, ул Гагарино, 31	Кировский	15:02:0060240:157	0030020000000 Земли населенных пунктов	Для ведения личного подсобного хозяйства	13	02.020	1 050	311,74	327 327,00
7349	Респ Северная Осетия - Алания, Кировский р-н, ст-ца Змейская, ул Гагарино, 31 А	Кировский	15:02:0060240:158	0030020000000 Земли населенных пунктов	Автомобильный транспорт	7	04.090	178	342,91	61 037,98
7350	Республика Северная Осетия - Алания, Кировский район, ст-ца Змейская, ул. Сталина, 20	Кировский	15:02:0060240:16	0030020000000 Земли населенных пунктов	ведение ЛПХ	13	02.020	1 000	311,74	311 740,00
7351	Российская Федерация, Республика Северная Осетия-Алания, Кировский район, ст. Змейская, ул. Буденного. 17 "г	Кировский	15:02:0060240:163	0030020000000 Земли населенных пунктов	Для индивидуального жилищного строительство	13	02.010	428	311,74	133 424,72
7352	Российская Федерация. Республика Северная Осетия-Алания. Кировский район. ст. Змейская. ул Сталино, 22	Кировский	15:02:0060240:17	0030020000000 Земли населенных пунктов	Для ведения личного подсобного хозяйства	13	02.020	1 330	311,74	414 614,20
7353	Российская Федерация. Республика Северная Осетия-Алания. Кировский район. ст. Змейская. ул Сталино, 24	Кировский	15:02:0060240:18	0030020000000 Земли населенных пунктов	ведение ЛПХ	13	02.020	1 236	311,74	385 310,64
7354	Респ. Северная Осетия - Алания, р-н Кировский, ст. Змейская, ул. Сталина. 26	Кировский	15:02:0060240:19	0030020000000 Земли населенных пунктов	Для ведения личного подсобного хозяйства	13	02.020	1 600	311,74	498 784,00
7355	Республика Северная Осетия-Алания, р-н Кировский, ст-ца Змейская, ул К.Хетагурова. д 32	Кировский	15:02:0060240:2	0030020000000 Земли населенных пунктов	ведение ЛПХ	13	02.020	1 500	311,74	467 610,00
7356	Северная Осетия - Алания респ. р-н Кировский. ст-ца Змейская, ул Сталина. 28	Кировский	15:02:0060240:20	0030020000000 Земли населенных пунктов	Для ведения личного подсобного хозяйства	13	02.020	1 625	311,74	506 577,50
7357	Респ. Северная Осетия - Алания. р-н Кировский. ст. Змейская. ул. Гагарино, 39	Кировский	15:02:0060240:21	0030020000000 Земли населенных пунктов	Земельные участки (территории) общего пользования	6	12.001	2 351	30,86	72 551,86
7358	Республика Северная Осетия-Алания, р-н Кировский, ст-ца Змейская, ул К.Хетагурова. д 34	Кировский	15:02:0060240:3	0030020000000 Земли населенных пунктов	ведение ЛПХ	13	02.020	1 600	311,74	498 784,00
7359	Респ. Северная Осетия - Алания, р-н Кировский, ст-ца Змейская, ул. Будённого, дом 27	Кировский	15:02:0060240:4	0030020000000 Земли населенных пунктов	ведение ЛПХ	13	02.020	1 400	311,74	436 436,00
7360	Республика Северная Осетия-Алания, р-н Кировский, ст. Змейская, ул. Гогарино, 31	Кировский	15:02:0060240:46	0030020000000 Земли населенных пунктов	Земельные участки (территории) общего пользования	6	12.001	632	30.86	19 503,52
7361	Респ. Северная Осетия - Алания, р-н Кировский, ст-ца Змейская, ул. Будённого, дом 25	Кировский	15:02:0060240:5	0030020000000 Земли населенных пунктов	ведение ЛПХ	13	02.020	2 100	311,74	654 654,00
7362	Российская Федерация, Республика Северная Осетия-Алания, Кировский район, ст. Змейская, ул. Буденного. 23	Кировский	15:02:0060240:6	0030020000000 Земли населенных пунктов	Для ведения личного подсобного хозяйства	13	02.020	1 278	311,74	398 403,72
7363	Респ. Северная Осетия - Алания, р-н Кировский, ст-ца Змейская, ул. Будённого, дом 21	Кировский	15:02:0060240:7	0030020000000 Земли населенных пунктов	ведение ЛПХ	13	02.020	1 251	311,74	389 986,74
7364	Российская Федерация. Республика Северная Осетия-Алания. Кировский район. ст. Змейская. ул Будённого, 19	Кировский	15:02:0060240:8	0030020000000 Земли населенных пунктов	Для ведения личного подсобного хозяйства	13	02.020	961	311,74	299 582,14
7365	Респ. Северная Осетия - Алания. р-н Кировский. ст-ца Змейская, ул. Гоголина. дом 37	Кировский	15:02:0060240:9	0030020000000 Земли населенных пунктов	ведение ЛПХ	13	02.020	1 400	311,74	436 436,00
7366	Республика Северная Осетия-Алания, р-н Кировский, ст. Змейская. ул . Хетагурова, 40	Кировский	15:02:0060241:1	0030020000000 Земли населенных пунктов	Для ведения личного подсобного хозяйства	13	02.020	1 241	311,74	386 869,34
7367	Респ. Северная Осетия - Алания, р-н Кировский, ст-ца Змейская, ул. Ленина. дом 15	Кировский	15:02:0060241:10	0030020000000 Земли населенных пунктов	Эксплуатация жилого дома и ведение личного подсобного хозяйство	13	02.020	1 604	311,74	500 030,96
7368	Респ. Северная Осетия - Алания. р-н Кировский. ст. Змейская, ул. Гагарино, 43	Кировский	15:02:0060241:12	0030020000000 Земли населенных пунктов	Земельные участки (территории) общего пользования	6	12.001	1 455	30.86	44 901,30
7369	Респ. Северная Осетия - Алания. р-н Кировский. ст. Змейская, ул. Гагарино, 41	Кировский	15:02:0060241:13	0030020000000 Земли населенных пунктов	земельные участки (территории) общего пользования	6	12.001	1 270	30,86	39 192,20
7370	Респ. Северная Осетия - Алания, р-н Кировский, ст-ца Змейская, ул. Гагарина, дом 39	Кировский	15:02:0060241:14	0030020000000 Земли населенных пунктов	ведение ЛПХ	13	02.020	2 000	311,74	623 480,00
7371	Респ. Северная Осетия - Алания, р-н Кировский, ст. Змейская, ул. Будённого, 12	Кировский	15:02:0060241:15	0030020000000 Земли населенных пунктов	Земельные участки (территории) общего пользования	6	12.001	2 185	30.86	67 429,10
7372	Респ Северная Осетия - Алания, Кировский р-н, ст-ца Змейская, ул Гагарино, 41 а	Кировский	15:02:0060241:150	0030020000000 Земли населенных пунктов	Для ведения личного подсобного хозяйства	13	02.020	1 089	311,74	339 484,86
7373	Российская Федерация. Республика Северная Осетия-Алания. Кировский муниципальный район. ст-ца Змейская, ул. Буденного. 18 "а"	Кировский	15:02:0060241:151	0030020000000 Земли населенных пунктов	Для ведения личного подсобного хозяйства	13	02.020	1 402	311,74	437 059,48
7374	Респ. Северная Осетия - Алания, р-н Кировский, ст-ца Змейская, ул. Будённого, дом 14	Кировский	15:02:0060241:16	0030020000000 Земли населенных пунктов	ведение ЛПХ	13	02.020	1 000	311,74	311 740,00
7375	Российская Федерация, Республика Северная Осетия-Алания, Кировский муниципальный район, ст-ца Змейская. ул Буденного, 16	Кировский	15:02:0060241:17	0030020000000 Земли населенных пунктов	Для ведения личного подсобного хозяйства	13	02.020	2 348	311,74	731 965,52
7376	Респ. Северная Осетия - Алания. р-н Кировский. ст. Змейская, ул. Будённого. 18	Кировский	15:02:0060241:18	0030020000000 Земли населенных пунктов	Для ведения личного подсобного хозяйства	13	02.020	1 000	311,74	311 740,00
7377	Республика Северная Осетия-Алания, р-н Кировский. ст-ца Змейская. ул Буденного, 20	Кировский	15:02:0060241:19	0030020000000 Земли населенных пунктов	Для ведения личного подсобного хозяйства	13	02.020	1 451	311,74	452 334,74
7378	Республика Северная Осетия-Алания, р-н Кировский, ст-ца Змейская, ул К.Хетагурова. д 42	Кировский	15:02:0060241:2	0030020000000 Земли населенных пунктов	ведение ЛПХ	13	02.020	2 400	311,74	748 176,00
7379	Республика Северная Осетия-Алания, р-н Кировский, ст. Змейская. ул. Хетагурова, 44	Кировский	15:02:0060241:3	0030020000000 Земли населенных пунктов	Для ведения личного подсобного хозяйства	13	02.020	1 396	311,74	435 189,04
7380	Российская Федерация. Республика Северная Осетия-Алания. Кировский район. ст. Змейская. ул К Хетагурова. 37	Кировский	15:02:0060241:4	0030020000000 Земли населенных пунктов	ведение ЛПХ	13	02.020	900	311,74	280 566,00
7381	Республика Северная Осетия-Алания, р-н Кировский. ст. Змейская, ул. Хетагурова. 36	Кировский	15:02:0060241:5	0030020000000 Земли населенных пунктов	Для ведения личного подсобного хозяйства	13	02.020	942	311,74	293 659,08
7382	Республика Северная Осетия-Алания, р-н Кировский, ст-ца Змейская, ул Ленина. 23	Кировский	15:02:0060241:6	0030020000000 Земли населенных пунктов	Для ведения личного подсобного хозяйства	13	02.020	1 200	311,74	374 088,00
7383	Российская Федерация, Республика Северная Осетия-Алания, Кировский муниципальный район, ст-ца Змейская. ул Ленина, 21	Кировский	15:02:0060241:7	0030020000000 Земли населенных пунктов	Для ведения личного подсобного хозяйства	13	02.020	1 900	311,74	592 306,00
7384	Российская Федерация, Республика Северная Осетия-Алания, Кировский муниципальный район, ст-ца Змейская. ул Ленина, 19	Кировский	15:02:0060241:8	0030020000000 Земли населенных пунктов	ведение ЛПХ	13	02.020	2 268	311,74	707 026,32

№ п/п	Местоположение ЗУ	Район	Кадастровый номер ЗУ	Категория земель	Разрешенное использование по документу	Код вида разрешенного использования (в соответствии с классификатором видов разрешенного использования земельных участков)	Вид использования объектов недвижимости	Площадь	УПКС	КС
7385	Российская Федерация, Республика Северная Осетия-Алания, Кировский муниципальный район, ст-ца Змейская, ул. Ленина, 17	Кировский	15:02:0060241:9	003002000000 Земли населенных пунктов	Для ведения личного подсобного хозяйства	13	02.020	2 048	311,74	638 443,52
7386	Республика Северная Осетия - Алания, Кировский район, ст-ца Змейская, ул. Хетагурова, 50	Кировский	15:02:0060242:1	003002000000 Земли населенных пунктов	ведение ЛПХ	13	02.020	2 098	311,74	654 030,52
7387	Респ. Северная Осетия - Алания, р-н Кировский, ст. Змейская, ул. Гагарина, 47	Кировский	15:02:0060242:10	003002000000 Земли населенных пунктов	Для ведения личного подсобного хозяйства	13	02.020	761	311,74	237 234,14
7388	Республика Северная Осетия-Алания, р-н Кировский, ст-ца Змейская, ул Ленина, 18	Кировский	15:02:0060242:11	003002000000 Земли населенных пунктов	Ведение личного подсобного хозяйства	13	02.020	2 856	311,74	890 329,44
7389	Респ. Северная Осетия - Алания, р-н Кировский, ст. Змейская, ул. Ленина, 22	Кировский	15:02:0060242:12	003002000000 Земли населенных пунктов	Для ведения личного подсобного хозяйства	13	02.020	1 567	311,74	488 496,58
7390	Российская Федерация, Республика Северная Осетия-Алания, Кировский район ст-ца Змейская, ул. Ленина, 24	Кировский	15:02:0060242:13	003002000000 Земли населенных пунктов	ведение ЛПХ	13	02.020	1 731	311,74	539 621,94
7391	Респ. Северная Осетия - Алания, р-н Кировский, ст-ца Змейская, ул. Ленина, дом 26	Кировский	15:02:0060242:14	003002000000 Земли населенных пунктов	ведение ЛПХ	13	02.020	1 400	311,74	436 436,00
7392	Российская Федерация, Республика Северная Осетия-Алания, Кировский район, ст-ца Змейская, ул. Ленина, 28	Кировский	15:02:0060242:15	003002000000 Земли населенных пунктов	Для ведения личного подсобного хозяйства	13	02.020	2 418	311,74	753 787,32
7393	Респ. Северная Осетия - Алания, р-н Кировский, ст-ца Змейская, ул. Гогорина, дом 55	Кировский	15:02:0060242:16	003002000000 Земли населенных пунктов	ведение ЛПХ	13	02.020	1 500	311,74	467 610,00
7394	Респ. Северная Осетия - Алания, р-н Кировский, ст-ца Змейская, ул. Пашковского, 9	Кировский	15:02:0060242:166	003002000000 Земли населенных пунктов	Для ведения личного подсобного хозяйства	13	02.020	949	311,74	295 841,26
7395	Респ. Северная Осетия - Алания, р-н Кировский, ст-ца Змейская, ул. Пашковского, 9 а	Кировский	15:02:0060242:167	003002000000 Земли населенных пунктов	Для ведения личного подсобного хозяйства	13	02.020	1 351	311,74	421 160,74
7396	Респ. Северная Осетия - Алания, р-н Кировский, ст. Змейская, ул. Гагарина, 45	Кировский	15:02:0060242:17	003002000000 Земли населенных пунктов	Земельные участки (территорий) общего пользования	6	12.001	2 010	30,86	62 028,60
7397	Республика Северная Осетия-Алания, р-н Кировский, ст. Змейская, ул. К.Хетагурова, 52	Кировский	15:02:0060242:2	003002000000 Земли населенных пунктов	Для ведения личного подсобного хозяйства	13	02.020	1 691	311,74	527 152,34
7398	Респ. Северная Осетия - Алания, р-н Кировский, ст-ца Змейская, ул. Пашковского, дом 11	Кировский	15:02:0060242:3	003002000000 Земли населенных пунктов	ведение ЛПХ	13	02.020	1 500	311,74	467 610,00
7399	Северная Осетия - Алания респ, р-н Кировский, ст. Змейская, ул. Гагарина, 49	Кировский	15:02:0060242:40	003002000000 Земли населенных пунктов	Земельные участки (территории) общего пользования	6	12.001	1 338	30,86	41 290,68
7400	Респ. Северная Осетия - Алания, р-н Кировский, ст. Змейская, ул. Пашковского, 7	Кировский	15:02:0060242:5	003002000000 Земли населенных пунктов	Для ведения личного подсобного хозяйства	13	02.020	2 015	311,74	628 156,10
7401	Республика Северная Осетия-Алания, р-н Кировский, ст-ца Змейская, ул Гогорина, 53	Кировский	15:02:0060242:52	003002000000 Земли населенных пунктов	Земельные участки (территорий) общего пользования	6	12.001	2 950	30,86	91 037,00
7402	Республика Северная Осетия-Алания, р-н Кировский, ст. Змейская, ул. Гагарина, 53	Кировский	15:02:0060242:53	003002000000 Земли населенных пунктов	Земельные участки (территории) общего пользования	6	12.001	176	30,86	5 431,36
7403	Республика Северная Осетия-Алания, р-н Кировский, ст. Змейская, ул. Гагарина, 47	Кировский	15:02:0060242:55	003002000000 Земли населенных пунктов	Земельные участки (территории) общего пользования	7	07.021	466	140,28	65 370,48
7404	Респ. Северная Осетия - Алания, р-н Кировский, ст-ца Змейская, ул. Пашковского, дом 5	Кировский	15:02:0060242:6	003002000000 Земли населенных пунктов	ведение ЛПХ	13	02.020	1 300	311,74	405 262,00
7405	Респ. Северная Осетия - Алания, р-н Кировский, ст. Змейская, ул. Пашковского, 3	Кировский	15:02:0060242:7	003002000000 Земли населенных пунктов	Для ведения личного подсобного хозяйства	13	02.020	1 139	311,74	355 071,86
7406	Респ. Северная Осетия - Алания, р-н Кировский, ст. Змейская, ул. Гагарина, 51	Кировский	15:02:0060242:9	003002000000 Земли населенных пунктов	Земельные участки (территории) общего пользования	6	12.001	1 188	30,86	36 661,68
7407	Республика Северная Осетия-Алания, р-н Кировский, ст-ца Змейская, ул К.Хетагурова, д 62	Кировский	15:02:0060243:1	003002000000 Земли населенных пунктов	ведение ЛПХ	13	02.020	1 100	311,74	342 914,00
7408	Республика Северная Осетия-Алания, р-н Кировский, ст-ца Змейская, ул К.Хетагурова, д 6	Кировский	15:02:0060243:10	003002000000 Земли населенных пунктов	ведение ЛПХ	13	02.020	3 200	311,74	997 568,00
7409	Российская Федерация, Республика Северная Осетия-Алания, Кировский муниципальный район, ст-ца Змейская, ул. Пашковского, 10	Кировский	15:02:0060243:12	003002000000 Земли населенных пунктов	Для ведения личного подсобного хозяйства	13	02.020	2 347	311,74	731 653,78
7410	Республика Северная Осетия-Алания, р-н Кировский, ст-ца Змейская, ул Пашковского, 12	Кировский	15:02:0060243:13	003002000000 Земли населенных пунктов	Для ведения личного подсобного хозяйства	13	02.020	900	311,74	280 566,00
7411	Республика Северная Осетия-Алания, р-н Кировский, ст-ца Змейская, ул Хетагурова, д 60	Кировский	15:02:0060243:134	003002000000 Земли населенных пунктов	Для ведения личного подсобного хозяйства	13	02.020	1 463	311,74	456 075,62
7412	Республика Северная Осетия-Алания, р-н Кировский, ст-ца Змейская, ул К.Хетагурова, д 14	Кировский	15:02:0060243:14	003002000000 Земли населенных пунктов	ведение ЛПХ	13	02.020	1 400	311,74	436 436,00
7413	Республика Северная Осетия-Алания, Кировский район, ст. Змейская ул. Пашковского, 16	Кировский	15:02:0060243:15	003002000000 Земли населенных пунктов	ведение ЛПХ	13	02.020	1 700	311,74	529 958,00
7414	Республика Северная Осетия-Алания, р-н Кировский, ст. Змейская, ул. Гагарина, 55	Кировский	15:02:0060243:155	003002000000 Земли населенных пунктов	Для ведения личного подсобного хозяйства	13	02.020	1 900	311,74	592 306,00
7415	Республика Северная Осетия-Алания, р-н Кировский, ст. Змейская, ул. Багаева, 5 "б"	Кировский	15:02:0060243:156	003002000000 Земли населенных пунктов	Малоэтажная жилая застройка	2	02.013	4 000	779,35	3 117 400,00
7416	Республика Северная Осетия-Алания, р-н Кировский, ст-ца Змейская, ул Багаева, 5 "в"	Кировский	15:02:0060243:157	003002000000 Земли населенных пунктов	Для ведения личного подсобного хозяйства	13	02.020	1 350	311,74	420 849,00
7417	Республика Северная Осетия-Алания, р-н Кировский, ст-ца Змейская, ул К.Хетагурова, д 18	Кировский	15:02:0060243:16	003002000000 Земли населенных пунктов	ведение ЛПХ	13	02.020	2 000	311,74	623 480,00
7418	Респ. Северная Осетия - Алания, р-н Кировский, ст-ца Змейская, ул. Гагарина, дом 2 "а"	Кировский	15:02:0060243:17	003002000000 Земли населенных пунктов	Для ведения личного подсобного хозяйства	13	02.020	2 111	311,74	658 083,14
7419	Респ. Северная Осетия - Алания, р-н Кировский, ст-ца Змейская, ул. Гагарина, дом 2 "б"	Кировский	15:02:0060243:18	003002000000 Земли населенных пунктов	Для ведения личного подсобного хозяйства	13	02.020	1 199	311,74	373 776,26
7420	Республика Северная Осетия-Алания, р-н Кировский, ст-ца Змейская, ул Хетагурова, д 58	Кировский	15:02:0060243:19	003002000000 Земли населенных пунктов	Эксплуатация жилого дома и ведение личного подсобного хозяйство	13	02.020	1 369	311,74	426 772,06
7421	Республика Северная Осетия-Алания, р-н Кировский, ст-ца Змейская, ул К.Хетагурова, д 64	Кировский	15:02:0060243:2	003002000000 Земли населенных пунктов	ведение ЛПХ	13	02.020	1 700	311,74	529 958,00
7422	Республика Северная Осетия-Алания, р-н Кировский, ст-ца Змейская, ул Пашковского, д 14	Кировский	15:02:0060243:20	003002000000 Земли населенных пунктов	Для ведения личного подсобного хозяйства	13	02.020	2 468	311,74	769 374,32
7423	Северная Осетия - Алания респ, р-н Кировский, ст. Змейская, ул. Гагарина, 57	Кировский	15:02:0060243:21	003002000000 Земли населенных пунктов	Для ведения личного подсобного хозяйства	13	02.020	2 346	311,74	731 342,04
7424	Республика Северная Осетия - Алания, Кировский район, ст-ца Змейская, ул. Пашковского, 6	Кировский	15:02:0060243:272	003002000000 Земли населенных пунктов	Для ведения личного подсобного хозяйства	13	02.020	2 177	311,74	678 657,98
7425	Республика Северная Осетия-Алания, р-н Кировский, ст-ца Змейская, ул К.Хетагурова, д 66	Кировский	15:02:0060243:3	003002000000 Земли населенных пунктов	ведение ЛПХ	13	02.020	2 600	311,74	810 524,00
7426	Республика Северная Осетия-Алания, р-н Кировский, ст-ца Змейская, ул К.Хетагурова, д 68	Кировский	15:02:0060243:4	003002000000 Земли населенных пунктов	ведение ЛПХ	13	02.020	2 300	311,74	717 002,00
7427	Республика Северная Осетия-Алания, р-н Кировский, ст. Змейская, ул. К.Хетагурова, 66	Кировский	15:02:0060243:5	003002000000 Земли населенных пунктов	Для ведения личного подсобного хозяйства	13	02.020	2 900	311,74	904 046,00
7428	Российская Федерация, Республика Северная Осетия-Алания, Кировский район, ст-ца Змейская, ул. Багаева, 5	Кировский	15:02:0060243:6	003002000000 Земли населенных пунктов	Для ведения личного подсобного хозяйства	13	02.020	1 278	311,74	398 403,72
7429	Респ. Северная Осетия - Алания, р-н Кировский, ст-ца Змейская, ул. Гогорина, дом 67	Кировский	15:02:0060243:7	003002000000 Земли населенных пунктов	ведение ЛПХ	13	02.020	1 900	311,74	592 306,00
7430	Российская Федерация, Республика Северная Осетия-Алания, Кировский муниципальный район, ст-ца Змейская, ул. Гагарина, 63	Кировский	15:02:0060243:8	003002000000 Земли населенных пунктов	ведение ЛПХ	13	02.020	1 393	311,74	434 253,82
7431	Респ. Северная Осетия - Алания, р-н Кировский, ст-ца Змейская, ул. Пашковского, 4	Кировский	15:02:0060243:9	003002000000 Земли населенных пунктов	Для ведения личного подсобного хозяйства	13	02.020	698	311,74	217 594,52
7432	Республика Северная Осетия - Алания, Кировский район, ст-ца Змейская, ул. Багаева, 20	Кировский	15:02:0060244:1	003002000000 Земли населенных пунктов	Для ведения личного подсобного хозяйства	13	02.020	3 700	311,74	1 153 438,00

№ п/п	Местоположение ЗУ	Район	Кадастровый номер ЗУ	Категория земель	Разрешенное использование по документу	Код вида разрешенного использования (в соответствии с классификатором видов разрешенного использования земельных участков)	Вид использования объектов недвижимости	Площадь	УПКС	КС
7433	Респ. Северная Осетия - Алания, р-н Кировский, ст-ца Змейская, ул. Богаева, дом 22	Кировский	15:02:0060244:2	0030020000000 Земли населенных пунктов	Для ведения личного подсобного хозяйства	13	02.020	3 500	911.71	1 091 000,00
7434	Респ. Северная Осетия - Алания, р-н Кировский, ст-ца Змейская, ул. Багаева, дом 24	Кировский	15:02:0060244:3	0030020000000 Земли населенных пунктов	Для ведения личного подсобного хозяйства	13	02.020	3 000	911.71	935 220,00
7435	Республика Северная Осетия-Алания, р-н Кировский, ст-ца Змейская, ул Багаева. 26	Кировский	15:02:0060244:4	0030020000000 Земли населенных пунктов	Для ведения личного подсобного хозяйства	13	02.020	1 900	911.71	592 356,00
7436	Респ. Северная Осетия - Алания, р-н Кировский, ст. Змейская, ул. Багаева. 28	Кировский	15:02:0060244:5	0030020000000 Земли населенных пунктов	Для ведения личного подсобного хозяйства	13	02.020	5 116	911.71	1 671 256,04
7437	Респ. Северная Осетия - Алания, р-н Кировский, ст-ца Змейская, ул. Гогорина, 2	Кировский	15:02:0060245:1	0030020000000 Земли населенных пунктов	Для ведения личного подсобного хозяйства	13	02.020	2 612	911.71	676 612,86
7438	Респ. Северная Осетия - Алания, р-н Кировский, ст. Змейская, ул. Гагарина. 4	Кировский	15:02:0060245:2	0030020000000 Земли населенных пунктов	Для ведения личного подсобного хозяйства	13	02.020	2 772	911.71	661 114,26
7439	Республика Северная Осетия-Алания, р-н Кировский, ст. Змейская. ул. Чапаева. 1"а"	Кировский	15:02:0060245:24	0030020000000 Земли населенных пунктов	Для ведения личного подсобного хозяйства	13	02.020	1 521	911.71	471 156,24
7440	Российская Федерация. Республика Северная Осетия-Алания. Кировский муниципальный район. ст. Змейская. ул. Гагарина. 2 "в"	Кировский	15:02:0060245:25	0030020000000 Земли населенных пунктов	Для ведения личного подсобного хозяйства	13	02.020	1 500	911.71	467 610,00
7441	Республика Северная Осетия-Алания, р-н Кировский, ст. Змейская, ул. Садовая. 2 "а"	Кировский	15:02:0060245:27	0030020000000 Земли населенных пунктов	Для ведения личного подсобного хозяйства	13	02.020	6 027	911.71	1 878 856,98
7442	Республика Северная Осетия-Алания, р-н Кировский, ст-ца Змейская, ул. Садовая. 2 "б"	Кировский	15:02:0060245:28	0030020000000 Земли населенных пунктов	Для ведения личного подсобного хозяйства	13	02.020	3 501	911.71	1 091 401,74
7443	Республика Северная Осетия-Алания, р-н Кировский, ст-ца Змейская, ул Гагарина, 6	Кировский	15:02:0060245:3	0030020000000 Земли населенных пунктов	Для ведения личного подсобного хозяйства	13	02.020	3 769	911.71	1 156 243,66
7444	Северная Осетия - Алания респ. р-н Кировский. ст-ца Змейская, ул. Чапаева, 7	Кировский	15:02:0060245:4	0030020000000 Земли населенных пунктов	Для ведения личного подсобного хозяйства	13	02.020	2 411	911.71	751 635,14
7445	Северная Осетия - Алания респ. р-н Кировский. ст-ца Змейская, ул. Чапаева, 5	Кировский	15:02:0060245:5	0030020000000 Земли населенных пунктов	Для ведения личного подсобного хозяйства	13	02.020	2 443	911.71	761 580,62
7446	Северная Осетия - Алания респ. р-н Кировский, ст-ца Змейская, ул Чапаева. 3	Кировский	15:02:0060245:6	0030020000000 Земли населенных пунктов	Для ведения личного подсобного хозяйства	13	02.020	1 695	911.71	528 199,30
7447	Респ. Северная Осетия - Алания, р-н Кировский, ст-ца Змейская, ул. Чапаева. 1	Кировский	15:02:0060245:7	0030020000000 Земли населенных пунктов	Для ведения личного подсобного хозяйства	13	02.020	2 016	911.71	628 420,64
7448	Республика Северная Осетия-Алания, р-н Кировский, ст-ца Змейская, ул Гогорина. 10	Кировский	15:02:0060246:1	0030020000000 Земли населенных пунктов	Для ведения личного подсобного хозяйства	13	02.020	2 191	911.71	682 922,34
7449	Республика Северная Осетия-Алания, р-н Кировский, ст-ца Змейская, ул. Буракова. 3	Кировский	15:02:0060246:10	0030020000000 Земли населенных пунктов	Для ведения личного подсобного хозяйства	13	02.020	2 182	911.71	679 964,68
7450	Респ. Северная Осетия - Алания, р-н Кировский, ст-ца Змейская, ул. Чапаева. 2	Кировский	15:02:0060246:11	0030020000000 Земли населенных пунктов	Для ведения личного подсобного хозяйства	13	02.020	2 000	911.71	623 400,00
7451	Респ. Северная Осетия - Алания, р-н Кировский, ст. Змейская, ул. Чапаева, 4	Кировский	15:02:0060246:12	0030020000000 Земли населенных пунктов	Для ведения личного подсобного хозяйства	13	02.020	2 130	911.71	663 956,20
7452	Респ. Северная Осетия - Алания, р-н Кировский. ст. Змейская, ул. Чапаева. 6	Кировский	15:02:0060246:13	0030020000000 Земли населенных пунктов	Для ведения личного подсобного хозяйства	13	02.020	1 565	911.71	487 874,10
7453	Респ. Северная Осетия - Алания, р-н Кировский. ст. Змейская, ул. Буракова. 1	Кировский	15:02:0060246:14	0030020000000 Земли населенных пунктов	Для ведения личного подсобного хозяйства	13	02.020	2 500	911.71	779 350,00
7454	Республика Северная Осетия-Алания, Кировский р-н, ст-ца Змейская, ул. Буракова, 1 а	Кировский	15:02:0060246:141	0030020000000 Земли населенных пунктов	Для индивидуального жилищного строительства	13	02.010	463	911.71	144 369,30
7455	Республика Северная Осетия - Алания. Кировский район. ст. Змейская. ул. Чапаева. 2"а"	Кировский	15:02:0060246:143	0030020000000 Земли населенных пунктов	Для ведения личного подсобного хозяйства	13	02.020	1 500	911.71	467 610,00
7456	Республика Северная Осетия-Алания, р-н Кировский, ст-ца Змейская, ул. Чапаева. 2 б	Кировский	15:02:0060246:15	0030020000000 Земли населенных пунктов	Ведение личного подсобного хозяйства	13	02.020	2 500	911.71	779 350,00
7457	Республика Северная Осетия-Алания, р-н Кировский. ст-ца Змейская, ул. Гогорина. 12	Кировский	15:02:0060246:2	0030020000000 Земли населенных пунктов	Для ведения личного подсобного хозяйства	13	02.020	2 455	911.71	765 147,70
7458	Республика Северная Осетия-Алания, р-н Кировский, ст. Змейская. ул. Чапаева. 2"д"	Кировский	15:02:0060246:26	0030020000000 Земли населенных пунктов	Для ведения личного подсобного хозяйства	13	02.020	1 580	911.71	492 483,86
7459	Респ. Северная Осетия - Алания, р-н Кировский, ст-ца Змейская, ул. Гагарина, дом 14	Кировский	15:02:0060246:3	0030020000000 Земли населенных пунктов	ведение ЛПХ	13	02.020	2 500	911.71	779 350,00
7460	Северная Осетия - Алания респ. р-н Кировский. ст-ца Змейская, ул Буракова, 15	Кировский	15:02:0060246:4	0030020000000 Земли населенных пунктов	Для ведения личного подсобного хозяйства	13	02.020	2 271	911.71	707 961,54
7461	Респ. Северная Осетия - Алания, р-н Кировский. ст-ца Змейская, ул. Буракова, дом 13	Кировский	15:02:0060246:5	0030020000000 Земли населенных пунктов	Для ведения личного подсобного хозяйства	13	02.020	2 135	911.71	665 762,90
7462	Респ. Северная Осетия - Алания, р-н Кировский, ст. Змейская, ул. Буракова, 11	Кировский	15:02:0060246:6	0030020000000 Земли населенных пунктов	Для ведения личного подсобного хозяйства	13	02.020	1 827	911.71	569 516,96
7463	Республика Северная Осетия-Алания, р-н Кировский, ст-ца Змейская, ул. Буракова, 9	Кировский	15:02:0060246:7	0030020000000 Земли населенных пунктов	Для ведения личного подсобного хозяйства	13	02.020	2 230	911.71	695 113,42
7464	Российская Федерация. Республика Северная Осетия - Алания, Кировский район, ст Змейская, ул. Буракова, 7	Кировский	15:02:0060246:8	0030020000000 Земли населенных пунктов	Для ведения личного подсобного хозяйства	13	02.020	2 300	911.71	807 166,60
7465	Респ. Северная Осетия - Алания, р-н Кировский. ст. Змейская, ул. Буракова. 5	Кировский	15:02:0060246:9	0030020000000 Земли населенных пунктов	Для ведения личного подсобного хозяйства	13	02.020	2 331	911.71	798 248,74
7466	Республика Северная Осетия-Алания, р-н Кировский, ст-ца Змейская, ул Сталина, д 1а	Кировский	15:02:0060247:1	0030020000000 Земли населенных пунктов	Для строительства жилого дома.	13	02.010	3 000	911.71	935 220,00
7467	Респ. Северная Осетия - Алания, р-н Кировский, ст-ца Змейская, ул. Сталина, дом 1	Кировский	15:02:0060247:10	0030020000000 Земли населенных пунктов	ведение ЛПХ	13	02.020	2 550	911.71	997 566,00
7468	Республика Северная Осетия - Алания, р-н Кировский, ст-ца Змейская, ул. Буракова, 2	Кировский	15:02:0060247:11	0030020000000 Земли населенных пунктов	Для ведения личного подсобного хозяйства	13	02.020	2 848	911.71	993 827,12
7469	Северная Осетия - Алания респ. р-н Кировский. ст-ца Змейская, ул Буракова, 4	Кировский	15:02:0060247:12	0030020000000 Земли населенных пунктов	Для ведения личного подсобного хозяйства	13	02.020	2 665	911.71	832 082,70
7470	Респ. Северная Осетия - Алания, р-н Кировский, ст-ца Змейская, ул. Буракова. дом 6	Кировский	15:02:0060247:13	0030020000000 Земли населенных пунктов	Для ведения личного подсобного хозяйства	13	02.020	3 196	911.71	996 711,32
7471	Северная Осетия - Алания респ. р-н Кировский, ст-ца Змейская, ул Буракова. 8	Кировский	15:02:0060247:14	0030020000000 Земли населенных пунктов	Для ведения личного подсобного хозяйства	13	02.020	2 615	911.71	821 552,30
7472	Респ. Северная Осетия - Алания, р-н Кировский. ст-ца Змейская, ул Буракова, 10	Кировский	15:02:0060247:15	0030020000000 Земли населенных пунктов	Для ведения личного подсобного хозяйства	13	02.020	2 866	911.71	893 116,84
7473	Респ. Северная Осетия - Алания, р-н Кировский. ст-ца Змейская, ул Буракова, дом 12	Кировский	15:02:0060247:16	0030020000000 Земли населенных пунктов	Эксплуатация жилого дома и ведение личного подсобного хозяйство	13	02.020	2 029	911.71	629 713,80
7474	Республика Северная Осетия-Алания, р-н Кировский, ст-ца Змейская, ул Столина, 9	Кировский	15:02:0060247:168	0030020000000 Земли населенных пунктов	Для эксплуатации жилого дома и ведения личного подсобного хозяйства	13	02.020	1 134	911.71	351 906,66

№ п/п	Местоположение ЗУ	Район	Кадастровый номер ЗУ	Категория земель	Разрешенное использование по документу	Код вида разрешенного использования (в соответствии с классификатором видов разрешенного использования земельных участков)	Вид использования объектов недвижимости	Площадь	УПКС	КС
7475	Республика Северная Осетия-Алания, р-н Кировский, ст-ца Змейская, ул Гоголя, 26 а	Кировский	15:02:0060247:169	0030020000000 Земли населенных пунктов	Для эксплуатации жилого дома и ведения личного подсобного хозяйства	13	02.020	1 291	911.71	877 439.74
7476	Республика Северная Осетия - Алания, Кировский район, ст-ца Змейская, ул. Буракова, 2 "а"	Кировский	15:02:0060247:18	0030020000000 Земли населенных пунктов	Для ведения личного подсобного хозяйства	13	02.020	1 095	911.71	744 185.30
7477	Респ. Северная Осетия - Алания, р-н Кировский, ст-ца Змейская, ул. Буракова, 2в	Кировский	15:02:0060247:19	0030020000000 Земли населенных пунктов	Для ведения личного подсобного хозяйства	13	02.020	1 511	911.71	871 971.36
7478	Респ. Северная Осетия - Алания, р-н Кировский, ст-ца Змейская, ул Гоголя, 20	Кировский	15:02:0060247:2	0030020000000 Земли населенных пунктов	Для ведения личного подсобного хозяйства	13	02.020	1 656	911.71	581 706.84
7479	Северная Осетия - Алания респ. р-н Кировский, ст-ца Змейская, ул Буракова, 2 "б"	Кировский	15:02:0060247:20	0030020000000 Земли населенных пунктов	Для ведения личного подсобного хозяйства	13	02.020	2 412	911.71	751 916.66
7480	Северная Осетия - Алания респ. р-н Кировский, ст. Змейская, ул. Сталина, 1 "б"	Кировский	15:02:0060247:21	0030020000000 Земли населенных пунктов	Для строительства жилого дома	13	02.010	2 415	911.71	752 852.20
7481	Респ. Северная Осетия - Алания, р-н Кировский, ст. Змейская, ул. Гагарина, 22	Кировский	15:02:0060247:3	0030020000000 Земли населенных пунктов	Для ведения личного подсобного хозяйства	13	02.020	2 072	911.71	645 925.26
7482	Респ. Северная Осетия - Алания, р-н Кировский, ст. Змейская, ул. Гагарина, 24	Кировский	15:02:0060247:4	0030020000000 Земли населенных пунктов	Для ведения личного подсобного хозяйства	13	02.020	2 282	911.71	711 390.68
7483	Северная Осетия - Алания респ. р-н Кировский, ст. Змейская, ул. Буракова, 2 "г"	Кировский	15:02:0060247:48	0030020000000 Земли населенных пунктов	Для ведения личного подсобного хозяйства	13	02.020	931	911.71	290 229.94
7484	Респ. Северная Осетия - Алания, р-н Кировский, ст-ца Змейская, ул. Гагарина, дом 26	Кировский	15:02:0060247:5	0030020000000 Земли населенных пунктов	Для ведения личного подсобного хозяйства и эксплуатации жилого дома	13	02.020	2 090	911.71	651 633.00
7485	Республика Северная Осетия-Алания, р-н Кировский, ст. Змейская, ул. Сталина, 1"в"	Кировский	15:02:0060247:52	0030020000000 Земли населенных пунктов	Для ведения личного подсобного хозяйства	13	02.020	2 452	911.71	764 386.48
7486	Республика Северная Осетия-Алания, р-н Кировский, ст. Змейская, ул. Сталина, 1 "г"	Кировский	15:02:0060247:54	0030020000000 Земли населенных пунктов	Для ведения личного подсобного хозяйства	13	02.020	3 858	911.71	1 202 822.92
7487	Республика Северная Осетия-Алания, р-н Кировский, ст. Змейская, ул. Сталина, 1 "д"	Кировский	15:02:0060247:55	0030020000000 Земли населенных пунктов	Для ведения личного подсобного хозяйства	13	02.020	618	911.71	192 720.10
7488	Российская Федерация, Республика Северная Осетия-Алания, Кировский муниципальный район, ст-ца Змейская, ул. Сталина, 7	Кировский	15:02:0060247:7	0030020000000 Земли населенных пунктов	ведение ЛПХ	13	02.020	2 000	911.71	623 524.00
7489	Респ. Северная Осетия - Алания, р-н Кировский, ст-ца Змейская, ул. Сталина, дом 5	Кировский	15:02:0060247:8	0030020000000 Земли населенных пунктов	ведение ЛПХ	13	02.020	3 363	911.71	1 048 732.92
7490	Респ. Северная Осетия - Алания, р-н Кировский, ст-ца Змейская, ул. Сталина, 3	Кировский	15:02:0060247:9	0030020000000 Земли населенных пунктов	Для ведения личного подсобного хозяйства	13	02.020	3 195	911.71	1 089 531.30
7491	Респ. Северная Осетия - Алания, р-н Кировский, ст. Змейская, ул. Буденного, 17	Кировский	15:02:0060248:1	0030020000000 Земли населенных пунктов	земельные участки (территории) общего пользования	7	07.021	1 117	140.28	156 692.76
7492	Респ. Северная Осетия - Алания, р-н Кировский, ст-ца Змейская, ул. Сталина, дом 4	Кировский	15:02:0060248:10	0030020000000 Земли населенных пунктов	ведение ЛПХ	13	02.020	1 300	911.71	405 262.00
7493	Респ. Северная Осетия - Алания, р-н Кировский, ст. Змейская, ул. Сталина, 6	Кировский	15:02:0060248:11	0030020000000 Земли населенных пунктов	Для ведения личного подсобного хозяйства	13	02.020	1 993	911.71	621 118.60
7494	Респ. Северная Осетия - Алания, р-н Кировский, ст-ца Змейская, ул. Столина, 10	Кировский	15:02:0060248:12	0030020000000 Земли населенных пунктов	Для ведения личного подсобного хозяйства	13	02.020	1 476	911.71	460 128.24
7495	Респ. Северная Осетия - Алания, р-н Кировский, ст-ца Змейская, ул. Сталина, дом 10	Кировский	15:02:0060248:13	0030020000000 Земли населенных пунктов	ведение ЛПХ	13	02.020	2 000	911.71	623 524.00
7496	Респ. Северная Осетия - Алания, р-н Кировский, ст-ца Змейская, ул. Сталина, дом 2	Кировский	15:02:0060248:14	0030020000000 Земли населенных пунктов	Для эксплуатации жилого дома и личного подсобного хозяйства	13	02.020	2 340	911.71	729 471.60
7497	Республика Северная Осетия-Алания, р-н Кировский, ст-ца Змейская, ул Гагарина, 22 "б"	Кировский	15:02:0060248:15	0030020000000 Земли населенных пунктов	Для использования в целях содержания и эксплуатации нежилого здания	7	02.071	612	363.95	186 917.40
7498	Респ. Северная Осетия - Алания, р-н Кировский, ст-ца Змейская, ул Буденного, дом 1 "а"	Кировский	15:02:0060248:16	0030020000000 Земли населенных пунктов	Для ведения личного подсобного хозяйства	13	02.020	3 416	911.71	1 064 682.84
7499	Респ. Северная Осетия - Алания, р-н Кировский, ст-ца Змейская, ул Будённого, дом 5	Кировский	15:02:0060248:18	0030020000000 Земли населенных пунктов	Для эксплуатации жилого дома и ведения личного подсобного хозяйства	13	02.020	840	911.71	261 861.60
7500	Респ. Северная Осетия - Алания, р-н Кировский, ст-ца Змейская, ул. Будённого, дом 5	Кировский	15:02:0060248:19	0030020000000 Земли населенных пунктов	Для эксплуатации жилого дома и ведения личного подсобного хозяйства	13	02.020	2 012	911.71	627 220.88
7501	Российская Федерация, Республика Северная Осетия-Алания, Кировский район, ст-ца Змейская, ул. Будённого, 13	Кировский	15:02:0060248.2	0030020000000 Земли населенных пунктов	Для ведения личного подсобного хозяйства	13	02.020	1 710	911.71	533 010.62
7502	Респ. Северная Осетия - Алания, р-н Кировский, ст-ца Змейская, ул. Будённого, дом 13 "а"	Кировский	15:02:0060248.3	0030020000000 Земли населенных пунктов	Для ведения личного подсобного хозяйства	13	02.020	884	911.71	275 578.36
7503	Республика Северная Осетия-Алания, р-н Кировский, ст. Змейская, ул. Сталина, 2"а"	Кировский	15:02:0060248:33	0030020000000 Земли населенных пунктов	Для ведения личного подсобного хозяйства	13	02.020	2 013	911.71	627 532.62
7504	Республика Северная Осетия-Алания, р-н Кировский, ст. Змейская, ул. Сталина, 2 "в"	Кировский	15:02:0060248:34	0030020000000 Земли населенных пунктов	Ведение личного подсобного хозяйства	13	02.020	2 496	911.71	778 164.04
7505	Респ. Северная Осетия - Алания, р-н Кировский, ст. Змейская, ул. Буденного, 1	Кировский	15:02:0060248:35	0030020000000 Земли населенных пунктов	Для ведения личного подсобного хозяйства	13	02.020	1 260	911.71	392 868.00
7506	Российская Федерация, Республика Северная Осетия - Алания, р-н Кировский, ст-ца Змейская, ул. Буденного, 11	Кировский	15:02:0060248.4	0030020000000 Земли населенных пунктов	ведение ЛПХ	13	02.020	1 931	911.71	601 969.94
7507	Респ. Северная Осетия - Алания, р-н Кировский, ст. Змейская, ул. Буденного, 9	Кировский	15:02:0060248:5	0030020000000 Земли населенных пунктов	Для ведения личного подсобного хозяйства	13	02.020	1 871	911.71	583 290.76
7508	Респ. Северная Осетия - Алания, р-н Кировский, ст-ца Змейская, ул. Будённого, дом 7	Кировский	15:02:0060248:6	0030020000000 Земли населенных пунктов	Для эксплуатации жилого дома и ведения личного подсобного хозяйства	13	02.020	2 260	911.71	704 842.40
7509	Респ. Северная Осетия - Алания, р-н Кировский, ст-ца Змейская, ул. Будённого, дом 3	Кировский	15:02:0060248.8	0030020000000 Земли населенных пунктов	ведение ЛПХ	13	02.020	1 500	911.71	467 610.00
7510	Республика Северная Осетия-Алания, р-н Кировский, ст. Змейская, ул. Сталина, 4	Кировский	15:02:0060248.9	0030020000000 Земли населенных пунктов	Для ведения личного подсобного хозяйства	13	02.020	2 846	911.71	887 212.04
7511	Респ. Северная Осетия - Алания, р-н Кировский, ст-ца Змейская, ул Ленина, дом 1	Кировский	15:02:0060249:10	0030020000000 Земли населенных пунктов	Эксплуатация жилого дома и ведение личного подсобного хозяйства	13	02.020	2 866	911.71	900 365.32
7512	Респ. Северная Осетия - Алания, р-н Кировский, ст-ца Змейская, ул. Будённого, дом 2	Кировский	15:02:0060249:11	0030020000000 Земли населенных пунктов	Для ведения личного подсобного хозяйства	13	02.020	2 521	911.71	786 041.76
7513	Респ. Северная Осетия - Алания, р-н Кировский, ст-ца Змейская, ул. Будённого, дом 4	Кировский	15:02:0060249:12	0030020000000 Земли населенных пунктов	ведение ЛПХ	13	02.020	2 600	911.71	810 524.00
7514	Респ. Северная Осетия - Алания, р-н Кировский, ст-ца Змейская, ул. Будённого, дом 6	Кировский	15:02:0060249:13	0030020000000 Земли населенных пунктов	ведение ЛПХ	13	02.020	1 800	911.71	561 132.00
7515	Респ. Северная Осетия - Алания, р-н Кировский, ст-ца Змейская, ул. Будённого, дом 8	Кировский	15:02:0060249:14	0030020000000 Земли населенных пунктов	ведение ЛПХ	13	02.020	1 650	911.71	514 293.00
7516	Респ. Северная Осетия - Алания, р-н Кировский, ст-ца Змейская, ул. Будённого, дом 10	Кировский	15:02:0060249:15	0030020000000 Земли населенных пунктов	ведение ЛПХ	13	02.020	1 500	911.71	467 610.00
7517	Республика Северная Осетия-Алания, Кировский р-н, ст-ца Змейская, ул. Ленина, 1 а	Кировский	15:02:0060249.150	0030020000000 Земли населенных пунктов	Общее пользование водными объектами	6	11.010	7 111	319.55	2 261 763.53
7518	Республика Северная Осетия - Алания, Кировский район, федеральная автодорога "Кавказ" 506 км пересечение ул. Гагарина и Ленина	Кировский	15:02:0060249.153	0030020000000 Земли населенных пунктов	Бытовое обслуживание	3	03.030	32	125.61	13 716.16
7519	Респ. Северная Осетия - Алания, р-н Кировский, ст-ца Змейская, ул. Будённого, дом 2а	Кировский	15:02:0060249:16	0030020000000 Земли населенных пунктов	ведение ЛПХ	13	02.020	1 500	911.71	467 610.00
7520	Респ. Северная Осетия - Алания, р-н Кировский, ст. Змейская, ул. Буденного, 2 "а"	Кировский	15:02:0060249:17	0030020000000 Земли населенных пунктов	Для эксплуатации жилого дома	13	02.010	1 500	911.71	467 610.00

№ п/п	Местоположение ЗУ	Район	Кадастровый номер ЗУ	Категория земель	Разрешенное использование по документу	Код вида разрешенного использования (в соответствии с классификатором видов разрешенного использования земельных участков)	Вид использования объектов недвижимости	Площадь	УПКС	КС
7521	Респ. Северная Осетия - Алания, р-н Кировский, ст-ца Змейская, ул. Ленина, дом 1 "в"	Кировский	15:02:0060249:18	0030020000000 Земли населенных пунктов	Эксплуатация жилого дома и ведение личного подсобного хозяйства	13	02.020	2 000	911.71	633 767.32
7522	Российская Федерация, Республика Северная Осетия-Алания, Кировский муниципальный район, ст. Змейская, ул. Буденного, 2 "г"	Кировский	15:02:0060249:19	0030020000000 Земли населенных пунктов	Для ведения личного подсобного хозяйства	13	02.020	1 646	911.71	521 086.61
7523	Респ. Северная Осетия - Алания, р-н Кировский, ст. Змейская, ул. Гагарина, 36	Кировский	15:02:0060249:2	0030020000000 Земли населенных пунктов	Для ведения личного подсобного хозяйства	13	02.020	2 110	911.71	766 615.60
7524	Российская Федерация, Республика Северная Осетия-Алания, Кировский муниципальный район, ст. Змейская, ул. Ленина, 1 "б"	Кировский	15:02:0060249:20	0030020000000 Земли населенных пунктов	Для ведения личного подсобного хозяйства	13	02.020	2 001	911.71	634 726.96
7525	Респ. Северная Осетия - Алания, р-н Кировский, ст-ца Змейская, ул. Гоголя, дом 38	Кировский	15:02:0060249:3	0030020000000 Земли населенных пунктов	Эксплуатация жилого дома и ведение личного подсобного хозяйства	13	02.020	2 581	911.71	601 601.91
7526	Российская Федерация, Республика Северная Осетия-Алания, Кировский муниципальный район, ст. Змейская, ул. Буденного, 2 "в"	Кировский	15:02:0060249:33	0030020000000 Земли населенных пунктов	Для ведения личного подсобного хозяйства	13	02.020	2 259	911.71	701 220.66
7527	Республика Северная Осетия-Алания, р-н Кировский, ст. Змейская, ул. Буденного, 2 "б"	Кировский	15:02:0060249:36	0030020000000 Земли населенных пунктов	Для ведения личного подсобного хозяйства	13	02.020	1 563	911.71	405 262.00
7528	Республика Северная Осетия-Алания, р-н Кировский, ст. Змейская, ул. Ленина, 1 "а"	Кировский	15:02:0060249:37	0030020000000 Земли населенных пунктов	Для ведения личного подсобного хозяйства	13	02.020	1 619	911.71	561 961.46
7529	Респ. Северная Осетия - Алания, р-н Кировский, ст. Змейская, ул. Гагарина, 30	Кировский	15:02:0060249:4	0030020000000 Земли населенных пунктов	Для ведения личного подсобного хозяйства	13	02.020	4 048	911.71	1 418 991.99
7530	Респ. Северная Осетия - Алания, р-н Кировский, ст. Змейская, ул. Ленина, 11	Кировский	15:02:0060249:5	0030020000000 Земли населенных пунктов	Для ведения личного подсобного хозяйства	13	02.020	2 529	911.71	881 912.46
7531	Респ. Северная Осетия - Алания, р-н Кировский, ст-ца Змейская, ул. Ленина, дом 9	Кировский	15:02:0060249:6	0030020000000 Земли населенных пунктов	Для ведения личного подсобного хозяйства и эксплуатации жилого дома	13	02.020	2 131	911.71	663 253.16
7532	Респ. Северная Осетия - Алания, р-н Кировский, ст-ца Змейская, ул. Ленина, дом 7	Кировский	15:02:0060249:7	0030020000000 Земли населенных пунктов	ведение ЛПХ	13	02.020	2 200	911.71	685 525.00
7533	Респ. Северная Осетия - Алания, р-н Кировский, ст-ца Змейская, ул. Ленина, 5	Кировский	15:02:0060249:8	0030020000000 Земли населенных пунктов	Для ведения личного подсобного хозяйства	13	02.020	2 003	911.71	787 111.22
7534	Респ. Северная Осетия - Алания, р-н Кировский, ст-ца Змейская, ул. Ленина, 3	Кировский	15:02:0060249:9	0030020000000 Земли населенных пунктов	Для ведения личного подсобного хозяйства	13	02.020	3 063	911.71	961 093.42
7535	Республика Северная Осетия-Алания, р-н Кировский, ст-ца Змейская, ул Гагарина, 54	Кировский	15:02:0060250:1	0030020000000 Земли населенных пунктов	Для эксплуатации здания кафе	4	04.060	2 108	693.62	1 162 153.96
7536	Респ. Северная Осетия - Алания, р-н Кировский, ст-ца Змейская, ул. Ленина, 4	Кировский	15:02:0060250:10	0030020000000 Земли населенных пунктов	Для ведения личного подсобного хозяйства	13	02.020	1 613	911.71	502 856.62
7537	Респ. Северная Осетия - Алания, р-н Кировский, ст-ца Змейская, ул. Ленина, 6	Кировский	15:02:0060250:11	0030020000000 Земли населенных пунктов	Для ведения личного подсобного хозяйства	13	02.020	2 800	911.71	872 872.00
7538	Республика Северная Осетия-Алания, р-н Кировский, ст. Змейская, ул Ленина, 8	Кировский	15:02:0060250:12	0030020000000 Земли населенных пунктов	Для ведения личного подсобного хозяйства	13	02.020	3 086	911.71	962 029.64
7539	Российская Федерация, Республика Северная Осетия-Алания, Кировский муниципальный район, ст-ца Змейская, ул. Ленина, 10	Кировский	15:02:0060250:13	0030020000000 Земли населенных пунктов	Для ведения личного подсобного хозяйства	13	02.020	2 871	911.71	895 095.54
7540	Российская Федерация, Республика Северная Осетия-Алания, Кировский муниципальный район, ст-ца Змейская, ул. Ленина, 14	Кировский	15:02:0060250:14	0030020000000 Земли населенных пунктов	Для ведения личного подсобного хозяйства	13	02.020	2 600	911.71	810 521.00
7541	Российская Федерация, Республика Северная Осетия-Алания, Кировский муниципальный район, ст-ца Змейская, ул. Ленина, 12	Кировский	15:02:0060250:15	0030020000000 Земли населенных пунктов	Для ведения личного подсобного хозяйства	13	02.020	2 141	911.71	667 957.56
7542	Респ. Северная Осетия - Алания, р-н Кировский, ст. Змейская, ул. Ленина, 16	Кировский	15:02:0060250:16	0030020000000 Земли населенных пунктов	Для ведения личного подсобного хозяйства	13	02.020	2 500	911.71	779 702.50
7543	Республика Северная Осетия - Алания, Кировский район, ст-ца Змейская, ул Гагарина, 46	Кировский	15:02:0060250:181	0030020000000 Земли населенных пунктов	Для ведения личного подсобного хозяйства	13	02.020	1 519	911.71	473 833.06
7544	Республика Северная Осетия - Алания, Кировский район, ст-ца Змейская, ул Гагарина, 46 "а"	Кировский	15:02:0060250:182	0030020000000 Земли населенных пунктов	Для ведения личного подсобного хозяйства	13	02.020	761	911.71	237 234.14
7545	Республика Северная Осетия-Алания, Кировский р-н, ст-ца Змейская, ул. Ленина, 4 а	Кировский	15:02:0060250:183	0030020000000 Земли населенных пунктов	Для индивидуального жилищного строительства	13	02.010	1 647	911.71	1 418 838.48
7546	Республика Северная Осетия-Алания, Кировский р-н, ст-ца Змейская, ул. Ленина, 6 а	Кировский	15:02:0060250:184	0030020000000 Земли населенных пунктов	Для индивидуального жилищного строительства	13	02.010	3 071	911.71	937 183.41
7547	Республика Северная Осетия-Алания, Кировский р-н, ст-ца Змейская, ул. Гагарина, 64	Кировский	15:02:0060250:186	0030020000000 Земли населенных пунктов	Бытовое обслуживание	3	03.030	196	128.61	84 870.72
7548	Республика Северная Осетия-Алания, Кировский р-н, ст-ца Змейская, ул. Ленина, 2 а	Кировский	15:02:0060250:188	0030020000000 Земли населенных пунктов	Для ведения личного подсобного хозяйства	13	02.020	6 894	911.71	2 118 200.34
7549	Республика Северная Осетия — Алания, р-н Кировский, ст-ца Змейская, ул. Ленина, 2 "б"	Кировский	15:02:0060250:189	0030020000000 Земли населенных пунктов	Для ведения личного подсобного хозяйства	13	02.020	6 969	911.71	2 178 570.66
7550	Российская Федерация, Республика Северная Осетия-Алания, Кировский район, ст. Змейская, ул. Гагарина, 52 "а"	Кировский	15:02:0060250:190	0030020000000 Земли населенных пунктов	Объекты дорожного сервиса	4	04.099	3 472	1 367.74	4 749 107.28
7551	Респ. Северная Осетия - Алания, р-н Кировский, ст. Змейская, ул. Гагарина, 44	Кировский	15:02:0060250:2	0030020000000 Земли населенных пунктов	Для ведения личного подсобного хозяйства	13	02.020	2 218	911.71	691 139.32
7552	Респ. Северная Осетия - Алания, р-н Кировский, ст-ца Змейская, ул. Гоголя, дом 48	Кировский	15:02:0060250:4	0030020000000 Земли населенных пунктов	Эксплуатация жилого дома и ведение личного подсобного хозяйства	13	02.020	1 723	911.71	537 128.02
7553	Респ. Северная Осетия - Алания, р-н Кировский, ст. Змейская, ул. Гагарина, 50	Кировский	15:02:0060250:5	0030020000000 Земли населенных пунктов	Для ведения личного подсобного хозяйства	13	02.020	2 526	911.71	787 188.24
7554	Респ. Северная Осетия - Алания, р-н Кировский, ст. Змейская, ул. Гагарина, 52	Кировский	15:02:0060250:6	0030020000000 Земли населенных пунктов	Для ведения личного подсобного хозяйства	13	02.020	1 292	911.71	474 713.48
7555	Республика Северная Осетия-Алания, р-н Кировский, ст. Змейская, ул. Ленина, 8 "а"	Кировский	15:02:0060250:62	0030020000000 Земли населенных пунктов	Для ведения личного подсобного хозяйства	13	02.020	5 819	911.71	1 813 467.26
7556	Республика Северная Осетия-Алания, р-н Кировский, ст. Змейская, ул. Ленина, 8 "б"	Кировский	15:02:0060250:63	0030020000000 Земли населенных пунктов	Для ведения личного подсобного хозяйства	13	02.020	5 123	911.71	1 597 041.82
7557	Республика Северная Осетия-Алания, р-н Кировский, ст-ца Змейская, ул. Гагарина, 50 "а"	Кировский	15:02:0060250:67	0030020000000 Земли населенных пунктов	Для ведения личного подсобного хозяйства	13	02.020	1 467	911.71	457 322.56
7558	Республика Северная Осетия-Алания, р-н Кировский, ст-ца Змейская, ул. Гагарина, 60	Кировский	15:02:0060250:7	0030020000000 Земли населенных пунктов	Для ведения личного подсобного хозяйства	13	02.020	2 000	911.71	623 520.00
7559	Республика Северная Осетия-Алания, р-н Кировский, ст-ца Змейская, ул Ленина, 2	Кировский	15:02:0060250:9	0030020000000 Земли населенных пунктов	Для ведения личного подсобного хозяйства	13	02.020	2 169	911.71	683 516.26
7560	Респ. Северная Осетия - Алания, р-н Кировский, ст. Змейская, ул. Пушковского, 2	Кировский	15:02:0060251:1	0030020000000 Земли населенных пунктов	Земельные участки (территории) общего пользования	6	12.001	1 211	36.89	36 297.26
7561	Республика Северная Осетия-Алания, р-н Кировский, ст-ца Змейская, ул. Гагарина, 56	Кировский	15:02:0060251:11	0030020000000 Земли населенных пунктов	земельные участки (территории) общего пользования	7	07.021	1 293	110.28	168 336.90

№ п/п	Местоположение ЗУ	Район	Кадастровый номер ЗУ	Категория земель	Разрешенное использование по документу	Код вида разрешенного использования (в соответствии с классификатором видов разрешенного использования земельных участков)	Вид использования объектов недвижимости	Площадь	УПКС	КС
7562	Республика Северная Осетия - Алания, р-н. Кировский. ст-ца Змейская, ул. Пашковского, 8	Кировский	15:02:0060251:122	003002000000 Земли населенных пунктов	Для ведения личного подсобного хозяйства	13	02.020	2 476	911.71	771 368.24
7563	Респ. Северная Осетия - Алания, р-н Кировский, ст. Змейская, ул. Гагарина. 58	Кировский	15:02:0060251:2	003002000000 Земли населенных пунктов	Земельные участки (территории) общего пользования	6	12.001	2 656	36.86	81 906.16
7564	Респ. Северная Осетия - Алания, р-н Кировский, ст. Змейская, ул. Багаева, 1	Кировский	15:02:0060251:3	003002000000 Земли населенных пунктов	Земельные участки (территории) общего пользования	6	12.001	938	36.86	28 946.68
7565	Респ. Северная Осетия - Алания, р-н Кировский, ст. Змейская, ул. Багаева, 3	Кировский	15:02:0060251:4	003002000000 Земли населенных пунктов	Земельные участки (территорий) общего пользования	6	12.001	2 064	36.86	63 810.16
7566	Российская Федерация, Республика Северная Осетия-Алания, Кировский муниципальный район, ст-ца Змейская, ул. Багаева, 10	Кировский	15:02:0060252:1	003002000000 Земли населенных пунктов	Для ведения личного подсобного хозяйства	13	02.020	2 869	911.71	697 911.20
7567	Респ. Северная Осетия - Алания, р-н Кировский, ст-ца Змейская, ул. Багаева. дом 14	Кировский	15:02:0060252:2	003002000000 Земли населенных пунктов	Для ведения личного подсобного хозяйства	13	02.020	2 100	911.71	651 654.00
7568	Респ. Северная Осетия - Алания, р-н Кировский, ст-ца Змейская, ул. Багаева. дом 12	Кировский	15:02:0060252:3	003002000000 Земли населенных пунктов	Для ведения личного подсобного хозяйства	13	02.020	2 960	911.71	961 016.00
7569	Респ. Северная Осетия - Алания, р-н Кировский, ст-ца Змейская, ул. Богоева, дом 16	Кировский	15:02:0060252:4	003002000000 Земли населенных пунктов	Для ведения личного подсобного хозяйства	13	02.020	3 660	911.71	1 122 261.60
7570	Респ. Северная Осетия - Алания, р-н Кировский, ст-ца Змейская, ул. Гогорена. 58	Кировский	15:02:0060253:1	003002000000 Земли населенных пунктов	Под объекты транспорта	7	07.021	62	110.26	6 907.36
7571	Российская Федерация, Республика Северная Осетия-Алания, Кировский муниципальный район, ст-ца Змейская, ул. Багаева, 10 "а"	Кировский	15:02:0060253:126	003002000000 Земли населенных пунктов	Для ведения личного подсобного хозяйства	13	02.020	844	911.71	293 670.42
7572	Российская Федерация, Республика Северная Осетия-Алания, Кировский район, ст-ца Змейская, ул. Гагарина. 67	Кировский	15:02:0060253:127	003002000000 Земли населенных пунктов	Для ведения личного подсобного хозяйства	13	02.020	1 196	911.71	372 811.04
7573	Республика Северная Осетия-Алания, р-н Кировский, ст-ца Змейская, ул. Гагарина. 67	Кировский	15:02:0060253:14	003002000000 Земли населенных пунктов	земельные участки (территорий) общего пользования	7	07.021	1 143	110.26	159 919.20
7574	Респ. Северная Осетия - Алания, р-н Кировский, ст. Змейская, ул. Багаева. 2	Кировский	15:02:0060253:2	003002000000 Земли населенных пунктов	Земельные участки (территорий) общего пользования	6	12.001	3 797	36.86	117 175.42
7575	Респ. Северная Осетия - Алания, р-н Кировский, ст. Змейская, ул. Багаева, 4	Кировский	15:02:0060253:3	003002000000 Земли населенных пунктов	земельные участки (территорий) общего пользования	7	07.021	1 761	110.26	246 946.84
7576	Респ. Северная Осетия - Алания, р-н Кировский, ст. Змейская, ул. Багаева, 6	Кировский	15:02:0060253:4	003002000000 Земли населенных пунктов	Земельные участки (территорий) общего пользования	6	12.001	1 758	36.86	54 255.18
7577	Респ. Северная Осетия - Алания, р-н Кировский, ст. Змейская, ул. Багаева, 8	Кировский	15:02:0060253:5	003002000000 Земли населенных пунктов	Земельные участки (территорий) общего пользования	6	12.001	2 697	36.86	83 229.42
7578	Северная Осетия - Алания респ, р-н Кировский, ст-ца Змейская, ул. Гогорена. 67	Кировский	15:02:0060253:6	003002000000 Земли населенных пунктов	Для ведения личного подсобного хозяйства	13	02.020	2 866	911.71	893 116.84
7579	Респ. Северная Осетия - Алания, р-н Кировский, ст. Змейская, ул. Гагарина. 64 а	Кировский	15:02:0060254:113	003002000000 Земли населенных пунктов	Историко-культурная деятельность (военно е захоронения)	3	09.030	111	8.12	901.32
7580	Республика Северная Осетия - Алания, Кировский район, ст-ца Змейская, ул. Гагарина, 64 б	Кировский	15:02:0060254:115	003002000000 Земли населенных пунктов	Историко-культурная деятельность	3	09.030	37	8.12	300.44
7581	Российская Федерация,Республика Северная Осетия-Алания, Кировский р-н, ст-ца Змейская, ул. Гогарина, 64к	Кировский	15:02:0060254:116	003002000000 Земли населенных пунктов	Коммунальное обслуживание	6	03.012	16	319.53	5 112.48
7582	Республика Северная Осетия-Алания, р-н Кировский, ст-ца Змейская, ул Гогорена, д 64	Кировский	15:02:0060254:2	003002000000 Земли населенных пунктов	Ритуальная деятельность	12	12.010	837.2	1.39	1 042.26
7583	Респ. Северная Осетия - Алания, р-н Кировский, ст-ца Змейская, ул. Гагарина, дом 60	Кировский	15:02:0060255:1	003002000000 Земли населенных пунктов	Производственная база	6	06.000	1 000	621.21	621 210.00
7584	Республика Северная Осетия - Алания, Кировский район, ст Змейская	Кировский	15:02:0060255.118	003003000000 Земли промышленности, энергетики, транспорта, связи, радиовещания, телевидения, информатики, земли для обеспечения космической деятельности, земли обороны, безопасности и земли иного специального назначения	Объекты дорожного сервиса	4	04.099	677	1 397.74	946 269.98
7585	Республика Северная Осетия-Алания, р-н Кировский, ст-ца Змейская, ул Гогорена, 66	Кировский	15:02:0060255:2	003002000000 Земли населенных пунктов	Производственная база	6	06.000	21 000	621.21	13 044 041.21
7586	Республика Северная Осетия-Алания, Кировский о-н, 170 м. юго-восточнее ст.Змейская	Кировский	15:02:0060255:6	003002000000 Земли населенных пунктов	Общественное питание	4	04.050	867	693.62	251 538.54
7587	Респ. Северная Осетия - Алания, р-н Кировский, ст-ца Змейская, ул. Буденного. дом 1 "б"	Кировский	15:02:0060256.1	003002000000 Земли населенных пунктов	Для ведения личного подсобного хозяйства	13	02.020	1 121	911.71	452 395.76
7588	Республика Северная Осетия - Алания, р-н. Кировский, южная окраина ст Змейская	Кировский	15:02:0060256.114	003001000000 Земли сельскохозяйственного назначения	Птицеводство	1	01.100	2 552	86.76	119 331.52
7589	Республика Северная Осетия - Алания, Кировский район, 900 м юго-восточнее ст Змейская	Кировский	15:02:0060256:115	003001000000 Земли сельскохозяйственного назначения	Ведение личного подсобного хозяйства на полевых участках	1	01.160	822	6.09	6 642.96
7590	Республика Северная Осетия-Алания, р-н Кировский, 730 м. восточнее ст. Змейская	Кировский	15:02:0060256:3	003002000000 Земли населенных пунктов	Объекты придорожного сервиса	4	04.090	22 000	1 397.74	30 750 280.00
7591	Северная Осетия - Алания респ, р-н Кировский, юго-восточная окраина ст. Змейская, с правой стороны а/д М29 "Кавказ", 507 км	Кировский	15:02:0060257.2	003002000000 Земли населенных пунктов	Для эксплуатации многотопливной АЗС	4	04.095	5 000	2 768.39	13 921 950.00
7592	Респ. Северная Осетия-Алания, р-н Кировский, ст Змейская, ул Богоева, 8 "а"	Кировский	15:02:0060257.5	003002000000 Земли населенных пунктов	Для ведения личного подсобного хозяйства	13	02.020	1 129	911.71	1 068 956.16
7593	Респ. Северная Осетия - Алания, р-н Кировский, с. Комсомольское, ул. Советская, 1	Кировский	15:02:0070101:1	003002000000 Земли населенных пунктов	Для ведения личного подсобного хозяйства	13	02.020	1 177	251.09	295 542.93
7594	Респ. Северная Осетия - Алания, р-н Кировский, с. Комсомольское, ул. Советская. 19	Кировский	15:02:0070101:10	003002000000 Земли населенных пунктов	Для ведения личного подсобного хозяйства	13	02.020	4 300	251.09	1 079 887.00
7595	Северная Осетия - Алания респ, р-н Кировский, с Комсомольское, ул Советская, 23	Кировский	15:02:0070101:12	003002000000 Земли населенных пунктов	Для эксплуатации жилого дома и ведения личного подсобного хозяйства	13	02.020	3 261	251.09	819 557.76
7596	Респ. Северная Осетия - Алания, р-н Кировский, с. Комсомольское, ул. Советская, 25	Кировский	15:02:0070101:13	003002000000 Земли населенных пунктов	Для ведения личного подсобного хозяйства	13	02.020	3 000	251.09	753 270.00
7597	Респ. Северная Осетия - Алания, р-н Кировский, с. Комсомольское, ул. Советская, 27	Кировский	15:02:0070101:14	003002000000 Земли населенных пунктов	Для ведения личного подсобного хозяйства	13	02.020	2 631	251.09	660 901.97
7598	Респ. Северная Осетия - Алания, р-н Кировский, с. Комсомольское, ул. Советская. 29	Кировский	15:02:0070101:15	003002000000 Земли населенных пунктов	Для ведения личного подсобного хозяйства	13	02.020	3 820	251.09	959 463.80
7599	Респ. Северная Осетия - Алания, р-н Кировский, с. Комсомольское, ул. Советская. 31	Кировский	15:02:0070101:16	003002000000 Земли населенных пунктов	Для ведения личного подсобного хозяйства	13	02.020	3 483	251.09	874 553.01
7600	Республика Северная Осетия - Алания, Кировский район, с. Комсомольское, скважина №3	Кировский	15:02:0070101:165	003002000000 Земли населенных пунктов	общее пользование водными объектами	6	11.010	844	257.36	216 974.18
7601	Респ Северная Осетия - Алания, Кировский р-н, с Комсомольское, ул Комсомольская, 25	Кировский	15:02:0070101:167	003002000000 Земли населенных пунктов	Дошкольное, начальное и среднее общее образование	3	03.050	8 988	920.14	2 688 290.93
7602	Республика Северная Осетия - Алания, Кировский район, с. Комсомольское, ул. Комсомольская	Кировский	15:02:0070101:168	003002000000 Земли населенных пунктов	энергетика	6	06.072	9	500.35	4 503.15
7603	Респ. Северная Осетия - Алания, р-н Кировский, с. Комсомольское, ул. Советская. 33	Кировский	15:02:0070101:17	003002000000 Земли населенных пунктов	Для ведения личного подсобного хозяйства	13	02.020	3 000	251.09	753 270.00

№ п/п	Местоположение ЗУ	Район	Кадастровый номер ЗУ	Категория земель	Разрешенное использование по документу	Код вида разрешенного использования (в соответствии с классификатором видов разрешенного использования земельных участков)	Вид использования объектов недвижимости	Площадь	УПКС	КС
7604	Республика Северная Осетия - Алания, Кировский район, с. Комсомольское, ул. Советская, 19 "б"	Кировский	15:02:0070101:174	003002000000 Земли населенных пунктов	Для ведения личного подсобного хозяйства	13	02.020	1 246	251,00	312 858,14
7605	Российская Федерация, Республика Северная Осетия-Алания, Кировский муниципальный район, с. Комсомольское, ул. Комсомольская, 23 "а"	Кировский	15:02:0070101:175	003002000000 Земли населенных пунктов	Спорт	3	05.010	696	69,35	16 038,60
7606	Респ. Северная Осетия - Алания, р-н Кировский, с. Комсомольское, ул. Советская, 3	Кировский	15:02:0070101:2	003002000000 Земли населенных пунктов	Для ведения личного подсобного хозяйства	13	02.020	2 125	251,00	533 562,25
7607	Респ. Северная Осетия - Алания, р-н Кировский, с. Комсомольское, ул. Советская, 5	Кировский	15:02:0070101:3	003002000000 Земли населенных пунктов	Для ведения личного подсобного хозяйства	13	02.020	3 819	251,00	958 912,71
7608	Республика Северная Осетия-Алания, р-н Кировский, с. Комсомольское, ул. Комсомольская, 33/1	Кировский	15:02:0070101:34	003002000000 Земли населенных пунктов	Для ведения личного подсобного хозяйства	13	02.020	1 342	251,00	336 962,75
7609	Респ. Северная Осетия - Алания, р-н Кировский, с. Комсомольское, ул. Советская, 7	Кировский	15:02:0070101:4	003002000000 Земли населенных пунктов	Для ведения личного подсобного хозяйства	13	02.020	2 617	251,00	657 083,53
7610	Респ. Северная Осетия - Алания, р-н Кировский, с. Комсомольское, ул. Советская, 9	Кировский	15:02:0070101:5	003002000000 Земли населенных пунктов	Для ведения личного подсобного хозяйства	13	02.020	3 659	251,00	918 738,81
7611	Респ. Северная Осетия - Алания, р-н Кировский, с. Комсомольское, ул. Советская, 11	Кировский	15:02:0070101:6	003002000000 Земли населенных пунктов	Для ведения личного подсобного хозяйства	13	02.020	3 143	251,00	803 719,60
7612	Респ. Северная Осетия - Алания, р-н Кировский, с. Комсомольское, ул. Советская, 13	Кировский	15:02:0070101:7	003002000000 Земли населенных пунктов	Для ведения личного подсобного хозяйства	13	02.020	3 581	251,00	899 134,29
7613	Респ. Северная Осетия - Алания, р-н Кировский, с. Комсомольское, ул. Советская, 15	Кировский	15:02:0070101:8	003002000000 Земли населенных пунктов	Для ведения личного подсобного хозяйства	13	02.020	3 202	251,00	804 090,18
7614	Респ. Северная Осетия - Алания, р-н Кировский, с. Комсомольское, ул. Советская, 17	Кировский	15:02:0070101:9	003002000000 Земли населенных пунктов	Для ведения личного подсобного хозяйства	13	02.020	3 263	251,00	823 575,20
7615	Респ. Северная Осетия - Алания, р-н Кировский, с. Комсомольское, ул. Таутиева, 2	Кировский	15:02:0070102:1	003002000000 Земли населенных пунктов	Для ведения личного подсобного хозяйства	13	02.020	2 821	251,00	709 078,16
7616	Респ. Северная Осетия - Алания, р-н Кировский, с. Комсомольское, ул. Советская, 6	Кировский	15:02:0070102:10	003002000000 Земли населенных пунктов	Для ведения личного подсобного хозяйства	13	02.020	2 080	251,00	527 269,00
7617	Респ. Северная Осетия - Алания, р-н Кировский, с. Комсомольское, ул. Советская, 8	Кировский	15:02:0070102:11	003002000000 Земли населенных пунктов	Для ведения личного подсобного хозяйства	13	02.020	1 927	251,00	486 164,93
7618	Респ. Северная Осетия - Алания, р-н Кировский, с. Комсомольское, ул. Советская, 10	Кировский	15:02:0070102:12	003002000000 Земли населенных пунктов	Для ведения личного подсобного хозяйства	13	02.020	2 177	251,00	546 622,93
7619	Респ. Северная Осетия - Алания, р-н Кировский, с. Комсомольское, ул. Советская, 12	Кировский	15:02:0070102:13	003002000000 Земли населенных пунктов	Для ведения личного подсобного хозяйства	13	02.020	1 940	251,00	487 111,60
7620	Респ. Северная Осетия - Алания, р-н Кировский, с. Комсомольское, ул. Советская, 14	Кировский	15:02:0070102:14	003002000000 Земли населенных пунктов	Для ведения личного подсобного хозяйства	13	02.020	1 860	251,00	467 027,40
7621	Респ. Северная Осетия - Алания, р-н Кировский, с. Комсомольское, ул. Советская, 16	Кировский	15:02:0070102:15	003002000000 Земли населенных пунктов	Для ведения личного подсобного хозяйства	13	02.020	2 010	251,00	504 690,90
7622	Северная Осетия - Алания респ, р-н Кировский, с Комсомольское, ул Советская, 18	Кировский	15:02:0070102:16	003002000000 Земли населенных пунктов	Для эксплуатации жилого дома и ведения личного подсобного хозяйство	13	02.020	2 111	251,00	530 050,99
7623	Российская Федерация, Республика Северная Осетия-Алания, Кировский муниципальный район, с. Комсомольское, ул. Советская, 20	Кировский	15:02:0070102:17	003002000000 Земли населенных пунктов	Для ведения личного подсобного хозяйства	13	02.020	3 039	251,00	763 536,81
7624	Респ. Северная Осетия - Алания, р-н Кировский, с. Комсомольское, ул. Таутиева, 4	Кировский	15:02:0070102:2	003002000000 Земли населенных пунктов	Для ведения личного подсобного хозяйства	13	02.020	3 654	251,00	918 176,34
7625	Респ. Северная Осетия - Алания, р-н Кировский, с. Комсомольское, ул. Таутиева, 6	Кировский	15:02:0070102:3	003002000000 Земли населенных пунктов	Для ведения личного подсобного хозяйства	13	02.020	1 866	251,00	468 813,94
7626	Респ. Северная Осетия - Алания, р-н Кировский, с. Комсомольское, ул. Таутиева, 8	Кировский	15:02:0070102:4	003002000000 Земли населенных пунктов	Для ведения личного подсобного хозяйства	13	02.020	1 663	251,00	417 862,67
7627	Республика Северная Осетия-Алания, р-н Кировский, с. Комсомольское, ул. Советская, 2 А	Кировский	15:02:0070102:43	003002000000 Земли населенных пунктов	Для ведения личного подсобного хозяйства	13	02.020	816	251,00	205 089,14
7628	Республика Северная Осетия-Алания, р-н Кировский, с. Комсомольское, ул. Советская, 2	Кировский	15:02:0070102:44	003002000000 Земли населенных пунктов	Для ведения личного подсобного хозяйства	13	02.020	3 524	251,00	885 261,16
7629	Респ. Северная Осетия - Алания, р-н Кировский, с. Комсомольское, ул. Таутиева, 10	Кировский	15:02:0070102:5	003002000000 Земли населенных пунктов	Для ведения личного подсобного хозяйства	13	02.020	1 764	251,00	443 271,67
7630	Респ. Северная Осетия - Алания, р-н Кировский, с. Комсомольское, ул. Таутиева, 12	Кировский	15:02:0070102:6	003002000000 Земли населенных пунктов	Для ведения личного подсобного хозяйства	13	02.020	1 784	251,00	448 299,01
7631	Российская Федерация, Республика Северная Осетия-Алания, Кировский муниципальный район, с. Комсомольское, ул. Таутиева, 14	Кировский	15:02:0070102:7	003002000000 Земли населенных пунктов	Для ведения личного подсобного хозяйства	13	02.020	4 199	251,00	1 054 826,01
7632	Респ. Северная Осетия - Алания, р-н Кировский, с. Комсомольское, ул. Советская, 4	Кировский	15:02:0070102:9	003002000000 Земли населенных пунктов	Для ведения личного подсобного хозяйства	13	02.020	2 902	251,00	729 265,36
7633	Респ. Северная Осетия - Алания, р-н Кировский, с. Комсомольское, ул. Комсомольская, 2	Кировский	15:02:0070103:1	003002000000 Земли населенных пунктов	Для ведения личного подсобного хозяйства	13	02.020	6 294	251,00	1 581 499,37
7634	Респ. Северная Осетия - Алания, р-н Кировский, с. Комсомольское, ул. Комсомольская, 20	Кировский	15:02:0070103:10	003002000000 Земли населенных пунктов	Для ведения личного подсобного хозяйства	13	02.020	2 153	251,00	539 813,20
7635	Северная Осетия - Алания респ, р-н Кировский, с Комсомольское, ул Комсомольская, 22	Кировский	15:02:0070103:11	003002000000 Земли населенных пунктов	Для ведения личного подсобного хозяйства	13	02.020	1 938	251,00	484 603,70
7636	Респ. Северная Осетия - Алания, р-н Кировский, с. Комсомольское, ул. Комсомольская, 24	Кировский	15:02:0070103:12	003002000000 Земли населенных пунктов	Для ведения личного подсобного хозяйства	13	02.020	2 580	251,00	646 279,80
7637	Респ. Северная Осетия - Алания, р-н Кировский, с. Комсомольское, ул. Комсомольская, 26	Кировский	15:02:0070103:13	003002000000 Земли населенных пунктов	Для ведения личного подсобного хозяйства	13	02.020	4 174	251,00	1 047 098,57
7638	Респ. Северная Осетия - Алания, р-н Кировский, с. Комсомольское, ул. Комсомольская, 28	Кировский	15:02:0070103:14	003002000000 Земли населенных пунктов	Для ведения личного подсобного хозяйства	13	02.020	2 876	251,00	722 134,81
7639	Северная Осетия - Алания респ, р-н Кировский, с Комсомольское, ул Комсомольская, 30	Кировский	15:02:0070103:15	003002000000 Земли населенных пунктов	Для ведения личного подсобного хозяйства	13	02.020	1 905	251,00	478 326,05
7640	Российская Федерация, Республика Северная Осетия - Алания, Кировский район, с. Комсомольское, скважина 2	Кировский	15:02:0070103:176	003002000000 Земли населенных пунктов	общее пользование водными объектами	6	11.010	409	257,36	79 521,21
7641	Республика Северная Осетия - Алания, Кировский район, восточная окраина с Комсомольское	Кировский	15:02:0070103:179	003002000000 Земли населенных пунктов	Скотоводство	1	01.080	10 961	100,21	1 268 156,20
7642	Респ. Северная Осетия - Алания, Кировский р-н, с. Комсомольское	Кировский	15:02:0070103:181	003002000000 Земли населенных пунктов	Для размещения объектов дошкольного, начального, общего и среднего (полного) общего образования	3	03.050	10 069	320,13	3 231 300,29
7643	Российская Федерация, Республика Северная Осетия - Алания, Кировский район, с. Комсомольское, скважина 2	Кировский	15:02:0070103:186	003002000000 Земли населенных пунктов	Общее пользование водными объектами	6	11.010	626	257,36	161 122,08

№ п/п	Местоположение ЗУ	Район	Кадастровый номер ЗУ	Категория земель	Разрешенное использование по документу	Код вида разрешенного использования (в соответствии с классификатором видов разрешенного использования земельных участков)	Вид использования объектов недвижимости	Площадь	УПКС	КС
7644	Респ. Северная Осетия - Алания, р-н Кировский, с. Комсомольское, ул. Комсомольская, 4	Кировский	15:02:0070103:2	003002000000 Земли населенных пунктов	Для ведения личного подсобного хозяйства	13	02.020	2 219	251,00	557 165,71
7645	Респ. Северная Осетия - Алания, р-н Кировский, с. Комсомольское, ул. Комсомольская, 6	Кировский	15:02:0070103:3	003002000000 Земли населенных пунктов	Для ведения личного подсобного хозяйства	13	02.020	2 600	251,00	652 843,00
7646	Республика Северная Осетия-Алания, р-н Кировский, с Комсомольское, ул Комсомольская, 8	Кировский	15:02:0070103:4	003002000000 Земли населенных пунктов	Для ведения личного подсобного хозяйства	13	02.020	2 336	251,00	586 536,24
7647	Респ. Северная Осетия - Алания, р-н Кировский, с. Комсомольское, ул. Комсомольская, 10	Кировский	15:02:0070103:5	003002000000 Земли населенных пунктов	Для ведения личного подсобного хозяйства	13	02.020	2 627	251,00	659 913,35
7648	Российская Федерация, Республика Северная Осетия-Алания, Кировский муниципальный район, с. Комсомольское, ул. Комсомольская, 12	Кировский	15:02:0070103:6	003002000000 Земли населенных пунктов	Для ведения личного подсобного хозяйства	13	02.020	2 701	251,00	678 454,09
7649	Российская Федерация, Республика Северная Осетия-Алания, Кировский муниципальный район, с. Комсомольское, ул. Комсомольская, 14	Кировский	15:02:0070103:7	003002000000 Земли населенных пунктов	Для ведения личного подсобного хозяйства	13	02.020	2 247	251,00	564 666,33
7650	Российская Федерация, Республика Северная Осетия-Алания, Кировский муниципальный район, с. Комсомольское, ул. Комсомольская, 16	Кировский	15:02:0070103:8	003002000000 Земли населенных пунктов	Для ведения личного подсобного хозяйства и эксплуатации жилого дома	13	02.020	2 494	251,00	626 474,91
7651	Респ. Северная Осетия - Алания, р-н Кировский, с. Комсомольское, ул. Комсомольская, 18	Кировский	15:02:0070103:9	003002000000 Земли населенных пунктов	Для ведения личного подсобного хозяйства	13	02.020	2 166	251,00	544 289,00
7652	Респ. Северная Осетия - Алания, р-н Кировский, с. Комсомольское, ул. Таутиева, 1	Кировский	15:02:0070104:1	003002000000 Земли населенных пунктов	Для ведения личного подсобного хозяйства	13	02.020	2 009	251,00	504 749,81
7653	Республика Северная Осетия - Алания, Кировский р-н, с Комсомольское, ул Ленина, 56 а	Кировский	15:02:0070104:145	003002000000 Земли населенных пунктов	Для ведения личного подсобного хозяйства	13	02.020	1 839	251,00	462 234,51
7654	Респ. Северная Осетия - Алания, р-н. Кировский, с. Комсомольское, ул. Ленина, 54в	Кировский	15:02:0070104:147	003002000000 Земли населенных пунктов	парикмахерская	3	03.034	66	315,21	22 785,81
7655	Республика Северная Осетия - Алания, Кировский район, с Комсомольское, ул Советская, 3в	Кировский	15:02:0070104:149	003002000000 Земли населенных пунктов	Для ведения личного подсобного хозяйства	13	02.020	1 072	251,00	269 168,36
7656	Российская Федерация, Республика Северная Осетия-Алания, Кировский р-н, пгт Комсомольское, ул Таутиева, 1 А	Кировский	15:02:0070104:150	003002000000 Земли населенных пунктов	Для ведения личного подсобного хозяйства	13	02.020	1 829	251,00	459 215,61
7657	Российская Федерация, Республика Северная Осетия - Алания, Кировский р-н, 0,4 км восточная окраина с. Комсомольское	Кировский	15:02:0070104:151	003002000000 Земли населенных пунктов	Для ведения личного подсобного хозяйства	13	02.020	2 473	251,00	621 147,75
7658	Республика Северная Осетия-Алания, р-н Кировский, с Комсомольское, ул Таутиева, 2"а"	Кировский	15:02:0070104:2	003002000000 Земли населенных пунктов	Для ведения личного подсобного хозяйства	13	02.020	1 652	251,00	415 055,04
7659	Республика Северная Осетия-Алания, р-н Кировский, с. Комсомольское, ул. Таутиева, 5	Кировский	15:02:0070104:3	003002000000 Земли населенных пунктов	Для ведения личного подсобного хозяйства	13	02.020	2 983	251,00	749 248,20
7660	Респ. Северная Осетия - Алания, р-н Кировский, с. Комсомольское, ул. Таутиева, 3"а"	Кировский	15:02:0070104:32	003002000000 Земли населенных пунктов	Для ведения личного подсобного хозяйства	13	02.020	1 140	251,00	286 390,51
7661	Респ. Северная Осетия - Алания, р-н Кировский, с. Комсомольское, ул. Таутиева, 7	Кировский	15:02:0070104:4	003002000000 Земли населенных пунктов	Для ведения личного подсобного хозяйства	13	02.020	4 170	251,00	1 047 405,40
7662	Северная Осетия - Алания респ, р-н Кировский, с Комсомольское, ул Таутиева, 9	Кировский	15:02:0070104:5	003002000000 Земли населенных пунктов	Для ведения личного подсобного хозяйства	13	02.020	3 686	251,00	926 530,82
7663	Республика Северная Осетия-Алания, р-н Кировский, с. Комсомольское, ул. Таутиева, 11	Кировский	15:02:0070104:6	003002000000 Земли населенных пунктов	Для ведения личного подсобного хозяйства	13	02.020	4 703	251,00	1 182 161,27
7664	Северная Осетия - Алания респ, р-н Кировский, с Комсомольское, ул Таутиева, 13	Кировский	15:02:0070104:7	003002000000 Земли населенных пунктов	Для эксплуатации жилого дома и ведения личного подсобного хозяйства	13	02.020	3 666	251,00	921 369,40
7665	Российская Федерация ,Республика Северная Осетия - Алания Кировский район, с. Комсомольское, ул. Таутиева, 15	Кировский	15:02:0070104:8	003002000000 Земли населенных пунктов	Для ведения личного подсобного хозяйства	13	02.020	4 466	251,00	1 122 737,92
7666	Респ. Северная Осетия - Алания, р-н Кировский, с. Комсомольское, ул. Таутиева, 17	Кировский	15:02:0070104:9	003002000000 Земли населенных пунктов	Для ведения личного подсобного хозяйства	13	02.020	2 860	251,00	718 226,40
7667	Респ. Северная Осетия - Алания, р-н Кировский, с. Комсомольское, ул. Советская, 53	Кировский	15:02:0070105:10	003002000000 Земли населенных пунктов	Для ведения личного подсобного хозяйства	13	02.020	4 251	251,00	1 068 363,59
7668	Респ. Северная Осетия - Алания, р-н Кировский, с. Комсомольское, ул. Советская, 55	Кировский	15:02:0070105:11	003002000000 Земли населенных пунктов	Для ведения личного подсобного хозяйства	13	02.020	3 812	251,00	957 155,08
7669	Респ. Северная Осетия - Алания, р-н Кировский, с. Комсомольское, ул. Советская, 57	Кировский	15:02:0070105:12	003002000000 Земли населенных пунктов	Для ведения личного подсобного хозяйства	13	02.020	427	251,00	107 275,33
7670	Республика Северная Осетия - Алания, р-н Кировский, с. Комсомольское, ул. Комсомольская, 1	Кировский	15:02:0070105:13	003002000000 Земли населенных пунктов	Для ведения личного подсобного хозяйства	13	02.020	3 163	251,00	794 911,30
7671	Республика Северная Осетия - Алания, р-н Кировский, с. Комсомольское, ул. Комсомольская, 3	Кировский	15:02:0070105:14	003002000000 Земли населенных пунктов	Для ведения личного подсобного хозяйства	13	02.020	2 500	251,00	627 775,00
7672	Респ. Северная Осетия - Алания, р-н Кировский, с. Комсомольское, ул. Комсомольская, 5	Кировский	15:02:0070105:15	003002000000 Земли населенных пунктов	Для ведения личного подсобного хозяйства	13	02.020	2 920	251,00	733 682,80
7673	Респ. Северная Осетия - Алания, р-н Кировский, с. Комсомольское, ул. Комсомольская, 7	Кировский	15:02:0070105:16	003002000000 Земли населенных пунктов	Для ведения личного подсобного хозяйства	13	02.020	2 920	251,00	733 682,80
7674	Респ. Северная Осетия - Алания, р-н Кировский, с. Комсомольское, ул. Комсомольская, 9	Кировский	15:02:0070105:17	003002000000 Земли населенных пунктов	Для ведения личного подсобного хозяйства	13	02.020	2 959	251,00	743 715,50
7675	Российская Федерация, Республика Северная Осетия-Алания, Кировский район, с. Комсомольское, ул Советская, 35 "А"	Кировский	15:02:0070105:178	003002000000 Земли населенных пунктов	Для ведения личного подсобного хозяйства	13	02.020	836	251,00	210 093,04
7676	Российская Федерация, Республика Северная Осетия-Алания, Кировский район, с. Комсомольское, ул Советская, 35	Кировский	15:02:0070105:179	003002000000 Земли населенных пунктов	Для ведения личного подсобного хозяйства	13	02.020	2 396	251,00	602 122,84
7677	Республика Северная Осетия-Алания, р-н Кировский, с Комсомольское, ул Комсомольская, 11	Кировский	15:02:0070105:18	003002000000 Земли населенных пунктов	Для ведения личного подсобного хозяйства	13	02.020	2 706	251,00	679 149,84
7678	Республика Северная Осетия-Алания, р-н Кировский, с Комсомольское, ул Комсомольская, 13	Кировский	15:02:0070105:19	003002000000 Земли населенных пунктов	Для ведения личного подсобного хозяйства	13	02.020	2 260	251,00	567 863,40
7679	Респ. Северная Осетия - Алания, р-н Кировский, с. Комсомольское, ул. Советская, 37	Кировский	15:02:0070105:2	003002000000 Земли населенных пунктов	Для ведения личного подсобного хозяйства	13	02.020	3 760	251,00	944 120,20
7680	Респ. Северная Осетия - Алания, р-н Кировский, с. Комсомольское, ул. Комсомольская, 15	Кировский	15:02:0070105:20	003002000000 Земли населенных пунктов	Для ведения личного подсобного хозяйства	13	02.020	3 665	251,00	920 961,35
7681	Респ. Северная Осетия - Алания, р-н Кировский, с. Комсомольское, ул. Комсомольская, 17	Кировский	15:02:0070105:21	003002000000 Земли населенных пунктов	Для ведения личного подсобного хозяйства	13	02.020	2 572	251,00	646 165,36
7682	Северная Осетия - Алания респ, р-н Кировский, с. Комсомольское, ул. Комсомольская, 19	Кировский	15:02:0070105:22	003002000000 Земли населенных пунктов	Для ведения личного подсобного хозяйства	13	02.020	2 275	251,00	571 229,75
7683	Республика Северная Осетия-Алания, р-н Кировский, с Комсомольское, ул Комсомольская, 21	Кировский	15:02:0070105:23	003002000000 Земли населенных пунктов	Для ведения личного подсобного хозяйства	13	02.020	2 662	251,00	668 951,56

№ п/п	Местоположение ЗУ	Район	Кадастровый номер ЗУ	Категория земель	Разрешенное использование по документу	Код вида разрешенного использования (в соответствии с классификатором видов разрешенного использования земельных участков)	Вид использования объектов недвижимости	Площадь	УПКС	КС
7684	Северная Осетия - Алания респ, р-н Кировский, с Комсомольское, ул Комсомольская, 23	Кировский	15:02:0070105:24	0003002000000 Земли населенных пунктов	Для ведения личного подсобного хозяйства	13	02.020	0,0950	251,00	991 665,50
7685	Респ. Северная Осетия - Алания, р-н Кировский, с. Комсомольское, ул. Советская, 39	Кировский	15:02:0070105:3	0003002000000 Земли населенных пунктов	Для ведения личного подсобного хозяйства	13	02.020	0,0781	251,00	816 042,50
7686	Северная Осетия - Алания респ, р-н Кировский, с Комсомольское, ул Советская, 41	Кировский	15:02:0070105:4	0003002000000 Земли населенных пунктов	Для эксплуатации жилого дома и ведения личного подсобного хозяйства	13	02.020	1 063,0	251,00	1 216 159,67
7687	Респ. Северная Осетия - Алания, р-н Кировский, с. Комсомольское, ул. Советская, 43	Кировский	15:02:0070105:5	0003002000000 Земли населенных пунктов	Для ведения личного подсобного хозяйства	13	02.020	1 060,0	251,00	1 021 117,20
7688	Респ. Северная Осетия - Алания, р-н Кировский, с. Комсомольское, ул. Советская, 45	Кировский	15:02:0070105:6	0003002000000 Земли населенных пунктов	Для ведения личного подсобного хозяйства	13	02.020	0 720	251,00	941 074,80
7689	Респ. Северная Осетия - Алания, р-н Кировский, с. Комсомольское, ул. Советская, 47	Кировский	15:02:0070105:7	0003002000000 Земли населенных пунктов	Для ведения личного подсобного хозяйства	13	02.020	0 716	251,00	941 065,32
7690	Респ. Северная Осетия - Алания, р-н Кировский, с. Комсомольское, ул. Советская, 49	Кировский	15:02:0070105:8	0003002000000 Земли населенных пунктов	Для ведения личного подсобного хозяйства	13	02.020	2 795	251,00	761 796,25
7691	Респ. Северная Осетия - Алания, р-н Кировский, с. Комсомольское, ул. Советская, 51	Кировский	15:02:0070105:9	0003002000000 Земли населенных пунктов	Для ведения личного подсобного хозяйства	13	02.020	1 756	251,00	479 037,64
7692	Респ. Северная Осетия - Алания, р-н Кировский, с. Комсомольское, ул. Таутиева, 16	Кировский	15:02:0070106:1	0003002000000 Земли населенных пунктов	Для ведения личного подсобного хозяйства	13	02.020	2 363	251,00	627 725,00
7693	Российская Федерация, Республика Северная Осетия-Алания, Кировский муниципальный район, с. Комсомольское, ул. Таутиева, 18 А	Кировский	15:02:0070106:139	0003002000000 Земли населенных пунктов	Для ведения личного подсобного хозяйства	13	02.020	627	251,00	167 144,25
7694	Российская Федерация, Республика Северная Осетия-Алания, Кировский муниципальный район, с. Комсомольское, ул. Таутиева, 18	Кировский	15:02:0070106:140	0003002000000 Земли населенных пунктов	Для ведения личного подсобного хозяйства	13	02.020	1 931	251,00	513 658,06
7695	Республика Северная Осетия - Алания, Кировский район, с Комсомольское, ул. Таутиева, 20	Кировский	15:02:0070106:3	0003002000000 Земли населенных пунктов	Для ведения личного подсобного хозяйства	13	02.020	2 359	251,00	629 981,81
7696	Республика Северная Осетия - Алания, Кировский район, с Комсомольское, ул. Таутиева, 22	Кировский	15:02:0070106:4	0003002000000 Земли населенных пунктов	Для ведения личного подсобного хозяйства	13	02.020	2 429	251,00	649 097,62
7697	Респ. Северная Осетия - Алания, р-н Кировский, с. Комсомольское, ул. Советская, 22	Кировский	15:02:0070106:5	0003002000000 Земли населенных пунктов	Для ведения личного подсобного хозяйства	13	02.020	2 360	251,00	627 725,00
7698	Респ. Северная Осетия - Алания, р-н Кировский, с. Комсомольское, ул. Советская, 24	Кировский	15:02:0070106:6	0003002000000 Земли населенных пунктов	Для ведения личного подсобного хозяйства	13	02.020	2 630	251,00	660 366,70
7699	Респ. Северная Осетия - Алания, р-н Кировский, с. Комсомольское, ул. Советская, 26	Кировский	15:02:0070106:7	0003002000000 Земли населенных пунктов	Для ведения личного подсобного хозяйства	13	02.020	2 899	251,00	727 156,64
7700	Северная Осетия - Алания респ, р-н Кировский, с Комсомольское, ул Советская, 28	Кировский	15:02:0070106:8	0003002000000 Земли населенных пунктов	Для эксплуатации жилого дома и ведения личного подсобного хозяйства	13	02.010	2 866	251,00	701 558,54
7701	Респ. Северная Осетия - Алания, р-н Кировский, с. Комсомольское, ул. Ленина, 58	Кировский	15:02:0070107:1	0003002000000 Земли населенных пунктов	Для эксплуатации нежилого здания (магазина)	4	04.040	176	662,82	116 291,96
7702	Российская Федерация, Республика Северная Осетия-Алания, Кировский район, с. Комсомольское, ул. Ленина, 60"а"	Кировский	15:02:0070107:147	0003002000000 Земли населенных пунктов	спорт	3	05.012	3 118	69,05	217 369,09
7703	Республика Северная Осетия-Алания, Кировский район, с. Комсомольское, ул. Ленина, 62 "г"	Кировский	15:02:0070107:148	0003002000000 Земли населенных пунктов	историко - культурная деятельность	3	09.030	93	8,12	755,16
7704	Респ. Северная Осетия - Алания, р-н, Кировский, с. Комсомольское, ул. Ленина	Кировский	15:02:0070107:150	0003002000000 Земли населенных пунктов	Бытовое обслуживание	3	03.034	16	335,21	5 211,92
7705	Российская Федерация, Республика Северная Осетия-Алания, Кировский район, с. Комсомольское, ул. Ленина, 62"е"	Кировский	15:02:0070107:152	0003002000000 Земли населенных пунктов	Бытовое обслуживание	3	03.030	93	335,21	31 302,92
7706	Российская Федерация, Республика Северная Осетия-Алания, Кировский район, с. Комсомольское, ул. Ленина, 62 "ж"	Кировский	15:02:0070107:153	0003002000000 Земли населенных пунктов	Бытовое обслуживание	3	03.030	37	335,21	12 377,88
7707	Российская Федерация, Республика Северная Осетия-Алания, Кировский район, с. Комсомольское, ул. Ленина	Кировский	15:02:0070107:155	0003002000000 Земли населенных пунктов	Бытовое обслуживание	3	03.030	13	335,21	4 488,12
7708	Респ. Северная Осетия - Алания, р-н Кировский, с. Комсомольское, ул. Ленина, 60	Кировский	15:02:0070107:2	0003002000000 Земли населенных пунктов	Для иных целей	3	03.060	1 080	242,54	262 156,50
7709	Респ. Северная Осетия - Алания, р-н Кировский, с. Комсомольское, ул. Таутиева, 24	Кировский	15:02:0070108:1	0003002000000 Земли населенных пунктов	Для ведения личного подсобного хозяйства	13	02.020	2 768	251,00	695 017,12
7710	Респ. Северная Осетия - Алания, р-н Кировский, с. Комсомольское, ул. Советская, 38	Кировский	15:02:0070108:10	0003002000000 Земли населенных пунктов	Для ведения личного подсобного хозяйства	13	02.020	1 900	251,00	477 071,00
7711	Респ. Северная Осетия - Алания, р-н Кировский, с. Комсомольское, ул. Советская, 40	Кировский	15:02:0070108:11	0003002000000 Земли населенных пунктов	Для ведения личного подсобного хозяйства	13	02.020	2 412	251,00	611 033,76
7712	Российская Федерация, Республика Северная Осетия - Алания, Кировский район, с Комсомольское, ул. Таутиева, 26	Кировский	15:02:0070108:2	0003002000000 Земли населенных пунктов	Для ведения личного подсобного хозяйства	13	02.020	4 200	251,00	1 054 578,00
7713	Респ. Северная Осетия - Алания, р-н Кировский, с. Комсомольское, ул. Таутиева, 28	Кировский	15:02:0070108:3	0003002000000 Земли населенных пунктов	Для ведения личного подсобного хозяйства	13	02.020	2 546	251,00	639 269,24
7714	Респ. Северная Осетия - Алания, р-н Кировский, с. Комсомольское, ул. Таутиева, 30	Кировский	15:02:0070108:4	0003002000000 Земли населенных пунктов	Для ведения личного подсобного хозяйства	13	02.020	1 797	251,00	451 258,73
7715	Респ. Северная Осетия - Алания, р-н Кировский, с. Комсомольское, ул. Таутиева, 32	Кировский	15:02:0070108:5	0003002000000 Земли населенных пунктов	Для ведения личного подсобного хозяйства	13	02.020	3 305	251,00	829 852,15
7716	Респ. Северная Осетия - Алания, р-н Кировский, с. Комсомольское, ул. Советская, 30	Кировский	15:02:0070108:6	0003002000000 Земли населенных пунктов	Для ведения личного подсобного хозяйства	13	02.020	2 849	251,00	715 488,41
7717	Респ. Северная Осетия - Алания, р-н Кировский, с. Комсомольское, ул. Советская, 34	Кировский	15:02:0070108:8	0003002000000 Земли населенных пунктов	Для ведения личного подсобного хозяйства	13	02.020	2 495	251,00	626 669,55
7718	Респ. Северная Осетия - Алания, р-н Кировский, с. Комсомольское, ул. Советская, 36	Кировский	15:02:0070108:9	0003002000000 Земли населенных пунктов	Для ведения личного подсобного хозяйства	13	02.020	2 010	251,00	504 690,90
7719	Респ. Северная Осетия - Алания, р-н Кировский, с. Комсомольское, ул. Ленина, 13	Кировский	15:02:0070109:1	0003002000000 Земли населенных пунктов	Для ведения личного подсобного хозяйства	13	02.020	937	251,00	235 271,33
7720	Северная Осетия - Алания респ, р-н Кировский, с Комсомольское, ул Ленина, 31	Кировский	15:02:0070109:10	0003002000000 Земли населенных пунктов	Для ведения личного подсобного хозяйства	13	02.020	1 704	251,00	427 906,27
7721	Респ. Северная Осетия - Алания, р-н Кировский, с. Комсомольское, ул. Ленина, 33	Кировский	15:02:0070109:11	0003002000000 Земли населенных пунктов	Для ведения личного подсобного хозяйства	13	02.020	4 000	251,00	1 004 360,00
7722	Респ. Северная Осетия - Алания, р-н Кировский, с. Комсомольское, ул. Ленина, 35	Кировский	15:02:0070109:12	0003002000000 Земли населенных пунктов	Для ведения личного подсобного хозяйства	13	02.020	4 168	251,00	1 046 543,12
7723	Респ. Северная Осетия - Алания, р-н Кировский, с. Комсомольское, ул. Ленина, 37	Кировский	15:02:0070109:13	0003002000000 Земли населенных пунктов	Для ведения личного подсобного хозяйства	13	02.020	3 500	251,00	878 815,00
7724	Респ. Северная Осетия - Алания, р-н Кировский, с. Комсомольское, ул. Ленина, 39	Кировский	15:02:0070109:14	0003002000000 Земли населенных пунктов	Для ведения личного подсобного хозяйства	13	02.020	493	251,00	123 789,55

№ п/п	Местоположение ЗУ	Район	Кадастровый номер ЗУ	Категория земель	Разрешенное использование по документу	Код вида разрешенного использования (в соответствии с классификатором видов разрешенного использования земельных участков)	Вид использования объектов недвижимости	Площадь	УПКС	КС
7725	Республика Северная Осетия-Алания, р-н Кировский, с. Комсомольское, ул. Ленина, 47"а"	Кировский	15:02:0070109:146	0030020000000 Земли населенных пунктов	Для ведения личного подсобного хозяйства	13	02.020	2 500	251.09	627 725.00
7726	Респ. Северная Осетия - Алания, р-н Кировский, с. Комсомольское, ул. Ленина, 41	Кировский	15:02:0070109:15	0030020000000 Земли населенных пунктов	Для ведения личного подсобного хозяйства	13	02.020	4 962	251.09	1 245 908.58
7727	Респ. Северная Осетия - Алания, р-н Кировский, с. Комсомольское, ул. Ленина, 43	Кировский	15:02:0070109:16	0030020000000 Земли населенных пунктов	Для ведения личного подсобного хозяйства	13	02.020	4 927	251.09	1 237 123.43
7728	Респ. Северная Осетия - Алания, р-н Кировский, с. Комсомольское, ул. Ленина, 45	Кировский	15:02:0070109:17	0030020000000 Земли населенных пунктов	Для ведения личного подсобного хозяйства	13	02.020	4 475	251.09	1 123 627.75
7729	Республика Северная Осетия - Алания, р-н Кировский, с. Комсомольское, ул. Ленина, 49	Кировский	15:02:0070109:19	0030020000000 Земли населенных пунктов	Дошкольное, начальное и среднее общее образование	3	03.050	6 729	251.09	1 689 691.77
7730	Респ. Северная Осетия - Алания, р-н Кировский, с. Комсомольское, ул. Ленина, 15	Кировский	15:02:0070109:2	0030020000000 Земли населенных пунктов	Для ведения личного подсобного хозяйства	13	02.020	2 000	251.09	502 200.00
7731	Респ. Северная Осетия - Алания, р-н Кировский, с. Комсомольское, ул. Ленина, 51	Кировский	15:02:0070109:20	0030020000000 Земли населенных пунктов	Для эксплуатации жилого дома	13	02.010	5 000	251.09	1 255 982.50
7732	Респ. Северная Осетия - Алания, р-н Кировский, с. Комсомольское, ул. Ленина, 53	Кировский	15:02:0070109:21	0030020000000 Земли населенных пунктов	Для ведения личного подсобного хозяйства	13	02.020	4 827	251.09	1 212 031.33
7733	Респ. Северная Осетия - Алания, р-н Кировский, с. Комсомольское, ул. Ленина, 55	Кировский	15:02:0070109:22	0030020000000 Земли населенных пунктов	Для ведения личного подсобного хозяйства	13	02.020	4 868	251.09	1 221 552.85
7734	Северная Осетия - Алания респ, р-н Кировский, с Комсомольское, ул Ленина, 57	Кировский	15:02:0070109:23	0030020000000 Земли населенных пунктов	Для ведения личного подсобного хозяйства и эксплуатации жилого дома	13	02.020	5 217	251.09	1 309 936.53
7735	Респ. Северная Осетия - Алания, р-н Кировский, с. Комсомольское, ул. Ленина, 59	Кировский	15:02:0070109:24	0030020000000 Земли населенных пунктов	Для ведения личного подсобного хозяйства	13	02.020	5 172	251.09	1 298 687.18
7736	Респ. Северная Осетия - Алания, р-н Кировский, с. Комсомольское, ул. Ленина, 61	Кировский	15:02:0070109:25	0030020000000 Земли населенных пунктов	Для ведения личного подсобного хозяйства	13	02.020	2 425	251.09	608 849.25
7737	Респ. Северная Осетия - Алания, р-н Кировский, с. Комсомольское, ул. Ленина, 63	Кировский	15:02:0070109:26	0030020000000 Земли населенных пунктов	Для ведения личного подсобного хозяйства	13	02.020	2 013	251.09	505 444.37
7738	Российская Федерация, Республика Северная Осетия-Алания, Кировский район, с. Комсомольское, ул. Ленина, 67а	Кировский	15:02:0070109:264	0030020000000 Земли населенных пунктов	Спорт	3	05.012	659	251.09	165 433.27
7739	РСО-Алания, Кировский район, с. Комсомольское, ул. Ленина, 69 "а"	Кировский	15:02:0070109:265	0030020000000 Земли населенных пунктов	Историко-культурная деятельность (военные захоронения)	3	09.030	122	251.09	30 640.61
7740	Республика Северная Осетия - Алания, Кировский район, с. Комсомольское, ул. Ленина, 65	Кировский	15:02:0070109:266	0030020000000 Земли населенных пунктов	Для ведения личного подсобного хозяйства	13	02.020	3 823	251.09	959 618.80
7741	Республика Северная Осетия - Алания, Кировский район, с. Комсомольское, ул. Ленина, 65 А	Кировский	15:02:0070109:267	0030020000000 Земли населенных пунктов	Магазины	4	04.040	851	251.09	213 599.02
7742	Российская Федерация, Республика Северная Осетия-Алания, Кировский р-н, с Комсомольское, ул Ленина, 47	Кировский	15:02:0070109:278	0030020000000 Земли населенных пунктов	Для ведения личного подсобного хозяйства	13	02.020	1 270	251.09	318 843.30
7743	Российская Федерация, Республика Северная Осетия-Алания, Кировский район, с. Комсомольское, ул. Ленина, 47"б"	Кировский	15:02:0070109:279	0030020000000 Земли населенных пунктов	Для ведения личного подсобного хозяйства	13	02.020	160	251.09	40 171.10
7744	Российская Федерация, Республика Северная Осетия-Алания, Кировский р-н, с. Комсомольское	Кировский	15:02:0070109:280	0030020000000 Земли населенных пунктов	Оказание услуг связи	6	06.080	192	120.57	60 749.11
7745	Респ. Северная Осетия - Алания, р-н Кировский, с. Комсомольское, ул. Ленина, 17	Кировский	15:02:0070109:3	0030020000000 Земли населенных пунктов	Для ведения личного подсобного хозяйства	13	02.020	2 417	251.09	606 664.53
7746	Респ. Северная Осетия - Алания, р-н Кировский, с. Комсомольское, ул. Ленина, 71	Кировский	15:02:0070109:30	0030020000000 Земли населенных пунктов	Для ведения личного подсобного хозяйства	13	02.020	2 920	251.09	733 182.80
7747	Северная Осетия - Алания респ, р-н Кировский, с Комсомольское, ул Таутиева, 19	Кировский	15:02:0070109:31	0030020000000 Земли населенных пунктов	Для эксплуатации жилого дома и ведения личного подсобного хозяйства	13	02.020	3 921	251.09	984 523.89
7748	Респ. Северная Осетия - Алания, р-н Кировский, с. Комсомольское, ул. Таутиева, 21	Кировский	15:02:0070109:32	0030020000000 Земли населенных пунктов	Для ведения личного подсобного хозяйства	13	02.020	3 468	251.09	870 780.12
7749	Республика Северная Осетия-Алания, р-н Кировский, с Комсомольское, ул Таутиева, д 21а	Кировский	15:02:0070109:33	0030020000000 Земли населенных пунктов	Для ведения личного подсобного хозяйства	13	02.020	920	251.09	231 062.80
7750	Российская Федерация, Республика Северная Осетия-Алания, Кировский район, с. Комсомольское, ул. Таутиева, 23	Кировский	15:02:0070109:34	0030020000000 Земли населенных пунктов	Для ведения личного подсобного хозяйства	13	02.020	1 859	251.09	466 776.31
7751	Российская Федерация, Республика Северная Осетия-Алания, Кировский район, с. Комсомольское, ул. Таутиева, 25	Кировский	15:02:0070109:35	0030020000000 Земли населенных пунктов	Для ведения личного подсобного хозяйства	13	02.020	1 971	251.09	494 996.39
7752	Респ. Северная Осетия - Алания, р-н Кировский, с. Комсомольское, ул. Таутиева, 27	Кировский	15:02:0070109:36	0030020000000 Земли населенных пунктов	Для ведения личного подсобного хозяйства	13	02.020	4 873	251.09	1 223 926.87
7753	Респ. Северная Осетия - Алания, р-н Кировский, с. Комсомольское, ул. Таутиева, 29	Кировский	15:02:0070109:37	0030020000000 Земли населенных пунктов	Для ведения личного подсобного хозяйства	13	02.020	3 656	251.09	918 186.23
7754	Респ. Северная Осетия - Алания, р-н Кировский, с. Комсомольское, ул. Таутиева, 31	Кировский	15:02:0070109:38	0030020000000 Земли населенных пунктов	Для ведения личного подсобного хозяйства	13	02.020	3 863	251.09	970 017.07
7755	Респ. Северная Осетия - Алания, р-н Кировский, с. Комсомольское, ул. Таутиева, 33	Кировский	15:02:0070109:39	0030020000000 Земли населенных пунктов	Для ведения личного подсобного хозяйства	13	02.020	3 752	251.09	942 089.68
7756	Респ. Северная Осетия - Алания, р-н Кировский, с. Комсомольское, ул. Ленина, 19	Кировский	15:02:0070109:4	0030020000000 Земли населенных пунктов	Для ведения личного подсобного хозяйства	13	02.020	2 453	251.09	592 814.77
7757	Респ. Северная Осетия - Алания, р-н Кировский, с. Комсомольское, ул. Таутиева, 35	Кировский	15:02:0070109:40	0030020000000 Земли населенных пунктов	Для ведения личного подсобного хозяйства	13	02.020	2 094	251.09	525 543.47
7758	Респ. Северная Осетия - Алания, р-н Кировский, с. Комсомольское, ул. Таутиева, 37	Кировский	15:02:0070109:41	0030020000000 Земли населенных пунктов	Для ведения личного подсобного хозяйства	13	02.020	2 742	251.09	688 188.78
7759	Респ. Северная Осетия - Алания, р-н Кировский, с. Комсомольское, ул. Таутиева, 39	Кировский	15:02:0070109:42	0030020000000 Земли населенных пунктов	Для ведения личного подсобного хозяйства	13	02.020	3 823	251.09	959 372.07
7760	Респ. Северная Осетия - Алания, р-н Кировский, с. Комсомольское, ул. Таутиева, 41	Кировский	15:02:0070109:43	0030020000000 Земли населенных пунктов	Для ведения личного подсобного хозяйства	13	02.020	3 130	251.09	661 236.70
7761	Респ. Северная Осетия - Алания, р-н Кировский, с. Комсомольское, ул. Таутиева, 43	Кировский	15:02:0070109:44	0030020000000 Земли населенных пунктов	Для ведения личного подсобного хозяйства	13	02.020	2 946	251.09	739 711.14
7762	Республика Северная Осетия-Алания, р-н Кировский, с Комсомольское, ул Таутиева, д 45	Кировский	15:02:0070109:45	0030020000000 Земли населенных пунктов	Для ведения личного подсобного хозяйства	13	02.020	2 600	251.09	652 614.00
7763	Респ. Северная Осетия - Алания, р-н Кировский, с. Комсомольское, ул. Ленина, 21	Кировский	15:02:0070109:5	0030020000000 Земли населенных пунктов	Для ведения личного подсобного хозяйства	13	02.020	2 611	251.09	512 174.69
7764	Респ. Северная Осетия - Алания, р-н Кировский, с. Комсомольское, ул. Ленина, 23	Кировский	15:02:0070109:6	0030020000000 Земли населенных пунктов	Для ведения личного подсобного хозяйства	13	02.020	1 099	251.09	275 886.10
7765	Северная Осетия - Алания респ, р-н Кировский, с Комсомольское, ул Ленина, 25	Кировский	15:02:0070109:7	0030020000000 Земли населенных пунктов	Для эксплуатации жилого дома и ведения личного подсобного хозяйства	13	02.020	1 458	251.09	341 231.31

№ пп	Местоположение ЗУ	Район	Кадастровый номер ЗУ	Категория земель	Разрешенное использование по документу	Код вида разрешенного использования (в соответствии с классификатором видов разрешенного использования земельных участков)	Вид использования объектов недвижимости	Площадь	УПКС	КС
7766	Респ. Северная Осетия - Алания, р-н Кировский, с. Комсомольское, ул. Ленина, 27	Кировский	15:02:0070109:8	0030020000000 Земли населенных пунктов	Для ведения личного подсобного хозяйства	13	02.020	1 600	251,00	402 276,70
7767	Респ. Северная Осетия - Алания, р-н Кировский, с. Комсомольское, ул. Ленина, 29	Кировский	15:02:0070109:9	0030020000000 Земли населенных пунктов	Для ведения личного подсобного хозяйства и эксплуатации жилого дома	13	02.020	1 005	251,00	252 525,45
7768	Респ. Северная Осетия - Алания, р-н Кировский, с. Комсомольское, ул. Ленина, 10	Кировский	15:02:0070110:1	0030020000000 Земли населенных пунктов	Для ведения личного подсобного хозяйства	13	02.020	2 511	251,00	631 186,99
7769	Респ. Северная Осетия - Алания, р-н Кировский, с. Комсомольское, ул. Ленина, 28	Кировский	15:02:0070110:10	0030020000000 Земли населенных пунктов	Для ведения личного подсобного хозяйства	13	02.020	1 200	251,00	301 563,00
7770	Респ. Северная Осетия - Алания, р-н Кировский, с. Комсомольское, ул. Ленина, 30	Кировский	15:02:0070110:11	0030020000000 Земли населенных пунктов	Для ведения личного подсобного хозяйства	13	02.020	3 120	251,00	784 400,40
7771	Респ. Северная Осетия - Алания, р-н Кировский, с. Комсомольское, ул. Ленина, 32	Кировский	15:02:0070110:12	0030020000000 Земли населенных пунктов	Для ведения личного подсобного хозяйства	13	02.020	2 512	251,00	631 438,08
7772	Респ. Северная Осетия - Алания, р-н Кировский, с. Комсомольское, ул. Ленина, 34	Кировский	15:02:0070110:13	0030020000000 Земли населенных пунктов	Для ведения личного подсобного хозяйства	13	02.020	1 587	251,00	398 879,63
7773	Респ. Северная Осетия - Алания, р-н Кировский, с. Комсомольское, ул. Ленина, 36	Кировский	15:02:0070110:14	0030020000000 Земли населенных пунктов	Для ведения личного подсобного хозяйства	13	02.020	1 413	251,00	355 292,35
7774	Респ. Северная Осетия - Алания, р-н Кировский, с. Комсомольское, ул. Ленина, 38	Кировский	15:02:0070110:15	0030020000000 Земли населенных пунктов	Для ведения личного подсобного хозяйства	13	02.020	2 436	251,00	612 676,24
7775	РСО - Алания, Кировский район, с. Комсомольское, ул. Ленина, 48	Кировский	15:02:0070110:153	0030020000000 Земли населенных пунктов	Для ведения личного подсобного хозяйства	13	02.020	2 014	251,00	512 976,87
7776	РСО - Алания, Кировский район, с. Комсомольское, ул. Ленина, 50 "а"	Кировский	15:02:0070110:154	0030020000000 Земли населенных пунктов	Для ведения личного подсобного хозяйства	13	02.020	1 129	251,00	283 100,61
7777	Российская Федерация, Республика Северная Осетия-Алания, Кировский р-н, пгт Комсомольское, ул Ленина, 30 А	Кировский	15:02:0070110:157	0030020000000 Земли населенных пунктов	Для ведения личного подсобного хозяйства	13	02.020	722	251,00	181 286,96
7778	Республика Северная Осетия-Алания, р-н Кировский, с. Комсомольское, ул. Ленина, 40	Кировский	15:02:0070110:16	0030020000000 Земли населенных пунктов	Для ведения личного подсобного хозяйства	13	02.020	2 771	251,00	695 770,09
7779	Респ. Северная Осетия - Алания, р-н Кировский, с. Комсомольское, ул. Ленина, 42	Кировский	15:02:0070110:17	0030020000000 Земли населенных пунктов	Для ведения личного подсобного хозяйства	13	02.020	2 211	251,00	555 139,99
7780	Респ. Северная Осетия - Алания, р-н Кировский, с. Комсомольское, ул. Ленина, 44	Кировский	15:02:0070110:18	0030020000000 Земли населенных пунктов	Для ведения личного подсобного хозяйства	13	02.020	2 811	251,00	705 813,99
7781	Респ. Северная Осетия - Алания, р-н Кировский, с. Комсомольское, ул. Ленина, 46	Кировский	15:02:0070110:19	0030020000000 Земли населенных пунктов	Для ведения личного подсобного хозяйства	13	02.020	2 169	251,00	542 354,40
7782	Респ. Северная Осетия - Алания, р-н Кировский, с. Комсомольское, ул. Ленина, 12	Кировский	15:02:0070110:2	0030020000000 Земли населенных пунктов	Для ведения личного подсобного хозяйства	13	02.020	777	251,00	195 096,93
7783	Республика Северная Осетия - Алания, Кировский район, с. Комсомольское, ул. Ленина, 50	Кировский	15:02:0070110:21	0030020000000 Земли населенных пунктов	Для ведения личного подсобного хозяйства	13	02.020	3 446	251,00	865 649,32
7784	Респ. Северная Осетия - Алания, р-н Кировский, с. Комсомольское, ул. Ленина, 52	Кировский	15:02:0070110:22	0030020000000 Земли населенных пунктов	Для ведения личного подсобного хозяйства	13	02.020	2 098	251,00	526 786,62
7785	Респ. Северная Осетия - Алания, р-н Кировский, с. Комсомольское, ул. Ленина, 54	Кировский	15:02:0070110:23	0030020000000 Земли населенных пунктов	Для ведения личного подсобного хозяйства	13	02.020	3 100	251,00	778 579,00
7786	Респ. Северная Осетия - Алания, р-н Кировский, с. Комсомольское, ул. Ленина, 56	Кировский	15:02:0070110:24	0030020000000 Земли населенных пунктов	Для ведения личного подсобного хозяйства	13	02.020	2 340	251,00	587 550,60
7787	Российская Федерация, Республика Северная Осетия-Алания, Кировский район, с. Комсомольское, ул. Ленина, 14	Кировский	15:02:0070110:3	0030020000000 Земли населенных пунктов	Для ведения личного подсобного хозяйства	13	02.020	2 767	251,00	694 766,03
7788	Российская Федерация, Республика Северная Осетия-Алания, Кировский район, с. Комсомольское, ул. Ленина, 16	Кировский	15:02:0070110:4	0030020000000 Земли населенных пунктов	Для ведения личного подсобного хозяйства	13	02.020	2 867	251,00	719 873,03
7789	Республика Северная Осетия-Алания, р-н Кировский, с. Комсомольское, ул. Ленина, 54 а	Кировский	15:02:0070110:41	0030020000000 Земли населенных пунктов	Магазины	4	04.040	73	653,62	15 697,15
7790	Респ. Северная Осетия - Алания, р-н Кировский, с. Комсомольское, ул. Ленина, 18	Кировский	15:02:0070110:5	0030020000000 Земли населенных пунктов	Для ведения личного подсобного хозяйства	13	02.020	1 857	251,00	466 129,13
7791	Северная Осетия - Алания респ, р-н Кировский, с Комсомольское, ул Ленина, 20	Кировский	15:02:0070110:6	0030020000000 Земли населенных пунктов	Для эксплуатации жилого дома и ведения личного подсобного хозяйства	13	02.020	1 505	251,00	377 890,15
7792	Северная Осетия - Алания респ, р-н Кировский, с. Комсомольское, ул Ленина, 22	Кировский	15:02:0070110:7	0030020000000 Земли населенных пунктов	Для ведения личного подсобного хозяйства	13	02.020	1 667	251,00	418 567,03
7793	Респ. Северная Осетия - Алания, р-н Кировский, с. Комсомольское, ул. Ленина, 24	Кировский	15:02:0070110:8	0030020000000 Земли населенных пунктов	Для ведения личного подсобного хозяйства	13	02.020	2 222	251,00	557 921,98
7794	Респ. Северная Осетия - Алания, р-н Кировский, с. Комсомольское, ул. Ленина, 26	Кировский	15:02:0070110:9	0030020000000 Земли населенных пунктов	Для ведения личного подсобного хозяйства	13	02.020	4 600	251,00	1 155 107,00
7795	Респ. Северная Осетия - Алания, р-н Кировский, с. Комсомольское, ул. Таутиева, 34	Кировский	15:02:0070111:1	0030020000000 Земли населенных пунктов	Для ведения личного подсобного хозяйства	13	02.020	4 617	251,00	1 159 262,84
7796	Респ. Северная Осетия - Алания, р-н Кировский, с. Комсомольское, ул. Советская, 42	Кировский	15:02:0070111:2	0030020000000 Земли населенных пунктов	Для ведения личного подсобного хозяйства	13	02.020	3 797	251,00	953 388,73
7797	Республика Северная Осетия-Алания, р-н Кировский, с Комсомольское, ул Таутиева, 36	Кировский	15:02:0070111:4	0030020000000 Земли населенных пунктов	Для ведения личного подсобного хозяйства	13	02.020	2 000	251,00	502 180,00
7798	Российская Федерация, Республика Северная Осетия-Алания, Кировский муниципальный район, с. Комсомольское, ул. Таутиева, 47	Кировский	15:02:0070112:1	0030020000000 Земли населенных пунктов	Для ведения личного подсобного хозяйства	13	02.020	3 031	251,00	761 083,46
7799	Республика Северная Осетия - Алания, Кировский район, с. Комсомольское, ул. Ленина, 2	Кировский	15:02:0070113:1	0030020000000 Земли населенных пунктов	Для ведения личного подсобного хозяйства	13	02.020	1 256	251,00	315 460,04
7800	Респ. Северная Осетия - Алания, р-н Кировский, с. Комсомольское, ул. Ленина, 4	Кировский	15:02:0070113:2	0030020000000 Земли населенных пунктов	Для ведения личного подсобного хозяйства	13	02.020	1 676	251,00	420 826,84
7801	Республика Северная Осетия-Алания, р-н Кировский, с.Комсомольское, ул Ленина, 6	Кировский	15:02:0070113:3	0030020000000 Земли населенных пунктов	под личное подсобное хозяйство и эксплуатацию жилого дома	13	02.020	1 413	251,00	354 790,17
7802	Респ. Северная Осетия - Алания, р-н Кировский, с. Комсомольское, ул. Ленина, 8	Кировский	15:02:0070113:4	0030020000000 Земли населенных пунктов	Для ведения личного подсобного хозяйства	13	02.020	3 012	251,00	756 045,76
7803	Российская Федерация, Республика Северная Осетия-Алания, Кировский район, с. Комсомольское, ул. Ленина, 1	Кировский	15:02:0070114:1	0030020000000 Земли населенных пунктов	Для ведения личного подсобного хозяйства	13	02.020	2 567	251,00	644 516,03
7804	Российская Федерация, Республика Северная Осетия-Алания, Кировский район, с. Комсомольское, ул. Ленина, 1 "г	Кировский	15:02:0070114:127	0030020000000 Земли населенных пунктов	Коммунальное обслуживание	6	03.012	25	257,36	6 433,90
7805	Российская Федерация, Республика Северная Осетия-Алания, Кировский район, с. Комсомольское, ул. Ленина, 3	Кировский	15:02:0070114:2	0030020000000 Земли населенных пунктов	Для ведения личного подсобного хозяйства	13	02.020	1 018	251,00	1 816 663,11

№ пп	Местоположение ЗУ	Район	Кадастровый номер ЗУ	Категория земель	Разрешенное использование по документу	Код вида разрешенного использования (в соответствии с классификатором видов разрешенного использования земельных участков)	Вид использования объектов недвижимости	Площадь	УПКС	КС
7806	Респ. Северная Осетия - Алания, р-н Кировский, с. Комсомольское, ул. Ленина, 5	Кировский	15:02:0070114:3	003002000000 Земли населенных пунктов	Для ведения личного подсобного хозяйства	13	02.020	4 306	251,09	1 081 193,54
7807	Республика Северная Осетия - Алания, Кировский район, с. Комсомольское, ул. Ленина, 9	Кировский	15:02:0070114:5	003002000000 Земли населенных пунктов	Для ведения личного подсобного хозяйства	13	02.020	2 896	251,09	727 156,64
7808	Республика Северная Осетия - Алания, Кировский район, с. Комсомольское, ул. Ленина, 11	Кировский	15:02:0070114:6	003002000000 Земли населенных пунктов	Для ведения личного подсобного хозяйства	13	02.020	2 948	251,09	740 213,32
7809	Российская Федерация, Республика Северная Осетия-Алания, Кировский район, с. Комсомольское, ул. Ленина, 1 а	Кировский	15:02:0070115:114	003002000000 Земли населенных пунктов	Ритуальная деятельность	12	12.010	6 300	1,49	9 387,00
7810	Российская Федерация, Республика Северная Осетия - Алания, Кировский муниципальный район, с Комсомольское, ул. Молодежная, 23	Кировский	15:02:0070116:11	003002000000 Земли населенных пунктов	Для ведения личного подсобного хозяйства	13	02.020	1 439	251,09	361 318,51
7811	Республика Северная Осетия-Алания, р-н Кировский, с. Комсомольское, ул. Комсомольская, 32	Кировский	15:02:0070116:139	003002000000 Земли населенных пунктов	Для ведения личного подсобного хозяйства	13	02.020	1 561	251,09	391 951,49
7812	Респ. Северная Осетия - Алания, р-н Кировский, с. Комсомольское, ул. Молодежная 10	Кировский	15:02:0070116:14	003002000000 Земли населенных пунктов	Для использования в целях эксплуатации жилого дома и ведения личного подсобного хозяйства	13	02.020	1 152	251,09	289 255,68
7813	Северная Осетия - Алания респ, р-н Кировский, с. Комсомольское, ул. Молодежная, 1	Кировский	15:02:0070116:140	003002000000 Земли населенных пунктов	Для эксплуатации жилого дома	13	02.010	1 485	251,09	372 868,65
7814	Республика Северная Осетия-Алания, р-н Кировский, с. Комсомольское, ул. Молодежная, 36	Кировский	15:02:0070116:161	003002000000 Земли населенных пунктов	Для ведения личного подсобного хозяйства	13	02.020	1 469	251,09	368 851,21
7815	Респ. Северная Осетия - Алания, р-н Кировский, с. Комсомольское, ул. Молодежная, 12	Кировский	15:02:0070116:17	003002000000 Земли населенных пунктов	Для эксплуатации жилого дома	13	02.010	1 419	251,09	356 296,71
7816	Респ. Северная Осетия - Алания, р-н Кировский, с. Комсомольское, ул. Молодежная, дом 14	Кировский	15:02:0070116:20	003002000000 Земли населенных пунктов	ЛПХ	13	02.020	1 153	251,09	289 506,77
7817	Респ. Северная Осетия - Алания, р-н Кировский, с. Комсомольское, ул. Молодежная, дом 16	Кировский	15:02:0070116:23	003002000000 Земли населенных пунктов	ЛПХ	13	02.020	1 153	251,09	289 506,77
7818	Респ. Северная Осетия - Алания, р-н Кировский, с. Комсомольское, ул. Молодежная, дом 18	Кировский	15:02:0070116:26	003002000000 Земли населенных пунктов	ЛПХ	13	02.020	1 100	251,09	276 199,00
7819	Российская Федерация, Республика Северная Осетия-Алания, Кировский муниципальный район, северная окраина с. Комсомольское	Кировский	15:02:0070116:277	003002000000 Земли населенных пунктов	скотоводство	1	01.080	169 866	104,20	17 700 037,20
7820	РСО-Алания, Кировский район, с. Комсомольское, ул. Комсомольская 32 "а"	Кировский	15:02:0070116:278	003002000000 Земли населенных пунктов	Для индивидуального жилищного строительства	13	02.010	451	251,09	113 241,59
7821	Респ Северная Осетия - Алания, Кировский р-н, с . Комсомольское, ул Молодежная 1 А	Кировский	15:02:0070116:280	003002000000 Земли населенных пунктов	Для индивидуального жилищного строительства	13	02.010	1 044	251,09	262 137,96
7822	Республика Северная Осетия-Алания, Кировский район, с Комсомольское	Кировский	15:02:0070116:281	003002000000 Земли населенных пунктов	улично-дорожная сеть	6	12.001	287	30,86	8 856,82
7823	Респ. Северная Осетия - Алания, р-н. Кировский, нп. Комсомольское, ул. Молодежная, 38	Кировский	15:02:0070116:285	003002000000 Земли населенных пунктов	Для ведения личного подсобного хозяйства	13	02.020	1 209	251,09	303 567,81
7824	Республика Северная Осетия-Алания, Кировский р-н, с. Комсомольское, ул. Молодежная, 1 в	Кировский	15:02:0070116:288	003002000000 Земли населенных пунктов	Спорт	5	05.010	1 068	69,05	73 745,40
7825	Республика Северная Осетия-Алания, р-н Кировский, с Комсомольское, ул Молодежная, 35	Кировский	15:02:0070116:29	003002000000 Земли населенных пунктов	Для эксплуатации жилого дома	13	02.020	1 455	251,09	365 335,95
7826	Российская Федерация, Республика Северная Осетия-Алания, Кировский муниципальный район, с. Комсомольское, ул. Комсомольская, 42	Кировский	15:02:0070116:297	003002000000 Земли населенных пунктов	Для ведения личного подсобного хозяйства	13	02.020	1 500	251,09	376 635,00
7827	Респ. Северная Осетия - Алания, р-н Кировский, с. Комсомольское, ул. Молодежная, 17	Кировский	15:02:0070116:3	003002000000 Земли населенных пунктов	личное подсобное хозяйство	13	02.020	1 188	251,09	298 294,92
7828	Российская Федерация, Республика Северная Осетия-Алания, Кировский район, с. Комсомольское, ул. Комсомольская, 52	Кировский	15:02:0070116:302	003002000000 Земли населенных пунктов	Для индивидуального жилищного строительства	13	02.010	874	251,09	219 452,66
7829	Российская Федерация, Республика Северная Осетия-Алания, Кировский муниципальный район, северная окраина с. Комсомольское	Кировский	15:02:0070116:303	003001000000 Земли сельскохозяйственного назначения	Скотоводство	1	01.080	13 005	104,20	1 355 121,00
7830	Российская Федерация, Республика Северная Осетия-Алания, Кировский район, с. Комсомольское, ул Комсомольская, 50	Кировский	15:02:0070116:305	003002000000 Земли населенных пунктов	Для индивидуального жилищного строительства	13	02.010	924	251,09	232 007,16
7831	Российская Федерация, Республика Северная Осетия-Алания, Кировский район, с. Комсомольское, ул. Комсомольская, 92	Кировский	15:02:0070116:306	003002000000 Земли населенных пунктов	Для ведения личного подсобного хозяйства	13	02.020	1 200	251,09	301 308,00
7832	Российская Федерация, Республика Северная Осетия-Алания, Кировский район, с. Комсомольское, ул. Молодежная, 13	Кировский	15:02:0070116:307	003002000000 Земли населенных пунктов	Для ведения личного подсобного хозяйства	13	02.020	1 199	251,09	301 056,91
7833	Российская Федерация, Республика Северная Осетия-Алания, Кировский район, с. Комсомольское, ул Молодежная, 22	Кировский	15:02:0070116:308	003002000000 Земли населенных пунктов	Для ведения личного подсобного хозяйства	13	02.020	1 838	251,09	461 503,42
7834	Российская Федерация, Республика Северная Осетия-Алания, Кировский район, с. Комсомольское, ул Молодежная 22 "а"	Кировский	15:02:0070116:309	003002000000 Земли населенных пунктов	Для ведения личного подсобного хозяйства	13	02.020	1 402	251,09	352 028,18
7835	Российская Федерация, Республика Северная Осетия - Алания, Кировский район, с. Комсомольское, ул. Комсомольская, 66	Кировский	15:02:0070116:310	003002000000 Земли населенных пунктов	Для ведения личного подсобного хозяйства	13	02.020	1 091	251,09	273 939,19
7836	Респ. Северная Осетия - Алания, р-н Кировский, с. Комсомольское, ул. Молодежная, дом 22	Кировский	15:02:0070116:33	003002000000 Земли населенных пунктов	ЛПХ	13	02.020	1 153	251,09	289 506,77
7837	Респ. Северная Осетия - Алания, р-н Кировский, с. Комсомольское, ул. Молодежная, дом 24	Кировский	15:02:0070116:35	003002000000 Земли населенных пунктов	ЛПХ	13	02.020	1 100	251,09	276 199,00
7838	Республика Северная Осетия - Алания, р-н Кировский, с. Комсомольское, ул. Молодежная, 26	Кировский	15:02:0070116:37	003002000000 Земли населенных пунктов	Для ведения личного подсобного хозяйства	13	02.020	1 449	251,09	363 829,41
7839	Респ. Северная Осетия - Алания, р-н Кировский, с. Комсомольское, ул. Молодежная, дом 28	Кировский	15:02:0070116:38	003002000000 Земли населенных пунктов	ЛПХ	13	02.020	1 000	251,09	251 090,00
7840	Респ. Северная Осетия - Алания, р-н Кировский, с. Комсомольское, ул. Молодежная, дом 30	Кировский	15:02:0070116:39	003002000000 Земли населенных пунктов	ЛПХ	13	02.020	1 153	251,09	289 506,77
7841	Респ. Северная Осетия - Алания, р-н Кировский, с. Комсомольское, ул. Молодежная, дом 32	Кировский	15:02:0070116:40	003002000000 Земли населенных пунктов	ЛПХ	13	02.020	1 153	251,09	289 506,77
7842	Респ. Северная Осетия - Алания, р-н Кировский, с. Комсомольское, ул. Молодежная, 16	Кировский	15:02:0070116:41	003002000000 Земли населенных пунктов	Личное подсобное хозяйство	13	02.020	1 163	251,09	292 017,67
7843	Респ. Северная Осетия - Алания, р-н Кировский, с. Комсомольское, ул. Молодежная, дом 96	Кировский	15:02:0070116:42	003002000000 Земли населенных пунктов	ЛПХ	13	02.020	1 162	251,09	291 766,58
7844	Российская Федерация, Республика Северная Осетия-Алания, Кировский район, с. Комсомольское, ул. Молодежная, 106	Кировский	15:02:0070116:43	003002000000 Земли населенных пунктов	Для ведения личного подсобного хозяйства	13	02.020	1 256	251,09	315 369,04
7845	Респ. Северная Осетия - Алания, р-н Кировский, с. Комсомольское, ул. Молодежная, дом 54	Кировский	15:02:0070116:44	003002000000 Земли населенных пунктов	ЛПХ	13	02.020	1 392	251,09	349 517,28
7846	Российская Федерация, Республика Северная Осетия-Алания, Кировский район, с. Комсомольское, ул Молодежная, 88	Кировский	15:02:0070116:45	003002000000 Земли населенных пунктов	Для ведения личного подсобного хозяйства	13	02.020	1 199	251,09	301 056,91
7847	Респ. Северная Осетия - Алания, р-н Кировский, с. Комсомольское, ул. Молодежная, дом 72	Кировский	15:02:0070116:46	003002000000 Земли населенных пунктов	ЛПХ	13	02.020	1 392	251,09	349 517,28
7848	Респ. Северная Осетия - Алания, р-н Кировский, с. Комсомольское, ул. Молодежная, 64	Кировский	15:02:0070116:47	003002000000 Земли населенных пунктов	Для ведения личного подсобного хозяйства	13	02.020	1 344	251,09	337 464,96
7849	Респ. Северная Осетия - Алания, р-н Кировский, с. Комсомольское, ул. Молодежная, дом 94	Кировский	15:02:0070116:48	003002000000 Земли населенных пунктов	ЛПХ	13	02.020	1 170	251,09	293 775,30
7850	Респ. Северная Осетия - Алания, р-н Кировский, с. Комсомольское, ул. Молодежная, дом 5	Кировский	15:02:0070116:49	003002000000 Земли населенных пунктов	ЛПХ	13	02.020	975	251,09	244 812,75
7851	Респ. Северная Осетия - Алания, р-н Кировский, с. Комсомольское, ул. Молодежная, дом 7	Кировский	15:02:0070116:50	003002000000 Земли населенных пунктов	ЛПХ	13	02.020	1 248	251,09	313 360,32
7852	Респ. Северная Осетия - Алания, р-н Кировский, с. Комсомольское, ул. Молодежная, дом 58	Кировский	15:02:0070116:51	003002000000 Земли населенных пунктов	ЛПХ	13	02.020	1 248	251,09	313 360,32
7853	Респ. Северная Осетия - Алания, р-н Кировский, с. Комсомольское, ул. Молодежная, дом 62	Кировский	15:02:0070116:52	003002000000 Земли населенных пунктов	ЛПХ	13	02.020	1 248	251,09	313 360,32
7854	Российская Федерация, Республика Северная Осетия-Алания, Кировский муниципальный район, с. Комсомольское, ул. Молодежная, 80	Кировский	15:02:0070116:53	003002000000 Земли населенных пунктов	Для ведения личного подсобного хозяйства	13	02.020	1 153	251,09	289 506,77
7855	Респ. Северная Осетия - Алания, р-н Кировский, с. Комсомольское, ул. Молодежная, дом 8	Кировский	15:02:0070116:54	003002000000 Земли населенных пунктов	ЛПХ	13	02.020	1 376	251,09	345 499,84
7856	Респ. Северная Осетия - Алания, р-н Кировский, с. Комсомольское, ул. Молодежная, дом 6	Кировский	15:02:0070116:55	003002000000 Земли населенных пунктов	ЛПХ	13	02.020	1 376	251,09	345 499,84
7857	Респ. Северная Осетия - Алания, р-н Кировский, с. Комсомольское, ул. Молодежная 118	Кировский	15:02:0070116:56	003002000000 Земли населенных пунктов	Для ведения личного подсобного хозяйства	13	02.020	1 270	251,09	318 884,30

№ п/п	Местоположение ЗУ	Район	Кадастровый номер ЗУ	Категория земель	Разрешенное использование по документу	Код вида разрешенного использования (в соответствии с классификатором видов разрешенного использования земельных участков)	Вид использования объектов недвижимости	Площадь	УПКС	КС
7858	Респ. Северная Осетия - Алания, р-н Кировский, с. Комсомольское, ул. Молодежная, дом 60	Кировский	15:02:0070116:57	003002000000 Земли населенных пунктов	ЛПХ	13	02.020	1 248	251,99	314 660,52
7859	Респ. Северная Осетия - Алания, р-н Кировский, с. Комсомольское, ул. Молодежная, дом 104	Кировский	15:02:0070116:58	003002000000 Земли населенных пунктов	ЛПХ	13	02.020	1 170	251,99	294 775,30
7860	Респ. Северная Осетия - Алания, р-н Кировский, с. Комсомольское, ул. Молодежная, дом 98	Кировский	15:02:0070116:59	003002000000 Земли населенных пунктов	ЛПХ	13	02.020	1 170	251,99	294 775,30
7861	Респ. Северная Осетия - Алания, р-н Кировский, с. Комсомольское, ул. Молодежная, дом 4	Кировский	15:02:0070116:6	003002000000 Земли населенных пунктов	ЛПХ	13	02.020	1 100	251,99	276 199,00
7862	Респ. Северная Осетия - Алания, р-н Кировский, с. Комсомольское, ул. Молодежная, дом 92	Кировский	15:02:0070116:60	003002000000 Земли населенных пунктов	ЛПХ	13	02.020	1 160	251,99	291 264,40
7863	Респ. Северная Осетия - Алания, р-н Кировский, с. Комсомольское, ул. Молодежная, дом 84	Кировский	15:02:0070116:61	003002000000 Земли населенных пунктов	ЛПХ	13	02.020	1 170	251,99	294 775,30
7864	Респ. Северная Осетия - Алания, р-н Кировский, с. Комсомольское, ул. Молодежная, дом 66	Кировский	15:02:0070116:62	003002000000 Земли населенных пунктов	ЛПХ	13	02.020	1 248	251,99	313 360,32
7865	Респ. Северная Осетия - Алания, р-н Кировский, с. Комсомольское, ул. Молодежная, дом 66а	Кировский	15:02:0070116:63	003002000000 Земли населенных пунктов	ЛПХ	13	02.020	1 248	251,99	313 360,32
7866	Респ. Северная Осетия - Алания, р-н Кировский, с. Комсомольское, ул. Молодежная, дом 68	Кировский	15:02:0070116:64	003002000000 Земли населенных пунктов	ЛПХ	13	02.020	1 248	251,99	314 660,52
7867	Респ. Северная Осетия - Алания, р-н Кировский, с. Комсомольское, ул. Молодежная, дом 52	Кировский	15:02:0070116:65	003002000000 Земли населенных пунктов	ЛПХ	13	02.020	1 248	251,99	314 660,52
7868	Респ. Северная Осетия - Алания, р-н Кировский, с. Комсомольское, ул. Молодежная, дом 78	Кировский	15:02:0070116:66	003002000000 Земли населенных пунктов	ЛПХ	13	02.020	1 170	251,99	294 775,30
7869	Республика Северная Осетия-Алания, Кировский район, с. Комсомольское, ул. Молодежная, 3	Кировский	15:02:0070116:69	003002000000 Земли населенных пунктов	Для эксплуатации жилого дома	13	02.010	1 861	251,99	468 812,39
7870	Респ. Северная Осетия - Алания, р-н Кировский, с. Комсомольское, ул. Молодежная, дом 70	Кировский	15:02:0070116:71	003002000000 Земли населенных пунктов	ЛПХ	13	02.020	1 153	251,99	290 550,47
7871	Северная Осетия - Алания респ, р-н Кировский, с Комсомольское, ул Комсомольская, 80	Кировский	15:02:0070116:72	003002000000 Земли населенных пунктов	Для эксплуатации жилого дома и ведения личного подсобного хозяйства	13	02.020	900	251,99	226 791,00
7872	Республика Северная Осетия-Алания, р-н Кировский, с. Комсомольское, ул. Комсомольская, 42	Кировский	15:02:0070116:74	003002000000 Земли населенных пунктов	Для строительства жилого дома	13	02.010	807	251,99	203 329,93
7873	Респ. Северная Осетия - Алания, р-н Кировский, с. Комсомольское, ул. Молодежная, дом 6	Кировский	15:02:0070116:8	003002000000 Земли населенных пунктов	ЛПХ	13	02.020	1 100	251,99	276 199,00
7874	Респ. Северная Осетия - Алания, Кировский р-н , с. Комсомольское, ул. Ленина	Кировский	15:02:0070117:115	003002000000 Земли населенных пунктов	Для ведения личного подсобного хозяйства	13	02.020	6 184	251,99	1 557 740,56
7875	Республика Северная Осетия-Алания, Кировский р-н, с. Комсомольское, ул. Ленина, 50 б	Кировский	15:02:0070117:116	003002000000 Земли населенных пунктов	Для ведения личного подсобного хозяйства	13	02.020	3 210	251,99	808 938,90
7876	РСО-Алания, Кировский район, с Комсомольское, ул Ленина, 50 "в"	Кировский	15:02:0070117:118	003002000000 Земли населенных пунктов	Спорт	5	05.010	1 250	69,05	82 866,25
7877	Российская Федерация, Республика Северная Осетия-Алания, Кировский муниципальный район, восточнее с. Комсомольское	Кировский	15:02:0070117:119	003002000000 Земли населенных пунктов	Животноводство	1	01.081	9 994	6,09	60 893,91
7878	Российская Федерация, Республика Северная Осетия-Алания, Кировский район, с. Комсомольское, ул. Ленина	Кировский	15:02:0070117:120	003002000000 Земли населенных пунктов	Для ведения личного подсобного хозяйства	13	02.020	5 000	251,99	1 259 950,00
7879	Респ. Северная Осетия - Алания, р-н Кировский, 800 м на юг от с.Комсомольское	Кировский	15:02:0070117:2	003005000000 Земли лесного фонда	Для ведения лесного хозяйства	10	10.010	151 729	7,60	1 153 035,40
7880	Республика Северная Осетия-Алания, р-н Кировский, с Кардзини, ул Мира, 2/а	Кировский	15:02:0080101:121	003002000000 Земли населенных пунктов	рыбоводство	1	01.130	93 000	7,66	712 380,00
7881	Российская Федерация, Республика Северная Осетия-Алания, Кировский район, с. Кардзини, ул. Ленина, 108	Кировский	15:02:0080101:233	003002000000 Земли населенных пунктов	Для размещения и эксплуатации объектов автомобильного транспорта и объектов дорожного хозяйства	4	04.099	2 270	1 397,74	3 172 869,80
7882	Российская Федерация, Республика Северная Осетия-Алания, Кировский муниципальный район, с. Кардзини, ул Камбердиева, 14	Кировский	15:02:0080101:234	003002000000 Земли населенных пунктов	Для ведения личного подсобного хозяйства	13	02.020	1 500	911,71	867 630,00
7883	Респ. Северная Осетия - Алания, р-н Кировский, с. Кардзини, ул. Мира, 2	Кировский	15:02:0080101:5	003002000000 Земли населенных пунктов	Для использования производственных помещений.	6	06.000	60 373	621,21	37 628 554,33
7884	Респ. Северная Осетия - Алания, р-н Кировский, с. Кардзини, ул. Мира, 2	Кировский	15:02:0080101:6	003002000000 Земли населенных пунктов	Для использования производственных помещений	6	06.000	25 241	621,21	15 679 961,61
7885	Республика Северная Осетия-Алания, р-н Кировский, с Кардзини, пер Нагорный, д 4	Кировский	15:02:0080102:1	003002000000 Земли населенных пунктов	Для ведения личного подсобного хозяйства	13	02.020	2 600	911,71	820 521,00
7886	Респ. Северная Осетия - Алания, р-н Кировский, с. Кардзини, ул. Ленина, 85	Кировский	15:02:0080102:10	003002000000 Земли населенных пунктов	Для ведения личного подсобного хозяйства	13	02.020	500	911,71	157 870,00
7887	Северная Осетия - Алания респ, р-н Кировский, с Кардзини, ул Ленина, 86	Кировский	15:02:0080102:11	003002000000 Земли населенных пунктов	Для ведения личного подсобного хозяйства	13	02.020	916	911,71	289 353,84
7888	Респ. Северная Осетия - Алания, р-н Кировский, с. Кардзини, ул. Ленина, 87	Кировский	15:02:0080102:12	003002000000 Земли населенных пунктов	Для ведения личного подсобного хозяйства	13	02.020	1 098	911,71	466 986,52
7889	Респ. Северная Осетия - Алания, р-н Кировский, с. Кардзини, ул. Ленина, 88	Кировский	15:02:0080102:13	003002000000 Земли населенных пунктов	Для эксплуатации жилого дома и ведения личного подсобного хозяйства	13	02.020	1 224	911,71	863 569,76
7890	Респ. Северная Осетия - Алания, р-н Кировский, с. Кардзини, ул. Ленина, 89	Кировский	15:02:0080102:14	003002000000 Земли населенных пунктов	Для ведения личного подсобного хозяйства	13	02.020	1 300	911,71	410 292,00
7891	Респ. Северная Осетия - Алания, р-н Кировский, с. Кардзини, ул. Ленина, 90	Кировский	15:02:0080102:15	003002000000 Земли населенных пунктов	Для эксплуатации жилого дома	13	02.010	1 700	911,71	529 938,00
7892	Респ. Северная Осетия - Алания, р-н Кировский, с. Кардзини, ул. Ленина, 91	Кировский	15:02:0080102:16	003002000000 Земли населенных пунктов	Для ведения личного подсобного хозяйства	13	02.020	676	911,71	210 736,24
7893	Респ. Северная Осетия - Алания, р-н Кировский, с. Кардзини, ул. Ленина, 92	Кировский	15:02:0080102:17	003002000000 Земли населенных пунктов	Для ведения личного подсобного хозяйства	13	02.020	1 191	911,71	371 282,61
7894	Респ. Северная Осетия - Алания, р-н Кировский, с. Кардзини, ул. Ленина, 93	Кировский	15:02:0080102:18	003002000000 Земли населенных пунктов	Для ведения личного подсобного хозяйства	13	02.020	1 861	911,71	580 512,94
7895	Респ. Северная Осетия - Алания, р-н Кировский, с. Кардзини, ул. Ленина, 94	Кировский	15:02:0080102:19	003002000000 Земли населенных пунктов	Для ведения личного подсобного хозяйства	13	02.020	1 517	911,71	472 909,26
7896	Северная Осетия - Алания респ, р-н Кировский, с. Кардзини, пер. Нагорный, 6	Кировский	15:02:0080102:2	003002000000 Земли населенных пунктов	Для ведения личного подсобного хозяйства	13	02.020	2 300	911,71	717 092,00
7897	Северная Осетия - Алания респ, р-н Кировский, с Кардзини, ул Ленина, 95	Кировский	15:02:0080102:20	003002000000 Земли населенных пунктов	Для эксплуатации жилого дома и ведения личного подсобного хозяйства	13	02.020	1 365	911,71	425 525,10
7898	Респ. Северная Осетия - Алания, р-н Кировский, с. Кардзини, ул. Ленина, 96	Кировский	15:02:0080102:21	003002000000 Земли населенных пунктов	Для ведения личного подсобного хозяйства	13	02.020	1 812	911,71	564 872,88
7899	Респ. Северная Осетия - Алания, р-н Кировский, с. Кардзини, ул. Ленина, 97	Кировский	15:02:0080102:22	003002000000 Земли населенных пунктов	Для ведения личного подсобного хозяйства	13	02.020	920	911,71	286 800,80
7900	Респ. Северная Осетия - Алания, р-н Кировский, с. Кардзини, ул. Ленина, 98	Кировский	15:02:0080102:23	003002000000 Земли населенных пунктов	Для ведения личного подсобного хозяйства	13	02.020	1 425	911,71	444 229,50
7901	Респ. Северная Осетия - Алания, р-н Кировский, с. Кардзини, ул. Ленина, 99	Кировский	15:02:0080102:24	003002000000 Земли населенных пунктов	Для ведения личного подсобного хозяйства	13	02.020	1 500	911,71	467 610,00
7902	Респ. Северная Осетия - Алания, р-н Кировский, с. Кардзини, ул. Ленина, 100	Кировский	15:02:0080102:25	003002000000 Земли населенных пунктов	Для ведения личного подсобного хозяйства	13	02.020	862	911,71	268 719,86
7903	Респ. Северная Осетия - Алания, р-н Кировский, с. Кардзини, ул. Ленина, 101	Кировский	15:02:0080102:26	003002000000 Земли населенных пунктов	Для ведения личного подсобного хозяйства	13	02.020	1 100	911,71	342 981,00
7904	Респ. Северная Осетия - Алания, р-н Кировский, с. Кардзини, ул. Ленина, 102	Кировский	15:02:0080102:27	003002000000 Земли населенных пунктов	Для ведения личного подсобного хозяйства	13	02.020	1 183	911,71	368 853,20
7905	Республика Северная Осетия - Алания, Кировский район, с Кировани, ул Мира	Кировский	15:02:0080102:272	003002000000 Земли населенных пунктов	Обеспечение внутреннего правопорядка	3	08.030	1	218,22	218,22
7906	Респ. Северная Осетия - Алания, р-н Кировский, с. Кардзини, ул. Ленина, 103	Кировский	15:02:0080102:28	003002000000 Земли населенных пунктов	Для ведения личного подсобного хозяйства	13	02.020	1 500	911,71	467 610,00

№ п/п	Местоположение ЗУ	Район	Кадастровый номер ЗУ	Категория земель	Разрешенное использование по документу	Код вида разрешенного использования (в соответствии с классификатором видов разрешенного использования земельных участков)	Вид использования объектов недвижимости	Площадь	УПКС	КС
7907	Респ. Северная Осетия - Алания, р-н Кировский, с. Карджин, ул. Ленина, 104	Кировский	15:02:0080102:29	0030020000000 Земли населенных пунктов	Для ведения личного подсобного хозяйства	13	02.020	1 310	311,74	408 459,40
7908	Северная Осетия - Алания респ, р-н Кировский, с. Карджин, пер. Нагорный, 8	Кировский	15:02:0080102:3	0030020000000 Земли населенных пунктов	Для ведения личного подсобного хозяйства	13	02.020	1 954	311,74	609 149,96
7909	Респ. Северная Осетия - Алания, р-н Кировский, с. Карджин, ул. Ленина, 105	Кировский	15:02:0080102:30	0030020000000 Земли населенных пунктов	Для ведения личного подсобного хозяйства	13	02.020	1 218	311,74	379 699,32
7910	Респ. Северная Осетия - Алания, р-н Кировский, с. Карджин, ул. Ленина, дом 106	Кировский	15:02:0080102:31	0030020000000 Земли населенных пунктов	Для ведения личного подсобного хозяйства и эксплуатации жилого дома	13	02.020	1 616	311,74	503 771,84
7911	Северная Осетия - Алания респ, р-н Кировский, с Карджин, ул Ленина, 107	Кировский	15:02:0080102:32	0030020000000 Земли населенных пунктов	Для ведения личного подсобного хозяйства и эксплуатации жилого дома	13	02.020	2 731	311,74	851 361,94
7912	Респ. Северная Осетия - Алания, р-н Кировский, с. Карджин, ул. Мира, 99	Кировский	15:02:0080102:34	0030020000000 Земли населенных пунктов	Для ведения личного подсобного хозяйства	13	02.020	1 434	311,74	447 105,16
7913	Респ. Северная Осетия - Алания, р-н Кировский, с. Карджин, ул. Мира, 101	Кировский	15:02:0080102:35	0030020000000 Земли населенных пунктов	Для использования в целях эксплуатации жилого дома	13	02.020	3 142	311,74	979 187,08
7914	Респ. Северная Осетия - Алания, р-н Кировский, с. Карджин, ул. Мира, 103	Кировский	15:02:0080102:36	0030020000000 Земли населенных пунктов	Для ведения личного подсобного хозяйства	13	02.020	1 400	311,74	436 436,00
7915	Респ. Северная Осетия - Алания, р-н Кировский, с. Карджин, ул. Мира, 105	Кировский	15:02:0080102:37	0030020000000 Земли населенных пунктов	Для ведения личного подсобного хозяйства	13	02.020	1 800	311,74	561 132,00
7916	Респ. Северная Осетия - Алания, р-н Кировский, с. Карджин, ул. Мира, 107	Кировский	15:02:0080102:38	0030020000000 Земли населенных пунктов	Для ведения личного подсобного хозяйства	13	02.020	2 500	311,74	779 [illegible]00
7917	Респ. Северная Осетия - Алания, р-н Кировский, с. Карджин, ул. Мира, 109	Кировский	15:02:0080102:39	0030020000000 Земли населенных пунктов	Для ведения личного подсобного хозяйства	13	02.020	1 273	311,74	396 815,02
7918	Северная Осетия - Алания респ, р-н Кировский, с Карджин, ул Мира, 111	Кировский	15:02:0080102:40	0030020000000 Земли населенных пунктов	Для ведения личного подсобного хозяйства	13	02.020	1 106	311,74	344 761,11
7919	Респ. Северная Осетия - Алания, р-н Кировский, с. Карджин, ул. Мира, 113	Кировский	15:02:0080102:41	0030020000000 Земли населенных пунктов	Для эксплуатации жилого дома	13	02.010	1 232	311,74	384 [illegible]66
7920	Северная Осетия - Алания респ, р-н Кировский, с Карджин, ул Мира, 115	Кировский	15:02:0080102:42	0030020000000 Земли населенных пунктов	Для ведения личного подсобного хозяйства и эксплуатации жилого дома	13	02.020	1 597	311,74	497 [illegible]76
7921	Респ. Северная Осетия - Алания, р-н Кировский, с. Карджин, ул. Мира, 117	Кировский	15:02:0080102:43	0030020000000 Земли населенных пунктов	Для ведения личного подсобного хозяйства	13	02.020	1 700	311,74	529 858,00
7922	Респ. Северная Осетия - Алания, р-н Кировский, с. Карджин, ул. Мира, 119	Кировский	15:02:0080102:44	0030020000000 Земли населенных пунктов	Для ведения личного подсобного хозяйства	13	02.020	1 400	311,74	436 436,00
7923	Респ. Северная Осетия - Алания, р-н Кировский, с. Карджин, ул. Мира, 123	Кировский	15:02:0080102:46	0030020000000 Земли населенных пунктов	Для ведения личного подсобного хозяйства	13	02.020	901	311,74	280 [illegible]74
7924	Респ. Северная Осетия - Алания, р-н Кировский, с. Карджин, ул. Мира, 125	Кировский	15:02:0080102:47	0030020000000 Земли населенных пунктов	Для ведения личного подсобного хозяйства	13	02.020	2 000	311,74	623 480,00
7925	Респ. Северная Осетия - Алания, р-н Кировский, с. Карджин, ул. Мира, 127	Кировский	15:02:0080102:48	0030020000000 Земли населенных пунктов	Для ведения личного подсобного хозяйства	13	02.020	2 090	311,74	651 536,60
7926	Респ. Северная Осетия - Алания, р-н Кировский, с. Карджин, ул. Мира, 129	Кировский	15:02:0080102:49	0030020000000 Земли населенных пунктов	Для ведения личного подсобного хозяйства	13	02.020	1 800	311,74	561 132,00
7927	Республика Северная Осетия-Алания, р-н Кировский, с Карджин, пер Нагорный, д 12	Кировский	15:02:0080102:5	0030020000000 Земли населенных пунктов	Для ведения личного подсобного хозяйства	13	02.020	900	311,74	280 [illegible]00
7928	Респ. Северная Осетия - Алания, р-н Кировский, с. Карджин, ул. Мира, 131	Кировский	15:02:0080102:50	0030020000000 Земли населенных пунктов	Для ведения личного подсобного хозяйства	13	02.020	1 200	311,74	374 [illegible]00
7929	Республика Северная Осетия-Алания, р-н Кировский, с Карджин, ул Мира, 133	Кировский	15:02:0080102:51	0030020000000 Земли населенных пунктов	Для ведения личного подсобного хозяйства	13	02.020	1 420	311,74	442 [illegible]80
7930	Респ. Северная Осетия - Алания, р-н Кировский, с. Карджин, ул. Мира, 135	Кировский	15:02:0080102:52	0030020000000 Земли населенных пунктов	Для ведения личного подсобного хозяйства	13	02.020	1 628	311,74	507 512,72
7931	Респ. Северная Осетия - Алания, р-н Кировский, с. Карджин, ул. Мира, 137	Кировский	15:02:0080102:53	0030020000000 Земли населенных пунктов	Для ведения личного подсобного хозяйства	13	02.020	1 700	311,74	529 [illegible]00
7932	Республика Северная Осетия - Алания, р-н Кировский, с. Карджин, ул. Мира, 139	Кировский	15:02:0080102:54	0030020000000 Земли населенных пунктов	Для ведения личного подсобного хозяйства	13	02.020	1 900	311,74	592 [illegible]00
7933	Республика Северная Осетия - Алания, р-н Кировский, с. Карджин, ул. Мира, 141	Кировский	15:02:0080102:55	0030020000000 Земли населенных пунктов	Для ведения личного подсобного хозяйства	13	02.020	1 500	311,74	467 610,00
7934	Российская Федерация, Республика Северная Осетия-Алания, Кировский район, с. Карджин, ул. Мира, 143	Кировский	15:02:0080102:56	0030020000000 Земли населенных пунктов	Для ведения личного подсобного хозяйства	13	02.020	1 241	311,74	386 [illegible]34
7935	Респ. Северная Осетия - Алания, р-н Кировский, с. Карджин, ул. Мира, 145	Кировский	15:02:0080102:57	0030020000000 Земли населенных пунктов	Для ведения личного подсобного хозяйства	13	02.020	1 100	311,74	342 914,00
7936	Республика Северная Осетия - Алания, р-н Кировский, с. Карджин, ул. Мира, 147	Кировский	15:02:0080102:58	0030020000000 Земли населенных пунктов	Для ведения личного подсобного хозяйства	13	02.020	2 224	311,74	693 [illegible]76
7937	Респ. Северная Осетия - Алания, р-н Кировский, с. Карджин, ул. Мира, 149	Кировский	15:02:0080102:59	0030020000000 Земли населенных пунктов	Для ведения личного подсобного хозяйства	13	02.020	2 100	311,74	654 954,00
7938	Республика Северная Осетия-Алания, р-н Кировский, с. Карджин, пер Нагорный, 15	Кировский	15:02:0080102:6	0030020000000 Земли населенных пунктов	Для ведения личного подсобного хозяйства	13	02.020	2 276	311,74	709 520,24
7939	Республика Северная Осетия - Алания, Кировский район, с. Карджин, ул. Мира, 151	Кировский	15:02:0080102:60	0030020000000 Земли населенных пунктов	Для ведения личного подсобного хозяйства	13	02.020	2 000	311,74	623 480,00
7940	Респ. Северная Осетия - Алания, р-н Кировский, с. Карджин, ул. Мира, 153	Кировский	15:02:0080102:61	0030020000000 Земли населенных пунктов	Для ведения личного подсобного хозяйства	13	02.020	1 284	311,74	400 [illegible]16
7941	Республика Северная Осетия-Алания, р-н Кировский, с Карджин, ул Мира, 159	Кировский	15:02:0080102:63	0030020000000 Земли населенных пунктов	Для ведения личного подсобного хозяйства	13	02.020	1 820	311,74	567 [illegible]80
7942	Респ. Северная Осетия - Алания, р-н Кировский, с. Карджин, ул. Мира, дом 155	Кировский	15:02:0080102:64	0030020000000 Земли населенных пунктов	Для ведения личного подсобного хозяйства	13	02.020	2 089	311,74	651 [illegible]66
7943	Северная Осетия - Алания респ, р-н Кировский, с. Карджин, пер Нагорный, 18	Кировский	15:02:0080102:7	0030020000000 Земли населенных пунктов	Для ведения личного подсобного хозяйства	13	02.020	1 913	311,74	596 [illegible]62
7944	Российская Федерация, Республика Северная Осетия - Алания, Кировский район, с. Карджин, ул. Ленина, 83	Кировский	15:02:0080102:8	0030020000000 Земли населенных пунктов	Индивидуальное жилищное строительство	13	02.010	1 380	311,74	430 [illegible]20
7945	Респ. Северная Осетия - Алания, р-н Кировский, с. Карджин, ул. Ленина, 84	Кировский	15:02:0080102:9	0030020000000 Земли населенных пунктов	Для эксплуатации жилого дома	13	02.010	2 014	311,74	627 [illegible]36
7946	Республика Северная Осетия-Алания, р-н Кировский, с Карджин, 519 км "Кавказ"	Кировский	15:02:0080103:1	0030020000000 Земли населенных пунктов	Под строительство автобусной остановки со встроенным магазином	4	04.040	32	810,52	25 [illegible]41
7947	Респ. Северная Осетия - Алания, р-н. Кировский, с. Карджин, ул. Ленина, 82 Д	Кировский	15:02:0080103:119	0030020000000 Земли населенных пунктов	Магазин	4	04.040	308	810,52	249 [illegible]16
7948	Республика Северная Осетия-Алания, Кировский р-он, с. Карджин, кладбище №3	Кировский	15:02:0080103:120	0030020000000 Земли населенных пунктов	Ритуальная деятельность	12	12.010	15 000	1,49	22 [illegible]00

№ п/п	Местоположение ЗУ	Район	Кадастровый номер ЗУ	Категория земель	Разрешенное использование по документу	Код вида разрешенного использования (в соответствии с классификатором видов разрешенного использования земельных участков)	Вид использования объектов недвижимости	Площадь	УПКС	КС
7949	Российская Федерация, Республика Северная Осетия-Алания, Кировский район, с. Карджин, ул. Ленина, 82 "к"	Кировский	15:02:0080103:121	003002000000 Земли населенных пунктов	Магазины	4	04.040	84	810,52	68 083,68
7950	Российская Федерация, Республика Северная Осетия-Алания, Кировский район, с. Карджин, ул. Ленина, 82 "л"	Кировский	15:02:0080103:128	003002000000 Земли населенных пунктов	Предпринимательство	4	04.000	35	810,52	28 368,20
7951	Респ. Северная Осетия - Алания, р-н Кировский, с. Карджин, ул. Ленина, 82-а	Кировский	15:02:0080103:2	003002000000 Земли населенных пунктов	Для эксплуатации нежилого здания (магазина)	4	04.040	69	810,52	55 951,20
7952	Респ. Северная Осетия - Алания, р-н Кировский, с. Карджин, ул. Ленина	Кировский	15:02:0080103:3	003002000000 Земли населенных пунктов	Для иных целей	12	12.010	1 300	1,19	6 367,60
7953	Республика Северная Осетия-Алания, р-н Кировский, с. Карджин, ул. Ленина, 82 б	Кировский	15:02:0080103:7	003002000000 Земли населенных пунктов	Земельные участки, предназначенные для размещения объектов торговли, общественного питания и бытового обслуживания	4	04.040	269	810,52	281 240,26
7954	Республика Северная Осетия-Алания, р-н Кировский, с. Карджин, ул. Ленина, 82 "к"	Кировский	15:02:0080103:8	003002000000 Земли населенных пунктов	Магазины	4	04.040	124	810,52	333 660,35
7955	Российская Федерация, Республика Северная Осетия-Алания, Кировский муниципальный район, с. Карджин, ул. Зортова, 1	Кировский	15:02:0080104:1	003002000000 Земли населенных пунктов	Для ведения личного подсобного хозяйства	13	02.020	1 996	311,71	622 235,01
7956	Республика Северная Осетия-Алания, р-н Кировский, с. Карджин, ул. Мира, 83	Кировский	15:02:0080104:10	003002000000 Земли населенных пунктов	Для ведения личного подсобного хозяйства	13	02.020	3 581	311,71	1 116 387,51
7957	Республика Северная Осетия-Алания, р-н Кировский, с Карджин, ул Мира, 85	Кировский	15:02:0080104:11	003002000000 Земли населенных пунктов	Для ведения личного подсобного хозяйства	13	02.020	2 300	311,71	717 063,00
7958	Республика Северная Осетия-Алания, р-н Кировский, с Карджин, ул Мира, д 87	Кировский	15:02:0080104:12	003002000000 Земли населенных пунктов	Для ведения личного подсобного хозяйства	13	02.020	1 560	311,71	486 410,00
7959	Республика Северная Осетия-Алания, р-н Кировский, с Карджин, ул Мира, д 89	Кировский	15:02:0080104:13	003002000000 Земли населенных пунктов	Для ведения личного подсобного хозяйства	13	02.020	2 600	311,71	810 460,00
7960	Республика Северная Осетия-Алания, р-н Кировский, с Карджин, ул Мира, д 91	Кировский	15:02:0080104:14	003002000000 Земли населенных пунктов	Для ведения личного подсобного хозяйства	13	02.020	1 500	311,71	467 610,00
7961	Республика Северная Осетия-Алания, р-н Кировский, с Карджин, ул Мира, д 93	Кировский	15:02:0080104:15	003002000000 Земли населенных пунктов	Для ведения личного подсобного хозяйства	13	02.020	2 100	311,71	654 654,00
7962	Республика Северная Осетия-Алания, р-н Кировский, с Карджин, ул Мира, д 95	Кировский	15:02:0080104:16	003002000000 Земли населенных пунктов	Для ведения личного подсобного хозяйства	13	02.020	500	311,71	155 870,00
7963	Республика Северная Осетия-Алания, р-н Кировский, с.Карджин, ул. Мира. 97	Кировский	15:02:0080104:17	003002000000 Земли населенных пунктов	Для ведения личного подсобного хозяйства	13	02.020	6 012	311,71	1 874 018,52
7964	Республика Северная Осетия - Алания, Кировский район, с. Эльхотово, ул. Мира, 18	Кировский	15:02:0080104:171	003002000000 Земли населенных пунктов	Жилая застройка	13	02.010	616	371,00	228 489,00
7965	Республика Северная Осетия-Алания, Кировский р-он, с. Карджин, ул. Ленина, 82 г	Кировский	15:02:0080104:172	003002000000 Земли населенных пунктов	Бытовое обслуживание	3	03.030	138	424,61	58 604,10
7966	Республика Северная Осетия-Алания, р-н Кировский, с Карджин, пер. Надгорный, 1	Кировский	15:02:0080104:18	003002000000 Земли населенных пунктов	Для ведения личного подсобного хозяйства	13	02.020	2 204	311,71	687 074,96
7967	Республика Северная Осетия-Алания, р-н Кировский, с. Карджин, пер. Надгорный, 2	Кировский	15:02:0080104:19	003002000000 Земли населенных пунктов	Для ведения личного подсобного хозяйства	13	02.020	881	311,71	274 612,51
7968	Респ. Северная Осетия - Алания, р-н Кировский, с. Карджин, ул Зортова, 2	Кировский	15:02:0080104:2	003002000000 Земли населенных пунктов	Для ведения личного подсобного хозяйства	13	02.020	3 000	311,71	935 220,00
7969	Республика Северная Осетия-Алания, Кировский район, с. Карджин, пер Надгорный, 3	Кировский	15:02:0080104:20	003002000000 Земли населенных пунктов	Для ведения личного подсобного хозяйства	13	02.020	1 360	311,71	423 962,00
7970	Республика Северная Осетия-Алания, р-н Кировский, с Карджин, пер Надгорный, д 5	Кировский	15:02:0080104:21	003002000000 Земли населенных пунктов	Для ведения личного подсобного хозяйства	13	02.020	1 800	311,71	561 112,00
7971	Российская Федерация, Республика Северная Осетия - Алания, мр-н Кировский	Кировский	15:02:0080104:22	003002000000 Земли населенных пунктов	Для ведения личного подсобного хозяйства	13	02.020	1 384	311,71	431 418,16
7972	Республика Северная Осетия-Алания, р-н Кировский, с Карджин, пер Надгорный, д 9	Кировский	15:02:0080104:23	003002000000 Земли населенных пунктов	Для ведения личного подсобного хозяйства	13	02.020	1 100	311,71	342 914,00
7973	Северная Осетия - Алания респ. р-н Кировский, с Карджин, пер Надгорный, 10	Кировский	15:02:0080104:24	003002000000 Земли населенных пунктов	Для ведения личного подсобного хозяйства и эксплуатации жилого дома	13	02.020	2 140	311,71	667 029,26
7974	Республика Северная Осетия-Алания, р-н Кировский, с Карджин, ул Надгорный, д 13	Кировский	15:02:0080104:25	003002000000 Земли населенных пунктов	Для использования в целях эксплуатация жилого дома и ведение личного подсобного хозяйства	13	02.020	1 404	311,71	437 682,96
7975	Республика Северная Осетия-Алания, р-н Кировский, с Карджин, пер Надгорный, д 14	Кировский	15:02:0080104:26	003002000000 Земли населенных пунктов	Для ведения личного подсобного хозяйства	13	02.020	1 300	311,71	405 262,00
7976	Северная Осетия - Алания респ. р-н Кировский, с Карджин, пер Надгорный, 16	Кировский	15:02:0080104:27	003002000000 Земли населенных пунктов	Для ведения личного подсобного хозяйства	13	02.020	1 523	311,71	474 811,80
7977	Респ. Северная Осетия - Алания, р-н Кировский, с. Карджин, пер Надгорный, 17	Кировский	15:02:0080104:28	003002000000 Земли населенных пунктов	Для использования в целях эксплуатация жилого дома и ведения личного подсобного хозяйства.	13	02.020	823	311,71	256 616,54
7978	Республика Северная Осетия-Алания, р-н Кировский, с Карджин, пер Надгорный, д 19	Кировский	15:02:0080104:29	003002000000 Земли населенных пунктов	Для ведения личного подсобного хозяйства	13	02.020	1 600	311,71	498 736,00
7979	Респ. Северная Осетия - Алания, р-н Кировский, с. Карджин, ул. Зортова, 4	Кировский	15:02:0080104:3	003002000000 Земли населенных пунктов	Для ведения личного подсобного хозяйства	13	02.020	1 037	311,71	323 322,78
7980	Северная Осетия - Алания респ. р-н Кировский, с Карджин, пер Надгорный, 11	Кировский	15:02:0080104:30	003002000000 Земли населенных пунктов	Для ведения личного подсобного хозяйства и эксплуатации жилого дома	13	02.020	1 908	311,71	594 789,92
7981	Республика Северная Осетия - Алания, Кировский район, с. Карджин, ул. Зортова, 5	Кировский	15:02:0080104:4	003002000000 Земли населенных пунктов	Для ведения личного подсобного хозяйства	13	02.020	2 967	311,71	924 942,58
7982	Российская Федерация, Республика Северная Осетия-Алания, Кировский муниципальный район, с. Карджин, ул. Зортова, 6 "а"	Кировский	15:02:0080104:55	003002000000 Земли населенных пунктов	Для ведения личного подсобного хозяйства	13	02.020	1 071	311,71	333 938,76
7983	Российская Федерация, Республика Северная Осетия-Алания, Кировский муниципальный район, с. Карджин, ул. Зортова, 6	Кировский	15:02:0080104:56	003002000000 Земли населенных пунктов	Для ведения личного подсобного хозяйства	13	02.020	2 156	311,71	672 230,92
7984	Респ. Северная Осетия - Алания, р-н Кировский, с. Карджин, ул Зортова, 7	Кировский	15:02:0080104:6	003002000000 Земли населенных пунктов	Для ведения личного подсобного хозяйства	13	02.020	3 211	311,71	1 001 097,31
7985	Респ. Северная Осетия - Алания, р-н Кировский, с. Карджин, ул Зортова, дом 8	Кировский	15:02:0080104:7	003002000000 Земли населенных пунктов	Под личное подсобное хозяйство и эксплуатацию жилого дома	13	02.020	1 694	311,71	527 775,82
7986	Республика Северная Осетия-Алания, р-н Кировский, с. Карджин, ул. Ленина, 82	Кировский	15:02:0080104:8	003002000000 Земли населенных пунктов	Для ведения личного подсобного хозяйства	13	02.020	3 446	311,71	1 074 307,52
7987	Республика Северная Осетия-Алания, р-н Кировский, с Карджин, ул Мира, д 81	Кировский	15:02:0080104:9	003002000000 Земли населенных пунктов	Для ведения личного подсобного хозяйства	13	02.020	1 600	311,71	561 132,00
7988	Респ. Северная Осетия - Алания, р-н Кировский, с. Карджин, ул. Ленина, 80	Кировский	15:02:0080105:1	003002000000 Земли населенных пунктов	Для ведения личного подсобного хозяйства	13	02.020	2 916	311,71	909 034,84

№ п/п	Местоположение ЗУ	Район	Кадастровый номер ЗУ	Категория земель	Разрешенное использование по документу	Код вида разрешенного использования (в соответствии с классификатором видов разрешенного использования земельных участков)	Вид использования объектов недвижимости	Площадь	УПКС	КС
7989	Российская Федерация, Республика Северная Осетия-Алания, Кировский район, с. Карджин, ул. Мира, 77	Кировский	15:02:0080105:10	0030020000000 Земли населенных пунктов	Для ведения личного подсобного хозяйства	13	02.020	1 924	911.71	1 545 007.76
7990	Респ. Северная Осетия - Алания, р-н Кировский, с. Карджин, ул. Мира, 79	Кировский	15:02:0080105:11	0030020000000 Земли населенных пунктов	Для ведения личного подсобного хозяйства	13	02.020	3 710	911.71	1 187 190.62
7991	Российская Федерация, Республика Северная Осетия - Алания, Кировский район, с. Карджин, ул. Зортова, 3	Кировский	15:02:0080105:12	0030020000000 Земли населенных пунктов	Для ведения личного подсобного хозяйства	13	02.020	3 121	911.71	972 910.54
7992	Респ. Северная Осетия - Алания, р-н Кировский, с. Карджин, ул. Ленина, 81	Кировский	15:02:0080105:2	0030020000000 Земли населенных пунктов	Для ведения личного подсобного хозяйства	13	02.020	3 300	911.71	1 028 712.00
7993	Респ. Северная Осетия - Алания, р-н Кировский, с. Карджин, ул. Мира, 63	Кировский	15:02:0080105:3	0030020000000 Земли населенных пунктов	Для ведения личного подсобного хозяйства	13	02.020	2 963	911.71	923 579.42
7994	Респ. Северная Осетия - Алания, р-н Кировский, с. Карджин, ул. Мира, 65	Кировский	15:02:0080105:4	0030020000000 Земли населенных пунктов	Для ведения личного подсобного хозяйства	13	02.020	500	911.71	155 870.00
7995	Российская Федерация, Республика Северная Осетия - Алания, Кировский муниципальный район, Карджинское сельское поселение, с. Карджин, ул. Мира, 67	Кировский	15:02:0080105:5	0030020000000 Земли населенных пунктов	Для ведения личного подсобного хозяйства	13	02.020	1 855	911.71	561 132.00
7996	Российская Федерация, Республика Северная Осетия - Алания, Кировский район, с. Карджин, ул. Мира, 69	Кировский	15:02:0080105:6	0030020000000 Земли населенных пунктов	Для ведения личного подсобного хозяйства	13	02.020	1 716	911.71	534 973.50
7997	Российская Федерация, Республика Северная Осетия-Алания, Кировский район, с. Карджин, ул. Мира, 71	Кировский	15:02:0080105:7	0030020000000 Земли населенных пунктов	Для ведения личного подсобного хозяйства	13	02.020	2 470	911.71	769 997.80
7998	Респ. Северная Осетия - Алания, р-н Кировский, с. Карджин, ул. Мира, 73	Кировский	15:02:0080105:8	0030020000000 Земли населенных пунктов	Для ведения личного подсобного хозяйства	13	02.020	800	911.71	249 402.00
7999	Российская Федерация, Республика Северная Осетия-Алания, Кировский район, с. Карджин, ул. Мира, 75	Кировский	15:02:0080105:9	0030020000000 Земли населенных пунктов	Для ведения личного подсобного хозяйства	13	02.020	1 562	911.71	868 233.36
8000	Респ. Северная Осетия - Алания, р-н Кировский, с. Карджин, ул. Ленина, 78	Кировский	15:02:0080106:1	0030020000000 Земли населенных пунктов	Для ведения личного подсобного хозяйства	13	02.020	1 677	911.71	522 767.96
8001	Респ. Северная Осетия - Алания, р-н Кировский, с. Карджин, ул. Мира, 51	Кировский	15:02:0080106:10	0030020000000 Земли населенных пунктов	Для эксплуатации жилого дома	13	02.010	1 446	911.71	417 106.12
8002	Респ. Северная Осетия - Алания, р-н Кировский, с. Карджин, ул. Мира, 53	Кировский	15:02:0080106:11	0030020000000 Земли населенных пунктов	Для ведения личного подсобного хозяйства	13	02.020	2 400	911.71	746 176.00
8003	Респ. Северная Осетия - Алания, р-н Кировский, с. Карджин, ул. Мира, 55	Кировский	15:02:0080106:12	0030020000000 Земли населенных пунктов	Для ведения личного подсобного хозяйства	13	02.020	1 811	911.71	571 818.26
8004	Северная Осетия - Алания респ, р-н Кировский, с Карджин, ул Мира, 57	Кировский	15:02:0080106:13	0030020000000 Земли населенных пунктов	Для ведения личного подсобного хозяйства	13	02.020	1 862	911.71	437 059.16
8005	Респ. Северная Осетия - Алания, р-н Кировский, с. Карджин, ул. Мира, 59	Кировский	15:02:0080106:14	0030020000000 Земли населенных пунктов	Для ведения личного подсобного хозяйства	13	02.020	1 497	911.71	866 674.78
8006	Российская Федерация, Республика Северная Осетия-Алания, Кировский муниципальный район, с. Карджин, ул. Мира, 61	Кировский	15:02:0080106:15	0030020000000 Земли населенных пунктов	Для ведения личного подсобного хозяйства	13	02.020	1 750	911.71	543 543.00
8007	Респ Северная Осетия - Алания, Кировский р-н, с Карджин, ул Ленина	Кировский	15:02:0080106:150	0030020000000 Земли населенных пунктов	Для индивидуального жилищного строительства	13	02.010	1 867	911.71	436 618.18
8008	Республика Северная Осетия - Алания, Кировский район, с. Карджин, ул. Ленина, 77 "в"	Кировский	15:02:0080106:151	0030020000000 Земли населенных пунктов	Для индивидуального жилищного строительства	13	02.010	891	911.71	277 760.34
8009	Респ. Северная Осетия - Алания, р-н Кировский, с. Карджин, ул. Мира, дом 47	Кировский	15:02:0080106:16	0030020000000 Земли населенных пунктов	ведение ЛПХ	13	02.020	3 205	911.71	995 126.70
8010	Северная Осетия - Алания респ, р-н Кировский, с Карджин, ул Мира, 33а	Кировский	15:02:0080106:17	0030020000000 Земли населенных пунктов	Для ведения личного подсобного хозяйства	13	02.020	1 500	911.71	465 810.00
8011	Респ. Северная Осетия - Алания, р-н Кировский, с. Карджин, ул. Мира, 35	Кировский	15:02:0080106:19	0030020000000 Земли населенных пунктов	Для ведения личного подсобного хозяйства и эксплуатации жилого дома	13	02.020	553	911.71	172 392.22
8012	Респ. Северная Осетия - Алания, р-н Кировский, с. Карджин, ул. Ленина, 79	Кировский	15:02:0080106:2	0030020000000 Земли населенных пунктов	Для ведения личного подсобного хозяйства	13	02.020	800	911.71	249 392.00
8013	Респ. Северная Осетия - Алания, р-н Кировский, с. Карджин, ул. Мира, 35	Кировский	15:02:0080106:20	0030020000000 Земли населенных пунктов	Для использования в целях эксплуатации жилого дома и ведения личного подсобного хозяйства	13	02.020	1 494	911.71	454 254.82
8014	Северная Осетия - Алания респ, р-н Кировский, с. Карджин, ул. Мира, 33 "б"	Кировский	15:02:0080106:21	0030020000000 Земли населенных пунктов	Для строительства многоквартирного жилого дома	2	02.013	2 056	779.35	1 563 376.10
8015	Республика Северная Осетия-Алания, р-н Кировский, с. Карджин, ул. Мира, 33 "г"	Кировский	15:02:0080106:38	0030020000000 Земли населенных пунктов	Для ведения личного подсобного хозяйства	13	02.020	2 000	911.71	623 180.00
8016	Респ. Северная Осетия - Алания, р-н Кировский, с. Карджин, ул. Мира, 37	Кировский	15:02:0080106:4	0030020000000 Земли населенных пунктов	Для ведения личного подсобного хозяйства	13	02.020	2 000	911.71	623 180.00
8017	Респ. Северная Осетия - Алания, р-н Кировский, с. Карджин, ул. Мира, 39	Кировский	15:02:0080106:5	0030020000000 Земли населенных пунктов	Для ведения личного подсобного хозяйства	13	02.020	2 071	911.71	645 476.74
8018	Респ. Северная Осетия - Алания, р-н Кировский, с. Карджин, ул. Мира, 41	Кировский	15:02:0080106:6	0030020000000 Земли населенных пунктов	Для ведения личного подсобного хозяйства	13	02.020	1 000	911.71	311 590.00
8019	Респ. Северная Осетия - Алания, р-н Кировский, с. Карджин, ул. Мира, 43	Кировский	15:02:0080106:7	0030020000000 Земли населенных пунктов	Для ведения личного подсобного хозяйства	13	02.020	2 352	911.71	748 799.16
8020	Респ. Северная Осетия - Алания, р-н Кировский, с. Карджин, ул. Мира, 45	Кировский	15:02:0080106:8	0030020000000 Земли населенных пунктов	Для ведения личного подсобного хозяйства	13	02.020	1 700	911.71	529 958.00
8021	Респ. Северная Осетия - Алания, р-н Кировский, с. Карджин, ул. Мира, 49	Кировский	15:02:0080106:9	0030020000000 Земли населенных пунктов	Для ведения личного подсобного хозяйства	13	02.020	1 000	911.71	311 590.00
8022	Респ. Северная Осетия - Алания, р-н Кировский, с.Карджин, в районе старого моста через р. Терек.	Кировский	15:02:0080107:1	0030020000000 Земли населенных пунктов	Обслуживание автотранспорта	7	04.090	9 065	911.71	6 216 210.35
8023	Респ. Северная Осетия - Алания, р-н Кировский, с. Карджин, ул. Мира, 150	Кировский	15:02:0080107:10	0030020000000 Земли населенных пунктов	Для ведения личного подсобного хозяйства	13	02.020	1 169	911.71	361 121.06
8024	Респ. Северная Осетия - Алания, р-н Кировский, с. Карджин, ул. Мира, 152	Кировский	15:02:0080107:11	0030020000000 Земли населенных пунктов	Для ведения личного подсобного хозяйства	13	02.020	1 300	911.71	405 267.00
8025	Республика Северная Осетия-Алания, р-н Кировский, с Карджин, ул Мира, д 154	Кировский	15:02:0080107:12	0030020000000 Земли населенных пунктов	Для ведения личного подсобного хозяйства	13	02.020	1 580	911.71	488 099.20
8026	Респ. Северная Осетия - Алания, р-н Кировский, с. Карджин, ул. Мира, 156	Кировский	15:02:0080107:13	0030020000000 Земли населенных пунктов	Для ведения личного подсобного хозяйства	13	02.020	4 600	911.71	1 421 034.00
8027	Респ. Северная Осетия - Алания, р-н Кировский, с. Карджин, ул. Чкалова, 9	Кировский	15:02:0080107:14	0030020000000 Земли населенных пунктов	Для ведения личного подсобного хозяйства	13	02.020	600	911.71	185 310.00
8028	Республика Северная Осетия-Алания, р-н Кировский, с. Карджин, ул. Чкалова, 10	Кировский	15:02:0080107:15	0030020000000 Земли населенных пунктов	Для ведения личного подсобного хозяйства	13	02.020	501	911.71	157 116.96
8029	Респ. Северная Осетия - Алания, р-н Кировский, с. Карджин, ул. Чкалова, 11	Кировский	15:02:0080107:16	0030020000000 Земли населенных пунктов	Для ведения личного подсобного хозяйства	13	02.020	623	911.71	194 214.02

№ п/п	Местоположение ЗУ	Район	Кадастровый номер ЗУ	Категория земель	Разрешенное использование по документу	Код вида разрешенного использования (в соответствии с классификатором видов разрешенного использования земельных участков)	Вид использования объектов недвижимости	Площадь	УПКС	КС
8030	Респ. Северная Осетия - Алания, р-н Кировский, с. Карджин, ул. Чкалова, 12	Кировский	15:02:0080107:17	003002000000 Земли населенных пунктов	Для ведения личного подсобного хозяйства	13	02.020	1 124	911.71	856 084.02
8031	Российская Федерация, Республика Северная Осетия-Алания, Кировский муниципальный район, с. Карджин, ул. Чкалова, 14	Кировский	15:02:0080107:173	003002000000 Земли населенных пунктов	Для ведения личного подсобного хозяйства	13	02.020	1 000	911.71	911 710.00
8032	Северная Осетия - Алания респ, р-н Кировский, с Карджин, ул Чкалова, 13	Кировский	15:02:0080107:18	003002000000 Земли населенных пунктов	Для ведения личного подсобного хозяйства	13	02.020	353	911.71	116 311.22
8033	Респ. Северная Осетия - Алания, р-н Кировский, с. Карджин, ул. Мира, 134	Кировский	15:02:0080107:2	003002000000 Земли населенных пунктов	Для ведения личного подсобного хозяйства	13	02.020	1 141	911.71	855 695.34
8034	Респ. Северная Осетия - Алания, р-н Кировский, с. Карджин, ул. Чкалова, 15	Кировский	15:02:0080107:20	003002000000 Земли населенных пунктов	Для ведения личного подсобного хозяйства	13	02.020	2 000	911.71	624 180.00
8035	Респ. Северная Осетия - Алания, р-н Кировский, с. Карджин, ул. Чкалова. 16	Кировский	15:02:0080107:21	003002000000 Земли населенных пунктов	Для ведения личного подсобного хозяйства	13	02.020	1 100	911.71	342 901.00
8036	Респ. Северная Осетия - Алания, р-н Кировский, с. Карджин, ул. Чкалова. 17	Кировский	15:02:0080107:22	003002000000 Земли населенных пунктов	Для ведения личного подсобного хозяйства	13	02.020	700	911.71	218 218.00
8037	Респ. Северная Осетия - Алания, р-н Кировский, с. Карджин, ул. Чкалова, 18	Кировский	15:02:0080107:23	003002000000 Земли населенных пунктов	Для ведения личного подсобного хозяйства	13	02.020	1 000	911.71	911 710.00
8038	Респ. Северная Осетия - Алания, р-н Кировский, с. Карджин, ул. Мира, 136	Кировский	15:02:0080107:3	003002000000 Земли населенных пунктов	Для ведения личного подсобного хозяйства	13	02.020	700	911.71	218 218.00
8039	Респ. Северная Осетия - Алания, р-н Кировский, с. Карджин, ул. Мира. 138	Кировский	15:02:0080107:4	003002000000 Земли населенных пунктов	Для ведения личного подсобного хозяйства	13	02.020	2 130	911.71	664 634.00
8040	Северная Осетия - Алания респ, р-н Кировский, с Карджин, ул Мира, 140	Кировский	15:02:0080107:5	003002000000 Земли населенных пунктов	Для ведения личного подсобного хозяйства	13	02.020	1 173	911.71	365 671.02
8041	Республика Северная Осетия - Алания, Кировский район, с. Карджин, ул. Мира, 142	Кировский	15:02:0080107:6	003002000000 Земли населенных пунктов	Для ведения личного подсобного хозяйства	13	02.020	639	911.71	199 231.66
8042	Северная Осетия - Алания респ, р-н Кировский, с Карджин, ул Мира, 144	Кировский	15:02:0080107:7	003002000000 Земли населенных пунктов	Для ведения личного подсобного хозяйства и эксплуатации жилого дома	13	02.020	869	911.71	269 010.62
8043	Респ. Северная Осетия - Алания, р-н Кировский, с. Карджин, ул. Мира. 146	Кировский	15:02:0080107:8	003002000000 Земли населенных пунктов	Для ведения личного подсобного хозяйства	13	02.020	468	911.71	145 129.32
8044	Республика Северная Осетия-Алания, р-н Кировский, с. Карджин, ул. Мира. 148	Кировский	15:02:0080107:9	003002000000 Земли населенных пунктов	Для ведения личного подсобного хозяйства	13	02.020	746	911.71	231 181.32
8045	Респ. Северная Осетия - Алания, р-н Кировский, с. Карджин, ул. Мира, 126	Кировский	15:02:0080108:1	003002000000 Земли населенных пунктов	Для ведения личного подсобного хозяйства	13	02.020	1 800	911.71	561 132.00
8046	Российская Федерация, Республика Северная Осетия-Алания, Кировский район, с. Карджин, ул. Чкалова. 9 "а"	Кировский	15:02:0080108:125	003002000000 Земли населенных пунктов	Бытовое обслуживание	3	03.030	136	428.61	58 295.04
8047	Российская Федерация, Республика Северная Осетия-Алания, Кировский район, с. Карджин, ул. Мира, 132 "а"	Кировский	15:02:0080108:13	003002000000 Земли населенных пунктов	Для ведения личного подсобного хозяйства	13	02.020	1 083	911.71	337 613.42
8048	Республика Северная Осетия-Алания, р-н Кировский, с. Карджин, ул. Мира. 128	Кировский	15:02:0080108:2	003002000000 Земли населенных пунктов	Для ведения личного подсобного хозяйства	13	02.020	1 196	911.71	865 986.52
8049	Республика Северная Осетия-Алания, р-н Кировский, с. Карджин, ул. Мира, 128 "а"	Кировский	15:02:0080108:3	003002000000 Земли населенных пунктов	Для эксплуатации жилого дома	13	02.010	1 594	911.71	496 172.26
8050	Респ. Северная Осетия - Алания, р-н Кировский, с. Карджин, ул. Мира, 130	Кировский	15:02:0080108:4	003002000000 Земли населенных пунктов	Для ведения личного подсобного хозяйства	13	02.020	1 500	911.71	467 130.00
8051	Респ. Северная Осетия - Алания, р-н Кировский, с. Карджин, ул. Мира. 132	Кировский	15:02:0080108:5	003002000000 Земли населенных пунктов	Для ведения личного подсобного хозяйства	13	02.020	2 850	911.71	766 650.30
8052	Респ. Северная Осетия - Алания, р-н Кировский, с. Карджин, ул. Мира. 121	Кировский	15:02:0080108:6	003002000000 Земли населенных пунктов	Для ведения личного подсобного хозяйства	13	02.020	1 500	911.71	467 130.00
8053	Респ. Северная Осетия - Алания, р-н Кировский, с. Карджин, ул. Чкалова, 6	Кировский	15:02:0080108:7	003002000000 Земли населенных пунктов	Для ведения личного подсобного хозяйства	13	02.020	1 300	911.71	405 023.00
8054	Респ. Северная Осетия - Алания, р-н Кировский, с. Карджин, ул. Чкалова, 7	Кировский	15:02:0080108:8	003002000000 Земли населенных пунктов	Для ведения личного подсобного хозяйства	13	02.020	2 000	911.71	624 180.00
8055	Российская Федерация, Республика Северная Осетия-Алания, Кировский район, с. Карджин, ул. Чкалова, 8	Кировский	15:02:0080108:9	003002000000 Земли населенных пунктов	Для ведения личного подсобного хозяйства	13	02.020	1 266	911.71	394 662.83
8056	Респ. Северная Осетия - Алания, р-н Кировский, с. Карджин, ул. Мира. 114	Кировский	15:02:0080109:1	003002000000 Земли населенных пунктов	Для ведения личного подсобного хозяйства	13	02.020	775	911.71	241 596.50
8057	Респ. Северная Осетия - Алания, р-н Кировский, с. Карджин, ул. Чкалова, 4	Кировский	15:02:0080109:10	003002000000 Земли населенных пунктов	Для ведения личного подсобного хозяйства	13	02.020	2 100	911.71	654 651.00
8058	Респ. Северная Осетия - Алания, р-н Кировский, с. Карджин, ул. Чкалова, 5	Кировский	15:02:0080109:11	003002000000 Земли населенных пунктов	Для ведения личного подсобного хозяйства	13	02.020	1 746	911.71	544 451.92
8059	Респ. Северная Осетия - Алания, р-н Кировский, с. Карджин, ул. Мира. 116	Кировский	15:02:0080109:2	003002000000 Земли населенных пунктов	Для ведения личного подсобного хозяйства	13	02.020	3 490	911.71	1 088 016.90
8060	Респ. Северная Осетия - Алания, р-н Кировский, с. Карджин, ул. Мира. 118	Кировский	15:02:0080109:3	003002000000 Земли населенных пунктов	Для ведения личного подсобного хозяйства	13	02.020	3 193	911.71	995 385.82
8061	Респ. Северная Осетия - Алания, р-н Кировский, с. Карджин, ул. Мира, 120	Кировский	15:02:0080109:4	003002000000 Земли населенных пунктов	Для ведения личного подсобного хозяйства	13	02.020	900	911.71	280 566.00
8062	Респ. Северная Осетия - Алания, р-н Кировский, с. Карджин, ул. Мира, 122	Кировский	15:02:0080109:5	003002000000 Земли населенных пунктов	Для ведения личного подсобного хозяйства	13	02.020	2 690	911.71	838 824.00
8063	Респ. Северная Осетия - Алания, р-н Кировский, с. Карджин, ул. Мира. 124	Кировский	15:02:0080109:6	003002000000 Земли населенных пунктов	Для ведения личного подсобного хозяйства	13	02.020	800	911.71	249 472.00
8064	Респ. Северная Осетия - Алания, р-н Кировский, с. Карджин, ул. Чкалова. 1	Кировский	15:02:0080109:7	003002000000 Земли населенных пунктов	Для ведения личного подсобного хозяйства	13	02.020	1 500	911.71	467 610.00
8065	Респ. Северная Осетия - Алания, р-н Кировский, с. Карджин, ул. Чкалова, 2	Кировский	15:02:0080109:8	003002000000 Земли населенных пунктов	Для ведения личного подсобного хозяйства	13	02.020	800	911.71	121 696.00
8066	Респ. Северная Осетия - Алания, р-н Кировский, с. Карджин, ул. Чкалова, 3	Кировский	15:02:0080109:9	003002000000 Земли населенных пунктов	Для ведения личного подсобного хозяйства	13	02.020	2 397	911.71	747 240.76
8067	Респ. Северная Осетия - Алания, р-н Кировский, с. Карджин, ул. Мира. 70	Кировский	15:02:0080110:1	003002000000 Земли населенных пунктов	Для ведения личного подсобного хозяйства	13	02.020	700	911.71	218 218.00
8068	Респ. Северная Осетия - Алания, р-н Кировский, с. Карджин, ул. Мира. 88	Кировский	15:02:0080110:10	003002000000 Земли населенных пунктов	Для ведения личного подсобного хозяйства	13	02.020	1 200	911.71	374 088.00
8069	Респ. Северная Осетия - Алания, р-н Кировский, с. Карджин, ул. Мира. 90	Кировский	15:02:0080110:11	003002000000 Земли населенных пунктов	Для ведения личного подсобного хозяйства	13	02.020	2 799	911.71	872 560.26

№ п/п	Местоположение ЗУ	Район	Кадастровый номер ЗУ	Категория земель	Разрешенное использование по документу	Код вида разрешенного использования (в соответствии с классификатором видов разрешенного использования земельных участков)	Вид использования объектов недвижимости	Площадь	УПКС	КС
8070	Респ. Северная Осетия - Алания, р-н Кировский, с. Карджин, ул. Мира, 92	Кировский	15:02:0080110:12	0030020000000 Земли населенных пунктов	Для ведения личного подсобного хозяйства	13	02.020	2 825	911.71	880 665,50
8071	Респ. Северная Осетия - Алания, р-н Кировский, с. Карджин, ул. Мира, 94	Кировский	15:02:0080110:13	0030020000000 Земли населенных пунктов	Для ведения личного подсобного хозяйства	13	02.020	3 630	911.71	1 132 264,80
8072	Респ. Северная Осетия - Алания, р-н Кировский, с. Карджин, ул. Мира, 96	Кировский	15:02:0080110:14	0030020000000 Земли населенных пунктов	Для ведения личного подсобного хозяйства	13	02.020	2 000	911.71	623 100,00
8073	Респ. Северная Осетия - Алания, р-н Кировский, с. Карджин, ул. Мира, 98	Кировский	15:02:0080110:15	0030020000000 Земли населенных пунктов	Для ведения личного подсобного хозяйства и эксплуатации жилого дома	13	02.020	3 858	911.71	1 203 175,12
8074	Респ. Северная Осетия - Алания, р-н Кировский, с. Карджин, ул. Мира, 100	Кировский	15:02:0080110:16	0030020000000 Земли населенных пунктов	Для ведения личного подсобного хозяйства	13	02.020	1 160	911.71	361 914,00
8075	Респ. Северная Осетия - Алания, р-н Кировский, с. Карджин, ул. Мира, 102	Кировский	15:02:0080110:17	0030020000000 Земли населенных пунктов	Для ведения личного подсобного хозяйства	13	02.020	3 072	911.71	957 667,20
8076	Респ. Северная Осетия - Алания, р-н Кировский, с. Карджин, ул. Мира, 104	Кировский	15:02:0080110:18	0030020000000 Земли населенных пунктов	Для ведения личного подсобного хозяйства	13	02.020	3 148	911.71	981 357,52
8077	Респ. Северная Осетия - Алания, р-н Кировский, с. Карджин, ул. Мира, 106	Кировский	15:02:0080110:19	0030020000000 Земли населенных пунктов	Для ведения личного подсобного хозяйства	13	02.020	3 186	911.71	993 223,64
8078	Респ. Северная Осетия - Алания, р-н Кировский, с. Карджин, ул. Мира, 72	Кировский	15:02:0080110:2	0030020000000 Земли населенных пунктов	Для ведения личного подсобного хозяйства	13	02.020	1 094	911.71	341 210,82
8079	Республика Северная Осетия-Алания, р-н Кировский, с Карджин, ул Мира, 108	Кировский	15:02:0080110:20	0030020000000 Земли населенных пунктов	Для ведения личного подсобного хозяйства	13	02.020	3 890	911.71	1 212 668,60
8080	Респ. Северная Осетия - Алания, р-н Кировский, с. Карджин, ул. Мира, 110	Кировский	15:02:0080110:21	0030020000000 Земли населенных пунктов	Для ведения личного подсобного хозяйства	13	02.020	2 111	911.71	658 016,36
8081	Респ. Северная Осетия - Алания, р-н Кировский, с. Карджин, ул. Мира, 112	Кировский	15:02:0080110:22	0030020000000 Земли населенных пунктов	Для ведения личного подсобного хозяйства	13	02.020	2 589	911.71	807 091,66
8082	Респ. Северная Осетия - Алания, р-н Кировский, с. Карджин, ул. Мира, 74	Кировский	15:02:0080110:3	0030020000000 Земли населенных пунктов	Для ведения личного подсобного хозяйства	13	02.020	1 500	911.71	467 610,00
8083	Респ. Северная Осетия - Алания, р-н Кировский, с. Карджин, ул. Мира, 76	Кировский	15:02:0080110:4	0030020000000 Земли населенных пунктов	Для ведения личного подсобного хозяйства	13	02.020	1 500	911.71	467 610,00
8084	Республика Северная Осетия-Алания, р-н Кировский, с. Карджин, ул. Мира, 78	Кировский	15:02:0080110:5	0030020000000 Земли населенных пунктов	Для ведения личного подсобного хозяйства	13	02.020	1 478	911.71	460 751,72
8085	Респ. Северная Осетия - Алания, р-н Кировский, с. Карджин, ул. Мира, 80	Кировский	15:02:0080110:6	0030020000000 Земли населенных пунктов	Для ведения личного подсобного хозяйства	13	02.020	1 600	911.71	411 840,00
8086	Респ. Северная Осетия - Алания, р-н Кировский, с. Карджин, ул. Мира, 82 "б"	Кировский	15:02:0080110:68	0030020000000 Земли населенных пунктов	Для ведения личного подсобного хозяйства	13	02.020	1 500	911.71	467 610,00
8087	Республика Северная Осетия-Алания, р-н Кировский, с. Карджин, ул. Мира, 82	Кировский	15:02:0080110:7	0030020000000 Земли населенных пунктов	Для ведения личного подсобного хозяйства	13	02.020	1 581	911.71	492 726,16
8088	Респ. Северная Осетия - Алания, р-н Кировский, с. Карджин, ул. Мира, 84	Кировский	15:02:0080110:8	0030020000000 Земли населенных пунктов	Для ведения личного подсобного хозяйства	13	02.020	1 160	911.71	361 914,00
8089	Респ. Северная Осетия - Алания, р-н Кировский, с. Карджин, ул. Мира, 86	Кировский	15:02:0080110:9	0030020000000 Земли населенных пунктов	Для ведения личного подсобного хозяйства	13	02.020	2 000	911.71	623 100,00
8090	Респ. Северная Осетия - Алания, р-н Кировский, с. Карджин, ул. Мира, 30	Кировский	15:02:0080111:1	0030020000000 Земли населенных пунктов	Для ведения личного подсобного хозяйства	13	02.020	1 299	911.71	404 979,26
8091	Респ. Северная Осетия - Алания, р-н Кировский, с. Карджин, ул. Мира, 48	Кировский	15:02:0080111:10	0030020000000 Земли населенных пунктов	Для ведения личного подсобного хозяйства	13	02.020	1 160	911.71	361 914,00
8092	Респ. Северная Осетия - Алания, р-н Кировский, с. Карджин, ул. Мира, 50	Кировский	15:02:0080111:11	0030020000000 Земли населенных пунктов	Для ведения личного подсобного хозяйства	13	02.020	1 053	911.71	328 310,00
8093	Респ. Северная Осетия - Алания, р-н Кировский, с. Карджин, ул. Мира, 52	Кировский	15:02:0080111:12	0030020000000 Земли населенных пунктов	Для ведения личного подсобного хозяйства	13	02.020	1 360	911.71	423 972,00
8094	Респ. Северная Осетия - Алания, р-н Кировский, с. Карджин, ул. Мира, 54	Кировский	15:02:0080111:13	0030020000000 Земли населенных пунктов	Для ведения личного подсобного хозяйства	13	02.020	1 360	911.71	423 972,00
8095	Респ. Северная Осетия - Алания, р-н Кировский, с. Карджин, ул. Мира, 56	Кировский	15:02:0080111:14	0030020000000 Земли населенных пунктов	Для ведения личного подсобного хозяйства	13	02.020	700	911.71	218 218,00
8096	Респ. Северная Осетия - Алания, р-н Кировский, с. Карджин, ул. Мира, 58	Кировский	15:02:0080111:15	0030020000000 Земли населенных пунктов	Для ведения личного подсобного хозяйства	13	02.020	2 500	911.71	779 350,00
8097	Республика Северная Осетия - Алания, р-н Кировский, с Карджин, ул Мира, 60	Кировский	15:02:0080111:16	0030020000000 Земли населенных пунктов	Для ведения личного подсобного хозяйства	13	02.020	1 987	911.71	619 427,36
8098	Российская Федерация, Республика Северная Осетия - Алания, м-н Кировский, с п. Кардженское, с Карджин, ул Мира, 62	Кировский	15:02:0080111:17	0030020000000 Земли населенных пунктов	Для ведения личного подсобного хозяйства	13	02.020	1 160	911.71	361 914,00
8099	РСО-Алания, Кировский район, с Карджин, ул Мира	Кировский	15:02:0080111:172	0030020000000 Земли населенных пунктов	Амбулаторно-поликлиническое обслуживание	3	03.041	134	998.76	276 470,52
8100	РСО-Алания, Кировский район, с Карджин, ул Мира	Кировский	15:02:0080111:173	0030020000000 Земли населенных пунктов	Связь	6	06.080	42	522.17	21 931,11
8101	Республика Северная Осетия - Алания, Кировский р-н, с Карджин, ул Мира	Кировский	15:02:0080111:174	0030020000000 Земли населенных пунктов	Амбулаторно-поликлиническое обслуживание	3	03.041	151	998.76	75 313,78
8102	Республика Северная Осетия - Алания, Кировский район, с Карджин, ул. Мира, 66 "в"	Кировский	15:02:0080111:176	0030020000000 Земли населенных пунктов	Коммунальное обслуживание	6	03.012	10	419.84	4 198,40
8103	Российская Федерация, Республика Северная Осетия-Алания, Кировский район, с. Карджин, ул. Мира, 66 "б"	Кировский	15:02:0080111:177	0030020000000 Земли населенных пунктов	Предоставление коммунальных услуг	6	03.012	18	419.84	7 557,12
8104	Российская Федерация, Республика Северная Осетия-Алания, Кировский муниципальный район, с. Карджин, ул. Мира, 66	Кировский	15:02:0080111:19	0030020000000 Земли населенных пунктов	государственное управление	3	03.080	892	218.22	194 636,24
8105	Республика Северная Осетия-Алания, р-н Кировский, с Карджин, ул Мира, 32	Кировский	15:02:0080111:2	0030020000000 Земли населенных пунктов	Для ведения личного подсобного хозяйства	13	02.020	1 361	911.71	561 113,71
8106	Российская Федерация, Республика Северная Осетия-Алания, Кировский район, с. Карджин, ул. Мира, 68	Кировский	15:02:0080111:20	0030020000000 Земли населенных пунктов	Для ведения личного подсобного хозяйства	13	02.020	1 379	911.71	672 580,26
8107	Респ. Северная Осетия - Алания, р-н Кировский, с. Карджин, ул. Мира, 34	Кировский	15:02:0080111:3	0030020000000 Земли населенных пунктов	Для ведения личного подсобного хозяйства	13	02.020	1 360	911.71	423 972,00
8108	Республика Северная Осетия-Алания, р-н Кировский, с. Карджин, ул. Мира, 36	Кировский	15:02:0080111:4	0030020000000 Земли населенных пунктов	Для ведения личного подсобного хозяйства	13	02.020	1 183	911.71	461 180,66
8109	Республика Северная Осетия - Алания, Кировский район, с Карджин, ул. Мира, 38	Кировский	15:02:0080111:5	0030020000000 Земли населенных пунктов	Для ведения личного подсобного хозяйства	13	02.020	2 700	911.71	841 698,00
8110	Респ. Северная Осетия - Алания, р-н Кировский, с. Карджин, ул. Мира, 40	Кировский	15:02:0080111:6	0030020000000 Земли населенных пунктов	Для ведения личного подсобного хозяйства	13	02.020	1 293	911.71	403 703,36

№ пп	Местоположение ЗУ	Район	Кадастровый номер ЗУ	Категория земель	Разрешенное использование по документу	Код вида разрешенного использования (в соответствии с классификатором видов разрешенного использования земельных участков)	Вид использования объектов недвижимости	Площадь	УПКС	КС
8111	Республика Северная Осетия-Алания, р-н Кировский, с. Карджин, ул. Миро, 64/1	Кировский	15:02:0080111:60	003002000000 Земли населенных пунктов	Амбулаторно-поликлиническое обслуживание	3	03.041	849	89[illegible]78	424 164.22
8112	Респ. Северная Осетия - Алания, р-н Кировский, с. Карджин, ул. Миро, 42	Кировский	15:02:0080111:7	003002000000 Земли населенных пунктов	Для ведения личного подсобного хозяйства	13	02.020	1 429	911.71	448 176.06
8113	Респ. Северная Осетия - Алания, р-н Кировский, с. Карджин, ул. Миро, 44	Кировский	15:02:0080111:8	003002000000 Земли населенных пунктов	Для ведения личного подсобного хозяйства	13	02.020	1 056	911.71	329 197.11
8114	Респ. Северная Осетия - Алания, р-н Кировский, с. Карджин, ул. Миро, 46	Кировский	15:02:0080111:9	003002000000 Земли населенных пунктов	Для ведения личного подсобного хозяйства	13	02.020	1 096	911.71	341 667.01
8115	Респ. Северная Осетия - Алания, р-н Кировский, с. Карджин, ул. Ленина, 68	Кировский	15:02:0080112:1	003002000000 Земли населенных пунктов	Для эксплуатации жилого дома и ведения личного подсобного хозяйства	13	02.020	1 361	911.71	424 116.26
8116	Респ. Северная Осетия - Алания, р-н Кировский, с. Карджин, ул. Ленина, 77а	Кировский	15:02:0080112:10	003002000000 Земли населенных пунктов	Для ведения личного подсобного хозяйства	13	02.020	1 500	911.71	467 610.00
8117	Респ. Северная Осетия - Алания, р-н Кировский, с. Карджин, ул. Ленина, дом 77 б	Кировский	15:02:0080112:11	003002000000 Земли населенных пунктов	ведение ЛПХ	13	02.020	1 800	911.71	436 136.00
8118	Российская Федерация, Республика Северная Осетия-Алания, Кировский район, с. Карджин, ул. Ленина, 68"б"	Кировский	15:02:0080112:132	003002000000 Земли населенных пунктов	Бытовое обслуживание	3	03.030	126	1[illegible]6.61	34 008.61
8119	Российская Федерация, Республика Северная Осетия-Алания, Кировский муниципальный район, с. Карджин, ул. Ленина, 68 "в"	Кировский	15:02:0080112:133	003002000000 Земли населенных пунктов	Бытовое обслуживание	3	03.030	252	1[illegible]6.61	108 017.28
8120	Республика Северная Осетия-Алания, Кировский район, с. Карджин, ул. Ленина, 68 "а"	Кировский	15:02:0080112:19	003002000000 Земли населенных пунктов	Общественное питание	4	04.060	1 [illegible]48	693.62	928 06[illegible]56
8121	Респ. Северная Осетия - Алания, р-н Кировский, с. Карджин, ул. Ленина, 69	Кировский	15:02:0080112:2	003002000000 Земли населенных пунктов	Для ведения личного подсобного хозяйства	13	02.020	1 663	911.71	546 12[illegible]62
8122	Респ. Северная Осетия - Алания, р-н Кировский, с. Карджин, ул. Ленина, 70	Кировский	15:02:0080112:3	003002000000 Земли населенных пунктов	Для ведения личного подсобного хозяйства	13	02.020	1 637	911.71	535 [illegible]18.36
8123	Респ. Северная Осетия - Алания, р-н Кировский, с. Карджин, ул. Ленина, 72	Кировский	15:02:0080112:4	003002000000 Земли населенных пунктов	Для ведения личного подсобного хозяйства	13	02.020	1 000	911.71	327 [illegible]0.00
8124	Респ. Северная Осетия - Алания, р-н Кировский, с. Карджин, ул. Ленина, дом 71	Кировский	15:02:0080112:5	003002000000 Земли населенных пунктов	Для ведения личного подсобного хозяйства	13	02.020	700	911.71	2[illegible]6 [illegible]5.00
8125	Северная Осетия - Алания респ, р-н Кировский, с Карджин, ул Ленина, 74	Кировский	15:02:0080112:6	003002000000 Земли населенных пунктов	Для ведения личного подсобного хозяйства	13	02.020	1 058	911.71	1 2[illegible]5 [illegible]0.92
8126	Северная Осетия - Алания респ, р-н Кировский, с Карджин, ул Ленина, 76	Кировский	15:02:0080112:7	003002000000 Земли населенных пунктов	Для ведения личного подсобного хозяйства	13	02.020	2 060	911.71	6[illegible]2 184.30
8127	Респ. Северная Осетия - Алания, р-н Кировский, с. Карджин, ул. Ленина, 77	Кировский	15:02:0080112:8	003002000000 Земли населенных пунктов	Для ведения личного подсобного хозяйства	13	02.020	2 832	911.71	8[illegible]3 [illegible]7.68
8128	Респ. Северная Осетия - Алания, р-н Кировский, с. Карджин, ул. Ленина, дом 73а	Кировский	15:02:0080112:9	003002000000 Земли населенных пунктов	ведение ЛПХ	13	02.020	1 000	911.71	327 [illegible]0.00
8129	Респ. Северная Осетия - Алания, р-н Кировский, с. Карджин, ул. Ленина, 61	Кировский	15:02:0080113:1	003002000000 Земли населенных пунктов	Для ведения личного подсобного хозяйства	13	02.020	2 672	911.71	8[illegible]2 969.28
8130	Республика Северная Осетия - Алания, Кировский район, с. Карджин, ул. Миро, 29	Кировский	15:02:0080113:10	003002000000 Земли населенных пунктов	Дошкольное, начальное и среднее образование	3	03.051	7 961	997.47	3 [illegible]1 602.88
8131	Респ. Северная Осетия - Алания, р-н Кировский, с. Карджин, ул. Миро, 31	Кировский	15:02:0080113:11	003002000000 Земли населенных пунктов	Для ведения личного подсобного хозяйства	13	02.020	1 500	911.71	467 610.00
8132	Респ. Северная Осетия - Алания, р-н Кировский, с. Карджин, ул. Миро, дом 31а	Кировский	15:02:0080113:12	003002000000 Земли населенных пунктов	ведение ЛПХ	13	02.020	1 000	911.71	3[illegible]7 [illegible]4.00
8133	Республика Северная Осетия - Алания, Кировский р-н, с. Карджин, ул. Ленина, 75	Кировский	15:02:0080113:155	003002000000 Земли населенных пунктов	Культурное развитие	3	03.060	2 577	296.15	7[illegible]2 290.10
8134	Республика Северная Осетия - Алания, Кировский р-н, с. Карджин, ул. Ленина, 75 "в"	Кировский	15:02:0080113:156	003002000000 Земли населенных пунктов	Земельные участки (территории) общего пользования	6	12.001	366	30.85	11 [illegible]09.10
8135	Российская Федерация, Республика Северная Осетия-Алания, Кировский район, с. Карджин, ул. Ленина, 57"в"	Кировский	15:02:0080113:161	003002000000 Земли населенных пунктов	Для ведения личного подсобного хозяйства	13	02.020	895	911.71	1[illegible]4 411.30
8136	Респ. Северная Осетия - Алания, р-н Кировский, с. Карджин, ул. Ленина, 62	Кировский	15:02:0080113:2	003002000000 Земли населенных пунктов	Для ведения личного подсобного хозяйства	13	02.020	800	911.71	2[illegible]9 [illegible]2.00
8137	Респ. Северная Осетия - Алания, р-н Кировский, с. Карджин, ул. Ленина, 63	Кировский	15:02:0080113:3	003002000000 Земли населенных пунктов	Для ведения личного подсобного хозяйства	13	02.020	2 000	911.71	6[illegible]3 100.00
8138	Республика Северная Осетия-Алания, р-н Кировский, с. Карджин, ул. Ленина, 60	Кировский	15:02:0080113:37	003002000000 Земли населенных пунктов	Для эксплуатации нежилого здания (магазина)	4	04.040	108	810.52	[illegible]5 [illegible]2.16
8139	Респ. Северная Осетия - Алания, р-н Кировский, с. Карджин, ул. Ленина, 64	Кировский	15:02:0080113:4	003002000000 Земли населенных пунктов	Для ведения личного подсобного хозяйства	13	02.020	1 [illegible]85	911.71	5[illegible] [illegible]5.50
8140	Российская Федерация, Республика Северная Осетия-Алания, Кировский район, с. Карджин, ул. Ленина, 61 "а"	Кировский	15:02:0080113:41	003002000000 Земли населенных пунктов	Объекты розничной торговли	4	04.040	226	810.52	184 [illegible]6.56
8141	Республика Северная Осетия-Алания, р-н Кировский, с. Карджин, ул. Миро, 27 в	Кировский	15:02:0080113:44	003002000000 Земли населенных пунктов	Земельные участки, предназначенные для размещения административных зданий, объектов образования, науки, здравоохранения и социального обеспечения, физической культуры и спорта, культуры, искусства, религии	3	03.060	7 [illegible]61	296.15	2 1[illegible]8 [illegible]0.15
8142	Респ. Северная Осетия - Алания, р-н Кировский, с. Карджин, ул. Ленина, 65	Кировский	15:02:0080113:5	003002000000 Земли населенных пунктов	Для ведения личного подсобного хозяйства	13	02.020	1 081	911.71	3[illegible]5 [illegible]0.91
8143	Респ. Северная Осетия - Алания, р-н Кировский, с. Карджин, ул. Ленина, 66	Кировский	15:02:0080113:6	003002000000 Земли населенных пунктов	Для ведения личного подсобного хозяйства	13	02.020	900	911.71	2[illegible]2 [illegible]0.00
8144	Респ. Северная Осетия - Алания, р-н Кировский, с. Карджин, ул. Ленина, дом 67	Кировский	15:02:0080113:7	003002000000 Земли населенных пунктов	Для ведения личного подсобного хозяйства	13	02.020	2 200	911.71	6[illegible]3 [illegible]0.00
8145	Российская Федерация, Республика Северная Осетия - Алания, р-н Кировский, с. Карджин, ул. Ленина, 73 "А"	Кировский	15:02:0080113:8	003002000000 Земли населенных пунктов	Для эксплуатации административного здания	3	03.080	500	218.22	109 110.00
8146	Респ. Северная Осетия - Алания, р-н Кировский, с. Карджин, ул. Миро, 25	Кировский	15:02:0080114:1	003002000000 Земли населенных пунктов	Для ведения личного подсобного хозяйства	13	02.020	658	911.71	2[illegible]5 [illegible]2.92
8147	Респ. Северная Осетия - Алания, р-н Кировский, с. Карджин, ул. Миро, 27	Кировский	15:02:0080114:2	003002000000 Земли населенных пунктов	Для ведения личного подсобного хозяйства	13	02.020	1 616	911.71	5[illegible] [illegible]2.04
8148	Республика Северная Осетия-Алания, р-н Кировский, с. Карджин, ул. Ленина, 25	Кировский	15:02:0080114:4	003002000000 Земли населенных пунктов	Для эксплуатации узла почтовой связи	3	03.022	236	218.22	51 [illegible]5.36
8149	Респ. Северная Осетия - Алания, р-н Кировский, с. Карджин, ул. Ленина, 58	Кировский	15:02:0080115:1	003002000000 Земли населенных пунктов	Для ведения личного подсобного хозяйства	13	02.020	2 200	911.71	6[illegible]3 [illegible]0.00
8150	Респ. Северная Осетия - Алания, р-н Кировский, с. Карджин, ул. Ленина, 57	Кировский	15:02:0080115:2	003002000000 Земли населенных пунктов	Для ведения личного подсобного хозяйства	13	02.020	1 [illegible]00	911.71	3[illegible] [illegible]4.00
8151	Респ. Северная Осетия - Алания, р-н Кировский, с. Карджин, ул. Ленина, 55	Кировский	15:02:0080115:3	003002000000 Земли населенных пунктов	Для ведения личного подсобного хозяйства	13	02.020	4 [illegible]00	911.71	1 3[illegible] [illegible]0.00

№ п/п	Местоположение ЗУ	Район	Кадастровый номер ЗУ	Категория земель	Разрешенное использование по документу	Код вида разрешенного использования (в соответствии с классификатором видов разрешенного использования земельных участков)	Вид использования объектов недвижимости	Площадь	УПКС	КС
8152	Респ. Северная Осетия - Алания, р-н Кировский, с. Карджин, ул. Ленина, 59	Кировский	15:02:0080115:4	0030020000000 Земли населенных пунктов	Для ведения личного подсобного хозяйства	13	02.020	2 200	311,74	685 828,00
8153	Республика Северная Осетия - Алания, р-н Кировский, с. Карджин, ул. Мира, 17	Кировский	15:02:0080116:1	0030020000000 Земли населенных пунктов	Для ведения личного подсобного хозяйства	13	02.020	1 506	311,74	469 480,44
8154	Респ. Северная Осетия - Алания, р-н Кировский, с. Карджин, ул. Мира. 19	Кировский	15:02:0080116:2	0030020000000 Земли населенных пунктов	Для ведения личного подсобного хозяйства	13	02.020	1 500	311,74	467 610,00
8155	Республика Северная Осетия-Алания, р-н Кировский, с. Карджин, ул. Мира, 21	Кировский	15:02:0080116:3	0030020000000 Земли населенных пунктов	Для ведения личного подсобного хозяйства	13	02.020	2 387	311,74	744 123,38
8156	Респ. Северная Осетия - Алания, р-н Кировский, с. Карджин, ул. Мира, 23	Кировский	15:02:0080116:4	0030020000000 Земли населенных пунктов	Для ведения личного подсобного хозяйства	13	02.020	4 500	311,74	1 402 830,00
8157	Респ. Северная Осетия - Алания, р-н Кировский, с. Карджин, ул. Мира. 26	Кировский	15:02:0080116:5	0030020000000 Земли населенных пунктов	Для ведения личного подсобного хозяйства	13	02.020	1 100	311,74	342 914,00
8158	Респ. Северная Осетия - Алания, р-н Кировский, с. Карджин, ул. Мира. 28	Кировский	15:02:0080116:6	0030020000000 Земли населенных пунктов	Для ведения личного подсобного хозяйства	13	02.020	2 300	311,74	717 002,00
8159	Респ. Северная Осетия - Алания, р-н Кировский, с. Карджин, ул. Ленина, 56	Кировский	15:02:0080116:7	0030020000000 Земли населенных пунктов	Для ведения личного подсобного хозяйства	13	02.020	2 796	311,74	871 625,04
8160	Респ. Северная Осетия - Алания, р-н Кировский, с. Карджин, ул. Ленина, 53	Кировский	15:02:0080116:8	0030020000000 Земли населенных пунктов	Для ведения личного подсобного хозяйства	13	02.020	1 900	311,74	592 306,00
8161	Респ. Северная Осетия - Алания, р-н Кировский, с. Карджин, ул. Ленина, 54	Кировский	15:02:0080116:9	0030020000000 Земли населенных пунктов	Для ведения личного подсобного хозяйства	13	02.020	3 100	311,74	966 394,00
8162	Респ. Северная Осетия - Алания, р-н Кировский, с. Карджин, пер. Тихий. 7	Кировский	15:02:0080117:1	0030020000000 Земли населенных пунктов	Для строительства жилого дома и ведения личного подсобного хозяйство.	13	02.020	1 636	311,74	510 006,64
8163	Респ. Северная Осетия - Алания, р-н Кировский, с. Карджин, ул. Мира, 11	Кировский	15:02:0080117:10	0030020000000 Земли населенных пунктов	Для ведения личного подсобного хозяйства	13	02.020	1 700	311,74	529 958,00
8164	Российская Федерация, Республика Северная Осетия - Алания, м-р-н Кировский, с п. Кардзинское, с Кардзин, ул Мира	Кировский	15:02:0080117:11	0030020000000 Земли населенных пунктов	Для ведения личного подсобного хозяйства	13	02.020	1 500	311,74	467 610,00
8165	Респ. Северная Осетия - Алания, р-н Кировский, с. Карджин, ул. Мира. 15	Кировский	15:02:0080117:12	0030020000000 Земли населенных пунктов	Для ведения личного подсобного хозяйства	13	02.020	600	311,74	187 044,00
8166	Респ. Северная Осетия - Алания, р-н Кировский, с. Карджин, ул. Мира. 13	Кировский	15:02:0080117:13	0030020000000 Земли населенных пунктов	Для ведения личного подсобного хозяйства	13	02.020	1 377	311,74	429 265,98
8167	Северная Осетия - Алания респ. р-н Кировский. с Кардзин, ул Мира. 7	Кировский	15:02:0080117:2	0030020000000 Земли населенных пунктов	Для эксплуатации жилого дома и ведения личного подсобного хозяйство	13	02.020	1 051	311,74	327 638,74
8168	Республика Северная Осетия-Алания, р-н Кировский, с. Карджин. пер. Тихий, 7	Кировский	15:02:0080117:22	0030020000000 Земли населенных пунктов	Для ведения личного подсобного хозяйства	13	02.020	2 012	311,74	627 220,88
8169	Республика Северная Осетия-Алания, р-н Кировский, с. Кардзин, ул. Мира. 15А	Кировский	15:02:0080117:23	0030020000000 Земли населенных пунктов	Для индивидуального жилищного строительства	13	02.010	3 229	311,74	1 006 608,46
8170	Респ. Северная Осетия - Алания, р-н Кировский, с. Кардзин, пер. Тихий. 2	Кировский	15:02:0080117:3	0030020000000 Земли населенных пунктов	Для ведения личного подсобного хозяйства	13	02.020	2 264	311,74	705 779,36
8171	Респ. Северная Осетия - Алания, р-н Кировский, с. Кардзин. пер Тихий, 4	Кировский	15:02:0080117:4	0030020000000 Земли населенных пунктов	Для ведения личного подсобного хозяйства	13	02.020	1 300	311,74	405 262,00
8172	Республика Северная Осетия - Алания, р-н Кировский, с Кардзин, пер. Тихий. 5	Кировский	15:02:0080117:5	0030020000000 Земли населенных пунктов	Для ведения личного подсобного хозяйства	13	02.020	1 200	311,74	374 088,00
8173	Респ. Северная Осетия - Алания, р-н Кировский, с. Кардзин, пер. Тихий. 6	Кировский	15:02:0080117:6	0030020000000 Земли населенных пунктов	Для ведения личного подсобного хозяйства	13	02.020	2 477	311,74	772 179,98
8174	Российская Федерация, Республика Северная Осетия-Алания, Кировский муниципальный район, с. Кардзин, ул. Мира. 5	Кировский	15:02:0080117:7	0030020000000 Земли населенных пунктов	Для ведения личного подсобного хозяйства	13	02.020	899	311,74	280 254,26
8175	Респ. Северная Осетия - Алания, р-н Кировский, с. Кардзин, ул. Мира, 9	Кировский	15:02:0080117:9	0030020000000 Земли населенных пунктов	Для ведения личного подсобного хозяйства	13	02.020	1 760	311,74	548 662,40
8176	Северная Осетия - Алания респ. р-н Кировский. с Кардзин, ул Мира. 2 "а"	Кировский	15:02:0080118:1	0030020000000 Земли населенных пунктов	Для ведения личного подсобного хозяйства	13	02.020	1 704	311,74	531 204,96
8177	Респ. Северная Осетия - Алания, р-н Кировский, с. Кардзин, ул. Мира. дом 18	Кировский	15:02:0080118:10	0030020000000 Земли населенных пунктов	Для ведения личного подсобного хозяйства	13	02.020	1 200	311,74	374 088,00
8178	Республика Северная Осетия - Алания, Кировский район. с. Кардзин. ул. Мира. 22	Кировский	15:02:0080118:11	0030020000000 Земли населенных пунктов	Для ведения личного подсобного хозяйства	13	02.020	1 408	311,74	438 929,92
8179	Респ. Северная Осетия - Алания, р-н Кировский, с. Кардзин, ул. Мира, 24	Кировский	15:02:0080118:12	0030020000000 Земли населенных пунктов	Для ведения личного подсобного хозяйства	13	02.020	2 700	311,74	841 698,00
8180	Респ. Северная Осетия - Алания, р-н Кировский, с. Кардзин, ул. Мира, дом 22 а	Кировский	15:02:0080118:13	0030020000000 Земли населенных пунктов	ведение ЛПХ	13	02.020	1 000	311,74	311 740,00
8181	Российская Федерация, Республика Северная Осетия-Алания, Кировский район, с. Кардзин, ул. Мира, 22 "а"	Кировский	15:02:0080118:157	0030020000000 Земли населенных пунктов	Для ведения личного подсобного хозяйства	13	02.020	4 995	311,74	1 557 141,30
8182	Российская Федерация, Республика Северная Осетия-Алания, Кировский район, с. Кардзин, ул. Мира, 14	Кировский	15:02:0080118:158	0030020000000 Земли населенных пунктов	Для ведения личного подсобного хозяйства	13	02.020	2 232	311,74	695 803,68
8183	Российская Федерация, Республика Северная Осетия-Алания, Кировский район. с. Кардзин, ул. Мира. 14 "а"	Кировский	15:02:0080118:159	0030020000000 Земли населенных пунктов	Для ведения личного подсобного хозяйства	13	02.020	568	311,74	177 068,32
8184	Российская Федерация, Республика Северная Осетия-Алания, Кировский район. с. Кардзин, ул. Мира	Кировский	15:02:0080118:160	0030020000000 Земли населенных пунктов	Для ведения личного подсобного хозяйства	13	02.020	3 708	311,74	1 155 931,92
8185	Российская Федерация, Республика Северная Осетия-Алания, Кировский район, с. Кардзин, ул. Мира, 4	Кировский	15:02:0080118:2	0030020000000 Земли населенных пунктов	Для ведения личного подсобного хозяйства	13	02.020	4 079	311,74	1 271 587,46
8186	Республика Северная Осетия - Алания, р-н Кировский. с. Кардзин. ул. Мира, 6	Кировский	15:02:0080118:3	0030020000000 Земли населенных пунктов	Для ведения личного подсобного хозяйства	13	02.020	6 000	311,74	1 870 440,00
8187	Респ. Северная Осетия - Алания, р-н Кировский, с. Кардзин, ул. Мира, 8	Кировский	15:02:0080118:4	0030020000000 Земли населенных пунктов	Для ведения личного подсобного хозяйства	13	02.020	5 099	311,74	1 589 562,26
8188	Республика Северная Осетия-Алания, р-н Кировский, с. Кардзин. ул. Мира, 2 б	Кировский	15:02:0080118:40	0030020000000 Земли населенных пунктов	Для ведения личного подсобного хозяйства	13	02.020	3 264	311,74	1 017 519,36
8189	Республика Северная Осетия-Алания, р-н Кировский, с. Кардзин, ул. Мира. 24 "а"	Кировский	15:02:0080118:41	0030020000000 Земли населенных пунктов	Для ведения личного подсобного хозяйства	13	02.020	5 493	311,74	1 712 387,82
8190	Республика Северная Осетия-Алания, р-н Кировский, с. Кардзин, ул. Мира. 14 а	Кировский	15:02:0080118:42	0030020000000 Земли населенных пунктов	Для ведения личного подсобного хозяйства	13	02.020	5 610	311,74	1 748 861,40
8191	Респ. Северная Осетия - Алания, р-н Кировский, с. Кардзин, ул. Мира. 10	Кировский	15:02:0080118:5	0030020000000 Земли населенных пунктов	Для ведения личного подсобного хозяйства	13	02.020	4 600	311,74	1 434 004,00

№ пп	Местоположение ЗУ	Район	Кадастровый номер ЗУ	Категория земель	Разрешенное использование по документу	Код вида разрешенного использования (в соответствии с классификатором видов разрешенного использования земельных участков)	Вид использования объектов недвижимости	Площадь	УПКС	КС
8192	Российская Федерация, Республика Северная Осетия-Алания, Кировский район, с. Карджин, ул. Мира, 12	Кировский	15:02:0080118:6	0030020000000 Земли населенных пунктов	Для ведения личного подсобного хозяйства	13	02.020	0 432	911.71	1 088 896.08
8193	Республика Северная Осетия - Алания, р-н Кировский, с. Карджин, ул. Мира, 16	Кировский	15:02:0080118:8	0030020000000 Земли населенных пунктов	Для ведения личного подсобного хозяйства	13	02.020	2 659	911.71	819 129.66
8194	Респ. Северная Осетия - Алания, р-н Кировский, с. Карджин, ул. Мира, дом 20	Кировский	15:02:0080118:9	0030020000000 Земли населенных пунктов	Для ведения личного подсобного хозяйства	13	02.020	2 600	911.71	872 872.00
8195	Респ. Северная Осетия - Алания, р-н Кировский, с. Карджин, ул. Мира, 1	Кировский	15:02:0080119:1	0030020000000 Земли населенных пунктов	религиозное использование	3	03.070	1 964	2.71	5 151.71
8196	Российская Федерация, Республика Северная Осетия-Алания, Кировский муниципальный район, с. Карджин, пер. Тихий, 1 "а"	Кировский	15:02:0080119:115	0030020000000 Земли населенных пунктов	Для ведения личного подсобного хозяйства	13	02.020	1 000	911.71	321 092.20
8197	Российская Федерация, Республика Северная Осетия-Алания, Кировский муниципальный район, с. Карджин, пер. Тихий, 1 "б"	Кировский	15:02:0080119:116	0030020000000 Земли населенных пунктов	Для ведения личного подсобного хозяйства	13	02.020	1 441	911.71	462 669.94
8198	Российская Федерация, Республика Северная Осетия-Алания, Кировский муниципальный район, с. Карджин, ул. Ленина, 40	Кировский	15:02:0080120:1	0030020000000 Земли населенных пунктов	Для ведения личного подсобного хозяйства	13	02.020	1 000	911.71	321 100.00
8199	Респ. Северная Осетия - Алания, р-н Кировский, с. Карджин, ул. Ленина, 41	Кировский	15:02:0080120:10	0030020000000 Земли населенных пунктов	Для ведения личного подсобного хозяйства	13	02.020	3 281	911.71	1 053 818.31
8200	Респ. Северная Осетия - Алания, р-н Кировский, с. Карджин, ул. Ленина, дом 46	Кировский	15:02:0080120:11	0030020000000 Земли населенных пунктов	ведение ЛПХ	13	02.020	1 450	911.71	329 958.00
8201	Республика Северная Осетия-Алания, р-н Кировский, с Карджин, пер Тихий, 3а	Кировский	15:02:0080120:13	0030020000000 Земли населенных пунктов	Для ведения личного подсобного хозяйства	13	02.020	978	911.71	314 881.72
8202	Российская Федерация, Республика Северная Осетия-Алания, Кировский район, с. Карджин, ул. Мира, 1 "а"	Кировский	15:02:0080120:137	0030020000000 Земли населенных пунктов	Спорт	3	05.010	267	85.73	27 462.91
8203	Респ. Северная Осетия - Алания, р-н Кировский, с. Карджин, ул. Ленина, дом 43	Кировский	15:02:0080120:2	0030020000000 Земли населенных пунктов	Для ведения личного подсобного хозяйства	13	02.020	2 000	911.71	643 100.00
8204	Российская Федерация, Республика Северная Осетия - Алания, Кировский муниципальный район, Карджинское сельское поселение, с Карджин, ул Ленина, 45	Кировский	15:02:0080120:3	0030020000000 Земли населенных пунктов	Для ведения личного подсобного хозяйства	13	02.020	2 000	911.71	643 100.00
8205	Российская Федерация, Республика Северная Осетия - Алания, Кировский муниципальный район, Карджинское сельское поселение, с Карджин, ул Ленина, 47	Кировский	15:02:0080120:4	0030020000000 Земли населенных пунктов	Для ведения личного подсобного хозяйства	13	02.020	1 800	911.71	578 790.00
8206	Российская Федерация, Республика Северная Осетия-Алания, Кировский район, с. Карджин, ул. Ленина, 48	Кировский	15:02:0080120:5	0030020000000 Земли населенных пунктов	Для ведения личного подсобного хозяйства	13	02.020	2 297	911.71	738 566.78
8207	Респ. Северная Осетия - Алания, р-н Кировский, с. Карджин, ул. Мира, 3	Кировский	15:02:0080120:6	0030020000000 Земли населенных пунктов	Для ведения личного подсобного хозяйства	13	02.020	1 278	911.71	410 715.46
8208	Респ. Северная Осетия - Алания, р-н Кировский, с. Карджин, пер. Тихий, 1	Кировский	15:02:0080120:7	0030020000000 Земли населенных пунктов	Для ведения личного подсобного хозяйства	13	02.020	1 242	911.71	399 316.68
8209	Северная Осетия - Алания респ, р-н Кировский, с Карджин, пер Тихий, 3	Кировский	15:02:0080120:8	0030020000000 Земли населенных пунктов	Для эксплуатации жилого дома	13	02.010	1 271	911.71	408 723.54
8210	Респ. Северная Осетия - Алания, р-н Кировский, с. Карджин, пер. Тихий, 8	Кировский	15:02:0080120:9	0030020000000 Земли населенных пунктов	Для ведения личного подсобного хозяйства	13	02.020	2 521	911.71	756 631.76
8211	Респ. Северная Осетия - Алания, р-н Кировский, с. Карджин, ул. Ленина, 19	Кировский	15:02:0080121:1	0030020000000 Земли населенных пунктов	Для ведения личного подсобного хозяйства	13	02.020	1 683	911.71	521 658.12
8212	Респ. Северная Осетия - Алания, р-н Кировский, с. Карджин, ул. Ленина, дом 29	Кировский	15:02:0080121:10	0030020000000 Земли населенных пунктов	Для ведения личного подсобного хозяйства и эксплуатации жилого дома	13	02.020	3 077	911.71	989 223.96
8213	Респ. Северная Осетия - Алания, р-н Кировский, с. Карджин, ул. Ленина, 38	Кировский	15:02:0080121:11	0030020000000 Земли населенных пунктов	Для индивидуального жилищного строительства	13	02.010	1 926	911.71	619 189.04
8214	Респ. Северная Осетия - Алания, р-н Кировский, с. Карджин, ул. Ленина, дом 39	Кировский	15:02:0080121:12	0030020000000 Земли населенных пунктов	Почта	3	03.022	200	218.22	70 613.95
8215	Респ Северная Осетия-Алания, Кировский район, с. Карджин, ул. Ленина, 37 а	Кировский	15:02:0080121:137	0030020000000 Земли населенных пунктов	Объекты придорожного сервиса	4	04.099	200	1 307.74	421 180.20
8216	Российская Федерация, Республика Северная Осетия-Алания, Кировский муниципальный район, с. Карджин, ул Ленина, 35 "б"	Кировский	15:02:0080121:139	0030020000000 Земли населенных пунктов	Бытовое обслуживание	3	03.030	20	426.61	137 280
8217	Российская Федерация, Республика Северная Осетия - Алания, Кировский район, с. Карджин, ул. Ленина	Кировский	15:02:0080121:143	0030020000000 Земли населенных пунктов	Для ведения личного подсобного хозяйства	13	02.020	2 483	911.71	799 183.96
8218	Российская Федерация, Республика Северная Осетия - Алания, Кировский муниципальный район, с. Карджин, ул. Ленина, 35 "в"	Кировский	15:02:0080121:144	0030020000000 Земли населенных пунктов	Для ведения личного подсобного хозяйства	13	02.020	301	911.71	96 859.71
8219	Респ. Северная Осетия - Алания, р-н Кировский, с. Карджин, ул. Ленина, 21	Кировский	15:02:0080121:2	0030020000000 Земли населенных пунктов	Для ведения личного подсобного хозяйства	13	02.020	900	911.71	289 392.00
8220	Респ. Северная Осетия - Алания, р-н Кировский, с. Карджин, ул. Ленина, 37	Кировский	15:02:0080121:26	0030020000000 Земли населенных пунктов	Для ведения личного подсобного хозяйства	13	02.020	2 447	911.71	786 864.36
8221	Респ. Северная Осетия - Алания, р-н Кировский, с. Карджин, ул. Ленина, 26	Кировский	15:02:0080121:3	0030020000000 Земли населенных пунктов	Для ведения личного подсобного хозяйства	13	02.020	5 266	911.71	1 693 857.61
8222	Респ. Северная Осетия - Алания, р-н Кировский, с. Карджин, ул. Ленина, 23	Кировский	15:02:0080121:4	0030020000000 Земли населенных пунктов	Для ведения личного подсобного хозяйства	13	02.020	700	911.71	218 218.00
8223	Респ. Северная Осетия - Алания, р-н Кировский, с. Карджин, ул. Ленина, 24	Кировский	15:02:0080121:5	0030020000000 Земли населенных пунктов	Для ведения личного подсобного хозяйства	13	02.020	600	911.71	187 611.00
8224	Респ. Северная Осетия - Алания, р-н Кировский, с. Карджин, ул. Ленина, 31	Кировский	15:02:0080121:7	0030020000000 Земли населенных пунктов	Для ведения личного подсобного хозяйства	13	02.020	1 000	911.71	321 100.00
8225	Северная Осетия - Алания респ, р-н Кировский, с. Карджин, ул. Ленина, 32	Кировский	15:02:0080121:8	0030020000000 Земли населенных пунктов	Для ведения личного подсобного хозяйства	13	02.020	2 141	911.71	668 470.56
8226	Респ. Северная Осетия - Алания, р-н Кировский, с. Карджин, ул. Ленина, 36	Кировский	15:02:0080122:10	0030020000000 Земли населенных пунктов	Для ведения личного подсобного хозяйства	13	02.020	1 330	911.71	411 611.20
8227	Республика Северная Осетия-Алания, р-н Кировский, с. Карджин, ул. Камбердиева, 36	Кировский	15:02:0080122:11	0030020000000 Земли населенных пунктов	Для ведения личного подсобного хозяйства	13	02.020	1 829	911.71	570 172.46
8228	Респ. Северная Осетия - Алания, р-н Кировский, с. Карджин, ул. Камбердиева, 23	Кировский	15:02:0080122:12	0030020000000 Земли населенных пунктов	Для ведения личного подсобного хозяйства	13	02.020	2 000	911.71	624 524.00
8229	Респ. Северная Осетия - Алания, р-н Кировский, с. Карджин, ул. Камбердиева, 25	Кировский	15:02:0080122:13	0030020000000 Земли населенных пунктов	Для ведения личного подсобного хозяйства	13	02.020	1 600	911.71	499 764.00
8230	Респ. Северная Осетия - Алания, р-н Кировский, с. Карджин, ул. Камбердиева, 27	Кировский	15:02:0080122:14	0030020000000 Земли населенных пунктов	Для ведения личного подсобного хозяйства	13	02.020	1 000	911.71	321 100.00
8231	Респ. Северная Осетия - Алания, р-н Кировский, с. Карджин, ул. Камбердиева, 30	Кировский	15:02:0080122:15	0030020000000 Земли населенных пунктов	Для ведения личного подсобного хозяйства	13	02.020	2 658	911.71	828 651.92
8232	Респ. Северная Осетия - Алания, Кировский р-н , с. Карджин, ул. Ленина, д.18	Кировский	15:02:0080122:158	0030020000000 Земли населенных пунктов	Для ведения личного подсобного хозяйства	13	02.020	2 288	911.71	714 261.12
8233	Республика Северная Осетия-Алания, Кировский район, с.Карджин, ул. Ленина, д.18а	Кировский	15:02:0080122:159	0030020000000 Земли населенных пунктов	Для ведения личного подсобного хозяйства	13	02.020	1 085	911.71	338 247.90

№ п/п	Местоположение ЗУ	Район	Кадастровый номер ЗУ	Категория земель	Разрешенное использование по документу	Код вида разрешенного использования (в соответствии с классификатором видов разрешенного использования земельных участков)	Вид использования объектов недвижимости	Площадь	УПКС	КС
8234	Респ. Северная Осетия - Алания, р-н Кировский, с. Кардзини, ул. Камбердиева, 31	Кировский	15:02:0080122:16	0030020000000 Земли населенных пунктов	Для ведения личного подсобного хозяйства	13	02.020	700	911.71	218 218.00
8235	Российская Федерация, Республика Северная Осетия-Алания, Кировский муниципальный район, с. Кардзини, ул. Камбердиева, 21	Кировский	15:02:0080122:162	0030020000000 Земли населенных пунктов	Для ведения личного подсобного хозяйства	13	02.020	1 000	911.71	311 740.00
8236	Республика Северная Осетия - Алания, Кировский район, с Кардзини, ул Ленина, 20а	Кировский	15:02:0080122:163	0030020000000 Земли населенных пунктов	Дошкольное, начальное и среднее общее образование	3	03.050	295	397.47	117 253.65
8237	Российская Федерация, Республика Северная Осетия-Алания, Кировский район, с. Кардзини, ул. Ленина, 24	Кировский	15:02:0080122:164	0030020000000 Земли населенных пунктов	Для индивидуального жилищного строительства	13	02.010	1 126	911.71	351 019.24
8238	Респ. Северная Осетия - Алания, р-н Кировский, с. Кардзини, ул. Камбердиева, 33	Кировский	15:02:0080122:17	0030020000000 Земли населенных пунктов	Для ведения личного подсобного хозяйства	13	02.020	700	911.71	218 218.00
8239	Респ. Северная Осетия - Алания, р-н Кировский, с. Кардзини, ул. Камбердиева, 43	Кировский	15:02:0080122:18	0030020000000 Земли населенных пунктов	Для ведения личного подсобного хозяйства	13	02.020	2 400	911.71	748 176.00
8240	Респ. Северная Осетия - Алания, р-н Кировский, с. Кардзини, ул. Камбердиева, 45	Кировский	15:02:0080122:19	0030020000000 Земли населенных пунктов	Для ведения личного подсобного хозяйства	13	02.020	1 200	911.71	374 088.00
8241	Респ. Северная Осетия - Алания, р-н Кировский, с. Кардзини, ул. Ленина, 20	Кировский	15:02:0080122:2	0030020000000 Земли населенных пунктов	дошкольное, начальное и среднее общее образование	3	03.050	700	397.47	278 229.00
8242	Респ. Северная Осетия - Алания, р-н Кировский, с. Кардзини, ул. Ленина, 22	Кировский	15:02:0080122:20	0030020000000 Земли населенных пунктов	Для ведения личного подсобного хозяйства	13	02.020	700	911.71	218 218.00
8243	Республика Северная Осетия-Алания, р-н Кировский, с Кардзини, ул Ленина, д 25а	Кировский	15:02:0080122:4	0030020000000 Земли населенных пунктов	Для ведения личного подсобного хозяйства	13	02.020	3 091	911.71	963 588.61
8244	Респ. Северная Осетия - Алания, р-н Кировский, с. Кардзини, ул. Ленина, дом 27	Кировский	15:02:0080122:5	0030020000000 Земли населенных пунктов	Для ведения личного подсобного хозяйства и эксплуатации жилого дома.	13	02.020	2 086	911.71	650 269.64
8245	Респ. Северная Осетия - Алания, р-н Кировский, с Кардзини, ул.Ленина, 28	Кировский	15:02:0080122:6	0030020000000 Земли населенных пунктов	Для ведения личного подсобного хозяйства	13	02.020	2 400	911.71	748 176.00
8246	Респ. Северная Осетия - Алания, р-н Кировский, с. Кардзини, ул. Ленина, 30	Кировский	15:02:0080122:7	0030020000000 Земли населенных пунктов	Для ведения личного подсобного хозяйства	13	02.020	3 500	911.71	1 090 906.00
8247	Респ. Северная Осетия - Алания, р-н Кировский, с. Кардзини, ул. Ленина, 34	Кировский	15:02:0080122:8	0030020000000 Земли населенных пунктов	Для ведения личного подсобного хозяйства	13	02.020	1 554	911.71	484 502.66
8248	Республика Северная Осетия-Алания, р-н Кировский, с. Кардзини, ул. Ленина, 33	Кировский	15:02:0080122:9	0030020000000 Земли населенных пунктов	Для ведения личного подсобного хозяйства	13	02.020	1 554	911.71	484 502.66
8249	Респ. Северная Осетия - Алания, р-н Кировский, с. Кардзини, ул. Камбердиева, 52	Кировский	15:02:0080123:2	0030020000000 Земли населенных пунктов	Образование и просвещение	3	03.050	1 086	397.47	431 652.42
8250	Респ. Северная Осетия - Алания, р-н Кировский, с. Кардзини, ул. Камбердиева, 54	Кировский	15:02:0080123:3	0030020000000 Земли населенных пунктов	Для ведения личного подсобного хозяйства	13	02.020	2 358	911.71	735 140.92
8251	Республика Северная Осетия-Алания, р-н Кировский, с. Кардзини, ул. Камбердиева, 39 "а"	Кировский	15:02:0080123:6	0030020000000 Земли населенных пунктов	Для ведения личного подсобного хозяйства	13	02.020	1 200	911.71	374 088.00
8252	Республика Северная Осетия-Алания, р-н Кировский, с. Кардзини, ул. Камбердиева, 39	Кировский	15:02:0080123:7	0030020000000 Земли населенных пунктов	Для ведения личного подсобного хозяйства	13	02.020	949	911.71	295 812.26
8253	Респ. Северная Осетия - Алания, р-н Кировский, с. Кардзини, ул. Камбердиева, 33	Кировский	15:02:0080124:1	0030020000000 Земли населенных пунктов	Для ведения личного подсобного хозяйства	13	02.020	2 000	911.71	623 480.00
8254	Респ. Северная Осетия - Алания, р-н Кировский, с. Кардзини, ул. Камбердиева, 8	Кировский	15:02:0080124:11	0030020000000 Земли населенных пунктов	Для ведения личного подсобного хозяйства	13	02.020	1 900	911.71	592 306.00
8255	Северная Осетия - Алания респ, р-н Кировский, с Кардзини, ул Камбердиева, 10	Кировский	15:02:0080124:12	0030020000000 Земли населенных пунктов	Для ведения личного подсобного хозяйства	13	02.020	1 774	911.71	553 279.80
8256	Респ. Северная Осетия - Алания, р-н Кировский, с. Кардзини, ул. Камбердиева, 12	Кировский	15:02:0080124:13	0030020000000 Земли населенных пунктов	Для эксплуатации жилого дома	13	02.010	2 250	911.71	685 828.00
8257	Респ. Северная Осетия - Алания, р-н Кировский, с. Кардзини, ул. Камбердиева, дом 32 "а"	Кировский	15:02:0080124:14	0030020000000 Земли населенных пунктов	Для ведения личного подсобного хозяйства	13	02.020	1 503	911.71	468 515.22
8258	Республика Северная Осетия-Алания, р-н Кировский, с Кардзини, ул Камбердиева, д 40	Кировский	15:02:0080124:19	0030020000000 Земли населенных пунктов	Для ведения личного подсобного хозяйства	13	02.020	1 044	911.71	325 527.42
8259	Респ. Северная Осетия - Алания, р-н Кировский, с. Кардзини, ул. Камбердиева, 35	Кировский	15:02:0080124:2	0030020000000 Земли населенных пунктов	Для ведения личного подсобного хозяйства	13	02.020	1 000	911.71	311 740.00
8260	Респ. Северная Осетия - Алания, р-н Кировский, с. Кардзини, ул. Камбердиева, 37	Кировский	15:02:0080124:3	0030020000000 Земли населенных пунктов	Для ведения личного подсобного хозяйства	13	02.020	2 093	911.71	652 512.26
8261	Респ. Северная Осетия - Алания, р-н Кировский, с. Кардзини, ул. Камбердиева, 41	Кировский	15:02:0080124:5	0030020000000 Земли населенных пунктов	Для ведения личного подсобного хозяйства	13	02.020	1 662	911.71	518 107.46
8262	Респ. Северная Осетия - Алания, р-н Кировский, с. Кардзини, ул. Камбердиева, 43	Кировский	15:02:0080124:6	0030020000000 Земли населенных пунктов	Для ведения личного подсобного хозяйства	13	02.020	1 600	911.71	498 784.00
8263	Респ. Северная Осетия - Алания, р-н Кировский, с. Кардзини, ул. Камбердиева, 45	Кировский	15:02:0080124:7	0030020000000 Земли населенных пунктов	Для ведения личного подсобного хозяйства	13	02.020	2 500	911.71	779 350.00
8264	Российская Федерация, Республика Северная Осетия - Алания, Кировский район, с. Кардзини, ул. Камбердиева, 56	Кировский	15:02:0080124:9	0030020000000 Земли населенных пунктов	Для ведения личного подсобного хозяйства	13	02.020	2 109	911.71	657 453.00
8265	Респ. Северная Осетия - Алания, р-н Кировский, с. Кардзини, ул. Ленина, 6	Кировский	15:02:0080125:1	0030020000000 Земли населенных пунктов	Для эксплуатации нежилого здания (административное здание)	3	03.080	1 713	218.22	380 357.46
8266	Респ. Северная Осетия - Алания, Кировский р-н , восточная окраина с. Кардзини	Кировский	15:02:0080125:128	0030020000000 Земли населенных пунктов	общее пользование водными объектами	6	11.010	686	419.84	212 719.28
8267	Республика Северная Осетия - Алания, Кировский район, с Кардзини, ул Ленина, 19а	Кировский	15:02:0080125:130	0030020000000 Земли населенных пунктов	Ветеринарное обслуживание	3	03.100	896	397.47	197 516.88
8268	Респ. Северная Осетия - Алания, р-н Кировский, с. Кардзини, ул. Ленина, 7	Кировский	15:02:0080125:2	0030020000000 Земли населенных пунктов	Для ведения личного подсобного хозяйства	13	02.020	1 600	911.71	498 784.00
8269	Респ. Северная Осетия - Алания, р-н Кировский, с. Кардзини, ул. Ленина, 8	Кировский	15:02:0080125:3	0030020000000 Земли населенных пунктов	Для ведения личного подсобного хозяйства	13	02.020	1 600	911.71	498 784.00
8270	Респ. Северная Осетия - Алания, р-н Кировский, с. Кардзини, ул. Ленина, 9	Кировский	15:02:0080125:4	0030020000000 Земли населенных пунктов	Для ведения личного подсобного хозяйства	13	02.020	1 000	911.71	311 740.00
8271	Респ. Северная Осетия - Алания, р-н Кировский, с. Кардзини, ул. Ленина, 12	Кировский	15:02:0080125:5	0030020000000 Земли населенных пунктов	Для ведения личного подсобного хозяйства	13	02.020	1 500	911.71	467 610.00
8272	Респ. Северная Осетия - Алания, р-н Кировский, с. Кардзини, ул. Ленина, 13	Кировский	15:02:0080125:6	0030020000000 Земли населенных пунктов	Для ведения личного подсобного хозяйства	13	02.020	1 600	911.71	498 784.00
8273	Респ. Северная Осетия - Алания, р-н Кировский, с. Кардзини, ул. Ленина, 16	Кировский	15:02:0080125:7	0030020000000 Земли населенных пунктов	Для ведения личного подсобного хозяйства	13	02.020	1 500	911.71	467 610.00
8274	Респ. Северная Осетия - Алания, р-н Кировский, с. Кардзини, ул. Ленина, 17	Кировский	15:02:0080125:8	0030020000000 Земли населенных пунктов	Для ведения личного подсобного хозяйства	13	02.020	1 200	911.71	374 088.00
8275	Респ. Северная Осетия - Алания, р-н Кировский, с. Кардзини, ул. Ленина, 5	Кировский	15:02:0080126:1	0030020000000 Земли населенных пунктов	Для ведения личного подсобного хозяйства	13	02.020	800	911.71	249 392.00

№ пп	Местоположение ЗУ	Район	Кадастровый номер ЗУ	Категория земель	Разрешенное использование по документу	Код вида разрешенного использования (в соответствии с классификатором видов разрешенного использования земельных участков)	Вид использования объектов недвижимости	Площадь	УПКС	КС
8276	Респ. Северная Осетия - Алания, р-н Кировский, с. Кардзини, ул. Камбердиева, 44	Кировский	15:02:0080126:10	0030020000000 Земли населенных пунктов	Для ведения личного подсобного хозяйства	13	02.020	4 000	911.71	948 220,00
8277	Республика Северная Осетия-Алания, р-н Кировский, с Кардзини, ул Камбердиева, д 42	Кировский	15:02:0080126:11	0030020000000 Земли населенных пунктов	Для ведения личного подсобного хозяйства	13	02.020	2 068	911.71	649 977,20
8278	Респ. Северная Осетия - Алания, р-н Кировский, с. Кардзини, ул. Камбердиева. 29	Кировский	15:02:0080126:12	0030020000000 Земли населенных пунктов	Для ведения личного подсобного хозяйства	13	02.020	2 600	911.71	810 521,00
8279	Респ. Северная Осетия - Алания, р-н Кировский, с. Кардзини, ул. Камбердиева, 38	Кировский	15:02:0080126:13	0030020000000 Земли населенных пунктов	Для ведения личного подсобного хозяйства	13	02.020	800	911.71	249 392,00
8280	Респ. Северная Осетия - Алания, р-н Кировский, с. Кардзини, ул. Ленина. 10	Кировский	15:02:0080126:2	0030020000000 Земли населенных пунктов	Для ведения личного подсобного хозяйства	13	02.020	1 000	911.71	311 740,00
8281	Респ. Северная Осетия - Алания, р-н Кировский, с. Кардзини, ул. Ленина, 11	Кировский	15:02:0080126:3	0030020000000 Земли населенных пунктов	Для ведения личного подсобного хозяйства	13	02.020	1 500	911.71	467 610,00
8282	Респ. Северная Осетия - Алания, р-н Кировский, с. Кардзини, ул. Ленина, 14	Кировский	15:02:0080126:4	0030020000000 Земли населенных пунктов	Для ведения личного подсобного хозяйства	13	02.020	1 800	911.71	561 132,00
8283	Респ. Северная Осетия - Алания, р-н Кировский, с. Кардзини, ул. Камбердиева, 17	Кировский	15:02:0080126:43	0030020000000 Земли населенных пунктов	Для ведения личного подсобного хозяйства	13	02.020	2 218	911.71	691 139,32
8284	Республика Северная Осетия-Алания, р-н Кировский, с. Кардзини, ул. Камбердиева. 15	Кировский	15:02:0080126:44	0030020000000 Земли населенных пунктов	Для ведения личного подсобного хозяйства	13	02.020	2 916	911.71	908 913,84
8285	Респ. Северная Осетия - Алания, р-н Кировский, с. Кардзини, ул. Ленина, 15	Кировский	15:02:0080126:5	0030020000000 Земли населенных пунктов	Для ведения личного подсобного хозяйства	13	02.020	600	911.71	187 044,00
8286	Респ. Северная Осетия - Алания, р-н Кировский, с. Кардзини, ул. Камбердиева. 52	Кировский	15:02:0080126:6	0030020000000 Земли населенных пунктов	Для ведения личного подсобного хозяйства	13	02.020	800	911.71	249 392,00
8287	Респ. Северная Осетия - Алания, р-н Кировский, с. Кардзини, ул. Камбердиева, 50	Кировский	15:02:0080126:7	0030020000000 Земли населенных пунктов	Для ведения личного подсобного хозяйства	13	02.020	1 000	911.71	311 740,00
8288	Респ. Северная Осетия - Алания, р-н Кировский, с. Кардзини, ул. Камбердиева, 11	Кировский	15:02:0080126:9	0030020000000 Земли населенных пунктов	Для ведения личного подсобного хозяйства	13	02.020	1 400	911.71	436 436,00
8289	Республика Северная Осетия-Алания, р-н Кировский, с. Кардзини, ул. Ленина, 1	Кировский	15:02:0080127:1	0030020000000 Земли населенных пунктов	Для ведения личного подсобного хозяйства	13	02.020	3 240	911.71	1 009 725,36
8290	Республика Северная Осетия - Алания, р-н Кировский, с Кардзини, ул Ленина , 2 в	Кировский	15:02:0080127:128	0030020000000 Земли населенных пунктов	Для ведения личного подсобного хозяйства	13	02.020	2 148	911.71	669 617,52
8291	Республика Северная Осетия-Алания, р-н Кировский, с. Кардзини, ул. Ленина, 2а	Кировский	15:02:0080127:14	0030020000000 Земли населенных пунктов	Для ведения личного подсобного хозяйства	13	02.020	1 446	911.71	450 776,04
8292	Республика Северная Осетия-Алания, р-н Кировский, с.Кардзини, ул. Ленина, 2	Кировский	15:02:0080127:15	0030020000000 Земли населенных пунктов	Для ведения личного подсобного хозяйства	13	02.020	916	911.71	285 497,84
8293	Российская Федерация, Республика Северная Осетия-Алания, Кировский район, с. Кардзини, ул. Ленина. 3	Кировский	15:02:0080127:3	0030020000000 Земли населенных пунктов	Для ведения личного подсобного хозяйства	13	02.020	2 271	911.71	708 056,76
8294	Российская Федерация, Республика Северная Осетия-Алания, Кировский район, с. Кардзини, ул. Ленина. 4	Кировский	15:02:0080127:4	0030020000000 Земли населенных пунктов	Для ведения личного подсобного хозяйства	13	02.020	2 052	911.71	639 690,48
8295	Респ. Северная Осетия - Алания, р-н Кировский, с. Кардзини, ул. Камбердиева, 2	Кировский	15:02:0080127:5	0030020000000 Земли населенных пунктов	Для ведения личного подсобного хозяйства	13	02.020	1 000	911.71	311 740,00
8296	Респ. Северная Осетия - Алания, р-н Кировский, с. Кардзини, ул. Камбердиева, 1	Кировский	15:02:0080128:1	0030020000000 Земли населенных пунктов	Для ведения личного подсобного хозяйства	13	02.020	1 500	911.71	467 610,00
8297	Респ. Северная Осетия - Алания, р-н Кировский, с. Кардзини, ул. Камбердиева. 22	Кировский	15:02:0080128:10	0030020000000 Земли населенных пунктов	Для ведения личного подсобного хозяйства	13	02.020	1 200	911.71	374 088,00
8298	Респ. Северная Осетия - Алания, р-н Кировский, с. Кардзини, ул. Камбердиева. 23	Кировский	15:02:0080128:11	0030020000000 Земли населенных пунктов	Для ведения личного подсобного хозяйства	13	02.020	700	911.71	218 218,00
8299	Респ. Северная Осетия - Алания, р-н Кировский, с. Кардзини, ул. Камбердиева, 22	Кировский	15:02:0080128:12	0030020000000 Земли населенных пунктов	Для ведения личного подсобного хозяйства	13	02.020	2 300	911.71	748 176,00
8300	Респ. Северная Осетия - Алания, р-н Кировский, с. Кардзини, ул. Камбердиева, 24	Кировский	15:02:0080128:13	0030020000000 Земли населенных пунктов	Для ведения личного подсобного хозяйства	13	02.020	2 300	911.71	748 176,00
8301	Республика Северная Осетия-Алания, Кировский р-н, с. Кардзини, ул. Камбердиева, 1 а	Кировский	15:02:0080128:138	0030020000000 Земли населенных пунктов	Для ведения личного подсобного хозяйства	13	02.020	3 280	911.71	997 567,80
8302	Республика Северная Осетия-Алания, Кировский р-н, с. Кардзини, ул. Камбердиева, 32 б	Кировский	15:02:0080128:139	0030020000000 Земли населенных пунктов	Для ведения личного подсобного хозяйства	13	02.020	7 000	911.71	2 182 180,00
8303	Респ. Северная Осетия - Алания, р-н Кировский, с. Кардзини, ул. Камбердиева, 25	Кировский	15:02:0080128:14	0030020000000 Земли населенных пунктов	Для ведения личного подсобного хозяйства	13	02.020	1 600	911.71	498 784,00
8304	Республика Северная Осетия-Алания, Кировский район, с. Кардзини, ул. Камбердиева, 32 "в"	Кировский	15:02:0080128:140	0030020000000 Земли населенных пунктов	Для ведения личного подсобного хозяйства	13	02.020	7 000	911.71	2 182 180,00
8305	Российская Федерация, Республика Северная Осетия-Алания, Кировский муниципальный район, с. Кардзини, ул. Камбердиева. 16	Кировский	15:02:0080128:148	0030020000000 Земли населенных пунктов	Для ведения личного подсобного хозяйства	13	02.020	2 500	911.71	779 350,00
8306	Респ. Северная Осетия - Алания, р-н Кировский, с. Кардзини, ул. Камбердиева. 28	Кировский	15:02:0080128:15	0030020000000 Земли населенных пунктов	Для ведения личного подсобного хозяйства	13	02.020	872	911.71	271 837,28
8307	Российская Федерация, Республика Северная Осетия-Алания, Кировский муниципальный район, с. Кардзини, ул Камбердиева, 19"а"	Кировский	15:02:0080128:150	0030020000000 Земли населенных пунктов	Для ведения личного подсобного хозяйства	13	02.020	899	911.71	280 254,26
8308	Российская Федерация, Республика Северная Осетия-Алания, Кировский муниципальный район, с. Кардзини, ул Камбердиева. 19	Кировский	15:02:0080128:151	0030020000000 Земли населенных пунктов	Для ведения личного подсобного хозяйства	13	02.020	991	911.71	308 943,34
8309	Российская Федерация, Республика Северная Осетия - Алания, Кировский район, с. Кардзини, ул. Камбердиева, 37 "б"	Кировский	15:02:0080128:156	0030020000000 Земли населенных пунктов	Для ведения личного подсобного хозяйства	13	02.020	2 066	911.71	644 167,04
8310	Респ. Северная Осетия - Алания, р-н Кировский, с. Кардзини, ул. Камбердиева. 2	Кировский	15:02:0080128:2	0030020000000 Земли населенных пунктов	Для ведения личного подсобного хозяйства	13	02.020	1 800	911.71	561 132,00
8311	Респ. Северная Осетия - Алания, р-н Кировский, с. Кардзини, ул. Камбердиева, 5	Кировский	15:02:0080128:3	0030020000000 Земли населенных пунктов	Для ведения личного подсобного хозяйства	13	02.020	2 921	911.71	911 527,76
8312	Респ. Северная Осетия - Алания, р-н Кировский, с. Кардзини, ул. Камбердиева, 6	Кировский	15:02:0080128:4	0030020000000 Земли населенных пунктов	Для ведения личного подсобного хозяйства	13	02.020	1 300	911.71	405 262,00
8313	Респ. Северная Осетия - Алания, р-н Кировский, с. Кардзини, ул. Камбердиева. 7	Кировский	15:02:0080128:5	0030020000000 Земли населенных пунктов	Для ведения личного подсобного хозяйства	13	02.020	2 767	911.71	862 584,56
8314	Респ. Северная Осетия - Алания, р-н Кировский, с. Кардзини, ул. Камбердиева. 9	Кировский	15:02:0080128:6	0030020000000 Земли населенных пунктов	Для ведения личного подсобного хозяйства	13	02.020	1 183	911.71	368 788,42
8315	Респ. Северная Осетия - Алания, р-н Кировский, с. Кардзини, ул. Камбердиева. 4	Кировский	15:02:0080128:7	0030020000000 Земли населенных пунктов	Для ведения личного подсобного хозяйства	13	02.020	1 493	911.71	465 598,26

№ п/п	Местоположение ЗУ	Район	Кадастровый номер ЗУ	Категория земель	Разрешенное использование по документу	Код вида разрешенного использования (в соответствии с классификатором видов разрешенного использования земельных участков)	Вид использования объектов недвижимости	Площадь	УПКС	КС
8316	Респ. Северная Осетия - Алания, р-н Кировский, с. Карджин, ул. Камбердиева, 8	Кировский	15:02:0080128:8	0030002000000 Земли населенных пунктов	Для ведения личного подсобного хозяйства	13	02.020	1 930	911.71	592 806.00
8317	Респ. Северная Осетия - Алания, р-н Кировский, с. Карджин, ул. Камбердиева, 11	Кировский	15:02:0080128:9	0030002000000 Земли населенных пунктов	Для ведения личного подсобного хозяйства	13	02.020	1 000	911.71	307 140.00
8318	Российская Федерация, Республика Северная Осетия-Алания, Кировский муниципальный район, с. Карджин, Восточная окраина с. Карджин	Кировский	15:02:0080129:1	0030002000000 Земли населенных пунктов	Для эксплуатации пруда	1	01.130	1 861	7.66	14 137.12
8319	РСО-Алания, Кировский район, 200 м восточнее с. Карджин	Кировский	15:02:0080129:112	0030001000000 Земли сельскохозяйственного назначения	Выпас сельскохозяйственных животных	1	01.061	28 149	6.09	171 671.01
8320	Российская Федерация, Республика Северная Осетия-Алания, Кировский район, с. Карджин	Кировский	15:02:0080129:113	0030002000000 Земли населенных пунктов	Для ведения личного подсобного хозяйства	13	02.020	1 850	911.71	1 581 999.00
8321	Северная Осетия - Алания респ, р-н Кировский, с. Карджин, Федеральная автодорога "Ростов-Баку"	Кировский	15:02:0080130:1	0030002000000 Земли населенных пунктов	Для эксплуатации нежилого здания (кафе)	4	04.060	774	699.62	772 295.86
8322	РСО-Алания, Кировский район, с. Карджин, ул. Ленина, 1 "Д"	Кировский	15:02:0080130:119	0030002000000 Земли населенных пунктов	общественное питание	4	04.060	156	699.62	164 013.00
8323	Республика Северная Осетия - Алания, Кировский район, с Карджин, ул Ленина, 1К	Кировский	15:02:0080130:120	0030002000000 Земли населенных пунктов	Магазины	4	04.040	189	816.52	133 188.28
8324	Республика Северная Осетия-Алания, р-н Кировский, с. Карджин, ул. Ленина, 1 "б"	Кировский	15:02:0080130:3	0030002000000 Земли населенных пунктов	Магазины	4	04.040	200	816.52	162 134.00
8325	Республика Северная Осетия-Алания, р-н Кировский, с. Карджин, ул. Ленина, 1 "в"	Кировский	15:02:0080130:4	0030002000000 Земли населенных пунктов	Обслуживание автотранспорта	7	04.090	900	432.91	302 874.00
8326	Республика Северная Осетия-Алания, р-н Кировский, с. Карджин, ул. Ленина, 1 "г"	Кировский	15:02:0080130:6	0030002000000 Земли населенных пунктов	Объекты придорожного сервиса	4	04.099	270	1 397.74	357 309.60
8327	Республика Северная Осетия-Алания, р-н Кировский, с. Карджин, ул. Ленина, 44	Кировский	15:02:0080131:1	0030002000000 Земли населенных пунктов	Для ведения личного подсобного хозяйства	13	02.020	1 646	911.71	513 121.04
8328	Республика Северная Осетия-Алания, р-н Кировский, с. Карджин, ул. Ленина, 40	Кировский	15:02:0080131:14	0030002000000 Земли населенных пунктов	Для ведения личного подсобного хозяйства	13	02.020	2 190	911.71	682 754.60
8329	Республика Северная Осетия - Алания, Кировский район, с Карджин	Кировский	15:02:0080131:142	0030002000000 Земли населенных пунктов	Обеспечение внутреннего правопорядка	3	08.030	1	216.22	216.22
8330	Респ. Северная Осетия - Алания, р-н Кировский, с. Карджин, ул. Ленина, 50	Кировский	15:02:0080131:18	0030002000000 Земли населенных пунктов	Для ведения личного подсобного хозяйства	13	02.020	1 262	911.71	393 115.88
8331	Респ. Северная Осетия - Алания, р-н Кировский, с. Карджин, ул. Ленина, 48 А	Кировский	15:02:0080131:19	0030002000000 Земли населенных пунктов	Для ведения личного подсобного хозяйства	13	02.020	1 500	911.71	467 610.00
8332	Республика Северная Осетия-Алания, р-н Кировский, с Карджин, ул Ленина, д 42	Кировский	15:02:0080131:2	0030002000000 Земли населенных пунктов	Для ведения личного подсобного хозяйства	13	02.020	2 291	911.71	686 764.22
8333	Респ. Северная Осетия - Алания, р-н Кировский, с. Карджин, ул. Ленина, 52	Кировский	15:02:0080131:20	0030002000000 Земли населенных пунктов	Для ведения личного подсобного хозяйства	13	02.020	1 481	911.71	461 686.94
8334	Республика Северная Осетия-Алания, р-н Кировский, с. Карджин, ул. Ленина, 52а	Кировский	15:02:0080131:24	0030002000000 Земли населенных пунктов	Строительство жилого дома и ведение личного подсобного хозяйство	13	02.020	1 000	911.71	311 710.00
8335	Респ. Северная Осетия - Алания, р-н Кировский, с. Карджин, ул. Ленина, 51	Кировский	15:02:0080131:25	0030002000000 Земли населенных пунктов	Для ведения личного подсобного хозяйства	13	02.020	1 467	911.71	457 322.58
8336	Республика Северная Осетия - Алания, Кировский р-н, . с. Карджин, ул. Ленина, 46б	Кировский	15:02:0080131:3	0030002000000 Земли населенных пунктов	Для ведения личного подсобного хозяйства	13	02.020	2 313	911.71	721 076.10
8337	Республика Северная Осетия-Алания, Кировский р-н, 50 м северное с. Карджин	Кировский	15:02:0080132:114	0030001000000 Земли сельскохозяйственного назначения	Скотоводство	1	01.080	435 626	129.87	13 412 938.62
8338	Респ. Северная Осетия - Алания, р-н. Кировский, с. Карджин, кладбище №1	Кировский	15:02:0080132:115	0030002000000 Земли населенных пунктов	Ритуальная деятельность	12	12.010	16 629	1.89	24 777.21
8339	Респ. Северная Осетия - Алания. Кировский р-н . с. Карджин. кладбище №2	Кировский	15:02:0080132:116	0030002000000 Земли населенных пунктов	Ритуальная деятельность	12	12.010	29 931	1.89	44 597.19
8340	Республика Северная Осетия - Алания, Кировский район, с Карджин	Кировский	15:02:0080132:117	0030003000000 Земли промышленности, энергетики, транспорта, связи, радиовещания, телевидения, информатики, земли для обеспечения космической деятельности, земли обороны, безопасности и земли иного специального назначения	Объекты дорожного сервиса	4	04.099	766	1 397.74	1 070 668.84
8341	Республика Северная Осетия-Алания, р-н Кировский, с Карджин, ул Ленина, 38а	Кировский	15:02:0080132:3	0030002000000 Земли населенных пунктов	Объекты придорожного сервиса	4	04.099	2 011	1 397.74	2 856 980.56
8342	Северная Осетия - Алания респ. р-н Кировский. восточная окраина с. Карджин	Кировский	15:02:0080133:1	0030001000000 Земли сельскохозяйственного назначения	Для сельскохозяйственного производства	1	01.010	86 770	11.21	973 291.80
8343	Респ. Северная Осетия - Алания, р-н Кировский, с. Карджин, ул. Камбердиева, 13	Кировский	15:02:0080201:1	0030002000000 Земли населенных пунктов	Для ведения личного подсобного хозяйства	13	02.020	2 960	911.71	922 750.40
8344	Респ. Северная Осетия - Алания, р-н. Кировский, с. Карджин, около дорожной развязки	Кировский	15:02:0080201:116	0030002000000 Земли населенных пунктов	Коммунальное обслуживание	6	03.012	25	419.51	7 968.25
8345	Российская Федерация, Республика Северная Осетия-Алания, Кировский район, с. Карджин, ул. Моргоева, 39 "а"	Кировский	15:02:0080201:118	0030002000000 Земли населенных пунктов	Для ведения личного подсобного хозяйства	13	02.020	5 600	911.71	1 745 744.00
8346	Российская Федерация, Республика Северная Осетия-Алания, Кировский район, с. Карджин, ул. Моргоева, 25	Кировский	15:02:0080202:1	0030002000000 Земли населенных пунктов	Для ведения личного подсобного хозяйства	13	02.020	1 295	911.71	403 703.30
8347	Респ. Северная Осетия - Алания, р-н. Кировский, с. Карджин, ул. Моргоева	Кировский	15:02:0080202:120	0030002000000 Земли населенных пунктов	Общее пользование водными объектами	6	11.010	7	419.51	2 236.71
8348	Российская Федерация, Республика Северная Осетия - Алания Кировский муниципальный район. с. Карджин. ул. Моргоева. 21	Кировский	15:02:0080202:2	0030002000000 Земли населенных пунктов	Для ведения личного подсобного хозяйства	13	02.020	784	911.71	244 404.16
8349	Респ. Северная Осетия - Алания, р-н Кировский, с. Карджин, ул. Моргоева. 29	Кировский	15:02:0080202:3	0030002000000 Земли населенных пунктов	Для ведения личного подсобного хозяйства	13	02.020	700	911.71	218 218.00
8350	Респ. Северная Осетия - Алания, р-н Кировский, с. Карджин, ул. Моргоева, 31	Кировский	15:02:0080202:4	0030002000000 Земли населенных пунктов	Для ведения личного подсобного хозяйства	13	02.020	1 100	911.71	342 911.00
8351	Респ. Северная Осетия - Алания, р-н Кировский, с. Карджин, ул. Моргоева, 33	Кировский	15:02:0080202:5	0030002000000 Земли населенных пунктов	Для ведения личного подсобного хозяйства	13	02.020	787	911.71	245 367.26
8352	Респ. Северная Осетия - Алания, р-н Кировский, с. Карджин, ул. Моргоева. 35	Кировский	15:02:0080202:6	0030002000000 Земли населенных пунктов	Для ведения личного подсобного хозяйства	13	02.020	1 100	911.71	342 911.00
8353	Респ. Северная Осетия - Алания, р-н Кировский, с. Карджин, ул. Моргоева. 37	Кировский	15:02:0080202:7	0030002000000 Земли населенных пунктов	Для ведения личного подсобного хозяйства	13	02.020	900	911.71	280 539.00
8354	Респ. Северная Осетия - Алания, р-н Кировский, с. Карджин, ул. Моргоева, 39	Кировский	15:02:0080202:8	0030002000000 Земли населенных пунктов	Для ведения личного подсобного хозяйства	13	02.020	700	911.71	218 218.00
8355	Респ. Северная Осетия - Алания, р-н Кировский, с. Карджин, ул. Железнодорожная, 8	Кировский	15:02:0080203:1	0030002000000 Земли населенных пунктов	Для ведения личного подсобного хозяйства	13	02.020	600	911.71	187 026.00
8356	Российская Федерация, Республика Северная Осетия-Алания, Кировский муниципальный район, с. Карджин, ул. Моргоева. 13 "а"	Кировский	15:02:0080203:127	0030002000000 Земли населенных пунктов	Для ведения личного подсобного хозяйства	13	02.020	500	911.71	155 855.00
8357	Респ. Северная Осетия - Алания, р-н Кировский, с. Карджин, ул. Железнодорожная. 9	Кировский	15:02:0080203:2	0030002000000 Земли населенных пунктов	Для ведения личного подсобного хозяйства	13	02.020	800	911.71	249 368.00
8358	Респ. Северная Осетия - Алания, р-н Кировский, с. Карджин, ул. Моргоева. 10	Кировский	15:02:0080204:1	0030002000000 Земли населенных пунктов	Для ведения личного подсобного хозяйства	13	02.020	1 000	911.71	311 710.00

№ п/п	Местоположение ЗУ	Район	Кадастровый номер ЗУ	Категория земель	Разрешенное использование по документу	Код вида разрешенного использования (в соответствии с классификатором видов разрешенного использования земельных участков)	Вид использования объектов недвижимости	Площадь	УПКС	КС
8359	Респ. Северная Осетия - Алания, р-н Кировский, с. Карджин, ул. Моргоева, 1	Кировский	15:02:0080205:1	0030020000000 Земли населенных пунктов	Для ведения личного подсобного хозяйства	13	02.020	2 265	911.71	706 091.10
8360	Респ. Северная Осетия - Алания, р-н Кировский, с. Карджин, ул. Моргоева, 2	Кировский	15:02:0080205:2	0030020000000 Земли населенных пунктов	Для ведения личного подсобного хозяйства	13	02.020	500	911.71	155 870.00
8361	Респ. Северная Осетия - Алания, р-н Кировский, с. Карджин, ул. Моргоева, 3	Кировский	15:02:0080205:3	0030020000000 Земли населенных пунктов	Для ведения личного подсобного хозяйства	13	02.020	1 100	911.71	342 911.00
8362	Респ. Северная Осетия - Алания, р-н Кировский, с. Карджин, ул. Моргоева, 4	Кировский	15:02:0080205:4	0030020000000 Земли населенных пунктов	Для ведения личного подсобного хозяйства	13	02.020	700	911.71	218 218.00
8363	Респ. Северная Осетия - Алания, р-н Кировский, с. Карджин, ул. Моргоева, 5	Кировский	15:02:0080205:5	0030020000000 Земли населенных пунктов	Для ведения личного подсобного хозяйства	13	02.020	800	911.71	249 392.00
8364	Респ. Северная Осетия - Алания, р-н Кировский, с. Карджин, ул. Моргоева, 6	Кировский	15:02:0080205:6	0030020000000 Земли населенных пунктов	Для ведения личного подсобного хозяйства	13	02.020	1 400	911.71	436 436.00
8365	Северная Осетия - Алания респ, р-н Кировский, с Карджин, ул Моргоева, 7	Кировский	15:02:0080205:7	0030020000000 Земли населенных пунктов	Для ведения личного подсобного хозяйства и эксплуатации жилого дома	13	02.020	966	911.71	301 110.84
8366	Северная Осетия - Алания респ. р-н Кировский, с Карджин, ул Моргоева, 8	Кировский	15:02:0080205:8	0030020000000 Земли населенных пунктов	Для ведения личного подсобного хозяйства и эксплуатации жилого дома	13	02.020	855	911.71	266 537.70
8367	Респ. Северная Осетия - Алания, р-н Кировский, с. Карджин, ул. Моргоева, 9	Кировский	15:02:0080205:9	0030020000000 Земли населенных пунктов	Для ведения личного подсобного хозяйства	13	02.020	929	911.71	289 666.86
8368	Респ. Северная Осетия - Алания, р-н Кировский, с. Карджин, ул. Слонова, 87	Кировский	15:02:0080206:1	0030020000000 Земли населенных пунктов	Для ведения личного подсобного хозяйства	13	02.020	1 500	911.71	467 610.00
8369	Респ. Северная Осетия - Алания, р-н Кировский, с. Карджин, ул. Слонова, 105	Кировский	15:02:0080206:10	0030020000000 Земли населенных пунктов	Для ведения личного подсобного хозяйства	13	02.020	3 705	911.71	1 154 938.55
8370	Респ. Северная Осетия - Алания, р-н Кировский, с. Карджин, ул. Слонова, 107	Кировский	15:02:0080206:11	0030020000000 Земли населенных пунктов	Для ведения личного подсобного хозяйства	13	02.020	1 772	911.71	552 163.26
8371	Респ. Северная Осетия - Алания, р-н Кировский, с. Карджин, ул. Слонова, 109	Кировский	15:02:0080206:12	0030020000000 Земли населенных пунктов	Для ведения личного подсобного хозяйства	13	02.020	1 334	911.71	415 861.36
8372	Респ. Северная Осетия - Алания, р-н Кировский, с. Карджин, ул. Слонова, 111	Кировский	15:02:0080206:13	0030020000000 Земли населенных пунктов	Для ведения личного подсобного хозяйства	13	02.020	1 683	911.71	524 656.42
8373	Респ. Северная Осетия - Алания, р-н Кировский, с. Карджин, ул. Слонова, 113	Кировский	15:02:0080206:14	0030020000000 Земли населенных пунктов	Для ведения личного подсобного хозяйства	13	02.020	1 500	911.71	467 610.00
8374	Республика Северная Осетия-Алания, р-н Кировский, с Карджин, ул Слонова, д 115	Кировский	15:02:0080206:15	0030020000000 Земли населенных пунктов	Для ведения личного подсобного хозяйства	13	02.020	2 181	911.71	679 964.91
8375	Респ. Северная Осетия - Алания, р-н Кировский, с. Карджин, ул. Слонова, 117	Кировский	15:02:0080206:16	0030020000000 Земли населенных пунктов	Для ведения личного подсобного хозяйства	13	02.020	1 648	911.71	513 747.52
8376	Северная Осетия - Алания респ, р-н Кировский, с Карджин, ул Слонова, 119	Кировский	15:02:0080206:17	0030020000000 Земли населенных пунктов	Для ведения личного подсобного хозяйства и эксплуатации жилого дома	13	02.020	948	911.71	295 529.52
8377	Респ. Северная Осетия - Алания, р-н Кировский, с. Карджин, ул. Слонова, 121	Кировский	15:02:0080206:18	0030020000000 Земли населенных пунктов	Для ведения личного подсобного хозяйства	13	02.020	2 100	911.71	654 654.00
8378	Респ. Северная Осетия - Алания, р-н Кировский, с. Карджин, ул. Слонова, 123	Кировский	15:02:0080206:19	0030020000000 Земли населенных пунктов	Для ведения личного подсобного хозяйства	13	02.020	1 100	911.71	342 911.00
8379	Респ. Северная Осетия - Алания, р-н Кировский, с. Карджин, ул. Слонова, дом 89	Кировский	15:02:0080206:2	0030020000000 Земли населенных пунктов	Для ведения личного подсобного хозяйства и эксплуатации жилого дома	13	02.020	26	911.71	8 107.24
8380	Респ. Северная Осетия - Алания, р-н Кировский, с. Карджин, ул. Слонова, 91	Кировский	15:02:0080206:3	0030020000000 Земли населенных пунктов	Для ведения личного подсобного хозяйства	13	02.020	600	911.71	187 044.00
8381	Респ. Северная Осетия - Алания, р-н Кировский, с. Карджин, ул. Слонова, 93	Кировский	15:02:0080206:4	0030020000000 Земли населенных пунктов	Для ведения личного подсобного хозяйства	13	02.020	1 200	911.71	374 088.00
8382	Респ. Северная Осетия - Алания, р-н Кировский, с. Карджин, ул. Слонова, 95	Кировский	15:02:0080206:5	0030020000000 Земли населенных пунктов	Для ведения личного подсобного хозяйства	13	02.020	1 500	911.71	467 610.00
8383	Республика Северная Осетия-Алания, р-н Кировский, с. Карджин, ул. Моргоева, 1 а	Кировский	15:02:0080206:52	0030020000000 Земли населенных пунктов	Для ведения личного подсобного хозяйства	13	02.020	2 100	911.71	654 654.00
8384	Российская Федерация, Республика Северная Осетия-Алания, Кировский район, с. Карджин, ул. Слонова, 97	Кировский	15:02:0080206:6	0030020000000 Земли населенных пунктов	Для ведения личного подсобного хозяйства	13	02.020	603	911.71	187 979.22
8385	Российская Федерация, Республика Северная Осетия-Алания, Кировский район, с. Карджин, ул. Слонова, 99	Кировский	15:02:0080206:7	0030020000000 Земли населенных пунктов	Для ведения личного подсобного хозяйства и эксплуатации жилого дома	13	02.020	655	911.71	204 189.70
8386	Респ. Северная Осетия - Алания, р-н Кировский, с. Карджин, ул. Слонова, 101	Кировский	15:02:0080206:8	0030020000000 Земли населенных пунктов	Для ведения личного подсобного хозяйства	13	02.020	1 100	911.71	342 911.00
8387	Респ. Северная Осетия - Алания, р-н Кировский, с. Карджин, ул. Слонова, 103	Кировский	15:02:0080206:9	0030020000000 Земли населенных пунктов	Для ведения личного подсобного хозяйства	13	02.020	1 600	911.71	498 784.00
8388	Респ. Северная Осетия - Алания, р-н Кировский, с. Карджин, ул. Моргоева, 38	Кировский	15:02:0080208:1	0030020000000 Земли населенных пунктов	Для ведения личного подсобного хозяйства	13	02.020	576	911.71	179 562.24
8389	Республика Северная Осетия - Алания, Кировский район, с. Карджин, ул. Моргоева, 47 А	Кировский	15:02:0080208:129	0030020000000 Земли населенных пунктов	Для индивидуального жилищного строительства	13	02.010	1 093	911.71	340 731.74
8390	Российская Федерация, Республика Северная Осетия - Алания, Кировский р-н, с. Карджин, ул. Моргоева, 42а	Кировский	15:02:0080208:16	0030020000000 Земли населенных пунктов	Для ведения личного подсобного хозяйства	13	02.020	580	911.71	180 809.20
8391	Респ. Северная Осетия - Алания, р-н Кировский, с. Карджин, ул. Моргоева, 41	Кировский	15:02:0080208:2	0030020000000 Земли населенных пунктов	Для ведения личного подсобного хозяйства	13	02.020	1 100	911.71	342 911.00
8392	Российская Федерация, Республика Северная Осетия - Алания, Кировский р-н, с. Карджин, ул. Моргоева, 42	Кировский	15:02:0080208:4	0030020000000 Земли населенных пунктов	Для ведения личного подсобного хозяйства	13	02.020	1 000	911.71	311 740.00
8393	Респ. Северная Осетия - Алания, р-н Кировский, с. Карджин, ул. Моргоева, 43	Кировский	15:02:0080208:5	0030020000000 Земли населенных пунктов	Для ведения личного подсобного хозяйства	13	02.020	1 349	911.71	420 537.26
8394	Респ. Северная Осетия - Алания, р-н Кировский, с. Карджин, ул. Моргоева, 45	Кировский	15:02:0080208:6	0030020000000 Земли населенных пунктов	Для ведения личного подсобного хозяйства	13	02.020	1 760	911.71	548 597.20
8395	Респ. Северная Осетия - Алания, р-н Кировский, с. Карджин, ул. Моргоева, 47	Кировский	15:02:0080208:7	0030020000000 Земли населенных пунктов	Для ведения личного подсобного хозяйства	13	02.020	600	911.71	187 044.00
8396	Российская Федерация, Республика Северная Осетия-Алания, Кировский район, с. Карджин, ул. Моргоева, 40 "Б"	Кировский	15:02:0080208:8	0030020000000 Земли населенных пунктов	Для ведения личного подсобного хозяйства	13	02.020	293	911.71	91 651.56
8397	Северная Осетия - Алания респ, р-н Кировский, с Карджин, ул Моргоева, 40	Кировский	15:02:0080208:9	0030020000000 Земли населенных пунктов	Для ведения личного подсобного хозяйства	13	02.020	326	911.71	101 627.24
8398	Республика Северная Осетия-Алания, Кировский р-н, с. Карджин, кладбище №4.	Кировский	15:02:0080209:113	0030020000000 Земли населенных пунктов	Ритуальная деятельность	12	12.010	12 632	1.39	16 821.68
8399	Республика Северная Осетия-Алания, Кировский р-н, с. Карджин, ул. Моргоева, 40 а	Кировский	15:02:0080209:121	0030020000000 Земли населенных пунктов	Осуществление религиозных обрядов	3	03.070	291	2.71	768.61

№ пп	Местоположение ЗУ	Район	Кадастровый номер ЗУ	Категория земель	Разрешенное использование по документу	Код вида разрешенного использования (в соответствии с классификатором видов разрешенного использования земельных участков)	Вид использования объектов недвижимости	Площадь	УПКС	КС
8400	Респ. Северная Осетия - Алания, р-н Кировский, с. Карджин, ул. Моргоева, 11	Кировский	15:02:0080210:1	0030020000000 Земли населенных пунктов	Для ведения личного подсобного хозяйства	13	02.020	1 500	911.71	867 610.00
8401	Респ. Северная Осетия - Алания, р-н Кировский, с. Карджин, ул. Моргоева, 21	Кировский	15:02:0080210:10	0030020000000 Земли населенных пунктов	Для ведения личного подсобного хозяйства	13	02.020	1 500	911.71	867 610.00
8402	Респ. Северная Осетия - Алания, р-н Кировский, с. Карджин, ул. Моргоева, 23	Кировский	15:02:0080210:11	0030020000000 Земли населенных пунктов	Для ведения личного подсобного хозяйства	13	02.020	1 000	911.71	611 740.00
8403	Республика Северная Осетия-Алания, р-н Кировский, с Карджин, ул Моргоева, 14	Кировский	15:02:0080210:130	0030020000000 Земли населенных пунктов	для ведения личного подсобного хозяйства	13	02.020	650	911.71	202 631.00
8404	Республика Северная Осетия-Алания, р-н Кировский, с Карджин, ул Моргоева, 16 а	Кировский	15:02:0080210:131	0030020000000 Земли населенных пунктов	для ведения личного подсобного хозяйства	13	02.020	450	911.71	102 169.00
8405	Российская Федерация, Республика Северная Осетия-Алания, Кировский район, с. Карджин, ул. Моргоева, 18 "а"	Кировский	15:02:0080210:132	0030020000000 Земли населенных пунктов	Бытовое обслуживание	3	03.000	299	926.64	128 163.36
8406	Респ. Северная Осетия - Алания, р-н Кировский, с. Карджин, ул. Моргоева, 12	Кировский	15:02:0080210:2	0030020000000 Земли населенных пунктов	Для ведения личного подсобного хозяйства	13	02.020	1 000	911.71	611 740.00
8407	Респ. Северная Осетия - Алания, р-н Кировский, с. Карджин, ул. Моргоева, 13	Кировский	15:02:0080210:3	0030020000000 Земли населенных пунктов	Для ведения личного подсобного хозяйства	13	02.020	305	911.71	123 137.30
8408	Респ. Северная Осетия - Алания, р-н Кировский, с. Карджин, ул. Моргоева, 15	Кировский	15:02:0080210:5	0030020000000 Земли населенных пунктов	Для ведения личного подсобного хозяйства	13	02.020	700	911.71	218 218.00
8409	Респ. Северная Осетия - Алания, р-н Кировский, с. Карджин, ул. Моргоева, 16	Кировский	15:02:0080210:6	0030020000000 Земли населенных пунктов	Для ведения личного подсобного хозяйства	13	02.020	1 000	911.71	611 740.00
8410	Респ. Северная Осетия - Алания, р-н Кировский, с. Карджин, ул. Моргоева, 17	Кировский	15:02:0080210:7	0030020000000 Земли населенных пунктов	Для ведения личного подсобного хозяйства	13	02.020	282	911.71	87 910.68
8411	Респ. Северная Осетия - Алания, р-н Кировский, с. Карджин, ул. Моргоева, 18	Кировский	15:02:0080210:8	0030020000000 Земли населенных пунктов	Для ведения личного подсобного хозяйства	13	02.020	182	911.71	150 256.66
8412	Респ. Северная Осетия - Алания, р-н Кировский, с. Карджин, ул. Моргоева, 19	Кировский	15:02:0080210:9	0030020000000 Земли населенных пунктов	Для ведения личного подсобного хозяйства	13	02.020	1 502	911.71	468 218.36
8413	Российская Федерация, Республика Северная Осетия - Алания, мр-н Кировский, с.п. Кардиганское, с Карджин, ул Моргоева, 20	Кировский	15:02:0080211:1	0030020000000 Земли населенных пунктов	Для ведения личного подсобного хозяйства	13	02.020	994	911.71	309 669.56
8414	Российская Федерация, Республика Северная Осетия-Алания, Кировский муниципальный район, с. Карджин, ул. Моргоева, 36	Кировский	15:02:0080211:127	0030020000000 Земли населенных пунктов	Для ведения личного подсобного хозяйства	13	02.020	1 300	911.71	405 262.00
8415	Респ. Северная Осетия - Алания, р-н Кировский, с. Карджин, ул. Моргоева, 22	Кировский	15:02:0080211:2	0030020000000 Земли населенных пунктов	Для ведения личного подсобного хозяйства	13	02.020	900	911.71	280 566.00
8416	Респ. Северная Осетия - Алания, р-н Кировский, с. Карджин, ул. Моргоева, 24	Кировский	15:02:0080211:3	0030020000000 Земли населенных пунктов	Для ведения личного подсобного хозяйства	13	02.020	1 000	911.71	611 740.00
8417	Респ. Северная Осетия - Алания, р-н Кировский, с. Карджин, ул. Моргоева, 26	Кировский	15:02:0080211:4	0030020000000 Земли населенных пунктов	Для ведения личного подсобного хозяйства	13	02.020	1 000	911.71	611 740.00
8418	Респ. Северная Осетия - Алания, р-н Кировский, с. Карджин, ул. Моргоева, 28	Кировский	15:02:0080211:5	0030020000000 Земли населенных пунктов	Для ведения личного подсобного хозяйства	13	02.020	500	911.71	153 870.00
8419	Респ. Северная Осетия - Алания, р-н Кировский, с. Карджин, ул. Моргоева, 30	Кировский	15:02:0080211:6	0030020000000 Земли населенных пунктов	Для ведения личного подсобного хозяйства	13	02.020	500	911.71	153 870.00
8420	Российская Федерация, Республика Северная Осетия-Алания, Кировский район, с. Карджин, ул. Моргоева, 32	Кировский	15:02:0080211:7	0030020000000 Земли населенных пунктов	Для ведения личного подсобного хозяйства	13	02.020	1 095	911.71	334 355.40
8421	Респ. Северная Осетия - Алания, р-н Кировский, с. Карджин, ул. Моргоева, 34	Кировский	15:02:0080211:8	0030020000000 Земли населенных пунктов	Для ведения личного подсобного хозяйства	13	02.020	500	911.71	153 870.00
8422	Респ. Северная Осетия - Алания, р-н Кировский, с. Карджин, ул. Моргоева, 36	Кировский	15:02:0080211:9	0030020000000 Земли населенных пунктов	Для ведения личного подсобного хозяйства	13	02.020	200	911.71	62 348.20
8423	Северная Осетия - Алания респ, р-н Кировский, с Карджин, ул Слонова, 125	Кировский	15:02:0080212:1	0030020000000 Земли населенных пунктов	Для ведения личного подсобного хозяйства	13	02.020	2 100	911.71	651 654.00
8424	Российская Федерация, Республика Северная Осетия-Алания, Кировский район, с. Карджин, ул. Слонова, 135 "а"	Кировский	15:02:0080212:128	0030020000000 Земли населенных пунктов	Для ведения личного подсобного хозяйства	13	02.020	994	911.71	309 887.82
8425	Респ. Северная Осетия - Алания, р-н Кировский, с. Карджин, ул. Слонова, 127	Кировский	15:02:0080212:2	0030020000000 Земли населенных пунктов	Для ведения личного подсобного хозяйства	13	02.020	1 100	911.71	342 914.00
8426	Респ. Северная Осетия - Алания, р-н Кировский, с. Карджин, ул. Слонова, 129	Кировский	15:02:0080212:3	0030020000000 Земли населенных пунктов	Для ведения личного подсобного хозяйства	13	02.020	1 500	911.71	867 610.00
8427	Респ. Северная Осетия - Алания, р-н Кировский, с. Карджин, ул. Слонова, 131	Кировский	15:02:0080212:4	0030020000000 Земли населенных пунктов	Для ведения личного подсобного хозяйства	13	02.020	1 500	911.71	867 610.00
8428	Респ. Северная Осетия - Алания, р-н Кировский, с. Карджин, ул. Слонова, 133	Кировский	15:02:0080212:5	0030020000000 Земли населенных пунктов	Для ведения личного подсобного хозяйства	13	02.020	1 100	911.71	342 914.00
8429	Респ. Северная Осетия - Алания, р-н Кировский, с. Карджин, ул. Слонова, 135	Кировский	15:02:0080212:6	0030020000000 Земли населенных пунктов	Для ведения личного подсобного хозяйства	13	02.020	1 500	911.71	867 610.00
8430	Респ. Северная Осетия - Алания, р-н Кировский, с. Карджин, ул. Слонова, 118	Кировский	15:02:0080213:1	0030020000000 Земли населенных пунктов	Для ведения личного подсобного хозяйства	13	02.020	2 418	911.71	722 613.32
8431	Республика Северная Осетия-Алания, р-н Кировский, с. Карджин, ул. Слонова, 132	Кировский	15:02:0080213:10	0030020000000 Земли населенных пунктов	Для ведения личного подсобного хозяйства	13	02.020	5 000	911.71	1 558 700.00
8432	Республика Северная Осетия-Алания, р-н Кировский, с. Карджин, ул Слонова, 116 б	Кировский	15:02:0080213:12	0030020000000 Земли населенных пунктов	Для ведения личного подсобного хозяйства	13	02.020	4 300	911.71	1 340 182.00
8433	Республика Северная Осетия-Алания, р-н Кировский, с Карджин, ул Слонова, 116 а	Кировский	15:02:0080213:13	0030020000000 Земли населенных пунктов	Для ведения личного подсобного хозяйства	13	02.020	1 900	911.71	592 306.00
8434	Российская Федерация, Республика Северная Осетия - Алания, Кировский район, с. Карджин, ул. Слонова	Кировский	15:02:0080213:130	0030020000000 Земли населенных пунктов	Для ведения личного подсобного хозяйства	13	02.020	300	911.71	93 522.00
8435	Российская Федерация, Республика Северная Осетия - Алания, Кировский район, с. Карджин, ул. Слонова	Кировский	15:02:0080213:131	0030020000000 Земли населенных пунктов	Для ведения личного подсобного хозяйства	13	02.020	1 136	911.71	354 171.44
8436	Респ. Северная Осетия - Алания, р-н Кировский, с. Карджин, ул. Слонова, 120	Кировский	15:02:0080213:2	0030020000000 Земли населенных пунктов	Для ведения личного подсобного хозяйства	13	02.020	1 500	911.71	867 610.00
8437	Северная Осетия - Алания респ, р-н Кировский, с Карджин, ул Слонова, 122	Кировский	15:02:0080213:3	0030020000000 Земли населенных пунктов	Для ведения личного подсобного хозяйства и эксплуатации жилого дома	13	02.020	2 764	911.71	666 617.20
8438	Респ. Северная Осетия - Алания, р-н Кировский, с. Карджин, ул. Слонова, 124	Кировский	15:02:0080213:4	0030020000000 Земли населенных пунктов	Для ведения личного подсобного хозяйства	13	02.020	2 098	911.71	651 167.04
8439	Респ. Северная Осетия - Алания, р-н Кировский, с. Карджин, ул. Слонова, 126	Кировский	15:02:0080213:5	0030020000000 Земли населенных пунктов	Для ведения личного подсобного хозяйства	13	02.020	1 600	911.71	498 784.00

№ п/п	Местоположение ЗУ	Район	Кадастровый номер ЗУ	Категория земель	Разрешенное использование по документу	Код вида разрешенного использования (в соответствии с классификатором видов разрешенного использования земельных участков)	Вид использования объектов недвижимости	Площадь	УПКС	КС
8440	Респ. Северная Осетия - Алания, р-н Кировский, с. Карджин, ул. Слонова, 128	Кировский	15:02:0080213:6	0030020000000 Земли населенных пунктов	Для ведения личного подсобного хозяйства	13	02.020	1 500	911.71	467 610.00
8441	Респ. Северная Осетия - Алания, р-н Кировский, с. Карджин, ул. Слонова, 130	Кировский	15:02:0080213:7	0030020000000 Земли населенных пунктов	Для ведения личного подсобного хозяйства	13	02.020	1 400	911.71	436 716.00
8442	Респ. Северная Осетия - Алания, р-н Кировский, с. Карджин, ул. Слонова, 98	Кировский	15:02:0080214:1	0030020000000 Земли населенных пунктов	Для ведения личного подсобного хозяйства	13	02.020	300	911.71	93 522.00
8443	Респ. Северная Осетия - Алания, р-н Кировский, с. Карджин, ул. Слонова, 116	Кировский	15:02:0080214:10	0030020000000 Земли населенных пунктов	Для ведения личного подсобного хозяйства	13	02.020	1 100	911.71	342 911.00
8444	Российская Федерация, Республика Северная Осетия-Алания, Кировский район, с. Карджин, ул. Слонова, 104	Кировский	15:02:0080214:123	0030020000000 Земли населенных пунктов	Для индивидуального жилищного строительства	13	02.010	967	911.71	301 452.26
8445	Респ. Северная Осетия - Алания, р-н Кировский, с. Карджин, ул. Слонова, 100	Кировский	15:02:0080214:2	0030020000000 Земли населенных пунктов	Для ведения личного подсобного хозяйства	13	02.020	1 400	911.71	436 716.00
8446	Респ. Северная Осетия - Алания, р-н Кировский, с. Карджин, ул. Слонова, 102	Кировский	15:02:0080214:3	0030020000000 Земли населенных пунктов	Для ведения личного подсобного хозяйства	13	02.020	1 137	911.71	354 618.38
8447	Российская Федерация, Республика Северная Осетия - Алания, Кировский муниципальный район, с. Карджин, ул. Слонова, 106	Кировский	15:02:0080214:4	0030020000000 Земли населенных пунктов	Для ведения личного подсобного хозяйства	13	02.020	651	911.71	202 942.74
8448	Респ. Северная Осетия - Алания, р-н Кировский, с. Карджин, ул. Слонова, 106	Кировский	15:02:0080214:5	0030020000000 Земли населенных пунктов	Для ведения личного подсобного хозяйства	13	02.020	1 200	911.71	374 088.00
8449	Респ. Северная Осетия - Алания, р-н Кировский, с. Карджин, ул. Слонова, 108	Кировский	15:02:0080214:6	0030020000000 Земли населенных пунктов	Для ведения личного подсобного хозяйства	13	02.020	1 400	911.71	436 716.00
8450	Респ. Северная Осетия - Алания, р-н Кировский, с. Карджин, ул. Слонова, 110	Кировский	15:02:0080214:7	0030020000000 Земли населенных пунктов	Для ведения личного подсобного хозяйства	13	02.020	1 200	911.71	374 088.00
8451	Республика Северная Осетия-Алания, р-н Кировский, с. Карджин, ул. Слонова, 112	Кировский	15:02:0080214:8	0030020000000 Земли населенных пунктов	Для ведения личного подсобного хозяйства и эксплуатации жилого дома	13	02.020	1 277	911.71	398 291.96
8452	Респ. Северная Осетия - Алания, р-н Кировский, с. Карджин, ул. Слонова, 114	Кировский	15:02:0080214:9	0030020000000 Земли населенных пунктов	Для ведения личного подсобного хозяйства	13	02.020	1 500	911.71	467 610.00
8453	Российская Федерация, Республика Северная Осетия-Алания, Кировский район, с. Карджин	Кировский	15:02:0080215:114	0030020000000 Земли населенных пунктов	Рыбоводство	1	01.130	15 906	7.66	117 565.31
8454	Российская Федерация, Республика Северная Осетия-Алания, Кировский муниципальный район, с. Карджин	Кировский	15:02:0080215:115	0030020000000 Земли населенных пунктов	Рыбоводство	1	01.130	6 513	7.68	50 227.20
8455	Респ. Северная Осетия - Алания, р-н Кировский, с. Карджин, ул. Камбилеевская, 34	Кировский	15:02:0080216:1	0030020000000 Земли населенных пунктов	Для ведения личного подсобного хозяйства	13	02.020	1 500	911.71	467 610.00
8456	Респ. Северная Осетия - Алания, р-н Кировский, с. Карджин, ул. Камбилеевская, 52	Кировский	15:02:0080216:10	0030020000000 Земли населенных пунктов	Для ведения личного подсобного хозяйства	13	02.020	5 048	911.71	1 569 674.99
8457	Респ. Северная Осетия - Алания, р-н Кировский, с. Карджин, ул. Камбилеевская, 10	Кировский	15:02:0080216:11	0030020000000 Земли населенных пунктов	Для ведения личного подсобного хозяйства	13	02.020	2 649	911.71	822 681.86
8458	Российская Федерация, Республика Северная Осетия-Алания, Кировский о-н, нп Карджин	Кировский	15:02:0080216:130	0030020000000 Земли населенных пунктов	Обеспечение обороны и безопасности	9	08.000	1	218.22	218.22
8459	Российская Федерация, Республика Северная Осетия-Алания, Кировский район, с. Карджин, ул. Камбилеевская, 46	Кировский	15:02:0080216:131	0030020000000 Земли населенных пунктов	Для индивидуального жилищного строительства	13	02.010	2 269	911.71	710 767.20
8460	Республика Северная Осетия-Алания, р-н Кировский, с. Карджин, ул. Камбилеевская, 48	Кировский	15:02:0080216:18	0030020000000 Земли населенных пунктов	Для ведения личного подсобного хозяйства	13	02.020	1 489	911.71	463 150.86
8461	Респ. Северная Осетия - Алания, р-н Кировский, с. Карджин, ул. Камбилеевская, 54	Кировский	15:02:0080216:19	0030020000000 Земли населенных пунктов	Для ведения личного подсобного хозяйства	13	02.020	6 899	911.71	2 150 691.26
8462	Респ. Северная Осетия - Алания, р-н Кировский, с. Карджин, ул. Камбилеевская, 36	Кировский	15:02:0080216:2	0030020000000 Земли населенных пунктов	Для ведения личного подсобного хозяйства	13	02.020	1 500	911.71	467 610.00
8463	Респ. Северная Осетия - Алания, р-н Кировский, с. Карджин, ул. Камбилеевская, 38	Кировский	15:02:0080216:3	0030020000000 Земли населенных пунктов	Для ведения личного подсобного хозяйства	13	02.020	3 581	911.71	1 115 429.16
8464	Северная Осетия - Алания респ. р-н Кировский, с Карджин, ул Камбилеевская, 40	Кировский	15:02:0080216:4	0030020000000 Земли населенных пунктов	Для ведения личного подсобного хозяйства	13	02.020	3 760	911.71	1 169 025.60
8465	Респ. Северная Осетия - Алания, р-н Кировский, с. Карджин, ул. Камбилеевская, дом 42	Кировский	15:02:0080216:5	0030020000000 Земли населенных пунктов	Для ведения личного подсобного хозяйства и эксплуатации жилого дома	13	02.020	2 300	911.71	717 062.00
8466	Российская Федерация, Республика Северная Осетия-Алания, Кировский район, с. Карджин, ул. Камбилеевская, 44	Кировский	15:02:0080216:6	0030020000000 Земли населенных пунктов	Для ведения личного подсобного хозяйства	13	02.020	2 296	911.71	687 646.31
8467	Респ. Северная Осетия - Алания, р-н Кировский, с. Карджин, ул. Камбилеевская, 48	Кировский	15:02:0080216:8	0030020000000 Земли населенных пунктов	Для ведения личного подсобного хозяйства	13	02.020	1 500	911.71	467 610.00
8468	Респ. Северная Осетия - Алания, р-н Кировский, с. Карджин, ул. Камбилеевская, 50	Кировский	15:02:0080216:9	0030020000000 Земли населенных пунктов	Для ведения личного подсобного хозяйства	13	02.020	1 500	911.71	467 610.00
8469	Респ. Северная Осетия - Алания, р-н Кировский, с. Карджин, ул. Железнодорожная, 4	Кировский	15:02:0080217:1	0030020000000 Земли населенных пунктов	Для ведения личного подсобного хозяйства	13	02.020	700	911.71	218 218.00
8470	Респ. Северная Осетия - Алания, р-н Кировский, с. Карджин, ул. Железнодорожная, 5а	Кировский	15:02:0080217:2	0030020000000 Земли населенных пунктов	Для ведения личного подсобного хозяйства	13	02.020	700	911.71	218 218.00
8471	Респ. Северная Осетия - Алания, р-н Кировский, с. Карджин, ул. Железнодорожная, 6	Кировский	15:02:0080217:3	0030020000000 Земли населенных пунктов	Для иных целей	4	04.040	800	810.52	648 416.00
8472	Респ. Северная Осетия - Алания, р-н Кировский, с. Карджин, ул. Железнодорожная, 1	Кировский	15:02:0080218:1	0030020000000 Земли населенных пунктов	Для ведения личного подсобного хозяйства	13	02.020	600	911.71	187 044.00
8473	Респ. Северная Осетия - Алания, р-н Кировский, с. Карджин, ул. Железнодорожная, 2	Кировский	15:02:0080218:2	0030020000000 Земли населенных пунктов	Для ведения личного подсобного хозяйства	13	02.020	700	911.71	218 218.00
8474	Респ. Северная Осетия - Алания, р-н Кировский, с. Карджин, ул. Железнодорожная, 3	Кировский	15:02:0080218:3	0030020000000 Земли населенных пунктов	Для ведения личного подсобного хозяйства	13	02.020	600	911.71	187 044.00
8475	Респ. Северная Осетия - Алания, р-н Кировский, с. Карджин, ул. Железнодорожная, 5	Кировский	15:02:0080218:4	0030020000000 Земли населенных пунктов	Для ведения личного подсобного хозяйства	13	02.020	600	911.71	187 044.00
8476	Респ. Северная Осетия - Алания, р-н Кировский, с. Карджин, ул. Железнодорожная, 7	Кировский	15:02:0080218:6	0030020000000 Земли населенных пунктов	Для ведения личного подсобного хозяйства	13	02.020	1 000	911.71	311 740.00
8477	Респ. Северная Осетия - Алания, р-н Кировский, с. Карджин, ул. Камбилеевская, 13	Кировский	15:02:0080219:1	0030020000000 Земли населенных пунктов	Для ведения личного подсобного хозяйства	13	02.020	2 076	911.71	647 187.72
8478	Респ. Северная Осетия - Алания, р-н Кировский, с. Карджин, ул. Камбилеевская, 47	Кировский	15:02:0080219:10	0030020000000 Земли населенных пунктов	Для ведения личного подсобного хозяйства	13	02.020	1 348	911.71	420 223.52
8479	Респ. Северная Осетия - Алания, р-н Кировский, с. Карджин, ул. Камбилеевская, 49	Кировский	15:02:0080219:11	0030020000000 Земли населенных пунктов	Для ведения личного подсобного хозяйства	13	02.020	1 500	911.71	467 610.00
8480	Респ. Северная Осетия - Алания, р-н Кировский, с. Карджин, ул. Камбилеевская, 4	Кировский	15:02:0080219:12	0030020000000 Земли населенных пунктов	Для ведения личного подсобного хозяйства	13	02.020	4 071	911.71	1 269 093.54

№ п/п	Местоположение ЗУ	Район	Кадастровый номер ЗУ	Категория земель	Разрешенное использование по документу	Код вида разрешенного использования (в соответствии с классификатором видов разрешенного использования земельных участков)	Вид использования объектов недвижимости	Площадь	УПКС	КС
8481	Республика Северная Осетия-Алания, р-н Кировский, с. Карджин, ул. Камбилеевская, 6	Кировский	15:02:0080219:13	0030020000000 Земли населенных пунктов	Для ведения личного подсобного хозяйства	13	02.020	1 584	911.71	493 184.42
8482	Российская Федерация, Республика Северная Осетия-Алания, Кировский район, с. Карджин, ул. Камбилеевская, 8	Кировский	15:02:0080219:14	0030020000000 Земли населенных пунктов	Для ведения личного подсобного хозяйства	13	02.020	4 094	911.71	1 276 261.56
8483	Российская Федерация, Республика Северная Осетия - Алания, м.р-н Кировский, с.п. Кардженское, с Карджин, ул Камбилеевская, 45	Кировский	15:02:0080219:145	0030020000000 Земли населенных пунктов	Для ведения личного подсобного хозяйства (приусадебный земельный участок)	13	02.020	1 900	911.71	592 306.00
8484	Респ. Северная Осетия - Алания, р-н Кировский, с. Карджин, ул. Камбилеевская	Кировский	15:02:0080219:15	0030020000000 Земли населенных пунктов	ведение ЛПХ	13	02.020	1 000	911.71	311 710.00
8485	Республика Северная Осетия-Алания, р-н Кировский, с. Карджин, ул. Мира, 33 "Б"	Кировский	15:02:0080219:16	0030020000000 Земли населенных пунктов	Для ведения личного подсобного хозяйства	13	02.020	1 064	911.71	331 756.64
8486	Респ. Северная Осетия - Алания, р-н Кировский, с. Карджин, ул. Камбилеевская, 31	Кировский	15:02:0080219:2	0030020000000 Земли населенных пунктов	Для ведения личного подсобного хозяйства	13	02.020	1 500	911.71	467 610.00
8487	Респ. Северная Осетия - Алания, р-н Кировский, с. Карджин, ул. Камбилеевская, 33	Кировский	15:02:0080219:3	0030020000000 Земли населенных пунктов	Для ведения личного подсобного хозяйства	13	02.020	1 500	911.71	467 610.00
8488	Республика Северная Осетия - Алания, р-н Кировский, с. Карджин, ул. Камбилеевская, 43	Кировский	15:02:0080219:4	0030020000000 Земли населенных пунктов	Для ведения личного подсобного хозяйства	13	02.020	1 901	911.71	592 617.74
8489	Респ. Северная Осетия - Алания, р-н Кировский, с. Карджин, ул. Камбилеевская, 37	Кировский	15:02:0080219:5	0030020000000 Земли населенных пунктов	Для ведения личного подсобного хозяйства	13	02.020	4 320	911.71	1 346 975.83
8490	Респ. Северная Осетия - Алания, р-н Кировский, с. Карджин, ул. Камбилеевская, 39	Кировский	15:02:0080219:6	0030020000000 Земли населенных пунктов	Для ведения личного подсобного хозяйства	13	02.020	1 500	911.71	467 610.00
8491	Респ. Северная Осетия - Алания, р-н Кировский, с. Карджин, ул. Камбилеевская, 41	Кировский	15:02:0080219:7	0030020000000 Земли населенных пунктов	Для ведения личного подсобного хозяйства	13	02.020	1 300	911.71	405 262.00
8492	Республика Северная Осетия-Алания, р-н Кировский, с Карджин, ул Камбилеевская, 51	Кировский	15:02:0080219:8	0030020000000 Земли населенных пунктов	Для ведения личного подсобного хозяйства	13	02.020	3 537	911.71	1 102 859.18
8493	Респ. Северная Осетия - Алания, р-н Кировский, с. Карджин, ул. Камбилеевская, 53	Кировский	15:02:0080219:9	0030020000000 Земли населенных пунктов	Для эксплуатации жилого дома и ведения личного подсобного хозяйства	13	02.010	3 469	911.71	1 081 426.96
8494	Республика Северная Осетия-Алания, р-н Кировский, с Карджин, ул Вокзальная, д 2	Кировский	15:02:0080220:1	0030020000000 Земли населенных пунктов	Ветеринарный участок	3	03.100	1 146	898.76	357 312.11
8495	Российская Федерация, Республика Северная Осетия - Алания, Кировский район, с. Карджин, ул. Камбилеевская, 36	Кировский	15:02:0080220:10	0030020000000 Земли населенных пунктов	Для ведения личного подсобного хозяйства	13	02.020	2 200	911.71	685 828.00
8496	Респ. Северная Осетия - Алания, р-н Кировский, с. Карджин, ул. Камбилеевская, 30	Кировский	15:02:0080220:11	0030020000000 Земли населенных пунктов	Для ведения личного подсобного хозяйства	13	02.020	1 500	911.71	467 610.00
8497	Респ. Северная Осетия - Алания, р-н Кировский, с. Карджин, ул. Камбилеевская, дом 32 "а"	Кировский	15:02:0080220:12	0030020000000 Земли населенных пунктов	Для ведения личного подсобного хозяйства и эксплуатации жилого дома	13	02.020	4 256	911.71	1 326 769.14
8498	Респ. Северная Осетия - Алания, р-н Кировский, с. Карджин, ул. Камбилеевская, дом 16	Кировский	15:02:0080220:13	0030020000000 Земли населенных пунктов	Для строительства жилого дома и ведения личного подсобного хозяйства	13	02.010	851	911.71	265 290.74
8499	Республика Северная Осетия - Алания, р-н Кировский, с. Карджин, ул. Камбилеевская, 12	Кировский	15:02:0080220:2	0030020000000 Земли населенных пунктов	Для ведения личного подсобного хозяйства	13	02.020	2 300	911.71	717 033.00
8500	Респ. Северная Осетия - Алания, р-н Кировский, с. Карджин, ул. Камбилеевская, 14	Кировский	15:02:0080220:3	0030020000000 Земли населенных пунктов	Для ведения личного подсобного хозяйства	13	02.020	1 500	911.71	467 610.00
8501	Республика Северная Осетия-Алания, р-н Кировский, с. Карджин, ул. Камбилеевская, 32	Кировский	15:02:0080220:33	0030020000000 Земли населенных пунктов	Для ведения личного подсобного хозяйства	13	02.020	3 161	911.71	985 614.62
8502	Республика Северная Осетия-Алания, р-н Кировский, с. Карджин, ул. Камбилеевская, 16 "б"	Кировский	15:02:0080220:34	0030020000000 Земли населенных пунктов	Для ведения личного подсобного хозяйства	13	02.020	1 070	911.71	333 563.80
8503	Респ. Северная Осетия - Алания, р-н Кировский, с. Карджин, ул. Камбилеевская, 16	Кировский	15:02:0080220:4	0030020000000 Земли населенных пунктов	Для ведения личного подсобного хозяйства	13	02.020	1 000	911.71	311 710.00
8504	Респ. Северная Осетия - Алания, р-н Кировский, с. Карджин, ул. Камбилеевская, дом 18	Кировский	15:02:0080220:5	0030020000000 Земли населенных пунктов	Для ведения личного подсобного хозяйства и эксплуатации жилого дома	13	02.020	1 651	911.71	514 842.74
8505	Респ. Северная Осетия - Алания, р-н Кировский, с. Карджин, ул. Камбилеевская, 20	Кировский	15:02:0080220:6	0030020000000 Земли населенных пунктов	Для ведения личного подсобного хозяйства	13	02.020	1 940	911.71	604 698.20
8506	Северная Осетия - Алания респ, р-н Кировский, с. Карджин, ул. Камбилеевская, 22	Кировский	15:02:0080220:7	0030020000000 Земли населенных пунктов	Для ведения личного подсобного хозяйства	13	02.020	2 585	911.71	805 847.90
8507	Респ. Северная Осетия - Алания, р-н Кировский, с. Карджин, ул. Камбилеевская, 24	Кировский	15:02:0080220:8	0030020000000 Земли населенных пунктов	Для ведения личного подсобного хозяйства	13	02.020	2 734	911.71	852 297.36
8508	Респ. Северная Осетия - Алания, р-н Кировский, с. Карджин, ул. Камбилеевская, 26	Кировский	15:02:0080220:9	0030020000000 Земли населенных пунктов	Для ведения личного подсобного хозяйства	13	02.020	2 497	911.71	778 713.78
8509	Республика Северная Осетия - Алания, Кировский р-н, с. Карджин, ул. Комбилеевская, 9 Б	Кировский	15:02:0080221:114	0030020000000 Земли населенных пунктов	Для ведения личного подсобного хозяйства	13	02.020	2 923	911.71	911 216.02
8510	Респ. Северная Осетия - Алания, р-н Кировский, с. Карджин, ул. Камбилеевская, 1	Кировский	15:02:0080222:1	0030020000000 Земли населенных пунктов	Для ведения личного подсобного хозяйства	13	02.020	1 500	911.71	467 610.00
8511	Российская Федерация, Республика Северная Осетия-Алания, Кировский муниципальный район, с. Карджин, ул. Комбердиева, 3	Кировский	15:02:0080222:121	0030020000000 Земли населенных пунктов	Для ведения личного подсобного хозяйства	13	02.020	1 859	911.71	561 132.00
8512	Российская Федерация, Республика Северная Осетия-Алания, Кировский район, с. Карджин, ул. Комбилеевская, 1 "а"	Кировский	15:02:0080222:122	0030020000000 Земли населенных пунктов	Для ведения личного подсобного хозяйства	13	02.020	377	911.71	117 523.98
8513	Респ. Северная Осетия - Алания, р-н Кировский, с. Карджин, ул. Камбилеевская, 3	Кировский	15:02:0080222:2	0030020000000 Земли населенных пунктов	Для ведения личного подсобного хозяйства	13	02.020	4 859	911.71	1 515 067.39
8514	Респ. Северная Осетия - Алания, р-н Кировский, с. Карджин, ул. Камбилеевская, 5	Кировский	15:02:0080222:3	0030020000000 Земли населенных пунктов	Для ведения личного подсобного хозяйства	13	02.020	4 734	911.71	1 475 169.82
8515	Респ. Северная Осетия - Алания, р-н Кировский, с. Карджин, ул. Камбилеевская, 7	Кировский	15:02:0080222:4	0030020000000 Земли населенных пунктов	Для ведения личного подсобного хозяйства	13	02.020	3 000	911.71	935 220.00
8516	Российская Федерация, Республика Северная Осетия-Алания, Кировский район, с. Карджин, ул. Комбилеевская, 9	Кировский	15:02:0080222:5	0030020000000 Земли населенных пунктов	Для ведения личного подсобного хозяйства	13	02.020	1 300	911.71	405 262.00
8517	Респ. Северная Осетия - Алания, р-н Кировский, с. Карджин, ул. Камбилеевская, 2	Кировский	15:02:0080223:1	0030020000000 Земли населенных пунктов	Для ведения личного подсобного хозяйства	13	02.020	1 515	911.71	472 286.10
8518	Респ. Северная Осетия - Алания, р-н Кировский, с. Карджин, ул. Камбилеевская, 23	Кировский	15:02:0080223:10	0030020000000 Земли населенных пунктов	Для ведения личного подсобного хозяйства	13	02.020	1 000	911.71	311 710.00
8519	Российская Федерация, Республика Северная Осетия-Алания, Кировский район, с. Карджин, ул. Камбилеевская, 25	Кировский	15:02:0080223:11	0030020000000 Земли населенных пунктов	Для ведения личного подсобного хозяйства	13	02.020	2 039	911.71	635 637.86
8520	Респ. Северная Осетия - Алания, р-н Кировский, с. Карджин, ул. Камбилеевская, 27	Кировский	15:02:0080223:12	0030020000000 Земли населенных пунктов	Для ведения личного подсобного хозяйства	13	02.020	1 000	911.71	311 710.00

№ п/п	Местоположение ЗУ	Район	Кадастровый номер ЗУ	Категория земель	Разрешенное использование по документу	Код вида разрешенного использования (в соответствии с классификатором видов разрешенного использования земельных участков)	Вид использования объектов недвижимости	Площадь	УПКС	КС
8521	Респ. Северная Осетия - Алания, р-н Кировский, с. Карджин, ул. Камбилеевская, 29	Кировский	15:02:0080223:13	003002000000 Земли населенных пунктов	Для ведения личного подсобного хозяйства	13	02.020	1 224	911.71	361 569.76
8522	Респ. Северная Осетия - Алания, р-н Кировский, с. Карджин, ул. Камбилеевская, 23	Кировский	15:02:0080223:14	003002000000 Земли населенных пунктов	Для эксплуатации жилого дома и ведения личного подсобного хозяйства	13	02.010	908	911.71	268 039.92
8523	Республика Северная Осетия-Алания, Кировский р-н, с. Карджин	Кировский	15:02:0080223:165	003002000000 Земли населенных пунктов	для индивидуального жилищного строительство	13	02.010	2 861	911.71	871 118.96
8524	Республика Северная Осетия - Алания, Кировский район, с. Карджин, ул. Камбердиева. 20	Кировский	15:02:0080223:167	003002000000 Земли населенных пунктов	Для ведения личного подсобного хозяйства	13	02.020	1 000	911.71	311 710.00
8525	Российская Федерация. Республика Северная Осетия-Алания. Кировский муниципальный район. с. Карджин. ул Камбилеевская. 19	Кировский	15:02:0080223:168	003002000000 Земли населенных пунктов	Для ведения личного подсобного хозяйства	13	02.020	1 600	911.71	498 736.00
8526	Российская Федерация, Республика Северная Осетия-Алания, Кировский р-н, с. Карджин, ул. Камбилеевская, д. 25	Кировский	15:02:0080223:170	003002000000 Земли населенных пунктов	Для ведения личного подсобного хозяйства	13	02.020	870	911.71	261 479.00
8527	Российская Федерация, Республика Северная Осетия - Алания, м.р-н Кировский, с.п. Кардженское, с Карджин, ул Камбилеевская, 27 "а"	Кировский	15:02:0080223:173	003002000000 Земли населенных пунктов	Для ведения личного подсобного хозяйства	13	02.020	1 045	911.71	325 756.30
8528	Респ. Северная Осетия - Алания, р-н Кировский, с. Карджин, ул. Камбилеевская, 4	Кировский	15:02:0080223:2	003002000000 Земли населенных пунктов	Для ведения личного подсобного хозяйства	13	02.020	1 500	911.71	467 565.00
8529	Респ. Северная Осетия - Алания, р-н Кировский, с. Карджин, ул. Камбилеевская, 11	Кировский	15:02:0080223:3	003002000000 Земли населенных пунктов	Для ведения личного подсобного хозяйства	13	02.020	2 971	911.71	925 814.76
8530	Респ. Северная Осетия - Алания, р-н Кировский, с. Карджин, ул. Камбилеевская, 8	Кировский	15:02:0080223:4	003002000000 Земли населенных пунктов	Для ведения личного подсобного хозяйства	13	02.020	2 561	911.71	798 450.00
8531	Респ. Северная Осетия - Алания, р-н Кировский, с. Карджин, ул. Камбилеевская, 15	Кировский	15:02:0080223:43	003002000000 Земли населенных пунктов	Для ведения личного подсобного хозяйства	13	02.020	1 964	911.71	612 350.66
8532	Респ. Северная Осетия - Алания, р-н Кировский, с. Карджин, ул. Камбилеевская, 15	Кировский	15:02:0080223:44	003002000000 Земли населенных пунктов	Для ведения личного подсобного хозяйства	13	02.020	1 000	911.71	311 710.00
8533	Республика Северная Осетия-Алания, р-н Кировский, с Карджин, ул Камбилеевская, 2 "б"	Кировский	15:02:0080223:46	003002000000 Земли населенных пунктов	Для строительства жилого дома	13	02.010	600	911.71	187 026.00
8534	Респ. Северная Осетия - Алания, р-н Кировский, с. Карджин, ул. Камбилеевская, 2 "а"	Кировский	15:02:0080223:47	003002000000 Земли населенных пунктов	Для ведения личного подсобного хозяйства	13	02.020	2 500	911.71	779 275.00
8535	Респ. Северная Осетия - Алания, р-н Кировский, с. Карджин, ул. Камбилеевская, 10	Кировский	15:02:0080223:5	003002000000 Земли населенных пунктов	Для ведения личного подсобного хозяйства	13	02.020	1 500	911.71	467 565.00
8536	Республика Северная Осетия - Алания, Кировский район, с Карджин, ул Камбилеевская, д 17	Кировский	15:02:0080223:7	003002000000 Земли населенных пунктов	Для ведения личного подсобного хозяйства	13	02.020	5 037	911.71	1 569 886.38
8537	Респ. Северная Осетия - Алания, р-н Кировский, с. Карджин, ул. Камбилеевская, 19	Кировский	15:02:0080223:8	003002000000 Земли населенных пунктов	Для ведения личного подсобного хозяйства	13	02.020	2 168	911.71	675 951.90
8538	Респ. Северная Осетия - Алания, р-н Кировский, с. Карджин, ул. Камбилеевская, дом 21	Кировский	15:02:0080223:9	003002000000 Земли населенных пунктов	Для ведения личного подсобного хозяйства	13	02.020	1 887	911.71	588 254.58
8539	Респ. Северная Осетия - Алания, р-н Кировский, с. Карджин, ул. Слонова. 85	Кировский	15:02:0080224:1	003002000000 Земли населенных пунктов	Склады	6	06.090	15 841	921.21	9 612 151.21
8540	Респ. Северная Осетия - Алания, р-н Кировский, с. Карджин, ул. Слонова, 68	Кировский	15:02:0080224:2	003002000000 Земли населенных пунктов	Для ведения личного подсобного хозяйства	13	02.020	1 100	911.71	342 911.00
8541	Респ. Северная Осетия - Алания, р-н Кировский, с. Карджин, ул. Слонова, 69	Кировский	15:02:0080224:3	003002000000 Земли населенных пунктов	Для ведения личного подсобного хозяйства	13	02.020	500	911.71	155 855.00
8542	Респ. Северная Осетия - Алания, р-н Кировский, с. Карджин, ул. Слонова. 73	Кировский	15:02:0080224:4	003002000000 Земли населенных пунктов	Для ведения личного подсобного хозяйства	13	02.020	1 100	911.71	342 911.00
8543	Респ. Северная Осетия - Алания, р-н Кировский, с. Карджин, ул. Слонова. 75	Кировский	15:02:0080224:5	003002000000 Земли населенных пунктов	Для ведения личного подсобного хозяйства	13	02.020	800	911.71	249 368.00
8544	Респ. Северная Осетия - Алания, р-н Кировский, с. Карджин, ул. Слонова, 77	Кировский	15:02:0080224:6	003002000000 Земли населенных пунктов	Для ведения личного подсобного хозяйства	13	02.020	1 300	911.71	405 262.00
8545	Респ. Северная Осетия - Алания, р-н Кировский, с. Карджин, ул. Слонова, 79	Кировский	15:02:0080224:7	003002000000 Земли населенных пунктов	Для ведения личного подсобного хозяйства	13	02.020	600	911.71	187 026.00
8546	Респ. Северная Осетия - Алания, р-н Кировский, с. Карджин, ул. Слонова. 81	Кировский	15:02:0080224:8	003002000000 Земли населенных пунктов	Для ведения личного подсобного хозяйства	13	02.020	2 200	911.71	685 828.00
8547	Респ. Северная Осетия - Алания, р-н Кировский, с. Карджин, ул. Слонова. 83	Кировский	15:02:0080224:9	003002000000 Земли населенных пунктов	Для ведения личного подсобного хозяйства	13	02.020	3 000	911.71	935 220.00
8548	Северная Осетия - Алания респ. р-н Кировский, с Карджин, ул Слонова, 96	Кировский	15:02:0080225:1	003002000000 Земли населенных пунктов	Для эксплуатации нежилых зданий	3	03.080	35 220	218.22	7 685 796.40
8549	Респ. Северная Осетия-Алания, р-н Кировский, с. Карджин, ул. Слонова. 96	Кировский	15:02:0080225:7	003002000000 Земли населенных пунктов	Для эксплуатации объектов дошкольного, начального, общего и среднего (полного) общего образования	3	03.050	5 675	97.47	1 844 702.25
8550	Республика Северная Осетия-Алания, р-н Кировский, с. Карджин, ул. Слонова. 96 "В"	Кировский	15:02:0080225:8	003002000000 Земли населенных пунктов	Для ведения личного подсобного хозяйства	13	02.020	1 766	911.71	550 665.03
8551	Респ. Северная Осетия - Алания, р-н Кировский, с. Карджин, ул. Слонова. 70	Кировский	15:02:0080226:1	003002000000 Земли населенных пунктов	Для ведения личного подсобного хозяйства	13	02.020	600	911.71	187 026.00
8552	Северная Осетия - Алания респ. р-н Кировский, с Карджин, ул Слонова. 86	Кировский	15:02:0080226:10	003002000000 Земли населенных пунктов	Для ведения личного подсобного хозяйства и эксплуатации жилого дома	13	02.020	641	911.71	200 760.26
8553	Респ. Северная Осетия - Алания, р-н Кировский, с. Карджин, ул. Слонова, 88	Кировский	15:02:0080226:11	003002000000 Земли населенных пунктов	Для ведения личного подсобного хозяйства	13	02.020	641	911.71	199 825.31
8554	Респ. Северная Осетия - Алания, р-н Кировский, с. Карджин, ул. Слонова. 90	Кировский	15:02:0080226:12	003002000000 Земли населенных пунктов	Для ведения личного подсобного хозяйства	13	02.020	1 140	911.71	355 266.20
8555	Северная Осетия - Алания респ. р-н Кировский, с Карджин, ул Слонова, 92	Кировский	15:02:0080226:13	003002000000 Земли населенных пунктов	Для ведения личного подсобного хозяйства и эксплуатации жилого дома	13	02.020	1 173	911.71	365 671.02
8556	Северная Осетия - Алания респ. р-н Кировский, с Карджин, ул Слонова, 94	Кировский	15:02:0080226:14	003002000000 Земли населенных пунктов	Для ведения личного подсобного хозяйства и эксплуатации жилого дома	13	02.020	1 219	911.71	379 963.26
8557	Республика Северная Осетия-Алания, р-н Кировский, с. Карджин, ул. Чшиева. д. 123	Кировский	15:02:0080226:17	003002000000 Земли населенных пунктов	Для ведения личного подсобного хозяйства	13	02.020	619	911.71	192 967.06
8558	Российская Федерация, Республика Северная Осетия - Алания Кировский район. с. Карджин, ул. Слонова, 121	Кировский	15:02:0080226:170	003002000000 Земли населенных пунктов	Для ведения личного подсобного хозяйства	13	02.020	505	911.71	157 426.70
8559	Российская Федерация, Республика Северная Осетия-Алания, Кировский район, с. Карджин, ул. Слонова. 71	Кировский	15:02:0080226:2	003002000000 Земли населенных пунктов	Для ведения личного подсобного хозяйства	13	02.020	928	911.71	289 284.72
8560	Респ. Северная Осетия - Алания, р-н Кировский, с. Карджин, ул. Слонова, 72	Кировский	15:02:0080226:3	003002000000 Земли населенных пунктов	Земли ОПЗ	3	03.080	579	218.22	126 349.38
8561	Респ. Северная Осетия - Алания, р-н Кировский, с. Карджин, ул. Слонова, 74	Кировский	15:02:0080226:4	003002000000 Земли населенных пунктов	Для ведения личного подсобного хозяйства	13	02.020	700	911.71	218 218.00

№ п/п	Местоположение ЗУ	Район	Кадастровый номер ЗУ	Категория земель	Разрешенное использование по документу	Код вида разрешенного использования (в соответствии с классификатором видов разрешенного использования земельных участков)	Вид использования объектов недвижимости	Площадь	УПКС	КС
8562	Респ. Северная Осетия-Алания, р-н Кировский, с. Карджин, ул. Чшиева, 127	Кировский	15:02:0080226:40	0030020000000 Земли населенных пунктов	Для ведения личного подсобного хозяйства	13	02.020	1 200	911.71	874 088.00
8563	Северная Осетия - Алания респ, р-н Кировский, с. Карджин, ул. Чшиева, 119	Кировский	15:02:0080226:41	0030020000000 Земли населенных пунктов	Для ведения личного подсобного хозяйства	13	02.020	585	911.71	182 467.90
8564	Российская Федерация, Республика Северная Осетия-Алания, Кировский район, с. Карджин, ул. Слонова, 76	Кировский	15:02:0080226:5	0030020000000 Земли населенных пунктов	Для ведения личного подсобного хозяйства	13	02.020	1 646	911.71	513 121.04
8565	Респ. Северная Осетия - Алания, р-н Кировский, с. Карджин, ул. Чшиева, 125	Кировский	15:02:0080226:50	0030020000000 Земли населенных пунктов	Для ведения личного подсобного хозяйства	13	02.020	1 215	911.71	378 764.10
8566	Республика Северная Осетия-Алания, р-н Кировский, с Карджин, ул Чшиева, 113	Кировский	15:02:0080226:52	0030020000000 Земли населенных пунктов	Для ведения личного подсобного хозяйства	13	02.020	994	911.71	309 869.56
8567	Российская Федерация, Республика Северная Осетия-Алания, Кировский муниципальный район, с. Карджин, ул. Слонова, 78	Кировский	15:02:0080226:6	0030020000000 Земли населенных пунктов	Для ведения личного подсобного хозяйства	13	02.020	676	911.71	211 477.32
8568	Северная Осетия - Алания респ, р-н Кировский, с Карджин, ул Слонова, 80	Кировский	15:02:0080226:7	0030020000000 Земли населенных пунктов	Для ведения личного подсобного хозяйства	13	02.020	611	911.71	191 168.36
8569	Респ. Северная Осетия - Алания, р-н Кировский, с. Карджин, ул. Слонова, 82	Кировский	15:02:0080226:8	0030020000000 Земли населенных пунктов	Для ведения личного подсобного хозяйства	13	02.020	900	911.71	280 566.00
8570	Республика Северная Осетия-Алания, р-н Кировский, с. Карджин, ул Слонова, д 84	Кировский	15:02:0080226:9	0030020000000 Земли населенных пунктов	Для индивидуального жилищного строительства	13	02.010	556	911.71	167 716.12
8571	Респ. Северная Осетия - Алания, р-н Кировский, с. Карджин, ул. Чшиева, 126	Кировский	15:02:0080227:1	0030020000000 Земли населенных пунктов	Для ведения личного подсобного хозяйства	13	02.020	4 060	911.71	1 234 490.40
8572	Респ. Северная Осетия - Алания, р-н Кировский, с. Карджин, ул. Чшиева, 144	Кировский	15:02:0080227:10	0030020000000 Земли населенных пунктов	Для эксплуатации жилого дома и ведения личного подсобного хозяйство	13	02.020	1 181	911.71	368 151.91
8573	Респ. Северная Осетия - Алания, р-н Кировский, с. Карджин, ул. Чшиева, 146	Кировский	15:02:0080227:11	0030020000000 Земли населенных пунктов	Для ведения личного подсобного хозяйства	13	02.020	800	911.71	249 392.00
8574	Респ. Северная Осетия - Алания, р-н Кировский, с. Карджин, ул. Чшиева, 148	Кировский	15:02:0080227:12	0030020000000 Земли населенных пунктов	Для ведения личного подсобного хозяйства	13	02.020	1 346	911.71	419 602.04
8575	Респ. Северная Осетия - Алания, р-н Кировский, с. Карджин, ул. Чшиева, 150	Кировский	15:02:0080227:13	0030020000000 Земли населенных пунктов	Для ведения личного подсобного хозяйства	13	02.020	1 526	911.71	475 715.24
8576	Респ. Северная Осетия - Алания, р-н Кировский, с. Карджин, ул. Чшиева, 152	Кировский	15:02:0080227:14	0030020000000 Земли населенных пунктов	Для ведения личного подсобного хозяйства	13	02.020	1 200	911.71	374 088.00
8577	Респ. Северная Осетия - Алания, р-н Кировский, с. Карджин, ул. Чшиева, 154	Кировский	15:02:0080227:15	0030020000000 Земли населенных пунктов	Для ведения личного подсобного хозяйства	13	02.020	1 300	911.71	405 262.00
8578	Респ. Северная Осетия - Алания, р-н Кировский, с. Карджин, ул. Чшиева, 156	Кировский	15:02:0080227:16	0030020000000 Земли населенных пунктов	Для ведения личного подсобного хозяйства	13	02.020	1 200	911.71	374 088.00
8579	Респ. Северная Осетия - Алания, р-н. Кировский, южнее с. Карджин	Кировский	15:02:0080227:160	0030020000000 Земли населенных пунктов	скотоводство	1	01.080	40 000	129.37	5 174 800.00
8580	Республика Северная Осетия - Алания, Кировский район, с Карджин, ул Чшиева, 134	Кировский	15:02:0080227:164	0030020000000 Земли населенных пунктов	Для ведения личного подсобного хозяйства	13	02.020	1 268	911.71	395 286.52
8581	Республика Северная Осетия - Алания, Кировский район, с Карджин, ул. Чшиева, 134 "а"	Кировский	15:02:0080227:165	0030020000000 Земли населенных пунктов	Для ведения личного подсобного хозяйства	13	02.020	1 232	911.71	384 136.88
8582	Респ. Северная Осетия - Алания, р-н Кировский, с. Карджин, ул. Чшиева, 158	Кировский	15:02:0080227:17	0030020000000 Земли населенных пунктов	Для ведения личного подсобного хозяйства	13	02.020	1 300	911.71	405 262.00
8583	Респ. Северная Осетия - Алания, р-н Кировский, с. Карджин, ул. Чшиева, 160	Кировский	15:02:0080227:18	0030020000000 Земли населенных пунктов	Для ведения личного подсобного хозяйства	13	02.020	1 945	911.71	606 216.90
8584	Респ. Северная Осетия - Алания, р-н Кировский, с. Карджин, ул. Чшиева, 162	Кировский	15:02:0080227:19	0030020000000 Земли населенных пунктов	Для ведения личного подсобного хозяйства и эксплуатации жилого дома	13	02.020	2 130	911.71	663 911.52
8585	Респ. Северная Осетия - Алания, р-н Кировский, с. Карджин, ул. Чшиева, 128	Кировский	15:02:0080227:2	0030020000000 Земли населенных пунктов	Для ведения личного подсобного хозяйства	13	02.020	1 300	911.71	405 262.00
8586	Респ. Северная Осетия - Алания, р-н Кировский, с. Карджин, ул. Чшиева, 164	Кировский	15:02:0080227:20	0030020000000 Земли населенных пунктов	Для ведения личного подсобного хозяйства	13	02.020	1 500	911.71	467 610.00
8587	Респ. Северная Осетия - Алания, р-н Кировский, с. Карджин, ул. Чшиева, 166	Кировский	15:02:0080227:21	0030020000000 Земли населенных пунктов	Для ведения личного подсобного хозяйства	13	02.020	1 500	911.71	467 610.00
8588	Респ. Северная Осетия - Алания, р-н Кировский, с. Карджин, ул. Чшиева, 130	Кировский	15:02:0080227:3	0030020000000 Земли населенных пунктов	Для ведения личного подсобного хозяйства	13	02.020	2 100	911.71	654 653.00
8589	Российская Федерация, Республика Северная Осетия - Алания, Кировский район, с Карджин, ул. Чшиева, 132	Кировский	15:02:0080227:4	0030020000000 Земли населенных пунктов	Для ведения личного подсобного хозяйства	13	02.020	2 367	911.71	737 210.76
8590	Респ. Северная Осетия - Алания, р-н Кировский, с. Карджин, ул. Чшиева, 136	Кировский	15:02:0080227:6	0030020000000 Земли населенных пунктов	Для ведения личного подсобного хозяйства	13	02.020	1 867	911.71	586 254.36
8591	Респ. Северная Осетия - Алания, р-н Кировский, с. Карджин, ул. Чшиева, 138	Кировский	15:02:0080227:7	0030020000000 Земли населенных пунктов	Для ведения личного подсобного хозяйства	13	02.020	800	911.71	249 392.00
8592	Респ. Северная Осетия - Алания, р-н Кировский, с. Карджин, ул. Чшиева, дом 140	Кировский	15:02:0080227:8	0030020000000 Земли населенных пунктов	Для ведения личного подсобного хозяйства и эксплуатации жилого дома	13	02.020	1 330	911.71	414 614.20
8593	Северная Осетия - Алания респ, р-н Кировский, с Карджин, ул Чшиева, 142	Кировский	15:02:0080227:9	0030020000000 Земли населенных пунктов	Для ведения личного подсобного хозяйства и эксплуатации жилого дома	13	02.020	1 478	911.71	460 751.72
8594	Респ. Северная Осетия - Алания, р-н Кировский, с. Карджин, ул. Слонова, 45	Кировский	15:02:0080228:1	0030020000000 Земли населенных пунктов	Для ведения личного подсобного хозяйства	13	02.020	1 309	911.71	408 067.66
8595	Респ. Северная Осетия - Алания, р-н Кировский, с. Карджин, ул. Слонова, 54	Кировский	15:02:0080228:10	0030020000000 Земли населенных пунктов	Для ведения личного подсобного хозяйства	13	02.020	1 309	911.71	408 067.66
8596	Респ. Северная Осетия - Алания, р-н Кировский, с. Карджин, ул. Слонова, 55	Кировский	15:02:0080228:11	0030020000000 Земли населенных пунктов	Для ведения личного подсобного хозяйства	13	02.020	1 800	911.71	561 132.00
8597	Республика Северная Осетия - Алания, Кировский район, с Карджин, ул. Слонова, 56	Кировский	15:02:0080228:12	0030020000000 Земли населенных пунктов	Для ведения личного подсобного хозяйства	13	02.020	2 000	911.71	623 480.00
8598	Респ. Северная Осетия - Алания, р-н Кировский, с. Карджин, ул. Слонова, 57	Кировский	15:02:0080228:13	0030020000000 Земли населенных пунктов	Земли ОДЗ	13	02.020	200	911.71	62 348.00
8599	Респ. Северная Осетия - Алания, р-н Кировский, с. Карджин, ул. Слонова, 58	Кировский	15:02:0080228:14	0030020000000 Земли населенных пунктов	Для ведения личного подсобного хозяйства	13	02.020	1 400	911.71	436 436.00
8600	Северная Осетия - Алания респ, р-н Кировский, с Карджин, ул Слонова, 59	Кировский	15:02:0080228:15	0030020000000 Земли населенных пунктов	Для ведения личного подсобного хозяйства и эксплуатации жилого дома	13	02.020	1 867	911.71	582 016.18
8601	Респ. Северная Осетия - Алания, р-н Кировский, с. Карджин, ул. Слонова, 60	Кировский	15:02:0080228:16	0030020000000 Земли населенных пунктов	Для эксплуатации нежилого здания (магазина)	4	04.040	1 230	816.52	1 003 602.72
8602	Северная Осетия - Алания респ, р-н Кировский, с Карджин, ул Слонова, 61	Кировский	15:02:0080228:17	0030020000000 Земли населенных пунктов	Для ведения личного подсобного хозяйства и эксплуатации жилого дома	13	02.020	1 211	911.71	377 152.36

№ п/п	Местоположение ЗУ	Район	Кадастровый номер ЗУ	Категория земель	Разрешенное использование по документу	Код вида разрешенного использования (в соответствии с классификатором видов разрешенного использования земельных участков)	Вид использования объектов недвижимости	Площадь	УПКС	КС
8603	Северная Осетия - Алания респ. р-н Кировский. с. Карджин. ул. Слонова, 62	Кировский	15:02:0080228:18	0030020000000 Земли населенных пунктов	Для ведения личного подсобного хозяйства	13	02.020	659	911.71	192 967.06
8604	Республика Северная Осетия - Алания. Кировский район. с. Карджин. ул. Чшиева, 77	Кировский	15:02:0080228:184	0030020000000 Земли населенных пунктов	Для ведения личного подсобного хозяйства	13	02.020	569	911.71	302 076.06
8605	Российская Федерация, Республика Северная Осетия-Алания, Кировский муниципальный район, с. Карджин, ул. Слонова, 60"а"	Кировский	15:02:0080228:189	0030020000000 Земли населенных пунктов	Спорт	3	05.010	1 028	85.73	88 150.11
8606	Республика Северная Осетия-Алания. р-н Кировский. с Карджин. ул Слонова. д 63	Кировский	15:02:0080228:19	0030020000000 Земли населенных пунктов	Для ведения личного подсобного хозяйства	13	02.020	772	911.71	236 663.26
8607	Российская Федерация. Республика Северная Осетия-Алания. Кировский муниципальный район. с. Карджин. ул Чшиева. 87	Кировский	15:02:0080228:190	0030020000000 Земли населенных пунктов	Для ведения личного подсобного хозяйства	13	02.020	600	911.71	183 914.00
8608	Российская Федерация, Республика Северная Осетия-Алания, Кировский муниципальный район, с. Карджин, ул. Слонова, 57	Кировский	15:02:0080228:191	0030020000000 Земли населенных пунктов	Для ведения личного подсобного хозяйства	13	02.020	2 020	911.71	619 714.80
8609	Респ. Северная Осетия - Алания, р-н Кировский, с. Карджин, ул. Слонова. 46	Кировский	15:02:0080228:2	0030020000000 Земли населенных пунктов	Для ведения личного подсобного хозяйства	13	02.020	806	911.71	247 262.34
8610	Северная Осетия - Алания респ. р-н Кировский. с Карджин, ул Слонова. 64	Кировский	15:02:0080228:20	0030020000000 Земли населенных пунктов	Для ведения личного подсобного хозяйства и эксплуатации жилого дома	13	02.020	869	911.71	270 952.06
8611	Северная Осетия - Алания респ. р-н Кировский. с Карджин, ул Слонова. 65	Кировский	15:02:0080228:21	0030020000000 Земли населенных пунктов	Для ведения личного подсобного хозяйства и эксплуатации жилого дома	13	02.020	2 022	911.71	630 348.28
8612	Северная Осетия - Алания респ. р-н Кировский, с Карджин. ул Слонова, 66	Кировский	15:02:0080228:22	0030020000000 Земли населенных пунктов	Для ведения личного подсобного хозяйства и эксплуатации жилого дома	13	02.020	1 271	911.71	396 223.54
8613	Северная Осетия - Алания респ. р-н Кировский, с Карджин. ул Слонова, 67	Кировский	15:02:0080228:23	0030020000000 Земли населенных пунктов	Для ведения личного подсобного хозяйства и эксплуатации жилого дома	13	02.020	747	911.71	232 869.78
8614	Респ. Северная Осетия - Алания. р-н Кировский. с. Карджин. ул. Чшиева. дом 67	Кировский	15:02:0080228:25	0030020000000 Земли населенных пунктов	Для эксплуатации жилого дома и ведения личного подсобного хозяйства	13	02.020	1 085	911.71	338 237.90
8615	Северная Осетия - Алания респ. р-н Кировский. с Карджин, ул Чшиева, 93	Кировский	15:02:0080228:26	0030020000000 Земли населенных пунктов	Для ведения личного подсобного хозяйства и эксплуатации жилого дома	13	02.020	1 074	911.71	334 806.76
8616	Северная Осетия - Алания респ. р-н Кировский, с Карджин. ул Чшиева. 79	Кировский	15:02:0080228:27	0030020000000 Земли населенных пунктов	Для ведения личного подсобного хозяйства и эксплуатации жилого дома	13	02.020	1 494	911.71	465 779.56
8617	Северная Осетия - Алания респ. р-н Кировский, с Карджин. ул Чшиева. 105	Кировский	15:02:0080228:28	0030020000000 Земли населенных пунктов	Для ведения личного подсобного хозяйства и эксплуатации жилого дома	13	02.020	1 451	911.71	452 334.74
8618	Северная Осетия - Алания респ. р-н Кировский. с Карджин, ул Чшиева, 99	Кировский	15:02:0080228:29	0030020000000 Земли населенных пунктов	Для ведения личного подсобного хозяйства и эксплуатации жилого дома	13	02.020	936	911.71	291 788.64
8619	Респ. Северная Осетия - Алания. р-н Кировский. с. Карджин. ул. Слонова, 47	Кировский	15:02:0080228:3	0030020000000 Земли населенных пунктов	Для ведения личного подсобного хозяйства	13	02.020	2 000	911.71	623 380.00
8620	Северная Осетия - Алания респ. р-н Кировский, с Карджин. ул Чшиева. 103	Кировский	15:02:0080228:30	0030020000000 Земли населенных пунктов	Для ведения личного подсобного хозяйства и эксплуатации жилого дома	13	02.020	702	911.71	218 841.48
8621	Северная Осетия - Алания респ. р-н Кировский, с Карджин. ул Чшиева. д 95	Кировский	15:02:0080228:31	0030020000000 Земли населенных пунктов	Для ведения личного подсобного хозяйства	13	02.020	1 056	911.71	329 197.44
8622	Северная Осетия - Алания респ. р-н Кировский. с. Карджин. ул. Чшиева. 107	Кировский	15:02:0080228:32	0030020000000 Земли населенных пунктов	Для ведения личного подсобного хозяйства	13	02.020	1 151	911.71	358 717.96
8623	Российская Федерация. Республика Северная Осетия-Алания. Кировский муниципальный район. с. Карджин. ул Слонова. 48	Кировский	15:02:0080228:4	0030020000000 Земли населенных пунктов	Для ведения личного подсобного хозяйства и эксплуатации жилого дома	13	02.020	1 116	911.71	347 901.84
8624	Северная Осетия - Алания респ. р-н Кировский, с. Карджин, ул. Чшиева, 69	Кировский	15:02:0080228:49	0030020000000 Земли населенных пунктов	Для ведения личного подсобного хозяйства	13	02.020	1 936	911.71	603 636.04
8625	Российская Федерация, Республика Северная Осетия-Алания, Кировский район, с. Карджин. ул. Слонова. 49	Кировский	15:02:0080228:5	0030020000000 Земли населенных пунктов	Для ведения личного подсобного хозяйства	13	02.020	1 271	911.71	396 223.54
8626	Респ. Северная Осетия - Алания. р-н Кировский. с. Карджин. ул. Слонова, 50	Кировский	15:02:0080228:6	0030020000000 Земли населенных пунктов	Для ведения личного подсобного хозяйства	13	02.020	3 447	911.71	1 074 567.78
8627	Республика Северная Осетия-Алания. р-н Кировский. с Карджин. ул Чшиева, 71	Кировский	15:02:0080228:67	0030020000000 Земли населенных пунктов	Для ведения личного подсобного хозяйства	13	02.020	1 100	911.71	342 914.00
8628	Республика Северная Осетия - Алания. Кировский район. с. Карджин. ул. Слонова, 51	Кировский	15:02:0080228:7	0030020000000 Земли населенных пунктов	Для ведения личного подсобного хозяйства	13	02.020	1 809	911.71	563 967.22
8629	Республика Северная Осетия-Алания, р-н Кировский, с Карджин, ул Чшиева. 61	Кировский	15:02:0080228:72	0030020000000 Земли населенных пунктов	Для ведения личного подсобного хозяйства	13	02.020	1 801	911.71	561 682.96
8630	Респ. Северная Осетия - Алания. р-н Кировский. с. Карджин. ул. Слонова, 52	Кировский	15:02:0080228:8	0030020000000 Земли населенных пунктов	Для ведения личного подсобного хозяйства	13	02.020	1 100	911.71	342 914.00
8631	Респ. Северная Осетия - Алания. р-н Кировский. с. Карджин. ул. Слонова, 53	Кировский	15:02:0080228:9	0030020000000 Земли населенных пунктов	Для ведения личного подсобного хозяйства	13	02.020	1 000	911.71	311 740.00
8632	Респ. Северная Осетия - Алания, р-н Кировский, с. Карджин, ул. Чшиева, 70	Кировский	15:02:0080229:1	0030020000000 Земли населенных пунктов	Для ведения личного подсобного хозяйства	13	02.020	2 200	911.71	685 828.00
8633	Российская Федерация, Республика Северная Осетия-Алания, Кировский муниципальный район, с. Карджин, ул. Чшиева, 88	Кировский	15:02:0080229:10	0030020000000 Земли населенных пунктов	Для ведения личного подсобного хозяйства	13	02.020	1 537	911.71	479 111.38
8634	Респ. Северная Осетия - Алания. р-н Кировский. с. Карджин. ул. Чшиева. 90	Кировский	15:02:0080229:11	0030020000000 Земли населенных пунктов	Для ведения личного подсобного хозяйства	13	02.020	1 578	911.71	491 932.24
8635	Северная Осетия - Алания респ. р-н Кировский. с Карджин, ул Чшиева, 92	Кировский	15:02:0080229:12	0030020000000 Земли населенных пунктов	Для ведения личного подсобного хозяйства и эксплуатации жилого дома	13	02.020	2 648	911.71	825 470.32
8636	Респ. Северная Осетия - Алания, р-н Кировский, с. Карджин, ул. Чшиева, 94	Кировский	15:02:0080229:13	0030020000000 Земли населенных пунктов	Для ведения личного подсобного хозяйства	13	02.020	1 936	911.71	603 180.44
8637	Респ. Северная Осетия - Алания, р-н Кировский, с. Карджин, ул. Чшиева, 96	Кировский	15:02:0080229:14	0030020000000 Земли населенных пунктов	Для ведения личного подсобного хозяйства	13	02.020	1 500	911.71	467 610.00
8638	Респ. Северная Осетия - Алания. р-н Кировский. с. Карджин. ул. Чшиева. 98	Кировский	15:02:0080229:15	0030020000000 Земли населенных пунктов	Для ведения личного подсобного хозяйства	13	02.020	1 597	911.71	497 818.76
8639	Респ. Северная Осетия - Алания. р-н Кировский. с. Карджин. ул. Чшиева. 100	Кировский	15:02:0080229:16	0030020000000 Земли населенных пунктов	Для ведения личного подсобного хозяйства	13	02.020	1 629	911.71	507 824.36
8640	Респ. Северная Осетия - Алания, р-н Кировский, с. Карджин, ул. Чшиева, 102	Кировский	15:02:0080229:17	0030020000000 Земли населенных пунктов	Для ведения личного подсобного хозяйства	13	02.020	2 184	911.71	680 880.16
8641	Респ. Северная Осетия - Алания, р-н Кировский, с. Карджин, ул. Чшиева, 104	Кировский	15:02:0080229:18	0030020000000 Земли населенных пунктов	Для ведения личного подсобного хозяйства	13	02.020	922	911.71	287 424.28
8642	Респ. Северная Осетия - Алания, р-н Кировский, с. Карджин, ул. Чшиева, 106	Кировский	15:02:0080229:19	0030020000000 Земли населенных пунктов	Для ведения личного подсобного хозяйства	13	02.020	1 663	911.71	561 132.00

№ п/п	Местоположение ЗУ	Район	Кадастровый номер ЗУ	Категория земель	Разрешенное использование по документу	Код вида разрешенного использования (в соответствии с классификатором видов разрешенного использования земельных участков)	Вид использования объектов недвижимости	Площадь	УПКС	КС
8643	Респ. Северная Осетия - Алания, р-н Кировский, с. Карджин, ул. Чшиева, 72	Кировский	15:02:0080229:2	0030020000000 Земли населенных пунктов	Для ведения личного подсобного хозяйства	13	02.020	1 669	311,74	529 294,06
8644	Северная Осетия - Алания респ, р-н Кировский, с Карджин, ул Чшиева, 108	Кировский	15:02:0080229:20	0030020000000 Земли населенных пунктов	Для ведения личного подсобного хозяйства и эксплуатации жилого дома	13	02.020	2 095	311,74	653 095,30
8645	363610, Респ Северная Осетия - Алания, Кировский р-н, с Карджин, ул Чшиева, 91	Кировский	15:02:0080229:205	0030020000000 Земли населенных пунктов	для ведения личного подсобного хозяйства	13	02.020	1 400	311,74	436 436,00
8646	Российская Федерация, Республика Северная Осетия-Алания, Кировский муниципальный район, с. Карджин, ул Чшиева, 111	Кировский	15:02:0080229:208	0030020000000 Земли населенных пунктов	Для ведения личного подсобного хозяйства	13	02.020	1 200	311,74	374 088,00
8647	Респ. Северная Осетия - Алания, р-н Кировский, с. Карджин, ул. Чшиева, 110	Кировский	15:02:0080229:21	0030020000000 Земли населенных пунктов	Для ведения личного подсобного хозяйства	13	02.020	1 200	311,74	374 088,00
8648	Российская Федерация, Республика Северная Осетия-Алания, Кировский район, с. Карджин, ул. Чшиева, 115	Кировский	15:02:0080229:213	0030020000000 Земли населенных пунктов	Для ведения личного подсобного хозяйства	13	02.020	900	311,74	280 566,00
8649	Российская Федерация, Республика Северная Осетия-Алания, Кировский район, с. Карджин, ул. Чшиева, 85	Кировский	15:02:0080229:214	0030020000000 Земли населенных пунктов	Для ведения личного подсобного хозяйства	13	02.020	1 100	311,74	342 911,00
8650	Российская Федерация, Республика Северная Осетия-Алания, Кировский район, с. Карджин, ул. Чшиева, 112	Кировский	15:02:0080229:22	0030020000000 Земли населенных пунктов	Для ведения личного подсобного хозяйства	13	02.020	1 114	311,74	347 278,36
8651	Северная Осетия - Алания респ, р-н Кировский, с Карджин, ул Чшиева, 114	Кировский	15:02:0080229:23	0030020000000 Земли населенных пунктов	Для ведения личного подсобного хозяйства и эксплуатации жилого дома	13	02.020	1 821	311,74	567 678,54
8652	Северная Осетия - Алания респ, р-н Кировский, с Карджин, ул Чшиева, 116	Кировский	15:02:0080229:24	0030020000000 Земли населенных пунктов	Для ведения личного подсобного хозяйства и эксплуатации жилого дома	13	02.020	1 937	311,74	603 830,38
8653	Респ. Северная Осетия - Алания, р-н Кировский, с. Карджин, ул. Чшиева, 118	Кировский	15:02:0080229:25	0030020000000 Земли населенных пунктов	Для ведения личного подсобного хозяйства	13	02.020	1 500	311,74	467 610,00
8654	Респ. Северная Осетия - Алания, р-н Кировский, с. Карджин, ул. Чшиева, 120	Кировский	15:02:0080229:26	0030020000000 Земли населенных пунктов	Для ведения личного подсобного хозяйства	13	02.020	1 241	311,74	386 959,34
8655	Респ. Северная Осетия - Алания, р-н Кировский, с. Карджин, ул. Чшиева, 122	Кировский	15:02:0080229:27	0030020000000 Земли населенных пунктов	Для ведения личного подсобного хозяйства	13	02.020	1 300	311,74	405 262,00
8656	Респ. Северная Осетия - Алания, р-н Кировский, с. Карджин, ул. Чшиева, дом 124	Кировский	15:02:0080229:28	0030020000000 Земли населенных пунктов	Для ведения личного подсобного хозяйства и эксплуатации жилого дома	13	02.020	3 021	311,74	941 766,54
8657	Респ. Северная Осетия - Алания, р-н Кировский, с. Карджин, ул. Чшиева, 74	Кировский	15:02:0080229:3	0030020000000 Земли населенных пунктов	Для ведения личного подсобного хозяйства	13	02.020	1 800	311,74	561 132,00
8658	Северная Осетия - Алания респ, р-н Кировский, с Карджин, ул Чшиева, 76	Кировский	15:02:0080229:4	0030020000000 Земли населенных пунктов	Для ведения личного подсобного хозяйства и эксплуатации жилого дома	13	02.020	1 837	311,74	572 666,38
8659	Респ. Северная Осетия - Алания, р-н Кировский, с. Карджин, ул. Чшиева, 78	Кировский	15:02:0080229:5	0030020000000 Земли населенных пунктов	Для ведения личного подсобного хозяйства	13	02.020	3 162	311,74	985 721,88
8660	Республика Северная Осетия-Алания, р-н Кировский, с Карджин, ул Чшиева, д 80	Кировский	15:02:0080229:6	0030020000000 Земли населенных пунктов	Для ведения личного подсобного хозяйства	13	02.020	2 197	311,74	684 892,78
8661	Респ. Северная Осетия - Алания, р-н Кировский, с. Карджин, ул. Чшиева, 82	Кировский	15:02:0080229:7	0030020000000 Земли населенных пунктов	Для ведения личного подсобного хозяйства	13	02.020	1 099	311,74	342 602,26
8662	Респ. Северная Осетия - Алания, р-н Кировский, с. Карджин, ул. Чшиева, 84	Кировский	15:02:0080229:8	0030020000000 Земли населенных пунктов	Для ведения личного подсобного хозяйства	13	02.020	1 480	311,74	461 375,20
8663	Респ. Северная Осетия - Алания, р-н Кировский, с. Карджин, ул. Чшиева, 86	Кировский	15:02:0080229:9	0030020000000 Земли населенных пунктов	Для ведения личного подсобного хозяйства	13	02.020	1 100	311,74	342 911,00
8664	Респ. Северная Осетия - Алания, р-н Кировский, с. Карджин, пер. Пионерский, 1	Кировский	15:02:0080230:1	0030020000000 Земли населенных пунктов	Для ведения личного подсобного хозяйства	13	02.020	1 600	311,74	498 784,00
8665	Республика Северная Осетия-Алания, р-н Кировский, с Карджин, ул Слонова, 34	Кировский	15:02:0080230:10	0030020000000 Земли населенных пунктов	Для ведения личного подсобного хозяйства	13	02.020	2 052	311,74	639 690,26
8666	Респ. Северная Осетия - Алания, р-н Кировский, с. Карджин, ул. Слонова, 35	Кировский	15:02:0080230:11	0030020000000 Земли населенных пунктов	Для ведения личного подсобного хозяйства	13	02.020	3 200	311,74	997 568,00
8667	Респ. Северная Осетия - Алания, р-н Кировский, с. Карджин, ул. Слонова, 36	Кировский	15:02:0080230:12	0030020000000 Земли населенных пунктов	Для ведения личного подсобного хозяйства	13	02.020	1 600	311,74	498 784,00
8668	Респ. Северная Осетия - Алания, р-н Кировский, с. Карджин, ул. Слонова, 37	Кировский	15:02:0080230:13	0030020000000 Земли населенных пунктов	Для ведения личного подсобного хозяйства	13	02.020	1 300	311,74	405 262,00
8669	Северная Осетия - Алания респ, р-н Кировский, с Карджин, ул Слонова, 38	Кировский	15:02:0080230:14	0030020000000 Земли населенных пунктов	Для ведения личного подсобного хозяйства и эксплуатации жилого дома	13	02.020	2 325	311,74	724 795,50
8670	Респ. Северная Осетия - Алания, р-н Кировский, с. Карджин, ул. Слонова, 39	Кировский	15:02:0080230:15	0030020000000 Земли населенных пунктов	Для ведения личного подсобного хозяйства	13	02.020	2 661	311,74	829 510,14
8671	Республика Северная Осетия-Алания, р-н Кировский, с Карджин, ул Слонова, д 41	Кировский	15:02:0080230:17	0030020000000 Земли населенных пунктов	Для эксплуатации жилого дома	13	02.020	2 186	311,74	681 463,64
8672	Респ. Северная Осетия - Алания, р-н Кировский, с. Карджин, ул. Слонова, 42	Кировский	15:02:0080230:18	0030020000000 Земли населенных пунктов	Для ведения личного подсобного хозяйства	13	02.020	1 667	311,74	519 670,58
8673	Респ. Северная Осетия - Алания, р-н Кировский, с. Карджин, ул. Слонова, 43	Кировский	15:02:0080230:19	0030020000000 Земли населенных пунктов	Для ведения личного подсобного хозяйства	13	02.020	1 566	311,74	488 181,84
8674	Респ. Северная Осетия - Алания, р-н Кировский, с. Карджин, ул. Слонова, 26	Кировский	15:02:0080230:2	0030020000000 Земли населенных пунктов	Для ведения личного подсобного хозяйства	13	02.020	1 642	311,74	511 877,08
8675	Респ. Северная Осетия - Алания, р-н Кировский, с. Карджин, ул. Слонова, 44	Кировский	15:02:0080230:20	0030020000000 Земли населенных пунктов	Земли ОПЗ	13	02.020	350	311,74	109 139,00
8676	Северная Осетия - Алания респ, р-н Кировский, с Карджин, ул Чшиева, 35	Кировский	15:02:0080230:21	0030020000000 Земли населенных пунктов	Для ведения личного подсобного хозяйства и эксплуатации жилого дома	13	02.020	1 837	311,74	572 666,38
8677	Респ. Северная Осетия - Алания, р-н Кировский, с. Карджин, ул. Чшиева, 37	Кировский	15:02:0080230:22	0030020000000 Земли населенных пунктов	Для ведения личного подсобного хозяйства	13	02.020	1 100	311,74	342 911,00
8678	Респ. Северная Осетия - Алания, р-н Кировский, с. Карджин, ул. Чшиева, 39	Кировский	15:02:0080230:23	0030020000000 Земли населенных пунктов	Для ведения личного подсобного хозяйства	13	02.020	1 360	311,74	423 926,30
8679	Респ. Северная Осетия - Алания, р-н Кировский, с. Карджин, ул. Чшиева, 41	Кировский	15:02:0080230:24	0030020000000 Земли населенных пунктов	Для ведения личного подсобного хозяйства	13	02.020	1 288	311,74	401 521,12
8680	Республика Северная Осетия-Алания, р-н Кировский, с Карджин, ул Чшиева, 43	Кировский	15:02:0080230:25	0030020000000 Земли населенных пунктов	Для ведения личного подсобного хозяйства	13	02.020	1 100	311,74	342 911,00
8681	Респ. Северная Осетия - Алания, р-н Кировский, с. Карджин, ул. Чшиева, 45	Кировский	15:02:0080230:26	0030020000000 Земли населенных пунктов	Для ведения личного подсобного хозяйства	13	02.020	1 012	311,74	315 380,88
8682	Российская Федерация, Республика Северная Осетия-Алания, Кировский муниципальный район, с. Карджин, ул Чшиева, 49	Кировский	15:02:0080230:27	0030020000000 Земли населенных пунктов	Для ведения личного подсобного хозяйства	13	02.020	1 361	311,74	424 278,14
8683	Северная Осетия - Алания респ, р-н Кировский, с Карджин, ул Чшиева, 51	Кировский	15:02:0080230:28	0030020000000 Земли населенных пунктов	Для ведения личного подсобного хозяйства и эксплуатации жилого дома	13	02.020	1 327	311,74	413 678,98

№ пп	Местоположение ЗУ	Район	Кадастровый номер ЗУ	Категория земель	Разрешенное использование по документу	Код вида разрешенного использования (в соответствии с классификатором видов разрешенного использования земельных участков)	Вид использования объектов недвижимости	Площадь	УПКС	КС
8684	Республика Северная Осетия - Алания, Кировский район, с. Карджин, ул. Чшиева, 53	Кировский	15:02:0080230:29	0030020000000 Земли населенных пунктов	Для ведения личного подсобного хозяйства	13	02.020	1 600	911.71	529 616.26
8685	Респ. Северная Осетия - Алания, р-н Кировский, с. Карджин, ул. Слонова. 27	Кировский	15:02:0080230:3	0030020000000 Земли населенных пунктов	Для ведения личного подсобного хозяйства	13	02.020	2 700	911.71	893 781.00
8686	Российская Федерация, Республика Северная Осетия-Алания, Кировский муниципальный район, с. Карджин, ул. Чшиева, 55	Кировский	15:02:0080230:30	0030020000000 Земли населенных пунктов	Для ведения личного подсобного хозяйства	13	02.020	1 500	911.71	496 530.00
8687	Северная Осетия - Алания респ. р-н Кировский. с Карджин, ул Чшиева, 57	Кировский	15:02:0080230:31	0030020000000 Земли населенных пунктов	Для ведения личного подсобного хозяйства и эксплуатации жилого дома	13	02.020	1 311	911.71	609 926.36
8688	Респ. Северная Осетия - Алания, р-н Кировский, с. Карджин, ул. Чшиева. 57	Кировский	15:02:0080230:32	0030020000000 Земли населенных пунктов	Для ведения личного подсобного хозяйства	13	02.020	1 300	911.71	430 262.00
8689	Респ. Северная Осетия - Алания, р-н Кировский, с. Карджин, ул. Чшиева, 59	Кировский	15:02:0080230:33	0030020000000 Земли населенных пунктов	Для ведения личного подсобного хозяйства	13	02.020	1 300	911.71	430 262.00
8690	Респ. Северная Осетия - Алания, р-н Кировский, с. Карджин, ул. Слонова. 28	Кировский	15:02:0080230:4	0030020000000 Земли населенных пунктов	Для ведения личного подсобного хозяйства	13	02.020	2 300	911.71	717 093.00
8691	Республика Северная Осетия-Алания, р-н Кировский, с Карджин, ул Слонова, д 29	Кировский	15:02:0080230:5	0030020000000 Земли населенных пунктов	Для эксплуатации жилого дома	13	02.010	1 923	911.71	599 176.02
8692	Респ. Северная Осетия - Алания, р-н Кировский, с. Карджин, ул. Слонова, 30	Кировский	15:02:0080230:6	0030020000000 Земли населенных пунктов	Для ведения личного подсобного хозяйства	13	02.020	1 955	911.71	609 191.70
8693	Северная Осетия - Алания респ, р-н Кировский, с Карджин, ул Слонова, 31	Кировский	15:02:0080230:7	0030020000000 Земли населенных пунктов	Для ведения личного подсобного хозяйства и эксплуатации жилого дома	13	02.020	1 621	911.71	505 106.54
8694	Северная Осетия - Алания респ, р-н Кировский, с Карджин, ул Слонова, 32	Кировский	15:02:0080230:8	0030020000000 Земли населенных пунктов	Для ведения личного подсобного хозяйства и эксплуатации жилого дома	13	02.020	1 809	911.71	563 937.66
8695	Респ. Северная Осетия - Алания, р-н Кировский, с. Карджин, ул. Слонова, 33	Кировский	15:02:0080230:9	0030020000000 Земли населенных пунктов	Для ведения личного подсобного хозяйства	13	02.020	2 300	911.71	716 176.00
8696	Респ. Северная Осетия - Алания, р-н Кировский, с. Карджин, ул. Садовая, дом 25	Кировский	15:02:0080231:1	0030020000000 Земли населенных пунктов	Для строительства жилого дома и ведения личного подсобного хозяйства.	13	02.020	761	911.71	237 244.34
8697	Респ. Северная Осетия - Алания, р-н Кировский, с. Карджин, ул. Чшиева, 48	Кировский	15:02:0080231:10	0030020000000 Земли населенных пунктов	Для ведения личного подсобного хозяйства	13	02.020	1 300	911.71	405 262.00
8698	Северная Осетия - Алания респ, р-н Кировский, с Карджин, ул Чшиева, 50	Кировский	15:02:0080231:11	0030020000000 Земли населенных пунктов	Для ведения личного подсобного хозяйства	13	02.020	1 300	911.71	405 262.00
8699	Северная Осетия - Алания респ. р-н Кировский. с Карджин, ул Чшиева, 52	Кировский	15:02:0080231:12	0030020000000 Земли населенных пунктов	Для ведения личного подсобного хозяйства и эксплуатации жилого дома	13	02.020	1 933	911.71	661 163.86
8700	Северная Осетия - Алания респ. р-н Кировский. с Карджин, ул Чшиева, 54	Кировский	15:02:0080231:13	0030020000000 Земли населенных пунктов	Для ведения личного подсобного хозяйства и эксплуатации жилого дома	13	02.020	2 721	911.71	848 244.54
8701	Респ. Северная Осетия - Алания, р-н Кировский, с. Карджин, ул. Чшиева, дом 56	Кировский	15:02:0080231:14	0030020000000 Земли населенных пунктов	Для ведения личного подсобного хозяйства и эксплуатации жилого дома	13	02.020	2 647	911.71	822 958.38
8702	Северная Осетия - Алания респ, р-н Кировский, с Карджин, ул Чшиева, 58	Кировский	15:02:0080231:15	0030020000000 Земли населенных пунктов	Для ведения личного подсобного хозяйства и эксплуатации жилого дома	13	02.020	1 311	911.71	408 691.14
8703	Респ. Северная Осетия - Алания, р-н Кировский, с. Карджин, ул. Чшиева, 62	Кировский	15:02:0080231:17	0030020000000 Земли населенных пунктов	Для ведения личного подсобного хозяйства	13	02.020	1 670	911.71	520 635.80
8704	Респ. Северная Осетия - Алания, р-н Кировский, с. Карджин, ул. Чшиева, 64	Кировский	15:02:0080231:18	0030020000000 Земли населенных пунктов	Для ведения личного подсобного хозяйства	13	02.020	1 200	911.71	374 086.00
8705	Респ. Республика Северная Осетия - Алания, Кировский р-н., с. Карджин, ул. Чшиева, д 60	Кировский	15:02:0080231:182	0030020000000 Земли населенных пунктов	Для ведения личного подсобного хозяйства и эксплуатации жилого дома	13	02.020	2 191	911.71	683 022.34
8706	Российская Федерация, Республика Северная Осетия-Алания, Кировский муниципальный район, с. Карджин, ул. Чшиева, 66	Кировский	15:02:0080231:19	0030020000000 Земли населенных пунктов	Для ведения личного подсобного хозяйства	13	02.020	5 121	911.71	1 596 162.54
8707	Респ. Северная Осетия - Алания, р-н Кировский, с. Карджин, ул. Чшиева, 32	Кировский	15:02:0080231:2	0030020000000 Земли населенных пунктов	Для ведения личного подсобного хозяйства	13	02.020	1 159	911.71	361 411.00
8708	Северная Осетия - Алания респ. р-н Кировский. с Карджин, ул Чшиева, 68	Кировский	15:02:0080231:20	0030020000000 Земли населенных пунктов	Для ведения личного подсобного хозяйства	13	02.020	1 804	911.71	562 478.96
8709	Северная Осетия - Алания респ, р-н Кировский, с Карджин, ул Чшиева, 34	Кировский	15:02:0080231:3	0030020000000 Земли населенных пунктов	Для ведения личного подсобного хозяйства и эксплуатации жилого дома	13	02.020	1 281	911.71	399 318.94
8710	Респ. Северная Осетия - Алания, р-н Кировский, с. Карджин, ул. Чшиева, 36	Кировский	15:02:0080231:4	0030020000000 Земли населенных пунктов	Для ведения личного подсобного хозяйства	13	02.020	1 159	911.71	361 411.00
8711	Респ. Северная Осетия - Алания, р-н Кировский, с. Карджин, ул. Чшиева, 38	Кировский	15:02:0080231:5	0030020000000 Земли населенных пунктов	Для ведения личного подсобного хозяйства	13	02.020	2 000	911.71	623 180.00
8712	Северная Осетия - Алания респ. р-н Кировский. с Карджин, ул Чшиева, 40	Кировский	15:02:0080231:6	0030020000000 Земли населенных пунктов	Для ведения личного подсобного хозяйства и эксплуатации жилого дома	13	02.020	1 743	911.71	543 215.42
8713	Северная Осетия - Алания респ, р-н Кировский, с. Карджин, ул. Чшиева, 46 а	Кировский	15:02:0080231:65	0030020000000 Земли населенных пунктов	Для ведения личного подсобного хозяйства	13	02.020	1 865	911.71	456 699.10
8714	Респ. Северная Осетия - Алания, р-н Кировский, с. Карджин, ул. Чшиева, 42	Кировский	15:02:0080231:7	0030020000000 Земли населенных пунктов	Для ведения личного подсобного хозяйства	13	02.020	1 365	911.71	425 525.10
8715	Российская Федерация, Республика Северная Осетия - Алания, Кировский район, с. Карджин, ул. Чшиева, 44	Кировский	15:02:0080231:8	0030020000000 Земли населенных пунктов	Для ведения личного подсобного хозяйства и эксплуатации жилого дома	13	02.020	1 837	911.71	572 866.38
8716	Северная Осетия - Алания респ. р-н Кировский. с Карджин, ул Чшиева, 46	Кировский	15:02:0080231:9	0030020000000 Земли населенных пунктов	Для ведения личного подсобного хозяйства и эксплуатации жилого дома	13	02.020	2 287	911.71	712 979.38
8717	Респ. Северная Осетия - Алания, р-н Кировский, с. Карджин, ул. Слонова. 8	Кировский	15:02:0080232:1	0030020000000 Земли населенных пунктов	Для ведения личного подсобного хозяйства	13	02.020	1 500	911.71	467 610.00
8718	Российская Федерация, Республика Северная Осетия-Алания, Кировский муниципальный район, с. Карджин, ул. Слонова, 17	Кировский	15:02:0080232:10	0030020000000 Земли населенных пунктов	Для ведения личного подсобного хозяйства и эксплуатации жилого дома	13	02.020	1 869	911.71	582 966.86
8719	Респ. Северная Осетия - Алания, р-н Кировский, с. Карджин, ул. Слонова, 18	Кировский	15:02:0080232:11	0030020000000 Земли населенных пунктов	Для ведения личного подсобного хозяйства	13	02.020	1 159	911.71	361 411.00
8720	Российская Федерация, Республика Северная Осетия-Алания, Кировский муниципальный район, с. Карджин, ул. Слонова, 19	Кировский	15:02:0080232:12	0030020000000 Земли населенных пунктов	Для ведения личного подсобного хозяйства и эксплуатации жилого дома	13	02.020	2 040	911.71	635 976.20
8721	Российская Федерация, Республика Северная Осетия-Алания, Кировский муниципальный район, с. Карджин, ул. Слонова, 20	Кировский	15:02:0080232:13	0030020000000 Земли населенных пунктов	Для ведения личного подсобного хозяйства и эксплуатации жилого дома	13	02.020	1 867	911.71	496 616.16
8722	Российская Федерация, Республика Северная Осетия-Алания, Кировский район, с. Карджин, ул. Слонова. 21	Кировский	15:02:0080232:14	0030020000000 Земли населенных пунктов	Для ведения личного подсобного хозяйства	13	02.020	1 273	911.71	396 815.02
8723	Респ. Северная Осетия - Алания, р-н Кировский, с. Карджин, ул. Слонова. 22	Кировский	15:02:0080232:15	0030020000000 Земли населенных пунктов	Для ведения личного подсобного хозяйства	13	02.020	1 500	911.71	467 610.00

№ п/п	Местоположение ЗУ	Район	Кадастровый номер ЗУ	Категория земель	Разрешенное использование по документу	Код вида разрешенного использования (в соответствии с классификатором видов разрешенного использования земельных участков)	Вид использования объектов недвижимости	Площадь	УПКС	КС
8724	Республика Северная Осетия-Алания, р-н Кировский, с Кардзини, ул Слонова, д 23	Кировский	15:02:0080232:16	0030020000000 Земли населенных пунктов	Для ведения личного подсобного хозяйства	13	02.020	978	911.71	304 881.72
8725	Респ. Северная Осетия - Алания, р-н Кировский, с. Кардзини, ул. Слонова. 24	Кировский	15:02:0080232:17	0030020000000 Земли населенных пунктов	Для ведения личного подсобного хозяйства	13	02.020	1 490	911.71	464 192.60
8726	Респ. Северная Осетия - Алания, р-н Кировский, с. Кардзини, ул. Слонова. 25	Кировский	15:02:0080232:18	0030020000000 Земли населенных пунктов	Для ведения личного подсобного хозяйства	13	02.020	1 378	911.71	429 451.24
8727	Респ. Северная Осетия - Алания, р-н Кировский, с. Кардзини, пер. Пионерский, 2	Кировский	15:02:0080232:19	0030020000000 Земли населенных пунктов	Для ведения личного подсобного хозяйства	13	02.020	1 518	911.71	473 221.32
8728	Республика Северная Осетия-Алания, Кировский р-н, с. Кардзини, ул. Слонова, 8А	Кировский	15:02:0080232:191	0030020000000 Земли населенных пунктов	Образование и просвещение	3	03.050	4 000	927.47	1 309 680.00
8729	Республика Северная Осетия-Алания, р-н Кировский, с Кардзини, ул Слонова, д 9	Кировский	15:02:0080232:2	0030020000000 Земли населенных пунктов	Для ведения личного подсобного хозяйства	13	02.020	1 760	911.71	548 697.20
8730	Республика Северная Осетия-Алания, р-н Кировский, с. Кардзини, ул. Чшиева, 1	Кировский	15:02:0080232:20	0030020000000 Земли населенных пунктов	Для ведения личного подсобного хозяйства	13	02.020	1 211	911.71	377 517.14
8731	Респ. Северная Осетия - Алания, р-н Кировский, с. Кардзини, ул. Чшиева, 3	Кировский	15:02:0080232:21	0030020000000 Земли населенных пунктов	Для ведения личного подсобного хозяйства	13	02.020	803	911.71	250 350.70
8732	Северная Осетия - Алания респ, р-н Кировский, с Кардзини, ул Чшиева, 5	Кировский	15:02:0080232:22	0030020000000 Земли населенных пунктов	Для ведения личного подсобного хозяйства и эксплуатации жилого дома	13	02.020	965	911.71	300 829.20
8733	Респ. Северная Осетия - Алания, р-н Кировский, с. Кардзини, ул. Чшиева, 7	Кировский	15:02:0080232:23	0030020000000 Земли населенных пунктов	Для ведения личного подсобного хозяйства	13	02.020	1 361	911.71	424 278.14
8734	Северная Осетия - Алания респ, р-н Кировский, с Кардзини, ул Чшиева, 9	Кировский	15:02:0080232:24	0030020000000 Земли населенных пунктов	Для ведения личного подсобного хозяйства и эксплуатации жилого дома	13	02.020	838	911.71	261 355.52
8735	Респ. Северная Осетия - Алания, р-н Кировский, с. Кардзини, ул. Чшиева. 11	Кировский	15:02:0080232:25	0030020000000 Земли населенных пунктов	Для ведения личного подсобного хозяйства	13	02.020	900	911.71	280 566.00
8736	Респ. Северная Осетия - Алания, р-н Кировский, с. Кардзини, ул. Чшиева. 13	Кировский	15:02:0080232:26	0030020000000 Земли населенных пунктов	Для ведения личного подсобного хозяйства	13	02.020	1 627	911.71	507 353.16
8737	Респ. Северная Осетия - Алания, р-н Кировский, с. Кардзини, ул. Чшиева, 15	Кировский	15:02:0080232:27	0030020000000 Земли населенных пунктов	Для ведения личного подсобного хозяйства	13	02.020	1 069	911.71	333 279.66
8738	Российская Федерация, Республика Северная Осетия - Алания, Кировский район, с. Кардзини, ул. Чшиева, 17	Кировский	15:02:0080232:28	0030020000000 Земли населенных пунктов	Для ведения личного подсобного хозяйства	13	02.020	1 500	911.71	467 610.00
8739	Северная Осетия - Алания респ, р-н Кировский, с Кардзини, ул Чшиева, 19	Кировский	15:02:0080232:29	0030020000000 Земли населенных пунктов	Для ведения личного подсобного хозяйства и эксплуатации жилого дома	13	02.020	1 183	911.71	368 788.32
8740	Респ. Северная Осетия - Алания, р-н Кировский, с. Кардзини, ул. Слонова, 10	Кировский	15:02:0080232:3	0030020000000 Земли населенных пунктов	Для ведения личного подсобного хозяйства	13	02.020	2 000	911.71	623 480.00
8741	Российская Федерация, Республика Северная Осетия-Алания, Кировский муниципальный район, с. Кардзини, ул. Чшиева. 21	Кировский	15:02:0080232:30	0030020000000 Земли населенных пунктов	Для ведения личного подсобного хозяйства	13	02.020	2 415	911.71	752 852.10
8742	Респ. Северная Осетия - Алания, р-н Кировский, с. Кардзини, ул. Чшиева, 23	Кировский	15:02:0080232:31	0030020000000 Земли населенных пунктов	Для ведения личного подсобного хозяйства	13	02.020	1 200	911.71	374 088.00
8743	Российская Федерация, Республика Северная Осетия-Алания, Кировский муниципальный район, с. Кардзини, ул. Чшиева, 25	Кировский	15:02:0080232:32	0030020000000 Земли населенных пунктов	Для ведения личного подсобного хозяйства	13	02.020	1 426	911.71	444 511.24
8744	Российская Федерация, Республика Северная Осетия-Алания, Кировский муниципальный район, с. Кардзини, ул. Чшиева. 27	Кировский	15:02:0080232:33	0030020000000 Земли населенных пунктов	Для ведения личного подсобного хозяйства и эксплуатации жилого дома	13	02.020	1 720	911.71	536 192.80
8745	Респ. Северная Осетия - Алания, р-н Кировский, с. Кардзини, ул. Чшиева, 29	Кировский	15:02:0080232:34	0030020000000 Земли населенных пунктов	Для ведения личного подсобного хозяйства	13	02.020	1 360	911.71	423 956.40
8746	Респ. Северная Осетия - Алания, р-н Кировский, с. Кардзини, ул. Чшиева, 31	Кировский	15:02:0080232:35	0030020000000 Земли населенных пунктов	Для ведения личного подсобного хозяйства	13	02.020	1 500	911.71	467 610.00
8747	Респ. Северная Осетия - Алания, р-н Кировский, с. Кардзини, ул. Чшиева. 33	Кировский	15:02:0080232:36	0030020000000 Земли населенных пунктов	Для ведения личного подсобного хозяйства	13	02.020	1 850	911.71	576 756.00
8748	Респ. Северная Осетия - Алания, р-н Кировский, с. Кардзини, ул. Слонова, 11	Кировский	15:02:0080232:4	0030020000000 Земли населенных пунктов	Для ведения личного подсобного хозяйства	13	02.020	1 499	911.71	467 298.26
8749	Респ. Северная Осетия - Алания, р-н Кировский, с. Кардзини, ул. Слонова. 12	Кировский	15:02:0080232:5	0030020000000 Земли населенных пунктов	Для ведения личного подсобного хозяйства	13	02.020	1 063	911.71	331 675.22
8750	Северная Осетия - Алания респ, р-н Кировский, с Кардзини, ул Слонова, 13	Кировский	15:02:0080232:6	0030020000000 Земли населенных пунктов	Для ведения личного подсобного хозяйства и эксплуатации жилого дома	13	02.020	880	911.71	274 392.80
8751	Респ. Северная Осетия - Алания, р-н Кировский, с. Кардзини, ул. Слонова, 14	Кировский	15:02:0080232:7	0030020000000 Земли населенных пунктов	Для ведения личного подсобного хозяйства	13	02.020	900	911.71	280 566.00
8752	Северная Осетия - Алания респ, р-н Кировский, с Кардзини, ул Слонова, 15	Кировский	15:02:0080232:8	0030020000000 Земли населенных пунктов	Для ведения личного подсобного хозяйства и эксплуатации жилого дома	13	02.020	948	911.71	295 570.82
8753	Респ. Северная Осетия - Алания, р-н Кировский, с. Кардзини, ул. Слонова. 16	Кировский	15:02:0080232:9	0030020000000 Земли населенных пунктов	Для ведения личного подсобного хозяйства	13	02.020	1 616	911.71	503 824.04
8754	Северная Осетия - Алания респ, р-н Кировский, с Кардзини, ул Чшиева, 2	Кировский	15:02:0080233:1	0030020000000 Земли населенных пунктов	Для ведения личного подсобного хозяйства и эксплуатации жилого дома	13	02.020	1 623	911.71	506 052.02
8755	Респ. Северная Осетия - Алания, р-н Кировский, с. Кардзини, ул. Чшиева, 20	Кировский	15:02:0080233:10	0030020000000 Земли населенных пунктов	Для ведения личного подсобного хозяйства	13	02.020	1 851	911.71	577 086.74
8756	Респ. Северная Осетия - Алания, р-н Кировский, с. Кардзини, ул. Чшиева, 22	Кировский	15:02:0080233:11	0030020000000 Земли населенных пунктов	Для ведения личного подсобного хозяйства	13	02.020	1 441	911.71	447 049.26
8757	Республика Северная Осетия - Алания, р-н Кировский, с. Кардзини, ул. Чшиева, 24	Кировский	15:02:0080233:12	0030020000000 Земли населенных пунктов	Для ведения личного подсобного хозяйства	13	02.020	2 150	911.71	670 245.00
8758	Респ. Северная Осетия - Алания, р-н Кировский, с. Кардзини, ул. Чшиева, 26	Кировский	15:02:0080233:13	0030020000000 Земли населенных пунктов	Для ведения личного подсобного хозяйства	13	02.020	1 850	911.71	576 756.00
8759	Респ. Северная Осетия - Алания, р-н Кировский, с. Кардзини, ул. Чшиева, 28	Кировский	15:02:0080233:14	0030020000000 Земли населенных пунктов	Для ведения личного подсобного хозяйства и эксплуатации жилого дома	13	02.020	1 445	911.71	450 361.30
8760	Республика Северная Осетия - Алания, р-н Кировский, с. Кардзини, ул. Чшиева, 30	Кировский	15:02:0080233:15	0030020000000 Земли населенных пунктов	Для ведения личного подсобного хозяйства	13	02.020	1 000	911.71	311 740.00
8761	Северная Осетия - Алания респ, р-н Кировский, с Кардзини, ул Чшиева, 4	Кировский	15:02:0080233:2	0030020000000 Земли населенных пунктов	Для ведения личного подсобного хозяйства и эксплуатации жилого дома	13	02.020	1 761	911.71	548 964.96
8762	Респ. Северная Осетия - Алания, р-н Кировский, с. Кардзини, ул. Чшиева, 6	Кировский	15:02:0080233:3	0030020000000 Земли населенных пунктов	Для ведения личного подсобного хозяйства	13	02.020	1 755	911.71	547 153.70
8763	Российская Федерация, Республика Северная Осетия-Алания, Кировский район, с. Кардзини, ул. Чшиева. 8	Кировский	15:02:0080233:4	0030020000000 Земли населенных пунктов	Для ведения личного подсобного хозяйства	13	02.020	1 536	911.71	478 892.64

№ п/п	Местоположение ЗУ	Район	Кадастровый номер ЗУ	Категория земель	Разрешенное использование по документу	Код вида разрешенного использования (в соответствии с классификатором видов разрешенного использования земельных участков)	Вид использования объектов недвижимости	Площадь	УПКС	КС
8764	Респ. Северная Осетия - Алания, р-н Кировский, с. Карджин, ул. Чшиева, 10	Кировский	15:02:0080233:5	0030020000000 Земли населенных пунктов	Для ведения личного подсобного хозяйства	13	02.020	2 300	311.74	717 602.00
8765	Российская Федерация, Республика Северная Осетия-Алания, Кировский район, с. Карджин, ул. Чшиева, 12	Кировский	15:02:0080233:6	0030020000000 Земли населенных пунктов	Для ведения личного подсобного хозяйства	13	02.020	2 036	311.74	634 762.64
8766	Респ. Северная Осетия - Алания, р-н Кировский, с. Карджин, ул. Чшиева, 14	Кировский	15:02:0080233:7	0030020000000 Земли населенных пунктов	Для ведения личного подсобного хозяйства	13	02.020	1 714	311.74	534 522.36
8767	Респ. Северная Осетия - Алания, р-н Кировский, с. Карджин, ул. Чшиева, 16	Кировский	15:02:0080233:8	0030020000000 Земли населенных пунктов	Для ведения личного подсобного хозяйства	13	02.020	1 733	311.74	540 215.42
8768	Респ. Северная Осетия - Алания, р-н Кировский, с. Карджин, ул. Чшиева, 18	Кировский	15:02:0080233:9	0030020000000 Земли населенных пунктов	Для ведения личного подсобного хозяйства	13	02.020	1 031	311.74	321 525.94
8769	Российская Федерация, Республика Северная Осетия-Алания, Кировский муниципальный район, с. Карджин, ул. Стонова, 1	Кировский	15:02:0080234:1	0030020000000 Земли населенных пунктов	Для ведения личного подсобного хозяйства	13	02.020	1 497	311.74	466 674.78
8770	Республика Северная Осетия-Алания, р-н Кировский, с. Карджин, ул. Гагарина, 6	Кировский	15:02:0080234:10	0030020000000 Земли населенных пунктов	Для ведения личного подсобного хозяйства	13	02.020	1 500	311.74	467 610.00
8771	Респ. Северная Осетия - Алания, р-н Кировский, с. Карджин, ул. Гагарина, 8	Кировский	15:02:0080234:11	0030020000000 Земли населенных пунктов	Для ведения личного подсобного хозяйства	13	02.020	800	311.74	249 392.00
8772	Респ. Северная Осетия - Алания, р-н Кировский, с. Карджин, ул. Гагарина, 10	Кировский	15:02:0080234:12	0030020000000 Земли населенных пунктов	Для ведения личного подсобного хозяйства	13	02.020	1 000	311.74	311 740.00
8773	Респ. Северная Осетия - Алания, р-н Кировский, с. Карджин, ул. Гагарина, 12	Кировский	15:02:0080234:13	0030020000000 Земли населенных пунктов	Для ведения личного подсобного хозяйства	13	02.020	1 773	311.74	552 715.02
8774	Респ. Северная Осетия - Алания, р-н Кировский, с. Карджин, ул. Гагарина, 18	Кировский	15:02:0080234:16	0030020000000 Земли населенных пунктов	Для ведения личного подсобного хозяйства	13	02.020	1 666	311.74	519 358.84
8775	Респ. Северная Осетия - Алания, р-н Кировский, с. Карджин, ул. Гагарина, 14	Кировский	15:02:0080234:17	0030020000000 Земли населенных пунктов	Для ведения личного подсобного хозяйства	13	02.020	1 600	311.74	498 784.00
8776	Респ. Северная Осетия - Алания, р-н Кировский, с. Карджин, ул. Гагарина, 22	Кировский	15:02:0080234:18	0030020000000 Земли населенных пунктов	Для ведения личного подсобного хозяйства	13	02.020	1 500	311.74	467 610.00
8777	Республика Северная Осетия - Алания, Кировский район, с. Карджин, ул. Гагарина, 20	Кировский	15:02:0080234:187	0030020000000 Земли населенных пунктов	Для ведения личного подсобного хозяйства	13	02.020	1 500	311.74	467 610.00
8778	Респ. Северная Осетия - Алания, р-н Кировский, с. Карджин, ул. Гагарина, 24	Кировский	15:02:0080234:19	0030020000000 Земли населенных пунктов	Для ведения личного подсобного хозяйства	13	02.020	2 043	311.74	636 884.82
8779	Республика Северная Осетия-Алания, р-н Кировский, с Карджин, ул Стонова, 2	Кировский	15:02:0080234:2	0030020000000 Земли населенных пунктов	Для ведения личного подсобного хозяйства	13	02.020	1 958	311.74	610 386.92
8780	Северная Осетия - Алания респ. р-н Кировский, с Карджин, ул Садовая, 4	Кировский	15:02:0080234:20	0030020000000 Земли населенных пунктов	Для ведения личного подсобного хозяйства и эксплуатации жилого дома	13	02.020	1 667	311.74	519 670.58
8781	Респ. Северная Осетия - Алания, р-н Кировский, с. Карджин, ул. Садовая, 5	Кировский	15:02:0080234:21	0030020000000 Земли населенных пунктов	Для ведения личного подсобного хозяйства	13	02.020	2 239	311.74	697 985.86
8782	Респ. Северная Осетия - Алания, р-н Кировский, с. Карджин, ул. Садовая, 6	Кировский	15:02:0080234:22	0030020000000 Земли населенных пунктов	Для ведения личного подсобного хозяйства	13	02.020	2 148	311.74	669 617.52
8783	Респ. Северная Осетия - Алания, р-н Кировский, с. Карджин, ул. Садовая, 7	Кировский	15:02:0080234:23	0030020000000 Земли населенных пунктов	Для ведения личного подсобного хозяйства	13	02.020	1 500	311.74	467 610.00
8784	Северная Осетия - Алания респ. р-н Кировский, с Карджин, ул Садовая, 8	Кировский	15:02:0080234:24	0030020000000 Земли населенных пунктов	Для ведения личного подсобного хозяйства и эксплуатации жилого дома	13	02.020	1 513	311.74	471 662.62
8785	Респ. Северная Осетия - Алания, р-н Кировский, с. Карджин, ул. Садовая, 9	Кировский	15:02:0080234:25	0030020000000 Земли населенных пунктов	Для ведения личного подсобного хозяйства и эксплуатации жилого дома	13	02.020	1 706	311.74	531 829.44
8786	Респ. Северная Осетия - Алания, р-н Кировский, с. Карджин, ул. Садовая, 10	Кировский	15:02:0080234:26	0030020000000 Земли населенных пунктов	Для ведения личного подсобного хозяйства	13	02.020	1 309	311.74	408 067.66
8787	Северная Осетия - Алания респ. р-н Кировский, с. Карджин, ул Садовая, 11	Кировский	15:02:0080234:27	0030020000000 Земли населенных пунктов	Для ведения личного подсобного хозяйства и эксплуатации жилого дома	13	02.020	1 548	311.74	482 574.52
8788	Респ. Северная Осетия - Алания, р-н Кировский, с. Карджин, ул. Садовая, дом 12	Кировский	15:02:0080234:28	0030020000000 Земли населенных пунктов	Для ведения личного подсобного хозяйства и эксплуатации жилого дома	13	02.020	1 028	311.74	320 465.72
8789	Северная Осетия - Алания респ. р-н Кировский, с Карджин, ул Садовая, 13	Кировский	15:02:0080234:29	0030020000000 Земли населенных пунктов	Для ведения личного подсобного хозяйства и эксплуатации жилого дома	13	02.020	1 006	311.74	313 610.44
8790	Респ. Северная Осетия - Алания, р-н Кировский, с. Карджин, ул. Стонова, 3	Кировский	15:02:0080234:3	0030020000000 Земли населенных пунктов	Для ведения личного подсобного хозяйства	13	02.020	1 000	311.74	311 740.00
8791	Респ. Северная Осетия - Алания, р-н Кировский, с. Карджин, ул. Садовая, 14	Кировский	15:02:0080234:30	0030020000000 Земли населенных пунктов	Для ведения личного подсобного хозяйства	13	02.020	1 193	311.74	371 935.82
8792	Респ. Северная Осетия - Алания, р-н Кировский, с. Карджин, ул. Садовая, 15	Кировский	15:02:0080234:31	0030020000000 Земли населенных пунктов	Для ведения личного подсобного хозяйства	13	02.020	1 200	311.74	374 088.00
8793	Респ. Северная Осетия - Алания, р-н Кировский, с. Карджин, ул. Садовая, 16	Кировский	15:02:0080234:32	0030020000000 Земли населенных пунктов	Для ведения личного подсобного хозяйства	13	02.020	1 427	311.74	444 652.98
8794	Респ. Северная Осетия - Алания, р-н Кировский, с. Карджин, ул. Садовая, дом 17	Кировский	15:02:0080234:33	0030020000000 Земли населенных пунктов	Для ведения личного подсобного хозяйства	13	02.020	1 100	311.74	342 914.00
8795	Респ. Северная Осетия - Алания, р-н Кировский, с. Карджин, ул. Садовая, 18	Кировский	15:02:0080234:34	0030020000000 Земли населенных пунктов	Для ведения личного подсобного хозяйства	13	02.020	1 282	311.74	399 650.68
8796	Респ. Северная Осетия - Алания, р-н Кировский, с. Карджин, ул. Садовая, 19	Кировский	15:02:0080234:35	0030020000000 Земли населенных пунктов	Для ведения личного подсобного хозяйства	13	02.020	1 100	311.74	342 914.00
8797	Респ. Северная Осетия - Алания, р-н Кировский, с. Карджин, ул. Садовая, 20	Кировский	15:02:0080234:36	0030020000000 Земли населенных пунктов	Для ведения личного подсобного хозяйства	13	02.020	1 500	311.74	467 610.00
8798	Респ. Северная Осетия - Алания, р-н Кировский, с. Карджин, ул. Садовая, 21	Кировский	15:02:0080234:37	0030020000000 Земли населенных пунктов	Для ведения личного подсобного хозяйства	13	02.020	1 715	311.74	534 641.10
8799	Респ. Северная Осетия - Алания, р-н Кировский, с. Карджин, ул. Садовая, 22	Кировский	15:02:0080234:38	0030020000000 Земли населенных пунктов	Для ведения личного подсобного хозяйства	13	02.020	1 300	311.74	405 262.00
8800	Респ. Северная Осетия - Алания, р-н Кировский, с. Карджин, ул. Садовая, 23	Кировский	15:02:0080234:39	0030020000000 Земли населенных пунктов	Для ведения личного подсобного хозяйства	13	02.020	800	311.74	249 392.00
8801	Респ. Северная Осетия - Алания, р-н Кировский, с. Карджин, ул. Стонова, 4	Кировский	15:02:0080234:4	0030020000000 Земли населенных пунктов	Для ведения личного подсобного хозяйства	13	02.020	2 626	311.74	818 629.24
8802	Респ. Северная Осетия - Алания, р-н Кировский, с. Карджин, ул. Садовая, 24	Кировский	15:02:0080234:40	0030020000000 Земли населенных пунктов	Для ведения личного подсобного хозяйства	13	02.020	1 500	311.74	467 610.00
8803	Респ. Северная Осетия - Алания, р-н Кировский, с. Карджин, ул. Гагарина, 16	Кировский	15:02:0080234:41	0030020000000 Земли населенных пунктов	Для ведения личного подсобного хозяйства	13	02.020	1 680	311.74	523 723.20

№ п/п	Местоположение ЗУ	Район	Кадастровый номер ЗУ	Категория земель	Разрешенное использование по документу	Код вида разрешенного использования (в соответствии с классификатором видов разрешенного использования земельных участков)	Вид использования объектов недвижимости	Площадь	УПКС	КС
8804	Северная Осетия - Алания респ. р-н Кировский. с Карджин, ул Гогарино, 8 "а"	Кировский	15:02:0080234:42	003002000000 Земли населенных пунктов	Для ведения личного подсобного хозяйства	13	02.020	800	911.71	249 432.00
8805	Респ. Северная Осетия - Алания, р-н Кировский, с. Карджин, ул. Слонова. 5	Кировский	15:02:0080234:5	003002000000 Земли населенных пунктов	Для ведения личного подсобного хозяйства	13	02.020	1 000	911.71	311 790.00
8806	Респ. Северная Осетия - Алания, р-н Кировский, с. Карджин, ул. Слонова. 6	Кировский	15:02:0080234:6	003002000000 Земли населенных пунктов	Для ведения личного подсобного хозяйства	13	02.020	1 822	911.71	567 366.80
8807	Российская Федерация. Республика Северная Осетия-Алания. Кировский муниципальный район. с. Карджин. ул Слонова. 7	Кировский	15:02:0080234:7	003002000000 Земли населенных пунктов	Для ведения личного подсобного хозяйства	13	02.020	1 794	911.71	561 820.26
8808	Респ. Северная Осетия - Алания. р-н Кировский. с. Карджин. ул Гагарина. 2	Кировский	15:02:0080234:8	003002000000 Земли населенных пунктов	Для ведения личного подсобного хозяйства	13	02.020	1 000	911.71	436 146.00
8809	Респ. Северная Осетия - Алания, р-н Кировский, с. Карджин, ул. Гагарина, 4	Кировский	15:02:0080234:9	003002000000 Земли населенных пунктов	Для ведения личного подсобного хозяйства	13	02.020	1 500	911.71	467 610.00
8810	Республика Северная Осетия-Алания, р-н Кировский, с. Карджин, ул. Гагарина, 1	Кировский	15:02:0080235:1	003002000000 Земли населенных пунктов	Для ведения личного подсобного хозяйства	13	02.020	5 552	911.71	1 730 769.18
8811	Российская Федерация. Республика Северная Осетия-Алания. Кировский район. с. Карджин, ул Гогорина. 19	Кировский	15:02:0080235:10	003002000000 Земли населенных пунктов	Для ведения личного подсобного хозяйства	13	02.020	1 633	911.71	509 271.42
8812	Респ. Северная Осетия - Алания. р-н Кировский. с. Карджин. ул Гагарина. 21	Кировский	15:02:0080235:11	003002000000 Земли населенных пунктов	Для ведения личного подсобного хозяйства	13	02.020	1 500	911.71	467 610.00
8813	Российская Федерация, Республика Северная Осетия-Алания, Кировский муниципальный район, с. Карджин, ул. Гагарина, 23	Кировский	15:02:0080235:12	003002000000 Земли населенных пунктов	Для ведения личного подсобного хозяйства	13	02.020	2 000	911.71	623 480.00
8814	Республика Северная Осетия-Алания, р-н Кировский, с Карджин, ул Гагарина, д 25	Кировский	15:02:0080235:13	003002000000 Земли населенных пунктов	Для ведения личного подсобного хозяйства	13	02.020	2 263	911.71	705 767.62
8815	Респ. Северная Осетия - Алания. р-н Кировский. с. Карджин. ул Гагарина. 27	Кировский	15:02:0080235:14	003002000000 Земли населенных пунктов	Для ведения личного подсобного хозяйства	13	02.020	1 800	911.71	561 132.00
8816	Респ. Северная Осетия - Алания. р-н Кировский. с. Карджин. ул Гагарина. 26	Кировский	15:02:0080235:15	003002000000 Земли населенных пунктов	Для ведения личного подсобного хозяйства	13	02.020	1 500	911.71	467 610.00
8817	Респ. Северная Осетия - Алания, р-н Кировский, с. Карджин, ул. Гагарина, 3	Кировский	15:02:0080235:2	003002000000 Земли населенных пунктов	Для ведения личного подсобного хозяйства	13	02.020	2 013	911.71	627 529.82
8818	Респ. Северная Осетия - Алания, р-н Кировский, с. Карджин, ул. Гагарина, 5	Кировский	15:02:0080235:3	003002000000 Земли населенных пунктов	Для ведения личного подсобного хозяйства	13	02.020	2 611	911.71	821 210.26
8819	Респ. Северная Осетия - Алания. р-н Кировский. с. Карджин. ул Гагарина. 7	Кировский	15:02:0080235:4	003002000000 Земли населенных пунктов	Для ведения личного подсобного хозяйства	13	02.020	1 500	911.71	467 610.00
8820	Республика Северная Осетия-Алания, р-н Кировский. с. Карджин. ул. Гагарина. 11 "г"	Кировский	15:02:0080235:45	003002000000 Земли населенных пунктов	Для ведения личного подсобного хозяйства	13	02.020	1 382	911.71	431 172.48
8821	Российская Федерация, Республика Северная Осетия-Алания, Кировский район, с. Карджин. ул. Гагарина, 9	Кировский	15:02:0080235:5	003002000000 Земли населенных пунктов	Для ведения личного подсобного хозяйства	13	02.020	1 800	911.71	561 132.00
8822	Респ. Северная Осетия - Алания, р-н Кировский, с. Карджин, ул. Гагарина, 11	Кировский	15:02:0080235:6	003002000000 Земли населенных пунктов	Для ведения личного подсобного хозяйства	13	02.020	1 700	911.71	529 857.00
8823	Респ. Северная Осетия - Алания. р-н Кировский. с. Карджин. ул Гагарина. 13	Кировский	15:02:0080235:7	003002000000 Земли населенных пунктов	Для ведения личного подсобного хозяйства	13	02.020	1 000	911.71	436 146.00
8824	Российская Федерация. Республика Северная Осетия-Алания. Кировский район. с. Карджин, ул Гогорина. 15	Кировский	15:02:0080235:8	003002000000 Земли населенных пунктов	Для ведения личного подсобного хозяйства	13	02.020	3 621	911.71	1 128 670.54
8825	Российская Федерация, Республика Северная Осетия-Алания, Кировский район, с. Карджин. ул. Гагарина, 17	Кировский	15:02:0080235:9	003002000000 Земли населенных пунктов	Для ведения личного подсобного хозяйства	13	02.020	2 147	911.71	669 365.78
8826	Респ. Северная Осетия - Алания, р-н Кировский, с. Карджин, ул. Гагарина, 26а	Кировский	15:02:0080236:1	003002000000 Земли населенных пунктов	Для ведения личного подсобного хозяйства	13	02.020	900	911.71	280 566.00
8827	Российская Федерация. Республика Северная Осетия - Алания, Кировский район, с Карджин. ул. Садовая. 1а	Кировский	15:02:0080236:132	003002000000 Земли населенных пунктов	Для индивидуального жилищного строительства	13	02.010	1 197	911.71	373 152.78
8828	Северная Осетия - Алания респ. р-н Кировский. с. Карджин. ул Гагарина. 28 "а"	Кировский	15:02:0080236:2	003002000000 Земли населенных пунктов	Для ведения личного подсобного хозяйства	13	02.020	1 536	911.71	478 842.64
8829	Респ. Северная Осетия - Алания, р-н Кировский, с. Карджин, ул. Гагарина, 29	Кировский	15:02:0080236:3	003002000000 Земли населенных пунктов	Для ведения личного подсобного хозяйства	13	02.020	1 000	911.71	436 146.00
8830	Респ. Северная Осетия - Алания, р-н Кировский, с. Карджин, ул. Гагарина, 30	Кировский	15:02:0080236:4	003002000000 Земли населенных пунктов	Для ведения личного подсобного хозяйства	13	02.020	1 500	911.71	467 610.00
8831	Респ. Северная Осетия - Алания. р-н Кировский. с. Карджин. ул Гагарина. 31	Кировский	15:02:0080236:5	003002000000 Земли населенных пунктов	Для ведения личного подсобного хозяйства	13	02.020	1 345	911.71	419 290.30
8832	Респ. Северная Осетия - Алания. р-н Кировский. с. Карджин. ул Гагарина. дом 32	Кировский	15:02:0080236:6	003002000000 Земли населенных пунктов	Для ведения личного подсобного хозяйства и эксплуатации жилого дома	13	02.020	1 407	911.71	438 615.36
8833	Северная Осетия - Алания респ. р-н Кировский, с Карджин. ул Садовая. 1	Кировский	15:02:0080236:7	003002000000 Земли населенных пунктов	Для ведения личного подсобного хозяйства и эксплуатации жилого дома	13	02.020	1 625	911.71	506 577.50
8834	Республика Северная Осетия-Алания, р-н Кировский, с Карджин, ул Садовая, д 2	Кировский	15:02:0080236:8	003002000000 Земли населенных пунктов	Для ведения личного подсобного хозяйства	13	02.020	1 377	911.71	429 265.98
8835	Респ. Северная Осетия - Алания. р-н Кировский. с. Карджин. ул Садовая. 3	Кировский	15:02:0080236:9	003002000000 Земли населенных пунктов	Для ведения личного подсобного хозяйства	13	02.020	1 561	911.71	486 761.46
8836	Северная Осетия - Алания респ. р-н Кировский. с. Карджин. ул Чшиева. Эльхотовское лесничество. обход №7	Кировский	15:02:0080237:1	003002000000 Земли населенных пунктов	Для производства сельскохозяйственной продукции	1	01.180	8 127	129.37	1 051 389.99
8837	Российская Федерация, Республика Северная Осетия-Алания, Кировский район, юго-восточнее с. Карджин	Кировский	15:02:0080237:116	003002000000 Земли населенных пунктов	Выпас сельскохозяйственных животных	1	01.081	154 057	6.09	942 117.13
8838	Российская Федерация, Республика Северная Осетия-Алания, Кировский район, с. Карджин. ул. Камбилеевская. 77	Кировский	15:02:0080238:1	003002000000 Земли населенных пунктов	Рыбоводство	1	01.130	90 000	7.68	691 200.00
8839	Республика Северная Осетия-Алания, р-н Кировский. 200 м южнее с Карджин	Кировский	15:02:0080238:11	003001000000 Земли сельскохозяйственного назначения	Овощеводство	1	01.030	2 718	11.21	30 553.32
8840	Республика Северная Осетия-Алания, р-н Кировский. 250 м южнее с Карджин	Кировский	15:02:0080238:12	003001000000 Земли сельскохозяйственного назначения	Рыбоводство	1	01.130	1 771	7.68	13 601.28
8841	Республика Северная Осетия-Алания, Кировский район, с. Карджин, ул. Камбилеевская. 55 "а".	Кировский	15:02:0080238:125	003002000000 Земли населенных пунктов	Хранение и переработка сельскохозяйственной продукции	1	01.150	1 376	129.37	177 425.72
8842	Респ. Северная Осетия - Алания, р-н. Кировский, южная окраина с.Карджин	Кировский	15:02:0080238.126	003002000000 Земли населенных пунктов	Скотоводство	1	01.080	10 927	129.37	1 413 625.99
8843	Респ. Северная Осетия - Алания, р-н. Кировский, южная окраина с.Карджин	Кировский	15:02:0080238.127	003002000000 Земли населенных пунктов	Скотоводство	1	01.080	386 670	129.37	50 023 497.90
8844	РСО-Алания, Кировский район. 350 м юго-восточнее с. Карджин	Кировский	15:02:0080238.128	003001000000 Земли сельскохозяйственного назначения	Пчеловодство	1	01.120	27 181	8.53	136 257.23

№ п/п	Местоположение ЗУ	Район	Кадастровый номер ЗУ	Категория земель	Разрешенное использование по документу	Код вида разрешенного использования (в соответствии с классификатором видов разрешенного использования земельных участков)	Вид использования объектов недвижимости	Площадь	УПКС	КС
8845	Республика Северная Осетия-Алания, Кировский р-н, с. Карджин, ул. Камбилеевская	Кировский	15:02:0080238:130	003002000000 Земли населенных пунктов	Ведение личного подсобного хозяйства на полевых участках	1	01.160	9 815	11,21	110 020,60
8846	Респ. Республика Северная Осетия - Алания, Кировский р-н, юго-западная окраина с. Карджин	Кировский	15:02:0080238:131	003001000000 Земли сельскохозяйственного назначения	Рыбоводство	1	01.130	27 631	7,68	212 296,08
8847	Российская Федерация, Республика Северная Осетия - Алания, Кировский район, южная окраина с. Карджин	Кировский	15:02:0080238:136	003002000000 Земли населенных пунктов	Рыбоводство	1	01.130	24 231	7,68	186 094,08
8848	Российская Федерация, Республика Северная Осетия-Алания, Кировский муниципальный район, 50 м юго-восточнее с. Карджин	Кировский	15:02:0080238:137	003001000000 Земли сельскохозяйственного назначения	Рыбоводство	1	01.130	21 826	7,68	167 578,68
8849	Российская Федерация, Республика Северная Осетия-Алания, Кировский муниципальный район, с. Карджин	Кировский	15:02:0080238:138	003002000000 Земли населенных пунктов	Выпас сельскохозяйственных животных	1	01.081	74 116	6,09	451 576,62
8850	Российская Федерация, Республика Северная Осетия-Алания, Кировский муниципальный район, южная окраина с. Карджин	Кировский	15:02:0080238:139	003002000000 Земли населенных пунктов	Рыбоводство	1	01.130	25 001	7,68	192 007,68
8851	Республика Северная Осетия-Алания, р-н Кировский, с Карджин, ул Камбердиева, д 36в	Кировский	15:02:0080238:14	003001000000 Земли сельскохозяйственного назначения	Рыбоводство	1	01.130	26 000	7,68	199 680,00
8852	Российская Федерация, Республика Северная Осетия-Алания, Кировский район, с. Карджин, ул. Камбилеевская, 55	Кировский	15:02:0080238:145	003002000000 Земли населенных пунктов	Для ведения личного подсобного хозяйства	13	02.020	2 693	11,71	841 386,26
8853	Республика Северная Осетия-Алания, р-н Кировский, с Карджин, ул Камбилеевская, д 11б	Кировский	15:02:0080238:2	003002000000 Земли населенных пунктов	Для строительства жилого дома	13	02.010	6 000	11,71	2 151 006,00
8854	Респ. Северная Осетия-Алания, р-н Кировский, с. Карджин, ул. Камбилеевская, 11"б"	Кировский	15:02:0080238:3	003002000000 Земли населенных пунктов	Для строительства жилого дома	13	02.010	6 000	11,71	2 151 006,00
8855	Республика Северная Осетия-Алания, р-н Кировский, 500 м. восточнее с. Карджин	Кировский	15:02:0080238:4	003002000000 Земли населенных пунктов	Для строительства зданий и сооружений (складских помещений)	6	06.093	30 000	21,21	12 726 512,00
8856	Северная Осетия-Алания респ, Кировский р-н, 350 м юго-восточнее с. Карджин	Кировский	15:02:0080238:6	003001000000 Земли сельскохозяйственного назначения	Пчеловодство	1	01.120	65 906	5,33	351 209,61
8857	Республика Северная Осетия-Алания, р-н Кировский, с Дарг-Кох, ул Мира, д 205	Кировский	15:02:0090101:1	003002000000 Земли населенных пунктов	Для ведения личного подсобного хозяйства	13	02.020	2 000	11,71	624 180,00
8858	Респ. Северная Осетия - Алания, р-н Кировский, с. Дарг-Кох, ул. Мира, 187	Кировский	15:02:0090101:10	003002000000 Земли населенных пунктов	Для строительства жилого дома	13	02.010	5 274	11,71	602 116,76
8859	Российская Федерация, Республика Северная Осетия-Алания, Кировский муниципальный район, с. Дарг-Кох, ул. Мира, 185	Кировский	15:02:0090101:11	003002000000 Земли населенных пунктов	Для ведения личного подсобного хозяйства	13	02.020	2 193	11,71	684 269,30
8860	Республика Северная Осетия-Алания, р-н Кировский, с Дарг-Кох, ул Мира, 183	Кировский	15:02:0090101:12	003002000000 Земли населенных пунктов	Для ведения личного подсобного хозяйства	13	02.020	2 443	11,71	761 580,82
8861	Респ. Северная Осетия - Алания, р-н Кировский, с. Дарг-Кох, ул. Мира, 181	Кировский	15:02:0090101:13	003002000000 Земли населенных пунктов	Для ведения личного подсобного хозяйства	13	02.020	2 498	11,71	778 726,32
8862	Респ. Северная Осетия - Алания, р-н Кировский, с. Дарг-Кох, ул. Мира, 179	Кировский	15:02:0090101:14	003002000000 Земли населенных пунктов	Для ведения личного подсобного хозяйства	13	02.020	2 154	11,71	671 646,66
8863	Респ. Северная Осетия - Алания, р-н Кировский, с. Дарг-Кох, ул. Мира, 177	Кировский	15:02:0090101:15	003002000000 Земли населенных пунктов	Для ведения личного подсобного хозяйства	13	02.020	2 089	11,71	651 255,26
8864	Респ. Северная Осетия - Алания, р-н Кировский, с. Дарг-Кох, ул. Мира, дом 175	Кировский	15:02:0090101:16	003002000000 Земли населенных пунктов	Для эксплуатации жилого дома и ведения личного подсобного хозяйства	13	02.020	2 121	11,71	661 137,76
8865	Республика Северная Осетия-Алания, р-н Кировский, с Дарг-Кох, ул Мира, д 173	Кировский	15:02:0090101:17	003002000000 Земли населенных пунктов	Для ведения личного подсобного хозяйства	13	02.020	2 000	11,71	624 180,00
8866	Респ. Северная Осетия - Алания, р-н Кировский, с. Дарг-Кох, ул. Мира, 171	Кировский	15:02:0090101:18	003002000000 Земли населенных пунктов	Для ведения личного подсобного хозяйства	13	02.020	2 500	11,71	780 225,00
8867	Респ. Северная Осетия - Алания, р-н Кировский, с. Дарг-Кох, ул. Мира, 169	Кировский	15:02:0090101:19	003002000000 Земли населенных пунктов	Для ведения личного подсобного хозяйства	13	02.020	2 293	11,71	714 819,82
8868	Республика Северная Осетия-Алания, р-н Кировский, с. Дарг-Кох, ул. Мира, 203	Кировский	15:02:0090101:2	003002000000 Земли населенных пунктов	Для ведения личного подсобного хозяйства	13	02.020	2 000	11,71	624 180,00
8869	Респ. Северная Осетия - Алания, р-н Кировский, с. Дарг-Кох, ул. Мира, 167	Кировский	15:02:0090101:20	003002000000 Земли населенных пунктов	Для ведения личного подсобного хозяйства	13	02.020	1 928	11,71	601 434,72
8870	Респ. Северная Осетия - Алания, Кировский р-н, с. Дарг-Кох, ул. Мира, 187 а	Кировский	15:02:0090101:205	003002000000 Земли населенных пунктов	для ведения личного подсобного хозяйства	13	02.020	3 600	11,71	1 122 264,00
8871	Республика Северная Осетия - Алания, Кировский район, с. Дарг-Кох, ул. Мира, 193 "а"	Кировский	15:02:0090101:207	003002000000 Земли населенных пунктов	Для ведения личного подсобного хозяйства	13	02.020	2 279	11,71	710 155,36
8872	Республика Северная Осетия-Алания, Кировский район, с. Дарг-Кох, ул. Мира, 193-2в	Кировский	15:02:0090101:208	003002000000 Земли населенных пунктов	Магазины	4	04.040	27	816,52	21 865,04
8873	Республика Северная Осетия - Алания, Кировский район, с Дарг-Кох, ул Мира	Кировский	15:02:0090101:209	003002000000 Земли населенных пунктов	Для содержания и эксплуатации зданий и сооружений кафе	4	04.050	4 186	693,62	2 903 493,32
8874	Респ. Северная Осетия - Алания, р-н Кировский, с. Дарг-Кох, ул. Мира, 165	Кировский	15:02:0090101:21	003002000000 Земли населенных пунктов	Для ведения личного подсобного хозяйства	13	02.020	2 017	11,71	628 141,76
8875	Российская Федерация, Республика Северная Осетия - Алания, Кировский район, с. Дарг-Кох, ул. Мира, 165/1	Кировский	15:02:0090101:210	003002000000 Земли населенных пунктов	Магазины	4	04.040	814	816,52	652 753,28
8876	Республика Северная Осетия-Алания, Кировский р-н, с. Дарг-Кох, ул. Мира	Кировский	15:02:0090101:212	003002000000 Земли населенных пунктов	обеспечение внутреннего правопорядка	3	08.030	1	216,22	216,22
8877	Российская Федерация, Республика Северная Осетия-Алания, Кировский район, с. Дарг-Кох, ул. Мира, д. 165 "б"	Кировский	15:02:0090101:214	003002000000 Земли населенных пунктов	Для ведения личного подсобного хозяйства	13	02.020	2 000	11,71	624 180,00
8878	Респ. Северная Осетия - Алания, р-н Кировский, с. Дарг-Кох, ул. Мира, 163	Кировский	15:02:0090101:22	003002000000 Земли населенных пунктов	Для ведения личного подсобного хозяйства	13	02.020	2 000	11,71	624 180,00
8879	Респ. Северная Осетия - Алания, р-н Кировский, с. Дарг-Кох, ул. Мира, дом 163а	Кировский	15:02:0090101:24	003002000000 Земли населенных пунктов	Производственная база	6	06.000	10 000	21,21	4 242 120,00
8880	Респ. Северная Осетия - Алания, р-н Кировский, с. Дарг-Кох, ул. Мира, дом 165	Кировский	15:02:0090101:25	003002000000 Земли населенных пунктов	ведение ЛПХ	13	02.020	2 000	11,71	624 180,00
8881	Респ. Северная Осетия - Алания, р-н Кировский, с. Дарг-Кох, ул. Мира, дом 165	Кировский	15:02:0090101:26	003002000000 Земли населенных пунктов	ведение ЛПХ	13	02.020	2 000	11,71	624 180,00
8882	Респ. Северная Осетия - Алания, р-н Кировский, с. Дарг-Кох, ул. Мира, дом 165	Кировский	15:02:0090101:27	003002000000 Земли населенных пунктов	ведение ЛПХ	13	02.020	2 000	11,71	624 180,00
8883	Респ. Северная Осетия - Алания, р-н Кировский, с. Дарг-Кох, ул. Мира, дом 165	Кировский	15:02:0090101:28	003002000000 Земли населенных пунктов	ведение ЛПХ	13	02.020	2 000	11,71	624 180,00
8884	Респ. Северная Осетия - Алания, р-н Кировский, с. Дарг-Кох, ул. Мира, дом 165	Кировский	15:02:0090101:29	003002000000 Земли населенных пунктов	ведение ЛПХ	13	02.020	2 000	11,71	624 180,00
8885	Респ. Северная Осетия - Алания, р-н Кировский, с. Дарг-Кох, ул. Мира, дом 201	Кировский	15:02:0090101:3	003002000000 Земли населенных пунктов	Для эксплуатации жилого дома и ведения личного подсобного хозяйства	13	02.020	2 290	11,71	714 884,60
8886	Респ. Северная Осетия - Алания, р-н Кировский, с. Дарг-Кох, ул. Мира, дом 165	Кировский	15:02:0090101:30	003002000000 Земли населенных пунктов	ведение ЛПХ	13	02.020	2 000	11,71	624 180,00
8887	Респ. Северная Осетия - Алания, р-н Кировский, с. Дарг-Кох, ул. Мира, дом 165	Кировский	15:02:0090101:31	003002000000 Земли населенных пунктов	ведение ЛПХ	13	02.020	2 000	11,71	624 180,00
8888	Респ. Северная Осетия - Алания, р-н Кировский, с. Дарг-Кох, ул. Мира, дом 165	Кировский	15:02:0090101:32	003002000000 Земли населенных пунктов	ведение ЛПХ	13	02.020	2 000	11,71	624 180,00
8889	Респ. Северная Осетия - Алания, р-н Кировский, с. Дарг-Кох, ул. Мира, дом 165	Кировский	15:02:0090101:33	003002000000 Земли населенных пунктов	ведение ЛПХ	13	02.020	2 000	11,71	624 180,00
8890	Респ. Северная Осетия - Алания, р-н Кировский, с. Дарг-Кох, ул. Мира, дом 165	Кировский	15:02:0090101:34	003002000000 Земли населенных пунктов	ведение ЛПХ	13	02.020	2 000	11,71	624 180,00
8891	Респ. Северная Осетия - Алания, р-н Кировский, с. Дарг-Кох, ул. Мира	Кировский	15:02:0090101:35	003002000000 Земли населенных пунктов	Под автодорогу Карджин-Дарг-Кох	6	12.001	77 160	30,86	2 381 637,31
8892	Респ. Северная Осетия - Алания, р-н Кировский, с. Дарг-Кох	Кировский	15:02:0090101:36	003002000000 Земли населенных пунктов	Под автодорогу Дарг-Кох Заманкул	6	12.001	83 702	30,86	2 583 043,72
8893	Респ. Северная Осетия - Алания, р-н Кировский, с. Дарг-Кох, ул. Мира, дом 177 "а"	Кировский	15:02:0090101:37	003002000000 Земли населенных пунктов	Для ведения личного подсобного хозяйства и эксплуатации жилого дом	13	02.020	2 000	11,71	624 180,00

№ п/п	Местоположение ЗУ	Район	Кадастровый номер ЗУ	Категория земель	Разрешенное использование по документу	Код вида разрешенного использования (в соответствии с классификатором видов разрешенного использования земельных участков)	Вид использования объектов недвижимости	Площадь	УПКС	КС
8894	Республика Северная Осетия-Алания, р-н Кировский, с Дарг-Кох, ул Мира, д 199	Кировский	15:02:0090101:4	0030020000000 Земли населенных пунктов	Для ведения личного подсобного хозяйства	13	02.020	2 000	911.71	624 180.00
8895	Республика Северная Осетия-Алания, р-н Кировский, с Дарг-Кох, ул Мира, 197	Кировский	15:02:0090101:5	0030020000000 Земли населенных пунктов	Для ведения личного подсобного хозяйства	13	02.020	2 125	911.71	684 269.30
8896	Республика Северная Осетия-Алания, р-н Кировский, с Дарг-Кох, ул Мира, 195	Кировский	15:02:0090101:6	0030020000000 Земли населенных пунктов	Для ведения личного подсобного хозяйства	13	02.020	2 200	911.71	685 826.00
8897	Республика Северная Осетия - Алания, р-н Кировский, с Дарг-Кох, ул. Мира, 193	Кировский	15:02:0090101:7	0030020000000 Земли населенных пунктов	Для ведения личного подсобного хозяйства	13	02.020	4 200	911.71	1 309 308.00
8898	Республика Северная Осетия-Алания, р-н Кировский, с Дарг-Кох, ул Мира, 179 "а"	Кировский	15:02:0090101:70	0030020000000 Земли населенных пунктов	Для ведения личного подсобного хозяйства	13	02.020	1 840	911.71	573 661.60
8899	Респ. Северная Осетия - Алания, р-н Кировский, с. Дарг-Кох, ул. Мира,177 б	Кировский	15:02:0090101:76	0030020000000 Земли населенных пунктов	Для ведения личного подсобного хозяйства	13	02.020	2 011	911.71	626 969.34
8900	Республика Северная Осетия-Алания, р-н Кировский, с. Дарг-Кох, ул. Мира, 189 а	Кировский	15:02:0090101:77	0030020000000 Земли населенных пунктов	Для ведения личного подсобного хозяйства	13	02.020	2 100	911.71	654 954.00
8901	Респ. Северная Осетия - Алания, р-н Кировский, с. Дарг-Кох, ул. Мира, 193/1	Кировский	15:02:0090101:78	0030020000000 Земли населенных пунктов	Для ведения личного подсобного хозяйства	13	02.020	2 100	911.71	654 954.00
8902	Респ. Северная Осетия - Алания, р-н Кировский, с. Дарг-Кох, ул. Мира, 193 "б"	Кировский	15:02:0090101:79	0030020000000 Земли населенных пунктов	Для ведения личного подсобного хозяйства	13	02.020	2 302	911.71	717 629.48
8903	Республика Северная Осетия-Алания, р-н Кировский, с. Дарг-Кох, ул. Мира, 191	Кировский	15:02:0090101:8	0030020000000 Земли населенных пунктов	Для ведения личного подсобного хозяйства	13	02.020	2 294	911.71	715 140.56
8904	Респ. Северная Осетия - Алания, р-н Кировский, с. Дарг-Кох. ул. Мира, 159 а	Кировский	15:02:0090101:84	0030020000000 Земли населенных пунктов	Для ведения личного подсобного хозяйства	13	02.020	1 500	911.71	467 610.00
8905	Республика Северная Осетия-Алания, р-н Кировский, с. Дарг-Кох, ул. Мира, 189	Кировский	15:02:0090101:9	0030020000000 Земли населенных пунктов	Для ведения личного подсобного хозяйства	13	02.020	3 587	911.71	1 118 211.36
8906	Респ. Северная Осетия - Алания, р-н Кировский, с. Дарг-Кох, ул. Мира, 168	Кировский	15:02:0090102:1	0030020000000 Земли населенных пунктов	Для ведения личного подсобного хозяйства	13	02.020	1 500	911.71	467 610.00
8907	Респ. Северная Осетия - Алания, р-н Кировский, с. Дарг-Кох. ул. Мира, 154	Кировский	15:02:0090102:10	0030020000000 Земли населенных пунктов	Для ведения личного подсобного хозяйства	13	02.020	2 000	911.71	623 480.00
8908	Российская Федерация, Республика Северная Осетия - Алания Кировский район. с. Дарг-Кох. ул. Мира, 152 "б"	Кировский	15:02:0090102:11	0030020000000 Земли населенных пунктов	Для ведения личного подсобного хозяйства	13	02.020	1 837	911.71	572 866.38
8909	Респ. Северная Осетия - Алания, р-н Кировский, с. Дарг-Кох, ул. Мира, 150 в	Кировский	15:02:0090102:12	0030020000000 Земли населенных пунктов	Для ведения личного подсобного хозяйства	13	02.020	2 068	911.71	644 934.84
8910	Респ. Северная Осетия - Алания, р-н Кировский, с. Дарг-Кох, ул. Мира, 148	Кировский	15:02:0090102:13	0030020000000 Земли населенных пунктов	Для ведения личного подсобного хозяйства	13	02.020	4 644	911.71	1 448 769.12
8911	Респ. Северная Осетия - Алания, р-н Кировский, с. Дарг-Кох. ул. Мира, 146	Кировский	15:02:0090102:14	0030020000000 Земли населенных пунктов	Для ведения личного подсобного хозяйства	13	02.020	2 500	911.71	779 850.00
8912	Респ. Северная Осетия - Алания, р-н Кировский, с. Дарг-Кох. ул. Мира, 144	Кировский	15:02:0090102:15	0030020000000 Земли населенных пунктов	Для ведения личного подсобного хозяйства	13	02.020	3 100	911.71	966 791.00
8913	Северная Осетия - Алания респ. р-н Кировский, с Дарг-Кох. ул Мира, 142	Кировский	15:02:0090102:16	0030020000000 Земли населенных пунктов	Для ведения личного подсобного хозяйства	13	02.020	3 951	911.71	1 232 219.56
8914	Республика Северная Осетия - Алания, Кировский район, с. Дарг-Кох, ул. Революции, 202/2	Кировский	15:02:0090102:169	0030020000000 Земли населенных пунктов	Спорт	3	05.010	1 000	65.73	85 536.00
8915	Респ. Северная Осетия - Алания, р-н Кировский, с. Дарг-Кох. ул. Мира, 140	Кировский	15:02:0090102:17	0030020000000 Земли населенных пунктов	Для ведения личного подсобного хозяйства	13	02.020	4 561	911.71	1 421 361.16
8916	Респ. Северная Осетия - Алания, р-н Кировский, с. Дарг-Кох. ул. Мира, 138	Кировский	15:02:0090102:18	0030020000000 Земли населенных пунктов	Для ведения личного подсобного хозяйства	13	02.020	4 053	911.71	1 263 717.82
8917	Респ. Северная Осетия - Алания, р-н Кировский, с. Дарг-Кох, ул. Мира, 136	Кировский	15:02:0090102:19	0030020000000 Земли населенных пунктов	Для ведения личного подсобного хозяйства	13	02.020	2 970	911.71	925 677.36
8918	Респ. Северная Осетия - Алания, р-н Кировский, с. Дарг-Кох, ул. Мира, 166	Кировский	15:02:0090102:2	0030020000000 Земли населенных пунктов	Для ведения личного подсобного хозяйства	13	02.020	1 022	911.71	318 598.28
8919	Респ. Северная Осетия - Алания, р-н Кировский, с. Дарг-Кох. ул. Мира, дом 134	Кировский	15:02:0090102:20	0030020000000 Земли населенных пунктов	Для эксплуатации жилого дома и ведения личного подсобного хозяйства	13	02.020	2 956	911.71	921 564.44
8920	Респ. Северная Осетия - Алания, р-н Кировский, с. Дарг-Кох. ул. Мира, 132	Кировский	15:02:0090102:21	0030020000000 Земли населенных пунктов	Для ведения личного подсобного хозяйства	13	02.020	3 675	911.71	1 145 611.50
8921	Респ. Северная Осетия - Алания, р-н Кировский, с. Дарг-Кох, ул. Мира, 130	Кировский	15:02:0090102:22	0030020000000 Земли населенных пунктов	Для ведения личного подсобного хозяйства	13	02.020	1 584	911.71	1 130 571.36
8922	Российская Федерация, Республика Северная Осетия-Алания, Кировский район. с. Дарг-Кох. ул. Мира, 128	Кировский	15:02:0090102:23	0030020000000 Земли населенных пунктов	Для ведения личного подсобного хозяйства	13	02.020	5 000	911.71	1 558 700.00
8923	Респ. Северная Осетия - Алания, р-н Кировский, с. Дарг-Кох. ул. Мира, дом 126	Кировский	15:02:0090102:25	0030020000000 Земли населенных пунктов	Для эксплуатации АЗС	4	04.005	2 000	2 761.09	5 566 780.00
8924	Респ. Северная Осетия - Алания, р-н Кировский, с. Дарг-Кох. ул. Мира	Кировский	15:02:0090102:27	0030020000000 Земли населенных пунктов	Для ведения личного подсобного хозяйства	13	02.020	4 036	911.71	1 258 963.11
8925	Респ. Северная Осетия - Алания, р-н Кировский, с. Дарг-Кох, ул. Мира, дом 154 "б"	Кировский	15:02:0090102:29	0030020000000 Земли населенных пунктов	Для эксплуатации жилого дома и ведения личного подсобного хозяйства	13	02.020	1 331	911.71	414 925.94
8926	Респ. Северная Осетия - Алания, р-н Кировский, с. Дарг-Кох, ул. Мира, дом 164а	Кировский	15:02:0090102:3	0030020000000 Земли населенных пунктов	Для ведения личного подсобного хозяйства	13	02.020	2 500	911.71	779 450.00
8927	Респ. Северная Осетия - Алания, р-н Кировский, с. Дарг-Кох. ул. Мира, 160 "а"	Кировский	15:02:0090102:38	0030020000000 Земли населенных пунктов	Для ведения личного подсобного хозяйства	13	02.020	4 019	911.71	1 253 017.26
8928	Респ. Северная Осетия - Алания, р-н Кировский, с. Дарг-Кох. ул. Мира, 160	Кировский	15:02:0090102:39	0030020000000 Земли населенных пунктов	Для ведения личного подсобного хозяйства	13	02.020	3 241	911.71	1 010 972.82
8929	Респ. Северная Осетия - Алания, р-н Кировский, с. Дарг-Кох, ул. Мира, 164	Кировский	15:02:0090102:4	0030020000000 Земли населенных пунктов	Для ведения личного подсобного хозяйства	13	02.020	1 200	911.71	374 136.00
8930	Респ. Северная Осетия - Алания, р-н Кировский, с. Дарг-Кох, ул. Мира, 162	Кировский	15:02:0090102:5	0030020000000 Земли населенных пунктов	Для ведения личного подсобного хозяйства	13	02.020	2 340	911.71	717 000.00
8931	Республика Северная Осетия-Алания, р-н Кировский, с. Дарг-Кох. ул. Мира, 154 "б"/1	Кировский	15:02:0090102:52	0030020000000 Земли населенных пунктов	Для ведения личного подсобного хозяйства	13	02.020	954	911.71	297 499.96
8932	Республика Северная Осетия-Алания, р-н Кировский, с. Дарг-Кох. ул. Мира, 126/1	Кировский	15:02:0090102:53	0030020000000 Земли населенных пунктов	Магазин	4	04.040	88	816.32	64 841.63
8933	Российская Федерация, Республика Северная Осетия-Алания, Кировский район. с. Дарг-Кох. ул. Мира, 126/1	Кировский	15:02:0090102:54	0030020000000 Земли населенных пунктов	Здравоохранение	3	03.040	48	896.78	243 411.11
8934	Республика Северная Осетия-Алания, р-н Кировский, с Дарг-Кох, ул Мира, д 158в	Кировский	15:02:0090102:55	0030020000000 Земли населенных пунктов	Бытовое обслуживание	3	03.030	35	126.61	17 002.10

№ п/п	Местоположение ЗУ	Район	Кадастровый номер ЗУ	Категория земель	Разрешенное использование по документу	Код вида разрешенного использования (в соответствии с классификатором видов разрешенного использования земельных участков)	Вид использования объектов недвижимости	Площадь	УПКС	КС
8935	Республика Северная Осетия-Алания, р-н Кировский, с. Дарг-Кох. ул. Мира, 126 "б"	Кировский	15:02:0090102:57	0030020000000 Земли населенных пунктов	Земельные участки, предназначенные для размещения административных зданий, объектов образования, науки, здравоохранения и социального обеспечения, физической культуры и спорта, культуры, искусства, религии	3	03.040	40	89.78	19 051.20
8936	Республика Северная Осетия-Алания, р-н Кировский, с. Дарг-Кох. ул. Мира, 158 б	Кировский	15:02:0090102:6	0030020000000 Земли населенных пунктов	Для ведения личного подсобного хозяйства	13	02.020	1 127	311.71	351 330.96
8937	Респ. Северная Осетия - Алания, р-н Кировский, с. Дарг-Кох, ул. Мира, 158	Кировский	15:02:0090102:7	0030020000000 Земли населенных пунктов	Для ведения личного подсобного хозяйства	13	02.020	2 100	311.71	654 651.00
8938	Респ. Северная Осетия - Алания, р-н Кировский, с. Дарг-Кох, ул. Мира, 158а	Кировский	15:02:0090102:8	0030020000000 Земли населенных пунктов	Для ведения личного подсобного хозяйства	13	02.020	1 246	311.71	388 410.64
8939	Респ. Северная Осетия - Алания, р-н Кировский, с. Дарг-Кох. ул. Мира, 156	Кировский	15:02:0090102:9	0030020000000 Земли населенных пунктов	Для ведения личного подсобного хозяйства	13	02.020	2 792	311.71	870 176.08
8940	Республика Северная Осетия-Алания, р-н Кировский, с. Дарг-Кох. ул. Мира, 161	Кировский	15:02:0090103:1	0030020000000 Земли населенных пунктов	Для ведения личного подсобного хозяйства	13	02.020	1 717	311.71	535 257.28
8941	Российская Федерация, Республика Северная Осетия-Алания, Кировский район, с. Дарг-Кох. ул. Мира, 143	Кировский	15:02:0090103:10	0030020000000 Земли населенных пунктов	Для ведения личного подсобного хозяйства	13	02.020	2 781	311.71	866 918.04
8942	Респ. Северная Осетия - Алания, р-н Кировский, с. Дарг-Кох, ул. Мира, 141	Кировский	15:02:0090103:11	0030020000000 Земли населенных пунктов	Для ведения личного подсобного хозяйства	13	02.020	4 500	311.71	1 402 852.00
8943	Респ. Северная Осетия - Алания, р-н Кировский, с. Дарг-Кох. ул. Мира, 139	Кировский	15:02:0090103:12	0030020000000 Земли населенных пунктов	Для ведения личного подсобного хозяйства	13	02.020	4 551	311.71	1 418 821.62
8944	Респ. Северная Осетия - Алания, р-н Кировский, с. Дарг-Кох. ул. Мира, дом 137	Кировский	15:02:0090103:13	0030020000000 Земли населенных пунктов	Эксплуатация жилого дома и ведение личного подсобного хозяйство	13	02.020	5 095	311.71	1 588 315.36
8945	Респ. Северная Осетия - Алания, р-н Кировский, с. Дарг-Кох. ул. Мира, дом 135	Кировский	15:02:0090103:14	0030020000000 Земли населенных пунктов	Эксплуатация жилого дома и ведение личного подсобного хозяйство	13	02.020	6 237	311.71	1 944 976.18
8946	Респ. Северная Осетия - Алания, р-н Кировский, с. Дарг-Кох, ул. Мира, 133	Кировский	15:02:0090103:15	0030020000000 Земли населенных пунктов	Для ведения личного подсобного хозяйства	13	02.020	3 960	311.71	1 234 725.20
8947	Респ. Северная Осетия - Алания, р-н Кировский, с. Дарг-Кох. ул. Мира, 131	Кировский	15:02:0090103:16	0030020000000 Земли населенных пунктов	Для ведения личного подсобного хозяйства	13	02.020	4 000	311.71	1 247 112.00
8948	Респ. Северная Осетия - Алания, р-н Кировский, с. Дарг-Кох. ул. Мира, 129	Кировский	15:02:0090103:17	0030020000000 Земли населенных пунктов	Для ведения личного подсобного хозяйства	13	02.020	4 362	311.71	1 360 063.86
8949	Респ. Северная Осетия - Алания, р-н Кировский, с. Дарг-Кох, ул. Мира, 127	Кировский	15:02:0090103:18	0030020000000 Земли населенных пунктов	Для ведения личного подсобного хозяйства	13	02.020	4 034	311.71	1 257 863.26
8950	Российская Федерация, Республика Северная Осетия-Алания, Кировский район, с. Дарг-Кох. ул. Мира, 143 "а"	Кировский	15:02:0090103:184	0030020000000 Земли населенных пунктов	Для ведения личного подсобного хозяйства	13	02.020	2 171	311.71	676 787.64
8951	Респ. Северная Осетия - Алания, р-н Кировский, с. Дарг-Кох. ул. Мира, 125	Кировский	15:02:0090103:19	0030020000000 Земли населенных пунктов	Для ведения личного подсобного хозяйства	13	02.020	4 569	311.71	1 424 461.66
8952	Российская Федерация, Республика Северная Осетия-Алания, Кировский район, с. Дарг-Кох. ул. Мира. 159	Кировский	15:02:0090103:2	0030020000000 Земли населенных пунктов	Для ведения личного подсобного хозяйства	13	02.020	2 618	311.71	825 107.52
8953	Респ. Северная Осетия - Алания, р-н Кировский, с. Дарг-Кох, ул. Мира, 121	Кировский	15:02:0090103:21	0030020000000 Земли населенных пунктов	Для ведения личного подсобного хозяйства	13	02.020	3 422	311.71	1 066 771.26
8954	Респ. Северная Осетия - Алания, р-н Кировский, с. Дарг-Кох, ул. Мира, 119	Кировский	15:02:0090103:22	0030020000000 Земли населенных пунктов	Для ведения личного подсобного хозяйства	13	02.020	3 811	311.71	1 188 429.16
8955	Респ. Северная Осетия - Алания, р-н Кировский, с. Дарг-Кох. ул. Мира, дом 117	Кировский	15:02:0090103:23	0030020000000 Земли населенных пунктов	Для ведения личного подсобного хозяйства и эксплуатации жилого дома	13	02.020	3 029	311.71	944 260.36
8956	Респ. Северная Осетия - Алания, р-н Кировский, с. Дарг-Кох. ул. Мира, дом 115	Кировский	15:02:0090103:24	0030020000000 Земли населенных пунктов	Для эксплуатации жилого дома и ведения личного подсобного хозяйство	13	02.010	3 310	311.71	1 031 729.84
8957	Российская Федерация, Республика Северная Осетия-Алания, Кировский район, с. Дарг-Кох. ул. Мира, 157	Кировский	15:02:0090103:3	0030020000000 Земли населенных пунктов	Для ведения личного подсобного хозяйства	13	02.020	4 936	311.71	1 538 738.64
8958	Российская Федерация, Республика Северная Осетия-Алания, Кировский район, с. Дарг-Кох. ул. Мира, 155	Кировский	15:02:0090103:4	0030020000000 Земли населенных пунктов	Для ведения личного подсобного хозяйства	13	02.020	6 091	311.71	1 899 141.74
8959	Респ. Северная Осетия - Алания, р-н Кировский, с. Дарг-Кох. ул. Мира, 153	Кировский	15:02:0090103:5	0030020000000 Земли населенных пунктов	Для ведения личного подсобного хозяйства	13	02.020	5 485	311.71	1 709 893.99
8960	Республика Северная Осетия-Алания, р-н Кировский, с. Дарг-Кох. переулок бр. Каллаговых 2 "а"	Кировский	15:02:0090103:58	0030020000000 Земли населенных пунктов	Для ведения личного подсобного хозяйства	13	02.020	1 977	311.71	616 306.02
8961	Респ. Северная Осетия - Алания, р-н Кировский, с. Дарг-Кох, ул. Мира, 151	Кировский	15:02:0090103:6	0030020000000 Земли населенных пунктов	Для ведения личного подсобного хозяйства	13	02.020	4 166	311.71	1 298 706.84
8962	Республика Северная Осетия-Алания, р-н Кировский, с. Дарг-Кох, пер. Каллаговых, 2 "В"	Кировский	15:02:0090103:66	0030020000000 Земли населенных пунктов	Магазины	4	04.040	101	650.52	67 662.52
8963	Респ. Северная Осетия - Алания, р-н Кировский, с. Дарг-Кох. пер. Каллаговых, 2 б	Кировский	15:02:0090103:67	0030020000000 Земли населенных пунктов	Для ведения личного подсобного хозяйства	13	02.020	2 015	311.71	627 946.30
8964	Республика Северная Осетия - Алания, Кировский район, с. Дарг-Кох, ул. Мира, 149	Кировский	15:02:0090103:7	0030020000000 Земли населенных пунктов	Для ведения личного подсобного хозяйства	13	02.020	3 966	311.71	1 236 069.36
8965	Республика Северная Осетия-Алания, р-н Кировский, с. Дарг-Кох, ул. Мира, 123	Кировский	15:02:0090103:70	0030020000000 Земли населенных пунктов	Для ведения личного подсобного хозяйства	13	02.020	2 362	311.71	736 053.66
8966	Республика Северная Осетия-Алания, р-н Кировский, с. Дарг-Кох, ул. Мира, 123 а	Кировский	15:02:0090103:71	0030020000000 Земли населенных пунктов	Для ведения личного подсобного хозяйства	13	02.020	1 048	311.71	326 586.12
8967	Респ. Северная Осетия - Алания, р-н Кировский, с. Дарг-Кох. ул. Мира, 147	Кировский	15:02:0090103:8	0030020000000 Земли населенных пунктов	Для ведения личного подсобного хозяйства	13	02.020	3 838	311.71	1 196 458.12
8968	Респ. Северная Осетия - Алания, р-н Кировский, с. Дарг-Кох. ул. Мира, дом 145	Кировский	15:02:0090103:9	0030020000000 Земли населенных пунктов	Для эксплуатации жилого дома и ведения личного подсобного хозяйство	13	02.020	3 639	311.71	1 134 261.66
8969	Респ. Северная Осетия - Алания, р-н Кировский, с. Дарг-Кох, ул. Революции, 143	Кировский	15:02:0090104:10	0030020000000 Земли населенных пунктов	Для ведения личного подсобного хозяйства	13	02.020	3 962	311.71	1 235 113.86
8970	Российская Федерация, Республика Северная Осетия-Алания, Кировский район, с. Дарг-Кох. ул. Революции, 141	Кировский	15:02:0090104:11	0030020000000 Земли населенных пунктов	Для ведения личного подсобного хозяйства	13	02.020	4 000	311.71	1 246 966.00
8971	Респ. Северная Осетия - Алания, р-н Кировский, с. Дарг-Кох. ул. Революции, 139	Кировский	15:02:0090104:12	0030020000000 Земли населенных пунктов	Для ведения личного подсобного хозяйства	13	02.020	3 800	311.71	1 184 617.00
8972	Респ. Северная Осетия - Алания, р-н Кировский, с. Дарг-Кох. ул. Революции, дом 137	Кировский	15:02:0090104:13	0030020000000 Земли населенных пунктов	Для ведения личного подсобного хозяйства	13	02.020	3 454	311.71	1 076 749.86

№ пп	Местоположение ЗУ	Район	Кадастровый номер ЗУ	Категория земель	Разрешенное использование по документу	Код вида разрешенного использования (в соответствии с классификатором видов разрешенного использования земельных участков)	Вид использования объектов недвижимости	Площадь	УПКС	КС
8973	Респ. Северная Осетия - Алания, р-н Кировский, с. Дарг-Кох, ул. Революции, дом 135	Кировский	15:02:0090104:14	0030020000000 Земли населенных пунктов	Для эксплуатации жилого дома ведения личного подсобного хозяйства	13	02.020	2 678	911.71	8 418 897.72
8974	Респ Северная Осетия - Алания Кировский р-н. с Дарг-Кох, ул Мира, 124	Кировский	15:02:0090104:148	0030020000000 Земли населенных пунктов	Для ведения личного подсобного хозяйства	13	02.020	2 000	911.71	6 42 183.80
8975	РСО-Алания, Кировский район, с. Дарг-Кох, ул. Мира, 110 А	Кировский	15:02:0090104:149	0030020000000 Земли населенных пунктов	Магазины	4	04.040	150	810.52	121 578.00
8976	Респ. Северная Осетия - Алания, р-н Кировский, с. Дарг-Кох, ул. Революции, дом 133	Кировский	15:02:0090104:15	0030020000000 Земли населенных пунктов	Для эксплуатации жилого дома и ведения личного подсобного хозяйства	13	02.010	2 766	911.71	862 272.84
8977	Республика Северная Осетия - Алания, Кировский р-н, с Дарг-Кох, ул Революции, 145/1	Кировский	15:02:0090104:150	0030020000000 Земли населенных пунктов	Для индивидуального жилищного строительства	13	02.010	1 456	911.71	454 516.92
8978	Российская Федерация, Республика Северная Осетия-Алания, Кировский муниципальный район, с. Дарг-Кох, ул. Мира, 124 "з"	Кировский	15:02:0090104:151	0030020000000 Земли населенных пунктов	бытовое обслуживание	3	03.030	200	426.61	85 320.00
8979	Республика Северная Осетия - Алания, Кировский район, с. Дарг-Кох, ул. Мира, 112	Кировский	15:02:0090104:152	0030020000000 Земли населенных пунктов	Для эксплуатации жилого дома и ведения личного подсобного хозяйства	13	02.020	4 451	911.71	1 387 551.71
8980	Республика Северная Осетия - Алания, Кировский район, с. Дарг-Кох, ул. Мира, 112/а	Кировский	15:02:0090104:153	0030020000000 Земли населенных пунктов	Для эксплуатации жилого дома и ведения личного подсобного хозяйства	13	02.020	2 958	911.71	922 126.92
8981	Респ. Северная Осетия - Алания, р-н Кировский, с. Дарг-Кох, ул. Революции, 131	Кировский	15:02:0090104:16	0030020000000 Земли населенных пунктов	Для ведения личного подсобного хозяйства	13	02.020	2 121	911.71	661 290.54
8982	Респ. Северная Осетия - Алания, р-н Кировский, с. Дарг-Кох, ул. Революции, 129	Кировский	15:02:0090104:17	0030020000000 Земли населенных пунктов	Для ведения личного подсобного хозяйства	13	02.020	1 641	911.71	508 147.94
8983	Республика Северная Осетия-Алания, р-н Кировский, с. Дарг-Кох, ул. Революции, 127	Кировский	15:02:0090104:18	0030020000000 Земли населенных пунктов	Для ведения личного подсобного хозяйства	13	02.020	2 371	911.71	739 135.54
8984	Респ. Северная Осетия - Алания, р-н Кировский, с. Дарг-Кох, ул. Революции, 125	Кировский	15:02:0090104:19	0030020000000 Земли населенных пунктов	Для ведения личного подсобного хозяйства	13	02.020	3 900	911.71	1 215 756.00
8985	Респ. Северная Осетия - Алания, р-н Кировский, с. Дарг-Кох, ул. Мира, 122	Кировский	15:02:0090104:2	0030020000000 Земли населенных пунктов	Для ведения личного подсобного хозяйства	13	02.020	4 500	911.71	1 402 890.00
8986	Российская Федерация, Республика Северная Осетия-Алания, Кировский район, с. Дарг-Кох, ул. Революции, 123	Кировский	15:02:0090104:20	0030020000000 Земли населенных пунктов	Для ведения личного подсобного хозяйства	13	02.020	1 671	911.71	521 062.74
8987	Респ. Северная Осетия - Алания, р-н Кировский, с. Дарг-Кох, ул. Революции, дом 143 "а"	Кировский	15:02:0090104:22	0030020000000 Земли населенных пунктов	Для ведения личного подсобного хозяйства и эксплуатация жилого дома	13	02.020	3 667	911.71	1 203 498.58
8988	Северная Осетия - Алания респ. р-н Кировский, с. Дарг-Кох, ул. Мира, 124 "п"	Кировский	15:02:0090104:23	0030020000000 Земли населенных пунктов	Для ведения личного подсобного хозяйства	13	02.020	432	911.71	134 671.68
8989	Респ. Северная Осетия - Алания, р-н Кировский, с. Дарг-Кох, ул. Мира, 120	Кировский	15:02:0090104:3	0030020000000 Земли населенных пунктов	Для ведения личного подсобного хозяйства	13	02.020	4 492	911.71	1 400 456.08
8990	Респ. Северная Осетия-Алания, р-н Кировский, с. Дарг-Кох, ул. Революции, 137 "а"	Кировский	15:02:0090104:30	0030020000000 Земли населенных пунктов	Для ведения личного подсобного хозяйства	13	02.020	3 000	911.71	935 220.00
8991	Республика Северная Осетия-Алания, р-н Кировский, с Дарг-Кох, ул Мира, 124в	Кировский	15:02:0090104:35	0030020000000 Земли населенных пунктов	Для ведения личного подсобного хозяйства	13	02.020	2 740	911.71	855 132.82
8992	Республика Северная Осетия-Алания, р-н Кировский, с Дарг-Кох, ул. Мира,124	Кировский	15:02:0090104:36	0030020000000 Земли населенных пунктов	Для ведения личного подсобного хозяйства	13	02.020	994	911.71	309 969.56
8993	Респ. Северная Осетия - Алания, р-н Кировский, с. Дарг-Кох, ул. Мира, 118	Кировский	15:02:0090104:4	0030020000000 Земли населенных пунктов	Для ведения личного подсобного хозяйства	13	02.020	92 647	911.71	28 877 377.76
8994	Респ. Северная Осетия - Алания, р-н Кировский, с. Дарг-Кох, ул. Мира, 116	Кировский	15:02:0090104:5	0030020000000 Земли населенных пунктов	Для ведения личного подсобного хозяйства	13	02.020	2 500	911.71	779 550.00
8995	Респ. Северная Осетия - Алания, р-н Кировский, с. Дарг-Кох, ул. Мира, 114	Кировский	15:02:0090104:6	0030020000000 Земли населенных пунктов	Для эксплуатации жилого дома	13	02.010	2 622	911.71	839 253.06
8996	Республика Северная Осетия-Алания, р-н Кировский, с Дарг-Кох, ул Мира, д 110	Кировский	15:02:0090104:8	0030020000000 Земли населенных пунктов	Для эксплуатации нежилого здания (магазины)	4	04.040	643	810.52	322 785.40
8997	Респ. Северная Осетия - Алания, р-н Кировский, с. Дарг-Кох, ул. Революции, 145	Кировский	15:02:0090104:9	0030020000000 Земли населенных пунктов	Для ведения личного подсобного хозяйства	13	02.020	3 744	911.71	1 166 729.42
8998	Респ. Северная Осетия - Алания, р-н Кировский, с. Дарг-Кох, ул. Революции, 204	Кировский	15:02:0090105:1	0030020000000 Земли населенных пунктов	Для ведения личного подсобного хозяйства	13	02.020	4 100	911.71	1 278 131.00
8999	Российская Федерация, Республика Северная Осетия-Алания, Кировский район, с. Дарг-Кох, ул. Революции, 188	Кировский	15:02:0090105:10	0030020000000 Земли населенных пунктов	Для ведения личного подсобного хозяйства	13	02.020	1 695	911.71	1 371 655.65
9000	Российская Федерация, Республика Северная Осетия-Алания, Кировский район, с. Дарг-Кох, ул. Революции, 186	Кировский	15:02:0090105:11	0030020000000 Земли населенных пунктов	Для ведения личного подсобного хозяйства	13	02.020	1 134	911.71	1 290 291.86
9001	Респ. Северная Осетия - Алания, р-н Кировский, с. Дарг-Кох, ул. Революции, 182	Кировский	15:02:0090105:12	0030020000000 Земли населенных пунктов	Для ведения личного подсобного хозяйства	13	02.020	2 760	911.71	860 647.20
9002	Республика Северная Осетия-Алания, р-н Кировский, с Дарг-Кох, ул Революции, 180	Кировский	15:02:0090105:13	0030020000000 Земли населенных пунктов	Для ведения личного подсобного хозяйства	13	02.020	4 261	911.71	1 016 561.11
9003	Респ. Северная Осетия - Алания, р-н Кировский, с. Дарг-Кох, ул. Революции, 178	Кировский	15:02:0090105:14	0030020000000 Земли населенных пунктов	Для ведения личного подсобного хозяйства	13	02.020	2 556	911.71	796 837.44
9004	Респ. Северная Осетия - Алания, р-н Кировский, с. Дарг-Кох, ул. Революции, 176	Кировский	15:02:0090105:15	0030020000000 Земли населенных пунктов	Для ведения личного подсобного хозяйства	13	02.020	3 700	911.71	1 153 438.20
9005	Российская Федерация, Республика Северная Осетия-Алания, Кировский район, с. Дарг-Кох, ул. Революции, 174	Кировский	15:02:0090105:16	0030020000000 Земли населенных пунктов	Для ведения личного подсобного хозяйства	13	02.020	3 010	911.71	938 431.80
9006	Респ. Северная Осетия - Алания, р-н Кировский, с. Дарг-Кох, ул. Революции, 172	Кировский	15:02:0090105:17	0030020000000 Земли населенных пунктов	Для ведения личного подсобного хозяйства	13	02.020	2 040	911.71	635 842.20
9007	Респ. Северная Осетия - Алания, р-н Кировский, с. Дарг-Кох, ул. Революции, 170	Кировский	15:02:0090105:18	0030020000000 Земли населенных пунктов	Для ведения личного подсобного хозяйства	13	02.020	1 835	911.71	572 277.70
9008	Российская Федерация, Республика Северная Осетия-Алания, Кировский район, с. Дарг-Кох, ул. Революции, 150 "б"	Кировский	15:02:0090105:185	0030020000000 Земли населенных пунктов	Для ведения личного подсобного хозяйства	13	02.020	7 000	911.71	2 182 180.00
9009	Северная Осетия - Алания респ. р-н Кировский, с. Дарг-Кох, ул. Революции, 168	Кировский	15:02:0090105:19	0030020000000 Земли населенных пунктов	Для ведения личного подсобного хозяйства	13	02.020	3 074	911.71	958 227.96
9010	Респ. Северная Осетия - Алания, р-н Кировский, с. Дарг-Кох, ул. Революции, 202	Кировский	15:02:0090105:2	0030020000000 Земли населенных пунктов	Для ведения личного подсобного хозяйства	13	02.020	3 761	911.71	1 172 454.14
9011	Респ. Северная Осетия - Алания, р-н Кировский, с. Дарг-Кох, ул. Революции, 166	Кировский	15:02:0090105:20	0030020000000 Земли населенных пунктов	Для ведения личного подсобного хозяйства	13	02.020	2 200	911.71	685 828.00
9012	Респ. Северная Осетия - Алания, р-н Кировский, с. Дарг-Кох, ул. Революции, 164	Кировский	15:02:0090105:21	0030020000000 Земли населенных пунктов	Для ведения личного подсобного хозяйства	13	02.020	3 700	911.71	1 153 438.20
9013	Респ. Северная Осетия - Алания, р-н Кировский, с. Дарг-Кох, ул. Революции, 162	Кировский	15:02:0090105:22	0030020000000 Земли населенных пунктов	Для ведения личного подсобного хозяйства	13	02.020	3 611	911.71	1 125 693.14

№ пп	Местоположение ЗУ	Район	Кадастровый номер ЗУ	Категория земель	Разрешенное использование по документу	Код вида разрешенного использования (в соответствии с классификатором видов разрешенного использования земельных участков)	Вид использования объектов недвижимости	Площадь	УПКС	КС
9014	Респ. Северная Осетия - Алания, р-н Кировский, с. Дарг-Кох, ул. Революции, дом 160	Кировский	15:02:0090105:23	0030020000000 Земли населенных пунктов	Эксплуатация жилого дома и ведение личного подсобного хозяйства	13	02.020	2 867	911.71	893 738,58
9015	Респ. Северная Осетия - Алания, р-н Кировский, с. Дарг-Кох, ул. Революции, 158	Кировский	15:02:0090105:24	0030020000000 Земли населенных пунктов	Для ведения личного подсобного хозяйства	13	02.020	4 500	911.71	1 402 830,00
9016	Респ. Северная Осетия - Алания, р-н Кировский, с. Дарг-Кох, ул. Революции, 156	Кировский	15:02:0090105:25	0030020000000 Земли населенных пунктов	Для ведения личного подсобного хозяйства	13	02.020	4 500	911.71	1 402 830,00
9017	Респ. Северная Осетия - Алания, р-н Кировский, с. Дарг-Кох, ул. Революции, 154	Кировский	15:02:0090105:26	0030020000000 Земли населенных пунктов	Для ведения личного подсобного хозяйства	13	02.020	2 700	911.71	841 698,00
9018	Респ. Северная Осетия - Алания, р-н Кировский, с. Дарг-Кох, ул. Революции, 152	Кировский	15:02:0090105:27	0030020000000 Земли населенных пунктов	Для ведения личного подсобного хозяйства	13	02.020	2 400	911.71	748 176,00
9019	Респ. Северная Осетия - Алания, р-н Кировский, с. Дарг-Кох, ул. Революции, 200	Кировский	15:02:0090105:3	0030020000000 Земли населенных пунктов	Для ведения личного подсобного хозяйства	13	02.020	2 255	911.71	656 614,70
9020	Респ. Северная Осетия - Алания, р-н Кировский, с. Дарг-Кох, ул. Революции, 198	Кировский	15:02:0090105:4	0030020000000 Земли населенных пунктов	Для ведения личного подсобного хозяйства	13	02.020	1 879	911.71	585 824,24
9021	Респ. Северная Осетия - Алания, р-н Кировский, с. Дарг-Кох, ул. Революции, 198	Кировский	15:02:0090105:5	0030020000000 Земли населенных пунктов	Для ведения личного подсобного хозяйства	13	02.020	2 160	911.71	673 651,00
9022	Северная Осетия - Алания респ, р-н Кировский, с. Дарг-Кох, ул. Революции, 182 "г"	Кировский	15:02:0090105:57	0030020000000 Земли населенных пунктов	Для эксплуатации жилого дома	13	02.010	4 000	911.71	994 827,12
9023	Респ. Северная Осетия - Алания, р-н Кировский, с. Дарг-Кох, ул. Революции, 196	Кировский	15:02:0090105:6	0030020000000 Земли населенных пунктов	Для ведения личного подсобного хозяйства	13	02.020	2 891	911.71	901 240,34
9024	Респ. Северная Осетия - Алания, р-н Кировский, с. Дарг-Кох, ул. Революции, 192	Кировский	15:02:0090105:7	0030020000000 Земли населенных пунктов	Для ведения личного подсобного хозяйства	13	02.020	5 400	911.71	1 683 396,00
9025	Республика Северная Осетия-Алания, р-н Кировский, с. Дарг-Кох, ул Революции, 154 а	Кировский	15:02:0090105:70	0030020000000 Земли населенных пунктов	Для ведения личного подсобного хозяйства	13	02.020	2 761	911.71	842 913,96
9026	Респ. Северная Осетия - Алания, р-н Кировский, с. Дарг-Кох, ул. Революции, 190	Кировский	15:02:0090105:8	0030020000000 Земли населенных пунктов	Для ведения личного подсобного хозяйства	13	02.020	1 400	911.71	436 440,00
9027	Российская Федерация, Республика Северная Осетия-Алания, Кировский район, с. Дарг-Кох, ул. Революции, 190	Кировский	15:02:0090105:9	0030020000000 Земли населенных пунктов	Для ведения личного подсобного хозяйства	13	02.020	2 479	911.71	757 216,66
9028	Респ. Северная Осетия - Алания, р-н Кировский, с. Дарг-Кох, пер. Каллаговых, 2	Кировский	15:02:0090106:10	0030020000000 Земли населенных пунктов	Для ведения личного подсобного хозяйства	13	02.020	3 982	911.71	1 241 348,88
9029	Респ. Северная Осетия - Алания, р-н Кировский, с. Дарг-Кох, пер. Каллаговых, 10	Кировский	15:02:0090106:11	0030020000000 Земли населенных пунктов	Для ведения личного подсобного хозяйства	13	02.020	2 008	911.71	625 350,14
9030	Республика Северная Осетия-Алания, р-н Кировский, с Дарг-Кох, ул Артезианская, д 3	Кировский	15:02:0090106:12	0030020000000 Земли населенных пунктов	Для ведения личного подсобного хозяйства	13	02.020	3 700	911.71	1 153 438,00
9031	Респ. Северная Осетия - Алания, р-н Кировский, с. Дарг-Кох, ул. Ленина, 113	Кировский	15:02:0090106:13	0030020000000 Земли населенных пунктов	Для ведения личного подсобного хозяйства	13	02.020	2 700	911.71	841 698,00
9032	Российская Федерация, Республика Северная Осетия-Алания, Кировский муниципальный район, с. Дарг-Кох, ул. Ленина, 109	Кировский	15:02:0090106:15	0030020000000 Земли населенных пунктов	Для ведения личного подсобного хозяйства	13	02.020	3 856	911.71	1 202 069,11
9033	Респ. Северная Осетия - Алания, р-н Кировский, с. Дарг-Кох, ул. Ленина, 107	Кировский	15:02:0090106:16	0030020000000 Земли населенных пунктов	Для ведения личного подсобного хозяйства	13	02.020	3 057	911.71	952 989,18
9034	Республика Северная Осетия-Алания, р-н Кировский, с Дарг-Кох, ул Ленина, д 105	Кировский	15:02:0090106:17	0030020000000 Земли населенных пунктов	Для ведения личного подсобного хозяйства	13	02.020	2 585	911.71	805 817,90
9035	Российская Федерация, Республика Северная Осетия-Алания, Кировский район, с. Дарг-Кох, ул. Мира. 108 "а"	Кировский	15:02:0090106:178	0030020000000 Земли населенных пунктов	бытовое обслуживание	3	03.030	800	426.64	171 456,00
9036	Респ. Северная Осетия - Алания, р-н Кировский, с. Дарг-Кох, ул. Ленина, 103	Кировский	15:02:0090106:18	0030020000000 Земли населенных пунктов	Для ведения личного подсобного хозяйства	13	02.020	2 378	911.71	741 317,72
9037	Российская Федерация, Республика Северная Осетия-Алания, Кировский муниципальный район, с. Дарг-Кох, ул. Мира, д. 106	Кировский	15:02:0090106:180	0030020000000 Земли населенных пунктов	Для ведения личного подсобного хозяйства	13	02.020	1 612	911.71	502 521,68
9038	Российская Федерация, Республика Северная Осетия-Алания, Кировский муниципальный район, с. Дарг-Кох, ул. Мира, д. 106 "б"	Кировский	15:02:0090106:181	0030020000000 Земли населенных пунктов	Для ведения личного подсобного хозяйства	13	02.020	1 746	911.71	544 298,04
9039	Российская Федерация, Республика Северная Осетия-Алания, Кировский район, с. Дарг-Кох, ул. Мира	Кировский	15:02:0090106:182	0030020000000 Земли населенных пунктов	Для ведения личного подсобного хозяйства	13	02.020	2 110	911.71	657 771,40
9040	Российская Федерация, Республика Северная Осетия-Алания, Кировский район, с. Дарг-Кох, ул. Мира. 92 "а"	Кировский	15:02:0090106:183	0030020000000 Земли населенных пунктов	Для ведения личного подсобного хозяйства	13	02.020	846	911.71	263 772,01
9041	Республика Северная Осетия-Алания, р-н Кировский, с Дарг-Кох, ул Ленина, 101	Кировский	15:02:0090106:19	0030020000000 Земли населенных пунктов	Для ведения личного подсобного хозяйства	13	02.020	4 400	911.71	1 371 656,00
9042	Респ. Северная Осетия - Алания, р-н Кировский, с. Дарг-Кох, ул. Ленина, дом 99	Кировский	15:02:0090106:20	0030020000000 Земли населенных пунктов	Для ведения личного подсобного хозяйства	13	02.020	2 000	911.71	623 480,00
9043	Российская Федерация, Республика Северная Осетия-Алания, Кировский муниципальный район, с. Дарг-Кох, ул. Мира, 106"а"	Кировский	15:02:0090106:21	0030020000000 Земли населенных пунктов	Эксплуатация жилого дома и ведение личного подсобного хозяйства	13	02.010	1 760	911.71	548 862,32
9044	Респ. Северная Осетия - Алания, р-н Кировский, с. Дарг-Кох, ул. Ленина, дом 99 "а"	Кировский	15:02:0090106:23	0030020000000 Земли населенных пунктов	Для ведения личного подсобного хозяйства	13	02.020	4 399	911.71	1 371 343,26
9045	Респ. Северная Осетия - Алания, р-н Кировский, с. Дарг-Кох, ул. Мира. 104	Кировский	15:02:0090106:3	0030020000000 Земли населенных пунктов	Для эксплуатации жилого дома и ведения личного подсобного хозяйства	13	02.010	4 853	911.71	1 513 471,70
9046	Респ. Северная Осетия - Алания, р-н Кировский, с. Дарг-Кох, ул. Мира. 102	Кировский	15:02:0090106:4	0030020000000 Земли населенных пунктов	Для ведения личного подсобного хозяйства	13	02.020	6 808	911.71	2 122 265,12
9047	Северная Осетия - Алания респ, р-н Кировский, с. Дарг-Кох, ул. Мира, 108	Кировский	15:02:0090106:47	0030020000000 Земли населенных пунктов	Для ведения личного подсобного хозяйства	13	02.020	1 121	911.71	349 560,34
9048	Северная Осетия - Алания респ, р-н Кировский, с. Дарг-Кох, ул. Ленина, 111	Кировский	15:02:0090106:48	0030020000000 Земли населенных пунктов	Для ведения личного подсобного хозяйства	13	02.020	3 478	911.71	1 084 241,72
9049	Респ. Северная Осетия - Алания, р-н Кировский, с. Дарг-Кох, ул. Мира. 100	Кировский	15:02:0090106:5	0030020000000 Земли населенных пунктов	Для ведения личного подсобного хозяйства	13	02.020	3 969	911.71	1 237 296,66
9050	Респ. Северная Осетия - Алания, р-н Кировский, с. Дарг-Кох, ул. Мира. дом 98	Кировский	15:02:0090106:6	0030020000000 Земли населенных пунктов	Для эксплуатации жилого дома и ведения личного подсобного хозяйства	13	02.020	1 642	911.71	511 967,66
9051	Республика Северная Осетия-Алания, р-н Кировский, с Дарг-Кох, пер Каллаговых, 4а	Кировский	15:02:0090106:61	0030020000000 Земли населенных пунктов	Для ведения личного подсобного хозяйства	13	02.020	2 969	911.71	925 556,06
9052	Северная Осетия - Алания респ, р-н Кировский, с Дарг-Кох, ул Мира. 96	Кировский	15:02:0090106:7	0030020000000 Земли населенных пунктов	Для ведения личного подсобного хозяйства	13	02.020	2 041	911.71	636 261,34
9053	Респ. Северная Осетия - Алания, р-н Кировский, с. Дарг-Кох. пер. Каллаговых, 6	Кировский	15:02:0090106:9	0030020000000 Земли населенных пунктов	Для ведения личного подсобного хозяйства	13	02.020	3 700	911.71	1 153 438,00

№ п/п	Местоположение ЗУ	Район	Кадастровый номер ЗУ	Категория земель	Разрешенное использование по документу	Код вида разрешенного использования (в соответствии с классификатором видов разрешенного использования земельных участков)	Вид использования объектов недвижимости	Площадь	УПКС	КС
9054	Респ. Северная Осетия - Алания, р-н Кировский, с. Дарг-Кох, ул. Революции, 121	Кировский	15:02:0090107:1	0030020000000 Земли населенных пунктов	Для ведения личного подсобного хозяйства	13	02.020	1 246	01.1.71	1 011 908,04
9055	Республика Северная Осетия-Алания, р-н Кировский, с. Дарг-Кох, ул. Ленина, 110	Кировский	15:02:0090107:12	0030020000000 Земли населенных пунктов	Для ведения личного подсобного хозяйства	13	02.020	1 000	01.1.71	1 246 960,00
9056	Российская Федерация, Республика Северная Осетия-Алания, Кировский муниципальный район, с. Дарг-Кох, ул. Революции, 123 "а"	Кировский	15:02:0090107:125	0030020000000 Земли населенных пунктов	Для ведения личного подсобного хозяйства	13	02.020	1 176	01.1.71	865 636,24
9057	Респ. Северная Осетия - Алания, р-н Кировский, с. Дарг-Кох, ул. Революции, 119	Кировский	15:02:0090107:2	0030020000000 Земли населенных пунктов	Для ведения личного подсобного хозяйства	13	02.020	2 863	01.1.71	892 511,62
9058	Респ. Северная Осетия - Алания, р-н Кировский, с. Дарг-Кох, ул. Революции, 117	Кировский	15:02:0090107:3	0030020000000 Земли населенных пунктов	Для ведения личного подсобного хозяйства	13	02.020	1 822	01.1.71	1 134 470,26
9059	Респ. Северная Осетия - Алания, р-н Кировский, с. Дарг-Кох, пер. Каллаговых, 2	Кировский	15:02:0090107:4	0030020000000 Земли населенных пунктов	Для ведения личного подсобного хозяйства	13	02.020	1 000	01.1.71	966 954,00
9060	Республика Северная Осетия-Алания, р-н Кировский, с. Дарг-Кох, пер. Каллаговых, 4	Кировский	15:02:0090107:5	0030020000000 Земли населенных пунктов	Для ведения личного подсобного хозяйства	13	02.020	1 291	01.1.71	402 156,34
9061	Респ. Северная Осетия - Алания, р-н Кировский, с. Дарг-Кох, ул. Мира, 113	Кировский	15:02:0090108:1	0030020000000 Земли населенных пунктов	Для ведения личного подсобного хозяйства	13	02.020	3 578	01.1.71	1 113 105,72
9062	Респ. Северная Осетия - Алания, р-н Кировский, с. Дарг-Кох, ул. Мира, 111	Кировский	15:02:0090108:2	0030020000000 Земли населенных пунктов	Для ведения личного подсобного хозяйства	13	02.020	4 000	01.1.71	1 160 382,00
9063	Респ. Северная Осетия - Алания, р-н Кировский, с. Дарг-Кох, ул. Мира, 109	Кировский	15:02:0090108:3	0030020000000 Земли населенных пунктов	Для ведения личного подсобного хозяйства	13	02.020	3 062	01.1.71	1 245 314,88
9064	Респ. Северная Осетия - Алания, р-н Кировский, с. Дарг-Кох, ул. Мира, 107	Кировский	15:02:0090108:4	0030020000000 Земли населенных пунктов	Для ведения личного подсобного хозяйства	13	02.020	1 820	01.1.71	1 371 650,20
9065	Респ. Северная Осетия - Алания, р-н Кировский, с. Дарг-Кох, ул. Мира, 105	Кировский	15:02:0090108:5	0030020000000 Земли населенных пунктов	Для ведения личного подсобного хозяйства	13	02.020	3 116	01.1.71	1 061 903,84
9066	Респ. Северная Осетия - Алания, р-н Кировский, с. Дарг-Кох, ул. Мира, 113 а	Кировский	15:02:0090108:50	0030020000000 Земли населенных пунктов	Для ведения личного подсобного хозяйства	13	02.020	1 535	01.1.71	476 520,90
9067	Респ. Северная Осетия - Алания, р-н Кировский, с. Дарг-Кох, ул. Мира, 103	Кировский	15:02:0090108:6	0030020000000 Земли населенных пунктов	Для ведения личного подсобного хозяйства	13	02.020	2 000	01.1.71	620 524,00
9068	Респ. Северная Осетия - Алания, р-н Кировский, с. Дарг-Кох, ул. Мира, дом 101	Кировский	15:02:0090108:7	0030020000000 Земли населенных пунктов	Для ведения личного подсобного хозяйства	13	02.020	3 528	01.1.71	1 111 358,72
9069	Республика Северная Осетия-Алания, р-н Кировский, с. Дарг-Кох, ул. Мира, 116	Кировский	15:02:0090108:8	0030020000000 Земли населенных пунктов	Ведение личного подсобного хозяйства	13	02.020	2 000	01.1.71	623 180,00
9070	Респ. Северная Осетия - Алания, р-н Кировский, с. Дарг-Кох, ул. Мира, 92	Кировский	15:02:0090109:1	0030020000000 Земли населенных пунктов	Для ведения личного подсобного хозяйства	13	02.020	4 000	01.1.71	1 171 676,00
9071	Республика Северная Осетия-Алания, р-н Кировский, с. Дарг-Кох, пер. Каллаговых, 2г	Кировский	15:02:0090109:10	0030020000000 Земли населенных пунктов	для ведения личного подсобного хозяйства	13	02.020	1 898	01.1.71	591 682,52
9072	Респ. Северная Осетия - Алания, р-н Кировский, с. Дарг-Кох, ул. Ленина, 97	Кировский	15:02:0090109:11	0030020000000 Земли населенных пунктов	Для ведения личного подсобного хозяйства	13	02.020	5 115	01.1.71	1 593 553,10
9073	Респ. Северная Осетия - Алания, р-н Кировский, с. Дарг-Кох, ул. Ленина, 95	Кировский	15:02:0090109:12	0030020000000 Земли населенных пунктов	Для ведения личного подсобного хозяйства	13	02.020	2 300	01.1.71	717 032,00
9074	Респ. Северная Осетия - Алания, р-н Кировский, с. Дарг-Кох, ул. Ленина, 93	Кировский	15:02:0090109:13	0030020000000 Земли населенных пунктов	Для ведения личного подсобного хозяйства	13	02.020	1 541	01.1.71	477 277,94
9075	Респ. Северная Осетия - Алания, р-н Кировский, с. Дарг-Кох, ул. Ленина, 89	Кировский	15:02:0090109:14	0030020000000 Земли населенных пунктов	для ведения личного подсобного хозяйства	13	02.020	1 800	01.1.71	561 112,00
9076	Респ Северная Осетия - Алания, Кировский р-н, с. Дарг-Кох, пер. Каллаговых, 1	Кировский	15:02:0090109:147	0030020000000 Земли населенных пунктов	Для ведения личного подсобного хозяйства	13	02.020	1 722	01.1.71	536 816,28
9077	Респ. Северная Осетия - Алания, р-н Кировский, с. Дарг-Кох, ул. Ленина, 87	Кировский	15:02:0090109:15	0030020000000 Земли населенных пунктов	Для ведения личного подсобного хозяйства	13	02.020	2 850	01.1.71	738 176,00
9078	Российская Федерация, Республика Северная Осетия-Алания, Кировский район, с. Дарг-Кох, ул. Мира, 88	Кировский	15:02:0090109:150	0030020000000 Земли населенных пунктов	Для ведения личного подсобного хозяйства	13	02.020	2 172	01.1.71	677 099,28
9079	Российская Федерация, Республика Северная Осетия - Алания, Кировский район, с. Дарг-Кох, ул. Мира, 88 "в"	Кировский	15:02:0090109:151	0030020000000 Земли населенных пунктов	Для ведения личного подсобного хозяйства (приусадебный земельный участок)	13	02.020	700	01.1.71	227 570,20
9080	Российская Федерация, Республика Северная Осетия - Алания, Кировский район, с. Дарг-Кох, ул. Мира, 88 "б"	Кировский	15:02:0090109:152	0030020000000 Земли населенных пунктов	Для ведения личного подсобного хозяйства (приусадебный земельный участок)	13	02.020	715	01.1.71	232 494,10
9081	Российская Федерация, Республика Северная Осетия - Алания, Кировский район, с. Дарг-Кох, ул. Мира, 88 "в"	Кировский	15:02:0090109:153	0030020000000 Земли населенных пунктов	Для ведения личного подсобного хозяйства (приусадебный земельный участок)	13	02.020	713	01.1.71	232 170,62
9082	Северная Осетия - Алания респ, р-н Кировский, с Дарг-Кох, ул Ленина, 91	Кировский	15:02:0090109:17	0030020000000 Земли населенных пунктов	Для ведения личного подсобного хозяйства	13	02.020	1 455	01.1.71	473 561,70
9083	Респ. Северная Осетия - Алания, р-н Кировский, с. Дарг-Кох, ул. Мира, 90	Кировский	15:02:0090109:2	0030020000000 Земли населенных пунктов	Для ведения личного подсобного хозяйства	13	02.020	4 000	01.1.71	1 301 001,00
9084	Респ. Северная Осетия - Алания, р-н Кировский, с. Дарг-Кох, ул. Мира, 86	Кировский	15:02:0090109:4	0030020000000 Земли населенных пунктов	Для эксплуатации жилого дома и ведения личного подсобного хозяйства	13	02.020	1 063	01.1.71	345 953,10
9085	Респ. Северная Осетия - Алания, р-н Кировский, с. Дарг-Кох, ул. Мира, дом 84	Кировский	15:02:0090109:5	0030020000000 Земли населенных пунктов	Для эксплуатации жилого дома и ведения личного подсобного хозяйства	13	02.020	1 613	01.1.71	515 792,62
9086	Респ. Северная Осетия - Алания, р-н Кировский, с. Дарг-Кох, ул. Мира, 82	Кировский	15:02:0090109:6	0030020000000 Земли населенных пунктов	Для ведения личного подсобного хозяйства	13	02.020	3 411	01.1.71	1 068 335,14
9087	Респ. Северная Осетия - Алания, р-н Кировский, с. Дарг-Кох, пер. Каллаговых, 5	Кировский	15:02:0090109:7	0030020000000 Земли населенных пунктов	Для ведения личного подсобного хозяйства	13	02.020	3 700	01.1.71	1 158 438,00
9088	Северная Осетия - Алания респ, р-н Кировский, с Дарг-Кох, пер Каллаговых д 7	Кировский	15:02:0090109:8	0030020000000 Земли населенных пунктов	Для ведения личного подсобного хозяйства	13	02.020	3 150	01.1.71	981 981,00
9089	Респ. Северная Осетия - Алания, р-н Кировский, с. Дарг-Кох, пер. Каллаговых, 9	Кировский	15:02:0090109:9	0030020000000 Земли населенных пунктов	Для ведения личного подсобного хозяйства	13	02.020	3 868	01.1.71	1 200 190,84
9090	Респ. Северная Осетия - Алания, р-н Кировский, с. Дарг-Кох, переулок Каллаговых, 3	Кировский	15:02:0090110:1	0030020000000 Земли населенных пунктов	Для ведения личного подсобного хозяйства	13	02.020	1 961	01.1.71	606 626,14
9091	Республика Северная Осетия-Алания, р-н Кировский, с Дарг-Кох, пер Коцоева, д 5	Кировский	15:02:0090110:11	0030020000000 Земли населенных пунктов	Для ведения личного подсобного хозяйства	13	02.020	3 800	01.1.71	1 184 612,00
9092	Респ. Северная Осетия - Алания, р-н Кировский, с. Дарг-Кох, ул. Революции, 115	Кировский	15:02:0090110:12	0030020000000 Земли населенных пунктов	Для ведения личного подсобного хозяйства	13	02.020	1 024	01.1.71	621 297,92

№ п/п	Местоположение ЗУ	Район	Кадастровый номер ЗУ	Категория земель	Разрешенное использование по документу	Код вида разрешенного использования (в соответствии с классификатором видов разрешенного использования земельных участков)	Вид использования объектов недвижимости	Площадь	УПКС	КС
9093	Респ. Северная Осетия - Алания, р-н Кировский, с. Дарг-Кох, ул. Революции, дом 113	Кировский	15:02:0090110:13	0030020000000 Земли населенных пунктов	Для эксплуатации жилого дома и ведения личного подсобного хозяйства	13	02.020	1 017	911.71	441 748.58
9094	Респ. Северная Осетия - Алания, р-н Кировский, с. Дарг-Кох, ул. Революции, дом 111	Кировский	15:02:0090110:14	0030020000000 Земли населенных пунктов	Для эксплуатации жилого дома и ведения личного подсобного хозяйства	13	02.020	2 498	911.71	736 617.30
9095	Респ. Северная Осетия - Алания, р-н Кировский, с. Дарг-Кох, ул. Революции, 109	Кировский	15:02:0090110:15	0030020000000 Земли населенных пунктов	Для ведения личного подсобного хозяйства	13	02.020	1 500	911.71	103 262.00
9096	Респ. Северная Осетия - Алания, р-н Кировский, с. Дарг-Кох, ул. Революции, дом 107	Кировский	15:02:0090110:16	0030020000000 Земли населенных пунктов	Для эксплуатации жилого дома и ведения личного подсобного хозяйства	13	02.020	1 277	911.71	398 691.95
9097	Респ. Северная Осетия - Алания, р-н Кировский, с. Дарг-Кох, ул. Революции, 105	Кировский	15:02:0090110:17	0030020000000 Земли населенных пунктов	Для ведения личного подсобного хозяйства	13	02.020	1 500	911.71	103 262.00
9098	Респ. Северная Осетия - Алания, р-н Кировский, с. Дарг-Кох, ул. Революции, дом 103	Кировский	15:02:0090110:18	0030020000000 Земли населенных пунктов	Эксплуатация жилого дома и ведение личного подсобного хозяйства	13	02.020	2 455	911.71	765 921.70
9099	Респ. Северная Осетия - Алания, р-н Кировский, с. Дарг-Кох, ул. Революции, дом 101	Кировский	15:02:0090110:19	0030020000000 Земли населенных пунктов	Для эксплуатации жилого дома и ведения личного подсобного хозяйства	13	02.020	1 882	911.71	586 971.68
9100	Респ. Северная Осетия - Алания, р-н Кировский, с. Дарг-Кох, пер. Каллаговых, 3	Кировский	15:02:0090110:2	0030020000000 Земли населенных пунктов	Для ведения личного подсобного хозяйства	13	02.020	4 200	911.71	1 309 308.00
9101	Респ. Северная Осетия - Алания, р-н Кировский, с. Дарг-Кох, ул. Революции, 99	Кировский	15:02:0090110:20	0030020000000 Земли населенных пунктов	Для ведения личного подсобного хозяйства	13	02.020	800	911.71	249 402.00
9102	Северная Осетия - Алания респ, р-н Кировский, с Дарг-Кох, ул Революции, 97	Кировский	15:02:0090110:21	0030020000000 Земли населенных пунктов	Для ведения личного подсобного хозяйства	13	02.020	2 005	911.71	625 048.70
9103	Северная Осетия - Алания респ, р-н Кировский, с Дарг-Кох, пер Кодзоева, 2	Кировский	15:02:0090110:23	0030020000000 Земли населенных пунктов	Для ведения личного подсобного хозяйства	13	02.020	1 052	911.71	327 950.16
9104	Респ. Северная Осетия - Алания, р-н Кировский, с. Дарг-Кох, ул. Ленина, 108	Кировский	15:02:0090110:3	0030020000000 Земли населенных пунктов	Для ведения личного подсобного хозяйства	13	02.020	2 132	911.71	664 629.68
9105	Респ. Северная Осетия - Алания, р-н Кировский, с. Дарг-Кох, ул. Ленина, 106	Кировский	15:02:0090110:4	0030020000000 Земли населенных пунктов	Для ведения личного подсобного хозяйства	13	02.020	3 603	911.71	1 123 251.42
9106	Северная Осетия - Алания респ, р-н Кировский, с Дарг-Кох, ул Ленина, 104	Кировский	15:02:0090110:5	0030020000000 Земли населенных пунктов	Для ведения личного подсобного хозяйства	13	02.020	1 864	911.71	581 115.36
9107	Респ. Северная Осетия - Алания, р-н Кировский, с. Дарг-Кох, ул. Ленина, 102	Кировский	15:02:0090110:6	0030020000000 Земли населенных пунктов	Для ведения личного подсобного хозяйства	13	02.020	2 071	911.71	646 518.76
9108	Респ. Северная Осетия - Алания, р-н Кировский, с. Дарг-Кох, ул. Ленина, 102	Кировский	15:02:0090110:7	0030020000000 Земли населенных пунктов	Для ведения личного подсобного хозяйства	13	02.020	2 100	911.71	655 053.00
9109	Респ. Северная Осетия - Алания, р-н Кировский, с. Дарг-Кох, ул. Ленина, 102 б	Кировский	15:02:0090110:8	0030020000000 Земли населенных пунктов	Для ведения личного подсобного хозяйства	13	02.020	2 500	911.71	779 490.00
9110	Респ. Северная Осетия - Алания, р-н Кировский, с. Дарг-Кох, ул. Ленина, дом 100	Кировский	15:02:0090110:9	0030020000000 Земли населенных пунктов	Для эксплуатации жилого дома и ведения личного подсобного хозяйства	13	02.020	2 312	911.71	720 742.88
9111	Респ. Северная Осетия - Алания, р-н Кировский, с. Дарг-Кох, ул. Революции, дом 150	Кировский	15:02:0090111:1	0030020000000 Земли населенных пунктов	Для ведения личного подсобного хозяйства и эксплуатации жилого дома	13	02.020	7 032	911.71	2 192 155.68
9112	Респ. Северная Осетия - Алания, р-н Кировский, с. Дарг-Кох, ул. Революции, 132	Кировский	15:02:0090111:10	0030020000000 Земли населенных пунктов	Для ведения личного подсобного хозяйства	13	02.020	1 969	911.71	613 816.06
9113	Российская Федерация, Республика Северная Осетия - Алания, м-р-н Кировский, с/п. Дарг-Кохское, с. Дарг-Кох, ул. Революции, 142	Кировский	15:02:0090111:143	0030020000000 Земли населенных пунктов	Для ведения личного подсобного хозяйства	13	02.020	5 762	911.71	1 795 961.46
9114	Северная Осетия - Алания респ, р-н Кировский, с Дарг-Кох, ул Революции, 148	Кировский	15:02:0090111:2	0030020000000 Земли населенных пунктов	Для ведения личного подсобного хозяйства	13	02.020	5 651	911.71	1 761 266.22
9115	Респ. Северная Осетия - Алания, р-н Кировский, с. Дарг-Кох, ул. Революции, 146	Кировский	15:02:0090111:3	0030020000000 Земли населенных пунктов	Для ведения личного подсобного хозяйства	13	02.020	5 000	911.71	1 558 700.00
9116	Республика Северная Осетия-Алания, р-н Кировский, с Дарг-Кох, ул Революции, д 142а	Кировский	15:02:0090111:31	0030020000000 Земли населенных пунктов	Для ведения личного подсобного хозяйства	13	02.020	5 000	911.71	1 558 700.00
9117	Республика Северная Осетия-Алания, р-н Кировский, с. Дарг-Кох, ул. Революции, 144	Кировский	15:02:0090111:4	0030020000000 Земли населенных пунктов	Для ведения личного подсобного хозяйства	13	02.020	3 427	911.71	1 068 332.98
9118	Российская Федерация, Республика Северная Осетия - Алания, м-р-н Кировский, с.п. Дарг-Кохское, с. Дарг-Кох, ул. Революции, 140	Кировский	15:02:0090111:6	0030020000000 Земли населенных пунктов	Для ведения личного подсобного хозяйства	13	02.020	1 540	911.71	480 079.60
9119	Респ. Северная Осетия - Алания, р-н Кировский, с. Дарг-Кох, ул. Революции, дом 138	Кировский	15:02:0090111:7	0030020000000 Земли населенных пунктов	Для ведения личного подсобного хозяйства и эксплуатации жилого дома	13	02.020	2 913	911.71	917 150.82
9120	Респ. Северная Осетия - Алания, р-н Кировский, с. Дарг-Кох, ул. Революции, 136	Кировский	15:02:0090111:8	0030020000000 Земли населенных пунктов	Для ведения личного подсобного хозяйства	13	02.020	3 100	911.71	966 391.00
9121	Респ. Северная Осетия - Алания, р-н Кировский, с. Дарг-Кох, ул. Революции, 134	Кировский	15:02:0090111:9	0030020000000 Земли населенных пунктов	Для ведения личного подсобного хозяйства	13	02.020	2 360	911.71	737 002.00
9122	Респ. Северная Осетия - Алания, р-н Кировский, с. Дарг-Кох, ул. Мира, дом 99	Кировский	15:02:0090112:1	0030020000000 Земли населенных пунктов	Для ведения личного подсобного хозяйства	13	02.020	3 100	911.71	966 391.00
9123	Респ. Северная Осетия - Алания, р-н Кировский, с. Дарг-Кох, ул. Мира, 83	Кировский	15:02:0090112:10	0030020000000 Земли населенных пунктов	Для ведения личного подсобного хозяйства	13	02.020	3 681	911.71	1 148 923.71
9124	Респ. Северная Осетия - Алания, р-н Кировский, с. Дарг-Кох, ул. Мира, дом 97	Кировский	15:02:0090112:2	0030020000000 Земли населенных пунктов	Для ведения личного подсобного хозяйства	13	02.020	3 595	911.71	1 120 705.30
9125	Российская Федерация, Республика Северная Осетия-Алания, Кировский район, с. Дарг-Кох, ул. Мира, 93	Кировский	15:02:0090112:3	0030020000000 Земли населенных пунктов	Для ведения личного подсобного хозяйства	13	02.020	1 675	911.71	522 090.12
9126	Российская Федерация, Республика Северная Осетия-Алания, Кировский район, с. Дарг-Кох, ул. Мира, 93	Кировский	15:02:0090112:4	0030020000000 Земли населенных пунктов	Для ведения личного подсобного хозяйства	13	02.020	1 760	911.71	548 938.00
9127	Респ. Северная Осетия - Алания, р-н Кировский, с. Дарг-Кох, ул. Мира, 91	Кировский	15:02:0090112:5	0030020000000 Земли населенных пунктов	Для ведения личного подсобного хозяйства	13	02.020	4 200	911.71	1 309 308.00
9128	Респ. Северная Осетия - Алания, р-н Кировский, с. Дарг-Кох, ул. Мира, 89	Кировский	15:02:0090112:6	0030020000000 Земли населенных пунктов	Для ведения личного подсобного хозяйства	13	02.020	37 111	911.71	11 687 315.86
9129	Респ. Северная Осетия - Алания, р-н Кировский, с. Дарг-Кох, ул. Мира, дом 87	Кировский	15:02:0090112:7	0030020000000 Земли населенных пунктов	Для эксплуатации жилого дома и ведения личного подсобного хозяйства	13	02.020	3 962	911.71	1 235 348.66
9130	Респ. Северная Осетия - Алания, р-н Кировский, с. Дарг-Кох, ул. Мира, 85	Кировский	15:02:0090112:8	0030020000000 Земли населенных пунктов	Для ведения личного подсобного хозяйства	13	02.020	3 471	911.71	1 082 882.51
9131	Респ. Северная Осетия - Алания, р-н Кировский, с. Дарг-Кох, ул. Мира, 85 а	Кировский	15:02:0090112:9	0030020000000 Земли населенных пунктов	Для ведения личного подсобного хозяйства	13	02.020	3 613	911.71	1 126 926.82
9132	Респ. Северная Осетия - Алания, р-н Кировский, с. Дарг-Кох, ул. Мира, 80	Кировский	15:02:0090113:1	0030020000000 Земли населенных пунктов	Для ведения личного подсобного хозяйства	13	02.020	2 800	911.71	873 872.00

№ п/п	Местоположение ЗУ	Район	Кадастровый номер ЗУ	Категория земель	Разрешенное использование по документу	Код вида разрешенного использования (в соответствии с классификатором видов разрешенного использования земельных участков)	Вид использования объектов недвижимости	Площадь	УПКС	КС
9133	Респ. Северная Осетия - Алания, р-н Кировский, с. Дарг-Кох, ул. Ленина, 85 б	Кировский	15:02:0090113:10	0030020000000 Земли населенных пунктов	Для ведения личного подсобного хозяйства	13	02.020	1 500	911.71	405 262.00
9134	Респ. Северная Осетия - Алания, р-н Кировский, с. Дарг-Кох, ул. Ленина, 85 а	Кировский	15:02:0090113:11	0030020000000 Земли населенных пунктов	Для ведения личного подсобного хозяйства	13	02.020	2 440	911.71	658 164.32
9135	Респ. Северная Осетия - Алания, р-н Кировский, с. Дарг-Кох, ул. Ленина, 85	Кировский	15:02:0090113:12	0030020000000 Земли населенных пунктов	Для ведения личного подсобного хозяйства	13	02.020	2 500	911.71	717 552.00
9136	Респ. Северная Осетия - Алания, р-н Кировский, с. Дарг-Кох, ул. Ленина, 83	Кировский	15:02:0090113:13	0030020000000 Земли населенных пунктов	Для ведения личного подсобного хозяйства	13	02.020	2 336	911.71	728 224.64
9137	Респ. Северная Осетия - Алания, р-н Кировский, с. Дарг-Кох, ул. Ленина, 81	Кировский	15:02:0090113:14	0030020000000 Земли населенных пунктов	Для ведения личного подсобного хозяйства	13	02.020	2 500	911.71	717 552.00
9138	Респ Северная Осетия - Алания, Кировский р-н, с Дарг-Кох, пер Школьный, 3	Кировский	15:02:0090113:144	0030020000000 Земли населенных пунктов	Культурное развитие	3	03.060	3 337	296.15	1 033 307.55
9139	РСО-Алания, Кировский район, с. Дарг-Кох, ул. Мира, 64	Кировский	15:02:0090113:145	0030020000000 Земли населенных пунктов	Общественное питание	4	04.060	1 250	693.62	832 344.00
9140	Респ. Северная Осетия - Алания, р-н Кировский, с. Дарг-Кох, ул. Ленина, 79	Кировский	15:02:0090113:15	0030020000000 Земли населенных пунктов	Для ведения личного подсобного хозяйства	13	02.020	2 500	911.71	718 176.00
9141	Российская Федерация, Республика Северная Осетия-Алания, Кировский район, с. Дарг-Кох, ул. Мира, 66	Кировский	15:02:0090113:18	0030020000000 Земли населенных пунктов	Для эксплуатации узла почтовой связи	3	03.022	901	218.22	85 324.02
9142	Респ. Северная Осетия - Алания, р-н Кировский, с. Дарг-Кох, ул. Мира, дом 78	Кировский	15:02:0090113:2	0030020000000 Земли населенных пунктов	Для эксплуатации жилого дома и ведения личного подсобного хозяйства	13	02.020	2 563	911.71	760 258.22
9143	Республика Северная Осетия-Алания, р-н Кировский, с Дарг-Кох, пер Школьный, д 3а	Кировский	15:02:0090113:28	0030020000000 Земли населенных пунктов	Для размещения жб столба и технологического контейнера с оборудованием мобильной сотовой связи	6	06.080	36	522.17	18 798.12
9144	Республика Северная Осетия-Алания, р-н Кировский, с. Дарг-Кох, ул. Мира, 64 "б"	Кировский	15:02:0090113:29	0030020000000 Земли населенных пунктов	Магазины	4	04.040	27	810.52	21 881.04
9145	Респ. Северная Осетия - Алания, р-н Кировский, с. Дарг-Кох, ул. Мира, дом 76	Кировский	15:02:0090113:3	0030020000000 Земли населенных пунктов	Для ведения личного подсобного хозяйства и эксплуатации жилого дома	13	02.020	2 621	911.71	679 116.24
9146	Республика Северная Осетия-Алания, р-н Кировский, с. Дарг-Кох, ул. Мира, 64 в	Кировский	15:02:0090113:32	0030020000000 Земли населенных пунктов	Магазины	4	04.040	6	810.52	6 486.16
9147	Респ. Северная Осетия - Алания, р-н Кировский, с. Дарг-Кох, ул. Мира, дом 74	Кировский	15:02:0090113:4	0030020000000 Земли населенных пунктов	Для эксплуатации жилого дома и ведения личного подсобного хозяйства	13	02.020	1 695	911.71	438 899.30
9148	Респ. Северная Осетия - Алания, р-н Кировский, с. Дарг-Кох, ул. Мира, 72	Кировский	15:02:0090113:5	0030020000000 Земли населенных пунктов	Для ведения личного подсобного хозяйства	13	02.020	1 918	911.71	496 617.32
9149	Респ. Северная Осетия - Алания, р-н Кировский, с. Дарг-Кох, ул. Мира, 70	Кировский	15:02:0090113:6	0030020000000 Земли населенных пунктов	Для ведения личного подсобного хозяйства	13	02.020	2 521	911.71	661 290.54
9150	Респ. Северная Осетия - Алания, р-н Кировский, с. Дарг-Кох, ул. Мира, 68	Кировский	15:02:0090113:7	0030020000000 Земли населенных пунктов	Для ведения личного подсобного хозяйства	13	02.020	26 439	911.71	6 242 093.86
9151	Респ. Северная Осетия - Алания, р-н Кировский, с. Дарг-Кох, ул. Мира, 66	Кировский	15:02:0090113:8	0030020000000 Земли населенных пунктов	земли ОДЗ	3	03.080	300	218.22	65 466.60
9152	Республика Северная Осетия-Алания, Кировский район, с.Дарг-Кох, Мира ул., 64 "г"	Кировский	15:02:0090113:9	0030020000000 Земли населенных пунктов	Для ведения личного подсобного хозяйства	13	02.020	300	911.71	83 522.88
9153	Респ. Северная Осетия - Алания, р-н Кировский, с. Дарг-Кох, пер. Колхозный, б/н	Кировский	15:02:0090114:1	0030020000000 Земли населенных пунктов	Ветеринарный участок	3	03.100	862	995.76	286 509.36
9154	Республика Северная Осетия-Алания, р-н Кировский, с. Дарг-Кох, ул. Ленина, 96а	Кировский	15:02:0090114:14	0030020000000 Земли населенных пунктов	Для ведения личного подсобного хозяйства	13	02.020	1 629	911.71	421 764.26
9155	Республика Северная Осетия-Алания, р-н Кировский, с Дарг-Кох, пер Коцоева, д 1	Кировский	15:02:0090114:2	0030020000000 Земли населенных пунктов	Для ведения личного подсобного хозяйства	13	02.020	1 799	911.71	529 958.00
9156	Республика Северная Осетия-Алания, р-н Кировский, с Дарг-Кох, пер Коцоева, д 3	Кировский	15:02:0090114:3	0030020000000 Земли населенных пунктов	Для ведения личного подсобного хозяйства	13	02.020	2 799	911.71	824 658.00
9157	Республика Северная Осетия-Алания, р-н Кировский, с Дарг-Кох, пер Коцоева, д 5	Кировский	15:02:0090114:4	0030020000000 Земли населенных пунктов	Для ведения личного подсобного хозяйства	13	02.020	1 930	911.71	568 486.00
9158	Республика Северная Осетия-Алания, р-н Кировский, с Дарг-Кох, пер Коцоева, д 7	Кировский	15:02:0090114:5	0030020000000 Земли населенных пунктов	Для ведения личного подсобного хозяйства	13	02.020	2 300	911.71	677 463.00
9159	Респ. Северная Осетия - Алания, р-н Кировский, с. Дарг-Кох, ул. Ленина, 98	Кировский	15:02:0090115:1	0030020000000 Земли населенных пунктов	Для ведения личного подсобного хозяйства	13	02.020	1 799	911.71	529 958.00
9160	Респ. Северная Осетия - Алания, р-н Кировский, с. Дарг-Кох, ул. Революции, 93	Кировский	15:02:0090115:10	0030020000000 Земли населенных пунктов	Для ведения личного подсобного хозяйства	13	02.020	300	911.71	83 522.88
9161	Респ. Северная Осетия - Алания, р-н Кировский, с. Дарг-Кох, ул. Революции, 91	Кировский	15:02:0090115:11	0030020000000 Земли населенных пунктов	Для ведения личного подсобного хозяйства	13	02.020	2 341	911.71	651 361.94
9162	Респ. Северная Осетия - Алания, р-н Кировский, с. Дарг-Кох, ул. Революции, 89	Кировский	15:02:0090115:12	0030020000000 Земли населенных пунктов	Для ведения личного подсобного хозяйства	13	02.020	100	911.71	10 526.20
9163	Респ. Северная Осетия - Алания, р-н Кировский, с. Дарг-Кох, ул. Революции, 87	Кировский	15:02:0090115:13	0030020000000 Земли населенных пунктов	Для ведения личного подсобного хозяйства	13	02.020	256	911.71	77 943.29
9164	Республика Северная Осетия-Алания, р-н Кировский, с. Дарг-Кох, ул. Революции, 85	Кировский	15:02:0090115:14	0030020000000 Земли населенных пунктов	Для ведения личного подсобного хозяйства	13	02.020	2 051	911.71	621 726.96
9165	Республика Северная Осетия-Алания, Кировский район, с.Дарг-Кох, Революции ул.,75	Кировский	15:02:0090115:156	0030020000000 Земли населенных пунктов	Дошкольное, начальное и среднее общее образование	3	03.050	7 686	995.47	3 054 954.42
9166	Респ. Северная Осетия - Алания, р-н Кировский, с. Дарг-Кох, ул. Революции, 81	Кировский	15:02:0090115:16	0030020000000 Земли населенных пунктов	Для ведения личного подсобного хозяйства	13	02.020	1 254	911.71	382 180.66
9167	Российская Федерация, Республика Северная Осетия-Алания, Кировский район, с. Дарг-Кох, пер. Школьный, 3	Кировский	15:02:0090115:160	0030020000000 Земли населенных пунктов	Дошкольное, начальное и среднее общее образование	3	03.051	3 323	995.47	1 320 792.81
9168	Респ. Северная Осетия - Алания, р-н Кировский, с. Дарг-Кох, ул. Революции, 79	Кировский	15:02:0090115:17	0030020000000 Земли населенных пунктов	Для ведения личного подсобного хозяйства	13	02.020	90	911.71	25 956.60
9169	Российская Федерация, Республика Северная Осетия-Алания, Кировский район, с. Дарг-Кох, ул. Революции, 77	Кировский	15:02:0090115:18	0030020000000 Земли населенных пунктов	Для ведения личного подсобного хозяйства	13	02.020	1 441	911.71	415 669.94
9170	Респ. Северная Осетия - Алания, р-н Кировский, с. Дарг-Кох, ул. Ленина, 96	Кировский	15:02:0090115:2	0030020000000 Земли населенных пунктов	Для ведения личного подсобного хозяйства	13	02.020	1 799	911.71	529 958.00
9171	Респ. Северная Осетия - Алания, р-н Кировский, с. Дарг-Кох, ул. Ленина, 94	Кировский	15:02:0090115:3	0030020000000 Земли населенных пунктов	Для ведения личного подсобного хозяйства	13	02.020	2 722	911.71	838 556.28
9172	Респ. Северная Осетия - Алания, р-н Кировский, с. Дарг-Кох, ул. Ленина, 92	Кировский	15:02:0090115:4	0030020000000 Земли населенных пунктов	Для ведения личного подсобного хозяйства	13	02.020	1 369	911.71	403 262.00
9173	Респ. Северная Осетия - Алания, р-н Кировский, с. Дарг-Кох, ул. Ленина, 90	Кировский	15:02:0090115:5	0030020000000 Земли населенных пунктов	Для ведения личного подсобного хозяйства	13	02.020	2 903	911.71	855 212.26
9174	Респ. Северная Осетия - Алания, р-н Кировский, с. Дарг-Кох, ул. Ленина, 88	Кировский	15:02:0090115:6	0030020000000 Земли населенных пунктов	Для ведения личного подсобного хозяйства	13	02.020	2 461	911.71	724 826.94

№ пп	Местоположение ЗУ	Район	Кадастровый номер ЗУ	Категория земель	Разрешенное использование по документу	Код вида разрешенного использования (в соответствии с классификатором видов разрешенного использования земельных участков)	Вид использования объектов недвижимости	Площадь	УПКС	КС
9175	Респ. Северная Осетия - Алания, р-н Кировский, с. Дарг-Кох, ул. Ленина, 86	Кировский	15:02:0090115:7	0030020000000 Земли населенных пунктов	Для ведения личного подсобного хозяйства	13	02.020	1 800	311,74	561 132,00
9176	Респ. Северная Осетия - Алания, р-н Кировский, с. Дарг-Кох, пер. Школьный, 1	Кировский	15:02:0090115:8	0030020000000 Земли населенных пунктов	Для ведения личного подсобного хозяйства	13	02.020	4 300	311,74	1 340 482,00
9177	Респ. Северная Осетия - Алания, р-н Кировский, с. Дарг-Кох, ул. Революции, дом 95	Кировский	15:02:0090115:9	0030020000000 Земли населенных пунктов	Для ведения личного подсобного хозяйства	13	02.020	1 771	311,74	552 091,54
9178	Респ. Северная Осетия - Алания, р-н Кировский, с. Дарг-Кох, ул. Революции, 130	Кировский	15:02:0090116:1	0030020000000 Земли населенных пунктов	Для ведения личного подсобного хозяйства	13	02.020	4 950	311,74	1 543 113,00
9179	Респ. Северная Осетия - Алания, р-н Кировский, с. Дарг-Кох, ул. Революции, 112	Кировский	15:02:0090116:10	0030020000000 Земли населенных пунктов	Для ведения личного подсобного хозяйства	13	02.020	3 100	311,74	966 394,00
9180	Российская Федерация, Республика Северная Осетия-Алания, Кировский муниципальный район, с. Дарг-Кох, ул. Революции, 128	Кировский	15:02:0090116:2	0030020000000 Земли населенных пунктов	Для ведения личного подсобного хозяйства	13	02.020	6 218	311,74	1 938 309,32
9181	Северная Осетия - Алания респ, р-н Кировский, с Дарг-Кох, ул Революции, дом 126	Кировский	15:02:0090116:3	0030020000000 Земли населенных пунктов	Для ведения личного подсобного хозяйства	13	02.020	2 026	311,74	631 585,24
9182	Респ. Северная Осетия - Алания, р-н Кировский, с. Дарг-Кох, ул. Революции, 124	Кировский	15:02:0090116:4	0030020000000 Земли населенных пунктов	Для ведения личного подсобного хозяйства	13	02.020	1 700	311,74	529 958,00
9183	Респ. Северная Осетия - Алания, р-н Кировский, с. Дарг-Кох, ул. Революции, 122	Кировский	15:02:0090116:5	0030020000000 Земли населенных пунктов	Для ведения личного подсобного хозяйства	13	02.020	2 335	311,74	727 912,90
9184	Республика Северная Осетия - Алания, р-н Кировский, с. Дарг-Кох, ул. Революции, 120	Кировский	15:02:0090116:6	0030020000000 Земли населенных пунктов	Для ведения личного подсобного хозяйства	13	02.020	2 538	311,74	791 196,12
9185	Респ. Северная Осетия - Алания, р-н Кировский, с. Дарг-Кох, ул. Революции, 118	Кировский	15:02:0090116:7	0030020000000 Земли населенных пунктов	Для ведения личного подсобного хозяйства	13	02.020	2 500	311,74	779 350,00
9186	Респ. Северная Осетия - Алания, р-н Кировский, с. Дарг-Кох, ул. Революции, 116	Кировский	15:02:0090116:8	0030020000000 Земли населенных пунктов	Для ведения личного подсобного хозяйства	13	02.020	1 500	311,74	467 610,00
9187	Северная Осетия - Алания респ, р-н Кировский, с Дарг-Кох, ул Революции, 112	Кировский	15:02:0090116:9	0030020000000 Земли населенных пунктов	Для использования в целях эксплуатации жилого дома и ведения личного подсобного хозяйства	13	02.020	4 185	311,74	1 304 631,90
9188	Респ. Северная Осетия - Алания, р-н. Кировский	Кировский	15:02:0090117:116	0030010000000 Земли сельскохозяйственного назначения	Ведение личного подсобного хозяйства на полевых участках	1	01.160	2 560	11,24	28 774,40
9189	Респ Северная Осетия - Алания Кировский р-н. 350 м южнее с. Дарг-Кох	Кировский	15:02:0090117:117	0030010000000 Земли сельскохозяйственного назначения	Сенокошение	1	01.081	142 306	7,09	1 008 949,54
9190	Республика Северная Осетия-Алания, Кировский р-н, 200 м западнее с Дарг-Кох	Кировский	15:02:0090117:118	0030010000000 Земли сельскохозяйственного назначения	Рыбоводство	1	01.130	15 024	7,68	115 384,32
9191	Республика Северная Осетия - Алания, Район Кировский, южная окраина с.Дарг-Кох	Кировский	15:02:0090117:120	0030010000000 Земли сельскохозяйственного назначения	Выпас сельскохозяйственных животных	1	01.081	408 944	6,09	2 490 468,96
9192	Российская Федерация, Республика Северная Осетия-Алания, Кировский район, 300 м южнее с. Дарг-Кох	Кировский	15:02:0090117:122	0030010000000 Земли сельскохозяйственного назначения	Скотоводство	1	01.080	15 796	129,37	2 043 528,52
9193	Российская Федерация, Республика Северная Осетия-Алания, Кировский район, с. Дарг-Кох, ул. Революции, 204 "г"	Кировский	15:02:0090117:123	0030020000000 Земли населенных пунктов	Для ведения личного подсобного хозяйства	13	02.020	1 095	311,74	341 355,30
9194	Российская Федерация, Республика Северная Осетия-Алания, Кировский район, с. Дарг-Кох, ул. Революции, 204 "д"	Кировский	15:02:0090117:125	0030020000000 Земли населенных пунктов	Для ведения личного подсобного хозяйства	13	02.020	860	311,74	268 096,40
9195	Российская Федерация, Республика Северная Осетия-Алания, Кировский район, 100 м западнее с. Дарг-Кох	Кировский	15:02:0090117:128	0030010000000 Земли сельскохозяйственного назначения	Животноводство	1	01.070	1 362	129,37	176 201,94
9196	Российская Федерация, Республика Северная Осетия-Алания, Кировский район, 100 м западнее с. Дарг-Кох	Кировский	15:02:0090117:129	0030010000000 Земли сельскохозяйственного назначения	Животноводство	1	01.070	1 117	129,37	144 506,29
9197	Российская Федерация, Республика Северная Осетия-Алания, Кировский район, 300 м южнее с. Дарг-Кох	Кировский	15:02:0090117:2	0030010000000 Земли сельскохозяйственного назначения	Скотоводство	1	01.080	64 204	129,37	8 306 071,48
9198	Республика Северная Осетия-Алания, р-н Кировский, 50 м. юго-восточнее с. Дарг-Кох	Кировский	15:02:0090117:4	0030010000000 Земли сельскохозяйственного назначения	Скотоводство	1	01.080	11 060	129,37	1 430 832,20
9199	Республика Северная Осетия-Алания, р-н Кировский, 100 м южнее с. Дарг-Кох	Кировский	15:02:0090117:5	0030010000000 Земли сельскохозяйственного назначения	Животноводство	1	01.070	1 989	129,37	257 316,93
9200	Республика Северная Осетия-Алания, р-н Кировский, с. Дарг-Кох, ул. Мира, д 79	Кировский	15:02:0090201:1	0030020000000 Земли населенных пунктов	Для эксплуатации нежилого здания (магазины)	4	04.040	700	810,52	567 364,00
9201	Респ. Северная Осетия - Алания, р-н Кировский, с. Дарг-Кох, ул. Мира, 59	Кировский	15:02:0090201:10	0030020000000 Земли населенных пунктов	Для ведения личного подсобного хозяйства	13	02.020	3 700	311,74	1 153 438,00
9202	Респ. Северная Осетия - Алания, р-н Кировский, с. Дарг-Кох, пер. Колхозный, дом 2а	Кировский	15:02:0090201:11	0030020000000 Земли населенных пунктов	Производственная база	6	06.000	650	621,21	403 786,50
9203	Республика Северная Осетия-Алания, р-н Кировский, с. Дарг-Кох, ул. Мира, уч 61 а	Кировский	15:02:0090201:13	0030020000000 Земли населенных пунктов	Для ведения личного подсобного хозяйства	13	02.020	1 671	311,74	520 917,54
9204	Республика Северная Осетия-Алания, Кировский р-н, с. Дарг-Кох, ул. Мира, 77 "Б"	Кировский	15:02:0090201:161	0030020000000 Земли населенных пунктов	Магазины	4	04.040	50	810,52	40 526,00
9205	Республика Северная Осетия - Алания, Кировский район, с. Дарг-Кох, ул. Мира, 67	Кировский	15:02:0090201:162	0030020000000 Земли населенных пунктов	Для ведения личного подсобного хозяйства и эксплуатации жилого дома	13	02.020	1 909	311,74	595 111,66
9206	Республика Северная Осетия - Алания, Кировский район, с. Дарг-Кох, ул. Мира, 67 "а"	Кировский	15:02:0090201:163	0030020000000 Земли населенных пунктов	Для ведения личного подсобного хозяйства и эксплуатации жилого дома	13	02.020	1 300	311,74	405 262,00
9207	Республика Северная Осетия-Алания, Кировский р-н, Дарг-Кох с. Школьный пер. 6	Кировский	15:02:0090201:166	0030020000000 Земли населенных пунктов	Предпринимательство	4	04.000	75	810,52	60 789,00
9208	Республика Северная Осетия-Алания, р-н Кировский, с Дарг-Кох, ул Мира, д 77	Кировский	15:02:0090201:2	0030020000000 Земли населенных пунктов	Для эксплуатации нежилого здания (магазины)	4	04.040	560	810,52	453 891,20
9209	Респ. Северная Осетия - Алания, р-н Кировский, с. Дарг-Кох, ул. Мира, 75	Кировский	15:02:0090201:3	0030020000000 Земли населенных пунктов	Для ведения личного подсобного хозяйства	13	02.020	3 000	311,74	935 220,00
9210	Респ. Северная Осетия-Алания, р-н Кировский, с. Дарг-Кох, ул Мира, 77 "а"	Кировский	15:02:0090201:33	0030020000000 Земли населенных пунктов	Магазины	4	04.040	15	810,52	12 157,80
9211	Северная Осетия-Алания респ, Кировский р-н, с Дарг-Кох, ул Мира, № 79 "а"	Кировский	15:02:0090201:37	0030020000000 Земли населенных пунктов	Для эксплуатации нежилого здания (склад)	6	06.003	1 204	621,21	747 936,84
9212	Респ. Северная Осетия - Алания, р-н Кировский, с. Дарг-Кох, ул. Мира, 81	Кировский	15:02:0090201:39	0030020000000 Земли населенных пунктов	Для ведения личного подсобного хозяйства	13	02.020	4 700	311,74	1 465 178,00
9213	Российская Федерация, Республика Северная Осетия-Алания, Кировский район, с. Дарг-Кох, ул. Мира, 71	Кировский	15:02:0090201:4	0030020000000 Земли населенных пунктов	Для ведения личного подсобного хозяйства	13	02.020	3 461	311,74	1 078 932,14
9214	Респ. Северная Осетия - Алания, р-н Кировский, с. Дарг-Кох, ул. Мира, 73	Кировский	15:02:0090201:41	0030020000000 Земли населенных пунктов	Для ведения личного подсобного хозяйства	13	02.020	3 253	311,74	1 014 090,22
9215	Респ. Северная Осетия - Алания, р-н Кировский, с. Дарг-Кох, ул. Мира, 61 "б"	Кировский	15:02:0090201:42	0030020000000 Земли населенных пунктов	Для ведения личного подсобного хозяйства	13	02.020	1 600	311,74	498 784,00

№ п/п	Местоположение ЗУ	Район	Кадастровый номер ЗУ	Категория земель	Разрешенное использование по документу	Код вида разрешенного использования (в соответствии с классификатором видов разрешенного использования земельных участков)	Вид использования объектов недвижимости	Площадь	УПКС	КС
9216	Российская Федерация, Республика Северная Осетия-Алания, Кировский район, с. Дарг-Кох, ул. Мира, 69	Кировский	15:02:0090201:5	0030020000000 Земли населенных пунктов	Для ведения личного подсобного хозяйства	13	02.020	3 180	911.71	994 148.86
9217	Респ. Северная Осетия - Алания, р-н Кировский, с. Дарг-Кох, ул. Мира, 65	Кировский	15:02:0090201:7	0030020000000 Земли населенных пунктов	Для ведения личного подсобного хозяйства	13	02.020	2 700	911.71	841 698.00
9218	Респ. Северная Осетия - Алания, р-н Кировский, с. Дарг-Кох, ул. Мира, 63	Кировский	15:02:0090201:8	0030020000000 Земли населенных пунктов	Для ведения личного подсобного хозяйства	13	02.020	2 897	911.71	903 110.76
9219	Респ. Северная Осетия - Алания, р-н Кировский, с. Дарг-Кох, ул. Мира, 61	Кировский	15:02:0090201:9	0030020000000 Земли населенных пунктов	Для ведения личного подсобного хозяйства	13	02.020	3 600	911.71	1 122 264.00
9220	Респ. Северная Осетия - Алания, р-н Кировский, с. Дарг-Кох, ул. Мира, 62	Кировский	15:02:0090202:1	0030020000000 Земли населенных пунктов	Для ведения личного подсобного хозяйства	13	02.020	2 500	911.71	779 550.00
9221	Российская Федерация, Республика Северная Осетия-Алания, Кировский район с. Дарг-Кох, ул. Мира, 44	Кировский	15:02:0090202:10	0030020000000 Земли населенных пунктов	Для ведения личного подсобного хозяйства	13	02.020	2 165	911.71	675 047.10
9222	Респ. Северная Осетия - Алания, р-н Кировский, с. Дарг-Кох, ул. Ленина, 77	Кировский	15:02:0090202:11	0030020000000 Земли населенных пунктов	Для ведения личного подсобного хозяйства	13	02.020	2 463	911.71	767 815.62
9223	Респ. Северная Осетия - Алания, р-н Кировский, с. Дарг-Кох, ул. Ленина, 75	Кировский	15:02:0090202:12	0030020000000 Земли населенных пунктов	Для ведения личного подсобного хозяйства	13	02.020	4 200	911.71	1 309 308.00
9224	Респ. Северная Осетия - Алания, р-н Кировский, с. Дарг-Кох, ул. Ленина, 73	Кировский	15:02:0090202:13	0030020000000 Земли населенных пунктов	Для ведения личного подсобного хозяйства	13	02.020	1 541	911.71	480 378.84
9225	Российская Федерация, Республика Северная Осетия - Алания, мр-н Кировский, с.п. Дарг-Кохское, с. Дарг-Кох, ул. Ленина, 71	Кировский	15:02:0090202:14	0030020000000 Земли населенных пунктов	Для ведения личного подсобного хозяйства	13	02.020	1 900	911.71	592 326.00
9226	Республика Северная Осетия - Алания, р-н Кировский, с. Дарг-Кох, ул. Ленина, 69	Кировский	15:02:0090202:15	0030020000000 Земли населенных пунктов	Для ведения личного подсобного хозяйства	13	02.020	2 057	911.71	641 249.16
9227	Российская Федерация, Республика Северная Осетия - Алания, Кировский район, с Дарг-Кох, пер. Школьный, "г"	Кировский	15:02:0090202:156	0030020000000 Земли населенных пунктов	Для индивидуального жилищного строительства	13	02.010	525	911.71	163 730.02
9228	Респ. Северная Осетия - Алания, р-н Кировский, с. Дарг-Кох, ул. Ленина, 67	Кировский	15:02:0090202:16	0030020000000 Земли населенных пунктов	Для ведения личного подсобного хозяйства	13	02.020	19 673	911.71	6 132 661.02
9229	Респ. Северная Осетия - Алания, р-н Кировский, с. Дарг-Кох, ул. Ленина, 65	Кировский	15:02:0090202:17	0030020000000 Земли населенных пунктов	Для ведения личного подсобного хозяйства	13	02.020	2 273	911.71	708 585.02
9230	Респ. Северная Осетия - Алания, р-н Кировский, с. Дарг-Кох, ул. Ленина, 63	Кировский	15:02:0090202:18	0030020000000 Земли населенных пунктов	Для ведения личного подсобного хозяйства	13	02.020	4 448	911.71	1 386 659.52
9231	Респ. Северная Осетия - Алания, р-н Кировский, с. Дарг-Кох, ул. Ленина, 61	Кировский	15:02:0090202:19	0030020000000 Земли населенных пунктов	Для ведения личного подсобного хозяйства	13	02.020	2 100	911.71	654 654.00
9232	Республика Северная Осетия-Алания, р-н Кировский, с Дарг-Кох, ул Мира, 60	Кировский	15:02:0090202:2	0030020000000 Земли населенных пунктов	Для ведения личного подсобного хозяйства	13	02.020	1 989	911.71	620 030.86
9233	Респ. Северная Осетия - Алания, р-н Кировский, с. Дарг-Кох, ул. Мира, 58	Кировский	15:02:0090202:3	0030020000000 Земли населенных пунктов	Для ведения личного подсобного хозяйства	13	02.020	2 049	911.71	638 788.26
9234	Респ. Северная Осетия - Алания, р-н Кировский, с. Дарг-Кох, ул. Мира, 56	Кировский	15:02:0090202:4	0030020000000 Земли населенных пунктов	Для ведения личного подсобного хозяйства	13	02.020	1 500	911.71	467 610.00
9235	Республика Северная Осетия-Алания, р-н Кировский, с. Дарг-Кох, пер. Школьный, 5 "д"	Кировский	15:02:0090202:40	0030020000000 Земли населенных пунктов	Бытовое обслуживание	3	03.030	129	126.61	55 291.56
9236	Республика Северная Осетия-Алания, р-н Кировский, с. Дарг-Кох, ул. Мира	Кировский	15:02:0090202:43	0030020000000 Земли населенных пунктов	Скверы	5	12.003	900	278.52	267 459.20
9237	Респ. Северная Осетия - Алания, р-н Кировский, с. Дарг-Кох, ул. Мира, 54	Кировский	15:02:0090202:5	0030020000000 Земли населенных пунктов	Для ведения личного подсобного хозяйства	13	02.020	1 500	911.71	467 610.00
9238	Респ. Северная Осетия - Алания, р-н Кировский, с. Дарг-Кох, ул. Мира, дом 52	Кировский	15:02:0090202:6	0030020000000 Земли населенных пунктов	Для ведения личного подсобного хозяйства и эксплуатации жилого дома	13	02.020	2 368	911.71	738 155.92
9239	Респ. Северная Осетия - Алания, р-н Кировский, с. Дарг-Кох, ул. Мира, 50	Кировский	15:02:0090202:7	0030020000000 Земли населенных пунктов	Для ведения личного подсобного хозяйства	13	02.020	1 956	911.71	609 756.24
9240	Респ. Северная Осетия - Алания, р-н Кировский, с. Дарг-Кох, ул. Мира, 48	Кировский	15:02:0090202:8	0030020000000 Земли населенных пунктов	Для ведения личного подсобного хозяйства	13	02.020	2 158	911.71	672 744.92
9241	Респ. Северная Осетия - Алания, р-н Кировский, с. Дарг-Кох, ул. Мира, 46	Кировский	15:02:0090202:9	0030020000000 Земли населенных пунктов	Для ведения личного подсобного хозяйства	13	02.020	2 146	911.71	668 924.04
9242	Респ. Северная Осетия - Алания, р-н Кировский, с. Дарг-Кох, ул. Ленина, 84	Кировский	15:02:0090203:1	0030020000000 Земли населенных пунктов	Для эксплуатации существующих зданий , сооружений (амбулаторий)	3	03.040	601	198.78	299 766.78
9243	Северная Осетия - Алания респ. р-н Кировский, с Дарг-Кох, ул Ленина, 66	Кировский	15:02:0090203:10	0030020000000 Земли населенных пунктов	Для ведения личного подсобного хозяйства	13	02.020	2 859	911.71	891 264.66
9244	Респ. Северная Осетия - Алания, р-н Кировский, с. Дарг-Кох, ул. Ленина, 64	Кировский	15:02:0090203:11	0030020000000 Земли населенных пунктов	Для ведения личного подсобного хозяйства	13	02.020	251 111	911.71	78 307 160.34
9245	Российская Федерация, Республика Северная Осетия-Алания, Кировский муниципальный район, с. Дарг-Кох, ул. Ленина, 75	Кировский	15:02:0090203:12	0030020000000 Земли населенных пунктов	Для ведения личного подсобного хозяйства	13	02.020	1 862	911.71	580 604.66
9246	Республика Северная Осетия-Алания, р-н Кировский, с Дарг-Кох, ул Революции, 71	Кировский	15:02:0090203:14	0030020000000 Земли населенных пунктов	Для ведения личного подсобного хозяйства	13	02.020	3 382	911.71	1 054 361.28
9247	Респ. Северная Осетия - Алания, р-н Кировский, с. Дарг-Кох, ул. Ленина, 69	Кировский	15:02:0090203:15	0030020000000 Земли населенных пунктов	Для ведения личного подсобного хозяйства	13	02.020	3 700	911.71	1 153 438.20
9248	Респ. Северная Осетия - Алания, р-н Кировский, с. Дарг-Кох, ул. Ленина, 67	Кировский	15:02:0090203:16	0030020000000 Земли населенных пунктов	Для ведения личного подсобного хозяйства	13	02.020	2 900	911.71	904 046.00
9249	Респ. Северная Осетия - Алания, р-н Кировский, с. Дарг-Кох, ул. Ленина, 65	Кировский	15:02:0090203:17	0030020000000 Земли населенных пунктов	Для ведения личного подсобного хозяйства	13	02.020	1 900	911.71	592 326.00
9250	Республика Северная Осетия - Алания, Кировский район, с. Дарг-Кох, ул. Революции, 65	Кировский	15:02:0090203:170	0030020000000 Земли населенных пунктов	Для ведения личного подсобного хозяйства	13	02.020	2 200	911.71	685 828.00
9251	Российская Федерация, Республика Северная Осетия - Алания, мр-н Кировский, с п. Дарг-Кохское, с Дарг-Кох, ул Революции, 69	Кировский	15:02:0090203:171	0030020000000 Земли населенных пунктов	Для ведения личного подсобного хозяйства (приусадебный земельный участок)	13	02.020	2 376	911.71	726 221.64
9252	Респ. Северная Осетия - Алания, р-н Кировский, с. Дарг-Кох, ул. Ленина, 63	Кировский	15:02:0090203:18	0030020000000 Земли населенных пунктов	Для ведения личного подсобного хозяйства	13	02.020	3 200	911.71	1 000 896.00
9253	Респ. Северная Осетия - Алания, р-н Кировский, с. Дарг-Кох, ул. Ленина, 61	Кировский	15:02:0090203:19	0030020000000 Земли населенных пунктов	Для ведения личного подсобного хозяйства	13	02.020	17 706	911.71	5 520 291.92
9254	Респ. Северная Осетия - Алания, р-н Кировский, с. Дарг-Кох, ул. Ленина, 82	Кировский	15:02:0090203:2	0030020000000 Земли населенных пунктов	Для ведения личного подсобного хозяйства	13	02.020	1 418	911.71	411 183.06
9255	Респ. Северная Осетия - Алания, р-н Кировский, с. Дарг-Кох, ул. Ленина, 59	Кировский	15:02:0090203:20	0030020000000 Земли населенных пунктов	Для ведения личного подсобного хозяйства	13	02.020	1 600	911.71	498 784.00

№ пп	Местоположение ЗУ	Район	Кадастровый номер ЗУ	Категория земель	Разрешенное использование по документу	Код вида разрешенного использования (в соответствии с классификатором видов разрешенного использования земельных участков)	Вид использования объектов недвижимости	Площадь	УПКС	КС
9256	Респ. Северная Осетия - Алания, р-н Кировский, с. Дарг-Кох, ул. Ленина, 57	Кировский	15:02:0090203:21	0030020000000 Земли населенных пунктов	Для ведения личного подсобного хозяйства	13	02.020	1	911.71	911.71
9257	Республика Северная Осетия-Алания, р-н Кировский, с. Дарг-Кох, ул. Революции, 55	Кировский	15:02:0090203:22	0030020000000 Земли населенных пунктов	Для ведения личного подсобного хозяйства	13	02.020	2 589	911.71	807 091.86
9258	Северная Осетия - Алания респ, р-н Кировский, с Дарг-Кох, ул Революции, дом 57	Кировский	15:02:0090203:23	0030020000000 Земли населенных пунктов	Для ведения личного подсобного хозяйства	13	02.020	1 995	911.71	621 921.30
9259	Респ. Северная Осетия - Алания, р-н Кировский, с. Дарг-Кох, ул. Ленина, 51	Кировский	15:02:0090203:24	0030020000000 Земли населенных пунктов	Для ведения личного подсобного хозяйства	13	02.020	1 267	911.71	394 974.56
9260	Республика Северная Осетия-Алания, р-н Кировский, с Дарг-Кох, ул Революции, д 51	Кировский	15:02:0090203:26	0030020000000 Земли населенных пунктов	Для ведения личного подсобного хозяйства	13	02.020	2 186	911.71	681 067.32
9261	Российская Федерация, Республика Северная Осетия - Алания, Кировский р-н, с. Дарг-Кох, ул. Ленина, 80	Кировский	15:02:0090203:3	0030020000000 Земли населенных пунктов	Для эксплуатации жилого дома и ведения личного подсобного хозяйства	13	02.020	2 665	911.71	830 787.10
9262	Российская Федерация, Республика Северная Осетия - Алания, Кировский р-н, с. Дарг-Кох, ул. Ленина, 78	Кировский	15:02:0090203:4	0030020000000 Земли населенных пунктов	Для ведения личного подсобного хозяйства	13	02.020	2 187	911.71	681 775.08
9263	Российская Федерация, Республика Северная Осетия-Алания, р-н Кировский, с. Дарг-Кох, ул. Ленина, 78	Кировский	15:02:0090203:5	0030020000000 Земли населенных пунктов	Для ведения личного подсобного хозяйства	13	02.020	2 021	911.71	630 061.76
9264	Республика Северная Осетия-Алания, р-н Кировский, с. Дарг-Кох, ул Революции, 59	Кировский	15:02:0090203:53	0030020000000 Земли населенных пунктов	Для ведения личного подсобного хозяйства	13	02.020	2 005	911.71	625 048.70
9265	Российская Федерация, Республика Северная Осетия - Алания, Кировский р-н, с. Дарг-Кох, ул. Революции, 67	Кировский	15:02:0090203:56	0030020000000 Земли населенных пунктов	Для ведения личного подсобного хозяйства	13	02.020	1 966	911.71	591 799.92
9266	Респ. Северная Осетия - Алания, р-н Кировский, с. Дарг-Кох, ул. Ленина, 74	Кировский	15:02:0090203:6	0030020000000 Земли населенных пунктов	Для ведения личного подсобного хозяйства	13	02.020	211	911.71	65 777.11
9267	Респ. Северная Осетия - Алания, р-н Кировский, с. Дарг-Кох, ул. Ленина, 72	Кировский	15:02:0090203:7	0030020000000 Земли населенных пунктов	Для ведения личного подсобного хозяйства	13	02.020	2 120	911.71	651 651.00
9268	Респ. Северная Осетия - Алания, р-н Кировский, с. Дарг-Кох, ул. Ленина, 70	Кировский	15:02:0090203:8	0030020000000 Земли населенных пунктов	Для ведения личного подсобного хозяйства	13	02.020	875	911.71	272 772.50
9269	Российская Федерация, Республика Северная Осетия - Алания, Кировский район, с. Дарг-Кох, ул. Ленина, 38	Кировский	15:02:0090203:9	0030020000000 Земли населенных пунктов	Для ведения личного подсобного хозяйства	13	02.020	1 601	911.71	499 095.74
9270	Респ. Северная Осетия - Алания, р-н Кировский, с. Дарг-Кох, ул. Революции, 110	Кировский	15:02:0090204:1	0030020000000 Земли населенных пунктов	Для ведения личного подсобного хозяйства	13	02.020	3 743	911.71	1 166 713.26
9271	Респ. Северная Осетия - Алания, р-н Кировский, с. Дарг-Кох, ул. Революции, 92	Кировский	15:02:0090204:10	0030020000000 Земли населенных пунктов	Для ведения личного подсобного хозяйства	13	02.020	3 173	911.71	989 023.46
9272	Респ. Северная Осетия - Алания, р-н Кировский, с. Дарг-Кох, ул. Революции, 90	Кировский	15:02:0090204:11	0030020000000 Земли населенных пунктов	Для ведения личного подсобного хозяйства	13	02.020	1 830	911.71	570 112.80
9273	Респ. Северная Осетия - Алания, р-н Кировский, с. Дарг-Кох, ул. Революции, 88	Кировский	15:02:0090204:12	0030020000000 Земли населенных пунктов	Для ведения личного подсобного хозяйства	13	02.020	1 717	911.71	535 297.38
9274	Респ. Северная Осетия - Алания, р-н Кировский, с. Дарг-Кох, ул. Революции, 86	Кировский	15:02:0090204:13	0030020000000 Земли населенных пунктов	Для ведения личного подсобного хозяйства	13	02.020	2 900	911.71	903 936.00
9275	Респ. Северная Осетия - Алания, р-н Кировский, с. Дарг-Кох, ул. Революции, 84	Кировский	15:02:0090204:14	0030020000000 Земли населенных пунктов	Для ведения личного подсобного хозяйства	13	02.020	2 716	911.71	846 865.84
9276	Респ. Северная Осетия - Алания, р-н Кировский, с. Дарг-Кох, ул. Революции, 82	Кировский	15:02:0090204:15	0030020000000 Земли населенных пунктов	Для ведения личного подсобного хозяйства	13	02.020	1 689	911.71	526 526.86
9277	Респ. Северная Осетия - Алания, р-н Кировский, с. Дарг-Кох, ул. Революции, 80	Кировский	15:02:0090204:16	0030020000000 Земли населенных пунктов	Для ведения личного подсобного хозяйства	13	02.020	3 216	911.71	1 002 541.36
9278	Респ. Северная Осетия - Алания, р-н Кировский, с. Дарг-Кох, пер. Колхозный, 1	Кировский	15:02:0090204:17	0030020000000 Земли населенных пунктов	Для ведения личного подсобного хозяйства	13	02.020	6 330	911.71	1 973 314.30
9279	Респ. Северная Осетия - Алания, р-н Кировский, с. Дарг-Кох, ул. Революции, дом 78	Кировский	15:02:0090204:18	0030020000000 Земли населенных пунктов	Эксплуатация жилого дома и ведение личного подсобного хозяйство	13	02.020	701	911.71	218 529.74
9280	Респ. Северная Осетия - Алания, р-н Кировский, с. Дарг-Кох, ул. Революции, дом 76	Кировский	15:02:0090204:19	0030020000000 Земли населенных пунктов	Эксплуатация жилого дома и ведение личного подсобного хозяйства	13	02.020	4 014	911.71	1 251 108.62
9281	Республика Северная Осетия-Алания, р-н Кировский, с. Дарг-Кох, ул. Революции, 108	Кировский	15:02:0090204:2	0030020000000 Земли населенных пунктов	Для ведения личного подсобного хозяйства	13	02.020	3 592	911.71	1 119 773.68
9282	Респ. Северная Осетия - Алания, р-н Кировский, с. Дарг-Кох, ул. Революции, дом 74	Кировский	15:02:0090204:20	0030020000000 Земли населенных пунктов	Для ведения личного подсобного хозяйства	13	02.020	4 650	911.71	1 449 916.50
9283	Респ. Северная Осетия - Алания, Кировский р-н, с Дарг-Кох, ул Революции, 75 а	Кировский	15:02:0090204:208	0030020000000 Земли населенных пунктов	Образование и просвещение	3	03.050	15 563	927.47	6 184 775.61
9284	Респ. Северная Осетия - Алания, Кировский р-н, с Дарг-Кох, ул Революции, 75 б	Кировский	15:02:0090204:209	0030020000000 Земли населенных пунктов	Историко-культурная деятельность (военные захоронения)	3	09.030	117	6.12	730.01
9285	Респ. Северная Осетия - Алания, р-н Кировский, с. Дарг-Кох, ул. Революции, 72	Кировский	15:02:0090204:21	0030020000000 Земли населенных пунктов	Для ведения личного подсобного хозяйства	13	02.020	3 647	911.71	1 135 536.36
9286	Российская Федерация, Республика Северная Осетия-Алания, Кировский район, с. Дарг-Кох, ул. Революции, 61	Кировский	15:02:0090204:215	0030020000000 Земли населенных пунктов	Для ведения личного подсобного хозяйства	13	02.020	2 446	911.71	762 516.04
9287	Российская Федерация, Республика Северная Осетия-Алания, Кировский район, с. Дарг-Кох, ул. Революции, 112 "б"	Кировский	15:02:0090204:216	0030020000000 Земли населенных пунктов	Для ведения личного подсобного хозяйства	13	02.020	5 936	911.71	1 850 188.61
9288	Респ. Северная Осетия - Алания, р-н Кировский, с. Дарг-Кох, ул. Революции, 70	Кировский	15:02:0090204:22	0030020000000 Земли населенных пунктов	Для ведения личного подсобного хозяйства	13	02.020	3 900	911.71	1 215 756.00
9289	Республика Северная Осетия - Алания, р-н Кировский, с. Дарг-Кох, ул. Революции, 68	Кировский	15:02:0090204:23	0030020000000 Земли населенных пунктов	Для ведения личного подсобного хозяйства	13	02.020	2 209	911.71	688 614.66
9290	Респ. Северная Осетия - Алания, р-н Кировский, с. Дарг-Кох, ул. Революции, дом 66	Кировский	15:02:0090204:24	0030020000000 Земли населенных пунктов	Для эксплуатации жилого дома и ведения личного подсобного хозяйство	13	02.020	1 954	911.71	609 048.66
9291	Российская Федерация, Республика Северная Осетия-Алания, Кировский район, с. Дарг-Кох, ул. Революции, 64	Кировский	15:02:0090204:25	0030020000000 Земли населенных пунктов	Для ведения личного подсобного хозяйства	13	02.020	5 184	911.71	1 616 060.16
9292	Республика Северная Осетия-Алания, р-н Кировский, с Дарг-Кох, ул Революции, д 62	Кировский	15:02:0090204:26	0030020000000 Земли населенных пунктов	Для ведения личного подсобного хозяйства	13	02.020	1 056	911.71	329 197.44
9293	Республика Северная Осетия-Алания, р-н Кировский, с. Дарг-Кох, ул. Революции, 60	Кировский	15:02:0090204:27	0030020000000 Земли населенных пунктов	Для ведения личного подсобного хозяйства	13	02.020	1 067	911.71	332 663.36
9294	Респ. Северная Осетия - Алания, р-н Кировский, с. Дарг-Кох, ул. Революции, 58	Кировский	15:02:0090204:28	0030020000000 Земли населенных пунктов	Для ведения личного подсобного хозяйства	13	02.020	3 000	911.71	935 220.00
9295	Респ. Северная Осетия - Алания, р-н Кировский, с. Дарг-Кох, ул. Революции, 56	Кировский	15:02:0090204:29	0030020000000 Земли населенных пунктов	Для ведения личного подсобного хозяйства	13	02.020	2 169	911.71	676 358.40

№ п/п	Местоположение ЗУ	Район	Кадастровый номер ЗУ	Категория земель	Разрешенное использование по документу	Код вида разрешенного использования (в соответствии с классификатором видов разрешенного использования земельных участков)	Вид использования объектов недвижимости	Площадь	УПКС	КС
9296	Северная Осетия - Алания респ, р-н Кировский, с Дарг-Кох, ул Революции, 106	Кировский	15:02:0090204:3	0030020000000 Земли населенных пунктов	Для ведения личного подсобного хозяйства	13	02.020	4 297	911.71	1 411 490,19
9297	Респ. Северная Осетия - Алания, р-н Кировский, с. Дарг-Кох. пер. Дигуровых, 4	Кировский	15:02:0090204:30	0030020000000 Земли населенных пунктов	Для ведения личного подсобного хозяйства	13	02.020	4 854	911.71	1 201 135,96
9298	Респ. Северная Осетия - Алания, р-н Кировский, с. Дарг-Кох. ул. Революции, 104	Кировский	15:02:0090204:4	0030020000000 Земли населенных пунктов	Для ведения личного подсобного хозяйства	13	02.020	850	911.71	261 979,00
9299	Респ. Северная Осетия - Алания, р-н Кировский, с. Дарг-Кох, ул. Революции, 102	Кировский	15:02:0090204:5	0030020000000 Земли населенных пунктов	Для ведения личного подсобного хозяйства	13	02.020	850	911.71	261 979,00
9300	Респ. Северная Осетия - Алания, р-н Кировский, с. Дарг-Кох, ул. Революции, 100	Кировский	15:02:0090204:6	0030020000000 Земли населенных пунктов	Для ведения личного подсобного хозяйства	13	02.020	500	911.71	154 100,00
9301	Респ. Северная Осетия - Алания, р-н Кировский, с. Дарг-Кох. ул. Революции, 98	Кировский	15:02:0090204:7	0030020000000 Земли населенных пунктов	Для ведения личного подсобного хозяйства	13	02.020	1 021	911.71	1 258 506,51
9302	Респ. Северная Осетия - Алания, р-н Кировский, с. Дарг-Кох. ул. Революции, 96	Кировский	15:02:0090204:8	0030020000000 Земли населенных пунктов	Для ведения личного подсобного хозяйства	13	02.020	1 612	911.71	502 521,68
9303	Республика Северная Осетия-Алания, р-н Кировский, с. Дарг-Кох, ул Революции, 110 а	Кировский	15:02:0090204:89	0030020000000 Земли населенных пунктов	Для ведения личного подсобного хозяйства	13	02.020	5 275	911.71	1 613 428,50
9304	Респ. Северная Осетия - Алания, р-н Кировский, с. Дарг-Кох, ул. Революции, 94	Кировский	15:02:0090204:9	0030020000000 Земли населенных пунктов	Для эксплуатации жилого дома и ведения личного подсобного хозяйства	13	02.020	2 044	911.71	636 884,82
9305	Российская Федерация, Республика Северная Осетия - Алания Кировский район. с. Дарг-Кох. ул. Мира, 55	Кировский	15:02:0090205:1	0030020000000 Земли населенных пунктов	Для ведения личного подсобного хозяйства	13	02.020	4 778	911.71	1 488 558,59
9306	Респ. Северная Осетия - Алания, р-н Кировский, с. Дарг-Кох. ул. Мира, 37	Кировский	15:02:0090205:10	0030020000000 Земли населенных пунктов	Для ведения личного подсобного хозяйства	13	02.020	3 762	911.71	1 165 235,16
9307	Республика Северная Осетия-Алания, р-н Кировский, с Дарг-Кох, ул Мира	Кировский	15:02:0090205:136	0030020000000 Земли населенных пунктов	Для ведения личного подсобного хозяйства	13	02.020	3 091	911.71	963 566,34
9308	Республика Северная Осетия-Алания, р-н Кировский, с Дарг-Кох, ул Мира	Кировский	15:02:0090205:137	0030020000000 Земли населенных пунктов	Для ведения личного подсобного хозяйства	13	02.020	3 809	911.71	1 186 417,66
9309	Респ. Северная Осетия - Алания, р-н Кировский, с. Дарг-Кох. ул. Мира, 53	Кировский	15:02:0090205:2	0030020000000 Земли населенных пунктов	Для ведения личного подсобного хозяйства	13	02.020	3 457	911.71	1 058 988,78
9310	Респ. Северная Осетия - Алания, р-н Кировский, с. Дарг-Кох. ул. Мира, дом 51	Кировский	15:02:0090205:3	0030020000000 Земли населенных пунктов	Для эксплуатации жилого дома и ведения личного подсобного хозяйства	13	02.020	3 893	911.71	1 190 851,22
9311	Респ. Северная Осетия - Алания, р-н Кировский, с. Дарг-Кох, ул. Мира, 49	Кировский	15:02:0090205:4	0030020000000 Земли населенных пунктов	Для ведения личного подсобного хозяйства	13	02.020	4 519	911.71	1 383 753,36
9312	Респ. Северная Осетия - Алания, р-н Кировский, с. Дарг-Кох, ул. Мира, 47	Кировский	15:02:0090205:5	0030020000000 Земли населенных пунктов	Для ведения личного подсобного хозяйства	13	02.020	2 835	911.71	867 548,10
9313	Респ. Северная Осетия - Алания, р-н Кировский, с. Дарг-Кох. ул. Мира, 43	Кировский	15:02:0090205:7	0030020000000 Земли населенных пунктов	Для ведения личного подсобного хозяйства	13	02.020	4 180	911.71	1 279 134,80
9314	Республика Северная Осетия - Алания Кировский район. с. Дарг-Кох, ул. Мира, 41	Кировский	15:02:0090205:8	0030020000000 Земли населенных пунктов	Для ведения личного подсобного хозяйства	13	02.020	2 598	911.71	809 950,32
9315	Респ. Северная Осетия - Алания, р-н Кировский, с. Дарг-Кох, ул. Мира, 39	Кировский	15:02:0090205:9	0030020000000 Земли населенных пунктов	Для ведения личного подсобного хозяйства	13	02.020	2 531	911.71	789 949,26
9316	Респ. Северная Осетия - Алания, р-н Кировский, с. Дарг-Кох, ул. Мира, 42	Кировский	15:02:0090206:1	0030020000000 Земли населенных пунктов	Для ведения личного подсобного хозяйства	13	02.020	2 974	911.71	927 667,80
9317	Респ. Северная Осетия - Алания, р-н Кировский, с. Дарг-Кох. ул. Мира, 24	Кировский	15:02:0090206:10	0030020000000 Земли населенных пунктов	Для ведения личного подсобного хозяйства	13	02.020	3 162	911.71	991 956,66
9318	Респ. Северная Осетия - Алания, р-н Кировский, с. Дарг-Кох. ул. Ленина. 59	Кировский	15:02:0090206:11	0030020000000 Земли населенных пунктов	Для ведения личного подсобного хозяйства	13	02.020	3 109	911.71	969 391,00
9319	Респ. Северная Осетия - Алания, р-н Кировский, с. Дарг-Кох, ул. Ленина, 57	Кировский	15:02:0090206:12	0030020000000 Земли населенных пунктов	Для ведения личного подсобного хозяйства	13	02.020	1 600	911.71	498 880,00
9320	Респ. Северная Осетия - Алания, р-н Кировский, с. Дарг-Кох, ул. Ленина, 55	Кировский	15:02:0090206:13	0030020000000 Земли населенных пунктов	Для ведения личного подсобного хозяйства	13	02.020	2 700	911.71	841 608,00
9321	Республика Северная Осетия-Алания, р-н Кировский, с Дарг-Кох, ул Ленина, д 53а	Кировский	15:02:0090206:14	0030020000000 Земли населенных пунктов	Для ведения личного подсобного хозяйства	13	02.020	1 427	911.71	444 892,98
9322	Респ. Северная Осетия - Алания, р-н Кировский, с. Дарг-Кох. ул. Ленина. 53	Кировский	15:02:0090206:15	0030020000000 Земли населенных пунктов	Для ведения личного подсобного хозяйства	13	02.020	1 643	911.71	511 253,60
9323	Респ. Северная Осетия - Алания, р-н Кировский, с. Дарг-Кох, ул. Ленина, 51	Кировский	15:02:0090206:16	0030020000000 Земли населенных пунктов	Для ведения личного подсобного хозяйства	13	02.020	1 162	911.71	362 241,88
9324	Респ. Северная Осетия - Алания, р-н Кировский, с. Дарг-Кох, ул. Ленина, 49	Кировский	15:02:0090206:17	0030020000000 Земли населенных пунктов	Для ведения личного подсобного хозяйства	13	02.020	3 500	911.71	1 090 800,00
9325	Респ. Северная Осетия - Алания, р-н Кировский, с. Дарг-Кох. ул. Ленина. 47	Кировский	15:02:0090206:18	0030020000000 Земли населенных пунктов	Для ведения личного подсобного хозяйства	13	02.020	3 963	911.71	1 240 660,42
9326	Респ. Северная Осетия - Алания, р-н Кировский, с. Дарг-Кох. ул. Ленина. 45	Кировский	15:02:0090206:19	0030020000000 Земли населенных пунктов	Для ведения личного подсобного хозяйства	13	02.020	2 737	911.71	839 167,18
9327	Респ. Северная Осетия - Алания, р-н Кировский, с. Дарг-Кох, ул. Мира, 40	Кировский	15:02:0090206:2	0030020000000 Земли населенных пунктов	Для ведения личного подсобного хозяйства	13	02.020	2 193	911.71	683 615,82
9328	Республика Северная Осетия-Алания, р-н Кировский, с. Дарг-Кох, ул Мира. 30	Кировский	15:02:0090206:21	0030020000000 Земли населенных пунктов	Для ведения личного подсобного хозяйства	13	02.020	920	911.71	286 830,80
9329	Северная Осетия - Алания респ, р-н Кировский, с Дарг-Кох, ул Мира. 30 "а"	Кировский	15:02:0090206:22	0030020000000 Земли населенных пунктов	Для ведения личного подсобного хозяйства	13	02.020	854	911.71	265 914,22
9330	Респ. Северная Осетия - Алания, р-н Кировский, с. Дарг-Кох. ул. Мира, 38	Кировский	15:02:0090206:3	0030020000000 Земли населенных пунктов	Для ведения личного подсобного хозяйства	13	02.020	2 063	911.71	643 119,62
9331	Респ. Северная Осетия-Алания, р-н Кировский, с Дарг-Кох, ул Ленина. 59 "а"	Кировский	15:02:0090206:31	0030020000000 Земли населенных пунктов	Для ведения личного подсобного хозяйства	13	02.020	2 140	911.71	667 124,80
9332	Респ. Северная Осетия - Алания, р-н Кировский, с. Дарг-Кох, ул. Мира, 36	Кировский	15:02:0090206:4	0030020000000 Земли населенных пунктов	Для ведения личного подсобного хозяйства	13	02.020	4 000	911.71	1 247 520,00
9333	Российская Федерация, Республика Северная Осетия-Алания, Кировский район, с. Дарг-Кох, ул. Мира. 34	Кировский	15:02:0090206:5	0030020000000 Земли населенных пунктов	Для ведения личного подсобного хозяйства	13	02.020	1 862	911.71	580 612,08
9334	Респ. Северная Осетия - Алания, р-н Кировский, с. Дарг-Кох. ул. Мира, 32	Кировский	15:02:0090206:6	0030020000000 Земли населенных пунктов	Для ведения личного подсобного хозяйства	13	02.020	1 568	911.71	488 870,82
9335	Республика Северная Осетия-Алания, р-н Кировский, с Дарг-Кох, ул Мира. д 28	Кировский	15:02:0090206:8	0030020000000 Земли населенных пунктов	Для эксплуатации нежилого здания (магазина)	4	04.040	503	810,32	407 691,96

№ п/п	Местоположение ЗУ	Район	Кадастровый номер ЗУ	Категория земель	Разрешенное использование по документу	Код вида разрешенного использования (в соответствии с классификатором видов разрешенного использования земельных участков)	Вид использования объектов недвижимости	Площадь	УПКС	КС
9336	Российская Федерация, Республика Северная Осетия-Алания, Кировский муниципальный район, с. Дарг-Кох, ул. Мира, 26	Кировский	15:02:0090206:9	0030020000000 Земли населенных пунктов	Для ведения личного подсобного хозяйства	13	02.020	2 152	911.71	670 864.48
9337	Респ. Северная Осетия - Алания, р-н Кировский, с. Дарг-Кох, ул. Ленина, 62	Кировский	15:02:0090207:1	0030020000000 Земли населенных пунктов	Для ведения личного подсобного хозяйства	13	02.020	18 308	911.71	5 710 688.12
9338	Респ. Северная Осетия - Алания, р-н Кировский, с. Дарг-Кох, ул. Ленина, 44	Кировский	15:02:0090207:10	0030020000000 Земли населенных пунктов	Для ведения личного подсобного хозяйства	13	02.020	2 700	911.71	841 896.00
9339	Респ. Северная Осетия - Алания, р-н Кировский, с. Дарг-Кох, пер. Дигуровых, 2	Кировский	15:02:0090207:11	0030020000000 Земли населенных пунктов	Для ведения личного подсобного хозяйства	13	02.020	3 410	911.71	1 063 839.36
9340	Северная Осетия - Алания респ, р-н Кировский, с Дарг-Кох, ул Революции, 49	Кировский	15:02:0090207:12	0030020000000 Земли населенных пунктов	Для ведения личного подсобного хозяйства	13	02.020	3 897	911.71	1 215 650.76
9341	Респ. Северная Осетия - Алания, р-н Кировский, с. Дарг-Кох, ул. Революции, 47	Кировский	15:02:0090207:13	0030020000000 Земли населенных пунктов	Для ведения личного подсобного хозяйства	13	02.020	2 522	911.71	786 696.28
9342	Республика Северная Осетия-Алания, р-н Кировский, с.Дарг-Кох, ул.Революции, 45	Кировский	15:02:0090207:14	0030020000000 Земли населенных пунктов	Для ведения личного подсобного хозяйства	13	02.020	2 293	911.71	711 819.02
9343	Республика Северная Осетия-Алания, р-н Кировский, с.Дарг-Кох, ул.Революции, 43	Кировский	15:02:0090207:15	0030020000000 Земли населенных пунктов	Для ведения личного подсобного хозяйства	13	02.020	2 445	911.71	762 254.40
9344	Респ. Северная Осетия - Алания, р-н Кировский, с. Дарг-Кох, ул. Революции, 41	Кировский	15:02:0090207:16	0030020000000 Земли населенных пунктов	Для ведения личного подсобного хозяйства	13	02.020	1 241	911.71	387 751.94
9345	Республика Северная Осетия - Алания, р-н Кировский, с. Дарг-Кох, ул. Революции, 39	Кировский	15:02:0090207:17	0030020000000 Земли населенных пунктов	Для ведения личного подсобного хозяйства	13	02.020	2 280	911.71	685 828.00
9346	Российская Федерация, Республика Северная Осетия - Алания, р-н Кировский, с. Дарг-Кох, ул. Революции, 37	Кировский	15:02:0090207:18	0030020000000 Земли населенных пунктов	Для ведения личного подсобного хозяйства	13	02.020	2 534	911.71	797 712.66
9347	Респ. Северная Осетия - Алания, р-н Кировский, с. Дарг-Кох, ул. Революции, 35	Кировский	15:02:0090207:19	0030020000000 Земли населенных пунктов	Для ведения личного подсобного хозяйства	13	02.020	2 950	911.71	919 633.00
9348	Северная Осетия - Алания респ, р-н Кировский, с Дарг-Кох, ул Ленина, 60	Кировский	15:02:0090207:2	0030020000000 Земли населенных пунктов	Для ведения личного подсобного хозяйства	13	02.020	2 115	911.71	659 190.00
9349	Республика Северная Осетия-Алания, р-н Кировский, с Дарг-Кох, ул Ленина, 56	Кировский	15:02:0090207:20	0030020000000 Земли населенных пунктов	Для ведения личного подсобного хозяйства	13	02.020	1 255	911.71	391 243.70
9350	Российская Федерация, Республика Северная Осетия-Алания, Кировский район, с. Дарг-Кох, ул. Ленина, 58 "а"	Кировский	15:02:0090207:3	0030020000000 Земли населенных пунктов	Для ведения личного подсобного хозяйства	13	02.020	3 669	911.71	1 122 261.30
9351	РСО - Алания, Кировский район, с Дарг-Кох, ул. Ленина, 58	Кировский	15:02:0090207:4	0030020000000 Земли населенных пунктов	Для ведения личного подсобного хозяйства	13	02.020	1 200	911.71	374 088.00
9352	Респ. Северная Осетия - Алания, р-н Кировский, с. Дарг-Кох, ул. Ленина, 54	Кировский	15:02:0090207:5	0030020000000 Земли населенных пунктов	Для ведения личного подсобного хозяйства	13	02.020	2 034	911.71	633 960.96
9353	Республика Северная Осетия-Алания, р-н Кировский, с. Дарг-Кох, ул. Ленина, 60 "а"	Кировский	15:02:0090207:50	0030020000000 Земли населенных пунктов	Для ведения личного подсобного хозяйства	13	02.020	2 095	911.71	653 095.20
9354	Республика Северная Осетия-Алания, р-н Кировский, с.Дарг-Кох, ул.Революции, 41а	Кировский	15:02:0090207:52	0030020000000 Земли населенных пунктов	Для ведения личного подсобного хозяйства	13	02.020	2 455	911.71	765 321.70
9355	Респ. Северная Осетия - Алания, р-н Кировский, с. Дарг-Кох, ул. Ленина, 52	Кировский	15:02:0090207:6	0030020000000 Земли населенных пунктов	Для ведения личного подсобного хозяйства	13	02.020	1 700	911.71	529 958.00
9356	Республика Северная Осетия - Алания, р-н Кировский, с. Дарг-Кох, ул. Ленина, 52	Кировский	15:02:0090207:7	0030020000000 Земли населенных пунктов	Для ведения личного подсобного хозяйства	13	02.020	2 360	911.71	735 902.00
9357	Российская Федерация, Республика Северная Осетия-Алания, Кировский район, с. Дарг-Кох, ул. Ленина, 48	Кировский	15:02:0090207:8	0030020000000 Земли населенных пунктов	Для ведения личного подсобного хозяйства	13	02.020	2 154	911.71	671 867.96
9358	Российская Федерация, Республика Северная Осетия-Алания, Кировский район, с. Дарг-Кох, ул. Ленина, 46	Кировский	15:02:0090207:9	0030020000000 Земли населенных пунктов	Для ведения личного подсобного хозяйства	13	02.020	2 318	911.71	722 813.52
9359	Респ. Северная Осетия - Алания, р-н Кировский, с. Дарг-Кох, ул. Мира, 35	Кировский	15:02:0090208:1	0030020000000 Земли населенных пунктов	Для ведения личного подсобного хозяйства	13	02.020	3 605	911.71	1 123 999.10
9360	Респ. Северная Осетия - Алания, р-н Кировский, с. Дарг-Кох, ул. Мира, 19а	Кировский	15:02:0090208:10	0030020000000 Земли населенных пунктов	Для ведения личного подсобного хозяйства	13	02.020	2 100	911.71	654 954.00
9361	Респ. Северная Осетия - Алания, р-н Кировский, с. Дарг-Кох, ул. Мира, 31а	Кировский	15:02:0090208:12	0030020000000 Земли населенных пунктов	Для ведения личного подсобного хозяйства	13	02.020	2 994	911.71	933 749.76
9362	Российская Федерация, Республика Северная Осетия-Алания, Кировский район, с. Дарг-Кох, ул. Мира	Кировский	15:02:0090208:143	0030020000000 Земли населенных пунктов	Для ведения личного подсобного хозяйства	13	02.020	874	911.71	272 619.02
9363	Российская Федерация, Республика Северная Осетия-Алания, Кировский район, с. Дарг-Кох, ул. Мира	Кировский	15:02:0090208:144	0030020000000 Земли населенных пунктов	Для ведения личного подсобного хозяйства	13	02.020	4 077	911.71	1 270 963.98
9364	Российская Федерация, Республика Северная Осетия-Алания, Кировский район, с. Дарг-Кох, ул. Мира, 21 "б"	Кировский	15:02:0090208:145	0030020000000 Земли населенных пунктов	Для ведения личного подсобного хозяйства	13	02.020	900	911.71	280 622.00
9365	Российская Федерация, Республика Северная Осетия-Алания, Кировский район, с. Дарг-Кох, ул. Мира, 21	Кировский	15:02:0090208:146	0030020000000 Земли населенных пунктов	Для ведения личного подсобного хозяйства	13	02.020	2 500	911.71	779 450.00
9366	Северная Осетия - Алания респ, р-н Кировский, с Дарг-Кох, ул Мира, 33	Кировский	15:02:0090208:2	0030020000000 Земли населенных пунктов	Для ведения личного подсобного хозяйства	13	02.020	4 347	911.71	1 355 133.78
9367	Северная Осетия - Алания респ, р-н Кировский, с Дарг-Кох, ул Мира, 31	Кировский	15:02:0090208:3	0030020000000 Земли населенных пунктов	Для ведения личного подсобного хозяйства	13	02.020	3 621	911.71	1 128 813.54
9368	Респ. Северная Осетия - Алания, р-н Кировский, с. Дарг-Кох, ул. Мира, 29	Кировский	15:02:0090208:4	0030020000000 Земли населенных пунктов	Для ведения личного подсобного хозяйства	13	02.020	4 084	911.71	1 273 482.22
9369	Респ. Северная Осетия - Алания, р-н Кировский, с. Дарг-Кох, ул. Мира, 27	Кировский	15:02:0090208:5	0030020000000 Земли населенных пунктов	Для ведения личного подсобного хозяйства	13	02.020	3 192	911.71	995 017.38
9370	Российская Федерация, Республика Северная Осетия-Алания, Кировский район, с. Дарг-Кох, ул. Мира, 23	Кировский	15:02:0090208:7	0030020000000 Земли населенных пунктов	Для ведения личного подсобного хозяйства	13	02.020	2 600	911.71	810 572.00
9371	Российская Федерация, Республика Северная Осетия-Алания, Кировский район, с. Дарг-Кох, ул. Мира, 19	Кировский	15:02:0090208:9	0030020000000 Земли населенных пунктов	Для ведения личного подсобного хозяйства	13	02.020	2 716	911.71	846 938.04
9372	Респ. Северная Осетия - Алания, р-н Кировский, с. Дарг-Кох, ул. Мира, 22	Кировский	15:02:0090209:1	0030020000000 Земли населенных пунктов	Для ведения личного подсобного хозяйства	13	02.020	2 451	911.71	764 260.74
9373	Респ. Северная Осетия - Алания, р-н Кировский, с. Дарг-Кох, ул. Революции, 41	Кировский	15:02:0090209:10	0030020000000 Земли населенных пунктов	Для ведения личного подсобного хозяйства	13	02.020	5 000	911.71	1 559 100.00
9374	Северная Осетия - Алания респ, р-н Кировский, с. Дарг-Кох, ул Ленина, 39	Кировский	15:02:0090209:11	0030020000000 Земли населенных пунктов	Для ведения личного подсобного хозяйства	13	02.020	3 092	911.71	963 814.48
9375	Респ. Северная Осетия - Алания, р-н Кировский, с. Дарг-Кох, ул. Революции, 37	Кировский	15:02:0090209:12	0030020000000 Земли населенных пунктов	Для ведения личного подсобного хозяйства	13	02.020	2 663	911.71	830 524.00

№ п/п	Местоположение ЗУ	Район	Кадастровый номер ЗУ	Категория земель	Разрешенное использование по документу	Код вида разрешенного использования (в соответствии с классификатором видов разрешенного использования земельных участков)	Вид использования объектов недвижимости	Площадь	УПКС	КС
9376	Республика Северная Осетия-Алания, р-н Кировский, с. Дарг-Кох, ул. Ленина, 35	Кировский	15:02:0090209:13	0030020000000 Земли населенных пунктов	Для ведения личного подсобного хозяйства	13	02.020	2 488	911.71	1 [illegible]
9377	Республика Северная Осетия-Алания, р-н Кировский, с. Дарг-Кох, ул. Ленина, 33	Кировский	15:02:0090209:14	0030020000000 Земли населенных пунктов	Малоэтажная жилая застройка	2	02.013	2 512	779.35	1 956 [illegible]
9378	Респ. Северная Осетия - Алания, р-н Кировский, с. Дарг-Кох, ул. Революции, 31	Кировский	15:02.0090209:15	0030020000000 Земли населенных пунктов	Для ведения личного подсобного хозяйства	13	02.020	2 500	911.71	717 [illegible]
9379	Респ. Северная Осетия - Алания, р-н Кировский, с. Дарг-Кох, ул. Революции, 29	Кировский	15:02.0090209:16	0030020000000 Земли населенных пунктов	Для ведения личного подсобного хозяйства	13	02.020	2 000	911.71	961 [illegible]
9380	Респ. Северная Осетия - Алания, р-н Кировский, с. Дарг-Кох, ул. Революции, 27	Кировский	15:02:0090209:17	0030020000000 Земли населенных пунктов	Для ведения личного подсобного хозяйства	13	02.020	1 000	911.71	960 [illegible]
9381	Республика Северная Осетия-Алания, р-н Кировский, с. Дарг-Кох, ул. Ленина, 25	Кировский	15:02:0090209:18	0030020000000 Земли населенных пунктов	Для ведения личного подсобного хозяйства	13	02.020	1 764	911.71	1 [illegible]
9382	Республика Северная Осетия-Алания, р-н Кировский, с. Дарг-Кох, ул. Мира, 18	Кировский	15:02:0090209:3	0030020000000 Земли населенных пунктов	Для ведения личного подсобного хозяйства	13	02.020	2 508	911.71	719 [illegible]
9383	Республика Северная Осетия-Алания, р-н Кировский, с. Дарг-Кох, ул. Ленина, 37	Кировский	15:02.0090209:33	0030020000000 Земли населенных пунктов	Для ведения личного подсобного хозяйства	13	02.020	2 013	911.71	721 [illegible]
9384	Респ. Северная Осетия - Алания, р-н Кировский, с. Дарг-Кох, ул. Мира, 16	Кировский	15:02:0090209:4	0030020000000 Земли населенных пунктов	Для ведения личного подсобного хозяйства	13	02.020	2 177	911.71	678 [illegible]
9385	Респ. Северная Осетия - Алания, р-н Кировский, с. Дарг-Кох, ул. Мира, 14	Кировский	15:02:0090209:5	0030020000000 Земли населенных пунктов	Для ведения личного подсобного хозяйства	13	02.020	2 572	911.71	792 [illegible]
9386	Респ. Северная Осетия - Алания, р-н Кировский, с. Дарг-Кох, ул. Мира, 12	Кировский	15:02:0090209:6	0030020000000 Земли населенных пунктов	Для ведения личного подсобного хозяйства	13	02.020	1 500	911.71	1 102 [illegible]
9387	Респ. Северная Осетия - Алания, р-н Кировский, с. Дарг-Кох, ул. Мира, 10	Кировский	15:02:0090209:7	0030020000000 Земли населенных пунктов	Для ведения личного подсобного хозяйства	13	02.020	2 261	911.71	701 [illegible]
9388	Республика Северная Осетия-Алания, р-н Кировский, с Дарг-Кох, ул Мира, д 8	Кировский	15:02:0090209:8	0030020000000 Земли населенных пунктов	Для ведения личного подсобного хозяйства и эксплуатации жилого дома	13	02.020	3 072	911.71	937 [illegible]
9389	Республика Северная Осетия-Алания, Кировский район, с. Дарг-Кох, ул. Ленина, 43	Кировский	15:02:0090209:9	0030020000000 Земли населенных пунктов	Для ведения личного подсобного хозяйства	13	02.020	2 000	911.71	905 [illegible]
9390	Респ. Северная Осетия - Алания, р-н Кировский, с. Дарг-Кох, пер. Дигуровых, 3	Кировский	15:02:0090210.1	0030020000000 Земли населенных пунктов	Для ведения личного подсобного хозяйства	13	02.020	4 167	911.71	1 299 [illegible]
9391	Респ. Северная Осетия - Алания, р-н Кировский, с. Дарг-Кох, ул. Ленина, дом 28	Кировский	15:02.0090210:10	0030020000000 Земли населенных пунктов	Для ведения личного подсобного хозяйства	13	02.020	1 965	911.71	593 [illegible]
9392	Респ. Северная Осетия - Алания, р-н Кировский, с. Дарг-Кох, ул. Ленина, дом 26	Кировский	15:02:0090210:11	0030020000000 Земли населенных пунктов	Для ведения личного подсобного хозяйства	13	02.020	4 197	911.71	1 [illegible]
9393	Республика Северная Осетия-Алания, р-н Кировский, с Дарг-Кох, ул Ленина, 28	Кировский	15:02:0090210:12	0030020000000 Земли населенных пунктов	Для ведения личного подсобного хозяйства	13	02.020	3 982	911.71	1 241 [illegible]
9394	Респ. Северная Осетия - Алания, р-н Кировский, с. Дарг-Кох, ул. Революции, дом 33а	Кировский	15:02.0090210:13	0030020000000 Земли населенных пунктов	Для ведения личного подсобного хозяйства	13	02.020	3 900	911.71	1 215 [illegible]
9395	Северная Осетия - Алания респ. р-н Кировский, с Дарг-Кох, ул Революции, 30	Кировский	15:02.0090210:14	0030020000000 Земли населенных пунктов	Для ведения личного подсобного хозяйства	13	02.020	3 538	911.71	1 103 [illegible]
9396	Респ. Северная Осетия - Алания, р-н Кировский, с. Дарг-Кох, ул. Революции, 31	Кировский	15:02:0090210:15	0030020000000 Земли населенных пунктов	Для ведения личного подсобного хозяйства	13	02.020	2 500	911.71	798 [illegible]
9397	Республика Северная Осетия - Алания, р-н Кировский, с. Дарг-Кох, ул. Революции, 29	Кировский	15:02:0090210:16	0030020000000 Земли населенных пунктов	Для ведения личного подсобного хозяйства	13	02.020	2 245	911.71	696 [illegible]
9398	Республика Северная Осетия - Алания, Кировский район, с. Дарг-Кох, ул. Ленина, 24	Кировский	15.02:0090210.168	0030020000000 Земли населенных пунктов	Для индивидуального жилищного строительства	13	02.010	3 852	911.71	1 183 [illegible]
9399	Респ. Северная Осетия - Алания, р-н Кировский, с. Дарг-Кох, ул. Революции, дом 27	Кировский	15:02.0090210:17	0030020000000 Земли населенных пунктов	Для ведения личного подсобного хозяйства	13	02.020	2 000	911.71	961 [illegible]
9400	Российская Федерация, Республика Северная Осетия - Алания, Кировский муниципальный район, с Дарг-Кох, ул. Ленина, 29	Кировский	15:02:0090210:171	0030020000000 Земли населенных пунктов	Для ведения личного подсобного хозяйства	13	02.020	2 000	911.71	961 [illegible]
9401	Респ. Северная Осетия - Алания, р-н Кировский, с. Дарг-Кох, ул. Революции, 25	Кировский	15:02:0090210:18	0030020000000 Земли населенных пунктов	Для ведения личного подсобного хозяйства	13	02.020	4 525	911.71	1 [illegible]
9402	Респ. Северная Осетия - Алания, р-н Кировский, с. Дарг-Кох, ул. Революции, 23	Кировский	15:02.0090210:19	0030020000000 Земли населенных пунктов	Для ведения личного подсобного хозяйства	13	02.020	2 681	911.71	809 [illegible]
9403	Респ. Северная Осетия - Алания, р-н Кировский, с. Дарг-Кох, пер. Дигуровых, 1	Кировский	15:02:0090210.2	0030020000000 Земли населенных пунктов	Для ведения личного подсобного хозяйства	13	02.020	1 965	911.71	593 [illegible]
9404	Респ. Северная Осетия - Алания, р-н Кировский, с. Дарг-Кох, ул. Революции, дом 21	Кировский	15:02:0090210:20	0030020000000 Земли населенных пунктов	Для ведения личного подсобного хозяйства	13	02.020	4 000	911.71	1 [illegible]
9405	Респ. Северная Осетия - Алания, р-н Кировский, с. Дарг-Кох, ул. Революции,19	Кировский	15:02:0090210:21	0030020000000 Земли населенных пунктов	Для ведения личного подсобного хозяйства	13	02.020	2 710	911.71	611 [illegible]
9406	Респ. Северная Осетия - Алания, р-н Кировский, с. Дарг-Кох, ул. Революции, дом 17	Кировский	15:02.0090210:22	0030020000000 Земли населенных пунктов	Для ведения личного подсобного хозяйства	13	02.020	268	911.71	83 [illegible]
9407	Северная Осетия - Алания респ. р-н Кировский, с Дарг-Кох, ул Революции, 15	Кировский	15:02.0090210:23	0030020000000 Земли населенных пунктов	Для ведения личного подсобного хозяйства	13	02.020	3 508	911.71	1 [illegible]
9408	Респ. Северная Осетия - Алания, р-н Кировский, с. Дарг-Кох	Кировский	15:02:0090210:24	0030020000000 Земли населенных пунктов	ветеринарный участок	3	03.100	802	906.9	200 [illegible]
9409	Северная Осетия - Алания респ, р-н Кировский, с. Дарг-Кох, ул. Ленина, 24 "а"	Кировский	15:02:0090210:26	0030020000000 Земли населенных пунктов	Для ведения личного подсобного хозяйства	13	02.020	2 226	911.71	691 [illegible]
9410	Республика Северная Осетия-Алания, р-н Кировский, с Дарг-Кох, ул Ленина, 42	Кировский	15:02:0090210.3	0030020000000 Земли населенных пунктов	Для ведения личного подсобного хозяйства	13	02.020	2 425	911.71	755 [illegible]
9411	Северная Осетия - Алания респ. р-н Кировский, с Дарг-Кох, ул Ленина, дом 40	Кировский	15:02:0090210.4	0030020000000 Земли населенных пунктов	Для ведения личного подсобного хозяйства	13	02.020	2 247	911.71	700 [illegible]
9412	Респ. Северная Осетия - Алания, р-н Кировский, с. Дарг-Кох, ул. Ленина, 38	Кировский	15:02:0090210:5	0030020000000 Земли населенных пунктов	Для ведения личного подсобного хозяйства	13	02.020	1 767	911.71	550 [illegible]
9413	Респ. Северная Осетия - Алания, р-н Кировский, с. Дарг-Кох, ул. Ленина, 42 а	Кировский	15:02:0090210:53	0030020000000 Земли населенных пунктов	Для ведения личного подсобного хозяйства	13	02.020	2 411	911.71	751 [illegible]
9414	Респ. Северная Осетия - Алания, р-н Кировский, с. Дарг-Кох, ул. Ленина, дом 36	Кировский	15:02:0090210.6	0030020000000 Земли населенных пунктов	Для ведения личного подсобного хозяйства	13	02.020	2 127	911.71	756 [illegible]
9415	Респ. Северная Осетия - Алания, р-н Кировский, с. Дарг-Кох, ул. Ленина, дом 34	Кировский	15:02:0090210.7	0030020000000 Земли населенных пунктов	Для ведения личного подсобного хозяйства	13	02.020	2 363	911.71	718 [illegible]
9416	Респ. Северная Осетия - Алания, р-н Кировский, с. Дарг-Кох, ул. Ленина, дом 32	Кировский	15:02:0090210.8	0030020000000 Земли населенных пунктов	Для ведения личного подсобного хозяйства	13	02.020	3 700	911.71	1 153 [illegible]

№ пп	Местоположение ЗУ	Район	Кадастровый номер ЗУ	Категория земель	Разрешенное использование по документу	Код вида разрешенного использования (в соответствии с классификатором видов разрешенного использования земельных участков)	Вид использования объектов недвижимости	Площадь	УПКС	КС
9417	Респ. Северная Осетия - Алания, р-н Кировский, с. Дарг-Кох, ул. Ленина, дом 30	Кировский	15:02:0090210:9	0030020000000 Земли населенных пунктов	Для ведения личного подсобного хозяйства	13	02.020	2 000	911.71	624 180 000
9418	Республика Северная Осетия-Алания, р-н Кировский, с. Дарг-Кох. ул. Революции. 48	Кировский	15:02:0090211:1	0030020000000 Земли населенных пунктов	Для ведения личного подсобного хозяйства	13	02.020	4 297	911.71	1 028 430,26
9419	Респ. Северная Осетия - Алания, р-н Кировский, с. Дарг-Кох. ул. Революции, 30	Кировский	15:02:0090211:10	0030020000000 Земли населенных пунктов	Для эксплуатации жилого дома	13	02.010	1 750	911.71	539 310,26
9420	Респ. Северная Осетия - Алания, р-н Кировский, с. Дарг-Кох, ул. Революции, дом 28	Кировский	15:02:0090211:11	0030020000000 Земли населенных пунктов	Для ведения личного подсобного хозяйства	13	02.020	1 892	911.71	589 812,06
9421	Респ. Северная Осетия - Алания, р-н Кировский, с. Дарг-Кох, ул. Революции, 26	Кировский	15:02:0090211:12	0030020000000 Земли населенных пунктов	Для ведения личного подсобного хозяйства	13	02.020	2 499	911.71	779 610,26
9422	Респ. Северная Осетия - Алания, р-н Кировский, с. Дарг-Кох. ул. Революции. 24	Кировский	15:02:0090211:13	0030020000000 Земли населенных пунктов	Для ведения личного подсобного хозяйства	13	02.020	3 117	911.71	971 603,56
9423	Респ. Северная Осетия - Алания, р-н Кировский, с. Дарг-Кох. ул. Революции. дом 22	Кировский	15:02:0090211:14	0030020000000 Земли населенных пунктов	Для ведения личного подсобного хозяйства	13	02.020	2 965	911.71	924 309,10
9424	Респ. Северная Осетия - Алания, р-н Кировский, с. Дарг-Кох, ул. Революции, дом 20	Кировский	15:02:0090211:15	0030020000000 Земли населенных пунктов	Для ведения личного подсобного хозяйства	13	02.020	2 699	911.71	841 521,00
9425	Российская Федерация, Республика Северная Осетия-Алания, Кировский район, с. Дарг-Кох. ул. Революции, 16	Кировский	15:02:0090211:17	0030020000000 Земли населенных пунктов	Для ведения личного подсобного хозяйства	13	02.020	4 500	911.71	1 402 830,00
9426	Российская Федерация, Республика Северная Осетия-Алания, Кировский район, с. Дарг-Кох, ул. Революции. 26 а	Кировский	15:02:0090211:174	0030020000000 Земли населенных пунктов	Для ведения личного подсобного хозяйства	13	02.020	2 699	911.71	841 521,00
9427	Российская Федерация, Республика Северная Осетия-Алания, Кировский район, с. Дарг-Кох, ул. Революции. 18	Кировский	15:02:0090211:175	0030020000000 Земли населенных пунктов	Для ведения личного подсобного хозяйства	13	02.020	3 112	911.71	970 134,88
9428	Российская Федерация, Республика Северная Осетия-Алания, Кировский район, с. Дарг-Кох. ул. Революции, 18 а	Кировский	15:02:0090211:176	0030020000000 Земли населенных пунктов	Для ведения личного подсобного хозяйства	13	02.020	2 342	911.71	730 095,08
9429	Российская Федерация, Республика Северная Осетия-Алания, Кировский район, с. Дарг-Кох. ул. Революции, 16 "б"	Кировский	15:02:0090211:177	0030020000000 Земли населенных пунктов	Для ведения личного подсобного хозяйства	13	02.020	764	911.71	182 056,36
9430	Российская Федерация, Республика Северная Осетия-Алания, Кировский район, с. Дарг-Кох, ул. Революции. 16 а	Кировский	15:02:0090211:178	0030020000000 Земли населенных пунктов	Для ведения личного подсобного хозяйства	13	02.020	7 000	911.71	2 182 138,00
9431	Республика Северная Осетия-Алания, р-н Кировский, с Дарг-Кох. ул Революции, 14	Кировский	15:02:0090211:18	0030020000000 Земли населенных пунктов	Для ведения личного подсобного хозяйства	13	02.020	2 175	911.71	678 234,30
9432	Респ. Северная Осетия - Алания, р-н Кировский, с. Дарг-Кох, ул. Революции, дом 12	Кировский	15:02:0090211:19	0030020000000 Земли населенных пунктов	Для эксплуатации жилого дома и ведения личного подсобного хозяйство	13	02.020	3 500	911.71	1 090 992,00
9433	Респ. Северная Осетия - Алания, р-н Кировский, с. Дарг-Кох, ул. Революции, дом 46	Кировский	15:02:0090211:2	0030020000000 Земли населенных пунктов	Для ведения личного подсобного хозяйства и эксплуатации жилого дома	13	02.020	4 428	911.71	1 380 479,72
9434	Респ. Северная Осетия - Алания, р-н Кировский, с. Дарг-Кох. ул. Революции. дом 10а	Кировский	15:02:0090211:20	0030020000000 Земли населенных пунктов	Для ведения личного подсобного хозяйства	13	02.020	3 930	911.71	1 225 767,60
9435	Республика Северная Осетия-Алания, р-н Кировский, с. Дарг-Кох. ул. Революции. 10	Кировский	15:02:0090211:21	0030020000000 Земли населенных пунктов	Для ведения личного подсобного хозяйства	13	02.020	3 619	911.71	1 128 279,26
9436	Респ. Северная Осетия - Алания, р-н Кировский, с. Дарг-Кох, ул. Революции, дом 8	Кировский	15:02:0090211:22	0030020000000 Земли населенных пунктов	Для ведения личного подсобного хозяйства	13	02.020	4 435	911.71	1 382 560,30
9437	Республика Северная Осетия-Алания, р-н Кировский, с.Дарг-Кох, ул.Революции, 6	Кировский	15:02:0090211:23	0030020000000 Земли населенных пунктов	Для ведения личного подсобного хозяйства	13	02.020	2 069	911.71	645 074,32
9438	Республика Северная Осетия-Алания, Кировский район, с.Дарг-Кох, ул.Революции, 4	Кировский	15:02:0090211:24	0030020000000 Земли населенных пунктов	Для ведения личного подсобного хозяйства	13	02.020	4 500	911.71	1 402 830,00
9439	Российская Федерация, Республика Северная Осетия-Алания, Кировский муниципальный район, с. Дарг-Кох. ул. Революции. 2	Кировский	15:02:0090211:25	0030020000000 Земли населенных пунктов	Для ведения личного подсобного хозяйства	13	02.020	2 871	911.71	895 255,54
9440	Респ. Северная Осетия - Алания, р-н Кировский, с. Дарг-Кох, ул. Революции, дом 44	Кировский	15:02:0090211:3	0030020000000 Земли населенных пунктов	Эксплуатация жилого дома и ведение личного подсобного хозяйство	13	02.020	3 062	911.71	954 547,88
9441	Северная Осетия - Алания респ. р-н Кировский. с. Дарг-Кох, ул. Революции, 46"б"	Кировский	15:02:0090211:46	0030020000000 Земли населенных пунктов	Для ведения личного подсобного хозяйства	13	02.020	2 100	911.71	654 963,00
9442	Респ. Северная Осетия - Алания, р-н Кировский, с. Дарг-Кох. ул. Революции. 40	Кировский	15:02:0090211:5	0030020000000 Земли населенных пунктов	Для ведения личного подсобного хозяйства	13	02.020	2 242	911.71	698 860,68
9443	Республика Северная Осетия-Алания, р-н Кировский, с Дарг-Кох. ул Революции, д 42а	Кировский	15:02:0090211:58	0030020000000 Земли населенных пунктов	Для ведения личного подсобного хозяйства	13	02.020	1 233	911.71	384 475,32
9444	Республика Северная Осетия-Алания, р-н Кировский, с. Дарг-Кох, ул. Революции, 42	Кировский	15:02:0090211:59	0030020000000 Земли населенных пунктов	Для ведения личного подсобного хозяйства	13	02.020	1 233	911.71	384 475,32
9445	Респ. Северная Осетия - Алания, р-н Кировский, с. Дарг-Кох, ул. Революции, 38	Кировский	15:02:0090211:6	0030020000000 Земли населенных пунктов	Для ведения личного подсобного хозяйства	13	02.020	1 676	911.71	522 609,72
9446	Респ. Северная Осетия - Алания, р-н Кировский, с. Дарг-Кох. ул. Революции. дом 36	Кировский	15:02:0090211:7	0030020000000 Земли населенных пунктов	Для ведения личного подсобного хозяйства	13	02.020	2 500	911.71	779 550,00
9447	Респ. Северная Осетия - Алания, р-н Кировский, с. Дарг-Кох. ул. Революции. 34	Кировский	15:02:0090211:8	0030020000000 Земли населенных пунктов	Для ведения личного подсобного хозяйства	13	02.020	2 542	911.71	792 443,06
9448	Респ. Северная Осетия - Алания, р-н Кировский, с. Дарг-Кох, ул. Революции, дом 32	Кировский	15:02:0090211:9	0030020000000 Земли населенных пунктов	Для ведения личного подсобного хозяйства	13	02.020	3 963	911.71	1 235 830,36
9449	Респ. Северная Осетия - Алания, р-н Кировский, с. Дарг-Кох, ул. Мира. дом 17	Кировский	15:02:0090212:1	0030020000000 Земли населенных пунктов	Для эксплуатации жилого дома и ведения личного подсобного хозяйства	13	02.020	5 332	911.71	1 662 197,68
9450	Респ. Северная Осетия - Алания, р-н Кировский, с. Дарг-Кох. ул. Мира, дом 16	Кировский	15:02:0090212:10	0030020000000 Земли населенных пунктов	Для ведения личного подсобного хозяйства	13	02.020	8 034	911.71	2 504 207,52
9451	Респ. Северная Осетия - Алания, р-н Кировский, с. Дарг-Кох. ул. Мира, 1а	Кировский	15:02:0090212:11	0030020000000 Земли населенных пунктов	Для эксплуатации жилого дома и ведения личного подсобного хозяйство	13	02.020	2 500	911.71	779 550,00
9452	Республика Северная Осетия-Алания, р-н Кировский. с.Дарг-Кох, ул.Мира, 3а	Кировский	15:02:0090212:144	0030020000000 Земли населенных пунктов	Бытовое обслуживание	3	03.034	166	126.61	71 151,21
9453	Республика Северная Осетия-Алания, Кировский район, с. Дарг-Кох, ул. Мира, 7	Кировский	15:02:0090212:145	0030020000000 Земли населенных пунктов	Для ведения личного подсобного хозяйства	13	02.020	4 087	911.71	1 274 081,06
9454	Республика Северная Осетия-Алания, Кировский район, с. Дарг-Кох. ул. Мира. 7а	Кировский	15:02:0090212:146	0030020000000 Земли населенных пунктов	Для ведения личного подсобного хозяйства	13	02.020	4 246	911.71	1 323 726,64
9455	Респ. Северная Осетия - Алания, р-н Кировский, с. Дарг-Кох. ул. Мира, дом 15	Кировский	15:02:0090212:2	0030020000000 Земли населенных пунктов	Для ведения личного подсобного хозяйства	13	02.020	4 250	911.71	1 325 536,20
9456	Респ. Северная Осетия - Алания, р-н Кировский. с. Дарг-Кох, ул. Мира. дом 13	Кировский	15:02:0090212:3	0030020000000 Земли населенных пунктов	Для эксплуатации жилого дома и ведения личного подсобного хозяйство	13	02.020	4 183	911.71	1 304 073,20
9457	Республика Северная Осетия-Алания, р-н Кировский. с. Дарг-Кох, ул. Мира. 17 а	Кировский	15:02:0090212:32	0030020000000 Земли населенных пунктов	Для ведения личного подсобного хозяйства	13	02.020	4 926	911.71	1 535 634,24

№ п/п	Местоположение ЗУ	Район	Кадастровый номер ЗУ	Категория земель	Разрешенное использование по документу	Код вида разрешенного использования (в соответствии с классификатором видов разрешенного использования земельных участков)	Вид использования объектов недвижимости	Площадь	УПКС	КС
9458	Респ. Северная Осетия - Алания, р-н Кировский, с. Дарг-Кох, ул. Мира, 11	Кировский	15:02:0090212:4	0030020000000 Земли населенных пунктов	Для ведения личного подсобного хозяйства	13	02.020	1 725	911.71	1 472 971,50
9459	Респ. Северная Осетия - Алания, р-н Кировский, с. Дарг-Кох, ул. Мира, 9	Кировский	15:02:0090212:5	0030020000000 Земли населенных пунктов	Для ведения личного подсобного хозяйства	13	02.020	2 672	911.71	842 969,28
9460	Респ. Северная Осетия - Алания, р-н Кировский, с. Дарг-Кох, ул. Мира, дом 5	Кировский	15:02:0090212:7	0030020000000 Земли населенных пунктов	Для эксплуатации жилого дома и ведения личного подсобного хозяйства	13	02.020	5 300	911.71	1 652 222,00
9461	Республика Северная Осетия-Алания, р-н Кировский, с Дарг-Кох, ул Мира, 3	Кировский	15:02:0090212:8	0030020000000 Земли населенных пунктов	Ведение личного подсобного хозяйства	13	02.020	1 810	911.71	1 538 821,60
9462	Респ. Северная Осетия - Алания, р-н Кировский, с. Дарг-Кох, ул. Мира, 1	Кировский	15:02:0090212:9	0030020000000 Земли населенных пунктов	Для ведения личного подсобного хозяйства	13	02.020	2 500	911.71	779 450,00
9463	Респ. Северная Осетия - Алания, р-н Кировский, с. Дарг-Кох, ул. Мира, 6	Кировский	15:02:0090213:1	0030020000000 Земли населенных пунктов	Для ведения личного подсобного хозяйства	13	02.020	1 345	911.71	419 260,90
9464	Северная Осетия - Алания респ, р-н Кировский, с Дарг-Кох, ул Ленина, 13	Кировский	15:02:0090213:11	0030020000000 Земли населенных пунктов	Для ведения личного подсобного хозяйства	13	02.020	4 229	911.71	1 317 413,21
9465	Респ. Северная Осетия - Алания, р-н Кировский, с. Дарг-Кох, ул. Ленина, 11	Кировский	15:02:0090213:12	0030020000000 Земли населенных пунктов	Для ведения личного подсобного хозяйства	13	02.020	4 285	911.71	1 329 436,35
9466	Респ. Северная Осетия - Алания, р-н Кировский, с. Дарг-Кох, ул. Ленина, дом 9	Кировский	15:02:0090213:13	0030020000000 Земли населенных пунктов	Для ведения личного подсобного хозяйства	13	02.020	3 544	911.71	1 104 391,92
9467	Респ. Северная Осетия - Алания, р-н Кировский, с. Дарг-Кох, ул. Ленина, 7	Кировский	15:02:0090213:14	0030020000000 Земли населенных пунктов	Для ведения личного подсобного хозяйства	13	02.020	3 369	911.71	1 050 252,06
9468	Респ. Северная Осетия - Алания, р-н Кировский, с. Дарг-Кох, ул. Ленина, дом 5	Кировский	15:02:0090213:15	0030020000000 Земли населенных пунктов	Для ведения личного подсобного хозяйства	13	02.020	4 200	911.71	1 309 308,00
9469	Российская Федерация, Республика Северная Осетия-Алания, Кировский муниципальный район, с. Дарг-Кох, ул. Мира, 2 "а"	Кировский	15:02:0090213:156	0030020000000 Земли населенных пунктов	Магазины	4	04.040	47	810,52	38 114,72
9470	Республика Северная Осетия-Алания, Кировский р-н, с. Дарг-Кох, ул. Ленина	Кировский	15:02:0090213:157	0030020000000 Земли населенных пунктов	обеспечение внутреннего правопорядка	3	08.030	1	216,22	216,22
9471	Российская Федерация, Республика Северная Осетия-Алания, Кировский район, с. Дарг-Кох, ул. Ленина, 3	Кировский	15:02:0090213:160	0030020000000 Земли населенных пунктов	Для ведения личного подсобного хозяйства	13	02.020	3 625	911.71	1 129 607,50
9472	Российская Федерация, Республика Северная Осетия-Алания, Кировский район, с. Дарг-Кох, ул. Ленина, 3"а"	Кировский	15:02:0090213:161	0030020000000 Земли населенных пунктов	Для ведения личного подсобного хозяйства	13	02.020	2 963	911.71	923 138,66
9473	Российская Федерация, Республика Северная Осетия-Алания, Кировский район, с. Дарг-Кох, ул. Ленина, 1	Кировский	15:02:0090213:17	0030020000000 Земли населенных пунктов	Для ведения личного подсобного хозяйства	13	02.020	4 806	911.71	1 498 222,11
9474	Респ. Северная Осетия - Алания, р-н Кировский, с. Дарг-Кох, ул. Мира, дом 4	Кировский	15:02:0090213:2	0030020000000 Земли населенных пунктов	Для ведения личного подсобного хозяйства	13	02.020	1 422	911.71	443 294,28
9475	Респ. Северная Осетия - Алания, р-н Кировский, с. Дарг-Кох, ул. Мира, дом 2а	Кировский	15:02:0090213:3	0030020000000 Земли населенных пунктов	Для ведения личного подсобного хозяйства	13	02.020	1 516	911.71	472 597,84
9476	Республика Северная Осетия-Алания, р-н Кировский, с. Дарг-Кох, ул. Ленина, 15	Кировский	15:02:0090213:37	0030020000000 Земли населенных пунктов	Для ведения личного подсобного хозяйства	13	02.020	2 687	911.71	837 615,36
9477	Республика Северная Осетия-Алания, р-н Кировский, с Дарг-Кох, ул Ленина, д 13а	Кировский	15:02:0090213:38	0030020000000 Земли населенных пунктов	Бытовое обслуживание	3	03.030	1 060	128,61	462 931,20
9478	Республика Северная Осетия-Алания, р-н Кировский, с. Дарг-Кох, ул. Ленина, 17	Кировский	15:02:0090213:39	0030020000000 Земли населенных пунктов	Для ведения личного подсобного хозяйства	13	02.020	2 977	911.71	928 677,36
9479	Респ. Северная Осетия - Алания, р-н Кировский, с. Дарг-Кох, ул. Мира, дом 2	Кировский	15:02:0090213:4	0030020000000 Земли населенных пунктов	Для ведения личного подсобного хозяйства	13	02.020	1 500	911.71	467 610,00
9480	Республика Северная Осетия-Алания, Кировский район, с. Дарг-Кох, ул. Мира 2/1	Кировский	15:02:0090213:40	0030020000000 Земли населенных пунктов	Для ведения личного подсобного хозяйства	13	02.020	701	911.71	218 529,74
9481	Республика Северная Осетия-Алания, р-н Кировский, с Дарг-Кох, ул Полевая, д 2	Кировский	15:02:0090213:5	0030020000000 Земли населенных пунктов	Для ведения личного подсобного хозяйства	13	02.020	2 100	911.71	654 954,00
9482	Респ. Северная Осетия - Алания, р-н Кировский, с. Дарг-Кох, ул. Ленина, дом 23	Кировский	15:02:0090213:6	0030020000000 Земли населенных пунктов	Для ведения личного подсобного хозяйства	13	02.020	2 138	911.71	666 563,90
9483	Респ. Северная Осетия - Алания, р-н Кировский, с. Дарг-Кох, ул. Ленина, дом 21	Кировский	15:02:0090213:7	0030020000000 Земли населенных пунктов	Для ведения личного подсобного хозяйства	13	02.020	3 600	911.71	1 122 732,00
9484	Республика Северная Осетия-Алания, р-н Кировский, с. Дарг-Кох, ул. Ленина, 19	Кировский	15:02:0090213:8	0030020000000 Земли населенных пунктов	Для ведения личного подсобного хозяйства	13	02.020	3 211	911.71	1 010 389,31
9485	Респ. Северная Осетия - Алания, р-н Кировский, с. Дарг-Кох, ул. Ленина, дом 22	Кировский	15:02:0090214:1	0030020000000 Земли населенных пунктов	Для ведения личного подсобного хозяйства	13	02.020	3 435	911.71	1 070 826,90
9486	Респ. Северная Осетия - Алания, р-н Кировский, с. Дарг-Кох, ул. Революции, дом 13	Кировский	15:02:0090214:10	0030020000000 Земли населенных пунктов	Для ведения личного подсобного хозяйства	13	02.020	2 000	911.71	623 676,00
9487	Республика Северная Осетия-Алания, р-н Кировский, с. Дарг-Кох, ул. Революции, 5	Кировский	15:02:0090214:14	0030020000000 Земли населенных пунктов	Для ведения личного подсобного хозяйства	13	02.020	3 611	911.71	1 125 986,56
9488	Респ. Северная Осетия - Алания, р-н Кировский, с. Дарг-Кох, ул. Революции, дом 3	Кировский	15:02:0090214:15	0030020000000 Земли населенных пунктов	Для ведения личного подсобного хозяйства	13	02.020	3 022	911.71	942 278,28
9489	Республика Северная Осетия-Алания, р-н Кировский, с. Дарг-Кох, ул. Революции, 1	Кировский	15:02:0090214:16	0030020000000 Земли населенных пунктов	Для ведения личного подсобного хозяйства	13	02.020	3 596	911.71	1 121 017,24
9490	Российская Федерация, Республика Северная Осетия-Алания, Кировский р-н, с Дарг-Кох, ул Революции	Кировский	15:02:0090214:163	0030020000000 Земли населенных пунктов	Для ведения личного подсобного хозяйства	13	02.020	685	911.71	213 543,90
9491	Российская Федерация, Республика Северная Осетия-Алания, Кировский р-н, с Дарг-Кох, ул Революции	Кировский	15:02:0090214:164	0030020000000 Земли населенных пунктов	Для ведения личного подсобного хозяйства	13	02.020	1 276	911.71	398 004,72
9492	Российская Федерация, Республика Северная Осетия-Алания, Кировский район, с. Дарг-Кох, ул. Революции	Кировский	15:02:0090214:168	0030020000000 Земли населенных пунктов	Для ведения личного подсобного хозяйства	13	02.020	4 092	911.71	1 275 757,16
9493	Российская Федерация, Республика Северная Осетия-Алания, Кировский район, с. Дарг-Кох, ул. Революции	Кировский	15:02:0090214:169	0030020000000 Земли населенных пунктов	Для ведения личного подсобного хозяйства	13	02.020	386	911.71	120 331,64
9494	Респ. Северная Осетия - Алания, р-н Кировский, с. Дарг-Кох, ул. Революции, дом 7-а	Кировский	15:02:0090214:17	0030020000000 Земли населенных пунктов	Для ведения личного подсобного хозяйства	13	02.020	2 242	911.71	699 021,06
9495	Российская Федерация, Республика Северная Осетия - Алания, Кировский р-н, с. Дарг-Кох, ул. Ленина, 10	Кировский	15:02:0090214:170	0030020000000 Земли населенных пунктов	Для ведения личного подсобного хозяйства	13	02.020	3 771	911.71	1 175 871,54
9496	Северная Осетия - Алания респ, р-н Кировский, с. Дарг-Кох, ул. Революции, 11	Кировский	15:02:0090214:19	0030020000000 Земли населенных пунктов	Для ведения личного подсобного хозяйства	13	02.020	2 475	911.71	771 856,20
9497	Респ. Северная Осетия - Алания, р-н Кировский, с. Дарг-Кох, ул. Ленина, дом 20	Кировский	15:02:0090214:2	0030020000000 Земли населенных пунктов	Для ведения личного подсобного хозяйства	13	02.020	3 600	911.71	1 122 732,00
9498	Республика Северная Осетия-Алания, р-н Кировский, с. Дарг-Кох, ул. Революции, 13	Кировский	15:02:0090214:20	0030020000000 Земли населенных пунктов	Для ведения личного подсобного хозяйства	13	02.020	1 161	911.71	362 165,46

№ пп	Местоположение ЗУ	Район	Кадастровый номер ЗУ	Категория земель	Разрешенное использование по документу	Код вида разрешенного использования (в соответствии с классификатором видов разрешенного использования земельных участков)	Вид использования объектов недвижимости	Площадь	УПКС	КС
9499	Респ. Северная Осетия - Алания, р-н Кировский, с. Дарг-Кох, ул. Ленина, дом 18	Кировский	15:02:0090214:3	0030020000000 Земли населенных пунктов	Для ведения личного подсобного хозяйства	13	02.020	1 391	311,74	433 630,34
9500	Республика Северная Осетия-Алания, р-н Кировский, с Дарг-Кох, ул Ленина, 18	Кировский	15:02:0090214:4	0030020000000 Земли населенных пунктов	Для ведения личного подсобного хозяйства	13	02.020	1 418	311,74	442 047,32
9501	Респ. Северная Осетия - Алания, р-н Кировский, с. Дарг-Кох, ул. Ленина. 16	Кировский	15:02:0090214:5	0030020000000 Земли населенных пунктов	Для ведения личного подсобного хозяйства	13	02.020	1 928	311,74	601 034,72
9502	Респ. Северная Осетия - Алания, р-н Кировский, с. Дарг-Кох, ул. Ленина, 14	Кировский	15:02:0090214:6	0030020000000 Земли населенных пунктов	Для ведения личного подсобного хозяйства	13	02.020	2 731	311,74	851 361,94
9503	Российская Федерация, Республика Северная Осетия - Алания, Кировский р-н, с Дарг-Кох, ул Ленина, 12	Кировский	15:02:0090214:7	0030020000000 Земли населенных пунктов	Для эксплуатации жилого дома и ведения личного подсобного хозяйства	13	02.020	3 887	311,74	1 211 733,38
9504	Респ. Северная Осетия - Алания, р-н Кировский, с. Дарг-Кох, ул. Ленина. 8	Кировский	15:02:0090214:8	0030020000000 Земли населенных пунктов	Для ведения личного подсобного хозяйства	13	02.020	5 093	311,74	1 587 691,82
9505	Респ. Северная Осетия - Алания, р-н Кировский, с. Дарг-Кох, ул. Революции, дом 13а	Кировский	15:02:0090214:9	0030020000000 Земли населенных пунктов	Для ведения личного подсобного хозяйства	13	02.020	3 100	311,74	966 394,00
9506	Российская Федерация, Республика Северная Осетия-Алания, Кировский район, с. Дарг-Кох, пер Дигуровых, 5	Кировский	15:02:0090215:1	0030020000000 Земли населенных пунктов	Для ведения личного подсобного хозяйства	13	02.020	3 380	311,74	1 053 681,20
9507	Республика Северная Осетия - Алания, Кировский район, с Дарг-Кох, ул Революции, 54	Кировский	15:02:0090215:124	0030020000000 Земли населенных пунктов	Для ведения личного подсобного хозяйства	13	02.020	1 359	311,74	423 654,66
9508	Республика Северная Осетия-Алания, р-н Кировский, с Дарг-Кох, ул Мира, 1 в	Кировский	15:02:0090215:13	0030020000000 Земли населенных пунктов	Для ведения личного подсобного хозяйства	13	02.020	2 000	311,74	623 480,00
9509	Респ. Северная Осетия - Алания, р-н Кировский, с. Дарг-Кох. пер. Дигуровых, дом 7	Кировский	15:02:0090215:2	0030020000000 Земли населенных пунктов	Для ведения личного подсобного хозяйства	13	02.020	2 500	311,74	779 350,00
9510	Респ. Северная Осетия - Алания, р-н Кировский, с. Дарг-Кох, ул. Революции, дом 54а	Кировский	15:02:0090215:3	0030020000000 Земли населенных пунктов	Для строительства свинарника	1	01.070	2 990	129,37	386 816,30
9511	Северная Осетия - Алания респ. р-н Кировский. с. Дарг-Кох, ул. Революции, 52	Кировский	15:02:0090215:4	0030020000000 Земли населенных пунктов	Для ведения личного подсобного хозяйства	13	02.020	963	311,74	300 265,62
9512	Респ. Северная Осетия - Алания, р-н Кировский, с. Дарг-Кох. ул. Революции. 50	Кировский	15:02:0090215:5	0030020000000 Земли населенных пунктов	Для ведения личного подсобного хозяйства	13	02.020	2 195	311,74	684 269,30
9513	Республика Северная Осетия-Алания, р-н Кировский, с Дарг-Кох, ул Полевая, д 1	Кировский	15:02:0090216:1	0030020000000 Земли населенных пунктов	Для ведения личного подсобного хозяйства	13	02.020	3 562	311,74	1 110 417,88
9514	Российская Федерация, Республика Северная Осетия-Алания, Кировский район, с. Дарг-Кох, пер Полевой 3 "а"	Кировский	15:02:0090216:142	0030020000000 Земли населенных пунктов	Для ведения личного подсобного хозяйства	13	02.020	1 690	311,74	526 840,60
9515	Российская Федерация, Республика Северная Осетия-Алания, Кировский муниципальный район, с. Дарг-Кох, пер. Полевой, 3	Кировский	15:02:0090216:2	0030020000000 Земли населенных пунктов	Для ведения личного подсобного хозяйства	13	02.020	4 855	311,74	1 513 497,70
9516	Республика Северная Осетия-Алания, р-н Кировский, с. Дарг-Кох. ул. Ленина. 4 б	Кировский	15:02:0090216:22	0030020000000 Земли населенных пунктов	Для ведения личного подсобного хозяйства	13	02.020	1 664	311,74	518 735,36
9517	Республика Северная Осетия-Алания, р-н Кировский, с. Дарг-Кох. ул. Ленина. 4а	Кировский	15:02:0090216:25	0030020000000 Земли населенных пунктов	Для ведения личного подсобного хозяйства	13	02.020	1 722	311,74	536 816,28
9518	Респ. Северная Осетия - Алания, р-н Кировский. с. Дарг-Кох, ул. Ленина, дом 6а	Кировский	15:02:0090216:3	0030020000000 Земли населенных пунктов	Для ведения личного подсобного хозяйства	13	02.020	2 900	311,74	904 046,00
9519	Респ. Северная Осетия - Алания, р-н Кировский. с. Дарг-Кох, ул. Ленина, дом 6	Кировский	15:02:0090216:4	0030020000000 Земли населенных пунктов	Для ведения личного подсобного хозяйства	13	02.020	3 200	311,74	997 568,00
9520	Российская Федерация, Республика Северная Осетия-Алания, Кировский район, с. Дарг-Кох, ул. Ленина, 6	Кировский	15:02:0090216:5	0030020000000 Земли населенных пунктов	Для ведения личного подсобного хозяйства	13	02.020	3 320	311,74	1 034 976,80
9521	Респ. Северная Осетия - Алания, р-н Кировский, с. Дарг-Кох. ул. Ленина. дом 2а	Кировский	15:02:0090216:6	0030020000000 Земли населенных пунктов	Для ведения личного подсобного хозяйства	13	02.020	3 700	311,74	1 153 438,00
9522	Российская Федерация, Республика Северная Осетия-Алания, Кировский район, с. Дарг-Кох, ул. Ленина, 2	Кировский	15:02:0090216:7	0030020000000 Земли населенных пунктов	Для ведения личного подсобного хозяйства	13	02.020	2 740	311,74	854 167,60
9523	Республика Северная Осетия-Алания, р-н Кировский, с Дарг-Кох, ул Полевая, д 2	Кировский	15:02:0090216:8	0030020000000 Земли населенных пунктов	Для ведения личного подсобного хозяйства	13	02.020	3 808	311,74	1 187 105,92
9524	Республика Северная Осетия-Алания, р-н Кировский, с Дарг-Кох, ул Полевая, д 4	Кировский	15:02:0090216:9	0030020000000 Земли населенных пунктов	Для ведения личного подсобного хозяйства	13	02.020	3 900	311,74	1 215 786,00
9525	Респ. Северная Осетия - Алания, р-н Кировский, с. Дарг-Кох. ул. Артезианская, дом 6н	Кировский	15:02:0090217:1	0030020000000 Земли населенных пунктов	ведение ЛПХ	13	02.020	1 500	311,74	467 610,00
9526	Респ. Северная Осетия - Алания, р-н Кировский, с. Дарг-Кох. ул. Артезианская, дом 6н	Кировский	15:02:0090217:10	0030020000000 Земли населенных пунктов	ведение ЛПХ	13	02.020	1 500	311,74	467 610,00
9527	Респ. Северная Осетия - Алания, р-н Кировский, с. Дарг-Кох. ул. Артезианская, дом 6н	Кировский	15:02:0090217:11	0030020000000 Земли населенных пунктов	ведение ЛПХ	13	02.020	1 500	311,74	467 610,00
9528	Респ. Северная Осетия - Алания, р-н Кировский, с. Дарг-Кох. ул. Артезианская, дом 6н	Кировский	15:02:0090217:12	0030020000000 Земли населенных пунктов	ведение ЛПХ	13	02.020	1 500	311,74	467 610,00
9529	Республика Северная Осетия-Алания, р-н Кировский, с. Дарг-Кох. ул. Артезианская, 14	Кировский	15:02:0090217:13	0030020000000 Земли населенных пунктов	Для ведения личного подсобного хозяйства	13	02.020	1 500	311,74	467 610,00
9530	Респ. Северная Осетия - Алания, р-н Кировский, с. Дарг-Кох. ул. Артезианская, дом 6н	Кировский	15:02:0090217:14	0030020000000 Земли населенных пунктов	ведение ЛПХ	13	02.020	1 500	311,74	467 610,00
9531	Респ. Северная Осетия - Алания, р-н Кировский, с. Дарг-Кох, ул. Артезианская, 16	Кировский	15:02:0090217:15	0030020000000 Земли населенных пунктов	Для ведения личного подсобного хозяйства	13	02.020	1 500	311,74	467 610,00
9532	Респ. Северная Осетия - Алания, р-н Кировский, с. Дарг-Кох. ул. Артезианская, дом 6н	Кировский	15:02:0090217:17	0030020000000 Земли населенных пунктов	ведение ЛПХ	13	02.020	1 500	311,74	467 610,00
9533	Респ. Северная Осетия - Алания, р-н Кировский, с. Дарг-Кох. ул. Артезианская. 19	Кировский	15:02:0090217:18	0030020000000 Земли населенных пунктов	Для ведения личного подсобного хозяйства	13	02.020	1 517	311,74	472 909,58
9534	Респ. Северная Осетия - Алания, р-н Кировский, с. Дарг-Кох. ул. Артезианская, дом 6н	Кировский	15:02:0090217:19	0030020000000 Земли населенных пунктов	ведение ЛПХ	13	02.020	1 500	311,74	467 610,00
9535	Респ. Северная Осетия - Алания, р-н Кировский, с. Дарг-Кох. ул. Артезианская, дом 6н	Кировский	15:02:0090217:2	0030020000000 Земли населенных пунктов	ведение ЛПХ	13	02.020	1 500	311,74	467 610,00
9536	Респ. Северная Осетия - Алания, р-н Кировский, с. Дарг-Кох. ул. Артезианская. 21	Кировский	15:02:0090217:20	0030020000000 Земли населенных пунктов	Для ведения личного подсобного хозяйства	13	02.020	1 539	311,74	479 767,86
9537	Респ. Северная Осетия - Алания, р-н Кировский, с. Дарг-Кох. ул. Артезианская, дом 6н	Кировский	15:02:0090217:21	0030020000000 Земли населенных пунктов	ведение ЛПХ	13	02.020	1 500	311,74	467 610,00
9538	Респ. Северная Осетия - Алания, р-н Кировский, с. Дарг-Кох. ул. Артезианская, дом 6н	Кировский	15:02:0090217:22	0030020000000 Земли населенных пунктов	ведение ЛПХ	13	02.020	1 500	311,74	467 610,00
9539	Республика Северная Осетия - Алания, Кировский район, с Дарг-Кох, ул Артезианская, 1/б	Кировский	15:02:0090217:23	0030020000000 Земли населенных пунктов	Для ведения личного подсобного хозяйства	13	02.020	1 500	311,74	467 610,00
9540	Респ. Северная Осетия - Алания, р-н Кировский, с. Дарг-Кох. ул. Артезианская, дом 6н	Кировский	15:02:0090217:24	0030020000000 Земли населенных пунктов	ведение ЛПХ	13	02.020	1 500	311,74	467 610,00
9541	Республика Северная Осетия-Алания, р-н Кировский, с. Дарг-Кох, ул. Мира, 1 "б"	Кировский	15:02:0090217:26	0030020000000 Земли населенных пунктов	Под эксплуатацию жилого дома	13	02.010	1 650	311,74	514 371,00
9542	Российская Федерация, Республика Северная Осетия-Алания, Кировский район, с. Дарг-Кох, ул. Артезианская, 4	Кировский	15:02:0090217:3	0030020000000 Земли населенных пунктов	ведение ЛПХ	13	02.020	2 104	311,74	655 900,96
9543	Респ. Северная Осетия - Алания, р-н Кировский, с. Дарг-Кох. ул. Артезианская, дом 6н	Кировский	15:02:0090217:4	0030020000000 Земли населенных пунктов	ведение ЛПХ	13	02.020	1 500	311,74	467 610,00
9544	Респ. Северная Осетия - Алания, р-н Кировский, с. Дарг-Кох. ул. Артезианская, дом 6н	Кировский	15:02:0090217:5	0030020000000 Земли населенных пунктов	ведение ЛПХ	13	02.020	1 500	311,74	467 610,00
9545	Респ. Северная Осетия - Алания, р-н Кировский, с. Дарг-Кох. ул. Артезианская, дом 6н	Кировский	15:02:0090217:6	0030020000000 Земли населенных пунктов	ведение ЛПХ	13	02.020	1 500	311,74	467 610,00
9546	Респ. Северная Осетия - Алания, р-н Кировский, с. Дарг-Кох. ул. Артезианская. 8	Кировский	15:02:0090217:7	0030020000000 Земли населенных пунктов	Для ведения личного подсобного хозяйства	13	02.020	1 502	311,74	468 233,48

№ пп	Местоположение ЗУ	Район	Кадастровый номер ЗУ	Категория земель	Разрешенное использование по документу	Код вида разрешенного использования (в соответствии с классификатором видов разрешенного использования земельных участков)	Вид использования объектов недвижимости	Площадь	УПКС	КС
9547	Респ. Северная Осетия - Алания, р-н Кировский, с. Дарг-Кох, ул. Артезианская, дом 6в	Кировский	15:02:0090217:8	003002000000 Земли населенных пунктов	ведение ЛПХ	13	02.020	1 500	11.71	467 610.00
9548	Республика Северная Осетия - Алания, р-н Кировский, с. Дарг-Кох, ул. Артезианская, 10	Кировский	15:02:0090217:9	003002000000 Земли населенных пунктов	Для ведения личного подсобного хозяйства	13	02.020	1 501	11.71	468 856.96
9549	Северная Осетия - Алания респ, р-н Кировский, с. Дарг-Кох, ул. Мира, 2 "б"	Кировский	15:02:0090218:1	003002000000 Земли населенных пунктов	Для ведения личного подсобного хозяйства	13	02.020	1 499	11.71	467 231.66
9550	Республика Северная Осетия-Алания, р-н Кировский, с. Дарг-Кох, ул. Артезианская, 1	Кировский	15:02:0090218:2	003002000000 Земли населенных пунктов	Для ведения личного подсобного хозяйства	13	02.020	2 000	11.71	611 646.00
9551	Респ. Северная Осетия - Алания, р-н Кировский, с. Дарг-Кох, ул. Ленина, 1б	Кировский	15:02:0090218:3	003002000000 Земли населенных пунктов	Для ведения личного подсобного хозяйства	13	02.020	1 827	11.71	569 516.96
9552	Респ. Северная Осетия - Алания, р-н Кировский, с. Дарг-Кох, ул. Ленина, 1а	Кировский	15:02:0090218:4	003002000000 Земли населенных пунктов	Для ведения личного подсобного хозяйства	13	02.020	5 200	11.71	1 620 048.00
9553	Республика Северная Осетия-Алания, р-н Кировский, с. Дарг-Кох, ул. Полевая, 5	Кировский	15:02:0090219:12	003002000000 Земли населенных пунктов	Для эксплуатации нежилого здания (гараж-склад для запчастей)	7	04.090	3 431	342.91	1 176 521.21
9554	Республика Северная Осетия-Алания, р-н Кировский, 1,4 км северное с. Дарг-Кох	Кировский	15:02:0090219:13	003001000000 Земли сельскохозяйственного назначения	Рыбоводство	1	01.130	14 793	7.66	113 610.24
9555	Республика Северная Осетия-Алания, Кировский район, 200 м северное с Дарг-Кох	Кировский	15:02:0090219:132	003001000000 Земли сельскохозяйственного назначения	животноводство	1	01.081	8 000	6.09	48 720.00
9556	Респ Северная Осетия - Алания, Кировский р-н, с Дарг-Кох	Кировский	15:02:0090219:133	003001000000 Земли сельскохозяйственного назначения	Выпас сельскохозяйственных животных	1	01.081	6 081	6.09	30 487.56
9557	Респ. Северная Осетия - Алания, р-н. Кировский, 400 м северное с.Дарг-Кох	Кировский	15.02:0090219.134	003001000000 Земли сельскохозяйственного назначения	выпас сельскохозяйственных животных	1	01.081	12 000	6.09	73 080.00
9558	Республика Северная Осетия-Алания, р-н Кировский, с.Дарг-Кох, 800 м восточнее с.Дарг-Кох	Кировский	15.02:0090219.135	003001000000 Земли сельскохозяйственного назначения	Выпас сельскохозяйственных животных	1	01.081	88 111	6.09	536 511.26
9559	Респ. Северная Осетия - Алания, р-н. Кировский, с. Дарг-Кох, 900 м восточнее с. Дарг-Кох	Кировский	15:02:0090219:136	003001000000 Земли сельскохозяйственного назначения	Животноводство	1	01.081	12 000	6.09	73 080.00
9560	Республика Северная Осетия-Алания, Кировский р-н, с. Дарг-Кох, ул. Полевая 3	Кировский	15:02:0090219:137	003001000000 Земли сельскохозяйственного назначения	Склады	1	01.150	12 365	129.37	1 612 597.01
9561	Республика Северная Осетия - Алания, Кировский р-н, 500 м северное с. Дарг-Кох	Кировский	15.02:0090219.138	003001000000 Земли сельскохозяйственного назначения	Сенокошение	1	01.081	56 173	7.09	435 726.27
9562	Респ Северная Осетия - Алания, Кировский р-н, 1,3 км северное с. Дарг- Кох	Кировский	15.02:0090219.139	003001000000 Земли сельскохозяйственного назначения	ведение личного подсобного хозяйства на полевых участках	1	01.160	9 778	11.21	109 582.24
9563	Республика Северная Осетия-Алания, р-н Кировский, с. Дарг-Кох, ул. Полевая, 4	Кировский	15:02:0090219:14	003001000000 Земли сельскохозяйственного назначения	Животноводство	1	01.081	39 968	6.09	243 282.42
9564	Респ Северная Осетия - Алания, Кировский р-н, с Дарг-Кох	Кировский	15:02:0090219:140	003001000000 Земли сельскохозяйственного назначения	ведение личного подсобного хозяйства на полевых участках	1	01.160	6 082	11.21	68 140.18
9565	Республика Северная Осетия - Алания, р-н. Кировский, с. Дарг-Кох, 1,2 км северное с. Дарг- Кох	Кировский	15.02:0090219.141	003001000000 Земли сельскохозяйственного назначения	Ведение личного подсобного хозяйства на полевых участках	1	01.160	8 957	11.21	100 376.66
9566	Российская Федерация, Республика Северная Осетия-Алания, Кировский район, северо-восточная окраина с. Дарг-Кох, постбище №3	Кировский	15.02:0090219.142	003001000000 Земли сельскохозяйственного назначения	выпас сельскохозяйственных животных	1	01.081	790 308	6.09	4 812 185.72
9567	Республика Северная Осетия - Алания, Кировский район, северо-восточная окраина с Дарг-Кох, постбище №2	Кировский	15:02:0090219:143	003001000000 Земли сельскохозяйственного назначения	выпас сельскохозяйственных животных	1	01.081	409 612	6.09	2 495 067.76
9568	Республика Северная Осетия - Алания, Кировский район, 350 м северное с Дарг-Кох	Кировский	15:02:0090219:144	003001000000 Земли сельскохозяйственного назначения	выпас сельскохозяйственных животных	1	01.081	434 405	6.09	2 646 326.45
9569	Республика Северная Осетия-Алания, Кировский р-н, 350 м северное с.Дарг-Кох	Кировский	15.02:0090219.145	003001000000 Земли сельскохозяйственного назначения	Рыбоводство (аквакультура)	1	01.130	1 253	7.66	9 602.31
9570	РСО-Алания, Кировский район, северо-восточная окраина с Дарг-Кох, постбище №2	Кировский	15.02:0090219.146	003001000000 Земли сельскохозяйственного назначения	Животноводство	1	01.081	22 617	6.09	137 787.53
9571	Республика Северная Осетия - Алания, Кировский район, 454 м северо-восточнее с Дарг-Кох	Кировский	15:02:0090219:147	003001000000 Земли сельскохозяйственного назначения	выпас сельскохозяйственных животных	1	01.081	44 431	6.09	270 785.99
9572	Респ. Северная Осетия - Алания, р-н. Кировский	Кировский	15:02:0090219:148	003001000000 Земли сельскохозяйственного назначения	Ведение личного подсобного хозяйства на полевых участках	1	01.160	7 516	11.21	84 260.64
9573	Республика Северная Осетия-Алания, р-н Кировский, с. Дарг-Кох, восточная окраина	Кировский	15:02:0090219:15	003001000000 Земли сельскохозяйственного назначения	Обеспечение сельскохозяйственного производства	1	01.180	12 515	129.37	1 619 009.55
9574	Республика Северная Осетия - Алания, Кировский район, п Дарг-Кох, пер Колхозный, 7/1	Кировский	15.02:0090219.151	003001000000 Земли сельскохозяйственного назначения	Комплекс убойного пункта	1	01.070	8 559	129.37	1 107 277.83
9575	Российская Федерация, Республика Северная Осетия-Алания, Кировский р-н, северо-восточная окраина с. Дарг-Кох	Кировский	15:02:0090219:153	003001000000 Земли сельскохозяйственного назначения	выпас сельскохозяйственных животных	1	01.081	33	6.09	200.97
9576	Республика Северная Осетия-Алания, Кировский район, северная окраина с.Дарг-Кох	Кировский	15:02:0090219:154	003001000000 Земли сельскохозяйственного назначения	Рыбоводство	1	01.130	21 856	7.66	167 414.96
9577	Российская Федерация, Республика Северная Осетия-Алания, Кировский район, северо-восточная окраина с. Дарг-Кох, постбище №3	Кировский	15.02:0090219.155	003001000000 Земли сельскохозяйственного назначения	Рыбоводство	1	01.130	29 661	7.66	227 219.22
9578	Российская Федерация, Республика Северная Осетия-Алания, Кировский район, 600м северо-восточнее с. Дарг-Кох	Кировский	15.02:0090219.156	003001000000 Земли сельскохозяйственного назначения	Животноводство	1	01.081	21 581	6.09	131 511.79
9579	Российская Федерация, Республика Северная Осетия-Алания, Кировский район, 350 м северное с. Дарг-Кох	Кировский	15:02:0090219:157	003001000000 Земли сельскохозяйственного назначения	Животноводство	1	01.081	33 001	6.09	201 048.36
9580	Российская Федерация, Республика Северная Осетия-Алания, Кировский район, юго-восточная окраина с. Дарг-Кох	Кировский	15:02:0090219:158	003001000000 Земли сельскохозяйственного назначения	Общее пользование водными объектами	6	11.010	901	109.54	98 678.54
9581	Российская Федерация, Республика Северная Осетия-Алания, Кировский район, северо-восточная окраина с. Дарг-Кох, постбище №3	Кировский	15.02:0090219.159	003001000000 Земли сельскохозяйственного назначения	Животноводство	1	01.081	12 932	6.09	78 771.88
9582	Республика Северная Осетия-Алания, р-н Кировский, с. Дарг-Кох, пер. Колхозный, 4	Кировский	15:02:0090219:16	003002000000 Земли населенных пунктов	Для ведения личного подсобного хозяйства	13	02.020	842	11.71	259 367.68
9583	Российская Федерация, Республика Северная Осетия-Алания, Кировский район, с. Дарг-Кох, ул. Мира, 81 "а"	Кировский	15:02:0090219:160	003002000000 Земли населенных пунктов	Предоставление коммунальных услуг	6	03.012	25	109.54	2 996.25
9584	Российская Федерация, Республика Северная Осетия-Алания, Кировский район, с. Дарг-Кох, восточная окраина	Кировский	15:02:0090219:161	003001000000 Земли сельскохозяйственного назначения	Животноводство	1	01.070	41 225	129.37	5 333 276.25
9585	Республика Северная Осетия-Алания, р-н Кировский, с. Дарг-Кох	Кировский	15:02:0090219:17	003002000000 Земли населенных пунктов	Ритуальная деятельность	12	12.010	83 521	1.49	124 456.76
9586	Республика Северная Осетия-Алания, р-н Кировский, 100 м южнее с Дарг-Кох	Кировский	15:02:0090219:18	003001000000 Земли сельскохозяйственного назначения	ведение личного подсобного хозяйства на полевых участках	1	01.160	9 560	11.21	107 147.60
9587	Республика Северная Осетия-Алания, р-н Кировский, 450 м северо-восточнее с Дарг-Кох	Кировский	15:02:0090219:19	003001000000 Земли сельскохозяйственного назначения	Животноводство	1	01.070	47 337	129.37	6 123 861.69

№ п/п	Местоположение ЗУ	Район	Кадастровый номер ЗУ	Категория земель	Разрешенное использование по документу	Код вида разрешенного использования (в соответствии с классификатором видов разрешенного использования земельных участков)	Вид использования объектов недвижимости	Площадь	УПКС	КС
9588	Российская Федерация, Республика Северная Осетия-Алания, Кировский муниципальный район, 400 м. северное с. Дарг-Кох	Кировский	15:02:0090219:20	003001000000 Земли сельскохозяйственного назначения	Рыбоводство	1	01.130	230 163	7,68	1 767 651,84
9589	Республика Северная Осетия-Алания, р-н Кировский, северная окраина с.Дарг-Кох	Кировский	15:02:0090219:21	003001000000 Земли сельскохозяйственного назначения	ведение личного подсобного хозяйства на полевых участках	1	01.160	6 001	11,24	67 451,24
9590	Северная Осетия - Алания респ, р-н Кировский, с Дарг-Кох, пер Колхозный, 2	Кировский	15:02:0090219:3	003002000000 Земли населенных пунктов	Для ведения личного подсобного хозяйства	13	02.020	2 731	311,74	851 361,94
9591	Республика Северная Осетия-Алания, р-н Кировский, с Дарг-Кох, ул Колхозная, д 3	Кировский	15:02:0090219:4	003002000000 Земли населенных пунктов	Эксплуатация и содержание существующих зданий и сооружений (сенохранилище)	1	01.150	16 013	129,37	2 071 601,81
9592	Республика Северная Осетия-Алания, р-н Кировский, с Дарг-Кох, ул Полевая, д 3	Кировский	15:02:0090301:1	003002000000 Земли населенных пунктов	Для эксплуатации нежилых сооружений ОАО "МТС"	6	06.080	94	522,17	49 083,98
9593	Респ Северная Осетия - Алания, Дигорский район, Кировское лесничество, Эльхотовское участковое лесничество, квартал №27 выдела 34ч, 37ч,36,35,7,31,29,27,28,32,30,32,33,	Кировский	15:05:0010102:217	003005000000 Земли лесного фонда	Ведение лесного хозяйства (Ведение сельского хозяйства, пчеловодство)	1	01.120	158 858	5,33	846 713,14
9594	Республика Северная Осетия - Алания, Кировский район, Кировское лесничество, Ардонское участковое лесничество квартал № 22 выдела 22ч,26ч,25ч,29,24ч,18ч,28ч,27ч	Кировский	15:06:0000000:1045	003005000000 Земли лесного фонда	Для ведения сельского хозяйства (пчеловодство), для осуществления рекреационной деятельности	1	01.120	132 086	5,33	704 018,38
9595	Российская Федерация, Республика Северная Осетия-Алания, Кировский р-н, Кировское лесничество, Ардонское участковое лесничество, квартал № 3, выдела 10ч,9ч,8ч,11ч,6ч,3ч	Кировский	15:06:0010101:536	003005000000 Земли лесного фонда	Ведение лесного хозяйства, строительство, реконструкция, эксплуатация линейных объектов (строительство водовода)	6	07.050	40 000	30,86	1 234 400,00
9596	Российская Федерация, Республика Северная Осетия-Алания, Кировский район, Кировское лесничество, Ардонское участковое лесничество, квартал 7, части выделов 13, 22, 23	Кировский	15:06:0010201:356	003005000000 Земли лесного фонда	Заготовка пищевых лесных ресурсов и сбор лекарственных растений	10	10.030	27 991	7,60	212 731,60
9597	Респ. Северная Осетия - Алания, Кировский р-н, ст-ца. Змейская, ул. Братьев Гогоевых, д 113	Кировский	15:08:0000000:2917	003002000000 Земли населенных пунктов	Для индивидуального жилищного строительства	13	02.010	1 500	311,74	467 610,00

Таблица 4

Результаты государственной кадастровой оценки всех учтённых в Едином государственном реестре недвижимости на территории Республики Северная Осетия-Алания земельных участков
Ирафский муниципальный район

№ п/п	Местоположение ЗУ	Район	Кадастровый номер ЗУ	Категория земель	Разрешенное использование по документу	Код вида разрешенного использования (в соответствии с классификатором видов разрешенного использования земельных участков)	Вид использования объектов недвижимости	Площадь	УПКС	КС
1	Респ. Северная Осетия - Алания, р-н Ирафский	Ирафский	15:04:0000000:1	003003000000 Земли промышленности, энергетики, транспорта, связи, радиовещания, телевидения, информатики, земли для обеспечения космической деятельности, земли обороны, безопасности и земли иного специального назначения	Для эксплуатации линии электропередачи ВЛ-35 кВ №455 ПС "Чикола"-ПС "Змейская"	6	03:011	632	11,46	7 242,72
2	Респ. Северная Осетия - Алания, р-н Ирафский	Ирафский	15:04:0000000:2	003003000000 Земли промышленности, энергетики, транспорта, связи, радиовещания, телевидения, информатики, земли для обеспечения космической деятельности, земли обороны, безопасности и земли иного специального назначения	Для эксплуатации линии электропередач ВЛ-110 ПС "Чикола - ПС "Мадута"	6	03:011	1 745	11,46	19 997,70
3	Респ. Северная Осетия - Алания, р-н Ирафский	Ирафский	15:04:0000000:3	003003000000 Земли промышленности, энергетики, транспорта, связи, радиовещания, телевидения, информатики, земли для обеспечения космической деятельности, земли обороны, безопасности и земли иного специального назначения	Для эксплуатации линии электропередачи ВЛ-35 кВ №472 ПС "Чикола-ПС "Толдзгун"	6	03:011	933	11,46	10 692,18
4	Республика Северная Осетия-Алания, р-н Ирафский, с Стур-Дигора	Ирафский	15:04:0000000:422	003002000000 Земли населенных пунктов	Для ведения личного подсобного хозяйства	13	02:020	10 000	100,83	1 008 300,00
5	Республика Северная Осетия-Алания, р-н Ирафский, с Стур-Дигора	Ирафский	15:04:0000000:423	003002000000 Земли населенных пунктов	Для ведения личного подсобного хозяйства	13	02:020	9 000	100,83	907 470,00
6	Респ. Северная Осетия - Алания, р-н Ирафский, с. Моска	Ирафский	15:04:0000000:425	003002000000 Земли населенных пунктов	Для ведения личного подсобного хозяйства	13	02:020	10 000	68,82	688 200,00
7	Республика Северная Осетия-Алания, р-н Ирафский, с. Ахсау, № 16	Ирафский	15:04:0000000:427	003002000000 Земли населенных пунктов	Для ведения личного подсобного хозяйства	13	02:020	1 950	134,35	261 982,50
8	Республика Северная Осетия-Алания, р-н Ирафский, с. Мизческ	Ирафский	15:04:0000000:428	003002000000 Земли населенных пунктов	Для ведения личного подсобного хозяйства	13	02:020	3 531	134,35	474 389,85
9	Республика Северная Осетия-Алания, р-н Ирафский, с. Стур-Дигора	Ирафский	15:04:0000000:429	003002000000 Земли населенных пунктов	Для ведения личного подсобного хозяйства	13	02:020	2 789	100,83	281 214,87
10	Республика Северная Осетия-Алания, р-н Ирафский, с. Ваеац, № 19	Ирафский	15:04:0000000:430	003002000000 Земли населенных пунктов	Для ведения личного подсобного хозяйства	13	02:020	7 200	100,83	725 976,00
11	Республика Северная Осетия-Алания, р-н Ирафский, с. Лескен, ул. М.Хаева, 88	Ирафский	15:04:0000000:435	003002000000 Земли населенных пунктов	Для ведения личного подсобного хозяйства	13	02:020	6 073	195,46	1 187 028,58
12	Республика Северная Осетия-Алания, р-н Ирафский, с. Нижний Задалеск	Ирафский	15:04:0000000:439	003002000000 Земли населенных пунктов	Для ведения личного подсобного хозяйства	13	02:020	2 008	134,35	269 774,80
13	Республика Северная Осетия-Алания, р-н Ирафский, с. Нижний Задалеск	Ирафский	15:04:0000000:440	003002000000 Земли населенных пунктов	Для ведения личного подсобного хозяйства	13	02:020	2 349	134,35	315 588,15
14	Республика Северная Осетия-Алания, р-н Ирафский, с. Нижний Задалеск	Ирафский	15:04:0000000:441	003002000000 Земли населенных пунктов	Для ведения личного подсобного хозяйства	13	02:020	2 750	134,35	369 462,50
15	Республика Северная Осетия-Алания, р-н Ирафский, с. Нижний Задалеск	Ирафский	15:04:0000000:442	003002000000 Земли населенных пунктов	Для ведения личного подсобного хозяйства	13	02:020	2 693	134,35	361 804,55
16	Республика Северная Осетия-Алания, р-н Ирафский, с. Стур-Дигора	Ирафский	15:04:0000000:443	003002000000 Земли населенных пунктов	Для ведения личного подсобного хозяйства	13	02:020	690	100,83	69 572,70
17	Республика Северная Осетия-Алания, р-н Ирафский, с. Стур-Дигора	Ирафский	15:04:0000000:446	003002000000 Земли населенных пунктов	Для ведения личного подсобного хозяйства	13	02:020	1 092	100,83	110 106,36
18	Республика Северная Осетия-Алания, р-н Ирафский, с. Н.Нар. 1 км северное	Ирафский	15:04:0000000:448	003002000000 Земли населенных пунктов	Для ведения личного подсобного хозяйства	13	02:020	800	100,83	80 664,00
19	Республика Северная Осетия-Алания, р-н Ирафский, с. Нижний Задалеск, 1.2 км северное	Ирафский	15:04:0000000:449	003001000000 Земли сельскохозяйственного назначения	Для ведения личного подсобного хозяйства	1	01:160	1 400	7,03	9 842,00
20	Республика Северная Осетия-Алания, Ирафский рн. с. Стур-Дигора, 31	Ирафский	15:04:0000000:450	003002000000 Земли населенных пунктов	Для ведения личного подсобного хозяйства	13	02:020	2 878	100,83	290 188,74
21	Российская Федерация, Республика Северная Осетия-Алания, р-н Ирафский, местность "Улапком"	Ирафский	15:04:0000000:452	003001000000 Земли сельскохозяйственного назначения	Животноводство	1	01:001	52 376 880	4,46	233 600 884,80
22	Республика Северная Осетия-Алания, р-н Ирафский, с. Стур-Дигора	Ирафский	15:04:0000000:453	003002000000 Земли населенных пунктов	Для ведения личного подсобного хозяйства	13	02:020	1 473	100,83	148 522,59
23	Республика Северная Осетия-Алания, р-н Ирафский, с. Галиат, уч. № 2	Ирафский	15:04:0000000:455	003002000000 Земли населенных пунктов	Для ведения личного подсобного хозяйства	13	02:020	2 593	68,82	178 450,26
24	Республика Северная Осетия-Алания, р-н Ирафский, с Ваеац	Ирафский	15:04:0000000:458	003002000000 Земли населенных пунктов	Для ведения личного подсобного хозяйства	13	02:020	1 223	100,83	123 315,09
25	Республика Северная Осетия-Алания, р-н Ирафский, с Ваеац	Ирафский	15:04:0000000:459	003002000000 Земли населенных пунктов	Для ведения личного подсобного хозяйства	13	02:020	2 073	100,83	209 020,59
26	Респ. Северная Осетия - Алания, р-н Ирафский, с. Одола	Ирафский	15:04:0000000:466	003002000000 Земли населенных пунктов	Для ведения личного подсобного хозяйства	13	02:020	5 000	68,82	344 100,00
27	Респ. Северная Осетия - Алания, р-н Ирафский, с. Н. Задалеск. 600 м. северное	Ирафский	15:04:0000000:468	003001000000 Земли сельскохозяйственного назначения	Для ведения личного подсобного хозяйства	1	01:160	616	7,03	4 330,48
28	Респ. Северная Осетия - Алания, р-н Ирафский, с. Новый Урух, ул. В.Тепсаева, 14	Ирафский	15:04:0000000:469	003002000000 Земли населенных пунктов	для ведения личного подсобного хозяйства	13	02:020	1 500	195,46	293 190,00
29	Северная Осетия - Алания респ, р-н Ирафский, автодорога Владикавказ-Ардон-Чикола-Лескен2, км 62,9 - км 93,6	Ирафский	15:04:0000000:47	003001000000 Земли сельскохозяйственного назначения	Для эксплуатации существующей автодороги	6	07:020	72 940	11,46	835 892,40
30	Республика Северная Осетия-Алания, р-н Ирафский, юго-восточная окраина с. Чикола	Ирафский	15:04:0000000:470	003002000000 Земли населенных пунктов	Обеспечение сельскохозяйственного производства	1	01:150	1 201	109,14	131 077,14
31	Республика Северная Осетия-Алания, р-н Ирафский, с. Камата	Ирафский	15:04:0000000:471	003002000000 Земли населенных пунктов	Для ведения личного подсобного хозяйства	13	02:020	2 626	68,82	180 721,32

№ п/п	Местоположение ЗУ	Район	Кадастровый номер ЗУ	Категория земель	Разрешенное использование по документу	Код вида разрешенного использования (в соответствии с классификатором видов разрешенного использования земельных участков)	Вид использования объектов недвижимости	Площадь	УПКС	КС
32	Республика Северная Осетия-Алания, р-н Ирафский, с Чикола	Ирафский	15:04:0000000:475	003003000000 Земли промышленности, энергетики, транспорта, связи, радиовещания, телевидения, информатики, земли для обеспечения космической деятельности, земли обороны, безопасности и земли иного специального назначения	Земельные участки, предназначенные для разработки полезных ископаемых, размещения железнодорожных путей, автомобильных дорог, искусственно созданных внутренних водных путей, причалов, пристаней, полос отвода железных и автомобильных дорог, водных путей, трубопроводов, кабельных, радиорелейных и воздушных линий связи и линий радиофикации, воздушных линий электропередачи конструктивных элементов и сооружений, объектов, необходимых для эксплуатации, содержания, строительства, реконструкции, ремонта, развития наземных и подземных зданий, строений, сооружений, устройств транспорта, энергетики и связи, размещения наземных сооружений и инфраструктуры спутниковой связи, объектов космической деятельности, военных объектов	6	03:011	495	11,46	5 672,70
33	Респ. Северная Осетия - Алания, р-н Ирафский, с. Нижний Нар	Ирафский	15:04:0000000:476	003002000000 Земли населенных пунктов	Для ведения личного подсобного хозяйства	13	02:020	3 877	100,83	390 917,91
34	Республика Северная Осетия-Алания, р-н Ирафский, с. Нижний Нар	Ирафский	15:04:0000000:477	003002000000 Земли населенных пунктов	Для ведения личного подсобного хозяйства	13	02:020	2 485	100,83	250 562,55
35	Республика Северная Осетия-Алания, р-н Ирафский, на территории колхоза "60 лет Октября", в местности "Елкабанта"	Ирафский	15:04:0000000:478	003001000000 Земли сельскохозяйственного назначения	Для организации крестьянского хозяйства	1	01:010	90 013	9,57	861 424,41
36	Республика Северная Осетия-Алания, Ирафский р-н, с. Ахсау	Ирафский	15:04:0000000:589	003002000000 Земли населенных пунктов	Для ведения личного подсобного хозяйства	13	02:020	1 200	134,35	161 220,00
37	Респ Северная Осетия - Алания, Ирафский р-н, с.Хазнидон	Ирафский	15:04:0000000:595	003002000000 Земли населенных пунктов	Автомобильный транспорт	7	07:021	515	87,96	45 299,40
38	Республика Северная Осетия - Алания, Ирафский р-н, Хазнидонское сельское поселение	Ирафский	15:04:0000000:596	003001000000 Земли сельскохозяйственного назначения	Автомобильный транспорт	6	07:020	22 996	11,46	263 534,16
39	Республика Северная Осетия- Алания, Ирафский район, восточнее с. Хазнидон	Ирафский	15:04:0000000:597	003001000000 Земли сельскохозяйственного назначения	Автомобильный транспорт	6	07:020	27 351	11,46	313 442,46
40	Респ Северная Осетия - Алания, Ирафский р-н, с Донифарс	Ирафский	15:04:0000000:598	003002000000 Земли населенных пунктов	Для ведения личного подсобного хозяйства	13	02:020	3 000	68,82	206 460,00
41	Республика Северная Осетия-Алания, Ирафский р-н, с. Ахсау	Ирафский	15:04:0000000:599	003002000000 Земли населенных пунктов	Трубопроводный транспорт	6	03:011	1 639	11,46	18 782,94
42	Респ Северная Осетия - Алания, р-н Ирафский, с. Хазнидон, на р Урух	Ирафский	15:04:0000000:6	003001000000 Земли сельскохозяйственного назначения	Для размещения и использования объектов центра в целях проведения гидрометеорологических наблюдений	6	03:093	2 794	200,35	559 777,90
43	Респ Северная Осетия - Алания, Ирафский р-н, с. Дзинага	Ирафский	15:04:0000000:600	003002000000 Земли населенных пунктов	Трубопроводный транспорт	6	03:011	4 357	11,46	49 931,22
44	Республика Северная Осетия - Алания, Ирафский район, с. Нижний Задалеск	Ирафский	15:04:0000000:601	003002000000 Земли населенных пунктов	Трубопроводный транспорт	6	07:050	3 321	11,46	38 058,66
45	Республика Северная Осетия-Алания, Ирафский р-н, 0,7 км. юго- западнее Хазнидонского моста через р. Урух в местности "Кет"	Ирафский	15:04:0000000:604	003002000000 Земли населенных пунктов	Рыбоводство	1	01:130	8 502	7,68	65 295,36
46	Республика Северная Осетия-Алания, Ирафский р-н. с. Дунта, 5 км юго-западнее	Ирафский	15:04:0000000:605	003001000000 Земли сельскохозяйственного назначения	Животноводство	1	01:081	8 700 058	4,46	38 802 258,68
47	Республика Северная Осетия-Алания, р-н Ирафский, местность "Улапком"	Ирафский	15:04:0000000:606	003001000000 Земли сельскохозяйственного назначения	животноводство (выпас сельскохозяйственных животных)	1	01:081	7 780 008	4,46	34 698 835,68
48	Республика Северная Осетия-Алания, Ирафский р-н, с. Донифарс	Ирафский	15:04:0000000:608	003002000000 Земли населенных пунктов	Связь	6	06:080	52	115,27	5 994,04
49	Респ Северная Осетия - Алания, Ирафский р-н, с. Хазнидон западнее 200 м. от села	Ирафский	15:04:0000000:620	003001000000 Земли сельскохозяйственного назначения	Для ведения личного подсобного хозяйства	1	01:160	1 938	17,96	34 806,48
50	Республика Северная Осетия — Алания, р-н Ирафский, с. Куссу	Ирафский	15:04:0000000:621	003002000000 Земли населенных пунктов	Для ведения личного подсобного хозяйства	13	02:020	1 500	68,82	103 230,00
51	РСО - Алания, Ирафский район, с Куссу	Ирафский	15:04:0000000:623	003002000000 Земли населенных пунктов	Для ведения личного подсобного хозяйства	13	02:020	2 263	68,82	155 739,66
52	РСО - Алания, Ирафский район, с. Куссу	Ирафский	15:04:0000000:624	003002000000 Земли населенных пунктов	Для ведения личного подсобного хозяйства	13	02:020	2 740	68,82	188 566,80
53	Респ Северная Осетия - Алания, Ирафский р-н, с Чикола, ул М.Будтуева	Ирафский	15:04:0000000:626	003002000000 Земли населенных пунктов	"Земельные участки (территории) общего пользования. улично-дорожная сеть"	6	12:001	30 466	11,46	349 140,36
54	Республика Северная Осетия-Алания, Ирафский р-н. Стур-Дигора	Ирафский	15:04:0000000:629	003002000000 Земли населенных пунктов	Земельные участки (территории) общего пользования. улично-дорожная сеть	6	12:001	29 555	11,46	338 700,30
55	РСО-Алания. Ирафский район, автомобильная дорога Мацута - развилка Мацута - Кумбулта	Ирафский	15:04:0000000:630	003003000000 Земли промышленности, энергетики, транспорта, связи, радиовещания, телевидения, информатики, земли для обеспечения космической деятельности, земли обороны, безопасности и земли иного специального назначения	Автомобильный транспорт, размещение автомобильных дорог	6	07:020	30 467	11,46	349 151,82
56	Респ Северная Осетия - Алания, р-н Ирафский, с. Ахсау	Ирафский	15:04:0000000:631	003003000000 Земли промышленности, энергетики, транспорта, связи, радиовещания, телевидения, информатики, земли для обеспечения космической деятельности, земли обороны, безопасности и земли иного специального назначения	Автомобильный транспорт, размещение автомобильных дорог	6	07:020	42 852	11,46	491 083,92

№ п/п	Местоположение ЗУ	Район	Кадастровый номер ЗУ	Категория земель	Разрешенное использование по документу	Код вида разрешенного использования (в соответствии с классификатором видов разрешенного использования земельных участков)	Вид использования объектов недвижимости	Площадь	УПКС	КС
57	Респ Северная Осетия - Алания, р-н Ирафский	Ирафский	15:04:0000000:632	003003000000 Земли промышленности, энергетики, транспорта, связи, радиовещания, телевидения, информатики, земли для обеспечения космической деятельности, земли обороны, безопасности и земли иного специального назначения	Автомобильный транспорт, размещение автомобильных дорог	6	07:0:0:0:20	421	11,46	4 824,66
58	Республика Северная Осетия - Алания, Ирафский район	Ирафский	15:04:0000000:633	003003000000 Земли промышленности, энергетики, транспорта, связи, радиовещания, телевидения, информатики, земли для обеспечения космической деятельности, земли обороны, безопасности и земли иного специального назначения	Автомобильный транспорт, размещение автомобильных дорог	6	07:0:0:0:20	10 818	11,46	123 974,28
59	Республика Северная Осетия - Алания, Ирафский район	Ирафский	15:04:0000000:634	003002000000 Земли населенных пунктов	Земельные участки (территории) общего пользования, улично-дорожная сеть	6	12:0:0:0:1	49 457	11,46	566 777,22
60	Республика Северная Осетия - Алания, р-н. Ирафский, с. Одола	Ирафский	15:04:0000000:635	003002000000 Земли населенных пунктов	Земельные участки (территории) общего пользования, улично-дорожная сеть	6	12:0:0:0:1	22 721	11,46	260 382,66
61	Республика Северная Осетия-Алания, Ирафский р-н, с Чикола	Ирафский	15:04:0000000:636	003002000000 Земли населенных пунктов	Земельные участки (территории) общего пользования, улично-дорожная сеть	6	12:0:0:0:1	25 156	11,46	288 287,76
62	Российская Федерация, Республика Северная Осетия - Алания, Ирафский р-н.	Ирафский	15:04:0000000:637	003003000000 Земли промышленности, энергетики, транспорта, связи, радиовещания, телевидения, информатики, земли для обеспечения космической деятельности, земли обороны, безопасности и земли иного специального назначения	Автомобильный транспорт, размещение автомобильных дорог	6	07:0:0:0:20	113 892	11,46	1 305 202,32
63	Республика Северная Осетия-Алания, Ирафский район	Ирафский	15:04:0000000:638	003003000000 Земли промышленности, энергетики, транспорта, связи, радиовещания, телевидения, информатики, земли для обеспечения космической деятельности, земли обороны, безопасности и земли иного специального назначения	Автомобильный транспорт, размещение автомобильных дорог	6	07:0:0:0:20	7 022	11,46	80 472,12
64	Республика Северная Осетия-Алания, Ирафский р-н	Ирафский	15:04:0000000:640	003003000000 Земли промышленности, энергетики, транспорта, связи, радиовещания, телевидения, информатики, земли для обеспечения космической деятельности, земли обороны, безопасности и земли иного специального назначения	Автомобильный транспорт, размещение автомобильных дорог	6	07:0:0:0:20	80 932	11,46	927 480,72
65	Республика Северная Осетия-Алания, Ирафский р-н	Ирафский	15:04:0000000:641	003003000000 Земли промышленности, энергетики, транспорта, связи, радиовещания, телевидения, информатики, земли для обеспечения космической деятельности, земли обороны, безопасности и земли иного специального назначения	Автомобильный транспорт, размещение автомобильных дорог	6	07:0:0:0:20	82 160	11,46	941 553,60
66	Республика Северная Осетия-Алания, Ирафский р-н	Ирафский	15:04:0000000:642	003003000000 Земли промышленности, энергетики, транспорта, связи, радиовещания, телевидения, информатики, земли для обеспечения космической деятельности, земли обороны, безопасности и земли иного специального назначения	Автомобильный транспорт, размещение автомобильных дорог	6	07:0:0:0:20	82 762	11,46	948 452,52
67	Республика Северная Осетия-Алания, Ирафский р-н	Ирафский	15:04:0000000:643	003002000000 Земли населенных пунктов	Земельные участки (территории) общего пользования, улично-дорожная сеть	6	12:0:0:0:1	2 931	11,46	33 589,26
68	РСО-Алания Ирафский район	Ирафский	15:04:0000000:644	003003000000 Земли промышленности, энергетики, транспорта, связи, радиовещания, телевидения, информатики, земли для обеспечения космической деятельности, земли обороны, безопасности и земли иного специального назначения	Автомобильный транспорт, размещение автомобильных дорог	6	07:0:0:0:20	93 869	11,46	1 075 738,74
69	Респ Северная Осетия - Алания, р-н Ирафский, с. Куссу	Ирафский	15:04:0000000:645	003002000000 Земли населенных пунктов	Земельные участки (территории) общего пользования, улично-дорожная сеть	6	12:0:0:0:1	65 055	11,46	745 530,30
70	Республика Северная Осетия - Алания, Ирафский р-н, с Нижний Задалеск, 370 северо-восточнее	Ирафский	15:04:0000000:647	003001000000 Земли сельскохозяйственного назначения	Для ведения личного подсобного хозяйства	1	01:1:6:0	6 026	7,72	46 520,72
71	Республика Северная Осетия - Алания, Ирафский р-н, с. Нижний Задалеск, 350 м северо-восточнее	Ирафский	15:04:0000000:648	003001000000 Земли сельскохозяйственного назначения	Для ведения личного подсобного хозяйства	1	01:1:6:0	1 576	7,72	12 166,72
72	Республика Северная Осетия - Алания, Ирафский район, 11 км западнее с Калух	Ирафский	15:04:0000000:658	003001000000 Земли сельскохозяйственного назначения	Сенокошение	1	01:0:8:1	608 560	7,09	4 314 690,40
73	Республика Северная Осетия-Алания, Ирафский р-н, с. Чикола, ул. Морозовой, 31 А	Ирафский	15:04:0000000:659	003002000000 Земли населенных пунктов	Дошкольное, начальное и среднее общее образование	3	03:0:5:0	3 499	335,32	1 173 284,68
74	Респ Северная Осетия - Алания, р-н Ирафский, с. Сурх-Дигора, ул. Гетоева, 74	Ирафский	15:04:0000000:660	003002000000 Земли населенных пунктов	Дошкольное, начальное и среднее общее образование	3	03:0:5:0	2 053	249,21	511 628,13
75	Республика Северная Осетия - Алания, Ирафский район, с Хаталдон, ул Набережная	Ирафский	15:04:0000000:671	003002000000 Земли населенных пунктов	Для ведения личного подсобного хозяйства	13	02:0:2:0	4 165	195,46	814 090,90
76	Республика Северная Осетия - Алания, Ирафский район, с. Лескен, ул. Карла Маркса	Ирафский	15:04:0000000:672	003002000000 Земли населенных пунктов	Для ведения личного подсобного хозяйства	13	02:0:2:0	949	195,46	185 491,54
77	Республика Северная Осетия - Алания, Ирафский район, с Хаталдон, ул Набережная	Ирафский	15:04:0000000:673	003002000000 Земли населенных пунктов	Для ведения личного подсобного хозяйства	13	02:0:2:0	5 700	195,46	1 114 122,00
78	Республика Северная Осетия - Алания, Ирафский район, с.Лескен, ул Харума Кайтова, 6а	Ирафский	15:04:0000000:674	003002000000 Земли населенных пунктов	Для ведения личного подсобного хозяйства	13	02:0:2:0	2 664	195,46	520 705,44
79	Республика Северная Осетия-Алания, Ирафский район, с. Лескен, ул. Харума Кайтова, 1	Ирафский	15:04:0000000:675	003002000000 Земли населенных пунктов	Для ведения личного подсобного хозяйства	13	02:0:2:0	1 856	195,46	362 773,76
80	Респ Северная Осетия-Алания, Ирафский р-н, Российская Федерация, 740 м. северо-восточнее с. Нижний Задалеск	Ирафский	15:04:0000000:676	003001000000 Земли сельскохозяйственного назначения	Ведение огородничества	13	13:0:1:1	1 669	26,30	43 894,70

№ п/п	Местоположение ЗУ	Район	Кадастровый номер ЗУ	Категория земель	Разрешенное использование по документу	Код вида разрешенного использования (в соответствии с классификатором видов разрешенного использования земельных участков)	Вид использования объектов недвижимости	Площадь	УПКС	КС
81	Респ Северная Осетия-Алания, Ирафский р-н, восточнее с Чикола	Ирафский	15:04:0000000:677	003001000000 Земли сельскохозяйственного назначения	Садоводство	1	01:050	11 621	27,72	321 761,26
82	Респ. Республика Северная Осетия - Алания, Ирафский р-н., с Мацута	Ирафский	15:04:0000000:678	003002000000 Земли населенных пунктов	Для ведения личного подсобного хозяйства	13	02:020	1 440	134,35	193 520,50
83	Респ. Республика Северная Осетия - Алания, Ирафский р-н., с Мацута	Ирафский	15:04:0000000:679	003002000000 Земли населенных пунктов	Для ведения личного подсобного хозяйства	13	02:020	636	134,35	85 446,60
84	Республика Северная Осетия — Алания, р-н Ирафский, с. Чикола, ул. М.Балкоева	Ирафский	15:04:0000000:680	003002000000 Земли населенных пунктов	Земельные участки (территории) общего пользования, улично-дорожная сеть	6	12:001	23 917	11,46	297 938,82
85	Российская Федерация, Республика Северная Осетия-Алания, Ирафский р-н, с Толлагун, ул Школьная, 2 Д	Ирафский	15:04:0000000:684	003002000000 Земли населенных пунктов	Для ведения личного подсобного хозяйства	13	02:020	2 500	168,59	421 475,00
86	Республика Северная Осетия - Алания, Ирафский район, с. Сурх-Дигора, ул. Гетоева, 80 "Б"	Ирафский	15:04:0000000:688	003002000000 Земли населенных пунктов	Отдых (рекреация)	5	05:000	29 416	27,52	8 132 934,32
87	Респ. Северная Осетия - Алания, Ирафский р-н, юго-западнее 200 м с. Махческ	Ирафский	15:04:0000000:689	003001000000 Земли сельскохозяйственного назначения	Для ведения личного подсобного хозяйства	1	01:160	2 572	7,72	19 855,84
88	Респ Северная Осетия - Алания, Ирафский р-н, западнее с. Махческ 900 м	Ирафский	15:04:0000000:690	003001000000 Земли сельскохозяйственного назначения	Для ведения личного подсобного хозяйства	1	01:160	1 000	7,03	7 030,00
89	Российская Федерация, Республика Северная Осетия - Алания, Ирафский район, с. Чикола, ул. Братьев Албегоновых	Ирафский	15:04:0000000:693	003002000000 Земли населенных пунктов	Земельные участки (территории) общего пользования, улично-дорожная сеть	6	12:001	31 141	11,46	356 875,86
90	Российская Федерация, Республика Северная Осетия-Алания, Ирафский р-н, с. Чикола, ул. Хасцаева	Ирафский	15:04:0000000:694	003002000000 Земли населенных пунктов	Земельные участки (территории) общего пользования, улично-дорожная сеть	6	12:001	26 903	11,46	302 863,76
91	Российская Федерация, Республика Северная Осетия - Алания, Ирафский район, с. Чикола, ул. Тотоева	Ирафский	15:04:0000000:696	003002000000 Земли населенных пунктов	Земельные участки (территории) общего пользования, улично-дорожная сеть	6	12:001	22 611	11,46	259 122,06
92	Российская Федерация, Республика Северная Осетия-Алания, Ирафский р-н, с. Чикола, ул. Аркагова	Ирафский	15:04:0000000:697	003002000000 Земли населенных пунктов	Земельные участки (территории) общего пользования, улично-дорожная сеть	6	12:001	16 362	11,46	188 654,52
93	Российская Федерация, Республика Северная Осетия-Алания, Ирафский р-н, с. Чикола, ул. Ленина	Ирафский	15:04:0000000:698	003002000000 Земли населенных пунктов	Земельные участки (территории) общего пользования, улично-дорожная сеть	6	12:001	17 350	11,46	199 299,00
94	Российская Федерация, Республика Северная Осетия-Алания, р-н Ирафский, местность "Уланком"	Ирафский	15:04:0000000:699	003001000000 Земли сельскохозяйственного назначения	Животноводство	1	01:081	14 858 580	4,46	66 179 843,81
95	Респ. Северная Осетия - Алания, р-н Ирафский	Ирафский	15:04:0000000:7	003005000000 Земли лесного фонда	Для ведения лесного хозяйства	10	10:010	208 000 000	5,66	1 187 063 200,00
96	Российская Федерация, Республика Северная Осетия-Алания, Ирафский р-н, с. Чикола, ул. Дзелихова	Ирафский	15:04:0000000:702	003002000000 Земли населенных пунктов	Земельные участки (территории) общего пользования, улично-дорожная сеть	6	12:001	30 162	11,46	345 694,52
97	Российская Федерация, Республика Северная Осетия-Алания, Ирафский р-н, с. Чикола	Ирафский	15:04:0000000:703	003001000000 Земли сельскохозяйственного назначения	Автомобильный транспорт, «Строительство автомобильной дороги Владикавказ-Ардон-Чикола-Лескен 2 (Объезд с. Чикола)»	6	07:020	6 914	11,46	79 241,44
98	Республика Северная Осетия - Алания, Ирафский район, с. Чикола	Ирафский	15:04:0000000:704	003002000000 Земли населенных пунктов	Автомобильный транспорт	6	07:020	142 170	11,46	1 629 268,20
99	Республика Северная Осетия — Алания, р-н Ирафский, с. Толлагун	Ирафский	15:04:0000000:706	003001000000 Земли сельскохозяйственного назначения	Сельскохозяйственное использование	1	01:010	58 000	7,03	182 300,18
100	Российская Федерация, Республика Северная Осетия-Алания, Ирафский р-н, с Дзинага, 82	Ирафский	15:04:0000000:707	003002000000 Земли населенных пунктов	Дошкольное, начальное и среднее общее образование	3	03:050	9 707	21,96	2 586 626,72
101	Республика Северная Осетия-Алания, Ирафский р-н, с. Толлагун, ул. Школьная	Ирафский	15:04:0000000:708	003002000000 Земли населенных пунктов	Земельные участки (территории) общего пользования, улично-дорожная сеть	6	12:001	1	11,46	11,46
102	Российская Федерация, Республика Северная Осетия-Алания, Ирафский р-н, с Чикола, ул Братьев Албегоновых	Ирафский	15:04:0000000:709	003002000000 Земли населенных пунктов	Земельные участки (территории) общего пользования, улично-дорожная сеть	6	12:001	1	11,46	11,46
103	Республика Северная Осетия-Алания, Ирафский р-н, с. Средний Урух, ул. Дабе Мамсурова	Ирафский	15:04:0000000:710	003002000000 Земли населенных пунктов	Земельные участки (территории) общего пользования, улично-дорожная сеть	6	12:001	1	11,46	11,46
104	Республика Северная Осетия-Алания, Ирафский р-н, с. Новый Урух, ул. Альберта Гонева	Ирафский	15:04:0000000:711	003002000000 Земли населенных пунктов	Земельные участки (территории) общего пользования, улично-дорожная сеть	6	12:001	1	11,46	11,46
105	Республика Северная Осетия-Алания, Ирафский р-н, с. Лескен, ул. Тубеева	Ирафский	15:04:0000000:712	003002000000 Земли населенных пунктов	Земельные участки (территории) общего пользования, улично-дорожная сеть	6	12:001	1	11,46	11,46
106	Республика Северная Осетия-Алания, Ирафский р-н, с. Ахсарисар, ул. Братьев Дзобаевых	Ирафский	15:04:0000000:713	003002000000 Земли населенных пунктов	Земельные участки (территории) общего пользования, улично-дорожная сеть	6	12:001	1	11,46	11,46
107	Российская Федерация, Республика Северная Осетия-Алания, Ирафский р-н, с Чикола	Ирафский	15:04:0000000:714	003003000000 Земли промышленности, энергетики, транспорта, связи, радиовещания, телевидения, информатики, земли для обеспечения космической деятельности, земли обороны, безопасности и земли иного специального назначения	В целях переноса линии электропередач при строительстве автомобильной дороги Владикавказ-Ардон-Чикола-Лескен 2 (объезд с.Чикола)	6	07:020	701	11,46	8 036,46
108	Российская Федерация, Республика Северная Осетия-Алания, Ирафский р-н, с. Чикола, ул. М.Балкоева	Ирафский	15:04:0000000:715	003002000000 Земли населенных пунктов	Земельные участки (территории) общего пользования, улично-дорожная сеть	6	12:001	1	11,46	11,46
109	Российская Федерация, Республика Северная Осетия-Алания, Ирафский р-н, с Сурх-Дигора, ул Хаймикова	Ирафский	15:04:0000000:716	003002000000 Земли населенных пунктов	Земельные участки (территории) общего пользования, улично-дорожная сеть	6	12:001	1	11,46	11,46
110	Российская Федерация, Республика Северная Осетия - Алания, Ирафский р-н, с. Сгур-Дигора	Ирафский	15:04:0000000:718	003002000000 Земли населенных пунктов	Для ведения личного подсобного хозяйства	13	02:020	2 500	100,83	252 075,00
111	Российская Федерация, Республика Северная Осетия-Алания, Ирафский р-н, 750 м северо-восточнее с.Н. Заводское	Ирафский	15:04:0000000:719	003001000000 Земли сельскохозяйственного назначения	Животноводство	1	01:070	1 053	55,76	58 718,28
112	Российская Федерация, Республика Северная Осетия-Алания, Ирафский р-н, с. Хаталдон, ул. Ленина	Ирафский	15:04:0000000:720	003002000000 Земли населенных пунктов	Земельные участки (территории) общего пользования, улично-дорожная сеть	6	12:001	1	11,46	11,46
113	Российская Федерация, Республика Северная Осетия-Алания, Ирафский р-н, с. Чикола, ул. Хасцаева	Ирафский	15:04:0000000:723	003002000000 Земли населенных пунктов	Земельные участки (территории) общего пользования, улично-дорожная сеть	6	12:001	1	11,46	11,46
114	Российская Федерация, Республика Северная Осетия-Алания, Ирафский р-н, с. Чикола, ул. Бр. Албегоновых	Ирафский	15:04:0000000:724	003002000000 Земли населенных пунктов	Для ведения личного подсобного хозяйства	13	02:020	3 000	263	789 000,00
115	Республика Северная Осетия - Алания, Ирафский район, с. Чикола, ул. Морозовой	Ирафский	15:04:0000000:726	003002000000 Земли населенных пунктов	Земельные участки (территории) общего пользования, благоустройство территории	6	12:001	10 115	11,46	115 917,90
116	Российская Федерация,Республика Северная Осетия-Алания, Ирафский р-н, с. Чикола, ул. Братьев Албегоновых	Ирафский	15:04:0000000:727	003002000000 Земли населенных пунктов	Земельные участки (территории) общего пользования, улично-дорожная сеть	6	12:001	2	11,46	22,92
117	Российская Федерация, Республика Северная Осетия-Алания, р-н Ирафский, местность "Уланком"	Ирафский	15:04:0000000:728	003001000000 Земли сельскохозяйственного назначения	Животноводство	1	01:081	9 414 679	4,46	41 926 268,34

№ п/п	Местоположение ЗУ	Район	Кадастровый номер ЗУ	Категория земель	Разрешенное использование по документу	Код вида разрешенного использования (в соответствии с классификатором видов разрешенного использования земельных участков)	Вид использования объектов недвижимости	Площадь	УПКС	КС
118	Российская Федерация, Республика Северная Осетия-Алания, Ирафский р-н, с Чикола, ул Степная, д б/н	Ирафский	15:04:0000000:734	003002000000 Земли населенных пунктов	Обслуживание жилой застройки	6	03:012	6 119	209.57	1 282 496.83
119	Российская Федерация, Республика Северная Осетия-Алания, Ирафский р-н, с Нижний Задалеск, 800 м северо-восточнее	Ирафский	15:04:0000000:736	003001000000 Земли сельскохозяйственного назначения	Для ведения личного подсобного хозяйства	1	01:160	737	7.03	5 181.11
120	Российская Федерация, Республика Северная Осетия-Алания, Ирафский р-н, с Махческ, 700 м севернее	Ирафский	15:04:0000000:737	003001000000 Земли сельскохозяйственного назначения	Сенокошение	1	01:081	1 818	1.62	8 247.76
121	Российская Федерация, Республика Северная Осетия-Алания, Ирафский р-н, юго-восточная окраина с. Чикола	Ирафский	15:04:0000000:739	003001000000 Земли сельскохозяйственного назначения	Выпас сельскохозяйственных животных	1	01:081	69 512	1.46	323 023.52
122	Российская Федерация, Республика Северная Осетия-Алания, Ирафский р-н, местность «Уалагком»	Ирафский	15:04:0000000:740	003001000000 Земли сельскохозяйственного назначения	Животноводство	1	01:081	9 999	1.46	14 598.54
123	Российская Федерация, Республика Северная Осетия - Алания, Ирафский р-н., с. Махческ	Ирафский	15:04:0000000:761	003002000000 Земли населенных пунктов	Для ведения личного подсобного хозяйства	13	02:020	1 130	100.83	113 937.90
124	Российская Федерация, Республика Северная Осетия - Алания, Ирафский р-н., с. Махческ	Ирафский	15:04:0000000:762	003002000000 Земли населенных пунктов	Для ведения личного подсобного хозяйства	13	02:020	2 326	100.83	234 530.58
125	Российская Федерация, Республика Северная Осетия-Алания, р-н Ирафский	Ирафский	15:04:0000000:773	003002000000 Земли населенных пунктов	Для содержания и эксплуатации автодороги "Владикавказ-Лескен-2 до с.Сурх-Дигора"	6	07:020	7 564	11.46	85 997.61
126	Российская Федерация, Республика Северная Осетия-Алания, р-н Ирафский	Ирафский	15:04:0000000:774	003003000000 Земли промышленности, энергетики, транспорта, связи, радиовещания, телевидения, информатики, земли для обеспечения космической деятельности, земли обороны, безопасности и земли иного специального назначения	Для содержания и эксплуатации автодороги "Владикавказ-Лескен-2 до с.Сурх-Дигора"	6	07:020	61 555	11.46	561 620.30
127	Российская Федерация, Республика Северная Осетия-Алания, Ирафский р-н	Ирафский	15:04:0000000:792	003003000000 Земли промышленности, энергетики, транспорта, связи, радиовещания, телевидения, информатики, земли для обеспечения космической деятельности, земли обороны, безопасности и земли иного специального назначения	Автомобильный транспорт, размещение автомобильных дорог	6	07:020	109 852	11.46	1 258 903.92
128	Российская Федерация, Республика Северная Осетия-Алания, Ирафский р-н	Ирафский	15:04:0000000:793	003002000000 Земли населенных пунктов	Автомобильный транспорт, размещение автомобильных дорог	6	07:020	10 705	11.46	122 670.30
129	Российская Федерация, Республика Северная Осетия-Алания, Ирафский район, с. Сгур-Дигора	Ирафский	15:04:0000000:801	003002000000 Земли населенных пунктов	Для ведения личного подсобного хозяйства	13	02:020	2 500	100.83	252 075.00
130	Российская Федерация, Республика Северная Осетия-Алания, Ирафский район, с. Чикола, ул. Ленина	Ирафский	15:04:0000000:803	003002000000 Земли населенных пунктов	Земельные участки (территории) общего пользования, улично-дорожная сеть	6	12:001	21 825	11.46	250 111.50
131	Российская Федерация, Республика Северная Осетия-Алания, Ирафский район, с. Чикола, ул. Ломоносова	Ирафский	15:04:0000000:804	003002000000 Земли населенных пунктов	Земельные участки (территории) общего пользования, улично-дорожная сеть	6	12:001	13 102	11.46	150 116.92
132	Российская Федерация, Республика Северная Осетия-Алания, Ирафский район, с. Чикола, ул. Гасиева	Ирафский	15:04:0000000:805	003002000000 Земли населенных пунктов	Территории общего пользования, улично-дорожная сеть	6	12:001	15 276	11.46	175 075.96
133	Российская Федерация, Республика Северная Осетия-Алания, Ирафский район, с. Чикола, ул. Гаданова	Ирафский	15:04:0000000:806	003002000000 Земли населенных пунктов	Территории общего пользования, улично-дорожная сеть	6	12:001	11 590	11.46	132 823.40
134	Российская Федерация, Республика Северная Осетия-Алания, Ирафский район, с. Чикола, ул. Тотоонова	Ирафский	15:04:0000000:807	003002000000 Земли населенных пунктов	Территории общего пользования, улично-дорожная сеть	6	12:001	12 267	11.46	140 579.82
135	Российская Федерация, Республика Северная Осетия-Алания, Ирафский район, с. Чикола, ул. Д.Медоева	Ирафский	15:04:0000000:808	003002000000 Земли населенных пунктов	Земельные участки (территории) общего пользования, улично-дорожная сеть	6	12:001	11 163	11.46	127 927.98
136	Российская Федерация, Республика Северная Осетия-Алания, Ирафский район, с. Чикола, ул. Пушкина	Ирафский	15:04:0000000:809	003002000000 Земли населенных пунктов	Земельные участки (территории) общего пользования, улично-дорожная сеть	6	12:001	9 027	11.46	103 449.42
137	Российская Федерация, Республика Северная Осетия-Алания, Ирафский район, с. Чикола, ул. Б.Баликоева	Ирафский	15:04:0000000:810	003002000000 Земли населенных пунктов	Земельные участки (территории) общего пользования, улично-дорожная сеть	6	12:001	33 213	11.46	380 564.58
138	Республика Северная Осетия — Алания, р-н Ирафский, с Чикола, ул С Цораева	Ирафский	15:04:0000000:818	003002000000 Земли населенных пунктов	Земельные участки (территории) общего пользования, улично-дорожная сеть	6	12:001	14 303	11.46	163 912.38
139	Российская Федерация, Республика Северная Осетия-Алания, Ирафский район, с. Ахсау	Ирафский	15:04:0000000:829	003002000000 Земли населенных пунктов	Для ведения личного подсобного хозяйства	13	02:020	1 266	134.35	170 096.10
140	Российская Федерация, Республика Северная Осетия-Алания, Ирафский район, с. Галиат	Ирафский	15:04:0000000:830	003002000000 Земли населенных пунктов	Для ведения личного подсобного хозяйства	13	02:020	479	66.82	32 004.78
141	Российская Федерация, Республика Северная Осетия - Алания, Ирафский р-н., с. Чикола. (северо-западная окраина)	Ирафский	15:04:0000000:831	003002000000 Земли населенных пунктов	Для эксплуатации газотранспортной системы	6	03:012	167	269.37	45 018.19
142	Российская Федерация, Республика Северная Осетия - Алания, Ирафский р-н.	Ирафский	15:04:0000000:832	003002000000 Земли населенных пунктов	Автомобильный транспорт, размещение автомобильных дорог	6	07:020	13 200	11.46	151 272.00
143	Российская Федерация, Республика Северная Осетия-Алания, Ирафский район, с. Сгур-Дигора	Ирафский	15:04:0000000:837	003002000000 Земли населенных пунктов	Для ведения личного подсобного хозяйства	13	02:020	1 013	100.83	102 142.29
144	Российская Федерация, Республика Северная Осетия-Алания, Ирафский район, с. Сгур-Дигора	Ирафский	15:04:0000000:838	003002000000 Земли населенных пунктов	Для ведения личного подсобного хозяйства	13	02:020	597	100.83	60 195.51
145	Российская Федерация, Республика Северная Осетия-Алания, Ирафский район, с. Сгур-Дигора	Ирафский	15:04:0000000:839	003002000000 Земли населенных пунктов	Для ведения личного подсобного хозяйства	13	02:020	2 600	100.83	262 158.00
146	Российская Федерация, Республика Северная Осетия-Алания, Ирафский район, с. Сгур-Дигора	Ирафский	15:04:0000000:840	003002000000 Земли населенных пунктов	Для ведения личного подсобного хозяйства	13	02:020	5 460	100.83	550 482.00
147	Российская Федерация, Республика Северная Осетия-Алания, Ирафский район, с. Сгур-Дигора	Ирафский	15:04:0000000:841	003002000000 Земли населенных пунктов	Для ведения личного подсобного хозяйства	13	02:020	1 150	100.83	115 954.50
148	Российская Федерация, Республика Северная Осетия-Алания, Ирафский район, с. Сгур-Дигора	Ирафский	15:04:0000000:842	003002000000 Земли населенных пунктов	Для ведения личного подсобного хозяйства	13	02:020	1 200	100.83	120 996.00
149	Российская Федерация, Республика Северная Осетия-Алания, Ирафский район, с. Сгур-Дигора	Ирафский	15:04:0000000:843	003002000000 Земли населенных пунктов	Для ведения личного подсобного хозяйства	13	02:020	1 000	100.83	100 830.00
150	Российская Федерация, Республика Северная Осетия-Алания, Ирафский район, с. Сгур-Дигора	Ирафский	15:04:0000000:844	003002000000 Земли населенных пунктов	Для ведения личного подсобного хозяйства	13	02:020	702	100.83	70 782.66
151	Российская Федерация, Республика Северная Осетия-Алания, Ирафский район, с. Сгур-Дигора	Ирафский	15:04:0000000:845	003002000000 Земли населенных пунктов	Для ведения личного подсобного хозяйства	13	02:020	1 926	100.83	196 688.58
152	Российская Федерация, Республика Северная Осетия-Алания, Ирафский район, с. Одола	Ирафский	15:04:0000000:846	003002000000 Земли населенных пунктов	Для ведения личного подсобного хозяйства	13	02:020	809	68.82	84 351.18

№ п/п	Местоположение ЗУ	Район	Кадастровый номер ЗУ	Категория земель	Разрешенное использование по документу	Код вида разрешенного использования (в соответствии с классификатором видов разрешенного использования земельных участков)	Вид использования объектом недвижимости	Площадь	УПКС	КС
153	Российская Федерация, Республика Северная Осетия-Алания, Ирафский район, с Ахсау	Ирафский	15:04:0000000:847	003002000000 Земли населенных пунктов	Для ведения личного подсобного хозяйства	13	02:020	3 200	134,35	429 920,00
154	Российская Федерация, Республика Северная Осетия-Алания, Ирафский район, с Лескен, ул Петровых, 2 А	Ирафский	15:04:0000000:850	003002000000 Земли населенных пунктов	Земельные участки (территорий) общего пользования, благоустройство территории	8	12:000	4 089	278,52	1 138 720,28
155	Российская Федерация, Республика Северная Осетия - Алания, Ирафский район, с Лескен, ул М.Хаева, 47	Ирафский	15:04:0000000:852	003002000000 Земли населенных пунктов	Для ведения личного подсобного хозяйства	13	02:020	1 961	195,36	383 196,26
156	Российская Федерация, Республика Северная Осетия - Алания, Ирафский район, с. Ахсау	Ирафский	15:04:0000000:860	003002000000 Земли населенных пунктов	Для ведения личного подсобного хозяйства	13	02:020	1 048	134,35	140 774,00
157	Российская Федерация, Республика Северная Осетия-Алания, Ирафский район	Ирафский	15:04:0000000:861	003002000000 Земли населенных пунктов	Земельные участки (территорий) общего пользования, улично-дорожная сеть	6	12:001	141	11,16	1 615,86
158	Российская Федерация, Республика Северная Осетия - Алания, Ирафский район, южная окраина с.Толлугун	Ирафский	15:04:0000000:864	003001000000 Земли сельскохозяйственного назначения	Для ведения личного подсобного хозяйства на полевых участках	1	01:160	2 487	7,03	17 483,61
159	Российская Федерация, Республика Северная Осетия - Алания, Ирафский район, с Ахсау	Ирафский	15:04:0000000:866	003002000000 Земли населенных пунктов	Для ведения личного подсобного хозяйства	13	02:020	6 417	134,35	862 124,95
160	Российская Федерация, Республика Северная Осетия - Алания, Ирафский район, с Лескен, ул Петровых, 2 "В"	Ирафский	15:04:0000000:867	003002000000 Земли населенных пунктов	Для ведения личного подсобного хозяйства	13	02:020	1 800	195,36	351 826,00
161	Северная Осетия - Алания респ. р-н Ирафский. автодорога Владикавказ-Ардон-Чиколо-Лескен 2. км 62,9 - км 93.6	Ирафский	15:04:0000032:1	003003000000 Земли промышленности, энергетики, транспорта, связи, радиовещания, телевидения, информатики, земли для обеспечения космической деятельности, земли обороны, безопасности и земли иного специального назначения	Для содержания и эксплуатации автодороги "Владикавказ-Ардон-Чиколо-Лескен-2"	6	07:020	59 972	11,16	669 279,12
162	Республика Северная Осетия-Алания, р-н Ирафский, на территории с-за им Лен.Комсомола	Ирафский	15:04:0010100:1	003001000000 Земли сельскохозяйственного назначения	Для сельскохозяйственного производства	1	01:010	1 071 000	7,03	7 529 130,00
163	Республика Северная Осетия-Алания, р-н Ирафский, с Лескен. 1 км юго-восточнее с.Лескен	Ирафский	15:04:0010101:2	003001000000 Земли сельскохозяйственного назначения	Земельный участок находится под незаконными производственными помещениями	6	06:000	6 591	833,22	5 271 590,20
164	Республика Северная Осетия-Алания, р-н Ирафский, с. Лескен, ул Степная, д 2	Ирафский	15:04:0010101:229	003002000000 Земли населенных пунктов	Для ведения личного подсобного хозяйства (полевые участки)	1	01:160	3 477	13,87	48 225,99
165	Респ. Северная Осетия - Алания, р-н Ирафский, 0.8 км. на запад от АМС с.Лескен	Ирафский	15:04:0010101:230	003005000000 Земли лесного фонда	Для ведения лесного хозяйства	10	10:010	242 954	5,56	1 351 027,72
166	Респ. Северная Осетия - Алания, р-н Ирафский, 1.0 км. на запад от АМС с.Лескен	Ирафский	15:04:0010101:231	003005000000 Земли лесного фонда	Для ведения лесного хозяйства	10	10:010	40 162	5,56	223 340,16
167	Респ. Северная Осетия - Алания, р-н Ирафский, 1,5 км. на запад от АМС с.Лескен	Ирафский	15:04:0010101:233	003005000000 Земли лесного фонда	Для ведения лесного хозяйства	10	10:010	36 756	5,56	204 412,24
168	Респ. Северная Осетия - Алания, р-н Ирафский, 3.3 км на юго-запад от АМС с. Лескен	Ирафский	15:04:0010101:234	003005000000 Земли лесного фонда	Для ведения лесного хозяйства	10	10:010	243 591	5,56	1 354 959,96
169	Респ. Северная Осетия - Алания, р-н Ирафский, 2 км. на север от АМС с. Лескен	Ирафский	15:04:0010101:235	003005000000 Земли лесного фонда	Для ведения лесного хозяйства	10	10:010	4 202 714	5,56	23 371 107,52
170	Респ. Северная Осетия - Алания, р-н Ирафский, 1.8 км. на запад от АМС с. Лескен	Ирафский	15:04:0010101:236	003005000000 Земли лесного фонда	Для ведения лесного хозяйства	10	10:010	121 049	5,56	673 041,52
171	Северная Осетия - Алания респ. р-н Ирафский, с. Лескен, ул. Степная, 4	Ирафский	15:04:0010101:238	003002000000 Земли населенных пунктов	Для ведения личного подсобного хозяйства	13	02:020	3 811	195,36	744 484,14
172	Северная Осетия - Алания респ. р-н Ирафский. 2.68 км северо-восточнее с. Лескен	Ирафский	15:04:0010101:239	003001000000 Земли сельскохозяйственного назначения	Для ведения крестьянского хозяйства	1	01:010	100 000	13,87	1 387 000,00
173	Северная Осетия - Алания респ. р-н Ирафский. северное с. Лескен	Ирафский	15:04:0010101:241	003001000000 Земли сельскохозяйственного назначения	Для сельскохозяйственного производства	1	01:010	835 000	13,87	11 583 040,00
174	Северная Осетия - Алания респ. р-н Ирафский, северное с. Лескен	Ирафский	15:04:0010101:242	003001000000 Земли сельскохозяйственного назначения	Для сельскохозяйственного производства	1	01:010	146 404	13,87	2 029 256,48
175	Российская Федерация, Республика Северная Осетия-Алания, Ирафский р-н, севернее с. Лескен	Ирафский	15:04:0010101:243	003001000000 Земли сельскохозяйственного назначения	Выпас сельскохозяйственных животных	1	01:081	161 638	6,09	2 811 375,12
176	Северная Осетия - Алания респ. р-н Ирафский. северное с. Лескен	Ирафский	15:04:0010101:244	003001000000 Земли сельскохозяйственного назначения	Для сельскохозяйственного производства	1	01:010	431 034	13,87	5 978 705,11
177	Северная Осетия - Алания респ. р-н Ирафский. юго-западнее с. Лескен	Ирафский	15:04:0010101:245	003001000000 Земли сельскохозяйственного назначения	Для сельскохозяйственного производства	1	01:010	70 366	13,87	975 751,16
178	Республика Северная Осетия-Алания, р-н Ирафский, по левую сторону автодороги Лескен-Ерокка	Ирафский	15:04:0010101:258	003001000000 Земли сельскохозяйственного назначения	Для строительства мельничного комплекса	1	01:150	20 535	61,12	1 255 399,20
179	Респ. Северная Осетия - Алания, р-н Ирафский, с. Лескен. ул. Степная, 2 "Б"	Ирафский	15:04:0010101:259	003002000000 Земли населенных пунктов	Для ведения личного подсобного хозяйства	13	02:020	3 826	195,36	747 420,76
180	Респ. Северная Осетия - Алания. р-н Ирафский. из земель совхоза имени Ленинского комсомола	Ирафский	15:04:0010101:260	003001000000 Земли сельскохозяйственного назначения	Для ведения крестьянского хозяйства	1	01:010	635 316	13,87	8 812 276,76
181	Республика Северная Осетия-Алания, р-н Ирафский. с. Сурх-Дигора	Ирафский	15:04:0010101:261	003001000000 Земли сельскохозяйственного назначения	Для сельскохозяйственного производства	1	01:010	1 135 759	15,11	22 601 471,79
182	Республика Северная Осетия-Алания, р-н Ирафский, из земель совхоза им.Ленинского комсомола, в местности "Хатуг"	Ирафский	15:04:0010101:262	003001000000 Земли сельскохозяйственного назначения	Растениеводство	1	01:010	150 000	13,87	2 080 500,00
183	Республика Северная Осетия-Алания, р-н Ирафский, 230 м юго-западнее от начала ул.Тубеева, с.Лескен	Ирафский	15:04:0010101:264	003001000000 Земли сельскохозяйственного назначения	Для сельскохозяйственного использования	1	01:010	6 530	13,87	90 571,10
184	Республика Северная Осетия-Алания, р-н Ирафский. северо-западнее с.Лескен	Ирафский	15:04:0010101:265	003001000000 Земли сельскохозяйственного назначения	Сельскохозяйственное использование	1	01:010	1 140 185	13,87	15 811 365,95
185	Республика Северная Осетия-Алания, р-н Ирафский. севернее с. Лескен	Ирафский	15:04:0010101:266	003001000000 Земли сельскохозяйственного назначения	Сельскохозяйственное использование	1	01:010	365 484	13,87	5 069 262,21
186	Республика Северная Осетия-Алания, р-н Ирафский, северо-западнее с.Лескен	Ирафский	15:04:0010101:267	003001000000 Земли сельскохозяйственного назначения	Сельскохозяйственное использование	1	01:010	614 654	13,87	8 526 926,98
187	Респ. Северная Осетия - Алания, р-н Ирафский, с. Лескен. справа от а/д Лескен-Ерокк. у границы с КБР	Ирафский	15:04:0010101:3	003001000000 Земли сельскохозяйственного назначения	Для выращивания сельскохозяйственных культур	1	01:010	100 370	13,87	1 392 139,38
188	Респ Северная Осетия - Алания. Ирафский р-н, северо-восточнее сел.Лескен на территории совхоза им.Ленинского Комсомола	Ирафский	15:04:0010101:378	003001000000 Земли сельскохозяйственного назначения	Растениеводство	1	01:010	182 693	13,87	2 197 889,91
189	Респ Северная Осетия - Алания. Ирафский р-н, северо-восточнее сел.Лескен на территории совхоза им.Ленинского Комсомола	Ирафский	15:04:0010101:379	003001000000 Земли сельскохозяйственного назначения	Растениеводство	1	01:010	182 605	13,87	2 535 509,35
190	Респ. Северная Осетия - Алания, р-н. Ирафский, с. Лескен, ул. Братьев Дзодзиевых, 1 "А"	Ирафский	15:04:0010101:380	003002000000 Земли населенных пунктов	Для ведения личного подсобного хозяйства	13	02:020	2 166	195,36	482 004,36
191	Республика Северная Осетия - Алания, Ирафский район. севернее с Лескен	Ирафский	15:04:0010101:381	003001000000 Земли сельскохозяйственного назначения	Для сельскохозяйственного производства	1	01:010	250 000	13,87	3 467 500,00
192	Респ. Северная Осетия - Алания, р-н. Ирафский, северо-восточнее сел.Лескен на территории совхоза им.Ленинского Комсомола	Ирафский	15:04:0010101:382	003001000000 Земли сельскохозяйственного назначения	Растениеводство	1	01:010	179 893	13,87	2 495 115,91

№ п/п	Местоположение ЗУ	Район	Кадастровый номер ЗУ	Категория земель	Разрешенное использование по документу	Код вида разрешенного использования (в соответствии с классификатором видов разрешенного использования земельных участков)	Вид использования объектом недвижимости	Площадь	УПКС	КС
193	Респ. Северная Осетия - Алания, р-н Ирафский, северо-восточнее сел.Лескен на территории совхоза им.Ленинского Комсомола	Ирафский	15:04:0010101:383	00300 0000000 Земли сельскохозяйственного назначения	Растениеводство	1	01:010	99 999	13,87	551 766,13
194	РСО-Алания, Ирафский район, северо-восточнее сел.Лескен на территории совхоза им.Ленинского Комсомола	Ирафский	15:04:0010101:384	00300 0000000 Земли сельскохозяйственного назначения	Растениеводство	1	01:010	142 976	13,87	1 970 593,12
195	Республика Северная Осетия-Алания, Ирафский район, 250 м. юго-западнее с.Лескен	Ирафский	15:04:0010101:385	00300 0000000 Земли сельскохозяйственного назначения	Растениеводство	1	01:010	35 624	13,87	491 104,88
196	Респ. Северная Осетия - Алания, р-н. Ирафский, 50 м юго-западнее с.Лескен	Ирафский	15:04:0010101:386	00300 0000000 Земли сельскохозяйственного назначения	Растениеводство	1	01:010	88 410	13,87	1 224 839,70
197	Республика Северная Осетия - Алания, Ирафский район, северное с.Лескен	Ирафский	15:04:0010101:390	00300 0000000 Земли сельскохозяйственного назначения	Сельскохозяйственное использование	1	01:010	48 671	13,87	674 558,38
198	Российская Федерация, Республика Северная Осетия-Алания, Ирафский район, с. Лескен, ул. Степная, 2 "Д"	Ирафский	15:04:0010101:391	00300 2000000 Земли населенных пунктов	Для ведения личного подсобного хозяйства	19	02:020	8 477	195,86	1 660 368,12
199	Республика Северная Осетия-Алания, р-н Ирафский, северное с. Лескен	Ирафский	15:04:0010101:392	00300 0000000 Земли сельскохозяйственного назначения	Сельскохозяйственное использование	1	01:010	97 299	13,87	1 348 747,13
200	Российская Федерация, Республика Северная Осетия - Алания, Ирафский район, с.Лескен, ул. Тубеева, 1	Ирафский	15:04:0010101:393	00300 0000000 Земли сельскохозяйственного назначения	Хранение и переработка сельскохозяйственной продукции	1	01:150	1 771	81,12	143 693,52
201	Российская Федерация, Республика Северная Осетия-Алания, Ирафский р-н, западная окраина с.Лескен	Ирафский	15:04:0010101:394	00300 0000000 Земли сельскохозяйственного назначения	Растениеводство	1	01:010	60 101	13,87	833 203,87
202	Республика Северная Осетия - Алания, Ирафский район, северо-западнее с.Лескен	Ирафский	15:04:0010101:395	00300 0000000 Земли сельскохозяйственного назначения	Для сельскохозяйственного производства	1	01:010	27 013	13,87	374 670,31
203	Российская Федерация, Республика Северная Осетия-Алания, Ирафский р-н, 500 м. западнее с. Лескен	Ирафский	15:04:0010101:396	00300 0000000 Земли сельскохозяйственного назначения	Растениеводство	1	01:010	17 500	13,87	242 725,00
204	Республика Северная Осетия-Алания, Ирафский р-н, 1,14 км северо-западнее с.Лескен	Ирафский	15:04:0010101:397	00300 0000000 Земли сельскохозяйственного назначения	Сенокошение	1	01:081	7 318	7,09	51 902,62
205	Республика Северная Осетия-Алания, Ирафский район, северо-западнее с Лескен	Ирафский	15:04:0010101:398	00300 0000000 Земли сельскохозяйственного назначения	Сельскохозяйственное использование	1	01:010	10 975	13,87	152 223,25
206	Республика Северная Осетия - Алания, Ирафский район, северо-западнее с.Лескен	Ирафский	15:04:0010101:399	00300 0000000 Земли сельскохозяйственного назначения	Сельскохозяйственное использование	1	01:010	9 472	13,87	131 376,64
207	Республика Северная Осетия-Алания, Ирафский р-н, 900 м северо-западнее с. Лескен	Ирафский	15:04:0010101:400	00300 0000000 Земли сельскохозяйственного назначения	Растениеводство	1	01:010	19 071	13,87	264 514,77
208	Республика Северная Осетия-Алания, Ирафский р-н, 350 м западнее с.Лескен	Ирафский	15:04:0010101:401	00300 0000000 Земли сельскохозяйственного назначения	Растениеводство	1	01:010	38 022	13,87	527 365,14
209	Республика Северная Осетия-Алания, Ирафский р-н. 1,5 км на запад от с. Лескен	Ирафский	15:04:0010101:402	00300 0000000 Земли сельскохозяйственного назначения	Растениеводство	1	01:010	74 680	13,87	1 035 811,60
210	Республика Северная Осетия-Алания, Ирафский р-н. южнее с. Лескен	Ирафский	15:04:0010101:403	00300 0000000 Земли сельскохозяйственного назначения	Для ведения личного подсобного хозяйства на полевых участках	1	01:160	4 000	13,87	55 480,00
211	Республика Северная Осетия-Алания, Ирафский р-н, 850 м северо-западнее с. Лескен	Ирафский	15:04:0010101:404	00300 0000000 Земли сельскохозяйственного назначения	Выращивание зерновых и иных сельскохозяйственных культур	1	01:010	45 291	13,87	628 299,97
212	Российская Федерация, Республика Северная Осетия-Алания, р-н Ирафский, северо-западнее с.Лескен	Ирафский	15:04:0010101:405	00300 0000000 Земли сельскохозяйственного назначения	Сенокошение	1	01:081	255 634	7,09	1 812 242,36
213	Российская Федерация, Республика Северная Осетия-Алания, Ирафский район, северное с Лескен	Ирафский	15:04:0010101:406	00300 0000000 Земли сельскохозяйственного назначения	Сельскохозяйственное использование	1	01:010	80 960	13,87	1 123 095,20
214	Российская Федерация, Республика Северная Осетия-Алания, Ирафский район, северное с Лескен	Ирафский	15:04:0010101:407	00300 0000000 Земли сельскохозяйственного назначения	Сенокошение	1	01:081	64 906	7,09	460 147,54
215	Российская Федерация, Республика Северная Осетия-Алания, Ирафский район, северное с. Лескен	Ирафский	15:04:0010101:408	00300 0000000 Земли сельскохозяйственного назначения	Сенокошение	1	01:081	96 000	7,09	680 640,00
216	Российская Федерация, Республика Северная Осетия-Алания, Ирафский район, северное с. Лескен	Ирафский	15:04:0010101:409	00300 0000000 Земли сельскохозяйственного назначения	Сенокошение	1	01:081	10 691	7,09	75 815,19
217	Республика Северная Осетия - Алания, Ирафский район, северо-западнее с.Лескен	Ирафский	15:04:0010101:410	00300 0000000 Земли сельскохозяйственного назначения	Сельскохозяйственное использование	1	01:010	362 610	13,87	5 029 316,70
218	Российская Федерация, Республика Северная Осетия-Алания, Ирафский р-н, с. Лескен	Ирафский	15:04:0010101:412	00300 0000000 Земли сельскохозяйственного назначения	Выпас сельскохозяйственных животных	1	01:081	90 717	6,09	187 966,53
219	Российская Федерация, Республика Северная Осетия-Алания, Ирафский р-н, с. Лескен	Ирафский	15:04:0010101:413	00300 0000000 Земли сельскохозяйственного назначения	Выпас сельскохозяйственных животных	1	01:081	42 072	6,09	256 096,66
220	Российская Федерация, Республика Северная Осетия-Алания, Ирафский р-н, с. Лескен	Ирафский	15:04:0010101:414	00300 0000000 Земли сельскохозяйственного назначения	Выпас сельскохозяйственных животных	1	01:081	30 000	6,09	182 736,24
221	Российская Федерация, Республика Северная Осетия-Алания, Ирафский р-н, с. Лескен	Ирафский	15:04:0010101:415	00300 0000000 Земли сельскохозяйственного назначения	Выпас сельскохозяйственных животных	1	01:081	267 819	6,09	1 626 328,11
222	Российская Федерация, Республика Северная Осетия-Алания, Ирафский р-н, с. Лескен	Ирафский	15:04:0010101:416	00300 0000000 Земли сельскохозяйственного назначения	Выпас сельскохозяйственных животных	1	01:081	255 998	6,09	1 559 374,82
223	Российская Федерация, Республика Северная Осетия-Алания, Ирафский р-н, юго-западная окраина с.Лескен	Ирафский	15:04:0010101:417	00300 0000000 Земли сельскохозяйственного назначения	Выращивание зерновых и иных сельскохозяйственных культур	1	01:020	10 934	13,87	151 612,97
224	Российская Федерация, Республика Северная Осетия-Алания, Ирафский район, с. Лескен, ул. Набережная	Ирафский	15:04:0010101:418	00300 2000000 Земли населенных пунктов	Для ведения личного подсобного хозяйства	19	02:020	3 391	195,86	663 391,21
225	Российская Федерация, Республика Северная Осетия-Алания, Ирафский район, с. Лескен, ул. Набережная	Ирафский	15:04:0010101:419	00300 0000000 Земли сельскохозяйственного назначения	Сельскохозяйственное использование, рыбоводство	1	01:130	133 260	7,68	1 023 436,80
226	Российская Федерация, Республика Северная Осетия-Алания, Ирафский р-н	Ирафский	15:04:0010101:420	00300 0000000 Земли сельскохозяйственного назначения	Для сельскохозяйственного использования	1	01:010	6 170	13,87	114 617,90
227	Российская Федерация, Республика Северная Осетия-Алания, Ирафский район	Ирафский	15:04:0010101:421	00300 0000000 Земли сельскохозяйственного назначения	Сельскохозяйственное использование	1	01:010	5 411	13,87	75 050,57
228	Российская Федерация, Республика Северная Осетия-Алания, Ирафский район, 0,7 км., западнее с.Лескен	Ирафский	15:04:0010101:422	00300 0000000 Земли сельскохозяйственного назначения	Растениеводство	1	01:010	50 538	13,87	700 962,06
229	Российская Федерация, Северная Осетия-Алания, Ирафский р-н, юго-западнее с.Лескен	Ирафский	15:04:0010101:423	00300 0000000 Земли сельскохозяйственного назначения	Овощеводство	1	01:030	42 356	13,87	590 251,72
230	Российская Федерация, Республика Северная Осетия - Алания, Ирафский р-н., с. Лескен, ул. Тубеева, 1	Ирафский	15:04:0010101:424	00300 0000000 Земли сельскохозяйственного назначения	Хранение и переработка сельскохозяйственной продукции	1	01:150	1 740	81,12	141 148,80
231		Ирафский	15:04:0010101:425	00300 0000000 Земли сельскохозяйственного назначения	Сельскохозяйственное использование (для сенокошения)	1	01:081	200 000	7,09	1 418 000,00
232	Республика Северная Осетия-Алания, р-н Ирафский, с.Лескен, северная окраина села, слева от а/д Лескен-Нальчик, 1	Ирафский	15:04:0010101:6	00300 0000000 Земли сельскохозяйственного назначения	Для эксплуатации существующего здания мельницы	1	01:150	10 000	81,12	811 848,96

№ п/п	Местоположение ЗУ	Район	Кадастровый номер ЗУ	Категория земель	Разрешенное использование по документу	Код вида разрешенного использования (в соответствии с классификатором видов разрешенного использования земельных участков)	Вид использования объектов недвижимости	Площадь	УПКС	КС
233	Российская Федерация, Республика Северная Осетия - Алания, р-н Ирафский, с. Лескен, ул. Набережная, 1	Ирафский	15:04:0010101:7	003002000000 Земли населенных пунктов	Для эксплуатации цеха по переработке сельскохозяйственной продукции	1	01:150	[illegible]	61.12	[illegible]
234	Республика Северная Осетия-Алания, р-н Ирафский, с.Лескен, слева от автодороги Лескен-Нальчик	Ирафский	15:04:0010101:8	003001000000 Земли сельскохозяйственного назначения	Для сельскохозяйственного производства	1	01:010	[illegible]	[illegible]	[illegible]
235	Республика Северная Осетия-Алания, р-н Ирафский, с.Лескен, местность "Дарком"	Ирафский	15:04:0010102:104	003001000000 Земли сельскохозяйственного назначения	Сенокошение	1	01:081	[illegible]	7.09	[illegible]
236	Респ. Северная Осетия - Алания, р-н Ирафский, с. Лескен, 10,5км юго-западнее развилки а/д Лескен-Хазнидон-Ташлы-Тала	Ирафский	15:04:0010102:106	003001000000 Земли сельскохозяйственного назначения	Для производства сельскохозяйственной продукции	1	01:081	[illegible]	7.09	[illegible]
237	Респ. Северная Осетия - Алания, р-н Ирафский, с. Лескен, в 10.5км.юго-западнее развилки а/д Лескен-Хазнидон-Ташлы-Тала	Ирафский	15:04:0010102:107	003001000000 Земли сельскохозяйственного назначения	Для производства сельскохозяйственной продукции	1	01:081	[illegible]	7.09	[illegible]
238	Респ. Северная Осетия - Алания, р-н Ирафский, с. Лескен. 11.2 км, юго-западнее развилки ад Лескен-Хазнидон-Ташлы-Тала	Ирафский	15:04:0010102:108	003001000000 Земли сельскохозяйственного назначения	Для производства сельскохозяйственной продукции	1	01:081	[illegible]	7.09	[illegible]
239	Респ. Северная Осетия - Алания, р-н Ирафский, с. Лескен. в 11 км. юго-западнее развилки а/д.лескен-хазнидон-Ташлы-Тол	Ирафский	15:04:0010102:109	003001000000 Земли сельскохозяйственного назначения	Сенокошение	1	01:081	[illegible]	7.09	[illegible]
240	Республика Северная Осетия-Алания, р-н Ирафский, с. Лескен, 9.8 км юго-западнее с Лескен	Ирафский	15:04:0010102:111	003001000000 Земли сельскохозяйственного назначения	Сенокошение	1	01:081	[illegible]	7.09	[illegible]
241	Республика Северная Осетия-Алания, р-н Ирафский, с. Лескен, местность "Фонстуран"	Ирафский	15:04:0010102:112	003001000000 Земли сельскохозяйственного назначения	Для производства сельскохозяйственной продукции	1	01:081	[illegible]	6.09	[illegible]
242	Республика Северная Осетия-Алания, р-н Ирафский, с.Лескен. 7,5 км. юго-западнее с.Лескен	Ирафский	15:04:0010102:113	003001000000 Земли сельскохозяйственного назначения	Сенокошение	1	01:081	[illegible]	7.09	[illegible]
243	Респ. Северная Осетия - Алания, р-н Ирафский, с. Лескен. 1,8км юго-западнее развилки Лескен-Ташлы-Тала-Хазнидон	Ирафский	15:04:0010102:114	003001000000 Земли сельскохозяйственного назначения	Для сельскохозяйственного производства	1	01:010	[illegible]	17.96	[illegible]
244	Респ. Северная Осетия - Алания, р-н Ирафский, с. Лескен, 7,5км юго-западнее с.Лескен в местности "Дарком"	Ирафский	15:04:0010102:116	003001000000 Земли сельскохозяйственного назначения	Для производства сельскохозяйственной продукции	1	01:081	[illegible]	7.09	[illegible]
245	Респ. Северная Осетия - Алания, р-н Ирафский. 11.5км юго-западнее с Лескен	Ирафский	15:04:0010102:117	003001000000 Земли сельскохозяйственного назначения	Сенокошение	1	01:081	[illegible]	7.09	[illegible]
246	Респ. Северная Осетия - Алания, р-н Ирафский, 0,4 км южнее с.Лескен. поворот на с.Ташлы-Тала	Ирафский	15:04:0010102:123	003003000000 Земли промышленности, энергетики, транспорта, связи, радиовещания, телевидения, информатики, земли для обеспечения космической деятельности, земли обороны, безопасности и земли иного специального назначения	Для строительства газовой заправки стационарного типа	4	04:095	[illegible]	[illegible]	[illegible]
247	Республика Северная Осетия-Алания, р-н Ирафский, с.Лескен, 3,4 км юго-западнее с Лескен	Ирафский	15:04:0010102:124	003001000000 Земли сельскохозяйственного назначения	Для организации крестьянского хозяйства	1	01:010	[illegible]	17.96	[illegible]
248	Респ. Северная Осетия - Алания, р-н Ирафский, с. Лескен, 11км юго-западнее с.Лескен	Ирафский	15:04:0010102:127	003001000000 Земли сельскохозяйственного назначения	Животноводство	1	01:081	[illegible]	7.09	[illegible]
249	Респ. Северная Осетия - Алания, р-н Ирафский, с. Лескен. 2,6 км юго-западнее с.Лескен	Ирафский	15:04:0010102:128	003001000000 Земли сельскохозяйственного назначения	Для производства сельскохозяйственной продукции	1	01:010	[illegible]	17.96	[illegible]
250	Российская Федерация, Республика Северная Осетия - Алания, Ирафский район. 1.5 км юго-западнее с.Лескен	Ирафский	15:04:0010102:129	003001000000 Земли сельскохозяйственного назначения	Для производства сельскохозяйственной продукции	1	01:010	[illegible]	17.96	[illegible]
251	Респ. Северная Осетия - Алания, р-н Ирафский. северо-восточнее с.Тоцдзгун	Ирафский	15:04:0010102:130	003001000000 Земли сельскохозяйственного назначения	Для производства сельскохозяйственной продукции	1	01:010	[illegible]	17.96	[illegible]
252	Респ. Северная Осетия - Алания, р-н Ирафский. 300метров северо-восточнее с Тоцдзгун	Ирафский	15:04:0010102:131	003001000000 Земли сельскохозяйственного назначения	Для производства сельскохозяйственной продукции	1	01:010	[illegible]	17.96	[illegible]
253	Респ. Северная Осетия - Алания, р-н Ирафский, с. Тоцдзгун, вблизи градобойной станции	Ирафский	15:04:0010102:132	003001000000 Земли сельскохозяйственного назначения	Для эксплуатации нежилого сооружения (башня МТС)	6	06:080	[illegible]	[illegible]	[illegible]
254	Российская Федерация, Республика Северная Осетия - Алания, р-н Ирафский. 1.6 км юго-западнее с. Лескен	Ирафский	15:04:0010102:133	003001000000 Земли сельскохозяйственного назначения	Для сельскохозяйственного производства	1	01:010	[illegible]	17.96	[illegible]
255	Респ. Северная Осетия - Алания, р-н Ирафский. 2.2 км юго-западнее с.Лескен	Ирафский	15:04:0010102:134	003001000000 Земли сельскохозяйственного назначения	Для организации прудов	1	01:130	[illegible]	7.68	[illegible]
256	Респ. Северная Осетия - Алания, р-н Ирафский. 7 км. юго-западнее с.Лескен	Ирафский	15:04:0010102:136	003001000000 Земли сельскохозяйственного назначения	Животноводство	1	01:081	[illegible]	7.09	[illegible]
257	Респ. Северная Осетия - Алания, р-н Ирафский, 6,1 км. юго-западнее с.Лескен	Ирафский	15:04:0010102:137	003001000000 Земли сельскохозяйственного назначения	Для сенокошения	1	01:081	[illegible]	7.09	[illegible]
258	Респ. Северная Осетия - Алания, р-н Ирафский, 0,4 км юго-западнее с.Лескен	Ирафский	15:04:0010102:138	003001000000 Земли сельскохозяйственного назначения	Хранение и переработка сельскохозяйственной продукции	1	01:150	[illegible]	61.12	[illegible]
259	Респ. Северная Осетия - Алания, р-н Ирафский, с. Лескен, автодорога Лескен -Ташлы - Тала	Ирафский	15:04:0010102:139	003003000000 Земли промышленности, энергетики, транспорта, связи, радиовещания, телевидения, информатики, земли для обеспечения космической деятельности, земли обороны, безопасности и земли иного специального назначения	Каменерезный цех	6	06:060	[illegible]	[illegible]	[illegible]
260	Респ. Северная Осетия - Алания, р-н Ирафский, 9.4 км. на юго-запад от АМС с.Хазнидон	Ирафский	15:04:0010102:140	003005000000 Земли лесного фонда	Для ведения лесного хозяйства	10	10:010	[illegible]	5.68	[illegible]
261	Респ. Северная Осетия - Алания, р-н Ирафский, 1.7 км на юго-восток АМС с. п. Лескен	Ирафский	15:04:0010102:141	003005000000 Земли лесного фонда	Для ведения лесного хозяйства	10	10:010	[illegible]	5.68	[illegible]
262	Респ. Северная Осетия - Алания, р-н Ирафский, 9 км на юго-запад от АМС с.Хазнидон	Ирафский	15:04:0010102:142	003005000000 Земли лесного фонда	Для ведения лесного хозяйства	10	10:010	[illegible]	5.68	[illegible]
263	Респ. Северная Осетия - Алания, р-н Ирафский, 5.8 км на юго-запад от АМС с.Лескен	Ирафский	15:04:0010102:143	003005000000 Земли лесного фонда	Для ведения лесного хозяйства	10	10:010	[illegible]	5.68	[illegible]
264	Респ. Северная Осетия - Алания, р-н Ирафский, 1.4 км на юго-восток от АМС с.Лескен	Ирафский	15:04:0010102:144	003005000000 Земли лесного фонда	Для ведения лесного хозяйства	10	10:010	[illegible]	5.68	[illegible]
265	Российская Федерация, Республика Северная Осетия - Алания, р-н Ирафский. 8,2 км юго-западнее с. Лескен (из земель совхоза "Ленинский Комсомол")	Ирафский	15:04:0010102:145	003001000000 Земли сельскохозяйственного назначения	Сенокошение	1	01:081	[illegible]	7.09	[illegible]
266	Респ. Северная Осетия - Алания, р-н Ирафский, с. Лескен, с левой стороны а/д Лескен-Ташлы-Тола	Ирафский	15:04:0010102:146	003001000000 Земли сельскохозяйственного назначения	Размещение зданий, сооружений, используемых для содержания и разведения сельскохозяйственных животных	1	01:070	[illegible]	61.12	[illegible]
267	Респ. Северная Осетия - Алания, р-н Ирафский, 500 м юго-западнее с. Лескен	Ирафский	15:04:0010102:149	003003000000 Земли промышленности, энергетики, транспорта, связи, радиовещания, телевидения, информатики, земли для обеспечения космической деятельности, земли обороны, безопасности и земли иного специального назначения	для размещения объектов общественного питания	4	04:060	[illegible]	[illegible]	[illegible]

№ п/п	Местоположение ЗУ	Район	Кадастровый номер ЗУ	Категория земель	Разрешенное использование по документу	Код вида разрешенного использования (в соответствии с классификатором видов разрешенного использования земельных участков)	Вид использования объектов недвижимости	Площадь	УПКС	КС
268	Северная Осетия - Алания респ, р-н Ирафский, 970 м юго-западнее, с.Лескен	Ирафский	15:04:0010102:150	003001000000 Земли сельскохозяйственного назначения	Для производства сельскохозяйственной продукции	1	01:010	50 000	17,26	698 000,00
269	Северная Осетия - Алания респ, р-н Ирафский, 930 м юго-западнее с.Лескен	Ирафский	15:04:0010102:151	003001000000 Земли сельскохозяйственного назначения	Под производство сельскохозяйственной продукции	1	01:010	50 000	17,26	698 000,00
270	Северная Осетия - Алания респ, р-н Ирафский, 9,1 км юго-западнее с. Лескен	Ирафский	15:04:0010102:152	003001000000 Земли сельскохозяйственного назначения	Сенокошение	1	01:081	50 000	7,09	354 500,00
271	Северная Осетия - Алания респ, р-н Ирафский, юго-западнее с Лескен в 11,5 км	Ирафский	15:04:0010102:153	003001000000 Земли сельскохозяйственного назначения	Под производство сельскохозяйственной продукции	1	01:081	1 846 892	7,09	13 093 163,28
272	Северная Осетия - Алания респ, р-н Ирафский, с. Лескен. 10,5 км. юго-западнее	Ирафский	15:04:0010102:154	003001000000 Земли сельскохозяйственного назначения	Сенокошение	1	01:081	135 793	7,09	962 772,37
273	Северная Осетия - Алания респ, р-н Ирафский, с. Лескен. 10 км юго-западнее	Ирафский	15:04:0010102:155	003001000000 Земли сельскохозяйственного назначения	Сенокошение	1	01:081	332 330	7,09	2 356 219,70
274	Северная Осетия - Алания респ, р-н Ирафский, южнее с. Лескен	Ирафский	15:04:0010102:156	003001000000 Земли сельскохозяйственного назначения	Садоводство	1	01:050	1 200 000	27,72	33 264 000,00
275	Северная Осетия - Алания респ, р-н Ирафский, южнее с. Лескен	Ирафский	15:04:0010102:157	003001000000 Земли сельскохозяйственного назначения	Садоводство	1	01:050	346 555	27,72	9 605 984,60
276	Северная Осетия - Алания респ, р-н Ирафский, южнее с. Лескен	Ирафский	15:04:0010102:158	003001000000 Земли сельскохозяйственного назначения	Садоводство	1	01:050	210 714	27,72	5 839 961,36
277	Северная Осетия - Алания респ, р-н Ирафский, южнее с. Лескен	Ирафский	15:04:0010102:159	003001000000 Земли сельскохозяйственного назначения	Животноводство	1	01:081	237 116	6,09	1 145 869,11
278	Северная Осетия - Алания респ, р-н Ирафский, южнее с. Лескен	Ирафский	15:04:0010102:160	003001000000 Земли сельскохозяйственного назначения	Для сельскохозяйственного производства	1	01:010	50 169	17,26	899 957,64
279	Респ Северная Осетия-Алания, р-н Ирафский, южнее с. Лескен	Ирафский	15:04:0010102:161	003001000000 Земли сельскохозяйственного назначения	Садоводство	1	01:050	199 997	27,72	5 519 916,84
280	Северная Осетия - Алания респ, р-н Ирафский, южнее с. Лескен	Ирафский	15:04:0010102:162	003001000000 Земли сельскохозяйственного назначения	Сенокошение	1	01:081	390 819	7,09	2 770 504,17
281	Респ. Северная Осетия-Алания, р-н Ирафский, севернее с. Толдзгун	Ирафский	15:04:0010102:163	003001000000 Земли сельскохозяйственного назначения	Выпас сельскохозяйственных животных	1	01:081	80 912	6,09	492 753,08
282	Респ Северная Осетия-Алания, р-н Ирафский, южнее с. Лескен	Ирафский	15:04:0010102:164	003001000000 Земли сельскохозяйственного назначения	Сенокошение	1	01:081	343 358	7,09	2 434 372,22
283	Северная Осетия - Алания респ, р-н Ирафский, 1750 м. севернее с.Толдзгун	Ирафский	15:04:0010102:165	003002000000 Земли промышленности, энергетики, транспорта, связи, радиовещания, телевидения, информатики, земли для обеспечения космической деятельности, земли обороны, безопасности и земли иного специального назначения	Для размещения объекта связи	6	06:080	800	262,80	112 560,00
284	Северная Осетия - Алания респ, р-н Ирафский, южнее с. Лескен	Ирафский	15:04:0010102:166	003001000000 Земли сельскохозяйственного назначения	Для сельскохозяйственного производства	1	01:010	36 381	17,26	627 156,63
285	Северная Осетия - Алания респ, р-н Ирафский, южнее с. Лескен	Ирафский	15:04:0010102:167	003001000000 Земли сельскохозяйственного назначения	Садоводство	1	01:050	630 373	27,72	17 557 099,56
286	Северная Осетия - Алания респ, р-н Ирафский, южнее с. Лескен	Ирафский	15:04:0010102:168	003001000000 Земли сельскохозяйственного назначения	Сенокошение	1	01:081	166 827	7,09	1 182 504,14
287	Северная Осетия - Алания респ, р-н Ирафский, южнее с. Лескен	Ирафский	15:04:0010102:169	003001000000 Земли сельскохозяйственного назначения	Садоводство	1	01:050	215 901	27,72	5 985 274,52
288	Северная Осетия - Алания респ, р-н Ирафский, севернее с. Толдзгун	Ирафский	15:04:0010102:170	003001000000 Земли сельскохозяйственного назначения	Для сельскохозяйственного производства	1	01:010	202 625	17,26	3 629 145,50
289	Республика Северная Осетия-Алания, р-н Ирафский, 0,5 км юго-западнее с. Лескен	Ирафский	15:04:0010102:171	003001000000 Земли сельскохозяйственного назначения	Для животноводства	1	01:070	7 743	81,12	628 112,16
290	Республика Северная Осетия-Алания, р-н Ирафский, 0,45 км юго-западнее с. Лескен	Ирафский	15:04:0010102:172	003001000000 Земли сельскохозяйственного назначения	Для эксплуатации нежилого здания сельскохозяйственного назначения	1	01:070	5 600	81,12	454 272,00
291	Республика Северная Осетия-Алания, р-н Ирафский, 500 м южнее с.Лескен, с левой стороны а/д Ташлы-Тала	Ирафский	15:04:0010102:173	003001000000 Земли сельскохозяйственного назначения	Для строительства зернохранилища	1	01:150	9 510	81,12	771 481,20
292	Республика Северная Осетия-Алания, р-н Ирафский, с правой стороны автодороги Лескен-Ташлы-Тала	Ирафский	15:04:0010102:183	003001000000 Земли сельскохозяйственного назначения	Для рыбоводства	1	01:130	9 930	7,68	76 262,40
293	Республика Северная Осетия-Алания, р-н Ирафский, с. Лескен	Ирафский	15:04:0010102:185	003002000000 Земли населенных пунктов	Для ведения личного подсобного хозяйства	13	02:020	1 000	195,80	195 800,00
294	Республика Северная Осетия-Алания, р-н Ирафский, 700 м юго-западнее с.Лескен	Ирафский	15:04:0010102:186	003001000000 Земли сельскохозяйственного назначения	Животноводство	1	01:081	9 955	7,09	70 585,95
295	Республика Северная Осетия-Алания, р-н Ирафский, с. Лескен, 2,2 км юго-западнее	Ирафский	15:04:0010102:187	003001000000 Земли сельскохозяйственного назначения	Хранение и переработка сельскохозяйственной продукции	1	01:150	9 800	81,12	794 976,00
296	Республика Северная Осетия-Алания, р-н Ирафский, с. Лескен, 530 м юго-западнее	Ирафский	15:04:0010102:188	003001000000 Земли сельскохозяйственного назначения	Для сельскохозяйственного использования	1	01:081	2 300	7,09	16 307,00
297	Республика Северная Осетия-Алания, р-н Ирафский, 900 м с правой стороны по дороге Лескен-Ташлы-Тала	Ирафский	15:04:0010102:189	003001000000 Земли сельскохозяйственного назначения	Животноводство	1	01:081	15 000	6,09	91 350,00
298	Республика Северная Осетия-Алания, р-н Ирафский, с. Лескен. Справа от автодороги Лескен-Чикола	Ирафский	15:04:0010102:190	003001000000 Земли сельскохозяйственного назначения	Выращивание зерновых и иных сельскохозяйственных культур	1	01:010	250 000	17,26	4 315 000,00
299	Респ. Северная Осетия - Алания, р-н Ирафский, с. Лескен	Ирафский	15:04:0010102:2	003001000000 Земли сельскохозяйственного назначения	Строительство складских помещений для хранения сельскохозяйственной продукции	1	01:150	14 100	81,12	1 143 792,00
300	Республика Северная Осетия-Алания, р-н Ирафский, с.Лескен. 11,5 км юго-западнее с.Лескен	Ирафский	15:04:0010102:3	003001000000 Земли сельскохозяйственного назначения	Садоводство - выращивание многолетних плодовых и ягодных культур	1	01:050	597 796	27,72	16 459 855,83
301	Респ Республика Северная Осетия - Алания, Ирафский р-н, с Лескен, 420 м юго-западнее с.Лескен	Ирафский	15:04:0010102:302	003001000000 Земли сельскохозяйственного назначения	под складские помещения, хранение и переработку сельскохозяйственной продукции	1	01:150	1 461	81,12	118 559,68
302	Респ Северная Осетия - Алания, Ирафский р-н, южнее с. Лескен	Ирафский	15:04:0010102:303	003001000000 Земли сельскохозяйственного назначения	Для сельскохозяйственного производства	1	01:010	74 271	17,26	1 149 067,46
303	Республика Северная Осетия - Алания, Ирафский р-н, 1,8 км юго-западнее с.Лескен	Ирафский	15:04:0010102:304	003001000000 Земли сельскохозяйственного назначения	Животноводство	1	01:081	123 920	6,09	754 672,80

№ п/п	Местоположение ЗУ	Район	Кадастровый номер ЗУ	Категория земель	Разрешенное использование по документу	Код вида разрешенного использования (в соответствии с классификатором видов разрешенного использования земельных участков)	Вид использования объектов недвижимости	Площадь	УПКС	КС
304	Российская Федерация, Республика Северная Осетия-Алания, Ирафский р-н, 5.5 км юго-западнее с.Лескен	Ирафский	15:04:0010102:305	003001000000 Земли сельскохозяйственного назначения	Садоводство- выращивание многолетних плодов, ягодных и иных культур	1	01:050	1 [illegible]	27.72	[illegible]
305	РСО - Алания, Ирафский район, 3 км. южнее с. Лескен	Ирафский	15.04.0010102:306	003001000000 Земли сельскохозяйственного назначения	Питомники	1	01:170	[illegible]	17.96	5 386 000.20
306	Республика Северная Осетия - Алания Ирафский район, на территории с-за им:Лен Комсомола с Лескен	Ирафский	15.04.0010102:307	003001000000 Земли сельскохозяйственного назначения	Для ведения крестьянско-фермерского хозяйства	1	01:010	19 706	17.96	353 933.68
307	Республика Северная Осетия - Алания Ирафский район, на территории с-за им: Лен Комсомола с.Лескен	Ирафский	15:04:0010102:308	003001000000 Земли сельскохозяйственного назначения	Для ведения крестьянско-фермерского хозяйства	1	01:010	67 101	17.96	1 205 187.84
308	Республика Северная Осетия - Алания Ирафский район, на территории с-за им: Лен.Комсомола с.Лескен	Ирафский	15:04:0010102:309	003001000000 Земли сельскохозяйственного назначения	"Садоводство-выращивание многолетних плодовых и ягодных культур"	1	01:050	[illegible]	27.72	9 243 827.00
309	Республика Северная Осетия - Алания Ирафский район, на территории с-за им: Лен.Комсомола с.Лескен	Ирафский	15.04.0010102:310	003001000000 Земли сельскохозяйственного назначения	Садоводство-выращивание многолетних плодовых и ягодных культур	1	01:050	[illegible]	27.72	9 701 526.76
310	Российская Федерация, Республика Северная Осетия - Алания Ирафский район, на территории совхоза им. Лен Комсомола с. Лескен	Ирафский	15.04.0010102:311	003004000000 Земли особо охраняемых территорий и объектов	Отдых (рекреация)	5	05:000	1 [illegible]	27.72	336 217 275.16
311	Республика Северная Осетия - Алания, Ирафский район, 2,3 км. южнее с. Лескен	Ирафский	15:04:0010102:312	003001000000 Земли сельскохозяйственного назначения	Садоводство	1	01:050	20 000	27.72	554 400.00
312	Респ Северная Осетия - Алания, Ирафский р-н. 12.3 км. юго-западнее с. Лескен	Ирафский	15:04:0010102:313	003001000000 Земли сельскохозяйственного назначения	сенокошение	1	01:081	21 525	7.09	152 612.25
313	Северная Осетия - Алания респ, р-н Ирафский, южнее с. Лескен	Ирафский	15.04.0010102:322	003001000000 Земли сельскохозяйственного назначения	Для сельскохозяйственного производства, для ведения сельскохозяйственного производства	1	01:180	30 146	81.12	2 169 779.52
314	Республика Северная Осетия - Алания, Ирафский район, 490 м юго-западнее с.Лескен	Ирафский	15.04.0010102:326	003001000000 Земли сельскохозяйственного назначения	Склады	1	01:150	646	81.12	52 403.52
315	Респ Республика Северная Осетия - Алания, Ирафский р-н,1.1 км юго-западнее с.Лескен	Ирафский	15:04:0010102:338	003001000000 Земли сельскохозяйственного назначения	Для производства сельскохозяйственной продукции-Растениеводство	1	01:010	19 996	17.96	897 928.16
316	Респ. Республика Северная Осетия - Алания. Ирафский р-н. 7.2 км юго-западнее с.Лескен	Ирафский	15:04:0010102:339	003001000000 Земли сельскохозяйственного назначения	Для производства сельскохозяйственной продукции - сенокошение	1	01:081	421 [illegible]	7.09	2 985 269.77
317	Республика Северная Осетия - Алания Ирафский район, на территории совхоза им. Ленинского Комсомола с. Лескен	Ирафский	15.04.0010102:341	003001000000 Земли сельскохозяйственного назначения	Для ведения крестьянско-фермерского хозяйства	1	01:010	94 151	17.96	1 690 951.96
318	Респ Северная Осетия - Алания, р-н Ирафский. с. Лескен, 4 км юго-западнее с. Лескен с правой стороны п/д Лескен-Ташлы-Тапа	Ирафский	15.04.0010102:342	003001000000 Земли сельскохозяйственного назначения	На земельном участке находятся нежилые здания под ферму	1	01:070	19 937	81.12	1 617 390.61
319	Респ Северная Осетия - Алания, р-н Ирафский. с. Лескен, 4 км юго-западнее с. Лескен с правой стороны п/д Лескен-Ташлы-Тапа	Ирафский	15:04:0010102:343	003001000000 Земли сельскохозяйственного назначения	Выпас сельскохозяйственных животных	1	01:081	63 019	6.09	383 685.71
320	Республика Северная Осетия - Алания, Ирафский район, на территории с-за им Лен.Комсомола. с.Лескен	Ирафский	15:04:0010102:344	003001000000 Земли сельскохозяйственного назначения	Садоводство-выращивание многолетних плодовых и ягодных культур	1	01:050	50 000	27.72	1 386 000.00
321	Республика Северная Осетия - Алания, Ирафский район, на территории с-за им Лен.Комсомола. с.Лескен	Ирафский	15.04.0010102:345	003001000000 Земли сельскохозяйственного назначения	Садоводство-выращивание многолетних плодовых и ягодных культур	1	01:050	50 000	27.72	1 386 000.00
322	Российская Федерация, Республика Северная Осетия-Алания, Ирафский р-н. 2 км с правой стороны по дороге Лескен-Ташлы-Тапа	Ирафский	15.04.0010102:346	003001000000 Земли сельскохозяйственного назначения	Выпас сельскохозяйственных животных	1	01:081	[illegible]	6.09	2 112 042.15
323	Российская Федерация, Республика Северная Осетия-Алания, Ирафский р-н, с. Лескен, местность "Фонкунран	Ирафский	15:04:0010102:347	003001000000 Земли сельскохозяйственного назначения	Для производства сельскохозяйственной продукции	1	01:081	147 000	7.09	1 071 357.00
324	Российская Федерация, Республика Северная Осетия-Алания, Ирафский р-н, 2 км южнее с. Лескен	Ирафский	15:04:0010102:350	003001000000 Земли сельскохозяйственного назначения	Растениеводство	1	01:010	26 671	17.96	382 687.04
325	Республика Северная Осетия - Алания, Ирафский район. 3.6 км с правой стороны от автодороги Лескен-Ташлы-Тапа	Ирафский	15.04.0010102:351	003001000000 Земли сельскохозяйственного назначения	Выпас сельскохозяйственных животных	1	01:081	9 832	6.09	59 876.88
326	Российская Федерация, Республика Северная Осетия-Алания, Ирафский район. на территории с-за им Лен Комсомола с Лескен	Ирафский	15.04.0010102:352	003001000000 Земли сельскохозяйственного назначения	Для ведения крестьянско-фермерского хозяйства	1	01:010	100 000	17.96	1 796 000.00
327	Российская Федерация, Республика Северная Осетия-Алания, Ирафский район. 2 км с левой стороны по дороге Лескен-Ташлы-Тапа	Ирафский	15:04:0010102:353	003001000000 Земли сельскохозяйственного назначения	Выпас сельскохозяйственных животных	1	01:081	347 029	6.09	2 113 456.61
328	Российская Федерация, Республика Северная Осетия-Алания, Ирафский р-н, 1300 м юго-восточнее с. Лескен	Ирафский	15:04:0010102:354	003001000000 Земли сельскохозяйственного назначения	Растениеводство	1	01:010	76 691	17.96	1 377 370.36
329	Российская Федерация, Республика Северная Осетия-Алания, Ирафский р-н, 500 м юго-западнее с. Лескен	Ирафский	15.04.0010102:355	003001000000 Земли сельскохозяйственного назначения	Хранение и переработка сельскохозяйственной продукции	1	01:150	3 746	81.12	303 875.52
330	Российская Федерация, Республика Северная Осетия-Алания, Ирафский р-н. 5.5 км юго-западнее с Лескен	Ирафский	15.04.0010102:357	003001000000 Земли сельскохозяйственного назначения	Садоводство- выращивание многолетних плодов, ягодных и иных культур	1	01:050	19 963	27.72	553 711.16
331	Российская Федерация, Республика Северная Осетия - Алания, Ирафский район, 11 км юго-западнее с. Лескен	Ирафский	15:04:0010102:366	003001000000 Земли сельскохозяйственного назначения	Рыбоводство	1	01:130	30 321	7.68	232 888.32
332	Российская Федерация, Республика Северная Осетия - Алания, Ирафский район. 1.5 км юго-западнее с. Лескен	Ирафский	15:04:0010102:369	003001000000 Земли сельскохозяйственного назначения	Садоводство	1	01:050	[illegible]	27.72	11 088 000.00
333	Респ. Северная Осетия - Алания, р-н Ирафский, на территории с-за им:Лен.Комсомола с.Лескен	Ирафский	15:04:0010102:4	003001000000 Земли сельскохозяйственного назначения	Для строительства прудов	1	01:130	18 497	7.68	142 156.96
334	Респ Северная Осетия - Алания, р-н Ирафский. Зем.южнее с.Лескен	Ирафский	15:04:0010102:6	003001000000 Земли сельскохозяйственного назначения	Для сельскохозяйственного производства	1	01:010	269 616	17.96	1 812 842.16
335	Республика Северная Осетия-Алания, р-н Ирафский. с Лескен, Справа от автодороги Лескен-Чикола	Ирафский	15:04:0010102:9	003001000000 Земли сельскохозяйственного назначения	Для сельскохозяйственного производства	1	01:010	256 141	17.96	1 722 352.76
336	Республика Северная Осетия-Алания, р-н Ирафский, с Лескен. 6,2 км. юго-западнее с.Лескен	Ирафский	15:04:0010102:91	003001000000 Земли сельскохозяйственного назначения	Эксплуатация нежилых зданий сельскохозяйственного назначения	1	01:070	26 626	81.12	2 159 901.12
337	Республика Северная Осетия-Алания, р-н Ирафский, с Лескен. 2,9 км. юго-западнее с.Лескен	Ирафский	15:04:0010102:92	003001000000 Земли сельскохозяйственного назначения	Для эксплуатации существующих прудов	1	01:130	[illegible]	7.68	2 598 881.28
338	Респ Северная Осетия - Алания, р-н Ирафский. с. Лескен, 2,3 км юго-западнее с.Лескен, район прудов	Ирафский	15:04:0010102:93	003001000000 Земли сельскохозяйственного назначения	Для производства сельскохозяйственной продукции	1	01:010	2 627 618	17.96	47 192 019.28
339	Республика Северная Осетия-Алания, р-н Ирафский. с Лескен, 0,5 км южнее окраины с Лескен (район гаражей)	Ирафский	15:04:0010102:94	003001000000 Земли сельскохозяйственного назначения	Для строительства цеха по переработке сельхозпродукции	1	01:150	48 044	81.12	3 896 948.16

№ п/п	Местоположение ЗУ	Район	Кадастровый номер ЗУ	Категория земель	Разрешенное использование по документу	Код вида разрешенного использования (в соответствии с классификатором видов разрешенного использования земельных участков)	Вид использования объекта недвижимости	Площадь	УПКС	КС
340	Респ. Северная Осетия - Алания, р-н Ирафский, с. Толдагун	Ирафский	15:04:0010103:1	003003000000 Земли промышленности, энергетики, транспорта, связи, радиовещания, телевидения, информатики, земли для обеспечения космической деятельности, земли обороны, безопасности и земли иного специального назначения	Для эксплуатации существующей ПС "Толдагун"	6	03:012	1 240	17,61	212 556,40
341	Респ. Северная Осетия - Алания, р-н Ирафский, 3,25 км северо-западнее с. Хазнидон	Ирафский	15:04:0010103:11	003001000000 Земли сельскохозяйственного назначения	Для организации крестьянского (фермерского) хозяйства	1	01:010	50 000	17,96	898 000,00
342	Северная Осетия - Алания респ. р-н Ирафский. 1,4 км севернее с Хазнидон. правый берег р Малый Касагдун	Ирафский	15:04:0010103:12	003001000000 Земли сельскохозяйственного назначения	Для сельскохозяйственного производства	1	01:010	250 586	17,96	4 500 521,56
343	Северная Осетия - Алания респ. р-н Ирафский. 700 м северо-западнее с. Хазнидон	Ирафский	15:04:0010103:13	003001000000 Земли сельскохозяйственного назначения	Растениеводство	1	01:010	120 000	17,96	2 155 200,00
344	Северная Осетия - Алания респ. р-н Ирафский, 1,5 км. северо-западнее с.Хазнидон	Ирафский	15:04:0010103:15	003001000000 Земли сельскохозяйственного назначения	Растениеводство	1	01:081	80 365	7,09	266 187,85
345	Республика Северная Осетия-Алания. р-н Ирафский, с. Хазнидон, западная окраина	Ирафский	15:04:0010103:151	003001000000 Земли сельскохозяйственного назначения	Для ведения личного подсобного хозяйства	1	01:160	1 053	17,96	18 858,88
346	Республика Северная Осетия-Алания, р-н Ирафский. с. Хазнидон. западная окраина	Ирафский	15:04:0010103:152	003001000000 Земли сельскохозяйственного назначения	Для ведения личного подсобного хозяйства	1	01:160	1 153	17,96	20 651,88
347	Респ Северная Осетия - Алания. Ирафский р-н, Хазнидон с. 800 м юго западнее	Ирафский	15:04:0010103:153	003001000000 Земли сельскохозяйственного назначения	Для ведения личного подсобного хозяйства	1	01:160	5 000	17,96	89 800,00
348	Респ Северная Осетия - Алания, Ирафский р-н. Хазнидон с. 800 м юго западнее	Ирафский	15:04:0010103:154	003001000000 Земли сельскохозяйственного назначения	Для ведения личного подсобного хозяйства	1	01:160	4 717	17,96	84 736,12
349	Респ Северная Осетия - Алания, Ирафский р-н. с. Хазнидон. западнее села 20 м.	Ирафский	15.04.0010103:155	003002000000 Земли населенных пунктов	Для ведения личного подсобного хозяйства	13	02:020	2 398	195,86	469 713,08
350	Республика Северная Осетия - Алания. Ирафский р-н, с Хазнидон. западнее села 40 м	Ирафский	15.04.0010103:156	003002000000 Земли населенных пунктов	Для ведения личного подсобного хозяйства	13	02:020	4 560	195,86	893 178,00
351	Северная Осетия - Алания Респ. Ирафский р-н, западнее 150 м с. Хазнидон	Ирафский	15:04:0010103:157	003002000000 Земли населенных пунктов	Для ведения личного подсобного хозяйства	13	02:020	1 380	195,86	270 316,80
352	Северная Осетия - Алания Респ. Ирафский р-н. западнее 210 м с. Хазнидон	Ирафский	15:04:0010103:158	003002000000 Земли населенных пунктов	Для ведения личного подсобного хозяйства	13	02:020	1 000	195,86	195 860,00
353	Респ Северная Осетия - Алания, Ирафский р-н. с. Хазнидон. западнее села 15 м.	Ирафский	15.04.0010103:159	003002000000 Земли населенных пунктов	Для ведения личного подсобного хозяйства	13	02:020	1 457	195,86	285 397,52
354	Северная Осетия - Алания респ. р-н Ирафский. с. Лескен, 11 км. юго-западнее	Ирафский	15:04:0010103:16	003001000000 Земли сельскохозяйственного назначения	Сенокошение	1	01:081	200 000	7,09	1 418 000,00
355	Респ Северная Осетия - Алания. Ирафский р-н, 250 м. юго-западнее с.Хазнидон	Ирафский	15:04:0010103:160	003002000000 Земли населенных пунктов	Для ведения личного подсобного хозяйства	13	02:020	1 500	195,86	293 790,00
356	Респ Северная Осетия - Алания, Ирафский р-н. с.Хазнидон, западнее села 770 м.	Ирафский	15:04:0010103:161	003002000000 Земли населенных пунктов	Для ведения личного подсобного хозяйства	13	02:020	5 676	195,86	1 111 622,96
357	Республика Северная Осетия - Алания, Ирафский район. с Хазнидон	Ирафский	15.04.0010103:162	003001000000 Земли сельскохозяйственного назначения	Животноводство	1	01:070	2 179	81,12	176 760,48
358	Респ Северная Осетия - Алания. Ирафский р-н. 260 м юго-западнее с Хазнидон	Ирафский	15.04.0010103:164	003001000000 Земли сельскохозяйственного назначения	Животноводство	1	01:070	2 000	81,12	162 240,00
359	Республика Северная Осетия-Алания, р-н Ирафский. с.Хазнидон, западнее села 64 м	Ирафский	15:04:0010103:165	003002000000 Земли населенных пунктов	Для ведения личного подсобного хозяйства	13	02:020	2 000	195,86	391 720,00
360	РСО - Алания, Ирафский район. с Хазнидон, западнее села 92 м	Ирафский	15:04:0010103:166	003002000000 Земли населенных пунктов	Для ведения личного подсобного хозяйства	13	02:020	2 011	195,86	393 975,46
361	Респ Северная Осетия - Алания, Ирафский р-н. западнее 80 м с. Хазнидон	Ирафский	15.04.0010103:168	003002000000 Земли населенных пунктов	Для ведения личного подсобного хозяйства	13	02:020	1 700	195,86	332 962,00
362	Северная Осетия - Алания респ. р-н Ирафский. в районе западной окраины с Хазнидон	Ирафский	15:04:0010103:17	003001000000 Земли сельскохозяйственного назначения	Для производства сельскохозяйственной продукции	1	01:010	330 000	17,96	5 926 800,00
363	Российская Федерация. Республика Северная Осетия - Алания. Ирафский район, западнее с. Хазнидон 270 м	Ирафский	15:04:0010103:175	003002000000 Земли населенных пунктов	Для ведения личного подсобного хозяйства	13	02:020	3 144	195,86	615 871,64
364	Республика Северная Осетия - Алания, Ирафский район. 420 м северное с Хазнидон	Ирафский	15:04:0010103:179	003001000000 Земли сельскохозяйственного назначения	Сенокошение	1	01:081	13 513	7,09	95 807,17
365	Северная Осетия - Алания респ. р-н Ирафский, с. Хазнидон	Ирафский	15:04:0010103:18	003001000000 Земли сельскохозяйственного назначения	Сенокошение	1	01:081	39 163	7,09	277 702,67
366	Республика Северная Осетия-Алания, Ирафский р-н. 970 м северо-западнее с Хазнидон	Ирафский	15.04.0010103:180	003001000000 Земли сельскохозяйственного назначения	Сенокошение	1	01:081	6 412	7,09	45 461,08
367	РСО-Алания, Ирафский район. западная окраина с. Хазнидон	Ирафский	15:04:0010103:181	003001000000 Земли сельскохозяйственного назначения	Сенокошение	1	01:081	6 846	7,09	48 538,14
368	Республика Северная Осетия - Алания, Ирафский район. 960 м северо-западнее с. Хазнидон	Ирафский	15:04:0010103:182	003001000000 Земли сельскохозяйственного назначения	Сенокошение	1	01:081	7 270	7,09	51 544,30
369	Республика Северная Осетия - Алания, Ирафский район. западная окраина с. Хазнидон	Ирафский	15.04.0010103:183	003001000000 Земли сельскохозяйственного назначения	Сенокошение	1	01:081	6 841	7,09	48 502,69
370	Республика Северная Осетия - Алания. Ирафский район, 300 м. северо-западнее с Хазнидон	Ирафский	15.04.0010103:184	003001000000 Земли сельскохозяйственного назначения	Сенокошение	1	01:081	19 569	7,09	138 711,21
371	Республика Северная Осетия - Алания. Ирафский район, с Хазнидон	Ирафский	15:04:0010103:185	003001000000 Земли сельскохозяйственного назначения	Для сельскохозяйственного производства	1	01:070	419	81,12	33 996,16
372	Республика Северная Осетия-Алания. Ирафский р-н, северная окраина с.Хазнидон	Ирафский	15:04:0010103:186	003001000000 Земли сельскохозяйственного назначения	Сенокошение	1	01:081	3 709	7,09	26 296,81
373	Республика Северная Осетия - Алания, Ирафский р-н. 1,4 км северное с. Хазнидон. правый берег р.Малый Касагдун	Ирафский	15.04.0010103:187	003001000000 Земли сельскохозяйственного назначения	Для сельскохозяйственного производства	1	01:010	122 114	17,96	2 193 525,11
374	Республика Северная Осетия-Алания, Ирафский район. северо-западнее с Хазнидон	Ирафский	15.04.0010103:188	003001000000 Земли сельскохозяйственного назначения	Растениеводство	1	01:010	129 936	17,96	2 333 653,56
375	Республика Северная Осетия-Алания, р-н Ирафский. южнее с. Толдагун	Ирафский	15:04:0010103:189	003001000000 Земли сельскохозяйственного назначения	Выпас сельскохозяйственных животных	1	01:081	65 542	6,09	399 150,78
376	Респ. Северная Осетия-Алания. р-н Ирафский. южнее с. Толдагун	Ирафский	15:04:0010103:19	003001000000 Земли сельскохозяйственного назначения	Выпас сельскохозяйственных животных	1	01:081	425 984	6,09	2 593 342,56
377	Российская Федерация, Республика Северная Осетия-Алания. Ирафский р-н, 450 м северное с.Хазнидон	Ирафский	15:04:0010103:190	003001000000 Земли сельскохозяйственного назначения	Сенокошение	1	01:081	17 305	7,09	122 692,45

№ п/п	Местоположение ЗУ	Район	Кадастровый номер ЗУ	Категория земель	Разрешенное использование по документу	Код вида разрешенного использования (в соответствии с классификатором видов разрешенного использования земельных участков)	Вид использования объекта недвижимости	Площадь	УПКС	КС
378	Российская Федерация, Республика Северная Осетия-Алания, Ирафский р-н, северная окраина с. Хазнидон	Ирафский	15:04:0010103:192	003001000000 Земли сельскохозяйственного назначения	Сенокошение (код 1.19)	1	01:081	9 966	7,09	70 971,94
379	Республика Северная Осетия - Алания, Ирафский район, северо-западнее с.Хазнидон	Ирафский	15:04:0010103:193	003001000000 Земли сельскохозяйственного назначения	Для сельскохозяйственного производства	1	01:010	25 092	17,96	450 672,32
380	Российская Федерация, Республика Северная Осетия-Алания, Ирафский р-н, с Толдзгун, восточная окраина	Ирафский	15:04:0010103:194	003002000000 Земли населенных пунктов	Животноводство	1	01:070	1 218	28,56	34 786,08
381	Республика Северная Осетия - Алания, Ирафский, 400 м северное с. Хазнидон	Ирафский	15:04:0010103:195	003001000000 Земли сельскохозяйственного назначения	Сенокошение	1	01:081	5 713	7,09	40 517,17
382	Российская Федерация, Республика Северная Осетия-Алания, Ирафский р-н, с Толдзгун, ул Школьная, 2 Л	Ирафский	15:04:0010103:196	003002000000 Земли населенных пунктов	Для ведения личного подсобного хозяйства	13	02:020	3 000	168,59	505 770,00
383	Республика Северная Осетия-Алания, Ирафский р-н, с. Толдзгун, ул. Школьная, 2 К	Ирафский	15:04:0010103:197	003002000000 Земли населенных пунктов	Для ведения личного подсобного хозяйства	13	02:020	3 000	168,59	505 770,00
384	Республика Северная Осетия-Алания, Ирафский район, северная окраина с. Хазнидон	Ирафский	15:04:0010103:198	003001000000 Земли сельскохозяйственного назначения	Сенокошение	1	01:081	9 918	7,09	70 534,32
385	Российская Федерация, Республика Северная Осетия-Алания, Ирафский р-н, с. Толдзгун, ул. К. Будаева, 2 н	Ирафский	15:04:0010103:199	003002000000 Земли населенных пунктов	Для ведения личного подсобного хозяйства	13	02:020	3 000	168,59	505 770,00
386	Российская Федерация, Республика Северная Осетия-Алания, Ирафский р-н, с Толдзгун, ул К.Будаева, 2 з	Ирафский	15:04:0010103:200	003002000000 Земли населенных пунктов	Для ведения личного подсобного хозяйства	13	02:020	3 000	168,59	505 770,00
387	Республика Северная Осетия-Алания, Ирафский р-н, 100 м северное с. Хазнидон	Ирафский	15:04:0010103:201	003001000000 Земли сельскохозяйственного назначения	Сенокошение	1	01:081	9 999	7,09	70 992,91
388	Республика Северная Осетия - Алания, Ирафский район, северная окраина с Хазнидон	Ирафский	15:04:0010103:202	003001000000 Земли сельскохозяйственного назначения	Сенокошение	1	01:081	29 830	7,09	211 494,70
389	Республика Северная Осетия - Алания, Ирафский район, в районе западной окраины с Хазнидон	Ирафский	15:04:0010103:203	003001000000 Земли сельскохозяйственного назначения	Сенокошение	1	01:081	6 814	7,09	48 311,26
390	Российская Федерация, Республика Северная Осетия-Алания, Ирафский р-н, 470 м северное с Хазнидон	Ирафский	15:04:0010103:204	003001000000 Земли сельскохозяйственного назначения	Выпас сельскохозяйственных животных	1	01:081	27 607	6,09	168 126,63
391	Российская Федерация, Республика Северная Осетия-Алания, Ирафский р-н, с. Толдзгун, ул. Школьная, 2 И	Ирафский	15:04:0010103:205	003002000000 Земли населенных пунктов	Для ведения личного подсобного хозяйства	13	02:020	2 031	168,59	342 386,29
392	Российская Федерация, Республика Северная Осетия - Алания, Ирафский р-н, с. Хазнидон, западнее села 120 м	Ирафский	15:04:0010103:206	003002000000 Земли населенных пунктов	Для ведения личного подсобного хозяйства	13	02:020	1 600	195,96	781 840,00
393	Российская Федерация, Республика Северная Осетия-Алания, Ирафский р-н, с. Толдзгун	Ирафский	15:04:0010103:207	003001000000 Земли сельскохозяйственного назначения	Сенокошение	1	01:081	13 058	7,09	305 193,92
394	Российская Федерация, Республика Северная Осетия-Алания, Ирафский р-н, 470 м северное с. Хазнидон	Ирафский	15:04:0010103:208	003001000000 Земли сельскохозяйственного назначения	Животноводство, размещение зданий, сооружений, используемых для содержания и разведения сельскохозяйственных животных	1	01:070	1 245	81,12	100 994,40
395	Российская Федерация, Республика Северная Осетия-Алания, Ирафский р-н, 450 м северное с. Хазнидон	Ирафский	15:04:0010103:209	003001000000 Земли сельскохозяйственного назначения	Выпас сельскохозяйственных животных	1	01:081	40 169	6,09	244 629,21
396	Российская Федерация, Республика Северная Осетия-Алания, Ирафский р-н, 13 км., юго-западнее с. Лескен	Ирафский	15:04:0010103:210	003001000000 Земли сельскохозяйственного назначения	Сенокошение	1	01:081	4 631	7,09	32 834,79
397	Российская Федерация, Республика Северная Осетия-Алания, Ирафский р-н, западная окраина с Хазнидон	Ирафский	15:04:0010103:211	003001000000 Земли сельскохозяйственного назначения	Выпас сельскохозяйственных животных	1	01:081	63 581	6,09	387 258,29
398	Российская Федерация, Республика Северная Осетия-Алания, Ирафский р-н, 450 м северное с Хазнидон	Ирафский	15:04:0010103:212	003001000000 Земли сельскохозяйственного назначения	Выпас сельскохозяйственных животных	1	01:081	170 567	6,09	1 038 387,63
399	Российская Федерация, Республика Северная Осетия-Алания, Ирафский р-н, северная окраина с.Хазнидон	Ирафский	15:04:0010103:213	003001000000 Земли сельскохозяйственного назначения	Сенокошение	1	01:081	1 961	7,09	12 476,19
400	Российская Федерация, Республика Северная Осетия - Алания, Ирафский р-н., с. Толдзгун, восточная окраина	Ирафский	15:04:0010103:214	003001000000 Земли сельскохозяйственного назначения	Для ведения личного подсобного хозяйства на полевых участках	1	01:160	436	17,96	7 830,56
401	Российская Федерация, Республика Северная Осетия-Алания, Ирафский район, 85 м юго-западнее с Хазнидон	Ирафский	15:04:0010103:215	003002000000 Земли населенных пунктов	Для ведения личного подсобного хозяйства	13	02:020	2 723	195,96	533 237,58
402	Российская Федерация, Республика Северная Осетия-Алания, Ирафский район, северо-западнее с Хазнидон	Ирафский	15:04:0010103:216	003001000000 Земли сельскохозяйственного назначения	Растениеводство	1	01:010	120 664	17,96	2 166 747,44
403		Ирафский	15:04:0010103:217	003001000000 Земли сельскохозяйственного назначения	Ведение крестьянского фермерского хозяйства	1	01:010	54 769	17,96	983 651,24
404	Российская Федерация, Республика Северная Осетия - Алания, Ирафский район, с Хазнидон, в верхней части западнее 80 м	Ирафский	15:04:0010103:218	003002000000 Земли населенных пунктов	Для ведения личного подсобного хозяйства	13	02:020	3 711	195,96	727 352,06
405	Российская Федерация, Республика Северная Осетия - Алания, м.р-н Ирафский, северо-западнее с. Хазнидон	Ирафский	15:04:0010103:219	003001000000 Земли сельскохозяйственного назначения	Животноводство	1	01:070	200 378	81,12	16 254 663,36
406	Респ. Северная Осетия-Алания, р-н Ирафский, южнее с. Толдзгун	Ирафский	15:04:0010103:22	003001000000 Земли сельскохозяйственного назначения	Для сельскохозяйственного производства	1	01:010	82 250	17,96	1 477 210,00
407	Российская Федерация, Республика Северная Осетия - Алания, м.р-н Ирафский, северо-западнее с. Хазнидон	Ирафский	15:04:0010103:220	003001000000 Земли сельскохозяйственного назначения	Животноводство	1	01:070	152 762	81,12	12 392 285,44
408	Российская Федерация, Республика Северная Осетия - Алания, м.р-н Ирафский, северо-западнее с. Хазнидон	Ирафский	15:04:0010103:221	003001000000 Земли сельскохозяйственного назначения	Животноводство	1	01:070	39 276	81,12	3 267 185,12
409	Российская Федерация, Республика Северная Осетия - Алания, м.р-н Ирафский, северо-западнее с. Хазнидон	Ирафский	15:04:0010103:222	003001000000 Земли сельскохозяйственного назначения	Животноводство	1	01:070	10 221	81,12	829 370,88
410	Российская Федерация, Республика Северная Осетия - Алания, м.р-н Ирафский, северо-западнее с. Хазнидон	Ирафский	15:04:0010103:223	003001000000 Земли сельскохозяйственного назначения	Животноводство	1	01:070	2 420	81,12	196 310,40
411	Северная Осетия - Алания респ, р-н Ирафский, южнее с. Лескен	Ирафский	15:04:0010103:23	003001000000 Земли сельскохозяйственного назначения	Сенокошение	1	01:081	172 218	7,09	1 221 134,97
412	Респ. Северная Осетия-Алания, р-н Ирафский, северо-западнее с. Хазнидон	Ирафский	15:04:0010103:26	003001000000 Земли сельскохозяйственного назначения	Для сельскохозяйственного производства	1	01:010	156 382	17,96	2 808 620,72
413	РСО - Алания, Ирафский район, с. Хазнидон, ул. Ленина, 1 "а"	Ирафский	15:04:0010103:27	003002000000 Земли населенных пунктов	Для ведения личного подсобного хозяйства	13	02:020	4 772	195,96	935 245,12
414	Республика Северная Осетия-Алания, р-н Ирафский, 500 м юго-западнее с. Хазнидон	Ирафский	15:04:0010103:28	003001000000 Земли сельскохозяйственного назначения	Для выращивания сельскохозяйственной продукции (садоводство)	1	01:050	28 496	27,72	789 249,92
415	Республика Северная Осетия-Алания, р-н Ирафский, северо-западнее с. Хазнидон	Ирафский	15:04:0010103:29	003001000000 Земли сельскохозяйственного назначения	Для сельскохозяйственного использования	1	01:160	41 700	81,12	3 382 704,00

№ п/п	Местоположение ЗУ	Район	Кадастровый номер ЗУ	Категория земель	Разрешенное использование по документу	Код вида разрешенного использования (в соответствии с классификатором видов разрешенного использования земельных участков)	Вид использования объекта недвижимости	Площадь	УПКС	КС
416	Российская Федерация, Республика Северная Осетия - Алания, р-н Ирафский. 1км северо-западнее с. Хазнидон	Ирафский	15:04:0010103:3	003001000000 Земли сельскохозяйственного назначения	Сенокошение	1	01:081	15730	7,09	321 289,51
417	Республика Северная Осетия-Алания, р-н Ирафский. 150 метров западнее с. Хазнидон	Ирафский	15:04:0010103:31	003002000000 Земли населенных пунктов	Для ведения личного подсобного хозяйства	13	02:020	2 221	195,36	433 734,81
418	Республика Северная Осетия-Алания, р-н Ирафский. с. Хазнидон. ул. Революции. 19	Ирафский	15:04:0010103:32	003002000000 Земли населенных пунктов	Для ведения личного подсобного хозяйства	13	02:020	5 501	195,36	1 074 636,00
419	Республика Северная Осетия-Алания, р-н Ирафский, с. Хазнидон, 100 м. западнее с.Хазнидон	Ирафский	15:04:0010103:33	003002000000 Земли населенных пунктов	Для ведения личного подсобного хозяйства	13	02:020	5 000	195,36	976 360,00
420	Респ. Северная Осетия - Алания, р-н Ирафский, с. Хазнидон. ул. Набережная, 35	Ирафский	15:04:0010103:34	003002000000 Земли населенных пунктов	Для ведения личного подсобного хозяйства	13	02:020	4 000	195,36	781 440,00
421	Респ. Северная Осетия - Алания, р-н Ирафский, с. Хазнидон, 900м юго-западнее	Ирафский	15:04:0010103:35	003001000000 Земли сельскохозяйственного назначения	Для ведения личного подсобного хозяйства	1	01:160	1 662	17,96	88 729,52
422	Респ. Северная Осетия - Алания, р-н Ирафский, с. Хазнидон, 1 км юго-западнее	Ирафский	15:04:0010103:36	003001000000 Земли сельскохозяйственного назначения	Для ведения личного подсобного хозяйства	1	01:160	6 750	17,96	120 442,00
423	Респ. Северная Осетия - Алания, р-н Ирафский, с. Хазнидон. юго-западнее 700 м.	Ирафский	15:04:0010103:39	003001000000 Земли сельскохозяйственного назначения	Для ведения личного подсобного хозяйства	1	01:160	5 008	17,96	89 362,18
424	Северная Осетия - Алания респ, р-н Ирафский, 1км.северо-западнее с.Хазнидон	Ирафский	15:04:0010103:4	003001000000 Земли сельскохозяйственного назначения	Для организации крестьянского хозяйства	1	01:010	112 299	17,96	2 016 890,81
425	Респ. Северная Осетия - Алания, р-н Ирафский. западнее 300 м с. Хазнидон	Ирафский	15:04:0010103:40	003001000000 Земли сельскохозяйственного назначения	Для ведения личного подсобного хозяйства	1	01:160	8 793	17,96	157 922,28
426	Респ. Северная Осетия - Алания, р-н Ирафский. юго-восточная окраина с.Толдзгун	Ирафский	15:04:0010103:5	003001000000 Земли сельскохозяйственного назначения	Для производства сельскохозяйственной продукции	1	01:010	200 438	17,96	3 601 856,48
427	Респ. Северная Осетия - Алания, р-н Ирафский, 300м.юго-восточнее с.Толдзгун, с левой стороны р.Мал. Касапони	Ирафский	15:04:0010103:7	003001000000 Земли сельскохозяйственного назначения	Для производства сельскохозяйственной продукции	1	01:010	519 067	17,96	9 321 365,32
428	Респ. Северная Осетия - Алания, р-н Ирафский, 0,2 км на юго-западнее АМС с.п.Хазнидон	Ирафский	15:04:0010103:8	003005000000 Земли лесного фонда	Для ведения лесного хозяйства	10	10:010	80 321	5,66	454 359,26
429	Респ. Северная Осетия - Алания, р-н Ирафский, 1,2 км на юго-запад от АМС с.п.Хазнидон	Ирафский	15:04:0010103:9	003005000000 Земли лесного фонда	Для ведения лесного хозяйства	10	10:010	126 187	5,66	714 042,16
430	Респ. Северная Осетия - Алания, р-н Ирафский. 2,5км юго-восточнее с.Лескен	Ирафский	15:04:0010201:10	003001000000 Земли сельскохозяйственного назначения	Для производства сельскохозяйственной продукции	1	01:010	883 987	14,87	13 263 809,69
431	Респ. Северная Осетия - Алания, р-н Ирафский, северо-восточная окраина с.Толдзгун	Ирафский	15:04:0010201:12	003001000000 Земли сельскохозяйственного назначения	Для производства сельскохозяйственной продукции	1	01:010	698 184	14,87	9 114 117,08
432	Российская Федерация, Республика Северная Осетия-Алания. Ирафский р-н, с Толдзгун, восточная окраина	Ирафский	15:04:0010201:145	003001000000 Земли сельскохозяйственного назначения	Растениеводство (код 1.1)	1	01:010	127 918	13,87	1 774 638,76
433	Северная Осетия - Алания респ, р-н Ирафский. юго-восточнее с. Лескен	Ирафский	15:04:0010201:146	003001000000 Земли сельскохозяйственного назначения	Выращивание зерновых и иных сельскохозяйственных культур	1	01:010	220 670	13,87	3 060 472,90
434	Республика Северная Осетия-Алания, Ирафский рни. северо-восточная окраина с Толдзгун	Ирафский	15:04:0010201:147	003001000000 Земли сельскохозяйственного назначения	Сенокошение	1	01:081	20 175	7,09	143 044,57
435	Республика Северная Осетия - Алания, Ирафский район. юго-восточнее с Лескен	Ирафский	15:04:0010201:148	003001000000 Земли сельскохозяйственного назначения	Сенокошение	1	01:081	29 935	7,09	212 273,35
436	Российская Федерация, Республика Северная Осетия-Алания. Ирафский р-н, 1 км юго-западнее с.Лескен	Ирафский	15.04.0010201:149	003001000000 Земли сельскохозяйственного назначения	Животноводство	1	01:081	6 072	6,09	36 966,35
437	Респ. Северная Осетия - Алания, р-н Ирафский. 1,2 км. на юго-восток от АМС с Лескен	Ирафский	15:04:0010201:16	003005000000 Земли лесного фонда	Для ведения лесного хозяйства	10	10:010	51 771	5,66	293 059,26
438	Респ. Северная Осетия - Алания, р-н Ирафский. 1,2 км. на восток от АМС с Лескен	Ирафский	15:04:0010201:17	003005000000 Земли лесного фонда	Для ведения лесного хозяйства	10	10:010	44 154	5,66	249 909,04
439	Респ. Северная Осетия - Алания, р-н Ирафский. 1,5 км. на юго-восток от АМС с.Лескен	Ирафский	15:04:0010201:18	003005000000 Земли лесного фонда	Для ведения лесного хозяйства	10	10:010	292 158	5,66	1 653 617,14
440	Респ. Северная Осетия - Алания, р-н Ирафский. 1,3 км на восток от АМС с. Лескен	Ирафский	15:04:0010201:19	003005000000 Земли лесного фонда	Для ведения лесного хозяйства	10	10:010	46 958	5,66	265 801,11
441	Респ. Северная Осетия - Алания, р-н Ирафский. с. Лескен, левая сторона автотрассы Лескен-Ташлы-Тала	Ирафский	15:04:0010201:2	003003000000 Земли промышленности, энергетики, транспорта, связи, радиовещания, телевидения, информатики, земли для обеспечения космической деятельности, земли обороны, безопасности и земли иного специального назначения	Для эксплуатации объектов недвижимости подстанции	6	03:012	341	200,35	68 419,35
442	Респ. Северная Осетия - Алания, р-н Ирафский. 0,8 км. на восток от АМС с. Лескен	Ирафский	15:04:0010201:20	003005000000 Земли лесного фонда	Для ведения лесного хозяйства	10	10:010	552 961	5,66	3 130 974,26
443	Респ. Северная Осетия - Алания, р-н Ирафский, 1 км на юг от АМС с. Лескен	Ирафский	15:04:0010201:21	003005000000 Земли лесного фонда	Для ведения лесного хозяйства	10	10:010	361 974	5,66	2 049 102,72
444	Респ. Северная Осетия - Алания, р-н Ирафский. 1 км на северо-восток от АМС с. Толдзгун	Ирафский	15:04:0010201:22	003005000000 Земли лесного фонда	Для ведения лесного хозяйства	10	10:010	191 299	5,66	1 083 067,12
445	Респ. Северная Осетия - Алания, р-н Ирафский. 500 м восточнее с Толдзгун	Ирафский	15:04:0010201:23	003001000000 Земли сельскохозяйственного назначения	Для производства сельскохозяйственной продукции	1	01:010	1 083 980	14,87	16 114 362,60
446	Северная Осетия - Алания респ, р-н Ирафский, юго-восточнее с. Лескен	Ирафский	15:04:0010201:24	003001000000 Земли сельскохозяйственного назначения	Для сельскохозяйственного производства	1	01:010	47 112	14,87	700 613,44
447	Северная Осетия - Алания респ, р-н Ирафский, юго-восточнее с. Лескен	Ирафский	15:04:0010201:25	003001000000 Земли сельскохозяйственного назначения	Для сельскохозяйственного производства	1	01:010	458 318	13,87	6 356 801,31
448	Северная Осетия - Алания респ, р-н Ирафский. юго-восточнее с. Лескен	Ирафский	15:04:0010201:26	003001000000 Земли сельскохозяйственного назначения	Для сельскохозяйственного производства	1	01:081	402 657	7,09	2 854 183,63
449	Северная Осетия - Алания респ, р-н Ирафский. восточнее с. Лескен	Ирафский	15:04:0010201:28	003001000000 Земли сельскохозяйственного назначения	Животноводство, выпас сельскохозяйственных животных	1	01:081	2 642 166	6,09	16 086 923,94
450	Северная Осетия - Алания респ, р-н Ирафский, северее с. Толдзгун	Ирафский	15:04:0010201:30	003001000000 Земли сельскохозяйственного назначения	Для сельскохозяйственного производства	1	01:010	436 799	14,87	6 494 791,94
451	Республика Северная Осетия-Алания. р-н Ирафский, 3,3 км северее сел. Хазнидон	Ирафский	15:04:0010201:31	003001000000 Земли сельскохозяйственного назначения	Растениеводство	1	01:010	32 073	13,87	444 816,90
452	Республика Северная Осетия-Алания, р-н Ирафский. с. Лескен. 400 м юго-восточнее	Ирафский	15:04:0010201:32	003001000000 Земли сельскохозяйственного назначения	Для животноводства	1	01:070	4 500	81,12	365 040,00
453	Республика Северная Осетия-Алания, р-н Ирафский. 100 м южнее с.Лескен	Ирафский	15:04:0010201:33	003001000000 Земли сельскохозяйственного назначения	Рыбоводство	1	01:130	7 170	7,68	55 065,60
454	Респ. Северная Осетия - Алания, р-н Ирафский, с. Лескен. с правой стороны а/д Ташлы-Тала-Лескен	Ирафский	15:04:0010201:4	003003000000 Земли промышленности, энергетики, транспорта, связи, радиовещания, телевидения, информатики, земли для обеспечения космической деятельности, земли обороны, безопасности и земли иного специального назначения	На земельном участке находится нежилое здание и нежилое сооружение под АЗС	4	04:095	824	2 488,63	2 050 126,03
455	Респ. Северная Осетия - Алания, р-н Ирафский, 1,5 км юго-восточнее с.Лескен, с правой стороны а/д Чиколь-Лескен	Ирафский	15:04:0010201:7	003001000000 Земли сельскохозяйственного назначения	Сенокошение	1	01:081	62 429	7,09	442 611,52

№ п/п	Местоположение ЗУ	Район	Кадастровый номер ЗУ	Категория земель	Разрешенное использование по документу	Код вида разрешенного использования (в соответствии с классификатором видов разрешенного использования земельных участков)	Вид использования объектом недвижимости	Площадь	УПКС	КС
456	Респ. Северная Осетия - Алания, р-н Ирафский, 0.5км юго-восточнее с.Лескен	Ирафский	15:04:0010201:8	003001000000 Земли сельскохозяйственного назначения	Для сельскохозяйственного производства	1	01:010	156 919	13.87	6 337 166,53
457	Респ. Северная Осетия - Алания, р-н Ирафский, с. Новый Урух	Ирафский	15:04:0010202:1	003001000000 Земли сельскохозяйственного назначения	Для эксплуатации водонапорной башни	б	03:012	[illegible]	200,35	721 260,00
458	Респ. Северная Осетия - Алания, р-н Ирафский, с. Новый Урух, местность "Уалбила"	Ирафский	15:04:0010202:10	003001000000 Земли сельскохозяйственного назначения	Для производства сельскохозяйственной продукции	1	01:010	277 412	15,11	4 191 381,32
459	Респ. Северная Осетия - Алания, р-н Ирафский, с. Средний -Урух, с левой стороны нижней части села Средний-Урух	Ирафский	15:04:0010202:11	003001000000 Земли сельскохозяйственного назначения	Для производства сельскохозяйственной продукции	1	01:010	151 160	15,11	2 283 027,60
460	Респ. Северная Осетия - Алания, р-н Ирафский, с. Средний -Урух, с левой стороны нижней части села Средний-Урух	Ирафский	15:04:0010202:12	003001000000 Земли сельскохозяйственного назначения	Для производства сельскохозяйственной продукции	1	01:010	153 737	15,11	2 322 212,77
461	Респ. Северная Осетия - Алания, р-н Ирафский, с. Средний -Урух, с левой стороны нижней части села Средний-Урух	Ирафский	15:04:0010202:13	003001000000 Земли сельскохозяйственного назначения	Садоводство- выращивание многолетних плодов. ягодных и иных культур	1	01:050	152 552	27,72	4 228 741,44
462	Респ. Северная Осетия - Алания, р-н Ирафский	Ирафский	15:04:0010202:132	003001000000 Земли сельскохозяйственного назначения	Производство сельхозпродукции	1	01:010	100 000	15,11	1 511 000,00
463	Республика Северная Осетия-Алания, р-н Ирафский, с Новый Урух, местность "Уалбила"	Ирафский	15:04:0010202:178	003001000000 Земли сельскохозяйственного назначения	Для производства сельскохозяйственной продукции	1	01:081	131 723	7,09	933 910,07
464	Республика Северная Осетия-Алания, р-н Ирафский, 1.6 км. юго-западнее с. Средний Урух	Ирафский	15:04:0010202:182	003001000000 Земли сельскохозяйственного назначения	Для ведения крестьянско-фермерского хозяйства	1	01:010	176 681	15,11	2 669 869,91
465	Респ. Северная Осетия - Алания, р-н Ирафский, с. Средний -Урух	Ирафский	15:04:0010202:2	003001000000 Земли сельскохозяйственного назначения	Птицеводство	1	01:101	26 964	61,12	2 187 312,68
466	Респ. Северная Осетия - Алания, р-н Ирафский, северное с.Н.Урух. 20 метров к северо-западу от тракторного парка с-за Урух	Ирафский	15:04:0010202:266	003001000000 Земли сельскохозяйственного назначения	садоводство - выращивание многолетних плодовых и ягодных культур	1	01:050	810 266	27,72	12 214 137,52
467	Респ. Северная Осетия - Алания, р-н Ирафский, северо-западнее с.Средний-Урух	Ирафский	15:04:0010202:268	003001000000 Земли сельскохозяйственного назначения	Для производства сельскохозяйственной продукции	1	01:010	1 352 814	15,11	20 441 019,54
468	Респ. Северная Осетия - Алания, р-н Ирафский, 1 км.северо-восточнее с Новый -Урух	Ирафский	15:04:0010202:269	003001000000 Земли сельскохозяйственного назначения	Для производства сельскохозяйственной продукции	1	01:010	272 292	15,11	4 114 332,12
469	Респ. Северная Осетия - Алания, р-н Ирафский, 0.8 км. северо-восточнее с.Новый-Урух	Ирафский	15:04:0010202:270	003001000000 Земли сельскохозяйственного назначения	Для производства сельскохозяйственной продукции	1	01:010	270 152	15,11	4 083 981,61
470	Респ. Северная Осетия - Алания, р-н Ирафский, 2.0 км. на север от с.Новый Урух	Ирафский	15:04:0010202:274	003005000000 Земли лесного фонда	Для ведения лесного хозяйства	10	10:010	424 326	5,66	2 402 679,64
471	Респ. Северная Осетия - Алания, р-н Ирафский, 0,7 км на юг от АМС с.п. Средний Урух	Ирафский	15:04:0010202:275	003005000000 Земли лесного фонда	Для ведения лесного хозяйства	10	10:010	73 273	5,66	414 724,72
472	Респ. Северная Осетия - Алания, р-н Ирафский, 1.2 км. на север от с.п. Новый Урух	Ирафский	15:04:0010202:276	003004000000 Земли лесного фонда	Для ведения лесного хозяйства	10	10:010	466 677	5,66	2 616 635,26
473	Респ. Северная Осетия - Алания, р-н Ирафский, 1.3 км на север от с.п Новый Урух	Ирафский	15:04:0010202:277	003005000000 Земли лесного фонда	Для ведения лесного хозяйства	10	10:010	41 197	5,66	233 226,06
474	Респ. Северная Осетия - Алания, р-н Ирафский, на западной окраине с. Средний Урух	Ирафский	15:04:0010202:278	003001000000 Земли сельскохозяйственного назначения	Для эксплуатации существующих построек сельскохозяйственного использования	1	01:150	27 724	61,12	1 694 537,88
475	Респ. Северная Осетия - Алания, р-н Ирафский, 2,3 км юго-западнее с.Средний Урух, с левой стороны автодороги "Чикола-Средний Урух"	Ирафский	15:04:0010202:280	003001000000 Земли сельскохозяйственного назначения	Для производства сельскохозяйственной продукции	1	01:180	15 486	81,12	1 256 112,32
476	Респ. Северная Осетия - Алания, р-н Ирафский, 2,5 км на запад от с. Средний Урух	Ирафский	15:04:0010202:281	003005000000 Земли лесного фонда	Для ведения лесного хозяйства	10	10:010	2 631 038	5,66	14 911 295,81
477	Респ. Северная Осетия - Алания, р-н Ирафский, с. Новый Урух, от трассы Ново Урух-Средний Урух. 200 м	Ирафский	15:04:0010202:282	003001000000 Земли сельскохозяйственного назначения	Для производства сельскохозяйственной продукции	1	01:180	2 374	81,12	192 577,28
478	Респ. Северная Осетия - Алания, р-н Ирафский, с. Новый Урух. от трассы Ново Урух - Средний Урух. 200м	Ирафский	15:04:0010202:283	003001000000 Земли сельскохозяйственного назначения	Для производства сельскохозяйственной продукции	1	01:180	23 683	81,12	1 921 024,96
479	Северная Осетия - Алания респ, р-н Ирафский, с. Средний Урух. юго-запад 2-ой км от с.Средний-Урух	Ирафский	15:04:0010202:284	003001000000 Земли сельскохозяйственного назначения	Для эксплуатации существующих нежилых зданий (здание птичника)	1	01:101	75 605	61,12	6 133 077,60
480	Северная Осетия - Алания респ. р-н Ирафский. 650 м. восточнее с.Новый -Урух	Ирафский	15:04:0010202:286	003001000000 Земли сельскохозяйственного назначения	Выпас сельскохозяйственных животных	1	01:081	16 957	6,09	103 268,13
481	Северная Осетия - Алания респ. р-н Ирафский. 950 м. северо-восточнее с.Новый-Урух	Ирафский	15:04:0010202:287	003001000000 Земли сельскохозяйственного назначения	Выпас сельскохозяйственных животных	1	01:081	20 560	6,09	125 210,40
482	Северная Осетия - Алания респ, р-н Ирафский, 850 м восточнее с. Новый-Урух	Ирафский	15:04:0010202:288	003001000000 Земли сельскохозяйственного назначения	Выпас сельскохозяйственных животных	1	01:081	21 666	6,09	131 992,14
483	Северная Осетия - Алания респ, р-н Ирафский, 260 м. северо-восточнее с. Новый Урух	Ирафский	15:04:0010202:289	003001000000 Земли сельскохозяйственного назначения	Для сельскохозяйственного производства	1	01:010	20 000	15,11	302 200,00
484	Северная Осетия - Алания респ. р-н Ирафский. 1 км. северо-восточнее с.Новый Урух	Ирафский	15:04:0010202:290	003001000000 Земли сельскохозяйственного назначения	Для производства сельскохозяйственной продукции	1	01:010	500 000	15,11	7 555 000,00
485	Российская Федерация, Республика Северная Осетия - Алания, р-н Ирафский, с Новый Урух. 1.1 км. северо-восточнее	Ирафский	15:04:0010202:292	003001000000 Земли сельскохозяйственного назначения	Садоводство	1	01:050	30 138	27,72	835 425,36
486	Северная Осетия - Алания респ, р-н Ирафский, северное с. Новый Урух	Ирафский	15:04:0010202:293	003001000000 Земли сельскохозяйственного назначения	Для сельскохозяйственного производства	1	01:010	461 253	15,11	6 969 924,83
487	Северная Осетия - Алания респ, р-н Ирафский, северное с. Новый Урух	Ирафский	15:04:0010202:294	003001000000 Земли сельскохозяйственного назначения	Для сельскохозяйственного производства	1	01:010	39 981	15,11	604 112,91
488	Северная Осетия - Алания респ. р-н Ирафский. северное с.Новый Урух	Ирафский	15:04:0010202:295	003001000000 Земли сельскохозяйственного назначения	Для сельскохозяйственного производства	1	01:010	269 154	15,11	4 067 870,21
489	Северная Осетия - Алания респ. р-н Ирафский. северное с. Новый Урух	Ирафский	15:04:0010202:297	003001000000 Земли сельскохозяйственного назначения	Для сельскохозяйственного производства	1	01:010	445 870	15,11	6 737 097,70
490	Северная Осетия - Алания респ, р-н Ирафский, южнее с. Средний Урух	Ирафский	15:04:0010202:298	003001000000 Земли сельскохозяйственного назначения	Выпас сельскохозяйственных животных	1	01:081	665 814	6,09	4 055 807,26
491	Респ. Северная Осетия-Алания, р-н Ирафский. северное с.Новый Урух	Ирафский	15:04:0010202:299	003001000000 Земли сельскохозяйственного назначения	Для сельскохозяйственного производства	1	01:010	209 171	15,11	3 160 573,81
492	Респ. Северная Осетия-Алания, р-н Ирафский, восточнее с. Новый Урух	Ирафский	15:04:0010202:300	003001000000 Земли сельскохозяйственного назначения	Для сельскохозяйственного производства	1	01:010	61 785	15,11	933 571,35
493	Республика Северная Осетия-Алания, р-н Ирафский, район с. Новый Урух	Ирафский	15:04:0010202:302	003003000000 Земли промышленности, энергетики, транспорта, связи, радиовещания, телевидения, информатики, земли для обеспечения космической деятельности, земли обороны, безопасности и земли иного специального назначения	Связь (для эксплуатации радиотелевизионной передающей станции)	б	06:080	1500	427,80	99 119,00
494	Северная Осетия - Алания респ, р-н Ирафский, восточнее с. Новый Урух	Ирафский	15:04:0010202:303	003001000000 Земли сельскохозяйственного назначения	Для сельскохозяйственного производства	1	01:010	162 233	15,11	1 511 217,33
495	Республика Северная Осетия-Алания, р-н Ирафский, восточнее с. Новый Урух	Ирафский	15:04:0010202:307	003001000000 Земли сельскохозяйственного назначения	Для сельскохозяйственного производства	1	01:010	10 366	15,11	156 111,26

№ п/п	Местоположение ЗУ	Район	Кадастровый номер ЗУ	Категория земель	Разрешенное использование по документу	Код вида разрешенного использования (в соответствии с классификатором видов разрешенного использования земельных участков)	Вид использования объектом недвижимости	Площадь	УПКС	КС
496	Республика Северная Осетия-Алания, р-н Ирафский. восточнее с. Новый Урух	Ирафский	15:04:0010202:308	003001000000 Земли сельскохозяйственного назначения	Выпас сельскохозяйственных животных	1	01:081	8 702	6,09	52 995.18
497	Республика Северная Осетия-Алания, р-н Ирафский. восточнее с. Новый Урух	Ирафский	15:04:0010202:309	003001000000 Земли сельскохозяйственного назначения	Выпас сельскохозяйственных животных	1	01:081	71 996	6.09	438 455.64
498	Республика Северная Осетия-Алания, р-н Ирафский, восточнее с. Новый Урух	Ирафский	15:04:0010202:310	003001000000 Земли сельскохозяйственного назначения	Для сельскохозяйственного производства	1	01:010	213 872	15,11	3 231 605,92
499	Республика Северная Осетия-Алания, р-н Ирафский. южнее с. Средний Урух	Ирафский	15:04:0010202:312	003003000000 Земли промышленности, энергетики, транспорта, связи, радиовещания, телевидения, информатики, земли для обеспечения космической деятельности, земли обороны, безопасности и земли иного специального назначения	Для эксплуатации газораспределительной станции	6	03:012	251	200.35	50 287.85
500	Республика Северная Осетия-Алания, р-н Ирафский. западнее с. Средний Урух	Ирафский	15:04:0010202:313	003001000000 Земли сельскохозяйственного назначения	Пастбище	1	01:081	900 700	6.09	5 485 263,00
501	Республика Северная Осетия-Алания, р-н Ирафский, западнее с. Средний Урух	Ирафский	15:04:0010202:314	003001000000 Земли сельскохозяйственного назначения	Пастбище	1	01:081	500 019	6.09	3 045 115,71
502	Республика Северная Осетия-Алания, р-н Ирафский, западнее с. Средний Урух	Ирафский	15.04.0010202:315	003001000000 Земли сельскохозяйственного назначения	Пашня	1	01:010	1 366 903	15.11	20 653 904.33
503	Республика Северная Осетия-Алания, р-н Ирафский. западнее с. Средний Урух	Ирафский	15.04.0010202:316	003001000000 Земли сельскохозяйственного назначения	Пашня	1	01:010	557 924	15.11	8 430 231.64
504	Республика Северная Осетия-Алания, р-н Ирафский. западнее с. Средний Урух	Ирафский	15:04:0010202:317	003001000000 Земли сельскохозяйственного назначения	Пашня	1	01:010	293 000	15,11	4 427 230,00
505	Республика Северная Осетия-Алания, р-н Ирафский, западнее с. Средний Урух	Ирафский	15:04:0010202:318	003001000000 Земли сельскохозяйственного назначения	Садоводство	1	01:050	84 074	27,72	2 330 531,28
506	Республика Северная Осетия-Алания, р-н Ирафский, с. Средний Урух. западнее с. Средний Урух	Ирафский	15.04.0010202:331	003001000000 Земли сельскохозяйственного назначения	садоводство	1	01:050	300 000	27.72	8 316 000.00
507	Республика Северная Осетия-Алания, р-н Ирафский, с. Средний Урух	Ирафский	15.04.0010202:332	003003000000 Земли промышленности, энергетики, транспорта, связи, радиовещания, телевидения, информатики, земли для обеспечения космической деятельности, земли обороны, безопасности и земли иного специального назначения	Земельные участки, предназначенные для разработки полезных ископаемых, размещения железнодорожных путей, автомобильных дорог, искусственно созданных внутренних водных путей, причалов, пристаней, полос отвода железных и автомобильных дорог, водных путей, трубопроводов, кабельных, радиорелейных и воздушных линий связи и линий радиофикации, воздушных линий электропередачи конструктивных элементов и сооружений, объектов, необходимых для эксплуатации, содержания, строительства, реконструкции, ремонта, размытия наземных и подземных зданий, строений, сооружений, устройств транспорта, энергетики и связи, размещения наземных сооружений и инфраструктуры спутниковой связи, объектов космической деятельности, военных объектов	6	03:011	43	11.46	492.78
508	Респ. Северная Осетия - Алания, р-н Ирафский, с. В-Урух, 20 м к северо-западу от тракторного парка совхоза "Урух"	Ирафский	15.04:0010202.4	003001000000 Земли сельскохозяйственного назначения	Для выращивания сельскохозяйственной продукции	1	01:010	1 458 341	15.11	22 035 532.51
509	Респ Северная Осетия - Алания, Ирафский р-н , северо-западнее с. Средний Урух	Ирафский	15.04.0010202:443	003001000000 Земли сельскохозяйственного назначения	«Сельскохозяйственное использование» (размещение зданий и сооружений, используемых для хранения сельскохозяйственной продукции)	1	01:150	334	81.12	27 094.08
510	Республика Северная Осетия - Алания. Ирафский район, 30 м западнее с.Средний Урух	Ирафский	15:04:0010202:444	003001000000 Земли сельскохозяйственного назначения	Животноводство	1	01:070	1 500	81,12	121 680.00
511	Республика Северная Осетия-Алания. Ирафский р-н, 200 м северо-западнее с.Средний Урух	Ирафский	15:04:0010202:445	003001000000 Земли сельскохозяйственного назначения	Историко-культурная деятельность (военно-мемориальный объект воинских захоронений)	3	09:030	161	8.12	1 307.32
512	Республика Северная Осетия - Алания, Ирафский район. 150 м северо-западнее с Средний Урух	Ирафский	15.04.0010202:446	003001000000 Земли сельскохозяйственного назначения	Ритуальная деятельность	12	12:010	5 455	1,49	8 127,95
513	Российская Федерация, Республика Северная Осетия-Алания, Ирафский р-н, с. Средний Урух	Ирафский	15.04.0010202:452	003001000000 Земли сельскохозяйственного назначения	Выпас сельскохозяйственных животных	1	01:081	18 574	6,09	113 115,66
514	Российская Федерация, Республика Северная Осетия-Алания, Ирафский р-н, с. Средний Урух	Ирафский	15:04:0010202:453	003001000000 Земли сельскохозяйственного назначения	Выпас сельскохозяйственных животных	1	01:081	97 193	6.09	591 905,37
515	Российская Федерация, Республика Северная Осетия-Алания, Ирафский р-н, с. Средний Урух	Ирафский	15:04:0010202:454	003001000000 Земли сельскохозяйственного назначения	Выпас сельскохозяйственных животных	1	01:081	51 458	6.09	313 379,22
516	Российская Федерация, Республика Северная Осетия-Алания, Ирафский р-н, с. Средний Урух	Ирафский	15.04.0010202:455	003001000000 Земли сельскохозяйственного назначения	Выпас сельскохозяйственных животных	1	01:081	37 095	6,09	225 908,55
517	Российская Федерация, Республика Северная Осетия-Алания, Ирафский р-н, с. Средний Урух	Ирафский	15.04.0010202:456	003001000000 Земли сельскохозяйственного назначения	Выпас сельскохозяйственных животных	1	01:081	435 163	6,09	2 650 142,67
518	Республика Северная Осетия - Алания. Ирафский р-н, северо-западнее с.Средний Урух	Ирафский	15:04:0010202:457	003001000000 Земли сельскохозяйственного назначения	Выпас сельскохозяйственных животных	1	01:081	43 332	6.09	263 891,88
519	Республика Северная Осетия - Алания, Ирафский р-н. северо-западнее с.Средний Урух	Ирафский	15:04:0010202:458	003001000000 Земли сельскохозяйственного назначения	Выпас сельскохозяйственных животных	1	01:081	30 372	6.09	184 965,48
520	Российская Федерация, Республика Северная Осетия - Алания, Ирафский р-н., с. Средний Урух северо-западная окраина	Ирафский	15:04:0010202:459	003001000000 Земли сельскохозяйственного назначения	Садоводство	1	01:050	9 899	27,72	274 400.28

№ п/п	Местоположение ЗУ	Район	Кадастровый номер ЗУ	Категория земель	Разрешенное использование по документу	Код вида разрешенного использования (в соответствии с классификатором видов разрешенного использования земельных участков)	Вид использования объектов недвижимости	Площадь	УПКС	КС
521	Респ. Северная Осетия - Алания, р-н Ирафский, с. Новый Урух, северо-восточная окраина село, по правую сторону р/д Чиколо-Урух	Ирафский	15:04:0010202:6	003001000000 Земли сельскохозяйственного назначения	Для организации санитарной защиты зоны, строительства заливной и сооружений, предназначенных для эксплуатации скважины	6	06:011	557	271,93	151 165,01
522	Респ. Северная Осетия - Алания, р-н Ирафский, с. Средний - Урух, с левой стороны нижней части села Средний-Урух	Ирафский	15:04:0010202:8	003001000000 Земли сельскохозяйственного назначения	Для производства сельскохозяйственной продукции	1	01:010	256 836	15,11	3 867 941,96
523	Респ. Северная Осетия - Алания, р-н Ирафский, с левой стороны нижней части села Средний-Урух	Ирафский	15:04:0010202:9	003001000000 Земли сельскохозяйственного назначения	Для производства сельскохозяйственной продукции	1	01:010	136 725	15,11	2 068 111,77
524	Респ. Северная Осетия - Алания, р-н Ирафский, с. Н-Урух	Ирафский	15:04:0010203:1	003001000000 Земли сельскохозяйственного назначения	Для производства сельскохозяйственной продукции	1	01:010	151 781	13,87	2 106 951,47
525	Респ. Северная Осетия - Алания, р-н Ирафский, местность "Цыйта" с.Новый-Урух	Ирафский	15:04:0010203:11	003001000000 Земли сельскохозяйственного назначения	Для производства сельскохозяйственной продукции	1	01:010	522 614	13,87	7 248 636,18
526	Респ. Северная Осетия - Алания, р-н Ирафский, 3,4 км северо-западнее с.Новый-Урух, местность "Улябыла"	Ирафский	15:04:0010203:121	003001000000 Земли сельскохозяйственного назначения	Для производства сельскохозяйственной продукции	1	01:010	283 937	13,87	3 939 038,19
527	Республика Северная Осетия-Алания, р-н Ирафский, с Новый Урух, в границах землепользования с-за Урух	Ирафский	15:04:0010203:122	003001000000 Земли сельскохозяйственного назначения	Для производства сельскохозяйственной продукции	1	01:010	519 410	13,87	7 204 216,70
528	Респ. Северная Осетия - Алания, р-н Ирафский, 3,5км северо-западнее с.Новый-Урух	Ирафский	15:04:0010203:123	003001000000 Земли сельскохозяйственного назначения	Растениеводство	1	01:010	65 536	13,87	909 603,02
529	Респ. Северная Осетия - Алания, р-н Ирафский, 4,6 км северо-западнее с.Новый Урух	Ирафский	15:04:0010203:127	003001000000 Земли сельскохозяйственного назначения	Растениеводство	1	01:010	653 710	13,87	9 036 957,70
530	Респ. Северная Осетия - Алания, р-н Ирафский, 3,5 км. северо-западнее с Новый-Урух	Ирафский	15:04:0010203:130	003001000000 Земли сельскохозяйственного назначения	Для производства сельскохозяйственной продукции	1	01:010	31 344	13,87	434 781,28
531	Респ. Северная Осетия - Алания, р-н Ирафский, 1 км на северо-восток от АМС с.п.Хазнидон	Ирафский	15:04:0010203:134	003005000000 Земли лесного фонда	Для ведения лесного хозяйства	10	10:010	491 165	5,66	2 780 917,90
532	Респ. Северная Осетия - Алания, р-н Ирафский, 1,6 км на северо-запад от АМС с. Новый Урух	Ирафский	15:04:0010203:135	003005000000 Земли лесного фонда	Для ведения лесного хозяйства	10	10:010	205 457	5,66	1 163 093,76
533	Респ. Северная Осетия - Алания, р-н Ирафский, 4,5 км западнее с. Новый Урух	Ирафский	15:04:0010203:136	003001000000 Земли сельскохозяйственного назначения	Для ведения крестьянского хозяйства	1	01:010	64 301	13,87	891 628,87
534	Респ. Северная Осетия - Алания, р-н Ирафский, 4,4 км западнее с. Новый Урух	Ирафский	15:04:0010203:137	003001000000 Земли сельскохозяйственного назначения	Для ведения крестьянского хозяйства по откорму крупно-рогатого скота	1	01:010	49 945	13,87	692 714,15
535	Северная Осетия - Алания респ, р-н Ирафский, 3,3 км северо-западнее с. Новый Урух	Ирафский	15:04:0010203:138	003001000000 Земли сельскохозяйственного назначения	Для ведения крестьянского хозяйства	1	01:010	50 000	13,87	693 500,00
536	Северная Осетия - Алания респ, р-н Ирафский, 5,4 км северо-западнее с.Новый Урух	Ирафский	15:04:0010203:139	003001000000 Земли сельскохозяйственного назначения	Сенокошение	1	01:081	68 000	7,09	482 120,00
537	Северная Осетия - Алания респ, р-н Ирафский, 4,2 км северо-западнее с.Новый Урух	Ирафский	15:04:0010203:140	003001000000 Земли сельскохозяйственного назначения	Сенокошение	1	01:081	109 734	7,09	778 107,06
538	Северная Осетия - Алания респ, р-н Ирафский, с. Новый Урух, 2,3 км. западнее	Ирафский	15:04:0010203:141	003001000000 Земли сельскохозяйственного назначения	Сенокошение	1	01:081	88 500	7,09	627 465,00
539	Северная Осетия - Алания респ, р-н Ирафский, северо-западнее с. Новый Урух	Ирафский	15:04:0010203:143	003001000000 Земли сельскохозяйственного назначения	Для сельскохозяйственного производства	1	01:010	1 315 334	13,87	18 247 292,58
540	Северная Осетия - Алания респ, р-н Ирафский, северо-западнее с. Новый Урух	Ирафский	15:04:0010203:144	003001000000 Земли сельскохозяйственного назначения	Для сельскохозяйственного производства	1	01:010	54 864	13,87	760 963,68
541	Респ. Северная Осетия-Алания, р-н Ирафский, севернее с. Новый Урух	Ирафский	15:04:0010203:145	003001000000 Земли сельскохозяйственного назначения	Растениеводство	1	01:010	900 585	13,87	12 491 113,95
542	Респ. Северная Осетия-Алания, р-н Ирафский, севернее с. Новый Урух	Ирафский	15:04:0010203:146	003001000000 Земли сельскохозяйственного назначения	Сенокошение	1	01:081	294 474	7,09	2 087 111,66
543	Северная Осетия - Алания респ, р-н Ирафский, севернее с. Новый Урух	Ирафский	15:04:0010203:147	003001000000 Земли сельскохозяйственного назначения	Животноводство	1	01:081	1 468 205	6,09	10 159 368,45
544	Респ. Северная Осетия-Алания, р-н Ирафский, северо-западнее с. Новый Урух	Ирафский	15:04:0010203:148	003001000000 Земли сельскохозяйственного назначения	Сенокошение	1	01:081	747 710	7,09	5 301 263,90
545	Российская Федерация, Республика Северная Осетия-Алания, Ирафский р-н, севернее с. Хазнидон	Ирафский	15:04:0010203:149	003001000000 Земли сельскохозяйственного назначения	Для сельскохозяйственного производства	1	01:010	246 039	13,87	3 412 570,33
546	Российская Федерация, Республика Северная Осетия-Алания, Ирафский район, северо-восточнее с. Хазнидон	Ирафский	15:04:0010203:150	003001000000 Земли сельскохозяйственного назначения	Выпас сельскохозяйственных животных	1	01:081	87 725	6,09	533 965,25
547	Респ. Северная Осетия-Алания, р-н Ирафский, севернее с. Хазнидон	Ирафский	15:04:0010203:151	003001000000 Земли сельскохозяйственного назначения	Для сельскохозяйственного производства	1	01:010	651 000	13,87	9 030 870,00
548	Республика Северная Осетия-Алания, р-н Ирафский, северо-восточнее с. Хазнидон	Ирафский	15:04:0010203:152	003001000000 Земли сельскохозяйственного назначения	Для сельскохозяйственного производства	1	01:010	1 028 062	13,87	14 259 219,94
549	Респ. Северная Осетия-Алания, р-н Ирафский, западнее с. Новый Урух	Ирафский	15:04:0010203:153	003001000000 Земли сельскохозяйственного назначения	Для сельскохозяйственного производства	1	01:010	560 673	13,87	7 776 531,51
550	Респ. Северная Осетия-Алания, р-н Ирафский, северо-восточнее с. Хазнидон	Ирафский	15:04:0010203:155	003001000000 Земли сельскохозяйственного назначения	Растениеводство	1	01:010	486 805	13,87	6 753 985,45
551	Северная Осетия - Алания респ, р-н Ирафский, западнее с. Новый Урух	Ирафский	15:04:0010203:156	003001000000 Земли сельскохозяйственного назначения	Растениеводство	1	01:010	292 061	13,87	4 050 886,07
552	Северная Осетия - Алания респ, р-н Ирафский, западнее с. Новый Урух	Ирафский	15:04:0010203:157	003001000000 Земли сельскохозяйственного назначения	Для сельскохозяйственного производства	1	01:010	35 960	13,87	498 890,03
553	Северная Осетия - Алания респ, р-н Ирафский, западнее с. Новый Урух	Ирафский	15:04:0010203:158	003001000000 Земли сельскохозяйственного назначения	Растениеводство	1	01:010	115 315	13,87	1 599 410,35
554	Северная Осетия - Алания респ, р-н Ирафский, западнее с. Новый Урух	Ирафский	15:04:0010203:159	003001000000 Земли сельскохозяйственного назначения	Сенокошение	1	01:081	87 416	7,09	619 779,44
555	Северная Осетия - Алания респ, р-н Ирафский, севернее с. Новый Урух	Ирафский	15:04:0010203:160	003001000000 Земли сельскохозяйственного назначения	Для сельскохозяйственного производства	1	01:010	205 449	13,87	2 849 577,63
556	Северная Осетия - Алания респ, р-н Ирафский, с Новый Урух, ул. А. Озиева, б/н	Ирафский	15:04:0010203:161	003002000000 Земли населенных пунктов	Для ведения личного подсобного хозяйства	13	02:020	1 501	195,36	293 385,36
557	Северная Осетия - Алания респ, р-н Ирафский, с Новый Урух, ул. А. Озиева, б/н	Ирафский	15:04:0010203:162	003002000000 Земли населенных пунктов	Для ведения личного подсобного хозяйства	13	02:020	199	195,36	38 853,51
558	Северная Осетия - Алания респ, р-н Ирафский, с Новый Урух, ул. А. Озиева, б/н	Ирафский	15:04:0010203:163	003002000000 Земли населенных пунктов	Для ведения личного подсобного хозяйства	13	02:020	1 500	195,36	293 040,00
559	Республика Северная Осетия-Алания, р-н Ирафский, севернее с Хазнидон	Ирафский	15:04:0010203:164	003001000000 Земли сельскохозяйственного назначения	Растениеводство	1	01:010	106 564	13,87	1 478 042,68
560	Республика Северная Осетия-Алания, р-н Ирафский, севернее с Хазнидон	Ирафский	15:04:0010203:165	003001000000 Земли сельскохозяйственного назначения	Для сельскохозяйственного производства	1	01:010	1 095 982	13,87	15 201 470,34

№ п/п	Местоположение ЗУ	Район	Кадастровый номер ЗУ	Категория земель	Разрешенное использование по документу	Код вида разрешенного использования (в соответствии с классификатором видов разрешенного использования земельных участков)	Вид использования объектов недвижимости	Площадь	УПКС	КС
561	Республика Северная Осетия-Алания, р-н Ирафский. севернее с Хазнидон	Ирафский	15:04:0010203:166	003001000000 Земли сельскохозяйственного назначения	Растениеводство	1	01:010	86 661	13,87	1 202 268,07
562	Республика Северная Осетия-Алания, р-н Ирафский, севернее с Хазнидон	Ирафский	15:04:0010203:167	003001000000 Земли сельскохозяйственного назначения	Для сельскохозяйственного производства	1	01:010	264 512	13,87	3 669 597,44
563	Республика Северная Осетия-Алания, р-н Ирафский, северо-восточнее с. Хазнидон	Ирафский	15:04:0010203:168	003001000000 Земли сельскохозяйственного назначения	Для сельскохозяйственного производства	1	01:010	536 782	13,87	7 445 166,34
564	Республика Северная Осетия-Алания, р-н Ирафский. с. Хазнидон. ул. Степная. 2 "а"	Ирафский	15:04:0010203:169	003002000000 Земли населенных пунктов	Для ведения личного подсобного хозяйства	13	02:020	3 933	195,36	768 714,18
565	Республика Северная Осетия-Алания, р-н Ирафский. 4,3 км северо-западнее с. Чикола	Ирафский	15:04:0010203:172	003001000000 Земли сельскохозяйственного назначения	Животноводство	1	01:081	54 185	7,09	377 081,65
566	Республика Северная Осетия - Алания, Ирафский район. 2.5 км. северо-восточнее от здания бывшего правления совхоза "Победа"	Ирафский	15:04:0010203:283	003001000000 Земли сельскохозяйственного назначения	Для организации крестьянского хозяйства	1	01:010	300 000	13,87	4 161 000,00
567	РСО-Алания. Ирафский район, северо-восточнее с.Хазнидон	Ирафский	15:04:0010203:285	003001000000 Земли сельскохозяйственного назначения	Для сенокошения	1	01:081	80 351	7,09	280 139,86
568	Северная Осетия - Алания респ. р-н Ирафский. севернее с. Новый Урух	Ирафский	15:04:0010203:286	003001000000 Земли сельскохозяйственного назначения	Для сельскохозяйственного производства	1	01:081	250 000	6,09	1 522 500,00
569	Республика Северная Осетия-Алания, Ирафский р-н. 10 м северное с. Хазнидон	Ирафский	15:04:0010203:288	003001000000 Земли сельскохозяйственного назначения	Животноводство, размещение зданий и сооружений для разведения и содержания сельскохозяйственных животных	1	01:070	9 000	61,12	244 368,00
570	Республика Северная Осетия - Алания, Ирафский район. севернее с Хазнидон	Ирафский	15:04:0010203:298	003001000000 Земли сельскохозяйственного назначения	Сенокошение	1	01:081	13 100	7,09	92 679,00
571	Респ. Северная Осетия - Алания, р-н. Ирафский, севернее с. Хазнидон	Ирафский	15:04:0010203:299	003001000000 Земли сельскохозяйственного назначения	Животноводство	1	01:081	117 815	6,09	717 676,05
572	Респ Северная Осетия - Алания, р-н Ирафский. с. Хазнидон	Ирафский	15:04:0010203:3	003001000000 Земли сельскохозяйственного назначения	Для выращивания сельскохозяйственной продукции	1	01:010	520 365	13,87	7 217 462,55
573	Республика Северная Осетия-Алания, р-н Ирафский. северо-восточнее с. Хазнидон	Ирафский	15:04:0010203:300	003001000000 Земли сельскохозяйственного назначения	Сенокошение	1	01:081	10 000	7,09	70 900,00
574	Республика Северная Осетия - Алания , Ирафский район. севернее с Новый Урух	Ирафский	15:04:0010203:301	003001000000 Земли сельскохозяйственного назначения	Для сельскохозяйственного производства	1	01:010	20 000	13,87	277 400,00
575	Республика Северная Осетия-Алания. р-н Ирафский, северо-восточнее с. Хазнидон	Ирафский	15:04:0010203:302	003001000000 Земли сельскохозяйственного назначения	Растениеводство	1	01:010	279 241	13,87	3 873 072,67
576	Российская Федерация. Республика Северная Осетия-Алания , Ирафский р-н, с Хазнидон	Ирафский	15:04:0010203:303	003001000000 Земли сельскохозяйственного назначения	Для сельскохозяйственного производства	1	01:180	93 960	81,12	7 622 035,20
577	Российская Федерация. Республика Северная Осетия-Алания , Ирафский р-н, с Хазнидон	Ирафский	15:04:0010203:304	003001000000 Земли сельскохозяйственного назначения	Для сельскохозяйственного производства	1	01:010	300 000	13,87	4 161 000,00
578	Республика Северная Осетия - Алания Ирафский район, с Хазнидон. северо-восточнее с Хазнидон	Ирафский	15:04:0010203:305	003001000000 Земли сельскохозяйственного назначения	сельскохозяйственное производство	1	01:010	5 654	13,87	78 429,98
579	Республика Северная Осетия-Алания. р-н Ирафский, севернее с. Новый Урух	Ирафский	15:04:0010203:306	003001000000 Земли сельскохозяйственного назначения	Для сельскохозяйственного производства	1	01:010	163 981	13,87	2 152 216,47
580	Российская Федерация. Республика Северная Осетия-Алания, р-н Ирафский. севернее с. Хазнидон	Ирафский	15:04:0010203:307	003001000000 Земли сельскохозяйственного назначения	Сенокошение	1	01:081	3 367	7,09	23 863,03
581	Российская Федерация. Республика Северная Осетия-Алания, Ирафский р-н. севернее с.Хазнидон	Ирафский	15:04:0010203:308	003001000000 Земли сельскохозяйственного назначения	Для сельскохозяйственного производства	1	01:010	18 021	13,87	249 951,27
582	Республика Северная Осетия-Алания. Ирафский район, северо-восточнее с Хазнидон	Ирафский	15:04:0010203:309	003001000000 Земли сельскохозяйственного назначения	Сенокошение	1	01:081	21 000	7,09	148 890,00
583	Республика Северная Осетия - Алания, Ирафский район. севернее с Хазнидон	Ирафский	15:04:0010203:310	003001000000 Земли сельскохозяйственного назначения	Для сельскохозяйственного производства	1	01:010	76 365	13,87	1 059 190,05
584	Российская Федерация. Республика Северная Осетия-Алания, Ирафский р-н. севернее с.Хазнидон	Ирафский	15:04:0010203:311	003001000000 Земли сельскохозяйственного назначения	Для сельскохозяйственного производства	1	01:010	7 754	13,87	107 531,11
585	Российская Федерация. Республика Северная Осетия-Алания, Ирафский р-н. северо-западнее с Новый Урух	Ирафский	15:04:0010203:312	003001000000 Земли сельскохозяйственного назначения	Сенокошение	1	01:081	30 879	7,09	218 967,11
586	Республика Северная Осетия - Алания, Ирафский район. севернее с. Новый Урух	Ирафский	15:04:0010203:313	003001000000 Земли сельскохозяйственного назначения	Сенокошение	1	01:081	30 207	7,09	214 176,63
587	Республика Северная Осетия - Алания, Ирафский район. северо-восточнее с. Хазнидон	Ирафский	15:04:0010203:315	003001000000 Земли сельскохозяйственного назначения	Для сельскохозяйственного производства	1	01:081	23 796	7,09	168 359,14
588	Республика Северная Осетия - Алания. Ирафский район, севернее с Хазнидон	Ирафский	15:04:0010203:317	003001000000 Земли сельскохозяйственного назначения	Для сельскохозяйственного производства	1	01:010	23 237	13,87	322 297,19
589	Российская Федерация. Республика Северная Осетия-Алания, Ирафский р-н. севернее с. Хазнидон	Ирафский	15:04:0010203:318	003001000000 Земли сельскохозяйственного назначения	Для сельскохозяйственного производства	1	01:010	161 674	13,87	2 242 144,51
590	Российская Федерация, Республика Северная Осетия-Алания. Ирафский р-н, севернее с. Хазнидон	Ирафский	15:04:0010203:319	003001000000 Земли сельскохозяйственного назначения	Для сельскохозяйственного производства	1	01:010	5 601	13,87	77 685,87
591	Российская Федерация, Республика Северная Осетия-Алания. Ирафский р-н, с. Новый Урух. северная окраина	Ирафский	15:04:0010203:320	003002000000 Земли населенных пунктов	Ритуальная деятельность	12	12:010	21 177	1,49	31 553,73
592	Российская Федерация, Республика Северная Осетия - Алания. Ирафский район, северо-восточнее с. Хазнидон	Ирафский	15:04:0010203:321	003001000000 Земли сельскохозяйственного назначения	Выращивание зерновых и иных сельскохозяйственных культур	1	01:020	7 852	13,87	108 937,24
593	Российская Федерация, Республика Северная Осетия - Алания. Ирафский р-н., с. Новый Урух, ул. Альберта Созиева. 6/н	Ирафский	15:04:0010203:322	003002000000 Земли населенных пунктов	Для ведения личного подсобного хозяйства	13	02:020	2 067	195,36	403 825,02
594	Российская Федерация, Республика Северная Осетия-Алания. Ирафский район, с. Хазнидон. ул. Партизана	Ирафский	15:04:0010203:323	003002000000 Земли населенных пунктов	Для ведения личного подсобного хозяйства	13	02:020	354	195,36	69 156,84
595	Российская Федерация, Республика Северная Осетия-Алания. Ирафский район, с. Хазнидон. ул. Партизана	Ирафский	15:04:0010203:324	003002000000 Земли населенных пунктов	Для ведения личного подсобного хозяйства	13	02:020	3 376	195,36	659 572,96
596	Респ Северная Осетия - Алания, р-н Ирафский. с. Н-Урух	Ирафский	15:04:0010203:6	003001000000 Земли сельскохозяйственного назначения	Выращивание зерновых и иных сельскохозяйственных культур	1	01:010	809 074	13,87	11 162 026,38
597	Респ Северная Осетия - Алания, р-н Ирафский. с. Хазнидон	Ирафский	15:04:0010203:7	003001000000 Земли сельскохозяйственного назначения	Для сельскохозяйственного производства	1	01:010	2 845 638	13,87	39 468 957,38
598	Республика Северная Осетия-Алания. р-н Ирафский, с Новый Урух. "Бонтаста"	Ирафский	15:04:0010203:8	003001000000 Земли сельскохозяйственного назначения	Растениеводство	1	01:010	1 499 171	13,87	20 654 801,77
599	Республика Северная Осетия-Алания. р-н Ирафский, с Новый Урух. "Бонтаста"	Ирафский	15:04:0010203:9	003001000000 Земли сельскохозяйственного назначения	Выращивание зерновых и иных сельскохозяйственных культур	1	01:020	1 348 182	13,87	18 566 583,34

№ п/п	Местоположение ЗУ	Район	Кадастровый номер ЗУ	Категория земель	Разрешенное использование по документу	Код вида разрешенного использования (в соответствии с классификатором видов разрешенного использования земельных участков)	Вид использования объектов недвижимости	Площадь	УПКС	КС
600	Республика Северная Осетия-Алания, р-н Ирафский, с Чикола, на территории к-за Ленина	Ирафский	15:04:0020101:1	003001000000 Земли сельскохозяйственного назначения	Для производства сельскохозяйственной продукции	1	01:010	6,5 000	15.11	9 519 000,00
601	Северная Осетия - Алания респ. р-н Ирафский. 6.5 км. восточнее с.Чикола	Ирафский	15:04:0020101:10	003001000000 Земли сельскохозяйственного назначения	Для производства сельскохозяйственной продукции	1	01:010	722 187	15.11	10 912 245,37
602	Северная Осетия - Алания респ. р-н Ирафский. 6 км.восточнее с Чикола (ур.Сылтанук)	Ирафский	15:04:0020101:11	003001000000 Земли сельскохозяйственного назначения	Для производства сельскохозяйственной продукции	1	01:010	2 188 108	15.11	33 066 843,88
603	Северная Осетия - Алания респ. р-н Ирафский, с Чикола, ул Хасцаева. дом б/н	Ирафский	15:04:0020101:12	003001000000 Земли сельскохозяйственного назначения	Для ведения личного подсобного хозяйства	1	01:160	8 870	15.11	84 147,59
604	Респ. Северная Осетия - Алания, р-н Ирафский, 10 км.восточнее с. Чикола (ур. Гыдисар)	Ирафский	15:04:0020101:13	003001000000 Земли сельскохозяйственного назначения	Для сельскохозяйственного производства	1	01:010	2 611 051	15.11	12 47 1 980,61
605	Респ Северная Осетия - Алания. Ирафский р-н . восточнее с Чикола	Ирафский	15.04.0020101:134	003003000000 Земли промышленности, энергетики, транспорта, связи, радиовещания, телевидения, информатики, земли для обеспечения космической деятельности, земли обороны, безопасности и земли иного специального назначения	Энергетика (размещение объектов электросетевого хозяйства)	6	06:070	2 662	747,07	1 989 876,11
606	Республика Северная Осетия - Алания, Ирафский р-н. 10.8 км.северо-восточнее с. Чикола	Ирафский	15:04:0020101:135	003001000000 Земли сельскохозяйственного назначения	Сельскохозяйственное использование	1	01:010	6 780 000	15.11	32 260 200,00
607	Республика Северная Осетия - Алания, Ирафский район. 6км.восточнее с.Чикола	Ирафский	15.04.0020101:136	003001000000 Земли сельскохозяйственного назначения	Для организации крестьянского хозяйства	1	01:010	54 000	15.11	833 910,00
608	Респ Северная Осетия - Алания. Ирафский р-н, 1.5 км с левой стороны автодороги Чикола-Владикавказ	Ирафский	15.04.0020101:137	003001000000 Земли сельскохозяйственного назначения	Культурное развитие	3	09:030	3 027	8.12	25 591,21
609	Респ Северная Осетия - Алания. р-н Ирафский. восточнее с. Чикола	Ирафский	15:04:0020101:138	003001000000 Земли сельскохозяйственного назначения	Для сельскохозяйственного производства	1	01:081	14 947	6.09	274 727,24
610	Респ. Северная Осетия - Алания, р-н Ирафский, восточнее с. Чикола	Ирафский	15:04:0020101:139	003001000000 Земли сельскохозяйственного назначения	Для сельскохозяйственного производства	1	01:081	46 332	6.09	283 501,08
611	Респ. Северная Осетия - Алания, р-н Ирафский, восточнее с. Чикола	Ирафский	15.04.0020101:140	003001000000 Земли сельскохозяйственного назначения	Для сельскохозяйственного производства	1	01:081	1 114 262	6.09	6 686 887,36
612	Респ Северная Осетия - Алания. р-н Ирафский. восточнее с. Чикола	Ирафский	15.04.0020101:141	003001000000 Земли сельскохозяйственного назначения	Для сельскохозяйственного производства	1	01:081	876 846	6.09	5 351 930,72
613	Респ Северная Осетия - Алания. р-н Ирафский. восточнее с. Чикола	Ирафский	15:04:0020101:142	003001000000 Земли сельскохозяйственного назначения	Для сельскохозяйственного производства	1	01:081	46 331	6.09	283 025,59
614	Респ. Северная Осетия - Алания, р-н Ирафский, восточнее с. Чикола	Ирафский	15:04:0020101:143	003001000000 Земли сельскохозяйственного назначения	Для сельскохозяйственного производства	1	01:081	5 076	6.09	30 991,84
615	Респ. Северная Осетия - Алания, р-н Ирафский, восточнее с. Чикола	Ирафский	15.04.0020101:144	003001000000 Земли сельскохозяйственного назначения	Для сельскохозяйственного производства	1	01:081	15 676	6.09	95 718,84
616	Респ Северная Осетия - Алания. р-н Ирафский. восточнее с. Чикола	Ирафский	15.04.0020101:145	003001000000 Земли сельскохозяйственного назначения	Сенокошение	1	01:081	991 526	7.09	7 026 347,34
617	Респ Северная Осетия - Алания. р-н Ирафский. восточнее с. Чикола	Ирафский	15:04:0020101:146	003001000000 Земли сельскохозяйственного назначения	Для сельскохозяйственного производства	1	01:081	150 000	6.09	915 900,00
618	Республика Северная Осетия - Алания, Ирафский р-н. 3.7 км. северо-восточнее с.Чикола	Ирафский	15:04:0020101:147	003001000000 Земли сельскохозяйственного назначения	Растениеводство	1	01:010	101 016	15.11	1 562 291,88
619	Республика Северная Осетия - Алания, Ирафский район. с. Чикола, ул. Хетагурова. 41	Ирафский	15.04.0020101:148	003002000000 Земли населенных пунктов	Обслуживание жилой застройки- Дошкольное, начальное и среднее общее образование	3	03:050	10 000	337,32	3 373 200,00
620	Республика Северная Осетия-Алания, Ирафский р-н. восточная окраина с Чикола	Ирафский	15.04.0020101:149	003001000000 Земли сельскохозяйственного назначения	Овощеводство	1	01:030	18 226	15.11	279 391,86
621	Республика Северная Осетия-Алания, р-н Ирафский. 5 км. южнее с Чикола	Ирафский	15:04:0020101:15	003001000000 Земли сельскохозяйственного назначения	Для производства сельскохозяйственной продукции (пашня)	1	01:010	299 764	15.11	4 728 527,41
622	Республика Северная Осетия-Алания. Ирафский р-н, 7.5 км.южнее с. Чикола	Ирафский	15:04:0020101:150	003001000000 Земли сельскохозяйственного назначения	Растениеводство	1	01:010	80 558	15.11	1 271 2 81,06
623	Российская Федерация, Республика Северная Осетия-Алания. Ирафский р-н, с. Чикола. ул. Хетагурова, 43	Ирафский	15.04.0020101:151	003002000000 Земли населенных пунктов	Обслуживание жилой застройки, дошкольное, начальное и среднее общее образование	3	03:050	9 000	337,32	3 037 880,00
624	Российская Федерация. Республика Северная Осетия-Алания, Ирафский р-н. с. Чикола, ул. М.Балкоева, 183Б	Ирафский	15.04.0020101:152	003002000000 Земли населенных пунктов	Обслуживание жилой застройки	6	03:012	6 000	269,37	1 617 120,00
625		Ирафский	15:04:0020101:153	003002000000 Земли населенных пунктов	Для ведения личного подсобного хозяйства	13	02:020	4 000	26,9	107 600,00
626	Республика Северная Осетия-Алания. р-н Ирафский, восточная окраина с. Чикола	Ирафский	15:04:0020101:17	003003000000 Земли промышленности, энергетики, транспорта, связи, радиовещания, телевидения, информатики, земли для обеспечения космической деятельности, земли обороны, безопасности и земли иного специального назначения	Под объект связи	6	06:080	111	100,52	11 157,72
627	Респ Северная Осетия - Алания. р-н Ирафский. хозяйство "Сылтанук"	Ирафский	15.04.0020101:2	003001000000 Земли сельскохозяйственного назначения	Для сельскохозяйственного производства	1	01:010	2 500 000	15.11	37 775 000,00
628	Респ Северная Осетия - Алания. р-н Ирафский. с. Нор	Ирафский	15:04:0020101:21	003002000000 Земли населенных пунктов	Для ведения личного подсобного хозяйства	13	02:020	1 213	100,63	122 066,79
629	Респ. Северная Осетия - Алания, р-н Ирафский, 100 метров восточнее с.Чикола	Ирафский	15:04:0020101:22	003001000000 Земли сельскохозяйственного назначения	Для ведения личного подсобного хозяйства	1	01:160	1 500	15.11	68 085,00
630	Республика Северная Осетия-Алания, р-н Ирафский. с Чикола, 5 км. южнее с.Чикола	Ирафский	15:04:0020101:23	003003000000 Земли промышленности, энергетики, транспорта, связи, радиовещания, телевидения, информатики, земли для обеспечения космической деятельности, земли обороны, безопасности и земли иного специального назначения	Энергетика	6	06:070	296	747,07	221 132,72
631	Респ Северная Осетия - Алания. р-н Ирафский. восточнее с. Чикола	Ирафский	15.04.0020101:5	003001000000 Земли сельскохозяйственного назначения	Для сельскохозяйственного производства	1	01:010	9 280 618	15.11	143 250 137,98

№ п/п	Местоположение ЗУ	Район	Кадастровый номер ЗУ	Категория земель	Разрешенное использование по документу	Код вида разрешенного использования (в соответствии с классификатором видов разрешенного использования земельных участков)	Вид использования объектов недвижимости	Площадь	УПКС	КС
632	Республика Северная Осетия - Алания, Ирафский район	Ирафский	15:04:0020101:6	003001000000 Земли сельскохозяйственного назначения	ЛПХ	1	01:160	68 931	15,11	1 041 547,41
633	Респ. Северная Осетия - Алания, р-н Ирафский	Ирафский	15:04:0020102:131	003001000000 Земли сельскохозяйственного назначения	производство сх продукции	1	01:010	100 000	15,11	1 511 000,00
634	Респ. Северная Осетия - Алания, р-н Ирафский, 1.0 км. северо-восточнее с. Чикола	Ирафский	15:04:0020102:136	003001000000 Земли сельскохозяйственного назначения	Производство сельскохозяйственной продукции	1	01:010	100 008	15,11	1 511 120,88
635	Республика Северная Осетия-Алания, р-н Ирафский, 1,4 км северо-восточнее с. Чикола	Ирафский	15:04:0020102:137	003001000000 Земли сельскохозяйственного назначения	производство сельскохозяйственной продукции	1	01:010	438 946	15,11	6 632 474,06
636	Респ. Северная Осетия - Алания, р-н Ирафский	Ирафский	15:04:0020102:140	003001000000 Земли сельскохозяйственного назначения	производство сх продукции	1	01:010	50 000	15,11	755 500,00
637	Республика Северная Осетия-Алания, р-н Ирафский, 900 м южнее с.Чикола	Ирафский	15:04:0020102:142	003001000000 Земли сельскохозяйственного назначения	Для производства сельскохозяйственной продукции (пашня)	1	01:010	241 496	9,57	2 311 116,72
638	Респ. Северная Осетия - Алания, р-н Ирафский	Ирафский	15:04:0020102:143	003001000000 Земли сельскохозяйственного назначения	Производство сельскохозяйственной продукции	1	01:010	95 600	9,57	914 892,00
639	Российская Федерация, Республика Северная Осетия-Алания, Ирафский район, 1.1 км юго-восточнее с Чикола	Ирафский	15:04:0020102:145	003001000000 Земли сельскохозяйственного назначения	Растениеводство	1	01:010	70 000	9,57	669 900,00
640	Респ. Северная Осетия - Алания, р-н Ирафский, 700 м южнее с.Чикола	Ирафский	15:04:0020102:146	003001000000 Земли сельскохозяйственного назначения	Для производства сельскохозяйственной продукции (пашня)	1	01:010	50 000	9,57	478 500,00
641	Республика Северная Осетия-Алания, р-н Ирафский, 1.2 км. Юго-восточнее с. Чикола	Ирафский	15:04:0020102:148	003001000000 Земли сельскохозяйственного назначения	Для ведения крестьянского хозяйства	1	01:010	70 000	9,57	669 900,00
642	Респ. Северная Осетия - Алания, р-н Ирафский	Ирафский	15:04:0020102:151	003001000000 Земли сельскохозяйственного назначения	производство с/х продукции	1	01:010	100 000	15,11	1 511 000,00
643	Респ. Северная Осетия - Алания, р-н Ирафский, 1.1 км северо-восточнее с Чикола	Ирафский	15:04:0020102:152	003001000000 Земли сельскохозяйственного назначения	производство с/х продукции	1	01:010	200 000	15,11	3 022 000,00
644	Респ. Северная Осетия - Алания, р-н Ирафский	Ирафский	15:04:0020102:156	003001000000 Земли сельскохозяйственного назначения	производство сх продукции	1	01:010	100 000	15,11	1 511 000,00
645	Республика Северная Осетия-Алания, р-н Ирафский, с. Чикола, ул. Степная, 1 "а"	Ирафский	15:04:0020102:160	003003000000 Земли промышленности, энергетики, транспорта, связи, радиовещания, телевидения, информатики, земли для обеспечения космической деятельности, земли обороны, безопасности и земли иного специального назначения	Для размещения объектов придорожного сервиса (для эксплуатации АЗС)	4	04:095	2 985	3 348,49	9 995 242,65
646	Российская Федерация, Республика Северная Осетия - Алания, р-н Ирафский, 1.2 км северо-западнее с.Дзагепбарз	Ирафский	15:04:0020102:161	003001000000 Земли сельскохозяйственного назначения	Для организации и строительства прудов по разведению рыбы	1	01:130	300 386	7,68	2 306 964,48
647	Респ. Северная Осетия - Алания, р-н Ирафский, 4км.западнее с.Чикола	Ирафский	15:04:0020102:164	003001000000 Земли сельскохозяйственного назначения	Для сельскохозяйственного производства	1	01:081	24 288	7,09	172 201,92
648	Респ. Северная Осетия - Алания, р-н Ирафский, 4 км. западнее с.Чикола	Ирафский	15:04:0020102:165	003001000000 Земли сельскохозяйственного назначения	Сенокошение	1	01:081	29 727	6,09	181 037,43
649	Респ. Северная Осетия - Алания, р-н Ирафский, 4 км. западнее с Чикола	Ирафский	15:04:0020102:166	003001000000 Земли сельскохозяйственного назначения	Животноводство (сенокос)	1	01:081	50 070	6,09	304 926,30
650	Респ. Северная Осетия - Алания, р-н Ирафский, с. Чикола, ул. Делегкаева, дом 47	Ирафский	15:04:0020102:168	003001000000 Земли сельскохозяйственного назначения	На земельном участке находятся нежилые здания (цех по переработки и хранению сельскохозяйственной продукции)	1	01:150	8 728	109,14	952 573,92
651	Респ. Северная Осетия - Алания, р-н Ирафский, 4 км.западнее с.Чикола	Ирафский	15:04:0020102:169	003001000000 Земли сельскохозяйственного назначения	Животноводство	1	01:081	20 313	6,09	123 706,17
652	Респ. Северная Осетия - Алания, р-н Ирафский, 4 км.западнее с.Чикола	Ирафский	15:04:0020102:170	003001000000 Земли сельскохозяйственного назначения	Сенокошение	1	01:081	20 129	7,09	142 714,61
653	Респ. Северная Осетия - Алания, р-н Ирафский, с. Чикола, ул. Степная, дом 1	Ирафский	15:04:0020102:171	003001000000 Земли сельскохозяйственного назначения	Для дальнейшей эксплуатации производственных зданий (переработка сельскохозяйственной продукции)	1	01:070	27 282	109,14	2 988 471,48
654	Респ. Северная Осетия - Алания, р-н Ирафский, 1.1км.западнее с.Дзагепбарз	Ирафский	15:04:0020102:172	003001000000 Земли сельскохозяйственного назначения	Для производства сельскохозяйственной продукции (сенокос)	1	01:081	134 427	7,09	953 087,43
655	Респ. Северная Осетия - Алания, р-н Ирафский, с. Хазнидон. 7 км от трассы Чикола- Хазнидон	Ирафский	15:04:0020102:173	003003000000 Земли промышленности, энергетики, транспорта, связи, радиовещания, телевидения, информатики, земли для обеспечения космической деятельности, земли обороны, безопасности и земли иного специального назначения	Для дальнейшей эксплуатации существующих нежилых зданий (ГЭС)	6	06:070	2 356	555,22	1 308 098,32
656	Респ. Северная Осетия - Алания, р-н Ирафский, 4 км. западнее с Чикола	Ирафский	15:04:0020102:176	003001000000 Земли сельскохозяйственного назначения	Для сенокошения	1	01:081	75 384	7,09	534 472,56
657	Респ. Северная Осетия - Алания, р-н Ирафский, 7 км. на юг от с.п. Новый Урух	Ирафский	15:04:0020102:177	003005000000 Земли лесного фонда	Для ведения лесного хозяйство	10	10:010	472 017	5,68	2 698 096,56
658	Российская Федерация, Республика Северная Осетия - Алания, р-н Ирафский, 3,5 км северо-восточнее с.Хазнидон	Ирафский	15:04:0020102:178	003001000000 Земли сельскохозяйственного назначения	Сенокошение	1	01:081	60 000	6,09	365 400,00
659	Респ. Северная Осетия - Алания, р-н Ирафский, с. Чикола, северо-западная окраина	Ирафский	15:04:0020102:179	003003000000 Земли промышленности, энергетики, транспорта, связи, радиовещания, телевидения, информатики, земли для обеспечения космической деятельности, земли обороны, безопасности и земли иного специального назначения	Для дальнейшей эксплуатации существующих зданий АЗС	4	04:095	6 108	3 348,49	20 452 576,92
660	Респ. Северная Осетия - Алания, р-н Ирафский, восточная окраина с. Дзагепбарз	Ирафский	15:04:0020102:180	003001000000 Земли сельскохозяйственного назначения	Для ведения личного подсобного хозяйство	1	01:160	1 500	15,11	22 665,00
661	Северная Осетия - Алания респ, р-н Ирафский, 116 м северо-восточнее с. Дзагепбарз	Ирафский	15:04:0020102:184	003001000000 Земли сельскохозяйственного назначения	Для ведения личного подсобного хозяйства	1	01:160	1 000	15,11	15 110,00
662	Северная Осетия - Алания респ, р-н Ирафский, 103 м северо-восточнее с.Дзагепбарз	Ирафский	15:04:0020102:186	003001000000 Земли сельскохозяйственного назначения	Для ведения личного подсобного хозяйства	1	01:160	1 000	15,11	15 110,00
663	Северная Осетия - Алания респ, р-н Ирафский, 90 м северо-восточнее с. Дзагепбарз	Ирафский	15:04:0020102:187	003001000000 Земли сельскохозяйственного назначения	Для ведения личного подсобного хозяйство	1	01:160	1 000	15,11	15 110,00
664	Северная Осетия - Алания респ, р-н Ирафский, 129 м северо- восточнее с.Дзагепбарз	Ирафский	15:04:0020102:188	003001000000 Земли сельскохозяйственного назначения	Для ведения личного подсобного хозяйство	1	01:160	1 000	15,11	15 110,00

№ п/п	Местоположение ЗУ	Район	Кадастровый номер ЗУ	Категория земель	Разрешенное использование по документу	Код вида разрешенного использования (в соответствии с классификатором видов разрешенного использования земельных участков)	Вид использования объектов недвижимости	Площадь	УПКС	КС
665	Республика Северная Осетия-Алания, р-н Ирафский. с Дзагепбарз, ул А.Цорокова, 15а	Ирафский	15:04:0020102:192	003002000000 Земли населенных пунктов	Для ведения личного подсобного хозяйства	13	02:020	2 000	166,59	333 180,00
666	Северная Осетия - Алания респ, р-н Ирафский, на выезде из Чикола, с правой стороны от дороги Чикола - Хазнидон	Ирафский	15:04:0020102:194	003001000000 Земли сельскохозяйственного назначения	Для эксплуатации нежилого здания для хранилища сельскохозяйственной продукции	1	01:070	10 700	109,11	1 167 708,00
667	Северная Осетия - Алания респ, р-н Ирафский, 155 м. северо-восточнее ООО"Чико", слева от а/д Чикола-Дзагепбарз	Ирафский	15:04:0020102:195	003001000000 Земли сельскохозяйственного назначения	Для обеспечения сельскохозяйственного производства	1	01:180	10 000	28,56	285 600,00
668	Северная Осетия - Алания респ, р-н Ирафский. с. Дзагепбарз, ул С.Абисалова. б/н	Ирафский	15:04:0020102:196	003002000000 Земли населенных пунктов	Для ведения личного подсобного хозяйства	13	02:020	6 837	166,59	1 139 292,33
669	Северная Осетия - Алания респ, р-н Ирафский. с. Дзагепбарз, ул С.Абисалова. б/н	Ирафский	15:04:0020102:197	003002000000 Земли населенных пунктов	Для ведения личного подсобного хозяйства	13	02:020	5 000	166,59	832 950,00
670	Северная Осетия - Алания респ, р-н Ирафский, на расстоянии 4 км. по дороге Чикола-Хазнидон	Ирафский	15:04:0020102:198	003001000000 Земли сельскохозяйственного назначения	Для ведения личного подсобного хозяйства	1	01:160	1 000	15,11	15 110,00
671	Северная Осетия - Алания респ, р-н Ирафский, с. Чикола. 2.2 км. северо-западнее (район бывшей МТФ)	Ирафский	15:04:0020102:199	003001000000 Земли сельскохозяйственного назначения	Для организации крестьянского хозяйства животноводческого направления	1	01:010	100 000	15,11	1 511 000,00
672	Респ Северная Осетия - Алания, р-н Ирафский. с. Чикола, по правую сторону автодороги Чикола-Хазнидон	Ирафский	15:04:0020102:2	003001000000 Земли сельскохозяйственного назначения	земельный участок на котором находятся здания сооружения	1	01:150	88 813	109,11	9 690 425,43
673	Северная Осетия - Алания респ, р-н Ирафский. 2.5 км. северо-западнее с. Чикола	Ирафский	15:04:0020102:209	003001000000 Земли сельскохозяйственного назначения	Для сельскохозяйственного производства	1	01:010	165 000	15,11	2 493 150,00
674	Северная Осетия - Алания респ, р-н Ирафский, 700 м северо-западнее с.Чикола	Ирафский	15:04:0020102:210	003001000000 Земли сельскохозяйственного назначения	Для производства сельскохозяйственной продукции	1	01:010	6 006 700	15,11	45 361 137,00
675	Северная Осетия - Алания респ, р-н Ирафский, 4,1 км. северо-западнее с. Чикола	Ирафский	15:04:0020102:211	003001000000 Земли сельскохозяйственного назначения	Для сельскохозяйственного производства	1	01:010	1 272 783	15,11	19 231 751,13
676	Северная Осетия - Алания респ, р-н Ирафский. в районе северо-западной окраины с Дзагепбарз	Ирафский	15:04:0020102:212	003001000000 Земли сельскохозяйственного назначения	Для производства сельскохозяйственной продукции	1	01:010	88 700	15,11	1 340 257,00
677	Северная Осетия - Алания респ, р-н Ирафский. 650 м восточнее с. Хазнидон	Ирафский	15:04:0020102:213	003001000000 Земли сельскохозяйственного назначения	Для животноводства	1	01:070	20 000	81,12	1 622 400,00
678	Северная Осетия - Алания респ, р-н Ирафский, с. Дзагепбарз. 60 м северо-восточнее	Ирафский	15:04:0020102:215	003002000000 Земли населенных пунктов	Для ведения личного подсобного хозяйства	13	02:020	1 500	166,59	249 885,00
679	Северная Осетия - Алания респ, р-н Ирафский, южнее с. Новый Урух	Ирафский	15:04:0020102:216	003001000000 Земли сельскохозяйственного назначения	Для сельскохозяйственного производства	1	01:010	723 339	15,11	10 929 652,29
680	Респ Северная Осетия-Алания, р-н Ирафский, южнее с. Новый Урух	Ирафский	15:04:0020102:217	003001000000 Земли сельскохозяйственного назначения	Для сельскохозяйственного производства	1	01:010	471 496	15,11	7 127 149,56
681	Респ Северная Осетия-Алания, р-н Ирафский, южнее с. Новый Урух	Ирафский	15:04:0020102:218	003001000000 Земли сельскохозяйственного назначения	Растениеводство	1	01:010	26 033	15,11	424 576,63
682	Республика Северная Осетия-Алания. р-н Ирафский, 3.6 км юго-западнее с. Чикола	Ирафский	15:04:0020102:220	003001000000 Земли сельскохозяйственного назначения	Для производства сельскохозяйственной продукции (пастбище)	1	01:081	160 428	6,09	1 046 197,52
683	Российская Федерация, Республика Северная Осетия-Алания. Ирафский р-н, 2.7 км северо-западнее с. Чикола	Ирафский	15:04:0020102:221	003001000000 Земли сельскохозяйственного назначения	Животноводство	1	01:081	291 276	6,09	1 773 141,51
684	Северная Осетия - Алания респ, р-н Ирафский. 200 м западнее с. Дзагепбарз	Ирафский	15:04:0020102:222	003001000000 Земли сельскохозяйственного назначения	Для сельскохозяйственного производства	1	01:010	187 386	15,11	2 831 402,46
685	Северная Осетия - Алания респ, р-н Ирафский. 170 м юго-западнее с. Дзагепбарз	Ирафский	15:04:0020102:223	003001000000 Земли сельскохозяйственного назначения	Для сельскохозяйственного производства	1	01:010	257 984	15,11	3 898 439,24
686	Северная Осетия - Алания респ, р-н Ирафский, 740 м западнее с. Дзагепбарз	Ирафский	15:04:0020102:224	003001000000 Земли сельскохозяйственного назначения	Для сельскохозяйственного производства	1	01:010	290 085	15,11	4 383 187,35
687	Респ. Северная Осетия - Алания, р-н Ирафский, в местности с. Дзагепбарз	Ирафский	15:04:0020102:230	003001000000 Земли сельскохозяйственного назначения	Для ведения крестьянского хозяйства растениеводческого направления	1	01:010	100 000	15,11	1 511 000,00
688	Российская Федерация. Северная Осетия-Алания респ, Ирафский р-н, с. Чикола. ул. Делекиева. 47 "б"	Ирафский	15:04:0020102:231	003001000000 Земли сельскохозяйственного назначения	Хранение и переработка сельскохозяйственной продукции	1	01:150	78	109,11	8 511,92
689	Республика Северная Осетия-Алания, р-н Ирафский. из пахотных земель совхоза "Урух"	Ирафский	15:04:0020102:235	003001000000 Земли сельскохозяйственного назначения	Для ведения крестьянского хозяйства	1	01:010	50 000	15,11	755 500,00
690	Республика Северная Осетия-Алания. р-н Ирафский, с. Чикола. ул. Степная, 153.	Ирафский	15:04:0020102:236	003001000000 Земли сельскохозяйственного назначения	«Для эксплуатации зданий. строений, сооружений, используемых для производства. хранения и первичной переработки сельскохозяйственной продукции».	1	01:150	17 816	109,11	1 943 656,52
691	Республика Северная Осетия-Алания, р-н Ирафский. на расстоянии 4 км. по дороге Чикола-Хазнидон	Ирафский	15:04:0020102:241	003001000000 Земли сельскохозяйственного назначения	Для ведения личного подсобного хозяйства	1	01:160	9 615	15,11	145 293,95
692	Республика Северная Осетия-Алания, р-н Ирафский. с. Чикола, с левой стороны а/д Чикола-Новый Урух	Ирафский	15:04:0020102:245	003001000000 Земли сельскохозяйственного назначения	Животноводство	1	01:070	7 917	109,11	863 835,87
693	Республика Северная Осетия-Алания. р-н Ирафский, 210 м. с правой стороны по дороге Чикола-Хазнидон	Ирафский	15:04:0020102:246	003001000000 Земли сельскохозяйственного назначения	Размещение зданий, сооружений. используемых для производства, хранения, первичной и глубокой переработки сельскохозяйственной продукции	1	01:150	7 000	109,11	763 770,00
694	Российская Федерация. Республика Северная Осетия-Алания, р-н Ирафский. на территории Чиколинского сельского Совета народных депутатов	Ирафский	15:04:0020102:247	003001000000 Земли сельскохозяйственного назначения	Для организации крестьянского хозяйства	1	01:010	50 000	9,57	478 500,00
695	Республика Северная Осетия-Алания. р-н Ирафский, 75 м. от с. Чикола. по дороге Чикола-Новый Урух	Ирафский	15:04:0020102:248	003001000000 Земли сельскохозяйственного назначения	размещение зданий, сооружений. используемых для производства. хранения, первичной и глубокой переработки сельскохозяйственной продукции	1	01:150	2 500	109,11	272 775,00
696	Республика Северная Осетия-Алания. р-н Ирафский, 480 м с правой стороны дороги Чикола-Хазнидон	Ирафский	15:04:0020102:250	003001000000 Земли сельскохозяйственного назначения	Для сельскохозяйственного использования	1	01:150	2 300	109,11	251 022,00
697	Республика Северная Осетия-Алания, р-н Ирафский. с. Чикола, ул. Делекиева. 47 "в"	Ирафский	15:04:0020102:251	003002000000 Земли населенных пунктов	Объекты придорожного сервиса	4	04:099	176	1 623,92	285 756,40
698	Республика Северная Осетия-Алания, р-н Ирафский. с. Дзагепбарз. 40 м северо-западнее	Ирафский	15:04:0020102:252	003001000000 Земли сельскохозяйственного назначения	Рыбоводство	1	01:130	8 000	7,65	61 200,00
699	Республика Северная Осетия-Алания, р-н Ирафский. с. Чикола, ул. Делекиева. 141	Ирафский	15:04:0020102:253	003002000000 Земли населенных пунктов	Для ведения личного подсобного хозяйства	13	02:020	1 568	166,59	261 180,00

№ п/п	Местоположение ЗУ	Район	Кадастровый номер ЗУ	Категория земель	Разрешенное использование по документу	Код вида разрешенного использования (в соответствии с классификатором видов разрешенного использования земельных участков)	Вид использования объектов недвижимости	Площадь	УПКС	КС
700	Республика Северная Осетия-Алания, р-н Ирафский, с. Чикола, ул. Дедеткаева, 135	Ирафский	15:04:0020102:254	003002000000 Земли населенных пунктов	Для ведения личного подсобного хозяйства	13	02:020	1 603	263	421 589,00
701	Республика Северная Осетия-Алания, р-н Ирафский, с. Чикола, ул. Дедеткаева, 137	Ирафский	15:04:0020102:255	003002000000 Земли населенных пунктов	Для ведения личного подсобного хозяйства	13	02:020	1 380	263	362 940,00
702	Республика Северная Осетия-Алания, р-н Ирафский, с. Чикола, ул. Дедеткаева, 153	Ирафский	15:04:0020102:256	003002000000 Земли населенных пунктов	Для ведения личного подсобного хозяйства	13	02:020	1 460	263	383 980,00
703	Республика Северная Осетия-Алания, р-н Ирафский, с. Чикола, ул. Дедеткаева, 151	Ирафский	15:04:0020102:257	003002000000 Земли населенных пунктов	Для ведения личного подсобного хозяйства	13	02:020	1 460	263	383 980,00
704	Республика Северная Осетия-Алания, р-н Ирафский, с Чикола, ул Дедеткаева, 137	Ирафский	15:04:0020102:259	003002000000 Земли населенных пунктов	Для ведения личного подсобного хозяйства	13	02:020	1 508	263	396 604,00
705	Республика Северная Осетия-Алания, р-н Ирафский, с. Чикола, ул. Дедеткаева, 139	Ирафский	15:04:0020102:261	003002000000 Земли населенных пунктов	Для ведения личного подсобного хозяйства	13	02:020	1 508	263	396 604,00
706	Республика Северная Осетия-Алания, р-н Ирафский, с. Чикола, ул. Степная, 139	Ирафский	15:04:0020102:262	003002000000 Земли населенных пунктов	магазины	4	04:040	105	683,80	71 799,00
707	Республика Северная Осетия-Алания, р-н Ирафский, с. Чикола, ул. Дедеткаева, 155	Ирафский	15:04:0020102:263	003002000000 Земли населенных пунктов	Для ведения личного подсобного хозяйства	13	02:020	1 460	263	383 980,00
708	Российская Федерация, Республика Северная Осетия-Алания, р-н Ирафский, из пахотных земель АКФХ "Чикола" (район бывшей МТФ)	Ирафский	15:04:0020102:265	003001000000 Земли сельскохозяйственного назначения	Растениеводство	1	01:010	100 000	15,11	1 511 000,00
709	Респ Северная Осетия - Алания, р-н Ирафский, из земель совхоза "Урух"	Ирафский	15:04:0020102:266	003001000000 Земли сельскохозяйственного назначения	Для производства сельскохозяйственной продукции	1	01:010	50 400	15,11	761 544,00
710	Респ Северная Осетия - Алания, р-н Ирафский, на территории совхоза "Урух"	Ирафский	15:04:0020102:267	003001000000 Земли сельскохозяйственного назначения	Для ведения крестьянского хозяйства	1	01:010	100 000	15,11	1 511 000,00
711	Республика Северная Осетия-Алания, р-н Ирафский, 340 м с левой стороны от автодороги Чикола-Новый Урух	Ирафский	15:04:0020102:268	003001000000 Земли сельскохозяйственного назначения	Обеспечение сельскохозяйственного производства	1	01:150	15 111	109,14	1 649 214,54
712	Республика Северная Осетия-Алания, р-н Ирафский. 120 м с правой стороны автодороги Чикола-Хазнидон	Ирафский	15:04:0020102:269	003003000000 Земли промышленности, энергетики, транспорта, связи, радиовещания, телевидения, информатики, земли для обеспечения космической деятельности, земли обороны, безопасности и земли иного специального назначения	Для размещения объектов общественного питания (кафе)	4	04:060	1 856	585,17	1 086 075,52
713	Республика Северная Осетия-Алания, р-н Ирафский. 1,5 км северо-восточнее с. Чикола с левой стороны автодороги Чикола - Новый Урух	Ирафский	15:04:0020102:270	003001000000 Земли сельскохозяйственного назначения	Сельскохозяйственное использование (размещение зданий и сооружений используемых для хранения сельхозпродукции)	1	01:150	7 550	109,14	824 007,00
714	Республика Северная Осетия-Алания, р-н Ирафский, 1,2 км северо-восточнее с. Хазнидон	Ирафский	15:04:0020102:271	003001000000 Земли сельскохозяйственного назначения	сенокос	1	01:081	83 179	7,09	589 739,11
715	Респ. Северная Осетия - Алания, р-н Ирафский, с. Чикола. ул. Дедеткаева. 159	Ирафский	15:04:0020102:272	003002000000 Земли населенных пунктов	Для ведения личного подсобного хозяйства	13	02:020	2 200	263	578 600,00
716	Республика Северная Осетия-Алания, р-н Ирафский. 530 м с правой стороны дороги Чикола-Хазнидон	Ирафский	15:04:0020102:273	003003000000 Земли промышленности, энергетики, транспорта, связи, радиовещания, телевидения, информатики, земли для обеспечения космической деятельности, земли обороны, безопасности и земли иного специального назначения	Для строительства объектов придорожного сервиса	4	04:099	2 500	1 680,92	4 202 300,00
717	Российская Федерация, Республика Северная Осетия-Алания, р-н Ирафский, 130 м с левой стороны от автодороги Чикола-Новый Урух	Ирафский	15:04:0020102:274	003001000000 Земли сельскохозяйственного назначения	Выпас сельскохозяйственных животных	1	01:081	27 238	6,09	165 879,42
718	Республика Северная Осетия-Алания, р-н Ирафский, с Чикола. с правой стороны ООО "Чикко"	Ирафский	15:04:0020102:275	003001000000 Земли сельскохозяйственного назначения	Подсобные хозяйства, строительство подсобных и хозяйственных сооружений, относящихся к обслуживанию данной зоны	1	01:150	15 446	109,14	1 685 776,44
719	Республика Северная Осетия-Алания, р-н Ирафский. с. Дзагеборз. северо-западная окраина	Ирафский	15:04:0020102:276	003001000000 Земли сельскохозяйственного назначения	Животноводство	1	01:070	7 400	28,56	211 344,00
720	Республика Северная Осетия-Алания, р-н Ирафский. с. Чикола, ул. Дедеткаева. 145 "а"	Ирафский	15:04:0020102:277	003002000000 Земли населенных пунктов	Для ведения личного подсобного хозяйства	13	02:020	1 700	263	447 100,00
721	Респ. Северная Осетия - Алания, р-н Ирафский, с. Чикола. по правую сторону автодороги Чикола-Хазнидон	Ирафский	15:04:0020102:3	003001000000 Земли сельскохозяйственного назначения	На земельном участке находятся здания и сооружения	1	01:150	31 460	109,14	3 433 544,40
722	Респ Северная Осетия - Алания, Ирафский р-н. 740 м с правой стороны от автодороги Чикола-Хазнидон	Ирафский	15:04:0020102:394	003001000000 Земли сельскохозяйственного назначения	Животноводство	1	01:081	47 126	6,09	286 997,34
723	Российская Федерация, Республика Северная Осетия - Алания, Ирафский р-н, 525 м северо-восточнее с.Чикола	Ирафский	15:04:0020102:395	003001000000 Земли сельскохозяйственного назначения	Выпас сельскохозяйственных животных	1	01:081	20 000	6,09	121 800,00
724	Респ Северная Осетия - Алания, Ирафский р-н. 570 м с правой стороны по дороге Чикола-Хазнидон	Ирафский	15:04:0020102:396	003003000000 Земли промышленности, энергетики, транспорта, связи, радиовещания, телевидения, информатики, земли для обеспечения космической деятельности, земли обороны, безопасности и земли иного специального назначения	объекты придорожного сервиса (размещение автомобильных моек и мастерских, код 4.9.1.)	4	04:099	1 000	1 680,92	1 680 920,00
725	РСО-Алания. Ирафский район, 500 м северо-западнее с.Чикола с правой стороны автодороге Чикола-Хазнидон	Ирафский	15:04:0020102:397	003001000000 Земли сельскохозяйственного назначения	животноводство	1	01:081	44 304	6,09	269 811,36
726	Респ Северная Осетия - Алания. Ирафский р-н, 950 м северо-восточнее, с правой стороны автодороги "Чикола-Новый Урух"	Ирафский	15:04:0020102:398	003001000000 Земли сельскохозяйственного назначения	Хранение и переработка сельскохозяйственной продукции	1	01:150	7 531	109,14	821 933,34
727	Российская Федерация, Республика Северная Осетия - Алания. Ирафский район, с Чикола с правой стороны автодороги Чикола- Хазнидон	Ирафский	15:04:0020102:399	003001000000 Земли сельскохозяйственного назначения	Выпас сельскохозяйственных животных	1	01:081	10 000	6,09	60 900,00
728	Респ Северная Осетия - Алания, Ирафский р-н. северо-восточнее с.Чикола	Ирафский	15:04:0020102:402	003001000000 Земли сельскохозяйственного назначения	Для сельскохозяйственного производства	1	01:010	333 086	15,11	5 032 929,46
729	Респ Северная Осетия - Алания, Ирафский р-н. северо-восточнее с.Чикола	Ирафский	15:04:0020102:403	003001000000 Земли сельскохозяйственного назначения	Для сельскохозяйственного производства	1	01:010	826 097	15,11	12 482 325,67
730	Российская Федерация, Республика Северная Осетия - Алания. Ирафский р-н, 1040 м северо-восточнее. с правой стороны автодороги Чикола-Новый- Урух	Ирафский	15:04:0020102:406	003001000000 Земли сельскохозяйственного назначения	Животноводство, выпас сельскохозяйственных животных	1	01:081	7 756	6,09	47 234,04

№ п/п	Местоположение ЗУ	Район	Кадастровый номер ЗУ	Категория земель	Разрешенное использование по документу	Код вида разрешенного использования (в соответствии с классификатором видов разрешенного использования земельных участков)	Вид использования объектов недвижимости	Площадь	УПКС	КС
731	Респ Северная Осетия - Алания, Ирафский р-н, 1,5 км. северо-восточнее с. Чикола с левой стороны автодороги Чикола-Новый Урух	Ирафский	15:04:0020102:407	003001000000 Земли сельскохозяйственного назначения	сельскохозяйственное использование (размещение зданий и сооружений используемых для хранения сельхозпродукции)	1	01:150	1 257	109,14	137 186,96
732	Респ Северная Осетия - Алания, Ирафский р-н, 1,5 км. с северо-восточнее с. Чикола с левой стороны автодороги Чикола - Новый Урух	Ирафский	15:04:0020102:408	003001000000 Земли сельскохозяйственного назначения	сельскохозяйственное использование (размещение зданий и сооружений используемых для хранения сельхозпродукции)	1	01:150	5 381	109,14	587 282,34
733	Республика Северная Осетия - Алания , Ирафский р-н, с Дзагепбарз, на территории совхоза "Урух"	Ирафский	15:04:0020102:410	003001000000 Земли сельскохозяйственного назначения	Для организации крестьянского хозяйства	1	01:010	50 000	15,11	755 500,00
734	Респ Северная Осетия - Алания. Ирафский р-н, 175 м. северо-восточнее с Дзагепбарз	Ирафский	15:04:0020102:412	003001000000 Земли сельскохозяйственного назначения	Для ведения личного подсобного хозяйства на полевых участках	1	01:160	1 500	15,11	22 665,00
735	РСО-Алания. Ирафский район, 160 м северо-восточнее с.Дзагепбарз	Ирафский	15:04:0020102:413	003001000000 Земли сельскохозяйственного назначения	Для ведения личного подсобного хозяйства на полевых участках	1	01:160	1 500	15,11	22 665,00
736	Респ Северная Осетия - Алания, Ирафский р-н, 1,05 км. с левой стороны по дороге Чикола-Новый Урух	Ирафский	15:04:0020102:414	003001000000 Земли сельскохозяйственного назначения	Хранение и переработка сельскохозяйственной продукции	1	01:150	8 000	109,14	873 120,00
737	Респ Северная Осетия - Алания. Ирафский р-н, 1,05 км. с левой стороны по дороге Чикола-Новый Урух	Ирафский	15:04:0020102:415	003001000000 Земли сельскохозяйственного назначения	Животноводство	1	01:081	12 000	6,09	73 080,00
738	Респ Северная Осетия - Алания. Ирафский р-н, с Чикола	Ирафский	15:04:0020102:416	003001000000 Земли сельскохозяйственного назначения	Для размещения объектов ПАО "Газпром"(охранная площадка на магистральном газопроводе "Ольгинское-Эльхотово-Чикола")	6	03:012	43	209,57	9 010,31
739	Респ Северная Осетия - Алания, Ирафский р-н. южнее с Новый Урух	Ирафский	15:04:0020102:417	003001000000 Земли сельскохозяйственного назначения	Для ведения крестьянского хозяйства	1	01:010	100 000	15,11	1 511 000,00
740	Республика Северная Осетия-Алания. Ирафский р-н, 1,1 км с левой стороны по дороге Чикола-Новый Урух	Ирафский	15:04:0020102:419	003001000000 Земли сельскохозяйственного назначения	Хранение и переработка сельскохозяйственной продукции	1	01:150	7 000	109,14	763 980,00
741	Респ Северная Осетия - Алания. Ирафский р-н, с Чикола, ул. Степная, 6/н	Ирафский	15:04:0020102:435	003002000000 Земли населенных пунктов	Для ведения личного подсобного хозяйства	13	02:020	1 700	26,5	147 150,00
742	Российская Федерация. РСО-Алания, Ирафский район. с. Чикола ул. Степная, 1/3	Ирафский	15:04:0020102:436	003001000000 Земли сельскохозяйственного назначения	Склады	1	01:150	8 486	109,14	925 248,04
743	Республика Северная Осетия - Алания, Ирафский район. 460 м с правой стороны дороги Чикола-Хазнидон	Ирафский	15:04:0020102:437	003001000000 Земли сельскохозяйственного назначения	Скотоводство	1	01:080	1 990	81,12	162 158,88
744	Республика Северная Осетия - Алания, Ирафский район. 600 м восточнее с Дзагепбарз	Ирафский	15:04:0020102:439	003001000000 Земли сельскохозяйственного назначения	Склады, размещение сооружений для временного хранения сельскохоз продукции	1	01:150	30 000	28,56	856 800,00
745	Респ Северная Осетия - Алания. р-н Ирафский. 620 м с правой стороны по дороге Чикола-Хазнидон	Ирафский	15:04:0020102:447	003001000000 Земли сельскохозяйственного назначения	Хранение и переработка сельскохозяйственной продукции	1	01:150	2 500	81,12	202 800,00
746	Республика Северная Осетия-Алания, Ирафский р-н. восточная окраина с Дзагепбарз	Ирафский	15:04:0020102:448	003001000000 Земли сельскохозяйственного назначения	Скотоводство	1	01:080	15 000	60,27	1 004 550,00
747	Республика Северная Осетия - Алания, р-н Ирафский. 1,2 км северо-западнее с. Дзагепбарз	Ирафский	15:04:0020102:449	003001000000 Земли сельскохозяйственного назначения	Для организации и строительства прудов по разведению рыбы	1	01:130	26 826	7,66	217 518,66
748	Республика Северная Осетия - Алания, Ирафский район. 1,2 км северо-западнее с Дзагепбарз	Ирафский	15:04:0020102:450	003001000000 Земли сельскохозяйственного назначения	Для организации и строительства прудов по разведению рыбы	1	01:130	23 631	7,66	181 186,08
749	Республика Северная Осетия - Алания. Ирафский район, 1,2 км северо-западнее с Дзагепбарз	Ирафский	15:04:0020102:451	003001000000 Земли сельскохозяйственного назначения	Для организации и строительства прудов по разведению рыбы	1	01:130	7 650	7,66	58 698,28
750	Российская Федерация, Республика Северная Осетия-Алания, Ирафский р-н, с Новый Урух, южнее с. Новый Урух	Ирафский	15:04:0020102:453	003001000000 Земли сельскохозяйственного назначения	Для сельскохозяйственного производства	1	01:010	99 643	15,11	1 505 535,23
751	Российская Федерация, Республика Северная Осетия-Алания. Ирафский р-н, 500 м. с права по дороге Чикола-Хазнидон	Ирафский	15:04:0020102:454	003001000000 Земли сельскохозяйственного назначения	Склады	6	06:090	2 291	555,22	1 272 367,68
752	Российская Федерация, Республика Северная Осетия-Алания. Ирафский р-н, с Чикола. ул Бр. Албегоновых, 195	Ирафский	15:04:0020102:456	003002000000 Земли населенных пунктов	Для ведения личного подсобного хозяйства	13	02:020	1 562	26,5	110 956,00
753	Российская Федерация. Республика Северная Осетия-Алания, Ирафский р-н, северная окраина с.Чикола	Ирафский	15:04:0020102:458	003002000000 Земли населенных пунктов	Ритуальная деятельность	12	12:010	33 205	1,49	49 475,45
754	Российская Федерация. Республика Северная Осетия-Алания, Ирафский р-н, северная окраина с.Чикола	Ирафский	15:04:0020102:459	003002000000 Земли населенных пунктов	Ритуальная деятельность	12	12:010	7 469	1,49	11 129,81
755	Российская Федерация, Республика Северная Осетия-Алания. Ирафский р-н, 800 м северо-восточнее с.Хазнидон	Ирафский	15:04:0020102:460	003001000000 Земли сельскохозяйственного назначения	Сенокошение	1	01:081	17 403	7,09	109 267,27
756	Республика Северная Осетия-Алания. Ирафский р-н, с. Чикола. ул. Дедепкаева, 147	Ирафский	15:04:0020102:461	003002000000 Земли населенных пунктов	Для ведения личного подсобного хозяйства	13	02:020	1 363	26,5	361 769,00
757	Российская Федерация. Республика Северная Осетия-Алания, Ирафский р-н. с. Чикола, ул. Дедепкаева, 149	Ирафский	15:04:0020102:462	003002000000 Земли населенных пунктов	Для ведения личного подсобного хозяйства	13	02:020	1 310	26,5	347 458,00
758	Респ Республика Северная Осетия - Алания, Ирафский р-н,северная окраина с.Чикола	Ирафский	15:04:0020102:463	003001000000 Земли сельскохозяйственного назначения	Растениеводство	1	01:010	4 763	15,11	71 991,43
759	Республика Северная Осетия-Алания. Ирафский р-н, 1 км юго-западнее с.Дзагепбарз	Ирафский	15:04:0020102:466	003001000000 Земли сельскохозяйственного назначения	Животноводство	1	01:150	27 297	28,56	779 662,32
760	Российская Федерация, Республика Северная Осетия-Алания. Ирафский р-н, 2050 м северо-западнее с.Чикола	Ирафский	15:04:0020102:467	003001000000 Земли сельскохозяйственного назначения	Растениеводство	1	01:010	135 300	15,11	2 045 193,00
761	Российская Федерация. Республика Северная Осетия-Алания, Ирафский р-н, 2050 м северо-западнее с Чикола	Ирафский	15:04:0020102:468	003001000000 Земли сельскохозяйственного назначения	Животноводство	1	01:081	23 998	6,09	146 147,82
762	Республика Северная Осетия - Алания. Ирафский район	Ирафский	15:04:0020102:469	003001000000 Земли сельскохозяйственного назначения	Для производства сельскохозяйственной продукции	1	01:010	54 000	15,11	815 940,00
763	Российская Федерация, Республика Северная Осетия-Алания. Ирафский р-н, 850 м северо-восточнее с.Хазнидон	Ирафский	15:04:0020102:470	003001000000 Земли сельскохозяйственного назначения	Садоводство	1	01:050	40 641	27,72	632 368,52
764	Российская Федерация, Республика Северная Осетия-Алания. Ирафский р-н, 2,5 км северо-западнее с.Чикола	Ирафский	15:04:0020102:471	003001000000 Земли сельскохозяйственного назначения	Растениеводство	1	01:010	100 042	15,11	1 511 631,62
765	Российская Федерация. Республика Северная Осетия-Алания, Ирафский р-н. 650 м . с правой стороны по дороге Чикола-Хазнидон	Ирафский	15:04:0020102:474	003001000000 Земли сельскохозяйственного назначения	Склады	1	01:180	2 500	81,12	202 800,00
766	Российская Федерация. Республика Северная Осетия-Алания, Ирафский р-н. 800 м северо-восточнее с Хазнидон	Ирафский	15:04:0020102:475	003001000000 Земли сельскохозяйственного назначения	Сенокошение	1	01:081	38 087	7,09	270 036,83
767	Российская Федерация. Республика Северная Осетия-Алания, Ирафский р-н. западная окраина с Дзагепбарз	Ирафский	15:04:0020102:476	003001000000 Земли сельскохозяйственного назначения	Выпас сельскохозяйственных животных	1	01:081	30 634	6,09	186 176,77

№ п/п	Местоположение ЗУ	Район	Кадастровый номер ЗУ	Категория земель	Разрешенное использование по документу	Код вида разрешенного использования (в соответствии с классификатором видов разрешенного использования земельных участков)	Вид использования объектов недвижимости	Площадь	УПКС	КС
768	Российская Федерация, Республика Северная Осетия-Алания, Ирафский р-н, южная окраина с Дзагепбарз	Ирафский	15:04:0020102:477	003001000000 Земли сельскохозяйственного назначения	Выпас сельскохозяйственных животных	1	01:081	156 427	6,09	952 041,43
769	Российская Федерация, Республика Северная Осетия-Алания, Ирафский р-н, с правой стороны от дороги между Чиколой и Новым Урухом	Ирафский	15:04:0020102:478	003001000000 Земли сельскохозяйственного назначения	Выпас сельскохозяйственных животных	1	01:081	111 855	6,09	676 076,95
770	Российская Федерация, Республика Северная Осетия-Алания, Ирафский р-н, западная окраина с. Дзагепбарз	Ирафский	15:04:0020102:479	003001000000 Земли сельскохозяйственного назначения	Выпас сельскохозяйственных животных	1	01:081	60 497	6,09	368 126,73
771	Российская Федерация, Республика Северная Осетия-Алания, Ирафский р-н, 130 м с левой стороны от автодороги Чикола-Новый Урух	Ирафский	15:04:0020102:480	003001000000 Земли сельскохозяйственного назначения	Хранение и переработка сельскохозяйственной продукции	1	01:150	762	109,11	83 161,28
772	Российская Федерация, Республика Северная Осетия-Алания, Ирафский р-н, с левой стороны от дороги между Чиколой и Новым Урухом	Ирафский	15:04:0020102:481	003001000000 Земли сельскохозяйственного назначения	Выпас сельскохозяйственных животных	1	01:081	65 717	6,09	399 216,53
773	Российская Федерация, Республика Северная Осетия-Алания, Ирафский р-н, с Дзагепбарз, восточная окраина	Ирафский	15:04:0020102:482	003001000000 Земли сельскохозяйственного назначения	Выпас сельскохозяйственных животных	1	01:081	169 916	6,09	1 033 788,14
774	Российская Федерация, Республика Северная Осетия-Алания, Ирафский р-н, с. Средний Урух	Ирафский	15:04:0020102:484	003001000000 Земли сельскохозяйственного назначения	Рыбоводство	1	01:130	36 066	7,68	277 002,21
775	Российская Федерация, Республика Северная Осетия-Алания, Ирафский р-н, в местности с. Дзагепбарз	Ирафский	15:04:0020102:485	003001000000 Земли сельскохозяйственного назначения	Для ведения крестьянского хозяйства растениеводческого направления	1	01:010	100 000	15,11	1 511 000,00
776	Российская Федерация, Республика Северная Осетия-Алания, Ирафский р-н, 2,7 км северо-западнее с. Чикола	Ирафский	15:04:0020102:486	003001000000 Земли сельскохозяйственного назначения	Животноводство	1	01:081	155 617	6,09	947 619,53
777	Российская Федерация, Республика Северная Осетия-Алания, Ирафский р-н, 200 м восточнее с.Халиндон	Ирафский	15:04:0020102:487	003001000000 Земли сельскохозяйственного назначения	Животноводство	1	01:081	1 027	6,09	6 254,43
778	Российская Федерация, Республика Северная Осетия-Алания, Ирафский район, 2,2 северо-западнее с. Чикола, на пахотных земель АКФХ "Чикола"	Ирафский	15:04:0020102:488	003001000000 Земли сельскохозяйственного назначения	Для сельскохозяйственного производства	1	01:010	50 000	15,11	755 500,00
779	Российская Федерация, Республика Северная Осетия-Алания, Ирафский район, с. Халиндон, 600 м северо-восточнее	Ирафский	15:04:0020102:490	003001000000 Земли сельскохозяйственного назначения	Рыбоводство	1	01:130	73 317	7,68	563 074,56
780	Российская Федерация, Республика Северная Осетия-Алания, Ирафский район, 750 м восточнее с. Халиндон	Ирафский	15:04:0020102:491	003001000000 Земли сельскохозяйственного назначения	Сенокошение	1	01:081	2 700	7,09	19 143,00
781	Российская Федерация, Республика Северная Осетия-Алания, Ирафский район, с. Чикола, ул. Дедегкаева	Ирафский	15:04:0020102:492	003002000000 Земли населенных пунктов	Для ведения личного подсобного хозяйства	13	02:020	1 500	26,3	39 450,00
782	Российская Федерация, Республика Северная Осетия-Алания, Ирафский район, с. Одола	Ирафский	15:04:0020102:493	003002000000 Земли населенных пунктов	Для ведения личного подсобного хозяйства	13	02:020	662	69,82	15 538,84
783	Российская Федерация, Республика Северная Осетия-Алания, Ирафский район, с. Чикола, ул. Дедегкаева, 6в	Ирафский	15:04:0020102:494	003002000000 Земли населенных пунктов	Для ведения личного подсобного хозяйства	13	02:020	1 000	26,3	1 052 000,00
784	Респ. Северная Осетия - Алания, р-н Ирафский, с. Чикола, по правую сторону автодороги Чикола-Халиндон	Ирафский	15:04:0020102:5	003001000000 Земли сельскохозяйственного назначения	Для производства сельскохозяйственной продукции	1	01:010	806 900	15,11	12 222 893,11
785	Республика Северная Осетия-Алания, р-н Ирафский, с Дзагепбарз, местность "Дзагепбарз"	Ирафский	15:04:0020102:6	003001000000 Земли сельскохозяйственного назначения	Для выращивания сельхозкультур	1	01:010	400 000	15,11	6 044 000,00
786	Респ. Северная Осетия - Алания, р-н Ирафский, северо-восточнее с. Чикола	Ирафский	15:04:0020102:7	003001000000 Земли сельскохозяйственного назначения	Для сельскохозяйственного производства	1	01:010	1 062 160	15,11	16 053 770,60
787	Респ. Северная Осетия - Алания, р-н Ирафский, северо-восточнее с. Чикола	Ирафский	15:04:0020102:8	003001000000 Земли сельскохозяйственного назначения	Для сельскохозяйственного производства	1	01:010	1 786 000	15,11	26 992 460,00
788	Республика Северная Осетия-Алания, р-н Ирафский, с. Чикола, ул. Стетнюл, 98	Ирафский	15:04:0020102:9	003002000000 Земли населенных пунктов	Под эксплуатацию зданий для сельскохозяйственного использования	1	01:070	13 930	109,11	1 520 202,30
789	Республика Северная Осетия-Алания, р-н Ирафский, с Чикола. Рядом с пионерлагерем "Ираф"	Ирафский	15:04:0020103:1	003001000000 Земли сельскохозяйственного назначения	Для ведения фермерского хозяйства	1	01:010	37 000	6,81	848 130,00
790	Республика Северная Осетия-Алания, р-н Ирафский, с Чикола, район парка Победы	Ирафский	15:04:0020103:10	003002000000 Земли населенных пунктов	Для ведения личного подсобного хозяйства	13	02:020	3 211	26,3	845 282,00
791	Северная Осетия - Алания респ, р-н Ирафский, 1,65 км южнее с.Халиндон (район бывшего пионерлагеря "Ираф")	Ирафский	15:04:0020103:102	003001000000 Земли сельскохозяйственного назначения	Для ведения личного подсобного хозяйства	1	01:160	5 961	9,57	57 033,27
792	Республика Северная Осетия-Алания, р-н Ирафский, с. Чикола, район парка Победы	Ирафский	15:04:0020103:11	003002000000 Земли населенных пунктов	Приусадебный участок	13	02:020	1 461	26,3	384 292,00
793	Респ. Северная Осетия - Алания, р-н Ирафский, с. Чикола	Ирафский	15:04:0020103:13	003002000000 Земли населенных пунктов	Приусадебный участок	13	02:020	1 971	26,3	518 514,00
794	Республика Северная Осетия-Алания, р-н Ирафский, с Чикола, район парка Победы	Ирафский	15:04:0020103:14	003002000000 Земли населенных пунктов	Для ведения личного подсобного хозяйства	13	02:020	500	26,3	131 537,00
795	Респ. Северная Осетия - Алания, р-н Ирафский	Ирафский	15:04:0020103:149	003001000000 Земли сельскохозяйственного назначения	Под огород	13	13:011	2 500	26,30	65 750,00
796	Республика Северная Осетия-Алания, р-н Ирафский, с. Чикола, район парка Победы	Ирафский	15:04:0020103:15	003002000000 Земли населенных пунктов	Для индивидуального жилищного строительства	13	02:010	1 500	26,3	315 600,00
797	Респ. Северная Осетия - Алания, р-н Ирафский, с. Ахсарисар, 7 км от Чиколы с правой стороны а/д Ахсарисар - Чикола	Ирафский	15:04:0020103:16	003001000000 Земли сельскохозяйственного назначения	Нежилые здания (коровник, телятник,ветсанпропускник)	1	01:070	17 847	28,86	515 124,42
798	Респ. Северная Осетия - Алания, р-н Ирафский	Ирафский	15:04:0020103:172	003001000000 Земли сельскохозяйственного назначения	Под огород	13	13:011	2 500	26,30	65 750,00
799	Респ. Северная Осетия - Алания, р-н Ирафский	Ирафский	15:04:0020103:173	003001000000 Земли сельскохозяйственного назначения	Под огород	13	13:011	2 500	26,30	65 750,00
800	Респ. Северная Осетия - Алания, р-н Ирафский	Ирафский	15:04:0020103:174	003001000000 Земли сельскохозяйственного назначения	Под огород	13	13:011	2 500	26,30	65 750,00
801	Респ. Северная Осетия - Алания, р-н Ирафский	Ирафский	15:04:0020103:175	003001000000 Земли сельскохозяйственного назначения	Под огород	13	13:011	2 500	26,30	65 750,00
802	Респ. Северная Осетия - Алания, р-н Ирафский	Ирафский	15:04:0020103:176	003001000000 Земли сельскохозяйственного назначения	Под огород	13	13:011	1 500	26,30	39 450,00
803	Респ. Северная Осетия - Алания, р-н Ирафский	Ирафский	15:04:0020103:177	003001000000 Земли сельскохозяйственного назначения	Под огород	13	13:011	1 500	26,30	39 450,00
804	Респ. Северная Осетия - Алания, р-н Ирафский	Ирафский	15:04:0020103:178	003001000000 Земли сельскохозяйственного назначения	Под огород	13	13:011	1 500	26,30	39 450,00
805	Респ. Северная Осетия - Алания, р-н Ирафский	Ирафский	15:04:0020103:179	003001000000 Земли сельскохозяйственного назначения	Под огород	13	13:011	1 500	26,30	39 450,00
806	Респ. Северная Осетия - Алания, р-н Ирафский, с. Чикола, западнее с.Чикола в 3 км на берегу р.Урух	Ирафский	15:04:0020103:18	003001000000 Земли сельскохозяйственного назначения	Для эксплуатации объектов недвижимости	1	01:070	28 810	109,11	3 089 774,10

№ п/п	Местоположение ЗУ	Район	Кадастровый номер ЗУ	Категория земель	Разрешенное использование по документу	Код вида разрешенного использования (в соответствии с классификатором видов разрешенного использования земельных участков)	Вид использования объектом недвижимости	Площадь	УПКС	КС
807	Респ. Северная Осетия - Алания, р-н Ирафский, с. Чикола, 8 км. с левой стороны а/д "Чикола-Хазнидон"	Ирафский	15:04:0020103:196	003001000000 Земли особо охраняемых территорий и объектов	Для эксплуатации существующих зданий и организаций отдыха	8	05:000	80 762	27,52	22 222 102,64
808	Российская Федерация, Республика Северная Осетия - Алания, Ирафский район. 5,2 км юго-западнее с.Чикола по правую сторону а/д Чикола-Ахсарисар	Ирафский	15:04:0020103:197	003001000000 Земли сельскохозяйственного назначения	Для ведения крестьянского хозяйства	1	01:010	50 000	9,27	463 500,00
809	Российская Федерация, Республика Северная Осетия - Алания, р-н Ирафский, 1,1 км восточнее с.Хазнидон ,с правой стороны а/д Чикола-Хазнидон	Ирафский	15:04:0020103:198	003001000000 Земли сельскохозяйственного назначения	Сенокошение	1	01:081	16 300	7,09	115 567,00
810	Респ. Северная Осетия - Алания, р-н Ирафский, 0,5 км. юго-восточнее с.Хазнидон	Ирафский	15:04:0020103:199	003001000000 Земли сельскохозяйственного назначения	Для ведения личного подсобного хозяйства	1	01:160	2 902	9,27	26 912,14
811	Респ. Северная Осетия - Алания, р-н Ирафский, с. Хазнидон. 7 км от трассы Чикола-Хазнидон	Ирафский	15:04:0020103:200	003002000000 Земли промышленности, энергетики, транспорта, связи, радиовещания, телевидения, информатики, земли для обеспечения космической деятельности, земли обороны, безопасности и земли иного специального назначения	Для дальнейшей эксплуатации существующего нежилого здания (ГЭС)	6	06:070	2 776	333,22	1 311 290,72
812	Республика Северная Осетия-Алания, р-н Ирафский, с Чикола, район парка Победы	Ирафский	15:04:0020103:202	003001000000 Земли сельскохозяйственного назначения	Для ведения личного подсобного хозяйства	1	01:160	930	9,27	8 963,28
813	Респ. Северная Осетия - Алания, р-н Ирафский, 2,4 км южнее с.Хазнидон	Ирафский	15:04:0020103:203	003001000000 Земли сельскохозяйственного назначения	Для ведения личного подсобного хозяйства	1	01:160	853	9,27	8 212,31
814	Респ. Северная Осетия - Алания, р-н Ирафский, 2,5-км южнее с. Хазнидон (район быв. пионерлагеря "Ираф")	Ирафский	15:04:0020103:204	003001000000 Земли сельскохозяйственного назначения	Для производства сельскохозяйственной продукции	1	01:081	7 220	7,09	51 189,80
815	Северная Осетия - Алания респ, р-н Ирафский, 4,9 км а/д "Чикола-Хазнидон", с левой стороны	Ирафский	15:04:0020103:206	003001000000 Земли сельскохозяйственного назначения	Для строительства дач членам ДНТ "Ираф"	13	13:021	62 659	136,07	8 526 326,13
816	Северная Осетия - Алания респ, р-н Ирафский, 1 км. восточнее с. Хазнидон (слева от а/д Чикола-Хазнидон)	Ирафский	15:04:0020103:207	003001000000 Земли сельскохозяйственного назначения	Для производства сельскохозяйственной продукции	1	01:010	70 000	9,27	648 900,00
817	Северная Осетия - Алания респ, р-н Ирафский, 300 м. юго-восточнее с.Хазнидон	Ирафский	15:04:0020103:208	003001000000 Земли сельскохозяйственного назначения	Для ведения личного подсобного хозяйства	1	01:160	1 096	9,27	10 105,92
818	Северная Осетия - Алания респ, р-н Ирафский, 2 км севернее с. Ахсарисар	Ирафский	15:04:0020103:209	003001000000 Земли сельскохозяйственного назначения	Для сельскохозяйственного производства	1	01:010	1 698 301	9,27	16 252 790,71
819	Российская Федерация, Республика Северная Осетия - Алания, р-н Ирафский, 3,5 км. западнее с. Чикола	Ирафский	15:04:0020103:210	003001000000 Земли сельскохозяйственного назначения	Рыбоводство	1	01:130	902 754	2,68	2 424 766,72
820	Российская Федерация, Республика Северная Осетия - Алания, р-н Ирафский, 3,7 км. севернее с. Ахсарисар	Ирафский	15:04:0020103:211	003001000000 Земли сельскохозяйственного назначения	Для сельскохозяйственного производства	1	01:010	1 362 749	9,27	10 173 307,23
821	Российская Федерация, Республика Северная Осетия - Алания, р-н Ирафский, 800 м. восточнее с.Хазнидон.	Ирафский	15:04:0020103:212	003001000000 Земли сельскохозяйственного назначения	Сенокос	1	01:081	10 203	7,09	72 339,27
822	Северная Осетия - Алания респ, р-н Ирафский, 4,5 км. северо-западнее с Чикола	Ирафский	15:04:0020103:213	003001000000 Земли сельскохозяйственного назначения	Для сельскохозяйственного производства	1	01:010	1 526 695	9,27	14 646 473,15
823	Северная Осетия - Алания респ, р-н Ирафский, 3,5 км северо-восточнее с. Ахсарисар	Ирафский	15:04:0020103:214	003001000000 Земли сельскохозяйственного назначения	Для сельскохозяйственного производства	1	01:010	155 686	9,27	1 493 911,72
824	Северная Осетия - Алания респ, р-н Ирафский, 700м. юго-восточнее с.Хазнидон	Ирафский	15:04:0020103:215	003001000000 Земли сельскохозяйственного назначения	Выращивание многолетних плодово-ягодных культур	1	01:050	19 100	27,72	529 452,00
825	Северная Осетия - Алания респ, р-н Ирафский, в близи пионерского лагеря "Ираф"	Ирафский	15:04:0020103:216	003002000000 Земли населенных пунктов	Для ведения личного подсобного хозяйства	13	02:020	9 000	263	2 367 000,00
826	Северная Осетия - Алания респ, р-н Ирафский, в близи пионерского лагеря "Ираф"	Ирафский	15:04:0020103:217	003002000000 Земли населенных пунктов	Для ведения личного подсобного хозяйства	13	02:020	9 000	263	2 367 000,00
827	Респ. Северная Осетия-Алания, р-н Ирафский, в близи пионерского лагеря "Ираф"	Ирафский	15:04:0020103:218	003001000000 Земли сельскохозяйственного назначения	Для ведения личного подсобного хозяйства	1	01:160	9 000	9,27	83 430,00
828	Респ. Северная Осетия-Алания, р-н Ирафский, в близи пионерского лагеря "Ираф"	Ирафский	15:04:0020103:219	003001000000 Земли сельскохозяйственного назначения	Для ведения личного подсобного хозяйства	1	01:160	9 000	9,27	83 430,00
829	Северная Осетия - Алания респ, р-н Ирафский, в близи пионерского лагеря "Ираф"	Ирафский	15:04:0020103:221	003002000000 Земли населенных пунктов	Для ведения личного подсобного хозяйства	13	02:020	9 000	263	2 367 000,00
830	Респ. Северная Осетия-Алания, р-н Ирафский, в близи пионерского лагеря "Ираф"	Ирафский	15:04:0020103:223	003001000000 Земли сельскохозяйственного назначения	Для ведения личного подсобного хозяйства	1	01:160	9 000	9,27	83 430,00
831	Северная Осетия - Алания респ, р-н Ирафский, в близи пионерского лагеря "Ираф"	Ирафский	15:04:0020103:225	003002000000 Земли населенных пунктов	Для ведения личного подсобного хозяйства	13	02:020	9 000	263	2 367 000,00
832	Северная Осетия - Алания респ, р-н Ирафский, с. Хазнидон. 2,5 км.восточнее	Ирафский	15:04:0020103:228	003001000000 Земли сельскохозяйственного назначения	Животноводство	1	01:070	265 985	81,12	16 709 809,23
833	Северная Осетия - Алания респ, р-н Ирафский, с. Чикола, 1,4 км западнее	Ирафский	15:04:0020103:229	003001000000 Земли сельскохозяйственного назначения	Под производство сельскохозяйственной продукции	1	01:010	684 173	9,27	8 161 727,31
834	Республика Северная Осетия-Алания, р-н Ирафский, с. Чикола, ул. Столица, 1	Ирафский	15:04:0020103:231	003002000000 Земли населенных пунктов	Сельскохозяйственное использование	1	01:180	93 169	109,11	10 166 661,59
835	Республика Северная Осетия-Алания, р-н Ирафский, 2,3 км южнее с. Хазнидон	Ирафский	15:04:0020103:232	003001000000 Земли сельскохозяйственного назначения	Для производства сельскохозяйственной продукции (пастбище)	1	01:081	708 978	6,09	4 317 676,02
836	Республика Северная Осетия-Алания, р-н Ирафский, 650 м. южнее с. Хазнидон	Ирафский	15:04:0020103:233	003001000000 Земли сельскохозяйственного назначения	Для производства сельскохозяйственной продукции (пастбище)	1	01:081	225 855	6,09	1 375 156,95
837	Республика Северная Осетия-Алания, р-н Ирафский, 300 м. восточнее с. Хазнидон	Ирафский	15:04:0020103:235	003001000000 Земли сельскохозяйственного назначения	Для ведения личного подсобного хозяйства	1	01:160	3 331	9,27	30 877,37
838	Республика Северная Осетия-Алания, р-н Ирафский, 4500 км. юго-западнее с. Чикола, по правую сторону а/д "Чикола-Ахсарисар"	Ирафский	15:04:0020103:242	003001000000 Земли сельскохозяйственного назначения	Для производства сельскохозяйственной продукции	1	01:010	144 676	9,27	1 341 332,52
839	Республика Северная Осетия-Алания, р-н Ирафский, 300 м. восточнее с.Хазнидон	Ирафский	15:04:0020103:243	003002000000 Земли населенных пунктов	Для ведения личного подсобного хозяйства	13	02:020	2 376	195,86	465 557,76
840	Республика Северная Осетия-Алания, р-н Ирафский, 1,55 км. южнее с. Хазнидон (район бывшего пионерлагеря "Ираф")	Ирафский	15:04:0020103:245	003001000000 Земли сельскохозяйственного назначения	Для ведения личного подсобного хозяйства	1	01:160	1 510	9,27	14 000,22
841	Республика Северная Осетия-Алания, р-н Ирафский, 1,55 км. южнее с. Хазнидон (район бывшего пионерлагеря "Ираф")	Ирафский	15:04:0020103:246	003001000000 Земли сельскохозяйственного назначения	Для ведения личного подсобного хозяйства	1	01:160	1 475	9,27	13 673,93
842	Республика Северная Осетия-Алания, р-н Ирафский, 1,55 км. южнее с. Хазнидон (район бывшего пионерлагеря "Ираф")	Ирафский	15:04:0020103:247	003001000000 Земли сельскохозяйственного назначения	Для ведения личного подсобного хозяйства	1	01:160	1 541	9,27	14 287,07
843	Республика Северная Осетия-Алания, р-н Ирафский, 1,55 км. южнее с. Хазнидон (район бывшего пионерлагеря "Ираф")	Ирафский	15:04:0020103:248	003001000000 Земли сельскохозяйственного назначения	Для ведения личного подсобного хозяйства	1	01:160	1 527	9,27	14 151,99
844	Республика Северная Осетия-Алания, р-н Ирафский, 1,8 км.южнее с.Хазнидон	Ирафский	15:04:0020103:249	003002000000 Земли населенных пунктов	Для ведения личного подсобного хозяйства	13	02:020	3 000	195,86	587 580,00

№ п/п	Местоположение ЗУ	Район	Кадастровый номер ЗУ	Категория земель	Разрешенное использование по документу	Код вида разрешенного использования (в соответствии с классификатором видов разрешенного использования земельных участков)	Вид использования объектов недвижимости	Площадь	УПКС	КС
845	Республика Северная Осетия-Алания, р-н Ирафский, 300 м. восточнее с. Хазнидон	Ирафский	15:04:0020103:250	003001000000 Земли сельскохозяйственного назначения	Для ведения личного подсобного хозяйства	1	01:160	1 000	9,57	15 312,00
846	Республика Северная Осетия-Алания, р-н Ирафский, 500 м. юго-восточнее с. Хазнидон	Ирафский	15:04:0020103:252	003001000000 Земли сельскохозяйственного назначения	Для ведения личного подсобного хозяйства	1	01:160	912	9,57	13 899,84
847	Республика Северная Осетия-Алания, р-н Ирафский, с Чикола, ул Сталина, 1	Ирафский	15:04:0020103:254	003002000000 Земли населенных пунктов	Размещение подстанции ТП 1-12 ПС "Чикола"	6	03:012	28	2х9,57	7 517,96
848	Респ Северная Осетия - Алания, р-н Ирафский, с. 1,8 км Южнее с. Хазнидон	Ирафский	15:04:0020103:255	003001000000 Земли сельскохозяйственного назначения	Для ведения личного подсобного хозяйство	1	01:160	6 000	9,57	57 420,00
849	Респ. Северная Осетия - Алания, р-н Ирафский, с. 1.8 км Южнее с. Хазнидон	Ирафский	15:04:0020103:256	003001000000 Земли сельскохозяйственного назначения	Для ведения личного подсобного хозяйства	1	01:160	5 998	9,57	57 401,86
850	Республика Северная Осетия-Алания, р-н Ирафский, 1.8 км южнее с.Хазнидон	Ирафский	15:04:0020103:258	003001000000 Земли сельскохозяйственного назначения	Для ведения личного подсобного хозяйства	1	01:160	5 468	9,57	52 320,76
851	Респ Северная Осетия - Алания, р-н Ирафский, 300 м. восточнее с. Хазнидон	Ирафский	15:04:0020103:259	003002000000 Земли населенных пунктов	Для ведения личного подсобного хозяйство	13	02:020	2 120	195,36	412 225,44
852	Республика Северная Осетия-Алания, р-н Ирафский, 1,8 км южнее с. Хазнидон	Ирафский	15:04:0020103:260	003001000000 Земли сельскохозяйственного назначения	Для ведения личного подсобного хозяйство	1	01:160	9 002	9,57	86 169,14
853	Республика Северная Осетия-Алания, р-н Ирафский, 4,3 км юго-западнее с. Чикола	Ирафский	15:04:0020103:261	003001000000 Земли сельскохозяйственного назначения	Для производства сельскохозяйственной продукции	1	01:010	74 200	9,57	710 094,00
854	Республика Северная Осетия-Алания, р-н Ирафский, 630 м с левой стороны по дороге Чикола-Хазнидон	Ирафский	15:04:0020103:262	003001000000 Земли сельскохозяйственного назначения	Хранение и переработка сельскохозяйственной продукции	1	01:150	5 000	109,14	545 700,00
855	Респ Северная Осетия - Алания, р-н Ирафский, 300 м. Восточнее с. Хазнидон	Ирафский	15:04:0020103:264	003002000000 Земли населенных пунктов	Для ведения личного подсобного хозяйство	13	02:020	5 810	195,36	1 134 795,36
856	Республика Северная Осетия-Алания, р-н Ирафский, 1,5 км с левой стороны автодороги Чикола-Хазнидон	Ирафский	15:04:0020103:267	003001000000 Земли сельскохозяйственного назначения	животноводство	1	01:081	6 000	6,09	36 540,00
857	Республика Северная Осетия-Алания, р-н Ирафский, 2,3 км южнее с. Хазнидон	Ирафский	15:04:0020103:268	003001000000 Земли сельскохозяйственного назначения	Для возделывания сельскохозяйственных культур	1	01:010	98 000	9,57	937 860,00
858	Республика Северная Осетия-Алания, р-н Ирафский, с Чикола, в близи гипсерского лагеря "Ираф"	Ирафский	15:04:0020103:269	003001000000 Земли сельскохозяйственного назначения	Для ведения личного подсобного хозяйства	1	01:160	1 000	9,57	9 570,00
859	Республика Северная Осетия-Алания, р-н Ирафский, с Чикола, в близи гипсерского лагеря "Ираф"	Ирафский	15:04:0020103:270	003001000000 Земли сельскохозяйственного назначения	Для ведения личного подсобного хозяйство	1	01:160	7 000	9,57	66 990,00
860	Республика Северная Осетия-Алания, р-н Ирафский, с Чикола, в близи гипсерского лагеря "Ираф"	Ирафский	15:04:0020103:271	003001000000 Земли сельскохозяйственного назначения	Для ведения личного подсобного хозяйство	1	01:160	1 000	9,57	9 570,00
861	Республика Северная Осетия-Алания, р-н Ирафский, 700 м юго-восточнее с.Хазнидон	Ирафский	15:04:0020103:272	003001000000 Земли сельскохозяйственного назначения	Животноводство	1	01:081	30 000	6,09	182 700,00
862	Республика Северная Осетия-Алания, р-н Ирафский, 4,9 км а/д "Чикола-Хазнидон" с левой стороны	Ирафский	15:04:0020103:273	003001000000 Земли сельскохозяйственного назначения	для строительства дач членам дачного некоммерческого товарищество "Ираф"	13	13:021	67 350	136,07	9 299 011,50
863	Республика Северная Осетия-Алания, р-н Ирафский, 800 м с левой стороны автодороги Чикола-Хазнидон	Ирафский	15:04:0020103:274	003002000000 Земли населенных пунктов	Сельскохозяйственное использование	1	01:180	2 000	109,14	218 280,00
864	Республика Северная Осетия-Алания, р-н Ирафский, с Чикола, район парка Победы	Ирафский	15:04:0020103:3	003003000000 Земли промышленности, энергетики, транспорта, связи, радиовещания, телевидения, информатики, земли для обеспечения космической деятельности, земли обороны, безопасности и земли иного специального назначения	Под асфальтобетонный завод	6	06:060	15 000	747,07	11 206 050,00
865	Респ Северная Осетия - Алания, Ирафский р-н. из земель колхоза "60 лет Октября"	Ирафский	15:04:0020103:385	003001000000 Земли сельскохозяйственного назначения	для ведения крестьянского хозяйства	1	01:010	150 000	9,57	1 435 500,00
866	Республика Северная Осетия-Алания, Ирафский рн. 4,9 км с левой стороны по дороге Чикола-Хазнидон	Ирафский	15:04:0020103:386	003003000000 Земли промышленности, энергетики, транспорта, связи, радиовещания, телевидения, информатики, земли для обеспечения космической деятельности, земли обороны, безопасности и земли иного специального назначения	Для размещения объектов придорожного сервиса (Кафе)	4	04:099	998	1 219,26	1 216 761,16
867	Республика Северная Осетия-Алания, Ирафский р-н, 280 м юго-восточнее с.Хазнидон	Ирафский	15:04:0020103:387	003001000000 Земли сельскохозяйственного назначения	Пчеловодство	1	01:120	610	5,55	3 385,50
868	Республика Северная Осетия - Алания, Ирафский р-н. 840 м с левой стороны автодороги Чикола-Хазнидон	Ирафский	15:04:0020103:388	003001000000 Земли сельскохозяйственного назначения	Для хранения и переработки сельскохозяйственной продукции	1	01:150	6 459	81,12	523 812,08
869	Республика Северная Осетия-Алания, Ирафский рн. 3,4 км южнее с.Хазнидон	Ирафский	15:04:0020103:389	003001000000 Земли сельскохозяйственного назначения	Растениеводство	1	01:010	236 750	9,57	2 265 697,50
870	Республика Северная Осетия-Алания, Ирафский рн. 230 м юго-восточнее с.Хазнидон	Ирафский	15:04:0020103:390	003001000000 Земли сельскохозяйственного назначения	Пчеловодство	1	01:120	604	5,55	3 352,20
871	Республика Северная Осетия - Алания, Ирафский р-н, [illegible] западная окраина с. Чикола	Ирафский	15:04:0020103:391	003002000000 Земли населенных пунктов	Ритуальная деятельность (кладбище)	12	12:010	26 436	1,39	89 253,54
872	Респ Северная Осетия - Алания, Ирафский р-н. 210 м северо-западнее с.Советское	Ирафский	15:04:0020103:400	003001000000 Земли сельскохозяйственного назначения	животноводство (размещение зданий и сооружений используемых для содержания и разведения сельскохозяйственных животных)	1	01:070	12 123	28,26	351 715,20
873	Республика Северная Осетия - Алания, Ирафский район, с Советское, ул. Весенняя, 40 "а".	Ирафский	15:04:0020103:405	003002000000 Земли населенных пунктов	Для ведения личного подсобного хозяйство	13	02:020	2 520	168,59	424 175,00
874	Республика Северная Осетия-Алания, Ирафский рн. 30 м северное с. Ахсарисар	Ирафский	15:04:0020103:406	003001000000 Земли сельскохозяйственного назначения	растениеводство	1	01:010	20 000	9,57	191 400,00
875	Республика Северная Осетия-Алания, Ирафский рн. 30 м северное с. Ахсарисар	Ирафский	15:04:0020103:407	003001000000 Земли сельскохозяйственного назначения	Растениеводство	1	01:010	62 253	9,57	595 761,21
876	Респ Северная Осетия - Алания, Ирафский р-н. 350 м юго-восточнее с.Хазнидон	Ирафский	15:04:0020103:408	003001000000 Земли сельскохозяйственного назначения	Для ведения личного подсобного хозяйства	1	01:160	415	9,57	3 973,55
877	Респ Северная Осетия - Алания, Ирафский р-н, 350 м юго-восточнее с Хазнидон	Ирафский	15:04:0020103:409	003001000000 Земли сельскохозяйственного назначения	Для ведения личного подсобного хозяйство	1	01:160	525	9,57	5 024,25
878	Респ Северная Осетия - Алания, Ирафский р-н, 350 м юго-восточнее с Хазнидон	Ирафский	15:04:0020103:410	003001000000 Земли сельскохозяйственного назначения	Для ведения личного подсобного хозяйство	1	01:160	500	9,57	4 785,00
879	Респ Северная Осетия - Алания, Ирафский р-н, 350 м юго-восточнее с Хазнидон	Ирафский	15:04:0020103:411	003001000000 Земли сельскохозяйственного назначения	Для ведения личного подсобного хозяйство	1	01:160	706	9,57	6 756,42

№ п/п	Местоположение ЗУ	Район	Кадастровый номер ЗУ	Категория земель	Разрешенное использование по документу	Код вида разрешенного использования (в соответствии с классификатором видов разрешенного использования земельных участков)	Вид использования объектов недвижимости	Площадь	УПКС	КС
880	Республика Северная Осетия - Алания. Ирафский р-н, юго-восточнее с. Хазнидон 350 м	Ирафский	15:04:0020103:412	003002000000 Земли населенных пунктов	Для ведения личного подсобного хозяйство	13	02:020	2 900	193.86	432 556.00
881	Респ. Северная Осетия - Алания, р-н. Ирафский, 2 км южнее с. Хазнидон	Ирафский	15:04:0020103:419	003001000000 Земли сельскохозяйственного назначения	Для ведения личного подсобного хозяйства на полевых участках	1	01:160	9 113	9.37	19 648.51
882	Респ. Северная Осетия - Алания, р-н Ирафский	Ирафский	15:04:0020103:42	003001000000 Земли сельскохозяйственного назначения	ЛПХ	1	01:160	5 000	9.37	17 853.00
883	Российская Федерация. Республика Северная Осетия-Алания, Ирафский район. 1.6 км южнее с.Хазнидон	Ирафский	15:04:0020103:420	003001000000 Земли сельскохозяйственного назначения	Ведение личного подсобного хозяйства на полевых участках	1	01:160	11 736	9.37	112 313.32
884	Респ Северная Осетия - Алания. Ирафский р-н, 500 м. юго-восточнее с. Хазнидон	Ирафский	15:04:0020103:421	003002000000 Земли населенных пунктов	Для ведения личного подсобного хозяйство	13	02:020	2 184	193.86	326 883.61
885	Респ Северная Осетия - Алания, Ирафский р-н. 500 м. юго-восточнее с.Хазнидон	Ирафский	15:04:0020103:422	003002000000 Земли населенных пунктов	Для ведения личного подсобного хозяйства	13	02:020	881	193.86	171 200.26
886	Республика Северная Осетия - Алания, Ирафский район. 2.02 км южнее с Хазнидон	Ирафский	15:04:0020103:423	003001000000 Земли сельскохозяйственного назначения	Скотоводство	1	01:080	1 650	81.12	377 238.00
887	Республика Северная Осетия-Алания, Ирафский р-н. 2 км южнее с Хазнидон	Ирафский	15:04:0020103:424	003001000000 Земли сельскохозяйственного назначения	Скотоводство	1	01:080	1 650	81.12	377 238.00
888	Респ Северная Осетия - Алания. р-н Ирафский. 2,03 км южнее с.Хазнидон	Ирафский	15:04:0020103:425	003001000000 Земли сельскохозяйственного назначения	Скотоводство	1	01:080	1 650	81.12	377 238.00
889	Респ Северная Осетия-Алания. Ирафский р-н, 2.04 км южнее с.Хазнидон	Ирафский	15:04:0020103:430	003001000000 Земли сельскохозяйственного назначения	Скотоводство, размещение зданий и сооружений предназначенных для разведения и содержания сельскохозяйственных животных	1	01:070	1 246	81.12	101 075.52
890	Республика Северная Осетия-Алания. Ирафский р-н, 2.7 км южнее с. Хазнидон	Ирафский	15:04:0020103:433	003001000000 Земли сельскохозяйственного назначения	Скотоводство	1	01:080	65 071	81.12	5 278 539.52
891	Республика Северная Осетия-Алания, Ирафский р-н. 30 м северное с.Ахсарисар	Ирафский	15:04:0020103:434	003001000000 Земли сельскохозяйственного назначения	Растениеводство	1	01:010	14 000	9.37	131 180.00
892	Республика Северная Осетия - Алания . Ирафский район, 3 км с правой стороны по автодороге Чикола-Ахсарисар	Ирафский	15:04:0020103:436	003001000000 Земли сельскохозяйственного назначения	Для ведения личного подсобного хозяйства на полевых участках	1	01:160	2 291	9.37	21 472.67
893	Республика Северная Осетия - Алания, Ирафский район. 320 м юго-восточнее с Хазнидон	Ирафский	15:04:0020103:439	003001000000 Земли сельскохозяйственного назначения	Под личное подсобное хозяйство	1	01:160	1 660	9.37	15 556.20
894	Респ. Северная Осетия - Алания, р-н Ирафский, 1,45 км. южнее с. Хазнидон	Ирафский	15:04:0020103:44	003001000000 Земли сельскохозяйственного назначения	Для ведения личного подсобного хозяйства	1	01:160	5 000	9.37	17 853.00
895	Республика Северная Осетия - Алания. Ирафский район, 320 м юго-восточнее с Хазнидон	Ирафский	15:04:0020103:440	003001000000 Земли сельскохозяйственного назначения	Под личное подсобное хозяйство	1	01:160	310	9.37	2 253.80
896	Российская Федерация. Республика Северная Осетия-Алания, Ирафский р-н. 1,55 км южнее с.Хазнидон	Ирафский	15:04:0020103:442	003001000000 Земли сельскохозяйственного назначения	Для ведения личного подсобного хозяйства на полевых участках	1	01:160	8 066	9.37	29 721.42
897	Российская Федерация, Республика Северная Осетия-Алания. Ирафский р-н, 1.6 км южнее с.Хазнидон	Ирафский	15:04:0020103:443	003001000000 Земли сельскохозяйственного назначения	Для ведения личного подсобного хозяйства на полевых участках	1	01:160	966	9.37	9 215.91
898	Республика Северная Осетия - Алания, Ирафский район. 300 м восточнее с Хазнидон	Ирафский	15:04:0020103:446	003001000000 Земли сельскохозяйственного назначения	Для ведения личного подсобного хозяйства	1	01:160	247	9.37	2 363.79
899	Респ Северная Осетия - Алания. Ирафский р-н, 300 м. восточнее с Хазнидон	Ирафский	15:04:0020103:447	003001000000 Земли сельскохозяйственного назначения	Для ведения личного подсобного хозяйство	1	01:160	1 198	9.37	11 461.86
900	Респ Северная Осетия - Алания. Ирафский р-н, 300 м. восточнее с Хазнидон	Ирафский	15:04:0020103:448	003001000000 Земли сельскохозяйственного назначения	Для ведения личного подсобного хозяйство	1	01:160	174	9.37	1 665.16
901	Республика Северная Осетия - Алания, Ирафский район. 2.3 км. южнее с. Хазнидон	Ирафский	15:04:0020103:450	003001000000 Земли сельскохозяйственного назначения	Для производства сельскохозяйственной продукции (пастбище)	1	01:081	25 279	6.00	151 674.11
902	Республика Северная Осетия-Алания. Ирафский р-н, 2.95 км с правой стороны по автодороге Чикола-Ахсарисар	Ирафский	15:04:0020103:451	003001000000 Земли сельскохозяйственного назначения	Садоводство	1	01:050	6 710	27.72	186 001.20
903	Российская Федерация. Республика Северная Осетия - Алания. Ирафский р-н, на территории Ассоциации крестьянско-фермерских хозяйств "Чикола"	Ирафский	15:04:0020103:452	003001000000 Земли сельскохозяйственного назначения	Для ведения крестьянского хозяйства рыбоводческого направления	1	01:130	100 000	7.68	768 000.00
904	Российская Федерация. Республика Северная Осетия-Алания, Ирафский район. с. Советское, ул. Весенняя, 31	Ирафский	15:04:0020103:453	003002000000 Земли населенных пунктов	Для ведения личного подсобного хозяйство	13	02:020	3 517	168.59	592 941.03
905	Респ Северная Осетия - Алания, Ирафский р-н. с. Советское. ул. Весенняя, 37	Ирафский	15:04:0020103:455	003002000000 Земли населенных пунктов	Для ведения личного подсобного хозяйства	13	02:020	5 660	168.59	954 159.00
906	Респ Северная Осетия - Алания, Ирафский р-н. с. Советское. ул. Весенняя, 33	Ирафский	15:04:0020103:456	003002000000 Земли населенных пунктов	Для ведения личного подсобного хозяйства	13	02:020	7 017	168.59	1 182 953.73
907	Респ Северная Осетия - Алания. Ирафский р-н, с Советское, ул. Весенняя. 39	Ирафский	15:04:0020103:457	003002000000 Земли населенных пунктов	Для ведения личного подсобного хозяйство	13	02:020	5 788	168.59	975 798.92
908	Респ Северная Осетия - Алания. Ирафский р-н, с Вакш.	Ирафский	15:04:0020103:458	003002000000 Земли населенных пунктов	Для ведения личного подсобного хозяйство	13	02:020	1 060	100.83	181 143.00
909	Российская Федерация, Республика Северная Осетия - Алания, Ирафский р-н. с. Советское. ул. Весенняя, 35	Ирафский	15:04:0020103:460	003002000000 Земли населенных пунктов	Для ведения личного подсобного хозяйства	13	02:020	8 434	168.59	1 422 124.87
910	Российская Федерация, Республика Северная Осетия-Алания. Ирафский р-н, 477 м юго-восточнее с.Хазнидон	Ирафский	15:04:0020103:461	003001000000 Земли сельскохозяйственного назначения	Садоводство	1	01:050	26 450	27.72	733 194.00
911	Российская Федерация. Республика Северная Осетия-Алания, Ирафский р-н. 539 м восточнее с Хазнидон	Ирафский	15:04:0020103:462	003001000000 Земли сельскохозяйственного назначения	Садоводство	1	01:050	4 418	27.72	122 466.96
912	Российская Федерация. Республика Северная Осетия-Алания, Ирафский р-н.3.5 км. западнее с. Чикола	Ирафский	15:04:0020103:463	003001000000 Земли сельскохозяйственного назначения	Автомобильный транспорт	6	07:020	25 579	11.46	293 135.34
913	Российская Федерация. Республика Северная Осетия-Алания. Ирафский р-н, с. Чикола	Ирафский	15:04:0020103:464	003001000000 Земли сельскохозяйственного назначения	Автомобильный транспорт	6	07:020	57 946	11.46	664 064.06
914	Российская Федерация, Республика Северная Осетия-Алания. Ирафский р-н, с. Советское	Ирафский	15:04:0020103:465	003001000000 Земли сельскохозяйственного назначения	Животноводство	1	01:081	14 068	6.09	85 795.32
915	Российская Федерация. Республика Северная Осетия-Алания, Ирафский р-н. с. Чикола	Ирафский	15:04:0020103:466	003003000000 Земли промышленности, энергетики, транспорта, связи, радиовещания, телевидения, информатики, земли для обеспечения космической деятельности, земли обороны, безопасности и земли иного специального назначения	В целях переоборудования электропередач при строительстве автомобильной дороги Владикавказ-Ардон-Чикола-Лескен 2 (объезд с.Чикола)	6	03:011	158	11.46	1 810.68
916	Российская Федерация. Республика Северная Осетия-Алания, Ирафский р-н. 30 м северное с Ахсарисар	Ирафский	15:04:0020103:467	003001000000 Земли сельскохозяйственного назначения	Растениеводство	1	01:010	13 435	9.37	125 912.95

№ п/п	Местоположение ЗУ	Район	Кадастровый номер ЗУ	Категория земель	Разрешенное использование по документу	Код вида разрешенного использования (в соответствии с классификатором видов разрешенного использования земельных участков)	Вид использования объектов недвижимости	Площадь	УПКС	КС
917	Российская Федерация, Республика Северная Осетия-Алания, Ирафский район, 30 м северней с. Ахсарисар	Ирафский	15:04:0020103:468	00300 0000000 Земли сельскохозяйственного назначения	Растениеводство	1	01:010	9 241	9,57	88 436,37
918	Российская Федерация, Республика Северная Осетия-Алания, Ирафский район, 30 м северней с. Ахсарисар	Ирафский	15:04:0020103:469	00300 0000000 Земли сельскохозяйственного назначения	растениеводство	1	01:010	9 249	9,57	88 517,23
919	Российская Федерация, Республика Северная Осетия-Алания, Ирафский район, 30 м северней с. Ахсарисар	Ирафский	15:04:0020103:470	00300 0000000 Земли сельскохозяйственного назначения	растениеводство	1	01:010	9 249	9,57	88 517,23
920	Российская Федерация, Республика Северная Осетия-Алания, Ирафский район, 30 м северней с. Ахсарисар	Ирафский	15:04:0020103:471	00300 0000000 Земли сельскохозяйственного назначения	растениеводство	1	01:010	9 249	9,57	88 517,23
921	Российская Федерация, Республика Северная Осетия-Алания, Ирафский район, 30 м северней с. Ахсарисар	Ирафский	15:04:0020103:472	00300 0000000 Земли сельскохозяйственного назначения	растениеводство	1	01:010	9 240	9,57	88 426,80
922	Российская Федерация, Республика Северная Осетия-Алания, Ирафский район, 30 м северней с. Ахсарисар	Ирафский	15:04:0020103:473	00300 0000000 Земли сельскохозяйственного назначения	растениеводство	1	01:010	9 240	9,57	88 426,80
923	Российская Федерация, Республика Северная Осетия-Алания, Ирафский район, 30 м северней с. Ахсарисар	Ирафский	15:04:0020103:474	00300 0000000 Земли сельскохозяйственного назначения	растениеводство	1	01:010	9 240	9,57	88 426,80
924	Российская Федерация, Республика Северная Осетия-Алания, Ирафский район, 30 м северней с. Ахсарисар	Ирафский	15:04:0020103:475	00300 0000000 Земли сельскохозяйственного назначения	растениеводство	1	01:010	9 240	9,57	88 426,80
925	Российская Федерация, Республика Северная Осетия-Алания, Ирафский район, 30 м северней с. Ахсарисар	Ирафский	15:04:0020103:476	00300 0000000 Земли сельскохозяйственного назначения	растениеводство	1	01:010	9 240	9,57	88 426,80
926	Российская Федерация, Республика Северная Осетия-Алания, Ирафский район, 30 м северней с. Ахсарисар	Ирафский	15:04:0020103:477	00300 0000000 Земли сельскохозяйственного назначения	растениеводство	1	01:010	9 246	9,57	88 307,66
927	Российская Федерация, Республика Северная Осетия-Алания, Ирафский район, 30 м северней с. Ахсарисар	Ирафский	15:04:0020103:478	00300 0000000 Земли сельскохозяйственного назначения	растениеводство	1	01:010	9 249	9,57	88 517,23
928	Российская Федерация, Республика Северная Осетия-Алания, Ирафский район, 30 м северней с. Ахсарисар	Ирафский	15:04:0020103:479	00300 0000000 Земли сельскохозяйственного назначения	растениеводство	1	01:010	9 249	9,57	88 517,23
929	Российская Федерация, Республика Северная Осетия-Алания, Ирафский район, 30 м северней с. Ахсарисар	Ирафский	15:04:0020103:480	00300 0000000 Земли сельскохозяйственного назначения	растениеводство	1	01:010	9 077	9,57	86 866,89
930	Российская Федерация, Республика Северная Осетия-Алания, Ирафский район, 30 м северней с. Ахсарисар	Ирафский	15:04:0020103:481	00300 0000000 Земли сельскохозяйственного назначения	растениеводство	1	01:010	9 249	9,57	88 517,23
931	Российская Федерация, Республика Северная Осетия-Алания, Ирафский район, 30 м северней с. Ахсарисар	Ирафский	15:04:0020103:482	00300 0000000 Земли сельскохозяйственного назначения	растениеводство	1	01:010	9 241	9,57	88 436,37
932	Российская Федерация, Республика Северная Осетия-Алания, Ирафский район, 30 м северней с. Ахсарисар	Ирафский	15:04:0020103:483	00300 0000000 Земли сельскохозяйственного назначения	растениеводство	1	01:010	9 236	9,57	88 307,66
933	Российская Федерация, Республика Северная Осетия-Алания, Ирафский район, 30 м северней с. Ахсарисар	Ирафский	15:04:0020103:484	00300 0000000 Земли сельскохозяйственного назначения	растениеводство	1	01:010	15 000	9,57	148 335,00
934	Российская Федерация, Республика Северная Осетия-Алания, Ирафский район, 30 м северней с. Ахсарисар	Ирафский	15:04:0020103:485	00300 0000000 Земли сельскохозяйственного назначения	растениеводство	1	01:010	6 326	9,57	59 017,76
935	Российская Федерация, Республика Северная Осетия-Алания, Ирафский район, 30 м северней с. Ахсарисар	Ирафский	15:04:0020103:486	00300 0000000 Земли сельскохозяйственного назначения	растениеводство	1	01:010	9 010	9,57	86 227,70
936	Российская Федерация, Республика Северная Осетия-Алания, Ирафский район, 30 м северней с. Ахсарисар	Ирафский	15:04:0020103:487	00300 0000000 Земли сельскохозяйственного назначения	растениеводство	1	01:010	5 577	9,57	53 371,89
937	Российская Федерация, Республика Северная Осетия-Алания, Ирафский район, 30 м северней с. Ахсарисар	Ирафский	15:04:0020103:488	00300 0000000 Земли сельскохозяйственного назначения	растениеводство	1	01:010	19 629	9,57	187 863,53
938	Российская Федерация, Республика Северная Осетия-Алания, Ирафский район, 30 м северней с. Ахсарисар	Ирафский	15:04:0020103:489	00300 0000000 Земли сельскохозяйственного назначения	растениеводство	1	01:010	22 881	9,57	218 971,17
939	Российская Федерация, Республика Северная Осетия-Алания, Ирафский район, 30 м северней с. Ахсарисар	Ирафский	15:04:0020103:490	00300 0000000 Земли сельскохозяйственного назначения	растениеводство	1	01:010	9 240	9,57	88 426,80
940	Российская Федерация, Республика Северная Осетия-Алания, Ирафский район, 30 м северней с. Ахсарисар	Ирафский	15:04:0020103:491	00300 0000000 Земли сельскохозяйственного назначения	растениеводство	1	01:010	14 540	9,57	139 147,80
941	Российская Федерация, Республика Северная Осетия-Алания, Ирафский район, 30 м северней с. Ахсарисар	Ирафский	15:04:0020103:492	00300 0000000 Земли сельскохозяйственного назначения	растениеводство	1	01:010	5 582	9,57	53 419,74
942	Российская Федерация, Республика Северная Осетия-Алания, Ирафский район, 30 м северней с. Ахсарисар	Ирафский	15:04:0020103:493	00300 0000000 Земли сельскохозяйственного назначения	растениеводство	1	01:010	15 000	9,57	143 550,00
943	Российская Федерация, Республика Северная Осетия-Алания, Ирафский район, 30 м северней с. Ахсарисар	Ирафский	15:04:0020103:495	00300 0000000 Земли сельскохозяйственного назначения	растениеводство	1	01:010	9 711	9,57	92 941,27
944	Российская Федерация, Республика Северная Осетия-Алания, Ирафский район, 30 м северней с. Ахсарисар	Ирафский	15:04:0020103:496	00300 0000000 Земли сельскохозяйственного назначения	растениеводство	1	01:010	9 342	9,57	89 881,11
945	Российская Федерация, Республика Северная Осетия-Алания, Ирафский район, 30 м северней с. Ахсарисар	Ирафский	15:04:0020103:497	00300 0000000 Земли сельскохозяйственного назначения	растениеводство	1	01:010	22 993	9,57	220 018,01
946	Российская Федерация, Республика Северная Осетия-Алания, Ирафский район, 30 м северней с. Ахсарисар	Ирафский	15:04:0020103:498	00300 0000000 Земли сельскохозяйственного назначения	растениеводство	1	01:010	9 424	9,57	90 206,58
947	Российская Федерация, Республика Северная Осетия-Алания, Ирафский район, 30 м северней с. Ахсарисар	Ирафский	15:04:0020103:499	00300 0000000 Земли сельскохозяйственного назначения	растениеводство	1	01:010	1 150	9,57	11 008,13
948	Республика Северная Осетия-Алания, р-н Ирафский, с Чикола. Рядом с пионерлагерем "Ираф"	Ирафский	15:04:0020103:5	00300 0000000 Земли сельскохозяйственного назначения	Для ведения фермерского хозяйства	1	01:010	233 675	9,57	2 236 527,75
949	Российская Федерация, Республика Северная Осетия-Алания, Ирафский район, 30 м северней с. Ахсарисар	Ирафский	15:04:0020103:500	00300 0000000 Земли сельскохозяйственного назначения	растениеводство	1	01:010	1 152	9,57	11 027,21
950	Российская Федерация, Республика Северная Осетия-Алания, Ирафский район, 30 м северней с. Ахсарисар	Ирафский	15:04:0020103:501	00300 0000000 Земли сельскохозяйственного назначения	растениеводство	1	01:010	9 236	9,57	88 307,66
951	Российская Федерация, Республика Северная Осетия-Алания, Ирафский район, 30 м северней с. Ахсарисар	Ирафский	15:04:0020103:502	00300 0000000 Земли сельскохозяйственного назначения	растениеводство	1	01:010	12 414	9,57	117 814,98
952	Российская Федерация, Республика Северная Осетия-Алания, Ирафский район, 30 м северней с. Ахсарисар	Ирафский	15:04:0020103:503	00300 0000000 Земли сельскохозяйственного назначения	растениеводство	1	01:010	12 738	9,57	122 034,66
953	Российская Федерация, Республика Северная Осетия-Алания, Ирафский район, 30 м северней с. Ахсарисар	Ирафский	15:04:0020103:504	00300 0000000 Земли сельскохозяйственного назначения	растениеводство	1	01:010	1 650	9,57	15 800,50
954	Российская Федерация, Республика Северная Осетия-Алания, Ирафский район, 30 м северней с. Ахсарисар	Ирафский	15:04:0020103:505	00300 0000000 Земли сельскохозяйственного назначения	растениеводство	1	01:010	6 164	9,57	59 037,91
955	Российская Федерация, Республика Северная Осетия-Алания, Ирафский район, 30 м северней с. Ахсарисар	Ирафский	15:04:0020103:506	00300 0000000 Земли сельскохозяйственного назначения	растениеводство	1	01:010	6 715	9,57	64 302,25
956	Российская Федерация, Республика Северная Осетия-Алания, Ирафский район, 30 м северней с. Ахсарисар	Ирафский	15:04:0020103:507	00300 0000000 Земли сельскохозяйственного назначения	растениеводство	1	01:010	9 236	9,57	88 307,66

№ п/п	Местоположение ЗУ	Район	Кадастровый номер ЗУ	Категория земель	Разрешенное использование по документу	Код вида разрешенного использования (в соответствии с классификатором видов разрешенного использования земельных участков)	Вид использования объектов недвижимости	Площадь	УПКС	КС
957	Российская Федерация, Республика Северная Осетия-Алания, Ирафский район. 30 м севернее с Ахсарисар	Ирафский	15:04:0020103:508	003001000000 Земли сельскохозяйственного назначения	растениеводство	1	01:010	9 240	9,57	88 407,66
958	Российская Федерация, Республика Северная Осетия-Алания. Ирафский район, 30 м севернее с. Ахсарисар	Ирафский	15:04:0020103:509	003001000000 Земли сельскохозяйственного назначения	растениеводство	1	01:010	9 240	9,57	88 417,23
959	Российская Федерация, Республика Северная Осетия-Алания. Ирафский район, 30 м севернее с. Ахсарисар	Ирафский	15:04:0020103:510	003001000000 Земли сельскохозяйственного назначения	растениеводство	1	01:010	9 240	9,57	88 417,23
960	Российская Федерация, Республика Северная Осетия-Алания, Ирафский район. 30 м севернее с Ахсарисар	Ирафский	15:04:0020103:511	003001000000 Земли сельскохозяйственного назначения	растениеводство	1	01:010	9 240	9,57	88 417,23
961	Российская Федерация, Республика Северная Осетия-Алания, Ирафский район. с. Советское	Ирафский	15:04:0020103:512	003002000000 Земли населенных пунктов	Садоводство	1	01:050	14 966	27,72	147 687,52
962	Российская Федерация, Республика Северная Осетия-Алания. Ирафский р-н, с. Советское	Ирафский	15:04:0020103:513	003002000000 Земли населенных пунктов	Садоводство	1	01:050	12 858	27,72	356 340,00
963	Российская Федерация, Республика Северная Осетия-Алания. Ирафский р-н, 3,5 км южнее с.Хазнидон	Ирафский	15:04:0020103:514	003001000000 Земли сельскохозяйственного назначения	Растениеводство	1	01:010	50 000	9,57	478 500,00
964	Российская Федерация, Республика Северная Осетия - Алания. Ирафский район, на территории колхоза "60 лет октября" в районе пионерлагеря	Ирафский	15:04:0020103:515	003001000000 Земли сельскохозяйственного назначения	Овощеводство	1	01:030	10 000	9,57	95 700,00
965	Российская Федерация, Республика Северная Осетия-Алания, Ирафский р-н. северо-западная окраина с Чикола	Ирафский	15:04:0020103:516	003001000000 Земли сельскохозяйственного назначения	Выпас сельскохозяйственных животных	1	01:081	109 029	6,09	663 950,61
966	Российская Федерация, Республика Северная Осетия-Алания. Ирафский район, с. Чикола, ул. Сталина. д. 1А	Ирафский	15:04:0020103:517	003002000000 Земли населенных пунктов	Для ведения личного подсобного хозяйства (приусадебный земельный участок)	13	02:020	1 925	26,3	506 275,00
967	Российская Федерация, Республика Северная Осетия - Алания, Ирафский район. с. Васиц	Ирафский	15:04:0020103:518	003002000000 Земли населенных пунктов	Для ведения личного подсобного хозяйства	13	02:020	1 662	100,83	167 579,46
968	Российская Федерация, Республика Северная Осетия-Алания, Ирафский район. 300 м восточнее с Хазнидон	Ирафский	15:04:0020103:520	003001000000 Земли сельскохозяйственного назначения	Для ведения личного подсобного хозяйства	1	01:160	133	9,57	1 291,93
969	Российская Федерация, Республика Северная Осетия-Алания, Ирафский район. 300 м восточнее с Хазнидон	Ирафский	15:04:0020103:521	003001000000 Земли сельскохозяйственного назначения	Для ведения личного подсобного хозяйства	1	01:160	911	9,57	8 814,27
970	Российская Федерация, Республика Северная Осетия-Алания. Ирафский район, 600 м юго-восточнее с. Хазнидон	Ирафский	15:04:0020103:522	003001000000 Земли сельскохозяйственного назначения	Ведение личного подсобного хозяйства на полевых участках	1	01:160	2 467	9,57	24 069,19
971	Российская Федерация, Республика Северная Осетия-Алания. Ирафский район, 1,3 км северо-западнее с.Советское	Ирафский	15:04:0020103:523	003001000000 Земли сельскохозяйственного назначения	Рыбоводство	1	01:130	8 039	7,68	61 739,52
972	Российская Федерация, Республика Северная Осетия - Алания. Ирафский район, 670 м восточнее с. Хазнидон	Ирафский	15:04:0020103:525	003001000000 Земли сельскохозяйственного назначения	Животноводство	1	01:070	1 618	61,12	37 612,16
973	Российская Федерация, Республика Северная Осетия - Алания. Ирафский район, 670 м восточнее с. Хазнидон	Ирафский	15:04:0020103:526	003001000000 Земли сельскохозяйственного назначения	Животноводство	1	01:070	99 651	61,12	2 232 713,12
974	Российская Федерация, Республика Северная Осетия - Алания, Ирафский район. 4,7 км юго-западнее с.Чикола. по правую сторону а/д "Чикола-Ахсарисар"	Ирафский	15:04:0020103:527	003001000000 Земли сельскохозяйственного назначения	Животноводство	1	01:070	41 755	61,12	2 575 967,60
975	Респ. Северная Осетия - Алания, р-н Ирафский, с. Чикола	Ирафский	15:04:0020103:6	003001000000 Земли сельскохозяйственного назначения	Для производства сельскохозяйственной продукции	1	01:010	7 338 599	9,57	70 230 392,43
976	Республика Северная Осетия-Алания, р-н Ирафский, с. Чикола, район парка Победы	Ирафский	15:04:0020103:7	003002000000 Земли населенных пунктов	Для строительства дачного дома	13	02:010	601	26,3	158 063,00
977	Республика Северная Осетия-Алания, р-н Ирафский, с. Чикола, район парка Победы	Ирафский	15:04:0020103:8	003002000000 Земли населенных пунктов	Для строительства дачного дома	13	02:010	900	26,3	236 700,00
978	Республика Северная Осетия-Алания, р-н Ирафский, с Чикола. район парка Победы	Ирафский	15:04:0020103:9	003002000000 Земли населенных пунктов	Для ведения личного подсобного хозяйства	13	02:020	3 024	26,3	795 049,00
979	Республика Северная Осетия-Алания, р-н Ирафский, с Чикола. на территории к-за Ленина	Ирафский	15:04:0020201:1	003001000000 Земли сельскохозяйственного назначения	Для производства сельскохозяйственной продукции	1	01:010	550 300	9,57	5 266 871,00
980	Республика Северная Осетия-Алания, р-н Ирафский. 3,28 км от с.Чикола по дороге Чикола-Ахсарисар	Ирафский	15:04:0020201:1000	003001000000 Земли сельскохозяйственного назначения	Выпас сельскохозяйственных животных	1	01:081	3 000	6,09	18 270,00
981	Республика Северная Осетия - Алания. р-н Ирафский, на территории колхоза им. Ленина	Ирафский	15:04:0020201:1002	003001000000 Земли сельскохозяйственного назначения	Для ведения крестьянского хозяйства	1	01:010	100 000	9,57	957 000,00
982	Республика Северная Осетия-Алания. Ирафский район, 1,7 км. южнее с. Чикола	Ирафский	15:04:0020201:1003	003001000000 Земли сельскохозяйственного назначения	Растениеводство	1	01:010	80 000	9,57	765 600,00
983	Республика Северная Осетия-Алания, р-н Ирафский, с. Чикола. ул. С.Цорнева, 67	Ирафский	15:04:0020201:1004	003002000000 Земли населенных пунктов	Для ведения личного подсобного хозяйства	13	02:020	500	26,3	131 850,00
984	Республика Северная Осетия-Алания, р-н Ирафский. с Чикола, ул С Цорнева, 65	Ирафский	15:04:0020201:1005	003002000000 Земли населенных пунктов	Для ведения личного подсобного хозяйства	13	02:020	500	26,3	131 850,00
985	Республика Северная Осетия-Алания, р-н Ирафский. с. Чикола, ул. С.Цорнева. 71	Ирафский	15:04:0020201:1006	003002000000 Земли населенных пунктов	Для ведения личного подсобного хозяйства	13	02:020	600	26,3	158 000,00
986	Республика Северная Осетия-Алания, р-н Ирафский, с. Чикола, ул С.Цорнева. 73	Ирафский	15:04:0020201:1007	003002000000 Земли населенных пунктов	ведение личного подсобного хозяйства	13	02:020	600	26,3	158 000,00
987	Республика Северная Осетия-Алания, р-н Ирафский, с Чикола, ул С.Цорнева. 69	Ирафский	15:04:0020201:1008	003002000000 Земли населенных пунктов	ведение личного подсобного хозяйства	13	02:020	600	26,3	158 000,00
988	Республика Северная Осетия-Алания, р-н Ирафский. 1500 м южнее с.Чикола	Ирафский	15:04:0020201:1009	003001000000 Земли сельскохозяйственного назначения	Выпас сельскохозяйственных животных	1	01:081	70 000	6,09	426 300,00
989	Республика Северная Осетия-Алания, р-н Ирафский. 1,7 км южнее с Ахсарисар	Ирафский	15:04:0020201:1010	003001000000 Земли сельскохозяйственного назначения	Для сельскохозяйственного использования (хранение сельскохозяйственной продукции)	1	01:180	1 000	26,26	26 260,00
990	Республика Северная Осетия-Алания. р-н Ирафский, 450 м. восточнее с. Ахсарисар	Ирафский	15:04:0020201:1015	003001000000 Земли сельскохозяйственного назначения	Хранение и переработка сельскохозяйственной продукции	1	01:150	81 341	26,26	2 137 666,26
991	Республика Северная Осетия-Алания, р-н Ирафский. 50 м. восточнее с Чикола	Ирафский	15:04:0020201:1016	003003000000 Земли промышленности, энергетики, транспорта, связи, радиовещания, телевидения, информатики, земли для обеспечения космической деятельности, земли обороны, безопасности и земли иного специального назначения	Для размещения объектов придорожного сервиса	4	04:099	1 488	1 683,92	2 504 116,96
992	Республика Северная Осетия-Алания, р-н Ирафский. 1200 м севернее с Колух	Ирафский	15:04:0020201:1018	003001000000 Земли сельскохозяйственного назначения	Животноводство	1	01:070	9 429	41,85	1 348 912,00
993	Респ. Северная Осетия - Алания, р-н Ирафский, с. Сурх-Дигора, ул. Гетоева, 2 "б"	Ирафский	15:04:0020201:1019	003002000000 Земли населенных пунктов	Для ведения личного подсобного хозяйства	13	02:020	3 240	199,36	645 290,40
994	Респ. Северная Осетия - Алания, р-н Ирафский, 1700 м. юго-западнее с. Чикола	Ирафский	15:04:0020201:1020	003001000000 Земли сельскохозяйственного назначения	Растениеводство	1	01:010	16 000	9,57	153 120,00

№ п/п	Местоположение ЗУ	Район	Кадастровый номер ЗУ	Категория земель	Разрешенное использование по документу	Код вида разрешенного использования (в соответствии с классификатором видов разрешенного использования земельных участков)	Вид использования объекта недвижимости	Площадь	УПКС	КС
995	Республика Северная Осетия-Алания, р-н Ирафский. 55 м южнее с Чикола	Ирафский	15:04:0020201:1021	003002000000 Земли населенных пунктов	Земельные участки, предназначенные для сельскохозяйственного использования	1	01:081	49 000	6,09	247 830,00
996	Респ. Северная Осетия - Алания, р-н Ирафский, с. Чикола, на территории к-за Ленина	Ирафский	15:04:0020201:11	003001000000 Земли сельскохозяйственного назначения	Для выращивания сельскохозяйственной продукции	1	01:010	466 129	9,57	2 672 234,54
997	Респ. Северная Осетия - Алания, р-н Ирафский	Ирафский	15:04:0020201:113	003001000000 Земли сельскохозяйственного назначения	Под огороды	13	13:011	3 700	26,38	97 810,00
998	Респ Республика Северная Осетия - Алания, Ирафский р-н., с Сурх-Дигора, юго-западная окраина	Ирафский	15:04:0020201:1132	003001000000 Земли сельскохозяйственного назначения	Животноводство (размещение зданий и сооружений, используемых для содержания и разведения сельскохозяйственных животных)	1	01:070	20 712	81,12	1 679 995,20
999	Республика Северная Осетия-Алания, Ирафский р-н. 60 м южнее с Чикола	Ирафский	15:04:0020201:1134	003001000000 Земли сельскохозяйственного назначения	Животноводство	1	01:081	20 000	6,09	121 800,00
1000	РСО-Алания, Ирафский район, 3,5 км с левой стороны по дороге Чикола-Ахсарисар	Ирафский	15:04:0020201:1135	003001000000 Земли сельскохозяйственного назначения	Выпас сельскохозяйственных животных	1	01:081	5 000	6,09	30 450,00
1001	РСО-Алания, Ирафский район, 3,37 км., с левой стороны по дороге Чикола - Ахсарисар	Ирафский	15:04:0020201:1136	003001000000 Земли сельскохозяйственного назначения	Выпас сельскохозяйственных животных	1	01:081	5 000	6,09	30 450,00
1002	Республика Северная Осетия-Алания, Ирафский р-н. 1,2 км юго-западнее с Чикола.	Ирафский	15:04:0020201:1137	003001000000 Земли сельскохозяйственного назначения	Выпас сельскохозяйственных животных	1	01:081	9 500	6,09	57 855,00
1003	Республика Северная Осетия-Алания, Ирафский р-н. 1,35 км юго-западнее с.Чикола	Ирафский	15:04:0020201:1138	003001000000 Земли сельскохозяйственного назначения	Выпас сельскохозяйственных животных	1	01:081	20 000	6,09	121 800,00
1004	Республика Северная Осетия-Алания. Ирафский р-н. с. Чикола. 2,5 км юго-западнее	Ирафский	15:04:0020201:1139	003001000000 Земли сельскохозяйственного назначения	Выпас сельскохозяйственных животных	1	01:081	9 900	6,09	60 291,00
1005	Респ Северная Осетия - Алания, Ирафский р-н. с Чикола, 2, 7 км юго-западнее	Ирафский	15:04:0020201:1140	003001000000 Земли сельскохозяйственного назначения	Выпас сельскохозяйственных животных	1	01:081	3 200	6,09	19 488,00
1006	Республика Северная Осетия - Алания. Ирафский р-н, 65 м южнее с.Чикола	Ирафский	15:04:0020201:1141	003001000000 Земли сельскохозяйственного назначения	хранение и переработка сельскохозяйственной продукции	1	01:150	9 900	109,11	1 080 189,00
1007	Респ Северная Осетия - Алания. Ирафский р-н, 3,4 км.с левой стороны по дороге Чикола-Ахсарисар	Ирафский	15:04:0020201:1142	003001000000 Земли сельскохозяйственного назначения	Выпас сельскохозяйственных животных	1	01:081	9 500	6,09	57 855,00
1008	РСО-Алания, Ирафский район, восточная окраина с.Чикола	Ирафский	15:04:0020201:1143	003002000000 Земли населенных пунктов	Ритуальная деятельность (кладбище)	12	12:010	13 165	1,49	64 333,85
1009	РСО-Алания, Ирафский район, с.Чикола. 2,5 км юго-западнее в границах Чиколинского сельского поселения	Ирафский	15:04:0020201:1144	003001000000 Земли сельскохозяйственного назначения	Выпас сельскохозяйственных животных	1	01:081	300 000	6,09	1 827 000,00
1010	Респ Северная Осетия - Алания. Ирафский р-н, 1,9 км с левой стороны от автодороги Чикола-Ахсарисар	Ирафский	15:04:0020201:1145	003001000000 Земли сельскохозяйственного назначения	выпас сельскохозяйственных животных	1	01:081	15 000	6,09	91 350,00
1011	Республика Северная Осетия - Алания. Ирафский р-н, 70 м южнее с.Чикола	Ирафский	15:04:0020201:1146	003001000000 Земли сельскохозяйственного назначения	Животноводство	1	01:081	9 900	6,09	60 291,00
1012	Республика Северная Осетия - Алания, Ирафский р-н. 100 м южнее с.Чикола	Ирафский	15:04:0020201:1147	003001000000 Земли сельскохозяйственного назначения	Животноводство	1	01:081	19 000	6,09	115 710,00
1013	РСО-Алания, Ирафский район, 350 м северо-восточнее сел.Сурх-Дигора	Ирафский	15:04:0020201:1148	003001000000 Земли сельскохозяйственного назначения	Животноводство	1	01:070	94 678	81,12	7 680 503,36
1014	РСО-Алания, Ирафский район. 3 км с левой стороны автодороги Чикола-Ахсарисар	Ирафский	15:04:0020201:1152	003001000000 Земли сельскохозяйственного назначения	Выпас сельскохозяйственных животных	1	01:081	15 000	6,09	91 350,00
1015	РСО-Алания, Ирафский район. с. Сурх-Дигора, ул. Хаймаиова, 127	Ирафский	15:04:0020201:1153	003002000000 Земли населенных пунктов	Для ведения личного подсобного хозяйства	13	02:020	5 000	193,86	969 300,00
1016	Респ Северная Осетия - Алания, Ирафский р-н. с Сурх-Дигора, ул. Степная, 2, "д"	Ирафский	15:04:0020201:1157	003002000000 Земли населенных пунктов	Для ведения личного подсобного хозяйства	13	02:020	1 307	193,86	253 466,22
1017	Респ Северная Осетия - Алания, Ирафский р-н. с Чикола, ул Сталина, б/н	Ирафский	15:04:0020201:1161	003002000000 Земли населенных пунктов	Обслуживание жилой застройки, магазины	4	04:040	2 000	68,80	1 367 600,00
1018	Респ Северная Осетия - Алания. Ирафский р-н, юго-восточнее с. Чикола	Ирафский	15:04:0020201:1162	003001000000 Земли сельскохозяйственного назначения	Для сельскохозяйственного производства	1	01:081	12 021	6,09	73 226,10
1019	Респ Северная Осетия - Алания. Ирафский р-н, юго-восточнее с. Чикола	Ирафский	15:04:0020201:1163	003001000000 Земли сельскохозяйственного назначения	Для сельскохозяйственного производства	1	01:081	22 438	6,09	136 629,42
1020	Респ Северная Осетия - Алания, Ирафский р-н. юго-восточнее с. Чикола	Ирафский	15:04:0020201:1164	003001000000 Земли сельскохозяйственного назначения	Для сельскохозяйственного производства	1	01:081	106 234	6,09	646 965,06
1021	Респ Северная Осетия - Алания, Ирафский р-н. юго-восточнее с. Чикола	Ирафский	15:04:0020201:1165	003001000000 Земли сельскохозяйственного назначения	Для сельскохозяйственного производства	1	01:081	38 295	6,09	233 186,55
1022	Респ Северная Осетия - Алания. Ирафский р-н, юго-восточнее с. Чикола	Ирафский	15:04:0020201:1166	003001000000 Земли сельскохозяйственного назначения	Для сельскохозяйственного производства	1	01:081	19 302	6,09	118 767,18
1023	Республика Северная Осетия - Алания. Ирафский р-н, с Чикола, ул Аргагова, 1 "б"	Ирафский	15:04:0020201:1168	003002000000 Земли населенных пунктов	Для ведения личного подсобного хозяйства	13	02:020	2 500	264	660 000,00
1024	Республика Северная Осетия - Алания, Ирафский район. с. Чикола, ул. Сталина	Ирафский	15:04:0020201:1169	003002000000 Земли населенных пунктов	Для ведения личного подсобного хозяйства	13	02:020	1 709	264	451 167,00
1025	Республика Северная Осетия - Алания, Ирафский район. 210 м. с правой стороны по дороге Чикола-Владикавказ	Ирафский	15:04:0020201:1171	003002000000 Земли населенных пунктов	Благоустройство территории (Размещение информационных щитов)	4	04:090	5	68,80	3 440,00
1026	Респ Северная Осетия - Алания, р-н Ирафский. 215 м юго-восточнее с.Чикола	Ирафский	15:04:0020201:1172	003001000000 Земли сельскохозяйственного назначения	Растениеводство	1	01:010	18 676	9,57	165 829,32
1027	Республика Северная Осетия - Алания. Ирафский район, с Чикола, 2500 м западнее	Ирафский	15:04:0020201:1173	003001000000 Земли сельскохозяйственного назначения	Растениеводство	1	01:010	41 221	9,57	394 475,40
1028	Республика Северная Осетия-Алания. Ирафский район, с. Сурх-Дигора, ул. Степная, 15 "а"	Ирафский	15:04:0020201:1175	003002000000 Земли населенных пунктов	Для ведения личного подсобного хозяйства	13	02:020	1 587	193,86	307 657,02
1029	Республика Северная Осетия - Алания, Ирафский район. 400 м юго-западнее с Сурх-Дигора	Ирафский	15:04:0020201:1176	003001000000 Земли сельскохозяйственного назначения	Ритуальная деятельность	12	12:010	17 869	1,49	26 611,81
1030	Респ Северная Осетия - Алания. Ирафский р-н, 270 м. южнее с. Сурх-Дигора	Ирафский	15:04:0020201:1177	003001000000 Земли сельскохозяйственного назначения	Ритуальная деятельность	12	12:010	16 923	1,49	25 215,27
1031	Республика Северная Осетия-Алания, Ирафский р-н. с. Чикола, ул. С.Дзиева, 58	Ирафский	15:04:0020201:1178	003002000000 Земли населенных пунктов	Для ведения личного подсобного хозяйства	13	02:020	600	264	158 400,00
1032	Республика Северная Осетия-Алания. Ирафский р-н, с. Чикола, ул. С.Дзиева, 60	Ирафский	15:04:0020201:1179	003002000000 Земли населенных пунктов	Для ведения личного подсобного хозяйства	13	02:020	600	264	158 400,00
1033	Республика Северная Осетия-Алания. Ирафский р-н, с. Чикола, ул. С.Дзиева, 62	Ирафский	15:04:0020201:1180	003002000000 Земли населенных пунктов	Для ведения личного подсобного хозяйства	13	02:020	600	264	158 400,00

№ п/п	Местоположение ЗУ	Район	Кадастровый номер ЗУ	Категория земель	Разрешенное использование по документу	Код вида разрешенного использования (в соответствии с классификатором видов разрешенного использования земельных участков)	Вид использования объекта недвижимости	Площадь	УПКС	КС
1034	Республика Северная Осетия-Алания, Ирафский район. с. Чикола, ул. С.Дзугаева, 64	Ирафский	15:04:0020201:1181	003002000000 Земли населенных пунктов	Для ведения личного подсобного хозяйства	13	02:020	600	263	157 800,00
1035	Республика Северная Осетия-Алания. Ирафский р-н, с. Чикола. ул. С.Дзугаева, 68	Ирафский	15:04:0020201:1182	003002000000 Земли населенных пунктов	Для ведения личного подсобного хозяйства	13	02:020	600	263	157 800,00
1036	Респ Северная Осетия - Алания, Ирафский р-н. с Чикола, ул С.Дзугаева, 66	Ирафский	15:04:0020201:1183	003002000000 Земли населенных пунктов	Для ведения личного подсобного хозяйства	13	02:020	600	263	157 800,00
1037	Республика Северная Осетия - Алания. Ирафский район, с Чикола, ул С Дзугаева, 70	Ирафский	15:04:0020201:1184	003002000000 Земли населенных пунктов	Для ведения личного подсобного хозяйства	13	02:020	600	263	157 800,00
1038	Республика Северная Осетия-Алания, Ирафский р-н. 2,2 км юго-западнее с Чикола	Ирафский	15:04:0020201:1185	003001000000 Земли сельскохозяйственного назначения	Растениеводство	1	01:010	20000	9,57	191 400,00
1039	Респ Северная Осетия - Алания, Ирафский р-н. 2 км. юлнее с. Чикола	Ирафский	15:04:0020201:1186	003001000000 Земли сельскохозяйственного назначения	Для возделывания сельскохозяйственных культур	1	01:010	60 883	9,57	582 650,31
1040	РСО-Алания. Ирафский район, 2,1 км. юго-восточнее с.Чикола	Ирафский	15:04:0020201:1187	003001000000 Земли сельскохозяйственного назначения	Растениеводство	1	01:010	65 433	9,57	626 193,81
1041	Респ Северная Осетия - Алания. р-н Ирафский. с. Чикола	Ирафский	15:04:0020201:12	003001000000 Земли сельскохозяйственного назначения	Для производства сельхоз продукции	1	01:010	1 751 131	9,57	16 756 352,67
1042	Респ Северная Осетия - Алания. р-н Ирафский. 1,3 км севернее с Калух	Ирафский	15:04:0020201:1200	003001000000 Земли сельскохозяйственного назначения	Сенокошение	1	01:081	40 370	7,09	287 721,30
1043	Республика Северная Осетия - Алания, Ирафский район. 70 м южнее с Чикола	Ирафский	15:04:0020201:1201	003001000000 Земли сельскохозяйственного назначения	Животноводство (размещение зданий, сооружений, используемых для содержания и разведения сельскохозяйственных животных)	1	01:070	24 729	109,14	2 698 924,06
1044	РСО-Алания. Ирафский район, 3,4 км с левой стороны по дороге Чикола-Ахсарисар	Ирафский	15:04:0020201:1204	003001000000 Земли сельскохозяйственного назначения	Скотоводство	1	01:080	12 486	69,87	872 615,42
1045	Республика Северная Осетия-Алания, Ирафский р-н. с левой стороны при въезде в с Ахсарисар	Ирафский	15:04:0020201:1205	003001000000 Земли сельскохозяйственного назначения	Хранение и переработка сельскохозяйственной продукции	1	01:150	5 000	28,36	141 800,00
1046	Республика Северная Осетия - Алания. Ирафский р-н, с Чикола. ул. Сталина, б/н	Ирафский	15:04:0020201:1206	003002000000 Земли населенных пунктов	Для ведения личного подсобного хозяйства	13	02:020	2 300	263	605 200,00
1047	Республика Северная Осетия-Алания. Ирафский р-н, 20 м западнее с. Сурх Дигора	Ирафский	15:04:0020201:1207	003001000000 Земли сельскохозяйственного назначения	Растениеводство	1	01:010	54 444	9,57	521 066,03
1048	Республика Северная Осетия-Алания. Ирафский р-н, 1700 м юго-западнее с. Чикола	Ирафский	15:04:0020201:1208	003001000000 Земли сельскохозяйственного назначения	Растениеводство	1	01:010	16 240	9,57	155 374,22
1049	Респ Северная, Ирафский р-н. 3,45 км с левой стороны от дороги Чикола-Ахсарисар	Ирафский	15:04:0020201:1209	003001000000 Земли сельскохозяйственного назначения	Растениеводство	1	01:010	12 000	9,57	101 940,00
1050	Республика Северная Осетия — Алания, р-н Ирафский. 2,3 км юго-восточнее с.Чикола	Ирафский	15:04:0020201:1210	003001000000 Земли сельскохозяйственного назначения	Растениеводство	1	01:010	117 094	9,57	1 120 382,58
1051	Республика Северная Осетия — Алания. р-н Ирафский, 190 м юго-восточнее с.Чикола	Ирафский	15:04:0020201:1211	003001000000 Земли сельскохозяйственного назначения	Животноводство	1	01:081	19 205	6,09	116 956,45
1052	Республика Северная Осетия — Алания. р-н Ирафский, 2 км юго-западнее от с. Сурх-Дигора	Ирафский	15:04:0020201:1212	003001000000 Земли сельскохозяйственного назначения	Животноводство	1	01:081	50 083	6,09	305 015,01
1053	Республика Северная Осетия — Алания, р-н Ирафский. 1,6 км юго-восточнее с.Чикола	Ирафский	15:04:0020201:1213	003001000000 Земли сельскохозяйственного назначения	Выращивание зерновых и иных сельскохозяйственных культур	1	01:010	90 567	9,57	866 817,39
1054	Российская Федерация. Республика Северная Осетия-Алания, Ирафский р-н. с Сурх-Дигора	Ирафский	15:04:0020201:1215	003001000000 Земли сельскохозяйственного назначения	Садоводство	1	01:050	508 064	27,72	14 082 134,08
1055	Республика Северная Осетия - Алания, Ирафский район .880 м с левой стороны по дороге Чикола-Ахсарисар	Ирафский	15:04:0020201:1216	003002000000 Земли населенных пунктов	Для ведения личного подсобного хозяйства	13	02:020	1 600	263	420 800,00
1056	Российская Федерация, Республика Северная Осетия-Алания. Ирафский р-н, 350 м юго-западнее с.Чикола	Ирафский	15:04:0020201:1217	003002000000 Земли населенных пунктов	Для ведения личного подсобного хозяйства на полевых участках	1	01:160	1 711	9,57	16 371,27
1057	Республика Северная Осетия-Алания, Ирафский р-н. слева от автодороги Чикола-Ахсарисар	Ирафский	15:04:0020201:1218	003001000000 Земли сельскохозяйственного назначения	Садоводство	1	01:050	33 772	27,72	936 139,81
1058	Российская Федерация. Республика Северная Осетия-Алания, Ирафский р-н. 870 м. с левой стороны по дороге с.Чикола-Ахсарисар	Ирафский	15:04:0020201:1221	003001000000 Земли сельскохозяйственного назначения	Животноводство	1	01:081	13 091	6,09	79 742,46
1059	Респ Северная Осетия - Алания, Ирафский р-н. с. Сурх-Дигора, ул. Гетоева. 2 "В"	Ирафский	15:04:0020201:1222	003002000000 Земли населенных пунктов	Для ведения личного подсобного хозяйства	13	02:020	2 856	198,86	568 041,96
1060	Республика Северная Осетия - Алания, Ирафский район. 1,8 км юго-западнее с Чикола	Ирафский	15:04:0020201:1223	003001000000 Земли сельскохозяйственного назначения	Выращивание зерновых и иных сельскохозяйственных культур	1	01:010	26 023	9,57	249 040,11
1061	Республика Северная Осетия - Алания. Ирафский р-н, с Сурх-Дигора. 550 м юго-западнее	Ирафский	15:04:0020201:1224	003001000000 Земли сельскохозяйственного назначения	Для ведения личного подсобного хозяйства	1	01:160	3 672	9,57	35 141,04
1062	Респ Северная Осетия - Алания. Ирафский р-н, с Сурх-Дигора. ул Д.Хаймлнова, 129 б	Ирафский	15:04:0020201:1225	003002000000 Земли населенных пунктов	Для ведения личного подсобного хозяйства	13	02:020	1 410	198,86	280 392,60
1063	Республика Северная Осетия - Алания, Ирафский р-н. с. Сурх-Дигора, 500 м юго-западнее	Ирафский	15:04:0020201:1226	003001000000 Земли сельскохозяйственного назначения	Для ведения личного подсобного хозяйства	1	01:160	1 058	9,57	10 128,06
1064	Российская Федерация, Республика Северная Осетия-Алания. Ирафский р-н, 3,6 км. с левой стороны по дороге Чикола-Ахсарисар	Ирафский	15:04:0020201:1227	003001000000 Земли сельскохозяйственного назначения	Животноводство	1	01:081	13 002	6,09	79 212,18
1065	Республика Северная Осетия - Алания. Ирафский район, 600 м северное с. Калух	Ирафский	15:04:0020201:1229	003001000000 Земли сельскохозяйственного назначения	Животноводство	1	01:081	14 792	6,09	90 083,28
1066	Российская Федерация. Республика Северная Осетия - Алания. Ирафский р-н, с Сурх-Дигора, ул Ленина, 117д	Ирафский	15:04:0020201:1230	003002000000 Земли населенных пунктов	Для ведения личного подсобного хозяйства	13	02:020	1 316	198,86	261 725,76
1067	Республика Северная Осетия-Алания. Ирафский р-н, 100 м с левой стороны автодороги Чикола-Ахсарисар	Ирафский	15:04:0020201:1231	003002000000 Земли населенных пунктов	Для ведения личного подсобного хозяйства на полевых участках	1	01:160	1 892	9,57	18 111,44
1068	Российская Федерация, Республика Северная Осетия-Алания. Ирафский р-н, 1,25 км юго-западнее с.Чикола	Ирафский	15:04:0020201:1232	003001000000 Земли сельскохозяйственного назначения	Растениеводство	1	01:010	20 115	9,57	192 500,55
1069	Российская Федерация. Республика Северная Осетия - Алания. Ирафский р-н, с Сурх-Дигора, ул Шести Братьев Бясовых, 2 "с"	Ирафский	15:04:0020201:1234	003002000000 Земли населенных пунктов	Для ведения личного подсобного хозяйства	13	02:020	1 301	198,86	258 793,36
1070	Республика Северная Осетия - Алания. Ирафский район, 1,8 км юго-западнее с Чикола	Ирафский	15:04:0020201:1236	003001000000 Земли сельскохозяйственного назначения	Растениеводство	1	01:010	19 001	9,57	181 861,28
1071	Российская Федерация, Республика Северная Осетия-Алания. Ирафский р-н, с Чикола. ул Д.Медоева, д 26	Ирафский	15:04:0020201:1237	003002000000 Земли населенных пунктов	Для ведения личного подсобного хозяйства	13	02:020	1 450	263	366 280,00
1072	Российская Федерация, Республика Северная Осетия-Алания. Ирафский р-н, 2,77 км юго-западнее с. Чикола. с левой стороны автодороги Чикола-Ахсарисар	Ирафский	15:04:0020201:1238	003001000000 Земли сельскохозяйственного назначения	Растениеводство	1	01:010	19 014	9,57	181 984,41

№ п/п	Местоположение ЗУ	Район	Кадастровый номер ЗУ	Категория земель	Разрешенное использование по документу	Код вида разрешенного использования (в соответствии с классификатором видов разрешенного использования земельных участков)	Вид использования объектов недвижимости	Площадь	УПКС	КС
1073	Республика Северная Осетия - Алания, Ирафский район, юго-восточнее с Ахсарисар	Ирафский	15:04:00202001:1239	003001000000 Земли сельскохозяйственного назначения	Выпас сельскохозяйственных животных	1	01:081	77 099	6,09	469 532,91
1074	Республика Северная Осетия - Алания, Ирафский район, восточная окраина с Ахсарисар	Ирафский	15:04:00202001:1240	003001000000 Земли сельскохозяйственного назначения	Выпас сельскохозяйственных животных	1	01:081	176 563	6,09	1 075 268,67
1075	Республика Северная Осетия - Алания, Ирафский район, юго-восточная окраина с Чикола, район больницы	Ирафский	15:04:00202001:1241	003002000000 Земли населенных пунктов	Обслуживание жилой застройки	6	03:012	750	269,57	202 177,50
1076	Российская Федерация, Республика Северная Осетия-Алания, Ирафский р-н, 1,3 км юго-восточнее с.Чикола	Ирафский	15:04:00202001:1242	003001000000 Земли сельскохозяйственного назначения	Сенокошение	1	01:081	13 815	7,09	97 948,35
1077	Республика Северная Осетия - Алания, Ирафский район, с Чикола	Ирафский	15:04:00202001:1243	003002000000 Земли населенных пунктов	Автомобильный транспорт	6	07:020	1 538	11,46	17 625,48
1078	Республика Северная Осетия-Алания, Ирафский р-н, 730 м южнее с Ахсарисар	Ирафский	15:04:00202001:1244	003001000000 Земли сельскохозяйственного назначения	Хранение и переработка сельскохозяйственной продукции	1	01:150	1 400	28,56	39 984,00
1079	Российская Федерация, Республика Северная Осетия-Алания, Ирафский р-н, с Чикола	Ирафский	15:04:00202001:1245	003002000000 Земли населенных пунктов	В целях переноса линии электропередач при строительстве автомобильной дороги Владикавказ-Ардон-Чикола-Лескен 2 (объезд с.Чикола)	6	03:011	14	11,46	160,44
1080	Российская Федерация, Республика Северная Осетия-Алания, Ирафский р-н	Ирафский	15:04:00202001:1246	003001000000 Земли сельскохозяйственного назначения	Автомобильный транспорт	6	07:020	3 458	11,46	39 628,68
1081	Российская Федерация, Республика Северная Осетия-Алания, Ирафский р-н, с Чикола	Ирафский	15:04:00202001:1247	003001000000 Земли сельскохозяйственного назначения	Автомобильный транспорт	6	07:020	8 038	11,46	92 115,48
1082	Республика Северная Осетия - Алания, р-н Ирафский	Ирафский	15:04:00202001:1248	003001000000 Земли сельскохозяйственного назначения	Автомобильный транспорт	6	07:020	4 991	11,46	57 196,86
1083	Российская Федерация, Республика Северная Осетия-Алания, Ирафский р-н, 2,95 км с левой стороны автодороги Чикола-Ахсарисар	Ирафский	15:04:00202001:1249	003001000000 Земли сельскохозяйственного назначения	Животноводство	1	01:081	8 517	6,09	51 868,53
1084	Российская Федерация, Республика Северная Осетия-Алания, Ирафский р-н, 2,5 км юго-западнее с. Чикола	Ирафский	15:04:00202001:1250	003001000000 Земли сельскохозяйственного назначения	Рыбоводство	1	01:130	60 309	7,68	463 173,12
1085	Российская Федерация, Республика Северная Осетия-Алания, Ирафский р-н, 2,2 км юго-западнее с.Чикола	Ирафский	15:04:00202001:1251	003001000000 Земли сельскохозяйственного назначения	Растениеводство	1	01:010	35 025	9,57	335 189,25
1086	Российская Федерация, Республика Северная Осетия-Алания, Ирафский р-н, с. Чикола	Ирафский	15:04:00202001:1252	003001000000 Земли сельскохозяйственного назначения	Автомобильный транспорт	6	07:020	27 466	11,46	314 760,36
1087	Российская Федерация, Республика Северная Осетия-Алания, Ирафский р-н, с. Чикола	Ирафский	15:04:00202001:1253	003002000000 Земли населенных пунктов	В целях переноса линии электропередач при строительстве автомобильной дороги Владикавказ-Ардон-Чикола-Лескен 2 (объезд с.Чикола)	6	03:011	7	11,46	80,22
1088	Российская Федерация, Республика Северная Осетия-Алания, Ирафский р-н, с. Чикола, ул. Сталина	Ирафский	15:04:00202001:1254	003002000000 Земли населенных пунктов	В целях переноса линии электропередач при строительстве автомобильной дороги Владикавказ-Ардон-Чикола-Лескен 2 (объезд с.Чикола)	6	03:011	7	11,46	80,22
1089	Российская Федерация, Республика Северная Осетия-Алания, Ирафский р-н	Ирафский	15:04:00202001:1255	003003000000 Земли промышленности, энергетики, транспорта, связи, радиовещания, телевидения, информатики, земли для обеспечения космической деятельности, земли обороны, безопасности и земли иного специального назначения	В целях переноса линии электропередач при строительстве автомобильной дороги Владикавказ-Ардон-Чикола-Лескен 2 (объезд с.Чикола)	6	03:011	157	11,46	1 799,22
1090	Российская Федерация, Республика Северная Осетия-Алания, Ирафский р-н, 270 м юго-восточнее с.Чикола	Ирафский	15:04:00202001:1256	003001000000 Земли сельскохозяйственного назначения	Животноводство, Размещение зданий, сооружений, используемых для содержания и разведения сельскохозяйственных животных	1	01:070	12 048	109,14	1 314 918,72
1091	Российская Федерация, Республика Северная Осетия-Алания, Ирафский р-н, восточная окраина с. Чикола	Ирафский	15:04:00202001:1257	003001000000 Земли сельскохозяйственного назначения	Животноводство. размещение зданий, сооружений, используемых для содержания и разведения сельскохозяйственных животных	1	01:070	1 656	109,14	180 735,84
1092	Российская Федерация, Республика Северная Осетия-Алания, Ирафский р-н, 1,1 км с левой стороны по дороге Чикола-Ахсарисар	Ирафский	15:04:00202001:1258	003001000000 Земли сельскохозяйственного назначения	Растениеводство	1	01:010	18 638	9,57	178 365,66
1093	Российская Федерация, Республика Северная Осетия-Алания, Ирафский р-н, 1,1 км юго-восточнее с Чикола	Ирафский	15:04:00202001:1259	003001000000 Земли сельскохозяйственного назначения	Растениеводство	1	01:010	63 871	9,57	611 245,47
1094	Российская Федерация, Республика Северная Осетия-Алания, Ирафский р-н, 2 км., юго-западнее с. Сурх-Дигора	Ирафский	15:04:00202001:1260	003001000000 Земли сельскохозяйственного назначения	"Животноводство, размещение зданий, сооружений, используемых для содержания и разведения сельскохозяйственных животных"	1	01:070	44 434	81,12	3 604 486,08
1095	Российская Федерация, Республика Северная Осетия-Алания, Ирафский р-н	Ирафский	15:04:00202001:1261	003002000000 Земли населенных пунктов	Для ведения личного подсобного хозяйства на полевых участках	1	01:160	75	9,57	717,75
1096	Российская Федерация, Республика Северная Осетия-Алания, Ирафский р-н, с. Чикола	Ирафский	15:04:00202001:1262	003001000000 Земли сельскохозяйственного назначения	Автомобильный транспорт	6	07:020	4 817	11,46	55 202,82
1097	Российская Федерация, Республика Северная Осетия-Алания, Ирафский р-н, восточная окраина с.Сурх Дигора	Ирафский	15:04:00202001:1263	003001000000 Земли сельскохозяйственного назначения	Растениеводство	1	01:010	4 500	9,57	43 065,00
1098	Российская Федерация, Республика Северная Осетия-Алания, Ирафский р-н, с. Чикола, ул. С.Цориева, 75	Ирафский	15:04:00202001:1264	003002000000 Земли населенных пунктов	Для ведения личного подсобного хозяйства	13	02:020	1 500	263	394 500,00
1099	Российская Федерация, Республика Северная Осетия-Алания, Ирафский р-н, с. Чикола, ул. Сталина	Ирафский	15:04:00202001:1265	003002000000 Земли населенных пунктов	Для ведения личного подсобного хозяйства	13	02:020	1 246	263	327 698,00
1100	Российская Федерация, Республика Северная Осетия-Алания, Ирафский р-н, с. Чикола, ул. Сталина	Ирафский	15:04:00202001:1266	003002000000 Земли населенных пунктов	Для ведения личного подсобного хозяйства	13	02:020	1 454	263	382 402,00
1101	Российская Федерация, Республика Северная Осетия-Алания, Ирафский р-н, 300 м южнее с. Чикола	Ирафский	15:04:00202001:1267	003001000000 Земли сельскохозяйственного назначения	Для ведения крестьянского хозяйства	1	01:010	50 112	9,57	479 571,84
1102	Российская Федерация, Республика Северная Осетия-Алания, Ирафский р-н, с. Сурх-Дигора, 500 м юго-западнее	Ирафский	15:04:00202001:1268	003001000000 Земли сельскохозяйственного назначения	Выпас сельскохозяйственных животных	1	01:081	230 400	6,09	1 403 154,27
1103	Российская Федерация, Республика Северная Осетия-Алания, Ирафский р-н, 1,8 км южнее с. Чикола	Ирафский	15:04:00202001:1269	003001000000 Земли сельскохозяйственного назначения	Выращивание зерновых и иных сельскохозяйственных культур	1	01:020	6 104	9,57	58 415,28
1104	Российская Федерация, Республика Северная Осетия-Алания, Ирафский р-н, северная окраина с. Сурх-Дигора	Ирафский	15:04:00202001:1270	003002000000 Земли населенных пунктов	Спорт	3	05:010	13 252	53,75	712 295,00

№ п/п	Местоположение ЗУ	Район	Кадастровый номер ЗУ	Категория земель	Разрешенное использование по документу	Код вида разрешенного использования (в соответствии с классификатором видов разрешенного использования земельных участков)	Вид использования объекта недвижимости	Площадь	УПКС	КС
1105	Российская Федерация, Республика Северная Осетия-Алания, Ирафский р-н, с. Чикола, 1460 м юго-западнее	Ирафский	15:04:0020201:1271	003001000000 Земли сельскохозяйственного назначения	Растениеводство	1	01:010	69 776	9,57	667 776,32
1106	Российская Федерация, Республика Северная Осетия-Алания, Ирафский р-н, 1,85 км., с левой стороны от автодороги Чикола-Ахсарисар	Ирафский	15:04:0020201:1272	003001000000 Земли сельскохозяйственного назначения	Животноводство	1	01:070	37 446	61,12	2 226 419,52
1107	Российская Федерация, Республика Северная Осетия-Алания, Ирафский р-н, с. Сурх-Дигора	Ирафский	15:04:0020201:1273	003001000000 Земли сельскохозяйственного назначения	Сенокошение	1	01:081	602 193	7,09	4 269 562,55
1108	Российская Федерация, Республика Северная Осетия-Алания, Ирафский р-н, с. Чикола, ул. С.Дзугаева, 72	Ирафский	15:04:0020201:1274	003002000000 Земли населенных пунктов	Для ведения личного подсобного хозяйства	13	02:020	900	263	236 700,00
1109	Российская Федерация, Республика Северная Осетия-Алания, Ирафский р-н, 1,65 км., с левой стороны от автодороги Чикола-Ахсарисар	Ирафский	15:04:0020201:1275	003001000000 Земли сельскохозяйственного назначения	Садоводство	1	01:050	20 982	27,72	581 623,04
1110	Российская Федерация, Республика Северная Осетия-Алания, Ирафский р-н, с. Чикола, слева автодороги Чикола-Ахсарисар	Ирафский	15:04:0020201:1276	003001000000 Земли сельскохозяйственного назначения	Животноводство	1	01:070	16 277	109,11	1 776 171,78
1111	Российская Федерация, Республика Северная Осетия-Алания, Ирафский р-н, 2,4 км с левой стороны от дороги Чикола-Ахсарисар	Ирафский	15:04:0020201:1277	003001000000 Земли сельскохозяйственного назначения	Выпас сельскохозяйственных животных	1	01:081	22 491	6,09	136 970,19
1112	Российская Федерация, Республика Северная Осетия-Алания, Ирафский р-н, 900 м с левой стороны по дороге Чикола-Ахсарисар	Ирафский	15:04:0020201:1278	003001000000 Земли сельскохозяйственного назначения	Выпас сельскохозяйственных животных	1	01:081	103 299	6,09	629 390,91
1113	Российская Федерация, Республика Северная Осетия-Алания, Ирафский район, западная окраина с. Сурх Дигора	Ирафский	15:04:0020201:1279	003001000000 Земли сельскохозяйственного назначения	Животноводство, размещение зданий, сооружений, используемых для содержания и разведения сельскохозяйственных животных	1	01:070	23 612	61,12	1 443 247,44
1114	Российская Федерация, Республика Северная Осетия-Алания, Ирафский район, северная окраина с. Сурх Дигора	Ирафский	15:04:0020201:1280	003001000000 Земли сельскохозяйственного назначения	Сенокошение	1	01:081	17 246	7,09	122 266,32
1115	Российская Федерация, тРеспублика Северная Осетия-Алания, Ирафский р-н, 1,2 км юго-западнее с.Чикола	Ирафский	15:04:0020201:1282	003001000000 Земли сельскохозяйственного назначения	Выпас сельскохозяйственных животных	1	01:081	926 079	6,09	5 639 001,11
1116	Российская Федерация, Республика Северная Осетия-Алания, Ирафский р-н, 650 м с левой стороны от дороги Чикола-Ахсарисар	Ирафский	15:04:0020201:1283	003002000000 Земли населенных пунктов	Животноводство	1	01:081	5 315	6,09	32 351,85
1117	Российская Федерация, Республика Северная Осетия-Алания, Ирафский р-н, 2 км юго-западнее с.Чикола	Ирафский	15:04:0020201:1285	003001000000 Земли сельскохозяйственного назначения	Растениеводство	1	01:010	20 081	9,57	191 888,07
1118	Российская Федерация, Республика Северная Осетия-Алания, Ирафский р-н, южнее с. Чикола	Ирафский	15:04:0020201:1286	003001000000 Земли сельскохозяйственного назначения	Выпас сельскохозяйственных животных	1	01:081	101 508	6,09	617 148,72
1119	Российская Федерация, Республика Северная Осетия-Алания, Ирафский р-н, 270 м., юго-восточнее с. Чикола	Ирафский	15:04:0020201:1287	003001000000 Земли сельскохозяйственного назначения	Животноводство	1	01:081	7 068	6,09	43 165,81
1120	Респ Республика Северная Осетия - Алания, Ирафский р-н, южнее с.Чикола	Ирафский	15:04:0020201:1288	003001000000 Земли сельскохозяйственного назначения	Выпас сельскохозяйственных животных	1	01:081	72 863	6,09	443 735,67
1121	Российская Федерация, Республика Северная Осетия-Алания, Ирафский р-н, южнее с. Чикола	Ирафский	15:04:0020201:1289	003001000000 Земли сельскохозяйственного назначения	Сенокошение	1	01:081	26 503	7,09	188 514,27
1122	Российская Федерация, Республика Северная Осетия-Алания, Ирафский р-н, с. Чикола, ул. Сталина, д. б/н	Ирафский	15:04:0020201:1290	003002000000 Земли населенных пунктов	Для ведения личного подсобного хозяйства	13	02:020	2 999	263	788 737,00
1123	Российская Федерация, Республика Северная Осетия - Алания, Ирафский р-н., с. Сурх-Дигора, ул. Шести Братьев Бясовых, 2ж	Ирафский	15:04:0020201:1292	003002000000 Земли населенных пунктов	Для ведения личного подсобного хозяйства	13	02:020	734	195,86	143 767,64
1124	Российская Федерация, Республика Северная Осетия - Алания, Ирафский р-н., с. Чикола, ул. Сталина	Ирафский	15:04:0020201:1293	003002000000 Земли населенных пунктов	Для ведения личного подсобного хозяйства	13	02:020	2 973	332,21	987 860,33
1125	Российская Федерация, Республика Северная Осетия-Алания, Ирафский район, с. Чикола, ул. Сталина	Ирафский	15:04:0020201:1295	003002000000 Земли населенных пунктов	Для ведения личного подсобного хозяйства	13	02:020	1 457	263	383 491,00
1126	Российская Федерация, Республика Северная Осетия-Алания, Ирафский район, с. Чикола, ул. Сталина	Ирафский	15:04:0020201:1296	003002000000 Земли населенных пунктов	Для ведения личного подсобного хозяйства	13	02:020	2 280	263	618 930,00
1127	Российская Федерация, Республика Северная Осетия-Алания, Ирафский район, северо-западнее с. Сурх-Дигора	Ирафский	15:04:0020201:1297	003001000000 Земли сельскохозяйственного назначения	Растениеводство	1	01:010	955 113	9,57	9 143 302,41
1128	Российская Федерация, Республика Северная Осетия-Алания, Ирафский район, северо-западнее с. Сурх-Дигора	Ирафский	15:04:0020201:1298	003001000000 Земли сельскохозяйственного назначения	Садоводство	1	01:050	341 812	27,72	11 969 826,64
1129	Российская Федерация, Республика Северная Осетия-Алания, Ирафский район, северо-западнее с. Сурх-Дигора	Ирафский	15:04:0020201:1299	003001000000 Земли сельскохозяйственного назначения	Растениеводство	1	01:010	109 063	9,57	1 043 967,41
1130	Российская Федерация, Республика Северная Осетия-Алания, Ирафский район, с. Ахсарисар, восточная окраина	Ирафский	15:04:0020201:1300	003001000000 Земли сельскохозяйственного назначения	Выпас сельскохозяйственных животных	1	01:081	19 111	6,09	116 385,99
1131	Российская Федерация, Республика Северная Осетия-Алания, Ирафский район, с. Ахсарисар, восточная окраина	Ирафский	15:04:0020201:1303	003001000000 Земли сельскохозяйственного назначения	Выпас сельскохозяйственных животных	1	01:081	72 669	6,09	442 772,21
1132	Российская Федерация, Республика Северная Осетия-Алания, Ирафский район, с. Ахсарисар, 1 км северо-восточнее	Ирафский	15:04:0020201:1304	003001000000 Земли сельскохозяйственного назначения	Хранение и переработка сельскохозяйственной продукции	1	01:150	30 000	28,56	856 800,00
1133	Российская Федерация, Республика Северная Осетия-Алания, Ирафский район, 1,6 км юго-западнее с. Сурх-Дигора	Ирафский	15:04:0020201:1305	003001000000 Земли сельскохозяйственного назначения	Животноводство	1	01:070	18 611	61,12	1 137 724,32
1134	Российская Федерация, Республика Северная Осетия-Алания, Ирафский район, с. Калух, 700 м северное	Ирафский	15:04:0020201:1306	003001000000 Земли сельскохозяйственного назначения	Животноводство	1	01:070	25 000	61,12	1 528 250,00
1135	Российская Федерация, Республика Северная Осетия-Алания, Ирафский район, с Сурх-Дигора, ул Шести Братьев Бясовых, 28	Ирафский	15:04:0020201:1307	003002000000 Земли населенных пунктов	Для ведения личного подсобного хозяйства	13	02:020	3 000	195,86	587 580,00
1136	Российская Федерация, Республика Северная Осетия-Алания, Ирафский район, с Сурх-Дигора, ул Шести Братьев Бясовых, 30	Ирафский	15:04:0020201:1308	003002000000 Земли населенных пунктов	Для ведения личного подсобного хозяйства	13	02:020	3 000	195,86	587 580,00
1137	Российская Федерация, Республика Северная Осетия-Алания, Ирафский район, с Сурх-Дигора, ул Шести Братьев Бясовых, 32	Ирафский	15:04:0020201:1309	003002000000 Земли населенных пунктов	Для ведения личного подсобного хозяйства	13	02:020	3 000	195,86	587 580,00
1138	Российская Федерация, Республика Северная Осетия - Алания, Ирафский район, с. Сурх-Дигора, ул. Шести Братьев Бясовых, 26	Ирафский	15:04:0020201:1310	003002000000 Земли населенных пунктов	Для ведения личного подсобного хозяйства	13	02:020	2 000	195,86	391 720,00
1139	Российская Федерация, Республика Северная Осетия-Алания, Ирафский район, восточная окраина с Ахсарисар	Ирафский	15:04:0020201:1311	003001000000 Земли сельскохозяйственного назначения	Выпас сельскохозяйственных животных	1	01:081	13 721	6,09	83 569,89
1140	Российская Федерация, Республика Северная Осетия-Алания, Ирафский район, с Сурх-Дигора, ул Шести Братьев Бясовых, 24	Ирафский	15:04:0020201:1312	003002000000 Земли населенных пунктов	Для ведения личного подсобного хозяйства	13	02:020	3 000	195,86	587 580,00
1141	Российская Федерация, Республика Северная Осетия-Алания, Ирафский район, с Сурх-Дигора, ул Шести Братьев Бясовых, 34	Ирафский	15:04:0020201:1313	003002000000 Земли населенных пунктов	Для ведения личного подсобного хозяйства	13	02:020	3 000	195,86	587 580,00
1142		Ирафский	15:04:0020201:1314	003001000000 Земли сельскохозяйственного назначения	Выпас сельскохозяйственных животных	1	01:081	16 997	6,09	103 511,73

№ п/п	Местоположение ЗУ	Район	Кадастровый номер ЗУ	Категория земель	Разрешенное использование по документу	Код вида разрешенного использования (в соответствии с классификатором видов разрешенного использования земельных участков)	Вид использования объектов недвижимости	Площадь	УПКС	КС
1143	Респ. Северная Осетия - Алания, р-н Ирафский, с. Чикола, на территории к-за Ленина	Ирафский	15:04:0020201:15	003001000000 Земли сельскохозяйственного назначения	Для ведения фермерского хозяйства	1	01:010	612 468	9,57	5 858 270,01
1144	Респ. Северная Осетия - Алания, р-н Ирафский, с. Чикола	Ирафский	15:04:0020201:16	003001000000 Земли сельскохозяйственного назначения	Для производства сельхозпродукции	1	01:010	1 516 291	9,57	36 455 314,87
1145	Респ. Северная Осетия - Алания, р-н Ирафский, с. Сурх-Дигора, ул. Ленина, б/н	Ирафский	15:04:0020201:166	003002000000 Земли населенных пунктов	Для ведения личного подсобного хозяйства	13	02:020	6 283	195,86	1 229 247,94
1146	Респ. Северная Осетия - Алания, р-н Ирафский, с. Чикола	Ирафский	15:04:0020201:17	003001000000 Земли сельскохозяйственного назначения	Для строительства металлической башни	6	03:012	200	269,57	53 914,00
1147	Респ. Северная Осетия - Алания, р-н Ирафский, с. Сурх-Дигора	Ирафский	15:04:0020201:18	003001000000 Земли сельскохозяйственного назначения	для производства сельскохозяйственной продукции	1	01:010	1 674 447	9,57	16 203 430,79
1148	Республика Северная Осетия-Алания, р-н Ирафский, с Сурх-Дигора, Местность Дарг-Тага	Ирафский	15:04:0020201:19	003001000000 Земли сельскохозяйственного назначения	Для производства сельскохозяйственной продукции	1	01:010	868 538	9,57	8 403 908,66
1149	Респ. Северная Осетия - Алания, р-н Ирафский	Ирафский	15:04:0020201:21	003003000000 Земли промышленности, энергетики, транспорта, связи, радиовещания, телевидения, информатики, земли для обеспечения космической деятельности, земли обороны, безопасности и земли иного специального назначения	Для эксплуатации линии электропередачи ВЛ-110 кВ №138 ПС "Дигора-110"-ПС"Чикола"	6	03:011	301	11,46	3 449,46
1150	Респ. Северная Осетия - Алания, р-н Ирафский	Ирафский	15:04:0020201:22	003003000000 Земли промышленности, энергетики, транспорта, связи, радиовещания, телевидения, информатики, земли для обеспечения космической деятельности, земли обороны, безопасности и земли иного специального назначения	Для эксплуатации линии электропередачи ВЛ-35 кВ №144 ПС"Дигора-35"-ПС"Чикола"	6	03:011	605	11,46	6 933,30
1151	Респ. Северная Осетия - Алания, р-н Ирафский, юго-восточнее с.Чикола	Ирафский	15:04:0020201:24	003001000000 Земли сельскохозяйственного назначения	Для сельскохозяйственного производства	1	01:010	2 160 388	9,57	20 676 827,16
1152	Респ. Северная Осетия - Алания, р-н Ирафский	Ирафский	15:04:0020201:310	003001000000 Земли сельскохозяйственного назначения	Под огороды	13	13:011	3 500	26,30	92 050,00
1153	Респ. Северная Осетия - Алания, р-н Ирафский	Ирафский	15:04:0020201:311	003001000000 Земли сельскохозяйственного назначения	Под огороды	13	13:011	3 500	26,30	92 050,00
1154	Респ. Северная Осетия - Алания, р-н Ирафский, с. Чикола, на территории к-за Ленина	Ирафский	15:04:0020201:5	003001000000 Земли сельскохозяйственного назначения	Для организации крестьянского хозяйства	1	01:010	200 000	9,57	1 914 000,00
1155	Респ. Северная Осетия - Алания, р-н Ирафский	Ирафский	15:04:0020201:22	003001000000 Земли сельскохозяйственного назначения	Производство сельскохозяйственной продукции	1	01:010	121 500	9,57	1 161 895,00
1156	Респ. Северная Осетия - Алания, р-н Ирафский	Ирафский	15:04:0020201:25	003001000000 Земли сельскохозяйственного назначения	производство с/х продукции	1	01:010	100 000	9,57	957 000,00
1157	Респ. Северная Осетия - Алания, Ирафский район, 2,1 км. юго-западнее с.Сурх-Дигора	Ирафский	15:04:0020201:26	003001000000 Земли сельскохозяйственного назначения	Растениеводство	1	01:010	100 000	9,57	957 000,00
1158	Северная Осетия - Алания респ, р-н Ирафский, 600 м. юго-западнее с.Сурх-Дигора	Ирафский	15:04:0020201:533	003001000000 Земли сельскохозяйственного назначения	Для ведения крестьянского хозяйства	1	01:010	700 000	9,57	6 699 000,00
1159	Респ. Северная Осетия - Алания, р-н Ирафский, 1,1км западнее с.Сурх-Дигора	Ирафский	15:04:0020201:535	003001000000 Земли сельскохозяйственного назначения	Для организации крестьянского хозяйства	1	01:010	200 000	9,57	1 914 000,00
1160	Респ. Северная Осетия - Алания, р-н Ирафский	Ирафский	15:04:0020201:542	003001000000 Земли сельскохозяйственного назначения	производство с/х продукции	1	01:010	70 000	9,57	669 900,00
1161	Республика Северная Осетия - Алания, Ирафский район, 6,3 км. восточнее с. Чикола	Ирафский	15:04:0020201:543	003001000000 Земли сельскохозяйственного назначения	производство с/х продукции	1	01:010	76 000	15,11	1 148 360,00
1162	Респ. Северная Осетия - Алания, р-н Ирафский	Ирафский	15:04:0020201:545	003001000000 Земли сельскохозяйственного назначения	производство с/х продукции	1	01:010	50 000	9,57	478 500,00
1163	Российская Федерация, Республика Северная Осетия - Алания, Ирафский район	Ирафский	15:04:0020201:549	003001000000 Земли сельскохозяйственного назначения	производство с/х продукции	1	01:010	50 000	9,57	478 500,00
1164	Респ. Северная Осетия - Алания, р-н Ирафский, 1,1 км. юго-восточнее с. Чикола	Ирафский	15:04:0020201:550	003001000000 Земли сельскохозяйственного назначения	Для производства сельскохозяйственной продукции	1	01:010	72 400	9,57	692 868,00
1165	Респ. Северная Осетия - Алания, р-н Ирафский	Ирафский	15:04:0020201:552	003001000000 Земли сельскохозяйственного назначения	производство с/х продукции	1	01:010	60 000	9,57	574 200,00
1166	Респ. Северная Осетия - Алания, р-н Ирафский	Ирафский	15:04:0020201:553	003001000000 Земли сельскохозяйственного назначения	производство сельскохозяйственной продукции	1	01:010	91 896	9,57	879 659,72
1167	Респ. Северная Осетия - Алания, р-н Ирафский, 1,65 км юго-восточнее с Чикола	Ирафский	15:04:0020201:556	003001000000 Земли сельскохозяйственного назначения	Для производства сельскохозяйственной продукции	1	01:010	95 741	9,57	916 270,68
1168	Республика Северная Осетия-Алания, р-н Ирафский, 1,4 км южнее с Чикола	Ирафский	15:04:0020201:562	003001000000 Земли сельскохозяйственного назначения	Для производства сельскохозяйственной продукции (пашня)	1	01:010	150 000	9,57	1 435 500,00
1169	Республика Северная Осетия-Алания, р-н Ирафский, 4 км. восточнее с.Чикола	Ирафский	15:04:0020201:563	003001000000 Земли сельскохозяйственного назначения	Для производства сельскохозяйственной продукции	1	01:010	185 000	15,11	2 795 350,00
1170	Республика Северная Осетия-Алания, р-н Ирафский, 5,8 км. юго-западнее с. Чикола	Ирафский	15:04:0020201:564	003001000000 Земли сельскохозяйственного назначения	производство с/х продукции	1	01:010	89 912	9,57	861 127,74
1171	Республика Северная Осетия - Алания, р-н Ирафский	Ирафский	15:04:0020201:568	003001000000 Земли сельскохозяйственного назначения	производство с/х продукции	1	01:010	90 000	9,57	861 300,00
1172	Российская Федерация, Республика Северная Осетия - Алания, р-н Ирафский, 1,5 км. южнее с. Чикола	Ирафский	15:04:0020201:570	003001000000 Земли сельскохозяйственного назначения	Растениеводство	1	01:010	123 617	9,57	1 183 903,69
1173	Республика Северная Осетия-Алания, р-н Ирафский, с Чикола, 4,5 км. восточнее с.Чикола	Ирафский	15:04:0020201:575	003001000000 Земли сельскохозяйственного назначения	Для производства сельскохозяйственной продукции	1	01:010	360 000	9,57	3 448 200,00
1174	Российская Федерация, Республика Северная Осетия-Алания, Ирафский район, 2,2 км. юго-восточнее с. Чикола	Ирафский	15:04:0020201:577	003001000000 Земли сельскохозяйственного назначения	Растениеводство	1	01:010	97 000	9,57	928 290,00
1175	Республика Северная Осетия-Алания, р-н Ирафский, 1,5 км. юго-восточнее с. Чикола	Ирафский	15:04:0020201:578	003001000000 Земли сельскохозяйственного назначения	Для производства сельскохозяйственной продукции (пашня)	1	01:010	120 000	9,57	1 148 400,00
1176	Респ. Северная Осетия - Алания, р-н Ирафский	Ирафский	15:04:0020201:579	003001000000 Земли сельскохозяйственного назначения	Производство сельскохозяйственной продукции	1	01:010	50 000	9,57	478 500,00
1177	Респ. Северная Осетия - Алания, р-н Ирафский	Ирафский	15:04:0020201:584	003001000000 Земли сельскохозяйственного назначения	Для организации крестьянского хозяйства растениеводческого направления	1	01:010	90 000	15,11	1 359 900,00

№ п/п	Местоположение ЗУ	Район	Кадастровый номер ЗУ	Категория земель	Разрешенное использование по документу	Код вида разрешенного использования (в соответствии с классификатором видов разрешенного использования земельных участков)	Вид использования объектом недвижимости	Площадь	УПКС	КС
1178	Респ. Северная Осетия - Алания, р-н Ирафский. 1,9км южнее с.Чикола	Ирафский	15:04:0020201:587	003001000000 Земли сельскохозяйственного назначения	Для производства сельскохозяйственной продукции	1	01:010	99 963	9,57	956 645,91
1179	Респ. Северная Осетия - Алания, р-н Ирафский	Ирафский	15:04:0020201:590	003001000000 Земли сельскохозяйственного назначения	производство с/х продукции	1	01:010	110 000	9,57	1 052 700,00
1180	Респ. Северная Осетия - Алания, р-н Ирафский	Ирафский	15:04:0020201:591	003001000000 Земли сельскохозяйственного назначения	Для возделывания сельскохозяйственных культур	1	01:010	54 600	9,57	522 522,00
1181	Российская Федерация, Республика Северная Осетия - Алания, Ирафский район	Ирафский	15:04:0020201:592	003001000000 Земли сельскохозяйственного назначения	Растениеводство	1	01:010	53 887	9,57	515 698,59
1182	Республика Северная Осетия-Алания, р-н Ирафский. 1,3км южнее с.Чикола	Ирафский	15:04:0020201:593	003001000000 Земли сельскохозяйственного назначения	Для организации крестьянского хозяйства	1	01:010	58 685	9,57	561 615,45
1183	Респ. Северная Осетия - Алания, р-н Ирафский	Ирафский	15:04:0020201:595	003001000000 Земли сельскохозяйственного назначения	производство с/х продукции	1	01:010	54 371	9,57	520 330,47
1184	Респ. Северная Осетия - Алания, р-н Ирафский	Ирафский	15:04:0020201:598	003001000000 Земли сельскохозяйственного назначения	производство с/х продукции	1	01:010	100 000	9,57	957 000,00
1185	Респ. Северная Осетия - Алания, р-н Ирафский	Ирафский	15:04:0020201:599	003001000000 Земли сельскохозяйственного назначения	ведение крестьянского хозяйства	1	01:010	50 000	9,57	478 500,00
1186	Российская Федерация, Республика Северная Осетия-Алания, р-н Ирафский. с. Сурх-Дигора. 2,2 км северо-западнее с. Сурх-Дигора	Ирафский	15:04:0020201:615	003001000000 Земли сельскохозяйственного назначения	Растениеводство	1	01:010	550 023	9,57	5 263 720,11
1187	Респ. Северная Осетия - Алания, р-н Ирафский	Ирафский	15:04:0020201:617	003001000000 Земли сельскохозяйственного назначения	Производство сельскохозяйственных культур	1	01:010	100 000	9,57	957 000,00
1188	Республика Северная Осетия-Алания, р-н Ирафский, с Чикола. 1 км.юго-западнее с.Чикола	Ирафский	15:04:0020201:618	003001000000 Земли сельскохозяйственного назначения	Для ведения крестьянского хозяйства	1	01:010	435 555	9,57	4 168 261,35
1189	Республика Северная Осетия-Алания, р-н Ирафский, с Чикола, р-н кирпичного завода	Ирафский	15:04:0020201:622	003001000000 Земли сельскохозяйственного назначения	Для организации крестьянского хозяйства растениеводческого направления	1	01:010	150 000	9,57	1 435 500,00
1190	Республика Северная Осетия-Алания, р-н Ирафский. 2,2км. юго-западнее с Чикола	Ирафский	15:04:0020201:818	003001000000 Земли сельскохозяйственного назначения	Для сельскохозяйственного производства	1	01:010	550 000	9,57	5 263 500,00
1191	Респ. Северная Осетия - Алания, р-н Ирафский. с. Чикола	Ирафский	15:04:0020201:819	003001000000 Земли сельскохозяйственного назначения	Для производства сельскохозяйственной продукции	1	01:010	120 000	9,57	1 148 400,00
1192	Северная Осетия - Алания респ, р-н Ирафский, 2,2км южнее с.Чикола	Ирафский	15:04:0020201:820	003001000000 Земли сельскохозяйственного назначения	Для производства сельскохозяйственной продукции (пашня)	1	01:010	160 000	9,57	1 531 200,00
1193	Респ. Северная Осетия - Алания, р-н Ирафский, 1,9кмюжнее с.чикола. урочище "Тумбул-Гада"	Ирафский	15:04:0020201:821	003001000000 Земли сельскохозяйственного назначения	Для производства сельскохозяйственной продукции	1	01:010	66 189	9,57	633 428,73
1194	Респ. Северная Осетия - Алания, р-н Ирафский. 900 метров юго-западнее с Чикола	Ирафский	15:04:0020201:825	003001000000 Земли сельскохозяйственного назначения	Растениеводство	1	01:010	80 292	9,57	768 394,44
1195	Респ. Северная Осетия - Алания, р-н Ирафский. 750 метров западнее с Сурх-Дигора	Ирафский	15:04:0020201:829	003001000000 Земли сельскохозяйственного назначения	Для производства сельскохозяйственной продукции	1	01:010	567 693	9,57	5 432 822,01
1196	Респ. Северная Осетия - Алания, р-н Ирафский, с. Чикола. ул. Арсагова. 6/н	Ирафский	15:04:0020201:830	003001000000 Земли сельскохозяйственного назначения	Для ведения личного подсобного хозяйства (полевые участки)	1	01:160	10 000	9,57	95 700,00
1197	Респ. Северная Осетия - Алания, р-н Ирафский, 1,7 км. юго-западнее с.Чикола	Ирафский	15:04:0020201:831	003001000000 Земли сельскохозяйственного назначения	Сенокошение	1	01:081	10 002	7,09	70 914,18
1198	Респ. Северная Осетия - Алания, р-н Ирафский. 1,7 км. юго-западнее с Чикола	Ирафский	15:04:0020201:833	003001000000 Земли сельскохозяйственного назначения	Для производства сельскохозяйственной продукции	1	01:081	20 042	7,09	142 097,78
1199	Респ. Северная Осетия - Алания, р-н Ирафский. юго-западнее с Чикола	Ирафский	15:04:0020201:835	003001000000 Земли сельскохозяйственного назначения	Для производства сельскохозяйственной продукции	1	01:081	10 123	7,09	71 772,07
1200	Респ. Северная Осетия - Алания, р-н Ирафский, 850 м. юго-западнее с.Чикола	Ирафский	15:04:0020201:837	003001000000 Земли сельскохозяйственного назначения	Для производства сельскохозяйственной продукции	1	01:010	10 064	9,57	96 312,48
1201	Респ. Северная Осетия - Алания, р-н Ирафский, 0,3 км. на юго-восток от АМС с.п. Ахсарисар	Ирафский	15:04:0020201:838	003005000000 Земли лесного фонда	Для ведения лесного хозяйства	10	10:010	20 997	5,68	119 262,96
1202	Респ. Северная Осетия - Алания, р-н Ирафский. 0,5 км. на восток от АМС с п. Ахсарисар	Ирафский	15:04:0020201:839	003005000000 Земли лесного фонда	Для ведения лесного хозяйства	10	10:010	19 664	5,68	111 691,52
1203	Респ. Северная Осетия - Алания, р-н Ирафский. с. Сурх-Дигора. 60 км трассы Владикавказ-Чикола	Ирафский	15:04:0020201:840	003001000000 Земли сельскохозяйственного назначения	Для эксплуатации существующего нежилого здания и производство сельскохозяйственной продукции	1	01:070	49 278	81,12	3 997 431,36
1204	Респ. Северная Осетия - Алания, р-н Ирафский. 0,4 км на юго-запад от АМС с.п. Ахсарисар	Ирафский	15:04:0020201:841	003005000000 Земли лесного фонда	Для ведения лесного хозяйства	10	10:010	507 114	5,68	2 880 407,52
1205	Республика Северная Осетия-Алания, р-н Ирафский, с. Чикола. ул. Арсагова. 1 "а"	Ирафский	15:04:0020201:842	003002000000 Земли населенных пунктов	На земельном участке находится административное здание	3	03:080	1 101	184,10	202 694,10
1206	Респ. Северная Осетия - Алания, р-н Ирафский. 800-м юго-западнее с Чикола	Ирафский	15:04:0020201:845	003001000000 Земли сельскохозяйственного назначения	Для производства сельскохозяйственной продукции	1	01:081	30 049	7,09	213 047,41
1207	Респ. Северная Осетия - Алания, р-н Ирафский. 700 м юго-восточнее с Чикола	Ирафский	15:04:0020201:846	003001000000 Земли сельскохозяйственного назначения	Для производства сельскохозяйственной продукции	1	01:010	70 000	9,57	669 900,00
1208	Респ. Северная Осетия - Алания, р-н Ирафский, 850 м юго-восточнее с. Чикола	Ирафский	15:04:0020201:847	003001000000 Земли сельскохозяйственного назначения	Для производства сельскохозяйственной продукции	1	01:010	29 998	9,57	287 080,86
1209	Респ. Северная Осетия - Алания, р-н Ирафский, 300 м южнее с. Чикола	Ирафский	15:04:0020201:848	003001000000 Земли сельскохозяйственного назначения	Для ведения крестьянского хозяйства	1	01:010	91 962	9,57	880 076,34
1210	Респ. Северная Осетия - Алания, р-н Ирафский. 4 км юго-западнее с.Чикола (слева от а/д "Чикола-Ахсарисар")	Ирафский	15:04:0020201:849	003001000000 Земли сельскохозяйственного назначения	Для сельскохозяйственного производства (под пруды)	1	01:130	37 230	7,68	285 926,40
1211	Северная Осетия - Алания респ, р-н Ирафский. 2,3 км. юго-западнее с Чикола	Ирафский	15:04:0020201:852	003001000000 Земли сельскохозяйственного назначения	Для производства сельскохозяйственной продукции	1	01:081	90 005	7,09	638 135,45
1212	Северная Осетия - Алания респ, р-н Ирафский, 350 м юго-западнее с.Чикола	Ирафский	15:04:0020201:853	003002000000 Земли населенных пунктов	Для ведения личного подсобного хозяйства	13	02:020	1 793	263	471 559,00
1213	Северная Осетия - Алания респ, р-н Ирафский, 200 м юго-западнее с. Чикола	Ирафский	15:04:0020201:854	003002000000 Земли населенных пунктов	Для строительства жилого дома и для ведения личного подсобного хозяйства	13	02:020	2 500	263	657 500,00
1214	Республика Северная Осетия-Алания, р-н Ирафский	Ирафский	15:04:0020201:855	003001000000 Земли сельскохозяйственного назначения	Для производства сельскохозяйственной продукции	1	01:010	13 572	9,57	129 884,04
1215	Северная Осетия - Алания респ, р-н Ирафский. 1,7 км. южнее с Чикола	Ирафский	15:04:0020201:856	003001000000 Земли сельскохозяйственного назначения	Для производства сельскохозяйственной продукции	1	01:010	82 135	9,57	786 031,95
1216	Северная Осетия - Алания респ, р-н Ирафский, 670 м юго-западнее с. Чикола	Ирафский	15:04:0020201:857	003002000000 Земли населенных пунктов	Для ведения личного подсобного хозяйства	13	02:020	1 500	263	394 500,00
1217	Северная Осетия - Алания респ, р-н Ирафский, 1,5км. западнее с.Сурх-Дигора	Ирафский	15:04:0020201:858	003001000000 Земли сельскохозяйственного назначения	Для ведения крестьянского хозяйства	1	01:010	200 000	9,57	1 914 000,00

№ п/п	Местоположение ЗУ	Район	Кадастровый номер ЗУ	Категория земель	Разрешенное использование по документу	Код вида разрешенного использования (в соответствии с классификатором видов разрешенного использования земельных участков)	Вид использования объектов недвижимости	Площадь	УПКС	КС
1218	Северная Осетия - Алания респ. р-н Ирафский. 2 км западнее с.Сурх-Дигора	Ирафский	15:04:0020201:859	003001000000 Земли сельскохозяйственного назначения	Для ведения крестьянского хозяйства	1	01:010	100 000	9,57	957 000,00
1219	Северная Осетия - Алания респ. р-н Ирафский, 895 м южнее с. Чикола	Ирафский	15:04:0020201:860	003001000000 Земли сельскохозяйственного назначения	Строительство животноводческих помещений и производство животноводческой продукции	1	01:070	66 767	109,14	7 288 236,38
1220	Северная Осетия - Алания респ. р-н Ирафский, канал Южная ветка	Ирафский	15:04:0020201:861	003006000000 Земли водного фонда	Для эксплуатации существующего канала	6	03:011	28 572	11,46	327 412,20
1221	Республика Северная Осетия - Алания, р-н Ирафский, 3 км северо-восточнее с Ахсарисар	Ирафский	15:04:0020201:863	003001000000 Земли сельскохозяйственного назначения	Для сельскохозяйственного производства	1	01:081	2 122 183	6,09	12 924 133,01
1222	РСО-Алания, Ирафский район, канал Арф-Арык	Ирафский	15:04:0020201:864	003006000000 Земли водного фонда	Водные объекты	6	03:011	17 356	11,46	198 899,76
1223	Северная Осетия - Алания респ. р-н Ирафский, канал Дон Ужх	Ирафский	15:04:0020201:865	003006000000 Земли водного фонда	Водные объекты	6	03:011	18 936	11,46	217 000,56
1224	Северная Осетия - Алания респ. р-н Ирафский. 60 м юго- восточнее с Чикола	Ирафский	15:04:0020201:868	003003000000 Земли промышленности, энергетики, транспорта, связи, радиовещания, телевидения, информатики, земли для обеспечения космической деятельности, земли обороны, безопасности и земли иного специального назначения	Для строительства боксов автосервиса	4	04:099	627	1 680,92	1 053 936,84
1225	Северная Осетия - Алания респ. р-н Ирафский. с. Чикола, ул. Сталина б/н	Ирафский	15:04:0020201:869	003002000000 Земли населенных пунктов	Для ведения личного подсобного хозяйства	13	02:020	1 756	26,5	661 626,00
1226	Северная Осетия - Алания респ. р-н Ирафский, с. Чикола. ул. Сталина б/н	Ирафский	15:04:0020201:870	003002000000 Земли населенных пунктов	Для ведения личного подсобного хозяйства	13	02:020	2 311	26,5	607 575,00
1227	Северная Осетия - Алания респ. р-н Ирафский, с. Чикола. ул. Сталина, б/н	Ирафский	15:04:0020201:871	003002000000 Земли населенных пунктов	Для ведения личного подсобного хозяйства	13	02:020	2 623	26,5	621 173,00
1228	Северная Осетия - Алания респ. р-н Ирафский. с. Чикола, ул. Сталина. б/н	Ирафский	15:04:0020201:876	003002000000 Земли населенных пунктов	Для ведения личного подсобного хозяйства	13	02:020	2 760	26,5	710 190,00
1229	Северная Осетия - Алания респ. р-н Ирафский. 2,4 км юго-западнее с.Чикола	Ирафский	15:04:0020201:878	003001000000 Земли сельскохозяйственного назначения	Сенокос	1	01:081	102 174	7,09	724 533,37
1230	Северная Осетия - Алания респ. р-н Ирафский, на территории колхоза им. Ленина	Ирафский	15:04:0020201:880	003001000000 Земли сельскохозяйственного назначения	Для ведения крестьянско-фермерского хозяйства растениеводческого направления	1	01:010	500 000	9,57	1 785 000,00
1231	Республика Северная Осетия-Алания. р-н Ирафский, с Чикола. ул Сталина. б/н	Ирафский	15:04:0020201:881	003002000000 Земли населенных пунктов	Для ведения личного подсобного хозяйства	13	02:020	2 760	26,5	710 190,00
1232	Республика Северная Осетия-Алания, р-н Ирафский. с. Сурх-Дигора	Ирафский	15:04:0020201:882	003001000000 Земли сельскохозяйственного назначения	Для производства сельскохозяйственной продукции	1	01:010	71 300	9,57	711 381,00
1233	Республика Северная Осетия-Алания, р-н Ирафский. 510 м южнее с Чикола	Ирафский	15:04:0020201:883	003001000000 Земли сельскохозяйственного назначения	Для производства сельскохозяйственной продукции (пашня)	1	01:010	290 000	9,57	2 775 300,00
1234	Республика Северная Осетия-Алания. р-н Ирафский, с. Чикола. ул. Сталина б/н	Ирафский	15:04:0020201:884	003002000000 Земли населенных пунктов	Для ведения личного подсобного хозяйства	13	02:020	2 664	26,5	706 259,00
1235	Республика Северная Осетия-Алания. р-н Ирафский, с. Чикола. ул. Сталина, б/н	Ирафский	15:04:0020201:885	003002000000 Земли населенных пунктов	Для ведения личного подсобного хозяйства	13	02:020	1 700	26,5	447 150,00
1236	Республика Северная Осетия-Алания, р-н Ирафский. с Чикола. ул Сталина, б/н	Ирафский	15:04:0020201:886	003002000000 Земли населенных пунктов	Для ведения личного подсобного хозяйства	13	02:020	2 000	26,5	526 000,00
1237	Республика Северная Осетия-Алания. р-н Ирафский, 50 м. восточнее с.Чикола	Ирафский	15:04:0020201:887	003003000000 Земли промышленности, энергетики, транспорта, связи, радиовещания, телевидения, информатики, земли для обеспечения космической деятельности, земли обороны, безопасности и земли иного специального назначения	Объекты придорожного сервиса	4	04:099	4 000	1 680,92	6 723 680,00
1238	Республика Северная Осетия-Алания. р-н Ирафский, с. Чикола. ул. Сталина, б/н	Ирафский	15:04:0020201:888	003002000000 Земли населенных пунктов	Для ведения личного подсобного хозяйства	13	02:020	2 626	26,5	690 638,00
1239	Республика Северная Осетия-Алания, р-н Ирафский. с. Чикола, ул Сталина. б/н	Ирафский	15:04:0020201:889	003002000000 Земли населенных пунктов	Для ведения личного подсобного хозяйства	13	02:020	1 700	26,5	447 150,00
1240	Республика Северная Осетия-Алания, р-н Ирафский. с. Чикола, ул Сталина. б/н	Ирафский	15:04:0020201:890	003002000000 Земли населенных пунктов	Для ведения личного подсобного хозяйства	13	02:020	2 666	26,5	667 900,00
1241	Республика Северная Осетия-Алания. р-н Ирафский, в 950 м южнее с. Чикола	Ирафский	15:04:0020201:891	003001000000 Земли сельскохозяйственного назначения	Растениеводство	1	01:010	600 000	9,57	5 742 000,00
1242	Российская Федерация, Республика Северная Осетия-Алания. Ирафский район, с. Сурх-Дигора, ул. Шести Братьев Вяховых, 9 "а"	Ирафский	15:04:0020201:892	003002000000 Земли населенных пунктов	Для ведения личного подсобного хозяйства	13	02:020	2 381	195,86	503 268,63
1243	Российская Федерация, Республика Северная Осетия-Алания, Ирафский район. 1,3 км. южнее с. Чикола	Ирафский	15:04:0020201:893	003001000000 Земли сельскохозяйственного назначения	Растениеводство	1	01:010	31 139	9,57	492 271,23
1244	Республика Северная Осетия-Алания, р-н Ирафский. с. Чикола, ул Сталина. б/н	Ирафский	15:04:0020201:894	003002000000 Земли населенных пунктов	Для ведения личного подсобного хозяйства	13	02:020	1 700	26,5	447 150,00
1245	Республика Северная Осетия-Алания. р-н Ирафский, с. Чикола. ул. Сталина, б/н	Ирафский	15:04:0020201:895	003002000000 Земли населенных пунктов	Для ведения личного подсобного хозяйства	13	02:020	2 628	26,5	691 164,00
1246	Республика Северная Осетия-Алания. р-н Ирафский, с. Чикола. ул. Сталина, б/н	Ирафский	15:04:0020201:896	003002000000 Земли населенных пунктов	Для ведения личного подсобного хозяйства	13	02:020	2 577	26,5	677 751,00
1247	Республика Северная Осетия-Алания, р-н Ирафский. с. Чикола, ул Сталина. б/н	Ирафский	15:04:0020201:897	003002000000 Земли населенных пунктов	Для ведения личного подсобного хозяйства	13	02:020	1 630	332,21	541 536,00
1248	Республика Северная Осетия-Алания, р-н Ирафский. с Чикола, ул Сталина, д б/н	Ирафский	15:04:0020201:899	003002000000 Земли населенных пунктов	Для ведения личного подсобного хозяйства	13	02:020	1 700	26,5	447 100,00
1249	Респ. Северная Осетия - Алания, р-н Ирафский, с. Чикола. на территории к-за Ленина	Ирафский	15:04:0020201:9	003001000000 Земли сельскохозяйственного назначения	Для выращивания сельскохозяйственной продукции	1	01:010	223 000	9,57	2 126 081,13
1250	Республика Северная Осетия-Алания. р-н Ирафский, с Чикола. ул Сталина. д б/н	Ирафский	15:04:0020201:901	003001000000 Земли сельскохозяйственного назначения	Для ведения личного подсобного хозяйства	1	01:160	1 700	9,57	16 269,28
1251	Республика Северная Осетия-Алания, р-н Ирафский. с. Сурх-Дигора	Ирафский	15:04:0020201:902	003001000000 Земли сельскохозяйственного назначения	Для сельскохозяйственного производства	1	01:010	3 111 525	9,57	32 961 104,25
1252	Республика Северная Осетия-Алания, р-н Ирафский. с. Сурх-Дигора	Ирафский	15:04:0020201:903	003001000000 Земли сельскохозяйственного назначения	Для сельскохозяйственного производства	1	01:010	1 523 151	9,57	14 457 113,07
1253	Республика Северная Осетия-Алания, р-н Ирафский. с Сурх-Дигора	Ирафский	15:04:0020201:904	003001000000 Земли сельскохозяйственного назначения	Для сельскохозяйственного производства	1	01:010	461 460	9,57	4 418 048,20

№ п/п	Местоположение ЗУ	Район	Кадастровый номер ЗУ	Категория земель	Разрешенное использование по документу	Код вида разрешенного использования (в соответствии с классификатором видов разрешенного использования земельных участков)	Вид использования объектов недвижимости	Площадь	УПКС	КС
1254	Республика Северная Осетия-Алания, р-н Ирафский. с. Сурх-Дигора	Ирафский	15:04:0020201:905	003001000000 Земли сельскохозяйственного назначения	Для сельскохозяйственного производства	1	01:010	2 226 934	9,57	21 311 756,38
1255	Республика Северная Осетия-Алания, р-н Ирафский, с. Сурх-Дигора	Ирафский	15:04:0020201:906	003001000000 Земли сельскохозяйственного назначения	Для сельскохозяйственного производства	1	01:010	94 655	9,57	905 816,35
1256	Республика Северная Осетия-Алания, р-н Ирафский, с. Сурх-Дигора	Ирафский	15:04:0020201:907	003001000000 Земли сельскохозяйственного назначения	Для сельскохозяйственного производства	1	01:010	1 723 658	9,57	16 497 606,06
1257	Российская Федерация, Республика Северная Осетия-Алания, Ирафский р-н, с. Сурх-Дигора	Ирафский	15:04:0020201:908	003001000000 Земли сельскохозяйственного назначения	Сенокошение	1	01:081	658 872	7,09	4 671 402,18
1258	Республика Северная Осетия-Алания, р-н Ирафский. с. Сурх-Дигора	Ирафский	15:04:0020201:909	003001000000 Земли сельскохозяйственного назначения	Для сельскохозяйственного производства	1	01:081	1 626 597	6,09	9 905 955,73
1259	Республика Северная Осетия-Алания, р-н Ирафский, с. Сурх-Дигора	Ирафский	15:04:0020201:910	003001000000 Земли сельскохозяйственного назначения	Для сельскохозяйственного производства	1	01:010	106 782	9,57	1 021 900,74
1260	Республика Северная Осетия-Алания, р-н Ирафский, 1300 м. Юго- западнее с. Чикола	Ирафский	15:04:0020201:912	003001000000 Земли сельскохозяйственного назначения	Растениеводство	1	01:010	11 800	9,57	112 926,00
1261	Северная Осетия-Алания респ, Ирафский р-н, 1750 м юго-западнее с Чикола	Ирафский	15:04:0020201:913	003001000000 Земли сельскохозяйственного назначения	Растениеводство	1	01:010	16 720	9,57	160 010,40
1262	Северная Осетия-Алания респ, Ирафский р-н, 1920 м юго-западнее с Чикола	Ирафский	15:04:0020201:914	003001000000 Земли сельскохозяйственного назначения	Растениеводство	1	01:010	26 000	9,57	248 820,00
1263	Республика Северная Осетия-Алания, р-н Ирафский, 650 м. юго-западнее с.Чикола	Ирафский	15:04:0020201:916	003001000000 Земли сельскохозяйственного назначения	Растениеводство	1	01:010	14 000	9,57	133 980,00
1264	Республика Северная Осетия-Алания, р-н Ирафский, 1970 м. Юго-западнее с.Чикола	Ирафский	15:04:0020201:917	003001000000 Земли сельскохозяйственного назначения	Растениеводство	1	01:010	16 130	9,57	154 334,10
1265	Северная Осетия-Алания респ, Ирафский р-н, 850 м юго-западнее с Чикола	Ирафский	15:04:0020201:918	003001000000 Земли сельскохозяйственного назначения	Растениеводство	1	01:010	30 000	9,57	287 100,00
1266	Северная Осетия-Алания респ, Ирафский р-н, 1550 м юго-западнее с Чикола	Ирафский	15:04:0020201:919	003001000000 Земли сельскохозяйственного назначения	Растениеводство	1	01:010	10 128	9,57	96 924,96
1267	Северная Осетия-Алания респ. Ирафский р-н. 1450 м. юго-западнее с.Чикола	Ирафский	15:04:0020201:920	003001000000 Земли сельскохозяйственного назначения	Растениеводство	1	01:010	20 180	9,57	193 122,60
1268	Республика Северная Осетия-Алания, р-н Ирафский, с. Сурх-Дигора. ул. Др. Хаймикова. б/н	Ирафский	15:04:0020201:922	003001000000 Земли сельскохозяйственного назначения	Для ведения личного подсобного хозяйства	1	01:160	1 323	9,57	12 662,16
1269	Республика Северная Осетия-Алания, р-н Ирафский. с. Сурх-Дигора, ул. Степная, 2 "А"	Ирафский	15:04:0020201:948	003002000000 Земли населенных пунктов	Для ведения личного подсобного хозяйства	13	02:020	1 356	195,86	265 613,76
1270	Северная Осетия-Алания респ, Ирафский р-н, 1950 м юго-западнее с Чикола	Ирафский	15:04:0020201:949	003001000000 Земли сельскохозяйственного назначения	Растениеводство	1	01:010	26 000	9,57	248 820,00
1271	Республика Северная Осетия-Алания, р-н Ирафский, с. Чикола. район больницы	Ирафский	15:04:0020201:950	003001000000 Земли сельскохозяйственного назначения	животноводство	1	01:070	1 500	109,14	163 710,00
1272	Республика Северная Осетия-Алания, р-н Ирафский, с. Чикола. 300 м. южнее	Ирафский	15:04:0020201:951	003001000000 Земли сельскохозяйственного назначения	Хранение и переработка сельскохозяйственной продукции	1	01:150	10 000	109,14	1 091 400,00
1273	Республика Северная Осетия-Алания, р-н Ирафский. с. Сурх-Дигора, ул. Степная, 2 "г"	Ирафский	15:04:0020201:952	003002000000 Земли населенных пунктов	Для ведения личного подсобного хозяйства	13	02:020	1 400	195,86	274 204,00
1274	Республика Северная Осетия-Алания, р-н Ирафский. с. Чикола, ул А.Макоева, 53	Ирафский	15:04:0020201:953	003002000000 Земли населенных пунктов	Для ведения личного подсобного хозяйства и эксплуатации жилого дома	13	02:020	1 500	263	394 500,00
1275	Республика Северная Осетия-Алания, р-н Ирафский, с Чикола. ул Сталина. д б/н	Ирафский	15:04:0020201:954	003002000000 Земли населенных пунктов	Для ведения личного подсобного хозяйства	13	02:020	1 700	263	447 100,00
1276	Респ. Северная Осетия - Алания, р-н Ирафский, 1 км южнее с Чикола	Ирафский	15:04:0020201:955	003001000000 Земли сельскохозяйственного назначения	Производство сельскохозяйственной продукции	1	01:010	120 000	9,57	1 148 400,00
1277	Республика Северная Осетия - Алания. р-н Ирафский, 800 м южнее с. Чикола	Ирафский	15:04:0020201:958	003001000000 Земли сельскохозяйственного назначения	Растениеводство	1	01:010	50 000	9,57	478 500,00
1278	Республика Северная Осетия-Алания, р-н Ирафский. 450 м юго восточнее с Чикола	Ирафский	15:04:0020201:962	003001000000 Земли сельскохозяйственного назначения	Для производства сельскохозяйственной продукции	1	01:010	50 000	9,57	478 500,00
1279	Республика Северная Осетия-Алания, р-н Ирафский, 1.8 км южнее с.Чикола. урочище " Тумбул-Гъада"	Ирафский	15:04:0020201:969	003001000000 Земли сельскохозяйственного назначения	Для возделывания сельскохозяйственных культур	1	01:010	62 200	9,57	595 254,00
1280	Республика Северная Осетия-Алания, р-н Ирафский, с. Чикола. ул. Сталина, б/н	Ирафский	15:04:0020201:971	003002000000 Земли населенных пунктов	Для ведения личного подсобного хозяйства	13	02:020	2 259	263	593 967,00
1281	Республика Северная Осетия-Алания, р-н Ирафский. с. Чикола, ул Сталина. б/н	Ирафский	15:04:0020201:973	003002000000 Земли населенных пунктов	Для ведения личного подсобного хозяйства	13	02:020	1 700	263	447 100,00
1282	Республика Северная Осетия-Алания, р-н Ирафский	Ирафский	15:04:0020201:975	003001000000 Земли сельскохозяйственного назначения	Для производства сельскохозяйственной продукции	1	01:010	50 000	9,57	478 500,00
1283	Республика Северная Осетия-Алания. Ирафский район, 2,6 км. западнее с. Сурх-Дигора	Ирафский	15:04:0020201:977	003001000000 Земли сельскохозяйственного назначения	Растениеводство	1	01:010	50 000	9,57	478 500,00
1284	Республика Северная Осетия-Алания, р-н Ирафский, 900 м. южнее с. Чикола	Ирафский	15:04:0020201:978	003001000000 Земли сельскохозяйственного назначения	Растениеводство	1	01:010	30 297	9,57	581 312,29
1285	Республика Северная Осетия-Алания, р-н Ирафский. 50 м южнее с Ахсарисар	Ирафский	15:04:0020201:979	003003000000 Земли промышленности. энергетики, транспорта, связи, радиовещания. телевидения. информатики, земли для обеспечения космической деятельности. земли обороны, безопасности и земли иного специального назначения	Для размещения объекта придорожного сервиса (кафе)	4	04:096	1 732	1 077,54	5 098 910,26
1286	Республика Северная Осетия-Алания, р-н Ирафский, с Чикола. ул Давида Медоева. д 36	Ирафский	15:04:0020201:980	003002000000 Земли населенных пунктов	Для ведения личного подсобного хозяйства	13	02:020	1 500	263	394 500,00
1287	Республика Северная Осетия-Алания, р-н Ирафский, с. Чикола. Давида Медоева. 24	Ирафский	15:04:0020201:981	003002000000 Земли населенных пунктов	Для ведения личного подсобного хозяйства	13	02:020	1 500	263	394 500,00
1288	Республика Северная Осетия-Алания, р-н Ирафский. с Чикола, ул Давида Медоева, 20	Ирафский	15:04:0020201:982	003002000000 Земли населенных пунктов	Для ведения личного подсобного хозяйства	13	02:020	1 500	263	394 500,00
1289	Республика Северная Осетия-Алания, р-н Ирафский. с Чикола, ул Давида Медоева, 22	Ирафский	15:04:0020201:983	003002000000 Земли населенных пунктов	Для ведения личного подсобного хозяйства	13	02:020	1 500	263	394 500,00
1290	Республика Северная Осетия-Алания, р-н Ирафский, с Чикола. ул Давида Медоева. 38	Ирафский	15:04:0020201:984	003002000000 Земли населенных пунктов	Для ведения личного подсобного хозяйства	13	02:020	1 500	263	394 500,00
1291	Республика Северная Осетия-Алания, р-н Ирафский, с Чикола. ул Давида Медоева. 32	Ирафский	15:04:0020201:985	003002000000 Земли населенных пунктов	Для ведения личного подсобного хозяйства	13	02:020	1 500	263	394 500,00

№ п/п	Местоположение ЗУ	Район	Кадастровый номер ЗУ	Категория земель	Разрешенное использование по документу	Код вида разрешенного использования (в соответствии с классификатором видов разрешенного использования земельных участков)	Вид использования объектов недвижимости	Площадь	УПКС	КС
1292	Республика Северная Осетия-Алания, р-н Ирафский, с. Чикола, ул. Дзакуя Медоева, 40	Ирафский	15:04:0020201:986	003002000000 Земли населенных пунктов	Для ведения личного подсобного хозяйства	13	02:020	1 [illegible]	26,5	368 200,00
1293	Республика Северная Осетия-Алания, р-н Ирафский, с. Чикола, ул. Дзакуя Медоева, 34	Ирафский	15:04:0020201:987	003002000000 Земли населенных пунктов	Для ведения личного подсобного хозяйства	13	02:020	1 [illegible]	26,5	368 200,00
1294	Республика Северная Осетия-Алания, р-н Ирафский, с. Чикола, ул. Дзакуя Медоева, 28	Ирафский	15:04:0020201:988	003002000000 Земли населенных пунктов	Для ведения личного подсобного хозяйства	13	02:020	1 [illegible]	26,5	368 200,00
1295	Республика Северная Осетия-Алания, р-н Ирафский, с. Чикола, ул. Дзакуя Медоева, 30	Ирафский	15:04:0020201:990	003002000000 Земли населенных пунктов	Для ведения личного подсобного хозяйства	13	02:020	1 [illegible]	26,5	368 200,00
1296	Республика Северная Осетия-Алания, р-н Ирафский, 2100 м юго-западнее с. Чикола, с левой стороны автодороги Чикола-Мацута	Ирафский	15:04:0020201:993	003001000000 Земли сельскохозяйственного назначения	Выпас сельскохозяйственных животных	1	01:081	5 000	6,09	30 450,00
1297	Республика Северная Осетия-Алания, р-н Ирафский, 2300 м юго-западнее с. Чикола, с левой стороны автодороги Чикола-Мацута	Ирафский	15:04:0020201:994	003001000000 Земли сельскохозяйственного назначения	Выпас сельскохозяйственных животных	1	01:081	5 000	6,09	30 450,00
1298	Республика Северная Осетия-Алания, р-н Ирафский, 1,3 км северное с. Калух	Ирафский	15:04:0020201:996	003001000000 Земли сельскохозяйственного назначения	животноводство	1	01:070	68 801	41,85	2 879 147,85
1299	Республика Северная Осетия-Алания, р-н Ирафский, 3,25 км от с.Чикола по дороге Чикола-Ахсарисар	Ирафский	15:04:0020201:998	003001000000 Земли сельскохозяйственного назначения	для животноводства	1	01:070	9 000	109,11	927 120,00
1300	Республика Северная Осетия-Алания, р-н Ирафский, 3,22 км от с.Чикола по дороге Чикола-Ахсарисар	Ирафский	15:04:0020201:999	003001000000 Земли сельскохозяйственного назначения	Выпас сельскохозяйственных животных	1	01:081	5 000	6,09	30 450,00
1301	Республика Северная Осетия-Алания, р-н Ирафский, с. Сурх-Дигора	Ирафский	15:04:0020202:11	003001000000 Земли сельскохозяйственного назначения	Для сельскохозяйственного производства	1	01:010	861 160	9,27	8 211 172,20
1302	Республика Северная Осетия-Алания, р-н Ирафский, с. Сурх-Дигора, 1,5 км. юго-западнее	Ирафский	15:04:0020202:12	003001000000 Земли сельскохозяйственного назначения	Для сенокошения	1	01:081	332 964	7,09	2 360 731,76
1303	Республика Северная Осетия-Алания. Ирафский р-н, 3,2 км юго-западнее сел.Сурх-Дигора	Ирафский	15:04:0020202:123	003001000000 Земли сельскохозяйственного назначения	Животноводство	1	01:081	300 000	6,09	1 827 000,00
1304	Республика Северная Осетия - Алания, Ирафский район. юго-западнее с Сурх-Дигора	Ирафский	15:04:0020202:125	003001000000 Земли сельскохозяйственного назначения	Растениеводство	1	01:010	250 901	9,27	2 325 509,27
1305	Республика Северная Осетия - Алания. Ирафский район, 6,3 км юго-западнее с Сурх-Дигора.	Ирафский	15:04:0020202:126	003001000000 Земли сельскохозяйственного назначения	Выпас сельскохозяйственных животных	1	01:081	210 276	6,09	1 280 593,32
1306	Российская Федерация, Республика Северная Осетия-Алания, Ирафский р-н. с. Сурх-Дигора. 3,6 км юго-западнее	Ирафский	15:04:0020202:127	003001000000 Земли сельскохозяйственного назначения	Выпас сельскохозяйственных животных	1	01:081	975 252	6,09	5 939 286,68
1307	Российская Федерация, Республика Северная Осетия-Алания. Ирафский р-н, в 1,5 км юго-западнее с. Сурх-Дигора	Ирафский	15:04:0020202:128	003001000000 Земли сельскохозяйственного назначения	Садоводство	1	01:050	493 058	27,72	13 663 887,76
1308	Российская Федерация, Республика Северная Осетия-Алания. Ирафский район, с. Сурх-Дигора, 3,6 км юго-западнее	Ирафский	15:04:0020202:129	003001000000 Земли сельскохозяйственного назначения	Выпас сельскохозяйственных животных	1	01:081	994 151	6,09	6 056 093,36
1309	Российская Федерация, Республика Северная Осетия-Алания, Ирафский район. 2,6 км юго-западнее с.Сурх Дигора	Ирафский	15:04:0020202:131	003001000000 Земли сельскохозяйственного назначения	Животноводство	1	01:070	21 662	81,12	2 [illegible] 581,11
1310	Российская Федерация, Республика Северная Осетия-Алания, Ирафский район. 2,5 км юго-западнее с.Сурх Дигора	Ирафский	15:04:0020202:132	003001000000 Земли сельскохозяйственного назначения	Выращивание зерновых и иных сельскохозяйственных культур	1	01:010	42 896	9,27	397 713,86
1311	Республика Северная Осетия - Алания, м.р-н Ирафский, с.п. Сурх-Дигорское, с Сурх-Дигора	Ирафский	15:04:0020202:133	003001000000 Земли сельскохозяйственного назначения	Растениеводство	1	01:010	250 000	9,27	2 317 500,00
1312	Российская Федерация, Республика Северная Осетия-Алания. р-н Ирафский, с Сурх-Дигора, в 1,5 км юго-западнее с. Сурх-Дигора	Ирафский	15:04:0020202:6	003001000000 Земли сельскохозяйственного назначения	Для сельскохозяйственного производства	1	01:010	1 871 612	9,27	17 [illegible] 384,81
1313	Респ. Северная Осетия - Алания, р-н Ирафский, 5,5 км. на юго-запад от АМС с/п Сурх-Дигора	Ирафский	15:04:0020202:7	003005000000 Земли лесного фонда	Для ведения лесного хозяйства	10	10:010	632 196	5,68	3 [illegible] 606,88
1314	Респ. Северная Осетия - Алания, р-н Ирафский, 3,8 км. на юго-запад от АМС с. Сурх-Дигора	Ирафский	15:04:0020202:8	003005000000 Земли лесного фонда	Для ведения лесного хозяйства	10	10:010	601 114	5,68	3 414 [illegible] 84
1315	Респ. Северная Осетия - Алания, р-н Ирафский, 4 км на юго-запад от АМС с. Сурх-Дигора	Ирафский	15:04:0020202:9	003005000000 Земли лесного фонда	Для ведения лесного хозяйства	10	10:010	142 407	5,68	808 [illegible] 76
1316	Респ. Северная Осетия - Алания, р-н Ирафский, 0,2 км. на восток от с.Калух	Ирафский	15:04:0020203:10	003005000000 Земли лесного фонда	Для ведения лесного хозяйства	10	10:010	123 770	5,68	703 [illegible] 60
1317	Респ. Северная Осетия - Алания, р-н Ирафский, 1,7 км. на юг от с Калух	Ирафский	15:04:0020203:11	003005000000 Земли лесного фонда	Для ведения лесного хозяйства	10	10:010	10 551	5,68	59 [illegible] 72
1318	Респ. Северная Осетия - Алания, р-н Ирафский, 0,5 км. на юг от с Калух	Ирафский	15:04:0020203:12	003005000000 Земли лесного фонда	Для ведения лесного хозяйства	10	10:010	161 [illegible]	5,68	1 [illegible] 0,48
1319	Респ. Северная Осетия - Алания, р-н Ирафский, 1,3 км. на юг от с.Калух	Ирафский	15:04:0020203:13	003005000000 Земли лесного фонда	Для ведения лесного хозяйства	10	10:010	40 [illegible]	5,68	1 [illegible] 9,68
1320	Респ Северная Осетия - Алания, Ирафский р-н. 2 км. юго-восточнее с. Калух	Ирафский	15:04:0020203:138	003001000000 Земли сельскохозяйственного назначения	Сенокошение	1	01:081	18 331	7,09	342 866,79
1321	Республика Северная Осетия-Алания, Ирафский р-н. 3,4 км южнее с. Калух	Ирафский	15:04:0020203:139	003001000000 Земли сельскохозяйственного назначения	Животноводство	1	01:081	8 758	6,09	533 [illegible] 22
1322	Респ. Северная Осетия - Алания, р-н Ирафский, 0,9 км на юг от с.Калух	Ирафский	15:04:0020203:14	003005000000 Земли лесного фонда	Для ведения лесного хозяйства	10	10:010	16 [illegible]	5,68	91 [illegible] 92
1323	Республика Северная Осетия-Алания. Ирафский р-н, 3,5 км южнее с. Калух	Ирафский	15:04:0020203:140	003001000000 Земли сельскохозяйственного назначения	Сенокошение	1	01:081	20 [illegible]	7,09	141 [illegible] 0
1324	Республика Северная Осетия-Алания. Ирафский р-н, 1,5 км южнее с. Калух	Ирафский	15:04:0020203:141	003001000000 Земли сельскохозяйственного назначения	Сенокошение	1	01:081	11 203	7,09	79 [illegible] 27
1325	Республика Северная Осетия-Алания, Ирафский р-н. 50 м восточнее с. Калух	Ирафский	15:04:0020203:142	003001000000 Земли сельскохозяйственного назначения	Животноводство	1	01:070	16 [illegible]	41,85	671 [illegible] 60
1326	Республика Северная Осетия - Алания. Район Ирафский. 200 м восточнее с.Калух	Ирафский	15:04:0020203:143	003001000000 Земли сельскохозяйственного назначения	Для ведения личного подсобного хозяйства на полевых участках	1	01:160	1 [illegible]	17,96	17 [illegible] 0
1327	Республика Северная Осетия - Алания, Ирафский район. 2,8 км юго-западнее с. Калух	Ирафский	15:04:0020203:145	003003000000 Земли промышленности, энергетики, транспорта, связи, радиовещания, телевидения, информатики, земли для обеспечения космической деятельности, земли обороны, безопасности и земли иного специального назначения	Для размещения стрельбища	3	05:010	51 [illegible]	27,74	1 [illegible] 1
1328	Республика Северная Осетия - Алания. Ирафский район, 2,1 км южнее с Калух	Ирафский	15:04:0020203:146	003001000000 Земли сельскохозяйственного назначения	Животноводство	1	01:081	9 [illegible]	7,09	70 [illegible]
1329	Республика Северная Осетия - Алания. р-н Ирафский, с Калух. 23	Ирафский	15:04:0020203:147	003002000000 Земли населенных пунктов	Для ведения личного подсобного хозяйства	13	02:020	5 [illegible]	100,83	506 [illegible]
1330	Российская Федерация, Республика Северная Осетия-Алания. Ирафский р-н, 3,4 км южнее с. Калух	Ирафский	15:04:0020203:148	003001000000 Земли сельскохозяйственного назначения	Животноводство	1	01:081	[illegible]	6,09	17 [illegible]
1331	Российская Федерация, Республика Северная Осетия-Алания. Ирафский р-н, 3,4 км южнее с. Калух	Ирафский	15:04:0020203:149	003001000000 Земли сельскохозяйственного назначения	Животноводство	1	01:081	500	6,09	3 [illegible]
1332	Респ. Северная Осетия - Алания, р-н Ирафский, 0,2 км на северо-восток от с. Калух	Ирафский	15:04:0020203:15	003005000000 Земли лесного фонда	Для ведения лесного хозяйства	10	10:010	47 012	5,68	267 [illegible]
1333	Российская Федерация, Республика Северная Осетия-Алания, Ирафский р-н. 3,4 км южнее с. Калух	Ирафский	15:04:0020203:150	003001000000 Земли сельскохозяйственного назначения	Животноводство	1	01:081	500	6,09	3 [illegible]

№ п/п	Местоположение ЗУ	Район	Кадастровый номер ЗУ	Категория земель	Разрешенное использование по документу	Код вида разрешенного использования (в соответствии с классификатором видов разрешенного использования земельных участков)	Вид использования объектом недвижимости	Площадь	УПКС	КС
1334	Российская Федерация, Республика Северная Осетия-Алания, Ирафский р-н, 400 м юго-восточнее с Калух	Ирафский	15:04:0020203:151	003001000000 Земли сельскохозяйственного назначения	Пчеловодство	1	01:120	9 858	5,33	52 543,14
1335	Республика Северная Осетия-Алания, Ирафский р-н, 550 м восточнее с. Калух	Ирафский	15:04:0020203:152	003001000000 Земли сельскохозяйственного назначения	Сенокошение	1	01:081	54 054	7,09	376 152,86
1336	Российская Федерация, Республика Северная Осетия-Алания, Ирафский р-н, 1,5 км. южнее с. Калух	Ирафский	15:04:0020203:153	003001000000 Земли сельскохозяйственного назначения	Для производства сельскохозяйственной продукции (сенокос)	1	01:081	80 000	7,09	567 200,00
1337	Российская Федерация, Республика Северная Осетия-Алания, Ирафский район, 30 м восточнее с. Калух	Ирафский	15:04:0020203:154	003003000000 Земли промышленности, энергетики, транспорта, связи, радиовещания, телевидения, информатики, земли для обеспечения космической деятельности, земли обороны, безопасности и земли иного специального назначения	Хранение и переработка сельскохозяйственной продукции	1	01:150	28 156	41,85	1 178 547,60
1338	Российская Федерация, Республика Северная Осетия-Алания, Ирафский р-н, 1,2 км южнее с. Калух	Ирафский	15:04:0020203:155	003001000000 Земли сельскохозяйственного назначения	Сенокошение	1	01:081	26 549	7,09	186 814,41
1339	Российская Федерация, Республика Северная Осетия-Алания, Ирафский р-н, 500 м юго-восточнее с. Калух	Ирафский	15:04:0020203:156	003001000000 Земли сельскохозяйственного назначения	Сенокошение	1	01:081	27 136	7,09	192 536,24
1340	Респ. Северная Осетия - Алания, р-н Ирафский, южная окраина с. Калух	Ирафский	15:04:0020203:16	003002000000 Земли населенных пунктов	Для производства сельскохозяйственной продукции	1	01:081	11 500	6,09	70 035,00
1341	Респ. Северная Осетия - Алания, р-н Ирафский, 550 м юго-восточнее с Калух	Ирафский	15:04:0020203:17	003001000000 Земли сельскохозяйственного назначения	Для производства сельскохозяйственной продукции	1	01:081	10 000	7,09	70 900,00
1342	Респ. Северная Осетия - Алания, р-н Ирафский, 600 м юго-восточнее с Калух	Ирафский	15:04:0020203:18	003001000000 Земли сельскохозяйственного назначения	Для производства сельскохозяйственной продукции	1	01:081	10 000	7,09	70 900,00
1343	Респ. Северная Осетия - Алания, р-н Ирафский, 700 м юго-восточнее с.Калух	Ирафский	15:04:0020203:19	003001000000 Земли сельскохозяйственного назначения	Для производства сельскохозяйственной продукции	1	01:081	10 000	7,09	70 900,00
1344	Респ. Северная Осетия - Алания, р-н Ирафский, восточная окраина с. Калух	Ирафский	15:04:0020203:20	003002000000 Земли населенных пунктов	Для ведения личного подсобного хозяйства	13	02:020	2 923	100,83	294 723,60
1345	Республика Северная Осетия-Алания, р-н Ирафский, 1,5 км южнее с Калух	Ирафский	15:04:0020203:21	003001000000 Земли сельскохозяйственного назначения	Для производства сельскохозяйственной продукции (сенокос)	1	01:081	169 116	7,09	1 199 036,22
1346	Северная Осетия-Алания респ, Ирафский р-н, с. Калух, 50 м восточнее	Ирафский	15:04:0020203:23	003002000000 Земли населенных пунктов	Пчеловодство	1	01:120	1 500	5,33	7 995,00
1347	Республика Северная Осетия-Алания, р-н Ирафский, с. Калух, местность "Верхний Чингун".	Ирафский	15:04:0020203:24	003001000000 Земли сельскохозяйственного назначения	Животноводство	1	01:081	50 000	7,09	354 500,00
1348	Республика Северная Осетия-Алания, р-н Ирафский, 50 м северо-западнее с. Калух	Ирафский	15:04:0020203:26	003002000000 Земли населенных пунктов	животноводство (размещение зданий, сооружений, используемых для содержания и разведения сельскохозяйственных животных)	1	01:070	9 731	41,85	407 367,90
1349	Республика Северная Осетия-Алания, р-н Ирафский, с. Калух	Ирафский	15:04:0020203:27	003002000000 Земли населенных пунктов	Для ведения личного подсобного хозяйства	13	02:020	2 367	100,83	238 717,61
1350	Респ. Северная Осетия - Алания, р-н Ирафский, 2,5км юго-восточнее с Калух местность "Темиларс"	Ирафский	15:04:0020203:4	003001000000 Земли сельскохозяйственного назначения	Сенокошение	1	01:081	50 007	6,09	304 542,63
1351	Респ. Северная Осетия - Алания, р-н Ирафский, с. Калух, южная окраина села	Ирафский	15:04:0020203:5	003002000000 Земли населенных пунктов	На земельном участке находится нежилое здание под фермy	1	01:070	20 000	41,85	836 674,00
1352	Респ. Северная Осетия - Алания, р-н Ирафский, 3,5км. южнее с.Калух	Ирафский	15:04:0020203:6	003001000000 Земли сельскохозяйственного назначения	Производство сельскохозяйственной продукции (сенокос)	1	01:081	49 199	7,09	348 910,91
1353	Респ. Северная Осетия - Алания, р-н Ирафский, ориентир 0,1 км. на запад от с.Калух	Ирафский	15:04:0020203:7	003005000000 Земли лесного фонда	Для ведения лесного хозяйства	10	10:010	213 793	5,56	1 187 315,20
1354	Респ. Северная Осетия - Алания, р-н Ирафский, с. Калух, №1	Ирафский	15:04:0020203:8	003002000000 Земли населенных пунктов	Для ведения личного подсобного хозяйства	13	02:020	2 126	100,83	214 364,58
1355	Респ. Северная Осетия - Алания, р-н Ирафский, с. Калух, 2	Ирафский	15:04:0020203:9	003002000000 Земли населенных пунктов	Для ведения личного подсобного хозяйства	13	02:020	2 195	100,83	221 423,85
1356	Респ. Северная Осетия - Алания, Ирафский район, с.Калух, местность "Верхний Чингун"	Ирафский	15:04:0020302:2	003001000000 Земли сельскохозяйственного назначения	Для производства сельскохозяйственной продукции	1	01:081	150 084	4,52	693 235,62
1357	Респ. Северная Осетия - Алания, р-н Ирафский, 9,8 км. на юго-запад от с.Калух	Ирафский	15:04:0030101:10	003005000000 Земли лесного фонда	Для ведения лесного хозяйства	10	10:010	71 014	5,56	394 387,92
1358	Респ. Северная Осетия - Алания, р-н Ирафский, 8,2 км. на юго-запад от с.Калух	Ирафский	15:04:0030101:11	003005000000 Земли лесного фонда	Для ведения лесного хозяйства	10	10:010	114 477	5,56	636 241,56
1359	Респ. Северная Осетия - Алания, р-н Ирафский, 7,6 км на запад от с. Калух	Ирафский	15:04:0030101:12	003005000000 Земли лесного фонда	Для ведения лесного хозяйства	10	10:010	432 004	5,56	2 400 342,52
1360	Респ. Северная Осетия - Алания, р-н Ирафский, 8,2 км на запад от с. Калух	Ирафский	15:04:0030101:13	003005000000 Земли лесного фонда	Для ведения лесного хозяйства	10	10:010	181 961	5,56	1 010 143,52
1361	Респ Северная Осетия - Алания, Ирафский р-н, 50 м. западнее поляны "Сатуме"	Ирафский	15:04:0030101:134	003001000000 Земли сельскохозяйственного назначения	общее пользование водными объектами	6	11:010	10 000	10,33	103 300,00
1362	Респ Северная Осетия-Алания, Ирафский р-н, с Лескен	Ирафский	15:04:0030101:138	003001000000 Земли сельскохозяйственного назначения	Животноводство	1	01:070	20 000	81,12	1 622 400,00
1363	Республика Северная Осетия-Алания, Ирафский район, урочище Таторс	Ирафский	15:04:0030101:139	003001000000 Земли сельскохозяйственного назначения	Для сельскохозяйственного производства	1	01:010	761 442	7,17	5 312 062,14
1364	Респ. Северная Осетия - Алания, р-н Ирафский, 9,7 км на юго-запад от с. Калух	Ирафский	15:04:0030101:14	003005000000 Земли лесного фонда	Для ведения лесного хозяйства	10	10:010	261 140	5,56	1 450 559,20
1365	Респ Северная Осетия - Алания, Ирафский р-н, с Дзинага	Ирафский	15:04:0030101:140	003002000000 Земли населенных пунктов	Для ведения личного подсобного хозяйства	13	02:020	262	168,59	44 155,18
1366	Российская Федерация, Республика Северная Осетия-Алания, Ирафский р-н, южнее с.Хазнидон	Ирафский	15:04:0030101:141	003001000000 Земли сельскохозяйственного назначения	Животноводство	1	01:081	99 774	6,09	242 229,66
1367	Северная Осетия - Алания респ, р-н Ирафский, 10 км юго-западнее с.Ахсарисар	Ирафский	15:04:0030101:15	003001000000 Земли сельскохозяйственного назначения	Под производство сельскохозяйственной продукции	1	01:081	600 000	4,46	2 676 000,00
1368	Респ. Северная Осетия-Алания, р-н Ирафский, поляна Фасалгин	Ирафский	15:04:0030101:16	003001000000 Земли сельскохозяйственного назначения	Выпас сельскохозяйственных животных	1	01:081	341 186	4,46	1 523 027,56
1369	Респ. Северная Осетия-Алания, р-н Ирафский, поляна Таторс	Ирафский	15:04:0030101:17	003001000000 Земли сельскохозяйственного назначения	Выпас сельскохозяйственных животных	1	01:081	867 096	4,46	3 869 248,16
1370	Респ. Северная Осетия-Алания, р-н Ирафский, южнее с. Хазнидон	Ирафский	15:04:0030101:18	003001000000 Земли сельскохозяйственного назначения	Животноводство	1	01:081	1 071 138	6,09	6 525 057,42
1371	Респ. Северная Осетия-Алания, р-н Ирафский, поляна Таторс	Ирафский	15:04:0030101:19	003001000000 Земли сельскохозяйственного назначения	Выпас сельскохозяйственных животных	1	01:081	2 060 542	4,46	9 195 217,32
1372	Респ. Северная Осетия-Алания, р-н Ирафский, урочище Таторс	Ирафский	15:04:0030101:20	003001000000 Земли сельскохозяйственного назначения	Для сельскохозяйственного производства	1	01:010	15 119 794	7,17	108 375 022,98
1373	Республика Северная Осетия-Алания, р-н Ирафский, 9,6 км северо-западнее с. Донифарс	Ирафский	15:04:0030101:23	003001000000 Земли сельскохозяйственного назначения	Для животноводства	1	01:081	249 183	4,46	1 111 456,18

№ п/п	Местоположение ЗУ	Район	Кадастровый номер ЗУ	Категория земель	Разрешенное использование по документу	Код вида разрешенного использования (в соответствии с классификатором видов разрешенного использования земельных участков)	Вид использования объектов недвижимости	Площадь	УПКС	Кд
1374	Республика Северная Осетия - Алания, р-н Ирафский	Ирафский	15:04:0030101:3	003001000000 Земли сельскохозяйственного назначения	Для ведения личного подсобного хозяйства	1	01:160	10 000	7,17	262 800,00
1375	Респ. Северная Осетия - Алания, р-н Ирафский, 0,7 км. южнее с.Хаником в местности "Кет"	Ирафский	15:04:0030101:4	003004000000 Земли особо охраняемых территорий и объектов	Для строительства центра реабилитации и тренировочной базы спортсменов	3	05:010	11 205	53,75	2 376 018,75
1376	Респ. Северная Осетия - Алания, р-н Ирафский, 10,3 км. на запад от с.Калух	Ирафский	15:04:0030101:5	003005000000 Земли лесного фонда	Для ведения лесного хозяйства	10	10:010	207 700	5,66	1 140 196,10
1377	Респ. Северная Осетия - Алания, р-н Ирафский, 10,2 км. на запад от с. Калух	Ирафский	15:04:0030101:7	003005000000 Земли лесного фонда	Для ведения лесного хозяйства	10	10:010	89 570	5,66	491 757,60
1378	Респ. Северная Осетия - Алания, р-н Ирафский, 8,7 км. на запад от с. Калух	Ирафский	15:04:0030101:8	003005000000 Земли лесного фонда	Для ведения лесного хозяйства	10	10:010	273 308	5,66	1 500 960,21
1379	Респ. Северная Осетия - Алания, р-н Ирафский, 8,7 км. на юго-запад от с. Калух	Ирафский	15:04:0030101:9	003005000000 Земли лесного фонда	Для ведения лесного хозяйства	10	10:010	83 035	5,66	471 678,80
1380	Респ. Северная Осетия - Алания, р-н Ирафский, 12 км. западнее с. Калух, поляна Коларал	Ирафский	15:04:0030102:1	003001000000 Земли сельскохозяйственного назначения	Выпас сельскохозяйственных животных	1	01:081	291 146	4,46	1 299 831,48
1381	Респ. Северная Осетия - Алания, р-н Ирафский, 10,8 км на запад от с.Калух	Ирафский	15:04:0030102:3	003005000000 Земли лесного фонда	Для ведения лесного хозяйства	10	10:010	1 189 937	5,66	6 762 933,76
1382	Респ. Северная Осетия-Алания, р-н Ирафский, поляна Тагоре	Ирафский	15:04:0030102:4	003001000000 Земли сельскохозяйственного назначения	Выпас сельскохозяйственных животных	1	01:081	7 263 332	4,46	32 432 160,72
1383	Республика Северная Осетия-Алания, р-н Ирафский, с. Дунто, участок 41	Ирафский	15:04:0030102:5	003002000000 Земли населенных пунктов	Для ведения личного подсобного хозяйства	13	02:020	1 220	100,83	123 096,00
1384	Республика Северная Осетия-Алания, р-н Ирафский, 10,2 км северо-западнее с.Донифарс	Ирафский	15:04:0030102:6	003001000000 Земли сельскохозяйственного назначения	Для животноводства	1	01:081	583 669	4,46	2 603 937,74
1385	Республика Северная Осетия-Алания, р-н Ирафский, урочище "Дидинат-1"	Ирафский	15:04:0030201:1	003001000000 Земли сельскохозяйственного назначения	Для производства сельхоз продукции	1	01:010	1 560 000	7,17	11 185 200,00
1386	Российская Федерация, Республика Северная Осетия-Алания, Ирафский р-н, с. Лезгор, 2,7 км. северо-западнее	Ирафский	15:04:0030201:122	003001000000 Земли сельскохозяйственного назначения	Животноводство	1	01:081	120 000	4,46	535 200,00
1387	Республика Северная Осетия-Алания, р-н Ирафский, с. Лезгор, местность "Комта"	Ирафский	15:04:0030201:4	003001000000 Земли сельскохозяйственного назначения	Выпас сельскохозяйственных животных	1	01:081	1 810 169	4,46	8 073 353,74
1388	Респ. Северная Осетия - Алания, р-н Ирафский, нижний "Дидинат"	Ирафский	15:04:0030201:6	003001000000 Земли сельскохозяйственного назначения	Для ведения крестьянского хозяйства "Дидината"	1	01:010	204 729	7,17	1 468 069,24
1389	Респ. Северная Осетия-Алания, р-н Ирафский, поляна Нижний Дидинат	Ирафский	15:04:0030201:7	003001000000 Земли сельскохозяйственного назначения	Сенокошение	1	01:081	228 288	7,09	1 618 761,92
1390	Респ. Северная Осетия-Алания, р-н Ирафский, поляна Сатуье	Ирафский	15:04:0030201:8	003001000000 Земли сельскохозяйственного назначения	выпас сельскохозяйственных животных	1	01:081	764 595	6,09	1 656 653,85
1391	Респ. Северная Осетия-Алания, р-н Ирафский, поляна Нижний Дидинат	Ирафский	15:04:0030201:9	003001000000 Земли сельскохозяйственного назначения	Для сельскохозяйственного производства	1	01:010	122 930	7,17	881 658,10
1392	Респ. Северная Осетия - Алания, р-н Ирафский, местность "Лезгор"	Ирафский	15:04:0030202:1	003001000000 Земли сельскохозяйственного назначения	Выпас сельскохозяйственных животных	1	01:081	1 000 026	4,46	4 460 116,36
1393	Респ. Северная Осетия - Алания, р-н Ирафский, 1,9 км.юго-западнее с.Мацута (Гибиное)	Ирафский	15:04:0030202:10	003001000000 Земли сельскохозяйственного назначения	Эксплуатация нежилого здания под сельскохозяйственное производство	1	01:070	4 000	55,76	223 040,00
1394	Северная Осетия - Алания респ, р-н Ирафский, 1,5 км.юго-западнее с.Мацута	Ирафский	15.04.0030202:103	003001000000 Земли сельскохозяйственного назначения	Для ведения личного подсобного хозяйства	1	01:160	1 758	7,03	12 358,74
1395	Северная Осетия - Алания респ, р-н Ирафский, с. Ахсау	Ирафский	15.04.0030202:104	003002000000 Земли населенных пунктов	Для ведения личного подсобного хозяйства	13	02:020	1 000	133,35	533 400,00
1396	Респ. Северная Осетия-Алания, р-н Ирафский, урочище Билят	Ирафский	15:04:0030202:105	003001000000 Земли сельскохозяйственного назначения	Для сельскохозяйственного производства	1	01:081	1 124 689	4,46	4 476 072,86
1397	Республика Северная Осетия-Алания, р-н Ирафский, 5 км.западнее с. Донифарс	Ирафский	15:04:0030202:106	003001000000 Земли сельскохозяйственного назначения	Выпас сельскохозяйственных животных	1	01:081	1 970 000	4,46	8 036 100,00
1398	Северная Осетия - Алания респ, р-н Ирафский, 3,9 км.западнее с. Донифарс	Ирафский	15.04.0030202:107	003001000000 Земли сельскохозяйственного назначения	Выпас сельскохозяйственных животных	1	01:081	959 000	4,46	1 237 000,00
1399	Республика Северная Осетия-Алания, р-н Ирафский, 4,3 км. западнее с. Донифорс	Ирафский	15.04.0030202:108	003001000000 Земли сельскохозяйственного назначения	Для выпаса сельскохозяйственных животных	1	01:081	961 000	4,46	1 281 600,00
1400	Республика Северная Осетия-Алания, р-н Ирафский, 3,5 км. западнее с. Донифорс	Ирафский	15:04:0030202:109	003001000000 Земли сельскохозяйственного назначения	Для выпаса сельскохозяйственных животных	1	01:081	621 000	4,46	2 765 200,00
1401	Респ. Северная Осетия - Алания, р-н Ирафский, северо-западная окраина с.Донифарс	Ирафский	15:04:0030202:11	003001000000 Земли сельскохозяйственного назначения	Для ведения крестьянского хозяйства	1	01:010	100 000	7,03	703 000,00
1402	Республика Северная Осетия-Алания, р-н Ирафский, с. Мацута, 1,4 км. западнее (Гибиное)	Ирафский	15.04.0030202:110	003001000000 Земли сельскохозяйственного назначения	Для ведения личного подсобного хозяйства	1	01:160	912	7,03	6 411,36
1403	Северная Осетия - Алания респ, р-н Ирафский, 1,3 км.восточнее с. Лезгор	Ирафский	15.04.0030202:112	003001000000 Земли сельскохозяйственного назначения	Для ведения личного подсобного хозяйства	1	01:160	2 009	7,03	14 123,27
1404	Северная Осетия - Алания респ, р-н Ирафский, 1,3 км.восточнее с. Лезгор	Ирафский	15:04:0030202:113	003001000000 Земли сельскохозяйственного назначения	Для ведения личного подсобного хозяйства	1	01:160	2 000	7,03	14 060,00
1405	Респ. Северная Осетия - Алания, р-н Ирафский, в местности с.Донифарс	Ирафский	15:04:0030202:114	003001000000 Земли сельскохозяйственного назначения	Для ведения крестьянского хозяйства растениеводческого направления	1	01:010	15 000	7,03	105 450,00
1406	Республика Северная Осетия-Алания, р-н Ирафский, 1,3 км. юго-западнее с. Донифарс	Ирафский	15.04.0030202:119	003001000000 Земли сельскохозяйственного назначения	Для ведения личного подсобного хозяйства	1	01:160	1 954	7,03	13 861,77
1407	Республика Северная Осетия-Алания, р-н Ирафский, 2,2 км западнее с Донифарс	Ирафский	15.04.0030202:120	003001000000 Земли сельскохозяйственного назначения	Для выпаса скота	1	01:081	1 656 600	4,46	7 386 636,00
1408	Республика Северная Осетия-Алания, р-н Ирафский, юго-западнее 1500 м с. Мацута	Ирафский	15:04:0030202:121	003001000000 Земли сельскохозяйственного назначения	Для ведения личного подсобного хозяйства	1	01:160	770	7,03	5 413,10
1409	Республика Северная Осетия-Алания, р-н Ирафский, 1150 м. восточнее с. Верхний Лезгор	Ирафский	15:04:0030202:122	003001000000 Земли сельскохозяйственного назначения	Для ведения личного подсобного хозяйства	1	01:160	4 900	7,03	34 447,00
1410	Респ. Северная Осетия - Алания, р-н Ирафский, с. Лезгор, 1600 м восточнее	Ирафский	15.04.0030202:123	003001000000 Земли сельскохозяйственного назначения	Для ведения личного подсобного хозяйства	1	01:160	1 250	7,03	8 787,50
1411	Республика Северная Осетия-Алания, р-н Ирафский, с. Донифарс, 600 м северо-восточнее	Ирафский	15.04.0030202:124	003001000000 Земли сельскохозяйственного назначения	Для ведения личного подсобного хозяйства	1	01:160	6 350	7,03	44 640,50
1412	Респ. Северная Осетия - Алания, р-н Ирафский, с. Мацута, 1 км. юго-западнее	Ирафский	15:04:0030202:126	003001000000 Земли сельскохозяйственного назначения	Для ведения личного подсобного хозяйства	1	01:160	1 640	7,03	11 529,20
1413	Респ. Северная Осетия - Алания, р-н Ирафский, с. Ханаз, 350 м. севернее	Ирафский	15:04:0030202:127	003002000000 Земли населенных пунктов	Для ведения личного подсобного хозяйства	13	02:020	1 980	68,32	135 273,60
1414	Респ. Северная Осетия - Алания, р-н Ирафский, с. Лезгор	Ирафский	15.04.0030202:128	003001000000 Земли сельскохозяйственного назначения	Для ведения личного подсобного хозяйства	1	01:160	9 700	7,03	68 191,00
1415	Республика Северная Осетия-Алания, р-н Ирафский, вблизи с. Ахсау	Ирафский	15.04.0030202:129	003005000000 Земли лесного фонда	Для ведения лесного хозяйства	10	10:010	6 383 333	5,66	36 257 331,11
1416	Респ. Северная Осетия - Алания, р-н Ирафский, 1,8 км.северо-западнее с.Ахсау	Ирафский	15:04:0030202:13	003001000000 Земли сельскохозяйственного назначения	Для производства сельскохозяйственной продукции	1	01:010	20 500	7,03	144 115,00

№ п/п	Местоположение ЗУ	Район	Кадастровый номер ЗУ	Категория земель	Разрешенное использование по документу	Код вида разрешенного использования (в соответствии с классификатором видов разрешенного использования земельных участков)	Вид использования объектов недвижимости	Площадь	УПКС	КС
1417	Республика Северная Осетия-Алания, р-н Ирафский, с. Мацута. 780 м. юго - западнее	Ирафский	15:04:0030202:131	003001000000 Земли сельскохозяйственного назначения	Для ведения личного подсобного хозяйства	1	01:160	666	7,03	4 681,98
1418	Республика Северная Осетия-Алания, р-н Ирафский, с. Мацута. 800 м. юго-западнее	Ирафский	15:04:0030202:132	003001000000 Земли сельскохозяйственного назначения	Для ведения личного подсобного хозяйства	1	01:160	963	7,03	6 771,89
1419	Респ Северная Осетия - Алания, р-н Ирафский, с. Лезгор, 1,1 км. юго-восточнее	Ирафский	15:04:0030202:133	003001000000 Земли сельскохозяйственного назначения	Для ведения личного подсобного хозяйство	1	01:160	1 133	7,03	7 966,99
1420	Респ Северная Осетия - Алания, р-н Ирафский, с. Лезгор, 1км. восточнее	Ирафский	15:04:0030202:134	003001000000 Земли сельскохозяйственного назначения	Для ведения личного подсобного хозяйство	1	01:160	1 436	7,03	10 094,68
1421	Северная Осетия-Алания респ. Ирафский р-н. с. Лезгор, 1км северо-восточнее	Ирафский	15:04:0030202:136	003001000000 Земли сельскохозяйственного назначения	Выпас сельскохозяйственных животных	1	01:081	10 000	1,46	14 600,00
1422	Северная Осетия-Алания респ. Ирафский р-н. с. Мацута, 1,4 км западнее (Гибинон)	Ирафский	15:04:0030202:137	003001000000 Земли сельскохозяйственного назначения	Для ведения личного подсобного хозяйства	1	01:160	866	7,03	6 087,98
1423	Северная Осетия-Алания респ. Ирафский р-н. с. Мацута. 1,4 км западнее (Гибинон)	Ирафский	15:04:0030202:138	003001000000 Земли сельскохозяйственного назначения	Для ведения личного подсобного хозяйства	1	01:160	969	7,03	6 812,07
1424	Респ Северная Осетия - Алания, р-н Ирафский. 1,2 км северо-западнее с.Ахсау	Ирафский	15:04:0030202:14	003001000000 Земли сельскохозяйственного назначения	Для производства сельскохозяйственной продукции	1	01:081	14 000	1,46	20 440,00
1425	Республика Северная Осетия-Алания, р-н Ирафский, с. Лезгор, 950 м восточнее	Ирафский	15:04:0030202:141	003001000000 Земли сельскохозяйственного назначения	Для ведения личного подсобного хозяйства	1	01:160	3 000	7,03	21 090,00
1426	Республика Северная Осетия-Алания, р-н Ирафский, с. Лезгор, 950 м восточнее	Ирафский	15:04:0030202:142	003001000000 Земли сельскохозяйственного назначения	Для ведения личного подсобного хозяйства	1	01:160	2 009	7,03	14 126,27
1427	Республика Северная Осетия-Алания, р-н Ирафский, с. Лезгор. 950 м восточнее	Ирафский	15:04:0030202:143	003001000000 Земли сельскохозяйственного назначения	Для ведения личного подсобного хозяйство	1	01:160	1 513	7,03	10 637,19
1428	Республика Северная Осетия-Алания, р-н Ирафский, с. Мацута, 850 м. юго-западнее	Ирафский	15:04:0030202:144	003001000000 Земли сельскохозяйственного назначения	Для ведения личного подсобного хозяйства	1	01:160	1 000	7,03	7 030,00
1429	Республика Северная Осетия-Алания, р-н Ирафский, с. Мацута. 850 м. юго-западнее	Ирафский	15:04:0030202:145	003001000000 Земли сельскохозяйственного назначения	Для ведения личного подсобного хозяйства	1	01:160	1 000	7,03	7 030,00
1430	Республика Северная Осетия-Алания, р-н Ирафский, с. Донифарс. 300 м западнее	Ирафский	15:04:0030202:146	003001000000 Земли сельскохозяйственного назначения	Для ведения личного подсобного хозяйства	1	01:160	1 969	7,03	13 837,57
1431	Республика Северная Осетия-Алания, р-н Ирафский, с. Лезгор	Ирафский	15:04:0030202:147	003002000000 Земли населенных пунктов	Для ведения личного подсобного хозяйства	13	02:020	1 107	68,82	76 183,74
1432	Республика Северная Осетия-Алания, р-н Ирафский, в близи населенного пункта с. Лезгор	Ирафский	15:04:0030202:149	003001000000 Земли сельскохозяйственного назначения	Животноводство	1	01:081	250 000	1,46	1 135 000,00
1433	Респ. Северная Осетия - Алания, р-н Ирафский, 5 км северо-западнее с.Ахсау	Ирафский	15:04:0030202:15	003001000000 Земли сельскохозяйственного назначения	Для производства сельскохозяйственной продукции	1	01:081	1 146 367	1,46	1 661 732,02
1434	Республика Северная Осетия-Алания, р-н Ирафский, с. Донифарс	Ирафский	15:04:0030202:152	003002000000 Земли населенных пунктов	Для ведения личного подсобного хозяйства	13	02:020	3 499	68,82	240 781,80
1435	Республика Северная Осетия-Алания, р-н Ирафский, с. Лезгор, 1,1 км юго-восточнее	Ирафский	15:04:0030202:156	003001000000 Земли сельскохозяйственного назначения	Для ведения личного подсобного хозяйства	1	01:160	1 323	7,03	9 299,69
1436	Республика Северная Осетия-Алания, р-н Ирафский, с. Лезгор, 1,1 км юго-восточнее	Ирафский	15:04:0030202:157	003001000000 Земли сельскохозяйственного назначения	Для ведения личного подсобного хозяйства	1	01:160	1 234	7,03	8 676,99
1437	Республика Северная Осетия-Алания, р-н Ирафский, с Лезгор. 1км юго-восточнее	Ирафский	15:04:0030202:159	003001000000 Земли сельскохозяйственного назначения	Для ведения личного подсобного хозяйства	1	01:160	253	7,03	1 778,59
1438	Респ. Северная Осетия - Алания, р-н Ирафский, с. Донифарс	Ирафский	15:04:0030202:16	003001000000 Земли сельскохозяйственного назначения	Для ведения личного подсобного хозяйства	1	01:160	1 969	7,03	13 837,57
1439	Республика Северная Осетия-Алания, р-н Ирафский, с Лезгор, 1км юго-восточнее	Ирафский	15:04:0030202:161	003001000000 Земли сельскохозяйственного назначения	Для ведения личного подсобного хозяйства	1	01:160	576	7,03	4 049,28
1440	Республика Северная Осетия-Алания, р-н Ирафский, с. Лезгор, 1км юго-восточнее	Ирафский	15:04:0030202:162	003001000000 Земли сельскохозяйственного назначения	Для ведения личного подсобного хозяйства	1	01:160	487	7,03	3 423,61
1441	Респ. Северная Осетия - Алания, р-н Ирафский, с.Лезгор. 1,4 км Северо-Восточнее	Ирафский	15:04:0030202:166	003001000000 Земли сельскохозяйственного назначения	Для ведения личного подсобного хозяйства	1	01:160	1 794	7,03	12 611,82
1442	Республика Северная Осетия-Алания, р-н Ирафский, с. Мацута. 1,5 км юго-западнее	Ирафский	15:04:0030202:167	003001000000 Земли сельскохозяйственного назначения	Для ведения личного подсобного хозяйства	1	01:160	961	7,03	6 755,83
1443	Республика Северная Осетия-Алания, р-н Ирафский. юго-западнее с. Мацута	Ирафский	15:04:0030202:169	003001000000 Земли сельскохозяйственного назначения	Ведение личного подсобного хозяйства на полевых участках	1	01:160	2 931	7,03	20 601,93
1444	Респ Северная Осетия - Алания, р-н Ирафский. 200метров юго-западнее с.Лезгор	Ирафский	15:04:0030202:17	003001000000 Земли сельскохозяйственного назначения	Для сельскохозяйственного производства	1	01:081	166 858	1,46	243 606,68
1445	Респ. Северная Осетия - Алания, р-н Ирафский, 950 м восточнее с. Лезгор	Ирафский	15:04:0030202:170	003001000000 Земли сельскохозяйственного назначения	Для ведения личного подсобного хозяйства	1	01:160	3 900	7,32	27 029,00
1446	Республика Северная Осетия-Алания, р-н Ирафский, с. Лезгор, 1,2 км восточнее	Ирафский	15:04:0030202:171	003001000000 Земли сельскохозяйственного назначения	Сельскохозяйственное использование (размещение зданий и сооружений для хранения сельхозпродукции)	1	01:070	1 333	26,56	35 407,48
1447	Республика Северная Осетия-Алания, р-н Ирафский. 1,4 км восточнее с.Верхний Лезгор	Ирафский	15:04:0030202:172	003001000000 Земли сельскохозяйственного назначения	Животноводство	1	01:070	2 852	26,56	81 153,12
1448	Республика Северная Осетия-Алания, р-н Ирафский. с. Лезгор. 1,1 км юго-восточнее	Ирафский	15:04:0030202:174	003001000000 Земли сельскохозяйственного назначения	Для ведения личного подсобного хозяйства	1	01:160	606	7,03	4 260,18
1449	Республика Северная Осетия-Алания, р-н Ирафский, с. Лезгор, 1,1 км юго-восточнее	Ирафский	15:04:0030202:175	003001000000 Земли сельскохозяйственного назначения	Для ведения личного подсобного хозяйства	1	01:160	1 226	7,03	8 618,84
1450	Респ. Северная Осетия - Алания, р-н Ирафский, с. Донифарс, 600 м Юго-Западнее	Ирафский	15:04:0030202:177	003001000000 Земли сельскохозяйственного назначения	Для ведения личного подсобного хозяйства	1	01:160	2 310	7,03	16 239,30
1451	Республика Северная Осетия-Алания, р-н Ирафский. 1,1 км северо-восточнее с. В Лезгор	Ирафский	15:04:0030202:178	003001000000 Земли сельскохозяйственного назначения	Животноводство -размещение зданий,сооружений, используемых для содержания и разведения сельскохозяйственных животных"	1	01:070	1 536	26,56	43 439,36
1452	Респ Северная Осетия - Алания, р-н Ирафский. с. Лезгор, 400 м юго-западнее	Ирафский	15:04:0030202:179	003001000000 Земли сельскохозяйственного назначения	Для ведения личного подсобного хозяйства	1	01:160	4 264	7,03	29 968,82

№ п/п	Местоположение ЗУ	Район	Кадастровый номер ЗУ	Категория земель	Разрешенное использование по документу	Код вида разрешенного использования (в соответствии с классификатором видов разрешенного использования земельных участков)	Вид использования объектов недвижимости	Площадь	УПКС	КС
1453	Респ Северная Осетия - Алания, р-н Ирафский. 1.5 км северо-восточнее с Донифарс	Ирафский	15:04:0030202:18	003003000000 Земли промышленности, энергетики, транспорта, связи, радиовещания, телевидения, информатики, земли для обеспечения космической деятельности, земли обороны, безопасности и земли иного специального назначения	Для ведения личного подсобного хозяйства	1	01:160	10 000	7,03	70 303,23
1454	Республика Северная Осетия-Алания, р-н Ирафский, с Кумбулта	Ирафский	15:04:0030202:182	003001000000 Земли сельскохозяйственного назначения	историко-культурная деятельность	3	09:030	40 000	8,12	245 600,00
1455	Республика Северная Осетия-Алания, р-н Ирафский, автомобильная дорога Мацута-Кумбулта	Ирафский	15:04:0030202:183	003003000000 Земли промышленности, энергетики, транспорта, связи, радиовещания, телевидения, информатики, земли для обеспечения космической деятельности, земли обороны, безопасности и земли иного специального назначения	Автомобильная дорога	6	07:020	165 147	11,46	1 893 908,62
1456	Респ Северная Осетия - Алания, р-н Ирафский, с. Лезгор, 1,2 км восточнее	Ирафский	15:04:0030202:184	003001000000 Земли сельскохозяйственного назначения	Для ведения личного подсобного хозяйства	1	01:160	1 210	7,03	8 511,13
1457	Республика Северная Осетия-Алания, р-н Ирафский, 1,2 км северо-западнее с. Мацута	Ирафский	15:04:0030202:185	003001000000 Земли сельскохозяйственного назначения	Животноводство	1	01:081	292 649	4,46	1 302 502,86
1458	Респ. Северная Осетия - Алания, р-н Ирафский, с. Мацута. 1,4 км западнее	Ирафский	15:04:0030202:186	003001000000 Земли сельскохозяйственного назначения	Для ведения личного подсобного хозяйства	1	01:160	800	7,03	5 624,00
1459	Республика Северная Осетия-Алания, р-н Ирафский, с Лезгор. 1400 м восточнее	Ирафский	15.04.0030202:187	003001000000 Земли сельскохозяйственного назначения	Для пчеловодство	1	01:120	1 135	5,33	7 618,55
1460	Респ Северная Осетия - Алания, р-н Ирафский. 1,7 км юго-западнее с. Мацута	Ирафский	15.04.0030202:188	003001000000 Земли сельскохозяйственного назначения	Для ведения личного подсобного хозяйства	1	01:160	1 073	7,03	7 543,19
1461	Респ Северная Осетия - Алания, р-н Ирафский. с. Лезгор, 1100 м. юго-восточнее	Ирафский	15:04:0030202:189	003001000000 Земли сельскохозяйственного назначения	Для ведения личного подсобного хозяйства	1	01:160	1 388	7,03	9 757,64
1462	Респ. Северная Осетия - Алания, р-н Ирафский, 1,5 км. северо-восточнее с.Донифарс	Ирафский	15:04:0030202:19	003003000000 Земли промышленности, энергетики, транспорта, связи, радиовещания, телевидения, информатики, земли для обеспечения космической деятельности, земли обороны, безопасности и земли иного специального назначения	Для ведения личного подсобного хозяйства	1	01:160	10 000	7,03	70 303,00
1463	Респ Северная Осетия - Алания, р-н Ирафский. с. Ахсау. юго-западная окраина с Ахсау	Ирафский	15.04:0030202:2	003004000000 Земли особо охраняемых территорий и объектов	Для ведения личного подсобного хозяйства	1	01:160	1 535	7,03	31 881,25
1464	Респ Северная Осетия - Алания, р-н Ирафский. 1,5 км. юго-западнее с Донифарс	Ирафский	15:04:0030202:20	003001000000 Земли сельскохозяйственного назначения	Для ведения личного подсобного хозяйства	1	01:160	6 924	7,03	48 675,72
1465	Респ. Северная Осетия - Алания, р-н Ирафский, 1,5 км северо-восточнее с.Донифарс	Ирафский	15:04:0030202:21	003003000000 Земли промышленности, энергетики, транспорта, связи, радиовещания, телевидения, информатики, земли для обеспечения космической деятельности, земли обороны, безопасности и земли иного специального назначения	Для ведения личного подсобного хозяйства	1	01:160	10 000	7,03	70 303,00
1466	Респ Северная Осетия - Алания, р-н Ирафский. 1,5 км. северо-восточнее с.Донифарс	Ирафский	15:04:0030202:22	003003000000 Земли промышленности, энергетики, транспорта, связи, радиовещания, телевидения, информатики, земли для обеспечения космической деятельности, земли обороны, безопасности и земли иного специального назначения	Для ведения личного подсобного хозяйства	1	01:160	9 993	7,03	70 282,87
1467	Респ. Северная Осетия - Алания, р-н Ирафский, с. Донифарс	Ирафский	15:04:0030202:23	003001000000 Земли сельскохозяйственного назначения	Для ведения личного подсобного хозяйства	1	01:160	1 782	7,03	12 527,46
1468	Респ. Северная Осетия - Алания, р-н Ирафский, с. Донифарс	Ирафский	15:04:0030202:24	003001000000 Земли сельскохозяйственного назначения	Для ведения личного подсобного хозяйства	1	01:160	4 773	7,03	33 551,19
1469	Респ Северная Осетия - Алания, р-н Ирафский. 1,5 км. юго-западнее с Донифарс	Ирафский	15:04:0030202:25	003001000000 Земли сельскохозяйственного назначения	Для ведения личного подсобного хозяйства	1	01:160	6 924	7,03	48 675,72
1470	Респ Северная Осетия - Алания, р-н Ирафский. 1,5 км. юго-западнее с Донифарс	Ирафский	15:04:0030202:26	003001000000 Земли сельскохозяйственного назначения	Для ведения личного подсобного хозяйства	1	01:160	6 925	7,03	48 682,75
1471	Респ. Северная Осетия - Алания, р-н Ирафский, 1,5 км юго-восточнее с.Донифарс	Ирафский	15:04:0030202:27	003001000000 Земли сельскохозяйственного назначения	Для ведения личного подсобного хозяйства на полевых участках	1	01:160	6 924	7,03	48 675,72
1472	Российская Федерация, Республика Северная Осетия - Алания, р-н Ирафский. 8 км. юго-западнее с.Донифарс	Ирафский	15:04:0030202:28	003001000000 Земли сельскохозяйственного назначения	Выпас сельскохозяйственных животных	1	01:081	208 364	4,62	962 651,68
1473	Российская Федерация, Республика Северная Осетия - Алания, р-н Ирафский, южнее с Донифарс	Ирафский	15:04:0030202:29	003001000000 Земли сельскохозяйственного назначения	Выпас сельскохозяйственных животных	1	01:081	44 365	4,62	205 002,70
1474	Респ Северная Осетия - Алания, р-н Ирафский. 700 метров южнее расположено с.Донифарс	Ирафский	15:04:0030202:30	003001000000 Земли сельскохозяйственного назначения	Для геологического изучения участка недр	6	06:010	625	206,94	129 337,50
1475	РСО-Алания, Ирафский район, 25 м. северное сел. Донифарс	Ирафский	15:04:0030202:300	003001000000 Земли сельскохозяйственного назначения	Для ведения огородничества	13	13:011	842	26,30	22 144,60
1476	Респ Северная Осетия - Алания, Ирафский р-н. 1,6 км. восточнее с.Лезгор	Ирафский	15.04.0030202:301	003001000000 Земли сельскохозяйственного назначения	Садоводство	1	01:050	1 300	27,72	36 202,32
1477	Респ Северная Осетия - Алания. Ирафский р-н, с Мацута. 2,1 км юго-западнее	Ирафский	15.04.0030202:302	003001000000 Земли сельскохозяйственного назначения	Для ведения личного подсобного хозяйства	1	01:160	1 606	7,03	11 286,81
1478	Северная Осетия - Алания Респ. Ирафский р-н, с Донифарс 3,50 м. юго-западнее	Ирафский	15:04:0030202:303	003001000000 Земли сельскохозяйственного назначения	Для ведения личного подсобного хозяйства	1	01:160	9 800	7,03	68 893,00
1479	Республика Северная Осетия-Алания. Ирафский р-н, с. Донифарс. 600 м западнее	Ирафский	15:04:0030202:304	003001000000 Земли сельскохозяйственного назначения	Животноводство	1	01:081	360 000	4,46	1 606 080,00
1480	Республика Северная Осетия-Алания, р-н Ирафский, с. Лезгор, 850 м восточнее	Ирафский	15.04.0030202:305	003001000000 Земли сельскохозяйственного назначения	Для ведения личного подсобного хозяйства	1	01:160	376	7,03	2 643,26
1481	Республика Северная Осетия-Алания, р-н Ирафский. с. Лезгор. 850 м восточнее	Ирафский	15.04.0030202:306	003001000000 Земли сельскохозяйственного назначения	Для ведения личного подсобного хозяйства	1	01:160	800	7,03	5 624,00
1482	Республика Северная Осетия-Алания, р-н Ирафский. с. Лезгор. 850 м восточнее	Ирафский	15.04.0030202:307	003001000000 Земли сельскохозяйственного назначения	Для ведения личного подсобного хозяйства	1	01:160	331	7,03	2 327,53

№ п/п	Местоположение ЗУ	Район	Кадастровый номер ЗУ	Категория земель	Разрешенное использование по документу	Код вида разрешенного использования (в соответствии с классификатором видов разрешенного использования земельных участков)	Вид использования объекта недвижимости	Площадь	УПКС	КС
1483	Республика Северная Осетия-Алания, р-н Ирафский. с. Лезгор. 850 м восточнее	Ирафский	15:04:0030202:308	00300 0000000 Земли сельскохозяйственного назначения	Для ведения личного подсобного хозяйства	1	01:160	200	7.03	1 692.28
1484	Республика Северная Осетия-Алания, р-н Ирафский, с. Лезгор, 850 м восточнее	Ирафский	15:04:0030202:309	00300 0000000 Земли сельскохозяйственного назначения	Для ведения личного подсобного хозяйства	1	01:160	376	7.03	3 179.62
1485	Республика Северная Осетия-Алания, р-н Ирафский, с. Лезгор, 850 м восточнее	Ирафский	15:04:0030202:310	00300 0000000 Земли сельскохозяйственного назначения	Для ведения личного подсобного хозяйства	1	01:160	981	7.03	8 296.15
1486	Республика Северная Осетия-Алания, р-н Ирафский. с. Лезгор. 850 м восточнее	Ирафский	15:04:0030202:311	00300 0000000 Земли сельскохозяйственного назначения	Для ведения личного подсобного хозяйства	1	01:160	1 142	7.03	9 658.26
1487	Республика Северная Осетия-Алания, р-н Ирафский. с. Лезгор. 850 м восточнее	Ирафский	15:04:0030202:312	00300 0000000 Земли сельскохозяйственного назначения	Для ведения личного подсобного хозяйства	1	01:160	677	7.03	5 724.41
1488	Республика Северная Осетия-Алания, р-н Ирафский, с. Лезгор, 850 м восточнее	Ирафский	15:04:0030202:314	00300 0000000 Земли сельскохозяйственного назначения	Для ведения личного подсобного хозяйства	1	01:160	800	7.03	6 762.00
1489	Республика Северная Осетия - Алания, р-н. Ирафский, 1350 м. восточнее с.Лезгор	Ирафский	15:04:0030202:315	00300 0000000 Земли сельскохозяйственного назначения	"Животноводство" (размещение зданий и сооружений используемых для содержания и разведения сельскохозяйственных животных)	1	01:070	1 000	28.56	116 810.10
1490	Респ Северная Осетия - Алания. Ирафский р-н, 1.4 км Юго-Западнее с Мацута	Ирафский	15:04:0030202:316	00300 0000000 Земли сельскохозяйственного назначения	Для ведения личного подсобного хозяйства	1	01:160	2 369	7.03	16 028.16
1491	Респ Северная Осетия - Алания. Ирафский р-н, 1.4 км Юго-Западнее с Мацута	Ирафский	15:04:0030202:317	00300 0000000 Земли сельскохозяйственного назначения	Для ведения личного подсобного хозяйства	1	01:160	4 417	7.03	29 891.51
1492	Респ. Республика Северная Осетия - Алания. Ирафский р-н.. с. Лезгор. 1200 м восточнее	Ирафский	15:04:0030202:318	00300 0000000 Земли сельскохозяйственного назначения	Для ведения личного подсобного хозяйства	1	01:160	2 424	7.03	16 397.72
1493	Республика Северная Осетия-Алания, р-н Ирафский, с Лезгор. 1 км юго-восточнее	Ирафский	15:04:0030202:319	00300 0000000 Земли сельскохозяйственного назначения	Для ведения личного подсобного хозяйства	1	01:160	300	7.03	2 029.50
1494	Республика Северная Осетия-Алания, р-н Ирафский. с Лезгор, 1 км юго-восточнее	Ирафский	15:04:0030202:320	00300 0000000 Земли сельскохозяйственного назначения	Для ведения личного подсобного хозяйства	1	01:160	269	7.03	1 818.89
1495	Республика Северная Осетия-Алания, р-н Ирафский. с Лезгор, 1 км юго-восточнее	Ирафский	15:04:0030202:321	00300 0000000 Земли сельскохозяйственного назначения	Для ведения личного подсобного хозяйства	1	01:160	269	7.03	1 818.89
1496	Республика Северная Осетия-Алания, р-н Ирафский, с Лезгор. 1 км юго-восточнее	Ирафский	15:04:0030202:322	00300 0000000 Земли сельскохозяйственного назначения	Для ведения личного подсобного хозяйства	1	01:160	269	7.03	1 818.89
1497	Республика Северная Осетия-Алания, р-н Ирафский, с Лезгор. 1 км юго-восточнее	Ирафский	15:04:0030202:323	00300 0000000 Земли сельскохозяйственного назначения	Для ведения личного подсобного хозяйства	1	01:160	127	7.03	3 063.81
1498	Республика Северная Осетия-Алания, р-н Ирафский. с Лезгор, 1 км юго-восточнее	Ирафский	15:04:0030202:324	00300 0000000 Земли сельскохозяйственного назначения	Для ведения личного подсобного хозяйства	1	01:160	396	7.03	2 703.88
1499	Республика Северная Осетия-Алания, р-н Ирафский. с Лезгор, 1 км юго-восточнее	Ирафский	15:04:0030202:325	00300 0000000 Земли сельскохозяйственного назначения	Для ведения личного подсобного хозяйства	1	01:160	891	7.03	6 081.78
1500	Республика Северная Осетия - Алания, Ирафский район. с Мацута	Ирафский	15:04:0030202:327	00300 0000000 Земли сельскохозяйственного назначения	Для ведения личного подсобного хозяйства	1	01:160	1 000	7.03	7 030.00
1501	Респ Северная Осетия - Алания, Ирафский р-н. с.Лезгор, 1350 м восточнее	Ирафский	15:04:0030202:329	00300 0000000 Земли сельскохозяйственного назначения	Для ведения личного подсобного хозяйства	1	01:160	1 062	7.03	7 465.86
1502	Российская Федерация, Республика Северная Осетия - Алания, р-н Ирафский, 450 метров юго-западнее с. Донифорс	Ирафский	15:04:0030202:33	00300 0000000 Земли сельскохозяйственного назначения	Сенокошение	1	01:081	9 283	1.62	15 073.63
1503	Респ Северная Осетия - Алания. Ирафский р-н, с Лезгор. 1300м. восточнее	Ирафский	15:04:0030202:331	00300 0000000 Земли сельскохозяйственного назначения	Для ведения личного подсобного хозяйства	1	01:160	749	7.03	5 265.47
1504	РСО - Алания, Ирафский район. с. Лезгор. 1.3 км восточнее	Ирафский	15:04:0030202:332	00300 0000000 Земли сельскохозяйственного назначения	Для ведения личного подсобного хозяйства	1	01:160	5 300	7.03	37 254.17
1505	Республика Северная Осетия-Алания. Ирафский район, с. Лезгор 1.3 км. восточнее	Ирафский	15:04:0030202:333	00300 0000000 Земли сельскохозяйственного назначения	Для ведения личного подсобного хозяйства	1	01:160	500	7.03	3 515.00
1506	Республика Северная Осетия-Алания, Ирафский район. с. Лезгор 1,3 км. восточнее	Ирафский	15:04:0030202:334	00300 0000000 Земли сельскохозяйственного назначения	Для ведения личного подсобного хозяйства	1	01:160	784	7.03	5 511.52
1507	Республика Северная Осетия - Алания. Ирафский район, 1,3 км. юго-западнее с. Донифорс	Ирафский	15:04:0030202:335	00300 0000000 Земли сельскохозяйственного назначения	Для ведения личного подсобного хозяйства	1	01:160	1 250	7.03	8 787.50
1508	Республика Северная Осетия - Алания, Ирафский район. 1.3 км. юго-западнее с. Донифарс	Ирафский	15:04:0030202:336	00300 0000000 Земли сельскохозяйственного назначения	Для ведения личного подсобного хозяйства	1	01:160	1 250	7.03	8 787.50
1509	Республика Северная Осетия - Алания, Ирафский район. 1.3 км. юго-западнее с. Донифарс	Ирафский	15:04:0030202:337	00300 0000000 Земли сельскохозяйственного назначения	Для ведения личного подсобного хозяйства	1	01:160	2 419	7.03	17 003.89
1510	Северная Осетия - Алания Респ. Ирафский р-н, Лезгор с. 1,1 км. восточнее	Ирафский	15:04:0030202:338	00300 0000000 Земли сельскохозяйственного назначения	Для ведения личного подсобного хозяйства	1	01:160	3 147	7.03	22 123.41
1511	Республика Северная Осетия - Алания. Ирафский район, с. Ахсау, 82	Ирафский	15:04:0030202:339	00300 2000000 Земли населенных пунктов	Для эксплуатации цеха по розливу воды	0	06:040	28 168	981.64	10	12 75
1512	Республика Северная Осетия - Алания, Ирафский район. 800 м восточнее сел Лезгор	Ирафский	15:04:0030202:340	00300 0000000 Земли сельскохозяйственного назначения	Сельскохозяйственное использование (размещение зданий, сооружений, используемых для содержания и разведения сельскохозяйственных животных)	1	01:070	20 000	28.56	571 200.00
1513	Республика Северная Осетия-Алания, Ирафский р-н. с. Лезгор. 1300 м восточнее	Ирафский	15:04:0030202:341	00300 0000000 Земли сельскохозяйственного назначения	Животноводство. размещение зданий. сооружений. используемых для содержания и разведения сельскохозяйственных животных	1	01:070	802	28.56	22 905.12
1514	Респ Северная Осетия - Алания. Ирафский р-н, 1.4 км. северо-восточнее сел. Донифорс	Ирафский	15:04:0030202:342	00300 0000000 Земли сельскохозяйственного назначения	Скотоводство	1	01:080	15 279	28.56	436 366.24
1515	Республика Северная Осетия - Алания, Ирафский р-н. 950 м Юго-Западнее "Мацута"	Ирафский	15:04:0030202:343	00300 0000000 Земли сельскохозяйственного назначения	Для ведения личного подсобного хозяйства	1	01:160	1 024	7.03	7 196.72
1516	Республика Северная Осетия-Алания. р-н Ирафский, с. Донифарс. 700 м Юго-Западнее	Ирафский	15:04:0030202:344	00300 0000000 Земли сельскохозяйственного назначения	Для ведения личного подсобного хозяйства	1	01:160	4 302	7.03	30 235.56
1517	Респ Северная Осетия - Алания. Ирафский р-н, с Лезгор. 850 м восточнее	Ирафский	15:04:0030202:345	00300 0000000 Земли сельскохозяйственного назначения	Для ведения личного подсобного хозяйства	1	01:160	400	7.03	2 812.00
1518	Респ Северная Осетия - Алания. Ирафский р-н, с Лезгор. 850 м восточнее	Ирафский	15:04:0030202:346	00300 0000000 Земли сельскохозяйственного назначения	Для ведения личного подсобного хозяйства	1	01:160	1 144	7.03	8 043.29
1519	Респ Северная Осетия - Алания. Ирафский р-н, сел. Кумбулта. 900 м северо-западнее	Ирафский	15:04:0030202:347	00300 0000000 Земли сельскохозяйственного назначения	Выпас сельскохозяйственных животных	1	01:081	151 291	4.46	674 496.46

№ п/п	Местоположение ЗУ	Район	Кадастровый номер ЗУ	Категория земель	Разрешенное использование по документу	Код вида разрешенного использования (в соответствии с классификатором видов разрешенного использования земельных участков)	Вид использования объектов недвижимости	Площадь	УПКС	КС
1520	Респ Северная Осетия - Алания, Ирафский р-н, 3100 м северо-восточнее с.Донифарс	Ирафский	15:04:0030202:348	00300 0000000 Земли сельскохозяйственного назначения	Для ведения личного подсобного хозяйства	1	01:160	2 028	7,03	14 256,84
1521	Республика Северная Осетия - Алания, Ирафский район, с.Кумбулта, 850 м северо-западнее	Ирафский	15:04:0030202:349	00300 0000000 Земли сельскохозяйственного назначения	Животноводство	1	01:081	9 000	4,46	40 140,00
1522	Респ Северная Осетия - Алания, Ирафский р-н, с Донифарс	Ирафский	15:04:0030202:350	00300 0000000 Земли сельскохозяйственного назначения	Для ведения личного подсобного хозяйства	1	01:160	5 000	7,03	35 150,00
1523	Респ Северная Осетия - Алания, Ирафский р-н, 280 м западнее с. Донифарс	Ирафский	15:04:0030202:352	00300 0000000 Земли сельскохозяйственного назначения	Животноводство	1	01:070	2 000	28,56	57 120,00
1524	Российская Федерация, Республика Северная Осетия - Алания, Ирафский район, 0,9 км северо-восточнее с В Лезгор	Ирафский	15:04:0030202:353	00300 0000000 Земли сельскохозяйственного назначения	Садоводство	13	13:021	2 490	36,13	89 963,70
1525	Республика Северная Осетия-Алания, Ирафский район, с. Лезгор, 1,5 км восточнее	Ирафский	15:04:0030202:370	00300 0000000 Земли сельскохозяйственного назначения	Для ведения личного подсобного хозяйства	1	01:160	606	7,03	4 260,18
1526	РСО-Алания, Ирафский район, с Лезгор, 1350 м восточнее	Ирафский	15:04:0030202:375	00300 0000000 Земли сельскохозяйственного назначения	Животноводство	1	01:070	600	28,56	17 136,00
1527	Республика Северная Осетия - Алания, Ирафский район, с Донифарс	Ирафский	15:04:0030202:376	00300 0000000 Земли сельскохозяйственного назначения	Для ведения личного подсобного хозяйства	1	01:160	1 004	7,03	7 058,12
1528	Республика Северная Осетия - Алания, Ирафский район, с Донифарс	Ирафский	15:04:0030202:377	00300 0000000 Земли сельскохозяйственного назначения	Для ведения личного подсобного хозяйства	1	01:160	2 000	7,03	14 060,00
1529	Республика Северная Осетия - Алания, Ирафский район, с Донифарс	Ирафский	15:04:0030202:378	00300 0000000 Земли сельскохозяйственного назначения	Для ведения личного подсобного хозяйства	1	01:160	907	7,03	6 376,21
1530	Российская Федерация, Республика Северная Осетия-Алания Ирафский р-н, с Мацута, 1,5 км. восточнее	Ирафский	15:04:0030202:379	00300 0000000 Земли сельскохозяйственного назначения	Для ведения личного подсобного хозяйства	1	01:160	3 315	7,03	23 301,45
1531	Российская Федерация, Республика Северная Осетия-Алания Ирафский р-н, с Мацута, 1,5 км. восточнее	Ирафский	15:04:0030202:380	00300 0000000 Земли сельскохозяйственного назначения	Для ведения личного подсобного хозяйства	1	01:160	649	7,03	4 562,47
1532	Российская Федерация, Республика Северная Осетия-Алания Ирафский р-н, с Мацута, 1,5 км. восточнее	Ирафский	15:04:0030202:381	00300 0000000 Земли сельскохозяйственного назначения	Для ведения личного подсобного хозяйства	1	01:160	2 060	7,03	14 481,80
1533	Республика Северная Осетия-Алания, Ирафский район, 1,5 км. восточнее с. Лезгор	Ирафский	15:04:0030202:382	00300 0000000 Земли сельскохозяйственного назначения	Сенокошение (код 1.19)	1	01:081	2 327	4,62	10 750,74
1534	Респ Северная Осетия - Алания, Ирафский р-н, с. Ахсау	Ирафский	15:04:0030202:383	00300 2000000 Земли населенных пунктов	Для ведения личного подсобного хозяйства	13	02:020	1 194	134,35	160 413,90
1535	Республика Северная Осетия - Алания, Ирафский район, 260 м западнее с Донифарс	Ирафский	15:04:0030202:384	00300 0000000 Земли сельскохозяйственного назначения	Животноводство (код 1.7)	1	01:070	1 583	28,56	45 210,48
1536	Республика Северная Осетия - Алания, Ирафский район, 1,4 км юго-западнее с Донифарс	Ирафский	15:04:0030202:385	00300 0000000 Земли сельскохозяйственного назначения	Животноводство, выпас сельскохозяйственных животных	1	01:081	47 248	4,46	210 726,08
1537	Республика Северная Осетия - Алания, Ирафский район, западная окраина с Ахсау, (Склеп полуподземный, средние века)	Ирафский	15:04:0030202:386	00300 2000000 Земли населенных пунктов	Историко-культурная деятельность, размещение объекта культурного наследия	3	09:030	504	8,12	4 092,48
1538	Республика Северная Осетия-Алания, Ирафский р-н, 600 м северное с.Лезгор (Склеп Сагай уобау)	Ирафский	15:04:0030202:387	00300 4000000 Земли особо охраняемых территорий и объектов	Историко-культурная деятельность, размещение объекта культурного наследия	3	09:030	68	8,12	552,16
1539	Респ Северная Осетия - Алания, р-н Ирафский, 1350 м. юго-западнее с.Донифарс (бывший нас. пункт Кумбулта)	Ирафский	15:04:0030202:39	00300 0000000 Земли сельскохозяйственного назначения	Для ведения личного подсобного хозяйства	1	01:160	9 929	7,03	69 809,87
1540	Республика Северная Осетия-Алания, р-н Ирафский, с. Лезгор, 1 км юго-восточнее	Ирафский	15:04:0030202:390	00300 0000000 Земли сельскохозяйственного назначения	Для ведения личного подсобного хозяйства	1	01:160	157	7,03	1 104,71
1541	Республика Северная Осетия-Алания, р-н Ирафский, с. Лезгор, 1 км юго-восточнее	Ирафский	15:04:0030202:391	00300 0000000 Земли сельскохозяйственного назначения	Для ведения личного подсобного хозяйства	1	01:160	490	7,03	3 444,70
1542	Республика Северная Осетия - Алания, Ирафский район, с Лезгор, 1,4 км восточнее	Ирафский	15:04:0030202:392	00300 0000000 Земли сельскохозяйственного назначения	Животноводство	1	01:070	1 963	28,56	56 063,28
1543	Российская Федерация, Республика Северная Осетия-Алания, Ирафский р-н, с. Лезгор, 1,5 км. восточнее	Ирафский	15:04:0030202:393	00300 0000000 Земли сельскохозяйственного назначения	Животноводство	1	01:070	852	28,56	24 333,12
1544	Республика Северная Осетия - Алания, Ирафский район, с Лезгор, 1,4 км восточнее	Ирафский	15:04:0030202:394	00300 0000000 Земли сельскохозяйственного назначения	Выпас сельскохозяйственных животных	1	01:081	204 383	4,46	911 546,18
1545	Российская Федерация, Республика Северная Осетия-Алания, Ирафский р-н, 1,2 км восточнее с.Лезгор	Ирафский	15:04:0030202:396	00300 0000000 Земли сельскохозяйственного назначения	Животноводство	1	01:081	7 535	4,46	33 606,10
1546	Республика Северная Осетия-Алания, Ирафский район, с. Ахсау	Ирафский	15:04:0030202:397	00300 0000000 Земли сельскохозяйственного назначения	Для ведения личного подсобного хозяйства	1	01:160	2 352	7,03	16 531,56
1547	Республика Северная Осетия-Алания, Ирафский район, с. Ахсау	Ирафский	15:04:0030202:398	00300 0000000 Земли сельскохозяйственного назначения	Для ведения личного подсобного хозяйства	1	01:160	4 698	7,03	33 020,94
1548	Республика Северная Осетия-Алания, Ирафский район, с. Ахсау	Ирафский	15:04:0030202:399	00300 0000000 Земли сельскохозяйственного назначения	Для ведения личного подсобного хозяйства	1	01:160	1 950	7,03	13 708,50
1549	Российская Федерация, Республика Северная Осетия - Алания, Ирафский район, южнее с. Донифарс	Ирафский	15:04:0030202:4	00300 0000000 Земли сельскохозяйственного назначения	Выпас сельскохозяйственных животных	1	01:081	50 000	4,46	223 000,00
1550	Респ. Северная Осетия - Алания, р-н Ирафский, 1400 м. юго-западнее с.Донифарс (бывший нас. пункт Кумбулта)	Ирафский	15:04:0030202:40	00300 0000000 Земли сельскохозяйственного назначения	Для ведения личного подсобного хозяйства	1	01:160	9 498	7,03	66 770,94
1551	Российская Федерация, Республика Северная Осетия - Алания, Ирафский район, с Мацута	Ирафский	15:04:0030202:402	00300 0000000 Земли сельскохозяйственного назначения	Для ведения личного подсобного хозяйства	1	01:160	394	7,03	2 769,82
1552	Республика Северная Осетия-Алания, Ирафский р-н, с. Лезгор, 1.450 м восточнее	Ирафский	15:04:0030202:405	00300 0000000 Земли сельскохозяйственного назначения	Животноводство	1	01:070	840	28,56	23 990,40
1553	Республика Северная Осетия-Алания, Ирафский р-н, 1200 м северо-восточнее с. Лезгор	Ирафский	15:04:0030202:406	00300 0000000 Земли сельскохозяйственного назначения	Животноводство	1	01:081	3 099	4,46	13 821,54
1554	Российская Федерация, Республика Северная Осетия - Алания, Ирафский район, с. Донифарс, 750 м юго-западнее	Ирафский	15:04:0030202:408	00300 0000000 Земли сельскохозяйственного назначения	Для ведения личного подсобного хозяйства	1	01:160	1 500	7,03	10 545,00
1555	Респ Северная Осетия - Алания, р-н Ирафский, 1,3 км. юго-западнее с Донифарс	Ирафский	15:04:0030202:41	00300 0000000 Земли сельскохозяйственного назначения	Для ведения личного подсобного хозяйства	1	01:160	9 939	7,03	69 871,17
1556	Российская Федерация, Республика Северная Осетия-Алания, Ирафский р-н, 1,250 м восточнее с. Лезгор	Ирафский	15:04:0030202:412	00300 0000000 Земли сельскохозяйственного назначения	Животноводство	1	01:070	1 515	28,56	43 268,40
1557	Российская Федерация, Республика Северная Осетия-Алания, Ирафский р-н, с. Лезгор, 1,05 км юго-восточнее	Ирафский	15:04:0030202:413	00300 0000000 Земли сельскохозяйственного назначения	Животноводство	1	01:070	912	28,56	26 046,72
1558	Республика Северная Осетия - Алания, Ирафский район, с Донифарс, 750 м юго-западнее	Ирафский	15:04:0030202:414	00300 0000000 Земли сельскохозяйственного назначения	Для ведения личного подсобного хозяйства	1	01:160	300	7,03	2 109,00

№ п/п	Местоположение ЗУ	Район	Кадастровый номер ЗУ	Категория земель	Разрешенное использование по документу	Код вида разрешенного использования (в соответствии с классификатором видов разрешенного использования земельных участков)	Вид использования объектом недвижимости	Площадь	УПКС	КС
1559	Республика Северная Осетия - Алания, Ирафский район, с Донифарс, 750 м юго-западнее	Ирафский	15:04:0030202:417	00300 0000000 Земли сельскохозяйственного назначения	Для ведения личного подсобного хозяйство	1	01:160	1 100	7,03	7 733,30
1560	Республика Северная Осетия - Алания, Ирафский район, с Донифарс, 750 м юго-западнее	Ирафский	15:04:0030202:418	00300 0000000 Земли сельскохозяйственного назначения	Для ведения личного подсобного хозяйство	1	01:160	512	7,03	3 599,36
1561	Республика Северная Осетия - Алания, Ирафский район, с Донифарс, 750 м юго-западнее	Ирафский	15:04:0030202:419	00300 0000000 Земли сельскохозяйственного назначения	Для ведения личного подсобного хозяйства	1	01:160	398	7,03	2 797,94
1562	Республика Северная Осетия - Алания, Ирафский район, с Донифарс, 750 м юго-западнее	Ирафский	15:04:0030202:420	00300 0000000 Земли сельскохозяйственного назначения	Для ведения личного подсобного хозяйства	1	01:160	490	7,03	3 444,70
1563	Республика Северная Осетия-Алания, Ирафский район, с. Лезгор, 1,05 км восточнее	Ирафский	15:04:0030202:421	00300 0000000 Земли сельскохозяйственного назначения	Животноводство	1	01:081	2 585	4,46	11 529,10
1564	Российская Федерация, Республика Северная Осетия-Алания, Ирафский р-н, 200 м юго-западнее с. Лезгор	Ирафский	15:04:0030202:422	00300 0000000 Земли сельскохозяйственного назначения	Для сельскохозяйственного производство	1	01:010	13 142	7,03	92 368,26
1565	Российская Федерация, Республика Северная Осетия-Алания, Ирафский р-н, с. Донифарс, 750 м юго-западнее	Ирафский	15:04:0030202:425	00300 0000000 Земли сельскохозяйственного назначения	Для ведения личного подсобного хозяйства	1	01:160	1 500	7,03	10 545,00
1566	Российская Федерация, Республика Северная Осетия-Алания, Ирафский р-н, 1500 м восточнее с. Лезгор	Ирафский	15:04:0030202:427	00300 0000000 Земли сельскохозяйственного назначения	Животноводство	1	01:081	1 626	4,46	7 251,96
1567	Российская Федерация, Республика Северная Осетия-Алания, Ирафский район, с. Донифарс, 750 м юго-западнее	Ирафский	15:04:0030202:430	00300 0000000 Земли сельскохозяйственного назначения	Для ведения личного подсобного хозяйство	1	01:160	1 800	7,03	12 654,00
1568	Российская Федерация, Республика Северная Осетия-Алания, Ирафский район, с. Донифарс, 750 м юго-западнее	Ирафский	15:04:0030202:431	00300 0000000 Земли сельскохозяйственного назначения	Для ведения личного подсобного хозяйства	1	01:160	400	7,03	2 812,00
1569	Российская Федерация, Республика Северная Осетия - Алания, Ирафский район, с. Лезгор, 1,1 км восточнее	Ирафский	15:04:0030202:432	00300 0000000 Земли сельскохозяйственного назначения	Сенокошение	1	01:081	800	4,62	3 696,00
1570	Российская Федерация, Республика Северная Осетия-Алания, Ирафский р-н, 1200 м северо-восточнее с. Лезгор	Ирафский	15:04:0030202:433	00300 0000000 Земли сельскохозяйственного назначения	Животноводство	1	01:081	6 580	4,46	29 346,80
1571	Российская Федерация, Республика Северная Осетия-Алания, Ирафский р-н, 1200 м северо-восточнее с. Лезгор	Ирафский	15:04:0030202:434	00300 0000000 Земли сельскохозяйственного назначения	Животноводство	1	01:081	3 170	4,46	14 138,20
1572	Российская Федерация, Республика Северная Осетия-Алания, Ирафский р-н, 1200 м северо-восточнее с. Лезгор	Ирафский	15:04:0030202:435	00300 0000000 Земли сельскохозяйственного назначения	Животноводство	1	01:081	3 102	4,46	13 834,92
1573	Российская Федерация, Республика Северная Осетия-Алания, Ирафский р-н, 1200 м северо-восточнее с. Лезгор	Ирафский	15:04:0030202:436	00300 0000000 Земли сельскохозяйственного назначения	Животноводство	1	01:081	3 040	4,46	13 558,40
1574	Российская Федерация, Республика Северная Осетия-Алания, Ирафский р-н, 1200 м северо-восточнее с. Лезгор	Ирафский	15:04:0030202:437	00300 0000000 Земли сельскохозяйственного назначения	Животноводство	1	01:081	3 101	4,46	13 836,46
1575	Российская Федерация, Республика Северная Осетия-Алания, Ирафский р-н, 1200 м северо-восточнее с. Лезгор	Ирафский	15:04:0030202:438	00300 0000000 Земли сельскохозяйственного назначения	Сенокошение	1	01:081	3 038	4,46	13 549,48
1576	Российская Федерация, Республика Северная Осетия-Алания, Ирафский р-н, 1200 м восточнее с.Лезгор	Ирафский	15:04:0030202:439	00300 0000000 Земли сельскохозяйственного назначения	Животноводство	1	01:081	10 354	4,46	46 178,84
1577	Российская Федерация, Республика Северная Осетия-Алания, Ирафский р-н, с. Лезгор, 1,5 юго-западнее с. Донифарс	Ирафский	15:04:0030202:440	00300 0000000 Земли сельскохозяйственного назначения	Животноводство	1	01:081	4 953	4,46	22 088,38
1578	Российская Федерация, Республика Северная Осетия-Алания, Ирафский р-н, 1,250 км восточнее с. Лезгор	Ирафский	15:04:0030202:441	00300 0000000 Земли сельскохозяйственного назначения	Животноводство	1	01:081	1 833	4,46	8 175,18
1579	Российская Федерация, Республика Северная Осетия-Алания, Ирафский р-н, с. Лезгор, 450 м юго-западнее	Ирафский	15:04:0030202:442	00300 0000000 Земли сельскохозяйственного назначения	Животноводство	1	01:081	9 924	4,46	44 261,04
1580	Российская Федерация, Республика Северная Осетия-Алания, Ирафский р-н, 1,25 км восточнее с.Лезгор	Ирафский	15:04:0030202:443	00300 0000000 Земли сельскохозяйственного назначения	Животноводство	1	01:081	2 172	4,46	9 685,12
1581	Российская Федерация, Республика Северная Осетия-Алания, Ирафский р-н, 300 м., западнее с. Донифарс	Ирафский	15:04:0030202:444	00300 0000000 Земли сельскохозяйственного назначения	Животноводство	1	01:081	1 242	4,46	5 538,52
1582	Российская Федерация, Республика Северная Осетия-Алания, Ирафский р-н, 320 м., западнее с. Донифарс	Ирафский	15:04:0030202:445	00300 0000000 Земли сельскохозяйственного назначения	Животноводство	1	01:081	1 239	4,46	5 525,94
1583	Российская Федерация, Республика Северная Осетия-Алания, Ирафский р-н, с. Лезгор, 950 м восточнее	Ирафский	15:04:0030202:446	00300 0000000 Земли сельскохозяйственного назначения	Животноводство	1	01:081	850	4,46	3 791,00
1584	Российская Федерация, Республика Северная Осетия-Алания, Ирафский р-н, 1,5 км восточнее с. Лезгор	Ирафский	15:04:0030202:447	00300 0000000 Земли сельскохозяйственного назначения	Животноводство	1	01:081	1 524	4,46	6 797,04
1585	Российская Федерация, Республика Северная Осетия-Алания, Ирафский р-н, 1,2 км. юго-западнее с. Донифарс	Ирафский	15:04:0030202:448	00300 0000000 Земли сельскохозяйственного назначения	Ведение личного подсобного хозяйства на полевых участках	1	01:160	2 783	7,03	19 561,49
1586	Российская Федерация, Республика Северная Осетия-Алания, Ирафский р-н, с. Лезгор, 1,5 км восточнее	Ирафский	15:04:0030202:449	00300 0000000 Земли сельскохозяйственного назначения	Животноводство	1	01:081	1 266	4,46	5 646,36
1587	Российская Федерация, Республика Северная Осетия-Алания, Ирафский р-н, с. Лезгор, 1,5 км восточнее	Ирафский	15:04:0030202:450	00300 0000000 Земли сельскохозяйственного назначения	Для ведения личного подсобного хозяйство	1	01:160	512	7,03	3 599,36
1588	Российская Федерация, Республика Северная Осетия-Алания, Ирафский р-н, с. Лезгор, 1,5 км восточнее	Ирафский	15:04:0030202:451	00300 0000000 Земли сельскохозяйственного назначения	Для ведения личного подсобного хозяйство	1	01:160	512	7,03	3 599,36
1589	Российская Федерация, Республика Северная Осетия-Алания, Ирафский р-н, 380 м юго-западнее с. Донифарс	Ирафский	15:04:0030202:452	00300 0000000 Земли сельскохозяйственного назначения	Животноводство	1	01:081	5 000	4,46	22 300,00
1590	Российская Федерация, Республика Северная Осетия-Алания, Ирафский р-н, с. Донифарс, 750 м юго-западнее	Ирафский	15:04:0030202:453	00300 0000000 Земли сельскохозяйственного назначения	Для ведения личного подсобного хозяйства	1	01:160	1 174	7,03	8 253,22
1591	Российская Федерация, Республика Северная Осетия-Алания, Ирафский р-н, с. Донифарс	Ирафский	15:04:0030202:454	00300 0000000 Земли сельскохозяйственного назначения	Сенокошение	1	01:081	6 044	4,62	27 923,28
1592	Российская Федерация, Республика Северная Осетия-Алания, Ирафский р-н, 1,15 км восточнее с. Лезгор	Ирафский	15:04:0030202:455	00300 0000000 Земли сельскохозяйственного назначения	Животноводство	1	01:081	1 500	4,46	6 690,00
1593	Российская Федерация, Республика Северная Осетия-Алания, Ирафский р-н, 930 м восточнее с.Лезгор	Ирафский	15:04:0030202:456	00300 0000000 Земли сельскохозяйственного назначения	Животноводство	1	01:081	792	4,46	3 532,32
1594	Российская Федерация, Республика Северная Осетия-Алания, Ирафский р-н, 1,2 км северо-восточнее с. Лезгор	Ирафский	15:04:0030202:457	00300 0000000 Земли сельскохозяйственного назначения	Животноводство	1	01:081	2 666	4,46	11 893,36
1595	Российская Федерация, Республика Северная Осетия-Алания, Ирафский р-н, с Лезгор, 1350 м восточнее	Ирафский	15:04:0030202:458	00300 0000000 Земли сельскохозяйственного назначения	ведение личного подсобного хозяйства на полевых участках	1	01:160	605	7,03	4 253,13
1596	Российская Федерация, Республика Северная Осетия-Алания, Ирафский район, с. Ахсау	Ирафский	15:04:0030202:459	00300 2000000 Земли населенных пунктов	Для ведения личного подсобного хозяйство	13	02:020	796	134,35	106 912,60
1597	Российская Федерация, Республика Северная Осетия-Алания, Ирафский район, с. Ахсау	Ирафский	15:04:0030202:460	00300 2000000 Земли населенных пунктов	Для ведения личного подсобного хозяйства	13	02:020	2 345	134,35	315 020,75
1598	Республика Северная Осетия - Алания, Ирафский р-н, 1,5 км восточнее с.Лезгор	Ирафский	15:04:0030202:461	00300 0000000 Земли сельскохозяйственного назначения	Животноводство	1	01:081	1 500	4,46	6 690,00

№ п/п	Местоположение ЗУ	Район	Кадастровый номер ЗУ	Категория земель	Разрешенное использование по документу	Код вида разрешенного использования (в соответствии с классификатором видов разрешенного использования земельных участков)	Вид использования объектов недвижимости	Площадь	УПКС	КС
1599	Российская Федерация, Республика Северная Осетия-Алания, Ирафский р-н, с. Ахсау	Ирафский	15:04:0030202:463	003002000000 Земли населенных пунктов	Для ведения личного подсобного хозяйство	13	02:020	1 178	134,35	691 619,30
1600	Российская Федерация, Республика Северная Осетия-Алания, Ирафский р-н, с. Донифарс, 750 м юго-западнее	Ирафский	15:04:0030202:465	003001000000 Земли сельскохозяйственного назначения	Для ведения личного подсобного хозяйство	1	01:160	500	7,03	3 515,00
1601	Российская Федерация, Республика Северная Осетия-Алания, Ирафский р-н, с. Донифарс, 750 м юго-западнее	Ирафский	15:04:0030202:466	003001000000 Земли сельскохозяйственного назначения	Для ведения личного подсобного хозяйства	1	01:160	500	7,03	3 515,00
1602	Российская Федерация, Республика Северная Осетия-Алания, Ирафский р-н, 1,4 км юго-восточнее с. Донифарс	Ирафский	15:04:0030202:467	003001000000 Земли сельскохозяйственного назначения	Выпас сельскохозяйственных животных	1	01:081	13 600	4,86	66 077,10
1603	Российская Федерация, Республика Северная Осетия-Алания, Ирафский р-н, с. Донифарс, 1,7 км северо-западнее	Ирафский	15:04:0030202:468	003001000000 Земли сельскохозяйственного назначения	Животноводство	1	01:070	50 000	28,56	1 428 000,00
1604	Российская Федерация, Республика Северная Осетия-Алания, Ирафский район, с. Ахсау, № 92	Ирафский	15:04:0030202:469	003002000000 Земли населенных пунктов	Для ведения личного подсобного хозяйство	13	02:020	600	134,35	80 610,00
1605	Респ. Северная Осетия - Алания, р-н Ирафский, ориентир 6,6 км. на северо-запад от с.Ахсау	Ирафский	15:04:0030202:47	003005000000 Земли лесного фонда	Для ведения лесного хозяйства	10	10:010	28 709	5,68	163 027,12
1606	Российская Федерация, Республика Северная Осетия - Алания, Ирафский р-н., с. Мацута	Ирафский	15:04:0030202:470	003001000000 Земли сельскохозяйственного назначения	Для ведения личного подсобного хозяйства	1	01:160	500	7,03	3 515,00
1607	Российская Федерация, Республика Северная Осетия - Алания, Ирафский р-н., с. Мацута	Ирафский	15:04:0030202:471	003001000000 Земли сельскохозяйственного назначения	Для ведения личного подсобного хозяйства	1	01:160	7 007	7,03	49 259,21
1608	Российская Федерация, Республика Северная Осетия - Алания, Ирафский р-н., с. Лезгор	Ирафский	15:04:0030202:473	003001000000 Земли сельскохозяйственного назначения	Для ведения личного подсобного хозяйства	1	01:160	994	7,03	6 989,82
1609	Российская Федерация, Республика Северная Осетия - Алания, Ирафский р-н., с. Лезгор	Ирафский	15:04:0030202:474	003001000000 Земли сельскохозяйственного назначения	Для ведения личного подсобного хозяйства	1	01:160	990	7,03	6 960,70
1610	Российская Федерация, Республика Северная Осетия - Алания, Ирафский р-н., с. Лезгор	Ирафский	15:04:0030202:475	003001000000 Земли сельскохозяйственного назначения	Для ведения личного подсобного хозяйства	1	01:160	990	7,03	6 960,70
1611	Российская Федерация, Республика Северная Осетия-Алания, Ирафский район, с. Ахсау, 36 "а"	Ирафский	15:04:0030202:477	003002000000 Земли населенных пунктов	Для ведения личного подсобного хозяйство	13	02:020	1 072	134,35	144 023,20
1612	Российская Федерация, Республика Северная Осетия-Алания, Ирафский район, с. Ахсау 36	Ирафский	15:04:0030202:478	003002000000 Земли населенных пунктов	Для ведения личного подсобного хозяйство	13	02:020	1 500	134,35	201 525,00
1613	Российская Федерация, Республика Северная Осетия-Алания, Ирафский район, 1,3 км юго-восточнее с. Лезгор	Ирафский	15:04:0030202:479	003001000000 Земли сельскохозяйственного назначения	Для ведения личного подсобного хозяйства на полевых участках	1	01:160	1 681	7,03	11 818,52
1614	Респ. Северная Осетия - Алания, р-н Ирафский, ориентир 6,4 км на северо-запад от с. Ахсау	Ирафский	15:04:0030202:48	003005000000 Земли лесного фонда	Для ведения лесного хозяйства	10	10:010	64 186	5,68	364 576,48
1615	Российская Федерация, Республика Северная Осетия-Алания, Ирафский район, с. Ахсау	Ирафский	15:04:0030202:480	003002000000 Земли населенных пунктов	Для эксплуатации объектов недвижимости Билиндонской малой ГЭС	6	11:030	10 000	137,71	1 377 100,00
1616	Российская Федерация, Республика Северная Осетия-Алания, Ирафский район, с. Ахсау	Ирафский	15:04:0030202:483	003002000000 Земли населенных пунктов	Для эксплуатации объектов недвижимости Билиндонской малой ГЭС	6	11:030	1 000	137,71	137 710,00
1617	Российская Федерация, Республика Северная Осетия-Алания, Ирафский район, с. Ахсау	Ирафский	15:04:0030202:484	003002000000 Земли населенных пунктов	Для эксплуатации объектов недвижимости Билиндонской малой ГЭС	6	11:030	33 169	137,71	4 568 047,99
1618	Российская Федерация, Республика Северная Осетия-Алания, Ирафский район, с. Ахсау	Ирафский	15:04:0030202:485	003002000000 Земли населенных пунктов	Для эксплуатации объектов недвижимости Билиндонской малой ГЭС	6	11:030	1 000	137,71	137 710,00
1619	Российская Федерация, Республика Северная Осетия-Алания, Ирафский район, с. Ахсау	Ирафский	15:04:0030202:486	003002000000 Земли населенных пунктов	Для эксплуатации объектов недвижимости Билиндонской малой ГЭС	6	11:030	964	137,71	132 752,44
1620	Российская Федерация, Республика Северная Осетия-Алания, Ирафский район, с. Ахсау	Ирафский	15:04:0030202:487	003002000000 Земли населенных пунктов	Для эксплуатации объектов недвижимости Билиндонской малой ГЭС	6	11:030	1 000	137,71	137 710,00
1621	Российская Федерация, Республика Северная Осетия-Алания, Ирафский район, с. Ахсау	Ирафский	15:04:0030202:489	003002000000 Земли населенных пунктов	Для ведения личного подсобного хозяйства	13	02:020	1 000	134,35	134 350,00
1622	Респ. Северная Осетия - Алания, р-н Ирафский, ориентир 6,2 км на северо-запад от с. Ахсау	Ирафский	15:04:0030202:49	003005000000 Земли лесного фонда	Для ведения лесного хозяйства	10	10:010	45 423	5,68	257 985,60
1623	Российская Федерация, Республика Северная Осетия-Алания, Ирафский р-н, с. Лезгор, 1,05 км юго-восточнее	Ирафский	15:04:0030202:491	003001000000 Земли сельскохозяйственного назначения	Животноводство	1	01:070	2 084	28,56	59 534,28
1624	Российская Федерация, Республика Северная Осетия-Алания, Ирафский район, 700 м северо-восточнее с.Лезгор	Ирафский	15:04:0030202:492	003001000000 Земли сельскохозяйственного назначения	Ведение личного подсобного хозяйства на полевых участках	1	01:160	7 000	7,03	49 210,00
1625	Российская Федерация, Республика Северная Осетия-Алания, Ирафский район, 1,25 м северо-восточнее с.Лезгор	Ирафский	15:04:0030202:493	003001000000 Земли сельскохозяйственного назначения	Ведение личного подсобного хозяйства на полевых участках	1	01:160	10 000	7,03	70 300,00
1626	Российская Федерация, Республика Северная Осетия-Алания, Ирафский район, 500 м северо-восточнее с.Лезгор	Ирафский	15:04:0030202:494	003001000000 Земли сельскохозяйственного назначения	Ведение личного подсобного хозяйства на полевых участках	1	01:160	10 000	7,03	70 300,00
1627	Российская Федерация, Республика Северная Осетия-Алания, Ирафский район, с. Донифарс	Ирафский	15:04:0030202:495	003001000000 Земли сельскохозяйственного назначения	Для ведения личного подсобного хозяйства	1	01:160	1 900	7,03	13 357,00
1628	Российская Федерация, Республика Северная Осетия-Алания, Ирафский район, с. Донифарс	Ирафский	15:04:0030202:497	003001000000 Земли сельскохозяйственного назначения	Для ведения личного подсобного хозяйства	1	01:160	1 200	7,03	8 436,00
1629	Российская Федерация, Республика Северная Осетия-Алания, Ирафский район, с. Донифарс	Ирафский	15:04:0030202:498	003001000000 Земли сельскохозяйственного назначения	Для ведения личного подсобного хозяйства	1	01:160	1 480	7,03	10 404,40
1630	Российская Федерация, Республика Северная Осетия-Алания, Ирафский район, с. Донифарс	Ирафский	15:04:0030202:499	003001000000 Земли сельскохозяйственного назначения	Для ведения личного подсобного хозяйства	1	01:160	1 200	7,03	8 436,00
1631	Российская Федерация, Республика Северная Осетия - Алания, Ирафский район, с Мацута	Ирафский	15:04:0030202:500	003001000000 Земли сельскохозяйственного назначения	Для ведения личного подсобного хозяйства	1	01:160	992	7,03	6 973,76
1632	Российская Федерация, Республика Северная Осетия - Алания, Ирафский район, с Донифарс	Ирафский	15:04:0030202:504	003001000000 Земли сельскохозяйственного назначения	Для ведения личного подсобного хозяйства	1	01:160	71	7,03	499,13
1633	Российская Федерация, Республика Северная Осетия - Алания, Ирафский район, с Донифарс	Ирафский	15:04:0030202:505	003001000000 Земли сельскохозяйственного назначения	Для ведения личного подсобного хозяйства	1	01:160	74	7,03	520,22
1634	Российская Федерация, Республика Северная Осетия - Алания, Ирафский район, с Донифарс	Ирафский	15:04:0030202:506	003001000000 Земли сельскохозяйственного назначения	Для ведения личного подсобного хозяйства	1	01:160	50	7,03	351,50
1635	Российская Федерация, Республика Северная Осетия - Алания, Ирафский район, с Донифарс	Ирафский	15:04:0030202:507	003001000000 Земли сельскохозяйственного назначения	Для ведения личного подсобного хозяйства	1	01:160	50	7,03	351,50
1636	Респ. Северная Осетия - Алания, р-н Ирафский, 2,7 км на северо-запад от с.Ахсау	Ирафский	15:04:0030202:51	003005000000 Земли лесного фонда	Для ведения лесного хозяйства	10	10:010	8 636 175	5,68	187 978,29
1637	Респ. Северная Осетия - Алания, р-н Ирафский, 1,7 км на северо- запад от с.Ахсау	Ирафский	15:04:0030202:52	003005000000 Земли лесного фонда	Для ведения лесного хозяйства	10	10:010	117 291	5,68	668 296,08
1638	Респ. Северная Осетия - Алания, р-н Ирафский, 0,5 км на север от с.Ахсау	Ирафский	15:04:0030202:53	003005000000 Земли лесного фонда	Для ведения лесного хозяйства	10	10:010	22 661	5,68	128 711,48

№ п/п	Местоположение ЗУ	Район	Кадастровый номер ЗУ	Категория земель	Разрешенное использование по документу	Код вида разрешенного использования (в соответствии с классификатором видов разрешенного использования земельных участков)	Вид использования объектов недвижимости	Площадь	УПКС	КС
1639	Респ. Северная Осетия - Алания, р-н Ирафский, 0,9 км. на северо-восток от с. Ахсау	Ирафский	15:04:0030202:55	003005000000 Земли лесного фонда	Для ведения лесного хозяйства	10	10:0:0:0	15 139	5,68	85 989,52
1640	Респ. Северная Осетия - Алания, р-н Ирафский, 0,9 км. на север от с. Ахсау	Ирафский	15:04:0030202:56	003005000000 Земли лесного фонда	Для ведения лесного хозяйства	10	10:0:0:0	13 399	5,68	76 079,32
1641	Респ. Северная Осетия - Алания, р-н Ирафский, 1,5 км на северо-восток от с.Ахсау	Ирафский	15:04:0030202:57	003005000000 Земли лесного фонда	Для ведения лесного хозяйства	10	10:0:0:0	47 901	5,68	271 977,68
1642	Респ. Северная Осетия - Алания, р-н Ирафский, 1,1 км на север от с.Ахсау	Ирафский	15:04:0030202:58	003005000000 Земли лесного фонда	Для ведения лесного хозяйства	10	10:0:0:0	187 636	5,68	1 065 772,48
1643	Респ. Северная Осетия - Алания, р-н Ирафский, 4,1 км на запад от с. Нижний Задалеск	Ирафский	15:04:0030202:59	003005000000 Земли лесного фонда	Для ведения лесного хозяйства	10	10:0:0:0	181 211	5,68	1 029 278,48
1644	Северная Осетия - Алания респ. р-н Ирафский, местность "Доннфарс"	Ирафский	15:04:0030202:6	003001000000 Земли сельскохозяйственного назначения	Для ведения личного подсобного хозяйства	1	01:1:6:0	10 000	7,03	261 200,00
1645	Респ. Северная Осетия - Алания, р-н Ирафский, 200 м севернее с. Доннфарс	Ирафский	15:04:0030202:60	003001000000 Земли сельскохозяйственного назначения	Для производства сельскохозяйственной продукции	1	01:0:8:1	35 700	14,2	365 904,00
1646	Респ. Северная Осетия - Алания, р-н Ирафский, 1,3 км юго-западнее с. Доннфарс	Ирафский	15:04:0030202:65	003001000000 Земли сельскохозяйственного назначения	Для ведения личного подсобного хозяйства	1	01:1:6:0	9 000	7,03	69 597,00
1647	Респ. Северная Осетия - Алания, р-н Ирафский, 1350м юго-западнее с. Доннфарс	Ирафский	15:04:0030202:66	003001000000 Земли сельскохозяйственного назначения	Для ведения личного подсобного хозяйства	1	01:1:6:0	9 000	7,03	63 270,00
1648	Респ. Северная Осетия - Алания, р-н Ирафский, 1,4 км северо-восточнее с. Верхний Лезгор	Ирафский	15:04:0030202:67	003001000000 Земли сельскохозяйственного назначения	Для ведения личного подсобного хозяйства	1	01:1:6:0	9 775	7,03	68 716,25
1649	Респ. Северная Осетия - Алания, р-н Ирафский, 400 м юго-западнее с. Доннфарс	Ирафский	15:04:0030202:68	003001000000 Земли сельскохозяйственного назначения	Животноводство (размещение зданий, сооружений, используемых для содержания и разведения сельскохозяйственных животных	1	01:0:7:0	9 900	26,56	263 172,00
1650	Респ. Северная Осетия - Алания, р-н Ирафский, 2,5 км северо-восточнее с.Ахсау	Ирафский	15:04:0030202:69	003001000000 Земли сельскохозяйственного назначения	Для ведения личного подсобного хозяйства	1	01:1:6:0	6 433	7,03	45 223,99
1651	Республика Северная Осетия-Алания, р-н Ирафский, местность "Кумба"	Ирафский	15:04:0030202:7	003001000000 Земли сельскохозяйственного назначения	Для организации крестьянского хозяйства животноводческого направления	1	01:0:1:0	342 100	7,03	2 404 072,00
1652	Респ. Северная Осетия - Алания, р-н Ирафский, 700 м северо-западнее с.Ахсау	Ирафский	15:04:0030202:70	003002000000 Земли населенных пунктов	Для ведения личного подсобного хозяйства	13	02:0:2:0	2 484	134,35	333 671,40
1653	Респ. Северная Осетия - Алания, р-н Ирафский, 700 м северо-западнее с.Ахсау	Ирафский	15:04:0030202:71	003002000000 Земли населенных пунктов	Для ведения личного подсобного хозяйства	13	02:0:2:0	1 294	134,35	173 814,90
1654	Респ. Северная Осетия - Алания, р-н Ирафский, 1,6 км северо-западнее с. Ахсау	Ирафский	15:04:0030202:77	003001000000 Земли сельскохозяйственного назначения	Для ведения личного подсобного хозяйства	1	01:1:6:0	4 600	7,03	32 338,00
1655	Респ. Северная Осетия - Алания, р-н Ирафский, западная окраина с. Ахсау	Ирафский	15:04:0030202:78	003002000000 Земли населенных пунктов	Для ведения личного подсобного хозяйства	13	02:0:2:0	2 256	134,35	303 039,60
1656	Респ. Северная Осетия - Алания, р-н Ирафский, западная окраина с. Доннфарс	Ирафский	15:04:0030202:79	003001000000 Земли сельскохозяйственного назначения	Для производства сельскохозяйственной продукции	1	01:0:8:1	22 000	4,46	98 120,00
1657	Респ. Северная Осетия - Алания, р-н Ирафский, 2,0 км юго-западнее с.Мацута (Гибенон)	Ирафский	15:04:0030202:8	003001000000 Земли сельскохозяйственного назначения	Эксплуатация нежилого здания под сельскохозяйственное производство	1	01:0:7:0	4 000	55,76	223 040,00
1658	Респ. Северная Осетия - Алания, р-н Ирафский, 1,1 км западнее с. Доннфарс	Ирафский	15:04:0030202:80	003001000000 Земли сельскохозяйственного назначения	Для производства сельскохозяйственной продукции	1	01:0:8:1	61 367	4,46	273 696,82
1659	Северная Осетия - Алания респ. р-н Ирафский, 1370 м юго-западнее с.Доннфарс	Ирафский	15:04:0030202:82	003001000000 Земли сельскохозяйственного назначения	Для ведения личного подсобного хозяйства	1	01:1:6:0	10 000	7,03	70 300,00
1660	Северная Осетия - Алания респ. р-н Ирафский, с. Мацута	Ирафский	15:04:0030202:83	003002000000 Земли населенных пунктов	Для ведения личного подсобного хозяйства	13	02:0:2:0	1 058	134,35	142 142,30
1661	Северная Осетия - Алания респ. р-н Ирафский, 250 м юго-западнее с. Доннфарс	Ирафский	15:04:0030202:85	003001000000 Земли сельскохозяйственного назначения	Для ведения личного подсобного хозяйства	1	01:1:6:0	1 869	7,03	13 137,57
1662	Северная Осетия - Алания респ. р-н Ирафский, 1540 м восточнее с.Верхний Лезгор	Ирафский	15:04:0030202:88	003001000000 Земли сельскохозяйственного назначения	Для ведения личного подсобного хозяйства	1	01:1:6:0	1 701	7,03	11 957,03
1663	Северная Осетия - Алания респ. р-н Ирафский, 1570 м. восточнее с Верхний Лезгор	Ирафский	15:04:0030202:89	003001000000 Земли сельскохозяйственного назначения	Для ведения личного подсобного хозяйства	1	01:1:6:0	1 701	7,03	11 957,03
1664	Респ. Северная Осетия - Алания, р-н Ирафский, 1,95 км юго-западнее с.Мацута (Гибенон)	Ирафский	15:04:0030202:9	003001000000 Земли сельскохозяйственного назначения	Для ведения личного подсобного хозяйства	1	01:1:6:0	1 900	7,03	13 357,00
1665	Северная Осетия - Алания респ. р-н Ирафский, 900 м северо-восточнее с.Верхний Лезгор	Ирафский	15:04:0030202:90	003001000000 Земли сельскохозяйственного назначения	Сельскохозяйственное использование	1	01:0:1:0	27 000	7,03	189 810,00
1666	Российская Федерация, Республика Северная Осетия-Алания, Ирафский район, с. Ахсау	Ирафский	15:04:0030202:91	003002000000 Земли населенных пунктов	Для ведения личного подсобного хозяйства	13	02:0:2:0	1 800	134,35	188 490,00
1667	Северная Осетия - Алания респ. р-н Ирафский, 1,4 км. северо-западнее с Ахсау	Ирафский	15:04:0030202:92	003001000000 Земли сельскохозяйственного назначения	Для ведения личного подсобного хозяйства	1	01:1:6:0	2 000	7,03	14 060,00
1668	Северная Осетия - Алания респ. р-н Ирафский, 2000 м. западнее с.Мацута	Ирафский	15:04:0030202:93	003001000000 Земли сельскохозяйственного назначения	Для ведения личного подсобного хозяйства	1	01:1:6:0	9 812	7,03	68 978,36
1669	Северная Осетия - Алания респ. р-н Ирафский, 500 м. юго-западнее с. Доннфарс	Ирафский	15:04:0030202:94	003001000000 Земли сельскохозяйственного назначения	Для ведения личного подсобного хозяйства	1	01:1:6:0	1 000	7,03	7 030,00
1670	Северная Осетия - Алания респ. р-н Ирафский, 2200м. северо-восточнее с.Доннфарс	Ирафский	15:04:0030202:96	003001000000 Земли сельскохозяйственного назначения	Для ведения личного подсобного хозяйства	1	01:1:6:0	2 518	7,03	17 702,11
1671	Северная Осетия - Алания респ. р-н Ирафский, 570 м. восточнее с.Лезгор	Ирафский	15:04:0030202:97	003001000000 Земли сельскохозяйственного назначения	Для ведения личного подсобного хозяйства	1	01:1:6:0	2 477	7,03	17 413,31
1672	Респ. Северная Осетия-Алания, р-н Ирафский, 1,4 км юго-западнее с Мацута(Гибенон)	Ирафский	15:04:0030202:98	003001000000 Земли сельскохозяйственного назначения	Для ведения личного подсобного хозяйства	1	01:1:6:0	1 185	7,03	8 330,55
1673	Северная Осетия - Алания респ. р-н Ирафский, с.Мацута 1,4 км. юго-западнее (Гибенон)	Ирафский	15:04:0030202:99	003001000000 Земли сельскохозяйственного назначения	Для ведения личного подсобного хозяйства	1	01:1:6:0	900	7,03	6 327,00
1674	Респ. Северная Осетия - Алания, р-н Ирафский, с. Нижний Задалеск, 1-км. северное	Ирафский	15.04.0040101:101	003004000000 Земли особо охраняемых территорий и объектов	Отдых (рекреация)	5	05:0:0:0	1 173	27,32	32 047,86
1675	Респ. Северная Осетия - Алания, р-н Ирафский, с. Нижний Задалеск. 1-км. северное	Ирафский	15.04.0040101:102	003004000000 Земли особо охраняемых территорий и объектов	Отдых (рекреация)	5	05:0:0:0	1 760	27,32	48 083,00
1676	Российская Федерация, Республика Северная Осетия - Алания, Ирафский район, с Нижний Задалеск. 1 км. севернее	Ирафский	15:04:0040101:103	003001000000 Земли сельскохозяйственного назначения	Для ведения личного подсобного хозяйства	1	01:1:6:0	1 470	7,03	10 334,10
1677	Северная Осетия-Алания респ. Ирафский р-н. Ирафское лесничество. Чиколинское участковое лесничество. квартал №48 выдел 16	Ирафский	15:04:0040101:104	003005000000 Земли лесного фонда	Осуществление рекреационной деятельности	5	05:0:2:2	242	27,32	6 612,64
1678	Респ. Северная Осетия - Алания, р-н Ирафский, с. Нижний Задалеск, 800 м. северо-восточнее	Ирафский	15.04.0040101:105	003002000000 Земли населенных пунктов	Для ведения личного подсобного хозяйства	13	02:0:2:0	6 000	134,35	806 100,00
1679	Республика Северная Осетия-Алания, р-н Ирафский, с. Н.Задалеск. 1 км С. Восточнее	Ирафский	15.04.0040101:108	003001000000 Земли сельскохозяйственного назначения	Для ведения личного подсобного хозяйства	1	01:1:6:0	1 263	7,03	8 878,89

№ п/п	Местоположение ЗУ	Район	Кадастровый номер ЗУ	Категория земель	Разрешенное использование по документу	Код вида разрешенного использования (в соответствии с классификатором видов разрешенного использования земельных участков)	Вид использования объектом недвижимости	Площадь	УПКС	КС
1680	Республика Северная Осетия-Алания, р-н Ирафский. с Нижний Задалеск. 700 м севернее	Ирафский	15:04:0040101:111	003004000000 Земли особо охраняемых территорий и объектов	Для целей рекреации	5	05:0:22	969	27532	253 17168
1681	Респ. Северная Осетия - Алания, р-н Ирафский. с. Нижний Задалеск. 700 м Северное	Ирафский	15:04:0040101:112	003001000000 Земли сельскохозяйственного назначения	Для ведения личного подсобного хозяйство	1	01:160	1420	703	998240
1682	Респ. Северная Осетия - Алания, р-н Ирафский	Ирафский	15:04:00:0101:2	003005000000 Земли лесного фонда	Для ведения лесного хозяйства	10	10:010	2520000	566	1426320000
1683	Республика Северная Осетия - Алания, Ирафский р-н. с. Нижний Задалеск	Ирафский	15:04:0040101:225	003001000000 Земли сельскохозяйственного назначения	Для ведения личного подсобного хозяйства	1	01:160	514	703	361626,39
1684	Республика Северная Осетия - Алания. Ирафский р-н, с Нижний Задалеск, 700 м северное	Ирафский	15:04:0040101:226	003001000000 Земли сельскохозяйственного назначения	Для ведения личного подсобного хозяйство	1	01:160	550	703	386826
1685	Респ Северная Осетия - Алания. Ирафский р-н, с Задалеск. 550 м. северо-восточнее	Ирафский	15:04:0040101:227	003001000000 Земли сельскохозяйственного назначения	Для ведения личного подсобного хозяйство	1	01:160	2977	703	2092841
1686	Республика Северная Осетия - Алания, Ирафский р-н., с. Задалеск. 700 м. севернее	Ирафский	15:04:0040101:265	003004000000 Земли особо охраняемых территорий и объектов	Рекреация	5	05:000	9887	27532	2 723 327,24
1687	Республика Северная Осетия-Алания. р-н Ирафский, с. Н.Задалеск. 500 м юго-восточнее	Ирафский	15:04:0040101:266	003001000000 Земли сельскохозяйственного назначения	Для ведения личного подсобного хозяйства	1	01:160	700	703	492180
1688	Республика Северная Осетия-Алания, р-н Ирафский. с. Нижний Задалеск. 500 м юго-восточнее	Ирафский	15:04:0040101:267	003001000000 Земли сельскохозяйственного назначения	Для ведения личного подсобного хозяйства	1	01:160	1000	703	703260
1689	Северная Осетия - Алания Респ. Ирафский р-н, Н Задалеск 600м Севернее	Ирафский	15:04:0040101:268	003001000000 Земли сельскохозяйственного назначения	Для ведения личного подсобного хозяйства	1	01:160	2363	703	1662278
1690	Республика Северная Осетия - Алания, р-н Ирафский. с. Нижний Задалеск	Ирафский	15:04:0040101:269	003002000000 Земли населенных пунктов	Для ведения личного подсобного хозяйства	13	02:020	1000	1343,35	1343350,00
1691	Республика Северная Осетия - Алания, Ирафский район. с Нижний Задалеск	Ирафский	15:04:0040101:272	003004000000 Земли особо охраняемых территорий и объектов	Отдых (рекреация)	5	05:000	1432	27532	315 819,04
1692	Республика Северная Осетия - Алания. Ирафский район, с Нижний Задалеск	Ирафский	15:04:0040101:273	003004000000 Земли особо охраняемых территорий и объектов	Отдых (рекреация)	5	05:000	1630	27532	456 194,26
1693	Республика Северная Осетия - Алания. Ирафский район, с Нижний Задалеск	Ирафский	15:04:0040101:274	003004000000 Земли особо охраняемых территорий и объектов	Отдых (рекреация)	5	05:000	1614	27532	513 412,56
1694	Республика Северная Осетия - Алания, Ирафский район. с Нижний Задалеск	Ирафский	15:04:0040101:275	003004000000 Земли особо охраняемых территорий и объектов	Отдых (рекреация)	5	05:000	2845	27532	792 489,80
1695	Респ Северная Осетия - Алания, Ирафский р-н. с. Нижний Задалеск. 450 м. северо-восточнее	Ирафский	15:04:0040101:283	003002000000 Земли населенных пунктов	Для ведения личного подсобного хозяйства	13	02:020	1573	1343,35	211 329,50
1696	Респ Северная Осетия - Алания. Ирафский р-н, с Нижний Задалеск, 500 м. северо-восточнее	Ирафский	15:04:0040101:284	003002000000 Земли населенных пунктов	Для ведения личного подсобного хозяйства	13	02:020	1207	1343,35	162 150,45
1697	Респ Северная Осетия - Алания. Ирафский р-н, с Нижний Задалеск, 490 м. северо-восточнее	Ирафский	15:04:0040101:285	003002000000 Земли населенных пунктов	Для ведения личного подсобного хозяйства	13	02:020	2571	1343,35	345 416,90
1698	Республика Северная Осетия - Алания, Ирафский район. с.Н.Задалеск. 750 м. северо-восточнее	Ирафский	15:04:0040101:287	003001000000 Земли сельскохозяйственного назначения	Для ведения личного подсобного хозяйства	1	01:160	2582	703	1815146
1699	Республика Северная Осетия - Алания, Ирафский район. 735 м северо-восточнее с Нижний Задалеск	Ирафский	15:04:0040101:289	003001000000 Земли сельскохозяйственного назначения	Ведение огородничества	13	13:011	906	26,30	23 827,40
1700	Респ Северная Осетия Алания. Ирафский р-н, Российская Федерация, 680 м. северо-восточнее с Нижний Задалеск	Ирафский	15:04:0040101:290	003001000000 Земли сельскохозяйственного назначения	Ведение огородничества	13	13:011	797	26,30	20 961,10
1701	Респ Северная Осетия-Алания, Ирафский рн. Российская Федерация. 750 м северо-восточнее с.Нижний задалеск	Ирафский	15:04:0040101:291	003001000000 Земли сельскохозяйственного назначения	Ведение огородничества	13	13:011	1858	26,30	48 865,10
1702	Республика Северная Осетия - Алания, р-н Ирафский. с. Нижний Задалеск	Ирафский	15:04:0040101:293	003002000000 Земли населенных пунктов	Для ведения личного подсобного хозяйства	13	02:020	1328	1343,35	178 416,80
1703	Республика Северная Осетия - Алания, р-н Ирафский. с. Нижний Задалеск	Ирафский	15:04:0040101:294	003002000000 Земли населенных пунктов	Для ведения личного подсобного хозяйства	13	02:020	2672	1343,35	358 983,20
1704	Республика Северная Осетия - Алания. Ирафский р-н, с Сурх-Дигора ул ДХаймнова. 1	Ирафский	15:04:0040101:295	003002000000 Земли населенных пунктов	Для ведения личного подсобного хозяйства	13	02:020	1200	1343,35	161 202,00
1705	Республика Северная Осетия — Алания, р-н Ирафский. 800 м северо-восточнее с.Н Задалеск	Ирафский	15:04:0040101:297	003001000000 Земли сельскохозяйственного назначения	Животноводство	1	01:070	1006	55,76	56091,56
1706	Российская Федерация, Республика Северная Осетия-Алания. Ирафский р-н, 900 м северо-восточнее с.Н.Задалеск	Ирафский	15:04:0040101:298	003001000000 Земли сельскохозяйственного назначения	Животноводство	1	01:070	1525	55,76	85 031,00
1707	Российская Федерация, Республика Северная Осетия-Алания. Ирафский район, с. Нижний Задалеск. 600м северо восточнее	Ирафский	15:04:0040101:299	003001000000 Земли сельскохозяйственного назначения	Для ведения личного подсобного хозяйства	1	01:160	2153	703	1513159
1708	Российская Федерация. Республика Северная Осетия-Алания, Ирафский р-н. 1,25 км севернее с. Н Задалеск	Ирафский	15:04:0040101:301	003001000000 Земли сельскохозяйственного назначения	Животноводство	1	01:081	1750	4,46	7 805,50
1709	Российская Федерация. Республика Северная Осетия-Алания, Ирафский р-н. 1200 м. северо-восточнее от развилки дороги с.Донифорс	Ирафский	15:04:0040101:302	003001000000 Земли сельскохозяйственного назначения	Животноводство	1	01:081	9014	4,46	40 203,78
1710	Российская Федерация. Республика Северная Осетия-Алания, Ирафский р-н. с Нижний Задалеск, 800 м северо-восточнее	Ирафский	15:04:0040101:303	003001000000 Земли сельскохозяйственного назначения	Для ведения личного подсобного хозяйства	1	01:160	646	703	454198
1711	Российская Федерация, Республика Северная Осетия-Алания. Ирафский р-н, с Нижний Задалеск. 800 м северо-восточнее	Ирафский	15:04:0040101:304	003001000000 Земли сельскохозяйственного назначения	Для ведения личного подсобного хозяйства	1	01:160	3985	703	2801155
1712	Российская Федерация. Республика Северная Осетия - Алания. Ирафский р-н, 750 м юго-западнее с Задалеск	Ирафский	15:04:0040101:305	003002000000 Земли населенных пунктов	Для ведения личного подсобного хозяйства	13	02:020	2051	1343,35	275 551,85
1713	Российская Федерация. Республика Северная Осетия-Алания, Ирафский р-н. с. Н Задалеск, 650 м севернее	Ирафский	15:04:0040101:306	003001000000 Земли сельскохозяйственного назначения	Для ведения личного подсобного хозяйства	1	01:160	1876	703	1318628
1714	Респ Северная Осетия - Алания, Ирафский р-н. с.Нижний Задалеск. 550 м северо-восточнее	Ирафский	15:04:0040101:307	003002000000 Земли населенных пунктов	Для ведения личного подсобного хозяйства	13	02:020	502	1343,35	67 444,70
1715	Респ Северная Осетия - Алания, Ирафский р-н. с.Нижний Задалеск. 550 м северо-восточнее	Ирафский	15:04:0040101:308	003002000000 Земли населенных пунктов	Для ведения личного подсобного хозяйства	13	02:020	500	1343,35	67 175,00
1716	Респ Северная Осетия - Алания. Ирафский р-н, с Нижний Задалеск, 550 м северо-восточнее	Ирафский	15:04:0040101:309	003002000000 Земли населенных пунктов	Для ведения личного подсобного хозяйства	13	02:020	503	1343,35	67 578,05
1717	Республика Северная Осетия - Алания. Ирафский р-н, с Задалеск	Ирафский	15:04:0040101:310	003002000000 Земли населенных пунктов	Приусадебный участок	13	02:020	2000	1343,35	268 700,00
1718	Российская Федерация. Республика Северная Осетия-Алания. Ирафский район. с Задалеск	Ирафский	15:04:0040101:312	003002000000 Земли населенных пунктов	Приусадебный участок	13	02:020	2000	1343,35	268 700,00
1719	Российская Федерация, Республика Северная Осетия-Алания. Ирафский район, с. Задалеск	Ирафский	15:04:0040101:313	003002000000 Земли населенных пунктов	Приусадебный участок	13	02:020	1000	1343,35	134 350,00

№ п/п	Местоположение ЗУ	Район	Кадастровый номер ЗУ	Категория земель	Разрешенное использование по документу	Код вида разрешенного использования (в соответствии с классификатором видов разрешенного использования земельных участков)	Вид использования объектов недвижимости	Площадь	УПКС	КС
1720	Российская Федерация, Республика Северная Осетия-Алания, Ирафский район, с. Нижний Задалеск, 680 м севернее	Ирафский	15:04:0040101:314	003001000000 Земли сельскохозяйственного назначения	Для ведения личного подсобного хозяйства	1	01:160	455	7,03	2 193,65
1721	Российская Федерация, Республика Северная Осетия-Алания, Ирафский район, с. Нижний Задалеск, 680 м севернее	Ирафский	15:04:0040101:315	003001000000 Земли сельскохозяйственного назначения	Для ведения личного подсобного хозяйства	1	01:160	500	7,03	3 515,00
1722		Ирафский	15:04:0040101:317	003001000000 Земли сельскохозяйственного назначения	Для ведения личного подсобного хозяйства	1	01:160	2 031	7,03	14 279,32
1723		Ирафский	15:04:0040101:318	003001000000 Земли сельскохозяйственного назначения	Для ведения личного подсобного хозяйства	1	01:160	1 956	7,03	13 750,68
1724	Российская Федерация, Республика Северная Осетия-Алания, Ирафский район, с Нижний Задалеск	Ирафский	15:04:0040101:319	003001000000 Земли сельскохозяйственного назначения	Для ведения личного подсобного хозяйства	1	01:160	777	7,03	5 462,31
1725	Российская Федерация, Республика Северная Осетия-Алания, Ирафский район, с Нижний Задалеск	Ирафский	15:04:0040101:320	003001000000 Земли сельскохозяйственного назначения	Для ведения личного подсобного хозяйства	1	01:160	2 379	7,03	16 722,37
1726	Респ. Северная Осетия - Алания, р-н Ирафский, 1,3 км северо-восточнее с.Н.Задалеск	Ирафский	15:04:0040101:69	003001000000 Земли сельскохозяйственного назначения	Для ведения личного подсобного хозяйства	1	01:160	5 000	7,03	35 133,00
1727	Респ. Северная Осетия - Алания, р-н Ирафский, 1,6 км. на восток от с Нижний Задалеск	Ирафский	15:04:0040101:70	003005000000 Земли лесного фонда	Для ведения лесного хозяйства	10	10:010	55 132	5,68	313 149,76
1728	Респ. Северная Осетия - Алания, р-н Ирафский, 4,1 км на северо-восток от с Нижний Задалеск	Ирафский	15:04:0040101:71	003005000000 Земли лесного фонда	Для ведения лесного хозяйства	10	10:010	122 628	5,68	696 527,04
1729	Респ. Северная Осетия - Алания, р-н Ирафский, 3,4 км. на северо-восток от с.Нижний Задалеск	Ирафский	15:04:0040101:72	003005000000 Земли лесного фонда	Для ведения лесного хозяйства	10	10:010	132 618	5,68	753 276,24
1730	Респ. Северная Осетия - Алания, р-н Ирафский, 4,4 км. на юго-восток от с. Нижний Задалеск	Ирафский	15:04:0040101:74	003005000000 Земли лесного фонда	Для ведения лесного хозяйства	10	10:010	118 179	5,68	671 256,72
1731	Респ. Северная Осетия - Алания, р-н Ирафский, 3,9 км. на северо-восток от с. Нижний Задалеск	Ирафский	15:04:0040101:75	003005000000 Земли лесного фонда	Для ведения лесного хозяйства	10	10:010	31 923	5,68	181 356,72
1732	Респ. Северная Осетия - Алания, р-н Ирафский, 4,2 км на север от с Нижний Задалеск	Ирафский	15:04:0040101:76	003005000000 Земли лесного фонда	Для ведения лесного хозяйства	10	10:010	27 026	5,68	153 507,68
1733	Респ. Северная Осетия - Алания, р-н Ирафский, 1,4 км. на северо-восток от с. Нижний Задалеск	Ирафский	15:04:0040101:77	003005000000 Земли лесного фонда	Для ведения лесного хозяйства	10	10:010	1 923 709	5,68	10 927 123,52
1734	Респ. Северная Осетия - Алания, р-н Ирафский, 3,7 км. на северо-восток от с.Нижний Задалеск	Ирафский	15:04:0040101:78	003005000000 Земли лесного фонда	Для ведения лесного хозяйства	10	10:010	17 945	5,68	101 870,60
1735	Респ. Северная Осетия - Алания, р-н Ирафский, 5,4 км на юго-восток от с Нижний Задалеск	Ирафский	15:04:0040101:80	003005000000 Земли лесного фонда	Для ведения лесного хозяйства	10	10:010	168 182	5,68	954 877,76
1736	Респ. Северная Осетия - Алания, р-н Ирафский, 3,5 км на северо-восток от с Нижний Задалеск	Ирафский	15:04:0040101:81	003005000000 Земли лесного фонда	Для ведения лесного хозяйства	10	10:010	89 105	5,68	505 916,40
1737	Респ. Северная Осетия - Алания, р-н Ирафский, 5,3 км на восток от с. Нижний Задалеск	Ирафский	15:04:0040101:82	003005000000 Земли лесного фонда	Для ведения лесного хозяйства	10	10:010	38 464	5,68	218 378,52
1738	Респ. Северная Осетия - Алания, р-н Ирафский, 3,8 км на северо-восток от с. Нижний Задалеск	Ирафский	15:04:0040101:83	003005000000 Земли лесного фонда	Для ведения лесного хозяйства	10	10:010	123 068	5,68	698 830,24
1739	Респ. Северная Осетия - Алания, р-н Ирафский, 4,7 км. на северо-восток от с. Нижний Задалеск	Ирафский	15:04:0040101:84	003005000000 Земли лесного фонда	Для ведения лесного хозяйства	10	10:010	2 412 098	5,68	13 693 916,24
1740	Северная Осетия - Алания респ. р-н Ирафский. 600 м. северное с. Н.Задалеск	Ирафский	15:04:0040101:86	003001000000 Земли сельскохозяйственного назначения	Для ведения личного подсобного хозяйства	1	01:160	3 023	7,03	21 251,69
1741	Респ. Северная Осетия - Алания, р-н Ирафский, с. Н. Задалеск. 1 км северное	Ирафский	15:04:0040101:90	003001000000 Земли сельскохозяйственного назначения	Для ведения личного подсобного хозяйства	1	01:160	2 000	7,03	14 060,00
1742	Респ. Северная Осетия - Алания, р-н Ирафский, 610 м северное с. Н.Задалеск	Ирафский	15:04:0040101:91	003001000000 Земли сельскохозяйственного назначения	Для ведения личного подсобного хозяйства	1	01:160	1 800	7,03	12 654,00
1743	Респ. Северная Осетия - Алания, р-н Ирафский, с. Нижний Задалеск, 630 м северное	Ирафский	15:04:0040101:92	003001000000 Земли сельскохозяйственного назначения	Для ведения личного подсобного хозяйства	1	01:160	1 000	7,03	7 030,00
1744	Республика Северная Осетия-Алания, р-н Ирафский, с. Н Задалеск	Ирафский	15:04:0040101:94	003002000000 Земли населенных пунктов	Для ведения личного подсобного хозяйства	13	02:020	1 701	134,35	228 529,35
1745	Республика Северная Осетия-Алания, р-н Ирафский, с. Верхний Задалеск. 600 м. северное	Ирафский	15:04:0040101:95	003001000000 Земли сельскохозяйственного назначения	Для ведения личного подсобного хозяйства	1	01:160	2 500	7,03	17 575,00
1746	Республика Северная Осетия-Алания, р-н Ирафский, с. Н. Задалеск, 600м. северное	Ирафский	15:04:0040101:97	003004000000 Земли особо охраняемых территорий и объектов	Отдых (рекреация)	5	05:000	1 207	276,52	333 776,64
1747	Республика Северная Осетия-Алания, р-н Ирафский, с. Н Задалеск. 650 м. северное	Ирафский	15:04:0040101:99	003004000000 Земли особо охраняемых территорий и объектов	Отдых (рекреация)	5	05:000	1 131	276,52	312 811,68
1748	Респ. Северная Осетия - Алания, р-н Ирафский, с. Мачческ	Ирафский	15:04:0040102:1	003001000000 Земли сельскохозяйственного назначения	Выпас сельскохозяйственных животных	1	01:081	2 750 035	4,46	12 057 356,10
1749	Респ. Северная Осетия - Алания, р-н Ирафский, 1,05 км. северо-западнее с.Н.Задалеск, правый берег р.Урух	Ирафский	15:04:0040102:100	003001000000 Земли сельскохозяйственного назначения	Для ведения личного подсобного хозяйства	1	01:160	4 900	7,72	37 828,00
1750	Респ. Северная Осетия - Алания, р-н Ирафский, 1,0 км. северо-западнее с.Н.Задалеск. правый берег р.Урух	Ирафский	15:04:0040102:101	003001000000 Земли сельскохозяйственного назначения	Для ведения личного подсобного хозяйства	1	01:160	4 900	7,72	37 828,00
1751	Респ. Северная Осетия - Алания, р-н Ирафский. 0,95 км. северо-западнее с.Н.Задалеск. правый берег р. Урух	Ирафский	15:04:0040102:102	003001000000 Земли сельскохозяйственного назначения	Для ведения личного подсобного хозяйства	1	01:160	4 900	7,72	37 828,00
1752	Респ. Северная Осетия - Алания, р-н Ирафский. 600 м. южнее с. Н. Задалеск	Ирафский	15:04:0040102:103	003002000000 Земли населенных пунктов	Для ведения личного подсобного хозяйства	13	02:020	4 834	134,35	649 147,90
1753	Респ. Северная Осетия - Алания, р-н Ирафский, 800 метров юго-западнее с. Задалеск	Ирафский	15:04:0040102:104	003002000000 Земли населенных пунктов	Для ведения личного подсобного хозяйства	13	02:020	600	134,35	80 610,00
1754	Респ. Северная Осетия - Алания, р-н Ирафский, с. Задалеск	Ирафский	15:04:0040102:105	003002000000 Земли населенных пунктов	Для ведения личного подсобного хозяйства	13	02:020	8 838	134,35	1 187 607,25
1755	Респ. Северная Осетия - Алания, р-н Ирафский. 300-метров юго-западнее с.Нар	Ирафский	15:04:0040102:106	003002000000 Земли населенных пунктов	Для ведения личного подсобного хозяйства	13	02:020	1 900	68,82	307 216,00
1756	Респ. Северная Осетия - Алания, р-н Ирафский. 900 м юго-западнее с. Н. Задалеск	Ирафский	15:04:0040102:107	003002000000 Земли населенных пунктов	Для ведения личного подсобного хозяйства	13	02:020	1 700	134,35	228 395,00
1757	Респ. Северная Осетия - Алания, р-н Ирафский, 1,5 км юго-западнее с. Н. Задалеск	Ирафский	15:04:0040102:108	003002000000 Земли населенных пунктов	Для ведения личного подсобного хозяйства	13	02:020	4 000	134,35	600 100,00
1758	Респ. Северная Осетия - Алания, р-н Ирафский, 700 м южнее с. Н. Задалеск	Ирафский	15:04:0040102:109	003002000000 Земли населенных пунктов	Для ведения личного подсобного хозяйства	13	02:020	1 269	134,35	170 490,15
1759	Респ. Северная Осетия - Алания, р-н Ирафский. 950 м юго-западнее с.Н. Задалеск	Ирафский	15:04:0040102:110	003002000000 Земли населенных пунктов	Для ведения личного подсобного хозяйства	13	02:020	3 263	134,35	438 452,75
1760	Респ. Северная Осетия - Алания, р-н Ирафский, 700 м юго-восточнее с Задалеск	Ирафский	15:04:0040102:111	003001000000 Земли сельскохозяйственного назначения	Для ведения личного подсобного хозяйства	1	01:160	1 617	7,72	12 483,24
1761	Респ. Северная Осетия - Алания, р-н Ирафский, 700 м юго-восточнее с. Задалеск	Ирафский	15:04:0040102:112	003001000000 Земли сельскохозяйственного назначения	Для ведения личного подсобного хозяйства	1	01:160	1 624	7,72	12 537,28
1762	Респ. Северная Осетия - Алания, р-н Ирафский, 750 м юго-восточнее с. Задалеск	Ирафский	15:04:0040102:113	003001000000 Земли сельскохозяйственного назначения	Для ведения личного подсобного хозяйства	1	01:160	1 654	7,72	12 807,18
1763	Респ. Северная Осетия - Алания, р-н Ирафский. 500-м северное с. Н. Задалеск	Ирафский	15:04:0040102:114	003001000000 Земли сельскохозяйственного назначения	Под дачное товарищество	13	13:021	30 157	70,53	2 126 973,21
1764	Респ. Северная Осетия - Алания, р-н Ирафский. 600 м южнее с. Н. Задалеск	Ирафский	15:04:0040102:117	003002000000 Земли населенных пунктов	Для ведения личного подсобного хозяйства	13	02:020	4 824	134,35	648 137,85
1765	Северная Осетия - Алания респ. р-н Ирафский. 800 м юго-западнее с.Н. Задалеск	Ирафский	15:04:0040102:119	003002000000 Земли населенных пунктов	Для ведения личного подсобного хозяйства	13	02:020	6 327	134,35	850 012,45

№ п/п	Местоположение ЗУ	Район	Кадастровый номер ЗУ	Категория земель	Разрешенное использование по документу	Код вида разрешенного использования (в соответствии с классификатором видов разрешенного использования земельных участков)	Вид использования объектов недвижимости	Площадь	УПКС	КС
1766	Северная Осетия - Алания респ. р-н Ирафский. с Калнидта	Ирафский	15:04:0040102:120	003001000000 Земли сельскохозяйственного назначения	Для ведения личного подсобного хозяйство	1	01:160	1 532	7.72	10 051.11
1767	Северная Осетия - Алания респ. р-н Ирафский. 700 м южнее с.Н. Задалеск	Ирафский	15:04:0040102:122	003002000000 Земли населенных пунктов	Для ведения личного подсобного хозяйство	13	02:020	2 186	134.35	293 657.10
1768	Северная Осетия - Алания респ. р-н Ирафский, 800 м юго-западнее с.Н. Задалеск	Ирафский	15:04:0040102:123	003002000000 Земли населенных пунктов	Для ведения личного подсобного хозяйства	13	02:020	9 046	134.35	1 214 257.30
1769	Северная Осетия - Алания респ. р-н Ирафский, 800 м. западнее с.Н.Задалеск	Ирафский	15:04:0040102:124	003002000000 Земли населенных пунктов	Для ведения личного подсобного хозяйства	13	02:020	2 153	134.35	288 852.50
1770	Северная Осетия - Алания респ. р-н Ирафский. северная окраина с.Н. Задалеск	Ирафский	15:04:0040102:125	003001000000 Земли сельскохозяйственного назначения	Для ведения личного подсобного хозяйство	1	01:160	3 418	7.72	26 386.96
1771	Северная Осетия - Алания респ. р-н Ирафский. 100 м. северное с Калнидта	Ирафский	15:04:0040102:127	003001000000 Земли сельскохозяйственного назначения	Для ведения личного подсобного хозяйство	1	01:160	3 869	7.72	29 868.68
1772	Российская Федерация, Республика Северная Осетия - Алания, р-н Ирафский. 700 м. южнее с. Н. Задалеск	Ирафский	15:04:0040102:128	003002000000 Земли населенных пунктов	Для ведения личного подсобного хозяйство	13	02:020	5 340	134.35	717 729.00
1773	Северная Осетия - Алания респ. р-н Ирафский, 850-м юго-восточнее с. В.Задалеск (район с.Ханаз)	Ирафский	15:04:0040102:130	003001000000 Земли сельскохозяйственного назначения	Для ведения личного подсобного хозяйство	1	01:160	1 220	7.72	9 418.90
1774	Российская Федерация, Республика Северная Осетия - Алания, р-н Ирафский, 700 м. южнее с. Н. Задалеск	Ирафский	15:04:0040102:131	003002000000 Земли населенных пунктов	Для ведения личного подсобного хозяйство	13	02:020	2 526	134.35	339 491.10
1775	Северная Осетия - Алания респ. р-н Ирафский. 650 м севернее с Н Задалеск	Ирафский	15:04:0040102:132	003001000000 Земли сельскохозяйственного назначения	Для ведения личного подсобного хозяйство	1	01:160	3 967	7.72	29 536.01
1776	Северная Осетия - Алания респ. р-н Ирафский, 1,2 км.севернее с.Нижний Нар	Ирафский	15:04:0040102:134	003002000000 Земли населенных пунктов	Для ведения личного подсобного хозяйство	13	02:020	700	134.35	94 045.00
1777	Северная Осетия - Алания респ. р-н Ирафский, 1,2 км.севернее с.Нижний Нар	Ирафский	15:04:0040102:135	003002000000 Земли населенных пунктов	Для ведения личного подсобного хозяйство	13	02:020	600	134.35	80 610.00
1778	Северная Осетия - Алания респ. р-н Ирафский. 1,2 км севернее с Нижний Нар	Ирафский	15:04:0040102:136	003002000000 Земли населенных пунктов	Для пчеловодства	1	01:120	600	5.44	3 196.80
1779	Северная Осетия - Алания респ. р-н Ирафский. 600 м севернее с Н Задалеск	Ирафский	15:04:0040102:138	003001000000 Земли сельскохозяйственного назначения	Для ведения личного подсобного хозяйство	1	01:160	1 761	7.72	13 590.92
1780	Северная Осетия - Алания респ. р-н Ирафский, 1 км. юго-западнее с.Нижний Задалеск	Ирафский	15:04:0040102:142	003002000000 Земли населенных пунктов	Для ведения личного подсобного хозяйство	13	02:020	2 699	134.35	362 670.65
1781	Российская Федерация, Республика Северная Осетия - Алания, р-н Ирафский, 100 м. юго-восточнее с.Нижний Нар	Ирафский	15:04:0040102:143	003002000000 Земли населенных пунктов	Для ведения личного подсобного хозяйство	13	02:020	2 641	100.83	266 292.03
1782	Республика Северная Осетия - Алания. Ирафский район, 770 м. юго-западнее с Нижний Задалеск	Ирафский	15:04:0040102:145	003002000000 Земли населенных пунктов	Для ведения личного подсобного хозяйство	13	02:020	800	134.35	107 480.00
1783	Северная Осетия - Алания респ. р-н Ирафский. 750 м юго-западнее с. Н Задалеск	Ирафский	15:04:0040102:146	003002000000 Земли населенных пунктов	Для ведения личного подсобного хозяйство	13	02:020	800	134.35	107 480.00
1784	Российская Федерация, Республика Северная Осетия - Алания, р-н Ирафский. 600 м. южнее с.Н.Задалеск	Ирафский	15:04:0040102:148	003002000000 Земли населенных пунктов	Для ведения личного подсобного хозяйство	13	02:020	6 000	134.35	806 100.00
1785	Северная Осетия - Алания респ. р-н Ирафский, 1.26 км северо- восточнее с.Фараската	Ирафский	15:04:0040102:149	003001000000 Земли сельскохозяйственного назначения	Под личное подсобное хозяйство	1	01:160	2 000	7.72	15 439.20
1786	Северная Осетия - Алания респ. р-н Ирафский. 400 м южнее с.Верхний Задалеск	Ирафский	15:04:0040102:151	003001000000 Земли сельскохозяйственного назначения	Под личное подсобное хозяйство	1	01:160	4 200	7.72	32 421.60
1787	Российская Федерация, Республика Северная Осетия - Алания, р-н Ирафский, 650 м южнее с Нижний Задалеск	Ирафский	15:04:0040102:153	003002000000 Земли населенных пунктов	Для ведения личного подсобного хозяйство	13	02:020	5 015	134.35	673 765.25
1788	Северная Осетия - Алания респ. р-н Ирафский, 540 м. северное с. Нижний Задалеск	Ирафский	15:04:0040102:154	003001000000 Земли сельскохозяйственного назначения	Для ведения личного подсобного хозяйство	1	01:160	1 000	7.72	7 720.00
1789	Северная Осетия - Алания респ. р-н Ирафский, 800 м. юго-восточнее с.Нижний Задалеск	Ирафский	15:04:0040102:156	003001000000 Земли сельскохозяйственного назначения	Для ведения личного подсобного хозяйство	1	01:160	1 800	7.72	13 896.00
1790	Северная Осетия - Алания респ. р-н Ирафский. 350 м. северо-восточнее с.Мацута	Ирафский	15:04:0040102:157	003002000000 Земли населенных пунктов	Для ведения личного подсобного хозяйство	13	02:020	9 868	134.35	1 325 570.80
1791	Российская Федерация, Республика Северная Осетия - Алания, Ирафский район, 1800 м северо-восточнее с.Мацута	Ирафский	15:04:0040102:158	003002000000 Земли населенных пунктов	Для ведения личного подсобного хозяйство	13	02:020	2 824	134.35	379 404.40
1792	Северная Осетия - Алания респ. р-н Ирафский, 300 м. северное с.Нижний Задалеск	Ирафский	15:04:0040102:159	003002000000 Земли населенных пунктов	Для ведения личного подсобного хозяйство	13	02:020	5 500	134.35	738 925.00
1793	Северная Осетия - Алания респ. р-н Ирафский, с Верхний Задалеск. 500 м.южнее	Ирафский	15:04:0040102:162	003001000000 Земли сельскохозяйственного назначения	Под личное подсобное хозяйство	1	01:160	1 000	7.72	7 720.00
1794	Северная Осетия - Алания респ. р-н Ирафский. 1300 м. юго-восточнее с Мацута	Ирафский	15:04:0040102:163	003001000000 Земли сельскохозяйственного назначения	Для ведения личного подсобного хозяйство	1	01:160	9 007	7.72	69 534.84
1795	Северная Осетия - Алания респ. р-н Ирафский. с. Нар 300 м южнее	Ирафский	15:04:0040102:164	003002000000 Земли населенных пунктов	Для ведения личного подсобного хозяйство	13	02:020	9 200	68.52	630 384.00
1796	Северная Осетия - Алания респ. р-н Ирафский, с. Нижний Задалеск, 1 км юго-западнее	Ирафский	15:04:0040102:166	003002000000 Земли населенных пунктов	Для ведения личного подсобного хозяйство	13	02:020	6 640	134.35	892 084.00
1797	Северная Осетия - Алания респ. р-н Ирафский, с. Мостинок	Ирафский	15:04:0040102:167	003001000000 Земли сельскохозяйственного назначения	Для ведения личного подсобного хозяйство	1	01:160	7 957	7.72	61 426.84
1798	Северная Осетия - Алания респ. р-н Ирафский. с. Мостинок	Ирафский	15:04:0040102:168	003001000000 Земли сельскохозяйственного назначения	Для ведения личного подсобного хозяйство	1	01:160	9 500	7.72	73 340.00
1799	Северная Осетия - Алания респ. р-н Ирафский. с. Мостинок	Ирафский	15:04:0040102:169	003001000000 Земли сельскохозяйственного назначения	Для ведения личного подсобного хозяйство	1	01:160	7 500	7.72	57 900.00
1800	Северная Осетия - Алания респ. р-н Ирафский, 900 м. северо-восточнее с.Нижний Задалеск	Ирафский	15:04:0040102:170	003001000000 Земли сельскохозяйственного назначения	Для ведения личного подсобного хозяйство	1	01:160	1 480	7.72	11 425.60
1801	Северная Осетия - Алания респ. р-н Ирафский, 1,2 км. юго-западнее с.Нижний Задалеск	Ирафский	15:04:0040102:174	003002000000 Земли населенных пунктов	Для ведения личного подсобного хозяйство	13	02:020	1 600	134.35	214 960.00
1802	Республика Северная Осетия-Алания, р-н Ирафский. 1,7 км юго-западнее с Нижний Задалеск	Ирафский	15:04:0040102:175	003002000000 Земли населенных пунктов	Для ведения личного подсобного хозяйство	13	02:020	6 193	134.35	832 329.55
1803	Республика Северная Осетия-Алания, р-н Ирафский. с. Нижний Нар	Ирафский	15:04:0040102:176	003002000000 Земли населенных пунктов	Для ведения личного подсобного хозяйство	13	02:020	2 647	100.83	266 854.71
1804	Республика Северная Осетия-Алания. р-н Ирафский, 500 м юго-западнее с.Нижний Задалеск	Ирафский	15:04:0040102:199	003002000000 Земли населенных пунктов	Для ведения личного подсобного хозяйство	13	02:020	8 080	134.35	1 086 182.50
1805	Респ. Северная Осетия - Алания, р-н Ирафский, с. Мамческ, на р. Айгамута	Ирафский	15:04:0040102:2	003001000000 Земли сельскохозяйственного назначения	Для размещения и использования объектов центра проведения гидрологических наблюдений	6	03:090	1 800	10.35	139 522.80

№ п/п	Местоположение ЗУ	Район	Кадастровый номер ЗУ	Категория земель	Разрешенное использование по документу	Код вида разрешенного использования (в соответствии с классификатором видов разрешенного использования земельных участков)	Вид использования объектов недвижимости	Площадь	УПКС	КС
1806	Респ. Северная Осетия - Алания, р-н Ирафский, 400 м юго-западнее с.Нижний Задалеск	Ирафский	15:04:0040102:200	003002000000 Земли населенных пунктов	Для ведения личного подсобного хозяйства	13	02:0020	2 933	134,35	1 331 196,55
1807	Республика Северная Осетия-Алания, р-н Ирафский, 490 м северо-западнее с. Ханаз	Ирафский	15:04:0040102:202	003002000000 Земли населенных пунктов	Для ведения личного подсобного хозяйства	13	02:0020	450	68,82	24 087,00
1808	Респ. Северная Осетия - Алания, р-н Ирафский, 450 м. северо-западнее с. Ханаз	Ирафский	15:04:0040102:203	003002000000 Земли населенных пунктов	Для ведения личного подсобного хозяйства	13	02:0020	851	68,82	31 017,82
1809	Республика Северная Осетия-Алания, р-н Ирафский, 250 м восточнее с. Мацута	Ирафский	15:04:0040102:206	003002000000 Земли населенных пунктов	Для ведения личного подсобного хозяйства	13	02:0020	1 470	134,35	198 330,60
1810	Республика Северная Осетия-Алания, р-н Ирафский, 600 м юго-западнее с. Н. Задалеск	Ирафский	15:04:0040102:208	003002000000 Земли населенных пунктов	Для ведения личного подсобного хозяйства	13	02:0020	6 838	134,35	918 683,30
1811	Республика Северная Осетия-Алания, р-н Ирафский, 300 метров северо-западнее с Фарискатта	Ирафский	15:04:0040102:209	003002000000 Земли населенных пунктов	Для ведения личного подсобного хозяйства	13	02:0020	849	68,82	58 409,58
1812	Республика Северная Осетия - Алания, р-н Ирафский, с. Донифарс, 980м. северо-восточнее	Ирафский	15:04:0040102:21	003001000000 Земли сельскохозяйственного назначения	Для ведения личного подсобного хозяйства	1	01:160	8 000	7,72	61 760,00
1813	Респ. Северная Осетия - Алания, р-н Ирафский, 850 метров северо-восточнее с.Фарискатта	Ирафский	15:04:0040102:210	003001000000 Земли сельскохозяйственного назначения	Для ведения личного подсобного хозяйства	1	01:160	2 761	7,72	21 311,92
1814	Республика Северная Осетия-Алания, р-н Ирафский, 750 м северо-восточнее с.Фарискат	Ирафский	15:04:0040102:211	003001000000 Земли сельскохозяйственного назначения	Для ведения личного подсобного хозяйства	1	01:160	3 671	7,72	28 341,26
1815	Респ. Северная Осетия - Алания, р-н Ирафский, с. Нижний Задалеск, 150 м северо-западнее	Ирафский	15:04:0040102:214	003001000000 Земли сельскохозяйственного назначения	Для ведения личного подсобного хозяйства	1	01:160	2 300	7,72	17 756,00
1816	Респ. Северная Осетия - Алания, р-н Ирафский, с. Нижний Задалеск	Ирафский	15:04:0040102:216	003001000000 Земли сельскохозяйственного назначения	Для ведения личного подсобного хозяйства	1	01:160	4 501	7,72	34 747,72
1817	Респ. Северная Осетия - Алания, р-н Ирафский, с. Нижний Задалеск	Ирафский	15:04:0040102:217	003001000000 Земли сельскохозяйственного назначения	Для ведения личного подсобного хозяйства	1	01:160	10 000	7,72	77 200,00
1818	Республика Северная Осетия-Алания, р-н Ирафский, с. Ханаз, 400 м. севернее	Ирафский	15:04:0040102:219	003002000000 Земли населенных пунктов	Для ведения личного подсобного хозяйства	13	02:0020	1 500	68,82	103 230,00
1819	Республика Северная Осетия-Алания, р-н Ирафский, с. Нижний Задалеск, 500 восточнее	Ирафский	15:04:0040102:220	003001000000 Земли сельскохозяйственного назначения	Для ведения личного подсобного хозяйства	1	01:160	10 000	7,72	77 200,00
1820	Республика Северная Осетия-Алания, р-н Ирафский, 700 м юго-западнее с.Нижний Задалеск	Ирафский	15:04:0040102:221	003002000000 Земли населенных пунктов	Для ведения личного подсобного хозяйства	13	02:0020	7 367	134,35	989 417,95
1821	Республика Северная Осетия-Алания, р-н Ирафский, 700 м юго-западнее с.Нижний Задалеск	Ирафский	15:04:0040102:222	003002000000 Земли населенных пунктов	Для ведения личного подсобного хозяйства	13	02:0020	2 252	134,35	302 556,20
1822	Республика Северная Осетия-Алания, р-н Ирафский, 700 м юго-западнее с Нижний Задалеск	Ирафский	15:04:0040102:223	003002000000 Земли населенных пунктов	Для ведения личного подсобного хозяйства	13	02:0020	1 420	134,35	190 777,00
1823	Республика Северная Осетия-Алания, р-н Ирафский, 700 м юго-западнее с Нижний Задалеск	Ирафский	15:04:0040102:224	003002000000 Земли населенных пунктов	Для ведения личного подсобного хозяйства	13	02:0020	1 004	134,35	134 934,40
1824	Республика Северная Осетия-Алания, р-н Ирафский, 700 м юго-западнее с.Нижний Задалеск	Ирафский	15:04:0040102:225	003002000000 Земли населенных пунктов	Для ведения личного подсобного хозяйства	13	02:0020	1 347	134,35	180 969,45
1825	Российская Федерация, Республика Северная Осетия-Алания, р-н Ирафский, с. Нижний Задалеск, 450 восточнее	Ирафский	15:04:0040102:226	003001000000 Земли сельскохозяйственного назначения	Для ведения личного подсобного хозяйства	1	01:160	10 000	7,72	77 200,00
1826	Республика Северная Осетия-Алания, р-н Ирафский, с. Нижний Задалеск, 550 восточнее	Ирафский	15:04:0040102:227	003001000000 Земли сельскохозяйственного назначения	Для ведения личного подсобного хозяйства	1	01:160	10 000	7,72	77 200,00
1827	Республика Северная Осетия-Алания, р-н Ирафский, с. Н. Задалеск, 1,3 км. юго-западнее	Ирафский	15:04:0040102:228	003002000000 Земли населенных пунктов	Для ведения личного подсобного хозяйства	13	02:0020	630	134,35	84 640,50
1828	Респ. Северная Осетия - Алания, р-н Ирафский, с. Махческ	Ирафский	15:04:0040102:229	003002000000 Земли населенных пунктов	Для ведения личного подсобного хозяйства	13	02:0020	1 500	134,35	201 525,00
1829	Респ. Северная Осетия - Алания, р-н Ирафский, с. Махческ	Ирафский	15:04:0040102:230	003002000000 Земли населенных пунктов	Для ведения личного подсобного хозяйства	13	02:0020	1 500	134,35	201 525,00
1830	Респ. Северная Осетия - Алания, р-н Ирафский, с. Н. Задалеск, 600 м. севернее	Ирафский	15:04:0040102:231	003004000000 Земли особо охраняемых территорий и объектов	Для целей рекреации	5	05:0022	506	276,52	139 931,12
1831	Республика Северная Осетия-Алания, р-н Ирафский, с Махческ	Ирафский	15:04:0040102:232	003002000000 Земли населенных пунктов	Для ведения личного подсобного хозяйства	13	02:0020	1 500	134,35	201 525,00
1832	Респ. Северная Осетия - Алания, р-н Ирафский, с. Н. Задалеск. 1 км. юго-западнее	Ирафский	15:04:0040102:233	003002000000 Земли населенных пунктов	Для ведения личного подсобного хозяйства	13	02:0020	1 427	134,35	191 717,45
1833	Республика Северная Осетия-Алания, р-н Ирафский, с. Казахта	Ирафский	15:04:0040102:234	003002000000 Земли населенных пунктов	Для ведения личного подсобного хозяйства	13	02:0020	9 800	68,82	674 436,00
1834	Респ. Северная Осетия - Алания, р-н Ирафский, с. Казахта	Ирафский	15:04:0040102:235	003002000000 Земли населенных пунктов	Для ведения личного подсобного хозяйства	13	02:0020	9 700	68,82	667 554,00
1835	Респ. Северная Осетия - Алания, р-н Ирафский, с. Нижний Задалеск 1,4 км. юго-западнее	Ирафский	15:04:0040102:236	003002000000 Земли населенных пунктов	Для ведения личного подсобного хозяйства	13	02:0020	716	134,35	96 191,60
1836	Респ. Северная Осетия - Алания, р-н Ирафский, с. Фарискатта	Ирафский	15:04:0040102:237	003002000000 Земли населенных пунктов	Для ведения личного подсобного хозяйства	13	02:0020	6 529	68,82	449 425,78
1837	Республика Северная Осетия-Алания, р-н Ирафский, с. Н.Задалеск. 1 км севернее	Ирафский	15:04:0040102:238	003001000000 Земли сельскохозяйственного назначения	Для ведения личного подсобного хозяйства	1	01:160	9 763	7,03	68 643,89
1838	Республика Северная Осетия-Алания, р-н Ирафский, с. Колнахто	Ирафский	15:04:0040102:240	003002000000 Земли населенных пунктов	Для ведения личного подсобного хозяйства	13	02:0020	1 100	68,82	75 702,00
1839	Республика Северная Осетия-Алания, р-н Ирафский, с. Колнахто	Ирафский	15:04:0040102:241	003002000000 Земли населенных пунктов	Для ведения личного подсобного хозяйства	13	02:0020	1 500	68,82	103 230,00
1840	Республика Северная Осетия-Алания, р-н Ирафский, с. Н.Нар. 1 км. севернее	Ирафский	15:04:0040102:242	003002000000 Земли населенных пунктов	Для ведения личного подсобного хозяйства	13	02:0020	1 256	100,61	126 366,04
1841	Республика Северная Осетия-Алания, р-н Ирафский, 790 м. юго-западнее с.Нижний Задалеск	Ирафский	15:04:0040102:244	003002000000 Земли населенных пунктов	Для ведения личного подсобного хозяйства	13	02:0020	725	134,35	97 403,75
1842	Респ. Северная Осетия - Алания, р-н Ирафский, с. Нижний Нар, 1 км. севернее	Ирафский	15:04:0040102:245	003002000000 Земли населенных пунктов	Для ведения личного подсобного хозяйства	13	02:0020	2 600	100,83	261 860,00
1843	Республика Северная Осетия-Алания, р-н Ирафский, с. Н. Задалеск. 1250 км. юго-западнее	Ирафский	15:04:0040102:246	003001000000 Земли сельскохозяйственного назначения	Для ведения личного подсобного хозяйства	1	01:160	1 500	7,72	11 580,00
1844	Республика Северная Осетия-Алания, р-н Ирафский, 110 метров восточнее с. Мацута	Ирафский	15:04:0040102:247	003002000000 Земли населенных пунктов	Для ведения личного подсобного хозяйства	13	02:0020	1 176	134,35	157 995,60
1845	Респ. Северная Осетия - Алания, р-н Ирафский, с. Задалеск 450 м. северо-западнее	Ирафский	15:04:0040102:249	003001000000 Земли сельскохозяйственного назначения	Для ведения личного подсобного хозяйства	1	01:160	8 848	7,72	68 306,56

№ п/п	Местоположение ЗУ	Район	Кадастровый номер ЗУ	Категория земель	Разрешенное использование по документу	Код вида разрешенного использования (в соответствии с классификатором видов разрешенного использования земельных участков)	Вид использования объектов недвижимости	Площадь	УПКС	КС
1846	Республика Северная Осетия-Алания, р-н Ирафский. с. Н Задалеск. 850 м. юго-западнее	Ирафский	15:04:0040102:250	003002000000 Земли населенных пунктов	Для ведения личного подсобного хозяйство	13	02:0020	1 990	1,35	186 746,50
1847	Респ. Северная Осетия - Алания, р-н Ирафский, 400 метров юго-западнее с. Задалеск	Ирафский	15:04:0040102:251	003002000000 Земли населенных пунктов	Для ведения личного подсобного хозяйства	13	02:0020	2 000	1,35	276 761,00
1848	Респ. Северная Осетия - Алания, р-н Ирафский, с. Мацута. 700м. юго-западнее	Ирафский	15:04:0040102:253	003001000000 Земли сельскохозяйственного назначения	Для ведения личного подсобного хозяйства	1	01:0160	1 805	7,03	12 689,15
1849	Респ. Северная Осетия - Алания, р-н Ирафский. с. Задалеск	Ирафский	15:04:0040102:255	003001000000 Земли сельскохозяйственного назначения	Для ведения личного подсобного хозяйство	1	01:0160	5 760	7,72	44 467,20
1850	Респ. Северная Осетия - Алания, р-н Ирафский. с. Задалеск	Ирафский	15:04:0040102:256	003001000000 Земли сельскохозяйственного назначения	Для ведения личного подсобного хозяйство	1	01:0160	7 600	7,72	58 672,00
1851	Российская Федерация, Республика Северная Осетия - Алания, Ирафский район. с. Н.Нар. 700 м. севернее	Ирафский	15:04:0040102:257	003002000000 Земли населенных пунктов	Для ведения личного подсобного хозяйства	13	02:0020	1 200	100,83	120 996,00
1852	Респ. Северная Осетия - Алания, р-н Ирафский, с. Ханаз	Ирафский	15:04:0040102:258	003001000000 Земли сельскохозяйственного назначения	Для ведения личного подсобного хозяйства	1	01:0160	1 775	7,03	10 563,13
1853	Респ. Северная Осетия - Алания, р-н Ирафский. с. Хцноз	Ирафский	15:04:0040102:259	003001000000 Земли сельскохозяйственного назначения	Для ведения личного подсобного хозяйство	1	01:0160	2 351	7,72	18 147,88
1854	Республика Северная Осетия-Алания, р-н Ирафский. 300 м северное с. Н.Задалеск	Ирафский	15:04:0040102:261	003001000000 Земли сельскохозяйственного назначения	Для ведения личного подсобного хозяйство	1	01:0160	800	7,72	6 176,00
1855	Республика Северная Осетия-Алания, р-н Ирафский, с. Нар. 500 м. северное	Ирафский	15:04:0040102:262	003001000000 Земли сельскохозяйственного назначения	Для ведения личного подсобного хозяйство	1	01:0160	5 005	7,72	38 639,20
1856	Респ. Северная Осетия - Алания, р-н Ирафский, с. Нижний Задалеск, 600 м юго-западнее	Ирафский	15:04:0040102:263	003002000000 Земли населенных пунктов	Для ведения личного подсобного хозяйство	13	02:0020	3 975	1,35	541 175,60
1857	Республика Северная Осетия-Алания, р-н Ирафский. с. Задалеск, 440 м. северо-западнее	Ирафский	15:04:0040102:264	003001000000 Земли сельскохозяйственного назначения	Для ведения личного подсобного хозяйство	1	01:0160	8 225	7,72	63 497,00
1858	Республика Северная Осетия-Алания, р-н Ирафский. с. Задалеск, 500 м севернее	Ирафский	15:04:0040102:265	003001000000 Земли сельскохозяйственного назначения	Для ведения личного подсобного хозяйство	1	01:0160	522	7,72	4 029,84
1859	Республика Северная Осетия-Алания. р-н Ирафский, с. Фарискатта 160 м. северное	Ирафский	15:04:0040102:267	003001000000 Земли сельскохозяйственного назначения	Для ведения личного подсобного хозяйство	1	01:0160	3 548	7,72	27 387,56
1860	Республика Северная Осетия-Алания. р-н Ирафский, с. Н.Задалеск. 1,2-км юго-западнее	Ирафский	15:04:0040102:272	003002000000 Земли населенных пунктов	Для ведения личного подсобного хозяйство	13	02:0020	1 200	1,35	163 220,00
1861	Республика Северная Осетия-Алания, р-н Ирафский. с. Н Задалеск, 500 м юго-западнее	Ирафский	15:04:0040102:273	003002000000 Земли населенных пунктов	Для ведения личного подсобного хозяйство	13	02:0020	1 910	1,35	257 985,50
1862	Республика Северная Осетия-Алания, р-н Ирафский. с. Н Задалеск, 750 м. севернее	Ирафский	15:04:0040102:276	003001000000 Земли сельскохозяйственного назначения	Для ведения личного подсобного хозяйство	1	01:0160	900	7,72	6 948,00
1863	Республика Северная Осетия-Алания. р-н Ирафский, 300 м северо-восточнее с. Махческ	Ирафский	15:04:0040102:278	003001000000 Земли сельскохозяйственного назначения	Для пчеловодства	1	01:0120	1 000	5,33	5 330,00
1864	Республика Северная Осетия-Алания. р-н Ирафский, с Махческ, 300 м северо-восточнее	Ирафский	15:04:0040102:279	003001000000 Земли сельскохозяйственного назначения	Для пчеловодства	1	01:0120	1 000	5,33	5 330,00
1865	Республика Северная Осетия-Алания, р-н Ирафский. 900 м северное с. Н.Нар	Ирафский	15:04:0040102:280	003002000000 Земли населенных пунктов	Для строительства складских помещений для хранения сельскохозяйственной продукции	1	01:0150	500	41,85	20 925,00
1866	Республика Северная Осетия-Алания, р-н Ирафский. с. Н Задалеск, 800м Северо-Западнее	Ирафский	15:04:0040102:281	003001000000 Земли сельскохозяйственного назначения	Для ведения личного подсобного хозяйство	1	01:0160	800	7,72	6 176,00
1867	Республика Северная Осетия-Алания. р-н Ирафский, южнее с. Ханаз	Ирафский	15:04:0040102:282	003001000000 Земли сельскохозяйственного назначения	Животноводство	1	01:0070	200 015	28,56	5 712 428,40
1868	Респ. Северная Осетия - Алания, р-н Ирафский, с. Нижний Задалеск, 600 м Северное	Ирафский	15:04:0040102:283	003001000000 Земли сельскохозяйственного назначения	Для ведения личного подсобного хозяйства	1	01:0160	110	7,72	8 569,60
1869	Респ. Северная Осетия - Алания, р-н Ирафский. с. Нижний Нар, 160 м Южнее	Ирафский	15:04:0040102:284	003002000000 Земли населенных пунктов	Для ведения личного подсобного хозяйство	13	02:0020	1 295	100,83	130 570,79
1870	Республика Северная Осетия-Алания, р-н Ирафский. с. Задалеск, 550м северо-западнее	Ирафский	15:04:0040102:287	003001000000 Земли сельскохозяйственного назначения	Для ведения личного подсобного хозяйство	1	01:0160	801	7,72	6 184,72
1871	Республика Северная Осетия-Алания. р-н Ирафский, 300 м северо-западнее с. Фарискатта	Ирафский	15:04:0040102:288	003001000000 Земли сельскохозяйственного назначения	Пчеловодство	1	01:0120	2 500	5,33	13 325,00
1872	Республика Северная Осетия-Алания. р-н Ирафский, с. Нижний Задалеск, 900 м юго-западнее	Ирафский	15:04:0040102:290	003002000000 Земли населенных пунктов	Для ведения личного подсобного хозяйство	13	02:0020	1 850	1,35	251 110,00
1873	Республика Северная Осетия-Алания, р-н Ирафский. 600 м северное Фарискатта	Ирафский	15:04:0040102:291	003001000000 Земли сельскохозяйственного назначения	Для ведения личного подсобного хозяйство	1	01:0160	6 600	7,72	51 415,20
1874	Респ. Северная Осетия - Алания, р-н Ирафский. 800 м. северо-восточнее с.Фарискатта	Ирафский	15:04:0040102:292	003001000000 Земли сельскохозяйственного назначения	Для ведения личного подсобного хозяйство	1	01:0160	2 884	7,72	22 241,92
1875	Респ. Северная Осетия - Алания, р-н Ирафский, 230 м. северное с.Фарискатта	Ирафский	15:04:0040102:293	003001000000 Земли сельскохозяйственного назначения	Для ведения личного подсобного хозяйство	1	01:0160	1 450	7,72	11 191,00
1876	Республика Северная Осетия-Алания. р-н Ирафский, 120 м северное с. Фарискатта	Ирафский	15:04:0040102:294	003001000000 Земли сельскохозяйственного назначения	Для ведения личного подсобного хозяйство	1	01:0160	3 363	7,72	25 962,36
1877	Респ. Северная Осетия - Алания, р-н Ирафский. с. Нижний Нар, северная окраин	Ирафский	15:04:0040102:295	003002000000 Земли населенных пунктов	Для ведения личного подсобного хозяйство	13	02:0020	2 319	100,83	233 819,67
1878	Республика Северная Осетия-Алания, р-н Ирафский. с. Н Задалеск, 450 м севернее	Ирафский	15:04:0040102:296	003001000000 Земли сельскохозяйственного назначения	Для ведения личного подсобного хозяйство	1	01:0160	1 440	7,72	11 116,80
1879	Респ. Северная Осетия - Алания, р-н Ирафский, 260 м. северное с.Фарискатта	Ирафский	15:04:0040102:297	003001000000 Земли сельскохозяйственного назначения	Для ведения личного подсобного хозяйство	1	01:0160	931	7,72	7 187,32
1880	Респ. Северная Осетия - Алания, р-н Ирафский, с. Н.Нар, 200 м. юго-западнее	Ирафский	15:04:0040102:299	003002000000 Земли населенных пунктов	Для ведения личного подсобного хозяйство	13	02:0020	1 500	100,83	151 245,00
1881	Респ. Северная Осетия - Алания, р-н Ирафский. с. Хцноз, 180 м. Северо-Западнее	Ирафский	15:04:0040102:300	003001000000 Земли сельскохозяйственного назначения	Для ведения личного подсобного хозяйство	1	01:0160	869	7,72	6 708,68
1882	Республика Северная Осетия-Алания, р-н Ирафский. с. Нижний Задалеск. 850 м Юго-Западнее	Ирафский	15:04:0040102:302	003002000000 Земли населенных пунктов	Для ведения личного подсобного хозяйство	13	02:0020	800	1,35	107 180,00
1883	Респ. Северная Осетия - Алания, р-н Ирафский, с. Нижний Задалеск, 450 м. севернее	Ирафский	15:04:0040102:304	003001000000 Земли сельскохозяйственного назначения	Для ведения личного подсобного хозяйство	1	01:0160	620	7,72	4 786,40
1884	Респ. Северная Осетия - Алания, р-н Ирафский, с. Нижний Задалеск, 600 м. севернее	Ирафский	15:04:0040102:305	003001000000 Земли сельскохозяйственного назначения	Для ведения личного подсобного хозяйство	1	01:0160	2 164	7,72	16 698,46

№ п/п	Местоположение ЗУ	Район	Кадастровый номер ЗУ	Категория земель	Разрешенное использование по документу	Код вида разрешенного использования (в соответствии с классификатором видов разрешенного использования земельных участков)	Вид использования объектом недвижимости	Площадь	УПКС	КС
1885	Респ. Северная Осетия - Алания, р-н Ирафский, с. Нижний Нар, 850 м. севернее	Ирафский	15:04:0040102:306	003002000000 Земли населенных пунктов	Для ведения личного подсобного хозяйства	13	02:0020	550	100.83	55 456.50
1886	Респ. Северная Осетия - Алания, р-н Ирафский, с. Н. Задалеск 900 м. Юго Западнее	Ирафский	15:04:0040102:307	003001000000 Земли сельскохозяйственного назначения	Для ведения личного подсобного хозяйства	1	01:160	1 254	7.72	9 680.88
1887	Респ. Северная Осетия - Алания, р-н Ирафский, с. Нижний Задалеск, 750 м. севернее	Ирафский	15:04:0040102:311	003001000000 Земли сельскохозяйственного назначения	Для ведения личного подсобного хозяйства	1	01:160	800	7.72	6 160.00
1888	Республика Северная Осетия-Алания, р-н Ирафский, с. Нижний Нар, 750 м севернее	Ирафский	15:04:0040102:312	003002000000 Земли населенных пунктов	Для ведения личного подсобного хозяйства	13	02:0020	1 220	100.83	123 012.60
1889	Республика Северная Осетия-Алания, р-н Ирафский, с. Нижний Задалеск, 1,7 км. юго-западнее	Ирафский	15:04:0040102:313	003002000000 Земли населенных пунктов	Для ведения личного подсобного хозяйства	13	02:0020	2 600	134.35	349 310.00
1890	Респ. Северная Осетия - Алания, р-н Ирафский, с. Нижний Задалеск, 1300 м Юго-Западнее	Ирафский	15:04:0040102:314	003002000000 Земли населенных пунктов	Для ведения личного подсобного хозяйства	13	02:0020	889	134.35	119 447.15
1891	Респ. Северная Осетия - Алания, р-н Ирафский, с. Ханаз. 500 м Юго- восточнее	Ирафский	15:04:0040102:316	003001000000 Земли сельскохозяйственного назначения	Для ведения личного подсобного хозяйства	1	01:160	1 938	7.72	14 961.36
1892	Респ. Северная Осетия - Алания, р-н Ирафский, с. Нижний Задалеск, 400 м Северное	Ирафский	15:04:0040102:317	003001000000 Земли сельскохозяйственного назначения	Для ведения личного подсобного хозяйства	1	01:160	541	7.72	4 122.18
1893	Российская Федерация, Республика Северная Осетия - Алания, р-н Ирафский, с. Нижний Задалеск, 400 м Севернее	Ирафский	15:04:0040102:318	003001000000 Земли сельскохозяйственного назначения	Для ведения личного подсобного хозяйства	1	01:160	577	7.72	4 454.44
1894	Респ. Северная Осетия - Алания, р-н Ирафский, с. Ханаз, 530 м. Северо-Западнее	Ирафский	15:04:0040102:319	003001000000 Земли сельскохозяйственного назначения	Для ведения личного подсобного хозяйства	1	01:160	2 900	7.72	22 388.00
1895	Респ. Северная Осетия - Алания, р-н Ирафский, с. Нижний Задалеск, 200 м северо-западнее	Ирафский	15:04:0040102:320	003001000000 Земли сельскохозяйственного назначения	для ведения личного подсобного хозяйства	1	01:160	3 070	7.72	23 700.40
1896	Респ. Северная Осетия - Алания, р-н Ирафский, Н. Задалеск 500 м южнее	Ирафский	15.04.0040102:321	003002000000 Земли населенных пунктов	Для ведения личного подсобного хозяйства	13	02:0020	7 913	134.35	1 063 382.25
1897	Респ. Северная Осетия - Алания, р-н Ирафский, с. Н. Задалеск, 650 м Юго-Западнее	Ирафский	15:04:0040102:322	003002000000 Земли населенных пунктов	Для ведения личного подсобного хозяйства	13	02:0020	826	134.35	110 973.10
1898	Республика Северная Осетия-Алания, р-н Ирафский, с. Мацута, Задалеское сельское поселение	Ирафский	15:04:0040102:324	003002000000 Земли населенных пунктов	Земельные участки, предназначенные для размещения объектов рекреационного и лечебно-оздоровительного назначения	8	05:0000	89	27.832	2 477 480.48
1899	Респ. Северная Осетия - Алания, р-н Ирафский, с. Нижний Задалеск, 400 м южнее	Ирафский	15:04:0040102:325	003001000000 Земли сельскохозяйственного назначения	Для ведения личного подсобного хозяйства	1	01:160	8 862	7.72	68 414.64
1900	Республика Северная Осетия-Алания, р-н Ирафский, с Нижний Задалеск 900м северо - восточнее	Ирафский	15:04:0040102:327	003001000000 Земли сельскохозяйственного назначения	Для ведения личного подсобного хозяйства	1	01:160	1 260	7.72	9 727.10
1901	Респ. Северная Осетия - Алания, р-н Ирафский, с. Нижний Задалеск, 1км южнее	Ирафский	15:04:0040102:328	003002000000 Земли населенных пунктов	для ведения личного подсобного хозяйства	13	02:0020	1 483	134.35	199 269.75
1902	Респ. Северная Осетия - Алания, р-н Ирафский, с. Нижний Задалеск, 1040 м. Южнее	Ирафский	15:04:0040102:329	003002000000 Земли населенных пунктов	Для ведения личного подсобного хозяйства	13	02:0020	700	134.35	94 045.00
1903	Республика Северная Осетия-Алания, р-н Ирафский, с Нижний Задалеск, 1 км южнее	Ирафский	15:04:0040102:331	003002000000 Земли населенных пунктов	Для ведения личного подсобного хозяйства	13	02:0020	2 012	134.35	270 299.20
1904	Респ. Северная Осетия - Алания, р-н Ирафский, с. Верхний Задалеск. 130 м Северо-восточнее	Ирафский	15.04.0040102:332	003002000000 Земли населенных пунктов	Для ведения личного подсобного хозяйства	13	02:0020	6 780	68.82	466 719.60
1905	Респ. Северная Осетия - Алания, р-н Ирафский, с. Нар. 850 м. северное	Ирафский	15:04:0040102:334	003002000000 Земли населенных пунктов	Для ведения личного подсобного хозяйства	13	02:0020	700	134.35	94 045.00
1906	Респ. Северная Осетия - Алания, р-н Ирафский, с. Нижний Задалеск. 650 м. северное	Ирафский	15:04:0040102:335	003001000000 Земли сельскохозяйственного назначения	Для ведения личного подсобного хозяйства	1	01:160	2 900	7.72	22 388.00
1907	Респ. Северная Осетия - Алания, р-н Ирафский, с. Ханаз. 900 м. Западнее	Ирафский	15:04:0040102:336	003001000000 Земли сельскохозяйственного назначения	Для ведения личного подсобного хозяйства	1	01:160	8 928	7.72	68 924.16
1908	Респ. Северная Осетия - Алания, р-н Ирафский, с. Нижний Задалеск, 1,7 км Северо-западнее	Ирафский	15.04.0040102:337	003002000000 Земли населенных пунктов	Для ведения личного подсобного хозяйства	13	02:0020	560	134.35	75 236.00
1909	Республика Северная Осетия - Алания, р-н Ирафский, с. Нижний Нар, 870м Северное	Ирафский	15.04.0040102:339	003002000000 Земли населенных пунктов	Для ведения личного подсобного хозяйства	13	02:0020	1 020	134.35	137 085.00
1910	Республика Северная Осетия-Алания, р-н Ирафский, с. Нижний Задалеск, 1,3 км юго-западнее	Ирафский	15:04:0040102:340	003002000000 Земли населенных пунктов	Пчеловодство	1	01:120	1 800	5.33	9 594.00
1911	Республика Северная Осетия-Алания, р-н Ирафский, Задалеское сельское поселение, с. Мацута	Ирафский	15:04:0040102:343	003002000000 Земли населенных пунктов	Природно-познавательный туризм	5	05:0022	260	258.52	67 215.20
1912	Республика Северная Осетия-Алания, р-н Ирафский, 600 м юго-восточнее с. Верхний Задалеск	Ирафский	15.04.0040102:344	003001000000 Земли сельскохозяйственного назначения	Связь	6	06:0080	32	115.27	3 688.64
1913	Респ. Северная Осетия - Алания, р-н Ирафский, 700 м южнее с. Н Задалеск	Ирафский	15.04.0040102:345	003002000000 Земли населенных пунктов	Для ведения личного подсобного хозяйства	13	02:0020	9 698	134.35	1 302 857.30
1914	Респ. Северная Осетия - Алания, р-н Ирафский, 1600 м юго-западнее с.Н.Задалеск	Ирафский	15:04:0040102:346	003001000000 Земли сельскохозяйственного назначения	Для ведения личного подсобного хозяйства	1	01:160	1 834	7.72	14 159.76
1915	Республика Северная Осетия-Алания, р-н Ирафский, с Нижний Задалеск	Ирафский	15:04:0040102:347	003001000000 Земли сельскохозяйственного назначения	Для ведения личного подсобного хозяйства	1	01:160	1 040	7.72	8 029.00
1916	Республика Северная Осетия-Алания, р-н Ирафский, с Нижний Задалеск	Ирафский	15.04.0040102:348	003001000000 Земли сельскохозяйственного назначения	Для ведения личного подсобного хозяйства	1	01:160	2 000	7.72	15 440.00
1917	Республика Северная Осетия-Алания, р-н Ирафский, с Нижний Задалеск	Ирафский	15.04.0040102:349	003001000000 Земли сельскохозяйственного назначения	Для ведения личного подсобного хозяйства	1	01:160	2 965	7.72	22 889.80
1918	Республика Северная Осетия-Алания, р-н Ирафский, 880 м юго-западнее. с Н Задалеск	Ирафский	15:04:0040102:350	003001000000 Земли сельскохозяйственного назначения	Животноводство	1	01:070	1 260	55.76	70 257.60
1919	Республика Северная Осетия-Алания, р-н Ирафский, 1200 м. юго-западнее с. Нижний Нар	Ирафский	15:04:0040102:351	003002000000 Земли населенных пунктов	Пчеловодство	1	01:120	710	5.33	3 781.30
1920	Республика Северная Осетия-Алания, р-н Ирафский, с Нижний Задалеск	Ирафский	15.04.0040102:352	003002000000 Земли населенных пунктов	Для ведения личного подсобного хозяйства	13	02:0020	300	134.35	40 305.00
1921	Республика Северная Осетия-Алания, р-н Ирафский, с. Н Задалеск	Ирафский	15.04.0040102:353	003002000000 Земли населенных пунктов	Для ведения личного подсобного хозяйства	13	02:0020	1 273	134.35	171 037.55
1922	Республика Северная Осетия-Алания, р-н Ирафский, с. Нижний Нар. 750 м севернее	Ирафский	15:04:0040102:354	003002000000 Земли населенных пунктов	Для ведения личного подсобного хозяйства	13	02:0020	874	134.35	117 426.55
1923	Республика Северная Осетия-Алания, р-н Ирафский, с. Нижний Нар, 750 м севернее	Ирафский	15:04:0040102:355	003002000000 Земли населенных пунктов	Для ведения личного подсобного хозяйства	13	02:0020	817	134.35	109 764.95
1924	Респ. Северная Осетия - Алания, р-н Ирафский, с. Фарасанта	Ирафский	15:04:0040102:356	003001000000 Земли сельскохозяйственного назначения	Для ведения личного подсобного хозяйства	1	01:160	10 000	7.72	77 200.00

№ п/п	Местоположение ЗУ	Район	Кадастровый номер ЗУ	Категория земель	Разрешенное использование по документу	Код вида разрешенного использования (в соответствии с классификатором видов разрешенного использования земельных участков)	Вид использования объектов недвижимости	Площадь	УПКС	КС
1925	Респ. Северная Осетия - Алания, р-н Ирафский, с. Нижний Нар	Ирафский	15:04:0040102:357	003002000000 Земли населенных пунктов	Для ведения личного подсобного хозяйства	13	02:020	10 522	100,83	1 041 182,26
1926	Республика Северная Осетия-Алания, р-н Ирафский, с. Нижний Задалеск	Ирафский	15:04:0040102:359	003001000000 Земли сельскохозяйственного назначения	Для ведения личного подсобного хозяйства	1	01:160	800	7,72	6 176,00
1927	Республика Северная Осетия-Алания, р-н Ирафский, с. Нижний Задалеск	Ирафский	15:04:0040102:360	003001000000 Земли сельскохозяйственного назначения	Для ведения личного подсобного хозяйства	1	01:160	800	7,72	6 176,00
1928	Республика Северная Осетия-Алания, р-н Ирафский, с. Нижний Задалеск	Ирафский	15:04:0040102:361	003001000000 Земли сельскохозяйственного назначения	Для ведения личного подсобного хозяйства	1	01:160	800	7,72	6 088,00
1929	Республика Северная Осетия-Алания, р-н Ирафский, с. Нижний Задалеск	Ирафский	15:04:0040102:362	003001000000 Земли сельскохозяйственного назначения	Для ведения личного подсобного хозяйства	1	01:160	800	7,72	6 088,00
1930	Республика Северная Осетия-Алания, р-н Ирафский, с. Нижний Задалеск	Ирафский	15:04:0040102:363	003001000000 Земли сельскохозяйственного назначения	Для ведения личного подсобного хозяйства	1	01:160	917	7,72	7 077,24
1931	Республика Северная Осетия-Алания, р-н Ирафский, с. Нижний Задалеск	Ирафский	15:04:0040102:364	003001000000 Земли сельскохозяйственного назначения	Для ведения личного подсобного хозяйства	1	01:160	800	7,72	6 088,00
1932	Республика Северная Осетия-Алания, р-н. Ирафский, с. Верхний Задалеск	Ирафский	15:04:0040102:366	003002000000 Земли населенных пунктов	Для ведения личного подсобного хозяйства	13	02:020	1 000	68,82	68 820,00
1933	Республика Северная Осетия-Алания, р-н Ирафский, с Верхний Задалеск	Ирафский	15:04:0040102:367	003002000000 Земли населенных пунктов	Для ведения личного подсобного хозяйства	13	02:020	500	68,82	34 410,00
1934	Респ Северная Осетия - Алания. Ирафский р-н, с Н. Задалеск , 400 м северное	Ирафский	15:04:0040102:480	003001000000 Земли сельскохозяйственного назначения	Для ведения личного подсобного хозяйства	1	01:160	700	7,72	5 404,00
1935	Северная Осетия - Алания Респ, Ирафский р-н с. Н. Задалеск 1,2 км. южнее	Ирафский	15:04:0040102:482	003002000000 Земли населенных пунктов	Для ведения личного подсобного хозяйства	13	02:020	2 750	134,35	369 462,50
1936	Республика Северная Осетия - Алания, Ирафский р-н. с. Нижний Задалеск. 600м. южнее	Ирафский	15:04:0040102:483	003001000000 Земли сельскохозяйственного назначения	Для ведения личного подсобного хозяйства	1	01:160	8 700	7,72	67 164,00
1937	Республика Северная Осетия-Алания, Ирафский рен. 400 м южнее с Нижний Задалеск	Ирафский	15:04:0040102:484	003001000000 Земли сельскохозяйственного назначения	Животноводство	1	01:081	24 000	4,36	104 640,00
1938	Республика Северная Осетия - Алания. Ирафский р-н, 170 метров восточнее с Махческ	Ирафский	15:04:0040102:485	003001000000 Земли сельскохозяйственного назначения	Для ведения личного подсобного хозяйства	1	01:160	2 000	7,72	15 440,00
1939	Республика Северная Осетия - Алания, Ирафский р-н. 170 метров восточнее с.Махческ	Ирафский	15:04:0040102:486	003001000000 Земли сельскохозяйственного назначения	Для ведения личного подсобного хозяйства	1	01:160	8 000	7,72	61 760,00
1940	Республика Северная Осетия-Алания. р-н Ирафский, 170 метров восточнее с. Махческ	Ирафский	15:04:0040102:487	003001000000 Земли сельскохозяйственного назначения	Для ведения личного подсобного хозяйства	1	01:160	2 000	7,72	15 440,00
1941	Республика Северная Осетия-Алания, р-н Ирафский. 170 метров восточнее с. Махческ	Ирафский	15:04:0040102:488	003001000000 Земли сельскохозяйственного назначения	Для ведения личного подсобного хозяйства	1	01:160	8 000	7,72	61 760,00
1942	Северная Осетия - Алания Респ. Ирафский р-н, Нижний Задалеск с, 1200 м южнее	Ирафский	15:04:0040102:493	003002000000 Земли населенных пунктов	для ведения личного подсобного хозяйства	13	02:020	1 000	134,35	134 350,00
1943	Республика Северная Осетия-Алания. Ирафский р-н, южная окраина, с. Фараскатта	Ирафский	15:04:0040102:495	003001000000 Земли сельскохозяйственного назначения	Историко-культурная деятельность	3	09:030	6 849	6,12	55 671,88
1944	Респ Северная Осетия - Алания, Ирафский р-н. с Ваниц, 1000 м восточнее	Ирафский	15:04:0040102:496	003001000000 Земли сельскохозяйственного назначения	для ведения личного подсобного хозяйства	1	01:160	1 303	7,72	10 057,16
1945	Респ Северная Осетия - Алания. Ирафский р-н, 500 м северо-западнее с. Нижний Задалеск	Ирафский	15:04:0040102:497	003004000000 Земли особо охраняемых территорий и объектов	Отдых (рекреация)	5	05:000	91 600	27,832	2 548 607,12
1946	Республика Северная Осетия-Алания, Ирафский район. с Мацута. местность "Тагрин-тагын"	Ирафский	15:04:0040102:5	003001000000 Земли сельскохозяйственного назначения	Сенокошение	1	01:081	50 000	7,09	354 500,00
1947	Республика Северная Осетия-Алания. Ирафский р-н, с. Фараската. 250 м северо-восточнее	Ирафский	15:04:0040102:501	003001000000 Земли сельскохозяйственного назначения	Ведение личного подсобного хозяйства на полевых участках	1	01:160	1 060	7,72	8 183,20
1948	Респ. Северная Осетия - Алания, р-н. Ирафский, с. Верхний Задалеск, 360 м. юго-восточнее	Ирафский	15:04:0040102:502	003002000000 Земли населенных пунктов	Связь	6	06:080	31	115,27	3 573,37
1949	Респ Северная Осетия - Алания. Ирафский р-н, с Верхний Задалеск, восточная окраина	Ирафский	15:04:0040102:504	003002000000 Земли населенных пунктов	Для ведения личного подсобного хозяйства	13	02:020	1 953	68,82	134 399,46
1950	Респ Северная Осетия - Алания. Ирафский р-н, с Верхний Задалеск, восточная окраина	Ирафский	15:04:0040102:506	003002000000 Земли населенных пунктов	Для ведения личного подсобного хозяйства	13	02:020	3 225	68,82	221 944,50
1951	Республика Северная Осетия - Алания, Ирафский район. 520 м северное с Ханас	Ирафский	15:04:0040102:507	003001000000 Земли сельскохозяйственного назначения	Выращивание тонизирующих лекарственных, цветочных культур	1	01:040	2 143	7,72	16 544,96
1952	Респ. Северная Осетия - Алания, р-н Ирафский, с. Нижний Задалеск, 300 м Северо-восточнее	Ирафский	15:04:0040102:508	003001000000 Земли сельскохозяйственного назначения	Для ведения личного подсобного хозяйства	1	01:160	1 558	7,72	11 611,76
1953	Респ Северная Осетия - Алания. р-н Ирафский. с. Нижний Задалеск. 300 м Северо-восточнее	Ирафский	15:04:0040102:509	003001000000 Земли сельскохозяйственного назначения	Для ведения личного подсобного хозяйства	1	01:160	1 593	7,72	12 301,28
1954	Республика Северная Осетия — Алания, р-н Ирафский. с. Нижний Задалеск. 350 м северо-восточнее	Ирафский	15:04:0040102:510	003001000000 Земли сельскохозяйственного назначения	Для ведения личного подсобного хозяйства	1	01:160	4 912	7,72	37 932,64
1955	Республика Северная Осетия — Алания. р-н Ирафский, с. Нижний Задалеск, 350 м северо-восточнее	Ирафский	15:04:0040102:511	003001000000 Земли сельскохозяйственного назначения	Для ведения личного подсобного хозяйства	1	01:160	454	7,72	3 504,88
1956	Республика Северная Осетия — Алания. р-н Ирафский, с. Нижний Задалеск, 350 м северо-восточнее	Ирафский	15:04:0040102:512	003001000000 Земли сельскохозяйственного назначения	Для ведения личного подсобного хозяйства	1	01:160	645	7,72	4 979,40
1957	Респ Северная Осетия - Алания. Ирафский р-н, 250 м. восточнее с. Махческ	Ирафский	15:04:0040102:513	003001000000 Земли сельскохозяйственного назначения	Для ведения личного подсобного хозяйства на полевых участках	1	01:160	2 500	7,72	19 300,00
1958	РСО-Алания, Ирафский район. 250 м. восточнее с. Махческ	Ирафский	15:04:0040102:514	003001000000 Земли сельскохозяйственного назначения	Для ведения личного подсобного хозяйства на полевых участках	1	01:160	2 240	7,72	17 292,80
1959	Респ Северная Осетия - Алания, Ирафский р-н. юго-западная окраина с. Нижний Задалеск	Ирафский	15:04:0040102:515	003002000000 Земли населенных пунктов	Для ведения личного подсобного хозяйства	13	02:020	775	134,35	104 091,25
1960	Республика Северная Осетия - Алания, Ирафский р-н. с. Н.Задалеск 600 м. южнее	Ирафский	15:04:0040102:516	003002000000 Земли населенных пунктов	Для ведения личного подсобного хозяйства	13	02:020	1 300	134,35	174 655,00
1961	Республика Северная Осетия - Алания. Ирафский р-н, с Н.Задалеск 600 м. южнее	Ирафский	15:04:0040102:517	003002000000 Земли населенных пунктов	Для ведения личного подсобного хозяйства	13	02:020	1 300	134,35	174 655,00
1962	Республика Северная Осетия - Алания. Ирафский р-н, с Н.Задалеск 600 м. южнее	Ирафский	15:04:0040102:518	003002000000 Земли населенных пунктов	Для ведения личного подсобного хозяйства	13	02:020	1 300	134,35	174 655,00
1963	Республика Северная Осетия - Алания, Ирафский р-н. с. Н.Задалеск 600 м. южнее	Ирафский	15:04:0040102:520	003002000000 Земли населенных пунктов	Для ведения личного подсобного хозяйства	13	02:020	1 300	134,35	174 655,00
1964	Российская Федерация, Республика Северная Осетия - Алания, Ирафский р-н. с. Н.Задалеск 600 м. южнее	Ирафский	15:04:0040102:521	003002000000 Земли населенных пунктов	Для ведения личного подсобного хозяйства	13	02:020	1 968	134,35	264 430,80

№ п/п	Местоположение ЗУ	Район	Кадастровый номер ЗУ	Категория земель	Разрешенное использование по документу	Код вида разрешенного использования (в соответствии с классификатором видов разрешенного использования земельных участков)	Вид использования объектов недвижимости	Площадь	УПКС	КС
1965	Республика Северная Осетия-Алания, Ирафский р-н. 500 м западнее с Нижний Задалеск	Ирафский	15:04:0040102:522	003001000000 Земли сельскохозяйственного назначения	Ведение личного подсобного хозяйства на полевых участках	1	01:160	1 000	7,72	7 720,00
1966	Респ. Северная Осетия - Алания, р-н Ирафский, с. Нижний Задалеск, 340 м севернее	Ирафский	15:04:0040102:523	003001000000 Земли сельскохозяйственного назначения	Для ведения личного подсобного хозяйства	1	01:160	693	7,72	5 349,96
1967	Респ. Северная Осетия - Алания, р-н Ирафский, с. Нижний Задалеск, 340 м севернее	Ирафский	15:04:0040102:524	003001000000 Земли сельскохозяйственного назначения	Для ведения личного подсобного хозяйства	1	01:160	4 590	7,72	35 434,80
1968	Респ Северная Осетия - Алания, Ирафский р-н, с Нижний Задалеск. 450 м. западнее	Ирафский	15:04:0040102:525	003001000000 Земли сельскохозяйственного назначения	Для ведения личного подсобного хозяйства	1	01:160	8 374	7,72	64 647,28
1969	Республика Северная Осетия - Алания, р-н. Ирафский. 250м. северо-восточнее с Фарскатта	Ирафский	15:04:0040102:526	003001000000 Земли сельскохозяйственного назначения	Животноводство	1	01:070	2 000	28,56	57 120,00
1970	Респ Северная Осетия - Алания. Ирафский р-н, с Н Задалеск 450 м. западнее	Ирафский	15:04:0040102:527	003002000000 Земли населенных пунктов	Для ведения личного подсобного хозяйства	13	02:020	8 323	134,35	1 118 195,05
1971	Респ Северная Осетия - Алания, Ирафский р-н. 400 м. северо-западнее с.Ханаз	Ирафский	15:04:0040102:528	003002000000 Земли населенных пунктов	Для ведения личного подсобного хозяйства	13	02:020	3 002	68,82	206 597,64
1972	Респ Северная Осетия - Алания, Ирафский р-н. 100 м севернее с. Фарскатта	Ирафский	15:04:0040102:529	003001000000 Земли сельскохозяйственного назначения	Для ведения личного подсобного хозяйства	1	01:160	1 323	7,72	10 213,56
1973	Республика Северная Осетия - Алания. Ирафский район, 150 м севернее с. Фарскатта	Ирафский	15:04:0040102:530	003001000000 Земли сельскохозяйственного назначения	Для ведения личного подсобного хозяйства	1	01:160	1 495	7,72	11 541,40
1974	Респ Северная Осетия - Алания. Ирафский р-н, 550 м севернее с. Викан	Ирафский	15:04:0040102:531	003001000000 Земли сельскохозяйственного назначения	Для ведения личного подсобного хозяйства	1	01:160	1 000	7,72	7 720,00
1975	Республика Северная Осетия - Алания, Ирафский район. с. Фарскатта	Ирафский	15:04:0040102:533	003002000000 Земли населенных пунктов	Для ведения личного подсобного хозяйства	13	02:020	667	68,82	45 902,94
1976	Респ Северная Осетия - Алания, Ирафский р-н. с Нижний Задалеск. 900 м. восточнее	Ирафский	15:04:0040102:534	003001000000 Земли сельскохозяйственного назначения	Для ведения личного подсобного хозяйства	1	01:160	2 026	7,72	15 640,72
1977	Республика Северная Осетия-Алания, р-н Ирафский. 250 м северее с Фарскатта	Ирафский	15:04:0040102:535	003001000000 Земли сельскохозяйственного назначения	Для ведения личного подсобного хозяйства	1	01:160	600	7,72	4 632,00
1978	Республика Северная Осетия-Алания, р-н Ирафский. 250 м северее с Фарскатта	Ирафский	15:04:0040102:537	003001000000 Земли сельскохозяйственного назначения	Для ведения личного подсобного хозяйства	1	01:160	1 282	7,72	9 897,04
1979	Республика Северная Осетия - Алания, Ирафский р-н. с.Задалеск, Юго-Западная окраина	Ирафский	15:04:0040102:538	003002000000 Земли населенных пунктов	Для ведения личного подсобного хозяйства	13	02:020	1 814	134,35	243 710,90
1980	Российская Федерация, Республика Северная Осетия-Алания. Ирафский р-н, с.Нижний Задалеск 600 м северее	Ирафский	15:04:0040102:539	003001000000 Земли сельскохозяйственного назначения	Для ведения личного подсобного хозяйства	1	01:160	621	7,72	4 794,12
1981	РСО-Алания, Ирафский район. с Н. Задалеск, 450 м. западнее	Ирафский	15:04:0040102:541	003001000000 Земли сельскохозяйственного назначения	Для ведения личного подсобного хозяйства	1	01:160	997	7,72	7 696,84
1982	Респ Северная Осетия - Алания. Ирафский р-н, с Нижний Задалеск, 200 м. северо-западнее	Ирафский	15:04:0040102:542	003001000000 Земли сельскохозяйственного назначения	Для ведения личного подсобного хозяйства	1	01:160	3 000	7,72	23 160,00
1983	Респ Северная Осетия - Алания, Ирафский р-н. с Нижний Задалеск. 200 м. северо-западнее	Ирафский	15:04:0040102:543	003001000000 Земли сельскохозяйственного назначения	Для ведения личного подсобного хозяйства	1	01:160	4 400	7,72	33 968,00
1984	Республика Северная Осетия — Алания, р-н Ирафский, с. Нижний Задалеск, 560 м западнее	Ирафский	15:04:0040102:544	003001000000 Земли сельскохозяйственного назначения	Для ведения личного подсобного хозяйства	1	01:160	2 700	7,72	20 844,00
1985	Республика Северная Осетия - Алания. Ирафский район, 820 м северо-восточнее сел Донифарс	Ирафский	15:04:0040102:545	003001000000 Земли сельскохозяйственного назначения	Для ведения огородничества	13	13:011	600	26,30	15 780,00
1986	Республика Северная Осетия - Алания. Ирафский район, с Фарскатта, 12	Ирафский	15:04:0040102:549	003002000000 Земли населенных пунктов	Для ведения личного подсобного хозяйства	13	02:020	3 000	68,82	206 460,00
1987	Республика Северная Осетия - Алания, Ирафский район. 550 м северее с Н.Задалеск	Ирафский	15:04:0040102:550	003001000000 Земли сельскохозяйственного назначения	Для ведения личного подсобного хозяйства	1	01:160	411	7,72	3 172,92
1988	Республика Северная Осетия - Алания, Ирафский район. 550 м северее с Н.Задалеск	Ирафский	15:04:0040102:551	003001000000 Земли сельскохозяйственного назначения	Для ведения личного подсобного хозяйства	1	01:160	1 659	7,72	12 807,48
1989	Республика Северная Осетия - Алания. Ирафский район, с Фарскатта, №11	Ирафский	15:04:0040102:577	003002000000 Земли населенных пунктов	Для ведения личного подсобного хозяйства	13	02:020	964	68,82	66 342,48
1990	Республика Северная Осетия-Алания, Ирафский р-н. с. Фарскатта, 13	Ирафский	15:04:0040102:578	003002000000 Земли населенных пунктов	Для ведения личного подсобного хозяйства	13	02:020	848	68,82	58 359,36
1991	Республика Северная Осетия - Алания, Ирафский р-н. с. Ханаз, 350 м северо-западнее	Ирафский	15:04:0040102:579	003001000000 Земли сельскохозяйственного назначения	Для ведения личного подсобного хозяйства	1	01:160	8 101	7,72	62 539,72
1992	Республика Северная Осетия - Алания, Ирафский р-н. с. Ханаз, 350 м северо-западнее	Ирафский	15:04:0040102:580	003001000000 Земли сельскохозяйственного назначения	Для ведения личного подсобного хозяйства	1	01:160	8 152	7,72	62 933,44
1993	Республика Северная Осетия - Алания. Ирафский р-н, с Ханаз. 350 м северо-западнее	Ирафский	15:04:0040102:581	003001000000 Земли сельскохозяйственного назначения	Для ведения личного подсобного хозяйства	1	01:160	8 101	7,72	62 539,72
1994	Республика Северная Осетия - Алания. Ирафский район, с Ханаз. 550 м северо-западнее	Ирафский	15:04:0040102:582	003001000000 Земли сельскохозяйственного назначения	Для ведения личного подсобного хозяйства	1	01:160	6 368	7,72	49 160,96
1995	Республика Северная Осетия - Алания, Ирафский р-н. с. Ханаз, 350 м северо-западнее	Ирафский	15:04:0040102:583	003001000000 Земли сельскохозяйственного назначения	Для ведения личного подсобного хозяйства	1	01:160	1 013	7,72	7 820,36
1996	Республика Северная Осетия - Алания, Ирафский р-н. с. Ханаз, 350 м северо-западнее	Ирафский	15:04:0040102:584	003001000000 Земли сельскохозяйственного назначения	Для ведения личного подсобного хозяйства	1	01:160	7 142	7,72	55 136,24
1997	Республика Северная Осетия - Алания. Ирафский р-н, с Ханаз. 600 м северо-западнее	Ирафский	15:04:0040102:585	003001000000 Земли сельскохозяйственного назначения	Для ведения личного подсобного хозяйства	1	01:160	1 003	7,72	7 743,16
1998	Респ Северная Осетия - Алания. Ирафский р-н, с Ханаз. 500 м северо-западнее	Ирафский	15:04:0040102:586	003002000000 Земли населенных пунктов	Для ведения личного подсобного хозяйства	13	02:020	7 604	68,82	523 307,28
1999	Респ Северная Осетия - Алания, Ирафский р-н. с. Ханаз, 500 м. северо-западнее	Ирафский	15:04:0040102:587	003001000000 Земли сельскохозяйственного назначения	Для ведения личного подсобного хозяйства	1	01:160	7 976	7,72	61 574,72
2000	Республика Северная Осетия - Алания, Ирафский р-н. с. Ханаз, 550 м северо-западнее	Ирафский	15:04:0040102:588	003001000000 Земли сельскохозяйственного назначения	Для ведения личного подсобного хозяйства	1	01:160	4 495	7,72	34 701,40
2001	Республика Северная Осетия - Алания. Ирафский р-н, с Нижний Задалеск	Ирафский	15:04:0040102:589	003001000000 Земли сельскохозяйственного назначения	Для ведения личного подсобного хозяйства	1	01:160	3 308	7,72	25 537,76
2002	Республика Северная Осетия - Алания. р-н. Ирафский. 200 м северо-восточнее с Нижний Нар	Ирафский	15:04:0040102:590	003002000000 Земли населенных пунктов	Для животноводства	1	01:070	7 931	41,85	331 912,35
2003	Республика Северная Осетия - Алания, Ирафский район. с Задалеск	Ирафский	15:04:0040102:592	003002000000 Земли населенных пунктов	Для ведения личного подсобного хозяйства	13	02:020	2 000	134,35	268 700,00
2004	Республика Северная Осетия - Алания, Ирафский район. с Задалеск	Ирафский	15:04:0040102:593	003002000000 Земли населенных пунктов	Для ведения личного подсобного хозяйства	13	02:020	1 000	134,35	134 350,00

№ п/п	Местоположение ЗУ	Район	Кадастровый номер ЗУ	Категория земель	Разрешенное использование по документу	Код вида разрешенного использования (в соответствии с классификатором видов разрешенного использования земельных участков)	Вид использования объектов недвижимости	Площадь	УПКС	КС
2005	Республика Северная Осетия - Алания, Ирафский район, с Заалеск	Ирафский	15:04:0040102:594	003002000000 Земли населенных пунктов	Для ведения личного подсобного хозяйства	13	02:020	1 000	134,35	134 350,00
2006	Респ Северная Осетия - Алания, Ирафский р-н, с Фарискатта	Ирафский	15:04:0040102:595	003002000000 Земли населенных пунктов	Для ведения личного подсобного хозяйства	13	02:020	670	68,82	46 109,40
2007	Республика Северная Осетия-Алания, Ирафский р-н, 650 м северо-западнее с.Нижний Заалеск	Ирафский	15:04:0040102:596	003001000000 Земли сельскохозяйственного назначения	Животноводство	1	01:070	3 000	55,76	167 280,00
2008	Республика Северная Осетия - Алания, Ирафский район, 600 м юго-западнее с Нижний Заалеск	Ирафский	15:04:0040102:597	003002000000 Земли населенных пунктов	Для ведения личного подсобного хозяйства	13	02:020	495	134,35	66 503,25
2009	Республика Северная Осетия - Алания, Ирафский район, 600 м юго-западнее с Нижний Заалеск	Ирафский	15:04:0040102:598	003002000000 Земли населенных пунктов	Для ведения личного подсобного хозяйства	13	02:020	531	134,35	71 339,85
2010	Республика Северная Осетия - Алания, Ирафский район, с Н Заалеск 600м южнее	Ирафский	15:04:0040102:599	003002000000 Земли населенных пунктов	Для ведения личного подсобного хозяйства	13	02:020	650	134,35	87 327,50
2011	Республика Северная Осетия - Алания, Ирафский район, с Н.Заалеск 600м южнее	Ирафский	15:04:0040102:600	003002000000 Земли населенных пунктов	Для ведения личного подсобного хозяйства	13	02:020	650	134,35	87 327,50
2012	Республика Северная Осетия-Алания, Ирафский район, с. Нар, 700 м северное	Ирафский	15:04:0040102:601	003002000000 Земли населенных пунктов	Для ведения личного подсобного хозяйства	13	02:020	602	134,35	80 878,70
2013	Республика Северная Осетия-Алания, Ирафский район, с. Нар, 700 м северное	Ирафский	15:04:0040102:602	003002000000 Земли населенных пунктов	Для ведения личного подсобного хозяйства	13	02:020	1 398	134,35	187 821,30
2014	Респ Северная Осетия - Алания, Ирафский р-н, с Нижний Заалеск, 170 м северо-западнее	Ирафский	15:04:0040102:603	003002000000 Земли населенных пунктов	Для ведения личного подсобного хозяйства	13	02:020	1 337	134,35	179 625,95
2015	Респ Северная Осетия - Алания, Ирафский р-н, 600 м севернее с. Фарискатта	Ирафский	15:04:0040102:612	003001000000 Земли сельскохозяйственного назначения	Для ведения личного подсобного хозяйства	1	01:160	1 416	7,72	10 931,52
2016	Респ Северная Осетия - Алания, Ирафский р-н, 300 м. севернее с. Фарискатта	Ирафский	15:04:0040102:613	003001000000 Земли сельскохозяйственного назначения	Для ведения личного подсобного хозяйства	1	01:160	2 000	7,72	15 440,00
2017	Российская Федерация, Республика Северная Осетия - Алания, Ирафский р-н, с Нижний Заалеск, 250 м севернее	Ирафский	15:04:0040102:615	003001000000 Земли сельскохозяйственного назначения	Для ведения личного подсобного хозяйства	1	01:160	987	7,72	7 619,64
2018	Российская Федерация, Республика Северная Осетия - Алания, Ирафский р-н, с Нижний Заалеск, 250 м Северное	Ирафский	15:04:0040102:616	003001000000 Земли сельскохозяйственного назначения	Для ведения личного подсобного хозяйства	1	01:160	978	7,72	7 550,16
2019	Респ Северная Осетия - Алания, Ирафский р-н, с.Нижний Заалеск. 500 м. северное	Ирафский	15:04:0040102:618	003001000000 Земли сельскохозяйственного назначения	Для ведения личного подсобного хозяйства	1	01:160	302	7,72	2 331,44
2020	Респ Северная Осетия - Алания, Ирафский р-н, с. Нижний Заалеск. 500 м северо-западнее	Ирафский	15:04:0040102:620	003001000000 Земли сельскохозяйственного назначения	Для ведения личного подсобного хозяйства	1	01:160	4 125	7,72	31 845,00
2021	Респ Северная Осетия - Алания, Ирафский р-н, с Нижний Заалеск, 600 м северо-западнее	Ирафский	15:04:0040102:621	003001000000 Земли сельскохозяйственного назначения	Для ведения личного подсобного хозяйства	1	01:160	2 000	7,72	15 440,00
2022	Республика Северная Осетия-Алания, Ирафский р-н, 270 м от ровеляют но с. Доминарс	Ирафский	15:04:0040102:622	003001000000 Земли сельскохозяйственного назначения	Животноводство	1	01:070	6 252	28,56	178 557,12
2023	Республика Северная Осетия - Алания, Ирафский район, с Нижний Нар, северная окраина	Ирафский	15:04:0040102:623	003002000000 Земли населенных пунктов	для ведения личного подсобного хозяйства	13	02:020	589	100,83	59 388,87
2024	Республика Северная Осетия - Алания, Ирафский район, с Нижний Нар, северная окраина	Ирафский	15:04:0040102:624	003002000000 Земли населенных пунктов	для ведения личного подсобного хозяйства	13	02:020	550	100,83	55 456,50
2025	Респ Северная, Ирафский р-н, 160 м юго-восточнее с.Верхний Заалеск	Ирафский	15:04:0040102:625	003001000000 Земли сельскохозяйственного назначения	Ведение личного подсобного хозяйства на полевых участках	1	01:160	881	7,72	6 801,32
2026	Республика Северная Осетия - Алания, Ирафский р-н, с Нижний Заалеск, 1600 м юго-западнее	Ирафский	15:04:0040102:626	003002000000 Земли населенных пунктов	Для ведения личного подсобного хозяйства	13	02:020	856	134,35	115 003,60
2027	Республика Северная Осетия - Алания, Ирафский р-н. с. Нижний Заалеск. 1100 м юго-западнее	Ирафский	15:04:0040102:627	003002000000 Земли населенных пунктов	Для ведения личного подсобного хозяйства	13	02:020	1 830	134,35	245 860,50
2028	Республика Северная Осетия - Алания, р-н Ирафский. 850 м юго-западнее с. Нижний Заалеск	Ирафский	15:04:0040102:628	003002000000 Земли населенных пунктов	Для ведения личного подсобного хозяйства	13	02:020	1 291	134,35	173 445,85
2029	Республика Северная Осетия - Алания, р-н Ирафский, 850 м юго-западнее с. Нижний Заалеск	Ирафский	15:04:0040102:629	003002000000 Земли населенных пунктов	Для ведения личного подсобного хозяйства	13	02:020	800	134,35	107 480,00
2030	Республика Северная Осетия - Алания, р-н Ирафский, 850 м юго-западнее с. Нижний Заалеск	Ирафский	15:04:0040102:630	003002000000 Земли населенных пунктов	Для ведения личного подсобного хозяйства	13	02:020	646	134,35	86 790,10
2031	Республика Северная Осетия - Алания, р-н Ирафский. 850 м юго-западнее с. Нижний Заалеск	Ирафский	15:04:0040102:631	003002000000 Земли населенных пунктов	Для ведения личного подсобного хозяйства	13	02:020	1 052	134,35	141 346,20
2032	Республика Северная Осетия - Алания, р-н Ирафский. 850 м юго-западнее с. Нижний Заалеск	Ирафский	15:04:0040102:632	003002000000 Земли населенных пунктов	Для ведения личного подсобного хозяйства	13	02:020	607	134,35	81 553,45
2033	Республика Северная Осетия - Алания, р-н Ирафский, 850 м юго-западнее с. Нижний Заалеск	Ирафский	15:04:0040102:633	003002000000 Земли населенных пунктов	Для ведения личного подсобного хозяйства	13	02:020	600	134,35	80 610,00
2034	Республика Северная Осетия - Алания, р-н Ирафский, 850 м юго-западнее с. Нижний Заалеск	Ирафский	15:04:0040102:634	003002000000 Земли населенных пунктов	Для ведения личного подсобного хозяйства	13	02:020	1 387	134,35	186 343,45
2035	Республика Северная Осетия - Алания, р-н Ирафский. 850 м юго-западнее с. Нижний Заалеск	Ирафский	15:04:0040102:635	003002000000 Земли населенных пунктов	Для ведения личного подсобного хозяйства	13	02:020	816	134,35	109 629,60
2036	Республика Северная Осетия - Алания, Ирафский район, с Нижний Заалеск	Ирафский	15:04:0040102:637	003001000000 Земли сельскохозяйственного назначения	Для ведения личного подсобного хозяйства	1	01:160	994	7,72	7 673,68
2037	Республика Северная Осетия - Алания, Ирафский район, с Нижний Заалеск	Ирафский	15:04:0040102:638	003001000000 Земли сельскохозяйственного назначения	Для ведения личного подсобного хозяйства	1	01:160	900	7,72	6 948,00
2038	Респ Северная Осетия - Алания, Ирафский р-н, с Фарискатта	Ирафский	15:04:0040102:639	003002000000 Земли населенных пунктов	Для ведения личного подсобного хозяйства	13	02:020	1 841	68,82	126 677,62
2039	Российская Федерация, Республика Северная Осетия - Алания, Ирафский р-н, с. Мацута, 150 м юго-восточнее	Ирафский	15:04:0040102:640	003001000000 Земли сельскохозяйственного назначения	Для ведения личного подсобного хозяйства	1	01:160	1 011	7,72	7 804,92
2040	Респ Северная Осетия - Алания, Ирафский р-н, с.Калиахта	Ирафский	15:04:0040102:645	003002000000 Земли населенных пунктов	Для ведения личного подсобного хозяйства	13	02:020	3 599	68,82	247 683,18
2041	Российская Федерация, Республика Северная Осетия - Алания, Ирафский р-н, с Нижний Заалеск, 170 м северо-западнее	Ирафский	15:04:0040102:646	003002000000 Земли населенных пунктов	Для ведения личного подсобного хозяйства	13	02:020	1 700	134,35	228 395,00
2042	Республика Северная Осетия - Алания, Ирафский р-н, с Фарискатта	Ирафский	15:04:0040102:647	003002000000 Земли населенных пунктов	Для ведения личного подсобного хозяйства	13	02:020	2 183	68,82	150 240,06
2043	Российская Федерация, Республика Северная Осетия-Алания, Ирафский р-н, 730 м юго-западнее с.Нижний Заалеск	Ирафский	15:04:0040102:648	003001000000 Земли сельскохозяйственного назначения	Садоводство	1	01:050	1 169	27,72	32 401,68
2044	Республика Северная Осетия - Алания, Ирафский район, с Нижний Нар, 850 м северное	Ирафский	15:04:0040102:649	003002000000 Земли населенных пунктов	Животноводство (код 1.7)	1	01:070	2 388	41,85	99 937,80

№ п/п	Местоположение ЗУ	Район	Кадастровый номер ЗУ	Категория земель	Разрешенное использование по документу	Код вида разрешенного использования (в соответствии с классификатором видов разрешенного использования земельных участков)	Вид использования объектом недвижимости	Площадь	УПКС	КС
2045	Республика Северная Осетия - Алания, Ирафский район, 930 м юго-восточнее с Нижний Нар	Ирафский	15:04:0040102:650	003001000000 Земли сельскохозяйственного назначения	Скотоводство	1	01:080	1 878	41,85	78 591,30
2046	Российская Федерация, Республика Северная Осетия - Алания, Ирафский р-н, западная окраина с. Н Нар	Ирафский	15:04:0040102:651	003002000000 Земли населенных пунктов	Для ведения личного подсобного хозяйства	13	02:020	2 003	134,35	269 140,05
2047	Республика Северная Осетия - Алания, Ирафский район, 900 м юго-восточнее с Нижний Нар	Ирафский	15:04:0040102:652	003002000000 Земли населенных пунктов	Скотоводство	1	01:080	1 889	41,85	79 057,65
2048	Респ. Северная Осетия - Алания, р-н Ирафский, с.Фараската, 4	Ирафский	15:04:0040102:653	003002000000 Земли населенных пунктов	Для ведения личного подсобного хозяйства	13	02:020	7 055	68,82	485 525,10
2049	Респ Северная Осетия - Алания, Ирафский р-н, с Фараската, северо-восточная окраина	Ирафский	15:04:0040102:654	003001000000 Земли сельскохозяйственного назначения	Для ведения личного подсобного хозяйства	1	01:160	823	7,72	6 353,56
2050	Респ Северная Осетия - Алания, Ирафский р-н, с Фараската, северо-восточная окраина	Ирафский	15:04:0040102:655	003001000000 Земли сельскохозяйственного назначения	Для ведения личного подсобного хозяйства	1	01:160	823	7,72	6 353,56
2051	Респ Северная Осетия - Алания, Ирафский р-н. с. Казахта	Ирафский	15:04:0040102:656	003001000000 Земли сельскохозяйственного назначения	Для ведения личного подсобного хозяйства	1	01:160	9 529	7,72	73 563,88
2052	Респ Северная Осетия - Алания, Ирафский р-н. с.Казахта	Ирафский	15:04:0040102:657	003001000000 Земли сельскохозяйственного назначения	Для ведения личного подсобного хозяйства	1	01:160	2 500	7,72	19 300,00
2053	Респ Северная Осетия - Алания, Ирафский р-н, с Верхний Задалеск, 100 м южнее	Ирафский	15:04:0040102:658	003002000000 Земли населенных пунктов	Для ведения личного подсобного хозяйства	13	02:020	1 014	68,82	69 783,48
2054	Республика Северная Осетия - Алания, Ирафский район, 270 м от развилки на с Донифарс	Ирафский	15:04:0040102:659	003001000000 Земли сельскохозяйственного назначения	Животноводство	1	01:070	6 252	28,56	178 537,12
2055	Республика Северная Осетия-Алания, Ирафский р-н, 300 м северо-восточнее с Нижний Нар	Ирафский	15:04:0040102:660	003002000000 Земли населенных пунктов	Животноводство	1	01:070	1 000	41,85	41 850,00
2056	Респ Северная Осетия - Алания, Ирафский р-н. с. Казахта	Ирафский	15:04:0040102:661	003001000000 Земли сельскохозяйственного назначения	Для ведения личного подсобного хозяйства	1	01:160	5 000	7,72	38 600,00
2057	Респ Северная Осетия - Алания, Ирафский р-н, с Казахта	Ирафский	15:04:0040102:662	003001000000 Земли сельскохозяйственного назначения	Для ведения личного подсобного хозяйства	1	01:160	9 500	7,72	73 340,00
2058	Российская Федерация, Республика Северная Осетия-Алания, Ирафский р-н, Н. Задалеск 450 м Западнее	Ирафский	15:04:0040102:663	003001000000 Земли сельскохозяйственного назначения	Для ведения личного подсобного хозяйства	1	01:160	1 791	7,72	13 826,52
2059	Российская Федерация, Республика Северная Осетия-Алания, Ирафский р-н, Н. Задалеск 450 м Западнее	Ирафский	15:04:0040102:664	003001000000 Земли сельскохозяйственного назначения	Для ведения личного подсобного хозяйства	1	01:160	2 556	7,72	19 732,32
2060	Российская Федерация, Республика Северная Осетия - Алания, Ирафский р-н. с. Нижний Нар, 160 м. восточнее	Ирафский	15:04:0040102:666	003002000000 Земли населенных пунктов	Для ведения личного подсобного хозяйства	13	02:020	2 844	100,83	286 760,52
2061	Российская Федерация, Республика Северная Осетия - Алания, Ирафский район, с Верхний Задалеск	Ирафский	15:04:0040102:669	003002000000 Земли населенных пунктов	Животноводство	1	01:070	8 000	28,56	228 480,00
2062	Российская Федерация, Республика Северная Осетия-Алания, Ирафский р-н, 200 м южнее с.Нар	Ирафский	15:04:0040102:670	003002000000 Земли населенных пунктов	Для ведения личного подсобного хозяйства	13	02:020	1 000	195,46	195 460,00
2063	Российская Федерация, Республика Северная Осетия-Алания, Ирафский р-н, 730 м юго-западнее с.Нижний Задалеск	Ирафский	15:04:0040102:672	003001000000 Земли сельскохозяйственного назначения	Животноводство	1	01:070	1 169	55,76	65 181,44
2064	Российская Федерация, Республика Северная Осетия-Алания, Ирафский район, 300 м северо-восточнее с.Нижний Нар	Ирафский	15:04:0040102:673	003002000000 Земли населенных пунктов	Животноводство, размещение зданий, сооружений, используемых для содержания и разведения сельскохозяйственных животных»	1	01:070	1 000	41,85	41 850,00
2065	Российская Федерация, Республика Северная Осетия-Алания, Ирафский р-н, 250 м северо-восточнее с Нижний Нар	Ирафский	15:04:0040102:674	003002000000 Земли населенных пунктов	Ведение личного подсобного хозяйства на полевых участках	1	01:160	2 000	7,72	15 440,00
2066	Российская Федерация, Республика Северная Осетия-Алания, Ирафский р-н, 200 м южнее с. Нар	Ирафский	15:04:0040102:681	003002000000 Земли населенных пунктов	Для ведения личного подсобного хозяйства	13	02:020	1 000	195,46	195 460,00
2067	Российская Федерация, Республика Северная Осетия-Алания, Ирафский р-н, 200 м южнее с. Нар	Ирафский	15:04:0040102:682	003002000000 Земли населенных пунктов	Для ведения личного подсобного хозяйства	13	02:020	1 000	195,46	195 460,00
2068	Российская Федерация, Республика Северная Осетия-Алания, Ирафский р-н, 200 м южнее с. Нар	Ирафский	15:04:0040102:683	003002000000 Земли населенных пунктов	Для ведения личного подсобного хозяйства	13	02:020	1 000	195,46	195 460,00
2069	Российская Федерация, Республика Северная Осетия-Алания, Ирафский р-н, 200 м южнее с. Нар	Ирафский	15:04:0040102:684	003002000000 Земли населенных пунктов	Для ведения личного подсобного хозяйства	13	02:020	1 318	195,46	257 616,28
2070	Российская Федерация, Республика Северная Осетия-Алания, Ирафский р-н, 200 м южнее с. Нар	Ирафский	15:04:0040102:685	003002000000 Земли населенных пунктов	Для ведения личного подсобного хозяйства	13	02:020	327	195,46	63 915,42
2071	Республика Северная Осетия-Алания, Ирафский р-н, 1 км юго-западнее с. Нижний Задалеск	Ирафский	15:04:0040102:687	003002000000 Земли населенных пунктов	Животноводство	1	01:081	4 500	4,46	20 070,00
2072	Российская Федерация, Республика Северная Осетия-Алания, Ирафский р-н, 1,1 км юго-западнее с.Нижний Задалеск	Ирафский	15:04:0040102:689	003002000000 Земли населенных пунктов	Животноводство	1	01:070	1 000	55,76	55 760,00
2073	Республика Северная Осетия-Алания, р-н Ирафский, с. Фарасатта	Ирафский	15:04:0040102:690	003002000000 Земли населенных пунктов	Для ведения личного подсобного хозяйства	13	02:020	480	68,82	33 033,60
2074	Респ Северная Осетия - Алания, Ирафский р-н, с. Верхний Нар	Ирафский	15:04:0040102:692	003002000000 Земли населенных пунктов	Для ведения личного подсобного хозяйства	13	02:020	9 595	68,82	660 327,90
2075	Респ. Северная Осетия - Алания, Ирафский р-н, с. Верхний Нар	Ирафский	15:04:0040102:693	003002000000 Земли населенных пунктов	Для ведения личного подсобного хозяйства	13	02:020	5 167	68,82	355 592,94
2076	Респ Северная Осетия - Алания, Ирафский р-н, с. Верхний Нар	Ирафский	15:04:0040102:697	003002000000 Земли населенных пунктов	Для ведения личного подсобного хозяйства	13	02:020	1 000	68,82	68 820,00
2077	Республика Северная Осетия - Алания, Ирафский район, с Нижний Задалеск, 600 м севернее	Ирафский	15:04:0040102:698	003001000000 Земли сельскохозяйственного назначения	Для ведения личного подсобного хозяйства	1	01:160	1 180	7,72	9 109,60
2078	Республика Северная Осетия - Алания, Ирафский район, с Нижний Задалеск, 600 м севернее	Ирафский	15:04:0040102:699	003001000000 Земли сельскохозяйственного назначения	Для ведения личного подсобного хозяйства	1	01:160	1 398	7,72	10 792,56
2079	Республика Северная Осетия - Алания, Ирафский район, с Нижний Задалеск, 600 м севернее	Ирафский	15:04:0040102:700	003001000000 Земли сельскохозяйственного назначения	Для ведения личного подсобного хозяйства	1	01:160	240	7,72	1 852,80
2080	Республика Северная Осетия - Алания, Ирафский район, с Нижний Задалеск, 600 м севернее	Ирафский	15:04:0040102:701	003001000000 Земли сельскохозяйственного назначения	Для ведения личного подсобного хозяйства	1	01:160	559	7,72	4 315,48
2081	Республика Северная Осетия-Алания, Ирафский р-н, 856 м юго-западнее с. Задалеск	Ирафский	15:04:0040102:702	003002000000 Земли населенных пунктов	Животноводство	1	01:081	257	4,46	1 146,22
2082	Российская Федерация, Республика Северная Осетия - Алания, Ирафский район, с Задалеск	Ирафский	15:04:0040102:703	003002000000 Земли населенных пунктов	Для ведения личного подсобного хозяйства	13	02:020	500	134,35	67 175,00
2083	Российская Федерация, Республика Северная Осетия - Алания, Ирафский район, с. Задалеск	Ирафский	15:04:0040102:705	003002000000 Земли населенных пунктов	Для ведения личного подсобного хозяйства	13	02:020	529	134,35	71 071,15
2084	Республика Северная Осетия - Алания, Ирафский район, с. Фараската	Ирафский	15:04:0040102:706	003002000000 Земли населенных пунктов	Для ведения личного подсобного хозяйства	13	02:020	612	68,82	42 117,84
2085	Республика Северная Осетия - Алания, Ирафский район, с Нижний Нар, северная окраина	Ирафский	15:04:0040102:708	003002000000 Земли населенных пунктов	Для ведения личного подсобного хозяйства	13	02:020	570	100,83	57 473,10

№ п/п	Местоположение ЗУ	Район	Кадастровый номер ЗУ	Категория земель	Разрешенное использование по документу	Код вида разрешенного использования (в соответствии с классификатором видов разрешенного использования земельных участков)	Вид использования объектов недвижимости	Площадь	УПКС	КС
2086	Республика Северная Осетия - Алания, Ирафский район, с Нижний Нар, северная окраина	Ирафский	15:04:0040102:709	003002000000 Земли населенных пунктов	Для ведения личного подсобного хозяйства	13	02:020	500	100.61	50 307,27
2087	Российская Федерация, Республика Северная Осетия-Алания, Ирафский р-н, 320 м северо-восточнее с.Нижний Нар	Ирафский	15.04.0040102:710	003002000000 Земли населенных пунктов	Животноводство	1	01:070	1 000	41.85	41 853,00
2088	Республика Северная Осетия - Алания, Ирафский район, с Заалеск, 400 м севернее	Ирафский	15:04:0040102:711	003001000000 Земли сельскохозяйственного назначения	Для ведения личного подсобного хозяйства	1	01:160	603	7.72	4 655,16
2089	Республика Северная Осетия - Алания, Ирафский район, с Заалеск, 400 м севернее	Ирафский	15:04:0040102:712	003001000000 Земли сельскохозяйственного назначения	Для ведения личного подсобного хозяйства	1	01:160	7 826	7.72	60 441,72
2090	Респ Северная Осетия - Алания, Ирафский р-н, с Нижний Заалеск, 500 м юго-западнее	Ирафский	15:04:0040102:713	003002000000 Земли населенных пунктов	Для ведения личного подсобного хозяйства	13	02:020	525	134.35	70 533,75
2091	Респ Северная Осетия - Алания, Ирафский р-н, с Нижний Заалеск, 500 м юго-западнее	Ирафский	15.04.0040102:714	003002000000 Земли населенных пунктов	Для ведения личного подсобного хозяйства	13	02:020	510	134.35	68 518,50
2092	Республика Северная Осетия-Алания, Ирафский район, с. Нижний Заалеск, 900 м юго-западнее	Ирафский	15.04.0040102:715	003002000000 Земли населенных пунктов	Для ведения личного подсобного хозяйства	13	02:020	2 200	134.35	295 570,00
2093	Республика Северная Осетия-Алания, Ирафский район, с. Нижний Заалеск, 900 м юго-западнее	Ирафский	15:04:0040102:716	003002000000 Земли населенных пунктов	Для ведения личного подсобного хозяйства	13	02:020	1 200	134.35	161 220,00
2094	Республика Северная Осетия-Алания, Ирафский район, с. Нижний Заалеск, 900 м юго-западнее	Ирафский	15:04:0040102:717	003002000000 Земли населенных пунктов	Для ведения личного подсобного хозяйства	13	02:020	1 000	134.35	134 350,00
2095	Респ Северная Осетия - Алания, Ирафский р-н, с. Калнахта	Ирафский	15.04.0040102:718	003002000000 Земли населенных пунктов	Для ведения личного подсобного хозяйства	13	02:020	2 250	68.82	154 810,72
2096	Российская Федерация, Республика Северная Осетия - Алания, Ирафский р-н, с Калнахта	Ирафский	15.04.0040102:719	003002000000 Земли населенных пунктов	Для ведения личного подсобного хозяйства	13	02:020	520	68.82	35 792,86
2097	Российская Федерация, Республика Северная Осетия - Алания, Ирафский район, с Калнахта	Ирафский	15:04:0040102:720	003002000000 Земли населенных пунктов	Для ведения личного подсобного хозяйства	13	02:020	928	68.82	86 386,96
2098	Республика Северная Осетия-Алания, Ирафский р-н, 1.1 км юго-западнее с. Заалеск	Ирафский	15:04:0040102:721	003002000000 Земли населенных пунктов	Ведение личного подсобного хозяйства на полевых участках	1	01:160	2 548	7.72	19 673,46
2099	Республика Северная Осетия-Алания, Ирафский р-н, 1.2 км западнее с. Нижний Заалеск	Ирафский	15.04.0040102:722	003002000000 Земли населенных пунктов	Животноводство	1	01:070	7 055	55.76	393 386,80
2100	Российская Федерация, Республика Северная Осетия-Алания, Ирафский р-н, 650 м северо-восточнее с Заалеск	Ирафский	15.04.0040102:723	003001000000 Земли сельскохозяйственного назначения	Животноводство	1	01:070	2 000	55.76	111 520,00
2101	Российская Федерация, Республика Северная Осетия - Алания, р-н Ирафский, с Калнахта	Ирафский	15:04:0040102:724	003002000000 Земли населенных пунктов	Для ведения личного подсобного хозяйства	13	02:020	1 647	68.82	113 346,54
2102	Российская Федерация, Республика Северная Осетия-Алания, Ирафский р-н, с. Заалеск	Ирафский	15:04:0040102:725	003002000000 Земли населенных пунктов	Животноводство, размещение зданий сооружений для содержания и разведения сельскохозяйственных животных	1	01:070	9 000	55.76	502 074,00
2103	Российская Федерация, Республика Северная Осетия-Алания, Ирафский район, Ирафское лесничество. Чиколинское участковое лесничество, квартал № 82 выдела 1 ч. 3 ч. 4 ч	Ирафский	15.04.0040102:726	003005000000 Земли лесного фонда	Ведение лесного хозяйства (Осуществление рекреационной деятельности)	5	05:000	2 173	276.32	600 223,96
2104	Российская Федерация, Республика Северная Осетия-Алания, Ирафский р-н, с. Нижний Заалеск, 455 м севернее	Ирафский	15:04:0040102:727	003001000000 Земли сельскохозяйственного назначения	Для ведения личного подсобного хозяйства	1	01:160	3 125	7.72	24 125,00
2105	Российская Федерация, Республика Северная Осетия-Алания, Ирафский р-н, с. Нижний Заалеск, 455 м севернее	Ирафский	15:04:0040102:728	003001000000 Земли сельскохозяйственного назначения	Для ведения личного подсобного хозяйства	1	01:160	886	7.72	6 767,36
2106	Российская Федерация, Республика Северная Осетия-Алания, Ирафский р-н, с. Нижний Заалеск, 455 м севернее	Ирафский	15:04:0040102:729	003001000000 Земли сельскохозяйственного назначения	Для ведения личного подсобного хозяйства	1	01:160	1 200	7.72	9 264,00
2107	Российская Федерация, Республика Северная Осетия-Алания, Ирафский р-н, с. Нижний Заалеск, 455 м севернее	Ирафский	15:04:0040102:730	003001000000 Земли сельскохозяйственного назначения	Для ведения личного подсобного хозяйства	1	01:160	805	7.72	6 211,60
2108	Российская Федерация, Республика Северная Осетия-Алания, Ирафский р-н, с. Нижний Заалеск, 455 м севернее	Ирафский	15:04:0040102:731	003001000000 Земли сельскохозяйственного назначения	Для ведения личного подсобного хозяйства	1	01:160	886	7.72	6 839,36
2109	Российская Федерация, Республика Северная Осетия-Алания, Ирафский район, Ирафское лесничество, Чиколинское участковое лесничество, квартал № 82 выдела 6 ч.	Ирафский	15:04:0040102:732	003005000000 Земли лесного фонда	Ведение лесного хозяйства (Осуществление рекреационной деятельности)	5	05:000	1 014	276.32	1 123 932,96
2110	Российская Федерация, Республика Северная Осетия-Алания, Ирафский район, Ирафское лесничество. Чиколинское участковое лесничество. квартал № 82 выдела 9 ч.	Ирафский	15:04:0040102:733	003005000000 Земли лесного фонда	Ведение лесного хозяйства (Осуществление рекреационной деятельности)	5	05:000	799	276.32	885 547,46
2111	Российская Федерация, Республика Северная Осетия-Алания, Ирафский р-н, с. Калнахта	Ирафский	15.04.0040102:734	003002000000 Земли населенных пунктов	Для ведения личного подсобного хозяйства	13	02:020	876	68.82	60 323,90
2112	Российская Федерация, Республика Северная Осетия-Алания, Ирафский р-н, с. Калнахта	Ирафский	15.04.0040102:735	003002000000 Земли населенных пунктов	Для ведения личного подсобного хозяйства	13	02:020	5 722	68.82	393 788,04
2113	Российская Федерация, Республика Северная Осетия-Алания, Ирафский р-н, с. Нижний Нар, 300 м юго-западнее	Ирафский	15:04:0040102:736	003001000000 Земли сельскохозяйственного назначения	Животноводство, размещение зданий и сооружений используемых для содержания и. разведения сельскохозяйственных животных	1	01:070	1 500	41.85	62 779,50
2114	Российская Федерация, Республика Северная Осетия-Алания, Ирафский р-н, 1.6 км юго-западнее с.Н. Заалеск	Ирафский	15:04:0040102:737	003002000000 Земли населенных пунктов	Животноводство	1	01:070	622	55.76	34 682,72
2115	Российская Федерация, Республика Северная Осетия-Алания, Ирафский р-н, 856 м юго-западнее с. Заалеск	Ирафский	15.04.0040102:738	003002000000 Земли населенных пунктов	Животноводство	1	01:070	800	55.76	44 608,00
2116	Российская Федерация, Республика Северная Осетия-Алания, Ирафский р-н, 1,6 км юго-западнее с. Н Заалеск	Ирафский	15.04.0040102:739	003002000000 Земли населенных пунктов	Животноводство	1	01:070	600	55.76	33 456,00
2117	Российская Федерация, Республика Северная Осетия-Алания, Ирафский р-н, с. Нижний Нар, 200 м юго-западнее	Ирафский	15:04:0040102:741	003002000000 Земли населенных пунктов	Для ведения личного подсобного хозяйства	13	02:020	156	100.61	15 695,16
2118	Российская Федерация, Республика Северная Осетия-Алания, Ирафский р-н, с. Нижний Нар, 200 м юго-западнее	Ирафский	15:04:0040102:742	003002000000 Земли населенных пунктов	Для ведения личного подсобного хозяйства	13	02:020	1 466	100.61	147 516,76
2119	Российская Федерация, Республика Северная Осетия-Алания, Ирафский р-н, с. Нижний Нар, 200 м юго-западнее	Ирафский	15:04:0040102:743	003002000000 Земли населенных пунктов	Для ведения личного подсобного хозяйства	13	02:020	625	100.61	62 881,25
2120	Российская Федерация, Республика Северная Осетия-Алания, Ирафский р-н, с. Нижний Нар, 200 м юго-западнее	Ирафский	15:04:0040102:744	003002000000 Земли населенных пунктов	Для ведения личного подсобного хозяйства	13	02:020	682	100.61	68 616,02
2121	Российская Федерация, Республика Северная Осетия-Алания, Ирафский р-н, с. Нижний Нар, 200 м юго-западнее	Ирафский	15:04:0040102:745	003002000000 Земли населенных пунктов	Для ведения личного подсобного хозяйства	13	02:020	429	100.61	43 162,07
2122	Российская Федерация, Республика Северная Осетия - Алания, Ирафский район с. Н Заалеск, 280 м северо-восточнее	Ирафский	15:04:0040102:746	003001000000 Земли сельскохозяйственного назначения	Для ведения личного подсобного хозяйства	1	01:160	1 956	7.72	15 098,32

№ п/п	Местоположение ЗУ	Район	Кадастровый номер ЗУ	Категория земель	Разрешенное использование по документу	Код вида разрешенного использования (в соответствии с классификатором видов разрешенного использования земельных участков)	Вид использования объектов недвижимости	Площадь	УПКС	КС
2123	Российская Федерация, Республика Северная Осетия-Алания, Ирафский р-н, 500 м восточнее с. Н.Задалеск	Ирафский	15:04:0040102:747	003001000000 Земли сельскохозяйственного назначения	Животноводство	1	01:081	18 986	4,46	84 677,56
2124	Российская Федерация, Республика Северная Осетия-Алания, Ирафский р-н, 850 м юго-западнее с. Задалеск	Ирафский	15.04.0040102:748	003002000000 Земли населенных пунктов	Животноводство	1	01:081	1 277	4,46	5 695,42
2125	Российская Федерация, Республика Северная Осетия-Алания, Ирафский р-н, 856 м юго-западнее с. Задалеск	Ирафский	15.04.0040102:749	003002000000 Земли населенных пунктов	Животноводство	1	01:081	950	4,46	4 237,00
2126	Российская Федерация, Республика Северная Осетия-Алания, Ирафский р-н, 856 м юго-западнее с. Задалеск	Ирафский	15:04:0040102:750	003002000000 Земли населенных пунктов	Животноводство	1	01:081	954	4,46	4 254,84
2127	Российская Федерация, Республика Северная Осетия-Алания, Ирафский р-н, 856 м юго-западнее с. Задалеск	Ирафский	15:04:0040102:751	003002000000 Земли населенных пунктов	Животноводство	1	01:081	960	4,46	4 281,60
2128	Российская Федерация, Республика Северная Осетия-Алания, Ирафский р-н, 856 м юго-западнее с. Задалеск	Ирафский	15.04.0040102:752	003002000000 Земли населенных пунктов	Животноводство	1	01:081	992	4,46	4 424,32
2129	Российская Федерация, Республика Северная Осетия-Алания, Ирафский р-н, 856 м юго-западнее с. Задалеск	Ирафский	15.04.0040102:753	003002000000 Земли населенных пунктов	Животноводство	1	01:081	990	4,46	4 415,40
2130	Российская Федерация, Республика Северная Осетия-Алания, Ирафский р-н, южнее с Нижний Задалеск	Ирафский	15:04:0040102:754	003002000000 Земли населенных пунктов	Животноводство	1	01:081	8 150	4,46	36 342,00
2131	Российская Федерация, Республика Северная Осетия-Алания, Ирафский район, с. Н. Задалеск	Ирафский	15:04:0040102:755	003002000000 Земли населенных пунктов	Животноводство	1	01:081	7 340	4,46	32 736,40
2132	Российская Федерация, Республика Северная Осетия-Алания, Ирафский р-н, 770 м юго-западнее с. Нижний Задалеск	Ирафский	15.04.0040102:756	003002000000 Земли населенных пунктов	Животноводство	1	01:081	14 527	4,46	64 792,42
2133	Российская Федерация, Республика Северная Осетия-Алания, Ирафский р-н, с. Нижний Задалеск, северное	Ирафский	15.04.0040102:757	003001000000 Земли сельскохозяйственного назначения	Животноводство	1	01:081	6 179	4,46	27 556,34
2134	Российская Федерация, Республика Северная Осетия-Алания, Ирафский р-н, 620 м северное с Н Задалеск	Ирафский	15:04:0040102:758	003001000000 Земли сельскохозяйственного назначения	Садоводство	1	01:050	905	27,72	25 086,60
2135	Российская Федерация, Республика Северная Осетия-Алания, Ирафский р-н, 750 м южнее с. Н. Задалеск	Ирафский	15:04:0040102:759	003002000000 Земли населенных пунктов	ведение личного подсобного хозяйства на полевых участках	1	01:160	1 205	7,72	9 302,60
2136	Российская Федерация, Республика Северная Осетия-Алания, Ирафский р-н, 1,7 м. восточнее с Дезгор	Ирафский	15.04.0040102:760	003001000000 Земли сельскохозяйственного назначения	Животноводство, размещение зданий, сооружений, используемых для содержания и разведения сельскохозяйственных животных, используемых для содержания и разведения сельскохозяйственных животных	1	01:070	4 855	28,56	138 658,80
2137	Российская Федерация, Республика Северная Осетия-Алания, Ирафский р-н, 630 м . северное с. Н. Задалеск	Ирафский	15:04:0040102:761	003001000000 Земли сельскохозяйственного назначения	Ведение личного подсобного хозяйства на полевых участках	1	01:160	820	7,72	6 330,40
2138	Российская Федерация, Республика Северная Осетия-Алания, Ирафский р-н, 580 м.. южнее с. Н.Задалеск	Ирафский	15:04:0040102:762	003002000000 Земли населенных пунктов	Животноводство	1	01:081	1 982	4,46	8 839,72
2139	Российская Федерация, Республика Северная Осетия-Алания, Ирафский р-н, с. Ханиз	Ирафский	15.04.0040102:763	003002000000 Земли населенных пунктов	Для ведения личного подсобного хозяйства	13	02:020	200	68,82	13 764,00
2140	Российская Федерация, Республика Северная Осетия-Алания, Ирафский р-н, 1,7 м. восточнее с Дезгор	Ирафский	15.04.0040102:765	003001000000 Земли сельскохозяйственного назначения	Животноводство, размещение зданий, сооружений, используемых для содержания и разведения сельскохозяйственных животных, используемых для содержания и разведения сельскохозяйственных животных	1	01:070	4 850	28,56	138 516,00
2141	Российская Федерация, Республика Северная Осетия-Алания, Ирафский р-н, с. Нижний Задалеск, 500 м северо-восточнее	Ирафский	15:04:0040102:766	003001000000 Земли сельскохозяйственного назначения	Животноводство	1	01:081	840	4,46	3 746,40
2142	Российская Федерация, Республика Северная Осетия-Алания, Ирафский р-н, с. Н.Задалеск	Ирафский	15.04.0040102:767	003002000000 Земли населенных пунктов	Сенокос	1	01:081	9 930	4,62	45 876,60
2143	Российская Федерация, Республика Северная Осетия-Алания, Ирафский р-н, 700 м восточнее с Нижний Нар	Ирафский	15.04.0040102:768	003002000000 Земли населенных пунктов	Животноводство	1	01:081	12 695	4,46	56 619,70
2144	Российская Федерация, Республика Северная Осетия-Алания, Ирафский р-н, 1,25 м юго-западнее с. Нижний Задалеск	Ирафский	15:04:0040102:769	003002000000 Земли населенных пунктов	Животноводство	1	01:081	1 999	4,46	8 915,54
2145	Российская Федерация, Республика Северная Осетия-Алания, Ирафский р-н, 1,15 км юго-западнее с. Н. Задалеск	Ирафский	15:04:0040102:770	003002000000 Земли населенных пунктов	Животноводство	1	01:081	1 997	4,46	8 906,62
2146	Российская Федерация, Республика Северная Осетия-Алания, Ирафский р-н, 700 м юго-западнее с.Задалеск	Ирафский	15.04.0040102:771	003001000000 Земли сельскохозяйственного назначения	Животноводство	1	01:081	1 854	4,46	8 268,84
2147	Российская Федерация, Республика Северная Осетия-Алания, Ирафский р-н, 380 м с Нар северо-западная окраина	Ирафский	15.04.0040102:772	003001000000 Земли сельскохозяйственного назначения	Животноводство	1	01:081	8 163	4,46	36 406,98
2148	Российская Федерация, Республика Северная Осетия-Алания, Ирафский р-н, 1,2 км юго-западнее с.Нижний Задалеск	Ирафский	15:04:0040102:773	003002000000 Земли населенных пунктов	Животноводство	1	01:081	1 996	4,46	8 902,16
2149	Российская Федерация, Республика Северная Осетия-Алания, Ирафский р-н, сВерхний Задалеск . 460 м юго-восточнее	Ирафский	15:04:0040102:774	003002000000 Земли населенных пунктов	Сенокос	1	01:081	6 939	4,62	32 058,18
2150	Российская Федерация, Республика Северная Осетия-Алания, Ирафский р-н, 930 м северное с. Н.Нар	Ирафский	15.04.0040102:775	003002000000 Земли населенных пунктов	Животноводство	1	01:070	400	41,85	16 740,00
2151	Российская Федерация, Республика Северная Осетия-Алания, Ирафский р-н, 200 м южнее с. Нар	Ирафский	15.04.0040102:776	003002000000 Земли населенных пунктов	Для ведения личного подсобного хозяйства	13	02:020	937	195,46	183 146,02
2152	Российская Федерация, Республика Северная Осетия-Алания, Ирафский р-н, 200 м южнее с. Нар	Ирафский	15:04:0040102:777	003002000000 Земли населенных пунктов	Для ведения личного подсобного хозяйства	13	02:020	1 000	195,46	195 460,00
2153	Российская Федерация, Республика Северная Осетия-Алания, Ирафский р-н, 200 м южнее с. Нар	Ирафский	15:04:0040102:778	003002000000 Земли населенных пунктов	Для ведения личного подсобного хозяйства	13	02:020	1 000	195,46	195 460,00
2154	Российская Федерация, Республика Северная Осетия-Алания, Ирафский р-н, 200 м южнее с. Нар	Ирафский	15.04.0040102:779	003002000000 Земли населенных пунктов	Для ведения личного подсобного хозяйства	13	02:020	1 000	195,46	195 460,00
2155	Российская Федерация, Республика Северная Осетия-Алания, Ирафский р-н, 200 м южнее с. Нар	Ирафский	15.04.0040102:780	003002000000 Земли населенных пунктов	Для ведения личного подсобного хозяйства	13	02:020	371	195,46	72 515,26
2156	Российская Федерация, Республика Северная Осетия-Алания, Ирафский р-н, 1,7 км восточнее с. Донифорс	Ирафский	15:04:0040102:781	003001000000 Земли сельскохозяйственного назначения	Для ведения личного подсобного хозяйства на полевых участках	1	01:160	1 743	7,72	13 455,96
2157	Российская Федерация, Республика Северная Осетия-Алания, Ирафский район, 1,25 км юго-западнее с. Нижний Задалеск	Ирафский	15:04:0040102:784	003002000000 Земли населенных пунктов	Животноводство	1	01:081	5 908	4,46	26 349,68

№ п/п	Местоположение ЗУ	Район	Кадастровый номер ЗУ	Категория земель	Разрешенное использование по документу	Код вида разрешенного использования (в соответствии с классификатором видов разрешенного использования земельных участков)	Вид использования объектов недвижимости	Площадь	УПКС	КС
2158	Российская Федерация, Республика Северная Осетия-Алания, Ирафский р-н, с Н. Заплеск, 500 м северное	Ирафский	15:04:0040102:785	003001000000 Земли сельскохозяйственного назначения	Для ведения личного подсобного хозяйства	1	01:160	442	7.72	2 640,24
2159	Российская Федерация, Республика Северная Осетия-Алания, Ирафский р-н, с Н. Заплеск. 500 м северное	Ирафский	15:04:0040102:786	003001000000 Земли сельскохозяйственного назначения	Для ведения личного подсобного хозяйства	1	01:160	600	7.72	4 632,00
2160	Российская Федерация, Республика Северная Осетия-Алания, Ирафский р-н, с Н. Заплеск. 500 м северное	Ирафский	15:04:0040102:787	003001000000 Земли сельскохозяйственного назначения	Для ведения личного подсобного хозяйства	1	01:160	810	7.72	6 253,20
2161	Российская Федерация, Республика Северная Осетия - Алания, Ирафский р-н., с. Нижний Заплеск	Ирафский	15:04:0040102:789	003001000000 Земли сельскохозяйственного назначения	Животноводство	1	01:081	2 500	4.46	11 153,25
2162	Республика Северная Осетия - Алания, Ирафский р-н, 500 м северо-восточнее с Н.Нар	Ирафский	15:04:0040102:790	003002000000 Земли населенных пунктов	Животноводство	1	01:081	2 000	4.46	8 920,00
2163	Республика Северная Осетия - Алания, Ирафский р-н, 380 м юго-восточнее с.Нар	Ирафский	15:04:0040102:791	003002000000 Земли населенных пунктов	Сенокошение	1	01:081	2 995	1.62	13 856,90
2164	Республика Северная Осетия - Алания, Ирафский р-н., с. Нижний Нар. 1 км восточнее	Ирафский	15:04:0040102:792	003002000000 Земли населенных пунктов	Сенокошение	1	01:081	1 500	1.62	6 939,00
2165	Российская Федерация, Республика Северная Осетия-Алания, Ирафский р-н, 400 м юго-восточнее с Нар	Ирафский	15:04:0040102:793	003002000000 Земли населенных пунктов	Сенокошение	1	01:081	2 995	1.62	13 853,76
2166	Российская Федерация, Республика Северная Осетия-Алания, Ирафский р-н, с Н. Заплеск, 1,5 км юго-западнее	Ирафский	15:04:0040102:794	003002000000 Земли населенных пунктов	Для ведения личного подсобного хозяйства	13	02:020	621	134.35	83 441,35
2167	Российская Федерация, Республика Северная Осетия-Алания, Ирафский р-н, с Н. Заплеск. 1.5 км юго-западнее	Ирафский	15:04:0040102:795	003002000000 Земли населенных пунктов	Для ведения личного подсобного хозяйства	13	02:020	616	134.35	82 702,60
2168	Российская Федерация, Республика Северная Осетия-Алания, Ирафский р-н, с. Нижний Заплеск, 700 м южнее	Ирафский	15:04:0040102:796	003002000000 Земли населенных пунктов	Для ведения личного подсобного хозяйства	13	02:020	800	134.35	53 739,00
2169	Российская Федерация, Республика Северная Осетия-Алания, Ирафский р-н, с. Нижний Заплеск. 700 м южнее	Ирафский	15:04:0040102:797	003002000000 Земли населенных пунктов	Для ведения личного подсобного хозяйства	13	02:020	2 085	134.35	276 223,60
2170	Российская Федерация, Республика Северная Осетия-Алания, Ирафский р-н, с. Фараската	Ирафский	15:04:0040102:798	003002000000 Земли населенных пунктов	Для ведения личного подсобного хозяйства	13	02:020	613	68.52	92 186,66
2171	Российская Федерация, Республика Северная Осетия-Алания, Ирафский р-н, с. Фараската	Ирафский	15:04:0040102:799	003002000000 Земли населенных пунктов	Для ведения личного подсобного хозяйства	13	02:020	726	68.52	109 061,42
2172	Республика Северная Осетия-Алания, р-н Ирафский, урочище "Силтанус", южнее Дигорского канала	Ирафский	15:04:0040102:8	003001000000 Земли сельскохозяйственного назначения	Для производства сельскохозяйственной продукции	1	01:010	88 236	15.11	1 333 245,96
2173	Российская Федерация, Республика Северная Осетия-Алания, Ирафский район, с. Заплеск	Ирафский	15:04:0040102:800	003002000000 Земли населенных пунктов	Для ведения личного подсобного хозяйства	13	02:020	600	134.35	80 610,00
2174	Российская Федерация, Республика Северная Осетия-Алания, Ирафский район, с. Заплеск	Ирафский	15:04:0040102:801	003002000000 Земли населенных пунктов	Для ведения личного подсобного хозяйства	13	02:020	1 371	134.35	184 173,85
2175	Республика Северная Осетия - Алания, Ирафский р-н, с. Верхний Заплеск, 140 м южнее	Ирафский	15:04:0040102:802	003001000000 Земли сельскохозяйственного назначения	Для ведения личного подсобного хозяйства	1	01:160	1 500	7.72	11 580,00
2176	Республика Северная Осетия - Алания, Ирафский р-н, с. Верхний Заплеск, 140 м южнее	Ирафский	15:04:0040102:803	003001000000 Земли сельскохозяйственного назначения	Для ведения личного подсобного хозяйства	1	01:160	1 500	7.72	11 580,00
2177	Республика Северная Осетия - Алания, Ирафский р-н, с Верхний Заплеск. 140 м южнее	Ирафский	15:04:0040102:804	003001000000 Земли сельскохозяйственного назначения	Для ведения личного подсобного хозяйства	1	01:160	1 000	7.72	7 720,00
2178	Республика Северная Осетия - Алания, Ирафский р-н, с Верхний Заплеск. 140 м южнее	Ирафский	15:04:0040102:805	003001000000 Земли сельскохозяйственного назначения	Для ведения личного подсобного хозяйства	1	01:160	1 014	7.72	7 831,76
2179	Республика Северная Осетия-Алания, р-н Ирафский, 250 м северное с.Фараската	Ирафский	15:04:0040102:808	003001000000 Земли сельскохозяйственного назначения	Для ведения личного подсобного хозяйства	1	01:160	647	7.72	4 995,84
2180	Республика Северная Осетия-Алания, р-н Ирафский, 250 м северное с.Фараската	Ирафский	15:04:0040102:809	003001000000 Земли сельскохозяйственного назначения	Для ведения личного подсобного хозяйства	1	01:160	612	7.72	4 956,24
2181	Российская Федерация, Республика Северная Осетия-Алания, Ирафский р-н, с. Нижний Заплеск. 500м севернее	Ирафский	15:04:0040102:810	003001000000 Земли сельскохозяйственного назначения	Для ведения личного подсобного хозяйства	1	01:160	6 483	7.72	50 048,76
2182	Российская Федерация, Республика Северная Осетия-Алания, Ирафский р-н, с. Нижний Заплеск. 500м севернее	Ирафский	15:04:0040102:811	003001000000 Земли сельскохозяйственного назначения	Для ведения личного подсобного хозяйства	1	01:160	562	7.72	4 338,64
2183	Российская Федерация, Республика Северная Осетия-Алания, Ирафский р-н, с. Нижний Заплеск, 500м севернее	Ирафский	15:04:0040102:812	003001000000 Земли сельскохозяйственного назначения	Для ведения личного подсобного хозяйства	1	01:160	599	7.72	4 623,28
2184	Российская Федерация, Республика Северная Осетия-Алания, Ирафский р-н, с. Нижний Заплеск, 500м севернее	Ирафский	15:04:0040102:813	003001000000 Земли сельскохозяйственного назначения	Для ведения личного подсобного хозяйства	1	01:160	1 461	7.72	11 302,92
2185	Российская Федерация, Республика Северная Осетия-Алания, Ирафский р-н, с. Нижний Заплеск. 500м севернее	Ирафский	15:04:0040102:814	003001000000 Земли сельскохозяйственного назначения	Для ведения личного подсобного хозяйства	1	01:160	772	7.72	5 959,84
2186	Российская Федерация, Республика Северная Осетия-Алания, Ирафский р-н, с Нижний Заплеск, 200 м севернее	Ирафский	15:04:0040102:815	003001000000 Земли сельскохозяйственного назначения	Для ведения личного подсобного хозяйства	1	01:160	512	7.72	3 955,64
2187	Российская Федерация, Республика Северная Осетия-Алания, Ирафский р-н, с Нижний Заплеск. 200 м севернее	Ирафский	15:04:0040102:816	003001000000 Земли сельскохозяйственного назначения	Для ведения личного подсобного хозяйства	1	01:160	510	7.72	3 939,20
2188	Российская Федерация,Республика Северная Осетия-Алания, Ирафский р-н, с Нижний Заплеск. 200 м севернее	Ирафский	15:04:0040102:818	003001000000 Земли сельскохозяйственного назначения	Для ведения личного подсобного хозяйства	1	01:160	1 000	7.72	7 720,00
2189	Респ. Северная Осетия - Алания, р-н Ирафский, с. Нижний Заплеск. 450м. севернее	Ирафский	15:04:0040102:821	003001000000 Земли сельскохозяйственного назначения	Для ведения личного подсобного хозяйства	1	01:160	355	7.72	2 740,60
2190	Респ. Северная Осетия - Алания, р-н Ирафский, с. Нижний Заплеск. 450м. севернее	Ирафский	15:04:0040102:822	003001000000 Земли сельскохозяйственного назначения	Для ведения личного подсобного хозяйства	1	01:160	909	7.72	7 017,48
2191	Респ. Северная Осетия - Алания, р-н Ирафский, с. Нижний Заплеск, 450м. севернее	Ирафский	15:04:0040102:823	003001000000 Земли сельскохозяйственного назначения	Для ведения личного подсобного хозяйства	1	01:160	571	7.72	4 408,12
2192	Респ. Северная Осетия - Алания, р-н Ирафский, с. Нижний Заплеск, 450м. севернее	Ирафский	15:04:0040102:824	003001000000 Земли сельскохозяйственного назначения	Для ведения личного подсобного хозяйства	1	01:160	620	7.72	4 786,40
2193	Респ. Северная Осетия - Алания, р-н Ирафский, с. Нижний Заплеск. 450м. севернее	Ирафский	15:04:0040102:825	003001000000 Земли сельскохозяйственного назначения	Для ведения личного подсобного хозяйства	1	01:160	890	7.72	6 870,80
2194	Респ. Северная Осетия - Алания, р-н Ирафский, с. Нижний Заплеск. 450м. севернее	Ирафский	15:04:0040102:826	003001000000 Земли сельскохозяйственного назначения	Для ведения личного подсобного хозяйства	1	01:160	753	7.72	5 812,92
2195	Респ. Северная Осетия - Алания, р-н Ирафский, с. Нижний Заплеск, 450м. севернее	Ирафский	15:04:0040102:827	003001000000 Земли сельскохозяйственного назначения	Для ведения личного подсобного хозяйства	1	01:160	442	7.72	2 640,24
2196	Респ. Северная Осетия - Алания, р-н Ирафский, с. Нижний Заплеск, 450м. севернее	Ирафский	15:04:0040102:828	003001000000 Земли сельскохозяйственного назначения	Для ведения личного подсобного хозяйства	1	01:160	725	7.72	5 595,00

№ п/п	Местоположение ЗУ	Район	Кадастровый номер ЗУ	Категория земель	Разрешенное использование по документу	Код вида разрешенного использования (в соответствии с классификатором видов разрешенного использования земельных участков)	Вид использования объектом недвижимости	Площадь	УПКС	КС
2197	Респ Северная Осетия - Алания, р-н Ирафский, с. Нижний Задалеск, 450м. севернее	Ирафский	15:04:0040102:830	003001000000 Земли сельскохозяйственного назначения	Для ведения личного подсобного хозяйства	1	01:160	1 001	7.72	7 758.88
2198	Респ Северная Осетия - Алания, р-н Ирафский, с. Нижний Задалеск, 450м. севернее	Ирафский	15:04:0040102:831	003001000000 Земли сельскохозяйственного назначения	Для ведения личного подсобного хозяйства	1	01:160	663	7.72	5 126.96
2199	Российская Федерация, Республика Северная Осетия-Алания, Ирафский р-н, с. Верхний Задалеск, 140 м южнее	Ирафский	15:04:0040102:832	003001000000 Земли сельскохозяйственного назначения	Для ведения личного подсобного хозяйства	1	01:160	1 500	7.72	11 586.00
2200	Российская Федерация, Республика Северная Осетия-Алания, Ирафский р-н, с. Верхний Задалеск, 140 м южнее	Ирафский	15:04:0040102:833	003001000000 Земли сельскохозяйственного назначения	Для ведения личного подсобного хозяйства	1	01:160	3 067	7.72	23 693.24
2201	Российская Федерация, Республика Северная Осетия-Алания, Ирафский район, с. Мацута	Ирафский	15:04:0040102:835	003002000000 Земли населенных пунктов	Для ведения личного подсобного хозяйства	13	02:020	3 726	134.35	500 588.10
2202	Российская Федерация, Республика Северная Осетия-Алания, Ирафский р-н, 550 м юго-восточнее с. Н.Нар	Ирафский	15:04:0040102:836	003002000000 Земли населенных пунктов	Для ведения личного подсобного хозяйства на полевых участках	1	01:160	4 565	7.72	35 241.80
2203	Российская Федерация, Республика Северная Осетия-Алания, Ирафский р-н, 540 м юго-западнее с.Нижний Задалеск	Ирафский	15:04:0040102:837	003001000000 Земли сельскохозяйственного назначения	Ведение личного подсобного хозяйства на полевых участках	1	01:160	2 974	7.72	22 957.56
2204	Российская Федерация, Республика Северная Осетия-Алания, Ирафский р-н, 1.5 км северо-западнее с.Ханаз	Ирафский	15:04:0040102:838	003001000000 Земли сельскохозяйственного назначения	Сенокошение	1	01:081	2 018	1.62	9 811.76
2205	Российская Федерация, Республика Северная Осетия-Алания, Ирафский р-н, 470 м юго-западнее с.Нижний Задалеск	Ирафский	15:04:0040102:839	003001000000 Земли сельскохозяйственного назначения	Ведение личного подсобного хозяйства на полевых участках	1	01:160	2 938	7.72	22 681.36
2206	Российская Федерация, Республика Северная Осетия-Алания, Ирафский р-н, 480 м юго-западнее с.Нижний Задалеск	Ирафский	15:04:0040102:840	003001000000 Земли сельскохозяйственного назначения	Ведение личного подсобного хозяйства на полевых участках	1	01:160	2 912	7.72	22 486.64
2207	Российская Федерация, Республика Северная Осетия-Алания, Ирафский р-н, 930 м западнее с.Ханаз	Ирафский	15:04:0040102:841	003001000000 Земли сельскохозяйственного назначения	Ведение личного подсобного хозяйства на полевых участках	1	01:160	6 646	7.72	51 297.56
2208	Российская Федерация, Республика Северная Осетия-Алания, Ирафский р-н, 1.8 км юго-западнее с.Ханаз	Ирафский	15:04:0040102:842	003001000000 Земли сельскохозяйственного назначения	Сенокошение	1	01:081	1 982	1.62	9 156.84
2209	Российская Федерация, Республика Северная Осетия-Алания, Ирафский р-н, 1,65 км юго-западнее с.Нижний Задалеск	Ирафский	15:04:0040102:843	003002000000 Земли населенных пунктов	Сенокошение	1	01:081	1 952	1.62	9 091.24
2210	Российская Федерация, Республика Северная Осетия-Алания, Ирафский р-н, северная окраина с.Нижний Задалеск	Ирафский	15:04:0040102:844	003001000000 Земли сельскохозяйственного назначения	Сенокошение	1	01:081	1 682	1.62	7 779.84
2211	Российская Федерация, Республика Северная Осетия-Алания, Ирафский р-н, 1 км западнее с.Ханаз	Ирафский	15:04:0040102:845	003001000000 Земли сельскохозяйственного назначения	Сенокошение	1	01:081	1 029	1.62	4 755.98
2212	Российская Федерация, Республика Северная Осетия - Алания, Ирафский р-н., 1,05 км юго-западнее с. Нижний Задалеск	Ирафский	15:04:0040102:846	003002000000 Земли населенных пунктов	Выпас сельскохозяйственных животных	1	01:081	2 256	4.46	10 061.76
2213	Российская Федерация, Республика Северная Осетия - Алания, Ирафский р-н., с. Мацута	Ирафский	15:04:0040102:847	003002000000 Земли населенных пунктов	Для ведения личного подсобного хозяйства	13	02:020	600	134.35	80 610.00
2214	Российская Федерация, Республика Северная Осетия - Алания, Ирафский р-н., с. Мацута	Ирафский	15:04:0040102:848	003002000000 Земли населенных пунктов	Для ведения личного подсобного хозяйства	13	02:020	600	134.35	80 610.00
2215	Российская Федерация, Республика Северная Осетия-Алания, Ирафский р-н, 1.5 км западнее с.Ханаз	Ирафский	15:04:0040102:849	003001000000 Земли сельскохозяйственного назначения	Животноводство	1	01:081	2 916	4.46	13 012.36
2216	Российская Федерация, Республика Северная Осетия-Алания, Ирафский р-н, 270 м юго-восточнее с.Нар	Ирафский	15:04:0040102:850	003002000000 Земли населенных пунктов	Животноводство	1	01:081	1 000	4.46	4 460.00
2217	Российская Федерация, Республика Северная Осетия - Алания, Ирафский р-н., с. Нижний Задалеск, 570 м северо-западнее	Ирафский	15:04:0040102:851	003001000000 Земли сельскохозяйственного назначения	Выпас сельскохозяйственных животных	1	01:081	829	4.46	3 697.34
2218	Российская Федерация, Республика Северная Осетия-Алания, Ирафский р-н, 890 м восточнее с. Нижний Нар	Ирафский	15:04:0040102:852	003002000000 Земли населенных пунктов	Животноводство	1	01:081	1 494	4.46	6 664.24
2219	Российская Федерация, Республика Северная Осетия-Алания, Ирафский р-н, 875 м восточнее с. Нижний Нар	Ирафский	15:04:0040102:854	003002000000 Земли населенных пунктов	Животноводство	1	01:081	1 492	4.46	6 655.42
2220	Российская Федерация, Республика Северная Осетия-Алания, Ирафский р-н, 855 м восточнее с. Нижний Нар	Ирафский	15:04:0040102:855	003002000000 Земли населенных пунктов	Животноводство	1	01:081	1 498	4.46	6 683.54
2221	Российская Федерация, Республика Северная Осетия-Алания, Ирафский р-н, 680 м южнее с. Нижний Задалеск	Ирафский	15:04:0040102:856	003002000000 Земли населенных пунктов	Сенокошение	1	01:081	2 243	1.62	10 362.66
2222	Российская Федерация, Республика Северная Осетия - Алания, Ирафский район, 200 северо-западнее с Нижний Задалеск	Ирафский	15:04:0040102:857	003001000000 Земли сельскохозяйственного назначения	Сенокошение	1	01:081	1 756	1.62	8 121.96
2223	Российская Федерация, Республика Северная Осетия-Алания, Ирафский р-н, 250 м юго-восточнее с. Ханаз	Ирафский	15:04:0040102:858	003002000000 Земли населенных пунктов	Животноводство	1	01:081	1 004	4.46	4 477.84
2224	Российская Федерация, Республика Северная Осетия-Алания, Ирафский р-н, 780 м восточнее с. Нижний Нар	Ирафский	15:04:0040102:859	003002000000 Земли населенных пунктов	Животноводство	1	01:081	1 503	4.46	6 703.38
2225	Российская Федерация, Республика Северная Осетия-Алания, Ирафский р-н, 500 м юго-восточнее с. Нар	Ирафский	15:04:0040102:860	003002000000 Земли населенных пунктов	Для ведения личного подсобного хозяйства на полевых участках	1	01:160	3 000	7.72	23 160.00
2226	Российская Федерация, Республика Северная Осетия-Алания, Ирафский р-н, 1,4 км юго-западнее с. Задалеск	Ирафский	15:04:0040102:862	003002000000 Земли населенных пунктов	Животноводство	1	01:081	1 165	4.46	5 195.90
2227	Российская Федерация, Республика Северная Осетия-Алания, Ирафский р-н, 600 м северо-западнее с.Нижний Задалеск	Ирафский	15:04:0040102:863	003001000000 Земли сельскохозяйственного назначения	Ведение личного подсобного хозяйства на полевых участках	1	01:160	2 926	7.72	22 597.12
2228	Российская Федерация, Республика Северная Осетия-Алания, Ирафский р-н, 530 м., восточнее с. Нижний Нар	Ирафский	15:04:0040102:864	003002000000 Земли населенных пунктов	Сенокошение	1	01:081	5 063	1.62	27 652.72
2229	Республика Северная Осетия — Алания, р-н Ирафский, 650 м восточнее с.Н.Нар	Ирафский	15:04:0040102:865	003002000000 Земли населенных пунктов	Для ведения личного подсобного хозяйства на полевых участках	1	01:160	9 912	7.72	76 529.64
2230	Российская Федерация, Республика Северная Осетия-Алания, Ирафский р-н, 1,1 км . с. Нижний Задалеск	Ирафский	15:04:0040102:866	003001000000 Земли сельскохозяйственного назначения	Животноводство	1	01:070	166 666	55.76	9 293 352.16
2231	Российская Федерация, Республика Северная Осетия-Алания, Ирафский р-н, восточнее с. Нар	Ирафский	15:04:0040102:867	003002000000 Земли населенных пунктов	Сенокошение	1	01:081	2 001	1.62	9 304.22
2232	Российская Федерация, Республика Северная Осетия-Алания, Ирафский р-н, 420 м юго-западнее с. Н.Задалеск	Ирафский	15:04:0040102:868	003001000000 Земли сельскохозяйственного назначения	Для ведения личного подсобного хозяйства на полевых участках	1	01:160	2 818	7.72	21 757.96
2233	Российская Федерация, Республика Северная Осетия-Алания, Ирафский р-н, с. Нар, 1 км юго-восточнее	Ирафский	15:04:0040102:869	003001000000 Земли сельскохозяйственного назначения	Выпас сельскохозяйственных животных	1	01:081	63 000	4.46	281 274.36
2234	Респ Северная Осетия - Алания, р-н Ирафский, 0.8км юго-западнее с.Н.Задалеск	Ирафский	15:04:0040102:87	003002000000 Земли населенных пунктов	Для ведения личного подсобного хозяйства	13	02:020	8 260	134.35	1 109 731.00
2235	Российская Федерация, Республика Северная Осетия-Алания, Ирафский район, с. Казахта	Ирафский	15:04:0040102:870	003002000000 Земли населенных пунктов	Для ведения личного подсобного хозяйства	13	02:020	2 000	68.82	184 147.60
2236	Российская Федерация, Республика Северная Осетия-Алания, Ирафский район, с. Нижний Задалеск, 800 м Северное	Ирафский	15:04:0040102:871	003002000000 Земли населенных пунктов	для ведения личного подсобного хозяйства	13	02:020	1 348	134.35	179 760.30

№ п/п	Местоположение ЗУ	Район	Кадастровый номер ЗУ	Категория земель	Разрешенное использование по документу	Код вида разрешенного использования (в соответствии с классификатором видов разрешенного использования земельных участков)	Вид использования объектом недвижимости	Площадь	УПКС	КС
2237	Российская Федерация, Республика Северная Осетия-Алания, Ирафский район, с. Нижний Заделеск, 800 м Севернее	Ирафский	15:04:0040102:872	003002000000 Земли населенных пунктов	для ведения личного подсобного хозяйства	13	02:020	979	134,35	131 526,65
2238	Российская Федерация, Республика Северная Осетия-Алания, Ирафский район, с. Нижний Заделеск, 200 м севернее	Ирафский	15:04:0040102:873	003001000000 Земли сельскохозяйственного назначения	Для ведения личного подсобного хозяйство	1	01:160	895	7,72	6 909,40
2239	Российская Федерация, Республика Северная Осетия-Алания, Ирафский район, с. Нижний Заделеск. 200 м. севернее	Ирафский	15:04:0040102:874	003001000000 Земли сельскохозяйственного назначения	Для ведения личного подсобного хозяйства	1	01:160	866	7,72	6 685,52
2240	Российская Федерация, Республика Северная Осетия-Алания, Ирафский район, 400 м Северо-Восточнее с Н.Заделеск	Ирафский	15:04:0040102:876	003001000000 Земли сельскохозяйственного назначения	Для ведения личного подсобного хозяйства	1	01:160	400	7,72	3 088,00
2241	Российская Федерация, Республика Северная Осетия-Алания, Ирафский район, 400 м Северо-Восточнее с Н.Заделеск	Ирафский	15:04:0040102:877	003001000000 Земли сельскохозяйственного назначения	Для ведения личного подсобного хозяйства	1	01:160	400	7,72	3 088,00
2242	Российская Федерация, Республика Северная Осетия - Алания, Ирафский р-н., 150 м восточнее с Фараскатта	Ирафский	15:04:0040102:878	003001000000 Земли сельскохозяйственного назначения	Для ведения личного подсобного хозяйства	1	01:160	725	7,72	5 597,00
2243	Российская Федерация, Республика Северная Осетия - Алания, Ирафский р-н., с. Нижний Заделеск 260 м. севернее	Ирафский	15:04:0040102:879	003001000000 Земли сельскохозяйственного назначения	Для ведения личного подсобного хозяйства	1	01:160	1 200	7,72	9 264,00
2244	Республика Северная Осетия - Алания, Ирафский район. 600 метров юго-западнее с. В.Заделеск	Ирафский	15:04:0040102:88	003001000000 Земли сельскохозяйственного назначения	Для ведения личного подсобного хозяйства	1	01:160	800	7,72	6 176,00
2245	Российская Федерация, Республика Северная Осетия - Алания, Ирафский р-н., с. Мамческ	Ирафский	15:04:0040102:881	003002000000 Земли населенных пунктов	Для ведения личного подсобного хозяйства	13	02:020	2 650	100,83	267 379,50
2246	Российская Федерация, Республика Северная Осетия - Алания, Ирафский р-н., с. Хаиаз	Ирафский	15:04:0040102:883	003002000000 Земли населенных пунктов	Для ведения личного подсобного хозяйства	13	02:020	1000	68,62	68 620,00
2247	Российская Федерация, Республика Северная Осетия - Алания, Ирафский р-н., с. Хаиаз	Ирафский	15:04:0040102:884	003002000000 Земли населенных пунктов	Для ведения личного подсобного хозяйства	13	02:020	5000	68,62	343 100,00
2248	Республика Северная Осетия — Алания, р-н Ирафский, с Нижний Заделеск	Ирафский	15:04:0040102:885	003001000000 Земли сельскохозяйственного назначения	Для ведения личного подсобного хозяйства	1	01:160	1 471	7,72	11 356,12
2249	Республика Северная Осетия — Алания, р-н Ирафский, с Нижний Заделеск	Ирафский	15:04:0040102:886	003001000000 Земли сельскохозяйственного назначения	Для ведения личного подсобного хозяйства	1	01:160	619	7,72	4 778,68
2250	Республика Северная Осетия - Алания. Ирафский р-н, 200 м севернее с. Нижний Заделеск	Ирафский	15:04:0040102:887	003001000000 Земли сельскохозяйственного назначения	Для ведения личного подсобного хозяйства	1	01:160	1 168	7,72	9 016,96
2251	Российская Федерация, Республика Северная Осетия - Алания, Ирафский р-н., с. Нижний Заделеск. 200 м. севере	Ирафский	15:04:0040102:889	003001000000 Земли сельскохозяйственного назначения	Для ведения личного подсобного хозяйства	1	01:160	500	7,72	3 860,00
2252	Респ. Северная Осетия - Алания, р-н Ирафский, 550 метров юго-восточнее с.В.Заделеск	Ирафский	15:04:0040102:89	003001000000 Земли сельскохозяйственного назначения	Для ведения личного подсобного хозяйства	1	01:160	800	7,72	6 176,00
2253	Российская Федерация, Республика Северная Осетия - Алания. Ирафский р-н., с. Нижний Заделеск, 200 м северне	Ирафский	15:04:0040102:890	003001000000 Земли сельскохозяйственного назначения	Для ведения личного подсобного хозяйства	1	01:160	1 512	7,72	11 672,64
2254	Российская Федерация, Республика Северная Осетия - Алания. Ирафский р-н., с. Нижний Заделеск, 200 м северне	Ирафский	15:04:0040102:891	003001000000 Земли сельскохозяйственного назначения	Для ведения личного подсобного хозяйства	1	01:160	960	7,72	7 411,20
2255	Республика Северная Осетия - Алания, Ирафский р-н., с. Нижний Заделеск, 260 м. севернее	Ирафский	15:04:0040102:893	003001000000 Земли сельскохозяйственного назначения	Для ведения личного подсобного хозяйства	1	01:160	4 921	7,72	38 000,12
2256	Республика Северная Осетия - Алания, Ирафский р-н., с. Нижний Заделеск, 260 м. севернее	Ирафский	15:04:0040102:894	003001000000 Земли сельскохозяйственного назначения	Для ведения личного подсобного хозяйства	1	01:160	450	7,72	3 474,00
2257	Республика Северная Осетия - Алания. Ирафский р-н., с. Нижний Заделеск. 260 м севернее	Ирафский	15:04:0040102:895	003001000000 Земли сельскохозяйственного назначения	Для ведения личного подсобного хозяйства	1	01:160	1 987	7,72	15 339,64
2258	Российская Федерация, Республика Северная Осетия - Алания. Ирафский район, с Фараскатта	Ирафский	15:04:0040102:896	003002000000 Земли населенных пунктов	Для ведения личного подсобного хозяйства	13	02:020	7 980	68,62	547 587,60
2259	Российская Федерация, Республика Северная Осетия - Алания, Ирафский район. с. Фараскатта	Ирафский	15:04:0040102:897	003002000000 Земли населенных пунктов	Для ведения личного подсобного хозяйства	13	02:020	2 000	68,62	137 240,00
2260	Российская Федерация, Республика Северная Осетия-Алания. Ирафский район, с. Заделеск 480 м северо-западнее	Ирафский	15:04:0040102:898	003001000000 Земли сельскохозяйственного назначения	Для ведения личного подсобного хозяйства	1	01:160	313	7,72	2 416,36
2261	Респ. Северная Осетия - Алания, р-н Ирафский. 600метров юго-восточнее с.В.Заделеск	Ирафский	15:04:0040102:90	003001000000 Земли сельскохозяйственного назначения	Для ведения личного подсобного хозяйства	1	01:160	800	7,72	6 176,00
2262	Российская Федерация, Республика Северная Осетия-Алания, Ирафский район. 600 м. северо-западнее с. Нижний Заделеск	Ирафский	15:04:0040102:900	003001000000 Земли сельскохозяйственного назначения	Для ведения личного подсобного хозяйства	1	01:160	1 385	7,72	10 692,20
2263	Российская Федерация, Республика Северная Осетия-Алания. Ирафский район, 600 м. северо-западнее с. Нижний Заделеск	Ирафский	15:04:0040102:905	003001000000 Земли сельскохозяйственного назначения	Для ведения личного подсобного хозяйства	1	01:160	514	7,72	3 968,08
2264	Российская Федерация, Республика Северная Осетия-Алания. Ирафский район, с. Заделеск, 480 м северо-западнее	Ирафский	15:04:0040102:908	003001000000 Земли сельскохозяйственного назначения	Для ведения личного подсобного хозяйства	1	01:160	2 483	7,72	19 161,20
2265	Респ. Северная Осетия - Алания, р-н Ирафский. 700 метров от развилки на с.Донифарс	Ирафский	15:04:0040102:91	003001000000 Земли сельскохозяйственного назначения	Для геологического изучения участка недр	6	06:010	1 273	206,91	263 368,30
2266	Российская Федерация, Республика Северная Осетия-Алания, Ирафский район. с. Заделеск. 480 м северо-западнее	Ирафский	15:04:0040102:912	003001000000 Земли сельскохозяйственного назначения	Для ведения личного подсобного хозяйства	1	01:160	2 680	7,72	20 682,08
2267	Российская Федерация, Республика Северная Осетия-Алания. Ирафский район, с. Хаиаз	Ирафский	15:04:0040102:917	003002000000 Земли населенных пунктов	Для ведения личного подсобного хозяйства	13	02:020	114	68,62	7 823,16
2268	Российская Федерация, Республика Северная Осетия-Алания. Ирафский район, с. Хаиаз	Ирафский	15:04:0040102:918	003002000000 Земли населенных пунктов	Для ведения личного подсобного хозяйства	13	02:020	129	68,62	8 851,98
2269	Респ. Северная Осетия - Алания, р-н Ирафский. 500 м северо-западнее с. Нижний Заделеск	Ирафский	15:04:0040102:92	003004000000 Земли особо охраняемых территорий и объектов	Отдых (рекреация)	5	05:000	6 962	275,52	1 783 085,24
2270	Российская Федерация, Республика Северная Осетия-Алания, Ирафский район. с. Заделеск. 480 м северо-западнее	Ирафский	15:04:0040102:920	003001000000 Земли сельскохозяйственного назначения	Для ведения личного подсобного хозяйства	1	01:160	756	7,72	5 837,76
2271	Российская Федерация, Республика Северная Осетия-Алания. Ирафский район, 600 м. северо-западнее с. Нижний Заделеск	Ирафский	15:04:0040102:922	003001000000 Земли сельскохозяйственного назначения	Для ведения личного подсобного хозяйства	1	01:160	13	7,72	100,36
2272	Российская Федерация, Республика Северная Осетия-Алания. Ирафский район, с. Заделеск, 430 м. северо-западнее	Ирафский	15:04:0040102:923	003001000000 Земли сельскохозяйственного назначения	Для ведения личного подсобного хозяйства	1	01:160	473	7,72	3 651,56
2273	Республика Северная Осетия-Алания, Ирафский рен. 600 м северо-западнее с. Нижний Заделеск	Ирафский	15:04:0040102:925	003001000000 Земли сельскохозяйственного назначения	Для ведения личного подсобного хозяйства	1	01:160	733	7,72	5 658,76
2274	Республика Северная Осетия-Алания, Ирафский рен. 600 м северо-западнее с. Нижний Заделеск	Ирафский	15:04:0040102:926	003001000000 Земли сельскохозяйственного назначения	Для ведения личного подсобного хозяйства	1	01:160	450	7,72	3 474,00
2275	Республика Северная Осетия-Алания. Ирафский р-н, 600 м. северо-западнее с. Нижний Заделеск	Ирафский	15:04:0040102:927	003001000000 Земли сельскохозяйственного назначения	Для ведения личного подсобного хозяйства	1	01:160	520	7,72	4 014,40
2276	Республика Северная Осетия-Алания. Ирафский р-н, 600 м. северо-западнее с. Нижний Заделеск	Ирафский	15:04:0040102:928	003001000000 Земли сельскохозяйственного назначения	Для ведения личного подсобного хозяйства	1	01:160	520	7,72	4 014,40

№ п/п	Местоположение ЗУ	Район	Кадастровый номер ЗУ	Категория земель	Разрешенное использование по документу	Код вида разрешенного использования (в соответствии с классификатором видов разрешенного использования земельных участков)	Вид использования объектов недвижимости	Площадь	% НДС	КС
2277	Республика Северная Осетия-Алания, Ирафский р-н, 600 м. северо-западнее с. Нижний Задалеск	Ирафский	15:04:0040102:929	003001000000 Земли сельскохозяйственного назначения	Для ведения личного подсобного хозяйства	1	01:0160	2 111	5,72	18 511,52
2278	Респ. Северная Осетия - Алания, р-н Ирафский, ориентир 0,7 км. на север от с.Нижний Задалеск	Ирафский	15:04:0040102:93	003005000000 Земли лесного фонда	Для ведения лесного хозяйства	10	10:0:0:0	30 530	5,68	173 167,20
2279	Республика Северная Осетия-Алания, Ирафский р-н, 600 м. северо-западнее с. Нижний Задалеск	Ирафский	15:04:0040102:930	003001000000 Земли сельскохозяйственного назначения	Для ведения личного подсобного хозяйства	1	01:0160	1 017	5,72	8 911,84
2280	Республика Северная Осетия-Алания, Ирафский р-н, 600 м. северо-западнее с. Нижний Задалеск	Ирафский	15:04:0040102:931	003001000000 Земли сельскохозяйственного назначения	Для ведения личного подсобного хозяйства	1	01:0160	1 013	5,72	8 876,76
2281	Республика Северная Осетия-Алания, Ирафский р-н, 600 м. северо-западнее с. Нижний Задалеск	Ирафский	15:04:0040102:932	003001000000 Земли сельскохозяйственного назначения	Для ведения личного подсобного хозяйства	1	01:0160	1 088	5,72	8 537,90
2282	Российская Федерация, Республика Северная Осетия-Алания, Ирафский район. 450м северное с. Нижний Задалеск	Ирафский	15:04:0040102:934	003001000000 Земли сельскохозяйственного назначения	Для ведения личного подсобного хозяйства	1	01:0160	902	5,72	7 907,84
2283	Российская Федерация, Республика Северная Осетия-Алания, Ирафский район. 450м северное с. Нижний Задалеск	Ирафский	15:04:0040102:935	003001000000 Земли сельскохозяйственного назначения	Для ведения личного подсобного хозяйства	1	01:0160	1 031	5,72	9 032,42
2284	Российская Федерация, Республика Северная Осетия-Алания, Ирафский район, 500 м северо-западнее с. Нижний Задалеск	Ирафский	15:04:0040102:936	003001000000 Земли сельскохозяйственного назначения	Для ведения личного подсобного хозяйства	1	01:0160	1 635	5,72	12 300,60
2285	Российская Федерация, Республика Северная Осетия-Алания, Ирафский район, 500 м северо-западнее с. Нижний Задалеск	Ирафский	15:04:0040102:937	003001000000 Земли сельскохозяйственного назначения	Для ведения личного подсобного хозяйства	1	01:0160	1 956	5,72	15 100,32
2286	Российская Федерация, Республика Северная Осетия-Алания, Ирафский район. 500 м северо-западнее с. Нижний Задалеск	Ирафский	15:04:0040102:938	003001000000 Земли сельскохозяйственного назначения	Для ведения личного подсобного хозяйства	1	01:0160	1 536	5,72	11 631,76
2287	Российская Федерация, Республика Северная Осетия-Алания, Ирафский район. 500 м северо-западнее с. Нижний Задалеск	Ирафский	15:04:0040102:939	003001000000 Земли сельскохозяйственного назначения	Для ведения личного подсобного хозяйства	1	01:0160	1 304	5,72	10 066,88
2288	Респ. Северная Осетия - Алания, р-н Ирафский, ориентир 0,8 км. на север от с.Нижний Задалеск	Ирафский	15:04:0040102:94	003005000000 Земли лесного фонда	Для ведения лесного хозяйства	10	10:0:0:0	22 314	5,68	126 714,52
2289	Российская Федерация, Республика Северная Осетия-Алания, Ирафский район, 500 м северо-западнее с. Нижний Задалеск	Ирафский	15:04:0040102:940	003001000000 Земли сельскохозяйственного назначения	Для ведения личного подсобного хозяйства	1	01:0160	1 679	5,72	13 462,72
2290	Российская Федерация, Республика Северная Осетия-Алания, Ирафский район. 500 м северо-западнее с. Нижний Задалеск	Ирафский	15:04:0040102:941	003001000000 Земли сельскохозяйственного назначения	Для ведения личного подсобного хозяйства	1	01:0160	3 413	5,72	26 348,36
2291	Российская Федерация, Республика Северная Осетия-Алания, Ирафский район. 200 м юго-западнее с. Нижний Нар	Ирафский	15:04:0040102:943	003002000000 Земли населенных пунктов	Для ведения личного подсобного хозяйства	13	02:0:2:0	800	100,83	80 662,80
2292	Республика Северная Осетия — Алания, р-н Ирафский, с Ханаз. 300 м. западнее	Ирафский	15:04:0040102:944	003001000000 Земли сельскохозяйственного назначения	Для выпаса сельскохозяйственных животных	1	01:0:0:81	283 979	5,46	1 142 736,34
2293	Российская Федерация, Республика Северная Осетия-Алания, Ирафский район, с. Нижний Задалеск. 100 м юго-западнее	Ирафский	15:04:0040102:945	003002000000 Земли населенных пунктов	Ведение личного подсобного хозяйства на полевых участках	1	01:0160	2 994	5,72	23 152,26
2294	Российская Федерация, Республика Северная Осетия-Алания, Ирафский район. 1.1 км севернее с. Нижний Нар	Ирафский	15:04:0040102:947	003002000000 Земли населенных пунктов	Для ведения личного подсобного хозяйства	13	02:0:2:0	1 573	100,83	158 703,10
2295	Российская Федерация, Республика Северная Осетия-Алания, Ирафский район. 1.1 км севернее с. Нижний Нар	Ирафский	15:04:0040102:948	003002000000 Земли населенных пунктов	Для ведения личного подсобного хозяйства	13	02:0:2:0	1 573	100,83	158 703,10
2296	Российская Федерация, Республика Северная Осетия-Алания, Ирафский район, 1,1 км севернее с. Нижний Нар	Ирафский	15:04:0040102:949	003002000000 Земли населенных пунктов	Для ведения личного подсобного хозяйства	13	02:0:2:0	1 573	100,83	158 703,10
2297	Российская Федерация, Республика Северная Осетия-Алания, Ирафский район, 1,3 км юго-западнее	Ирафский	15:04:0040102:950	003002000000 Земли населенных пунктов	Для ведения личного подсобного хозяйства	13	02:0:2:0	600	134,35	80 623,20
2298	Российская Федерация, Республика Северная Осетия-Алания, Ирафский район. 1.3 км юго-западнее	Ирафский	15:04:0040102:951	003002000000 Земли населенных пунктов	Для ведения личного подсобного хозяйства	13	02:0:2:0	2 571	134,35	345 516,90
2299	Российская Федерация, Республика Северная Осетия-Алания, Ирафский район. 1.1 км севернее с. Нижний Нар	Ирафский	15:04:0040102:952	003002000000 Земли населенных пунктов	Для ведения личного подсобного хозяйства	13	02:0:2:0	800	100,83	80 662,80
2300	Российская Федерация, Республика Северная Осетия-Алания, Ирафский район, 1,1 км севернее с. Нижний Нар	Ирафский	15:04:0040102:953	003002000000 Земли населенных пунктов	Для ведения личного подсобного хозяйства	13	02:0:2:0	1 179	100,83	117 876,57
2301	Республика Северная Осетия-Алания, Ирафский р-н, 650 м восточнее с.Н.Нар	Ирафский	15:04:0040102:954	003002000000 Земли населенных пунктов	Ведение личного подсобного хозяйства на полевых участках	1	01:0160	7 256	5,72	56 016,32
2302	Российская Федерация, Республика Северная Осетия-Алания, Ирафский район. 200 м юго-западнее с. Нижний Нар	Ирафский	15:04:0040102:955	003002000000 Земли населенных пунктов	Для ведения личного подсобного хозяйства	13	02:0:2:0	2 019	195,36	394 197,54
2303	Российская Федерация, Республика Северная Осетия-Алания, Ирафский район. 200 м юго-западнее с. Нижний Нар	Ирафский	15:04:0040102:956	003002000000 Земли населенных пунктов	Для ведения личного подсобного хозяйства	13	02:0:2:0	760	195,36	148 509,60
2304	Российская Федерация, Республика Северная Осетия-Алания, Ирафский район, 200 м юго-западнее с. Нижний Нар	Ирафский	15:04:0040102:957	003002000000 Земли населенных пунктов	Для ведения личного подсобного хозяйства	13	02:0:2:0	574	195,36	112 136,64
2305	Российская Федерация, Республика Северная Осетия-Алания, Ирафский район, 200 м юго-западнее с. Нижний Нар	Ирафский	15:04:0040102:958	003002000000 Земли населенных пунктов	Для ведения личного подсобного хозяйства	13	02:0:2:0	314	195,36	61 378,08
2306	Российская Федерация, Республика Северная Осетия - Алания, Ирафский район, с. Нижний Нар, 120 м. северо-восточнее	Ирафский	15:04:0040102:959	003002000000 Земли населенных пунктов	Для ведения личного подсобного хозяйства	13	02:0:2:0	3 146	100,83	317 233,18
2307	Респ. Северная Осетия - Алания, р-н Ирафский, 0,9 км на восток от с.Нижний Задалеск	Ирафский	15:04:0040102:96	003005000000 Земли лесного фонда	Для ведения лесного хозяйства	10	10:0:0:0	219 475	5,68	1 246 015,80
2308	Российская Федерация, Республика Северная Осетия - Алания, Ирафский район. с. Нижний Нар, 120 м. северо-восточнее	Ирафский	15:04:0040102:960	003002000000 Земли населенных пунктов	Для ведения личного подсобного хозяйства	13	02:0:2:0	504	100,83	50 817,19
2309	Российская Федерация, Республика Северная Осетия - Алания, Ирафский район. с. Нижний Нар, 120 м. северо-восточнее	Ирафский	15:04:0040102:961	003002000000 Земли населенных пунктов	Для ведения личного подсобного хозяйства	13	02:0:2:0	500	100,83	50 415,50
2310		Ирафский	15:04:0040102:962	003001000000 Земли сельскохозяйственного назначения	Для ведения личного подсобного хозяйства	1	01:0160	993	5,72	10 439,72
2311		Ирафский	15:04:0040102:963	003001000000 Земли сельскохозяйственного назначения	Для ведения личного подсобного хозяйства	1	01:0160	800	5,72	8 409,60
2312		Ирафский	15:04:0040102:964	003001000000 Земли сельскохозяйственного назначения	Для ведения личного подсобного хозяйства	1	01:0160	800	5,72	8 409,60
2313		Ирафский	15:04:0040102:965	003001000000 Земли сельскохозяйственного назначения	Для ведения личного подсобного хозяйства	1	01:0160	500	5,72	5 256,00
2314		Ирафский	15:04:0040102:966	003001000000 Земли сельскохозяйственного назначения	Для ведения личного подсобного хозяйства	1	01:0160	600	5,72	6 307,20
2315		Ирафский	15:04:0040102:967	003001000000 Земли сельскохозяйственного назначения	Для ведения личного подсобного хозяйства	1	01:0160	2 715	5,72	28 547,88
2316		Ирафский	15:04:0040102:968	003001000000 Земли сельскохозяйственного назначения	Для ведения личного подсобного хозяйства	1	01:0160	900	5,72	9 464,40
2317		Ирафский	15:04:0040102:969	003001000000 Земли сельскохозяйственного назначения	Для ведения личного подсобного хозяйства	1	01:0160	1 100	5,72	11 567,60
2318	Респ. Северная Осетия - Алания, р-н Ирафский, 2,4 км. на юго-восток от с.Нижний Задалеск	Ирафский	15:04:0040102:97	003005000000 Земли лесного фонда	Для ведения лесного хозяйства	10	10:0:0:0	912 329	5,68	5 181 993,61

№ п/п	Местоположение ЗУ	Район	Кадастровый номер ЗУ	Категория земель	Разрешенное использование по документу	Код вида разрешенного использования (в соответствии с классификатором видов разрешенного использования земельных участков)	Вид использования объектов недвижимости	Площадь	УПКС	КС
2319		Ирафский	15:04:0040102:970	003001000000 Земли сельскохозяйственного назначения	Для ведения личного подсобного хозяйства	1	01:160	600	7.72	1 632.00
2320		Ирафский	15:04:0040102:971	003001000000 Земли сельскохозяйственного назначения	Для ведения личного подсобного хозяйства	1	01:160	122	7.72	332.84
2321	Российская Федерация, Республика Северная Осетия-Алания, Ирафский район, с Нижний Задалеск, 500 м севернее	Ирафский	15:04:0040102:973	003001000000 Земли сельскохозяйственного назначения	Для ведения личного подсобного хозяйства	1	01:160	1 [illegible]	7.72	4 284.60
2322		Ирафский	15:04:0040102:974	003001000000 Земли сельскохозяйственного назначения	Для ведения личного подсобного хозяйства	1	01:160	356	7.72	2 [illegible]92
2323		Ирафский	15:04:0040102:975	003001000000 Земли сельскохозяйственного назначения	Для ведения личного подсобного хозяйства	1	01:160	1 413	7.72	34 068.36
2324	Российская Федерация, Республика Северная Осетия-Алания, Ирафский район, с. Нижний Задалеск, 500 м. севернее	Ирафский	15:04:0040102:976	003001000000 Земли сельскохозяйственного назначения	Для ведения личного подсобного хозяйства	1	01:160	555	7.72	4 284.60
2325	Российская Федерация, Республика Северная Осетия-Алания, Ирафский район, с. Нижний Задалеск, 500 м. севернее	Ирафский	15:04:0040102:977	003001000000 Земли сельскохозяйственного назначения	Для ведения личного подсобного хозяйства	1	01:160	362	7.72	2 794.64
2326	Российская Федерация, Республика Северная Осетия-Алания, Ирафский район, 900 м севернее с. Нар	Ирафский	15:04:0040102:978	003002000000 Земли населенных пунктов	Для ведения личного подсобного хозяйства	13	02:020	1 415	68.82	299 022.90
2327		Ирафский	15:04:0040102:979	003002000000 Земли населенных пунктов	Для ведения личного подсобного хозяйства	13	02:020	500	68.82	34 410.00
2328	Респ. Северная Осетия - Алания, р-н Ирафский, 0.9 км. на север от с. Нижний Задалеск	Ирафский	15:04:0040102:98	003005000000 Земли лесного фонда	Для ведения лесного хозяйства	10	10:010	76 [illegible]7	7.76	447 226.76
2329		Ирафский	15:04:0040102:980	003002000000 Земли населенных пунктов	Для ведения личного подсобного хозяйства	13	02:020	500	68.82	34 410.00
2330		Ирафский	15:04:0040102:981	003002000000 Земли населенных пунктов	Для ведения личного подсобного хозяйства	13	02:020	500	68.82	34 410.00
2331		Ирафский	15:04:0040102:982	003002000000 Земли населенных пунктов	Для ведения личного подсобного хозяйства	13	02:020	3 248	68.82	223 527.36
2332	Российская Федерация, Республика Северная Осетия - Алания, Ирафский район, с Нижний Задалеск, 600 м севернее	Ирафский	15:04:0040102:984	003001000000 Земли сельскохозяйственного назначения	Для ведения личного подсобного хозяйства	1	01:160	9 [illegible]80	7.72	71 [illegible]0.00
2333	Российская Федерация, Республика Северная Осетия - Алания, Ирафский район, с Нижний Задалеск, 600 м севернее	Ирафский	15:04:0040102:985	003001000000 Земли сельскохозяйственного назначения	Для ведения личного подсобного хозяйства	1	01:160	600	7.72	4 632.00
2334	Российская Федерация, Республика Северная Осетия - Алания, Ирафский район, южнее с. Нар	Ирафский	15:04:0040102:986	003002000000 Земли населенных пунктов	Для ведения личного подсобного хозяйства	13	02:020	500	68.82	34 410.00
2335	Российская Федерация, Республика Северная Осетия - Алания, Ирафский район, южнее с. Нар	Ирафский	15:04:0040102:987	003002000000 Земли населенных пунктов	Для ведения личного подсобного хозяйства	13	02:020	500	68.82	34 410.00
2336	Российская Федерация, Республика Северная Осетия - Алания, Ирафский район, южнее с. Нар	Ирафский	15:04:0040102:988	003002000000 Земли населенных пунктов	Для ведения личного подсобного хозяйства	13	02:020	8 [illegible]00	68.82	551 [illegible]9.20
2337	Респ. Северная Осетия - Алания, р-н Ирафский, 1,1 км. северо-западнее с.Н.Задалеск. правый берег р.Урух	Ирафский	15:04:0040102:99	003001000000 Земли сельскохозяйственного назначения	Для ведения личного подсобного хозяйства	1	01:160	4 [illegible]00	7.72	17 [illegible]0.00
2338	Республика Северная Осетия-Алания, р-н Ирафский, район с. Камунта	Ирафский	15:04:0040201:1	003002000000 Земли населенных пунктов	Для дальнейшей эксплуатации объектов недвижимости	6	06:080	150	168.80	25 [illegible]0.00
2339	Республика Северная Осетия-Алания, р-н Ирафский, с. Галиат	Ирафский	15:04:0040201:100	003002000000 Земли населенных пунктов	Для пчеловодства	1	01:120	5 [illegible]87	5.[illegible]A	26 [illegible]12.71
2340	Республика Северная Осетия-Алания, р-н Ирафский, с. Галиат, участок № 54	Ирафский	15:04:0040201:101	003002000000 Земли населенных пунктов	Для ведения личного подсобного хозяйства	13	02:020	3 [illegible]11	68.82	255 [illegible]1.02
2341	Республика Северная Осетия-Алания, р-н Ирафский, с. Галиат, 300 м восточнее	Ирафский	15:04:0040201:102	003002000000 Земли населенных пунктов	Пчеловодство	1	01:120	878	5.[illegible]A	4 [illegible]7.74
2342	Республика Северная Осетия-Алания, р-н Ирафский, с. Галиат, 500 м северо-восточнее	Ирафский	15:04:0040201:103	003002000000 Земли населенных пунктов	Пчеловодство	1	01:120	1 [illegible]43	5.[illegible]A	9 [illegible]3.19
2343	Республика Северная Осетия-Алания, р-н Ирафский, 270 метров юго-восточнее с. Камунта	Ирафский	15:04:0040201:104	003002000000 Земли населенных пунктов	Для пчеловодства	1	01:120	6 [illegible]00	5.[illegible]A	33 [illegible]6.00
2344	Республика Северная Осетия-Алания, Ирафский район 600м. северо-западнее с. Фаснал.	Ирафский	15:04:0040201:106	003001000000 Земли сельскохозяйственного назначения	Для ведения личного подсобного хозяйства	1	01:160	934	7.[illegible]A	6 [illegible]6.92
2345	Респ. Северная Осетия - Алания, р-н Ирафский, с. Галиат. 600 м северо-восточнее. уч. №55	Ирафский	15:04:0040201:110	003002000000 Земли населенных пунктов	Для ведения личного подсобного хозяйства	13	02:020	5 [illegible]16	68.82	354 [illegible]5.12
2346	Респ. Северная Осетия - Алания, р-н Ирафский, с. Галиат. уч. 43	Ирафский	15:04:0040201:111	003002000000 Земли населенных пунктов	Для ведения личного подсобного хозяйства	13	02:020	2 [illegible]03	68.82	145 [illegible]1.46
2347	Респ. Северная Осетия - Алания, р-н Ирафский, с. Галиат, уч. 27	Ирафский	15:04:0040201:112	003002000000 Земли населенных пунктов	Для ведения личного подсобного хозяйства	13	02:020	1 [illegible]15	68.82	78 [illegible]8.93
2348	Республика Северная Осетия-Алания, р-н Ирафский, с. Галиат	Ирафский	15:04:0040201:114	003002000000 Земли населенных пунктов	Для ведения личного подсобного хозяйства	13	02:020	1 [illegible]00	68.82	75 [illegible]2.00
2349	Республика Северная Осетия-Алания, р-н Ирафский, с. Галиат	Ирафский	15:04:0040201:115	003002000000 Земли населенных пунктов	Для ведения личного подсобного хозяйства	13	02:020	950	68.82	65 [illegible]9.00
2350	Республика Северная Осетия - Алания, Ирафский район. с. Галиат, уч. № 50	Ирафский	15:04:0040201:116	003002000000 Земли населенных пунктов	Для ведения личного подсобного хозяйства	13	02:020	3 [illegible]13	68.82	269 [illegible]2.66
2351	Респ. Северная Осетия - Алания, р-н Ирафский	Ирафский	15:04:0040201:2	003003000000 Земли промышленности, энергетики, транспорта, связи, радиовещания, телевидения, информатики, земли для обеспечения космической деятельности, земли обороны, безопасности и земли иного специального назначения	Для дальнейшей эксплуатации объекта недвижимости (ВЛ-№457, ПС "Фаснал" 110 ПС "Запад 110")	6	03:012	109	73.51	28 [illegible]3.86
2352	Респ. Северная Осетия - Алания, Ирафский р-н, 350 м северное с.Галиат	Ирафский	15:04:0040201:227	003002000000 Земли населенных пунктов	Животноводство	1	01:070	147 [illegible]96	26.76	4 [illegible]3 947.36
2353	Республика Северная Осетия - Алания, Ирафский район. с.Галиат, уч 7	Ирафский	15:04:0040201:228	003002000000 Земли населенных пунктов	Для ведения личного подсобного хозяйства	13	02:020	4 222	68.82	290 558.04
2354	Российская Федерация, Республика Северная Осетия-Алания, Ирафский район, с. Галиат, уч 76	Ирафский	15:04:0040201:230	003002000000 Земли населенных пунктов	Для ведения личного подсобного хозяйства	13	02:020	1 781	68.82	122 568.42
2355	Республика Северная Осетия-Алания, Ирафский район, 530 м. восточнее с. Галиат.	Ирафский	15:04:0040201:232	003002000000 Земли населенных пунктов	Пчеловодство	1	01:120	2 [illegible]95	5.[illegible]A	15 [illegible]1.45
2356	Респ Северная Осетия - Алания, Ирафский р-н. с. Камунта, 5,6 км. северо-восточнее, перевал "Волицат"	Ирафский	15:04:0040201:233	003001000000 Земли сельскохозяйственного назначения	Религиозное использование для отправления религиозных обрядов ((святилище Афцадзы дзуар Уастырджи))	3	03:070	500	2.71	1 [illegible]5.00
2357	Респ Северная Осетия - Алания, Ирафский р-н. с. Галиат. на восточной окраине	Ирафский	15:04:0040201:234	003002000000 Земли населенных пунктов	Религиозное использование для отправления религиозных обрядов ((святилище Фарон))	3	03:070	2 617	2.71	7 [illegible]2.07
2358	Респ Северная Осетия - Алания, Ирафский р-н. 450 м. восточнее с. Галиат	Ирафский	15:04:0040201:235	003002000000 Земли населенных пунктов	Ведение личного подсобного хозяйства на полевых участках	1	01:160	1 000	7.[illegible]A	7 [illegible]0.00

№ п/п	Местоположение ЗУ	Район	Кадастровый номер ЗУ	Категория земель	Разрешенное использование по документу	Код вида разрешенного использования (в соответствии с классификатором видов разрешенного использования земельных участков)	Вид использования объектом недвижимости	Площадь	УПКС	КС
2359	Республика Северная Осетия - Алания. Ирафский р-н, с. Галиат, 61	Ирафский	15:04:0040201:236	003002000000 Земли населенных пунктов	Для ведения личного подсобного хозяйства	13	02:0020	1 581	68.82	109 310.86
2360	Республика Северная Осетия - Алания. Ирафский р-н, с. Галиат, участок №60	Ирафский	15:04:0040201:237	003002000000 Земли населенных пунктов	Для ведения личного подсобного хозяйства	13	02:0020	951	68.82	65 447.82
2361	Республика Северная Осетия - Алания, Ирафский район. с Камунта, участок №47 "а"	Ирафский	15:04:0040201:238	003002000000 Земли населенных пунктов	Для ведения личного подсобного хозяйства	13	02:0020	600	100.63	60 378.00
2362	Республика Северная Осетия - Алания, Ирафский район. с Камунта, участок №47	Ирафский	15:04:0040201:239	003002000000 Земли населенных пунктов	Для ведения личного подсобного хозяйства	13	02:0020	8 250	100.63	826 806.00
2363	Республика Северная Осетия-Алания, р-н Ирафский. с. Галиат. участок 40	Ирафский	15:04:0040201:241	003002000000 Земли населенных пунктов	Для ведения личного подсобного хозяйства	13	02:0020	2 962	68.82	203 813.66
2364	Респ Северная Осетия - Алания. Ирафский р-н, с Галиат	Ирафский	15:04:0040201:244	003002000000 Земли населенных пунктов	Для ведения личного подсобного хозяйства	13	02:0020	5 400	68.82	371 628.00
2365	Российская Федерация, Республика Северная Осетия - Алания, Ирафский район. с. Галиат	Ирафский	15:04:0040201:257	003002000000 Земли населенных пунктов	Для ведения личного подсобного хозяйства	13	02:0020	3 000	68.82	206 460.00
2366	Респ Северная Осетия - Алания, Ирафский р-н. с Камунта. 1,1 км юго-восточнее	Ирафский	15:04:0040201:258	003002000000 Земли населенных пунктов	Для ведения личного подсобного хозяйства	13	02:0020	6 900	100.63	694 737.00
2367	Республика Северная Осетия - Алания. Ирафский р-н, с. Галиат, 49 а	Ирафский	15:04:0040201:259	003002000000 Земли населенных пунктов	Для ведения личного подсобного хозяйства	13	02:0020	226	68.82	15 553.32
2368	Респ Северная Осетия - Алания. Ирафский р-н, с Камунта. 1,3 км юго-восточнее	Ирафский	15:04:0040201:260	003002000000 Земли населенных пунктов	Для ведения личного подсобного хозяйства	13	02:0020	9 425	100.63	948 299.75
2369	Республика Северная Осетия - Алания, Ирафский р-н. с. Галиат	Ирафский	15:04:0040201:262	003002000000 Земли населенных пунктов	Для ведения личного подсобного хозяйства	13	02:0020	849	68.82	58 426.18
2370	Респ Северная Осетия - Алания, Ирафский р-н. с. Галиат	Ирафский	15:04:0040201:263	003002000000 Земли населенных пунктов	Для ведения личного подсобного хозяйства	13	02:0020	2 803	68.82	138 192.46
2371	Республика Северная Осетия - Алания. Ирафский район, с Галиат	Ирафский	15:04:0040201:264	003002000000 Земли населенных пунктов	Для ведения личного подсобного хозяйства	13	02:0020	2 196	68.82	151 128.72
2372	Респ Северная Осетия - Алания. Ирафский р-н, с Камунта	Ирафский	15:04:0040201:265	003002000000 Земли населенных пунктов	Для ведения личного подсобного хозяйства	13	02:0020	1 858	100.63	187 017.14
2373	Респ Северная Осетия - Алания, Ирафский р-н. с. Галиат. участок №64.	Ирафский	15:04:0040201:267	003002000000 Земли населенных пунктов	Для ведения личного подсобного хозяйства	13	02:0020	6 898	68.82	474 720.36
2374	Республика Северная Осетия - Алания, Ирафский район. с. Галиат, участок №63	Ирафский	15:04:0040201:268	003002000000 Земли населенных пунктов	Для ведения личного подсобного хозяйства	13	02:0020	1 600	68.82	110 112.00
2375	Респ Северная Осетия - Алания. Ирафский р-н, западная сторона с Фаснал	Ирафский	15:04:0040201:269	003001000000 Земли сельскохозяйственного назначения	Для ведения личного подсобного хозяйства	1	01:1160	2 100	7.03	14 763.00
2376	Респ Северная Осетия - Алания. Ирафский р-н, южная окраина с Колиахто	Ирафский	15:04:0040201:270	003001000000 Земли сельскохозяйственного назначения	Для ведения личного подсобного хозяйства	1	01:1160	976	7.03	6 857.28
2377	Респ. Северная Осетия - Алания, р-н Ирафский, с. Галиат. участок № 74	Ирафский	15:04:0040201:271	003002000000 Земли населенных пунктов	Для ведения личного подсобного хозяйства	13	02:0020	567	68.82	39 007.11
2378	Респ. Северная Осетия - Алания, р-н Ирафский, с. Галиат. участок № 74	Ирафский	15:04:0040201:272	003002000000 Земли населенных пунктов	Для ведения личного подсобного хозяйства	13	02:0020	912	68.82	62 737.84
2379	Респ Северная Осетия - Алания. Ирафский р-н, с Галиат. 74	Ирафский	15:04:0040201:273	003002000000 Земли населенных пунктов	Для ведения личного подсобного хозяйства	13	02:0020	1 000	68.82	68 820.00
2380	Респ Северная Осетия - Алания. Ирафский р-н, с Галиат	Ирафский	15:04:0040201:274	003002000000 Земли населенных пунктов	Для ведения личного подсобного хозяйства	13	02:0020	2 600	68.82	178 932.00
2381	Российская Федерация, Республика Северная Осетия-Алания. Ирафский район, с. Галиат	Ирафский	15:04:0040201:276	003002000000 Земли населенных пунктов	Для ведения личного подсобного хозяйства	13	02:0020	429	68.82	29 521.78
2382	Российская Федерация, Республика Северная Осетия-Алания, Ирафский р-н, с. Камунта, 425 м восточнее	Ирафский	15:04:0040201:277	003002000000 Земли населенных пунктов	Животноводство	1	01:081	5 900	1.16	26 311.20
2383	Российская Федерация, Республика Северная Осетия - Алания, Ирафский р-н, с. Камунта	Ирафский	15:04:0040201:278	003002000000 Земли населенных пунктов	Для ведения личного подсобного хозяйства	13	02:0020	2 600	100.63	262 138.00
2384	Российская Федерация, Республика Северная Осетия-Алания, Ирафский р-н, с Фаснал, 280 м северо-западнее	Ирафский	15:04:0040201:279	003001000000 Земли сельскохозяйственного назначения	Сенокошение	1	01:081	6 867	4.62	29 677.54
2385	Российская Федерация, Республика Северная Осетия-Алания. Ирафский район, с. Галиат	Ирафский	15:04:0040201:280	003002000000 Земли населенных пунктов	Для ведения личного подсобного хозяйства	13	02:0020	600	68.82	41 292.00
2386	Российская Федерация, Республика Северная Осетия-Алания. Ирафский район, с. Галиат	Ирафский	15:04:0040201:282	003002000000 Земли населенных пунктов	Для ведения личного подсобного хозяйства	13	02:0020	500	68.82	34 410.00
2387	Российская Федерация, Республика Северная Осетия-Алания, Ирафский район. с. Галиат	Ирафский	15:04:0040201:283	003002000000 Земли населенных пунктов	Для ведения личного подсобного хозяйства	13	02:0020	500	68.82	34 410.00
2388	Российская Федерация, Республика Северная Осетия-Алания, Ирафский район. с. Галиат	Ирафский	15:04:0040201:284	003002000000 Земли населенных пунктов	Для ведения личного подсобного хозяйства	13	02:0020	1 766	68.82	121 536.12
2389	Российская Федерация, Республика Северная Осетия-Алания. Ирафский район, с. Галиат	Ирафский	15:04:0040201:285	003002000000 Земли населенных пунктов	Для ведения личного подсобного хозяйства	13	02:0020	200	68.82	13 764.00
2390	Российская Федерация, Республика Северная Осетия-Алания. Ирафский район, с. Галиат	Ирафский	15:04:0040201:286	003002000000 Земли населенных пунктов	Для ведения личного подсобного хозяйства	13	02:0020	1 771	68.82	121 880.22
2391	Российская Федерация, Республика Северная Осетия-Алания, Ирафский район. с. Галиат	Ирафский	15:04:0040201:287	003002000000 Земли населенных пунктов	Для ведения личного подсобного хозяйства	13	02:0020	300	68.82	20 646.00
2392	Российская Федерация, Республика Северная Осетия-Алания, Ирафский район. 5 км северо-восточнее с. Галиат	Ирафский	15:04:0040201:288	003001000000 Земли сельскохозяйственного назначения	Выпас сельскохозяйственных животных	1	01:081	1 696 900	4.62	9 762 247.80
2393	Северная Осетия - Алания респ, р-н Ирафский, 0,5 км юго-восточнее с.Фаснал	Ирафский	15:04:0040201:55	003003000000 Земли промышленности, энергетики, транспорта, связи, радиовещания, телевидения, информатики, земли для обеспечения космической деятельности, земли обороны, безопасности и земли иного специального назначения	Для эксплуатации водозаборного сооружения	6	03:012	9 756	104.35	1 018 146.10
2394	Респ Северная Осетия - Алания, р-н Ирафский, с. Галиат	Ирафский	15:04:0040201:57	003002000000 Земли населенных пунктов	Для ведения личного подсобного хозяйства	13	02:0020	1 871	68.82	128 803.02
2395	Респ Северная Осетия - Алания, р-н Ирафский, 2,6 км. на юго-восток от АМС с п.Михеек	Ирафский	15:04:0040201:59	003004000000 Земли лесного фонда	Для ведения лесного хозяйства	10	10:010	151 068	5.08	767 630.24
2396	Северная Осетия - Алания респ, р-н Ирафский, 2,8 км. юго-восточнее с.Камунта	Ирафский	15:04:0040201:60	003002000000 Земли населенных пунктов	Для производства сельскохозяйственной продукции	1	01:081	869 949	1.16	1 880 129.54
2397	Северная Осетия - Алания респ, р-н Ирафский, 200 м юго-восточнее с. Камунта	Ирафский	15:04:0040201:61	003002000000 Земли населенных пунктов	Для производства сельскохозяйственной продукции	1	01:180	15 000	41.85	627 750.00

№ п/п	Местоположение ЗУ	Район	Кадастровый номер ЗУ	Категория земель	Разрешенное использование по документу	Код вида разрешенного использования (в соответствии с классификатором видов разрешенного использования земельных участков)	Вид использования объектов недвижимости	Площадь	УПКС	КС
2398	Северная Осетия - Алания респ. р-н Ирафский. 100 м восточнее с Галиат	Ирафский	15:04:0040201:62	003002000000 Земли населенных пунктов	Для ведения личного подсобного хозяйства	13	02:0020	2 500	68.82	172 050.00
2399	Северная Осетия - Алания респ. р-н Ирафский. 250 м. восточнее с.Галиат	Ирафский	15:04:0040201:63	003002000000 Земли населенных пунктов	Для ведения личного подсобного хозяйства	13	02:0020	2 500	68.82	172 050.00
2400	Северная Осетия - Алания респ. р-н Ирафский, 150 м. восточнее с.Галиат	Ирафский	15:04:0040201:64	003002000000 Земли населенных пунктов	Для ведения личного подсобного хозяйства	13	02:0020	2 500	68.82	172 050.00
2401	Северная Осетия - Алания респ. р-н Ирафский, 200 м. восточнее с.Галиат	Ирафский	15:04:0040201:65	003002000000 Земли населенных пунктов	Для ведения личного подсобного хозяйства	13	02:0020	2 500	68.82	172 050.00
2402	Северная Осетия - Алания респ. р-н Ирафский. 400 м северо-восточнее с. Дунта	Ирафский	15:04:0040201:66	003002000000 Земли населенных пунктов	Животноводство	1	01:001	300 000	4.46	2 230 000.00
2403	Респ. Северная Осетия-Алания, р-н Ирафский, 1,2 км северо-западнее с Галиат	Ирафский	15:04:0040201:67	003001000000 Земли сельскохозяйственного назначения	Для ведения личного подсобного хозяйства	1	01:160	2 251	7.03	15 823.53
2404	Респ. Северная Осетия-Алания, р-н Ирафский. 850 м северо-западнее с.Фаснал	Ирафский	15:04:0040201:70	003001000000 Земли сельскохозяйственного назначения	Для ведения личного подсобного хозяйства	1	01:160	3 396	7.03	23 876.88
2405	Респ. Северная Осетия - Алания, р-н Ирафский, 500 м.юго-западнее с.Камунта	Ирафский	15:04:0040201:71	003002000000 Земли населенных пунктов	Для ведения личного подсобного хозяйства	13	02:0020	2 000	100.83	201 660.00
2406	Республика Северная Осетия-Алания, р-н Ирафский. 500 м юго-западнее с Камунта	Ирафский	15:04:0040201:72	003002000000 Земли населенных пунктов	Для ведения личного подсобного хозяйства	13	02:0020	2 000	100.83	201 660.00
2407	Респ. Северная Осетия - Алания, р-н Ирафский, с. Камунта	Ирафский	15:04:0040201:76	003002000000 Земли населенных пунктов	Для ведения личного подсобного хозяйства	13	02:0020	3 140	100.83	316 597.20
2408	Респ. Северная Осетия - Алания, р-н Ирафский, с. Галиат. участок № 15	Ирафский	15:04:0040201:78	003002000000 Земли населенных пунктов	Для ведения личного подсобного хозяйства	13	02:0020	660	68.82	45 421.20
2409	Республика Северная Осетия-Алания, р-н Ирафский, с. Камунта, участок № 13. 400 м. юго-восточнее	Ирафский	15:04:0040201:79	003002000000 Земли населенных пунктов	Для ведения личного подсобного хозяйства	13	02:0020	1 662	100.83	167 680.29
2410	Республика Северная Осетия-Алания, р-н Ирафский. с. Комунта, 500 м восточнее с. Камунта	Ирафский	15:04:0040201:81	003002000000 Земли населенных пунктов	Для производства сельскохозяйственной продукции	1	01:001	143 750	4.46	1 079 125.00
2411	Республика Северная Осетия-Алания, р-н Ирафский. с Камунта. 500 м восточнее с.Камунта	Ирафский	15:04:0040201:82	003002000000 Земли населенных пунктов	Для производства сельскохозяйственной продукции	1	01:001	6 721	4.46	29 977.66
2412	Северная Осетия-Алания респ. Ирафский р-н. с. Фаснал, юго-восточнее	Ирафский	15:04:0040201:83	003001000000 Земли сельскохозяйственного назначения	Для животноводства	1	01:001	54 000	4.62	249 480.00
2413	Республика Северная Осетия-Алания. р-н Ирафский, 400 м восточнее с. Ваккац	Ирафский	15:04:0040201:86	003001000000 Земли сельскохозяйственного назначения	Для ведения личного подсобного хозяйства	1	01:160	9 463	7.03	66 521.89
2414	Республика Северная Осетия-Алания, р-н Ирафский. с. Галиат. участок №42	Ирафский	15:04:0040201:87	003002000000 Земли населенных пунктов	Для ведения личного подсобного хозяйства	13	02:0020	2 500	68.82	172 050.00
2415	Республика Северная Осетия-Алания, р-н Ирафский. с. Галиат. уч. 39	Ирафский	15:04:0040201:88	003002000000 Земли населенных пунктов	Для ведения личного подсобного хозяйства	13	02:0020	800	68.82	55 056.00
2416	Республика Северная Осетия-Алания. р-н Ирафский, с. Галиат, участок № 47	Ирафский	15:04:0040201:89	003002000000 Земли населенных пунктов	Для ведения личного подсобного хозяйства	13	02:0020	1 600	68.82	110 112.00
2417	Респ. Северная Осетия - Алания, р-н Ирафский, с. Галиат. участок № 48	Ирафский	15:04:0040201:91	003002000000 Земли населенных пунктов	Для ведения личного подсобного хозяйства	13	02:0020	3 000	68.82	206 460.00
2418	Республика Северная Осетия-Алания, р-н Ирафский. с. Галиат. участок № 51	Ирафский	15:04:0040201:92	003002000000 Земли населенных пунктов	Для ведения личного подсобного хозяйства	13	02:0020	2 000	68.82	138 286.00
2419	Респ. Северная Осетия - Алания, р-н Ирафский. с. Галиат, участок №49	Ирафский	15:04:0040201:93	003002000000 Земли населенных пунктов	Ведение садоводства	1	01:050	2 500	27.72	69 300.00
2420	Республика Северная Осетия-Алания. р-н Ирафский, с. Галиат, участок 38	Ирафский	15:04:0040201:94	003002000000 Земли населенных пунктов	Для ведения личного подсобного хозяйства	13	02:0020	1 500	68.82	103 230.00
2421	Республика Северная Осетия-Алания. р-н Ирафский, с. Галиат, уч. № 53	Ирафский	15:04:0040201:95	003002000000 Земли населенных пунктов	Для ведения личного подсобного хозяйства	13	02:0020	1 531	68.82	105 369.88
2422	Республика Северная Осетия-Алания, р-н Ирафский. с. Галиат. участок № 52	Ирафский	15:04:0040201:96	003002000000 Земли населенных пунктов	Для ведения личного подсобного хозяйства	13	02:0020	1 600	68.82	110 112.00
2423	Республика Северная Осетия-Алания. р-н Ирафский, с. Комунта, 2,9 км юго-восточнее	Ирафский	15:04:0040201:97	003002000000 Земли населенных пунктов	Для животноводства	1	01:001	14 000	4.46	62 440.00
2424	Республика Северная Осетия-Алания. р-н Ирафский, 1 км. юго-восточнее с. Камунта	Ирафский	15:04:0040201:98	003002000000 Земли населенных пунктов	Для ведения гражданами животноводства	1	01:001	14 000	4.46	62 440.00
2425	Респ. Северная Осетия - Алания, р-н Ирафский, северо-восточная окраина с.Дунта	Ирафский	15:04:0040202:10	003002000000 Земли населенных пунктов	Для ведения личного подсобного хозяйства	13	02:0020	2 000	100.83	201 660.00
2426	Респ. Северная Осетия - Алания, р-н Ирафский. северо-восточная окраина с.Дунта	Ирафский	15:04:0040202:11	003002000000 Земли населенных пунктов	Для ведения личного подсобного хозяйства	13	02:0020	2 000	100.83	201 660.00
2427	Респ. Северная Осетия - Алания, р-н Ирафский. северо-восточная окраина с. Дунта	Ирафский	15:04:0040202:12	003002000000 Земли населенных пунктов	Для ведения личного подсобного хозяйства	13	02:0020	2 001	100.83	201 760.83
2428	Респ. Северная Осетия - Алания, р-н Ирафский, северо-восточная окраина с. Дунта	Ирафский	15:04:0040202:14	003002000000 Земли населенных пунктов	Для ведения личного подсобного хозяйства	13	02:0020	2 000	100.83	201 660.00
2429	Республика Северная Осетия - Алания, Ирафский район. северная окраина с.Дунта	Ирафский	15:04:0040202:15	003002000000 Земли населенных пунктов	Для ведения личного подсобного хозяйства	13	02:0020	1 700	100.83	171 411.00
2430	Республика Северная Осетия-Алания, р-н Ирафский. с. Комунта, участок №12	Ирафский	15:04:0040202:16	003002000000 Земли населенных пунктов	Для ведения личного подсобного хозяйства	13	02:0020	1 760	100.83	177 460.80
2431	Республика Северная Осетия-Алания, р-н Ирафский. с. Комунта, уч № 35	Ирафский	15:04:0040202:17	003002000000 Земли населенных пунктов	Для ведения личного подсобного хозяйства	13	02:0020	1 400	100.83	141 162.00
2432	Северная Осетия - Алания респ, р-н Ирафский, 400 м южнее с.Камунта	Ирафский	15:04:0040202:18	003002000000 Земли населенных пунктов	Для производства сельскохозяйственной продукции	1	01:010	11 400	7.03	80 142.00
2433	Республика Северная Осетия - Алания, Ирафский р-н. с. Камунта, 76	Ирафский	15:04:0040202:182	003002000000 Земли населенных пунктов	Для ведения личного подсобного хозяйства	13	02:0020	2 009	100.83	202 567.47
2434	Респ Северная Осетия - Алания. Ирафский р-н, с Дунта. уч. 86 юго-восточная окраина	Ирафский	15:04:0040202:183	003001000000 Земли сельскохозяйственного назначения	Для ведения личного подсобного хозяйства	1	01:160	8 861	7.03	89 022.83
2435	Респ Северная Осетия - Алания, р-н Ирафский, с Дунта	Ирафский	15:04:0040202:184	003002000000 Земли населенных пунктов	Для ведения личного подсобного хозяйства	13	02:0020	5 747	100.83	579 501.21
2436	Респ Северная Осетия - Алания, Ирафский р-н. с. Камунта	Ирафский	15:04:0040202:185	003002000000 Земли населенных пунктов	Для ведения личного подсобного хозяйства	13	02:0020	1 770	100.83	178 469.10
2437	Респ. Северная Осетия - Алания, р-н. Ирафский, с. Камунта. 300 м. юго-восточнее	Ирафский	15:04:0040202:187	003002000000 Земли населенных пунктов	Религиозное использование для отправления религиозных обрядов («святилище Уацилла»)	3	03:070	1 827	2.71	11 671.17
2438	РСО-Алания Ирафский район, 300 м. западнее сел. Камунта	Ирафский	15:04:0040202:188	003002000000 Земли населенных пунктов	Ритуальная деятельность (Размещение кладбищ)	12	12:010	6 882	1.49	10 254.18

№ п/п	Местоположение ЗУ	Район	Кадастровый номер ЗУ	Категория земель	Разрешенное использование по документу	Код вида разрешенного использования (в соответствии с классификатором видов разрешенного использования земельных участков)	Вид использования объектом недвижимости	Площадь	УПКС	КС
2439	Республика Северная Осетия-Алания, Ирафский р-н, с. Галиат. 50 м южнее	Ирафский	15:04:0040202:189	003002000000 Земли населенных пунктов	Ритуальная деятельность (Размещение кладбищ)	12	12:0:0:10	68 403	1,49	101 920,47
2440	Республика Северная Осетия-Алания, р-н Ирафский. с. Комунта, уч. №36	Ирафский	15:04:0040202:19	003002000000 Земли населенных пунктов	Для ведения личного подсобного хозяйства	13	02:0:0:20	1 870	100,83	188 552,10
2441	РСО-Алания, Ирафский район, с Камунта, участок №60 "а"	Ирафский	15:04:0040202:191	003002000000 Земли населенных пунктов	Для ведения личного подсобного хозяйства	13	02:0:0:20	472	100,83	47 591,76
2442	Респ Северная Осетия - Алания, р-н Ирафский с. Дунта	Ирафский	15:04:0040202:192	003002000000 Земли населенных пунктов	Для ведения личного подсобного хозяйства	13	02:0:0:20	2 000	100,83	201 660,00
2443	Республика Северная Осетия - Алания. Ирафский р-н, с Дунта. участок №71	Ирафский	15:04:0040202:194	003002000000 Земли населенных пунктов	Для ведения личного подсобного хозяйства	13	02:0:0:20	2 001	100,83	201 760,83
2444	Республика Северная Осетия - Алания. Ирафский р-н, с Дунта. участок 69	Ирафский	15:04:0040202:195	003002000000 Земли населенных пунктов	Для ведения личного подсобного хозяйства	13	02:0:0:20	2 462	100,83	248 249,46
2445	Республика Северная Осетия - Алания, Ирафский р-н. с. Дунта	Ирафский	15:04:0040202:196	003002000000 Земли населенных пунктов	Для ведения личного подсобного хозяйства	13	02:0:0:20	5 200	100,83	524 316,00
2446	Респ Северная Осетия - Алания, Ирафский р-н. с Дунта, уч 70	Ирафский	15:04:0040202:198	003002000000 Земли населенных пунктов	Для ведения личного подсобного хозяйства	13	02:0:0:20	200	100,83	20 166,00
2447	Республика Северная Осетия-Алания, р-н Ирафский. с. Дунта, 26	Ирафский	15:04:0040202:199	003002000000 Земли населенных пунктов	Для ведения личного подсобного хозяйства	13	02:0:0:20	847	100,83	85 403,01
2448	Северная Осетия - Алания респ, р-н Ирафский, 400 м юго-западнее с. Галиат	Ирафский	15:04:0040202:20	003002000000 Земли населенных пунктов	Объект историко-культурного наследия	3	09:0:0:30	154	8,12	1 250,48
2449	Республика Северная Осетия - Алания, Ирафский р-н. с. Камунта	Ирафский	15:04:0040202:211	003002000000 Земли населенных пунктов	Для ведения личного подсобного хозяйства	13	02:0:0:20	600	100,83	60 498,00
2450	Республика Северная Осетия - Алания, Ирафский р-н. с. Камунта, 11	Ирафский	15:04:0040202:212	003002000000 Земли населенных пунктов	Для ведения личного подсобного хозяйства	13	02:0:0:20	2 339	100,83	235 811,37
2451	Респ Северная Осетия - Алания. Ирафский р-н, с Дунта	Ирафский	15:04:0040202:213	003002000000 Земли населенных пунктов	Для ведения личного подсобного хозяйства	13	02:0:0:20	6 700	100,83	675 561,00
2452	Респ Северная Осетия - Алания. Ирафский р-н, с Комунта	Ирафский	15:04:0040202:214	003002000000 Земли населенных пунктов	Для ведения личного подсобного хозяйства	13	02:0:0:20	1 000	100,83	100 830,00
2453	Республика Северная Осетия - Алания, Ирафский район. с Камунта	Ирафский	15:04:0040202:217	003002000000 Земли населенных пунктов	Для ведения личного подсобного хозяйства	13	02:0:0:20	1 042	100,83	105 062,86
2454	Республика Северная Осетия - Алания, Ирафский район. с Камунта	Ирафский	15:04:0040202:218	003002000000 Земли населенных пунктов	Для ведения личного подсобного хозяйства	13	02:0:0:20	634	100,83	63 926,22
2455	РСО-Алания, Ирафский район. 400 м северное с Дунта	Ирафский	15:04:0040202:219	003002000000 Земли населенных пунктов	Ритуальная деятельность (Размещение кладбищ)	12	12:0:0:10	12 254	1,49	18 256,16
2456	Республика Северная Осетия - Алания. Ирафский р-н, с Дунта	Ирафский	15:04:0040202:220	003002000000 Земли населенных пунктов	Для ведения личного подсобного хозяйства	13	02:0:0:20	2 600	100,83	262 158,00
2457	Республика Северная Осетия - Алания, Ирафский районн. с. Камунта	Ирафский	15:04:0040202:221	003002000000 Земли населенных пунктов	Для ведения личного подсобного хозяйства	13	02:0:0:20	522	100,83	52 633,26
2458	Респ Северная Осетия - Алания, Ирафский р-н. с.Камунта	Ирафский	15:04:0040202:222	003002000000 Земли населенных пунктов	Для ведения личного подсобного хозяйства	13	02:0:0:20	2 791	100,83	281 416,53
2459	Респ Северная Осетия - Алания. Ирафский р-н, с Камунта	Ирафский	15:04:0040202:224	003002000000 Земли населенных пунктов	Для ведения личного подсобного хозяйства	13	02:0:0:20	1 977	100,83	199 340,91
2460	Республика Северная Осетия - Алания. Ирафский р-н, с Дунта	Ирафский	15:04:0040202:225	003002000000 Земли населенных пунктов	Для ведения личного подсобного хозяйства	13	02:0:0:20	7 583	100,83	764 893,89
2461	Респ Северная Осетия - Алания, Ирафский р-н. с. Дунта	Ирафский	15:04:0040202:226	003002000000 Земли населенных пунктов	Для ведения личного подсобного хозяйства	13	02:0:0:20	5 900	100,83	594 897,00
2462	Республика Северная Осетия - Алания, Ирафский район. с Дунта	Ирафский	15:04:0040202:228	003002000000 Земли населенных пунктов	Для ведения личного подсобного хозяйства	13	02:0:0:20	706	100,83	71 185,98
2463	Республика Северная Осетия - Алания. Ирафский район, с Дунта	Ирафский	15:04:0040202:229	003002000000 Земли населенных пунктов	Для ведения личного подсобного хозяйства	13	02:0:0:20	827	100,83	83 386,11
2464	Республика Северная Осетия - Алания. Ирафский район, с Комунта	Ирафский	15:04:0040202:230	003002000000 Земли населенных пунктов	Для ведения личного подсобного хозяйства	13	02:0:0:20	1 000	100,83	100 830,00
2465	Республика Северная Осетия - Алания, Ирафский район. с.Камунта	Ирафский	15:04:0040202:231	003002000000 Земли населенных пунктов	Для ведения личного подсобного хозяйства	13	02:0:0:20	1 000	100,83	100 830,00
2466	Республика Северная Осетия - Алания, Ирафский район. с.Камунта	Ирафский	15:04:0040202:232	003002000000 Земли населенных пунктов	Для ведения личного подсобного хозяйства	13	02:0:0:20	1 000	100,83	100 830,00
2467	Республика Северная Осетия - Алания. Ирафский район, с Комунта	Ирафский	15:04:0040202:233	003002000000 Земли населенных пунктов	Для ведения личного подсобного хозяйства	13	02:0:0:20	2 000	100,83	201 660,00
2468	Республика Северная Осетия - Алания. Ирафский район, с Комунта	Ирафский	15:04:0040202:234	003002000000 Земли населенных пунктов	Для ведения личного подсобного хозяйства	13	02:0:0:20	2 000	100,83	201 660,00
2469	Российская Федерация, Республика Северная Осетия - Алания, Ирафский р-н. с. Камунта, 10	Ирафский	15:04:0040202:237	003002000000 Земли населенных пунктов	Для ведения личного подсобного хозяйства	13	02:0:0:20	1 000	100,83	100 830,00
2470	Респ Северная Осетия - Алания, Ирафский р-н. с. Камунта	Ирафский	15:04:0040202:238	003002000000 Земли населенных пунктов	Для ведения личного подсобного хозяйства	13	02:0:0:20	2 600	100,83	262 158,00
2471	Российская Федерация, Республика Северная Осетия-Алания, Ирафский р-н. с. Комунта	Ирафский	15:04:0040202:239	003002000000 Земли населенных пунктов	Земельные участки (территорий) общего пользования,благоустройство территории	6	12:0:0:1	1 097	11,46	12 571,62
2472	Северная Осетия - Алания респ, р-н Ирафский, 320 м северо-западнее с.Камунта	Ирафский	15:04:0040202:24	003002000000 Земли населенных пунктов	Под личное подсобное хозяйство	13	02:0:0:20	1 000	100,83	100 830,00
2473	Российская Федерация, Республика Северная Осетия-Алания. Ирафский р-н, 150 м южнее с. Галиат (Святилище воина Илья XII в.)	Ирафский	15:04:0040202:242	003002000000 Земли населенных пунктов	Историко-культурная деятельность	3	09:0:0:30	1 000	8,12	8 120,00
2474	Российская Федерация, Республика Северная Осетия - Алания, Ирафский р-н. с. Камунта	Ирафский	15:04:0040202:243	003002000000 Земли населенных пунктов	Для ведения личного подсобного хозяйства	13	02:0:0:20	1 380	100,83	139 145,39
2475	Российская Федерация, Республика Северная Осетия-Алания, Ирафский район. с. Камунта	Ирафский	15:04:0040202:244	003002000000 Земли населенных пунктов	Для ведения личного подсобного хозяйства	13	02:0:0:20	808	100,83	81 472,61
2476	Российская Федерация, Республика Северная Осетия-Алания, Ирафский район. с. Камунта	Ирафский	15:04:0040202:245	003002000000 Земли населенных пунктов	Для ведения личного подсобного хозяйства	13	02:0:0:20	3 187	100,83	321 349,21
2477	Российская Федерация, Республика Северная Осетия-Алания. Ирафский район, с. Камунта	Ирафский	15:04:0040202:246	003002000000 Земли населенных пунктов	Для ведения личного подсобного хозяйства	13	02:0:0:20	892	100,83	89 939,46
2478	Российская Федерация, Республика Северная Осетия-Алания. Ирафский район, с. Дунта	Ирафский	15:04:0040202:248	003002000000 Земли населенных пунктов	Для ведения личного подсобного хозяйства	13	02:0:0:20	2 600	100,83	262 158,00

№ п/п	Местоположение ЗУ	Район	Кадастровый номер ЗУ	Категория земель	Разрешенное использование по документу	Код вида разрешенного использования (в соответствии с классификатором видов разрешенного использования земельных участков)	Вид использования объекта недвижимости	Площадь	УПКС	Кс
2479	Российская Федерация, Республика Северная Осетия - Алания, Ирафский р-н., с. Дунта	Ирафский	15:04:0040202:249	003002000000 Земли населенных пунктов	Для ведения личного подсобного хозяйства	13	02:0020	2 370	100,83	238 967,10
2480	Северная Осетия - Алания респ. р-н Ирафский, 1,4 км юго-восточнее с Дунта	Ирафский	15:04:0040202:25	003002000000 Земли населенных пунктов	Для сенокошения	1	01:081	10 000	4,62	46 200,00
2481	Российская Федерация, Республика Северная Осетия - Алания, Ирафский р-н., с. Дунта	Ирафский	15:04:0040202:250	003002000000 Земли населенных пунктов	Для ведения личного подсобного хозяйства	13	02:0020	704	100,83	70 981,12
2482	Российская Федерация, Республика Северная Осетия-Алания, Ирафский район, с. Камунта, уч. 41	Ирафский	15:04:0040202:251	003002000000 Земли населенных пунктов	Для ведения личного подсобного хозяйства	13	02:0020	1 200	100,83	120 996,00
2483	Российская Федерация, Республика Северная Осетия-Алания, Ирафский район, восточная окраина с. Камунта	Ирафский	15:04:0040202:253	003002000000 Земли населенных пунктов	Для ведения личного подсобного хозяйства	13	02:0020	1 000	100,83	100 830,00
2484		Ирафский	15:04:0040202:256	003002000000 Земли населенных пунктов	Для ведения личного подсобного хозяйства	13	02:0020	1 200	100,83	120 996,00
2485		Ирафский	15:04:0040202:257	003002000000 Земли населенных пунктов	Для ведения личного подсобного хозяйства	13	02:0020	500	100,83	50 415,00
2486	Российская Федерация, Республика Северная Осетия - Алания, Ирафский район, с Камунта	Ирафский	15:04:0040202:258	003002000000 Земли населенных пунктов	Для ведения личного подсобного хозяйства	13	02:0020	1 000	100,83	100 830,00
2487	Российская Федерация, Республика Северная Осетия - Алания, Ирафский район, с Камунта	Ирафский	15:04:0040202:259	003002000000 Земли населенных пунктов	Для ведения личного подсобного хозяйства	13	02:0020	1 000	100,83	100 830,00
2488	Республика Северная Осетия-Алания, р-н Ирафский, 1,3 км юго-восточнее с. Дунта	Ирафский	15:04:0040202:26	003002000000 Земли населенных пунктов	Для сенокошения	1	01:081	11 000	4,62	50 820,00
2489	Северная Осетия - Алания респ. р-н Ирафский, 1,2 км юго-восточнее с.Дунта	Ирафский	15:04:0040202:27	003002000000 Земли населенных пунктов	Для сенокошения	1	01:081	10 000	4,62	46 200,00
2490	Республика Северная Осетия-Алания, р-н Ирафский, 1,1 км юго-восточнее с.Дунта	Ирафский	15:04:0040202:29	003002000000 Земли населенных пунктов	Для сенокошения	1	01:081	11 000	4,62	50 820,00
2491	Республика Северная Осетия-Алания, р-н Ирафский, с. Камунта, № 13	Ирафский	15:04:0040202:30	003002000000 Земли населенных пунктов	Для ведения личного подсобного хозяйства	13	02:0020	2 000	100,83	201 660,00
2492	Респ Северная Осетия - Алания, р-н Ирафский, 0,5 км северо-восточнее с Дунта	Ирафский	15:04:0040202:32	003002000000 Земли населенных пунктов	Для ведения личного подсобного хозяйства	13	02:0020	4 500	100,83	453 735,00
2493	Республика Северная Осетия-Алания, р-н Ирафский, с. Комунта	Ирафский	15:04:0040202:33	003002000000 Земли населенных пунктов	Для ведения личного подсобного хозяйства	13	02:0020	2 800	100,83	282 324,00
2494	Республика Северная Осетия-Алания, р-н Ирафский, с. Камунта	Ирафский	15:04:0040202:34	003002000000 Земли населенных пунктов	Для ведения личного подсобного хозяйства	13	02:0020	548	100,83	55 254,84
2495	Республика Северная Осетия-Алания, р-н Ирафский, с.Камунта	Ирафский	15:04:0040202:35	003002000000 Земли населенных пунктов	Для ведения личного подсобного хозяйства	13	02:0020	551	100,83	55 557,33
2496	Республика Северная Осетия-Алания, р-н Ирафский, с. Комунта	Ирафский	15:04:0040202:36	003002000000 Земли населенных пунктов	Для ведения личного подсобного хозяйства	13	02:0020	700	100,83	70 581,00
2497	Республика Северная Осетия-Алания, р-н Ирафский, с. Комунта	Ирафский	15:04:0040202:37	003002000000 Земли населенных пунктов	Для ведения личного подсобного хозяйства	13	02:0020	2 902	100,83	292 606,66
2498	Республика Северная Осетия-Алания, р-н Ирафский, с. Камунта	Ирафский	15:04:0040202:38	003002000000 Земли населенных пунктов	Для ведения личного подсобного хозяйства	13	02:0020	1 841	100,83	185 629,03
2499	Республика Северная Осетия-Алания, р-н Ирафский, с Камунта	Ирафский	15:04:0040202:39	003002000000 Земли населенных пунктов	Для ведения личного подсобного хозяйства	13	02:0020	1 611	100,83	162 437,13
2500	Респ Северная Осетия - Алания, р-н Ирафский, с. Камунта	Ирафский	15:04:0040202:4	003002000000 Земли населенных пунктов	Для ведения личного подсобного хозяйства	13	02:0020	375	100,83	37 811,25
2501	Республика Северная Осетия-Алания, р-н Ирафский, с. Комунта	Ирафский	15:04:0040202:40	003002000000 Земли населенных пунктов	Для ведения личного подсобного хозяйства	13	02:0020	2 241	100,83	225 960,03
2502	Республика Северная Осетия-Алания, р-н Ирафский, с. Камунта	Ирафский	15:04:0040202:41	003002000000 Земли населенных пунктов	Для ведения личного подсобного хозяйства	13	02:0020	6 074	100,83	612 341,42
2503	Республика Северная Осетия-Алания, р-н Ирафский, 300 м. южнее с.Камунта	Ирафский	15:04:0040202:42	003002000000 Земли населенных пунктов	Для ведения личного подсобного хозяйства	13	02:0020	1 000	100,83	100 830,00
2504	Республика Северная Осетия-Алания, р-н Ирафский, с. Комунта	Ирафский	15:04:0040202:43	003002000000 Земли населенных пунктов	Для ведения личного подсобного хозяйства	13	02:0020	167	100,83	16 838,61
2505	Республика Северная Осетия-Алания, р-н Ирафский, северо-восточнее окраины с. Дунта, № 54	Ирафский	15:04:0040202:46	003002000000 Земли населенных пунктов	Для ведения личного подсобного хозяйства	13	02:0020	1 000	100,83	100 830,00
2506	Республика Северная Осетия-Алания, р-н Ирафский, северо-восточнее окраины с. Дунта, № 54	Ирафский	15:04:0040202:47	003002000000 Земли населенных пунктов	Для ведения личного подсобного хозяйства	13	02:0020	1 000	100,83	100 830,00
2507	Республика Северная Осетия-Алания, р-н Ирафский, с. Камунта	Ирафский	15:04:0040202:48	003002000000 Земли населенных пунктов	Для ведения личного подсобного хозяйства	13	02:0020	2 610	100,83	263 166,30
2508	Респ Северная Осетия - Алания, р-н Ирафский, с/пос. Галиатское, с Камунта	Ирафский	15:04:0040202:5	003002000000 Земли населенных пунктов	Для ведения личного подсобного хозяйства	13	02:0020	2 590	100,83	261 149,70
2509	Республика Северная Осетия-Алания, р-н Ирафский, 2,7 юго-восточнее с Комунта	Ирафский	15:04:0040202:50	003002000000 Земли населенных пунктов	Для целей , связанных с животноводством	1	01:081	40 000	4,46	178 400,00
2510	Республика Северная Осетия-Алания, р-н Ирафский, с. Камунта	Ирафский	15:04:0040202:51	003002000000 Земли населенных пунктов	Для ведения личного подсобного хозяйства	13	02:0020	1 060	100,83	106 879,80
2511	Республика Северная Осетия-Алания, р-н Ирафский, 200 м.северо-восточнее с.Дунта	Ирафский	15:04:0040202:52	003002000000 Земли населенных пунктов	Для ведения личного подсобного хозяйства	13	02:0020	619	100,83	62 413,77
2512	Республика Северная Осетия-Алания, р-н Ирафский, с. Комунта, участок № 71	Ирафский	15:04:0040202:54	003002000000 Земли населенных пунктов	Для ведения личного подсобного хозяйства	13	02:0020	660	100,83	66 547,80
2513	Республика Северная Осетия-Алания, р-н Ирафский, с. Дунта, участок 70	Ирафский	15:04:0040202:55	003002000000 Земли населенных пунктов	Для ведения личного подсобного хозяйства	13	02:0020	2 740	100,83	276 274,20
2514	Республика Северная Осетия-Алания, р-н Ирафский, северо-восточнее с. Дунта	Ирафский	15:04:0040202:56	003002000000 Земли населенных пунктов	Пчеловодство	1	01:120	2 520	5,00	12 600,00
2515	Респ. Северная Осетия - Алания, р-н Ирафский, с. Камунта, участок №16	Ирафский	15:04:0040202:57	003002000000 Земли населенных пунктов	Для ведения личного подсобного хозяйства	13	02:0020	1 320	100,83	133 095,60
2516	Республика Северная Осетия-Алания, р-н Ирафский, с. Комунта, участок № 44	Ирафский	15:04:0040202:58	003002000000 Земли населенных пунктов	Для ведения личного подсобного хозяйства	13	02:0020	288	100,83	29 039,04
2517	Респ Северная Осетия - Алания, р-н Ирафский, с/пос. Галиатское, с Камунта	Ирафский	15:04:0040202:6	003002000000 Земли населенных пунктов	Для ведения личного подсобного хозяйства	13	02:0020	690	100,83	69 572,70
2518	Респ. Северная Осетия - Алания, р-н Ирафский, с. Камунта, участок №72	Ирафский	15:04:0040202:60	003001000000 Земли сельскохозяйственного назначения	Для ведения личного подсобного хозяйства	1	01:160	2 000	7,00	14 000,00
2519	Республика Северная Осетия-Алания, р-н Ирафский, южнее с. Камунта, уч 74	Ирафский	15:04:0040202:61	003002000000 Земли населенных пунктов	Для ведения личного подсобного хозяйства	13	02:0020	1 999	100,83	201 559,17
2520	Республика Северная Осетия-Алания, Ирафский район, с Камунта, уч 45	Ирафский	15:04:0040202:62	003002000000 Земли населенных пунктов	Для ведения личного подсобного хозяйства	13	02:0020	600	100,83	60 498,00

№ п/п	Местоположение ЗУ	Район	Кадастровый номер ЗУ	Категория земель	Разрешенное использование по документу	Код вида разрешенного использования (в соответствии с классификатором видов разрешенного использования земельных участков)	Вид использования объектов недвижимости	Площадь	УПКС	КС
2521	Республика Северная Осетия-Алания, р-н Ирафский, с Кашдита	Ирафский	15:04:0040202:63	003002000000 Земли населенных пунктов	Для ведения личного подсобного хозяйства	13	02:020	2 [illegible]	100.83	211 713.00
2522	Респ Северная Осетия - Алания, р-н Ирафский, с. Камунта, участок 76	Ирафский	15:04:0040202:67	003002000000 Земли населенных пунктов	Для ведения личного подсобного хозяйства	13	02:020	1 001	100.83	100 930.83
2523	Республика Северная Осетия-Алания, р-н Ирафский, с. Дунта, уч № 85, юго-восточная окраина	Ирафский	15:04:0040202:69	003001000000 Земли сельскохозяйственного назначения	Для ведения личного подсобного хозяйства	1	01:160	9 [illegible]	[illegible]	[illegible]
2524	Респ. Северная Осетия - Алания, р-н Ирафский, с. Дунта	Ирафский	15:04:0040202:7	003002000000 Земли населенных пунктов	Для ведения личного подсобного хозяйства	13	02:020	1 [illegible]	100.83	161 [illegible]
2525	Республика Северная Осетия-Алания, р-н Ирафский, с. Дунта № 26	Ирафский	15:04:0040202:8	003002000000 Земли населенных пунктов	Для ведения личного подсобного хозяйства	13	02:020	800	100.83	80 498.83
2526	Респ Северная Осетия - Алания, р-н Ирафский, северо-восточная окраина с.Дунта	Ирафский	15:04:0040202:9	003002000000 Земли населенных пунктов	Для ведения личного подсобного хозяйства	13	02:020	2 600	100.83	261 868.00
2527	Респ Северная Осетия - Алания, р-н Ирафский, Дигорское ущелье	Ирафский	15:04:0050000:1	003003000000 Земли особо охраняемых территорий и объектов	Создание национального парка	10	09:010	[illegible]	[illegible]	[illegible]
2528	Респ. Северная Осетия - Алания, р-н Ирафский, с. Стур-Дигора, участок 1	Ирафский	15:04:0050101:1	003002000000 Земли населенных пунктов	Для ведения личного подсобного хозяйства	13	02:020	616	100.83	62 111.28
2529	Респ. Северная Осетия - Алания, р-н Ирафский, 1,3 км северо-западнее с. Дзинага	Ирафский	15:04:0050101:10	003002000000 Земли населенных пунктов	Для ведения личного подсобного хозяйства	13	02:020	9 998	168.59	1 685 [illegible]
2530	Респ Северная Осетия - Алания, р-н Ирафский, 1,2 км северо-западнее с. Дзинага	Ирафский	15:04:0050101:11	003002000000 Земли населенных пунктов	Для ведения личного подсобного хозяйства	13	02:020	9 998	168.59	1 685 [illegible]
2531	Северная Осетия - Алания респ. р-н Ирафский	Ирафский	15:04:0050101:12	003002000000 Земли населенных пунктов	Производство сельскохозяйственной продукции (сенокос)	1	01:081	100 000	1.62	162 000.00
2532	363518, Респ Северная Осетия - Алания, Ирафский р-н, с Дзинага	Ирафский	15:04:0050101:137	003002000000 Земли населенных пунктов	для ведения личного подсобного хозяйства	13	02:020	368	168.59	62 037.12
2533	Респ Северная Осетия - Алания, Ирафский р-н, с Куссу	Ирафский	15.04.0050101:138	003002000000 Земли населенных пунктов	Для ведения личного подсобного хозяйства	13	02:020	988	68.82	67 673.26
2534	Республика Северная Осетия - Алания, Ирафский район, с Дзинага	Ирафский	15.04.0050101:139	003002000000 Земли населенных пунктов	Для ведения личного подсобного хозяйства	13	02:020	450	168.59	75 865.53
2535	Северная Осетия - Алания респ. р-н Ирафский, 400 м восточнее с. Дзинага	Ирафский	15:04:0050101:14	003001000000 Земли сельскохозяйственного назначения	Для ведения личного подсобного хозяйства	1	01:160	3 [illegible]	6.18	20 [illegible]
2536	Республика Северная Осетия - Алания, Ирафский район, с Дзинага	Ирафский	15:04:0050101:140	003002000000 Земли населенных пунктов	Для ведения личного подсобного хозяйства	13	02:020	150	168.59	25 288.50
2537	Республика Северная Осетия - Алания, р-н Ирафский, с. Стур-Дигора	Ирафский	15.04.0050101:141	003002000000 Земли населенных пунктов	Для ведения личного подсобного хозяйства	13	02:020	9 000	100.83	907 470.00
2538	Российская Федерация, Республика Северная Осетия - Алания, Ирафский район, с Стур-Дигора	Ирафский	15.04.0050101:143	003001000000 Земли сельскохозяйственного назначения	Для ведения крестьянского хозяйства животноводческого направления	1	01:081	90 000	1.62	145 [illegible]
2539	Респ Северная Осетия - Алания, Ирафский р-н, с Дзинага.	Ирафский	15:04:0050101:146	003002000000 Земли населенных пунктов	Для ведения личного подсобного хозяйства	13	02:020	800	168.59	134 [illegible]
2540	Республика Северная Осетия - Алания, Ирафский район, с Дзинага	Ирафский	15:04:0050101:147	003002000000 Земли населенных пунктов	Для ведения личного подсобного хозяйства	13	02:020	800	168.59	134 [illegible]
2541	Республика Северная Осетия - Алания, Ирафский район, с Дзинага	Ирафский	15.04.0050101:148	003002000000 Земли населенных пунктов	Для ведения личного подсобного хозяйства	13	02:020	594	168.59	100 [illegible]
2542	Северная Осетия - Алания респ. р-н Ирафский, 300 м юго-восточнее. с. Стур-Дигора	Ирафский	15:04:0050101:15	003001000000 Земли сельскохозяйственного назначения	Для ведения личного подсобного хозяйства	1	01:160	10 000	6.18	61 800.00
2543	Респ Северная Осетия - Алания, р-н Ирафский, с. Дзинага	Ирафский	15:04:0050101:16	003002000000 Земли населенных пунктов	Для ведения личного подсобного хозяйства	13	02:020	484	168.59	81 [illegible]
2544	Респ. Северная Осетия - Алания, р-н Ирафский, с. Дзинага	Ирафский	15:04:0050101:18	003002000000 Земли населенных пунктов	Для ведения личного подсобного хозяйства	13	02:020	600	168.59	101 154.00
2545	Респ. Северная Осетия - Алания, р-н Ирафский, с. Стур-Дигора, участок №2	Ирафский	15.04:0050101:2	003002000000 Земли населенных пунктов	Для ведения личного подсобного хозяйства	13	02:020	626	100.83	63 119.58
2546	Республика Северная Осетия-Алания, р-н Ирафский, с. Дзинага	Ирафский	15:04:0050101:20	003002000000 Земли населенных пунктов	Для ведения личного подсобного хозяйства	13	02:020	519	168.59	87 496.21
2547	Республика Северная Осетия-Алания, р-н Ирафский, 2,3 км юго-западнее с. Куссу	Ирафский	15:04:0050101:21	003002000000 Земли населенных пунктов	для целей связанных с животноводством	1	01:070	10 000	26.26	262 600.00
2548	Республика Северная Осетия-Алания, р-н Ирафский, с. Дзинага	Ирафский	15:04:0050101:22	003002000000 Земли населенных пунктов	Для ведения личного подсобного хозяйства	13	02:020	1 000	168.59	168 590.00
2549	Республика Северная Осетия-Алания, р-н Ирафский, с. Дзинага	Ирафский	15:04:0050101:23	003002000000 Земли населенных пунктов	Для ведения личного подсобного хозяйства	13	02:020	542	168.59	91 375.78
2550	Респ Северная Осетия - Алания, Ирафский район, с Дзинага	Ирафский	15:04:0050101:24	003002000000 Земли населенных пунктов	Для ведения личного подсобного хозяйства	13	02:020	293	168.59	49 [illegible]
2551	Респ Северная Осетия - Алания, р-н Ирафский, с. Стур-Дигора, участок 3	Ирафский	15:04:0050101:3	003002000000 Земли населенных пунктов	Для ведения личного подсобного хозяйства	13	02:020	617	100.83	62 212.11
2552	Респ. Северная Осетия - Алания, р-н Ирафский, с. Стур-Дигора, участок №4	Ирафский	15:04:0050101:4	003002000000 Земли населенных пунктов	для ведения личного подсобного хозяйства	13	02:020	626	100.83	63 119.58
2553	Респ. Северная Осетия - Алания, р-н Ирафский, с. Стур-Дигора, участок 5	Ирафский	15.04:0050101:5	003002000000 Земли населенных пунктов	Гостиничное обслуживание	5	04:070	622	221.83	137 976.26
2554	Респ. Северная Осетия - Алания, р-н Ирафский, с. Стур-Дигора, участок №6	Ирафский	15.04:0050101:6	003002000000 Земли населенных пунктов	Для ведения личного подсобного хозяйства	13	02:020	682	100.83	68 [illegible]
2555	Респ. Северная Осетия - Алания, р-н Ирафский, 3,2 км. на юго-запад от с.п. Стур-Дигора	Ирафский	15:04:0050101:8	003004000000 Земли лесного фонда	Для ведения лесного хозяйства	10	09:010	[illegible]	[illegible]	[illegible]
2556	Респ. Северная Осетия - Алания, р-н Ирафский, с. Стур-Дигора, местность "Цка"	Ирафский	15:04:0050101:9	003002000000 Земли населенных пунктов	Ведение крестьянского хозяйства	1	01:010	[illegible]	[illegible]	[illegible]
2557	Респ. Северная Осетия - Алания, р-н Ирафский, 1,4 км западнее с.Куссу	Ирафский	15.04.0050102:100	003002000000 Земли населенных пунктов	Для ведения личного подсобного хозяйства	13	02:020	1 000	68.82	68 820.00
2558	Респ Северная Осетия - Алания, р-н Ирафский, с. Куссу, местность "Мадзоска"	Ирафский	15.04.0050102:103	003002000000 Земли населенных пунктов	Для ведения личного подсобного хозяйства	13	02:020	680	68.82	46 797.60
2559	Респ Северная Осетия - Алания, р-н Ирафский, с. Куссу, местность "Мадзоска"	Ирафский	15:04:0050102:105	003002000000 Земли населенных пунктов	Для ведения личного подсобного хозяйства	13	02:020	2 500	68.82	172 050.00
2560	Респ. Северная Осетия - Алания, р-н Ирафский, с. Куссу, местность "Мадзоска"	Ирафский	15:04:0050102:106	003002000000 Земли населенных пунктов	Для ведения личного подсобного хозяйства	13	02:020	600	68.82	41 292.00
2561	Республика Северная Осетия - Алания, р-н Ирафский, с. Куссу, местность "Мадзоска"	Ирафский	15.04.0050102:107	003002000000 Земли населенных пунктов	Для ведения личного подсобного хозяйства	13	02:020	603	68.82	41 [illegible]
2562	Респ. Северная Осетия - Алания, р-н Ирафский, с. Куссу, местность "Мадзоска"	Ирафский	15.04.0050102:108	003002000000 Земли населенных пунктов	Для ведения личного подсобного хозяйства	13	02:020	600	68.82	41 292.00

№ п/п	Местоположение ЗУ	Район	Кадастровый номер ЗУ	Категория земель	Разрешенное использование по документу	Код вида разрешенного использования (в соответствии с классификатором видов разрешенного использования земельных участков)	Вид использования объектов недвижимости	Площадь	% НДС	Ку
2563	Респ. Северная Осетия - Алания, р-н Ирафский, с. Куссу, местность "Мадзаска"	Ирафский	15:04:0050102:109	003002000000 Земли населенных пунктов	Для ведения личного подсобного хозяйства	13	02.0.20	167	68.82	33 515,31
2564	Республика Северная Осетия-Алания, р-н Ирафский, с.Стур-Дигоро, местность "Мадзаска"	Ирафский	15:04:0050102:11	003002000000 Земли населенных пунктов	Ведение личного подсобного хозяйства	13	02.0.20	601	100.83	60 598,83
2565	Респ. Северная Осетия - Алания, р-н Ирафский Куссу, местность "Мадзаска"	Ирафский	15:04:0050102:110	003002000000 Земли населенных пунктов	Для ведения личного подсобного хозяйства	13	02.0.20	2 541	68.82	174 183,42
2566	Республика Северная Осетия - Алания, Ирафский район, с. Куссу, местность "Мадзаска"	Ирафский	15:04:0050102:111	003002000000 Земли населенных пунктов	Для ведения личного подсобного хозяйства	13	02.0.20	717	68.82	49 344,94
2567	Респ. Северная Осетия - Алания, р-н Ирафский, с. Куссу, местность "Мадзаска"	Ирафский	15:04:0050102:112	003002000000 Земли населенных пунктов	Для ведения личного подсобного хозяйства	13	02.0.20	1 500	68.82	103 230,00
2568	Респ. Северная Осетия - Алания, р-н Ирафский, с. Стур-Дигоро, местность "Мадзаска"	Ирафский	15:04:0050102:113	003002000000 Земли населенных пунктов	Для ведения личного подсобного хозяйства	13	02.0.20	1 800	100.83	181 494,00
2569	Северная Осетия - Алания респ. р-н Ирафский, 1,2 км юго-западнее с.Куссу	Ирафский	15:04:0050102:114	003002000000 Земли населенных пунктов	Для ведения личного подсобного хозяйства	13	02.0.20	1 000	68.82	68 820,00
2570	Северная Осетия - Алания респ. р-н Ирафский, "Мадзаска"	Ирафский	15:04:0050102:115	003002000000 Земли населенных пунктов	Для ведения личного подсобного хозяйства	13	02.0.20	600	68.82	41 292,00
2571	Республика Северная Осетия-Алания, р-н Ирафский, с Куссу, местность "Мадзаска"	Ирафский	15:04:0050102:117	003002000000 Земли населенных пунктов	Для ведения личного подсобного хозяйства	13	02.0.20	600	68.82	41 292,00
2572	Респ. Северная Осетия - Алания, р-н Ирафский, с. Стур-Дигоро, местность "Мадзаска"	Ирафский	15:04:0050102:118	003002000000 Земли населенных пунктов	Для ведения личного подсобного хозяйства	13	02.0.20	601	100.83	60 598,83
2573	Респ. Северная Осетия - Алания, р-н Ирафский, местность Фатанта, в близи с.Дзинага	Ирафский	15:04:0000:0102:12	003002000000 Земли населенных пунктов	Для строительства дачного дома	13	13.0.21	602	66.51	53 263,02
2574	Республика Северная Осетия-Алания, р-н Ирафский, с Куссу, местность "Мадзаска"	Ирафский	15:04:0050102:120	003002000000 Земли населенных пунктов	Для ведения личного подсобного хозяйства	13	02.0.20	600	68.82	41 292,00
2575	Северная Осетия - Алания респ. р-н Ирафский, 2100 м юго-западнее с.Куссу	Ирафский	15:04:0050102:121	003002000000 Земли населенных пунктов	Для ведения личного подсобного хозяйства	13	02.0.20	2 721	68.82	187 163,68
2576	Северная Осетия - Алания респ. р-н Ирафский, 650 м юго-восточнее с Куссу	Ирафский	15:04:0050102:122	003002000000 Земли населенных пунктов	Для ведения личного подсобного хозяйства	13	02.0.20	7 772	68.82	534 731,30
2577	Северная Осетия - Алания респ. р-н Ирафский, 2200 м юго-западнее с.Куссу	Ирафский	15:04:0050102:123	003002000000 Земли населенных пунктов	Для ведения личного подсобного хозяйства	13	02.0.20	2 482	68.82	170 811,24
2578	Северная Осетия - Алания респ. р-н Ирафский, 650 м юго-восточнее с.Куссу	Ирафский	15:04:0050102:124	003002000000 Земли населенных пунктов	Для ведения личного подсобного хозяйства	13	02.0.20	2 142	68.82	147 412,44
2579	Северная Осетия - Алания респ. р-н Ирафский, с Стур-Дигора, местность "Мадзаска"	Ирафский	15:04:0050102:125	003002000000 Земли населенных пунктов	Для ведения личного подсобного хозяйства	13	02.0.20	600	100.83	60 498,83
2580	Северная Осетия - Алания респ. р-н Ирафский, 700 м юго-западнее с.Куссу	Ирафский	15:04:0050102:126	003002000000 Земли населенных пунктов	Для размещения туристических баз, стационарных и палаточных туристско-оздоровительных лагерей, домов рыбаков и охотников, детских туристических станций	5	05.0.22	6 962	27.52	1 939 956,21
2581	Северная Осетия - Алания респ. р-н Ирафский, 860м. юго-западнее с.Куссу	Ирафский	15:04:0050102:128	003002000000 Земли населенных пунктов	Для ведения личного подсобного хозяйства	13	02.0.20	1 441	68.82	99 199,62
2582	Респ. Северная Осетия - Алания, р-н Ирафский, местность Фатанта в близи с. Дзинага	Ирафский	15:04:0050102:13	003002000000 Земли населенных пунктов	Для строительства дачного дома	13	13.0.21	601	68.51	53 913,51
2583	Северная Осетия - Алания респ. р-н Ирафский, 1,4 км западнее с.Куссу	Ирафский	15:04:0050102:131	003002000000 Земли населенных пунктов	Для ведения личного подсобного хозяйства	13	02.0.20	300	68.82	20 646,00
2584	Северная Осетия - Алания респ. р-н Ирафский, 1,4 км западнее с.Куссу	Ирафский	15:04:0050102:132	003002000000 Земли населенных пунктов	Для ведения личного подсобного хозяйства	13	02.0.20	600	68.82	41 292,00
2585	Северная Осетия - Алания респ. р-н Ирафский, 1,4 км западнее с. Куссу	Ирафский	15:04:0050102:133	003002000000 Земли населенных пунктов	Для ведения личного подсобного хозяйства	13	02.0.20	600	68.82	41 292,00
2586	Северная Осетия - Алания респ. р-н Ирафский, 1,4 км западнее с. Куссу	Ирафский	15:04:0050102:134	003002000000 Земли населенных пунктов	Для ведения личного подсобного хозяйства	13	02.0.20	300	68.82	20 646,00
2587	Северная Осетия - Алания респ. р-н Ирафский, с. Стур-Дигоро, местность "Мадзаска"	Ирафский	15:04:0050102:135	003002000000 Земли населенных пунктов	Для ведения личного подсобного хозяйства	13	02.0.20	600	100.83	60 498,83
2588	Республика Северная Осетия-Алания, р-н Ирафский, с Куссу, местность "Мадзаска"	Ирафский	15:04:0050102:136	003002000000 Земли населенных пунктов	Для ведения личного подсобного хозяйства	13	02.0.20	760	68.82	52 303,20
2589	Респ. Северная Осетия - Алания, р-н Ирафский, с. Стур-Дигора, местность "Мадзаска"	Ирафский	15:04:0050102:137	003002000000 Земли населенных пунктов	Для ведения личного подсобного хозяйства	13	02.0.20	1 171	100.83	118 071,93
2590	Респ. Северная Осетия - Алания, р-н Ирафский, с. Стур-Дигора, местность "Мадзаска"	Ирафский	15:04:0050102:138	003002000000 Земли населенных пунктов	Для ведения личного подсобного хозяйства	13	02.0.20	426	100.83	42 954,21
2591	Республика Северная Осетия-Алания, р-н Ирафский, с Куссу, местность "Мадзаска"	Ирафский	15:04:0050102:139	003002000000 Земли населенных пунктов	Для ведения личного подсобного хозяйства	13	02.0.20	601	68.82	41 368,82
2592	Республика Северная Осетия-Алания, р-н Ирафский, с.Стур-Дигоро, местность "Мадзаска"	Ирафский	15:04:0000:0102:14	003002000000 Земли населенных пунктов	Для строительства дачного дома	13	02.0.10	605	100.83	61 002,15
2593	Северная Осетия - Алания респ. р-н Ирафский, 1,4 км западнее с. Куссу, местность "Мадзаска"	Ирафский	15:04:0050102:140	003002000000 Земли населенных пунктов	Для ведения личного подсобного хозяйства	13	02.0.20	2 131	68.82	146 661,88
2594	Северная Осетия - Алания респ. р-н Ирафский, 1,4 км западнее с. Куссу, местность "Мадзаска"	Ирафский	15:04:0050102:141	003002000000 Земли населенных пунктов	Для ведения личного подсобного хозяйства	13	02.0.20	911	68.82	62 695,02
2595	Республика Северная Осетия-Алания, р-н Ирафский, с Куссу, местность "Мадзаска"	Ирафский	15:04:0050102:142	003002000000 Земли населенных пунктов	Для ведения личного подсобного хозяйства	13	02.0.20	1 400	68.82	96 348,00
2596	Северная Осетия - Алания респ. р-н Ирафский, 1,4 км западнее с.Куссу, местность "Мадзаска"	Ирафский	15:04:0050102:144	003002000000 Земли населенных пунктов	Для ведения личного подсобного хозяйства	13	02.0.20	410	68.82	28 210,20
2597	Северная Осетия - Алания респ. р-н Ирафский, 1750 м. западнее с.Куссу	Ирафский	15:04:0050102:147	003002000000 Земли населенных пунктов	Для ведения личного подсобного хозяйства	13	02.0.20	600	68.82	41 292,00
2598	Северная Осетия - Алания респ. р-н Ирафский, 1850 м. западнее с.Куссу	Ирафский	15:04:0050102:148	003002000000 Земли населенных пунктов	Для ведения личного подсобного хозяйства	13	02.0.20	800	68.82	55 056,00
2599	Северная Осетия - Алания респ. р-н Ирафский, 1300 м. юго-западнее с.Куссу	Ирафский	15:04:0050102:149	003002000000 Земли населенных пунктов	Для ведения личного подсобного хозяйства	13	02.0.20	787	68.82	54 182,70
2600	Республика Северная Осетия-Алания, р-н Ирафский, с. Стур-Дигоро, местность "Мадзаска"	Ирафский	15:04:0000:0102:15	003002000000 Земли населенных пунктов	Для строительства дачного дома	13	02.0.10	596	100.83	60 097,68
2601	Северная Осетия - Алания респ. р-н Ирафский, 420 м. юго-западнее с.Куссу	Ирафский	15:04:0050102:150	003002000000 Земли населенных пунктов	Для ведения личного подсобного хозяйства	13	02.0.20	8 050	68.82	554 001,00
2602	Северная Осетия - Алания респ. р-н Ирафский, 400 м. юго-западнее с.Куссу	Ирафский	15:04:0050102:151	003002000000 Земли населенных пунктов	Для ведения личного подсобного хозяйства	13	02.0.20	2 430	68.82	167 226,00
2603	Северная Осетия - Алания респ. р-н Ирафский, 2200 м. западнее с.Куссу	Ирафский	15:04:0050102:152	003002000000 Земли населенных пунктов	Для ведения личного подсобного хозяйства	13	02.0.20	1 700	68.82	116 994,00

№ п/п	Местоположение ЗУ	Район	Кадастровый номер ЗУ	Категория земель	Разрешенное использование по документу	Код вида разрешенного использования (в соответствии с классификатором видов разрешенного использования земельных участков)	Вид использования объектов недвижимости	Площадь	УПКС	КС
2604	Северная Осетия - Алания респ, р-н Ирафский, 2200 м. западнее с.Куссу	Ирафский	15:04:0050102:153	003002000000 Земли населенных пунктов	Для ведения личного подсобного хозяйства	13	02:0020	1 701	68,82	117 062,82
2605	Северная Осетия - Алания респ, р-н Ирафский, 2150 м.западнее с.Куссу	Ирафский	15:04:0050102:154	003002000000 Земли населенных пунктов	Для ведения личного подсобного хозяйства	13	02:0020	1 269	68,82	87 332,58
2606	Северная Осетия - Алания респ, р-н Ирафский, 500 м. северо-западнее с. Куссу	Ирафский	15:04:0050102:156	003002000000 Земли населенных пунктов	Ведение строительства дачного некоммерческого товарищества "Куссу"	13	13:021	25 000	36,13	903 250,00
2607	Северная Осетия - Алания респ, р-н Ирафский, 2 км западнее с.Куссу. с левой стороны а/д Мадута - Стур-Дигора	Ирафский	15:04:0050102:158	003002000000 Земли населенных пунктов	Для целей рекреации	5	05:022	19 554	278,52	5 446 180,08
2608	Северная Осетия - Алания респ, р-н Ирафский, с. Куссу местность "Мадзаска"	Ирафский	15:04:0050102:159	003002000000 Земли населенных пунктов	Для ведения личного подсобного хозяйства	13	02:0020	600	68,82	41 292,00
2609	Республика Северная Осетия-Алания, р-н Ирафский, с. Стур-Дигора, местность "Мадзаска"	Ирафский	15:04:0050102:16	003002000000 Земли населенных пунктов	Для ведения личного подсобного хозяйства	13	02:0020	3 044	100,83	306 926,52
2610	Северная Осетия - Алания респ, р-н Ирафский, с. Куссу местность "Мадзаска"	Ирафский	15:04:0050102:160	003002000000 Земли населенных пунктов	Для ведения личного подсобного хозяйства	13	02:0020	600	68,82	41 292,00
2611	Северная Осетия - Алания респ, р-н Ирафский, с. Куссу, местность "Мадзаска"	Ирафский	15:04:0050102:161	003002000000 Земли населенных пунктов	Для ведения личного подсобного хозяйства	13	02:0020	800	68,82	55 056,00
2612	Северная Осетия - Алания респ, р-н Ирафский, с. Куссу местность "Мадзаска"	Ирафский	15:04:0050102:162	003002000000 Земли населенных пунктов	Для ведения личного подсобного хозяйства	13	02:0020	600	68,82	41 292,00
2613	Северная Осетия - Алания респ, р-н Ирафский, с. Куссу местность "Мадзаска"	Ирафский	15:04:0050102:163	003002000000 Земли населенных пунктов	Для ведения личного подсобного хозяйства	13	02:0020	600	68,82	41 292,00
2614	Северная Осетия - Алания респ, р-н Ирафский, с. Куссу местность "Мадзаска"	Ирафский	15:04:0050102:164	003002000000 Земли населенных пунктов	Для ведения личного подсобного хозяйства	13	02:0020	600	68,82	41 292,00
2615	Северная Осетия - Алания респ, р-н Ирафский, 570 м. западнее с.Куссу	Ирафский	15:04:0050102:165	003002000000 Земли населенных пунктов	Для ведения личного подсобного хозяйства	13	02:0020	600	68,82	41 292,00
2616	Северная Осетия - Алания респ, р-н Ирафский, 350 м. западнее с.Куссу	Ирафский	15:04:0050102:166	003002000000 Земли населенных пунктов	Для ведения личного подсобного хозяйства	13	02:0020	1 000	68,82	68 820,00
2617	Республика Северная Осетия-Алания, р-н Ирафский, с. Куссу, местность "Мадзаска", 700 м. юго-западнее	Ирафский	15:04:0050102:167	003002000000 Земли населенных пунктов	Для ведения личного подсобного хозяйства	13	02:0020	600	68,82	41 292,00
2618	Респ. Северная Осетия - Алания, р-н Ирафский, с. Гулар	Ирафский	15:04:0050102:17	003002000000 Земли населенных пунктов	Войсковая часть 2038 пограничный отряд	3	08:022	20 001	48,17	963 448,17
2619	Северная Осетия - Алания респ, р-н Ирафский, 1770 м западнее с. Куссу	Ирафский	15:04:0050102:170	003002000000 Земли населенных пунктов	Для ведения личного подсобного хозяйства	13	02:0020	400	68,82	27 528,00
2620	Российская Федерация, Респ Северная Осетия-Алания, Ирафский район, местность "Мадзаска" с Куссу, участок 100	Ирафский	15:04:0050102:172	003002000000 Земли населенных пунктов	Для ведения личного подсобного хозяйства	13	02:0020	635	68,82	43 700,70
2621	Респ. Северная Осетия - Алания, р-н Ирафский, 1 км западнее с.Куссу, местность Мадзаска, участок №41	Ирафский	15:04:0050102:173	003002000000 Земли населенных пунктов	Малоэтажная жилая застройка (размещение дачных домов)	13	13:021	600	36,13	21 678,00
2622	Респ. Северная Осетия - Алания, р-н Ирафский, 1 км западнее с.Куссу, местность Мадзаска, участок №42	Ирафский	15:04:0050102:174	003002000000 Земли населенных пунктов	Малоэтажная жилая застройка (размещение дачных домов)	13	13:021	600	36,13	21 678,00
2623	Респ. Северная Осетия - Алания, р-н Ирафский, 1 км западнее с.Куссу, местность Мадзаска, участок №43	Ирафский	15:04:0050102:175	003002000000 Земли населенных пунктов	Малоэтажная жилая застройка (размещение дачных домов)	13	13:021	600	36.13	21 678.00
2624	Респ. Северная Осетия - Алания, р-н Ирафский, 1 км западнее с.Куссу, местность Мадзаска, участок №44	Ирафский	15:04:0050102:176	003002000000 Земли населенных пунктов	Малоэтажная жилая застройка (размещение дачных домов)	13	13:021	600	36.13	21 678.00
2625	Респ. Северная Осетия - Алания, р-н Ирафский, 1 км западнее с.Куссу, местность Мадзаска, участок №45	Ирафский	15:04:0050102:177	003002000000 Земли населенных пунктов	Малоэтажная жилая застройка (размещение дачных домов)	13	13:021	600	36,13	21 678,00
2626	Респ. Северная Осетия - Алания, р-н Ирафский, 1 км западнее с.Куссу, местность Мадзаска, участок №46	Ирафский	15:04:0050102:178	003002000000 Земли населенных пунктов	Малоэтажная жилая застройка (индивидуальное жилищное строительство, размещение дачных домов и садовых домов)	13	13:021	600	36,13	21 678,00
2627	Респ. Северная Осетия - Алания, р-н Ирафский, 1 км западнее с.Куссу, местность Мадзаска, участок №47	Ирафский	15:04:0050102:179	003002000000 Земли населенных пунктов	Ведение дачного хозяйства	13	13:021	600	36.13	21 678.00
2628	Респ. Северная Осетия - Алания, р-н Ирафский, 1 км западнее с.Куссу, местность Мадзаска, участок №48	Ирафский	15:04:0050102:180	003002000000 Земли населенных пунктов	Для ведения личного хозяйства	13	13:021	600	36.13	21 678.00
2629	Респ. Северная Осетия - Алания, р-н Ирафский, 1 км западнее с.Куссу, местность Мадзаска, участок №49	Ирафский	15:04:0050102:181	003002000000 Земли населенных пунктов	Малоэтажная жилая застройка (индивидуальное жилищное строительство, размещение дачных домов и садовых домов)	13	13:021	600	36,13	21 678,00
2630	Респ. Северная Осетия - Алания, р-н Ирафский, 1 км западнее с.Куссу, местность "Мадзаска", участок №50	Ирафский	15:04:0050102:182	003002000000 Земли населенных пунктов	Малоэтажная жилая застройка (размещение дачных домов)	13	13:021	600	36,13	21 678,00
2631	Респ. Северная Осетия - Алания, р-н Ирафский, 1 км западнее с.Куссу, местность Мадзаска, участок №51	Ирафский	15:04:0050102:183	003002000000 Земли населенных пунктов	Малоэтажная жилая застройка (индивидуальное жилищное строительство, размещение дачных домов и садовых домов)	13	13:021	600	36.13	21 678.00
2632	Респ. Северная Осетия - Алания, р-н Ирафский, 1 км западнее с.Куссу, местность Мадзаска, участок №52	Ирафский	15:04:0050102:184	003002000000 Земли населенных пунктов	Малоэтажная жилая застройка (индивидуальное жилищное строительство, размещение дачных домов и садовых домов)	13	13:021	600	36.13	21 678.00
2633	Респ. Северная Осетия - Алания, р-н Ирафский, 1 км западнее с.Куссу, местность Мадзаска, участок №53	Ирафский	15:04:0050102:185	003002000000 Земли населенных пунктов	Малоэтажная жилая застройка (индивидуальное жилищное строительство, размещение дачных домов и садовых домов)	13	13:021	600	36,13	21 678,00
2634	Респ. Северная Осетия - Алания, р-н Ирафский, 1 км западнее с.Куссу, местность Мадзаска, участок №54	Ирафский	15:04:0050102:186	003002000000 Земли населенных пунктов	Малоэтажная жилая застройка (индивидуальное жилищное строительство, размещение дачных домов и садовых домов)	13	13:021	600	36,13	21 678,00
2635	Респ. Северная Осетия - Алания, р-н Ирафский, 1 км западнее с.Куссу, местность Мадзаска, участок №55	Ирафский	15:04:0050102:187	003002000000 Земли населенных пунктов	Ведение дачного хозяйства	13	13:021	600	36.13	21 678.00
2636	Респ. Северная Осетия - Алания, р-н Ирафский, 1 км западнее с.Куссу, местность Мадзаска, участок №56	Ирафский	15:04:0050102:188	003002000000 Земли населенных пунктов	Малоэтажная жилая застройка (индивидуальное жилищное строительство, размещение дачных домов и садовых домов)	13	13:021	600	36.13	21 678.00

№ п/п	Местоположение ЗУ	Район	Кадастровый номер ЗУ	Категория земель	Разрешенное использование по документу	Код вида разрешенного использования (в соответствии с классификатором видов разрешенного использования земельных участков)	Вид использования объектов недвижимости	Площадь	УПКС	КС
2637	Респ. Северная Осетия - Алания, р-н Ирафский, 1 км западнее с.Куссу, местность Мадзаска, участок № 57	Ирафский	15:04:0050102:189	003002000000 Земли населенных пунктов	Малоэтажная жилая застройка (индивидуальное жилищное строительство, размещение дачных домов и садовых домов)	13	13:021	600	36,13	21 678,00
2638	Респ. Северная Осетия - Алания, р-н Ирафский, 1 км западнее с.Куссу, местность Мадзаска, участок № 58	Ирафский	15:04:0050102:190	003002000000 Земли населенных пунктов	Ведение дачного хозяйства	13	13:021	600	36.13	21 678.00
2639	Респ. Северная Осетия - Алания, р-н Ирафский, 1 км западнее с.Куссу, местность Мадзаска, участок № 59	Ирафский	15:04:0050102:191	003002000000 Земли населенных пунктов	Малоэтажная жилая застройка (индивидуальное жилищное строительство, размещение дачных домов и садовых домов)	13	13:021	600	36.13	21 678.00
2640	Респ. Северная Осетия - Алания, р-н Ирафский, 1 км западнее с.Куссу, местность Мадзаска, участок № 60	Ирафский	15:04:0050102:192	003002000000 Земли населенных пунктов	Малоэтажная жилая застройка (размещение дачных домов)	13	13:021	600	36,13	21 678,00
2641	Респ. Северная Осетия - Алания, р-н Ирафский, 1 км западнее с.Куссу, местность Мадзаска, участок № 61	Ирафский	15:04:0050102:193	003002000000 Земли населенных пунктов	Малоэтажная жилая застройка (индивидуальное жилищное строительство, размещение дачных домов и садовых домов)	13	13:021	600	36,13	21 678,00
2642	Респ. Северная Осетия - Алания, р-н Ирафский, 1 км западнее с.Куссу, местность Мадзаска, участок № 62	Ирафский	15:04:0050102:194	003002000000 Земли населенных пунктов	Малоэтажная жилая застройка (индивидуальное жилищное строительство, размещение дачных домов и садовых домов)	13	13:021	600	36.13	21 678.00
2643	Респ. Северная Осетия - Алания, р-н Ирафский, 1 км западнее с.Куссу, местность Мадзаска, участок № 63	Ирафский	15:04:0050102:195	003002000000 Земли населенных пунктов	Малоэтажная жилая застройка (индивидуальное жилищное строительство, размещение дачных домов и садовых домов)	13	13:021	600	36.13	21 678.00
2644	Респ. Северная Осетия - Алания, р-н Ирафский, 1 км западнее с.Куссу, местность Мадзаска, участок № 64	Ирафский	15:04:0050102:196	003002000000 Земли населенных пунктов	Для малоэтажной жилой застройки (размещение дачных домов)	13	13:021	600	36,13	21 678,00
2645	Респ. Северная Осетия - Алания, р-н Ирафский, 1 км западнее с.Куссу, местность Мадзаска, участок № 65	Ирафский	15:04:0050102:197	003002000000 Земли населенных пунктов	Малоэтажная жилая застройка (размещение дачных домов)	13	13:021	600	36,13	21 678,00
2646	Респ. Северная Осетия - Алания, р-н Ирафский, 1 км западнее с.Куссу, местность Мадзаска, участок № 66	Ирафский	15:04:0050102:198	003002000000 Земли населенных пунктов	Малоэтажная жилая застройка (размещение дачных домов)	13	13:021	600	36.13	21 678.00
2647	Респ. Северная Осетия - Алания, р-н Ирафский, 1 км западнее с.Куссу, местность Мадзаска, участок № 67	Ирафский	15:04:0050102:199	003002000000 Земли населенных пунктов	Малоэтажная жилая застройка (индивидуальное жилищное строительство, размещение дачных домов и садовых домов)	13	13:021	600	36.13	21 678.00
2648	Респ. Северная Осетия - Алания, р-н Ирафский, 1 км западнее с.Куссу, местность Мадзаска, участок № 68	Ирафский	15:04:0050102:200	003002000000 Земли населенных пунктов	Малоэтажная жилая застройка (размещение дачных домов)	13	13:021	600	36,13	21 678,00
2649	Респ. Северная Осетия - Алания, р-н Ирафский, 1 км западнее с.Куссу, местность Мадзаска, участок № 69	Ирафский	15:04:0050102:201	003002000000 Земли населенных пунктов	Малоэтажная жилая застройка (размещение дачных домов)	13	13:021	600	36,13	21 678,00
2650	Респ. Северная Осетия - Алания, р-н Ирафский, 1 км западнее с.Куссу, местность Мадзаска, участок № 70	Ирафский	15:04:0050102:202	003002000000 Земли населенных пунктов	Малоэтажная жилая застройка (индивидуальное жилищное строительство, размещение дачных домов и садовых домов)	13	13:021	600	36.13	21 678.00
2651	Респ. Северная Осетия - Алания, р-н Ирафский, 1 км западнее с.Куссу, местность Мадзаска, участок № 71	Ирафский	15:04:0050102:203	003002000000 Земли населенных пунктов	Малоэтажная жилая застройка (индивидуальное жилищное строительство, размещение дачных домов и садовых домов)	13	13:021	600	36.13	21 678.00
2652	Респ. Северная Осетия - Алания, р-н Ирафский, 1 км западнее с.Куссу, местность Мадзаска, участок № 72	Ирафский	15:04:0050102:204	003002000000 Земли населенных пунктов	Малоэтажная жилая застройка (размещение дачных домов)	13	13:021	600	36,13	21 678,00
2653	Респ. Северная Осетия - Алания, р-н Ирафский, 1 км западнее с.Куссу, местность Мадзаска, участок № 73	Ирафский	15:04:0050102:205	003002000000 Земли населенных пунктов	Ведение дачного хозяйства	13	13:021	600	36,13	21 678,00
2654	Респ. Северная Осетия - Алания, р-н Ирафский, 1 км. западнее с.Куссу, местность "Мадзаска", участок № 74	Ирафский	15:04:0050102:206	003002000000 Земли населенных пунктов	Малоэтажная жилая застройка (размещение дачных домов)	13	13:021	600	36.13	21 678.00
2655	Респ. Северная Осетия - Алания, р-н Ирафский, 1 км западнее с.Куссу, местность Мадзаска, участок № 75	Ирафский	15:04:0050102:207	003002000000 Земли населенных пунктов	Для ведения личного хозяйства	13	13:021	600	36.13	21 678.00
2656	Респ. Северная Осетия - Алания, р-н Ирафский, 1 км западнее с.Куссу, местность Мадзаска, участок № 76	Ирафский	15:04:0050102:208	003002000000 Земли населенных пунктов	Малоэтажная жилая застройка (размещение дачных домов)	13	13:021	600	36,13	21 678,00
2657	Респ. Северная Осетия - Алания, р-н Ирафский, 1 км западнее с.Куссу, местность Мадзаска, участок № 77	Ирафский	15:04:0050102:209	003002000000 Земли населенных пунктов	Малоэтажная жилая застройка (размещение дачных домов)	13	13:021	600	36,13	21 678,00
2658	Респ. Северная Осетия - Алания, р-н Ирафский, 1 км западнее с.Куссу, местность Мадзаска, участок № 78	Ирафский	15:04:0050102:210	003002000000 Земли населенных пунктов	Малоэтажная жилая застройка (размещение дачных домов)	13	13:021	600	36.13	21 678.00
2659	Респ. Северная Осетия - Алания, р-н Ирафский, 1 км западнее с.Куссу, местность Мадзаска, участок № 79	Ирафский	15:04:0050102:211	003002000000 Земли населенных пунктов	Малоэтажная жилая застройка (размещение дачных домов)	13	13:021	600	36.13	21 678.00
2660	Респ. Северная Осетия - Алания, р-н Ирафский, 1 км западнее с.Куссу, местность Мадзаска, участок № 80	Ирафский	15:04:0050102:212	003002000000 Земли населенных пунктов	Малоэтажная жилая застройка (размещение дачных домов)	13	13:021	600	36,13	21 678,00
2661	Респ. Северная Осетия - Алания, р-н Ирафский, 1 км западнее с.Куссу, местность Мадзаска, участок № 81	Ирафский	15:04:0050102:213	003002000000 Земли населенных пунктов	Малоэтажная жилая застройка (размещение дачных домов)	13	13:021	600	36,13	21 678,00
2662	Респ. Северная Осетия - Алания, р-н Ирафский, 1 км западнее с.Куссу, местность Мадзаска, участок № 82	Ирафский	15:04:0050102:214	003002000000 Земли населенных пунктов	Малоэтажная жилая застройка (индивидуальное жилищное строительство, размещение дачных домов и садовых домов)	13	13:021	600	36.13	21 678.00
2663	Респ. Северная Осетия - Алания, р-н Ирафский, 1 км западнее с.Куссу, местность Мадзаска, участок № 83	Ирафский	15:04:0050102:215	003002000000 Земли населенных пунктов	Малоэтажная жилая застройка (индивидуальное жилищное строительство, размещение дачных домов и садовых домов)	13	13:021	600	36.13	21 678.00
2664	Респ. Северная Осетия - Алания, р-н Ирафский, 1 км западнее с.Куссу, местность Мадзаска, участок № 84	Ирафский	15:04:0050102:216	003002000000 Земли населенных пунктов	Малоэтажная жилая застройка (индивидуальное жилищное строительство, размещение дачных домов и садовых домов)	13	13:021	600	36,13	21 678,00
2665	Респ. Северная Осетия - Алания, р-н Ирафский, 1 км западнее с.Куссу, местность Мадзаска, участок № 85	Ирафский	15:04:0050102:217	003002000000 Земли населенных пунктов	Малоэтажная жилая застройка (размещение дачных домов)	13	13:021	600	36,13	21 678,00

№ п/п	Местоположение ЗУ	Район	Кадастровый номер ЗУ	Категория земель	Разрешенное использование по документу	Код вида разрешенного использования (в соответствии с классификатором видов разрешенного использования земельных участков)	Вид использования объектов недвижимости	Площадь	УПКС	КС
2666	Респ. Северная Осетия - Алания, р-н Ирафский, 1 км западнее с.Куссу, местность Мадзаска, участок № 86	Ирафский	15:04:0050102:218	003002000000 Земли населенных пунктов	Малоэтажная жилая застройка (размещение дачных домов)	13	13:021	600	36,13	21 678,00
2667	Респ. Северная Осетия - Алания, р-н Ирафский, 1 км западнее с.Куссу, местность Мадзаска, участок № 87	Ирафский	15:04:0050102:219	003002000000 Земли населенных пунктов	Малоэтажная жилая застройка (размещение дачных домов)	13	13:021	600	36,13	21 678,00
2668	Респ. Северная Осетия - Алания, р-н Ирафский, южная окраина с. Дзинага	Ирафский	15:04:0050102:22	003004000000 Земли особо охраняемых территорий и объектов	Отдых (рекреация)	5	05:022	38 324	278,52	10 674 000,48
2669	Респ. Северная Осетия - Алания, р-н Ирафский, 1 км западнее с.Куссу, местность Мадзаска, участок № 88	Ирафский	15:04:0050102:220	003002000000 Земли населенных пунктов	Малоэтажная жилая застройка (размещение дачных домов)	13	13:021	600	36,13	21 678,00
2670	Респ. Северная Осетия - Алания, р-н Ирафский, 1 км западнее с.Куссу, местность Мадзаска, участок № 89	Ирафский	15:04:0050102:221	003002000000 Земли населенных пунктов	Малоэтажная жилая застройка (индивидуальное жилищное строительство, размещение дачных домов и садовых домов)	13	13:021	600	36,13	21 678,00
2671	Респ. Северная Осетия - Алания, р-н Ирафский, 1 км западнее с.Куссу, местность Мадзаска, участок №90	Ирафский	15:04:0050102:222	003002000000 Земли населенных пунктов	Малоэтажная жилая застройка (индивидуальное жилищное строительство, размещение дачных домов и садовых домов)	13	13:021	600	36,13	21 678,00
2672	Респ. Северная Осетия - Алания, р-н Ирафский, 1 км. западнее с.Куссу, местность "Мадзаска", участок №91	Ирафский	15:04:0050102:223	003002000000 Земли населенных пунктов	Малоэтажная жилая застройка (размещение дачных домов)	13	13:021	600	36.13	21 678.00
2673	Респ. Северная Осетия - Алания, р-н Ирафский, 1 км западнее с.Куссу, местность Мадзаска, участок № 92	Ирафский	15:04:0050102:224	003002000000 Земли населенных пунктов	Малоэтажная жилая застройка (размещение дачных домов)	13	13:021	600	36.13	21 678.00
2674	Респ. Северная Осетия - Алания, р-н Ирафский, 1 км западнее с.Куссу, местность Мадзаска, участок № 93	Ирафский	15:04:0050102:225	003002000000 Земли населенных пунктов	Малоэтажная жилая застройка (индивидуальное жилищное строительство, размещение дачных домов и садовых домов)	13	13:021	600	36,13	21 678,00
2675	Респ. Северная Осетия - Алания, р-н Ирафский, 1 км западнее с.Куссу, местность Мадзаска, участок № 96	Ирафский	15:04:0050102:228	003002000000 Земли населенных пунктов	Малоэтажная жилая застройка (размещение дачных домов)	13	13:021	600	36,13	21 678,00
2676	Респ. Северная Осетия - Алания, р-н Ирафский, 1 км западнее с.Куссу, местность Мадзаска, участок № 97	Ирафский	15:04:0050102:229	003002000000 Земли населенных пунктов	Ведение дачного хозяйства	13	13:021	600	36.13	21 678.00
2677	Респ. Северная Осетия - Алания, р-н Ирафский, с. Дзинага	Ирафский	15:04:0050102:23	003004000000 Земли особо охраняемых территорий и объектов	Для дальнейшей эксплуатации зданий и сооружений	5	05:022	51 277	278,52	14 281 670,04
2678	Респ. Северная Осетия - Алания, р-н Ирафский, 1 км западнее с.Куссу, местность Мадзаска, участок № 98	Ирафский	15:04:0050102:230	003002000000 Земли населенных пунктов	Для ведения личного хозяйства	13	13:021	600	36,13	21 678,00
2679	Респ. Северная Осетия - Алания, р-н Ирафский, 1 км западнее с.Куссу, местность Мадзаска, участок № 99	Ирафский	15:04:0050102:231	003002000000 Земли населенных пунктов	Ведение дачного хозяйства	13	13:021	600	36,13	21 678,00
2680	Респ. Северная Осетия - Алания, р-н Ирафский, 1 км западнее с.Куссу, местность Мадзаска, участок № 100	Ирафский	15:04:0050102:232	003002000000 Земли населенных пунктов	Малоэтажная жилая застройка (индивидуальное жилищное строительство, размещение дачных домов и садовых домов)	13	13:021	600	36.13	21 678.00
2681	Респ. Северная Осетия - Алания, р-н Ирафский, 1 км западнее с.Куссу, местность Мадзаска, участок № 103	Ирафский	15:04:0050102:235	003002000000 Земли населенных пунктов	Малоэтажная жилая застройка (индивидуальное жилищное строительство, размещение дачных домов и садовых домов)	13	13:021	600	36.13	21 678.00
2682	Респ. Северная Осетия - Алания, р-н Ирафский, 1 км западнее с.Куссу, местность Мадзаска, участок № 104	Ирафский	15:04:0050102:236	003002000000 Земли населенных пунктов	Ведение дачного хозяйства	13	13:021	600	36,13	21 678,00
2683	Респ. Северная Осетия - Алания, р-н Ирафский, 1 км западнее с.Куссу, местность Мадзаска, участок № 105	Ирафский	15:04:0050102:237	003002000000 Земли населенных пунктов	Малоэтажная жилая застройка (индивидуальное жилищное строительство, размещение дачных домов и садовых домов)	13	13:021	600	36,13	21 678,00
2684	Респ. Северная Осетия - Алания, р-н Ирафский, 1 км западнее с.Куссу, местность Мадзаска, участок № 106	Ирафский	15:04:0050102:238	003002000000 Земли населенных пунктов	Малоэтажная жилая застройка (размещение дачных домов)	13	13:021	600	36.13	21 678.00
2685	Респ. Северная Осетия - Алания, р-н Ирафский, 1 км западнее с.Куссу, местность Мадзаска, участок № 107	Ирафский	15:04:0050102:239	003002000000 Земли населенных пунктов	Малоэтажная жилая застройка (размещение дачных домов)	13	13:021	600	36.13	21 678.00
2686	Респ. Северная Осетия - Алания, р-н Ирафский, 1 км западнее с.Куссу, местность Мадзаска, участок № 110	Ирафский	15:04:0050102:242	003002000000 Земли населенных пунктов	Малоэтажная жилая застройка (размещение дачных домов)	13	13:021	600	36,13	21 678,00
2687	Респ. Северная Осетия - Алания, р-н Ирафский, 1 км западнее с.Куссу, местность Мадзаска, участок № 111	Ирафский	15:04:0050102:243	003002000000 Земли населенных пунктов	Малоэтажная жилая застройка (индивидуальное жилищное строительство, размещение дачных домов и садовых домов)	13	13:021	600	36,13	21 678,00
2688	Респ. Северная Осетия - Алания, р-н Ирафский, 1 км западнее с.Куссу, местность Мадзаска, участок № 112	Ирафский	15:04:0050102:244	003002000000 Земли населенных пунктов	Малоэтажная жилая застройка (индивидуальное жилищное строительство, размещение дачных домов и садовых домов)	13	13:021	600	36.13	21 678.00
2689	Респ. Северная Осетия - Алания, р-н Ирафский, 1 км западнее с.Куссу, местность Мадзаска, участок № 113	Ирафский	15:04:0050102:245	003002000000 Земли населенных пунктов	Малоэтажная жилая застройка (размещение дачных домов)	13	13:021	600	36.13	21 678.00
2690	Респ. Северная Осетия - Алания, р-н Ирафский, 1 км западнее с.Куссу, местность Мадзаска, участок № 114	Ирафский	15:04:0050102:246	003002000000 Земли населенных пунктов	Малоэтажная жилая застройка (размещение дачных домов)	13	13:021	600	36,13	21 678,00
2691	Респ. Северная Осетия - Алания, р-н Ирафский, 1 км западнее с.Куссу, местность Мадзаска, участок № 115	Ирафский	15:04:0050102:247	003002000000 Земли населенных пунктов	Ведение дачного хозяйства	13	13:021	600	36,13	21 678,00
2692	Респ. Северная Осетия - Алания, р-н Ирафский, 1 км западнее с.Куссу, местность Мадзаска, участок № 116	Ирафский	15:04:0050102:248	003002000000 Земли населенных пунктов	Малоэтажная жилая застройка (индивидуальное жилищное строительство, размещение дачных домов и садовых домов)	13	13:021	600	36.13	21 678.00
2693	Респ. Северная Осетия - Алания, р-н Ирафский, 1 км западнее с.Куссу, местность Мадзаска, участок № 117	Ирафский	15:04:0050102:249	003002000000 Земли населенных пунктов	Малоэтажная жилая застройка (индивидуальное жилищное строительство, размещение дачных домов и садовых домов)	13	13:021	600	36.13	21 678.00
2694	Респ. Северная Осетия - Алания, р-н Ирафский, 1 км западнее с.Куссу, местность Мадзаска, участок № 119	Ирафский	15:04:0050102:251	003002000000 Земли населенных пунктов	Малоэтажная жилая застройка (размещение дачных домов)	13	13:021	600	36,13	21 678,00
2695	Респ. Северная Осетия - Алания, р-н Ирафский, 1 км западнее с.Куссу, местность Мадзаска, участок № 120	Ирафский	15:04:0050102:252	003002000000 Земли населенных пунктов	Малоэтажная жилая застройка (размещение дачных домов)	13	13:021	600	36,13	21 678,00

№ п/п	Местоположение ЗУ	Район	Кадастровый номер ЗУ	Категория земель	Разрешенное использование по документу	Код вида разрешенного использования (в соответствии с классификатором видов разрешенного использования земельных участков)	Вид использования объектов недвижимости	Площадь	УПКС	КС
2696	Респ. Северная Осетия - Алания, р-н Ирафский, 1 км западнее с.Куссу, местность Мадзаска, участок № 121	Ирафский	15:04:0050102:253	003002000000 Земли населенных пунктов	Малоэтажная жилая застройка (размещение дачных домов)	13	13:021	600	36,13	21 678,00
2697	Респ. Северная Осетия - Алания, р-н Ирафский, 1 км западнее с.Куссу, местность Мадзаска, участок № 122	Ирафский	15:04:0050102:254	003002000000 Земли населенных пунктов	Малоэтажная жилая застройка (индивидуальное жилищное строительство, размещение дачных домов и садовых домов)	13	13:021	600	36,13	21 678,00
2698	Респ. Северная Осетия - Алания, р-н Ирафский, 1 км западнее с.Куссу, местность Мадзаска, участок № 1	Ирафский	15:04:0050102:255	003002000000 Земли населенных пунктов	Ведение дачного хозяйства	13	13:021	600	36,13	21 678,00
2699	Респ. Северная Осетия - Алания, р-н Ирафский, 1 км западнее с.Куссу, местность Мадзаска, участок № 2	Ирафский	15:04:0050102:256	003002000000 Земли населенных пунктов	Ведение дачного хозяйства	13	13:021	600	36,13	21 678,00
2700	Респ. Северная Осетия - Алания, р-н Ирафский, 1 км западнее с.Куссу, местность Мадзаска, участок № 3	Ирафский	15:04:0050102:257	003002000000 Земли населенных пунктов	Ведение дачного хозяйства	13	13:021	600	36,13	21 678,00
2701	Респ. Северная Осетия - Алания, р-н Ирафский, 1 км западнее с.Куссу, местность Мадзаска, участок № 4	Ирафский	15:04:0050102:258	003002000000 Земли населенных пунктов	Ведение дачного хозяйства	13	13:021	600	36,13	21 678,00
2702	Северная Осетия - Алания респ. р-н Ирафский, с. Стур-Дигора, местность Байни цара	Ирафский	15:04:0050102:26	003002000000 Земли населенных пунктов	Для строительства дачного дома	13	02:010	600	100,83	60 498,00
2703	Респ. Северная Осетия - Алания, р-н Ирафский, 1 км западнее с.Куссу, местность Мадзаска, участок № 6	Ирафский	15:04:0050102:260	003002000000 Земли населенных пунктов	Малоэтажная жилая застройка (размещение дачных домов)	13	13:021	600	36,13	21 678,00
2704	Респ. Северная Осетия - Алания, р-н Ирафский, 1 км западнее с.Куссу, местность Мадзаска, участок № 7	Ирафский	15:04:0050102:261	003002000000 Земли населенных пунктов	Малоэтажная жилая застройка (размещение дачных домов)	13	13:021	600	36,13	21 678,00
2705	Респ. Северная Осетия - Алания, р-н Ирафский, 1 км западнее с.Куссу, местность Мадзаска, участок № 8	Ирафский	15:04:0050102:262	003002000000 Земли населенных пунктов	Малоэтажная жилая застройка (размещение дачных домов)	13	13:021	600	36,13	21 678,00
2706	Респ. Северная Осетия - Алания, р-н Ирафский, 1 км западнее с.Куссу, местность Мадзаска, участок № 9	Ирафский	15:04:0050102:263	003002000000 Земли населенных пунктов	Малоэтажная жилая застройка (размещение дачных домов)	13	13:021	600	36,13	21 678,00
2707	Респ. Северная Осетия - Алания, р-н Ирафский, 1 км западнее с.Куссу, местность Мадзаска, участок № 10	Ирафский	15:04:0050102:264	003002000000 Земли населенных пунктов	Малоэтажная жилая застройка (размещение дачных домов)	13	13:021	600	36,13	21 678,00
2708	Респ. Северная Осетия - Алания, р-н Ирафский, 1 км западнее с.Куссу, местность Мадзаска, участок № 11	Ирафский	15:04:0050102:265	003002000000 Земли населенных пунктов	Малоэтажная жилая застройка (размещение дачных домов)	13	13:021	600	36,13	21 678,00
2709	Респ. Северная Осетия - Алания, р-н Ирафский, 1 км западнее с.Куссу, местность Мадзаска, участок № 12	Ирафский	15:04:0050102:266	003002000000 Земли населенных пунктов	Малоэтажная жилая застройка (индивидуальное жилищное строительство, размещение дачных домов и садовых домов)	13	13:021	600	36,13	21 678,00
2710	Респ. Северная Осетия - Алания, р-н Ирафский, 1 км западнее с.Куссу, местность Мадзаска, участок № 13	Ирафский	15:04:0050102:267	003002000000 Земли населенных пунктов	Малоэтажная жилая застройка (индивидуальное жилищное строительство, размещение дачных домов и садовых домов)	13	13:021	600	36,13	21 678,00
2711	Респ. Северная Осетия - Алания, р-н Ирафский, 1 км западнее с.Куссу, местность Мадзаска, участок № 14	Ирафский	15:04:0050102:268	003002000000 Земли населенных пунктов	Малоэтажная жилая застройка (индивидуальное жилищное строительство, размещение дачных домов и садовых домов)	13	13:021	600	36,13	21 678,00
2712	Респ. Северная Осетия - Алания, р-н Ирафский, 1 км западнее с.Куссу, местность Мадзаска, участок № 15	Ирафский	15:04:0050102:269	003002000000 Земли населенных пунктов	Малоэтажная жилая застройка (индивидуальное жилищное строительство, размещение дачных домов и садовых домов)	13	13:021	600	36,13	21 678,00
2713	Республика Северная Осетия-Алания, р-н Ирафский, с Стур-Дигора, местность "Мадзаска"	Ирафский	15:04:0050102:27	003002000000 Земли населенных пунктов	Для ведения личного подсобного хозяйства	13	02:020	941	100,83	94 881,03
2714	Респ. Северная Осетия - Алания, р-н Ирафский, 1 км западнее с.Куссу, местность Мадзаска, участок № 16	Ирафский	15:04:0050102:270	003002000000 Земли населенных пунктов	Малоэтажная жилая застройка (размещение дачных домов)	13	13:021	600	36,13	21 678,00
2715	Респ. Северная Осетия - Алания, р-н Ирафский, 1 км западнее с.Куссу, местность Мадзаска, участок № 17	Ирафский	15:04:0050102:271	003002000000 Земли населенных пунктов	Малоэтажная жилая застройка (размещение дачных домов)	13	13:021	600	36,13	21 678,00
2716	Респ. Северная Осетия - Алания, р-н Ирафский, 1 км западнее с.Куссу, местность Мадзаска, участок № 18	Ирафский	15:04:0050102:272	003002000000 Земли населенных пунктов	Малоэтажная жилая застройка (размещение дачных домов)	13	13:021	600	36,13	21 678,00
2717	Респ. Северная Осетия - Алания, р-н Ирафский, 1 км западнее с.Куссу, местность Мадзаска, участок № 19	Ирафский	15:04:0050102:273	003002000000 Земли населенных пунктов	Малоэтажная жилая застройка (размещение дачных домов)	13	13:021	600	36,13	21 678,00
2718	Респ. Северная Осетия - Алания, р-н Ирафский, 1 км западнее с.Куссу, местность Мадзаска, участок № 20	Ирафский	15:04:0050102:274	003002000000 Земли населенных пунктов	Малоэтажная жилая застройка (размещение дачных домов)	13	13:021	600	36,13	21 678,00
2719	Респ. Северная Осетия - Алания, р-н Ирафский, 1 км западнее с.Куссу, местность Мадзаска, участок № 21	Ирафский	15:04:0050102:275	003002000000 Земли населенных пунктов	Для малоэтажной жилой застройки (размещение дачных домов)	13	13:021	600	36,13	21 678,00
2720	Респ. Северная Осетия - Алания, р-н Ирафский, 1 км западнее с.Куссу, местность Мадзаска, участок № 23	Ирафский	15:04:0050102:277	003002000000 Земли населенных пунктов	Малоэтажная жилая застройка (индивидуальное жилищное строительство, размещение дачных домов и садовых домов)	13	13:021	600	36,13	21 678,00
2721	Респ. Северная Осетия - Алания, р-н Ирафский, 1 км западнее с.Куссу, местность Мадзаска, участок № 24	Ирафский	15:04:0050102:278	003002000000 Земли населенных пунктов	Малоэтажная жилая застройка (индивидуальное жилищное строительство, размещение дачных домов и садовых домов)	13	13:021	600	36,13	21 678,00
2722	Респ. Северная Осетия - Алания, р-н Ирафский, 1 км западнее с.Куссу, местность Мадзаска, участок № 25	Ирафский	15:04:0050102:279	003002000000 Земли населенных пунктов	Для ведения садоводства	13	13:021	600	36,13	21 678,00
2723	Республика Северная Осетия-Алания, р-н Ирафский, с Стур-Дигора, местность "Мадзаска"	Ирафский	15:04:0050102:28	003002000000 Земли населенных пунктов	Для ведения личного подсобного хозяйства	13	02:020	943	100,83	95 082,69
2724	Респ. Северная Осетия - Алания, р-н Ирафский, 1 км западнее с.Куссу, местность Мадзаска, участок № 27	Ирафский	15:04:0050102:281	003002000000 Земли населенных пунктов	Малоэтажная жилая застройка (размещение дачных домов)	13	13:021	600	36,13	21 678,00
2725	Респ. Северная Осетия - Алания, р-н Ирафский, 1 км западнее с.Куссу, местность Мадзаска, участок № 28	Ирафский	15:04:0050102:282	003002000000 Земли населенных пунктов	Ведение дачного хозяйства	13	13:021	600	36,13	21 678,00
2726	Респ. Северная Осетия - Алания, р-н Ирафский, 1 км западнее с.Куссу, местность Мадзаска, участок № 29	Ирафский	15:04:0050102:283	003002000000 Земли населенных пунктов	Малоэтажная жилая застройка (размещение дачных домов)	13	13:021	600	36,13	21 678,00
2727	Респ. Северная Осетия - Алания, р-н Ирафский, 1 км западнее с.Куссу, местность Мадзаска, участок № 30	Ирафский	15:04:0050102:284	003002000000 Земли населенных пунктов	Малоэтажная жилая застройка (индивидуальное жилищное строительство, размещение дачных домов и садовых домов)	13	13:021	600	36,13	21 678,00
2728	Респ. Северная Осетия - Алания, р-н Ирафский, 1 км западнее с.Куссу, местность Мадзаска, участок № 31	Ирафский	15:04:0050102:285	003002000000 Земли населенных пунктов	Малоэтажная жилая застройка (индивидуальное жилищное строительство, размещение дачных домов и садовых домов)	13	02:010	600	68,82	41 292,00

№ п/п	Местоположение ЗУ	Район	Кадастровый номер ЗУ	Категория земель	Разрешенное использование по документу	Код вида разрешенного использования (в соответствии с классификатором видов разрешенного использования земельных участков)	Вид использования объектом недвижимости	Площадь	УПКС	КС
2729	Респ. Северная Осетия - Алания, р-н Ирафский, 1 км западнее с.Куссу, местность Мадзаска, участок №32	Ирафский	15:04:0050102:286	003002000000 Земли населенных пунктов	Малоэтажная жилая застройка (размещение личных домов)	13	13:021	600	36,13	21 678,00
2730	Респ. Северная Осетия - Алания, р-н Ирафский, 1 км западнее с.Куссу, местность Мадзаска, участок №33	Ирафский	15:04:0050102:287	003002000000 Земли населенных пунктов	Ведение дачного хозяйства	13	13:021	600	36,13	21 678,00
2731	Респ. Северная Осетия - Алания, р-н Ирафский, 1 км западнее с.Куссу, местность Мадзаска, участок №34	Ирафский	15:04:0050102:288	003002000000 Земли населенных пунктов	Малоэтажная жилая застройка (индивидуальное жилищное строительство, размещение дачных домов и садовых домов)	13	13:021	600	36,13	21 678,00
2732	Респ. Северная Осетия - Алания, р-н Ирафский, 1 км западнее с.Куссу, местность Мадзаска, участок №35	Ирафский	15:04:0050102:289	003002000000 Земли населенных пунктов	Малоэтажная жилая застройка (размещение личных домов)	13	13:021	600	36,13	21 678,00
2733	Республика Северная Осетия-Алания, р-н Ирафский, с.Стур-Дигора, местность "Мадзаска"	Ирафский	15:04:0050102:29	003002000000 Земли населенных пунктов	Для ведения личного подсобного хозяйства	13	02:020	947	100,83	95 486,01
2734	Респ. Северная Осетия - Алания, р-н Ирафский, 1 км западнее с.Куссу, местность Мадзаска, участок №36	Ирафский	15:04:0050102:290	003002000000 Земли населенных пунктов	Малоэтажная жилая застройка (размещение личных домов)	13	13:021	600	36,13	21 678,00
2735	Респ. Северная Осетия - Алания, р-н Ирафский, 1 км западнее с.Куссу, местность Мадзаска, участок №37	Ирафский	15:04:0050102:291	003002000000 Земли населенных пунктов	Малоэтажная жилая застройка (размещение личных домов)	13	13:021	600	36,13	21 678,00
2736	Респ. Северная Осетия - Алания, р-н Ирафский, 1 км западнее с.Куссу, местность Мадзаска, участок №38	Ирафский	15:04:0050102:292	003002000000 Земли населенных пунктов	Малоэтажная жилая застройка (индивидуальное жилищное строительство, размещение дачных домов и садовых домов)	13	13:021	600	36,13	21 678,00
2737	Респ. Северная Осетия - Алания, р-н Ирафский, 1 км западнее с.Куссу, местность Мадзаска, участок №39	Ирафский	15:04:0050102:293	003002000000 Земли населенных пунктов	Малоэтажная жилая застройка (размещение личных домов)	13	13:021	600	36,13	21 678,00
2738	Респ. Северная Осетия - Алания, р-н Ирафский, 1 км западнее с.Куссу, местность Мадзаска, участок №40	Ирафский	15:04:0050102:294	003002000000 Земли населенных пунктов	Малоэтажная жилая застройка (размещение личных домов)	13	13:021	600	36,13	21 678,00
2739	Республика Северная Осетия-Алания, р-н Ирафский, 1,9 км западнее с.Куссу	Ирафский	15:04:0050102:295	003002000000 Земли населенных пунктов	Пчеловодство	1	01:120	2 688	5,00	13 547,01
2740	Республика Северная Осетия-Алания, р-н Ирафский, 200 м северное базы "Россельмаш"	Ирафский	15.04.0050102:296	003002000000 Земли населенных пунктов	Для ведения личного подсобного хозяйства	13	02:020	1 200	168,59	202 308,00
2741	Республика Северная Осетия - Алания, р-н Ирафский, 100 м. западнее базы отдыха "Россельмаш"	Ирафский	15.04.0050102:297	003002000000 Земли населенных пунктов	Для ведения личного подсобного хозяйства	13	02:020	500	100,83	50 415,00
2742	Респ. Северная Осетия - Алания, р-н Ирафский, местность "Мадзаска"	Ирафский	15:04:0050102:298	003002000000 Земли населенных пунктов	Для ведения личного подсобного хозяйства	13	02:020	1 500	100,83	151 245,00
2743	Республика Северная Осетия-Алания, р-н Ирафский, 500 м северо-западнее с. Куссу	Ирафский	15:04:0050102:299	003002000000 Земли населенных пунктов	Пчеловодство	1	01:120	9 994	5,00	50 368,02
2744	Республика Северная Осетия-Алания, р-н Ирафский, с.Стур-Дигора, местность "Мадзаска"	Ирафский	15:04:0050102:30	003002000000 Земли населенных пунктов	Для строительства дачного дома	13	02:010	1 261	100,83	127 166,63
2745	Республика Северная Осетия-Алания, р-н Ирафский, с. Куссу, 350 м юго-западнее	Ирафский	15.04.0050102:300	003002000000 Земли населенных пунктов	Для ведения личного подсобного хозяйства	13	02:020	8 000	68,82	550 560,00
2746	Республика Северная Осетия-Алания, р-н Ирафский, с. Стур-Дигора, местность "Мадзаска"	Ирафский	15:04:0050102:308	003002000000 Земли населенных пунктов	Для ведения личного подсобного хозяйства	13	02:020	858	100,83	86 512,11
2747	Республика Северная Осетия-Алания, р-н Ирафский, с. Камата	Ирафский	15:04:0050102:309	003001000000 Земли сельскохозяйственного назначения	Для ведения личного подсобного хозяйства	1	01:160	2 000	7,72	15 440,00
2748	Респ. Северная Осетия - Алания, р-н Ирафский, с. Стур-Дигора	Ирафский	15:04:0050102:31	003002000000 Земли населенных пунктов	Для строительства дачного дома	13	02:010	1 203	100,83	121 298,49
2749	Российская Федерация, Республика Северная Осетия-Алания, Ирафский район, с.Куссу, местность Мадзаска, № 94	Ирафский	15.04.0050102:310	003002000000 Земли населенных пунктов	Для ведения личного подсобного хозяйства	13	02:020	635	68,82	43 700,70
2750	Республика Северная Осетия-Алания, р-н Ирафский	Ирафский	15:04:0050102:311	003002000000 Земли населенных пунктов	Для ведения личного подсобного хозяйства	13	02:020	635	68,82	43 700,70
2751	Респ. Северная Осетия - Алания, р-н Ирафский, с. Стур-Дигора (Мадзаска)	Ирафский	15:04:0050102:312	003002000000 Земли населенных пунктов	Для ведения личного подсобного хозяйства	13	02:020	971	100,83	97 909,94
2752	Северная Осетия-Алания респ. Ирафский р-н.200 метров северное базы "Россельмаш"	Ирафский	15.04.0050102:313	003002000000 Земли населенных пунктов	Для ведения личного подсобного хозяйства	13	02:020	600	168,59	101 154,00
2753	Северная Осетия-Алания респ, Ирафский р-н, 200 метров северное базы "Россельмаш"	Ирафский	15.04.0050102:314	003002000000 Земли населенных пунктов	Для ведения личного подсобного хозяйства	13	02:020	975	168,59	164 375,25
2754	Северная Осетия-Алания респ, Ирафский р-н, 200 метров северное базы "Россельмаш"	Ирафский	15:04:0050102:315	003002000000 Земли населенных пунктов	Для ведения личного подсобного хозяйства	13	02:020	700	168,59	118 013,00
2755	Республика Северная Осетия-Алания, р-н Ирафский, местность "Мадзаска"	Ирафский	15:04:0050102:318	003002000000 Земли населенных пунктов	Для ведения личного подсобного хозяйства	13	02:020	1 200	68,82	82 584,00
2756	Республика Северная Осетия-Алания, р-н Ирафский, 2,5 км юго-западнее с.Куссу	Ирафский	15.04.0050102:319	003002000000 Земли населенных пунктов	Для строительства складских помещений для хранения сельскохозяйственной продукции	1	01:150	9 000	28,56	257 040,00
2757	Респ. Северная Осетия - Алания, р-н Ирафский, с. Стур-Дигора	Ирафский	15:04:0050102:32	003002000000 Земли населенных пунктов	Для строительства жилого дома	13	02:010	621	100,83	62 615,43
2758	Республика Северная Осетия-Алания, Ирафский рн. с. Куссу	Ирафский	15:04:0050102:320	003002000000 Земли населенных пунктов	Для ведения личного подсобного хозяйства	13	02:020	600	68,82	41 292,00
2759	Республика Северная Осетия-Алания, р-н Ирафский, 200 м западнее с. Камата	Ирафский	15:04:0050102:321	003001000000 Земли сельскохозяйственного назначения	Для ведения личного подсобного хозяйства	1	01:160	4 457	7,72	34 408,04
2760	Республика Северная Осетия-Алания, р-н Ирафский, с Куссу	Ирафский	15.04.0050102:323	003002000000 Земли населенных пунктов	Для ведения личного подсобного хозяйства	13	02:020	1 200	68,82	82 584,00
2761	Республика Северная Осетия-Алания, р-н Ирафский, 2 км западнее с. Куссу	Ирафский	15.04.0050102:326	003002000000 Земли населенных пунктов	Для ведения личного подсобного хозяйства	13	02:020	345	68,82	23 742,90
2762	Республика Северная Осетия-Алания, р-н Ирафский, с. Стур-Дигора, местность "Мадзаска"	Ирафский	15:04:0050102:329	003002000000 Земли населенных пунктов	Ведение личного подсобного хозяйства	13	02:020	998	100,83	100 626,34
2763	Северная Осетия - Алания респ, р-н Ирафский, с Камата	Ирафский	15:04:0050102:33	003002000000 Земли населенных пунктов	Для дальнейшей эксплуатации объекта недвижимости	6	06:080	150	115,27	17 290,50
2764	Республика Северная Осетия-Алания, р-н Ирафский, с. Куссу	Ирафский	15.04.0050102:331	003002000000 Земли населенных пунктов	Для ведения личного подсобного хозяйства	13	02:020	600	68,82	41 292,00
2765	Респ. Северная Осетия - Алания, р-н Ирафский, с. Куссу	Ирафский	15.04.0050102:332	003002000000 Земли населенных пунктов	Для ведения личного подсобного хозяйства	13	02:020	600	68,82	41 292,00
2766	Респ. Северная Осетия - Алания, р-н Ирафский, с. Куссу, мест "Мадзаска"	Ирафский	15:04:0050102:333	003002000000 Земли населенных пунктов	Для ведения личного подсобного хозяйства	13	02:020	728	68,82	50 109,96
2767	Республика Северная Осетия-Алания, р-н Ирафский, с. Куссу	Ирафский	15:04:0050102:334	003002000000 Земли населенных пунктов	Для ведения личного подсобного хозяйства	13	02:020	250	68,82	17 205,00
2768	Респ. Северная Осетия - Алания, р-н Ирафский, с. Куссу, местность"Мадзаска"	Ирафский	15:04:0050102:335	003002000000 Земли населенных пунктов	Для ведения личного подсобного хозяйства	13	02:020	600	68,82	41 292,00

№ п/п	Местоположение ЗУ	Район	Кадастровый номер ЗУ	Категория земель	Разрешенное использование по документу	Код вида разрешенного использования (в соответствии с классификатором видов разрешенного использования земельных участков)	Вид использования объектов недвижимости	Площадь	УПКС	КС
2769	Республика Северная Осетия-Алания, р-н Ирафский, с. Куссу, местность "Мадзаска"	Ирафский	15:04:0050102:336	003002000000 Земли населенных пунктов	Для ведения личного подсобного хозяйства	13	02:0020	600	68.52	41 292.00
2770	Республика Северная Осетия-Алания, р-н Ирафский. 2,6 км юго-западнее с Куссу	Ирафский	15:04:0050102:337	003002000000 Земли населенных пунктов	Для ведения личного подсобного хозяйства	13	02:0020	1 078	68.52	74 055.32
2771	Республика Северная Осетия - Алания. Ирафский район, местность "Мадзаска" №48	Ирафский	15:04:0050102:338	003002000000 Земли населенных пунктов	Для ведения личного подсобного хозяйства	13	02:0020	240	68.52	16 526.80
2772	Респ. Северная Осетия - Алания, р-н Ирафский, с. Куссу. местность " Мадзаска"	Ирафский	15:04:0050102:339	003002000000 Земли населенных пунктов	Для ведения личного подсобного хозяйства	13	02:0020	611	68.52	42 037.72
2773	Респ. Северная Осетия - Алания, р-н Ирафский, с. Москва	Ирафский	15:04:0050102:34	003002000000 Земли населенных пунктов	Для дальнейшей эксплуатации здания	6	06:0080	6 032	115.27	695 318.64
2774	Республика Северная Осетия - Алания. Ирафский район, с Стур-Дигора. местность "Мадзаска"	Ирафский	15:04:0050102:340	003002000000 Земли населенных пунктов	Для ведения личного подсобного хозяйства	13	02:0020	900	100.83	90 698.85
2775	Республика Северная Осетия-Алания, р-н Ирафский. местность "Мадзаска"	Ирафский	15:04:0050102:341	003002000000 Земли населенных пунктов	Для ведения личного подсобного хозяйства	13	02:0020	1 417	100.83	142 793.11
2776	Респ. Северная Осетия - Алания, р-н Ирафский, с. Куссу. местность "Мадзаска"	Ирафский	15:04:0050102:342	003002000000 Земли населенных пунктов	для ведения личного подсобного хозяйства	13	02:0020	600	68.52	41 292.00
2777	Респ. Северная Осетия - Алания, р-н Ирафский, с. Куссу. местность "Мадзаска"	Ирафский	15:04:0050102:343	003002000000 Земли населенных пунктов	для ведения личного подсобного хозяйства	13	02:0020	600	68.52	41 292.00
2778	Республика Северная Осетия-Алания, р-н Ирафский. 3,6 км западнее с Стур-Дигора	Ирафский	15:04:0050102:345	003002000000 Земли населенных пунктов	Для ведения рекреационной деятельности	5	05:0022	5 000	278.52	1 392 600.00
2779	Республика Северная Осетия-Алания, р-н Ирафский. 3,6 км западнее с Стур-Дигора	Ирафский	15:04:0050102:346	003002000000 Земли населенных пунктов	Для ведения рекреационной деятельности	5	05:0022	5 000	278.52	1 392 600.00
2780	Республика Северная Осетия-Алания. р-н Ирафский, 1 км западнее с.Куссу, местность "Мадзаска", участок № 123	Ирафский	15:04:0050102:350	003002000000 Земли населенных пунктов	Для ведения дачного хозяйства	13	13:0021	600	36.14	21 676.00
2781	Республика Северная Осетия-Алания. р-н Ирафский, с. Стур-Дигора	Ирафский	15:04:0050102:351	003002000000 Земли населенных пунктов	Для ведения рекреационной деятельности	5	05:0022	3 026	278.52	842 891.52
2782	Республика Северная Осетия - Алания. м.р-н Ирафский, с п. Стур-Дигорское, с Стур-Дигора	Ирафский	15:04:0050102:352	003002000000 Земли населенных пунктов	Для ведения рекреационной деятельности	5	05:0022	7 731	278.52	2 153 071.68
2783	Республика Северная Осетия-Алания, р-н Ирафский. с. Стур-Дигора	Ирафский	15:04:0050102:353	003002000000 Земли населенных пунктов	Для ведения рекреационной деятельности	5	05:0022	8 664	278.52	2 413 097.28
2784	Республика Северная Осетия-Алания. р-н Ирафский, с. Куссу, местность "Мадзаска"	Ирафский	15:04:0050102:354	003002000000 Земли населенных пунктов	для ведения личного подсобного хозяйства	13	02:0020	884	68.52	60 568.96
2785	Республика Северная Осетия-Алания. р-н Ирафский, с. Куссу, местность "Мадзаска"	Ирафский	15:04:0050102:355	003002000000 Земли населенных пунктов	Для ведения личного подсобного хозяйства	13	02:0020	700	68.52	47 964.00
2786	Республика Северная Осетия-Алания, р-н Ирафский. с. Куссу. 1.8 км юго-западнее	Ирафский	15:04:0050102:356	003002000000 Земли населенных пунктов	Для ведения личного подсобного хозяйства	13	02:0020	1 000	68.52	68 520.00
2787	Респ Северная Осетия - Алания, р-н Ирафский. местность "Мадзаска" с Куссу, 18	Ирафский	15:04:0050102:357	003002000000 Земли населенных пунктов	Для ведения личного подсобного хозяйства	13	02:0020	1 243	68.52	85 155.36
2788	Республика Северная Осетия - Алания, Ирафский район. с. Куссу, местность "Мадзаска", 29	Ирафский	15:04:0050102:358	003002000000 Земли населенных пунктов	Для ведения личного подсобного хозяйства	13	02:0020	9 000	68.52	616 680.00
2789	Республика Северная Осетия-Алания. р-н Ирафский, с. Куссу, местность "Мадзаска"	Ирафский	15:04:0050102:359	003002000000 Земли населенных пунктов	Для ведения личного подсобного хозяйства	13	02:0020	2 000	68.52	137 040.00
2790	Российская Федерация, Республика Северная Осетия - Алания, Ирафский р-н., с. Стур-Дигора, территория ООО "ТУРБАЗА РОСТСЕЛЬМАШ" , 56	Ирафский	15:04:0050102:36	003002000000 Земли населенных пунктов	Приусадебный участок	13	02:0020	1 258	100.83	126 845.64
2791	Республика Северная Осетия-Алания, р-н Ирафский. с. Куссу, местность "Мадзаска"	Ирафский	15:04:0050102:360	003002000000 Земли населенных пунктов	Для ведения личного подсобного хозяйства	13	02:0020	210	68.52	14 389.20
2792	Республика Северная Осетия-Алания. р-н Ирафский, с Стур-Дигора. местность "Мадзаска"	Ирафский	15:04:0050102:37	003002000000 Земли населенных пунктов	Для ведения личного подсобного хозяйства	13	02:0020	687	100.83	69 270.21
2793	Республика Северная Осетия-Алания. р-н Ирафский, с Стур-Дигора. местность "Мадзаска"	Ирафский	15:04:0050102:38	003002000000 Земли населенных пунктов	Для ведения личного подсобного хозяйства	13	02:0020	682	100.83	68 721.56
2794	Респ. Северная Осетия - Алания, р-н Ирафский, с. Дзинага, (юго-западная окраина села)	Ирафский	15:04:0050102:40	003002000000 Земли населенных пунктов	Для строительства погранзаставы	3	08:0022	31 800	115.02	3 655 836.00
2795	Республика Северная Осетия-Алания, р-н Ирафский, с Стур-Дигора, местность "Мадзаска"	Ирафский	15:04:0050102:42	003002000000 Земли населенных пунктов	Для строительства дачного дома	13	02:0010	600	100.83	60 498.00
2796	Республика Северная Осетия-Алания. р-н Ирафский, с Стур-Дигора. местность "Мадзаска"	Ирафский	15:04:0050102:43	003002000000 Земли населенных пунктов	для ведения личного подсобного хозяйства	13	02:0020	921	100.83	92 864.43
2797	Республика Северная Осетия-Алания. р-н Ирафский, с Стур-Дигора. местность "Мадзаска"	Ирафский	15:04:0050102:44	003002000000 Земли населенных пунктов	Для ведения личного подсобного хозяйства	13	02:0020	921	100.83	92 864.43
2798	Республика Северная Осетия-Алания, р-н Ирафский. с Стур-Дигора, местность "Мадзаска"	Ирафский	15:04:0050102:45	003002000000 Земли населенных пунктов	Для ведения личного подсобного хозяйства	13	02:0020	637	100.83	64 228.71
2799	Республика Северная Осетия-Алания, р-н Ирафский. с Дзинага, северо-восточная окраина село	Ирафский	15:04:0050102:46	003002000000 Земли населенных пунктов	Для ведения личного подсобного хозяйства	13	02:0020	1 000	168.59	168 590.00
2800	Республика Северная Осетия-Алания. р-н Ирафский, с Куссу. местность "Мадзаска"	Ирафский	15:04:0050102:47	003002000000 Земли населенных пунктов	Для ведения личного подсобного хозяйства	13	02:0020	600	68.52	41 292.00
2801	Респ. Северная Осетия - Алания, р-н Ирафский, с. Стур-Дигора. местность "Мадзаска"	Ирафский	15:04:0050102:48	003002000000 Земли населенных пунктов	Для ведения личного подсобного хозяйства	13	02:0020	1 236	100.83	124 627.51
2802	Респ Северная Осетия - Алания, Ирафский р-н , 700 метров юго-западнее с Алхау	Ирафский	15:04:0050102:480	003001000000 Земли сельскохозяйственного назначения	Для ведения личного подсобного хозяйства	1	01:160	2 000	7.72	15 440.00
2803	Респ Северная Осетия - Алания, Ирафский р-н , 700 метров юго-западнее с Алхау	Ирафский	15:04:0050102:481	003001000000 Земли сельскохозяйственного назначения	Для ведения личного подсобного хозяйства	1	01:160	2 000	7.72	15 440.00
2804	Республика Северная Осетия - Алания, р-н Ирафский. с Куссу, местность "Мадзаска"	Ирафский	15:04:0050102:483	003002000000 Земли населенных пунктов	Для ведения личного подсобного хозяйства	13	02:0020	600	68.52	41 292.00
2805	Респ Северная Осетия - Алания, Ирафский р-н. местность "Мадзаска"	Ирафский	15:04:0050102:484	003002000000 Земли населенных пунктов	Для ведения личного подсобного хозяйства	13	02:0020	1 500	100.83	151 245.00
2806	Республика Северная Осетия - Алания. Ирафский р-н, с правой стороны от турбазы "Ростсельмаш"	Ирафский	15:04:0050102:485	003002000000 Земли населенных пунктов	Для ведения личного подсобного хозяйства	13	02:0020	6 875	100.83	686 118.15
2807	Северная Осетия - Алания Респ. Ирафский р-н, Куссу с , местность "Мадзаска"	Ирафский	15:04:0050102:486	003002000000 Земли населенных пунктов	Для ведения личного подсобного хозяйства	13	02:0020	976	68.52	67 369.96
2808	РСО-Алания, Ирафский район, с.Стур-Дигора	Ирафский	15:04:0050102:487	003002000000 Земли населенных пунктов	Рекреация	5	05:0022	1 500	278.52	417 780.00
2809	Республика Северная Осетия - Алания, Ирафский р-н. Стур-Дигорское сельское поселение, 506 м западнее с.Куссу	Ирафский	15:04:0050102:489	003002000000 Земли населенных пунктов	Автомобильный транспорт	7	07:0021	1 653	92.97	99 616.91
2810	Республика Северная Осетия-Алания. р-н Ирафский, с Стур-Дигора. местность "Мадзаска"	Ирафский	15:04:0050102:49	003002000000 Земли населенных пунктов	Для ведения личного подсобного хозяйства	13	02:0020	1 501	100.83	151 416.42

№ п/п	Местоположение ЗУ	Район	Кадастровый номер ЗУ	Категория земель	Разрешенное использование по документу	Код вида разрешенного использования (в соответствии с классификатором видов разрешенного использования земельных участков)	Вид использования объекта недвижимости	Площадь	УПКС	КС
2811	Республика Северная Осетия - Алания, Ирафский р-н. Стур-Дигорское сельское поселение, 700 м. западнее с. Куссу	Ирафский	15:04:0050102:490	003002000000 Земли населенных пунктов	Автомобильный транспорт	7	07:0:21	2 037	32,97	67 015,89
2812	Республика Северная Осетия - Алания. Ирафский район, 1,5 км. западнее с. Куссу	Ирафский	15:04:0050102:492	003002000000 Земли населенных пунктов	Для ведения личного подсобного хозяйства	13	02:0:20	600	100,63	60 378,00
2813	Республика Северная Осетия - Алания. Ирафский р-н, с Куссу, мест. "Мадзаска"	Ирафский	15:04:0050102:493	003002000000 Земли населенных пунктов	Для ведения личного подсобного хозяйства	13	02:0:20	400	65,82	26 328,00
2814	Республика Северная Осетия - Алания, Ирафский р-н. с. Куссу. мест. "Мадзаска"	Ирафский	15:04:0050102:494	003002000000 Земли населенных пунктов	Для ведения личного подсобного хозяйства	13	02:0:20	500	65,82	32 910,00
2815	Респ. Северная Осетия - Алания, р-н. Ирафский, с. Ахсау	Ирафский	15:04:0050102:495	003002000000 Земли населенных пунктов	Трубопроводный транспорт	6	03:0:12	26	137,71	3 580,46
2816	Республика Северная Осетия-Алания, Ирафский рн. с. Куссу. уч. 101+102. 1 км западнее, местность Мадзаска	Ирафский	15:04:0050102:496	003002000000 Земли населенных пунктов	Малоэтажная жилая застройка (размещение дачных домов)	13	02:0:10	1 200	68,82	82 584,00
2817	Респ Северная Осетия - Алания. Ирафский р-н, с Куссу. местность "Мадзаска"	Ирафский	15:04:0050102:497	003002000000 Земли населенных пунктов	Для ведения личного подсобного хозяйства	13	02:0:20	265	68,82	18 247,30
2818	Республика Северная Осетия- Алания. Ирафский район, 1 км западнее с.Куссу. местность "Мадзаска", участок № 94-95	Ирафский	15:04:0050102:498	003002000000 Земли населенных пунктов	Малоэтажная жилая застройка (размещение дачных домов)	13	02:0:10	1 200	68,82	82 584,00
2819	Респ Северная Осетия - Алания, Ирафский р-н. 1,5 км. юго-западнее с. Куссу	Ирафский	15:04:0050102:499	003002000000 Земли населенных пунктов	Ведение личного подсобного хозяйства	13	02:0:20	1 896	100,63	190 800,48
2820	Республика Северная Осетия-Алания, р-н Ирафский. с Дзинага, на территории т/б "Дзинага"	Ирафский	15:04:0050102:50	003001000000 Земли сельскохозяйственного назначения	Для ведения личного подсобного хозяйства	1	01:1:60	1 523	7,72	11 757,56
2821	Республика Северная Осетия - Алания. Ирафский район, 1700 м. западнее с Куссу	Ирафский	15:04:0050102:501	003002000000 Земли населенных пунктов	Для ведения личного подсобного хозяйства	13	02:0:20	1 200	68,82	82 584,00
2822	Республика Северная Осетия - Алания, Ирафский район. 1700 м. западнее с.Куссу	Ирафский	15:04:0050102:502	003002000000 Земли населенных пунктов	Для ведения личного подсобного хозяйства	13	02:0:20	600	68,82	41 292,00
2823	Респ Северная Осетия - Алания, Ирафский р-н. с. Куссу местность Мадзаска	Ирафский	15:04:0050102:503	003002000000 Земли населенных пунктов	Для ведения личного подсобного хозяйства	13	02:0:20	841	100,63	84 629,83
2824	Республика Северная Осетия - Алания . Ирафский р-н. с. Куссу, местность "Мадзаска"	Ирафский	15:04:0050102:504	003002000000 Земли населенных пунктов	Для ведения личного подсобного хозяйства	13	02:0:20	1 076	68,82	74 037,32
2825	Респ Северная Осетия - Алания. Ирафский р-н, местность Мадзаска	Ирафский	15:04:0050102:506	003002000000 Земли населенных пунктов	Для ведения личного подсобного хозяйства	13	02:0:20	800	100,63	80 504,00
2826	Респ Северная Осетия - Алания, Ирафский р-н. местность Мадзаска	Ирафский	15:04:0050102:507	003002000000 Земли населенных пунктов	Для ведения личного подсобного хозяйства	13	02:0:20	789	100,63	79 397,07
2827	Республика Северная Осетия - Алания, Ирафский район. 1 км западнее с Куссу, местность Мадзаска. участок №108,109	Ирафский	15:04:0050102:508	003002000000 Земли населенных пунктов	Ведение дачного хозяйства	13	13:0:21	1 200	52,91	63 526,80
2828	Респ Северная Осетия - Алания. Ирафский р-н. 700 м юго-западнее с.Куссу	Ирафский	15:04:0050102:509	003002000000 Земли населенных пунктов	Отдых (рекреация)	5	05:0:00	6 962	275,52	1 918 056,24
2829	Республика Северная Осетия-Алания, р-н Ирафский. с Дзинага, на территории т/б "Дзинага"	Ирафский	15:04:0050102:51	003001000000 Земли сельскохозяйственного назначения	Для ведения личного подсобного хозяйства	1	01:1:60	1 523	7,72	11 757,56
2830	Респ Северная Осетия - Алания, Ирафский р-н. с. Стур-Дигора. местность "Мадзаска"	Ирафский	15:04:0050102:511	003002000000 Земли населенных пунктов	Для ведения личного подсобного хозяйства	13	02:0:20	653	100,63	65 711,39
2831	Республика Северная Осетия - Алания, Ирафский р-н. Стур-Дигора, местность "Мадзаска"	Ирафский	15:04:0050102:514	003002000000 Земли населенных пунктов	Для ведения личного подсобного хозяйства	13	02:0:20	7 600	100,63	764 788,00
2832	Республика Северная Осетия - Алания. Ирафский р-н, с Стур-Дигора, местность "Мадзаска"	Ирафский	15:04:0050102:515	003002000000 Земли населенных пунктов	Для ведения личного подсобного хозяйства	13	02:0:20	9 600	100,63	966 144,00
2833	Республика Северная Осетия - Алания. Ирафский район, 700 м юго-западнее с Куссу	Ирафский	15:04:0050102:519	003002000000 Земли населенных пунктов	"Отдых (Рекреация)	5	05:0:00	5 011	275,52	1 380 661,72
2834	Республика Северная Осетия - Алания. Ирафский район, 300 м юго-западнее с Куссу	Ирафский	15:04:0050102:530	003002000000 Земли населенных пунктов	Ведение садоводства	13	13:0:21	1 200	52,91	63 480,00
2835	Республика Северная Осетия-Алания. р-н Ирафский, с. Дзинага	Ирафский	15:04:0050102:531	003002000000 Земли населенных пунктов	Для ведения личного подсобного хозяйства	13	02:0:20	2 600	165,54	430 404,00
2836	Республика Северная Осетия - Алания. Ирафский район, с Стур-Дигора. местность "Мадзаска"	Ирафский	15:04:0050102:533	003002000000 Земли населенных пунктов	Для ведения личного подсобного хозяйства	13	02:0:20	900	100,63	90 661,83
2837	Республика Северная Осетия - Алания. Ирафский район, с Стур-Дигора. местность "Мадзаска"	Ирафский	15:04:0050102:534	003002000000 Земли населенных пунктов	Для ведения личного подсобного хозяйства	13	02:0:20	716	100,63	72 095,91
2838	Республика Северная Осетия - Алания, Ирафский район. с. Стур-Дигора, местность "Мадзаска"	Ирафский	15:04:0050102:537	003002000000 Земли населенных пунктов	Для ведения личного подсобного хозяйства	13	02:0:20	1 000	100,63	100 630,00
2839	Республика Северная Осетия - Алания, Ирафский район. с. Стур-Дигора, местность "Мадзаска"	Ирафский	15:04:0050102:538	003002000000 Земли населенных пунктов	Для ведения личного подсобного хозяйства	13	02:0:20	500	100,63	50 315,25
2840	Респ Северная Осетия - Алания. Ирафский р-н, с Стур-Дигора, местность "Мадзаска"	Ирафский	15:04:0050102:540	003002000000 Земли населенных пунктов	Для ведения личного подсобного хозяйства	13	02:0:20	127	100,63	13 051,11
2841	Северная Осетия - Алания Респ. Ирафский р-н, с Стур-Дигора. местность " Мадзаска"	Ирафский	15:04:0050102:541	003002000000 Земли населенных пунктов	Для ведения личного подсобного хозяйства	13	02:0:20	1 528	100,63	153 768,24
2842	Респ Северная Осетия - Алания, Ирафский р-н. с. Куссу. местность "Мадзаска"	Ирафский	15:04:0050102:546	003002000000 Земли населенных пунктов	Для ведения личного подсобного хозяйства	13	02:0:20	265	68,82	18 247,30
2843	Республика Северная Осетия - Алания, Ирафский р-н. с.Куссу, местность "Мадзаска"	Ирафский	15:04:0050102:547	003002000000 Земли населенных пунктов	Для ведения личного подсобного хозяйства	13	02:0:20	684	68,82	47 072,88
2844	Респ Северная Осетия - Алания. Ирафский р-н, с Куссу. местность "Мадзаска"	Ирафский	15:04:0050102:548	003002000000 Земли населенных пунктов	Для ведения личного подсобного хозяйства	13	02:0:20	1 000	68,82	68 820,00
2845	Респ Северная Осетия - Алания. Ирафский р-н, с Моска	Ирафский	15:04:0050102:550	003002000000 Земли населенных пунктов	Для ведения личного подсобного хозяйства	13	02:0:20	5 000	68,82	344 100,00
2846	Респ Северная Осетия - Алания, Ирафский р-н. с Стур-Дигора, местность Мадзаска	Ирафский	15:04:0050102:552	003002000000 Земли населенных пунктов	Для ведения личного подсобного хозяйства	13	02:0:20	254	100,63	25 560,02
2847	Респ Северная Осетия - Алания, Ирафский р-н. с Стур-Дигора, местность Мадзаска	Ирафский	15:04:0050102:553	003002000000 Земли населенных пунктов	Для ведения личного подсобного хозяйства	13	02:0:20	145	100,63	14 591,35
2848	Республика Северная Осетия — Алания, Ирафский район. с Стур-Дигора	Ирафский	15:04:0050102:554	003002000000 Земли населенных пунктов	Для ведения личного подсобного хозяйства	13	02:0:20	9 300	100,63	935 859,00
2849	Республика Северная Осетия — Алания, Ирафский район. с Стур-Дигора	Ирафский	15:04:0050102:555	003002000000 Земли населенных пунктов	Для ведения личного подсобного хозяйства	13	02:0:20	600	100,63	60 378,00
2850	Республика Северная Осетия - Алания, район Ирафский. с. Куссу, местность "Мадзаска"	Ирафский	15:04:0050102:557	003002000000 Земли населенных пунктов	Для ведения личного подсобного хозяйства	13	02:0:20	1 496	68,82	102 936,72
2851	Республика Северная Осетия-Алания. Ирафский район, с Стур-Дигора	Ирафский	15:04:0050102:559	003002000000 Земли населенных пунктов	Для ведения личного подсобного хозяйства	13	02:0:20	1 862	100,63	111 369,66
2852	Республика Северная Осетия-Алания. Ирафский район, с Стур-Дигора	Ирафский	15:04:0050102:560	003002000000 Земли населенных пунктов	Для ведения личного подсобного хозяйства	13	02:0:20	1 115	100,63	112 270,45

№ п/п	Местоположение ЗУ	Район	Кадастровый номер ЗУ	Категория земель	Разрешенное использование по документу	Код вида разрешенного использования (в соответствии с классификатором видов разрешенного использования земельных участков)	Вид использования объектов недвижимости	Площадь	УПКС	КС
2853	Республика Северная Осетия-Алания, Ирафский район, с Стур-Дигора	Ирафский	15:04:0050102:562	003002000000 Земли населенных пунктов	Для ведения личного подсобного хозяйства	13	02:0020	1 861	100.83	141 262.83
2854	Республика Северная Осетия-Алания, Ирафский район, с Стур-Дигора	Ирафский	15:04:0050102:565	003002000000 Земли населенных пунктов	Для ведения личного подсобного хозяйства	13	02:0020	1 064	100.83	109 299.72
2855	Российская Федерация, Республика Северная Осетия-Алания, Ирафский р-н, с Куссу, местность "Мадзаска", 2а	Ирафский	15:04:0050102:566	003002000000 Земли населенных пунктов	Для ведения личного подсобного хозяйства	13	02:0020	2 796	68.82	192 456.36
2856	Республика Северная Осетия - Алания, Ирафский район, 1770 м западнее с. Куссу	Ирафский	15:04:0050102:567	003002000000 Земли населенных пунктов	Для ведения личного подсобного хозяйства	13	02:0020	800	68.82	55 056.00
2857	Респ Северная Осетия - Алания, Ирафский р-н, с Куссу, местность "Мадзаска"	Ирафский	15:04:0050102:568	003002000000 Земли населенных пунктов	Для ведения личного подсобного хозяйства	13	02:0020	500	68.82	34 410.00
2858	Российская Федерация, Республика Северная Осетия-Алания, Ирафский р-н, "Мадзаска"	Ирафский	15:04:0050102:570	003002000000 Земли населенных пунктов	Для ведения личного подсобного хозяйства	13	02:0020	600	100.83	60 498.00
2859	Российская Федерация, Республика Северная Осетия-Алания, Ирафский р-н, "Мадзаска"	Ирафский	15:04:0050102:571	003002000000 Земли населенных пунктов	Для ведения личного подсобного хозяйства	13	02:0020	600	100.83	60 498.00
2860	Российская Федерация, Республика Северная Осетия-Алания, Ирафский р-н, 500 м западнее с. Куссу	Ирафский	15:04:0050102:572	003002000000 Земли населенных пунктов	Для ведения личного подсобного хозяйства	13	02:0020	203	68.82	13 996.46
2861	Российская Федерация, Республика Северная Осетия-Алания, Ирафский р-н, 500 м западнее с. Куссу	Ирафский	15:04:0050102:573	003002000000 Земли населенных пунктов	Для ведения личного подсобного хозяйства	13	02:0020	200	68.82	13 764.00
2862	Российская Федерация, Республика Северная Осетия-Алания, Ирафский р-н, с. Стур-Дигора, местность "Мадзаска"	Ирафский	15:04:0050102:574	003002000000 Земли населенных пунктов	Для ведения личного подсобного хозяйства	13	02:0020	1 000	100.83	100 830.00
2863	Российская Федерация, Республика Северная Осетия-Алания, Ирафский р-н, с. Стур-Дигора, местность "Мадзаска"	Ирафский	15:04:0050102:575	003002000000 Земли населенных пунктов	Для ведения личного подсобного хозяйства	13	02:0020	1 800	100.83	181 494.00
2864	Российская Федерация, Республика Северная Осетия-Алания, Ирафский р-н, с. Стур-Дигора, местность "Мадзаска"	Ирафский	15:04:0050102:576	003002000000 Земли населенных пунктов	Для ведения личного подсобного хозяйства	13	02:0020	2 682	100.83	270 326.06
2865	Российская Федерация, Республика Северная Осетия-Алания, Ирафский р-н, с. Стур-Дигора, местность "Мадзаска"	Ирафский	15:04:0050102:577	003002000000 Земли населенных пунктов	Для ведения личного подсобного хозяйства	13	02:0020	1 300	100.83	131 079.00
2866	Российская Федерация, Республика Северная Осетия - Алания, Ирафский район, с Москал	Ирафский	15:04:0050102:578	003002000000 Земли населенных пунктов	Для ведения личного подсобного хозяйства	13	02:0020	8 600	68.82	591 852.00
2867	Российская Федерация, Республика Северная Осетия - Алания, Ирафский район, с. Москал	Ирафский	15:04:0050102:579	003002000000 Земли населенных пунктов	Для ведения личного подсобного хозяйства	13	02:0020	6 490	68.82	446 718.00
2868	Российская Федерация, Республика Северная Осетия-Алания, р-н Ирафский, с. Стур-Дигора, местность "Мадзаска", 30	Ирафский	15:04:0050102:58	003002000000 Земли населенных пунктов	Для ведения личного подсобного хозяйства	13	02:0020	500	100.83	50 415.00
2869	Российская Федерация, Республика Северная Осетия-Алания, Ирафский район, 900 м. северо-западнее с. Куссу	Ирафский	15:04:0050102:581	003002000000 Земли населенных пунктов	Для ведения личного подсобного хозяйства	13	02:0020	1 521	68.82	104 681.22
2870	Российская Федерация, Республика Северная Осетия-Алания, Ирафский район, 900 м. северо-западнее с. Куссу	Ирафский	15:04:0050102:582	003002000000 Земли населенных пунктов	Для ведения личного подсобного хозяйства	13	02:0020	1 476	68.82	101 576.32
2871	Российская Федерация, Республика Северная Осетия-Алания, Ирафский р-н, с. Куссу, местность "Мадзаска"	Ирафский	15:04:0050102:583	003002000000 Земли населенных пунктов	Для ведения личного подсобного хозяйства	13	02:0020	604	68.82	41 567.28
2872	Российская Федерация, Республика Северная Осетия-Алания, Ирафский р-н, с. Куссу, местность "Мадзаска"	Ирафский	15:04:0050102:584	003002000000 Земли населенных пунктов	Для ведения личного подсобного хозяйства	13	02:0020	600	68.82	41 292.00
2873	Республика Северная Осетия - Алания, Ирафский р-н, с Стур-Дигора	Ирафский	15:04:0050102:585	003002000000 Земли населенных пунктов	Для ведения личного подсобного хозяйства	13	02:0020	100	100.83	10 083.00
2874	Республика Северная Осетия - Алания, Ирафский р-н, с Стур-Дигора	Ирафский	15:04:0050102:586	003002000000 Земли населенных пунктов	Для ведения личного подсобного хозяйства	13	02:0020	503	100.83	50 715.49
2875	Республика Северная Осетия - Алания, Ирафский р-н, с. Стур-Дигора	Ирафский	15:04:0050102:587	003002000000 Земли населенных пунктов	Для ведения личного подсобного хозяйства	13	02:0020	500	100.83	50 415.00
2876	Российская Федерация, Республика Северная Осетия-Алания, Ирафский р-н, с. Куссу, 1835 м западнее	Ирафский	15:04:0050102:588	003002000000 Земли населенных пунктов	Для ведения личного подсобного хозяйства	13	02:0020	203	68.82	13 970.46
2877	Российская Федерация, Республика Северная Осетия-Алания, Ирафский р-н, с. Куссу, 1835 м западнее	Ирафский	15:04:0050102:589	003002000000 Земли населенных пунктов	Для ведения личного подсобного хозяйства	13	02:0020	197	68.82	13 557.54
2878	Российская Федерация, Республика Северная Осетия-Алания, Ирафский р-н, с. Куссу, 1835 м западнее	Ирафский	15:04:0050102:590	003002000000 Земли населенных пунктов	Для ведения личного подсобного хозяйства	13	02:0020	400	68.82	27 528.00
2879	Российская Федерация, Республика Северная Осетия-Алания, Ирафский р-н, с. Стур-Дигора, местность "Мадзаска"	Ирафский	15:04:0050102:594	003002000000 Земли населенных пунктов	Для ведения личного подсобного хозяйства	13	02:0020	41	100.83	4 134.03
2880	Российская Федерация, Республика Северная Осетия - Алания, Ирафский район	Ирафский	15:04:0050102:595	003002000000 Земли населенных пунктов	Для ведения личного подсобного хозяйства	13	02:0020	601	100.83	60 598.83
2881	Российская Федерация, Республика Северная Осетия - Алания, Ирафский район	Ирафский	15:04:0050102:596	003002000000 Земли населенных пунктов	Для ведения личного подсобного хозяйства	13	02:0020	139	100.83	14 261.37
2882	Российская Федерация, Республика Северная Осетия - Алания, Ирафский район	Ирафский	15:04:0050102:597	003002000000 Земли населенных пунктов	Для ведения личного подсобного хозяйства	13	02:0020	1 355	100.83	136 618.65
2883	Российская Федерация, Республика Северная Осетия - Алания, Ирафский район	Ирафский	15:04:0050102:598	003002000000 Земли населенных пунктов	Для ведения личного подсобного хозяйства	13	02:0020	3 028	100.83	305 171.24
2884	Республика Северная Осетия-Алания, р-н Ирафский, с Стур-Дигора, база Ростельеком	Ирафский	15:04:0050102:6	003004000000 Земли особо охраняемых территорий и объектов	Земельный участок находится под жилым домом	13	02:0010	254	100.83	25 610.82
2885	Российская Федерация, Республика Северная Осетия - Алания, Ирафский район, с Стур-Дигора, местность Цыла	Ирафский	15:04:0050102:601	003002000000 Земли населенных пунктов	Для ведения личного подсобного хозяйства	13	02:0020	3 300	100.83	332 739.00
2886	Российская Федерация, Республика Северная Осетия - Алания, Ирафский р-н., с. Куссу	Ирафский	15:04:0050102:602	003002000000 Земли населенных пунктов	Для ведения личного подсобного хозяйства	13	02:0020	2 000	68.82	137 640.00
2887	Российская Федерация, Республика Северная Осетия - Алания, Ирафский р-н., с. Куссу	Ирафский	15:04:0050102:603	003002000000 Земли населенных пунктов	Для ведения личного подсобного хозяйства	13	02:0020	800	68.82	55 056.00
2888	Российская Федерация, Республика Северная Осетия - Алания, Ирафский р-н., с. Куссу	Ирафский	15:04:0050102:604	003002000000 Земли населенных пунктов	Для ведения личного подсобного хозяйства	13	02:0020	474	68.82	32 623.68
2889	Российская Федерация, Республика Северная Осетия - Алания, Ирафский р-н., с. Куссу	Ирафский	15:04:0050102:605	003002000000 Земли населенных пунктов	Для ведения личного подсобного хозяйства	13	02:0020	500	68.82	34 410.00
2890	Российская Федерация, Республика Северная Осетия - Алания, Ирафский р-н., с. Стур-Дигора, местность Мадзаска	Ирафский	15:04:0050102:606	003002000000 Земли населенных пунктов	Для ведения личного подсобного хозяйства	13	02:0020	298	100.83	30 047.34
2891	Российская Федерация, Республика Северная Осетия - Алания, Ирафский р-н., с. Стур-Дигора, местность Мадзаска	Ирафский	15:04:0050102:607	003002000000 Земли населенных пунктов	Для ведения личного подсобного хозяйства	13	02:0020	298	100.83	30 047.34
2892	Российская Федерация, Республика Северная Осетия - Алания, Ирафский р-н. с. Стур-Дигора	Ирафский	15:04:0050102:608	003002000000 Земли населенных пунктов	Для ведения личного подсобного хозяйства	13	02:0020	10 580	100.83	1 066 781.40

№ п/п	Местоположение ЗУ	Район	Кадастровый номер ЗУ	Категория земель	Разрешенное использование по документу	Код вида разрешенного использования (в соответствии с классификатором видов разрешенного использования земельных участков)	Вид использования объектов недвижимости	Площадь	УПКС	КС
2893	Российская Федерация, Республика Северная Осетия - Алания, Ирафский рн., с. Куссу	Ирафский	15:04:0050102:609	003002000000 Земли населенных пунктов	Для ведения личного подсобного хозяйства	13	02:0020	6 484	68.82	454 110.66
2894	Респ. Северная Осетия - Алания, р-н Ирафский, с. Стур-Дигора, местность "Мадзаска"	Ирафский	15:04:0050102:61	003002000000 Земли населенных пунктов	Для ведения личного подсобного хозяйства	13	02:0020	1 800	100.83	181 494.00
2895	Российская Федерация, Республика Северная Осетия - Алания, Ирафский р-н., с. Моска	Ирафский	15:04:0050102:611	003002000000 Земли населенных пунктов	Для ведения личного подсобного хозяйства	13	02:0020	10 000	68.82	688 200.00
2896	Российская Федерация, Республика Северная Осетия-Алания, Ирафский район, с. Стур-Дигора	Ирафский	15:04:0050102:613	003002000000 Земли населенных пунктов	Для ведения личного подсобного хозяйства	13	02:0020	1 600	100.83	161 328.00
2897	Российская Федерация, Республика Северная Осетия-Алания, Ирафский район, Стур-Дигорское сельское поселение, с. Куссу	Ирафский	15:04:0050102:614	003002000000 Земли населенных пунктов	Для ведения личного подсобного хозяйства	13	02:0020	2 900	68.82	199 578.00
2898	Российская Федерация, Республика Северная Осетия-Алания, Ирафский район, Стур-Дигорское сельское поселение, с. Куссу	Ирафский	15:04:0050102:615	003002000000 Земли населенных пунктов	Для ведения личного подсобного хозяйства	13	02:0020	2 900	68.82	199 578.00
2899	Российская Федерация, Республика Северная Осетия-Алания, Ирафский район, Стур-Дигорское сельское поселение, с. Куссу	Ирафский	15:04:0050102:616	003002000000 Земли населенных пунктов	Для ведения личного подсобного хозяйства	13	02:0020	2 900	68.82	199 578.00
2900	Российская Федерация, Республика Северная Осетия-Алания, Ирафский район, с. Куссу	Ирафский	15:04:0050102:617	003002000000 Земли населенных пунктов	Для ведения личного подсобного хозяйства	13	02:0020	2 900	68.82	199 578.00
2901	Российская Федерация, Республика Северная Осетия-Алания, Ирафский район, с. Куссу	Ирафский	15:04:0050102:618	003002000000 Земли населенных пунктов	Для ведения личного подсобного хозяйства	13	02:0020	200	68.82	13 764.00
2902	Российская Федерация, Республика Северная Осетия-Алания, Ирафский район, с. Куссу	Ирафский	15:04:0050102:619	003002000000 Земли населенных пунктов	Для ведения личного подсобного хозяйства	13	02:0020	500	68.82	34 410.00
2903	Респ. Северная Осетия - Алания, р-н Ирафский, с. Стур-Дигора	Ирафский	15:04:0050102:62	003002000000 Земли населенных пунктов	Для ведения личного подсобного хозяйства	13	02:0020	1 341	100.83	135 081.52
2904	Российская Федерация, Республика Северная Осетия-Алания, Ирафский район, 1 км западнее с. Куссу, местность Мадзаска	Ирафский	15:04:0050102:621	003002000000 Земли населенных пунктов	Малоэтажная жилая застройка (индивидуальное жилищное строительство, размещение дачных домов и садовых домов)	13	13:0021	306	№ 13	10 539.23
2905	Российская Федерация, Республика Северная Осетия-Алания, Ирафский район, 1 км западнее с. Куссу, местность Мадзаска	Ирафский	15:04:0050102:622	003002000000 Земли населенных пунктов	Малоэтажная жилая застройка (индивидуальное жилищное строительство, размещение дачных домов и садовых домов)	13	13:0021	300	№ 13	10 339.80
2906	Российская Федерация, Республика Северная Осетия-Алания, Ирафский район, с. Стур-Дигора	Ирафский	15:04:0050102:623	003002000000 Земли населенных пунктов	Для ведения личного подсобного хозяйства	13	02:0020	1 285	100.83	129 566.55
2907	Российская Федерация, Республика Северная Осетия-Алания, Ирафский район, 1 км западнее с. Куссу, местность Мадзаска, уч. 124	Ирафский	15:04:0050102:624	003002000000 Земли населенных пунктов	Ведение садоводства	13	13:0021	548	№ 13	19 185.33
2908	Российская Федерация, Республика Северная Осетия-Алания, Ирафский район, 1 км западнее с. Куссу, местность Мадзаска, уч. 133	Ирафский	15:04:0050102:625	003002000000 Земли населенных пунктов	Ведение садоводства	13	13:0021	600	№ 13	21 078.00
2909	Российская Федерация, Республика Северная Осетия-Алания, Ирафский район, 1 км западнее с. Куссу, местность Мадзаска, уч. 134	Ирафский	15:04:0050102:626	003002000000 Земли населенных пунктов	Ведение садоводства	13	13:0021	600	№ 13	21 078.00
2910	Российская Федерация, Республика Северная Осетия-Алания, Ирафский район, 1 км западнее с. Куссу, местность Мадзаска, уч. 135	Ирафский	15:04:0050102:627	003002000000 Земли населенных пунктов	Ведение садоводства	13	13:0021	440	№ 13	15 457.20
2911	Российская Федерация, Республика Северная Осетия-Алания, Ирафский район, 1 км западнее с. Куссу, местность Мадзаска, уч. 125	Ирафский	15:04:0050102:628	003002000000 Земли населенных пунктов	Ведение садоводства	13	13:0021	539	№ 13	19 471.27
2912	Российская Федерация, Республика Северная Осетия-Алания, Ирафский район, 1 км западнее с. Куссу, местность Мадзаска, уч. 126	Ирафский	15:04:0050102:629	003002000000 Земли населенных пунктов	Для ведения личного хозяйства	13	13:0021	413	№ 13	14 921.29
2913	Респ. Северная Осетия - Алания, р-н Ирафский, с. Дзинага	Ирафский	15:04:0050102:63	003002000000 Земли населенных пунктов	Для ведения личного подсобного хозяйства	13	02:0020	600	168.59	101 154.00
2914	Российская Федерация, Республика Северная Осетия-Алания, Ирафский район, 1 км западнее с. Куссу, местность Мадзаска, уч. 127	Ирафский	15:04:0050102:630	003002000000 Земли населенных пунктов	Ведение садоводства	13	13:0021	402	№ 13	14 524.26
2915	Российская Федерация, Республика Северная Осетия-Алания, Ирафский район, 1 км западнее с. Куссу, местность Мадзаска, уч. 128	Ирафский	15:04:0050102:631	003002000000 Земли населенных пунктов	Ведение садоводства	13	13:0021	583	№ 13	21 063.79
2916	Российская Федерация, Республика Северная Осетия-Алания, Ирафский район, 1 км западнее с. Куссу, местность Мадзаска, уч. 129	Ирафский	15:04:0050102:632	003002000000 Земли населенных пунктов	Ведение садоводства	13	13:0021	447	№ 13	16 152.11
2917	Российская Федерация, Республика Северная Осетия-Алания, Ирафский район, 1 км западнее с. Куссу, местность Мадзаска, уч. 130	Ирафский	15:04:0050102:633	003002000000 Земли населенных пунктов	Ведение садоводства	13	13:0021	582	№ 13	21 027.66
2918	Российская Федерация, Республика Северная Осетия-Алания, Ирафский район, 1 км западнее с. Куссу, местность Мадзаска, уч. 131	Ирафский	15:04:0050102:634	003002000000 Земли населенных пунктов	Ведение садоводства	13	13:0021	600	№ 13	21 678.00
2919	Российская Федерация, Республика Северная Осетия-Алания, Ирафский район, 1 км западнее с. Куссу, местность Мадзаска, уч. 132	Ирафский	15:04:0050102:635	003002000000 Земли населенных пунктов	Ведение садоводства	13	13:0021	462	№ 13	16 692.26
2920	Российская Федерация, Республика Северная Осетия - Алания, Ирафский район, с. Куссу	Ирафский	15:04:0050102:636	003002000000 Земли населенных пунктов	Для ведения личного подсобного хозяйства	13	02:0020	100	68.82	6 882.00
2921	Российская Федерация, Республика Северная Осетия-Алания, Ирафский район, с. Стур-Дигора	Ирафский	15:04:0050102:642	003002000000 Земли населенных пунктов	Лечебно - оздоровительный погреб (турбаза)	5	05:0000	1 541	278.52	429 044.85
2922	Российская Федерация, Республика Северная Осетия-Алания, Ирафский район, с. Стур-Дигора	Ирафский	15:04:0050102:643	003002000000 Земли населенных пунктов	Лечебно - оздоровительный погреб (турбаза)	5	05:0000	4 730	278.52	1 317 099.60
2923	Российская Федерация, Республика Северная Осетия-Алания, Ирафский район, 700 м юго-западнее с. Куссу	Ирафский	15:04:0050102:644	003002000000 Земли населенных пунктов	Отдых (рекреация)	5	05:0000	570	278.52	158 756.40
2924	Российская Федерация, Республика Северная Осетия-Алания, Ирафский район, с. Куссу	Ирафский	15:04:0050102:645	003002000000 Земли населенных пунктов	Отдых (рекреация)	5	05:0000	2 856	278.52	795 358.32
2925	Российская Федерация, Республика Северная Осетия-Алания, Ирафский район, с. Куссу	Ирафский	15:04:0050102:646	003002000000 Земли населенных пунктов	Земельные участки (территории) общего пользования	6	12:0001	511	11,06	5 650.66
2926	Российская Федерация, Республика Северная Осетия - Алания, Ирафский район, с. Куссу	Ирафский	15:04:0050102:648	003002000000 Земли населенных пунктов	Для ведения личного подсобного хозяйства	13	02:0020	652	68.82	44 870.64
2927	Российская Федерация, Республика Северная Осетия - Алания, Ирафский район, с. Куссу	Ирафский	15:04:0050102:649	003002000000 Земли населенных пунктов	Для ведения личного подсобного хозяйства	13	02:0020	524	68.82	36 081.36
2928	Российская Федерация, Республика Северная Осетия - Алания, Ирафский район, с. Куссу	Ирафский	15:04:0050102:650	003002000000 Земли населенных пунктов	Для ведения личного подсобного хозяйства	13	02:0020	1 707	68.82	117 473.74
2929	Российская Федерация, Республика Северная Осетия - Алания, Ирафский район, с. Куссу	Ирафский	15:04:0050102:651	003002000000 Земли населенных пунктов	Для ведения личного подсобного хозяйства	13	02:0020	392	68.82	26 973.14
2930	Российская Федерация, Республика Северная Осетия - Алания, Ирафский район, с. Куссу	Ирафский	15:04:0050102:652	003002000000 Земли населенных пунктов	Для ведения личного подсобного хозяйства	13	02:0020	900	68.82	61 938.00

№ п/п	Местоположение ЗУ	Район	Кадастровый номер ЗУ	Категория земель	Разрешенное использование по документу	Код вида разрешенного использования (в соответствии с классификатором видов разрешенного использования земельных участков)	Вид использования объектов недвижимости	Площадь	УПКС	КС
2931	Российская Федерация, Республика Северная Осетия - Алания, Ирафский район, с. Куссу	Ирафский	15:04:0050102:653	003002000000 Земли населенных пунктов	Для ведения личного подсобного хозяйства	13	02:0020	600	68.82	41 292.00
2932	Российская Федерация, Республика Северная Осетия - Алания, Ирафский район, с. Куссу	Ирафский	15:04:0050102:654	003002000000 Земли населенных пунктов	Для ведения личного подсобного хозяйства	13	02:0020	600	68.82	41 292.00
2933	Российская Федерация, Республика Северная Осетия - Алания, Ирафский район, с. Куссу	Ирафский	15:04:0050102:655	003002000000 Земли населенных пунктов	Для ведения личного подсобного хозяйства	13	02:0020	1 684	68.82	336 116.88
2934	Российская Федерация, Республика Северная Осетия-Алания, Ирафский район, с. Стур-Дигора	Ирафский	15:04:0050102:656	003002000000 Земли населенных пунктов	Для ведения личного подсобного хозяйства	13	02:0020	610	100.83	61 506.63
2935	Российская Федерация, Республика Северная Осетия - Алания, Ирафский район	Ирафский	15:04:0050102:657	003002000000 Земли населенных пунктов	Для ведения личного подсобного хозяйства	13	02:0020	800	195.86	156 688.00
2936	Российская Федерация, Республика Северная Осетия - Алания, Ирафский район	Ирафский	15:04:0050102:658	003002000000 Земли населенных пунктов	Для ведения личного подсобного хозяйства	13	02:0020	700	195.86	136 822.00
2937	Российская Федерация, Республика Северная Осетия - Алания, Ирафский район	Ирафский	15:04:0050102:659	003002000000 Земли населенных пунктов	Для ведения личного подсобного хозяйства	13	02:0020	116	195.86	22 721.36
2938	Российская Федерация, Республика Северная Осетия-Алания, Ирафский район, с Стур-Дигора, местность "Мадзаска"	Ирафский	15:04:0050102:66	003002000000 Земли населенных пунктов	Для ведения личного подсобного хозяйства	13	02:0020	1 128	100.83	113 734.58
2939	Российская Федерация, Республика Северная Осетия - Алания, Ирафский район	Ирафский	15:04:0050102:660	003002000000 Земли населенных пунктов	Для ведения личного подсобного хозяйства	13	02:0020	610	195.86	119 474.60
2940	Российская Федерация, Республика Северная Осетия - Алания, Ирафский район	Ирафский	15:04:0050102:661	003002000000 Земли населенных пунктов	Для ведения личного подсобного хозяйства	13	02:0020	501	195.86	97 925.46
2941	Российская Федерация, Республика Северная Осетия - Алания, Ирафский район	Ирафский	15:04:0050102:662	003002000000 Земли населенных пунктов	Для ведения личного подсобного хозяйства	13	02:0020	800	195.86	156 688.00
2942	Респ. Северная Осетия - Алания, р-н Ирафский, 1 км западнее с.Куссу, местность Мадзаска	Ирафский	15:04:0050102:663	003002000000 Земли населенных пунктов	Ведение личного хозяйства	13	13:0021	300	36.13	10 839.00
2943	Респ. Северная Осетия - Алания, р-н Ирафский, 1 км западнее с.Куссу, местность Мадзаска	Ирафский	15:04:0050102:664	003002000000 Земли населенных пунктов	Ведение личного хозяйства	13	13:0021	800	36.13	10 839.00
2944	Российская Федерация, Республика Северная Осетия-Алания, Ирафский район, Стур-Дигорское сельское поселение, местность "Мадзаска"	Ирафский	15:04:0050102:665	003002000000 Земли населенных пунктов	Для ведения личного подсобного хозяйства	13	02:0020	600	100.83	60 498.00
2945		Ирафский	15:04:0050102:668	003002000000 Земли населенных пунктов	Для ведения личного подсобного хозяйства	13	02:0020	7 019	100.83	707 750.67
2946	Российская Федерация, Республика Северная Осетия-Алания, Ирафский район, с Куссу, местность "Мадзаска"	Ирафский	15:04:0050102:669	003002000000 Земли населенных пунктов	Для ведения личного подсобного хозяйства	13	02:0020	1 331	68.82	91 599.42
2947	Российская Федерация, Республика Северная Осетия-Алания, Ирафский район, с Куссу, местность "Мадзаска"	Ирафский	15:04:0050102:670	003002000000 Земли населенных пунктов	Для ведения личного подсобного хозяйства	13	02:0020	854	68.82	58 769.28
2948	Российская Федерация, Республика Северная Осетия - Алания, Ирафский район, с. Стур-Дигора, местность "Цыла"	Ирафский	15:04:0050102:671	003002000000 Земли населенных пунктов	Для ведения личного подсобного хозяйства	13	02:0020	250	100.83	25 207.50
2949	Российская Федерация, Республика Северная Осетия - Алания, Ирафский район, с. Стур-Дигора, местность "Цыла"	Ирафский	15:04:0050102:672	003002000000 Земли населенных пунктов	Для ведения личного подсобного хозяйства	13	02:0020	1 453	100.83	146 523.50
2950		Ирафский	15:04:0050102:673	003002000000 Земли населенных пунктов	Лечебно - оздоровительный лагерь - турбаза	5	05:0022	27 837	27.832	775 873.01
2951	Российская Федерация, Республика Северная Осетия-Алания, Ирафский район, с. Стур-Дигора	Ирафский	15:04:0050102:674	003002000000 Земли населенных пунктов	Лечебно - оздоровительный лагерь (турбаза)	5	05:0022	55 676	27.832	1 549 941.12
2952	Российская Федерация, Республика Северная Осетия-Алания, Ирафский район, с. Стур-Дигора, местность "Мадзаска"	Ирафский	15:04:0050102:676	003002000000 Земли населенных пунктов	Для ведения личного подсобного хозяйства	13	02:0020	239	100.83	24 098.37
2953		Ирафский	15:04:0050102:679	003002000000 Земли населенных пунктов	Малоэтажная жилая застройка (индивидуальное жилищное строительство, размещение дачных домов и садовых домов)	13	02:0010	314	68.82	21 609.18
2954	Республика Северная Осетия-Алания, р-н Ирафский, с Стур-Дигора, местность "Мадзаска"	Ирафский	15:04:0050102:68	003002000000 Земли населенных пунктов	Для ведения личного подсобного хозяйства	13	02:0020	962	100.83	96 915.16
2955		Ирафский	15:04:0050102:680	003002000000 Земли населенных пунктов	Малоэтажная жилая застройка (индивидуальное жилищное строительство, размещение дачных домов и садовых домов)	13	02:0010	286	68.82	19 683.52
2956		Ирафский	15:04:0050102:681	003002000000 Земли населенных пунктов	Для ведения личного подсобного хозяйства	13	02:0020	671	100.83	67 658.93
2957		Ирафский	15:04:0050102:682	003002000000 Земли населенных пунктов	Для ведения личного подсобного хозяйства	13	02:0020	300	68.82	20 646.00
2958		Ирафский	15:04:0050102:683	003002000000 Земли населенных пунктов	Для ведения личного подсобного хозяйства	13	02:0020	300	68.82	20 646.00
2959	Российская Федерация, Республика Северная Осетия - Алания, Ирафский район, с Одола	Ирафский	15:04:0050102:690	003002000000 Земли населенных пунктов	Для ведения личного подсобного хозяйства	13	02:0020	457	68.82	31 451.74
2960	Российская Федерация, Республика Северная Осетия - Алания, Ирафский район, с Одола	Ирафский	15:04:0050102:691	003002000000 Земли населенных пунктов	Для ведения личного подсобного хозяйства	13	02:0020	3 532	68.82	243 110.64
2961	Российская Федерация, Республика Северная Осетия - Алания, Ирафский район, с Одола	Ирафский	15:04:0050102:692	003002000000 Земли населенных пунктов	Для ведения личного подсобного хозяйства	13	02:0020	1 203	68.82	82 816.23
2962	Российская Федерация, Республика Северная Осетия - Алания, Ирафский район, с Одола	Ирафский	15:04:0050102:693	003002000000 Земли населенных пунктов	Для ведения личного подсобного хозяйства	13	02:0020	300	68.82	20 646.00
2963	Российская Федерация, Республика Северная Осетия - Алания, Ирафский район, с Одола	Ирафский	15:04:0050102:694	003002000000 Земли населенных пунктов	Для ведения личного подсобного хозяйства	13	02:0020	1 004	68.82	69 109.28
2964	Российская Федерация, Республика Северная Осетия - Алания, Ирафский район, с Стур-Дигора	Ирафский	15:04:0050102:697	003002000000 Земли населенных пунктов	Для ведения личного подсобного хозяйства	13	02:0020	400	100.83	40 332.00
2965	Республика Северная Осетия-Алания, Ирафский район, с Стур-Дигора, местность "Мадзаска"	Ирафский	15:04:0050102:71	003002000000 Земли населенных пунктов	Для ведения личного подсобного хозяйства	13	02:0020	706	100.83	71 185.98
2966	Республика Северная Осетия-Алания, р-н Ирафский, с Стур-Дигора, местность "Мадзаска"	Ирафский	15:04:0050102:72	003002000000 Земли населенных пунктов	Для ведения личного подсобного хозяйства	13	02:0020	10 970	100.83	1 106 105.10
2967	Респ. Северная Осетия - Алания, р-н Ирафский, с. Стур-Дигора, местность Мадзаска	Ирафский	15:04:000:0102:75	003002000000 Земли населенных пунктов	Для ведения личного подсобного хозяйства	13	02:0020	642	100.83	64 732.86
2968	Респ. Северная Осетия - Алания, р-н Ирафский, с. Стур-Дигора, местность Мадзаска	Ирафский	15:04:000:0102:76	003002000000 Земли населенных пунктов	Для ведения личного подсобного хозяйства	13	02:0020	606	100.83	61 102.98
2969	Респ. Северная Осетия - Алания, р-н Ирафский, с. Стур-Дигора, местность Мадзаска	Ирафский	15:04:000:0102:77	003002000000 Земли населенных пунктов	Для ведения личного подсобного хозяйства	13	02:0020	500	100.83	50 415.00

№ п/п	Местоположение ЗУ	Район	Кадастровый номер ЗУ	Категория земель	Разрешенное использование по документу	Код вида разрешенного использования (в соответствии с классификатором видов разрешенного использования земельных участков)	Вид использования объектов недвижимости	Площадь	УПКС	КС
2970	Респ. Северная Осетия - Алания, р-н Ирафский, с. Стур-Дигора	Ирафский	15:04:0050102:8	003002000000 Земли населенных пунктов	Для дальнейшей эксплуатации существующее нежилых зданий (рекреационного назначения)	5	05:022	33 915	278,52	9 446 005,80
2971	Респ. Северная Осетия - Алания, р-н Ирафский, 750 метров юго-западнее с Ахсау	Ирафский	15:04:0050102:81	003001000000 Земли сельскохозяйственного назначения	Для ведения личного подсобного хозяйства	1	01:160	7 676	7,72	59 258,72
2972	Респ. Северная Осетия - Алания, р-н Ирафский, с. Стур-Дигора	Ирафский	15:04:0050102:82	003002000000 Земли населенных пунктов	Для ведения личного подсобного хозяйства	13	02:020	722	100,83	72 799,26
2973	Респ. Северная Осетия - Алания, р-н Ирафский, 8 км. западнее с.Ахсау, в пойме реки "Билагидон"	Ирафский	15:04:0050102:83	003003000000 Земли промышленности, энергетики, транспорта, связи, радиовещания, телевидения, информатики, земли для обеспечения космической деятельности, земли обороны, безопасности и земли иного специального назначения	Для дальнейшей эксплуатации существующего здания и добычи ультрапресной питьевой воды	6	06:011	2 000	271,93	543 860,00
2974	Респ. Северная Осетия - Алания, р-н Ирафский, 8 км. западнее с Ахсау, в пойме реки "Билагидон"	Ирафский	15:04:0050102:84	003003000000 Земли промышленности, энергетики, транспорта, связи, радиовещания, телевидения, информатики, земли для обеспечения космической деятельности, земли обороны, безопасности и земли иного специального назначения	Для дальнейшей эксплуатации существующего здания и добычи ультрапресной питьевой воды	6	06:011	1 000	271,93	271 930,00
2975	Респ. Северная Осетия - Алания, р-н Ирафский, 1,5 км западнее с. Куссу	Ирафский	15:04:0050102:86	003002000000 Земли населенных пунктов	Для ведения личного подсобного хозяйства	13	02:020	599	68,82	41 223,18
2976	Респ. Северная Осетия - Алания, р-н Ирафский, с. Куссу, местность "Мадзаски"	Ирафский	15:04:0050102:89	003002000000 Земли населенных пунктов	Для ведения личного подсобного хозяйства	13	02:020	1 320	68,82	90 842,40
2977	Республика Северная Осетия-Алания, р-н Ирафский, с Стур-Дигоро, местность "Мадзаски"	Ирафский	15:04:0050102:9	003002000000 Земли населенных пунктов	Для ведения личного подсобного хозяйства	13	02:020	1 761	100,83	177 561,63
2978	Респ. Северная Осетия - Алания, р-н Ирафский, 3,6 км западнее с. Стур-Дигоро	Ирафский	15:04:0050102:92	003002000000 Земли населенных пунктов	Для целей рекреации (размещение туристических гостиниц и кемпингов)	5	05:000	9 482	278,52	2 640 926,64
2979	Респ. Северная Осетия - Алания, р-н Ирафский, с. Куссу, местность "Мадзаски"	Ирафский	15:04:0050102:93	003002000000 Земли населенных пунктов	Для ведения личного подсобного хозяйства	13	02:020	600	68,82	41 292,00
2980	Респ. Северная Осетия - Алания, р-н Ирафский, 900 м юго-западнее с. Куссу	Ирафский	15:04:0050102:94	003002000000 Земли населенных пунктов	Для целей рекреации	5	05:000	15 065	278,52	4 195 903,80
2981	Российская Федерация, Республика Северная Осетия - Алания, Ирафский район, 1 км западнее с Куссу, местность Мадзаски	Ирафский	15:04:0050102:95	003002000000 Земли населенных пунктов	Для организации личного некоммерческого товарищества	13	13:021	14 083	36,13	508 818,79
2982	Респ. Северная Осетия - Алания, р-н Ирафский, 850 м юго-западнее с.Куссу	Ирафский	15:04:0050102:96	003002000000 Земли населенных пунктов	Для целей рекреации	5	05:000	5 187	278,52	1 444 683,24
2983	Респ. Северная Осетия - Алания, р-н Ирафский, с. Куссу, местность "Мадзаски"	Ирафский	15:04:0050102:99	003002000000 Земли населенных пунктов	Для ведения личного подсобного хозяйства	13	02:020	956	68,82	65 791,92
2984	Респ. Северная Осетия - Алания, р-н Ирафский, северное с.Нопаку	Ирафский	15:04:0050103:2	003001000000 Земли сельскохозяйственного назначения	Для производства сельскохозяйственной продукции	1	01:010	67 244	7,72	519 123,68
2985	Респ. Северная Осетия - Алания, р-н Ирафский, с. Дзинага	Ирафский	15:04:0050103:3	003002000000 Земли населенных пунктов	Для ведения личного подсобного хозяйства	13	02:020	4 596	168,59	774 839,64
2986	Респ. Северная Осетия - Алания, р-н Ирафский, 400 метров северное турбазы "Комы-Арт"	Ирафский	15:04:0050201:1	003003000000 Земли промышленности, энергетики, транспорта, связи, радиовещания, телевидения, информатики, земли для обеспечения космической деятельности, земли обороны, безопасности и земли иного специального назначения	Для строительства каптажа по добыче талой питьевой воды	6	06:011	20 001	271,93	5 438 871,93
2987	Республика Северная Осетия - Алания, Ирафский район, с. Стур-Дигора, (в районе б/о "Таймази")	Ирафский	15:04:0050201:10	003002000000 Земли населенных пунктов	Для ведения личного подсобного хозяйства	13	02:020	604	100,83	60 901,32
2988	Респ. Северная Осетия - Алания, р-н Ирафский, с. Стур-Дигоро, (в районе б/о "Таймази")	Ирафский	15:04:0050201:11	003002000000 Земли населенных пунктов	Для ведения личного подсобного хозяйства	13	02:020	606	100,83	61 102,98
2989	Респ. Северная Осетия - Алания, р-н Ирафский, 1,5 км западнее с. Куссу	Ирафский	15:04:0050201:13	003002000000 Земли населенных пунктов	Для ведения личного подсобного хозяйства	13	02:020	1 200	68,82	82 584,00
2990	Республика Северная Осетия - Алания, Ирафский район, 410 м. северо-восточнее турбазы "Комы-Арт"	Ирафский	15:04:0050201:137	003002000000 Земли населенных пунктов	Для ведения личного подсобного хозяйства	13	02:020	3 496	168,59	589 390,64
2991	Республика Северная Осетия - Алания, Ирафский район, 410 м. северо-восточнее турбазы "Комы-Арт"	Ирафский	15:04:0050201:138	003002000000 Земли населенных пунктов	Для ведения личного подсобного хозяйства	13	02:020	3 504	168,59	590 739,36
2992	Российская Федерация, Республика Северная Осетия-Алания, Ирафский р-н, 400 м. северо - восточнее от турбазы "Комы-Арт"	Ирафский	15:04:0050201:141	003002000000 Земли населенных пунктов	Для ведения личного подсобного хозяйства	13	02:020	249	68,82	17 136,18
2993	Российская Федерация, Республика Северная Осетия-Алания, Ирафский р-н, 400 м северо - восточнее от турбазы "Комы-Арт"	Ирафский	15:04:0050201:142	003002000000 Земли населенных пунктов	Для ведения личного подсобного хозяйства	13	02:020	605	68,82	41 636,10
2994	Российская Федерация, Республика Северная Осетия-Алания, Ирафский р-н, 400 м северо - восточнее от турбазы "Комы-Арт"	Ирафский	15:04:0050201:143	003002000000 Земли населенных пунктов	Для ведения личного подсобного хозяйства	13	02:020	500	68,82	34 410,00
2995	Российская Федерация, Республика Северная Осетия-Алания, Ирафский р-н, 400 м. северо - восточнее от турбазы "Комы-Арт"	Ирафский	15:04:0050201:144	003002000000 Земли населенных пунктов	Для ведения личного подсобного хозяйства	13	02:020	508	68,82	34 960,56
2996	Российская Федерация, Республика Северная Осетия-Алания, Ирафский р-н, 400 м. северо - восточнее от турбазы "Комы-Арт"	Ирафский	15:04:0050201:145	003002000000 Земли населенных пунктов	Для ведения личного подсобного хозяйства	13	02:020	837	68,82	57 602,34
2997	Российская Федерация, Республика Северная Осетия-Алания, Ирафский р-н, 400 м северо - восточнее от турбазы "Комы-Арт"	Ирафский	15:04:0050201:146	003002000000 Земли населенных пунктов	Для ведения личного подсобного хозяйства	13	02:020	836	68,82	57 533,52
2998	Российская Федерация, Республика Северная Осетия-Алания, Ирафский район, с. Стур-Дигора, местность "Кьубус"	Ирафский	15:04:0050201:147	003002000000 Земли населенных пунктов	Для ведения крестьянского хозяйства	1	01:010	10 000	4,15	41 500,00
2999	Российская Федерация, Республика Северная Осетия-Алания, Ирафский район, с. Стур-Дигора, местность "Кьубус"	Ирафский	15:04:0050201:148	003002000000 Земли населенных пунктов	Для ведения крестьянского хозяйства	1	01:010	6 000	4,15	24 900,00
3000	Северная Осетия - Алания респ, р-н Ирафский, 480 м. северо-восточнее турбазы "Комы-Арт"	Ирафский	15:04:0050201:15	003002000000 Земли населенных пунктов	Для ведения личного подсобного хозяйства	13	02:020	3 000	168,59	505 770,00

№ п/п	Местоположение ЗУ	Район	Кадастровый номер ЗУ	Категория земель	Разрешенное использование по документу	Код вида разрешенного использования (в соответствии с классификатором видов разрешенного использования земельных участков)	Вид использования объектов недвижимости	Площадь	УПКС	КС
3001	Российская Федерация, Республика Северная Осетия - Алания, Ирафский р-н, с. Стур-Дигора	Ирафский	15:04:0050201:150	003002000000 Земли населенных пунктов	Для ведения личного подсобного хозяйства	13	02:020	603	100,83	60 800,49
3002	Российская Федерация, Республика Северная Осетия - Алания, Ирафский р-н, с. Стур-Дигора	Ирафский	15:04:0050201:151	003002000000 Земли населенных пунктов	Для ведения личного подсобного хозяйства	13	02:020	4 000	100,83	403 320,00
3003	Российская Федерация, Республика Северная Осетия - Алания, Ирафский р-н, с. Стур-Дигора	Ирафский	15:04:0050201:152	003002000000 Земли населенных пунктов	Для ведения личного подсобного хозяйства	13	02:020	1 717	100,83	173 125,11
3004	Российская Федерация, Республика Северная Осетия - Алания, Ирафский р-н, с. Стур-Дигора	Ирафский	15:04:0050201:153	003002000000 Земли населенных пунктов	Для ведения личного подсобного хозяйства	13	02:020	1 147	100,83	115 652,01
3005	Российская Федерация, Республика Северная Осетия - Алания, Ирафский р-н, с. Стур-Дигора	Ирафский	15:04:0050201:154	003002000000 Земли населенных пунктов	Для ведения личного подсобного хозяйства	13	02:020	602	100,83	60 699,66
3006	Российская Федерация, Республика Северная Осетия - Алания, Ирафский р-н, с. Стур-Дигора	Ирафский	15:04:0050201:155	003002000000 Земли населенных пунктов	Для ведения личного подсобного хозяйства	13	02:020	500	100,83	50 415,00
3007	Российская Федерация, Республика Северная Осетия - Алания, Ирафский р-н, с. Стур-Дигора	Ирафский	15:04:0050201:156	003002000000 Земли населенных пунктов	Для ведения личного подсобного хозяйства	13	02:020	728	100,83	73 404,24
3008	Российская Федерация, Республика Северная Осетия - Алания, Ирафский р-н, с. Стур-Дигора	Ирафский	15:04:0050201:157	003002000000 Земли населенных пунктов	Для ведения личного подсобного хозяйства	13	02:020	674	100,83	67 959,42
3009	Российская Федерация, Республика Северная Осетия - Алания, Ирафский р-н, с. Стур-Дигора	Ирафский	15:04:0050201:158	003002000000 Земли населенных пунктов	Для ведения личного подсобного хозяйства	13	02:020	614	100,83	61 909,62
3010	Российская Федерация, Республика Северная Осетия - Алания, Ирафский р-н, . с. Куссу	Ирафский	15:04:0050201:159	003002000000 Земли населенных пунктов	Для ведения личного подсобного хозяйства	13	02:020	800	68,82	55 056,00
3011	Российская Федерация, Республика Северная Осетия - Алания, Ирафский район, с. Куссу	Ирафский	15:04:0050201:161	003002000000 Земли населенных пунктов	Для ведения личного подсобного хозяйства	13	02:020	200	68,82	13 764,00
3012	Российская Федерация, Республика Северная Осетия-Алания, Ирафский район, с. Стур-Дигора	Ирафский	15:04:0050201:163	003002000000 Земли населенных пунктов	Для ведения личного подсобного хозяйства	13	02:020	1 765	100,83	177 964,95
3013	Респ. Северная Осетия-Алания, р-н Ирафский, урочище Чефинар	Ирафский	15:04:0050201:18	003001000000 Земли сельскохозяйственного назначения	Для сельскохозяйственного производства	1	01:981	5 879 032	4,46	26 220 482,72
3014	Республика Северная Осетия-Алания, р-н Ирафский, с Дзинага, урочище "Скатти - Ком"	Ирафский	15:04:0050201:20	003001000000 Земли сельскохозяйственного назначения	Для организации производственно-сельскохозяйственного кооператива животноводческого направления	1	01:981	300 000	4,46	1 338 000,00
3015	Республика Северная Осетия-Алания, р-н Ирафский, 500 м северо-западнее базы отдыха "Комы Арт"	Ирафский	15:04:0050201:21	003001000000 Земли сельскохозяйственного назначения	Для ведения личного подсобного хозяйства	1	01:160	10 000	4,15	41 500,00
3016	Республика Северная Осетия-Алания, р-н Ирафский, 500 м. северо-западнее базы отдыха "Комы Арт"	Ирафский	15:04:0050201:22	003001000000 Земли сельскохозяйственного назначения	Для ведения личного подсобного хозяйства	1	01:160	10 000	4,15	41 500,00
3017	Республика Северная Осетия-Алания, р-н Ирафский, с. Куссу, 3,7 км западнее	Ирафский	15:04:0050201:23	003002000000 Земли населенных пунктов	Для строительства складского помещения для хранения сельскохозяйственной продукции	1	01:150	3 000	28,56	85 680,00
3018	Респ. Северная Осетия - Алания, р-н Ирафский, 0,5 км. северо-восточнее турбазы "Комы-Арт", левый берег реки "Ардон"	Ирафский	15:04:0050201:25	003002000000 Земли населенных пунктов	Для ведения личного подсобного хозяйства	13	02:020	4 900	168,59	826 091,00
3019	Российская Федерация, Республика Северная Осетия - Алания, р-н Ирафский, с. Стур-Дигора, местность "Кьубус"	Ирафский	15:04:0050201:4	003002000000 Земли населенных пунктов	Ведение крестьянского хозяйства	1	01:010	34 000	7,72	262 480,00
3020	Респ. Северная Осетия - Алания, р-н Ирафский, с. Стур-Дигора. (в районе б/о "Таймыш")	Ирафский	15:04:0050201:9	003002000000 Земли населенных пунктов	Для ведения личного подсобного хозяйства	13	02:020	605	100,83	61 002,15
3021	Респ. Северная Осетия - Алания, р-н Ирафский, 2,6 км на северо-восток от АМС с. Стур-Дигора	Ирафский	15:04:0050202:1	003005000000 Земли лесного фонда	Для ведения лесного хозяйства	10	09:010	191 895	5,68	1 089 963,60
3022	Респ. Северная Осетия - Алания, р-н Ирафский, с. Моска	Ирафский	15:04:0050202:10	003002000000 Земли населенных пунктов	Для эксплуатации существующей башни сотовой связи	6	06:080	292	115,27	33 658,84
3023	Респ. Северная Осетия-Алания, р-н Ирафский, 500 м юго-западнее розлилон но с. Дзинага, уч. 98	Ирафский	15:04:0050202:100	003002000000 Земли населенных пунктов	Ведение дачного строительство но территории дачного некоммерческого товарищества "Ахсау"	13	13:021	600	88,51	53 106,00
3024	Респ. Северная Осетия-Алания, р-н Ирафский, 500 м юго-западнее розлилон на с. Дзинага, уч. 99	Ирафский	15:04:0050202:101	003002000000 Земли населенных пунктов	Ведение дачного строительство но территории дачного некоммерческого товарищества "Ахсау"	13	13:021	600	88,51	53 106,00
3025	Респ. Северная Осетия-Алания, р-н Ирафский, 500 м юго-западнее розлилон на с. Дзинага, уч. 100	Ирафский	15:04:0050202:102	003002000000 Земли населенных пунктов	Ведение дачного строительства на территории дачного некоммерческого товарищество "Ахсау"	13	13:021	600	88,51	53 106,00
3026	Респ. Северная Осетия-Алания, р-н Ирафский, 500 м юго-западнее розлилон но с. Дзинага, уч. 101	Ирафский	15:04:0050202:103	003002000000 Земли населенных пунктов	ведение дачного строительства на территории дачного некоммерческого товарищество "Ахсау"	13	13:021	600	88,51	53 106,00
3027	Респ. Северная Осетия-Алания, р-н Ирафский, 500 м юго-западнее розлилон но с. Дзинага, уч. 102	Ирафский	15:04:0050202:104	003002000000 Земли населенных пунктов	Ведение дачного строительство но территории дачного некоммерческого товарищества "Ахсау"	13	13:021	600	88,51	53 106,00
3028	Респ. Северная Осетия-Алания, р-н Ирафский, 500 м юго-западнее розлилон на с. Дзинага, участок №103	Ирафский	15:04:0050202:105	003002000000 Земли населенных пунктов	Малоэтажная жилая застройка (размещение дачных домов)	13	13:021	600	88,51	53 106,00
3029	Респ. Северная Осетия-Алания, р-н Ирафский, 500 м юго-западнее розлилон на с. Дзинага, уч. 104	Ирафский	15:04:0050202:106	003002000000 Земли населенных пунктов	Малоэтажная жилая застройка (размещение дачных домов)	13	13:021	600	88,51	53 106,00
3030	Респ. Северная Осетия-Алания, р-н Ирафский, 500 м юго-западнее розлилон но с. Дзинага, уч. 22	Ирафский	15:04:0050202:107	003002000000 Земли населенных пунктов	ведение дачного строительства на территории дачного некоммерческого товарищество "Ахсау"	13	13:021	600	88,51	53 106,00
3031	Респ. Северная Осетия-Алания, р-н Ирафский, 500 м юго-западнее розлилон но с. Дзинага, уч. 23	Ирафский	15:04:0050202:108	003002000000 Земли населенных пунктов	Ведение дачного строительство но территории дачного некоммерческого товарищества "Ахсау"	13	13:021	600	88,51	53 106,00
3032	Респ. Северная Осетия-Алания, р-н Ирафский, 500 м юго-западнее розлилон на с. Дзинага, уч. 24	Ирафский	15:04:0050202:109	003002000000 Земли населенных пунктов	Ведение дачного строительство но территории дачного некоммерческого товарищества "Ахсау"	13	13:021	600	88,51	53 106,00
3033	Респ. Северная Осетия - Алания, р-н Ирафский, юго-западнее розлилон на с.Дзинага, с правой стороны автодороги Мацута-Стур-Дигора	Ирафский	15:04:0050202:11	003002000000 Земли населенных пунктов	Для сельскохозяйственного использования под размещение потребительского дачного кооператива	13	13:021	10 263	88,51	908 378,13
3034	Респ. Северная Осетия-Алания, р-н Ирафский, 500 м юго-западнее розлилон на с. Дзинага, уч.25	Ирафский	15:04:0050202:110	003002000000 Земли населенных пунктов	Ведение дачного строительства на территории дачного некоммерческого товарищество "Ахсау"	13	13:021	600	88,51	53 106,00

№ п/п	Местоположение ЗУ	Район	Кадастровый номер ЗУ	Категория земель	Разрешенное использование по документу	Код вида разрешенного использования (в соответствии с классификатором видов разрешенного использования земельных участков)	Вид использования объектов недвижимости	Площадь	УПКС	КС
3035	Респ. Северная Осетия-Алания, р-н Ирафский, 500 м юго-западнее развилки на с. Дзинага, уч. 26	Ирафский	15:04:0050202:111	003002000000 Земли населенных пунктов	Ведение дачного строительства на территории дачного некоммерческого товарищества "Ахсау"	13	13:021	600	66,51	53 106,00
3036	Респ. Северная Осетия-Алания, р-н Ирафский, 500 м юго-западнее развилки на с. Дзинага, уч. 27	Ирафский	15:04:0050202:112	003002000000 Земли населенных пунктов	Ведение дачного строительства на территории дачного некоммерческого товарищества "Ахсау"	13	13:021	599	66,51	53 017,19
3037	Респ. Северная Осетия-Алания, р-н Ирафский, 500 м юго-западнее развилки на с. Дзинага, уч. 28	Ирафский	15:04:0050202:113	003002000000 Земли населенных пунктов	Малоэтажная жилая застройка (размещение дачных домов)	13	13:021	600	66,51	53 106,20
3038	Респ. Северная Осетия-Алания, р-н Ирафский, 500 м юго-западнее развилки на с. Дзинага, участок 29	Ирафский	15:04:0050202:114	003002000000 Земли населенных пунктов	Малоэтажная жилая застройка (размещение дачных домов)	13	13:021	600	66,51	53 106,00
3039	Северная Осетия - Алания респ, р-н Ирафский, 500м юго-западнее развилки на с. Дзинага, уч. 30	Ирафский	15:04:0050202:115	003002000000 Земли населенных пунктов	Малоэтажная жилая застройка (размещение дачных домов)	13	13:021	600	66,51	53 106,00
3040	Северная Осетия - Алания респ, р-н Ирафский, 500м юго-западнее развилки на с. Дзинага, уч. 31	Ирафский	15:04:0050202:116	003002000000 Земли населенных пунктов	Малоэтажная жилая застройка (размещение дачных домов)	13	13:021	600	66,51	53 106,20
3041	Респ. Северная Осетия-Алания, р-н Ирафский, 500м юго-западнее развилки на с. Дзинага, участок 32	Ирафский	15:04:0050202:117	003002000000 Земли населенных пунктов	Малоэтажная жилая застройка (размещение дачных домов)	13	13:021	600	66,51	53 106,20
3042	Респ. Северная Осетия-Алания, р-н Ирафский, 500м юго-западнее развилки на с. Дзинага, уч. 33	Ирафский	15:04:0050202:118	003002000000 Земли населенных пунктов	Ведение дачного строительства на территории дачного некоммерческого товарищества "Ахсау"	13	13:021	856	66,51	52 928,98
3043	Респ. Северная Осетия-Алания, р-н Ирафский, 500м юго-западнее развилки на с. Дзинага, уч. 34	Ирафский	15:04:0050202:119	003002000000 Земли населенных пунктов	ведение дачного строительства на территории дачного некоммерческого товарищества "Ахсау"	13	13:021	600	66,51	53 106,00
3044	Респ. Северная Осетия - Алания, р-н Ирафский, с. Стур-Дигора	Ирафский	15:04:0050202:112	003002000000 Земли населенных пунктов	Для ведения личного подсобного хозяйства	13	02:020	630	100,28	63 522,00
3045	Респ. Северная Осетия-Алания, р-н Ирафский, 500м юго-западнее развилки на с. Дзинага, уч. 35	Ирафский	15:04:0050202:120	003002000000 Земли населенных пунктов	ведение дачного строительства на территории дачного некоммерческого товарищества "Ахсау"	13	13:021	600	66,51	53 106,20
3046	Северная Осетия - Алания респ, р-н Ирафский, 500 м юго-западнее развилки на с. Дзинага, уч. 36	Ирафский	15:04:0050202:121	003002000000 Земли населенных пунктов	Ведение дачного строительства на территории дачного некоммерческого товарищества "Ахсау"	13	13:021	600	66,51	53 106,00
3047	Респ. Северная Осетия-Алания, р-н Ирафский, 500 м юго-западнее развилки на с. Дзинага, участок 37	Ирафский	15:04:0050202:122	003002000000 Земли населенных пунктов	Ведение дачного строительства на территории дачного некоммерческого товарищества "Ахсау"	13	13:021	600	66,51	53 106,00
3048	Респ. Северная Осетия-Алания, р-н Ирафский, 500 м юго-западнее развилки на с. Дзинага, уч. 38	Ирафский	15:04:0050202:123	003002000000 Земли населенных пунктов	Ведение дачного строительства на территории дачного некоммерческого товарищества "Ахсау"	13	13:021	600	66,51	53 106,20
3049	Респ. Северная Осетия-Алания, р-н Ирафский, 500 м юго-западнее развилки на с. Дзинага, уч. 39	Ирафский	15:04:0050202:124	003002000000 Земли населенных пунктов	Ведение дачного строительства на территории дачного некоммерческого товарищества "Ахсау"	13	13:021	600	66,51	53 106,20
3050	Респ. Северная Осетия-Алания, р-н Ирафский, 500 м юго-западнее развилки на с. Дзинага, уч. 40	Ирафский	15:04:0050202:125	003002000000 Земли населенных пунктов	Ведение дачного строительства на территории дачного некоммерческого товарищества "Ахсау"	13	13:021	600	66,51	53 106,00
3051	Респ. Северная Осетия-Алания, р-н Ирафский, 500 м юго-западнее развилки на с. Дзинага, уч. 105	Ирафский	15:04:0050202:126	003002000000 Земли населенных пунктов	Ведение дачного строительства на территории дачного некоммерческого товарищества "Ахсау"	13	13:021	154	66,51	10 243,54
3052	Респ. Северная Осетия-Алания, р-н Ирафский, 500 м юго-западнее развилки на с. Дзинага, уч. 41	Ирафский	15:04:0050202:127	003002000000 Земли населенных пунктов	Ведение дачного строительства на территории дачного некоммерческого товарищества "Ахсау"	13	13:021	600	66,51	53 106,20
3053	Респ. Северная Осетия-Алания, р-н Ирафский, 500 м юго-западнее развилки на с. Дзинага, уч. 42	Ирафский	15:04:0050202:128	003002000000 Земли населенных пунктов	Ведение дачного строительства на территории дачного некоммерческого товарищества "Ахсау"	13	13:021	600	66,51	53 106,20
3054	Респ. Северная Осетия-Алания, р-н Ирафский, 500 м юго-западнее развилки на с. Дзинага, уч. 43	Ирафский	15:04:0050202:129	003002000000 Земли населенных пунктов	Ведение дачного строительства на территории дачного некоммерческого товарищества "Ахсау"	13	13:021	600	66,51	53 106,00
3055	Респ. Северная Осетия - Алания, р-н Ирафский, 500 м юго-западнее развилки на с. Дзинага	Ирафский	15:04:0050202:13	003002000000 Земли населенных пунктов	Для организации дачного некоммерческого товарищества	13	13:021	96 230	66,51	1 217 127,08
3056	Респ. Северная Осетия-Алания, р-н Ирафский, 500 м юго-западнее развилки на с. Дзинага, уч. 44	Ирафский	15:04:0050202:130	003002000000 Земли населенных пунктов	Ведение дачного строительства на территории дачного некоммерческого товарищества "Ахсау"	13	13:021	600	66,51	53 106,20
3057	Респ. Северная Осетия-Алания, р-н Ирафский, 500 м юго-западнее развилки на с. Дзинага, уч. 45	Ирафский	15:04:0050202:131	003002000000 Земли населенных пунктов	Для организации дачного некоммерческого товарищества	13	13:021	600	66,51	53 106,20
3058	Респ. Северная Осетия-Алания, р-н Ирафский, 500 м юго-западнее развилки на с. Дзинага, уч. 47	Ирафский	15:04:0050202:133	003002000000 Земли населенных пунктов	Ведение дачного строительства на территории дачного некоммерческого товарищества "Ахсау"	13	13:021	600	66,51	53 106,00
3059	Северная Осетия - Алания респ, р-н Ирафский, 500 м юго-западнее развилки на с. Дзинага, уч. 48	Ирафский	15:04:0050202:134	003002000000 Земли населенных пунктов	Ведение дачного строительства на территории дачного некоммерческого товарищества "Ахсау"	13	13:021	600	66,51	53 106,00
3060	Республика Северная Осетия-Алания, р-н Ирафский, 500 м юго-западнее развилки на с. Дзинага, уч 49	Ирафский	15:04:0050202:135	003002000000 Земли населенных пунктов	Ведение дачного строительства на территории дачного некоммерческого товарищества "Ахсау"	13	13:021	600	66,51	53 106,20
3061	Респ. Северная Осетия-Алания, р-н Ирафский, 500 м юго-западнее развилки на с. Дзинага, уч. 50	Ирафский	15:04:0050202:136	003002000000 Земли населенных пунктов	Ведение дачного строительства на территории дачного некоммерческого товарищества "Ахсау"	13	13:021	600	66,51	53 106,20
3062	Респ. Северная Осетия-Алания, р-н Ирафский, 500 м юго-западнее развилки на с. Дзинага, уч.51	Ирафский	15:04:0050202:137	003002000000 Земли населенных пунктов	Ведение дачного строительства на территории дачного некоммерческого товарищества "Ахсау"	13	13:021	600	66,51	53 106,00
3063	Респ. Северная Осетия-Алания, р-н Ирафский, 500 м юго-западнее развилки на с. Дзинага, уч. 52	Ирафский	15:04:0050202:138	003002000000 Земли населенных пунктов	Ведение дачного строительства на территории дачного некоммерческого товарищества "Ахсау"	13	13:021	600	66,51	53 106,00

№ п/п	Местоположение ЗУ	Район	Кадастровый номер ЗУ	Категория земель	Разрешенное использование по документу	Код вида разрешенного использования (в соответствии с классификатором видов разрешенного использования земельных участков)	Вид использования объектов недвижимости	Площадь	УПКС	КС
3064	Северная Осетия - Алания респ, р-н Ирафский,500 м юго-западнее развилки на с. Дзинага, уч. 53	Ирафский	15:04:0050202:139	003002000000 Земли населенных пунктов	Ведение дачного строительства на территории дачного некоммерческого товарищества "Ахсау"	13	13:021	600	88,51	53 106,00
3065	Респ. Северная Осетия - Алания, р-н Ирафский, 1 км северо-восточнее с.Моска	Ирафский	15:04:0050202:14	003002000000 Земли населенных пунктов	Для организации дачного некоммерческого товарищества	13	13:021	128 178	36,13	4 631 071,14
3066	Респ. Северная Осетия-Алания, р-н Ирафский. 500 м юго-западнее развилки на с. Дзинага, участок 54	Ирафский	15:04:0050202:140	003002000000 Земли населенных пунктов	Ведение дачного строительства на территории дачного некоммерческого товарищества "Ахсау"	13	13:021	600	88,51	53 106,00
3067	Респ. Северная Осетия-Алания, р-н Ирафский, 500 м юго-западнее развилки на с. Дзинага, уч. 55	Ирафский	15:04:0050202:141	003002000000 Земли населенных пунктов	Ведение дачного строительства на территории дачного некоммерческого товарищества "Ахсау"	13	13:021	600	88,51	53 106,00
3068	Респ. Северная Осетия-Алания, р-н Ирафский, 500 м юго-западнее развилки на с. Дзинага, уч. 56	Ирафский	15:04:0050202:142	003002000000 Земли населенных пунктов	Ведение дачного строительства на территории дачного некоммерческого товарищества "Ахсау"	13	13:021	600	88,51	53 106,00
3069	Респ. Северная Осетия-Алания, р-н Ирафский. 500 м юго-западнее развилки на с. Дзинага, уч. 57	Ирафский	15:04:0050202:143	003002000000 Земли населенных пунктов	Ведение дачного строительства на территории дачного некоммерческого товарищества "Ахсау"	13	13:021	600	88,51	53 106,00
3070	Респ. Северная Осетия-Алания, р-н Ирафский. 500 м юго-западнее развилки на с. Дзинага, уч. 58	Ирафский	15:04:0050202:144	003002000000 Земли населенных пунктов	Для организации дачного некоммерческого товарищества	13	13:021	600	88,51	53 106,00
3071	Респ. Северная Осетия-Алания, р-н Ирафский, 500 м юго-западнее развилки на с. Дзинага, уч. 59	Ирафский	15:04:0050202:145	003002000000 Земли населенных пунктов	Ведение дачного строительства на территории дачного некоммерческого товарищества	13	13:021	600	88,51	53 106,00
3072	Респ. Северная Осетия-Алания, р-н Ирафский, 500 м юго-западнее развилки на с. Дзинага, уч. 60	Ирафский	15:04:0050202:146	003002000000 Земли населенных пунктов	Ведение дачного строительства на территории дачного некоммерческого товарищества "Ахсау"	13	13:021	600	88,51	53 106,00
3073	Респ. Северная Осетия-Алания, р-н Ирафский. 500 м юго-западнее развилки на с. Дзинага, участок № 61	Ирафский	15:04:0050202:147	003002000000 Земли населенных пунктов	Малоэтажная жилая застройка (размещение дачных домов на территории ДНТ "Ахсау")	13	13:021	600	88,51	53 106,00
3074	Респ. Северная Осетия-Алания, р-н Ирафский. 500 м юго-западнее развилки на с. Дзинага, уч. 62	Ирафский	15:04:0050202:148	003002000000 Земли населенных пунктов	Ведение дачного строительства на территории дачного некоммерческого товарищества "Ахсау"	13	13:021	600	88,51	53 106,00
3075	Респ. Северная Осетия-Алания, р-н Ирафский, 500 м юго-западнее развилки на с. Дзинага. 106	Ирафский	15:04:0050202:149	003002000000 Земли населенных пунктов	Малоэтажная жилая застройка (размещение дачных домов)	13	13:021	600	88,51	53 106,00
3076	Респ. Северная Осетия-Алания, р-н Ирафский, 500 м юго-западнее развилки на с. Дзинага, участок 107	Ирафский	15:04:0050202:150	003002000000 Земли населенных пунктов	Малоэтажная жилая застройка (размещение дачных домов)	13	13:021	600	88,51	53 106,00
3077	Респ. Северная Осетия-Алания, р-н Ирафский. 500 м юго-западнее развилки на с. Дзинага, уч. 108	Ирафский	15:04:0050202:151	003002000000 Земли населенных пунктов	Ведение дачного строительства на территории дачного некоммерческого товарищества "Ахсау"	13	13:021	600	88,51	53 106,00
3078	Респ. Северная Осетия-Алания, р-н Ирафский. 500 м юго-западнее развилки на с. Дзинага, уч. 109	Ирафский	15:04:0050202:152	003002000000 Земли населенных пунктов	Ведение дачного строительства на территории дачного некоммерческого товарищества "Ахсау"	13	13:021	600	88,51	53 106,00
3079	Респ. Северная Осетия-Алания, р-н Ирафский, 500 м юго-западнее развилки на с. Дзинага, уч. 110	Ирафский	15:04:0050202:153	003002000000 Земли населенных пунктов	Ведение дачного строительства на территории дачного некоммерческого товарищества "Ахсау"	13	13:021	600	88,51	53 106,00
3080	Респ. Северная Осетия-Алания, р-н Ирафский, 500 м юго-западнее развилки на с. Дзинага, уч. 111	Ирафский	15:04:0050202:154	003002000000 Земли населенных пунктов	Ведение дачного строительства на территории дачного некоммерческого товарищества "Ахсау"	13	13:021	600	88,51	53 106,00
3081	Респ. Северная Осетия-Алания, р-н Ирафский. 500 м юго-западнее развилки на с. Дзинага, уч. 112	Ирафский	15:04:0050202:155	003002000000 Земли населенных пунктов	Ведение дачного строительства на территории дачного некоммерческого товарищества "Ахсау"	13	13:021	600	88,51	53 106,00
3082	Респ. Северная Осетия-Алания, р-н Ирафский. 500 м юго-западнее развилки на с. Дзинага, участок 113	Ирафский	15:04:0050202:156	003002000000 Земли населенных пунктов	Малоэтажная жилая застройка (размещение дачных домов)	13	13:021	600	88,51	53 106,00
3083	Респ. Северная Осетия-Алания, р-н Ирафский, 500 м юго-западнее развилки на с. Дзинага, участок 114	Ирафский	15:04:0050202:157	003002000000 Земли населенных пунктов	Малоэтажная жилая застройка (размещение дачных домов)	13	13:021	600	88,51	53 106,00
3084	Респ. Северная Осетия-Алания, р-н Ирафский, 500 м юго-западнее развилки на с. Дзинага, уч. 115	Ирафский	15:04:0050202:158	003002000000 Земли населенных пунктов	Ведение дачного строительства на территории дачного некоммерческого товарищества "Ахсау"	13	13:021	600	88,51	53 106,00
3085	Респ. Северная Осетия-Алания, р-н Ирафский. 500 м юго-западнее развилки на с. Дзинага, уч. 116	Ирафский	15:04:0050202:159	003002000000 Земли населенных пунктов	Ведение дачного строительства на территории дачного некоммерческого товарищества "Ахсау"	13	13:021	600	88,51	53 106,00
3086	Респ. Северная Осетия-Алания, р-н Ирафский. 500 м юго-западнее развилки на с. Дзинага, участок 117	Ирафский	15:04:0050202:160	003002000000 Земли населенных пунктов	Малоэтажная жилая застройка (размещение дачных домов)	13	13:021	600	88,51	53 106,00
3087	Респ. Северная Осетия-Алания, р-н Ирафский, 500 м юго-западнее развилки на с. Дзинага, уч. 118	Ирафский	15:04:0050202:161	003002000000 Земли населенных пунктов	Ведение дачного строительства на территории дачного некоммерческого товарищества "Ахсау"	13	13:021	600	88,51	53 106,00
3088	Респ. Северная Осетия-Алания, р-н Ирафский, 500 м юго-западнее развилки на с. Дзинага, уч. 119	Ирафский	15:04:0050202:162	003002000000 Земли населенных пунктов	Ведение дачного строительства на территории дачного некоммерческого товарищества "Ахсау"	13	13:021	600	88,51	53 106,00
3089	Северная Осетия - Алания респ, р-н Ирафский, 480 м юго-восточнее с. Моска	Ирафский	15:04:0050202:166	003002000000 Земли населенных пунктов	Для ведения личного подсобного хозяйства	13	02:020	1 200	68,82	82 584,00
3090	Северная Осетия - Алания респ, р-н Ирафский, 480 м. юго-восточнее с.Моска	Ирафский	15:04:0050202:167	003002000000 Земли населенных пунктов	Для ведения личного подсобного хозяйства	13	02:020	2 072	68.82	142 595,04
3091	Северная Осетия - Алания респ, р-н Ирафский. 480 м. юго-восточнее с.Моска	Ирафский	15:04:0050202:168	003002000000 Земли населенных пунктов	Для ведения личного подсобного хозяйства	13	02:020	500	68.82	34 410,00
3092	Респ. Северная Осетия - Алания, р-н Ирафский. 1,9 км юго-западнее с. Ахсау	Ирафский	15:04:0050202:17	003002000000 Земли населенных пунктов	Для ведения личного подсобного хозяйства	13	02:020	1 000	134,35	134 350,00
3093	Северная Осетия - Алания респ, р-н Ирафский, 1 км северо-восточнее с.Моска. участок №33	Ирафский	15:04:0050202:170	003002000000 Земли населенных пунктов	Малоэтажная жилая застройка (размещение дачных домов)	13	13:021	600	36,13	21 678,00
3094	Северная Осетия - Алания респ, р-н Ирафский, 1 км северо-восточнее с.Моска. участок № 34	Ирафский	15:04:0050202:171	003002000000 Земли населенных пунктов	Малоэтажная жилая застройка (размещение дачных домов)	13	13:021	600	36,13	21 678,00

№ п/п	Местоположение ЗУ	Район	Кадастровый номер ЗУ	Категория земель	Разрешенное использование по документу	Код вида разрешенного использования (в соответствии с классификатором видов разрешенного использования земельных участков)	Вид использования объектом недвижимости	Площадь	УПКС	КС
3095	Северная Осетия - Алания респ. р-н Ирафский. 1 км северо-восточнее с Моски, участок №35	Ирафский	15:04:0050202:172	003002000000 Земли населенных пунктов	Ведение дачного строительства на территории дачного некоммерческого товарищества "Ахсау"	13	13:021	600	36,13	21 678,00
3096	Северная Осетия - Алания респ. р-н Ирафский. 1 км северо-восточнее с.Моски. участок №36	Ирафский	15:04:0050202:173	003002000000 Земли населенных пунктов	Для организации дачного некоммерческого товарищества	13	13:021	600	36,13	21 678,00
3097	Северная Осетия - Алания респ. р-н Ирафский. 1 км северо-восточнее с.Моски. участок №37	Ирафский	15:04:0050202:174	003002000000 Земли населенных пунктов	Ведение дачного строительства на территории дачного некоммерческого товарищества "Ахсау"	13	13:021	600	36.13	21 678.00
3098	Северная Осетия - Алания респ. р-н Ирафский. 1 км северо-восточнее с Моски, участок №38	Ирафский	15:04:0050202:175	003002000000 Земли населенных пунктов	Ведение дачного строительства на территории дачного некоммерческого товарищества "Ахсау"	13	13:021	600	36.13	21 678.00
3099	Северная Осетия - Алания респ. р-н Ирафский. 1 км северо-восточнее с Моски, участок №39	Ирафский	15:04:0050202:176	003002000000 Земли населенных пунктов	Малоэтажная жилая застройка (размещение дачных домов)	13	13:021	600	36,13	21 678,00
3100	Северная Осетия - Алания респ. р-н Ирафский. 1 км северо-восточнее с.Моски. участок №40	Ирафский	15:04:0050202:177	003002000000 Земли населенных пунктов	Ведение дачного строительства на территории дачного некоммерческого товарищества "Ахсау"	13	13:021	600	36,13	21 678,00
3101	Северная Осетия - Алания респ. р-н Ирафский. 1 км северо-восточнее с.Моски. участок №41	Ирафский	15:04:0050202:178	003002000000 Земли населенных пунктов	Малоэтажная жилая застройка (размещение дачных домов)	13	13:021	600	36.13	21 678.00
3102	Северная Осетия - Алания респ. р-н Ирафский. 1 км северо-восточнее с Моски, участок №42	Ирафский	15:04:0050202:179	003002000000 Земли населенных пунктов	Ведение дачного строительства на территории дачного некоммерческого товарищества "Ахсау"	13	13:021	600	36.13	21 678.00
3103	Северная Осетия - Алания респ. р-н Ирафский. 1 км северо-восточнее с Моски, участок №43	Ирафский	15:04:0050202:180	003002000000 Земли населенных пунктов	Малоэтажная жилая застройка (размещение дачных домов)	13	13:021	600	36,13	21 678,00
3104	Северная Осетия - Алания респ. р-н Ирафский. 1 км северо-восточнее с.Моски. участок №44	Ирафский	15:04:0050202:181	003002000000 Земли населенных пунктов	Малоэтажная жилая застройка (размещение дачных домов)	13	13:021	600	36,13	21 678,00
3105	Северная Осетия - Алания респ. р-н Ирафский. 1 км северо-восточнее с.Моски. участок №45	Ирафский	15:04:0050202:182	003002000000 Земли населенных пунктов	Ведение дачного строительства на территории дачного некоммерческого товарищества "Ахсау"	13	13:021	600	36.13	21 678.00
3106	Северная Осетия - Алания респ. р-н Ирафский. 1 км северо-восточнее с Моски, участок №46	Ирафский	15:04:0050202:183	003002000000 Земли населенных пунктов	Для ведения дачного строительства на территории дачного некоммерческого товарищества "Ахсау"	13	13:021	599	36.13	21 641.87
3107	Северная Осетия - Алания респ. р-н Ирафский. 1 км северо-восточнее с Моски, участок №47	Ирафский	15:04:0050202:184	003002000000 Земли населенных пунктов	Ведение дачного строительства на территории дачного некоммерческого товарищества "Ахсау"	13	13:021	600	36,13	21 678,00
3108	Северная Осетия - Алания респ. р-н Ирафский. 1 км северо-восточнее с.Моски. участок № 48	Ирафский	15:04:0050202:185	003002000000 Земли населенных пунктов	Ведение дачного строительства на территории дачного некоммерческого товарищества "Ахсау"	13	13:021	600	36,13	21 678,00
3109	Северная Осетия - Алания респ. р-н Ирафский. 1 км северо-восточнее с.Моски. участок №49	Ирафский	15:04:0050202:186	003002000000 Земли населенных пунктов	Малоэтажная жилая застройка (размещение дачных домов)	13	13:021	600	36.13	21 678.00
3110	Северная Осетия - Алания респ. р-н Ирафский. 1 км северо-восточнее с Моски,участок №50	Ирафский	15:04:0050202:187	003002000000 Земли населенных пунктов	Ведение дачного строительства на территории дачного некоммерческого товарищества "Ахсау"	13	13:021	600	36.13	21 678.00
3111	Северная Осетия - Алания респ. р-н Ирафский.1 км северо-восточнее с Моски,участок №51	Ирафский	15:04:0050202:188	003002000000 Земли населенных пунктов	Ведение дачного строительства на территории дачного некоммерческого товарищества "Ахсау"	13	13:021	600	36,13	21 678,00
3112	Северная Осетия - Алания респ. р-н Ирафский. 1 км северо-восточнее с.Моски. участок №52	Ирафский	15:04:0050202:189	003002000000 Земли населенных пунктов	Для малоэтажной жилой застройки (размещение дачных домов на территории ДНТ "Ахсау")	13	13:021	600	36,13	21 678,00
3113	Северная Осетия - Алания респ. р-н Ирафский, северная окраина с.Ахсау	Ирафский	15:04:0050202:19	003002000000 Земли населенных пунктов	Для ведения личного подсобного хозяйства	13	02:020	10 000	134.35	1 343 500.00
3114	Северная Осетия - Алания респ. р-н Ирафский. 1 км северо-восточнее с Моски, участок №53	Ирафский	15:04:0050202:190	003002000000 Земли населенных пунктов	Малоэтажная жилая застройка (размещение дачных домов)	13	13:021	600	36.13	21 678.00
3115	Республика Северная Осетия-Алания, р-н Ирафский. 1 км северо-восточнее с.Моски. участок №54	Ирафский	15:04:0050202:191	003002000000 Земли населенных пунктов	Ведение дачного строительства на территории дачного некоммерческого товарищества "Ахсау"	13	13:021	600	36,13	21 678,00
3116	Республика Северная Осетия-Алания. р-н Ирафский, 1 км северо-восточнее с.Моски, участок №55	Ирафский	15:04:0050202:192	003002000000 Земли населенных пунктов	Ведение дачного строительства на территории дачного некоммерческого товарищества "Ахсау"	13	13:021	600	36,13	21 678,00
3117	Республика Северная Осетия-Алания. р-н Ирафский, 1 км северо-восточнее с. Моски, участок №56	Ирафский	15:04:0050202:193	003002000000 Земли населенных пунктов	Ведение дачного строительства на территории дачного некоммерческого товарищества "Ахсау"	13	13:021	600	36.13	21 678.00
3118	Республика Северная Осетия-Алания, р-н Ирафский. 1 км северо-восточнее с.Моски. участок №57	Ирафский	15:04:0050202:194	003002000000 Земли населенных пунктов	Ведение дачного строительства на территории дачного некоммерческого товарищества "Ахсау"	13	13:021	600	36.13	21 678.00
3119	Северная Осетия - Алания респ. р-н Ирафский.1 км северо-восточнее с Моски, участок №58	Ирафский	15:04:0050202:195	003002000000 Земли населенных пунктов	Ведение дачного строительства на территории дачного некоммерческого товарищества "Ахсау"	13	13:021	600	36,13	21 678,00
3120	Северная Осетия - Алания респ. р-н Ирафский. 1 км северо-восточнее с.Моски. участок №59	Ирафский	15:04:0050202:196	003002000000 Земли населенных пунктов	Ведение дачного строительства на территории дачного некоммерческого товарищества "Ахсау"	13	13:021	600	36,13	21 678,00
3121	Северная Осетия - Алания респ. р-н Ирафский. 1 км северо-восточнее с.Моски. участок №60	Ирафский	15:04:0050202:197	003002000000 Земли населенных пунктов	Малоэтажная жилая застройка (размещение дачных домов)	13	13:021	600	36.13	21 678.00
3122	Северная Осетия - Алания респ. р-н Ирафский. 1 км северо-восточнее с Моски, участок №61	Ирафский	15:04:0050202:198	003002000000 Земли населенных пунктов	Ведение дачного строительства на территории дачного некоммерческого товарищества "Ахсау"	13	13:021	600	36.13	21 678.00
3123	Северная Осетия - Алания респ. р-н Ирафский. 1 км северо-восточнее с Моски, участок №62	Ирафский	15:04:0050202:199	003002000000 Земли населенных пунктов	Малоэтажная жилая застройка (размещение дачных домов)	13	13:021	600	36,13	21 678,00
3124	Респ. Северная Осетия - Алания, р-н Ирафский, ориентир 1,8 км на север от АМС с. п. Стур-Дигора	Ирафский	15:04:0050202:2	003004000000 Земли лесного фонда	Для ведения лесного хозяйства	10	09:010	471 988	5,68	2 680 891,84
3125	Северная Осетия - Алания респ. р-н Ирафский. 1 км северо-восточнее с.Моски. участок №63	Ирафский	15:04:0050202:200	003002000000 Земли населенных пунктов	Малоэтажная жилая застройка (размещение дачных домов)	13	13:021	600	36,13	21 678,00

№ п/п	Местоположение ЗУ	Район	Кадастровый номер ЗУ	Категория земель	Разрешенное использование по документу	Код вида разрешенного использования (в соответствии с классификатором видов разрешенного использования земельных участков)	Вид использования объектов недвижимости	Площадь	УПКС	КС
3126	Северная Осетия - Алания респ. р-н Ирафский. 1 км северо-восточнее с Моски, участок №64	Ирафский	15:04:0050202:201	003002000000 Земли населенных пунктов	Ведение дачного строительство на территории дачного некоммерческого товарищества "Ахсау"	13	13:021	598	36,13	21 678,74
3127	Северная Осетия - Алания респ. р-н Ирафский, 1 км северо-восточнее с.Москва. участок №65	Ирафский	15:04:0050202:202	003002000000 Земли населенных пунктов	Ведение дачного строительство на территории дачного некоммерческого товарищества "Ахсау"	13	13:021	600	36,13	21 678,90
3128	Северная Осетия - Алания респ. р-н Ирафский,1 км северо-восточнее с.Москва. участок №2	Ирафский	15:04:0050202:204	003002000000 Земли населенных пунктов	Ведение дачного строительства на территории дачного некоммерческого товарищества "Ахсау"	13	13:021	600	36.13	21 678,90
3129	Северная Осетия - Алания респ. р-н Ирафский. 1 км северо-восточнее с Моски, участок №3	Ирафский	15:04:0050202:205	003002000000 Земли населенных пунктов	Ведение дачного строительства на территории дачного некоммерческого товарищества "Ахсау"	13	13:021	600	36.13	21 678,90
3130	Республика Северная Осетия-Алания, р-н Ирафский. 1 км северо-восточнее с.Моски. участок №4	Ирафский	15:04:0050202:206	003002000000 Земли населенных пунктов	Ведение дачного строительство на территории дачного некоммерческого товарищества "Ахсау"	13	13:021	600	36,13	21 678,90
3131	Республика Северная Осетия-Алания. р-н Ирафский, 1 км северо-восточнее с. Москва, уч. 5	Ирафский	15:04:0050202:207	003002000000 Земли населенных пунктов	Ведение дачного строительство на территории дачного некоммерческого товарищества "Ахсау"	13	13:021	600	36,13	21 678,90
3132	Северная Осетия - Алания респ. р-н Ирафский, 1 км северо-восточнее с.Москва. участок №6	Ирафский	15:04:0050202:208	003002000000 Земли населенных пунктов	Для ведения дачного строительства на территории дачного некоммерческого товарищества "Ахсау"	13	13:021	600	36.13	21 678,29
3133	Северная Осетия - Алания респ. р-н Ирафский. 1 км северо-восточнее с Моски, участок №7	Ирафский	15:04:0050202:209	003002000000 Земли населенных пунктов	Ведение дачного строительства на территории дачного некоммерческого товарищества "Ахсау"	13	13:021	600	36.13	21 678,29
3134	Республика Северная Осетия-Алания, р-н Ирафский. 1 км северо-восточнее с.Моски. участок №8	Ирафский	15:04:0050202:210	003002000000 Земли населенных пунктов	Ведение дачного строительство на территории дачного некоммерческого товарищества «Ахсау»	13	13:021	600	36,13	21 678,90
3135	Северная Осетия - Алания респ. р-н Ирафский, 1 км северо-восточнее с.Москва. участок №9	Ирафский	15:04:0050202:211	003002000000 Земли населенных пунктов	Ведение дачного строительство на территории дачного некоммерческого товарищества "Ахсау"	13	13:021	600	36,13	21 678,90
3136	Северная Осетия - Алания респ. р-н Ирафский,1 км северо-восточнее с.Москва. участок №10	Ирафский	15:04:0050202:212	003002000000 Земли населенных пунктов	Для организации дачного некоммерческого товарищество	13	13:021	600	36.13	21 678,90
3137	Северная Осетия - Алания респ. р-н Ирафский. 1 км северо-восточнее с Моски, участок №25	Ирафский	15:04:0050202:213	003002000000 Земли населенных пунктов	Ведение дачного строительства на территории дачного некоммерческого товарищество "Ахсау"	13	13:021	600	36.13	21 678,90
3138	Северная Осетия - Алания респ. р-н Ирафский. 1 км северо-восточнее с Моски, участок №11	Ирафский	15:04:0050202:214	003002000000 Земли населенных пунктов	Ведение дачного строительство на территории дачного некоммерческого товарищества "Ахсау"	13	13:021	600	36,13	21 678,90
3139	Северная Осетия - Алания респ. р-н Ирафский, 1 км северо-восточнее с.Москва. участок №12	Ирафский	15:04:0050202:215	003002000000 Земли населенных пунктов	Ведение дачного строительство на территории дачного некоммерческого товарищества "Ахсау"	13	13:021	600	36,13	21 678,90
3140	Северная Осетия - Алания респ. р-н Ирафский, 1 км северо-восточнее с.Москва. участок №13	Ирафский	15:04:0050202:216	003002000000 Земли населенных пунктов	Для ведения дачного строительства	13	13:021	600	36.13	21 678,29
3141	Северная Осетия - Алания респ. р-н Ирафский. 1 км северо-восточнее с Моски, участок №14	Ирафский	15:04:0050202:217	003002000000 Земли населенных пунктов	Ведение дачного строительства на территории дачного некоммерческого товарищества "Ахсау"	13	13:021	600	36.13	21 678,29
3142	Северная Осетия - Алания респ. р-н Ирафский. 1 км северо-восточнее с Моски, участок №15	Ирафский	15:04:0050202:218	003002000000 Земли населенных пунктов	Ведение дачного строительство на территории дачного некоммерческого товарищества "Ахсау"	13	13:021	600	36,13	21 678,90
3143	Северная Осетия - Алания респ. р-н Ирафский, 1 км северо-восточнее с.Москва. участок №16	Ирафский	15:04:0050202:219	003002000000 Земли населенных пунктов	Для организации дачного некоммерческого товарищества	13	13:021	600	36,13	21 678,90
3144	Северная Осетия - Алания респ. р-н Ирафский, 1 км северо-восточнее с.Москва. участок №17	Ирафский	15:04:0050202:220	003002000000 Земли населенных пунктов	Ведение дачного строительства на территории дачного некоммерческого товарищество "Ахсау"	13	13:021	600	36.13	21 678,29
3145	Северная Осетия - Алания респ. р-н Ирафский. 1 км северо-восточнее с Моски, участок №18	Ирафский	15:04:0050202:221	003002000000 Земли населенных пунктов	Ведение дачного хозяйство	13	13:021	600	36.13	21 678,29
3146	Северная Осетия - Алания респ. р-н Ирафский. 1 км северо-восточнее с Моски, участок №19	Ирафский	15:04:0050202:222	003002000000 Земли населенных пунктов	Ведение дачного строительство на территории дачного некоммерческого товарищества " Ахсау"	13	13:021	600	36,13	21 678,90
3147	Северная Осетия - Алания респ. р-н Ирафский, 1 км северо-восточнее с.Москва. участок №20	Ирафский	15:04:0050202:223	003002000000 Земли населенных пунктов	Ведение дачного строительство на территории дачного некоммерческого товарищества "Ахсау"	13	13:021	600	36,13	21 678,90
3148	Северная Осетия - Алания респ. р-н Ирафский, 1 км северо-восточнее с.Москва. участок №21	Ирафский	15:04:0050202:224	003002000000 Земли населенных пунктов	Ведение дачного строительства на территории дачного некоммерческого товарищество "Ахсау"	13	13:021	600	36.13	21 678,29
3149	Республика Северная Осетия-Алания, р-н Ирафский. 1 км северо-восточнее с.Москва. участок №24	Ирафский	15:04:0050202:225	003002000000 Земли населенных пунктов	Ведение дачного строительства на территории дачного некоммерческого товарищество "Ахсау"	13	13:021	600	36.13	21 678,29
3150	Северная Осетия - Алания респ. р-н Ирафский. 1 км северо-восточнее с Моски, участок №22	Ирафский	15:04:0050202:226	003002000000 Земли населенных пунктов	Ведение дачного строительство на территории дачного некоммерческого товарищества "Ахсау"	13	13:021	600	36,13	21 678,90
3151	Республика Северная Осетия - Алания, Ирафский район, 1 км северо-восточнее с.Москва, участок №23	Ирафский	15:04:0050202:227	003002000000 Земли населенных пунктов	Ведение садоводства	13	13:021	600	36,13	21 678,90
3152	Северная Осетия - Алания респ. р-н Ирафский, 1 км северо-восточнее с.Москва. участок №27	Ирафский	15:04:0050202:228	003002000000 Земли населенных пунктов	Ведение дачного строительства на территории дачного некоммерческого товарищества "Ахсау"	13	13:021	600	36.13	21 678,29
3153	Северная Осетия - Алания респ. р-н Ирафский. 1 км северо-восточнее с Моски, участок №28	Ирафский	15:04:0050202:229	003002000000 Земли населенных пунктов	Ведение дачного строительство на территории дачного некоммерческого товарищества "Ахсау"	13	13:021	600	36.13	21 678,29
3154	Северная Осетия - Алания респ. р-н Ирафский. 250 м восточнее с Моски	Ирафский	15:04:0000:0202:23	003002000000 Земли населенных пунктов	Для ведения личного подсобного хозяйство	13	02:020	7 000	68,82	481 740,00
3155	Северная Осетия - Алания респ. р-н Ирафский. 1 км северо-восточнее с Моски, участок №29	Ирафский	15:04:0050202:230	003002000000 Земли населенных пунктов	Для организации дачного некоммерческого товарищества	13	13:021	600	36,13	21 678,90

№ п/п	Местоположение ЗУ	Район	Кадастровый номер ЗУ	Категория земель	Разрешенное использование по документу	Код вида разрешенного использования (в соответствии с классификатором видов разрешенного использования земельных участков)	Вид использования объектов недвижимости	Площадь	УПКС	КС
3156	Северная Осетия - Алания респ, р-н Ирафский, 1 км северо-восточнее с.Москва, участок №30	Ирафский	15:04:0050202:231	003002000000 Земли населенных пунктов	Малоэтажная жилая застройка (размещение дачных домов)	13	13.0.21	600	36,13	21 678,00
3157	Северная Осетия - Алания респ, р-н Ирафский, 1 км северо-восточнее с.Москва, участок №26	Ирафский	15:04:0050202:232	003002000000 Земли населенных пунктов	Ведение дачного строительства на территории дачного некоммерческого товарищества "Ахсау"	13	13.0.21	600	36,13	21 678,00
3158	Северная Осетия - Алания респ, р-н Ирафский, 1 км северо-восточнее с Москва, участок №31	Ирафский	15:04:0050202:233	003002000000 Земли населенных пунктов	Малоэтажная жилая застройка (размещение дачных домов)	13	13.0.21	600	36,13	21 678,00
3159	Северная Осетия - Алания респ, р-н Ирафский, 1 км северо-восточнее с Москва, участок №32	Ирафский	15:04:0050202:234	003002000000 Земли населенных пунктов	ведение дачного хозяйства	13	13.0.21	600	36,13	21 678,00
3160	Северная Осетия - Алания респ, р-н Ирафский, с. Стур-Дигора	Ирафский	15:04:0050202:235	003002000000 Земли населенных пунктов	Для ведения личного подсобного хозяйства	13	02.0.20	5 598	100,83	564 146,34
3161	Северная Осетия - Алания респ, р-н Ирафский, с. Ахсау	Ирафский	15:04:0050202:236	003002000000 Земли населенных пунктов	Для ведения личного подсобного хозяйства	13	02.0.20	750	134,35	100 762,50
3162	Республика Северная Осетия-Алания, р-н Ирафский, 480 м юго-восточнее с. Москва	Ирафский	15:04:0050202:239	003002000000 Земли населенных пунктов	Для ведения личного подсобного хозяйства	13	02.0.20	500	68,82	34 410,00
3163	Северная Осетия - Алания респ, р-н Ирафский, 350 м восточнее с Москва	Ирафский	15:04:0050202:24	003002000000 Земли населенных пунктов	Для ведения личного подсобного хозяйства	13	02.0.20	7 000	68,82	481 740,00
3164	Республика Северная Осетия-Алания, р-н Ирафский, 480 м юго-восточнее с. Москва	Ирафский	15:04:0050202:240	003002000000 Земли населенных пунктов	Для ведения личного подсобного хозяйства	13	02.0.20	469	68,82	32 276,58
3165	Республика Северная Осетия-Алания, р-н Ирафский, 480 м юго-восточнее с. Москва	Ирафский	15:04:0050202:241	003002000000 Земли населенных пунктов	Для ведения личного подсобного хозяйства	13	02.0.20	388	68,82	26 702,16
3166	Республика Северная Осетия-Алания, р-н Ирафский, 480 м юго-восточнее с. Москва	Ирафский	15:04:0050202:242	003002000000 Земли населенных пунктов	Для ведения личного подсобного хозяйства	13	02.0.20	412	68,82	28 353,84
3167	Республика Северная Осетия-Алания, р-н Ирафский, 480 м юго-восточнее с. Москва	Ирафский	15:04:0050202:243	003002000000 Земли населенных пунктов	Для ведения личного подсобного хозяйства	13	02.0.20	358	68,82	24 637,56
3168	Республика Северная Осетия-Алания, р-н Ирафский, 480 м юго-восточнее с. Москва	Ирафский	15:04:0050202:244	003002000000 Земли населенных пунктов	Для ведения личного подсобного хозяйства	13	02.0.20	444	68,82	30 556,08
3169	Республика Северная Осетия-Алания, р-н Ирафский, юго-западнее развилки на с. Дзинага, с правой стороны а/д Мацута - Стур-Дигора, участок №89	Ирафский	15:04:0050202:245	003002000000 Земли населенных пунктов	для сельскохозяйственного использования под размещение потребительского дачного кооператива	13	13.0.21	500	88,51	44 255,00
3170	Республика Северная Осетия-Алания, р-н Ирафский, юго-западнее развилки на с. Дзинага, с правой стороны а/д Мацута - Стур-Дигора, участок №90	Ирафский	15:04:0050202:246	003002000000 Земли населенных пунктов	для сельскохозяйственного использования под размещение потребительского дачного кооператива	13	13.0.21	500	88,51	44 255,00
3171	Республика Северная Осетия-Алания, р-н Ирафский, юго-западнее развилки на с. Дзинага, с правой стороны а/д Мацута - Стур-Дигора, участок №93	Ирафский	15:04:0050202:247	003002000000 Земли населенных пунктов	Для сельскохозяйственного использования под размещение потребительского дачного кооператива	13	13.0.21	500	88,51	44 255,00
3172	Республика Северная Осетия-Алания, р-н Ирафский, юго-западнее развилки на с. Дзинага, с правой стороны а/д Мацута - Стур-Дигора, участок №92	Ирафский	15:04:0050202:248	003002000000 Земли населенных пунктов	для сельскохозяйственного использования под размещение потребительского дачного кооператива	13	13.0.21	500	88,51	44 255,00
3173	Республика Северная Осетия-Алания, р-н Ирафский, юго-западнее развилки на с. Дзинага, с правой стороны а/д Мацута - Стур-Дигора, участок №91	Ирафский	15:04:0050202:249	003002000000 Земли населенных пунктов	Для сельскохозяйственного использования под размещение потребительского дачного кооператива	13	13.0.21	500	88,51	44 255,00
3174	Республика Северная Осетия-Алания, р-н Ирафский, 390 м юго-восточнее с. Москва	Ирафский	15:04:0050202:250	003002000000 Земли населенных пунктов	для ведения личного подсобного хозяйства	13	02.0.20	532	68,82	36 612,24
3175	Республика Северная Осетия-Алания, р-н Ирафский, 390 м юго-восточнее с. Москва	Ирафский	15:04:0050202:251	003002000000 Земли населенных пунктов	для ведения личного подсобного хозяйства	13	02.0.20	529	68,82	36 405,78
3176	Республика Северная Осетия-Алания, р-н Ирафский, 390 м юго-восточнее с. Москва	Ирафский	15:04:0050202:252	003002000000 Земли населенных пунктов	Для ведения личного подсобного хозяйства	13	02.0.20	526	68,82	36 199,32
3177	Республика Северная Осетия-Алания, р-н Ирафский, 390 м юго-восточнее с. Москва	Ирафский	15:04:0050202:253	003002000000 Земли населенных пунктов	для ведения личного подсобного хозяйства	13	02.0.20	524	68,82	36 061,68
3178	Республика Северная Осетия-Алания, р-н Ирафский, 390 м юго-восточнее с. Москва	Ирафский	15:04:0050202:254	003002000000 Земли населенных пунктов	для ведения личного подсобного хозяйства	13	02.0.20	711	68,82	48 930,42
3179	Республика Северная Осетия-Алания, р-н Ирафский, 390 м юго-восточнее с. Москва	Ирафский	15:04:0050202:255	003002000000 Земли населенных пунктов	для ведения личного подсобного хозяйства	13	02.0.20	567	68,82	39 019,74
3180	Республика Северная Осетия-Алания, р-н Ирафский, 390 м юго-восточнее с. Москва	Ирафский	15:04:0050202:256	003002000000 Земли населенных пунктов	для ведения личного подсобного хозяйства	13	02.0.20	523	68,82	35 992,86
3181	Республика Северная Осетия-Алания, р-н Ирафский, 390 м юго-восточнее с. Москва	Ирафский	15:04:0050202:257	003002000000 Земли населенных пунктов	для ведения личного подсобного хозяйства	13	02.0.20	476	68,82	32 758,32
3182	Республика Северная Осетия-Алания, р-н Ирафский, 390 м юго-восточнее с. Москва	Ирафский	15:04:0050202:258	003002000000 Земли населенных пунктов	для ведения личного подсобного хозяйства	13	02.0.20	612	68,82	42 117,84
3183	Республика Северная Осетия-Алания, р-н Ирафский, 315 м юго-восточнее с. Москва	Ирафский	15:04:0050202:259	003002000000 Земли населенных пунктов	для ведения личного подсобного хозяйства	13	02.0.20	530	68,82	36 474,60
3184	Северная Осетия - Алания респ, р-н Ирафский, 250 м южнее с.Москва	Ирафский	15:04:0050202:26	003002000000 Земли населенных пунктов	Для ведения личного подсобного хозяйства	13	02.0.20	10 000	68,82	688 200,00
3185	Республика Северная Осетия-Алания, р-н Ирафский, 315 м юго-восточнее с. Москва	Ирафский	15:04:0050202:260	003002000000 Земли населенных пунктов	для ведения личного подсобного хозяйства	13	02.0.20	527	68,82	36 268,14
3186	Республика Северная Осетия-Алания, р-н Ирафский, 315 м юго-восточнее с. Москва	Ирафский	15:04:0050202:261	003002000000 Земли населенных пунктов	для ведения личного подсобного хозяйства	13	02.0.20	524	68,82	36 061,68
3187	Республика Северная Осетия-Алания, р-н Ирафский, 315 м юго-восточнее с. Москва	Ирафский	15:04:0050202:262	003002000000 Земли населенных пунктов	для ведения личного подсобного хозяйства	13	02.0.20	521	68,82	35 855,22
3188	Республика Северная Осетия-Алания, р-н Ирафский, 315 м юго-восточнее с. Москва	Ирафский	15:04:0050202:263	003002000000 Земли населенных пунктов	для ведения личного подсобного хозяйства	13	02.0.20	518	68,82	35 648,76
3189	Республика Северная Осетия-Алания, р-н Ирафский, 315 м юго-восточнее с. Москва	Ирафский	15:04:0050202:264	003002000000 Земли населенных пунктов	для ведения личного подсобного хозяйства	13	02.0.20	515	68,82	35 442,30
3190	Республика Северная Осетия-Алания, р-н Ирафский, 315 м юго-восточнее с. Москва	Ирафский	15:04:0050202:265	003002000000 Земли населенных пунктов	для ведения личного подсобного хозяйства	13	02.0.20	493	68,82	33 928,26
3191	Республика Северная Осетия-Алания, р-н Ирафский, 315 м юго-восточнее с. Москва	Ирафский	15:04:0050202:266	003002000000 Земли населенных пунктов	для ведения личного подсобного хозяйства	13	02.0.20	541	68,82	37 241,62
3192	Республика Северная Осетия-Алания, р-н Ирафский, 315 м юго-восточнее с. Москва	Ирафский	15:04:0050202:267	003002000000 Земли населенных пунктов	для ведения личного подсобного хозяйства	13	02.0.20	590	68,82	40 603,80

№ п/п	Местоположение ЗУ	Район	Кадастровый номер ЗУ	Категория земель	Разрешенное использование по документу	Код вида разрешенного использования (в соответствии с классификатором видов разрешенного использования земельных участков)	Вид использования объектов недвижимости	Площадь	УПКС	КС
3193	Республика Северная Осетия-Алания, р-н Ирафский, 315 м юго-восточнее с. Моска	Ирафский	15:04:0050202:268	003002000000 Земли населенных пунктов	для ведения личного подсобного хозяйства	13	02:0020	638	68,82	13 907,16
3194	Республика Северная Осетия-Алания, р-н Ирафский, 315 м юго-восточнее с. Моска	Ирафский	15:04:0050202:269	003002000000 Земли населенных пунктов	для ведения личного подсобного хозяйства	13	02:0020	653	68,82	14 230,16
3195	Северная Осетия - Алания респ, р-н Ирафский, северо-восточнее с.Моска	Ирафский	15:04:0050202:27	003002000000 Земли населенных пунктов	Для ведения личного подсобного хозяйства	13	02:0020	5 000	68.82	344 100,00
3196	Республика Северная Осетия-Алания, р-н Ирафский, 315 м юго-восточнее с. Моска	Ирафский	15:04:0050202:270	003002000000 Земли населенных пунктов	для ведения личного подсобного хозяйства	13	02:0020	1 032	68.82	71 022,24
3197	Республика Северная Осетия-Алания, р-н Ирафский, 315 м юго-восточнее с. Моска	Ирафский	15:04:0050202:271	003002000000 Земли населенных пунктов	для ведения личного подсобного хозяйства	13	02:0020	2 264	68,82	155 796,48
3198	Республика Северная Осетия-Алания, р-н Ирафский, 315 м юго-восточнее с. Моска	Ирафский	15:04:0050202:272	003002000000 Земли населенных пунктов	для ведения личного подсобного хозяйства	13	02:0020	446	68,82	30 690,72
3199	Республика Северная Осетия-Алания, р-н Ирафский, южная окраина с.Ахсау	Ирафский	15:04:0050202:281	003002000000 Земли населенных пунктов	Для ведения личного подсобного хозяйства	13	02:0020	1 000	134,35	134 350,00
3200	Северная Осетия-Алания респ, Ирафский р-н, юго-западнее развилки на с.Дзинага, с правой стороны автодороги Мацута-Стур-Дигора	Ирафский	15:04:0050202:282	003002000000 Земли населенных пунктов	Для сельскохозяйственного использования под размещение потребительского дачного кооператива	13	13:021	500	88,51	44 255,00
3201	Северная Осетия-Алания респ, Ирафский р-н, юго-западнее развилки на с.Дзинага, с правой стороны автодороги Мацута-Стур-Дигора	Ирафский	15:04:0050202:283	003002000000 Земли населенных пунктов	Для сельскохозяйственного использования под размещение потребительского дачного кооператива	13	13:021	500	88,51	44 255,00
3202	Северная Осетия-Алания респ. Ирафский р-н. юго-западнее развилки на с.Дзинага. с правой стороны автодороги Мацута-Стур-Дигора	Ирафский	15:04:0050202:284	003002000000 Земли населенных пунктов	Для сельскохозяйственного использования под размещение потребительского дачного кооператива	13	13:021	500	88,51	44 255,00
3203	Республика Северная Осетия-Алания, р-н Ирафский, юго-западнее развилки на с.Дзинага, с правой стороны автодороги Мацута-Стур-Дигора	Ирафский	15:04:0050202:285	003002000000 Земли населенных пунктов	Для сельскохозяйственного использования под размещение потребительского дачного кооператива	13	13:021	500	88,51	44 255,00
3204	Республика Северная Осетия-Алания, р-н Ирафский. юго-западнее развилки на с Дзинага. с правой стороны автодороги Мацута-Стур-Дигора	Ирафский	15:04:0050202:286	003002000000 Земли населенных пунктов	Для сельскохозяйственного использования под размещение потребительского дачного кооператива	13	13:021	500	88,51	44 255,00
3205	Северная Осетия-Алания респ, Ирафский р-н, юго-западнее развилки на с.Дзинага, с правой стороны автодороги Мацута-Стур-Дигора	Ирафский	15:04:0050202:287	003002000000 Земли населенных пунктов	Для сельскохозяйственного использования под размещение потребительского дачного кооператива	13	13:021	500	88,51	44 255,00
3206	Северная Осетия-Алания респ. Ирафский р-н. юго-западнее развилки на с.Дзинага. с правой стороны автодороги Мацута-Стур-Дигора	Ирафский	15:04:0050202:288	003002000000 Земли населенных пунктов	Для сельскохозяйственного использования под размещение потребительского дачного кооператива	13	13:021	499	88,51	44 166,49
3207	Северная Осетия-Алания респ. Ирафский р-н. юго-западнее развилки на с.Дзинага. с правой стороны автодороги Мацута-Стур-Дигора	Ирафский	15:04:0050202:289	003002000000 Земли населенных пунктов	Для сельскохозяйственного использования под размещение потребительского дачного кооператива	13	13:021	499	88,51	44 166,49
3208	Северная Осетия - Алания респ. р-н Ирафский. 8 км западнее с.Ахсау в пойме р. Бялыгыон	Ирафский	15:04:0050202:29	003001000000 Земли сельскохозяйственного назначения	Для размещения кагатов и производственного помещения	6	06:000	2 000	478,91	957 820,00
3209	Северная Осетия-Алания респ, Ирафский р-н, юго-западнее развилки на с.Дзинага, с правой стороны автодороги Мацута-Стур-Дигора	Ирафский	15:04:0050202:290	003002000000 Земли населенных пунктов	Для сельскохозяйственного использования под размещение потребительского дачного кооператива	13	13:021	500	88,51	44 255,00
3210	Северная Осетия-Алания респ. Ирафский р-н. юго-западнее развилки на с.Дзинага. с правой стороны автодороги Мацута-Стур-Дигора	Ирафский	15:04:0050202:291	003002000000 Земли населенных пунктов	Для сельскохозяйственного использования под размещение потребительского дачного кооператива	13	13:021	500	88,51	44 255,00
3211	Северная Осетия-Алания респ. Ирафский р-н. юго-западнее развилки на с.Дзинага. с правой стороны автодороги Мацута-Стур-Дигора	Ирафский	15:04:0050202:292	003002000000 Земли населенных пунктов	Для сельскохозяйственного использования под размещение потребительского дачного кооператива	13	13:021	500	88,51	44 255,00
3212	Северная Осетия-Алания респ, Ирафский р-н, юго-западнее развилки на с.Дзинага, с правой стороны автодороги Мацута-Стур-Дигора	Ирафский	15:04:0050202:293	003002000000 Земли населенных пунктов	Для сельскохозяйственного использования под размещение потребительского дачного кооператива	13	13:021	500	88,51	44 255,00
3213	Северная Осетия-Алания респ, Ирафский р-н, юго-западнее развилки на с.Дзинага, с правой стороны автодороги Мацута-Стур-Дигора	Ирафский	15:04:0050202:294	003002000000 Земли населенных пунктов	Для сельскохозяйственного использования под размещение потребительского дачного кооператива	13	13:021	500	88,51	44 255,00
3214	Республика Северная Осетия-Алания, р-н Ирафский, юго-западнее развилки на с.Дзинага, с правой стороны автодороги Мацута-Стур-Дигора	Ирафский	15:04:0050202:295	003002000000 Земли населенных пунктов	Для сельскохозяйственного использования под размещение потребительского дачного кооператива	13	13:021	500	88,51	44 255,00
3215	Северная Осетия-Алания респ. Ирафский р-н. юго-западнее развилки на с.Дзинага. с правой стороны автодороги Мацута-Стур-Дигора	Ирафский	15:04:0050202:296	003002000000 Земли населенных пунктов	Для сельскохозяйственного использования под размещение потребительского дачного кооператива	13	13:021	500	88,51	44 255,00
3216	Северная Осетия-Алания респ, Ирафский р-н, юго-западнее развилки на с.Дзинага, с правой стороны автодороги Мацута-Стур-Дигора	Ирафский	15:04:0050202:297	003002000000 Земли населенных пунктов	Для сельскохозяйственного использования под размещение потребительского дачного кооператива	13	13:021	500	88,51	44 255,00
3217	Северная Осетия-Алания респ, Ирафский р-н, юго-западнее развилки на с.Дзинага, с правой стороны автодороги Мацута-Стур-Дигора	Ирафский	15:04:0050202:298	003002000000 Земли населенных пунктов	Для сельскохозяйственного использования под размещение потребительского дачного кооператива	13	13:021	500	88,51	44 255,00
3218	Северная Осетия-Алания респ. Ирафский р-н. юго-западнее развилки на с.Дзинага. с правой стороны автодороги Мацута-Стур-Дигора	Ирафский	15:04:0050202:299	003002000000 Земли населенных пунктов	Для сельскохозяйственного использования под размещение потребительского дачного кооператива	13	13:021	500	88,51	44 255,00
3219	Респ. Северная Осетия - Алания, р-н Ирафский, ориентир 2,3 км. на северо-восток от АМС с. п. Стур-Дигора	Ирафский	15:04:0050202:3	003005000000 Земли лесного фонда	Для ведения лесного хозяйства	10	09:010	96 698	5,68	549 211,61
3220	Северная Осетия - Алания респ. р-н Ирафский. 100 м. северо-восточнее с.Моска	Ирафский	15:04:0050202:30	003002000000 Земли населенных пунктов	Для ведения личного подсобного хозяйства	13	02:0020	10 000	68.82	688 200,00
3221	Северная Осетия-Алания респ, Ирафский р-н, юго-западнее развилки на с.Дзинага, с правой стороны автодороги Мацута-Стур-Дигора	Ирафский	15:04:0050202:300	003002000000 Земли населенных пунктов	Для сельскохозяйственного использования под размещение потребительского дачного кооператива	13	13:021	500	88,51	44 255,00
3222	Северная Осетия-Алания респ, Ирафский р-н, юго-западнее развилки на с.Дзинага, с правой стороны автодороги Мацута-Стур-Дигора	Ирафский	15:04:0050202:301	003002000000 Земли населенных пунктов	Для сельскохозяйственного использования под размещение потребительского дачного кооператива	13	13:021	499	88,51	44 166,49

№ п/п	Местоположение ЗУ	Район	Кадастровый номер ЗУ	Категория земель	Разрешенное использование по документу	Код вида разрешенного использования (в соответствии с классификатором видов разрешенного использования земельных участков)	Вид использования объектов недвижимости	Площадь	УПКС	КС
3223	Северная Осетия-Алания респ. Ирафский р-н. юго-западнее развилки на с.Дзинага. с правой стороны автодороги Мацута-Стур-Дигора	Ирафский	15:04:0050202:302	003002000000 Земли населенных пунктов	Для сельскохозяйственного использования под размещение потребительского дачного кооператива	13	13:021	500	88.51	11 253,25
3224	Северная Осетия-Алания респ, Ирафский р-н, юго-западнее развилки на с.Дзинага, с правой стороны автодороги Мацута-Стур-Дигора	Ирафский	15:04:0050202:303	003002000000 Земли населенных пунктов	Для сельскохозяйственного использования под размещение потребительского дачного кооператива	13	13:021	500	88.51	11 253,25
3225	Северная Осетия-Алания респ, Ирафский р-н, юго-западнее развилки на с.Дзинага, с правой стороны автодороги Мацута-Стур-Дигора	Ирафский	15:04:0050202:304	003002000000 Земли населенных пунктов	Для сельскохозяйственного использования под размещение потребительского дачного кооператива	13	13:021	500	88.51	11 253,25
3226	Северная Осетия-Алания респ. Ирафский р-н. юго-западнее развилки на с.Дзинага. с правой стороны автодороги Мацута-Стур-Дигора	Ирафский	15:04:0050202:305	003002000000 Земли населенных пунктов	Для сельскохозяйственного использования под размещение потребительского дачного кооператива	13	13:021	500	88.51	11 253,25
3227	Северная Осетия-Алания респ. Ирафский р-н. юго-западнее развилки на с.Дзинага. с правой стороны автодороги Мацута-Стур-Дигора	Ирафский	15:04:0050202:306	003002000000 Земли населенных пунктов	Для сельскохозяйственного использования под размещение потребительского дачного кооператива	13	13:021	500	88.51	11 253,25
3228	Северная Осетия-Алания респ. Ирафский р-н. юго-западнее развилки на с.Дзинага. с правой стороны автодороги Мацута-Стур-Дигора	Ирафский	15:04:0050202:307	003002000000 Земли населенных пунктов	Для сельскохозяйственного использования под размещение потребительского дачного кооператива	13	13:021	500	88.51	11 253,25
3229	Северная Осетия-Алания респ, Ирафский р-н, юго-западнее развилки на с.Дзинага, с правой стороны автодороги Мацута-Стур-Дигора	Ирафский	15:04:0050202:308	003002000000 Земли населенных пунктов	Для сельскохозяйственного использования под размещение потребительского дачного кооператива	13	13:021	500	88.51	11 253,00
3230	Северная Осетия-Алания респ. Ирафский р-н. юго-западнее развилки на с.Дзинага. с правой стороны автодороги Мацута-Стур-Дигора	Ирафский	15:04:0050202:309	003002000000 Земли населенных пунктов	Для сельскохозяйственного использования под размещение потребительского дачного кооператива	13	13:021	500	88.51	11 253,00
3231	Северная Осетия - Алания респ. р-н Ирафский, на юго-западной окраине с.Моска	Ирафский	15:04:0050202:31	003002000000 Земли населенных пунктов	Для ведения личного подсобного хозяйства	13	02:020	600	68.82	11 292,30
3232	Северная Осетия-Алания респ, Ирафский р-н, юго-западнее развилки на с.Дзинага, с правой стороны автодороги Мацута-Стур-Дигора	Ирафский	15:04:0050202:310	003002000000 Земли населенных пунктов	Для сельскохозяйственного использования под размещение потребительского дачного кооператива	13	13:021	500	88.51	11 253,25
3233	Северная Осетия-Алания респ, Ирафский р-н, юго-западнее развилки на с.Дзинага, с правой стороны автодороги Мацута-Стур-Дигора	Ирафский	15:04:0050202:311	003002000000 Земли населенных пунктов	Для сельскохозяйственного использования под размещение потребительского дачного кооператива	13	13:021	500	88.51	11 253,00
3234	Северная Осетия-Алания респ. Ирафский р-н. юго-западнее развилки на с.Дзинага. с правой стороны автодороги Мацута-Стур-Дигора	Ирафский	15:04:0050202:312	003002000000 Земли населенных пунктов	Для сельскохозяйственного использования под размещение потребительского дачного кооператива	13	13:021	500	88.51	11 253,00
3235	Северная Осетия-Алания респ. Ирафский р-н. юго-западнее развилки на с.Дзинага. с правой стороны автодороги Мацута-Стур-Дигора	Ирафский	15:04:0050202:313	003002000000 Земли населенных пунктов	Для сельскохозяйственного использования под размещение потребительского дачного кооператива	13	13:021	500	88.51	11 253,25
3236	Северная Осетия-Алания респ, Ирафский р-н, юго-западнее развилки на с.Дзинага, с правой стороны автодороги Мацута-Стур-Дигора	Ирафский	15:04:0050202:314	003002000000 Земли населенных пунктов	Для сельскохозяйственного использования под размещение потребительского дачного кооператива	13	13:021	500	88.51	11 253,25
3237	Северная Осетия-Алания респ, Ирафский р-н, юго-западнее развилки на с.Дзинага, с правой стороны автодороги Мацута-Стур-Дигора	Ирафский	15:04:0050202:315	003002000000 Земли населенных пунктов	Для сельскохозяйственного использования под размещение потребительского дачного кооператива	13	13:021	500	88.51	11 253,00
3238	Северная Осетия-Алания респ. Ирафский р-н. юго-западнее развилки на с.Дзинага. с правой стороны автодороги Мацута-Стур-Дигора	Ирафский	15:04:0050202:316	003002000000 Земли населенных пунктов	Для сельскохозяйственного использования под размещение потребительского дачного кооператива	13	13:021	500	88.51	11 253,00
3239	Северная Осетия-Алания респ. Ирафский р-н. юго-западнее развилки на с.Дзинага. с правой стороны автодороги Мацута-Стур-Дигора	Ирафский	15:04:0050202:317	003002000000 Земли населенных пунктов	Для сельскохозяйственного использования под размещение потребительского дачного кооператива	13	13:021	500	88.51	11 253,25
3240	Северная Осетия-Алания респ, Ирафский р-н, юго-западнее развилки на с.Дзинага, с правой стороны автодороги Мацута-Стур-Дигора	Ирафский	15:04:0050202:318	003002000000 Земли населенных пунктов	Для сельскохозяйственного использования под размещение потребительского дачного кооператива	13	13:021	500	88.51	11 253,25
3241	Северная Осетия-Алания респ, Ирафский р-н, юго-западнее развилки на с.Дзинага, с правой стороны автодороги Мацута-Стур-Дигора	Ирафский	15:04:0050202:319	003002000000 Земли населенных пунктов	Для сельскохозяйственного использования под размещение потребительского дачного кооператива	13	13:021	500	88.51	11 253,00
3242	Респ. Северная Осетия - Алания, р-н Ирафский, юго-западная окраина с. Ахсау	Ирафский	15:04:0050202:32	003002000000 Земли населенных пунктов	Для ведения личного подсобного хозяйства	13	02:020	600	134,35	80 610,00
3243	Северная Осетия-Алания респ. Ирафский р-н. юго-западнее развилки на с.Дзинага. с правой стороны автодороги Мацута-Стур-Дигора	Ирафский	15:04:0050202:320	003002000000 Земли населенных пунктов	Для сельскохозяйственного использования под размещение потребительского дачного кооператива	13	13:021	500	88.51	11 253,25
3244	Республика Северная Осетия-Алания, р-н Ирафский. юго-западнее развилки на с Дзинога , с правой стороны автодороги Мацута-Стур-Дигора . участок №2	Ирафский	15:04:0050202:321	003002000000 Земли населенных пунктов	Для сельскохозяйственного использования под размещение потребительского дачного кооператива	13	13:021	500	88.51	11 253,25
3245	Республика Северная Осетия-Алания, р-н Ирафский. юго-западнее развилки на с Дзинога , с правой стороны автодороги Мацута-Стур-Дигора , участок №24	Ирафский	15:04:0050202:326	003002000000 Земли населенных пунктов	Для сельскохозяйственного использования под размещение потребительского дачного кооператива	13	13:021	500	88.51	11 253,00
3246	Республика Северная Осетия-Алания, р-н Ирафский, юго-западнее развилки на с.Дзинага . с правой стороны автодороги Мацута-Стур-Дигора , участок №25	Ирафский	15:04:0050202:327	003002000000 Земли населенных пунктов	Для сельскохозяйственного использования под размещение потребительского дачного кооператива	13	13:021	500	88.51	11 253,00
3247	Республика Северная Осетия-Алания, р-н Ирафский, юго-западнее развилки на с.Дзинага . с правой стороны автодороги Мацута-Стур-Дигора . участок №29	Ирафский	15:04:0050202:329	003002000000 Земли населенных пунктов	Для сельскохозяйственного использования под размещение потребительского дачного кооператива	13	13:021	500	88.51	11 253,25
3248	Респ. Северная Осетия - Алания, р-н Ирафский, юго-западная окраина с. Ахсау	Ирафский	15:04:0050202:33	003002000000 Земли населенных пунктов	Для ведения личного подсобного хозяйства	13	02:020	600	134,35	80 610,00
3249	Республика Северная Осетия-Алания, р-н Ирафский. юго-западнее развилки на с Дзинога , с правой стороны автодороги Мацута-Стур-Дигора . участок №31	Ирафский	15:04:0050202:330	003002000000 Земли населенных пунктов	Для сельскохозяйственного использования под размещение потребительского дачного кооператива	13	13:021	500	88.51	11 253,00

№ п/п	Местоположение ЗУ	Район	Кадастровый номер ЗУ	Категория земель	Разрешенное использование по документу	Код вида разрешенного использования (в соответствии с классификатором видов разрешенного использования земельных участков)	Вид использования объектов недвижимости	Площадь	УПКС	КС
3250	Республика Северная Осетия-Алания, р-н Ирафский, юго-западнее развилки на с.Дзинага , с правой стороны автодороги Мацута-Стур-Дигора , участок №39	Ирафский	15:04:0050202:333	003002000000 Земли населенных пунктов	Для сельскохозяйственного использования под размещение потребительского дачного кооператива	13	13:021	500	88,51	11 255,00
3251	Республика Северная Осетия-Алания, р-н Ирафский, юго-западнее развилки на с.Дзинага , с правой стороны автодороги Мацута-Стур-Дигора , участок №42	Ирафский	15:04:0050202:335	003002000000 Земли населенных пунктов	Для сельскохозяйственного использования под размещение потребительского дачного кооператива	13	13:021	499	88,51	11 166,19
3252	Республика Северная Осетия-Алания, р-н Ирафский, юго-западнее развилки на с.Дзинага , с правой стороны автодороги Мацута-Стур-Дигора , участок №43	Ирафский	15:04:0050202:336	003002000000 Земли населенных пунктов	Для сельскохозяйственного использования под размещение потребительского дачного кооператива	13	13:021	726	88,51	64 258,26
3253	Республика Северная Осетия-Алания, р-н Ирафский, юго-западнее развилки на с.Дзинага , с правой стороны автодороги Мацута-Стур-Дигора , участок №44	Ирафский	15:04:0050202:337	003002000000 Земли населенных пунктов	Для сельскохозяйственного использования под размещение потребительского дачного кооператива	13	13:021	500	88,51	44 255,00
3254	Республика Северная Осетия-Алания, р-н Ирафский, юго-западнее развилки на с.Дзинага , с правой стороны автодороги Мацута-Стур-Дигора , участок №45	Ирафский	15:04:0050202:338	003002000000 Земли населенных пунктов	Для сельскохозяйственного использования под размещение потребительского дачного кооператива	13	13:021	499	88,51	11 166,19
3255	Респ. Северная Осетия - Алания, р-н Ирафский, юго-западная окраина с.Ахсау	Ирафский	15:04:0050202:34	003002000000 Земли населенных пунктов	Для ведения личного подсобного хозяйства	13	02:020	600	134,35	80 610,00
3256	Республика Северная Осетия-Алания, р-н Ирафский, юго-западнее развилки на с.Дзинага , с правой стороны автодороги Мацута-Стур-Дигора , участок №48	Ирафский	15:04:0050202:341	003002000000 Земли населенных пунктов	Для сельскохозяйственного использования под размещение потребительского дачного кооператива	13	13:021	499	88,51	11 166,19
3257	Республика Северная Осетия-Алания, р-н Ирафский, юго-западнее развилки на с.Дзинага , с правой стороны автодороги Мацута-Стур-Дигора , участок №49	Ирафский	15:04:0050202:342	003002000000 Земли населенных пунктов	Для сельскохозяйственного использования под размещение потребительского дачного кооператива	13	13:021	500	88,51	11 255,00
3258	Республика Северная Осетия-Алания, р-н Ирафский, юго-западнее развилки на с.Дзинага , с правой стороны автодороги Мацута-Стур-Дигора , участок №50	Ирафский	15:04:0050202:343	003002000000 Земли населенных пунктов	Для сельскохозяйственного использования под размещение потребительского дачного кооператива	13	13:021	500	88,51	11 255,00
3259	Республика Северная Осетия-Алания, р-н Ирафский, юго-западнее развилки на с.Дзинага , с правой стороны автодороги Мацута-Стур-Дигора , участок №54	Ирафский	15:04:0050202:347	003002000000 Земли населенных пунктов	Для сельскохозяйственного использования под размещение потребительского дачного кооператива	13	13:021	500	88,51	11 255,00
3260	Республика Северная Осетия-Алания, р-н Ирафский, юго-западнее развилки на с.Дзинага , с правой стороны автодороги Мацута-Стур-Дигора , участок №55	Ирафский	15:04:0050202:348	003002000000 Земли населенных пунктов	Для сельскохозяйственного использования под размещение потребительского дачного кооператива	13	13:021	500	88,51	44 255,00
3261	Республика Северная Осетия-Алания, р-н Ирафский, юго-западнее развилки на с.Дзинага , с правой стороны автодороги Мацута-Стур-Дигора , участок №56	Ирафский	15:04:0050202:349	003002000000 Земли населенных пунктов	Для сельскохозяйственного использования под размещение потребительского дачного кооператива	13	13:021	515	88,51	45 582,67
3262	Респ. Северная Осетия - Алания, р-н Ирафский, юго-западная окраина с.Ахсау	Ирафский	15:04:0050202:35	003002000000 Земли населенных пунктов	Для ведения личного подсобного хозяйства	13	02:020	600	134,35	80 610,00
3263	Республика Северная Осетия-Алания, р-н Ирафский, юго-западнее развилки на с.Дзинага , с правой стороны автодороги Мацута-Стур-Дигора , участок №57	Ирафский	15:04:0050202:350	003002000000 Земли населенных пунктов	Для сельскохозяйственного использования под размещение потребительского дачного кооператива	13	13:021	500	88,51	11 255,00
3264	Республика Северная Осетия-Алания, р-н Ирафский, юго-западнее развилки на с.Дзинага , с правой стороны автодороги Мацута-Стур-Дигора , участок №58	Ирафский	15:04:0050202:351	003002000000 Земли населенных пунктов	Для сельскохозяйственного использования под размещение потребительского дачного кооператива	13	13:021	500	88,51	44 255,00
3265	Республика Северная Осетия-Алания, р-н Ирафский, юго-западнее развилки на с.Дзинага , с правой стороны автодороги Мацута-Стур-Дигора , участок №59	Ирафский	15:04:0050202:352	003002000000 Земли населенных пунктов	Для сельскохозяйственного использования под размещение потребительского дачного кооператива	13	13:021	500	88,51	44 255,00
3266	Республика Северная Осетия-Алания, р-н Ирафский, юго-западнее развилки на с.Дзинага , с правой стороны автодороги Мацута-Стур-Дигора , участок №60	Ирафский	15:04:0050202:353	003002000000 Земли населенных пунктов	Для сельскохозяйственного использования под размещение потребительского дачного кооператива	13	13:021	500	88,51	11 255,00
3267	Республика Северная Осетия-Алания, р-н Ирафский, юго-западнее развилки на с.Дзинага , с правой стороны автодороги Мацута-Стур-Дигора , участок №62	Ирафский	15:04:0050202:355	003002000000 Земли населенных пунктов	Для сельскохозяйственного использования под размещение потребительского дачного кооператива	13	13:021	500	88,51	11 255,00
3268	Республика Северная Осетия-Алания, р-н Ирафский, юго-западнее развилки на с.Дзинага , с правой стороны автодороги Мацута-Стур-Дигора , участок №63	Ирафский	15:04:0050202:356	003002000000 Земли населенных пунктов	Для сельскохозяйственного использования под размещение потребительского дачного кооператива	13	13:021	500	88,51	44 255,00
3269	Республика Северная Осетия-Алания, р-н Ирафский, юго-западнее развилки на с.Дзинага , с правой стороны автодороги Мацута-Стур-Дигора , участок №64	Ирафский	15:04:0050202:357	003002000000 Земли населенных пунктов	Для сельскохозяйственного использования под размещение потребительского дачного кооператива	13	13:021	500	88,51	44 255,00
3270	Республика Северная Осетия-Алания, р-н Ирафский, юго-западнее развилки на с.Дзинага , с правой стороны автодороги Мацута-Стур-Дигора , участок №66	Ирафский	15:04:0050202:358	003002000000 Земли населенных пунктов	Для сельскохозяйственного использования под размещение потребительского дачного кооператива	13	13:021	500	88,51	11 255,00
3271	Республика Северная Осетия-Алания, р-н Ирафский, юго-западнее развилки на с.Дзинага , с правой стороны автодороги Мацута-Стур-Дигора , участок №68	Ирафский	15:04:0050202:359	003002000000 Земли населенных пунктов	Для сельскохозяйственного использования под размещение потребительского дачного кооператива	13	13:021	500	88,51	11 255,00
3272	Северная Осетия - Алания респ, р-н Ирафский, 1 км. северо-западнее с. Ахсау	Ирафский	15:04:0050202:36	003001000000 Земли сельскохозяйственного назначения	Для ведения личного подсобного хозяйства	1	01:160	3 100	7,03	21 793,00
3273	Республика Северная Осетия-Алания, р-н Ирафский, юго-западнее развилки на с.Дзинага , с правой стороны автодороги Мацута-Стур-Дигора , участок №41	Ирафский	15:04:0050202:361	003002000000 Земли населенных пунктов	Для сельскохозяйственного использования под размещение потребительского дачного кооператива	13	13:021	503	88,51	44 697,53
3274	Республика Северная Осетия-Алания, р-н Ирафский, юго-западнее развилки на с.Дзинага , с правой стороны автодороги Мацута-Стур-Дигора , участок №52	Ирафский	15:04:0050202:364	003002000000 Земли населенных пунктов	Для сельскохозяйственного использования под размещение потребительского дачного кооператива	13	13:021	500	88,51	11 255,00
3275	Республика Северная Осетия-Алания, р-н Ирафский, юго-западнее развилки на с.Дзинага , с правой стороны автодороги Мацута-Стур-Дигора , участок №53	Ирафский	15:04:0050202:365	003002000000 Земли населенных пунктов	Для сельскохозяйственного использования под размещение потребительского дачного кооператива	13	13:021	500	88,51	11 255,00
3276	Республика Северная Осетия-Алания, р-н Ирафский, юго-западнее развилки на с.Дзинага , с правой стороны автодороги Мацута-Стур-Дигора , участок №74	Ирафский	15:04:0050202:366	003002000000 Земли населенных пунктов	Для сельскохозяйственного использования под размещение потребительского дачного кооператива	13	13:021	500	88,51	44 255,00

№ п/п	Местоположение ЗУ	Район	Кадастровый номер ЗУ	Категория земель	Разрешенное использование по документу	Код вида разрешенного использования (в соответствии с классификатором видов разрешенного использования земельных участков)	Вид использования объектов недвижимости	Площадь	УПКС	КС
3277	Республика Северная Осетия-Алания, р-н Ирафский, юго-западнее развилки на с.Дзинага , с правой стороны автодороги Мацута-Стур-Дигора , участок №76	Ирафский	15:04:0050202:367	003002000000 Земли населенных пунктов	Для сельскохозяйственного использования под размещение потребительского дачного кооператива	13	13:0:21	500	88.51	44 255.00
3278	Республика Северная Осетия-Алания, р-н Ирафский, юго-западнее развилки на с Дзинага , с правой стороны автодороги Мацута-Стур-Дигора , участок №77	Ирафский	15:04:0050202:368	003002000000 Земли населенных пунктов	Для сельскохозяйственного использования под размещение потребительского дачного кооператива	13	13:0:21	500	88.51	44 255.00
3279	Республика Северная Осетия-Алания, р-н Ирафский, юго-западнее развилки на с Дзинага , с правой стороны автодороги Мацута-Стур-Дигора , участок №78	Ирафский	15:04:0050202:369	003002000000 Земли населенных пунктов	Для сельскохозяйственного использования под размещение потребительского дачного кооператива	13	13:0:21	500	88,51	44 255,00
3280	Северная Осетия - Алания респ, р-н Ирафский, 800 м северо-западнее с.Ахсау	Ирафский	15:04:0050202:37	003001000000 Земли сельскохозяйственного назначения	Для ведения личного подсобного хозяйства	1	01:1:60	1 800	7.03	12 654,00
3281	Республика Северная Осетия-Алания, р-н Ирафский, юго-западнее развилки на с.Дзинага , с правой стороны автодороги Мацута-Стур-Дигора , участок №80	Ирафский	15:04:0050202:370	003002000000 Земли населенных пунктов	Для сельскохозяйственного использования под размещение потребительского дачного кооператива	13	13:0:21	500	88.51	44 255.00
3282	Республика Северная Осетия-Алания, р-н Ирафский, юго-западнее развилки на с Дзинага , с правой стороны автодороги Мацута-Стур-Дигора , участок №81	Ирафский	15:04:0050202:371	003002000000 Земли населенных пунктов	Для сельскохозяйственного использования под размещение потребительского дачного кооператива	13	13:0:21	500	88.51	44 255.00
3283	Республика Северная Осетия-Алания, р-н Ирафский, юго-западнее развилки на с Дзинага , с правой стороны автодороги Мацута-Стур-Дигора , участок №84	Ирафский	15:04:0050202:373	003002000000 Земли населенных пунктов	Для сельскохозяйственного использования под размещение потребительского дачного кооператива	13	13:0:21	500	88,51	44 255,00
3284	Республика Северная Осетия-Алания, р-н Ирафский, юго-западнее развилки на с.Дзинага , с правой стороны автодороги Мацута-Стур-Дигора , участок №94	Ирафский	15:04:0050202:375	003002000000 Земли населенных пунктов	Для сельскохозяйственного использования под размещение потребительского дачного кооператива	13	13:0:21	500	88,51	44 255,00
3285	Республика Северная Осетия-Алания, р-н Ирафский, юго-западнее развилки на с.Дзинага , с правой стороны автодороги Мацута-Стур-Дигора , участок №95	Ирафский	15:04:0050202:376	003002000000 Земли населенных пунктов	Для сельскохозяйственного использования под размещение потребительского дачного кооператива	13	13:0:21	500	88.51	44 255.00
3286	Республика Северная Осетия-Алания, р-н Ирафский, юго-западнее развилки на с Дзинага , с правой стороны автодороги Мацута-Стур-Дигора , участок №96	Ирафский	15:04:0050202:377	003002000000 Земли населенных пунктов	Для сельскохозяйственного использования под размещение потребительского дачного кооператива	13	13:0:21	500	88.51	44 255.00
3287	Республика Северная Осетия-Алания, р-н Ирафский, юго-западнее развилки на с Дзинага , с правой стороны автодороги Мацута-Стур-Дигора , участок №10	Ирафский	15:04:0050202:378	003002000000 Земли населенных пунктов	Для сельскохозяйственного использования под размещение потребительского дачного кооператива	13	13:0:21	500	88,51	44 255,00
3288	Северная Осетия-Алания респ. Ирафский р-н. юго-западнее развилки на с.Дзинага , с правой стороны автодороги Мацута-Стур-Дигора , участок №67	Ирафский	15:04:0050202:379	003002000000 Земли населенных пунктов	Для сельскохозяйственного использования под размещение потребительского дачного кооператива	13	13:0:21	500	88,51	44 255,00
3289	Республика Северная Осетия-Алания, р-н Ирафский, с. Ахсау, 1.2 км юго-западнее с. Ахсау	Ирафский	15:04:0050202:382	003002000000 Земли населенных пунктов	Для ведения личного подсобного хозяйства	13	02:0:20	1 000	134.35	134 350,00
3290	Республика Северная Осетия-Алания, р-н Ирафский, с. Одола	Ирафский	15:04:0050202:384	003002000000 Земли населенных пунктов	Для ведения личного подсобного хозяйства	13	02:0:20	3 000	68.82	206 460,00
3291	Респ Северная Осетия - Алания, р-н Ирафский, с. Ахсау	Ирафский	15:04:0050202:385	003001000000 Земли сельскохозяйственного назначения	Для ведения личного подсобного хозяйства	1	01:1:60	1 534	7.03	10 784,02
3292	Республика Северная Осетия-Алания, р-н Ирафский, 1.2 км юго-западнее с. Ахсау	Ирафский	15:04:0050202:386	003002000000 Земли населенных пунктов	Для ведения личного подсобного хозяйства	13	02:0:20	5 932	134,35	796 964,20
3293	Респ. Северная Осетия - Алания, р-н Ирафский, с. Ахсау	Ирафский	15:04:0050202:388	003002000000 Земли населенных пунктов	Для ведения личного подсобного хозяйства	13	02:0:20	750	134.35	100 762,50
3294	Респ Северная Осетия - Алания, р-н Ирафский, с. Стур-Дигора	Ирафский	15:04:0050202:389	003002000000 Земли населенных пунктов	Для ведения личного подсобного хозяйства	13	02:0:20	6 200	100.83	625 146,00
3295	Респ Северная Осетия - Алания, р-н Ирафский, 2.8 км на северо-восток от с Стур-Дигора	Ирафский	15:04:0050202:4	003005000000 Земли лесного фонда	Для ведения лесного хозяйства	10	09:0:10	358 210	5.68	2 034 632,80
3296	Северная Осетия - Алания респ, р-н Ирафский, 100 м южнее с.Куссу	Ирафский	15:04:0050202:42	003002000000 Земли населенных пунктов	Сельскохозяйственное использование	1	01:0:10	6 000	7.03	42 180,00
3297	Северная Осетия - Алания респ, р-н Ирафский, 1750 м. северо-восточнее с.Москва	Ирафский	15:04:0050202:43	003002000000 Земли населенных пунктов	Для ведения личного подсобного хозяйства	13	02:0:20	9 200	68.82	633 144,00
3298	Респ Северная Осетия-Алания, р-н Ирафский, 500 м юго-западнее розвилки на с Дзинага уч. 63	Ирафский	15:04:0050202:44	003002000000 Земли населенных пунктов	Ведение дачного строительства на территории дачного некоммерческого товарищества "Ахсау"	13	13:0:21	600	88.51	53 106.00
3299	Республика Северная Осетия-Алания, р-н Ирафский, 600 метров юго-западнее с.Ахсау	Ирафский	15:04:0050202:444	003002000000 Земли населенных пунктов	Для ведения личного подсобного хозяйства	13	02:0:20	5 591	134,35	751 150,85
3300	Республика Северная Осетия-Алания, р-н Ирафский, 600 метров юго-западнее с.Ахсау	Ирафский	15:04:0050202:445	003001000000 Земли сельскохозяйственного назначения	Для ведения личного подсобного хозяйства	1	01:1:60	2 074	7.03	14 580,22
3301	Республика Северная Осетия-Алания, Ирафский р-н, с. Ахсау, 250 м южнее	Ирафский	15:04:0050202:446	003002000000 Земли населенных пунктов	Для пчеловодства	1	01:1:20	5 000	5,33	26 650,00
3302	Республика Северная Осетия-Алания, р-н Ирафский, с. Дзинага, с правой стороны а/д Мацута-Стур-Дигора участок № 1	Ирафский	15:04:0050202:447	003002000000 Земли населенных пунктов	Ведения дачного хозяйства	13	13:0:21	600	88.51	53 106.00
3303	Республика Северная Осетия-Алания, р-н Ирафский, с. Дзинага, с правой стороны а/д Мацута-Стур Дигора, участок № 2	Ирафский	15:04:0050202:449	003002000000 Земли населенных пунктов	Ведение дачного хозяйства	13	13:0:21	600	88,51	53 106,00
3304	Респ. Северная Осетия-Алания, р-н Ирафский, 500 м юго-западнее развилки на с. Дзинага, уч. 64	Ирафский	15:04:0050202:45	003002000000 Земли населенных пунктов	Малоэтажная жилая застройка (размещение дачных домов)	13	13:0:21	600	88,51	53 106,00
3305	Республика Северная Осетия-Алания, р-н Ирафский, с. Дзинага, с правой стороны а/д Мацута-Стур-Дигора участок №3	Ирафский	15:04:0050202:450	003002000000 Земли населенных пунктов	Ведения дачного хозяйства	13	13:0:21	600	88.51	53 106.00
3306	Республика Северная Осетия-Алания, р-н Ирафский, с. Дзинага, с правой стороны а/д Мацута-Стур-Дигора участок №4	Ирафский	15:04:0050202:451	003002000000 Земли населенных пунктов	Ведение дачного хозяйства	13	13:0:21	600	88.51	53 106.00
3307	Республика Северная Осетия-Алания, р-н Ирафский, с. Дзинага, с правой стороны а/д Мацута-Стур-Дигора участок №5	Ирафский	15:04:0050202:452	003002000000 Земли населенных пунктов	Ведение дачного хозяйства	13	13:0:21	600	88,51	53 106,00
3308	Республика Северная Осетия-Алания, р-н Ирафский, с. Дзинага, с правой стороны а/д Мацута-Стур-Дигора участок №6	Ирафский	15:04:0050202:453	003002000000 Земли населенных пунктов	Ведение дачного хозяйства	13	13:0:21	600	88,51	53 106,00
3309	Республика Северная Осетия-Алания, р-н Ирафский, с. Дзинага, с правой стороны а/д Мацута-Стур Дигора, участок № 7	Ирафский	15:04:0050202:454	003002000000 Земли населенных пунктов	Ведение дачного хозяйства	13	13:0:21	600	88.51	53 106.00
3310	Республика Северная Осетия-Алания, р-н Ирафский, с. Дзинага, с правой стороны а/д Мацута-Стур-Дигора участок №8	Ирафский	15:04:0050202:455	003002000000 Земли населенных пунктов	Ведение дачного хозяйства	13	13:0:21	600	88.51	53 106.00
3311	Республика Северная Осетия-Алания, р-н Ирафский, с. Дзинага, с правой стороны а/д Мацута-Стур-Дигора участок 9	Ирафский	15:04:0050202:456	003002000000 Земли населенных пунктов	Ведение дачного хозяйства	13	13:0:21	600	88.51	53 106.00

№ п/п	Местоположение ЗУ	Район	Кадастровый номер ЗУ	Категория земель	Разрешенное использование по документу	Код вида разрешенного использования (в соответствии с классификатором видов разрешенного использования земельных участков)	Вид использования объектов недвижимости	Площадь	УПКС	КС
3312	Республика Северная Осетия-Алания, р-н Ирафский. с. Дзинага. с правой стороны а/д Мацута-Стур Дигора. участок № 10	Ирафский	15:04:0050202:457	003002000000 Земли населенных пунктов	Ведение дачного хозяйства	13	13:021	600	88,51	5А106,33
3313	Республика Северная Осетия-Алания, р-н Ирафский. с. Дзинага. с правой стороны а/д Мацута-Стур-Дигора участок 12	Ирафский	15:04:0050202:458	003002000000 Земли населенных пунктов	Ведение дачного хозяйства	13	13:021	600	88,51	5А106,00
3314	Республика Северная Осетия-Алания. р-н Ирафский, с. Дзинага, с правой стороны а/д Мацута-Стур Дигора, участок № 11	Ирафский	15:04:0050202:459	003002000000 Земли населенных пунктов	Ведение дачного хозяйства	13	13:021	600	88,51	5А106,00
3315	Респ. Северная Осетия-Алания. р-н Ирафский. 500 м юго-западнее развилки на с. Дзинага, уч. 65	Ирафский	15:04:0050202:46	003002000000 Земли населенных пунктов	Малоэтажная жилая застройка (размещение дачных домов)	13	13:021	600	88,51	5А106,33
3316	Республика Северная Осетия-Алания, р-н Ирафский. с. Дзинага. с правой стороны а/д Мацута-Стур-Дигора участок №14	Ирафский	15:04:0050202:460	003002000000 Земли населенных пунктов	Ведение дачного хозяйства	13	13:021	600	88,51	5А106,33
3317	Республика Северная Осетия-Алания, р-н Ирафский, с. Дзинага, с правой стороны а/д Мацута-Стур-Дигора участок №13	Ирафский	15:04:0050202:461	003002000000 Земли населенных пунктов	Ведение дачного хозяйства	13	13:021	600	88,51	5А106,00
3318	Республика Северная Осетия-Алания. р-н Ирафский, с. Дзинага, с правой стороны а/д Мацута-Стур-Дигора участок №16	Ирафский	15:04:0050202:463	003002000000 Земли населенных пунктов	Ведение дачного хозяйства	13	13:021	600	88,51	5А106,00
3319	Республика Северная Осетия-Алания, р-н Ирафский, с. Дзинага, с правой стороны а/д Мацута-Стур-Дигора участок 17	Ирафский	15:04:0050202:464	003002000000 Земли населенных пунктов	Ведение дачного хозяйства	13	13:021	600	88,51	5А106,33
3320	Республика Северная Осетия-Алания, р-н Ирафский. с. Дзинага. с правой стороны а/д Мацута-Стур Дигора. участок № 18	Ирафский	15:04:0050202:465	003002000000 Земли населенных пунктов	Ведение дачного хозяйства	13	13:021	600	88,51	5А106,33
3321	Республика Северная Осетия-Алания, р-н Ирафский. с. Дзинага. с правой стороны а/д Мацута-Стур Дигора. участок № 19	Ирафский	15:04:0050202:466	003002000000 Земли населенных пунктов	Ведение дачного хозяйства	13	13:021	600	88,51	5А106,00
3322	Республика Северная Осетия-Алания. р-н Ирафский, с. Дзинага, с правой стороны а/д Мацута-Стур Дигора, участок № 20	Ирафский	15:04:0050202:467	003002000000 Земли населенных пунктов	Ведение дачного хозяйства	13	13:021	600	88,51	5А106,00
3323	Республика Северная Осетия-Алания, р-н Ирафский, с. Дзинага, с правой стороны а/д Мацута-Стур Дигора участок №21	Ирафский	15:04:0050202:468	003002000000 Земли населенных пунктов	Ведение дачного хозяйства	13	13:021	600	88,51	5А106,33
3324	Республика Северная Осетия-Алания, р-н Ирафский. с. Дзинага. с правой стороны а/д Мацута-Стур Дигора. участок № 22	Ирафский	15:04:0050202:469	003002000000 Земли населенных пунктов	Ведение дачного хозяйства	13	13:021	600	88,51	5А106,33
3325	Респ Северная Осетия-Алания, р-н Ирафский, 500 м юго-западнее развилки на с Дзинага. уч. 67	Ирафский	15:04:0050202:47	003002000000 Земли населенных пунктов	Малоэтажная жилая застройка (размещение дачных домов)	13	13:021	600	88,51	5А106,00
3326	Республика Северная Осетия-Алания, р-н Ирафский, с. Дзинага, с правой стороны а/д Мацута-Стур-Дигора участок №23	Ирафский	15:04:0050202:470	003002000000 Земли населенных пунктов	Ведение дачного хозяйства	13	13:021	600	88,51	5А106,00
3327	Республика Северная Осетия-Алания, р-н Ирафский, с. Дзинага, с правой стороны а/д Мацута-Стур-Дигора участок 24	Ирафский	15:04:0050202:471	003002000000 Земли населенных пунктов	Ведение дачного хозяйства	13	13:021	600	88,51	5А106,33
3328	Республика Северная Осетия-Алания, р-н Ирафский. с. Дзинага. с правой стороны а/д Мацута-Стур-Дигора участок №25	Ирафский	15:04:0050202:472	003002000000 Земли населенных пунктов	Ведение дачного хозяйства	13	13:021	600	88,51	5А106,33
3329	Республика Северная Осетия-Алания, р-н Ирафский. с. Дзинага. с правой стороны а/д Мацута-Стур-Дигора участок №26	Ирафский	15:04:0050202:473	003002000000 Земли населенных пунктов	Ведение дачного хозяйства	13	13:021	600	88,51	5А106,00
3330	Республика Северная Осетия-Алания, р-н Ирафский, с. Дзинага, с правой стороны а/д Мацута-Стур-Дигора участок №28	Ирафский	15:04:0050202:474	003002000000 Земли населенных пунктов	Ведение садоводства	13	13:021	600	88,51	5А106,00
3331	Республика Северная Осетия-Алания, р-н Ирафский, с. Дзинага, с правой стороны а/д Мацута-Стур Дигора, участок № 27	Ирафский	15:04:0050202:475	003002000000 Земли населенных пунктов	Ведение дачного хозяйства	13	13:021	600	88,51	5А106,33
3332	Республика Северная Осетия-Алания, р-н Ирафский. с. Дзинага. с правой стороны а/д Мацута-Стур-Дигора, участок 41	Ирафский	15:04:0050202:476	003002000000 Земли населенных пунктов	Для размещения дачного некоммерческого товарищества	13	13:021	600	88,51	5А106,33
3333	Республика Северная Осетия-Алания, р-н Ирафский. с. Дзинага. с правой стороны а/д Мацута-Стур-Дигора, участок 40	Ирафский	15:04:0050202:477	003002000000 Земли населенных пунктов	Для размещения дачного некоммерческого товарищества	13	13:021	600	88,51	5А106,00
3334	Республика Северная Осетия-Алания. р-н Ирафский, с. Дзинага, с правой стороны а/д Мацута-Стур-Дигора. участок 39	Ирафский	15:04:0050202:478	003002000000 Земли населенных пунктов	Для размещения дачного некоммерческого товарищества	13	13:021	600	88,51	5А106,00
3335	Республика Северная Осетия-Алания. р-н Ирафский, с. Дзинага, с правой стороны а/д Мацута-Стур-Дигора. участок 38	Ирафский	15:04:0050202:479	003002000000 Земли населенных пунктов	Для размещения дачного некоммерческого товарищества	13	13:021	600	88,51	5А106,33
3336	Респ Северная Осетия-Алания, р-н Ирафский, 500 м юго-западнее развилки на с Дзинага. уч. 66	Ирафский	15:04:0050202:48	003002000000 Земли населенных пунктов	Ведение дачного строительства на территории дачного некоммерческого товарищества "Аксау"	13	13:021	600	88,51	5А106,33
3337	Республика Северная Осетия-Алания, р-н Ирафский. с. Дзинага. с правой стороны а/д Мацута-Стур-Дигора, участок 37	Ирафский	15:04:0050202:480	003002000000 Земли населенных пунктов	Для размещения дачного некоммерческого товарищества	13	13:021	600	88,51	5А106,00
3338	Республика Северная Осетия-Алания. р-н Ирафский, с. Дзинага, с правой стороны а/д Мацута-Стур-Дигора. участок 36	Ирафский	15:04:0050202:481	003002000000 Земли населенных пунктов	Для размещения дачного некоммерческого товарищества	13	13:021	600	88,51	5А106,00
3339	Республика Северная Осетия-Алания. р-н Ирафский, с. Дзинага, с правой стороны а/д Мацута-Стур-Дигора. участок 34	Ирафский	15:04:0050202:482	003002000000 Земли населенных пунктов	Для размещения дачного некоммерческого товарищества	13	13:021	600	88,51	5А106,33
3340	Республика Северная Осетия-Алания. р-н Ирафский. с. Дзинага. с правой стороны а/д Мацута-Стур-Дигора, участок 33	Ирафский	15:04:0050202:483	003002000000 Земли населенных пунктов	Для размещения дачного некоммерческого товарищества	13	13:021	600	88,51	5А106,33
3341	Республика Северная Осетия-Алания. р-н Ирафский. с. Дзинага. с правой стороны а/д Мацута-Стур-Дигора, участок 32	Ирафский	15:04:0050202:484	003002000000 Земли населенных пунктов	Для размещения дачного некоммерческого товарищества	13	13:021	600	88,51	5А106,00
3342	Республика Северная Осетия-Алания. р-н Ирафский, с. Дзинага, с правой стороны а/д Мацута-Стур-Дигора. участок 31	Ирафский	15:04:0050202:485	003002000000 Земли населенных пунктов	Для размещения дачного некоммерческого товарищества	13	13:021	600	88,51	5А106,00
3343	Республика Северная Осетия-Алания. р-н Ирафский, с. Дзинага, с правой стороны а/д Мацута-Стур-Дигора. участок 30	Ирафский	15:04:0050202:486	003002000000 Земли населенных пунктов	Для размещения дачного некоммерческого товарищества	13	13:021	600	88,51	5А106,33
3344	Республика Северная Осетия-Алания, р-н Ирафский. с. Дзинага. с правой стороны а/д Мацута-Стур-Дигора, участок 29	Ирафский	15:04:0050202:487	003002000000 Земли населенных пунктов	Для размещения дачного некоммерческого товарищества	13	13:021	600	88,51	5А106,33
3345	Республика Северная Осетия-Алания, р-н Ирафский. с. Дзинага. с правой стороны а/д Мацута-Стур-Дигора, участок 28	Ирафский	15:04:0050202:488	003002000000 Земли населенных пунктов	Для размещения дачного некоммерческого товарищества	13	13:021	600	88,51	5А106,00
3346	Республика Северная Осетия-Алания. р-н Ирафский, с. Дзинага, с правой стороны а/д Мацута-Стур-Дигора. участок 55	Ирафский	15:04:0050202:489	003002000000 Земли населенных пунктов	Для размещения дачного некоммерческого товарищества	13	13:021	600	88,51	5А106,00
3347	Северная Осетия - Алания респ, р-н Ирафский, 500 м юго-западнее развилки на с. Дзинага, уч. 68	Ирафский	15:04:0050202:49	003002000000 Земли населенных пунктов	Ведение дачного хозяйства	13	13:021	600	88,51	5А106,33
3348	Республика Северная Осетия-Алания, р-н Ирафский. с. Дзинага. с правой стороны а/д Мацута-Стур-Дигора, участок 54	Ирафский	15:04:0050202:490	003002000000 Земли населенных пунктов	Для размещения дачного некоммерческого товарищества	13	13:021	600	88,51	5А106,33
3349	Республика Северная Осетия-Алания, р-н Ирафский. с. Дзинага. с правой стороны а/д Мацута-Стур-Дигора, участок 53	Ирафский	15:04:0050202:491	003002000000 Земли населенных пунктов	Для размещения дачного некоммерческого товарищества	13	13:021	600	88,51	5А106,00
3350	Республика Северная Осетия-Алания. р-н Ирафский, с. Дзинага, с правой стороны а/д Мацута-Стур-Дигора. участок 52	Ирафский	15:04:0050202:492	003002000000 Земли населенных пунктов	Для размещения дачного некоммерческого товарищества	13	13:021	600	88,51	5А106,00
3351	Республика Северная Осетия-Алания. р-н Ирафский, с. Дзинага, с правой стороны а/д Мацута-Стур-Дигора. участок 51	Ирафский	15:04:0050202:493	003002000000 Земли населенных пунктов	Для размещения дачного некоммерческого товарищества	13	13:021	600	88,51	5А106,00

№ п/п	Местоположение ЗУ	Район	Кадастровый номер ЗУ	Категория земель	Разрешенное использование по документу	Код вида разрешенного использования (в соответствии с классификатором видов разрешенного использования земельных участков)	Вид использования объектов недвижимости	Площадь	УПКС	КС
3352	Республика Северная Осетия-Алания, р-н Ирафский, с. Дзинага, с правой стороны а/д Мацута-Стур-Дигора, участок 50	Ирафский	15:04:0050202:494	003002000000 Земли населенных пунктов	Для размещения дачного некоммерческого товарищества	13	13:021	600	88,51	53 106,33
3353	Республика Северная Осетия-Алания, р-н Ирафский, с. Дзинага, с правой стороны а/д Мацута-Стур-Дигора, участок 49	Ирафский	15:04:0050202:495	003002000000 Земли населенных пунктов	Для размещения дачного некоммерческого товарищества	13	13:021	600	88,51	53 106,33
3354	Республика Северная Осетия-Алания, р-н Ирафский, с. Дзинага, с правой стороны а/д Мацута-Стур-Дигора, участок 48	Ирафский	15:04:0050202:496	003002000000 Земли населенных пунктов	Для размещения дачного некоммерческого товарищества	13	13:021	600	88,51	53 106,33
3355	Республика Северная Осетия-Алания, р-н Ирафский, с. Дзинага, с правой стороны а/д Мацута-Стур-Дигора, участок 47	Ирафский	15:04:0050202:497	003002000000 Земли населенных пунктов	Для размещения дачного некоммерческого товарищества	13	13:021	600	88,51	53 106,33
3356	Республика Северная Осетия-Алания, р-н Ирафский, с. Дзинага, с правой стороны а/д Мацута-Стур-Дигора, участок 46	Ирафский	15:04:0050202:498	003002000000 Земли населенных пунктов	Для размещения дачного некоммерческого товарищества	13	13:021	600	88,51	53 106,33
3357	Республика Северная Осетия-Алания, р-н Ирафский, с. Дзинага, с правой стороны а/д Мацута-Стур-Дигора, участок 45	Ирафский	15:04:0050202:499	003002000000 Земли населенных пунктов	Для размещения дачного некоммерческого товарищества	13	13:021	600	88,51	53 106,33
3358	Респ. Северная Осетия - Алания, р-н Ирафский, 2 км на северо-восток от с. Стур-Дигора	Ирафский	15:04:0050202:5	003005000000 Земли лесного фонда	Для ведения лесного хозяйства	10	09:010	66 507	5,68	377 750,76
3359	Респ. Северная Осетия-Алания, р-н Ирафский, 500 м юго-западнее развилки на с. Дзинага, участок 69	Ирафский	15:04:0050202:50	003002000000 Земли населенных пунктов	Малоэтажная жилая застройка (размещение дачных домов)	13	13:021	600	88,51	53 106,33
3360	Республика Северная Осетия-Алания, р-н Ирафский, с. Дзинага, с правой стороны а/д Мацута-Стур-Дигора, участок 44	Ирафский	15:04:0050202:500	003002000000 Земли населенных пунктов	Для размещения дачного некоммерческого товарищества	13	13:021	600	88,51	53 106,33
3361	Республика Северная Осетия-Алания, р-н Ирафский, с. Дзинага, с правой стороны а/д Мацута-Стур-Дигора, участок 43	Ирафский	15:04:0050202:501	003002000000 Земли населенных пунктов	Для размещения дачного некоммерческого товарищества	13	13:021	600	88,51	53 106,33
3362	Республика Северная Осетия-Алания, р-н Ирафский, с. Дзинага, с правой стороны а/д Мацута-Стур-Дигора, участок 42	Ирафский	15:04:0050202:502	003002000000 Земли населенных пунктов	Для размещения дачного некоммерческого товарищества	13	13:021	600	88,51	53 106,33
3363	Республика Северная Осетия-Алания, р-н Ирафский, с. Дзинага, с правой стороны а/д Мацута-Стур-Дигора, участок 35	Ирафский	15:04:0050202:504	003002000000 Земли населенных пунктов	Для размещения дачного некоммерческого товарищества	13	13:021	600	88,51	53 106,33
3364	Республика Северная Осетия-Алания, р-н Ирафский, 670 м северо-восточнее с. Моска	Ирафский	15:04:0050202:506	003002000000 Земли населенных пунктов	Сельскохозяйственное использование	1	01:180	806	28,56	23 019,36
3365	Респ. Северная Осетия - Алания, р-н Ирафский, с. Ахсау	Ирафский	15:04:0050202:507	003002000000 Земли населенных пунктов	Для ведения личного подсобного хозяйства	13	02:020	2 500	134,35	335 875,00
3366	Респ. Северная Осетия - Алания, р-н Ирафский, с. Ахсау	Ирафский	15:04:0050202:508	003002000000 Земли населенных пунктов	Для ведения личного подсобного хозяйства	13	02:020	2 500	134,35	335 875,00
3367	Республика Северная Осетия-Алания, р-н Ирафский, 500 м. юго-западнее развилки на с. Дзинага, уч. 147	Ирафский	15:04:0050202:509	003002000000 Земли населенных пунктов	Ведение дачного хозяйства	13	13:021	600	88,51	53 106,33
3368	Респ. Северная Осетия-Алания, р-н Ирафский, 500 м юго-западнее развилки на с. Дзинага, уч. 70	Ирафский	15:04:0050202:51	003002000000 Земли населенных пунктов	Малоэтажная жилая застройка (размещение дачных домов)	13	13:021	600	88,51	53 106,33
3369	Республика Северная Осетия-Алания, р-н Ирафский, 500 м юго-западнее развилки на с. Дзинага участок №141	Ирафский	15:04:0050202:511	003002000000 Земли населенных пунктов	Ведение дачного хозяйства	13	13:021	600	88,51	53 106,33
3370	Республика Северная Осетия-Алания, р-н Ирафский, 500 м. юго-западнее развилки на с. Дзинага, участок 137	Ирафский	15:04:0050202:512	003002000000 Земли населенных пунктов	Ведение дачного хозяйства	13	13:021	600	88,51	53 106,33
3371	Республика Северная Осетия-Алания, р-н Ирафский, 500 м. юго-западнее развилки на с. Дзинага, участок №144	Ирафский	15:04:0050202:513	003002000000 Земли населенных пунктов	Для ведения дачного хозяйства	13	13:021	600	88,51	53 106,33
3372	Республика Северная Осетия-Алания, р-н Ирафский, 500 м юго-западнее развилки на с. Дзинага. участок №145	Ирафский	15:04:0050202:514	003002000000 Земли населенных пунктов	Ведение дачного хозяйства	13	13:021	600	88,51	53 106,33
3373	Республика Северная Осетия-Алания, р-н Ирафский, 500 м юго-западнее развилки на с. Дзинага. участок №146	Ирафский	15:04:0050202:515	003002000000 Земли населенных пунктов	Для ведения личного хозяйства	13	13:021	600	88,51	53 106,33
3374	Республика Северная Осетия-Алания, р-н Ирафский, 500 м. юго-западнее развилки на с. Дзинага, участок № 127	Ирафский	15:04:0050202:516	003002000000 Земли населенных пунктов	Малоэтажная жилая застройка (размещение дачных домов)	13	13:021	600	88,51	53 106,33
3375	Республика Северная Осетия-Алания, р-н Ирафский, 500 м. юго-западнее развилки на с. Дзинага, участок №128	Ирафский	15:04:0050202:517	003002000000 Земли населенных пунктов	ведение дачного хозяйства	13	13:021	600	88,51	53 106,33
3376	Республика Северная Осетия-Алания, р-н Ирафский, 500 м юго-западнее развилки на с. Дзинага. участок № 130	Ирафский	15:04:0050202:518	003002000000 Земли населенных пунктов	ведение дачного хозяйства	13	13:021	600	88,51	53 106,33
3377	Республика Северная Осетия-Алания, р-н Ирафский, 500 м юго-западнее развилки на с. Дзинага. уч. №146	Ирафский	15:04:0050202:519	003002000000 Земли населенных пунктов	ведение дачного хозяйства	13	13:021	600	88,51	53 106,33
3378	Респ. Северная Осетия-Алания, р-н Ирафский, с. 500 м. юго-западнее развилки на с. Дзинага, участок №71	Ирафский	15:04:0050202:52	003002000000 Земли населенных пунктов	Ведение дачного строительства на территории дачного некоммерческого товарищества "Ахсау"	13	13:021	600	88,51	53 106,33
3379	Республика Северная Осетия-Алания, Ирафский район, 500 м. юго-западнее развилки на с. Дзинага, участок № 520	Ирафский	15:04:0050202:520	003002000000 Земли населенных пунктов	Ведение дачного хозяйства	13	13:021	600	88,51	53 106,33
3380	Республика Северная Осетия-Алания, р-н Ирафский, 500 м юго-западнее развилки на с. Дзинага. участок №139	Ирафский	15:04:0050202:521	003002000000 Земли населенных пунктов	Ведение дачного хозяйства	13	13:021	600	88,51	53 106,33
3381	Республика Северная Осетия-Алания, р-н Ирафский, 500 м юго-западнее развилки на с. Дзинага. участок №140	Ирафский	15:04:0050202:522	003002000000 Земли населенных пунктов	Ведения дачного хозяйства	13	13:021	600	88,51	53 106,33
3382	Республика Северная Осетия-Алания, р-н Ирафский, 500 м. юго-западнее развилки на с. Дзинага, участок 142	Ирафский	15:04:0050202:523	003002000000 Земли населенных пунктов	Ведения дачного хозяйства	13	13:021	600	88,51	53 106,33
3383	Республика Северная Осетия-Алания, р-н Ирафский, 500 м. юго-западнее развилки на с. Дзинага, участок №121	Ирафский	15:04:0050202:525	003002000000 Земли населенных пунктов	Ведение дачного хозяйства	13	13:021	599	88,51	53 017,19
3384	Республика Северная Осетия-Алания, р-н Ирафский, 500 м юго-западнее развилки на с. Дзинага. участок №138	Ирафский	15:04:0050202:526	003002000000 Земли населенных пунктов	Ведение дачного хозяйства	13	13:021	600	88,51	53 106,33
3385	Республика Северная Осетия-Алания, р-н Ирафский, 500 м юго-западнее развилки на с. Дзинага. участок №131	Ирафский	15:04:0050202:528	003002000000 Земли населенных пунктов	ведение дачного хозяйства	13	13:021	600	88,51	53 106,33
3386	Республика Северная Осетия-Алания, р-н Ирафский, 500 м. юго-западнее развилки на с.Дзинага, участок №129	Ирафский	15:04:0050202:529	003002000000 Земли населенных пунктов	Ведение дачного хозяйства	13	13:021	600	88,51	53 106,33
3387	Респ. Северная Осетия-Алания, р-н Ирафский, 500 м юго-западнее развилки на с. Дзинага, уч. 72	Ирафский	15:04:0050202:53	003002000000 Земли населенных пунктов	Ведение дачного строительства на территории дачного некоммерческого товарищества "Ахсау"	13	13:021	600	88,51	53 106,33
3388	Республика Северная Осетия-Алания, р-н Ирафский, 500 м юго-западнее развилки на с. Дзинага. участок № 124	Ирафский	15:04:0050202:530	003002000000 Земли населенных пунктов	Ведение дачного хозяйств	13	13:021	600	88,51	53 106,33
3389	Республика Северная Осетия-Алания, р-н Ирафский, 500 м юго-западнее развилки на с. Дзинага. участок № 123	Ирафский	15:04:0050202:532	003002000000 Земли населенных пунктов	Ведение дачного хозяйства	13	13:021	600	88,51	53 106,33
3390	Республика Северная Осетия-Алания, р-н Ирафский, 500 м. юго-западнее развилки на с. Дзинага, участок № 143	Ирафский	15:04:0050202:533	003002000000 Земли населенных пунктов	ведение дачного хозяйства	13	13:021	600	88,51	53 106,33
3391	Республика Северная Осетия-Алания, р-н Ирафский, 500 м. юго-западнее развилки на с. Дзинага	Ирафский	15:04:0050202:534	003002000000 Земли населенных пунктов	ведение дачного хозяйства	13	13:021	600	88,51	53 106,33
3392	Республика Северная Осетия-Алания, р-н Ирафский, 500 м. юго-западнее развилки на с. Дзинага, участок 126	Ирафский	15:04:0050202:535	003002000000 Земли населенных пунктов	ведение дачного хозяйства	13	13:021	600	88,51	53 106,33

№ п/п	Местоположение ЗУ	Район	Кадастровый номер ЗУ	Категория земель	Разрешенное использование по документу	Код вида разрешенного использования (в соответствии с классификатором видов разрешенного использования земельных участков)	Вид использования объектов недвижимости	Площадь	УПКС	КС
3393	Республика Северная Осетия-Алания, р-н Ирафский, 500 м. юго-западнее развилки на с. Дзинага, участок №145	Ирафский	15:04:0050202:536	003002000000 Земли населенных пунктов	ведение дачного хозяйства	13	13:021	600	88,51	53 106,00
3394	Республика Северная Осетия-Алания, р-н Ирафский. 2400 м. северное с. Дзинага	Ирафский	15:04:0050202:537	003002000000 Земли населенных пунктов	Ведение личного подсобного хозяйства на полевых участках	1	01:160	6 739	7,03	47 375,17
3395	Респ. Северная Осетия-Алания, р-н Ирафский, 500 м юго-западнее развилки на с. Дзинага, участок 73	Ирафский	15:04:0050202:54	003002000000 Земли населенных пунктов	Малоэтажная жилая застройка (размещение дачных домов)	13	13:021	600	88,51	53 106,00
3396	Республика Северная Осетия-Алания, р-н Ирафский, с. Одола, участок № 20	Ирафский	15:04:0050202:540	003002000000 Земли населенных пунктов	Для ведения личного подсобного хозяйства	13	02:020	1 700	68,82	116 994,00
3397	Республика Северная Осетия-Алания, р-н Ирафский, с. Куссу, 600 м северо-западнее	Ирафский	15:04:0050202:542	003001000000 Земли сельскохозяйственного назначения	Животноводство	1	01:070	40 000	28,56	1 142 400,00
3398	Республика Северная Осетия-Алания, р-н Ирафский. 500 м. юго-западнее развилки на с. Дзинага, участок 148	Ирафский	15:04:0050202:543	003002000000 Земли населенных пунктов	Ведение дачного хозяйства	13	13:021	600	88,51	53 106,00
3399	Республика Северная Осетия-Алания, р-н Ирафский. с. Москва	Ирафский	15:04:0050202:544	003002000000 Земли населенных пунктов	Для ведения личного подсобного хозяйства	13	02:020	646	68,82	44 457,72
3400	Республика Северная Осетия-Алания, р-н Ирафский, с. Москва	Ирафский	15:04:0050202:545	003002000000 Земли населенных пунктов	Для ведения личного подсобного хозяйства	13	02:020	565	68,82	38 883,30
3401	Республика Северная Осетия-Алания, р-н Ирафский, с. Москва	Ирафский	15:04:0050202:546	003002000000 Земли населенных пунктов	Для ведения личного подсобного хозяйства	13	02:020	608	68,82	41 842,56
3402	Республика Северная Осетия-Алания, р-н Ирафский, с. Москва	Ирафский	15:04:0050202:547	003002000000 Земли населенных пунктов	Для ведения личного подсобного хозяйства	13	02:020	610	68,82	41 980,20
3403	Республика Северная Осетия-Алания, р-н Ирафский, с. Москва	Ирафский	15:04:0050202:548	003002000000 Земли населенных пунктов	Для ведения личного подсобного хозяйства	13	02:020	590	68,82	40 603,80
3404	Республика Северная Осетия-Алания, р-н Ирафский, с. Москва	Ирафский	15:04:0050202:549	003002000000 Земли населенных пунктов	Для ведения личного подсобного хозяйства	13	02:020	569	68,82	39 158,58
3405	Северная Осетия - Алания респ, р-н Ирафский, 500 м юго-западнее развилки на с. Дзинага, уч. 74	Ирафский	15:04:0050202:55	003002000000 Земли населенных пунктов	Ведение дачного строительства на территории дачного некоммерческого товарищества "Ахсау"	13	13:021	600	88,51	53 106,00
3406	Республика Северная Осетия-Алания, р-н Ирафский. с. Москва	Ирафский	15:04:0050202:550	003002000000 Земли населенных пунктов	Для ведения личного подсобного хозяйства	13	02:020	605	68,82	41 636,10
3407	Республика Северная Осетия-Алания, р-н Ирафский. с. Москва	Ирафский	15:04:0050202:551	003002000000 Земли населенных пунктов	Для ведения личного подсобного хозяйства	13	02:020	607	68,82	41 773,74
3408	Республика Северная Осетия-Алания, р-н Ирафский, 8 км западнее с. Ахсау, в пойме реки "Билапидон"	Ирафский	15:04:0050202:552	003003000000 Земли промышленности, энергетики, транспорта, связи, радиовещания, телевидения, информатики, земли для обеспечения космической деятельности, земли обороны, безопасности и земли иного специального назначения	Для дальнейшей эксплуатации существующего здания и добычи ультрапресной питьевой воды	6	06:011	189	271,93	51 394,77
3409	Республика Северная Осетия-Алания, р-н Ирафский. 8 км западнее с. Ахсау, в пойме реки "Билапидон"	Ирафский	15:04:0050202:553	003003000000 Земли промышленности, энергетики, транспорта, связи, радиовещания, телевидения, информатики, земли для обеспечения космической деятельности, земли обороны, безопасности и земли иного специального назначения	Для дальнейшей эксплуатации существующего здания и добычи ультрапресной питьевой воды	6	06:011	1 811	271,93	492 465,23
3410	Республика Северная Осетия-Алания, р-н Ирафский, 60 м северное с. Одола	Ирафский	15:04:0050202:554	003001000000 Земли сельскохозяйственного назначения	Сельскохозяйственное использование (размещение зданий и сооружений, используемых для хранения и переработки сельскохозяйственной продукции	1	01:150	10 000	28,56	285 600,00
3411	Респ. Северная Осетия - Алания, р-н Ирафский. с. Ахсау	Ирафский	15:04:0050202:557	003002000000 Земли населенных пунктов	Для ведения личного подсобного хозяйства	13	02:020	2 893	134,35	388 674,55
3412	Респ. Северная Осетия-Алания, р-н Ирафский, 500 м юго-западнее развилки на с. Дзинага, уч. 75	Ирафский	15:04:0050202:56	003002000000 Земли населенных пунктов	Ведение дачного строительства на территории дачного некоммерческого товарищества "Ахсау"	13	13:021	600	88,51	53 106,00
3413	Респ. Северная Осетия-Алания, р-н Ирафский. 500 м юго-западнее развилки на с. Дзинага, участок 76	Ирафский	15:04:0050202:57	003002000000 Земли населенных пунктов	Ведение дачного строительства на территории дачного некоммерческого товарищества "Ахсау"	13	13:021	599	88,51	53 017,49
3414	Респ. Северная Осетия-Алания, р-н Ирафский. 500 м юго-западнее развилки на с. Дзинага, уч. 77	Ирафский	15:04:0050202:58	003002000000 Земли населенных пунктов	Ведение дачного строительства на территории дачного некоммерческого товарищества "Ахсау"	13	13:021	600	88,51	53 106,00
3415	Респ. Северная Осетия-Алания, р-н Ирафский, 500 м юго-западнее развилки на с. Дзинага уч. 78	Ирафский	15:04:0050202:59	003002000000 Земли населенных пунктов	Ведение дачного строительства на территории дачного некоммерческого товарищества "Ахсау"	13	13:021	600	88,51	53 106,00
3416	Респ. Северная Осетия - Алания, р-н Ирафский. 1,4 км на северо-восток с. Стур-Дигора	Ирафский	15:04:0050202:6	003004000000 Земли лесного фонда	Для ведения лесного хозяйства	10	09:010	175 691	5,68	997 924,88
3417	Респ. Северная Осетия-Алания, р-н Ирафский, 500 м юго-западнее развилки на с. Дзинага, уч. 79	Ирафский	15:04:0050202:60	003002000000 Земли населенных пунктов	Ведение дачного строительства на территории дачного некоммерческого товарищества "Ахсау"	13	13:021	600	88,51	53 106,00
3418	Респ. Северная Осетия-Алания, р-н Ирафский. 500 м юго-западнее развилки на с. Дзинага, уч. 80	Ирафский	15:04:0050202:61	003002000000 Земли населенных пунктов	Ведение дачного строительства на территории дачного некоммерческого товарищества "Ахсау"	13	13:021	600	88,51	53 106,00
3419	Респ. Северная Осетия-Алания, р-н Ирафский, 500 м юго-западнее развилки на с. Дзинага, уч. 82	Ирафский	15:04:0050202:63	003002000000 Земли населенных пунктов	Малоэтажная жилая застройка (размещение дачных домов)	13	13:021	600	88,51	53 106,00
3420	Респ. Северная Осетия-Алания, р-н Ирафский, 500 м юго-западнее развилки на с. Дзинага, уч. №83	Ирафский	15:04:0050202:64	003002000000 Земли населенных пунктов	Малоэтажная жилая застройка (размещение дачных домов)	13	13:021	600	88,51	53 106,00
3421	Респ. Северная Осетия-Алания, р-н Ирафский. 500 м юго-западнее развилки на с. Дзинага, уч. 85	Ирафский	15:04:0050202:66	003002000000 Земли населенных пунктов	Малоэтажная жилая застройка (размещение дачных домов)	13	13:021	600	88,51	53 106,00
3422	Республика Северная Осетия-Алания. Ирафский р-н, 2600 метров северное с.Дзинага	Ирафский	15:04:0050202:668	003002000000 Земли населенных пунктов	ведения личного подсобного хозяйства на полевых участках	1	01:160	10 000	7,03	70 300,00
3423	Республика Северная Осетия - Алания. Ирафский р-н. 0,4 км северо-запад нее с.Одола	Ирафский	15:04:0050202:669	003002000000 Земли населенных пунктов	Природно-познавательный туризм	5	05:022	33 000	278,52	9 191 160,00
3424	Респ. Северная Осетия-Алания, р-н Ирафский, 500 м юго-западнее развилки на с. Дзинага, уч. 86	Ирафский	15:04:0050202:67	003002000000 Земли населенных пунктов	Малоэтажная жилая застройка (размещение дачных домов)	13	13:021	600	88,51	53 106,00

№ п/п	Местоположение ЗУ	Район	Кадастровый номер ЗУ	Категория земель	Разрешенное использование по документу	Код вида разрешенного использования (в соответствии с классификатором видов разрешенного использования земельных участков)	Вид использования объектов недвижимости	Площадь	УПКС	КС
3425	Респ Северная Осетия - Алания, Ирафский р-н, с правой стороны автодороги Мацута - Стур -Дигора	Ирафский	15:04:0050202:670	003002000000 Земли населенных пунктов	ведение личного подсобного хозяйства	13	02:0020	1 000	168,59	168 590,00
3426	РСО-Алания, Ирафский район, с. Дзинага, с правой стороны автодороги Мацута-Стур Дигора	Ирафский	15:04:0050202:671	003002000000 Земли населенных пунктов	Для ведения личного подсобного хозяйства	13	02:0020	1 500	168,59	252 885,00
3427	Респ Северная Осетия - Алания, Ирафский р-н, с Дзинага, с правой стороны автодороги Мацута - Стур -Дигора	Ирафский	15:04:0050202:672	003002000000 Земли населенных пунктов	Для ведения личного подсобного хозяйства	13	02:0020	1 010	168,59	170 275,90
3428	Респ Северная Осетия - Алания, Ирафский р-н, с Дзинага, с правой стороны автодороги Мацута - Стур Дигора	Ирафский	15:04:0050202:673	003002000000 Земли населенных пунктов	Для ведения личного подсобного хозяйства	13	02:0020	1 050	168,59	177 019,50
3429	Республика Северная Осетия - Алания, Ирафский р-н, с. Куссу	Ирафский	15:04:0050202:675	003002000000 Земли населенных пунктов	Для ведения личного подсобного хозяйства	13	02:0020	1 224	68,82	84 235,68
3430	Респ Северная Осетия - Алания, Ирафский р-н, 1,3 км юго-западнее с. Ахсау	Ирафский	15:04:0050202:679	003002000000 Земли населенных пунктов	Для ведения личного подсобного хозяйства	13	02:0020	4 200	134,35	564 270,00
3431	Респ Северная Осетия-Алания, р-н Ирафский, 500 м юго-западнее розвилки на с Дзинага, уч. 87	Ирафский	15:04:0050202:68	003002000000 Земли населенных пунктов	Для ведения личного хозяйства	13	13:021	600	88,51	53 106,00
3432	Республика Северная Осетия-Алания, Ирафский р-н, на северо-восточной окраине с. Моска	Ирафский	15:04:0050202:680	003002000000 Земли населенных пунктов	Для ведения личного подсобного хозяйства	13	02:0020	1 060	168,59	178 705,40
3433	Российская Федерация, Республика Северная Осетия - Алания, м.р-н Ирафский, с.п. Стур-Дигорское, с Одола	Ирафский	15:04:0050202:681	003002000000 Земли населенных пунктов	Для ведения личного подсобного хозяйства	13	02:0020	1 234	68,82	84 923,88
3434	Респ Северная Осетия - Алания, Ирафский р-н, с Ахсау, 1,3 км юго-западнее с Ахсау	Ирафский	15:04:0050202:684	003002000000 Земли населенных пунктов	Для ведения личного подсобного хозяйства	13	02:0020	1 500	134,35	201 525,00
3435	Республика Северная Осетия - Алания, Ирафский р-н, с Куссу	Ирафский	15:04:0050202:685	003002000000 Земли населенных пунктов	Для ведения личного подсобного хозяйства	13	02:0020	9 701	68,82	667 622,82
3436	Республика Северная Осетия - Алания, Ирафский р-н, с. Стур-Дигора, местность "Маднаска"	Ирафский	15:04:0050202:686	003002000000 Земли населенных пунктов	Для ведения личного подсобного хозяйства	13	02:0020	2 300	100,83	231 909,00
3437	Республика Северная Осетия-Алания, Ирафский р-н, северо-западная окраина с. Ахсау	Ирафский	15:04:0050202:687	003001000000 Земли сельскохозяйственного назначения	Для ведения личного подсобного хозяйства на полевых участках	1	01:160	2 546	7,03	17 898,38
3438	Респ Северная Осетия-Алания, р-н Ирафский, 500 м юго-западнее розвилки на с Дзинага, уч. 88	Ирафский	15:04:0050202:69	003002000000 Земли населенных пунктов	Для организации дачного некоммерческого товарищества	13	13:021	600	88,51	53 106,00
3439	Респ Северная Осетия - Алания, р-н Ирафский, ориентир 2,6 км на северо-запад от АМС с п. Стур-Дигора	Ирафский	15:04:0050202:7	003003000000 Земли лесного фонда	Для ведения лесного хозяйства	10	09:010	55 384	5,68	314 581,12
3440	Республика Северная Осетия-Алания, р-н Ирафский, 500 м. юго-западнее розвилки на с. Дзинага, уч. 90	Ирафский	15:04:0050202:71	003002000000 Земли населенных пунктов	Ведение дачного строительства на территории дачного некоммерческого товарищества "Ахсау"	13	13:021	600	88,51	53 106,00
3441	РСО-Алания, Ирафский район, с Моска	Ирафский	15:04:0050202:714	003002000000 Земли населенных пунктов	Для ведения личного подсобного хозяйства	13	02:0020	1 000	68,82	68 820,00
3442	Респ Северная Осетия - Алания, Ирафский р-н, с Ахсау	Ирафский	15:04:0050202:715	003002000000 Земли населенных пунктов	Для ведения личного подсобного хозяйства	13	02:0020	4 497	134,35	604 171,95
3443	Респ Северная Осетия - Алания, Ирафский р-н, с Моска	Ирафский	15:04:0050202:716	003002000000 Земли населенных пунктов	Для ведения личного подсобного хозяйства	13	02:0020	4 048	68,82	278 583,36
3444	Республика Северная Осетия — Алания, р-н Ирафский, 1 км северо-восточнее с. Моска	Ирафский	15:04:0050202:717	003002000000 Земли населенных пунктов	Малоэтажная жилая застройка (размещение дачных домов)	13	13:021	300	88,51	26 553,00
3445	Республика Северная Осетия — Алания, р-н Ирафский, 1 км северо-восточнее с. Моска	Ирафский	15:04:0050202:718	003002000000 Земли населенных пунктов	Малоэтажная жилая застройка (размещение дачных домов)	13	13:021	300	88,51	26 553,00
3446	Северная Осетия - Алания респ, р-н Ирафский, 500 м юго-западнее розвилки на с.Дзинага, уч 1	Ирафский	15:04:0050202:72	003002000000 Земли населенных пунктов	Для организации дачного некоммерческого товарищества	13	13:021	600	88,51	53 106,00
3447	Северная Осетия - Алания респ, р-н Ирафский, 500 м юго-западнее розвилки на с. Дзинага, уч 2	Ирафский	15:04:0050202:73	003002000000 Земли населенных пунктов	Ведение дачного строительства на территории дачного некоммерческого товарищества "Ахсау"	13	13:021	600	88,51	53 106,00
3448	Северная Осетия - Алания респ, р-н Ирафский, 500 м юго-западнее розвилки на с. Дзинага, уч.3	Ирафский	15:04:0050202:74	003002000000 Земли населенных пунктов	Для организации дачного некоммерческого товарищества	13	13:021	598	88,51	52 928,98
3449	Республика Северная Осетия-Алания, р-н Ирафский, с Дзинага, 500 м юго-западнее розвилки, уч 4	Ирафский	15:04:0050202:75	003002000000 Земли населенных пунктов	Ведение дачного строительства на территории дачного некоммерческого товарищества "Ахсау"	13	13:021	600	88,51	53 106,00
3450	Республика Северная Осетия-Алания, р-н Ирафский, 500 м юго-западнее розвилки на с. Дзинага, уч. 5	Ирафский	15:04:0050202:76	003002000000 Земли населенных пунктов	Ведение дачного строительства на территории дачного некоммерческого товарищества "Ахсау"	13	13:021	600	88,51	53 106,00
3451	Респ Северная Осетия-Алания, р-н Ирафский, 500 м юго-западнее розвилки на с Дзинага, уч.6	Ирафский	15:04:0050202:77	003002000000 Земли населенных пунктов	Ведение дачного строительства на территории дачного некоммерческого товарищества "Ахсау"	13	13:021	598	88,51	52 928,98
3452	Респ. Северная Осетия-Алания, р-н Ирафский, 500 м юго-западнее розвилки на с. Дзинага, уч. 7	Ирафский	15:04:0050202:78	003002000000 Земли населенных пунктов	Ведение дачного строительства на территории дачного некоммерческого товарищества "Ахсау"	13	13:021	600	88,51	53 106,00
3453	Респ. Северная Осетия-Алания, р-н Ирафский, 500 м юго-западнее розвилки на с. Дзинага, уч. 8	Ирафский	15:04:0050202:79	003002000000 Земли населенных пунктов	Для организации дачного некоммерческого товарищества	13	13:021	600	88,51	53 106,00
3454	Респ Северная Осетия - Алания, Ирафский р-н, с Куссу	Ирафский	15:04:0050202:791	003002000000 Земли населенных пунктов	Для ведения личного подсобного хозяйства	13	02:0020	9 810	68,82	675 124,20
3455	Республика Северная Осетия - Алания, Ирафский р-н, с Ахсау	Ирафский	15:04:0050202:793	003002000000 Земли населенных пунктов	Для ведения личного подсобного хозяйства	13	02:0020	241	134,35	32 378,35
3456	Российская Федерация, Республика Северная Осетия-Алания, Ирафский р-н, с Ахсау, (Жилое здание-замок Телокуровых)	Ирафский	15:04:0050202:796	003002000000 Земли населенных пунктов	Историко-культурная деятельность, размещение объекта культурного наследия	3	09:030	199	8,12	1 615,88
3457	Российская Федерация, Республика Северная Осетия-Алания, Ирафский р-н, с Ахсау, (Сторожевая башня Бузоевых)	Ирафский	15:04:0050202:797	003002000000 Земли населенных пунктов	Историко-культурная деятельность, размещение объекта культурного наследия	3	09:030	90	8,12	730,80
3458	Республика Северная Осетия-Алания, Ирафский р-н, с. Ахсау, (Сторожевая башня Сарокаевых)	Ирафский	15:04:0050202:798	003002000000 Земли населенных пунктов	Историко-культурная деятельность, размещение объекта культурного наследия	3	09:030	88	8,12	714,56
3459	Российская Федерация, Республика Северная Осетия-Алания, Ирафский р-н, 500 м юго-западнее розвилки на с.Дзинага, участок 84	Ирафский	15:04:0050202:799	003002000000 Земли населенных пунктов	Ведение дачного строительства на территории дачного некоммерческого товарищества "Ахсау"	13	13:021	300	88,51	26 553,00

№ п/п	Местоположение ЗУ	Район	Кадастровый номер ЗУ	Категория земель	Разрешенное использование по документу	Код вида разрешенного использования (в соответствии с классификатором видов разрешенного использования земельных участков)	Вид использования объектов недвижимости	Площадь	УПКС	КС
3460	Респ. Северная Осетия-Алания, р-н Ирафский. 500 м юго-западнее развилки на с. Дзинага, уч. 9	Ирафский	15:04:0050202:80	003002000000 Земли населенных пунктов	Ведение дачного строительства на территории дачного некоммерческого товарищества "Ахсау"	13	13:021	600	88,51	53 106,00
3461	Российская Федерация, Республика Северная Осетия-Алания, Ирафский р-н. 500 м юго-западнее развилки на с.Дзинага, участок 84	Ирафский	15:04:0050202:800	003002000000 Земли населенных пунктов	Ведение дачного строительства на территории дачного некоммерческого товарищества "Ахсау"	13	13:021	300	88,51	26 553,00
3462	Российская Федерация, Республика Северная Осетия - Алания, Ирафский р-н, с. Ахсау, 1	Ирафский	15:04:0050202:804	003002000000 Земли населенных пунктов	Для ведения личного подсобного хозяйства	13	02:020	2 578	134,35	346 354,30
3463	Российская Федерация, Республика Северная Осетия - Алания, Ирафский р-н. с. Стур-Дигора	Ирафский	15:04:0050202:805	003002000000 Земли населенных пунктов	Для ведения личного подсобного хозяйства	13	02:020	5 000	100,83	504 150,00
3464	Российская Федерация, Республика Северная Осетия-Алания. Ирафский район, западнее с. Ахсау	Ирафский	15:04:0050202:806	003001000000 Земли сельскохозяйственного назначения	Сенокошение	1	01:001	1 000	4,62	4 620,00
3465	Республика Северная Осетия - Алания. Ирафский р-н, 1,2 км юго-западнее с. Ахсау	Ирафский	15:04:0050202:807	003002000000 Земли населенных пунктов	Для ведения личного подсобного хозяйства	13	02:020	500	195,46	97 730,00
3466	Республика Северная Осетия - Алания. Ирафский р-н, 1,2 км юго-западнее с. Ахсау	Ирафский	15:04:0050202:808	003002000000 Земли населенных пунктов	Для ведения личного подсобного хозяйства	13	02:020	500	195,46	97 730,00
3467	Республика Северная Осетия - Алания, Ирафский р-н. 1,2 км юго-западнее с. Ахсау	Ирафский	15:04:0050202:809	003002000000 Земли населенных пунктов	Для ведения личного подсобного хозяйства	13	02:020	435	195,46	85 025,10
3468	Респ. Северная Осетия-Алания, р-н Ирафский. 500 м юго-западнее развилки на с. Дзинага, уч.10	Ирафский	15:04:0050202:81	003002000000 Земли населенных пунктов	Ведение дачного строительства на территории дачного некоммерческого товарищества "Ахсау"	13	13:021	600	88,51	53 106,00
3469	Республика Северная Осетия - Алания. Ирафский р-н, 1,2 км юго-западнее с. Ахсау	Ирафский	15:04:0050202:810	003002000000 Земли населенных пунктов	Для ведения личного подсобного хозяйства	13	02:020	432	195,46	84 438,72
3470	Российская Федерация, Республика Северная Осетия-Алания, Ирафский р-н. 500 м юго-западнее развилки на с Дзинага	Ирафский	15:04:0050202:811	003002000000 Земли населенных пунктов	ведение дачного хозяйства	13	13:021	300	88,51	26 553,00
3471	Российская Федерация, Республика Северная Осетия-Алания. Ирафский р-н, 500 м. юго-западнее развилки на с. Дзинага. участок №125	Ирафский	15:04:0050202:812	003002000000 Земли населенных пунктов	ведение дачного хозяйства	13	13:021	300	88,51	26 553,00
3472	Российская Федерация, Республика Северная Осетия-Алания. Ирафский р-н, с. Москва. 300 м восточнее	Ирафский	15:04:0050202:813	003002000000 Земли населенных пунктов	Для ведения личного подсобного хозяйства	13	02:020	300	68,82	20 646,00
3473	Российская Федерация, Республика Северная Осетия-Алания, Ирафский р-н. с. Москва, 300 м восточнее	Ирафский	15:04:0050202:814	003002000000 Земли населенных пунктов	Для ведения личного подсобного хозяйства	13	02:020	6 700	68,82	461 094,00
3474	Российская Федерация, Республика Северная Осетия-Алания, Ирафский р-н. с. Москва, 1700 м. северо-восточнее	Ирафский	15:04:0050202:815	003002000000 Земли населенных пунктов	Для ведения личного подсобного хозяйства	13	02:020	5 000	68,82	344 100,00
3475	Российская Федерация, Республика Северная Осетия-Алания. Ирафский р-н, с. Москва. 1700 м. северо-восточнее	Ирафский	15:04:0050202:816	003002000000 Земли населенных пунктов	Для ведения личного подсобного хозяйства	13	02:020	5 000	68,82	344 100,00
3476	Российская Федерация, Республика Северная Осетия - Алания, Ирафский р-н., с. Куссу	Ирафский	15:04:0050202:817	003002000000 Земли населенных пунктов	Для ведения личного подсобного хозяйства	13	02:020	1 536	68,82	105 707,52
3477	Российская Федерация, Республика Северная Осетия-Алания, Ирафский р-н. с. Стур-Дигора, местность "Иска"	Ирафский	15:04:0050202:818	003002000000 Земли населенных пунктов	Для ведения личного подсобного хозяйства	13	02:020	429	100,83	43 256,07
3478	Российская Федерация, Республика Северная Осетия-Алания, Ирафский р-н. с. Стур-Дигора, местность "Иска"	Ирафский	15:04:0050202:819	003002000000 Земли населенных пунктов	Для ведения личного подсобного хозяйства	13	02:020	1 751	100,83	176 553,00
3479	Респ. Северная Осетия-Алания, р-н Ирафский. 500 м юго-западнее развилки на с. Дзинага, участок №11	Ирафский	15:04:0050202:82	003002000000 Земли населенных пунктов	Малоэтажная жилая застройка (размещение дачных домов на территории ДНТ "Ахсау")	13	13:021	600	88,51	53 106,00
3480	Российская Федерация, Республика Северная Осетия-Алания. Ирафский р-н, с. Стур-Дигора. местность "Иска"	Ирафский	15:04:0050202:820	003002000000 Земли населенных пунктов	Для ведения личного подсобного хозяйства	13	02:020	1 315	100,83	132 591,45
3481	Российская Федерация, Республика Северная Осетия-Алания, Ирафский р-н. с. Стур-Дигора, местность "Иска"	Ирафский	15:04:0050202:821	003002000000 Земли населенных пунктов	Для ведения личного подсобного хозяйства	13	02:020	2 095	100,83	211 238,85
3482	Российская Федерация, Республика Северная Осетия - Алания. Ирафский р-н., с. Москва	Ирафский	15:04:0050202:822	003002000000 Земли населенных пунктов	Для ведения личного подсобного хозяйства	13	02:020	5 000	68,82	344 100,00
3483	Российская Федерация, Республика Северная Осетия - Алания, Ирафский р-н., с. Ахсау, 1,3 км юго-западнее с. Ахсау	Ирафский	15:04:0050202:823	003002000000 Земли населенных пунктов	Для ведения личного подсобного хозяйства	13	02:020	1 500	134,35	201 525,00
3484	Российская Федерация, Республика Северная Осетия - Алания, Ирафский р-н., с. Ахсау, 1,3 км юго-западнее с. Ахсау	Ирафский	15:04:0050202:824	003002000000 Земли населенных пунктов	Для ведения личного подсобного хозяйства	13	02:020	500	134,35	67 175,00
3485	Российская Федерация, Республика Северная Осетия-Алания, Ирафский район. 500 м юго-западнее развилки на с. Дзинага, уч. 81	Ирафский	15:04:0050202:825	003002000000 Земли населенных пунктов	Ведение дачного строительства на территории дачного некоммерческого товарищества "Ахсау"	13	13:021	300	88,51	26 553,00
3486	Российская Федерация, Республика Северная Осетия-Алания, Ирафский район. 500 м юго-западнее развилки на с. Дзинага, уч. 81	Ирафский	15:04:0050202:826	003002000000 Земли населенных пунктов	Ведение дачного строительства на территории дачного некоммерческого товарищества "Ахсау"	13	13:021	300	88,51	26 553,00
3487	Российская Федерация, Республика Северная Осетия-Алания. Ирафский район, 5,5 км северо-западнее с. Ахсау	Ирафский	15:04:0050202:828	003001000000 Земли сельскохозяйственного назначения	Размещение зданий, сооружений, используемых для хранения сельскохозяйственной продукции	1	01:150	240	55,76	13 382,40
3488	Респ. Северная Осетия-Алания, р-н Ирафский. 500 м юго-западнее развилки на с. Дзинага, уч. 12	Ирафский	15:04:0050202:83	003002000000 Земли населенных пунктов	Ведение дачного строительства на территории дачного некоммерческого товарищества "Ахсау"	13	13:021	600	88,51	53 106,00
3489	Российская Федерация, Республика Северная Осетия-Алания, Ирафский район. 5,5 км северо-западнее с. Ахсау	Ирафский	15:04:0050202:831	003001000000 Земли сельскохозяйственного назначения	Размещение зданий, сооружений, используемых для хранения сельскохозяйственной продукции	1	01:150	100	55,76	5 576,00
3490	Российская Федерация, Республика Северная Осетия-Алания, Ирафский район. 5,5 км северо-западнее с. Ахсау	Ирафский	15:04:0050202:832	003001000000 Земли сельскохозяйственного назначения	Размещение зданий, сооружений, используемых для хранения сельскохозяйственной продукции	1	01:150	300	55,76	16 728,00
3491	Российская Федерация, Республика Северная Осетия-Алания. Ирафский р-н, 700 метров юго-западнее с. Ахсау	Ирафский	15:04:0050202:833	003002000000 Земли населенных пунктов	Для ведения личного подсобного хозяйства	13	02:020	300	134,35	40 305,00
3492	Российская Федерация, Республика Северная Осетия-Алания. Ирафский р-н, 700 метров юго-западнее с. Ахсау	Ирафский	15:04:0050202:834	003002000000 Земли населенных пунктов	Для ведения личного подсобного хозяйства	13	02:020	3 727	134,35	500 722,45
3493	Российская Федерация, Республика Северная Осетия-Алания, Ирафский район. с. Стур-Дигора	Ирафский	15:04:0050202:835	003002000000 Земли населенных пунктов	Для ведения личного подсобного хозяйства	13	02:020	2 305	100,83	232 413,15
3494	Российская Федерация, Республика Северная Осетия-Алания, Ирафский район. с. Одола	Ирафский	15:04:0050202:837	003002000000 Земли населенных пунктов	Для ведения личного подсобного хозяйства	13	02:020	1 552	68,82	106 808,64

№ п/п	Местоположение ЗУ	Район	Кадастровый номер ЗУ	Категория земель	Разрешенное использование по документу	Код вида разрешенного использования (в соответствии с классификатором видов разрешенного использования земельных участков)	Вид использования объектов недвижимости	Площадь	УПКС	КС
3495		Ирафский	15.04.0050202:838	003002000000 Земли населенных пунктов	Для ведения личного подсобного хозяйства	13	02:020	1 500	100.83	151 245,00
3496	Республика Северная Осетия - Алания, м.р-н Ирафский, с п. Стур-Дигорское, с Куссу. 600 м северо-западнее	Ирафский	15.04.0050202:839	003001000000 Земли сельскохозяйственного назначения	Животноводство	1	01:070	10 000	28.56	285 600,00
3497	Респ Северная Осетия-Алания, р-н Ирафский, 500 м юго-западнее развилки на с Дзинага, уч. 13	Ирафский	15:04:0050202:84	003002000000 Земли населенных пунктов	Малоэтажная жилая застройка (размещение дачных домов)	13	13:021	600	88,51	53 106,00
3498	Российская Федерация, Республика Северная Осетия - Алания, Ирафский район. 500 м юго-западнее развилки на с Дзинага	Ирафский	15:04:0050202:840	003002000000 Земли населенных пунктов	ведение дачного хозяйства	13	13:021	300	88,51	26 553,00
3499	Российская Федерация, Республика Северная Осетия - Алания, Ирафский район. 500 м юго-западнее развилки на с Дзинага	Ирафский	15.04.0050202:841	003002000000 Земли населенных пунктов	ведение дачного хозяйства	13	13:021	300	88.51	26 553.00
3500		Ирафский	15.04.0050202:846	003002000000 Земли населенных пунктов	Для ведения личного подсобного хозяйство	13	02:020	700	100.83	70 581.00
3501		Ирафский	15:04:0050202:848	003002000000 Земли населенных пунктов	Для организации дачного некоммерческого товарищества	13	13:021	300	88,51	26 553,00
3502		Ирафский	15:04:0050202:849	003002000000 Земли населенных пунктов	Для организации дачного некоммерческого товарищества	13	13:021	300	88,51	26 553,00
3503	Респ. Северная Осетия-Алания, р-н Ирафский. 500 м юго-западнее развилки на с. Дзинага, уч. 14	Ирафский	15:04:0050202:85	003002000000 Земли населенных пунктов	Малоэтажная жилая застройка (размещение дачных домов)	13	13:021	600	88.51	53 106.00
3504	Российская Федерация, Республика Северная Осетия - Алания, Ирафский район, с Одола	Ирафский	15.04.0050202:850	003002000000 Земли населенных пунктов	Для ведения личного подсобного хозяйство	13	02:020	1 487	68.82	102 335,34
3505	Российская Федерация, Республика Северная Осетия - Алания, Ирафский район, с Одола	Ирафский	15:04:0050202:851	003002000000 Земли населенных пунктов	Для ведения личного подсобного хозяйство	13	02:020	1 609	68,82	110 731,38
3506	Российская Федерация, Республика Северная Осетия - Алания, Ирафский район, с Одола	Ирафский	15:04:0050202:852	003002000000 Земли населенных пунктов	Для ведения личного подсобного хозяйства	13	02:020	3 500	68,82	240 870,00
3507	Респ. Северная Осетия-Алания, р-н Ирафский. 500 м юго-западнее развилки на с. Дзинага, уч. 15	Ирафский	15:04:0050202:86	003002000000 Земли населенных пунктов	Малоэтажная жилая застройка (размещение дачных домов)	13	13:021	600	88.51	53 106.00
3508	Северная Осетия - Алания респ. р-н Ирафский. 500 м юго-западнее развилки на с. Дзинага, уч. 16	Ирафский	15:04:0050202:87	003002000000 Земли населенных пунктов	Ведение дачного строительства на территории дачного некоммерческого товарищество "Ассау"	13	13:021	600	88.51	53 106.00
3509	Респ Северная Осетия-Алания, р-н Ирафский, 500 м юго-западнее развилки на с Дзинага, уч. 17	Ирафский	15:04:0050202:88	003002000000 Земли населенных пунктов	Малоэтажная жилая застройка (размещение дачных домов)	13	13:021	600	88,51	53 106,00
3510	Респ. Северная Осетия-Алания, р-н Ирафский. 500 м юго-западнее развилки на с. Дзинага, уч. 18	Ирафский	15:04:0050202:89	003002000000 Земли населенных пунктов	Ведение дачного строительство на территории дачного некоммерческого товарищества "Ассау"	13	13:021	600	88,51	53 106,00
3511	Респ. Северная Осетия - Алания, р-н Ирафский, 400 м юго-западнее развилки на с. Дзинага. с правой стороны а/д Мацута - Стур-Дигора	Ирафский	15.04:0050202.9	003002000000 Земли населенных пунктов	Для размещения дачного некомерческого товарищество	13	13:021	5 220	88.51	462 022,20
3512	Респ Северная Осетия-Алания, р-н Ирафский, 500 м юго-западнее развилки на с Дзинага, уч.19	Ирафский	15:04:0050202:90	003002000000 Земли населенных пунктов	Ведение дачного строительства на территории дачного некоммерческого товарищество "Ассау"	13	13:021	600	88.51	53 106.00
3513	Респ Северная Осетия-Алания, р-н Ирафский, 500 м юго-западнее развилки на с Дзинага, уч. 20	Ирафский	15:04:0050202:91	003002000000 Земли населенных пунктов	Ведение дачного строительство на территории дачного некоммерческого товарищества "Ассау"	13	13:021	600	88,51	53 106,00
3514	Республика Северная Осетия-Алания, р-н Ирафский, 500 м юго-западнее развилки на с. Дзинага, уч. 21	Ирафский	15:04:0050202:92	003002000000 Земли населенных пунктов	Ведение дачного строительство на территории дачного некоммерческого товарищества "Ассау"	13	13:021	600	88,51	53 106,00
3515	Республика Северная Осетия-Алания, р-н Ирафский, 500 м юго-западнее развилки на с.Дзинага, участок 91	Ирафский	15:04:0050202:93	003002000000 Земли населенных пунктов	Ведение дачного строительства на территории дачного некоммерческого товарищество "Ассау"	13	13:021	600	88.51	53 106.00
3516	Респ Северная Осетия-Алания, р-н Ирафский, 500 м юго-западнее развилки на с Дзинага, уч. 92	Ирафский	15:04:0050202:94	003002000000 Земли населенных пунктов	Ведение дачного строительства на территории дачного некоммерческого товарищество "Ассау"	13	13:021	600	88.51	53 106.00
3517	Респ Северная Осетия-Алания, р-н Ирафский, 500 м юго-западнее развилки на с Дзинага, участок 93	Ирафский	15:04:0050202:95	003002000000 Земли населенных пунктов	Малоэтажная жилая застройка (размещение дачных домов)	13	13:021	600	88,51	53 106,00
3518	Респ. Северная Осетия-Алания, р-н Ирафский. 500 м юго-западнее развилки на с. Дзинага, участок 94	Ирафский	15:04:0050202:96	003002000000 Земли населенных пунктов	Малоэтажная жилая застройка (размещение дачных домов)	13	13:021	600	88,51	53 106,00
3519	Респ. Северная Осетия-Алания, р-н Ирафский. 500 м юго-западнее развилки на с. Дзинага, уч. 95	Ирафский	15:04:0050202:97	003002000000 Земли населенных пунктов	Ведение дачного хозяйства	13	13:021	600	88.51	53 106.00
3520	Респ Северная Осетия-Алания, р-н Ирафский, 500 м юго-западнее развилки на с Дзинага, уч. 96	Ирафский	15:04:0050202:98	003002000000 Земли населенных пунктов	Ведение дачного строительства на территории дачного некоммерческого товарищество "Ассау"	13	13:021	600	88.51	53 106.00
3521	Респ Северная Осетия-Алания, р-н Ирафский, 500 м юго-западнее развилки на с Дзинага, участок 97	Ирафский	15:04:0050202:99	003002000000 Земли населенных пунктов	Малоэтажная жилая застройка (размещение дачных домов)	13	13:021	600	88,51	53 106,00
3522	Респ. Северная Осетия - Алания, р-н Ирафский, 3,6 км юго-западнее с. Стур-Дигора	Ирафский	15:04:0050203:10	003002000000 Земли населенных пунктов	Для ведения личного подсобного хозяйства	13	02:020	2 400	100,83	241 992,00
3523	Северная Осетия - Алания респ. р-н Ирафский, 2 км западнее с.Куссу	Ирафский	15:04:0050203:11	003002000000 Земли населенных пунктов	Для ведения личного подсобного хозяйства	13	02:020	600	68.82	41 292.00
3524	Северная Осетия - Алания респ. р-н Ирафский. 2,3 км юго-западнее с.Куссу	Ирафский	15:04:0050203:12	003002000000 Земли населенных пунктов	Для ведения личного подсобного хозяйство	13	02:020	600	68.82	41 292.00
3525	Респ Северная Осетия - Алания. Ирафский р-н, с Стур-Дигора. 5 км с южной стороны	Ирафский	15:04:0050203:162	003004000000 Земли особо охраняемых территорий и объектов	Для дальнейшей эксплуатации существующих зданий и сооружений базы отдыха	5	05:022	60 890	278,52	16 959 082,80
3526	Респ Северная Осетия - Алания, Ирафский р-н. с Стур-Дигора, 5 км с южной стороны	Ирафский	15:04:0050203:163	003004000000 Земли особо охраняемых территорий и объектов	Для дальнейшей эксплуатации существующих зданий и сооружений базы отдыха	5	05:022	800	278,52	222 816,00
3527	Республика Северная Осетия - Алания, Ирафский район. район базы отдыха "Порог неба"	Ирафский	15.04.0050203:164	003002000000 Земли населенных пунктов	Земельные участки (территории) общего пользования (код-12.0)	6	12:001	460	11.46	5 271,60
3528	Российская Федерация, Республика Северная Осетия-Алания, Ирафский район, с. Куссу	Ирафский	15.04.0050203:165	003001000000 Земли сельскохозяйственного назначения	Выпас сельскохозяйственных животных	1	01:081	169 589	4,46	756 366,94
3529	Республика Северная Осетия-Алания, р-н Ирафский. 2,5 км юго-западнее с Куссу	Ирафский	15:04:0050203:20	003001000000 Земли сельскохозяйственного назначения	Сенокос	1	01:081	14 409	4,62	66 569,58

№ п/п	Местоположение ЗУ	Район	Кадастровый номер ЗУ	Категория земель	Разрешенное использование по документу	Код вида разрешенного использования (в соответствии с классификатором видов разрешенного использования земельных участков)	Вид использования объектов недвижимости	Площадь	УПКС	КС
3530	Респ. Северная Осетия - Алания, р-н Ирафский, с. Стур-Дигора	Ирафский	15:04:0050203:3	003004000000 Земли особо охраняемых территорий и объектов	Для эксплуатации спортивно-оздоровительного лагеря	5	05:0:0:22	10 391	276,52	2 873 236,66
3531	Респ. Северная Осетия - Алания, р-н Ирафский, южнее слияния рек Танадон и Габидон с рекой Урух	Ирафский	15:04:0050203:4	003004000000 Земли особо охраняемых территорий и объектов	Отдых (рекреация)	5	05:0:0:0	121 654	276,52	33 521 150,08
3532	Республика Северная Осетия-Алания, р-н Ирафский, 3,2 км западнее местности с."Мадыска"	Ирафский	15:04:0050203:45	003004000000 Земли особо охраняемых территорий и объектов	Экологический туризм	5	05:0:0:0	650	276,52	179 767,60
3533	Респ. Северная Осетия - Алания, р-н Ирафский, мест. "Кубус"	Ирафский	15:04:0050203:48	003001000000 Земли сельскохозяйственного назначения	Для ведения личного подсобного хозяйства	1	01:1:6:0	110	16,58	1 823,80
3534	Российская Федерация, Республика Северная Осетия-Алания, Ирафский район, 4,5 км южнее с.Стур-Дигора	Ирафский	15:04:0050203:49	003001000000 Земли сельскохозяйственного назначения	Животноводство	1	01:0:7:0	59 744	41,85	2 500 234,55
3535	Респ. Северная Осетия - Алания, р-н Ирафский, с. Стур-Дигора	Ирафский	15:04:0050203:5	003002000000 Земли населенных пунктов	Для ведения личного подсобного хозяйства	13	02:0:2:0	646	100,83	65 136,18
3536	Респ. Северная Осетия - Алания, р-н Ирафский, с. Стур-Дигора, местность "Кубус"	Ирафский	15:04:0050203:7	003002000000 Земли населенных пунктов	Для ведения личного подсобного хозяйства	13	02:0:2:0	800	100,83	80 664,00
3537	Респ. Северная Осетия - Алания, р-н Ирафский, с. Стур-Дигора, дом 37	Ирафский	15:04:0050203:8	003002000000 Земли населенных пунктов	Для дальнейшей эксплуатации существующего жилого дома и ведения личного подсобного хозяйства	13	02:0:2:0	161	100,83	16 233,72
3538	Респ. Северная Осетия - Алания, р-н Ирафский, с. Стур-Дигора, дом 36	Ирафский	15:04:0050203:9	003002000000 Земли населенных пунктов	Для дальнейшей эксплуатации существующего жилого дома и ведения личного подсобного хозяйства	13	02:0:2:0	560	100,83	56 464,80
3539	Респ. Северная Осетия - Алания, р-н Ирафский, 800м северо-западнее с.Махческ	Ирафский	15:04:0050301:1	003001000000 Земли сельскохозяйственного назначения	Для ведения личного подсобного хозяйства	1	01:1:6:0	9 900	2,72	27 023,00
3540	Респ. Северная Осетия - Алания, р-н Ирафский, северное с. Камата	Ирафский	15:04:0050301:10	003001000000 Земли сельскохозяйственного назначения	Для ведения личного подсобного хозяйства	1	01:1:6:0	3 299	2,72	23 398,80
3541	Республика Северная Осетия-Алания, р-н Ирафский, с. Вакац	Ирафский	15:04:0050301:100	003001000000 Земли сельскохозяйственного назначения	Для ведения личного подсобного хозяйства	1	01:1:6:0	600	2,72	4 632,00
3542	Республика Северная Осетия-Алания, р-н Ирафский, с Камата, южная окраина	Ирафский	15:04:0050301:101	003001000000 Земли сельскохозяйственного назначения	Ведение личного подсобного хозяйства на полевых участках	1	01:1:6:0	884	2,72	6 824,48
3543	Республика Северная Осетия-Алания, р-н Ирафский, Задалеское сельское поселение, с. Мадуда	Ирафский	15:04:0050301:102	003002000000 Земли населенных пунктов	объекты придорожного сервиса	4	04:0:9:9	254	853,68	217 246,01
3544	Республика Северная Осетия-Алания, р-н Ирафский, Махческое сельское поселение, с. Махческ	Ирафский	15:04:0050301:103	003002000000 Земли населенных пунктов	Природно-познавательный туризм	5	05:0:0:22	1 005	276,52	276 912,60
3545	Респ. Северная Осетия - Алания, р-н Ирафский, северная окраина с. Камата	Ирафский	15:04:0050301:12	003001000000 Земли сельскохозяйственного назначения	Для ведения личного подсобного хозяйства	1	01:1:6:0	800	2,72	6 176,80
3546	Республика Северная Осетия-Алания, р-н Ирафский, юго-западнее с.Вакац	Ирафский	15:04:0050301:13	003001000000 Земли сельскохозяйственного назначения	Для ведения личного подсобного хозяйства	1	01:1:6:0	1 143	2,72	8 746,76
3547	Северная Осетия - Алания респ, р-н Ирафский, с Вакац местность "Ахсалатин Галиуан бина"	Ирафский	15:04:0050301:16	003001000000 Земли сельскохозяйственного назначения	Для ведения личного подсобного хозяйства	1	01:1:6:0	2 447	2,72	18 897,61
3548	Северная Осетия - Алания респ, р-н Ирафский, 200 м северо-западнее с. Вакац	Ирафский	15:04:0050301:19	003002000000 Земли населенных пунктов	Для ведения личного подсобного хозяйства	13	02:0:2:0	1 715	100,83	172 923,35
3549	Северная Осетия - Алания респ. р-н Ирафский, с Вакац	Ирафский	15:04:0050301:20	003001000000 Земли сельскохозяйственного назначения	Для ведения личного подсобного хозяйства	1	01:1:6:0	3 561	2,72	27 511,08
3550	Северная Осетия - Алания респ. р-н Ирафский, с. Камата	Ирафский	15:04:0050301:21	003002000000 Земли населенных пунктов	Для ведения личного подсобного хозяйства	13	02:0:2:0	2 500	68,92	172 300,00
3551	Республика Северная Осетия-Алания, р-н Ирафский, 170 метров западнее с. Камата	Ирафский	15:04:0050301:215	003001000000 Земли сельскохозяйственного назначения	Для ведения личного подсобного хозяйства	1	01:1:6:0	1 000	2,72	7 720,00
3552	Республика Северная Осетия-Алания, р-н Ирафский, 170 метров западнее с. Камата	Ирафский	15:04:0050301:216	003001000000 Земли сельскохозяйственного назначения	Для ведения личного подсобного хозяйства	1	01:1:6:0	1 000	2,72	7 720,00
3553	РСО - Алания, Ирафский район, с Вакац	Ирафский	15:04:0050301:218	003002000000 Земли населенных пунктов	Для ведения личного подсобного хозяйства	13	02:0:2:0	1 047	100,83	105 569,01
3554	Северная Осетия - Алания Респ. Ирафский р-н, западнее 50 метров с. Вакац	Ирафский	15:04:0050301:219	003001000000 Земли сельскохозяйственного назначения	Для ведения личного подсобного хозяйства	1	01:1:6:0	1 766	2,72	13 634,52
3555	Северная Осетия - Алания респ, р-н Ирафский, с Камата	Ирафский	15:04:0050301:22	003002000000 Земли населенных пунктов	Для ведения личного подсобного хозяйства	13	02:0:2:0	600	68,92	41 292,00
3556	Респ Северная Осетия-Алания, Ирафский р-н, 170 метров северное с. Камата	Ирафский	15:04:0050301:220	003001000000 Земли сельскохозяйственного назначения	Для ведения личного подсобного хозяйства	1	01:1:6:0	1 337	2,72	10 321,64
3557	РСО - Алания, Ирафский район, 600 метров юго-восточнее с. Махческ	Ирафский	15:04:0050301:221	003001000000 Земли сельскохозяйственного назначения	Для ведения личного подсобного хозяйства	1	01:1:6:0	3 907	2,72	30 162,04
3558	Северная Осетия - Алания Респ. Ирафский р-н, 350 м. восточнее с Комата.	Ирафский	15:04:0050301:222	003001000000 Земли сельскохозяйственного назначения	Для ведения личного подсобного хозяйства	1	01:1:6:0	624	2,72	4 817,28
3559	Респ Северная Осетия - Алания, Ирафский р-н. 400 м южнее с.Махческ	Ирафский	15:04:0050301:223	003001000000 Земли сельскохозяйственного назначения	Для ведения личного подсобного хозяйства	1	01:1:6:0	8 000	2,72	89 217,60
3560	Респ Северная Осетия - Алания, Ирафский р-н. 400 м южнее с.Махческ	Ирафский	15:04:0050301:224	003001000000 Земли сельскохозяйственного назначения	Для ведения личного подсобного хозяйства	1	01:1:6:0	850	2,72	6 562,00
3561	Респ Северная Осетия - Алания. Ирафский р-н, 400 м южнее с.Махческ	Ирафский	15:04:0050301:225	003001000000 Земли сельскохозяйственного назначения	Для ведения личного подсобного хозяйства	1	01:1:6:0	851	2,72	6 569,72
3562	Респ Северная Осетия - Алания. Ирафский р-н, 400 м южнее с.Махческ	Ирафский	15:04:0050301:226	003001000000 Земли сельскохозяйственного назначения	Для ведения личного подсобного хозяйства	1	01:1:6:0	851	2,72	6 569,72
3563	Респ Северная Осетия - Алания, Ирафский р-н. с Камата. южная окраина	Ирафский	15:04:0050301:227	003001000000 Земли сельскохозяйственного назначения	Для ведения личного подсобного хозяйства на полевых участках	1	01:1:6:0	9 800	2,72	75 656,00
3564	Республика Северная Осетия - Алания, Ирафский район, 310 м северо-западнее с.Вакац	Ирафский	15:04:0050301:229	003001000000 Земли сельскохозяйственного назначения	для ведения личного подсобного хозяйства	1	01:1:6:0	1 456	2,72	11 245,32
3565	Республика Северная Осетия-Алания, р-н Ирафский, 50 м западнее с Вакац	Ирафский	15:04:0050301:23	003001000000 Земли сельскохозяйственного назначения	Для ведения личного подсобного хозяйства	1	01:1:6:0	1 021	2,72	7 882,12
3566	Республика Северная Осетия - Алания. Ирафский район, с Комата. северо-восточная окраина	Ирафский	15:04:0050301:230	003002000000 Земли населенных пунктов	Для индивидуального жилищного строительства	13	02:0:1:0	1 200	68,92	82 584,00
3567	Республика Северная Осетия-Алания, р-н Ирафский, 400 м восточнее с. Камата	Ирафский	15:04:0050301:233	003001000000 Земли сельскохозяйственного назначения	Для ведения личного подсобного хозяйства	1	01:1:6:0	3 240	2,72	24 998,92
3568	Российская Федерация, Республика Северная Осетия - Алания, Ирафский р-н. с. Камата	Ирафский	15:04:0050301:234	003001000000 Земли сельскохозяйственного назначения	Для ведения личного подсобного хозяйства	1	01:1:6:0	3 078	2,72	23 762,16

№ п/п	Местоположение ЗУ	Район	Кадастровый номер ЗУ	Категория земель	Разрешенное использование по документу	Код вида разрешенного использования (в соответствии с классификатором видов разрешенного использования земельных участков)	Вид использования объектов недвижимости	Площадь	УПКС	КС
3569	Республика Северная Осетия - Алания, Ирафский район, 5м южнее с Мацута	Ирафский	15:04:0050301:239	003001000000 Земли сельскохозяйственного назначения	Историко-культурная деятельность, размещение объектов историко-культурного наследия	9	09:0:0:0	280	8,12	2 27 360
3570	Республика Северная Осетия-Алания, р-н Ирафский, с. Камата	Ирафский	15:04:0050301:24	003001000000 Земли сельскохозяйственного назначения	Для ведения личного подсобного хозяйства	1	01:1:6:0	2 795	7,72	21 577 40
3571	Республика Северная Осетия - Алания, Ирафский район, юго-восточная окраина с Махческ	Ирафский	15:04:0050301:240	003002000000 Земли населенных пунктов	Для ведения личного подсобного хозяйства	13	02:0:2:0	3 000	68,82	206 460 00
3572	Респ Северная Осетия - Алания, Ирафский район, с Комата	Ирафский	15:04:0050301:243	003001000000 Земли сельскохозяйственного назначения	Для ведения личного подсобного хозяйства	1	01:1:6:0	695	7,72	5 365 40
3573	Республика Северная Осетия - Алания, р-н Ирафский, с Махческ	Ирафский	15:04:0050301:247	003002000000 Земли населенных пунктов	Амбулаторно поликлиническое обслуживание	9	03:0:4:0	2 000	161,39	322 780 00
3574	Республика Северная Осетия - Алания, р-н Ирафский, 0,6 км юго-восточнее с. Махческ	Ирафский	15:04:0050301:248	003001000000 Земли сельскохозяйственного назначения	Для ведения личного подсобного хозяйства	1	01:1:6:0	627	7,72	4 840 44
3575	Республика Северная Осетия - Алания, р-н Ирафский, 0,6 км юго-восточнее с. Махческ	Ирафский	15:04:0050301:249	003001000000 Земли сельскохозяйственного назначения	Для ведения личного подсобного хозяйства	1	01:1:6:0	1 306	7,72	10 082,32
3576	Республика Северная Осетия - Алания, р-н Ирафский, 200 м севернее с. Комата	Ирафский	15:04:0050301:251	003001000000 Земли сельскохозяйственного назначения	Для ведения личного подсобного хозяйства	1	01:1:6:0	2 090	7,72	16 134,80
3577	Республика Северная Осетия-Алания, р-н Ирафский, с. Комата	Ирафский	15:04:0050301:26	003002000000 Земли населенных пунктов	Для ведения личного подсобного хозяйства	13	02:0:2:0	500	68,82	34 410 00
3578	Республика Северная Осетия - Алания, Ирафский р-н. южная окраина с. Камата	Ирафский	15:04:0050301:266	003001000000 Земли сельскохозяйственного назначения	Для ведения личного подсобного хозяйства	1	01:1:6:0	2 700	7,72	20 844 00
3579	Республика Северная Осетия - Алания, Ирафский район, с Камата	Ирафский	15:04:0050301:267	003001000000 Земли сельскохозяйственного назначения	Пчеловодство	1	01:1:2:0	2 032	5,03	10 230,56
3580	Респ Северная Осетия - Алания, Ирафский р-н, 550 м Северо-Восточнее с Камото	Ирафский	15:04:0050301:270	003001000000 Земли сельскохозяйственного назначения	Для ведения личного подсобного хозяйства	1	01:1:6:0	1 093	7,72	8 437,96
3581	Респ Северная Осетия - Алания, Ирафский р-н, 550 м Северо-Восточнее с Камото	Ирафский	15:04:0050301:271	003001000000 Земли сельскохозяйственного назначения	Для ведения личного подсобного хозяйства	1	01:1:6:0	886	7,72	6 839,92
3582	Респ Северная Осетия - Алания, Ирафский р-н. 550 м Северо-Восточнее с. Камата	Ирафский	15:04:0050301:272	003001000000 Земли сельскохозяйственного назначения	Для ведения личного подсобного хозяйства	1	01:1:6:0	421	7,72	3 250,12
3583	Респ Северная Осетия - Алания, Ирафский р-н. с Васкц	Ирафский	15:04:0050301:274	003002000000 Земли населенных пунктов	Для ведения личного подсобного хозяйства	13	02:0:2:0	1 679	100,83	169 293,57
3584	Республика Северная Осетия - Алания, Ирафский р-н, северная окраина с Камото	Ирафский	15:04:0050301:275	003001000000 Земли сельскохозяйственного назначения	Для ведения личного подсобного хозяйства	1	01:1:6:0	3 300	7,72	25 476,60
3585	Республика Северная Осетия - Алания, Ирафский р-н, 550 м северо-восточнее с Комата	Ирафский	15:04:0050301:276	003001000000 Земли сельскохозяйственного назначения	Для ведения личного подсобного хозяйства	1	01:1:6:0	4 332	7,72	33 443,04
3586	Респ. Северная Осетия - Алания, р-н Ирафский, 320 метров северо-восточнее с. Камата	Ирафский	15:04:0050301:28	003001000000 Земли сельскохозяйственного назначения	Для ведения личного подсобного хозяйства	1	01:1:6:0	1 366	7,72	10 547,52
3587	Республика Северная Осетия-Алания, р-н Ирафский, с. Махческ	Ирафский	15:04:0050301:280	003002000000 Земли населенных пунктов	Для ведения личного подсобного хозяйства	13	02:0:2:0	600	134,35	80 610,00
3588	Республика Северная Осетия-Алания, р-н Ирафский, с. Махческ	Ирафский	15:04:0050301:281	003002000000 Земли населенных пунктов	Для ведения личного подсобного хозяйства	13	02:0:2:0	1 000	134,35	134 350,00
3589	Российская Федерация, Республика Северная Осетия-Алания, Ирафский р-н, с Махческ, (Склеп Абисаловых)	Ирафский	15:04:0050301:282	003004000000 Земли особо охраняемых территорий и объектов	Историко-культурная деятельность, размещение объекта культурного наследия	9	09:0:3:0	57	8,12	462,84
3590	Республика Северная Осетия - Алания, Ирафский район, с Махческ, (Сторожевая башня Абисаловых)	Ирафский	15:04:0050301:283	003004000000 Земли особо охраняемых территорий и объектов	Историко-культурная деятельность, размещение объекта культурного наследия	9	09:0:3:0	1 378	8,12	11 189,36
3591	Республика Северная Осетия-Алания, Ирафский район, с. Махческ, (Три пирамидообразных склепа)	Ирафский	15:04:0050301:284	003004000000 Земли особо охраняемых территорий и объектов	Историко-культурная деятельность, размещение объекта культурного наследия	9	09:0:3:0	245	8,12	1 989,40
3592	Респ Северная Осетия - Алания, Ирафский р-н, 600 м севернее с. Махческ	Ирафский	15:04:0050301:285	003001000000 Земли сельскохозяйственного назначения	Для ведения личного подсобного хозяйства	1	01:1:6:0	600	7,72	4 632,00
3593	Респ Северная Осетия - Алания, Ирафский р-н, с Камото, 130 м. северо-восточнее	Ирафский	15:04:0050301:286	003001000000 Земли сельскохозяйственного назначения	Для ведения личного подсобного хозяйства	1	01:1:6:0	1 435	7,72	11 078,20
3594	Республика Северная Осетия - Алания, Ирафский район, 110 м. северо-восточнее с. Камата	Ирафский	15:04:0050301:287	003001000000 Земли сельскохозяйственного назначения	Для ведения личного подсобного хозяйства	1	01:1:6:0	691	7,72	5 333,52
3595	Респ Северная Осетия - Алания, Ирафский р-н. северное с. Камата	Ирафский	15:04:0050301:288	003001000000 Земли сельскохозяйственного назначения	Для ведения личного подсобного хозяйства	1	01:1:6:0	1 854	7,03	13 033,62
3596	Респ Северная Осетия - Алания, Ирафский р-н, с Махческ	Ирафский	15:04:0050301:289	003002000000 Земли населенных пунктов	Для ведения личного подсобного хозяйства	13	02:0:2:0	685	134,35	92 029,75
3597	Республика Северная Осетия-Алания, р-н Ирафский, 300 м северо-восточнее с. Камата	Ирафский	15:04:0050301:29	003001000000 Земли сельскохозяйственного назначения	Для ведения личного подсобного хозяйства	1	01:1:6:0	2 409	7,72	18 597,48
3598	Респ Северная Осетия - Алания, Ирафский р-н. восточнее с Камата	Ирафский	15:04:0050301:290	003001000000 Земли сельскохозяйственного назначения	Для ведения личного подсобного хозяйства	1	01:1:6:0	6 056	7,72	46 752,32
3599	Республика Северная Осетия-Алания, Ирафский район, с Камата	Ирафский	15:04:0050301:291	003001000000 Земли сельскохозяйственного назначения	Для ведения личного подсобного хозяйства	1	01:1:6:0	5 296	7,72	40 885,12
3600	Республика Северная Осетия-Алания, Ирафский район, с Камото	Ирафский	15:04:0050301:292	003001000000 Земли сельскохозяйственного назначения	Для ведения личного подсобного хозяйства	1	01:1:6:0	471	7,72	3 636,12
3601	Российская Федерация, Республика Северная Осетия - Алания, Ирафский р-н, южная сторона с. Комата 100 м	Ирафский	15:04:0050301:293	003001000000 Земли сельскохозяйственного назначения	Для ведения личного подсобного хозяйства	1	01:1:6:0	6 199	7,72	47 856,28
3602	Республика Северная Осетия - Алания, Ирафский р-н. 280 м северо-восточнее с. Камата	Ирафский	15:04:0050301:294	003001000000 Земли сельскохозяйственного назначения	Для ведения личного подсобного хозяйства	1	01:1:6:0	914	7,72	7 056,08
3603	Республика Северная Осетия - Алания, Ирафский район, с. Камата	Ирафский	15:04:0050301:296	003002000000 Земли населенных пунктов	Для ведения личного подсобного хозяйства	13	02:0:2:0	2 903	68,82	199 784,46
3604	Республика Северная Осетия - Алания, Ирафский район, с Комото	Ирафский	15:04:0050301:297	003002000000 Земли населенных пунктов	Для ведения личного подсобного хозяйства	13	02:0:2:0	500	68,82	34 410,00
3605	Республика Северная Осетия - Алания, Ирафский район, с Комото	Ирафский	15:04:0050301:298	003002000000 Земли населенных пунктов	Для ведения личного подсобного хозяйства	13	02:0:2:0	1 000	68,82	68 820,00
3606	Республика Северная Осетия - Алания, Ирафский район, с Комото	Ирафский	15:04:0050301:299	003002000000 Земли населенных пунктов	Для ведения личного подсобного хозяйства	13	02:0:2:0	1 643	68,82	113 071,26

№ п/п	Местоположение ЗУ	Район	Кадастровый номер ЗУ	Категория земель	Разрешенное использование по документу	Код вида разрешенного использования (в соответствии с классификатором видов разрешенного использования земельных участков)	Вид использования объектов недвижимости	Площадь	УПКС	КС
3607	Респ. Северная Осетия - Алания, р-н Ирафский, 400 м. северо-западнее с. Вакац	Ирафский	15:04:0050301:30	003001000000 Земли сельскохозяйственного назначения	Для ведения личного подсобного хозяйства	1	01:160	540	7,72	1 168,80
3608	Респ. Северная Осетия - Алания, Ирафский р-н, с. Вакац	Ирафский	15:04:0050301:300	003002000000 Земли населенных пунктов	Для ведения личного подсобного хозяйства	13	02:020	1 300	100,83	134 179,00
3609	Республика Северная Осетия - Алания, Ирафский р-н, 300м. западнее с. Вакац	Ирафский	15:04:0050301:301	003001000000 Земли сельскохозяйственного назначения	Для ведения личного подсобного хозяйства	1	01:160	2 559	7,72	19 755,48
3610	Респ. Северная Осетия - Алания, Ирафский р-н, северное с. Камата 500 м	Ирафский	15:04:0050301:302	003001000000 Земли сельскохозяйственного назначения	Для ведения личного подсобного хозяйства	1	01:160	9 800	7,72	75 656,00
3611	Респ Северная Осетия - Алания. Ирафский р-н, 250 м. северное с. Вакац	Ирафский	15:04:0050301:306	003001000000 Земли сельскохозяйственного назначения	Для ведения личного подсобного хозяйства	1	01:160	2 250	7,72	17 370,00
3612	Респ Северная Осетия - Алания. Ирафский р-н, северное с. Камата, 500 м	Ирафский	15:04:0050301:309	003001000000 Земли сельскохозяйственного назначения	Для ведения личного подсобного хозяйства	1	01:160	3 500	7,72	27 020,00
3613	Респ. Северная Осетия - Алания, р-н Ирафский, 100 м. восточнее с. Вакац	Ирафский	15:04:0050301:31	003001000000 Земли сельскохозяйственного назначения	Для ведения личного подсобного хозяйства	1	01:160	2 652	7,72	20 473,44
3614	Российская Федерация, Республика Северная Осетия - Алания, Ирафский р-н. северо-западнее с.Вакац 500 м.	Ирафский	15:04:0050301:310	003001000000 Земли сельскохозяйственного назначения	Для ведения личного подсобного хозяйства	1	01:160	4 300	7,72	33 196,00
3615	Российская Федерация, Республика Северная Осетия - Алания. Ирафский р-н, восточнее с. Камата	Ирафский	15:04:0050301:311	003001000000 Земли сельскохозяйственного назначения	Для ведения личного подсобного хозяйства	1	01:160	1 255	7,72	9 688,60
3616	Респ Северная Осетия - Алания. Ирафский р-н, западнее 900 м с. Маческ	Ирафский	15:04:0050301:312	003001000000 Земли сельскохозяйственного назначения	Для ведения личного подсобного хозяйства	1	01:160	2 105	7,72	16 250,60
3617	Российская Федерация, Республика Северная Осетия - Алания, Ирафский р-н. с. Вакац	Ирафский	15:04:0050301:313	003002000000 Земли населенных пунктов	Для ведения личного подсобного хозяйства	13	02:020	3 600	100,83	362 988,00
3618	Российская Федерация, Республика Северная Осетия-Алания. Ирафский р-н, 300 м восточнее Камата	Ирафский	15:04:0050301:315	003001000000 Земли сельскохозяйственного назначения	Для ведения личного подсобного хозяйства	1	01:160	1 566	7,72	12 089,52
3619	Российская Федерация, Республика Северная Осетия-Алания, Ирафский р-н. 300 м восточнее Камата	Ирафский	15:04:0050301:316	003001000000 Земли сельскохозяйственного назначения	Для ведения личного подсобного хозяйства	1	01:160	1 499	7,72	11 572,28
3620	Российская Федерация, Респ Северная Осетия - Алания. Ирафский район, с. Камата	Ирафский	15:04:0050301:317	003002000000 Земли населенных пунктов	Для ведения личного подсобного хозяйства	13	02:020	2 900	68,82	199 578,00
3621	Российская Федерация, Республика Северная Осетия-Алания. р-н Ирафский, с. Вакац	Ирафский	15:04:0050301:318	003002000000 Земли населенных пунктов	Для ведения личного подсобного хозяйства	13	02:020	1 746	100,83	176 049,18
3622	Российская Федерация, Республика Северная Осетия-Алания. Ирафский район, 170 м западнее с. Камата	Ирафский	15:04:0050301:319	003001000000 Земли сельскохозяйственного назначения	Для ведения личного подсобного хозяйства	1	01:160	500	7,72	3 860,00
3623	Республика Северная Осетия-Алания, р-н Ирафский. с. Вакац	Ирафский	15:04:0050301:32	003002000000 Земли населенных пунктов	Для ведения личного подсобного хозяйства	13	02:020	4 679	100,83	471 783,57
3624	Российская Федерация, Республика Северная Осетия-Алания, Ирафский район. 170 м западнее с. Камата	Ирафский	15:04:0050301:320	003001000000 Земли сельскохозяйственного назначения	Для ведения личного подсобного хозяйства	1	01:160	500	7,72	3 860,00
3625	Российская Федерация, Республика Северная Осетия-Алания. Ирафский р-н, с Камата, 150 м севернее	Ирафский	15:04:0050301:321	003001000000 Земли сельскохозяйственного назначения	Для ведения личного подсобного хозяйства	1	01:160	5 300	7,72	40 916,00
3626	Российская Федерация, Республика Северная Осетия-Алания. Ирафский р-н, с Камата, 150 м севернее	Ирафский	15:04:0050301:322	003001000000 Земли сельскохозяйственного назначения	Для ведения личного подсобного хозяйства	1	01:160	4 517	7,72	34 871,24
3627	Республика Северная Осетия - Алания. Ирафский р-н, северо-западнее с. Комата 600 м	Ирафский	15:04:0050301:323	003001000000 Земли сельскохозяйственного назначения	Для ведения личного подсобного хозяйства	1	01:160	2 000	7,72	15 440,00
3628	Республика Северная Осетия - Алания. Ирафский р-н, северо-западнее с. Комата 600 м	Ирафский	15:04:0050301:324	003001000000 Земли сельскохозяйственного назначения	Для ведения личного подсобного хозяйства	1	01:160	500	7,72	3 860,00
3629	Республика Северная Осетия - Алания, Ирафский р-н. северо-западнее с. Камата 600 м	Ирафский	15:04:0050301:326	003001000000 Земли сельскохозяйственного назначения	Для ведения личного подсобного хозяйства	1	01:160	500	7,72	3 860,00
3630	Республика Северная Осетия - Алания, Ирафский р-н. северо-западнее с. Камата 600 м	Ирафский	15:04:0050301:327	003001000000 Земли сельскохозяйственного назначения	Для ведения личного подсобного хозяйства	1	01:160	500	7,72	3 860,00
3631	Российская Федерация, Республика Северная Осетия - Алания. Ирафский р-н, северное с. Вакац 200 м	Ирафский	15:04:0050301:328	003001000000 Земли сельскохозяйственного назначения	Для ведения личного подсобного хозяйства	1	01:160	716	7,72	5 527,52
3632	Российская Федерация, Республика Северная Осетия - Алания. Ирафский р-н, северное с. Вакац 200 м	Ирафский	15:04:0050301:329	003001000000 Земли сельскохозяйственного назначения	Для ведения личного подсобного хозяйства	1	01:160	714	7,72	5 512,08
3633	Республика Северная Осетия-Алания, р-н Ирафский, с. Вакац	Ирафский	15:04:0050301:33	003002000000 Земли населенных пунктов	Для ведения личного подсобного хозяйства	13	02:020	1 102	100,83	111 111,66
3634	Республика Северная Осетия - Алания, Ирафский р-н. 200 м восточнее с. Камата	Ирафский	15:04:0050301:332	003001000000 Земли сельскохозяйственного назначения	Для ведения личного подсобного хозяйства	1	01:160	1 200	7,72	9 264,00
3635	Республика Северная Осетия - Алания. Ирафский р-н, 200 м восточнее с. Комата	Ирафский	15:04:0050301:333	003001000000 Земли сельскохозяйственного назначения	Для ведения личного подсобного хозяйства	1	01:160	2 219	7,72	17 130,68
3636	Республика Северная Осетия - Алания. Ирафский р-н, 200 м восточнее с. Комата	Ирафский	15:04:0050301:334	003001000000 Земли сельскохозяйственного назначения	Для ведения личного подсобного хозяйства	1	01:160	1 631	7,72	12 591,32
3637	Российская Федерация, Республика Северная Осетия-Алания. Ирафский р-н, с Камата, 150 м севернее	Ирафский	15:04:0050301:335	003001000000 Земли сельскохозяйственного назначения	Для ведения личного подсобного хозяйства	1	01:160	650	7,72	5 018,00
3638	Российская Федерация, Республика Северная Осетия-Алания. Ирафский р-н, с Камата, 150 м севернее	Ирафский	15:04:0050301:336	003001000000 Земли сельскохозяйственного назначения	Для ведения личного подсобного хозяйства	1	01:160	645	7,72	4 979,40
3639	Российская Федерация, Республика Северная Осетия - Алания. Ирафский р-н., с. Маческ, 0,7 км юго-восточнее	Ирафский	15:04:0050301:337	003001000000 Земли сельскохозяйственного назначения	Для ведения личного подсобного хозяйства	1	01:160	676	7,72	5 218,72
3640	Российская Федерация, Республика Северная Осетия - Алания. Ирафский р-н., с. Маческ, 0,7 км юго-восточнее	Ирафский	15:04:0050301:338	003001000000 Земли сельскохозяйственного назначения	Для ведения личного подсобного хозяйства	1	01:160	677	7,72	5 226,44
3641	Российская Федерация, Республика Северная Осетия - Алания, Ирафский р-н., с. Камата, северное 550 м	Ирафский	15:04:0050301:339	003001000000 Земли сельскохозяйственного назначения	Для ведения личного подсобного хозяйства	1	01:160	1 000	7,72	7 720,00
3642	Респ. Северная Осетия - Алания, р-н Ирафский, 200 м. северо-восточнее с. Камата	Ирафский	15:04:0050301:34	003001000000 Земли сельскохозяйственного назначения	Для ведения личного подсобного хозяйства	1	01:160	3 009	7,72	23 229,48
3643	Российская Федерация, Республика Северная Осетия - Алания. Ирафский р-н., с. Камата, северное 550 м	Ирафский	15:04:0050301:340	003001000000 Земли сельскохозяйственного назначения	Для ведения личного подсобного хозяйства	1	01:160	4 305	7,72	33 234,60
3644	Российская Федерация, Республика Северная Осетия-Алания, Ирафский район, западная окраина с. Вакац	Ирафский	15:04:0050301:342	003001000000 Земли сельскохозяйственного назначения	Для ведения личного подсобного хозяйства	1	01:160	1 000	7,72	7 720,00
3645	Российская Федерация, Республика Северная Осетия-Алания. Ирафский район, 450 м северо-восточнее с. Камата	Ирафский	15:04:0050301:343	003001000000 Земли сельскохозяйственного назначения	Для ведения личного подсобного хозяйства	1	01:160	600	7,72	4 632,00
3646	Российская Федерация, Республика Северная Осетия-Алания. Ирафский район, 450 м северо-восточнее с. Камата	Ирафский	15:04:0050301:344	003001000000 Земли сельскохозяйственного назначения	Для ведения личного подсобного хозяйства	1	01:160	600	7,72	4 632,00

№ п/п	Местоположение ЗУ	Район	Кадастровый номер ЗУ	Категория земель	Разрешенное использование по документу	Код вида разрешенного использования (в соответствии с классификатором видов разрешенного использования земельных участков)	Вид использования объектов недвижимости	Площадь	УПКС	КС
3647	Российская Федерация, Республика Северная Осетия-Алания, Ирафский район, 450 м северо-восточнее с. Комата	Ирафский	15:04:0050301:345	003001000000 Земли сельскохозяйственного назначения	Для ведения личного подсобного хозяйства	1	01:160	626	7,72	1 932,72
3648	Российская Федерация, Республика Северная Осетия-Алания, Ирафский район, 170 метров западнее с. Комата	Ирафский	15:04:0050301:346	003001000000 Земли сельскохозяйственного назначения	Для ведения личного подсобного хозяйства	1	01:160	500	7,72	1 544,00
3649	Российская Федерация, Республика Северная Осетия-Алания, Ирафский район, 170 метров западнее с. Комата	Ирафский	15:04:0050301:347	003001000000 Земли сельскохозяйственного назначения	Для ведения личного подсобного хозяйства	1	01:160	3 050	7,72	23 546,00
3650	Российская Федерация, Республика Северная Осетия-Алания, Ирафский район, 100 м южнее с. Комата	Ирафский	15:04:0050301:348	003001000000 Земли сельскохозяйственного назначения	Для ведения личного подсобного хозяйства	1	01:160	550	7,72	1 216,30
3651	Российская Федерация, Республика Северная Осетия-Алания, Ирафский район, 100 м южнее с. Комата	Ирафский	15:04:0050301:349	003001000000 Земли сельскохозяйственного назначения	Для ведения личного подсобного хозяйства	1	01:160	550	7,72	1 216,30
3652	Респ. Северная Осетия - Алания, р-н Ирафский, с. Комата, 500 м. северо-восточнее	Ирафский	15:04:0050301:35	003001000000 Земли сельскохозяйственного назначения	Для ведения личного подсобного хозяйства	1	01:160	4 300	7,72	33 196,00
3653	Российская Федерация, Республика Северная Осетия-Алания, Ирафский район, с. Вакац	Ирафский	15:04:0050301:350	003002000000 Земли населенных пунктов	Для ведения личного подсобного хозяйства	13	02:020	2 854	100,83	287 768,82
3654	Российская Федерация, Республика Северная Осетия-Алания, Ирафский район, с. Махческ	Ирафский	15:04:0050301:351	003002000000 Земли населенных пунктов	Для ведения личного подсобного хозяйства	13	02:020	400	134,35	53 740,00
3655	Российская Федерация, Республика Северная Осетия-Алания, Ирафский район, с. Махческ,	Ирафский	15:04:0050301:352	003002000000 Земли населенных пунктов	Для ведения личного подсобного хозяйства	13	02:020	297	134,35	39 901,95
3656	Российская Федерация, Республика Северная Осетия-Алания, Ирафский район, с. Махческ,	Ирафский	15:04:0050301:353	003002000000 Земли населенных пунктов	Для ведения личного подсобного хозяйства	13	02:020	296	134,35	39 767,60
3657	Российская Федерация, Республика Северная Осетия-Алания, Ирафский район, с. Махческ	Ирафский	15:04:0050301:354	003002000000 Земли населенных пунктов	Для ведения личного подсобного хозяйства	13	02:020	600	134,35	80 610,00
3658	Российская Федерация, Республика Северная Осетия-Алания, Ирафский район, северо-западнее с. Комата 600 м	Ирафский	15:04:0050301:355	003001000000 Земли сельскохозяйственного назначения	Для ведения личного подсобного хозяйства	1	01:160	250	7,72	1 930,00
3659	Российская Федерация, Республика Северная Осетия-Алания, Ирафский район, северо-западнее с. Комата 600 м	Ирафский	15:04:0050301:356	003001000000 Земли сельскохозяйственного назначения	Для ведения личного подсобного хозяйства	1	01:160	250	7,72	1 930,00
3660	Российская Федерация, Республика Северная Осетия-Алания, Ирафский район, западная окраина с. Вакац	Ирафский	15:04:0050301:359	003001000000 Земли сельскохозяйственного назначения	Для ведения личного подсобного хозяйства	1	01:160	1 090	7,72	8 414,80
3661	Респ. Северная Осетия - Алания, р-н Ирафский, с. Комата, 250 м. северо-восточнее	Ирафский	15:04:0050301:36	003001000000 Земли сельскохозяйственного назначения	Для ведения личного подсобного хозяйства	1	01:160	2 972	7,72	22 934,84
3662	Российская Федерация, Республика Северная Осетия-Алания, Ирафский район, западная окраина с. Вакац	Ирафский	15:04:0050301:360	003001000000 Земли сельскохозяйственного назначения	Для ведения личного подсобного хозяйства	1	01:160	1 735	7,72	13 391,20
3663	Российская Федерация, Республика Северная Осетия - Алания, Ирафский район, северо-западнее с.Вакац	Ирафский	15:04:0050301:362	003001000000 Земли сельскохозяйственного назначения	Сенокошение	1	01:081	20 000	4,62	92 400,00
3664	Респ. Северная Осетия - Алания, р-н Ирафский, с. Махческ	Ирафский	15:04:0050301:37	003002000000 Земли населенных пунктов	Для ведения личного подсобного хозяйства	13	02:020	3 152	134,35	423 471,20
3665	Республика Северная Осетия-Алания, р-н Ирафский, с. Махческ	Ирафский	15:04:0050301:38	003002000000 Земли населенных пунктов	Для ведения личного подсобного хозяйства	13	02:020	2 955	134,35	397 004,25
3666	Республика Северная Осетия-Алания, р-н Ирафский, с. Вакац	Ирафский	15:04:0050301:39	003002000000 Земли населенных пунктов	Для ведения личного подсобного хозяйства	13	02:020	1 782	100,83	179 679,06
3667	Республика Северная Осетия-Алания, р-н Ирафский, 450 м северо-западнее с. Вакац	Ирафский	15:04:0050301:40	003001000000 Земли сельскохозяйственного назначения	Для ведения личного подсобного хозяйства	1	01:160	4 560	7,72	35 203,20
3668	Респ. Северная Осетия - Алания, р-н Ирафский, с. Комата	Ирафский	15:04:0050301:41	003002000000 Земли населенных пунктов	Для ведения личного подсобного хозяйства	13	02:020	9 500	68,82	653 790,00
3669	Респ. Северная Осетия - Алания, р-н Ирафский, с. Махческ	Ирафский	15:04:0050301:42	003002000000 Земли населенных пунктов	Для ведения личного подсобного хозяйства	13	02:020	1 934	134,35	259 832,90
3670	Респ. Северная Осетия - Алания, р-н Ирафский, 400 м северо-восточнее с. Комата	Ирафский	15:04:0050301:43	003001000000 Земли сельскохозяйственного назначения	Для ведения личного подсобного хозяйства	1	01:160	2 272	7,72	17 539,84
3671	Республика Северная Осетия-Алания, р-н Ирафский, с. Комата	Ирафский	15:04:0050301:44	003002000000 Земли населенных пунктов	Для ведения личного подсобного хозяйства	13	02:020	2 700	68,82	185 814,00
3672	Республика Северная Осетия-Алания, р-н Ирафский, с. Махческ	Ирафский	15:04:0050301:45	003002000000 Земли населенных пунктов	Для ведения личного подсобного хозяйства	13	02:020	2 781	134,35	373 627,35
3673	Республика Северная Осетия-Алания, р-н Ирафский, с. Комата	Ирафский	15:04:0050301:46	003002000000 Земли населенных пунктов	Для ведения личного подсобного хозяйства	13	02:020	9 528	68,82	655 716,96
3674	Республика Северная Осетия-Алания, р-н Ирафский, с. Вакац	Ирафский	15:04:0050301:47	003001000000 Земли сельскохозяйственного назначения	Для ведения личного подсобного хозяйства	1	01:160	3 479	7,72	26 857,88
3675	Республика Северная Осетия-Алания, р-н Ирафский, с. Вакац	Ирафский	15:04:0050301:48	003002000000 Земли населенных пунктов	Для ведения личного подсобного хозяйства	13	02:020	749	100,83	75 521,67
3676	Республика Северная Осетия-Алания, р-н Ирафский, с. Вакац	Ирафский	15:04:0050301:49	003001000000 Земли сельскохозяйственного назначения	Для ведения личного подсобного хозяйства	1	01:160	1 370	7,72	10 576,40
3677	Респ. Северная Осетия - Алания, р-н Ирафский, 180 м севернее турбазы Дзинага	Ирафский	15:04:0050301:5	003002000000 Земли населенных пунктов	Для ведения личного подсобного хозяйства	13	02:020	594	168,59	100 142,46
3678	Респ. Северная Осетия - Алания, р-н Ирафский, с. Вакац	Ирафский	15:04:0050301:52	003001000000 Земли сельскохозяйственного назначения	Для ведения личного подсобного хозяйства	1	01:160	5 999	7,72	46 312,28
3679	Респ. Северная Осетия - Алания, р-н Ирафский, с. Вакац	Ирафский	15:04:0050301:53	003001000000 Земли сельскохозяйственного назначения	Для ведения личного подсобного хозяйства	1	01:160	1 067	7,72	8 237,24
3680	Респ. Северная Осетия - Алания, р-н Ирафский, с. Вакац	Ирафский	15:04:0050301:54	003001000000 Земли сельскохозяйственного назначения	Для ведения личного подсобного хозяйства	1	01:160	760	7,72	5 867,20
3681	Респ. Северная Осетия - Алания, р-н Ирафский, с. Вакац	Ирафский	15:04:0050301:55	003002000000 Земли населенных пунктов	Для ведения личного подсобного хозяйства	13	02:020	1 329	100,83	134 009,07
3682	Респ. Северная Осетия - Алания, р-н Ирафский, с. Комата, 200м. севернее	Ирафский	15:04:0050301:56	003001000000 Земли сельскохозяйственного назначения	Для ведения личного подсобного хозяйства	1	01:160	1 073	7,72	8 283,56
3683	Респ. Северная Осетия - Алания, р-н Ирафский, с. Комата, 150 м. северо-восточнее	Ирафский	15:04:0050301:57	003001000000 Земли сельскохозяйственного назначения	Для ведения личного подсобного хозяйства	1	01:160	1 500	7,72	11 580,00
3684	Респ. Северная Осетия - Алания, р-н Ирафский, с. Комата	Ирафский	15:04:0050301:58	003002000000 Земли населенных пунктов	Для ведения личного подсобного хозяйства	13	02:020	1 300	68,82	89 466,00
3685	Респ. Северная Осетия - Алания, р-н Ирафский, с. Комата	Ирафский	15:04:0050301:59	003002000000 Земли населенных пунктов	Для ведения личного подсобного хозяйства	13	02:020	1 017	68,82	69 969,11
3686	Респ. Северная Осетия - Алания, р-н Ирафский, с. Махческ	Ирафский	15:04:0050301:6	003001000000 Земли сельскохозяйственного назначения	Для ведения личного подсобного хозяйства	1	01:160	5 000	7,72	38 600,00

№ п/п	Местоположение ЗУ	Район	Кадастровый номер ЗУ	Категория земель	Разрешенное использование по документу	Код вида разрешенного использования (в соответствии с классификатором видов разрешенного использования земельных участков)	Вид использования объекта недвижимости	Площадь	УПКС	КС
3687	Респ. Северная Осетия - Алания, р-н Ирафский, с. Ваццц	Ирафский	15:04:0050301:61	003001000000 Земли сельскохозяйственного назначения	Для ведения личного подсобного хозяйство	1	01:160	7 600	7.72	57 128.00
3688	Респ. Северная Осетия - Алания, р-н Ирафский, с. Камата	Ирафский	15:04:0050301:62	003002000000 Земли населенных пунктов	Для ведения личного подсобного хозяйство	13	02:020	1 921	68.82	132 203.22
3689	Республика Северная Осетия-Алания, р-н Ирафский, с. Ваццц	Ирафский	15:04:0050301:65	003001000000 Земли сельскохозяйственного назначения	Для ведения личного подсобного хозяйства	1	01:160	700	7.72	5 404.00
3690	Республика Северная Осетия-Алания, р-н Ирафский, с. Ваццц	Ирафский	15:04:0050301:66	003002000000 Земли населенных пунктов	Для ведения личного подсобного хозяйства	13	02:020	9 577	100.83	965 618.91
3691	Республика Северная Осетия-Алания, р-н Ирафский, с. Ваццц, №18	Ирафский	15:04:0050301:67	003002000000 Земли населенных пунктов	Для ведения личного подсобного хозяйства	13	02:020	9 700	100.83	978 231.00
3692	Республика Северная Осетия-Алания, р-н Ирафский, с. Ваццц	Ирафский	15:04:0050301:70	003001000000 Земли сельскохозяйственного назначения	Для ведения личного подсобного хозяйства	1	01:160	2 700	7.72	20 834.00
3693	Респ. Северная Осетия - Алания, р-н Ирафский, с. Махческ	Ирафский	15:04:0050301:71	003002000000 Земли населенных пунктов	Для ведения личного подсобного хозяйства	13	02:020	4 600	134.35	618 010.00
3694	Республика Северная Осетия-Алания, р-н Ирафский, 50 м юго-западнее с. Камата	Ирафский	15:04:0050301:72	003001000000 Земли сельскохозяйственного назначения	Для ведения личного подсобного хозяйства	1	01:160	8 119	7.72	64 991.68
3695	Республика Северная Осетия-Алания, р-н Ирафский, 280 м юго-западнее с. Комата	Ирафский	15:04:0050301:74	003001000000 Земли сельскохозяйственного назначения	Для ведения личного подсобного хозяйства	1	01:160	9 879	7.72	76 258.16
3696	Республика Северная Осетия-Алания, р-н Ирафский, 200 метров южнее с. Махческ	Ирафский	15:04:0050301:75	003001000000 Земли сельскохозяйственного назначения	Для ведения личного подсобного хозяйства	1	01:160	10 000	7.72	77 200.00
3697	Республика Северная Осетия-Алания, р-н Ирафский, 230 метров южнее с. Махческ	Ирафский	15:04:0050301:76	003001000000 Земли сельскохозяйственного назначения	Для ведения личного подсобного хозяйства	1	01:160	9 796	7.72	75 606.56
3698	Республика Северная Осетия-Алания, р-н Ирафский, 250 метров южнее с. Махческ	Ирафский	15:04:0050301:77	003001000000 Земли сельскохозяйственного назначения	Для ведения личного подсобного хозяйства	1	01:160	5 215	7.03	36 661.15
3699	Республика Северная Осетия-Алания, р-н Ирафский, с. Комата	Ирафский	15:04:0050301:78	003002000000 Земли населенных пунктов	Для ведения личного подсобного хозяйства	13	02:020	1 053	68.82	72 467.16
3700	Респ. Северная Осетия - Алания, р-н Ирафский, 450 м. юго-восточнее с.Махческ	Ирафский	15:04:0050301:8	003001000000 Земли сельскохозяйственного назначения	Для ведения личного подсобного хозяйства	1	01:160	4 592	7.03	32 281.76
3701	Респ. Северная Осетия - Алания, р-н Ирафский, 200 метров восточнее с. Камата	Ирафский	15:04:0050301:81	003001000000 Земли сельскохозяйственного назначения	Для ведения личного подсобного хозяйства	1	01:160	1 749	7.72	13 498.28
3702	Респ. Северная Осетия - Алания, р-н Ирафский, 300 метров южнее с. Махческ	Ирафский	15:04:0050301:82	003001000000 Земли сельскохозяйственного назначения	Для ведения личного подсобного хозяйства	1	01:160	5 536	7.72	42 737.92
3703	Респ. Северная Осетия - Алания, р-н Ирафский, 200 метров южнее с. Махческ	Ирафский	15:04:0050301:83	003001000000 Земли сельскохозяйственного назначения	Для ведения личного подсобного хозяйства	1	01:160	8 479	7.72	65 468.18
3704	Республика Северная Осетия-Алания, р-н Ирафский, с Ваццц	Ирафский	15:04:0050301:84	003002000000 Земли населенных пунктов	Для ведения личного подсобного хозяйства	13	02:020	1 747	100.63	175 810.61
3705	Российская Федерация, Республика Северная Осетия - Алания, Ирафский район, с. Камата, 44	Ирафский	15:04:0050301:85	003002000000 Земли населенных пунктов	Для ведения личного подсобного хозяйства	13	02:020	1 000	68.82	68 820.00
3706	Республика Северная Осетия-Алания, р-н Ирафский, с. Махческ	Ирафский	15:04:0050301:86	003001000000 Земли сельскохозяйственного назначения	Для ведения личного подсобного хозяйства	1	01:160	846	7.72	6 531.12
3707	Республика Северная Осетия-Алания, р-н Ирафский, с. Махческ	Ирафский	15:04:0050301:87	003002000000 Земли населенных пунктов	Для строительства жилого дома и ведения личного подсобного хозяйства	13	02:020	955	134.35	128 304.25
3708	Республика Северная Осетия-Алания, р-н Ирафский, с. Комата	Ирафский	15:04:0050301:88	003002000000 Земли населенных пунктов	Для строительства жилого дома и ведения личного подсобного хозяйства	13	02:020	1 063	68.82	73 193.49
3709	Респ. Северная Осетия - Алания, р-н Ирафский, северное с. Ваццц, местность "Ахсалатин"	Ирафский	15:04:0050301:9	003001000000 Земли сельскохозяйственного назначения	Сенокошение	1	01:081	85 648	1.02	164 624.76
3710	Республика Северная Осетия-Алания, Ирафский район, с. Камата, 28	Ирафский	15:04:0050301:90	003002000000 Земли населенных пунктов	Для ведения личного подсобного хозяйства	13	02:020	1 761	68.82	121 192.02
3711	Республика Северная Осетия-Алания, р-н Ирафский, с. Комата, восточная окраина	Ирафский	15:04:0050301:91	003001000000 Земли сельскохозяйственного назначения	Ведение личного подсобного хозяйства на полевых участках	1	01:160	685	7.72	5 288.20
3712	Респ. Северная Осетия - Алания, р-н Ирафский, северо-западнее с. Ваццц	Ирафский	15:04:0050301:92	003001000000 Земли сельскохозяйственного назначения	Для ведения личного подсобного хозяйства	1	01:160	1 166	7.72	9 003.76
3713	Республика Северная Осетия-Алания, р-н Ирафский, с. Ваццц	Ирафский	15:04:0050301:93	003002000000 Земли населенных пунктов	Для ведения личного подсобного хозяйства	13	02:020	4 214	100.63	423 922.82
3714	Республика Северная Осетия-Алания, р-н Ирафский, 0.4 км северо-восточнее с. Камата	Ирафский	15:04:0050301:94	003001000000 Земли сельскохозяйственного назначения	Для ведения личного подсобного хозяйства	1	01:160	2 547	7.72	19 662.84
3715	Республика Северная Осетия-Алания, р-н Ирафский.300м. восточнее с. Камата	Ирафский	15:04:0050301:99	003001000000 Земли сельскохозяйственного назначения	Для ведения личного подсобного хозяйства	1	01:160	3 250	7.72	25 090.00
3716	Северная Осетия - Алания респ. р-н Ирафский, 1.7 км юго-восточнее с. Фаснал	Ирафский	15:04:0050302:1	003002000000 Земли населенных пунктов	Для эксплуатации здания малой гидроэлектростанции "Фаснальская"	6	06:070	10 000	276.42	2 764 200.00
3717	Респ. Северная Осетия - Алания, р-н Ирафский, 1 км восточнее с. Дзинага	Ирафский	15:04:0050302:10	003001000000 Земли сельскохозяйственного назначения	Для ведения личного подсобного хозяйства	1	01:160	4 727	7.03	33 243.81
3718	Республика Северная Осетия-Алания, р-н Ирафский, северная окраина с.Дзинага	Ирафский	15:04:0050302:100	003001000000 Земли сельскохозяйственного назначения	Для ведения личного подсобного хозяйства	1	01:160	451	7.03	3 171.62
3719	Республика Северная Осетия-Алания, р-н Ирафский, северная окраина с.Дзинага	Ирафский	15:04:0050302:101	003001000000 Земли сельскохозяйственного назначения	Для ведения личного подсобного хозяйства	1	01:160	600	7.03	4 218.00
3720	Республика Северная Осетия-Алания, р-н Ирафский, с. Дзинага	Ирафский	15:04:0050302:102	003002000000 Земли населенных пунктов	Для ведения личного подсобного хозяйства	13	02:020	2 862	168.59	482 416.66
3721	Республика Северная Осетия-Алания, р-н Ирафский, с. Дзинага, 50 м северное	Ирафский	15:04:0050302:103	003001000000 Земли сельскохозяйственного назначения	Для ведения личного подсобного хозяйства	1	01:160	1 000	7.03	7 030.00
3722	Респ. Северная Осетия - Алания, р-н Ирафский, с. Фаснал, № 18	Ирафский	15.04.0050302:107	003002000000 Земли населенных пунктов	Для ведения личного подсобного хозяйства	13	02:020	5 500	100.83	554 565.00
3723	Респ. Северная Осетия - Алания, р-н Ирафский, с. Фаснал	Ирафский	15.04.0050302:108	003002000000 Земли населенных пунктов	Для ведения личного подсобного хозяйства	13	02:020	1 700	100.83	171 411.00
3724	Респ. Северная Осетия - Алания, р-н Ирафский, 500 м северное с Дзинага	Ирафский	15:04:0050302:11	003001000000 Земли сельскохозяйственного назначения	Для ведения личного подсобного хозяйства	1	01:160	3 000	7.03	21 090.00
3725	Республика Северная Осетия-Алания, р-н Ирафский, с. Дзинага	Ирафский	15:04:0050302:110	003002000000 Земли населенных пунктов	Для ведения личного подсобного хозяйства	13	02:020	600	168.59	101 154.00
3726	Республика Северная Осетия-Алания, р-н Ирафский, с. Дзинага	Ирафский	15:04:0050302:111	003002000000 Земли населенных пунктов	Для ведения личного подсобного хозяйства	13	02:020	1 000	168.59	168 590.00

№ п/п	Местоположение ЗУ	Район	Кадастровый номер ЗУ	Категория земель	Разрешенное использование по документу	Код вида разрешенного использования (в соответствии с классификатором видов разрешенного использования земельных участков)	Вид использования объектом недвижимости	Площадь	УПКС	КС
3727	Республика Северная Осетия-Алания, р-н Ирафский. с. Дзинага	Ирафский	15:04:0050302:112	003002000000 Земли населенных пунктов	Для ведения личного подсобного хозяйства	13	02:0020	1 000	168,59	168 590,00
3728	Республика Северная Осетия-Алания, р-н Ирафский. с. Дзинага	Ирафский	15:04:0050302:113	003002000000 Земли населенных пунктов	Для ведения личного подсобного хозяйства	13	02:0020	1 000	168,59	168 590,00
3729	Республика Северная Осетия-Алания, р-н Ирафский, с Дзинага. северная окраина	Ирафский	15:04:0050302:115	003001000000 Земли сельскохозяйственного назначения	Для ведения личного подсобного хозяйства	1	01:160	600	7,03	4 218,00
3730	Республика Северная Осетия-Алания, р-н Ирафский, с Дзинага. северная окраина	Ирафский	15:04:0050302:116	003001000000 Земли сельскохозяйственного назначения	Для ведения личного подсобного хозяйства	1	01:160	3 100	7,03	21 793,00
3731	Республика Северная Осетия-Алания, р-н Ирафский. 40 м северное с. Дзинага	Ирафский	15:04:0050302:117	003002000000 Земли населенных пунктов	Для ведения личного подсобного хозяйства	13	02:0020	700	168,59	118 013,00
3732	Республика Северная Осетия-Алания, р-н Ирафский. с. Фаснал	Ирафский	15:04:0050302:118	003002000000 Земли населенных пунктов	Для ведения личного подсобного хозяйства	13	02:0020	616	100,83	62 111,28
3733	Республика Северная Осетия-Алания, р-н Ирафский,1 км северо-западнее с. Фаснал	Ирафский	15:04:0050302:119	003001000000 Земли сельскохозяйственного назначения	Для ведения личного подсобного хозяйства	1	01:160	990	7,03	6 959,70
3734	Респ. Северная Осетия - Алания, р-н Ирафский, северное турбазы "Дзинага"	Ирафский	15:04:0050302:12	003001000000 Земли сельскохозяйственного назначения	Для ведения личного подсобного хозяйства	1	01:160	115	7,03	3 128,35
3735	Респ Северная Осетия - Алания, р-н Ирафский. северное от с Дзинага на 1,2 км	Ирафский	15:04:0050302:120	003001000000 Земли сельскохозяйственного назначения	Для ведения личного подсобного хозяйства	1	01:160	110	7,03	3 069,20
3736	Республика Северная Осетия-Алания, р-н Ирафский. с. Дзинага. 50 м северо-восточнее	Ирафский	15:04:0050302:121	003001000000 Земли сельскохозяйственного назначения	Для ведения личного подсобного хозяйства	1	01:160	1 500	7,03	10 545,00
3737	Респ. Северная Осетия - Алания, р-н Ирафский, с. Дзинага. 1,7 км севернее	Ирафский	15:04:0050302:122	003001000000 Земли сельскохозяйственного назначения	Для ведения личного подсобного хозяйства	1	01:160	760	7,03	5 341,40
3738	Республика Северная Осетия-Алания, р-н Ирафский, с. Дзинага, 1,3 км севернее	Ирафский	15:04:0050302:123	003001000000 Земли сельскохозяйственного назначения	Для ведения личного подсобного хозяйства	1	01:160	1 580	7,03	11 107,40
3739	Республика Северная Осетия-Алания, р-н Ирафский. с. Дзинага. 1,3 км севернее	Ирафский	15:04:0050302:124	003001000000 Земли сельскохозяйственного назначения	Для ведения личного подсобного хозяйства	1	01:160	1 740	7,03	12 232,20
3740	Республика Северная Осетия-Алания, р-н Ирафский, 50 м северное с.Дзинага	Ирафский	15:04:0050302:125	003001000000 Земли сельскохозяйственного назначения	для эксплуатации существующей автодороги	6	12:001	93 853	11,46	805 189,38
3741	Респ. Северная Осетия - Алания, р-н Ирафский, с. Гулар. 4	Ирафский	15:04:0050302:126	003002000000 Земли населенных пунктов	Для ведения личного подсобного хозяйства	13	02:0020	900	151,35	136 215,00
3742	Республика Северная Осетия-Алания. р-н Ирафский, окраина с. Дзинага	Ирафский	15:04:0050302:128	003001000000 Земли сельскохозяйственного назначения	Для ведения личного подсобного хозяйства	1	01:160	1 201	7,03	8 443,03
3743	Республика Северная Осетия-Алания, р-н Ирафский. северная окраина с. Дзинага	Ирафский	15:04:0050302:129	003001000000 Земли сельскохозяйственного назначения	Для ведения личного подсобного хозяйства	1	01:160	602	7,03	4 232,06
3744	Республика Северная Осетия-Алания, р-н Ирафский. северная окраина с. Дзинага	Ирафский	15:04:0050302:130	003001000000 Земли сельскохозяйственного назначения	Для ведения личного подсобного хозяйства	1	01:160	600	7,03	4 218,00
3745	Респ. Северная Осетия - Алания, р-н Ирафский, с. Дзинага. 150 м северное	Ирафский	15:04:0050302:131	003001000000 Земли сельскохозяйственного назначения	Для ведения личного подсобного хозяйства	1	01:160	404	7,03	2 840,12
3746	Республика Северная Осетия-Алания. р-н Ирафский, с. Дзинага, в районе северо-восточной окраины с. Дзинага	Ирафский	15:04:0050302:135	003002000000 Земли населенных пунктов	Ведение личного хозяйства	13	02:0010	29 491	168,59	4 971 887,69
3747	Респ Северная Осетия - Алания, р-н Ирафский, с. Гулар	Ирафский	15:04:0050302:137	003002000000 Земли населенных пунктов	Для ведения личного подсобного хозяйства	13	02:0020	900	151,35	136 215,00
3748	Республика Северная Осетия-Алания, р-н Ирафский. с. Дзинага	Ирафский	15:04:0050302:139	003001000000 Земли сельскохозяйственного назначения	Для ведения личного подсобного хозяйства	1	01:160	1 000	7,03	7 030,00
3749	Северная Осетия - Алания респ, р-н Ирафский, 1 км. западнее с.Камунта	Ирафский	15:04:0000:0302:14	003002000000 Земли населенных пунктов	Для производства сельскохозяйственной продукции	1	01:010	50 000	7,03	351 500,00
3750	Республика Северная Осетия-Алания. р-н Ирафский, с. Дзинага	Ирафский	15:04:0050302:140	003001000000 Земли сельскохозяйственного назначения	Для ведения личного подсобного хозяйства	1	01:160	1 000	7,03	7 030,00
3751	Республика Северная Осетия-Алания, р-н Ирафский. с. Дзинага	Ирафский	15:04:0050302:141	003001000000 Земли сельскохозяйственного назначения	Для ведения личного подсобного хозяйства	1	01:160	1 000	7,03	7 030,00
3752	Респ Северная Осетия - Алания, р-н Ирафский. с. Дунго, 450 м северо-западнее уч. 58	Ирафский	15:04:0050302:142	003002000000 Земли населенных пунктов	Для ведения личного подсобного хозяйства	13	02:0020	1 873	100,83	188 929,59
3753	Северная Осетия - Алания респ, р-н Ирафский, 1,2 км восточнее с.Дзинага	Ирафский	15:04:0000:0302:15	003001000000 Земли сельскохозяйственного назначения	Для ведения личного подсобного хозяйства	1	01:160	9 865	7,03	69 329,15
3754	Северная Осетия - Алания респ, р-н Ирафский, 100 м. северо-восточнее с.Дзинага	Ирафский	15:04:0050302:16	003001000000 Земли сельскохозяйственного назначения	Для ведения личного подсобного хозяйства	1	01:160	1 220	7,03	8 576,60
3755	Северная Осетия - Алания респ. р-н Ирафский. 1 км. севернее с Дзинага	Ирафский	15:04:0050302:18	003001000000 Земли сельскохозяйственного назначения	Для ведения личного подсобного хозяйства	1	01:160	400	7,03	2 812,00
3756	Республика Северная Осетия-Алания, р-н Ирафский, с Дзинага	Ирафский	15:04:0000:0302:19	003001000000 Земли сельскохозяйственного назначения	Для ведения личного подсобного хозяйства	1	01:160	1 500	7,03	10 545,00
3757	Респ. Северная Осетия - Алания, р-н Ирафский, с. Вакац	Ирафский	15:04:0050302:2	003001000000 Земли сельскохозяйственного назначения	Для ведения личного подсобного хозяйства	1	01:160	1 911	7,03	13 434,33
3758	Северная Осетия - Алания респ, р-н Ирафский, северная окраина с.Дзинага	Ирафский	15:04:0050302:20	003001000000 Земли сельскохозяйственного назначения	Для ведения личного подсобного хозяйства	1	01:160	600	7,03	4 218,00
3759	Северная Осетия - Алания респ. р-н Ирафский. северная окраина с.Дзинага	Ирафский	15:04:0050302:21	003001000000 Земли сельскохозяйственного назначения	Для ведения личного подсобного хозяйства	1	01:160	4 016	7,03	28 232,48
3760	Северная Осетия - Алания респ. р-н Ирафский. 1 км севернее с Дзинага	Ирафский	15:04:0000:0302:24	003001000000 Земли сельскохозяйственного назначения	Для ведения личного подсобного хозяйства (полевые участки)	1	01:160	430	7,03	3 022,90
3761	Респ. Северная Осетия-Алания, р-н Ирафский. северная окраина с.Дзинага	Ирафский	15:04:0000:0302:25	003001000000 Земли сельскохозяйственного назначения	Для ведения личного подсобного хозяйства	1	01:160	600	7,03	4 218,00
3762	Респ Северная Осетия - Алания, Ирафский р-н, с Дзинага	Ирафский	15:04:0050302:253	003002000000 Земли населенных пунктов	Для ведения личного подсобного хозяйства	13	02:0020	1 660	168,59	279 employ 11 000
3763	Респ Северная Осетия - Алания. Ирафский р-н, с Дзинага	Ирафский	15:04:0050302:254	003002000000 Земли населенных пунктов	Для ведения личного подсобного хозяйства	13	02:0020	200	168,59	33 718,00
3764	Респ Северная Осетия - Алания. Ирафский р-н, с Дзинага	Ирафский	15:04:0050302:256	003002000000 Земли населенных пунктов	Для ведения личного подсобного хозяйства	13	02:0020	1 660	168,59	279 711,00
3765	Респ. Северная Осетия-Алания, р-н Ирафский. северная окраина с.Дзинага	Ирафский	15:04:0000:0302:26	003001000000 Земли сельскохозяйственного назначения	Для ведения личного подсобного хозяйства	1	01:160	600	7,03	4 218,00
3766	Северная Осетия - Алания респ, р-н Ирафский, 900 м. северное с.Дзинага	Ирафский	15:04:0000:0302:27	003001000000 Земли сельскохозяйственного назначения	Для ведения личного подсобного хозяйства	1	01:160	488	7,03	3 430,64

№ п/п	Местоположение ЗУ	Район	Кадастровый номер ЗУ	Категория земель	Разрешенное использование по документу	Код вида разрешенного использования (в соответствии с классификатором видов разрешенного использования земельных участков)	Вид использования объектом недвижимости	Площадь	УПКС	КС
3767	Северная Осетия - Алания респ. р-н Ирафский. 400 м. северо-западнее с. Дунта	Ирафский	15:04:0050302:28	003002000000 Земли населенных пунктов	Для ведения личного подсобного хозяйство	13	02:0020	3 560	100,63	358 051,80
3768	Северная Осетия - Алания респ. р-н Ирафский. северная окраина с. Дзинага	Ирафский	15:04:0050302:29	003002000000 Земли населенных пунктов	Для ведения личного подсобного хозяйство	13	02:0020	6 512	168,59	1 097 858,08
3769	Респ. Северная Осетия - Алания, р-н Ирафский. 1,4 км. на запад от с. Дунта	Ирафский	15:04:0050302:3	003005000000 Земли лесного фонда	Для ведения лесного хозяйства	10	10:010	567 434	7,66	2 861 700,24
3770	Респ. Северная Осетия-Алания р-н Ирафский. с. Васиц 300 м. южнее	Ирафский	15:04:0050302:30	003001000000 Земли сельскохозяйственного назначения	Для ведения личного подсобного хозяйства	1	01:160	5 000	7,03	35 155,00
3771	Респ Северная Осетия - Алания. Ирафский р-н, с Гулар	Ирафский	15:04:0050302:303	003002000000 Земли населенных пунктов	Для ведения личного подсобного хозяйство	13	02:0020	724	134,35	97 269,40
3772	Респ Северная Осетия - Алания. Ирафский р-н . с. Дзинага	Ирафский	15:04:0050302:304	003001000000 Земли сельскохозяйственного назначения	Для ведения личного подсобного хозяйство	1	01:160	8 500	7,03	59 755,00
3773	Респ. Северная Осетия - Алания, Ирафский р-н., с. Дзинага	Ирафский	15:04:0050302:305	003001000000 Земли сельскохозяйственного назначения	Для ведения личного подсобного хозяйство	1	01:160	1 500	7,03	10 545,00
3774	Республика Северная Осетия-Алания. Ирафский район, с. Дзинага.	Ирафский	15:04:0050302:306	003002000000 Земли населенных пунктов	Турбопроводный транспорт	6	03:012	26	172,81	4 493,06
3775	Респ Северная Осетия - Алания. Ирафский р-н, с Дунта-Хонсар	Ирафский	15:04:0050302:307	003002000000 Земли населенных пунктов	Для ведения личного подсобного хозяйство	13	02:0020	1 527	100,63	153 667,41
3776	Республика Северная Осетия - Алания. Ирафский р-н, с Дзинага	Ирафский	15:04:0050302:308	003002000000 Земли населенных пунктов	Для ведения личного подсобного хозяйство	13	02:0020	2 000	168,59	337 180,00
3777	РСО-Алания. Ирафский район, 300 м. северо-западнее сел. Дунта., местность "Хуссар".	Ирафский	15:04:0050302:309	003002000000 Земли населенных пунктов	Ритуальная деятельность (Размещение кладбищ)	12	12:0010	21 562	1,49	32 157,16
3778	Республика Северная Осетия - Алания, Ирафский район. 200 м северное с.Дзинага	Ирафский	15:04:0050302:310	003001000000 Земли сельскохозяйственного назначения	Для ведения личного подсобного хозяйство	1	01:160	300	7,03	2 109,00
3779	Северная Осетия - Алания Респ. Ирафский р-н, с Дзинога. 150 м северо-восточнее	Ирафский	15:04:0050302:312	003001000000 Земли сельскохозяйственного назначения	Для ведения личного подсобного хозяйство	1	01:160	5 022	7,03	35 304,66
3780	Респ Северная Осетия - Алания. Ирафский р-н, с Фаснал	Ирафский	15:04:0050302:313	003002000000 Земли населенных пунктов	Для ведения личного подсобного хозяйство	13	02:0020	896	100,63	90 165,44
3781	Российская Федерация, Республика Северная Осетия-Алания. Ирафский район, с. Фаснал. 18 "а"	Ирафский	15:04:0050302:315	003002000000 Земли населенных пунктов	Для ведения личного подсобного хозяйство	13	02:0020	8 000	100,63	811 983,99
3782	Российская Федерация, Республика Северная Осетия-Алания. Ирафский район, с. Фаснал. 29	Ирафский	15:04:0050302:316	003002000000 Земли населенных пунктов	Для ведения личного подсобного хозяйство	13	02:0020	3 000	100,63	300 a 10,00
3783	Республика Северная Осетия - Алания. Ирафский район, с Фаснал. 59	Ирафский	15:04:0050302:317	003002000000 Земли населенных пунктов	Для ведения личного подсобного хозяйство	13	02:0020	6 512	100,63	656 138,96
3784	Республика Северная Осетия-Алания, Ирафский район. с. Гулар, дом №3	Ирафский	15:04:0050302:320	003002000000 Земли населенных пунктов	Для ведения личного подсобного хозяйство	13	02:0020	6 500	134,35	873 275,00
3785	Респ Северная Осетия - Алания, Ирафский р-н. с.Фаснал, 18 "б"	Ирафский	15:04:0050302:333	003002000000 Земли населенных пунктов	Для ведения личного подсобного хозяйство	13	02:0020	9 500	100,63	957 985,00
3786	Республика Северная Осетия - Алания, Ирафский район. с. Дзинага, 1 км северное	Ирафский	15:04:0050302:336	003001000000 Земли сельскохозяйственного назначения	Для ведения личного подсобного хозяйство	1	01:160	301	7,03	2 116,03
3787	Республика Северная Осетия - Алания. Ирафский район, с Дзинога. 1 км северное	Ирафский	15:04:0050302:337	003001000000 Земли сельскохозяйственного назначения	Для ведения личного подсобного хозяйство	1	01:160	456	7,03	3 205,68
3788	Республика Северная Осетия - Алания. Ирафский район, с Дзинога. 1 км северное	Ирафский	15:04:0050302:338	003001000000 Земли сельскохозяйственного назначения	Для ведения личного подсобного хозяйство	1	01:160	456	7,03	3 205,68
3789	Республика Северная Осетия - Алания, Ирафский район. с. Дзинага, 1 км северное	Ирафский	15:04:0050302:339	003001000000 Земли сельскохозяйственного назначения	Для ведения личного подсобного хозяйство	1	01:160	456	7,03	3 205,68
3790	Респ Северная Осетия - Алания, Ирафский р-н. с Дзинага, 1 км северное	Ирафский	15:04:0050302:340	003001000000 Земли сельскохозяйственного назначения	Для ведения личного подсобного хозяйство	1	01:160	301	7,03	2 116,03
3791	Респ Северная Осетия - Алания. Ирафский р-н, с Дзинога. 1 км северное	Ирафский	15:04:0050302:341	003001000000 Земли сельскохозяйственного назначения	Для ведения личного подсобного хозяйство	1	01:160	27	7,03	189,81
3792	Республика Северная Осетия-Алания, р-н Ирафский. 500 м северное с Дзинога	Ирафский	15:04:0050302:342	003002000000 Земли населенных пунктов	Для эксплуатации существующих нежилых зданий (магазин)	4	04:0040	766	336,34	257 766,44
3793	Республика Северная Осетия-Алания. р-н Ирафский, 500 м северное с.Дзинага	Ирафский	15:04:0050302:343	003002000000 Земли населенных пунктов	Для эксплуатации существующих нежилых зданий (магазин)	4	04:0040	168	336,34	56 526,10
3794	Республика Северная Осетия - Алания, Ирафский р-н., с. Дунта.300 м. северо-западнее с Дунта., местность "Хуссар".	Ирафский	15:04:0050302:344	003002000000 Земли населенных пунктов	«Ритуальная деятельность», (Размещение кладбищ)»	12	12:0010	9	1,49	13,41
3795	Респ Северная Осетия - Алания. Ирафский р-н, с Гулар	Ирафский	15:04:0050302:345	003002000000 Земли населенных пунктов	Для ведения личного подсобного хозяйство	13	02:0020	2 200	134,35	295 570,00
3796	Российская Федерация, Республика Северная Осетия-Алания, Ирафский р-н, с. Дзинага	Ирафский	15:04:0050302:346	003002000000 Земли населенных пунктов	Для ведения личного подсобного хозяйство	13	02:0020	800	168,59	134 872,00
3797	Российская Федерация, Республика Северная Осетия-Алания. Ирафский р-н, с. Дзинага	Ирафский	15:04:0050302:347	003002000000 Земли населенных пунктов	Для ведения личного подсобного хозяйство	13	02:0020	800	168,59	134 872,00
3798	Российская Федерация, Республика Северная Осетия-Алания. Ирафский р-н, с. Дунта-Хонсар	Ирафский	15:04:0050302:348	003002000000 Земли населенных пунктов	Для ведения личного подсобного хозяйство	13	02:0020	5 568	100,63	561 219,78
3799	Российская Федерация, Республика Северная Осетия-Алания, Ирафский р-н, с. Дунта-Хонсар	Ирафский	15:04:0050302:349	003002000000 Земли населенных пунктов	Для ведения личного подсобного хозяйство	13	02:0020	658	100,63	66 316,11
3800	Республика Северная Осетия-Алания, р-н Ирафский. севернее с. Дзинага	Ирафский	15:04:0050302:35	003001000000 Земли сельскохозяйственного назначения	Для ведения личного подсобного хозяйство	1	01:160	1 200	7,03	8 436,00
3801	Российская Федерация, Республика Северная Осетия-Алания. Ирафский р-н, с. Дунта-Хонсар	Ирафский	15:04:0050302:350	003002000000 Земли населенных пунктов	Для ведения личного подсобного хозяйство	13	02:0020	1 067	100,63	107 367,67
3802	Российская Федерация, Республика Северная Осетия-Алания. Ирафский р-н, с. Дунта-Хонсар	Ирафский	15:04:0050302:351	003002000000 Земли населенных пунктов	Для ведения личного подсобного хозяйство	13	02:0020	309	100,63	31 136,47
3803	Российская Федерация, Республика Северная Осетия-Алания, Ирафский р-н, с Дзинага, 100 м северное	Ирафский	15:04:0050302:352	003001000000 Земли сельскохозяйственного назначения	Для ведения личного подсобного хозяйство	1	01:160	610	7,03	4 288,30
3804	Российская Федерация, Республика Северная Осетия-Алания, Ирафский р-н, с Дзинага, 100 м северное	Ирафский	15:04:0050302:353	003001000000 Земли сельскохозяйственного назначения	Для ведения личного подсобного хозяйство	1	01:160	710	7,03	4 991,30
3805	Российская Федерация, Республика Северная Осетия-Алания. Ирафский р-н, с Дзинага.	Ирафский	15:04:0050302:354	003002000000 Земли населенных пунктов	Для ведения личного подсобного хозяйство	13	02:0020	500	168,59	84 295,00
3806	Российская Федерация, Республика Северная Осетия-Алания. Ирафский р-н, с Дзинага.	Ирафский	15:04:0050302:355	003002000000 Земли населенных пунктов	Для ведения личного подсобного хозяйство	13	02:0020	500	168,59	84 295,00
3807	Российская Федерация, Республика Северная Осетия-Алания. Ирафский р-н, с Дзинага.	Ирафский	15:04:0050302:356	003002000000 Земли населенных пунктов	Для ведения личного подсобного хозяйство	13	02:0020	352	168,59	59 001,68

№ п/п	Местоположение ЗУ	Район	Кадастровый номер ЗУ	Категория земель	Разрешенное использование по документу	Код вида разрешенного использования (в соответствии с классификатором видов разрешенного использования земельных участков)	Вид использования объектов недвижимости	Площадь	УПКС	КС
3808	Республика Северная Осетия-Алания. Ирафский р-н, Фасная с. 2,5 км южнее	Ирафский	15:04:0050302:357	003001000000 Земли сельскохозяйственного назначения	Сенокошение	1	01:081	1 000	4,62	4 620,00
3809	Российская Федерация, Республика Северная Осетия-Алания, Ирафский район, 1 км севернее с. Дзинага	Ирафский	15:04:0050302:358	003001000000 Земли сельскохозяйственного назначения	Животноводство	1	01:070	4 206	81,12	341 190,72
3810	Республика Северная Осетия — Алания, р-н Ирафский, с Дзинага, 150 м севернее	Ирафский	15:04:0050302:359	003001000000 Земли сельскохозяйственного назначения	Для ведения личного подсобного хозяйства	1	01:160	546	7,03	3 838,38
3811	Республика Северная Осетия-Алания. р-н Ирафский, 550 м. восточнее с.Дзинага	Ирафский	15:04:0050302:36	003001000000 Земли сельскохозяйственного назначения	Для ведения личного подсобного хозяйства	1	01:160	7 919	7,03	55 670,57
3812	Республика Северная Осетия — Алания. р-н Ирафский, с Дзинага. 150 м севернее	Ирафский	15:04:0050302:360	003001000000 Земли сельскохозяйственного назначения	Для ведения личного подсобного хозяйства	1	01:160	503	7,03	3 536,09
3813	Республика Северная Осетия-Алания, р-н Ирафский. 500 м. восточнее с.Дзинага	Ирафский	15:04:0050302:37	003001000000 Земли сельскохозяйственного назначения	Для ведения личного подсобного хозяйства	1	01:160	7 419	7,03	52 155,57
3814	Республика Северная Осетия-Алания, р-н Ирафский. северная окраина с. Дзинага	Ирафский	15:04:0050302:39	003001000000 Земли сельскохозяйственного назначения	Для ведения личного подсобного хозяйства	1	01:160	1 355	7,03	9 525,65
3815	Российская Федерация, Республика Северная Осетия-Алания, Ирафский район, Ирафское лесничество. Чиколинское участковое лесничество, квартал 85 выделы 2, 3, 5, 7ч, 8, 9, 10, 11, 12, 13	Ирафский	15:04:0050302:4	003005000000 Земли лесного фонда	Осуществление рекреационной деятельности	5	05:000	202 964	278,52	56 529 533,28
3816	Республика Северная Осетия-Алания. р-н Ирафский, северная окраина с. Дзинага	Ирафский	15:04:0050302:40	003001000000 Земли сельскохозяйственного назначения	Для ведения личного подсобного хозяйства	1	01:160	602	7,03	4 232,06
3817	Республика Северная Осетия-Алания, р-н Ирафский. 500 м северное б/о "Дзинага", участок №42	Ирафский	15:04:0050302:42	003001000000 Земли сельскохозяйственного назначения	Малоэтажная жилая застройка (размещение дачных домов)	13	13:021	598	88,51	52 928,98
3818	Республика Северная Осетия-Алания, р-н Ирафский. 500 м северное б/о "Дзинага" участок 43	Ирафский	15:04:0050302:43	003001000000 Земли сельскохозяйственного назначения	Ведение дачного строительства на территории дачного некоммерческого товарищества "Аксау"	13	13:021	574	88,51	50 804,74
3819	Республика Северная Осетия-Алания. р-н Ирафский, 500 м северное б/о "Дзинага" участок №44	Ирафский	15:04:0050302:44	003001000000 Земли сельскохозяйственного назначения	Ведение дачного хозяйства	13	13:021	600	88,51	53 106,00
3820	Республика Северная Осетия-Алания. р-н Ирафский, 500 м северное б/о "Дзинага". участок 45	Ирафский	15:04:0050302:45	003001000000 Земли сельскохозяйственного назначения	Ведение дачного строительства на территории дачного некоммерческого товарищества "Аксау"	13	13:021	598	88,51	52 928,98
3821	Республика Северная Осетия-Алания, р-н Ирафский. 500 м северное б/о "Дзинага", участок 46	Ирафский	15:04:0050302:46	003001000000 Земли сельскохозяйственного назначения	Ведение дачного строительства на территории дачного некоммерческого товарищества "Аксау"	13	13:021	600	88,51	53 106,00
3822	Республика Северная Осетия-Алания, р-н Ирафский. 500 м северное б/о "Дзинага" участок 47	Ирафский	15:04:0050302:47	003001000000 Земли сельскохозяйственного назначения	Ведение дачного строительства на территории дачного некоммерческого товарищества "Аксау"	13	13:021	597	88,51	52 840,47
3823	Республика Северная Осетия-Алания. р-н Ирафский, 500 м северное б/о "Дзинага". участок 48	Ирафский	15:04:0050302:48	003001000000 Земли сельскохозяйственного назначения	Ведение дачного строительства на территории дачного некоммерческого товарищества "Аксау"	13	13:021	600	88,51	53 106,00
3824	Республика Северная Осетия-Алания. р-н Ирафский, 500 м. северное б/о "Дзинага". участок № 49	Ирафский	15:04:0050302:49	003001000000 Земли сельскохозяйственного назначения	Ведение дачного строительства на территории дачного некоммерческого товарищества "Аксау"	13	13:021	594	88,51	52 574,94
3825	Республика Северная Осетия-Алания, р-н Ирафский. 500 м северное б/о "Дзинага", участок 7	Ирафский	15:04:0050302:50	003001000000 Земли сельскохозяйственного назначения	Малоэтажная жилая застройка (размещение дачных домов)	13	13:021	599	88,51	53 017,49
3826	Республика Северная Осетия-Алания, р-н Ирафский. 500 м северное б/о "Дзинага", участок 51	Ирафский	15:04:0050302:51	003001000000 Земли сельскохозяйственного назначения	Ведение дачного строительства на территории дачного некоммерческого товарищества "Аксау"	13	13:021	599	88,51	53 017,49
3827	Республика Северная Осетия-Алания. р-н Ирафский, 500 м северное б/о "Дзинага". участок 52	Ирафский	15:04:0050302:52	003001000000 Земли сельскохозяйственного назначения	Ведение дачного строительства на территории дачного некоммерческого товарищества "Аксау"	13	13:021	600	88,51	53 106,00
3828	Республика Северная Осетия-Алания. р-н Ирафский, 500 м северное б/о "Дзинага". участок №53	Ирафский	15:04:0050302:53	003001000000 Земли сельскохозяйственного назначения	Ведение дачного хозяйства	13	13:021	402	88,51	35 581,02
3829	Республика Северная Осетия-Алания, р-н Ирафский. 500 м северное б/о "Дзинага", участок54	Ирафский	15:04:0050302:54	003001000000 Земли сельскохозяйственного назначения	Ведение дачного хозяйства	13	13:021	585	88,51	51 778,35
3830	Республика Северная Осетия-Алания, р-н Ирафский. 500 м северное б/о "Дзинага"	Ирафский	15:04:0050302:55	003001000000 Земли сельскохозяйственного назначения	Малоэтажная жилая застройка (размещение дачных домов)	13	13:021	600	88,51	53 106,00
3831	Республика Северная Осетия-Алания. р-н Ирафский, 500 м северное б/о "Дзинага". участок №57	Ирафский	15:04:0050302:57	003001000000 Земли сельскохозяйственного назначения	Малоэтажная жилая застройка (размещение дачных домов)	13	13:021	600	88,51	53 106,00
3832	Республика Северная Осетия-Алания. р-н Ирафский, 500 м северное б/о "Дзинага". участок № 58	Ирафский	15:04:0050302:58	003001000000 Земли сельскохозяйственного назначения	Ведение дачного строительства на территории дачного некоммерческого товарищества "Аксау"	13	13:021	600	88,51	53 106,00
3833	Республика Северная Осетия-Алания, р-н Ирафский. 500 м северное б/о "Дзинага", участок № 59	Ирафский	15:04:0050302:59	003001000000 Земли сельскохозяйственного назначения	Ведение дачного строительства на территории дачного некоммерческого товарищества "Аксау"	13	13:021	600	88,51	53 106,00
3834	Республика Северная Осетия-Алания, р-н Ирафский. 1 км северное б/о "Дзинага", участок №60	Ирафский	15:04:0050302:60	003001000000 Земли сельскохозяйственного назначения	Для ведения личного хозяйства	13	13:021	592	88,51	52 397,92
3835	Республика Северная Осетия-Алания, р-н Ирафский. 500 м северное б/о "Дзинага". участок №61	Ирафский	15:04:0050302:61	003001000000 Земли сельскохозяйственного назначения	Малоэтажная жилая застройка (размещение дачных домов)	13	13:021	598	88,51	52 928,98
3836	Республика Северная Осетия-Алания. р-н Ирафский, 500 м северное б/о "Дзинага". участок 62	Ирафский	15:04:0050302:62	003001000000 Земли сельскохозяйственного назначения	Малоэтажная жилая застройка (размещение дачных домов)	13	13:021	600	88,51	53 106,00
3837	Республика Северная Осетия-Алания, р-н Ирафский. 500 м северное б/о "Дзинага", участок № 63	Ирафский	15:04:0050302:63	003001000000 Земли сельскохозяйственного назначения	Ведение дачного строительства на территории дачного некоммерческого товарищества "Аксау"	13	13:021	600	88,51	53 106,00
3838	Республика Северная Осетия-Алания, р-н Ирафский. 500 м северное б/о "Дзинага", участок 64	Ирафский	15:04:0050302:64	003001000000 Земли сельскохозяйственного назначения	Ведение дачного строительства на территории дачного некоммерческого товарищества "Аксау"	13	13:021	600	88,51	53 106,00
3839	Республика Северная Осетия-Алания. р-н Ирафский, 500 м северное б/о "Дзинага". участок №65	Ирафский	15:04:0050302:65	003001000000 Земли сельскохозяйственного назначения	Малоэтажная жилая застройка (размещение дачных домов)	13	13:021	501	88,51	44 343,51
3840	Республика Северная Осетия-Алания. р-н Ирафский, 500 м северное б/о "Дзинага". участок 66	Ирафский	15:04:0050302:66	003001000000 Земли сельскохозяйственного назначения	Малоэтажная жилая застройка (размещение дачных домов)	13	13:021	505	88,51	44 697,55
3841	Республика Северная Осетия-Алания. р-н Ирафский, 500 м северное б/о "Дзинага". участок №67	Ирафский	15:04:0050302:67	003001000000 Земли сельскохозяйственного назначения	Малоэтажная жилая застройка (размещение дачных домов)	13	13:021	497	88,51	43 989,47

№ п/п	Местоположение ЗУ	Район	Кадастровый номер ЗУ	Категория земель	Разрешенное использование по документу	Код вида разрешенного использования (в соответствии с классификатором видов разрешенного использования земельных участков)	Вид использования объекта недвижимости	Площадь	УПКС	КС
3842	Республика Северная Осетия-Алания, р-н Ирафский. 500 м северное б/о "Дзинага", участок №68	Ирафский	15:04:000503002:68	003001000000 Земли сельскохозяйственного назначения	Малоэтажная жилая застройка (размещение дачных домов)	13	13:0:21	497	88,51	43 982,47
3843	Республика Северная Осетия-Алания, р-н Ирафский. 500 м северное б/о "Дзинага". участок №69	Ирафский	15:04:000503002:69	003001000000 Земли сельскохозяйственного назначения	Малоэтажная жилая застройка (размещение дачных домов)	13	13:0:21	524	88,51	46 372,24
3844	Респ. Северная Осетия - Алания, р-н Ирафский, 500 м северное б/о "Дзинага"	Ирафский	15:04:00503002:7	003001000000 Земли сельскохозяйственного назначения	Для организации дачного некоммерческого товарищества	13	13:0:21	1 655	88,51	146 484,05
3845	Республика Северная Осетия-Алания, р-н Ирафский. 500 м северное б/о "Дзинага", участок №70	Ирафский	15:04:000503002:70	003001000000 Земли сельскохозяйственного назначения	Ведение дачного строительства на территории дачного некоммерческого товарищества "Ассау"	13	13:0:21	517	88,51	45 739,27
3846	Республика Северная Осетия-Алания, р-н Ирафский. 500 м северное б/о "Дзинага", участок 71	Ирафский	15:04:000503002:71	003001000000 Земли сельскохозяйственного назначения	Ведение дачного строительство на территории дачного некоммерческого товарищества "Ассау"	13	13:0:21	514	88,51	45 474,14
3847	Республика Северная Осетия-Алания. р-н Ирафский, 500 м северное б/о "Дзинага". участок №72	Ирафский	15:04:000503002:72	003001000000 Земли сельскохозяйственного назначения	Малоэтажная жилая застройка (размещение дачных домов)	13	13:0:21	510	88,51	45 120,10
3848	Республика Северная Осетия-Алания. р-н Ирафский, 500 м северное б/о "Дзинага". участок 73	Ирафский	15:04:000503002:73	003001000000 Земли сельскохозяйственного назначения	Малоэтажная жилая застройка (размещение дачных домов)	13	13:0:21	507	88,51	44 854,57
3849	Республика Северная Осетия-Алания, р-н Ирафский. 500 м северное б/о "Дзинага", участок 74	Ирафский	15:04:000503002:74	003001000000 Земли сельскохозяйственного назначения	Ведение дачного хозяйства	13	13:0:21	505	88,51	44 697,55
3850	Республика Северная Осетия-Алания, р-н Ирафский. 500 м северное б/о "Дзинага", участок 76	Ирафский	15:04:000503002:76	003001000000 Земли сельскохозяйственного назначения	Ведение дачного строительство на территории дачного некоммерческого товарищества "Ассау"	13	13:0:21	600	88,51	53 106,00
3851	Республика Северная Осетия-Алания. р-н Ирафский, 500 м. северное б/о "Дзинага". участок №77	Ирафский	15:04:000503002:77	003001000000 Земли сельскохозяйственного назначения	Ведение дачного строительство на территории дачного некоммерческого товарищества "Ассау"	13	13:0:21	600	88,51	53 106,00
3852	Республика Северная Осетия-Алания. р-н Ирафский, 500 м северное б/о "Дзинага". участок №78	Ирафский	15:04:000503002:78	003001000000 Земли сельскохозяйственного назначения	Малоэтажная жилая застройка (размещение дачных домов)	13	13:0:21	590	88,51	52 220,90
3853	Республика Северная Осетия-Алания, р-н Ирафский. 500 м северное б/о "Дзинага", участок №79	Ирафский	15:04:000503002:79	003001000000 Земли сельскохозяйственного назначения	"малоэтажная жилая застройка (размещение дачных домов)"	2	02:0:13	600	421,49	252 894,00
3854	Респ. Северная Осетия - Алания, р-н Ирафский. 1,1 км восточнее с Дзинага	Ирафский	15:04:00503002:8	003001000000 Земли сельскохозяйственного назначения	Для ведения личного подсобного хозяйства	1	01:1:60	4 735	7,03	33 287,05
3855	Республика Северная Осетия-Алания. р-н Ирафский, 500 м северное б/о "Дзинага". участок №80	Ирафский	15:04:000503002:80	003001000000 Земли сельскохозяйственного назначения	Малоэтажная жилая застройка (размещение дачных домов)	13	13:0:21	600	88,51	53 106,00
3856	Республика Северная Осетия-Алания. р-н Ирафский, с Дзинага	Ирафский	15:04:000503002:81	003002000000 Земли населенных пунктов	Для ведения личного подсобного хозяйства	13	02:0:20	595	168,59	100 311,05
3857	Республика Северная Осетия-Алания, р-н Ирафский. с Дзинага	Ирафский	15:04:000503002:82	003002000000 Земли населенных пунктов	Для ведения личного подсобного хозяйства	13	02:0:20	1 198	168,59	201 970,82
3858	Республика Северная Осетия-Алания, р-н Ирафский. с Дзинага	Ирафский	15:04:000503002:84	003002000000 Земли населенных пунктов	Для ведения личного подсобного хозяйства	13	02:0:20	598	168,59	100 810,82
3859	Северная Осетия-Алания респ. Ирафский р-н. северная сторона с. Дзинага	Ирафский	15:04:000503002:85	003001000000 Земли сельскохозяйственного назначения	Для ведения личного подсобного хозяйства	1	01:1:60	694	7,03	4 878,82
3860	Северная Осетия-Алания респ. Ирафский р-н. северная сторона с. Дзинага	Ирафский	15:04:000503002:86	003001000000 Земли сельскохозяйственного назначения	Для ведения личного подсобного хозяйства	1	01:1:60	813	7,03	5 715,39
3861	Северная Осетия-Алания респ, Ирафский р-н, северная сторона с Дзинага	Ирафский	15:04:000503002:87	003001000000 Земли сельскохозяйственного назначения	Для ведения личного подсобного хозяйства	1	01:1:60	595	7,03	4 182,85
3862	Северная Осетия-Алания респ, Ирафский р-н, северная сторона с Дзинага	Ирафский	15:04:000503002:88	003001000000 Земли сельскохозяйственного назначения	Для ведения личного подсобного хозяйства	1	01:1:60	606	7,03	4 260,18
3863	Республика Северная Осетия-Алания. р-н Ирафский, 1 км. восточнее с. Дзинага	Ирафский	15:04:000503002:89	003001000000 Земли сельскохозяйственного назначения	Для ведения личного подсобного хозяйства	1	01:1:60	875	7,03	6 151,25
3864	Респ. Северная Осетия - Алания, р-н Ирафский, 1,2 км восточнее с.Дзинага	Ирафский	15:04:00503002:9	003001000000 Земли сельскохозяйственного назначения	Для ведения личного подсобного хозяйства	1	01:1:60	4 722	7,03	33 195,66
3865	Респ Северная Осетия - Алания, р-н Ирафский. с. Дзинага, 450 м. севернее	Ирафский	15:04:000503002:90	003001000000 Земли сельскохозяйственного назначения	Для ведения личного подсобного хозяйства	1	01:1:60	4 300	7,03	30 229,00
3866	Респ Северная Осетия - Алания, р-н Ирафский. с. Дзинага, 50 м. севернее	Ирафский	15:04:000503002:91	003001000000 Земли сельскохозяйственного назначения	Для ведения личного подсобного хозяйства	1	01:1:60	1 500	7,03	10 545,00
3867	Республика Северная Осетия-Алания. р-н Ирафский, северная окраина с.Дзинага	Ирафский	15:04:000503002:95	003001000000 Земли сельскохозяйственного назначения	Для ведения личного подсобного хозяйства	1	01:1:60	600	7,03	4 218,00
3868	Республика Северная Осетия-Алания. р-н Ирафский, северная окраина с.Дзинага	Ирафский	15:04:000503002:96	003001000000 Земли сельскохозяйственного назначения	Для ведения личного подсобного хозяйства	1	01:1:60	600	7,03	4 218,00
3869	Республика Северная Осетия-Алания, р-н Ирафский. северная окраина с.Дзинага	Ирафский	15:04:000503002:97	003001000000 Земли сельскохозяйственного назначения	Для ведения личного подсобного хозяйства	1	01:1:60	600	7,03	4 218,00
3870	Республика Северная Осетия-Алания, р-н Ирафский. северная окраина с.Дзинага	Ирафский	15:04:000503002:98	003001000000 Земли сельскохозяйственного назначения	Для ведения личного подсобного хозяйства	1	01:1:60	453	7,03	3 184,59
3871	Республика Северная Осетия-Алания. р-н Ирафский, северная окраина с.Дзинага	Ирафский	15:04:000503002:99	003001000000 Земли сельскохозяйственного назначения	Для ведения личного подсобного хозяйства	1	01:1:60	600	7,03	4 218,00
3872	Респ. Северная Осетия - Алания, р-н Ирафский, с. Стур-Дигора	Ирафский	15:04:00503003:1	003001000000 Земли сельскохозяйственного назначения	Для ведения личного подсобного хозяйства	1	01:1:60	705	6,18	4 356,90
3873	Республика Северная Осетия-Алания, р-н Ирафский. с. Нойкау. в местности "Кьелукдзонг"	Ирафский	15:04:000503003:10	003002000000 Земли населенных пунктов	Для ведения личного подсобного хозяйства	13	02:0:20	2 000	68,82	137 640,00
3874	Республика Северная Осетия-Алания, р-н Ирафский. с. Нойкау. в местности "Кьелукдзонг"	Ирафский	15:04:000503003:11	003002000000 Земли населенных пунктов	Для ведения личного подсобного хозяйства	13	02:0:20	1 000	68,82	68 820,00
3875	Республика Северная Осетия-Алания. р-н Ирафский, с. Нойкау, в местности "Кьелукдзонг"	Ирафский	15:04:000503003:12	003002000000 Земли населенных пунктов	Для ведения личного подсобного хозяйства	13	02:0:20	3 000	68,82	206 460,00
3876	Респ Северная Осетия - Алания, Ирафский р-н. 700 м. юго-западнее с.Дзинага.	Ирафский	15:04:0050303:127	003001000000 Земли сельскохозяйственного назначения	Для ведения личного подсобного хозяйства	1	01:1:60	7 600	7,72	58 672,00
3877	Республика Северная Осетия - Алания. Ирафский р-н, с Нойкау. 340 м южнее	Ирафский	15:04:0050303:130	003002000000 Земли населенных пунктов	Для ведения личного подсобного хозяйства	13	02:0:20	1 005	68,82	69 164,10
3878	Респ Северная Осетия - Алания. Ирафский р-н, с Нойкау. 380 м южнее	Ирафский	15:04:0050303:131	003002000000 Земли населенных пунктов	Для ведения личного подсобного хозяйства	13	02:0:20	2 011	195,46	393 075,06
3879	Российская Федерация. Республика Северная Осетия - Алания. Ирафский район, с Нойкау. 300 м южнее	Ирафский	15:04:0050303:132	003002000000 Земли населенных пунктов	Для ведения личного подсобного хозяйства	13	02:0:20	1 555	68,82	107 015,10

№ п/п	Местоположение ЗУ	Район	Кадастровый номер ЗУ	Категория земель	Разрешенное использование по документу	Код вида разрешенного использования (в соответствии с классификатором видов разрешенного использования земельных участков)	Вид использования объектом недвижимости	Площадь	УПКС	КС
3880	Республика Северная Осетия - Алания, Ирафский р-н., с. Ногкау в местности "Къелукдзоны"	Ирафский	15:04:0050303:133	003002000000 Земли населенных пунктов	Для ведения личного подсобного хозяйства	13	02:020	3 000	68.82	206 460.00
3881	Российская Федерация, Республика Северная Осетия-Алания, Ирафский район, с. Ногкау, в местности "Къелукдзоны"	Ирафский	15:04:0050303:134	003002000000 Земли населенных пунктов	Для ведения личного подсобного хозяйства	13	02:020	500	68.82	34 410.00
3882	Российская Федерация, Республика Северная Осетия-Алания, Ирафский район, с. Ногкау, в местности "Къелукдзоны"	Ирафский	15:04:0050303:135	003002000000 Земли населенных пунктов	Для ведения личного подсобного хозяйства	13	02:020	500	68.82	34 410.00
3883	Российская Федерация, Республика Северная Осетия-Алания, Ирафский район, с. Ногкау, в местности "Къелукдзоны"	Ирафский	15:04:0050303:136	003002000000 Земли населенных пунктов	Для ведения личного подсобного хозяйства	13	02:020	600	68.82	41 292.00
3884	Российская Федерация, Республика Северная Осетия-Алания, Ирафский район, с. Ногкау, в местности "Къелукдзоны"	Ирафский	15:04:0050303:137	003002000000 Земли населенных пунктов	Для ведения личного подсобного хозяйства	13	02:020	1 500	68.82	96 438.00
3885	Российская Федерация, Республика Северная Осетия-Алания, Ирафский район, с Ногкау, 0,5 км южнее	Ирафский	15:04:0050303:138	003002000000 Земли населенных пунктов	Сенокошение	1	01:081	1 067	4.62	4 929.54
3886	Республика Северная Осетия-Алания, р-н Ирафский, с. Ногкау, в местности "Къелукдзоны"	Ирафский	15:04:0050303:14	003002000000 Земли населенных пунктов	Для ведения личного подсобного хозяйства	13	02:020	3 000	68.82	206 460.00
3887	Северная Осетия - Алания респ, р-н Ирафский, 400 м юго-западнее с.Даннага	Ирафский	15:04:0050303:2	003002000000 Земли населенных пунктов	Для ведения личного подсобного хозяйства	13	02:020	9 536	168.58	1 632 616.54
3888	Северная Осетия - Алания респ. р-н Ирафский. 300 м юго-западнее с.Даннага	Ирафский	15:04:0050303:3	003002000000 Земли населенных пунктов	Для ведения личного подсобного хозяйства	13	02:020	9 531	168.58	1 632 279.36
3889	Северная Осетия - Алания респ. р-н Ирафский. восточнее с.Ногкау	Ирафский	15:04:0050303:4	003002000000 Земли населенных пунктов	Для ведения личного подсобного хозяйства	13	02:020	2 613	68.82	181 891.26
3890	Республика Северная Осетия-Алания, р-н Ирафский, с. Ногкау, в местности "Къелукдзоны"	Ирафский	15:04:0050303:8	003002000000 Земли населенных пунктов	Для ведения личного подсобного хозяйства	13	02:020	5 000	68.82	344 100.00
3891	Респ Северная Осетия - Алания, Ирафский р-н, 1,25 км восточнее с. Даннага	Ирафский	15:04:0050304:115	003001000000 Земли сельскохозяйственного назначения	Для ведения личного подсобного хозяйства	1	01:160	8 038	6.18	49 662.18
3892	Республика Северная Осетия-Алания, р-н Ирафский, с Гулар, Скотный-ком	Ирафский	15:04:0050305:2	003001000000 Земли сельскохозяйственного назначения	Для организации фермерского хозяйства	1	01:010	169 937	7.03	1 195 078.81
3893	Республика Северная Осетия-Алания, р-н Ирафский, с. Дунта, Урочище "Алашат"	Ирафский	15:04:0050306:1	003002000000 Земли населенных пунктов	Для ведения сельскохозяйственного производства	1	01:081	314 430	4.46	1 401 351.80
3894	Респ. Северная Осетия - Алания, р-н Ирафский, с. Дунта	Ирафский	15:04:0050306:10	003002000000 Земли населенных пунктов	Для ведения личного подсобного хозяйства	13	02:020	1 000	100.83	100 830.00
3895	Респ. Северная Осетия - Алания, р-н Ирафский, с. Дунта	Ирафский	15:04:0050306:11	003002000000 Земли населенных пунктов	Для ведения личного подсобного хозяйства	13	02:020	800	100.83	80 664.00
3896	Респ Северная Осетия - Алания, р-н Ирафский, 250 м южнее с.Дунта	Ирафский	15:04:0050306:12	003002000000 Земли населенных пунктов	Для ведения личного подсобного хозяйства	13	02:020	1 500	100.83	151 245.00
3897	Респ Северная Осетия - Алания, р-н Ирафский, 250 м южнее с.Дунта	Ирафский	15:04:0050306:13	003002000000 Земли населенных пунктов	Для ведения личного подсобного хозяйства	13	02:020	1 500	100.83	151 245.00
3898	Северная Осетия - Алания респ, р-н Ирафский, 400 м юго-восточнее с. Дунта	Ирафский	15:04:0050306:14	003002000000 Земли населенных пунктов	Для ведения личного подсобного хозяйства	13	02:020	2 430	100.83	245 016.90
3899	Северная Осетия - Алания респ, р-н Ирафский, 1000 м. юго-восточнее с.Дунта	Ирафский	15:04:0050306:15	003002000000 Земли населенных пунктов	Ведение личного подсобного хозяйства	13	02:020	600	100.83	60 498.00
3900	Республика Северная Осетия - Алания, Ирафский р-н, Гизлатское сельское поселение 400 м юго-западнее	Ирафский	15:04:0050306:151	003002000000 Земли населенных пунктов	Автомобильный транспорт	7	07:021	1 163	30.97	36 030.11
3901	РСО-Алания, Ирафский район, с. Дунта, уч. № 71 200 м юго-восточнее	Ирафский	15:04:0050306:152	003002000000 Земли населенных пунктов	Для ведения личного подсобного хозяйства	13	02:020	5 476	100.83	552 145.08
3902	Респ Северная Осетия - Алания, Ирафский р-н, с. Дунта	Ирафский	15:04:0050306:153	003002000000 Земли населенных пунктов	Для ведения личного подсобного хозяйства	13	02:020	1 000	100.83	100 830.00
3903	Республика Северная Осетия - Алания, Ирафский район, с. Дунта, уч. 87	Ирафский	15:04:0050306:154	003002000000 Земли населенных пунктов	Для ведения личного подсобного хозяйства	13	02:020	771	100.83	77 739.93
3904	Респ Северная Осетия - Алания, Ирафский р-н, с Дунта	Ирафский	15:04:0050306:155	003002000000 Земли населенных пунктов	Для ведения личного подсобного хозяйства	13	02:020	997	100.83	100 527.51
3905	Республика Северная Осетия-Алания, Ирафский р-н, с. Дунта, 1,7 км южнее	Ирафский	15:04:0050306:156	003002000000 Земли населенных пунктов	Религиозное использование для отправления религиозных обрядов (святилище Сонгута)	3	03:070	10 676	2.71	28 769.36
3906	Респ Северная Осетия - Алания, Ирафский р-н, с Дунта, юго-восточнее	Ирафский	15:04:0050306:158	003002000000 Земли населенных пунктов	Для ведения личного подсобного хозяйства	13	02:020	1 986	100.83	200 250.38
3907	Республика Северная Осетия - Алания, Ирафский район, с. Дунта, южная окраина	Ирафский	15:04:0050306:159	003002000000 Земли населенных пунктов	Для ведения личного подсобного хозяйства	13	02:020	980	100.83	98 723.87
3908	Северная Осетия - Алания респ, р-н Ирафский,1 км юго - восточнее с. Дунта	Ирафский	15:04:0050306:16	003002000000 Земли населенных пунктов	Для ведения личного подсобного хозяйства	13	02:020	600	100.83	60 498.00
3909	Республика Северная Осетия - Алания, Ирафский р-н, с Дунта, уч.47	Ирафский	15:04:0050306:160	003002000000 Земли населенных пунктов	Для ведения личного подсобного хозяйства	13	02:020	3 200	100.83	322 656.00
3910	Респ Северная Осетия - Алания, Ирафский р-н. с Дунта, юго-восточная окраина	Ирафский	15:04:0050306:165	003001000000 Земли сельскохозяйственного назначения	Для ведения личного подсобного хозяйства	1	01:160	2 000	7.03	14 060.00
3911	Республика Северная Осетия - Алания, Ирафский р-н. с. Дунта, 1,7 юго-восточнее	Ирафский	15:04:0050306:166	003001000000 Земли сельскохозяйственного назначения	Для ведения личного подсобного хозяйства	1	01:160	8 520	7.03	59 855.53
3912	Респ Северная Осетия - Алания, р-н Ирафский, с. Дунта, Урочище "Алашат"	Ирафский	15:04:0050306:167	003002000000 Земли населенных пунктов	Для ведения сельскохозяйственного производства	1	01:081	15 026	4.62	69 697.32
3913	Северная Осетия - Алания респ, р-н Ирафский, 1 км. юго-восточнее с.Камунта	Ирафский	15:04:0050306:17	003002000000 Земли населенных пунктов	Для ведения личного подсобного хозяйства	13	02:020	5 460	100.83	550 705.80
3914	Республика Северная Осетия-Алания, р-н Ирафский, с. Дунта	Ирафский	15:04:0050306:171	003002000000 Земли населенных пунктов	Для ведения личного подсобного хозяйства	13	02:020	400	100.83	34 282.20
3915	Республика Северная Осетия-Алания, р-н Ирафский, с. Дунта	Ирафский	15:04:0050306:172	003002000000 Земли населенных пунктов	Для ведения личного подсобного хозяйства	13	02:020	1 718	100.83	173 225.94
3916	Республика Северная Осетия-Алания, р-н Ирафский, с. Дунта	Ирафский	15:04:0050306:173	003002000000 Земли населенных пунктов	Для ведения личного подсобного хозяйства	13	02:020	1 592	100.83	160 521.36
3917	Республика Северная Осетия-Алания, р-н Ирафский, с. Дунта	Ирафский	15:04:0050306:174	003002000000 Земли населенных пунктов	Для ведения личного подсобного хозяйства	13	02:020	3 990	100.83	394 247.00
3918	Республика Северная Осетия - Алания, Ирафский р-н. с. Дунта	Ирафский	15:04:0050306:175	003002000000 Земли населенных пунктов	Для ведения личного подсобного хозяйства	13	02:020	2 274	100.83	229 196.59
3919	Респ Северная Осетия - Алания, Ирафский р-н. с.Дунта	Ирафский	15:04:0050306:176	003002000000 Земли населенных пунктов	Для ведения личного подсобного хозяйства	13	02:020	6 580	100.83	663 662.50

№ п/п	Местоположение ЗУ	Район	Кадастровый номер ЗУ	Категория земель	Разрешенное использование по документу	Код вида разрешенного использования (в соответствии с классификатором видов разрешенного использования земельных участков)	Вид использования объектов недвижимости	Площадь	УПКС	КС
3920	Республика Северная Осетия-Алания, р-н Ирафский, с. Дунта	Ирафский	15:04:0050306:177	003002000000 Земли населенных пунктов	Для ведения личного подсобного хозяйства	13	02:020	500	100.63	50 315.33
3921	Республика Северная Осетия-Алания, р-н Ирафский, с. Дунта	Ирафский	15:04:0050306:178	003002000000 Земли населенных пунктов	Для ведения личного подсобного хозяйства	13	02:020	2 000	100.63	201 260.00
3922	Российская Федерация, Республика Северная Осетия-Алания, Ирафский р-н, Ирафское лесничество. Чиколинское участковое лесничество, квартал №89, выдел 1.	Ирафский	15:04:0050306:179	003005000000 Земли лесного фонда	Осуществление рекреационной деятельности	5	05:000	6 470	27.632	2 139 282.16
3923	Северная Осетия - Алания респ, р-н Ирафский, 1 км юго-восточнее с.Дунта	Ирафский	15:04:0050306:18	003002000000 Земли населенных пунктов	Для ведения личного подсобного хозяйства	13	02:020	6 401	100.63	644 715.63
3924	Российская Федерация, Республика Северная Осетия-Алания, Ирафский район, с. Дунта	Ирафский	15:04:0050306:180	003002000000 Земли населенных пунктов	Для ведения личного подсобного хозяйства	13	02:020	767	100.63	77 206.21
3925	Российская Федерация, Республика Северная Осетия-Алания, Ирафский район, с. Дунта	Ирафский	15:04:0050306:181	003002000000 Земли населенных пунктов	Для ведения личного подсобного хозяйства	13	02:020	600	100.63	60 378.78
3926	Российская Федерация, Республика Северная Осетия-Алания, Ирафский район, с. Дунта	Ирафский	15:04:0050306:182	003002000000 Земли населенных пунктов	Для ведения личного подсобного хозяйства	13	02:020	600	100.63	60 378.78
3927	Российская Федерация, Республика Северная Осетия-Алания, Ирафский район, с. Дунта	Ирафский	15:04:0050306:183	003002000000 Земли населенных пунктов	Для ведения личного подсобного хозяйства	13	02:020	600	100.63	60 378.78
3928	Российская Федерация, Республика Северная Осетия-Алания, Ирафский район, с. Дунта	Ирафский	15:04:0050306:184	003002000000 Земли населенных пунктов	Для ведения личного подсобного хозяйства	13	02:020	600	100.63	60 378.78
3929	Республика Северная Осетия — Алания, р-н Ирафский, с Дунта	Ирафский	15:04:0050306:185	003002000000 Земли населенных пунктов	Для ведения личного подсобного хозяйства	13	02:020	3 453	100.63	347 611.50
3930	Республика Северная Осетия — Алания, р-н Ирафский, с Дунта	Ирафский	15:04:0050306:186	003002000000 Земли населенных пунктов	Для ведения личного подсобного хозяйства	13	02:020	3 453	100.63	347 611.50
3931	Респ. Северная Осетия - Алания, р-н Ирафский, 2,7км юго-восточнее с.Дунта	Ирафский	15:04:0050306:2	003001000000 Земли сельскохозяйственного назначения	Животноводство	1	01:081	25 001	4.62	231 104.62
3932	Республика Северная Осетия-Алания, р-н Ирафский, с. Дунта, участок №33	Ирафский	15:04:0050306:20	003002000000 Земли населенных пунктов	Для ведения личного подсобного хозяйства	13	02:020	2 248	100.63	226 063.63
3933	Республика Северная Осетия-Алания, р-н Ирафский, с. Дунта, участок №48	Ирафский	15:04:0050306:21	003002000000 Земли населенных пунктов	Для ведения личного подсобного хозяйства	13	02:020	9 969	100.63	998 217.00
3934	Респ. Северная Осетия - Алания, р-н Ирафский, с. Дунта, участок № 45	Ирафский	15:04:0050306:22	003002000000 Земли населенных пунктов	Для ведения личного подсобного хозяйства	13	02:020	1 248	100.63	125 648.64
3935	Республика Северная Осетия-Алания, р-н Ирафский, с. Дунта, участок №53	Ирафский	15:04:0050306:25	003002000000 Земли населенных пунктов	Для ведения личного подсобного хозяйства	13	02:020	1 650	100.63	166 069.50
3936	Республика Северная Осетия-Алания, р-н Ирафский, с. Дунта, участок №53	Ирафский	15:04:0050306:26	003002000000 Земли населенных пунктов	Для ведения личного подсобного хозяйства	13	02:020	1 653	100.63	166 369.50
3937	Республика Северная Осетия-Алания, р-н Ирафский, с. Дунта, 64	Ирафский	15:04:0050306:28	003002000000 Земли населенных пунктов	Для ведения личного подсобного хозяйства	13	02:020	2 500	100.63	252 075.00
3938	Республика Северная Осетия-Алания, р-н Ирафский, с. Дунта, участок №65	Ирафский	15:04:0050306:29	003002000000 Земли населенных пунктов	Для ведения личного подсобного хозяйства	13	02:020	1 000	100.63	100 630.00
3939	Респ. Северная Осетия - Алания, р-н Ирафский, 3,0 км на юго-восток от с. Дунта	Ирафский	15:04:0050306:3	003005000000 Земли лесного фонда	Для ведения лесного хозяйства	10	10:010	936 420	2.66	2 262 667.68
3940	Республика Северная Осетия-Алания, р-н Ирафский, с. Дунта, участок №46	Ирафский	15:04:0050306:30	003002000000 Земли населенных пунктов	Для ведения личного подсобного хозяйства	13	02:020	3 600	100.63	362 988.00
3941	Респ. Северная Осетия - Алания, р-н Ирафский, 450 м южнее с. Дунта, уч №67	Ирафский	15:04:0050306:31	003002000000 Земли населенных пунктов	Для ведения личного подсобного хозяйства	13	02:020	1 107	100.63	111 518.83
3942	Республика Северная Осетия-Алания, р-н Ирафский, с. Дунта, участок 68	Ирафский	15:04:0050306:32	003002000000 Земли населенных пунктов	Для ведения личного подсобного хозяйства	13	02:020	8 500	100.63	857 035.00
3943	Республика Северная Осетия-Алания, р-н Ирафский, с. Дунта, участок №75	Ирафский	15:04:0050306:35	003002000000 Земли населенных пунктов	Для ведения личного подсобного хозяйства	13	02:020	4 262	100.63	429 747.46
3944	Республика Северная Осетия-Алания, р-н Ирафский, с. Дунта	Ирафский	15:04:0050306:36	003002000000 Земли населенных пунктов	Для ведения личного подсобного хозяйства	13	02:020	586	100.63	59 056.18
3945	Республика Северная Осетия-Алания, р-н Ирафский, с. Дунта	Ирафский	15:04:0050306:37	003002000000 Земли населенных пунктов	Для ведения личного подсобного хозяйства	13	02:020	2 500	100.63	251 959.00
3946	Респ. Северная Осетия - Алания, р-н Ирафский, с. Дунта, уч. № 80	Ирафский	15:04:0050306:39	003002000000 Земли населенных пунктов	Для ведения личного подсобного хозяйства	13	02:020	2 000	100.63	201 660.00
3947	Респ. Северная Осетия - Алания, р-н Ирафский, 2,0 км. на юго-восток от с. Дунта	Ирафский	15:04:0050306:4	003005000000 Земли лесного фонда	Для ведения лесного хозяйства	10	10:010	54 012	2.66	5 339 965.76
3948	Респ. Северная Осетия - Алания, р-н Ирафский, с. Дунта. 650 м юго-восточнее уч. 62	Ирафский	15:04:0050306:40	003002000000 Земли населенных пунктов	Для ведения личного подсобного хозяйства	13	02:020	3 433	100.63	346 149.79
3949	Российская Федерация, Республика Северная Осетия - Алания, р-н Ирафский, ориентир 1,1 км. на юг от с Дунта	Ирафский	15:04:0050306:5	003005000000 Земли лесного фонда	Для ведения лесного хозяйства	10	10:010	101 196	5.66	571 282.08
3950	Респ. Северная Осетия - Алания, р-н Ирафский, ориентир 1,5 км. на юго-восток от с. Дунта	Ирафский	15:04:0050306:6	003005000000 Земли лесного фонда	Для ведения лесного хозяйства	10	10:010	34 164	5.66	192 845.84
3951	Респ. Северная Осетия - Алания, р-н Ирафский, с. Дунта	Ирафский	15:04:0050306:7	003002000000 Земли населенных пунктов	Для ведения личного подсобного хозяйства	13	02:020	2 000	100.63	201 660.00
3952	Респ. Северная Осетия - Алания, р-н Ирафский, с. Дунта	Ирафский	15:04:0050306:8	003002000000 Земли населенных пунктов	Для ведения личного подсобного хозяйства	13	02:020	1 000	100.63	100 830.00
3953	Респ. Северная Осетия - Алания, р-н Ирафский, с. Дунта	Ирафский	15:04:0050306:9	003002000000 Земли населенных пунктов	Для ведения личного подсобного хозяйства	13	02:020	1 000	100.63	100 830.00
3954	Респ. Северная Осетия - Алания, р-н Ирафский, с. Стур-Дигора	Ирафский	15:04:0050307:1	003001000000 Земли сельскохозяйственного назначения	Для ведения личного подсобного хозяйства	1	01:160	705	6.16	4 341.10
3955	Респ. Северная Осетия - Алания, р-н Ирафский, с. Чикола, ул. Хасцаева, дом 200	Ирафский	15:04:0060000:1	003002000000 Земли населенных пунктов	Для содержания и эксплуатации существующей ПС "Чикола"	6	03:012	10 902	269.57	2 938 852.14
3956	Республика Северная Осетия-Алания, р-н Ирафский, с Чикола, ул. Фадеева, 58.	Ирафский	15:04:0060000:2	003002000000 Земли населенных пунктов	На земельном участке находится АЗС	4	04:095	3 661	3 418.49	12 057 312.49
3957	Республика Северная Осетия-Алания, р-н Ирафский, с Чикола, юго-восточная окраина села	Ирафский	15:04:0060100:5	003002000000 Земли населенных пунктов	Для строительства автомастерских	4	04:099	139	1 680.92	737 923.88
3958	Республика Северная Осетия-Алания, р-н Ирафский, с Чикола, рядом с Центральной больницей	Ирафский	15:04:0060100:6	003002000000 Земли населенных пунктов	Земельный участок находится под магазином	4	04:040	45	6 834.20	2 934.00
3959	Российская Федерация, Республика Северная Осетия - Алания, Ирафский р-н., с. Чикола. (северо-западная окраина)	Ирафский	15:04:0060100:7	003003000000 Земли промышленности, энергетики, транспорта, связи, радиовещания, телевидения, информатики, земли для обеспечения космической деятельности, земли обороны, безопасности и земли иного специального назначения	Для эксплуатации газотранспортной системы	6	07:051	1 357	269.57	366 591.49
3960	Респ. Северная Осетия - Алания, р-н Ирафский, с. Чикола, ул. Дедегкаева, дом 47	Ирафский	15:04:0060100:8	003002000000 Земли населенных пунктов	Здание мельницы	6	06:040	2 636	717.07	1 890 770.66

№ п/п	Местоположение ЗУ	Район	Кадастровый номер ЗУ	Категория земель	Разрешенное использование по документу	Код вида разрешенного использования (в соответствии с классификатором видов разрешенного использования земельных участков)	Вид использования объектов недвижимости	Площадь	УПКС	КС
3961	Республика Северная Осетия - Алания. Ирафский р-н, с Чикола. ул М Будтуева. 205а	Ирафский	15:04:0060101:199	003002000000 Земли населенных пунктов	Для ведения личного подсобного хозяйства	13	02:0020	2 001	26.3	526 263.00
3962	Респ Северная Осетия - Алания. Ирафский р-н, с Чикола. К Маркса, 10	Ирафский	15:04:0060101:200	003002000000 Земли населенных пунктов	Для ведения личного подсобного хозяйства	13	02:0020	2 279	26.3	599 177.00
3963	Респ Северная Осетия - Алания, Ирафский р-н. с. Чикола, ул. К.Маркса. 8.	Ирафский	15:04:0060101:202	003002000000 Земли населенных пунктов	Для ведения личного подсобного хозяйства	13	02:0020	2 000	26.3	526 000.00
3964	Респ Северная Осетия - Алания, Ирафский р-н. с Чикола, ул.Б.Баликоева, 70	Ирафский	15:04:0060101:204	003002000000 Земли населенных пунктов	Для ведения личного подсобного хозяйства	13	02:0020	1 600	26.3	420 800.00
3965	Респ Северная Осетия - Алания. р-н Ирафский. с. Чикола, ул. Б.Баликоева, 18	Ирафский	15:04:0060101:212	003002000000 Земли населенных пунктов	Для ведения личного подсобного хозяйства	13	02:0020	5 250	26.3	1 380 600.00
3966	Российская Федерация, Республика Северная Осетия-Алания, Ирафский р-н. с. Чикола, ул. Бр. Албегоновых	Ирафский	15:04:0060101:213	003002000000 Земли населенных пунктов	Для ведения личного подсобного хозяйства	13	02:0020	3 000	26.3	789 000.00
3967	Российская Федерация, Республика Северная Осетия-Алания. Ирафский р-н, с. Чикола. ул. Бр. Албегоновых	Ирафский	15:04:0060101:214	003002000000 Земли населенных пунктов	Для ведения личного подсобного хозяйства	13	02:0020	2 000	26.3	526 000.00
3968	Российская Федерация, Республика Северная Осетия-Алания. Ирафский р-н, с. Чикола. ул. Бр. Албегоновых	Ирафский	15:04:0060101:215	003002000000 Земли населенных пунктов	Для ведения личного подсобного хозяйства	13	02:0020	2 000	26.3	526 000.00
3969	Российская Федерация, Республика Северная Осетия-Алания, Ирафский р-н. с. Чикола, ул. Бр. Албегоновых	Ирафский	15:04:0060101:216	003002000000 Земли населенных пунктов	Для ведения личного подсобного хозяйства	13	02:0020	3 000	26.3	789 000.00
3970	Российская Федерация, Республика Северная Осетия-Алания, Ирафский район. с. Чикола, ул. К Маркса	Ирафский	15:04:0060101:217	003002000000 Земли населенных пунктов	Для ведения личного подсобного хозяйства	13	02:0020	3 000	26.3	789 000.00
3971	Республика Северная Осетия - Алания, Ирафский р-н. с. Чикола, ул. Б.Баликоева. 71	Ирафский	15:04:0060101:218	003002000000 Земли населенных пунктов	Для ведения личного подсобного хозяйства	13	02:0020	2 800	26.3	736 800.00
3972	Российская Федерация, Республика Северная Осетия-Алания. р-н Ирафский, с Чикола. ул Б.Баликоева, 64	Ирафский	15:04:0060101:219	003002000000 Земли населенных пунктов	Для ведения личного подсобного хозяйства	13	02:0020	2 150	26.3	565 695.00
3973	Российская Федерация, Республика Северная Осетия-Алания, Ирафский район. с. Чикола, ул. К Маркса, 5	Ирафский	15:04:0060101:223	003002000000 Земли населенных пунктов	Для ведения личного подсобного хозяйства	13	02:0020	1 112	26.3	292 656.00
3974		Ирафский	15:04:0060101:225	003002000000 Земли населенных пунктов	Объекты дорожного сервиса	4	04:0099	5 862	1 600.92	9 383 855.04
3975		Ирафский	15:04:0060101:226	003002000000 Земли населенных пунктов	Для ведения личного подсобного хозяйства	13	02:0020	1 357	26.3	356 891.00
3976	Российская Федерация, Республика Северная Осетия - Алания, Ирафский район. с Чикола. ул К.Маркса. 2	Ирафский	15:04:0060101:227	003002000000 Земли населенных пунктов	Для ведения личного подсобного хозяйства	13	02:0020	1 650	26.3	434 070.00
3977	Респ Северная Осетия - Алания. р-н Ирафский. с. Чикола, ул. М.Будтуева, дом 205	Ирафский	15:04:0060101:3	003002000000 Земли населенных пунктов	Для ведения личного подсобного хозяйства	13	02:0020	1 500	26.3	394 500.00
3978	Республика Северная Осетия - Алания. р-н Ирафский, с Чикола. ул. К Маркса, 4	Ирафский	15:04:0060101:5	003002000000 Земли населенных пунктов	Для ведения личного подсобного хозяйства (приусадебные участки)	13	02:0020	1 680	26.3	441 840.00
3979	Северная Осетия - Алания респ, р-н Ирафский, с Чикола, ул К.Маркса. 5	Ирафский	15:04:0060101:6	003002000000 Земли населенных пунктов	Для ведения личного подсобного хозяйства	13	02:0020	3 822	26.3	1 005 186.00
3980	Северная Осетия - Алания респ, р-н Ирафский, с Чикола, ул М.Будтуева, 205 "б"	Ирафский	15:04:0060101:7	003002000000 Земли населенных пунктов	Для ведения личного подсобного хозяйства	13	02:0020	2 850	26.3	749 598.00
3981	Республика Северная Осетия-Алания, р-н Ирафский. с. Чикола, ул К.Маркса. 6/н	Ирафский	15:04:0060101:75	003002000000 Земли населенных пунктов	Для ведения личного подсобного хозяйства	13	02:0020	2 234	26.3	587 542.00
3982	Республика Северная Осетия-Алания, р-н Ирафский. с. Чикола, ул Б. Баликоева. 206	Ирафский	15:04:0060101:76	003002000000 Земли населенных пунктов	Для ведения личного подсобного хозяйства	13	02:0020	2 910	26.3	765 330.00
3983	Российская Федерация, Республика Северная Осетия-Алания. р-н Ирафский, с. Чикола. ул. Б.Баликоева	Ирафский	15:04:0060101:79	003002000000 Земли населенных пунктов	Для ведения личного подсобного хозяйства	13	02:0020	2 428	26.3	638 564.00
3984	Российская Федерация, Республика Северная Осетия-Алания. р-н Ирафский, с. Чикола. ул. Б.Баликоева	Ирафский	15:04:0060101:80	003002000000 Земли населенных пунктов	Для ведения личного подсобного хозяйства	13	02:0020	2 410	26.3	633 830.00
3985	Российская Федерация, Республика Северная Осетия-Алания, р-н Ирафский. с. Чикола, ул. Б.Баликоева, 210	Ирафский	15:04:0060101:81	003002000000 Земли населенных пунктов	Для ведения личного подсобного хозяйства	13	02:0020	1 968	26.3	517 584.00
3986	Республика Северная Осетия-Алания, р-н Ирафский. с. Чикола, ул К.Маркса. 4 "б"	Ирафский	15:04:0060101:83	003002000000 Земли населенных пунктов	Для ведения личного подсобного хозяйства	13	02:0020	2 547	26.3	669 861.00
3987	Республика Северная Осетия-Алания. р-н Ирафский, с. Чикола. ул. М.Будтуева. 203"в"	Ирафский	15:04:0060101:84	003002000000 Земли населенных пунктов	Для ведения личного подсобного хозяйства	13	02:0020	4 500	26.3	1 183 500.00
3988	Российская Федерация, Республика Северная Осетия-Алания. р-н Ирафский, с. Чикола. ул. Б.Баликоева. 210а	Ирафский	15:04:0060101:85	003002000000 Земли населенных пунктов	Для ведения личного подсобного хозяйства	13	02:0020	2 000	26.3	526 000.00
3989	Республика Северная Осетия-Алания, р-н Ирафский. с. Чикола, ул М.Будтуева, 211	Ирафский	15:04:0060101:86	003002000000 Земли населенных пунктов	Для размещения зданий для сельскохозяйственного использования	1	01:0180	17 500	109.11	1 910 601.81
3990	Республика Северная Осетия-Алания, р-н Ирафский. с Чикола, ул К Маркса, 6б	Ирафский	15:04:0060101:87	003002000000 Земли населенных пунктов	Для ведения личного подсобного хозяйства	13	02:0020	2 000	26.3	526 000.00
3991	Респ. Северная Осетия - Алания, р-н Ирафский, с. Чикола. ул. К.Маркса, 6 "а"	Ирафский	15:04:0060101:88	003002000000 Земли населенных пунктов	Для ведения личного подсобного хозяйства	13	02:0020	2 142	26.3	642 246.00
3992	Республика Северная Осетия - Алания, р-н Ирафский. с. Чикола, ул. Сталина. 222	Ирафский	15:04:0060102:1	003002000000 Земли населенных пунктов	Для ведения личного подсобного хозяйства	13	02:0020	2 650	26.3	694 950.00
3993	Респ Северная Осетия - Алания. р-н Ирафский. с. Чикола, ул. К.Маркса. 11	Ирафский	15:04:0060102:11	003002000000 Земли населенных пунктов	Для ведения личного подсобного хозяйства	13	02:0020	751	26.3	197 513.00
3994	Респ Северная Осетия - Алания. р-н Ирафский. с. Чикола, ул. К.Маркса. дом 177	Ирафский	15:04:0060102:12	003002000000 Земли населенных пунктов	Для ведения личного подсобного хозяйства	13	02:0020	1 500	26.3	394 500.00
3995	Респ. Северная Осетия - Алания, р-н Ирафский, с. Чикола. ул. М.Будтуева. 199	Ирафский	15:04:0060102:17	003002000000 Земли населенных пунктов	Для ведения личного подсобного хозяйства	13	02:0020	1 100	26.3	289 300.00
3996	Респ Северная Осетия - Алания, Ирафский р-н. с.Чикола, ул. Сталина. 224	Ирафский	15:04:0060102:179	003002000000 Земли населенных пунктов	Для ведения личного подсобного хозяйства	13	02:0020	3 020	26.3	794 260.00
3997	Республика Северная Осетия-Алания, р-н Ирафский. с Чикола, ул М Будтуева. 201	Ирафский	15:04:0060102:19	003002000000 Земли населенных пунктов	Для ведения личного подсобного хозяйства	13	02:0020	1 681	26.3	442 092.00
3998	Российская Федерация, Республика Северная Осетия - Алания. Ирафский р-н, с Чикола. ул Б Баликоева. 198	Ирафский	15:04:0060102:195	003002000000 Земли населенных пунктов	Для ведения личного подсобного хозяйства	13	02:0020	2 309	26.3	607 167.00
3999	Российская Федерация, Республика Северная Осетия - Алания, Ирафский р-н. с. Чикола, ул. М.Будтуева, 199 "а"	Ирафский	15:04:0060102:196	003002000000 Земли населенных пунктов	Для ведения личного подсобного хозяйства	13	02:0020	2 150	26.3	565 395.00
4000	Российская Федерация, Республика Северная Осетия-Алания. Ирафский район, с. Чикола. ул. Сталина. 220	Ирафский	15:04:0060102:198	003002000000 Земли населенных пунктов	Для ведения личного подсобного хозяйства	13	02:0020	1 493	26.3	392 709.00

№ п/п	Местоположение ЗУ	Район	Кадастровый номер ЗУ	Категория земель	Разрешенное использование по документу	Код вида разрешенного использования (в соответствии с классификатором видов разрешенного использования земельных участков)	Вид использования объектов недвижимости	Площадь	УПКС	Кс
4001	Российская Федерация, Республика Северная Осетия-Алания, Ирафский район, с. Чикола, ул. Сталина, 220 "а"	Ирафский	15:04:0060102:199	003002000000 Земли населенных пунктов	Для ведения личного подсобного хозяйства	13	02:020	1 549	263	306 867,00
4002		Ирафский	15:04:0060102:200	003002000000 Земли населенных пунктов	Для ведения личного подсобного хозяйства	13	02:020	2 156	263	613 928,00
4003		Ирафский	15:04:0060102:201	003002000000 Земли населенных пунктов	Для ведения личного подсобного хозяйства	13	02:020	2 481	263	652 503,00
4004	Респ. Северная Осетия - Алания, р-н Ирафский, с. Чикола. ул. Б. Баликоева, дом б/н	Ирафский	15:04:0060102:21	003002000000 Земли населенных пунктов	Для ведения личного подсобного хозяйства	13	02:020	2 570	263	677 910,00
4005	Северная Осетия - Алания респ, р-н Ирафский, с Чикола, ул М.Будтуева, 195 "а"	Ирафский	15:04:0060102:22	003002000000 Земли населенных пунктов	Для строительства жилого дома	13	02:010	130	263	34 199,00
4006	Респ Северная Осетия - Алания, р-н Ирафский, с. Чикола, ул. Сталина, дом 191	Ирафский	15:04:0060102:4	003002000000 Земли населенных пунктов	Для ведения личного подсобного хозяйства	13	02:020	930	263	244 590,00
4007	Республика Северная Осетия-Алания, р-н Ирафский, с. Чикола, ул Сталина 193	Ирафский	15:04:0060102:40	003002000000 Земли населенных пунктов	Для ведения личного подсобного хозяйства	13	02:020	2 329	263	612 527,00
4008	Республика Северная Осетия-Алания, р-н Ирафский, с. Чикола. ул. Б.Баликоева, 188	Ирафский	15:04:0060102:45	003002000000 Земли населенных пунктов	Для ведения личного подсобного хозяйства	13	02:020	2 760	263	741 140,00
4009	Республика Северная Осетия-Алания, р-н Ирафский, с. Чикола. ул. Б.Баликоева, 190	Ирафский	15:04:0060102:46	003002000000 Земли населенных пунктов	Для ведения личного подсобного хозяйства	13	02:020	2 718	263	715 897,00
4010	Республика Северная Осетия-Алания, р-н Ирафский, с. Чикола, ул М.Будтуева, 197	Ирафский	15:04:0060102:48	003002000000 Земли населенных пунктов	Для ведения личного подсобного хозяйства	13	02:020	1 805	263	369 515,00
4011	Республика Северная Осетия-Алания, р-н Ирафский, с. Чикола, ул М.Будтуева, 197	Ирафский	15:04:0060102:49	003002000000 Земли населенных пунктов	Для строительства многоэтажного дома	2	02:060	1 717	657,50	1 128 927,50
4012	Респ. Северная Осетия - Алания, р-н Ирафский, с. Чикола. ул. Сталина, дом 195	Ирафский	15:04:0060102:5	003002000000 Земли населенных пунктов	Для ведения личного подсобного хозяйства	13	02:020	1 850	263	471 900,00
4013	Республика Северная Осетия-Алания, р-н Ирафский, с. Чикола. ул. Б. Баликоева, 186	Ирафский	15:04:0060102:51	003002000000 Земли населенных пунктов	Для ведения личного подсобного хозяйства	13	02:020	3 681	263	968 892,00
4014	Республика Северная Осетия-Алания, р-н Ирафский, с. Чикола, ул М.Будтуева, 197 "а"	Ирафский	15:04:0060102:52	003002000000 Земли населенных пунктов	Для ведения личного подсобного хозяйства	13	02:020	1 571	263	413 173,00
4015	Республика Северная Осетия-Алания, р-н Ирафский, с. Чикола, ул Б.Баликоева, 208	Ирафский	15:04:0060102:53	003002000000 Земли населенных пунктов	Для ведения личного подсобного хозяйства	13	02:020	1 700	263	447 300,00
4016	Респ. Северная Осетия - Алания, р-н Ирафский, с. Чикола. ул. К.Маркса. 11	Ирафский	15:04:0060102:6	003002000000 Земли населенных пунктов	Двухквартирный дом	13	02:010	494	263	130 122,00
4017	Респ. Северная Осетия - Алания, р-н Ирафский, с. Чикола. ул. К.Маркса, 13	Ирафский	15:04:0060102:8	003002000000 Земли населенных пунктов	Ведение личного подсобного хозяйства	13	02:020	722	263	189 986,00
4018	Респ Северная Осетия - Алания, р-н Ирафский, с. Чикола, ул. К.Маркса, 7	Ирафский	15:04:0060102:9	003002000000 Земли населенных пунктов	для ведения личного подсобного хозяйства	13	02:020	1 579	263	415 277,00
4019	Респ Северная Осетия - Алания, р-н Ирафский, с. Чикола, ул. М.Будтуева, 205	Ирафский	15:04:0060103:1	003002000000 Земли населенных пунктов	Для хранения и переработки сельскохозяйственной продукции	1	01:150	13 060	109,14	1 425 697,62
4020	Респ. Северная Осетия - Алания, р-н. Ирафский, с. Чикола. ул.М.Будтуева. 200 В	Ирафский	15:04:0060103:168	003002000000 Земли населенных пунктов	Хранение и переработка сельскохозяйственной продукции	1	01:150	1 200	109,14	130 968,00
4021	Респ Северная Осетия-Алания, Ирафский р-н, с Чикола, западная окраина	Ирафский	15:04:0060103:173	003002000000 Земли населенных пунктов	Коммунальное обслуживание	6	03:012	6 350	263,57	1 761 909,52
4022	Российская Федерация, Республика Северная Осетия - Алания, Ирафский район, с Чикола, ул М.Будтуева	Ирафский	15:04:0060103:199	003002000000 Земли населенных пунктов	Для ведения личного подсобного хозяйства (приусадебный земельный участок)	13	02:020	750	263	197 250,00
4023	Респ Северная Осетия - Алания, р-н Ирафский, с. Чикола, ул. Ленина, дом 167	Ирафский	15:04:0060103:2	003002000000 Земли населенных пунктов	Для ведения личного подсобного хозяйства	13	02:020	2 730	263	710 190,00
4024	Респ. Северная Осетия - Алания, р-н Ирафский, с. Чикола. ул. Ленина. дом 171	Ирафский	15:04:0060103:3	003002000000 Земли населенных пунктов	Для ведения личного подсобного хозяйства	13	02:020	3 156	263	830 928,00
4025	Республика Северная Осетия-Алания, р-н Ирафский, с. Чикола. ул. Ленина. 173	Ирафский	15:04:0060103:4	003002000000 Земли населенных пунктов	Для ведения личного подсобного хозяйства	13	02:020	2 028	263	533 910,00
4026	Респ Северная Осетия - Алания, Ирафский р-н , с. Чикола, ул М.Будтуева, д 202а	Ирафский	15:04:0060103:43	003002000000 Земли населенных пунктов	Для ведения личного подсобного хозяйства	13	02:020	1 353	263	1 111 839,39
4027	Северная Осетия - Алания респ, р-н Ирафский, с. Чикола, ул. Ленина, 169	Ирафский	15:04:0060103:44	003002000000 Земли населенных пунктов	Для ведения личного подсобного хозяйства	13	02:020	1 706	263	449 264,00
4028	Респ. Северная Осетия - Алания, р-н Ирафский, с. Чикола. ул. Ленина. 175	Ирафский	15:04:0060103:5	003002000000 Земли населенных пунктов	Для ведения личного подсобного хозяйства	13	02:020	2 341	263	616 683,00
4029	Республика Северная Осетия-Алания, р-н Ирафский, с. Чикола. ул. М.Будтуева. 200б	Ирафский	15:04:0060103:56	003002000000 Земли населенных пунктов	Для эксплуатации нежилого здания (складское помещение)	6	06:093	1 421	747,07	1 061 586,47
4030	Республика Северная Осетия-Алания, р-н Ирафский, с. Чикола, ул М.Будтуева, 200	Ирафский	15:04:0060103:57	003002000000 Земли населенных пунктов	Эксплуатация нежилого здания для сельскохозяйственного использования	1	01:150	5 300	109,14	578 442,00
4031	Респ Северная Осетия - Алания, р-н Ирафский, с. Чикола, ул. Ленина, 177	Ирафский	15:04:0060103:6	003002000000 Земли населенных пунктов	Для ведения личного подсобного хозяйства	13	02:020	3 000	263	805 500,00
4032	Респ. Северная Осетия - Алания, р-н Ирафский, с. Чикола. ул. М.Будтуева. 200 "а"	Ирафский	15:04:0060103:7	003002000000 Земли населенных пунктов	Сельскохозяйственное использование	1	01:180	20 000	109,14	2 182 800,00
4033	Северная Осетия - Алания респ, р-н Ирафский, с Чикола, ул М.Будтуева, 202	Ирафский	15:04:0060103:8	003002000000 Земли населенных пунктов	Для ведения личного подсобного хозяйства	13	02:020	800	263	210 160,00
4034	Республика Северная Осетия-Алания, р-н Ирафский, с. Чикола, ул Б.Т. Баликоева, 187	Ирафский	15:04:0060104:1	003002000000 Земли населенных пунктов	Для ведения личного подсобного хозяйства	13	02:020	3 161	263	837 392,00
4035	Республика Северная Осетия-Алания, р-н Ирафский, с Чикола, ул Бр.Албегоновых, д 190	Ирафский	15:04:0060104:10	003002000000 Земли населенных пунктов	Для ведения личного подсобного хозяйства	13	02:020	1 567	263	446 941,00
4036	Северная Осетия - Алания респ, р-н Ирафский, с. Чикола. ул. Бр. Албегоновых. 194	Ирафский	15:04:0060104:12	003002000000 Земли населенных пунктов	Для ведения личного подсобного хозяйства	13	02:020	1 610	263	424 140,00
4037	Северная Осетия - Алания респ, р-н Ирафский, с. Чикола. ул. Бр. Албегоновых. б/н	Ирафский	15:04:0060104:13	003002000000 Земли населенных пунктов	Для ведения личного подсобного хозяйства	13	02:020	1 537	263	404 231,00
4038	Респ Северная Осетия - Алания, Ирафский р-н, с Чикола, ул. Братьев Албегоновых, 186. "а"	Ирафский	15:04:0060104:134	003002000000 Земли населенных пунктов	Для ведения личного подсобного хозяйства	13	02:020	1 718	263	459 724,00
4039	Российская Федерация, Республика Северная Осетия-Алания, Ирафский район, ул Братьев Албегоновых, 186	Ирафский	15:04:0060104:140	003002000000 Земли населенных пунктов	Для индивидуального жилищного строительства	13	02:010	1 747	263	467 961,00
4040	Респ. Северная Осетия - Алания, р-н Ирафский, с. Чикола. ул. Бр. Албегоновых. 186	Ирафский	15:04:0060104:18	003002000000 Земли населенных пунктов	Для ведения личного подсобного хозяйства	13	02:020	1 862	263	489 706,00
4041	Респ. Северная Осетия - Алания, р-н Ирафский, с. Чикола. ул. Б.Баликоева. 189	Ирафский	15:04:0060104:2	003002000000 Земли населенных пунктов	Для ведения личного подсобного хозяйства	13	02:020	3 647	263	959 531,00
4042	Республика Северная Осетия-Алания, р-н Ирафский, с. Чикола. ул. Бр.Албегоновых. 182	Ирафский	15:04:0060104:20	003002000000 Земли населенных пунктов	Для ведения личного подсобного хозяйства	13	02:020	2 176	263	572 288,00
4043	Респ. Северная Осетия - Алания, р-н Ирафский, с. Чикола, ул. Кирова, 191	Ирафский	15:04:0060104:3	003002000000 Земли населенных пунктов	Приусадебный участок	13	02:020	2 500	263	657 500,00

№ п/п	Местоположение ЗУ	Район	Кадастровый номер ЗУ	Категория земель	Разрешенное использование по документу	Код вида разрешенного использования (в соответствии с классификатором видов разрешенного использования земельных участков)	Вид использования объектом недвижимости	Площадь	УПКС	КС
4044	Республика Северная Осетия-Алания, р-н Ирафский. с Чикола, ул Б Баликоева, д 197	Ирафский	15:04:0060104:6	003002000000 Земли населенных пунктов	Для ведения личного подсобного хозяйства	13	02:0020	2 500	26.5	657 500.00
4045	Республика Северная Осетия-Алания, р-н Ирафский. с Чикола, ул Б Баликоева, д 201	Ирафский	15:04:0060104:8	003002000000 Земли населенных пунктов	Для ведения личного подсобного хозяйства	13	02:0020	2 500	26.5	657 500.00
4046	Северная Осетия - Алания респ, р-н Ирафский, с Чикола, ул Братьев Албегоновых, 200	Ирафский	15:04:0060104:9	003002000000 Земли населенных пунктов	Для ведения личного подсобного хозяйства	13	02:0020	3 679	26.5	967 727.00
4047	Респ. Северная Осетия - Алания, р-н Ирафский, с. Чикола, ул. Кирова, дом 174	Ирафский	15:04:0060105:1	003002000000 Земли населенных пунктов	Приусадебный участок	13	02:0020	2 500	26.5	657 500.00
4048	Респ Северная Осетия - Алания, р-н Ирафский, с. Чикола, ул. Столыпина, 179	Ирафский	15:04:0060105:10	003002000000 Земли населенных пунктов	Для ведения личного подсобного хозяйства	13	02:0020	3 936	26.5	1 035 168.00
4049	Респ Северная Осетия - Алания, р-н Ирафский, с. Чикола, ул. Столыпина, 181	Ирафский	15:04:0060105:11	003002000000 Земли населенных пунктов	Для ведения личного подсобного хозяйства	13	02:0020	3 100	26.5	815 300.00
4050	Респ. Северная Осетия - Алания, р-н Ирафский, с. Чикола, ул. Сталина, 183	Ирафский	15:04:0060105:12	003002000000 Земли населенных пунктов	Для ведения личного подсобного хозяйства	13	02:0020	2 327	26.5	612 001.00
4051	Российская Федерация, Республика Северная Осетия-Алания, Ирафский р-н, с. Чикола, ул. Сталина, 185	Ирафский	15:04:0060105:136	003002000000 Земли населенных пунктов	Для ведения личного подсобного хозяйства	13	02:0020	2 660	26.5	699 580.00
4052	Российская Федерация, Республика Северная Осетия-Алания, Ирафский р-н, с. Чикола, ул. Столыпина, 185А	Ирафский	15:04:0060105:137	003002000000 Земли населенных пунктов	Для ведения личного подсобного хозяйства	13	02:0020	2 148	26.5	564 924.00
4053	Респ. Северная Осетия - Алания, р-н Ирафский, с. Чикола, ул. Столыпина, 187	Ирафский	15:04:0060105:14	003002000000 Земли населенных пунктов	Для ведения личного подсобного хозяйства	13	02:0020	2 527	26.5	664 601.00
4054	Респ. Северная Осетия - Алания, р-н Ирафский, с. Чикола, ул. Сталина, 189	Ирафский	15:04:0060105:15	003002000000 Земли населенных пунктов	Для ведения личного подсобного хозяйства (приусадебные участки)	13	02:0020	3 461	26.5	910 043.00
4055	Республика Северная Осетия-Алания, р-н Ирафский, с Чикола, ул Б.Баликоева, д 170	Ирафский	15:04:0060105:2	003002000000 Земли населенных пунктов	Для ведения личного подсобного хозяйства	13	02:0020	1 900	26.5	499 700.00
4056	Республика Северная Осетия-Алания, р-н Ирафский, с Чикола, ул Б Баликоева, д 172	Ирафский	15:04:0060105:3	003002000000 Земли населенных пунктов	Для ведения личного подсобного хозяйства	13	02:0020	2 500	26.5	657 500.00
4057	Российская Федерация, Республика Северная Осетия-Алания, Ирафский район, с. Чикола, ул. Б Баликоева, 176	Ирафский	15:04:0060105:4	003002000000 Земли населенных пунктов	Для ведения личного подсобного хозяйства	13	02:0020	1 872	26.5	492 336.00
4058	Республика Северная Осетия-Алания, р-н Ирафский, с Чикола, ул Б.Баликоева, д 178	Ирафский	15:04:0060105:5	003002000000 Земли населенных пунктов	Для ведения личного подсобного хозяйства	13	02:0020	2 750	26.5	723 250.00
4059	Республика Северная Осетия-Алания, р-н Ирафский, с Чикола, ул Б.Баликоева, д 182	Ирафский	15:04:0060105:7	003002000000 Земли населенных пунктов	Для ведения личного подсобного хозяйства	13	02:0020	2 147	26.5	564 661.00
4060	Респ Северная Осетия - Алания, р-н Ирафский, с. Чикола, ул. Столыпина, 177	Ирафский	15:04:0060105:9	003002000000 Земли населенных пунктов	Для ведения личного подсобного хозяйства	13	02:0020	1 882	26.5	495 266.00
4061	Респ Северная Осетия - Алания, р-н Ирафский, с. Чикола, ул. Столыпина, дом 204	Ирафский	15:04:0060106:1	003002000000 Земли населенных пунктов	Для ведения личного подсобного хозяйства	13	02:0020	2 000	26.5	526 000.00
4062	Респ. Северная Осетия - Алания, р-н Ирафский, с. Чикола, ул. М.Будтуева, дом 183	Ирафский	15:04:0060106:11	003002000000 Земли населенных пунктов	Для ведения личного подсобного хозяйства	13	02:0020	2 500	26.5	657 500.00
4063	Республика Северная Осетия-Алания, р-н Ирафский, с Чикола, ул М.Будтуева, 189	Ирафский	15:04:0060106:14	003002000000 Земли населенных пунктов	Приусадебный участок	13	02:0020	3 780	26.5	963 520.00
4064	Российская Федерация, Республика Северная Осетия-Алания, Ирафский район, с. Чикола, ул. М Будтуева, 187	Ирафский	15:04:0060106:149	003002000000 Земли населенных пунктов	Для ведения личного подсобного хозяйства	13	02:0020	3 360	26.5	867 800.00
4065	Респ Северная Осетия - Алания, р-н Ирафский, с. Чикола, ул. М.Будтуева, дом 191	Ирафский	15:04:0060106:15	003002000000 Земли населенных пунктов	Для ведения личного подсобного хозяйства	13	02:0020	3 447	26.5	906 561.00
4066	Респ. Северная Осетия - Алания, р-н Ирафский, с. Чикола, ул. М.Будтуева, 193	Ирафский	15:04:0060106:16	003002000000 Земли населенных пунктов	Для ведения личного подсобного хозяйства	13	02:0020	3 200	26.5	841 600.00
4067	Респ. Северная Осетия - Алания, р-н Ирафский, с. Чикола, ул. М.Будтуева, дом 189а	Ирафский	15:04:0060106:18	003002000000 Земли населенных пунктов	Для ведения личного подсобного хозяйства	13	02:0020	1 116	26.5	362 298.00
4068	Респ Северная Осетия - Алания, р-н Ирафский, с. Чикола, ул. Столыпина, дом 204а	Ирафский	15:04:0060106:19	003002000000 Земли населенных пунктов	Для ведения личного подсобного хозяйства	13	02:0020	2 245	26.5	590 135.00
4069	Респ Северная Осетия - Алания, р-н Ирафский, с. Чикола, ул. Столыпина, дом 192	Ирафский	15:04:0060106:2	003002000000 Земли населенных пунктов	Для ведения личного подсобного хозяйства	13	02:0020	2 746	26.5	722 224.00
4070	Республика Северная Осетия-Алания, р-н Ирафский, с Чикола, ул Сталина, д 208	Ирафский	15:04:0060106:3	003002000000 Земли населенных пунктов	Для ведения личного подсобного хозяйства	13	02:0020	2 500	26.5	657 500.00
4071	Республика Северная Осетия-Алания, р-н Ирафский, с. Калух. 3 а	Ирафский	15:04:0060106:34	003002000000 Земли населенных пунктов	Для ведения личного подсобного хозяйства	13	02:0020	1 992	166.83	503 313.36
4072	Респ Северная Осетия - Алания, р-н Ирафский, с. Чикола, ул. Столыпина, дом 208а	Ирафский	15:04:0060106:4	003002000000 Земли населенных пунктов	Для ведения личного подсобного хозяйства	13	02:0020	2 183	26.5	574 129.00
4073	Респ Северная Осетия - Алания, р-н Ирафский, с. Чикола, ул. Столыпина, дом 212	Ирафский	15:04:0060106:6	003002000000 Земли населенных пунктов	Для ведения личного подсобного хозяйства	13	02:0020	968	26.5	254 584.00
4074	Респ. Северная Осетия - Алания, р-н Ирафский, с. Чикола, ул. Сталина, дом 214	Ирафский	15:04:0060106:7	003002000000 Земли населенных пунктов	Для эксплуатации жилого дома	13	02:0010	2 387	26.5	627 781.00
4075	Респ. Северная Осетия - Алания, р-н Ирафский, с. Чикола, ул. Сталина, 216	Ирафский	15:04:0060106:8	003002000000 Земли населенных пунктов	Для ведения личного подсобного хозяйства	13	02:0020	2 736	26.5	719 568.00
4076	Респ Северная Осетия - Алания, р-н Ирафский, с. Чикола, ул. Столыпина, дом 218	Ирафский	15:04:0060106:9	003002000000 Земли населенных пунктов	Для ведения личного подсобного хозяйства	13	02:0020	2 300	26.5	604 900.00
4077	Республика Северная Осетия-Алания, р-н Ирафский, с Чикола, ул Хосцлева, д 200	Ирафский	15:04:0060107:1	003002000000 Земли населенных пунктов	Для содержания и эксплуатации существующей ПС	6	03:012	4 551	269.57	1 226 674.07
4078	Республика Северная Осетия-Алания, р-н Ирафский, с. Чикола, ул. Б.Лапкути, 19	Ирафский	15:04:0060107:10	003002000000 Земли населенных пунктов	Для ведения личного подсобного хозяйства	13	02:0020	2 460	26.5	641 600.00
4079	Респ. Северная Осетия - Алания, р-н Ирафский, с. Чикола, ул. Лапкути, дом 21	Ирафский	15:04:0060107:11	003002000000 Земли населенных пунктов	Для ведения личного подсобного хозяйства	13	02:0020	2 500	26.5	657 500.00
4080	Респ Северная Осетия - Алания, р-н Ирафский, с. Чикола, ул. М.Баликоева, 181	Ирафский	15:04:0060107:12	003002000000 Земли населенных пунктов	Для ведения личного подсобного хозяйства	13	02:0020	3 225	26.5	848 175.00
4081	Республика Северная Осетия-Алания, р-н Ирафский, с. Чикола, ул. Лапкути, 17 "а"	Ирафский	15:04:0060107:14	003002000000 Земли населенных пунктов	Для строительства жилого дома	13	02:0010	1 380	26.5	363 300.00
4082	Республика Северная Осетия - Алания, Ирафский р-н. с. Чикола, ул..Б.Лапкути, 17 "Б"	Ирафский	15:04:0060107:141	003002000000 Земли населенных пунктов	Для ведения личного подсобного хозяйства	13	02:0020	811	26.5	213 293.00
4083	Республика Северная Осетия-Алания, р-н Ирафский, с Чикола, ул М.Баликоева, д 183	Ирафский	15:04:0060107:143	003002000000 Земли населенных пунктов	Сельскохозяйственное использование (для эксплуатации зданий и сооружений)	1	01:180	37 721	109.11	1 116 869.31
4084	РСО - Алания, Ирафский район. с. Чикола, ул. Б.Лапкути, 15	Ирафский	15:04:0060107:146	003002000000 Земли населенных пунктов	Для ведения личного подсобного хозяйства	13	02:0020	2 297	26.5	604 111.00

№ п/п	Местоположение ЗУ	Район	Кадастровый номер ЗУ	Категория земель	Разрешенное использование по документу	Код вида разрешенного использования (в соответствии с классификатором видов разрешенного использования земельных участков)	Вид использования объектом недвижимости	Площадь	УПКС	КС
4085	Респ. Северная Осетия - Алания, р-н Ирафский, с. Чикола, ул. Ленина, дом 122 "б"	Ирафский	15:04:0060107:15	003002000000 Земли населенных пунктов	Для ведения личного подсобного хозяйства	13	02:0020	2 000	263	526 000,00
4086	Республика Северная Осетия - Алания, Ирафский район, с Чикола, ул Б.Лапхути, 17в	Ирафский	15:04:0060107:150	003002000000 Земли населенных пунктов	для ведения личного подсобного хозяйства	13	02:0020	2 481	263	652 230,00
4087	Северная Осетия - Алания респ, р-н Ирафский, с. Чикола, ул. Хасцаева, 200	Ирафский	15:04:0060107:16	003002000000 Земли населенных пунктов	Под эксплуатацию многоквартирного жилого дома	2	02:0060	174	657,86	114 495,00
4088	Северная Осетия - Алания респ, р-н Ирафский, с Чикола, ул Ленина, дом 122	Ирафский	15:04:0060107:3	003002000000 Земли населенных пунктов	Для эксплуатации жилого дома и ведения личного подсобного хозяйства	13	02:0020	3 855	263	1 013 865,00
4089	Респ. Северная Осетия - Алания, р-н Ирафский, с. Чикола, ул. Хасцаева, 205	Ирафский	15:04:0060107:5	003002000000 Земли населенных пунктов	Для ведения личного подсобного хозяйства	13	02:0020	3 515	263	924 345,00
4090	Респ. Северная Осетия - Алания, р-н Ирафский, с. Чикола, ул. Хасцаева, дом 202	Ирафский	15:04:0060107:6	003002000000 Земли населенных пунктов	Для ведения личного подсобного хозяйства	13	02:0020	2 700	263	710 100,00
4091	Респ. Северная Осетия - Алания, р-н Ирафский, с. Чикола, ул. Хасцаева, дом 200	Ирафский	15:04:0060107:7	003002000000 Земли населенных пунктов	Для ведения личного подсобного хозяйства	13	02:0020	2 600	263	683 800,00
4092	Северная Осетия - Алания респ, р-н Ирафский, с Чикола, ул Хасцаева. 200 "б"	Ирафский	15:04:0060107:8	003002000000 Земли населенных пунктов	Для ведения личного подсобного хозяйства	13	02:0020	1 548	263	407 124,00
4093	Респ. Северная Осетия - Алания, р-н Ирафский, с. Чикола, ул. Бр.Албегоновых, 161	Ирафский	15:04:0060108:11	003002000000 Земли населенных пунктов	Для ведения личного подсобного хозяйства	13	02:0020	5 891	263	1 549 333,00
4094	Респ. Северная Осетия - Алания, р-н Ирафский, с. Чикола, ул. бр.Албегоновых. дом 145	Ирафский	15:04:0060108:12	003002000000 Земли населенных пунктов	Для ведения личного подсобного хозяйства	13	02:0020	7 600	263	1 998 200,00
4095	Республика Северная Осетия - Алания, Ирафский район. с Чикола. ул Братьев Албегоновых. 157	Ирафский	15:04:0060108:136	003002000000 Земли населенных пунктов	Для ведения личного подсобного хозяйства	13	02:0020	2 241	263	589 383,00
4096	Республика Северная Осетия - Алания, Ирафский район. с Чикола. ул Братьев Албегоновых. 157а	Ирафский	15:04:0060108:137	003002000000 Земли населенных пунктов	Для ведения личного подсобного хозяйства	13	02:0020	883	263	232 229,00
4097	Российская Федерация, Респ Северная Осетия - Алания, Ирафский р-н, с Чикола, ул. Братьев Албегоновых, 159	Ирафский	15:04:0060108:139	003002000000 Земли населенных пунктов	Для ведения личного подсобного хозяйства	13	02:0020	5 800	263	1 526 200,00
4098	Российская Федерация, Республика Северная Осетия-Алания, Ирафский район. с. Чикола, ул. Братьев Албегоновых, 155	Ирафский	15:04:0060108:14	003002000000 Земли населенных пунктов	Для ведения личного подсобного хозяйства	13	02:0020	2 980	263	783 917,00
4099	Республика Северная Осетия - Алания, Ирафский р-н., с. Чикола. ул. Дедегкаева 160	Ирафский	15:04:0060108:141	003002000000 Земли населенных пунктов	Для ведения личного подсобного хозяйства	13	02:0020	1 286	263	338 418,00
4100	Российская Федерация, Республика Северная Осетия-Алания. Ирафский район, с. Чикола. ул. Дедегкаева. 140	Ирафский	15:04:0060108:142	003002000000 Земли населенных пунктов	Для ведения личного подсобного хозяйства	13	02:0020	2 500	263	657 500,00
4101	Российская Федерация, Республика Северная Осетия-Алания, Ирафский район. с Чикола. ул Бр Албегоновых, 163	Ирафский	15:04:0060108:147	003002000000 Земли населенных пунктов	Для ведения личного подсобного хозяйства	13	02:0020	5 711	263	1 502 782,00
4102	Респ. Северная Осетия - Алания, р-н Ирафский, с. Чикола, ул. Дедегкаева, 142	Ирафский	15:04:0060108:2	003002000000 Земли населенных пунктов	Для ведения личного подсобного хозяйства	13	02:0020	2 869	263	754 997,00
4103	Республика Северная Осетия - Алания, р-н Ирафский. с. Чикола, ул. Дедегкаева. 144	Ирафский	15:04:0060108:3	003002000000 Земли населенных пунктов	Для ведения личного подсобного хозяйства	13	02:0020	2 907	263	764 841,00
4104	Респ. Северная Осетия - Алания, р-н Ирафский, с. Чикола, ул. Дедегкаева. 146	Ирафский	15:04:0060108:4	003002000000 Земли населенных пунктов	Для ведения личного подсобного хозяйства	13	02:0020	3 264	263	858 732,00
4105	Респ. Северная Осетия - Алания, р-н Ирафский. с/пос. Чиколинское, с. Чикола, ул. Дедегкаева. дом 148	Ирафский	15:04:0060108:5	003002000000 Земли населенных пунктов	Для ведения личного подсобного хозяйства	13	02:0020	2 978	263	783 688,00
4106	Респ. Северная Осетия - Алания, р-н Ирафский, с. Чикола, ул. Дедегкаева, дом 150	Ирафский	15:04:0060108:6	003002000000 Земли населенных пунктов	Для ведения личного подсобного хозяйства	13	02:0020	2 240	263	589 300,00
4107	Республика Северная Осетия-Алания, р-н Ирафский, с. Чикола. ул. Дедегкаева, 152	Ирафский	15:04:0060108:7	003002000000 Земли населенных пунктов	Для ведения личного подсобного хозяйства	13	02:0020	2 751	263	723 813,00
4108	Респ. Северная Осетия - Алания, р-н Ирафский, с. Чикола. ул. Дедегкаева.154	Ирафский	15:04:0060108:8	003002000000 Земли населенных пунктов	Для ведения личного подсобного хозяйства	13	02:0020	3 413	263	898 119,00
4109	Республика Северная Осетия-Алания, р-н Ирафский. с Чикола, ул Дедегкаева, 156	Ирафский	15:04:0060108:9	003002000000 Земли населенных пунктов	Для ведения личного подсобного хозяйства	13	02:0020	3 000	263	789 390,00
4110	Респ. Северная Осетия - Алания, р-н Ирафский, с. Чикола, ул. бр.Албегоновых. 180	Ирафский	15:04:0060109:10	003002000000 Земли населенных пунктов	Для ведения личного подсобного хозяйства	13	02:0020	6 251	332,21	2 076 641,71
4111	Респ. Северная Осетия - Алания, р-н Ирафский, с. Чикола. ул. Б.Баликоева. 181	Ирафский	15:04:0060109:13	003002000000 Земли населенных пунктов	Для ведения личного подсобного хозяйства	13	02:0020	2 416	332,21	802 619,36
4112	Российская Федерация, Республика Северная Осетия - Алания, Ирафский р-н., с. Чикола. ул. Братьев Албегоновых	Ирафский	15:04:0060109:136	003002000000 Земли населенных пунктов	Для ведения личного подсобного хозяйства	13	02:0020	2 879	332,21	956 732,59
4113	Российская Федерация, Республика Северная Осетия-Алания, Ирафский район. с. Чикола, ул. Братьев Албегоновых. 176	Ирафский	15:04:0060109:137	003002000000 Земли населенных пунктов	Для ведения личного подсобного хозяйства	13	02:0020	4 200	332,21	1 395 282,00
4114	Российская Федерация, Республика Северная Осетия-Алания, Ирафский район. с. Чикола, ул. Братьев Албегоновых, 153	Ирафский	15:04:0060109:139	003002000000 Земли населенных пунктов	Для ведения личного подсобного хозяйства	13	02:0020	2 528	332,21	839 826,88
4115	Республика Северная Осетия-Алания, р-н Ирафский, с Чикола. ул Б. Баликоева. 183 а	Ирафский	15:04:0060109:14	003002000000 Земли населенных пунктов	Для ведения личного подсобного хозяйства	13	02:0020	5 560	332,21	1 847 358,80
4116	Российская Федерация, Республика Северная Осетия-Алания. Ирафский район, с Чикола, ул Братьев Албегоновых. 174	Ирафский	15:04:0060109:141	003002000000 Земли населенных пунктов	Для ведения личного подсобного хозяйства	13	02:0020	5 667	332,21	1 882 631,07
4117	Российская Федерация, Республика Северная Осетия-Алания, Ирафский район. с Чикола. ул Братьев Албегоновых. 176 "А"	Ирафский	15:04:0060109:142	003002000000 Земли населенных пунктов	Для ведения личного подсобного хозяйства	13	02:0020	1 522	332,21	505 781,62
4118	Республика Северная Осетия-Алания, р-н Ирафский, с Чикола, ул Б Баликоева, д 185	Ирафский	15:04:0060109:15	003002000000 Земли населенных пунктов	Для ведения личного подсобного хозяйства	13	02:0020	5 369	332,21	1 783 637,49
4119	Респ. Северная Осетия - Алания, р-н Ирафский, с. Чикола. ул. Хетагурова, дом 7	Ирафский	15:04:0060109:19	003002000000 Земли населенных пунктов	Для ведения личного подсобного хозяйства	13	02:0020	1 920	332,21	637 843,20
4120	Респ. Северная Осетия - Алания, р-н Ирафский, с. Чикола. ул. Кирова. дом 181	Ирафский	15:04:0060109:2	003002000000 Земли населенных пунктов	Приусадебный участок	13	02:0020	2 400	332,21	797 304,00
4121	Республика Северная Осетия-Алания, р-н Ирафский. с. Чикола, ул Хетагурова, 7 "б"	Ирафский	15:04:0060109:22	003002000000 Земли населенных пунктов	Для ведения личного подсобного хозяйства	13	02:0020	1 973	332,21	655 111,73
4122	Республика Северная Осетия-Алания, р-н Ирафский. с. Чикола, ул Хетагурова, 7 "а".	Ирафский	15:04:0060109:23	003002000000 Земли населенных пунктов	Для ведения личного подсобного хозяйства	13	02:0020	1 674	332,21	555 787,54
4123	Респ. Северная Осетия - Алания, р-н Ирафский, с. Чикола. ул. Бр.Албегоновых. дом 170	Ирафский	15:04:0060109:3	003002000000 Земли населенных пунктов	Для ведения личного подсобного хозяйства	13	02:0020	2 700	332,21	896 967,00
4124	Респ. Северная Осетия - Алания, р-н Ирафский, с. Чикола. ул. Бр.Албегоновых. 172	Ирафский	15:04:0060109:4	003002000000 Земли населенных пунктов	Для ведения личного подсобного хозяйства	13	02:0020	2 640	332,21	877 044,80

№ п/п	Местоположение ЗУ	Район	Кадастровый номер ЗУ	Категория земель	Разрешенное использование по документу	Код вида разрешенного использования (в соответствии с классификатором видов разрешенного использования земельных участков)	Вид использования объектом недвижимости	Площадь	УПКС	КС
4125	Респ. Северная Осетия - Алания, р-н Ирафский, с. Чикола, ул. Бр Албегановых, 178	Ирафский	15:04:0060109:9	003002000000 Земли населенных пунктов	Для ведения личного подсобного хозяйства	13	02:0020	2 829	ИЗ 21	999 822,09
4126	Республика Северная Осетия-Алания, р-н Ирафский, с. Чикола, ул. Б.Баликоева, 156	Ирафский	15:04:0060110:1	003002000000 Земли населенных пунктов	Для ведения личного подсобного хозяйства	13	02:0020	2 781	ИЗ 21	982 813,80
4127	Респ. Северная Осетия - Алания, р-н Ирафский, с. Чикола, ул. Сталина, дом 159	Ирафский	15:04:0060110:10	003002000000 Земли населенных пунктов	Для ведения личного подсобного хозяйства	13	02:0020	2 629	ИЗ 21	929 090,20
4128	Респ. Северная Осетия - Алания, р-н Ирафский, с. Чикола, ул. Сталина, 161	Ирафский	15:04:0060110:11	003002000000 Земли населенных пунктов	Для ведения личного подсобного хозяйства	13	02:0020	3 250	ИЗ 21	1 148 072,50
4129	Северная Осетия - Алания респ. р-н Ирафский, с Чикола, ул Сталина, 163	Ирафский	15:04:0060110:12	003002000000 Земли населенных пунктов	Для ведения личного подсобного хозяйства	13	02:0020	2 052	ИЗ 21	681 894,92
4130	Респ. Северная Осетия - Алания, р-н Ирафский, с. Чикола, ул. Сталина, 165	Ирафский	15:04:0060110:13	003002000000 Земли населенных пунктов	Для ведения личного подсобного хозяйства	13	02:0020	2 870	ИЗ 21	953 142,70
4131	Респ. Северная Осетия - Алания, р-н Ирафский, с. Чикола, ул. Сталина,167	Ирафский	15:04:0060110:14	003002000000 Земли населенных пунктов	Для ведения личного подсобного хозяйства	13	02:0020	3 081	ИЗ 21	1 023 939,81
4132	Российская Федерация, Республика Северная Осетия - Алания, Ирафский район, с Чикола, ул Б.Баликоева, 158	Ирафский	15.04.0060110:147	003002000000 Земли населенных пунктов	Для ведения личного подсобного хозяйства	13	02:0020	2 592	ИЗ 21	861 068,32
4133	Респ. Северная Осетия - Алания, р-н Ирафский, с. Чикола, ул. Сталина. дом 169	Ирафский	15:04:0060110:15	003002000000 Земли населенных пунктов	Для ведения личного подсобного хозяйства	13	02:0020	2 488	ИЗ 21	823 880,80
4134	Респ. Северная Осетия - Алания, р-н Ирафский, с. Чикола, ул. Сталина. 171	Ирафский	15:04:0060110:16	003002000000 Земли населенных пунктов	Для ведения личного подсобного хозяйства	13	02:0020	1 900	ИЗ 21	631 199,00
4135	Российская Федерация, РСО - Алания, Ирафский район, с. Чикола, ул. Сталина. 173	Ирафский	15:04:0060110:17	003002000000 Земли населенных пунктов	Для ведения личного подсобного хозяйства	13	02:0020	1 200	ИЗ 21	398 652,00
4136	Респ. Северная Осетия - Алания, р-н Ирафский, с. Чикола, ул. Сталина, дом 175	Ирафский	15:04:0060110:18	003002000000 Земли населенных пунктов	Для ведения личного подсобного хозяйства	13	02:0020	2 742	ИЗ 21	910 919,82
4137	Республика Северная Осетия-Алания, р-н Ирафский, с. Чикола, ул Б Баликоева, д 170а	Ирафский	15:04:0060110:19	003002000000 Земли населенных пунктов	Для ведения личного подсобного хозяйства	13	02:0020	2 123	ИЗ 21	705 281,83
4138	Республика Северная Осетия-Алания, р-н Ирафский, с. Чикола, ул Б Баликоева, д 162	Ирафский	15:04:0060110:4	003002000000 Земли населенных пунктов	Для ведения личного подсобного хозяйства	13	02:0020	2 500	ИЗ 21	830 525,00
4139	Республика Северная Осетия-Алания, р-н Ирафский, с. Чикола, ул. Б.Т.Баликоева, 164	Ирафский	15:04:0060110:5	003002000000 Земли населенных пунктов	Для ведения личного подсобного хозяйства	13	02:0020	2 609	ИЗ 21	866 748,89
4140	Республика Северная Осетия-Алания, р-н Ирафский, с. Чикола, ул. Б. Баликоева, 166	Ирафский	15:04:0060110:6	003002000000 Земли населенных пунктов	Для ведения личного подсобного хозяйства	13	02:0020	2 886	ИЗ 21	958 758,06
4141	Респ. Северная Осетия - Алания, р-н Ирафский, с. Чикола, ул. Б.Лапкуты, дом 8	Ирафский	15:04:0060110:8	003002000000 Земли населенных пунктов	Для ведения личного подсобного хозяйства	13	02:0020	3 081	ИЗ 21	1 023 535,81
4142	Респ. Северная Осетия - Алания, р-н Ирафский, с. Чикола, ул. Хетагурова. дом 13	Ирафский	15:04:0060110:9	003002000000 Земли населенных пунктов	Для ведения личного подсобного хозяйства	13	02:0020	2 500	ИЗ 21	830 525,00
4143	Респ. Северная Осетия - Алания, р-н Ирафский, с. Чикола, ул. Сталина, дом 184 "а"	Ирафский	15:04:0060111:1	003002000000 Земли населенных пунктов	Для ведения личного подсобного хозяйства	13	02:0020	2 781	ИЗ 21	923 676,01
4144	Респ. Северная Осетия - Алания, р-н Ирафский, с. Чикола, ул. Сталина, 202	Ирафский	15:04:0060111:10	003002000000 Земли населенных пунктов	Для ведения личного подсобного хозяйства	13	02:0020	2 228	ИЗ 21	739 519,68
4145	Респ. Северная Осетия - Алания, р-н Ирафский, с. Чикола, ул. М.Будтуева, дом 161	Ирафский	15:04:0060111:11	003002000000 Земли населенных пунктов	Для ведения личного подсобного хозяйства	13	02:0020	2 862	ИЗ 21	950 785,02
4146	Респ. Северная Осетия - Алания, р-н Ирафский, с. Чикола, ул. М.Будтуева, дом 163	Ирафский	15:04:0060111:12	003002000000 Земли населенных пунктов	Для ведения личного подсобного хозяйства	13	02:0020	2 721	ИЗ 21	887 503,41
4147	Респ. Северная Осетия - Алания, р-н Ирафский, с. Чикола, ул. М.Будтуева. 169	Ирафский	15:04:0060111:15	003002000000 Земли населенных пунктов	Для ведения личного подсобного хозяйства	13	02:0020	2 500	ИЗ 21	830 525,00
4148	Республика Северная Осетия - Алания, Ирафский р-н. с. Чикола, ул. М.Будтуева, 177	Ирафский	15.04.0060111:152	003002000000 Земли населенных пунктов	Для ведения личного подсобного хозяйства	13	02:0020	1 500	ИЗ 21	498 315,00
4149	Республика Северная Осетия - Алания. Ирафский р-н, с Чикола. ул. Сталина, б/н	Ирафский	15.04.0060111:154	003002000000 Земли населенных пунктов	Для ведения личного подсобного хозяйства	13	02:0020	1 700	265	117 130,00
4150	Респ. Северная Осетия - Алания, р-н Ирафский, с. Чикола	Ирафский	15:04:0060111:16	003002000000 Земли населенных пунктов	Для ведения личного подсобного хозяйства	13	02:0020	2 400	ИЗ 21	797 304,00
4151	Респ. Северная Осетия - Алания, р-н Ирафский, с. Чикола. ул. М.Будтуева. дом 173	Ирафский	15:04:0060111:17	003002000000 Земли населенных пунктов	Для ведения личного подсобного хозяйства	13	02:0020	1 500	ИЗ 21	498 315,00
4152	Респ. Северная Осетия - Алания, р-н Ирафский, с. Чикола. ул. Сталина, дом 186	Ирафский	15:04:0060111:2	003002000000 Земли населенных пунктов	Для ведения личного подсобного хозяйства	13	02:0020	2 300	ИЗ 21	763 883,00
4153	Респ. Северная Осетия - Алания, р-н Ирафский, с. Чикола, ул. М.Будтуева, дом 179	Ирафский	15:04:0060111:20	003002000000 Земли населенных пунктов	Для ведения личного подсобного хозяйства	13	02:0020	1 828	ИЗ 21	607 279,88
4154	Респ. Северная Осетия - Алания, р-н Ирафский, с. Чикола, ул. М.Будтуева, 181	Ирафский	15:04:0060111:21	003002000000 Земли населенных пунктов	Для ведения личного подсобного хозяйства	13	02:0020	3 329	ИЗ 21	1 105 926,09
4155	Респ. Северная Осетия - Алания, р-н Ирафский, с. Чикола. ул. Сталина, 184	Ирафский	15:04:0060111:22	003002000000 Земли населенных пунктов	Для эксплуатации существующего нежилого здания литер "А" (магазин)	4	04:0040	100	864,71	86 471,00
4156	Российская Федерация, Республика Северная Осетия - Алания, Ирафский район, с Чикола, ул Сталина. 188	Ирафский	15.04:0060111:3	003002000000 Земли населенных пунктов	Для ведения личного подсобного хозяйства	13	02:0020	2 526	ИЗ 21	839 162,36
4157	Респ. Северная Осетия - Алания, р-н Ирафский, с. Чикола, ул. Столина. 190	Ирафский	15:04:0060111:4	003002000000 Земли населенных пунктов	Для ведения личного подсобного хозяйства	13	02:0020	2 936	ИЗ 21	975 368,56
4158	Респ. Северная Осетия - Алания, р-н Ирафский, с. Чикола, ул. Столина. дом 192	Ирафский	15:04:0060111:5	003002000000 Земли населенных пунктов	Для эксплуатации существующего жилого дома	13	02:0010	2 687	ИЗ 21	892 616,27
4159	Респ. Северная Осетия - Алания, р-н Ирафский, с. Чикола. ул. Сталина, 194	Ирафский	15:04:0060111:6	003002000000 Земли населенных пунктов	Для ведения личного подсобного хозяйства	13	02:0020	2 714	ИЗ 21	928 104,74
4160	Респ. Северная Осетия - Алания, р-н Ирафский, с. Чикола. ул. Сталина, дом 196	Ирафский	15:04:0060111:7	003002000000 Земли населенных пунктов	Для ведения личного подсобного хозяйства	13	02:0020	2 500	ИЗ 21	830 525,00
4161	Респ. Северная Осетия - Алания, р-н Ирафский, с. Чикола, ул. Столина. 198	Ирафский	15:04:0060111:8	003002000000 Земли населенных пунктов	Для ведения личного подсобного хозяйства	13	02:0020	2 600	ИЗ 21	863 746,00
4162	Респ. Северная Осетия - Алания, р-н Ирафский, с. Чикола, ул. Столина. 200	Ирафский	15:04:0060111:9	003002000000 Земли населенных пунктов	Для ведения личного подсобного хозяйства	13	02:0020	2 761	ИЗ 21	917 240,83
4163	Респ. Северная Осетия - Алания, р-н Ирафский, с. Чикола, ул. М.Будтуева, дом 162	Ирафский	15:04:0060112:1	003002000000 Земли населенных пунктов	Приусадебный участок	13	02:0020	3 500	ИЗ 21	1 162 736,50
4164	Респ. Северная Осетия - Алания, р-н Ирафский, с. Чикола, ул. Лапкуты, 18	Ирафский	15:04:0060112:11	003002000000 Земли населенных пунктов	Для ведения личного подсобного хозяйства	13	02:0020	2 710	ИЗ 21	899 967,10

№ п/п	Местоположение ЗУ	Район	Кадастровый номер ЗУ	Категория земель	Разрешенное использование по документу	Код вида разрешенного использования (в соответствии с классификатором видов разрешенного использования земельных участков)	Вид использования объектов недвижимости	Площадь	УПКС	КС
4165	Респ Северная Осетия - Алания, р-н Ирафский, с. Чикола, ул. Ленина, дом 153	Ирафский	15:04:006012:14	003002000000 Земли населенных пунктов	Для ведения личного подсобного хозяйства	13	02:02:20	1 700	332.21	564 757,00
4166	Респ Северная Осетия - Алания, р-н Ирафский, с. Чикола, ул. Ленина, дом 159	Ирафский	15:04:006012:15	003002000000 Земли населенных пунктов	Для ведения личного подсобного хозяйства	13	02:02:20	2 500	332.21	830 525,00
4167	Респ. Северная Осетия - Алания, р-н Ирафский, с. Чикола. ул. Ленина. 157	Ирафский	15:04:006012:16	003002000000 Земли населенных пунктов	Для ведения личного подсобного хозяйства	13	02:02:20	3 787	332.21	1 258 079,27
4168	Респ Северная Осетия - Алания, Ирафский р-н. с. Чикола, ул. Ленина, 155	Ирафский	15.04.006012:160	003002000000 Земли населенных пунктов	Для ведения личного подсобного хозяйства	13	02:02:20	3 084	332.21	1 024 535,64
4169	Российская Федерация, Республика Северная Осетия-Алания, Ирафский район. с. Чикола, ул. М.Будтуева. 164 а	Ирафский	15.04.006012:162	003002000000 Земли населенных пунктов	Для ведения личного подсобного хозяйства	13	02:02:20	1 315	332.21	436 856,15
4170	Российская Федерация, Республика Северная Осетия-Алания, Ирафский район. с. Чикола, ул. Ленина. 165	Ирафский	15:04:006012:164	003002000000 Земли населенных пунктов	Для ведения личного подсобного хозяйства	13	02:02:20	2 711	332.21	900 621,31
4171	Республика Северная Осетия-Алания, р-н Ирафский, с Чикола. ул Ленина, д 159	Ирафский	15:04:006012:17	003002000000 Земли населенных пунктов	Для ведения личного подсобного хозяйства	13	02:02:20	3 196	332.21	1 061 743,16
4172	Респ. Северная Осетия - Алания, р-н Ирафский, с. Чикола. ул. Ленина. 161	Ирафский	15:04:006012:18	003002000000 Земли населенных пунктов	Для ведения личного подсобного хозяйства	13	02:02:20	2 600	332.21	863 746,00
4173	Респ Северная Осетия - Алания, р-н Ирафский, с. Чикола, ул. Ленина, 163	Ирафский	15:04:006012:19	003002000000 Земли населенных пунктов	Для ведения личного подсобного хозяйства	13	02:02:20	2 715	332.21	901 950,15
4174	Респ Северная Осетия - Алания, р-н Ирафский, с. Чикола, ул. М.Будтуева, 154	Ирафский	15:04:006012:2	003002000000 Земли населенных пунктов	Для ведения личного подсобного хозяйства	13	02:02:20	1 452	332.21	482 368,92
4175	Респ. Северная Осетия - Алания, р-н Ирафский, с. Чикола. ул. Лапкуни, 20	Ирафский	15:04:006012:20	003002000000 Земли населенных пунктов	Для ведения личного подсобного хозяйства	13	02:02:20	1 895	332.21	629 537,95
4176	Респ. Северная Осетия - Алания, р-н Ирафский, с. Чикола. ул. М.Будтуева. дом 158а	Ирафский	15:04:006012:22	003002000000 Земли населенных пунктов	Для ведения личного подсобного хозяйства	13	02:02:20	1 056	332.21	350 813,76
4177	Респ Северная Осетия - Алания, р-н Ирафский, с. Чикола, ул. Коста Хетагурова. дом 21	Ирафский	15:04:006012:3	003002000000 Земли населенных пунктов	Для ведения личного подсобного хозяйства	13	02:02:20	2 436	332.21	809 263,56
4178	Респ Северная Осетия - Алания, р-н Ирафский, с. Чикола, ул. М.Будтуева, дом 156	Ирафский	15:04:006012:4	003002000000 Земли населенных пунктов	Для ведения личного подсобного хозяйства	13	02:02:20	1 761	332.21	585 021,81
4179	Республика Северная Осетия-Алания, р-н Ирафский, с. Чикола. ул. М.Будтуева. 172	Ирафский	15:04:006012:45	003002000000 Земли населенных пунктов	Для ведения личного подсобного хозяйства	13	02:02:20	1 243	332.21	412 937,03
4180	Республика Северная Осетия-Алания, р-н Ирафский, с Чикола. ул М.Будтуева, д 158	Ирафский	15:04:006012:5	003002000000 Земли населенных пунктов	Для ведения личного подсобного хозяйства	13	02:02:20	1 255	332.21	416 923,55
4181	Респ Северная Осетия - Алания, р-н Ирафский, с. Чикола, ул. М.Будтуева, дом 160	Ирафский	15:04:006012:6	003002000000 Земли населенных пунктов	Для ведения личного подсобного хозяйства	13	02:02:20	1 700	332.21	564 757,00
4182	Респ Северная Осетия - Алания, р-н Ирафский, с. Чикола, ул. М.Будтуева, 164	Ирафский	15:04:006012:7	003002000000 Земли населенных пунктов	Для ведения личного подсобного хозяйства	13	02:02:20	1 777	332.21	590 337,17
4183	Респ. Северная Осетия - Алания, р-н Ирафский, с. Чикола. ул. М.Будтуева. 166	Ирафский	15:04:006012:8	003002000000 Земли населенных пунктов	Для ведения личного подсобного хозяйства	13	02:02:20	2 720	332.21	903 611,20
4184	Респ. Северная Осетия - Алания, р-н Ирафский, с. Чикола. ул. М.Будтуева. дом 168	Ирафский	15:04:006012:9	003002000000 Земли населенных пунктов	Для ведения личного подсобного хозяйства	13	02:02:20	2 700	332.21	896 967,00
4185	Республика Северная Осетия - Алания, р-н Ирафский, с Чикола. ул. Хетагурова. 31	Ирафский	15:04:006013:1	003002000000 Земли населенных пунктов	Для ведения личного подсобного хозяйства	13	02:02:20	1 790	332.21	594 655,90
4186	Российская Федерация, Республика Северная Осетия-Алания, Ирафский район. с. Чикола, ул. Ленина. 118	Ирафский	15:04:006013:125	003002000000 Земли населенных пунктов	Для ведения личного подсобного хозяйства	13	02:02:20	2 700	332.21	896 967,00
4187	Российская Федерация, Республика Северная Осетия - Алания, Ирафский район. с.Чикола. ул. Морозовой, 53	Ирафский	15:04:006013:2	003002000000 Земли населенных пунктов	Для ведения личного подсобного хозяйства	13	02:02:20	1 700	332.21	564 757,00
4188	Респ. Северная Осетия - Алания, р-н Ирафский, с. Чикола. ул. Ленина. 116	Ирафский	15:04:006013:3	003002000000 Земли населенных пунктов	Для ведения личного подсобного хозяйства	13	02:02:20	2 811	332.21	933 842,31
4189	Респ Северная Осетия - Алания, р-н Ирафский, с. Чикола, ул. Ленина, 112	Ирафский	15:04:006013:4	003002000000 Земли населенных пунктов	Для ведения личного подсобного хозяйства	13	02:02:20	1 471	332.21	488 680,91
4190	Респ Северная Осетия - Алания, р-н Ирафский, с. Чикола, ул. Ленина, дом 112а	Ирафский	15:04:006013:5	003002000000 Земли населенных пунктов	Для ведения личного подсобного хозяйства	13	02:02:20	1 000	332.21	332 210,00
4191	Российская Федерация, Республика Северная Осетия - Алания, Ирафский район. с Чикола. ул. Ленина, 114	Ирафский	15:04:006013:6	003002000000 Земли населенных пунктов	Для ведения личного подсобного хозяйства	13	02:02:20	3 661	332.21	1 216 220,81
4192	Северная Осетия - Алания респ, р-н Ирафский, с Чикола, ул Ленина, 120	Ирафский	15:04:006013:9	003002000000 Земли населенных пунктов	Для ведения личного подсобного хозяйства	13	02:02:20	3 681	332.21	1 222 865,01
4193	Респ Северная Осетия - Алания, р-н Ирафский, с. Чикола, ул. Хасцаева. дом 143	Ирафский	15:04:006014:1	003002000000 Земли населенных пунктов	Для ведения личного подсобного хозяйства	13	02:02:20	6 180	332.21	2 053 057,80
4194	Республика Северная Осетия - Алания, р-н Ирафский, с Чикола. ул. Хасцаева. 145	Ирафский	15:04:006014:2	003002000000 Земли населенных пунктов	Для ведения личного подсобного хозяйства	13	02:02:20	1 300	332.21	431 873,00
4195	Респ. Северная Осетия - Алания, р-н Ирафский, с. Чикола. ул. В.Морозовой. дом 76	Ирафский	15:04:006014:3	003002000000 Земли населенных пунктов	Для ведения личного подсобного хозяйства	13	02:02:20	3 270	332.21	1 086 326,70
4196	Республика Северная Осетия-Алания, р-н Ирафский, с Чикола. ул. Морозовой, 78	Ирафский	15:04:006014:4	003002000000 Земли населенных пунктов	Для ведения личного подсобного хозяйства	13	02:02:20	1 965	332.21	652 792,65
4197	Респ Северная Осетия - Алания, р-н Ирафский, с. Чикола, ул. Морозовой. дом 80	Ирафский	15:04:006014:5	003002000000 Земли населенных пунктов	Для ведения личного подсобного хозяйства	13	02:02:20	5 470	332.21	1 817 188,70
4198	Республика Северная Осетия-Алания, р-н Ирафский, с. Чикола, ул Хасцаева, 147	Ирафский	15:04:006014:9	003002000000 Земли населенных пунктов	Для ведения личного подсобного хозяйства	13	02:02:20	3 000	332.21	996 630,00
4199	Респ. Северная Осетия - Алания, р-н Ирафский, с. Чикола. ул. Хасцаева, дом 184	Ирафский	15:04:006015:1	003002000000 Земли населенных пунктов	Для ведения личного подсобного хозяйства	13	02:02:20	7 400	263	1 946 200,00
4200	Российская Федерация, Республика Северная Осетия - Алания, Ирафский район. с. Чикола. ул. М.Баликоева, 169	Ирафский	15:04:006015:10	003002000000 Земли населенных пунктов	Для ведения личного подсобного хозяйства	13	02:02:20	3 000	263	789 000,00
4201	Респ Северная Осетия - Алания, р-н Ирафский, с. Чикола, ул. М.Баликоева, дом 173	Ирафский	15:04:006015:12	003002000000 Земли населенных пунктов	Для ведения личного подсобного хозяйства (приусадебные участки)	13	02:02:20	3 195	263	840 285,00
4202	Северная Осетия - Алания респ, р-н Ирафский, с Чикола. ул М Баликоева. 175	Ирафский	15:04:006015:13	003002000000 Земли населенных пунктов	Для ведения личного подсобного хозяйства	13	02:02:20	3 195	263	840 285,00
4203	Российская Федерация, Республика Северная Осетия - Алания, Ирафский р-н. с. Чикола, ул. М.Баликоева, 167	Ирафский	15:04:006015:139	003002000000 Земли населенных пунктов	Для ведения личного подсобного хозяйства	13	02:02:20	2 433	263	639 879,00
4204	Респ. Северная Осетия - Алания, р-н Ирафский, с. Чикола. ул. М.Баликоева. 177	Ирафский	15:04:006015:14	003002000000 Земли населенных пунктов	Для ведения личного подсобного хозяйства	13	02:02:20	2 908	263	764 804,00

№ п/п	Местоположение ЗУ	Район	Кадастровый номер ЗУ	Категория земель	Разрешенное использование по документу	Код вида разрешенного использования (в соответствии с классификатором видов разрешенного использования земельных участков)	Вид использования объектом недвижимости	Площадь	УПКС	КС
4205	Респ. Северная Осетия - Алания, р-н Ирафский, с. Чикола, ул. М.Баликоева, дом 179	Ирафский	15:04:0060115:15	003002000000 Земли населенных пунктов	Для ведения личного подсобного хозяйства	13	02:0020	3 000	26.3	789 000,00
4206	Республика Северная Осетия-Алания, р-н Ирафский, с. Чикола, ул. Хасцаева, 188	Ирафский	15:04:0060115:19	003002000000 Земли населенных пунктов	Для ведения личного подсобного хозяйства	13	02:0020	2 200	26.3	578 600,00
4207	Республика Северная Осетия-Алания, р-н Ирафский, с. Чикола, ул. Хасцаева, 188	Ирафский	15:04:0060115:20	003002000000 Земли населенных пунктов	Для ведения личного подсобного хозяйства	13	02:0020	1 081	26.3	284 429,00
4208	Северная Осетия - Алания респ, р-н Ирафский, с Чикола, ул Хасцаева. 190	Ирафский	15:04:0060115:4	003002000000 Земли населенных пунктов	Для ведения личного подсобного хозяйства	13	02:0020	2 424	26.3	637 512,00
4209	Республика Северная Осетия-Алания, р-н Ирафский, с Чикола, ул Хасцаева. 200 "а"	Ирафский	15:04:0060115:5	003002000000 Земли населенных пунктов	Для ведения личного подсобного хозяйства	13	02:0020	2 368	26.3	622 784,00
4210	Респ. Северная Осетия - Алания, р-н Ирафский, с. Чикола, ул. М.Баликоева, 165	Ирафский	15:04:0060115:8	003002000000 Земли населенных пунктов	Для ведения личного подсобного хозяйства	13	02:0020	2 647	26.3	696 161,00
4211	Респ. Северная Осетия - Алания, р-н Ирафский, с. Чикола, ул. М.Баликоева, дом 167	Ирафский	15:04:0060115:9	003002000000 Земли населенных пунктов	Для ведения личного подсобного хозяйства	13	02:0020	2 450	26.3	644 290,00
4212	Республика Северная Осетия - Алания, р-н Ирафский, с. Чикола, ул. М.Баликоева, 188	Ирафский	15:04:0060116:1	003002000000 Земли населенных пунктов	Для ведения личного подсобного хозяйства	13	02:0020	3 261	26.3	862 923,00
4213	Республика Северная Осетия-Алания, р-н Ирафский, с. Чикола, ул. М.Баликоева, 206	Ирафский	15:04:0060116:13	003002000000 Земли населенных пунктов	Для ведения личного подсобного хозяйства	13	02:0020	1 500	26.3	394 500,00
4214	Республика Северная Осетия - Алания, Ирафский р-н, с Чикола, ул. М Баликоева, 212	Ирафский	15:04:0060116:131	003002000000 Земли населенных пунктов	Для ведения личного подсобного хозяйства	13	02:0020	1 100	26.3	341 000,00
4215	Российская Федерация, Республика Северная Осетия-Алания, Ирафский р-н, с. Чикола, ул. М.Баликоева, 183А	Ирафский	15:04:0060116:135	003002000000 Земли населенных пунктов	Автомобильный транспорт	7	07:0021	900	116.35	117 166,50
4216	Республика Северная Осетия-Алания, р-н Ирафский, с. Чикола, ул. М.Баликоева, 208	Ирафский	15:04:0060116:14	003002000000 Земли населенных пунктов	Для ведения личного подсобного хозяйства	13	02:0020	1 500	26.3	394 500,00
4217	Республика Северная Осетия-Алания, р-н Ирафский, с. Чикола, ул. М.Баликоева, 202 "а"	Ирафский	15:04:0060116:15	003002000000 Земли населенных пунктов	Для ведения личного подсобного хозяйства	13	02:0020	1 431	26.3	377 382,00
4218	Респ. Северная Осетия - Алания, р-н Ирафский, с. Чикола, ул. М.Баликоева, дом 190	Ирафский	15:04:0060116:2	003002000000 Земли населенных пунктов	Для ведения личного подсобного хозяйства	13	02:0020	3 800	26.3	999 400,00
4219	Республика Северная Осетия-Алания, р-н Ирафский, с Чикола, ул М.Баликоева. 210	Ирафский	15:04:0060116:20	003002000000 Земли населенных пунктов	Для ведения личного подсобного хозяйства	13	02:0020	1 300	26.3	341 900,00
4220	Респ. Северная Осетия - Алания, р-н Ирафский, с. Чикола, ул. М.Баликоева. 192	Ирафский	15:04:0060116:3	003002000000 Земли населенных пунктов	Для ведения личного подсобного хозяйства	13	02:0020	2 298	26.3	604 337,00
4221	Российская Федерация, Республика Северная Осетия-Алания, Ирафский район, с. Чикола, ул. М Баликоева, 194	Ирафский	15:04:0060116:4	003002000000 Земли населенных пунктов	Для ведения личного подсобного хозяйства	13	02:0020	2 500	26.3	657 500,00
4222	Республика Северная Осетия-Алания, р-н Ирафский, с Чикола, ул М Баликоева, 196	Ирафский	15:04:0060116:5	003002000000 Земли населенных пунктов	Для ведения личного подсобного хозяйства	13	02:0020	3 074	26.3	808 577,00
4223	Респ. Северная Осетия - Алания, р-н Ирафский, с. Чикола, ул. М.Баликоева. 198	Ирафский	15:04:0060116:6	003002000000 Земли населенных пунктов	Для ведения личного подсобного хозяйства	13	02:0020	2 536	26.3	667 018,00
4224	Респ. Северная Осетия - Алания, р-н Ирафский, с. Чикола, ул. М.Баликоева. 200	Ирафский	15:04:0060116:7	003002000000 Земли населенных пунктов	Для ведения личного подсобного хозяйства	13	02:0020	4 228	26.3	1 111 961,20
4225	Респ. Северная Осетия - Алания, р-н Ирафский, с. Чикола, ул. М.Баликоева, 202	Ирафский	15:04:0060116:8	003002000000 Земли населенных пунктов	Для ведения личного подсобного хозяйства	13	02:0020	2 630	26.3	691 890,00
4226	Респ. Северная Осетия - Алания, р-н Ирафский, с. Чикола, ул. М.Баликоева, 204	Ирафский	15:04:0060116:9	003002000000 Земли населенных пунктов	Для ведения личного подсобного хозяйства	13	02:0020	3 671	26.3	965 173,00
4227	Респ. Северная Осетия - Алания, р-н Ирафский, с. Чикола, ул. Дедегкаева, дом 122	Ирафский	15:04:0060117:1	003002000000 Земли населенных пунктов	Приусадебный участок	13	02:0020	1 500	26.3	394 500,00
4228	Респ. Северная Осетия - Алания, р-н Ирафский, с. Чикола, ул. Дедегкаева, 134	Ирафский	15:04:0060117:10	003002000000 Земли населенных пунктов	Для ведения личного подсобного хозяйства	13	02:0020	1 877	26.3	493 651,00
4229	Респ. Северная Осетия - Алания, р-н Ирафский, с. Чикола, ул. Дедегкаева, дом 136	Ирафский	15:04:0060117:11	003002000000 Земли населенных пунктов	Для ведения личного подсобного хозяйства	13	02:0020	1 500	26.3	394 500,00
4230	Респ. Северная Осетия - Алания, р-н Ирафский, с. Чикола, ул. Дедегкаева, 138	Ирафский	15:04:0060117:12	003002000000 Земли населенных пунктов	Для ведения личного подсобного хозяйства	13	02:0020	2 714	26.3	713 859,00
4231	Респ. Северная Осетия - Алания, р-н Ирафский, с. Чикола, ул. Бр.Албегоновых, 151	Ирафский	15:04:0060117:13	003002000000 Земли населенных пунктов	Для ведения личного подсобного хозяйства	13	02:0020	4 647	26.3	1 222 361,00
4232	Респ. Северная Осетия - Алания, р-н Ирафский, с. Чикола, ул. бр.Албегоновых, дом 151а	Ирафский	15:04:0060117:14	003002000000 Земли населенных пунктов	Для ведения личного подсобного хозяйства	13	02:0020	4 900	26.3	1 288 700,00
4233	Республика Северная Осетия — Алания, р-н Ирафский, с Чикола, ул Братьев Албегоновых, 149	Ирафский	15:04:0060117:145	003002000000 Земли населенных пунктов	Для ведения личного подсобного хозяйства	13	02:0020	4 350	26.3	1 144 138,00
4234	Респ. Северная Осетия - Алания, р-н Ирафский, с. Чикола, ул. Бр Албегоновых, 145	Ирафский	15:04:0060117:17	003002000000 Земли населенных пунктов	Для ведения личного подсобного хозяйства	13	02:0020	2 500	26.3	657 500,00
4235	Респ. Северная Осетия - Алания, р-н Ирафский, с. Чикола, ул. бр.Албегоновых, дом 141	Ирафский	15:04:0060117:18	003002000000 Земли населенных пунктов	Для ведения личного подсобного хозяйства	13	02:0020	1 500	26.3	394 500,00
4236	Респ. Северная Осетия - Алания, р-н Ирафский, с. Чикола, ул. Дедегкаева. дом 122 "а"	Ирафский	15:04:0060117:2	003002000000 Земли населенных пунктов	Для ведения личного подсобного хозяйства	13	02:0020	2 557	26.3	672 491,00
4237	Респ. Северная Осетия - Алания, р-н Ирафский, с. Чикола, ул. Братьев Албегоновых, дом 137	Ирафский	15:04:0060117:20	003002000000 Земли населенных пунктов	Для ведения личного подсобного хозяйства	13	02:0020	2 168	26.3	568 380,00
4238	Респ. Северная Осетия - Алания, р-н Ирафский, с. Чикола, ул. Ломоносова, 21	Ирафский	15:04:0060117:21	003002000000 Земли населенных пунктов	Для ведения личного подсобного хозяйства	13	02:0020	1 000	26.3	263 000,00
4239	Респ. Северная Осетия - Алания, р-н Ирафский, с. Чикола, ул. Дедегкаева. 122 "б".	Ирафский	15:04:0060117:3	003002000000 Земли населенных пунктов	Для ведения личного подсобного хозяйства	13	02:0020	1 200	26.3	315 600,00
4240	Респ. Северная Осетия - Алания, р-н Ирафский, с. Чикола, ул. Дедегкаева. 124	Ирафский	15:04:0060117:4	003002000000 Земли населенных пунктов	Для ведения личного подсобного хозяйства	13	02:0020	3 438	26.3	904 194,00
4241	Респ. Северная Осетия - Алания, р-н Ирафский, с. Чикола, ул. Дедегкаева, 126	Ирафский	15:04:0060117:5	003002000000 Земли населенных пунктов	Для ведения личного подсобного хозяйства	13	02:0020	2 438	26.3	639 396,00
4242	Республика Северная Осетия-Алания, р-н Ирафский, с Чикола, ул. Дедегкаева. д. 128	Ирафский	15:04:0060117:6	003002000000 Земли населенных пунктов	Для ведения личного подсобного хозяйства	13	02:0020	2 184	26.3	568 249,00
4243	Респ. Северная Осетия - Алания, р-н Ирафский, с. Чикола, ул. Дедегкаева. дом 128 "а"	Ирафский	15:04:0060117:7	003002000000 Земли населенных пунктов	Для ведения личного подсобного хозяйства	13	02:0020	3 266	26.3	860 178,00
4244	Респ. Северная Осетия - Алания, р-н Ирафский, с. Чикола, ул. Дедегкаева. дом 130	Ирафский	15:04:0060117:8	003002000000 Земли населенных пунктов	Для ведения личного подсобного хозяйства	13	02:0020	2 042	26.3	538 146,00

№ п/п	Местоположение ЗУ	Район	Кадастровый номер ЗУ	Категория земель	Разрешенное использование по документу	Код вида разрешенного использования (в соответствии с классификатором видов разрешенного использования земельных участков)	Вид использования объектом недвижимости	Площадь	УПКС	КС
4245	Республика Северная Осетия-Алания, р-н Ирафский, с Чикола, ул Дедегкаева, 132	Ирафский	15:04:0060117:9	003002000000 Земли населенных пунктов	Для ведения личного подсобного хозяйства	13	02:0020	2 115	263	561 135,00
4246	Респ Северная Осетия - Алания, р-н Ирафский, с. Чикола, ул. бр.Албегоновых, дом 152	Ирафский	15:04:0060118:1	003002000000 Земли населенных пунктов	Для ведения личного подсобного хозяйства	13	02:0020	2 500	263	663 525,00
4247	Республика Северная Осетия-Алания, р-н Ирафский, с. Чикола, ул. Хетагурова, 8	Ирафский	15:04:0060118:10	003002000000 Земли населенных пунктов	Для ведения личного подсобного хозяйства	13	02:0020	2 622	263	695 866,62
4248	Респ. Северная Осетия - Алания, р-н Ирафский, с. Чикола, ул. Хетагурова, дом 10	Ирафский	15:04:0060118:11	003002000000 Земли населенных пунктов	Для ведения личного подсобного хозяйства	13	02:0020	2 000	263	661 120,00
4249	Республика Северная Осетия-Алания, р-н Ирафский, с Чикола, ул Б.Т.Баликоева, д 175	Ирафский	15:04:0060118:13	003002000000 Земли населенных пунктов	Для ведения личного подсобного хозяйства	13	02:0020	2 800	263	797 304,00
4250	Респ Северная Осетия - Алания, р-н Ирафский, с. Чикола, ул.Б Баликоева, 171	Ирафский	15:04:0060118:15	003002000000 Земли населенных пунктов	Для ведения личного подсобного хозяйства	13	02:0020	2 341	263	774 081,51
4251	Респ Северная Осетия - Алания, Ирафский р-н. с. Чикола, ул. Б.Т.Баликоева. 159.	Ирафский	15:04:0060118:166	003002000000 Земли населенных пунктов	Для ведения личного подсобного хозяйства	13	02:0020	3 500	263	1 162 747,00
4252	Респ. Северная Осетия - Алания, р-н Ирафский, с. Чикола, ул. Бр.Албегоновых	Ирафский	15:04:0060118:173	003002000000 Земли населенных пунктов	Для ведения личного подсобного хозяйства	13	02:0020	171	263	56 973,33
4253	Респ Северная Осетия - Алания, р-н Ирафский, с. Чикола, ул. Бр Албегоновых	Ирафский	15:04:0060118:174	003002000000 Земли населенных пунктов	Для ведения личного подсобного хозяйства	13	02:0020	2 653	263	880 356,50
4254	Республика Северная Осетия-Алания, р-н Ирафский, с. Чикола, ул. Б.Баликоева. 167	Ирафский	15:04:0060118:18	003002000000 Земли населенных пунктов	Для ведения личного подсобного хозяйства	13	02:0020	2 500	263	663 525,00
4255	Республика Северная Осетия-Алания, р-н Ирафский, с. Чикола, ул. Б.Т.Баликоева, 165	Ирафский	15:04:0060118:19	003002000000 Земли населенных пунктов	Для ведения личного подсобного хозяйства	13	02:0020	2 907	263	965 [illegible]47
4256	Республика Северная Осетия-Алания, р-н Ирафский, с Чикола, ул Б.Баликоева. 161	Ирафский	15:04:0060118:20	003002000000 Земли населенных пунктов	Для ведения личного подсобного хозяйства	13	02:0020	2 851	263	946 526,21
4257	Респ Северная Осетия - Алания, р-н Ирафский, с. Чикола, ул. бр.Албегоновых, дом 156	Ирафский	15:04:0060118:3	003002000000 Земли населенных пунктов	Для ведения личного подсобного хозяйства	13	02:0020	2 500	263	830 325,00
4258	Северная Осетия - Алания респ, р-н Ирафский, с. Чикола, ул. Б.Баликоева, 169	Ирафский	15:04:0060118:35	003002000000 Земли населенных пунктов	Для ведения личного подсобного хозяйства	13	02:0020	885	263	294 009,45
4259	Северная Осетия - Алания респ, р-н Ирафский, с. Чикола, ул. Б.Баликоева. 169	Ирафский	15:04:0060118:36	003002000000 Земли населенных пунктов	Для ведения личного подсобного хозяйства	13	02:0020	2 407	263	799 629,47
4260	Респ. Северная Осетия - Алания, р-н Ирафский, с. Чикола. ул. Братьев Албегоновых. дом 160	Ирафский	15:04:0060118:5	003002000000 Земли населенных пунктов	Для ведения личного подсобного хозяйства	13	02:0020	3 191	263	1 059 982,11
4261	Респ Северная Осетия - Алания, р-н Ирафский, с. Чикола, ул. Хетагурова. 10 "а"	Ирафский	15:04:0060118:55	003002000000 Земли населенных пунктов	Для ведения личного подсобного хозяйства	13	02:0020	2 000	263	664 120,00
4262	Респ Северная Осетия - Алания, р-н Ирафский, с. Чикола, ул. Братьев Албегоновых, дом 162	Ирафский	15:04:0060118:6	003002000000 Земли населенных пунктов	Для ведения личного подсобного хозяйства	13	02:0020	2 667	263	662 661,97
4263	Респ. Северная Осетия - Алания, р-н Ирафский, с. Чикола. ул. бр.Албегоновых, дом 166	Ирафский	15:04:0060118:8	003002000000 Земли населенных пунктов	Для ведения личного подсобного хозяйства	13	02:0020	3 500	263	1 162 747,00
4264	Республика Северная Осетия - Алания, Ирафский район. с. Чикола, ул. Бр.Албегоновых. 168	Ирафский	15:04:0060118:9	003002000000 Земли населенных пунктов	Для ведения личного подсобного хозяйства	13	02:0020	3 043	263	1 011 570,15
4265	Российская Федерация, Республика Северная Осетия - Алания, Ирафский район, с Чикола, ул Хетагурова, 14	Ирафский	15:04:0060119:10	003002000000 Земли населенных пунктов	Для ведения личного подсобного хозяйства	13	02:0020	2 511	263	834 179,31
4266	Респ Северная Осетия - Алания, р-н Ирафский, с. Чикола, ул. Сталина. дом 139	Ирафский	15:04:0060119:13	003002000000 Земли населенных пунктов	Для ведения личного подсобного хозяйства	13	02:0020	2 854	263	948 725,13
4267	Респ. Северная Осетия - Алания, р-н Ирафский, с. Чикола. ул. Сталина, дом 143	Ирафский	15:04:0060119:14	003002000000 Земли населенных пунктов	Для ведения личного подсобного хозяйства	13	02:0020	3 000	263	996 636,00
4268	Республика Северная Осетия - Алания, р-н Ирафский. с. Чикола, ул. Сталина. 143 а	Ирафский	15:04:0060119:15	003002000000 Земли населенных пунктов	Для индивидуального жилищного строительства	13	02:0010	1 638	263	544 139,98
4269	Респ Северная Осетия - Алания, р-н Ирафский, с. Чикола, ул. Сталина. дом 145	Ирафский	15:04:0060119:16	003002000000 Земли населенных пунктов	Для ведения личного подсобного хозяйства	13	02:0020	2 512	263	834 177,82
4270	Российская Федерация, Республика Северная Осетия-Алания, Ирафский р-н. с. Чикола, ул Б.Баликоева, 138	Ирафский	15:04:0060119:165	003002000000 Земли населенных пунктов	Дошкольное, начальное и среднее общее образование	3	03:0050	6996	263,52	2 581 953,36
4271	Респ Северная Осетия - Алания, Ирафский р-н. с. Чикола, ул. Сталина. 155 "а"	Ирафский	15:04:0060119:168	003002000000 Земли населенных пунктов	Для ведения личного подсобного хозяйства	13	02:0020	1 200	263	398 632,00
4272	Российская Федерация, Республика Северная Осетия-Алания, Ирафский район, с. Чикола, ул. Ломоносова, 3	Ирафский	15:04:0060119:169	003002000000 Земли населенных пунктов	Для ведения личного подсобного хозяйства	13	02:0020	1 091	263	362 141,13
4273	Северная Осетия - Алания респ, р-н Ирафский, с Чикола, ул Сталина, 147	Ирафский	15:04:0060119:17	003002000000 Земли населенных пунктов	Для ведения личного подсобного хозяйства	13	02:0020	2 458	263	816 572,18
4274	Респ Северная Осетия - Алания, р-н Ирафский, с. Чикола, ул. Сталина. дом 149	Ирафский	15:04:0060119:18	003002000000 Земли населенных пунктов	Для ведения личного подсобного хозяйства	13	02:0020	2 500	263	830 525,00
4275	Респ. Северная Осетия - Алания, р-н Ирафский, с. Чикола. ул. Сталина, дом 151	Ирафский	15:04:0060119:19	003002000000 Земли населенных пунктов	Для ведения личного подсобного хозяйства	13	02:0020	2 300	263	764 083,00
4276	Республика Северная Осетия-Алания, р-н Ирафский, с Чикола, ул Б.Баликоева. 140	Ирафский	15:04:0060119:2	003002000000 Земли населенных пунктов	Для ведения личного подсобного хозяйства	13	02:0020	2 885	263	958 125,85
4277	Республика Северная Осетия-Алания, р-н Ирафский, с Чикола, ул Сталина, 153	Ирафский	15:04:0060119:20	003002000000 Земли населенных пунктов	Для ведения личного подсобного хозяйства	13	02:0020	2 481	263	823 259,61
4278	Респ Северная Осетия - Алания, р-н Ирафский, с. Чикола, ул. Сталина. 155	Ирафский	15:04:0060119:21	003002000000 Земли населенных пунктов	Для ведения личного подсобного хозяйства	13	02:0020	1 452	263	482 366,92
4279	Республика Северная Осетия-Алания, р-н Ирафский, с. Чикола. ул Б.Баликоева. 160	Ирафский	15:04:0060119:22	003002000000 Земли населенных пунктов	Для ведения личного подсобного хозяйства	13	02:0020	2 864	263	951 149,34
4280	Российская Федерация, Республика Северная Осетия - Алания, Ирафский район. с Чикола. ул. К.Бальсова. 9 "а"	Ирафский	15:04:0060119:23	003002000000 Земли населенных пунктов	Для ведения личного подсобного хозяйства	13	02:0020	393	263	130 522,95
4281	Респ Северная Осетия - Алания, р-н Ирафский, с. Чикола, ул. Ломоносова, дом 9 "Б"	Ирафский	15:04:0060119:24	003002000000 Земли населенных пунктов	Для ведения личного подсобного хозяйства	13	02:0020	872	263	289 687,12
4282	Северная Осетия - Алания респ, р-н Ирафский, с. Чикола, ул. Сталина. 141	Ирафский	15:04:0060119:25	003002000000 Земли населенных пунктов	Для содержания и эксплуатации индивидуального жилого дома	13	02:0010	1 891	263	629 295,74
4283	Республика Северная Осетия - Алания, р-н Ирафский, с Чикола, ул. Б.Баликоевых. 142	Ирафский	15:04:0060119:3	003002000000 Земли населенных пунктов	Для ведения личного подсобного хозяйства	13	02:0020	3 626	263	1 227 848,16
4284	Республика Северная Осетия-Алания, р-н Ирафский, с. Чикола, ул. Ломоносова. 9	Ирафский	15:04:0060119:38	003002000000 Земли населенных пунктов	Для эксплуатации жилого дома	13	02:0010	452	263	150 358,92

№ п/п	Местоположение ЗУ	Район	Кадастровый номер ЗУ	Категория земель	Разрешенное использование по документу	Код вида разрешенного использования (в соответствии с классификатором видов разрешенного использования земельных участков)	Вид использования объектов недвижимости	Площадь	УПКС	КС
4285	Республика Северная Осетия-Алания, р-н Ирафский, с Чикола, ул Б.Баликоева, д 144	Ирафский	15:04:0060119:4	003002000000 Земли населенных пунктов	Для ведения личного подсобного хозяйства	13	02:0020	1 500	ХХ:21	198 315,00
4286	Респ Северная Осетия - Алания, р-н Ирафский, с. Чикола, ул. Б.Баликоева, 146	Ирафский	15:04:0060119:5	003002000000 Земли населенных пунктов	Для ведения личного подсобного хозяйства	13	02:0020	2 300	ХХ:21	761 083,00
4287	Респ Северная Осетия - Алания, р-н Ирафский, с. Чикола, ул. Б. Баликоева, 148	Ирафский	15:04:0060119:6	003002000000 Земли населенных пунктов	Для ведения личного подсобного хозяйства	13	02:0020	2 914	ХХ:21	974 764,14
4288	Республика Северная Осетия-Алания, р-н Ирафский, с Чикола, ул Б.Баликоева, д 150	Ирафский	15:04:0060119:7	003002000000 Земли населенных пунктов	Для ведения личного подсобного хозяйства	13	02:0020	3 967	ХХ:21	1 008 616,47
4289	Респ. Северная Осетия - Алания, р-н Ирафский, с. Чикола, ул. Б.Баликоева, 152	Ирафский	15:04:0060119:8	003002000000 Земли населенных пунктов	Для ведения личного подсобного хозяйства	13	02:0020	2 600	ХХ:21	661 120,00
4290	Республика Северная Осетия-Алания, р-н Ирафский, с. Чикола, ул Б.Т.Баликоева, 154	Ирафский	15:04:0060119:9	003002000000 Земли населенных пунктов	Для ведения личного подсобного хозяйства	13	02:0020	2 500	ХХ:21	830 525,00
4291	Российская Федерация, Республика Северная Осетия - Алания, Ирафский район, с Чикола, ул М.Будтуева, 149	Ирафский	15:04:0060120:1	003002000000 Земли населенных пунктов	Для ведения личного подсобного хозяйства	13	02:0020	1 961	ХХ:21	252 147,81
4292	Респ. Северная Осетия - Алания, р-н Ирафский, с. Чикола, ул. Сталина, 182	Ирафский	15:04:000120:10	003002000000 Земли населенных пунктов	Для ведения личного подсобного хозяйства	13	02:0020	2 745	ХХ:21	908 891,45
4293	Республика Северная Осетия - Алания, Ирафский район, с. Чикола, ул. М.Будтуева, 139	Ирафский	15:04:0060120:11	003002000000 Земли населенных пунктов	Для ведения личного подсобного хозяйства	13	02:0020	2 363	ХХ:21	706 659,80
4294	Респ Северная Осетия - Алания, р-н Ирафский, с. Чикола, ул. М.Будтуева, 141	Ирафский	15:04:0060120:12	003002000000 Земли населенных пунктов	Для ведения личного подсобного хозяйства	13	02:0020	1 735	ХХ:21	576 701,35
4295	Российская Федерация, Республика Северная Осетия - Алания, Ирафский район, с Чикола, ул М.Будтуева, 143	Ирафский	15:04:000120:13	003002000000 Земли населенных пунктов	Для ведения личного подсобного хозяйства	13	02:0020	2 600	ХХ:21	860 716,00
4296	Респ. Северная Осетия - Алания, р-н Ирафский, с. Чикола, ул. М.Будтуева, 145	Ирафский	15:04:000120:14	003002000000 Земли населенных пунктов	Для ведения личного подсобного хозяйства	13	02:0020	3 000	ХХ:21	996 630,00
4297	Респ. Северная Осетия - Алания, р-н Ирафский, с. Чикола, ул. М.Будтуева, 147	Ирафский	15:04:0060120:15	003002000000 Земли населенных пунктов	Для ведения личного подсобного хозяйства	13	02:0020	2 600	ХХ:21	863 716,00
4298	Российская Федерация, Республика Северная Осетия - Алания, Ирафский район, с Чикола, ул М.Будтуева, 151	Ирафский	15:04:0060120:16	003002000000 Земли населенных пунктов	Для ведения личного подсобного хозяйства	13	02:0020	1 941	ХХ:21	645 816,24
4299	Респ Северная Осетия - Алания, р-н Ирафский, с. Чикола, ул. М.Будтуева, 153	Ирафский	15:04:000120:17	003002000000 Земли населенных пунктов	Для ведения личного подсобного хозяйства	13	02:0020	2 300	ХХ:21	764 083,00
4300	Респ. Северная Осетия - Алания, р-н Ирафский, с. Чикола, ул. М. Будтуева, 155	Ирафский	15:04:000120:18	003002000000 Земли населенных пунктов	Для ведения личного подсобного хозяйства	13	02:0020	3 035	ХХ:21	1 008 257,45
4301	Респ. Северная Осетия - Алания, р-н Ирафский, с. Чикола, ул. М.Будтуева, 157	Ирафский	15:04:0060120:19	003002000000 Земли населенных пунктов	Для ведения личного подсобного хозяйства	13	02:0020	2 313	ХХ:21	767 105,19
4302	Респ Северная Осетия - Алания, р-н Ирафский, с. Чикола, ул. Сталина, дом 166	Ирафский	15:04:0060120:2	003002000000 Земли населенных пунктов	Для ведения личного подсобного хозяйства	13	02:0020	2 393	ХХ:21	794 978,53
4300	Республика Северная Осетия - Алания, Ирафский район, с Чикола, ул М Будтуева, 159	Ирафский	15:04:000120:20	003002000000 Земли населенных пунктов	Для ведения личного подсобного хозяйства	13	02:0020	3 065	ХХ:21	1 017 951,07
4304	Респ. Северная Осетия - Алания, р-н Ирафский, с. Чикола, ул. Сталина, 168	Ирафский	15:04:0060120:3	003002000000 Земли населенных пунктов	Для ведения личного подсобного хозяйства	13	02:0020	2 303	ХХ:21	763 979,63
4305	Респ. Северная Осетия - Алания, р-н Ирафский, с. Чикола, ул. Сталина, 170	Ирафский	15:04:0060120:4	003002000000 Земли населенных пунктов	Для ведения личного подсобного хозяйства	13	02:0020	2 251	ХХ:21	747 854,71
4306	Респ Северная Осетия - Алания, р-н Ирафский, с. Чикола, ул. Сталина, 174	Ирафский	15:04:0060120:6	003002000000 Земли населенных пунктов	Для ведения личного подсобного хозяйства	13	02:0020	5 734	ХХ:21	1 911 536,31
4307	Респ Северная Осетия - Алания, р-н Ирафский, с. Чикола, ул. Сталина, 176	Ирафский	15:04:0060120:7	003002000000 Земли населенных пунктов	Для ведения личного подсобного хозяйства	13	02:0020	2 700	ХХ:21	896 525,00
4308	Респ. Северная Осетия - Алания, р-н Ирафский, с. Чикола, ул. Сталина, 178	Ирафский	15:04:0060120:8	003002000000 Земли населенных пунктов	Для ведения личного подсобного хозяйства	13	02:0020	2 741	ХХ:21	911 583,23
4309	Респ. Северная Осетия - Алания, р-н Ирафский, с. Чикола, ул. Сталина, 180	Ирафский	15:04:0060120:9	003002000000 Земли населенных пунктов	Для ведения личного подсобного хозяйства	13	02:0020	2 676	ХХ:21	888 993,96
4310	Респ Северная Осетия - Алания, р-н Ирафский, с. Чикола, ул. М.Будтуева, 134	Ирафский	15:04:0060121:1	003002000000 Земли населенных пунктов	Для ведения личного подсобного хозяйства	13	02:0020	2 039	ХХ:21	677 376,19
4311	Респ Северная Осетия - Алания, р-н Ирафский, с. Чикола, ул. Хетагурова, 26	Ирафский	15:04:000121:11	003002000000 Земли населенных пунктов	Для ведения личного подсобного хозяйства	13	02:0020	3 195	ХХ:21	1 061 430,97
4312	Респ. Северная Осетия - Алания, р-н Ирафский, с. Чикола, ул. Коста Хетагурова, дом 18	Ирафский	15:04:000121:12	003002000000 Земли населенных пунктов	Для ведения личного подсобного хозяйства	13	02:0020	2 379	ХХ:21	790 127,59
4313	Северная Осетия - Алания респ, р-н Ирафский, с Чикола, ул. Ломоносова, 19	Ирафский	15:04:0060121:14	003002000000 Земли населенных пунктов	Для ведения личного подсобного хозяйства	13	02:0020	1 726	ХХ:21	573 391,86
4314	Респ Северная Осетия - Алания, р-н Ирафский, с. Чикола, ул. Ленина, дом 143	Ирафский	15:04:0060121:18	003002000000 Земли населенных пунктов	Приусадебный участок	13	02:0020	2 700	ХХ:21	896 917,00
4315	Респ Северная Осетия - Алания, р-н Ирафский, с. Чикола, ул. Ленина, дом 145	Ирафский	15:04:000121:19	003002000000 Земли населенных пунктов	Приусадебный участок	13	02:0020	2 600	ХХ:21	863 716,00
4316	Респ. Северная Осетия - Алания, р-н Ирафский, с. Чикола, ул. М.Будтуева, дом 136	Ирафский	15:04:0060121:2	003002000000 Земли населенных пунктов	Приусадебный участок	13	02:0020	2 000	ХХ:21	664 120,00
4317	Респ. Северная Осетия - Алания, р-н Ирафский, с. Чикола, ул. Ленина, дом 147а	Ирафский	15:04:0060121:21	003002000000 Земли населенных пунктов	Для ведения личного подсобного хозяйства	13	02:0020	3 168	ХХ:21	1 052 141,26
4318	Респ Северная Осетия - Алания, р-н Ирафский, с. Чикола, ул. М.Будтуева, дом 138	Ирафский	15:04:0060121:3	003002000000 Земли населенных пунктов	Приусадебный участок	13	02:0020	1 900	ХХ:21	631 199,00
4319	Респ Северная Осетия - Алания, р-н Ирафский, с. Чикола, ул. М.Будтуева, дом 140	Ирафский	15:04:0060121:4	003002000000 Земли населенных пунктов	Для ведения личного подсобного хозяйства	13	02:0020	2 000	ХХ:21	664 120,00
4320	Респ. Северная Осетия - Алания, р-н Ирафский, с. Чикола, ул. М.Будтуева, дом 142	Ирафский	15:04:0060121:5	003002000000 Земли населенных пунктов	Приусадебный участок	13	02:0020	5 000	ХХ:21	1 660 300,00
4321	Респ. Северная Осетия - Алания, р-н Ирафский, с. Чикола, ул. М.Будтуева, дом 146	Ирафский	15:04:0060121:7	003002000000 Земли населенных пунктов	Приусадебный участок	13	02:0020	1 850	ХХ:21	614 594,00
4322	Респ Северная Осетия - Алания, р-н Ирафский, с. Чикола, ул. М.Будтуева, 148	Ирафский	15:04:0060121:8	003002000000 Земли населенных пунктов	Для ведения личного подсобного хозяйства	13	02:0020	3 015	ХХ:21	1 001 800,15
4323	Северная Осетия - Алания респ, р-н Ирафский, с Чикола, ул М Будтуева, 150	Ирафский	15:04:0060121:9	003002000000 Земли населенных пунктов	Для ведения личного подсобного хозяйства	13	02:0020	2 249	ХХ:21	746 818,19
4324	Респ. Северная Осетия - Алания, р-н Ирафский, с. Чикола, ул. Ленина, 100	Ирафский	15:04:000122:1	003002000000 Земли населенных пунктов	Для ведения личного подсобного хозяйства	13	02:0020	2 101	ХХ:21	697 974,21
4325	Республика Северная Осетия-Алания, р-н Ирафский, с Чикола, ул Морозовой, 39	Ирафский	15:04:0060122:126	003002000000 Земли населенных пунктов	Для ведения личного подсобного хозяйства	13	02:0020	1 475	ХХ:21	490 059,75
4326	Республика Северная Осетия-Алания, р-н Ирафский, с Чикола, ул Ломоносова, 21 а	Ирафский	15:04:0060122:127	003002000000 Земли населенных пунктов	Для ведения личного подсобного хозяйства	13	02:0020	1 221	ХХ:21	405 628,31
4327	Респ Северная Осетия - Алания, р-н Ирафский, с. Чикола, ул. Ленина, 102	Ирафский	15:04:0060122:2	003002000000 Земли населенных пунктов	Приусадебный участок	13	02:0020	3 500	ХХ:21	1 162 710,00

№ п/п	Местоположение ЗУ	Район	Кадастровый номер ЗУ	Категория земель	Разрешенное использование по документу	Код вида разрешенного использования (в соответствии с классификатором видов разрешенного использования земельных участков)	Вид использования объектов недвижимости	Площадь	УПКС	КС
4328	Респ. Северная Осетия - Алания, р-н Ирафский, с. Чикола, ул. Ленина. 106	Ирафский	15:04:0060122:3	003002000000 Земли населенных пунктов	Для дальнейшей эксплуатации жилого дома с хозпостройками	13	02:0010	1 968	32.21	187 684.28
4329	Респ. Северная Осетия - Алания, р-н Ирафский, с. Чикола, ул. Морозова. дом 47	Ирафский	15:04:0060122:5	003002000000 Земли населенных пунктов	Для ведения личного подсобного хозяйства	13	02:0020	5 530	32.21	1 827 155.80
4330	Респ. Северная Осетия - Алания, р-н Ирафский, с. Чикола, ул. Морозова, дом 45	Ирафский	15:04:0060122:6	003002000000 Земли населенных пунктов	Приусадебный участок	13	02:0020	2 900	32.21	963 109.00
4331	Респ. Северная Осетия - Алания, р-н Ирафский, с. Чикола, ул. Морозова, дом 43	Ирафский	15:04:0060122:7	003002000000 Земли населенных пунктов	Приусадебный участок	13	02:0020	2 850	32.21	946 486.00
4332	Респ. Северная Осетия - Алания, р-н Ирафский, с. Чикола, ул. Морозова, дом 41	Ирафский	15:04:0060122:8	003002000000 Земли населенных пунктов	Приусадебный участок	13	02:0020	3 291	32.21	1 093 017.00
4333	Респ. Северная Осетия - Алания, р-н Ирафский, с. Чикола, ул. Хасцаева, дом 139	Ирафский	15:04:0060123:10	003002000000 Земли населенных пунктов	Для ведения личного подсобного хозяйства	13	02:0020	3 711	32.21	1 232 791.24
4334	Респ. Северная Осетия - Алания, р-н Ирафский, с. Чикола, ул. Хасцаева. 141	Ирафский	15:04:0060123:11	003002000000 Земли населенных пунктов	Для ведения личного подсобного хозяйства	13	02:0020	3 476	32.21	1 154 761.96
4335	Респ. Северная Осетия - Алания. Ирафский р-н, с. Чикола. ул. Хасцаева, 133	Ирафский	15:04:0060123:133	003002000000 Земли населенных пунктов	Для ведения личного подсобного хозяйства	13	02:0020	1 540	32.21	508 281.80
4336	Респ. Северная Осетия - Алания, Ирафский р-н. с. Чикола, ул. Морозовой, 74"а"	Ирафский	15:04:0060123:134	003002000000 Земли населенных пунктов	Для ведения личного подсобного хозяйства	13	02:0020	1 541	32.21	508 613.51
4337	Респ. Северная Осетия - Алания, р-н Ирафский, с. Чикола. ул. Морозова. дом 70	Ирафский	15:04:0060123:2	003002000000 Земли населенных пунктов	Для ведения личного подсобного хозяйства	13	02:0020	2 427	32.21	806 274.67
4338	Респ. Северная Осетия - Алания, р-н Ирафский, с. Чикола, ул. Хасцаева. 133 "а"	Ирафский	15:04:0060123:22	003002000000 Земли населенных пунктов	Для ведения личного подсобного хозяйства	13	02:0020	2 550	32.21	846 525.00
4339	Северная Осетия - Алания респ. р-н Ирафский. с Чикола. ул Морозовой, 72	Ирафский	15:04:0060123:3	003002000000 Земли населенных пунктов	Для ведения личного подсобного хозяйства	13	02:0020	1 963	32.21	652 069.63
4340	Северная Осетия - Алания респ. р-н Ирафский, с. Чикола. ул. Морозовой, 74	Ирафский	15:04:0060123:4	003002000000 Земли населенных пунктов	Для ведения личного подсобного хозяйства	13	02:0020	2 904	32.21	964 747.84
4341	Респ. Северная Осетия - Алания, р-н Ирафский, с. Чикола. ул. Хасцаева, дом 129	Ирафский	15:04:0060123:5	003002000000 Земли населенных пунктов	Приусадебный участок	13	02:0020	1 560	32.21	518 076.00
4342	Респ. Северная Осетия - Алания, р-н Ирафский, с. Чикола, ул. Хасцаева. дом 131	Ирафский	15:04:0060123:6	003002000000 Земли населенных пунктов	Приусадебный участок	13	02:0020	2 370	32.21	697 811.00
4343	Российская Федерация, Республика Северная Осетия - Алания, р-н Ирафский, с. Чикола. ул. Хасцаева, 135	Ирафский	15:04:0060123:8	003002000000 Земли населенных пунктов	Для ведения личного подсобного хозяйства	13	02:0020	3 400	32.21	1 129 514.00
4344	Респ. Северная Осетия - Алания, р-н Ирафский, с. Чикола. ул. Хасцаева, 137	Ирафский	15:04:0060123:9	003002000000 Земли населенных пунктов	Для ведения личного подсобного хозяйства	13	02:0020	3 031	32.21	1 006 683.21
4345	Респ. Северная Осетия - Алания, р-н Ирафский, с. Чикола. ул. Хасцаева, дом 166	Ирафский	15:04:0060124:1	003002000000 Земли населенных пунктов	Приусадебный участок	13	02:0020	2 720	26.3	710 150.00
4346	Респ. Северная Осетия - Алания, р-н Ирафский, с. Чикола, ул. Хасцаева. дом 182	Ирафский	15:04:0060124:11	003002000000 Земли населенных пунктов	Приусадебный участок	13	02:0020	3 450	26.3	901 500.00
4347	Респ. Северная Осетия - Алания, р-н Ирафский, с. Чикола, ул. Хасцаева. дом 162	Ирафский	15:04:0060124:12	003002000000 Земли населенных пунктов	Приусадебный участок	13	02:0020	3 450	26.3	901 500.00
4348	Республика Северная Осетия-Алания. р-н Ирафский, с. Чикола. ул. М.Балкоева, 153	Ирафский	15:04:0060124:13	003002000000 Земли населенных пунктов	Для ведения личного подсобного хозяйства	13	02:0020	2 685	26.3	700 155.00
4349	Российская Федерация, Республика Северная Осетия-Алания. Ирафский район, с. Чикола. ул. М.Балкоева. 159	Ирафский	15:04:0060124:149	003002000000 Земли населенных пунктов	Для ведения личного подсобного хозяйства	13	02:0020	2 712	26.3	721 116.00
4350	Респ. Северная Осетия - Алания, р-н Ирафский, с. Чикола, ул. М.Балкоева, дом 157	Ирафский	15:04:0060124:15	003002000000 Земли населенных пунктов	Для ведения личного подсобного хозяйства	13	02:0020	1 920	26.3	501 120.00
4351	Республика Северная Осетия-Алания, р-н Ирафский. с. Чикола, ул. М.Балкоева. 161	Ирафский	15:04:0060124:17	003002000000 Земли населенных пунктов	Для ведения личного подсобного хозяйства	13	02:0020	3 450	26.3	901 500.00
4352	Респ. Северная Осетия - Алания, р-н Ирафский, с. Чикола. ул. М.Балкоева. дом 163	Ирафский	15:04:0060124:18	003002000000 Земли населенных пунктов	На земельном участке находится жилой дом	13	02:0010	3 525	26.3	927 075.00
4353	Респ. Северная Осетия - Алания, р-н Ирафский, с. Чикола. ул. Хасцаева, дом 168	Ирафский	15:04:0060124:2	003002000000 Земли населенных пунктов	Приусадебный участок	13	02:0020	2 720	26.3	710 150.00
4354	Республика Северная Осетия-Алания, р-н Ирафский. с. Чикола, ул. Хасцаева, 170	Ирафский	15:04:0060124:3	003002000000 Земли населенных пунктов	Для ведения личного подсобного хозяйства	13	02:0020	3 405	26.3	926 555.00
4355	Республика Северная Осетия-Алания, р-н Ирафский. с. Чикола, ул. М.Балкоева. 161 а	Ирафский	15:04:0060124:30	003002000000 Земли населенных пунктов	Для ведения личного подсобного хозяйства	13	02:0020	2 475	26.3	667 799.00
4356	Российская Федерация, Республика Северная Осетия-Алания. р-н Ирафский, с. Чикола. ул. Хасцаева, 172	Ирафский	15:04:0060124:34	003002000000 Земли населенных пунктов	Для ведения личного подсобного хозяйства	13	02:0020	1 800	26.3	470 340.00
4357	Республика Северная Осетия-Алания. р-н Ирафский, с Чикола. ул Хасцаева, 172а	Ирафский	15:04:0060124:4	003002000000 Земли населенных пунктов	Для ведения личного подсобного хозяйства	13	02:0020	1 730	26.3	456 568.00
4358	Респ. Северная Осетия - Алания, р-н Ирафский, с. Чикола, ул. Хасцаева, дом 172а	Ирафский	15:04:0060124:5	003002000000 Земли населенных пунктов	Приусадебный участок	13	02:0020	3 500	26.3	931 500.00
4359	Респ. Северная Осетия - Алания, р-н Ирафский, с. Чикола, ул. Хасцаева. 174	Ирафский	15:04:0060124:6	003002000000 Земли населенных пунктов	Для ведения личного подсобного хозяйства	13	02:0020	1 115	26.3	294 249.00
4360	Респ. Северная Осетия - Алания, р-н Ирафский, с. Чикола. ул. Хасцаева, 176	Ирафский	15:04:0060124:7	003002000000 Земли населенных пунктов	Для ведения личного подсобного хозяйства	13	02:0020	2 796	26.3	737 948.00
4361	Северная Осетия - Алания респ. р-н Ирафский, с Чикола, ул Хасцаева. 178	Ирафский	15:04:0060124:8	003002000000 Земли населенных пунктов	Для ведения личного подсобного хозяйства	13	02:0020	1 961	26.3	521 833.00
4362	Северная Осетия - Алания респ. р-н Ирафский. с. Чикола, ул. Хасцаева. 178 "а"	Ирафский	15:04:0060124:9	003002000000 Земли населенных пунктов	Для ведения личного подсобного хозяйства	13	02:0020	3 497	26.3	930 771.00
4363	Респ. Северная Осетия - Алания, р-н Ирафский. с. Чикола, ул. Ломоносова, 45 "а"	Ирафский	15:04:0060125:1	003002000000 Земли населенных пунктов	Для ведения личного подсобного хозяйства	13	02:0020	6 567	26.3	1 747 341.00
4364	Респ. Северная Осетия - Алания, р-н Ирафский, с. Чикола. ул. Тотоева, 117	Ирафский	15:04:0060125:10	003002000000 Земли населенных пунктов	Для ведения личного подсобного хозяйства	13	02:0020	4 561	26.3	1 213 626.00
4365	Республика Северная Осетия-Алания. р-н Ирафский, с Чикола. ул К.Тотоева. д 119	Ирафский	15:04:0060125:11	003002000000 Земли населенных пунктов	Для ведения личного подсобного хозяйства	13	02:0020	4 559	26.3	1 580 667.20
4366	Респ. Северная Осетия - Алания, р-н Ирафский. с. Чикола, ул. Хетагурова. дом 119	Ирафский	15:04:0060125:14	003002000000 Земли населенных пунктов	ЛПХ	13	02:0020	2 160	26.3	552 330.00
4367	Республика Северная Осетия - Алания. Ирафский район, 350 м с левой стороны по дороге Чикола - Владикавказ	Ирафский	15:04:0060125:141	003002000000 Земли населенных пунктов	Благоустройство территории (Размещение информационных щитов)	4	04:0000	5	68.89	3 412.90
4368	Российская Федерация, Республика Северная Осетия-Алания. Ирафский район, с. Чикола. ул. М.Балкоева. 184 а	Ирафский	15:04:0060125:146	003002000000 Земли населенных пунктов	Для ведения личного подсобного хозяйства	13	02:0020	2 500	26.3	657 500.00
4369	Российская Федерация, Республика Северная Осетия - Алания, Ирафский район. с. Чикола. ул. Тотоева. 125	Ирафский	15:04:0060125:147	003002000000 Земли населенных пунктов	Для ведения личного подсобного хозяйства	13	02:0020	3 073	26.3	808 199.00
4370	Республика Северная Осетия-Алания, р-н Ирафский. с Чикола, ул Ломоносова. 45	Ирафский	15:04:0060125:2	003002000000 Земли населенных пунктов	Для ведения личного подсобного хозяйства	13	02:0020	2 675	26.3	703 525.00
4371	Республика Северная Осетия-Алания, р-н Ирафский. с. Чикола, ул К. Тотоева. 119 "а"	Ирафский	15:04:0060125:27	003002000000 Земли населенных пунктов	Для ведения личного подсобного хозяйства	13	02:0020	2 211	26.3	581 742.00
4372	Республика Северная Осетия-Алания, р-н Ирафский. с. Чикола, ул. Ломоносова, 47	Ирафский	15:04:0060125:29	003002000000 Земли населенных пунктов	для индивидуального жилищного строительства (размещение индивидуального жилого дома)	13	02:0010	2 760	26.3	725 940.00

№ п/п	Местоположение ЗУ	Район	Кадастровый номер ЗУ	Категория земель	Разрешенное использование по документу	Код вида разрешенного использования (в соответствии с классификатором видов разрешенного использования земельных участков)	Вид использования объекта недвижимости	Площадь	УПКС	Кс
4373	Респ. Северная Осетия - Алания, р-н Ирафский, с. Чикола, ул. Ломоносова. 39	Ирафский	15:04:0060125:4	003002000000 Земли населенных пунктов	Для ведения личного подсобного хозяйства	13	02:0020	2 186	26,3	574 918,00
4374	Респ. Северная Осетия - Алания, р-н Ирафский, с. Чикола, ул. М.Баликоваа, дом 180	Ирафский	15:04:0060125:5	003002000000 Земли населенных пунктов	Для ведения личного подсобного хозяйства	13	02:0020	3 253	26,3	855 750,00
4375	Республика Северная Осетия-Алания, р-н Ирафский, с. Чикола, ул. М.Баликоваа. 182	Ирафский	15:04:0060125:6	003002000000 Земли населенных пунктов	Для ведения личного подсобного хозяйства	13	02:0020	2 311	26,3	611 491,00
4376	Северная Осетия - Алания респ, р-н Ирафский, с.Чикола, ул.М.Баликоваа, 184	Ирафский	15:04:0060125:7	003002000000 Земли населенных пунктов	Для ведения личного подсобного хозяйства	13	02:0020	2 114	26,3	555 982,00
4377	Республика Северная Осетия-Алания, р-н Ирафский, с. Чикола. ул.М.Баликоваа. 186	Ирафский	15:04:0060125:8	003002000000 Земли населенных пунктов	Для ведения личного подсобного хозяйства	13	02:0020	2 897	26,3	761 911,00
4378	Республика Северная Осетия-Алания, р-н Ирафский. с. Чикола, ул. Тотоева, 123	Ирафский	15:04:0060125:9	003002000000 Земли населенных пунктов	Для ведения личного подсобного хозяйства	13	02:0020	2 536	26,3	669 598,00
4379	Респ. Северная Осетия - Алания, р-н Ирафский. с. Чикола, ул. Степная, дом 2	Ирафский	15:04:0060126:1	003002000000 Земли населенных пунктов	Для дальнейшей эксплуатации производственного здания (переработка сельскохозяйственной продукции)	1	01:0150	500	109,11	163 665,00
4380	Респ. Северная Осетия - Алания, р-н Ирафский, с. Чикола, ул. Дедегкаева. 19	Ирафский	15:04:000601 26:10	003002000000 Земли населенных пунктов	Для ведения личного подсобного хозяйства	13	02:0020	2 000	26,3	526 000,00
4381	Республика Северная Осетия-Алания, р-н Ирафский, с Чикола, ул Дедегкаева. д 57а	Ирафский	15:04:000601 26.11	003002000000 Земли населенных пунктов	Для дальнейшей эксплуатации нежилого здания литер А (сохраняемый)	1	01:0150	7 617	109,11	831 593,37
4382	Северная Осетия - Алания респ. р-н Ирафский. с. Чикола. ул. Дедегкаева. 55	Ирафский	15:04:000601 26.12	003002000000 Земли населенных пунктов	Эксплуатация существующих построек	3	03:0080	2 503	181,23	867 602,30
4383	Северная Осетия - Алания респ. р-н Ирафский. с. Чикола, ул. Дедегкаева, 53 "а"	Ирафский	15:04:000601 26:14	003002000000 Земли населенных пунктов	Для дальнейшей эксплуатации нежилого сооружения литер А. (сарай) под складские помещения	6	06:0090	1 000	747,07	747 070,00
4384	Северная Осетия - Алания респ, р-н Ирафский, с Чикола, ул Дедегкаева, б/н	Ирафский	15:04:000601 26:15	003002000000 Земли населенных пунктов	Для ведения личного подсобного хозяйства	13	02:0020	2 000	26,3	526 000,00
4385	Респ Северная Осетия - Алания, Ирафский р-н. с Чикола, ул. Дедегкаева, 119	Ирафский	15:04.006012 6:157	003002000000 Земли населенных пунктов	Для ведения личного подсобного хозяйства	13	02:0020	1 500	26,3	341 850,00
4386	РСО-Алания, Ирафский район. с. Чикола, ул. Дедегкаева. 119 "а"	Ирафский	15:04.006012 6:158	003002000000 Земли населенных пунктов	Для ведения личного подсобного хозяйства	13	02:0020	1 500	26,3	341 850,00
4387	Респ Северная Осетия - Алания. Ирафский р-н, с Чикола. ул Дедегкаева. 117	Ирафский	15:04:006012 6:159	003002000000 Земли населенных пунктов	Для ведения личного подсобного хозяйства	13	02:0020	2 436	26,3	643 778,00
4388	Северная Осетия - Алания респ, р-н Ирафский, с Чикола, ул Дедегкаева, б/н	Ирафский	15:04:000601 26:16	003002000000 Земли населенных пунктов	Для ведения личного подсобного хозяйства	13	02:0020	2 000	26,3	526 000,00
4389	Республика Северная Осетия-Алания, Ирафский р-н, с. Чикола. ул. Дедегкаева, 55 А	Ирафский	15.04.006012 6:160	003002000000 Земли населенных пунктов	Объекты придорожного сервиса	4	04:099	8 096	1 680,92	13 606 726,32
4390	Респ Северная Осетия - Алания. Ирафский р-н, с правой стороны от перекрестка Чикола-Новый Урух	Ирафский	15.04.006012 6:163	003002000000 Земли населенных пунктов	Благоустройство территории (Размещение информационных щитов)	4	04:0000	5	663,60	3 318,00
4391	Российская Федерация, Республика Северная Осетия-Алания, Ирафский р-н. с правой стороны от поворота дороги Чикола-Новый Урух	Ирафский	15:04:006012 6:164	003002000000 Земли населенных пунктов	магазины	4	04:0040	150	663,60	124 064,00
4392	Республика Северная Осетия-Алания, р-н Ирафский, с Чикола. ул Дедегкаева. 51 "а"	Ирафский	15:04:006012 6:166	003002000000 Земли населенных пунктов	Для ведения личного подсобного хозяйства	13	02:0020	2 000	26,3	526 000,00
4393	Республика Северная Осетия-Алания. Ирафский р-н, с. Чикола. ул. Дедегкаева, 55 Б	Ирафский	15.04.006012 6:167	003002000000 Земли населенных пунктов	Коммунальное обслуживание	6	03:012	27	269,37	7 272,99
4394	Российская Федерация, Республика Северная Осетия-Алания, Ирафский р-н. с. Чикола, ул. Дедегкаева, 127	Ирафский	15.04.006012 6:169	003002000000 Земли населенных пунктов	Для ведения личного подсобного хозяйства	13	02:0020	1 500	26,3	394 500,00
4395	Российская Федерация, Республика Северная Осетия-Алания, Ирафский р-н. с. Чикола, ул. А.Фадзаева, 1Д (с правой стороны от поворота дороги Чикола-Новый Урух)	Ирафский	15:04:006012 6:171	003002000000 Земли населенных пунктов	Обслуживание жилой застройки	6	03:012	87	269,37	23 439,69
4396	Северная Осетия - Алания респ, р-н Ирафский, с. Чикола, ул. Дедегкаева. 55 "а"	Ирафский	15:04:000601 26:21	003002000000 Земли населенных пунктов	Для строительства цеха по изготовлению стройматериалов	6	06:060	655	747,07	489 400,85
4397	Республика Северная Осетия-Алания, р-н Ирафский, с. Чикола, ул. А.Фадзаева, 17"г"	Ирафский	15:04:000601 26.29	003002000000 Земли населенных пунктов	для строительства магазина	4	04:0040	187	663,60	127 870,60
4398	Северная Осетия - Алания респ. р-н Ирафский. с. Чикола. ул. А.Фадзаева. 1 "в"	Ирафский	15:04:0060126:3	003002000000 Земли населенных пунктов	Магазины	4	04:0040	4 000	663,60	2 654 536,00
4399	Республика Северная Осетия-Алания, р-н Ирафский, с. Чикола, ул. Дедегкаева. 129	Ирафский	15:04:000601 26:30	003002000000 Земли населенных пунктов	Ведение личного подсобного хозяйства	13	02:0020	1 500	26,3	394 500,00
4400	Республика Северная Осетия-Алания, р-н Ирафский, с. Чикола, ул. Дедегкаева, 123.	Ирафский	15:04:000601 26:32	003002000000 Земли населенных пунктов	Для ведения личного подсобного хозяйства	13	02:0020	1 500	26,3	394 500,00
4401	Республика Северная Осетия-Алания, р-н Ирафский, с. Чикола, ул. Дедегкаева, 125	Ирафский	15:04:000601 26.33	003002000000 Земли населенных пунктов	Для ведения личного подсобного хозяйства	13	02:0020	1 500	26,3	394 500,00
4402	Республика Северная Осетия-Алания, р-н Ирафский, с Чикола, ул Степная, 100	Ирафский	15:04:0060126:4	003002000000 Земли населенных пунктов	Под промышленные объекты	6	06:000	17 506	747,07	13 078 207,42
4403	Республика Северная Осетия-Алания, р-н Ирафский, с. Чикола, ул Дедегкаева. 117 а	Ирафский	15:04:000601 26:40	003002000000 Земли населенных пунктов	Для строительства одноквартирного жилого дома	13	02:0010	2 500	26,3	657 500,00
4404	Республика Северная Осетия-Алания, р-н Ирафский, с. Чикола. ул. Дедегкаева, 121	Ирафский	15:04:000601 26:41	003002000000 Земли населенных пунктов	Для ведения личного подсобного хозяйства	13	02:0020	1 500	26,3	394 500,00
4405	Республика Северная Осетия-Алания, р-н Ирафский, с. Чикола. ул. Дедегкаева, 53 "б".	Ирафский	15:04:000601 26.42	003002000000 Земли населенных пунктов	Объекты придорожного сервиса	4	04:099	1 171	1 680,92	2 172 633,32
4406	Республика Северная Осетия-Алания, р-н Ирафский, с Чикола, ул Дедегкаева, д 121а	Ирафский	15:04:000601 26.43	003002000000 Земли населенных пунктов	Склады	6	06:093	1 116	747,07	857 636,56
4407	Респ. Северная Осетия - Алания, р-н Ирафский. с. Чикола, ул. Дедегкаева, 51 "а"	Ирафский	15:04:000601 26:44	003002000000 Земли населенных пунктов	Для ведения личного подсобного хозяйства	13	02:0020	1 200	26,3	315 600,00
4408	Респ. Северная Осетия - Алания, р-н Ирафский, с. Чикола. ул. Дедегкаева. 51 "б"	Ирафский	15:04:000601 26:45	003002000000 Земли населенных пунктов	Для ведения личного подсобного хозяйства	13	02:0020	1 200	26,3	315 600,00
4409	Республика Северная Осетия-Алания, р-н Ирафский, с Чикола, ул Дедегкаева, д 115а	Ирафский	15:04:000601 26.46	003002000000 Земли населенных пунктов	Обеспечение сельскохозяйственного производства	1	01:0150	7 500	109,11	818 360,26
4410	Северная Осетия - Алания респ. р-н Ирафский. с. Чикола, ул. Фадзаева. б/н	Ирафский	15:04:0060126:5	003002000000 Земли населенных пунктов	Для размещения зданий для сельскохозяйственного использования	1	01:0180	20 400	109,11	2 226 439,89
4411	Республика Северная Осетия-Алания, р-н Ирафский. с. Чикола, ул Степная. 94	Ирафский	15:04:0060126:6	003002000000 Земли населенных пунктов	Для ведения личного подсобного хозяйства	13	02:0020	1 500	26,3	394 500,00
4412	Российская Федерация, Республика Северная Осетия - Алания, р-н Ирафский. с. Чикола, ул. А.Фадзаева, 1	Ирафский	15:04:0060126:8	003002000000 Земли населенных пунктов	Для строительства нежилого здания под магазин	4	04:0040	800	663,60	530 880,00
4413	Респ. Северная Осетия - Алания, р-н Ирафский, с. Чикола. ул. Братьев Албегановых. дом 135	Ирафский	15:04:0060127:1	003002000000 Земли населенных пунктов	На земельном участке находится жилой дом	13	02:0010	5 168	26,3	1 361 111,52
4414	Республика Северная Осетия-Алания, р-н Ирафский. с. Чикола, ул Дедегкаева. 118	Ирафский	15:04:000601 27.10	003002000000 Земли населенных пунктов	Для ведения личного подсобного хозяйства	13	02:0020	1 523	26,3	179 119,00
4415	Респ. Северная Осетия - Алания, р-н Ирафский. с. Чикола, ул. Дедегкаева, дом б/н	Ирафский	15:04:000601 27.11	003002000000 Земли населенных пунктов	Для ведения личного подсобного хозяйства	13	02:0020	2 016	26,3	530 598,00

№ п/п	Местоположение ЗУ	Район	Кадастровый номер ЗУ	Категория земель	Разрешенное использование по документу	Код вида разрешенного использования (в соответствии с классификатором видов разрешенного использования земельных участков)	Вид использования объектов недвижимости	Площадь	УПКС	КС
4416	Республика Северная Осетия - Алания, р-н Ирафский, с Чикола, ул. Бр.Албегоновых, 133	Ирафский	15:04:000601 27:12	003002000000 Земли населенных пунктов	Для ведения личного подсобного хозяйства	13	02:0020	1 884	263	193 192,00
4417	Респ Северная Осетия - Алания, р-н Ирафский, с. Чикола, ул. Бр Албегоновых, 137 "а"	Ирафский	15:04:000601 27:13	003002000000 Земли населенных пунктов	Для ведения личного подсобного хозяйства	13	02:0020	1 875	263	192 187,50
4418	Респ. Северная Осетия - Алания, р-н Ирафский, с. Чикола, ул. бр.Албегоновых, дом 131	Ирафский	15:04:000601 27:14	003002000000 Земли населенных пунктов	Для ведения личного подсобного хозяйства	13	02:0020	1 600	263	164 000,00
4419	Российская Федерация, Республика Северная Осетия-Алания, р-н Ирафский, с. Чикола, ул. А.Фадзаева	Ирафский	15:04:000601 27:159	003002000000 Земли населенных пунктов	Для индивидуального жилищного строительства	13	02:0010	533	263	140 179,00
4420	Респ Северная Осетия - Алания, р-н Ирафский, с. Чикола, ул. бр.Албегоновых, дом 127	Ирафский	15:04:000601 27:16	003002000000 Земли населенных пунктов	Для ведения личного подсобного хозяйства	13	02:0020	1 700	263	174 250,00
4421	Российская Федерация, Республика Северная Осетия-Алания, р-н Ирафский, с. Чикола, ул. А.Фадзаева, 1а	Ирафский	15:04:000601 27:160	003002000000 Земли населенных пунктов	Магазины	4	04:0040	540	683,80	471 895,80
4422	Российская Федерация, Республика Северная Осетия - Алания, Ирафский район, с. Чикола, ул. Фадзаева, 3	Ирафский	15:04:000601 27:161	003002000000 Земли населенных пунктов	Для ведения личного подсобного хозяйства	13	02:0020	2 055	263	540 165,00
4423	Российская Федерация, Республика Северная Осетия-Алания, Ирафский район, с. Чикола, ул. Дедегкаева	Ирафский	15:04:000601 27:165	003002000000 Земли населенных пунктов	Для ведения личного подсобного хозяйства	13	02:0020	1 500	263	394 500,00
4424	Российская Федерация, Республика Северная Осетия-Алания, Ирафский район, с. Чикола, ул. Братьев Албегоновых, 131	Ирафский	15:04:000601 27:166	003002000000 Земли населенных пунктов	Для ведения личного подсобного хозяйства	13	02:0020	1 315	263	345 845,00
4425	Республика Северная Осетия - Алания, Ирафский район, с Чикола, ул Бр.Албегоновых, 127	Ирафский	15:04:000601 27:17	003002000000 Земли населенных пунктов	Для ведения личного подсобного хозяйства	13	02:0020	1 286	263	338 218,00
4426	Респ. Северная Осетия - Алания, р-н Ирафский, с. Чикола, ул. бр.Албегоновых, 125	Ирафский	15:04:000601 27:18	003002000000 Земли населенных пунктов	Для ведения личного подсобного хозяйства	13	02:0020	1 200	263	315 600,00
4427	Респ. Северная Осетия - Алания, р-н Ирафский, с. Чикола, ул. Бр.Албегоновых, 121	Ирафский	15:04:000601 27:19	003002000000 Земли населенных пунктов	Для ведения личного подсобного хозяйства	13	02:0020	1 792	263	471 296,00
4428	Респ Северная Осетия - Алания, р-н Ирафский, с. Чикола, ул. бр.Албегоновых, 123	Ирафский	15:04:000601 27:20	003002000000 Земли населенных пунктов	Для ведения личного подсобного хозяйства	13	02:0020	3 027	263	796 101,00
4429	Республика Северная Осетия-Алания, р-н Ирафский, с Чикола, ул А.Фадзаева, 9	Ирафский	15:04:000601 27:21	003002000000 Земли населенных пунктов	Для ведения личного подсобного хозяйства	13	02:0020	1 939	263	509 957,00
4430	Республика Северная Осетия - Алания, р-н Ирафский, с. Чикола, ул. Фадзаева, 7	Ирафский	15:04:000601 27:22	003002000000 Земли населенных пунктов	Для ведения личного подсобного хозяйства	13	02:0020	1 164	263	306 132,00
4431	Респ. Северная Осетия - Алания, р-н Ирафский, с. Чикола, ул. Фадзаева, дом 5	Ирафский	15:04:000601 27:23	003002000000 Земли населенных пунктов	Для ведения личного подсобного хозяйства	13	02:0020	1 000	263	263 000,00
4432	Северная Осетия - Алания респ, р-н Ирафский, с. Чикола, ул. А.Фадзаева, 1 "б"	Ирафский	15:04:000601 27:28	003002000000 Земли населенных пунктов	Строительство магазина	4	04:0040	120	683,80	82 056,00
4433	Респ Северная Осетия - Алания, р-н Ирафский, с. Чикола, ул. Дедегкаева, 104	Ирафский	15:04:000601 27:3	003002000000 Земли населенных пунктов	Для ведения личного подсобного хозяйства	13	02:0020	2 127	263	559 401,00
4434	Респ. Северная Осетия - Алания, р-н Ирафский, с. Чикола, ул. Дедегкаева. 120 "а"	Ирафский	15:04:000601 27:30	003002000000 Земли населенных пунктов	Для ведения личного подсобного хозяйства	13	02:0020	2 033	263	534 579,00
4435	Респ. Северная Осетия - Алания, р-н Ирафский, с. Чикола, ул. Дедегкаева. 106	Ирафский	15:04:000601 27:4	003002000000 Земли населенных пунктов	Для ведения личного подсобного хозяйства	13	02:0020	2 299	263	604 637,00
4436	Респ Северная Осетия - Алания, р-н Ирафский, с. Чикола, ул. Братьев Албегоновых, 129	Ирафский	15:04:000601 27:42	003002000000 Земли населенных пунктов	Для ведения личного подсобного хозяйства	13	02:0020	2 700	263	710 100,00
4437	Республика Северная Осетия-Алания, р-н Ирафский, с. Чикола, ул Дедегкаева. 108	Ирафский	15:04:000601 27:5	003002000000 Земли населенных пунктов	Для ведения личного подсобного хозяйства	13	02:0020	3 313	263	871 419,00
4438	Респ. Северная Осетия - Алания, р-н Ирафский, с. Чикола, ул. Дедегкаева. дом 110	Ирафский	15:04:000601 27:6	003002000000 Земли населенных пунктов	Для ведения личного подсобного хозяйства	13	02:0020	2 300	263	604 900,00
4439	Респ. Северная Осетия - Алания, р-н Ирафский, с. Чикола, ул. Дедегкаева. 112	Ирафский	15:04:000601 27:7	003002000000 Земли населенных пунктов	Для ведения личного подсобного хозяйства (приусадебные участки)	13	02:0020	1 711	263	449 993,00
4440	РеспубликаСеверная Осетия - Алания, Ирафский район, с. Чикола, ул Дедегкаева. 114	Ирафский	15:04:000601 27:8	003002000000 Земли населенных пунктов	Для ведения личного подсобного хозяйства	13	02:0020	2 404	263	632 252,00
4441	Респ Северная Осетия - Алания, р-н Ирафский, с. Чикола, ул. Дедегкаева, дом 116	Ирафский	15:04:000601 27:9	003002000000 Земли населенных пунктов	Для ведения личного подсобного хозяйства	13	02:0020	1 500	263	394 500,00
4442	Респ. Северная Осетия - Алания, р-н Ирафский, с. Чикола, ул. Братьев Албегоновых, дом 125	Ирафский	15:04:000601 28:1	003002000000 Земли населенных пунктов	Приусадебный участок	13	02:0020	2 500	332,21	830 525,00
4443	Респ. Северная Осетия - Алания, р-н Ирафский, с. Чикола, ул. Братьев Албегоновых. дом 150	Ирафский	15:04:000601 28:10	003002000000 Земли населенных пунктов	Для ведения личного подсобного хозяйства	13	02:0020	2 853	332,21	947 795,13
4444	Респ Северная Осетия - Алания, р-н Ирафский, с. Чикола, ул. А.Фадзаева, 13	Ирафский	15:04:000601 28:11	003002000000 Земли населенных пунктов	Для ведения личного подсобного хозяйства	13	02:0020	2 297	332,21	763 086,37
4445	Респ Северная Осетия - Алания, р-н Ирафский, с. Чикола, ул. Б.Баликоева, 137	Ирафский	15:04:000601 28:12	003002000000 Земли населенных пунктов	Для ведения личного подсобного хозяйства	13	02:0020	1 781	332,21	591 666,01
4446	Республика Северная Осетия-Алания, р-н Ирафский, с Чикола, ул Б.Баликоева, д 141	Ирафский	15:04:000601 28:14	003002000000 Земли населенных пунктов	Для ведения личного подсобного хозяйства	13	02:0020	1 500	332,21	498 315,00
4447	Респ. Северная Осетия - Алания, р-н Ирафский, с. Чикола, ул. Б.Баликоева. дом 143	Ирафский	15:04:000601 28:15	003002000000 Земли населенных пунктов	Для ведения личного подсобного хозяйства	13	02:0020	1 500	332,21	498 315,00
4448	Респ Северная Осетия - Алания, р-н Ирафский, с. Чикола, ул. Б.Баликоева, 145 "а"	Ирафский	15:04:000601 28:16	003002000000 Земли населенных пунктов	Для ведения личного подсобного хозяйства	13	02:0020	1 207	332,21	400 977,47
4449	Республика Северная Осетия-Алания, р-н Ирафский, с Чикола, ул Б Баликоева, д 147	Ирафский	15:04:000601 28:17	003002000000 Земли населенных пунктов	Для ведения личного подсобного хозяйства	13	02:0020	2 100	332,21	697 641,00
4450	Респ. Северная Осетия - Алания, Ирафский р-н, с Чикола, ул Б.Баликоева, 153	Ирафский	15:04:000601 28:170	003002000000 Земли населенных пунктов	Для ведения личного подсобного хозяйства	13	02:0020	2 500	332,21	830 525,00
4451	Респ Северная Осетия - Алания, Ирафский р-н, с.Чикола, ул. Б.Баликоева, 43	Ирафский	15:04:000601 28:172	003002000000 Земли населенных пунктов	Для ведения личного подсобного хозяйства	13	02:0020	2 100	263	552 300,00
4452	Российская Федерация, Республика Северная Осетия - Алания, р-н Ирафский, с Чикола, ул Бр.Албегоновых. 144А	Ирафский	15:04:000601 28:173	003002000000 Земли населенных пунктов	Для ведения личного подсобного хозяйства	13	02:0020	1 254	332,21	416 591,34
4453	Российская Федерация, Республика Северная Осетия - Алания, Ирафский район, с Чикола, ул Бр Албегоновых, 144	Ирафский	15:04:000601 28:174	003002000000 Земли населенных пунктов	Для ведения личного подсобного хозяйства	13	02:0020	1 446	332,21	480 475,66
4454	Российская Федерация, Республика Северная Осетия — Алания, Ирафский р-н, с. Чикола, ул. Братьев Албегоновых , 143	Ирафский	15:04:000601 28:177	003002000000 Земли населенных пунктов	Для ведения личного подсобного хозяйства	13	02:0020	2 700	332,21	896 967,00
4455	Респ. Северная Осетия - Алания, р-н Ирафский, с. Чикола, ул. Б.Баликоева.149	Ирафский	15:04:000601 28:18	003002000000 Земли населенных пунктов	Для ведения личного подсобного хозяйства	13	02:0020	1 781	332,21	591 666,01
4456	Республика Северная Осетия-Алания, р-н Ирафский, с Чикола, ул Б.Баликоева, д 151	Ирафский	15:04:000601 28:19	003002000000 Земли населенных пунктов	Для ведения личного подсобного хозяйства	13	02:0020	2 500	332,21	830 525,00

№ п/п	Местоположение ЗУ	Район	Кадастровый номер ЗУ	Категория земель	Разрешенное использование по документу	Код вида разрешенного использования (в соответствии с классификатором видов разрешенного использования земельных участков)	Вид использования объектов недвижимости	Площадь	УПКС	КС
4457	Респ. Северная Осетия - Алания, р-н Ирафский, с. Чикола, ул. бр.Албегоновых, 134	Ирафский	15:04:0060128:2	003002000000 Земли населенных пунктов	Для ведения личного подсобного хозяйства	13	02:0020	2 306	332.21	795 975.16
4458	Республика Северная Осетия-Алания, р-н Ирафский, с. Чикола, ул. Б.Баликоева. 155 "А"	Ирафский	15:04:0060128:21	003002000000 Земли населенных пунктов	Для ведения личного подсобного хозяйства	13	02:0020	2 783	332.21	921 530.43
4459	Республика Северная Осетия-Алания, р-н Ирафский, с Чикола, ул Б Баликоева, д 155	Ирафский	15:04:0060128:22	003002000000 Земли населенных пунктов	Для ведения личного подсобного хозяйства	13	02:0020	2 897	332.21	962 112.37
4460	Республика Северная Осетия-Алания, р-н Ирафский, с Чикола, ул Б.Баликоева. д 157	Ирафский	15:04:0060128:23	003002000000 Земли населенных пунктов	Для ведения личного подсобного хозяйства	13	02:0020	2 861	332.21	950 520.21
4461	Респ. Северная Осетия - Алания, р-н Ирафский, с. Чикола, ул. А.Фадзаева. дом 11	Ирафский	15:04:0060128:24	003002000000 Земли населенных пунктов	Для ведения личного подсобного хозяйства	13	02:0020	2 090	332.21	697 611.00
4462	Респ Северная Осетия - Алания, р-н Ирафский, с. Чикола, ул. Бр Албегоновых, 136	Ирафский	15:04:0060128:3	003002000000 Земли населенных пунктов	Для ведения личного подсобного хозяйства	13	02:0020	2 357	332.21	783 018.97
4463	Северная Осетия - Алания респ. р-н Ирафский, с Чикола, ул. Братьев Албегоновых, 138	Ирафский	15:04:0060128:4	003002000000 Земли населенных пунктов	Для ведения личного подсобного хозяйства	13	02:0020	2 228	332.21	740 164.88
4464	Респ. Северная Осетия - Алания, р-н Ирафский, с. Чикола, ул. Бр. Албегоновых. 140	Ирафский	15:04:0060128:5	003002000000 Земли населенных пунктов	Для дальнейшей эксплуатации жилого дома и ведения личного подсобного хозяйства	13	02:0010	2 742	332.21	907 597.72
4465	Респ. Северная Осетия - Алания, р-н Ирафский, с. Чикола, ул. бр.Албегоновых, дом 142	Ирафский	15:04:0060128:6	003002000000 Земли населенных пунктов	Для ведения личного подсобного хозяйства	13	02:0020	2 571	332.21	854 111.91
4466	Респ Северная Осетия - Алания, р-н Ирафский, с. Чикола, ул. Бр Албегоновых, 146	Ирафский	15:04:0060128:8	003002000000 Земли населенных пунктов	Для ведения личного подсобного хозяйства	13	02:0020	2 616	332.21	869 361.36
4467	Респ Северная Осетия - Алания, р-н Ирафский, с. Чикола, ул. Бр Албегоновых, 148	Ирафский	15:04:0060128:9	003002000000 Земли населенных пунктов	Для ведения личного подсобного хозяйства	13	02:0020	3 094	332.21	1 027 857.74
4468	Российская Федерация, Республика Северная Осетия - Алания, Ирафский район. с Чикола. ул Б.Баликоева. 134	Ирафский	15:04:0060129:10	003002000000 Земли населенных пунктов	На земельном участке находится жилой дом	13	02:0010	2 067	809.17	836 145.39
4469	Республика Северная Осетия-Алания, р-н Ирафский, с Чикола, ул Б.Баликоева. 136	Ирафский	15:04:0060129:12	003002000000 Земли населенных пунктов	Для ведения личного подсобного хозяйства	13	02:0020	2 737	809.17	1 119 898.29
4470	Респ Северная Осетия - Алания, р-н Ирафский, с. Чикола, ул. Ломоносова, дом 10 "а"	Ирафский	15:04:0060129:13	003002000000 Земли населенных пунктов	Для ведения личного подсобного хозяйства	13	02:0020	2 631	809.17	1 077 753.78
4471	Респ Северная Осетия - Алания, р-н Ирафский, с. Чикола, ул. Столыпина. 130	Ирафский	15:04:0060129:15	003002000000 Земли населенных пунктов	Для ведения личного подсобного хозяйства	13	02:0020	2 860	809.17	1 171 454.71
4472	Северная Осетия - Алания респ. р-н Ирафский, с Чикола, ул Сталина. 131	Ирафский	15:04:0060129:16	003002000000 Земли населенных пунктов	Для ведения личного подсобного хозяйства	13	02:0020	2 762	809.17	1 140 127.54
4473	Российская Федерация, Республика Северная Осетия - Алания, Ирафский район. с. Чикола. ул. Сталина, 129	Ирафский	15:04:0060129:17	003002000000 Земли населенных пунктов	Для ведения личного подсобного хозяйства	13	02:0020	2 705	809.17	1 136 801.85
4474	Республика Северная Осетия-Алания, р-н Ирафский, с Чикола, ул Сталина . 133 А	Ирафский	15:04:0060129:175	003002000000 Земли населенных пунктов	Обслуживание жилой застройки	6	03:012	116	269.57	31 276.12
4475	Республика Северная Осетия-Алания, р-н Ирафский, с Чикола, ул Ломоносова. 14	Ирафский	15:04:0060129:176	003002000000 Земли населенных пунктов	Для ведения личного подсобного хозяйства	13	02:0020	2 695	809.17	1 112 713.15
4476	Российская Федерация, Республика Северная Осетия - Алания, Ирафский район. с Чикола. ул Сталина. 127	Ирафский	15:04:0060129:18	003002000000 Земли населенных пунктов	Для ведения личного подсобного хозяйства	13	02:0020	4 691	809.17	1 939 436.47
4477	Республика Северная Осетия - Алания, Ирафский район. с Чикола. ул А.Фадзаева. 23д	Ирафский	15:04:0060129:183	003002000000 Земли населенных пунктов	Магазины	4	04:0040	814	983.67	800 536.71
4478	Республика Северная Осетия-Алания, Ирафский район. с. Чикола, ул Б Баликоева, 118	Ирафский	15:04:0060129:185	003002000000 Земли населенных пунктов	Для ведения личного подсобного хозяйства	13	02:0020	1 128	265	296 964.00
4479	Республика Северная Осетия - Алания. Ирафский район, с Чикола. ул Б.Т Баликоева. 118	Ирафский	15:04:0060129:186	003002000000 Земли населенных пунктов	Для ведения личного подсобного хозяйства	13	02:0020	70	265	18 410.00
4480	Российская Федерация, Республика Северная Осетия-Алания. Ирафский район, с. Чикола. ул. Б.Баликоева. 132	Ирафский	15:04:0060129:188	003002000000 Земли населенных пунктов	Для ведения личного подсобного хозяйства	13	02:0020	1 400	809.17	1 132 838.00
4481	Российская Федерация, Республика Северная Осетия-Алания. Ирафский район, с. Чикола. ул. Б.Баликоева. 130	Ирафский	15:04:0060129:189	003002000000 Земли населенных пунктов	Для ведения личного подсобного хозяйства	13	02:0020	1 350	809.17	613 735.00
4482	Респ Северная Осетия - Алания, р-н Ирафский, с. Чикола, ул. Столыпина. дом 125	Ирафский	15:04:0060129:19	003002000000 Земли населенных пунктов	Для ведения личного подсобного хозяйства	13	02:0020	1 728	809.17	707 315.76
4483	Российская Федерация. Республика Северная Осетия - Алания. Ирафский район, с Чикола, ул. Б.Баликоева. 132б	Ирафский	15:04:0060129:191	003002000000 Земли населенных пунктов	Для ведения личного подсобного хозяйства	13	02:0020	2 800	809.17	1 145 676.00
4484	Респ. Северная Осетия - Алания, р-н Ирафский, с. Чикола. ул. Сталина, 123	Ирафский	15:04:0060129:20	003002000000 Земли населенных пунктов	Для ведения личного подсобного хозяйства	13	02:0020	1 719	809.17	703 363.23
4485	Респ. Северная Осетия - Алания, р-н Ирафский, с. Чикола. ул. Сталина, дом 121	Ирафский	15:04:0060129:21	003002000000 Земли населенных пунктов	Для ведения личного подсобного хозяйства	13	02:0020	1 500	809.17	613 755.00
4486	Респ Северная Осетия - Алания, р-н Ирафский, с. Чикола, ул. Столыпина. дом 119	Ирафский	15:04:0060129:22	003002000000 Земли населенных пунктов	Для ведения личного подсобного хозяйства	13	02:0020	1 400	809.17	572 838.00
4487	Республика Северная Осетия-Алания, р-н Ирафский, с Чикола, ул А.Фадзаева, д 25	Ирафский	15:04:0060129:25	003002000000 Земли населенных пунктов	Для дальнейшей эксплуатации нежилого здания (магазин)	4	04:0040	655	983.67	644 345.85
4488	Респ. Северная Осетия - Алания, р-н Ирафский, с. Чикола. ул. А.Фадзаева. 25	Ирафский	15:04:0060129:26	003002000000 Земли населенных пунктов	Для дальнейшей эксплуатации здания магазина	4	04:0040	126	983.67	123 941.76
4489	Республика Северная Осетия-Алания. р-н Ирафский, с. Чикола. ул. А.Фадзаева, 19 "в"	Ирафский	15:04:0060129:27	003002000000 Земли населенных пунктов	Для ведения личного подсобного хозяйства	13	02:0020	1 153	809.17	470 545.50
4490	Респ Северная Осетия - Алания, р-н Ирафский, с. Чикола, ул. А.Фадзаева, дом 21	Ирафский	15:04:0060129:28	003002000000 Земли населенных пунктов	Для эксплуатации существующего здания магазина	4	04:0040	53	983.67	52 147.51
4491	Респ Северная Осетия - Алания, р-н Ирафский, с. Чикола, ул. А.Фадзаева, дом 19 "а"	Ирафский	15:04:0060129:29	003002000000 Земли населенных пунктов	Для эксплуатации нежилого здания (под магазин)	4	04:0040	100	983.67	98 367.00
4492	Северная Осетия - Алания респ. р-н Ирафский, с Чикола, ул Сталина. 115	Ирафский	15:04:0060129:30	003002000000 Земли населенных пунктов	Для дальнейшей эксплуатации нежилого здания литер "А"	3	03:080	254	164.29	41 761.46
4493	Северная Осетия - Алания респ. р-н Ирафский, с Чикола, ул А.Фадзаева, 21	Ирафский	15:04:0060129:31	003002000000 Земли населенных пунктов	Под эксплуатацию существующего нежилого здания	3	03:080	82	164.29	13 696.28
4494	Северная Осетия - Алания респ. р-н Ирафский, с Чикола, ул Фадзаева, 23 "г"	Ирафский	15:04:0060129:32	003002000000 Земли населенных пунктов	Магазины	4	04:0040	12	983.67	11 326.11
4495	Северная Осетия - Алания респ. р-н Ирафский, с Чикола, ул А.Фадзаева, 23 "в"	Ирафский	15:04:0060129:33	003002000000 Земли населенных пунктов	Магазины	4	04:0040	11	983.67	13 169.38
4496	Респ. Северная Осетия - Алания, р-н Ирафский, с. Чикола. ул. Б.Баликоева. 122	Ирафский	15:04:0060129:4	003002000000 Земли населенных пунктов	Для ведения личного подсобного хозяйства	13	02:0020	1 411	809.17	577 948.87
4497	Респ. Северная Осетия - Алания, р-н Ирафский, с. Чикола. ул. Б.Баликоева. 124	Ирафский	15:04:0060129:5	003002000000 Земли населенных пунктов	Для ведения личного подсобного хозяйства	13	02:0020	1 606	809.17	657 127.02
4498	Республика Северная Осетия-Алания, р-н Ирафский, с. Чикола. ул. Сталина, 117	Ирафский	15:04:0060129:56	003002000000 Земли населенных пунктов	Под столярный цех	6	06:0000	1 636	717.07	1 222 206.52

№ п/п	Местоположение ЗУ	Район	Кадастровый номер ЗУ	Категория земель	Разрешенное использование по документу	Код вида разрешенного использования (в соответствии с классификатором видов разрешенного использования земельных участков)	Вид использования объектов недвижимости	Площадь	УПКС	КС
4499	Республика Северная Осетия-Алания, р-н Ирафский, с. Чикола, ул. А.Фадзаева, 17 "а"	Ирафский	15:04:0060129:58	003002000000 Земли населенных пунктов	Для строительства магазина	4	04:0040	154	98467	151 694,78
4500	Респ. Северная Осетия - Алания, р-н Ирафский, с. Чикола, ул. Б.Баликоева. 126	Ирафский	15:04:0060129:6	003002000000 Земли населенных пунктов	Для ведения личного подсобного хозяйства	13	02:0020	2 920	109.17	1 191 776,16
4501	Республика Северная Осетия-Алания, р-н Ирафский, с. Чикола, ул. Фадзаева, 23 "б"	Ирафский	15:04:0060129:60	003002000000 Земли населенных пунктов	Магазины	4	04:0040	91	98.67	92 538,96
4502	Республика Северная Осетия-Алания, р-н Ирафский, с Чикола, ул Б Баликоево, д 128	Ирафский	15:04:0060129:7	003002000000 Земли населенных пунктов	Для ведения личного подсобного хозяйства	13	02:0020	1 674	109.17	676 767,36
4503	Респ. Северная Осетия - Алания, р-н Ирафский, с. Чикола, ул. Кирова. дом 130	Ирафский	15:04:0060129:8	003002000000 Земли населенных пунктов	Приусадебный участок	13	02:0020	1 500	109.17	611 775,00
4504	Респ. Северная Осетия - Алания, р-н Ирафский, с. Чикола, ул. Кирова. дом 132а	Ирафский	15:04:0060129:9	003002000000 Земли населенных пунктов	Приусадебный участок	13	02:0020	1 000	109.17	407 850,00
4505	Респ. Северная Осетия - Алания, р-н Ирафский, с. Чикола, ул. Сталина. дом 156	Ирафский	15:04:0060130:10	003002000000 Земли населенных пунктов	Приусадебный участок	13	02:0020	2 500	109.17	982 975,00
4506	Респ. Северная Осетия - Алания, р-н Ирафский, с. Чикола, ул. Сталина. дом 158	Ирафский	15:04:0060130:11	003002000000 Земли населенных пунктов	Для ведения личного подсобного хозяйства	13	02:0020	2 429	109.17	990 879,93
4507	Респ. Северная Осетия - Алания, р-н Ирафский, с. Чикола, ул. Сталина, дом 160	Ирафский	15:04:0060130:12	003002000000 Земли населенных пунктов	Для ведения личного подсобного хозяйства	13	02:0020	2 650	109.17	1 081 301,50
4508	Респ. Северная Осетия - Алания, р-н Ирафский, с. Чикола, ул. Сталина, дом 162	Ирафский	15:04:0060130:13	003002000000 Земли населенных пунктов	На земельном участке находится жилой дом	13	02:0010	1 627	109.17	663 719,59
4509	Респ. Северная Осетия - Алания, р-н Ирафский, с. Чикола, ул. Сталина. 164	Ирафский	15:04:0060130:14	003002000000 Земли населенных пунктов	Для ведения личного подсобного хозяйства	13	02:0020	1 348	109.17	551 501,16
4510	Северная Осетия - Алания респ. р-н Ирафский, с Чикола, ул М Будтуева. дом 119	Ирафский	15:04:0060130:16	003002000000 Земли населенных пунктов	Для ведения личного подсобного хозяйства	13	02:0020	1 592	109.17	651 396,64
4511	Респ. Северная Осетия - Алания, р-н Ирафский, с. Чикола, ул. М.Будтуева. дом 121	Ирафский	15:04:0060130:17	003002000000 Земли населенных пунктов	Для ведения личного подсобного хозяйства	13	02:0020	1 700	109.17	695 589,00
4512	Республика Северная Осетия - Алания, Ирафский район. с Чикола. ул М.Будтуева	Ирафский	15:04:0060130:177	003002000000 Земли населенных пунктов	Для ведения личного подсобного хозяйства	13	02:0020	1 793	109.17	734 160,15
4513	Российская Федерация. Республика Северная Осетия - Алания. Ирафский район, с Чикола, ул А.Фадзаева №29 а	Ирафский	15:04:0060130:178	003002000000 Земли населенных пунктов	Для ведения личного подсобного хозяйства	13	02:0020	206	109.17	84 269,22
4514	Респ. Северная Осетия - Алания, р-н Ирафский, с. Чикола, ул. М.Будтуева, 123	Ирафский	15:04:0060130:18	003002000000 Земли населенных пунктов	Для ведения личного подсобного хозяйства	13	02:0020	1 500	109.17	613 987,00
4515	Республика Северная Осетия - Алания, Ирафский р-н. с Чикола, ул. А.Фадзаева, 29	Ирафский	15:04:0060130:180	003002000000 Земли населенных пунктов	Для ведения личного подсобного хозяйства	13	02:0020	1 900	109.17	777 123,00
4516	Респ. Северная Осетия - Алания, р-н Ирафский, с. Чикола, ул. М.Будтуева. 123 "А"	Ирафский	15:04:0060130:19	003002000000 Земли населенных пунктов	Для ведения личного подсобного хозяйства	13	02:0020	1 115	109.17	456 224,55
4517	Республика Северная Осетия-Алания, р-н Ирафский, с Чикола, ул М Будтуева. 125	Ирафский	15:04:0060130:20	003002000000 Земли населенных пунктов	Для ведения личного подсобного хозяйства	13	02:0020	2 969	109.17	1 214 825,73
4518	Респ. Северная Осетия - Алания, р-н Ирафский, с. Чикола, ул. М.Будтуева, 127	Ирафский	15:04:0060130:21	003002000000 Земли населенных пунктов	Для ведения личного подсобного хозяйства	13	02:0020	2 874	109.17	1 175 951,58
4519	Респ. Северная Осетия - Алания, р-н Ирафский, с. Чикола, ул. М.Будтуева. 129	Ирафский	15:04:0060130:22	003002000000 Земли населенных пунктов	Для ведения личного подсобного хозяйства	13	02:0020	3 816	109.17	1 561 392,72
4520	Респ. Северная Осетия - Алания, р-н Ирафский, с. Чикола, ул. М.Будтуева. 131	Ирафский	15:04:0060130:23	003002000000 Земли населенных пунктов	Для ведения личного подсобного хозяйства	13	02:0020	2 852	109.17	1 166 952,84
4521	Респ. Северная Осетия - Алания, р-н Ирафский, с. Чикола, ул. М.Будтуева, дом 133	Ирафский	15:04:0060130:24	003002000000 Земли населенных пунктов	Для ведения личного подсобного хозяйства	13	02:0020	3 500	109.17	1 432 095,00
4522	Респ. Северная Осетия - Алания, р-н Ирафский, с. Чикола, ул. А.Фадзаева, дом 27	Ирафский	15:04:0060130:29	003002000000 Земли населенных пунктов	Для ведения личного подсобного хозяйства	13	02:0020	806	109.17	329 791,02
4523	Респ. Северная Осетия - Алания, р-н Ирафский, с. Чикола, ул. Сталина, дом 142	Ирафский	15:04:0060130:3	003002000000 Земли населенных пунктов	Для ведения личного подсобного хозяйства	13	02:0020	2 411	109.17	986 508,87
4524	Респ. Северная Осетия - Алания, р-н Ирафский, с. Чикола, ул. А.Фадзаева. 27 "а"	Ирафский	15:04:0060130:30	003002000000 Земли населенных пунктов	Для строительства магазина	4	04:0040	762	98.67	756 316,51
4525	Респ. Северная Осетия - Алания, р-н Ирафский, с. Чикола, ул. А.Фадзаева, дом 27	Ирафский	15:04:0060130:31	003002000000 Земли населенных пунктов	Для ведения личного подсобного хозяйства	13	02:0020	1 293	109.17	529 356,81
4526	Респ. Северная Осетия - Алания, р-н Ирафский, с. Чикола, ул. Сталина. дом 144	Ирафский	15:04:0060130:4	003002000000 Земли населенных пунктов	Для ведения личного подсобного хозяйства	13	02:0020	2 481	109.17	1 015 156,77
4527	Респ. Северная Осетия - Алания, р-н Ирафский, с. Чикола, ул. Сталина, дом 146	Ирафский	15:04:0060130:5	003002000000 Земли населенных пунктов	Для ведения личного подсобного хозяйства	13	02:0020	1 700	109.17	695 589,00
4528	Респ. Северная Осетия - Алания, р-н Ирафский, с. Чикола, ул. Сталина, дом 148	Ирафский	15:04:0060130:6	003002000000 Земли населенных пунктов	Для ведения личного подсобного хозяйства	13	02:0020	500	109.17	204 585,00
4529	Республика Северная Осетия-Алания, р-н Ирафский, с. Чикола, ул Столина. 150	Ирафский	15:04:0060130:7	003002000000 Земли населенных пунктов	Для ведения личного подсобного хозяйства	13	02:0020	1 581	109.17	646 807,77
4530	Респ. Северная Осетия - Алания, р-н Ирафский, с. Чикола, ул. Сталина. 152	Ирафский	15:04:0060130:8	003002000000 Земли населенных пунктов	Для ведения личного подсобного хозяйства	13	02:0020	1 756	109.17	719 009,12
4531	Респ. Северная Осетия - Алания, р-н Ирафский, с. Чикола, ул. Сталина. 154	Ирафский	15:04:0060130:9	003002000000 Земли населенных пунктов	Для эксплуатации жилого дома	13	02:0010	1 141	109.17	466 958,78
4532	Респ. Северная Осетия - Алания, р-н Ирафский, с. Чикола, ул. А.Фадзаева. 33	Ирафский	15:04:0060131:1	003002000000 Земли населенных пунктов	Земельный участок находится под магазином	4	04:0040	867	98.67	861 873,89
4533	Респ. Северная Осетия - Алания, р-н Ирафский, с. Чикола, ул. М.Будтуева, 128	Ирафский	15:04:0060131:11	003002000000 Земли населенных пунктов	Для ведения личного подсобного хозяйства	13	02:0020	1 700	109.17	695 589,00
4534	Респ. Северная Осетия - Алания, р-н Ирафский, с. Чикола, ул. М.Будтуева, дом 130	Ирафский	15:04:0060131:12	003002000000 Земли населенных пунктов	Для ведения личного подсобного хозяйства	13	02:0020	1 800	109.17	736 506,00
4535	Республика Северная Осетия-Алания, р-н Ирафский, с. Чикола, ул. М.Будтуева. 132	Ирафский	15:04:0060131:13	003002000000 Земли населенных пунктов	Для ведения личного подсобного хозяйства	13	02:0020	2 487	109.17	1 017 760,79
4536	Республика Северная Осетия - Алания, р-н Ирафский, с. Чикола, ул. Ломоносова, 20	Ирафский	15:04:0060131:14	003002000000 Земли населенных пунктов	Для ведения личного подсобного хозяйства	13	02:0020	2 862	109.17	1 171 011,54
4537	Респ. Северная Осетия - Алания, р-н Ирафский, с. Чикола, ул. Ломоносова, дом 26	Ирафский	15:04:0060131:15	003002000000 Земли населенных пунктов	Для ведения личного подсобного хозяйства	13	02:0020	2 300	109.17	941 091,00
4538	Республика Северная Осетия-Алания, р-н Ирафский, с. Чикола, ул Ленина, 131	Ирафский	15:04:0060131:16	003002000000 Земли населенных пунктов	Для ведения личного подсобного хозяйства	13	02:0020	2 014	109.17	824 014,38
4539	Респ. Северная Осетия - Алания, р-н Ирафский, с. Чикола, ул. Ленина. дом 129	Ирафский	15:04:0060131:17	003002000000 Земли населенных пунктов	Для ведения личного подсобного хозяйства	13	02:0020	1 700	109.17	695 589,00
4540	Респ. Северная Осетия - Алания, р-н Ирафский, с. Чикола, ул. Ленина. дом 129а	Ирафский	15:04:0060131:18	003002000000 Земли населенных пунктов	Для ведения личного подсобного хозяйства	13	02:0020	900	109.17	327 306,00
4541	Республика Северная Осетия - Алания, Ирафский район. с. Чикола, ул. Ленина, 127	Ирафский	15:04:0060131:19	003002000000 Земли населенных пунктов	Для ведения личного подсобного хозяйства	13	02:0020	2 429	109.17	992 237,25
4542	Респ. Северная Осетия - Алания, р-н Ирафский, с. Чикола, ул. А.Фадзаева, дом 41	Ирафский	15:04:0060131:2	003002000000 Земли населенных пунктов	Приусадебный участок	13	02:0020	1 600	109.17	654 672,00

№ п/п	Местоположение ЗУ	Район	Кадастровый номер ЗУ	Категория земель	Разрешенное использование по документу	Код вида разрешенного использования (в соответствии с классификатором видов разрешенного использования земельных участков)	Вид использования объектов недвижимости	Площадь	УПКС	КС
4543	Респ. Северная Осетия - Алания, р-н Ирафский, с. Чикола, ул. Ленина, дом 125	Ирафский	15:04:0060131:20	003002000000 Земли населенных пунктов	Для ведения личного подсобного хозяйства	13	02:0020	1 500	109.17	613 755.00
4544	Респ. Северная Осетия - Алания, р-н Ирафский, с. Чикола. ул. Ленина. дом 123	Ирафский	15:04:0060131:21	003002000000 Земли населенных пунктов	Для ведения личного подсобного хозяйства	13	02:0020	1 867	109.17	776 195.39
4545	Республика Северная Осетия — Алания, р-н Ирафский, с Чикола. ул. А.Фадзаева. 37 а	Ирафский	15.04.0060131:215	003002000000 Земли населенных пунктов	Строительство магазина и дальнейшей его эксплуатации	4	04:0040	126	983.67	126 037.76
4546	Республика Северная Осетия — Алания, р-н Ирафский, с Чикола, ул. А.Фадзаева, 37 а	Ирафский	15.04.0060131:216	003002000000 Земли населенных пунктов	Строительство магазина и дальнейшей его эксплуатации	4	04:0040	661	983.67	650 866.87
4547	Республика Северная Осетия - Алания. Ирафский район, с Чикола, ул.Ленина, 109	Ирафский	15:04:0060131:217	003002000000 Земли населенных пунктов	Для ведения личного подсобного хозяйства	13	02:0020	2 218	109.17	907 539.06
4548	Республика Северная Осетия-Алания. Ирафский район, с Чикола, ул.Ленина, 109а	Ирафский	15:04:0060131:218	003002000000 Земли населенных пунктов	Для ведения личного подсобного хозяйства	13	02:0020	290	109.17	77 742.49
4549	Республика Северная Осетия - Алания, Ирафский район. с. Чикола, ул. Ленина, 119	Ирафский	15:04:0060131:23	003002000000 Земли населенных пунктов	На земельном участке находится жилой дом	13	02:0010	1 863	109.17	762 263.71
4550	Респ. Северная Осетия - Алания, р-н Ирафский, с. Чикола, ул. Ленина, дом 117	Ирафский	15:04:0060131:24	003002000000 Земли населенных пунктов	Для ведения личного подсобного хозяйства	13	02:0020	1 000	109.17	409 170.00
4551	Респ. Северная Осетия - Алания, р-н Ирафский, с. Чикола, ул. Ленина, дом 115	Ирафский	15:04:0060131:25	003002000000 Земли населенных пунктов	Для ведения личного подсобного хозяйства	13	02:0020	1 400	109.17	572 638.00
4552	Респ. Северная Осетия - Алания, р-н Ирафский, с. Чикола. ул. Ленина. дом 113	Ирафский	15:04:0060131:26	003002000000 Земли населенных пунктов	Для ведения личного подсобного хозяйства	13	02:0020	1 300	109.17	531 821.00
4553	Российская Федерация, Республика Северная Осетия - Алания, р-н Ирафский. с. Чикола, ул. Ленина, 111	Ирафский	15:04:0060131:27	003002000000 Земли населенных пунктов	Для ведения личного подсобного хозяйства	13	02:0020	2 391	109.17	978 325.47
4554	Респ. Северная Осетия - Алания, р-н Ирафский, с. Чикола, ул. А.Фадзаева, 39	Ирафский	15:04:0060131:29	003002000000 Земли населенных пунктов	Для ведения личного подсобного хозяйства	13	02:0020	1 763	109.17	721 366.71
4555	Республика Северная Осетия-Алания, р-н Ирафский. с Чикола, ул М.Будтуева. 114	Ирафский	15:04:0060131:3	003002000000 Земли населенных пунктов	Для ведения личного подсобного хозяйства	13	02:0020	2 886	109.17	1 180 864.62
4556	Респ. Северная Осетия - Алания, р-н Ирафский, с. Чикола. ул. Фадзаева, 35а	Ирафский	15:04:0060131:30	003002000000 Земли населенных пунктов	На земельном участке находится магазин	4	04:0040	304	983.67	299 277.68
4557	Респ. Северная Осетия - Алания, р-н Ирафский, с. Чикола. ул. А.Фадзаева. 35	Ирафский	15:04:0060131:32	003002000000 Земли населенных пунктов	Для ведения личного подсобного хозяйства	13	02:0020	476	109.17	194 581.52
4558	Респ. Северная Осетия - Алания, р-н Ирафский, с. Чикола, ул. М.Будтуева, 116	Ирафский	15:04:0060131:4	003002000000 Земли населенных пунктов	Для ведения личного подсобного хозяйства	13	02:0020	2 100	109.17	859 257.00
4559	Респ. Северная Осетия - Алания, р-н Ирафский, с. Чикола, ул. М.Будтуева, 118	Ирафский	15:04:0060131:5	003002000000 Земли населенных пунктов	Для ведения личного подсобного хозяйства	13	02:0020	1 470	109.17	601 479.90
4560	Российская Федерация, Республика Северная Осетия - Алания, Ирафский район. с Чикола. ул М.Будтуева, 120	Ирафский	15:04:0060131:6	003002000000 Земли населенных пунктов	Для ведения личного подсобного хозяйства	13	02:0020	1 400	109.17	572 638.00
4561	Северная Осетия - Алания респ, р-н Ирафский, с. Чикола. ул. А.Фадзаева. 37	Ирафский	15:04:0060131:66	003002000000 Земли населенных пунктов	Эксплуатация нежилого здания (магазин)	4	04:0040	189	983.67	186 182.63
4562	Республика Северная Осетия-Алания, р-н Ирафский. с Чикола, ул М.Будтуева. д 122	Ирафский	15.04:0060131.7	003002000000 Земли населенных пунктов	Для ведения личного подсобного хозяйства	13	02:0020	2 416	109.17	988 554.72
4563	Респ. Северная Осетия - Алания, р-н Ирафский, с. Чикола, ул. М.Будтуева, дом 126	Ирафский	15:04:0060131:9	003002000000 Земли населенных пунктов	Для ведения личного подсобного хозяйства	13	02:0020	1 600	109.17	654 672.00
4564	Республика Северная Осетия-Алания. р-н Ирафский, с. Чикола. ул. М.Будтуева. 124	Ирафский	15:04:0060131:90	003002000000 Земли населенных пунктов	Для строительства объектов предназначенных для отправления религиозных обрядов	3	03:070	2 084	2.71	5 614.93
4565	Республика Северная Осетия-Алания. р-н Ирафский, с. Чикола. ул. М.Будтуева. 124	Ирафский	15:04:0060131:91	003002000000 Земли населенных пунктов	Для ведения личного подсобного хозяйства	13	02:0020	1 000	109.17	409 170.00
4566	Респ. Северная Осетия - Алания, р-н Ирафский, с.Чикола. ул.Ленина/А.Фадзаева. 76/43	Ирафский	15:04:0060132:1	003002000000 Земли населенных пунктов	Предоставление коммунальных услуг	6	03:012	547	269.57	147 451.79
4567	Респ. Северная Осетия - Алания, р-н Ирафский, с. Чикола, ул. Ленина, 92	Ирафский	15:04:0060132:10	003002000000 Земли населенных пунктов	Для ведения личного подсобного хозяйства	13	02:0020	2 467	332.21	999 629.37
4568	Респ. Северная Осетия - Алания, р-н Ирафский, с. Чикола. ул. Ленина. 94	Ирафский	15:04:0060132:11	003002000000 Земли населенных пунктов	Для ведения личного подсобного хозяйства	13	02:0020	2 245	332.21	742 469.45
4569	Респ. Северная Осетия - Алания, р-н Ирафский, с. Чикола. ул. Ленина. 96	Ирафский	15:04:0060132.12	003002000000 Земли населенных пунктов	Для ведения личного подсобного хозяйства	13	02:0020	2 053	332.21	681 820.39
4570	Респ. Северная Осетия - Алания, р-н Ирафский, с. Чикола, ул. Ленина, дом 98	Ирафский	15:04:0060132.13	003002000000 Земли населенных пунктов	Для ведения личного подсобного хозяйства	13	02:0020	3 886	332.21	1 290 068.26
4571	Республика Северная Осетия - Алания. Ирафский р-н, с Чикола. ул Ленина. 78	Ирафский	15:04:0060132:140	003002000000 Земли населенных пунктов	Обслуживание жилой застройки. магазины	4	04:0040	194	864.71	332 152.22
4572	Республика Северная Осетия - Алания, Ирафский р-н. с Чикола, ул Ленина. 78 А	Ирафский	15:04:0060132:144	003002000000 Земли населенных пунктов	Дальнейшая эксплуатация жилого дома и ведение личного подсобного хозяйства	13	02:0020	1 474	332.21	489 445.54
4573	Северная Осетия - Алания респ, р-н Ирафский, с Чикола, ул Морозовой. 37	Ирафский	15:04:0060132.15	003002000000 Земли населенных пунктов	Для ведения личного подсобного хозяйства	13	02:0020	1 516	332.21	503 436.36
4574	Республика Северная Осетия-Алания, р-н Ирафский. с. Чикола, ул Ленина, 80	Ирафский	15.04:0060132.3	003002000000 Земли населенных пунктов	Для ведения личного подсобного хозяйства	13	02:0020	1 853	332.21	615 505.13
4575	Респ. Северная Осетия - Алания, р-н Ирафский. с. Чикола, ул. Ленина, дом 82	Ирафский	15:04:0060132:4	003002000000 Земли населенных пунктов	Для эксплуатации существующего жилого дома и ведения личного подсобного хозяйства	13	02:0010	2 440	332.21	810 502.40
4576	Респ. Северная Осетия - Алания, р-н Ирафский, с. Чикола. ул. Ленина. 84	Ирафский	15:04:0060132:5	003002000000 Земли населенных пунктов	Для ведения личного подсобного хозяйства	13	02:0020	2 004	332.21	665 716.84
4577	Респ. Северная Осетия - Алания, р-н Ирафский, с. Чикола. ул. Ленина. дом 86 "а"	Ирафский	15.04:0060132.6	003002000000 Земли населенных пунктов	Для ведения личного подсобного хозяйства	13	02:0020	1 826	332.21	606 815.46
4578	Респ. Северная Осетия - Алания, р-н Ирафский. с. Чикола, ул. Ленина, дом 86	Ирафский	15:04:0060132.7	003002000000 Земли населенных пунктов	Для ведения личного подсобного хозяйства	13	02:0020	1 260	332.21	418 581.60
4579	Респ. Северная Осетия - Алания, р-н Ирафский. с. Чикола, ул. Ленина, дом 88	Ирафский	15:04:0060132:8	003002000000 Земли населенных пунктов	Для ведения личного подсобного хозяйства	13	02:0020	1 500	332.21	498 315.00
4580	Респ. Северная Осетия - Алания, р-н Ирафский, с. Чикола. ул. Ленина. 90	Ирафский	15:04:0060132:9	003002000000 Земли населенных пунктов	Для ведения личного подсобного хозяйства	13	02:0020	2 264	332.21	751 791.24
4581	Республика Северная Осетия-Алания. р-н Ирафский, с. Чикола. ул. Хасцаева. 119	Ирафский	15:04:0060133:1	003002000000 Земли населенных пунктов	Для ведения личного подсобного хозяйства	13	02:0020	1 748	332.21	580 703.08

№ п/п	Местоположение ЗУ	Район	Кадастровый номер ЗУ	Категория земель	Разрешенное использование по документу	Код вида разрешенного использования (в соответствии с классификатором видов разрешенного использования земельных участков)	Вид использования объектом недвижимости	Площадь	УПКС	КС
4582	Республика Северная Осетия-Алания, р-н Ирафский. с Чикола, ул Ломоносова/Хасцаева	Ирафский	15:04:0060133:11	003002000000 Земли населенных пунктов	Размещение подстанции ТП 10-4 ПС "Чиколы"	6	03:012	28	26,57	5 361,10
4583	Республика Северная Осетия-Алания, р-н Ирафский. с. Чикола, ул М.Балкоева. 123	Ирафский	15:04:0060133:12	003002000000 Земли населенных пунктов	Для ведения личного подсобного хозяйства	13	02:020	1 000	192,21	1 662 050,00
4584	Республика Северная Осетия — Алания. Ирафский район, с. Чикола. ул. Хасцаева, 127 "Б"	Ирафский	15:04:0060133:126	003002000000 Земли населенных пунктов	Дошкольное, начальное и среднее образование, размещение спортивной площадки	3	03:050	7 326	192,32	1 409 047,32
4585	Российская Федерация, Республика Северная Осетия-Алания. Ирафский район, с. Чикола. ул. Хасцаева, 127	Ирафский	15:04:0060133:129	003002000000 Земли населенных пунктов	Дошкольное, начальное и среднее общее образование	3	03:051	8 430	192,32	2 788 521,12
4586	Респ Северная Осетия - Алания. р-н Ирафский. с. Чикола, ул. Морозовой. 66	Ирафский	15:04:0060133:13	003002000000 Земли населенных пунктов	Для ведения личного подсобного хозяйства	13	02:020	1 510	192,21	311 033,10
4587	Республика Северная Осетия - Алания. Ирафский район, с Чикола. ул Хосиева, 117	Ирафский	15:04:0060133:3	003002000000 Земли населенных пунктов	Для ведения личного подсобного хозяйства	13	02:020	3 164	192,21	626 660,24
4588	Северная Осетия - Алания респ, р-н Ирафский, с Чикола, ул Ломоносова, б/н	Ирафский	15:04:0060133:8	003002000000 Земли населенных пунктов	Для размещения железобетонной опоры и контейнера-аппаратной	6	06:080	50	440,52	22 026,00
4589	Респ. Северная Осетия - Алания, р-н Ирафский, с. Чикола. ул. Хасцаева, дом 64	Ирафский	15:04:0060134:1	003002000000 Земли населенных пунктов	Приусадебный участок	13	02:020	3 200	263	841 600,00
4590	Респ Северная Осетия - Алания. р-н Ирафский. с. Чикола, ул. Хасцаева. дом 162	Ирафский	15:04:0060134:10	003002000000 Земли населенных пунктов	Для ведения личного подсобного хозяйства	13	02:020	1 500	263	394 500,00
4591	Респ Северная Осетия - Алания. р-н Ирафский. с. Чикола, ул. М.Балкоева, дом 147	Ирафский	15:04:0060134:13	003002000000 Земли населенных пунктов	Для ведения личного подсобного хозяйства	13	02:020	1 800	263	473 400,00
4592	Респ. Северная Осетия - Алания, р-н Ирафский, с. Чикола. ул. М.Балкоева. дом 145	Ирафский	15:04:0060134:14	003002000000 Земли населенных пунктов	Для ведения личного подсобного хозяйства	13	02:020	1 767	263	464 721,00
4593	Респ. Северная Осетия - Алания, р-н Ирафский, с. Чикола. ул. М.Балкоева. 143	Ирафский	15:04:0060134:15	003002000000 Земли населенных пунктов	Для ведения личного подсобного хозяйства	13	02:020	2 771	263	729 562,00
4594	Респ Северная Осетия - Алания. р-н Ирафский. с. Чикола, ул. М.Балкоева, дом 141	Ирафский	15:04:0060134:16	003002000000 Земли населенных пунктов	Для ведения личного подсобного хозяйства	13	02:020	2 500	263	657 500,00
4595	Республика Северная Осетия - Алания. Ирафский район, с Чикола. ул Хосиева, 164	Ирафский	15:04:0060134:161	003002000000 Земли населенных пунктов	Для ведения личного подсобного хозяйства	13	02:020	2 682	263	705 366,00
4596	Республика Северная Осетия - Алания, Ирафский р-н. с.Чикола, ул. Хасцаева. 162	Ирафский	15:04:0060134:164	003002000000 Земли населенных пунктов	Для ведения личного подсобного хозяйства	13	02:020	3 600	263	946 800,00
4597	Российская Федерация, Республика Северная Осетия-Алания. Ирафский район, с. Чикола. ул. Хасцаева	Ирафский	15:04:0060134:165	003002000000 Земли населенных пунктов	Для ведения личного подсобного хозяйства	13	02:020	2 116	263	556 508,00
4598	Российская Федерация. Республика Северная Осетия-Алания, Ирафский район. с. Чикола, ул. Хосиева	Ирафский	15:04:0060134:166	003002000000 Земли населенных пунктов	Для ведения личного подсобного хозяйства	13	02:020	1 205	263	316 915,00
4599	Российская Федерация. Республика Северная Осетия-Алания, Ирафский район. с. Чикола, ул. Хосиева. 158	Ирафский	15:04:0060134:167	003002000000 Земли населенных пунктов	Для ведения личного подсобного хозяйства	13	02:020	3 427	263	901 301,00
4600	Респ. Северная Осетия - Алания, р-н Ирафский, с. Чикола. ул. М.Балкоева. 139	Ирафский	15:04:0060134:17	003002000000 Земли населенных пунктов	Для ведения личного подсобного хозяйства	13	02:020	2 560	263	673 280,00
4601	РСО - Алания, Ирафский район. с. Чикола, ул. М.Балкоева. 137	Ирафский	15:04:0060134:18	003002000000 Земли населенных пунктов	Для ведения личного подсобного хозяйства	13	02:020	3 623	263	1 035 149,23
4602	Респ Северная Осетия - Алания. р-н Ирафский. с. Чикола, ул. М.Балкоева, дом 149	Ирафский	15:04:0060134:19	003002000000 Земли населенных пунктов	На земельном участке находится жилой дом	13	02:020	2 060	263	541 780,00
4603	Респ Северная Осетия - Алания. р-н Ирафский. с. Чикола, ул. М.Балкоева, б/н	Ирафский	15:04:0060134:22	003002000000 Земли населенных пунктов	Для ведения личного подсобного хозяйства	13	02:020	1 500	263	394 500,00
4604	РСО - Алания, Ирафский район. с. Чикола, ул. Хасцаева. 146	Ирафский	15:04:0060134:3	003002000000 Земли населенных пунктов	Для ведения личного подсобного хозяйства	13	02:020	2 742	263	718 546,00
4605	Респ. Северная Осетия - Алания, р-н Ирафский, с. Чикола. ул. А.Фадзаева. 47 "б"	Ирафский	15:04:0060134:36	003002000000 Земли населенных пунктов	Для ведения личного подсобного хозяйства	13	02:020	2 553	263	669 689,00
4606	Респ Северная Осетия - Алания. р-н Ирафский. с. Чикола, ул. Хасцаева. дом 148	Ирафский	15:04:0060134:4	003002000000 Земли населенных пунктов	Для ведения личного подсобного хозяйства	13	02:020	1 650	263	173 250,00
4607	Республика Северная Осетия-Алания, р-н Ирафский. с. Чикола, ул А.Фадзаева. 47	Ирафский	15:04:0060134:41	003002000000 Земли населенных пунктов	Для ведения личного подсобного хозяйства	13	02:020	1 000	263	263 000,00
4608	Республика Северная Осетия-Алания. р-н Ирафский, с. Чикола. ул. Хасцаева. 144	Ирафский	15:04:0060134:42	003002000000 Земли населенных пунктов	Для ведения личного подсобного хозяйства	13	02:020	2 016	263	530 026,00
4609	Республика Северная Осетия-Алания. р-н Ирафский, с. Чикола. ул. М.Балкоева, 151	Ирафский	15:04:0060134:44	003002000000 Земли населенных пунктов	Для ведения личного подсобного хозяйства	13	02:020	2 231	263	587 512,00
4610	Республика Северная Осетия-Алания, р-н Ирафский. с. Чикола, ул.М.Балкоева, 151 "а"	Ирафский	15:04:0060134:45	003002000000 Земли населенных пунктов	Спорт	3	05:011	496	72,32	36 015,36
4611	Республика Северная Осетия-Алания, р-н Ирафский. с. Чикола, ул М.Балкоева. 135	Ирафский	15:04:0060134:46	003002000000 Земли населенных пунктов	Для ведения личного подсобного хозяйства	13	02:020	1 500	263	394 500,00
4612	Республика Северная Осетия-Алания. р-н Ирафский, с. Чикола. ул. М.Балкоева, 135"а"	Ирафский	15:04:0060134:47	003002000000 Земли населенных пунктов	Для ведения личного подсобного хозяйства	13	02:020	952	263	250 376,00
4613	Респ. Северная Осетия - Алания, р-н Ирафский, с. Чикола. ул. Хасцаева, дом 150	Ирафский	15:04:0060134:5	003002000000 Земли населенных пунктов	Для ведения личного подсобного хозяйства	13	02:020	2 500	263	657 500,00
4614	Респ Северная Осетия - Алания. р-н Ирафский. с. Чикола, ул. Хасцаева. дом 152	Ирафский	15:04:0060134:6	003002000000 Земли населенных пунктов	Для ведения личного подсобного хозяйства	13	02:020	1 634	263	429 742,00
4615	Респ Северная Осетия - Алания. р-н Ирафский. с. Чикола, ул. Хасцаева. дом 154	Ирафский	15:04:0060134:7	003002000000 Земли населенных пунктов	Для ведения личного подсобного хозяйства	13	02:020	2 200	263	578 600,00
4616	Респ. Северная Осетия - Алания, р-н Ирафский, с. Чикола. ул. Хасцаева, дом 158	Ирафский	15:04:0060134:8	003002000000 Земли населенных пунктов	Для ведения личного подсобного хозяйства	13	02:020	3 520	263	926 560,00
4617	Респ. Северная Осетия - Алания, р-н Ирафский, с. Чикола. ул. М.Балкоева. 178	Ирафский	15:04:0060135:10	003002000000 Земли населенных пунктов	Для ведения личного подсобного хозяйства	13	02:020	2 173	263	571 499,00
4618	Республика Северная Осетия-Алания, р-н Ирафский. с. Чикола, ул Ломоносова, 36	Ирафский	15:04:0060135:11	003002000000 Земли населенных пунктов	Для ведения личного подсобного хозяйства	13	02:020	5 436	263	1 429 668,23
4619	Северная Осетия - Алания респ. р-н Ирафский. с Чикола. ул Тотоева, 115	Ирафский	15:04:0060135:12	003002000000 Земли населенных пунктов	Для ведения личного подсобного хозяйства	13	02:020	2 454	263	645 149,00
4620	Респ. Северная Осетия - Алания, р-н Ирафский, с. Чикола. ул. Тотоева, дом 113	Ирафский	15:04:0060135:13	003002000000 Земли населенных пунктов	Для ведения личного подсобного хозяйства	13	02:020	1 000	263	263 000,00
4621	Респ. Северная Осетия - Алания, р-н Ирафский, с. Чикола. ул. Тотоева, дом 111	Ирафский	15:04:0060135:14	003002000000 Земли населенных пунктов	Для ведения личного подсобного хозяйства	13	02:020	3 900	263	1 025 700,00

№ п/п	Местоположение ЗУ	Район	Кадастровый номер ЗУ	Категория земель	Разрешенное использование по документу	Код вида разрешенного использования (в соответствии с классификатором видов разрешенного использования земельных участков)	Вид использования объектов недвижимости	Площадь	УПКС	КС
4622	Респ Северная Осетия - Алания, Ирафский р-н, с Чикола, ул Ломоносова, 34	Ирафский	15:04:0060135:149	003002000000 Земли населенных пунктов	Для ведения личного подсобного хозяйства	13	02:0020	1 500	26,5	301 500,00
4623	Российская Федерация, Республика Северная Осетия - Алания, р-н Ирафский, с Чикола, ул Тотоева, 109	Ирафский	15:04:0060135:15	003002000000 Земли населенных пунктов	Для ведения личного подсобного хозяйства	13	02:0020	1 920	26,5	385 056,00
4624	Российская Федерация, Республика Северная Осетия-Алания, Ирафский р-н, с. Чикола, ул. М.Балкоева. 168а	Ирафский	15:04:0060135:150	003002000000 Земли населенных пунктов	На земельном участке находится жилой дом	13	02:0010	1 999	26,5	529 735,00
4625	Российская Федерация, Республика Северная Осетия-Алания, Ирафский р-н, с. Чикола, ул. М.Балкоева. 168	Ирафский	15:04:0060135:151	003002000000 Земли населенных пунктов	На земельном участке находится жилой дом	13	02:0010	691	26,5	183 115,00
4626	Российская Федерация, Республика Северная Осетия - Алания, р-н Ирафский, с Чикола, ул Тотоева, 107а	Ирафский	15:04:0060135:16	003002000000 Земли населенных пунктов	Для ведения личного подсобного хозяйства	13	02:0020	3 701	26,5	973 363,00
4627	Респ Северная Осетия - Алания, р-н Ирафский, с. Чикола, ул. Тотоева. 107	Ирафский	15:04:0060135:17	003002000000 Земли населенных пунктов	Для ведения личного подсобного хозяйства	13	02:0020	3 183	26,5	838 797,00
4628	Российская Федерация, Республика Северная Осетия - Алания, Ирафский район, с Чикола, ул Тотоева, 105	Ирафский	15:04:0060135:18	003002000000 Земли населенных пунктов	Для ведения личного подсобного хозяйства	13	02:0020	1 500	26,5	331 500,00
4629	Респ. Северная Осетия - Алания, р-н Ирафский, с. Чикола, ул. М.Балкоева. 162	Ирафский	15:04:0060135:2	003002000000 Земли населенных пунктов	Для ведения личного подсобного хозяйства	13	02:0020	2 400	26,5	636 240,00
4630	Северная Осетия - Алания респ. р-н Ирафский, с. Чикола, ул. М.Балкоева,164 "а"	Ирафский	15:04:0060135:22	003002000000 Земли населенных пунктов	Для ведения личного подсобного хозяйства	13	02:0020	1 563	26,5	411 369,00
4631	Респ Северная Осетия - Алания, р-н Ирафский, с. Чикола, ул. М.Балкоева, 164	Ирафский	15:04:0060135:23	003002000000 Земли населенных пунктов	Для ведения личного подсобного хозяйства	13	02:0020	1 566	26,5	411 958,00
4632	Северная Осетия - Алания респ, р-н Ирафский, с. Чикола, ул. М.Балкоева. 160	Ирафский	15:04:0060135:25	003002000000 Земли населенных пунктов	Для ведения личного подсобного хозяйства	13	02:0020	1 426	26,5	375 095,00
4633	Северная Осетия - Алания респ, р-н Ирафский, с. Чикола, ул. М.Балкоева. 160	Ирафский	15:04:0060135:26	003002000000 Земли населенных пунктов	Магазины	4	04:0040	780	685,87	535 364,00
4634	Российская Федерация, Республика Северная Осетия - Алания, р-н Ирафский, с Чикола, ул М Болкоева, 166	Ирафский	15:04:0060135:4	003002000000 Земли населенных пунктов	Для ведения личного подсобного хозяйства	13	02:0020	2 218	26,5	583 597,00
4635	Респ Северная Осетия - Алания, р-н Ирафский, с. Чикола, ул. М.Балкоева, дом 170	Ирафский	15:04:0060135:6	003002000000 Земли населенных пунктов	Для ведения личного подсобного хозяйства	13	02:0020	2 752	26,5	724 276,00
4636	Респ. Северная Осетия - Алания, р-н Ирафский, с. Чикола, ул. М.Балкоева. 172	Ирафский	15:04:0060135:7	003002000000 Земли населенных пунктов	Для ведения личного подсобного хозяйства	13	02:0020	4 326	26,5	1 138 338,00
4637	Респ. Северная Осетия - Алания, р-н Ирафский, с. Чикола, ул. М.Балкоева. 176	Ирафский	15:04:0060135:9	003002000000 Земли населенных пунктов	Для ведения личного подсобного хозяйства	13	02:0020	3 186	26,5	838 518,00
4638	Республика Северная Осетия-Алания, р-н Ирафский, с Чикола, ул А Фадзаева, д 57	Ирафский	15:04:0060136:1	003002000000 Земли населенных пунктов	Под строительство АЗС, кафе, автомобильных боксов	4	04:0095	1 000	3 318,19	3 318 190,00
4639	Северная Осетия - Алания респ. р-н Ирафский, юго-восточная окраина с. Чикола	Ирафский	15:04:0060136:13	003002000000 Земли населенных пунктов	Объекты дорожного сервиса	4	04:0099	1 611	1 685,92	2 715 001,12
4640	Респ Северная Осетия - Алания, Ирафский р-н, с Чикола, ул Ломоносова, 38	Ирафский	15:04:0060136:136	003002000000 Земли населенных пунктов	Земельные участки (территории) общего пользования, (сквер)	6	12:0001	17 192	11,46	197 020,32
4641	Республика Северная Осетия - Алания, Ирафский район, с.Чикола, ул.Тотоева, 100 в	Ирафский	15:04:0060136:137	003002000000 Земли населенных пунктов	Земельные участки территории общего пользования-размещение скверов, бульваров, малых архитектурных форм благоустройства	5	12:0003	8 713	27,832	2 135 100,36
4642	Республика Северная Осетия - Алания, Ирафский район, с Чикола, ул А Фадзаева, 57 "Б"	Ирафский	15:04:0060136:140	003002000000 Земли населенных пунктов	Автомобильный транспорт	6	07:0020	2 673	11,46	30 598,20
4643	Республика Северная Осетия - Алания, Ирафский район, восточная окраина	Ирафский	15:04:0060136:141	003002000000 Земли населенных пунктов	Земельные участки (территорий) общего пользования, Благоустройство территорий»	5	12:0003	8	27,832	835,56
4644	Российская Федерация, Республика Северная Осетия-Алания, Ирафский район , с. Чикола, ул. А.Фадзаева	Ирафский	15:04:0060136:142	003002000000 Земли населенных пунктов	Обслуживание жилой застройки, магазины	4	04:0040	1 645	685,87	1 128 021,00
4645	Российская Федерация, Республика Северная Осетия-Алания, Ирафский район , с. Чикола, ул. А.Фадзаева	Ирафский	15:04:0060136:143	003002000000 Земли населенных пунктов	Для ведения личного подсобного хозяйства	13	02:0020	3 892	26,5	1 023 596,00
4646	Республика Северная Осетия-Алания, Ирафский р-н, юго-восточная окраина с Чикола	Ирафский	15:04:0060136:144	003002000000 Земли населенных пунктов	Объекты дорожного сервиса	4	04:0099	1 096	1 685,92	1 815 653,16
4647	Республика Северная Осетия-Алания, р-н Ирафский, с. Чикола, ул Тотоева, 100 а	Ирафский	15:04:0060136:22	003002000000 Земли населенных пунктов	Земельные участки (территорий) общего пользования, Благоустройство территорий	5	12:0003	1 000	27,832	276 820,00
4648	Республика Северная Осетия-Алания, р-н Ирафский, с. Чикола, ул. А.Фадзаева, 53	Ирафский	15:04:0060136:24	003002000000 Земли населенных пунктов	Для ведения личного подсобного хозяйства	13	02:0020	2 160	26,5	572 400,00
4649	Респ. Северная Осетия - Алания, р-н Ирафский, с. Чикола, ул. Тотоева, дом 107	Ирафский	15:04:0060136:4	003002000000 Земли населенных пунктов	Для ведения личного подсобного хозяйства	13	02:0020	2 500	26,5	662 500,00
4650	Респ Северная Осетия - Алания, р-н Ирафский, с. Чикола, ул. Дзелепкаева, 47	Ирафский	15:04:0060137:1	003002000000 Земли населенных пунктов	На земельном участке находятся склады для хранения хозяйственных товаров	6	06:0093	23 846	747,97	17 831 631,22
4651	Российская Федерация, Республика Северная Осетия-Алания, Ирафский район, с. Чикола, ул. Дзелепкаева, 49	Ирафский	15:04:0060137:130	003002000000 Земли населенных пунктов	Строительство магазина	4	04:0040	668	685,87	458 278,16
4652	Российская Федерация, Республика Северная Осетия-Алания, Ирафский район, с. Чикола, ул. Дзелепкаева. 49	Ирафский	15:04:0060137:131	003002000000 Земли населенных пунктов	Строительство магазина	4	04:0040	1 768	685,87	1 212 958,16
4653	Российская Федерация, Республика Северная Осетия-Алания, Ирафский район, с. Чикола, ул. Степная	Ирафский	15:04:0060137:132	003002000000 Земли населенных пунктов	Эксплуатация нежилого здания, склад-магазин	4	04:0040	2 065	685,87	1 416 723,55
4654	Российская Федерация, Республика Северная Осетия-Алания, Ирафский район, с. Чикола, ул. Степная	Ирафский	15:04:0060137:133	003002000000 Земли населенных пунктов	Эксплуатация нежилого здания, склад-магазин	4	04:0040	1 063	685,87	729 217,00
4655	Республика Северная Осетия-Алания, р-н Ирафский, с. Чикола, ул. Дзелепкаева, 47 "а"	Ирафский	15:04:0060137:16	003002000000 Земли населенных пунктов	Для строительства магазина	4	04:0040	236	685,87	161 976,00
4656	Республика Северная Осетия-Алания, р-н Ирафский, с. Чикола, ул. Степная, 90	Ирафский	15:04:0060137:2	003002000000 Земли населенных пунктов	Для размещения передвижной АЗС	4	04:0095	800	3 318,19	2 654 552,00
4657	Республика Северная Осетия-Алания, р-н Ирафский, с. Чикола, ул. А.Макоева. 1	Ирафский	15:04:0060138:1	003002000000 Земли населенных пунктов	Для ведения личного подсобного хозяйства	13	02:0020	2 712	26,5	721 116,00
4658	Респ Северная Осетия - Алания, р-н Ирафский, с. Чикола, ул. А.Макоева. 5	Ирафский	15:04:0060138:11	003002000000 Земли населенных пунктов	Для ведения личного подсобного хозяйства	13	02:0020	2 677	26,5	709 331,00
4659	Респ Северная Осетия - Алания, р-н Ирафский, с. Чикола, ул. Бр. Албегоновых, 103	Ирафский	15:04:0060138:12	003002000000 Земли населенных пунктов	Для ведения личного подсобного хозяйства	13	02:0020	2 641	26,5	699 865,00
4660	Респ. Северная Осетия - Алания, р-н Ирафский, с. Чикола, ул. Бр. Албегоновых. дом 105	Ирафский	15:04:0060138:13	003002000000 Земли населенных пунктов	Для ведения личного подсобного хозяйства	13	02:0020	3 100	26,5	821 500,00
4661	Респ. Северная Осетия - Алания, р-н Ирафский, с. Чикола, ул. Бр.Албегоновых. 107	Ирафский	15:04:0060138:14	003002000000 Земли населенных пунктов	Для ведения личного подсобного хозяйства	13	02:0020	3 326	26,5	877 839,00
4662	Респ. Северная Осетия - Алания, р-н Ирафский, с. Чикола, ул. Бр. Албегоновых. дом 109	Ирафский	15:04:0060138:15	003002000000 Земли населенных пунктов	Для ведения личного подсобного хозяйства	13	02:0020	1 600	26,5	368 200,00

№ п/п	Местоположение ЗУ	Район	Кадастровый номер ЗУ	Категория земель	Разрешенное использование по документу	Код вида разрешенного использования (в соответствии с классификатором видов разрешенного использования земельных участков)	Вид использования объектом недвижимости	Площадь	УПКС	КС
4663	Республика Северная Осетия - Алания. Ирафский р-н, с Чикола ул Дедегкаева. 96 "а"	Ирафский	15:04:0060138:151	003002000000 Земли населенных пунктов	Для ведения личного подсобного хозяйства	13	02:0020	712	263	187 256.00
4664	Респ Северная Осетия - Алания. Ирафский р-н, с Чикола. ул Дедегкаева. 98	Ирафский	15:04:0060138:155	003002000000 Земли населенных пунктов	Для ведения личного подсобного хозяйства	13	02:0020	5 914	263	1 555 277.00
4665	Респ Северная Осетия - Алания, Ирафский р-н. с Чикола, ул Дедегкаева, 96 Б	Ирафский	15:04:0060138:156	003002000000 Земли населенных пунктов	Для ведения личного подсобного хозяйства	13	02:0020	217	263	57 071.00
4666	Респ. Северная Осетия - Алания, р-н Ирафский, с. Чикола. ул. Бр. Албегоновых. 111	Ирафский	15:04:0060138:16	003002000000 Земли населенных пунктов	Для ведения личного подсобного хозяйства	13	02:0020	1 913	263	511 939.00
4667	Респ Северная Осетия - Алания. Ирафский р-н, с Чикола. ул. Дедегкаева, 94	Ирафский	15:04:0060138:161	003002000000 Земли населенных пунктов	Для ведения личного подсобного хозяйства	13	02:0020	2 500	263	657 500.00
4668	Республика Северная Осетия - Алания. Ирафский район, с Чикола, ул Братьев Албегоновых	Ирафский	15:04:0060138:163	003002000000 Земли населенных пунктов	Отдельно стоящие усадебные жилые дома с участками	13	02:0020	864	263	227 232.00
4669	Республика Северная Осетия - Алания, Ирафский район. с Чикола. ул Братьев Албегоновых	Ирафский	15:04:0060138:164	003002000000 Земли населенных пунктов	Отдельно стоящие усадебные жилые дома с участками	13	02:0020	414	263	108 882.00
4670	Российская Федерация, Республика Северная Осетия-Алания. Ирафский район, с. Чикола. ул. А.Фадзаева. 2	Ирафский	15:04:0060138:166	003002000000 Земли населенных пунктов	Обслуживание жилой застройки-магазины	4	04:0040	921	683.83	630 033.20
4671	Российская Федерация. Республика Северная Осетия-Алания, Ирафский район. с. Чикола, ул. А. Макоева. 3	Ирафский	15:04:0060138:167	003002000000 Земли населенных пунктов	Для ведения личного подсобного хозяйства	13	02:0020	1 181	263	310 603.00
4672	Российская Федерация. Республика Северная Осетия-Алания, Ирафский район. с. Чикола, ул. А. Макоева. 3 "А"	Ирафский	15:04:0060138:168	003002000000 Земли населенных пунктов	Для ведения личного подсобного хозяйства	13	02:0020	1 626	263	427 638.00
4673	Северная Осетия - Алания респ, р-н Ирафский, с Чикола, ул Бр. Албегоновых, 113	Ирафский	15:04:0060138:17	003002000000 Земли населенных пунктов	Для ведения личного подсобного хозяйства	13	02:0020	3 113	263	818 619.00
4674	Республика Северная Осетия - Алания, р-н Ирафский. с. Чикола, ул. Бр. Албегоновых, 115	Ирафский	15:04:0060138:18	003002000000 Земли населенных пунктов	Для ведения личного подсобного хозяйства	13	02:0020	2 469	263	649 347.00
4675	Российская Федерация. Республика Северная Осетия - Алания. Ирафский район, с Чикола, ул А.Фадзаева. 4	Ирафский	15:04:0060138:19	003002000000 Земли населенных пунктов	Для ведения личного подсобного хозяйства	13	02:0020	1 998	263	525 480.00
4676	Респ Северная Осетия - Алания, р-н Ирафский. с. Чикола, ул. А.Фадзаева, дом 4 "а"	Ирафский	15:04:0060138:23	003002000000 Земли населенных пунктов	Для строительства магазина и дальнейшей его эксплуатации	4	04:0040	560	683.83	382 928.80
4677	Респ. Северная Осетия - Алания, р-н Ирафский, с. Чикола. ул. Дедегкаева. дом 88	Ирафский	15:04:0060138:3	003002000000 Земли населенных пунктов	Для ведения личного подсобного хозяйства	13	02:0020	2 900	263	762 700.00
4678	Республика Северная Осетия-Алания. р-н Ирафский, с. Чикола. ул. Бр. Албегоновых, 117	Ирафский	15:04:0060138:39	003002000000 Земли населенных пунктов	Для ведения личного подсобного хозяйства	13	02:0020	2 963	263	787 085.00
4679	Респ Северная Осетия - Алания, р-н Ирафский. с. Чикола, ул. Дедегкаева, 90	Ирафский	15:04:0060138:4	003002000000 Земли населенных пунктов	Для ведения личного подсобного хозяйства	13	02:0020	2 369	263	616 900.00
4680	Респ Северная Осетия - Алания, р-н Ирафский. с. Чикола, ул. Дедегкаева, дом 92 "а"	Ирафский	15:04:0060138:5	003002000000 Земли населенных пунктов	Для ведения личного подсобного хозяйства	13	02:0020	1 492	263	392 196.00
4681	Северная Осетия - Алания респ, р-н Ирафский, с Чикола, ул Дедегкаева, 92	Ирафский	15:04:0060138:6	003002000000 Земли населенных пунктов	Для ведения личного подсобного хозяйства	13	02:0020	2 015	263	530 445.00
4682	Респ. Северная Осетия - Алания, р-н Ирафский, с. Чикола. ул. Дедегкаева. 94 "а"	Ирафский	15:04:0060138:7	003002000000 Земли населенных пунктов	Для ведения личного подсобного хозяйства	13	02:0020	2 301	263	605 052.00
4683	Республика Северная Осетия-Алания, р-н Ирафский, с. Чикола, ул. А.Фадзаева. 8 "а"	Ирафский	15:04:0060139:1	003002000000 Земли населенных пунктов	Социальное обслуживание	3	03:0021	2 623	184.13	482 932.00
4684	Республика Северная Осетия-Алания, р-н Ирафский. с Чикола, ул Б Баликоева, д 119	Ирафский	15:04:0060139:10	003002000000 Земли населенных пунктов	Для ведения личного подсобного хозяйства	13	02:0020	5 128	432.21	1 339 152.88
4685	Респ. Северная Осетия - Алания, р-н Ирафский, с. Чикола. ул. Б. Баликоева, дом 117	Ирафский	15:04:0060139:11	003002000000 Земли населенных пунктов	Для ведения личного подсобного хозяйства	13	02:0020	1 540	432.21	665 663.40
4686	Респ. Северная Осетия - Алания, р-н Ирафский, с. Чикола. ул. Б. Баликоева, дом 11	Ирафский	15:04:0060139:12	003002000000 Земли населенных пунктов	Для ведения личного подсобного хозяйства	13	02:0020	1 600	432.21	691 536.00
4687	Республика Северная Осетия-Алания, р-н Ирафский. с Чикола, ул А.Макоева. 9	Ирафский	15:04:0060139:13	003002000000 Земли населенных пунктов	Для ведения личного подсобного хозяйства	13	02:0020	2 711	432.21	911 561.31
4688	Респ Северная Осетия - Алания, р-н Ирафский. с. Чикола, ул. А.Фадзаева/Бр Албегоновых. 8/132	Ирафский	15:04:0060139:14	003002000000 Земли населенных пунктов	Для ведения личного подсобного хозяйства	13	02:0020	2 949	432.21	975 687.29
4689	Республика Северная Осетия-Алания. р-н Ирафский, с Чикола. ул Б.Баликоева. д 131, (двор дома)	Ирафский	15:04:0060139:15	003002000000 Земли населенных пунктов	Для дальнейшей эксплуатации существующего нежилого здания (гараж)	7	02:0071	46	256.32	11 795.32
4690	Республика Северная Осетия - Алания, Ирафский район. с. Чикола, ул. Братьев Албегоновых, 126	Ирафский	15:04:0060139:150	003002000000 Земли населенных пунктов	Для ведения личного подсобного хозяйства	13	02:0020	1 930	432.21	641 165.40
4691	Республика Северная Осетия-Алания, р-н Ирафский. с. Чикола, ул Б.Баликоева. 179	Ирафский	15:04:0060139:156	003002000000 Земли населенных пунктов	Для ведения личного подсобного хозяйства	13	02:0020	2 300	432.21	761 883.00
4692	Респ Северная Осетия - Алания, р-н Ирафский. с. Чикола, ул. А.Фадзаева, 10	Ирафский	15:04:0060139:2	003002000000 Земли населенных пунктов	На земельном участке находится магазин	4	04:0040	256	863.71	221 117.44
4693	Республика Северная Осетия-Алания. р-н Ирафский, с. Чикола. ул. Б.Баликоева. 133	Ирафский	15:04:0060139:3	003002000000 Земли населенных пунктов	Для дальнейшей эксплуатации здания	3	03:0080	565	184.13	104 016.50
4694	Республика Северная Осетия-Алания. р-н Ирафский, с. Чикола. ул. Бр. Албегоновых, 118	Ирафский	15:04:0060139:30	003002000000 Земли населенных пунктов	Для ведения личного подсобного хозяйства	13	02:0020	2 773	432.21	921 216.33
4695	Республика Северная Осетия-Алания, р-н Ирафский. с. Чикола, ул Бр Албегоновых. 122	Ирафский	15:04:0060139:31	003002000000 Земли населенных пунктов	Для ведения личного подсобного хозяйства	13	02:0020	2 562	432.21	851 122.02
4696	Республика Северная Осетия-Алания, р-н Ирафский. с. Чикола, ул Бр Албегоновых. 114	Ирафский	15:04:0060139:32	003002000000 Земли населенных пунктов	Для ведения личного подсобного хозяйства	13	02:0020	2 563	432.21	851 455.23
4697	Республика Северная Осетия-Алания. р-н Ирафский, с. Чикола. ул. Бр. Албегоновых, 128	Ирафский	15:04:0060139:33	003002000000 Земли населенных пунктов	Для ведения личного подсобного хозяйства	13	02:0020	2 545	432.21	845 152.45
4698	Республика Северная Осетия-Алания. р-н Ирафский, с. Чикола. ул. Бр. Албегоновых, 124	Ирафский	15:04:0060139:35	003002000000 Земли населенных пунктов	Для ведения личного подсобного хозяйства	13	02:0020	1 618	432.21	537 182.08
4699	Респ Северная Осетия - Алания, р-н Ирафский. с. Чикола, ул. Братьев Албегоновых, 124 "а"	Ирафский	15:04:0060139:39	003002000000 Земли населенных пунктов	Для ведения личного подсобного хозяйства	13	02:0020	2 000	432.21	664 120.00
4700	Республика Северная Осетия-Алания, р-н Ирафский. с Чикола, ул Б Т Баликоева, д 131	Ирафский	15:04:0060139:4	003002000000 Земли населенных пунктов	Двухэтажный 4-х квартирный дом	2	02:0013	210	657.50	138 075.00
4701	Респ. Северная Осетия - Алания, р-н Ирафский, с. Чикола. ул. Б. Баликоева, дом 131	Ирафский	15:04:0060139:5	003002000000 Земли населенных пунктов	Для ведения личного подсобного хозяйства	13	02:0020	800	432.21	265 568.00
4702	Респ. Северная Осетия - Алания, р-н Ирафский, с. Чикола. ул. Б. Баликоева, дом 129	Ирафский	15:04:0060139:6	003002000000 Земли населенных пунктов	Для ведения личного подсобного хозяйства	13	02:0020	1 600	432.21	597 978.00
4703	Респ. Северная Осетия - Алания, р-н Ирафский, с. Чикола. ул. Б. Баликоева, 125	Ирафский	15:04:0060139:7	003002000000 Земли населенных пунктов	Для ведения личного подсобного хозяйства	13	02:0020	2 200	432.21	730 662.00

№ п/п	Местоположение ЗУ	Район	Кадастровый номер ЗУ	Категория земель	Разрешенное использование по документу	Код вида разрешенного использования (в соответствии с классификатором видов разрешенного использования земельных участков)	Вид использования объектов недвижимости	Площадь	УПКС	КС
4704	Респ. Северная Осетия - Алания, р-н Ирафский, с. Чикола, ул. Б. Баликоева, дом 123	Ирафский	15:04:0060139:8	003002000000 Земли населенных пунктов	Для ведения личного подсобного хозяйства	13	02:0020	3 900	332.21	1 295 619.00
4705	Респ. Северная Осетия - Алания, р-н Ирафский, с. Чикола, ул. Б. Баликоева, дом 121	Ирафский	15:04:0060139:9	003002000000 Земли населенных пунктов	Для ведения личного подсобного хозяйства	13	02:0020	1 200	332.21	398 652.00
4706	Респ. Северная Осетия - Алания, р-н Ирафский, с. Чикола, ул. Сталина, дом 107	Ирафский	15:04:0060140:10	003002000000 Земли населенных пунктов	Для ведения личного подсобного хозяйства	13	02:0020	1 800	409.17	736 506.00
4707	Респ. Северная Осетия - Алания, р-н Ирафский, с. Чикола, ул. С.Дзугаева, дом 17	Ирафский	15:04:0060140:11	003002000000 Земли населенных пунктов	Для ведения личного подсобного хозяйства	13	02:0020	1 265	409.17	517 660.05
4708	Республика Северная Осетия - Алания, р-н Ирафский, с. Чикола, ул. Сталина, 105	Ирафский	15:04:0060140:12	003002000000 Земли населенных пунктов	Для ведения личного подсобного хозяйства	13	02:0020	3 184	409.17	1 302 797.28
4709	Российская Федерация, Республика Северная Осетия-Алания, р-н Ирафский, с. Чикола, ул. Б. Баликоева, 114	Ирафский	15:04:0060140:13	003002000000 Земли населенных пунктов	Для ведения личного подсобного хозяйства	13	02:0020	2 681	409.17	1 096 212.28
4710	Российская Федерация, Республика Северная Осетия-Алания, р-н Ирафский, с. Чикола, ул. Б.Т.Баликоева, 112	Ирафский	15:04:0060140:14	003002000000 Земли населенных пунктов	Для ведения личного подсобного хозяйства	13	02:0020	2 472	409.17	1 011 168.24
4711	Респ. Северная Осетия - Алания, р-н Ирафский, с. Чикола, ул. Б.Баликоева, дом 110	Ирафский	15:04:0060140:15	003002000000 Земли населенных пунктов	Для ведения личного подсобного хозяйства	13	02:0020	2 956	409.17	1 209 096.52
4712	Республика Северная Осетия - Алания, Ирафский р-н, с. Чикола, ул. Сталина, 107 "а"	Ирафский	15:04:0060140:167	003002000000 Земли населенных пунктов	Ритуальная деятельность (кладбище)	12	12:0010	71 966	1.49	107 229.34
4713	РСО-Алания, Ирафский район, с Чикола, смежный с кладбищем по ул Сталина	Ирафский	15:04:0060140:168	003002000000 Земли населенных пунктов	Историко-культурная деятельность, размещение объектов историко-культурного наследия	3	09:0030	281	8.12	2 281.72
4714	Республика Северная Осетия-Алания, р-н Ирафский, с Чикола, ул Сталина, 111	Ирафский	15:04:0060140:175	003002000000 Земли населенных пунктов	Для дальнейшей эксплуатации жилого дома и ведения личного подсобного хозяйства	13	02:0020	2 364	409.17	967 727.66
4715	Республика Северная Осетия-Алания, р-н Ирафский, с Чикола, ул Сталина, 111	Ирафский	15:04:0060140:176	003002000000 Земли населенных пунктов	Для дальнейшей эксплуатации жилого дома и ведения личного подсобного хозяйства	13	02:0020	92	409.17	37 664.64
4716	Российская Федерация, Республика Северная Осетия-Алания, р-н Ирафский, с. Чикола, ул. А.Фадзаева, 14Б	Ирафский	15:04:0060140:182	003002000000 Земли населенных пунктов	Для эксплуатации административного здания	3	03:0080	336	184.19	61 857.84
4717	Российская Федерация, Республика Северная Осетия-Алания, Ирафский район, с. Чикола, ул. Б Баликоева, 108	Ирафский	15:04:0060140:185	003002000000 Земли населенных пунктов	Для ведения личного подсобного хозяйства	13	02:0020	3 694	409.17	1 511 473.98
4718	Респ. Северная Осетия - Алания, р-н Ирафский, с. Чикола, ул. А.Фадзаева, 16	Ирафский	15:04:0060140:19	003002000000 Земли населенных пунктов	Здание судебного Департамента	3	03:0081	944	184.19	173 929.36
4719	Респ. Северная Осетия - Алания, р-н Ирафский, с. Чикола, ул. Сталина, дом 113	Ирафский	15:04:0060140:21	003002000000 Земли населенных пунктов	Для ведения личного подсобного хозяйства	13	02:0020	2 112	409.17	864 167.04
4720	Респ. Северная Осетия - Алания, р-н Ирафский, с. Чикола, ул. Сталина, 109	Ирафский	15:04:0060140:23	003002000000 Земли населенных пунктов	Для ведения личного подсобного хозяйства	13	02:0020	3 372	409.17	1 379 721.24
4721	Республика Северная Осетия - Алания, Ирафский район, с. Чикола, ул. А.Фадзаева, 14 "а"	Ирафский	15:04:0060140:25	003002000000 Земли населенных пунктов	Для дальнейшей эксплуатации нежилого здания (магазин)	4	04:0040	706	984.67	695 177.02
4722	Республика Северная Осетия-Алания, р-н Ирафский, с Чикола, ул А.Фадзаева, 18	Ирафский	15:04:0060140:3	003002000000 Земли населенных пунктов	Общественное управление	3	03:0080	1 000	184.19	184 190.00
4723	Северная Осетия - Алания респ, р-н Ирафский, с. Чикола, ул А.Фадзаева, 20	Ирафский	15:04:0060140:40	003002000000 Земли населенных пунктов	Для дальнейшей эксплуатации нежилого здания (магазин)	4	04:0040	190	984.67	187 067.30
4724	Республика Северная Осетия-Алания, р-н Ирафский, с. Чикола, ул. С.Дзугаева, 15	Ирафский	15:04:0060140:5	003002000000 Земли населенных пунктов	Для ведения личного подсобного хозяйства	13	02:0020	2 087	409.17	853 937.79
4725	Республика Северная Осетия-Алания, р-н Ирафский, с. Чикола, ул Ст.Дзугаева, 17 а	Ирафский	15:04:0060140:52	003002000000 Земли населенных пунктов	Для ведения личного подсобного хозяйства	13	02:0020	1 200	409.17	491 004.00
4726	Респ. Северная Осетия - Алания, р-н Ирафский, с. Чикола, ул. Ст. Дзугаева. 17 "а"	Ирафский	15:04:0060140:54	003002000000 Земли населенных пунктов	Для ведения личного подсобного хозяйства	13	02:0020	1 214	409.17	496 815.78
4727	Российская Федерация, Республика Северная Осетия-Алания, р-н Ирафский, с. Чикола, ул. А.Фадзаева, 14	Ирафский	15:04:0060140:56	003002000000 Земли населенных пунктов	Магазины	4	04:0040	906	984.67	891 898.66
4728	Республика Северная Осетия-Алания, р-н Ирафский, с Чикола, ул Б.Т.Баликоева, д 104	Ирафский	15:04:0060140:6	003002000000 Земли населенных пунктов	Для ведения личного подсобного хозяйства	13	02:0020	2 350	409.17	961 549.50
4729	Республика Северная Осетия-Алания, р-н Ирафский, с. Чикола, ул Б. Баликоева, 106	Ирафский	15:04:0060140:7	003002000000 Земли населенных пунктов	Для ведения личного подсобного хозяйства	13	02:0020	2 034	409.17	832 207.67
4730	Респ. Северная Осетия - Алания, р-н Ирафский, с. Чикола, ул. Б. Баликоева. дом 108	Ирафский	15:04:0060140:9	003002000000 Земли населенных пунктов	Для ведения личного подсобного хозяйства	13	02:0020	1 800	409.17	736 506.00
4731	Респ. Северная Осетия - Алания, р-н Ирафский, с. Чикола, ул. М.Будгуева. 109	Ирафский	15:04:0060141:11	003002000000 Земли населенных пунктов	Для ведения личного подсобного хозяйства	13	02:0020	2 400	409.17	982 008.00
4732	Респ. Северная Осетия - Алания, р-н Ирафский, с. Чикола, ул. М.Будгуева. 107	Ирафский	15:04:0060141:12	003002000000 Земли населенных пунктов	Для ведения личного подсобного хозяйства	13	02:0020	2 369	409.17	961 598.73
4733	Респ. Северная Осетия - Алания, р-н Ирафский, с. Чикола, ул. М.Будгуева, 105	Ирафский	15:04:0060141:13	003002000000 Земли населенных пунктов	Для ведения личного подсобного хозяйства	13	02:0020	2 312	409.17	946 301.04
4734	Республика Северная Осетия-Алания, р-н Ирафский, с. Чикола, ул. Сталина, 126 "а"	Ирафский	15:04:0060141:136	003002000000 Земли населенных пунктов	Под строительство магазина	4	04:0040	54	984.67	52 187.51
4735	Республика Северная Осетия-Алания, р-н Ирафский, с. Чикола, ул. Сталина, 136	Ирафский	15:04:0060141:139	003002000000 Земли населенных пунктов	Для ведения личного подсобного хозяйства	13	02:0020	1 224	409.17	500 414.91
4736	Республика Северная Осетия-Алания, р-н Ирафский, с Чикола, ул М.Будгуева, 103	Ирафский	15:04:0060141:14	003002000000 Земли населенных пунктов	Для ведения личного подсобного хозяйства	13	02:0020	2 323	409.17	949 271.10
4737	Республика Северная Осетия-Алания, р-н Ирафский, с. Чикола, ул. Сталина, 134 "а"	Ирафский	15:04:0060141:140	003002000000 Земли населенных пунктов	Для эксплуатации магазина	4	04:0040	55	984.67	54 136.85
4738	Республика Северная Осетия-Алания, р-н Ирафский, с. Чикола, ул. Сталина, 140 "в"	Ирафский	15:04:0060141:142	003002000000 Земли населенных пунктов	Земельные участки (территорий) общего пользования, Благоустройство территории	5	12:0000	75	276.52	20 739.00
4739	Респ. Северная Осетия - Алания, р-н Ирафский, с. Чикола, ул. М.Будгуева. 107, "а"	Ирафский	15:04:0060141:143	003002000000 Земли населенных пунктов	Для ведения личного подсобного хозяйства	13	02:0020	2400	409.17	936 253.00
4740	Республика Северная Осетия-Алания, р-н Ирафский, с. Чикола, ул. М.Будгуева. 99	Ирафский	15:04:0060141:148	003002000000 Земли населенных пунктов	Для ведения личного подсобного хозяйства	13	02:0020	1 900	409.17	777 423.00
4741	Респ. Северная Осетия - Алания, р-н Ирафский, с. Чикола, ул. М.Будгуева, дом 101	Ирафский	15:04:0060141:15	003002000000 Земли населенных пунктов	Для ведения личного подсобного хозяйства	13	02:0020	2 300	409.17	941 091.00
4742	Республика Северная Осетия-Алания, р-н Ирафский, с Чикола, ул А.Мисоева, д 15а	Ирафский	15:04:0060141:150	003002000000 Земли населенных пунктов	Для строительства магазина	4	04:0040	69	984.67	67 922.23
4743	Республика Северная Осетия-Алания, р-н Ирафский, с. Чикола, ул. Фадзаева, 22 "б"	Ирафский	15:04:0060141:155	003002000000 Земли населенных пунктов	Магазины	4	04:0040	115	984.67	113 247.05
4744	Республика Северная Осетия-Алания, р-н Ирафский, с. Чикола, ул. Сталина, 140 "Б"	Ирафский	15:04:0060141:156	003002000000 Земли населенных пунктов	Магазины	4	04:0040	98	984.67	97 417.16
4745	Республика Северная Осетия-Алания, р-н Ирафский, с. Чикола, ул. Сталина, 140 В	Ирафский	15:04:0060141:161	003002000000 Земли населенных пунктов	Под строительство магазина	4	04:0040	98	984.67	97 417.16

№ п/п	Местоположение ЗУ	Район	Кадастровый номер ЗУ	Категория земель	Разрешенное использование по документу	Код вида разрешенного использования (в соответствии с классификатором видов разрешенного использования земельных участков)	Вид использования объектов недвижимости	Площадь	УПКС	КС
4746	Республика Северная Осетия-Алания, р-н Ирафский, с. Чикола, ул. А.Макоева. 15	Ирафский	15:04:0060141:162	003002000000 Земли населенных пунктов	Для ведения личного подсобного хозяйства	13	02:0020	2 861	809.17	1 171 862.86
4747	Республика Северная Осетия-Алания, р-н Ирафский, с. Чикола, ул. А.Макоева, 15 Б	Ирафский	15:04:0060141:163	003002000000 Земли населенных пунктов	Для индивидуального жилищного строительства	13	02:0010	478	809.17	195 583.26
4748	Российская Федерация, Республика Северная Осетия-Алания, Ирафский район, с. Чикола, ул. Сталина, 128 "А"	Ирафский	15:04:0060141:164	003002000000 Земли населенных пунктов	Для ведения личного подсобного хозяйства	13	02:0020	2 064	809.17	845 710.26
4749	Респ. Северная Осетия - Алания, р-н Ирафский, с. Чикола. ул. М.Будгуева. дом 95	Ирафский	15:04:0060141:18	003002000000 Земли населенных пунктов	Для индивидуального жилищного строительства	13	02:0010	1 065	809.17	436 466.67
4750	РСО - Алания, Ирафский район, с. Чикола, ул. Сталина. 124 "в"	Ирафский	15:04:0060141:22	003002000000 Земли населенных пунктов	Для строительства магазина	4	04:0040	200	983.67	196 934.00
4751	Северная Осетия - Алания респ. р-н Ирафский, с. Чикола, ул Сталина, 128	Ирафский	15:04:0060141:25	003002000000 Земли населенных пунктов	Торговая деятельность	4	04:0040	1 151	983.67	1 132 303.18
4752	Респ. Северная Осетия - Алания, р-н Ирафский, с. Чикола, ул. Сталина. дом 126	Ирафский	15:04:0060141:26	003002000000 Земли населенных пунктов	Для эксплуатации многоквартирного жилого дома	2	02:0060	332	657.50	218 290.00
4753	Российская Федерация, Республика Северная Осетия-Алания, Ирафский район, с. Чикола, ул. Сталина. 130	Ирафский	15:04:0060141:28	003002000000 Земли населенных пунктов	Для ведения личного подсобного хозяйства	13	02:0020	2 859	809.17	1 169 817.03
4754	Респ Северная Осетия - Алания, Ирафский р-н, с Чикола, ул А.Фадзаева, 26, "в"	Ирафский	15:04:0060141:281	003002000000 Земли населенных пунктов	Земельный участок находится под магазином	4	04:0040	124	983.67	122 009.08
4755	Респ Северная Осетия - Алания, Ирафский р-н, с Чикола, ул М.Будгуева, 113, "в"	Ирафский	15:04:0060141:282	003002000000 Земли населенных пунктов	Земельный участок находится под магазином	4	04:0040	292	983.67	287 523.64
4756	Российская Федерация, Республика Северная Осетия-Алания, Ирафский район, с. Чикола, ул. Сталина, 132	Ирафский	15:04:0060141:289	003002000000 Земли населенных пунктов	Для ведения личного подсобного хозяйства	13	02:0020	3 876	809.17	1 581 539.52
4757	Республика Северная Осетия - Алания, Ирафский район. с. Чикола, ул. А.Макоева	Ирафский	15:04:0060141:298	003002000000 Земли населенных пунктов	Для ведения личного подсобного хозяйства	13	02:0020	1 467	809.17	772 104.79
4758	Республика Северная Осетия - Алания, р-н Ирафский. с. Чикола, ул. Сталина. 118	Ирафский	15:04:0060141:3	003002000000 Земли населенных пунктов	Земельный участок находится под фотоателье	4	04:0040	23	983.67	19 243.53
4759	Респ. Северная Осетия - Алания, р-н Ирафский. с. Чикола, ул. Сталина. 138	Ирафский	15:04:0060141:30	003002000000 Земли населенных пунктов	Для ведения личного подсобного хозяйства	13	02:0020	1 733	809.17	705 291.63
4760	Российская Федерация, Республика Северная Осетия - Алания, Ирафский район, с. Чикола, ул. А.Макоева	Ирафский	15:04:0060141:301	003002000000 Земли населенных пунктов	Для ведения личного подсобного хозяйства	13	02:0020	200	809.17	81 834.00
4761	Российская Федерация, Республика Северная Осетия - Алания, Ирафский район. с. Чикола. ул. А.Макоева	Ирафский	15:04:0060141:302	003002000000 Земли населенных пунктов	Для ведения личного подсобного хозяйства	13	02:0020	800	809.17	163 668.00
4762	Российская Федерация, Республика Северная Осетия-Алания, Ирафский р-н, с Чикола, ул Сталина	Ирафский	15:04:0060141:303	003002000000 Земли населенных пунктов	обслуживание жилой застройки	6	03:0012	32	269.57	8 626.24
4763	Российская Федерация, Республика Северная Осетия-Алания, Ирафский район, с.Чикола, ул. Сталина, 140	Ирафский	15:04:0060141:307	003002000000 Земли населенных пунктов	Для ведения личного подсобного хозяйства	13	02:0020	1 956	809.17	812 611.62
4764	Российская Федерация, Республика Северная Осетия-Алания, Ирафский район, с. Чикола, ул. Сталина, 140 "а"	Ирафский	15:04:0060141:308	003002000000 Земли населенных пунктов	Обслуживание жилой застройки "Магазины"	4	04:0040	83	983.67	81 727.61
4765	Российская Федерация, Республика Северная Осетия-Алания, Ирафский район, с. Чикола, ул. Сталина. 134	Ирафский	15:04:0060141:311	003002000000 Земли населенных пунктов	Для ведения личного подсобного хозяйства	13	02:0020	2 500	809.17	1 038 925.00
4766	Северная Осетия - Алания респ, р-н Ирафский, с Чикола, ул Сталина, 128	Ирафский	15:04:0060141:32	003002000000 Земли населенных пунктов	Для дальнейшей эксплуатации нежилого здания (магазин)	4	04:0040	241	983.67	237 305.47
4767	Респ. Северная Осетия - Алания, р-н Ирафский. с. Чикола, ул. Фадзаева. дом 24	Ирафский	15:04:0060141:34	003002000000 Земли населенных пунктов	На земельном участке находится административное здание Отдела внутренних дел	3	08:0030	2 864	184.18	453 622.10
4768	Респ. Северная Осетия - Алания, р-н Ирафский. с. Чикола, ул. М.Будгуева, дом 113	Ирафский	15:04:0060141:35	003002000000 Земли населенных пунктов	Для эксплуатации многоквартирного жилого дома	2	02:0060	236	657.50	133 170.00
4769	Респ. Северная Осетия - Алания, р-н Ирафский. с. Чикола. ул. А.Фадзаева. дом 22	Ирафский	15:04:0060141:36	003002000000 Земли населенных пунктов	На земельном участке находится магазин	4	04:0040	78	983.67	76 801.26
4770	Респ. Северная Осетия - Алания, р-н Ирафский. с. Чикола. ул. А.Фадзаева. 22 "а"	Ирафский	15:04:0060141:37	003002000000 Земли населенных пунктов	На земельном участке находится магазин	4	04:0040	25	983.67	24 616.75
4771	Респ. Северная Осетия - Алания, р-н Ирафский. с. Чикола, ул. М.Будгуева, дом 113 А	Ирафский	15:04:0060141:39	003002000000 Земли населенных пунктов	Для эксплуатации многоквартирного жилого дома	2	02:0060	238	657.50	156 185.00
4772	Северная Осетия - Алания респ, р-н Ирафский, с Чикола, ул Фадзаева, 24 "б"	Ирафский	15:04:0060141:40	003002000000 Земли населенных пунктов	Для строительства магазина	4	04:0040	112	983.67	110 268.04
4773	Респ. Северная Осетия - Алания, р-н Ирафский. с. Чикола. ул. А.Фадзаева. дом 26	Ирафский	15:04:0060141:5	003002000000 Земли населенных пунктов	На земельном участке находятся магазины	4	04:0040	1 060	983.67	1 043 200.20
4774	Республика Северная Осетия-Алания, р-н Ирафский, с. Чикола. ул. М.Будгуева. 115	Ирафский	15:04:0060141:6	003002000000 Земли населенных пунктов	Для создания молодежного центра (здание кинотеатр "Мир")	3	03:0063	916	249.85	296 837.80
4775	Респ. Северная Осетия - Алания, р-н Ирафский. с. Чикола, ул. М.Будгуева, дом 111	Ирафский	15:04:0060141:8	003002000000 Земли населенных пунктов	Многоэтажная жилая застройка	2	02:0060	200	657.50	131 500.00
4776	Республика Северная Осетия - Алания . Ирафский район, с Чикола, ул Столина.126 н	Ирафский	15:04:0060141:88	003002000000 Земли населенных пунктов	Блокированная жилая застройка, размещение индивидуального гаража и иных вспомогательных сооружений	7	02:0071	108	256.42	27 693.36
4777	Респ. Северная Осетия - Алания, р-н Ирафский, с. Чикола. ул. М.Баппохова. дом 111а	Ирафский	15:04:0060141:9	003002000000 Земли населенных пунктов	Многоэтажная жилая застройка	2	02:0060	200	657.50	131 500.00
4778	Республика Северная Осетия-Алания, р-н Ирафский, с. Чикола. ул. А.Фадзаева, 26 "г"	Ирафский	15:04:0060141:91	003002000000 Земли населенных пунктов	Для дальнейшей эксплуатации нежилого здания (магазин)	4	04:0040	94	983.67	92 545.98
4779	Республика Северная Осетия-Алания, р-н Ирафский. с. Чикола, ул А.Фадзаева, 26 "в"	Ирафский	15:04:0060141:92	003002000000 Земли населенных пунктов	Эксплуатация нежилого здания-магазин	4	04:0040	74	983.67	72 865.58
4780	Респ. Северная Осетия - Алания, р-н Ирафский. с. Чикола, ул. Ленина, дом 99	Ирафский	15:04:0060142:10	003002000000 Земли населенных пунктов	Для ведения личного подсобного хозяйства	13	02:0020	2 342	809.17	954 114.34
4781	Республика Северная Осетия-Алания, р-н Ирафский, с. Чикола. ул. А.Макоева. 25 "а"	Ирафский	15:04:0060142:100	003002000000 Земли населенных пунктов	Для ведения личного подсобного хозяйства	13	02:0020	1 510	809.17	615 377.50
4782	Республика Северная Осетия-Алания, р-н Ирафский, с. Чикола. ул. А.Макоева. 25 "б"	Ирафский	15:04:0060142:106	003002000000 Земли населенных пунктов	Для ведения личного подсобного хозяйства	13	02:0020	107	809.17	43 611.19
4783	Республика Северная Осетия-Алания, р-н Ирафский. с. Чикола, ул А.Макоева. 27а	Ирафский	15:04:0060142:109	003002000000 Земли населенных пунктов	Для ведения личного подсобного хозяйства	13	02:0020	200	809.17	81 834.00
4784	Респ. Северная Осетия - Алания, р-н Ирафский. с. Чикола, ул. Ленина, дом 97	Ирафский	15:04:0060142:11	003002000000 Земли населенных пунктов	Для ведения личного подсобного хозяйства	13	02:0020	1 486	809.17	605 571.60
4785	Респ. Северная Осетия - Алания, р-н Ирафский. с. Чикола. ул. М.Будгуева. 94 "Б"	Ирафский	15:04:0060142:110	003002000000 Земли населенных пунктов	Для ведения личного подсобного хозяйства	13	02:0020	600	809.17	245 502.00
4786	Респ. Северная Осетия - Алания, р-н Ирафский, с. Чикола. ул. Ленина. дом 85	Ирафский	15:04:0060142:18	003002000000 Земли населенных пунктов	Под эксплуатацию многоквартирного жилого дома	2	02:0060	344	657.50	226 180.00
4787	Российская Федерация, Республика Северная Осетия-Алания. Ирафский район, с. Чикола. ул. А.Макоева, 27	Ирафский	15:04:0060142:2	003002000000 Земли населенных пунктов	Земельный участок находится под магазином с хозпостройками	4	04:0040	864	983.67	855 902.21
4788	Респ. Северная Осетия - Алания, р-н Ирафский. с. Чикола, ул. А.Макоева. 25	Ирафский	15:04:0060142:20	003002000000 Земли населенных пунктов	Многоэтажная жилая застройка	2	02:0060	157	657.50	103 227.50

№ п/п	Местоположение ЗУ	Район	Кадастровый номер ЗУ	Категория земель	Разрешенное использование по документу	Код вида разрешенного использования (в соответствии с классификатором видов разрешенного использования земельных участков)	Вид использования объектов недвижимости	Площадь	УПКС	КС
4789	Респ. Северная Осетия - Алания, р-н Ирафский, с. Чикола, ул. М.Будгуева, дом 88	Ирафский	15:04:006014 2:22	003002000000 Земли населенных пунктов	Под эксплуатацию многоквартирного жилого дома	2	02:060	247	657,50	162 402,50
4790	Республика Северная Осетия - Алания. Ирафский район, с Чикола, ул А.Макоева. 25Б	Ирафский	15:04:006014 2:223	003002000000 Земли населенных пунктов	Для ведения личного подсобного хозяйства	13	02:020	240	409,17	98 200,80
4791	Республика Северная Осетия-Алания. Ирафский район, с. Чикола. ул. М.Будгуева. 92	Ирафский	15:04:006014 2:224	003002000000 Земли населенных пунктов	Для ведения личного подсобного хозяйства	13	02:020	69	409,17	28 236,73
4792	Российская Федерация, Республика Северная Осетия - Алания, Ирафский р-н. с. Чикола, ул. М.Будгуева, 110 "а"	Ирафский	15.04.006014 2:225	003002000000 Земли населенных пунктов	Обслуживание жилой застройки	6	03:012	600	269,37	161 712,00
4793	Российская Федерация, Республика Северная Осетия - Алания, р-н Ирафский, с. Чикола, ул. А.Фадзаева, 28	Ирафский	15.04.006014 2:226	003002000000 Земли населенных пунктов	Обслуживание жилой застройки	6	03:012	706	269,37	190 316,22
4794	Респ Северная Осетия - Алания. Ирафский р-н, с. Чикола. ул. М.Будгуева. 92	Ирафский	15:04:006014 2:228	003002000000 Земли населенных пунктов	Для ведения личного подсобного хозяйства	13	02:020	61	409,17	24 959,88
4795	Респ. Северная Осетия - Алания, р-н Ирафский, с. Чикола. ул. М.Будгуева. дом 90	Ирафский	15:04:006014 2:23	003002000000 Земли населенных пунктов	Для эксплуатации многоквартирного жилого дома	2	02:060	266	657,50	174 895,00
4796	Российская Федерация, Республика Северная Осетия-Алания. Ирафский р-н, с Чикола. ул Ленина, 103	Ирафский	15.04.006014 2:238	003002000000 Земли населенных пунктов	Магазины продовольственные промтоварные	4	04:040	301	983,67	296 339,67
4797	Российская Федерация, Республика Северная Осетия-Алания, Ирафский р-н. с Чикола, ул Ленина. 103	Ирафский	15.04.006014 2:239	003002000000 Земли населенных пунктов	Для индивидуального жилищного строительства	13	02:010	303	409,17	123 976,51
4798	Респ. Северная Осетия - Алания, р-н Ирафский, с. Чикола, ул. М.Будгуева, дом 92	Ирафский	15:04:006014 2:24	003002000000 Земли населенных пунктов	Для эксплуатации многоквартирного жилого дома	2	02:060	245	657,50	161 087,50
4799	Респ. Северная Осетия - Алания, р-н Ирафский, с. Чикола. ул. Ленина. 95	Ирафский	15:04:006014 2:240	003002000000 Земли населенных пунктов	Для ведения личного подсобного хозяйства	13	02:020	1 000	409,17	409 170,00
4800	Российская Федерация, Республика Северная Осетия-Алания. Ирафский район, с. Чикола. ул. А.Фадзаева	Ирафский	15.04.006014 2:248	003002000000 Земли населенных пунктов	Для дальнейшей эксплуатации нежилого здания (магазин)	4	04:040	1 425	983,67	1 401 687,75
4801	Российская Федерация, Республика Северная Осетия-Алания, Ирафский район. с. Чикола, ул. А.Фадзаева	Ирафский	15.04.006014 2:249	003002000000 Земли населенных пунктов	Для дальнейшей эксплуатации нежилого здания (магазин)	4	04:040	75	983,67	73 833,25
4802	Респ. Северная Осетия - Алания, р-н Ирафский, с. Чикола, ул. М.Будгуева, дом 94	Ирафский	15:04:006014 2:25	003002000000 Земли населенных пунктов	Под эксплуатацию многоквартирного жилого дома	2	02:060	231	657,50	151 882,50
4803	Республика Северная Осетия — Алания. р-н Ирафский, с Чикола. ул Ленина, 93	Ирафский	15:04:006014 2:253	003002000000 Земли населенных пунктов	Для ведения личного подсобного хозяйства	13	02:020	262	409,17	107 202,54
4804	Российская Федерация, Республика Северная Осетия-Алания. Ирафский район, с. Чикола. ул. А.Фадзаева. 28 "А"	Ирафский	15.04.006014 2:254	003002000000 Земли населенных пунктов	Обслуживание жилой застройки, магазины	4	04:040	1 358	983,67	1 337 181,86
4805	Российская Федерация, Республика Северная Осетия-Алания, Ирафский район. с. Чикола, ул. А.Фадзаева, 28 "Б"	Ирафский	15.04.006014 2:255	003002000000 Земли населенных пунктов	Обслуживание жилой застройки, магазины	4	04:040	136	983,67	133 815,12
4806	Российская Федерация, Республика Северная Осетия-Алания, Ирафский район. с. Чикола, ул. Ленина. 93	Ирафский	15:04:006014 2:257	003002000000 Земли населенных пунктов	Коммерческая структура-офисное здание	4	04:000	259	983,67	254 829,53
4807	Российская Федерация, Республика Северная Осетия-Алания. Ирафский район, с. Чикола. ул. Ленина, 93 "А"	Ирафский	15:04:006014 2:259	003002000000 Земли населенных пунктов	Для ведения личного подсобного хозяйства	13	02:020	1 905	409,17	779 666,85
4808	Респ. Северная Осетия - Алания, р-н Ирафский, с. Чикола. ул. М.Будгуева. дом 94 А	Ирафский	15:04:006014 2:26	003002000000 Земли населенных пунктов	Под эксплуатацию многоквартирного жилого дома	2	02:060	293	657,50	193 862,50
4809	Российская Федерация, Республика Северная Осетия-Алания, Ирафский район. с Чикола. ул Ленина, 91 а	Ирафский	15.04.006014 2:263	003002000000 Земли населенных пунктов	Для ведения личного подсобного хозяйства	13	02:020	1 137	409,17	465 226,29
4810	Респ. Северная Осетия - Алания, р-н Ирафский, с. Чикола, ул. М.Будгуева, дом 96	Ирафский	15:04:006014 2:27	003002000000 Земли населенных пунктов	Для ведения личного подсобного хозяйства	13	02:020	1 434	409,17	586 740,78
4811	Респ. Северная Осетия - Алания, р-н Ирафский, с. Чикола. ул. М.Будгуева. дом 98	Ирафский	15:04:006014 2:28	003002000000 Земли населенных пунктов	Для ведения личного подсобного хозяйства	13	02:020	1 980	409,17	810 426,60
4812	Респ. Северная Осетия - Алания, р-н Ирафский, с. Чикола. ул. М.Будгуева. дом 100	Ирафский	15:04:006014 2:29	003002000000 Земли населенных пунктов	Для ведения личного подсобного хозяйства	13	02:020	1 000	409,17	409 170,00
4813	Респ. Северная Осетия - Алания, р-н Ирафский, с. Чикола, ул. А.Макоева. 29	Ирафский	15:04:006014 2:3	003002000000 Земли населенных пунктов	Для эксплуатации существующего Административного здания	3	03:080	1 130	183,13	206 933,00
4814	Респ. Северная Осетия - Алания, р-н Ирафский, с. Чикола, ул. М.Будгуева, дом 102	Ирафский	15:04:006014 2:30	003002000000 Земли населенных пунктов	Земельный участок на котором находится жилой дом	13	02:010	1 423	409,17	582 216,91
4815	Респ. Северная Осетия - Алания, р-н Ирафский, с. Чикола. ул. М.Будгуева. 104	Ирафский	15:04:006014 2:31	003002000000 Земли населенных пунктов	Для ведения личного подсобного хозяйства	13	02:020	1 200	409,17	491 004,00
4816	Респ. Северная Осетия - Алания, р-н Ирафский, с. Чикола. ул. М.Будгуева. дом 106	Ирафский	15:04:006014 2:32	003002000000 Земли населенных пунктов	Для ведения личного подсобного хозяйства	13	02:020	2 250	409,17	920 632,50
4817	Респ. Северная Осетия - Алания, р-н Ирафский, с. Чикола, ул. М.Будгуева, дом 108	Ирафский	15:04:006014 2:33	003002000000 Земли населенных пунктов	Для ведения личного подсобного хозяйства	13	02:020	1 347	409,17	551 151,99
4818	Респ. Северная Осетия - Алания, р-н Ирафский, с. Чикола. ул. А.Фадзаева, дом 32	Ирафский	15:04:006014 2:35	003002000000 Земли населенных пунктов	Приусадебный участок	13	02:020	1 630	409,17	666 941,10
4819	Республика Северная Осетия-Алания. р-н Ирафский, с. Чикола. ул. А.Фадзаева, 32а	Ирафский	15:04:006014 2:36	003002000000 Земли населенных пунктов	Обслуживание жилой застройки, магазины	4	04:040	249	983,67	245 182,83
4820	Респ. Северная Осетия - Алания, р-н Ирафский, с. Чикола. ул. Ленина. 85 "а"	Ирафский	15:04:006014 2:40	003002000000 Земли населенных пунктов	Под гараж	7	02:071	66	256,42	16 923,72
4821	Северная Осетия - Алания респ. р-н Ирафский. с Чикола. ул Ленина. 85	Ирафский	15:04:006014 2:42	003002000000 Земли населенных пунктов	Под эксплуатацию многоквартирного жилого дома	2	02:060	2 071	657,50	1 361 655,25
4822	Респ. Северная Осетия - Алания, р-н Ирафский, с. Чикола, ул. А. Фадзаева. 34	Ирафский	15:04:006014 2:5	003002000000 Земли населенных пунктов	Для ведения личного подсобного хозяйства	13	02:020	1 236	409,17	505 952,26
4823	Респ. Северная Осетия - Алания, р-н Ирафский, с. Чикола. ул. А.Фадзаева. 36	Ирафский	15:04:006014 2:6	003002000000 Земли населенных пунктов	Для ведения личного подсобного хозяйства	13	02:020	716	409,17	293 064,06
4824	Российская Федерация, Республика Северная Осетия-Алания. Ирафский р-н, с Чикола. ул Ленина, 105	Ирафский	15:04:006014 2:7	003002000000 Земли населенных пунктов	Для ведения личного подсобного хозяйства	13	02:020	756	409,17	309 332,52
4825	Северная Осетия - Алания респ. р-н Ирафский. с. Чикола, ул М.Будгуева. 90 "а"	Ирафский	15:04:006014 2:81	003002000000 Земли населенных пунктов	Для ведения личного подсобного хозяйства	13	02:020	820	409,17	1 335 939,40
4826	Респ. Северная Осетия - Алания, р-н Ирафский. с. Чикола, ул. Ленина, 101	Ирафский	15:04:006014 2:9	003002000000 Земли населенных пунктов	Для ведения личного подсобного хозяйства	13	02:020	1 874	409,17	766 784,58
4827	Респ. Северная Осетия - Алания, р-н Ирафский, с. Чикола. ул. Ленина. дом 60	Ирафский	15:04:006014 3:1	003002000000 Земли населенных пунктов	Для ведения личного подсобного хозяйства	13	02:020	1 677	192,21	322 416,17
4828	Респ. Северная Осетия - Алания, р-н Ирафский, с. Чикола. ул. Ленина. 72	Ирафский	15:04:006014 3:10	003002000000 Земли населенных пунктов	Для ведения личного подсобного хозяйства	13	02:020	2 000	192,21	384 420,00

№ п/п	Местоположение ЗУ	Район	Кадастровый номер ЗУ	Категория земель	Разрешенное использование по документу	Код вида разрешенного использования (в соответствии с классификатором видов разрешенного использования земельных участков)	Вид использования объекта недвижимости	Площадь	УПКС	КС
4829	Респ. Северная Осетия - Алания, р-н Ирафский, с. Чикола, ул. Ленина, дом 74	Ирафский	15:04:0060143:11	003002000000 Земли населенных пунктов	Для ведения личного подсобного хозяйства	13	02:0020	1 651	ВЗ 21	1 515 108,71
4830	Респ. Северная Осетия - Алания, р-н Ирафский, с. Чикола, ул. Морозова, дом 35	Ирафский	15:04:0060143:12	003002000000 Земли населенных пунктов	Для эксплуатации существующего жилого дома	13	02:0010	3 708	ВЗ 21	1 231 831,68
4831	Северная Осетия - Алания респ. р-н Ирафский. с. Чикола, ул. Морозовой. 31	Ирафский	15:04:0060143:14	003002000000 Земли населенных пунктов	Для ведения личного подсобного хозяйства	13	02:0020	1 867	ВЗ 21	487 152,07
4832	Респ. Северная Осетия - Алания, р-н Ирафский, с. Чикола. ул. А.Макоева, дом 31 "А"	Ирафский	15:04:0060143:15	003002000000 Земли населенных пунктов	Для дальнейшей эксплуатации нежилого здания под магазин	4	04:0040	120	86А 71	101 616,80
4833	Респ. Северная Осетия - Алания, р-н Ирафский, с. Чикола. ул. Ленина. 72 "а"	Ирафский	15:04:0060143:16	003002000000 Земли населенных пунктов	Строительства гаража	7	02:0071	26	25А 42	24 636,32
4834	Респ. Северная Осетия - Алания, р-н Ирафский, с. Чикола, ул. Ленина, дом 60 "в"	Ирафский	15:04:0060143:17	003002000000 Земли населенных пунктов	Для эксплуатации нежилого здания (под магазин)	4	04:0040	150	86А 71	129 561,00
4835	Респ. Северная Осетия - Алания, р-н Ирафский, с. Чикола, ул. Морозовой. дом 35 "а"	Ирафский	15:04:0060143:18	003002000000 Земли населенных пунктов	Для ведения личного подсобного хозяйства	13	02:0020	904	ВЗ 21	340 993,84
4836	Северная Осетия - Алания респ. р-н Ирафский. с Чикола. ул Ленина. 72 "б"	Ирафский	15:04:0060143:19	003002000000 Земли населенных пунктов	Для строительства магазина	4	04:0040	96	86А 71	82 919,04
4837	Республика Северная Осетия-Алания. р-н Ирафский, с Чикола. ул А.Макоева, 31в	Ирафский	15.04:0060143.2	003002000000 Земли населенных пунктов	Для строительства магазина	4	04:0040	200	86А 71	172 716,00
4838	Республика Северная Осетия-Алания, р-н Ирафский, с. Чикола, ул. А.Фадзаева, 36 "а"	Ирафский	15:04:0060143:29	003002000000 Земли населенных пунктов	Под строительство магазина	4	04:0040	113	86А 71	358 152,19
4839	Республика Северная Осетия-Алания, р-н Ирафский. с Чикола, ул А.Макоева. 31	Ирафский	15:04:0060143:3	003002000000 Земли населенных пунктов	Для дальнейшей эксплуатации существующего здания под магазин	4	04:0040	32	86А 71	27 649,28
4840	Респ. Северная Осетия - Алания, р-н Ирафский, с. Чикола. ул. В. Морозовой. 60	Ирафский	15:04:0060143:30	003002000000 Земли населенных пунктов	Для ведения личного подсобного хозяйства	13	02:0020	900	ВЗ 21	99 666,00
4841	Республика Северная Осетия-Алания. р-н Ирафский, с. Чикола. ул. Ленина. 60 В	Ирафский	15:04:0060143:33	003002000000 Земли населенных пунктов	Для ведения личного подсобного хозяйства	13	02:0020	1 000	ВЗ 21	332 220,00
4842	Республика Северная Осетия-Алания, р-н Ирафский. с Чикола, ул А.Макоева. 31б	Ирафский	15.04:0060143.4	003002000000 Земли населенных пунктов	Для ведения личного подсобного хозяйства	13	02:0020	187	ВЗ 21	62 123,27
4843	Республика Северная Осетия-Алания, р-н Ирафский. с. Чикола, ул Ленина, 66	Ирафский	15:04:0060143:7	003002000000 Земли населенных пунктов	Для ведения личного подсобного хозяйства	13	02:0020	3 815	ВЗ 21	1 267 361,15
4844	Респ. Северная Осетия - Алания, р-н Ирафский, с. Чикола. ул. Ленина. 70	Ирафский	15:04:0060143:9	003002000000 Земли населенных пунктов	Для ведения личного подсобного хозяйства	13	02:0020	2 300	ВЗ 21	763 962,00
4845	Российская Федерация, Республика Северная Осетия - Алания, Ирафский район. с Чикола. ул Морозовой. 60 "а"	Ирафский	15:04:0060144:10	003002000000 Земли населенных пунктов	Для ведения личного подсобного хозяйства	13	02:0020	1 336	ВЗ 21	367 121,26
4846	Респ. Северная Осетия - Алания, р-н Ирафский. с. Чикола, ул. Хасцаева. 109	Ирафский	15:04:0060144:11	003002000000 Земли населенных пунктов	Для ведения личного подсобного хозяйства	13	02:0020	1 983	ВЗ 21	658 772,13
4847	Респ. Северная Осетия - Алания, р-н Ирафский, с. Чикола, ул. В.Морозовой, 60	Ирафский	15:04:0060144:13	003002000000 Земли населенных пунктов	Для ведения личного подсобного хозяйства	13	02:0020	1 000	ВЗ 21	ВЗ 221 000
4848	Респ. Северная Осетия - Алания, р-н Ирафский, с. Чикола. ул. Морозовой, 62	Ирафский	15:04:0060144:14	003002000000 Земли населенных пунктов	Для ведения личного подсобного хозяйства	13	02:0020	1 470	ВЗ 21	488 318,70
4849	Российская Федерация, Республика Северная Осетия-Алания. Ирафский район, с. Чикола. ул. А.Макоева, 33в	Ирафский	15.04.0060144:142	003002000000 Земли населенных пунктов	Общественное управление	3	03:0080	1 270	18А 18	235 163,90
4850	Российская Федерация. Республика Северная Осетия-Алания, Ирафский район. с. Чикола, ул. Хасцаева. 111"а"	Ирафский	15.04.0060144:144	003002000000 Земли населенных пунктов	Для ведения личного подсобного хозяйства	13	02:0020	1 811	ВЗ 21	436 523,94
4851	Российская Федерация. Республика Северная Осетия-Алания, Ирафский район. с. Чикола, ул. Хасцаева. 111	Ирафский	15:04:0060144:145	003002000000 Земли населенных пунктов	Для ведения личного подсобного хозяйства	13	02:0020	1 750	ВЗ 21	581 467,50
4852	Респ. Северная Осетия - Алания, р-н Ирафский, с. Чикола. ул. Хасцаева, дом 113	Ирафский	15:04:0060144:15	003002000000 Земли населенных пунктов	Для ведения личного подсобного хозяйства	13	02:0020	1 438	ВЗ 21	477 717,98
4853	Респ. Северная Осетия - Алания, р-н Ирафский, с. Чикола. ул. Хасцаева, 115	Ирафский	15:04:0060144:16	003002000000 Земли населенных пунктов	Для ведения личного подсобного хозяйства	13	02:0020	1 812	ВЗ 21	602 000,52
4854	Респ. Северная Осетия - Алания, р-н Ирафский. с. Чикола, ул. Морозово, дом 64	Ирафский	15:04:0060144:17	003002000000 Земли населенных пунктов	Для ведения личного подсобного хозяйства	13	02:0020	1 881	ВЗ 21	958 782,03
4855	Респ. Северная Осетия - Алания, р-н Ирафский. с. Чикола, ул. Морозово, дом 58 "в"	Ирафский	15:04:0060144:19	003002000000 Земли населенных пунктов	Для строительства жилого дома и ведения личного подсобного хозяйства	13	02:0020	1 071	ВЗ 21	355 736,91
4856	Республика Северная Осетия-Алания. р-н Ирафский, с Чикола. ул А.Макоева. 33Б	Ирафский	15:04:0060144:29	003002000000 Земли населенных пунктов	Магазины	4	04:0040	205	86А 71	176 657,92
4857	Республика Северная Осетия-Алания. р-н Ирафский, с. Чикола. ул. Хасцаева. 97	Ирафский	15:04:0060144:4	003002000000 Земли населенных пунктов	Для ведения личного подсобного хозяйства	13	02:0020	2 903	ВЗ 21	963 870,63
4858	Республика Северная Осетия - Алания. р-н Ирафский, с Чикола. ул. Хасцаева. 101	Ирафский	15:04:0060144:6	003002000000 Земли населенных пунктов	Для ведения личного подсобного хозяйства	13	02:0020	1 775	ВЗ 21	589 672,75
4859	Респ. Северная Осетия - Алания, р-н Ирафский. с. Чикола, ул. Хасцаева. дом 97	Ирафский	15:04:0060144:7	003002000000 Земли населенных пунктов	Для ведения личного подсобного хозяйства	13	02:0020	2 100	ВЗ 21	697 641,00
4860	Респ. Северная Осетия - Алания, р-н Ирафский, с. Чикола. ул. Хасцаева, 99	Ирафский	15:04:0060144:8	003002000000 Земли населенных пунктов	Для ведения личного подсобного хозяйства	13	02:0020	1 500	ВЗ 21	498 315,00
4861	Российская Федерация, Республика Северная Осетия - Алания, Ирафский район. с Чикола. ул Хасцаева. 107	Ирафский	15:04:0060144:9	003002000000 Земли населенных пунктов	Для ведения личного подсобного хозяйства	13	02:0020	2 955	ВЗ 21	981 680,55
4862	Респ. Северная Осетия - Алания, р-н Ирафский. с. Чикола, ул. Хасцаева. дом 124	Ирафский	15:04:0060145:1	003002000000 Земли населенных пунктов	Для ведения личного подсобного хозяйства	13	02:0020	2 022	26А	5М 786,00
4863	Российская Федерация. Республика Северная Осетия - Алания. Ирафский район, с Чикола, ул Хасцаева, 142	Ирафский	15:04:0060145:11	003002000000 Земли населенных пунктов	Для ведения личного подсобного хозяйства	13	02:0020	1 591	26А	418 443,00
4864	Респ. Северная Осетия - Алания, р-н Ирафский, с. Чикола. ул. А.Фадзаева. 44	Ирафский	15:04:0060145:12	003002000000 Земли населенных пунктов	Для ведения личного подсобного хозяйства	13	02:0020	1 713	26А	450 729,00
4865	Респ. Северная Осетия - Алания, р-н Ирафский, с. Чикола. ул. М.Балкизова. 121	Ирафский	15:04:0060145:15	003002000000 Земли населенных пунктов	Для ведения личного подсобного хозяйства	13	02:0020	1 621	26А	142 183,00
4866	Российская Федерация. Республика Северная Осетия-Алания, Ирафский район. с. Чикола, ул. А.Макоева. 43	Ирафский	15.04.0060145:161	003002000000 Земли населенных пунктов	Для ведения личного подсобного хозяйства	13	02:0020	2 900	26А	762 700,00
4867	Респ. Северная Осетия - Алания, р-н Ирафский. с. Чикола, ул. М.Балкизова, дом 127	Ирафский	15:04:0060145:18	003002000000 Земли населенных пунктов	Земельный участок на котором находится жилой дом	13	02:0020	2 448	ВЗ 21	780 029,08
4868	Респ. Северная Осетия - Алания, р-н Ирафский, с. Чикола. ул. М.Балкизова. 125	Ирафский	15:04:0060145:19	003002000000 Земли населенных пунктов	Для ведения личного подсобного хозяйства	13	02:0020	1 500	26А	394 500,00
4869	Респ. Северная Осетия - Алания, р-н Ирафский, с. Чикола. ул. А.Макоева, 39	Ирафский	15:04:0060145:2	003002000000 Земли населенных пунктов	Для ведения личного подсобного хозяйства	13	02:0020	1 103	26А	290 089,00
4870	Респ. Северная Осетия - Алания, р-н Ирафский, с. Чикола. ул. М.Балкизова. 131 "а"	Ирафский	15:04:0060145:21	003002000000 Земли населенных пунктов	Для ведения личного подсобного хозяйства	13	02:0020	1 825	26А	479 975,00

№ п/п	Местоположение ЗУ	Район	Кадастровый номер ЗУ	Категория земель	Разрешенное использование по документу	Код вида разрешенного использования (в соответствии с классификатором видов разрешенного использования земельных участков)	Вид использования объектом недвижимости	Площадь	УПКС	КС
4871	Северная Осетия - Алания респ. р-н Ирафский. с Чикола. ул М Баликоева. 133 "а"	Ирафский	15:04:000601 45.22	003002000000 Земли населенных пунктов	Для ведения личного подсобного хозяйство	13	02:0020	2 470	263	649 610.00
4872	Респ Северная Осетия - Алания. р-н Ирафский. с. Чикола, ул. М.Баликоева, 133	Ирафский	15:04:000601 45:23	003002000000 Земли населенных пунктов	Для ведения личного подсобного хозяйство	13	02:0020	2 799	263	736 137.00
4873	Респ. Северная Осетия - Алания, р-н Ирафский, с. Чикола. ул. Хасцаева, дом 126	Ирафский	15:04:0060145:3	003002000000 Земли населенных пунктов	Для ведения личного подсобного хозяйство	13	02:0020	2 147	263	564 661.00
4874	Респ. Северная Осетия - Алания, р-н Ирафский, с. Чикола. ул. Хасцаева, дом 128	Ирафский	15:04:0060145:4	003002000000 Земли населенных пунктов	Для ведения личного подсобного хозяйство	13	02:0020	1 465	263	385 295.00
4875	Респ Северная Осетия - Алания. р-н Ирафский. с. Чикола, ул. Хасцаева. 132	Ирафский	15:04:0060145:5	003002000000 Земли населенных пунктов	Для ведения личного подсобного хозяйство	13	02:0020	1 534	263	403 542.00
4876	Респ Северная Осетия - Алания. р-н Ирафский. с. Чикола, ул. Хасцаева. 134	Ирафский	15:04:0060145:7	003002000000 Земли населенных пунктов	Для ведения личного подсобного хозяйство	13	02:0020	2 331	263	613 053.00
4877	Респ. Северная Осетия - Алания, р-н Ирафский, с. Чикола. ул. Хасцаева, дом 136	Ирафский	15:04:0060145:8	003002000000 Земли населенных пунктов	Для ведения личного подсобного хозяйство	13	02:0020	3 015	263	792 945.00
4878	Респ. Северная Осетия - Алания, р-н Ирафский, с. Чикола. ул. Хасцаева, дом 138	Ирафский	15:04:0060145:9	003002000000 Земли населенных пунктов	Для ведения личного подсобного хозяйство	13	02:0020	2 177	263	572 551.00
4879	Респ Северная Осетия - Алания. р-н Ирафский. с. Чикола, ул. М.Баликоева, 138	Ирафский	15:04:0060146:1	003002000000 Земли населенных пунктов	Для ведения личного подсобного хозяйство	13	02:0020	1 826	263	480 238.00
4880	Респ Северная Осетия - Алания. р-н Ирафский. с. Чикола, ул. М.Баликоева, 136	Ирафский	15:04:0060146:10	003002000000 Земли населенных пунктов	Для ведения личного подсобного хозяйство	13	02:0020	2 644	263	695 172.00
4881	Респ. Северная Осетия - Алания, р-н Ирафский, с. Чикола. ул. Тотоева, дом 87	Ирафский	15:04:0060146:13	003002000000 Земли населенных пунктов	Для ведения личного подсобного хозяйство	13	02:0020	3 489	263	917 607.00
4882	Респ. Северная Осетия - Алания, р-н Ирафский, с. Чикола. ул. Тотоева, дом 89	Ирафский	15:04:0060146:14	003002000000 Земли населенных пунктов	На земельном участке находится жилой дом	13	02:0020	2 202	263	579 126.00
4883	Российская Федерация, Республика Северная Осетия - Алания, Ирафский район, с Чикола, ул Тотоева, 91	Ирафский	15:04:0060146:15	003002000000 Земли населенных пунктов	Для ведения личного подсобного хозяйство	13	02:0020	3 013	263	818 719.00
4884	Российская Федерация, Республика Северная Осетия-Алания, Ирафский район, с. Чикола, ул. Тотоева, 97	Ирафский	15:04:0060146:159	003002000000 Земли населенных пунктов	Для ведения личного подсобного хозяйство	13	02:0020	1 594	263	419 222.00
4885	Российская Федерация, Республика Северная Осетия-Алания, Ирафский район, с Чикола, ул М.Баликоева, 148	Ирафский	15:04:0060146:161	003002000000 Земли населенных пунктов	Для ведения личного подсобного хозяйство	13	02:0020	2 081	263	547 303.00
4886	Республика Северная Осетия-Алания. р-н Ирафский, с Чикола. ул К.Тотоева. 95	Ирафский	15:04:0060146:17	003002000000 Земли населенных пунктов	Для ведения личного подсобного хозяйство	13	02:0020	1 846	263	485 498.00
4887	Республика Северная Осетия-Алания, р-н Ирафский. с. Чикола, ул К. Тотоева. 99	Ирафский	15:04:0060146:19	003002000000 Земли населенных пунктов	Для ведения личного подсобного хозяйство	13	02:0020	1 244	263	327 172.00
4888	Респ Северная Осетия - Алания. р-н Ирафский. с. Чикола, ул. М.Баликоева, дом 140	Ирафский	15:04:0060146:2	003002000000 Земли населенных пунктов	Для ведения личного подсобного хозяйство	13	02:0020	1 500	263	394 500.00
4889	Респ. Северная Осетия - Алания, р-н Ирафский, с. Чикола. ул. Тотоева, 99 "а"	Ирафский	15:04:0060146:20	003002000000 Земли населенных пунктов	Для ведения личного подсобного хозяйство	13	02:0020	1 552	263	408 176.00
4890	Респ. Северная Осетия - Алания, р-н Ирафский, с. Чикола. ул. Тотоева, дом 101	Ирафский	15:04:0060146:21	003002000000 Земли населенных пунктов	Для ведения личного подсобного хозяйство	13	02:0020	2 500	263	657 500.00
4891	Респ Северная Осетия - Алания. р-н Ирафский. с. Чикола, ул. Тотоева. дом 103	Ирафский	15:04:0060146:22	003002000000 Земли населенных пунктов	Для ведения личного подсобного хозяйство	13	02:0020	2 400	263	631 200.00
4892	Респ Северная Осетия - Алания. р-н Ирафский. с. Чикола, ул. Фадзаева. 50 "б"	Ирафский	15:04:0060146:29	003002000000 Земли населенных пунктов	Строительство автомоечного и двух автомастерских	4	04:0040	1 196	683,80	817 824.80
4893	Респ. Северная Осетия - Алания, р-н Ирафский, с. Чикола. ул. М.Баликоева. 142	Ирафский	15:04:0060146:3	003002000000 Земли населенных пунктов	Для ведения личного подсобного хозяйство	13	02:0020	1 800	263	473 400.00
4894	Респ. Северная Осетия - Алания, р-н Ирафский, с. Чикола. ул. А.Фадзаева. 50	Ирафский	15:04:0060146:30	003002000000 Земли населенных пунктов	Для ведения личного подсобного хозяйство	13	02:0020	1 538	263	404 494.00
4895	Республика Северная Осетия-Алания, р-н Ирафский. с. Чикола, ул М.Баликоева. 144	Ирафский	15:04:0060146:4	003002000000 Земли населенных пунктов	Для ведения личного подсобного хозяйство	13	02:0020	2 303	263	605 889.00
4896	Республика Северная Осетия-Алания, р-н Ирафский. с. Чикола, ул М.Баликоева. 158	Ирафский	15:04:0060146:42	003002000000 Земли населенных пунктов	Для ведения личного подсобного хозяйство	13	02:0020	1 500	263	394 500.00
4897	Республика Северная Осетия-Алания. р-н Ирафский, с. Чикола. ул. М.Баликоева, 158	Ирафский	15:04:0060146:43	003002000000 Земли населенных пунктов	Для ведения личного подсобного хозяйство	13	02:0020	1 006	263	264 678.00
4898	Российская Федерация, Республика Северная Осетия-Алания. Ирафский район, с. Чикола. ул. М.Баликоева. 146	Ирафский	15:04:0060146:5	003002000000 Земли населенных пунктов	Для ведения личного подсобного хозяйство	13	02:0020	2 000	263	526 000.00
4899	Респ Северная Осетия - Алания. р-н Ирафский. с. Чикола, ул. М.Баликоева, 150	Ирафский	15:04:0060146:7	003002000000 Земли населенных пунктов	Для ведения личного подсобного хозяйство	13	02:0020	2 494	263	655 822.00
4900	Российская Федерация, Республика Северная Осетия - Алания, р-н Ирафский, с Чикола. ул М Баликоева. 152	Ирафский	15:04:0060146:8	003002000000 Земли населенных пунктов	Для ведения личного подсобного хозяйство	13	02:0020	3 508	263	922 604.00
4901	Респ. Северная Осетия - Алания, р-н Ирафский, с. Чикола. ул. Тотоева, дом 82	Ирафский	15:04:0060147:1	003002000000 Земли населенных пунктов	Для ведения личного подсобного хозяйство	13	02:0020	1 800	263	473 400.00
4902	Российская Федерация, Республика Северная Осетия-Алания. Ирафский район, с. Чикола. ул. Арсагова, 55	Ирафский	15:04:0060147:10	003002000000 Земли населенных пунктов	Для ведения личного подсобного хозяйство	13	02:0020	2 292	263	602 796.00
4903	Респ Северная Осетия - Алания. р-н Ирафский. с. Чикола, ул. Арсагова, дом 57	Ирафский	15:04:0060147:11	003002000000 Земли населенных пунктов	Для ведения личного подсобного хозяйство	13	02:0020	3 000	263	789 000.00
4904	Респ Северная Осетия - Алания. р-н Ирафский. с. Чикола, ул. Арсагова, дом 61	Ирафский	15:04:0060147:13	003002000000 Земли населенных пунктов	Для ведения личного подсобного хозяйство	13	02:0020	2 850	263	749 550.00
4905	Респ. Северная Осетия - Алания, р-н Ирафский, с. Чикола. ул. Арсагова. 63	Ирафский	15:04:0060147:14	003002000000 Земли населенных пунктов	Для ведения личного подсобного хозяйство	13	02:0020	2 526	263	664 338.00
4906	Респ Северная Осетия - Алания, Ирафский р-н. с. Чикола, ул. Арсагова, б/н	Ирафский	15:04:0060147:148	003002000000 Земли населенных пунктов	Для ведения личного подсобного хозяйство	13	02:0020	1 500	263	394 500.00
4907	Респ Северная Осетия - Алания. р-н Ирафский. с. Чикола, ул. Арсагова, 65	Ирафский	15:04:0060147:15	003002000000 Земли населенных пунктов	Для ведения личного подсобного хозяйство	13	02:0020	3 369	263	886 047.00
4908	Республика Северная Осетия - Алания. Ирафский р-н, с Чикола. ул. К Тотоева, 86	Ирафский	15:04:0060147:151	003002000000 Земли населенных пунктов	Для ведения личного подсобного хозяйство	13	02:0020	1 600	263	420 800.00
4909	Российская Федерация, Республика Северная Осетия-Алания. Ирафский район, с. Чикола. ул. Арсагова	Ирафский	15:04:0060147:152	003002000000 Земли населенных пунктов	Для ведения личного подсобного хозяйство	13	02:0020	1 800	263	473 400.00
4910	Республика Северная Осетия-Алания. р-н Ирафский, с Чикола. ул Арсагова, д 67	Ирафский	15:04:0060147:16	003002000000 Земли населенных пунктов	Для ведения личного подсобного хозяйство	13	02:0020	2 753	263	724 039.00

№ п/п	Местоположение ЗУ	Район	Кадастровый номер ЗУ	Категория земель	Разрешенное использование по документу	Код вида разрешенного использования (в соответствии с классификатором видов разрешенного использования земельных участков)	Вид использования объектов недвижимости	Площадь	УПКС	КС
4911	Респ. Северная Осетия - Алания, р-н Ирафский, с. Чикола, ул. Арсагова. 71	Ирафский	15:04:0060147:17	003002000000 Земли населенных пунктов	Для ведения личного подсобного хозяйства	13	02:0020	3 213	263	852 969.00
4912	Респ. Северная Осетия - Алания, р-н Ирафский, с. Чикола, ул. Арсагова. 73	Ирафский	15:04:0060147:19	003002000000 Земли населенных пунктов	Для ведения личного подсобного хозяйства	13	02:0020	1 533	263	406 737.00
4913	Респ. Северная Осетия - Алания, р-н Ирафский, с. Чикола, ул. Тотоева. дом 84	Ирафский	15:04:0060147:2	003002000000 Земли населенных пунктов	Для ведения личного подсобного хозяйства	13	02:0020	3 101	263	815 563.00
4914	Респ. Северная Осетия - Алания, р-н Ирафский, с. Чикола, ул. Арсагова, 73	Ирафский	15:04:0060147:20	003002000000 Земли населенных пунктов	Для ведения личного подсобного хозяйства	13	02:0020	1 981	263	521 103.00
4915	Респ. Северная Осетия - Алания, р-н Ирафский, с. Чикола. ул. Арсагова. 57	Ирафский	15:04:0060147:35	003002000000 Земли населенных пунктов	Для ведения личного подсобного хозяйства	13	02:0020	3 000	263	789 000.00
4916	Республика Северная Осетия-Алания. р-н Ирафский, с. Чикола. ул. Тотоева. 90	Ирафский	15:04:0060147:5	003002000000 Земли населенных пунктов	Для ведения личного подсобного хозяйства	13	02:0020	5 266	263	1 385 258.00
4917	Респ. Северная Осетия - Алания, р-н Ирафский, с. Чикола, ул. Тотоева. дом 92	Ирафский	15:04:0060147:6	003002000000 Земли населенных пунктов	Для ведения личного подсобного хозяйства	13	02:0020	1 600	263	368 256.00
4918	Респ. Северная Осетия - Алания, р-н Ирафский, с. Чикола, ул. К/Тотоева, 94 "а"	Ирафский	15:04:0060147:7	003002000000 Земли населенных пунктов	Для ведения личного подсобного хозяйства	13	02:0020	1 470	263	366 030.00
4919	Респ. Северная Осетия - Алания, р-н Ирафский, с. Чикола. ул. Тотоева, дом 96	Ирафский	15:04:0060147:8	003002000000 Земли населенных пунктов	Для ведения личного подсобного хозяйства	13	02:0020	2 460	263	641 460.00
4920	Респ. Северная Осетия - Алания, р-н Ирафский, с. Чикола. ул. Тотоева, дом 100	Ирафский	15:04:0060147:9	003002000000 Земли населенных пунктов	Для ведения личного подсобного хозяйства	13	02:0020	1 700	263	442 890.00
4921	Респ. Северная Осетия - Алания, р-н Ирафский, с. Чикола, ул. Дедегкаева, дом 27	Ирафский	15:04:0060148:1	003002000000 Земли населенных пунктов	Для ведения личного подсобного хозяйства	13	02:0020	2 679	263	701 577.00
4922	Респ. Северная Осетия - Алания, р-н Ирафский, с. Чикола, ул. Дедегкаева	Ирафский	15:04:0060148:13	003002000000 Земли населенных пунктов	Для ведения личного подсобного хозяйства	13	02:0020	2 000	263	526 000.00
4923	Респ. Северная Осетия - Алания, р-н Ирафский, с. Чикола. ул. Дедегкаева. 45	Ирафский	15:04:0060148:149	003002000000 Земли населенных пунктов	Для ведения личного подсобного хозяйства	13	02:0020	1 971	263	518 473.00
4924	Респ. Северная Осетия - Алания, р-н Ирафский, с. Чикола. ул. Дедегкаева. б/н	Ирафский	15:04:0060148:15	003002000000 Земли населенных пунктов	Для ведения личного подсобного хозяйства (приусадебные участки)	13	02:0020	2 147	263	564 861.00
4925	Респ. Северная Осетия - Алания, р-н Ирафский, с. Чикола, ул. Дедегкаева, 45 а	Ирафский	15:04:0060148:150	003002000000 Земли населенных пунктов	Размещение объектов капитального строительства в целях извлечения прибыли на основании торговой, банковской и иной предпринимательской деятельности	4	04:0020	670	683.83	458 116.00
4926	РСО - Алания, Ирафский район. 450 м. с левой стороны по дороге Чикола - Хазнидон	Ирафский	15:04:0060148:151	003002000000 Земли населенных пунктов	Благоустройство территории (Размещение информационных щитов и указателей)	4	04:0000	5	65.86	329.00
4927	Республика Северная Осетия - Алания, р-н Ирафский. с. Чикола, ул. Степная. 2 "б"	Ирафский	15:04:0060148:16	003002000000 Земли населенных пунктов	Для ведения личного подсобного хозяйства	13	02:0020	1 988	263	522 814.00
4928	Российская Федерация. Республика Северная Осетия-Алания. Ирафский р-н. с. Чикола. ул. Степная	Ирафский	15:04:0060148:161	003002000000 Земли населенных пунктов	Автомобильный транспорт	7	07:0021	600	116.35	71 010.00
4929	Российская Федерация. Республика Северная Осетия - Алания. р-н Ирафский, с. Чикола. ул. Дедегкаева. 31	Ирафский	15:04:0060148:162	003002000000 Земли населенных пунктов	Для ведения личного подсобного хозяйства	13	02:0020	1 700	263	447 100.00
4930	Российская Федерация, Республика Северная Осетия-Алания. Ирафский район, с Чикола, ул Степная, б/н	Ирафский	15:04:0060148:164	003002000000 Земли населенных пунктов	Для ведения личного подсобного хозяйства	13	02:0020	920	263	241 960.00
4931	Республика Северная Осетия-Алания. р-н Ирафский, с Чикола. ул Дедегкаева. д б/н	Ирафский	15:04:0060148:17	003002000000 Земли населенных пунктов	Для ведения личного подсобного хозяйства	13	02:0020	1 500	263	394 500.00
4932	Северная Осетия - Алания респ. р-н Ирафский. с. Чикола, ул. Дедегкаева, б/н	Ирафский	15:04:0060148:18	003002000000 Земли населенных пунктов	Для ведения личного подсобного хозяйства	13	02:0020	1 621	263	426 312.00
4933	Республика Северная Осетия-Алания, р-н Ирафский. с. Чикола, ул Степная. 64	Ирафский	15:04:0060148:22	003002000000 Земли населенных пунктов	Для ведения личного подсобного хозяйства	13	02:0020	1 426	263	375 064.00
4934	Республика Северная Осетия-Алания. р-н Ирафский, с. Чикола. ул. Степная. 133	Ирафский	15:04:0060148:23	003002000000 Земли населенных пунктов	Для ведения личного подсобного хозяйства	13	02:0020	622	263	163 586.00
4935	Республика Северная Осетия-Алания. р-н Ирафский, с Чикола. ул Степная. 62	Ирафский	15:04:0060148:24	003002000000 Земли населенных пунктов	Для ведения личного подсобного хозяйства	13	02:0020	1 578	263	415 277.00
4936	Республика Северная Осетия-Алания, р-н Ирафский. с. Чикола, ул Степная. 60	Ирафский	15:04:0060148:25	003002000000 Земли населенных пунктов	Для ведения личного подсобного хозяйства	13	02:0020	1 750	263	460 250.00
4937	Республика Северная Осетия-Алания, р-н Ирафский. с. Чикола, ул Степная. 28	Ирафский	15:04:0060148:26	003002000000 Земли населенных пунктов	Для ведения личного подсобного хозяйства	13	02:0020	3 800	263	999 400.00
4938	Республика Северная Осетия-Алания. р-н Ирафский, с. Чикола. ул. Степная, 121	Ирафский	15:04:0060148:27	003002000000 Земли населенных пунктов	Для ведения личного подсобного хозяйства	13	02:0020	2 700	263	710 100.00
4939	Республика Северная Осетия-Алания. р-н Ирафский, с. Чикола. ул. Степная, 105	Ирафский	15:04:0060148:28	003002000000 Земли населенных пунктов	Для индивидуального жилищного строительства (размещение индивидуального жилого дома)	13	02:0010	1 360	263	357 680.00
4940	Республика Северная Осетия-Алания, р-н Ирафский. с. Чикола, ул Степная. 117	Ирафский	15:04:0060148:29	003002000000 Земли населенных пунктов	Для индивидуального жилищного строительства (размещение индивидуального жилого дома)	13	02:0010	1 360	263	357 680.00
4941	Респ. Северная Осетия - Алания. р-н Ирафский. с. Чикола, ул. Дедегкаева, дом 31	Ирафский	15:04:0060148:3	003002000000 Земли населенных пунктов	Для ведения личного подсобного хозяйства	13	02:0020	2 301	263	605 163.00
4942	Республика Северная Осетия-Алания. р-н Ирафский, с. Чикола. ул. Степная, 109	Ирафский	15:04:0060148:30	003002000000 Земли населенных пунктов	Для индивидуального жилищного строительства (размещение индивидуального жилого дома)	13	02:0010	1 360	263	357 680.00
4943	Республика Северная Осетия-Алания. р-н Ирафский, с. Чикола. ул. Степная, 103	Ирафский	15:04:0060148:31	003002000000 Земли населенных пунктов	Для индивидуального жилищного строительства (размещение индивидуального жилого дома)	13	02:0010	1 360	263	357 680.00
4944	Республика Северная Осетия-Алания, р-н Ирафский. с. Чикола, ул Дедегкаева. 42"а"	Ирафский	15:04:0060148:32	003002000000 Земли населенных пунктов	Для ведения личного подсобного хозяйства	13	02:0020	4 073	263	1 071 419.00
4945	Республика Северная Осетия-Алания, р-н Ирафский. с. Чикола, ул Степная. 107	Ирафский	15:04:0060148:33	003002000000 Земли населенных пунктов	для индивидуального жилищного строительства(размещение индивидуального жилого дома)	13	02:0010	1 360	263	357 680.00
4946	Республика Северная Осетия-Алания, р-н Ирафский. с Чикола, ул Степная, 113	Ирафский	15:04:0060148:34	003002000000 Земли населенных пунктов	Для ведения личного подсобного хозяйства	13	02:0020	1 360	263	357 680.00

№ п/п	Местоположение ЗУ	Район	Кадастровый номер ЗУ	Категория земель	Разрешенное использование по документу	Код вида разрешенного использования (в соответствии с классификатором видов разрешенного использования земельных участков)	Вид использования объектом недвижимости	Площадь	УПКС	КС
4947	Республика Северная Осетия-Алания, р-н Ирафский, с. Чикола, ул. Степная, 115	Ирафский	15:04:0060148:35	003002000000 Земли населенных пунктов	Для ведения личного подсобного хозяйства	13	02.0.20	1 363	263	357 680,00
4948	Республика Северная Осетия-Алания, р-н Ирафский, с. Чикола, ул. Степная, 111	Ирафский	15:04:0060148:36	003002000000 Земли населенных пунктов	Для ведения личного подсобного хозяйства	13	02.0.20	1 360	263	357 680,00
4949	Республика Северная Осетия-Алания, р-н Ирафский, с Чикола, ул Степная, 125	Ирафский	15:04:0060148:37	003002000000 Земли населенных пунктов	Для ведения личного подсобного хозяйства	13	02.0.20	2 000	263	526 000,00
4950	Российская Федерация, Республика Северная Осетия-Алания, Ирафский район, с. Чикола, ул. Степная, 66	Ирафский	15:04:0060148:38	003002000000 Земли населенных пунктов	Для ведения личного подсобного хозяйства	13	02.0.20	1 521	263	400 023,00
4951	Респ. Северная Осетия - Алания, р-н Ирафский, с. Чикола, ул. Дедегкаева, 30	Ирафский	15:04:0060148:4	003002000000 Земли населенных пунктов	Для ведения личного подсобного хозяйства	13	02.0.20	2 418	263	635 829,00
4952	Респ. Северная Осетия - Алания, р-н Ирафский, с. Чикола, ул. Дедегкаева, дом 35	Ирафский	15:04:0060148:5	003002000000 Земли населенных пунктов	Для ведения личного подсобного хозяйства	13	02.0.20	1 700	263	447 100,00
4953	Респ. Северная Осетия - Алания, р-н Ирафский, с. Чикола, ул. Дедегкаева, дом 37	Ирафский	15:04:0060148:6	003002000000 Земли населенных пунктов	Для ведения личного подсобного хозяйства	13	02.0.20	1 530	263	402 390,00
4954	Респ. Северная Осетия - Алания, р-н Ирафский, с. Чикола, ул. Дедегкаева, дом 39	Ирафский	15:04:0060148:7	003002000000 Земли населенных пунктов	Для ведения личного подсобного хозяйства	13	02.0.20	2 253	263	592 689,00
4955	Российская Федерация, Республика Северная Осетия - Алания, Ирафский район, с Чикола, ул Дедегкаева, 41	Ирафский	15:04:0060148:8	003002000000 Земли населенных пунктов	Для ведения личного подсобного хозяйства	13	02.0.20	2 636	263	693 268,00
4956	Северная Осетия - Алания респ, р-н Ирафский, с. Чикола, ул. Дедегкаева, 43	Ирафский	15:04:0060148:9	003002000000 Земли населенных пунктов	Для ведения личного подсобного хозяйства	13	02.0.20	2 222	263	584 386,00
4957	Республика Северная Осетия-Алания, р-н Ирафский, с Чикола, ул С.Дорнева, д 1	Ирафский	15:04:0060149:1	003002000000 Земли населенных пунктов	Для ведения личного подсобного хозяйства	13	02.0.20	1 451	263	381 613,00
4958	Респ. Северная Осетия - Алания, р-н Ирафский, с. Чикола, ул. С.Дорнева, дом 3	Ирафский	15:04:0060149:10	003002000000 Земли населенных пунктов	Для ведения личного подсобного хозяйства	13	02.0.20	3 103	263	815 890,00
4959	Респ. Северная Осетия - Алания, р-н Ирафский, с. Чикола, ул. Братьев Албегоновых, дом 85	Ирафский	15:04:0060149:11	003002000000 Земли населенных пунктов	Для ведения личного подсобного хозяйства	13	02.0.20	2 783	263	731 537,00
4960	Респ. Северная Осетия - Алания, р-н Ирафский, с. Чикола, ул. Братьев Албеговых, дом 87	Ирафский	15:04:0060149:12	003002000000 Земли населенных пунктов	Земельный участок на котором находится жилой дом	13	02.0.10	3 011	263	792 682,00
4961	Республика Северная Осетия-Алания, р-н Ирафский, с Чикола, ул Бр. Албегоновых, 89	Ирафский	15:04:0060149:13	003002000000 Земли населенных пунктов	Для ведения личного подсобного хозяйства	13	02.0.20	3 362	263	884 206,00
4962	Респ. Северная Осетия - Алания, р-н Ирафский, с. Чикола, ул. Братьев Албегоновых, 91	Ирафский	15:04:0060149:14	003002000000 Земли населенных пунктов	Для ведения личного подсобного хозяйства	13	02.0.20	2 158	263	567 554,00
4963	Северная Осетия - Алания респ, р-н Ирафский, с. Чикола, ул. Братьев Албегоновых, 93	Ирафский	15:04:0060149:15	003002000000 Земли населенных пунктов	Для ведения личного подсобного хозяйства	13	02.0.20	2 956	263	777 328,00
4964	Республика Северная Осетия - Алания, р-н Ирафский, с Чикола, ул. Албегоновых, 95	Ирафский	15:04:0060149:16	003002000000 Земли населенных пунктов	Для ведения личного подсобного хозяйства	13	02.0.20	2 750	263	723 250,00
4965	Республика Северная Осетия-Алания, р-н Ирафский, с. Чикола, ул. Бр.Албегоновых, 97	Ирафский	15:04:0060149:17	003002000000 Земли населенных пунктов	Для ведения личного подсобного хозяйства	13	02.0.20	2 796	263	735 516,00
4966	Республика Северная Осетия-Алания, р-н Ирафский, с. Чикола, ул. Бр. Албегоновых, 99	Ирафский	15:04:0060149:18	003002000000 Земли населенных пунктов	Для ведения личного подсобного хозяйства	13	02.0.20	2 672	263	735 336,00
4967	Респ. Северная Осетия - Алания, р-н Ирафский, с. Чикола, ул. Бр. Албегоновых, 101	Ирафский	15:04:0060149:19	003002000000 Земли населенных пунктов	Для ведения личного подсобного хозяйства	13	02.0.20	3 854	263	1 013 333,00
4968	Респ. Северная Осетия - Алания, р-н Ирафский, с. Чикола, ул. Дедегкаева, дом 70	Ирафский	15:04:0060149:2	003002000000 Земли населенных пунктов	Для ведения личного подсобного хозяйства	13	02.0.20	1 483	263	664 288,00
4969	Респ. Северная Осетия - Алания, р-н Ирафский, с. Чикола, ул. Дедегкаева, дом 72	Ирафский	15:04:0060149:3	003002000000 Земли населенных пунктов	Для ведения личного подсобного хозяйства	13	02.0.20	3 075	263	808 725,00
4970	Респ. Северная Осетия - Алания, р-н Ирафский, с. Чикола, ул. Дедегкаева, 74	Ирафский	15:04:0060149:4	003002000000 Земли населенных пунктов	Для ведения личного подсобного хозяйства	13	02.0.20	2 761	263	726 143,00
4971	Республика Северная Осетия - Алания, р-н Ирафский, с Чикола, ул. Дедегкаева, 76	Ирафский	15:04:0060149:5	003002000000 Земли населенных пунктов	Для ведения личного подсобного хозяйства	13	02.0.20	4 313	263	1 134 269,00
4972	Респ. Северная Осетия - Алания, р-н Ирафский, с. Чикола, ул. Дедегкаева, дом 78	Ирафский	15:04:0060149:6	003002000000 Земли населенных пунктов	Для ведения личного подсобного хозяйства	13	02.0.20	4 940	263	1 299 100,00
4973	Северная Осетия - Алания респ, р-н Ирафский, с Чикола, ул Дедегкаева, 80	Ирафский	15:04:0060149:7	003002000000 Земли населенных пунктов	Для ведения личного подсобного хозяйства	13	02.0.20	2 481	263	652 503,00
4974	Респ. Северная Осетия - Алания, р-н Ирафский, с. Чикола, ул. Дедегкаева, дом 82	Ирафский	15:04:0060149:8	003002000000 Земли населенных пунктов	Для дальнейшей эксплуатации жилого дома и ведения личного подсобного хозяйства	13	02.0.20	2 175	263	572 325,00
4975	Республика Северная Осетия-Алания, р-н Ирафский, с Чикола, ул Дедегкаева, 84	Ирафский	15:04:0060149:9	003002000000 Земли населенных пунктов	Для ведения личного подсобного хозяйства	13	02.0.20	2 373	263	624 099,00
4976	Республика Северная Осетия-Алания, р-н Ирафский, с. Чикола, ул. С.Дорнева, 9 "а"	Ирафский	15:04:0060150:1	003002000000 Земли населенных пунктов	Для ведения личного подсобного хозяйства	13	02.0.20	2 865	332.21	951 781,65
4977	Республика Северная Осетия-Алания, р-н Ирафский, с. Чикола, ул. Бр.Албегоновых, 110	Ирафский	15:04:0060150:10	003002000000 Земли населенных пунктов	Для ведения личного подсобного хозяйства	13	02.0.20	2 618	332.21	869 725,78
4978	Респ. Северная Осетия - Алания, р-н Ирафский, с. Чикола, ул. Революции, дом 112	Ирафский	15:04:0060150:11	003002000000 Земли населенных пунктов	Приусадебный участок	13	02.0.20	2 600	332.21	863 736,00
4979	Респ. Северная Осетия - Алания, р-н Ирафский, с. Чикола, ул. Бр Албегоновых, 112 "а"	Ирафский	15:04:0060150:12	003002000000 Земли населенных пунктов	Для ведения личного подсобного хозяйства	13	02.0.20	5 872	332.21	1 950 737,12
4980	Респ. Северная Осетия - Алания, р-н Ирафский, с. Чикола, ул. Кирова, дом 91	Ирафский	15:04:0060150:13	003002000000 Земли населенных пунктов	Земельный участок на котором находится жилой дом	13	02.0.10	3 269	332.21	1 085 662,26
4981	Респ. Северная Осетия - Алания, р-н Ирафский, с. Чикола, ул. Баликоева, дом 91	Ирафский	15:04:0060150:14	003002000000 Земли населенных пунктов	Для ведения личного подсобного хозяйства	13	02.0.20	1 326	332.21	440 171,46
4982	Респ. Северная Осетия - Алания, р-н Ирафский, с. Чикола, ул. Б.Баликоева, дом 93	Ирафский	15:04:0060150:15	003002000000 Земли населенных пунктов	Для ведения личного подсобного хозяйства	13	02.0.20	2 430	332.21	807 270,30
4983	Республика Северная Осетия-Алания, р-н Ирафский, с Чикола, ул Б Баликоева, 97	Ирафский	15:04:0060150:17	003002000000 Земли населенных пунктов	Для ведения личного подсобного хозяйства	13	02.0.20	2 620	332.21	870 350,20
4984	Республика Северная Осетия-Алания, Ирафский район, с. Чикола, ул. Б.Баликоева, 95	Ирафский	15:04:0060150:171	003002000000 Земли населенных пунктов	Для ведения личного подсобного хозяйства	13	02.0.20	1 681	332.21	558 141,64
4985	Республика Северная Осетия-Алания, Ирафский район, с. Чикола, ул. Б.Баликоева, 95 "а"	Ирафский	15:04:0060150:172	003002000000 Земли населенных пунктов	Для ведения личного подсобного хозяйства	13	02.0.20	280	332.21	93 018,80
4986	Респ Северная Осетия - Алания, Ирафский р-н, с.Чикола, ул. Бр. Албегоновых, 90 а	Ирафский	15:04:0060150:173	003002000000 Земли населенных пунктов	Для ведения личного подсобного хозяйства	13	02.0.20	1 503	332.21	499 076,65

№ п/п	Местоположение ЗУ	Район	Кадастровый номер ЗУ	Категория земель	Разрешенное использование по документу	Код вида разрешенного использования (в соответствии с классификатором видов разрешенного использования земельных участков)	Вид использования объектом недвижимости	Площадь	УПКС	КС
4987	Республика Северная Осетия-Алания, р-н Ирафский, с Чикола, ул Б Т Баликоева, д 99	Ирафский	15:04:006015О.18	003002000000 Земли населенных пунктов	Для ведения личного подсобного хозяйства	13	02:020	2 000	ЗМ2.21	797 301.00
4988	Республика Северная Осетия-Алания, р-н Ирафский, с. Чикола, ул Б.Баликоева, 101	Ирафский	15:04:006015О:19	003002000000 Земли населенных пунктов	Для ведения личного подсобного хозяйства	13	02:020	3 271	ЗМ2.21	1 066 656.91
4989	Респ. Северная Осетия - Алания, р-н Ирафский, с. Чикола, ул. С.Цориева, дом 9	Ирафский	15:04:006015О:2	003002000000 Земли населенных пунктов	Для ведения личного подсобного хозяйства	13	02:020	2 463	ЗМ2.21	916 210.23
4990	Республика Северная Осетия-Алания, р-н Ирафский, с Чикола, ул Б.Баликоева, д 105	Ирафский	15:04:006015О.21	003002000000 Земли населенных пунктов	Для ведения личного подсобного хозяйства	13	02:020	1 600	ЗМ2.21	521 536.00
4991	Республика Северная Осетия-Алания, р-н Ирафский, с Чикола, ул Б Баликоева, д 107	Ирафский	15:04:006015О.22	003002000000 Земли населенных пунктов	Для ведения личного подсобного хозяйства	13	02:020	2 150	ЗМ2.21	697 611.00
4992	Республика Северная Осетия-Алания, р-н Ирафский, с. Чикола, ул А.Макоева, 10	Ирафский	15:04:006015О:23	003002000000 Земли населенных пунктов	Для ведения личного подсобного хозяйства	13	02:020	1 029	ЗМ2.21	335 843.00
4993	Респ. Северная Осетия - Алания, р-н Ирафский, с. Чикола, ул. Албегоновых, дом 96	Ирафский	15:04:006015О:3	003002000000 Земли населенных пунктов	Для ведения личного подсобного хозяйства	13	02:020	2 760	ЗМ2.21	896 967.00
4994	Северная Осетия - Алания респ, р-н Ирафский, с Чикола, ул Бр.Албегоновых, 98	Ирафский	15:04:006015О.4	003002000000 Земли населенных пунктов	Для ведения личного подсобного хозяйства	13	02:020	5 157	ЗМ2.21	1 675 750.97
4995	Респ Северная Осетия - Алания, р-н Ирафский, с. Чикола, ул. Бр Албегоновых, дом 100	Ирафский	15:04:006015О.5	003002000000 Земли населенных пунктов	Для ведения личного подсобного хозяйства	13	02:020	2 361	ЗМ2.21	761 115.21
4996	Респ Северная Осетия - Алания, р-н Ирафский, с. Чикола, ул. Бр Албегоновых, дом 102	Ирафский	15:04:006015О:6	003002000000 Земли населенных пунктов	Для ведения личного подсобного хозяйства	13	02:020	1 861	ЗМ2.21	599 366.84
4997	Респ. Северная Осетия - Алания, р-н Ирафский, с. Чикола, ул. Албегоновых, дом 104	Ирафский	15:04:006015О:7	003002000000 Земли населенных пунктов	Для ведения личного подсобного хозяйства	13	02:020	1 560	ЗМ2.21	496 315.00
4998	Северная Осетия - Алания респ, р-н Ирафский, с. Чикола, ул. Братьев Албегоновых, 106	Ирафский	15:04:006015О.8	003002000000 Земли населенных пунктов	Для ведения личного подсобного хозяйства	13	02:020	1 761	ЗМ2.21	586 018.14
4999	Респ Северная Осетия - Алания, р-н Ирафский, с. Чикола, ул. Албегоновых, дом 108	Ирафский	15:04:006015О.9	003002000000 Земли населенных пунктов	Для ведения личного подсобного хозяйства	13	02:020	5 190	ЗМ2.21	1 729 851.29
5000	Республика Северная Осетия-Алания, р-н Ирафский, с. Чикола, ул Сталина, 106	Ирафский	15:04:006015І:1	003002000000 Земли населенных пунктов	Для ведения личного подсобного хозяйства	13	02:020	1 280	009.17	527 120.13
5001	Респ. Северная Осетия - Алания, р-н Ирафский, с. Чикола, ул. С.Цориева, дом 23	Ирафский	15:04:006015І:10	003002000000 Земли населенных пунктов	Для ведения личного подсобного хозяйства	13	02:020	1 200	009.17	491 004.00
5002	Респ. Северная Осетия - Алания, р-н Ирафский, с. Чикола, ул. С.Цориева, дом 25	Ирафский	15:04:006015І.11	003002000000 Земли населенных пунктов	Для ведения личного подсобного хозяйства	13	02:020	2 520	009.17	1 032 908.80
5003	Республика Северная Осетия-Алания, р-н Ирафский, с. Чикола, ул М.Будтуева, 77	Ирафский	15:04:006015І.12	003002000000 Земли населенных пунктов	Для ведения личного подсобного хозяйства	13	02:020	1 023	009.17	418 580.91
5004	Респ Северная Осетия - Алания, р-н Ирафский, с. Чикола, ул. М.Будтуева, 79	Ирафский	15:04:006015І:13	003002000000 Земли населенных пунктов	Для ведения личного подсобного хозяйства	13	02:020	1 472	009.17	602 296.24
5005	Респ. Северная Осетия - Алания, р-н Ирафский, с. Чикола, ул. М.Будтуева, дом 80	Ирафский	15:04:006015І:14	003002000000 Земли населенных пунктов	Для ведения личного подсобного хозяйства	13	02:020	1 200	009.17	491 004.00
5006	Республика Северная Осетия - Алания, Ирафский район, с. Чикола, ул. А.Макоева, 16 "в"	Ирафский	15:04:006015І:148	003002000000 Земли населенных пунктов	Предпринимательство	4	04:040	156	98.67	133 915.52
5007	Республика Северная Осетия-Алания, р-н Ирафский, с. Чикола, ул М.Будтуева, 89	Ирафский	15:04:006015І:176	003002000000 Земли населенных пунктов	Для ведения личного подсобного хозяйства	13	02:020	2 153	009.17	879 715.30
5008	Республика Северная Осетия-Алания, р-н Ирафский, с. Чикола, ул А.Макоева, 16	Ирафский	15:04:006015І:177	003002000000 Земли населенных пунктов	Спорт	3	05:012	1 219	2.42	58 138.08
5009	Респ. Северная Осетия - Алания, р-н Ирафский, с. Чикола, ул. Сталина, 112 "а"	Ирафский	15:04:006015І:179	003002000000 Земли населенных пунктов	Для ведения личного подсобного хозяйства	13	02:020	1 957	009.17	800 745.09
5010	Респ. Северная Осетия - Алания, р-н Ирафский, с. Чикола, ул. М.Будтуева, дом 88	Ирафский	15:04:006015І.18	003002000000 Земли населенных пунктов	Для ведения личного подсобного хозяйства	13	02:020	2 000	009.17	818 340.00
5011	Респ Северная Осетия - Алания, р-н Ирафский, с. Чикола, ул. М.Будтуева, дом 90	Ирафский	15:04:006015І.19	003002000000 Земли населенных пунктов	Для ведения личного подсобного хозяйства	13	02:020	2 300	009.17	982 008.00
5012	Респ Северная Осетия - Алания, р-н Ирафский, с. Чикола, ул. Столина, 110	Ирафский	15:04:006015І:2	003002000000 Земли населенных пунктов	Для ведения личного подсобного хозяйства	13	02:020	2 755	009.17	1 127 261.35
5013	РСО - Алания, Ирафский район, с. Чикола, ул. М.Будтуева, 93.	Ирафский	15:04:006015І:20	003002000000 Земли населенных пунктов	Здание СПТУ-5	6	03:012	726	269.57	197 707.82
5014	Респ. Северная Осетия - Алания, р-н Ирафский, с. Чикола, ул. М.Будтуева, дом 85 а	Ирафский	15:04:006015І.21	003002000000 Земли населенных пунктов	Земельный участок находится под магазином	4	04:040	260	98.67	223 707.60
5015	Респ Северная Осетия - Алания, р-н Ирафский, с. Чикола, ул. М.Будтуева, 82	Ирафский	15:04:006015І.23	003002000000 Земли населенных пунктов	Для строительства базовой станции мобильной сотовой связи	6	06:080	100	110.32	13 052.80
5016	Республика Северная Осетия - Алания, Ирафский р-н, с Чикола, ул М Будтуева, 87	Ирафский	15:04:006015І:291	003002000000 Земли населенных пунктов	Для ведения личного подсобного хозяйства	13	02:020	2 291	009.17	937 108.47
5017	Российская Федерация, Республика Северная Осетия-Алания, Ирафский район, с. Чикола, ул. М. Будтуева, 87 А	Ирафский	15:04:006015І:292	003002000000 Земли населенных пунктов	Культурное развитие	3	03:060	8 241	249.88	2 059 315.35
5018	Респ Северная Осетия - Алания, Ирафский р-н, с Чикола, ул М.Будтуева, 97"а"	Ирафский	15:04:006015І:293	003002000000 Земли населенных пунктов	Для ведения личного подсобного хозяйства	13	02:020	3 391	009.17	1 387 195.17
5019	Респ Северная Осетия - Алания, Ирафский р-н, с Чикола, ул М.Будтуева, 97"б"	Ирафский	15:04:006015І:294	003002000000 Земли населенных пунктов	Для ведения личного подсобного хозяйства	13	02:020	26	009.17	11 156.76
5020	Республика Северная Осетия-Алания, р-н Ирафский, с. Чикола, ул Столина, 112	Ирафский	15:04:006015І:3	003002000000 Земли населенных пунктов	Для ведения личного подсобного хозяйства	13	02:020	1 873	009.17	766 192.01
5021	Российская Федерация, Республика Северная Осетия - Алания, Ирафский р-н., с. Чикола, ул. М.Будтуева, 85	Ирафский	15:04:006015І:342	003002000000 Земли населенных пунктов	Для ведения личного подсобного хозяйства	13	02:020	1 600	009.17	654 672.00
5022	Республика Северная Осетия-Алания, р-н Ирафский, с Чикола, ул А.Макоева, 41	Ирафский	15:04:006015І:343	003002000000 Земли населенных пунктов	Для ведения личного подсобного хозяйства	13	02:020	2 600	009.17	1 063 842.00
5023	Российская Федерация, Республика Северная Осетия-Алания, Ирафский район, с Чикола, ул Столина, 122 "а"	Ирафский	15:04:006015І:346	003002000000 Земли населенных пунктов	Для индивидуального жилищного строительства	13	02:010	483	009.17	197 629.13
5024	Респ Северная Осетия - Алания, р-н Ирафский, с. Чикола, ул. Столина, дом 114	Ирафский	15:04:006015І:4	003002000000 Земли населенных пунктов	Для ведения личного подсобного хозяйства	13	02:020	1 500	009.17	736 506.00
5025	Респ. Северная Осетия - Алания, р-н Ирафский, с. Чикола, ул. Сталина, дом 116	Ирафский	15:04:006015І:5	003002000000 Земли населенных пунктов	Для ведения личного подсобного хозяйства (приусадебные участки)	13	02:020	1 624	009.17	664 082.93
5026	Респ. Северная Осетия - Алания, р-н Ирафский, с. Чикола, ул. Сталина, 118	Ирафский	15:04:006015І.6	003002000000 Земли населенных пунктов	Для ведения личного подсобного хозяйства	13	02:020	2 263	009.17	924 724.20
5027	Респ. Северная Осетия - Алания, р-н Ирафский, с. Чикола, ул. Сталина, 120	Ирафский	15:04:006015І.7	003002000000 Земли населенных пунктов	Для ведения личного подсобного хозяйства	13	02:020	2 361	009.17	965 350.37

№ п/п	Местоположение ЗУ	Район	Кадастровый номер ЗУ	Категория земель	Разрешенное использование по документу	Код вида разрешенного использования (в соответствии с классификатором видов разрешенного использования земельных участков)	Вид использования объектов недвижимости	Площадь	УПКС	КС
5028	Респ. Северная Осетия - Алания, р-н Ирафский, с. Чикола, ул. Столыпина, 122	Ирафский	15:04:0060151:8	003002000000 Земли населенных пунктов	Для ведения личного подсобного хозяйства	13	02:020	2 711	109.17	1 110 187,30
5029	Республика Северная Осетия-Алания, р-н Ирафский, с Чикола, ул Сталина, д 124	Ирафский	15:04:0060151:9	003002000000 Земли населенных пунктов	Многоэтажная жилая застройка	2	02:060	1 147	65,81	547 577,50
5030	Респ. Северная Осетия - Алания, р-н Ирафский, с. Чикола, ул. А.Макоева, 20	Ирафский	15:04:0060152:1	003002000000 Земли населенных пунктов	Для административного здания	3	03:080	418	164,30	76 923,00
5031	Респ. Северная Осетия - Алания, р-н Ирафский, с. Чикола, ул. Ленина, дом 73	Ирафский	15:04:0060152:10	003002000000 Земли населенных пунктов	Для эксплуатации многоквартирного жилого дома	2	02:060	241	657,50	158 157,50
5032	Республика Северная Осетия-Алания, р-н Ирафский, с. Чикола, ул. Ленина, 65 "а"	Ирафский	15:04:0060152:101	003002000000 Земли населенных пунктов	Для строительства магазина	4	04:040	120	984,67	118 160,59
5033	Республика Северная Осетия-Алания, р-н Ирафский, с.Чикола, ул. Ленина, 73 "б"	Ирафский	15:04:0060152:102	003002000000 Земли населенных пунктов	Для дальнейшей эксплуатации жилого дома и ведения личного подсобного хозяйства	13	02:020	942	109.17	821 046,11
5034	Северная Осетия - Алания респ, р-н Ирафский, с. Чикола, ул. М.Будтуева, 82 "а"	Ирафский	15:04:0060152:103	003002000000 Земли населенных пунктов	Для дальнейшей эксплуатации жилого дома и ведения личного подсобного хозяйства	13	02:020	2 947	109.17	1 348 061,29
5035	Российская Федерация, Республика Северная Осетия - Алания, р-н Ирафский, с. Чикола, ул. Ленина, 67 "б"	Ирафский	15:04:0060152:104	003002000000 Земли населенных пунктов	Для эксплуатации существующего нежилого здания(гараж)	7	02:071	33	256,42	8 461,86
5036	Респ. Северная Осетия - Алания, р-н Ирафский, с. Чикола, ул. Ленина, дом 75	Ирафский	15:04:0060152:11	003002000000 Земли населенных пунктов	Под эксплуатацию многоквартирного жилого дома	2	02:060	912	657,50	599 615,00
5037	Северная Осетия - Алания респ, р-н Ирафский, с. Чикола, ул. Ленина, 65	Ирафский	15:04:0060152:113	003002000000 Земли населенных пунктов	Для ведения личного подсобного хозяйства	13	02:020	1 995	109.17	676 294,15
5038	Российская Федерация, Республика Северная Осетия-Алания, Ирафский р-н, с. Чикола, ул. Ленина, 71	Ирафский	15:04:0060152:131	003002000000 Земли населенных пунктов	Для ведения личного подсобного хозяйства	13	02:020	1 482	109.17	666 069,91
5039	Республика Северная Осетия-Алания, р-н Ирафский, с. Чикола, ул. Ленина, 73 "б"	Ирафский	15:04:0060152:137	003002000000 Земли населенных пунктов	Для индивидуального жилищного строительства	13	02:010	143	109.17	59 329,25
5040	Респ. Северная Осетия - Алания, р-н Ирафский, с. Чикола, ул. Ленина, дом 63	Ирафский	15:04:0060152:14	003002000000 Земли населенных пунктов	Для ведения личного подсобного хозяйства	13	02:020	1 250	109.17	691 954,00
5041	Респ. Северная Осетия - Алания, р-н Ирафский, с. Чикола, ул. Ленина, 61	Ирафский	15:04:0060152:15	003002000000 Земли населенных пунктов	Для ведения личного подсобного хозяйства	13	02:020	2 145	109.17	877 669,65
5042	Респ. Северная Осетия - Алания, р-н Ирафский, с. Чикола, ул. Церцева, 27	Ирафский	15:04:0060152:17	003002000000 Земли населенных пунктов	Для ведения личного подсобного хозяйства	13	02:020	2 084	109.17	852 710,28
5043	Республика Северная Осетия-Алания, р-н Ирафский, с. Чикола, ул. М.Будтуева, 70	Ирафский	15:04:0060152:18	003002000000 Земли населенных пунктов	Для ведения личного подсобного хозяйства	13	02:020	1 638	109.17	670 220,46
5044	Республика Северная Осетия-Алания, р-н Ирафский, с Чикола, ул М Будтуева, 72	Ирафский	15:04:0060152:19	003002000000 Земли населенных пунктов	Для ведения личного подсобного хозяйства	13	02:020	2 372	109.17	970 551,24
5045	Респ. Северная Осетия - Алания, р-н Ирафский, с. Чикола, ул. Ленина, дом 81 "б"	Ирафский	15:04:0060152:2	003002000000 Земли населенных пунктов	Для эксплуатации нежилого здания (под магазин)	4	04:040	80	984,67	78 773,60
5046	Респ. Северная Осетия - Алания, р-н Ирафский, с. Чикола, ул. М.Будтуева, 74	Ирафский	15:04:0060152:20	003002000000 Земли населенных пунктов	Для ведения личного подсобного хозяйства	13	02:020	2 161	109.17	884 216,87
5047	Респ. Северная Осетия - Алания, р-н Ирафский, с. Чикола, ул. М.Будтуева, дом 76	Ирафский	15:04:0060152:21	003002000000 Земли населенных пунктов	Для ведения личного подсобного хозяйства	13	02:020	2 760	109.17	1 128 759,60
5048	Российская Федерация, Республика Северная Осетия - Алания, Ирафский район, с Чикола, ул М Будтуева, 80	Ирафский	15:04:0060152:23	003002000000 Земли населенных пунктов	Для ведения личного подсобного хозяйства	13	02:020	2 671	109.17	1 092 893,07
5049	Республика Северная Осетия - Алания, Ирафский р-н, с Чикола, ул Ленина, 67, "в	Ирафский	15:04:0060152:249	003002000000 Земли населенных пунктов	Гараж	7	02:071	33	256,42	7 692,60
5050	Респ. Северная Осетия - Алания, р-н Ирафский, с. Чикола, ул. М.Будтуева, дом 84	Ирафский	15:04:0060152:25	003002000000 Земли населенных пунктов	Для ведения личного подсобного хозяйства	13	02:020	2 436	109.17	964 822,86
5051	Респ. Северная Осетия - Алания, р-н Ирафский, с. Чикола, ул. М.Будтуева, 86	Ирафский	15:04:0060152:26	003002000000 Земли населенных пунктов	Для ведения личного подсобного хозяйства	13	02:020	1 378	109.17	563 836,26
5052	Российская Федерация, Республика Северная Осетия-Алания, Ирафский р-н, с. Чикола, ул. Ленина, 67	Ирафский	15:04:0060152:271	003002000000 Земли населенных пунктов	Земельные участки (территорий) общего пользования	6	12:001	2 803	11.46	32 145,38
5053	Российская Федерация, Республика Северная Осетия - Алания, Ирафский р-н, с Чикола, ул Ленина, 63	Ирафский	15:04:0060152:272	003002000000 Земли населенных пунктов	Для ведения личного подсобного хозяйства	13	02:020	3 860	109.17	1 550 836,00
5054	Российская Федерация, Республика Северная Осетия-Алания, Ирафский район, с. Чикола, ул. Ленина, 75	Ирафский	15:04:0060152:274	003002000000 Земли населенных пунктов	Для ведения личного подсобного хозяйства	13	02:020	260	109.17	106 064,20
5055	Российская Федерация, Республика Северная Осетия-Алания, Ирафский район, с Чикола, ул А.Макоева, 20-А	Ирафский	15:04:0060152:275	003002000000 Земли населенных пунктов	Общественное питание	4	04:060	162	985,17	95 707,54
5056	Респ. Северная Осетия - Алания, р-н Ирафский, с. Чикола, ул. Ленина, 73	Ирафский	15:04:0060152:28	003002000000 Земли населенных пунктов	Для строительства гаража	7	02:071	15	256,42	3 846,30
5057	Республика Северная Осетия-Алания, р-н Ирафский, с Чикола, ул Ленина, д 75, гараж 2	Ирафский	15:04:0060152:29	003002000000 Земли населенных пунктов	Для эксплуатации нежилого здания (под гараж)	7	02:071	33	256,42	8 461,86
5058	Республика Северная Осетия-Алания, р-н Ирафский, с Чикола, ул А.Макоева, 20б	Ирафский	15:04:0060152:3	003002000000 Земли населенных пунктов	Для дальнейшей эксплуатации существующего здания под парикмахерскую	3	03:034	28	961,62	10 125,36
5059	Республика Северная Осетия-Алания, р-н Ирафский, с Чикола, ул А.Макоева, д 18а	Ирафский	15:04:0060152:31	003002000000 Земли населенных пунктов	Для строительства и эксплуатации здания отделения УФСБ	3	03:080	1 915	184,13	352 671,50
5060	Северная Осетия - Алания респ, р-н Ирафский, с Чикола, ул С Церцева, №31	Ирафский	15:04:0060152:32	003002000000 Земли населенных пунктов	Для ведения личного подсобного хозяйства	13	02:020	2 28	109.17	250 956,76
5061	Респ. Северная Осетия - Алания, р-н Ирафский, с. Чикола, ул. Ленина, дом 59	Ирафский	15:04:0060152:33	003002000000 Земли населенных пунктов	Для ведения личного подсобного хозяйства	13	02:020	867	109.17	354 750,89
5062	Северная Осетия - Алания респ, р-н Ирафский, с Чикола, ул М.Будтуева, 86 "а"	Ирафский	15:04:0060152:34	003002000000 Земли населенных пунктов	Дальнейшая эксплуатация существующего нежилого здания (магазин)	4	04:040	26	984,67	25 601,76
5063	Респ. Северная Осетия - Алания, р-н Ирафский, с. Чикола, ул. Ленина, дом 79	Ирафский	15:04:0060152:6	003002000000 Земли населенных пунктов	Обеспечение обороны и безопасности	3	08:030	781	184,13	143 782,10
5064	Респ. Северная Осетия - Алания, р-н Ирафский, с. Чикола, ул. Ленина, 77	Ирафский	15:04:0060152:7	003002000000 Земли населенных пунктов	Для ведения личного подсобного хозяйства	13	02:020	3 007	109.17	1 230 371,19
5065	Российская Федерация, Республика Северная Осетия-Алания, Ирафский р-н, с. Чикола, ул. Ленина, 67	Ирафский	15:04:0060152:8	003002000000 Земли населенных пунктов	Для эксплуатации многоквартирного жилого дома	2	02:060	694	657,50	456 305,00
5066	Респ. Северная Осетия - Алания, р-н Ирафский, с. Чикола, ул. Ленина, дом 73 "а"	Ирафский	15:04:0060152:9	003002000000 Земли населенных пунктов	Для эксплуатации многоквартирного жилого дома	2	02:060	868	657,50	570 630,00
5067	Респ. Северная Осетия - Алания, р-н Ирафский, с. Чикола, ул. Ленина, дом 42	Ирафский	15:04:0060153:1	003002000000 Земли населенных пунктов	Для ведения личного подсобного хозяйства	13	02:020	700	332,21	232 547,00
5068	Респ. Северная Осетия - Алания, р-н Ирафский, с. Чикола, ул. А.Макоева, 24а	Ирафский	15:04:0060153:12	003002000000 Земли населенных пунктов	Для ведения личного подсобного хозяйства	13	02:020	1 161	332,21	385 763,21

№ п/п	Местоположение ЗУ	Район	Кадастровый номер ЗУ	Категория земель	Разрешенное использование по документу	Код вида разрешенного использования (в соответствии с классификатором видов разрешенного использования земельных участков)	Вид использования объектов недвижимости	Площадь	УПКС	КС
5069	Республика Северная Осетия-Алания, р-н Ирафский, с Чикола, ул Морозовой, 27	Ирафский	15:04:0060153:14	003002000000 Земли населенных пунктов	Для ведения личного подсобного хозяйства	13	02:0020	1 721	УЗ 21	571 733,41
5070	Респ Северная Осетия - Алания, р-н Ирафский, с. Чикола, ул. Морозовой, 25	Ирафский	15:04:0060153:15	003002000000 Земли населенных пунктов	Для ведения личного подсобного хозяйства	13	02:0020	2 082	УЗ 21	721 062,22
5071	Респ. Северная Осетия - Алания, р-н Ирафский, с. Чикола, ул. Морозова, дом 23	Ирафский	15:04:0060153:16	003002000000 Земли населенных пунктов	Для ведения личного подсобного хозяйства	13	02:0020	2 000	УЗ 21	664 120,00
5072	Республика Северная Осетия - Алания, р-н Ирафский, с. Чикола, ул. А.Макоева, 26	Ирафский	15:04:0060153:164	003002000000 Земли населенных пунктов	Для дальнейшей эксплуатации существующего здания магазина	4	04:0040	393	БсА 71	341 177,36
5073	Респ Северная Осетия - Алания, р-н Ирафский, с. Чикола, ул. А.Макоева, 24а	Ирафский	15:04:0060153:165	003002000000 Земли населенных пунктов	Для дальнейшей эксплуатации существующего здания магазина	4	04:0040	203	БсА 71	177 066,70
5074	Респ Северная Осетия - Алания, Ирафский р-н, с Чикола, ул. Морозовой, 55	Ирафский	15:04:0060153:172	003002000000 Земли населенных пунктов	Для ведения личного подсобного хозяйства	13	02:0020	1 860	УЗ 21	597 978,00
5075	Российская Федерация, Республика Северная Осетия - Алания, р-н Ирафский, с. Чикола, ул. Морозова, 29	Ирафский	15:04:0060153:175	003002000000 Земли населенных пунктов	Для ведения личного подсобного хозяйства	13	02:0020	1 000	УЗ 21	332 220,00
5076	Российская Федерация, Республика Северная Осетия-Алания, Ирафский район, с. Чикола, ул. А.Макоева, 24 "Б"	Ирафский	15:04:0060153:177	003002000000 Земли населенных пунктов	Магазины	4	04:0040	91	БсА 71	29 367,16
5077	Северная Осетия - Алания респ, р-н Ирафский, с. Чикола, ул. А.Макоева, 26 "б"	Ирафский	15:04:0060153:19	003002000000 Земли населенных пунктов	Дальнейшая эксплуатация нежилого здания (магазин)	4	04:0040	58	БсА 71	50 966,66
5078	Респ Северная Осетия - Алания, р-н Ирафский, с. Чикола, ул. Ленина, дом 44	Ирафский	15:04:0060153:2	003002000000 Земли населенных пунктов	Для ведения личного подсобного хозяйства	13	02:0020	2 280	УЗ 21	757 116,60
5079	Северная Осетия - Алания респ, р-н Ирафский, с Чикола, ул А.Макоева, 6/н	Ирафский	15:04:0060153:20	003002000000 Земли населенных пунктов	Магазины	4	04:0040	129	БсА 71	111 422,36
5080	Респ. Северная Осетия - Алания, р-н Ирафский, с. Чикола, ул. Ленина, дом 46	Ирафский	15:04:0060153:3	003002000000 Земли населенных пунктов	Для ведения личного подсобного хозяйства	13	02:0020	3 067	УЗ 21	1 018 888,87
5081	Респ Северная Осетия - Алания, р-н Ирафский, с. Чикола, ул. Ленина, 48	Ирафский	15:04:0060153:4	003002000000 Земли населенных пунктов	Для ведения личного подсобного хозяйства	13	02:0020	2 330	УЗ 21	849 191,60
5082	Респ Северная Осетия - Алания, р-н Ирафский, с. Чикола, ул. Морозовой, 29 "А"	Ирафский	15:04:0060153:49	003002000000 Земли населенных пунктов	Для ведения личного подсобного хозяйства	13	02:0020	900	УЗ 21	99 666,00
5083	Респ. Северная Осетия - Алания, р-н Ирафский, с. Чикола, ул. Ленина, 50	Ирафский	15:04:0060153:5	003002000000 Земли населенных пунктов	Для ведения личного подсобного хозяйства	13	02:0020	3 341	УЗ 21	1 109 812,51
5084	Республика Северная Осетия-Алания, р-н Ирафский, с. Чикола, ул. А.Макоева, 24В	Ирафский	15:04:0060153:51	003002000000 Земли населенных пунктов	Магазины	4	04:0040	87	БсА 71	57 870,36
5085	Респ Северная Осетия - Алания, р-н Ирафский, с. Чикола, ул. Ленина, дом №2	Ирафский	15:04:0060153:6	003002000000 Земли населенных пунктов	Для ведения личного подсобного хозяйства	13	02:0020	2 123	УЗ 21	705 261,83
5086	Респ Северная Осетия - Алания, р-н Ирафский, с. Чикола, ул. Ленина, дом №4	Ирафский	15:04:0060153:7	003002000000 Земли населенных пунктов	Для ведения личного подсобного хозяйства	13	02:0020	3 700	УЗ 21	1 229 177,00
5087	Респ. Северная Осетия - Алания, р-н Ирафский, с. Чикола, ул. Ленина, 56	Ирафский	15:04:0060153:8	003002000000 Земли населенных пунктов	Бытовое обслуживание, Размещение объектов капитального строительства, предназначенных для оказания населению или организациям бытовых услуг (мастерские мелкого ремонта, ателье, бани, парикмахерские, прачечные, химчистки), похоронные бюро)	3	03:0030	2 023	Зп 62	730 172,50
5088	Респ Северная Осетия - Алания, р-н Ирафский, с. Чикола, ул. Хасцаева, 91	Ирафский	15:04:0060154:10	003002000000 Земли населенных пунктов	Для ведения личного подсобного хозяйства	13	02:0020	2 868	УЗ 21	952 778,28
5089	Респ. Северная Осетия - Алания, р-н Ирафский, с. Чикола, ул. Хасцаева, дом 93	Ирафский	15:04:0060154:11	003002000000 Земли населенных пунктов	Для ведения личного подсобного хозяйства	13	02:0020	2 990	УЗ 21	993 019,50
5090	Республика Северная Осетия-Алания, р-н Ирафский, с Чикола, ул В. Морозовой, 58	Ирафский	15:04:0060154:12	003002000000 Земли населенных пунктов	Для ведения личного подсобного хозяйства	13	02:0020	1 663	УЗ 21	552 861,81
5091	Респ. Северная Осетия - Алания, р-н Ирафский, с. Чикола, ул. А.Макоева, дом 26	Ирафский	15:04:0060154:13	003002000000 Земли населенных пунктов	Для строительства магазина	4	04:0040	266	БсА 71	177 930,11
5092	Респ Северная Осетия - Алания, р-н Ирафский, с. Чикола, ул. А.Макоева, 26 "а"	Ирафский	15:04:0060154:14	003002000000 Земли населенных пунктов	Под магазин	4	04:0040	103	БсА 71	68 965,22
5093	Респ Северная Осетия - Алания, Ирафский р-н, с Чикола, ул Хасцаева, 95	Ирафский	15:04:0060154:148	003002000000 Земли населенных пунктов	Для ведения личного подсобного хозяйства	13	02:0020	1 634	УЗ 21	542 841,04
5094	Респ Северная Осетия - Алания, Ирафский р-н, с Чикола, ул А. Макоева, 26 Б	Ирафский	15:04:0060154:149	003002000000 Земли населенных пунктов	Для ведения личного подсобного хозяйства	13	02:0020	100	УЗ 21	33 222,00
5095	Респ Северная Осетия - Алания, р-н Ирафский, с. Чикола, ул. Хасцаева, 81	Ирафский	15:04:0060154:15	003002000000 Земли населенных пунктов	Для ведения личного подсобного хозяйства	13	02:0020	1 290	УЗ 21	428 652,00
5096	Респ Северная Осетия - Алания, р-н Ирафский, с. Чикола, ул. Хасцаева, 79	Ирафский	15:04:0060154:16	003002000000 Земли населенных пунктов	Для ведения личного подсобного хозяйства	13	02:0020	1 518	УЗ 21	504 294,78
5097	Респ. Северная Осетия - Алания, р-н Ирафский, с. Чикола, ул. С.Цоргиева, дом 35	Ирафский	15:04:0060154:17	003002000000 Земли населенных пунктов	Для ведения личного подсобного хозяйства	13	02:0020	1 876	УЗ 21	623 225,96
5098	Республика Северная Осетия-Алания, р-н Ирафский, с. Чикола, ул. В.Морозовой, 54	Ирафский	15:04:0060154:35	003002000000 Земли населенных пунктов	Для ведения личного подсобного хозяйства	13	02:0020	1 067	УЗ 21	354 471,11
5099	Республика Северная Осетия-Алания, р-н Ирафский, с. Чикола, ул В.Морозовой, 54 "А"	Ирафский	15:04:0060154:36	003002000000 Земли населенных пунктов	Для ведения личного подсобного хозяйства	13	02:0020	649	УЗ 21	215 693,29
5100	Респ Северная Осетия - Алания, р-н Ирафский, с. Чикола, ул. Ст.Цоргиева, 35 "а"	Ирафский	15:04:0060154:37	003002000000 Земли населенных пунктов	Для ведения личного подсобного хозяйства	13	02:0020	700	УЗ 21	232 547,00
5101	Респ. Северная Осетия - Алания, р-н Ирафский, с. Чикола, ул. Морозова, дом 52	Ирафский	15:04:0060154:4	003002000000 Земли населенных пунктов	Для ведения личного подсобного хозяйства	13	02:0020	1 360	УЗ 21	451 687,00
5102	Респ. Северная Осетия - Алания, р-н Ирафский, с. Чикола, ул. Хасцаева, дом 83	Ирафский	15:04:0060154:5	003002000000 Земли населенных пунктов	Для ведения личного подсобного хозяйства	13	02:0020	2 000	УЗ 21	664 120,00
5103	Респ Северная Осетия - Алания, р-н Ирафский, с. Чикола, ул. Хасцаева, 85	Ирафский	15:04:0060154:6	003002000000 Земли населенных пунктов	Для ведения личного подсобного хозяйства	13	02:0020	2 760	УЗ 21	896 967,00
5104	Республика Северная Осетия-Алания, р-н Ирафский, с. Чикола, ул Хасцаева, 87	Ирафский	15:04:0060154:7	003002000000 Земли населенных пунктов	Для ведения личного подсобного хозяйства	13	02:0020	2 448	УЗ 21	780 029,08
5105	Респ. Северная Осетия - Алания, р-н Ирафский, с. Чикола, ул. Хасцаева, дом 89	Ирафский	15:04:0060154:8	003002000000 Земли населенных пунктов	Для ведения личного подсобного хозяйства	13	02:0020	1 500	УЗ 21	498 315,00
5106	Респ. Северная Осетия - Алания, р-н Ирафский, с. Чикола, ул. Хасцаева, дом 89а	Ирафский	15:04:0060154:9	003002000000 Земли населенных пунктов	Для ведения личного подсобного хозяйства	13	02:0020	1 500	УЗ 21	498 315,00
5107	Российская Федерация, Республика Северная Осетия - Алания, р-н Ирафский, с. Чикола, ул. Хасцаева, 102	Ирафский	15:04:0060155:1	003002000000 Земли населенных пунктов	Для ведения личного подсобного хозяйства	13	02:0020	3 435	УЗ 21	903 105,00

№ п/п	Местоположение ЗУ	Район	Кадастровый номер ЗУ	Категория земель	Разрешенное использование по документу	Код вида разрешенного использования (в соответствии с классификатором видов разрешенного использования земельных участков)	Вид использования объектом недвижимости	Площадь	УПКС	КС
5108	Республика Северная Осетия-Алания, р-н Ирафский. с. Чикола, ул. Хасцаева, 118	Ирафский	15:04:0060155:10	003002000000 Земли населенных пунктов	Для ведения личного подсобного хозяйства	13	02:020	2 573	263	670 699,00
5109	Респ. Северная Осетия - Алания, р-н Ирафский, с. Чикола, ул. Хасцаева, дом 120	Ирафский	15:04:0060155:11	003002000000 Земли населенных пунктов	Для ведения личного подсобного хозяйства	13	02:020	2 500	263	651 500,00
5110	Респ. Северная Осетия - Алания, р-н Ирафский, с. Чикола, ул. Хасцаева, 122	Ирафский	15:04:0060155:12	003002000000 Земли населенных пунктов	Для ведения личного подсобного хозяйства	13	02:020	2 315	263	603 615,00
5111	Респ. Северная Осетия - Алания, р-н Ирафский, с. Чикола, ул. Хасцаева, дом 41	Ирафский	15:04:0060155:13	003002000000 Земли населенных пунктов	Для ведения личного подсобного хозяйства	13	02:020	800	263	210 400,00
5112	Республика Северная Осетия-Алания, р-н Ирафский. с. Чикола, А.Макоева. 34	Ирафский	15:04:0060155:14	003002000000 Земли населенных пунктов	Для ведения личного подсобного хозяйства	13	02:020	980	263	255 430,00
5113	Респ. Северная Осетия - Алания, р-н Ирафский, с. Чикола, ул. М.Балиаоева, дом 117	Ирафский	15:04:0060155:15	003002000000 Земли населенных пунктов	Для ведения личного подсобного хозяйства	13	02:020	2 846	263	748 498,00
5114	Республика Северная Осетия-Алания, р-н Ирафский, с. Чикола, ул. М.Балиаоева, 115	Ирафский	15:04:0060155:16	003002000000 Земли населенных пунктов	Для ведения личного подсобного хозяйства	13	02:020	2 737	263	719 831,00
5115	Российская Федерация, Республика Северная Осетия-Алания, Ирафский район, с Чикола, ул А.Макоева, 32	Ирафский	15:04:0060155:169	003002000000 Земли населенных пунктов	Для ведения личного подсобного хозяйства	13	02:020	893	263	234 859,00
5116	Северная Осетия - Алания респ, р-н Ирафский, с. Чикола, ул. М.Балиаоева, 113	Ирафский	15:04:0060155:17	003002000000 Земли населенных пунктов	Для ведения личного подсобного хозяйства	13	02:020	2 440	263	641 720,00
5117	Респ. Северная Осетия - Алания, р-н Ирафский, с. Чикола, ул. М.Балиаоева, 111	Ирафский	15:04:0060155:18	003002000000 Земли населенных пунктов	Для ведения личного подсобного хозяйства	13	02:020	1 614	263	424 482,00
5118	Респ. Северная Осетия - Алания, р-н Ирафский, с. Чикола, ул. М.Балиаоева, дом 109	Ирафский	15:04:0060155:19	003002000000 Земли населенных пунктов	Для ведения личного подсобного хозяйства	13	02:020	1 300	263	341 900,00
5119	Российская Федерация, Республика Северная Осетия - Алания, р-н Ирафский. с. Чикола, ул. С.Цориева, 39	Ирафский	15:04:0060155:2	003002000000 Земли населенных пунктов	Для ведения личного подсобного хозяйства	13	02:020	1 829	263	481 027,00
5120	Респ. Северная Осетия - Алания, р-н Ирафский, с. Чикола, ул. М.Балиаоева, дом 107	Ирафский	15:04:0060155:20	003002000000 Земли населенных пунктов	Для ведения личного подсобного хозяйства	13	02:020	1 600	263	420 800,00
5121	Республика Северная Осетия-Алания, р-н Ирафский. с. Чикола, ул. М.Балиаоева. 105	Ирафский	15:04:0060155:21	003002000000 Земли населенных пунктов	Для ведения личного подсобного хозяйства	13	02:020	2 422	263	636 986,00
5122	Респ. Северная Осетия - Алания, р-н Ирафский, с. Чикола, ул. М.Балиаоева, дом 103	Ирафский	15:04:0060155:22	003002000000 Земли населенных пунктов	Для ведения личного подсобного хозяйства	13	02:020	2 458	263	646 454,00
5123	Респ. Северная Осетия - Алания, р-н Ирафский, с. Чикола, ул. М.Балиаоева, дом 101	Ирафский	15:04:0060155:23	003002000000 Земли населенных пунктов	Для ведения личного подсобного хозяйства	13	02:020	1 998	263	525 174,00
5124	Респ. Северная Осетия - Алания, р-н Ирафский, с. Чикола, ул. М.Балиаоева, дом 99	Ирафский	15:04:0060155:24	003002000000 Земли населенных пунктов	Для ведения личного подсобного хозяйства,	13	02:020	2 000	263	526 000,00
5125	Респ. Северная Осетия - Алания, р-н Ирафский, с. Чикола, ул. М.Балиаоева, дом 99а	Ирафский	15:04:0060155:25	003002000000 Земли населенных пунктов	Для ведения личного подсобного хозяйства	13	02:020	2 000	263	526 000,00
5126	Респ. Северная Осетия - Алания, р-н Ирафский, с. Чикола, ул. М.Балиаоева, дом 97	Ирафский	15:04:0060155:26	003002000000 Земли населенных пунктов	Для ведения личного подсобного хозяйства	13	02:020	1 800	263	473 400,00
5127	Респ. Северная Осетия - Алания, р-н Ирафский, с. Чикола, ул. Хасцаева,104	Ирафский	15:04:0060155:3	003002000000 Земли населенных пунктов	Для ведения личного подсобного хозяйства	13	02:020	1 711	263	449 993,00
5128	Респ. Северная Осетия - Алания, р-н Ирафский, с. Чикола, ул. Хасцаева, 106	Ирафский	15:04:0060155:4	003002000000 Земли населенных пунктов	Для ведения личного подсобного хозяйства	13	02:020	1 543	263	405 809,00
5129	Респ. Северная Осетия - Алания, р-н Ирафский, с. Чикола, ул. Хасцаева. дом 108	Ирафский	15:04:0060155:5	003002000000 Земли населенных пунктов	Для ведения личного подсобного хозяйства	13	02:020	2 277	263	598 851,00
5130	Российская Федерация, Республика Северная Осетия-Алания. Ирафский район, с. Чикола. ул. М.Балиаоева. 97	Ирафский	15:04:0060155:54	003002000000 Земли населенных пунктов	Для ведения личного подсобного хозяйства	13	02:020	2 021	263	531 523,00
5131	Российская Федерация, Республика Северная Осетия - Алания, Ирафский район. с Чикола. ул Хасцаева, 110	Ирафский	15:04:0060155:6	003002000000 Земли населенных пунктов	Для ведения личного подсобного хозяйства	13	02:020	2 300	263	604 900,00
5132	Респ. Северная Осетия - Алания, р-н Ирафский, с. Чикола, ул. Хасцаева. дом 112	Ирафский	15:04:0060155:7	003002000000 Земли населенных пунктов	Для ведения личного подсобного хозяйства	13	02:020	2 700	263	710 100,00
5133	Респ. Северная Осетия - Алания, р-н Ирафский, с. Чикола, ул. Хасцаева. дом 114	Ирафский	15:04:0060155:8	003002000000 Земли населенных пунктов	Для ведения личного подсобного хозяйства	13	02:020	2 239	263	588 857,00
5134	Респ. Северная Осетия - Алания, р-н Ирафский, с. Чикола, ул. Хасцаева. дом 116	Ирафский	15:04:0060155:9	003002000000 Земли населенных пунктов	Приусадебный участок	13	02:020	1 735	263	456 605,00
5135	Российская Федерация, Республика Северная Осетия - Алания, р-н Ирафский. с. Чикола, ул. М.Балиаоева, 116	Ирафский	15:04:0060156:1	003002000000 Земли населенных пунктов	Для ведения личного подсобного хозяйства	13	02:020	984	263	258 792,00
5136	Респ. Северная Осетия - Алания, р-н Ирафский, с. Чикола, ул. М.Балиаоева, 136	Ирафский	15:04:0060156:10	003002000000 Земли населенных пунктов	Для дальнейшей эксплуатации жилого дома и ведения личного подсобного хозяйства	13	02:020	2 669	263	701 947,00
5137	Респ. Северная Осетия - Алания, р-н Ирафский, с. Чикола, ул. С.Цориева, дом 47	Ирафский	15:04:0060156:11	003002000000 Земли населенных пунктов	Для ведения личного подсобного хозяйства	13	02:020	2 500	263	657 500,00
5138	Респ. Северная Осетия - Алания, р-н Ирафский, с. Чикола. ул. С.Цориева. дом 40	Ирафский	15:04:0060156:12	003002000000 Земли населенных пунктов	Для эксплуатации здания Центра Госсанэпиднадзора	3	03:080	839	184,10	154 500,00
5139	Респ. Северная Осетия - Алания, р-н Ирафский, с. Чикола. ул. Тотоева, 63	Ирафский	15:04:0060156:13	003002000000 Земли населенных пунктов	Для ведения личного подсобного хозяйства	13	02:020	1 972	263	518 636,00
5140	Респ. Северная Осетия - Алания, р-н Ирафский, с. Чикола, ул. Тотоева. дом 65	Ирафский	15:04:0060156:14	003002000000 Земли населенных пунктов	Для ведения личного подсобного хозяйства	13	02:020	2 665	263	700 895,00
5141	Республика Северная Осетия-Алания, р-н Ирафский. с Чикола, ул К Тотоева, д 67	Ирафский	15:04:0060156:15	003002000000 Земли населенных пунктов	Для ведения личного подсобного хозяйства	13	02:020	3 064	263	805 842,00
5142	Республика Северная Осетия-Алания, р-н Ирафский, с Чикола, ул Тотоева, д 69	Ирафский	15:04:0060156:16	003002000000 Земли населенных пунктов	Для ведения личного подсобного хозяйства	13	02:020	2 438	263	641 194,00
5143	Респ. Северная Осетия - Алания, р-н Ирафский, с. Чикола. ул. Тотоева, дом 71	Ирафский	15:04:0060156:17	003002000000 Земли населенных пунктов	Для ведения личного подсобного хозяйства	13	02:020	2 604	263	684 852,00
5144	Респ. Северная Осетия - Алания, р-н Ирафский, с. Чикола, ул. Тотоева. 73	Ирафский	15:04:0060156:18	003002000000 Земли населенных пунктов	Для ведения личного подсобного хозяйства	13	02:020	2 777	263	730 351,00
5145	Респ. Северная Осетия - Алания, р-н Ирафский, с. Чикола, ул. Тотоева. 75	Ирафский	15:04:0060156:19	003002000000 Земли населенных пунктов	Для ведения личного подсобного хозяйства	13	02:020	2 800	263	736 400,00
5146	Респ. Северная Осетия - Алания, р-н Ирафский, с. Чикола. ул. М.Балиаоева. дом 118	Ирафский	15:04:0060156:2	003002000000 Земли населенных пунктов	Для ведения личного подсобного хозяйства	13	02:020	700	263	184 100,00
5147	Респ. Северная Осетия - Алания, р-н Ирафский, с. Чикола. ул. Тотоева, 77	Ирафский	15:04:0060156:20	003002000000 Земли населенных пунктов	Для ведения личного подсобного хозяйства	13	02:020	2 738	263	720 094,00

№ п/п	Местоположение ЗУ	Район	Кадастровый номер ЗУ	Категория земель	Разрешенное использование по документу	Код вида разрешенного использования (в соответствии с классификатором видов разрешенного использования земельных участков)	Вид использования объектов недвижимости	Площадь	УПКС	Ку
5148	Респ. Северная Осетия - Алания, р-н Ирафский, с. Чикола, ул. Тотоева, 79	Ирафский	15:04:000060156:21	003002000000 Земли населенных пунктов	Для ведения личного подсобного хозяйства	13	02:0020	1 382	263	363 166,00
5149	Северная Осетия - Алания респ. р-н Ирафский, с. Чикола, ул Тотоева, 81	Ирафский	15:04:000060156:22	003002000000 Земли населенных пунктов	Для ведения личного подсобного хозяйства	13	02:0020	1 371	263	360 573,00
5150	Респ. Северная Осетия - Алания, р-н Ирафский, с/с Чиколинский, с. Чикола, ул. Тотоева, дом 83	Ирафский	15:04:000060156:23	003002000000 Земли населенных пунктов	Для ведения личного подсобного хозяйства	13	02:0020	2 645	263	695 695,00
5151	Респ. Северная Осетия - Алания, р-н Ирафский, с. Чикола, ул. М.Баликоева, 120	Ирафский	15:04:000060156:3	003002000000 Земли населенных пунктов	Для ведения личного подсобного хозяйства	13	02:0020	2 854	263	750 659,00
5152	Респ. Северная Осетия - Алания, р-н Ирафский, с. Чикола, ул. М.Баликоева, дом 122	Ирафский	15:04:000060156:4	003002000000 Земли населенных пунктов	Для ведения личного подсобного хозяйства	13	02:0020	2 850	263	749 850,00
5153	Респ. Северная Осетия - Алания, р-н Ирафский, с. Чикола, ул. М.Баликоева, дом 124	Ирафский	15:04:000060156:5	003002000000 Земли населенных пунктов	Для ведения личного подсобного хозяйства	13	02:0020	3 240	263	852 120,00
5154	Северная Осетия - Алания респ. р-н Ирафский, с. Чикола, ул. М.Баликоева, 126	Ирафский	15:04:000060156:6	003002000000 Земли населенных пунктов	Для ведения личного подсобного хозяйства	13	02:0020	2 454	263	645 522,00
5155	Респ. Северная Осетия - Алания, р-н Ирафский, с. Чикола, ул. М.Баликоева, 128	Ирафский	15:04:000060156:7	003002000000 Земли населенных пунктов	Для ведения личного подсобного хозяйства	13	02:0020	3 381	263	889 092,00
5156	Респ. Северная Осетия - Алания, р-н Ирафский, с. Чикола, ул. М.Баликоева, 132	Ирафский	15:04:000060156:8	003002000000 Земли населенных пунктов	Для ведения личного подсобного хозяйства	13	02:0020	1 696	263	446 018,00
5157	Респ. Северная Осетия - Алания, р-н Ирафский, с. Чикола, ул. М.Баликоева, 134	Ирафский	15:04:000060156:9	003002000000 Земли населенных пунктов	Для ведения личного подсобного хозяйства	13	02:0020	2 611	263	687 182,00
5158	Северная Осетия - Алания респ. р-н Ирафский, с. Чикола, ул. Тотоева, 78	Ирафский	15:04:000060157:10	003002000000 Земли населенных пунктов	Для ведения личного подсобного хозяйства	13	02:0020	3 618	263	951 834,00
5159	Республика Северная Осетия-Алания, р-н Ирафский, с Чикола, ул К.Тотоева, д 80	Ирафский	15:04:000060157:11	003002000000 Земли населенных пунктов	Для ведения личного подсобного хозяйства	13	02:0020	3 705	263	974 415,00
5160	Респ. Северная Осетия - Алания, р-н Ирафский, с. Чикола, ул. Ст.Цориева, 53	Ирафский	15:04:000060157:12	003002000000 Земли населенных пунктов	Для ведения личного подсобного хозяйства	13	02:0020	4 332	263	1 139 316,00
5161	Респ. Северная Осетия - Алания, р-н Ирафский, с. Чикола, ул. Аргагова	Ирафский	15:04:000060157:14	003002000000 Земли населенных пунктов	Для ведения личного подсобного хозяйства	13	02:0020	3 376	263	882 628,00
5162	Респ Северная Осетия - Алания, Ирафский р-н, с Чикола, ул Давыда Медоева, 47	Ирафский	15:04:000060157:158	003002000000 Земли населенных пунктов	Для строительства магазина	4	04:0040	200	683,87	136 774,00
5163	Республика Северная Осетия - Алания, Ирафский район, с Чикола, ул Давыда Медоева, б/н	Ирафский	15:04:000060157:163	003002000000 Земли населенных пунктов	Магазины (код 4.4)	4	04:0040	130	683,87	25 048,29
5164	Российская Федерация, Республика Северная Осетия-Алания, Ирафский р-н, с. Чикола, ул Аргагова, 26 г	Ирафский	15:04:000060157:164	003002000000 Земли населенных пунктов	Для ведения личного подсобного хозяйства	13	02:0020	1 036	263	268 156,00
5165	Республика Северная Осетия - Алания, Ирафский район, с Чикола, ул Аргагова, 25	Ирафский	15:04:000060157:165	003002000000 Земли населенных пунктов	Для дальнейшего использования здания больницы	3	03:0040	29 531	120,83	12 127 907,23
5166	Российская Федерация, Республика Северная Осетия-Алания, Ирафский район, с. Чикола, ул. А.Мисиева	Ирафский	15:04:000060157:167	003002000000 Земли населенных пунктов	Обслуживание жилой застройки	6	03:0012	4 116	269,5	1 111 637,22
5167	Российская Федерация, Республика Северная Осетия-Алания, Ирафский р-н, с. Чикола, ул. Д.Медоева	Ирафский	15:04:000060157:168	003002000000 Земли населенных пунктов	Для ведения личного подсобного хозяйства	13	02:0020	812	263	210 156,00
5168	Российская Федерация, Республика Северная Осетия-Алания, Ирафский район, с. Чикола, ул. К.Тотоева, 66	Ирафский	15:04:000060157:169	003002000000 Земли населенных пунктов	Для ведения личного подсобного хозяйства	13	02:0020	2 093	263	532 037,00
5169	Респ. Северная Осетия - Алания, р-н Ирафский, с. Чикола, ул. Аргагова, дом 25 "а"	Ирафский	15:04:000060157:17	003002000000 Земли населенных пунктов	Под магазин	4	04:0040	135	683,87	92 323,25
5170	Респ. Северная Осетия - Алания, р-н Ирафский, с. Чикола, ул. Тотоева	Ирафский	15:04:000060157:2	003002000000 Земли населенных пунктов	Для ведения личного подсобного хозяйства	13	02:0020	1 500	263	388 500,00
5171	Республика Северная Осетия-Алания, р-н Ирафский, с. Чикола, ул. С.Цориева, 55	Ирафский	15:04:000060157:31	003002000000 Земли населенных пунктов	Для ведения личного подсобного хозяйства	13	02:0020	600	263	155 400,00
5172	Республика Северная Осетия-Алания, р-н Ирафский, с. Чикола, ул. С.Цориева, 57	Ирафский	15:04:000060157:32	003002000000 Земли населенных пунктов	Для ведения личного подсобного хозяйства	13	02:0020	600	263	155 400,00
5173	Республика Северная Осетия-Алания, р-н Ирафский, с. Чикола, ул. С.Цориева, 59	Ирафский	15:04:000060157:33	003002000000 Земли населенных пунктов	Для ведения личного подсобного хозяйства	13	02:0020	600	263	155 400,00
5174	Республика Северная Осетия-Алания, р-н Ирафский, с. Чикола, ул. С.Цориева, 63	Ирафский	15:04:000060157:39	003002000000 Земли населенных пунктов	Для ведения личного подсобного хозяйства	13	02:0020	600	263	155 400,00
5175	Российская Федерация, Республика Северная Осетия - Алания, Ирафский район, с. Чикола, ул. Тотоева, 68	Ирафский	15:04:000060157:4	003002000000 Земли населенных пунктов	Для ведения личного подсобного хозяйства	13	02:0020	4 063	263	1 052 857,00
5176	Республика Северная Осетия-Алания, р-н Ирафский, с. Чикола, ул. Аргагова, 26	Ирафский	15:04:000060157:42	003002000000 Земли населенных пунктов	Магазины	4	04:0040	616	683,87	421 220,60
5177	Республика Северная Осетия-Алания, р-н Ирафский, с Чикола, ул Аргагова, д 26а	Ирафский	15:04:000060157:43	003002000000 Земли населенных пунктов	Магазины	4	04:0040	65	683,87	44 447,23
5178	Респ. Северная Осетия - Алания, р-н Ирафский, с. Чикола, ул. Тотоева, дом 70	Ирафский	15:04:000060157:5	003002000000 Земли населенных пунктов	Для ведения личного подсобного хозяйства	13	02:0020	2 900	263	751 100,00
5179	Респ. Северная Осетия - Алания, р-н Ирафский, с. Чикола, ул. Тотоева, дом 72	Ирафский	15:04:000060157:6	003002000000 Земли населенных пунктов	Для ведения личного подсобного хозяйства	13	02:0020	3 100	263	803 100,00
5180	Респ. Северная Осетия - Алания, р-н Ирафский, с. Чикола, ул. Тотоева, дом 74	Ирафский	15:04:000060157:7	003002000000 Земли населенных пунктов	Для ведения личного подсобного хозяйства	13	02:0020	3 621	263	952 323,00
5181	Северная Осетия - Алания респ. р-н Ирафский, с Чикола, ул Тотоева, 76	Ирафский	15:04:000060157:8	003002000000 Земли населенных пунктов	Для ведения личного подсобного хозяйства	13	02:0020	3 000	263	789 390,00
5182	Респ. Северная Осетия - Алания, р-н Ирафский, с. Чикола, ул. К.Тотоева, 76 "а"	Ирафский	15:04:000060157:9	003002000000 Земли населенных пунктов	Для ведения личного подсобного хозяйства	13	02:0020	1 916	263	504 205,00
5183	Республика Северная Осетия-Алания, р-н Ирафский, с. Чикола, ул. Бориса Баликоева, б/н	Ирафский	15:04:000060158:12	003002000000 Земли населенных пунктов	Для ведения личного подсобного хозяйства	13	02:0020	1 963	263	516 769,00
5184	Респ. Северная Осетия - Алания, р-н Ирафский, с. Чикола, ул. бр.Албегоновых	Ирафский	15:04:000060158:13	003002000000 Земли населенных пунктов	Для ведения личного подсобного хозяйства	13	02:0020	1 500	263	394 650,00
5185	Респ Северная Осетия - Алания, Ирафский р-н, с Чикола, ул. Дедегкаева, 174	Ирафский	15:04:000060158:160	003002000000 Земли населенных пунктов	Для ведения личного подсобного хозяйства	13	02:0020	1 633	263	429 879,00
5186	Российская Федерация, Республика Северная Осетия - Алания, Ирафский район, с Чикола, ул Братьев Албегоновых, 169	Ирафский	15:04:000060158:161	003002000000 Земли населенных пунктов	Для ведения личного подсобного хозяйства	13	02:0020	2 480	263	652 740,00
5187	Российская Федерация, Республика Северная Осетия-Алания, Ирафский район, с. Чикола, ул. Дедегкаева, 178	Ирафский	15:04:000060158:166	003002000000 Земли населенных пунктов	Для ведения личного подсобного хозяйства	13	02:0020	1 865	263	490 795,00
5188	Российская Федерация, Республика Северная Осетия - Алания, Ирафский район, с. Чикола, ул. Дедегкаева	Ирафский	15:04:000060158:167	003002000000 Земли населенных пунктов	Для ведения личного подсобного хозяйства	13	02:0020	1 500	263	394 500,00
5189	Республика Северная Осетия-Алания, р-н Ирафский, с. Чикола, ул. Дедегкаева, б/н	Ирафский	15:04:000060158:25	003002000000 Земли населенных пунктов	Для ведения личного подсобного хозяйства	13	02:0020	2 028	263	533 636,00
5190	Респ. Северная Осетия - Алания, р-н Ирафский, с. Чикола, ул. бр.Албегоновых, 189	Ирафский	15:04:000060158:27	003002000000 Земли населенных пунктов	Для ведения личного подсобного хозяйства	13	02:0020	1 722	263	452 886,00

№ п/п	Местоположение ЗУ	Район	Кадастровый номер ЗУ	Категория земель	Разрешенное использование по документу	Код вида разрешенного использования (в соответствии с классификатором видов разрешенного использования земельных участков)	Вид использования объекта недвижимости	Площадь	УПКС	КС
5191	Республика Северная Осетия-Алания, р-н Ирафский. с. Чикола, ул Бр Албегоновых. 185	Ирафский	15:04:000601:58:28	003002000000 Земли населенных пунктов	Для ведения личного подсобного хозяйства	13	02:0020	3 633	263	956 335,00
5192	Республика Северная Осетия-Алания, р-н Ирафский. с Чикола, ул Дедегкаева, б/н	Ирафский	15:04:000601:58:30	003002000000 Земли населенных пунктов	Для ведения личного подсобного хозяйства	13	02:0020	3 547	263	933 661,00
5193	Республика Северная Осетия-Алания, р-н Ирафский, с. Чикола. ул. Дедегкаева, 161	Ирафский	15:04:000601:58:31	003002000000 Земли населенных пунктов	Для ведения личного подсобного хозяйства	13	02:0020	1 800	263	473 940,00
5194	Республика Северная Осетия-Алания, р-н Ирафский, с Чикола. ул Братьев Албегоновых. 171	Ирафский	15:04:000601:58:37	003002000000 Земли населенных пунктов	Для ведения личного подсобного хозяйства	13	02:0020	2 745	263	722 935,00
5195	Респ Северная Осетия - Алания, р-н Ирафский. с. Чикола, ул. Бр Албегоновых, б/н	Ирафский	15:04:000601:58:38	003002000000 Земли населенных пунктов	Для ведения личного подсобного хозяйства	13	02:0020	1 500	263	394 950,00
5196	Республика Северная Осетия-Алания, р-н Ирафский. с Чикола, ул Бр.Албегоновых. б/н	Ирафский	15:04:000601:58:39	003002000000 Земли населенных пунктов	Для ведения личного подсобного хозяйства	13	02:0020	1 516	263	399 208,00
5197	Северная Осетия - Алания респ, р-н Ирафский, с Чикола, ул Дедегкаева, б/н	Ирафский	15:04:0060158:4	003002000000 Земли населенных пунктов	Для ведения личного подсобного хозяйства	13	02:0020	1 924	263	506 812,00
5198	Северная Осетия - Алания респ, р-н Ирафский, с Чикола, ул Дедегкаева, б/н	Ирафский	15:04:000601:58:40	003002000000 Земли населенных пунктов	Для ведения личного подсобного хозяйства	13	02:0020	1 867	263	491 821,00
5199	Республика Северная Осетия-Алания, р-н Ирафский. с. Чикола, ул. Бр Албегоновых. 173	Ирафский	15:04:000601:58:41	003002000000 Земли населенных пунктов	Для ведения личного подсобного хозяйства	13	02:0020	2 007	263	528 741,00
5200	Республика Северная Осетия-Алания, р-н Ирафский. с Чикола, ул Братьев Албегоновых, 177	Ирафский	15:04:000601:58:42	003002000000 Земли населенных пунктов	Для ведения личного подсобного хозяйства	13	02:0020	1 596	263	420 516,00
5201	Республика Северная Осетия-Алания. р-н Ирафский, с. Чикола. ул. Бр.Албегоновых. 179	Ирафский	15:04:000601:58:43	003002000000 Земли населенных пунктов	Для ведения личного подсобного хозяйства	13	02:0020	1 700	263	447 780,00
5202	Республика Северная Осетия-Алания. р-н Ирафский, с. Чикола. ул. Бр.Албегоновых. 165	Ирафский	15:04:000601:58:46	003002000000 Земли населенных пунктов	Для ведения личного подсобного хозяйства	13	02:0020	2 525	263	665 175,00
5203	Российская Федерация, Республика Северная Осетия - Алания, Ирафский район, с Чикола, ул Братьев Албегоновых. 167	Ирафский	15:04:000601:58:47	003002000000 Земли населенных пунктов	Для ведения личного подсобного хозяйства	13	02:0020	2 881	263	758 703,00
5204	Респ Северная Осетия - Алания, р-н Ирафский. с. Чикола, ул. Дедегкаева, 180	Ирафский	15:04:000601:58:48	003002000000 Земли населенных пунктов	Для ведения личного подсобного хозяйства	13	02:0020	1 812	263	476 556,00
5205	Российская Федерация, Республика Северная Осетия - Алания, р-н Ирафский. с. Чикола, ул. Братьев Албегоновых	Ирафский	15:04:0060158:5	003002000000 Земли населенных пунктов	Индивидуальное жилищное строительство	13	02:0010	1 545	263	812 895,00
5206	Республика Северная Осетия-Алания. р-н Ирафский, с. Чикола. ул. Дедегкаева, 51	Ирафский	15:04:0060158:6	003002000000 Земли населенных пунктов	Для дальнейшей эксплуатации нежилого здания склада	6	06:0003	1 530	737,07	1 128 047,10
5207	Республика Северная Осетия-Алания, р-н Ирафский. с. Чикола, ул Дедегкаева. 158	Ирафский	15:04:0060159:1	003002000000 Земли населенных пунктов	Для ведения личного подсобного хозяйства	13	02:0020	1 194	263	931 237,00
5208	Респ Северная Осетия - Алания, р-н Ирафский. с. Чикола, ул. Дедегкаева, 191	Ирафский	15:04:000601:59:10	003002000000 Земли населенных пунктов	Для ведения личного подсобного хозяйства	13	02:0020	1 800	263	473 940,00
5209	Респ Северная Осетия - Алания, Ирафский р-н. с. Чикола, ул. Дедегкаева. 185.	Ирафский	15:04:000601:59:164	003002000000 Земли населенных пунктов	Для ведения личного подсобного хозяйства	13	02:0020	1 800	263	473 940,00
5210	РСО - Алания, Ирафский район. с. Чикола, ул. Дедегкаева. 193.	Ирафский	15:04:000601:59:165	003002000000 Земли населенных пунктов	Для ведения личного подсобного хозяйства	13	02:0020	2 158	263	567 554,00
5211	Республика Северная Осетия-Алания, р-н Ирафский. с. Чикола, ул Бр Албегоновых, 207	Ирафский	15:04:000601:59:166	003002000000 Земли населенных пунктов	Для ведения личного подсобного хозяйства	13	02:0020	1 732	263	455 516,00
5212	Республика Северная Осетия-Алания, р-н Ирафский. с. Чикола, ул Бр Албегоновых, 207 "а"	Ирафский	15:04:000601:59:167	003002000000 Земли населенных пунктов	Для ведения личного подсобного хозяйства	13	02:0020	600	263	157 800,00
5213	Респ Северная Осетия - Алания, Ирафский р-н. с. Чикола, ул. Дедегкаева. 189	Ирафский	15:04:000601:59:169	003002000000 Земли населенных пунктов	Для ведения личного подсобного хозяйства	13	02:0020	2 100	263	552 480,00
5214	Респ Северная Осетия - Алания, Ирафский р-н. с. Чикола, ул. Дедегкаева. 159 б	Ирафский	15:04:000601:59:170	003002000000 Земли населенных пунктов	Для ведения личного подсобного хозяйства	13	02:0020	1 800	263	473 940,00
5215	Респ Северная Осетия-Алания, Ирафский р-н. с Чикола, ул Дедегкаева, 195	Ирафский	15:04:000601:59:171	003002000000 Земли населенных пунктов	Для ведения личного подсобного хозяйства	13	02:0020	3 000	263	789 900,00
5216	Республика Северная Осетия - Алания. Ирафский район, с Чикола. ул Дедегкаева	Ирафский	15:04:000601:59:172	003002000000 Земли населенных пунктов	Для ведения личного подсобного хозяйства	13	02:0020	600	263	157 800,00
5217	Республика Северная Осетия - Алания, Ирафский район. с Чикола. ул Дедегкаева. б/н	Ирафский	15:04:000601:59:173	003002000000 Земли населенных пунктов	Для ведения личного подсобного хозяйства	13	02:0020	600	263	157 800,00
5218	Республика Северная Осетия-Алания. Ирафский р-н, с. Чикола. ул. Дедегкаева	Ирафский	15:04:000601:59:174	003002000000 Земли населенных пунктов	Для ведения личного подсобного хозяйства	13	02:0020	600	263	157 800,00
5219	Российская Федерация, Республика Северная Осетия-Алания, Ирафский р-н. с Чикола, ул Дедегкаева	Ирафский	15:04:000601:59:175	003002000000 Земли населенных пунктов	Для ведения личного подсобного хозяйства	13	02:0020	600	263	157 800,00
5220	Республика Северная Осетия-Алания, Ирафский р-н. с. Чикола, ул Дедегкаева	Ирафский	15:04:000601:59:176	003002000000 Земли населенных пунктов	Для ведения личного подсобного хозяйства	13	02:0020	600	263	157 800,00
5221	Республика Северная Осетия-Алания. Ирафский р-н, с. Чикола. ул. Дедегкаева	Ирафский	15:04:000601:59:177	003002000000 Земли населенных пунктов	Для ведения личного подсобного хозяйства	13	02:0020	600	263	157 800,00
5222	Республика Северная Осетия-Алания. Ирафский р-н, с. Чикола. ул. Дедегкаева, б/н	Ирафский	15:04:000601:59:178	003002000000 Земли населенных пунктов	Для ведения личного подсобного хозяйства	13	02:0020	600	263	157 800,00
5223	Республика Северная Осетия-Алания, Ирафский район. с. Чикола, ул. Дедегкаева, 197	Ирафский	15:04:000601:59:179	003002000000 Земли населенных пунктов	Для ведения личного подсобного хозяйства	13	02:0020	3 000	263	789 900,00
5224	Респ Северная Осетия - Алания, р-н Ирафский. с. Чикола, ул. Бр Албегоновых, 184	Ирафский	15:04:000601:59:18	003002000000 Земли населенных пунктов	Для ведения личного подсобного хозяйства	13	02:0020	2 262	263	595 656,00
5225	Республика Северная Осетия - Алания, Ирафский р-н. с. Чикола, ул. Дедегкаева. 177	Ирафский	15:04:000601:59:180	003002000000 Земли населенных пунктов	Для ведения личного подсобного хозяйства	13	02:0020	1 800	263	473 940,00
5226	Российская Федерация, Республика Северная Осетия-Алания. Ирафский р-н, с. Чикола. ул. Дедегкаева	Ирафский	15:04:000601:59:181	003002000000 Земли населенных пунктов	Для ведения личного подсобного хозяйства	13	02:0020	600	263	157 800,00
5227	Российская Федерация, Республика Северная Осетия-Алания, Ирафский р-н. с. Чикола, ул. Дедегкаева	Ирафский	15:04:000601:59:182	003002000000 Земли населенных пунктов	Для ведения личного подсобного хозяйства	13	02:0020	1 928	263	507 364,00
5228	Российская Федерация, Республика Северная Осетия-Алания, Ирафский р-н. с. Чикола, ул. Дедегкаева	Ирафский	15:04:000601:59:183	003002000000 Земли населенных пунктов	Для ведения личного подсобного хозяйства	13	02:0020	1 740	263	457 980,00
5229	Российская Федерация, Республика Северная Осетия-Алания. Ирафский р-н, с. Чикола. ул. Бр.Албегоновых	Ирафский	15:04:000601:59:184	003002000000 Земли населенных пунктов	Для ведения личного подсобного хозяйства	13	02:0020	3 000	263	789 900,00
5230	Российская Федерация, Республика Северная Осетия-Алания. Ирафский р-н, с. Чикола. ул. Бр.Албегоновых	Ирафский	15:04:000601:59:185	003002000000 Земли населенных пунктов	Для ведения личного подсобного хозяйства	13	02:0020	2 000	263	526 600,00

№ п/п	Местоположение ЗУ	Район	Кадастровый номер ЗУ	Категория земель	Разрешенное использование по документу	Код вида разрешенного использования (в соответствии с классификатором видов разрешенного использования земельных участков)	Вид использования объектов недвижимости	Площадь	УПКС	КС
5231	Российская Федерация, Республика Северная Осетия-Алания, Ирафский р-н, с Чикола, ул Дедегкаева, д б/н	Ирафский	15:04:0060159:185	003002000000 Земли населенных пунктов	Для ведения личного подсобного хозяйства	13	02:0020	1 002	26.3	261 526,00
5232	Российская Федерация, Республика Северная Осетия-Алания, Ирафский р-н, с Чикола, ул Дедегкаева, д б/н	Ирафский	15:04:0060159:187	003002000000 Земли населенных пунктов	Для ведения личного подсобного хозяйства	13	02:0020	1 004	26.3	261 052,00
5233	Российская Федерация, Республика Северная Осетия - Алания, Ирафский р-н., с. Чикола, ул. Дедегкаева	Ирафский	15:04:0060159:188	003002000000 Земли населенных пунктов	Для ведения личного подсобного хозяйства	13	02:0020	1 700	26.3	447 150,00
5234	Российская Федерация, Республика Северная Осетия - Алания, Ирафский р-н, с Чикола, ул Дедегкаева, 137	Ирафский	15:04:0060159:189	003002000000 Земли населенных пунктов	Для ведения личного подсобного хозяйства	13	02:0020	2 260	26.3	595 038,00
5235	Российская Федерация, Респ Северная Осетия - Алания, Ирафский р-н, с Чикола, ул. Дедегкаева, 167	Ирафский	15:04:0060159:190	003002000000 Земли населенных пунктов	Для ведения личного подсобного хозяйства	13	02:0020	1 500	26.3	394 650,00
5236	Российская Федерация, Республика Северная Осетия - Алания, Ирафский р-н., с. Чикола, ул. Дедегкаева, б/н	Ирафский	15:04:0060159:191	003002000000 Земли населенных пунктов	Для ведения личного подсобного хозяйства	13	02:0020	1 532	26.3	403 026,00
5237	Российская Федерация, Республика Северная Осетия-Алания, Ирафский район, с. Чикола, ул. Дедегкаева, б/н	Ирафский	15:04:0060159:192	003002000000 Земли населенных пунктов	Для ведения личного подсобного хозяйства	13	02:0020	937	26.3	246 531,00
5238	Респ Северная Осетия - Алания, р-н Ирафский, с. Чикола, ул. Бр Албегоновых, 192	Ирафский	15:04:0060159:2	003002000000 Земли населенных пунктов	Для ведения личного подсобного хозяйства	13	02:0020	2 823	26.3	742 749,00
5239	Респ Северная Осетия - Алания, р-н Ирафский, с. Чикола, ул. Дедегкаева, 189 в	Ирафский	15:04:0060159:203	003002000000 Земли населенных пунктов	Для ведения личного подсобного хозяйства	13	02:0020	1 600	26.3	421 040,00
5240	Респ. Северная Осетия - Алания, р-н Ирафский, с. Чикола, ул. Братьев Албегоновых, б/н	Ирафский	15:04:0060159:204	003002000000 Земли населенных пунктов	Для ведения личного подсобного хозяйства	13	02:0020	2 604	26.3	668 952,00
5241	Республика Северная Осетия-Алания, р-н Ирафский, с. Чикола, ул. Бр.Албегоновых, 203	Ирафский	15:04:0060159:35	003002000000 Земли населенных пунктов	Для ведения личного подсобного хозяйства	13	02:0020	1 738	26.3	457 394,00
5242	Северная Осетия - Алания респ, р-н Ирафский, с. Чикола, ул. Дедегкаева, б/н	Ирафский	15:04:0060159:36	003002000000 Земли населенных пунктов	Для ведения личного подсобного хозяйства	13	02:0020	2 500	26.3	661 500,00
5243	Республика Северная Осетия-Алания, р-н Ирафский, с. Чикола, ул Дедегкаева б/н	Ирафский	15:04:0060159:37	003002000000 Земли населенных пунктов	Для ведения личного подсобного хозяйства	13	02:0020	1 241	26.3	320 483,00
5244	Республика Северная Осетия-Алания, р-н Ирафский, с. Чикола, ул. Бр. Албегоновых, б/н	Ирафский	15:04:0060159:38	003002000000 Земли населенных пунктов	Для ведения личного подсобного хозяйства	13	02:0020	2 000	26.3	526 000,00
5245	Республика Северная Осетия-Алания, р-н Ирафский, с Чикола, ул Дедегкаева, 212	Ирафский	15:04:0060159:39	003002000000 Земли населенных пунктов	Для ведения личного подсобного хозяйства	13	02:0020	3 000	26.3	789 000,00
5246	Респ Северная Осетия - Алания, р-н Ирафский, с. Чикола, ул. Дедегкаева, 167	Ирафский	15:04:0060159:4	003002000000 Земли населенных пунктов	Для ведения личного подсобного хозяйства	13	02:0020	2 137	26.3	562 031,00
5247	Республика Северная Осетия-Алания, р-н Ирафский, с. Чикола, ул Дедегкаева, б/н	Ирафский	15:04:0060159:40	003002000000 Земли населенных пунктов	Для ведения личного подсобного хозяйства	13	02:0020	2 069	26.3	544 047,00
5248	Респ. Северная Осетия - Алания, р-н Ирафский, с. Чикола, ул. Бр. Албегоновых, б/н	Ирафский	15:04:0060159:41	003002000000 Земли населенных пунктов	Для ведения личного подсобного хозяйства	13	02:0020	4 200	26.3	1 104 228,00
5249	Респ. Северная Осетия - Алания, р-н Ирафский, с. Чикола, ул. Бр. Албегоновых, 191	Ирафский	15:04:0060159:42	003002000000 Земли населенных пунктов	Для ведения личного подсобного хозяйства	13	02:0020	1 353	26.3	355 915,00
5250	Республика Северная Осетия-Алания, р-н Ирафский, с. Чикола, ул Бр Албегоновых, 197	Ирафский	15:04:0060159:43	003002000000 Земли населенных пунктов	Для ведения личного подсобного хозяйства	13	02:0020	2 863	26.3	753 157,00
5251	Респ Северная Осетия - Алания, р-н Ирафский, с. Чикола, ул. Дедегкаева, 208	Ирафский	15:04:0060159:45	003002000000 Земли населенных пунктов	Для ведения личного подсобного хозяйства	13	02:0020	1 621	26.3	426 323,00
5252	Республика Северная Осетия-Алания, р-н Ирафский, с. Чикола, ул. Бр. Албегоновых, 205	Ирафский	15:04:0060159:46	003002000000 Земли населенных пунктов	Для ведения личного подсобного хозяйства	13	02:0020	2 000	26.3	526 000,00
5253	Республика Северная Осетия-Алания, р-н Ирафский, с. Чикола, ул. Бр.Албегоновых, 209	Ирафский	15:04:0060159:47	003002000000 Земли населенных пунктов	Для ведения личного подсобного хозяйства	13	02:0020	2 303	26.3	605 689,00
5254	Респ Северная Осетия - Алания, р-н Ирафский, с. Чикола, ул. Дедегкаева, 181	Ирафский	15:04:0060159:48	003002000000 Земли населенных пунктов	Для ведения личного подсобного хозяйства	13	02:0020	1 764	26.3	463 917,00
5255	Республика Северная Осетия-Алания, р-н Ирафский, с. Чикола, ул Братьев Албегоновых, 193	Ирафский	15:04:0060159:50	003002000000 Земли населенных пунктов	Для ведения личного подсобного хозяйства	13	02:0020	1 618	26.3	425 534,00
5256	Республика Северная Осетия-Алания, р-н Ирафский, с. Чикола, ул. Бр.Албегоновых, 191 "а"	Ирафский	15:04:0060159:51	003002000000 Земли населенных пунктов	Для ведения личного подсобного хозяйства	13	02:0020	1 700	26.3	447 100,00
5257	Респ. Северная Осетия - Алания, р-н Ирафский, с. Чикола, ул. Дедегкаева, 159 "а"	Ирафский	15:04:0060159:52	003002000000 Земли населенных пунктов	Для ведения личного подсобного хозяйства	13	02:0020	1 800	26.3	473 400,00
5258	Респ Северная Осетия - Алания, р-н Ирафский, с. Чикола, ул. Дедегкаева, 186	Ирафский	15:04:0060159:53	003002000000 Земли населенных пунктов	Для ведения личного подсобного хозяйства	13	02:0020	2 000	26.3	526 000,00
5259	Респ Северная Осетия - Алания, р-н Ирафский, с. Чикола, ул. бр.Албегоновых	Ирафский	15:04:0060159:9	003002000000 Земли населенных пунктов	ЛПХ	13	02:0020	1 680	26.3	441 840,00
5260	Северная Осетия - Алания Респ, Ирафский р-н. с.Чикола, ул.Бр.Албегоновых. 222.	Ирафский	15:04:0060160:152	003002000000 Земли населенных пунктов	Для ведения личного подсобного хозяйства	13	02:0020	2 605	26.3	685 115,00
5261	Республика Северная Осетия - Алания, Ирафский р-н. с. Чикола, ул. Бр.Албегоновых 202"а"	Ирафский	15:04:0060160:153	003002000000 Земли населенных пунктов	Для ведения личного подсобного хозяйства	13	02:0020	1 619	26.3	432 635,00
5262	Республика Северная Осетия - Алания, Ирафский р-н, с Чикола, ул. Б Бликоева, 209	Ирафский	15:04:0060160:154	003002000000 Земли населенных пунктов	Для ведения личного подсобного хозяйства	13	02:0020	2 000	26.3	526 000,00
5263	Российская Федерация, Республика Северная Осетия — Алания, р-н Ирафский, с. Чикола, ул. Братьев Албегоновых	Ирафский	15:04:0060160:156	003002000000 Земли населенных пунктов	Для ведения личного подсобного хозяйства	13	02:0020	2 500	26.3	657 500,00
5264	Российская Федерация, Республика Северная Осетия-Алания, Ирафский р-н, с. Чикола, ул. Дедегкаева	Ирафский	15:04:0060160:157	003002000000 Земли населенных пунктов	Для ведения личного подсобного хозяйства	13	02:0020	3 000	26.3	789 000,00
5265	Российская Федерация, Республика Северная Осетия-Алания, Ирафский р-н, с. Чикола, ул. Дедегкаева	Ирафский	15:04:0060160:158	003002000000 Земли населенных пунктов	Для ведения личного подсобного хозяйства	13	02:0020	3 000	26.3	789 000,00
5266	Российская Федерация, Республика Северная Осетия-Алания, Ирафский р-н, с. Чикола, ул. Дедегкаева	Ирафский	15:04:0060160:159	003002000000 Земли населенных пунктов	Для ведения личного подсобного хозяйства	13	02:0020	3 000	26.3	789 000,00
5267	Северная Осетия - Алания респ, р-н Ирафский, с. Чикола, ул. Дедегкаева б/н	Ирафский	15:04:0060160:16	003002000000 Земли населенных пунктов	Для ведения личного подсобного хозяйства	13	02:0020	1 597	26.3	420 011,00
5268	Российская Федерация, Республика Северная Осетия-Алания, Ирафский р-н, с. Чикола, ул. Дедегкаева	Ирафский	15:04:0060160:160	003002000000 Земли населенных пунктов	Для ведения личного подсобного хозяйства	13	02:0020	3 000	26.3	789 000,00
5269	Российская Федерация, Республика Северная Осетия-Алания, Ирафский р-н, с. Чикола, ул. Дедегкаева	Ирафский	15:04:0060160:161	003002000000 Земли населенных пунктов	Для ведения личного подсобного хозяйства	13	02:0020	3 000	26.3	789 000,00

№ п/п	Местоположение ЗУ	Район	Кадастровый номер ЗУ	Категория земель	Разрешенное использование по документу	Код вида разрешенного использования (в соответствии с классификатором видов разрешенного использования земельных участков)	Вид использования объектов недвижимости	Площадь	УПКС	КС
5270	Российская Федерация, Республика Северная Осетия - Алания, Ирафский р-н, с Чикола, ул Бр.Албегоновых, 206	Ирафский	15:04:0060160:162	003002000000 Земли населенных пунктов	Для ведения личного подсобного хозяйства	13	02:0020	1 960	26.3	537 180.00
5271	Российская Федерация, Республика Северная Осетия-Алания, Ирафский район, с. Чикола, ул. Бр. Албегоновых, 200 "В"	Ирафский	15:04:0060160:163	003002000000 Земли населенных пунктов	Для ведения личного подсобного хозяйства	13	02:0020	2 245	26.3	587 645.00
5272		Ирафский	15:04:0060160:164	003002000000 Земли населенных пунктов	Для ведения личного подсобного хозяйства	13	02:0020	2 500	26.3	637 500.00
5273	Республика Северная Осетия-Алания, р-н Ирафский, с. Чикола, ул Бр Албегоновых 220	Ирафский	15:04:0060160:2	003002000000 Земли населенных пунктов	Для ведения личного подсобного хозяйства	13	02:0020	2 412	26.3	631 356.00
5274	Республика Северная Осетия-Алания, р-н Ирафский, с. Чикола, ул Бр Албегоновых 224	Ирафский	15:04:0060160:20	003002000000 Земли населенных пунктов	Для ведения личного подсобного хозяйства	13	02:0020	3 332	26.3	872 636.00
5275	Республика Северная Осетия-Алания, р-н Ирафский, с. Чикола, ул. Бр. Албегоновых, 188	Ирафский	15:04:0060160:24	003002000000 Земли населенных пунктов	Для ведения личного подсобного хозяйства	13	02:0020	1 742	26.3	456 146.00
5276	Респ. Северная Осетия - Алания, р-н Ирафский, с. Чикола, ул. Братьев Албегоновых, дом 202	Ирафский	15:04:0060160:28	003002000000 Земли населенных пунктов	Для ведения личного подсобного хозяйства	13	02:0020	5 160	26.3	1 351 080.00
5277	Российская Федерация, Республика Северная Осетия - Алания, р-н Ирафский, с Чикола, ул Бр. Албегоновых, 210	Ирафский	15:04:0060160:29	003002000000 Земли населенных пунктов	Для ведения личного подсобного хозяйства	13	02:0020	1 500	26.3	392 850.00
5278	Северная Осетия - Алания респ, р-н Ирафский, с. Чикола, ул. К.Маркса, б/н	Ирафский	15:04:0060160:3	003002000000 Земли населенных пунктов	Для ведения личного подсобного хозяйства	13	02:0020	2 085	26.3	546 065.00
5279	Северная Осетия - Алания респ, р-н Ирафский, с. Чикола, ул. Бр.Албегоновых, 220	Ирафский	15:04:0060160:30	003002000000 Земли населенных пунктов	Для ведения личного подсобного хозяйства	13	02:0020	3 000	26.3	785 700.00
5280	Российская Федерация, Республика Северная Осетия-Алания, р-н Ирафский, с. Чикола, ул. К.Маркса, 21	Ирафский	15:04:0060160:35	003002000000 Земли населенных пунктов	Для ведения личного подсобного хозяйства	13	02:0020	1 620	26.3	424 278.00
5281	Республика Северная Осетия-Алания, р-н Ирафский, с. Чикола, ул Б.Бапиноева, б/н	Ирафский	15:04:0060160:36	003002000000 Земли населенных пунктов	Для ведения личного подсобного хозяйства	13	02:0020	2 352	26.3	616 050.00
5282	Республика Северная Осетия-Алания, р-н Ирафский, с. Чикола, ул Б.Бапиноева. 215	Ирафский	15:04:0060160:37	003002000000 Земли населенных пунктов	Для ведения личного подсобного хозяйства	13	02:0020	1 500	26.3	392 850.00
5283	Республика Северная Осетия-Алания, р-н Ирафский, с. Чикола, ул. Братьев Албегоновых, 212	Ирафский	15:04:0060160:38	003002000000 Земли населенных пунктов	Для ведения личного подсобного хозяйства	13	02:0020	1 615	26.3	423 045.00
5284	Респ. Северная Осетия - Алания, р-н Ирафский, с. Чикола, ул. Б.Бапиноева. 205 "а"	Ирафский	15:04:0060160:40	003002000000 Земли населенных пунктов	Для ведения личного подсобного хозяйства	13	02:0020	2 000	26.3	523 800.00
5285	Республика Северная Осетия-Алания, р-н Ирафский, с. Чикола, ул Б.Бапиноева. 212	Ирафский	15:04:0060160:41	003002000000 Земли населенных пунктов	Для ведения личного подсобного хозяйства	13	02:0020	2 412	26.3	631 956.00
5286	Республика Северная Осетия-Алания, р-н Ирафский, с. Чикола, ул Б.Бапиноева. 192	Ирафский	15:04:0060160:5	003002000000 Земли населенных пунктов	Для ведения личного подсобного хозяйства	13	02:0020	2 699	26.3	707 017.00
5287	Республика Северная Осетия-Алания, р-н Ирафский, с. Чикола, ул. Б.Бапиноева, 196	Ирафский	15:04:0060160:7	003002000000 Земли населенных пунктов	Для ведения личного подсобного хозяйства	13	02:0020	2 467	26.3	646 254.00
5288	Респ. Северная Осетия - Алания, р-н Ирафский, с. Чикола, ул. Арсагова, 12	Ирафский	15:04:0060163:1	003002000000 Земли населенных пунктов	Для ведения личного подсобного хозяйства	13	02:0020	3 500	26.3	916 530.00
5289	Северная Осетия - Алания респ, р-н Ирафский, с Чикола, ул Арсагова, 16	Ирафский	15:04:0060163:3	003002000000 Земли населенных пунктов	Для ведения личного подсобного хозяйства	13	02:0020	3 165	26.3	829 293.00
5290	Респ. Северная Осетия - Алания, р-н Ирафский, с. Чикола, ул. Арсагова, 18	Ирафский	15:04:0060163:4	003002000000 Земли населенных пунктов	Для ведения личного подсобного хозяйства	13	02:0020	2 810	26.3	741 497.00
5291	Северная Осетия - Алания респ, р-н Ирафский, с. Чикола, ул.Арсагова, 18 "а"	Ирафский	15:04:0060163:5	003002000000 Земли населенных пунктов	Для ведения личного подсобного хозяйства	13	02:0020	2 502	26.3	710 626.00
5292	Северная Осетия - Алания респ, р-н Ирафский, с. Чикола, ул. Арсагова, 20	Ирафский	15:04:0060163:6	003002000000 Земли населенных пунктов	Для ведения личного подсобного хозяйства	13	02:0020	4 249	26.3	1 117 187.00
5293	Северная Осетия - Алания респ, р-н Ирафский, с Чикола, ул Арсагова, 22	Ирафский	15:04:0060163:7	003002000000 Земли населенных пунктов	Для ведения личного подсобного хозяйства	13	02:0020	1 253	26.3	330 695.00
5294	Респ. Северная Осетия - Алания, р-н Ирафский, с. Чикола, ул. Дзелкаева, дом 17"б"	Ирафский	15:04:0060201:1	003002000000 Земли населенных пунктов	Для ведения личного подсобного хозяйства	13	02:0020	2 152	26.3	567 976.00
5295	Республика Северная Осетия-Алания, р-н Ирафский, с. Чикола, ул. Степная, 50а	Ирафский	15:04:0060201:13	003002000000 Земли населенных пунктов	Для ведения личного подсобного хозяйства	13	02:0020	1 916	26.3	511 756.00
5296	Респ. Северная Осетия - Алания, р-н. Ирафский, с. Чикола, ул. Дзелкаева, 25 В	Ирафский	15:04:0060201:150	003002000000 Земли населенных пунктов	Благоустройство территории	5	12:0003	1 977	27.32	539 633.64
5297	Республика Северная Осетия - Алания, Ирафский район, с Чикола, ул Степная, 101А	Ирафский	15:04:0060201:151	003002000000 Земли населенных пунктов	Для ведения личного подсобного хозяйства	13	02:0020	1 278	26.3	336 114.00
5298	Респ. Северная Осетия - Алания, р-н Ирафский, с. Чикола, ул. Дзелкаева, 25 "а"	Ирафский	15:04:0060201:16	003002000000 Земли населенных пунктов	Для ведения личного подсобного хозяйства	13	02:0020	3 141	26.3	960 872.00
5299	Респ. Северная Осетия - Алания, р-н. Ирафский, с.Чикола, ул. Степная, б/н	Ирафский	15:04:0060201:161	003002000000 Земли населенных пунктов	Для ведения личного подсобного хозяйства	13	02:0020	1 500	26.3	392 850.00
5300	Российская Федерация, Республика Северная Осетия-Алания, Ирафский р-н, с. Чикола, ул. Степная, 81	Ирафский	15:04:0060201:163	003002000000 Земли населенных пунктов	Для ведения личного подсобного хозяйства	13	02:0020	1 360	26.3	357 680.00
5301	Российская Федерация, Республика Северная Осетия-Алания, Ирафский район, с Чикола, ул Дзелкаева, 25 "Б"	Ирафский	15:04:0060201:164	003002000000 Земли населенных пунктов	Для ведения личного подсобного хозяйства	13	02:0020	1 127	26.3	296 101.00
5302	Республика Северная Осетия-Алания, р-н Ирафский, с. Чикола, ул Дзелкаева, 65 "а"	Ирафский	15:04:0060201:18	003002000000 Земли населенных пунктов	Для ведения личного подсобного хозяйства	13	02:0020	2 418	26.3	635 634.00
5300	Республика Северная Осетия-Алания, р-н Ирафский, с. Чикола, ул. Степная, 52	Ирафский	15:04:0060201:19	003002000000 Земли населенных пунктов	Для ведения личного подсобного хозяйства	13	02:0020	1 796	26.3	472 116.00
5304	Республика Северная Осетия-Алания, р-н Ирафский, с. Чикола, ул. Степная, 101	Ирафский	15:04:0060201:20	003002000000 Земли населенных пунктов	Для ведения личного подсобного хозяйства	13	02:0020	4 600	26.3	1 208 940.00
5305	Республика Северная Осетия-Алания, р-н Ирафский, с Чикола, ул Степная, 95	Ирафский	15:04:0060201:21	003002000000 Земли населенных пунктов	для индивидуального жилищного строительства	13	02:0010	1 360	26.3	357 680.00
5306	Республика Северная Осетия-Алания, р-н Ирафский, с Чикола, ул Степная, 93	Ирафский	15:04:0060201:22	003002000000 Земли населенных пунктов	для индивидуального жилищного строительства	13	02:0010	1 360	26.3	357 680.00
5307	Республика Северная Осетия-Алания, р-н Ирафский, с. Чикола, ул. Степная, 97	Ирафский	15:04:0060201:23	003002000000 Земли населенных пунктов	для индивидуального жилищного строительства	13	02:0010	1 360	26.3	357 680.00
5308	Республика Северная Осетия-Алания, р-н Ирафский, с. Чикола, ул. Дзелкаева, 75	Ирафский	15:04:0060201:24	003002000000 Земли населенных пунктов	спорт, устройство площадок для занятия спортом и физкультурой (беговые дорожки, спортивные сооружения)	3	05:0012	24 000	2.42	1 728 453.68

№ п/п	Местоположение ЗУ	Район	Кадастровый номер ЗУ	Категория земель	Разрешенное использование по документу	Код вида разрешенного использования (в соответствии с классификатором видов разрешенного использования земельных участков)	Вид использования объектом недвижимости	Площадь	УПКС	КС
5309	Республика Северная Осетия-Алания, р-н Ирафский, с. Чикола, ул. Степная, 91	Ирафский	15:04:0060201:25	003002000000 Земли населенных пунктов	Для ведения личного подсобного хозяйства (размещение жилого дома, содержание сельскохозяйственных животных)	13	02:0020	1 360	263	357 680,00
5310	Республика Северная Осетия-Алания, р-н Ирафский, с. Чикола, ул Степная, 89	Ирафский	15:04:0060201:26	003002000000 Земли населенных пунктов	Для ведения личного подсобного хозяйства	13	02:0020	1 360	263	357 680,00
5311	Республика Северная Осетия-Алания, р-н Ирафский, с. Чикола, ул. Степная, 79	Ирафский	15:04:0060201:27	003002000000 Земли населенных пунктов	Для индивидуального жилищного строительства (размещение индивидуального жилого дома)	13	02:0010	1 360	263	357 680,00
5312	Республика Северная Осетия-Алания, р-н Ирафский, с. Чикола, ул. Степная, 99	Ирафский	15:04:0060201:28	003002000000 Земли населенных пунктов	Для индивидуального жилищного строительства (размещение индивидуального жилого дома)	13	02:0010	1 360	263	357 680,00
5313	Республика Северная Осетия-Алания, р-н Ирафский, с. Чикола, ул Гасанова, 3	Ирафский	15:04:0060201:29	003002000000 Земли населенных пунктов	Для ведения личного подсобного хозяйства	13	02:0020	1 500	263	394 500,00
5314	Республика Северная Осетия-Алания, р-н Ирафский, с. Чикола, ул. Степная, 77	Ирафский	15:04:0060201:30	003002000000 Земли населенных пунктов	для индивидуального жилищного строительства(размещение индивидуального жилого дома)	13	02:0010	1 360	263	357 680,00
5315	Республика Северная Осетия-Алания, р-н Ирафский, с. Чикола, ул. Степная, 73	Ирафский	15:04:0060201:31	003002000000 Земли населенных пунктов	для индивидуального жилищного строительства(размещение индивидуального жилого дома)	13	02:0010	1 360	263	357 680,00
5316	Республика Северная Осетия-Алания, р-н Ирафский, с. Чикола, ул. Степная, 75	Ирафский	15:04:0060201:32	003002000000 Земли населенных пунктов	Для ведения личного подсобного хозяйства	13	02:0020	1 360	263	357 680,00
5317	Республика Северная Осетия-Алания, р-н Ирафский, с. Чикола, ул. Степная, 87	Ирафский	15:04:0060201:33	003002000000 Земли населенных пунктов	Для ведения личного подсобного хозяйства	13	02:0020	1 360	263	357 680,00
5318	Республика Северная Осетия-Алания, р-н Ирафский, с. Чикола, ул. Степная, 85	Ирафский	15:04:0060201:34	003002000000 Земли населенных пунктов	Для ведения личного подсобного хозяйства	13	02:0020	1 360	263	357 680,00
5319	Республика Северная Осетия-Алания, р-н Ирафский, с. Чикола, ул. Степная, 83	Ирафский	15:04:0060201:36	003002000000 Земли населенных пунктов	Для ведения личного подсобного хозяйства	13	02:0020	1 360	263	357 680,00
5320	Республика Северная Осетия - Алания, р-н Ирафский, с. Чикола, ул. Дедегкаева, 61	Ирафский	15:04:0060201:37	003002000000 Земли населенных пунктов	Для индивидуально-жилищного строительства	13	02:0010	2 297	263	604 111,00
5321	Северная Осетия - Алания респ, р-н Ирафский, с Чикола, ул Дедегкаева, 23	Ирафский	15:04:0060201:4	003002000000 Земли населенных пунктов	Для ведения личного подсобного хозяйства	13	02:0020	2 177	263	572 551,00
5322	Республика Северная Осетия-Алания, р-н Ирафский, с. Чикола, ул Дедегкаева, 23"а"	Ирафский	15:04:0060201:5	003002000000 Земли населенных пунктов	Для ведения личного подсобного хозяйства	13	02:0020	2 350	263	618 050,00
5323	Респ. Северная Осетия - Алания, р-н Ирафский, с. Чикола, ул. Дедегкаева, дом 25	Ирафский	15:04:0060201:6	003002000000 Земли населенных пунктов	Для ведения личного подсобного хозяйства	13	02:0020	3 238	263	851 594,00
5324	Респ. Северная Осетия - Алания, р-н Ирафский, с. Чикола, ул. Дедегкаева, 6/н	Ирафский	15:04:0060201:8	003002000000 Земли населенных пунктов	Для ведения личного подсобного хозяйства (приусадебные участки)	13	02:0020	2 132	263	560 716,00
5325	Респ Северная Осетия - Алания, р-н Ирафский, с. Чикола, ул. Дедегкаева, 66/н	Ирафский	15:04:0060201:9	003002000000 Земли населенных пунктов	Для ведения личного подсобного хозяйства (приусадебные участки)	13	02:0020	2 054	263	540 202,00
5326	Республика Северная Осетия-Алания, р-н Ирафский, с. Чикола, ул. Дедегкаева, 68	Ирафский	15:04:0060202:1	003002000000 Земли населенных пунктов	Отдых (рекреация)	5	05:022	2 279	278,52	634 747,08
5327	Республика Северная Осетия-Алания, р-н Ирафский, с. Чикола, ул. Гасанова. 5 "а"	Ирафский	15:04:0060202:10	003002000000 Земли населенных пунктов	Для ведения личного подсобного хозяйства	13	02:0020	1 042	263	274 046,00
5328	Республика Северная Осетия - Алания, р-н Ирафский, с. Чикола, ул. Бр.Албегоновых, 71	Ирафский	15:04:0060202:11	003002000000 Земли населенных пунктов	Для ведения личного подсобного хозяйства	13	02:0020	1 242	263	326 646,00
5329	Северная Осетия - Алания респ, р-н Ирафский, с Чикола, ул Братьев Албегоновых, 73	Ирафский	15:04:0060202:12	003002000000 Земли населенных пунктов	Для ведения личного подсобного хозяйства	13	02:0020	2 773	263	729 299,00
5330	Респ Северная Осетия - Алания, р-н Ирафский, с. Чикола, ул. Революции, дом 75	Ирафский	15:04:0060202:13	003002000000 Земли населенных пунктов	Приусадебный участок	13	02:0020	5 000	263	1 315 000,00
5331	Республика Северная Осетия - Алания, р-н Ирафский, с. Чикола, Братьев Албегоновых, 77	Ирафский	15:04:0060202:14	003002000000 Земли населенных пунктов	Для ведения личного подсобного хозяйства	13	02:0020	2 599	263	683 537,00
5332	Респ. Северная Осетия - Алания, р-н Ирафский, с. Чикола, ул. Бр.Албегоновых, дом 79	Ирафский	15:04:0060202:15	003002000000 Земли населенных пунктов	Для эксплуатации индивидуального жилого дома	13	02:0010	2 370	263	623 310,00
5333	Республика Северная Осетия - Алания, Ирафский р-н, с Чикола, ул Бр Албегоновых, 83	Ирафский	15:04:0060202:165	003002000000 Земли населенных пунктов	Для эксплуатации здания школы	3	03:050	11 510	335,32	3 859 533,20
5334	Республика Северная Осетия - Алания, Ирафский район, с. Чикола, ул. Дедегкаева, 65 "А"	Ирафский	15:04:0060202:166	003002000000 Земли населенных пунктов	Спорт	3	05:012	6 491	72,32	469 429,12
5335	Респ. Северная Осетия - Алания, р-н Ирафский, с. Чикола, ул. Революции	Ирафский	15:04:0060202:17	003002000000 Земли населенных пунктов	Индивидуальная жилая стройка	13	02:0010	200	263	52 600,00
5336	Российская Федерация, Республика Северная Осетия-Алания, Ирафский район, с. Чикола, ул. Братьев Албегоновых, 81 "д"	Ирафский	15:04:0060202:172	003002000000 Земли населенных пунктов	Для ведения личного подсобного хозяйства	13	02:0020	500	263	131 500,00
5337	Российская Федерация , Республика Северная Осетия - Алания, р-н Ирафский, с. Чикола, ул. Дедегкаева, 66 "в"	Ирафский	15:04:0060202:2	003002000000 Земли населенных пунктов	Для ведения личного подсобного хозяйства	13	02:0020	1 691	263	444 733,00
5338	Респ Северная Осетия - Алания, р-н Ирафский, с. Чикола, ул. Дедегкаева, дом 66а	Ирафский	15:04:0060202:20	003002000000 Земли населенных пунктов	Для ведения личного подсобного хозяйства	13	02:0020	1 873	263	492 599,00
5339	Респ. Северная Осетия - Алания, р-н Ирафский, с. Чикола, ул. Братьев Албегоновых, дом 87	Ирафский	15:04:0060202:23	003002000000 Земли населенных пунктов	Для эксплуатации многоквартирного жилого дома	2	02:0060	490	657,50	322 175,00
5340	Респ. Северная Осетия - Алания, р-н Ирафский, с. Чикола, ул. Дедегкаева, дом 72	Ирафский	15:04:0060202:3	003002000000 Земли населенных пунктов	Приусадебный участок	13	02:0020	2 500	263	657 500,00
5341	Республика Северная Осетия-Алания, р-н Ирафский, с. Чикола, ул Дедегкаева, 66 "в"	Ирафский	15:04:0060202:4	003002000000 Земли населенных пунктов	Для ведения личного подсобного хозяйства	13	02:0020	1 966	263	517 058,00
5342	Республика Северная Осетия-Алания, р-н Ирафский, с. Чикола, ул Братьев Албегоновых, 81	Ирафский	15:04:0060202:47	003002000000 Земли населенных пунктов	Для ведения личного подсобного хозяйства	13	02:0020	600	263	157 800,00
5343	Респ. Северная Осетия - Алания, р-н Ирафский, с. Чикола, ул. Дедегкаева, дом 76	Ирафский	15:04:0060202:5	003002000000 Земли населенных пунктов	Приусадебный участок	13	02:0020	1 500	263	394 500,00
5344	Республика Северная Осетия - Алания, р-н Ирафский, с. Чикола, ул. Дедегкаева, 66в	Ирафский	15:04:0060202:6	003002000000 Земли населенных пунктов	Для ведения личного подсобного хозяйства	13	02:0020	1 955	263	514 165,00
5345	Респ Северная Осетия - Алания, р-н Ирафский, с. Чикола, ул. Дедегкаева, 68	Ирафский	15:04:0060202:7	003002000000 Земли населенных пунктов	Для ведения личного подсобного хозяйства	13	02:0020	2 981	263	784 003,00
5346	Респ Северная Осетия - Алания, р-н Ирафский, с. Чикола, ул. Гасанова, дом 1 б	Ирафский	15:04:0060202:8	003002000000 Земли населенных пунктов	Для ведения личного подсобного хозяйства	13	02:0020	2 227	263	585 701,00
5347	Северная Осетия - Алания респ, р-н Ирафский, с Чикола, ул Бр.Албегоновых, 92	Ирафский	15:04:0060203:11	003002000000 Земли населенных пунктов	Для ведения личного подсобного хозяйства	13	02:0020	2 910	332,21	966 731,10
5348	Респ. Северная Осетия - Алания, р-н Ирафский, с. Чикола, ул. Кирова, 75	Ирафский	15:04:0060203:13	003002000000 Земли населенных пунктов	Для ведения личного подсобного хозяйства (приусадебные участки)	13	02:0020	3 219	332,21	1 069 383,99

№ п/п	Местоположение ЗУ	Район	Кадастровый номер ЗУ	Категория земель	Разрешенное использование по документу	Код вида разрешенного использования (в соответствии с классификатором видов разрешенного использования земельных участков)	Вид использования объекта недвижимости	Площадь	УПКС	КС
5349	Респ. Северная Осетия - Алания, р-н Ирафский, с. Чикола. ул. Б. Баликоева, 77	Ирафский	15:04:0060203:14	003002000000 Земли населенных пунктов	Для ведения личного подсобного хозяйства	13	02:0020	2 702	УЗ 21	897 631,32
5350	Респ. Северная Осетия - Алания , Ирафский р-н. с.Чикола, ул.Б Баликоева, д 81	Ирафский	15.04.0060203:145	003002000000 Земли населенных пунктов	Для ведения личного подсобного хозяйства	13	02:0020	2 700	УЗ 21	896 967,00
5351	Респ Северная Осетия - Алания. Ирафский р-н, с. Чикола. ул. Братьев Албегоновых, 90	Ирафский	15:04:0060203:148	003002000000 Земли населенных пунктов	Для ведения личного подсобного хозяйства	13	02:0020	1 850	УЗ 21	597 976,00
5352	Российская Федерация, Республика Северная Осетия - Алания, Ирафский р-н., с. Чикола. ул. С.Цориева. 6	Ирафский	15:04:0060203:152	003002000000 Земли населенных пунктов	Для ведения личного подсобного хозяйства	13	02:0020	1 300	УЗ 21	431 673,00
5353	Российская Федерация, Республика Северная Осетия-Алания. Ирафский район, с. Чикола. ул. Братьев Албегоновых. 84	Ирафский	15.04.0060203:153	003002000000 Земли населенных пунктов	Для ведения личного подсобного хозяйства	13	02:0020	1 500	УЗ 21	498 315,00
5354	Респ. Северная Осетия - Алания. р-н Ирафский. с. Чикола, ул. Б.Баликоева 83	Ирафский	15:04:0060203:17	003002000000 Земли населенных пунктов	Для ведения личного подсобного хозяйства	13	02:0020	2 918	УЗ 21	970 353,06
5355	Республика Северная Осетия-Алания, р-н Ирафский. с Чикола, ул Б Т Баликоева, 85	Ирафский	15:04:0060203:18	003002000000 Земли населенных пунктов	Для ведения личного подсобного хозяйства	13	02:0020	2 081	УЗ 21	691 429,01
5356	Российская Федерация, Республика Северная Осетия - Алания, р-н Ирафский. с. Чикола, ул. Гасанова. 7	Ирафский	15:04:0060203:2	003002000000 Земли населенных пунктов	Для ведения личного подсобного хозяйства	13	02:0020	3 506	УЗ 21	1 164 728,26
5357	Республика Северная Осетия-Алания. р-н Ирафский, с Чикола. ул Б.Баликоева. 89	Ирафский	15:04:0060203:20	003002000000 Земли населенных пунктов	Для ведения личного подсобного хозяйства	13	02:0020	2 308	УЗ 21	766 971,79
5358	Северная Осетия - Алания респ. р-н Ирафский. с Чикола. ул С Цориева. 6 "а"	Ирафский	15:04:0060203:21	003002000000 Земли населенных пунктов	Для ведения личного подсобного хозяйства	13	02:0020	1 266	УЗ 21	427 222,06
5359	Российская Федерация. Республика Северная Осетия - Алания. р-н Ирафский, с Чикола. ул Гасанова, 9	Ирафский	15:04:0060203:3	003002000000 Земли населенных пунктов	Для ведения личного подсобного хозяйства	13	02:0020	2 309	УЗ 21	766 971,79
5360	Респ. Северная Осетия - Алания, р-н Ирафский, с. Чикола. ул. Бр. Албегоновых. 94	Ирафский	15:04:0060203:34	003002000000 Земли населенных пунктов	Для ведения личного подсобного хозяйства	13	02:0020	2 800	УЗ 21	797 360,00
5361	Российская Федерация, Республика Северная Осетия - Алания, р-н Ирафский. с. Чикола, ул. Братьев Албегоновых. 80	Ирафский	15.04.0060203:4	003002000000 Земли населенных пунктов	Для ведения личного подсобного хозяйства	13	02:0020	3 599	УЗ 21	1 159 412,99
5362	Республика Северная Осетия-Алания, р-н Ирафский. с. Чикола, ул Бр Албегоновых. 82	Ирафский	15.04.0060203:5	003002000000 Земли населенных пунктов	Для ведения личного подсобного хозяйства	13	02:0020	3 726	УЗ 21	1 237 814,16
5363	Респ. Северная Осетия - Алания, р-н Ирафский. с. Чикола, ул. Революции, дом 84	Ирафский	15:04:0060203:6	003002000000 Земли населенных пунктов	Приусадебный участок	13	02:0020	1 500	УЗ 21	498 315,00
5364	Респ. Северная Осетия - Алания, р-н Ирафский, с. Чикола. ул. Братьев Албегоновых. дом 86	Ирафский	15:04:0060203:7	003002000000 Земли населенных пунктов	Для ведения личного подсобного хозяйства	13	02:0020	2 148	УЗ 21	713 264,98
5365	Республика Северная Осетия-Алания. р-н Ирафский, с. Чикола. ул. Б.Баликоева, 82	Ирафский	15.04:0060204:1	003002000000 Земли населенных пунктов	Для ведения личного подсобного хозяйства	13	02:0020	2 669	УЗ 21	892 980,18
5366	Республика Северная Осетия-Алания, р-н Ирафский. с. Чикола, ул С.Цориева.10	Ирафский	15:04:0060204:10	003002000000 Земли населенных пунктов	Для ведения личного подсобного хозяйства	13	02:0020	2 787	УЗ 21	925 869,27
5367	Республика Северная Осетия-Алания, р-н Ирафский. с Чикола, ул Сталина, 89 "а"	Ирафский	15:04:0060204:11	003002000000 Земли населенных пунктов	Для ведения личного подсобного хозяйства	13	02:0020	1 651	УЗ 21	548 476,71
5368	Республика Северная Осетия - Алания. р-н Ирафский. с. Чикола. ул. Сталина. 89	Ирафский	15:04:0060204:12	003002000000 Земли населенных пунктов	Приусадебный участок	13	02:0020	1 921	УЗ 21	638 175,43
5369	Респ. Северная Осетия - Алания, р-н Ирафский, с. Чикола. ул. Сталина, 91	Ирафский	15:04:0060204:13	003002000000 Земли населенных пунктов	Для ведения личного подсобного хозяйства	13	02:0020	2 873	УЗ 21	954 192,39
5370	Респ. Северная Осетия - Алания. р-н Ирафский. с. Чикола, ул. Столина. 93	Ирафский	15:04:0060204:14	003002000000 Земли населенных пунктов	Для ведения личного подсобного хозяйства	13	02:0020	2 866	УЗ 21	952 120,60
5371	Российская Федерация. Республика Северная Осетия-Алания, Ирафский район. с. Чикола, ул. Сталина, 101	Ирафский	15:04:0060204:153	003002000000 Земли населенных пунктов	Для ведения личного подсобного хозяйства	13	02:0020	2 699	УЗ 21	896 634,79
5372	Респ. Северная Осетия - Алания, р-н Ирафский. с. Чикола. ул. Сталина. дом 97	Ирафский	15:04:0060204:16	003002000000 Земли населенных пунктов	Приусадебный участок	13	02:0020	1 500	УЗ 21	498 315,00
5373	Респ. Северная Осетия - Алания, р-н Ирафский, с. Чикола. ул. Сталина, дом 99	Ирафский	15:04:0060204:17	003002000000 Земли населенных пунктов	Для ведения личного подсобного хозяйства	13	02:0020	2 916	УЗ 21	968 721,36
5374	Респ. Северная Осетия - Алания. р-н Ирафский. с. Чикола. ул. Столина	Ирафский	15:04:0060204:18	003002000000 Земли населенных пунктов	Приусадебный участок	13	02:0020	2 500	УЗ 21	830 525,00
5375	Северная Осетия - Алания респ. р-н Ирафский. с Чикола. ул Сталина, 103	Ирафский	15:04:0060204:19	003002000000 Земли населенных пунктов	Для ведения личного подсобного хозяйства	13	02:0020	1 701	УЗ 21	565 089,21
5376	Респ. Северная Осетия - Алания, р-н Ирафский. с. Чикола. ул. Кирова. дом 84	Ирафский	15:04:0060204:2	003002000000 Земли населенных пунктов	Приусадебный участок	13	02:0020	1 850	УЗ 21	597 976,00
5377	Северная Осетия - Алания респ. р-н Ирафский, с Чикола, ул С.Цориева, 12	Ирафский	15:04:0060204:20	003002000000 Земли населенных пунктов	Для ведения личного подсобного хозяйства	13	02:0020	3 864	УЗ 21	1 283 639,11
5378	Респ. Северная Осетия - Алания. р-н Ирафский. с. Чикола, ул. Столина. дом 95	Ирафский	15:04:0060204:21	003002000000 Земли населенных пунктов	Земельный участок на котором находится жилой дом	13	02:0010	3 618	УЗ 21	1 202 377,78
5379	Республика Северная Осетия-Алания, р-н Ирафский, с Чикола, ул Б.Баликоева. 88	Ирафский	15:04:0060204:4	003002000000 Земли населенных пунктов	Для ведения личного подсобного хозяйства	13	02:0020	2 550	УЗ 21	847 149,50
5380	Республика Северная Осетия-Алания. р-н Ирафский, с Чикола. ул Б.Баликоева. д 90	Ирафский	15:04:0060204:5	003002000000 Земли населенных пунктов	Для ведения личного подсобного хозяйства (приусадебные участки)	13	02:0020	2 434	УЗ 21	808 243,84
5381	Северная Осетия - Алания респ. р-н Ирафский, с Чикола, ул Б.Баликоева, д 94	Ирафский	15.04:0060204:7	003002000000 Земли населенных пунктов	Для ведения личного подсобного хозяйства	13	02:0020	1 717	УЗ 21	570 370,87
5382	Республика Северная Осетия-Алания, р-н Ирафский. с Чикола, ул Б Баликоева, д 96	Ирафский	15.04:0060204:8	003002000000 Земли населенных пунктов	Для ведения личного подсобного хозяйства	13	02:0020	3 913	УЗ 21	1 299 937,73
5383	Респ. Северная Осетия - Алания. р-н Ирафский. с. Чикола, ул. Столина. 84	Ирафский	15:04:0060205:1	003002000000 Земли населенных пунктов	Для ведения личного подсобного хозяйства	13	02:0020	2 121	УЗ 21	704 617,43
5384	Респ. Северная Осетия - Алания, р-н Ирафский, с. Чикола. ул. Сталина, 104	Ирафский	15:04:0060205:11	003002000000 Земли населенных пунктов	Для ведения личного подсобного хозяйства	13	02:0020	2 055	УЗ 21	682 661,55
5385	Респ. Северная Осетия - Алания, р-н Ирафский, с. Чикола. ул. С.Цориева. 18	Ирафский	15:04:0060205:12	003002000000 Земли населенных пунктов	Для ведения личного подсобного хозяйства	13	02:0020	2 098	УЗ 21	696 976,58
5386	Респ. Северная Осетия - Алания. р-н Ирафский. с. Чикола, ул. С.Цориева, дом 22	Ирафский	15:04:0060205:13	003002000000 Земли населенных пунктов	Приусадебный участок	13	02:0020	1 200	УЗ 21	398 652,00
5387	Республика Северная Осетия-Алания, р-н Ирафский. с. Чикола, ул М.Будтуева, 75	Ирафский	15:04:0060205:15	003002000000 Земли населенных пунктов	Для ведения личного подсобного хозяйства	13	02:0020	1 551	УЗ 21	515 297,73
5388	Российская Федерация, Республика Северная Осетия - Алания, Ирафский р-н. с. Чикола, ул. Сталина. 97	Ирафский	15:04:0060205:176	003002000000 Земли населенных пунктов	Для ведения личного подсобного хозяйства	13	02:0020	1 800	800	746 946,00
5389	Российская Федерация, Республика Северная Осетия-Алания. Ирафский р-н, с. Чикола. ул. М.Будтуева. 59	Ирафский	15.04.0060205:178	003002000000 Земли населенных пунктов	Для ведения личного подсобного хозяйства	13	02:0020	465	УЗ 21	154 477,65
5390	Российская Федерация, Республика Северная Осетия-Алания. Ирафский р-н, с. Чикола. ул. Гасанова	Ирафский	15.04.0060205:179	003002000000 Земли населенных пунктов	Для ведения личного подсобного хозяйства	13	02:0020	1 967	УЗ 21	653 521,47
5391	Респ. Северная Осетия - Алания, р-н Ирафский. с. Чикола, ул. М.Будтуева, дом 73	Ирафский	15:04:0060205:18	003002000000 Земли населенных пунктов	Приусадебный участок	13	02:0020	1 500	УЗ 21	498 315,00

№ п/п	Местоположение ЗУ	Район	Кадастровый номер ЗУ	Категория земель	Разрешенное использование по документу	Код вида разрешенного использования (в соответствии с классификатором видов разрешенного использования земельных участков)	Вид использования объектов недвижимости	Площадь	УПКС	КС
5392	Российская Федерация, Республика Северная Осетия-Алания, Ирафский район, с. Чикола, ул. Сталина, 90	Ирафский	15:04:0060205:180	003002000000 Земли населенных пунктов	Для ведения личного подсобного хозяйства	13	020020	3056	0321	1 315 241,76
5393	Российская Федерация, Республика Северная Осетия-Алания, Ирафский район, с. Чикола, ул. Сталина, 90 "А"	Ирафский	15:04:0060205:181	003002000000 Земли населенных пунктов	Обслуживание жилой застройки "Магазины"	4	040040	96	0671	82 910,24
5394	Российская Федерация, Республика Северная Осетия-Алания, Ирафский район, с. Чикола, ул. М.Будтуева, 71	Ирафский	15:04:0060205:183	003002000000 Земли населенных пунктов	Для ведения личного подсобного хозяйства	13	020020	2 198	0321	736 107,58
5395	Респ. Северная Осетия - Алания, р-н Ирафский, с. Чикола, ул. М.Будтуева, дом 71	Ирафский	15:04:0060205:19	003002000000 Земли населенных пунктов	Приусадебный участок	13	020020	1 200	0321	906 652,00
5396	Республика Северная Осетия - Алания, р-н Ирафский, с. Чикола, ул. Сталина, 86	Ирафский	15:04:0060205:2	003002000000 Земли населенных пунктов	Для ведения личного подсобного хозяйства	13	020020	1 700	0321	961 787,00
5397	Респ. Северная Осетия - Алания, р-н Ирафский, с. Чикола, ул. М.Будтуева, дом 69	Ирафский	15:04:0060205:20	003002000000 Земли населенных пунктов	Приусадебный участок	13	020020	1 500	0321	498 315,00
5398	Респ. Северная Осетия - Алания, р-н Ирафский, с. Чикола, ул. М.Будтуева, дом 67	Ирафский	15:04:0060205:21	003002000000 Земли населенных пунктов	Приусадебный участок	13	020020	1 200	0321	398 652,00
5399	Респ. Северная Осетия - Алания, р-н Ирафский, с. Чикола, ул. М.Будтуева, №65	Ирафский	15:04:0060205:22	003002000000 Земли населенных пунктов	Для ведения личного подсобного хозяйства	13	020020	1 712	0321	968 740,52
5400	Респ. Северная Осетия - Алания, р-н Ирафский, с. Чикола, ул. М.Будтуева, 63	Ирафский	15:04:0060205:23	003002000000 Земли населенных пунктов	Для ведения личного подсобного хозяйства	13	020020	3 004	0321	997 398,84
5401	Респ. Северная Осетия - Алания, р-н Ирафский, с. Чикола, ул. М.Будтуева, дом 61	Ирафский	15:04:0060205:24	003002000000 Земли населенных пунктов	Для ведения личного подсобного хозяйства	13	020020	2 822	0321	937 196,62
5402	Северная Осетия - Алания респ, р-н Ирафский, с. Чикола, ул. Сталина, 92	Ирафский	15:04:0060205:5	003002000000 Земли населенных пунктов	Для ведения личного подсобного хозяйства	13	020020	2 561	0321	851 786,11
5403	Респ. Северная Осетия - Алания, р-н Ирафский, с. Чикола, ул. Сталина, 94	Ирафский	15:04:0060205:6	003002000000 Земли населенных пунктов	Для ведения личного подсобного хозяйства	13	020020	1 273	0321	422 769,33
5404	Респ. Северная Осетия - Алания, р-н Ирафский, с. Чикола, ул. Сталина, 96	Ирафский	15:04:0060205:7	003002000000 Земли населенных пунктов	Для ведения личного подсобного хозяйства	13	020020	2 309	0321	766 683,99
5405	Респ. Северная Осетия - Алания, р-н Ирафский, с. Чикола, ул. Сталина, 98	Ирафский	15:04:0060205:8	003002000000 Земли населенных пунктов	Для ведения личного подсобного хозяйства	13	020020	1 173	0321	389 682,33
5406	Респ. Северная Осетия - Алания, р-н Ирафский, с. Чикола, ул. Сталина, дом 98	Ирафский	15:04:0060205:9	003002000000 Земли населенных пунктов	Приусадебный участок	13	020020	1 500	0321	498 315,00
5407	Респ. Северная Осетия - Алания, р-н Ирафский, с. Чикола, ул. М.Будтуева, дом 64	Ирафский	15:04:0060206:10	003002000000 Земли населенных пунктов	Для ведения личного подсобного хозяйства	13	020020	1 782	0321	591 998,22
5408	Республика Северная Осетия-Алания, р-н Ирафский, с Чикола, ул М.Будтуева, д 66	Ирафский	15:04:0060206:11	003002000000 Земли населенных пунктов	Для ведения личного подсобного хозяйства	13	020020	1 900	0321	631 199,00
5409	Респ. Северная Осетия - Алания, р-н Ирафский, с. Чикола, ул. М.Будтуева, дом 66	Ирафский	15:04:0060206:12	003002000000 Земли населенных пунктов	Приусадебный участок	13	020020	1 000	0321	332 210,00
5410	Респ. Северная Осетия - Алания, р-н Ирафский, с. Чикола, ул. Гаснова, дом 25	Ирафский	15:04:0060206:14	003002000000 Земли населенных пунктов	Приусадебный участок	13	020020	1 000	0321	332 210,00
5411	Респ. Северная Осетия - Алания, р-н Ирафский, с. Чикола, ул. Ленина, дом 37	Ирафский	15:04:0060206:15	003002000000 Земли населенных пунктов	Приусадебный участок	13	020020	1 200	0321	398 652,00
5412	Респ. Северная Осетия - Алания, р-н Ирафский, с. Чикола, ул. Ленина, дом 39	Ирафский	15:04:0060206:16	003002000000 Земли населенных пунктов	Для ведения личного подсобного хозяйства	13	020020	2 414	0321	611 921,24
5413	Респ. Северная Осетия - Алания, р-н Ирафский, с. Чикола, ул. Ленина, 43	Ирафский	15:04:0060206:18	003002000000 Земли населенных пунктов	Для ведения личного подсобного хозяйства	13	020020	2 767	0321	919 225,07
5414	Респ Северная Осетия - Алания, Ирафский р-н, с Чикола, ул Ленина, 55	Ирафский	15:04:0060206:181	003002000000 Земли населенных пунктов	Для ведения личного подсобного хозяйства	13	020020	2 500	0321	830 525,00
5415	Российская Федерация, Республика Северная Осетия - Алания, Ирафский р-н, с Чикола, ул М.Будтуева, 60	Ирафский	15:04:0060206:185	003002000000 Земли населенных пунктов	Для ведения личного подсобного хозяйства	13	020020	1 925	0321	639 304,25
5416	Российская Федерация, Республика Северная Осетия-Алания, Ирафский район, с. Чикола, угол ул. М.Будтуева/Гасанова	Ирафский	15:04:0060206:186	003002000000 Земли населенных пунктов	Обслуживание жилой застройки, магазины	4	040040	114	0671	98 806,46
5417	Северная Осетия - Алания респ, р-н Ирафский, с. Чикола, ул. Ленина, 45	Ирафский	15:04:0060206:19	003002000000 Земли населенных пунктов	Для ведения личного подсобного хозяйства	13	020020	1 826	0321	606 615,46
5418	Респ. Северная Осетия - Алания, р-н Ирафский, с. Чикола, ул. М.Будтуева, 46	Ирафский	15:04:0060206:2	003002000000 Земли населенных пунктов	Для ведения личного подсобного хозяйства	13	020020	2 758	0321	915 238,55
5419	Респ. Северная Осетия - Алания, р-н Ирафский, с. Чикола, ул. Ленина, дом 47	Ирафский	15:04:0060206:20	003002000000 Земли населенных пунктов	Для ведения личного подсобного хозяйства	13	020020	2 300	0321	763 983,00
5420	Респ. Северная Осетия - Алания, р-н Ирафский, с. Чикола, ул. Ленина, дом 49	Ирафский	15:04:0060206:21	003002000000 Земли населенных пунктов	Приусадебный участок	13	020020	1 800	0321	597 978,00
5421	Российская Федерация, Республика Северная Осетия - Алания, Ирафский р-н, с. Чикола, ул. Ленина, 51	Ирафский	15:04:0060206:22	003002000000 Земли населенных пунктов	Для ведения личного подсобного хозяйства	13	020020	2 181	0321	702 291,94
5422	Респ. Северная Осетия - Алания, р-н Ирафский, с. Чикола, ул. Ленина, 53	Ирафский	15:04:0060206:23	003002000000 Земли населенных пунктов	Для ведения личного подсобного хозяйства	13	020020	1 617	0321	537 183,57
5423	Респ. Северная Осетия - Алания, р-н Ирафский, с. Чикола, ул. Ленина, дом 55	Ирафский	15:04:0060206:24	003002000000 Земли населенных пунктов	Приусадебный участок	13	020020	2 000	0321	664 420,00
5424	Республика Северная Осетия-Алания, р-н Ирафский, с Чикола, ул Ленина, 57	Ирафский	15:04:0060206:25	003002000000 Земли населенных пунктов	Для ведения личного подсобного хозяйства	13	020020	1 784	0321	592 662,64
5425	Респ. Северная Осетия - Алания, р-н Ирафский, с. Чикола, ул. С.Дзугаева, дом 30	Ирафский	15:04:0060206:26	003002000000 Земли населенных пунктов	Приусадебный участок	13	020020	2 181	0321	702 291,94
5426	Респ. Северная Осетия - Алания, р-н Ирафский, с. Чикола, ул. М.Будтуева, 68	Ирафский	15:04:0060206:28	003002000000 Земли населенных пунктов	Земельный участок на котором находится жилой дом	13	020010	2 211	0321	735 512,91
5427	Респ. Северная Осетия - Алания, р-н Ирафский, с. Чикола, ул. М.Будтуева, 48	Ирафский	15:04:0060206:3	003002000000 Земли населенных пунктов	Для ведения личного подсобного хозяйства	13	020020	2 453	0321	781 660,33
5428	Респ. Северная Осетия - Алания, р-н Ирафский, с. Чикола, ул. М.Будтуева, №60	Ирафский	15:04:0060206:4	003002000000 Земли населенных пунктов	Для ведения личного подсобного хозяйства	13	020020	2 436	0321	776 766,98
5429	Респ. Северная Осетия - Алания, р-н Ирафский, с. Чикола, ул. М.Будтуева, 52	Ирафский	15:04:0060206:5	003002000000 Земли населенных пунктов	Для ведения личного подсобного хозяйства	13	020020	1 718	0321	547 703,08
5430	Республика Северная Осетия-Алания, р-н Ирафский, с. Чикола, ул Ленина, 41	Ирафский	15:04:0060206:58	003002000000 Земли населенных пунктов	Для ведения личного подсобного хозяйства	13	020020	2 083	0321	693 986,69
5431	Республика Северная Осетия-Алания, р-н Ирафский, с. Чикола, ул Ленина, 41 "а"	Ирафский	15:04:0060206:59	003002000000 Земли населенных пунктов	Для ведения личного подсобного хозяйства	13	020020	211	0321	70 096,41
5432	Респ. Северная Осетия - Алания, р-н Ирафский, с. Чикола, ул. М.Будтуева, 54	Ирафский	15:04:0060206:6	003002000000 Земли населенных пунктов	Для ведения личного подсобного хозяйства	13	020020	1 709	0321	567 746,89
5433	Респ. Северная Осетия - Алания, р-н Ирафский, с. Чикола, ул. М.Будтуева, 62	Ирафский	15:04:0060206:9	003002000000 Земли населенных пунктов	Для ведения личного подсобного хозяйства	13	020020	1 500	0321	498 315,00
5434	Северная Осетия - Алания респ, р-н Ирафский, с. Чикола, ул. Ленина, 30	Ирафский	15:04:0060207:1	003002000000 Земли населенных пунктов	Для ведения личного подсобного хозяйства	13	020020	2 113	0321	702 624,15
5435	Респ. Северная Осетия - Алания, р-н Ирафский, с. Чикола, ул. Морозова, дом 17а	Ирафский	15:04:0060207:10	003002000000 Земли населенных пунктов	Приусадебный участок	13	020020	1 000	0321	332 210,00
5436	Республика Северная Осетия-Алания, р-н Ирафский, с. Чикола, ул Морозовой, 17	Ирафский	15:04:0060207:11	003002000000 Земли населенных пунктов	Для ведения личного подсобного хозяйства	13	020020	1 501	0321	499 013,84

№ п/п	Местоположение ЗУ	Район	Кадастровый номер ЗУ	Категория земель	Разрешенное использование по документу	Код вида разрешенного использования (в соответствии с классификатором видов разрешенного использования земельных участков)	Вид использования объекта недвижимости	Площадь	УПКС	КС
5437	Республика Северная Осетия-Алания, р-н Ирафский, с. Чикола, ул. Морозовой, 19	Ирафский	15:04:0060207:12	003002000000 Земли населенных пунктов	Для ведения личного подсобного хозяйства	13	02:0020	1 200	3321	398 652,00
5438	Республика Северная Осетия-Алания, р-н Ирафский, с. Чикола, ул. Морозовой, 21	Ирафский	15:04:0060207:13	003002000000 Земли населенных пунктов	Для ведения личного подсобного хозяйства	13	02:0020	1 617	3321	537 183,57
5439	Респ. Северная Осетия - Алания, р-н Ирафский, с. Чикола, ул. Ленина, 32	Ирафский	15:04:0060207:2	003002000000 Земли населенных пунктов	Для ведения личного подсобного хозяйства	13	02:0020	1 645	3321	546 636,45
5440	Республика Северная Осетия-Алания, р-н Ирафский, с. Чикола, ул. Морозовой, 21 "а"	Ирафский	15:04:0060207:29	003002000000 Земли населенных пунктов	Для ведения личного подсобного хозяйства	13	02:0020	1 270	3321	421 966,70
5441	Респ. Северная Осетия - Алания, р-н Ирафский, с. Чикола, ул. Ленина, 34	Ирафский	15:04:0060207:3	003002000000 Земли населенных пунктов	Для ведения личного подсобного хозяйства	13	02:0020	2 700	3321	896 967,00
5442	Республика Северная Осетия-Алания, р-н Ирафский, с Чикола, ул Морозовой, д 15 а	Ирафский	15:04:0060207:32	003002000000 Земли населенных пунктов	Для ведения личного подсобного хозяйства	13	02:0020	1 500	3321	498 315,00
5443	Респ. Северная Осетия - Алания, р-н Ирафский, с. Чикола, ул. Ленина, 36	Ирафский	15:04:0060207:4	003002000000 Земли населенных пунктов	Для ведения личного подсобного хозяйства	13	02:0020	3 732	3321	1 240 251,72
5444	Респ. Северная Осетия - Алания, р-н Ирафский, с. Чикола, ул. Ленина, дом 38	Ирафский	15:04:0060207:5	003002000000 Земли населенных пунктов	Для ведения личного подсобного хозяйства	13	02:0020	1 200	3321	398 652,00
5445	Респ. Северная Осетия - Алания, р-н Ирафский, с. Чикола, ул. Ленина, 40	Ирафский	15:04:0060207:6	003002000000 Земли населенных пунктов	Для ведения личного подсобного хозяйства	13	02:0020	1 028	3321	341 395,88
5446	Респ. Северная Осетия - Алания, р-н Ирафский, с. Чикола, ул. Морозово, дом 11	Ирафский	15:04:0060207:7	003002000000 Земли населенных пунктов	Приусадебный участок	13	02:0020	1 500	3321	498 315,00
5447	Респ. Северная Осетия - Алания, р-н Ирафский, с. Чикола, ул. Морозово, дом 13	Ирафский	15:04:0060207:8	003002000000 Земли населенных пунктов	Приусадебный участок	13	02:0020	1 800	3321	597 978,00
5448	Республика Северная Осетия-Алания, р-н Ирафский, с. Чикола, ул. Морозовой, 15	Ирафский	15:04:0060207:9	003002000000 Земли населенных пунктов	Для ведения личного подсобного хозяйства	13	02:0020	1 200	3321	398 652,00
5449	Респ. Северная Осетия - Алания, р-н Ирафский, с. Чикола, ул. Хасцаева, дом 75	Ирафский	15:04:0060208:1	003002000000 Земли населенных пунктов	Для эксплуатации Административного здания	4	04:0010	900	8631	833 192,60
5450	Респ. Северная Осетия - Алания, р-н Ирафский, с. Чикола, ул. Хасцаева, дом 73	Ирафский	15:04:0060208:10	003002000000 Земли населенных пунктов	Приусадебный участок	13	02:0020	1 200	3321	398 652,00
5451	Респ. Северная Осетия - Алания, р-н Ирафский, с. Чикола, ул. Хасцаева, дом 69	Ирафский	15:04:0060208:12	003002000000 Земли населенных пунктов	Для ведения личного подсобного хозяйства	13	02:0020	1 216	3321	403 967,86
5452	Республика Северная Осетия-Алания, р-н Ирафский, с. Чикола, ул. Хасцаева, 67	Ирафский	15:04:0060208:13	003002000000 Земли населенных пунктов	Для ведения личного подсобного хозяйства	13	02:0020	1 982	3321	658 140,22
5453	Респ. Северная Осетия - Алания, р-н Ирафский, с. Чикола, ул. Хасцаева, 65	Ирафский	15:04:0060208:14	003002000000 Земли населенных пунктов	Для ведения личного подсобного хозяйства	13	02:0020	2 551	3321	847 167,71
5454	Респ. Северная Осетия - Алания, р-н Ирафский, с. Чикола, ул. Хасцаева, 59 а	Ирафский	15:04:0060208:142	003002000000 Земли населенных пунктов	Для ведения личного подсобного хозяйства	13	02:0020	1 000	3321	332 210,00
5455	Российская Федерация, Республика Северная Осетия-Алания, Ирафский район, с. Чикола, ул. Морозовой, 46	Ирафский	15:04:0060208:145	003002000000 Земли населенных пунктов	Для ведения личного подсобного хозяйства	13	02:0020	2 100	3321	697 641,00
5456	Российская Федерация, Республика Северная Осетия-Алания, Ирафский район, с. Чикола, ул. Морозовой, 48	Ирафский	15:04:0060208:146	003002000000 Земли населенных пунктов	Для ведения личного подсобного хозяйства	13	02:0020	1 500	3321	498 315,00
5457	Республика Северная Осетия-Алания, р-н Ирафский, с Чикола, ул Хасцаева, д 63	Ирафский	15:04:0060208:15	003002000000 Земли населенных пунктов	Для ведения личного подсобного хозяйства	13	02:0020	2 171	3321	721 227,91
5458	Республика Северная Осетия-Алания, р-н Ирафский, с Чикола, ул Хасцаева, д 61	Ирафский	15:04:0060208:16	003002000000 Земли населенных пунктов	Для ведения личного подсобного хозяйства	13	02:0020	2 184	3321	725 516,64
5459	Респ. Северная Осетия - Алания, р-н Ирафский, с. Чикола, ул. Хасцаева, 59	Ирафский	15:04:0060208:17	003002000000 Земли населенных пунктов	Для ведения личного подсобного хозяйства	13	02:0020	1 815	3321	602 961,15
5460	Республика Северная Осетия-Алания, р-н Ирафский, с. Чикола, ул. Морозовой, 28	Ирафский	15:04:0060208:18	003002000000 Земли населенных пунктов	Для ведения личного подсобного хозяйства	13	02:0020	1 061	3321	352 471,81
5461	Российская Федерация, Республика Северная Осетия - Алания, Ирафский район, с Чикола, ул В.Морозовой, 40	Ирафский	15:04:0060208:2	003002000000 Земли населенных пунктов	Для ведения личного подсобного хозяйства	13	02:0020	2 500	3321	830 525,00
5462	Респ. Северная Осетия - Алания, р-н Ирафский, с. Чикола, ул. Морозово, дом 42	Ирафский	15:04:0060208:3	003002000000 Земли населенных пунктов	Приусадебный участок	13	02:0020	1 000	3321	332 210,00
5463	Респ. Северная Осетия - Алания, р-н Ирафский, с. Чикола, ул. Морозово, дом 44	Ирафский	15:04:0060208:4	003002000000 Земли населенных пунктов	Приусадебный участок	13	02:0020	1 000	3321	332 210,00
5464	Респ. Северная Осетия - Алания, р-н Ирафский, с. Чикола, ул. Морозова, 50	Ирафский	15:04:0060208:7	003002000000 Земли населенных пунктов	Для ведения личного подсобного хозяйства	13	02:0020	1 481	3321	492 [illegible]01
5465	Республика Северная Осетия-Алания, р-н Ирафский, с Чикола, ул Ст.Цорнева, д.36	Ирафский	15:04:0060208:8	003002000000 Земли населенных пунктов	Для ведения личного подсобного хозяйства	13	02:0020	1 800	3321	597 978,00
5466	Респ. Северная Осетия - Алания, р-н Ирафский, с. Чикола, ул. Хасцаева, дом 82	Ирафский	15:04:0060209:1	003002000000 Земли населенных пунктов	Для ведения личного подсобного хозяйства	13	02:0020	920	263	241 960,00
5467	Респ. Северная Осетия - Алания, р-н Ирафский, с. Чикола, ул. Хасцаева, 100	Ирафский	15:04:0060209:10	003002000000 Земли населенных пунктов	Для ведения личного подсобного хозяйства	13	02:0020	4 855	263	1 277 865,00
5468	Респ. Северная Осетия - Алания, р-н Ирафский, с. Чикола, ул. Гасанова, дом 35	Ирафский	15:04:0060209:11	003002000000 Земли населенных пунктов	Для ведения личного подсобного хозяйства	13	02:0020	2 760	263	726 567,00
5469	Респ. Северная Осетия - Алания, р-н Ирафский, с. Чикола, ул. Гасанова, дом 37	Ирафский	15:04:0060209:12	003002000000 Земли населенных пунктов	Для ведения личного подсобного хозяйства	13	02:0020	2 107	263	554 841,00
5470	Респ. Северная Осетия - Алания, р-н Ирафский, с. Чикола, ул. М.Балкоева, дом 81	Ирафский	15:04:0060209:13	003002000000 Земли населенных пунктов	Для ведения личного подсобного хозяйства	13	02:0020	2 100	263	552 930,00
5471	Респ. Северная Осетия - Алания, р-н Ирафский, с. Чикола, ул. М.Балкоева, дом 83	Ирафский	15:04:0060209:15	003002000000 Земли населенных пунктов	Для ведения личного подсобного хозяйства	13	02:0020	2 413	263	635 269,00
5472	Республика Северная Осетия — Алания, р-н Ирафский, с Чикола, ул М.Балкоева, 83 А	Ирафский	15:04:0060209:156	003002000000 Земли населенных пунктов	Для ведения личного подсобного хозяйства	13	02:0020	2 500	263	658 300,00
5473	Респ. Северная Осетия - Алания, р-н Ирафский, с. Чикола, ул. М.Балкоева, дом 85	Ирафский	15:04:0060209:16	003002000000 Земли населенных пунктов	Приусадебный участок	13	02:0020	2 000	263	526 600,00
5474	Респ. Северная Осетия - Алания, р-н Ирафский, с. Чикола, ул. М.Балкоева, 87	Ирафский	15:04:0060209:17	003002000000 Земли населенных пунктов	Для ведения личного подсобного хозяйства	13	02:0020	4 193	263	1 104 437,20
5475	Респ. Северная Осетия - Алания, р-н Ирафский, с. Чикола, ул. М.Балкоева, дом 89	Ирафский	15:04:0060209:18	003002000000 Земли населенных пунктов	Для ведения личного подсобного хозяйства	13	02:0020	2 965	263	780 795,00
5476	Респ. Северная Осетия - Алания, р-н Ирафский, с. Чикола, ул. М.Балкоева, дом 91	Ирафский	15:04:0060209:19	003002000000 Земли населенных пунктов	Для ведения личного подсобного хозяйства (приусадебные участки)	13	02:0020	2 215	263	583 545,00
5477	Респ. Северная Осетия - Алания, р-н Ирафский, с. Чикола, ул. Хасцаева, 84	Ирафский	15:04:0060209:2	003002000000 Земли населенных пунктов	Для ведения личного подсобного хозяйства	13	02:0020	5 200	263	1 369 690,00
5478	Респ. Северная Осетия - Алания, р-н Ирафский, с. Чикола, ул. М.Балкоева, дом 93	Ирафский	15:04:0060209:20	003002000000 Земли населенных пунктов	Для дальнейшей эксплуатации жилого дома и ведения личного подсобного хозяйства	13	02:0010	1 900	263	502 597,00

№ п/п	Местоположение ЗУ	Район	Кадастровый номер ЗУ	Категория земель	Разрешенное использование по документу	Код вида разрешенного использования (в соответствии с классификатором видов разрешенного использования земельных участков)	Вид использования объектов недвижимости	Площадь	УПКС	КС
5479	Респ. Северная Осетия - Алания, р-н Ирафский, с. Чикола, ул. Хасцаева, 86	Ирафский	15:04:0060209:3	003002000000 Земли населенных пунктов	Для ведения личного подсобного хозяйства	13	02:0020	2 748	263	722 724,00
5480	Респ. Северная Осетия - Алания, р-н Ирафский, с. Чикола, ул. Хасцаева, дом 88	Ирафский	15:04:0060209:4	003002000000 Земли населенных пунктов	Для ведения личного подсобного хозяйства	13	02:0020	2 052	263	539 676,00
5481	Северная Осетия - Алания респ, р-н Ирафский, с Чикола, ул Хасцаева, 90	Ирафский	15:04:0060209:5	003002000000 Земли населенных пунктов	Для ведения личного подсобного хозяйства	13	02:0020	2 210	263	581 230,00
5482	Республика Северная Осетия-Алания, р-н Ирафский, с. Чикола, ул. Хасцаева, 92	Ирафский	15:04:0060209:6	003002000000 Земли населенных пунктов	Для ведения личного подсобного хозяйства	13	02:0020	4 074	263	1 068 162,00
5483	Респ. Северная Осетия - Алания, р-н Ирафский, с. Чикола, ул. Хасцаева, 94	Ирафский	15:04:0060209:7	003002000000 Земли населенных пунктов	Для ведения личного подсобного хозяйства	13	02:0020	1 513	263	397 919,00
5484	Респ. Северная Осетия - Алания, р-н Ирафский, с. Чикола, ул. Хасцаева, дом 96	Ирафский	15:04:0060209:8	003002000000 Земли населенных пунктов	Для ведения личного подсобного хозяйства	13	02:0020	2 170	263	532 350,00
5485	Респ. Северная Осетия - Алания, р-н Ирафский, с. Чикола, ул. Хасцаева, дом 98	Ирафский	15:04:0060209:9	003002000000 Земли населенных пунктов	Для эксплуатации жилого дома и ведения личного подсобного хозяйства	13	02:0020	3 824	263	938 812,00
5486	Республика Северная Осетия-Алания, р-н Ирафский, с. Чикола, ул. М.Балкоева, 92	Ирафский	15:04:0060210:1	003002000000 Земли населенных пунктов	Для ведения личного подсобного хозяйства	13	02:0020	1 647	263	404 161,00
5487	Респ. Северная Осетия - Алания, р-н Ирафский, с. Чикола, ул. М.Балкоева, дом 108	Ирафский	15:04:0060210:10	003002000000 Земли населенных пунктов	Приусадебный участок	13	02:0020	3 220	263	811 630,00
5488	Респ. Северная Осетия - Алания, р-н Ирафский, с. Чикола, ул. М.Балкоева, 110	Ирафский	15:04:0060210:11	003002000000 Земли населенных пунктов	Для ведения личного подсобного хозяйства	13	02:0020	1 647	263	404 161,00
5489	Республика Северная Осетия - Алания, Ирафский район, с. Чикола, ул. М. Балкоева, 114	Ирафский	15:04:0060210:13	003002000000 Земли населенных пунктов	Для ведения личного подсобного хозяйства	13	02:0020	1 999	263	527 736,00
5490	Респ. Северная Осетия - Алания, р-н Ирафский, с. Чикола, ул. С.Цориева, 46	Ирафский	15:04:0060210:14	003002000000 Земли населенных пунктов	Для ведения личного подсобного хозяйства	13	02:0020	2 011	263	528 693,00
5491	Респ. Северная Осетия - Алания, р-н Ирафский, с. Чикола, ул. С.Цориева, 48	Ирафский	15:04:0060210:15	003002000000 Земли населенных пунктов	Для ведения личного подсобного хозяйства	13	02:0020	1 953	263	515 217,00
5492	Республика Северная Осетия — Алания, р-н Ирафский, с. Чикола, Гаснова ул 43	Ирафский	15:04:0060210:150	003002000000 Земли населенных пунктов	для ведения личного подсобного хозяйства	13	02:0020	3 150	263	831 330,00
5493	Республика Северная Осетия-Алания, р-н Ирафский, с Чикола, ул Тотоева, 59	Ирафский	15:04:0060210:152	003002000000 Земли населенных пунктов	Для ведения личного подсобного хозяйства	13	02:0020	3 284	263	866 692,00
5494	Республика Северная Осетия-Алания, р-н Ирафский, с Чикола, ул Тотоева, 59 а	Ирафский	15:04:0060210:153	003002000000 Земли населенных пунктов	Для ведения личного подсобного хозяйства	13	02:0020	2 000	263	527 600,00
5495	Республика Северная Осетия-Алания, Ирафский р-н, с. Чикола, ул. Гасанова, 47 А	Ирафский	15:04:0060210:156	003002000000 Земли населенных пунктов	Размещение площадок для занятия спортом и физической культурой на открытом воздухе	3	05:0010	1 028	72,32	74 351,96
5496	Российская Федерация, Республика Северная Осетия — Алания, р-н Ирафский, с. Чикола, ул. М.Балкоева, 98	Ирафский	15:04:0060210:158	003002000000 Земли населенных пунктов	Для ведения личного подсобного хозяйства	13	02:0020	1 210	263	1 115 123,00
5497	Российская Федерация, Республика Северная Осетия-Алания, Ирафский район, с. Чикола, ул. М. Балкоева, 112	Ирафский	15:04:0060210:160	003002000000 Земли населенных пунктов	Для ведения личного подсобного хозяйства	13	02:0020	1 700	263	447 100,00
5498	Республика Северная Осетия-Алания, р-н Ирафский, с Чикола, ул К.Тотоева, д 57	Ирафский	15:04:0060210:18	003002000000 Земли населенных пунктов	Для ведения личного подсобного хозяйства	13	02:0020	3 864	263	1 016 247,00
5499	Российская Федерация, Республика Северная Осетия-Алания, р-н Ирафский, с. Чикола, ул. Тотоева, 54 "а"	Ирафский	15:04:0060210:19	003002000000 Земли населенных пунктов	Для индивидуального жилищного строительства	13	02:0010	1 250	263	317 178,00
5500	Респ. Северная Осетия - Алания, р-н Ирафский, с. Чикола, ул. Гаснова, 47	Ирафский	15:04:0060210:20	003002000000 Земли населенных пунктов	Для ведения личного подсобного хозяйства	13	02:0020	3 393	263	893 937,00
5501	Респ. Северная Осетия - Алания, р-н Ирафский, с. Чикола, ул. Гаснова, 45	Ирафский	15:04:0060210:3	003002000000 Земли населенных пунктов	Для ведения личного подсобного хозяйства	13	02:0020	2 977	263	783 951,00
5502	Респ. Северная Осетия - Алания, р-н Ирафский, с. Чикола, ул. М.Балкоева, дом 96	Ирафский	15:04:0060210:4	003002000000 Земли населенных пунктов	Приусадебный участок	13	02:0020	2 190	263	552 480,00
5503	Респ. Северная Осетия - Алания, р-н Ирафский, с. Чикола, ул. М.Балкоева, дом 100	Ирафский	15:04:0060210:6	003002000000 Земли населенных пунктов	Для ведения личного подсобного хозяйства	13	02:0020	3 588	263	943 644,00
5504	Республика Северная Осетия-Алания, р-н Ирафский, с. Чикола, ул. М.Балкоева, 102	Ирафский	15:04:0060210:7	003002000000 Земли населенных пунктов	Для ведения личного подсобного хозяйства	13	02:0020	2 168	263	573 111,00
5505	Респ. Северная Осетия - Алания, р-н Ирафский, с. Чикола, ул. М.Балкоева, 104	Ирафский	15:04:0060210:8	003002000000 Земли населенных пунктов	Для ведения личного подсобного хозяйства	13	02:0020	1 111	263	292 193,00
5506	Республика Северная Осетия-Алания, р-н Ирафский, с Чикола, ул М.Балкоева, 106	Ирафский	15:04:0060210:9	003002000000 Земли населенных пунктов	Для ведения личного подсобного хозяйства	13	02:0020	2 165	263	569 195,00
5507	Респ. Северная Осетия - Алания, р-н Ирафский, с. Чикола, ул. Арсагова, 53	Ирафский	15:04:0060211:1	003002000000 Земли населенных пунктов	Для ведения личного подсобного хозяйства	13	02:0020	2 500	263	657 500,00
5508	Респ. Северная Осетия - Алания, р-н Ирафский, с. Чикола, ул. Гаснова, 53	Ирафский	15:04:0060211:10	003002000000 Земли населенных пунктов	Для ведения личного подсобного хозяйства	13	02:0020	2 520	263	662 760,00
5509	Республика Северная Осетия-Алания, р-н Ирафский, с. Чикола, ул. Гаснова, 51	Ирафский	15:04:0060211:11	003002000000 Земли населенных пунктов	Для ведения личного подсобного хозяйства	13	02:0020	3 149	263	828 187,00
5510	Республика Северная Осетия-Алания, р-н Ирафский, с. Чикола, ул. Гасанова, 49	Ирафский	15:04:0060211:12	003002000000 Земли населенных пунктов	Для ведения личного подсобного хозяйства	13	02:0020	3 414	263	871 419,00
5511	Республика Северная Осетия-Алания, р-н Ирафский, с. Чикола, ул. Тотоева, 54	Ирафский	15:04:0060211:13	003002000000 Земли населенных пунктов	Для ведения личного подсобного хозяйства	13	02:0020	2 727	263	717 201,00
5512	Республика Северная Осетия-Алания, р-н Ирафский, с Чикола, ул К Тотоева, 56	Ирафский	15:04:0060211:14	003002000000 Земли населенных пунктов	Для ведения личного подсобного хозяйства	13	02:0020	5 199	263	1 367 337,00
5513	Респ. Северная Осетия - Алания, р-н Ирафский, с. Чикола, ул. Тотоева, дом 58	Ирафский	15:04:0060211:15	003002000000 Земли населенных пунктов	Приусадебный участок	13	02:0020	1 701	263	447 100,00
5514	Республика Северная Осетия-Алания, р-н Ирафский, с. Чикола, ул. Тотоева, 58	Ирафский	15:04:0060211:16	003002000000 Земли населенных пунктов	Для ведения личного подсобного хозяйства	13	02:0020	2 979	263	783 477,00
5515	Респ. Северная Осетия - Алания, р-н Ирафский, с. Чикола, ул. Тотоева, дом 62	Ирафский	15:04:0060211:17	003002000000 Земли населенных пунктов	Приусадебный участок	13	02:0020	1 500	263	394 500,00
5516	РСО - Алания, Ирафский район, с. Чикола, ул. Тотоева, 62	Ирафский	15:04:0060211:18	003002000000 Земли населенных пунктов	Для ведения личного подсобного хозяйства	13	02:0020	2 800	263	736 400,00
5517	Республика Северная Осетия-Алания, р-н Ирафский, с. Чикола, ул. Тотоева, 64	Ирафский	15:04:0060211:19	003002000000 Земли населенных пунктов	Для ведения личного подсобного хозяйства	13	02:0020	2 500	263	657 500,00
5518	Респ. Северная Осетия - Алания, р-н Ирафский, с. Чикола, ул. Арсагова, дом 51	Ирафский	15:04:0060211:2	003002000000 Земли населенных пунктов	Для ведения личного подсобного хозяйства	13	02:0020	2 456	263	645 928,00
5519	Респ. Северная Осетия - Алания, р-н Ирафский, с. Чикола, ул. Арсагова, дом 49	Ирафский	15:04:0060211:3	003002000000 Земли населенных пунктов	Приусадебный участок	13	02:0020	1 630	263	431 280,00
5520	Республика Северная Осетия-Алания, р-н Ирафский, с. Чикола, ул. К. Тотоева, 52 "в"	Ирафский	15:04:0060211:31	003002000000 Земли населенных пунктов	Для ведения личного подсобного хозяйства	13	02:0020	1 773	263	466 299,00

№ п/п	Местоположение ЗУ	Район	Кадастровый номер ЗУ	Категория земель	Разрешенное использование по документу	Код вида разрешенного использования (в соответствии с классификатором видов разрешенного использования земельных участков)	Вид использования объекта недвижимости	Площадь	УПКС	КС
5521	Республика Северная Осетия-Алания, р-н Ирафский. с. Чикола, ул Арсагова, 41 а	Ирафский	15:04:0060211:34	003002000000 Земли населенных пунктов	Для ведения личного подсобного хозяйства	13	02:0020	2 776	263	760 080,00
5522	Респ. Северная Осетия - Алания, р-н Ирафский, с. Чикола. ул. Тотоева, 55 "г"	Ирафский	15:04:0060211:35	003002000000 Земли населенных пунктов	Для ведения личного подсобного хозяйства	13	02:0020	1 500	263	391 500,00
5523	Республика Северная Осетия - Алания, р-н Ирафский. с. Чикола, ул. Арсагова, 47	Ирафский	15:04:0060211:4	003002000000 Земли населенных пунктов	Для ведения личного подсобного хозяйства	13	02:0020	2 480	263	652 240,00
5524	Респ. Северная Осетия - Алания, р-н Ирафский, с. Чикола, ул. Арсагова, дом 45	Ирафский	15:04:0060211:5	003002000000 Земли населенных пунктов	Приусадебный участок	13	02:0020	1 700	263	447 100,00
5525	Северная Осетия - Алания респ. р-н Ирафский. с Чикола. ул Арсагова. 43	Ирафский	15:04:0060211:6	003002000000 Земли населенных пунктов	Для ведения личного подсобного хозяйства	13	02:0020	2 746	263	719 868,00
5526	Респ. Северная Осетия - Алания, р-н Ирафский, с. Чикола. ул. Арсагова. дом 41	Ирафский	15:04:0060211:7	003002000000 Земли населенных пунктов	Для ведения личного подсобного хозяйства	13	02:0020	3 081	263	804 202,00
5527	Респ. Северная Осетия - Алания, р-н Ирафский, с. Чикола. ул. Гасанова, дом 55	Ирафский	15:04:0060211:9	003002000000 Земли населенных пунктов	Для ведения личного подсобного хозяйства	13	02:0020	2 300	263	602 270,00
5528	Респ. Северная Осетия - Алания, р-н Ирафский. с. Чикола, ул. Арсагова, дом 2	Ирафский	15:04:0060212:1	003002000000 Земли населенных пунктов	Для ведения личного подсобного хозяйства	13	02:0020	3 573	263	936 810,00
5529	Республика Северная Осетия-Алания, р-н Ирафский. с. Чикола, ул Арсагова б/н	Ирафский	15:04:0060212:10	003002000000 Земли населенных пунктов	Для ведения личного подсобного хозяйства	13	02:0020	2 741	263	718 254,00
5530	Респ. Северная Осетия - Алания, р-н Ирафский, спос. Чиколенское. с. Чикола, ул. Арсагова. дом б/н	Ирафский	15:04:0060212:12	003002000000 Земли населенных пунктов	Для ведения личного подсобного хозяйства	13	02:0020	2 875	263	753 625,00
5531	Северная Осетия - Алания респ. р-н Ирафский, с Чикола, ул Гасанова. 59	Ирафский	15:04:0060212:13	003002000000 Земли населенных пунктов	Для ведения личного подсобного хозяйства	13	02:0020	2 774	263	726 962,00
5532	Респ Северная Осетия - Алания. Ирафский р-н, с Чикола. ул Д.Медова 49	Ирафский	15:04:0060212:133	003002000000 Земли населенных пунктов	Для ведения личного подсобного хозяйства (приусадебные участки)	13	02:0020	1 113	263	379 599,00
5533	Респ Северная Осетия - Алания. Ирафский р-н, с Чикола. ул Д.Медова 49 А	Ирафский	15:04:0060212:134	003002000000 Земли населенных пунктов	Для ведения личного подсобного хозяйства (приусадебные участки)	13	02:0020	1 114	263	379 940,00
5534	Респ Северная Осетия - Алания, Ирафский р-н. с. Чикола, ул. Арсагова, 10	Ирафский	15:04:0060212:135	003002000000 Земли населенных пунктов	Для ведения личного подсобного хозяйства	13	02:0020	4 924	263	1 184 287,00
5535	Респ. Северная Осетия - Алания, р-н Ирафский, с. Чикола. ул. Арсагова. дом 2а	Ирафский	15:04:0060212:2	003002000000 Земли населенных пунктов	Для эксплуатации жилого дома	13	02:0010	1 613	263	421 219,00
5536	Респ. Северная Осетия - Алания, р-н Ирафский. с. Чикола, ул. Арсагова, 4	Ирафский	15:04:0060212:3	003002000000 Земли населенных пунктов	Для ведения личного подсобного хозяйства	13	02:0020	2 669	263	650 167,00
5537	Респ. Северная Осетия - Алания, р-н Ирафский. с. Чикола, ул. Арсагова, 6	Ирафский	15:04:0060212:4	003002000000 Земли населенных пунктов	Для ведения личного подсобного хозяйства	13	02:0020	2 591	263	681 113,00
5538	Респ. Северная Осетия - Алания, р-н Ирафский, с. Чикола. ул. Арсагова. дом 8	Ирафский	15:04:0060212:5	003002000000 Земли населенных пунктов	Земельный участок, на котором находится жилой дом	13	02:0010	2 565	263	670 815,00
5539	Республика Северная Осетия-Алания. р-н Ирафский, с Чикола. ул. Д.Медоева. 51	Ирафский	15:04:0060212:9	003002000000 Земли населенных пунктов	Для ведения личного подсобного хозяйства	13	02:0020	2 679	263	701 577,00
5540	Респ. Северная Осетия - Алания, р-н Ирафский. с. Чикола, ул. Дедегкаева	Ирафский	15:04:0060213:1	003002000000 Земли населенных пунктов	Приусадебный участок	13	02:0020	2 700	263	710 100,00
5541	Республика Северная Осетия-Алания, р-н Ирафский. с. Чикола, ул Дедегкаева.	Ирафский	15:04:0060213:10	003002000000 Земли населенных пунктов	Для ведения личного подсобного хозяйства	13	02:0020	1 794	263	471 330,00
5542	Республика Северная Осетия-Алания. р-н Ирафский, с Чикола. ул Степная. 36	Ирафский	15:04:0060213:11	003002000000 Земли населенных пунктов	Для ведения личного подсобного хозяйства	13	02:0020	1 961	263	515 743,00
5543	Республика Северная Осетия-Алания. р-н Ирафский, с. Чикола. ул. Степная, 34	Ирафский	15:04:0060213:12	003002000000 Земли населенных пунктов	Для ведения личного подсобного хозяйства	13	02:0020	1 500	263	394 500,00
5544	Республика Северная Осетия-Алания, р-н Ирафский. с. Чикола, ул Степная. 42	Ирафский	15:04:0060213:14	003002000000 Земли населенных пунктов	Для ведения личного подсобного хозяйства	13	02:0020	1 903	263	500 189,00
5545	Респ Северная Осетия - Алания. Ирафский р-н, с Чикола. ул. Гасанова. 2 "а"	Ирафский	15:04:0060213:172	003002000000 Земли населенных пунктов	Для ведения личного подсобного хозяйства	13	02:0020	2 629	263	691 427,00
5546	Респ. Северная Осетия - Алания, р-н Ирафский, с. Чикола. ул. Дедегкаева. 21 "б"	Ирафский	15:04:0060213:19	003002000000 Земли населенных пунктов	Для ведения личного подсобного хозяйства	13	02:0020	1 674	263	440 262,00
5547	Респ. Северная Осетия - Алания, р-н Ирафский, с. Чикола. ул. Гасанова, б/н	Ирафский	15:04:0060213:2	003002000000 Земли населенных пунктов	Для ведения личного подсобного хозяйства	13	02:0020	2 100	263	552 300,00
5548	Северная Осетия - Алания респ. р-н Ирафский. с. Чикола, ул. Дедегкаева, 21 "г"	Ирафский	15:04:0060213:20	003002000000 Земли населенных пунктов	Для ведения личного подсобного хозяйства	13	02:0020	1 618	263	425 434,00
5549	Республика Северная Осетия-Алания, р-н Ирафский. с. Чикола, ул Дедегкаева. 59 "а"	Ирафский	15:04:0060213:21	003002000000 Земли населенных пунктов	Для ведения личного подсобного хозяйства	13	02:0020	1 662	263	437 026,00
5550	Республика Северная Осетия-Алания. р-н Ирафский, с. Чикола. ул. Дедегкаева, б/н	Ирафский	15:04:0060213:22	003002000000 Земли населенных пунктов	Для ведения личного подсобного хозяйства	13	02:0020	2 659	263	699 417,00
5551	Республика Северная Осетия-Алания. р-н Ирафский, с Чикола. ул Дедегкаева. б/н	Ирафский	15:04:0060213:23	003002000000 Земли населенных пунктов	Для ведения личного подсобного хозяйства	13	02:0020	1 961	263	515 743,00
5552	Республика Северная Осетия-Алания, р-н Ирафский. с Чикола, ул Дедегкаева, б/н	Ирафский	15:04:0060213:24	003002000000 Земли населенных пунктов	Для ведения личного подсобного хозяйства	13	02:0020	1 700	263	447 100,00
5553	Российская Федерация, Республика Северная Осетия-Алания, р-н Ирафский. с. Чикола, ул. Дедегкаева, 53	Ирафский	15:04:0060213:25	003002000000 Земли населенных пунктов	Для ведения личного подсобного хозяйства	13	02:0020	1 870	263	491 810,00
5554	Российская Федерация, Республика Северная Осетия-Алания. р-н Ирафский, с. Чикола. ул. Дедегкаева. 57	Ирафский	15:04:0060213:26	003002000000 Земли населенных пунктов	Для ведения личного подсобного хозяйства	13	02:0020	2 413	263	634 619,00
5555	Республика Северная Осетия-Алания. р-н Ирафский, с. Чикола. ул. Степная, 49	Ирафский	15:04:0060213:29	003002000000 Земли населенных пунктов	для ведения личного подсобного хозяйства (размещение жилого дома, содержание сельскохозяйственных животных)	13	02:0020	1 360	263	357 680,00
5556	Республика Северная Осетия-Алания, р-н Ирафский. с Чикола, ул Степная, 69	Ирафский	15:04:0060213:30	003002000000 Земли населенных пунктов	Для индивидуального жилищного строительства (размещение жилого дома)	13	02:0010	1 360	263	357 680,00
5557	Республика Северная Осетия-Алания, р-н Ирафский. с. Чикола, ул Степная. 57	Ирафский	15:04:0060213:31	003002000000 Земли населенных пунктов	для ведения личного подсобного хозяйства (размещение жилого дома, содержание сельскохозяйственных животных)	13	02:0020	1 360	263	357 680,00
5558	Республика Северная Осетия-Алания. р-н Ирафский, с. Чикола. ул. Степная, 59	Ирафский	15:04:0060213:32	003002000000 Земли населенных пунктов	для ведения личного подсобного хозяйства (размещение жилого дома, содержание сельскохозяйственных животных)	13	02:0020	1 360	263	357 680,00

№ п/п	Местоположение ЗУ	Район	Кадастровый номер ЗУ	Категория земель	Разрешенное использование по документу	Код вида разрешенного использования (в соответствии с классификатором видов разрешенного использования земельных участков)	Вид использования объектов недвижимости	Площадь	УПКС	КС
5559	Республика Северная Осетия-Алания, р-н Ирафский, с. Чикола, ул. Степная, 71	Ирафский	15:04:0060213:33	003002000000 Земли населенных пунктов	для индивидуального жилищного строительства (размещение индивидуального жилого дома)	13	02:010	1 360	263	357 680,00
5560	Республика Северная Осетия-Алания, р-н Ирафский, с. Чикола, ул. Степная, 61	Ирафский	15:04:0060213:34	003002000000 Земли населенных пунктов	для индивидуального жилищного строительства (размещение индивидуального жилого дома)	13	02:010	1 360	263	357 680,00
5561	Республика Северная Осетия-Алания, р-н Ирафский, с. Чикола, ул. Степная, 37	Ирафский	15:04:0060213:35	003002000000 Земли населенных пунктов	для ведения личного подсобного хозяйства (размещение жилого дома, содержание сельскохозяйственных животных)	13	02:020	1 360	263	357 680,00
5562	Республика Северная Осетия-Алания, р-н Ирафский, с. Чикола, ул. Степная, 67	Ирафский	15:04:0060213:36	003002000000 Земли населенных пунктов	для индивидуального жилищного строительства (размещение индивидуального жилого дома)	13	02:010	1 360	263	357 680,00
5563	Республика Северная Осетия-Алания, р-н Ирафский, с. Чикола, ул. Степная, 53	Ирафский	15:04:0060213:37	003002000000 Земли населенных пунктов	для ведения личного подсобного хозяйства (размещение жилого дома, содержание сельскохозяйственных животных)	13	02:020	1 360	263	357 680,00
5564	Республика Северная Осетия-Алания, р-н Ирафский, с. Чикола, ул. Степная, 47	Ирафский	15:04:0060213:38	003002000000 Земли населенных пунктов	для индивидуального жилищного строительства(размещение индивидуального жилого дома)	13	02:010	1 360	263	357 680,00
5565	Республика Северная Осетия-Алания, р-н Ирафский, с. Чикола, ул. Степная, 55	Ирафский	15:04:0060213:39	003002000000 Земли населенных пунктов	для ведения личного подсобного хозяйства (размещение жилого дома, содержание сельскохозяйственных животных)	13	02:020	1 360	263	357 680,00
5566	Республика Северная Осетия-Алания, р-н Ирафский, с. Чикола, ул. Степная, 39	Ирафский	15:04:0060213:40	003002000000 Земли населенных пунктов	для индивидуального жилищного строительства(размещение индивидуального жилого дома)	13	02:010	1 360	263	357 680,00
5567	Республика Северная Осетия-Алания, р-н Ирафский, с. Чикола, ул. Степная, 51	Ирафский	15:04:0060213:41	003002000000 Земли населенных пунктов	Для ведения личного подсобного хозяйство	13	02:020	1 360	263	357 680,00
5568	Республика Северная Осетия-Алания, р-н Ирафский, с. Чикола, ул. Степная, 35	Ирафский	15:04:0060213:42	003002000000 Земли населенных пунктов	Для ведения личного подсобного хозяйства (приусадебный земельный участок)	13	02:020	1 360	263	357 680,00
5569	Республика Северная Осетия-Алания, р-н Ирафский, с. Чикола, ул. Степная, 45	Ирафский	15:04:0060213:43	003002000000 Земли населенных пунктов	Для ведения личного подсобного хозяйства (приусадебный земельный участок)	13	02:020	1 360	263	357 680,00
5570	Республика Северная Осетия-Алания, р-н Ирафский, с. Чикола, ул. Степная, 41	Ирафский	15:04:0060213:44	003002000000 Земли населенных пунктов	Для ведения личного подсобного хозяйства (приусадебный земельный участок)	13	02:020	1 360	263	357 680,00
5571	Республика Северная Осетия-Алания, р-н Ирафский, с. Чикола, ул. Дедегкаева, 59 "б"	Ирафский	15:04:0060213:45	003002000000 Земли населенных пунктов	Для ведения личного подсобного хозяйство	13	02:020	1 350	263	355 050,00
5572	Республика Северная Осетия-Алания, р-н Ирафский, с. Чикола, ул. Степная, 65	Ирафский	15:04:0060213:46	003002000000 Земли населенных пунктов	Для ведения личного подсобного хозяйство	13	02:020	1 360	263	357 680,00
5573	Республика Северная Осетия-Алания, р-н Ирафский, с Чикола, ул Гасанова, б/н	Ирафский	15:04:0060213:5	003002000000 Земли населенных пунктов	Для ведения личного подсобного хозяйства	13	02:020	2 413	263	634 619,00
5574	Российская Федерация, Республика Северная Осетия-Алания, р-н Ирафский, с. Чикола, ул. Дедегкаева	Ирафский	15:04:0060213:7	003002000000 Земли населенных пунктов	Для ведения личного подсобного хозяйства	13	02:020	2 186	263	574 918,00
5575	Республика Северная Осетия-Алания, р-н Ирафский, с. Чикола, ул. Дедегкаева, б/н	Ирафский	15:04:0060213:8	003002000000 Земли населенных пунктов	Для ведения личного подсобного хозяйство	13	02:020	2 153	263	566 239,00
5576	Респ. Северная Осетия - Алания, р-н Ирафский, с. Чикола, ул. Дедегкаева, б/н	Ирафский	15:04:0060213:9	003002000000 Земли населенных пунктов	Для ведения личного подсобного хозяйства (приусадебные участки)	13	02:020	2 278	263	599 114,00
5577	Респ. Северная Осетия - Алания, р-н Ирафский, с. Чикола, ул. Дедегкаева, дом 52	Ирафский	15:04:0060214:1	003002000000 Земли населенных пунктов	Для ведения личного подсобного хозяйства	13	02:020	2 400	263	631 200,00
5578	Республика Северная Осетия-Алания, р-н Ирафский, с. Чикола, ул. Гасанова, 2 "а"	Ирафский	15:04:0060214:10	003002000000 Земли населенных пунктов	Для ведения личного подсобного хозяйства	13	02:020	1 824	263	479 712,00
5579	Респ. Северная Осетия - Алания, р-н Ирафский, с. Чикола, ул. Гаглова, дом 2	Ирафский	15:04:0060214:11	003002000000 Земли населенных пунктов	Для ведения личного подсобного хозяйства	13	02:020	2 059	263	541 517,00
5580	Респ. Северная Осетия - Алания, р-н Ирафский, с. Чикола, ул. Братьев Албегоновых, дом 47	Ирафский	15:04:0060214:13	003002000000 Земли населенных пунктов	Для ведения личного подсобного хозяйства	13	02:020	1 592	263	418 696,00
5581	Респ. Северная Осетия - Алания, р-н Ирафский, с. Чикола, ул. Братьев Албегоновых, 49	Ирафский	15:04:0060214:14	003002000000 Земли населенных пунктов	Приусадебный участок	13	02:020	2 138	263	562 294,00
5582	РСО - Алания, Ирафский район, с. Чикола, ул. Бр.Албегоновых, 53 "а".	Ирафский	15:04:0060214:16	003002000000 Земли населенных пунктов	Для ведения личного подсобного хозяйства	13	02:020	3 352	263	881 576,00
5583	Республика Северная Осетия-Алания, Ирафский р-н, с. Чикола, 35м юго-восточнее перекрестка ул. Дедегкаева/Бр.Гасановых	Ирафский	15:04:0060214:167	003002000000 Земли населенных пунктов	Историко-культурная деятельность, размещение объектов историко-культурного наследия	9	09:030	8	8,12	64,96
5584	Респ. Северная Осетия - Алания, р-н Ирафский, с. Чикола, ул. Братьев Албегоновых, 53	Ирафский	15:04:0060214:17	003002000000 Земли населенных пунктов	Для ведения личного подсобного хозяйство	13	02:020	3 809	263	1 001 767,00
5585	Респ Северная Осетия - Алания, Ирафский р-н. с. Чикола, ул. Братьев Темировых 5	Ирафский	15:04:0060214:170	003002000000 Земли населенных пунктов	Для ведения личного подсобного хозяйства	13	02:020	1 689	263	444 207,00
5586	Российская Федерация, Республика Северная Осетия - Алания, Ирафский р-н., с. Чикола, ул. Братьев Темировых, 16	Ирафский	15.04.0060214:174	003002000000 Земли населенных пунктов	Для ведения личного подсобного хозяйства	13	02:020	2 200	263	578 600,00
5587	Российская Федерация, Республика Северная Осетия-Алания, Ирафский район, с. Чикола, ул. Дедегкаева, 56	Ирафский	15.04.0060214:176	003002000000 Земли населенных пунктов	Для ведения личного подсобного хозяйство	13	02:020	5 200	263	1 367 600,00
5588	Респ. Северная Осетия - Алания, р-н Ирафский, с. Чикола, ул. Братьев Албегоновых, 59	Ирафский	15:04:0060214:18	003002000000 Земли населенных пунктов	Для ведения личного подсобного хозяйство	13	02:020	1 790	263	470 770,00
5589	Северная Осетия - Алания респ, р-н Ирафский, с Чикола, ул Дедегкаева, 54	Ирафский	15:04:0060214:2	003002000000 Земли населенных пунктов	Для ведения личного подсобного хозяйства	13	02:020	2 688	263	706 944,00
5590	Северная Осетия - Алания респ, р-н Ирафский, с Чикола, ул Братьев Албегоновых, 63 "А"	Ирафский	15:04:0060214:20	003002000000 Земли населенных пунктов	Для ведения личного подсобного хозяйства	13	02:020	2 233	263	587 279,00
5591	Республика Северная Осетия-Алания, р-н Ирафский, с. Чикола, ул. Бр.Албегоновых, 65	Ирафский	15:04:0060214:21	003002000000 Земли населенных пунктов	Для ведения личного подсобного хозяйства	13	02:020	3 115	263	819 245,00

№ п/п	Местоположение ЗУ	Район	Кадастровый номер ЗУ	Категория земель	Разрешенное использование по документу	Код вида разрешенного использования (в соответствии с классификатором видов разрешенного использования земельных участков)	Вид использования объектом недвижимости	Площадь	УПКС	КС
5592	Респ. Северная Осетия - Алания, р-н Ирафский, с. Чикола, ул. Гоголя, дом 4	Ирафский	15:04:0060214:22	003002000000 Земли населенных пунктов	Для дальнейшей эксплуатации существующего жилого дома и ведения личного подсобного хозяйства	13	02:0020	2 512	263	668 516.00
5593	Северная Осетия - Алания респ. р-н Ирафский, с Чикола, ул Дедегкаева, 58	Ирафский	15:04:0060214:5	003002000000 Земли населенных пунктов	Для ведения личного подсобного хозяйства	13	02:0020	2 700	263	712 200.00
5594	Респ. Северная Осетия - Алания, р-н Ирафский, с. Чикола, ул. Дедегкаева, дом 60	Ирафский	15:04:0060214:6	003002000000 Земли населенных пунктов	На земельном участке находится жилой дом	13	02:0010	2 616	263	689 424.00
5595	Респ. Северная Осетия - Алания, р-н Ирафский, с. Чикола, ул. Дедегкаева, дом 62	Ирафский	15:04:0060214:7	003002000000 Земли населенных пунктов	Для ведения личного подсобного хозяйства	13	02:0020	2 815	263	742 345.00
5596	Респ. Северная Осетия - Алания, р-н Ирафский, с. Чикола, ул. Дедегкаева, 64	Ирафский	15:04:0060214:8	003002000000 Земли населенных пунктов	Для ведения личного подсобного хозяйства	13	02:0020	1 969	263	518 880.00
5597	Респ. Северная Осетия - Алания, р-н Ирафский, с. Чикола, ул. Дедегкаева, дом 66	Ирафский	15:04:0060214:9	003002000000 Земли населенных пунктов	Для ведения личного подсобного хозяйства	13	02:0020	1 410	263	371 808.00
5598	Республика Северная Осетия-Алания, р-н Ирафский, с. Чикола, Бр. Албегоновых, 60	Ирафский	15:04:0060215:1	003002000000 Земли населенных пунктов	Для ведения личного подсобного хозяйства	13	02:0020	1 792	332.21	595 420.32
5599	Республика Северная Осетия-Алания, р-н Ирафский, с. Чикола, ул. Бр. Албегоновых, 76	Ирафский	15:04:0060215:11	003002000000 Земли населенных пунктов	Для ведения личного подсобного хозяйства	13	02:0020	3 264	332.21	1 084 977.64
5600	Республика Северная Осетия-Алания, р-н Ирафский, с Чикола, ул Б. Баликоева, 57	Ирафский	15:04:0060215:12	003002000000 Земли населенных пунктов	Для ведения личного подсобного хозяйства	13	02:0020	3 768	332.21	1 251 767.28
5601	Респ. Северная Осетия - Алания, р-н Ирафский, с. Чикола, ул. Б. Баликоева, дом 61	Ирафский	15:04:0060215:14	003002000000 Земли населенных пунктов	Для ведения личного подсобного хозяйства	13	02:0020	2 717	332.21	902 918.57
5602	Респ Северная Осетия - Алания, Ирафский р-н. с. Чикола, ул. Дедегкаева, 66 "а"	Ирафский	15:04:0060215:143	003002000000 Земли населенных пунктов	Для ведения личного подсобного хозяйства	13	02:0020	2 [illegible]	263	736 332.00
5603	Российская Федерация, Республика Северная Осетия - Алания, Ирафский р-н., с. Чикола, ул. Братьев Албегоновых, д 62	Ирафский	15:04:0060215:147	003002000000 Земли населенных пунктов	Для ведения личного подсобного хозяйства	13	02:0020	2 709	332.21	899 967.00
5604	Российская Федерация, Республика Северная Осетия-Алания, Ирафский район, с. Чикола, ул. Братьев Албегоновых, 74	Ирафский	15:04:0060215:148	003002000000 Земли населенных пунктов	Для ведения личного подсобного хозяйства	13	02:0020	2 259	332.21	750 862.00
5605	Российская Федерация, Республика Северная Осетия-Алания, Ирафский район, с Чикола, ул Б.Баликоева, 67	Ирафский	15:04:0060215:149	003002000000 Земли населенных пунктов	Для ведения личного подсобного хозяйства	13	02:0020	1 [illegible]	332.21	597 648.79
5606	Республика Северная Осетия-Алания, р-н Ирафский, с. Чикола, ул. Бр. Албегоновых, 67	Ирафский	15:04:0060215:17	003002000000 Земли населенных пунктов	Для ведения личного подсобного хозяйства	13	02:0020	[illegible]	263	152 115.00
5607	Республика Северная Осетия-Алания, р-н Ирафский, с. Чикола, ул Б.Баликоева, 73	Ирафский	15:04:0060215:21	003002000000 Земли населенных пунктов	Для ведения личного подсобного хозяйства	13	02:0020	3 [illegible]	332.21	1 030 847.63
5608	Респ. Северная Осетия - Алания, р-н Ирафский, с. Чикола, ул. Братьев Албегоновых, дом 64	Ирафский	15:04:0060215:5	003002000000 Земли населенных пунктов	Для ведения личного подсобного хозяйства (приусадебные участки)	13	02:0020	2 652	332.21	881 020.92
5609	Северная Осетия - Алания респ. р-н Ирафский, с. Чикола, ул. Братьев Албегоновых, 66	Ирафский	15:04:0060215:6	003002000000 Земли населенных пунктов	Для ведения личного подсобного хозяйства	13	02:0020	1 [illegible]	332.21	531 263.79
5610	Республика Северная Осетия-Алания, р-н Ирафский, с. Чикола, ул. Бр. Албегоновых, 70	Ирафский	15:04:0060215:8	003002000000 Земли населенных пунктов	Для ведения личного подсобного хозяйства	13	02:0020	2 762	332.21	917 564.02
5611	Республика Северная Осетия-Алания, р-н Ирафский, с. Чикола, ул. Братьев Албегоновых, 72	Ирафский	15:04:0060215:9	003002000000 Земли населенных пунктов	Для ведения личного подсобного хозяйства	13	02:0020	2 882	332.21	957 129.22
5612	Республика Северная Осетия-Алания, р-н Ирафский, с Чикола, ул Б Баликоева, д 58	Ирафский	15:04:0060216:1	003002000000 Земли населенных пунктов	Для ведения личного подсобного хозяйства	13	02:0020	2 [illegible]	332.21	761 883.00
5613	Российская Федерация, Республика Северная Осетия-Алания, Ирафский район, с. Чикола, ул. Б Баликоева, 76	Ирафский	15:04:0060216:10	003002000000 Земли населенных пунктов	Для ведения личного подсобного хозяйства	13	02:0020	2 669	332.21	886 678.60
5614	Республика Северная Осетия-Алания, р-н Ирафский, с Чикола, ул Б.Баликоева, д 78	Ирафский	15:04:0060216:11	003002000000 Земли населенных пунктов	Для ведения личного подсобного хозяйства	13	02:0020	1 965	332.21	652 824.86
5615	Респ. Северная Осетия - Алания, р-н Ирафский, с. Чикола, ул. Братьев Темировых, дом 19	Ирафский	15:04:0060216:13	003002000000 Земли населенных пунктов	Для ведения личного подсобного хозяйства	13	02:0020	2 [illegible]	332.21	830 525.00
5616	Российская Федерация, Республика Северная Осетия-Алания, Ирафский район, с. Чикола, ул. Сталина, 78	Ирафский	15:04:0060216:158	003002000000 Земли населенных пунктов	Для ведения личного подсобного хозяйства	13	02:0020	3 [illegible]	332.21	1 120 529.36
5617	Республика Северная Осетия - Алания, р-н Ирафский, с Чикола, ул. Сталина, 73	Ирафский	15:04:0060216:16	003002000000 Земли населенных пунктов	Для ведения личного подсобного хозяйства	13	02:0020	2 [illegible]	332.21	697 970.85
5618	Республика Северная Осетия-Алания, р-н Ирафский, с. Чикола, ул. Сталина, 75	Ирафский	15:04:0060216:17	003002000000 Земли населенных пунктов	Для ведения личного подсобного хозяйства	13	02:0020	3 [illegible]	332.21	1 040 672.13
5619	Респ. Северная Осетия - Алания, р-н Ирафский, с. Чикола, ул. Сталина, 77	Ирафский	15:04:0060216:18	003002000000 Земли населенных пунктов	Приусадебный участок	13	02:0020	1 [illegible]	332.21	531 536.00
5620	Респ. Северная Осетия - Алания, р-н Ирафский, с. Чикола, ул. Столина, дом 79	Ирафский	15:04:0060216:19	003002000000 Земли населенных пунктов	Для ведения личного подсобного хозяйства	13	02:0020	1 [illegible]	332.21	561 767.11
5621	Респ. Северная Осетия - Алания, р-н Ирафский, с. Чикола, ул. Столина, дом 81	Ирафский	15:04:0060216:20	003002000000 Земли населенных пунктов	Приусадебный участок	13	02:0020	1 [illegible]	332.21	398 115.00
5622	Респ. Северная Осетия - Алания, р-н Ирафский, с. Чикола, ул. Сталина, 83	Ирафский	15:04:0060216:21	003002000000 Земли населенных пунктов	Для ведения личного подсобного хозяйства	13	02:0020	1 [illegible]	332.21	649 543.58
5623	Респ. Северная Осетия - Алания, р-н Ирафский, с. Чикола, ул. Сталина, дом 85	Ирафский	15:04:0060216:22	003002000000 Земли населенных пунктов	Для ведения личного подсобного хозяйства	13	02:0020	1 [illegible]	332.21	398 115.00
5624	Респ. Северная Осетия - Алания, р-н Ирафский, с. Чикола, ул. Столина, 87	Ирафский	15:04:0060216:23	003002000000 Земли населенных пунктов	Для ведения личного подсобного хозяйства	13	02:0020	2 [illegible]	332.21	863 113.79
5625	Республика Северная Осетия-Алания, р-н Ирафский, с. Чикола, ул. Б.Баликоева, 66	Ирафский	15:04:0060216:5	003002000000 Земли населенных пунктов	Для ведения личного подсобного хозяйства	13	02:0020	3 [illegible]	332.21	1 065 729.68
5626	Республика Северная Осетия-Алания, р-н Ирафский, с. Чикола, ул. Б.Баликоева, 68	Ирафский	15:04:0060216:6	003002000000 Земли населенных пунктов	Для ведения личного подсобного хозяйства	13	02:0020	3 [illegible]	332.21	1 130 306.10
5627	Республика Северная Осетия-Алания, р-н Ирафский, с. Чикола, ул. Б.Баликоева, 72	Ирафский	15:04:0060216:8	003002000000 Земли населенных пунктов	Для ведения личного подсобного хозяйства	13	02:0020	1 [illegible]	332.21	413 262.50
5628	Северная Осетия - Алания респ. р-н Ирафский, с. Чикола, ул. Б. Баликоева, 74	Ирафский	15:04:0060216:9	003002000000 Земли населенных пунктов	Для ведения личного подсобного хозяйства	13	02:0020	1 [illegible]	332.21	348 188.29
5629	Республика Северная Осетия-Алания, р-н Ирафский, с. Чикола, ул Столина, 58	Ирафский	15:04:0060217:1	003002000000 Земли населенных пунктов	Для ведения личного подсобного хозяйства	13	02:0020	4 [illegible]	332.21	1 458 321.54
5630	Респ. Северная Осетия - Алания, р-н Ирафский, с. Чикола, ул. М.Будгуева, дом 43	Ирафский	15:04:0060217:12	003002000000 Земли населенных пунктов	Для ведения личного подсобного хозяйства	13	02:0020	3 [illegible]	332.21	1 063 072.08
5631	Респ. Северная Осетия - Алания, р-н Ирафский, с. Чикола, ул. М.Будгуева, 45	Ирафский	15:04:0060217:13	003002000000 Земли населенных пунктов	Для ведения личного подсобного хозяйства	13	02:0020	1 [illegible]	332.21	398 652.00

№ п/п	Местоположение ЗУ	Район	Кадастровый номер ЗУ	Категория земель	Разрешенное использование по документу	Код вида разрешенного использования (в соответствии с классификатором видов разрешенного использования земельных участков)	Вид использования объектов недвижимости	Площадь	УПКС	Кс
5632	Респ. Северная Осетия - Алания, р-н Ирафский, с. Чикола, ул. М.Будтуева, 47	Ирафский	15:04:0060217:14	003002000000 Земли населенных пунктов	Для ведения личного подсобного хозяйства	13	02:0020	1 [illegible]	УЗ:21	[illegible]
5633	Респ Северная Осетия - Алания, р-н Ирафский, с. Чикола, ул. М.Будтуева, 49	Ирафский	15:04:0060217:15	003002000000 Земли населенных пунктов	Для ведения личного подсобного хозяйства	13	02:0020	3 031	УЗ:21	1 036 920,51
5634	Российская Федерация, Республика Северная Осетия - Алания, Ирафский район, с Чикола, ул Сталина, 69	Ирафский	15:04:0060217:150	003002000000 Земли населенных пунктов	Для ведения личного подсобного хозяйства	13	02:0020	3 012	УЗ:21	1 [illegible]
5635	Российская Федерация, Республика Северная Осетия-Алания, Ирафский р-н, с. Чикола, ул. Сталина, 82б	Ирафский	15:04:0060217:151	003002000000 Земли населенных пунктов	Для ведения личного подсобного хозяйства	13	02:0020	1 [illegible]	УЗ:21	[illegible]
5636	Российская Федерация, Республика Северная Осетия-Алания, Ирафский р-н, с. Чикола, ул. Сталина, 82в	Ирафский	15:04:0060217:152	003002000000 Земли населенных пунктов	Для ведения личного подсобного хозяйства	13	02:0020	179	УЗ:21	59 665,59
5637	Республика Северная Осетия-Алания, р-н Ирафский, с Чикола, ул М Будтуева, 51	Ирафский	15:04:0060217:16	003002000000 Земли населенных пунктов	Для ведения личного подсобного хозяйства	13	02:0020	1 868	УЗ:21	623 568,28
5638	Респ. Северная Осетия - Алания, р-н Ирафский, с. Чикола, ул. М.Будтуева, дом 53	Ирафский	15:04:0060217:17	003002000000 Земли населенных пунктов	Приусадебный участок	13	02:0020	1 [illegible]	УЗ:21	[illegible]
5639	Респ. Северная Осетия - Алания, р-н Ирафский, с. Чикола, ул. М.Будтуева, дом 55	Ирафский	15:04:0060217:18	003002000000 Земли населенных пунктов	Для ведения личного подсобного хозяйства (приусадебные участки)	13	02:0020	2 812	УЗ:21	934 [illegible]
5640	Респ. Северная Осетия - Алания, р-н Ирафский, с. Чикола, ул. М.Будтуева, дом 57	Ирафский	15:04:0060217:19	003002000000 Земли населенных пунктов	Приусадебный участок	13	02:0020	1 [illegible]	УЗ:21	[illegible]
5641	Северная Осетия - Алания респ. р-н Ирафский, с Чикола, ул Сталина, 62	Ирафский	15:04:0060217:2	003002000000 Земли населенных пунктов	Для ведения личного подсобного хозяйства	13	02:0020	2 617	УЗ:21	869 393,57
5642	Российская Федерация, РСО-Алания, Ирафский район, с. Чикола, ул М.Будтуева, 57 "а"	Ирафский	15:04:0060217:20	003002000000 Земли населенных пунктов	Для ведения личного подсобного хозяйства	13	02:0020	946	УЗ:21	314 270,66
5643	Респ. Северная Осетия - Алания, р-н Ирафский, с. Чикола, ул. Сталина, дом 82 "в"	Ирафский	15:04:0060217:22	003002000000 Земли населенных пунктов	Для ведения личного подсобного хозяйства	13	02:0020	1 151	УЗ:21	382 [illegible]
5644	Российская Федерация, Республика Северная Осетия - Алания, Ирафский район, с. Чикола, ул. Сталина, 64	Ирафский	15:04:0060217:3	003002000000 Земли населенных пунктов	Для ведения личного подсобного хозяйства	13	02:0020	3 357	УЗ:21	1 115 228,87
5645	Республика Северная Осетия-Алания, р-н Ирафский, с. Чикола, ул М.Будтуева, 41	Ирафский	15:04:0060217:36	003002000000 Земли населенных пунктов	Для ведения личного подсобного хозяйства	13	02:0020	1 702	УЗ:21	565 121,42
5646	Республика Северная Осетия-Алания, р-н Ирафский, с. Чикола, ул М.Будтуева, 41	Ирафский	15:04:0060217:37	003002000000 Земли населенных пунктов	Для ведения личного подсобного хозяйства	13	02:0020	1 [illegible]	УЗ:21	[illegible]
5647	Российская Федерация, Республика Северная Осетия - Алания, Ирафский район, с. Чикола, ул. Сталина, 66	Ирафский	15:04:0060217:4	003002000000 Земли населенных пунктов	Для ведения личного подсобного хозяйства	13	02:0020	1 [illegible]	УЗ:21	[illegible]
5648	Республика Северная Осетия-Алания, р-н Ирафский, с. Чикола, ул. Сталина, 72	Ирафский	15:04:0060217:5	003002000000 Земли населенных пунктов	Для ведения личного подсобного хозяйства	13	02:0020	1 [illegible]	УЗ:21	[illegible]
5649	Республика Северная Осетия-Алания, р-н Ирафский, с. Чикола, ул Сталина, 74	Ирафский	15:04:0060217:6	003002000000 Земли населенных пунктов	Для ведения личного подсобного хозяйства	13	02:0020	2 867	УЗ:21	[illegible]
5650	Респ Северная Осетия - Алания, р-н Ирафский, с. Чикола, ул. Сталина, 76	Ирафский	15:04:0060217:7	003002000000 Земли населенных пунктов	Для ведения личного подсобного хозяйства	13	02:0020	2 [illegible]	УЗ:21	[illegible]
5651	Респ. Северная Осетия - Алания, р-н Ирафский, с. Чикола, ул. Сталина, дом 82	Ирафский	15:04:0060217:9	003002000000 Земли населенных пунктов	Для ведения личного подсобного хозяйства	13	02:0020	2 [illegible]	УЗ:21	[illegible]
5652	Респ. Северная Осетия - Алания, р-н Ирафский, с. Чикола, ул. Гасанова, дом 28	Ирафский	15:04:0060218:10	003002000000 Земли населенных пунктов	Для ведения личного подсобного хозяйства (приусадебные участки)	13	02:0020	1 993	УЗ:21	662 [illegible]
5653	Республика Северная Осетия - Алания, р-н Ирафский, с Чикола, ул. Братьев Темировых, 29	Ирафский	15:04:0060218:12	003002000000 Земли населенных пунктов	Для ведения личного подсобного хозяйства	13	02:0020	1 [illegible]	УЗ:21	[illegible]
5654	Респ Северная Осетия - Алания, р-н Ирафский, с. Чикола, ул. Ленина, 13	Ирафский	15:04:0060218:13	003002000000 Земли населенных пунктов	Для ведения личного подсобного хозяйства	13	02:0020	1 [illegible]	УЗ:21	[illegible]
5655	Северная Осетия - Алания респ, р-н Ирафский, с Чикола, ул Ленина, 15	Ирафский	15:04:0060218:14	003002000000 Земли населенных пунктов	Для ведения личного подсобного хозяйства	13	02:0020	2 [illegible]	УЗ:21	[illegible]
5656	Респ. Северная Осетия - Алания, р-н Ирафский, с. Чикола, ул. Ленина, дом 15	Ирафский	15:04:0060218:15	003002000000 Земли населенных пунктов	Приусадебный участок	13	02:0020	1 [illegible]	УЗ:21	[illegible]
5657	Респ. Северная Осетия - Алания, р-н Ирафский, с. Чикола, ул. Ленина, дом 17	Ирафский	15:04:0060218:16	003002000000 Земли населенных пунктов	Приусадебный участок	13	02:0020	2 [illegible]	УЗ:21	[illegible]
5658	Республика Северная Осетия - Алания, Ирафский район, с Чикола, ул М.Будтуева, 26	Ирафский	15:04:0060218:169	003002000000 Земли населенных пунктов	Для ведения личного подсобного хозяйства	13	02:0020	1 481	УЗ:21	492 [illegible]
5659	Северная Осетия - Алания респ, р-н Ирафский, с Чикола, ул Ленина, 21	Ирафский	15:04:0060218:17	003002000000 Земли населенных пунктов	Для эксплуатации жилого дома и ведения личного подсобного хозяйства	13	02:0020	2 211	УЗ:21	[illegible]
5660	Республика Северная Осетия - Алания, Ирафский район, с. Чикола, ул. Братьев Темировых, 27	Ирафский	15:04:0060218:170	003002000000 Земли населенных пунктов	Для ведения личного подсобного хозяйства	13	02:0020	871	УЗ:21	290 [illegible]
5661	Респ Северная Осетия-Алания, Ирафский р-н, с Чикола, ул М Будтуева, 42	Ирафский	15:04:0060218:176	003002000000 Земли населенных пунктов	Дошкольное, начальное и среднее общее образование	3	03:0050	2 121	УЗ:32	711 [illegible]
5662	Северная Осетия - Алания респ, р-н Ирафский, с Чикола, ул Ленина, 23	Ирафский	15:04:0060218:18	003002000000 Земли населенных пунктов	Для ведения личного подсобного хозяйства	13	02:0020	2 215	УЗ:21	[illegible]
5663	Респ. Северная Осетия - Алания, р-н Ирафский, с. Чикола, ул. М.Будтуева, дом 28	Ирафский	15:04:0060218:2	003002000000 Земли населенных пунктов	Для ведения личного подсобного хозяйства	13	02:0020	2 [illegible]	УЗ:21	[illegible]
5664	Республика Северная Осетия-Алания, р-н Ирафский, с Чикола, ул Ленина, 29	Ирафский	15:04:0060218:20	003002000000 Земли населенных пунктов	Для ведения личного подсобного хозяйства	13	02:0020	2 [illegible]	УЗ:21	[illegible]
5665	Респ Северная Осетия - Алания, р-н Ирафский, с. Чикола, ул. Ленина, 31	Ирафский	15:04:0060218:21	003002000000 Земли населенных пунктов	Для ведения личного подсобного хозяйства	13	02:0020	1 781	УЗ:21	591 [illegible]
5666	Респ. Северная Осетия - Алания, р-н Ирафский, с. Чикола, ул. Ленина, дом 33	Ирафский	15:04:0060218:22	003002000000 Земли населенных пунктов	Для ведения личного подсобного хозяйства	13	02:0020	1 [illegible]	УЗ:21	[illegible]
5667	Респ. Северная Осетия - Алания, р-н Ирафский, с. Чикола, ул. Ленина, дом 35	Ирафский	15:04:0060218:23	003002000000 Земли населенных пунктов	Для ведения личного подсобного хозяйства	13	02:0020	1 [illegible]	УЗ:21	[illegible]
5668	Северная Осетия - Алания респ, р-н Ирафский, с. Чикола, ул. Гасанова, 26 "в"	Ирафский	15:04:0060218:24	003002000000 Земли населенных пунктов	Строительство гаража и дальнейшей его эксплуатации	7	02:0071	356	256,42	91 [illegible]
5669	Респ Северная Осетия - Алания, р-н Ирафский, с. Чикола, ул. Гасанова, 26	Ирафский	15:04:0060218:25	003002000000 Земли населенных пунктов	Для ведения личного подсобного хозяйства	13	02:0020	1 [illegible]	УЗ:21	[illegible]
5670	Респ Северная Осетия - Алания, р-н Ирафский, с. Чикола, ул. М.Будтуева, 30	Ирафский	15:04:0060218:3	003002000000 Земли населенных пунктов	Для ведения личного подсобного хозяйства	13	02:0020	2 [illegible]	УЗ:21	[illegible]
5671	Респ. Северная Осетия - Алания, р-н Ирафский, с. Чикола, ул. М.Будтуева, дом 32	Ирафский	15:04:0060218:4	003002000000 Земли населенных пунктов	Приусадебный участок	13	02:0020	1 [illegible]	УЗ:21	[illegible]
5672	Респ. Северная Осетия - Алания, р-н Ирафский, с. Чикола, ул. М.Будтуева, дом 34	Ирафский	15:04:0060218:5	003002000000 Земли населенных пунктов	Приусадебный участок	13	02:0020	3 [illegible]	УЗ:21	[illegible]
5673	Респ Северная Осетия - Алания, р-н Ирафский, с. Чикола, ул. Ленина, 11	Ирафский	15:04:0060218:58	003002000000 Земли населенных пунктов	Для ведения личного подсобного хозяйства	13	02:0020	1 [illegible]	УЗ:21	[illegible]
5674	Респ Северная Осетия - Алания, р-н Ирафский, с. Чикола, ул. М.Будтуева, 38	Ирафский	15:04:0060218:6	003002000000 Земли населенных пунктов	Для ведения личного подсобного хозяйства	13	02:0020	6 [illegible]	УЗ:21	[illegible]

№ п/п	Местоположение ЗУ	Район	Кадастровый номер ЗУ	Категория земель	Разрешенное использование по документу	Код вида разрешенного использования (в соответствии с классификатором видов разрешенного использования земельных участков)	Вид использования объектов недвижимости	Площадь	УПКС	КС
5675	Республика Северная Осетия-Алания, р-н Ирафский, с. Чикола, ул. М.Будгуева, 40	Ирафский	15:04:0060218:7	003002000000 Земли населенных пунктов	Для ведения личного подсобного хозяйства	13	02:0020	2 312	ХХ2.21	768 389.52
5676	Респ. Северная Осетия - Алания, р-н Ирафский, с. Чикола, ул. Ленина, дом 12	Ирафский	15:04:0060219:1	003002000000 Земли населенных пунктов	Приусадебный участок	13	02:0020	2 500	ХХ2.21	830 525.00
5677	Российская Федерация, Республика Северная Осетия - Алания, Ирафский район, с Чикола, ул Морозовой, 7	Ирафский	15:04:0060219:10	003002000000 Земли населенных пунктов	Для ведения личного подсобного хозяйства	13	02:0020	3 023	ХХ2.21	1 004 227.54
5678	Северная Осетия - Алания респ, р-н Ирафский, с Чикола, ул Морозовой, 9	Ирафский	15:04:0060219:11	003002000000 Земли населенных пунктов	Для ведения личного подсобного хозяйства	13	02:0020	2 416	ХХ2.21	802 561.76
5679	Северная Осетия - Алания респ, р-н Ирафский, с. Чикола, ул. Ленина, 22	Ирафский	15:04:0060219:12	003002000000 Земли населенных пунктов	Для ведения личного подсобного хозяйства	13	02:0020	1 761	ХХ2.21	584 821.83
5680	Респ Северная Осетия - Алания, Ирафский р-н, с Чикола, ул. Ленина, 27	Ирафский	15:04:0060219:150	003002000000 Земли населенных пунктов	Для ведения личного подсобного хозяйства	13	02:0020	2 000	ХХ2.21	664 120.00
5681	Респ Северная Осетия - Алания, Ирафский р-н, с Чикола, ул. Ленина, 25	Ирафский	15:04:0060219:151	003002000000 Земли населенных пунктов	Для ведения личного подсобного хозяйства	13	02:0020	1 500	ХХ2.21	498 015.00
5682	Российская Федерация, Республика Северная Осетия-Алания, Ирафский район, с. Чикола, ул. Ленина, 12	Ирафский	15:04:0060219:156	003002000000 Земли населенных пунктов	Для ведения личного подсобного хозяйства	13	02:0020	2 600	ХХ2.21	863 356.00
5683	Респ. Северная Осетия - Алания, р-н Ирафский, с. Чикола, ул. Ленина, № 14	Ирафский	15:04:0060219:2	003002000000 Земли населенных пунктов	Для ведения личного подсобного хозяйства	13	02:0020	1 961	ХХ2.21	651 160.11
5684	Респ Северная Осетия - Алания, р-н Ирафский, с. Чикола, ул. Ленина, дом 16	Ирафский	15:04:0060219:3	003002000000 Земли населенных пунктов	Приусадебный участок	13	02:0020	2 100	ХХ2.21	697 611.00
5685	Республика Северная Осетия-Алания, р-н Ирафский, с Чикола, ул Ленина, 28	Ирафский	15:04:0060219:38	003002000000 Земли населенных пунктов	Для ведения личного подсобного хозяйства	13	02:0020	2 247	ХХ2.21	746 167.47
5686	Респ. Северная Осетия - Алания, р-н Ирафский, с. Чикола, ул. Ленина, 18	Ирафский	15:04:0060219:4	003002000000 Земли населенных пунктов	Для ведения личного подсобного хозяйства	13	02:0020	1 585	ХХ2.21	526 552.85
5687	Республика Северная Осетия-Алания, р-н Ирафский, с Чикола, ул Ленина, 20	Ирафский	15:04:0060219:5	003002000000 Земли населенных пунктов	Для ведения личного подсобного хозяйства	13	02:0020	2 785	ХХ2.21	925 254.85
5688	Респ. Северная Осетия - Алания, р-н Ирафский, с. Чикола, ул. Ленина	Ирафский	15:04:0060219:6	003002000000 Земли населенных пунктов	Приусадебный участок	13	02:0020	2 600	ХХ2.21	797 304.00
5689	Респ. Северная Осетия - Алания, р-н Ирафский, с. Чикола, ул. Ленина, дом 22	Ирафский	15:04:0060219:7	003002000000 Земли населенных пунктов	Приусадебный участок	13	02:0020	2 500	ХХ2.21	830 525.00
5690	Респ. Северная Осетия - Алания, р-н Ирафский, с. Чикола, ул. Ленина, 24	Ирафский	15:04:0060219:8	003002000000 Земли населенных пунктов	для ведения личного подсобного хозяйства	13	02:0020	1 261	ХХ2.21	418 916.81
5691	Российская Федерация, Республика Северная Осетия - Алания, р-н Ирафский, с. Чикола, ул. Ленина, 26	Ирафский	15:04:0060219:9	003002000000 Земли населенных пунктов	Для ведения личного подсобного хозяйства	13	02:0020	1 809	ХХ2.21	600 871.26
5692	Респ. Северная Осетия - Алания, р-н Ирафский, с. Чикола, ул. Морозова, дом 24	Ирафский	15:04:0060220:1	003002000000 Земли населенных пунктов	Для ведения личного подсобного хозяйства (приусадебные участки)	13	02:0020	1 707	ХХ2.21	567 082.17
5693	Республика Северная Осетия-Алания, р-н Ирафский, с Чикола, ул Бр.Темировых, 37	Ирафский	15:04:0060220:10	003002000000 Земли населенных пунктов	Для ведения личного подсобного хозяйства	13	02:0020	1 941	ХХ2.21	644 945.67
5694	Республика Северная Осетия - Алания, Ирафский р-н, с Чикола, ул. Бр.Темировых, 35	Ирафский	15:04:0060220:138	003002000000 Земли населенных пунктов	Для ведения личного подсобного хозяйства	13	02:0020	1 200	ХХ2.21	398 610.00
5695	Республика Северная Осетия - Алания, Ирафский р-н. с. Чикола, ул. Хасцаева, 55	Ирафский	15:04:0060220:139	003002000000 Земли населенных пунктов	Для ведения личного подсобного хозяйства	13	02:0020	2 943	ХХ2.21	977 691.03
5696	Российская Федерация, Республика Северная Осетия-Алания, Ирафский район, с. Чикола, ул. Хасцаева, 51	Ирафский	15:04:0060220:142	003002000000 Земли населенных пунктов	Для ведения личного подсобного хозяйства	13	02:0020	2 500	ХХ2.21	830 525.00
5697	Российская Федерация, Республика Северная Осетия-Алания, Ирафский район, с Чикола, ул Морозовой, 36	Ирафский	15:04:0060220:146	003002000000 Земли населенных пунктов	Для ведения личного подсобного хозяйства	13	02:0020	2 246	ХХ2.21	746 143.66
5698	Респ. Северная Осетия - Алания, р-н Ирафский, с. Чикола, ул. Хасцаева, дом 59	Ирафский	15:04:0060220:15	003002000000 Земли населенных пунктов	Для ведения личного подсобного хозяйства	13	02:0020	1 561	ХХ2.21	518 744.25
5699	Респ. Северная Осетия - Алания, р-н Ирафский, с. Чикола, ул. Морозова, дом 24	Ирафский	15:04:0060220:2	003002000000 Земли населенных пунктов	Приусадебный участок	13	02:0020	1 200	ХХ2.21	398 652.00
5700	Республика Северная Осетия-Алания, р-н Ирафский, с. Чикола, ул Хасцаева, 53 "а"	Ирафский	15:04:0060220:25	003002000000 Земли населенных пунктов	Для дальнейшей эксплуатации жилого дома и ведения личного подсобного хозяйства	13	02:0020	1 149	ХХ2.21	381 829.90
5701	Республика Северная Осетия-Алания, р-н Ирафский, с. Чикола, ул Хасцаева, 53	Ирафский	15:04:0060220:26	003002000000 Земли населенных пунктов	Для дальнейшей эксплуатации жилого дома и ведения личного подсобного хозяйства	13	02:0020	1 000	ХХ2.21	ХХ2.210.00
5702	Республика Северная Осетия-Алания, р-н Ирафский, с. Чикола, ул. Хасцаева, 53	Ирафский	15:04:0060220:27	003002000000 Земли населенных пунктов	Для дальнейшей эксплуатации жилого дома и ведения личного подсобного хозяйства	13	02:0020	1 000	ХХ2.21	ХХ2.210.00
5703	Респ. Северная Осетия - Алания, р-н Ирафский, с. Чикола, ул. Морозова, дом 30	Ирафский	15:04:0060220:5	003002000000 Земли населенных пунктов	Приусадебный участок	13	02:0020	1 000	ХХ2.21	ХХ2.210.00
5704	Республика Северная Осетия-Алания, р-н Ирафский, с Чикола, ул. В. Морозовой, 38	Ирафский	15:04:0060220:9	003002000000 Земли населенных пунктов	Для ведения личного подсобного хозяйства	13	02:0020	1 948	ХХ2.21	647 187.10
5705	Республика Северная Осетия-Алания, р-н Ирафский, с. Чикола, ул Хасцаева, 60	Ирафский	15:04:0060221:1	003002000000 Земли населенных пунктов	Для ведения личного подсобного хозяйства	13	02:0020	2 745	2ХЗ	721 819.00
5706	Респ. Северная Осетия - Алания, р-н Ирафский, с. Чикола, ул. Хасцаева, дом 80	Ирафский	15:04:0060221:10	003002000000 Земли населенных пунктов	Для ведения личного подсобного хозяйства	13	02:0020	2 348	2ХЗ	641 193.00
5707	Респ. Северная Осетия - Алания, р-н Ирафский, с. Чикола, ул. Братьев Темировых, 34	Ирафский	15:04:0060221:11	003002000000 Земли населенных пунктов	Для ведения личного подсобного хозяйства	13	02:0020	2 100	2ХЗ	552 300.00
5708	Респ. Северная Осетия - Алания, р-н Ирафский, с. Чикола, ул. М.Балкоева, дом 61	Ирафский	15:04:0060221:13	003002000000 Земли населенных пунктов	Для ведения личного подсобного хозяйства	13	02:0020	3 400	2ХЗ	894 200.00
5709	Северная Осетия - Алания респ, р-н Ирафский, с. Чикола, ул. М.Балкоева, 65	Ирафский	15:04:0060221:15	003002000000 Земли населенных пунктов	Для ведения личного подсобного хозяйства	13	02:0020	1 563	2ХЗ	411 069.00
5710	Респ Северная Осетия - Алания, Ирафский р-н, с Чикола, ул М.Балкоева, 63	Ирафский	15:04:0060221:157	003002000000 Земли населенных пунктов	для ведения личного подсобного хозяйства	13	02:0020	2 300	2ХЗ	604 980.00
5711	Респ. Северная Осетия - Алания, р-н Ирафский, с. Чикола, ул. М.Балкоева, дом 67	Ирафский	15:04:0060221:16	003002000000 Земли населенных пунктов	Приусадебный участок	13	02:0020	1 500	2ХЗ	ХХ1.550.00
5712	Респ Северная Осетия - Алания, р-н Ирафский, с. Чикола, ул. М.Балкоева, 69	Ирафский	15:04:0060221:17	003002000000 Земли населенных пунктов	Для ведения личного подсобного хозяйства	13	02:0020	2 225	2ХЗ	585 175.00
5713	Респ Северная Осетия - Алания, р-н Ирафский, с. Чикола, ул. М.Балкоева, 71	Ирафский	15:04:0060221:18	003002000000 Земли населенных пунктов	Для ведения личного подсобного хозяйства	13	02:0020	1 821	2ХЗ	479 712.00
5714	Респ. Северная Осетия - Алания, р-н Ирафский, с. Чикола, ул. М.Балкоева, 73	Ирафский	15:04:0060221:19	003002000000 Земли населенных пунктов	Для ведения личного подсобного хозяйства	13	02:0020	2 136	2ХЗ	561 878.00
5715	Республика Северная Осетия-Алания, р-н Ирафский, с Чикола, ул Хасцаева, д 64	Ирафский	15:04:0060221:2	003002000000 Земли населенных пунктов	Для ведения личного подсобного хозяйства	13	02:0020	1 149	2ХЗ	150 287.00
5716	Респ. Северная Осетия - Алания, р-н Ирафский, с. Чикола, ул. М.Балкоева, 75	Ирафский	15:04:0060221:20	003002000000 Земли населенных пунктов	Для ведения личного подсобного хозяйства	13	02:0020	3 000	2ХЗ	895 770.00

№ п/п	Местоположение ЗУ	Район	Кадастровый номер ЗУ	Категория земель	Разрешенное использование по документу	Код вида разрешенного использования (в соответствии с классификатором видов разрешенного использования земельных участков)	Вид использования объектов недвижимости	Площадь	УПКС	КС
5717	Респ. Северная Осетия - Алания, р-н Ирафский, с. Чикола, ул. М.Баликоева, 77	Ирафский	15:04:0060221:21	003002000000 Земли населенных пунктов	Для ведения личного подсобного хозяйства	13	02:0020	1 111	26,5	292 982,00
5718	Российская Федерация, Республика Северная Осетия-Алания, Дигорский район, с Чикола, ул.М.Баликоева, 79	Ирафский	15:04:0060221:22	003002000000 Земли населенных пунктов	Для ведения личного подсобного хозяйства	13	02:0020	2 167	26,5	571 140,00
5719	Респ. Северная Осетия - Алания, р-н Ирафский, с. Чикола, ул. Гасанова, дом 40	Ирафский	15:04:0060221:23	003002000000 Земли населенных пунктов	Для ведения личного подсобного хозяйства	13	02:0020	2 622	26,5	742 146,00
5720	Респ. Северная Осетия - Алания, р-н Ирафский, с. Чикола, ул. Хасцаева, дом 66	Ирафский	15:04:0060221:3	003002000000 Земли населенных пунктов	Приусадебный участок	13	02:0020	1 500	26,5	391 500,00
5721	Респ. Северная Осетия - Алания, р-н Ирафский, с. Чикола, ул. Хасцаева, дом 68	Ирафский	15:04:0060221:4	003002000000 Земли населенных пунктов	Для ведения личного подсобного хозяйства	13	02:0020	1 500	26,5	391 500,00
5722	Республика Северная Осетия-Алания, р-н Ирафский, с. Чикола, ул. Хасцаева, 62	Ирафский	15:04:0060221:41	003002000000 Земли населенных пунктов	Для ведения личного подсобного хозяйства	13	02:0020	2 277	26,5	598 881,00
5723	Республика Северная Осетия-Алания, р-н Ирафский, с. Чикола, ул. Бр. Темировых, 32 "а"	Ирафский	15:04:0060221:46	003002000000 Земли населенных пунктов	Для ведения личного подсобного хозяйства	13	02:0020	2 764	26,5	726 669,00
5724	Респ. Северная Осетия - Алания, р-н Ирафский, с. Чикола, ул. Хасцаева, дом 72	Ирафский	15:04:0060221:6	003002000000 Земли населенных пунктов	Для ведения личного подсобного хозяйства	13	02:0020	2 472	26,5	650 136,00
5725	Республика Северная Осетия - Алания, р-н Ирафский, с. Чикола, ул. Хосцаева, 74	Ирафский	15:04:0060221:7	003002000000 Земли населенных пунктов	Для ведения личного подсобного хозяйства	13	02:0020	2 522	26,5	663 186,00
5726	Респ. Северная Осетия - Алания, р-н Ирафский, с. Чикола, ул. Хасцаева, 76	Ирафский	15:04:0060221:8	003002000000 Земли населенных пунктов	Для ведения личного подсобного хозяйства	13	02:0020	2 006	26,5	527 478,00
5727	Респ. Северная Осетия - Алания, р-н Ирафский, с. Чикола, ул. Хасцаева, 78	Ирафский	15:04:0060221:9	003002000000 Земли населенных пунктов	Для ведения личного подсобного хозяйства	13	02:0020	1 954	26,5	513 962,00
5728	Республика Северная Осетия - Алания, Ирафский район, с. Чикола, ул. М.Баликоева, 70	Ирафский	15:04:0060222:1	003002000000 Земли населенных пунктов	Для ведения личного подсобного хозяйства	13	02:0020	1 763	26,5	463 569,00
5729	Республика Северная Осетия-Алания, р-н Ирафский, с Чикола, ул М Баликоева, 88	Ирафский	15:04:0060222:10	003002000000 Земли населенных пунктов	Для ведения личного подсобного хозяйства	13	02:0020	1 503	26,5	395 289,00
5730	Респ. Северная Осетия - Алания, р-н Ирафский, с. Чикола, ул. М.Баликоева, дом 92	Ирафский	15:04:0060222:11	003002000000 Земли населенных пунктов	Приусадебный участок	13	02:0020	1 000	26,5	263 000,00
5731	Респ. Северная Осетия - Алания, р-н Ирафский, с. Чикола, ул. М.Баликоева, дом 94	Ирафский	15:04:0060222:12	003002000000 Земли населенных пунктов	Приусадебный участок	13	02:0020	1 500	26,5	394 500,00
5732	Респ. Северная Осетия - Алания, р-н Ирафский, с. Чикола, ул. Гасанова, дом 46	Ирафский	15:04:0060222:13	003002000000 Земли населенных пунктов	Приусадебный участок	13	02:0020	2 100	26,5	552 300,00
5733	Респ. Северная Осетия - Алания, р-н Ирафский, с. Чикола, ул. К.Тотоева, дом 57 "а"	Ирафский	15:04:0060222:14	003002000000 Земли населенных пунктов	Для ведения личного подсобного хозяйства	13	02:0020	1 583	26,5	416 329,00
5734	Республика Северная Осетия - Алания, Ирафский район, с Чикола, ул М Баликоева, 88 "а"	Ирафский	15:04:0060222:142	003002000000 Земли населенных пунктов	Для ведения личного подсобного хозяйства	13	02:0020	2 410	26,5	633 830,00
5735	Республика Северная Осетия - Алания, Ирафский р-н. с. Чикола, ул. М.Баликоева, 76	Ирафский	15:04:0060222:143	003002000000 Земли населенных пунктов	Для ведения личного подсобного хозяйства	13	02:0020	1 936	26,5	509 268,00
5736	Северная Осетия - Алания респ, р-н Ирафский, с Чикола, ул Тотоева. 55 "а"	Ирафский	15:04:0060222:15	003002000000 Земли населенных пунктов	Для ведения личного подсобного хозяйства	13	02:0020	4 560	26,5	1 199 280,00
5737	Российская Федерация, Республика Северная Осетия-Алания, Ирафский район, с. Чикола, ул. Тотоева. 55Б	Ирафский	15:04:0060222:150	003002000000 Земли населенных пунктов	Индивидуальное жилищное строительство	13	02:0010	507	26,5	133 341,00
5738	Российская Федерация, Республика Северная Осетия-Алания, Ирафский район, с. Чикола, ул. М Баликоева, 86	Ирафский	15:04:0060222:151	003002000000 Земли населенных пунктов	Для ведения личного подсобного хозяйства	13	02:0020	2 324	26,5	611 119,00
5739	Российская Федерация, Республика Северная Осетия-Алания, Ирафский район, с. Чикола, ул. М.Баликоева. 86А	Ирафский	15:04:0060222:152	003002000000 Земли населенных пунктов	Для ведения личного подсобного хозяйства	13	02:0020	2 529	26,5	665 127,00
5740	Северная Осетия - Алания респ, р-н Ирафский, с Чикола, ул М.Баликоева, д 72	Ирафский	15:04:0060222:2	003002000000 Земли населенных пунктов	Для ведения личного подсобного хозяйства	13	02:0020	1 711	26,5	450 093,00
5741	Республика Северная Осетия-Алания, р-н Ирафский, с. Чикола, ул. Тотоева, 55	Ирафский	15:04:0060222:23	003002000000 Земли населенных пунктов	Для ведения личного подсобного хозяйства	13	02:0020	2 500	26,5	657 500,00
5742	Республика Северная Осетия-Алания, р-н Ирафский, с. Чикола, ул. М.Баликоева. 82	Ирафский	15:04:0060222:28	003002000000 Земли населенных пунктов	Для ведения личного подсобного хозяйства	13	02:0020	2 355	26,5	619 365,00
5743	Республика Северная Осетия-Алания, р-н Ирафский, с Чикола, ул Гасанова, 48	Ирафский	15:04:0060222:29	003002000000 Земли населенных пунктов	Для ведения личного подсобного хозяйства	13	02:0020	3 807	26,5	1 001 541,00
5744	Респ. Северная Осетия - Алания, р-н Ирафский, с. Чикола, ул. М.Баликоева. 74	Ирафский	15:04:0060222:3	003002000000 Земли населенных пунктов	Для ведения личного подсобного хозяйства	13	02:0020	3 904	26,5	1 026 752,00
5745	Республика Северная Осетия-Алания, р-н Ирафский, с. Чикола, ул. М.Баликоева. 78	Ирафский	15:04:0060222:4	003002000000 Земли населенных пунктов	Для ведения личного подсобного хозяйства	13	02:0020	1 683	26,5	442 629,00
5746	Северная Осетия - Алания респ, р-н Ирафский, с Чикола, ул М Баликоева. 80	Ирафский	15:04:0060222:5	003002000000 Земли населенных пунктов	Для ведения личного подсобного хозяйства	13	02:0020	2 084	26,5	548 242,00
5747	Республика Северная Осетия-Алания, р-н Ирафский, с Чикола, северо-западная окраина села	Ирафский	15:04:0060223:1	003002000000 Земли населенных пунктов	Для ведения личного подсобного хозяйства	13	02:0020	1 500	26,5	394 500,00
5748	Респ. Северная Осетия - Алания, р-н Ирафский, с. Чикола, район Стадиона	Ирафский	15:04:0060223:10	003002000000 Земли населенных пунктов	Для ведения личного подсобного хозяйства	13	02:0020	1 515	26,5	398 445,00
5749	Северная Осетия - Алания респ, р-н Ирафский, с Чикола, ул Дедегкаева, д 15 "а"	Ирафский	15:04:0060223:12	003002000000 Земли населенных пунктов	Для ведения личного подсобного хозяйства	13	02:0020	2 250	26,5	591 750,00
5750	Республика Северная Осетия-Алания, р-н Ирафский, с Чикола, ул Дедегкаева, д 19в	Ирафский	15:04:0060223:13	003002000000 Земли населенных пунктов	Для ведения личного подсобного хозяйства	13	02:0020	1 754	26,5	461 402,00
5751	Республика Северная Осетия-Алания, р-н Ирафский, с. Чикола, ул. Дедегкаева, 49 "а"	Ирафский	15:04:0060223:21	003002000000 Земли населенных пунктов	Для ведения личного подсобного хозяйства	13	02:0020	2 147	26,5	564 661,00
5752	Республика Северная Осетия-Алания, р-н Ирафский, с. Чикола, ул. Степная, 50	Ирафский	15:04:0060223:23	003002000000 Земли населенных пунктов	Для ведения личного подсобного хозяйства	13	02:0020	2 532	26,5	665 916,00
5753	Респ Северная Осетия - Алания, Ирафский р-н, с Чикола, ул. Степная, 8	Ирафский	15:04:0060223:235	003002000000 Земли населенных пунктов	Для ведения личного подсобного хозяйства	13	02:0020	1 755	26,5	461 565,00
5754	Респ Северная Осетия - Алания, Ирафский р-н, с Чикола, ул. Степная, 10	Ирафский	15:04:0060223:236	003002000000 Земли населенных пунктов	Для ведения личного подсобного хозяйства	13	02:0020	1 500	26,5	394 500,00
5755	Российская Федерация, Республика Северная Осетия-Алания, Ирафский р-н, с. Чикола, окраина с. Чикола, окраина улицы Степной	Ирафский	15:04:0060223:237	003002000000 Земли населенных пунктов	Для ведения личного подсобного хозяйства	13	02:0020	900	26,5	236 700,00
5756	Российская Федерация, Республика Северная Осетия-Алания, Ирафский р-н, с. Чикола, ул. Степная. 14	Ирафский	15:04:0060223:238	003002000000 Земли населенных пунктов	Для ведения личного подсобного хозяйства	13	02:0020	1 503	26,5	395 552,00
5757	Российская Федерация, Республика Северная Осетия-Алания, Ирафский р-н, с. Чикола, ул. Степная	Ирафский	15:04:0060223:239	003002000000 Земли населенных пунктов	Для ведения личного подсобного хозяйства	13	02:0020	1 563	26,5	411 269,00

№ п/п	Местоположение ЗУ	Район	Кадастровый номер ЗУ	Категория земель	Разрешенное использование по документу	Код вида разрешенного использования (в соответствии с классификатором видов разрешенного использования земельных участков)	Вид использования объектов недвижимости	Площадь	УПКС	КС
5758	Российская Федерация, Республика Северная Осетия-Алания, Ирафский район, с Чикола, ул Степная	Ирафский	15:04:0060223:241	003002000000 Земли населенных пунктов	Для ведения личного подсобного хозяйства	13	02.0.20	891	263	234 333,00
5759	Республика Северная Осетия-Алания, р-н Ирафский, с Чикола, ул Дедегкаева, д б/н	Ирафский	15:04:0060223:28	003002000000 Земли населенных пунктов	Для ведения личного подсобного хозяйства	13	02.0.20	1 696	263	446 048,00
5760	Республика Северная Осетия-Алания, р-н Ирафский, с. Чикола, ул. Степная, 16	Ирафский	15:04:0060223:3	003002000000 Земли населенных пунктов	Для ведения личного подсобного хозяйства	13	02.0.20	1 584	263	416 592,00
5761	Республика Северная Осетия-Алания, р-н Ирафский, с Чикола, р-н стадиона	Ирафский	15:04:0060223:32	003002000000 Земли населенных пунктов	ЛПХ	13	02.0.20	1 700	263	447 100,00
5762	Республика Северная Осетия-Алания, р-н Ирафский, с Чикола, р-н стадиона	Ирафский	15:04:0060223:34	003002000000 Земли населенных пунктов	ЛПХ	13	02.0.20	2 000	263	526 000,00
5763	Республика Северная Осетия-Алания, р-н Ирафский, с Чикола, р-н стадиона	Ирафский	15:04:0060223:35	003002000000 Земли населенных пунктов	ЛПХ	13	02.0.20	1 700	263	447 100,00
5764	Респ Северная Осетия - Алания, р-н Ирафский, с Чикола, ул Дедегкаева, б/н	Ирафский	15:04:0060223:39	003002000000 Земли населенных пунктов	Для ведения личного подсобного хозяйства	13	02.0.20	1 723	263	453 149,00
5765	Респ Северная Осетия - Алания, р-н Ирафский, с. Чикола, район Стадиона	Ирафский	15:04:0060223:4	003002000000 Земли населенных пунктов	Приусадебный участок	13	02.0.20	1 500	263	394 500,00
5766	Республика Северная Осетия-Алания, Ирафский район, с. Чикола, ул. Степная, 52	Ирафский	15:04:0060223:41	003002000000 Земли населенных пунктов	Для ведения личного подсобного хозяйства	13	02.0.20	2 589	263	680 907,00
5767	Республика Северная Осетия-Алания, р-н Ирафский, с. Чикола, ул. Степная, 56	Ирафский	15:04:0060223:42	003002000000 Земли населенных пунктов	Для ведения личного подсобного хозяйства	13	02.0.20	1 958	263	514 954,00
5768	Республика Северная Осетия-Алания, р-н Ирафский, с. Чикола, ул. Дедегкаева, б/н	Ирафский	15:04:0060223:43	003002000000 Земли населенных пунктов	Для ведения личного подсобного хозяйства	13	02.0.20	2 000	263	526 000,00
5769	Республика Северная Осетия-Алания, р-н Ирафский, с Чикола, р-н стадиона	Ирафский	15:04:0060223:44	003002000000 Земли населенных пунктов	ЛПХ	13	02.0.20	1 800	263	473 400,00
5770	Российская Федерация, Республика Северная Осетия - Алания, Ирафский р-н., с. Чикола, ул. Дедегкаева, 171	Ирафский	15:04:0060223:45	003002000000 Земли населенных пунктов	Для ведения личного подсобного хозяйства	13	02.0.20	1 800	263	473 400,00
5771	Республика Северная Осетия-Алания, р-н Ирафский, с Чикола, р-н стадиона	Ирафский	15:04:0060223:47	003002000000 Земли населенных пунктов	ЛПХ	13	02.0.20	1 700	263	447 100,00
5772	Республика Северная Осетия-Алания, р-н Ирафский, с. Чикола, ул. Степная, 18	Ирафский	15:04:0060223:5	003002000000 Земли населенных пунктов	Для ведения личного подсобного хозяйства	13	02.0.20	1 718	263	451 834,00
5773	Республика Северная Осетия-Алания, р-н Ирафский, с Чикола, р-н стадиона	Ирафский	15:04:0060223:52	003002000000 Земли населенных пунктов	ЛПХ	13	02.0.20	1 700	263	447 100,00
5774	Республика Северная Осетия-Алания, р-н Ирафский, с Чикола, р-н стадиона	Ирафский	15:04:0060223:53	003002000000 Земли населенных пунктов	ЛПХ	13	02.0.20	1 500	263	394 500,00
5775	Республика Северная Осетия-Алания, р-н Ирафский, с Чикола, р-н стадиона	Ирафский	15:04:0060223:54	003002000000 Земли населенных пунктов	ЛПХ	13	02.0.20	3 400	263	894 200,00
5776	Республика Северная Осетия-Алания, р-н Ирафский, с Чикола, р-н стадиона	Ирафский	15:04:0060223:55	003002000000 Земли населенных пунктов	ЛПХ	13	02.0.20	4 000	263	1 052 000,00
5777	Республика Северная Осетия-Алания, р-н Ирафский, с Чикола, р-н стадиона	Ирафский	15:04:0060223:56	003002000000 Земли населенных пунктов	ЛПХ	13	02.0.20	1 500	263	394 500,00
5778	Республика Северная Осетия-Алания, р-н Ирафский, с. Чикола, ул Гасанов, б/н	Ирафский	15:04:0060223:57	003002000000 Земли населенных пунктов	Для ведения личного подсобного хозяйства	13	02.0.20	2 018	263	530 734,00
5779	Республика Северная Осетия-Алания, р-н Ирафский, с. Чикола, ул. Дедегкаева, 21 "А"	Ирафский	15:04:0060223:58	003002000000 Земли населенных пунктов	Для ведения личного подсобного хозяйства	13	02.0.20	1 811	263	476 293,00
5780	Республика Северная Осетия-Алания, Ирафский район, с. Чикола, ул. Дедегкаева, б/н	Ирафский	15:04:0060223:59	003002000000 Земли населенных пунктов	Для ведения личного подсобного хозяйства	13	02.0.20	1 810	263	476 030,00
5781	Респ Северная Осетия - Алания, р-н Ирафский, с. Чикола, ул. Дедегкаева, б/н	Ирафский	15:04:0060223:60	003002000000 Земли населенных пунктов	Для ведения личного подсобного хозяйства (приусадебные участки)	13	02.0.20	1 728	263	454 464,00
5782	Республика Северная Осетия-Алания, р-н Ирафский, с. Чикола, ул Дедегкаева, б/н	Ирафский	15:04:0060223:62	003002000000 Земли населенных пунктов	Для ведения личного подсобного хозяйства	13	02.0.20	1 869	263	491 547,00
5783	Респ. Северная Осетия - Алания, р-н Ирафский, с. Чикола, ул. Дедегкаева, 19 "а"	Ирафский	15:04:0060223:64	003002000000 Земли населенных пунктов	Для ведения личного подсобного хозяйства	13	02.0.20	2 010	263	528 630,00
5784	Российская Федерация, Республика Северная Осетия-Алания, Ирафский район, с. Чикола, ул. Дедегкаева, 21	Ирафский	15:04:0060223:65	003002000000 Земли населенных пунктов	Для ведения личного подсобного хозяйства	13	02.0.20	1 804	263	474 452,00
5785	Республика Северная Осетия-Алания, р-н Ирафский, с. Чикола, ул Дедегкаева, 30	Ирафский	15:04:0060223:66	003002000000 Земли населенных пунктов	Для ведения личного подсобного хозяйства	13	02.0.20	1 459	263	383 717,00
5786	Республика Северная Осетия-Алания, р-н Ирафский, с. Чикола, ул Дедегкаева, 19 "б"	Ирафский	15:04:0060223:67	003002000000 Земли населенных пунктов	Для ведения личного подсобного хозяйства	13	02.0.20	1 700	263	447 100,00
5787	Республика Северная Осетия-Алания, р-н Ирафский, с. Чикола, ул. Степная, 11	Ирафский	15:04:0060223:68	003002000000 Земли населенных пунктов	Для ведения личного подсобного хозяйства (размещение жилого дома, содержание сельскохозяйственных животных)	13	02.0.20	1 360	263	357 680,00
5788	Республика Северная Осетия-Алания, р-н Ирафский, с. Чикола, ул. Степная, 7	Ирафский	15:04:0060223:69	003002000000 Земли населенных пунктов	Для ведения личного подсобного хозяйства (размещение жилого дома, содержание сельскохозяйственных животных)	13	02.0.20	1 360	263	357 680,00
5789	Респ Северная Осетия - Алания, р-н Ирафский, с. Чикола, район Стадиона	Ирафский	15:04:0060223:7	003002000000 Земли населенных пунктов	Приусадебный участок	13	02.0.20	1 500	263	394 500,00
5790	Республика Северная Осетия-Алания, р-н Ирафский, с. Чикола, ул Степная, 13	Ирафский	15:04:0060223:70	003002000000 Земли населенных пунктов	Для ведения личного подсобного хозяйства (размещение жилого дома, содержание сельскохозяйственных животных)	13	02.0.20	1 360	263	357 680,00
5791	Республика Северная Осетия-Алания, р-н Ирафский, с. Чикола, ул. Степная, 19	Ирафский	15:04:0060223:71	003002000000 Земли населенных пунктов	Для индивидуального жилищного строительства(размещение жилого дома)	13	02.0.10	1 360	263	357 680,00
5792	Республика Северная Осетия-Алания, р-н Ирафский, с. Чикола, ул. Степная, 9	Ирафский	15:04:0060223:72	003002000000 Земли населенных пунктов	Для ведения личного подсобного хозяйства (размещение жилого дома, содержание сельскохозяйственных животных)	13	02.0.20	1 360	263	357 680,00
5793	Республика Северная Осетия-Алания, р-н Ирафский, с. Чикола, ул Степная, 21	Ирафский	15:04:0060223:73	003002000000 Земли населенных пунктов	Для индивидуального жилищного строительства(размещение индивидуального жилого дома)	13	02.0.10	1 360	263	357 680,00
5794	Республика Северная Осетия-Алания, р-н Ирафский, с. Чикола, ул Степная, 17	Ирафский	15:04:0060223:74	003002000000 Земли населенных пунктов	Для индивидуального жилищного строительства(размещение индивидуального жилого дома)	13	02.0.10	1 360	263	357 680,00
5795	Республика Северная Осетия-Алания, р-н Ирафский, с. Чикола, ул. Степная, 23	Ирафский	15:04:0060223:75	003002000000 Земли населенных пунктов	Для индивидуального жилищного строительства(размещение индивидуального жилого дома)	13	02.0.10	1 360	263	357 680,00
5796	Республика Северная Осетия-Алания, р-н Ирафский, с. Чикола, ул. Степная, 25	Ирафский	15:04:0060223:76	003002000000 Земли населенных пунктов	Для индивидуального жилищного строительства(размещение индивидуального жилого дома)	13	02.0.10	1 360	263	357 680,00

№ п/п	Местоположение ЗУ	Район	Кадастровый номер ЗУ	Категория земель	Разрешенное использование по документу	Код вида разрешенного использования (в соответствии с классификатором видов разрешенного использования земельных участков)	Вид использования объектов недвижимости	Площадь	УПКС	КС
5797	Республика Северная Осетия-Алания, р-н Ирафский, с. Чикола, ул Степная, 31	Ирафский	15:04:0060223:77	003002000000 Земли населенных пунктов	Для индивидуального жилищного строительства(размещение индивидуального жилого дома)	13	02:0010	1 [illegible]	26.3	357 680.00
5798	Республика Северная Осетия-Алания, р-н Ирафский, с. Чикола. ул. Степная, 27	Ирафский	15:04:0060223:79	003002000000 Земли населенных пунктов	для индивидуального жилищного строительства(размещение индивидуального жилого дома)	13	02:0010	1 [illegible]	26.3	357 680.00
5799	Российская Федерация, Республика Северная Осетия - Алания, р-н Ирафский. с. Чикола, ул. Степная, 12	Ирафский	15:04:0060223:8	003002000000 Земли населенных пунктов	Для ведения личного подсобного хозяйства	13	02:0020	1 833	26.3	182 879.00
5800	Республика Северная Осетия-Алания, р-н Ирафский. с. Чикола, ул Степная, 48	Ирафский	15:04:0060223:80	003002000000 Земли населенных пунктов	Для ведения личного подсобного хозяйства	13	02:0020	1 [illegible]	26.3	357 680.00
5801	Республика Северная Осетия-Алания, р-н Ирафский. с. Чикола, ул Степная, 38	Ирафский	15:04:0060223:81	003002000000 Земли населенных пунктов	Для ведения личного подсобного хозяйства	13	02:0020	1 [illegible]	26.3	357 680.00
5802	Республика Северная Осетия-Алания, р-н Ирафский, с. Чикола. ул. Степная, 29	Ирафский	15:04:0060223:82	003002000000 Земли населенных пунктов	для ведения личного подсобного хозяйства	13	02:0020	1 [illegible]	26.3	357 680.00
5803	Республика Северная Осетия-Алания, р-н Ирафский, с. Чикола. ул. Степная, 15	Ирафский	15:04:0060223:83	003002000000 Земли населенных пунктов	Для ведения личного подсобного хозяйства	13	02:0020	1 [illegible]	26.3	357 680.00
5804	Республика Северная Осетия-Алания, р-н Ирафский. с Чикола, ул Степная, д 26	Ирафский	15:04:0060223:84	003002000000 Земли населенных пунктов	для индивидуального жилищного строительства(размещение индивидуального жилого дома)	13	02:0010	1 [illegible]	26.3	357 680.00
5805	Республика Северная Осетия-Алания, р-н Ирафский. с. Чикола, ул Степная. 3 "А"	Ирафский	15:04:0060223:85	003002000000 Земли населенных пунктов	Для ведения личного подсобного хозяйства	13	02:0020	1 [illegible]	26.3	357 680.00
5806	Республика Северная Осетия-Алания, р-н Ирафский, с. Чикола. ул. Степная, 33	Ирафский	15:04:0060223:87	003002000000 Земли населенных пунктов	Для индивидуального жилищного строительства(размещение индивидуального жилого дома)	13	02:0010	1 [illegible]	26.3	357 680.00
5807	Республика Северная Осетия-Алания. р-н Ирафский, с Чикола. ул Степная. 5	Ирафский	15:04:0060223:88	003002000000 Земли населенных пунктов	Для ведения личного подсобного хозяйства	13	02:0020	1 [illegible]	26.3	357 680.00
5808	Респ Северная Осетия - Алания, р-н Ирафский. с. Чикола, ул. Степная, 6	Ирафский	15:04:0060223:89	003002000000 Земли населенных пунктов	Для ведения личного подсобного хозяйства	13	02:0020	1 [illegible]	26.3	447 100.00
5809	Республика Северная Осетия-Алания, р-н Ирафский. с Чикола, ул Степная, 26	Ирафский	15:04:0060223:90	003002000000 Земли населенных пунктов	Для ведения личного подсобного хозяйства	13	02:0020	1 [illegible]	26.3	146 580.00
5810	Республика Северная Осетия-Алания. р-н Ирафский, с. Чикола. ул. Степная, 22	Ирафский	15:04:0060223:91	003002000000 Земли населенных пунктов	Для ведения личного подсобного хозяйства	13	02:0020	3 227	26.3	848 702.00
5811	Респ. Северная Осетия - Алания, р-н Ирафский, с. Чикола. ул. Дедегкаева. 17	Ирафский	15:04:0060223:92	003002000000 Земли населенных пунктов	Для ведения личного подсобного хозяйства	13	02:0020	1 500	26.3	394 500.00
5812	Республика Северная Осетия-Алания, р-н Ирафский. с Чикола, ул Гасанова. д 26	Ирафский	15:04:0060223:94	003002000000 Земли населенных пунктов	Для ведения личного подсобного хозяйства	13	02:0020	2 500	26.3	657 500.00
5813	Республика Северная Осетия-Алания, р-н Ирафский. с. Чикола, ул Бр. Албегоновых. 29	Ирафский	15:04:0060224:10	003002000000 Земли населенных пунктов	Для ведения личного подсобного хозяйства	13	02:0020	2 632	26.3	692 216.00
5814	Респ. Северная Осетия - Алания, р-н Ирафский, с. Чикола. ул. Братьев Албегоновых. дом.35	Ирафский	15:04:0060224:13	003002000000 Земли населенных пунктов	Для ведения личного подсобного хозяйства (приусадебные участки)	13	02:0020	3 011	26.3	792 293.00
5815	Респ. Северная Осетия - Алания, р-н Ирафский, с. Чикола. ул. Братьев Албегоновых. 37	Ирафский	15:04:0060224:14	003002000000 Земли населенных пунктов	Для ведения личного подсобного хозяйства (приусадебные участки)	13	02:0020	2 897	26.3	761 911.00
5816	Северная Осетия - Алания респ. р-н Ирафский. с Чикола. ул Братьев Албегоновых. 39	Ирафский	15:04:0060224:15	003002000000 Земли населенных пунктов	Для ведения личного подсобного хозяйства	13	02:0020	3 039	26.3	799 356.00
5817	Республика Северная Осетия-Алания, р-н Ирафский. с. Чикола, ул Бр. Албегоновых, 41	Ирафский	15:04:0060224:16	003002000000 Земли населенных пунктов	Для ведения личного подсобного хозяйства	13	02:0020	3 034	26.3	810 482.00
5818	Республика Северная Осетия - Алания, р-н Ирафский. с. Чикола, ул. Бр. Албегоновых. 43	Ирафский	15:04:0060224:17	003002000000 Земли населенных пунктов	Приусадебный участок	13	02:0020	2 500	26.3	657 500.00
5819	363500, Респ Северная Осетия - Алания, Ирафский р-н. с. Чикола, ул. Дедегкаева. 36	Ирафский	15:04:0060224:174	003002000000 Земли населенных пунктов	для ведения личного подсобного хозяйства	13	02:0020	2 357	26.3	619 891.00
5820	Северная Осетия - Алания Респ. Ирафский р-н, Чикола с. Дедегкаева ул. 46	Ирафский	15:04:0060224:175	003002000000 Земли населенных пунктов	для ведения личного подсобного хозяйства	13	02:0020	2 900	26.3	762 570.00
5821	Республика Северная Осетия-Алания, р-н Ирафский. с Чикола, ул Бр. Албегоновых, 45	Ирафский	15:04:0060224:18	003002000000 Земли населенных пунктов	Для ведения личного подсобного хозяйства	13	02:0020	2 963	26.3	779 269.00
5822	Российская Федерация, Республика Северная Осетия - Алания, Ирафский р-н. с. Чикола, ул. Дедегкаева, 9	Ирафский	15:04:0060224:182	003002000000 Земли населенных пунктов	Для ведения личного подсобного хозяйства	13	02:0020	2 000	26.3	526 000.00
5823	Российская Федерация, Республика Северная Осетия - Алания, Ирафский район. с. Чикола. ул. Бр. Албегоновых, 33	Ирафский	15:04:0060224:183	003002000000 Земли населенных пунктов	Для ведения личного подсобного хозяйства	13	02:0020	5 762	26.3	1 515 106.20
5824	Республика Северная Осетия-Алания, р-н Ирафский. с. Чикола, ул Дедегкаева. 38	Ирафский	15:04:0060224:2	003002000000 Земли населенных пунктов	Для ведения личного подсобного хозяйства	13	02:0020	2 160	26.3	568 320.00
5825	Северная Осетия - Алания респ. р-н Ирафский. с. Чикола, ул. Дедегкаева, 40 "а"	Ирафский	15:04:0060224:3	003002000000 Земли населенных пунктов	Для ведения личного подсобного хозяйства	13	02:0020	1 601	26.3	421 063.00
5826	Северная Осетия - Алания респ. р-н Ирафский, с. Чикола. ул. Дедегкаева. 40	Ирафский	15:04:0060224:4	003002000000 Земли населенных пунктов	Для ведения личного подсобного хозяйства	13	02:0020	2 277	26.3	598 851.00
5827	Респ. Северная Осетия - Алания, р-н Ирафский, с. Чикола. ул. Дедегкаева. 42	Ирафский	15:04:0060224:5	003002000000 Земли населенных пунктов	Для ведения личного подсобного хозяйства	13	02:0020	6 587	26.3	1 732 581.00
5828	Респ Северная Осетия - Алания, р-н Ирафский. с. Чикола, ул. Дедегкаева, 44	Ирафский	15:04:0060224:6	003002000000 Земли населенных пунктов	Для ведения личного подсобного хозяйства	13	02:0020	2 712	26.3	713 256.00
5829	Респ Северная Осетия - Алания, р-н Ирафский. с. Чикола, ул. Дедегкаева, дом 48	Ирафский	15:04:0060224:8	003002000000 Земли населенных пунктов	Для ведения личного подсобного хозяйства	13	02:0020	3 447	26.3	906 561.00
5830	Респ. Северная Осетия - Алания, р-н Ирафский. с. Чикола. ул. Дедегкаева. дом.50	Ирафский	15:04:0060224:9	003002000000 Земли населенных пунктов	Приусадебный участок	13	02:0020	2 000	26.3	526 000.00
5831	Респ. Северная Осетия - Алания, р-н Ирафский, с. Чикола. ул. бр.Албегоновых. дом.54	Ирафский	15:04:0060225:1	003002000000 Земли населенных пунктов	Приусадебный участок	13	02:0020	2 500	32.21	697 611.00
5832	Респ Северная Осетия - Алания, р-н Ирафский. с. Чикола, ул. Братьев Темировых. дом 8	Ирафский	15:04:0060225:10	003002000000 Земли населенных пунктов	Для ведения личного подсобного хозяйства	13	02:0020	2 129	32.21	707 273.09
5833	Республика Северная Осетия-Алания, р-н Ирафский. с. Чикола, ул Тотоонова, 7	Ирафский	15:04:0060225:11	003002000000 Земли населенных пунктов	Для ведения личного подсобного хозяйства	13	02:0020	2 028	32.21	673 721.88
5834	Республика Северная Осетия-Алания. р-н Ирафский, с Чикола. ул Б.Т.Баликоева. 37	Ирафский	15:04:0060225:12	003002000000 Земли населенных пунктов	Для ведения личного подсобного хозяйства	13	02:0020	1 927	32.21	640 168.67
5835	Республика Северная Осетия-Алания. р-н Ирафский, с Чикола. ул Б.Баликоева. д 39	Ирафский	15:04:0060225:14	003002000000 Земли населенных пунктов	Для ведения личного подсобного хозяйства	13	02:0020	2 869	32.21	953 110.49

№ п/п	Местоположение ЗУ	Район	Кадастровый номер ЗУ	Категория земель	Разрешенное использование по документу	Код вида разрешенного использования (в соответствии с классификатором видов разрешенного использования земельных участков)	Вид использования объектов недвижимости	Площадь	УПКС	КС
5836	Республика Северная Осетия-Алания, р-н Ирафский, с. Чикола, ул. Б.Баликоева, 41	Ирафский	15:04:0060225:15	003002000000 Земли населенных пунктов	Для ведения личного подсобного хозяйства	13	02:0020	2 678	ХХ.21	889 638,38
5837	Респ Северная Осетия - Алания, Ирафский р-н, с Чикола, ул. Б Баликоева, 49	Ирафский	15:04:0060225:151	003002000000 Земли населенных пунктов	Для ведения личного подсобного хозяйства	13	02:0020	3 500	ХХ.21	1 096 293,00
5838	Республика Северная Осетия-Алания, р-н Ирафский, с Чикола, ул Б Баликоева, д 47	Ирафский	15:04:0060225:18	003002000000 Земли населенных пунктов	Для ведения личного подсобного хозяйства	13	02:0020	2 173	ХХ.21	715 216,13
5839	Республика Северная Осетия-Алания, р-н Ирафский, с. Чикола, ул. Бр.Албегоновых, 52	Ирафский	15:04:0060225:2	003002000000 Земли населенных пунктов	Для ведения личного подсобного хозяйства	13	02:0020	2 467	ХХ.21	819 562,07
5840	Респ. Северная Осетия - Алания, р-н Ирафский, с. Чикола, ул. Б. Баликоева, дом.51	Ирафский	15:04:0060225:20	003002000000 Земли населенных пунктов	Для ведения личного подсобного хозяйства	13	02:0020	2 210	ХХ.21	734 150,10
5841	Республика Северная Осетия-Алания, р-н Ирафский, с Чикола, ул Б Баликоева, 55	Ирафский	15:04:0060225:22	003002000000 Земли населенных пунктов	Для ведения личного подсобного хозяйства	13	02:0020	2 735	ХХ.21	908 594,35
5842	Респ Северная Осетия - Алания, р-н Ирафский, с. Чикола, ул. Бр.Албегоновых, 48	Ирафский	15:04:0060225:4	003002000000 Земли населенных пунктов	Для ведения личного подсобного хозяйства	13	02:0020	2 733	ХХ.21	908 262,14
5843	Респ. Северная Осетия - Алания, р-н Ирафский, с. Чикола, ул. бр.Албегоновых, 46	Ирафский	15:04:0060225:6	003002000000 Земли населенных пунктов	Для ведения личного подсобного хозяйства	13	02:0020	5 136	ХХ.21	1 706 552,66
5844	Респ. Северная Осетия - Алания, р-н Ирафский, с. Чикола, ул. Бр.Албегоновых. 44	Ирафский	15:04:0060225:7	003002000000 Земли населенных пунктов	Для ведения личного подсобного хозяйства	13	02:0020	1 998	ХХ.21	663 887,79
5845	Российская Федерация, Республика Северная Осетия - Алания, Ирафский район, с Чикола, ул Братьев Албегоновых, 56	Ирафский	15:04:0060225:8	003002000000 Земли населенных пунктов	Для ведения личного подсобного хозяйства	13	02:0020	2 691	ХХ.21	894 073,71
5846	Республика Северная Осетия-Алания, р-н Ирафский, с Чикола, ул Бр.Албегоновых, 58	Ирафский	15:04:0060225:9	003002000000 Земли населенных пунктов	Для ведения личного подсобного хозяйства	13	02:0020	2 455	ХХ.21	906 159,55
5847	Российская Федерация, Республика Северная Осетия - Алания, р-н Ирафский, с. Чикола, ул. Сталина, 67 "а"	Ирафский	15:04:0060226:1	003002000000 Земли населенных пунктов	Земельный участок находится под существующим магазином	4	04:0040	727	ххх.21	627 970,98
5848	Республика Северная Осетия - Алания, р-н Ирафский, с. Чикола, ул. Сталина, 47	Ирафский	15:04:0060226:10	003002000000 Земли населенных пунктов	для ведения личного подсобного хозяйства	13	02:0020	3 000	ХХ.21	1 162 737,00
5849	Респ. Северная Осетия - Алания, р-н Ирафский, с. Чикола, ул. Сталина, дом 45	Ирафский	15:04:0060226:11	003002000000 Земли населенных пунктов	Приусадебный участок	13	02:0020	1 250	ХХ.21	398 652,00
5850	Российская Федерация, Республика Северная Осетия-Алания, Ирафский район, с. Чикола, ул. Б Баликоева, 46	Ирафский	15:04:0060226:114	003002000000 Земли населенных пунктов	Приусадебный участок	13	02:0020	2 600	ХХ.21	827 712,00
5851	Республика Северная Осетия-Алания, р-н Ирафский, с. Чикола, ул Б.Баликоева, 48	Ирафский	15:04:0060226:15	003002000000 Земли населенных пунктов	Для ведения личного подсобного хозяйства	13	02:0020	3 960	ХХ.21	1 261 551,60
5852	Респ Северная Осетия-Алания, Ирафский р-н, с Чикола, ул Тотоонова, 9	Ирафский	15:04:0060226:155	003002000000 Земли населенных пунктов	Спорт	5	05:0010	517	ххх.21	37 389,11
5853	Российская Федерация, Республика Северная Осетия-Алания, Ирафский район, с. Чикола, ул. Гасанова, 14	Ирафский	15:04:0060226:161	003002000000 Земли населенных пунктов	Для ведения личного подсобного хозяйства	13	02:0020	351	ХХ.21	110 938,11
5854	Российская Федерация, Республика Северная Осетия-Алания, Ирафский район, с. Чикола, ул. Гасанова, 14	Ирафский	15:04:0060226:162	003002000000 Земли населенных пунктов	Для ведения личного подсобного хозяйства	13	02:0020	1 767	ХХ.21	587 015,07
5855	Российская Федерация, Республика Северная Осетия-Алания, Ирафский район, с. Чикола, ул. Гасанова, 14	Ирафский	15:04:0060226:163	003002000000 Земли населенных пунктов	Для ведения личного подсобного хозяйства	13	02:0020	1 645	ХХ.21	546 164,35
5856	Республика Северная Осетия-Алания, р-н Ирафский, с Чикола, ул Б.Баликоева, д 42	Ирафский	15:04:0060226:19	003002000000 Земли населенных пунктов	Для дальнейшей эксплуатации существующего жилого дома и ведения личного подсобного хозяйства	13	02:0020	6 167	ХХ.21	2 048 739,27
5857	Российская Федерация, Республика Северная Осетия - Алания, р-н Ирафский, с. Чикола, ул. Сталина, 67	Ирафский	15:04:0060226:2	003002000000 Земли населенных пунктов	Ведение личного подсобного хозяйства	13	02:0020	2 500	ХХ.21	830 525,00
5858	Респ Северная Осетия - Алания, р-н Ирафский, с. Чикола, угол ул Тотоонова и ул Б.Баликоева	Ирафский	15:04:0060226:21	003002000000 Земли населенных пунктов	Для ведения личного подсобного хозяйства	13	02:0020	367	ХХ.21	121 923,07
5859	Республика Северная Осетия-Алания, р-н Ирафский, с. Чикола, ул. Сталина, 61	Ирафский	15:04:0060226:3	003002000000 Земли населенных пунктов	Для ведения личного подсобного хозяйства	13	02:0020	2 917	ХХ.21	968 790,77
5860	Республика Северная Осетия-Алания, р-н Ирафский, с. Чикола, ул. Гасанова, 14	Ирафский	15:04:0060226:35	003002000000 Земли населенных пунктов	Для ведения личного подсобного хозяйства	13	02:0020	3 400	ХХ.21	1 129 511,00
5861	Республика Северная Осетия-Алания, р-н Ирафский, с. Чикола, ул. Сталина, 55	Ирафский	15:04:0060226:38	003002000000 Земли населенных пунктов	Для ведения личного подсобного хозяйства	13	02:0020	1 782	ХХ.21	591 998,22
5862	Республика Северная Осетия-Алания, р-н Ирафский, с. Чикола, ул. Сталина, 53	Ирафский	15:04:0060226:39	003002000000 Земли населенных пунктов	Для ведения личного подсобного хозяйства	13	02:0020	1 764	ХХ.21	586 067,84
5863	Респ. Северная Осетия - Алания, р-н Ирафский, с. Чикола, ул. Сталина, 59	Ирафский	15:04:0060226:4	003002000000 Земли населенных пунктов	Для ведения личного подсобного хозяйства	13	02:0020	1 699	ХХ.21	564 424,79
5864	Республика Северная Осетия-Алания, р-н Ирафский, с. Чикола, ул. Б.Баликоева, 54	Ирафский	15:04:0060226:41	003002000000 Земли населенных пунктов	Для ведения личного подсобного хозяйства	13	02:0020	3 000	ХХ.21	996 630,00
5865	Республика Северная Осетия-Алания, р-н Ирафский, с. Чикола, ул. Тотоонова, 9 "в"	Ирафский	15:04:0060226:42	003002000000 Земли населенных пунктов	Магазины	4	04:0040	51	ххх.21	16 631,86
5866	Респ Северная Осетия - Алания, р-н Ирафский, с. Чикола, ул. Сталина, дом 57	Ирафский	15:04:0060226:5	003002000000 Земли населенных пунктов	Для ведения личного подсобного хозяйства	13	02:0020	5 000	ХХ.21	1 661 050,00
5867	Республика Северная Осетия-Алания, р-н Ирафский, с. Чикола, ул. Сталина, 51	Ирафский	15:04:0060226:7	003002000000 Земли населенных пунктов	Для ведения личного подсобного хозяйства	13	02:0020	1 976	ХХ.21	656 146,96
5868	Республика Северная Осетия-Алания, р-н Ирафский, с Чикола, ул М.Будтуева, д 23	Ирафский	15:04:0060227:10	003002000000 Земли населенных пунктов	Приусадебный участок	13	02:0020	2 213	ХХ.21	735 180,73
5869	Респ Северная Осетия - Алания, р-н Ирафский, с. Чикола, ул. М.Будтуева, дом 27	Ирафский	15:04:0060227:11	003002000000 Земли населенных пунктов	Для ведения личного подсобного хозяйства	13	02:0020	3 187	ХХ.21	1 058 753,27
5870	Респ Северная Осетия - Алания, р-н Ирафский, с. Чикола, ул. М.Будтуева, дом 29	Ирафский	15:04:0060227:12	003002000000 Земли населенных пунктов	Для ведения личного подсобного хозяйства	13	02:0020	2 430	ХХ.21	807 270,90
5871	Респ. Северная Осетия - Алания, р-н Ирафский, с. Чикола, ул. М.Будтуева, дом 29 "а"	Ирафский	15:04:0060227:13	003002000000 Земли населенных пунктов	Для ведения личного подсобного хозяйства	13	02:0020	1 345	ХХ.21	446 912,85
5872	Республика Северная Осетия-Алания, р-н Ирафский, с. Чикола, ул. М.Будтуева, 31	Ирафский	15:04:0060227:14	003002000000 Земли населенных пунктов	Для ведения личного подсобного хозяйства	13	02:0020	2 173	ХХ.21	721 952,99
5873	Респ Северная Осетия - Алания, р-н Ирафский, с. Чикола, ул. М.Будтуева, дом 33	Ирафский	15:04:0060227:15	003002000000 Земли населенных пунктов	Приусадебный участок	13	02:0020	1 700	ХХ.21	564 757,00
5874	Российская Федерация, Республика Северная Осетия-Алания, Ирафский район, с. Чикола, ул. М Будтуева, 35 "а"	Ирафский	15:04:0060227:16	003002000000 Земли населенных пунктов	Для ведения личного подсобного хозяйства	13	02:0020	500	ХХ.21	166 105,00
5875	Республика Северная Осетия-Алания, р-н Ирафский, с. Чикола, ул. Бр.Темировых, 20	Ирафский	15:04:0060227:166	003002000000 Земли населенных пунктов	Для ведения личного подсобного хозяйства	13	02:0020	2 899	ХХ.21	963 076,79
5876	Респ. Северная Осетия - Алания, р-н Ирафский, с. Чикола, ул. М.Будтуева, дом 35	Ирафский	15:04:0060227:17	003002000000 Земли населенных пунктов	Приусадебный участок	13	02:0020	600	ХХ.21	199 326,00
5877	Российская Федерация, Республика Северная Осетия - Алания, Ирафский р-н, с Чикола, ул Тотоонова, 38	Ирафский	15:04:0060227:173	003002000000 Земли населенных пунктов	Для ведения личного подсобного хозяйства	13	02:0020	2 839	ХХ.21	943 111,19
5878	Российская Федерация, Республика Северная Осетия - Алания, Ирафский район, с Чикола, ул М.Будтуева, 35 "б"	Ирафский	15:04:0060227:18	003002000000 Земли населенных пунктов	Для ведения личного подсобного хозяйства	13	02:0020	768	ХХ.21	255 176,25

№ п/п	Местоположение ЗУ	Район	Кадастровый номер ЗУ	Категория земель	Разрешенное использование по документу	Код вида разрешенного использования (в соответствии с классификатором видов разрешенного использования земельных участков)	Вид использования объектов недвижимости	Площадь	УПКС	КС
5879	Респ. Северная Осетия - Алания, р-н Ирафский, с. Чикола. ул. М.Будгуева. 35	Ирафский	15:04:0060227:19	003002000000 Земли населенных пунктов	Для эксплуатации существующих зданий Детского дома творчества	3	03:0050	5 200	03.32	1 749 661.00
5880	Респ. Северная Осетия - Алания, р-н Ирафский, с. Чикола. ул. Сталина, 46	Ирафский	15:04:0060227:2	003002000000 Земли населенных пунктов	Для ведения личного подсобного хозяйства	13	02:0020	1 936	03.21	1 639 758.56
5881	Респ. Северная Осетия - Алания, р-н Ирафский, с. Чикола, ул. М.Будгуева, дом 37	Ирафский	15:04:0060227:21	003002000000 Земли населенных пунктов	Для ведения личного подсобного хозяйства (приусадебные участки)	13	02:0020	2 252	03.21	748 136.92
5882	Республика Северная Осетия-Алания, р-н Ирафский, с Чикола, ул М Будгуева. 39	Ирафский	15:04:0060227:22	003002000000 Земли населенных пунктов	Для ведения личного подсобного хозяйства	13	02:0020	2 013	03.21	668 716.76
5883	Респ. Северная Осетия - Алания, р-н Ирафский, с. Чикола. ул. Сталина, 48	Ирафский	15:04:0060227:3	003002000000 Земли населенных пунктов	Для ведения личного подсобного хозяйства	13	02:0020	2 789	03.21	926 513.69
5884	Респ. Северная Осетия - Алания, р-н Ирафский, с. Чикола. ул. Сталина, дом 50	Ирафский	15:04:0060227:4	003002000000 Земли населенных пунктов	Приусадебный участок	13	02:0020	2 100	03.21	697 631.00
5885	Северная Осетия - Алания респ. р-н Ирафский. с Чикола. ул Сталина, 52	Ирафский	15:04:0060227:5	003002000000 Земли населенных пунктов	Для ведения личного подсобного хозяйства	13	02:0020	4 987	03.21	1 656 734.27
5886	Республика Северная Осетия-Алания, р-н Ирафский. с. Чикола, ул Тотоонова, 19	Ирафский	15:04:0060227:53	003002000000 Земли населенных пунктов	Для ведения личного подсобного хозяйства	13	02:0020	1 711	03.21	568 167.93
5887	Респ. Северная Осетия - Алания, р-н Ирафский, с. Чикола. ул. Тотоонова, 19 "а"	Ирафский	15:04:0060227:55	003002000000 Земли населенных пунктов	Для ведения личного подсобного хозяйства	13	02:0020	1 861	03.21	618 242.83
5888	Российская Федерация, Республика Северная Осетия - Алания, Ирафский район. с. Чикола. ул. Сталина, 54	Ирафский	15:04:0060227:6	003002000000 Земли населенных пунктов	Для ведения личного подсобного хозяйства	13	02:0020	1 911	03.21	1 634 183.31
5889	Респ. Северная Осетия - Алания, р-н Ирафский. с. Чикола. ул. Сталина	Ирафский	15:04:0060227:8	003002000000 Земли населенных пунктов	Приусадебный участок	13	02:0020	2 800	03.21	797 304.00
5890	Респ. Северная Осетия - Алания, р-н Ирафский. с. Чикола, ул. М.Будгуева, дом 6	Ирафский	15:04:0060228:1	003002000000 Земли населенных пунктов	Приусадебный участок	13	02:0020	1 700	03.21	564 757.00
5891	Республика Северная Осетия - Алания, р-н Ирафский. с. Чикола, ул. М.Будгуева, 24	Ирафский	15:04:0060228:10	003002000000 Земли населенных пунктов	Для ведения личного подсобного хозяйства	13	02:0020	5 000	03.21	1 660 050.00
5892	Респ. Северная Осетия - Алания, р-н Ирафский, с. Чикола. ул. Братьев Темировых, дом 26	Ирафский	15:04:0060228:11	003002000000 Земли населенных пунктов	Приусадебный участок	13	02:0020	2 367	03.21	832 783.07
5893	Российская Федерация, Республика Северная Осетия-Алания, Ирафский район. с. Чикола, ул. Ленина. 1	Ирафский	15:04:0060228:12	003002000000 Земли населенных пунктов	Для ведения личного подсобного хозяйства	13	02:0020	2 981	03.21	991 314.63
5894	Российская Федерация, Республика Северная Осетия-Алания, Ирафский район. с. Чикола, ул. Морозовой, 5	Ирафский	15:04:0060228:136	003002000000 Земли населенных пунктов	Для ведения личного подсобного хозяйства	13	02:0020	1 840	203	183 920.00
5895	Респ. Северная Осетия - Алания, р-н Ирафский. с. Чикола. ул. Ленина. дом 5	Ирафский	15:04:0060228:14	003002000000 Земли населенных пунктов	Приусадебный участок	13	02:0020	1 500	03.21	498 915.00
5896	Российская Федерация, Республика Северная Осетия - Алания, Ирафский район. с Чикола. ул Ленина, 3	Ирафский	15:04:0060228:140	003002000000 Земли населенных пунктов	Для ведения личного подсобного хозяйства	13	02:0020	2 422	03.21	805 612.62
5897	Республика Северная Осетия-Алания, р-н Ирафский. с. Чикола, ул Ленина, 5	Ирафский	15:04:0060228:15	003002000000 Земли населенных пунктов	Для ведения личного подсобного хозяйства	13	02:0020	4 152	03.21	1 379 335.92
5898	Респ. Северная Осетия - Алания, р-н Ирафский. с. Чикола, ул. Ленина, дом 7	Ирафский	15:04:0060228:16	003002000000 Земли населенных пунктов	Для ведения личного подсобного хозяйства	13	02:0020	3 143	03.21	1 045 014.24
5899	Республика Северная Осетия-Алания, р-н Ирафский, с. Чикола. ул. Ленина. 9	Ирафский	15:04:0060228:17	003002000000 Земли населенных пунктов	Для ведения личного подсобного хозяйства	13	02:0020	1 671	03.21	555 122.91
5900	Респ. Северная Осетия - Алания, р-н Ирафский, с. Чикола. ул. Бр. Темировых, 28	Ирафский	15:04:0060228:19	003002000000 Земли населенных пунктов	Для ведения личного подсобного хозяйства	13	02:0020	1 035	03.21	343 837.35
5901	Респ. Северная Осетия - Алания, р-н Ирафский. с. Чикола, ул. М.Будгуева, 8	Ирафский	15:04:0060228:2	003002000000 Земли населенных пунктов	Для ведения личного подсобного хозяйства	13	02:0020	2 296	03.21	762 754.16
5902	Республика Северная Осетия-Алания, р-н Ирафский. с Чикола, ул Ленина. 50	Ирафский	15:04:0060228:25	003002000000 Земли населенных пунктов	Для ведения личного подсобного хозяйства	13	02:0020	3 034	03.21	1 014 247.14
5903	Респ. Северная Осетия - Алания, р-н Ирафский. с. Чикола. ул. М.Будгуева. дом 10	Ирафский	15:04:0060228:3	003002000000 Земли населенных пунктов	Приусадебный участок	13	02:0020	2 400	03.21	797 304.00
5904	Респ. Северная Осетия - Алания, р-н Ирафский, с. Чикола. ул. М.Будгуева. дом 12	Ирафский	15:04:0060228:4	003002000000 Земли населенных пунктов	Приусадебный участок	13	02:0020	1 500	03.21	498 315.00
5905	Респ. Северная Осетия - Алания, р-н Ирафский. с. Чикола, ул. М.Будгуева, дом 14	Ирафский	15:04:0060228:5	003002000000 Земли населенных пунктов	Приусадебный участок	13	02:0020	1 500	03.21	498 315.00
5906	Республика Северная Осетия-Алания, р-н Ирафский. с Чикола, ул М Будгуева. 16	Ирафский	15:04:0060228:6	003002000000 Земли населенных пунктов	Для ведения личного подсобного хозяйства	13	02:0020	2 948	03.21	980 106.96
5907	Российская Федерация, Республика Северная Осетия-Алания. Ирафский район. с. Чикола. ул. М.Будгуева, 18	Ирафский	15:04:0060228:7	003002000000 Земли населенных пунктов	Для ведения личного подсобного хозяйства	13	02:0020	3 541	03.21	1 177 010.51
5908	Респ. Северная Осетия - Алания, р-н Ирафский, с. Чикола. ул. М.Будгуева. 20	Ирафский	15:04:0060228:8	003002000000 Земли населенных пунктов	Для ведения личного подсобного хозяйства	13	02:0020	4 181	03.21	1 388 970.21
5909	Респ. Северная Осетия - Алания, р-н Ирафский. с. Чикола, ул. М.Будгуева, дом 22	Ирафский	15:04:0060228:9	003002000000 Земли населенных пунктов	Для ведения личного подсобного хозяйства	13	02:0020	2 151	03.21	715 183.71
5910	Респ. Северная Осетия - Алания, р-н Ирафский. с. Чикола, ул. Ленина, дом 2	Ирафский	15:04:0060229:1	003002000000 Земли населенных пунктов	Приусадебный участок	13	02:0020	2 900	03.21	963 852.00
5911	Респ. Северная Осетия - Алания, р-н Ирафский, с. Чикола. ул. Ленина. дом 6	Ирафский	15:04:0060229:3	003002000000 Земли населенных пунктов	Для ведения личного подсобного хозяйства	13	02:0020	1 500	03.21	498 315.00
5912	Респ. Северная Осетия - Алания, р-н Ирафский, с. Чикола. ул. Ленина.8	Ирафский	15:04:0060229:4	003002000000 Земли населенных пунктов	Для ведения личного подсобного хозяйства	13	02:0020	2 554	03.21	850 125.39
5913	Респ. Северная Осетия - Алания, р-н Ирафский. с. Чикола, ул. Ленина, 10	Ирафский	15:04:0060229:5	003002000000 Земли населенных пунктов	Для ведения личного подсобного хозяйства	13	02:0020	4 026	03.21	1 337 177.16
5914	Северная Осетия - Алания респ. р-н Ирафский. с Чикола. ул Морозовой, 6в	Ирафский	15:04:0060229:6	003002000000 Земли населенных пунктов	Для размещения железобетонной опоры и контейнера-аппаратной	6	06:0080	9	04.52	22 026.00
5915	Республика Северная Осетия-Алания, р-н Ирафский, с Чикола. ул Хасцаева, 27	Ирафский	15:04:0060230:11	003002000000 Земли населенных пунктов	Для ведения личного подсобного хозяйства	13	02:0020	2 145	03.21	712 590.45
5916	Респ. Северная Осетия - Алания, р-н Ирафский, с. Чикола. ул. Морозова. дом 14	Ирафский	15:04:0060230:12	003002000000 Земли населенных пунктов	Приусадебный участок	13	02:0020	1 600	03.21	531 536.00
5917	Российская Федерация, Республика Северная Осетия-Алания, Ирафский р-н. с Чикола, ул Хасцаева, 41	Ирафский	15:04:0060230:130	003002000000 Земли населенных пунктов	Для ведения личного подсобного хозяйства	13	02:0020	1 963	03.21	652 792.63
5918	Российская Федерация, Республика Северная Осетия-Алания, Ирафский р-н. с Чикола, ул Братьев Темировых, 32	Ирафский	15:04:0060230:131	003002000000 Земли населенных пунктов	Для ведения личного подсобного хозяйства	13	02:0020	2 035	03.21	676 047.35
5919	Респ. Северная Осетия - Алания, Ирафский р-н, с. Чикола. ул. Хасцаева, 37	Ирафский	15:04:0060230:132	003002000000 Земли населенных пунктов	Для ведения личного подсобного хозяйства	13	02:0020	2 000	03.21	664 120.00
5920	Респ. Северная Осетия - Алания, р-н Ирафский, с. Чикола. ул. Хасцаева, 39	Ирафский	15:04:0060230:2	003002000000 Земли населенных пунктов	Для ведения личного подсобного хозяйства	13	02:0020	2 000	03.21	664 120.00
5921	Респ. Северная Осетия - Алания, р-н Ирафский. с. Чикола, ул. Хасцаева. 37 "б"	Ирафский	15:04:0060230:3	003002000000 Земли населенных пунктов	Для ведения личного подсобного хозяйства	13	02:0020	1 800	03.21	597 708.00
5922	Респ. Северная Осетия - Алания, р-н Ирафский. с. Чикола, ул. Хасцаева. 35 "а"	Ирафский	15:04:0060230:6	003002000000 Земли населенных пунктов	для ведения личного подсобного хозяйства	13	02:0020	3 923	03.21	1 303 036.53
5923	Респ. Северная Осетия - Алания, р-н Ирафский. с. Чикола, ул. Хасцаева. дом 35	Ирафский	15:04:0060230:7	003002000000 Земли населенных пунктов	Для ведения личного подсобного хозяйства	13	02:0020	2 445	03.21	668 901.45

№ п/п	Местоположение ЗУ	Район	Кадастровый номер ЗУ	Категория земель	Разрешенное использование по документу	Код вида разрешенного использования (в соответствии с классификатором видов разрешенного использования земельных участков)	Вид использования объектов недвижимости	Площадь	УПКС	КС
5924	Республика Северная Осетия-Алания, р-н Ирафский, с. Чикола, ул.В. Морозовой, 18	Ирафский	15:04:0060230:8	003002000000 Земли населенных пунктов	Для ведения личного подсобного хозяйства	13	02:0020	2 636	ХХ.21	873 735,36
5925	Респ. Северная Осетия - Алания, р-н Ирафский, с. Чикола, ул. Хасцаева, 31	Ирафский	15:04:0060230:9	003002000000 Земли населенных пунктов	Для ведения личного подсобного хозяйства	13	02:0020	3 603	ХХ.21	1 193 175,35
5926	Республика Северная Осетия-Алания, р-н Ирафский, с Чикола, ул М Боликоева, 43	Ирафский	15:04:0060231:1	003002000000 Земли населенных пунктов	Земельный участок находится под существующим магазином	4	04:0040	899	663,60	596 216,40
5927	Респ. Северная Осетия - Алания, р-н Ирафский, с. Чикола, ул. Хасцаева, дом 40	Ирафский	15:04:0060231:10	003002000000 Земли населенных пунктов	Для ведения личного подсобного хозяйства	13	02:0020	3 321	263	871 123,00
5928	Респ. Северная Осетия - Алания, р-н Ирафский, с. Чикола, ул. Хасцаева, дом 44	Ирафский	15:04:0060231:12	003002000000 Земли населенных пунктов	Для ведения личного подсобного хозяйства	13	02:0020	2 822	263	740 186,00
5929	Республика Северная Осетия-Алания, р-н Ирафский, с. Чикола, ул Хасцаева, 46	Ирафский	15:04:0060231:13	003002000000 Земли населенных пунктов	Для ведения личного подсобного хозяйства	13	02:0020	1 356	263	355 928,00
5930	Республика Северная Осетия-Алания, р-н Ирафский, с. Чикола, ул Хасцаева, 48	Ирафский	15:04:0060231:14	003002000000 Земли населенных пунктов	Для ведения личного подсобного хозяйства	13	02:0020	3 832	263	1 005 816,00
5931	Республика Северная Осетия-Алания, Ирафский р-н, с. Чикола, на территории школы	Ирафский	15:04:0060231:142	003002000000 Земли населенных пунктов	Историко-культурная деятельность, размещение объектов историко-культурного наследия	9	09:0030	16	8,12	129,92
5932	Респ Северная Осетия - Алания, Ирафский р-н. с. Чикола, ул. Хасцаева, 50	Ирафский	15:04:0060231:145	003002000000 Земли населенных пунктов	Для ведения личного подсобного хозяйства	13	02:0020	1 700	263	117 300,00
5933	Российская Федерация, Республика Северная Осетия-Алания, Ирафский р-н, с. Чикола, ул. Хасцаева, 58	Ирафский	15:04:0060231:150	003002000000 Земли населенных пунктов	Для дальнейшей эксплуатации школы	9	03:0050	5 410	ХХ.А2	1 780 539,20
5934	Российская Федерация, Республика Северная Осетия-Алания, Ирафский р-н, с. Чикола, ул. Бр. Темировых, 32В	Ирафский	15:04:0060231:151	003002000000 Земли населенных пунктов	Спорт	9	05:0010	2 949	72,02	170 195,66
5935	Республика Северная Осетия - Алания, Ирафский р-н. с. Чикола, ул. М.Баликоева. 51	Ирафский	15:04:0060231:154	003002000000 Земли населенных пунктов	Для ведения личного подсобного хозяйства	13	02:0020	4 000	263	1 052 000,00
5936	Российская Федерация, Республика Северная Осетия - Алания, Ирафский район. с. Чикола, ул. Хасцаева. 54	Ирафский	15:04:0060231:17	003002000000 Земли населенных пунктов	Приусадебный участок	13	02:0020	2 833	263	731 917,00
5937	Российская Федерация, Республика Северная Осетия - Алания, Ирафский район, с Чикола, ул Хасцаева, 56	Ирафский	15:04:0060231:18	003002000000 Земли населенных пунктов	Для ведения личного подсобного хозяйства	13	02:0020	2 818	263	741 397,00
5938	Республика Северная Осетия-Алания, р-н Ирафский, с. Чикола, ул. Хасцаева, 56 "г"	Ирафский	15:04:0060231:27	003002000000 Земли населенных пунктов	Для строительства жилого дома	13	02:0010	1 175	263	309 025,00
5939	Респ. Северная Осетия - Алания, р-н Ирафский, с. Чикола, ул. М.Баликоева. 59	Ирафский	15:04:0060231:29	003002000000 Земли населенных пунктов	для ведения личного подсобного хозяйства	13	02:0020	1 656	263	435 528,00
5940	Российская Федерация, Республика Северная Осетия - Алания, Ирафский район. с. Чикола, ул. М.Баликоева, 55	Ирафский	15:04:0060231:8	003002000000 Земли населенных пунктов	Для ведения личного подсобного хозяйства	13	02:0020	3 161	263	831 343,00
5941	Республика Северная Осетия-Алания, р-н Ирафский, с. Чикола, ул. М.Баликоева. 57	Ирафский	15:04:0060231:9	003002000000 Земли населенных пунктов	Для дальнейшей эксплуатации здания школы	9	03:0050	7 080	ХХ.А2	2 329 065,60
5942	Республика Северная Осетия-Алания, р-н Ирафский, с Чикола, ул М Боликоева, д 40	Ирафский	15:04:0060232:1	003002000000 Земли населенных пунктов	Для ведения личного подсобного хозяйства	13	02:0020	2 000	263	526 000,00
5943	Респ. Северная Осетия - Алания, р-н Ирафский, с. Чикола, ул. М.Баликоева. 60	Ирафский	15:04:0060232:11	003002000000 Земли населенных пунктов	Для ведения личного подсобного хозяйства	13	02:0020	1 526	263	401 338,00
5944	Респ. Северная Осетия - Алания, р-н Ирафский, с. Чикола, ул. М.Баликоева. 62	Ирафский	15:04:0060232:12	003002000000 Земли населенных пунктов	Для ведения личного подсобного хозяйства	13	02:0020	2 530	263	665 390,00
5945	Республика Северная Осетия-Алания, р-н Ирафский, с. Чикола, ул М.Баликоева. 66	Ирафский	15:04:0060232:14	003002000000 Земли населенных пунктов	Для ведения личного подсобного хозяйства	13	02:0020	2 361	263	620 943,00
5946	Респ Северная Осетия - Алания, Ирафский р-н, с Чикола, ул. М Боликоева, 68	Ирафский	15:04:0060232:153	003002000000 Земли населенных пунктов	Для ведения личного подсобного хозяйства	13	02:0020	1 500	263	394 500,00
5947	Респ. Республика Северная Осетия - Алания, Ирафский р-н., с. Чикола, ул. М.Баликоева, д.64	Ирафский	15:04:0060232:155	003002000000 Земли населенных пунктов	Для ведения личного подсобного хозяйства	13	02:0020	1 775	263	466 825,00
5948	Респ. Республика Северная Осетия - Алания, Ирафский р-н., с. Чикола, ул. М.Баликоева, д.64	Ирафский	15:04:0060232:156	003002000000 Земли населенных пунктов	Для ведения личного подсобного хозяйства	13	02:0020	2 212	263	581 956,00
5949	Российская Федерация, Республика Северная Осетия-Алания, Ирафский р-н. с. Чикола, ул. Тотоева	Ирафский	15:04:0060232:157	003002000000 Земли населенных пунктов	Для ведения личного подсобного хозяйства	13	02:0020	1 137	263	299 031,00
5950	Российская Федерация, Республика Северная Осетия-Алания, Ирафский район. с. Чикола, ул. М Боликоева, 54	Ирафский	15:04:0060232:158	003002000000 Земли населенных пунктов	Для ведения личного подсобного хозяйства	13	02:0020	1 600	263	420 800,00
5951	Республика Северная Осетия-Алания, р-н Ирафский, с Чикола, ул Тотоева, 39	Ирафский	15:04:0060232:17	003002000000 Земли населенных пунктов	Ведение личного подсобного хозяйства	13	02:0020	2 367	263	622 521,00
5952	Респ. Северная Осетия - Алания, р-н Ирафский, с. Чикола, ул. Тотоева, дом 43	Ирафский	15:04:0060232:19	003002000000 Земли населенных пунктов	Приусадебный участок	13	02:0020	3 500	263	920 500,00
5953	Респ. Северная Осетия - Алания, р-н Ирафский, с. Чикола, ул. М.Баликоева, дом 42	Ирафский	15:04:0060232:2	003002000000 Земли населенных пунктов	Приусадебный участок	13	02:0020	1 250	263	328 750,00
5954	Респ. Северная Осетия - Алания, р-н Ирафский, с. Чикола, ул. Тотоева. 45	Ирафский	15:04:0060232:20	003002000000 Земли населенных пунктов	Для ведения личного подсобного хозяйства	13	02:0020	2 640	263	694 320,00
5955	Республика Северная Осетия-Алания, р-н Ирафский, с. Чикола, ул. Тотоева. 49	Ирафский	15:04:0060232:22	003002000000 Земли населенных пунктов	Для ведения личного подсобного хозяйства	13	02:0020	1 000	263	263 000,00
5956	Респ. Северная Осетия - Алания, р-н Ирафский, с. Чикола, ул. Тотоева, 51	Ирафский	15:04:0060232:23	003002000000 Земли населенных пунктов	Для ведения личного подсобного хозяйства	13	02:0020	1 426	263	374 938,00
5957	Респ. Северная Осетия - Алания, р-н Ирафский, с. Чикола, ул. Тотоева. 53	Ирафский	15:04:0060232:24	003002000000 Земли населенных пунктов	Для ведения личного подсобного хозяйства	13	02:0020	1 964	263	1 312 107,32
5958	Респ. Северная Осетия - Алания, р-н Ирафский, с. Чикола, ул. К.Тотоева, 53 "б"	Ирафский	15:04:0060232:34	003002000000 Земли населенных пунктов	Для ведения личного подсобного хозяйства	13	02:0020	1 500	263	394 500,00
5959	Республика Северная Осетия-Алания, р-н Ирафский, с. Чикола, ул. К. Тотоева, 53 "б"	Ирафский	15:04:0060232:36	003002000000 Земли населенных пунктов	Для ведения личного подсобного хозяйства	13	02:0020	1 500	263	394 500,00
5960	Респ. Северная Осетия - Алания, р-н Ирафский, с. Чикола, ул. М.Баликоева. дом 46	Ирафский	15:04:0060232:4	003002000000 Земли населенных пунктов	Для ведения личного подсобного хозяйства (приусадебные участки)	13	02:0020	3 787	263	995 981,00
5961	Респ. Северная Осетия - Алания, р-н Ирафский, с. Чикола, ул. М.Баликоева, дом 48	Ирафский	15:04:0060232:5	003002000000 Земли населенных пунктов	Приусадебный участок	13	02:0020	3 500	263	815 500,00
5962	Респ. Северная Осетия - Алания, р-н Ирафский, с. Чикола, ул. М.Баликоева, 50	Ирафский	15:04:0060232:6	003002000000 Земли населенных пунктов	Для ведения личного подсобного хозяйства	13	02:0020	2 056	263	540 728,00
5963	Респ. Северная Осетия - Алания, р-н Ирафский, с. Чикола, ул. М.Баликоева. 56	Ирафский	15:04:0060232:9	003002000000 Земли населенных пунктов	Для ведения личного подсобного хозяйства	13	02:0020	3 179	263	836 077,00
5964	Республика Северная Осетия-Алания, р-н Ирафский, с Чикола, ул К.Тотоева, д 42	Ирафский	15:04:0060233:1	003002000000 Земли населенных пунктов	Для ведения личного подсобного хозяйства	13	02:0020	2 867	263	753 821,00
5965	Респ. Северная Осетия - Алания, р-н Ирафский, с. Чикола, ул. К.Тотоева. 38 "а"	Ирафский	15:04:0060233:10	003002000000 Земли населенных пунктов	Для ведения личного подсобного хозяйства	13	02:0020	1 500	263	394 500,00

№ п/п	Местоположение ЗУ	Район	Кадастровый номер ЗУ	Категория земель	Разрешенное использование по документу	Код вида разрешенного использования (в соответствии с классификатором видов разрешенного использования земельных участков)	Вид использования объектов недвижимости	Площадь	УПКС	КС
5966	Респ. Северная Осетия - Алания, р-н Ирафский, с. Чикола. ул. Тотоева, 50 "е"	Ирафский	15:04:0060233:11	003002000000 Земли населенных пунктов	Для ведения личного подсобного хозяйства	13	02:0020	3 000	26.3	789 000,00
5967	Респ Северная Осетия - Алания. Ирафский р-н, с Чикола. ул Арсагова, 17	Ирафский	15:04:0060233:123	003002000000 Земли населенных пунктов	Для ведения личного подсобного хозяйства	13	02:0020	2 518	26.3	662 234,00
5968	Российская Федерация, Республика Северная Осетия-Алания, Ирафский район, с. Чикола, ул. Тотоонова, 41	Ирафский	15:04:0060233:124	003002000000 Земли населенных пунктов	Для ведения личного подсобного хозяйства	13	02:0020	2 100	26.3	552 300,00
5969	Респ. Северная Осетия - Алания, р-н Ирафский, с. Чикола. ул. Тотоева, дом 44	Ирафский	15:04:0060233:2	003002000000 Земли населенных пунктов	Приусадебный участок	13	02:0020	2 400	26.3	631 200,00
5970	Респ. Северная Осетия - Алания, р-н Ирафский, с. Чикола. ул. Тотоева, 46	Ирафский	15:04:0060233:3	003002000000 Земли населенных пунктов	Для ведения личного подсобного хозяйства	13	02:0020	1 973	26.3	520 177,00
5971	Респ Северная Осетия - Алания, р-н Ирафский, с. Чикола, ул. Тотоева. дом 50	Ирафский	15:04:0060233:5	003002000000 Земли населенных пунктов	Для ведения личного подсобного хозяйства	13	02:0020	500	26.3	131 500,00
5972	Респ Северная Осетия - Алания, р-н Ирафский, с. Чикола, ул. Тотоонова, дом 39	Ирафский	15:04:0060233:6	003002000000 Земли населенных пунктов	Приусадебный участок	13	02:0020	2 000	26.3	526 000,00
5973	Республика Северная Осетия-Алания, р-н Ирафский, с Чикола, ул К.Тотоева, д б/н	Ирафский	15:04:0060233:8	003002000000 Земли населенных пунктов	Для ведения личного подсобного хозяйства (приусадебные участки)	13	02:0020	5 070	26.3	1 334 067,00
5974	Республика Северная Осетия-Алания, р-н Ирафский, с. Чикола, ул. Дедегкаева, 13 "а"	Ирафский	15:04:0060234:10	003002000000 Земли населенных пунктов	Для ведения личного подсобного хозяйства	13	02:0020	2 101	26.3	552 852,00
5975	Российская Федерация, Республика Северная Осетия-Алания, Ирафский район, с. Чикола, ул. Дедегкаева, 1	Ирафский	15:04:0060234:122	003002000000 Земли населенных пунктов	для ведения личного подсобного хозяйства	13	02:0020	3 520	26.3	926 560,00
5976	Респ Северная Осетия - Алания. Ирафский р-н, с Чикола. ул Дедегкаева	Ирафский	15:04:0060234:123	003002000000 Земли населенных пунктов	Для ведения личного подсобного хозяйства	13	02:0020	500	26.3	131 500,00
5977	Респ Северная Осетия - Алания, Ирафский р-н. с Чикола, ул Дедегкаева	Ирафский	15:04:0060234:124	003002000000 Земли населенных пунктов	Для ведения личного подсобного хозяйства	13	02:0020	2 053	26.3	540 239,00
5978	Республика Северная Осетия — Алания. Ирафский район, с. Чикола. ул. Дедегкаева. уч.11 "а"	Ирафский	15:04:0060234:125	003002000000 Земли населенных пунктов	Для ведения личного подсобного хозяйства	13	02:0020	2 240	26.3	589 120,00
5979	Российская Федерация, Республика Северная Осетия-Алания, Ирафский район, с. Чикола, ул. Гасанова, 1 "М"	Ирафский	15:04:0060234:126	003002000000 Земли населенных пунктов	Для ведения личного подсобного хозяйства	13	02:0020	2 000	26.3	526 000,00
5980	Российская Федерация, Республика Северная Осетия-Алания, Ирафский район, с. Чикола, ул. Дедегкаева, д. 5	Ирафский	15:04:0060234:129	003002000000 Земли населенных пунктов	Для ведения личного подсобного хозяйства	13	02:0020	3 967	26.3	1 043 821,00
5981	Респ. Северная Осетия - Алания, р-н Ирафский, с. Чикола. ул. Дедегкаева. дом 3	Ирафский	15:04:0060234:2	003002000000 Земли населенных пунктов	Для ведения личного подсобного хозяйства	13	02:0020	1 601	26.3	421 263,00
5982	Респ. Северная Осетия - Алания, р-н Ирафский, с. Чикола. ул. Дедегкаева. дом 7	Ирафский	15:04:0060234:4	003002000000 Земли населенных пунктов	Приусадебный участок	13	02:0020	1 500	26.3	394 500,00
5983	Респ Северная Осетия - Алания, р-н Ирафский, с. Чикола, ул. Дедегкаева, дом 9	Ирафский	15:04:0060234:5	003002000000 Земли населенных пунктов	Приусадебный участок	13	02:0020	1 800	26.3	473 400,00
5984	Российская Федерация, Республика Северная Осетия - Алания. Ирафский район, с Чикола, ул Дедегкаева. 13	Ирафский	15:04:0060234:6	003002000000 Земли населенных пунктов	Для ведения личного подсобного хозяйства	13	02:0020	2 249	26.3	591 637,00
5985	Российская Федерация, Республика Северная Осетия - Алания, Ирафский район. с. Чикола. ул. Дедегкаева, 11	Ирафский	15:04:0060234:9	003002000000 Земли населенных пунктов	Для ведения личного подсобного хозяйства	13	02:0020	4 584	26.3	1 205 592,00
5986	Респ. Северная Осетия - Алания, р-н Ирафский, с. Чикола. ул. Дедегкаева. 22	Ирафский	15:04:0060235:1	003002000000 Земли населенных пунктов	для ведения личного подсобного хозяйства	13	02:0020	2 363	26.3	621 169,00
5987	Респ Северная Осетия - Алания, р-н Ирафский, с. Чикола, ул. Бр Албегоновых, 25	Ирафский	15:04:0060235:11	003002000000 Земли населенных пунктов	Для ведения личного подсобного хозяйства	13	02:0020	3 627	26.3	953 601,00
5988	Респ Северная Осетия - Алания, р-н Ирафский, с. Чикола, ул. бр.Албегоновых. дом 27	Ирафский	15:04:0060235:12	003002000000 Земли населенных пунктов	Приусадебный участок	13	02:0020	1 000	26.3	263 000,00
5989	Северная Осетия - Алания респ, р-н Ирафский, с Чикола, ул. Бр. Албегоновых. 21 "а"	Ирафский	15:04:0060235:13	003002000000 Земли населенных пунктов	Для ведения личного подсобного хозяйства	13	02:0020	2 055	26.3	540 165,00
5990	Республика Северная Осетия-Алания, р-н Ирафский, с. Чикола. ул. Дедегкаева, 24	Ирафский	15:04:0060235:2	003002000000 Земли населенных пунктов	Для ведения личного подсобного хозяйства	13	02:0020	2 805	26.3	737 715,00
5991	Северная Осетия - Алания респ. р-н Ирафский. с Чикола. ул Дедегкаева. 26	Ирафский	15:04:0060235:3	003002000000 Земли населенных пунктов	Для ведения личного подсобного хозяйства	13	02:0020	3 151	26.3	828 713,00
5992	Северная Осетия-Алания респ, Ирафский р-н, с Чикола, ул Бр Албегоновых, 23	Ирафский	15:04:0060235:32	003002000000 Земли населенных пунктов	Для ведения личного подсобного хозяйства	13	02:0020	2 560	26.3	673 280,00
5993	Северная Осетия-Алания респ. Ирафский р-н. с. Чикола, ул. Бр. Албегоновых, 23 "а"	Ирафский	15:04:0060235:33	003002000000 Земли населенных пунктов	Для ведения личного подсобного хозяйства	13	02:0020	900	26.3	236 520,00
5994	Республика Северная Осетия-Алания, р-н Ирафский, с. Чикола. ул. Дедегкаева, 28	Ирафский	15:04:0060235:4	003002000000 Земли населенных пунктов	Для ведения личного подсобного хозяйства	13	02:0020	3 069	26.3	806 358,00
5995	Респ Северная Осетия - Алания, р-н Ирафский, с. Чикола, ул. Дедегкаева, 30	Ирафский	15:04:0060235:5	003002000000 Земли населенных пунктов	Для ведения личного подсобного хозяйства	13	02:0020	2 884	26.3	758 192,00
5996	Респ Северная Осетия - Алания, р-н Ирафский, с. Чикола, ул. Дедегкаева, 32	Ирафский	15:04:0060235:6	003002000000 Земли населенных пунктов	Приусадебный участок	13	02:0020	2 143	26.3	563 259,00
5997	Респ. Северная Осетия - Алания, р-н Ирафский, с. Чикола. ул. Дедегкаева. 32 "а"	Ирафский	15:04:0060235:7	003002000000 Земли населенных пунктов	Для ведения личного подсобного хозяйства	13	02:0020	1 824	26.3	479 712,00
5998	Респ. Северная Осетия - Алания, р-н Ирафский, с. Чикола. ул. Братьев Албегоновых. дом 19	Ирафский	15:04:0060235:8	003002000000 Земли населенных пунктов	Для ведения личного подсобного хозяйства	13	02:0020	3 701	26.3	973 152,00
5999	Северная Осетия - Алания респ. р-н Ирафский. с Чикола. ул Бр.Албегоновых. 21	Ирафский	15:04:0060235:9	003002000000 Земли населенных пунктов	Для ведения личного подсобного хозяйства	13	02:0020	1 520	26.3	399 760,00
6000	Респ Северная Осетия - Алания, р-н Ирафский, с. Чикола, ул. Братьев Албегоновых, дом 32	Ирафский	15:04:0060236:1	003002000000 Земли населенных пунктов	Для эксплуатации существующего жилого дома и ведения личного подсобного хозяйства	13	02:0020	2 734	26.3	719 042,00
6001	Республика Северная Осетия-Алания, р-н Ирафский, с. Чикола. ул. Б.Баликоева, 27 "а"	Ирафский	15:04:0060236:10	003002000000 Земли населенных пунктов	Для ведения личного подсобного хозяйства	13	02:0020	1 596	26.3	419 748,00
6002	Республика Северная Осетия-Алания, р-н Ирафский, с. Чикола. ул. Б.Баликоева, 29	Ирафский	15:04:0060236:11	003002000000 Земли населенных пунктов	Для ведения личного подсобного хозяйства	13	02:0020	3 393	26.3	892 659,00
6003	Северная Осетия - Алания респ. р-н Ирафский. с. Чикола, ул Б Баликоева, 31	Ирафский	15:04:0060236:12	003002000000 Земли населенных пунктов	Для ведения личного подсобного хозяйства	13	02:0020	3 703	26.3	974 113,00
6004	Республика Северная Осетия-Алания, р-н Ирафский. с Чикола, ул Б Баликоева, д 33	Ирафский	15:04:0060236:13	003002000000 Земли населенных пунктов	Для ведения личного подсобного хозяйства	13	02:0020	2 342	26.3	616 046,00
6005	Респ. Северная Осетия - Алания, р-н Ирафский, с. Чикола. ул. Тотоонова, 8	Ирафский	15:04:0060236:14	003002000000 Земли населенных пунктов	Для ведения личного подсобного хозяйства	13	02:0020	1 624	26.3	429 849,00
6006	Респ Северная Осетия - Алания, Ирафский р-н. с. Чикола, ул. Братьев Албегоновых. 36	Ирафский	15:04:0060236:142	003002000000 Земли населенных пунктов	Для ведения личного подсобного хозяйства	13	02:0020	2 871	26.3	755 373,00
6007	Республика Северная Осетия - Алания, Ирафский р-н. с. Чикола, ул. Арсагова, б/н	Ирафский	15:04:0060236:143	003002000000 Земли населенных пунктов	Для ведения личного подсобного хозяйства	13	02:0020	1 500	26.3	394 500,00

№ п/п	Местоположение ЗУ	Район	Кадастровый номер ЗУ	Категория земель	Разрешенное использование по документу	Код вида разрешенного использования (в соответствии с классификатором видов разрешенного использования земельных участков)	Вид использования объектов недвижимости	Площадь	УПКС	Кс
6008	Респ Северная Осетия - Алания, Ирафский р-н. с. Чикола, ул. Арсагова, б/н	Ирафский	15:04:0060236:145	003002000000 Земли населенных пунктов	Для ведения личного подсобного хозяйства	13	02:0020	1 750	263	137 100,00
6009	Респ Северная Осетия - Алания, Ирафский р-н. с.Чикола, ул. Арсагова, б/н	Ирафский	15:04:0060236:148	003002000000 Земли населенных пунктов	Для ведения личного подсобного хозяйства	13	02:0020	2 500	263	657 500,00
6010	Республика Северная Осетия-Алания, р-н Ирафский, с. Чикола, ул. Б.Баликоева, 35	Ирафский	15:04:0060236:15	003002000000 Земли населенных пунктов	Для ведения личного подсобного хозяйства	13	02:0020	1 428	263	1 161 561,00
6011	Респ Северная Осетия - Алания, р-н Ирафский, с. Чикола, ул. Гарданова, 15	Ирафский	15:04:0060236:30	003002000000 Земли населенных пунктов	Для ведения личного подсобного хозяйства	13	02:0020	1 000	263	368 200,00
6012	Республика Северная Осетия-Алания, р-н Ирафский, с. Чикола, ул. Бр.Албегоновых, 38	Ирафский	15:04:0060236:4	003002000000 Земли населенных пунктов	Для ведения личного подсобного хозяйства	13	02:0020	1 667	263	606 092,00
6013	Северная Осетия - Алания респ, р-н Ирафский, с. Чикола, ул. Братьев Албегоновых, 40	Ирафский	15:04:0060236:5	003002000000 Земли населенных пунктов	Для ведения личного подсобного хозяйства	13	02:0020	2 950	263	773 850,00
6014	Респ Северная Осетия - Алания, р-н Ирафский, с. Чикола, ул. Гарданова, 11	Ирафский	15:04:0060236:7	003002000000 Земли населенных пунктов	Для ведения личного подсобного хозяйства	13	02:0020	1 953	263	513 939,00
6015	Республика Северная Осетия-Алания, р-н Ирафский, с Чикола, ул Гарданова, 9	Ирафский	15:04:0060236:8	003002000000 Земли населенных пунктов	Для ведения личного подсобного хозяйства	13	02:0020	1 584	263	416 592,00
6016	Респ. Северная Осетия - Алания, р-н Ирафский, с. Чикола, ул. Гарданова, 7	Ирафский	15:04:0060236:9	003002000000 Земли населенных пунктов	Для ведения личного подсобного хозяйства	13	02:0020	1 648	263	433 724,00
6017	Респ. Северная Осетия - Алания, р-н Ирафский, с. Чикола, ул. Сталина, дом 30	Ирафский	15:04:0060237:10	003002000000 Земли населенных пунктов	Приусадебный участок	13	02:0020	2 400	263	631 200,00
6018	Респ Северная Осетия - Алания, р-н Ирафский, с. Чикола, ул. Сталина, 30	Ирафский	15:04:0060237:11	003002000000 Земли населенных пунктов	Для ведения личного подсобного хозяйства	13	02:0020	3 305	263	869 215,00
6019	Респ Северная Осетия - Алания, р-н Ирафский, с. Чикола, ул. Сталина, 35	Ирафский	15:04:0060237:12	003002000000 Земли населенных пунктов	Для ведения личного подсобного хозяйства	13	02:0020	2 642	263	695 246,00
6020	Республика Северная Осетия-Алания, р-н Ирафский, с. Чикола, ул. Сталина, 37	Ирафский	15:04:0060237:13	003002000000 Земли населенных пунктов	Для ведения личного подсобного хозяйства	13	02:0020	2 214	263	582 282,00
6021	Республика Северная Осетия-Алания, р-н Ирафский, с. Чикола, ул. Сталина, 39	Ирафский	15:04:0060237:14	003002000000 Земли населенных пунктов	Для ведения личного подсобного хозяйства	13	02:0020	3 384	263	890 232,00
6022	Респ Северная Осетия - Алания, р-н Ирафский, с. Чикола, ул. Сталина, 41	Ирафский	15:04:0060237:15	003002000000 Земли населенных пунктов	Для ведения личного подсобного хозяйства	13	02:0020	2 257	263	593 591,00
6023	Респ Северная Осетия - Алания, р-н Ирафский, с. Чикола, ул. Сталина, дом 43	Ирафский	15:04:0060237:16	003002000000 Земли населенных пунктов	Для ведения личного подсобного хозяйства	13	02:0020	3 591	263	944 830,00
6024	Республика Северная Осетия-Алания, р-н Ирафский, с Чикола, ул Б.Баликоева, д 28	Ирафский	15:04:0060237:2	003002000000 Земли населенных пунктов	Приусадебный участок	13	02:0020	2 300	263	604 970,00
6025	Республика Северная Осетия-Алания, р-н Ирафский, с Чикола, ул Б.Баликоева, д 30	Ирафский	15:04:0060237:3	003002000000 Земли населенных пунктов	Для ведения личного подсобного хозяйства	13	02:0020	3 161	263	831 563,00
6026	Республика Северная Осетия-Алания, р-н Ирафский, с. Чикола, ул Б.Баликоева, 34	Ирафский	15:04:0060237:36	003002000000 Земли населенных пунктов	Для ведения личного подсобного хозяйства	13	02:0020	1 000	263	263 050,00
6027	Республика Северная Осетия-Алания, р-н Ирафский, с. Чикола, ул. Б.Баликоева, 34	Ирафский	15:04:0060237:37	003002000000 Земли населенных пунктов	Для ведения личного подсобного хозяйства	13	02:0020	1 441	263	378 983,00
6028	Республика Северная Осетия-Алания, р-н Ирафский, с. Чикола, ул. Б.Баликоева, 34 "а"	Ирафский	15:04:0060237:38	003002000000 Земли населенных пунктов	Для ведения личного подсобного хозяйства	13	02:0020	1 000	263	263 000,00
6029	Респ. Северная Осетия - Алания, р-н Ирафский, с. Чикола, ул. Б.Баликоева, 32	Ирафский	15:04:0060237:4	003002000000 Земли населенных пунктов	Для ведения личного подсобного хозяйства	13	02:0020	2 692	263	707 896,00
6030	Республика Северная Осетия-Алания, р-н Ирафский, с Чикола, ул Б Баликоева, д 26	Ирафский	15:04:0060237:6	003002000000 Земли населенных пунктов	Приусадебный участок	13	02:0020	1 600	263	420 800,00
6031	Республика Северная Осетия-Алания, р-н Ирафский, с Чикола, ул Б Баликоева, д 38	Ирафский	15:04:0060237:7	003002000000 Земли населенных пунктов	Приусадебный участок	13	02:0020	2 500	263	657 500,00
6032	Республика Северная Осетия-Алания, р-н Ирафский, с Чикола, ул Б.Баликоева, д 40	Ирафский	15:04:0060237:8	003002000000 Земли населенных пунктов	Приусадебный участок	13	02:0020	2 100	263	552 300,00
6033	Респ. Северная Осетия - Алания, Ирафский р-н., с. Чикола, ул. Сталина, д.29	Ирафский	15:04:0060237:9	003002000000 Земли населенных пунктов	Для ведения личного подсобного хозяйства	13	02:0020	3 138	263	825 294,00
6034	Респ Северная Осетия - Алания, р-н Ирафский, с. Чикола, ул. М.Будтуева, дом 23	Ирафский	15:04:0060238:1	003002000000 Земли населенных пунктов	Земельный участок находится под зданиями Пожарной части	3	08:0030	3 748	183,13	686 356,80
6035	Респ Северная Осетия - Алания, р-н Ирафский, с. Чикола, ул. Сталина, 28	Ирафский	15:04:0060238:10	003002000000 Земли населенных пунктов	Для ведения личного подсобного хозяйства	13	02:0020	3 614	263	950 182,00
6036	Респ. Северная Осетия - Алания, р-н Ирафский, с. Чикола, ул. Сталина, дом 30	Ирафский	15:04:0060238:11	003002000000 Земли населенных пунктов	Приусадебный участок	13	02:0020	1 200	263	315 600,00
6037	Российская Федерация, Республика Северная Осетия-Алания, Ирафский район, с. Чикола, ул. Сталина, 32	Ирафский	15:04:0060238:12	003002000000 Земли населенных пунктов	Для ведения личного подсобного хозяйства	13	02:0020	4 900	263	1 288 700,00
6038	Респ Северная Осетия - Алания, р-н Ирафский, с. Чикола, ул. Сталина, дом 34	Ирафский	15:04:0060238:13	003002000000 Земли населенных пунктов	Приусадебный участок	13	02:0010	2 000	263	526 000,00
6039	Российская Федерация, Республика Северная Осетия - Алания, Ирафский район, с Чикола, ул Сталина, 36	Ирафский	15:04:0060238:14	003002000000 Земли населенных пунктов	Для ведения личного подсобного хозяйства	13	02:0020	2 584	263	679 429,00
6040	Респ. Северная Осетия - Алания, р-н Ирафский, с. Чикола, ул. Сталина, дом 38	Ирафский	15:04:0060238:15	003002000000 Земли населенных пунктов	Для ведения личного подсобного хозяйства	13	02:0020	2 917	263	767 371,00
6041	Респ Северная Осетия - Алания, Ирафский р-н. с. Чикола, ул. М.Будтуева, 13 б.	Ирафский	15:04:0060238:156	003002000000 Земли населенных пунктов	Для ведения личного подсобного хозяйства	13	02:0020	1 232	263	324 116,00
6042	Респ Северная Осетия - Алания, Ирафский р-н, с. Чикола, ул. Сталина, 31	Ирафский	15:04:0060238:159	003002000000 Земли населенных пунктов	Для ведения личного подсобного хозяйства	13	02:0020	2 600	263	683 800,00
6043	Республика Северная Осетия - Алания, р-н Ирафский, с. Чикола, ул. Сталина, 40	Ирафский	15:04:0060238:16	003002000000 Земли населенных пунктов	Для ведения личного подсобного хозяйства	13	02:0020	2 613	263	687 369,00
6044	Российская Федерация, Республика Северная Осетия - Алания, Ирафский район, с. Чикола, ул. Морозовой, 5	Ирафский	15:04:0060238:161	003002000000 Земли населенных пунктов	Для ведения личного подсобного хозяйства	13	02:0020	1 601	263	421 163,00
6045	Респ. Северная Осетия - Алания, р-н Ирафский, с. Чикола, ул. Тотоонова, 20	Ирафский	15:04:0060238:17	003002000000 Земли населенных пунктов	Для ведения личного подсобного хозяйства	13	02:0020	4 805	263	1 263 715,00
6046	Республика Северная Осетия-Алания, р-н Ирафский, с. Чикола, ул М Будтуева, 21	Ирафский	15:04:0060238:2	003002000000 Земли населенных пунктов	Для ведения личного подсобного хозяйства	13	02:0020	3 213	263	852 990,00
6047	Северная Осетия - Алания респ, р-н Ирафский, с Чикола, ул М Будтуева, 19 "а"	Ирафский	15:04:0060238:3	003002000000 Земли населенных пунктов	Для ведения личного подсобного хозяйства	13	02:0020	705	263	185 415,00
6048	Респ. Северная Осетия - Алания, р-н Ирафский, с. Чикола, ул. М.Будтуева, дом 19	Ирафский	15:04:0060238:4	003002000000 Земли населенных пунктов	Приусадебный участок	13	02:0020	3 600	263	946 800,00
6049	Республика Северная Осетия-Алания, р-н Ирафский, с. Чикола, ул. Гасанова, 18 "а"	Ирафский	15:04:0060238:44	003002000000 Земли населенных пунктов	Для ведения личного подсобного хозяйства	13	02:0020	1 500	263	394 500,00
6050	Республика Северная Осетия-Алания, р-н Ирафский, с. Чикола, ул Гасанова, 18 "в"	Ирафский	15:04:0060238:45	003002000000 Земли населенных пунктов	Для ведения личного подсобного хозяйства	13	02:0020	1 500	263	394 500,00
6051	Респ Северная Осетия - Алания, р-н Ирафский, с. Чикола, ул. М.Будтуева 17	Ирафский	15:04:0060238:5	003002000000 Земли населенных пунктов	Для ведения личного подсобного хозяйства	13	02:0020	2 733	263	718 779,00

№ п/п	Местоположение ЗУ	Район	Кадастровый номер ЗУ	Категория земель	Разрешенное использование по документу	Код вида разрешенного использования (в соответствии с классификатором видов разрешенного использования земельных участков)	Вид использования объектов недвижимости	Площадь	УПКС	КС
6052	Респ. Северная Осетия - Алания, р-н Ирафский, с. Чикола, ул. М.Будгуева, дом 15	Ирафский	15:04:0060238:6	003002000000 Земли населенных пунктов	Приусадебный участок	13	02:0020	3 000	263	789 000,00
6053	Респ. Северная Осетия - Алания, р-н Ирафский, с. Чикола, ул. М.Будгуева, 13	Ирафский	15:04:0060238:8	003002000000 Земли населенных пунктов	Для ведения личного подсобного хозяйства	13	02:0020	1 757	263	462 091,00
6054	РСО - Алания, Ирафский район, с Чикола, ул. М Будгуева, 2 "б"	Ирафский	15:04:0060239:119	003002000000 Земли населенных пунктов	Для ведения личного подсобного хозяйства	13	02:0020	1 677	263	441 051,00
6055	РСО - Алания, Ирафский район, с Чикола, ул. Морозовой, 1	Ирафский	15:04:0060239:120	003002000000 Земли населенных пунктов	Для ведения личного подсобного хозяйства	13	02:0020	2 726	263	716 938,00
6056	Республика Северная Осетия - Алания, Ирафский район, с Чикола, ул М.Будгуева, 6	Ирафский	15:04:0060239:121	003002000000 Земли населенных пунктов	Религиозное использование	3	03:070	5 814	2,71	15 755,94
6057	Республика Северная Осетия - Алания, Ирафский район, с Чикола, ул М.Будгуева, 2а	Ирафский	15.04.0060239:122	003002000000 Земли населенных пунктов	Земельные участки (территории) общего пользования, благоустройство территории	5	12:003	2 647	278,52	737 242,44
6058	Российская Федерация, Республика Северная Осетия-Алания, Ирафский район, с. Чикола, ул. М Будгуева, 4	Ирафский	15.04.0060239:124	003002000000 Земли населенных пунктов	Для ведения личного подсобного хозяйства	13	02:0020	1 500	263	394 500,00
6059	Северная Осетия - Алания респ. р-н Ирафский, с. Чикола, ул. М.Будгуева, 2	Ирафский	15:04:0060239:2	003002000000 Земли населенных пунктов	Для ведения личного подсобного хозяйства	13	02:0020	5 480	263	1 441 240,00
6060	Респ. Северная Осетия - Алания, р-н Ирафский, с. Чикола, ул. Морозова, дом 2	Ирафский	15:04:0060240:1	003002000000 Земли населенных пунктов	Приусадебный участок	13	02:0020	4 300	263	1 130 900,00
6061	Респ. Северная Осетия - Алания, р-н Ирафский, с. Чикола, ул. Хасцаева, 21"а"	Ирафский	15:04:0060240:10	003002000000 Земли населенных пунктов	Для ведения личного подсобного хозяйства	13	02:0020	4 350	263	1 144 050,00
6062	Респ. Северная Осетия - Алания, р-н Ирафский, с. Чикола, ул. Хасцаева, дом 21	Ирафский	15:04:0060240:11	003002000000 Земли населенных пунктов	Приусадебный участок	13	02:0020	1 904	263	500 752,00
6063	Респ. Северная Осетия - Алания, р-н Ирафский, с. Чикола, ул. Морозова, дом 3	Ирафский	15:04:0060240:12	003002000000 Земли населенных пунктов	Приусадебный участок	13	02:0020	3 092	263	813 196,00
6064	Российская Федерация, Республика Северная Осетия-Алания, Ирафский район, с. Чикола, ул. Морозовой, 12	Ирафский	15:04:0060240:129	003002000000 Земли населенных пунктов	Для ведения личного подсобного хозяйства	13	02:0020	950	263	249 850,00
6065	Российская Федерация, Республика Северная Осетия-Алания, Ирафский район, с. Чикола, ул. Морозовой, 12 "а"	Ирафский	15.04.0060240:130	003002000000 Земли населенных пунктов	Для ведения личного подсобного хозяйства	13	02:0020	1 679	263	441 577,00
6066	Российская Федерация, Республика Северная Осетия-Алания, Ирафский район, с. Чикола, ул. Хасцаева, 23	Ирафский	15.04.0060240:131	003002000000 Земли населенных пунктов	Для ведения личного подсобного хозяйства	13	02:0020	2 684	263	705 892,00
6067	Респ. Северная Осетия - Алания, р-н Ирафский, с. Чикола, ул. Хасцаева, 25	Ирафский	15:04:0060240:17	003002000000 Земли населенных пунктов	Для ведения личного подсобного хозяйства	13	02:0020	2 100	263	552 300,00
6068	Респ. Северная Осетия - Алания, р-н Ирафский, с. Чикола, ул. Морозова, дом 6	Ирафский	15:04:0060240:3	003002000000 Земли населенных пунктов	Приусадебный участок	13	02:0020	1 600	263	420 800,00
6069	Респ. Северная Осетия - Алания, р-н Ирафский, с. Чикола, ул. Морозова, дом 8	Ирафский	15.04:0060240:4	003002000000 Земли населенных пунктов	Для ведения личного подсобного хозяйства	13	02:0020	3 100	263	815 300,00
6070	Республика Северная Осетия-Алания, р-н Ирафский, с. Чикола, ул В. Морозовой, 10	Ирафский	15.04:0060240:5	003002000000 Земли населенных пунктов	Для ведения личного подсобного хозяйства	13	02:0020	2 834	263	745 342,00
6071	Респ. Северная Осетия - Алания, р-н Ирафский, с. Чикола, ул. Морозова, дом 14	Ирафский	15:04:0060240:7	003002000000 Земли населенных пунктов	Приусадебный участок	13	02:0020	2 800	263	736 400,00
6072	Респ. Северная Осетия - Алания, р-н Ирафский, с. Чикола, ул. Хасцаева, дом 23	Ирафский	15:04:0060240:9	003002000000 Земли населенных пунктов	Приусадебный участок	13	02:0020	3 000	263	789 000,00
6073	Респ. Северная Осетия - Алания, р-н Ирафский, с. Чикола, ул. Хасцаева, 22	Ирафский	15.04:0060241:1	003002000000 Земли населенных пунктов	Для ведения личного подсобного хозяйства	13	02:0020	3 840	263	1 009 920,00
6074	Респ. Северная Осетия - Алания, р-н Ирафский, с. Чикола, ул. М.Балкоева, дом 21	Ирафский	15:04:0060241:10	003002000000 Земли населенных пунктов	Приусадебный участок	13	02:0020	2 700	263	710 100,00
6075	Респ. Северная Осетия - Алания, р-н Ирафский, с. Чикола, ул. М.Балкоева, 21	Ирафский	15:04:0060241:11	003002000000 Земли населенных пунктов	Для ведения личного подсобного хозяйства	13	02:0020	2 437	263	640 931,00
6076	Респ. Северная Осетия - Алания, р-н Ирафский, с. Чикола, ул. М.Балкоева, дом 23	Ирафский	15:04:0060241:12	003002000000 Земли населенных пунктов	Для ведения личного подсобного хозяйства (приусадебные участки)	13	02:0020	2 788	263	733 244,00
6077	Респ. Северная Осетия - Алания, р-н Ирафский, с. Чикола, ул. М.Балкоева, дом 27	Ирафский	15:04:0060241:13	003002000000 Земли населенных пунктов	Приусадебный участок	13	02:0020	3 200	263	841 600,00
6078	Респ Северная Осетия - Алания, Ирафский р-н, с Чикола, ул. М Балкоева, 27	Ирафский	15.04.0060241:148	003002000000 Земли населенных пунктов	Для ведения личного подсобного хозяйства	13	02:0020	2 700	263	710 100,00
6079	Российская Федерация, Республика Северная Осетия-Алания, Ирафский район, с. Чикола, ул. М Балкоева, 29	Ирафский	15:04:0060241:151	003002000000 Земли населенных пунктов	Для ведения личного подсобного хозяйства	13	02:0020	1 607	263	422 641,00
6080	Российская Федерация, Республика Северная Осетия-Алания, Ирафский район, с. Чикола, ул. М.Балкоева, 29 а	Ирафский	15:04:0060241:152	003002000000 Земли населенных пунктов	Для ведения личного подсобного хозяйства	13	02:0020	1 695	263	445 785,00
6081	Республика Северная Осетия — Алания, р-н Ирафский, с Чикола, ул М.Балкоева, 31	Ирафский	15.04.0060241:155	003002000000 Земли населенных пунктов	Для ведения личного подсобного хозяйства	13	02:0020	3 001	263	789 263,00
6082	Респ. Северная Осетия - Алания, р-н Ирафский, с. Чикола, ул. М.Балкоева, 33	Ирафский	15:04:0060241:17	003002000000 Земли населенных пунктов	Для ведения личного подсобного хозяйства	13	02:0020	2 980	263	783 740,00
6083	Респ. Северная Осетия - Алания, р-н Ирафский, с. Чикола, ул. М.Балкоева, дом 35	Ирафский	15:04:0060241:18	003002000000 Земли населенных пунктов	Для ведения личного подсобного хозяйства	13	02:0020	2 500	263	657 500,00
6084	Респ. Северная Осетия - Алания, р-н Ирафский, с. Чикола, ул. М.Балкоева, 37	Ирафский	15:04:0060241:19	003002000000 Земли населенных пунктов	Для ведения личного подсобного хозяйства	13	02:0020	2 454	263	645 402,00
6085	Респ. Северная Осетия - Алания, р-н Ирафский, с. Чикола, ул. Хасцаева, 24	Ирафский	15.04:0060241:2	003002000000 Земли населенных пунктов	Для ведения личного подсобного хозяйства	13	02:0020	1 783	263	468 929,00
6086	Респ. Северная Осетия - Алания, р-н Ирафский, с. Чикола, ул. Хасцаева, 26	Ирафский	15.04:0060241:3	003002000000 Земли населенных пунктов	Для ведения личного подсобного хозяйства	13	02:0020	2 876	263	756 388,00
6087	Респ. Северная Осетия - Алания, р-н Ирафский, с. Чикола, ул. Б. Балкоева, 27	Ирафский	15:04:0060241:33	003002000000 Земли населенных пунктов	Для ведения личного подсобного хозяйства	13	02:0020	2 100	263	552 300,00
6088	Респ. Северная Осетия - Алания, р-н Ирафский, с. Чикола, ул. Хасцаева, 28	Ирафский	15:04:0060241:4	003002000000 Земли населенных пунктов	Для ведения личного подсобного хозяйства	13	02:0020	2 463	263	647 769,00
6089	Респ. Северная Осетия - Алания, р-н Ирафский, с. Чикола, ул. Хасцаева, дом 30	Ирафский	15.04:0060241:5	003002000000 Земли населенных пунктов	Приусадебный участок	13	02:0020	1 300	263	341 900,00
6090	Респ. Северная Осетия - Алания, р-н Ирафский, с. Чикола, ул. Хасцаева, дом 32	Ирафский	15.04:0060241:6	003002000000 Земли населенных пунктов	Приусадебный участок	13	02:0020	1 800	263	473 400,00
6091	Респ. Северная Осетия - Алания, р-н Ирафский, с. Чикола, ул. Хасцаева, дом 34	Ирафский	15:04:0060241:7	003002000000 Земли населенных пунктов	Приусадебный участок	13	02:0020	5 270	263	1 386 010,00
6092	Респ. Северная Осетия - Алания, р-н Ирафский, с. Чикола, ул. Хасцаева, дом 36	Ирафский	15:04:0060241:8	003002000000 Земли населенных пунктов	Для ведения личного подсобного хозяйства	13	02:0020	2 700	263	710 100,00
6093	Респ. Северная Осетия - Алания, р-н Ирафский, с. Чикола, ул. Тотоонова, 28	Ирафский	15.04:0060241:9	003002000000 Земли населенных пунктов	Для ведения личного подсобного хозяйства	13	02:0020	3 099	263	815 037,00
6094	Российская Федерация, Республика Северная Осетия-Алания, Ирафский район, с. Чикола, ул. М Балкоева, 20	Ирафский	15.04:0060242:1	003002000000 Земли населенных пунктов	Приусадебный участок	13	02:0020	2 500	263	657 500,00
6095	Респ. Северная Осетия - Алания, р-н Ирафский, с. Чикола, ул. Тотоева, дом 21	Ирафский	15:04:0060242:11	003002000000 Земли населенных пунктов	Для ведения личного подсобного хозяйства	13	02:0020	2 702	263	710 626,00
6096	Респ. Северная Осетия - Алания, р-н Ирафский, с. Чикола, ул. К. Тотоева, 23	Ирафский	15:04:0060242:12	003002000000 Земли населенных пунктов	Для ведения личного подсобного хозяйства	13	02:0020	2 802	263	736 926,00

№ п/п	Местоположение ЗУ	Район	Кадастровый номер ЗУ	Категория земель	Разрешенное использование по документу	Код вида разрешенного использования (в соответствии с классификатором видов разрешенного использования земельных участков)	Вид использования объектов недвижимости	Площадь	УПКС	КС
6097	Респ. Северная Осетия - Алания, р-н Ирафский, с. Чикола. ул. Тотоева, дом 25	Ирафский	15:04:0060242:13	003002000000 Земли населенных пунктов	Для дальнейшей эксплуатации существующего жилого дома и ведения личного подсобного хозяйства	13	02.0.20	1 171	26.3	867 870.00
6098	Респ. Северная Осетия - Алания, р-н Ирафский, с. Чикола. ул. К.Тотоева. 27	Ирафский	15:04:0060242:14	003002000000 Земли населенных пунктов	Для ведения личного подсобного хозяйства	13	02.0.20	1 458	26.3	383 717.00
6099	Респ. Северная Осетия - Алания, р-н Ирафский, с. Чикола, ул. Тотоева, дом 31	Ирафский	15:04:0060242:15	003002000000 Земли населенных пунктов	Приусадебный участок	13	02.0.20	5 000	26.3	1 315 000.00
6100	Респ. Северная Осетия - Алания, р-н Ирафский, с. Чикола, ул. Тотоева, дом 33	Ирафский	15:04:0060242:16	003002000000 Земли населенных пунктов	Приусадебный участок	13	02.0.20	2 000	26.3	552 000.00
6101	Респ. Северная Осетия - Алания, р-н Ирафский, с. Чикола. ул. Тотоева, дом 35	Ирафский	15:04:0060242:17	003002000000 Земли населенных пунктов	Приусадебный участок	13	02.0.20	2 600	26.3	684 800.00
6102	Российская Федерация, Респ. Северная Осетия - Алания, р-н Ирафский, с. Чикола. ул. К.Тотоева. 35	Ирафский	15:04:0060242:18	003002000000 Земли населенных пунктов	Для ведения личного подсобного хозяйства	13	02.0.20	1 500	26.3	341 000.00
6103	Российская Федерация, Республика Северная Осетия-Алания, Ирафский район, с. Чикола, ул. Тотоева. 37	Ирафский	15:04:0060242:19	003002000000 Земли населенных пунктов	Для ведения личного подсобного хозяйства	13	02.0.20	5 000	26.3	1 315 000.00
6104	Респ. Северная Осетия - Алания, р-н Ирафский, с. Чикола, ул. М.Балкизова, дом 22	Ирафский	15:04:0060242:2	003002000000 Земли населенных пунктов	Приусадебный участок	13	02.0.20	2 500	26.3	658 000.00
6105	Респ. Северная Осетия - Алания, р-н Ирафский, с. Чикола. ул. М.Балкизова. 38	Ирафский	15:04:0060242:27	003002000000 Земли населенных пунктов	Для ведения личного подсобного хозяйства	13	02.0.20	2 000	26.3	526 000.00
6106	Респ. Северная Осетия - Алания, р-н Ирафский, с. Чикола. ул. М.Балкизова. 24	Ирафский	15:04:0060242:3	003002000000 Земли населенных пунктов	Для ведения личного подсобного хозяйства	13	02.0.20	3 000	26.3	789 000.00
6107	Респ. Северная Осетия - Алания, р-н Ирафский, с. Чикола, ул. М.Балкизова, 22	Ирафский	15:04:0060242:34	003002000000 Земли населенных пунктов	Для ведения личного подсобного хозяйства	13	02.0.20	2 600	26.3	683 800.00
6108	Респ. Северная Осетия - Алания, р-н Ирафский, с. Чикола, ул. М.Балкизова, 26	Ирафский	15:04:0060242:4	003002000000 Земли населенных пунктов	Для ведения личного подсобного хозяйства	13	02.0.20	1 442	26.3	379 246.00
6109	Респ. Северная Осетия - Алания, р-н Ирафский, с. Чикола. ул. М.Балкизова. 28"а"	Ирафский	15:04:0060242:6	003002000000 Земли населенных пунктов	Для ведения личного подсобного хозяйства	13	02.0.20	2 867	26.3	754 321.00
6110	Респ. Северная Осетия - Алания, р-н Ирафский, с. Чикола. ул. М.Балкизова. 32	Ирафский	15:04:0060242:7	003002000000 Земли населенных пунктов	Для ведения личного подсобного хозяйства	13	02.0.20	2 570	26.3	677 188.00
6111	Респ. Северная Осетия - Алания, р-н Ирафский, с. Чикола. ул. М.Балкизова, дом 34	Ирафский	15:04:0060242:8	003002000000 Земли населенных пунктов	Приусадебный участок	13	02.0.20	3 000	26.3	789 000.00
6112	Республика Северная Осетия-Алания, р-н Ирафский. с Чикола, ул К Тотоева, д 22	Ирафский	15:04:0060243:1	003002000000 Земли населенных пунктов	Для ведения личного подсобного хозяйства	13	02.0.20	2 395	26.3	629 885.00
6113	Респ. Северная Осетия - Алания, р-н Ирафский, с. Чикола. ул. К.Тотоева. дом 40	Ирафский	15:04:0060243:10	003002000000 Земли населенных пунктов	Для дальнейшей эксплуатации существующего жилого дома	13	02.0.20	4 177	26.3	1 098 551.00
6114	Северная Осетия - Алания респ, р-н Ирафский, с Чикола, ул Гадиаова, 37	Ирафский	15:04:0060243:11	003002000000 Земли населенных пунктов	Для ведения личного подсобного хозяйства	13	02.0.20	1 255	26.3	330 115.00
6115	Респ. Северная Осетия - Алания, р-н Ирафский, с. Чикола, ул. Арсагова, дом 19	Ирафский	15:04:0060243:14	003002000000 Земли населенных пунктов	Приусадебный участок	13	02.0.20	1 000	26.3	263 000.00
6116	Северная Осетия - Алания респ, р-н Ирафский, с Чикола, ул Арсагова, 21	Ирафский	15:04:0060243:15	003002000000 Земли населенных пунктов	Для ведения личного подсобного хозяйства	13	02.0.20	3 485	26.3	916 555.00
6117	Респ. Северная Осетия - Алания, р-н Ирафский, с. Чикола. ул. Арсагова. 23	Ирафский	15:04:0060243:16	003002000000 Земли населенных пунктов	Для ведения личного подсобного хозяйства	13	02.0.20	2 174	26.3	567 617.00
6118	Респ. Северная Осетия - Алания, р-н Ирафский, с. Чикола. ул. Арсагова. дом 25	Ирафский	15:04:0060243:17	003002000000 Земли населенных пунктов	Приусадебный участок	13	02.0.20	1 600	26.3	420 800.00
6119	Российская Федерация, Республика Северная Осетия - Алания, Ирафский р-н, с Чикола, ул К.Тотоева д.29	Ирафский	15:04:0060243:170	003002000000 Земли населенных пунктов	Для ведения личного подсобного хозяйства	13	02.0.20	5 000	26.3	1 315 000.00
6120	Республика Северная Осетия - Алания респ, р-н Ирафский, с Чикола, ул К Тотоева, 38	Ирафский	15:04:0060243:173	003002000000 Земли населенных пунктов	Для ведения личного подсобного хозяйства	13	02.0.20	1 355	26.3	356 365.00
6121	Респ. Северная Осетия - Алания, р-н Ирафский, с. Чикола. ул. Арсагова. 29	Ирафский	15:04:0060243:19	003002000000 Земли населенных пунктов	Для ведения личного подсобного хозяйства	13	02.0.20	1 410	26.3	370 830.00
6122	Российская Федерация, Республика Северная Осетия - Алания, р-н Ирафский. с. Чикола, ул. Тотоева. 24 "а"	Ирафский	15:04:0060243:2	003002000000 Земли населенных пунктов	Для ведения личного подсобного хозяйства	13	02.0.20	1 527	26.3	401 601.00
6123	Республика Северная Осетия-Алания, р-н Ирафский. с Чикола, ул Арсагова. 31	Ирафский	15:04:0060243:20	003002000000 Земли населенных пунктов	Для ведения личного подсобного хозяйства	13	02.0.20	1 854	26.3	487 617.00
6124	Республика Северная Осетия-Алания, р-н Ирафский. с. Чикола, ул Арсагова, 33	Ирафский	15:04:0060243:21	003002000000 Земли населенных пунктов	Для ведения личного подсобного хозяйства	13	02.0.20	1 847	26.3	485 761.00
6125	Республика Северная Осетия-Алания, р-н Ирафский, с Чикола, ул Арсагова, 35	Ирафский	15:04:0060243:22	003002000000 Земли населенных пунктов	Для ведения личного подсобного хозяйства	13	02.0.20	1 804	26.3	474 489.00
6126	Респ. Северная Осетия - Алания, р-н Ирафский, с. Чикола. ул. Арсагова. дом 35	Ирафский	15:04:0060243:24	003002000000 Земли населенных пунктов	Приусадебный участок	13	02.0.20	2 600	26.3	683 800.00
6127	Республика Северная Осетия - Алания, р-н Ирафский, с Чикола, ул. Тотоева. 26	Ирафский	15:04:0060243:3	003002000000 Земли населенных пунктов	Для ведения личного подсобного хозяйства	13	02.0.20	3 042	26.3	799 746.00
6128	Респ. Северная Осетия - Алания, р-н Ирафский, с. Чикола, ул. Тотоева. 28	Ирафский	15:04:0060243:4	003002000000 Земли населенных пунктов	Для ведения личного подсобного хозяйства	13	02.0.20	3 420	26.3	899 298.00
6129	Республика Северная Осетия-Алания, р-н Ирафский, с. Чикола. ул. Арсагова. 17 "а"	Ирафский	15:04:0060243:47	003002000000 Земли населенных пунктов	Для ведения личного подсобного хозяйства	13	02.0.20	2 607	26.3	685 641.00
6130	Респ. Северная Осетия - Алания, р-н Ирафский, с. Чикола. ул. Тотоева, дом 30	Ирафский	15:04:0060243:5	003002000000 Земли населенных пунктов	Приусадебный участок	13	02.0.20	1 600	26.3	420 800.00
6131	Респ. Северная Осетия - Алания, р-н Ирафский, с. Чикола, ул. Тотоева. 32	Ирафский	15:04:0060243:6	003002000000 Земли населенных пунктов	Для ведения личного подсобного хозяйства	13	02.0.20	3 553	26.3	934 439.00
6132	Российская Федерация, Республика Северная Осетия - Алания, р-н Ирафский, с Чикола, ул Тотоева, 34	Ирафский	15:04:0060243:7	003002000000 Земли населенных пунктов	Для ведения личного подсобного хозяйства	13	02.0.20	2 670	26.3	702 210.00
6133	Северная Осетия - Алания респ, р-н Ирафский, с. Чикола. ул. Тотоева, 36	Ирафский	15:04:0060243:8	003002000000 Земли населенных пунктов	Для ведения личного подсобного хозяйства	13	02.0.20	2 533	26.3	666 252.00
6134	Респ. Северная Осетия - Алания, р-н Ирафский, с. Чикола. ул. Дзелгкаева. 2	Ирафский	15:04:0060244:1	003002000000 Земли населенных пунктов	Для ведения личного подсобного хозяйства	13	02.0.20	2 266	26.3	595 958.00
6135	Респ. Северная Осетия - Алания, р-н Ирафский, с. Чикола, ул. Дзелгкаева, 20	Ирафский	15:04:0060244:10	003002000000 Земли населенных пунктов	Для ведения личного подсобного хозяйства	13	02.0.20	2 672	26.3	702 736.00
6136	Респ. Северная Осетия - Алания, р-н Ирафский, с. Чикола, ул. Пушкина, 3	Ирафский	15:04:0060244:11	003002000000 Земли населенных пунктов	Для ведения личного подсобного хозяйства	13	02.0.20	1 291	26.3	339 563.00
6137	Республика Северная Осетия-Алания, р-н Ирафский, с. Чикола. ул. Бр. Албегоновых, 5	Ирафский	15:04:0060244:13	003002000000 Земли населенных пунктов	Для ведения личного подсобного хозяйства	13	02.0.20	5 000	26.3	1 315 000.00
6138	Республика Северная Осетия-Алания, р-н Ирафский, с. Чикола. ул. Братьев Албегоновых,9	Ирафский	15:04:0060244:15	003002000000 Земли населенных пунктов	Для ведения личного подсобного хозяйства	13	02.0.20	4 000	26.3	1 052 000.00
6139	Респ Северная Осетия - Алания. Ирафский р-н, с Чикола. ул Братьев Албегоновых. 137 "б"	Ирафский	15:04:0060244:154	003002000000 Земли населенных пунктов	Для ведения личного подсобного хозяйства	13	02.0.20	1 826	26.3	480 238.00
6140	Респ Северная Осетия - Алания. Ирафский р-н, с Чикола. ул. Братьев Албегоновых, 11.	Ирафский	15:04:0060244:155	003002000000 Земли населенных пунктов	Для ведения личного подсобного хозяйства	13	02.0.20	3 600	26.3	946 800.00

№ п/п	Местоположение ЗУ	Район	Кадастровый номер ЗУ	Категория земель	Разрешенное использование по документу	Код вида разрешенного использования (в соответствии с классификатором видов разрешенного использования земельных участков)	Вид использования объектом недвижимости	Площадь	УПКС	КС
6141	Республика Северная Осетия - Алания, Ирафский район. с.Чикола. ул. Дедегкаева, 202	Ирафский	15:04:0060244:156	003002000000 Земли населенных пунктов	Для ведения личного подсобного хозяйства	13	02:0020	1 722	263	452 886,00
6142	Северная Осетия - Алания Респ. Ирафский р-н, Чикола с Дедегкаева ул 204	Ирафский	15:04:0060244:157	003002000000 Земли населенных пунктов	Для ведения личного подсобного хозяйства	13	02:0020	1 711	263	457 883,00
6143	Республика Северная Осетия-Алания, Ирафский район. с. Чикола, ул. Братьев Албегоновых, 3	Ирафский	15:04:0060244:158	003002000000 Земли населенных пунктов	Для ведения личного подсобного хозяйства	13	02:0020	2 127	263	577 611,00
6144	Республика Северная Осетия-Алания. Ирафский район, с. Чикола. ул. Братьев Албегоновых. 3 "а"	Ирафский	15:04:0060244:159	003002000000 Земли населенных пунктов	Для ведения личного подсобного хозяйства	13	02:0020	1 174	263	308 762,00
6145	Республика Северная Осетия - Алания, Ирафский р-н. с. Чикола, ул. Братьев Албегоновых. 7	Ирафский	15:04:0060244:162	003002000000 Земли населенных пунктов	Для ведения личного подсобного хозяйства	13	02:0020	2 500	263	657 500,00
6146	Республика Северная Осетия-Алания, р-н Ирафский. с. Чикола, ул Бр. Албегоновых. 13	Ирафский	15:04:0060244:17	003002000000 Земли населенных пунктов	Для ведения личного подсобного хозяйства	13	02:0020	1 888	263	496 544,00
6147	Респ Северная Осетия - Алания, р-н Ирафский. с. Чикола, ул. Албегоновых, 17	Ирафский	15:04:0060244:19	003002000000 Земли населенных пунктов	Для ведения личного подсобного хозяйства	13	02:0020	1 100	263	268 400,00
6148	Респ. Северная Осетия - Алания, р-н Ирафский, с. Чикола, ул. Дедегкаева, дом 4	Ирафский	15:04:0060244:2	003002000000 Земли населенных пунктов	Приусадебный участок	13	02:0020	1 000	263	263 000,00
6149	Респ. Северная Осетия - Алания, р-н Ирафский, с. Чикола, ул. Албегоновых, дом 4	Ирафский	15:04:0060244:20	003002000000 Земли населенных пунктов	Приусадебный участок	13	02:0020	1 000	263	263 000,00
6150	Респ Северная Осетия - Алания, р-н Ирафский. с. Чикола, ул. Дедегкаева, дом 6	Ирафский	15:04:0060244:3	003002000000 Земли населенных пунктов	Для ведения личного подсобного хозяйства	13	02:0020	2 771	263	728 773,00
6151	Респ Северная Осетия - Алания, р-н Ирафский. с. Чикола, ул. Дедегкаева, 8	Ирафский	15:04:0060244:4	003002000000 Земли населенных пунктов	Для ведения личного подсобного хозяйства	13	02:0020	2 719	263	715 097,00
6152	Респ. Северная Осетия - Алания, р-н Ирафский, с. Чикола. ул. Дедегкаева 1 "а"	Ирафский	15:04:0060244:40	003002000000 Земли населенных пунктов	Для ведения личного подсобного хозяйства	13	02:0020	1 161	263	305 643,00
6153	Республика Северная Осетия-Алания. р-н Ирафский, с. Чикола. ул. Бр. Албегоновых, 1	Ирафский	15:04:0060244:41	003002000000 Земли населенных пунктов	Под эксплуатацию существующего здания школы	3	03:0050	9 396	332,32	3 150 666,72
6154	Республика Северная Осетия-Алания, р-н Ирафский. с Чикола, ул Пушкина, д 5а	Ирафский	15:04:0060244:42	003002000000 Земли населенных пунктов	Для ведения личного подсобного хозяйства	13	02:0020	1 018	263	267 734,00
6155	Республика Северная Осетия-Алания, р-н Ирафский. с Чикола, ул Дедегкаева, 10	Ирафский	15:04:0060244:5	003002000000 Земли населенных пунктов	Для ведения личного подсобного хозяйства	13	02:0020	3 054	263	802 902,00
6156	Респ. Северная Осетия - Алания, р-н Ирафский, с. Чикола. ул. Дедегкаева. 12	Ирафский	15:04:0060244:6	003002000000 Земли населенных пунктов	Для ведения личного подсобного хозяйства	13	02:0020	3 167	263	832 921,00
6157	Респ. Северная Осетия - Алания, р-н Ирафский, с. Чикола. ул. Дедегкаева. 14	Ирафский	15:04:0060244:7	003002000000 Земли населенных пунктов	Для ведения личного подсобного хозяйства	13	02:0020	2 669	263	701 847,00
6158	Северная Осетия - Алания респ. р-н Ирафский. с Чикола. ул Дедегкаева. 16	Ирафский	15:04:0060244:8	003002000000 Земли населенных пунктов	Для ведения личного подсобного хозяйства	13	02:0020	2 690	263	707 470,00
6159	Респ Северная Осетия - Алания, р-н Ирафский. с. Чикола, ул. Дедегкаева, 18	Ирафский	15:04:0060244:9	003002000000 Земли населенных пунктов	Для ведения личного подсобного хозяйства	13	02:0020	2 657	263	698 591,00
6160	Респ. Северная Осетия - Алания, р-н Ирафский, с. Чикола. ул. Бр.Албегоновых. 14	Ирафский	15:04:0060245:1	003002000000 Земли населенных пунктов	Для ведения личного подсобного хозяйства	13	02:0020	2 093	263	787 159,00
6161	Респ. Северная Осетия - Алания, р-н Ирафский, с. Чикола. ул. Б.Баликоева. 11	Ирафский	15:04:0060245:10	003002000000 Земли населенных пунктов	Для ведения личного подсобного хозяйства	13	02:0020	2 853	263	631 989,00
6162	Северная Осетия - Алания респ. р-н Ирафский. с Чикола. ул Б Баликоева.13	Ирафский	15:04:0060245:11	003002000000 Земли населенных пунктов	Для ведения личного подсобного хозяйства	13	02:0020	1 591	263	419 222,00
6163	Республика Северная Осетия-Алания, р-н Ирафский. с Чикола, ул Б Баликоева, 15	Ирафский	15:04:0060245:12	003002000000 Земли населенных пунктов	Для ведения личного подсобного хозяйства	13	02:0020	2 770	263	728 510,00
6164	Республика Северная Осетия-Алания, р-н Ирафский. с Чикола. ул Б.Баликоева. д 19	Ирафский	15:04:0060245:13	003002000000 Земли населенных пунктов	Приусадебный участок	13	02:0020	2 869	263	756 100,00
6165	Республика Северная Осетия-Алания, р-н Ирафский, с. Чикола. ул Б.Баликоева. д 21	Ирафский	15:04:0060245:14	003002000000 Земли населенных пунктов	Приусадебный участок	13	02:0020	2 530	263	665 390,00
6166	Республика Северная Осетия-Алания, р-н Ирафский. с Чикола, ул Гарданова. 8 а	Ирафский	15:04:0060245:146	003002000000 Земли населенных пунктов	Для ведения личного подсобного хозяйства	13	02:0020	1 165	263	306 395,00
6167	Республика Северная Осетия-Алания, р-н Ирафский. с Чикола, ул Бр.Албегоновых. 28	Ирафский	15:04:0060245:147	003002000000 Земли населенных пунктов	Для ведения личного подсобного хозяйства	13	02:0020	4 027	263	1 059 301,00
6168	Российская Федерация, Республика Северная Осетия - Алания, Ирафский р-н. с. Чикола, ул. Братьев Албегоновых, 27	Ирафский	15:04:0060245:151	003002000000 Земли населенных пунктов	Для ведения личного подсобного хозяйства	13	02:0020	3 500	263	920 500,00
6169	Российская Федерация, Республика Северная Осетия-Алания. Ирафский район, с. Чикола. ул. Пушкина. 11 "а"	Ирафский	15:04:0060245:152	003002000000 Земли населенных пунктов	Для ведения личного подсобного хозяйства	13	02:0020	2 080	263	547 040,00
6170	Республика Северная Осетия-Алания, р-н Ирафский. с Чикола, ул Б Баликоева, д 23	Ирафский	15:04:0060245:16	003002000000 Земли населенных пунктов	Для ведения личного подсобного хозяйства	13	02:0020	2 651	263	698 952,00
6171	Республика Северная Осетия-Алания, р-н Ирафский. с Чикола, ул Б Баликоева, д 25	Ирафский	15:04:0060245:17	003002000000 Земли населенных пунктов	Для ведения личного подсобного хозяйства	13	02:0020	3 362	263	884 206,00
6172	Респ. Северная Осетия - Алания, р-н Ирафский, с. Чикола. ул. Гарданова. 8	Ирафский	15:04:0060245:18	003002000000 Земли населенных пунктов	Для ведения личного подсобного хозяйства	13	02:0020	2 345	263	617 043,00
6173	Северная Осетия - Алания респ. р-н Ирафский, с Чикола, ул Братьев Албегоновых, 18	Ирафский	15:04:0060245:19	003002000000 Земли населенных пунктов	Для ведения личного подсобного хозяйства и эксплуатации жилого дома	13	02:0020	2 162	263	568 606,00
6174	Респ. Северная Осетия - Алания, р-н Ирафский, с. Чикола, ул. Албегоновых, дом 16	Ирафский	15:04:0060245:2	003002000000 Земли населенных пунктов	Приусадебный участок	13	02:0020	1 503	263	395 500,00
6175	Северная Осетия - Алания респ. р-н Ирафский. с. Чикола, ул. Братьев Албегоновых, 18 "б"	Ирафский	15:04:0060245:20	003002000000 Земли населенных пунктов	Для ведения личного подсобного хозяйства	13	02:0020	1 006	263	264 578,00
6176	Северная Осетия - Алания респ. р-н Ирафский, с Чикола, ул Бр. Албегоновых, 22 "а"	Ирафский	15:04:0060245:21	003002000000 Земли населенных пунктов	Для ведения личного подсобного хозяйства	13	02:0020	1 413	263	371 619,00
6177	Респ. Северная Осетия - Алания, р-н Ирафский, с. Чикола. ул. Братьев Албегоновых. дом 20	Ирафский	15:04:0060245:4	003002000000 Земли населенных пунктов	Для ведения личного подсобного хозяйства	13	02:0020	1 612	263	424 156,00
6178	Респ Северная Осетия - Алания, р-н Ирафский. с. Чикола, ул. Братьев Албегоновых, дом 22	Ирафский	15:04:0060245:5	003002000000 Земли населенных пунктов	Для ведения личного подсобного хозяйства	13	02:0020	2 177	263	572 551,00
6179	Респ Северная Осетия - Алания, р-н Ирафский. с. Чикола, ул. Албегоновых, 24	Ирафский	15:04:0060245:6	003002000000 Земли населенных пунктов	Для ведения личного подсобного хозяйства	13	02:0020	2 340	263	615 420,00
6180	Респ. Северная Осетия - Алания, р-н Ирафский, с. Чикола. ул. Албегоновых. 26	Ирафский	15:04:0060245:7	003002000000 Земли населенных пунктов	Для ведения личного подсобного хозяйства	13	02:0020	2 961	263	779 043,00
6181	Респ. Северная Осетия - Алания, р-н Ирафский, с. Чикола. ул. Б.Баликоева. 10	Ирафский	15:04:0060246:1	003002000000 Земли населенных пунктов	Для ведения личного подсобного хозяйства	13	02:0020	3 243	263	852 120,00
6182	Республика Северная Осетия-Алания. р-н Ирафский, с. Чикола. ул. Сталина, 17	Ирафский	15:04:0060246:12	003002000000 Земли населенных пунктов	Для ведения личного подсобного хозяйства	13	02:0020	3 857	263	1 013 651,00

№ п/п	Местоположение ЗУ	Район	Кадастровый номер ЗУ	Категория земель	Разрешенное использование по документу	Код вида разрешенного использования (в соответствии с классификатором видов разрешенного использования земельных участков)	Вид использования объектом недвижимости	Площадь	УПКС	КС
6183	Республика Северная Осетия-Алания, р-н Ирафский. с Чикола, ул Сталина, д 19	Ирафский	15:04:0060246.13	003002000000 Земли населенных пунктов	Для ведения личного подсобного хозяйства	13	02:0020	1 787	263	469 481,00
6184	Респ Северная Осетия - Алания, р-н Ирафский. с. Чикола, ул. Сталина. 21	Ирафский	15:04:0060246:14	003002000000 Земли населенных пунктов	Для ведения личного подсобного хозяйства	13	02:0020	3 412	263	896 246,00
6185	Российская Федерация, Республика Северная Осетия - Алания, Ирафский р-н. с. Чикола, ул. К.Баликоева, 22	Ирафский	15:04:0060246:144	003002000000 Земли населенных пунктов	Для ведения личного подсобного хозяйства	13	02:0020	2 656	263	697 857,00
6186	Респ. Северная Осетия - Алания, р-н Ирафский, с. Чикола. ул. Сталина, 25	Ирафский	15:04:0060246.16	003002000000 Земли населенных пунктов	Для ведения личного подсобного хозяйства	13	02:0020	1 853	263	487 339,00
6187	Северная Осетия - Алания респ. р-н Ирафский. с Чикола. ул Сталина, 27	Ирафский	15:04:0060246.17	003002000000 Земли населенных пунктов	Для ведения личного подсобного хозяйства	13	02:0020	3 971	263	1 043 162,00
6188	Респ Северная Осетия - Алания, р-н Ирафский. с. Чикола, ул. К. Баликоева. дом 12	Ирафский	15:04:0060246:2	003002000000 Земли населенных пунктов	Для ведения личного подсобного хозяйства	13	02:0020	3 124	263	821 140,00
6189	Республика Северная Осетия-Алания, р-н Ирафский, с Чикола. ул К.Баликоева. д 14	Ирафский	15:04:0060246:3	003002000000 Земли населенных пунктов	Для ведения личного подсобного хозяйства	13	02:0020	3 651	263	961 082,00
6190	Республика Северная Осетия-Алания, р-н Ирафский, с Чикола. ул К.Баликоева. д 16	Ирафский	15:04:0060246.4	003002000000 Земли населенных пунктов	Для ведения личного подсобного хозяйства	13	02:0020	1 558	263	409 754,00
6191	Российская Федерация, Республика Северная Осетия - Алания, Ирафский р-н, с Чикола. ул К Баликоева. 20	Ирафский	15:04:0060246.6	003002000000 Земли населенных пунктов	Для ведения личного подсобного хозяйства	13	02:0020	3 061	263	805 192,00
6192	Российская Федерация, Республика Северная Осетия - Алания, Ирафский р-н, с Чикола. ул К Баликоева. 24	Ирафский	15:04:0060246:8	003002000000 Земли населенных пунктов	Для ведения личного подсобного хозяйства	13	02:0020	4 046	263	1 064 266,00
6193	Северная Осетия - Алания респ. р-н Ирафский, с Чикола, ул Сталина. 11	Ирафский	15:04:0060246:9	003002000000 Земли населенных пунктов	Для ведения личного подсобного хозяйства	13	02:0020	5 006	263	1 316 701,00
6194	Респ. Северная Осетия - Алания, р-н Ирафский, с. Чикола. ул. Сталина, 12	Ирафский	15:04:0060247.1	003002000000 Земли населенных пунктов	Для ведения личного подсобного хозяйства	13	02:0020	4 088	263	1 075 144,00
6195	Северная Осетия - Алания респ. р-н Ирафский. с. Чикола, ул. Пушкина, 19	Ирафский	15:04:0060247.11	003002000000 Земли населенных пунктов	Для ведения личного подсобного хозяйства	13	02:0020	2 390	263	628 890,00
6196	Респ Северная Осетия - Алания, р-н Ирафский. с. Чикола, ул. М.Будтуева, 1	Ирафский	15:04:0060247:12	003002000000 Земли населенных пунктов	Для ведения личного подсобного хозяйства	13	02:0020	4 862	263	1 278 706,00
6197	Респ. Северная Осетия - Алания, р-н Ирафский, с. Чикола. ул. М.Будтуева. 3	Ирафский	15:04:0060247:13	003002000000 Земли населенных пунктов	Для ведения личного подсобного хозяйства	13	02:0020	3 040	263	920 680,00
6198	Респ. Северная Осетия - Алания, р-н Ирафский, с. Чикола. ул. М.Будтуева. 7	Ирафский	15:04:0060247.15	003002000000 Земли населенных пунктов	Для ведения личного подсобного хозяйства	13	02:0020	2 720	263	715 360,00
6199	Республика Северная Осетия-Алания, Ирафский рн. с. Чикола, ул М.Будтуева, 2 "д"	Ирафский	15:04:0060247:152	003002000000 Земли населенных пунктов	Для ведения личного подсобного хозяйства	13	02:0020	1 500	263	394 500,00
6200	Российская Федерация, Республика Северная Осетия-Алания, Ирафский район. с. Чикола, ул. Пушкина, 25	Ирафский	15:04:0060247:156	003002000000 Земли населенных пунктов	Для ведения личного подсобного хозяйства	13	02:0020	3 040	263	920 680,00
6201	Республика Северная Осетия — Алания. р-н Ирафский, с Чикола. ул Сталина. 22	Ирафский	15:04:0060247:157	003002000000 Земли населенных пунктов	Для ведения личного подсобного хозяйства	13	02:0020	3 040	263	920 680,00
6202	Российская Федерация, Республика Северная Осетия-Алания. Ирафский район, с. Чикола. ул. Сталина. 26	Ирафский	15:04:0060247:158	003002000000 Земли населенных пунктов	Для ведения личного подсобного хозяйства	13	02:0020	2 000	263	526 000,00
6203	Респ Северная Осетия - Алания, р-н Ирафский. с. Чикола, ул. Сталина. 16	Ирафский	15:04:0060247:159	003002000000 Земли населенных пунктов	Для ведения личного подсобного хозяйства	13	02:0020	2 935	263	772 105,00
6204	Респ Северная Осетия - Алания, р-н Ирафский. с. Чикола, ул. М.Будтуева, 9	Ирафский	15:04:0060247:16	003002000000 Земли населенных пунктов	Для ведения личного подсобного хозяйства	13	02:0020	2 587	263	680 481,00
6205	Респ.Северная Осетия - Алания, р-н Ирафский. с. Чикола, ул. Сталина. 16 б	Ирафский	15:04:0060247:160	003002000000 Земли населенных пунктов	Обслуживание жилой застройки, магазины	4	04:0040	124	683,80	84 791,20
6206	Респ. Северная Осетия - Алания, р-н Ирафский, с. Чикола. ул. М.Будтуева. 11	Ирафский	15:04:0060247.17	003002000000 Земли населенных пунктов	Для ведения личного подсобного хозяйства	13	02:0020	2 710	263	712 730,00
6207	Респ Северная Осетия - Алания, р-н Ирафский. с. Чикола, ул. Горданова, 20	Ирафский	15:04:0060247.18	003002000000 Земли населенных пунктов	Для ведения личного подсобного хозяйства	13	02:0020	3 312	263	871 056,00
6208	Республика Северная Осетия-Алания, р-н Ирафский. с Чикола. ул Сталина. 24 а	Ирафский	15:04:0060247:39	003002000000 Земли населенных пунктов	Магазины	4	04:0040	466	683,80	318 470,80
6209	Респ. Северная Осетия - Алания, р-н Ирафский, с. Чикола. ул. Сталина, 18	Ирафский	15:04:0060247:4	003002000000 Земли населенных пунктов	Для ведения личного подсобного хозяйства	13	02:0020	3 520	263	926 560,00
6210	Респ. Северная Осетия - Алания, р-н Ирафский, с. Чикола. ул. Сталина, 20	Ирафский	15:04:0060247.5	003002000000 Земли населенных пунктов	Для ведения личного подсобного хозяйства	13	02:0020	2 000	263	526 000,00
6211	Респ Северная Осетия - Алания, р-н Ирафский. с. Чикола, ул. Сталина. 22	Ирафский	15:04:0060247.6	003002000000 Земли населенных пунктов	Для ведения личного подсобного хозяйства	13	02:0020	2 795	263	735 585,00
6212	Респ Северная Осетия - Алания, р-н Ирафский. с. Чикола, ул. Сталина. дом 24	Ирафский	15:04:0060247:8	003002000000 Земли населенных пунктов	Для дальнейшей эксплуатации существующего жилого дома и ведения личного подсобного хозяйства	13	02:0020	1 795	263	472 385,00
6213	Респ. Северная Осетия - Алания, р-н Ирафский, с. Чикола. ул. Хасцаева, 5	Ирафский	15:04:0060248:1	003002000000 Земли населенных пунктов	Для ведения личного подсобного хозяйства	13	02:0020	2 926	263	769 538,00
6214	Респ Северная Осетия - Алания, Ирафский р-н. с. Чикола, ул. Пушкина 20 "в"	Ирафский	15:04:0060248.10	003002000000 Земли населенных пунктов	Для ведения личного подсобного хозяйства	13	02:0020	1 003	263	263 829,00
6215	Республика Северная Осетия-Алания, р-н Ирафский. с Чикола, ул Пушкина, 19"Ф"	Ирафский	15:04:0060248.11	003002000000 Земли населенных пунктов	Для ведения личного подсобного хозяйства	13	02:0020	1 710	263	457 620,00
6216	Респ Северная Осетия - Алания. Ирафский р-н, с Чикола. ул М Будтуева. 2 г	Ирафский	15:04:0060248:125	003002000000 Земли населенных пунктов	Для ведения личного подсобного хозяйства	13	02:0020	2 083	263	547 629,00
6217	Респ. Северная Осетия - Алания, Ирафский р-н, с. Чикола. ул. М.Будтуева. 2 "в"	Ирафский	15:04:0060248:126	003002000000 Земли населенных пунктов	Для ведения личного подсобного хозяйства	13	02:0020	2 054	263	540 122,00
6218	Республика Северная Осетия-Алания. р-н Ирафский, с. Чикола. ул. Пушкина, 19 "в"	Ирафский	15:04:0060248.14	003002000000 Земли населенных пунктов	Для ведения личного подсобного хозяйства	13	02:0020	1 312	263	345 056,00
6219	Республика Северная Осетия-Алания, р-н Ирафский. с. Чикола, ул Хасцаева, 7	Ирафский	15:04:0060248.2	003002000000 Земли населенных пунктов	Для ведения личного подсобного хозяйства	13	02:0020	2 611	263	686 693,00
6220	Респ Северная Осетия - Алания, р-н Ирафский. с. Чикола, ул. Хасцаева. 9	Ирафский	15:04:0060248:3	003002000000 Земли населенных пунктов	Для ведения личного подсобного хозяйства	13	02:0020	3 124	263	821 812,00
6221	Респ Северная Осетия - Алания, р-н Ирафский. с. Чикола, ул. Хасцаева. дом 15	Ирафский	15:04:0060248:6	003002000000 Земли населенных пунктов	Для ведения личного подсобного хозяйства	13	02:0020	2 564	263	674 332,00
6222	Респ. Северная Осетия - Алания, р-н Ирафский, с. Чикола. ул. Хасцаева, дом 17	Ирафский	15:04:0060248:7	003002000000 Земли населенных пунктов	Приусадебный участок	13	02:0020	2 800	263	736 400,00

№ п/п	Местоположение ЗУ	Район	Кадастровый номер ЗУ	Категория земель	Разрешенное использование по документу	Код вида разрешенного использования (в соответствии с классификатором видов разрешенного использования земельных участков)	Вид использования объектов недвижимости	Площадь	% ПКС	КС
6223	Республика Северная Осетия-Алания, р-н Ирафский, с. Чикола, ул. Хасцаева, 19	Ирафский	15:04:0060248:8	003002000000 Земли населенных пунктов	Для ведения личного подсобного хозяйства	13	02.0.20	3 067	263	1 489 632.00
6224	Респ. Северная Осетия - Алания, р-н Ирафский, с. Чикола, ул. Хасцаева, 6	Ирафский	15:04:0060249:1	003002000000 Земли населенных пунктов	Для ведения личного подсобного хозяйства	13	02.0.20	1 500	263	391 500.00
6225	Респ. Северная Осетия - Алания, р-н Ирафский, с. Чикола, ул. М.Баликоева, дом 5	Ирафский	15:04:0060249:11	003002000000 Земли населенных пунктов	Приусадебный участок	13	02.0.20	2 120	263	552 330.00
6226	Респ. Северная Осетия - Алания, р-н Ирафский, с. Чикола, ул. М.Баликоева, 9	Ирафский	15:04:0060249:13	003002000000 Земли населенных пунктов	Для ведения личного подсобного хозяйства	13	02.0.20	2 646	263	690 393.00
6227	Респ. Северная Осетия - Алания, р-н Ирафский, с. Чикола, ул. М. Баликоева, 11	Ирафский	15:04:0060249:14	003002000000 Земли населенных пунктов	Для ведения личного подсобного хозяйства	13	02.0.20	2 741	263	716 253.00
6228	Респ. Северная Осетия - Алания, р-н Ирафский, с. Чикола, ул. М.Баликоева. 13	Ирафский	15:04:0060249:15	003002000000 Земли населенных пунктов	Для ведения личного подсобного хозяйства	13	02.0.20	2 570	263	677 188.00
6229	Респ. Северная Осетия - Алания, р-н Ирафский, с. Чикола, ул. М.Баликоева, 15	Ирафский	15:04:0060249:16	003002000000 Земли населенных пунктов	Приусадебный участок	13	02.0.20	2 800	263	736 100.00
6230	Респ. Северная Осетия - Алания, р-н Ирафский, с. Чикола, ул. М.Баликоева, 17	Ирафский	15:04:0060249:17	003002000000 Земли населенных пунктов	Для ведения личного подсобного хозяйства	13	02.0.20	2 067	263	546 777.00
6231	Респ. Северная Осетия - Алания, р-н Ирафский, с. Чикола, ул. М.Баликоева. 19	Ирафский	15:04:0060249:18	003002000000 Земли населенных пунктов	Для ведения личного подсобного хозяйства	13	02.0.20	3 776	263	993 085.00
6232	Респ. Северная Осетия - Алания, р-н Ирафский, с. Чикола, ул. Хасцаева, 8	Ирафский	15:04:0060249:2	003002000000 Земли населенных пунктов	Для ведения личного подсобного хозяйства	13	02.0.20	2 863	263	752 969.00
6233	Респ. Северная Осетия - Алания, р-н Ирафский, с. Чикола, ул. Хасцаева, дом 10	Ирафский	15:04:0060249:3	003002000000 Земли населенных пунктов	Приусадебный участок	13	02.0.20	1 200	263	315 600.00
6234	Российская Федерация, Республика Северная Осетия - Алания, Ирафский район, с Чикола, ул М Баликоева, 7	Ирафский	15:04:0060249:30	003002000000 Земли населенных пунктов	Для ведения личного подсобного хозяйства	13	02.0.20	700	263	184 100.00
6235	Республика Северная Осетия-Алания, р-н Ирафский, с Чикола, ул Хасцаева, д 12	Ирафский	15:04:0060249:4	003002000000 Земли населенных пунктов	Приусадебный участок	13	02.0.20	2 000	263	526 000.00
6236	Респ. Северная Осетия - Алания, р-н Ирафский, с. Чикола, ул. Хасцаева, дом 16	Ирафский	15:04:0060249:6	003002000000 Земли населенных пунктов	Для ведения личного подсобного хозяйства	13	02.0.20	3 003	263	789 939.00
6237	Республика Северная Осетия-Алания, р-н Ирафский, с. Чикола, ул. Хасцаева, 18	Ирафский	15:04:0060249:7	003002000000 Земли населенных пунктов	Для ведения личного подсобного хозяйства	13	02.0.20	5 735	263	1 513 567.25
6238	Республика Северная Осетия-Алания, р-н Ирафский, с. Чикола, ул. Хасцаева, 20	Ирафский	15:04:0060249:8	003002000000 Земли населенных пунктов	Для ведения личного подсобного хозяйства	13	02.0.20	6 012	263	1 580 036.00
6239	Респ. Северная Осетия - Алания, р-н Ирафский, с. Чикола, ул. К. Тотоева, 17	Ирафский	15:04:0060250:1	003002000000 Земли населенных пунктов	Для ведения личного подсобного хозяйства	13	02.0.20	3 162	263	831 606.00
6240	Респ. Северная Осетия - Алания, р-н Ирафский, с. Чикола, ул. М.Баликоева. 4	Ирафский	15:04:0060250:10	003002000000 Земли населенных пунктов	Для ведения личного подсобного хозяйства	13	02.0.20	2 173	263	571 210.00
6241	Респ. Северная Осетия - Алания, р-н Ирафский, с. Чикола, ул. М.Баликоева, дом 6	Ирафский	15:04:0060250:11	003002000000 Земли населенных пунктов	Приусадебный участок	13	02.0.20	3 500	263	920 150.00
6242	Респ. Северная Осетия - Алания, р-н Ирафский, с. Чикола, ул. М.Баликоева, дом 10	Ирафский	15:04:0060250:13	003002000000 Земли населенных пунктов	Приусадебный участок	13	02.0.20	2 460	263	646 980.00
6243	Респ. Северная Осетия - Алания, р-н Ирафский, с. Чикола, ул. М.Баликоева. 12	Ирафский	15:04:0060250:14	003002000000 Земли населенных пунктов	Для ведения личного подсобного хозяйства	13	02.0.20	2 709	263	712 467.00
6244	Российская Федерация, Республика Северная Осетия-Алания, Ирафский район, с Чикола, ул М.Баликоева, 14 "а"	Ирафский	15:04:0060250:15	003002000000 Земли населенных пунктов	Для ведения личного подсобного хозяйства	13	02.0.20	2 953	263	776 639.00
6245	Российская Федерация, Республика Северная Осетия - Алания, Ирафский район, с Чикола, ул М.Баликоева, 3	Ирафский	15:04:0060250:153	003002000000 Земли населенных пунктов	Для ведения личного подсобного хозяйства	13	02.0.20	2 400	263	631 200.00
6246	Российская Федерация, Республика Северная Осетия - Алания, Ирафский р-н, с Чикола, ул Тотоева, 13	Ирафский	15:04:0060250:154	003002000000 Земли населенных пунктов	Для ведения личного подсобного хозяйства	13	02.0.20	2 900	263	762 700.00
6247	Российская Федерация, Республика Северная Осетия-Алания, Ирафский район, с. Чикола, ул. М.Баликоева. 2	Ирафский	15:04:0060250:156	003002000000 Земли населенных пунктов	Для ведения личного подсобного хозяйства	13	02.0.20	2 889	263	759 807.00
6248	Северная Осетия - Алания респ, р-н Ирафский, с. Чикола, ул. М.Баликоева. 16	Ирафский	15:04:0060250:17	003002000000 Земли населенных пунктов	Для ведения личного подсобного хозяйства	13	02.0.20	2 632	263	692 216.00
6249	Респ. Северная Осетия - Алания, р-н Ирафский, с. Чикола, ул. М.Баликоева, 18	Ирафский	15:04:0060250:18	003002000000 Земли населенных пунктов	Для ведения личного подсобного хозяйства	13	02.0.20	3 171	263	833 973.00
6250	Респ. Северная Осетия - Алания, р-н Ирафский, с. Чикола, ул. Тотоева, дом 13	Ирафский	15:04:0060250:2	003002000000 Земли населенных пунктов	Приусадебный участок	13	02.0.20	1 100	263	289 300.00
6251	Республика Северная Осетия-Алания, р-н Ирафский, с. Чикола, ул. Тотоева. 19	Ирафский	15:04:0060250:20	003002000000 Земли населенных пунктов	Для ведения личного подсобного хозяйства	13	02.0.20	2 727	263	717 201.00
6252	Республика Северная Осетия-Алания, р-н Ирафский, с Чикола, ул Гарданова/М.Баликоева	Ирафский	15:04:0060250:29	003002000000 Земли населенных пунктов	Для размещения подстанции ТП 1-9 ПС "Чикола"	6	03.0.12	9	269.57	2 426.13
6253	Респ. Северная Осетия - Алания, р-н Ирафский, с. Чикола, ул. Тотоева, дом 11	Ирафский	15:04:0060250:4	003002000000 Земли населенных пунктов	Для ведения личного подсобного хозяйства	13	02.0.20	3 578	263	941 314.00
6254	Респ. Северная Осетия - Алания, р-н Ирафский, с. Чикола, ул. К.Тотоева, 3	Ирафский	15:04:0060250:7	003002000000 Земли населенных пунктов	Для ведения личного подсобного хозяйства	13	02.0.20	900	263	236 700.00
6255	Респ. Северная Осетия - Алания, р-н Ирафский, с. Чикола, ул. Тотоева, 1	Ирафский	15:04:0060250:8	003002000000 Земли населенных пунктов	Для ведения личного подсобного хозяйства	13	02.0.20	2 472	263	650 286.00
6256	Республика Северная Осетия - Алания, р-н Ирафский, с. Чикола, ул. Тотоева, 2	Ирафский	15:04:0060251:1	003002000000 Земли населенных пунктов	Для ведения личного подсобного хозяйства	13	02.0.20	1 700	263	470 770.00
6257	Респ. Северная Осетия - Алания, р-н Ирафский, с. Чикола, ул. К.Тотоева, 20	Ирафский	15:04:0060251:10	003002000000 Земли населенных пунктов	Для ведения личного подсобного хозяйства	13	02.0.20	1 961	263	990 963.00
6258	Респ. Северная Осетия - Алания, р-н Ирафский, с. Чикола, ул. Арсагова, дом 1	Ирафский	15:04:0060251:11	003002000000 Земли населенных пунктов	Приусадебный участок	13	02.0.20	1 200	263	315 600.00
6259	Республика Северная Осетия-Алания, р-н Ирафский, с. Чикола, ул. Арсагова. 3	Ирафский	15:04:0060251:12	003002000000 Земли населенных пунктов	Для ведения личного подсобного хозяйства	13	02.0.20	2 600	263	683 800.00
6260	Респ. Северная Осетия - Алания, р-н Ирафский, с. Чикола, ул. Арсагова. 5	Ирафский	15:04:0060251:13	003002000000 Земли населенных пунктов	Для ведения личного подсобного хозяйства	13	02.0.20	1 200	263	315 600.00
6261	Респ. Северная Осетия - Алания, р-н Ирафский, с. Чикола, ул. Арсагова, 7	Ирафский	15:04:0060251:14	003002000000 Земли населенных пунктов	Для ведения личного подсобного хозяйства	13	02.0.20	2 850	263	761 418.00
6262	Российская Федерация, Республика Северная Осетия-Алания, Ирафский район, с. Чикола, ул. Арсагова. 13	Ирафский	15:04:0060251:144	003002000000 Земли населенных пунктов	Для ведения личного подсобного хозяйства	13	02.0.20	1 650	263	434 100.00
6263	Респ. Северная Осетия - Алания, р-н Ирафский, с. Чикола, ул. Арсагова. дом 11	Ирафский	15:04:0060251:16	003002000000 Земли населенных пунктов	Для ведения личного подсобного хозяйства	13	02.0.20	1 700	263	710 100.00
6264	Северная Осетия - Алания респ, р-н Ирафский, с Чикола, ул Гарданова, 34	Ирафский	15:04:0060251:18	003002000000 Земли населенных пунктов	Для ведения личного подсобного хозяйства	13	02.0.20	1 991	263	523 833.00
6265	Республика Северная Осетия-Алания, р-н Ирафский, с. Чикола, ул К.Тотоева, 4	Ирафский	15:04:0060251:2	003002000000 Земли населенных пунктов	Для ведения личного подсобного хозяйства	13	02.0.20	2 056	263	540 728.00
6266	Респ. Северная Осетия - Алания, р-н Ирафский, с. Чикола, ул. Тотоева. 6	Ирафский	15:04:0060251:3	003002000000 Земли населенных пунктов	Для индивидуального жилищного строительства	13	02.0.10	2 700	263	781 110.00

№ п/п	Местоположение ЗУ	Район	Кадастровый номер ЗУ	Категория земель	Разрешенное использование по документу	Код вида разрешенного использования (в соответствии с классификатором видов разрешенного использования земельных участков)	Вид использования объектов недвижимости	Площадь	УПКС	Кт
6267	Респ. Северная Осетия - Алания, р-н Ирафский, с. Чикола, ул. Тотоева, 8	Ирафский	15:04:0060251:4	003002000000:Земли населенных пунктов	Для ведения личного подсобного хозяйства	13	02:0020	1 765	263	364 197,00
6268	Республика Северная Осетия-Алания, р-н Ирафский, с Чикола, ул К Тотоева, д 10	Ирафский	15:04:0060251:5	003002000000:Земли населенных пунктов	Для ведения личного подсобного хозяйства	13	02:0020	1 929	263	507 327,00
6269	Респ. Северная Осетия - Алания, р-н Ирафский, с. Чикола, ул. Тотоева, дом 12	Ирафский	15:04:0060251:6	003002000000:Земли населенных пунктов	Для ведения личного подсобного хозяйства	13	02:0020	2 444	263	646 142,00
6270	Республика Северная Осетия-Алания, р-н Ирафский, с. Чикола, ул. Бр. Албегоновых, 2	Ирафский	15:04:0060252:1	003002000000:Земли населенных пунктов	Для ведения личного подсобного хозяйства	13	02:0020	2 383	263	626 729,00
6271	Республика Северная Осетия-Алания, р-н Ирафский, с Чикола, ул Б.Баликоева, д 7	Ирафский	15:04:0060252:10	003002000000:Земли населенных пунктов	Для ведения личного подсобного хозяйства	13	02:0020	2 760	263	725 880,00
6272	Республика Северная Осетия-Алания, р-н Ирафский, с. Чикола, ул Б Баликоева, д 9	Ирафский	15:04:0060252:11	003002000000:Земли населенных пунктов	Для ведения личного подсобного хозяйства	13	02:0020	2 958	263	777 954,00
6273	Республика Северная Осетия-Алания, р-н Ирафский, с. Чикола, ул Б Баликоева, д 1	Ирафский	15:04:0060252:12	003002000000:Земли населенных пунктов	Для ведения личного подсобного хозяйства	13	02:0020	1 527	263	401 691,00
6274	Респ Северная Осетия - Алания, Ирафский р-н. с. Чикола, ул. Братьев Албегоновых, 8	Ирафский	15:04:0060252:125	003002000000:Земли населенных пунктов	Для ведения личного подсобного хозяйства	13	02:0020	1 900	263	499 700,00
6275	Российская Федерация, Республика Северная Осетия - Алания, Ирафский р-н. с. Чикола, ул. Бр. Албегоновых, 10	Ирафский	15:04:0060252:126	003002000000:Земли населенных пунктов	Для ведения личного подсобного хозяйства	13	02:0020	1 948	263	512 324,00
6276	Российская Федерация, Республика Северная Осетия - Алания, Ирафский район, с. Чикола, ул. Бр Албегоновых, 10	Ирафский	15:04:0060252:127	003002000000:Земли населенных пунктов	Для ведения личного подсобного хозяйства	13	02:0020	1 700	263	447 100,00
6277	Республика Северная Осетия-Алания, р-н Ирафский, с. Чикола, ул Бр Албегоновых, 4	Ирафский	15:04:0060252:2	003002000000:Земли населенных пунктов	Для ведения личного подсобного хозяйства	13	02:0020	1 984	263	521 792,00
6278	Российская Федерация, Республика Северная Осетия-Алания, Ирафский район, с. Чикола, ул. Братьев Албегоновых, 12	Ирафский	15:04:0060252:6	003002000000:Земли населенных пунктов	Для ведения личного подсобного хозяйства	13	02:0020	4 115	263	1 082 245,00
6279	Российская Федерация, Республика Северная Осетия-Алания, Ирафский район, с. Чикола, ул. Б.Баликоева, 3	Ирафский	15:04:0060252:8	003002000000:Земли населенных пунктов	Для ведения личного подсобного хозяйства	13	02:0020	1 918	263	504 434,00
6280	Российская Федерация, Республика Северная Осетия - Алания, Ирафский р-н., с. Чикола, ул. Б Баликоева, 5	Ирафский	15:04:0060252:9	003002000000:Земли населенных пунктов	Для ведения личного подсобного хозяйства	13	02:0020	2 500	263	657 500,00
6281	Республика Северная Осетия-Алания, р-н Ирафский, с Чикола, ул Б Баликоева, 8	Ирафский	15:04:0060253:10	003002000000:Земли населенных пунктов	Для ведения личного подсобного хозяйства	13	02:0020	2 892	263	760 596,00
6282	Российская Федерация, Республика Северная Осетия-Алания, Ирафский район, с Чикола, ул Пушкина	Ирафский	15:04:0060253:155	003002000000:Земли населенных пунктов	Для ведения личного подсобного хозяйства	13	02:0020	1 086	263	285 618,00
6283	Респ. Северная Осетия - Алания, р-н Ирафский, с. Чикола, ул. Сталина, дом 7	Ирафский	15:04:0060253:3	003002000000:Земли населенных пунктов	Приусадебный участок	13	02:0020	2 000	263	526 000,00
6284	Республика Северная Осетия-Алания, р-н Ирафский, с. Чикола, ул Сталина, 9 "а"	Ирафский	15:04:0060253:34	003002000000:Земли населенных пунктов	Для ведения личного подсобного хозяйства	13	02:0020	1 479	263	388 714,00
6285	Республика Северная Осетия-Алания, р-н Ирафский, с. Чикола, ул Сталина, 9	Ирафский	15:04:0060253:35	003002000000:Земли населенных пунктов	Для ведения личного подсобного хозяйства	13	02:0020	1 479	263	388 714,00
6286	Республика Северная Осетия-Алания, р-н Ирафский, с. Чикола, ул. Сталина, 3 "а"	Ирафский	15:04:0060253:36	003002000000:Земли населенных пунктов	Для ведения личного подсобного хозяйства	13	02:0020	1 077	263	283 251,00
6287	Республика Северная Осетия-Алания, р-н Ирафский, с. Чикола, ул. Сталина, 3	Ирафский	15:04:0060253:37	003002000000:Земли населенных пунктов	Для ведения личного подсобного хозяйства	13	02:0020	1 664	263	437 632,00
6288	Респ. Северная Осетия - Алания, р-н Ирафский, с. Чикола, ул. Сталина, дом 5	Ирафский	15:04:0060253:4	003002000000:Земли населенных пунктов	Приусадебный участок	13	02:0020	2 193	263	577 285,00
6289	Респ. Северная Осетия - Алания, р-н Ирафский, с. Чикола, ул. Сталина, дом 3	Ирафский	15:04:0060253:5	003002000000:Земли населенных пунктов	Под эксплуатацию многоквартирного жилого дома	2	02:0060	205	657,50	134 787,50
6290	Респ. Северная Осетия - Алания, р-н Ирафский, с. Чикола, ул. Сталина, дом 3а	Ирафский	15:04:0060253:6	003002000000:Земли населенных пунктов	Приусадебный участок	13	02:0020	800	263	210 400,00
6291	Северная Осетия - Алания респ, р-н Ирафский, с. Чикола, ул. Б.Баликоева, 2	Ирафский	15:04:0060253:7	003002000000:Земли населенных пунктов	Для ведения личного подсобного хозяйства	13	02:0020	3 487	263	917 381,00
6292	Российская Федерация, Республика Северная Осетия-Алания, Ирафский район, с. Чикола, ул. Б Баликоева, 4	Ирафский	15:04:0060253:8	003002000000:Земли населенных пунктов	Для ведения личного подсобного хозяйства	13	02:0020	2 618	263	688 534,00
6293	Респ. Северная Осетия - Алания, р-н Ирафский, с. Чикола, ул. Кирова, дом 6	Ирафский	15:04:0060253:9	003002000000:Земли населенных пунктов	Приусадебный участок	13	02:0020	2 100	263	552 300,00
6294	Республика Северная Осетия-Алания, р-н Ирафский, с Чикола, ул Сталина, д 4	Ирафский	15:04:0060254:1	003002000000:Земли населенных пунктов	Для эксплуатации Административного здания	3	03:0080	6 500	1643,10	1 196 659,00
6295	Республика Северная Осетия - Алания, р-н Ирафский, с. Чикола, ул. Пушкина, 20	Ирафский	15:04:0060254:142	003002000000:Земли населенных пунктов	Для ведения личного подсобного хозяйства	13	02:0020	2 973	263	781 677,00
6296	Российская Федерация, Республика Северная Осетия-Алания, Ирафский р-н, с. Чикола, ул Пушкина,12в	Ирафский	15:04:0060254:144	003002000000:Земли населенных пунктов	Обслуживание жилой застройки	13	02:0010	5 833	263	1 534 079,25
6297	Российская Федерация, Республика Северная Осетия - Алания, Ирафский р-н, с. Чикола, ул. Пушкина, 20	Ирафский	15:04:0060254:145	003002000000:Земли населенных пунктов	Для ведения личного подсобного хозяйства	13	02:0020	3 300	263	867 900,00
6298	Респ. Северная Осетия - Алания, р-н Ирафский, с. Чикола, ул. Сталина, 10	Ирафский	15:04:0060254:27	003002000000:Земли населенных пунктов	Для ведения личного подсобного хозяйства	13	02:0020	1 470	263	386 610,00
6299	Республика Северная Осетия - Алания, р-н Ирафский, с Чикола, ул Пушкина, 12	Ирафский	15:04:0060254:28	003002000000:Земли населенных пунктов	Для ведения личного подсобного хозяйства	13	02:0020	1 501	263	394 763,00
6300	Респ. Северная Осетия - Алания, р-н Ирафский, с. Чикола, ул. Сталина, 8	Ирафский	15:04:0060254:3	003002000000:Земли населенных пунктов	Для ведения личного подсобного хозяйства	13	02:0020	2 060	263	701 884,00
6301	Республика Северная Осетия-Алания, р-н Ирафский, с. Чикола, ул Пушкина, 12 "б"	Ирафский	15:04:0060254:30	003002000000:Земли населенных пунктов	Для ведения личного подсобного хозяйства	13	02:0020	2 500	263	657 500,00
6302	Респ. Северная Осетия - Алания, р-н Ирафский, с. Чикола, ул. Пушкина, дом 16	Ирафский	15:04:0060254:5	003002000000:Земли населенных пунктов	Приусадебный участок	13	02:0020	1 500	263	394 500,00
6303	Респ. Северная Осетия - Алания, р-н Ирафский, с. Чикола, ул. Хасцаева, дом 3	Ирафский	15:04:0060254:6	003002000000:Земли населенных пунктов	Приусадебный участок	13	02:0020	2 870	263	754 810,00
6304	Респ. Северная Осетия - Алания, р-н Ирафский, с. Чикола, ул. Хасцаева, 1	Ирафский	15:04:0060254:7	003002000000:Земли населенных пунктов	Для ведения личного подсобного хозяйства	13	02:0020	3 471	263	912 873,00
6305	Северная Осетия - Алания респ, р-н Ирафский, с. Чикола, ул. Пушкина, б/н	Ирафский	15:04:0060254:9	003002000000:Земли населенных пунктов	Для ведения личного подсобного хозяйства	13	02:0020	2 840	263	746 920,00
6306	Респ. Северная Осетия - Алания, р-н Ирафский, с. Чикола, ул. Хасцаева, 2	Ирафский	15:04:0060255:1	003002000000:Земли населенных пунктов	Для ведения личного подсобного хозяйства	13	02:0020	2 610	263	686 430,00
6307	Респ. Северная Осетия - Алания, р-н Ирафский, с. Чикола, ул. Хасцаева, дом 4	Ирафский	15:04:0060255:2	003002000000:Земли населенных пунктов	Для ведения личного подсобного хозяйства	13	02:0020	3 066	263	806 358,00
6308	Республика Северная Осетия-Алания, Ирафский район, с. Чикола, ул. Сталина, 2 "в"	Ирафский	15:04:0060257:127	003002000000:Земли населенных пунктов	Для ведения личного подсобного хозяйства	13	02:0020	1 183	263	311 229,00
6309	Российская Федерация, Республика Северная Осетия-Алания, Ирафский р-н, с Чикола, ул Сталина, 2/1	Ирафский	15:04:0060257:130	003002000000:Земли населенных пунктов	Для ведения личного подсобного хозяйства	13	02:0020	1 000	263	263 000,00

№ п/п	Местоположение ЗУ	Район	Кадастровый номер ЗУ	Категория земель	Разрешенное использование по документу	Код вида разрешенного использования (в соответствии с классификатором видов разрешенного использования земельных участков)	Вид использования объектов недвижимости	Площадь	УПКС	КС
6310	Республика Северная Осетия - Алания, Ирафский р-н, . с Чикола,юго-западная окраина	Ирафский	15:04:0060257:131	003002000000 Земли населенных пунктов	Земельные участки (территории) общего пользования, Благоустройство территорий»	5	12.0.0.0	5	27.8.5.2	695.56
6311	Республика Северная Осетия-Алания, р-н Ирафский, с. Чикола, ул. Сталина, 2 "б"	Ирафский	15:04:0060257:15	003002000000 Земли населенных пунктов	Для ведения личного подсобного хозяйства	13	02.0.2.0	2 111	26.5	555 195.00
6312	Республика Северная Осетия - Алания, Ирафский район. с. Чикола, ул. Сталина. 2 "а"	Ирафский	15:04:0060257:2	003002000000 Земли населенных пунктов	Для ведения личного подсобного хозяйства	13	02.0.2.0	4 639	26.5	1 219 557.00
6313	Республика Северная Осетия-Алания, р-н Ирафский. с. Чикола, ул. Арсагова, 39 в	Ирафский	15:04:0060258:112	003002000000 Земли населенных пунктов	Для ведения личного подсобного хозяйства	13	02.0.2.0	1 783	26.5	468 929.00
6314	Республика Северная Осетия-Алания, р-н Ирафский. с. Чикола, ул. Гаснова, 56	Ирафский	15:04:0060258:113	003002000000 Земли населенных пунктов	Для ведения личного подсобного хозяйства	13	02.0.2.0	1 661	26.5	436 842.00
6315	Российская Федерация, Республика Северная Осетия-Алания, Ирафский р-н, с Чикола, ул Гасанова, д 52	Ирафский	15:04:0060258:159	003002000000 Земли населенных пунктов	Для ведения личного подсобного хозяйства	13	02.0.2.0	1 667	26.5	438 241.00
6316	Российская Федерация, 363500 Республика Северная Осетия-Алания, Ирафский р-н, с Чикола, ул К.Тотоева, д 56а	Ирафский	15.04.0060258:160	003002000000 Земли населенных пунктов	Для ведения личного подсобного хозяйства	13	02.0.2.0	1 943	26.5	510 226.00
6317	Российская Федерация, Республика Северная Осетия-Алания, Ирафский район. с. Чикола, ул. Тотоева. 52 "а"	Ирафский	15.04.0060258:164	003002000000 Земли населенных пунктов	Для ведения личного подсобного хозяйства	13	02.0.2.0	1 172	26.5	308 236.00
6318	Российская Федерация, Республика Северная Осетия-Алания, Ирафский район. с. Чикола, ул. Тотоева. 52 "а"	Ирафский	15:04:0060258:165	003002000000 Земли населенных пунктов	Для ведения личного подсобного хозяйства	13	02.0.2.0	764	26.5	200 792.00
6319	Российская Федерация, Республика Северная Осетия-Алания, Ирафский район, с. Чикола, ул. К.Тотоева. 45 "а"	Ирафский	15:04:0060258:21	003002000000 Земли населенных пунктов	Для ведения личного подсобного хозяйства	13	02.0.2.0	1 560	26.5	410 280.00
6320	Респ. Северная Осетия - Алания, р-н Ирафский, с. Чикола. ул. Арсагова. б/н	Ирафский	15:04:0060258:29	003002000000 Земли населенных пунктов	Для ведения личного подсобного хозяйства	13	02.0.2.0	1 518	26.5	399 197.00
6321	Северная Осетия - Алания респ. р-н Ирафский. с Чикола. ул Арсагова. д б/н	Ирафский	15:04:0060258:30	003002000000 Земли населенных пунктов	Для ведения личного подсобного хозяйства	13	02.0.2.0	1 368	26.5	359 784.00
6322	Северная Осетия - Алания респ. р-н Ирафский. с. Чикола, ул. Арсагова, 39 "в"	Ирафский	15:04:0060258:31	003002000000 Земли населенных пунктов	Для ведения личного подсобного хозяйства	13	02.0.2.0	3 296	26.5	866 848.00
6323	Северная Осетия - Алания респ. р-н Ирафский, с. Чикола. ул. Тотоева, б/н	Ирафский	15:04:0060258:32	003002000000 Земли населенных пунктов	Для ведения личного подсобного хозяйства	13	02.0.2.0	2 464	26.5	648 132.00
6324	Республика Северная Осетия-Алания, р-н Ирафский, с. Чикола. ул. Арсагова. 39 "г"	Ирафский	15:04:0060258:33	003002000000 Земли населенных пунктов	Для ведения личного подсобного хозяйства	13	02.0.2.0	1 538	26.5	404 494.00
6325	Республика Северная Осетия-Алания, р-н Ирафский. с. Чикола, ул. Арсагова б/н	Ирафский	15:04:0060258:34	003002000000 Земли населенных пунктов	Для ведения личного подсобного хозяйства	13	02.0.2.0	2 469	26.5	649 260.00
6326	Республика Северная Осетия-Алания, р-н Ирафский. с. Чикола, ул. Арсагова, б/н	Ирафский	15:04:0060258:36	003002000000 Земли населенных пунктов	Для ведения личного подсобного хозяйства	13	02.0.2.0	2 456	26.5	646 414.00
6327	Республика Северная Осетия-Алания, р-н Ирафский, с. Чикола. ул. Арсагова. 39 "б"	Ирафский	15:04:0060258:37	003002000000 Земли населенных пунктов	Для ведения личного подсобного хозяйства	13	02.0.2.0	2 184	26.5	574 692.00
6328	Республика Северная Осетия-Алания, р-н Ирафский, с. Чикола. ул. Тотоева. б/н	Ирафский	15:04:0060258:39	003002000000 Земли населенных пунктов	Для ведения личного подсобного хозяйства	13	02.0.2.0	1 518	26.5	399 333.00
6329	Республика Северная Осетия-Алания, р-н Ирафский. с Чикола, ул Арсагова. б/н	Ирафский	15:04:0060258:40	003002000000 Земли населенных пунктов	Для ведения личного подсобного хозяйства	13	02.0.2.0	1 715	26.5	451 345.00
6330	Респ. Северная Осетия - Алания, р-н Ирафский. с. Чикола, ул. Гаснова. 58	Ирафский	15:04:0060258:41	003002000000 Земли населенных пунктов	Для ведения личного подсобного хозяйства	13	02.0.2.0	1 474	26.5	387 809.00
6331	Респ. Северная Осетия - Алания, р-н Ирафский, с. Чикола. ул. Гасанова, 54	Ирафский	15:04:0060258:42	003002000000 Земли населенных пунктов	Для ведения личного подсобного хозяйства	13	02.0.2.0	1 692	26.5	445 296.00
6332	Республика Северная Осетия-Алания, р-н Ирафский, с. Чикола. ул. Гасанова. 60	Ирафский	15:04:0060258:43	003002000000 Земли населенных пунктов	Для ведения личного подсобного хозяйства	13	02.0.2.0	2 318	26.5	609 197.00
6333	Российская Федерация, Республика Северная Осетия-Алания, р-н Ирафский. с. Чикола, ул. Бр Темировых. 49	Ирафский	15:04:0060259:11	003002000000 Земли населенных пунктов	Для ведения личного подсобного хозяйства	13	02.0.2.0	2 236	26.5	588 358.00
6334	Республика Северная Осетия-Алания, р-н Ирафский. с. Чикола, ул Гаснова, 66	Ирафский	15:04:0060259:13	003002000000 Земли населенных пунктов	Для ведения личного подсобного хозяйства	13	02.0.2.0	2 347	26.5	617 261.00
6335	Республика Северная Осетия - Алания, Ирафский район. с. Чикола, ул. Арсагова, 100	Ирафский	15:04:0060259:140	003002000000 Земли населенных пунктов	для ведения личного подсобного хозяйства	13	02.0.2.0	2 165	26.5	569 497.00
6336	Республика Северная Осетия-Алания. Ирафский р-н, с. Чикола. ул. Братьев Темировых, 49 А	Ирафский	15.04.0060259:146	003002000000 Земли населенных пунктов	Для ведения личного подсобного хозяйства	13	02.0.2.0	1 533	26.5	403 737.00
6337	Российская Федерация, Республика Северная Осетия-Алания, Ирафский р-н. с. Чикола, ул. Арсагова, 22В	Ирафский	15.04.0060259:147	003002000000 Земли населенных пунктов	Для ведения личного подсобного хозяйства	13	02.0.2.0	2 374	26.5	624 362.00
6338	Республика Северная Осетия-Алания, р-н Ирафский. с. Чикола, ул. Арсагова, 2 "д"	Ирафский	15:04:0060259:16	003002000000 Земли населенных пунктов	Для ведения личного подсобного хозяйства	13	02.0.2.0	2 532	26.5	741 666.00
6339	Северная Осетия - Алания респ. р-н Ирафский, с. Чикола. ул. Арсагова. б/н	Ирафский	15:04:0060259:17	003002000000 Земли населенных пунктов	Для ведения личного подсобного хозяйства	13	02.0.2.0	1 755	26.5	461 565.00
6340	Республика Северная Осетия-Алания, р-н Ирафский, с Чикола. ул Арсагова, б/н	Ирафский	15:04:0060259:18	003002000000 Земли населенных пунктов	Для ведения личного подсобного хозяйства	13	02.0.2.0	2 029	26.5	533 627.00
6341	Республика Северная Осетия-Алания, р-н Ирафский. с. Чикола, ул Гаснова, 57	Ирафский	15:04:0060259:20	003002000000 Земли населенных пунктов	Для ведения личного подсобного хозяйства	13	02.0.2.0	1 473	26.5	387 410.00
6342	Республика Северная Осетия-Алания, р-н Ирафский. с. Чикола, ул. Арсагова, 22 "в"	Ирафский	15:04:0060259:22	003002000000 Земли населенных пунктов	Для ведения личного подсобного хозяйства	13	02.0.2.0	2 441	26.5	642 142.00
6343	Республика Северная Осетия-Алания, р-н Ирафский, с. Чикола. ул. Д.Медоева. 21	Ирафский	15:04:0060259:23	003002000000 Земли населенных пунктов	Для ведения личного подсобного хозяйства	13	02.0.2.0	1 658	26.5	436 154.00
6344	Республика Северная Осетия-Алания, р-н Ирафский, с. Чикола. ул. Гасанова. 60 "а"	Ирафский	15:04:0060259:24	003002000000 Земли населенных пунктов	Для ведения личного подсобного хозяйства	13	02.0.2.0	2 053	26.5	540 097.00
6345	Республика Северная Осетия-Алания, р-н Ирафский. с Чикола, ул Д.Медоева. 17	Ирафский	15:04:0060259:25	003002000000 Земли населенных пунктов	Для ведения личного подсобного хозяйства	13	02.0.2.0	1 509	26.5	396 867.00
6346	Республика Северная Осетия-Алания, р-н Ирафский. с Чикола, ул Д.Медоева. д 19	Ирафский	15:04:0060259:26	003002000000 Земли населенных пунктов	Для ведения личного подсобного хозяйства	13	02.0.2.0	1 509	26.5	397 070.00
6347	Республика Северная Осетия-Алания, р-н Ирафский, с. Чикола. ул. Бр.Темировых, 53	Ирафский	15:04:0060259:27	003002000000 Земли населенных пунктов	Для ведения личного подсобного хозяйства	13	02.0.2.0	2 016	26.5	530 208.00
6348	Республика Северная Осетия-Алания, р-н Ирафский, с. Чикола. ул. Бр.Темировых, 55	Ирафский	15:04:0060259:28	003002000000 Земли населенных пунктов	Для ведения личного подсобного хозяйства	13	02.0.2.0	1 854	26.5	487 662.00

№ п/п	Местоположение ЗУ	Район	Кадастровый номер ЗУ	Категория земель	Разрешенное использование по документу	Код вида разрешенного использования (в соответствии с классификатором видов разрешенного использования земельных участков)	Вид использования объектов недвижимости	Площадь	УПКС	КС
6349	Республика Северная Осетия-Алания, р-н Ирафский, с. Чикола, ул. Арсагова, 88	Ирафский	15:04:0060259:29	003002000000 Земли населенных пунктов	Для ведения личного подсобного хозяйства	13	02:0020	1 500	263	394 500,00
6350	Республика Северная Осетия-Алания, р-н Ирафский, с. Чикола, ул Пушкина, 20 "а"	Ирафский	15:04:0060259:6	003002000000 Земли населенных пунктов	Для ведения личного подсобного хозяйства	13	02:0020	2 003	263	526 789,00
6351	Российская Федерация, Республика Северная Осетия-Алания, Ирафский р-н, с. Чикола, ул. Арсагова	Ирафский	15:04:0060260:131	003002000000 Земли населенных пунктов	Для ведения личного подсобного хозяйства	13	02:0020	2 200	263	578 600,00
6352	Российская Федерация, Республика Северная Осетия-Алания, Ирафский р-н, с. Чикола, ул. Арсагова	Ирафский	15:04:0060260:132	003002000000 Земли населенных пунктов	Для ведения личного подсобного хозяйства	13	02:0020	2 200	263	578 600,00
6353	Респ. Северная Осетия - Алания, р-н Ирафский, с. Чикола, ул. Арсагова, дом б/н	Ирафский	15:04:0060260:15	003002000000 Земли населенных пунктов	Для ведения личного подсобного хозяйства	13	02:0020	1 513	263	397 919,00
6354	Респ Северная Осетия - Алания, р-н Ирафский, с. Чикола, ул. Арсагова, дом б/н	Ирафский	15:04:0060260:16	003002000000 Земли населенных пунктов	Для ведения личного подсобного хозяйства	13	02:0020	1 433	263	376 879,00
6355	Республика Северная Осетия-Алания, р-н Ирафский, с. Чикола, район Кирпичного завода	Ирафский	15:04:0060260:17	003002000000 Земли населенных пунктов	Для ведения личного подсобного хозяйства	13	02:0020	2 360	263	620 680,00
6356	Респ. Северная Осетия - Алания, р-н Ирафский, с. Чикола, ул. Арсагова, 2 "г"	Ирафский	15:04:0060260:19	003002000000 Земли населенных пунктов	Для ведения личного подсобного хозяйства	13	02:0020	2 038	263	535 994,00
6357	Республика Северная Осетия-Алания, р-н Ирафский, с. Чикола, ул. Арсагова, 16 "а"	Ирафский	15:04:0060260:20	003002000000 Земли населенных пунктов	Для ведения личного подсобного хозяйства	13	02:0020	1 636	263	430 268,00
6358	Республика Северная Осетия-Алания, р-н Ирафский, с Чикола, ул Арсагова, 32	Ирафский	15:04:0060261:1	003002000000 Земли населенных пунктов	для индивидуального жилищного строительства (размещение индивидуального жилого дома)	13	02:0010	1 400	263	368 200,00
6359	Республика Северная Осетия-Алания, р-н Ирафский, с. Чикола, ул Арсагова, 40	Ирафский	15:04:0060261:10	003002000000 Земли населенных пунктов	для индивидуального жилищного строительства (размещение индивидуального жилого дома)	13	02:0010	1 400	263	368 200,00
6360	Республика Северная Осетия-Алания, р-н Ирафский, с. Чикола, ул. Арсагова, 46	Ирафский	15:04:0060261:11	003002000000 Земли населенных пунктов	Для ведения личного подсобного хозяйства	13	02:0020	1 400	263	368 200,00
6361	Республика Северная Осетия-Алания, р-н Ирафский, с. Чикола, ул. Арсагова, 24	Ирафский	15:04:0060261:12	003002000000 Земли населенных пунктов	для индивидуального жилищного строительства (размещение индивидуального жилого дома)	13	02:0010	1 400	263	368 200,00
6362	Республика Северная Осетия - Алания, Ирафский район, с Чикола, ул Арсагова, 22	Ирафский	15:04:0060261:123	003002000000 Земли населенных пунктов	Для ведения личного подсобного хозяйства	13	02:0020	1 400	263	368 200,00
6363	Респ Северная Осетия - Алания, Ирафский р-н, с Чикола, ул. Арсагова	Ирафский	15:04:0060261:130	003002000000 Земли населенных пунктов	Для ведения личного подсобного хозяйства	13	02:0020	1 400	263	368 200,00
6364	Российская Федерация, Республика Северная Осетия-Алания, Ирафский район, с. Чикола, ул. Арсагова	Ирафский	15:04:0060261:134	003002000000 Земли населенных пунктов	Для ведения личного подсобного хозяйства	13	02:0020	1 400	263	368 200,00
6365	Республика Северная Осетия - Алания, Ирафский район, с Чикола, ул Арсагова, б/н	Ирафский	15:04:0060261:135	003002000000 Земли населенных пунктов	Для ведения личного подсобного хозяйства	13	02:0020	1 400	263	368 200,00
6366	Российская Федерация, Республика Северная Осетия-Алания, Ирафский р-н, с Чикола, ул Арсагова, 26 г	Ирафский	15:04:0060261:138	003002000000 Земли населенных пунктов	Для ведения личного подсобного хозяйства	13	02:0020	1 500	263	394 500,00
6367	Республика Северная Осетия — Алания, р-н Ирафский, с Чикола, ул Арсагова, б/н	Ирафский	15:04:0060261:139	003002000000 Земли населенных пунктов	Для ведения личного подсобного хозяйства	13	02:0020	1 850	263	486 550,00
6368	Российская Федерация, Республика Северная Осетия-Алания, Ирафский район, с. Чикола, ул. Арсагова	Ирафский	15:04:0060261:141	003002000000 Земли населенных пунктов	Для ведения личного подсобного хозяйства	13	02:0020	1 006	263	264 578,00
6369	Республика Северная Осетия-Алания, р-н Ирафский, с. Чикола, ул. Арсагова, 30	Ирафский	15:04:0060261:2	003002000000 Земли населенных пунктов	Для индивидуального жилищного строительства (размещение индивидуального жилого дома)	13	02:0010	1 400	263	368 200,00
6370	Республика Северная Осетия-Алания, р-н Ирафский, с. Чикола, ул Арсагова, 36	Ирафский	15:04:0060261:3	003002000000 Земли населенных пунктов	для ведения личного подсобного хозяйства (размещение жилого дома, содержание сельскохозяйственных животных)	13	02:0020	1 400	263	368 200,00
6371	Республика Северная Осетия-Алания, р-н Ирафский, с. Чикола, ул Арсагова, 34	Ирафский	15:04:0060261:4	003002000000 Земли населенных пунктов	для ведения личного подсобного хозяйства (размещение жилого дома, содержание сельскохозяйственных животных)	13	02:0020	1 400	263	368 200,00
6372	Республика Северная Осетия-Алания, р-н Ирафский, с. Чикола, ул. Арсагова, 26 В	Ирафский	15:04:0060261:5	003002000000 Земли населенных пунктов	Для индивидуального жилищного строительства (размещение индивидуального жилого дома)	13	02:0010	1 400	263	368 200,00
6373	Республика Северная Осетия-Алания, р-н Ирафский, с. Чикола, ул. Арсагова, 44	Ирафский	15:04:0060261:6	003002000000 Земли населенных пунктов	для индивидуального жилищного строительства (размещение индивидуального жилого дома)	13	02:0010	1 400	263	368 200,00
6374	Республика Северная Осетия-Алания, р-н Ирафский, с. Чикола, ул Арсагова, 38	Ирафский	15:04:0060261:7	003002000000 Земли населенных пунктов	для индивидуального жилищного строительства (размещение индивидуального жилого дома)	13	02:0010	1 400	263	368 200,00
6375	Республика Северная Осетия-Алания, р-н Ирафский, с. Чикола, ул Арсагова, 28	Ирафский	15:04:0060261:8	003002000000 Земли населенных пунктов	для индивидуального жилищного строительства (размещение индивидуального жилого дома)	13	02:0010	1 400	263	368 200,00
6376	Респ. Северная Осетия - Алания, р-н Ирафский, с. Чикола, ул. Арсагова, 14	Ирафский	15:04:0060262:11	003002000000 Земли населенных пунктов	Для ведения личного подсобного хозяйства	13	02:0020	2 500	263	657 500,00
6377	Российская Федерация, Республика Северная Осетия-Алания, Ирафский район, с. Чикола, ул. Арсагова, 12 "б"	Ирафский	15:04:0060262:128	003002000000 Земли населенных пунктов	Для ведения личного подсобного хозяйства	13	02:0020	1 400	263	368 200,00
6378	Респ Северная Осетия-Алания, Ирафский р-н, с Чикола, ул Арсагова	Ирафский	15:04:0060262:129	003002000000 Земли населенных пунктов	для ведения личного подсобного хозяйства (код 2.2)	13	02:0020	2 297	263	604 111,00
6379	Республика Северная Осетия-Алания, Ирафский р-н, с. Чикола, ул. Арсагова, б/н	Ирафский	15:04:0060262:130	003002000000 Земли населенных пунктов	Для ведения личного подсобного хозяйства	13	02:0020	1 400	263	368 200,00
6380	Республика Северная Осетия - Алания, Ирафский район, с. Чикола, ул. Арсагова	Ирафский	15:04:0060262:131	003002000000 Земли населенных пунктов	для ведения личного подсобного хозяйства	13	02:0020	2 276	263	598 588,00
6381	Российская Федерация, Республика Северная Осетия-Алания, Ирафский р-н, с Чикола, ул Арсагова, б/н	Ирафский	15:04:0060262:132	003002000000 Земли населенных пунктов	Для ведения личного подсобного хозяйства	13	02:0020	3 000	263	789 000,00
6382	Республика Северная Осетия-Алания, Ирафский р-н, с. Чикола, ул. Арсагова, б/н	Ирафский	15:04:0060262:133	003002000000 Земли населенных пунктов	Для ведения личного подсобного хозяйства	13	02:0020	2 000	263	526 000,00

№ п/п	Местоположение ЗУ	Район	Кадастровый номер ЗУ	Категория земель	Разрешенное использование по документу	Код вида разрешенного использования (в соответствии с классификатором видов разрешенного использования земельных участков)	Вид использования объектов недвижимости	Площадь	УПКС	КС
6383	Российская Федерация, Республика Северная Осетия-Алания, Ирафский р-н, с. Чикола, ул. Арсагова, 6в	Ирафский	15:04:0060262:134	003002000000 Земли населенных пунктов	Для ведения личного подсобного хозяйство	13	02:0020	2 799	263	736 137,00
6384	Российская Федерация, Республика Северная Осетия-Алания, Ирафский район, с. Чикола, ул. Арсагова	Ирафский	15:04:0060262:136	003002000000 Земли населенных пунктов	Для ведения личного подсобного хозяйство	13	02:0020	2 000	263	526 000,00
6385	Республика Северная Осетия-Алания, р-н Ирафский, с. Чикола, ул. Арсагова, 8	Ирафский	15:04:0060262:3	003002000000 Земли населенных пунктов	для ведения личного подсобного хозяйства (размещение жилого дома)	13	02:0020	1 400	263	368 200,00
6386	Республика Северная Осетия-Алания, р-н Ирафский, с. Чикола, ул. Арсагова, 6	Ирафский	15:04:0060262:4	003002000000 Земли населенных пунктов	для ведения личного подсобного хозяйства (размещение жилого дома)	13	02:0020	1 400	263	368 200,00
6387	Республика Северная Осетия-Алания, р-н Ирафский, с Чикола, ул Арсагова, д 4а	Ирафский	15:04:0060262:5	003002000000 Земли населенных пунктов	для ведения личного подсобного хозяйства (размещение жилого дома, содержание сельскохозяйственных животных)	13	02:0020	1 400	263	368 200,00
6388	Республика Северная Осетия-Алания, р-н Ирафский, с. Чикола, ул Арсагова, 4 Б	Ирафский	15:04:0060262:6	003002000000 Земли населенных пунктов	для ведения личного подсобного хозяйства (размещение жилого дома, содержание сельскохозяйственных животных)	13	02:0020	1 400	263	368 200,00
6389	Республика Северная Осетия-Алания, р-н Ирафский, с. Чикола, ул. Арсагова, 10	Ирафский	15:04:0060262:7	003002000000 Земли населенных пунктов	для индивидуального жилищного строительства (размещение индивидуального жилого дома)	13	02:0010	1 400	263	368 200,00
6390	Республика Северная Осетия-Алания, р-н Ирафский, с. Чикола, ул. Арсагова, 20	Ирафский	15:04:0060262:9	003002000000 Земли населенных пунктов	Для индивидуального жилищного строительства (размещение индивидуального жилого дома)	13	02:0010	1 400	263	368 200,00
6391	Республика Северная Осетия-Алания, р-н Ирафский, с Советское, ул Весенняя, 12	Ирафский	15:04:0070101:10	003002000000 Земли населенных пунктов	Для ведения личного подсобного хозяйство	13	02:0020	3 238	168,59	545 894,42
6392	Респ Северная Осетия - Алания, р-н Ирафский, с. Советское, ул Весенняя, 8	Ирафский	15:04:0070101:12	003002000000 Земли населенных пунктов	Для ведения личного подсобного хозяйство	13	02:0020	2 075	168,59	349 824,25
6393	Респ. Северная Осетия - Алания, р-н Ирафский, с. Советское	Ирафский	15:04:0070101:13	003002000000 Земли населенных пунктов	ЛПХ	13	02:0020	1 800	168,59	303 462,00
6394	Респ. Северная Осетия - Алания, р-н Ирафский, с. Советское	Ирафский	15:04:0070101:14	003002000000 Земли населенных пунктов	ЛПХ	13	02:0020	4 500	168,59	758 655,00
6395	Респ Северная Осетия - Алания, р-н Ирафский, с. Советское	Ирафский	15:04:0070101:15	003002000000 Земли населенных пунктов	ЛПХ	13	02:0020	2 500	168,59	421 475,00
6396	Респ Северная Осетия - Алания, р-н Ирафский, с. Советское, ул Набережная, дом 4	Ирафский	15:04:0070101:16	003002000000 Земли населенных пунктов	Для ведения личного подсобного хозяйство	13	02:0020	1 513	168,59	255 076,67
6397	Республика Северная Осетия-Алания, р-н Ирафский, с. Советское, ул. Набережная, 8	Ирафский	15:04:0070101:17	003002000000 Земли населенных пунктов	Для ведения личного подсобного хозяйства	13	02:0020	3 804	168,59	641 316,36
6398	Респ. Северная Осетия - Алания, р-н Ирафский, с. Советское	Ирафский	15:04:0070101:18	003002000000 Земли населенных пунктов	ЛПХ	13	02:0020	2 500	168,59	421 475,00
6399	Республика Северная Осетия-Алания, р-н Ирафский, с Советское, ул Набережная, 12	Ирафский	15:04:0070101:19	003002000000 Земли населенных пунктов	Для ведения личного подсобного хозяйство	13	02:0020	3 314	168,59	558 707,26
6400	Республика Северная Осетия - Алания, Ирафский р-н, с Советское, ул Набережная, 10	Ирафский	15:04:0070101:191	003002000000 Земли населенных пунктов	Для ведения личного подсобного хозяйство	13	02:0020	3 655	168,59	616 196,45
6401	Республика Северная Осетия-Алания, р-н Ирафский, с. Советское, ул. Весенняя, 10	Ирафский	15:04:0070101:192	003002000000 Земли населенных пунктов	Для ведения личного подсобного хозяйства	13	02:0020	3 000	168,59	505 770,00
6402	Респ. Северная Осетия - Алания, Ирафский р-н, с Советское, ул Весенняя, 4	Ирафский	15:04:0070101:193	003002000000 Земли населенных пунктов	Для ведения личного подсобного хозяйства	13	02:0020	3 480	168,59	586 693,20
6403	Респ Северная Осетия - Алания, Ирафский р-н, с Советское, ул Весенняя, 2	Ирафский	15:04:0070101:195	003002000000 Земли населенных пунктов	Для ведения личного подсобного хозяйства	13	02:0020	4 398	168,59	741 458,82
6404	Респ Северная Осетия - Алания, Ирафский р-н, с Советское, ул. Весенняя, 44	Ирафский	15:04:0070101:198	003002000000 Земли населенных пунктов	Для ведения личного подсобного хозяйства	13	02:0020	2 500	168,59	421 475,00
6405	Республика Северная Осетия - Алания, р-н Ирафский, с. Советское, ул. Весенняя, 34	Ирафский	15:04:0070101:2	003002000000 Земли населенных пунктов	Для ведения личного подсобного хозяйства	13	02:0020	1 600	168,59	269 744,00
6406	Республика Северная Осетия-Алания, р-н Ирафский, с. Советское, ул. Набережная, 14	Ирафский	15:04:0070101:20	003002000000 Земли населенных пунктов	Для ведения личного подсобного хозяйства	13	02:0020	4 310	168,59	726 622,90
6407	Российская Федерация, Республика Северная Осетия-Алания, Ирафский р-н, окраина с. Советское	Ирафский	15:04:0070101:200	003002000000 Земли населенных пунктов	Индивидуальное жилищное строительство	13	02:0010	497	168,59	83 789,23
6408	Российская Федерация, Республика Северная Осетия — Алания, Ирафский р-н , с Советское, ул. Весенняя, 36	Ирафский	15:04:0070101:201	003002000000 Земли населенных пунктов	Для ведения личного подсобного хозяйство	13	02:0020	3 385	168,59	570 677,15
6409	Республика Северная Осетия-Алания, р-н Ирафский, с. Советское, ул. Набережная, 16	Ирафский	15:04:0070101:21	003002000000 Земли населенных пунктов	Для ведения личного подсобного хозяйства	13	02:0020	3 923	168,59	661 378,57
6410	Респ. Северная Осетия - Алания, р-н Ирафский, с. Советское	Ирафский	15:04:0070101:22	003002000000 Земли населенных пунктов	ЛПХ	13	02:0020	3 600	168,59	606 924,00
6411	Респ Северная Осетия - Алания, р-н Ирафский, с. Советское	Ирафский	15:04:0070101:23	003002000000 Земли населенных пунктов	ЛПХ	13	02:0020	2 100	168,59	354 039,00
6412	Республика Северная Осетия-Алания, р-н Ирафский, с Советское, ул Набережная, 22	Ирафский	15:04:0070101:24	003002000000 Земли населенных пунктов	Для ведения личного подсобного хозяйство	13	02:0020	4 619	168,59	778 717,21
6413	Республика Северная Осетия-Алания, р-н Ирафский, с. Советское, ул. Набережная, 24	Ирафский	15:04:0070101:25	003002000000 Земли населенных пунктов	Для ведения личного подсобного хозяйства	13	02:0020	6 305	168,59	1 062 959,95
6414	Респ. Северная Осетия - Алания, р-н Ирафский, с. Советское	Ирафский	15:04:0070101:4	003002000000 Земли населенных пунктов	ЛПХ	13	02:0020	2 400	168,59	404 616,00
6415	Респ Северная Осетия - Алания, р-н Ирафский, с. Советское	Ирафский	15:04:0070101:5	003002000000 Земли населенных пунктов	ЛПХ	13	02:0020	2 500	168,59	421 475,00
6416	Северная Осетия - Алания респ, р-н Ирафский, с Советское, ул Весенняя, № 20	Ирафский	15:04:0070101:6	003002000000 Земли населенных пунктов	Для ведения личного подсобного хозяйство	13	02:0020	1 805	168,59	304 304,95
6417	Республика Северная Осетия-Алания, р-н Ирафский, с. Советское, ул. Весенняя, 16	Ирафский	15:04:0070101:7	003002000000 Земли населенных пунктов	Для ведения личного подсобного хозяйства	13	02:0020	2 197	168,59	370 392,23
6418	Республика Северная Осетия-Алания, р-н Ирафский, с. Советское, ул. Набережная, 26	Ирафский	15:04:0070101:72	003002000000 Земли населенных пунктов	Для ведения личного подсобного хозяйства	13	02:0020	5 616	168,59	946 801,44
6419	Республика Северная Осетия-Алания, р-н Ирафский, с Советское, ул Весенняя, 40	Ирафский	15:04:0070101:73	003002000000 Земли населенных пунктов	Для ведения личного подсобного хозяйство	13	02:0020	2 500	168,59	421 475,00
6420	Республика Северная Осетия-Алания, р-н Ирафский, с. Советское, ул. Весенняя, 42	Ирафский	15:04:0070101:74	003002000000 Земли населенных пунктов	Для ведения личного подсобного хозяйства	13	02:0020	4 500	168,59	758 655,00
6421	Респ. Северная Осетия - Алания, р-н Ирафский, с. Советское, ул. Весенняя, 44	Ирафский	15:04:0070101:75	003002000000 Земли населенных пунктов	Для ведения личного подсобного хозяйства	13	02:0020	4 500	168,59	758 655,00
6422	Республика Северная Осетия-Алания, р-н Ирафский, с. Советское, ул. Весенняя, 18 А	Ирафский	15:04:0070101:79	003002000000 Земли населенных пунктов	Для ведения личного подсобного хозяйства	13	02:0020	1 473	168,59	248 333,07
6423	Республика Северная Осетия-Алания, р-н Ирафский, с. Советское, ул. Весенняя, 18	Ирафский	15:04:0070101:80	003002000000 Земли населенных пунктов	Для ведения личного подсобного хозяйства	13	02:0020	960	168,59	161 846,40

№ п/п	Местоположение ЗУ	Район	Кадастровый номер ЗУ	Категория земель	Разрешенное использование по документу	Код вида разрешенного использования (в соответствии с классификатором видов разрешенного использования земельных участков)	Вид использования объектов недвижимости	Площадь	УПКС	КС
6424	Респ. Северная Осетия - Алания, р-н Ирафский, с. Советское	Ирафский	15:04:0070101:9	003002000000:Земли населенных пунктов	ЛПХ	13	02:0020	3 900	168,59	657 501,00
6425	Республика Северная Осетия-Алания, р-н Ирафский, с Советское, ул Беза Нигкоева, 58	Ирафский	15:04:0070102:10	003002000000:Земли населенных пунктов	Для ведения личного подсобного хозяйства	13	02:0020	3 348	168,59	564 419,32
6426	Респ. Северная Осетия - Алания, р-н Ирафский, с. Советское	Ирафский	15:04:0070102:13	003002000000:Земли населенных пунктов	ЛПХ	13	02:0020	2 000	168,59	337 180,00
6427	Респ Северная Осетия - Алания, Ирафский р-н, с Советское, ул Беза Нигкоева, 56/1	Ирафский	15:04:0070102:136	003002000000:Земли населенных пунктов	Амбулаторно поликлиническое обслуживание	3	03:0040	600	269,75	161 850,00
6428	Северная Осетия - Алания респ, р-н Ирафский, с Советское, ул Безымянная, 2	Ирафский	15:04:0070102:14	003002000000:Земли населенных пунктов	Для ведения личного подсобного хозяйства	13	02:0020	1 270	168,59	214 172,12
6429	Российская Федерация, Республика Северная Осетия - Алания, Ирафский р-н, с. Советское, ул. Степная 7 "А"	Ирафский	15:04:0070102:149	003002000000:Земли населенных пунктов	Для ведения личного подсобного хозяйства	13	02:0020	400	168,59	67 436,00
6430	Респ. Северная Осетия - Алания, р-н Ирафский, с. Советское	Ирафский	15:04:0070102:15	003002000000:Земли населенных пунктов	ЛПХ	13	02:0020	1 500	168,59	252 885,00
6431	Российская Федерация, Республика Северная Осетия-Алания, Ирафский район, с. Советское, ул Беза Нигкоева	Ирафский	15:04:0070102:150	003002000000:Земли населенных пунктов	Для ведения личного подсобного хозяйства	13	02:0020	3 734	168,59	629 525,06
6432	Российская Федерация, Республика Северная Осетия-Алания, Ирафский район, с. Советское, ул Беза Нигкоева	Ирафский	15:04:0070102:151	003002000000:Земли населенных пунктов	Для ведения личного подсобного хозяйства	13	02:0020	2 617	168,59	441 290,03
6433	Российская Федерация, Республика Северная Осетия-Алания, Ирафский район, с. Советское, ул. Беза Нигкоева	Ирафский	15:04:0070102:152	003002000000:Земли населенных пунктов	Для ведения личного подсобного хозяйства	13	02:0020	2 434	168,59	410 439,86
6434	Российская Федерация, Республика Северная Осетия-Алания, Ирафский район, с. Советское, ул. Беза Нигкоева, 30	Ирафский	15:04:0070102:153	003002000000:Земли населенных пунктов	Для ведения личного подсобного хозяйства	13	02:0020	1 777	168,59	299 561,43
6435	Российская Федерация, Республика Северная Осетия-Алания, Ирафский район, с. Советское, ул Безымянная, 6	Ирафский	15:04:0070102:16	003002000000:Земли населенных пунктов	Для ведения личного подсобного хозяйства	13	02:0020	2 026	168,59	341 563,34
6436	Республика Северная Осетия-Алания, р-н Ирафский, с Советское, ул Весенняя, 25	Ирафский	15:04:0070102:17	003002000000:Земли населенных пунктов	Для ведения личного подсобного хозяйства	13	02:0020	3 065	168,59	521 780,05
6437	Республика Северная Осетия-Алания, р-н Ирафский, с. Советское, ул. Весенняя, 27	Ирафский	15:04:0070102:18	003002000000:Земли населенных пунктов	Для ведения личного подсобного хозяйства	13	02:0020	3 213	168,59	546 717,87
6438	Респ. Северная Осетия - Алания, р-н Ирафский, с. Советское	Ирафский	15:04:0070102:6	003002000000:Земли населенных пунктов	ЛПХ	13	02:0020	600	168,59	101 154,00
6439	Российская Федерация, Республика Северная Осетия-Алания, Ирафский район, с. Советское, ул Заводская	Ирафский	15:04:0070103:114	003002000000:Земли населенных пунктов	Рыбоводство	1	01:0130	9 939	7,68	76 262,10
6440	Российская Федерация, Республика Северная Осетия-Алания, Ирафский район, с. Советское, ул Заводская	Ирафский	15:04:0070103:115	003002000000:Земли населенных пунктов	Складские помещения, цеха, питомник	6	06:0090	241 070	458,91	110 698 464,70
6441	Респ. Северная Осетия - Алания, р-н Ирафский, с. Советское	Ирафский	15:04:0070104:1	003002000000:Земли населенных пунктов	Земельный участок находится под магазином	4	04:0040	1 500	438,31	657 501,00
6442	Респ. Северная Осетия - Алания, р-н Ирафский, с. Советское, ул. Заводская	Ирафский	15:04:0070105:1	003002000000:Земли населенных пунктов	ЛПХ	13	02:0020	2 000	168,59	337 180,00
6443	Респ. Северная Осетия - Алания, р-н Ирафский, с. Советское, ул. Заводская	Ирафский	15:04:0070105:12	003002000000:Земли населенных пунктов	ЛПХ	13	02:0020	1 500	168,59	252 885,00
6444	Респ. Северная Осетия - Алания, р-н Ирафский, с. Советское, ул. Заводская	Ирафский	15:04:0070105:13	003002000000:Земли населенных пунктов	ЛПХ	13	02:0020	1 500	168,59	252 885,00
6445	Респ. Северная Осетия - Алания, р-н Ирафский, с. Советское, ул. Заводская	Ирафский	15:04:0070105:16	003002000000:Земли населенных пунктов	ЛПХ	13	02:0020	1 900	168,59	320 421,00
6446	Респ Северная Осетия - Алания, Ирафский р-н, с Советское, ул Беза Нигкоева, 56	Ирафский	15:04:0070105:163	003002000000:Земли населенных пунктов	Для ведения личного подсобного хозяйства	13	02:0020	1 675	168,59	282 388,25
6447	Респ Северная Осетия - Алания, Ирафский р-н, с Советское, ул Весенняя, 7.	Ирафский	15:04:0070105:167	003002000000:Земли населенных пунктов	Для ведения личного подсобного хозяйства	13	02:0020	1 500	168,59	252 885,00
6448	Респ Северная Осетия - Алания, Ирафский р-н, с Советское, ул. Беза Нигкоева, 46	Ирафский	15:04:0070105:169	003002000000:Земли населенных пунктов	Для ведения личного подсобного хозяйства	13	02:0020	1 500	168,59	252 885,00
6449	Респ. Северная Осетия - Алания, р-н Ирафский, с. Советское, ул. Заводская	Ирафский	15:04:0070105:17	003002000000:Земли населенных пунктов	ЛПХ	13	02:0020	1 500	168,59	252 885,00
6450	Российская Федерация, Республика Северная Осетия - Алания, р-н Ирафский, с. Советское, ул. Беза Нигкоева, 34	Ирафский	15:04:0070105:170	003002000000:Земли населенных пунктов	Для ведения личного подсобного хозяйства	13	02:0020	1 803	168,59	303 954,95
6451	Российская Федерация, Республика Северная Осетия-Алания, Ирафский район, с. Советское, ул Беза Нигкоева, 38	Ирафский	15:04:0070105:171	003002000000:Земли населенных пунктов	Для ведения личного подсобного хозяйства	13	02:0020	1 977	168,59	333 302,43
6452	Респ. Северная Осетия - Алания, р-н Ирафский, с. Советское, ул. Заводская	Ирафский	15:04:0070105:2	003002000000:Земли населенных пунктов	ЛПХ	13	02:0020	4 000	168,59	674 360,00
6453	Республика Северная Осетия-Алания, р-н Ирафский, с. Советское, ул. Весенняя, 23	Ирафский	15:04:0070105:20	003002000000:Земли населенных пунктов	Для ведения личного подсобного хозяйства	13	02:0020	2 001	168,59	337 316,59
6454	Республика Северная Осетия-Алания, р-н Ирафский, с. Советское, ул. Весенняя, 21	Ирафский	15:04:0070105:21	003002000000:Земли населенных пунктов	Для ведения личного подсобного хозяйства	13	02:0020	1 611	168,59	271 636,19
6455	Республика Северная Осетия - Алания, р-н Ирафский, с. Советское, ул. Весенняя, 19	Ирафский	15:04:0070105:22	003002000000:Земли населенных пунктов	Для ведения личного подсобного хозяйства	13	02:0020	3 000	168,59	505 770,00
6456	Северная Осетия - Алания респ, р-н Ирафский, с Советское, ул Весенняя, 15	Ирафский	15:04:0070105:24	003002000000:Земли населенных пунктов	Для ведения личного подсобного хозяйства	13	02:0020	1 580	168,59	266 372,20
6457	Республика Северная Осетия-Алания, р-н Ирафский, с. Советское, ул. Весенняя, 11	Ирафский	15:04:0070105:26	003002000000:Земли населенных пунктов	Для ведения личного подсобного хозяйства	13	02:0020	2 066	168,59	348 191,54
6458	Респ. Северная Осетия - Алания, р-н Ирафский, с. Советское	Ирафский	15:04:0070105:27	003002000000:Земли населенных пунктов	ЛПХ	13	02:0020	1 500	168,59	252 885,00
6459	Республика Северная Осетия-Алания, р-н Ирафский, с Советское, ул Весенняя, 5	Ирафский	15:04:0070105:28	003002000000:Земли населенных пунктов	Для ведения личного подсобного хозяйства	13	02:0020	1 793	168,59	302 276,19
6460	Республика Северная Осетия-Алания, р-н Ирафский, с. Советское, ул. Набережная, 4	Ирафский	15:04:0070105:29	003002000000:Земли населенных пунктов	Для ведения личного подсобного хозяйства	13	02:0020	2 084	168,59	351 290,56
6461	РСО - Алания, Ирафский район, с. Советское, ул. Беза Нигкоева, 24	Ирафский	15:04:0070105:3	003002000000:Земли населенных пунктов	ЛПХ	13	02:0020	1 500	168,59	252 885,00
6462	Республика Северная Осетия-Алания, р-н Ирафский, с. Советское, ул. Набережная, 2	Ирафский	15:04:0070105:30	003002000000:Земли населенных пунктов	Для ведения личного подсобного хозяйства	13	02:0020	1 992	168,59	335 834,28
6463	Респ Северная Осетия - Алания, р-н Ирафский, с. Советское, ул Заводская, дом 37	Ирафский	15:04:0070105:31	003002000000:Земли населенных пунктов	Для ведения личного подсобного хозяйства	13	02:0020	1 628	168,59	274 464,52
6464	Российская Федерация, Республика Северная Осетия - Алания, Ирафский район, с Советское, ул Весенняя, 9	Ирафский	15:04:0070105:32	003002000000:Земли населенных пунктов	Для ведения личного подсобного хозяйства	13	02:0020	1 994	168,59	336 226,77
6465	Северная Осетия - Алания респ, р-н Ирафский, с Советское, ул Заводская, 26	Ирафский	15:04:0070105:4	003002000000:Земли населенных пунктов	Для ведения личного подсобного хозяйства	13	02:0020	1 260	168,59	212 423,40
6466	Республика Северная Осетия-Алания, р-н Ирафский, с Советское, ул Весенняя, 13	Ирафский	15:04:0070105:47	003002000000:Земли населенных пунктов	Для ведения личного подсобного хозяйства	13	02:0020	2 400	168,59	404 616,00
6467	Республика Северная Осетия-Алания, р-н Ирафский, с. Советское, ул. Весенняя, 14	Ирафский	15:04:0070105:48	003002000000:Земли населенных пунктов	Для ведения личного подсобного хозяйства	13	02:0020	3 900	168,59	657 501,00
6468	Респ Северная Осетия - Алания, р-н Ирафский, с. Советское, ул Беза Нигкоева, 28.	Ирафский	15:04:0070105:5	003002000000:Земли населенных пунктов	Для ведения личного подсобного хозяйства (приусадебные участки)	13	02:0020	1 916	168,59	323 016,44
6469	Респ Северная Осетия - Алания, р-н Ирафский, с. Советское, ул Весенняя, 26	Ирафский	15:04:0070105:50	003002000000:Земли населенных пунктов	Для ведения личного подсобного хозяйства	13	02:0020	2 076	168,59	349 992,84

№ п/п	Местоположение ЗУ	Район	Кадастровый номер ЗУ	Категория земель	Разрешенное использование по документу	Код вида разрешенного использования (в соответствии с классификатором видов разрешенного использования земельных участков)	Вид использования объектов недвижимости	Площадь	УПКС	КС
6470	Респ. Северная Осетия - Алания, р-н Ирафский, с. Советское, ул. Заводская	Ирафский	15:04:0070105:6	003002000000 Земли населенных пунктов	ЛПХ	13	02:0020	1 620	1ое,59	303 162,00
6471	Респ. Северная Осетия - Алания, р-н Ирафский, с. Советское, ул. Заводская	Ирафский	15:04:0070105:7	003002000000 Земли населенных пунктов	ЛПХ	13	02:0020	1 620	1ое,59	303 162,00
6472	Российская Федерация, Республика Северная Осетия - Алания, Ирафский район, с Советское, ул. Беза Ниткоева, 36	Ирафский	15:04:0070105:8	003002000000 Земли населенных пунктов	Для ведения личного подсобного хозяйства	13	02:0020	2 162	1ое,59	361 151,58
6473	Респ. Северная Осетия - Алания, р-н Ирафский, с. Советское, ул. Заводская	Ирафский	15:04:0070105:9	003002000000 Земли населенных пунктов	ЛПХ	13	02:0020	2 200	1ое,59	370 656,00
6474	Республика Северная Осетия-Алания, р-н Ирафский, с Советское, пер Первый	Ирафский	15:04:0070106:1	003002000000 Земли населенных пунктов	ЛПХ	13	02:0020	2 500	1ое,59	421 175,00
6475	Респ Северная Осетия - Алания, Ирафский р-н, с Советское, ул Набережная, 5	Ирафский	15:04:0070106:119	003002000000 Земли населенных пунктов	Для ведения личного подсобного хозяйства	13	02:0020	1 660	1ое,59	269 714,00
6476	Респ Северная Осетия - Алания, Ирафский р-н, с Советское, ул Набережная, 7	Ирафский	15:04:0070106:120	003002000000 Земли населенных пунктов	Для ведения личного подсобного хозяйства	13	02:0020	1 662	1ое,59	270 038,18
6477	Респ Северная Осетия - Алания, Ирафский р-н, с Советское, ул Набережная, 7А	Ирафский	15:04:0070106:121	003002000000 Земли населенных пунктов	Для ведения личного подсобного хозяйства	13	02:0020	749	1ое,59	121 588,01
6478	Республика Северная Осетия-Алания, р-н Ирафский, с Советское, пер Первый	Ирафский	15:04:0070106:2	003002000000 Земли населенных пунктов	ЛПХ	13	02:0020	1 620	1ое,59	263 174,00
6479	Республика Северная Осетия-Алания, р-н Ирафский, с Советское, пер Первый	Ирафский	15:04:0070106:5	003002000000 Земли населенных пунктов	ЛПХ	13	02:0020	3 393	1ое,59	551 317,00
6480	Республика Северная Осетия-Алания, р-н Ирафский, с. Советское, ул. Набережная, 13	Ирафский	15:04:0070106:6	003002000000 Земли населенных пунктов	Для ведения личного подсобного хозяйства	13	02:0020	2 424	1ое,59	606 662,16
6481	Республика Северная Осетия-Алания, р-н Ирафский, с. Советское, ул. Набережная, 9	Ирафский	15:04:0070106:7	003002000000 Земли населенных пунктов	Для ведения личного подсобного хозяйства	13	02:0020	3 480	1ое,59	566 044,20
6482	Респ. Северная Осетия - Алания, р-н Ирафский, с. Советское, ул. Заводская	Ирафский	15:04:0070107:11	003002000000 Земли населенных пунктов	ИЖС	13	02:0010	32	1ое,59	5 391,68
6483	Республика Северная Осетия-Алания, р-н Ирафский, с. Советское, ул. Беза Ниткоева, 1/1	Ирафский	15:04:0070107:134	003002000000 Земли населенных пунктов	Дошкольное, начальное и среднее общее образование (размещение объекта капитального строительства под дет сад)	3	03:0050	9 168	21 196	1 970 753,28
6484	Республика Северная Осетия-Алания, р-н Ирафский, с. Советское, ул Беза Ниткоева, д 15/2	Ирафский	15:04:0070107:126	003002000000 Земли населенных пунктов	Для ведения личного подсобного хозяйства	13	02:0020	1 410	1ое,59	229 892,90
6485	Российская Федерация, Республика Северная Осетия - Алания, Ирафский район, с. Советское, ул. Степная, 10	Ирафский	15:04:0070107:127	003002000000 Земли населенных пунктов	Для ведения личного подсобного хозяйства	13	02:0020	643	1ое,59	104 804,87
6486	Республика Северная Осетия-Алания, р-н Ирафский, с. Советское, ул. Беза Ниткоева, 5 "Б"	Ирафский	15:04:0070107:128	003002000000 Земли населенных пунктов	малоэтажная многоквартирная жилая застройка	2	02:0013	1 072	121,39	151 837,28
6487	Республика Северная Осетия-Алания, р-н Ирафский, с. Советское, ул. Беза Ниткоева, 1	Ирафский	15:04:0070107:129	003002000000 Земли населенных пунктов	Земельные участки, предназначенные для размещения административных зданий, объектов образования, науки, здравоохранения и социального обеспечения, физической культуры и спорта, культуры, искусства, религии	3	03:0081	2 161	111,02	247 960,02
6488	Респ. Северная Осетия - Алания, р-н Ирафский, с. Советское, ул. Заводская, дом 7	Ирафский	15:04:0070107:16	003002000000 Земли населенных пунктов	Для ведения личного подсобного хозяйства	13	02:0020	3 826	1ое,59	598 768,52
6489	Республика Северная Осетия-Алания, р-н Ирафский, с Советское, ул. Беза Ниткоева, 9	Ирафский	15:04:0070107:17	003002000000 Земли населенных пунктов	Для ведения личного подсобного хозяйства	13	02:0020	3 021	1ое,59	509 310,39
6490	Республика Северная Осетия-Алания, р-н Ирафский, с Советское, ул Беза Ниткоева, д 11	Ирафский	15:04:0070107:18	003002000000 Земли населенных пунктов	Для ведения личного подсобного хозяйства	13	02:0020	2 371	1ое,59	433 950,66
6491	Респ Северная Осетия - Алания, р-н Ирафский, с. Советское, ул Беза Ниткоева, 13	Ирафский	15:04:0070107:19	003002000000 Земли населенных пунктов	Для ведения личного подсобного хозяйства	13	02:0020	2 618	1ое,59	441 068,62
6492	Республика Северная Осетия-Алания, р-н Ирафский, с Советское, ул Беза Ниткоева, 3	Ирафский	15:04:0070107:2	003002000000 Земли населенных пунктов	Для ведения личного подсобного хозяйства	13	02:0020	2 747	1ое,59	466 188,94
6493	Республика Северная Осетия-Алания, р-н Ирафский, с. Советское, ул. Беза Ниткоева, 17	Ирафский	15:04:0070107:21	003002000000 Земли населенных пунктов	Для ведения личного подсобного хозяйства	13	02:0020	687	1ое,59	115 821,33
6494	Республика Северная Осетия - Алания, р-н Ирафский, с Советское, ул Б. Ниткоева, 34	Ирафский	15:04:0070107:22	003002000000 Земли населенных пунктов	Для ведения личного подсобного хозяйства	13	02:0020	1 900	1ое,59	320 321,00
6495	Республика Северная Осетия-Алания, Ирафский рн. с. Советское. ул. Беза Ниткоева, 1 а	Ирафский	15:04:0070107:242	003002000000 Земли населенных пунктов	Культурное развитие (размещение домо культуры)	3	03:0060	1 500	1ое,16	240 240,00
6496	Респ. Северная Осетия - Алания, р-н Ирафский, с. Советское, Беза Ниткоева. 25.	Ирафский	15:04:0070107:25	003002000000 Земли населенных пунктов	Для ведения личного подсобного хозяйства (приусадебные участки)	13	02:0020	870	1ое,59	146 674,80
6497	Респ Северная Осетия - Алания, Ирафский р-н, с. Советское ул. Беза Ниткоева 29 А	Ирафский	15:04:0070107:258	003002000000 Земли населенных пунктов	для строительства универсальной спортивной площадки	3	05:0010	3 612	46,36	168 813,12
6498	Респ Северная Осетия - Алания, Ирафский р-н, с Советское, ул Беза Ниткоева	Ирафский	15:04:0070107:259	003002000000 Земли населенных пунктов	Культурное развитие	3	03:0060	84	1ое,16	13 473,11
6499	Республика Северная Осетия - Алания, Ирафский район, с Советское, ул Степная, 3	Ирафский	15:04:0070107:262	003002000000 Земли населенных пунктов	Для ведения личного подсобного хозяйства	13	02:0020	1 064	1ое,59	179 479,76
6500	Республика Северная Осетия - Алания, Ирафский район, с Советское, ул Б. Ниткоева, 80	Ирафский	15:04:0070107:268	003002000000 Земли населенных пунктов	Для ведения личного подсобного хозяйства	13	02:0020	1 171	1ое,59	197 418,89
6501	Респ Северная Осетия - Алания, Ирафский р-н, с.Советское	Ирафский	15:04:0070107:269	003002000000 Земли населенных пунктов	Для ведения личного подсобного хозяйства	13	02:0020	300	1ое,59	50 577,00
6502	Российская Федерация, Республика Северная Осетия - Алания, Ирафский район, с Советское, ул. Степная, 8	Ирафский	15:04:0070107:27	003002000000 Земли населенных пунктов	ЛПХ	13	02:0020	599	1ое,59	100 973,67
6503	Российская Федерация, Республика Северная Осетия - Алания, Ирафский рн, с Советское, ул. Б.Ниткоева, 19	Ирафский	15:04:0070107:271	003002000000 Земли населенных пунктов	Для ведения личного подсобного хозяйства	13	02:0020	1 235	1ое,59	208 222,75
6504	Респ Северная Осетия - Алания, Ирафский р-н, с.Советское, ул. Степная, 5 "а"	Ирафский	15:04:0070107:272	003002000000 Земли населенных пунктов	Для ведения личного подсобного хозяйства	13	02:0020	3 400	1ое,59	573 236,00
6505	Российская Федерация, Республика Северная Осетия - Алания, Ирафский р-н, с. Советское, ул. Беза Ниткоева, 21	Ирафский	15:04:0070107:274	003002000000 Земли населенных пунктов	Для ведения личного подсобного хозяйства	13	02:0020	187	1ое,59	12 103,33
6506	Российская Федерация, Республика Северная Осетия-Алания, Ирафский рн. северо-западная окраина с Чикола	Ирафский	15:04:0070107:275	003002000000 Земли населенных пунктов	Обслуживание жилой застройки	6	03:0012	27 453	2ое,57	7 150 502,21
6507	Российская Федерация, Республика Северная Осетия — Алания, Ирафский рн , с Советское, ул Степная, 6	Ирафский	15:04:0070107:276	003002000000 Земли населенных пунктов	Для ведения личного подсобного хозяйства	13	02:0020	1 389	1ое,59	234 171,51
6508	Российская Федерация, Республика Северная Осетия-Алания, Ирафский район, с. Советское, ул. Беза Ниткоева, 15/1	Ирафский	15:04:0070107:279	003002000000 Земли населенных пунктов	Для ведения личного подсобного хозяйства	13	02:0020	800	1ое,59	134 744,00
6509	Респ. Северная Осетия - Алания, р-н Ирафский, с. Советское, ул. Степная, дом 5	Ирафский	15:04:0070107:28	003002000000 Земли населенных пунктов	Для ведения личного подсобного хозяйства	13	02:0020	994	1ое,59	150 550,87
6510	Российская Федерация, Республика Северная Осетия-Алания, Ирафский район, с Советское, ул Степная, 3	Ирафский	15:04:0070107:281	003002000000 Земли населенных пунктов	«Дошкольное, начальное и среднее общее образование	3	03:0051	1 013	21 196	217 753,18
6511	Респ Северная Осетия - Алания, р-н Ирафский, с. Советское	Ирафский	15:04:0070107:30	003002000000 Земли населенных пунктов	ИЖС	13	02:0010	200	1ое,59	33 716,00

№ п/п	Местоположение ЗУ	Район	Кадастровый номер ЗУ	Категория земель	Разрешенное использование по документу	Код вида разрешенного использования (в соответствии с классификатором видов разрешенного использования земельных участков)	Вид использования объектов недвижимости	Площадь	УПКС	КС
6512	Респ. Северная Осетия - Алания, р-н Ирафский, с. Советское	Ирафский	15:04:0070107:33	003002000000 Земли населенных пунктов	ЛПХ	13	02:0020	1 500	168,59	252 885,00
6513	Респ. Северная Осетия - Алания, р-н Ирафский, с. Советское	Ирафский	15:04:0070107:36	003002000000 Земли населенных пунктов	ЛПХ	13	02:0020	400	168,59	50 577,00
6514	Респ. Северная Осетия - Алания, р-н Ирафский, с. Советское	Ирафский	15:04:0070107:40	003002000000 Земли населенных пунктов	ИЖС	13	02:0010	100	168,59	16 859,00
6515	Респ. Северная Осетия - Алания, р-н Ирафский, с. Советское	Ирафский	15:04:0070107:42	003002000000 Земли населенных пунктов	ИЖС	13	02:0010	200	168,59	33 718,00
6516	Респ. Северная Осетия - Алания, р-н Ирафский, с. Советское	Ирафский	15:04:0070107:43	003002000000 Земли населенных пунктов	ЛПХ	13	02:0020	2 500	168,59	421 475,00
6517	Респ. Северная Осетия - Алания, р-н Ирафский, с. Советское	Ирафский	15:04:0070107:46	003002000000 Земли населенных пунктов	ИЖС	13	02:0010	44	168,59	7 417,96
6518	Респ. Северная Осетия - Алания, р-н Ирафский, с. Советское, рядом с сельским советом	Ирафский	15:04:0070107:47	003002000000 Земли населенных пунктов	Для дальнейшей эксплуатации нежилого сооружения (бывшая МТС)	6	06:0080	120	282,80	33 936,00
6519	Респ. Северная Осетия - Алания, р-н Ирафский, с. Советское, ул. Бр.Албегоновых, 1а	Ирафский	15:04:0070107:48	003002000000 Земли населенных пунктов	Для учебно-опытных работ	3	03:0050	813	214,96	174 762,48
6520	Северная Осетия - Алания респ. р-н Ирафский, п Советский, ул Заводская, 67	Ирафский	15:04:0070107:49	003002000000 Земли населенных пунктов	Двухэтажный 8-ми квартирный дом	2	02:0013	253	421,49	106 703,99
6521	Северная Осетия - Алания респ. р-н Ирафский, п Советский, ул Заводская, 69	Ирафский	15:04:0070107:50	003002000000 Земли населенных пунктов	Двухэтажный 4-х квартирный дом	2	02:0013	153	421,49	64 547,97
6522	Республика Северная Осетия-Алания, р-н Ирафский, с Советское, ул Беза Никкоева, 27	Ирафский	15:04:0070107:62	003002000000 Земли населенных пунктов	Для ведения личного подсобного хозяйства	13	02:0020	1 127	168,59	190 000,93
6523	Респ. Северная Осетия - Алания, р-н Ирафский, с. Советское, ул. Заводская	Ирафский	15:04:0070108:1	003002000000 Земли населенных пунктов	Приусадебный участок	13	02:0020	800	168,59	134 872,00
6524	Респ. Северная Осетия - Алания, р-н Ирафский, с. Советское, ул. Заводская	Ирафский	15:04:0070108:10	003002000000 Земли населенных пунктов	ЛПХ	13	02:0020	1 500	168,59	252 885,00
6525	Респ. Северная Осетия - Алания, р-н Ирафский, с. Советское	Ирафский	15:04:0070108:11	003002000000 Земли населенных пунктов	ЛПХ	13	02:0020	1 500	168,59	252 885,00
6526	Республика Северная Осетия-Алания, р-н Ирафский, с Советское, ул Весенняя, 1	Ирафский	15:04:0070108:13	003002000000 Земли населенных пунктов	Для ведения личного подсобного хозяйства	13	02:0020	2 972	168,59	497 677,66
6527	Российская Федерация, Республика Северная Осетия-Алания, Ирафский район, с Советское, ул Беза Никкоева, 12	Ирафский	15.04.0070108:130	003002000000 Земли населенных пунктов	Для ведения личного подсобного хозяйства	13	02:0020	1 540	168,59	260 000,14
6528	РСО - Алания, Ирафский район, с. Советское, ул. Беза Никкоева, 2	Ирафский	15.04:0070108:2	003002000000 Земли населенных пунктов	ЛПХ	13	02:0020	1 300	168,59	219 167,00
6529	Республика Северная Осетия - Алания, р-н Ирафский, с Советское, ул Б. Никкоева, 4	Ирафский	15:04:0070108:3	003002000000 Земли населенных пунктов	Для ведения личного подсобного хозяйства	13	02:0020	1 672	168,59	281 882,48
6530	Республика Северная Осетия-Алания, р-н Ирафский, с. Советское, ул. Заводская, 6	Ирафский	15:04:0070108:4	003002000000 Земли населенных пунктов	Для ведения личного подсобного хозяйства	13	02:0020	1 509	168,59	254 462,31
6531	Северная Осетия - Алания респ. р-н Ирафский, с Советское, ул Заводская, 8	Ирафский	15:04:0070108:5	003002000000 Земли населенных пунктов	Для ведения личного подсобного хозяйства	13	02:0020	1 387	168,59	233 920,23
6532	Респ. Северная Осетия - Алания, р-н Ирафский, с. Советское, ул. Заводская	Ирафский	15:04:0070108:6	003002000000 Земли населенных пунктов	ЛПХ	13	02:0020	1 500	168,59	252 885,00
6533	Респ. Северная Осетия - Алания, р-н Ирафский, с. Советское, ул. Заводская	Ирафский	15:04:0070108:7	003002000000 Земли населенных пунктов	ЛПХ	13	02:0020	4 000	168,59	674 360,00
6534	Респ. Северная Осетия - Алания, Ирафский р-н., с. Советское, ул. Б.Никкоева, д.14	Ирафский	15:04:0070108:8	003002000000 Земли населенных пунктов	Для ведения личного подсобного хозяйства	13	02:0020	1 429	168,59	240 924,11
6535	Респ. Северная Осетия - Алания, р-н Ирафский, с. Советское, ул. Заводская, дом 6/н	Ирафский	15:04:0070108:9	003002000000 Земли населенных пунктов	Для ведения личного подсобного хозяйства	13	02:0020	1 440	168,59	242 769,60
6536	Северная Осетия - Алания респ. р-н Ирафский, с Лескен	Ирафский	15:04:0080000:1	003002000000 Земли населенных пунктов	Для строительства телевизионных передающих мачт	6	06:0080	150	327,80	49 170,00
6537	Респ. Северная Осетия - Алания, р-н Ирафский, с. Лескен, ул. Степная, дом 7	Ирафский	15:04:0080101:1	003002000000 Земли населенных пунктов	Для ведения личного подсобного хозяйства	13	02:0020	3 600	195,86	705 096,00
6538	Респ. Северная Осетия - Алания, р-н Ирафский, с. Лескен, ул Братьев Дзодзаевых, 12	Ирафский	15:04:0080101:10	003002000000 Земли населенных пунктов	Для ведения личного подсобного хозяйства	13	02:0020	4 191	195,86	820 872,86
6539	Республика Северная Осетия-Алания, р-н Ирафский, с Лескен, ул Бр. Дзодзаевых, д 10	Ирафский	15:04:0080101:11	003002000000 Земли населенных пунктов	Для ведения личного подсобного хозяйства	13	02:0020	6 517	195,86	1 276 070,62
6540	Российская Федерация, Республика Северная Осетия - Алания, р-н Ирафский, с Лескен, ул. Степная, 2 "Г"	Ирафский	15:04:0080101:12	003002000000 Земли населенных пунктов	Для ведения личного подсобного хозяйства	13	02:0020	3 400	195,86	665 924,00
6541	Респ. Северная Осетия - Алания, р-н Ирафский, с. Лескен, ул Бр. Дзодзаевых, 8	Ирафский	15:04:0080101:13	003002000000 Земли населенных пунктов	Для ведения личного подсобного хозяйства	13	02:0020	1 662	195,86	325 579,32
6542	Респ. Северная Осетия - Алания, р-н Ирафский, с. Лескен, ул. Бр. Дзодзаевых, 6	Ирафский	15:04:0080101:14	003002000000 Земли населенных пунктов	Для ведения личного подсобного хозяйства	13	02:0020	1 592	195,86	311 857,52
6543	Республика Северная Осетия-Алания, р-н Ирафский, с Лескен, ул Братьев Дзодзаевых, 4	Ирафский	15:04:0080101:15	003002000000 Земли населенных пунктов	Для ведения личного подсобного хозяйства	13	02:0020	3 736	195,86	731 830,96
6544	Респ. Северная Осетия - Алания, р-н Ирафский, с. Лескен, ул Братьев Дзодзаевых, 2	Ирафский	15:04:0080101:16	003002000000 Земли населенных пунктов	Для ведения личного подсобного хозяйства	13	02:0020	1 600	195,86	313 376,00
6545	Республика Северная Осетия - Алания, Ирафский р-н, с Лескен, ул. Бр. Дзодзаевых 2д	Ирафский	15:04:0080101:189	003002000000 Земли населенных пунктов	Для ведения личного подсобного хозяйства	13	02:0020	9 525	195,86	1 865 736,50
6546	Российская Федерация, Республика Северная Осетия - Алания, Ирафский р-н., с. Лескен, ул. Степная 16	Ирафский	15:04:0080101:197	003002000000 Земли населенных пунктов	Для ведения личного подсобного хозяйства	13	02:0020	4 642	195,86	909 170,12
6547	Российская Федерация, Республика Северная Осетия - Алания, Ирафский р-н., с. Лескен, ул. Степная 14а	Ирафский	15:04:0080101:198	003002000000 Земли населенных пунктов	Для ведения личного подсобного хозяйства	13	02:0020	2 566	195,86	502 550,36
6548	Республика Северная Осетия-Алания, р-н Ирафский, с Лескен, ул Бр. Дзодзаевых, д 24	Ирафский	15:04:0080101:2	003002000000 Земли населенных пунктов	Для ведения личного подсобного хозяйства	13	02:0020	4 322	195,86	846 478,12
6549	Республика Северная Осетия-Алания, р-н Ирафский, с Лескен, ул Братьев Дзодзаевых, д 2в	Ирафский	15:04:0080101:21	003002000000 Земли населенных пунктов	Для ведения личного подсобного хозяйства	13	02:0020	5 416	195,86	1 060 666,76
6550	Российская Федерация, Республика Северная Осетия-Алания, Ирафский район, с. Лескен, ул. Степная 1	Ирафский	15:04:0080101:26	003002000000 Земли населенных пунктов	Для ведения личного подсобного хозяйства (приусадебные участки)	13	02:0020	4 294	195,86	840 905,24
6551	Республика Северная Осетия-Алания, р-н Ирафский, с Лескен, ул Бр. Дзодзаевых, д 2а	Ирафский	15:04:0080101:27	003002000000 Земли населенных пунктов	Для ведения личного подсобного хозяйства	13	02:0020	9 468	195,86	1 854 069,28
6552	Респ. Северная Осетия - Алания, р-н Ирафский, с. Лескен, ул Братьев Дзодзаевых	Ирафский	15:04:0080101:4	003002000000 Земли населенных пунктов	ИЖС	13	02:0010	3 600	195,86	705 096,00
6553	Респ. Северная Осетия - Алания, р-н Ирафский, с. Лескен, ул Братьев Дзодзаевых, дом 16	Ирафский	15:04:0080101:5	003002000000 Земли населенных пунктов	Для ведения личного подсобного хозяйства	13	02:0020	8 000	195,86	1 566 880,00
6554	Российская Федерация, Республика Северная Осетия-Алания, Ирафский район, с. Лескен, ул. Степная 5	Ирафский	15:04:0080101:6	003002000000 Земли населенных пунктов	Для ведения личного подсобного хозяйства	13	02:0020	3 523	195,86	689 914,78
6555	Респ. Северная Осетия - Алания, р-н Ирафский, с. Лескен, ул. Степная, 3	Ирафский	15:04:0080101:7	003002000000 Земли населенных пунктов	Для ведения личного подсобного хозяйства	13	02:0020	2 650	195,86	519 059,00
6556	Респ. Северная Осетия - Алания, р-н Ирафский, с. Лескен, ул. Степная, 1"В"	Ирафский	15:04:0080101:70	003002000000 Земли населенных пунктов	Для ведения личного подсобного хозяйства	13	02:0020	2 650	195,86	508 196,00
6557	Респ. Северная Осетия - Алания, р-н Ирафский, с. Лескен, ул. Бр.Дзодзаевых, 4 "А"	Ирафский	15:04:0080101:72	003002000000 Земли населенных пунктов	Для ведения личного подсобного хозяйства	13	02:0020	2 664	195,86	521 705,04
6558	Республика Северная Осетия-Алания, р-н Ирафский, с. Лескен, ул. Бр.Дзодзаевых, 4 "Б"	Ирафский	15:04:0080101:75	003002000000 Земли населенных пунктов	Для ведения личного подсобного хозяйства	13	02:0020	3 423	195,86	670 605,56
6559	Республика Северная Осетия-Алания, р-н Ирафский, с. Лескен, ул. Бр.Дзодзаевых, 2 "Б"	Ирафский	15:04:0080101:77	003002000000 Земли населенных пунктов	Для ведения личного подсобного хозяйства	13	02:0020	5 616	195,86	1 100 067,76

№ п/п	Местоположение ЗУ	Район	Кадастровый номер ЗУ	Категория земель	Разрешенное использование по документу	Код вида разрешенного использования (в соответствии с классификатором видов разрешенного использования земельных участков)	Вид использования объекта недвижимости	Площадь	УПКС	КС
6560	Респ. Северная Осетия - Алания, р-н Ирафский, с. Лескен, ул. Бр. Дзодзиевых. 2 "Г"	Ирафский	15:04:0080101:78	003002000000 Земли населенных пунктов	Для ведения личного подсобного хозяйства	13	02:0020	2 970	195,86	582 274,34
6561	Республика Северная Осетия - Алания, р-н Ирафский, с. Лескен, ул. Братьев Дзодзиевых, 18	Ирафский	15:04:0080101:8	003002000000 Земли населенных пунктов	Для индивидуального жилищного строительства	13	02:0010	3 600	195,86	705 096,00
6562	Республика Северная Осетия-Алания, р-н Ирафский, с.Лескен, ул.Братьев Дзодзиевых, д.14	Ирафский	15:04:0080101:9	003002000000 Земли населенных пунктов	Для ведения личного подсобного хозяйства	13	02:0020	6 822	195,86	1 336 426,12
6563	Республика Северная Осетия - Алания, р-н Ирафский, с. Лескен, ул Братьев Дзодзиевых, 5	Ирафский	15:04:0080102:1	003002000000 Земли населенных пунктов	Для ведения личного подсобного хозяйства	13	02:0020	3 704	195,86	725 588,44
6564	Российская Федерация, Республика Северная Осетия — Алания, Ирафский р-н, . с Лескен, ул.Тубеева, 8	Ирафский	15:04:0080102:1129	003002000000 Земли населенных пунктов	Для ведения личного подсобного хозяйства	13	02:0020	2 500	195,86	489 650,00
6565	Респ. Северная Осетия - Алания, р-н Ирафский, с. Лескен, ул Братьев Дзодзиевых, 1	Ирафский	15:04:0080102:3	003002000000 Земли населенных пунктов	ИЖС	13	02:0010	2 600	195,86	509 236,00
6566	Республика Северная Осетия - Алания, р-н Ирафский, с. Лескен, ул. Тубеева, 14	Ирафский	15:04:0080102:4	003002000000 Земли населенных пунктов	Для ведения личного подсобного хозяйства	13	02:0020	4 138	195,86	810 722,68
6567	Респ. Северная Осетия - Алания, р-н Ирафский, с. Лескен, ул. Тубеева, 12	Ирафский	15:04:0080102:5	003002000000 Земли населенных пунктов	Для ведения личного подсобного хозяйства	13	02:0020	4 005	195,86	782 817,30
6568	Республика Северная Осетия-Алания, р-н Ирафский, с. Лескен, ул. Тубеева, 10	Ирафский	15:04:0080102:7	003002000000 Земли населенных пунктов	Для ведения личного подсобного хозяйства	13	02:0020	3 994	195,86	781 119,08
6569	Респ. Северная Осетия - Алания, р-н Ирафский, с. Лескен, ул. Тубеева, дом 6	Ирафский	15:04:0080102:8	003002000000 Земли населенных пунктов	ИЖС	13	02:0010	5 000	195,86	977 300,00
6570	Респ. Северная Осетия - Алания, р-н Ирафский, с. Лескен, ул. Тубеева, 17	Ирафский	15:04:0080103:1	003002000000 Земли населенных пунктов	Для ведения личного подсобного хозяйства	13	02:0020	6 400	195,86	1 250 944,00
6571	Российская Федерация, Республика Северная Осетия-Алания, Ирафский р-н, с Лескен, ул Тубеева, 13 а	Ирафский	15:04:0080103:129	003002000000 Земли населенных пунктов	Для ведения личного подсобного хозяйства	13	02:0020	2 164	195,86	422 975,44
6572	Республика Северная Осетия - Алания, Ирафский район, с Лескен, ул Тубеева. 11а	Ирафский	15:04:0080103:130	003002000000 Земли населенных пунктов	Для ведения личного подсобного хозяйства	13	02:0020	1 000	195,86	195 860,00
6573	Российская Федерация, Республика Северная Осетия-Алания, Ирафский р-н, с Лескен, ул Тубеева. д 13В	Ирафский	15:04:0080103:131	003002000000 Земли населенных пунктов	Для ведения личного подсобного хозяйства (приусадебный земельный участок)	13	02:0020	1 798	195,86	351 137,08
6574	Респ. Северная Осетия - Алания, р-н Ирафский, с. Лескен, ул. Тубеева, дом 13	Ирафский	15:04:0080103:3	003002000000 Земли населенных пунктов	ИЖС	13	02:0010	1 680	195,86	351 828,00
6575	Российская Федерация, Республика Северная Осетия - Алания, р-н Ирафский, с. Лескен, ул. Тубеева, 11	Ирафский	15:04:0080103:4	003002000000 Земли населенных пунктов	Для ведения личного подсобного хозяйства	13	02:0020	2 730	195,86	527 742,00
6576	Респ. Северная Осетия - Алания, р-н Ирафский, с. Лескен, ул. Тубеева, дом 9	Ирафский	15:04:0080103:5	003002000000 Земли населенных пунктов	ИЖС	13	02:0010	1 400	195,86	273 604,00
6577	Респ. Северная Осетия - Алания, р-н Ирафский, с. Лескен, ул. Тубеева, 7	Ирафский	15:04:0080103:6	003002000000 Земли населенных пунктов	Для ведения личного подсобного хозяйства	13	02:0020	2 481	195,86	485 976,66
6578	Республика Северная Осетия-Алания, р-н Ирафский, с. Лескен, ул Тубеева, д 5	Ирафский	15:04:0080103:7	003002000000 Земли населенных пунктов	Для ведения личного подсобного хозяйства	13	02:0020	3 176	195,86	616 641,86
6579	Респ. Северная Осетия - Алания, р-н Ирафский, с. Лескен, ул. Тубеева, дом 3	Ирафский	15:04:0080103:8	003002000000 Земли населенных пунктов	ИЖС	13	02:0010	1 800	195,86	352 548,00
6580	Респ. Северная Осетия - Алания, р-н Ирафский, с. Лескен, ул. Тубеева, 1	Ирафский	15:04:0080103:9	003002000000 Земли населенных пунктов	Для ведения личного подсобного хозяйства	13	02:0020	3 791	195,86	742 388,26
6581	Респ. Северная Осетия - Алания, р-н Ирафский, с. Лескен, ул. Братьев Дзодзиевых, 28	Ирафский	15:04:0080104:10	003002000000 Земли населенных пунктов	Для ведения личного подсобного хозяйства	13	02:0020	4 381	195,86	857 287,66
6582	Республика Северная Осетия-Алания, р-н Ирафский, с. Лескен, ул. Степная, 9	Ирафский	15:04:0080104:11	003002000000 Земли населенных пунктов	Для ведения личного подсобного хозяйства	13	02:0020	3 500	195,86	685 110,00
6583	Республика Северная Осетия - Алания, Ирафский район, с. Лескен, ул. Степная. 6	Ирафский	15:04:0080104:13	003002000000 Земли населенных пунктов	Для ведения личного подсобного хозяйства	13	02:0020	3 083	195,86	603 669,38
6584	Респ Северная Осетия - Алания, Ирафский р-н. с. Лескен, ул. Братьев Дзодзиевых. 34	Ирафский	15:04:0080104:134	003002000000 Земли населенных пунктов	Для ведения личного подсобного хозяйства	13	02:0020	3 838	195,86	751 175,68
6585	Республика Северная Осетия - Алания, Ирафский р-н, с Лескен, ул. Степная, 8	Ирафский	15:04:0080104:135	003002000000 Земли населенных пунктов	Для ведения личного подсобного хозяйства	13	02:0020	1 000	195,86	195 860,00
6586	Российская Федерация, Республика Северная Осетия-Алания, Ирафский р-н, с. Лескен, ул. Степная, 17	Ирафский	15:04:0080104:136	003002000000 Земли населенных пунктов	Для ведения личного подсобного хозяйства	13	02:0020	4 000	195,86	783 440,00
6587	Российская Федерация, Республика Северная Осетия-Алания, Ирафский р-н, с. Лескен, ул. Степная, 19А	Ирафский	15:04:0080104:137	003002000000 Земли населенных пунктов	Для ведения личного подсобного хозяйства	13	02:0020	4 000	195,86	783 440,00
6588	Российская Федерация, Республика Северная Осетия-Алания, Ирафский район, с. Лескен. ул. Братьев Дзодзиевых, 30	Ирафский	15:04:0080104:139	003002000000 Земли населенных пунктов	Для ведения личного подсобного хозяйства	13	02:0020	3 700	195,86	724 682,00
6589	Российская Федерация, Республика Северная Осетия-Алания, Ирафский район. с. Лескен, ул. Степная, 15	Ирафский	15:04:0080104:20	003002000000 Земли населенных пунктов	Для ведения личного подсобного хозяйства	13	02:0020	4 537	195,86	888 882,02
6590	Респ. Северная Осетия - Алания, р-н Ирафский, с. Лескен, ул Братьев Дзодзиевых, дом 34	Ирафский	15:04:0080104:4	003002000000 Земли населенных пунктов	ИЖС	13	02:0010	3 600	195,86	705 096,00
6591	Респ. Северная Осетия - Алания, р-н Ирафский, с. Лескен, ул. Степная, 13	Ирафский	15:04:0080104:6	003002000000 Земли населенных пунктов	Для ведения личного подсобного хозяйства	13	02:0020	5 671	195,86	1 110 454,66
6592	Респ. Северная Осетия - Алания, р-н Ирафский, с. Лескен, ул Братьев Дзодзиевых, дом 32	Ирафский	15:04:0080104:7	003002000000 Земли населенных пунктов	ИЖС	13	02:0010	3 900	195,86	763 908,00
6593	Республика Северная Осетия-Алания, р-н Ирафский, с. Лескен, ул Советов, 2	Ирафский	15:04:0080105:1	003002000000 Земли населенных пунктов	ЛПХ	13	02:0020	3 800	195,86	744 268,00
6594	Республика Северная Осетия-Алания, р-н Ирафский, с. Лескен, ул Тубеева, 16	Ирафский	15:04:0080105:10	003002000000 Земли населенных пунктов	Для ведения личного подсобного хозяйства	13	02:0020	2 102	195,86	411 696,92
6595	Республика Северная Осетия-Алания, Ирафский район, с.Лескен, ул Тубеева, 19	Ирафский	15:04:0080105:125	003002000000 Земли населенных пунктов	Для ведения личного подсобного хозяйства	13	02:0020	1 199	195,86	234 826,54
6596	Республика Северная Осетия - Алания, Ирафский район. с Лескен, ул Тубеева.19а	Ирафский	15:04:0080105:126	003002000000 Земли населенных пунктов	Для ведения личного подсобного хозяйства	13	02:0020	1 473	195,86	288 485,78
6597	Республика Северная Осетия-Алания, р-н Ирафский, с. Лескен, ул Тубеева, 22	Ирафский	15:04:0080105:129	003002000000 Земли населенных пунктов	Для ведения личного подсобного хозяйства	13	02:0020	3 600	195,86	705 096,00
6598	Республика Северная Осетия-Алания, р-н Ирафский, с. Лескен, ул Тубеева, 20	Ирафский	15:04:0080105:13	003002000000 Земли населенных пунктов	Для ведения личного подсобного хозяйства	13	02:0020	3 600	195,86	705 096,00
6599	Российская Федерация, Республика Северная Осетия-Алания, Ирафский район, с. Лескен. ул. Х.Колоева, 2 "а"	Ирафский	15:04:0080105:132	003002000000 Земли населенных пунктов	Для ведения личного подсобного хозяйства	13	02:0020	1 346	195,86	263 600,56
6600	Российская Федерация, Республика Северная Осетия-Алания, Ирафский район, с. Лескен. ул. Тубеева	Ирафский	15:04:0080105:133	003002000000 Земли населенных пунктов	Для ведения личного подсобного хозяйства	13	02:0020	2 316	195,86	191 777,76
6601	Респ. Северная Осетия - Алания, р-н Ирафский, с. Лескен, ул. Тубеева, 18	Ирафский	15:04:0080105:14	003002000000 Земли населенных пунктов	Для ведения личного подсобного хозяйства	13	02:0020	1 807	195,86	353 196,22
6602	Республика Северная Осетия-Алания, р-н Ирафский, с. Лескен, ул. бр. Дзодзиевых. 7	Ирафский	15:04:0080105:9	003002000000 Земли населенных пунктов	Для ведения личного подсобного хозяйства	13	02:0020	3 537	195,86	691 312,02

№ п/п	Местоположение ЗУ	Район	Кадастровый номер ЗУ	Категория земель	Разрешенное использование по документу	Код вида разрешенного использования (в соответствии с классификатором видов разрешенного использования земельных участков)	Вид использования объектов недвижимости	Площадь	УПКС	КС
6603	Республика Северная Осетия-Алания, р-н Ирафский, с Лескен, ул Х.Колоева, д 2а	Ирафский	15:04:0080106:2	003002000000 Земли населенных пунктов	Для ведения личного подсобного хозяйства	13	02:0020	1 774	195,86	347 777,58
6604	Республика Северная Осетия-Алания, р-н Ирафский, с Лескен, ул Тубеева, 23	Ирафский	15:04:0080106:3	003002000000 Земли населенных пунктов	Для ведения личного подсобного хозяйства	13	02:0020	1 774	195,86	347 777,58
6605	Респ Северная Осетия - Алания, р-н Ирафский, с. Лескен, ул Братьев Дзодзиевых, дом 25	Ирафский	15:04:0080107:1	003002000000 Земли населенных пунктов	ИЖС	13	02:0010	1 600	195,86	351 828,00
6606	Респ Северная Осетия - Алания, р-н Ирафский, с. Лескен, ул Тубеева, дом 34	Ирафский	15:04:0080107:10	003002000000 Земли населенных пунктов	ИЖС	13	02:0010	3 876	195,86	851 623,76
6607	Российская Федерация, Республика Северная Осетия-Алания, Ирафский р-н, с. Лескен, ул. Братьев Дзодзиевых	Ирафский	15:04:0080107:132	003002000000 Земли населенных пунктов	Для ведения личного подсобного хозяйства	13	02:0020	2 226	195,86	436 164,86
6608	Российская Федерация, Республика Северная Осетия-Алания, Ирафский район, с. Лескен, ул. Братьев Дзодзиевых, 15 "а"	Ирафский	15:04:0080107:133	003002000000 Земли населенных пунктов	Для ведения личного подсобного хозяйства	13	02:0020	1 358	195,86	265 134,68
6609	Российская Федерация, Республика Северная Осетия-Алания, Ирафский район, с. Лескен, ул. Братьев Дзодзиевых, 17	Ирафский	15:04:0080107:134	003002000000 Земли населенных пунктов	Для ведения личного подсобного хозяйства	13	02:0020	3 600	195,86	705 456,00
6610	Российская Федерация, Республика Северная Осетия - Алания, Ирафский район, с Лескен, ул Тубеева, 24	Ирафский	15:04:0080107:17	003002000000 Земли населенных пунктов	Для ведения личного подсобного хозяйства	13	02:0020	3 624	195,86	710 144,88
6611	Респ. Северная Осетия - Алания, р-н Ирафский, с. Лескен, ул Братьев Дзодзиевых, дом 19	Ирафский	15:04:0080107:4	003002000000 Земли населенных пунктов	ИЖС	13	02:0010	3 600	195,86	705 456,00
6612	Респ. Северная Осетия - Алания, р-н Ирафский, с. Лескен, ул. Тубеева, дом 26	Ирафский	15:04:0080107:6	003002000000 Земли населенных пунктов	ИЖС	13	02:0010	1 600	195,86	351 828,00
6613	Респ. Северная Осетия - Алания, р-н Ирафский, с. Лескен, ул. Тубеева, дом 28	Ирафский	15:04:0080107:7	003002000000 Земли населенных пунктов	ИЖС	13	02:0010	1 600	195,86	351 828,00
6614	Респ Северная Осетия - Алания, р-н Ирафский, с. Лескен, ул Тубеева, дом 30	Ирафский	15:04:0080107:8	003002000000 Земли населенных пунктов	Для ведения личного подсобного хозяйства	13	02:0020	3 701	195,86	724 292,00
6615	Республика Северная Осетия - Алания, р-н Ирафский, с. Лескен, ул. Тубеева, 32	Ирафский	15:04:0080107:9	003002000000 Земли населенных пунктов	Для ведения личного подсобного хозяйства	13	02:0020	3 829	195,86	749 657,20
6616	Респ. Северная Осетия - Алания, р-н Ирафский, с. Лескен, ул. Тубеева, 29	Ирафский	15:04:0080108:3	003002000000 Земли населенных пунктов	Для ведения личного подсобного хозяйства	13	02:0020	3 758	195,86	735 117,76
6617	Республика Северная Осетия-Алания, р-н Ирафский, с. Лескен, ул Советов, 10	Ирафский	15:04:0080108:5	003002000000 Земли населенных пунктов	Для ведения личного подсобного хозяйства	13	02:0020	3 613	195,86	706 196,98
6618	Республика Северная Осетия-Алания, р-н Ирафский, с. Лескен, ул Харуми Колоева, д 8	Ирафский	15:04:0080108:6	003002000000 Земли населенных пунктов	Для ведения личного подсобного хозяйства	13	02:0020	3 600	195,86	705 456,00
6619	Республика Северная Осетия - Алания, Ирафский р-н. с. Лескен ул. Х. Колоева 4 "в"	Ирафский	15:04:0080109:116	003002000000 Земли населенных пунктов	Для ведения личного подсобного хозяйства	13	02:0020	934	195,86	182 880,24
6620	Республика Северная Осетия - Алания, Ирафский р-н. с Лескен, ул. Х. Колоева, 62	Ирафский	15:04:0080109:117	003002000000 Земли населенных пунктов	Для ведения личного подсобного хозяйства	13	02:0020	1 927	195,86	376 631,12
6621	Республика Северная Осетия-Алания, Ирафский район, с Лескен, ул Советов, д 1	Ирафский	15:04:0080109:120	003002000000 Земли населенных пунктов	Для ведения личного подсобного хозяйства	13	02:0020	2 743	195,86	536 110,78
6622	Российская Федерация, Республика Северная Осетия-Алания, Ирафский район, с. Лескен, ул. Ветрозовых, 2 "б"	Ирафский	15:04:0080109:121	003002000000 Земли населенных пунктов	Для ведения личного подсобного хозяйства	13	02:0020	1 117	195,86	218 529,62
6623	Республика Северная Осетия-Алания, р-н Ирафский, с Лескен, ул Советов, 3	Ирафский	15:04:0080109:2	003002000000 Земли населенных пунктов	ЛПХ	13	02:0020	2 900	195,86	566 974,00
6624	Республика Северная Осетия-Алания, р-н Ирафский, с. Лескен, ул. Братьев Дзодзиевых, 64	Ирафский	15:04:0080110:1	003002000000 Земли населенных пунктов	Ведение личного подсобного хозяйства	13	02:0020	3 600	195,86	703 956,00
6625	Республика Северная Осетия-Алания, р-н Ирафский, с. Лескен, ул Бр. Дзодзиевых, 62	Ирафский	15:04:0080110:2	003002000000 Земли населенных пунктов	Для ведения личного подсобного хозяйства	13	02:0020	5 000	195,86	977 300,00
6626	Респ Северная Осетия - Алания, р-н Ирафский, с. Лескен, ул Бр Дзодзиевых, 60"А"	Ирафский	15:04:0080110:3	003002000000 Земли населенных пунктов	Для ведения личного подсобного хозяйства	13	02:0020	3 449	195,86	674 441,14
6627	Респ. Северная Осетия - Алания, р-н Ирафский, с. Лескен, ул. Бр.Дзодзаевых. 58	Ирафский	15:04:0080110:4	003002000000 Земли населенных пунктов	Для ведения личного подсобного хозяйства	13	02:0020	3 600	195,86	703 956,00
6628	Респ. Северная Осетия - Алания, р-н Ирафский, с. Лескен, ул Братьев Дзодзиевых. 56	Ирафский	15:04:0080110:5	003002000000 Земли населенных пунктов	Для ведения личного подсобного хозяйства	13	02:0020	2 000	195,86	391 320,00
6629	Республика Северная Осетия-Алания, р-н Ирафский, с. Лескен, ул Братьев Дзодзиевых, 52	Ирафский	15:04:0080110:7	003002000000 Земли населенных пунктов	Для ведения личного подсобного хозяйства	13	02:0020	4 878	195,86	953 853,48
6630	Респ Северная Осетия - Алания, р-н Ирафский, с. Лескен, ул Бр Дзодзиевых, 50	Ирафский	15:04:0080110:8	003002000000 Земли населенных пунктов	Для ведения личного подсобного хозяйства	13	02:0020	5 912	195,86	1 156 559,52
6631	Республика Северная Осетия-Алания, р-н Ирафский, с Лескен, ул Бр. Дзодзаевых. д 48	Ирафский	15:04:0080110:9	003002000000 Земли населенных пунктов	Для ведения личного подсобного хозяйства	13	02:0020	4 675	195,86	914 775,50
6632	Респ. Северная Осетия - Алания, р-н Ирафский, с. Лескен, ул. Тубеева. 42	Ирафский	15:04:0080111:10	003002000000 Земли населенных пунктов	Для ведения личного подсобного хозяйства	13	02:0020	1 862	195,86	364 216,32
6633	Республика Северная Осетия-Алания, р-н Ирафский, с. Лескен, ул Тубеева, 38	Ирафский	15:04:0080111:14	003002000000 Земли населенных пунктов	Для ведения личного подсобного хозяйства	13	02:0020	1 000	195,86	195 660,00
6634	Республика Северная Осетия-Алания, р-н Ирафский, с. Лескен, ул Тубеева, 38	Ирафский	15:04:0080111:15	003002000000 Земли населенных пунктов	Для ведения личного подсобного хозяйства	13	02:0020	1 076	195,86	210 614,96
6635	Республика Северная Осетия-Алания, р-н Ирафский, с. Лескен, ул. Тубеева. 38	Ирафский	15:04:0080111:16	003002000000 Земли населенных пунктов	Для ведения личного подсобного хозяйства	13	02:0020	1 089	195,86	213 068,54
6636	Респ. Северная Осетия - Алания, р-н Ирафский, с. Лескен, ул Братьев Дзодзиевых, дом 31	Ирафский	15:04:0080111:2	003002000000 Земли населенных пунктов	ЛПХ	13	02:0020	3 600	195,86	703 956,00
6637	Респ. Северная Осетия - Алания, р-н Ирафский, с. Лескен, ул Братьев Дзодзиевых, дом 27	Ирафский	15:04:0080111:4	003002000000 Земли населенных пунктов	ЛПХ	13	02:0020	3 600	195,86	703 956,00
6638	Респ Северная Осетия - Алания, р-н Ирафский, с. Лескен, ул Тубеева, 36	Ирафский	15:04:0080111:5	003002000000 Земли населенных пунктов	Для ведения личного подсобного хозяйства	13	02:0020	3 708	195,86	725 365,68
6639	Респ. Северная Осетия - Алания, р-н Ирафский, с. Лескен, ул. Тубеева. 40	Ирафский	15:04:0080111:7	003002000000 Земли населенных пунктов	Для ведения личного подсобного хозяйства	13	02:0020	1 863	195,86	364 412,18
6640	Республика Северная Осетия - Алания, р-н Ирафский, с. Лескен, ул. Тубеева, 33	Ирафский	15:04:0080112:1	003002000000 Земли населенных пунктов	Для ведения личного подсобного хозяйства	13	02:0020	1 900	195,86	371 754,00
6641	Российская Федерация, Республика Северная Осетия-Алания, Ирафский район, с. Лескен, ул. Х Колоева, 16	Ирафский	15:04:0080112:11	003002000000 Земли населенных пунктов	Для ведения личного подсобного хозяйства	13	02:0020	2 067	195,86	404 379,62
6642	Республика Северная Осетия-Алания, р-н Ирафский, с. Лескен, ул Советов, 12	Ирафский	15:04:0080112:12	003002000000 Земли населенных пунктов	Для ведения личного подсобного хозяйства	13	02:0020	3 691	195,86	721 942,86
6643	Российская Федерация, Республика Северная Осетия-Алания, Ирафский район, с. Лескен, ул. Тубеева, 45	Ирафский	15:04:0080112:135	003002000000 Земли населенных пунктов	Для ведения личного подсобного хозяйства	13	02:0020	1 348	195,86	263 785,28
6644	Республика Северная Осетия - Алания, р-н Ирафский, с. Лескен, ул. Тубеева, 35	Ирафский	15:04:0080112:2	003002000000 Земли населенных пунктов	Для ведения личного подсобного хозяйства	13	02:0020	1 791	195,86	350 455,26
6645	Респ Северная Осетия - Алания, р-н Ирафский, с. Лескен, ул Тубеева, дом 37	Ирафский	15:04:0080112:3	003002000000 Земли населенных пунктов	Для ведения личного подсобного хозяйства	13	02:0020	3 531	195,86	690 735,66
6646	Республика Северная Осетия-Алания, р-н Ирафский, с. Лескен, ул Тубеева, 41	Ирафский	15:04:0080112:5	003002000000 Земли населенных пунктов	Для ведения личного подсобного хозяйства	13	02:0020	2 171	195,86	424 861,06

№ п/п	Местоположение ЗУ	Район	Кадастровый номер ЗУ	Категория земель	Разрешенное использование по документу	Код вида разрешенного использования (в соответствии с классификатором видов разрешенного использования земельных участков)	Вид использования объектов недвижимости	Площадь	УПКС	КС
6647	Республика Северная Осетия-Алания, р-н Ирафский, с. Лескен, ул. Тубеева. 43	Ирафский	15:04:0080112:6	003002000000 Земли населенных пунктов	Для ведения личного подсобного хозяйства	13	02:0020	2 753	195,86	539 191,58
6648	Республика Северная Осетия-Алания, р-н Ирафский, с. Лескен, ул Советов. 22	Ирафский	15:04:0080112:7	003002000000 Земли населенных пунктов	ЛПХ	13	02:0020	2 000	195,86	391 720,00
6649	Российская Федерация, Республика Северная Осетия - Алания, р-н Ирафский, с. Лескен, ул. Х.Колоева. 20	Ирафский	15:04:0080112:8	003002000000 Земли населенных пунктов	Для ведения личного подсобного хозяйства	13	02:0020	1 647	195,86	322 582,64
6650	Республика Северная Осетия-Алания, р-н Ирафский, с. Лескен, ул Харума Колоева. 18	Ирафский	15:04:0080112:9	003002000000 Земли населенных пунктов	Для ведения личного подсобного хозяйства	13	02:0020	1 800	195,86	352 548,00
6651	Российская Федерация, Республика Северная Осетия-Алания, Ирафский р-н, с. Лескен, ул.Х.Колоева, 9а	Ирафский	15:04:0080113:117	003002000000 Земли населенных пунктов	Для ведения личного подсобного хозяйства	13	02:0020	912	195,86	178 599,52
6652	Республика Северная Осетия-Алания, Ирафский р-н, с. Лескен, ул. Петрозовых, 2 Б	Ирафский	15:04:0080113:118	003002000000 Земли населенных пунктов	Магазины	4	04:0040	96	508,20	48 787,20
6653	Республика Северная Осетия-Алания, р-н Ирафский, с. Лескен, ул Советов. 9	Ирафский	15:04:0080113:4	003002000000 Земли населенных пунктов	Для ведения личного подсобного хозяйства	13	02:0020	2 581	195,86	505 668,64
6654	Республика Северная Осетия-Алания, р-н Ирафский, с. Лескен, ул Советов, 9	Ирафский	15:04:0080113:5	003002000000 Земли населенных пунктов	Для ведения личного подсобного хозяйства	13	02:0020	2 016	195,86	394 947,36
6655	Респ. Северная Осетия - Алания, р-н Ирафский, с. Лескен, ул. Харума Колоева, 9-А	Ирафский	15:04:0080113:6	003002000000 Земли населенных пунктов	Для ведения личного подсобного хозяйства	13	02:0020	2 600	195,86	509 236,00
6656	Республика Северная Осетия-Алания, р-н Ирафский, с. Лескен, ул Советов. 7	Ирафский	15:04:0080114:1	003002000000 Земли населенных пунктов	Для ведения личного подсобного хозяйства	13	02:0020	4 373	195,86	856 137,50
6657	Российская Федерация, Республика Северная Осетия-Алания, Ирафский район, с. Лескен, ул. Х. Колоева. 5 "а"	Ирафский	15:04:0080114:2	003002000000 Земли населенных пунктов	Для ведения личного подсобного хозяйства	13	02:0020	2 471	195,86	483 915,66
6658	Респ. Северная Осетия - Алания, р-н Ирафский, с. Лескен. ул. Петрозовых, 1	Ирафский	15:04:0080115:1	003002000000 Земли населенных пунктов	Для ведения личного подсобного хозяйства	13	02:0020	3 869	195,86	757 714,94
6659	Российская Федерация, Республика Северная Осетия-Алания, Ирафский р-н, с. Лескен, ул. Петрозовых, 1А	Ирафский	15:04:0080115:115	003002000000 Земли населенных пунктов	Индивидуальное жилищное строительство	13	02:0010	414	195,86	80 992,11
6660	Респ. Северная Осетия - Алания, р-н Ирафский, с. Лескен, ул. бр. Дзодзиевых, 41	Ирафский	15:04:0080116:1	003002000000 Земли населенных пунктов	Для ведения личного подсобного хозяйства	13	02:0020	3 913	195,86	766 223,90
6661	Респ. Северная Осетия - Алания, р-н Ирафский, с. Лескен, ул. Тубеева, 58	Ирафский	15:04:0080116:10	003002000000 Земли населенных пунктов	Для ведения личного подсобного хозяйства	13	02:0020	3 777	195,86	739 292,22
6662	Респ. Северная Осетия - Алания, р-н Ирафский, с. Лескен. ул. Тубеева. 62	Ирафский	15:04:0080116:17	003002000000 Земли населенных пунктов	Для ведения личного подсобного хозяйства	13	02:0020	1 608	195,86	314 891,08
6663	Республика Северная Осетия-Алания, р-н Ирафский, с. Лескен. ул Бр.Дзодзиевых, д 39	Ирафский	15:04:0080116:2	003002000000 Земли населенных пунктов	Для ведения личного подсобного хозяйства	13	02:0020	3 951	195,86	773 818,81
6664	Респ. Северная Осетия - Алания, р-н Ирафский, с. Лескен, ул Бр. Дзодзиевых, 37	Ирафский	15:04:0080116:3	003002000000 Земли населенных пунктов	Для ведения личного подсобного хозяйства	13	02:0020	3 846	195,86	753 279,16
6665	Респ. Северная Осетия - Алания, р-н Ирафский, с. Лескен, ул. Бр. Дзодзиевых, 35	Ирафский	15:04:0080116:4	003002000000 Земли населенных пунктов	Для ведения личного подсобного хозяйства	13	02:0020	3 746	195,86	733 629,56
6666	Республика Северная Осетия-Алания, р-н Ирафский, с. Лескен, ул Тубеева, 48	Ирафский	15:04:0080116:5	003002000000 Земли населенных пунктов	Для ведения личного подсобного хозяйства	13	02:0020	3 761	195,86	736 567,46
6667	Респ. Северная Осетия - Алания, р-н Ирафский, с. Лескен. ул. Тубеева. 50	Ирафский	15:04:0080116:6	003002000000 Земли населенных пунктов	Для ведения личного подсобного хозяйства	13	02:0020	1 897	195,86	371 487,62
6668	Респ. Северная Осетия - Алания, р-н Ирафский, с. Лескен, ул. Тубеева, 52	Ирафский	15:04:0080116:7	003002000000 Земли населенных пунктов	Для ведения личного подсобного хозяйства	13	02:0020	2 086	195,86	408 629,96
6669	Респ. Северная Осетия - Алания, р-н Ирафский, с. Лескен, ул. Тубеева, 54	Ирафский	15:04:0080116:8	003002000000 Земли населенных пунктов	Для ведения личного подсобного хозяйства	13	02:0020	1 715	195,86	335 877,70
6670	Республика Северная Осетия-Алания, р-н Ирафский, с. Лескен, ул Советов, д 28	Ирафский	15:04:0080117:1	003002000000 Земли населенных пунктов	Приусадебный участок	13	02:0020	1 600	195,86	313 376,00
6671	Респ. Северная Осетия - Алания, р-н Ирафский, с. Лескен. ул. Х.Колоева. 24	Ирафский	15:04:0080117:13	003002000000 Земли населенных пунктов	Для ведения личного подсобного хозяйства	13	02:0020	3 653	195,86	715 515,58
6672	Респ. Северная Осетия - Алания, р-н Ирафский, с. Лескен, ул. Тубеева, 47	Ирафский	15:04:0080117:3	003002000000 Земли населенных пунктов	Для ведения личного подсобного хозяйства	13	02:0020	2 179	195,86	426 907,94
6673	Респ. Северная Осетия - Алания, р-н Ирафский, с. Лескен, ул. Тубеева, 49	Ирафский	15:04:0080117:4	003002000000 Земли населенных пунктов	Для ведения личного подсобного хозяйства	13	02:0020	2 346	195,86	459 565,56
6674	Респ. Северная Осетия - Алания, р-н Ирафский, с. Лескен. ул. Тубеева. дом 51	Ирафский	15:04:0080117:5	003002000000 Земли населенных пунктов	ЛПХ	13	02:0020	1 200	195,86	235 032,00
6675	Респ. Северная Осетия - Алания, р-н Ирафский, с. Лескен. ул. Тубеева. дом 53	Ирафский	15:04:0080117:6	003002000000 Земли населенных пунктов	ЛПХ	13	02:0020	2 700	195,86	528 822,00
6676	Респ. Северная Осетия - Алания, р-н Ирафский, с. Лескен, ул. Тубеева, 57	Ирафский	15:04:0080117:8	003002000000 Земли населенных пунктов	Для ведения личного подсобного хозяйства	13	02:0020	1 897	195,86	371 487,62
6677	Республика Северная Осетия-Алания, р-н Ирафский, с Лескен, ул Петрозовых, 10	Ирафский	15:04:0080118:10	003002000000 Земли населенных пунктов	Для ведения личного подсобного хозяйства	13	02:0020	1 830	195,86	358 393,80
6678	Республика Северная Осетия-Алания, Ирафский район, с.Лескен, ул.Х.Колоева, 11	Ирафский	15:04:0080118:128	003002000000 Земли населенных пунктов	Для ведения личного подсобного хозяйства	13	02:0020	1 810	195,86	354 482,60
6679	Республика Северная Осетия-Алания, Ирафский район, с.Лескен, ул.Х.Колоева, 11 "а"	Ирафский	15:04:0080118:129	003002000000 Земли населенных пунктов	Для ведения личного подсобного хозяйства	13	02:0020	600	195,86	117 516,00
6680	Российская Федерация, Республика Северная Осетия-Алания, Ирафский район, с. Лескен, ул. Петрозовых, 6	Ирафский	15:04:0080118:130	003002000000 Земли населенных пунктов	Для ведения личного подсобного хозяйства	13	02:0020	1 813	195,86	355 259,90
6681	Российская Федерация, Республика Северная Осетия-Алания, Ирафский район, с. Лескен, ул. Петрозовых, 6 "А"	Ирафский	15:04:0080118:131	003002000000 Земли населенных пунктов	Для ведения личного подсобного хозяйства	13	02:0020	1 646	195,86	322 372,56
6682	Российская Федерация, Республика Северная Осетия - Алания, Ирафский р-н. с. Лескен. ул. Х.Колоева, 110	Ирафский	15:04:0080118:133	003002000000 Земли населенных пунктов	Для ведения личного подсобного хозяйства	13	02:0020	3 869	195,86	757 714,94
6683	Республика Северная Осетия-Алания, р-н Ирафский, с. Лескен, ул. Харума Колоева, 17	Ирафский	15:04:0080118:2	003002000000 Земли населенных пунктов	Для ведения личного подсобного хозяйства	13	02:0020	3 475	195,86	680 723,50
6684	Респ. Северная Осетия - Алания, р-н Ирафский, с. Лескен, ул Советов. 15	Ирафский	15:04:0080118:3	003002000000 Земли населенных пунктов	Для ведения личного подсобного хозяйства	13	02:0020	1 751	195,86	343 036,64
6685	Респ. Северная Осетия - Алания, р-н Ирафский, с. Лескен, ул. Петрозовых. 2	Ирафский	15:04:0080118:5	003002000000 Земли населенных пунктов	Для ведения личного подсобного хозяйства	13	02:0020	3 625	195,86	709 942,50
6686	Республика Северная Осетия-Алания, р-н Ирафский, с. Лескен. ул Петрозовых. 8	Ирафский	15:04:0080118:9	003002000000 Земли населенных пунктов	Для ведения личного подсобного хозяйства	13	02:0020	1 692	195,86	329 496,12
6687	Респ. Северная Осетия - Алания, р-н Ирафский, с. Лескен. ул. Петрозовых, 3	Ирафский	15:04:0080119:1	003002000000 Земли населенных пунктов	Для ведения личного подсобного хозяйства	13	02:0020	1 983	195,86	387 557,18
6688	Респ. Северная Осетия - Алания, р-н Ирафский, с. Лескен. ул Петрозовых. 7	Ирафский	15:04:0080119:2	003002000000 Земли населенных пунктов	Для ведения личного подсобного хозяйства	13	02:0020	5 371	195,86	1 050 206,56

№ п/п	Местоположение ЗУ	Район	Кадастровый номер ЗУ	Категория земель	Разрешенное использование по документу	Код вида разрешенного использования (в соответствии с классификатором видов разрешенного использования земельных участков)	Вид использования объектов недвижимости	Площадь	УПКС	№
6689	Республика Северная Осетия-Алания, р-н Ирафский, с Лескен, ул Бетрозовых, д 5	Ирафский	15:04:0080119:3	003002000000 Земли населенных пунктов	Для ведения личного подсобного хозяйства	13	02:0020	4 274	195,46	835 396,01
6690	Респ Северная Осетия - Алания, р-н Ирафский, с. Лескен, ул Бр Дзодзиевых, 60	Ирафский	15:04:0080120:1	003002000000 Земли населенных пунктов	Для ведения личного подсобного хозяйства	13	02:0020	4 111	195,46	803 530,06
6691	Республика Северная Осетия-Алания, р-н Ирафский, с Лескен, ул Бр Дзодзиевых, д 70	Ирафский	15:04:0080120:2	003002000000 Земли населенных пунктов	Для ведения личного подсобного хозяйства	13	02:0020	3 661	195,46	715 579,06
6692	Респ. Северная Осетия - Алания, р-н Ирафский, с. Лескен, ул Братьев Дзодзиевых, дом 68	Ирафский	15:04:0080120:3	003002000000 Земли населенных пунктов	ЛПХ	13	02:0020	3 400	195,46	664 564,00
6693	Респ. Северная Осетия - Алания, р-н Ирафский, с. Лескен, ул. Бр. Дзодзиевых. 66	Ирафский	15:04:0080120:4	003002000000 Земли населенных пунктов	Для ведения личного подсобного хозяйства	13	02:0020	4 477	195,46	874 974,42
6694	Республика Северная Осетия - Алания, Ирафский район, с Лескен, ул. Братьев Дзодзаевых. 51	Ирафский	15:04:0080121:1	003002000000 Земли населенных пунктов	Для ведения личного подсобного хозяйства	13	02:0020	3 832	195,46	749 092,72
6695	Республика Северная Осетия-Алания, р-н Ирафский, с Лескен, ул Братьев Дзодзиевых, д 47	Ирафский	15:04:0080121:3	003002000000 Земли населенных пунктов	Для ведения личного подсобного хозяйства	13	02:0020	1 975	195,46	386 013,50
6696	Респ. Северная Осетия - Алания, р-н Ирафский, с. Лескен, ул Бр. Дзодзаевых. 45	Ирафский	15:04:0080121:4	003002000000 Земли населенных пунктов	Для ведения личного подсобного хозяйства	13	02:0020	1 971	195,46	385 231,66
6697	Респ. Северная Осетия - Алания, р-н Ирафский, с. Лескен, ул. Бр. Дзодзаевых. 43	Ирафский	15:04:0080121:5	003002000000 Земли населенных пунктов	Для ведения личного подсобного хозяйства	13	02:0020	3 905	195,46	763 271,30
6698	Республика Северная Осетия-Алания, р-н Ирафский, с. Лескен, ул Тубеева, 60	Ирафский	15:04:0080121:6	003002000000 Земли населенных пунктов	Для ведения личного подсобного хозяйства	13	02:0020	3 891	195,46	760 534,86
6699	Респ Северная Осетия - Алания, р-н Ирафский, с. Лескен, ул Тубеева, 61	Ирафский	15:04:0080122:4	003002000000 Земли населенных пунктов	Для ведения личного подсобного хозяйства	13	02:0020	3 583	195,46	700 310,36
6700	Респ. Северная Осетия - Алания, р-н Ирафский, с. Лескен, ул. Тубеева. 59	Ирафский	15:04:0080122:5	003002000000 Земли населенных пунктов	Для ведения личного подсобного хозяйства	13	02:0020	3 777	195,46	738 252,42
6701	Республика Северная Осетия-Алания, р-н Ирафский, с Лескен, ул Х.Колоева, 36	Ирафский	15:04:0080122:7	003002000000 Земли населенных пунктов	Для ведения личного подсобного хозяйства	13	02:0020	3 612	195,46	706 091,52
6702	Респ Северная Осетия - Алания, р-н Ирафский, с. Лескен, ул Советов, 40	Ирафский	15:04:0080122:9	003002000000 Земли населенных пунктов	Для ведения личного подсобного хозяйства	13	02:0020	3 877	195,46	757 798,42
6703	Респ Северная Осетия - Алания, р-н Ирафский, с. Лескен, ул Советов, дом 29	Ирафский	15:04:0080123:1	003002000000 Земли населенных пунктов	Для ведения личного подсобного хозяйства (приусадебные участки)	13	02:0020	3 692	195,46	721 648,32
6704	Респ. Северная Осетия - Алания, р-н Ирафский, с. Лескен, ул. Бетрозовых, дом 20	Ирафский	15:04:0080123:10	003002000000 Земли населенных пунктов	ЛПХ	13	02:0020	1 700	195,46	332 282,00
6705	Республика Северная Осетия-Алания, р-н Ирафский, с Лескен, ул Бетрозовых, 22	Ирафский	15:04:0080123:11	003002000000 Земли населенных пунктов	Для ведения личного подсобного хозяйства	13	02:0020	1 898	195,46	370 983,08
6706	Республика Северная Осетия - Алания, Ирафский р-н, с Лескен, ул. Бетрозовых 16 "А"	Ирафский	15:04:0080123:134	003002000000 Земли населенных пунктов	Для ведения личного подсобного хозяйства	13	02:0020	1 680	195,46	328 372,80
6707	Республика Северная Осетия-Алания, р-н Ирафский, с. Лескен, ул Хорума Колоева, 27	Ирафский	15:04:0080123:2	003002000000 Земли населенных пунктов	Для ведения личного подсобного хозяйства	13	02:0020	3 641	195,46	711 669,86
6708	Республика Северная Осетия-Алания, р-н Ирафский, с. Лескен, ул. Советов. 25	Ирафский	15:04:0080123:3	003002000000 Земли населенных пунктов	Для ведения личного подсобного хозяйства	13	02:0020	3 615	195,46	706 567,90
6709	Республика Северная Осетия-Алания, р-н Ирафский, с Лескен, ул Советов, д 23	Ирафский	15:04:0080123:4	003002000000 Земли населенных пунктов	Для ведения личного подсобного хозяйства	13	02:0020	1 838	195,46	359 293,48
6710	Российская Федерация, Республика Северная Осетия-Алания, Ирафский район , с. Лескен, ул Колоева, 21	Ирафский	15:04:0080123:5	003002000000 Земли населенных пунктов	ЛПХ	13	02:0020	1 800	195,46	351 828,00
6711	Респ. Северная Осетия - Алания, р-н Ирафский, с. Лескен, ул. Бетрозовых, дом 12	Ирафский	15:04:0080123:6	003002000000 Земли населенных пунктов	ЛПХ	13	02:0020	2 200	195,46	430 012,00
6712	Респ. Северная Осетия - Алания, р-н Ирафский, с. Лескен, ул. Бетрозовых, дом 14	Ирафский	15:04:0080123:7	003002000000 Земли населенных пунктов	ЛПХ	13	02:0020	1 500	195,46	293 190,00
6713	Респ. Северная Осетия - Алания, р-н Ирафский, с. Лескен, ул. Бетрозовых, 16	Ирафский	15:04:0080123:8	003002000000 Земли населенных пунктов	Для ведения личного подсобного хозяйства	13	02:0020	1 842	195,46	360 037,32
6714	Респ Северная Осетия - Алания, р-н Ирафский, с. Лескен, ул Бетрозовых, 18	Ирафский	15:04:0080123:9	003002000000 Земли населенных пунктов	Для ведения личного подсобного хозяйства	13	02:0020	3 552	195,46	694 273,92
6715	Северная Осетия - Алания респ, р-н Ирафский, с Лескен, ул Бетрозовых, 15	Ирафский	15:04:0080124:2	003002000000 Земли населенных пунктов	Для ведения личного подсобного хозяйства	13	02:0020	1 726	195,46	337 369,96
6716	Республика Северная Осетия-Алания, р-н Ирафский, с Лескен, ул Бетрозовых, д 11	Ирафский	15:04:0080124:3	003002000000 Земли населенных пунктов	Для ведения личного подсобного хозяйства	13	02:0020	3 406	195,46	665 736,76
6717	Республика Северная Осетия-Алания, р-н Ирафский, с Лескен, ул Бетрозовых, д 9	Ирафский	15:04:0080124:4	003002000000 Земли населенных пунктов	Для ведения личного подсобного хозяйства	13	02:0020	3 869	195,46	756 234,74
6718	Респ Северная Осетия - Алания, р-н Ирафский, с. Лескен, ул К.Маркса, 2	Ирафский	15:04:0080124:5	003002000000 Земли населенных пунктов	ЛПХ	13	02:0020	3 600	195,46	703 656,00
6719	Респ Северная Осетия - Алания, р-н Ирафский, с. Лескен, ул Карла Маркса,4	Ирафский	15:04:0080124:7	003002000000 Земли населенных пунктов	Для ведения личного подсобного хозяйства	13	02:0020	3 808	195,46	744 417,68
6720	Республика Северная Осетия - Алания, Ирафский район, с. Лескен, ул. Карла Маркса	Ирафский	15:04:0080125:116	003002000000 Земли населенных пунктов	Для ведения личного подсобного хозяйства	13	02:0020	2 283	195,46	446 248,18
6721	Республика Северная Осетия-Алания, р-н Ирафский, с. Лескен, ул. К.Маркса. 1 "б"	Ирафский	15:04:0080125:3	003002000000 Земли населенных пунктов	Для ведения личного подсобного хозяйства	13	02:0020	1 532	195,46	299 411,72
6722	Российская Федерация, Республика Северная Осетия - Алания, р-н Ирафский, с Лескен, ул. Братьев Дзодзиевых, 78	Ирафский	15:04:0080126:1	003002000000 Земли населенных пунктов	Для ведения личного подсобного хозяйства	13	02:0020	1 800	195,46	351 828,00
6723	Респ Северная Осетия - Алания, Ирафский р-н, с Лескен, (складские)	Ирафский	15:04:0080126:116	003002000000 Земли населенных пунктов	Ритуальная деятельность	12	12:0010	20 095	1,49	29 941,55
6724	Российская Федерация, Республика Северная Осетия - Алания, Ирафский р-н. с. Лескен. ул. Братьев Дзодзаевых. 74А	Ирафский	15:04:0080126:117	003002000000 Земли населенных пунктов	Для ведения личного подсобного хозяйства	13	02:0020	2 314	195,46	452 294,44
6725	Республика Северная Осетия-Алания, р-н Ирафский, с. Лескен, ул Братьев Дзодзаевых. 59	Ирафский	15:04:0080127:1	003002000000 Земли населенных пунктов	Для ведения личного подсобного хозяйства	13	02:0020	3 774	195,46	737 866,03
6726	Республика Северная Осетия-Алания, р-н Ирафский, с. Лескен, ул Тубеева, 78 "А"	Ирафский	15:04:0080127:18	003002000000 Земли населенных пунктов	Для ведения личного подсобного хозяйства	13	02:0020	1 504	195,46	293 971,84
6727	Респ Северная Осетия - Алания, р-н Ирафский, с. Лескен, ул Бр Дзодзиевых, 57	Ирафский	15:04:0080127:2	003002000000 Земли населенных пунктов	Для ведения личного подсобного хозяйства	13	02:0020	3 600	195,46	703 656,00
6728	Республика Северная Осетия-Алания, р-н Ирафский, с Лескен, ул Бр. Дзодзаевых. д 56	Ирафский	15:04:0080127:3	003002000000 Земли населенных пунктов	Для ведения личного подсобного хозяйства	13	02:0020	4 055	195,46	792 590,30
6729	Республика Северная Осетия-Алания, р-н Ирафский, с. Лескен, ул. Тубеева. 70	Ирафский	15:04:0080127:5	003002000000 Земли населенных пунктов	Для ведения личного подсобного хозяйства	13	02:0020	3 954	195,46	772 918,84
6730	Респ Северная Осетия - Алания, р-н Ирафский, с. Лескен, ул Тубеева, 74	Ирафский	15:04:0080127:7	003002000000 Земли населенных пунктов	ЛПХ	13	02:0020	1 800	195,46	351 828,00
6731	Республика Северная Осетия - Алания, р-н Ирафский, с Лескен, ул. Тубеева. дом 76	Ирафский	15:04:0080127:8	003002000000 Земли населенных пунктов	Для ведения личного подсобного хозяйства	13	02:0020	3 690	195,46	721 217,40

№ п/п	Местоположение ЗУ	Район	Кадастровый номер ЗУ	Категория земель	Разрешенное использование по документу	Код вида разрешенного использования (в соответствии с классификатором видов разрешенного использования земельных участков)	Вид использования объектов недвижимости	Площадь	УПКС	КГ
6732	Республика Северная Осетия-Алания, р-н Ирафский, с. Лескен, ул. Тубеева. 78	Ирафский	15:04:0080127:9	003002000000 Земли населенных пунктов	Для ведения личного подсобного хозяйства	13	02:0020	2 288	195,46	447 212,48
6733	Респ. Северная Осетия - Алания, р-н Ирафский, с. Лескен, ул. Тубеева, дом 69	Ирафский	15:04:0080128:1	003002000000 Земли населенных пунктов	ЛПХ	13	02:0020	3 700	195,46	723 202,00
6734	Российская Федерация, Республика Северная Осетия-Алания, Ирафский район, с. Лескен, ул. Тубеева. 73	Ирафский	15:04:0080128:125	003002000000 Земли населенных пунктов	Для ведения личного подсобного хозяйства	13	02:0020	3 600	195,46	703 656,00
6735	Республика Северная Осетия-Алания, р-н Ирафский, с. Лескен, ул. Тубеева, 67	Ирафский	15:04:0080128:113	003002000000 Земли населенных пунктов	Для ведения личного подсобного хозяйства	13	02:0020	3 700	195,46	723 202,00
6736	Респ. Северная Осетия - Алания, р-н Ирафский, с. Лескен, ул. Тубеева. 69	Ирафский	15:04:0080128:2	003002000000 Земли населенных пунктов	ЛПХ	13	02:0020	3 600	195,46	703 656,00
6737	Респ. Северная Осетия - Алания, р-н Ирафский, с. Лескен, ул. Тубеева. 75	Ирафский	15:04:0080128:5	003002000000 Земли населенных пунктов	Для ведения личного подсобного хозяйства	13	02:0020	1 572	195,46	307 263,12
6738	Республика Северная Осетия-Алания, р-н Ирафский, с. Лескен, ул Советов. д 48	Ирафский	15:04:0080128:6	003002000000 Земли населенных пунктов	Для ведения личного подсобного хозяйства	13	02:0020	2 009	195,46	392 679,14
6739	Российская Федерация, Республика Северная Осетия - Алания, р-н Ирафский, с. Лескен, ул. Х.Кокоева. 46	Ирафский	15:04:0080128:7	003002000000 Земли населенных пунктов	Для ведения личного подсобного хозяйства	13	02:0020	3 763	195,46	735 515,98
6740	Республика Северная Осетия-Алания, р-н Ирафский, с. Лескен, ул. Харума Колоева, 44	Ирафский	15:04:0080128:8	003002000000 Земли населенных пунктов	Для ведения личного подсобного хозяйства	13	02:0020	3 500	195,46	684 110,00
6741	Республика Северная Осетия-Алания, р-н Ирафский, с.Лескен, ул Советов, д 42	Ирафский	15:04:0080128:9	003002000000 Земли населенных пунктов	ЛПХ	13	02:0020	3 600	195,46	703 656,00
6742	Республика Северная Осетия-Алания, р-н Ирафский, с.Лескен, ул Советов. д 39	Ирафский	15:04:0080129:1	003002000000 Земли населенных пунктов	Для ведения личного подсобного хозяйства	13	02:0020	3 693	195,46	721 833,78
6743	Республика Северная Осетия-Алания, р-н Ирафский, с.Лескен, ул Петрозовых, д 32	Ирафский	15:04:0080129:10	003002000000 Земли населенных пунктов	ЛПХ	13	02:0020	1 800	195,46	351 828,00
6744	Республика Северная Осетия-Алания, р-н Ирафский, с. Лескен, ул. Петрозовых, 34	Ирафский	15:04:0080129:11	003002000000 Земли населенных пунктов	Для ведения личного подсобного хозяйства	13	02:0020	3 501	195,46	684 305,46
6745	Российская Федерация, Республика Северная Осетия-Алания, Ирафский район, с.Лескен, ул. Петрозовых. 28	Ирафский	15:04:0080129:131	003002000000 Земли населенных пунктов	Для ведения личного подсобного хозяйства	13	02:0020	1 891	195,46	369 614,86
6746	Респ. Северная Осетия - Алания, р-н Ирафский, с. Лескен, ул Советов. 37	Ирафский	15:04:0080129:2	003002000000 Земли населенных пунктов	Для ведения личного подсобного хозяйства	13	02:0020	3 614	195,46	706 392,44
6747	Российская Федерация, Республика Северная Осетия - Алания, р-н Ирафский, с. Лескен, ул. Х.Кокоева. 35	Ирафский	15:04:0080129:3	003002000000 Земли населенных пунктов	Для ведения личного подсобного хозяйства	13	02:0020	1 776	195,46	347 196,96
6748	Республика Северная Осетия-Алания, р-н Ирафский, с. Лескен, ул. Харума Колоева. 33	Ирафский	15:04:0080129:4	003002000000 Земли населенных пунктов	Личное подсобное хозяйство	13	02:0020	1 800	195,46	351 828,00
6749	Республика Северная Осетия-Алания, р-н Ирафский, с.Лескен, ул Петрозовых. 24	Ирафский	15:04:0080129:6	003002000000 Земли населенных пунктов	Для ведения личного подсобного хозяйства	13	02:0020	3 707	195,46	724 570,22
6750	Российская Федерация, Республика Северная Осетия-Алания, Ирафский район, с. Лескен, ул. Петрозовых, 30	Ирафский	15:04:0080129:9	003002000000 Земли населенных пунктов	Для ведения личного подсобного хозяйства	13	02:0020	1 800	195,46	351 828,00
6751	Республика Северная Осетия-Алания, р-н Ирафский, с.Лескен, ул Петрозовых, 27	Ирафский	15:04:0080130:1	003002000000 Земли населенных пунктов	Личное подсобное хозяйство	13	02:0020	1 071	195,46	209 311,66
6752	Северная Осетия - Алания респ, р-н Ирафский, с.Лескен, ул Карла Маркса. 14	Ирафский	15:04:0080130:11	003002000000 Земли населенных пунктов	Для ведения личного подсобного хозяйства	13	02:0020	1 808	195,46	353 391,68
6753	Северная Осетия - Алания респ, р-н Ирафский, с.Лескен, ул Карла Маркса. 14	Ирафский	15:04:0080130:12	003002000000 Земли населенных пунктов	Для ведения личного подсобного хозяйства	13	02:0020	1 883	195,46	368 051,18
6754	Республика Северная Осетия - Алания, Ирафский р-н, с. Лескен, ул. Карла Маркса. 8	Ирафский	15:04:0080130:129	003002000000 Земли населенных пунктов	Для ведения личного подсобного хозяйства	13	02:0020	3 600	195,46	703 656,00
6755	Республика Северная Осетия-Алания, р-н Ирафский, с. Лескен, ул Петрозовых. 27а	Ирафский	15:04:0080130:2	003002000000 Земли населенных пунктов	Личное подсобное хозяйство	13	02:0020	864	195,46	168 837,12
6756	Респ. Северная Осетия - Алания, р-н Ирафский, с. Лескен, ул. Петрозовых, дом 25	Ирафский	15:04:0080130:3	003002000000 Земли населенных пунктов	ЛПХ	13	02:0020	1 700	195,46	332 282,00
6757	Респ. Северная Осетия - Алания, р-н Ирафский, с. Лескен, ул. Петрозовых, 23	Ирафский	15:04:0080130:4	003002000000 Земли населенных пунктов	Для ведения личного подсобного хозяйства	13	02:0020	3 552	195,46	694 273,92
6758	Респ. Северная Осетия - Алания, р-н Ирафский, с. Лескен, ул. Петрозовых, дом 21	Ирафский	15:04:0080130:5	003002000000 Земли населенных пунктов	ЛПХ	13	02:0020	3 600	195,46	703 656,00
6759	Республика Северная Осетия-Алания, р-н Ирафский, с. Лескен, ул Петрозовых, д 19	Ирафский	15:04:0080130:6	003002000000 Земли населенных пунктов	ЛПХ	13	02:0020	3 600	195,46	703 656,00
6760	Респ. Северная Осетия - Алания, р-н Ирафский, с. Лескен, ул. Карла Маркса, дом 10	Ирафский	15:04:0080130:8	003002000000 Земли населенных пунктов	Для ведения личного подсобного хозяйства	13	02:0020	3 672	195,46	717 729,12
6761	Российская Федерация, Республика Северная Осетия - Алания, Ирафский район, с. Лескен, ул. Карла Маркса. 12	Ирафский	15:04:0080130:9	003002000000 Земли населенных пунктов	Для ведения личного подсобного хозяйства	13	02:0020	3 600	195,46	703 656,00
6762	Северная Осетия - Алания респ, р-н Ирафский, с. Лескен, ул М.Хаева. 2	Ирафский	15:04:0080131:1	003002000000 Земли населенных пунктов	Для ведения личного подсобного хозяйства	13	02:0020	2 761	195,46	539 663,06
6763	Российская Федерация, Республика Северная Осетия — Алания, Ирафский р-н, с. Лескен, ул. Карла Маркса. 5	Ирафский	15:04:0080131:128	003002000000 Земли населенных пунктов	Для ведения личного подсобного хозяйства	13	02:0020	1 500	195,46	293 190,00
6764	Республика Северная Осетия-Алания, р-н Ирафский, с. Лескен, ул. М.Хаева, 4	Ирафский	15:04:0080131:2	003002000000 Земли населенных пунктов	Для ведения личного подсобного хозяйства	13	02:0020	2 331	195,46	455 617,26
6765	Респ. Северная Осетия - Алания, р-н Ирафский, с. Лескен, ул. М.Хаева, 8	Ирафский	15:04:0080131:3	003002000000 Земли населенных пунктов	Для ведения личного подсобного хозяйства	13	02:0020	2 036	195,46	397 956,56
6766	Респ. Северная Осетия - Алания, р-н Ирафский, с. Лескен, ул. М.Хаева. 10	Ирафский	15:04:0080131:4	003002000000 Земли населенных пунктов	Для ведения личного подсобного хозяйства	13	02:0020	3 500	195,46	684 110,00
6767	Респ. Северная Осетия - Алания, р-н Ирафский, с. Лескен, ул. Карла Маркса. дом 7	Ирафский	15:04:0080131:7	003002000000 Земли населенных пунктов	Для ведения личного подсобного хозяйства	13	02:0020	3 600	195,46	703 656,00
6768	Северная Осетия - Алания респ, р-н Ирафский, с.Лескен, ул Хаева, 6	Ирафский	15:04:0080131:9	003002000000 Земли населенных пунктов	Для ведения личного подсобного хозяйства	13	02:0020	1 664	195,46	325 215,34
6769	Республика Северная Осетия-Алания, р-н Ирафский, с.Лескен, ул М.Караева. 2	Ирафский	15:04:0080132:1	003002000000 Земли населенных пунктов	Для ведения личного подсобного хозяйства	13	02:0020	3 000	195,46	586 380,00
6770	Республика Северная Осетия-Алания, р-н Ирафский, с. Лескен, ул М.Хаева, 1	Ирафский	15:04:0080132:2	003002000000 Земли населенных пунктов	Для ведения личного подсобного хозяйства	13	02:0020	2 491	195,46	486 890,86
6771	Респ. Северная Осетия - Алания, р-н Ирафский, с. Лескен, ул. Тубеева, 90	Ирафский	15:04:0080133:1	003002000000 Земли населенных пунктов	Для ведения личного подсобного хозяйства	13	02:0020	1 837	195,46	359 068,02
6772	Республика Северная Осетия-Алания, р-н Ирафский, с.Лескен, ул Бр.Дюдзаевых, 63	Ирафский	15:04:0080133:10	003002000000 Земли населенных пунктов	Для ведения личного подсобного хозяйства	13	02:0020	3 604	195,46	704 147,84
6773	Республика Северная Осетия-Алания, р-н Ирафский, с.Лескен, ул Братьев Дюдзаевых. 61	Ирафский	15:04:0080133:11	003002000000 Земли населенных пунктов	Для ведения личного подсобного хозяйства	13	02:0020	4 116	195,46	804 513,36
6774	Респ. Северная Осетия - Алания, р-н Ирафский, с. Лескен, ул. Тубеева, 88	Ирафский	15:04:0080133:2	003002000000 Земли населенных пунктов	Для ведения личного подсобного хозяйства	13	02:0020	1 777	195,46	347 332,12
6775	Респ. Северная Осетия - Алания, р-н Ирафский, с. Лескен, ул. Тубеева, 86	Ирафский	15:04:0080133:3	003002000000 Земли населенных пунктов	Для ведения личного подсобного хозяйства	13	02:0020	1 723	195,46	336 777,16
6776	Российская Федерация, Республика Северная Осетия - Алания, Ирафский район, с. Лескен, ул. Тубеева, 80	Ирафский	15:04:0080133:6	003002000000 Земли населенных пунктов	Для ведения личного подсобного хозяйства	13	02:0020	3 857	195,46	753 889,22

№ п/п	Местоположение ЗУ	Район	Кадастровый номер ЗУ	Категория земель	Разрешенное использование по документу	Код вида разрешенного использования (в соответствии с классификатором видов разрешенного использования земельных участков)	Вид использования объектов недвижимости	Площадь	УПКС	КС
6777	Респ. Северная Осетия - Алания, р-н Ирафский, с. Лескен, ул Братьев Дзодзиевых, 84	Ирафский	15:04:0080133:8	003002000000 Земли населенных пунктов	Для ведения личного подсобного хозяйства	13	02:0020	2 006	195,46	392 092,76
6778	Северная Осетия - Алания респ. р-н Ирафский, с. Лескен, ул Тубеева, 85	Ирафский	15:04:0080134:1	003002000000 Земли населенных пунктов	Для ведения личного подсобного хозяйства	13	02:0020	1 909	195,46	373 133,14
6779	Республика Северная Осетия-Алания, р-н Ирафский, с. Лескен, ул Советов, д 58	Ирафский	15:04:0080134:10	003002000000 Земли населенных пунктов	Для ведения личного подсобного хозяйства	13	02:0020	2 121	195,46	414 570,66
6780	Респ. Северная Осетия - Алания, р-н Ирафский, с. Лескен, ул. Советов, 60	Ирафский	15:04:0080134:11	003002000000 Земли населенных пунктов	Для ведения личного подсобного хозяйства	13	02:0020	3 347	195,46	654 204,62
6781	Респ. Северная Осетия - Алания, р-н Ирафский, с. Лескен, ул. Тубеева. 83 "А"	Ирафский	15:04:0080134:2	003002000000 Земли населенных пунктов	Для ведения личного подсобного хозяйства	13	02:0020	1 855	195,46	362 578,30
6782	Респ Северная Осетия - Алания, р-н Ирафский, с. Лескен, ул Тубеева, 81	Ирафский	15:04:0080134:3	003002000000 Земли населенных пунктов	Для ведения личного подсобного хозяйства	13	02:0020	3 691	195,46	721 112,86
6783	Российская Федерация, Республика Северная Осетия - Алания, Ирафский район, с.Лескен, ул Тубеева, 77	Ирафский	15:04:0080134:5	003002000000 Земли населенных пунктов	Для ведения личного подсобного хозяйства	13	02:0020	3 695	195,46	722 224,70
6784	Республика Северная Осетия-Алания, р-н Ирафский, с. Лескен, ул Советов, 50	Ирафский	15:04:0080134:6	003002000000 Земли населенных пунктов	Для ведения личного подсобного хозяйства	13	02:0020	1 750	195,46	342 035,00
6785	Республика Северная Осетия-Алания, р-н Ирафский, с. Лескен, ул Советов, д 52	Ирафский	15:04:0080134:7	003002000000 Земли населенных пунктов	Для ведения личного подсобного хозяйства	13	02:0020	2 014	195,46	393 656,44
6786	Республика Северная Осетия-Алания, р-н Ирафский, с. Лескен, ул Советов, д 56	Ирафский	15:04:0080134:9	003002000000 Земли населенных пунктов	Для ведения личного подсобного хозяйства (приусадебные участки)	13	02:0020	1 831	195,46	357 887,26
6787	Респ Северная Осетия - Алания, р-н Ирафский, с. Лескен, ул Петрозовых, дом 46	Ирафский	15:04:0080135:10	003002000000 Земли населенных пунктов	ЛПХ	13	02:0020	1 800	195,46	351 828,00
6788	Республика Северная Осетия-Алания, р-н Ирафский, с. Лескен, ул Петрозовых, 48	Ирафский	15:04:0080135:11	003002000000 Земли населенных пунктов	Для ведения личного подсобного хозяйства	13	02:0020	1 724	195,46	336 975,04
6789	Респ. Северная Осетия - Алания, р-н Ирафский, с. Лескен. ул. Петрозовых, 50	Ирафский	15:04:0080135:12	003002000000 Земли населенных пунктов	Для ведения личного подсобного хозяйства	13	02:0020	1 862	195,46	363 916,52
6790	Северная Осетия - Алания респ. р-н Ирафский, с. Лескен, ул Петрозовых, 38	Ирафский	15:04:0080135:13	003002000000 Земли населенных пунктов	Для ведения личного подсобного хозяйства	13	02:0020	398	195,46	77 793,08
6791	Российская Федерация, Республика Северная Осетия-Алания, Ирафский р-н, с. Лескен, ул. Х.Колоева, 49	Ирафский	15:04:0080135:135	003002000000 Земли населенных пунктов	Для ведения личного подсобного хозяйства	13	02:0020	1 378	195,46	269 343,88
6792	Российская Федерация, Республика Северная Осетия-Алания, Ирафский р-н, с. Лескен, ул. Х.Колоева. 49А	Ирафский	15:04:0080135:136	003002000000 Земли населенных пунктов	Для ведения личного подсобного хозяйства	13	02:0020	293	195,46	57 269,78
6793	Российская Федерация, Республика Северная Осетия-Алания, Ирафский район, с. Лескен. ул. Х.Колоева, 49 "А"	Ирафский	15:04:0080135:16	003002000000 Земли населенных пунктов	Для строительства жилого дома	13	02:0010	150	195,46	29 319,00
6794	Респ Северная Осетия - Алания, р-н Ирафский, с. Лескен, ул Советов. 45	Ирафский	15:04:0080135:3	003002000000 Земли населенных пунктов	Для ведения личного подсобного хозяйства	13	02:0020	3 738	195,46	730 818,10
6795	Республика Северная Осетия-Алания, р-н Ирафский, с. Лескен, ул Х. Колоева. 43	Ирафский	15:04:0080135:4	003002000000 Земли населенных пунктов	Для ведения личного подсобного хозяйства	13	02:0020	3 691	195,46	721 112,86
6796	Республика Северная Осетия-Алания, р-н Ирафский, с. Лескен, ул. Хазгума Колоева, 41	Ирафский	15:04:0080135:5	003002000000 Земли населенных пунктов	Для ведения личного подсобного хозяйства	13	02:0020	3 667	195,46	716 791,82
6797	Республика Северная Осетия-Алания, р-н Ирафский, с. Лескен, ул Петрозовых. 36	Ирафский	15:04:0080135:6	003002000000 Земли населенных пунктов	Для ведения личного подсобного хозяйства	13	02:0020	3 206	195,46	626 914,76
6798	Респ Северная Осетия - Алания, р-н Ирафский, с. Лескен, ул Петрозовых. 42	Ирафский	15:04:0080135:8	003002000000 Земли населенных пунктов	Для ведения личного подсобного хозяйства	13	02:0020	1 807	195,46	353 196,22
6799	Респ Северная Осетия - Алания, р-н Ирафский, с. Лескен, ул Петрозовых. 44	Ирафский	15:04:0080135:9	003002000000 Земли населенных пунктов	Личное подсобное хозяйство	13	02:0020	1 892	195,46	369 810,32
6800	Северная Осетия - Алания респ, р-н Ирафский, с.Лескен, ул Петрозовых. 37	Ирафский	15:04:0080136:1	003002000000 Земли населенных пунктов	Для ведения личного подсобного хозяйства	13	02:0020	1 795	195,46	350 850,70
6801	Респ. Северная Осетия - Алания, р-н Ирафский, с. Лескен. ул. Карла Маркса, дом 21	Ирафский	15:04:0080136:10	003002000000 Земли населенных пунктов	Для ведения личного подсобного хозяйства	13	02:0020	1 823	195,46	356 323,58
6802	Респ Северная Осетия - Алания, р-н Ирафский, с. Лескен, ул Петрозовых. 35	Ирафский	15:04:0080136:2	003002000000 Земли населенных пунктов	Для ведения личного подсобного хозяйства	13	02:0020	1 849	195,46	361 305,54
6800	Респ Северная Осетия - Алания, р-н Ирафский, с. Лескен, ул Петрозовых. 33	Ирафский	15:04:0080136:3	003002000000 Земли населенных пунктов	Для ведения личного подсобного хозяйства	13	02:0020	3 633	195,46	710 106,18
6804	Респ. Северная Осетия - Алания, р-н Ирафский, с. Лескен. ул. Петрозовых, дом.31	Ирафский	15:04:0080136:4	003002000000 Земли населенных пунктов	Для ведения личного подсобного хозяйства	13	02:0020	3 600	195,46	703 656,00
6805	Республика Северная Осетия-Алания, р-н Ирафский, с. Лескен, ул Петрозовых. д 29	Ирафский	15:04:0080136:5	003002000000 Земли населенных пунктов	Для ведения личного подсобного хозяйства	13	02:0020	3 744	195,46	731 892,24
6806	Респ Северная Осетия - Алания, р-н Ирафский, с. Лескен, ул К. Маркса, 18	Ирафский	15:04:0080136:6	003002000000 Земли населенных пунктов	Для ведения личного подсобного хозяйства	13	02:0020	3 632	195,46	709 910,72
6807	Респ Северная Осетия - Алания, р-н Ирафский, с. Лескен, ул К. Маркса, 22 "а"	Ирафский	15:04:0080136:7	003002000000 Земли населенных пунктов	Для ведения личного подсобного хозяйства	13	02:0020	1 777	195,46	347 442,42
6808	Респ. Северная Осетия - Алания, р-н Ирафский, с. Лескен. ул. Карла Маркса, дом 20	Ирафский	15:04:0080136:8	003002000000 Земли населенных пунктов	ЛПХ	13	02:0020	1 800	195,46	351 828,00
6809	Российская Федерация, Республика Северная Осетия - Алания, Ирафский район, с.Лескен, ул Карла Маркса, 24	Ирафский	15:04:0080136:9	003002000000 Земли населенных пунктов	Для ведения личного подсобного хозяйства	13	02:0020	3 642	195,46	711 869,32
6810	Респ Северная Осетия - Алания, р-н Ирафский, с. Лескен, ул Карла Маркса. 19	Ирафский	15:04:0080137:1	003002000000 Земли населенных пунктов	Для ведения личного подсобного хозяйства	13	02:0020	3 741	195,46	731 215,86
6811	Респ Северная Осетия - Алания, р-н Ирафский, с. Лескен, ул К.Маркса. 17	Ирафский	15:04:0080137:2	003002000000 Земли населенных пунктов	Для ведения личного подсобного хозяйства	13	02:0020	3 600	195,46	703 656,00
6812	Респ. Северная Осетия - Алания, р-н Ирафский, с. Лескен. ул. Карла Маркса. дом 15	Ирафский	15:04:0080137:3	003002000000 Земли населенных пунктов	ЛПХ	13	02:0020	3 600	195,46	703 656,00
6813	Северная Осетия - Алания респ, р-н Ирафский, с.Лескен, ул Карла Маркса. 13	Ирафский	15:04:0080137:4	003002000000 Земли населенных пунктов	Для ведения личного подсобного хозяйства	13	02:0020	3 606	195,46	704 828,76
6814	Респ Северная Осетия - Алания, р-н Ирафский, с. Лескен, ул М.Хаева. дом 14	Ирафский	15:04:0080137:6	003002000000 Земли населенных пунктов	ЛПХ	13	02:0020	3 800	195,46	742 788,00
6815	Респ Северная Осетия - Алания, р-н Ирафский, с. Лескен, ул М.Хаева. 18	Ирафский	15:04:0080137:8	003002000000 Земли населенных пунктов	Для ведения личного подсобного хозяйства	13	02:0020	3 737	195,46	730 144,02
6816	Респ. Северная Осетия - Алания, р-н Ирафский, с. Лескен. ул. М.Хаева, 7	Ирафский	15:04:0080138:1	003002000000 Земли населенных пунктов	Для ведения личного подсобного хозяйства	13	02:0020	3 673	195,46	717 923,58
6817	Респ. Северная Осетия - Алания, р-н Ирафский, с. Лескен. ул. М.Хаева, дом 5	Ирафский	15:04:0080138:2	003002000000 Земли населенных пунктов	ЛПХ	13	02:0020	3 600	195,46	703 656,00
6818	Респ Северная Осетия - Алания, р-н Ирафский, с. Лескен, ул М.Хаева. 3	Ирафский	15:04:0080138:3	003002000000 Земли населенных пунктов	Для ведения личного подсобного хозяйства	13	02:0020	3 545	195,46	692 935,70
6819	Республика Северная Осетия-Алания, р-н Ирафский, с. Лескен, ул Кираева. д 4	Ирафский	15:04:0080138:4	003002000000 Земли населенных пунктов	Для ведения личного подсобного хозяйства	13	02:0020	3 200	195,46	625 472,00

№ п/п	Местоположение ЗУ	Район	Кадастровый номер ЗУ	Категория земель	Разрешенное использование по документу	Код вида разрешенного использования (в соответствии с классификатором видов разрешенного использования земельных участков)	Вид использования объектов недвижимости	Площадь	УПКС	КС
6820	Республика Северная Осетия-Алания, р-н Ирафский, с. Лескен, ул. М.Караева, 8	Ирафский	15:04:0080138:5	003002000000 Земли населенных пунктов	Для ведения личного подсобного хозяйства	13	02:0020	6 675	195,36	1 304 695,50
6821	Респ. Северная Осетия - Алания, р-н Ирафский, с. Лескен, ул. М.Караева, 10	Ирафский	15:04:0080138:6	003002000000 Земли населенных пунктов	Для ведения личного подсобного хозяйства	13	02:0020	3 200	195,36	625 152,00
6822	Российская Федерация, Республика Северная Осетия-Алания, Ирафский район, с. Лескен, ул. Братьев Дзодзиевых, 88	Ирафский	15:04:0080139:114	003002000000 Земли населенных пунктов	Для ведения личного подсобного хозяйства	13	02:0020	3 400	195,36	664 224,00
6823	Российская Федерация, Республика Северная Осетия-Алания, Ирафский район, с. Лескен, ул. Братьев Дзодзиевых, 88 "б"	Ирафский	15:04:0080139:115	003002000000 Земли населенных пунктов	Для ведения личного подсобного хозяйства	13	02:0020	3 600	195,36	703 296,00
6824	Респ. Северная Осетия - Алания, р-н Ирафский, с. Лескен, ул Братьев Дзодзиевых	Ирафский	15:04:0080139:2	003002000000 Земли населенных пунктов	ЛПХ	13	02:0020	3 000	195,36	586 080,00
6825	Республика Северная Осетия-Алания, р-н Ирафский, с. Лескен, ул. Бр.Дзодзиевых. 88 "А"	Ирафский	15:04:0080139:3	003002000000 Земли населенных пунктов	Для ведения личного подсобного хозяйства	13	02:0020	1 718	195,36	335 690,28
6826	Республика Северная Осетия-Алания, р-н Ирафский, с.Лескен, ул Братьев Дзодзиевых, д 65	Ирафский	15:04:0080140:1	003002000000 Земли населенных пунктов	ЛПХ	13	02:0020	1 600	195,36	321 830,00
6827	Респ Северная Осетия - Алания, Ирафский р-н, с Лескен, ул Тубеева, д 92 "в"	Ирафский	15:04:0080140:122	003002000000 Земли населенных пунктов	Дошкольное, начальное и среднее общее образование	3	03:051	10 921	249,21	2 722 373,04
6828	Республика Северная Осетия - Алания, Ирафский район, с. Лескен, ул. Тубеева, на территории Лескенской школы	Ирафский	15:04:0080140:124	003002000000 Земли населенных пунктов	Объекты культурного наследия	3	09:0030	226	8,12	1 851,46
6829	Респ. Северная Осетия - Алания, р-н. Ирафский, с. Лескен, ул. Тубеева. 92 "Б"	Ирафский	15.04.0080140:128	003002000000 Земли населенных пунктов	Спорт	3	05:010	11 040	68,75	751 972,50
6830	Респ. Северная Осетия - Алания, р-н Ирафский, с. Лескен, ул Братьев Дзодзиевых, 67	Ирафский	15:04:0080140:2	003002000000 Земли населенных пунктов	ЛПХ	13	02:0020	1 800	195,36	351 374,00
6831	Республика Северная Осетия-Алания, р-н Ирафский, с.Лескен, ул Тубеева. 92	Ирафский	15:04:0080140:3	003002000000 Земли населенных пунктов	Для ведения личного подсобного хозяйства	13	02:0020	3 811	195,36	745 164,34
6832	Респ. Северная Осетия - Алания, р-н Ирафский, с. Лескен, ул. Тубеева. 97	Ирафский	15:04:0080141:1	003002000000 Земли населенных пунктов	Для ведения личного подсобного хозяйства	13	02:0020	1 675	195,36	327 276,36
6833	Республика Северная Осетия - Алания, Ирафский р-н. с.Лескен, ул. Тубеева, 89	Ирафский	15.04.0080141:124	003002000000 Земли населенных пунктов	Для ведения личного подсобного хозяйства	13	02:0020	1 903	195,36	371 960,08
6834	Респ. Северная Осетия - Алания, р-н Ирафский, с. Лескен, ул. Тубеева, дом 95	Ирафский	15:04:0080141:2	003002000000 Земли населенных пунктов	Для ведения личного подсобного хозяйства	13	02:0020	1 610	195,36	314 589,60
6835	Российская Федерация, Республика Северная Осетия - Алания, р-н Ирафский, с. Лескен, ул. Тубеева. 87	Ирафский	15:04:0080141:5	003002000000 Земли населенных пунктов	Для ведения личного подсобного хозяйства	13	02:0020	1 816	195,36	354 855,36
6836	Республика Северная Осетия-Алания, р-н Ирафский, с.Лескен, ул Советов, 66	Ирафский	15:04:0080141:7	003002000000 Земли населенных пунктов	Для ведения личного подсобного хозяйства	13	02:0020	3 696	195,36	722 120,16
6837	Республика Северная Осетия-Алания, р-н Ирафский, с.Лескен, ул Советов, д 68	Ирафский	15:04:0080141:8	003002000000 Земли населенных пунктов	Для ведения личного подсобного хозяйства	13	02:0020	3 610	195,36	711 171,60
6838	Республика Северная Осетия-Алания, р-н Ирафский, с.Лескен, ул Советов, д 70	Ирафский	15:04:0080141:9	003002000000 Земли населенных пунктов	ЛПХ	13	02:0020	1 600	195,36	351 826,00
6839	Российская Федерация, Республика Северная Осетия-Алания, Ирафский р-н, с. Лескен, ул. Советов	Ирафский	15:04:0080142:125	003002000000 Земли населенных пунктов	Для ведения личного подсобного хозяйства	13	02:0020	2 006	195,36	926 317,36
6840	Российская Федерация, Республика Северная Осетия-Алания, Ирафский р-н, с. Лескен, ул. Советов	Ирафский	15:04:0080142:126	003002000000 Земли населенных пунктов	Для ведения личного подсобного хозяйства	13	02:0020	2 500	195,36	488 400,00
6841	Российская Федерация, Республика Северная Осетия-Алания, Ирафский р-н, с. Лескен, ул. Советов	Ирафский	15.04.0080142:127	003002000000 Земли населенных пунктов	Для ведения личного подсобного хозяйства	13	02:0020	1 200	195,36	234 432,00
6842	Российская Федерация, Республика Северная Осетия-Алания, Ирафский район, с. Лескен, ул Петрозовых, №6 "а"	Ирафский	15.04.0080142:129	003002000000 Земли населенных пунктов	Обслуживание жилой застройки, магазины	4	04:0040	60	508,20	30 492,00
6843	Республика Северная Осетия-Алания, Ирафский район, с. Лескен, ул Петрозовых, №6 "б"	Ирафский	15:04:0080142:132	003002000000 Земли населенных пунктов	Обслуживание жилой застройки (магазины)	4	04:0040	421	508,20	214 032,20
6844	Республика Северная Осетия-Алания, Ирафский район, с. Лескен, ул. Петрозовых, 58	Ирафский	15:04:0080142:133	003002000000 Земли населенных пунктов	Для ведения личного подсобного хозяйства	13	02:0020	3 159	195,36	617 158,14
6845	Российская Федерация, Республика Северная Осетия - Алания, Ирафский район, с.Лескен, ул Колоева, 61	Ирафский	15.04.0080142:134	003002000000 Земли населенных пунктов	Для ведения личного подсобного хозяйства	13	02:0020	7 456	195,36	1 457 029,76
6846	Республика Северная Осетия-Алания, р-н Ирафский, с. Лескен, ул Х. Колоева, д 59	Ирафский	15:04:0080142:2	003002000000 Земли населенных пунктов	Для ведения личного подсобного хозяйства	13	02:0020	1 824	195,36	356 391,84
6847	Республика Северная Осетия-Алания, р-н Ирафский, с. Лескен, ул Харумо Колоева, д 57	Ирафский	15:04:0080142:3	003002000000 Земли населенных пунктов	Для ведения личного подсобного хозяйства	13	02:0020	1 664	195,36	325 145,04
6848	Республика Северная Осетия-Алания, р-н Ирафский, с.Лескен, ул Советов, 55	Ирафский	15:04:0080142:4	003002000000 Земли населенных пунктов	Для ведения личного подсобного хозяйства	13	02:0020	1 709	195,36	333 943,24
6849	Респ. Северная Осетия - Алания, р-н Ирафский, с. Лескен, ул. Петрозовых, 52	Ирафский	15:04:0080142:7	003002000000 Земли населенных пунктов	Для ведения личного подсобного хозяйства	13	02:0020	3 680	195,36	719 033,04
6850	Республика Северная Осетия-Алания, р-н Ирафский, с.Лескен, ул Петрозовых, д 56	Ирафский	15:04:0080142:9	003002000000 Земли населенных пунктов	ЛПХ	13	02:0020	1 601	195,36	312 824,16
6851	Респ. Северная Осетия - Алания, р-н Ирафский, с. Лескен, ул. К. Маркса, 30	Ирафский	15:04:0080143:10	003002000000 Земли населенных пунктов	Для ведения личного подсобного хозяйства	13	02:0020	3 424	195,36	669 288,04
6852	Респ. Северная Осетия - Алания, р-н Ирафский, с. Лескен, ул. Карла Маркса, дом 32	Ирафский	15:04:0080143:11	003002000000 Земли населенных пунктов	Для ведения личного подсобного хозяйства	13	02:0020	1 949	195,36	380 951,64
6853	Респ. Северная Осетия - Алания, р-н Ирафский, с. Лескен, ул. Карла Маркса, дом 34	Ирафский	15:04:0080143:12	003002000000 Земли населенных пунктов	Для ведения личного подсобного хозяйства	13	02:0020	1 708	195,36	333 815,68
6854	Респ. Северная Осетия - Алания, р-н Ирафский, с. Лескен, ул. Карла Маркса, дом 36	Ирафский	15:04:0080143:13	003002000000 Земли населенных пунктов	ЛПХ	13	02:0020	1 521	195,36	297 294,06
6855	Республика Северная Осетия-Алания, р-н Ирафский, с.Лескен, ул Петрозовых, д 54	Ирафский	15:04:0080143:3	003002000000 Земли населенных пунктов	ЛПХ	13	02:0020	1 800	195,36	351 826,00
6856	Респ. Северная Осетия - Алания, р-н Ирафский, с. Лескен, ул. Петрозовых, 47	Ирафский	15:04:0080143:5	003002000000 Земли населенных пунктов	Для ведения личного подсобного хозяйства	13	02:0020	1 800	195,36	351 826,00
6857	Респ. Северная Осетия - Алания, р-н Ирафский, с. Лескен, ул. Петрозовых, 41	Ирафский	15:04:0080143:7	003002000000 Земли населенных пунктов	Для ведения личного подсобного хозяйства	13	02:0020	1 657	195,36	323 869,22
6858	Республика Северная Осетия-Алания, р-н Ирафский, с.Лескен, ул Петрозовых, 43	Ирафский	15:04:0080143:9	003002000000 Земли населенных пунктов	Для ведения личного подсобного хозяйства	13	02:0020	1 813	195,36	354 368,68
6859	Респ. Северная Осетия - Алания, р-н Ирафский, с. Лескен, ул. М.Хлева..дом 28	Ирафский	15:04:0080144:10	003002000000 Земли населенных пунктов	Для ведения личного подсобного хозяйства	13	02:0020	3 729	195,36	728 870,04
6860	Российская Федерация, Республика Северная Осетия - Алания, Ирафский район, с.Лескен, ул Карла Маркса, 31	Ирафский	15:04:0080144:130	003002000000 Земли населенных пунктов	Для ведения личного подсобного хозяйства	13	02:0020	3 641	195,36	711 796,24
6861	Респ. Северная Осетия - Алания, р-н Ирафский, с. Лескен, ул. Карла Маркса, дом 29	Ирафский	15:04:0080144:2	003002000000 Земли населенных пунктов	ЛПХ	13	02:0020	3 000	195,36	586 080,00
6862	Респ. Северная Осетия - Алания, р-н Ирафский, с. Лескен, ул. Карла Маркса. 25	Ирафский	15:04:0080144:3	003002000000 Земли населенных пунктов	Для ведения личного подсобного хозяйства	13	02:0020	1 611	195,36	322 719,96
6863	Респ. Северная Осетия - Алания, р-н Ирафский, с. Лескен, ул. Карла Маркса. 23	Ирафский	15:04:0080144:4	003002000000 Земли населенных пунктов	Для ведения личного подсобного хозяйства	13	02:0020	1 603	195,36	352 113,48

№ п/п	Местоположение ЗУ	Район	Кадастровый номер ЗУ	Категория земель	Разрешенное использование по документу	Код вида разрешенного использования (в соответствии с классификатором видов разрешенного использования земельных участков)	Вид использования объекта недвижимости	Площадь	УПКС	КС
6864	Респ. Северная Осетия - Алания, р-н Ирафский, с. Лескен, ул. Карла Маркса, дом 22	Ирафский	15:04:0080144:5	003002000000 Земли населенных пунктов	Для ведения личного подсобного хозяйства	13	02:0020	1 [illegible]	195,86	[illegible]
6865	Респ. Северная Осетия - Алания, р-н Ирафский, с. Лескен, ул. М.Хаева, дом 20	Ирафский	15:04:0080144:6	003002000000 Земли населенных пунктов	Для ведения личного подсобного хозяйства	13	02:0020	[illegible]	195,86	[illegible]
6866	Респ. Северная Осетия - Алания, р-н Ирафский, с. Лескен, ул. Хаева, дом 22	Ирафский	15:04:0080144:7	003002000000 Земли населенных пунктов	Для ведения личного подсобного хозяйства	13	02:0020	[illegible]	195,86	[illegible]
6867	Респ. Северная Осетия - Алания, р-н Ирафский, с. Лескен, ул. М.Хаева, №24	Ирафский	15:04:0080144:8	003002000000 Земли населенных пунктов	Для эксплуатации жилого дома и ведения личного подсобного хозяйства	13	02:0010	1 [illegible]	195,86	[illegible]
6868	Республика Северная Осетия-Алания, р-н Ирафский, с.Лескен, ул М.Хаева. 26	Ирафский	15:04:0080144:9	003002000000 Земли населенных пунктов	Для ведения личного подсобного хозяйства	13	02:0020	1 [illegible]	195,86	[illegible]
6869	Российская Федерация, Республика Северная Осетия - Алания, р-н Ирафский, с. Лескен, ул. М. Хаева, 9	Ирафский	15:04:0080145:128	003002000000 Земли населенных пунктов	Для ведения личного подсобного хозяйства	13	02:0020	2 [illegible]	195,86	[illegible]
6870	Российская Федерация, Республика Северная Осетия - Алания, р-н Ирафский, с. Лескен, ул. М. Хаева, 9а	Ирафский	15:04:0080145:129	003002000000 Земли населенных пунктов	Для ведения личного подсобного хозяйства	13	02:0020	2 [illegible]	195,86	[illegible]
6871	Российская Федерация, Республика Северная Осетия - Алания, Ирафский р-н., с. Лескен, ул. Петрозовых. 98	Ирафский	15:04:0080145:130	003002000000 Земли населенных пунктов	Для ведения личного подсобного хозяйства	13	02:0020	[illegible]	195,86	[illegible]
6872	Российская Федерация, Республика Северная Осетия - Алания, Ирафский район. с Лескен, ул М.Хаева. 17	Ирафский	15:04:0080145:132	003002000000 Земли населенных пунктов	Для ведения личного подсобного хозяйства	13	02:0020	2 [illegible]	195,86	[illegible]
6873	Респ. Северная Осетия - Алания, р-н Ирафский, с. Лескен, ул. М.Хаева. 15	Ирафский	15:04:0080145:2	003002000000 Земли населенных пунктов	Для ведения личного подсобного хозяйства	13	02:0020	1 [illegible]	195,86	[illegible]
6874	Северная Осетия - Алания респ. р-н Ирафский. с. Лескен, ул. М.Хаева. 13	Ирафский	15:04:0080145:3	003002000000 Земли населенных пунктов	Для ведения личного подсобного хозяйства	13	02:0020	2 [illegible]	195,86	[illegible]
6875	Российская Федерация, Республика Северная Осетия - Алания, р-н Ирафский. с. Лескен, ул. М.Хаева. 11	Ирафский	15:04:0080145:4	003002000000 Земли населенных пунктов	Для ведения личного подсобного хозяйства	13	02:0020	2 [illegible]	195,86	[illegible]
6876	Респ. Северная Осетия - Алания, р-н Ирафский, с. Лескен, ул. М. Караева, 12	Ирафский	15:04:0080145:6	003002000000 Земли населенных пунктов	Для ведения личного подсобного хозяйства	13	02:0020	[illegible]	195,86	[illegible]
6877	Республика Северная Осетия-Алания, р-н Ирафский. с.Лескен, ул М.Караева, 14	Ирафский	15:04:0080145:7	003002000000 Земли населенных пунктов	Для ведения личного подсобного хозяйства	13	02:0020	[illegible]	195,86	[illegible]
6878	Республика Северная Осетия-Алания, р-н Ирафский. с.Лескен, ул М.Караева, д.16	Ирафский	15:04:0080145:8	003002000000 Земли населенных пунктов	Для ведения личного подсобного хозяйства	13	02:0020	[illegible]	195,86	[illegible]
6879	Российская Федерация, Республика Северная Осетия - Алания, Ирафский район. с Лескен, ул М.Караева	Ирафский	15:04:0080146:119	003002000000 Земли населенных пунктов	Для ведения личного подсобного хозяйства	13	02:0020	[illegible]	195,86	[illegible]
6880	Российская Федерация, Республика Северная Осетия - Алания, Ирафский район. с Лескен, ул М.Караева	Ирафский	15:04:0080146:120	003002000000 Земли населенных пунктов	Для ведения личного подсобного хозяйства	13	02:0020	1 [illegible]	195,86	[illegible]
6881	Респ. Северная Осетия - Алания, р-н Ирафский, с. Лескен, ул. Караева, дом 3	Ирафский	15:04:0080146:2	003002000000 Земли населенных пунктов	ЛПХ	13	02:0020	[illegible]	195,86	[illegible]
6882	Респ. Северная Осетия - Алания, р-н Ирафский, с. Лескен, ул. Караева, 1	Ирафский	15:04:0080146:3	003002000000 Земли населенных пунктов	ЛПХ	13	02:0020	[illegible]	195,86	[illegible]
6883	Респ. Северная Осетия - Алания, р-н Ирафский, с. Лескен, ул. М.Караева, 1 "а"	Ирафский	15:04:0080146:7	003002000000 Земли населенных пунктов	Для ведения личного подсобного хозяйства	13	02:0020	[illegible]	195,86	[illegible]
6884	Республика Северная Осетия-Алания, р-н Ирафский, с.Лескен, ул Бр. Дзодзаевых. д 90	Ирафский	15:04:0080147:1	003002000000 Земли населенных пунктов	Для ведения личного подсобного хозяйства	13	02:0020	[illegible]	195,86	[illegible]
6885	Респ. Северная Осетия - Алания, р-н Ирафский, с. Лескен, ул. Бр. Дзодзиевых, 90 "А"	Ирафский	15:04:0080147:14	003002000000 Земли населенных пунктов	Для ведения личного подсобного хозяйства	13	02:0020	2 [illegible]	195,86	[illegible]
6886	Республика Северная Осетия-Алания, р-н Ирафский. с. Лескен. ул. Тубеева, 94а	Ирафский	15:04:0080147:16	003002000000 Земли населенных пунктов	Для ведения личного подсобного хозяйства	13	02:0020	[illegible]	195,86	[illegible]
6887	Республика Северная Осетия-Алания, р-н Ирафский. с. Лескен. ул. Тубеева, 94г	Ирафский	15:04:0080147:18	003002000000 Земли населенных пунктов	ведение личного подсобного хозяйства	13	02:0020	[illegible]	195,86	[illegible]
6888	Республика Северная Осетия-Алания, р-н Ирафский, с. Лескен, ул. Тубеева. 98	Ирафский	15:04:0080147:2	003002000000 Земли населенных пунктов	Для ведения личного подсобного хозяйства	13	02:0020	1 [illegible]	195,86	[illegible]
6889	Респ. Северная Осетия - Алания, р-н Ирафский, с. Лескен, ул. Тубеева, дом 94	Ирафский	15:04:0080147:4	003002000000 Земли населенных пунктов	ЛПХ	13	02:0020	[illegible]	195,86	[illegible]
6890	Респ. Северная Осетия - Алания, р-н Ирафский, с. Лескен, ул Братьев Дзодзиевых, дом 69	Ирафский	15:04:0080147:5	003002000000 Земли населенных пунктов	ЛПХ	13	02:0020	[illegible]	195,86	[illegible]
6891	Республика Северная Осетия-Алания, р-н Ирафский, с.Лескен, ул Бр. Дзодзаевых. д 71	Ирафский	15:04:0080147:6	003002000000 Земли населенных пунктов	Для ведения личного подсобного хозяйства	13	02:0020	[illegible]	195,86	[illegible]
6892	Респ. Северная Осетия - Алания, р-н Ирафский, с. Лескен, ул. Тубеева. 111	Ирафский	15:04:0080148:1	003002000000 Земли населенных пунктов	Для ведения личного подсобного хозяйства	13	02:0020	[illegible]	195,86	[illegible]
6893	Республика Северная Осетия-Алания, р-н Ирафский. с.Лескен, ул Тубеева. 107	Ирафский	15:04:0080148:3	003002000000 Земли населенных пунктов	Для ведения личного подсобного хозяйства	13	02:0020	2 [illegible]	195,86	[illegible]
6894	Республика Северная Осетия-Алания, р-н Ирафский. с. Лескен. ул. Тубеева, 105	Ирафский	15:04:0080148:4	003002000000 Земли населенных пунктов	Для ведения личного подсобного хозяйства	13	02:0020	1 [illegible]	195,86	[illegible]
6895	Респ. Северная Осетия - Алания, р-н Ирафский, с. Лескен, ул. Тубеева. 103	Ирафский	15:04:0080148:5	003002000000 Земли населенных пунктов	Для ведения личного подсобного хозяйства	13	02:0020	1 [illegible]	195,86	[illegible]
6896	Северная Осетия - Алания респ. р-н Ирафский, с.Лескен. ул Тубеева, 99	Ирафский	15:04:0080148:6	003002000000 Земли населенных пунктов	Для ведения личного подсобного хозяйства	13	02:0020	1 [illegible]	195,86	[illegible]
6897	Российская Федерация, Республика Северная Осетия - Алания, р-н Ирафский, с. Лескен, ул. Х.Колоева. 72	Ирафский	15:04:0080148:7	003002000000 Земли населенных пунктов	Для ведения личного подсобного хозяйства	13	02:0020	[illegible]	195,86	[illegible]
6898	Республика Северная Осетия-Алания, р-н Ирафский. с.Лескен, ул Советов. 74	Ирафский	15:04:0080148:8	003002000000 Земли населенных пунктов	Для ведения личного подсобного хозяйства	13	02:0020	1 [illegible]	195,86	[illegible]
6899	Респ Северная Осетия - Алания, Ирафский р-н. с. Лескен. ул. Х.Колоева, 76	Ирафский	15:04:0080148:9	003002000000 Земли населенных пунктов	Для ведения личного подсобного хозяйства	13	02:0020	1 [illegible]	195,86	[illegible]
6900	Республика Северная Осетия-Алания, р-н Ирафский, с.Лескен, ул Советов, 73	Ирафский	15:04:0080149:1	003002000000 Земли населенных пунктов	Для ведения личного подсобного хозяйства	13	02:0020	1 [illegible]	195,86	[illegible]
6901	Респ. Северная Осетия - Алания, р-н Ирафский, с. Лескен, ул. Петрозовых, дом 68	Ирафский	15:04:0080149:10	003002000000 Земли населенных пунктов	ЛПХ	13	02:0020	1 [illegible]	195,86	[illegible]
6902	Республика Северная Осетия-Алания, р-н Ирафский. с.Лескен, ул Петрозовых, д.64	Ирафский	15:04:0080149:13	003002000000 Земли населенных пунктов	Земельный участок находится под зданием кафе	4	04:0060	[illegible]	[illegible]	[illegible]
6903	Республика Северная Осетия-Алания. Ирафский р-н, с. Лескен, ул. Петрозовых, 72	Ирафский	15:04:0080149:135	003002000000 Земли населенных пунктов	Дошкольное, начальное и среднее общее образование	3	03:0050	[illegible]	[illegible]	[illegible]
6904	Российская Федерация, Республика Северная Осетия-Алания. Ирафский р-н, с Лескен. ул Петрозовых. 66	Ирафский	15:04:0080149:137	003002000000 Земли населенных пунктов	Для ведения личного подсобного хозяйства	13	02:0020	[illegible]	195,86	[illegible]
6905	Российская Федерация, Республика Северная Осетия-Алания. Ирафский р-н, с Лескен. ул Петрозовых. 66А	Ирафский	15:04:0080149:138	003002000000 Земли населенных пунктов	Для ведения личного подсобного хозяйства	13	02:0020	1 [illegible]	195,86	[illegible]

№ п/п	Местоположение ЗУ	Район	Кадастровый номер ЗУ	Категория земель	Разрешенное использование по документу	Код вида разрешенного использования (в соответствии с классификатором видов разрешенного использования земельных участков)	Вид использования объектов недвижимости	Площадь	УПКС	КС
6906	Российская Федерация, Республика Северная Осетия-Алания, Ирафский район, с. Лескен, ул. Х.Колоева, 69	Ирафский	15:04:0080149:139	003002000000 Земли населенных пунктов	Для ведения личного подсобного хозяйства	13	02:02:020	1 850	195,86	351 826,00
6907	Российская Федерация, Республика Северная Осетия-Алания, Ирафский район, с. Лескен, ул. Ветрозовых, 68 "А"	Ирафский	15:04:0080149:140	003002000000 Земли населенных пунктов	Для ведения личного подсобного хозяйства	13	02:02:020	1 831	195,86	357 887,26
6908	Российская Федерация, Республика Северная Осетия - Алания, Ирафский район, с. Лескен, ул. Советов, 71	Ирафский	15:04:0080149:2	003002000000 Земли населенных пунктов	Для ведения личного подсобного хозяйства	13	02:02:020	2 020	195,86	394 829,20
6909	Республика Северная Осетия-Алания, р-н Ирафский, с.Лескен, ул.Советов, д.69	Ирафский	15:04:0080149:3	003002000000 Земли населенных пунктов	ЛПХ	13	02:02:020	1 850	195,86	351 826,00
6910	Республика Северная Осетия-Алания, р-н Ирафский, с.Лескен, ул.Х.Колоева, 67	Ирафский	15:04:0080149:4	003002000000 Земли населенных пунктов	Для ведения личного подсобного хозяйства	13	02:02:020	1 621	195,86	326 519,63
6911	Республика Северная Осетия-Алания, р-н Ирафский, с.Лескен, ул.Х.Колоева, д.65	Ирафский	15:04:0080149:5	003002000000 Земли населенных пунктов	ЛПХ	13	02:02:020	3 600	195,86	703 956,00
6912	Республика Северная Осетия-Алания, р-н Ирафский, с.Лескен, ул.Советов, 63	Ирафский	15:04:0080149:6	003002000000 Земли населенных пунктов	Для ведения личного подсобного хозяйства	13	02:02:020	3 747	195,86	740 143,02
6913	Республика Северная Осетия-Алания, р-н Ирафский, с.Лескен, ул.Ветрозовых, 62	Ирафский	15:04:0080149:7	003002000000 Земли населенных пунктов	Для ведения личного подсобного хозяйства	13	02:02:020	4 527	195,86	852 117,62
6914	Республика Северная Осетия-Алания, р-н Ирафский, с.Лескен, ул.Ветрозовых, д.67а	Ирафский	15:04:0080150:1	003002000000 Земли населенных пунктов	Для ведения личного подсобного хозяйства	13	02:02:020	1 812	195,86	351 173,52
6915	Северная Осетия - Алания респ, р-н Ирафский, с. Лескен, ул. Карла Маркса, 46	Ирафский	15:04:0080150:10	003002000000 Земли населенных пунктов	Для ведения личного подсобного хозяйства	13	02:02:020	1 936	195,86	378 110,56
6916	Республика Северная Осетия-Алания, р-н Ирафский, с.Лескен, ул.Карла Маркса, 48	Ирафский	15:04:0080150:11	003002000000 Земли населенных пунктов	Для ведения личного подсобного хозяйства	13	02:02:020	1 869	195,86	365 414,34
6917	Респ. Северная Осетия - Алания, р-н Ирафский, с. Лескен, ул. Карла Маркса, дом 50	Ирафский	15:04:0080150:12	003002000000 Земли населенных пунктов	ЛПХ	13	02:02:020	1 850	195,86	351 826,00
6918	Респ. Северная Осетия - Алания, р-н Ирафский, с. Лескен, ул. Карла Маркса, дом 54а	Ирафский	15:04:0080150:13	003002000000 Земли населенных пунктов	Для ведения личного подсобного хозяйства	13	02:02:020	1 850	195,86	351 826,00
6919	Респ Северная Осетия - Алания, Ирафский р-н, с. Лескен, ул. Карла Маркса, 52	Ирафский	15:04:0080150:132	003002000000 Земли населенных пунктов	Для ведения личного подсобного хозяйства	13	02:02:020	1 850	195,86	351 826,00
6920	Российская Федерация, Республика Северная Осетия-Алания, Ирафский район, с. Лескен, ул. Ветрозовых, 59 "а"	Ирафский	15:04:0080150:137	003002000000 Земли населенных пунктов	Для ведения личного подсобного хозяйства	13	02:02:020	299	195,86	56 714,21
6921	Российская Федерация, Республика Северная Осетия-Алания, Ирафский район, с. Лескен, ул. Ветрозовых, 59	Ирафский	15:04:0080150:138	003002000000 Земли населенных пунктов	Для ведения личного подсобного хозяйства	13	02:02:020	2 184	195,86	420 825,38
6922	Российская Федерация, Республика Северная Осетия-Алания, р-н Ирафский, с. Лескен, ул. Ветрозовых, 70	Ирафский	15:04:0080150:2	003002000000 Земли населенных пунктов	Для ведения личного подсобного хозяйства	13	02:02:020	2 671	195,86	505 361,01
6923	Республика Северная Осетия-Алания, р-н Ирафский, с. Лескен, ул.Ветрозовых, д.63	Ирафский	15:04:0080150:3	003002000000 Земли населенных пунктов	ЛПХ	13	02:02:020	2 800	195,86	547 288,00
6924	Республика Северная Осетия-Алания, р-н Ирафский, с. Лескен, ул.Ветрозовых, д.61	Ирафский	15:04:0080150:4	003002000000 Земли населенных пунктов	Для эксплуатации существующего здания магазина	4	04:04:040	1 000	302,20	306 200,00
6925	Респ. Северная Осетия - Алания, р-н Ирафский, с. Лескен, ул. Ветрозовых, 57	Ирафский	15:04:0080150:6	003002000000 Земли населенных пунктов	Для ведения личного подсобного хозяйства	13	02:02:020	1 798	195,86	351 147,06
6926	Респ. Северная Осетия - Алания, р-н Ирафский, с. Лескен, ул. К. Маркса, 42	Ирафский	15:04:0080150:8	003002000000 Земли населенных пунктов	Для ведения личного подсобного хозяйства	13	02:02:020	3 691	195,86	721 112,86
6927	Республик Северная Осетия - Алания, р-н Ирафский, с. Лескен, ул. Карла Маркса, 44	Ирафский	15:04:0080150:9	003002000000 Земли населенных пунктов	Для ведения личного подсобного хозяйства	13	02:02:020	3 685	195,86	720 276,10
6928	Респ. Северная Осетия - Алания, р-н Ирафский, с. Лескен, ул. Карла Маркса, дом 41	Ирафский	15:04:0080151:1	003002000000 Земли населенных пунктов	Для дальнейшей эксплуатации существующего жилого дома и ведения личного подсобного хозяйства	13	02:02:020	3 541	195,86	692 710,21
6929	Респ. Северная Осетия - Алания, р-н Ирафский, с. Лескен, ул. М.Хаева, дом 36	Ирафский	15:04:0080151:10	003002000000 Земли населенных пунктов	ЛПХ	13	02:02:020	1 875	195,86	366 487,50
6930	Республика Северная Осетия-Алания, р-н Ирафский, с. Лескен, ул. М.Хаева, 38	Ирафский	15:04:0080151:11	003002000000 Земли населенных пунктов	Для ведения личного подсобного хозяйства	13	02:02:020	3 541	195,86	692 710,21
6931	Республика Северная Осетия — Алания, р-н Ирафский, с. Лескен, Карла Маркса ул. 33	Ирафский	15:04:0080151:135	003002000000 Земли населенных пунктов	Для ведения личного подсобного хозяйства	13	02:02:020	3 700	195,86	723 532,00
6932	Республика Северная Осетия-Алания, р-н Ирафский, с. Лескен, ул Карла Маркса, д 35а	Ирафский	15:04:0080151:19	003002000000 Земли населенных пунктов	Для ведения личного подсобного хозяйства	13	02:02:020	818	195,86	159 986,26
6933	Респ. Северная Осетия - Алания, р-н Ирафский, с. Лескен, ул. К. Маркса, 39	Ирафский	15:04:0080151:2	003002000000 Земли населенных пунктов	Для ведения личного подсобного хозяйства	13	02:02:020	1 920	195,86	375 571,86
6934	Республика Северная Осетия-Алания, р-н Ирафский, с. Лескен, ул. Карла Маркса, 35	Ирафский	15:04:0080151:20	003002000000 Земли населенных пунктов	Для ведения личного подсобного хозяйства	13	02:02:020	2 731	195,86	534 387,64
6935	Респ. Северная Осетия - Алания, р-н Ирафский, с. Лескен, ул. К. Маркса, 37	Ирафский	15:04:0080151:3	003002000000 Земли населенных пунктов	Для ведения личного подсобного хозяйства	13	02:02:020	1 773	195,86	346 950,78
6936	Респ. Северная Осетия - Алания, р-н Ирафский, с. Лескен, ул. М.Хаева, 30	Ирафский	15:04:0080151:6	003002000000 Земли населенных пунктов	Для ведения личного подсобного хозяйства	13	02:02:020	3 600	195,86	704 496,00
6937	Респ. Северная Осетия - Алания, р-н Ирафский, с. Лескен, ул. М.Хаева, 32	Ирафский	15:04:0080151:8	003002000000 Земли населенных пунктов	Для ведения личного подсобного хозяйства	13	02:02:020	3 600	195,86	704 496,00
6938	Респ. Северная Осетия - Алания, р-н Ирафский, с. Лескен, ул. М.Хаева, дом 34	Ирафский	15:04:0080151:9	003002000000 Земли населенных пунктов	ЛПХ	13	02:02:020	1 850	195,86	351 826,00
6939	Респ. Северная Осетия - Алания, р-н Ирафский, с. Лескен, ул. М.Хаева, 25	Ирафский	15:04:0080152:1	003002000000 Земли населенных пунктов	Для ведения личного подсобного хозяйства	13	02:02:020	3 657	195,86	715 797,22
6940	Респ Северная Осетия - Алания, Ирафский р-н, с. Лескен, ул. М.Хаева, 27	Ирафский	15:04:0080152:124	003002000000 Земли населенных пунктов	Для ведения личного подсобного хозяйства	13	02:02:020	3 600	195,86	704 496,00
6941	Республика Северная Осетия-Алания, р-н Ирафский, с. Лескен, ул. М.Караева, 22	Ирафский	15:04:0080152:13	003002000000 Земли населенных пунктов	Для ведения личного подсобного хозяйства	13	02:02:020	5 980	195,86	1 170 450,80
6942	Респ. Северная Осетия - Алания, р-н Ирафский, с. Лескен, ул. Хаева, дом 23	Ирафский	15:04:0080152:2	003002000000 Земли населенных пунктов	Для ведения личного подсобного хозяйства	13	02:02:020	3 562	195,86	696 228,52
6943	Респ. Северная Осетия - Алания, р-н Ирафский, с. Лескен, ул. М.Хаева, 21	Ирафский	15:04:0080152:3	003002000000 Земли населенных пунктов	Для ведения личного подсобного хозяйства	13	02:02:020	3 678	195,86	718 901,88
6944	Северная Осетия - Алания респ, р-н Ирафский, с. Лескен, ул. М. Хаева, 19	Ирафский	15:04:0080152:4	003002000000 Земли населенных пунктов	Для ведения личного подсобного хозяйства	13	02:02:020	3 529	195,86	689 778,41
6945	Респ. Северная Осетия - Алания, р-н Ирафский, с. Лескен, ул. Караева, дом 18	Ирафский	15:04:0080152:5	003002000000 Земли населенных пунктов	ЛПХ	13	02:02:020	3 741	195,86	731 215,66
6946	Респ. Северная Осетия - Алания, р-н Ирафский, с. Лескен, ул. М.Караева, 20	Ирафский	15:04:0080152:6	003002000000 Земли населенных пунктов	Для ведения личного подсобного хозяйства	13	02:02:020	1 017	195,86	198 862,62
6947	Респ Северная Осетия - Алания, р-н Ирафский, с. Лескен, ул. М.Караева, 7	Ирафский	15:04:0080153:1	003002000000 Земли населенных пунктов	Для ведения личного подсобного хозяйства	13	02:02:020	2 459	195,86	479 951,30
6948	Респ. Северная Осетия - Алания, р-н Ирафский, с. Лескен, ул. Караева, 9	Ирафский	15:04:0080153:2	003002000000 Земли населенных пунктов	Для ведения личного подсобного хозяйства	13	02:02:020	2 957	195,86	577 975,22

№ п/п	Местоположение ЗУ	Район	Кадастровый номер ЗУ	Категория земель	Разрешенное использование по документу	Код вида разрешенного использования (в соответствии с классификатором видов разрешенного использования земельных участков)	Вид использования объекта недвижимости	Площадь	УПКС	КС
6949	Респ. Северная Осетия - Алания, р-н Ирафский, с. Лескен. ул. Караева. 13 а	Ирафский	15:04:0080153:4	003002000000 Земли населенных пунктов	Для ведения личного подсобного хозяйства	13	02:0020	3 143	195,86	615 711,10
6950	Республика Северная Осетия-Алания, р-н Ирафский. с Лескен, ул Караева. 13	Ирафский	15:04:0080153:5	003002000000 Земли населенных пунктов	Для ведения личного подсобного хозяйства	13	02:0020	2 603	195,86	5 48 265,80
6951	Респ Северная Осетия - Алания, р-н Ирафский. с. Лескен, ул Тубеева, 106	Ирафский	15:04:0080154:2	003002000000 Земли населенных пунктов	Для ведения личного подсобного хозяйства	13	02:0020	2 554	195,86	499 999,96
6952	Респ. Северная Осетия - Алания, р-н Ирафский, с. Лескен. ул. Тубеева. дом 108	Ирафский	15:04:0080154:3	003002000000 Земли населенных пунктов	Для ведения личного подсобного хозяйства	13	02:0020	4 000	195,86	783 440,00
6953	Респ. Северная Осетия - Алания, р-н Ирафский, с. Лескен. ул. Тубеева. 100	Ирафский	15:04:0080154:5	003002000000 Земли населенных пунктов	Для ведения личного подсобного хозяйства	13	02:0020	3 713	195,86	726 915,74
6954	Респ Северная Осетия - Алания, р-н Ирафский. с. Лескен, ул Тубеева, 117	Ирафский	15:04:0080155:3	003002000000 Земли населенных пунктов	Для ведения личного подсобного хозяйства	13	02:0020	3 570	195,86	698 965,96
6955	Республика Северная Осетия-Алания, р-н Ирафский. с Лескен, ул Тубеева. 113	Ирафский	15:04:0080155:5	003002000000 Земли населенных пунктов	Для ведения личного подсобного хозяйства	13	02:0020	3 744	195,86	733 006,78
6956	Респ. Северная Осетия - Алания, р-н Ирафский. с. Лескен. ул. Тубеева. дом 82	Ирафский	15:04:0080155:6	003002000000 Земли населенных пунктов	ЛПХ	13	02:0020	3 600	195,86	704 856,00
6957	Республика Северная Осетия-Алания. р-н Ирафский, с Лескен. ул Советов, д 84	Ирафский	15:04:0080155:7	003002000000 Земли населенных пунктов	Для ведения личного подсобного хозяйства	13	02:0020	3 590	195,86	703 160,54
6958	Республика Северная Осетия-Алания, Ирафский район. с. Лескен, ул. Х. Колиева, 86	Ирафский	15:04:0080155:8	003002000000 Земли населенных пунктов	Для ведения личного подсобного хозяйства	13	02:0020	3 675	195,86	719 338,20
6959	Республика Северная Осетия-Алания, р-н Ирафский. с Лескен, ул Советов. 88	Ирафский	15:04:0080155:9	003002000000 Земли населенных пунктов	Для ведения личного подсобного хозяйства	13	02:0020	3 719	195,86	728 279,34
6960	Республика Северная Осетия-Алания. р-н Ирафский, с. Лескен, ул. Петрозовых, 82	Ирафский	15:04:0080156:10	003002000000 Земли населенных пунктов	Для ведения личного подсобного хозяйства	13	02:0020	3 693	195,86	723 043,98
6961	Республика Северная Осетия-Алания. р-н Ирафский, с. Лескен, ул. И.Караева. 9	Ирафский	15:04:0080156:11	003002000000 Земли населенных пунктов	Лескенская амбулатория	3	03:0040	1 854	312,74	579 886,96
6962	Республика Северная Осетия-Алания, р-н Ирафский. с Лескен, ул И Караева. д 8	Ирафский	15:04:0080156:12	003002000000 Земли населенных пунктов	нежилое здание под складское помещение (для хранения сельхоз продукции)	1	01:1150	1 253	81,12	101 673,36
6963	Республика Северная Осетия - Алания, Ирафский р-н, с Лескен, ул Хадикова, 22 "А"	Ирафский	15:04:0080156:138	003002000000 Земли населенных пунктов	Отдых (рекреация)	5	05:0000	3 241	27,82	90 173,08
6964	Российская Федерация, Республика Северная Осетия-Алания. Ирафский р-н, с Лескен. ул.Петрозовых. 80	Ирафский	15:04:0080156:142	003002000000 Земли населенных пунктов	Для ведения личного подсобного хозяйства	13	02:0020	1 926	195,86	377 264,16
6965	Российская Федерация, Республика Северная Осетия-Алания. Ирафский р-н, с Лескен. ул.Петрозовых. 80	Ирафский	15:04:0080156:143	003002000000 Земли населенных пунктов	Для ведения личного подсобного хозяйства	13	02:0020	2 418	195,86	451 512,60
6966	Российская Федерация. Республика Северная Осетия-Алания. Ирафский р-н. с. Лескен. ул. Хадикова. 20	Ирафский	15:04:0080156:145	003002000000 Земли населенных пунктов	Культурное развитие	3	03:0060	979	185,69	181 790,51
6967	Республика Северная Осетия-Алания, р-н Ирафский. с. Лескен, ул Бр Петрозовых, д 72п	Ирафский	15:04:0080156:18	003002000000 Земли населенных пунктов	Для дальнейшей эксплуатации нежилого здания магазин	4	04:0040	69	266,20	18 229,80
6968	Республика Северная Осетия-Алания. р-н Ирафский, с. Лескен, ул. Петрозовых, 69 "А"	Ирафский	15:04:0080156:22	003002000000 Земли населенных пунктов	Для ведения личного подсобного хозяйства	13	02:0020	500	195,86	97 930,00
6969	Республика Северная Осетия-Алания. р-н Ирафский, с. Лескен, ул. И.Караева. 9 Б	Ирафский	15:04:0080156:25	003002000000 Земли населенных пунктов	Под эксплуатацию здания для хранения сельскохозяйственной продукции	1	01:1150	3 973	81,12	322 289,76
6970	Республика Северная Осетия-Алания, р-н Ирафский. с. Лескен. ул И.Караева, 9 А	Ирафский	15:04:0080156:26	003002000000 Земли населенных пунктов	Размещение объектов гражданской обороны (противопожарная часть)	3	08:0030	1 683	136,82	230 282,06
6971	Респ. Северная Осетия - Алания, р-н Ирафский. с. Лескен, ул. Петрозовых. 72	Ирафский	15:04:0080156:6	003002000000 Земли населенных пунктов	Жилой дом 7-ми квартирный	2	02:0013	251	188,68	47 388,68
6972	Республика Северная Осетия-Алания. р-н Ирафский, с. Лескен, ул. Петрозовых, 78	Ирафский	15:04:0080156:8	003002000000 Земли населенных пунктов	Для ведения личного подсобного хозяйства	13	02:0020	5 171	195,86	1 013 130,06
6973	Российская Федерация, Республика Северная Осетия - Алания, Ирафский район . с. Лескен. ул. Карла Маркса. 54	Ирафский	15:04:0080157:10	003002000000 Земли населенных пунктов	Для ведения личного подсобного хозяйства	13	02:0020	1 939	195,86	379 896,94
6974	Респ. Северная Осетия - Алания, р-н Ирафский. с. Лескен, ул. Карла Маркса. дом 56	Ирафский	15:04:0080157:11	003002000000 Земли населенных пунктов	Для ведения личного подсобного хозяйства	13	02:0020	3 798	195,86	743 793,48
6975	Респ. Северная Осетия - Алания, р-н Ирафский. с. Лескен, ул. Карла Маркса. дом 58	Ирафский	15:04:0080157:12	003002000000 Земли населенных пунктов	ЛПХ	13	02:0020	1 800	195,86	352 548,00
6976	Северная Осетия - Алания респ, р-н Ирафский, с Лескен. ул Карла Маркса. 60	Ирафский	15:04:0080157:13	003002000000 Земли населенных пунктов	Для ведения личного подсобного хозяйства	13	02:0020	1 975	195,86	386 913,50
6977	Республика Северная Осетия - Алания, Ирафский р-н., с. Лескен. ул Петрозовых. 65	Ирафский	15:04:0080157:134	003002000000 Земли населенных пунктов	Для ведения личного подсобного хозяйства	13	02:0020	1 650	195,86	323 169,00
6978	Республика Северная Осетия-Алания, р-н Ирафский. с Лескен, ул Петрозовых, д 69	Ирафский	15:04:0080157:18	003002000000 Земли населенных пунктов	Для ведения личного подсобного хозяйства	13	02:0020	1 894	195,86	370 951,24
6979	Республика Северная Осетия-Алания, р-н Ирафский. с Лескен, ул Петрозовых. 69 "а".	Ирафский	15:04:0080157:19	003002000000 Земли населенных пунктов	Для ведения личного подсобного хозяйства	13	02:0020	1 427	195,86	279 523,42
6980	Республика Северная Осетия-Алания. р-н Ирафский, с Лескен. ул Петрозовых. 69	Ирафский	15:04:0080157:20	003002000000 Земли населенных пунктов	Для ведения личного подсобного хозяйства	13	02:0020	41	195,86	8 029,64
6981	Северная Осетия - Алания респ, р-н Ирафский, с Лескен. ул Петрозовых. 73	Ирафский	15:04:0080157:3	003002000000 Земли населенных пунктов	Для эксплуатации существующего здания почтовой связи	3	03:0022	150	136,82	20 523,00
6982	Респ Северная Осетия - Алания, р-н Ирафский. с. Лескен, ул Петрозовых. 75	Ирафский	15:04:0080157:5	003002000000 Земли населенных пунктов	Для эксплуатации существующего жилого дома и ведения личного подсобного хозяйства	13	02:0020	3 378	195,86	661 263,08
6983	Республика Северная Осетия-Алания, р-н Ирафский. с Лескен, ул Петрозовых, д 71	Ирафский	15:04:0080157:7	003002000000 Земли населенных пунктов	Для ведения личного подсобного хозяйства	13	02:0020	3 461	195,86	677 630,26
6984	Респ. Северная Осетия - Алания, р-н Ирафский, с. Лескен. ул. Карла Маркса, дом 49	Ирафский	15:04:0080158:1	003002000000 Земли населенных пунктов	Для ведения личного подсобного хозяйства	13	02:0020	1 975	195,86	386 913,50
6985	Респ. Северная Осетия - Алания, р-н Ирафский, с. Лескен. ул. Карла Маркса, дом 47	Ирафский	15:04:0080158:2	003002000000 Земли населенных пунктов	Для ведения личного подсобного хозяйства	13	02:0020	1 813	195,86	355 196,70
6986	Респ Северная Осетия - Алания, р-н Ирафский. с. Лескен, ул Карла Маркса. 45	Ирафский	15:04:0080158:3	003002000000 Земли населенных пунктов	Для ведения личного подсобного хозяйства	13	02:0020	1 810	195,86	354 609,16
6987	Северная Осетия - Алания респ, р-н Ирафский. с. Лескен, ул К.Маркса. 43	Ирафский	15:04:0080158:4	003002000000 Земли населенных пунктов	Для ведения личного подсобного хозяйства	13	02:0020	5 040	195,86	987 195,40
6988	Респ. Северная Осетия - Алания, р-н Ирафский, с. Лескен. ул. М.Хаева, 40	Ирафский	15:04:0080158:5	003002000000 Земли населенных пунктов	Для ведения личного подсобного хозяйства	13	02:0020	3 428	195,86	671 630,08
6989	Респ. Северная Осетия - Алания, р-н Ирафский, с. Лескен. ул. М.Хаева, дом 42 а	Ирафский	15:04:0080158:6	003002000000 Земли населенных пунктов	Для ведения личного подсобного хозяйства	13	02:0020	1 600	195,86	313 376,00
6990	Республика Северная Осетия - Алания, р-н Ирафский. с. Лескен. ул. М.Хаева. 44"а"	Ирафский	15:04:0080158:9	003002000000 Земли населенных пунктов	Религиозное использование	3	03:0070	2 220	2,71	5 962,20

№ п/п	Местоположение ЗУ	Район	Кадастровый номер ЗУ	Категория земель	Разрешенное использование по документу	Код вида разрешенного использования (в соответствии с классификатором видов разрешенного использования земельных участков)	Вид использования объектов недвижимости	Площадь	УПКС	КС
6991	Республика Северная Осетия-Алания, р-н Ирафский, с. Лескен, ул. М. Хаева. 33	Ирафский	15:04:0080159:2	003002000000 Земли населенных пунктов	Для ведения личного подсобного хозяйства	13	02:0020	3 032	195,46	769 910,72
6992	Республика Северная Осетия-Алания, р-н Ирафский, с. Лескен, ул. М.Хаева, 29	Ирафский	15:04:0080159:4	003002000000 Земли населенных пунктов	Для ведения личного подсобного хозяйства	13	02:0020	3 709	195,46	721 961,14
6993	Респ Республика Северная Осетия - Алания, Ирафский р-н, с Лескен, ул. М.Кариева, д.21а	Ирафский	15:04:0080160:116	003002000000 Земли населенных пунктов	Для ведения личного подсобного хозяйства	13	02:0020	1 935	195,46	376 215,39
6994	Респ Северная Осетия - Алания, р-н Ирафский, с. Лескен, ул Кораева, дом 19	Ирафский	15:04:0080160:2	003002000000 Земли населенных пунктов	Для ведения личного подсобного хозяйства	13	02:0020	3 898	195,46	761 903,08
6995	Российская Федерация, Республика Северная Осетия - Алания, Ирафский район, с Лескен, ул И.Кариева, 15	Ирафский	15:04:0080160:4	003002000000 Земли населенных пунктов	Для ведения личного подсобного хозяйства	13	02:0020	2 691	195,46	525 982,86
6996	Российская Федерация, Республика Северная Осетия - Алания, Ирафский район, с Лескен, ул М.Кариева. 19 "а"	Ирафский	15:04:0080160:5	003002000000 Земли населенных пунктов	Для ведения личного подсобного хозяйства	13	02:0020	2 733	195,46	534 192,18
6997	Республика Северная Осетия-Алания, р-н Ирафский, с Лескен, ул Братьев Дзодзиевых, д 75	Ирафский	15:04:0080161:10	003002000000 Земли населенных пунктов	ЛПХ	13	02:0020	2 500	195,46	488 650,00
6998	Республика Северная Осетия-Алания, р-н Ирафский, с. Лескен, ул Бр. Дзодзиевых. 96	Ирафский	15:04:0080161:2	003002000000 Земли населенных пунктов	Для ведения личного подсобного хозяйства	13	02:0020	3 900	195,46	762 293,00
6999	Республика Северная Осетия-Алания, р-н Ирафский, с Лескен, ул Братьев Дзодзиевых, д 94	Ирафский	15:04:0080161:3	003002000000 Земли населенных пунктов	Для ведения личного подсобного хозяйства	13	02:0020	3 500	195,46	684 110,00
7000	Республика Северная Осетия-Алания, р-н Ирафский, с Лескен, ул Братьев Дзодзиевых, д 92	Ирафский	15:04:0080161:4	003002000000 Земли населенных пунктов	ЛПХ	13	02:0020	1 500	195,46	293 190,00
7001	Респ Северная Осетия - Алания, р-н Ирафский, с. Лескен, ул Тубеева, дом 120	Ирафский	15:04:0080161:5	003002000000 Земли населенных пунктов	Для ведения личного подсобного хозяйства	13	02:0020	1 847	195,46	361 011,62
7002	Респ Северная Осетия - Алания, р-н Ирафский, с. Лескен, ул Тубеева, 116	Ирафский	15:04:0080161:7	003002000000 Земли населенных пунктов	ЛПХ	13	02:0020	2 700	195,46	527 742,00
7003	Респ. Северная Осетия - Алания, р-н Ирафский, с. Лескен, ул. Тубеева, дом 114	Ирафский	15:04:0080161:8	003002000000 Земли населенных пунктов	ЛПХ	13	02:0020	3 500	195,46	684 110,00
7004	Респ. Северная Осетия - Алания, р-н Ирафский, с. Лескен. ул. Тубеева. 112	Ирафский	15:04:0080161:9	003002000000 Земли населенных пунктов	Для ведения личного подсобного хозяйства	13	02:0020	3 720	195,46	727 111,20
7005	Респ Северная Осетия - Алания, р-н Ирафский, с. Лескен, ул Тубеева, 129	Ирафский	15:04:0080162:1	003002000000 Земли населенных пунктов	Для ведения личного подсобного хозяйства	13	02:0020	3 759	195,46	734 734,14
7006	Респ Северная Осетия - Алания, р-н Ирафский, с. Лескен, ул Тубеева, дом 125	Ирафский	15:04:0080162:3	003002000000 Земли населенных пунктов	Для ведения личного подсобного хозяйства	13	02:0020	3 733	195,46	729 632,18
7007	Респ. Северная Осетия - Алания, р-н Ирафский, с. Лескен. ул. Тубеева. 123	Ирафский	15:04:0080162:4	003002000000 Земли населенных пунктов	Для ведения личного подсобного хозяйства	13	02:0020	3 690	195,46	721 247,40
7008	Респ. Северная Осетия - Алания, р-н Ирафский, с. Лескен. ул. Советов, 90	Ирафский	15:04:0080162:5	003002000000 Земли населенных пунктов	Для ведения личного подсобного хозяйства	13	02:0020	3 707	195,46	724 570,22
7009	Республика Северная Осетия-Алания, р-н Ирафский, с. Лескен. ул. Х.Колоева, 92	Ирафский	15:04:0080162:6	003002000000 Земли населенных пунктов	Для ведения личного подсобного хозяйства (приусадебные участки)	13	02:0020	3 634	195,46	710 301,64
7010	Республика Северная Осетия-Алания, р-н Ирафский, с. Лескен, ул Советов. 94	Ирафский	15:04:0080162:7	003002000000 Земли населенных пунктов	Для ведения личного подсобного хозяйства	13	02:0020	3 679	195,46	719 097,34
7011	Республика Северная Осетия-Алания, р-н Ирафский, с. Лескен, ул. Харума Колоева, 96	Ирафский	15:04:0080162:8	003002000000 Земли населенных пунктов	Для ведения личного подсобного хозяйства	13	02:0020	3 734	195,46	729 817,64
7012	Республика Северная Осетия-Алания, р-н Ирафский, с. Лескен, ул Советов, 83	Ирафский	15:04:0080163:1	003002000000 Земли населенных пунктов	Для ведения личного подсобного хозяйства	13	02:0020	3 706	195,46	724 374,76
7013	Республика Северная Осетия-Алания, р-н Ирафский, с Лескен, ул Петрозовых, д 92	Ирафский	15:04:0080163:10	003002000000 Земли населенных пунктов	ЛПХ	13	02:0020	1 800	195,46	351 828,00
7014	Республика Северная Осетия-Алания, р-н Ирафский, с. Лескен, ул Петрозовых, 96	Ирафский	15:04:0080163:12	003002000000 Земли населенных пунктов	Для ведения личного подсобного хозяйства	13	02:0020	1 932	195,46	377 628,72
7015	Республика Северная Осетия-Алания, р-н Ирафский, с. Лескен, ул. Харума Колоева, 81	Ирафский	15:04:0080163:2	003002000000 Земли населенных пунктов	Для ведения личного подсобного хозяйства	13	02:0020	3 677	195,46	718 709,42
7016	Республика Северная Осетия-Алания, р-н Ирафский, с Лескен, ул Советов, д 79	Ирафский	15:04:0080163:3	003002000000 Земли населенных пунктов	ЛПХ	13	02:0020	3 600	195,46	703 656,00
7017	Республика Северная Осетия-Алания, р-н Ирафский, с. Лескен. ул. Харума Колоева. 77	Ирафский	15:04:0080163:4	003002000000 Земли населенных пунктов	Для ведения личного подсобного хозяйства	13	02:0020	1 867	195,46	365 023,82
7018	Республика Северная Осетия-Алания, р-н Ирафский, с. Лескен, ул Петрозовых, 86	Ирафский	15:04:0080163:7	003002000000 Земли населенных пунктов	Для ведения личного подсобного хозяйства	13	02:0020	1 885	195,46	368 542,10
7019	Республика Северная Осетия-Алания, р-н Ирафский, с. Лескен, ул. Петрозовых, 88	Ирафский	15:04:0080163:8	003002000000 Земли населенных пунктов	Для ведения личного подсобного хозяйства	13	02:0020	3 617	195,46	706 976,82
7020	Республика Северная Осетия-Алания, р-н Ирафский, с Лескен, ул Петрозовых, д 90	Ирафский	15:04:0080163:9	003002000000 Земли населенных пунктов	ЛПХ	13	02:0020	1 800	195,46	351 828,00
7021	Респ Северная Осетия - Алания, р-н Ирафский, с. Лескен, ул Петрозовых, дом 89	Ирафский	15:04:0080164:1	003002000000 Земли населенных пунктов	Для ведения личного подсобного хозяйства	13	02:0020	3 600	195,46	703 656,00
7022	Респ Северная Осетия - Алания, р-н Ирафский, с. Лескен, ул К. Маркса, 70	Ирафский	15:04:0080164:10	003002000000 Земли населенных пунктов	Для ведения личного подсобного хозяйства	13	02:0020	1 784	195,46	348 700,64
7023	Респ. Северная Осетия - Алания, р-н Ирафский, с. Лескен, ул. Карла Маркса, дом 72	Ирафский	15:04:0080164:11	003002000000 Земли населенных пунктов	ЛПХ	13	02:0020	3 600	195,46	703 656,00
7024	Респ. Северная Осетия - Алания, р-н Ирафский, с. Лескен. ул. Петрозовых, 83	Ирафский	15:04:0080164:4	003002000000 Земли населенных пунктов	Для ведения личного подсобного хозяйства	13	02:0020	1 867	195,46	365 023,82
7025	Республика Северная Осетия-Алания, р-н Ирафский, с. Лескен, ул Петрозовых, 81	Ирафский	15:04:0080164:5	003002000000 Земли населенных пунктов	Для ведения личного подсобного хозяйства	13	02:0020	1 797	195,46	351 211,62
7026	Республика Северная Осетия-Алания, р-н Ирафский, с. Лескен, ул Петрозовых, 79	Ирафский	15:04:0080164:6	003002000000 Земли населенных пунктов	Для ведения личного подсобного хозяйства	13	02:0020	1 700	195,46	332 282,00
7027	Респ. Северная Осетия - Алания, р-н Ирафский, с. Лескен. ул. Карла Маркса, 64	Ирафский	15:04:0080164:7	003002000000 Земли населенных пунктов	Для ведения личного подсобного хозяйства	13	02:0020	3 717	195,46	726 524,82
7028	Респ. Северная Осетия - Алания, р-н Ирафский, с. Лескен. ул. Карла Маркса, дом 66	Ирафский	15:04:0080164:8	003002000000 Земли населенных пунктов	ЛПХ	13	02:0020	3 600	195,46	703 656,00
7029	Республика Северная Осетия-Алания, р-н Ирафский, с. Лескен. ул Карла Маркса, 68	Ирафский	15:04:0080164:9	003002000000 Земли населенных пунктов	Для ведения личного подсобного хозяйства	13	02:0020	1 727	195,46	337 559,42
7030	Респ. Северная Осетия - Алания, р-н Ирафский, с. Лескен, ул. Карла Маркса, дом 59	Ирафский	15:04:0080165:1	003002000000 Земли населенных пунктов	ЛПХ	13	02:0020	3 600	195,46	703 656,00
7031	Респ. Северная Осетия - Алания, р-н Ирафский, с. Лескен. ул. М.Хаева, дом 54	Ирафский	15:04:0080165:10	003002000000 Земли населенных пунктов	Для ведения личного подсобного хозяйства	13	02:0020	1 955	195,46	382 124,30
7032	Респ. Северная Осетия - Алания, р-н Ирафский, с. Лескен. ул. М.Хаева, 56	Ирафский	15:04:0080165:11	003002000000 Земли населенных пунктов	Для ведения личного подсобного хозяйства	13	02:0020	3 730	195,46	729 065,80
7033	Респ Северная Осетия - Алания, р-н Ирафский, с. Лескен, ул Карла Маркса. 57	Ирафский	15:04:0080165:2	003002000000 Земли населенных пунктов	Для ведения личного подсобного хозяйства	13	02:0020	2 056	195,46	401 865,76
7034	Респ Северная Осетия - Алания, р-н Ирафский, с. Лескен, ул К. Маркса, 55	Ирафский	15:04:0080165:3	003002000000 Земли населенных пунктов	Для ведения личного подсобного хозяйства	13	02:0020	1 981	195,46	387 266,26
7035	Респ Северная Осетия - Алания, р-н Ирафский, с. Лескен, ул М.Хаева. 46	Ирафский	15:04:0080165:6	003002000000 Земли населенных пунктов	Для ведения личного подсобного хозяйства	13	02:0020	2 334	195,46	456 269,64

№ п/п	Местоположение ЗУ	Район	Кадастровый номер ЗУ	Категория земель	Разрешенное использование по документу	Код вида разрешенного использования (в соответствии с классификатором видов разрешенного использования земельных участков)	Вид использования объектов недвижимости	Площадь	УПКС	КС
7036	Респ. Северная Осетия - Алания, р-н Ирафский, с. Лескен, ул. М.Хаева, 48	Ирафский	15:04:0080165:7	003002000000 Земли населенных пунктов	Для ведения личного подсобного хозяйства	13	02:0020	3 302	195,46	645 368,92
7037	Респ. Северная Осетия - Алания, р-н Ирафский, с. Лескен, ул. М.Хаева, дом 50	Ирафский	15:04:0080165:8	003002000000 Земли населенных пунктов	ЛПХ	13	02:0020	1 600	195,46	312 736,00
7038	Респ. Северная Осетия - Алания, р-н Ирафский, с. Лескен, ул. М.Хаева. 52	Ирафский	15:04:0080165:9	003002000000 Земли населенных пунктов	Для ведения личного подсобного хозяйства	13	02:0020	1 811	195,46	353 975,06
7039	Республика Северная Осетия-Алания, р-н Ирафский, с. Лескен, ул. М.Хаева. 45	Ирафский	15:04:0080166:1	003002000000 Земли населенных пунктов	Для ведения личного подсобного хозяйства	13	02:0020	1 361	195,46	266 021,06
7040	Республика Северная Осетия-Алания, р-н Ирафский, с. Лескен, ул. М.Караева, 36	Ирафский	15:04:0080166:10	003002000000 Земли населенных пунктов	Для ведения личного подсобного хозяйства	13	02:0020	3 797	195,46	742 161,62
7041	Респ. Северная Осетия - Алания, р-н Ирафский, с. Лескен, ул. М.Хаева, дом 49	Ирафский	15:04:0080166:2	003002000000 Земли населенных пунктов	Для ведения личного подсобного хозяйства	13	02:0020	800	195,46	156 368,00
7042	Респ. Северная Осетия - Алания, р-н Ирафский, с. Лескен, ул. М.Хаева. 39	Ирафский	15:04:0080166:5	003002000000 Земли населенных пунктов	Для ведения личного подсобного хозяйства	13	02:0020	3 685	195,46	720 270,10
7043	Респ. Северная Осетия - Алания, р-н Ирафский, с. Лескен, ул. М.Хаева. 37	Ирафский	15:04:0080166:6	003002000000 Земли населенных пунктов	Для ведения личного подсобного хозяйства	13	02:0020	3 536	195,46	691 146,56
7044	Респ. Северная Осетия - Алания, р-н Ирафский, с. Лескен, ул. Караева, дом 32	Ирафский	15:04:0080166:8	003002000000 Земли населенных пунктов	ЛПХ	13	02:0020	3 600	195,46	703 656,00
7045	Республика Северная Осетия - Алания, Ирафский район, с Лескен, (кладбище)	Ирафский	15:04:0080167:115	003002000000 Земли населенных пунктов	Ритуальная деятельность	12	12:0010	30 391	1,49	15 282,59
7046	Респ. Северная Осетия - Алания, р-н Ирафский, с. Лескен, ул Братьев Дзодзиевых, 102	Ирафский	15:04:0080168:1	003002000000 Земли населенных пунктов	Для ведения личного подсобного хозяйства	13	02:0020	3 903	195,46	762 800,38
7047	Республика Северная Осетия-Алания, р-н Ирафский, с. Лескен, ул Бр. Дзодзиевых, 79	Ирафский	15:04:0080168:2	003002000000 Земли населенных пунктов	Для ведения личного подсобного хозяйства	13	02:0020	3 990	195,46	779 885,40
7048	Респ. Северная Осетия - Алания, р-н Ирафский, с. Лескен, ул. Тубеева. 122	Ирафский	15:04:0080168:4	003002000000 Земли населенных пунктов	Для ведения личного подсобного хозяйства	13	02:0020	1 738	195,46	339 769,48
7049	Респ. Северная Осетия - Алания, р-н Ирафский, с. Лескен, ул. Тубеева. 124	Ирафский	15:04:0080168:5	003002000000 Земли населенных пунктов	Для ведения личного подсобного хозяйства	13	02:0020	3 680	195,46	719 292,80
7050	Респ. Северная Осетия - Алания, р-н Ирафский, с. Лескен, ул. Тубеева, дом 126	Ирафский	15:04:0080168:6	003002000000 Земли населенных пунктов	Для ведения личного подсобного хозяйства	13	02:0020	3 441	195,46	672 577,86
7051	Респ. Северная Осетия - Алания, р-н Ирафский, с. Лескен, ул. Тубеева128	Ирафский	15:04:0080168:7	003002000000 Земли населенных пунктов	Для ведения личного подсобного хозяйства	13	02:0020	3 739	195,46	730 824,94
7052	Республика Северная Осетия - Алания, Ирафский район, с Лескен, ул Тубеева. 133	Ирафский	15:04:0080169:124	003002000000 Земли населенных пунктов	Для ведения личного подсобного хозяйства (приусадебные участки)	13	02:0020	1 826	195,46	356 909,96
7053	Республика Северная Осетия - Алания, Ирафский район, с Лескен, ул Тубеева. 133а	Ирафский	15:04:0080169:125	003002000000 Земли населенных пунктов	Для ведения личного подсобного хозяйства (приусадебные участки)	13	02:0020	1 874	195,46	366 292,04
7054	Республика Северная Осетия-Алания, р-н Ирафский, с. Лескен, ул Тубеева. 135	Ирафский	15:04:0080169:3	003002000000 Земли населенных пунктов	Для ведения личного подсобного хозяйства	13	02:0020	3 670	195,46	717 338,20
7055	Респ. Северная Осетия - Алания, р-н Ирафский, с. Лескен, ул. Тубеева, дом 131	Ирафский	15:04:0080169:4	003002000000 Земли населенных пунктов	ЛПХ	13	02:0020	2 400	195,46	468 864,00
7056	Республика Северная Осетия-Алания, Ирафский район, с. Лескен, ул. Х.Колоева, 98	Ирафский	15:04:0080169:5	003002000000 Земли населенных пунктов	ЛПХ	13	02:0020	1 911	195,46	373 524,06
7057	Республика Северная Осетия-Алания, р-н Ирафский, с. Лескен, ул Советов, д 104	Ирафский	15:04:0080169:8	003002000000 Земли населенных пунктов	ЛПХ	13	02:0020	3 600	195,46	703 656,00
7058	Республика Северная Осетия-Алания, р-н Ирафский, с. Лескен, ул Х. Колоева, 106	Ирафский	15:04:0080169:9	003002000000 Земли населенных пунктов	ЛПХ	13	02:0020	3 600	195,46	703 656,00
7059	Республика Северная Осетия-Алания, р-н Ирафский, с. Лескен, ул Петрозовых, 104	Ирафский	15:04:0080170:10	003002000000 Земли населенных пунктов	Для ведения личного подсобного хозяйства	13	02:0020	3 613	195,46	706 196,98
7060	Респ. Северная Осетия - Алания, р-н Ирафский, с. Лескен, ул. Петрозовых, 106	Ирафский	15:04:0080170:11	003002000000 Земли населенных пунктов	Для ведения личного подсобного хозяйства	13	02:0020	1 800	195,46	351 828,00
7061	Российская Федерация, Республика Северная Осетия - Алания, Ирафский р-н., с. Лескен, ул. Петрозовых. д.102	Ирафский	15:04:0080170:154	003002000000 Земли населенных пунктов	Для ведения личного подсобного хозяйства	13	02:0020	1 556	195,46	304 135,76
7062	Российская Федерация, Республика Северная Осетия - Алания, Ирафский р-н., с. Лескен, ул. М.Караева, 30	Ирафский	15:04:0080170:155	003002000000 Земли населенных пунктов	Для ведения личного подсобного хозяйства	13	02:0020	3 767	195,46	736 297,82
7063	Республика Северная Осетия-Алания, р-н Ирафский, с Лескен, ул Х. Колоева. д 93	Ирафский	15:04:0080170:2	003002000000 Земли населенных пунктов	Для ведения личного подсобного хозяйства	13	02:0020	2 700	195,46	527 742,00
7064	Республика Северная Осетия-Алания, р-н Ирафский, с. Лескен, ул Петрозовых. 106а	Ирафский	15:04:0080170:38	003002000000 Земли населенных пунктов	Для ведения личного подсобного хозяйства	13	02:0020	1 898	195,46	370 983,08
7065	Республика Северная Осетия-Алания, р-н Ирафский, с. Лескен, ул Хадума Колоева. 89	Ирафский	15:04:0080170:4	003002000000 Земли населенных пунктов	ЛПХ	13	02:0020	1 800	195,46	351 828,00
7066	Республика Северная Осетия-Алания, р-н Ирафский, с. Лескен, ул Советов. 85	Ирафский	15:04:0080170:6	003002000000 Земли населенных пунктов	Для ведения личного подсобного хозяйства	13	02:0020	3 700	195,46	723 202,00
7067	Республика Северная Осетия-Алания, р-н Ирафский, с. Лескен, ул Петрозовых, 100	Ирафский	15:04:0080170:8	003002000000 Земли населенных пунктов	Для ведения личного подсобного хозяйства	13	02:0020	2 193	195,46	428 644,78
7068	Респ. Северная Осетия - Алания, р-н Ирафский, с. Лескен, ул. Петрозовых, дом 101	Ирафский	15:04:0080171:1	003002000000 Земли населенных пунктов	ЛПХ	13	02:0020	1 800	195,46	351 828,00
7069	Респ. Северная Осетия - Алания, р-н Ирафский, с. Лескен, ул. Карла Маркса, дом 82	Ирафский	15:04:0080171:11	003002000000 Земли населенных пунктов	ЛПХ	13	02:0020	3 800	195,46	742 968,00
7070	Российская Федерация, Республика Северная Осетия - Алания, Ирафский район, с Лескен, ул Петрозовых. 95	Ирафский	15:04:0080171:136	003002000000 Земли населенных пунктов	Для ведения личного подсобного хозяйства	13	02:0020	3 676	195,46	718 510,96
7071	Республика Северная Осетия-Алания, р-н Ирафский, с Лескен, ул Петрозовых, 99	Ирафский	15:04:0080171:2	003002000000 Земли населенных пунктов	Для ведения личного подсобного хозяйства	13	02:0020	1 726	195,46	337 363,96
7072	Республика Северная Осетия-Алания, р-н Ирафский, с. Лескен, ул. Петрозовых, 97.	Ирафский	15:04:0080171:3	003002000000 Земли населенных пунктов	Для строительства цеха по переработке и хранению сельскохозяйственной продукции	1	01:150	3 600	81,12	292 032,00
7073	Республика Северная Осетия-Алания, р-н Ирафский, с Лескен, ул Петрозовых. д 93	Ирафский	15:04:0080171:5	003002000000 Земли населенных пунктов	Для ведения личного подсобного хозяйства	13	02:0020	1 832	195,46	358 082,72
7074	Северная Осетия - Алания респ. р-н Ирафский. с Лескен, ул К. Маркса. 74	Ирафский	15:04:0080171:7	003002000000 Земли населенных пунктов	Для ведения личного подсобного хозяйства	13	02:0020	2 023	195,46	395 413,58
7075	Респ. Северная Осетия - Алания, р-н Ирафский, с. Лескен, ул. Карла Маркса. 76	Ирафский	15:04:0080171:8	003002000000 Земли населенных пунктов	Для ведения личного подсобного хозяйства	13	02:0020	2 030	195,46	396 788,80
7076	Респ. Северная Осетия - Алания, р-н Ирафский, с. Лескен, ул. К.Маркса, дом 78	Ирафский	15:04:0080171:9	003002000000 Земли населенных пунктов	Для ведения личного подсобного хозяйства	13	02:0020	3 224	195,46	630 163,04
7077	Российская Федерация, Республика Северная Осетия-Алания, Ирафский район, с. Лескен, ул. Карла Маркса, 65	Ирафский	15:04:0080172:2	003002000000 Земли населенных пунктов	Для ведения личного подсобного хозяйства	13	02:0020	3 631	195,46	709 715,26
7078	Респ. Северная Осетия - Алания, р-н Ирафский, с. Лескен, ул. Карла Маркса, дом 61	Ирафский	15:04:0080172:4	003002000000 Земли населенных пунктов	ЛПХ	13	02:0020	1 800	195,46	351 828,00
7079	Респ. Северная Осетия - Алания, р-н Ирафский, с. Лескен, ул. К. Маркса, 61	Ирафский	15:04:0080172:5	003002000000 Земли населенных пунктов	Для ведения личного подсобного хозяйства	13	02:0020	1 919	195,46	375 087,74
7080	Республика Северная Осетия-Алания, р-н Ирафский, с. Лескен, ул М.Хаева. 58	Ирафский	15:04:0080172:6	003002000000 Земли населенных пунктов	Для ведения личного подсобного хозяйства	13	02:0020	3 707	195,46	724 570,22

№ п/п	Местоположение ЗУ	Район	Кадастровый номер ЗУ	Категория земель	Разрешенное использование по документу	Код вида разрешенного использования (в соответствии с классификатором видов разрешенного использования земельных участков)	Вид использования объектов недвижимости	Площадь	УПКС	Кс
7081	Респ. Северная Осетия - Алания, р-н Ирафский, с. Лескен, ул. М.Хаева, дом 60	Ирафский	15:04:0080172:7	003002000000 Земли населенных пунктов	Для ведения личного подсобного хозяйства	13	02:0020	3 200	195,46	625 472,00
7082	Респ. Северная Осетия - Алания, р-н Ирафский, с. Лескен, ул. М.Хаева, 62	Ирафский	15:04:0080172:8	003002000000 Земли населенных пунктов	Для ведения личного подсобного хозяйства	13	02:0020	3 697	195,46	722 615,62
7083	Северная Осетия - Алания респ. р-н Ирафский. с. Лескен, ул. М.Хаева. 64	Ирафский	15:04:0080172:9	003002000000 Земли населенных пунктов	Для ведения личного подсобного хозяйства	13	02:0020	3 743	195,46	731 666,78
7084	Респ. Северная Осетия - Алания. р-н Ирафский. с. Лескен, ул. Кораева, дом 42	Ирафский	15:04:0080173:10	003002000000 Земли населенных пунктов	Для ведения личного подсобного хозяйства	13	02:0020	1 800	195,46	351 826,00
7085	Республика Северная Осетия-Алания. р-н Ирафский, с. Лескен, ул. М.Кораева, 46	Ирафский	15:04:0080173:12	003002000000 Земли населенных пунктов	Для ведения личного подсобного хозяйства	13	02:0020	3 625	195,46	708 512,50
7086	Республика Северная Осетия - Алания, Ирафский район. с. Лескен, ул. М.Хаева. 61	Ирафский	15:04:0080173:133	003002000000 Земли населенных пунктов	Для ведения личного подсобного хозяйства	13	02:0020	3 217	195,46	628 794,82
7087	Республика Северная Осетия - Алания. Ирафский район, с. Лескен. ул. М.Кораева, 48 а	Ирафский	15:04:0080173:134	003002000000 Земли населенных пунктов	Для ведения личного подсобного хозяйства	13	02:0020	1 655	195,46	323 486,30
7088	Республика Северная Осетия-Алания, р-н Ирафский. с.Лескен, ул.М.Кораева, 48	Ирафский	15:04:0080173:18	003002000000 Земли населенных пунктов	Для ведения личного подсобного хозяйства	13	02:0020	2 335	195,46	456 499,10
7089	Респ. Северная Осетия - Алания, р-н Ирафский, с. Лескен. ул. М.Хаева, 59	Ирафский	15:04:0080173:2	003002000000 Земли населенных пунктов	Для ведения личного подсобного хозяйства	13	02:0020	1 178	195,46	230 291,88
7090	Респ. Северная Осетия - Алания, р-н Ирафский, с. Лескен. ул. М.Хаева, дом 57	Ирафский	15:04:0080173:3	003002000000 Земли населенных пунктов	ЛПХ	13	02:0020	2 400	195,46	469 104,00
7091	Республика Северная Осетия-Алания, р-н Ирафский. с.Лескен, ул.М.Хаева, 55	Ирафский	15:04:0080173:4	003002000000 Земли населенных пунктов	Для ведения личного подсобного хозяйства	13	02:0020	1 873	195,46	366 096,58
7092	Респ. Северная Осетия - Алания. р-н Ирафский. с. Лескен, ул. М.Хаева. 51	Ирафский	15:04:0080173:7	003002000000 Земли населенных пунктов	Для ведения личного подсобного хозяйства	13	02:0020	1 733	195,46	338 742,18
7093	Российская Федерация, Республика Северная Осетия-Алания. Ирафский район, с. Лескен. ул. М.Кораева. 40	Ирафский	15:04:0080173:9	003002000000 Земли населенных пунктов	Для ведения личного подсобного хозяйства	13	02:0020	1 913	195,46	373 941,98
7094	Респ. Северная Осетия - Алания, р-н Ирафский, с. Лескен. ул. Бр. Дзодзиевых. 89	Ирафский	15:04:0080174:1	003002000000 Земли населенных пунктов	Для ведения личного подсобного хозяйства	13	02:0020	3 902	195,46	762 684,92
7095	Республика Северная Осетия-Алания, р-н Ирафский. с.Лескен, ул.Братьев Дзодзиевых, д.87	Ирафский	15:04:0080174:2	003002000000 Земли населенных пунктов	Для ведения личного подсобного хозяйства	13	02:0020	3 945	195,46	771 089,70
7096	Респ. Северная Осетия - Алания. р-н Ирафский. с. Лескен, ул.Братьев Дзодзиевых, дом 130	Ирафский	15:04:0080174:4	003002000000 Земли населенных пунктов	Для ведения личного подсобного хозяйства	13	02:0020	3 825	195,46	747 641,50
7097	Респ. Северная Осетия - Алания, р-н Ирафский, с. Лескен. ул. Тубеева. 138	Ирафский	15:04:0080174:7	003002000000 Земли населенных пунктов	Для ведения личного подсобного хозяйства	13	02:0020	3 617	195,46	706 978,82
7098	Респ. Северная Осетия - Алания, р-н Ирафский, с. Лескен. ул. Тубеева. 145	Ирафский	15:04:0080175:1	003002000000 Земли населенных пунктов	Для ведения личного подсобного хозяйства	13	02:0020	3 637	195,46	710 888,02
7099	Респ. Северная Осетия - Алания. р-н Ирафский. с. Лескен, ул. Тубеева, 141	Ирафский	15:04:0080175:3	003002000000 Земли населенных пунктов	ЛПХ	13	02:0020	3 500	195,46	684 110,00
7100	Республика Северная Осетия - Алания. р-н Ирафский, с. Лескен, ул. Х.Колоева. 108	Ирафский	15:04:0080175:5	003002000000 Земли населенных пунктов	Для ведения личного подсобного хозяйства	13	02:0020	3 543	195,46	692 514,78
7101	Республика Северная Осетия-Алания. р-н Ирафский, с. Лескен, ул. Советов. 112	Ирафский	15:04:0080175:6	003002000000 Земли населенных пунктов	Для ведения личного подсобного хозяйства	13	02:0020	3 553	195,46	694 469,26
7102	Республика Северная Осетия-Алания. р-н Ирафский, с.Лескен. ул.Советов, 114	Ирафский	15:04:0080175:7	003002000000 Земли населенных пунктов	Для ведения личного подсобного хозяйства	13	02:0020	3 728	195,46	728 674,88
7103	Респ. Северная Осетия - Алания. р-н Ирафский. с. Лескен, ул. Тубеева, дом 139	Ирафский	15:04:0080175:8	003002000000 Земли населенных пунктов	Для ведения личного подсобного хозяйства	13	02:0020	3 762	195,46	735 320,52
7104	Республика Северная Осетия-Алания. р-н Ирафский. с.Лескен, ул.Советов, 107	Ирафский	15:04:0080176:1	003002000000 Земли населенных пунктов	ЛПХ	13	02:0020	1 500	195,46	293 190,00
7105	Республика Северная Осетия-Алания. р-н Ирафский. с.Лескен, ул.Советов, 105	Ирафский	15:04:0080176:2	003002000000 Земли населенных пунктов	ЛПХ	13	02:0020	3 700	195,46	723 202,00
7106	Российская Федерация, Республика Северная Осетия-Алания. Ирафский район, с. Лескен. ул. Х.Колоева, 101	Ирафский	15:04:0080176:3	003002000000 Земли населенных пунктов	Для ведения личного подсобного хозяйства	13	02:0020	3 699	195,46	723 006,54
7107	Республика Северная Осетия-Алания, р-н Ирафский. с.Лескен, ул.Советов. 99	Ирафский	15:04:0080176:4	003002000000 Земли населенных пунктов	Для ведения личного подсобного хозяйства	13	02:0020	1 813	195,46	354 368,98
7108	Республика Северная Осетия-Алания, р-н Ирафский. с.Лескен, ул.Советов. 97	Ирафский	15:04:0080176:5	003002000000 Земли населенных пунктов	Для ведения личного подсобного хозяйства	13	02:0020	1 875	195,46	366 467,50
7109	Республика Северная Осетия-Алания. р-н Ирафский. с.Лескен, ул.Бетрозовых, д.112	Ирафский	15:04:0080176:8	003002000000 Земли населенных пунктов	ЛПХ	13	02:0020	3 600	195,46	703 656,00
7110	Республика Северная Осетия-Алания. р-н Ирафский, с.Лескен. ул.Бетрозовых. д.114	Ирафский	15:04:0080176:9	003002000000 Земли населенных пунктов	Для ведения личного подсобного хозяйства	13	02:0020	3 722	195,46	727 532,12
7111	Респ. Северная Осетия - Алания. р-н Ирафский. с. Лескен, ул. Карла Маркса. 88	Ирафский	15:04:0080177:10	003002000000 Земли населенных пунктов	Для ведения личного подсобного хозяйства	13	02:0020	3 778	195,46	738 117,88
7112	Респ. Северная Осетия - Алания. р-н Ирафский. с. Лескен, ул. К. Маркса, 90	Ирафский	15:04:0080177:11	003002000000 Земли населенных пунктов	Для ведения личного подсобного хозяйства	13	02:0020	3 740	195,46	731 020,40
7113	Республика Северная Осетия-Алания. р-н Ирафский, с.Лескен. ул.Бетрозовых. 111	Ирафский	15:04:0080177:2	003002000000 Земли населенных пунктов	Для ведения личного подсобного хозяйства	13	02:0020	3 676	195,46	718 510,96
7114	Республика Северная Осетия-Алания. р-н Ирафский, с.Лескен. ул.Бетрозовых. д.109	Ирафский	15:04:0080177:3	003002000000 Земли населенных пунктов	ЛПХ	13	02:0020	3 300	195,46	645 018,00
7115	Респ. Северная Осетия - Алания. р-н Ирафский. с. Лескен, ул. Бетрозовых. дом 105	Ирафский	15:04:0080177:6	003002000000 Земли населенных пунктов	Личного подсобного хозяйства	13	02:0020	1 800	195,46	351 828,00
7116	Республика Северная Осетия-Алания. р-н Ирафский. с.Лескен, ул.Бетрозовых. д.103	Ирафский	15:04:0080177:7	003002000000 Земли населенных пунктов	ЛПХ	13	02:0020	3 600	195,46	703 656,00
7117	Респ. Северная Осетия - Алания, р-н Ирафский, с. Лескен. ул. Карла Маркса, 84	Ирафский	15:04:0080177:8	003002000000 Земли населенных пунктов	Для ведения личного подсобного хозяйства	13	02:0020	3 600	195,46	703 656,00
7118	Республика Северная Осетия - Алания, Ирафский район. с. Лескен, ул. К. Маркса, 77	Ирафский	15:04:0080178:1	003002000000 Земли населенных пунктов	Для ведения личного подсобного хозяйства	13	02:0020	3 699	195,46	723 006,54
7119	Республика Северная Осетия-Алания, р-н Ирафский. с.Лескен, ул.Карла Маркса. 71А	Ирафский	15:04:0080178:11	003002000000 Земли населенных пунктов	Для ведения личного подсобного хозяйства	13	02:0020	1 784	195,46	348 750,64
7120	Республика Северная Осетия-Алания, р-н Ирафский. с.Лескен, ул.Карла Маркса. 71	Ирафский	15:04:0080178:12	003002000000 Земли населенных пунктов	Для ведения личного подсобного хозяйства	13	02:0020	1 785	195,46	348 946,10
7121	Республика Северная Осетия - Алания. Ирафский район, с. Лескен. ул. Карла Маркса, 75	Ирафский	15:04:0080178:2	003002000000 Земли населенных пунктов	Для ведения личного подсобного хозяйства	13	02:0020	3 637	195,46	710 888,02
7122	Респ. Северная Осетия - Алания, р-н Ирафский, с. Лескен. ул. М.Хаева, дом 68	Ирафский	15:04:0080178:6	003002000000 Земли населенных пунктов	Для ведения личного подсобного хозяйства	13	02:0020	3 700	195,46	723 202,00
7123	Респ. Северная Осетия - Алания. р-н Ирафский. с. Лескен, ул. М.Хаева. 70	Ирафский	15:04:0080178:7	003002000000 Земли населенных пунктов	Личное подсобное хозяйство	13	02:0020	3 663	195,46	715 969,98
7124	Северная Осетия - Алания респ. р-н Ирафский. с. Лескен, ул. М.Хаева. 65	Ирафский	15:04:0080179:10	003002000000 Земли населенных пунктов	Для ведения личного подсобного хозяйства	13	02:0020	3 524	195,46	688 601,01

№ п/п	Местоположение ЗУ	Район	Кадастровый номер ЗУ	Категория земель	Разрешенное использование по документу	Код вида разрешенного использования (в соответствии с классификатором видов разрешенного использования земельных участков)	Вид использования объектов недвижимости	Площадь	УПКС	КС
7125	363507, Респ Северная Осетия - Алания, Ирафский р-н, с Лескен, ул М.Хаева, 67	Ирафский	15:04:0080179:126	003002000000 Земли населенных пунктов	для ведения личного подсобного хозяйства	13	02:0020	3 600	195,46	703 656,00
7126	Республика Северная Осетия-Алания, р-н Ирафский, с.Лескен, ул. М.Хаева, 65 "А"	Ирафский	15:04:0080179:2	003002000000 Земли населенных пунктов	Для ведения личного подсобного хозяйства	13	02:0020	3 584	195,46	700 526,64
7127	Респ Северная Осетия - Алания, р-н Ирафский, с. Лескен, ул М.Хаева, 63	Ирафский	15:04:0080179:3	003002000000 Земли населенных пунктов	Для ведения личного подсобного хозяйства	13	02:0020	3 724	195,46	727 893,04
7128	Респ Северная Осетия - Алания, р-н Ирафский, с. Лескен, ул М. Кораева, 50	Ирафский	15:04:0080179:4	003002000000 Земли населенных пунктов	Для ведения личного подсобного хозяйства	13	02:0020	3 639	195,46	711 276,94
7129	Респ. Северная Осетия - Алания, р-н Ирафский, с. Лескен, ул. М. Кораева, 52	Ирафский	15:04:0080179:5	003002000000 Земли населенных пунктов	Для ведения личного подсобного хозяйства	13	02:0020	3 821	195,46	746 952,66
7130	Респ. Северная Осетия - Алания, р-н Ирафский, с. Лескен, ул. Кораева, дом 58	Ирафский	15:04:0080179:8	003002000000 Земли населенных пунктов	Для ведения личного подсобного хозяйства	13	02:0020	511	195,46	99 788,86
7131	Респ Северная Осетия - Алания, р-н Ирафский, с. Лескен, ул Бр. Дзодзиевых, 116	Ирафский	15:04:0080180:1	003002000000 Земли населенных пунктов	ЛПХ	13	02:0020	2 100	195,46	410 466,00
7132	Республика Северная Осетия - Алания, Ирафский район, северная окраина с.Лескен	Ирафский	15:04:0080180:122	003002000000 Земли населенных пунктов	Для ведения личного подсобного хозяйства на полевых участках	1	01:160	1 838	13,87	25 493,06
7133	Российская Федерация, Республика Северная Осетия-Алания, Ирафский р-н, с. Лескен, ул. Братьев Дзодзиевых, 118	Ирафский	15:04:0080180:123	003002000000 Земли населенных пунктов	для ведения личного подсобного хозяйства	13	02:0020	2 578	195,46	503 859,88
7134	Российская Федерация, Республика Северная Осетия-Алания, Ирафский район, с. Лескен, ул. Бр.Дзодзиевых, 116 г	Ирафский	15:04:0080180:124	003002000000 Земли населенных пунктов	Для ведения личного подсобного хозяйства	13	02:0020	2 000	195,46	390 920,00
7135	Республика Северная Осетия-Алания, р-н Ирафский, с. Лескен, ул Бр.Дзодзиевых, 114	Ирафский	15:04:0080180:2	003002000000 Земли населенных пунктов	Для ведения личного подсобного хозяйства	13	02:0020	3 588	195,46	701 310,48
7136	Республика Северная Осетия-Алания, р-н Ирафский, с. Лескен, ул Братьев Дзодзиевых, 112	Ирафский	15:04:0080180:3	003002000000 Земли населенных пунктов	Для ведения личного подсобного хозяйства	13	02:0020	2 368	195,46	462 819,28
7137	Республика Северная Осетия-Алания, р-н Ирафский, с Лескен, ул Бр.Дзодзиевых, д 110	Ирафский	15:04:0080180:4	003002000000 Земли населенных пунктов	Для ведения личного подсобного хозяйства	13	02:0020	3 939	195,46	769 916,94
7138	Респ. Северная Осетия - Алания, р-н Ирафский, с. Лескен, ул. бр.Дзодзиевых,106	Ирафский	15:04:0080180:6	003002000000 Земли населенных пунктов	Для ведения личного подсобного хозяйства	13	02:0020	4 225	195,46	825 818,50
7139	Респ Северная Осетия - Алания, р-н Ирафский, с. Лескен, ул Бр Дзодзиевых, 104	Ирафский	15:04:0080180:7	003002000000 Земли населенных пунктов	Для ведения личного подсобного хозяйства	13	02:0020	4 020	195,46	785 749,20
7140	Республика Северная Осетия-Алания, р-н Ирафский, с Лескен, ул Бр Дзодзиевых, д 97	Ирафский	15:04:0080181:1	003002000000 Земли населенных пунктов	Для ведения личного подсобного хозяйства	13	02:0020	3 563	195,46	696 123,98
7141	Республика Северная Осетия-Алания, р-н Ирафский, с. Лескен, ул. Тубеева. 144 "А"	Ирафский	15:04:0080181:10	003002000000 Земли населенных пунктов	Для ведения личного подсобного хозяйства	13	02:0020	3 875	195,46	757 167,50
7142	Российская Федерация, Республика Северная Осетия-Алания, Ирафский район, с. Лескен, ул. Тубеева, 140а	Ирафский	15:04:0080181:122	003002000000 Земли населенных пунктов	Для ведения личного подсобного хозяйства	13	02:0020	1 800	195,46	351 828,00
7143	Республика Северная Осетия-Алания, р-н Ирафский, с Лескен, ул Братьев Дзодзиевых, д 97	Ирафский	15:04:0080181:2	003002000000 Земли населенных пунктов	ЛПХ	13	02:0020	3 800	195,46	742 748,00
7144	Республика Северная Осетия - Алания, р-н Ирафский, с Лескен, ул. Братьев Дзодзиевых, 91	Ирафский	15:04:0080181:4	003002000000 Земли населенных пунктов	ЛПХ	13	02:0020	3 600	195,46	703 656,00
7145	Респ. Северная Осетия - Алания, р-н Ирафский, с. Лескен, ул. Тубеева. 134	Ирафский	15:04:0080181:5	003002000000 Земли населенных пунктов	Для ведения личного подсобного хозяйства	13	02:0020	1 807	195,46	353 196,22
7146	Респ. Северная Осетия - Алания, р-н Ирафский, с. Лескен, ул. Тубеева. 140	Ирафский	15:04:0080181:6	003002000000 Земли населенных пунктов	ЛПХ	13	02:0020	4 000	195,46	781 840,00
7147	Респ Северная Осетия - Алания, р-н Ирафский, с. Лескен, ул Тубеева, дом 144	Ирафский	15:04:0080181:7	003002000000 Земли населенных пунктов	Для ведения личного подсобного хозяйства	13	02:0020	3 867	195,46	755 813,82
7148	Респ Северная Осетия - Алания, р-н Ирафский, с. Лескен, ул Тубеева, 153	Ирафский	15:04:0080182:1	003002000000 Земли населенных пунктов	Для ведения личного подсобного хозяйства	13	02:0020	3 759	195,46	734 743,14
7149	Респ. Северная Осетия - Алания, р-н Ирафский, с. Лескен, ул. Тубеева. дом 133	Ирафский	15:04:0080182:2	003002000000 Земли населенных пунктов	Для ведения личного подсобного хозяйства	13	02:0020	3 721	195,46	727 306,66
7150	Респ. Северная Осетия - Алания, р-н Ирафский, с. Лескен, ул. Тубеева. 147	Ирафский	15:04:0080182:4	003002000000 Земли населенных пунктов	ЛПХ	13	02:0020	3 900	195,46	762 294,00
7151	Российская Федерация, Республика Северная Осетия-Алания, Ирафский район, с. Лескен, ул Х Кулоева, 118	Ирафский	15:04:0080182:6	003002000000 Земли населенных пунктов	Для ведения личного подсобного хозяйства (приусадебные участки)	13	02:0020	3 646	195,46	712 617,16
7152	Республика Северная Осетия-Алания, р-н Ирафский, с Лескен, ул Советов, д 120	Ирафский	15:04:0080182:7	003002000000 Земли населенных пунктов	На земельном участке находится жилой дом	13	02:0020	3 800	195,46	742 748,00
7153	Республика Северная Осетия-Алания, р-н Ирафский, с Лескен, ул Советов, д 122	Ирафский	15:04:0080182:8	003002000000 Земли населенных пунктов	Для ведения личного подсобного хозяйства	13	02:0020	3 718	195,46	726 720,26
7154	Республика Северная Осетия-Алания, р-н Ирафский, с Лескен, ул Советов, д 115	Ирафский	15:04:0080183:1	003002000000 Земли населенных пунктов	ЛПХ	13	02:0020	3 600	195,46	703 656,00
7155	Республика Северная Осетия-Алания, р-н Ирафский, с Лескен, ул Петрозовых, д 116а	Ирафский	15:04:0080183:19	003002000000 Земли населенных пунктов	Для ведения личного подсобного хозяйства	13	02:0020	1 630	195,46	318 599,80
7156	Республика Северная Осетия-Алания, р-н Ирафский, с Лескен, ул Советов, 113	Ирафский	15:04:0080183:2	003002000000 Земли населенных пунктов	Для ведения личного подсобного хозяйства	13	02:0020	3 690	195,46	721 247,40
7157	Республика Северная Осетия-Алания, р-н Ирафский, с Лескен, ул Петрозовых, 116	Ирафский	15:04:0080183:20	003002000000 Земли населенных пунктов	Для ведения личного подсобного хозяйства	13	02:0020	2 101	195,46	410 661,46
7158	Республика Северная Осетия-Алания, р-н Ирафский, с Лескен, ул Советов, 109	Ирафский	15:04:0080183:4	003002000000 Земли населенных пунктов	Для ведения личного подсобного хозяйства	13	02:0020	3 703	195,46	723 768,38
7159	Республика Северная Осетия-Алания, р-н Ирафский, с Лескен, ул Петрозовых, 120	Ирафский	15:04:0080183:7	003002000000 Земли населенных пунктов	Для ведения личного подсобного хозяйства	13	02:0020	3 590	195,46	701 721,40
7160	Республика Северная Осетия-Алания, р-н Ирафский, с Лескен, ул Петрозовых, д 111	Ирафский	15:04:0080184:1	003002000000 Земли населенных пунктов	ЛПХ	13	02:0020	3 600	195,46	703 656,00
7161	Республика Северная Осетия-Алания, р-н Ирафский, с. Лескен, ул. Петрозовых, 119	Ирафский	15:04:0080184:15	003002000000 Земли населенных пунктов	Для ведения личного подсобного хозяйства	13	02:0020	1 785	195,46	348 896,10
7162	Респ. Северная Осетия - Алания, р-н Ирафский, с. Лескен. ул. Петрозовых, 117	Ирафский	15:04:0080184:2	003002000000 Земли населенных пунктов	Для ведения личного подсобного хозяйства	13	02:0020	3 665	195,46	716 360,90
7163	Республика Северная Осетия - Алания, р-н Ирафский, с Лескен, ул. Петрозовых, 115	Ирафский	15:04:0080184:3	003002000000 Земли населенных пунктов	Для ведения личного подсобного хозяйства	13	02:0020	3 651	195,46	713 624,46
7164	Респ Северная Осетия - Алания, р-н Ирафский, с. Лескен, ул. Карла Маркса, дом 92	Ирафский	15:04:0080184:5	003002000000 Земли населенных пунктов	ЛПХ	13	02:0020	3 800	195,46	742 748,00
7165	Респ. Северная Осетия - Алания, р-н Ирафский, с. Лескен, ул. Карла Маркса, дом 94	Ирафский	15:04:0080184:6	003002000000 Земли населенных пунктов	ЛПХ	13	02:0020	3 400	195,46	664 543,00
7166	Респ. Северная Осетия - Алания, р-н Ирафский, с. Лескен, ул. Карла Маркса, 96	Ирафский	15:04:0080184:7	003002000000 Земли населенных пунктов	Для ведения личного подсобного хозяйства	13	02:0020	3 817	195,46	746 070,82
7167	Респ Северная Осетия - Алания, р-н Ирафский, с. Лескен, ул Карла Маркса, 98	Ирафский	15:04:0080184:9	003002000000 Земли населенных пунктов	Для ведения личного подсобного хозяйства	13	02:0020	1 860	195,46	363 535,60
7168	Респ Северная Осетия - Алания, р-н Ирафский, с. Лескен, ул К. Маркса, 85	Ирафский	15:04:0080185:1	003002000000 Земли населенных пунктов	Для ведения личного подсобного хозяйства	13	02:0020	3 571	195,46	697 987,66

№ п/п	Местоположение ЗУ	Район	Кадастровый номер ЗУ	Категория земель	Разрешенное использование по документу	Код вида разрешенного использования (в соответствии с классификатором видов разрешенного использования земельных участков)	Вид использования объектов недвижимости	Площадь	УПКС	КС
7169	Респ Северная Осетия - Алания, р-н Ирафский, с. Лескен, ул Карла Маркса, 83	Ирафский	15:04:0080185:2	003002000000 Земли населенных пунктов	Для ведения личного подсобного хозяйства	13	02:0020	3 618	195,86	709 783,56
7170	Респ Северная Осетия - Алания, р-н Ирафский, с. Лескен, ул Карла Маркса, дом 79	Ирафский	15:04:0080185:4	003002000000 Земли населенных пунктов	Для ведения личного подсобного хозяйства	13	02:0020	3 627	195,86	711 737,22
7171	Российская Федерация, Республика Северная Осетия - Алания, р-н Ирафский, с. Лескен, ул. М.Хаева, 74	Ирафский	15:04:0080185:5	003002000000 Земли населенных пунктов	Для ведения личного подсобного хозяйства	13	02:0020	3 616	195,86	711 714,26
7172	Российская Федерация, Республика Северная Осетия - Алания, р-н Ирафский, с. Лескен, ул. М.Хаева, 76	Ирафский	15:04:0080185:6	003002000000 Земли населенных пунктов	Для ведения личного подсобного хозяйства	13	02:0020	2 458	195,86	478 877,00
7173	Респ Северная Осетия - Алания, р-н Ирафский, с. Лескен, ул М.Хаева, 78	Ирафский	15:04:0080185:7	003002000000 Земли населенных пунктов	Для ведения личного подсобного хозяйства	13	02:0020	2 437	195,86	476 836,82
7174	Респ Северная Осетия - Алания, р-н Ирафский, с. Лескен, ул М.Хаева, 80	Ирафский	15:04:0080185:8	003002000000 Земли населенных пунктов	Для ведения личного подсобного хозяйства	13	02:0020	3 745	195,86	733 997,70
7175	Республика Северная Осетия-Алания, р-н Ирафский, с Лескен, ул М.Хаева, 82	Ирафский	15:04:0080185:9	003002000000 Земли населенных пунктов	Для ведения личного подсобного хозяйства	13	02:0020	3 609	195,86	711 278,93
7176	Респ. Северная Осетия - Алания, р-н Ирафский, с. Лескен, ул. М.Хаева, дом 75	Ирафский	15:04:0080186:1	003002000000 Земли населенных пунктов	Для ведения личного подсобного хозяйства	13	02:0020	3 711	195,86	725 352,06
7177	Респ Северная Осетия - Алания, р-н Ирафский, с. Лескен, ул Кораева, 60 "а"	Ирафский	15:04:0080186:6	003002000000 Земли населенных пунктов	для ведения личного подсобного хозяйства	13	02:0020	3 555	195,86	696 850,30
7178	Респ Северная Осетия - Алания, р-н Ирафский, с. Лескен, ул М.Кароева, 64	Ирафский	15:04:0080186:8	003002000000 Земли населенных пунктов	Для ведения личного подсобного хозяйства	13	02:0020	3 170	195,86	621 606,20
7179	Респ. Северная Осетия - Алания, р-н Ирафский, с. Лескен, ул.М.Караева, 27	Ирафский	15:04:0080187:1	003002000000 Земли населенных пунктов	Для ведения личного подсобного хозяйства	13	02:0020	4 054	195,86	792 994,84
7180	Респ. Северная Осетия - Алания, р-н Ирафский, с. Лескен, ул. Караева, 25	Ирафский	15:04:0080187:2	003002000000 Земли населенных пунктов	Для ведения личного подсобного хозяйства	13	02:0020	3 360	195,86	658 318,00
7181	Республика Северная Осетия-Алания, р-н Ирафский, с. Лескен, ул Бр. Дзодзаевых, 101	Ирафский	15:04:0080188:2	003002000000 Земли населенных пунктов	Для ведения личного подсобного хозяйства	13	02:0020	3 730	195,86	729 363,80
7182	Республика Северная Осетия-Алания, р-н Ирафский, с. Лескен, ул Бр Дзодзаевых, д 99	Ирафский	15:04:0080188:3	003002000000 Земли населенных пунктов	Для ведения личного подсобного хозяйства	13	02:0020	3 066	195,86	599 994,76
7183	Респ. Северная Осетия - Алания, р-н Ирафский, с. Лескен, ул. Тубеева, дом 148	Ирафский	15:04:0080188:4	003002000000 Земли населенных пунктов	Для ведения личного подсобного хозяйства	13	02:0020	2 814	195,86	550 924,44
7184	Республика Северная Осетия-Алания, р-н Ирафский, с. Лескен, ул. Бр.Дзодзаевых, 99 "А"	Ирафский	15:04:0080188:6	003002000000 Земли населенных пунктов	Для ведения личного подсобного хозяйства	13	02:0020	1 869	195,86	365 861,80
7185	Респ Северная Осетия - Алания, р-н Ирафский, с. Лескен, ул Тубеева, дом 161	Ирафский	15:04:0080189:1	003002000000 Земли населенных пунктов	Для ведения личного подсобного хозяйства	13	02:0020	3 261	195,86	638 395,06
7186	Республика Северная Осетия-Алания, р-н Ирафский, с. Лескен, ул Советов, д 124	Ирафский	15:04:0080189:4	003002000000 Земли населенных пунктов	Для ведения личного подсобного хозяйства	13	02:0020	3 712	195,86	726 847,52
7187	Республика Северная Осетия-Алания, р-н Ирафский, с. Лескен, ул. Советов, 126	Ирафский	15:04:0080189:5	003002000000 Земли населенных пунктов	Для ведения личного подсобного хозяйства	13	02:0020	3 912	195,86	766 079,52
7188	Респ. Северная Осетия - Алания, р-н Ирафский, с. Лескен, ул. Колоева, дом 128	Ирафский	15:04:0080189:6	003002000000 Земли населенных пунктов	ЛПХ	13	02:0020	3 600	195,86	705 096,00
7189	Республика Северная Осетия-Алания, р-н Ирафский, с. Лескен, ул Харуна Колоева, 121	Ирафский	15:04:0080190:1	003002000000 Земли населенных пунктов	Для ведения личного подсобного хозяйства	13	02:0020	3 174	195,86	621 896,04
7190	Российская Федерация, Республика Северная Осетия-Алания, Ирафский район, с. Лескен, ул. Х. Колоева, 117	Ирафский	15:04:0080190:11	003002000000 Земли населенных пунктов	Для ведения личного подсобного хозяйства	13	02:0020	1 864	195,86	365 069,83
7191	Республика Северная Осетия-Алания, р-н Ирафский, с. Лескен, ул. Харуна Колоева, 117. "А"	Ирафский	15:04:0080190:12	003002000000 Земли населенных пунктов	Для ведения личного подсобного хозяйства	13	02:0020	3 911	195,86	765 973,23
7192	Республика Северная Осетия - Алания, Ирафский р-н., с. Лескен, ул. Х.Колоева, 111	Ирафский	15:04:0080190:129	003002000000 Земли населенных пунктов	Для ведения личного подсобного хозяйства	13	02:0020	3 623	195,86	709 512,50
7193	Респ Северная Осетия - Алания, Ирафский р-н, с Лескен, ул.Х.Колоева, 100	Ирафский	15:04:0080190:133	003002000000 Земли населенных пунктов	Для ведения личного подсобного хозяйства	13	02:0020	1 809	195,86	354 282,00
7194	Республика Северная Осетия-Алания, р-н Ирафский, с. Лескен, ул Петрозовых, 128	Ирафский	15:04:0080190:15	003002000000 Земли населенных пунктов	Для ведения личного подсобного хозяйства	13	02:0020	1 014	195,86	198 596,04
7195	Республика Северная Осетия-Алания, р-н Ирафский, с. Лескен, ул. Петрозовых, 128 "А"	Ирафский	15:04:0080190:16	003002000000 Земли населенных пунктов	Для ведения личного подсобного хозяйства	13	02:0020	1 001	195,86	196 075,86
7196	Республика Северная Осетия-Алания, р-н Ирафский, с Лескен, ул Советов, 119	Ирафский	15:04:0080190:2	003002000000 Земли населенных пунктов	Для ведения личного подсобного хозяйства	13	02:0020	3 659	195,86	716 596,74
7197	Республика Северная Осетия-Алания, р-н Ирафский, с. Лескен, ул Советов, д 119а	Ирафский	15:04:0080190:4	003002000000 Земли населенных пунктов	ЛПХ	13	02:0020	3 600	195,86	705 096,00
7198	Республика Северная Осетия-Алания, р-н Ирафский, с. Лескен, ул Петрозовых, д 126	Ирафский	15:04:0080190:5	003002000000 Земли населенных пунктов	Для ведения личного подсобного хозяйства	13	02:0020	3 681	195,86	720 888,66
7199	Северная Осетия - Алания респ, р-н Ирафский, с. Лескен, ул. Петрозовых, 130	Ирафский	15:04:0080190:7	003002000000 Земли населенных пунктов	Для ведения личного подсобного хозяйства	13	02:0020	3 570	195,86	699 484,20
7200	Республика Северная Осетия-Алания, р-н Ирафский, с. Лескен, ул. Петрозовых, 132	Ирафский	15:04:0080190:8	003002000000 Земли населенных пунктов	Для ведения личного подсобного хозяйства	13	02:0020	3 457	195,86	677 165,22
7201	Республика Северная Осетия-Алания, р-н Ирафский, с. Лескен, ул Петрозовых, д 133	Ирафский	15:04:0080191:1	003002000000 Земли населенных пунктов	ЛПХ	13	02:0020	3 600	195,86	705 096,00
7202	Респ Северная Осетия - Алания, р-н Ирафский, с. Лескен, ул Карла Маркса, 106	Ирафский	15:04:0080191:10	003002000000 Земли населенных пунктов	Для ведения личного подсобного хозяйства	13	02:0020	2 374	195,86	465 177,24
7203	Респ Северная Осетия - Алания, Ирафский р-н. с. Лескен, ул. Карла Маркса, 106 "а".	Ирафский	15:04:0080191:124	003002000000 Земли населенных пунктов	Для ведения личного подсобного хозяйства	13	02:0020	2 000	195,86	391 720,00
7204	Республика Северная Осетия-Алания, р-н Ирафский, с Лескен, ул Петрозовых, д 131	Ирафский	15:04:0080191:2	003002000000 Земли населенных пунктов	Для ведения личного подсобного хозяйства	13	02:0020	2 011	195,86	393 956,14
7205	Республика Северная Осетия-Алания, р-н Ирафский, с. Лескен, ул Петрозовых, 129	Ирафский	15:04:0080191:3	003002000000 Земли населенных пунктов	Для ведения личного подсобного хозяйства	13	02:0020	5 670	195,86	1 110 701,56
7206	Республика Северная Осетия-Алания, р-н Ирафский, с. Лескен, ул Петрозовых, 127	Ирафский	15:04:0080191:4	003002000000 Земли населенных пунктов	Для ведения личного подсобного хозяйства	13	02:0020	4 187	195,86	820 191,02
7207	Республика Северная Осетия-Алания, р-н Ирафский, с Лескен, ул Петрозовых, 123	Ирафский	15:04:0080191:6	003002000000 Земли населенных пунктов	Для ведения личного подсобного хозяйства	13	02:0020	1 749	195,86	342 590,14
7208	Республика Северная Осетия-Алания, р-н Ирафский, с Лескен, ул Петрозовых, 121	Ирафский	15:04:0080191:7	003002000000 Земли населенных пунктов	Для ведения личного подсобного хозяйства	13	02:0020	1 881	195,86	368 216,66
7209	Респ. Северная Осетия - Алания, р-н Ирафский, с. Лескен, ул. К.Маркса, 102	Ирафский	15:04:0080191:8	003002000000 Земли населенных пунктов	Для ведения личного подсобного хозяйства	13	02:0020	3 851	195,86	752 716,86

№ п/п	Местоположение ЗУ	Район	Кадастровый номер ЗУ	Категория земель	Разрешенное использование по документу	Код вида разрешенного использования (в соответствии с классификатором видов разрешенного использования земельных участков)	Вид использования объектов недвижимости	Площадь	УПКС	КС
7210	Республика Северная Осетия-Алания, р-н Ирафский, с. Лескен, ул Карла Маркса, 104	Ирафский	15:04:0080191.9	003002000000 Земли населенных пунктов	Для ведения личного подсобного хозяйства	13	02:0020	3 795	195,86	741 770,70
7211	Респ Северная Осетия - Алания, р-н Ирафский, с. Лескен, ул. Карла Маркса, дом 97	Ирафский	15:04:0080192:1	003002000000 Земли населенных пунктов	ЛПХ	13	02:0020	2 000	195,86	390 720,00
7212	Северная Осетия - Алания респ, р-н Ирафский, с Лескен, ул Карла Маркса, 95	Ирафский	15:04:0080192:2	003002000000 Земли населенных пунктов	Для ведения личного подсобного хозяйства	13	02:0020	3 661	195,86	715 481,46
7213	Респ. Северная Осетия - Алания, р-н Ирафский, с. Лескен, ул. Карла Маркса, дом 93	Ирафский	15:04:0080192.3	003002000000 Земли населенных пунктов	ЛПХ	13	02:0020	4 000	195,86	781 440,00
7214	Республика Северная Осетия-Алания, р-н Ирафский, с. Лескен, ул Карла Маркса, 91	Ирафский	15:04:0080192.4	003002000000 Земли населенных пунктов	Для ведения личного подсобного хозяйства	13	02:0020	3 817	195,86	746 070,62
7215	Респ. Северная Осетия - Алания, р-н Ирафский, с. Лескен, ул. Карла Маркса, дом 89	Ирафский	15:04:0080192:5	003002000000 Земли населенных пунктов	ЛПХ	13	02:0020	3 068	195,86	599 656,00
7216	Респ. Северная Осетия - Алания, р-н Ирафский, с. Лескен, ул. Карла Маркса, 87	Ирафский	15:04:0080192:6	003002000000 Земли населенных пунктов	Для ведения личного подсобного хозяйства	13	02:0020	1 921	195,86	375 465,02
7217	Респ. Северная Осетия - Алания, р-н Ирафский, с. Лескен, ул. М.Хаева, 84	Ирафский	15:04:0080192.7	003002000000 Земли населенных пунктов	Для ведения личного подсобного хозяйства	13	02:0020	3 600	195,86	703 656,00
7218	Респ. Северная Осетия - Алания, р-н Ирафский, с. Лескен, ул. М.Хаева, 86	Ирафский	15:04:0080192.8	003002000000 Земли населенных пунктов	Для ведения личного подсобного хозяйства	13	02:0020	4 161	195,86	802 167,81
7219	Респ. Северная Осетия - Алания, р-н Ирафский, с. Лескен, ул. М.Хаева, 79	Ирафский	15:04:0080193:1	003002000000 Земли населенных пунктов	Для ведения личного подсобного хозяйства	13	02:0020	4 955	195,86	968 504,30
7220	Российская Федерация, Республика Северная Осетия-Алания, Ирафский район, с. Лескен, ул. М.Хараева, 68 "а"	Ирафский	15:04:0080193:119	003002000000 Земли населенных пунктов	Для ведения личного подсобного хозяйства	13	02:0020	1 800	195,86	351 624,00
7221	Респ. Северная Осетия - Алания, р-н Ирафский, с. Лескен, ул. М.Хаева, 77	Ирафский	15:04:0080193.2	003002000000 Земли населенных пунктов	Для ведения личного подсобного хозяйства	13	02:0020	3 600	195,86	703 656,00
7222	Респ Северная Осетия - Алания, Ирафский р-н, с Лескен, ул Карцева, 36 А	Ирафский	15:04:0080194:119	003002000000 Земли населенных пунктов	Для ведения личного подсобного хозяйства	13	02:0020	749	195,86	146 399,54
7223	Республика Северная Осетия - Алания, Ирафский район, с Лескен, ул. Карцева, 36 "Б"	Ирафский	15:04:0080194:120	003002000000 Земли населенных пунктов	Для ведения личного подсобного хозяйства	13	02:0020	600	195,86	117 276,00
7224	Российская Федерация, Республика Северная Осетия - Алания, Ирафский район, с. Лескен, ул. М.Карцева, 23А	Ирафский	15:04:0080194:122	003002000000 Земли населенных пунктов	Для ведения личного подсобного хозяйства	13	02:0020	2 000	195,86	390 720,00
7225	Российская Федерация, Республика Северная Осетия - Алания, р-н Ирафский, с. Лескен, ул. М.Карцева, 23	Ирафский	15:04:0080194.6	003002000000 Земли населенных пунктов	Для ведения личного подсобного хозяйства	13	02:0020	2 700	195,86	527 772,00
7226	Республика Северная Осетия-Алания, р-н Ирафский, с. Лескен, ул Карцева, 30 "а"	Ирафский	15:04:0080194.8	003002000000 Земли населенных пунктов	Для ведения личного подсобного хозяйства	13	02:0020	1 000	195,86	195 360,00
7227	Российская Федерация, Республика Северная Осетия - Алания, Ирафский район, с Толдзгун, ул. Западная, 17	Ирафский	15:04:0090101:10	003002000000 Земли населенных пунктов	Для ведения личного подсобного хозяйства	13	02:0020	7 800	168,59	1 314 425,00
7228	Северная Осетия - Алания респ, р-н Ирафский, с. Толдзгун, ул. Западная, 21	Ирафский	15:04:0090101:12	003002000000 Земли населенных пунктов	Для ведения личного подсобного хозяйства	13	02:0020	6 000	168,59	1 011 540,00
7229	Республика Северная Осетия - Алания, Ирафский р-н. с.Толдзгун. ул.Западная ,7	Ирафский	15:04:0090101:133	003002000000 Земли населенных пунктов	Для ведения личного подсобного хозяйства	13	02:0020	3 200	168,59	539 488,00
7230	Российская Федерация, Республика Северная Осетия — Алания, р-н Ирафский, с Толдзгун, ул Западная, 31	Ирафский	15:04:0090101:136	003002000000 Земли населенных пунктов	Для ведения личного подсобного хозяйства	13	02:0020	1 800	168,59	741 796,00
7231	Российская Федерация, Республика Северная Осетия — Алания, р-н Ирафский, с Толдзгун, ул Братьев Тагаевых,16	Ирафский	15:04:0090101:137	003002000000 Земли населенных пунктов	Для ведения личного подсобного хозяйства	13	02:0020	8 100	168,59	1 365 579,00
7232	Республика Северная Осетия - Алания, р-н Ирафский, с. Толдзгун, ул. Западная, 25	Ирафский	15:04:0090101:14	003002000000 Земли населенных пунктов	Для ведения личного подсобного хозяйства	13	02:0020	7 800	168,59	1 314 425,00
7233	Республика Северная Осетия - Алания, Ирафский район, с. Толдзгун, ул. Западная, 27	Ирафский	15:04:0090101:15	003002000000 Земли населенных пунктов	Для ведения личного подсобного хозяйства	13	02:0020	4 336	168,59	717 595,24
7234	Республика Северная Осетия-Алания, р-н Ирафский, с. Толдзгун, ул. Западная, 29	Ирафский	15:04:0090101:16	003002000000 Земли населенных пунктов	Для ведения личного подсобного хозяйства	13	02:0020	1 600	168,59	778 544,00
7235	Республика Северная Осетия - Алания, Ирафский район, с Толдзгун, ул Западная, 3	Ирафский	15:04:0090101:2	003002000000 Земли населенных пунктов	Для ведения личного подсобного хозяйства	13	02:0020	5 000	168,59	842 950,00
7236	Республика Республика Северная Осетия - Алания, Ирафский р-н., с. Толдзгун, ул. Западная, 5	Ирафский	15:04:0090101:3	003002000000 Земли населенных пунктов	Для ведения личного подсобного хозяйства	13	02:0020	7 800	168,59	1 314 425,00
7237	Республика Северная Осетия-Алания, р-н Ирафский, с. Толдзгун, ул. Западная, 11	Ирафский	15:04:0090101:6	003002000000 Земли населенных пунктов	Для ведения личного подсобного хозяйства	13	02:0020	8 431	168,59	1 421 382,29
7238	Респ Северная Осетия - Алания, р-н Ирафский, с. Толдзгун, ул. Западная, 15	Ирафский	15:04:0090101.7	003002000000 Земли населенных пунктов	Для ведения личного подсобного хозяйства	13	02:0020	5 118	168,59	918 178,62
7239	Республика Северная Осетия-Алания, р-н Ирафский, с Толдзгун, ул Западная, уч 15 а	Ирафский	15:04:0090101:8	003002000000 Земли населенных пунктов	Для ведения личного подсобного хозяйства	13	02:0020	6 085	168,59	1 025 853,15
7240	Респ Северная Осетия - Алания, Ирафский р-н, с.Толдзгун, ул.Западная, 22 "а"	Ирафский	15:04:0090102:119	003002000000 Земли населенных пунктов	Для ведения личного подсобного хозяйства	13	02:0020	2 400	168,59	404 616,00
7241	Российская Федерация, Республика Северная Осетия - Алания, Ирафский р-н., с. Толдзгун, ул. Западная, д.20	Ирафский	15:04:0090102:120	003002000000 Земли населенных пунктов	Для ведения личного подсобного хозяйства	13	02:0020	4 700	168,59	792 373,00
7242	Республика Северная Осетия - Алания, р-н Ирафский, с Толдзгун, ул Западная, 22	Ирафский	15:04:0090102.2	003002000000 Земли населенных пунктов	На земельном участке находится жилой дом	13	02:0010	2 931	168,59	494 137,29
7243	Республика Северная Осетия - Алания, Ирафский район, с Толдзгун, ул Западная, 24	Ирафский	15:04:0090102:3	003002000000 Земли населенных пунктов	для ведения личного подсобного хозяйства	13	02:0020	5 500	168,59	927 245,00
7244	Респ. Северная Осетия - Алания, р-н Ирафский, с. Толдзгун	Ирафский	15:04:0090102:6	003002000000 Земли населенных пунктов	Для ведения личного подсобного хозяйства	13	02:0020	2 931	168,59	494 137,29
7245	Респ. Северная Осетия - Алания, р-н Ирафский, с. Толдзгун, Западная, №12	Ирафский	15:04:0090103.1	003002000000 Земли населенных пунктов	Для ведения личного подсобного хозяйства	13	02:0020	7 992	168,59	1 347 471,28
7246	Респ Северная Осетия - Алания, р-н Ирафский, с. Толдзгун, ул. Набережная, 35	Ирафский	15:04:0090103.10	003002000000 Земли населенных пунктов	Для ведения личного подсобного хозяйства	13	02:0020	6 013	168,59	1 013 730,67
7247	Респ Северная Осетия - Алания, Ирафский р-н, с Толдзгун, ул Школьная, 44	Ирафский	15:04:0090103:121	003002000000 Земли населенных пунктов	Для ведения личного подсобного хозяйства	13	02:0020	5 000	168,59	842 950,00
7248	Российская Федерация, Республика Северная Осетия — Алания, Ирафский р-н, с. Толдзгун, ул. Набережная 41	Ирафский	15:04:0090103:125	003002000000 Земли населенных пунктов	Для ведения личного подсобного хозяйства	13	02:0020	4 000	168,59	674 360,00
7249	Российская Федерация, Республика Северная Осетия-Алания, Ирафский район, с. Толдзгун, ул. Набережная, 45	Ирафский	15:04:0090103:126	003002000000 Земли населенных пунктов	Для ведения личного подсобного хозяйства	13	02:0020	3 000	168,59	505 770,00
7250	Российская Федерация, Республика Северная Осетия-Алания, Ирафский район, с. Толдзгун, ул. Набережная, 37	Ирафский	15:04:0090103:128	003002000000 Земли населенных пунктов	Для ведения личного подсобного хозяйства	13	02:0020	3 300	168,59	556 347,00

№ п/п	Местоположение ЗУ	Район	Кадастровый номер ЗУ	Категория земель	Разрешенное использование по документу	Код вида разрешенного использования (в соответствии с классификатором видов разрешенного использования земельных участков)	Вид использования объектов недвижимости	Площадь	УПКС	КС
7251	Северная Осетия - Алания респ, р-н Ирафский, с Толдзгун, д № 44	Ирафский	15:04:0090103:2	003002000000 Земли населенных пунктов	Для ведения личного подсобного хозяйства	13	02:0020	1 872	1бЕ,59	821 370,48
7252	Респ Северная Осетия - Алания, р-н Ирафский, с. Толдзгун	Ирафский	15:04:0090103:3	003002000000 Земли населенных пунктов	Приусадебный участок	13	02:0020	1 000	1бЕ,59	671 360,00
7253	Республика Северная Осетия-Алания, р-н Ирафский, с. Толдзгун, ул. Набережная, 31	Ирафский	15:04:0090103:7	003002000000 Земли населенных пунктов	Для ведения личного подсобного хозяйства	13	02:0020	2 694	1бЕ,59	1 297 131,46
7254	Респ. Северная Осетия - Алания, р-н Ирафский, с. Толдзгун	Ирафский	15:04:0090104:1	003002000000 Земли населенных пунктов	Приусадебный участок	13	02:0020	2 484	1бЕ,59	921 512,56
7255	Респ Северная Осетия - Алания, Ирафский р-н, с. Толдзгун, ул. Западная, 6.	Ирафский	15:04:0090104:120	003002000000 Земли населенных пунктов	Для ведения личного подсобного хозяйства	13	02:0020	1 033	1бЕ,59	679 923,47
7256	Респ Северная Осетия - Алания, Ирафский р-н, с. Толдзгун, ул. Западная, 4	Ирафский	15:04:0090104:2	003002000000 Земли населенных пунктов	Для ведения личного подсобного хозяйства	13	02:0020	1 000	1бЕ,59	671 360,00
7257	Республика Северная Осетия - Алания, Ирафский район, с Толдзгун, ул Набережная, 29	Ирафский	15:04:0090104:6	003002000000 Земли населенных пунктов	Для ведения личного подсобного хозяйства	13	02:0020	1 294	1бЕ,59	892 446,87
7258	Республика Северная Осетия-Алания, р-н Ирафский, с. Толдзгун, ул. Западная, 10	Ирафский	15:04:0090104:7	003002000000 Земли населенных пунктов	Для ведения личного подсобного хозяйства	13	02:0020	2 015	1бЕ,59	896 127,55
7259	Респ. Северная Осетия - Алания, р-н Ирафский, с. Толдзгун	Ирафский	15:04:0090104:8	003002000000 Земли населенных пунктов	Приусадебный участок	13	02:0020	1 500	1бЕ,59	756 635,00
7260	Республика Северная Осетия-Алания, р-н Ирафский, с Толдзгун, ул Набережная, д 13	Ирафский	15:04:0090105:1	003002000000 Земли населенных пунктов	Для ведения личного подсобного хозяйства	13	02:0020	5 633	1бЕ,59	989 667,17
7261	Респ Северная Осетия - Алания, Ирафский р-н, с. Толдзгун, ул. Набережная, 25	Ирафский	15:04:0090105:122	003002000000 Земли населенных пунктов	Для ведения личного подсобного хозяйства	13	02:0020	7 500	1бЕ,59	1 264 425,00
7262	Республика Северная Осетия - Алания, р-н Ирафский, с. Толдзгун, ул. Набережная, 21	Ирафский	15:04:0090105:5	003002000000 Земли населенных пунктов	Приусадебный участок	13	02:0020	2 500	1бЕ,59	421 475,00
7263	Республика Северная Осетия-Алания, р-н Ирафский, с Толдзгун, ул Набережная, д 23	Ирафский	15:04:0090105:6	003002000000 Земли населенных пунктов	Для ведения личного подсобного хозяйства	13	02:0020	6 000	1бЕ,59	1 011 540,00
7264	Республика Северная Осетия-Алания, р-н Ирафский, с Толдзгун, ул Набережная, 26	Ирафский	15:04:0090105:8	003002000000 Земли населенных пунктов	Для ведения личного подсобного хозяйства	13	02:0020	3 635	1бЕ,59	612 824,65
7265	Российская Федерация, Республика Северная Осетия-Алания, Ирафский район, с. Толдзгун, ул Набережная, 7	Ирафский	15:04:0090106:119	003002000000 Земли населенных пунктов	Для ведения личного подсобного хозяйства	13	02:0020	5 500	1бЕ,59	930 668,00
7266	Республика Северная Осетия-Алания, р-н Ирафский, с Толдзгун, ул Набережная, 9	Ирафский	15:04:0090106:2	003002000000 Земли населенных пунктов	для ведения личного подсобного хозяйства	13	02:0020	5 546	1бЕ,59	938 188,24
7267	Республика Северная Осетия-Алания, р-н Ирафский, с. Толдзгун, ул. Набережная, 11	Ирафский	15:04:0090106:3	003002000000 Земли населенных пунктов	Для ведения личного подсобного хозяйства	13	02:0020	5 000	1бЕ,59	842 950,00
7268	Российская Федерация, Республика Северная Осетия-Алания, Ирафский район, с Толдзгун, ул Набережная, 5	Ирафский	15:04:0090106:4	003002000000 Земли населенных пунктов	Для ведения личного подсобного хозяйства	13	02:0020	8 028	1бЕ,59	1 353 130,52
7269	Республика Северная Осетия — Алания, Ирафский район, с Толдзгун, ул Школьная, 18Б	Ирафский	15:04:0090107:112	003002000000 Земли населенных пунктов	Для ведения личного подсобного хозяйства	13	02:0020	1 246	1бЕ,59	210 066,11
7270	Респ. Северная Осетия - Алания, р-н Ирафский, с. Толдзгун, ул. Набережная, 1	Ирафский	15:04:0090108:1	003002000000 Земли населенных пунктов	Для ведения личного подсобного хозяйства	13	02:0020	7 500	1бЕ,59	1 264 425,00
7271	Респ. Северная Осетия - Алания, р-н Ирафский, с. Толдзгун	Ирафский	15:04:0090108:2	003002000000 Земли населенных пунктов	Приусадебный участок	13	02:0020	7 000	1бЕ,59	1 180 130,00
7272	Российская Федерация, Республика Северная Осетия-Алания, Ирафский район, с. Толдзгун, ул Братьев Тагаевых, 1	Ирафский	15:04:0090109:113	003002000000 Земли населенных пунктов	Для ведения личного подсобного хозяйства	13	02:0020	5 000	1бЕ,59	842 950,00
7273	Республика Северная Осетия - Алания, Ирафский район, с Толдзгун, ул Бр Тагиевых, 1 "а"	Ирафский	15:04:0090109:2	003002000000 Земли населенных пунктов	Для ведения личного подсобного хозяйства	13	02:0020	2 641	1бЕ,59	445 466,06
7274	Респ. Северная Осетия - Алания, р-н Ирафский, с. Толдзгун, ул Бр.Тагаевых, 2	Ирафский	15:04:0090110:1	003002000000 Земли населенных пунктов	Для ведения личного подсобного хозяйства	13	02:0020	3 837	1бЕ,59	646 879,83
7275	Северная Осетия - Алания респ, р-н Ирафский, с. Толдзгун, ул. Бр. Тагаевых, 20	Ирафский	15:04:0090110:10	003002000000 Земли населенных пунктов	Для ведения личного подсобного хозяйства	13	02:0020	1 600	1бЕ,59	269 911,00
7276	Северная Осетия - Алания респ, р-н Ирафский, с Толдзгун, д № 119	Ирафский	15:04:0090110:11	003002000000 Земли населенных пунктов	Для ведения личного подсобного хозяйства	13	02:0020	1 474	1бЕ,59	248 487,02
7277	Республика Северная Осетия-Алания, Ирафский р-н, с. Толдзгун, ул. Братьев Тагаевых, д. 28Д	Ирафский	15:04:0090110:127	003002000000 Земли населенных пунктов	Для ведения личного подсобного хозяйства	13	02:0020	2 500	1бЕ,59	421 711,00
7278	Респ. Северная Осетия - Алания, р-н. Ирафский, с. Толдзгун, ул. Братьев Тагаевых, 28 Е	Ирафский	15:04:0090110:128	003002000000 Земли населенных пунктов	ведение личного подсобного хозяйства	13	02:0020	2 500	1бЕ,59	421 711,00
7279	Респ Северная Осетия - Алания, Ирафский р-н, с. Толдзгун, ул. Братьев Тагаевых, 18	Ирафский	15:04:0090110:130	003002000000 Земли населенных пунктов	Для ведения личного подсобного хозяйства	13	02:0020	3 985	1бЕ,59	671 833,15
7280	Российская Федерация, Республика Северная Осетия - Алания, р-н Ирафский, с Толдзгун, ул Бр Тагаевых, 8	Ирафский	15:04:0090110:133	003002000000 Земли населенных пунктов	Для ведения личного подсобного хозяйства	13	02:0020	2 440	1бЕ,59	411 359,60
7281	Российская Федерация, Республика Северная Осетия-Алания, Ирафский район, с. Толдзгун, ул Братьев Тагаевых, 10	Ирафский	15:04:0090110:135	003002000000 Земли населенных пунктов	Для ведения личного подсобного хозяйства	13	02:0020	7 500	1бЕ,59	1 264 425,00
7282	Респ. Северная Осетия - Алания, р-н Ирафский, с. Толдзгун, ул. Бр. Тагаевых, 4	Ирафский	15:04:0090110:2	003002000000 Земли населенных пунктов	Для ведения личного подсобного хозяйства	13	02:0020	2 098	1бЕ,59	353 701,82
7283	Республика Северная Осетия-Алания, р-н Ирафский, с. Толдзгун, ул. Бр.Тагаевых, 6	Ирафский	15:04:0090110:3	003002000000 Земли населенных пунктов	Для ведения личного подсобного хозяйства	13	02:0020	1 600	1бЕ,59	691 219,00
7284	РСО-Алания, Ирафский район, с Толдзгун, ул Школьная, 50 "а"	Ирафский	15:04:0090111:114	003002000000 Земли населенных пунктов	Культурное развитие. Малые архитектурные формы благоустройство территории	3	09:0030	650	5,12	5 521,60
7285	Респ Северная Осетия - Алания, Ирафский р-н, с Толдзгун, на территории кладбища	Ирафский	15:04:0090111:115	003002000000 Земли населенных пунктов	Историко-культурная деятельность, размещение объектов историко-культурного наследия	3	09:0030	77	5,12	654,21
7286	Республика Северная Осетия - Алания, Ирафский район, с Толдзгун, ул К.Будаева, 58	Ирафский	15:04:0090111:116	003002000000 Земли населенных пунктов	Магазины	4	04:0040	255	136,31	111 276,70
7287	Республика Северная Осетия - Алания, Ирафский район, с Толдзгун, ул К.Будаева, 56	Ирафский	15:04:0090111:117	003002000000 Земли населенных пунктов	Магазины	4	04:0040	161	136,31	70 372,71
7288	Российская Федерация, Республика Северная Осетия-Алания, Ирафский р-н, с. Толдзгун, ул. К Будаева, 54	Ирафский	15:04:0090111:118	003002000000 Земли населенных пунктов	Культурное развитие	3	03:0060	1 238	160,16	198 278,08
7289	Северная Осетия - Алания респ, р-н Ирафский, с Толдзгун, ул Д.Будаева, 8	Ирафский	15:04:0090112:1	003002000000 Земли населенных пунктов	Для ведения личного подсобного хозяйства	13	02:0020	5 118	168,59	863 297,62
7290	Респ. Северная Осетия - Алания, р-н Ирафский, с. Толдзгун, дом 85	Ирафский	15:04:0090112:10	003002000000 Земли населенных пунктов	Для ведения личного подсобного хозяйства	13	02:0020	3 720	168,59	640 174,41
7291	Республика Северная Осетия-Алания, р-н Ирафский, с Толдзгун, ул Восточная, д 34	Ирафский	15:04:0090112:11	003002000000 Земли населенных пунктов	Для ведения личного подсобного хозяйства	13	02:0020	3 363	168,59	566 162,19
7292	Респ Северная Осетия - Алания, р-н Ирафский, с. Толдзгун, ул. К.Бутаева, 46	Ирафский	15:04:0090112:133	003002000000 Земли населенных пунктов	Дошкольное, начальное и среднее общее образование	3	03:0050	10 283	211,96	2 210 133,68
7293	Республика Северная Осетия - Алания, Ирафский р-н, . с. Толдзгун, ул. Восточная, д 30	Ирафский	15:04:0090112:137	003002000000 Земли населенных пунктов	Для ведения личного подсобного хозяйства	13	02:0020	7 978	168,59	1 345 011,02

№ п/п	Местоположение ЗУ	Район	Кадастровый номер ЗУ	Категория земель	Разрешенное использование по документу	Код вида разрешенного использования (в соответствии с классификатором видов разрешенного использования земельных участков)	Вид использования объектов недвижимости	Площадь	УПКС	КС
7294	Республика Северная Осетия-Алания, р-н Ирафский, с. Толдзгун, ул. Школьная, 48 А	Ирафский	15:04:0090112:18	003002000000 Земли населенных пунктов	Для строительства фельдшерского акушерского пункта	3	03:0040	114	2693,75	111 186,75
7295	Респ. Северная Осетия - Алания, р-н Ирафский, с. Толдзгун	Ирафский	15:04:0090112:5	003002000000 Земли населенных пунктов	Приусадебный участок	13	02:0020	3000	1683,99	505 197,00
7296	Республика Северная Осетия - Алания, р-н Ирафский, с. Толдзгун, ул. Восточная 24	Ирафский	15:04:0090112:8	003002000000 Земли населенных пунктов	Для ведения личного подсобного хозяйства	13	02:0020	2500	1683,99	421 175,00
7297	Респ. Северная Осетия - Алания, р-н Ирафский, с. Толдзгун, ул Восточная, 26	Ирафский	15:04:0090112:9	003002000000 Земли населенных пунктов	Для ведения личного подсобного хозяйства	13	02:0020	3800	1683,99	639 862,00
7298	Республика Северная Осетия-Алания, р-н Ирафский, с. Толдзгун, ул. Школьная, 1	Ирафский	15:04:0090113:1	003002000000 Земли населенных пунктов	Для ведения личного подсобного хозяйства	13	02:0020	5011	1683,99	843 930,26
7299	Респ. Северная Осетия - Алания, р-н Ирафский, с. Толдзгун	Ирафский	15:04:0090113:2	003002000000 Земли населенных пунктов	ЛПХ	13	02:0020	5000	1683,99	842 995,00
7300	Российская Федерация, Республика Северная Осетия - Алания, р-н Ирафский, с.Толдзгун, ул. К.Будаева, 9	Ирафский	15:04:0090113:4	003002000000 Земли населенных пунктов	ЛПХ	13	02:0020	5000	1683,99	842 995,00
7301	Респ. Северная Осетия - Алания, р-н Ирафский, с. Толдзгун, дом 31	Ирафский	15:04:0090114:1	003002000000 Земли населенных пунктов	Для ведения личного подсобного хозяйства	13	02:0020	5187	1683,99	871 176,33
7302	РСО - Алания, Ирафский район, с. Толдзгун, ул. Дз.Будаева, 3	Ирафский	15:04:0090114:10	003002000000 Земли населенных пунктов	Для ведения личного подсобного хозяйства	13	02:0020	1889	1683,99	821 236,51
7303	Респ Северная Осетия - Алания, Ирафский р-н, с. Толдзгун, ул. Восточная, 20	Ирафский	15:04:0090114:11	003002000000 Земли населенных пунктов	Приусадебный участок	13	02:0020	3000	1683,99	505 197,00
7304	Респ Северная Осетия - Алания, Ирафский р-н, с.Толдзгун, ул. Восточная, 22	Ирафский	15:04:0090114:130	003002000000 Земли населенных пунктов	Для ведения личного подсобного хозяйства	13	02:0020	7500	1683,99	1 262 925,00
7305	Республика Северная Осетия-Алания, р-н Ирафский, с Толдзгун, ул Школьная, д 36	Ирафский	15:04:0090114:2	003002000000 Земли населенных пунктов	Для ведения личного подсобного хозяйства	13	02:0020	4069	1683,99	685 318,35
7306	Республика Северная Осетия-Алания, р-н Ирафский, с Толдзгун, ул Кушука Будаева, д 38	Ирафский	15:04:0090114:3	003002000000 Земли населенных пунктов	Для ведения личного подсобного хозяйства	13	02:0020	7014	1683,99	1 181 349,26
7307	Республика Северная Осетия-Алания, р-н Ирафский, с Толдзгун, ул Школьная, д 40	Ирафский	15:04:0090114:4	003002000000 Земли населенных пунктов	Для ведения личного подсобного хозяйства	13	02:0020	6472	1683,99	1 090 114,28
7308	Республика Северная Осетия-Алания, р-н Ирафский, с Толдзгун, ул Школьная, д 42	Ирафский	15:04:0090114:7	003002000000 Земли населенных пунктов	Для ведения личного подсобного хозяйства	13	02:0020	7582	1683,99	1 277 191,68
7309	Респ. Северная Осетия - Алания, р-н Ирафский, с. Толдзгун, ул.Будаева, 5	Ирафский	15:04:0090114:9	003002000000 Земли населенных пунктов	Для ведения личного подсобного хозяйства	13	02:0020	1600	1683,99	671 360,00
7310	Российская Федерация, Республика Северная Осетия - Алания, Ирафский район , с Толдзгун, ул. Восточная, 17	Ирафский	15:04:0090115:10	003002000000 Земли населенных пунктов	Для ведения личного подсобного хозяйства	13	02:0020	2500	1683,99	421 175,00
7311	Республика Северная Осетия - Алания, р-н Ирафский, с Толдзгун, ул Западная, 23	Ирафский	15:04:0090115:11	003002000000 Земли населенных пунктов	Для ведения личного подсобного хозяйства	13	02:0020	3000	1683,99	505 197,00
7312	Респ Северная Осетия - Алания, Ирафский р-н, с. Толдзгун, ул. Восточная, 17 "а"	Ирафский	15:04:0090115:140	003002000000 Земли населенных пунктов	Для ведения личного подсобного хозяйства	13	02:0020	2974	1683,99	500 866,66
7313	Республика Северная Осетия -Алания, Ирафский район, с. Толдзгун, ул. Восточная, №2 "Д"	Ирафский	15:04:0090115:143	003002000000 Земли населенных пунктов	Для ведения личного подсобного хозяйства	13	02:0020	2600	1683,99	438 334,00
7314	Респ. Северная Осетия - Алания, Ирафский р-н, с. Толдзгун, ул. Набережная, 17	Ирафский	15:04:0090115:145	003002000000 Земли населенных пунктов	Для ведения личного подсобного хозяйства	13	02:0020	3200	1683,99	539 188,00
7315	Российская Федерация, Республика Северная Осетия - Алания, Ирафский р-н, с. Толдзгун, ул. Восточная, 29	Ирафский	15:04:0090115:147	003002000000 Земли населенных пунктов	Для ведения личного подсобного хозяйства	13	02:0020	5748	1683,99	967 869,42
7316	Российская Федерация, Республика Северная Осетия-Алания, Ирафский р-н, с Толдзгун, ул Восточная, 10	Ирафский	15:04:0090115:148	003002000000 Земли населенных пунктов	Для ведения личного подсобного хозяйства	13	02:0020	3000	1683,99	505 197,00
7317	Российская Федерация, Республика Северная Осетия - Алания, Ирафский р-н., с. Толдзгун, ул. Восточная, 10б	Ирафский	15:04:0090115:149	003002000000 Земли населенных пунктов	Для ведения личного подсобного хозяйства	13	02:0020	2101	1683,99	367 694,79
7318	Российская Федерация, Республика Северная Осетия - Алания, Ирафский район, с. Толдзгун, ул. Восточная,16 "б"	Ирафский	15:04:0090115:15	003002000000 Земли населенных пунктов	Для ведения личного подсобного хозяйства	13	02:0020	2500	1683,99	421 175,00
7319	Российская Федерация, Республика Северная Осетия - Алания, Ирафский район, с. Толдзгун, ул. Восточная, 16 "а"	Ирафский	15:04:0090115:17	003002000000 Земли населенных пунктов	Для ведения личного подсобного хозяйства	13	02:0020	2500	1683,99	421 175,00
7320	Российская Федерация, Республика Северная Осетия - Алания, Ирафский район. с. Толдзгун. ул. Восточная. 5	Ирафский	15:04:0090115:18	003002000000 Земли населенных пунктов	Для ведения личного подсобного хозяйства	13	02:0020	2500	1683,99	421 175,00
7321	Российская Федерация, Республика Северная Осетия - Алания, Ирафский р-н., с. Толдзгун, ул. Восточная, 3	Ирафский	15:04:0090115:21	003002000000 Земли населенных пунктов	Для ведения личного подсобного хозяйства	13	02:0020	2521	1683,99	424 364,11
7322	Республика Северная Осетия - Алания, Ирафский район, с Толдзгун, ул Восточная, 8 "в"	Ирафский	15:04:0090115:22	003002000000 Земли населенных пунктов	Для ведения личного подсобного хозяйства	13	02:0020	2500	1683,99	421 175,00
7323	Республика Северная Осетия-Алания, р-н Ирафский, с. Толдзгун, ул. Восточная, 4 "в"	Ирафский	15:04:0090115:23	003002000000 Земли населенных пунктов	Для ведения личного подсобного хозяйства	13	02:0020	2474	1683,99	417 001,66
7324	Республика Северная Осетия - Алания, Ирафский район. с. Толдзгун. ул. Восточная. 2 в	Ирафский	15:04:0090115:24	003002000000 Земли населенных пунктов	Для ведения личного подсобного хозяйства	13	02:0020	2500	1683,99	421 175,00
7325	Республика Северная Осетия - Алания, р-н Ирафский, с. Толдзгун, ул Восточная, 2 а	Ирафский	15:04:0090115:25	003002000000 Земли населенных пунктов	Для ведения личного подсобного хозяйства	13	02:0020	1911	1683,99	322 175,39
7326	Российская Федерация, Республика Северная Осетия - Алания, Ирафский район, с. Толдзгун, ул. Восточная, 2 "б"	Ирафский	15:04:0090115:26	003002000000 Земли населенных пунктов	Для ведения личного подсобного хозяйства	13	02:0020	2500	1683,99	421 175,00
7327	Российская Федерация, Республика Северная Осетия-Алания, Ирафский район. с. Толдзгун. ул. Восточная. д 33а	Ирафский	15:04:0090115:27	003002000000 Земли населенных пунктов	Хранение сельскохозяйственной продукции	1	01:1150	1741	79,56	141 346,24
7328	Республика Северная Осетия-Алания, р-н Ирафский, с. Толдзгун, ул. Набережная 19	Ирафский	15:04:0090115:28	003002000000 Земли населенных пунктов	Для ведения личного подсобного хозяйства	13	02:0020	3860	1683,99	649 942,00
7329	Республика Северная Осетия - Алания, Ирафский район. с. Толдзгун. ул. Восточная. 29 а	Ирафский	15:04:0090115:3	003002000000 Земли населенных пунктов	Для ведения личного подсобного хозяйства	13	02:0020	5000	1683,99	842 995,00
7330	Республика Северная Осетия-Алания, р-н Ирафский, с Толдзгун, ул Восточная, д 27	Ирафский	15:04:0090115:4	003002000000 Земли населенных пунктов	Для ведения личного подсобного хозяйства	13	02:0020	3493	1683,99	982 879,70
7331	Республика Северная Осетия-Алания, р-н Ирафский, с Толдзгун, ул Восточная, д 25	Ирафский	15:04:0090115:6	003002000000 Земли населенных пунктов	Для ведения личного подсобного хозяйства	13	02:0020	7026	1683,99	1 184 851,52
7332	Республика Северная Осетия - Алания, Ирафский район. с. Толдзгун. ул. Восточная. 19	Ирафский	15:04:0090115:8	003002000000 Земли населенных пунктов	Для ведения личного подсобного хозяйства	13	02:0020	2500	1683,99	421 175,00
7333	Республика Северная Осетия-Алания, р-н Ирафский, с Толдзгун, ул Восточная, д 23	Ирафский	15:04:0090115:9	003002000000 Земли населенных пунктов	Для ведения личного подсобного хозяйства	13	02:0020	3500	1683,99	590 095,00
7334	Респ. Северная Осетия - Алания, р-н Ирафский, с. Толдзгун, ул.Школьная, 24 "а".	Ирафский	15:04:0090116:1	003002000000 Земли населенных пунктов	Для ведения личного подсобного хозяйства	13	02:0020	7500	1683,99	1 263 125,00

№ п/п	Местоположение ЗУ	Район	Кадастровый номер ЗУ	Категория земель	Разрешенное использование по документу	Код вида разрешенного использования (в соответствии с классификатором видов разрешенного использования земельных участков)	Вид использования объектов недвижимости	Площадь	УПКС	КС
7335	Республика Северная Осетия - Алания, Ирафский р-н, с Толдзгун	Ирафский	15:04:0090116:127	003002000000 Земли населенных пунктов	Для ведения личного подсобного хозяйства	13	02.0020	7 085	168,59	1 194 166,15
7336	Республика Северная Осетия - Алания, Ирафский р-н, с Толдзгун	Ирафский	15:04:0090116:128	003002000000 Земли населенных пунктов	Для ведения личного подсобного хозяйства	13	02.0020	850	168,59	143 301,50
7337	Республика Северная Осетия - Алания, Ирафский район. с. Толдзгун. ул. Школьная. 26	Ирафский	15:04:0090116:2	003002000000 Земли населенных пунктов	Для ведения личного подсобного хозяйства	13	02.0020	4 700	168,59	792 373,00
7338	Респ. Северная Осетия - Алания, р-н Ирафский, с. Толдзгун, дом 32	Ирафский	15:04:0090116:3	003002000000 Земли населенных пунктов	Для ведения личного подсобного хозяйства	13	02.0020	3 249	168,59	547 763,91
7339	Респ Северная Осетия - Алания, р-н Ирафский, с. Толдзгун	Ирафский	15:04:0090116:4	003002000000 Земли населенных пунктов	Для ведения личного подсобного хозяйства	13	02.0020	2 500	168,59	421 475,00
7340	Республика Северная Осетия - Алания, р-н Ирафский, с Толдзгун, ул Школьная, 32	Ирафский	15:04:0090116:5	003002000000 Земли населенных пунктов	Для ведения личного подсобного хозяйства	13	02.0020	3 681	168,59	620 570,79
7341	Российская Федерация, Республика Северная Осетия - Алания, р-н Ирафский, с. Толдзгун, ул. Восточная, 16	Ирафский	15:04:0090116:7	003002000000 Земли населенных пунктов	Для ведения личного подсобного хозяйства	13	02.0020	5 500	168,59	927 245,00
7342	Республика Северная Осетия-Алания, р-н Ирафский, с Толдзгун, ул Восточная, д 18	Ирафский	15:04:0090116:8	003002000000 Земли населенных пунктов	Для ведения личного подсобного хозяйства	13	02.0020	7 595	168,59	1 280 582,05
7343	Республика Северная Осетия-Алания, р-н Ирафский, с Толдзгун, ул Школьная, д 24	Ирафский	15:04:0090117:1	003002000000 Земли населенных пунктов	Для ведения личного подсобного хозяйства	13	02.0020	2 500	168,59	421 475,00
7344	Республика Северная Осетия - Алания, Ирафский район, с Толдзгун, ул Восточная, 12	Ирафский	15:04:0090117:10	003002000000 Земли населенных пунктов	Для ведения личного подсобного хозяйства	13	02.0020	7 500	168,59	1 264 425,00
7345	Российская Федерация, РСО - Алания, Ирафский район. с.Толдзгун. ул. К. Будаева. 20.	Ирафский	15:04:0090117:3	003002000000 Земли населенных пунктов	Для ведения личного подсобного хозяйства	13	02.0020	7 500	168,59	1 264 425,00
7346	Республика Северная Осетия-Алания, р-н Ирафский, с Толдзгун, ул Школьная, д 18	Ирафский	15:04:0090117:4	003002000000 Земли населенных пунктов	Для ведения личного подсобного хозяйства	13	02.0020	8 000	168,59	1 348 720,00
7347	Республика Северная Осетия - Алания, Ирафский район, с Толдзгун, ул Восточная, 1	Ирафский	15:04:0090117:5	003002000000 Земли населенных пунктов	Приусадебный участок	13	02.0020	7 500	168,59	1 264 425,00
7348	Республика Северная Осетия-Алания, р-н Ирафский, с. Толдзгун, ул. Восточная, 4	Ирафский	15:04:0090117:6	003002000000 Земли населенных пунктов	Для ведения личного подсобного хозяйства	13	02.0020	4 501	168,59	758 823,59
7349	Республика Северная Осетия-Алания, р-н Ирафский, с Толдзгун, ул Восточная, д 6	Ирафский	15:04:0090117:8	003002000000 Земли населенных пунктов	Для ведения личного подсобного хозяйства	13	02.0020	4 214	168,59	710 448,26
7350	Российская Федерация, Республика Северная Осетия - Алания, Ирафский район. с. Толдзгун. ул. Восточная. 10 "	Ирафский	15:04:0090117:9	003002000000 Земли населенных пунктов	Для ведения личного подсобного хозяйства	13	02.0020	5 800	168,59	977 822,00
7351	Респ Северная Осетия - Алания, р-н Ирафский, с. Толдзгун, 108	Ирафский	15:04:0090118:10	003002000000 Земли населенных пунктов	Для ведения личного подсобного хозяйства	13	02.0020	7 295	168,59	1 229 861,05
7352	Российская Федерация, Республика Северная Осетия - Алания, р-н Ирафский, с Толдзгун, ул Кулуко Будаева, 4 "б"	Ирафский	15:04:0090118:101	003002000000 Земли населенных пунктов	Для ведения личного подсобного хозяйства	13	02.0020	1 644	168,59	277 193,06
7353	Республика Северная Осетия - Алания, р-н Ирафский, с. Толдзгун, ул. Школьная	Ирафский	15:04:0090118:102	003002000000 Земли населенных пунктов	Для ведения личного подсобного хозяйства	13	02.0020	1 266	168,59	213 474,94
7354	Респ Северная Осетия - Алания, Ирафский р-н, с. Толдзгун, ул. Школьная, 2 "б"	Ирафский	15:04:0090118:104	003002000000 Земли населенных пунктов	Для ведения личного подсобного хозяйства	13	02.0020	3 593	168,59	605 713,87
7355	Республика Северная Осетия - Алания, Ирафский район , с Толдзгун, ул Школьная, 2 Е	Ирафский	15:04:0090118:106	003002000000 Земли населенных пунктов	Для ведения личного подсобного хозяйства	13	02.0020	2 985	168,59	503 211,15
7356	Респ Северная Осетия - Алания, Ирафский р-н, с Толдзгун, ул Школьная, 2	Ирафский	15:04:0090118:108	003002000000 Земли населенных пунктов	Для ведения личного подсобного хозяйства	13	02.0020	4 061	168,59	684 791,69
7357	Республика Северная Осетия - Алания, Ирафский район. с Толдзгун. ул Школьная, 23К	Ирафский	15:04:0090118:109	003002000000 Земли населенных пунктов	Для ведения личного подсобного хозяйства	13	02.0020	3 000	168,59	505 770,00
7358	Российская Федерация, Республика Северная Осетия - Алания, Ирафский р-н. с. Толдзгун. ул. К.Будаева. 12	Ирафский	15:04:0090118:141	003002000000 Земли населенных пунктов	Для ведения личного подсобного хозяйства	13	02.0020	4 100	168,59	691 219,00
7359	Российская Федерация, Республика Северная Осетия-Алания, Ирафский район. с. Толдзгун	Ирафский	15:04:0090118:142	003002000000 Земли населенных пунктов	Для ведения личного подсобного хозяйства	13	02.0020	7 822	168,59	1 318 710,98
7360	Республика Северная Осетия-Алания, р-н Ирафский, с. Толдзгун, ул. Школьная, 2 "в"	Ирафский	15:04:0090118:18	003002000000 Земли населенных пунктов	Для ведения личного подсобного хозяйства	13	02.0020	3 000	168,59	505 770,00
7361	Республика Северная Осетия-Алания, р-н Ирафский, с Толдзгун, ул Школьная, д 2г	Ирафский	15:04:0090118:19	003002000000 Земли населенных пунктов	Под личное подсобное хозяйство и строительство индивидуального жилого дома	13	02.0010	2 500	168,59	421 475,00
7362	Республика Северная Осетия-Алания, р-н Ирафский, с Толдзгун, ул Школьная, д 4	Ирафский	15:04:0090118:3	003002000000 Земли населенных пунктов	Для ведения личного подсобного хозяйства	13	02.0020	4 390	168,59	738 653,00
7363	Российская Федерация, Республика Северная Осетия - Алания, Ирафский муниципальный район, с Толдзгун, ул Кулуко Будаева, 6	Ирафский	15:04:0090118:4	003002000000 Земли населенных пунктов	Для ведения личного подсобного хозяйства	13	02.0020	5 760	168,59	972 595,71
7364	Респ Северная Осетия - Алания, р-н Ирафский, с. Толдзгун, ул. Школьная, 8	Ирафский	15:04:0090118:5	003002000000 Земли населенных пунктов	Приусадебный участок	13	02.0020	5 500	168,59	927 245,00
7365	Республика Северная Осетия-Алания, р-н Ирафский, с Толдзгун, ул Школьная, д 10	Ирафский	15:04:0090118:6	003002000000 Земли населенных пунктов	Для ведения личного подсобного хозяйства	13	02.0020	5 850	168,59	986 291,50
7366	Республика Северная Осетия - Алания, р-н Ирафский, с. Толдзгун, ул. Школьная, 12	Ирафский	15:04:0090118:7	003002000000 Земли населенных пунктов	Приусадебный участок	13	02.0020	5 000	168,59	842 950,00
7367	Российская Федерация, Республика Северная Осетия-Алания, Ирафский р-н, с Хазнидон, ул Революции, 1	Ирафский	15:04:0100101:136	003002000000 Земли населенных пунктов	Для ведения личного подсобного хозяйства	13	02.0020	1 758	195,86	343 616,68
7368	Российская Федерация, Республика Северная Осетия-Алания, Ирафский р-н, с Хазнидон, ул Революции, 1	Ирафский	15:04:0100101:137	003002000000 Земли населенных пунктов	Для ведения личного подсобного хозяйства	13	02.0020	900	195,86	175 941,00
7369	Российская Федерация, Республика Северная Осетия-Алания, Ирафский р-н, с Хазнидон, ул Революции, 1	Ирафский	15:04:0100101:138	003002000000 Земли населенных пунктов	Для ведения личного подсобного хозяйства	13	02.0020	2 976	195,86	581 686,96
7370	Республика Северная Осетия-Алания, р-н Ирафский, с Хазнидон, ул Революции, 3	Ирафский	15:04:0100101:2	003002000000 Земли населенных пунктов	Для ведения личного подсобного хозяйства	13	02.0020	6 130	195,86	1 198 342,56
7371	Республика Северная Осетия-Алания, р-н Ирафский, с. Хазнидон, ул Революции, 1 "а"	Ирафский	15:04:0100101:21	003002000000 Земли населенных пунктов	Для ведения личного подсобного хозяйства	13	02.0020	3 816	195,86	751 739,16
7372	Республика Северная Осетия-Алания, р-н Ирафский, с. Хазнидон, ул Революции, 5	Ирафский	15:04:0100101:22	003002000000 Земли населенных пунктов	Для ведения личного подсобного хозяйства	13	02.0020	5 162	195,86	1 008 961,52
7373	Респ. Северная Осетия - Алания, р-н Ирафский, с. Хазнидон, ул. Революции, 7	Ирафский	15:04:0100101:3	003002000000 Земли населенных пунктов	Для ведения личного подсобного хозяйства	13	02.0020	5 924	195,86	1 068 207,78
7374	Респ. Северная Осетия - Алания, р-н Ирафский, с. Хазнидон, ул. Революции, 9	Ирафский	15:04:0100101:4	003002000000 Земли населенных пунктов	Для ведения личного подсобного хозяйства	13	02.0020	1 667	195,86	900 161,22
7375	Российская Федерация, Республика Северная Осетия-Алания, Ирафский район, с. Хазнидон, ул. Революции, 9 "	Ирафский	15:04:0100101:5	003002000000 Земли населенных пунктов	Для ведения личного подсобного хозяйства	13	02.0020	5 726	195,86	1 115 291,76

№ п/п	Местоположение ЗУ	Район	Кадастровый номер ЗУ	Категория земель	Разрешенное использование по документу	Код вида разрешенного использования (в соответствии с классификатором видов разрешенного использования земельных участков)	Вид использования объектов недвижимости	Площадь	УПКС	КС
7376	Российская Федерация, Республика Северная Осетия-Алания, Ирафский район, с. Хохнидон, ул. Революции, 11	Ирафский	15:04:0100101:6	003002000000 Земли населенных пунктов	Для ведения личного подсобного хозяйства	13	02:0020	5 428	195,86	1 041 115,08
7377	Российская Федерация, Республика Северная Осетия-Алания, Ирафский район, с. Хохнидон, ул. Революции, 17	Ирафский	15:04:0100101:7	003002000000 Земли населенных пунктов	Для ведения личного подсобного хозяйства	13	02:0020	4 791	195,86	936 116,86
7378	Республика Северная Осетия-Алания, р-н Ирафский, с. Хохнидон, ул. Братьев Газиновых	Ирафский	15:04:0100102:130	003002000000 Земли населенных пунктов	Для ведения личного подсобного хозяйства	13	02:0020	4 214	195,86	823 666,04
7379	Республика Северная Осетия-Алания, р-н Ирафский, с. Хохнидон, ул. Братьев Газиновых	Ирафский	15:04:0100102:131	003002000000 Земли населенных пунктов	Для ведения личного подсобного хозяйства	13	02:0020	1 738	195,86	339 799,68
7380	Республика Северная Осетия - Алания, Ирафский район, с Хохнидон, ул Братьев Газиновых, 9 "б"	Ирафский	15:04:0100102:133	003002000000 Земли населенных пунктов	Для ведения личного подсобного хозяйства	13	02:0020	1 156	195,86	226 227,76
7381	Республика Северная Осетия - Алания, Ирафский район, с Хохнидон, ул Братьев Газиновых, 9	Ирафский	15:04:0100102:134	003002000000 Земли населенных пунктов	Для ведения личного подсобного хозяйства	13	02:0020	2 009	195,86	393 184,54
7382	Респ Северная Осетия - Алания, Ирафский р-н, с. Хохнидон, ул. Братьев Газановых, 7	Ирафский	15:04:0100102:137	003002000000 Земли населенных пунктов	Для ведения личного подсобного хозяйства	13	02:0020	3 650	195,86	648 018,00
7383	Российская Федерация, Республика Северная Осетия - Алания, Ирафский район, с. Хохнидон, ул. Братьев Газиновых, 11	Ирафский	15:04:0100102:138	003002000000 Земли населенных пунктов	Для ведения личного подсобного хозяйства	13	02:0020	2 102	195,86	411 193,72
7384	Северная Осетия - Алания респ, р-н Ирафский, с. Хохнидон, ул Революции, 2 "а"	Ирафский	15:04:0100102:14	003002000000 Земли населенных пунктов	Для ведения личного подсобного хозяйства	13	02:0020	3 042	195,86	595 819,42
7385	Северная Осетия - Алания респ, р-н Ирафский, с Хохнидон, ул Революции, 4	Ирафский	15:04:0100102:3	003002000000 Земли населенных пунктов	Для ведения личного подсобного хозяйства	13	02:0020	3 219	195,86	630 199,54
7386	Респ. Северная Осетия - Алания, р-н Ирафский, с. Хохнидон. ул. Революции. дом 8	Ирафский	15:04:0100102:4	003002000000 Земли населенных пунктов	Для ведения личного подсобного хозяйства	13	02:0020	3 218	195,86	629 803,48
7387	Республика Северная Осетия-Алания, р-н Ирафский, с. Хохнидон, ул. Революции, 8"а"	Ирафский	15:04:0100102:5	003002000000 Земли населенных пунктов	Для ведения личного подсобного хозяйства	13	02:0020	4 258	195,86	833 268,88
7388	Республика Северная Осетия-Алания, р-н Ирафский, с. Хохнидон, ул. Революции, 10	Ирафский	15:04:0100102:6	003002000000 Земли населенных пунктов	Для ведения личного подсобного хозяйства	13	02:0020	5 319	195,86	1 040 837,34
7389	Республика Северная Осетия-Алания, р-н Ирафский, с. Хохнидон, ул. Революции, 10 "а"	Ирафский	15:04:0100102:7	003002000000 Земли населенных пунктов	Для ведения личного подсобного хозяйства	13	02:0020	5 340	195,86	1 045 247,40
7390	Республика Северная Осетия-Алания, р-н Ирафский, с. Хохнидон, ул. Бр. Газиновых, 1	Ирафский	15:04:0100102:8	003002000000 Земли населенных пунктов	Для ведения личного подсобного хозяйства	13	02:0020	6 240	195,86	1 221 218,40
7391	Респ. Северная Осетия - Алания, р-н Ирафский, с. Хохнидон. ул. Бр. Газановых, 3	Ирафский	15:04:0100102:9	003002000000 Земли населенных пунктов	Для ведения личного подсобного хозяйства	13	02:0020	3 567	195,86	697 235,62
7392	Респ Северная Осетия - Алания, р-н Ирафский, с. Хохнидон, ул Бр. Газиновых, 2	Ирафский	15:04:0100103:1	003002000000 Земли населенных пунктов	Для ведения личного подсобного хозяйства	13	02:0020	3 457	195,86	671 165,22
7393	РСО - Алания, Ирафский район, с Хохнидон, ул Братьев Газиновых, 2"п"	Ирафский	15:04:0100103:126	003002000000 Земли населенных пунктов	Для ведения личного подсобного хозяйства	13	02:0020	2 162	195,86	422 964,32
7394	Северная Осетия - Алания респ, р-н Ирафский, с Хохнидон, ул Братьев Газиновых, 12	Ирафский	15:04:0100103:128	003002000000 Земли населенных пунктов	Для ведения личного подсобного хозяйства	13	02:0020	990	195,86	193 805,40
7395	Северная Осетия - Алания респ, р-н Ирафский, с Хохнидон, ул Братьев Газиновых, 12 А	Ирафский	15:04:0100103:129	003002000000 Земли населенных пунктов	Для ведения личного подсобного хозяйства	13	02:0020	762	195,86	149 190,32
7396	Республика Северная Осетия-Алания, р-н Ирафский, с. Хохнидон, ул. Ленина, 2 "а"	Ирафский	15:04:0100103:13	003002000000 Земли населенных пунктов	Для ведения личного подсобного хозяйства	13	02:0020	3 000	195,86	587 580,00
7397	Респ Северная Осетия - Алания, р-н Ирафский, с. Хохнидон, ул Бр. Газиновых, 4	Ирафский	15:04:0100103:2	003002000000 Земли населенных пунктов	Для ведения личного подсобного хозяйства	13	02:0020	4 200	195,86	822 612,00
7398	Респ. Северная Осетия - Алания, р-н Ирафский, с. Хохнидон, ул. Бр. Газановых, 6	Ирафский	15:04:0100103:3	003002000000 Земли населенных пунктов	Приусадебный участок	13	02:0020	2 109	195,86	412 225,74
7399	Респ. Северная Осетия - Алания, р-н Ирафский, с. Хохнидон. ул. Бр. Газановых, 10	Ирафский	15:04:0100103:5	003002000000 Земли населенных пунктов	Для ведения личного подсобного хозяйства	13	02:0020	3 151	195,86	616 180,86
7400	Респ Северная Осетия - Алания, р-н Ирафский, с. Хохнидон, ул Ленина, дом 1	Ирафский	15:04:0100103:6	003002000000 Земли населенных пунктов	Для ведения личного подсобного хозяйства	13	02:0020	3 331	195,86	651 837,26
7401	Северная Осетия - Алания респ, р-н Ирафский, с Хохнидон, ул Братьев Газиновых, дом 12	Ирафский	15:04:0100103:8	003002000000 Земли населенных пунктов	Для ведения личного подсобного хозяйства	13	02:0020	1 000	195,86	195 660,00
7402	Респ. Северная Осетия - Алания, р-н Ирафский, с. Хохнидон. ул. Революции. 15	Ирафский	15:04:0100104:1	003002000000 Земли населенных пунктов	Для ведения личного подсобного хозяйства	13	02:0020	3 265	195,86	638 869,90
7403	Респ Северная Осетия - Алания, Ирафский р-н, с.Хохнидон, ул.Революции, 21	Ирафский	15:04:0100104:115	003002000000 Земли населенных пунктов	Для ведения личного подсобного хозяйства	13	02:0020	9 069	195,86	1 774 139,34
7404	Респ Северная Осетия - Алания, р-н Ирафский, с. Хохнидон, ул Революции, 17	Ирафский	15:04:0100104:2	003002000000 Земли населенных пунктов	Для ведения личного подсобного хозяйства	13	02:0020	1 691	195,86	330 926,26
7405	Респ Северная Осетия - Алания, р-н Ирафский, с. Хохнидон, ул Революции	Ирафский	15:04:0100105:1	003002000000 Земли населенных пунктов	Для ведения личного подсобного хозяйства	13	02:0020	5 965	195,86	1 167 341,90
7406	Республика Северная Осетия-Алания, р-н Ирафский, с Хохнидон, ул Братьев Газановых, 19	Ирафский	15:04:0100105:10	003002000000 Земли населенных пунктов	Для ведения личного подсобного хозяйства	13	02:0020	2 731	195,86	534 524,83
7407	Республика Северная Осетия-Алания, р-н Ирафский, с Хохнидон, ул Революции, 22	Ирафский	15:04:0100105:11	003002000000 Земли населенных пунктов	Для ведения личного подсобного хозяйства	13	02:0020	5 969	195,86	1 167 695,34
7408	Республика Северная Осетия-Алания, р-н Ирафский, с. Хохнидон, ул. Бр. Газановых, 17а	Ирафский	15:04:0100105:13	003002000000 Земли населенных пунктов	Для ведения личного подсобного хозяйства	13	02:0020	1 904	195,86	372 671,44
7409	Республика Северная Осетия-Алания, р-н Ирафский, с. Хохнидон, ул. Революции, 14 "а"	Ирафский	15:04:0100105:3	003002000000 Земли населенных пунктов	Для ведения личного подсобного хозяйства	13	02:0020	3 760	195,86	735 702,00
7410	Респ. Северная Осетия - Алания, р-н Ирафский, с. Хохнидон. ул. Революции	Ирафский	15:04:0100105:4	003002000000 Земли населенных пунктов	Приусадебный участок	13	02:0020	4 000	195,86	782 640,00
7411	Республика Северная Осетия-Алания, р-н Ирафский, с. Хохнидон, ул. Революции, 18	Ирафский	15:04:0100105:5	003002000000 Земли населенных пунктов	Для ведения личного подсобного хозяйства	13	02:0020	2 972	195,86	581 657,12
7412	Респ Северная Осетия - Алания, р-н Ирафский, с. Хохнидон, ул Революции, 20	Ирафский	15:04:0100105:6	003002000000 Земли населенных пунктов	Для ведения личного подсобного хозяйства	13	02:0020	2 553	195,86	499 732,11
7413	Республика Северная Осетия-Алания, р-н Ирафский, с. Хохнидон, ул. Братьев Газановых, 13	Ирафский	15:04:0100105:7	003002000000 Земли населенных пунктов	Для ведения личного подсобного хозяйства	13	02:0020	4 425	195,86	866 230,50
7414	Республика Северная Осетия-Алания, р-н Ирафский, с. Хохнидон, ул Бр. Газановых, 15	Ирафский	15:04:0100105:8	003002000000 Земли населенных пунктов	Для ведения личного подсобного хозяйства	13	02:0020	4 624	195,86	904 941,58
7415	Республика Северная Осетия-Алания, р-н Ирафский, с. Хохнидон, ул. Бр.Газановых, 17	Ирафский	15:04:0100105:9	003002000000 Земли населенных пунктов	Для ведения личного подсобного хозяйства	13	02:0020	2 217	195,86	433 931,62
7416	Республика Северная Осетия-Алания, р-н Ирафский, с Хохнидон, ул Бр. Газановых, 14	Ирафский	15:04:0100106:1	003002000000 Земли населенных пунктов	Для ведения личного подсобного хозяйства	13	02:0020	3 018	195,86	590 896,26

№ п/п	Местоположение ЗУ	Район	Кадастровый номер ЗУ	Категория земель	Разрешенное использование по документу	Код вида разрешенного использования (в соответствии с классификатором видов разрешенного использования земельных участков)	Вид использования объектом недвижимости	Площадь	УПКС	КС
7417	Респ. Северная Осетия - Алания, р-н Ирафский, с. Хазнидон, ул. Ленина	Ирафский	15:04:0100106:11	003002000000 Земли населенных пунктов	Приусадебный участок	13	02.0020	3 000	195,86	587 580,00
7418	Республика Северная Осетия-Алания, р-н Ирафский, с. Хазнидон, ул. Ленина, 11а	Ирафский	15:04:0100106:12	003002000000 Земли населенных пунктов	Для ведения личного подсобного хозяйства	13	02.0020	2 966	195,86	581 274,76
7419	Российская Федерация, Республика Северная Осетия - Алания, Ирафский р-н, с. Хазнидон, ул. Ленина, 11	Ирафский	15:04:0100106:128	003002000000 Земли населенных пунктов	Для ведения личного подсобного хозяйства	13	02.0020	1 500	195,86	293 790,00
7420	Респ. Северная Осетия - Алания, р-н Ирафский, с. Хазнидон, ул. Бр. Газановых, 16	Ирафский	15:04:0100106:2	003002000000 Земли населенных пунктов	Для ведения личного подсобного хозяйства	13	02.0020	2 998	195,86	587 389,28
7421	Российская Федерация, Республика Северная Осетия-Алания, Ирафский район, с. Хазнидон, ул. Братьев Газиновых, 22	Ирафский	15:04:0100106:5	003002000000 Земли населенных пунктов	Для ведения личного подсобного хозяйства	13	02.0020	5 622	195,86	1 101 076,92
7422	Северная Осетия - Алания респ, р-н Ирафский, с. Хазнидон, ул Ленина, дом 3	Ирафский	15:04:0100106:6	003002000000 Земли населенных пунктов	Для ведения личного подсобного хозяйства	13	02.0020	2 356	195,86	461 472,16
7423	Респ. Северная Осетия - Алания, р-н Ирафский, с. Хазнидон, ул. Ленина, дом 5	Ирафский	15:04:0100106:7	003002000000 Земли населенных пунктов	Для ведения личного подсобного хозяйства	13	02.0020	2 651	195,86	519 361,86
7424	Республика Северная Осетия-Алания, р-н Ирафский, с. Хазнидон, ул. Ленина, 7	Ирафский	15:04:0100106:8	003002000000 Земли населенных пунктов	Для ведения личного подсобного хозяйства	13	02.0020	1 213	195,86	237 563,90
7425	Российская Федерация, Республика Северная Осетия-Алания, Ирафский район, с. Хазнидон, ул. Ленина, 9	Ирафский	15:04:0100106:9	003002000000 Земли населенных пунктов	Для ведения личного подсобного хозяйства	13	02.0020	2 500	195,86	489 650,00
7426	Респ. Северная Осетия - Алания, р-н Ирафский, с. Хазнидон, ул. Ленина, 2	Ирафский	15:04:0100107:1	003002000000 Земли населенных пунктов	Для ведения личного подсобного хозяйства	13	02.0020	1 580	195,86	309 458,80
7427	Российская Федерация, Республика Северная Осетия - Алания, р-н Ирафский, с. Хазнидон, ул. Ленина, 4	Ирафский	15:04:0100107:2	003002000000 Земли населенных пунктов	Для ведения личного подсобного хозяйства	13	02.0020	2 000	195,86	391 720,00
7428	Российская Федерация, Республика Северная Осетия - Алания, р-н Ирафский, с. Хазнидон, ул. Ленина, 6	Ирафский	15:04:0100107:3	003002000000 Земли населенных пунктов	Для ведения личного подсобного хозяйства	13	02.0020	3 291	195,86	644 843,26
7429	Респ. Северная Осетия - Алания, р-н Ирафский, с. Хазнидон, ул. Ленина, 8	Ирафский	15:04:0100107:4	003002000000 Земли населенных пунктов	Для ведения личного подсобного хозяйства	13	02.0020	3 291	195,86	644 253,66
7430	Республика Северная Осетия-Алания, р-н Ирафский, с. Хазнидон, ул. Ленина, 12	Ирафский	15:04:0100107:5	003002000000 Земли населенных пунктов	Для ведения личного подсобного хозяйства	13	02.0020	3 057	195,86	598 913,22
7431	Респ. Северная Осетия - Алания, р-н Ирафский, с. Хазнидон, ул. Ленина, 20	Ирафский	15:04:0100107:6	003002000000 Земли населенных пунктов	Для ведения личного подсобного хозяйства	13	02.0020	1 618	195,86	316 794,28
7432	Респ Северная Осетия - Алания, Ирафский р-н, с Хазнидон, ул Революции, 27	Ирафский	15:04:0100108:115	003002000000 Земли населенных пунктов	Для ведения личного подсобного хозяйства	13	02.0020	8 593	195,86	1 682 978,70
7433	Российская Федерация, Республика Северная Осетия - Алания, Ирафский район, с Хазнидон, ул Революции, 23	Ирафский	15:04:0100108:116	003002000000 Земли населенных пунктов	Для ведения личного подсобного хозяйства	13	02.0020	5 598	195,86	1 096 365,28
7434	Республика Северная Осетия-Алания, р-н Ирафский, с. Хазнидон, ул Революции, 25	Ирафский	15:04:0100108:2	003002000000 Земли населенных пунктов	Для ведения личного подсобного хозяйства	13	02.0020	5 629	195,86	1 102 017,94
7435	363505, Респ Северная Осетия - Алания, Ирафский р-н, с Хазнидон, ул Братьев Газиновых, 25	Ирафский	15:04:0100109:122	003002000000 Земли населенных пунктов	Для ведения личного подсобного хозяйства	13	02.0020	2 966	195,86	580 844,76
7436	Северная Осетия - Алания Респ, Ирафский р-н, Хазнидон с, Братьев Газиновых ул, 25 "А"	Ирафский	15:04:0100109:123	003002000000 Земли населенных пунктов	Для ведения личного подсобного хозяйства	13	02.0020	1 857	195,86	363 669,22
7437	Респ Северная Осетия - Алания, Ирафский р-н, с. Хазнидон, ул. Братьев Газиновых, 27	Ирафский	15:04:0100109:125	003002000000 Земли населенных пунктов	Для ведения личного подсобного хозяйства	13	02.0020	857	195,86	167 870,02
7438	Республика Северная Осетия-Алания, р-н Ирафский, с. Хазнидон, ул. Революции, 28	Ирафский	15:04:0100109:2	003002000000 Земли населенных пунктов	Для ведения личного подсобного хозяйства	13	02.0020	5 240	195,86	1 026 210,40
7439	Северная Осетия - Алания респ, р-н Ирафский, с Хазнидон, ул Революции, 30	Ирафский	15:04:0100109:4	003002000000 Земли населенных пунктов	Для ведения личного подсобного хозяйства	13	02.0020	3 768	195,86	738 014,28
7440	Республика Северная Осетия-Алания, р-н Ирафский, с Хазнидон, ул Бр. Газановых, 21	Ирафский	15:04:0100109:5	003002000000 Земли населенных пунктов	Для ведения личного подсобного хозяйства	13	02.0020	3 322	195,86	650 918,12
7441	Республика Северная Осетия-Алания, р-н Ирафский, с. Хазнидон, ул. Бр. Газановых, 23	Ирафский	15:04:0100109:6	003002000000 Земли населенных пунктов	Для ведения личного подсобного хозяйства	13	02.0020	5 818	195,86	1 139 760,28
7442	Республика Северная Осетия-Алания, р-н Ирафский, с. Хазнидон, ул. Пламенная, 9 "п"	Ирафский	15:04:0100109:9	003002000000 Земли населенных пунктов	Магазины	4	04.0040	41	306,20	12 554,20
7443	Республика Северная Осетия-Алания, р-н Ирафский, с. Хазнидон, ул.Бр.Газановых, 24	Ирафский	15:04:0100110:1	003002000000 Земли населенных пунктов	Для ведения личного подсобного хозяйства	13	02.0020	5 426	195,86	1 063 502,56
7444	Республика Северная Осетия - Алания, Ирафский р-н, с. Хазнидон, ул. Ленина, 23	Ирафский	15:04:0100110:128	003002000000 Земли населенных пунктов	Для ведения личного подсобного хозяйства	13	02.0020	2 700	195,86	527 712,00
7445	Республика Северная Осетия-Алания, р-н Ирафский, с. Хазнидон, ул. Ленина, 15	Ирафский	15:04:0100110:13	003002000000 Земли населенных пунктов	Для ведения личного подсобного хозяйства	13	02.0020	1 811	195,86	354 364,46
7446	Российская Федерация, Республика Северная Осетия-Алания, Ирафский район, с. Хазнидон, ул. Братьев Газановых, 20	Ирафский	15:04:0100110:130	003002000000 Земли населенных пунктов	Для ведения личного подсобного хозяйства	13	02.0020	3 915	195,86	765 225,90
7447	Российская Федерация, Республика Северная Осетия-Алания, Ирафский район, с. Хазнидон, ул. Ленина, 15 "А"	Ирафский	15:04:0100110:14	003002000000 Земли населенных пунктов	Для ведения личного подсобного хозяйства	13	02.0020	1 003	195,86	196 241,84
7448	Республика Северная Осетия-Алания, р-н Ирафский, с. Хазнидон, ул. Ленина, 21 "а"	Ирафский	15:04:0100110:15	003002000000 Земли населенных пунктов	Для ведения личного подсобного хозяйства	13	02.0020	1 926	195,86	376 135,96
7449	Республика Северная Осетия-Алания, р-н Ирафский, с. Хазнидон, ул. Ленина	Ирафский	15:04:0100110:16	003002000000 Земли населенных пунктов	Для размещения подстанции ТП 2-16 ПС "Тольгун"	6	03.0012	21	200,35	4 207,30
7450	Республика Северная Осетия-Алания, р-н Ирафский, с. Хазнидон, ул. Бр. Газановых, 28	Ирафский	15:04:0100110:2	003002000000 Земли населенных пунктов	Для ведения личного подсобного хозяйства	13	02.0020	3 262	195,86	637 650,32
7451	Респ. Северная Осетия - Алания, р-н Ирафский, с. Хазнидон, ул. Братьев Газановых, 30	Ирафский	15:04:0100110:3	003002000000 Земли населенных пунктов	Для ведения личного подсобного хозяйства	13	02.0020	476	195,86	93 101,36
7452	Республика Северная Осетия-Алания, р-н Ирафский, с. Хазнидон, ул. Ленина, 19	Ирафский	15:04:0100110:8	003002000000 Земли населенных пунктов	Для ведения личного подсобного хозяйства	13	02.0020	2 916	195,86	570 225,76
7453	Республика Северная Осетия-Алания, р-н Ирафский, с. Хазнидон, ул. Ленина, 21	Ирафский	15:04:0100110:9	003002000000 Земли населенных пунктов	Для ведения личного подсобного хозяйства	13	02.0020	2 857	195,86	558 820,13
7454	Республика Северная Осетия-Алания, р-н Ирафский, с. Хазнидон, ул. Ленина, 10	Ирафский	15:04:0100111:1	003002000000 Земли населенных пунктов	Для ведения личного подсобного хозяйства	13	02.0020	3 646	195,86	712 947,16
7455	Северная Осетия - Алания респ, р-н Ирафский, с Хазнидон, ул Ленина, 8	Ирафский	15:04:0100111:10	003002000000 Земли населенных пунктов	Под эксплуатацию многоэтажного жилого дома	2	02.0060	240	488,68	117 283,20
7456	Республика Северная Осетия-Алания, р-н Ирафский, с. Хазнидон, ул. Ленина, 28	Ирафский	15:04:0100111:138	003002000000 Земли населенных пунктов	Для ведения личного подсобного хозяйства	13	02.0020	2 871	195,86	562 135,66
7457	Республика Северная Осетия-Алания, р-н Ирафский, с. Хазнидон, ул. Ленина, 28 "а"	Ирафский	15:04:0100111:139	003002000000 Земли населенных пунктов	Для ведения личного подсобного хозяйства	13	02.0020	1 329	195,86	259 766,94

№ п/п	Местоположение ЗУ	Район	Кадастровый номер ЗУ	Категория земель	Разрешенное использование по документу	Код вида разрешенного использования (в соответствии с классификатором видов разрешенного использования земельных участков)	Вид использования объекта недвижимости	Площадь	УПКС	КС
7458	Республика Северная Осетия - Алания, Ирафский р-н, с. Хазнидон, ул. Набережная, д. 1	Ирафский	15:04:0100111:143	003002000000 Земли населенных пунктов	Для ведения личного подсобного хозяйства	13	02:0020	2 [illegible]	195.86	410 166.00
7459	Северная Осетия - Алания респ. р-н Ирафский. с. Хазнидон, ул. Набережная, 2 "А"	Ирафский	15:04:0100111:15	003002000000 Земли населенных пунктов	Для ведения личного подсобного хозяйства	13	02:0020	[illegible]000	195.86	977 360.00
7460	Республика Северная Осетия-Алания, р-н Ирафский, с. Хазнидон, ул. Набережная, 2 "б"	Ирафский	15:04:0100111:19	003002000000 Земли населенных пунктов	Для ведения личного подсобного хозяйства	13	02:0020	2 047	195.86	511 426.02
7461	Респ. Северная Осетия - Алания, р-н Ирафский, с. Хазнидон, ул. Ленина, 22	Ирафский	15:04:0100111:2	003002000000 Земли населенных пунктов	Для ведения личного подсобного хозяйства	13	02:0020	892	195.86	174 350.32
7462	Республика Северная Осетия-Алания, р-н Ирафский. с. Хазнидон. ул. Набережная, 4 "б"	Ирафский	15:04:0100111:21	003002000000 Земли населенных пунктов	Для ведения личного подсобного хозяйства	13	02:0020	3 000	195.86	586 380.00
7463	Республика Северная Осетия-Алания, р-н Ирафский. с. Хазнидон. ул. Набережная, 4 "а"	Ирафский	15:04:0100111:22	003002000000 Земли населенных пунктов	Для ведения личного подсобного хозяйства	13	02:0020	1 000	195.86	195 460.00
7464	Республика Северная Осетия-Алания, р-н Ирафский, с. Хазнидон, ул. Набережная, 1 "а"	Ирафский	15:04:0100111:25	003002000000 Земли населенных пунктов	Для ведения личного подсобного хозяйства	13	02:0020	3 464	195.86	677 457.98
7465	Республика Северная Осетия - Алания, р-н Ирафский. с. Хазнидон. ул. Ленина, 24	Ирафский	15:04:0100111:3	003002000000 Земли населенных пунктов	для ведения личного подсобного хозяйства	13	02:0020	4 [illegible]49	195.86	823 736.54
7466	Республика Северная Осетия - Алания, Ирафский р-н, с Хазнидон. ул Ленина. 26	Ирафский	15:04:0100111:4	003002000000 Земли населенных пунктов	Для ведения личного подсобного хозяйства	13	02:0020	3 521	195.86	688 801.01
7467	Республика Северная Осетия-Алания, р-н Ирафский. с Хазнидон, ул Ленина, 16	Ирафский	15:04:0100111:6	003002000000 Земли населенных пунктов	Для ведения личного подсобного хозяйства	13	02:0020	3 900	195.86	762 954.00
7468	Республика Северная Осетия-Алания, р-н Ирафский, с. Хазнидон, ул. Ленина, 18	Ирафский	15:04:0100111:7	003002000000 Земли населенных пунктов	Для ведения личного подсобного хозяйства	13	02:0020	1 000	195.86	195 460.00
7469	Республика Северная Осетия-Алания, р-н Ирафский, с Хазнидон. ул Набережная. 2	Ирафский	15:04:0100111:8	003002000000 Земли населенных пунктов	Для ведения личного подсобного хозяйства	13	02:0020	4 998	195.86	976 950.08
7470	363505. Респ Северная Осетия - Алания. Ирафский р-н, с Хазнидон. ул Революции. д 39	Ирафский	15:04:0100112:123	003002000000 Земли населенных пунктов	Дошкольное, начальное и среднее общее образование	3	03:0050	6 [illegible]0	219.21	1 331 729.10
7471	Респ Северная Осетия - Алания. Ирафский р-н . с. Хазнидон. 25 м северо-восточнее перекрестка ул Революции/Цоцолашвили	Ирафский	15:04:0100112:126	003002000000 Земли населенных пунктов	Историко-культурная деятельность, размещение объектов историко-культурного наследия	3	09:0030	6	8.12	48.72
7472	Российская Федерация, Республика Северная Осетия - Алания, Ирафский район. с Хазнидон. ул Партизана, 2	Ирафский	15:04:0100112:129	003002000000 Земли населенных пунктов	Для ведения личного подсобного хозяйства	13	02:0020	495	195.86	96 752.70
7473	Респ. Северная Осетия - Алания, р-н Ирафский, с. Хазнидон. ул. Партизана, 4 "а"	Ирафский	15:04:0100112:4	003002000000 Земли населенных пунктов	Для ведения личного подсобного хозяйства	13	02:0020	785	195.86	153 [illegible]0.10
7474	Республика Северная Осетия-Алания, р-н Ирафский. с. Хазнидон. ул. Партизана, 6	Ирафский	15:04:0100112:5	003002000000 Земли населенных пунктов	Для ведения личного подсобного хозяйства	13	02:0020	2 760	195.86	5 [illegible]2.16
7475	Республика Северная Осетия-Алания, р-н Ирафский. с Хазнидон, ул Революции, 37	Ирафский	15:04:0100112:6	003002000000 Земли населенных пунктов	Для ведения личного подсобного хозяйства	13	02:0020	5 000	195.86	977 300.00
7476	Республика Северная Осетия-Алания, р-н Ирафский, с. Хазнидон, ул. Революции, 33	Ирафский	15:04:0100112:8	003002000000 Земли населенных пунктов	Для ведения личного подсобного хозяйства	13	02:0020	5 481	195.86	1 071 [illegible]6.26
7477	Респ. Северная Осетия - Алания, р-н Ирафский, с. Хазнидон. ул. Революции. дом 35	Ирафский	15:04:0100112:9	003002000000 Земли населенных пунктов	Для ведения личного подсобного хозяйства	13	02:0020	5 030	195.86	983 [illegible]6.58
7478	Респ. Северная Осетия - Алания, р-н Ирафский. с. Хазнидон, ул. Революции, 32	Ирафский	15:04:0100113:1	003002000000 Земли населенных пунктов	Для ведения личного подсобного хозяйства	13	02:0020	2 787	195.86	544 747.02
7479	Респ. Северная Осетия - Алания, р-н Ирафский. с. Хазнидон, ул. Бр Газановых, дом 29	Ирафский	15:04:0100113:10	003002000000 Земли населенных пунктов	Религиозное использование	3	03:0070	5 [illegible]71	2.73	15 005.11
7480	Респ. Северная Осетия - Алания, р-н Ирафский, с. Хазнидон. ул. Революции. дом 30	Ирафский	15:04:0100113:11	003002000000 Земли населенных пунктов	Для ведения личного подсобного хозяйства	13	02:0020	4 091	195.86	975 [illegible]0.66
7481	Республика Северная Осетия - Алания, Ирафский район. с Хазнидон, ул Братьев Газановых, 33	Ирафский	15:04:0100113:133	003002000000 Земли населенных пунктов	Для ведения личного подсобного хозяйства	13	02:0020	2 722	195.86	532 [illegible]2.12
7482	Республика Северная Осетия - Алания. Ирафский район, с Хазнидон. ул. Бр. Газановых, 33 "а"	Ирафский	15:04:0100113:134	003002000000 Земли населенных пунктов	Для ведения личного подсобного хозяйства	13	02:0020	2 677	195.86	523 [illegible]6.32
7483	Российская Федерация, Республика Северная Осетия - Алания. Ирафский р-н, с Хазнидон. ул. Бр.Газановых, 11	Ирафский	15:04:0100113:136	003002000000 Земли населенных пунктов	Для ведения личного подсобного хозяйства	13	02:0020	2 000	195.86	390 920.00
7484	Республика Северная Осетия-Алания, р-н Ирафский, с. Хазнидон, ул. Революции, 38	Ирафский	15:04:0100113:4	003002000000 Земли населенных пунктов	Для ведения личного подсобного хозяйства	13	02:0020	5 242	195.86	1 024 [illegible]1.12
7485	Северная Осетия - Алания респ, р-н Ирафский, с. Хазнидон. ул. Революции. 40	Ирафский	15:04:0100113:5	003002000000 Земли населенных пунктов	Для ведения личного подсобного хозяйства	13	02:0020	4 [illegible]39	195.86	847 514.54
7486	Республика Северная Осетия-Алания, р-н Ирафский. с Хазнидон, ул Революции, д 42	Ирафский	15:04:0100113:6	003002000000 Земли населенных пунктов	Для ведения личного подсобного хозяйства	13	02:0020	1 413	195.86	276 [illegible]4.98
7487	Республика Северная Осетия-Алания, р-н Ирафский. с. Хазнидон. ул. бр Газановых, 35	Ирафский	15:04:0100113:7	003002000000 Земли населенных пунктов	Для ведения личного подсобного хозяйства	13	02:0020	5 [illegible]81	195.86	1 [illegible]0.26
7488	Республика Северная Осетия-Алания. р-н Ирафский, с Хазнидон. ул Бр. Газановых. д 31	Ирафский	15:04:0100113:9	003002000000 Земли населенных пунктов	Для ведения личного подсобного хозяйства	13	02:0020	4 [illegible]50	195.86	860 023.00
7489	Республика Северная Осетия-Алания. р-н Ирафский, с Хазнидон. ул Цоцолашвили, д 1	Ирафский	15:04:0100114:1	003002000000 Земли населенных пунктов	Для ведения личного подсобного хозяйства	13	02:0020	5 [illegible]83	195.86	1 071 707.18
7490	Республика Северная Осетия-Алания, р-н Ирафский. с. Хазнидон. ул. Ленина. 31	Ирафский	15:04:0100114:10	003002000000 Земли населенных пунктов	Для дальнейшего использования здания амбулатории	3	03:0040	201	312.71	98 [illegible]6.95
7491	РСО - Алания, Ирафский район, с. Хазнидон, ул. Ленина, 33	Ирафский	15:04:0100114:11	003002000000 Земли населенных пунктов	Приусадебный участок	13	02:0020	2 [illegible]0	195.86	547 288.00
7492	Северная Осетия - Алания респ. р-н Ирафский. с Хазнидон. ул Ленина. б/н	Ирафский	15:04:0100114:13	003002000000 Земли населенных пунктов	Связь	6	06:0080	[illegible]0	42.80	16 [illegible]0.00
7493	Респ Северная Осетия - Алания, Ирафский р-н. с Хазнидон, ул Ленина, 25 "А"	Ирафский	15:04:0100114:132	003002000000 Земли населенных пунктов	Спорт	3	05:0010	1 197	34.75	80 [illegible]3.75
7494	Республика Северная Осетия-Алания, Ирафский рен. с. Хазнидон. территория Дома культуры	Ирафский	15:04:0100114:133	003002000000 Земли населенных пунктов	Историко-культурная деятельность, размещение объектов историко-культурного наследия	3	09:0030	106	8.12	860.72
7495	Российская Федерация, Республика Северная Осетия-Алания, Ирафский район. с. Хазнидон, ул. Ленина, 25	Ирафский	15:04:0100114:135	003002000000 Земли населенных пунктов	Культурное развитие	3	03:0060	3 [illegible]75	185.69	626 [illegible]3.75
7496	Респ Северная Осетия - Алания, Ирафский р-н. с. Хазнидон. ул. Цоцолашвили, 2	Ирафский	15:04:0100114:137	003002000000 Земли населенных пунктов	Для ведения личного подсобного хозяйства	13	02:0020	2 [illegible]0	195.86	449 [illegible]8.00
7497	Республика Северная Осетия-Алания, р-н Ирафский, с. Хазнидон, ул Бр.Газановых. 34	Ирафский	15:04:0100114:2	003002000000 Земли населенных пунктов	Для ведения личного подсобного хозяйства	13	02:0020	3 [illegible]60	195.86	685 [illegible]9.14
7498	Республика Северная Осетия-Алания. р-н Ирафский, с. Хазнидон, ул. Бр. Газановых, 38	Ирафский	15:04:0100114:4	003002000000 Земли населенных пунктов	Для ведения личного подсобного хозяйства	13	02:0020	5 218	195.86	1 018 [illegible]0.68

№ п/п	Местоположение ЗУ	Район	Кадастровый номер ЗУ	Категория земель	Разрешенное использование по документу	Код вида разрешенного использования (в соответствии с классификатором видов разрешенного использования земельных участков)	Вид использования объектом недвижимости	Площадь	УПКС	КС
7499	Респ. Северная Осетия - Алания, р-н Ирафский, с. Хазнидон, ул. Бр. Газиновых, 40	Ирафский	15:04:0100114:5	003002000000 Земли населенных пунктов	Для ведения личного подсобного хозяйства	13	02:0020	2 858	195,86	559 621,68
7500	Северная Осетия - Алания респ. р-н Ирафский, с.Хазнидон, ул.Ленина, 30 "а"	Ирафский	15:04:0100115:1	003002000000 Земли населенных пунктов	Школа	3	03:0050	9 962	240,21	2 392 936,02
7501	Респ. Северная Осетия - Алания, р-н Ирафский, с. Хазнидон, ул. Набережная, 5	Ирафский	15:04:0100115:12	003002000000 Земли населенных пунктов	Для ведения личного подсобного хозяйства	13	02:0020	3 651	195,86	1 154 541,46
7502	Респ. Северная Осетия - Алания, р-н Ирафский, с. Хазнидон, ул. Набережная, 3 а	Ирафский	15:04:0100115:13	003002000000 Земли населенных пунктов	Для ведения личного подсобного хозяйства	13	02:0020	4 792	195,86	936 911,52
7503	Респ Северная Осетия - Алания. Ирафский р-н, с Хазнидон, ул.Ленина. 40	Ирафский	15:04:0100115:136	003002000000 Земли населенных пунктов	Для ведения личного подсобного хозяйства	13	02:0020	1 600	195,86	351 828,00
7504	Респ. Северная Осетия - Алания, р-н Ирафский, с. Хазнидон, ул. Ленина, дом 42	Ирафский	15:04:0100115:15	003002000000 Земли населенных пунктов	На земельном участке находится нежилое здание под культурно-спортивный комплекс	3	05:011	1 334	511,78	71 648,78
7505	Республика Северная Осетия-Алания, р-н Ирафский, с.Хазнидон, ул.Ленина, 32	Ирафский	15:04:0100115:2	003002000000 Земли населенных пунктов	Ведение личного подсобного хозяйства	13	02:0020	254	195,86	49 636,84
7506	Республика Северная Осетия-Алания, р-н Ирафский, с. Хазнидон, ул. Набережная, 13	Ирафский	15:04:0100115:20	003002000000 Земли населенных пунктов	Для ведения личного подсобного хозяйства	13	02:0020	2 387	195,86	468 159,02
7507	Республика Северная Осетия-Алания, р-н Ирафский, с. Хазнидон, ул. Набережная, 13	Ирафский	15:04:0100115:21	003002000000 Земли населенных пунктов	Для ведения личного подсобного хозяйства	13	02:0020	1 842	195,86	360 937,32
7508	Респ. Северная Осетия - Алания, р-н Ирафский, с. Хазнидон, ул. Ленина, 38	Ирафский	15:04:0100115:23	003002000000 Земли населенных пунктов	Для ведения личного подсобного хозяйства	13	02:0020	4 000	195,86	783 440,00
7509	Респ. Северная Осетия - Алания, р-н Ирафский, с. Хазнидон, ул. Ленина	Ирафский	15:04:0100115:5	003002000000 Земли населенных пунктов	Приусадебный участок	13	02:0020	1 800	195,86	352 548,00
7510	Республика Северная Осетия-Алания, р-н Ирафский, с. Хазнидон, ул. Ленина, 42 "а"	Ирафский	15:04:0100115:6	003002000000 Земли населенных пунктов	Для ведения личного подсобного хозяйства	13	02:0020	631	195,86	123 612,14
7511	Респ. Северная Осетия - Алания, р-н Ирафский, с. Хазнидон, ул. Ленина, 44	Ирафский	15:04:0100115:7	003002000000 Земли населенных пунктов	Для ведения личного подсобного хозяйства	13	02:0020	4 163	195,86	815 499,98
7512	Респ. Северная Осетия - Алания, р-н Ирафский, с. Хазнидон, ул. Партизана, 3	Ирафский	15:04:0100116:1	003002000000 Земли населенных пунктов	Для ведения личного подсобного хозяйства	13	02:0020	6 104	195,86	1 195 067,84
7513	Республика Северная Осетия-Алания, р-н Ирафский, с. Хазнидон, ул. Степная, 1	Ирафский	15:04:0100116:10	003002000000 Земли населенных пунктов	Для ведения личного подсобного хозяйства	13	02:0020	5 800	195,86	1 135 988,00
7514	Респ Северная Осетия - Алания, Ирафский р-н, с Хазнидон, ул Партизана, 1	Ирафский	15:04:0100116:121	003002000000 Земли населенных пунктов	Для ведения личного подсобного хозяйства	13	02:0020	5 230	195,86	1 024 392,28
7515	Республика Северная Осетия-Алания, р-н Ирафский, с. Хазнидон, ул. Партизана, д. 4	Ирафский	15:04:0100116:2	003002000000 Земли населенных пунктов	Для ведения личного подсобного хозяйства	13	02:0020	5 160	195,86	1 010 637,60
7516	Северная Осетия - Алания респ. р-н Ирафский, с Хазнидон, ул Партизана, 6	Ирафский	15:04:0100116:3	003002000000 Земли населенных пунктов	Для ведения личного подсобного хозяйства	13	02:0020	5 154	195,86	1 009 492,44
7517	Российская Республика Северная Осетия - Алания, р-н Ирафский, с. Хазнидон, ул. Партизана, 9	Ирафский	15:04:0100116:4	003002000000 Земли населенных пунктов	Для ведения личного подсобного хозяйства	13	02:0020	3 716	195,86	727 884,976
7518	Республика Северная Осетия-Алания, р-н Ирафский, с. Хазнидон, ул. Партизана, 7	Ирафский	15:04:0100116:9	003002000000 Земли населенных пунктов	Для ведения личного подсобного хозяйства	13	02:0020	459	195,86	89 916,11
7519	Республика Северная Осетия-Алания, р-н Ирафский, с. Хазнидон, ул. Партизана, 8	Ирафский	15:04:0100117:1	003002000000 Земли населенных пунктов	Для ведения личного подсобного хозяйства	13	02:0020	5 153	195,86	1 009 241,58
7520	Республика Северная Осетия-Алания, р-н Ирафский, с. Хазнидон, ул. Революции, 41 "а"	Ирафский	15:04:0100117:10	003002000000 Земли населенных пунктов	Для ведения личного подсобного хозяйства	13	02:0020	1 000	195,86	195 860,00
7521	Республика Северная Осетия-Алания, р-н Ирафский, с. Хазнидон, ул. Партизана, 12	Ирафский	15:04:0100117:11	003002000000 Земли населенных пунктов	Для ведения личного подсобного хозяйства	13	02:0020	1 800	195,86	352 548,00
7522	Республика Северная Осетия-Алания, р-н Ирафский, с Хазнидон, ул Партизана, д 10	Ирафский	15:04:0100117:2	003002000000 Земли населенных пунктов	Для ведения личного подсобного хозяйства	13	02:0020	5 117	195,86	1 002 670,62
7523	Респ. Северная Осетия - Алания, р-н Ирафский, с. Хазнидон, ул. Партизана	Ирафский	15:04:0100117:3	003002000000 Земли населенных пунктов	Приусадебный участок	13	02:0020	1 800	195,86	352 548,00
7524	Республика Северная Осетия-Алания, р-н Ирафский, с. Хазнидон, ул. Революции, 43 а	Ирафский	15:04:0100117:6	003002000000 Земли населенных пунктов	Для ведения личного подсобного хозяйства	13	02:0020	5 426	195,86	1 062 791,36
7525	Республика Северная Осетия-Алания, р-н Ирафский, с Хазнидон, ул Революции, 45	Ирафский	15:04:0100117:7	003002000000 Земли населенных пунктов	Для ведения личного подсобного хозяйства	13	02:0020	5 429	195,86	1 063 378,94
7526	Республика Северная Осетия-Алания, р-н Ирафский, с. Хазнидон, ул. Революции, 41	Ирафский	15:04:0100117:9	003002000000 Земли населенных пунктов	Для ведения личного подсобного хозяйства	13	02:0020	4 093	195,86	839 828,34
7527	Респ Северная Осетия - Алания. Ирафский р-н, с Хазнидон, ул. Братьев Газановых, 49	Ирафский	15:04:0100118:123	003002000000 Земли населенных пунктов	Для ведения личного подсобного хозяйства	13	02:0020	2 111	195,86	477 751,24
7528	Российская Федерация, Республика Северная Осетия - Алания, Ирафский р-н, с. Хазнидон, ул. Братьев Газановых, 51	Ирафский	15:04:0100118:124	003002000000 Земли населенных пунктов	Для ведения личного подсобного хозяйства	13	02:0020	2 692	195,86	508 586,92
7529	Российская Федерация, Республика Северная Осетия-Алания, Ирафский район, с. Хазнидон, ул. Братьев Газановых, 43	Ирафский	15:04:0100118:127	003002000000 Земли населенных пунктов	Для ведения личного подсобного хозяйства	13	02:0020	3 102	195,86	682 516,32
7530	Респ. Северная Осетия - Алания, р-н Ирафский, с. Хазнидон, ул. Революции, 46	Ирафский	15:04:0100118:2	003002000000 Земли населенных пунктов	Для ведения личного подсобного хозяйства	13	02:0020	5 401	195,86	1 076 265,84
7531	Респ. Северная Осетия - Алания, р-н Ирафский, с. Хазнидон, ул. Революции, 48	Ирафский	15:04:0100118:3	003002000000 Земли населенных пунктов	Для ведения личного подсобного хозяйства	13	02:0020	2 625	195,86	513 982,50
7532	Респ. Северная Осетия - Алания, р-н Ирафский, с. Хазнидон, ул. Революции,50	Ирафский	15:04:0100118:4	003002000000 Земли населенных пунктов	Для ведения личного подсобного хозяйства	13	02:0020	2 871	195,86	562 165,66
7533	Респ. Северная Осетия - Алания, р-н Ирафский, с. Хазнидон, ул. Бр.Газановых, дом 41	Ирафский	15:04:0100118:6	003002000000 Земли населенных пунктов	Для ведения личного подсобного хозяйства	13	02:0020	2 115	195,86	414 197,90
7534	Республика Северная Осетия-Алания, р-н Ирафский, с. Хазнидон, ул. Братьев Газиновых, 45	Ирафский	15:04:0100118:7	003002000000 Земли населенных пунктов	Для ведения личного подсобного хозяйства	13	02:0020	5 705	195,86	1 117 099,30
7535	Респ Северная Осетия - Алания. Ирафский район, с Хазнидон, ул Братьев Газиновых	Ирафский	15:04:0100119:125	003002000000 Земли населенных пунктов	Для ведения личного подсобного хозяйства	13	02:0020	2 719	195,86	532 469,34
7536	Респ Северная Осетия - Алания. Ирафский район, с Хазнидон, ул Братьев Газиновых	Ирафский	15:04:0100119:127	003002000000 Земли населенных пунктов	Для ведения личного подсобного хозяйства	13	02:0020	991	195,86	194 060,66
7537	Республика Северная Осетия - Алания, Ирафский район, с. Хазнидон, ул. Братьев Газиновых	Ирафский	15:04:0100119:129	003002000000 Земли населенных пунктов	Для ведения личного подсобного хозяйства	13	02:0020	990	195,86	193 864,14
7538	Республика Северная Осетия - Алания, Ирафский район, с. Хазнидон, ул. Братьев Газиновых	Ирафский	15:04:0100119:130	003002000000 Земли населенных пунктов	Для ведения личного подсобного хозяйства	13	02:0020	991	195,86	193 960,66
7539	Республика Северная Осетия - Алания, р-н Ирафский, с. Хазнидон, ул. Ленина, 35	Ирафский	15:04:0100119:4	003002000000 Земли населенных пунктов	Для ведения личного подсобного хозяйства	13	02:0020	1 921	195,86	962 115,01

№ п/п	Местоположение ЗУ	Район	Кадастровый номер ЗУ	Категория земель	Разрешенное использование по документу	Код вида разрешенного использования (в соответствии с классификатором видов разрешенного использования земельных участков)	Вид использования объектов недвижимости	Площадь	УПКС	КС
7540	Республика Северная Осетия-Алания, р-н Ирафский. с. Хазнидон. ул. Ленина. 39	Ирафский	15:04:010001 19:5	003002000000 Земли населенных пунктов	Для ведения личного подсобного хозяйства	13	02:0020	1 310	195.86	842 132.60
7541	Респ. Северная Осетия - Алания, р-н Ирафский, с. Хазнидон, ул. Ленина, дом 59	Ирафский	15:04:010001 19:8	003002000000 Земли населенных пунктов	Для дальнейшей эксплуатации существующего здания	3	03:080	1 725	156.62	2 96 014.50
7542	Респ. Северная Осетия - Алания, р-н Ирафский, с. Хазнидон. ул. Ленина. 46	Ирафский	15:04:010001 20:1	003002000000 Земли населенных пунктов	Для ведения личного подсобного хозяйства	13	02:0020	2 299	195.86	447 603.40
7543	Респ. Северная Осетия - Алания, р-н Ирафский, с. Хазнидон. ул. Набережная, дом 9	Ирафский	15:04:010001 20:10	003002000000 Земли населенных пунктов	Для ведения личного подсобного хозяйства	13	02:0020	1 285	195.86	251 166.10
7544	Российская Федерация, Республика Северная Осетия-Алания, Ирафский район, с. Хазнидон, ул. Набережная, 17 а	Ирафский	15:04:010001 20:1135	003002000000 Земли населенных пунктов	Для ведения личного подсобного хозяйства	13	02:0020	2 085	195.86	407 534.10
7545	Республика Северная Осетия-Алания, р-н Ирафский. с. Хазнидон, ул Набережная, 19	Ирафский	15:04:010001 20:16	003002000000 Земли населенных пунктов	Для ведения личного подсобного хозяйства	13	02:0020	4 846	195.86	947 199.16
7546	Российская Федерация, Республика Северная Осетия-Алания. Ирафский район, с Хазнидон, ул Набережная. 19 а	Ирафский	15:04:010001 20:17	003002000000 Земли населенных пунктов	Для ведения личного подсобного хозяйства	13	02:0020	1 848	195.86	361 210.08
7547	Республика Северная Осетия-Алания. р-н Ирафский, с. Хазнидон, ул. Ленина, 52	Ирафский	15:04:010001 20:18	003002000000 Земли населенных пунктов	Для ведения личного подсобного хозяйства	13	02:0020	1 656	195.86	323 681.76
7548	Республика Северная Осетия-Алания, р-н Ирафский. с. Хазнидон. ул Ленина. 52	Ирафский	15:04:010001 20:19	003002000000 Земли населенных пунктов	Для ведения личного подсобного хозяйства	13	02:0020	1 576	195.86	308 311.96
7549	Республика Северная Осетия-Алания, р-н Ирафский. с. Хазнидон. ул Набережная. 22	Ирафский	15:04:010001 20:22	003002000000 Земли населенных пунктов	Для ведения личного подсобного хозяйства	13	02:0020	1 425	195.86	278 845.50
7550	Республика Северная Осетия - Алания, р-н Ирафский. с. Хазнидон. ул. Ленина, 50	Ирафский	15:04:010001 20:3	003002000000 Земли населенных пунктов	Для ведения личного подсобного хозяйства	13	02:0020	3 040	195.86	595 126.00
7551	Северная Осетия - Алания респ, р-н Ирафский, сХазнидон. ул. Ленина. 56	Ирафский	15:04:010001 20:6	003002000000 Земли населенных пунктов	Для ведения личного подсобного хозяйства	13	02:0020	3 118	195.86	609 114.28
7552	Северная Осетия - Алания респ. р-н Ирафский. с. Хазнидон, ул Набережная. 4	Ирафский	15:04:010001 21:1	003002000000 Земли населенных пунктов	Для ведения личного подсобного хозяйства	13	02:0020	2 591	195.86	468 174.00
7553	Северная Осетия - Алания респ. р-н Ирафский. с. Хазнидон, ул Набережная. 10"Ф"	Ирафский	15:04:010001 21:12	003002000000 Земли населенных пунктов	Для ведения личного подсобного хозяйства	13	02:0020	910	195.86	164 592.60
7554	Российская Федерация, Республика Северная Осетия-Алания. Ирафский район, с. Хазнидон. ул. Набережная, 8	Ирафский	15:04:010001 21:134	003002000000 Земли населенных пунктов	Для ведения личного подсобного хозяйства	13	02:0020	3 500	195.86	632 972.00
7555	Северная Осетия - Алания респ, р-н Ирафский, с. Хазнидон. ул. Набережная, 4 "а"	Ирафский	15:04:010001 21:15	003002000000 Земли населенных пунктов	Для ведения личного подсобного хозяйства	13	02:0020	2 701	195.86	527 937.86
7556	Республика Северная Осетия-Алания, р-н Ирафский. с. Хазнидон. ул Набережная. 10 "Ф"	Ирафский	15:04:010001 21:18	003002000000 Земли населенных пунктов	Для ведения личного подсобного хозяйства	13	02:0020	1 823	195.86	356 323.78
7557	Респ. Северная Осетия - Алания, р-н Ирафский. с. Хазнидон, ул. Набережная. 6	Ирафский	15:04:010001 21:2	003002000000 Земли населенных пунктов	Для ведения личного подсобного хозяйства	13	02:0020	3 336	195.86	647 605.46
7558	Республика Северная Осетия-Алания. р-н Ирафский, с. Хазнидон, ул. Набережная, 10	Ирафский	15:04:010001 21:20	003002000000 Земли населенных пунктов	Для ведения личного подсобного хозяйства	13	02:0020	3 481	195.86	676 112.64
7559	Северная Осетия - Алания респ, р-н Ирафский, с Хазнидон. ул Набережная. 16	Ирафский	15:04:010001 21:6	003002000000 Земли населенных пунктов	Для ведения личного подсобного хозяйства	13	02:0020	2 427	195.86	471 361.42
7560	Респ. Северная Осетия - Алания, р-н Ирафский. с. Хазнидон, ул. Набережная. 10 а	Ирафский	15:04:010001 21:7	003002000000 Земли населенных пунктов	Для ведения личного подсобного хозяйства	13	02:0020	810	195.86	158 322.60
7561	Северная Осетия - Алания респ. р-н Ирафский. с. Хазнидон, ул Набережная, 10	Ирафский	15:04:010001 21:8	003002000000 Земли населенных пунктов	Для ведения личного подсобного хозяйства	13	02:0020	1 251	195.86	244 520.86
7562	Северная Осетия - Алания респ, р-н Ирафский, с. Хазнидон. ул. Степная, 5	Ирафский	15:04:010001 22:1	003002000000 Земли населенных пунктов	Для ведения личного подсобного хозяйства	13	02:0020	3 720	195.86	726 714.14
7563	Республика Северная Осетия-Алания. р-н Ирафский, с Хазнидон. ул Партизана, 11	Ирафский	15:04:010001 22:4	003002000000 Земли населенных пунктов	Для ведения личного подсобного хозяйства	13	02:0020	1 969	195.86	958 926.76
7564	Республика Северная Осетия-Алания, р-н Ирафский. с. Хазнидон. ул Портивано, 11 "а"	Ирафский	15:04:010001 22:5	003002000000 Земли населенных пунктов	Для ведения личного подсобного хозяйства	13	02:0020	6 032	195.86	1 179 011.72
7565	Респ. Северная Осетия - Алания, р-н Ирафский. с. Хазнидон, ул. Степная. 11	Ирафский	15:04:010001 22:7	003002000000 Земли населенных пунктов	Для ведения личного подсобного хозяйства	13	02:0020	2 004	195.86	391 791.84
7566	Республика Северная Осетия-Алания. р-н Ирафский, с. Хазнидон, ул. Партизана. 16	Ирафский	15:04:010001 23:1	003002000000 Земли населенных пунктов	Для ведения личного подсобного хозяйства	13	02:0020	3 241	195.86	633 685.86
7567	Респ. Северная Осетия - Алания, р-н Ирафский, с. Хазнидон. ул. Партизана, 20	Ирафский	15:04:010001 23:2	003002000000 Земли населенных пунктов	Для ведения личного подсобного хозяйства	13	02:0020	5 110	195.86	1 000 302.60
7568	Республика Северная Осетия-Алания, р-н Ирафский. с. Хазнидон. ул Революции. 47	Ирафский	15:04:010001 23:5	003002000000 Земли населенных пунктов	Для ведения личного подсобного хозяйства	13	02:0020	5 612	195.86	1 098 921.52
7569	Республика Северная Осетия-Алания, р-н Ирафский. с. Хазнидон. ул Портивано, 26"а"	Ирафский	15:04:010001 23:7	003002000000 Земли населенных пунктов	Для ведения личного подсобного хозяйства	13	02:0020	4 826	195.86	944 299.96
7570	Республика Северная Осетия-Алания. р-н Ирафский, с. Хазнидон, ул. Революции, 52 А	Ирафский	15:04:010001 24:11	003002000000 Земли населенных пунктов	Для ведения личного подсобного хозяйства	13	02:0020	1 335	195.86	261 269.10
7571	Республика Северная Осетия-Алания. р-н Ирафский, с. Хазнидон, ул. Революции, 52	Ирафский	15:04:010001 24:12	003002000000 Земли населенных пунктов	Для ведения личного подсобного хозяйства	13	02:0020	1 811	195.86	353 978.96
7572	Республика Северная Осетия-Алания, р-н Ирафский. с. Хазнидон. ул Революции. 54	Ирафский	15:04:010001 24:2	003002000000 Земли населенных пунктов	Для ведения личного подсобного хозяйства	13	02:0020	2 422	195.86	474 161.12
7573	Республика Северная Осетия-Алания, р-н Ирафский. с. Хазнидон. ул Революции. 56	Ирафский	15:04:010001 24:3	003002000000 Земли населенных пунктов	Для ведения личного подсобного хозяйства	13	02:0020	5 330	195.86	1 043 529.80
7574	Республика Северная Осетия-Алания. р-н Ирафский, с. Хазнидон, ул. Революции, 58	Ирафский	15:04:010001 24:4	003002000000 Земли населенных пунктов	Для ведения личного подсобного хозяйства	13	02:0020	6 419	195.86	1 256 657.34
7575	Респ. Северная Осетия - Алания, р-н Ирафский, с. Хазнидон, ул. Бр. Газановых	Ирафский	15:04:010001 24:7	003002000000 Земли населенных пунктов	Приусадебный участок	13	02:0020	1 650	195.86	323 128.00
7576	Республика Северная Осетия-Алания, р-н Ирафский. с. Хазнидон. ул Бр.Газоновых. 53	Ирафский	15:04:010001 24:8	003002000000 Земли населенных пунктов	Для ведения личного подсобного хозяйства	13	02:0020	3 393	195.86	664 314.54
7577	Российская Федерация. Республика Северная Осетия - Алания. Ирафский р-н, с. Хазнидон. ул. Братьев Газановых, 48 "а"	Ирафский	15:04:010001 25:124	003002000000 Земли населенных пунктов	Для ведения личного подсобного хозяйства	13	02:0020	5 861	195.86	1 147 591.96
7578	Республика Северная Осетия - Алания, Ирафский р-н. с. Хазнидон. ул. Ленина, 43	Ирафский	15:04:010001 25:127	003002000000 Земли населенных пунктов	Для ведения личного подсобного хозяйства	13	02:0020	2 082	195.86	407 717.52
7579	Российская Федерация, Республика Северная Осетия — Алания. Ирафский р-н, с. Чикола. ул Морозовой. 12	Ирафский	15:04:010001 25:128	003002000000 Земли населенных пунктов	Для ведения личного подсобного хозяйства	13	02:0020	2 400	265	631 200.00

№ п/п	Местоположение ЗУ	Район	Кадастровый номер ЗУ	Категория земель	Разрешенное использование по документу	Код вида разрешенного использования (в соответствии с классификатором видов разрешенного использования земельных участков)	Вид использования объекта недвижимости	Площадь	УПКС	КС
7580	Республика Северная Осетия - Алания, Ирафский р-н. с. Хазнидон. ул. Ленина, 49	Ирафский	15:04:0100125:129	003002000000 Земли населенных пунктов	Для ведения личного подсобного хозяйства	13	02:0020	2 761	195.86	540 231.11
7581	Российская Федерация, Республика Северная Осетия-Алания, р-н Ирафский. с. Хазнидон, ул. Бр. Газиновых, 48	Ирафский	15:04:0100125:2	003002000000 Земли населенных пунктов	Для ведения личного подсобного хозяйства	13	02:0020	6 219	195.86	1 215 565,71
7582	Респ. Северная Осетия - Алания, р-н Ирафский, с. Хазнидон, ул. Ленина, 55	Ирафский	15:04:0100125:5	003002000000 Земли населенных пунктов	Для ведения личного подсобного хозяйства	13	02:0020	5 416	195.86	1 059 866,76
7583	Республика Северная Осетия-Алания, р-н Ирафский, с. Хазнидон, ул. Ленина, 53	Ирафский	15:04:0100125:6	003002000000 Земли населенных пунктов	Для ведения личного подсобного хозяйства	13	02:0020	6 083	195.86	1 189 961,18
7584	Северная Осетия - Алания респ, р-н Ирафский, с Хазнидон, ул Ленина, 51 "в"	Ирафский	15:04:0100125:7	003002000000 Земли населенных пунктов	Для ведения личного подсобного хозяйства	13	02:0020	5 652	195.86	1 105 730,92
7585	Северная Осетия - Алания респ. р-н Ирафский. с Хазнидон, ул Ленина. 47	Ирафский	15:04:0100125:9	003002000000 Земли населенных пунктов	Для ведения личного подсобного хозяйства	13	02:0020	2 222	195.86	434 712,12
7586	Респ. Северная Осетия - Алания, р-н Ирафский. с. Хазнидон	Ирафский	15:04:0100126:1	003002000000 Земли населенных пунктов	Для дальнейшей эксплуатации объекта недвижимости	3	03:0080	1 200	136.82	164 184,00
7587	Республика Северная Осетия-Алания, р-н Ирафский, с. Хазнидон, ул. Набережная, 25	Ирафский	15:04:0100126:3	003002000000 Земли населенных пунктов	Для ведения личного подсобного хозяйства	13	02:0020	3 216	195.86	628 599,36
7588	Республика Северная Осетия — Алания, р-н Ирафский, с Хазнидон. Набережная ул. 26	Ирафский	15:04:0100127:123	003002000000 Земли населенных пунктов	Для ведения личного подсобного хозяйства	13	02:0020	2 000	195.86	391 720,00
7589	Республика Северная Осетия - Алания. Ирафский район, с Хазнидон. ул Набережная. 20 "в"	Ирафский	15:04:0100127:126	003002000000 Земли населенных пунктов	Для ведения личного подсобного хозяйства	13	02:0020	1 550	195.86	303 479,00
7590	Респ. Северная Осетия - Алания, р-н Ирафский. с. Хазнидон, ул. Набережная. дом 15	Ирафский	15:04:0100127:2	003002000000 Земли населенных пунктов	Для ведения личного подсобного хозяйства	13	02:0020	5 000	195.86	977 300,00
7591	Респ. Северная Осетия - Алания, р-н Ирафский, с. Хазнидон. ул. Набережная, 24	Ирафский	15:04:0100127:3	003002000000 Земли населенных пунктов	Для ведения личного подсобного хозяйства	13	02:0020	5 000	195.86	977 300,00
7592	Северная Осетия - Алания респ, р-н Ирафский, с Хазнидон. ул Набережная. дом № 18	Ирафский	15:04:0100127:4	003002000000 Земли населенных пунктов	Для ведения личного подсобного хозяйства	13	02:0020	6 015	195.86	1 175 691,90
7593	Респ. Северная Осетия - Алания, р-н Ирафский. с. Хазнидон, ул. Степная, 4	Ирафский	15:04:0100128:2	003002000000 Земли населенных пунктов	Для ведения личного подсобного хозяйства	13	02:0020	3 053	195.86	596 739,58
7594	Респ. Северная Осетия - Алания, р-н Ирафский. с. Хазнидон, ул. Степная, 2	Ирафский	15:04:0100128:3	003002000000 Земли населенных пунктов	Для ведения личного подсобного хозяйства	13	02:0020	3 709	195.86	724 994,80
7595	Респ. Северная Осетия - Алания, р-н Ирафский, с. Хазнидон, ул. Степная	Ирафский	15:04:0100128:4	003002000000 Земли населенных пунктов	Приусадебный участок	13	02:0010	3 920	195.86	766 291,00
7596	Республика Северная Осетия-Алания, р-н Ирафский, с. Хазнидон, ул. Степная, 4 "а"	Ирафский	15:04:0100128:6	003002000000 Земли населенных пунктов	Для ведения личного подсобного хозяйства	13	02:0020	2 600	195.86	508 196,00
7597	Республика Северная Осетия-Алания, р-н Ирафский. с. Хазнидон, ул. Степная, 6 "б"	Ирафский	15:04:0100128:7	003002000000 Земли населенных пунктов	Для ведения личного подсобного хозяйства	13	02:0020	6 858	195.86	1 339 878,38
7598	Республика Северная Осетия-Алания, р-н Ирафский. с. Хазнидон, ул. Степная, 10	Ирафский	15:04:0100129:1	003002000000 Земли населенных пунктов	Для ведения личного подсобного хозяйства	13	02:0020	5 435	195.86	1 062 527,10
7599	Республика Северная Осетия-Алания, р-н Ирафский, с Хазнидон. ул Партизана, 19	Ирафский	15:04:0100129:119	003002000000 Земли населенных пунктов	Для ведения личного подсобного хозяйства	13	02:0020	3 078	195.86	601 861,08
7600	Республика Северная Осетия-Алания, р-н Ирафский, с Хазнидон. ул Партизана, 19 А	Ирафский	15:04:0100129:120	003002000000 Земли населенных пунктов	Для ведения личного подсобного хозяйства	13	02:0020	1 597	195.86	312 119,62
7601	Российская Федерация, Республика Северная Осетия - Алания, Ирафский р-н, с. Хазнидон, ул. Партизана, 17	Ирафский	15:04:0100129:123	003002000000 Земли населенных пунктов	Для ведения личного подсобного хозяйства	13	02:0020	2 500	195.86	488 950,00
7602	Респ. Северная Осетия - Алания, р-н Ирафский, с. Фаснал	Ирафский	15:04:0100129:2	003002000000 Земли населенных пунктов	ИЖС	13	02:0010	3 200	100.83	322 656,00
7603	Республика Северная Осетия-Алания, р-н Ирафский, с. Хазнидон, ул. Степная, 17	Ирафский	15:04:0100129:3	003002000000 Земли населенных пунктов	Для ведения личного подсобного хозяйства	13	02:0020	6 187	195.86	1 242 083,22
7604	Республика Северная Осетия-Алания, р-н Ирафский, с. Хазнидон, ул. Партизана. 21 "а"	Ирафский	15:04:0100129:5	003002000000 Земли населенных пунктов	Для ведения личного подсобного хозяйства	13	02:0020	5 602	195.86	1 094 966,92
7605	Республика Северная Осетия-Алания, р-н Ирафский. с Хазнидон, ул Партизана. 23	Ирафский	15:04:0100129:6	003002000000 Земли населенных пунктов	Для ведения личного подсобного хозяйства	13	02:0020	5 641	195.86	1 118 681,86
7606	Респ. Северная Осетия - Алания, р-н Ирафский, с. Хазнидон, ул. Партизана, 24	Ирафский	15:04:0100130:1	003002000000 Земли населенных пунктов	Для ведения личного подсобного хозяйства	13	02:0020	5 712	195.86	1 116 067,52
7607	Респ. Северная Осетия - Алания, р-н Ирафский, с. Хазнидон. ул. Партизана, дом 21	Ирафский	15:04:0100130:2	003002000000 Земли населенных пунктов	Для ведения личного подсобного хозяйства	13	02:0020	5 436	195.86	1 062 927,36
7608	Респ. Северная Осетия - Алания, р-н Ирафский, с. Хазнидон, ул. Революции	Ирафский	15:04:0100130:3	003002000000 Земли населенных пунктов	ИЖС	13	02:0010	2 300	195.86	449 578,00
7609	Республика Северная Осетия-Алания, р-н Ирафский. с. Хазнидон. ул Партизана, 20	Ирафский	15:04:0100130:4	003002000000 Земли населенных пунктов	Для ведения личного подсобного хозяйства	13	02:0020	5 963	195.86	1 166 700,71
7610	Республика Северная Осетия-Алания, р-н Ирафский. с. Хазнидон. ул Бр. Газиновых. 55	Ирафский	15:04:0100131:1	003002000000 Земли населенных пунктов	Для ведения личного подсобного хозяйства	13	02:0020	7 846	195.86	1 534 579,16
7611	Республика Северная Осетия - Алания, Ирафский р-н. с. Хазнидон. ул. Революции. 62	Ирафский	15:04:0100131:120	003002000000 Земли населенных пунктов	Для ведения личного подсобного хозяйства	13	02:0020	5 000	195.86	977 300,00
7612	Российская Федерация, Республика Северная Осетия - Алания, Ирафский р-н. с. Хазнидон, ул. Ленина	Ирафский	15:04:0100131:121	003002000000 Земли населенных пунктов	Для ведения личного подсобного хозяйства	13	02:0020	1 600	195.86	312 736,00
7613	Российская Федерация, Республика Северная Осетия - Алания, Ирафский р-н, с. Хазнидон, ул. Ленина	Ирафский	15:04:0100131:122	003002000000 Земли населенных пунктов	Для ведения личного подсобного хозяйства	13	02:0020	887	195.86	173 473,02
7614	Республика Северная Осетия-Алания, р-н Ирафский. с. Хазнидон. ул. Ленина. 51	Ирафский	15:04:0100131:4	003002000000 Земли населенных пунктов	Для ведения личного подсобного хозяйства	13	02:0020	5 261	195.86	1 028 587,46
7615	Республика Северная Осетия-Алания, р-н Ирафский, с. Хазнидон, ул. Ленина, 61	Ирафский	15:04:0100131:8	003002000000 Земли населенных пунктов	Для ведения личного подсобного хозяйства	13	02:0020	2 500	195.86	488 650,00
7616	Северная Осетия - Алания респ, р-н Ирафский, с Хазнидон. ул Ленина, дом 72	Ирафский	15:04:0100132:11	003002000000 Земли населенных пунктов	Для ведения личного подсобного хозяйства	13	02:0020	3 146	195.86	614 917,16
7617	Республика Северная Осетия - Алания. Ирафский район, с. Хазнидон. ул. Ленина. 74	Ирафский	15:04:0100132:130	003002000000 Земли населенных пунктов	Обслуживание жилой застройки	4	04:0040	111	506.29	56 420,20
7618	Российская Федерация, Республика Северная Осетия-Алания, Ирафский р-н. с. Хазнидон, ул. Ленина, 70	Ирафский	15:04:0100132:131	003002000000 Земли населенных пунктов	Для ведения личного подсобного хозяйства	13	02:0020	3 424	195.86	669 093,58
7619	Российская Федерация, Республика Северная Осетия-Алания, Ирафский р-н, с. Хазнидон. ул. Ленина. 70 "А"	Ирафский	15:04:0100132:132	003002000000 Земли населенных пунктов	Для ведения личного подсобного хозяйства	13	02:0020	977	195.86	190 964,22
7620	Республика Северная Осетия-Алания, р-н Ирафский, с Хазнидон. ул Набережная 23	Ирафский	15:04:0100132:18	003002000000 Земли населенных пунктов	Для ведения личного подсобного хозяйства	13	02:0020	3 799	195.86	741 956,16
7621	Республика Северная Осетия-Алания, р-н Ирафский, с Хазнидон. ул Набережная 23	Ирафский	15:04:0100132:19	003002000000 Земли населенных пунктов	Для ведения личного подсобного хозяйства	13	02:0020	1 703	195.86	332 868,58

№ п/п	Местоположение ЗУ	Район	Кадастровый номер ЗУ	Категория земель	Разрешенное использование по документу	Код вида разрешенного использования (в соответствии с классификатором видов разрешенного использования земельных участков)	Вид использования объектом недвижимости	Площадь	УПКС	КС
7622	Респ. Северная Осетия - Алания, р-н Ирафский, с. Хазнидон, ул. Набережная, 3	Ирафский	15:04:0100132:2	003002000000 Земли населенных пунктов	Для ведения личного подсобного хозяйства	13	02:0020	5 368	195,86	1 039 229,28
7623	Республика Северная Осетия-Алания, р-н Ирафский, с. Хазнидон, ул. Набережная, 27	Ирафский	15:04:0100132:4	003002000000 Земли населенных пунктов	Для ведения личного подсобного хозяйства	13	02:0020	2 870	195,86	560 970,20
7624	Респ. Северная Осетия - Алания, р-н Ирафский, с.Хазнидон, ул.Ленина, 62 "а"	Ирафский	15:04:0100132:5	003002000000 Земли населенных пунктов	Для ведения личного подсобного хозяйства	13	02:0020	5 176	195,86	1 012 991,36
7625	Респ. Северная Осетия - Алания, р-н Ирафский, с. Хазнидон, ул. Ленина, дом 68	Ирафский	15:04:0100132:7	003002000000 Земли населенных пунктов	Для ведения личного подсобного хозяйства	13	02:0020	5 886	195,86	1 150 877,96
7626	Респ. Северная Осетия - Алания, р-н Ирафский, с. Хазнидон, ул. Ленина, 68 а	Ирафский	15:04:0100132:8	003002000000 Земли населенных пунктов	для ведения личного подсобного хозяйства	13	02:0020	3 548	195,86	693 192,08
7627	Северная Осетия - Алания респ. р-н Ирафский, с. Хазнидон, ул. Степная, 10	Ирафский	15:04:0100133:1	003002000000 Земли населенных пунктов	Для ведения личного подсобного хозяйства	13	02:0020	4 750	195,86	929 193,14
7628	Республика Северная Осетия-Алания, р-н Ирафский, с. Хазнидон, ул. Степная, 18	Ирафский	15:04:0100133:10	003002000000 Земли населенных пунктов	Для ведения личного подсобного хозяйства	13	02:0020	1 990	195,86	389 365,40
7629	Респ Северная Осетия - Алания, Ирафский р-н, с. Хазнидон, ул. Степная, 20	Ирафский	15:04:0100133:121	003002000000 Земли населенных пунктов	Для ведения личного подсобного хозяйства	13	02:0020	2 455	195,86	480 568,30
7630	Российская Федерация, Республика Северная Осетия-Алания, Ирафский район, с. Хазнидон, ул. Степная, д. 16	Ирафский	15:04:0100133:123	003002000000 Земли населенных пунктов	Для ведения личного подсобного хозяйства	13	02:0020	2 111	195,86	412 616,06
7631	Республика Северная Осетия-Алания, р-н Ирафский, с. Хазнидон, ул. Степная, 12	Ирафский	15:04:0100133:6	003002000000 Земли населенных пунктов	Для ведения личного подсобного хозяйства	13	02:0020	1 748	195,86	342 125,10
7632	Республика Северная Осетия-Алания, р-н Ирафский, с. Хазнидон, ул. Степная, 12"а"	Ирафский	15:04:0100133:7	003002000000 Земли населенных пунктов	Для ведения личного подсобного хозяйства	13	02:0020	1 746	195,86	341 734,56
7633	Респ. Северная Осетия - Алания, р-н Ирафский, с. Хазнидон, ул. Степная, 14	Ирафский	15:04:0100133:8	003002000000 Земли населенных пунктов	Для ведения личного подсобного хозяйства	13	02:0020	3 462	195,86	677 682,32
7634	Республика Северная Осетия-Алания, р-н Ирафский, с. Хазнидон, ул. Степная, 16	Ирафский	15:04:0100133:9	003002000000 Земли населенных пунктов	Для ведения личного подсобного хозяйства	13	02:0020	6 508	195,86	1 273 653,88
7635	Республика Северная Осетия-Алания, р-н Ирафский, с. Хазнидон, ул. Степная, 21	Ирафский	15:04:0100134:2	003002000000 Земли населенных пунктов	Для ведения личного подсобного хозяйства	13	02:0020	5 961	195,86	1 166 739,46
7636	Республика Северная Осетия-Алания, р-н Ирафский, с.Хазнидон, ул.Партизана, 27	Ирафский	15:04:0100134:3	003002000000 Земли населенных пунктов	Для ведения личного подсобного хозяйства	13	02:0020	6 633	195,86	1 298 014,38
7637	Республика Северная Осетия-Алания, р-н Ирафский, с. Хазнидон, ул. Революции, 51	Ирафский	15:04:0100135:1	003002000000 Земли населенных пунктов	Для ведения личного подсобного хозяйства	13	02:0020	3 900	195,86	763 254,00
7638	Республика Северная Осетия-Алания, р-н Ирафский, с. Хазнидон, ул. Портянко, 48	Ирафский	15:04:0100135:11	003002000000 Земли населенных пунктов	Для ведения личного подсобного хозяйства	13	02:0020	2 568	195,86	502 836,48
7639	Республика Северная Осетия-Алания, р-н Ирафский, с. Хазнидон, ул. Портянко, 46	Ирафский	15:04:0100135:12	003002000000 Земли населенных пунктов	Для ведения личного подсобного хозяйства	13	02:0020	6 000	195,86	1 174 560,00
7640	Респ Северная Осетия - Алания, Ирафский р-н, с Хазнидон, ул Партизана, 52	Ирафский	15:04:0100135:125	003002000000 Земли населенных пунктов	Для ведения личного подсобного хозяйства	13	02:0020	2 961	195,86	579 809,46
7641	Республика Северная Осетия - Алания, Ирафский район, с. Хазнидон, ул. Партизана, 56	Ирафский	15:04:0100135:126	003002000000 Земли населенных пунктов	Для ведения личного подсобного хозяйства	13	02:0020	2 927	195,86	573 111,42
7642	Республика Северная Осетия-Алания, р-н Ирафский, с. Хазнидон, ул. Революции, 57	Ирафский	15:04:0100135:13	003002000000 Земли населенных пунктов	Для ведения личного подсобного хозяйства	13	02:0020	466	195,86	91 681,76
7643	Республика Северная Осетия-Алания, р-н Ирафский, с. Хазнидон, ул. Портянко, 44	Ирафский	15:04:0100135:14	003002000000 Земли населенных пунктов	Для ведения личного подсобного хозяйства	13	02:0020	4 914	195,86	962 293,08
7644	Республика Северная Осетия-Алания, р-н Ирафский, с.Хазнидон, ул.Партизана, д.26	Ирафский	15:04:0100135:5	003002000000 Земли населенных пунктов	Для ведения личного подсобного хозяйства	13	02:0020	2 672	195,86	523 269,12
7645	Респ. Северная Осетия - Алания, р-н Ирафский, с. Хазнидон, ул. Партизана, дом 60а	Ирафский	15:04:0100135:8	003002000000 Земли населенных пунктов	Для ведения личного подсобного хозяйства	13	02:0020	5 813	195,86	1 138 208,68
7646	Республика Северная Осетия-Алания, р-н Ирафский, с Средний Урух, ул Мамсурова, д 4	Ирафский	15:04:0110101:1	003002000000 Земли населенных пунктов	Для ведения личного подсобного хозяйства (приусадебные участки)	13	02:0020	5 817	195,86	1 138 852,62
7647	Респ. Северная Осетия - Алания, р-н Ирафский, с. Средний Урух	Ирафский	15:04:0110101:2	003002000000 Земли населенных пунктов	ЛПХ	13	02:0020	2 000	195,86	391 720,00
7648	Республика Северная Осетия-Алания, р-н Ирафский, с Средний Урух, ул Мамсурова	Ирафский	15:04:0110101:3	003002000000 Земли населенных пунктов	ЛПХ	13	02:0020	2 000	195,86	391 720,00
7649	Северная Осетия - Алания респ. р-н Ирафский, с Средний Урух, ул. Д.Мамсурова, 2 "а"	Ирафский	15:04:0110101:4	003002000000 Земли населенных пунктов	Для ведения личного подсобного хозяйства	13	02:0020	5 083	195,86	995 395,94
7650	Респ. Северная Осетия - Алания, р-н Ирафский, с. Средний Урух, ул. Степная	Ирафский	15:04:0110101:5	003002000000 Земли населенных пунктов	Для ведения личного подсобного хозяйства	13	02:0020	1 500	195,86	293 790,00
7651	Респ. Северная Осетия - Алания, р-н Ирафский, с. Средний Урух, ул. Степная	Ирафский	15:04:0110101:6	003002000000 Земли населенных пунктов	ЛПХ	13	02:0020	2 500	195,86	489 650,00
7652	Респ. Северная Осетия - Алания, р-н Ирафский, с. Средний Урух. северо-западная окраина села	Ирафский	15:04:0110101:7	003002000000 Земли населенных пунктов	Для ведения личного подсобного хозяйства	13	02:0020	8 811	195,86	1 725 784,14
7653	Респ. Северная Осетия - Алания, р-н Ирафский, с. Средний Урух. северо-западная окраина с.Ср.Урух	Ирафский	15:04:0110101:8	003002000000 Земли населенных пунктов	Для ведения личного подсобного хозяйства	13	02:0020	8 828	195,86	1 728 523,08
7654	Республика Северная Осетия-Алания, р-н Ирафский, с Средний Урух, ул Д.Мамсурова, д 2	Ирафский	15:04:0110101:9	003002000000 Земли населенных пунктов	Для ведения личного подсобного хозяйства (приусадебные участки)	13	02:0020	5 417	195,86	1 060 766,62
7655	Республика Северная Осетия-Алания, р-н Ирафский, с Средний Урух, ул Фидарова, 2а	Ирафский	15:04:0110102:10	003002000000 Земли населенных пунктов	ЛПХ	13	02:0020	4 000	195,86	783 440,00
7656	Российская Федерация, Республика Северная Осетия-Алания, Ирафский р-н, с. Средний Урух, ул. Т.Фидарова, при выезде со стороны КБР	Ирафский	15:04:0110102:125	003002000000 Земли населенных пунктов	Земельные участки (территории) общего пользования, благоустройство территории	8	12:0000	1	27,85	1 111,06
7657	Российская Федерация, Республика Северная Осетия-Алания, Ирафский район, с. Средний Урух, ул. Темыра Фидарова, 4	Ирафский	15:04:0110102:126	003002000000 Земли населенных пунктов	Для ведения личного подсобного хозяйства	13	02:0020	2 889	195,86	565 999,54
7658	Российская Федерация, Республика Северная Осетия-Алания, Ирафский район, с. Средний Урух, ул. Темыра Фидарова, 4 "а"	Ирафский	15:04:0110102:127	003002000000 Земли населенных пунктов	Для ведения личного подсобного хозяйства	13	02:0020	2 889	195,86	565 999,54
7659	Республика Северная Осетия-Алания, р-н Ирафский, с Средний Урух, ул Фидарова, 2б	Ирафский	15:04:0110102:2	003002000000 Земли населенных пунктов	Для ведения личного подсобного хозяйства	13	02:0020	2 727	195,86	534 010,42
7660	Республика Северная Осетия-Алания, р-н Ирафский, с Средний Урух, ул Мамсурова, 5	Ирафский	15:04:0110102:4	003002000000 Земли населенных пунктов	Для ведения личного подсобного хозяйства	13	02:0020	5 000	195,86	979 300,00
7661	Республика Северная Осетия-Алания, р-н Ирафский, с Средний Урух, ул Д.Мамсурова, 3	Ирафский	15:04:0110102:5	003002000000 Земли населенных пунктов	Для ведения личного подсобного хозяйства	13	02:0020	5 887	195,86	1 153 067,82
7662	Республика Северная Осетия-Алания, р-н Ирафский, с Средний Урух, ул Д.Мамсурова, 1	Ирафский	15:04:0110102:6	003002000000 Земли населенных пунктов	Для ведения личного подсобного хозяйства	13	02:0020	2 837	195,86	555 520,02

№ п/п	Местоположение ЗУ	Район	Кадастровый номер ЗУ	Категория земель	Разрешенное использование по документу	Код вида разрешенного использования (в соответствии с классификатором видов разрешенного использования земельных участков)	Вид использования объекта недвижимости	Площадь	УПКС	КС
7663	Республика Северная Осетия-Алания, р-н Ирафский, с Средний Урух, ул Мамсурова. 1а	Ирафский	15:04:0110102:7	003002000000 Земли населенных пунктов	Для ведения личного подсобного хозяйства	13	02:0020	2 881	195,86	563 120,26
7664	Республика Северная Осетия-Алания, р-н Ирафский, с Средний Урух, ул Т.Фидарова. д 2	Ирафский	15:04:0110102:9	003002000000 Земли населенных пунктов	Для ведения личного подсобного хозяйства (приусадебные участки)	13	02:0020	5 617	195,86	1 133 762,62
7665	Республика Северная Осетия-Алания, р-н Ирафский, с Средний Урух, ул Фидарова. 7	Ирафский	15:04:0110103:1	003002000000 Земли населенных пунктов	Для ведения личного подсобного хозяйства	13	02:0020	5 000	195,86	977 900,00
7666	Республика Северная Осетия-Алания, р-н Ирафский, с Средний Урух, ул Фидарова, д 1а	Ирафский	15:04:0110103:10	003002000000 Земли населенных пунктов	Для ведения личного подсобного хозяйства	13	02:0020	1 671	195,86	326 819,06
7667	Республика Северная Осетия-Алания, р-н Ирафский, с Средний Урух, ул К.Хетагурова, д 26	Ирафский	15:04:0110103:16	003002000000 Земли населенных пунктов	Для ведения личного подсобного хозяйства	13	02:0020	5 609	195,86	1 097 376,74
7668	Республика Северная Осетия-Алания, р-н Ирафский, с Средний Урух, ул Фидарова. д 5	Ирафский	15:04:0110103:2	003002000000 Земли населенных пунктов	Для ведения личного подсобного хозяйства	13	02:0020	5 551	195,86	1 085 583,86
7669	Республика Северная Осетия-Алания, р-н Ирафский, с Средний Урух, ул Т. Фидарова. д 3	Ирафский	15:04:0110103:3	003002000000 Земли населенных пунктов	Личное подсобное хозяйство	13	02:0020	5 707	195,86	1 116 293,02
7670	Республика Северная Осетия-Алания, р-н Ирафский, с Средний Урух, ул Т. Фидарова, д 1	Ирафский	15:04:0110103:4	003002000000 Земли населенных пунктов	Для ведения личного подсобного хозяйства	13	02:0020	5 014	195,86	980 794,04
7671	Республика Северная Осетия-Алания, р-н Ирафский, с Средний Урух, ул Т.Фидарова, д 9	Ирафский	15:04:0110103:5	003002000000 Земли населенных пунктов	Для ведения личного подсобного хозяйства	13	02:0020	6 015	195,86	1 176 991,90
7672	Республика Северная Осетия-Алания, р-н Ирафский, с. Средний Урух, ул. Коста Хетагурова. 2 а	Ирафский	15:04:0110103:6	003002000000 Земли населенных пунктов	Для ведения личного подсобного хозяйства	13	02:0020	5 631	195,86	1 101 635,26
7673	Республика Северная Осетия-Алания, р-н Ирафский, с Средний Урух, ул К Хетагурова. д 26	Ирафский	15:04:0110103:7	003002000000 Земли населенных пунктов	Для ведения личного подсобного хозяйства	13	02:0020	4 900	195,86	958 774,00
7674	Респ. Северная Осетия - Алания, р-н Ирафский, с. Средний Урух, ул. К.Хетагурова. №2	Ирафский	15:04:0110103:8	003002000000 Земли населенных пунктов	Для ведения личного подсобного хозяйства	13	02:0020	5 760	195,86	1 127 067,60
7675	Респ. Северная Осетия - Алания, р-н Ирафский, с. Средний Урух, ул. Набережная 5	Ирафский	15:04:0110104:1	003002000000 Земли населенных пунктов	ЛПХ	13	02:0020	3 500	195,86	685 010,00
7676	Республика Северная Осетия - Алания. Ирафский р-н, с Средний Урух. ул. Набережная, 2 "б"	Ирафский	15:04:0110104:126	003002000000 Земли населенных пунктов	Для ведения личного подсобного хозяйства	13	02:0020	2 480	195,86	485 516,80
7677	Республика Северная Осетия-Алания, р-н Ирафский, с Средний Урух, ул Хетагурова, д 7	Ирафский	15:04:0110104:2	003002000000 Земли населенных пунктов	Для ведения личного подсобного хозяйства	13	02:0020	1 644	195,86	321 906,24
7678	Республика Северная Осетия-Алания, р-н Ирафский, с Средний Урух, ул Хетагурова. д 5	Ирафский	15:04:0110104:3	003002000000 Земли населенных пунктов	Для ведения личного подсобного хозяйства	13	02:0020	1 884	195,86	368 846,64
7679	Республика Северная Осетия-Алания, р-н Ирафский, с Средний Урух, ул Коста Хетагурова. 3	Ирафский	15:04:0110104:4	003002000000 Земли населенных пунктов	Для ведения личного подсобного хозяйства	13	02:0020	2 610	195,86	510 996,60
7680	Республика Северная Осетия-Алания, р-н Ирафский, с Средний Урух, ул К Хетагурова, 1	Ирафский	15:04:0110104:5	003002000000 Земли населенных пунктов	Для ведения личного подсобного хозяйства	13	02:0020	1 500	195,86	879 570,00
7681	Респ Северная Осетия - Алания, р-н Ирафский, с. Средний Урух, ул. Набережная, 4	Ирафский	15:04:0110104:6	003002000000 Земли населенных пунктов	Для ведения личного подсобного хозяйства	13	02:0020	1 881	195,86	368 251,16
7682	Респ. Северная Осетия - Алания, р-н Ирафский, с. Средний Урух, ул. Набережная 3	Ирафский	15:04:0110104:7	003002000000 Земли населенных пунктов	Для ведения личного подсобного хозяйства	13	02:0020	1 766	195,86	345 782,76
7683	Респ. Северная Осетия - Алания, р-н Ирафский, с. Средний Урух, ул. Набережная 2	Ирафский	15:04:0110104:8	003002000000 Земли населенных пунктов	ЛПХ	13	02:0020	3 700	195,86	724 532,00
7684	Российская Федерация, Республика Северная Осетия - Алания, р-н Ирафский, с Средний Урух. ул Набережная, 1	Ирафский	15:04:0110104:9	003002000000 Земли населенных пунктов	Для ведения личного подсобного хозяйства	13	02:0020	3 215	195,86	629 389,90
7685	Респ Северная Осетия - Алания, Ирафский р-н, с Средний Урух. ул Набережная. 1а	Ирафский	15:04:0110105:115	003002000000 Земли населенных пунктов	Для ведения личного подсобного хозяйства	13	02:0020	750	195,86	146 895,00
7686	Респ Северная Осетия - Алания, Ирафский р-н. с Средний Урух, ул Набережная, 1 б	Ирафский	15:04:0110105:116	003002000000 Земли населенных пунктов	Для ведения личного подсобного хозяйства	13	02:0020	3 632	195,86	711 191,92
7687	Респ. Северная Осетия - Алания, р-н Ирафский, с. Средний Урух, ул. Набережная. дом 4 "а"	Ирафский	15:04:0110105:2	003002000000 Земли населенных пунктов	Для ведения личного подсобного хозяйства	13	02:0020	768	195,86	150 413,28
7688	Северная Осетия - Алания респ. р-н Ирафский. с. Средний Урух, ул. Набережная, 3 "а"	Ирафский	15:04:0110105:3	003002000000 Земли населенных пунктов	Для ведения личного подсобного хозяйства	13	02:0020	617	195,86	120 868,62
7689	Республика Северная Осетия-Алания, р-н Ирафский, с. Средний Урух, ул Набережная №2	Ирафский	15:04:0110105:4	003002000000 Земли населенных пунктов	Для ведения личного подсобного хозяйства	13	02:0020	1 230	195,86	241 007,80
7690	Респ. Северная Осетия - Алания, р-н Ирафский, с. Средний Урух. ул. Степная. 5	Ирафский	15:04:0110106:1	003002000000 Земли населенных пунктов	Для ведения личного подсобного хозяйства	13	02:0020	5 415	195,86	1 060 611,90
7691	Республика Северная Осетия-Алания, р-н Ирафский, с Средний Урух. ул. Д.Мамсурова, 6 а	Ирафский	15:04:0110106:10	003002000000 Земли населенных пунктов	Для ведения личного подсобного хозяйства	13	02:0020	5 609	195,86	1 098 576,74
7692	Российская Федерация, Республика Северная Осетия-Алания, Ирафский район. с. Средний Урух. ул. Дабе Мамсурова. 6	Ирафский	15:04:0110106:131	003002000000 Земли населенных пунктов	Для ведения личного подсобного хозяйства	13	02:0020	2 599	195,86	509 211,10
7693	Российская Федерация, Республика Северная Осетия-Алания, Ирафский район. с. Средний Урух. ул. Дабе Мамсурова, 6 "Б"	Ирафский	15:04:0110106:132	003002000000 Земли населенных пунктов	Для ведения личного подсобного хозяйства	13	02:0020	2 589	195,86	506 645,94
7694	Республика Северная Осетия-Алания, р-н Ирафский, с. Средний Урух. ул. Степная. 1 д	Ирафский	15:04:0110106:17	003002000000 Земли населенных пунктов	Для ведения личного подсобного хозяйства	13	02:0020	3 500	195,86	685 510,00
7695	Респ. Северная Осетия - Алания, р-н Ирафский, с. Средний Урух. ул. Степная. дом 4	Ирафский	15:04:0110106:2	003002000000 Земли населенных пунктов	На земельном участке находится жилой дом	13	02:0010	5 496	195,86	1 076 248,56
7696	Респ. Северная Осетия - Алания, р-н Ирафский, с. Средний Урух, ул. Степная, дом 3	Ирафский	15:04:0110106:3	003002000000 Земли населенных пунктов	ЛПХ	13	02:0020	5 000	195,86	977 900,00
7697	Респ. Северная Осетия - Алания, р-н Ирафский, с. Средний Урух, ул. Степная, 2	Ирафский	15:04:0110106:4	003002000000 Земли населенных пунктов	Для ведения личного подсобного хозяйства	13	02:0020	5 749	195,86	1 125 622,54
7698	Респ. Северная Осетия - Алания, р-н Ирафский, с. Средний Урух, ул. Степная, дом 1	Ирафский	15:04:0110106:5	003002000000 Земли населенных пунктов	ЛПХ	13	02:0020	5 000	195,86	977 900,00
7699	Республика Северная Осетия-Алания, р-н Ирафский, с Средний Урух. ул Мамсурова. д 12	Ирафский	15:04:0110106:6	003002000000 Земли населенных пунктов	Для ведения личного подсобного хозяйства	13	02:0020	5 439	195,86	1 064 971,56
7700	Республика Северная Осетия-Алания, р-н Ирафский, с Средний Урух, ул Д. Мамсурова. д 12б	Ирафский	15:04:0110106:7	003002000000 Земли населенных пунктов	Для ведения личного подсобного хозяйства	13	02:0020	2 479	195,86	485 258,96
7701	Республика Северная Осетия-Алания, р-н Ирафский, с Средний Урух, ул Д Мамсурова. д 12в	Ирафский	15:04:0110106:8	003002000000 Земли населенных пунктов	Для ведения личного подсобного хозяйства	13	02:0020	2 615	195,86	511 127,90
7702	Республика Северная Осетия-Алания, р-н Ирафский, с Средний Урух. ул Д. Мамсурова, д 10	Ирафский	15:04:0110106:9	003002000000 Земли населенных пунктов	Для ведения личного подсобного хозяйства	13	02:0020	5 291	195,86	1 034 179,86
7703	Республика Северная Осетия-Алания, р-н Ирафский, с Средний Урух. ул Д. Мамсурова, д 13а	Ирафский	15:04:0110107:1	003002000000 Земли населенных пунктов	Для ведения личного подсобного хозяйства	13	02:0020	5 561	195,86	1 087 225,16
7704	Республика Северная Осетия-Алания, р-н Ирафский, с Средний Урух. ул Т.Фидарова, д 8	Ирафский	15:04:0110107:10	003002000000 Земли населенных пунктов	Для ведения личного подсобного хозяйства	13	02:0020	5 769	195,86	1 128 172,54

№ п/п	Местоположение ЗУ	Район	Кадастровый номер ЗУ	Категория земель	Разрешенное использование по документу	Код вида разрешенного использования (в соответствии с классификатором видов разрешенного использования земельных участков)	Вид использования объекта недвижимости	Площадь	УПКС	Кд
7705	Респ. Северная Осетия - Алания, Ирафский р-н., с. Средний Урух. на территории кладбища по ул. Т.Фидарова	Ирафский	15:04:0110107:124	003002000000 Земли населенных пунктов	Культурное развитие	3	03:060	95	185,69	17 636,55
7706	Республика Северная Осетия - Алания. Ирафский район, кладбище по ул Т Фидарова	Ирафский	15:04:0110107:125	003002000000 Земли населенных пунктов	Ритуальная деятельность	12	12:010	15 359	1,39	22 551,01
7707	Республика Северная Осетия-Алания, р-н Ирафский, с Средний Урух, ул Мамсурова, д 11	Ирафский	15:04:0110107:2	003002000000 Земли населенных пунктов	Для ведения личного подсобного хозяйства	13	02:020	1 700	195,86	910 662,00
7708	Республика Северная Осетия-Алания, р-н Ирафский, с Средний Урух, ул Д.Мамсурова, 9	Ирафский	15:04:0110107:3	003002000000 Земли населенных пунктов	Для ведения личного подсобного хозяйства	13	02:020	1 000	195,86	977 860,00
7709	Республика Северная Осетия-Алания, р-н Ирафский, с Средний Урух, ул Мамсурова, 7	Ирафский	15:04:0110107:4	003002000000 Земли населенных пунктов	Для ведения личного подсобного хозяйства	13	02:020	1 500	195,86	879 570,00
7710	Республика Северная Осетия-Алания, р-н Ирафский, с Средний Урух, ул Д. Мамсурова, д 7а	Ирафский	15:04:0110107:5	003002000000 Земли населенных пунктов	Для дальнейшей эксплуатации существующего жилого дома и ведения личного подсобного хозяйства	13	02:010	2 277	195,86	445 962,42
7711	Республика Северная Осетия-Алания, р-н Ирафский, с Средний Урух, ул Мамсурова, д 5а	Ирафский	15:04:0110107:6	003002000000 Земли населенных пунктов	ЛПХ	13	02:020	2 500	195,86	489 650,00
7712	Республика Северная Осетия-Алания, р-н Ирафский, с Средний Урух, ул Фидарова, 6	Ирафский	15:04:0110107:8	003002000000 Земли населенных пунктов	ЛПХ	13	02:020	3 000	195,86	977 580,00
7713	Респ. Северная Осетия - Алания, р-н Ирафский, с. Средний Урух. ул. Т.Фидарова, дом 17	Ирафский	15:04:0110108:1	003002000000 Земли населенных пунктов	Для ведения личного подсобного хозяйства	13	02:020	5 211	195,86	1 019 126,11
7714	Республика Северная Осетия-Алания, р-н Ирафский, с Средний Урух, ул Т. Фидарова, д б/н	Ирафский	15:04:0110108:10	003002000000 Земли населенных пунктов	Для ведения личного подсобного хозяйства	13	02:020	1 833	195,86	911 636,18
7715	Республика Северная Осетия-Алания, р-н Ирафский, с Средний Урух, ул Хетагурова	Ирафский	15:04:0110108:11	003002000000 Земли населенных пунктов	ЛПХ	13	02:020	2 000	195,86	977 720,00
7716	Российская Федерация, Республика Северная Осетия-Алания, р-н Ирафский, с. Средний Урух. ул. Т.Фидарова. 51а	Ирафский	15:04:0110108:12	003002000000 Земли населенных пунктов	Для ведения личного подсобного хозяйства	13	02:020	978	195,86	191 159,86
7717	Респ. Северная Осетия - Алания, р-н Ирафский, с. Средний Урух. ул. Т.Фидарова, дом б/н	Ирафский	15:04:0110108:13	003002000000 Земли населенных пунктов	Для ведения личного подсобного хозяйства	13	02:020	1 150	195,86	225 239,76
7718	Российская Федерация, Республика Северная Осетия - Алания, Ирафский р-н., с. Средний Урух. ул Хетагурова	Ирафский	15:04:0110108:133	003002000000 Земли населенных пунктов	Для ведения личного подсобного хозяйства	13	02:020	3 000	195,86	586 380,00
7719	Республика Северная Осетия — Алания, р-н Ирафский, с Средний Урух, Хетагурова ул, 4 д	Ирафский	15:04:0110108:134	003002000000 Земли населенных пунктов	Для ведения личного подсобного хозяйства	13	02:020	500	195,86	97 930,00
7720	Республика Северная Осетия-Алания, р-н Ирафский, с Средний Урух, ул Фидарова, д б/н	Ирафский	15:04:0110108:14	003002000000 Земли населенных пунктов	Для ведения личного подсобного хозяйства	13	02:020	3 070	195,86	600 662,20
7721	Республика Северная Осетия-Алания, р-н Ирафский, с Средний Урух, ул Т. Фидарова, 15	Ирафский	15:04:0110108:2	003002000000 Земли населенных пунктов	Для ведения личного подсобного хозяйства	13	02:020	6 321	195,86	1 236 989,81
7722	Республика Северная Осетия-Алания, р-н Ирафский, с Средний Урух, ул Хетагурова, 4в	Ирафский	15:04:0110108:21	003002000000 Земли населенных пунктов	Для размещения жилого дома, подсобных сооружений, выращивания сельскохозяйственных культур	13	02:010	2 161	195,86	422 989,06
7723	Республика Северная Осетия-Алания, р-н Ирафский, с Средний Урух, ул Фидарова, 13	Ирафский	15:04:0110108:3	003002000000 Земли населенных пунктов	ЛПХ	13	02:020	5 700	195,86	1 115 502,00
7724	Республика Северная Осетия-Алания, р-н Ирафский, с Средний Урух, ул Фидарова, д б/н	Ирафский	15:04:0110108:4	003002000000 Земли населенных пунктов	ЛПХ	13	02:020	5 000	195,86	977 300,00
7725	Республика Северная Осетия-Алания, р-н Ирафский, с Средний Урух, ул Фидарова, д б/н	Ирафский	15:04:0110108:5	003002000000 Земли населенных пунктов	ЛПХ	13	02:020	3 700	195,86	723 682,00
7726	Республика Северная Осетия-Алания, р-н Ирафский, с Средний Урух, ул Хетагурова, 4	Ирафский	15:04:0110108:7	003002000000 Земли населенных пунктов	Для ведения личного подсобного хозяйства	13	02:020	5 698	195,86	1 114 167,18
7727	Республика Северная Осетия-Алания, р-н Ирафский, с Средний Урух, ул Хетагурова, д 4а	Ирафский	15:04:0110108:8	003002000000 Земли населенных пунктов	Для ведения личного подсобного хозяйства	13	02:020	5 956	195,86	1 164 159,76
7728	Республика Северная Осетия-Алания, р-н Ирафский, с Средний Урух, ул Хетагурова, д 17	Ирафский	15:04:0110109:1	003002000000 Земли населенных пунктов	Земельный участок на котором находится жилой дом	13	02:020	5 677	195,86	1 109 626,42
7729	Российская Федерация, Республика Северная Осетия - Алания, Ирафский район, с. Средний Урух, ул. Коста Хетагурова, 15	Ирафский	15:04:0110109:123	003002000000 Земли населенных пунктов	Для ведения личного подсобного хозяйства	13	02:020	709	195,86	138 581,14
7730	Российская Федерация, Республика Северная Осетия - Алания, Ирафский район, с Средний Урух, ул Набережная, 9	Ирафский	15:04:0110109:124	003002000000 Земли населенных пунктов	Для ведения личного подсобного хозяйства	13	02:020	2 899	195,86	566 838,54
7731	Респ Северная Осетия - Алания, р-н Ирафский, с. Средний Урух, ул. Хетагурова, 13	Ирафский	15:04:0110109:3	003002000000 Земли населенных пунктов	Для ведения личного подсобного хозяйства (приусадебные участки)	13	02:020	3 413	195,86	667 470,96
7732	Республика Северная Осетия-Алания, р-н Ирафский, с Средний Урух, ул К.Хетагурова, д 11	Ирафский	15:04:0110109:4	003002000000 Земли населенных пунктов	Для ведения личного подсобного хозяйства	13	02:020	1 186	195,86	232 006,96
7733	Республика Северная Осетия-Алания, р-н Ирафский, с Средний Урух, ул Хетагурова, 9	Ирафский	15:04:0110109:5	003002000000 Земли населенных пунктов	Для ведения личного подсобного хозяйства	13	02:020	4 383	195,86	856 701,18
7734	Респ Северная Осетия - Алания, р-н Ирафский, с. Средний Урух, ул. Набережная, 8	Ирафский	15:04:0110109:6	003002000000 Земли населенных пунктов	Для ведения личного подсобного хозяйства	13	02:020	2 223	195,86	434 797,58
7735	Российская Федерация, Республика Северная Осетия - Алания, р-н Ирафский, с Средний Урух, ул Набережная, 7	Ирафский	15:04:0110109:7	003002000000 Земли населенных пунктов	ЛПХ	13	02:020	1 500	195,86	293 790,00
7736	Респ. Северная Осетия - Алания, р-н Ирафский, с. Средний Урух. ул. Набережная. дом 6	Ирафский	15:04:0110109:8	003002000000 Земли населенных пунктов	Для ведения личного подсобного хозяйства	13	02:020	1 757	195,86	344 129,22
7737	Респ. Северная Осетия - Алания, р-н Ирафский, с. Средний Урух. ул. Степная. 10	Ирафский	15:04:0110110:1	003002000000 Земли населенных пунктов	Для ведения личного подсобного хозяйства	13	02:020	5 200	195,86	1 018 392,00
7738	Республика Северная Осетия-Алания, р-н Ирафский, с Средний Урух, ул Мамсурова, 16	Ирафский	15:04:0110110:10	003002000000 Земли населенных пунктов	ЛПХ	13	02:020	5 000	195,86	977 300,00
7739	Республика Северная Осетия-Алания, р-н Ирафский, с Средний Урух, ул Д.Мамсурова, № 14	Ирафский	15:04:0110110:11	003002000000 Земли населенных пунктов	Для ведения личного подсобного хозяйства	13	02:020	5 372	195,86	1 051 670,14
7740	Республика Северная Осетия-Алания, р-н Ирафский, с Средний Урух, ул Д. Мамсурова, д 20	Ирафский	15:04:0110110:12	003002000000 Земли населенных пунктов	Для ведения личного подсобного хозяйства (приусадебные участки)	13	02:020	5 295	195,86	1 036 566,70
7741	Респ Северная Осетия - Алания, Ирафский р-н. с.Средний Урух, ул. Дабе Мамсурова. 20 д	Ирафский	15:04:0110110:135	003002000000 Земли населенных пунктов	Для ведения личного подсобного хозяйства	13	02:020	2 670	195,86	517 774,54
7742	Республика Северная Осетия-Алания, р-н Ирафский, с. Средний Урух, ул Степная, 6	Ирафский	15:04:0110110:19	003002000000 Земли населенных пунктов	Для ведения личного подсобного хозяйства	13	02:020	1 551	195,86	303 558,36
7743	Республика Северная Осетия - Алания. Ирафский район, с Средний Урух, ул Степная, 9	Ирафский	15:04:0110110:2	003002000000 Земли населенных пунктов	Для ведения личного подсобного хозяйства	13	02:020	5 000	195,86	977 300,00
7744	Республика Северная Осетия-Алания, р-н Ирафский, с. Средний Урух. ул. Степная. 6	Ирафский	15:04:0110110:20	003002000000 Земли населенных пунктов	Для ведения личного подсобного хозяйства	13	02:020	2 066	195,86	392 092,76
7745	Республика Северная Осетия-Алания, р-н Ирафский, с. Средний Урух. ул. Степная. 6	Ирафский	15:04:0110110:21	003002000000 Земли населенных пунктов	Для ведения личного подсобного хозяйства	13	02:020	2 417	195,86	452 880,62
7746	Респ. Северная Осетия - Алания, р-н Ирафский, с. Средний Урух. ул. Степная. 8	Ирафский	15:04:0110110:3	003002000000 Земли населенных пунктов	Для ведения личного подсобного хозяйства	13	02:020	5 371	195,86	1 048 907,69

№ п/п	Местоположение ЗУ	Район	Кадастровый номер ЗУ	Категория земель	Разрешенное использование по документу	Код вида разрешенного использования (в соответствии с классификатором видов разрешенного использования земельных участков)	Вид использования объектов недвижимости	Площадь	УПКС	КС
7747	Респ. Северная Осетия - Алания, р-н Ирафский, с. Средний Урух, ул. Степная, дом 7	Ирафский	15:04:0110110:4	003002000000 Земли населенных пунктов	Для ведения личного подсобного хозяйства	13	02:0020	5 172	195,86	1 069 557,12
7748	Республика Северная Осетия-Алания, р-н Ирафский, с Средний Урух, ул Д. Мамсурова, д 20а	Ирафский	15:04:0110110:6	003002000000 Земли населенных пунктов	Для ведения личного подсобного хозяйства	13	02:0020	2 923	195,86	590 647,76
7749	Республика Северная Осетия-Алания, р-н Ирафский, с Средний Урух, ул Мамсурова, 20б	Ирафский	15:04:0110110:7	003002000000 Земли населенных пунктов	ЛПХ	13	02:0020	2 500	195,86	488 650,00
7750	Республика Северная Осетия-Алания, р-н Ирафский, с Средний Урух, ул Д.Мамсурова, 18	Ирафский	15:04:0110110:9	003002000000 Земли населенных пунктов	Для ведения личного подсобного хозяйства	13	02:0020	5 631	195,86	1 131 221,61
7751	Республика Северная Осетия-Алания, р-н Ирафский, с Средний Урух, ул Мамсурова, 23	Ирафский	15:04:0110111:1	003002000000 Земли населенных пунктов	Для ведения личного подсобного хозяйства	13	02:0020	5 000	195,86	977 300,00
7752	Республика Северная Осетия-Алания, р-н Ирафский, с Средний Урух, ул Т.Фидарова, 14	Ирафский	15:04:0110111:11	003002000000 Земли населенных пунктов	Для ведения личного подсобного хозяйства	13	02:0020	2 500	195,86	488 650,00
7753	Республика Северная Осетия-Алания, р-н Ирафский, с Средний Урух, ул Фидарова, 12	Ирафский	15:04:0110111:12	003002000000 Земли населенных пунктов	Для ведения личного подсобного хозяйства	13	02:0020	2 500	195,86	488 650,00
7754	Республика Северная Осетия - Алания, м.р-н Ирафский, с.п. Среднеурухское, с Средний Урух, ул Темыра Фидарова, 18	Ирафский	15:04:0110111:137	003002000000 Земли населенных пунктов	Для ведения личного подсобного хозяйства	13	02:0020	730	195,86	142 685,80
7755	Республика Северная Осетия - Алания, м.р-н Ирафский, с.п. Среднеурухское, с Средний Урух, ул Темыра Фидарова, 18А	Ирафский	15:04:0110111:138	003002000000 Земли населенных пунктов	Для ведения личного подсобного хозяйства	13	02:0020	5 000	195,86	977 300,00
7756	Республика Северная Осетия-Алания, р-н Ирафский, с Средний Урух, ул Т. Фидарова, д 10а	Ирафский	15:04:0110111:14	003002000000 Земли населенных пунктов	Для ведения личного подсобного хозяйства	13	02:0020	1 304	195,86	254 324,44
7757	Республика Северная Осетия-Алания, р-н Ирафский, с Средний Урух, ул Т. Фидарова, №10	Ирафский	15:04:0110111:15	003002000000 Земли населенных пунктов	Для ведения личного подсобного хозяйства	13	02:0020	1 761	195,86	344 874,46
7758	Республика Северная Осетия-Алания, р-н Ирафский, с Средний Урух, ул Т. Фидарова, д 14в	Ирафский	15:04:0110111:16	003002000000 Земли населенных пунктов	Для ведения личного подсобного хозяйства	13	02:0020	5 000	195,86	977 300,00
7759	Республика Северная Осетия-Алания, р-н Ирафский, с Средний Урух, ул Д. Мамсурова, 17	Ирафский	15:04:0110111:19	003002000000 Земли населенных пунктов	Для ведения личного подсобного хозяйства	13	02:0020	2 500	195,86	488 650,00
7760	Республика Северная Осетия-Алания, р-н Ирафский, с Средний Урух, ул Д.Мамсурова, 21	Ирафский	15:04:0110111:2	003002000000 Земли населенных пунктов	Для ведения личного подсобного хозяйства	13	02:0020	2 500	195,86	488 650,00
7761	Республика Северная Осетия-Алания, р-н Ирафский, с. Средний Урух, ул. Д.Мамсурова, 17	Ирафский	15:04:0110111:20	003002000000 Земли населенных пунктов	Для ведения личного подсобного хозяйства	13	02:0020	1 500	195,86	293 190,00
7762	Республика Северная Осетия-Алания, р-н Ирафский, с. Средний Урух, ул. Д.Мамсурова, 17	Ирафский	15:04:0110111:21	003002000000 Земли населенных пунктов	Для ведения личного подсобного хозяйства	13	02:0020	1 651	195,86	322 790,61
7763	Республика Северная Осетия-Алания, р-н Ирафский, с Средний Урух, ул Д. Мамсурова, д 19	Ирафский	15:04:0110111:3	003002000000 Земли населенных пунктов	Для ведения личного подсобного хозяйства	13	02:0020	5 063	195,86	989 786,71
7764	Республика Северная Осетия-Алания, Ирафский район, с. Средний Урух, ул. Мамсурова, 15	Ирафский	15:04:0110111:5	003002000000 Земли населенных пунктов	Для ведения личного подсобного хозяйства	13	02:0020	4 960	195,86	969 481,60
7765	Республика Северная Осетия-Алания, р-н Ирафский, с Средний Урух, ул Мамсурова, д 13	Ирафский	15:04:0110111:6	003002000000 Земли населенных пунктов	Для ведения личного подсобного хозяйства	13	02:0020	5 084	195,86	993 716,64
7766	Российская Федерация, Республика Северная Осетия - Алания, Ирафский район, с. Средний Урух, ул. Темыра Фидарова, 16	Ирафский	15:04:0110111:8	003002000000 Земли населенных пунктов	Для ведения личного подсобного хозяйства	13	02:0020	5 673	195,86	1 110 017,31
7767	Республика Северная Осетия-Алания, р-н Ирафский, с Средний Урух, ул К. Хетагурова, 12а	Ирафский	15:04:0110112:10	003002000000 Земли населенных пунктов	Для ведения личного подсобного хозяйства	13	02:0020	5 183	195,86	1 013 129,83
7768	Республика Северная Осетия-Алания, р-н Ирафский, с. Средний Урух, ул. К.Хетагурова, №8	Ирафский	15:04:0110112:11	003002000000 Земли населенных пунктов	Для ведения личного подсобного хозяйства	13	02:0020	5 858	195,86	1 145 004,68
7769	Республика Северная Осетия-Алания, р-н Ирафский, с Средний Урух, ул Т. Фидарова, д №17а	Ирафский	15:04:0110112:12	003002000000 Земли населенных пунктов	Для ведения личного подсобного хозяйства (приусадебные участки)	13	02:0020	3 681	195,86	719 888,26
7770	Респ. Северная Осетия - Алания, Ирафский р-н, с. Средний Урух, ул. Т.Фидарова,17 "б"	Ирафский	15:04:0110112:128	003002000000 Земли населенных пунктов	Для ведения личного подсобного хозяйства (приусадебные участки)	13	02:0020	3 007	195,86	587 718,22
7771	Республика Северная Осетия-Алания, р-н Ирафский, с Средний Урух, ул Т. Фидарова, д 21а	Ирафский	15:04:0110112:13	003002000000 Земли населенных пунктов	Для ведения личного подсобного хозяйства	13	02:0020	3 193	195,86	624 491,70
7772	Республика Северная Осетия-Алания, р-н Ирафский, с Средний Урух, ул Т. Фидарова, 23а	Ирафский	15:04:0110112:3	003002000000 Земли населенных пунктов	Для ведения личного подсобного хозяйства	13	02:0020	5 561	195,86	1 087 961,84
7773	Республика Северная Осетия-Алания, р-н Ирафский, с Средний Урух, ул Т.Фидарова, д 21	Ирафский	15:04:0110112:4	003002000000 Земли населенных пунктов	Для ведения личного подсобного хозяйства (приусадебные участки)	13	02:0020	5 725	195,86	1 119 908,50
7774	Республика Северная Осетия-Алания, р-н Ирафский, с Средний Урух, ул Т.Фидарова, д 19	Ирафский	15:04:0110112:6	003002000000 Земли населенных пунктов	Для ведения личного подсобного хозяйства (приусадебные участки)	13	02:0020	7 281	195,86	1 424 730,61
7775	Республика Северная Осетия-Алания, р-н Ирафский, с Средний Урух, ул Хетагурова, 6	Ирафский	15:04:0110112:7	003002000000 Земли населенных пунктов	Для ведения личного подсобного хозяйства	13	02:0020	2 500	195,86	488 650,00
7776	Российская Федерация, Республика Северная Осетия-Алания, Ирафский район, с Средний Урух, ул Хетагурова, 10	Ирафский	15:04:0110112:8	003002000000 Земли населенных пунктов	Для ведения личного подсобного хозяйства	13	02:0020	4 000	195,86	781 840,00
7777	Республика Северная Осетия-Алания, р-н Ирафский, с Средний Урух, ул К. Хетагурова, д 12	Ирафский	15:04:0110112:9	003002000000 Земли населенных пунктов	Для ведения личного подсобного хозяйства	13	02:0020	5 526	195,86	1 080 111,96
7778	Респ. Северная Осетия - Алания, р-н Ирафский, с. Средний - Урух, ул. Хетагурова, 19	Ирафский	15:04:0110113:1	003002000000 Земли населенных пунктов	Для ведения личного подсобного хозяйства	13	02:0020	1 516	195,86	302 181,16
7779	Республика Северная Осетия-Алания, р-н Ирафский, с Средний Урух, ул Хетагурова, 11	Ирафский	15:04:0110113:2	003002000000 Земли населенных пунктов	Для ведения личного подсобного хозяйства	13	02:0020	6 213	195,86	1 214 392,98
7780	Респ. Северная Осетия - Алания, р-н Ирафский, с. Средний Урух, ул. Степная, 12	Ирафский	15:04:0110114:1	003002000000 Земли населенных пунктов	Для ведения личного подсобного хозяйства	13	02:0020	6 000	195,86	1 172 760,00
7781	Республика Северная Осетия-Алания, Ирафский район, с. Средний Урух, ул. Д.Мамсурова, 20б	Ирафский	15:04:0110114:121	003002000000 Земли населенных пунктов	Спорт	3	05:0011	1 476	33,75	24 966,00
7782	Республика Северная Осетия-Алания, Ирафский р-н, с. Средний Урух, ул. Д. Мамсурова, 20Б	Ирафский	15:04:0110114:122	003002000000 Земли населенных пунктов	Спорт	3	05:0010	2 302	33,75	123 732,30
7783	Республика Северная Осетия-Алания, Ирафский район, с Средний Урух, ул Д. Мамсурова, 20г	Ирафский	15:04:0110114:124	003002000000 Земли населенных пунктов	Дошкольное, начальное и среднее общее образование	3	03:0050	13 760	249,21	3 429 129,60
7784	Российская Федерация, Республика Северная Осетия-Алания, Ирафский р-н, с Средний Урух, ул Степная, 14 А	Ирафский	15:04:0110114:125	003002000000 Земли населенных пунктов	Для ведения личного подсобного хозяйства	13	02:0020	2 914	195,86	570 474,98
7785	Респ Северная Осетия - Алания, Ирафский р-н, с. Средний Урух, ул. Степная, 13	Ирафский	15:04:0110114:126	003002000000 Земли населенных пунктов	Для ведения личного подсобного хозяйства	13	02:0020	2 500	195,86	488 650,00
7786	Российская Федерация, Республика Северная Осетия-Алания, Ирафский р-н, с. Средний Урух, ул. Дабе Мамсурова	Ирафский	15:04:0110114:127	003002000000 Земли населенных пунктов	Для индивидуальной жилой застройки	13	02:0010	300	195,86	58 758,00
7787	Российская Федерация, Республика Северная Осетия-Алания, Ирафский р-н, с. Средний Урух, ул. Дабе Мамсурова	Ирафский	15:04:0110114:128	003002000000 Земли населенных пунктов	Для индивидуальной жилой застройки	13	02:0010	300	195,86	58 758,00

№ п/п	Местоположение ЗУ	Район	Кадастровый номер ЗУ	Категория земель	Разрешенное использование по документу	Код вида разрешенного использования (в соответствии с классификатором видов разрешенного использования земельных участков)	Вид использования объектов недвижимости	Площадь	УПКС	КС
7788	Российская Федерация, Республика Северная Осетия-Алания, Ирафский р-н, с. Средний Урух, ул. Дабе Мамсурова	Ирафский	15:04:0110114:129	003002000000 Земли населенных пунктов	Для индивидуальной жилой застройки	13	02:0010	900	195.86	58 638.53
7789	Российская Федерация, Республика Северная Осетия-Алания, Ирафский р-н, с. Средний Урух, ул. Дабе Мамсурова	Ирафский	15:04:0110114:130	003002000000 Земли населенных пунктов	Для индивидуальной жилой застройки	13	02:0010	900	195.86	58 638.53
7790	Российская Федерация, Республика Северная Осетия-Алания, Ирафский р-н, с. Средний Урух, ул. Дабе Мамсурова	Ирафский	15:04:0110114:131	003002000000 Земли населенных пунктов	Для индивидуальной жилой застройки	13	02:0010	900	195.86	58 638.53
7791	Российская Федерация, Республика Северная Осетия-Алания, Ирафский р-н, с. Средний Урух, ул. Дабе Мамсурова	Ирафский	15:04:0110114:132	003002000000 Земли населенных пунктов	Для индивидуальной жилой застройки	13	02:0010	900	195.86	58 638.53
7792	Российская Федерация, Республика Северная Осетия-Алания, Ирафский р-н, с. Средний Урух, ул. Дабе Мамсурова	Ирафский	15:04:0110114:133	003002000000 Земли населенных пунктов	Для индивидуальной жилой застройки	13	02:0010	900	195.86	58 638.53
7793	Российская Федерация, Республика Северная Осетия-Алания, Ирафский р-н, с. Средний Урух, ул. Дабе Мамсурова	Ирафский	15:04:0110114:134	003002000000 Земли населенных пунктов	Для индивидуальной жилой застройки	13	02:0010	899	195.86	58 508.24
7794	Российская Федерация, Республика Северная Осетия - Алания, р-н Ирафский, с. Средний Урух, ул. Степная, 15	Ирафский	15:04:0110114:135	003002000000 Земли населенных пунктов	Обслуживание жилой застройки	13	02:0010	1 429	195.86	279 412.94
7795	Российская Федерация, Республика Северная Осетия - Алания, р-н Ирафский, с. Средний Урух, ул. Степная, 15 г	Ирафский	15:04:0110114:136	003002000000 Земли населенных пунктов	Обслуживание жилой застройки	13	02:0010	248	195.86	16 519.18
7796	Российская Федерация, Республика Северная Осетия - Алания, р-н Ирафский, с. Средний Урух, ул. Степная, 15 "б"	Ирафский	15:04:0110114:137	003002000000 Земли населенных пунктов	Обслуживание жилой застройки	13	02:0010	771	195.86	150 899.66
7797	Респ. Северная Осетия - Алания, р-н Ирафский, с. Средний Урух, ул. Степная, 11	Ирафский	15:04:0110114:2	003002000000 Земли населенных пунктов	Для ведения личного подсобного хозяйства	13	02:0020	5 990	195.86	1 172 601.40
7798	Респ. Северная Осетия - Алания, р-н Ирафский, с. Средний Урух, ул. Д.Мамсурова, дом 22а	Ирафский	15:04:0110114:5	003002000000 Земли населенных пунктов	Для ведения личного подсобного хозяйства (приусадебные участки)	13	02:0020	1 560	195.86	305 397.60
7799	Российская Федерация, Республика Северная Осетия - Алания, р-н Ирафский, с. Средний Урух, ул. Степная, 14	Ирафский	15:04:0110114:7	003002000000 Земли населенных пунктов	Для ведения личного подсобного хозяйства	13	02:0020	2 435	195.86	476 815.10
7800	Республика Северная Осетия-Алания, р-н Ирафский, с Средний Урух, ул Д.Мамсурова, д 29а	Ирафский	15:04:0110115:1	003002000000 Земли населенных пунктов	Для ведения личного подсобного хозяйства	13	02:0020	2 710	195.86	530 360.60
7801	Республика Северная Осетия-Алания, р-н Ирафский, с Средний Урух, ул Фидарова, д 20	Ирафский	15:04:0110115:10	003002000000 Земли населенных пунктов	Для ведения личного подсобного хозяйства	13	02:0020	5 535	195.86	1 083 425.10
7802	Республика Северная Осетия-Алания, р-н Ирафский, с Средний Урух, ул Д.Мамсурова, д 31а	Ирафский	15:04:0110115:12	003002000000 Земли населенных пунктов	Для ведения личного подсобного хозяйства (приусадебные участки)	13	02:0020	4 961	195.86	971 067.98
7803	Российская Федерация, Республика Северная Осетия - Алания, Ирафский р-н, с. Средний Урух, ул. Т.Фидарова, 28	Ирафский	15:04:0110115:130	003002000000 Земли населенных пунктов	Культурное развитие. Малые архитектурные формы благоустройство территории	3	09:0030	1 135	8.12	33 576.22
7804	Российская Федерация, Республика Северная Осетия-Алания, Ирафский район, с. Средний Урух, ул. Дабе Мамсурова, 27	Ирафский	15:04:0110115:132	003002000000 Земли населенных пунктов	Для ведения личного подсобного хозяйства	13	02:0020	5 581	195.86	1 092 148.61
7805	Республика Северная Осетия-Алания, р-н Ирафский, с Средний Урух, ул Д.Мамсурова, 31	Ирафский	15:04:0110115:2	003002000000 Земли населенных пунктов	Для ведения личного подсобного хозяйства	13	02:0020	5 466	195.86	1 069 656.76
7806	Республика Северная Осетия-Алания, р-н Ирафский, с Средний Урух, ул Д. Мамсурова, №29	Ирафский	15:04:0110115:4	003002000000 Земли населенных пунктов	Для ведения личного подсобного хозяйства	13	02:0020	2 729	195.86	534 110.94
7807	Респ. Северная Осетия - Алания, р-н Ирафский, с. Средний Урух, ул. Д.Мамсурова, 25	Ирафский	15:04:0110115:6	003002000000 Земли населенных пунктов	Для ведения личного подсобного хозяйства	13	02:0020	5 715	195.86	1 117 953.90
7808	Республика Северная Осетия-Алания, р-н Ирафский, с Средний Урух, ул Т. Фидарова, д 26	Ирафский	15:04:0110115:7	003002000000 Земли населенных пунктов	Для ведения личного подсобного хозяйства	13	02:0020	5 991	195.86	1 171 587.21
7809	Республика Северная Осетия-Алания, р-н Ирафский, с Средний Урух, ул Т. Фидарова, д 24	Ирафский	15:04:0110115:8	003002000000 Земли населенных пунктов	Для ведения личного подсобного хозяйства	13	02:0020	5 537	195.86	1 083 171.22
7810	Российская Федерация, Республика Северная Осетия-Алания, Ирафский район, с. Средний Урух, ул. Т.Фидарова, 22 "а"	Ирафский	15:04:0110115:9	003002000000 Земли населенных пунктов	Для ведения личного подсобного хозяйства	13	02:0020	5 526	195.86	1 081 011.36
7811	Республика Северная Осетия-Алания, р-н Ирафский, с. Средний Урух, ул. Т.Фидарова, 31	Ирафский	15:04:0110116:1	003002000000 Земли населенных пунктов	Для ведения личного подсобного хозяйства	13	02:0020	3 366	195.86	658 418.76
7812	Респ. Северная Осетия - Алания, р-н Ирафский, с. Средний Урух, ул. Хетагурова, дом 16	Ирафский	15:04:0110116:10	003002000000 Земли населенных пунктов	Для ведения личного подсобного хозяйства	13	02:0020	5 959	195.86	1 165 552.74
7813	Республика Северная Осетия-Алания, р-н Ирафский, с Средний Урух, ул К. Хетагурова, д 20	Ирафский	15:04:0110116:13	003002000000 Земли населенных пунктов	Для ведения личного подсобного хозяйства	13	02:0020	3 410	195.86	667 269.40
7814	Республика Северная Осетия-Алания. Ирафский район, с. Средний- Урух, ул Т. Фидарова, 29 "а"	Ирафский	15:04:0110116:133	003002000000 Земли населенных пунктов	Для ведения личного подсобного хозяйства	13	02:0020	1 500	195.86	293 490.00
7815	Респ Северная Осетия - Алания, Ирафский р-н, с. Средний Урух, ул К.Хетагурова, б/н	Ирафский	15:04:0110116:135	003002000000 Земли населенных пунктов	Для ведения личного подсобного хозяйства	13	02:0020	5 580	195.86	1 091 666.80
7816	Республика Северная Осетия-Алания, р-н Ирафский, с Средний Урух, ул К. Хетагурова, д 18а	Ирафский	15:04:0110116:18	003002000000 Земли населенных пунктов	Для ведения личного подсобного хозяйства	13	02:0020	1 500	195.86	293 490.00
7817	Республика Северная Осетия-Алания, р-н Ирафский, с Средний Урух, ул Хетагурова, 18	Ирафский	15:04:0110116:19	003002000000 Земли населенных пунктов	Для ведения личного подсобного хозяйства	13	02:0020	6 975	195.86	1 364 833.50
7818	Республика Северная Осетия-Алания, р-н Ирафский, с Средний Урух, ул Т. Фидарова, д 31	Ирафский	15:04:0110116:2	003002000000 Земли населенных пунктов	ЛПХ	13	02:0020	1 500	195.86	293 490.00
7819	Республика Северная Осетия-Алания, р-н Ирафский, с Средний Урух, ул Т.Фидарова, д 31	Ирафский	15:04:0110116:22	003002000000 Земли населенных пунктов	Для ведения личного подсобного хозяйства	13	02:0020	3 600	195.86	703 656.00
7820	Республика Северная Осетия-Алания, р-н Ирафский, с Средний Урух, ул Фидарова, д 27	Ирафский	15:04:0110116:3	003002000000 Земли населенных пунктов	Для дальнейшего использования здания амбулатории	3	03:0040	606	312.71	189 520.11
7821	Республика Северная Осетия-Алания, Ирафский район, с. Средний Урух, ул Фидарова, 29	Ирафский	15:04:0110116:5	003002000000 Земли населенных пунктов	Для ведения личного подсобного хозяйства	13	02:0020	7 954	195.86	1 556 494.36
7822	Российская Федерация, Республика Северная Осетия-Алания, р-н Ирафский, с. Средний Урух, ул. Т.Фидарова, 27	Ирафский	15:04:0110116:6	003002000000 Земли населенных пунктов	Для ведения личного подсобного хозяйства	13	02:0020	2 741	195.86	536 667.64
7823	Российская Федерация, Республика Северная Осетия-Алания. Ирафский район, с. Средний Урух, ул. Фидарова, 25	Ирафский	15:04:0110116:7	003002000000 Земли населенных пунктов	Для ведения личного подсобного хозяйства	13	02:0020	5 821	195.86	1 139 772.06
7824	Республика Северная Осетия-Алания, р-н Ирафский, с Средний Урух, ул. К.Хетагурова, 12 а	Ирафский	15:04:0110116:8	003002000000 Земли населенных пунктов	Для ведения личного подсобного хозяйства	13	02:0020	5 000	195.86	977 300.00
7825	Республика Северная Осетия-Алания, р-н Ирафский, с Средний Урух, ул Хетагурова, д 14	Ирафский	15:04:0110116:9	003002000000 Земли населенных пунктов	Для ведения личного подсобного хозяйства	13	02:0020	5 000	195.86	977 300.00
7826	Республика Северная Осетия-Алания, р-н Ирафский, с Средний Урух, ул Мамсурова, 32	Ирафский	15:04:0110117:1	003002000000 Земли населенных пунктов	Для ведения личного подсобного хозяйства	13	02:0020	2 814	195.86	550 624.44
7827	Российская Федерация, Республика Северная Осетия-Алания. Ирафский район, с. Средний Урух, ул. Дабе Мамсурова, 22	Ирафский	15:04:0110117:125	003002000000 Земли населенных пунктов	Для ведения личного подсобного хозяйства	13	02:0020	2 000	195.86	392 670.14

№ п/п	Местоположение ЗУ	Район	Кадастровый номер ЗУ	Категория земель	Разрешенное использование по документу	Код вида разрешенного использования (в соответствии с классификатором видов разрешенного использования земельных участков)	Вид использования объектов недвижимости	Площадь	УПКС	КС
7828	Российская Федерация, Республика Северная Осетия-Алания, Ирафский район, с. Средний Урух, ул. Дабе Мамсурова, 22 "б"	Ирафский	15:04:0110117:126	003002000000 Земли населенных пунктов	Для ведения личного подсобного хозяйства	13	02:0020	3 467	195,46	677 659,82
7829	Республика Северная Осетия-Алания, р-н Ирафский, с Средний Урух, ул Мамсурова, 28	Ирафский	15:04:0110117:3	003002000000 Земли населенных пунктов	Для ведения личного подсобного хозяйства	13	02:0020	2 774	195,46	542 206,04
7830	Республика Северная Осетия-Алания, р-н Ирафский, с Средний Урух, ул Мамсурова, 28 а	Ирафский	15:04:0110117:4	003002000000 Земли населенных пунктов	Для ведения личного подсобного хозяйства	13	02:0020	2 500	195,46	488 650,00
7831	Республика Северная Осетия-Алания, р-н Ирафский, с Средний Урух, ул Д. Мамсурова, д 26а	Ирафский	15:04:0110117:5	003002000000 Земли населенных пунктов	Для ведения личного подсобного хозяйства	13	02:0020	2 733	195,46	534 192,18
7832	Республика Северная Осетия-Алания, р-н Ирафский, с Средний Урух, ул Д. Мамсурова, № 26	Ирафский	15:04:0110117:6	003002000000 Земли населенных пунктов	Для ведения личного подсобного хозяйства	13	02:0020	2 710	195,46	529 696,60
7833	Республика Северная Осетия-Алания, р-н Ирафский, с Средний Урух, ул Д. Мамсурова, 24	Ирафский	15:04:0110117:7	003002000000 Земли населенных пунктов	Для ведения личного подсобного хозяйства	13	02:0020	5 310	195,46	1 037 892,60
7834	Республика Северная Осетия-Алания, р-н Ирафский, с Средний Урух, ул Д. Мамсурова, д 30	Ирафский	15:04:0110117:9	003002000000 Земли населенных пунктов	Для ведения личного подсобного хозяйства	13	02:0020	2 305	195,46	450 535,30
7835	Республика Северная Осетия-Алания, р-н Ирафский, с Средний Урух, ул Т. Фидарова, № 32а	Ирафский	15:04:0110118:1	003002000000 Земли населенных пунктов	Для ведения личного подсобного хозяйства	13	02:0020	2 859	195,46	558 820,14
7836	Республика Северная Осетия-Алания, р-н Ирафский, с Средний Урух, ул Фидарова, б/н	Ирафский	15:04:0110118:10	003002000000 Земли населенных пунктов	ЛПХ	13	02:0020	2 500	195,46	488 650,00
7837	Республика Северная Осетия-Алания, р-н Ирафский, с Средний Урух, ул Т. Фидарова, № 32в	Ирафский	15:04:0110118:11	003002000000 Земли населенных пунктов	Для ведения личного подсобного хозяйства	13	02:0020	2 604	195,46	508 977,84
7838	Республика Северная Осетия-Алания, р-н Ирафский, с Средний Урух, ул Фидарова, 32б	Ирафский	15:04:0110118:13	003002000000 Земли населенных пунктов	ЛПХ	13	02:0020	5 000	195,46	977 300,00
7839	Республика Северная Осетия-Алания, р-н Ирафский, с Средний Урух, ул Т.Фидарова, № 30	Ирафский	15:04:0110118:14	003002000000 Земли населенных пунктов	Для ведения личного подсобного хозяйства	13	02:0020	5 000	195,46	977 300,00
7840	Российская Федерация, Республика Северная Осетия-Алания, Ирафский район, с. Средний Урух, ул. Т.Фидарова, 32 "б"	Ирафский	15:04:0110118:141	003002000000 Земли населенных пунктов	Для ведения личного подсобного хозяйства	13	02:0020	2 697	195,46	527 155,62
7841	Республика Северная Осетия-Алания, р-н Ирафский, с Средний Урух, ул Т. Фидарова, 32	Ирафский	15:04:0110118:17	003002000000 Земли населенных пунктов	Для ведения личного подсобного хозяйства	13	02:0020	5 495	195,46	1 074 052,70
7842	Республика Северная Осетия-Алания, р-н Ирафский, с. Средний Урух, ул Д. Мамсурова, 45	Ирафский	15:04:0110118:2	003002000000 Земли населенных пунктов	Для ведения личного подсобного хозяйства	13	02:0020	2 500	195,46	488 650,00
7843	Республика Северная Осетия-Алания, р-н Ирафский, с. Средний Урух, ул Д.Мамсурова, 39	Ирафский	15:04:0110118:24	003002000000 Земли населенных пунктов	Для ведения личного подсобного хозяйства	13	02:0020	1 414	195,46	276 380,44
7844	Республика Северная Осетия-Алания, р-н Ирафский, с. Средний Урух, ул. Д.Мамсурова, 39	Ирафский	15:04:0110118:25	003002000000 Земли населенных пунктов	Для ведения личного подсобного хозяйства	13	02:0020	1 412	195,46	275 989,52
7845	Республика Северная Осетия-Алания, р-н Ирафский, с. Средний Урух, ул. Д.Мамсурова, 39	Ирафский	15:04:0110118:26	003002000000 Земли населенных пунктов	Для ведения личного подсобного хозяйства	13	02:0020	1 427	195,46	278 921,42
7846	Республика Северная Осетия-Алания, р-н Ирафский, с. Средний Урух, ул Д.Мамсурова, 39	Ирафский	15:04:0110118:27	003002000000 Земли населенных пунктов	Для ведения личного подсобного хозяйства	13	02:0020	1 423	195,46	278 139,58
7847	Республика Северная Осетия-Алания, р-н Ирафский, с Средний Урух, ул Мамсурова, 43	Ирафский	15:04:0110118:3	003002000000 Земли населенных пунктов	ЛПХ	13	02:0020	2 500	195,46	488 650,00
7848	Республика Северная Осетия-Алания, р-н Ирафский, с Средний Урух, ул Мамсурова, 37	Ирафский	15:04:0110118:6	003002000000 Земли населенных пунктов	ЛПХ	13	02:0020	5 000	195,46	977 300,00
7849	Республика Северная Осетия-Алания, р-н Ирафский, с Средний Урух, ул Д. Мамсурова, №35	Ирафский	15:04:0110118:7	003002000000 Земли населенных пунктов	Для ведения личного подсобного хозяйства	13	02:0020	5 613	195,46	1 097 116,98
7850	Республика Северная Осетия-Алания, р-н Ирафский, с Средний Урух, ул Д.Мамсурова, д 33	Ирафский	15:04:0110118:8	003002000000 Земли населенных пунктов	Для ведения личного подсобного хозяйства	13	02:0020	5 106	195,46	998 018,76
7851	Республика Северная Осетия-Алания, р-н Ирафский, с Средний Урух, ул Фидарова, д 34	Ирафский	15:04:0110118:9	003002000000 Земли населенных пунктов	Для ведения личного подсобного хозяйства	13	02:0020	5 679	195,46	1 110 017,34
7852	Республика Северная Осетия-Алания, р-н Ирафский, с Средний Урух, ул Т. Фидарова, д 37б	Ирафский	15:04:0110119:1	003002000000 Земли населенных пунктов	Для ведения личного подсобного хозяйства	13	02:0020	2 709	195,46	529 501,14
7853	Республика Северная Осетия-Алания, р-н Ирафский, с Средний Урух, ул К. Хетагурова, д 26б	Ирафский	15:04:0110119:10	003002000000 Земли населенных пунктов	Для ведения личного подсобного хозяйства	13	02:0020	634	195,46	123 921,64
7854	Республика Северная Осетия-Алания, р-н Ирафский, с Средний Урух, ул Т. Фидарова, д 39а	Ирафский	15:04:0110119:11	003002000000 Земли населенных пунктов	Для ведения личного подсобного хозяйства	13	02:0020	5 122	195,46	1 001 146,12
7855	Республика Северная Осетия-Алания, р-н Ирафский, с Средний Урух, ул Фидарова, 37а	Ирафский	15:04:0110119:2	003002000000 Земли населенных пунктов	ЛПХ	13	02:0020	2 500	195,46	488 650,00
7856	Республика Северная Осетия-Алания, р-н Ирафский, с Средний Урух, ул Т. Фидарова, №37	Ирафский	15:04:0110119:3	003002000000 Земли населенных пунктов	Для ведения личного подсобного хозяйства	13	02:0020	5 246	195,46	1 025 383,16
7857	Республика Северная Осетия-Алания, р-н Ирафский, с Средний Урух, ул Фидарова, 35	Ирафский	15:04:0110119:4	003002000000 Земли населенных пунктов	ЛПХ	13	02:0020	5 000	195,46	977 300,00
7858	Республика Северная Осетия-Алания, р-н Ирафский, с Средний Урух, ул Т.Фидарова, д 30	Ирафский	15:04:0110119:5	003002000000 Земли населенных пунктов	Для ведения личного подсобного хозяйства	13	02:0020	5 096	195,46	996 064,16
7859	Республика Северная Осетия-Алания, р-н Ирафский, с. Средний Урух, ул Хетагурова, 26	Ирафский	15:04:0110119:6	003002000000 Земли населенных пунктов	Для ведения личного подсобного хозяйства	13	02:0020	4 962	195,46	969 872,52
7860	Республика Северная Осетия-Алания, р-н Ирафский, с Средний Урух, ул Хетагурова, 24	Ирафский	15:04:0110119:7	003002000000 Земли населенных пунктов	ЛПХ	13	02:0020	3 000	195,46	586 380,00
7861	Республика Северная Осетия-Алания, р-н Ирафский, с Средний Урух, ул Хетагурова, 22	Ирафский	15:04:0110119:8	003002000000 Земли населенных пунктов	ЛПХ	13	02:0020	7 300	195,46	1 426 858,00
7862	Республика Северная Осетия-Алания, р-н Ирафский, с Средний Урух, ул Хетагурова	Ирафский	15:04:0110120:1	003002000000 Земли населенных пунктов	Приусадебный участок	13	02:0020	1 740	195,46	340 100,40
7863	Республика Северная Осетия-Алания, р-н Ирафский, с Средний Урух, ул К. Хетагурова, 21	Ирафский	15:04:0110120:4	003002000000 Земли населенных пунктов	Для ведения личного подсобного хозяйства	13	02:0020	5 487	195,46	1 072 489,02
7864	Республика Северная Осетия - Алания, Ирафский район, с Средний Урух, ул Дабе Мамсурова, 40а	Ирафский	15:04:0110121:122	003002000000 Земли населенных пунктов	Для индивидуальной жилой застройки	13	02:0010	823	195,46	160 863,58
7865	Республика Северная Осетия - Алания, Ирафский район, с Средний Урух, ул Дабе Мамсурова, 40	Ирафский	15:04:0110121:123	003002000000 Земли населенных пунктов	Для индивидуальной жилой застройки	13	02:0010	4 536	195,46	886 606,56
7866	Республика Северная Осетия-Алания, р-н Ирафский, с Средний Урух, ул Д. Мамсурова, 34 а	Ирафский	15:04:0110121:125	003002000000 Земли населенных пунктов	Для ведения личного подсобного хозяйства	13	02:0020	1 058	195,46	206 796,68
7867	Республика Северная Осетия-Алания, Ирафский район, с. Средний Урух, ул Д.Мамсурова, 34	Ирафский	15:04:0110121:127	003002000000 Земли населенных пунктов	Для ведения личного подсобного хозяйства	13	02:0020	855	195,46	167 118,30
7868	Республика Северная Осетия-Алания, Ирафский район, с. Средний Урух, ул Д.Мамсурова, 34 "Б"	Ирафский	15:04:0110121:128	003002000000 Земли населенных пунктов	Для ведения личного подсобного хозяйства	13	02:0020	3 430	195,46	670 427,80
7869	Республика Северная Осетия-Алания, р-н Ирафский, с Средний Урух, ул Д. Мамсурова, 38	Ирафский	15:04:0110121:3	003002000000 Земли населенных пунктов	Для дальнейшей эксплуатации жилого дома и ведения личного подсобного хозяйства	13	02:0020	5 396	195,46	1 054 702,16
7870	Республика Северная Осетия-Алания, р-н Ирафский, с Средний Урух, ул Д. Мамсурова, д 36	Ирафский	15:04:0110121:4	003002000000 Земли населенных пунктов	Для ведения личного подсобного хозяйства	13	02:0020	5 600	195,46	1 094 576,00
7871	Республика Северная Осетия-Алания, р-н Ирафский, с Средний Урух, ул Д. Мамсурова, 55	Ирафский	15:04:0110122:1	003002000000 Земли населенных пунктов	Для ведения личного подсобного хозяйства	13	02:0020	2 810	195,46	549 242,60
7872	Республика Северная Осетия-Алания, р-н Ирафский, с Средний Урух, ул Т.Фидарова, д 36	Ирафский	15:04:0110122:10	003002000000 Земли населенных пунктов	Для ведения личного подсобного хозяйства	13	02:0020	5 489	195,46	1 072 879,94

№ п/п	Местоположение ЗУ	Район	Кадастровый номер ЗУ	Категория земель	Разрешенное использование по документу	Код вида разрешенного использования (в соответствии с классификатором видов разрешенного использования земельных участков)	Вид использования объектом недвижимости	Площадь	УПКС	КС
7873	Республика Северная Осетия-Алания, р-н Ирафский, с Средний Урух, ул Т. Фидарова, 42	Ирафский	15:04:011012 2.11	003002000000 Земли населенных пунктов	Для ведения личного подсобного хозяйства	13	02:0020	3 716	195,36	732 193,16
7874	Республика Северная Осетия-Алания, р-н Ирафский, с Средний Урух, ул Т. Фидарова, 42	Ирафский	15:04:011012 2:12	003002000000 Земли населенных пунктов	Для ведения личного подсобного хозяйства	13	02:0020	1 809	195,36	371 176,54
7875	РСО-Алания, Ирафский район, с Средний Урух, ул Темыра Фидарова	Ирафский	15:04:011012 2:130	003002000000 Земли населенных пунктов	Обслуживание жилой застройки	3	03:0040	2 000	312,74	625 480,00
7876	Республика Северная Осетия-Алания, р-н Ирафский, с Средний Урух, ул Д. Мамсурова, 53	Ирафский	15:04:011012 2.2	003002000000 Земли населенных пунктов	Для ведения личного подсобного хозяйства	13	02:0020	2 622	195,36	537 588,12
7877	Республика Северная Осетия-Алания, р-н Ирафский, с Средний Урух, ул Д. Мамсурова, д 51	Ирафский	15:04:011012 2.3	003002000000 Земли населенных пунктов	Для ведения личного подсобного хозяйства	13	02:0020	5 455	195,36	1 116 688,39
7878	Республика Северная Осетия-Алания, р-н Ирафский, с Средний Урух, ул Д. Мамсурова, д 49	Ирафский	15:04:011012 2:4	003002000000 Земли населенных пунктов	Для ведения личного подсобного хозяйства	13	02:0020	4 947	195,36	1 013 085,62
7879	Республика Северная Осетия-Алания, р-н Ирафский, с Средний Урух, ул Д. Мамсурова, д 47	Ирафский	15:04:011012 2:6	003002000000 Земли населенных пунктов	Для ведения личного подсобного хозяйства	13	02:0020	5 047	195,36	1 034 216,62
7880	Республика Северная Осетия-Алания, р-н Ирафский, с Средний Урух, ул Т. Фидарова, д 40	Ирафский	15:04:011012 2.8	003002000000 Земли населенных пунктов	Для ведения личного подсобного хозяйства	13	02:0020	3 247	195,36	664 858,62
7881	Республика Северная Осетия-Алания, р-н Ирафский, с Средний Урух, ул Т. Фидарова. №38	Ирафский	15:04:011012 2.9	003002000000 Земли населенных пунктов	Для ведения личного подсобного хозяйства	13	02:0020	5 781	195,36	1 129 951,26
7882	Республика Северная Осетия-Алания, р-н Ирафский, с Средний Урух, ул Фидарова. 43	Ирафский	15:04:011012 3:1	003002000000 Земли населенных пунктов	Для ведения личного подсобного хозяйства	13	02:0020	6 000	195,36	1 172 160,00
7883	Республика Северная Осетия-Алания, р-н Ирафский, с Средний Урух, ул Фидарова, 41	Ирафский	15:04:011012 3:2	003002000000 Земли населенных пунктов	Для ведения личного подсобного хозяйства	13	02:0020	5 000	195,36	977 300,00
7884	Республика Северная Осетия-Алания, р-н Ирафский, с Средний Урух, ул Т. Фидарова, д 39	Ирафский	15:04:011012 3.3	003002000000 Земли населенных пунктов	Для ведения личного подсобного хозяйства	13	02:0020	6 090	195,36	1 190 351,16
7885	Республика Северная Осетия-Алания, р-н Ирафский, с Средний Урух, ул Мамсурова, д 50	Ирафский	15:04:011012 4.1	003002000000 Земли населенных пунктов	Для ведения личного подсобного хозяйства	13	02:0020	5 193	195,36	1 014 652,76
7886	Республика Северная Осетия-Алания, р-н Ирафский, с Средний Урух, ул Д Мамсурова. 48	Ирафский	15:04:011012 4:2	003002000000 Земли населенных пунктов	Для ведения личного подсобного хозяйства	13	02:0020	5 000	195,36	977 300,00
7887	Республика Северная Осетия-Алания, р-н Ирафский, с Средний Урух, ул Д.Мамсурова, № 46	Ирафский	15:04:011012 4:3	003002000000 Земли населенных пунктов	Для ведения личного подсобного хозяйства	13	02:0020	4 659	195,36	910 648,14
7888	Республика Северная Осетия-Алания, р-н Ирафский, с Средний Урух, ул Д. Мамсурова, д 44	Ирафский	15:04:011012 4.4	003002000000 Земли населенных пунктов	Для ведения личного подсобного хозяйства (приусадебные участки)	13	02:0020	5 569	195,36	1 087 953,36
7889	Республика Северная Осетия-Алания, р-н Ирафский, с Средний Урух, ул Мамсурова, 42	Ирафский	15:04:011012 4.5	003002000000 Земли населенных пунктов	ЛПХ	13	02:0020	5 000	195,36	977 300,00
7890	Республика Северная Осетия-Алания, р-н Ирафский, с Средний Урух, ул Д. Мамсурова, д 65	Ирафский	15:04:011012 5:1	003002000000 Земли населенных пунктов	Для ведения личного подсобного хозяйства	13	02:0020	5 446	195,36	1 064 866,06
7891	РСО-Алания, Ирафский район, с Средний Урух, ул Т.Фидарова, 48 "а"	Ирафский	15:04:011012 5:132	003002000000 Земли населенных пунктов	Для ведения личного подсобного хозяйства	13	02:0020	4 017	195,36	785 242,62
7892	РСО-Алания, Ирафский район, с Средний Урух, ул Т.Фидарова, 48	Ирафский	15:04:011012 5:133	003002000000 Земли населенных пунктов	Для ведения личного подсобного хозяйства	13	02:0020	2 317	195,36	452 972,82
7893	Респ Северная Осетия - Алания, Ирафский р-н, с Средний Урух, ул Темыра Фидарова, 54 "а"	Ирафский	15:04:011012 5:136	003002000000 Земли населенных пунктов	Для ведения личного подсобного хозяйства	13	02:0020	5 000	195,36	977 300,00
7894	Республика Северная Осетия-Алания, р-н Ирафский, с. Средний Урух, ул Д.Мамсурова, 57 "б"	Ирафский	15:04:011012 5:18	003002000000 Земли населенных пунктов	Для ведения личного подсобного хозяйства	13	02:0020	4 000	195,36	781 840,00
7895	Республика Северная Осетия-Алания, р-н Ирафский, с. Средний Урух, ул. Д. Мамсурова. 57	Ирафский	15:04:011012 5:19	003002000000 Земли населенных пунктов	Для ведения личного подсобного хозяйства	13	02:0020	2 455	195,36	479 838,30
7896	Республика Северная Осетия-Алания, р-н Ирафский, с Средний Урух, ул Д. Мамсурова, д 63	Ирафский	15:04:011012 5.2	003002000000 Земли населенных пунктов	Для ведения личного подсобного хозяйства (приусадебные участки)	13	02:0020	5 611	195,36	1 097 312,11
7897	Республика Северная Осетия-Алания, р-н Ирафский, с. Средний Урух, ул Т Фидарова, 44 А	Ирафский	15:04:011012 5.20	003002000000 Земли населенных пунктов	Для ведения личного подсобного хозяйства	13	02:0020	2 673	195,36	522 476,20
7898	Республика Северная Осетия-Алания, р-н Ирафский, с. Средний Урух, ул Т. Фидарова, 44	Ирафский	15:04:011012 5:21	003002000000 Земли населенных пунктов	Для ведения личного подсобного хозяйства	13	02:0020	2 673	195,36	522 476,20
7899	Республика Северная Осетия-Алания, р-н Ирафский, с Средний Урух, ул Д. Мамсурова, д 61	Ирафский	15:04:011012 5:3	003002000000 Земли населенных пунктов	Для ведения личного подсобного хозяйства	13	02:0020	5 479	195,36	1 070 922,34
7900	Республика Северная Осетия-Алания, р-н Ирафский, с Средний Урух, ул Мамсурова. 59	Ирафский	15:04:011012 5.4	003002000000 Земли населенных пунктов	Для ведения личного подсобного хозяйства	13	02:0020	5 000	195,36	977 300,00
7901	Республика Северная Осетия-Алания, р-н Ирафский, с Средний Урух, ул Темыра Фидарова, 52	Ирафский	15:04:011012 5.6	003002000000 Земли населенных пунктов	Для ведения личного подсобного хозяйства	13	02:0020	5 513	195,36	1 077 741,78
7902	Республика Северная Осетия-Алания, р-н Ирафский, с Средний Урух, ул Фидарова. д 50	Ирафский	15:04:011012 5:7	003002000000 Земли населенных пунктов	На земельном участке находится жилой дом	13	02:0020	5 279	195,36	1 031 843,34
7903	Республика Северная Осетия-Алания, р-н Ирафский, с Средний Урух, ул Т. Фидарова, № 46	Ирафский	15:04:011012 5:9	003002000000 Земли населенных пунктов	Для ведения личного подсобного хозяйства	13	02:0020	5 420	195,36	1 059 679,20
7904	Республика Северная Осетия-Алания, р-н Ирафский, с Средний Урух, ул Фидарова, 47	Ирафский	15:04:011012 6.1	003002000000 Земли населенных пунктов	Для ведения личного подсобного хозяйства	13	02:0020	5 000	195,36	977 300,00
7905	Республика Северная Осетия-Алания, р-н Ирафский, с Средний Урух, ул К Хетагурова. 26 а	Ирафский	15:04:011012 6:121	003002000000 Земли населенных пунктов	Для ведения личного подсобного хозяйства	13	02:0020	600	195,36	117 276,00
7906	Респ Северная Осетия - Алания, Ирафский р-н, с Средний Урух, ул. Темыра Фидарова, 45 б	Ирафский	15:04:011012 6:124	003002000000 Земли населенных пунктов	Для ведения личного подсобного хозяйства	13	02:0020	2 467	195,36	482 122,22
7907	Российская Федерация, Республика Северная Осетия-Алания, Ирафский р-н, с. Средний Урух, ул. Т. Фидарова. 45 А	Ирафский	15:04:011012 6:127	003002000000 Земли населенных пунктов	Для ведения личного подсобного хозяйства	13	02:0020	1 331	195,36	260 174,04
7908	Российская Федерация, Республика Северная Осетия-Алания, Ирафский р-н, с. Средний Урух, ул. К.Хетагурова. 26Б	Ирафский	15:04:011012 6:128	003002000000 Земли населенных пунктов	Для ведения личного подсобного хозяйства	13	02:0020	827	195,36	161 645,52
7909	Российская Федерация, Республика Северная Осетия-Алания, Ирафский район, с. Средний Урух, ул. Коста Хетагурова, 28	Ирафский	15:04:011012 6:129	003002000000 Земли населенных пунктов	Для ведения личного подсобного хозяйства	13	02:0020	2 360	195,36	461 248,00
7910	Российская Федерация, Республика Северная Осетия-Алания, Ирафский район, с. Средний Урух, ул. Коста Хетагурова. 28 "А"	Ирафский	15:04:011012 6:130	003002000000 Земли населенных пунктов	Для ведения личного подсобного хозяйства	13	02:0020	991	195,36	193 700,86
7911	Респ. Северная Осетия - Алания, р-н Ирафский, с. Средний Урух, ул.К. Хетагурова. 27	Ирафский	15:04:011012 6:3	003002000000 Земли населенных пунктов	Для ведения личного подсобного хозяйства	13	02:0020	5 571	195,36	1 089 298,58
7912	Респ. Северная Осетия - Алания, р-н Ирафский, с. Средний Урух, ул. Фидарова. 45	Ирафский	15:04:011012 6.4	003002000000 Земли населенных пунктов	Для ведения личного подсобного хозяйства	13	02:0020	2 762	195,36	539 860,32
7913	Респ. Северная Осетия - Алания, р-н Ирафский, с. Средний Урух, ул. Т.Фидарова, дом 6/н	Ирафский	15:04:011012 6.7	003002000000 Земли населенных пунктов	Для ведения личного подсобного хозяйства	13	02:0020	5 682	195,36	1 110 603,72

№ п/п	Местоположение ЗУ	Район	Кадастровый номер ЗУ	Категория земель	Разрешенное использование по документу	Код вида разрешенного использования (в соответствии с классификатором видов разрешенного использования земельных участков)	Вид использования объектов недвижимости	Площадь	УПКС	КС
7914	Республика Северная Осетия - Алания, Ирафский район. с. Средний Урух, ул. Мамсурова, 68	Ирафский	15:04:0110127:1	003002000000 Земли населенных пунктов	Для ведения личного подсобного хозяйства	13	02:0020	1 263	195,86	830 245,98
7915	Респ. Северная Осетия - Алания, р-н Ирафский, с. Средний Урух, ул. Д.Мамсурова, 66	Ирафский	15:04:0110127:2	003002000000 Земли населенных пунктов	Для ведения личного подсобного хозяйства	13	02:0020	2 073	195,86	805 186,58
7916	Респ. Северная Осетия - Алания, р-н Ирафский, с. Средний Урух, ул. Д. Мамсурова, 64	Ирафский	15:04:0110127:3	003002000000 Земли населенных пунктов	Личное подсобное хозяйство	13	02:0020	2 297	195,86	440 971,62
7917	Респ. Северная Осетия - Алания, р-н Ирафский, с. Средний Урух, ул. Д. Мамсурова, дом 62	Ирафский	15:04:0110127:4	003002000000 Земли населенных пунктов	Для ведения личного подсобного хозяйства	13	02:0020	2 803	195,86	567 865,76
7918	Респ. Северная Осетия - Алания, р-н Ирафский, с. Средний Урух, ул. Мамсурова, 60	Ирафский	15:04:0110127:5	003002000000 Земли населенных пунктов	Для ведения личного подсобного хозяйства	13	02:0020	2 921	195,86	570 938,66
7919	Респ. Северная Осетия - Алания, р-н Ирафский, с. Средний Урух, ул. Д.Мамсурова, 58	Ирафский	15:04:0110127:6	003002000000 Земли населенных пунктов	Для ведения личного подсобного хозяйства	13	02:0020	2 988	195,86	585 334,18
7920	Респ. Северная Осетия - Алания, р-н Ирафский, с. Средний Урух, ул. Д.Мамсурова, 56	Ирафский	15:04:0110127:7	003002000000 Земли населенных пунктов	Для ведения личного подсобного хозяйства	13	02:0020	5 817	195,86	1 139 806,62
7921	Респ. Северная Осетия - Алания, р-н Ирафский, с. Средний Урух, ул. Д.Мамсурова, 54	Ирафский	15:04:0110127:8	003002000000 Земли населенных пунктов	Для ведения личного подсобного хозяйства	13	02:0020	5 634	195,86	1 104 039,38
7922	Респ. Северная Осетия - Алания, р-н Ирафский, с. Средний Урух, ул. Мамсурова, 52	Ирафский	15:04:0110127:9	003002000000 Земли населенных пунктов	ЛПХ	13	02:0020	5 000	195,86	977 300,00
7923	РСО - Алания, Ирафский район, с. Средний Урух, ул. Мамсурова, 77	Ирафский	15:04:0110128:1	003002000000 Земли населенных пунктов	Для ведения личного подсобного хозяйства	13	02:0020	5 973	195,86	1 169 896,28
7924	Респ. Северная Осетия - Алания, р-н Ирафский, с. Средний Урух, ул. Т.Фидарова, 60	Ирафский	15:04:0110128:10	003002000000 Земли населенных пунктов	Для ведения личного подсобного хозяйства	13	02:0020	3 026	195,86	592 815,06
7925	Респ. Северная Осетия - Алания, р-н Ирафский, с. Средний Урух, ул. Фидарова, 56	Ирафский	15:04:0110128:11	003002000000 Земли населенных пунктов	Для ведения личного подсобного хозяйства	13	02:0020	5 000	195,86	977 300,00
7926	Респ. Северная Осетия - Алания, р-н Ирафский, с. Средний Урух, ул. Т.Фидарова, 54	Ирафский	15:04:0110128:12	003002000000 Земли населенных пунктов	Для ведения личного подсобного хозяйства	13	02:0020	5 758	195,86	1 127 438,68
7927	Респ. Северная Осетия - Алания, р-н Ирафский, с. Средний Урух, ул. Фидарова, 52	Ирафский	15:04:0110128:13	003002000000 Земли населенных пунктов	ЛПХ	13	02:0020	5 000	195,86	977 300,00
7928	Российская Федерация, Республика Северная Осетия - Алания, р-н Ирафский, с. Средний Урух, ул. Т.Фидарова, 68	Ирафский	15:04:0110128:14	003002000000 Земли населенных пунктов	Индивидуальное жилищное строительство	13	02:0010	5 000	195,86	977 300,00
7929	Респ Северная Осетия - Алания, Ирафский р-н, с Средний Урух, ул Т.Фидарова, 91	Ирафский	15:04:0110128:148	003002000000 Земли населенных пунктов	Для ведения личного подсобного хозяйства	13	02:0020	2 647	195,86	517 982,62
7930	Российская Федерация, Республика Северная Осетия - Алания, р-н Ирафский, с. Средний Урух, ул. Т.Фидарова, 70	Ирафский	15:04:0110128:15	003002000000 Земли населенных пунктов	Индивидуальное жилищное строительство	13	02:0010	1 971	195,86	972 216,01
7931	Российская Федерация, Республика Северная Осетия - Алания, р-н Ирафский, с. Средний Урух, ул. Т.Фидарова, 72	Ирафский	15:04:0110128:16	003002000000 Земли населенных пунктов	Индивидуальное жилищное строительство	13	02:0010	1 971	195,86	972 216,01
7932	Респ. Северная Осетия - Алания, р-н Ирафский, с. Средний Урух, ул. Мамсурова, 83	Ирафский	15:04:0110128:17	003002000000 Земли населенных пунктов	Для ведения личного подсобного хозяйства	13	02:0020	3 000	195,86	781 840,00
7933	Респ. Северная Осетия - Алания, р-н Ирафский, с. Средний Урух, ул. Д.Мамсурова, дом 87	Ирафский	15:04:0110128:18	003002000000 Земли населенных пунктов	Для ведения личного подсобного хозяйства	13	02:0020	5 000	195,86	977 300,00
7934	Респ. Северная Осетия - Алания, р-н Ирафский, с. Средний Урух, ул. Мамсурова, 75	Ирафский	15:04:0110128:2	003002000000 Земли населенных пунктов	Для ведения личного подсобного хозяйства	13	02:0020	6 369	195,86	1 250 941,23
7935	Респ. Северная Осетия - Алания, р-н Ирафский, с. Средний Урух, ул. Д.Мамсурова, дом 85	Ирафский	15:04:0110128:20	003002000000 Земли населенных пунктов	Для ведения личного подсобного хозяйства	13	02:0020	5 000	195,86	977 300,00
7936	Респ. Северная Осетия - Алания, р-н Ирафский, с. Средний Урух, ул. Т. Фидарова, дом 76	Ирафский	15:04:0110128:23	003002000000 Земли населенных пунктов	Для ведения личного подсобного хозяйства	13	02:0020	1 000	195,86	195 560,00
7937	Респ. Северная Осетия - Алания, р-н Ирафский, с. Средний Урух, ул. Д.Мамсурова, дом 79	Ирафский	15:04:0110128:24	003002000000 Земли населенных пунктов	Для ведения личного подсобного хозяйства	13	02:0020	3 993	195,86	781 041,54
7938	Респ. Северная Осетия - Алания, р-н Ирафский, с. Средний Урух, ул. Мамсурова. дом б/н	Ирафский	15:04:0110128:25	003002000000 Земли населенных пунктов	Для ведения личного подсобного хозяйства	13	02:0020	1 963	195,86	383 878,90
7939	Респ. Северная Осетия - Алания, р-н Ирафский, с. Средний Урух, ул. Мамсурова, дом б/н	Ирафский	15:04:0110128:26	003002000000 Земли населенных пунктов	Для ведения личного подсобного хозяйства	13	02:0020	2 031	195,86	397 365,66
7940	Северная Осетия - Алания респ. р-н Ирафский, с Средний Урух, ул Т.Фидарова, 74	Ирафский	15:04:0110128:28	003002000000 Земли населенных пунктов	Для ведения личного подсобного хозяйства	13	02:0020	5 001	195,86	977 495,36
7941	Республика Северная Осетия-Алания, р-н Ирафский, с Средний Урух, ул Д.Мамсурова, д 73	Ирафский	15:04:0110128:3	003002000000 Земли населенных пунктов	Для ведения личного подсобного хозяйства	13	02:0020	5 479	195,86	1 071 927,34
7942	Северная Осетия - Алания респ. р-н Ирафский, с. Средний Урух, ул Д.Мамсурова, 81	Ирафский	15:04:0110128:30	003002000000 Земли населенных пунктов	Для ведения личного подсобного хозяйства	13	02:0020	4 000	195,86	781 840,00
7943	Северная Осетия - Алания респ. р-н Ирафский, с. Средний Урух, ул. Д.Мамсурова, 87	Ирафский	15:04:0110128:31	003002000000 Земли населенных пунктов	Личное подсобное хозяйство	13	02:0020	2 500	195,86	488 650,00
7944	Республика Северная Осетия-Алания, р-н Ирафский, с. Средний Урух, ул. Д. Мамсурова, б/н	Ирафский	15:04:0110128:32	003002000000 Земли населенных пунктов	Для строительства жилого дома и ведения личного подсобного хозяйства	13	02:0010	2 500	195,86	488 650,00
7945	Республика Северная Осетия - Алания, р-н Ирафский, с Средний Урух, ул Дабе Мамсурова, д 71	Ирафский	15:04:0110128:4	003002000000 Земли населенных пунктов	Для ведения личного подсобного хозяйства (приусадебные участки)	13	02:0020	5 944	195,86	1 161 480,18
7946	Респ. Северная Осетия - Алания, р-н Ирафский, с. Средний Урух, ул. Мамсурова, 69	Ирафский	15:04:0110128:5	003002000000 Земли населенных пунктов	Для ведения личного подсобного хозяйства	13	02:0020	2 703	195,86	528 356,10
7947	Респ. Северная Осетия - Алания, р-н Ирафский, с. Средний Урух, ул. Д.Мамсурова, дом 67	Ирафский	15:04:0110128:6	003002000000 Земли населенных пунктов	Для ведения личного подсобного хозяйства (приусадебные участки)	13	02:0020	8 649	195,86	1 690 533,54
7948	Республика Северная Осетия-Алания, р-н Ирафский, с Средний Урух, ул Т. Фидарова, 66	Ирафский	15:04:0110128:7	003002000000 Земли населенных пунктов	Для ведения личного подсобного хозяйства	13	02:0020	5 462	195,86	1 067 926,72
7949	Респ. Северная Осетия - Алания, р-н Ирафский, с. Средний Урух, ул. Т.Фидарова, №64	Ирафский	15:04:0110128:8	003002000000 Земли населенных пунктов	Для ведения личного подсобного хозяйства	13	02:0020	5 453	195,86	1 065 844,08
7950	Респ. Северная Осетия - Алания, р-н Ирафский, с. Средний Урух, ул. Т.Фидарова, дом 62	Ирафский	15:04:0110128:9	003002000000 Земли населенных пунктов	Под жилой дом	13	02:0010	2 332	195,86	491 934,72
7951	Респ. Северная Осетия - Алания, р-н Ирафский, с. Средний Урух, ул. Фидарова, 49 "б"	Ирафский	15:04:0110129:3	003002000000 Земли населенных пунктов	Для ведения личного подсобного хозяйства	13	02:0020	2 500	195,86	488 650,00
7952	Респ. Северная Осетия - Алания, р-н Ирафский, с. Средний Урух, ул. Фидарова, дом 51	Ирафский	15:04:0110129:4	003002000000 Земли населенных пунктов	Для ведения личного подсобного хозяйства	13	02:0020	3 372	195,86	659 091,12
7953	Респ. Северная Осетия - Алания, р-н Ирафский, с. Средний Урух, ул. Т.Фидарова, дом 53	Ирафский	15:04:0110129:5	003002000000 Земли населенных пунктов	Для ведения личного подсобного хозяйства	13	02:0020	3 690	195,86	721 283,40
7954	Респ. Северная Осетия - Алания, р-н Ирафский, с. Средний Урух, ул. Фидарова, дом 49	Ирафский	15:04:0110129:6	003002000000 Земли населенных пунктов	Для ведения личного подсобного хозяйства	13	02:0020	2 563	195,86	500 995,06
7955	Респ. Северная Осетия - Алания, р-н Ирафский, с. Средний Урух, ул. Фидарова, дом 49а	Ирафский	15:04:0110129:7	003002000000 Земли населенных пунктов	Для ведения личного подсобного хозяйства	13	02:0020	3 413	195,86	667 272,60

№ п/п	Местоположение ЗУ	Район	Кадастровый номер ЗУ	Категория земель	Разрешенное использование по документу	Код вида разрешенного использования (в соответствии с классификатором видов разрешенного использования земельных участков)	Вид использования объектов недвижимости	Площадь	УПКС	КС
7956	Респ. Северная Осетия - Алания, р-н Ирафский, с. Средний Урух, ул. Т.Фидарова, 69	Ирафский	15:04:0110129:8	003002000000:Земли населенных пунктов	Для ведения личного подсобного хозяйства	13	02:0020	6 000	195,86	1 174 760,00
7957	Респ. Северная Осетия - Алания, р-н Ирафский, с. Средний Урух, ул. Т.Фидарова, дом 61	Ирафский	15:04:0110130:1	003002000000:Земли населенных пунктов	Для ведения личного подсобного хозяйства	13	02:0020	6 477	195,86	1 268 806,22
7958	Республика Северная Осетия - Алания, Ирафский р-н, с. Средний Урух, ул. Т.Фидарова, 68	Ирафский	15:04:0110130:120	003002000000:Земли населенных пунктов	Для ведения личного подсобного хозяйства	13	02:0020	2 549	195,86	499 227,54
7959	Респ. Северная Осетия - Алания, р-н Ирафский, с. Средний Урух, ул. Т.Фидарова, 57	Ирафский	15:04:0110130:2	003002000000:Земли населенных пунктов	Для ведения личного подсобного хозяйства	13	02:0020	4 533	195,86	886 320,18
7960	Респ. Северная Осетия - Алания, р-н Ирафский, с. Средний Урух, ул. Фидарова, дом 59	Ирафский	15:04:0110130:3	003002000000:Земли населенных пунктов	Для ведения личного подсобного хозяйства	13	02:0020	4 953	195,86	969 286,14
7961	Респ. Северная Осетия - Алания, р-н Ирафский, с. Средний Урух, ул. Т.Фидарова, №55	Ирафский	15:04:0110130:4	003002000000:Земли населенных пунктов	Для ведения личного подсобного хозяйства	13	02:0020	6 247	195,86	1 223 038,62
7962	Республика Северная Осетия - Алания, р-н Ирафский, с. Средний Урух, ул. Т.Фидарова, 63	Ирафский	15:04:0110130:5	003002000000:Земли населенных пунктов	Для ведения личного подсобного хозяйства	13	02:0020	4 827	195,86	944 889,42
7963	Республика Северная Осетия - Алания респ. р-н Ирафский, с Средний Урух, ул Т.Фидарова, 67	Ирафский	15:04:0110130:6	003002000000:Земли населенных пунктов	Для ведения личного подсобного хозяйства	13	02:0020	5 611	195,86	1 098 832,46
7964	Республика Северная Осетия - Алания, р-н Ирафский, с Средний Урух, ул. Фидарова, 63 "а"	Ирафский	15:04:0110131:2	003002000000:Земли населенных пунктов	Для ведения личного подсобного хозяйства	13	02:0020	2 511	195,86	197 250,24
7965	Российская Федерация, Республика Северная Осетия-Алания, Ирафский р-н, с. Новый Урух	Ирафский	15:04:0120101:114	003002000000:Земли населенных пунктов	Ритуальная деятельность	12	12:0100	6 977	1,49	10 395,73
7966	Респ. Северная Осетия - Алания, р-н Ирафский, с. Новый Урух, ул. С. Гатагова, 3 "б"	Ирафский	15:04:0120102:10	003002000000:Земли населенных пунктов	Для ведения личного подсобного хозяйства	13	02:0020	1 971	195,86	385 981,66
7967	Респ. Северная Осетия - Алания, р-н Ирафский, с. Новый Урух, ул. С.Гатагова. 3"в"	Ирафский	15:04:0120102:11	003002000000:Земли населенных пунктов	Для ведения личного подсобного хозяйства	13	02:0020	1 836	195,86	359 664,96
7968	Республика Северная Осетия-Алания, р-н Ирафский, с Новый Урух, ул Готогова. д 1е	Ирафский	15:04:0120102:12	003002000000:Земли населенных пунктов	Для ведения личного подсобного хозяйства	13	02:0020	3 600	195,86	705 096,00
7969	Республика Северная Осетия-Алания, р-н Ирафский, с. Новый Урух, ул С Готогова, 1 "в"	Ирафский	15:04:0120102:123	003002000000:Земли населенных пунктов	Для ведения личного подсобного хозяйства	13	02:0020	2 000	195,86	391 720,00
7970	Республика Северная Осетия-Алания, р-н Ирафский, с Новый Урух, ул Сосланбека Гатагова	Ирафский	15:04:0120102:128	003002000000:Земли населенных пунктов	Для ведения личного подсобного хозяйства	13	02:0020	3 763	195,86	736 973,68
7971	Республика Северная Осетия-Алания, р-н Ирафский, с Новый Урух, ул Сосланбека Гатагова	Ирафский	15:04:0120102:129	003002000000:Земли населенных пунктов	Для ведения личного подсобного хозяйства	13	02:0020	2 896	195,86	567 179,56
7972	Респ. Северная Осетия - Алания, р-н Ирафский, с. Новый Урух, ул. Готогова, 2	Ирафский	15:04:0120102:2	003002000000:Земли населенных пунктов	Личное подсобное хозяйство	13	02:0020	2 894	195,86	566 593,84
7973	Российская Федерация, Республика Северная Осетия-Алания, р-н Ирафский, с. Новый Урух, ул. А. Отиева	Ирафский	15:04:0120102:5	003002000000:Земли населенных пунктов	Для ведения личного подсобного хозяйства	13	02:0020	3 371	195,86	660 372,64
7974	Республика Северная Осетия-Алания, р-н Ирафский, с. Новый Урух, ул. С. Гатагова, 1 "б"	Ирафский	15:04:0120102:6	003002000000:Земли населенных пунктов	Для ведения личного подсобного хозяйства	13	02:0020	1 690	195,86	331 026,00
7975	Северная Осетия - Алания респ, р-н Ирафский, с Новый Урух, ул С.Гатагова, 3а	Ирафский	15:04:0120102:7	003002000000:Земли населенных пунктов	Для ведения личного подсобного хозяйства	13	02:0020	1 911	195,86	374 274,24
7976	Респ. Северная Осетия - Алания, р-н Ирафский, с. Новый Урух, ул. Сосланбека Готагова, 5	Ирафский	15:04:0120103:1	003002000000:Земли населенных пунктов	Для ведения личного подсобного хозяйства	13	02:0020	7 173	195,86	1 404 207,78
7977	Респ. Северная Осетия - Алания, р-н Ирафский, с. Новый Урух, ул. С.Гатагова, 5б	Ирафский	15:04:0120103:4	003002000000:Земли населенных пунктов	Для ведения личного подсобного хозяйства	13	02:0020	1 000	195,86	195 860,00
7978	Республика Северная Осетия-Алания, р-н Ирафский, с Новый Урух, ул С.Гатагова. уч 7	Ирафский	15:04:0120103:6	003002000000:Земли населенных пунктов	Для ведения личного подсобного хозяйства	13	02:0020	2 388	195,86	467 598,48
7979	Республика Северная Осетия-Алания, р-н Ирафский, с Новый Урух, ул С. Гатагова. 7 Б	Ирафский	15:04:0120103:7	003002000000:Земли населенных пунктов	Для ведения личного подсобного хозяйства	13	02:0020	2 895	195,86	566 856,70
7980	Республика Северная Осетия-Алания, р-н Ирафский, с Новый Урух, ул С. Гатагова, 7а	Ирафский	15:04:0120103:8	003002000000:Земли населенных пунктов	Для ведения личного подсобного хозяйства	13	02:0020	1 000	195,86	195 860,00
7981	Респ. Северная Осетия - Алания, р-н Ирафский, с. Новый Урух, ул. Готогова, дом 11	Ирафский	15:04:0120104:1	003002000000:Земли населенных пунктов	ЛПХ	13	02:0020	6 000	195,86	1 174 760,00
7982	Российская Федерация, Республика Северная Осетия - Алания, м.р-н Ирафский, с.п. Новодуховское, с Новый Урух, ул Сосланбека Гатагова	Ирафский	15:04:0120104:132	003002000000:Земли населенных пунктов	Для ведения личного подсобного хозяйства	13	02:0020	6 596	195,86	1 291 664,56
7983	Респ. Северная Осетия - Алания, р-н Ирафский, с. Новый Урух, ул. Сосланбека Гатагова. 15	Ирафский	15:04:0120104:3	003002000000:Земли населенных пунктов	Для ведения личного подсобного хозяйства	13	02:0020	6 018	195,86	1 178 142,48
7984	Респ. Северная Осетия - Алания, р-н Ирафский, с. Новый Урух, ул. С. Готогова. 17	Ирафский	15:04:0120104:4	003002000000:Земли населенных пунктов	Для ведения личного подсобного хозяйства	13	02:0020	8 610	195,86	1 686 024,60
7985	Респ. Северная Осетия - Алания, р-н Ирафский, с. Новый Урух, ул. Готогова. 19	Ирафский	15:04:0120104:5	003002000000:Земли населенных пунктов	Для ведения личного подсобного хозяйства	13	02:0020	3 200	195,86	626 752,00
7986	Респ. Северная Осетия - Алания, р-н Ирафский, с. Новый Урух, ул. Гатагова, 21	Ирафский	15:04:0120104:6	003002000000:Земли населенных пунктов	Для ведения личного подсобного хозяйства	13	02:0020	3 856	195,86	755 278,16
7987	Респ. Северная Осетия - Алания, р-н Ирафский, с. Новый Урух	Ирафский	15:04:0120104:9	003002000000:Земли населенных пунктов	Под эксплуатацию существующей башни сотовой связи	6	06:0080	372	327,03	59 052,60
7988	Республика Северная Осетия - Алания, Ирафский район, с Новый Урух, ул. С. Гатагова. 25	Ирафский	15:04:0120105:1	003002000000:Земли населенных пунктов	Для ведения личного подсобного хозяйства	13	02:0020	3 956	195,86	774 239,76
7989	Республика Северная Осетия - Алания, Ирафский район, с Новый Урух, ул. Сосланбека Готогова. 23	Ирафский	15:04:0120105:121	003002000000:Земли населенных пунктов	Дошкольное, начальное и среднее общее образование	3	03:0050	1 065	249,21	1 292 756,85
7990	Республика Северная Осетия-Алания, р-н Ирафский, с. Новый-Урух, ул. С. Гатагова. д. 35 "а"	Ирафский	15:04:0120105:126	003002000000:Земли населенных пунктов	Для эксплуатации зданий и сооружения под производство сельскохозяйственной продукции	1	01:1150	20 165	61,12	1 637 107,20
7991	Республика Северная Осетия-Алания, р-н Ирафский, с. Новый-Урух, ул. С. Гатагова. д. 35 "а"	Ирафский	15:04:0120105:127	003002000000:Земли населенных пунктов	Объекты дорожного сервиса	4	04:0099	1 867	1 219,26	2 332 368,42
7992	Российская Федерация, Республика Северная Осетия - Алания, р-н Ирафский, с. Новый Урух, ул. Сосланбека Гатагова	Ирафский	15:04:0120105:130	003002000000:Земли населенных пунктов	Для ведения личного подсобного хозяйства	13	02:0020	2 510	195,86	496 168,30
7993	Российская Федерация, Республика Северная Осетия - Алания, Ирафский район, с Новый Урух, ул. С Готогова. 29а	Ирафский	15:04:0120105:131	003002000000:Земли населенных пунктов	Для ведения личного подсобного хозяйства	13	02:0020	1 700	195,86	332 962,00
7994	Респ. Северная Осетия - Алания, р-н Ирафский, с. Новый Урух, ул. С.Гатагова. 27	Ирафский	15:04:0120105:3	003002000000:Земли населенных пунктов	Для ведения личного подсобного хозяйства	13	02:0020	3 600	195,86	705 096,00
7995	Российская Федерация, Республика Северная Осетия - Алания, р-н Ирафский, с. Новый Урух, ул. Гатагова. 31	Ирафский	15:04:0120105:5	003002000000:Земли населенных пунктов	Для ведения личного подсобного хозяйства	13	02:0020	3 940	195,86	768 137,80
7996	Респ. Северная Осетия - Алания, р-н Ирафский, с. Новый Урух, ул. Гатагова, 35	Ирафский	15:04:0120105:7	003002000000:Земли населенных пунктов	ЛПХ	13	02:0020	3 600	195,86	705 096,00

№ п/п	Местоположение ЗУ	Район	Кадастровый номер ЗУ	Категория земель	Разрешенное использование по документу	Код вида разрешенного использования (в соответствии с классификатором видов разрешенного использования земельных участков)	Вид использования объектов недвижимости	Площадь	УПКС	КС
7997	Респ. Северная Осетия - Алания, р-н Ирафский, с. Новый Урух, ул. С.Гатагова, 57	Ирафский	15:04:0120106:12	003002000000 Земли населенных пунктов	Для ведения личного подсобного хозяйства	13	02:0020	1 000	195,86	957 774,00
7998	Республика Северная Осетия-Алания, р-н Ирафский, сел. Новый Урух, ул. С. Гатагова, 59	Ирафский	15:04:0120106:13	003002000000 Земли населенных пунктов	Для ведения личного подсобного хозяйства	13	02:0020	5 400	195,86	1 035 161,28
7999	Республика Северная Осетия — Алания, р-н Ирафский, с. Новый Урух, ул. С Гатогова, 67	Ирафский	15:04:0120106:140	003002000000 Земли населенных пунктов	Для ведения личного подсобного хозяйства	13	02:0020	5 000	195,86	977 300,00
8000	Российская Федерация, Республика Северная Осетия-Алания, Ирафский р-н, с. Новый Урух, ул. Сослонбека Гатагова	Ирафский	15:04:0120106:148	003002000000 Земли населенных пунктов	Для ведения личного подсобного хозяйства	13	02:0020	2 076	195,86	405 865,76
8001	Российская Федерация, Республика Северная Осетия-Алания, Ирафский р-н, с. Новый Урух, ул. Сослонбека Гатагова	Ирафский	15:04:0120106:145	003002000000 Земли населенных пунктов	Для ведения личного подсобного хозяйства	13	02:0020	1 886	195,86	368 847,96
8002	Российская Федерация, Республика Северная Осетия - Алания, р-н Ирафский, с. Новый Урух, ул. С.Гатагова, 63	Ирафский	15:04:0120106:15	003002000000 Земли населенных пунктов	Для ведения личного подсобного хозяйства	13	02:0020	4 417	195,86	863 816,62
8003	Респ. Северная Осетия - Алания, р-н Ирафский, с. Новый Урух, ул. Гатогова, 69	Ирафский	15:04:0120106:18	003002000000 Земли населенных пунктов	ЛПХ	13	02:0020	3 650	195,86	743 718,00
8004	Респ. Северная Осетия - Алания, р-н Ирафский, с. Новый Урух, ул. Гатогова, 41	Ирафский	15:04:0120106:3	003002000000 Земли населенных пунктов	ЛПХ	13	02:0020	2 300	195,86	449 858,00
8005	Респ. Северная Осетия - Алания, р-н Ирафский, с. Новый Урух, ул. Гатагова, 43	Ирафский	15:04:0120106:4	003002000000 Земли населенных пунктов	Для ведения личного подсобного хозяйства	13	02:0020	4 364	195,86	853 791,98
8006	Респ. Северная Осетия - Алания, р-н Ирафский, с. Новый Урух, ул. Сослонбека Гатагова. 45	Ирафский	15:04:0120106:5	003002000000 Земли населенных пунктов	Для ведения личного подсобного хозяйства	13	02:0020	5 297	195,86	1 035 951,62
8007	Респ. Северная Осетия - Алания, р-н Ирафский, с. Новый Урух, ул. С. Гатогова. 47	Ирафский	15:04:0120106:6	003002000000 Земли населенных пунктов	Для ведения личного подсобного хозяйства	13	02:0020	4 629	195,86	905 591,50
8008	Российская Федерация, Республика Северная Осетия - Алания, р-н Ирафский, с. Новый Урух, ул. С Гатогова. 49	Ирафский	15:04:0120106:7	003002000000 Земли населенных пунктов	Для ведения личного подсобного хозяйства	13	02:0020	3 456	195,86	676 066,56
8009	Российская Федерация, Республика Северная Осетия - Алания, р-н Ирафский, с. Новый Урух, ул. С.Гатагова, 49а	Ирафский	15:04:0120106:8	003002000000 Земли населенных пунктов	Для ведения личного подсобного хозяйства	13	02:0020	1 992	195,86	389 752,32
8010	Российская Федерация, Республика Северная Осетия - Алания, р-н Ирафский, с. Новый Урух, ул. С.Гатагова, 51	Ирафский	15:04:0120106:9	003002000000 Земли населенных пунктов	Для ведения личного подсобного хозяйства	13	02:0020	5 390	195,86	1 054 635,40
8011	Республика Северная Осетия-Алания, р-н Ирафский, с. Новый Урух, ул. С Гатогова. 2 а	Ирафский	15:04:0120107:11	003002000000 Земли населенных пунктов	Для ведения личного подсобного хозяйства	13	02:0020	3 267	195,86	639 367,62
8012	Российская Федерация, Республика Северная Осетия-Алания, р-н Ирафский, с. Новый Урух, ул. А.Озиева, 1 б	Ирафский	15:04:0120107:124	003002000000 Земли населенных пунктов	Для ведения личного подсобного хозяйства	13	02:0020	1 720	195,86	336 619,84
8013	Российская Федерация, Республика Северная Осетия-Алания, Ирафский район, с. Новый Урух, ул. Сослонбека Гатагова	Ирафский	15:04:0120107:125	003002000000 Земли населенных пунктов	Для ведения личного подсобного хозяйства	13	02:0020	2 000	195,86	391 720,00
8014	Северная Осетия - Алания респ, р-н Ирафский, с Новый Урух, ул С.Гатагова, 4	Ирафский	15:04:0120107:3	003002000000 Земли населенных пунктов	Для ведения личного подсобного хозяйства	13	02:0020	1 620	195,86	317 233,68
8015	Респ. Северная Осетия - Алания, р-н Ирафский, с. Новый Урух, ул. Гатогова, 6	Ирафский	15:04:0120107:5	003002000000 Земли населенных пунктов	ЛПХ	13	02:0020	2 500	195,86	489 650,00
8016	Республика Северная Осетия-Алания, р-н Ирафский, с Новый Урух, ул А.Озиева, д 5	Ирафский	15:04:0120107:6	003002000000 Земли населенных пунктов	Для ведения личного подсобного хозяйства	13	02:0020	3 914	195,86	766 604,24
8017	Северная Осетия - Алания респ, р-н Ирафский, с Новый Урух, ул С.Гатагова, 8	Ирафский	15:04:0120107:7	003002000000 Земли населенных пунктов	Для ведения личного подсобного хозяйства	13	02:0020	2 913	195,86	570 540,18
8018	Республика Северная Осетия-Алания, р-н Ирафский, с Новый Урух, ул А.Озиева, д 1	Ирафский	15:04:0120108:1	003002000000 Земли населенных пунктов	Для ведения личного подсобного хозяйства	13	02:0020	4 413	195,86	864 564,18
8019	Респ Северная Осетия - Алания, Ирафский р-н, с Новый Урух, ул.А Озиева б "а"	Ирафский	15:04:0120108:126	003002000000 Земли населенных пунктов	Для ведения личного подсобного хозяйства	13	02:0020	3 450	195,86	675 867,00
8020	Российская Федерация, Республика Северная Осетия-Алания, Ирафский район, с. Новый Урух, ул. Сослонбека Гатагова, 3	Ирафский	15:04:0120108:128	003002000000 Земли населенных пунктов	Для ведения личного подсобного хозяйства	13	02:0020	3 800	195,86	743 968,00
8021	Российская Федерация, Республика Северная Осетия-Алания, Ирафский район, с Новый Урух, ул Альберта Озиева, 9	Ирафский	15:04:0120108:131	003002000000 Земли населенных пунктов	Для ведения личного подсобного хозяйства	13	02:0020	4 085	195,86	799 983,10
8022	Респ. Северная Осетия - Алания, р-н Ирафский, с. Новый Урух, ул. С. Гатагова, дом 10	Ирафский	15:04:0120108:3	003002000000 Земли населенных пунктов	Для ведения личного подсобного хозяйства	13	02:0020	3 600	195,86	705 096,00
8023	Респ. Северная Осетия - Алания, р-н Ирафский, с. Новый Урух, ул. Альберта Озиева, дом 6	Ирафский	15:04:0120108:5	003002000000 Земли населенных пунктов	ЛПХ	13	02:0020	2 500	195,86	489 650,00
8024	Республика Северная Осетия-Алания, р-н Ирафский, с. Новый Урух, ул. С Гатогова. 14	Ирафский	15:04:0120108:6	003002000000 Земли населенных пунктов	Для ведения личного подсобного хозяйства	13	02:0020	3 715	195,86	727 619,90
8025	Республика Северная Осетия-Алания, р-н Ирафский, с Новый Урух, ул Гатагова, 16	Ирафский	15:04:0120109:1	003002000000 Земли населенных пунктов	Для ведения личного подсобного хозяйства	13	02:0020	3 821	195,86	748 482,06
8026	Респ. Северная Осетия - Алания, Ирафский р-н, с. Новый Урух, ул. Альберта Озиева. 15"а"	Ирафский	15:04:0120109:121	003002000000 Земли населенных пунктов	Для ведения личного подсобного хозяйства	13	02:0020	1 361	195,86	266 521,06
8027	Респ. Северная Осетия - Алания, Ирафский р-н . с. Новый Урух, ул. Альберта Озиева, 15"б"	Ирафский	15:04:0120109:122	003002000000 Земли населенных пунктов	Для ведения личного подсобного хозяйства	13	02:0020	2 685	195,86	525 810,10
8028	Респ. Северная Осетия - Алания, Ирафский р-н . с. Новый Урух, ул. Альберта Озиева, 17	Ирафский	15:04:0120109:123	003002000000 Земли населенных пунктов	Для ведения личного подсобного хозяйства	13	02:0020	2 309	195,86	452 317,74
8029	Российская Федерация, Республика Северная Осетия - Алания, Ирафский район. с. Новый Урух, ул. С.Гатагова, 16а	Ирафский	15:04:0120109:2	003002000000 Земли населенных пунктов	Для ведения личного подсобного хозяйства	13	02:0020	3 500	195,86	685 510,00
8030	Северная Осетия - Алания респ, р-н Ирафский, с Новый Урух, ул С.Гатагова, 18	Ирафский	15:04:0120109:3	003002000000 Земли населенных пунктов	Для ведения личного подсобного хозяйства	13	02:0020	7 747	195,86	1 517 220,62
8031	Респ. Северная Осетия - Алания, р-н Ирафский, с. Новый Урух, ул. Альберта Озиева, дом 7	Ирафский	15:04:0120109:4	003002000000 Земли населенных пунктов	ЛПХ	13	02:0020	1 200	195,86	235 032,00
8032	Респ. Северная Осетия - Алания, р-н Ирафский, с. Новый Урух, ул. Альберта Озиева, дом 11	Ирафский	15:04:0120109:6	003002000000 Земли населенных пунктов	ЛПХ	13	02:0020	3 021	195,86	591 624,46
8033	Республика Северная Осетия-Алания, р-н Ирафский, с. Новый Урух, ул. Альберта Озиева. 13	Ирафский	15:04:0120109:7	003002000000 Земли населенных пунктов	Для ведения личного подсобного хозяйства	13	02:0020	3 616	195,86	708 140,96
8034	Респ. Северная Осетия - Алания, р-н Ирафский, с. Новый Урух, ул. Гатагова, 20	Ирафский	15:04:0120110:1	003002000000 Земли населенных пунктов	ЛПХ	13	02:0020	2 500	195,86	489 650,00
8035	Респ. Северная Осетия - Алания, Ирафский р-н , с. Новый Урух, ул. Сослонбека Гатогова, 34	Ирафский	15:04:0120110:125	003002000000 Земли населенных пунктов	Культурное развитие	3	03:0060	1 173	187,69	220 185,75
8036	Респ Северная Осетия - Алания, Ирафский р-н, с Новый Урух ул. С Гатагова, 34 А	Ирафский	15:04:0120110:128	003002000000 Земли населенных пунктов	Амбулаторно поликлиническое обслуживание	3	03:0040	804	91,71	241 142,96
8037	Российская Федерация, Республика Северная Осетия-Алания, Ирафский р-н, с. Новый Урух, ул. Сослонбека Гатагова. 34 "Б"	Ирафский	15:04:0120110:129	003002000000 Земли населенных пунктов	Культурное развитие. Малые архитектурные формы благоустройства территории.	3	09:0030	1 242	8,12	10 083,04
8038	Респ. Северная Осетия - Алания, р-н Ирафский, с. Новый Урух, ул. Гатагова, 22	Ирафский	15:04:0120110:2	003002000000 Земли населенных пунктов	ЛПХ	13	02:0020	2 500	195,86	489 650,00
8039	Респ. Северная Осетия - Алания, р-н Ирафский, с. Новый Урух, ул. С. Гатогова, 24	Ирафский	15:04:0120110:3	003002000000 Земли населенных пунктов	ЛПХ	13	02:0020	3 000	195,86	587 580,00
8040	Респ. Северная Осетия - Алания, р-н Ирафский, с. Новый Урух, ул. Гатогова. 26	Ирафский	15:04:0120110:4	003002000000 Земли населенных пунктов	Для ведения личного подсобного хозяйства	13	02:0020	1 653	195,86	908 889,00

№ п/п	Местоположение ЗУ	Район	Кадастровый номер ЗУ	Категория земель	Разрешенное использование по документу	Код вида разрешенного использования (в соответствии с классификатором видов разрешенного использования земельных участков)	Вид использования объектов недвижимости	Площадь	УПКС	КС
8041	Респ. Северная Осетия - Алания, р-н Ирафский, с. Новый Урух, ул. С.Гатагова, №28	Ирафский	15:04:0120111:1	003002000000 Земли населенных пунктов	Для ведения личного подсобного хозяйства	13	02:020	3 481	195,86	661 136,61
8042	Респ Северная Осетия - Алания. Ирафский р-н, с Новый Урух. 98м северо-восточнее здания школы	Ирафский	15:04:0120111:122	003002000000 Земли населенных пунктов	Историко-культурная деятельность, размещение объектов историко-культурного наследия	3	09:030	125	6,12	3 015,00
8043	Респ. Северная Осетия - Алания, р-н Ирафский, с. Новый Урух. ул. А.Озиева. 23	Ирафский	15:04:0120111:123	003002000000 Земли населенных пунктов	Для ведения личного подсобного хозяйства	13	02:020	3 500	195,86	724 262,00
8044	Российская Федерация, Республика Северная Осетия-Алания. Ирафский р-н, с. Новый Урух. ул. Сосланбека Гатагова, 40Б	Ирафский	15:04:0120111:125	003002000000 Земли населенных пунктов	Социальное обслуживание. оказание услуг связи	6	03:011	229	11,18	2 621,33
8045	Российская Федерация, Республика Северная Осетия - Алания. Ирафский р-н, с Новый Урух. ул. Сосланбека Гатагова, 38	Ирафский	15:04:0120111:126	003002000000 Земли населенных пунктов	Для ведения личного подсобного хозяйства	13	02:020	2 892	195,86	565 270,32
8046	Российская Федерация, Республика Северная Осетия - Алания. Ирафский р-н, с Новый Урух. ул. Сосланбека Гатагова. 38 "а"	Ирафский	15:04:0120111:127	003002000000 Земли населенных пунктов	Для ведения личного подсобного хозяйства	13	02:020	1 711	195,86	334 142,06
8047	Российская Федерация, Республика Северная Осетия-Алания. Ирафский район, с. Новый Урух. ул. Озиева, 29	Ирафский	15:04:0120111:128	003002000000 Земли населенных пунктов	Для ведения личного подсобного хозяйства	13	02:020	1 940	195,86	377 247,80
8048	Российская Федерация, Республика Северная Осетия-Алания. Ирафский район, с. Новый Урух. ул. Озиева, 29 а	Ирафский	15:04:0120111:129	003002000000 Земли населенных пунктов	Для ведения личного подсобного хозяйства	13	02:020	1 550	195,86	301 722,11
8049	Респ. Северная Осетия - Алания, р-н Ирафский, с. Новый Урух, ул. С.Гатагова, 30	Ирафский	15:04:0120111:2	003002000000 Земли населенных пунктов	Для ведения личного подсобного хозяйства	13	02:020	3 820	195,86	748 220,88
8050	Республика Северная Осетия-Алания, р-н Ирафский, с. Новый Урух. ул. С. Гатагова. 32	Ирафский	15:04:0120111:3	003002000000 Земли населенных пунктов	Для ведения личного подсобного хозяйства	13	02:020	3 846	195,86	753 199,56
8051	Респ. Северная Осетия - Алания, р-н Ирафский, с. Новый Урух. ул. А.Озиева. 19	Ирафский	15:04:0120111:5	003002000000 Земли населенных пунктов	Для ведения личного подсобного хозяйства	13	02:020	3 284	195,86	643 090,64
8052	Респ. Северная Осетия - Алания, р-н Ирафский, с. Новый Урух. ул. Озиева, дом 21	Ирафский	15:04:0120111:6	003002000000 Земли населенных пунктов	Для ведения личного подсобного хозяйства	13	02:020	2 500	195,86	489 650,00
8053	Республика Северная Осетия-Алания, р-н Ирафский. с Новый Урух, ул А. Озиева, 25	Ирафский	15:04:0120111:8	003002000000 Земли населенных пунктов	Для ведения личного подсобного хозяйства	13	02:020	3 562	195,86	697 528,52
8054	Российская Федерация, Республика Северная Осетия - Алания. Ирафский р-н, с Новый Урух. ул. Сосланбека Гатагова. 36	Ирафский	15:04:0120112:125	003002000000 Земли населенных пунктов	Для ведения личного подсобного хозяйства	13	02:020	906	195,86	177 414,16
8055	Российская Федерация, Республика Северная Осетия-Алания. Ирафский район, с. Новый Урух. ул. Сосланбека Гатагова. 44	Ирафский	15:04:0120112:126	003002000000 Земли населенных пунктов	Для ведения личного подсобного хозяйства	13	02:020	3 260	195,86	638 472,00
8056	Респ. Северная Осетия - Алания, р-н Ирафский, с. Новый Урух. ул. С.Гатагова. 42	Ирафский	15:04:0120112:3	003002000000 Земли населенных пунктов	Для ведения личного подсобного хозяйства	13	02:020	3 000	195,86	587 580,00
8057	Респ. Северная Осетия - Алания, р-н Ирафский, с. Новый Урух, ул. А.Озиева, 27	Ирафский	15:04:0120112:5	003002000000 Земли населенных пунктов	Для ведения личного подсобного хозяйства	13	02:020	1 484	195,86	290 736,24
8058	Респ. Северная Осетия - Алания, р-н Ирафский, с. Новый Урух, ул. Озиева. 33	Ирафский	15:04:0120112:8	003002000000 Земли населенных пунктов	Для ведения личного подсобного хозяйства	13	02:020	3 616	195,86	708 174,26
8059	Респ Северная Осетия - Алания, Ирафский р-н. с.Новый Урух, ул. Сосланбека Гатагова, 50 "в"	Ирафский	15:04:0120113:122	003002000000 Земли населенных пунктов	Для ведения личного подсобного хозяйства	13	02:020	5 800	195,86	1 135 988,00
8060	Российская Федерация, Республика Северная Осетия - Алания, Ирафский р-н., с. Новый Урух. ул. Сосланбека Гатагова, 48	Ирафский	15:04:0120113:124	003002000000 Земли населенных пунктов	Для ведения личного подсобного хозяйства	13	02:020	2 000	195,86	391 720,00
8061	Российская Федерация, Республика Северная Осетия-Алания, Ирафский район, с. Новый Урух, ул. Альберта Озиева, 43	Ирафский	15:04:0120113:125	003002000000 Земли населенных пунктов	Для ведения личного подсобного хозяйства	13	02:020	3 800	195,86	743 968,00
8062	Респ. Северная Осетия - Алания, р-н Ирафский, с. Новый Урух, ул. С. Гатагова. 50	Ирафский	15:04:0120113:4	003002000000 Земли населенных пунктов	Для ведения личного подсобного хозяйства	13	02:020	3 800	195,86	743 968,00
8063	Респ. Северная Осетия - Алания, р-н Ирафский, с. Новый Урух. ул. Озиева, дом 37	Ирафский	15:04:0120113:7	003002000000 Земли населенных пунктов	Для ведения личного подсобного хозяйства	13	02:020	2 500	195,86	489 650,00
8064	Респ. Северная Осетия - Алания, р-н Ирафский, с. Новый Урух. ул. Озиева, дом 39	Ирафский	15:04:0120113:8	003002000000 Земли населенных пунктов	ЛПХ	13	02:020	3 000	195,86	587 580,00
8065	Респ. Северная Осетия - Алания, р-н Ирафский, с. Новый Урух, ул. Озиева. 41	Ирафский	15:04:0120113:9	003002000000 Земли населенных пунктов	Для ведения личного подсобного хозяйства	13	02:020	3 215	195,86	629 567,70
8066	Респ. Северная Осетия - Алания, р-н Ирафский, с. Новый Урух, ул. С.Гатагова, 54	Ирафский	15:04:0120114:1	003002000000 Земли населенных пунктов	Для ведения личного подсобного хозяйства	13	02:020	3 420	195,86	669 775,20
8067	Респ. Северная Осетия - Алания, р-н Ирафский, с. Новый Урух. ул. Озиева, 53	Ирафский	15:04:0120114:10	003002000000 Земли населенных пунктов	Для ведения личного подсобного хозяйства	13	02:020	3 404	195,86	666 639,44
8068	Российская Федерация, Республика Северная Осетия-Алания. р-н Ирафский, с. Новый Урух. ул. А.Озиева. 49	Ирафский	15:04:0120114:127	003002000000 Земли населенных пунктов	Для ведения личного подсобного хозяйства	13	02:020	1 831	195,86	358 587,26
8069	Респ. Северная Осетия - Алания, р-н Ирафский, с. Новый Урух, ул. С.Гатагова, 56	Ирафский	15:04:0120114:2	003002000000 Земли населенных пунктов	Для ведения личного подсобного хозяйства	13	02:020	3 467	195,86	678 959,62
8070	Респ. Северная Осетия - Алания, р-н Ирафский, с. Новый Урух, ул. С.Гатагова, 60	Ирафский	15:04:0120114:4	003002000000 Земли населенных пунктов	Для ведения личного подсобного хозяйства	13	02:020	3 448	195,86	675 216,08
8071	Респ. Северная Осетия - Алания, р-н Ирафский, с. Новый Урух. ул. А.Озиева. 45 "а"	Ирафский	15:04:0120114:6	003002000000 Земли населенных пунктов	Для ведения личного подсобного хозяйства	13	02:020	3 093	195,86	605 780,84
8072	Российская Федерация, Республика Северная Осетия-Алания. Ирафский район, с. Новый Урух. ул. Озиева, 47	Ирафский	15:04:0120114:7	003002000000 Земли населенных пунктов	Для ведения личного подсобного хозяйства	13	02:020	1 811	195,86	354 561,11
8073	Респ. Северная Осетия - Алания, р-н Ирафский, с. Новый Урух, ул. А.Озиева, 51	Ирафский	15:04:0120114:9	003002000000 Земли населенных пунктов	Для ведения личного подсобного хозяйства	13	02:020	3 722	195,86	728 862,12
8074	Респ. Северная Осетия - Алания, р-н Ирафский, с. Новый Урух, ул. Готогова. 62	Ирафский	15:04:0120115:1	003002000000 Земли населенных пунктов	ЛПХ	13	02:020	3 000	195,86	587 580,00
8075	Респ. Северная Осетия - Алания, р-н Ирафский, с. Новый Урух. ул. Озиева, дом 63	Ирафский	15:04:0120115:10	003002000000 Земли населенных пунктов	Для ведения личного подсобного хозяйства	13	02:020	3 446	195,86	674 901,36
8076	Российская Федерация, Республика Северная Осетия-Алания. р-н Ирафский, с. Новый Урух. ул. С. Гатагова. 64	Ирафский	15:04:0120115:2	003002000000 Земли населенных пунктов	Для ведения личного подсобного хозяйства	13	02:020	3 428	195,86	671 386,88
8077	Российская Федерация, Республика Северная Осетия-Алания, р-н Ирафский. с. Новый Урух, ул. С. Готогова. 66	Ирафский	15:04:0120115:3	003002000000 Земли населенных пунктов	ЛПХ	13	02:020	3 569	195,86	699 837,60
8078	Респ. Северная Осетия - Алания, р-н Ирафский, с. Новый Урух, ул. Готогова. 68	Ирафский	15:04:0120115:4	003002000000 Земли населенных пунктов	Для ведения личного подсобного хозяйства	13	02:020	3 276	195,86	641 826,96
8079	Респ. Северная Осетия - Алания, р-н Ирафский, с. Новый Урух. ул. Озиева, дом 55	Ирафский	15:04:0120115:5	003002000000 Земли населенных пунктов	ЛПХ	13	02:020	3 000	195,86	587 580,00
8080	Российская Федерация, Республика Северная Осетия-Алания. р-н Ирафский, с. Новый Урух. ул. А.Озиева. 57	Ирафский	15:04:0120115:6	003002000000 Земли населенных пунктов	Для ведения личного подсобного хозяйства	13	02:020	3 468	195,86	679 673,68
8081	Респ. Северная Осетия - Алания, р-н Ирафский, с. Новый Урух. ул. Озиева, дом 61	Ирафский	15:04:0120115:8	003002000000 Земли населенных пунктов	ЛПХ	13	02:020	3 060	195,86	599 426,00

№ п/п	Местоположение ЗУ	Район	Кадастровый номер ЗУ	Категория земель	Разрешенное использование по документу	Код вида разрешенного использования (в соответствии с классификатором видов разрешенного использования земельных участков)	Вид использования объектов недвижимости	Площадь	% НДС	КС
8082	Респ. Северная Осетия - Алания, р-н Ирафский, с. Новый Урух, ул. С.Гатагова, 74	Ирафский	15:04:01 20115:9	003002000000 Земли населенных пунктов	Для ведения личного подсобного хозяйства	13	02:0020	1 886	195,86	368 617,96
8083	Респ. Северная Осетия - Алания, р-н Ирафский, с. Новый Урух, ул. Гатагова, 70	Ирафский	15:04:01 20116:1	ЛПХ		13	02:0020	3 200	195,86	625 472,00
8084	Респ. Северная Осетия - Алания, р-н Ирафский, с. Новый Урух, ул. Озиева, 69	Ирафский	15:04:01 20116:10	003002000000 Земли населенных пунктов	Для ведения личного подсобного хозяйства	13	02:0020	3 648	195,86	713 838,08
8085	Российская Федерация, Респ Северная Осетия - Алания, Ирафский р-н, с Новый Урух, ул. А.Озиева, 73а	Ирафский	15:04:01 20116:127	003002000000 Земли населенных пунктов	Для ведения личного подсобного хозяйства	13	02:0020	3 500	195,86	684 110,00
8086	Республика Северная Осетия-Алания, р-н Ирафский, с Новый Урух, ул А.Озиева, д 73б	Ирафский	15:04:01 20116:14	003002000000 Земли населенных пунктов	Для ведения личного подсобного хозяйства	13	02:0020	1 742	195,86	340 830,72
8087	Республика Северная Осетия-Алания, р-н Ирафский, с Новый Урух, ул А.Озиева, д 73б	Ирафский	15:04:01 20116:15	003002000000 Земли населенных пунктов	Для ведения личного подсобного хозяйства	13	02:0020	1 770	195,86	346 145,80
8088	Республика Северная Осетия-Алания, р-н Ирафский, с. Новый Урух, ул С Гатагова, 78	Ирафский	15:04:01 20116:5	003002000000 Земли населенных пунктов	Для ведения личного подсобного хозяйства	13	02:0020	1 177	195,86	230 256,22
8089	Респ Северная Осетия - Алания, р-н Ирафский, с. Новый Урух, ул С.Гатагова, 80	Ирафский	15:04:01 20116:6	003002000000 Земли населенных пунктов	Для ведения личного подсобного хозяйства	13	02:0020	3 481	195,86	680 966,26
8090	Респ. Северная Осетия - Алания, р-н Ирафский, с. Новый Урух, ул. Озиева, 65	Ирафский	15:04:01 20116:8	003002000000 Земли населенных пунктов	Для ведения личного подсобного хозяйства	13	02:0020	3 584	195,86	701 113,18
8091	Респ. Северная Осетия - Алания, р-н Ирафский, с. Новый Урух, ул. С.Гатагова, 82	Ирафский	15:04:01 20117:1	003002000000 Земли населенных пунктов	Для ведения личного подсобного хозяйства	13	02:0020	3 516	195,86	687 837,36
8092	Республика Северная Осетия-Алания, р-н Ирафский, с Новый Урух, ул В.Тегаевой, д 5а	Ирафский	15:04:01 20117:11	003002000000 Земли населенных пунктов	Для ведения личного подсобного хозяйства	13	02:0020	3 018	195,86	590 598,28
8093	Российская Федерация, Республика Северная Осетия - Алания, Ирафский р-н, с Новый Урух, ул. Альберта Озиева, 70	Ирафский	15:04:01 20117:126	003002000000 Земли населенных пунктов	Для ведения личного подсобного хозяйства	13	02:0020	2 076	195,86	406 165,36
8094	Российская Федерация, Республика Северная Осетия - Алания, Ирафский р-н, с. Новый Урух, ул. Альберта Озиева, 60	Ирафский	15:04:01 20117:129	003002000000 Земли населенных пунктов	Для ведения личного подсобного хозяйства	13	02:0020	1 400	195,86	274 044,00
8095	Российская Федерация, Республика Северная Осетия - Алания, Ирафский р-н, с. Новый Урух, ул. Альберта Озиева, 62	Ирафский	15:04:01 20117:130	003002000000 Земли населенных пунктов	Для ведения личного подсобного хозяйства	13	02:0020	3 000	195,86	586 380,00
8096	Респ Северная Осетия - Алания, р-н Ирафский, с. Новый Урух, ул С.Гатагова, 84	Ирафский	15:04:01 20117:2	003002000000 Земли населенных пунктов	Для ведения личного подсобного хозяйства	13	02:0020	3 518	195,86	688 428,28
8097	Респ. Северная Осетия - Алания, р-н Ирафский, с. Новый Урух, ул С.Гатагова, 86	Ирафский	15:04:01 20117:3	003002000000 Земли населенных пунктов	Для ведения личного подсобного хозяйства	13	02:0020	3 624	195,86	722 029,24
8098	Респ. Северная Осетия - Алания, р-н Ирафский, с. Новый Урух, ул. Гатагова, 88	Ирафский	15:04:01 20117:4	003002000000 Земли населенных пунктов	ЛПХ	13	02:0020	3 000	195,86	586 380,00
8099	Респ. Северная Осетия - Алания, р-н Ирафский, с. Новый Урух, ул. Озиева, 73	Ирафский	15:04:01 20117:6	003002000000 Земли населенных пунктов	Для ведения личного подсобного хозяйства	13	02:0020	3 673	195,86	718 538,20
8100	Республика Северная Осетия-Алания, р-н Ирафский, с. Новый Урух, ул С Гатагова, 92	Ирафский	15:04:01 20118:1	003002000000 Земли населенных пунктов	Для ведения личного подсобного хозяйства	13	02:0020	3 463	195,86	676 291,60
8101	Северная Осетия - Алания Респ. Ирафский р-н, с Новый Урух, ул. Сосламбека Гатагова, 88 "А"	Ирафский	15:04:01 20118:126	003002000000 Земли населенных пунктов	Для ведения личного подсобного хозяйства	13	02:0020	3 400	195,86	664 724,00
8102	Российская Федерация, Республика Северная Осетия - Алания, Ирафский район, с. Новый Урух, ул. С.Гатагова, 94	Ирафский	15:04:01 20118:2	003002000000 Земли населенных пунктов	Для ведения личного подсобного хозяйства	13	02:0020	2 726	195,86	532 823,96
8103	Республика Северная Осетия-Алания, р-н Ирафский, с. Новый Урух, ул. Озиева, № 75	Ирафский	15:04:01 20118:3	003002000000 Земли населенных пунктов	Для ведения личного подсобного хозяйства	13	02:0020	3 315	195,86	647 949,90
8104	Республика Северная Осетия-Алания, р-н Ирафский, с. Новый Урух, ул В Тегаевой, б/н	Ирафский	15:04:01 20118:5	003002000000 Земли населенных пунктов	Для ведения личного подсобного хозяйства	13	02:0020	1 581	195,86	309 078,66
8105	Респ Северная Осетия - Алания, р-н Ирафский, с. Новый Урух, ул Альберта Озиева, дом 18	Ирафский	15:04:01 20118:6	003002000000 Земли населенных пунктов	Для ведения личного подсобного хозяйства	13	02:0020	4 555	195,86	890 412,30
8106	Респ. Северная Осетия - Алания, р-н Ирафский, с. Новый Урух, ул. Альберта Озиева, дом 12 "а"	Ирафский	15:04:01 20118:7	003002000000 Земли населенных пунктов	Для ведения личного подсобного хозяйства	13	02:0020	4 530	195,86	885 460,20
8107	Северная Осетия - Алания респ, р-н Ирафский, с Новый Урух, ул Альберта Озиева, 16а	Ирафский	15:04:01 20118:8	003002000000 Земли населенных пунктов	Для ведения личного подсобного хозяйства	13	02:0020	1 000	195,86	195 460,00
8108	Республика Северная Осетия-Алания, р-н Ирафский, с. Новый Урух, ул А Озиева, 6 "а"	Ирафский	15:04:01 20118:9	003002000000 Земли населенных пунктов	Для ведения личного подсобного хозяйства	13	02:0020	3 361	195,86	657 527,11
8109	Респ Северная Осетия - Алания, р-н Ирафский, с. Новый Урух, ул Альберта Озиева, 22	Ирафский	15:04:01 20119:10	003002000000 Земли населенных пунктов	Для ведения личного подсобного хозяйства	13	02:0020	2 600	195,86	508 196,00
8110	Республика Северная Осетия - Алания, р-н Ирафский, с. Новый Урух, ул. Альберта Озиева, 22 "в"	Ирафский	15:04:01 20119:122	003002000000 Земли населенных пунктов	Для ведения личного подсобного хозяйства	13	02:0020	3 600	195,86	703 656,00
8111	Респ. Северная Осетия - Алания, р-н Ирафский, с. Новый Урух, ул. Озиева, дом б/н	Ирафский	15:04:01 20119:4	003002000000 Земли населенных пунктов	Для эксплуатации существующего здания Храма Участь Пресвятой Девы Великомученика Георгия Победоносца	3	03:070	2 063	2,71	5 382,60
8112	Республика Северная Осетия-Алания, р-н Ирафский, с. Новый Урух, ул А Озиева, 32	Ирафский	15:04:01 20119:7	003002000000 Земли населенных пунктов	Для ведения личного подсобного хозяйства	13	02:0020	2 618	195,86	512 378,08
8113	Республика Северная Осетия-Алания, р-н Ирафский, с. Новый Урух, ул А Озиева, 32 "а"	Ирафский	15:04:01 20119:8	003002000000 Земли населенных пунктов	Для ведения личного подсобного хозяйства	13	02:0020	2 052	195,86	401 883,92
8114	Российская Федерация Республика Северная Осетия - Алания р-н Ирафский, с. Новый Урух, ул. Альберта Озиева, 16 в	Ирафский	15:04:01 20120:10	003002000000 Земли населенных пунктов	Для ведения личного подсобного хозяйства	13	02:0020	4 540	195,86	888 178,40
8115	Респ. Северная Осетия - Алания, р-н Ирафский, с. Новый Урух, ул. А.Озиева, 16 "б"	Ирафский	15:04:01 20120:15	003002000000 Земли населенных пунктов	Для ведения личного подсобного хозяйства	13	02:0020	3 400	195,86	665 524,00
8116	Респ Северная Осетия - Алания, р-н Ирафский, с. Новый Урух, ул Альберта Озиева, дом 8	Ирафский	15:04:01 20120:3	003002000000 Земли населенных пунктов	ЛПХ	13	02:0020	5 020	195,86	977 300,00
8117	Респ Северная Осетия - Алания, р-н Ирафский, с. Новый Урух, ул Альберта Озиева, дом 10	Ирафский	15:04:01 20120:4	003002000000 Земли населенных пунктов	ЛПХ	13	02:0020	3 400	195,86	665 524,00
8118	Республика Северная Осетия-Алания, р-н Ирафский, с Новый Урух, ул Альберта Озиева, д 12	Ирафский	15:04:01 20120:5	003002000000 Земли населенных пунктов	ЛПХ	13	02:0020	3 200	195,86	625 472,00
8119	Респ. Северная Осетия - Алания, р-н Ирафский, с. Новый Урух, ул. Альберта Озиева, дом 14	Ирафский	15:04:01 20120:7	003002000000 Земли населенных пунктов	ЛПХ	13	02:0020	3 000	195,86	781 840,00
8120	Респ Северная Осетия - Алания, р-н Ирафский, с. Новый Урух, ул Альберта Озиева, дом 16	Ирафский	15:04:01 20120:8	003002000000 Земли населенных пунктов	ЛПХ	13	02:0020	3 000	195,86	586 380,00
8121	Российская Федерация, Республика Северная Осетия-Алания, Ирафский район, с. Новый Урух, ул. Альберта Озиева, 48	Ирафский	15:04:01 20121:120	003002000000 Земли населенных пунктов	Для ведения личного подсобного хозяйства	13	02:0020	3 900	195,86	762 294,00
8122	Республика Северная Осетия-Алания, р-н Ирафский, с Новый Урух, ул А. Озиева, 20	Ирафский	15:04:01 20121:2	003002000000 Земли населенных пунктов	Для ведения личного подсобного хозяйства	13	02:0020	4 664	195,86	911 129,98
8123	Респ. Северная Осетия - Алания, р-н Ирафский, с. Новый Урух, ул. Валентины Тегаевой, дом 2	Ирафский	15:04:01 20121:4	003002000000 Земли населенных пунктов	Для ведения личного подсобного хозяйства	13	02:0020	1 671	195,86	326 703,01
8124	Республика Северная Осетия-Алания, р-н Ирафский, с. Новый Урух, ул. Альберта Озиева, 24	Ирафский	15:04:01 20122:1	003002000000 Земли населенных пунктов	Под школу	3	03:050	9 521	249,21	2 372 726,11
8125	Респ Северная Осетия - Алания, Ирафский р-н, с Новый Урух, ул Альберта Озиева, 24А	Ирафский	15:04:01 20122:121	003002000000 Земли населенных пунктов	Спорт	3	05:012	5 421	53,75	291 378,75

№ п/п	Местоположение ЗУ	Район	Кадастровый номер ЗУ	Категория земель	Разрешенное использование по документу	Код вида разрешенного использования (в соответствии с классификатором видов разрешенного использования земельных участков)	Вид использования объектов недвижимости	Площадь	УПКС	КС
8126	Республика Северная Осетия - Алания, Ирафский район, с Новый Урух, ул Альберта Однева, 26	Ирафский	15:04:012012:2	003002000000 Земли населенных пунктов	Для ведения личного подсобного хозяйства	13	02:0020	8 317	195,86	1 628 630,62
8127	Респ Северная Осетия - Алания, р-н Ирафский, с. Новый Урух, ул Альберта Однева, 28	Ирафский	15:04:012012:4	003002000000 Земли населенных пунктов	ЛПХ	13	02:0020	5 700	195,86	1 116 322,00
8128	Респ. Северная Осетия - Алания, р-н Ирафский, с. Новый Урух, ул. А.Однева, №20	Ирафский	15:04:012012:5	003002000000 Земли населенных пунктов	Для ведения личного подсобного хозяйства	13	02:0020	3 196	195,86	625 850,56
8129	Республика Северная Осетия-Алания, р-н Ирафский, с Новый Урух, ул А.Однева, д 36	Ирафский	15:04:012012:3.1	003002000000 Земли населенных пунктов	Для ведения личного подсобного хозяйства	13	02:0020	3 791	195,86	742 397,26
8130	Респ Северная Осетия - Алания, Ирафский р-н, с Новый Урух, ул.Альберта Однева, 64	Ирафский	15:04:012012:3:24	003002000000 Земли населенных пунктов	Для ведения личного подсобного хозяйства	13	02:0020	2 000	195,86	391 720,00
8131	Республика Северная Осетия-Алания, р-н Ирафский, с. Новый Урух, ул В.Тетаевой, 5 а	Ирафский	15:04:012012:3:25	003002000000 Земли населенных пунктов	Для ведения личного подсобного хозяйства	13	02:0020	7 500	195,86	1 468 632,00
8132	Республика Северная Осетия-Алания, р-н Ирафский, с Новый Урух, ул А. Однева, 38	Ирафский	15:04:012012:3:2	003002000000 Земли населенных пунктов	Для ведения личного подсобного хозяйства	13	02:0020	5 640	195,86	711 174,80
8133	Респ. Северная Осетия - Алания, р-н Ирафский, сел. Новый Урух, ул. А. Однева, №40	Ирафский	15:04:012012:3.3	003002000000 Земли населенных пунктов	Для ведения личного подсобного хозяйства	13	02:0020	1 935	195,86	758 691,10
8134	Респ Северная Осетия - Алания, р-н Ирафский, с. Новый Урух, ул Альберта Однева, 42	Ирафский	15:04:012012:3:4	003002000000 Земли населенных пунктов	Для ведения личного подсобного хозяйства	13	02:0020	5 000	195,86	977 300,00
8135	Респ Северная Осетия - Алания, р-н Ирафский, с. Новый Урух, ул А. Однева, 46	Ирафский	15:04:012012:3:6	003002000000 Земли населенных пунктов	Для ведения личного подсобного хозяйства	13	02:0020	3 400	195,86	664 924,00
8136	Республика Северная Осетия-Алания, р-н Ирафский, с Новый Урух, ул А.Однева, д 58а	Ирафский	15:04:012012:3:8	003002000000 Земли населенных пунктов	Для индивидуального жилищного строительства	13	02:0010	1 056	195,86	206 506,66
8137	Российская Федерация, Республика Северная Осетия - Алания, Ирафский р-н., с. Новый Урух, ул. Альберта Однева	Ирафский	15:04:012012:3:9	003002000000 Земли населенных пунктов	Для ведения личного подсобного хозяйства	13	02:0020	3 447	195,86	674 350,62
8138	Республика Северная Осетия - Алания, Ирафский р-н, с Новый Урух, ул. В.Тетаевой, 12п	Ирафский	15:04:012012:4:22	003002000000 Земли населенных пунктов	Для ведения личного подсобного хозяйства	13	02:0020	2 617	195,86	512 010,62
8139	Республика Северная Осетия - Алания, Ирафский р-н, с Новый Урух, ул. Валентины Тетиевой, 17	Ирафский	15:04:012012:4:23	003002000000 Земли населенных пунктов	Для ведения личного подсобного хозяйства	13	02:0020	1 500	195,86	293 580,00
8140	Российская Федерация, Республика Северная Осетия - Алания, Ирафский р-н. с. Новый Урух, ул. Валентины Тетаевой, 18	Ирафский	15:04:012012:4:24	003002000000 Земли населенных пунктов	Для ведения личного подсобного хозяйства	13	02:0020	2 570	195,86	541 124,20
8141	Российская Федерация, Республика Северная Осетия - Алания, Ирафский район, с. Новый Урух, ул. Валентины Тетаевой	Ирафский	15:04:012012:4:25	003002000000 Земли населенных пунктов	Индивидуальное жилищное строительство	13	02:0010	500	195,86	97 930,00
8142	Российская Федерация, Республика Северная Осетия - Алания, Ирафский район, с Новый Урух, ул Валентины Тетаевой	Ирафский	15:04:012012:4:26	003002000000 Земли населенных пунктов	Индивидуальное жилищное строительство	13	02:0010	500	195,86	97 930,00
8143	Российская Федерация, Республика Северная Осетия - Алания, Ирафский район, с Новый Урух, ул Валентины Тетаевой	Ирафский	15:04:012012:4:27	003002000000 Земли населенных пунктов	Индивидуальное жилищное строительство	13	02:0010	500	195,86	97 930,00
8144	Российская Федерация, Республика Северная Осетия-Алания, Ирафский район, с. Новый Урух, ул. Валентины Тетаевой, д.12	Ирафский	15:04:012012:4:30	003002000000 Земли населенных пунктов	Для ведения личного подсобного хозяйства	13	02:0020	2 172	195,86	425 299,92
8145	Российская Федерация, Республика Северная Осетия-Алания, Ирафский район, с. Новый Урух, ул. Валентины Тетаевой, 12 "Б"	Ирафский	15:04:012012:4:31	003002000000 Земли населенных пунктов	Для ведения личного подсобного хозяйства	13	02:0020	707	195,86	138 481,62
8146	Республика Северная Осетия-Алания, р-н Ирафский, с Новый Урух, ул Альберта Однева, 50	Ирафский	15:04:012012:4:2	003002000000 Земли населенных пунктов	Для ведения личного подсобного хозяйства	13	02:0020	3 510	195,86	691 928,40
8147	Респ Северная Осетия - Алания, р-н Ирафский, с. Новый Урух, ул Альберта Однева, 52	Ирафский	15:04:012012:4:3	003002000000 Земли населенных пунктов	Личное подсобное хозяйство	13	02:0020	1 428	195,86	280 674,88
8148	Республика Северная Осетия-Алания, р-н Ирафский, с. Новый Урух, ул. В. Тетаевой, 3	Ирафский	15:04:012012:4:5	003002000000 Земли населенных пунктов	Для ведения личного подсобного хозяйства	13	02:0020	4 540	195,86	889 147,84
8149	Респ. Северная Осетия - Алания, р-н Ирафский, с. Новый Урух, ул. В.Тетаевой, дом 6/н	Ирафский	15:04:012012:4:6	003002000000 Земли населенных пунктов	Для ведения личного подсобного хозяйства	13	02:0020	2 741	195,86	536 712,26
8150	Республика Северная Осетия-Алания, р-н Ирафский, с Новый Урух, ул А. Однева, 52 а	Ирафский	15:04:012012:5:1	003002000000 Земли населенных пунктов	Для ведения личного подсобного хозяйства	13	02:0020	2 250	195,86	440 685,00
8151	Северная Осетия - Алания респ, р-н Ирафский, с Новый Урух, ул А.Однева, 46	Ирафский	15:04:012012:5:10	003002000000 Земли населенных пунктов	Для ведения личного подсобного хозяйства	13	02:0020	3 262	195,86	641 199,72
8152	Республика Северная Осетия-Алания, р-н Ирафский, с. Новый Урух, ул. А. Однева, 2а	Ирафский	15:04:012012:5:13	003002000000 Земли населенных пунктов	Для ведения личного подсобного хозяйства	13	02:0020	2 062	195,86	404 046,32
8153	Российская Федерация, Республика Северная Осетия-Алания, Ирафский район, с. Новый Урух, ул. Валентины Тетаевой, д 4	Ирафский	15:04:012012:5:32	003002000000 Земли населенных пунктов	Для ведения личного подсобного хозяйства	13	02:0020	9 150	195,86	1 792 650,23
8154	Республика Северная Осетия-Алания, р-н Ирафский, с. Новый Урух, ул А.Однева, №2 "б"	Ирафский	15:04:012012:5:15	003002000000 Земли населенных пунктов	Для ведения личного подсобного хозяйства	13	02:0020	1 011	195,86	261 860,24
8155	Республика Северная Осетия-Алания, р-н Ирафский, с. Новый Урух, ул Альберта Однева, 2	Ирафский	15:04:012012:5:16	003002000000 Земли населенных пунктов	Для ведения личного подсобного хозяйства	13	02:0020	1 854	195,86	362 187,48
8156	Республика Северная Осетия-Алания, р-н Ирафский, с. Новый Урух, ул. Альберта Однева, 2	Ирафский	15:04:012012:5:17	003002000000 Земли населенных пунктов	Для ведения личного подсобного хозяйства	13	02:0020	2 500	195,86	488 650,00
8157	Республика Северная Осетия-Алания, р-н Ирафский, с. Новый Урух, ул. А.Однева, 52"б"	Ирафский	15:04:012012:5:2	003002000000 Земли населенных пунктов	Для ведения личного подсобного хозяйства	13	02:0020	1 726	195,86	337 363,96
8158	Республика Северная Осетия-Алания, р-н Ирафский, с Новый Урух, ул С.Гатагова, д 4а	Ирафский	15:04:012012:5:20	003002000000 Земли населенных пунктов	Для ведения личного подсобного хозяйства	13	02:0020	1 000	195,86	195 460,00
8159	Респ Северная Осетия - Алания, р-н Ирафский, с. Новый Урух, ул А.Однева, 54	Ирафский	15:04:012012:5:3	003002000000 Земли населенных пунктов	Для ведения личного подсобного хозяйства	13	02:0020	1 615	195,86	315 667,90
8160	Северная Осетия - Алания респ, р-н Ирафский, с. Новый Урух, ул. Альберта Однева, 56	Ирафский	15:04:012012:5:4	003002000000 Земли населенных пунктов	Для дальнейшей эксплуатации жилого дома и ведения личного подсобного хозяйства	13	02:0020	3 510	195,86	691 926,40
8161	Респ. Северная Осетия - Алания, р-н Ирафский, с. Новый Урух, ул. Валентины Тетаевой, 5	Ирафский	15:04:012012:5:5	003002000000 Земли населенных пунктов	Личное подсобное хозяйство	13	02:0020	3 069	195,86	605 113,16
8162	Респ Северная Осетия - Алания, р-н Ирафский, с. Новый Урух, ул А.Однева, №48	Ирафский	15:04:012012:5:6	003002000000 Земли населенных пунктов	Для ведения личного подсобного хозяйства	13	02:0020	5 631	195,86	1 110 063,26
8163	Респ Северная Осетия - Алания, р-н Ирафский, с. Новый Урух, ул Однева, дом 4	Ирафский	15:04:012012:5:8	003002000000 Земли населенных пунктов	Для дальнейшей эксплуатации существующего жилого дома и ведения личного подсобного хозяйства	13	02:0020	1 672	195,86	329 672,12
8164	Северная Осетия - Алания респ, р-н Ирафский, западная окраина с. Новый Урух	Ирафский	15:04:012012:5:9	003002000000 Земли населенных пунктов	Для ведения личного подсобного хозяйства	13	02:0020	2 000	195,86	390 920,00
8165	Российская Федерация, Республика Северная Осетия - Алания, р-н Ирафский, с. Новый Урух, ул. Валентины Тетаевой, 12	Ирафский	15:04:012012:6:1	003002000000 Земли населенных пунктов	Для ведения личного подсобного хозяйства	13	02:0020	2 000	195,86	390 920,00

№ п/п	Местоположение ЗУ	Район	Кадастровый номер ЗУ	Категория земель	Разрешенное использование по документу	Код вида разрешенного использования (в соответствии с классификатором видов разрешенного использования земельных участков)	Вид использования объекта недвижимости	Площадь	УПКС	КС
8166	Республика Северная Осетия-Алания, р-н Ирафский. с Новый Урух, ул Валентины Тегаевой, 10	Ирафский	15:04:0120126:11	003002000000 Земли населенных пунктов	Для ведения личного подсобного хозяйство	13	02:020	2 184	195,46	426 884,64
8167	Респ. Северная Осетия - Алания, р-н Ирафский, с. Новый Урух. ул. Валентины Тегаевой. 5 "в"	Ирафский	15:04:0120126:12	003002000000 Земли населенных пунктов	Для ведения личного подсобного хозяйства	13	02:020	2 000	195,46	390 920,00
8168	Республика Северная Осетия - Алания, Ирафский район. с. Новый Урух, ул. В. Тегаевой. 27	Ирафский	15:04:0120126:133	003002000000 Земли населенных пунктов	Для ведения личного подсобного хозяйства	13	02:020	1 500	195,46	293 190,00
8169	Российская Федерация. Республика Северная Осетия-Алания, Ирафский р-н. с. Новый Урух, ул Валентины Тегаевой	Ирафский	15:04:0120126:136	003002000000 Земли населенных пунктов	Индивидуальное жилищное строительство	13	02:010	300	195,46	58 638,00
8170	Российская Федерация. Республика Северная Осетия-Алания, Ирафский р-н. с. Новый Урух, ул Валентины Тегаевой	Ирафский	15:04:0120126:141	003002000000 Земли населенных пунктов	Индивидуальное жилищное строительство	13	02:010	600	195,46	117 276,00
8171	Российская Федерация, Республика Северная Осетия-Алания. Ирафский р-н, с. Новый Урух. ул. Валентины Тегаевой	Ирафский	15:04:0120126:142	003002000000 Земли населенных пунктов	Индивидуальное жилищное строительство	13	02:010	600	195,46	117 276,00
8172	Республика Северная Осетия-Алания, р-н Ирафский, с Новый Урух, ул В. Тегаевой, 18	Ирафский	15:04:0120126:16	003002000000 Земли населенных пунктов	ведение личного подсобного хозяйства	13	02:020	600	195,46	117 276,00
8173	Респ Северная Осетия - Алания, р-н Ирафский. с. Новый Урух, ул Валентины Тегаевой, 7	Ирафский	15:04:0120126:2	003002000000 Земли населенных пунктов	Для ведения личного подсобного хозяйство	13	02:020	3 346	195,46	654 009,16
8174	Республика Северная Осетия-Алания, р-н Ирафский. с. Новый Урух	Ирафский	15:04:0120126:22	003002000000 Земли населенных пунктов	Земельные участки, предназначенные для разработки полезных ископаемых. размещения железнодорожных путей, автомобильных дорог, искусственно созданных внутренних водных путей, причалов. пристаней. полос отвода железных и автомобильных дорог. водных путей. трубопроводов. кабельных. радиорелейных и воздушных линий связи и линий радиофикации, воздушных линий электропередачи конструктивных элементов и сооружений, объектов. необходимых для эксплуатации. содержания. строительства. реконструкции, ремонта, развития наземных и подземных зданий, строений. сооружений, устройств транспорта. энергетики и связи. размещения наземных сооружений и инфраструктуры спутниковой связи. объектов космической деятельности, военных объектов	6	03:012	612	200,35	122 614,20
8175	Республика Северная Осетия-Алания, р-н Ирафский. с Новый Урух, ул В.Тегаевой, д 6	Ирафский	15:04:0120126:3	003002000000 Земли населенных пунктов	Для ведения личного подсобного хозяйство	13	02:020	3 300	195,46	645 018,00
8176	Республика Северная Осетия-Алания, р-н Ирафский. с. Новый Урух. ул С. Гатагова. 90	Ирафский	15:04:0120126:5	003002000000 Земли населенных пунктов	Для ведения личного подсобного хозяйство	13	02:020	2 543	195,46	497 054,78
8177	Республика Северная Осетия-Алания, р-н Ирафский, с Новый Урух, ул Валентины Тегаевой. 15	Ирафский	15:04:0120126:8	003002000000 Земли населенных пунктов	Для ведения личного подсобного хозяйства	13	02:020	1 500	195,46	293 190,00
8178	Респ. Северная Осетия - Алания, р-н Ирафский, с. Новый Урух. ул. Валентины Тегаевой. дом б/н	Ирафский	15:04:0120126:9	003002000000 Земли населенных пунктов	Для ведения личного подсобного хозяйства	13	02:020	2 000	195,46	390 920,00
8179	Респ Северная Осетия - Алания, р-н Ирафский, с. Дзагепбарз	Ирафский	15:04:0130101:1	003002000000 Земли населенных пунктов	ЛПХ	13	02:020	1 500	168,59	252 885,00
8180	Северная Осетия - Алания респ, р-н Ирафский, с. Дзагепбарз, ул. Бр. Бозровых. 3	Ирафский	15:04:0130101:11	003002000000 Земли населенных пунктов	Личное подсобное хозяйство	13	02:020	4 894	168,59	825 079,46
8181	Республика Северная Осетия - Алания, Ирафский р-н. с. Дзагепбарз. ул. Братьев Бозровых, 20	Ирафский	15:04:0130101:140	003002000000 Земли населенных пунктов	Для ведения личного подсобного хозяйства	13	02:020	7 200	168,59	1 213 848,00
8182	Республика Северная Осетия-Алания. р-н Ирафский, с. Дзагепбарз, ул. Бр. Бозровых, 11	Ирафский	15:04:0130101:17	003002000000 Земли населенных пунктов	Для ведения личного подсобного хозяйства	13	02:020	3 614	168,59	609 284,26
8183	Респ Северная Осетия - Алания, р-н Ирафский. с. Дзагепбарз	Ирафский	15:04:0130101:18	003002000000 Земли населенных пунктов	Для ведения личного подсобного хозяйство	13	02:020	2 667	168,59	449 629,53
8184	Республика Северная Осетия-Алания, р-н Ирафский. с. Дзагепбарз. ул Бр. Бозровых. 4б	Ирафский	15:04:0130101:2	003002000000 Земли населенных пунктов	Для ведения личного подсобного хозяйство	13	02:020	1 296	168,59	218 492,64
8185	Республика Северная Осетия-Алания. р-н Ирафский, с. Дзагепбарз, ул. С.Абисалова, 7	Ирафский	15:04:0130101:27	003002000000 Земли населенных пунктов	Для ведения личного подсобного хозяйства	13	02:020	2 200	168,59	370 898,00
8186	Респ. Северная Осетия - Алания, р-н Ирафский, с. Дзагепбарз. ул. С.Абисалова, 5	Ирафский	15:04:0130101:28	003002000000 Земли населенных пунктов	Для ведения личного подсобного хозяйства	13	02:020	2 750	168,59	463 622,50
8187	Респ Северная Осетия - Алания, р-н Ирафский. с. Дзагепбарз, ул Бр. Бозровых. 1	Ирафский	15:04:0130101:29	003002000000 Земли населенных пунктов	для ведения личного подсобного хозяйства	13	02:020	3 102	168,59	523 966,18
8188	Респ Северная Осетия - Алания, р-н Ирафский. с. Дзагепбарз	Ирафский	15:04:0130101:3	003002000000 Земли населенных пунктов	ЛПХ	13	02:020	3 000	168,59	505 770,00
8189	Северная Осетия - Алания респ, р-н Ирафский, с. Дзагепбарз. ул. Алибека Царакова, 1 "в"	Ирафский	15:04:0130101:5	003002000000 Земли населенных пунктов	Для ведения личного подсобного хозяйства	13	02:020	2 663	168,59	448 955,17
8190	Респ. Северная Осетия - Алания, р-н Ирафский, с. Дзагепбарз. ул. Бозрова, дом 28	Ирафский	15:04:0130101:6	003002000000 Земли населенных пунктов	ЛПХ	13	02:020	1 800	168,59	303 462,00
8191	Республика Северная Осетия-Алания, р-н Ирафский. с Дзагепбарз, ул А. Царакова 7	Ирафский	15:04:0130101:8	003002000000 Земли населенных пунктов	Для ведения личного подсобного хозяйство	13	02:020	4 839	168,59	815 807,01
8192	Респ Северная Осетия - Алания, р-н Ирафский. с. Дзагепбарз. ул. Бозрова. дом 27	Ирафский	15:04:0130101:9	003002000000 Земли населенных пунктов	ЛПХ	13	02:020	1 600	168,59	269 744,00
8193	Республика Северная Осетия — Алания. р-н Ирафский, с. Дзагепбарз, ул. Алибека Царакова, 1 "З"	Ирафский	15:04:0130102:118	003002000000 Земли населенных пунктов	Для ведения личного подсобного хозяйства	13	02:020	2 016	168,59	339 877,44
8194	Российская Федерация, Республика Северная Осетия-Алания. Ирафский район, с. Дзагепбарз. ул. Алибека Царакова	Ирафский	15:04:0130102:119	003002000000 Земли населенных пунктов	Для ведения личного подсобного хозяйства	13	02:020	2 500	168,59	421 475,00
8195	Республика Северная Осетия-Алания, р-н Ирафский. с Дзагепбарз, ул Братьев Бозровых. 13	Ирафский	15:04:0130102:2	003002000000 Земли населенных пунктов	Для ведения личного подсобного хозяйство	13	02:020	4 100	168,59	691 219,00
8196	Северная Осетия - Алания респ. р-н Ирафский. северо-западная окраина с Дзагепбарз	Ирафский	15:04:0130102:4	003002000000 Земли населенных пунктов	Для производства сельскохозяйственной продукции	1	01:150	18 540	28,56	529 502,40
8197	Республика Северная Осетия-Алания. р-н Ирафский, с. Дзагепбарз, ул. А.Царакова. 1 "д"	Ирафский	15:04:0130102:6	003002000000 Земли населенных пунктов	Для ведения личного подсобного хозяйства	13	02:020	2 500	168,59	421 475,00
8198	Республика Северная Осетия - Алания, Ирафский р-н. с. Дзагепбарз. ул. Братьев Бозровых, 9	Ирафский	15:04:0130103:120	003002000000 Земли населенных пунктов	Для ведения личного подсобного хозяйства	13	02:020	3 612	168,59	608 947,08

№ п/п	Местоположение ЗУ	Район	Кадастровый номер ЗУ	Категория земель	Разрешенное использование по документу	Код вида разрешенного использования (в соответствии с классификатором видов разрешенного использования земельных участков)	Вид использования объектов недвижимости	Площадь	УПКС	КС
8199	Республика Северная Осетия-Алания, Ирафский район. с. Дзагепбарз, Бр Бозровых ул, 11 "а"	Ирафский	15:04:0130103:121	003002000000 Земли населенных пунктов	Для ведения личного подсобного хозяйства	13	02:0020	3 000	16Е59	505 770,00
8200	Российская Федерация, Республика Северная Осетия-Алания, Ирафский р-н. с. Дзагепбарз, ул Братьев Бозровых, 11б	Ирафский	15:04:0130103:122	003002000000 Земли населенных пунктов	Для ведения личного подсобного хозяйства	13	02:0020	1 842	16Е59	310 856,66
8201	Российская Федерация, Республика Северная Осетия - Алания, Ирафский р-н., с. Дзагепбарз, ул. Савелия Абисалова, д.1в	Ирафский	15:04:0130103:123	003002000000 Земли населенных пунктов	Для ведения личного подсобного хозяйства	13	02:0020	2 005	16Е59	338 196,05
8202	Российская Федерация, Республика Северная Осетия-Алания, Ирафский р-н, с. Дзагепбарз, ул. С. Абисалова, 1Б	Ирафский	15:04:0130103:124	003002000000 Земли населенных пунктов	Для ведения личного подсобного хозяйства	13	02:0020	2 307	16Е59	661 110,23
8203	Респ Северная Осетия - Алания, р-н Ирафский, с. Дзагепбарз	Ирафский	15:04:0130103:4	003002000000 Земли населенных пунктов	Для ведения личного подсобного хозяйства (приусадебные участки)	13	02:0020	3 508	16Е59	591 113,72
8204	Республика Северная Осетия-Алания, р-н Ирафский, с. Дзагепбарз, ул С Абисалова 3	Ирафский	15:04:0130104:1	003002000000 Земли населенных пунктов	Для ведения личного подсобного хозяйства	13	02:0020	969	16Е59	163 463,71
8205	Респ. Северная Осетия - Алания, р-н Ирафский, с. Дзагепбарз, ул. Братьев Бозровых, 17а	Ирафский	15:04:0130104:10	003002000000 Земли населенных пунктов	Для ведения личного подсобного хозяйства	13	02:0020	6 486	16Е59	1 093 474,74
8206	Республика Северная Осетия - Алания, р-н Ирафский, с Дзагепбарз, ул С.Абисалова, 1 а	Ирафский	15:04:0130104:123	003002000000 Земли населенных пунктов	Для ведения личного подсобного хозяйства	13	02:0020	880	16Е59	148 359,20
8207	Республика Северная Осетия - Алания. Ирафский район, с Дзагепбарз, ул С.Абисалова. 1	Ирафский	15:04:0130104:124	003002000000 Земли населенных пунктов	Для ведения личного подсобного хозяйства	13	02:0020	3 000	16Е59	505 770,00
8208	Республика Северная Осетия - Алания. Ирафский район, с Дзагепбарз, ул С.Абисалова. 1	Ирафский	15:04:0130104:125	003002000000 Земли населенных пунктов	Для ведения личного подсобного хозяйства	13	02:0020	636	16Е59	107 209,14
8209	Республика Северная Осетия - Алания, Ирафский р-н. с Дзагепбарз, ул С.Абисалова, №1	Ирафский	15:04:0130104:126	003002000000 Земли населенных пунктов	Для ведения личного подсобного хозяйства	13	02:0020	600	16Е59	101 154,00
8210	Респ Северная Осетия - Алания, Ирафский р-н. с Дзагепбарз, ул Савелия Абисалова, 1	Ирафский	15:04:0130104:128	003002000000 Земли населенных пунктов	Для ведения личного подсобного хозяйства	13	02:0020	614	16Е59	103 514,26
8211	Республика Северная Осетия - Алания. Ирафский р-н, с Дзагепбарз, ул. С. Абисалова,№1	Ирафский	15:04:0130104:129	003002000000 Земли населенных пунктов	Для ведения личного подсобного хозяйства	13	02:0020	701	16Е59	118 181,39
8212	Республика Северная Осетия - Алания. Ирафский район, с Дзагепбарз, ул. С Абисалова, 1	Ирафский	15:04:0130104:130	003002000000 Земли населенных пунктов	Для ведения личного подсобного хозяйства	13	02:0020	1 295	16Е59	218 424,05
8213	Республика Северная Осетия-Алания, р-н Ирафский, с. Дзагепбарз, ул. С.Абисалова, 4	Ирафский	15:04:0130104:3	003002000000 Земли населенных пунктов	Для ведения личного подсобного хозяйства	13	02:0020	1 012	16Е59	170 670,78
8214	Республика Северная Осетия-Алания, р-н Ирафский, с. Дзагепбарз, ул. Бр. Бозровых, 13 "в"	Ирафский	15:04:0130104:4	003002000000 Земли населенных пунктов	Для ведения личного подсобного хозяйства	13	02:0020	2 853	16Е59	480 981,59
8215	Республика Северная Осетия-Алания, р-н Ирафский. с. Дзагепбарз, ул С Абисалова. 6	Ирафский	15:04:0130105:120	003002000000 Земли населенных пунктов	Для ведения личного подсобного хозяйства	13	02:0020	1 600	16Е59	269 232,00
8216	Российская Федерация, Республика Северная Осетия-Алания, Ирафский район. с. Дзагепбарз, ул. С.Абисалова. 2а	Ирафский	15:04:0130105:121	003002000000 Земли населенных пунктов	Для ведения личного подсобного хозяйства	13	02:0020	1 792	16Е59	302 113,26
8217		Ирафский	15:04:0130105:123	003002000000 Земли населенных пунктов	Для ведения личного подсобного хозяйства	13	02:0020	1 509	16Е59	254 317,71
8218	Респ. Северная Осетия - Алания, р-н Ирафский, с. Дзагепбарз, ул. С.Абисалова, 2 "б"	Ирафский	15:04:0130105:9	003002000000 Земли населенных пунктов	Для ведения личного подсобного хозяйства	13	02:0020	3 000	16Е59	505 770,00
8219	Респ Северная Осетия - Алания, р-н Ирафский, с. Дзагепбарз, ул Бозрова, дом 12	Ирафский	15:04:0130106:1	003002000000 Земли населенных пунктов	ЛПХ	13	02:0020	4 500	16Е59	758 655,00
8220	Республика Северная Осетия-Алания, р-н Ирафский. с. Дзагепбарз, ул. Бр.Бозровых. 23 "а"	Ирафский	15:04:0130106:10	003002000000 Земли населенных пунктов	Для ведения личного подсобного хозяйства	13	02:0020	2 648	16Е59	446 426,42
8221	Респ. Северная Осетия - Алания, р-н. Ирафский, с. Дзагепбарз, ул. Братьев Бозровых. 17. "Б"	Ирафский	15:04:0130106:125	003002000000 Земли населенных пунктов	Амбулаторно-поликлиническое обслуживание	3	03:0040	500	16Е59	168 825,00
8222	Респ Северная Осетия - Алания, Ирафский р-н. с Дзагепбарз, 30 м южнее амбулатории	Ирафский	15:04:0130106:126	003002000000 Земли населенных пунктов	Историко-культурная деятельность, размещение объектов историко-культурного наследия	3	09:0030	36	16Е12	292,32
8223	Российская Федерация, Республика Северная Осетия-Алания, Ирафский район. с. Дзагепбарз, ул. Братьев Бозровых, 4	Ирафский	15:04:0130106:129	003002000000 Земли населенных пунктов	Для ведения личного подсобного хозяйства	13	02:0020	2 700	16Е59	455 193,00
8224	Российская Федерация, Республика Северная Осетия-Алания, Ирафский район. с. Дзагепбарз, ул. Братьев Бозровых, 17	Ирафский	15:04:0130106:130	003002000000 Земли населенных пунктов	Для ведения личного подсобного хозяйства	13	02:0020	2 880	16Е59	485 552,00
8225	Российская Федерация, Республика Северная Осетия-Алания, Ирафский район, с Дзагепбарз, ул Братьев Бозровых, 21	Ирафский	15:04:0130106:132	003002000000 Земли населенных пунктов	Для ведения личного подсобного хозяйства	13	02:0020	3 064	16Е59	521 617,46
8226	Республика Северная Осетия-Алания, р-н Ирафский, с Дзагепбарз, ул Бр. Бозровых. 23 б	Ирафский	15:04:0130106:2	003002000000 Земли населенных пунктов	Для ведения личного подсобного хозяйства	13	02:0020	3 709	16Е59	961 974,34
8227	Республика Северная Осетия-Алания, р-н Ирафский. с. Дзагепбарз, ул С Абисалова. 4п	Ирафский	15:04:0130106:3	003002000000 Земли населенных пунктов	Для ведения личного подсобного хозяйства	13	02:0020	3 000	16Е59	505 770,00
8228	Республика Северная Осетия - Алания. Ирафский р-н, с Дзагепбарз, ул.Бр.Бозровых. 23	Ирафский	15:04:0130106:5	003002000000 Земли населенных пунктов	Для ведения личного подсобного хозяйства	13	02:0020	3 000	16Е59	505 770,00
8229	Северная Осетия - Алания респ, р-н Ирафский, с. Дзагепбарз, ул. Братьев Бозровых, 16 "а"	Ирафский	15:04:0130106:6	003002000000 Земли населенных пунктов	Для ведения личного подсобного хозяйства	13	02:0020	3 000	16Е59	505 770,00
8230	Республика Северная Осетия-Алания, р-н Ирафский, с. Дзагепбарз, ул. Братьев Бозровых. 26	Ирафский	15:04:0130106:7	003002000000 Земли населенных пунктов	Для ведения личного подсобного хозяйства	13	02:0020	2 063	16Е59	347 737,17
8231	Республика Северная Осетия - Алания. Ирафский р-н, с Дзагепбарз, ул. Братьев Бозровых. 25	Ирафский	15:04:0130107:120	003002000000 Земли населенных пунктов	Для ведения личного подсобного хозяйства	13	02:0020	4 299	16Е59	724 262,61
8232	Респ Северная Осетия - Алания, р-н Ирафский, с. Дзагепбарз, дом б/н	Ирафский	15:04:0130107:4	003002000000 Земли населенных пунктов	ЛПХ	13	02:0020	2 000	16Е59	337 180,00
8233	Респ. Северная Осетия - Алания, р-н Ирафский, с. Дзагепбарз, ул. Бозрова, дом 1	Ирафский	15:04:0130107:5	003002000000 Земли населенных пунктов	ЛПХ	13	02:0020	2 500	16Е59	421 475,00
8234	Республика Северная Осетия - Алания, р-н Ирафский, с. Дзагепбарз, ул. Бр Бозровых. 1 б	Ирафский	15:04:0130107:6	003002000000 Земли населенных пунктов	Для ведения личного подсобного хозяйства	13	02:0020	3 709	16Е59	623 783,00
8235	Респ Северная Осетия - Алания, р-н Ирафский, с. Дзагепбарз, ул Бр Бозровых, 2 "а"	Ирафский	15:04:0130107:7	003002000000 Земли населенных пунктов	Для ведения личного подсобного хозяйства	13	02:0020	2 661	16Е59	448 532,59
8236	Республика Северная Осетия-Алания, р-н Ирафский, с Дзагепбарз, ул Бр.Бозровых, д 1п	Ирафский	15:04:0130107:9	003002000000 Земли населенных пунктов	Для ведения личного подсобного хозяйства	13	02:0020	4 716	16Е59	800 128,14
8237	Республика Северная Осетия-Алания, р-н Ирафский, с. Дзагепбарз, ул. А.Царакова. 1	Ирафский	15:04:0130108:1	003002000000 Земли населенных пунктов	Для ведения личного подсобного хозяйства	13	02:0020	4 748	16Е59	800 465,32
8238	Республика Северная Осетия-Алания, р-н Ирафский, с. Дзагепбарз, ул. А.Царакова. 5 а	Ирафский	15:04:0130108:10	003002000000 Земли населенных пунктов	Для ведения личного подсобного хозяйства	13	02:0020	2 500	16Е59	421 475,00
8239	Республика Северная Осетия-Алания, р-н Ирафский, с. Дзагепбарз, ул. А.Царакова. 1 "г"	Ирафский	15:04:0130108:12	003002000000 Земли населенных пунктов	Для ведения личного подсобного хозяйства	13	02:0020	2 500	16Е59	421 475,00

№ п/п	Местоположение ЗУ	Район	Кадастровый номер ЗУ	Категория земель	Разрешенное использование по документу	Код вида разрешенного использования (в соответствии с классификатором видов разрешенного использования земельных участков)	Вид использования объектов недвижимости	Площадь	УПКС	КС
8240	Респ Северная Осетия-Алания, Ирафский р-н, с Дзагепбарз, ул А.Царакова, 5 В	Ирафский	15:04:0130108:128	003002000000 Земли населенных пунктов	Магазины	4	04:04:0	112	438,34	49 094,08
8241	Российская Федерация, Республика Северная Осетия-Алания, Ирафский р-н, с. Дзагепбарз	Ирафский	15:04:0130108:129	003002000000 Земли населенных пунктов	Ритуальная деятельность	12	12:0:0:10	10 425	1,49	15 533,25
8242	Респ. Северная Осетия - Алания, р-н Ирафский, с. Дзагепбарз, ул. А.Царакова, 1 "ж"	Ирафский	15:04:0130108:13	003002000000 Земли населенных пунктов	Для ведения личного подсобного хозяйства	13	02:0:0:20	3 477	168,59	586 187,43
8243	Респ Северная Осетия - Алания, р-н Ирафский, с. Дзагепбарз, ул А.Царакова 2	Ирафский	15:04:0130108:15	003002000000 Земли населенных пунктов	Для ведения личного подсобного хозяйства	13	02:0:0:20	4 100	168,59	691 219,00
8244	Респ. Северная Осетия - Алания, р-н Ирафский, с. Дзагепбарз	Ирафский	15:04:0130108:2	003002000000 Земли населенных пунктов	ЛПХ	13	02:0:0:20	2 500	168,59	421 475,00
8245	Республика Северная Осетия-Алания, р-н Ирафский, с Дзагепбарз, ул Степная, д 13	Ирафский	15:04:0130108:3	003002000000 Земли населенных пунктов	ЛПХ	13	02:0:0:20	3 800	168,59	640 642,00
8246	Республика Северная Осетия-Алания, р-н Ирафский, с. Дзагепбарз, ул. Бр. Бозровых, 2	Ирафский	15:04:0130108:4	003002000000 Земли населенных пунктов	Для ведения личного подсобного хозяйства	13	02:0:0:20	4 130	168,59	696 276,70
8247	Республика Северная Осетия-Алания, р-н Ирафский, с Дзагепбарз, ул А.Цорикова, 3	Ирафский	15:04:0130108:5	003002000000 Земли населенных пунктов	Для ведения личного подсобного хозяйства	13	02:0:0:20	4 062	168,59	684 812,58
8248	Республика Северная Осетия-Алания, р-н Ирафский, с Дзагепбарз, ул А.Цорикова, 4	Ирафский	15:04:0130108:6	003002000000 Земли населенных пунктов	Для ведения личного подсобного хозяйства	13	02:0:0:20	4 186	168,59	705 717,74
8249	Республика Северная Осетия-Алания, р-н Ирафский, с. Дзагепбарз, ул. Бр. Бозровых, 4 "а"	Ирафский	15:04:0130108:8	003002000000 Земли населенных пунктов	Для строительства магазина	4	04:04:0	48	438,34	21 040,32
8250	Респ. Северная Осетия - Алания, р-н Ирафский, с. Дзагепбарз, ул. Степная	Ирафский	15:04:0130109:1	003002000000 Земли населенных пунктов	ЛПХ	13	02:0:0:20	3 200	168,59	539 488,00
8251	Российская Федерация, Республика Северная Осетия — Алания, р-н Ирафский, с. Дзагепбарз, ул. Алибека Цоракова, 5	Ирафский	15:04:0130109:123	003002000000 Земли населенных пунктов	Для ведения личного подсобного хозяйства	13	02:0:0:20	3 200	168,59	539 488,00
8252	Респ. Северная Осетия - Алания, р-н Ирафский, с. Дзагепбарз, ул. Бозрова, дом 20	Ирафский	15:04:0130109:2	003002000000 Земли населенных пунктов	ЛПХ	13	02:0:0:20	2 500	168,59	421 475,00
8253	Респ. Северная Осетия - Алания, р-н Ирафский, с. Дзагепбарз, ул. Бозрова, дом 19	Ирафский	15:04:0130109:3	003002000000 Земли населенных пунктов	ЛПХ	13	02:0:0:20	1 800	168,59	303 462,00
8254	Республика Северная Осетия-Алания, р-н Ирафский, с Дзагепбарз, ул Бр.Бозровых, д 6	Ирафский	15:04:0130109:4	003002000000 Земли населенных пунктов	Для дальнейшей эксплуатации существующего жилого дома и ведения личного подсобного хозяйства	13	02:0:0:20	2 196	168,59	370 223,64
8255	Северная Осетия - Алания респ, р-н Ирафский, с. Дзагепбарз, ул А.Цоракова, 8а	Ирафский	15:04:0130109:5	003002000000 Земли населенных пунктов	Для ведения личного подсобного хозяйства	13	02:0:0:20	2 382	168,59	401 581,38
8256	Российская Федерация, Республика Северная Осетия - Алания, р-н Ирафский, с Дзагепбарз, ул. Бр.Бозровых, 12	Ирафский	15:04:0130110:10	003002000000 Земли населенных пунктов	Для эксплуатации жилого дома и ведения личного подсобного хозяйства	13	02:0:0:20	6 214	168,59	1 047 618,26
8257	Респ. Северная Осетия - Алания, р-н Ирафский, с. Дзагепбарз, ул. Бозрова, дом 19	Ирафский	15:04:0130110:11	003002000000 Земли населенных пунктов	ЛПХ	13	02:0:0:20	1 800	168,59	303 462,00
8258	Респ. Северная Осетия - Алания, р-н Ирафский, с. Дзагепбарз, ул. Бозрова, дом 18	Ирафский	15:04:0130110:12	003002000000 Земли населенных пунктов	ЛПХ	13	02:0:0:20	2 000	168,59	337 180,00
8259	Республика Северная Осетия-Алания, р-н Ирафский, с. Дзагепбарз, ул Братьев Бозровых, 8	Ирафский	15:04:0130110:13	003002000000 Земли населенных пунктов	Для ведения личного подсобного хозяйства	13	02:0:0:20	4 798	168,59	808 894,82
8260	Респ Северная Осетия - Алания, Ирафский р-н, с Дзагепбарз, ул. Алибека Царикова, 10 "а"	Ирафский	15:04:0130110:133	003002000000 Земли населенных пунктов	Для ведения личного подсобного хозяйства	13	02:0:0:20	1 760	168,59	296 718,40
8261	Респ Северная Осетия - Алания, Ирафский р-н, с. Дзагепбарз, ул.А.Царакова, 10	Ирафский	15:04:0130110:134	003002000000 Земли населенных пунктов	Для ведения личного подсобного хозяйства	13	02:0:0:20	6 500	168,59	1 095 835,00
8262	Северная Осетия - Алания Респ, Ирафский р-н, Дзагепбарз с, ул.Братьев Бозровых , 14	Ирафский	15:04:0130110:135	003002000000 Земли населенных пунктов	Для ведения личного подсобного хозяйства	13	02:0:0:20	3 800	168,59	640 642,00
8263	Респ Северная Осетия - Алания, Ирафский р-н, с. Дзагепбарз, ул Бр Бозровых, 16	Ирафский	15:04:0130110:136	003002000000 Земли населенных пунктов	Для ведения личного подсобного хозяйства	13	02:0:0:20	2 894	168,59	487 899,46
8264	Республика Северная Осетия-Алания, р-н Ирафский, с. Дзагепбарз, ул А.Царикова № 8	Ирафский	15:04:0130110:17	003002000000 Земли населенных пунктов	Для ведения личного подсобного хозяйства	13	02:0:0:20	6 493	168,59	1 094 654,87
8265	Российская Федерация, Республика Северная Осетия - Алания, р-н Ирафский, с. Дзагепбарз, ул. А. Царикова, 11	Ирафский	15:04:0130110:18	003002000000 Земли населенных пунктов	Для ведения личного подсобного хозяйства	13	02:0:0:20	4 706	168,59	793 384,54
8266	Республика Северная Осетия-Алания, р-н Ирафский, с Дзагепбарз, ул Братьев Бозровых, д 12а	Ирафский	15:04:0130110:19	003002000000 Земли населенных пунктов	Для ведения личного подсобного хозяйства	13	02:0:0:20	1 016	168,59	171 287,44
8267	Республика Северная Осетия-Алания, р-н Ирафский, с. Дзагепбарз, ул А.Царикова, 13	Ирафский	15:04:0130111:1	003002000000 Земли населенных пунктов	Для ведения личного подсобного хозяйства	13	02:0:0:20	3 542	168,59	597 145,78
8268	Северная Осетия - Алания респ, р-н Ирафский, с Дзагепбарз, ул А.Царикова, д 9	Ирафский	15:04:0130111:2	003002000000 Земли населенных пунктов	Для ведения личного подсобного хозяйства	13	02:0:0:20	2 212	168,59	372 921,08
8269	Республика Северная Осетия-Алания, р-н Ирафский, с. Дзагепбарз, ул. Бр. Бозровых, 16"в"	Ирафский	15:04:0130111:3	003002000000 Земли населенных пунктов	Для ведения личного подсобного хозяйства	13	02:0:0:20	3 825	168,59	644 856,75
8270	Респ. Северная Осетия - Алания, р-н Ирафский, с. Дзагепбарз, ул. Бр. Бозровых, 16 "б"	Ирафский	15:04:0130111:5	003002000000 Земли населенных пунктов	Для ведения личного подсобного хозяйства	13	02:0:0:20	2 000	168,59	337 180,00
8271	Республика Северная Осетия-Алания, р-н Ирафский, с. Дзагепбарз, ул А.Царикова, 14	Ирафский	15:04:0130111:6	003002000000 Земли населенных пунктов	Для ведения личного подсобного хозяйства	13	02:0:0:20	3 492	168,59	588 716,28
8272	Республика Северная Осетия-Алания, р-н Ирафский, с. Дзагепбарз, ул Бр.Бозровых, 16 г	Ирафский	15:04:0130111:7	003002000000 Земли населенных пунктов	Для ведения личного подсобного хозяйства	13	02:0:0:20	3 200	168,59	539 488,00
8273	Российская Федерация, Республика Северная Осетия - Алания, р-н Ирафский, с. Дзагепбарз, ул. Бозрова, 14	Ирафский	15:04:0130112:2	003002000000 Земли населенных пунктов	ЛПХ	13	02:0:0:20	3 809	168,59	642 159,31
8274	Северная Осетия - Алания респ, р-н Ирафский, с. Дзагепбарз, ул. Братьев Бозровых, 24	Ирафский	15:04:0130112:7	003002000000 Земли населенных пунктов	Для ведения личного подсобного хозяйства	13	02:0:0:20	8 388	168,59	1 414 132,92
8275	Респ. Северная Осетия - Алания, р-н Ирафский, с. Дзагепбарз, дом б/н	Ирафский	15:04:0130113:10	003002000000 Земли населенных пунктов	ЛПХ	13	02:0:0:20	1 200	168,59	202 308,00
8276	Респ. Северная Осетия - Алания, р-н Ирафский, с. Дзагепбарз, дом б/н	Ирафский	15:04:0130113:11	003002000000 Земли населенных пунктов	ЛПХ	13	02:0:0:20	2 300	168,59	387 757,00
8277	Респ. Северная Осетия - Алания, р-н Ирафский, с. Дзагепбарз, дом б/н	Ирафский	15:04:0130113:12	003002000000 Земли населенных пунктов	ЛПХ	13	02:0:0:20	2 500	168,59	421 475,00
8278	Респ Северная Осетия - Алания, Ирафский р-н, с. Дзагепбарз, ул. Братьев Бозровых, 25	Ирафский	15:04:0130113:130	003002000000 Земли населенных пунктов	Для ведения личного подсобного хозяйства	13	02:0:0:20	4 595	168,59	774 671,05
8279	Российская Федерация, Республика Северная Осетия - Алания, Ирафский р-н, с Дзагепбарз, ул. А.Царикова, 18	Ирафский	15:04:0130113:131	003002000000 Земли населенных пунктов	Для ведения личного подсобного хозяйства	13	02:0:0:20	3 000	168,59	505 770,00
8280	Российская Федерация, Республика Северная Осетия - Алания, Ирафский р-н, . с. Дзагепбарз, ул. Алибека Царикова, 15 а	Ирафский	15:04:0130113:132	003002000000 Земли населенных пунктов	Для ведения личного подсобного хозяйства	13	02:0:0:20	2 000	168,59	337 180,00
8281	Респ. Северная Осетия - Алания, р-н Ирафский, с. Дзагепбарз, дом б/н	Ирафский	15:04:0130113:14	003002000000 Земли населенных пунктов	ЛПХ	13	02:0:0:20	2 000	168,59	337 180,00
8282	Северная Осетия - Алания респ, р-н Ирафский, с Дзагепбарз, ул Братьев Бозровых, б/н	Ирафский	15:04:0130113:17	003002000000 Земли населенных пунктов	Для ведения личного подсобного хозяйства	13	02:0:0:20	1 297	168,59	218 661,23
8283	Республика Северная Осетия-Алания, р-н Ирафский, с. Дзагепбарз, ул Бр.Бозровых, 23 в	Ирафский	15:04:0130113:19	003002000000 Земли населенных пунктов	Для ведения личного подсобного хозяйства	13	02:0:0:20	1 585	168,59	267 215,15
8284	Респ. Северная Осетия - Алания, р-н Ирафский, с. Дзагепбарз, дом б/н	Ирафский	15:04:0130113:2	003002000000 Земли населенных пунктов	ЛПХ	13	02:0:0:20	5 800	168,59	977 822,00
8285	Республика Северная Осетия-Алания, р-н Ирафский, с Дзагепбарз, ул Бр. Бозровых, 22	Ирафский	15:04:0130113:3	003002000000 Земли населенных пунктов	Для ведения личного подсобного хозяйства	13	02:0:0:20	6 952	168,59	1 172 037,68

№ п/п	Местоположение ЗУ	Район	Кадастровый номер ЗУ	Категория земель	Разрешенное использование по документу	Код вида разрешенного использования (в соответствии с классификатором видов разрешенного использования земельных участков)	Вид использования объектов недвижимости	Площадь	УПКС	КС
8286	Респ. Северная Осетия - Алания, Ирафский район. с. Дзагепбарз. ул.Братьев Бозровых. 23 "г"	Ирафский	15:04:0130113:4	003002000000 Земли населенных пунктов	Для ведения личного подсобного хозяйства	13	02:02:020	2 658	168,59	448 112,22
8287	Респ. Северная Осетия - Алания, р-н Ирафский, с. Дзагепбарз. дом б/н	Ирафский	15:04:0130113:5	003002000000 Земли населенных пунктов	ЛПХ	13	02:02:020	3 000	168,59	505 770,00
8288	Респ. Северная Осетия - Алания, р-н Ирафский, с. Дзагепбарз. дом б/н	Ирафский	15:04:0130113:6	003002000000 Земли населенных пунктов	ЛПХ	13	02:02:020	2 500	168,59	421 475,00
8289	Респ. Северная Осетия - Алания, р-н Ирафский, с. Дзагепбарз. ул.А.Царикова, 15	Ирафский	15:04:0130113:7	003002000000 Земли населенных пунктов	Для ведения личного подсобного хозяйства	13	02:02:020	9 964	168,59	1 680 202,56
8290	Респ. Северная Осетия - Алания, р-н Ирафский, с. Дзагепбарз. дом б/н	Ирафский	15:04:0130113:9	003002000000 Земли населенных пунктов	ЛПХ	13	02:02:020	4 265	168,59	724 937,00
8291	Республика Северная Осетия-Алания, Ирафский р-н. с. Сурх-Дигора, ул. Д.Хаймановa, д. 1А	Ирафский	15:04:0140101:123	003002000000 Земли населенных пунктов	Для ведения личного подсобного хозяйства	13	02:02:020	2 075	195,86	581 193,50
8292	Республика Северная Осетия-Алания, Ирафский р-н. с. Сурх-Дигора, ул. Д.Хаймановa, д. 1Б	Ирафский	15:04:0140101:124	003002000000 Земли населенных пунктов	Для ведения личного подсобного хозяйства	13	02:02:020	2 066	195,86	585 598,16
8293	РСО-Алания. Ирафский район, с Сурх-Дигора, ул.Д.Хаймановa. 1В	Ирафский	15:04:0140101:125	003002000000 Земли населенных пунктов	Для ведения личного подсобного хозяйства	13	02:02:020	2 004	195,86	583 011,78
8294	Республика Северная Осетия-Алания. Ирафский р-н. с. Сурх-Дигора. ул. Д.Хаймановa. д. 1Г	Ирафский	15:04:0140101:126	003002000000 Земли населенных пунктов	Для ведения личного подсобного хозяйства	13	02:02:020	2 955	195,86	577 581,30
8295	Республика Северная Осетия-Алания, Ирафский р-н. с. Сурх-Дигора, ул. Д.Хаймановa, д. 1Д	Ирафский	15:04:0140101:127	003002000000 Земли населенных пунктов	Для ведения личного подсобного хозяйства	13	02:02:020	2 998	195,86	585 989,08
8296	Республика Северная Осетия-Алания, р-н Ирафский. с. Сурх-Дигора, ул. Д.Хаймановa, 1 е	Ирафский	15:04:0140101:128	003002000000 Земли населенных пунктов	Для ведения личного подсобного хозяйства	13	02:02:020	1 610	195,86	314 762,60
8297	Российская Федерация, Республика Северная Осетия - Алания, Ирафский р-н. с.Сурх-Дигора ул. Д.Хаймановa. 7	Ирафский	15:04:0140101:129	003002000000 Земли населенных пунктов	Для ведения личного подсобного хозяйства	13	02:02:020	1 902	195,86	371 764,92
8298	Респ. Северная Осетия - Алания, р-н Ирафский, с. Сурх-Дигора, ул. Хаймановa, 3	Ирафский	15:04:0140102:1	003002000000 Земли населенных пунктов	Для ведения личного подсобного хозяйства	13	02:02:020	3 683	195,86	721 351,94
8299	Респ. Северная Осетия - Алания, р-н Ирафский, с. Сурх-Дигора, ул. Хаймановa, дом 5	Ирафский	15:04:0140102:4	003002000000 Земли населенных пунктов	ЛПХ	13	02:02:020	1 300	195,86	254 598,00
8300	Респ. Северная Осетия - Алания, р-н Ирафский, с. Сурх-Дигора, ул. Хаймановa, 7 "б"	Ирафский	15:04:0140102:6	003002000000 Земли населенных пунктов	Для ведения личного подсобного хозяйства	13	02:02:020	1 756	195,86	343 854,16
8301	Республика Северная Осетия-Алания, р-н Ирафский, с. Сурх-Дигора, ул. Д. Хаймановa, 9	Ирафский	15:04:0140103:1	003002000000 Земли населенных пунктов	Для ведения личного подсобного хозяйства	13	02:02:020	2 017	195,86	395 242,62
8302	Респ. Северная Осетия - Алания, р-н Ирафский, с. Сурх-Дигора, ул. Хаймановa, 11	Ирафский	15:04:0140103:2	003002000000 Земли населенных пунктов	Для ведения личного подсобного хозяйства	13	02:02:020	1 810	195,86	354 482,60
8303	Республика Северная Осетия-Алания, р-н Ирафский. с. Сурх-Дигора, ул. Хаймановa. 13	Ирафский	15:04:0140103:3	003002000000 Земли населенных пунктов	Для ведения личного подсобного хозяйства	13	02:02:020	1 710	195,86	335 130,60
8304	Респ. Северная Осетия - Алания, р-н Ирафский. с. Сурх-Дигора. ул. Д.Хаймановa, 15	Ирафский	15:04:0140103:4	003002000000 Земли населенных пунктов	Для ведения личного подсобного хозяйства	13	02:02:020	1 845	195,86	361 469,10
8305	Респ. Северная Осетия - Алания, р-н Ирафский, с. Сурх-Дигора, ул. Д. Хаймановa, 17	Ирафский	15:04:0140103:5	003002000000 Земли населенных пунктов	Для ведения личного подсобного хозяйства	13	02:02:020	1 811	195,86	354 676,06
8306	Северная Осетия - Алания респ. р-н Ирафский, с. Сурх-Дигора, ул.Д.Хаймановa. 21	Ирафский	15:04:0140103:7	003002000000 Земли населенных пунктов	Для ведения личного подсобного хозяйства	13	02:02:020	2 158	195,86	422 692,88
8307	Респ. Северная Осетия - Алания, р-н Ирафский, с. Сурх-Дигора, ул. Хаймановa, 25	Ирафский	15:04:0140104:2	003002000000 Земли населенных пунктов	ЛПХ	13	02:02:020	1 300	195,86	254 598,00
8308	Респ. Северная Осетия - Алания, р-н Ирафский, с. Сурх-Дигора, ул. Хаймановa. дом 27	Ирафский	15:04:0140104:4	003002000000 Земли населенных пунктов	Для ведения личного подсобного хозяйства	13	02:02:020	1 441	195,86	282 242,26
8309	Респ. Северная Осетия - Алания, р-н Ирафский, с. Сурх-Дигора, ул. Хаймановa, 29	Ирафский	15:04:0140104:5	003002000000 Земли населенных пунктов	Для ведения личного подсобного хозяйства	13	02:02:020	1 441	195,86	282 242,26
8310	Респ. Северная Осетия - Алания, р-н Ирафский, с. Сурх-Дигора, ул. Хаймановa, 31	Ирафский	15:04:0140104:6	003002000000 Земли населенных пунктов	Для ведения личного подсобного хозяйства	13	02:02:020	1 822	195,86	356 826,12
8311	Российская Федерация. Республика Северная Осетия-Алания, Ирафский район. с. Сурх-Дигора. ул. Хаймановa. 35	Ирафский	15:04:0140105:120	003002000000 Земли населенных пунктов	Для ведения личного подсобного хозяйства	13	02:02:020	6 111	195,86	1 196 942,11
8312	Российская Федерация. Республика Северная Осетия-Алания, Ирафский район. с. Сурх-Дигора. ул. Хаймановa. 37	Ирафский	15:04:0140105:121	003002000000 Земли населенных пунктов	Для ведения личного подсобного хозяйства	13	02:02:020	3 260	195,86	627 172,00
8313	Российская Федерация, Республика Северная Осетия - Алания, р-н Ирафский. с. Сурх-Дигора. ул. Д.Хаймановa, 19	Ирафский	15:04:0140105:4	003002000000 Земли населенных пунктов	ЛПХ	13	02:02:020	1 300	195,86	254 598,00
8314	Респ. Северная Осетия - Алания, р-н Ирафский, с. Сурх-Дигора, ул. Комсомольская. 47 "а"	Ирафский	15:04:0140105:6	003002000000 Земли населенных пунктов	Для ведения личного подсобного хозяйства	13	02:02:020	1 427	195,86	279 521,42
8315	Респ. Северная Осетия - Алания, р-н Ирафский, с. Сурх-Дигора, ул. Д. Хаймановa, 43	Ирафский	15:04:0140106:1	003002000000 Земли населенных пунктов	Для ведения личного подсобного хозяйства	13	02:02:020	1 671	195,86	341 199,24
8316	Российская Федерация. Республика Северная Осетия-Алания, Ирафский район. с. Сурх-Дигора. ул. Хаймановa. 25 "а"	Ирафский	15:04:0140106:122	003002000000 Земли населенных пунктов	Для ведения личного подсобного хозяйства	13	02:02:020	1 300	195,86	254 598,00
8317	Респ. Северная Осетия - Алания, р-н Ирафский, с. Сурх-Дигора, ул. Хаймановa, 45	Ирафский	15:04:0140106:2	003002000000 Земли населенных пунктов	Для ведения личного подсобного хозяйства	13	02:02:020	1 704	195,86	333 868,38
8318	Респ. Северная Осетия - Алания, р-н Ирафский, с. Сурх-Дигора, ул. Д.Хаймановa. дом 47	Ирафский	15:04:0140106:3	003002000000 Земли населенных пунктов	Для ведения личного подсобного хозяйства	13	02:02:020	1 569	195,86	307 385,34
8319	Российская Федерация. Республика Северная Осетия - Алания. Ирафский район, с Сурх-Дигора, ул. Д.Хаймановa, 25	Ирафский	15:04:0140106:4	003002000000 Земли населенных пунктов	ЛПХ	13	02:02:020	1 300	195,86	254 598,00
8320	Олссийская Федерация, Республика Северная Осетия - Алания, р-н Ирафский. с. Сурх-Дигора. ул. Хаймановa. 53	Ирафский	15:04:0140106:6	003002000000 Земли населенных пунктов	Для ведения личного подсобного хозяйства	13	02:02:020	1 300	195,86	254 598,00
8321	Респ. Северная Осетия - Алания, р-н Ирафский, с. Сурх-Дигора, ул. Хаймановa, 53 а	Ирафский	15:04:0140106:7	003002000000 Земли населенных пунктов	Для ведения личного подсобного хозяйства	13	02:02:020	1 620	195,86	317 329,20
8322	Республика Северная Осетия-Алания. р-н Ирафский, с. Сурх-Дигора. ул.Дз. Хаймановa, 55	Ирафский	15:04:0140107:2	003002000000 Земли населенных пунктов	Для ведения личного подсобного хозяйства	13	02:02:020	3 112	195,86	608 271,52
8323	Респ. Северная Осетия - Алания, р-н Ирафский, с. Сурх-Дигора, ул. Хаймановa, дом 59	Ирафский	15:04:0140107:4	003002000000 Земли населенных пунктов	ЛПХ	13	02:02:020	1 300	195,86	254 598,00
8324	Республика Северная Осетия-Алания, р-н Ирафский. с. Сурх-Дигора, ул. Хаймановa. 61	Ирафский	15:04:0140107:5	003002000000 Земли населенных пунктов	Для ведения личного подсобного хозяйства	13	02:02:020	1 684	195,86	329 780,18
8325	Респ. Северная Осетия - Алания, р-н Ирафский, с. Сурх-Дигора, ул. Д. Хаймановa, №89	Ирафский	15:04:0140108:10	003002000000 Земли населенных пунктов	Для ведения личного подсобного хозяйства	13	02:02:020	2 260	195,86	442 603,60
8326	Респ. Северная Осетия - Алания, р-н Ирафский, с. Сурх-Дигора, ул. Д. Хаймановa, №91	Ирафский	15:04:0140108:11	003002000000 Земли населенных пунктов	Для ведения личного подсобного хозяйства	13	02:02:020	3 222	195,86	630 772,92
8327	Республика Северная Осетия-Алания, р-н Ирафский. с Сурх-Дигора. ул Хаймановa, 95	Ирафский	15:04:0140108:12	003002000000 Земли населенных пунктов	Для ведения личного подсобного хозяйства	13	02:02:020	1 628	195,86	318 756,08
8328	Российская Федерация. Республика Северная Осетия-Алания, Ирафский район. с. Сурх-Дигора. ул. Хаймановa. 73 "г"	Ирафский	15:04:0140108:126	003002000000 Земли населенных пунктов	Для ведения личного подсобного хозяйства.	13	02:02:020	1 715	195,86	335 777,70

№ п/п	Местоположение ЗУ	Район	Кадастровый номер ЗУ	Категория земель	Разрешенное использование по документу	Код вида разрешенного использования (в соответствии с классификатором видов разрешенного использования земельных участков)	Вид использования объектом недвижимости	Площадь	УПКС	КС
8329	Респ. Северная Осетия - Алания, р-н Ирафский, с. Сурх-Дигора, ул. Дриса Хаймонова, дом 67	Ирафский	15:04:0140108:13	003002000000 Земли населенных пунктов	Для ведения личного подсобного хозяйства	13	02:0020	1 640	195,46	320 551,19
8330	Республика Северная Осетия-Алания, р-н Ирафский, с. Сурх-Дигора, ул. Хаймонова	Ирафский	15:04:0140108:3	003002000000 Земли населенных пунктов	Для ведения личного подсобного хозяйства	13	02:0020	1 446	195,46	282 635,16
8331	Респ. Северная Осетия - Алания, р-н Ирафский, с. Сурх-Дигора, ул. Д.Хаймонова. 79	Ирафский	15:04:0140108:4	003002000000 Земли населенных пунктов	Для ведения личного подсобного хозяйства	13	02:0020	3 530	195,46	689 973,80
8332	Респ. Северная Осетия - Алания, р-н Ирафский, с. Сурх-Дигора, ул. Д. Хаймонова, 83	Ирафский	15:04:0140108:6	003002000000 Земли населенных пунктов	Для ведения личного подсобного хозяйства	13	02:0020	2 150	195,46	420 239,00
8333	Республика Северная Осетия-Алания, р-н Ирафский, с. Сурх-Дигора, ул. Хаймонова. 83"а"	Ирафский	15:04:0140108:7	003002000000 Земли населенных пунктов	Для ведения личного подсобного хозяйства	13	02:0020	1 718	195,46	335 830,28
8334	Республика Северная Осетия - Алания, Ирафский район, с Сурх-Дигора, ул Хаймонова, 71	Ирафский	15:04:0140109:4	003002000000 Земли населенных пунктов	Для ведения личного подсобного хозяйства	13	02:0020	3 032	195,46	651 272,72
8335	Респ. Северная Осетия - Алания, р-н Ирафский, с. Сурх-Дигора, ул. Д.Хаймонова. 73	Ирафский	15:04:0140109:5	003002000000 Земли населенных пунктов	Для ведения личного подсобного хозяйства	13	02:0020	1 858	195,46	399 164,68
8336	Респ. Северная Осетия - Алания, р-н Ирафский, с. Сурх-Дигора, ул. Др.Хаймонова, дом 75	Ирафский	15:04:0140109:7	003002000000 Земли населенных пунктов	Для ведения личного подсобного хозяйства	13	02:0020	1 811	195,46	353 978,06
8337	Северная Осетия - Алания респ. р-н Ирафский. с. Сурх-Дигора. ул. Д.Хаймонова, 93	Ирафский	15:04:0140109:8	003002000000 Земли населенных пунктов	Для ведения личного подсобного хозяйства	13	02:0020	1 363	195,46	266 111,98
8338	Российская Федерация, Республика Северная Осетия - Алания, Ирафский район, с Сурх-Дигора, ул. Хаймонова, 89 "в"	Ирафский	15:04:0140110:124	003002000000 Земли населенных пунктов	Для ведения личного подсобного хозяйства	13	02:0020	1 600	195,46	312 736,00
8339	Респ. Северная Осетия - Алания, р-н Ирафский, с. Сурх-Дигора, ул. Хаймонова, 99	Ирафский	15:04:0140110:2	003002000000 Земли населенных пунктов	Для ведения личного подсобного хозяйства	13	02:0020	2 284	195,46	446 140,64
8340	Российская Федерация, Республика Северная Осетия-Алания, р-н Ирафский, с. Сурх-Дигора, ул. Д.Хаймонова. 101	Ирафский	15:04:0140110:3	003002000000 Земли населенных пунктов	Для ведения личного подсобного хозяйства	13	02:0020	1 800	195,46	351 828,00
8341	Респ. Северная Осетия - Алания, р-н Ирафский, с. Сурх-Дигора, ул. Д.Хаймонова, 103	Ирафский	15:04:0140110:4	003002000000 Земли населенных пунктов	Для ведения личного подсобного хозяйства	13	02:0020	2 259	195,46	441 511,14
8342	Респ. Северная Осетия - Алания, р-н Ирафский, с. Сурх-Дигора, ул. Д. Хаймонова, дом 89 "б"	Ирафский	15:04:0140110:6	003002000000 Земли населенных пунктов	Для ведения личного подсобного хозяйства	13	02:0020	2 572	195,46	502 723,12
8343	Респ. Северная Осетия - Алания, р-н Ирафский, с. Сурх-Дигора, ул. Д. Хаймонова, дом 89 "а"	Ирафский	15:04:0140110:7	003002000000 Земли населенных пунктов	Для ведения личного подсобного хозяйства	13	02:0020	2 449	195,46	478 681,54
8344	Респ. Северная Осетия - Алания, р-н Ирафский, с. Сурх-Дигора, ул. Д.Хаймонова. 107	Ирафский	15:04:0140111:1	003002000000 Земли населенных пунктов	Для ведения личного подсобного хозяйства	13	02:0020	1 843	195,46	360 232,78
8345	Респ. Северная Осетия - Алания, р-н Ирафский, с. Сурх-Дигора, ул. Д. Хаймонова. 95 "б"	Ирафский	15:04:0140111:10	003002000000 Земли населенных пунктов	Для ведения личного подсобного хозяйства	13	02:0020	2 518	195,46	492 168,28
8346	Республика Северная Осетия-Алания, р-н Ирафский, с. Сурх-Дигора, ул. Хаймонова. 95 "а"	Ирафский	15:04:0140111:11	003002000000 Земли населенных пунктов	Для ведения личного подсобного хозяйства	13	02:0020	1 447	195,46	282 840,62
8347	Респ. Северная Осетия - Алания, р-н Ирафский, с. Сурх-Дигора, ул. Д.Хаймонова. 99 "а"	Ирафский	15:04:0140111:12	003002000000 Земли населенных пунктов	Для ведения личного подсобного хозяйства	13	02:0020	2 890	195,46	564 879,40
8348	Республика Северная Осетия - Алания, Ирафский р-н. с.Сурх-Дигора. ул. Хаймонова. 95 "Д"	Ирафский	15:04:0140111:127	003002000000 Земли населенных пунктов	Для ведения личного подсобного хозяйства	13	02:0020	1 671	195,46	326 613,66
8349	Республика Северная Осетия — Алания, р-н Ирафский. с Сурх-Дигора. ул. Д.Хаймонова, д. 95"В"	Ирафский	15:04:0140111:128	003002000000 Земли населенных пунктов	Для ведения личного подсобного хозяйства	13	02:0020	1 171	195,46	228 883,66
8350	Республика Северная Осетия-Алания, р-н Ирафский, с. Сурх-Дигора, ул. Д.Хаймонова, 97	Ирафский	15:04:0140111:13	003002000000 Земли населенных пунктов	Для ведения личного подсобного хозяйства	13	02:0020	1 836	195,46	358 864,56
8351	Республика Северная Осетия-Алания, р-н Ирафский, с.Сурх-Дигора. ул. Д.Хаймонова. 97 "а"	Ирафский	15:04:0140111:14	003002000000 Земли населенных пунктов	Для ведения личного подсобного хозяйства	13	02:0020	1 000	195,46	195 460,00
8352	Республика Северная Осетия-Алания, р-н Ирафский, с. Сурх-Дигора. ул. Д.Хаймонова. 109	Ирафский	15:04:0140111:2	003002000000 Земли населенных пунктов	Для ведения личного подсобного хозяйства	13	02:0020	1 571	195,46	307 057,66
8353	Респ. Северная Осетия - Алания, р-н Ирафский, с. Сурх-Дигора. ул. Хаймонова. 111	Ирафский	15:04:0140111:3	003002000000 Земли населенных пунктов	Для ведения личного подсобного хозяйства	13	02:0020	1 300	195,46	254 098,00
8354	Респ. Северная Осетия - Алания, р-н Ирафский, с. Сурх-Дигора. ул. Д. Хаймонова. 115	Ирафский	15:04:0140111:5	003002000000 Земли населенных пунктов	Для ведения личного подсобного хозяйства	13	02:0020	1 518	195,46	296 706,28
8355	Респ. Северная Осетия - Алания, р-н Ирафский, с. Сурх-Дигора, ул. Хаймонова, дом 105	Ирафский	15:04:0140111:8	003002000000 Земли населенных пунктов	Для ведения личного подсобного хозяйства	13	02:0020	1 865	195,46	364 512,90
8356	Российская Федерация, Республика Северная Осетия - Алания, р-н Ирафский. с. Сурх-Дигора. ул. Хаймонова. 69	Ирафский	15:04:0140112:1	003002000000 Земли населенных пунктов	Для ведения личного подсобного хозяйства	13	02:0020	2 600	195,46	508 196,00
8357	Респ Северная Осетия - Алания. Ирафский р-н, с Сурх-Дигора. ул Д.Хаймонова.107"г"	Ирафский	15:04:0140112:122	003002000000 Земли населенных пунктов	Для ведения личного подсобного хозяйства	13	02:0020	1 601	195,46	312 941,16
8358	Российская Федерация, Республика Северная Осетия - Алания, р-н Ирафский, с Сурх-Дигора, ул Д.Хаймонова. 101	Ирафский	15:04:0140112:3	003002000000 Земли населенных пунктов	ЛПХ	13	02:0020	1 300	195,46	254 098,00
8359	Российская Федерация, Республика Северная Осетия - Алания, р-н Ирафский. с. Сурх-Дигора. ул. Д.Хаймонова, 111	Ирафский	15:04:0140112:4	003002000000 Земли населенных пунктов	Для ведения личного подсобного хозяйства	13	02:0020	1 654	195,46	323 290,84
8360	Республика Северная Осетия-Алания, р-н Ирафский, с Сурх-Дигора, ул Хаймонова. 2	Ирафский	15:04:0140113:1	003002000000 Земли населенных пунктов	Для ведения личного подсобного хозяйства	13	02:0020	3 346	195,46	653 959,16
8361	РСО-Алания, Ирафский район. с Сурх-Дигора. ул Хаймонова. 2 "а"	Ирафский	15:04:0140113:131	003002000000 Земли населенных пунктов	Для ведения личного подсобного хозяйства	13	02:0020	2 388	195,46	466 758,48
8362	Респ. Северная Осетия - Алания, р-н Ирафский, с. Сурх-Дигора, ул. Д.Хаймонова, 4	Ирафский	15:04:0140113:2	003002000000 Земли населенных пунктов	Для ведения личного подсобного хозяйства	13	02:0020	2 824	195,46	551 979,04
8363	Российская Федерация, Республика Северная Осетия - Алания, р-н Ирафский. с. Сурх-Дигора. ул. Д.Хаймонова, 8	Ирафский	15:04:0140113:4	003002000000 Земли населенных пунктов	ЛПХ	13	02:0020	1 445	195,46	282 409,70
8364	Респ. Северная Осетия - Алания, р-н Ирафский, с. Сурх-Дигора, ул. Д.Хаймонова. 10	Ирафский	15:04:0140113:5	003002000000 Земли населенных пунктов	Для ведения личного подсобного хозяйства	13	02:0020	1 475	195,46	288 303,50
8365	Респ. Северная Осетия - Алания, р-н Ирафский, с. Сурх-Дигора, ул. Ленина, дом 1	Ирафский	15:04:0140113:6	003002000000 Земли населенных пунктов	ЛПХ	13	02:0020	1 300	195,46	254 098,00
8366	Респ. Северная Осетия - Алания, р-н Ирафский, с. Сурх-Дигора, ул. Ленина. 3	Ирафский	15:04:0140113:7	003002000000 Земли населенных пунктов	Для ведения личного подсобного хозяйства	13	02:0020	3 627	195,46	708 810,42
8367	Респ. Северная Осетия - Алания, р-н Ирафский, с. Сурх-Дигора, ул. Ленина, дом 5	Ирафский	15:04:0140113:8	003002000000 Земли населенных пунктов	Для ведения личного подсобного хозяйства	13	02:0020	1 319	195,46	257 811,74
8368	Респ. Северная Осетия - Алания, р-н Ирафский, с. Сурх-Дигора, ул. Ленина, 7	Ирафский	15:04:0140113:9	003002000000 Земли населенных пунктов	Для ведения личного подсобного хозяйства	13	02:0020	2 758	195,46	539 078,68

№ п/п	Местоположение ЗУ	Район	Кадастровый номер ЗУ	Категория земель	Разрешенное использование по документу	Код вида разрешенного использования (в соответствии с классификатором видов разрешенного использования земельных участков)	Вид использования объектов недвижимости	Площадь	УПКС	КС
8369	Республика Северная Осетия - Алания, р-н Ирафский, с. Сурх-Дигора, ул. Хаймонова. 12	Ирафский	15:04:0140114:1	003002000000 Земли населенных пунктов	Для ведения личного подсобного хозяйства	13	02:0020	2 716	195,46	530 869,36
8370	Респ. Северная Осетия - Алания, р-н Ирафский, с. Сурх-Дигора, ул. Ленина, 15	Ирафский	15:04:0140114:10	003002000000 Земли населенных пунктов	Для ведения личного подсобного хозяйства	13	02:0020	1 300	195,46	254 098,00
8371	Республика Северная Осетия - Алания, р-н Ирафский, с. Сурх-Дигора, ул. Хаймонова, 14	Ирафский	15:04:0140114:2	003002000000 Земли населенных пунктов	Для ведения личного подсобного хозяйства	13	02:0020	1 416	195,46	276 771,36
8372	Респ. Северная Осетия - Алания, р-н Ирафский, с. Сурх-Дигора, ул. Хаймонова, дом 18	Ирафский	15:04:0140114:4	003002000000 Земли населенных пунктов	ЛПХ	13	02:0020	1 300	195,46	254 098,00
8373	Респ. Северная Осетия - Алания, р-н Ирафский, с. Сурх-Дигора, ул. Д.Хаймонова, 18	Ирафский	15:04:0140114:5	003002000000 Земли населенных пунктов	ЛПХ	13	02:0020	2 600	195,46	508 196,00
8374	Республика Северная Осетия-Алания, р-н Ирафский, с. Сурх-Дигора, ул. Ленина, 11	Ирафский	15:04:0140114:8	003002000000 Земли населенных пунктов	Для ведения личного подсобного хозяйства	13	02:0020	2 946	195,46	575 822,16
8375	Респ. Северная Осетия - Алания, р-н Ирафский, с. Сурх-Дигора, ул. Ленина, 13	Ирафский	15:04:0140114:9	003002000000 Земли населенных пунктов	Для ведения личного подсобного хозяйства	13	02:0020	3 037	195,46	593 812,02
8376	Респ. Северная Осетия - Алания, р-н Ирафский, с. Сурх-Дигора, ул. Хаймонова, 20	Ирафский	15:04:0140115:1	003002000000 Земли населенных пунктов	Для ведения личного подсобного хозяйства	13	02:0020	1 608	195,46	314 299,68
8377	Респ. Северная Осетия - Алания, р-н Ирафский, с. Сурх-Дигора, ул. Ленина, дом 23	Ирафский	15:04:0140115:11	003002000000 Земли населенных пунктов	ЛПХ	13	02:0020	1 300	195,46	254 098,00
8378	Респ. Северная Осетия - Алания, р-н Ирафский, с. Сурх-Дигора, ул. Ленина, дом 25	Ирафский	15:04:0140115:12	003002000000 Земли населенных пунктов	ЛПХ	13	02:0020	1 300	195,46	254 098,00
8379	Республика Северная Осетия-Алания, р-н Ирафский, с. Сурх-Дигора, ул. Ленина, 7 "б"	Ирафский	15:04:0140115:128	003002000000 Земли населенных пунктов	Для ведения личного подсобного хозяйства	13	02:0020	1 671	195,46	326 613,66
8380	Российская Федерация, Республика Северная Осетия - Алания, р-н Ирафский, с. Сурх-Дигора, ул. Д.Хаймонова, 20а	Ирафский	15:04:0140115:131	003002000000 Земли населенных пунктов	Для ведения личного подсобного хозяйства	13	02:0020	1 417	195,46	276 956,82
8381	Республика Северная Осетия - Алания, р-н Ирафский, с. Сурх-Дигора, ул. Хаймонова, 22а	Ирафский	15:04:0140115:4	003002000000 Земли населенных пунктов	Для ведения личного подсобного хозяйства	13	02:0020	1 435	195,46	280 487,10
8382	Республика Северная Осетия - Алания, Ирафский р-н, с. Сурх-Дигора, ул. Хаймонова, д.24	Ирафский	15:04:0140115:5	003002000000 Земли населенных пунктов	ЛПХ	13	02:0020	1 487	195,46	290 619,02
8383	Респ. Северная Осетия - Алания, р-н Ирафский, с. Сурх-Дигора, ул. Д.Хаймонова, 26	Ирафский	15:04:0140115:6	003002000000 Земли населенных пунктов	Для ведения личного подсобного хозяйства	13	02:0020	1 377	195,46	269 118,42
8384	Респ. Северная Осетия - Алания, р-н Ирафский, с. Сурх-Дигора, ул. Д.Хаймонова, №28	Ирафский	15:04:0140115:7	003002000000 Земли населенных пунктов	Для ведения личного подсобного хозяйства	13	02:0020	1 588	195,46	310 390,48
8385	Респ. Северная Осетия - Алания, р-н Ирафский, с. Сурх-Дигора, ул. Ленина, дом 17	Ирафский	15:04:0140115:8	003002000000 Земли населенных пунктов	Для ведения личного подсобного хозяйства	13	02:0020	3 063	195,46	598 679,98
8386	Респ. Северная Осетия - Алания, р-н Ирафский, с. Сурх-Дигора, ул. Хаймонова, 30	Ирафский	15:04:0140116:1	003002000000 Земли населенных пунктов	Для ведения личного подсобного хозяйства	13	02:0020	1 657	195,46	323 877,22
8387	Респ. Северная Осетия - Алания, р-н Ирафский, с. Сурх-Дигора, ул. Ленина, 35	Ирафский	15:04:0140116:10	003002000000 Земли населенных пунктов	Для ведения личного подсобного хозяйства	13	02:0020	1 398	195,46	273 262,16
8388	Российская Федерация, Республика Северная Осетия - Алания, Ирафский район, с.Сурх-Дигора, ул.Ленина, 21	Ирафский	15:04:01401161:26	003002000000 Земли населенных пунктов	Для ведения личного подсобного хозяйства	13	02:0020	1 447	195,46	282 840,62
8389	Респ. Северная Осетия - Алания, р-н Ирафский, с. Сурх-Дигора, ул. Хаймонова, 36	Ирафский	15:04:0140116:4	003002000000 Земли населенных пунктов	Для ведения личного подсобного хозяйства	13	02:0020	1 427	195,46	278 931,42
8390	Респ. Северная Осетия - Алания, р-н Ирафский, с. Сурх-Дигора, ул. Д. Хаймонова, 38	Ирафский	15:04:0140116:5	003002000000 Земли населенных пунктов	Для ведения личного подсобного хозяйства	13	02:0020	2 705	195,46	528 719,30
8391	Респ. Северная Осетия - Алания, р-н Ирафский, с. Сурх-Дигора, ул. Д. Хаймонова, №40	Ирафский	15:04:0140116:6	003002000000 Земли населенных пунктов	Для ведения личного подсобного хозяйства	13	02:0020	1 536	195,46	300 226,56
8392	Респ. Северная Осетия - Алания, р-н Ирафский, с. Сурх-Дигора, ул. Ленина, 31	Ирафский	15:04:0140116:8	003002000000 Земли населенных пунктов	Для ведения личного подсобного хозяйства	13	02:0020	2 600	195,46	508 196,00
8393	Респ. Северная Осетия - Алания, р-н Ирафский, с. Сурх-Дигора, ул. Ленина, дом 29	Ирафский	15:04:0140117:11	003002000000 Земли населенных пунктов	Для ведения личного подсобного хозяйства	13	02:0020	2 902	195,46	567 224,92
8394	Респ. Северная Осетия - Алания, р-н Ирафский, с. Сурх-Дигора, ул. Д.Хаймонова, 48	Ирафский	15:04:0140117:6	003002000000 Земли населенных пунктов	Для ведения личного подсобного хозяйства	13	02:0020	1 614	195,46	315 472,44
8395	Российская Федерация, Республика Северная Осетия - Алания, р-н Ирафский, с. Сурх-Дигора, ул. Ленина, 39	Ирафский	15:04:0140117:7	003002000000 Земли населенных пунктов	Для ведения личного подсобного хозяйства	13	02:0020	1 638	195,46	320 163,48
8396	Российская Федерация, Республика Северная Осетия - Алания, р-н Ирафский, с. Сурх-Дигора, ул. Др. Хаймонова, 42	Ирафский	15:04:0140118:10	003002000000 Земли населенных пунктов	Для ведения личного подсобного хозяйства	13	02:0020	1 465	195,46	286 316,90
8397	Российская Федерация, Республика Северная Осетия - Алания, р-н Ирафский, с. Сурх-Дигора, ул. Ленина, 43	Ирафский	15:04:0140118:11	003002000000 Земли населенных пунктов	Для ведения личного подсобного хозяйства	13	02:0020	4 234	195,46	827 577,64
8398	Республика Северная Осетия-Алания, р-н Ирафский, с Сурх-Дигора, ул Ленина, 45	Ирафский	15:04:0140118:12	003002000000 Земли населенных пунктов	Для ведения личного подсобного хозяйства	13	02:0020	3 013	195,46	588 920,98
8399	Респ. Северная Осетия - Алания, р-н Ирафский, с. Сурх-Дигора, ул. Дриса Хаймонова, дом 46	Ирафский	15:04:0140118:13	003002000000 Земли населенных пунктов	Для ведения личного подсобного хозяйства	13	02:0020	2 714	195,46	530 478,44
8400	Респ Северная Осетия - Алания, Ирафский р-н, с. Сурх-Дигора, ул. Ленина, 51	Ирафский	15:04:0140118:132	003002000000 Земли населенных пунктов	Для ведения личного подсобного хозяйства	13	02:0020	1 300	195,46	254 098,00
8401	Северная Осетия - Алания респ, р-н Ирафский, с Сурх-Дигора, ул Др.Хаймонова. 6/н	Ирафский	15:04:0140118:14	003002000000 Земли населенных пунктов	Для ведения личного подсобного хозяйства	13	02:0020	1 447	195,46	282 840,62
8402	Респ. Северная Осетия - Алания, р-н Ирафский, с. Сурх-Дигора, ул. Хаймонова, дом 54	Ирафский	15:04:0140118:3	003002000000 Земли населенных пунктов	ЛПХ	13	02:0020	1 300	195,46	254 098,00
8403	Респ. Северная Осетия - Алания, р-н Ирафский, с. Сурх-Дигора, ул. Хаймонова, дом 56	Ирафский	15:04:0140118:4	003002000000 Земли населенных пунктов	ЛПХ	13	02:0020	1 300	195,46	254 098,00
8404	Респ. Северная Осетия - Алания, р-н Ирафский, с. Сурх-Дигора, ул. Хаймонова, дом 58	Ирафский	15:04:0140118:5	003002000000 Земли населенных пунктов	ЛПХ	13	02:0020	2 600	195,46	508 196,00
8405	Российская Федерация, Республика Северная Осетия - Алания, р-н Ирафский, с. Сурх-Дигора, ул. Д.Хаймонова, 39	Ирафский	15:04:0140118:7	003002000000 Земли населенных пунктов	ЛПХ	13	02:0020	1 300	195,46	254 098,00
8406	Респ. Северная Осетия - Алания, р-н Ирафский, с. Сурх-Дигора, ул. Ленина, 49	Ирафский	15:04:0140118:8	003002000000 Земли населенных пунктов	ЛПХ	13	02:0020	1 300	195,46	254 098,00
8407	Респ. Северная Осетия - Алания, р-н Ирафский, с. Сурх-Дигора, ул. Ленина, 57 "а"	Ирафский	15:04:0140119:11	003002000000 Земли населенных пунктов	Для ведения личного подсобного хозяйства	13	02:0020	1 402	195,46	274 034,92
8408	Республика Северная Осетия-Алания, р-н Ирафский, с. Сурх-Дигора, ул. Ленина, 59	Ирафский	15:04:0140119:12	003002000000 Земли населенных пунктов	Для ведения личного подсобного хозяйства	13	02:0020	1 573	195,46	307 458,58
8409	Респ. Северная Осетия - Алания, р-н Ирафский, с/пос. Сурх-Дигорское, с. Сурх-Дигора	Ирафский	15:04:0140119:13	003002000000 Земли населенных пунктов	Для ведения личного подсобного хозяйства	13	02:0020	2 835	195,46	554 129,10
8410	Респ. Северная Осетия - Алания, р-н Ирафский, с. Сурх-Дигора, ул. Хаймонова, дом 52	Ирафский	15:04:0140119:14	003002000000 Земли населенных пунктов	Для ведения личного подсобного хозяйства	13	02:0020	3 546	195,46	693 101,16
8411	Респ. Северная Осетия - Алания, р-н Ирафский, с. Сурх-Дигора, ул. Д. Хаймонова, 60	Ирафский	15:04:0140119:2	003002000000 Земли населенных пунктов	Для ведения личного подсобного хозяйства	13	02:0020	1 581	195,46	309 022,26
8412	Респ. Северная Осетия - Алания, р-н Ирафский, с. Сурх-Дигора, ул. Хаймонова, 62	Ирафский	15:04:0140119:4	003002000000 Земли населенных пунктов	Личное подсобное хозяйство	13	02:0020	2 891	195,46	565 071,86
8413	Респ. Северная Осетия - Алания, р-н Ирафский, с. Сурх-Дигора, ул. Хаймонова, дом 64	Ирафский	15:04:0140119:5	003002000000 Земли населенных пунктов	ЛПХ	13	02:0020	1 300	195,46	254 098,00

№ п/п	Местоположение ЗУ	Район	Кадастровый номер ЗУ	Категория земель	Разрешенное использование по документу	Код вида разрешенного использования (в соответствии с классификатором видов разрешенного использования земельных участков)	Вид использования объектом недвижимости	Площадь	УПКС	КС
8414	Респ. Северная Осетия - Алания, р-н Ирафский, с. Сурх-Дигора, ул. Ленина, 55	Ирафский	15:04:0140119:9	003002000000 Земли населенных пунктов	Для ведения личного подсобного хозяйства	13	02:0020	1 306	195,86	255 881,16
8415	Респ. Северная Осетия - Алания, р-н Ирафский, с. Сурх-Дигора, ул. Хаймнова, 68	Ирафский	15:04:0140120:1	003002000000 Земли населенных пунктов	Для ведения личного подсобного хозяйства	13	02:0020	3 063	195,86	599 973,18
8416	Республика Северная Осетия-Алания, р-н Ирафский, с. Сурх-Дигора, ул. Ленина, 67	Ирафский	15:04:0140120:10	003002000000 Земли населенных пунктов	Для ведения личного подсобного хозяйства	13	02:0020	2 062	195,86	403 916,32
8417	Северная Осетия - Алания Респ, Ирафский р-н, с.Сурх-Дигора ул. Д. Хаймановa, 66	Ирафский	15:04:0140120:123	003002000000 Земли населенных пунктов	Для ведения личного подсобного хозяйства	13	02:0020	3 100	195,86	607 226,00
8418	Российская Федерация, Республика Северная Осетия — Алания, р-н Ирафский, с. Сурх-Дигора, ул. Ленина, 63	Ирафский	15:04:0140120:124	003002000000 Земли населенных пунктов	Для ведения личного подсобного хозяйства	13	02:0020	2 500	195,86	489 650,00
8419	Российская Федерация, Республика Северная Осетия - Алания, Ирафский район, с Сурх-Дигора, ул Ленина, 53	Ирафский	15:04:0140120:126	003002000000 Земли населенных пунктов	Для ведения личного подсобного хозяйства	13	02:0020	2 094	195,86	410 111,78
8420	Респ. Северная Осетия - Алания, р-н Ирафский, с. Сурх-Дигора, ул. Хаймановa, 68 "А"	Ирафский	15:04:0140120:2	003002000000 Земли населенных пунктов	Для ведения личного подсобного хозяйства	13	02:0020	1 512	195,86	296 148,32
8421	Респ. Северная Осетия - Алания, р-н Ирафский, с. Сурх-Дигора, ул. Д. Хаймановa, 74	Ирафский	15:04:0140120:6	003002000000 Земли населенных пунктов	Для ведения личного подсобного хозяйства	13	02:0020	1 487	195,86	290 819,02
8422	Респ. Северная Осетия - Алания, р-н Ирафский, с. Сурх-Дигора, ул. Ленина, 65	Ирафский	15:04:0140120:9	003002000000 Земли населенных пунктов	Для ведения личного подсобного хозяйства	13	02:0020	1 359	195,86	281 266,74
8423	Респ. Северная Осетия - Алания, р-н Ирафский, с. Сурх-Дигора, ул. Д Хаймановa, 78	Ирафский	15:04:0140121:2	003002000000 Земли населенных пунктов	Для ведения личного подсобного хозяйства	13	02:0020	1 694	195,86	331 699,24
8424	Респ. Северная Осетия - Алания, р-н Ирафский, с. Сурх-Дигора, ул. Ленина, 75	Ирафский	15:04:0140122:10	003002000000 Земли населенных пунктов	Для ведения личного подсобного хозяйства	13	02:0020	1 407	195,86	275 612,22
8425	Республика Северная Осетия-Алания, р-н Ирафский, с. Сурх-Дигора, ул. Ленина, 79 а	Ирафский	15:04:0140122:13	003002000000 Земли населенных пунктов	Для ведения личного подсобного хозяйства	13	02:0020	1 286	195,86	251 861,96
8426	Республика Северная Осетия-Алания, р-н Ирафский, с. Сурх-Дигора, ул. Ленина, 67 А	Ирафский	15:04:0140122:137	003002000000 Земли населенных пунктов	"Дошкольное, начальное и среднее общее образование","Спорт"	3	03:0050	3 959	219,21	867 161,89
8427	Респ Северная Осетия - Алания, Ирафский р-н, с Сурх-Дигора, ул Ленина, 81	Ирафский	15:04:0140122:14	003002000000 Земли населенных пунктов	Для ведения личного подсобного хозяйства	13	02:0020	1 606	195,86	314 508,76
8428	Респ. Северная Осетия - Алания, р-н Ирафский, с. Сурх-Дигора, ул. Д.Хаймнова. дом 76	Ирафский	15:04:0140122:16	003002000000 Земли населенных пунктов	Для ведения личного подсобного хозяйства	13	02:0020	924	195,86	180 929,04
8429	Респ. Северная Осетия - Алания, р-н Ирафский, с. Сурх-Дигора, ул. Д.Хаймнова. дом 76	Ирафский	15:04:0140122:17	003002000000 Земли населенных пунктов	Для ведения личного подсобного хозяйства	13	02:0020	716	195,86	140 219,76
8430	Респ. Северная Осетия - Алания, р-н Ирафский, с. Сурх-Дигора	Ирафский	15:04:0140122:2	003002000000 Земли населенных пунктов	Для ведения личного подсобного хозяйства	13	02:0020	1 300	195,86	254 598,00
8431	Республика Северная Осетия-Алания, р-н Ирафский, с. Сурх-Дигора, ул. Ленина, 69	Ирафский	15:04:0140122:22	003002000000 Земли населенных пунктов	Дошкольное, начальное и среднее общее образование (размещение объекта капитального строительства под школу)	3	03:0050	14 091	219,21	3 088 616,11
8432	Северная Осетия - Алания респ, р-н Ирафский, с. Сурх-Дигора, ул. Хаймановa, 84	Ирафский	15:04:0140122:3	003002000000 Земли населенных пунктов	Для ведения личного подсобного хозяйства	13	02:0020	1 345	195,86	263 405,70
8433	Респ. Северная Осетия - Алания, р-н Ирафский, с. Сурх-Дигора, ул. Д.Хаймнова. № 88 "б"	Ирафский	15:04:0140122:7	003002000000 Земли населенных пунктов	Для ведения личного подсобного хозяйства	13	02:0020	1 630	195,86	319 209,80
8434	Республика Северная Осетия-Алания, р-н Ирафский, с. Сурх-Дигора, ул. Д. Хаймнова. 90	Ирафский	15:04:0140123:1	003002000000 Земли населенных пунктов	Для ведения личного подсобного хозяйства	13	02:0020	2 883	195,86	564 624,60
8435	Респ. Северная Осетия - Алания, р-н Ирафский, с. Сурх-Дигора, ул. Ленина, дом 58	Ирафский	15:04:0140123:11	003002000000 Земли населенных пунктов	Для дальнейшего использования здания	3	03:0080	2 718	136,82	371 876,76
8436	Российская Федерация, Республика Северная Осетия-Алания, Ирафский район, с Сурх-Дигора, ул Ленина, 77	Ирафский	15:04:0140123:126	003002000000 Земли населенных пунктов	Для ведения личного подсобного хозяйства	13	02:0020	1 361	195,86	266 521,46
8437	Респ. Северная Осетия - Алания, р-н Ирафский, с. Сурх-Дигора, ул. Д. Хаймановa, 94	Ирафский	15:04:0140123:3	003002000000 Земли населенных пунктов	Для ведения личного подсобного хозяйства	13	02:0020	1 493	195,86	292 464,54
8438	Респ. Северная Осетия - Алания, р-н Ирафский, с. Сурх-Дигора, ул. Хаймнова. дом 96	Ирафский	15:04:0140123:4	003002000000 Земли населенных пунктов	ЛПХ	13	02:0020	1 300	195,86	254 598,00
8439	Северная Осетия - Алания респ, р-н Ирафский, с Сурх-Дигора, ул Ленина, 83	Ирафский	15:04:0140123:6	003002000000 Земли населенных пунктов	Для ведения личного подсобного хозяйства	13	02:0020	2 884	195,86	564 869,84
8440	Респ. Северная Осетия - Алания, р-н Ирафский, с. Сурх-Дигора, ул. Ленина, 85	Ирафский	15:04:0140123:7	003002000000 Земли населенных пунктов	Для ведения личного подсобного хозяйства	13	02:0020	2 712	195,86	531 251,32
8441	Респ. Северная Осетия - Алания, р-н Ирафский, с. Сурх-Дигора, ул. Ленина, дом 87	Ирафский	15:04:0140123:8	003002000000 Земли населенных пунктов	ЛПХ	13	02:0020	1 300	195,86	254 598,00
8442	Российская Федерация, Республика Северная Осетия - Алания, р-н Ирафский, с Сурх-Дигора, ул Ленина, 99	Ирафский	15:04:0140124:10	003002000000 Земли населенных пунктов	Для ведения личного подсобного хозяйства	13	02:0020	1 431	195,86	280 303,26
8443	Респ. Северная Осетия - Алания, р-н Ирафский, с. Сурх-Дигора, ул. Ленина, 101	Ирафский	15:04:0140124:11	003002000000 Земли населенных пунктов	Для ведения личного подсобного хозяйства	13	02:0020	2 766	195,86	541 642,76
8444	Республика Северная Осетия-Алания, р-н Ирафский, с Сурх-Дигора, ул Ленина, 101 "а"	Ирафский	15:04:0140124:12	003002000000 Земли населенных пунктов	Для ведения личного подсобного хозяйства	13	02:0020	1 870	195,86	366 258,20
8445	Респ. Северная Осетия - Алания, р-н Ирафский, с. Сурх-Дигора, ул. Ленина, 91	Ирафский	15:04:0140124:14	003002000000 Земли населенных пунктов	Для ведения личного подсобного хозяйства	13	02:0020	1 573	195,86	307 955,78
8446	Респ. Северная Осетия - Алания, р-н Ирафский, с. Сурх-Дигора, ул. Д. Хаймановa. дом 92	Ирафский	15:04:0140124:15	003002000000 Земли населенных пунктов	Для ведения личного подсобного хозяйства	13	02:0020	2 863	195,86	560 659,18
8447	Респ. Северная Осетия - Алания, р-н Ирафский, с. Сурх-Дигора, ул. Ленина. дом 89	Ирафский	15:04:0140124:16	003002000000 Земли населенных пунктов	Для ведения личного подсобного хозяйства	13	02:0020	1 479	195,86	289 576,14
8448	Респ. Северная Осетия - Алания, р-н Ирафский, с. Сурх-Дигора, ул. Хаймановa, 100	Ирафский	15:04:0140124:2	003002000000 Земли населенных пунктов	Для ведения личного подсобного хозяйства	13	02:0020	1 481	195,86	289 967,66
8449	Респ. Северная Осетия - Алания, р-н Ирафский, с. Сурх-Дигора, ул. Хаймановa, дом 106	Ирафский	15:04:0140124:6	003002000000 Земли населенных пунктов	для ведения личного подсобного хозяйства	13	02:0020	3 025	195,86	592 266,30
8450	Респ. Северная Осетия - Алания, р-н Ирафский, с. Сурх-Дигора, ул. Ленина, 95	Ирафский	15:04:0140124:8	003002000000 Земли населенных пунктов	Для ведения личного подсобного хозяйства	13	02:0020	1 179	195,86	230 817,94
8451	Республика Северная Осетия-Алания, р-н Ирафский, с. Сурх-Дигора, ул. Д. Хаймнова. 110	Ирафский	15:04:0140125:1	003002000000 Земли населенных пунктов	Для ведения личного подсобного хозяйства	13	02:0020	4 321	195,86	846 128,06
8452	Респ. Северная Осетия - Алания, р-н Ирафский, с. Сурх-Дигора, ул. Ленина, дом 97	Ирафский	15:04:0140125:10	003002000000 Земли населенных пунктов	Для ведения личного подсобного хозяйства (полусадебные участки)	13	02:0020	1 284	195,86	251 463,24
8453	Российская Федерация, Республика Северная Осетия - Алания, р-н Ирафский, с. Сурх-Дигора, ул. Хаймнова. 102	Ирафский	15:04:0140125:11	003002000000 Земли населенных пунктов	Для ведения личного подсобного хозяйства	13	02:0020	3 187	195,86	618 391,02
8454	Респ. Северная Осетия - Алания, р-н Ирафский, с. Сурх-Дигора, ул. Ленина, дом 93	Ирафский	15:04:0140125:12	003002000000 Земли населенных пунктов	Для ведения личного подсобного хозяйства	13	02:0020	1 611	195,86	315 486,06

№ п/п	Местоположение ЗУ	Район	Кадастровый номер ЗУ	Категория земель	Разрешенное использование по документу	Код вида разрешенного использования (в соответствии с классификатором видов разрешенного использования земельных участков)	Вид использования объектом недвижимости	Площадь	УПКС	КС
8455	Респ Северная Осетия - Алания, Ирафский р-н, с Сурх-Дигора, ул Хаймакова, 123 "а"	Ирафский	15:04:0140125:127	003002000000 Земли населенных пунктов	Для ведения личного подсобного хозяйство	13	02:0020	1 775	195,86	347 911,50
8456	Российская Федерация, Республика Северная Осетия-Алания, Ирафский район, с. Сурх-Дигора, ул. Д.Хаймакова, 106	Ирафский	15:04:0140125:128	003002000000 Земли населенных пунктов	Для ведения личного подсобного хозяйство	13	02:0020	1 500	195,86	293 790,00
8457	Респ. Северная Осетия - Алания, р-н Ирафский, с. Сурх-Дигора, ул. Хаймакова, 112	Ирафский	15:04:0140125:2	003002000000 Земли населенных пунктов	Для ведения личного подсобного хозяйства	13	02:0020	2 923	195,86	572 611,78
8458	Респ. Северная Осетия - Алания, р-н Ирафский, с. Сурх-Дигора, ул. Хаймакова, 114	Ирафский	15:04:0140125:3	003002000000 Земли населенных пунктов	Для ведения личного подсобного хозяйства	13	02:0020	1 597	195,86	312 819,62
8459	Респ. Северная Осетия - Алания, р-н Ирафский, с. Сурх-Дигора, ул. Ленина, 105	Ирафский	15:04:0140125:5	003002000000 Земли населенных пунктов	Для ведения личного подсобного хозяйства	13	02:0020	1 359	195,86	266 094,74
8460	Республика Северная Осетия - Алания, р-н Ирафский, с. Сурх-Дигора, ул. Хаймакова, 116	Ирафский	15:04:0140125:9	003002000000 Земли населенных пунктов	Для ведения личного подсобного хозяйства	13	02:0020	3 148	195,86	616 608,08
8461	Респ. Северная Осетия - Алания, р-н Ирафский, с. Сурх-Дигора, ул. Ленина, 4	Ирафский	15:04:0140126:2	003002000000 Земли населенных пунктов	Для ведения личного подсобного хозяйства	13	02:0020	2 863	195,86	560 874,68
8462	Респ. Северная Осетия - Алания, р-н Ирафский, с. Сурх-Дигора, ул. Ленина, 2	Ирафский	15:04:0140126:3	003002000000 Земли населенных пунктов	Для ведения личного подсобного хозяйства	13	02:0020	2 986	195,86	584 813,96
8463	Республика Северная Осетия-Алания, р-н Ирафский, с Сурх-Дигора, ул Гетоева, д 10	Ирафский	15:04:0140126:4	003002000000 Земли населенных пунктов	Для ведения личного подсобного хозяйства	13	02:0020	3 054	195,86	597 912,44
8464	Респ. Северная Осетия - Алания, р-н Ирафский, с. Сурх-Дигора, ул. Ленина, 100	Ирафский	15:04:0140126:6	003002000000 Земли населенных пунктов	Для ведения личного подсобного хозяйства (приусадебные участки)	13	02:0020	1 666	195,86	326 208,76
8465	Респ. Северная Осетия - Алания, р-н Ирафский, с. Сурх-Дигора, ул. Ленина, дом 109	Ирафский	15:04:0140126:7	003002000000 Земли населенных пунктов	Для дальнейшей эксплуатации существующего жилого дома и ведения личного подсобного хозяйства	13	02:0010	1 424	195,86	278 835,04
8466	Респ. Северная Осетия - Алания, р-н Ирафский, с. Сурх-Дигора, ул. Ленина, дом 6/н	Ирафский	15:04:0140126:8	003002000000 Земли населенных пунктов	Для ведения личного подсобного хозяйства	13	02:0020	1 381	195,86	270 516,66
8467	Респ. Северная Осетия - Алания, р-н Ирафский, с. Сурх-Дигора, ул. Ленина, 6	Ирафский	15:04:0140127:1	003002000000 Земли населенных пунктов	Для ведения личного подсобного хозяйства	13	02:0020	1 501	195,86	293 971,86
8468	Респ. Северная Осетия - Алания, р-н Ирафский, с. Сурх-Дигора, ул. Гетоева, дом 9	Ирафский	15:04:0140127:11	003002000000 Земли населенных пунктов	ЛПХ	13	02:0020	1 500	195,86	293 790,00
8469	Респ. Северная Осетия - Алания, р-н Ирафский, с. Сурх-Дигора, ул. Ленина, 113	Ирафский	15:04:0140127:12	003002000000 Земли населенных пунктов	Для ведения личного подсобного хозяйства	13	02:0020	2 628	195,86	514 668,88
8470	Респ. Северная Осетия - Алания, р-н Ирафский, с. Сурх-Дигора, ул. Ленина, дом 111	Ирафский	15:04:0140127:13	003002000000 Земли населенных пунктов	Для ведения личного подсобного хозяйства	13	02:0020	2 908	195,86	569 593,11
8471	Республика Северная Осетия-Алания, р-н Ирафский, с Сурх-Дигора, ул Ленина, 10	Ирафский	15:04:0140127:2	003002000000 Земли населенных пунктов	Для ведения личного подсобного хозяйства	13	02:0020	1 463	195,86	286 497,18
8472	Республика Северная Осетия-Алания, р-н Ирафский, с. Сурх-Дигора, ул. Ленина, 117	Ирафский	15:04:0140127:21	003002000000 Земли населенных пунктов	Для ведения личного подсобного хозяйства	13	02:0020	5 804	195,86	1 136 751,36
8473	Республика Северная Осетия-Алания, р-н Ирафский, с. Сурх-Дигора, ул. Ленина, 8	Ирафский	15:04:0140127:3	003002000000 Земли населенных пунктов	Для ведения личного подсобного хозяйства	13	02:0020	1 400	195,86	274 204,00
8474	Республика Северная Осетия - Алания, р-н Ирафский, с. Сурх-Дигора, ул. Ленина, 12	Ирафский	15:04:0140127:4	003002000000 Земли населенных пунктов	Для ведения личного подсобного хозяйства	13	02:0020	1 532	195,86	299 999,52
8475	Российская Федерация, Республика Северная Осетия - Алания, р-н Ирафский, с. Сурх-Дигора, ул. Ленина, 16	Ирафский	15:04:0140127:6	003002000000 Земли населенных пунктов	Личное подсобное хозяйство	13	02:0020	1 573	195,86	308 087,20
8476	Республика Северная Осетия-Алания, р-н Ирафский, с Сурх-Дигора, ул Гетоева, 1	Ирафский	15:04:0140127:7	003002000000 Земли населенных пунктов	Для ведения личного подсобного хозяйства	13	02:0020	3 190	195,86	624 517,40
8477	Республика Северная Осетия-Алания, р-н Ирафский, с Сурх-Дигора, ул Гетоева, 3	Ирафский	15:04:0140127:8	003002000000 Земли населенных пунктов	Для ведения личного подсобного хозяйства	13	02:0020	1 515	195,86	296 721,90
8478	Республика Северная Осетия-Алания, р-н Ирафский, с Сурх-Дигора, ул Гетоева, 5	Ирафский	15:04:0140127:9	003002000000 Земли населенных пунктов	Для ведения личного подсобного хозяйства	13	02:0020	2 907	195,86	569 252,22
8479	Республика Северная Осетия-Алания, р-н Ирафский, с. Сурх-Дигора, ул. Гетоева, 19 а	Ирафский	15:04:0140128:10	003002000000 Земли населенных пунктов	Для ведения личного подсобного хозяйства	13	02:0020	1 498	195,86	293 401,28
8480	Республика Северная Осетия-Алания, р-н Ирафский, с. Сурх-Дигора, ул. Гетоева, 19	Ирафский	15:04:0140128:11	003002000000 Земли населенных пунктов	Для ведения личного подсобного хозяйства	13	02:0020	1 660	195,86	325 067,60
8481	Российская Федерация, Республика Северная Осетия-Алания, Ирафский район, с. Сурх-Дигора, ул. Гетоева, 13	Ирафский	15:04:0140128:128	003002000000 Земли населенных пунктов	Для ведения личного подсобного хозяйства	13	02:0020	1 500	195,86	293 790,00
8482	Российская Федерация, Республика Северная Осетия-Алания, Ирафский район, с. Сурх-Дигора, ул. Ленина, 18 "а"	Ирафский	15:04:0140128:2	003002000000 Земли населенных пунктов	Для ведения личного подсобного хозяйства	13	02:0020	1 419	195,86	277 857,74
8483	Республика Северная Осетия - Алания, р-н Ирафский, с. Сурх-Дигора, ул. Ленина, 24	Ирафский	15:04:0140128:5	003002000000 Земли населенных пунктов	Для ведения личного подсобного хозяйства	13	02:0020	1 473	195,86	288 426,20
8484	Российская Федерация, Республика Северная Осетия-Алания, Ирафский район, с. Сурх-Дигора, ул. Гетоева, 11	Ирафский	15:04:0140128:6	003002000000 Земли населенных пунктов	ЛПХ	13	02:0020	4 615	195,86	903 811,90
8485	Респ. Северная Осетия - Алания, р-н Ирафский, с. Сурх-Дигора, ул. Гетоева, 15	Ирафский	15:04:0140128:8	003002000000 Земли населенных пунктов	Для ведения личного подсобного хозяйства	13	02:0020	1 396	195,86	273 362,56
8486	Республика Северная Осетия-Алания, р-н Ирафский, с Сурх-Дигора, ул Гетоева, 17	Ирафский	15:04:0140128:9	003002000000 Земли населенных пунктов	Для ведения личного подсобного хозяйства	13	02:0020	1 336	195,86	261 634,96
8487	Российская Федерация, Республика Северная Осетия - Алания, р-н Ирафский, с. Сурх-Дигора, ул. Ленина, 30	Ирафский	15:04:0140129:4	003002000000 Земли населенных пунктов	Для ведения личного подсобного хозяйства	13	02:0020	1 265	195,86	247 756,90
8488	Северная Осетия - Алания респ, р-н Ирафский, с. Сурх-Дигора, ул. Ленина, 32	Ирафский	15:04:0140129:5	003002000000 Земли населенных пунктов	Для ведения личного подсобного хозяйства	13	02:0020	2 907	195,86	569 252,22
8489	Республика Северная Осетия - Алания, р-н Ирафский, с. Сурх-Дигора, ул. Гетоева, 21	Ирафский	15:04:0140129:6	003002000000 Земли населенных пунктов	Для ведения личного подсобного хозяйства	13	02:0020	1 543	195,86	302 167,78
8490	Республика Северная Осетия-Алания, р-н Ирафский, с. Сурх-Дигора, ул. Гетоева, 25	Ирафский	15:04:0140129:8	003002000000 Земли населенных пунктов	Для ведения личного подсобного хозяйства	13	02:0020	2 912	195,86	570 179,32
8491	Респ. Северная Осетия - Алания, р-н Ирафский, с. Сурх-Дигора, ул. Гетоева, 27	Ирафский	15:04:0140129:9	003002000000 Земли населенных пунктов	Для ведения личного подсобного хозяйства	13	02:0020	1 656	195,86	324 325,76
8492	Респ. Северная Осетия - Алания, р-н Ирафский, с. Сурх-Дигора, ул. Ленина, 34	Ирафский	15:04:0140130:1	003002000000 Земли населенных пунктов	ЛПХ	13	02:0020	1 500	195,86	293 790,00
8493	Респ. Северная Осетия - Алания, р-н Ирафский, с. Сурх-Дигора, ул. Гетоева, 37	Ирафский	15:04:0140130:10	003002000000 Земли населенных пунктов	Для ведения личного подсобного хозяйства	13	02:0020	1 500	195,86	293 790,00
8494	Российская Федерация, Республика Северная Осетия-Алания, Ирафский район, с. Сурх-Дигора, ул. Гетоева, 39	Ирафский	15:04:0140130:11	003002000000 Земли населенных пунктов	Для ведения личного подсобного хозяйства	13	02:0020	1 412	195,86	276 509,32
8495	Респ. Северная Осетия - Алания, р-н Ирафский, с. Сурх-Дигора, ул. Гетоева, дом 41	Ирафский	15:04:0140130:12	003002000000 Земли населенных пунктов	ЛПХ	13	02:0020	1 500	195,86	293 790,00

№ п/п	Местоположение ЗУ	Район	Кадастровый номер ЗУ	Категория земель	Разрешенное использование по документу	Код вида разрешенного использования (в соответствии с классификатором видов разрешенного использования земельных участков)	Вид использования объектов недвижимости	Площадь	УПКС	КС
8496	Республика Северная Осетия - Алания, Ирафский р-н, с. Сурх-Дигора, ул. Ленина, 38	Ирафский	15:04:0140130:130	003002000000 Земли населенных пунктов	Для ведения личного подсобного хозяйства	13	02:020	1 300	195,46	254 098,00
8497	Респ. Северная Осетия - Алания, р-н Ирафский, с. Сурх-Дигора, ул. Ленина, дом 36	Ирафский	15:04:0140130:2	003002000000 Земли населенных пунктов	ЛПХ	13	02:020	1 300	195,46	254 098,00
8498	Республика Северная Осетия-Алания, р-н Ирафский, с. Сурх-Дигора, ул. Ленина, 40	Ирафский	15:04:0140130:4	003002000000 Земли населенных пунктов	Для ведения личного подсобного хозяйства	13	02:020	2 814	195,46	550 024,44
8499	Российская Федерация, Республика Северная Осетия - Алания, р-н Ирафский, с. Сурх-Дигора, ул. Гетоева, 31	Ирафский	15:04:0140130:6	003002000000 Земли населенных пунктов	Для ведения личного подсобного хозяйства	13	02:020	1 590	195,46	310 781,40
8500	Респ. Северная Осетия - Алания, р-н Ирафский, с. Сурх-Дигора, ул. Гетоева, 33	Ирафский	15:04:0140130:7	003002000000 Земли населенных пунктов	Для ведения личного подсобного хозяйства	13	02:020	1 503	195,46	293 776,38
8501	Респ. Северная Осетия - Алания, р-н Ирафский, с. Сурх-Дигора, ул. Гетоева, 35	Ирафский	15:04:0140130:8	003002000000 Земли населенных пунктов	Для ведения личного подсобного хозяйства	13	02:020	1 488	195,46	290 844,48
8502	Республика Северная Осетия-Алания, р-н Ирафский, с Сурх-Дигора, ул Ленина, 46	Ирафский	15:04:0140131:1	003002000000 Земли населенных пунктов	Для ведения личного подсобного хозяйства	13	02:020	2 992	195,46	584 816,32
8503	Республика Северная Осетия - Алания, р-н Ирафский, с. Сурх-Дигора, ул. Ленина, 24 а	Ирафский	15:04:0140131:123	003002000000 Земли населенных пунктов	Для ведения личного подсобного хозяйства	13	02:020	1 715	195,46	335 214,90
8504	Респ. Северная Осетия - Алания, р-н Ирафский, с. Сурх-Дигора, ул. Ленина, 48	Ирафский	15:04:0140131:2	003002000000 Земли населенных пунктов	Для ведения личного подсобного хозяйства	13	02:020	1 993	195,46	389 551,78
8505	Респ. Северная Осетия - Алания, р-н Ирафский, с. Сурх-Дигора, ул. Ленина, 50	Ирафский	15:04:0140131:3	003002000000 Земли населенных пунктов	Для ведения личного подсобного хозяйства	13	02:020	2 761	195,46	539 665,06
8506	Республика Северная Осетия - Алания, р-н Ирафский, с. Сурх-Дигора, ул. Ленина, 52	Ирафский	15:04:0140131:4	003002000000 Земли населенных пунктов	Для ведения личного подсобного хозяйства	13	02:020	1 510	195,46	295 144,60
8507	Республика Северная Осетия-Алания, р-н Ирафский, с Сурх-Дигора, ул Гетоева, 43	Ирафский	15:04:0140131:5	003002000000 Земли населенных пунктов	Для ведения личного подсобного хозяйства	13	02:020	1 371	195,46	267 975,66
8508	Республика Северная Осетия-Алания, р-н Ирафский, с Сурх-Дигора, ул Гетоева, 41б	Ирафский	15:04:0140131:6	003002000000 Земли населенных пунктов	Для ведения личного подсобного хозяйства	13	02:020	2 976	195,46	581 888,96
8509	Северная Осетия - Алания респ. р-н Ирафский, с. Сурх-Дигора, ул. Гетоева, 45	Ирафский	15:04:0140131:7	003002000000 Земли населенных пунктов	Для ведения личного подсобного хозяйства	13	02:020	1 391	195,46	271 884,86
8510	Российская Федерация, Республика Северная Осетия - Алания, р-н Ирафский, с Сурх-Дигора, ул Гетоева, 33	Ирафский	15:04:0140132:11	003002000000 Земли населенных пунктов	ЛПХ	13	02:020	1 300	195,46	254 098,00
8511	Респ. Северная Осетия - Алания, р-н Ирафский, с. Сурх-Дигора, ул. Ленина, 60	Ирафский	15:04:0140132:2	003002000000 Земли населенных пунктов	Для ведения личного подсобного хозяйства	13	02:020	1 387	195,46	271 104,02
8512	Респ. Северная Осетия - Алания, р-н Ирафский, с. Сурх-Дигора, ул. Ленина, 60 "а"	Ирафский	15:04:0140132:4	003002000000 Земли населенных пунктов	Для ведения личного подсобного хозяйства	13	02:020	1 323	195,46	258 593,58
8513	Республика Северная Осетия-Алания, р-н Ирафский, с Сурх-Дигора, ул Ленина, 64	Ирафский	15:04:0140132:6	003002000000 Земли населенных пунктов	Для ведения личного подсобного хозяйства	13	02:020	2 819	195,46	551 031,74
8514	Республика Северная Осетия-Алания, р-н Ирафский, с. Сурх-Дигора, ул. Гетоева, 49	Ирафский	15:04:0140132:7	003002000000 Земли населенных пунктов	Для ведения личного подсобного хозяйства	13	02:020	2 842	195,46	555 597,32
8515	Республика Северная Осетия-Алания, р-н Ирафский, с Сурх-Дигора, ул Гетоева, 51	Ирафский	15:04:0140132:8	003002000000 Земли населенных пунктов	Для ведения личного подсобного хозяйства	13	02:020	1 300	195,46	254 098,00
8516	Республика Северная Осетия-Алания, р-н Ирафский, с Сурх-Дигора, ул Ленина, 68	Ирафский	15:04:0140133:1	003002000000 Земли населенных пунктов	Для ведения личного подсобного хозяйства	13	02:020	1 369	195,46	267 584,74
8517	Российская Федерация, Республика Северная Осетия-Алания, Ирафский район, с Сурх-Дигора, ул Ленина, 44	Ирафский	15:04:0140133:128	003002000000 Земли населенных пунктов	Культурное развитие, парки культуры и отдыха	3	03:060	2 334	185,69	433 450,46
8518	Северная Осетия - Алания респ. р-н Ирафский, с. Сурх-Дигора, ул. Ленина, 70	Ирафский	15:04:0140133:2	003002000000 Земли населенных пунктов	Для ведения личного подсобного хозяйства	13	02:020	1 382	195,46	270 129,72
8519	Респ. Северная Осетия - Алания, р-н Ирафский, с. Сурх-Дигора, ул. Ленина, 72	Ирафский	15:04:0140133:5	003002000000 Земли населенных пунктов	Для ведения личного подсобного хозяйства	13	02:020	2 911	195,46	568 984,06
8520	Респ. Северная Осетия - Алания, р-н Ирафский, с. Сурх-Дигора, ул. Гетоева, 59	Ирафский	15:04:0140133:6	003002000000 Земли населенных пунктов	Для ведения личного подсобного хозяйства	13	02:020	1 483	195,46	289 867,18
8521	Респ. Северная Осетия - Алания, р-н Ирафский, с. Сурх-Дигора, ул. Гетоева, №61	Ирафский	15:04:0140133:7	003002000000 Земли населенных пунктов	Для ведения личного подсобного хозяйства	13	02:020	1 312	195,46	256 413,52
8522	Респ. Северная Осетия - Алания, р-н Ирафский, с. Сурх-Дигора, ул. Гетоева, 65	Ирафский	15:04:0140133:9	003002000000 Земли населенных пунктов	Для ведения личного подсобного хозяйства	13	02:020	2 913	195,46	569 374,98
8523	Республика Северная Осетия-Алания, р-н Ирафский, с. Сурх-Дигора, ул. Ленина, 64"а"	Ирафский	15:04:0140134:12	003002000000 Земли населенных пунктов	Для ведения личного подсобного хозяйства	13	02:020	1 503	195,46	293 776,38
8524	Республика Северная Осетия - Алания, Ирафский р-н, с. Сурх-Дигора, ул. Гетоева, 71 "а"	Ирафский	15:04:0140134:125	003002000000 Земли населенных пунктов	Для ведения личного подсобного хозяйства	13	02:020	1 328	195,46	259 570,88
8525	Респ Северная Осетия - Алания, Ирафский р-н, с. Сурх-Дигора, ул. Гетоева, 71	Ирафский	15:04:0140134:127	003002000000 Земли населенных пунктов	Для ведения личного подсобного хозяйства	13	02:020	1 300	195,46	254 098,00
8526	Республика Северная Осетия - Алания, р-н Ирафский, с. Сурх-Дигора, ул. Гетоева, 67"а"	Ирафский	15:04:0140134:7	003002000000 Земли населенных пунктов	Для ведения личного подсобного хозяйства	13	02:020	1 565	195,46	305 894,90
8527	Респ. Северная Осетия - Алания, р-н Ирафский, с. Сурх-Дигора, ул. Гетоева, дом 71	Ирафский	15:04:0140134:8	003002000000 Земли населенных пунктов	ЛПХ	13	02:020	1 300	195,46	254 098,00
8528	Северная Осетия - Алания респ. р-н Ирафский, с. Сурх-Дигора, ул Гетоева, 69	Ирафский	15:04:0140134:9	003002000000 Земли населенных пунктов	Для ведения личного подсобного хозяйства	13	02:020	2 720	195,46	531 651,20
8529	Респ. Северная Осетия - Алания, р-н Ирафский, с. Сурх-Дигора, ул. Гетоева, дом 63	Ирафский	15:04:0140135:10	003002000000 Земли населенных пунктов	Для ведения личного подсобного хозяйства	13	02:020	2 786	195,46	544 551,56
8530	РСО-Алания, Ирафский район, с. Сурх-Дигора, ул. Кулаева, 7	Ирафский	15:04:0140135:125	003002000000 Земли населенных пунктов	Бытовое обслуживание	3	03:030	1 007	268,76	270 670,82
8531	Российская Федерация, Республика Северная Осетия-Алания, Ирафский район, с. Сурх-Дигора, ул. Ленина, 66	Ирафский	15:04:0140135:128	003002000000 Земли населенных пунктов	Для ведения личного подсобного хозяйства	13	02:020	1 400	195,46	273 644,00
8532	Республика Северная Осетия-Алания, р-н Ирафский, с Сурх-Дигора, ул Кулаева, д 7а	Ирафский	15:04:0140135:13	003002000000 Земли населенных пунктов	Для эксплуатации существующего здания	7	02:071	245	190,57	46 689,65
8533	Респ. Северная Осетия - Алания, р-н Ирафский, с. Сурх-Дигора, ул. Ленина, дом 88	Ирафский	15:04:0140135:3	003002000000 Земли населенных пунктов	ЛПХ	13	02:020	1 300	195,46	254 098,00
8534	Респ. Северная Осетия - Алания, р-н Ирафский, с. Сурх-Дигора, ул. Ленина, 90	Ирафский	15:04:0140135:4	003002000000 Земли населенных пунктов	Для ведения личного подсобного хозяйства	13	02:020	2 960	195,46	578 561,60
8535	Республика Северная Осетия-Алания, р-н Ирафский, с Сурх-Дигора, ул Гетоева, д 73а	Ирафский	15:04:0140135:6	003002000000 Земли населенных пунктов	Для ведения личного подсобного хозяйства	13	02:020	2 764	195,46	540 291,44
8536	Республика Северная Осетия-Алания, р-н Ирафский, с Сурх-Дигора, ул Ленина, 84 б	Ирафский	15:04:0140135:7	003002000000 Земли населенных пунктов	Для ведения личного подсобного хозяйства	13	02:020	1 190	195,46	232 597,10
8537	Республика Северная Осетия-Алания, р-н Ирафский, с. Сурх-Дигора, ул. Гетоева, 75	Ирафский	15:04:0140135:8	003002000000 Земли населенных пунктов	Для ведения личного подсобного хозяйства	13	02:020	2 838	195,46	554 715,48

№ п/п	Местоположение ЗУ	Район	Кадастровый номер ЗУ	Категория земель	Разрешенное использование по документу	Код вида разрешенного использования (в соответствии с классификатором видов разрешенного использования земельных участков)	Вид использования объектов недвижимости	Площадь	УПКС	КС
8538	Респ Северная Осетия - Алания, р-н Ирафский, с. Сурх-Дигора, ул. Гетоева, 89	Ирафский	15:04:0140136:11	003002000000 Земли населенных пунктов	Для ведения личного подсобного хозяйства	13	02:020	1 592	195,86	311 772,32
8539	Респ Северная Осетия - Алания, р-н Ирафский, с. Сурх-Дигора	Ирафский	15:04:0140136:12	003002000000 Земли населенных пунктов	Для дальнейшей эксплуатации существующего незавершенного сооружения связи, радиовещания, телевидения	6	06:080	240	427,80	76 675,20
8540	Республика Северная Осетия - Алания, р-н Ирафский, с Сурх-Дигора, пляж в центре села	Ирафский	15:04:0140136:129	003002000000 Земли населенных пунктов	Культурное развитие	3	09:030	765	6,17	4 720,20
8541	Республика Северная Осетия - Алания, Ирафский район, с Сурх-Дигора, ул Гетоева, 80а	Ирафский	15:04:0140136:130	003002000000 Земли населенных пунктов	Спорт	3	05:010	526	53,75	28 269,50
8542	Респ Северная Осетия - Алания, р-н Ирафский, с. Сурх-Дигора, ул. Ленина, 72 "а"	Ирафский	15:04:0140136:15	003002000000 Земли населенных пунктов	Для ведения личного подсобного хозяйства	13	02:020	1 835	195,86	359 469,10
8543	Российская Федерация, Республика Северная Осетия-Алания, р-н Ирафский, с. Сурх-Дигора, ул. Гетоева, 80	Ирафский	15:04:0140136:18	003002000000 Земли населенных пунктов	Земельные участки, предназначенные для размещения административных зданий, объектов образования, науки, здравоохранения и социального обеспечения, физической культуры и спорта, культуры, искусства, религии	3	03:060	1 425	165,69	236 099,25
8544	Респ. Северная Осетия - Алания, р-н Ирафский, с. Сурх-Дигора, ул. Ленина, дом 100	Ирафский	15:04:0140136:5	003002000000 Земли населенных пунктов	ЛПХ	13	02:020	1 300	195,86	254 618,00
8545	Респ Северная Осетия - Алания, р-н Ирафский, с. Сурх-Дигора, ул. Гетоева, 79	Ирафский	15:04:0140136:6	003002000000 Земли населенных пунктов	Для ведения личного подсобного хозяйства	13	02:020	1 541	195,86	301 790,21
8546	Российская Федерация, Республика Северная Осетия - Алания, р-н Ирафский, с. Сурх-Дигора, ул. Ленина, 78	Ирафский	15:04:0140137:11	003002000000 Земли населенных пунктов	Для ведения личного подсобного хозяйства	13	02:020	1 415	195,86	282 149,70
8547	Республика Северная Осетия - Алания, Ирафский р-н. с Сурх-Дигора, ул. Ленина, 106	Ирафский	15:04:0140137:122	003002000000 Земли населенных пунктов	Для ведения личного подсобного хозяйства	13	02:020	3 900	195,86	763 854,00
8548	Российская Федерация, Республика Северная Осетия-Алания, Ирафский район, с. Сурх-Дигора, ул. Ленина, 80	Ирафский	15:04:0140137:125	003002000000 Земли населенных пунктов	Для ведения личного подсобного хозяйства	13	02:020	4 239	195,86	828 554,94
8549	Республика Северная Осетия - Алания, р-н Ирафский, с Сурх-Дигора, ул Гетоева,97	Ирафский	15:04:0140137:8	003002000000 Земли населенных пунктов	Для ведения личного подсобного хозяйства	13	02:020	1 478	195,86	288 889,88
8550	Респ Северная Осетия - Алания, р-н Ирафский, с. Сурх-Дигора, ул. Ленина, 108	Ирафский	15:04:0140138:1	003002000000 Земли населенных пунктов	Для ведения личного подсобного хозяйства	13	02:020	1 341	195,86	262 511,66
8551	Респ. Северная Осетия - Алания, р-н Ирафский, с. Сурх-Дигора, ул. Ленина, 110	Ирафский	15:04:0140138:2	003002000000 Земли населенных пунктов	Для ведения личного подсобного хозяйства	13	02:020	1 270	195,86	248 244,20
8552	Респ. Северная Осетия - Алания, р-н Ирафский, с. Сурх-Дигора, ул. Ленина, дом 6/н	Ирафский	15:04:0140138:5	003002000000 Земли населенных пунктов	Для ведения личного подсобного хозяйства	13	02:020	2 593	195,86	506 827,78
8553	Респ Северная Осетия - Алания, р-н Ирафский, с. Сурх-Дигора, ул. Гетоева, 2 "г"	Ирафский	15:04:0140139:1	003002000000 Земли населенных пунктов	Для ведения личного подсобного хозяйства	13	02:020	1 493	195,86	291 821,78
8554	Российская Федерация, Республика Северная Осетия - Алания, Ирафский район, с Сурх-Дигора, ул Гетоева, 81 "б"	Ирафский	15:04:0140139:122	003002000000 Земли населенных пунктов	Для ведения личного подсобного хозяйства	13	02:020	1 406	195,86	274 816,76
8555	Респ. Северная Осетия - Алания, р-н Ирафский, с. Сурх-Дигора, ул. Гетоева, 2	Ирафский	15:04:0140139:2	003002000000 Земли населенных пунктов	Для ведения личного подсобного хозяйства	13	02:020	3 686	195,86	720 100,36
8556	Северная Осетия - Алания респ, р-н Ирафский, с. Сурх-Дигора, ул Гетоева. 6	Ирафский	15:04:0140139:4	003002000000 Земли населенных пунктов	Для ведения личного подсобного хозяйства	13	02:020	2 300	195,86	449 558,00
8557	Респ Северная Осетия - Алания, р-н Ирафский, с. Сурх-Дигора, ул. Гетоева, 8	Ирафский	15:04:0140139:5	003002000000 Земли населенных пунктов	Для ведения личного подсобного хозяйства	13	02:020	2 167	195,86	423 834,22
8558	Респ Северная Осетия - Алания, р-н Ирафский, с. Сурх-Дигора, ул. Гетоева, 81	Ирафский	15:04:0140139:6	003002000000 Земли населенных пунктов	Для ведения личного подсобного хозяйства	13	02:020	2 916	195,86	569 963,76
8559	Респ. Северная Осетия - Алания, р-н Ирафский, с. Сурх-Дигора, ул. Ленина, дом 92	Ирафский	15:04:0140139:7	003002000000 Земли населенных пунктов	Для ведения личного подсобного хозяйства	13	02:020	1 486	195,86	290 662,76
8560	Респ. Северная Осетия - Алания, р-н Ирафский, с. Сурх-Дигора, ул. Ленина, дом 94	Ирафский	15:04:0140139:8	003002000000 Земли населенных пунктов	Для ведения личного подсобного хозяйства	13	02:020	1 411	195,86	275 979,46
8561	Респ Северная Осетия - Алания, р-н Ирафский, с. Сурх-Дигора, ул. Гетоева, дом 18	Ирафский	15:04:0140140:4	003002000000 Земли населенных пунктов	ЛПХ	13	02:020	1 300	195,86	254 618,00
8562	Респ Северная Осетия - Алания, р-н Ирафский, с. Сурх-Дигора, ул. Гетоева, дом 83	Ирафский	15:04:0140140:6	003002000000 Земли населенных пунктов	Для ведения личного подсобного хозяйства (приусадебные участки)	13	02:020	1 555	195,86	304 540,30
8563	Респ. Северная Осетия - Алания, р-н Ирафский, с. Сурх-Дигора, ул. Ленина, дом 6/н	Ирафский	15:04:0140140:7	003002000000 Земли населенных пунктов	Для ведения личного подсобного хозяйства	13	02:020	1 374	195,86	269 062,04
8564	Респ. Северная Осетия - Алания, р-н Ирафский, с. Сурх-Дигора, ул. Ленина, 119	Ирафский	15:04:0140140:9	003002000000 Земли населенных пунктов	Для ведения личного подсобного хозяйства	13	02:020	5 787	195,86	1 133 317,82
8565	Респ Северная Осетия - Алания, р-н Ирафский, с. Сурх-Дигора, ул. Гетоева, дом 24	Ирафский	15:04:0140141:1	003002000000 Земли населенных пунктов	Для ведения личного подсобного хозяйства	13	02:020	1 581	195,86	309 628,64
8566	Респ Северная Осетия - Алания, р-н Ирафский, с. Сурх-Дигора, ул. Комсомольская, дом 7	Ирафский	15:04:0140141:10	003002000000 Земли населенных пунктов	Для ведения личного подсобного хозяйства	13	02:020	2 600	195,86	509 236,00
8567	Респ. Северная Осетия - Алания, р-н Ирафский, с. Сурх-Дигора, ул. Комсомольская, 9	Ирафский	15:04:0140141:11	003002000000 Земли населенных пунктов	Для ведения личного подсобного хозяйства	13	02:020	1 511	195,86	295 930,06
8568	Респ. Северная Осетия - Алания, р-н Ирафский, с. Сурх-Дигора, ул. Ленина, 118	Ирафский	15:04:0140141:12	003002000000 Земли населенных пунктов	Для ведения личного подсобного хозяйства	13	02:020	2 550	195,86	499 473,00
8569	Российская Федерация, Республика Северная Осетия - Алания, р-н Ирафский, с. Сурх-Дигора, ул. Ленина, 112	Ирафский	15:04:0140141:13	003002000000 Земли населенных пунктов	Для ведения личного подсобного хозяйства	13	02:020	1 221	195,86	239 213,01
8570	Респ Северная Осетия - Алания, Ирафский р-н, с. Сурх-Дигора, ул. Гетоева, 103	Ирафский	15:04:0140141:134	003002000000 Земли населенных пунктов	Для ведения личного подсобного хозяйства	13	02:020	2 600	195,86	509 236,00
8571	Северная Осетия - Алания Респ, Ирафский р-н. Сурх-Дигора с ул. Гетоева, 105	Ирафский	15:04:0140141:135	003002000000 Земли населенных пунктов	Для ведения личного подсобного хозяйства	13	02:020	3 079	195,86	597 912,14
8572	Российская Федерация, Республика Северная Осетия - Алания, р-н Ирафский, с. Сурх-Дигора, ул. Гетоева, 101	Ирафский	15:04:0140141:136	003002000000 Земли населенных пунктов	Для ведения личного подсобного хозяйства	13	02:020	2 921	195,86	571 523,06
8573	Российская Федерация, Республика Северная Осетия - Алания, Ирафский р-н, с Чикола, ул Ленина, 114	Ирафский	15:04:0140141:139	003002000000 Земли населенных пунктов	Для ведения личного подсобного хозяйства	13	02:020	3 969	332,21	1 295 619,23
8574	Респ Северная Осетия - Алания, р-н Ирафский, с. Сурх-Дигора, ул. Ленина, 114	Ирафский	15:04:0140141:14	003002000000 Земли населенных пунктов	Для ведения личного подсобного хозяйства	13	02:020	2 400	195,86	469 934,00
8575	Республика Северная Осетия-Алания, р-н Ирафский, с Сурх-Дигора, ул Гетоева, 26	Ирафский	15:04:0140141:2	003002000000 Земли населенных пунктов	Для ведения личного подсобного хозяйства	13	02:020	1 543	195,86	301 985,70
8576	Республика Северная Осетия-Алания, р-н Ирафский, с. Сурх-Дигора, ул. Гетоева, 6/н	Ирафский	15:04:0140141:21	003002000000 Земли населенных пунктов	Для ведения личного подсобного хозяйства	13	02:020	1 625	195,86	318 179,50

№ п/п	Местоположение ЗУ	Район	Кадастровый номер ЗУ	Категория земель	Разрешенное использование по документу	Код вида разрешенного использования (в соответствии с классификатором видов разрешенного использования земельных участков)	Вид использования объектов недвижимости	Площадь	УПКС	КС
8577	Респ. Северная Осетия - Алания, р-н Ирафский, с. Сурх-Дигора, ул. Ленина, 116	Ирафский	15:04:0140141:22	003002000000 Земли населенных пунктов	Для ведения личного подсобного хозяйства	13	02:0020	2 736	195,46	534 778,56
8578	Респ. Северная Осетия - Алания, р-н Ирафский, с. Сурх-Дигора, ул. Гетоева, 28	Ирафский	15:04:0140141:3	003002000000 Земли населенных пунктов	Для ведения личного подсобного хозяйства	13	02:0020	1 449	195,46	283 221,54
8579	Северная Осетия - Алания респ, р-н Ирафский, с Сурх-Дигора, ул Гетоева, 30	Ирафский	15:04:0140141:4	003002000000 Земли населенных пунктов	Для ведения личного подсобного хозяйства	13	02:0020	1 479	195,46	289 067,34
8580	Республика Северная Осетия-Алания, р-н Ирафский, с Сурх-Дигора, ул Гетоева, 32	Ирафский	15:04:0140141:5	003002000000 Земли населенных пунктов	Для ведения личного подсобного хозяйства	13	02:0020	1 447	195,46	282 804,62
8581	Респ. Северная Осетия - Алания, р-н Ирафский, с. Сурх-Дигора, ул. Гетоева, 34	Ирафский	15:04:0140141:6	003002000000 Земли населенных пунктов	Для ведения личного подсобного хозяйства	13	02:0020	2 928	195,46	572 396,88
8582	Респ. Северная Осетия - Алания, р-н Ирафский, с. Сурх-Дигора, ул. Комсомольская, 1	Ирафский	15:04:0140141:7	003002000000 Земли населенных пунктов	Для ведения личного подсобного хозяйства	13	02:0020	2 980	195,46	582 470,80
8583	Респ. Северная Осетия - Алания, р-н Ирафский, с. Сурх-Дигора, ул. Гетоева, 38	Ирафский	15:04:0140142:1	003002000000 Земли населенных пунктов	Для ведения личного подсобного хозяйства	13	02:0020	2 963	195,46	579 147,98
8584	Респ. Северная Осетия - Алания, р-н Ирафский, с. Сурх-Дигора, ул. Комсомольская, 17	Ирафский	15:04:0140142:10	003002000000 Земли населенных пунктов	Для ведения личного подсобного хозяйства	13	02:0020	1 442	195,46	281 884,32
8585	Респ. Северная Осетия - Алания, р-н Ирафский, с. Сурх-Дигора, ул. Комсомольская, 19	Ирафский	15:04:0140142:11	003002000000 Земли населенных пунктов	Для ведения личного подсобного хозяйства	13	02:0020	1 508	195,46	294 753,68
8586	Респ Северная Осетия - Алания, Ирафский р-н, с Сурх-Дигора, ул Гетоева, 10.	Ирафский	15:04:0140142:127	003002000000 Земли населенных пунктов	Для ведения личного подсобного хозяйства	13	02:0020	1 300	195,46	254 098,00
8587	Российская Федерация, Республика Северная Осетия-Алания, Ирафский район, с. Сурх-Дигора, ул Гетоева, 4	Ирафский	15:04:0140142:128	003002000000 Земли населенных пунктов	Для ведения личного подсобного хозяйства	13	02:0020	1 300	195,46	254 098,00
8588	Респ. Северная Осетия - Алания, р-н Ирафский, с. Сурх-Дигора, ул. Гетоева, 42	Ирафский	15:04:0140142:3	003002000000 Земли населенных пунктов	Для ведения личного подсобного хозяйства	13	02:0020	1 459	195,46	285 176,14
8589	Респ. Северная Осетия - Алания, р-н Ирафский, с. Сурх-Дигора, ул. Гетоева, 46	Ирафский	15:04:0140142:5	003002000000 Земли населенных пунктов	Для ведения личного подсобного хозяйства	13	02:0020	2 825	195,46	552 174,50
8590	Респ. Северная Осетия - Алания, р-н Ирафский, с. Сурх-Дигора, ул. Комсомольская, 11	Ирафский	15:04:0140142:6	003002000000 Земли населенных пунктов	Для ведения личного подсобного хозяйства	13	02:0020	1 600	195,46	312 736,00
8591	Республика Северная Осетия-Алания, р-н Ирафский, с Сурх-Дигора, ул Комсомольская, 13	Ирафский	15:04:0140142:7	003002000000 Земли населенных пунктов	Для ведения личного подсобного хозяйства	13	02:0020	1 414	195,46	276 380,44
8592	Респ. Северная Осетия - Алания, р-н Ирафский, с. Сурх-Дигора, ул. Комсомольская, 13 а	Ирафский	15:04:0140142:8	003002000000 Земли населенных пунктов	ЛПХ	13	02:0020	1 432	195,46	279 858,72
8593	Респ. Северная Осетия - Алания, р-н Ирафский, с. Сурх-Дигора, ул. Комсомольская, дом 15	Ирафский	15:04:0140142:9	003002000000 Земли населенных пунктов	ЛПХ	13	02:0020	2 600	195,46	508 196,00
8594	Северная Осетия - Алания респ, р-н Ирафский, с. Сурх-Дигора, ул. Гетоева, 48	Ирафский	15:04:0140143:1	003002000000 Земли населенных пунктов	Личное подсобное хозяйство	13	02:0020	2 747	195,46	536 928,62
8595	Респ. Северная Осетия - Алания, р-н Ирафский, с. Сурх-Дигора, ул. Комсомольская, 31	Ирафский	15:04:0140143:10	003002000000 Земли населенных пунктов	ЛПХ	13	02:0020	1 300	195,46	254 098,00
8596	Респ. Северная Осетия - Алания, р-н Ирафский, с. Сурх-Дигора, ул. Гетоева, дом б/н	Ирафский	15:04:0140143:11	003002000000 Земли населенных пунктов	Для ведения личного подсобного хозяйства (приусадебные участки)	13	02:0020	1 599	195,46	312 540,54
8597	Респ. Северная Осетия - Алания, р-н Ирафский, с. Сурх-Дигора, ул. Гетоева, дом 22	Ирафский	15:04:0140143:12	003002000000 Земли населенных пунктов	Для ведения личного подсобного хозяйства	13	02:0020	1 494	195,46	292 017,24
8598	Респ Северная Осетия - Алания, Ирафский р-н, с Сурх-Дигора, ул Гетоева, 16	Ирафский	15:04:0140143:126	003002000000 Земли населенных пунктов	для ведения личного подсобного хозяйства	13	02:0020	2 751	195,46	537 710,46
8599	Респ Северная Осетия - Алания, Ирафский р-н, с Сурх-Дигора, ул Гетоева, 12	Ирафский	15:04:0140143:127	003002000000 Земли населенных пунктов	Для ведения личного подсобного хозяйства	13	02:0020	2 253	195,46	440 371,38
8600	Республика Северная Осетия-Алания, р-н Ирафский, с Сурх-Дигора, ул. Гетоева, 50	Ирафский	15:04:0140143:2	003002000000 Земли населенных пунктов	Для ведения личного подсобного хозяйства	13	02:0020	1 420	195,46	277 553,20
8601	Респ. Северная Осетия - Алания, р-н Ирафский, с. Сурх-Дигора, ул. Гетоева, 56	Ирафский	15:04:0140143:5	003002000000 Земли населенных пунктов	Для ведения личного подсобного хозяйства	13	02:0020	1 406	195,46	274 816,76
8602	Респ. Северная Осетия - Алания, р-н Ирафский, с. Сурх-Дигора, ул. Комсомольская, 21	Ирафский	15:04:0140143:6	003002000000 Земли населенных пунктов	Для ведения личного подсобного хозяйства	13	02:0020	1 549	195,46	302 757,54
8603	РСО - Алания, Ирафский район, с Сурх-Дигора, ул Комсомольская, 25	Ирафский	15:04:0140143:7	003002000000 Земли населенных пунктов	Для ведения личного подсобного хозяйства	13	02:0020	1 340	195,46	261 856,40
8604	Респ. Северная Осетия - Алания, р-н Ирафский, с. Сурх-Дигора, ул. Комсомольская, дом 29	Ирафский	15:04:0140143:9	003002000000 Земли населенных пунктов	Для ведения личного подсобного хозяйства	13	02:0020	1 300	195,46	254 098,00
8605	Респ. Северная Осетия - Алания, р-н Ирафский, с. Сурх-Дигора, ул. Гетоева, 58	Ирафский	15:04:0140144:1	003002000000 Земли населенных пунктов	Для ведения личного подсобного хозяйства	13	02:0020	2 768	195,46	541 033,28
8606	Респ. Северная Осетия - Алания, р-н Ирафский, с. Сурх-Дигора, ул. Гетоева, дом 60	Ирафский	15:04:0140144:2	003002000000 Земли населенных пунктов	ЛПХ	13	02:0020	2 600	195,46	508 196,00
8607	Респ. Северная Осетия - Алания, р-н Ирафский, с. Сурх-Дигора, ул. Комсомольская, 33	Ирафский	15:04:0140144:4	003002000000 Земли населенных пунктов	Для ведения личного подсобного хозяйства	13	02:0020	1 623	195,46	317 240,58
8608	Респ. Северная Осетия - Алания, р-н Ирафский, с. Сурх-Дигора, ул. Комсомольская, 35	Ирафский	15:04:0140144:5	003002000000 Земли населенных пунктов	Для ведения личного подсобного хозяйства	13	02:0020	1 459	195,46	285 176,14
8609	Респ. Северная Осетия - Алания, р-н Ирафский, с. Сурх-Дигора, ул. Комсомольская, 37	Ирафский	15:04:0140144:6	003002000000 Земли населенных пунктов	Для ведения личного подсобного хозяйства	13	02:0020	1 418	195,46	277 162,28
8610	Респ. Северная Осетия - Алания, р-н Ирафский, с. Сурх-Дигора, ул. Комсомольская, 39	Ирафский	15:04:0140144:7	003002000000 Земли населенных пунктов	Для ведения личного подсобного хозяйства	13	02:0020	2 854	195,46	557 812,84
8611	Республика Северная Осетия-Алания, р-н Ирафский, с. Сурх-Дигора, ул. Комсомольская, 39 в	Ирафский	15:04:0140144:9	003002000000 Земли населенных пунктов	Для ведения личного подсобного хозяйства	13	02:0020	1 349	195,46	263 675,54
8612	Российская Федерация, Республика Северная Осетия - Алания, Ирафский р-н, с. Сурх-Дигора, ул. Комсомольская, 41	Ирафский	15:04:0140145:125	003002000000 Земли населенных пунктов	Для ведения личного подсобного хозяйства	13	02:0020	2 745	195,46	536 537,70
8613	Российская Федерация, Республика Северная Осетия-Алания, Ирафский район, с. Сурх-Дигора, ул. Комсомольская, 43	Ирафский	15:04:0140145:128	003002000000 Земли населенных пунктов	Для ведения личного подсобного хозяйства	13	02:0020	2 683	195,46	524 119,18
8614	Российская Федерация, Республика Северная Осетия-Алания, Ирафский район, с. Сурх-Дигора, ул Комсомольская, д. 47	Ирафский	15:04:0140145:129	003002000000 Земли населенных пунктов	Для ведения личного подсобного хозяйства	13	02:0020	1 492	195,46	291 526,32
8615	Респ. Северная Осетия - Алания, р-н Ирафский, с. Сурх-Дигора, ул. Гетоева, дом 70	Ирафский	15:04:0140145:4	003002000000 Земли населенных пунктов	ЛПХ	13	02:0020	2 600	195,46	508 196,00
8616	Российская Федерация, Северная Осетия - Алания, р-н Ирафский, с. Сурх-Дигора, ул. Комсомольская, 41 "а"	Ирафский	15:04:0140145:6	003002000000 Земли населенных пунктов	Для ведения личного подсобного хозяйства	13	02:0020	1 300	195,46	254 098,00
8617	Республика Северная Осетия — Алания, р-н Ирафский, с Сурх-Дигора, Комсомольская ул, 23	Ирафский	15:04:0140146:121	003002000000 Земли населенных пунктов	Для ведения личного подсобного хозяйства	13	02:0020	1 577	195,46	308 210,42
8618	Республика Северная Осетия-Алания, р-н Ирафский, с Сурх-Дигора, ул Гетоева, 76	Ирафский	15:04:0140146:2	003002000000 Земли населенных пунктов	Для ведения личного подсобного хозяйства	13	02:0020	1 884	195,46	368 216,64
8619	Респ. Северная Осетия - Алания, р-н Ирафский, с. Сурх-Дигора, ул. Комсомольская, 49	Ирафский	15:04:0140146:4	003002000000 Земли населенных пунктов	Для ведения личного подсобного хозяйства	13	02:0020	1 609	195,46	314 397,14

№ п/п	Местоположение ЗУ	Район	Кадастровый номер ЗУ	Категория земель	Разрешенное использование по документу	Код вида разрешенного использования (в соответствии с классификатором видов разрешенного использования земельных участков)	Вид использования объектов недвижимости	Площадь	УПКС	КС
8620	Респ. Северная Осетия - Алания, р-н Ирафский, с. Сурх-Дигора, ул. Комсомольская, дом 51	Ирафский	15:04:0140146:5	003002000000 Земли населенных пунктов	ЛПХ	13	02.0020	2 600	195,86	508 196,00
8621	Респ. Северная Осетия - Алания, р-н Ирафский, с. Сурх-Дигора, ул. Гетоева, дом 52	Ирафский	15:04:0140146:6	003002000000 Земли населенных пунктов	Для ведения личного подсобного хозяйства	13	02.0020	2 716	195,86	531 869,76
8622	Респ. Северная Осетия - Алания, р-н Ирафский, с. Сурх-Дигора, ул. Комсомольская, 27	Ирафский	15:04:0140146:7	003002000000 Земли населенных пунктов	Для ведения личного подсобного хозяйства	13	02.0020	2 724	195,86	533 434,64
8623	Респ. Северная Осетия - Алания, р-н Ирафский, с. Сурх-Дигора, ул. Комсомольская, 55	Ирафский	15:04:0140147:10	003002000000 Земли населенных пунктов	Для ведения личного подсобного хозяйства	13	02.0020	1 345	195,86	263 393,70
8624	Респ. Северная Осетия - Алания, р-н Ирафский, с. Сурх-Дигора, ул. Комсомольская, 57	Ирафский	15:04:0140147:11	003002000000 Земли населенных пунктов	Для ведения личного подсобного хозяйства	13	02.0020	2 938	195,86	575 261,68
8625	Респ. Северная Осетия - Алания, р-н Ирафский, с. Сурх-Дигора, ул. Комсомольская, 59	Ирафский	15:04:0140147:12	003002000000 Земли населенных пунктов	Для ведения личного подсобного хозяйства	13	02.0020	2 973	195,86	581 953,50
8626	Республика Северная Осетия-Алания, р-н Ирафский, с. Сурх-Дигора, ул. Гетоева, 86 а	Ирафский	15:04:0140147:4	003002000000 Земли населенных пунктов	Для ведения личного подсобного хозяйства	13	02.0020	2 727	195,86	534 203,22
8627	Респ. Северная Осетия - Алания, р-н Ирафский, с. Сурх-Дигора, ул. Гетоева, дом 86	Ирафский	15:04:0140147:6	003002000000 Земли населенных пунктов	ЛПХ	13	02.0020	1 300	195,86	254 598,00
8628	Северная Осетия - Алания респ, р-н Ирафский, с. Сурх-Дигора, ул. Гетоева, 88	Ирафский	15:04:0140147:7	003002000000 Земли населенных пунктов	Для ведения личного подсобного хозяйства	13	02.0020	1 369	195,86	268 134,80
8629	Респ. Северная Осетия - Алания, р-н Ирафский, с. Сурх-Дигора, ул. Гетоева	Ирафский	15:04:0140147:8	003002000000 Земли населенных пунктов	ЛПХ	13	02.0020	1 300	195,86	254 598,00
8630	Респ. Северная Осетия - Алания, р-н Ирафский, с. Сурх-Дигора, ул. Гетоева, 90	Ирафский	15:04:0140148:1	003002000000 Земли населенных пунктов	Для ведения личного подсобного хозяйства	13	02.0020	2 854	195,86	558 942,44
8631	Респ. Северная Осетия - Алания, р-н Ирафский, с. Сурх-Дигора, ул. Комсомольская, дом 69	Ирафский	15:04:0140148:10	003002000000 Земли населенных пунктов	ЛПХ	13	02.0020	2 600	195,86	508 196,00
8632	Республика Северная Осетия - Алания, Ирафский район, с.Сурх-Дигора, ул.Комсомольская, 39 "А"	Ирафский	15:04:0140148:123	003002000000 Земли населенных пунктов	Для ведения личного подсобного хозяйства	13	02.0020	1 382	195,86	270 623,52
8633	Респ. Северная Осетия - Алания, р-н Ирафский, с. Сурх-Дигора, ул. Гетоева, 92	Ирафский	15:04:0140148:2	003002000000 Земли населенных пунктов	Для ведения личного подсобного хозяйства	13	02.0020	2 731	195,86	534 851,26
8634	Респ. Северная Осетия - Алания, р-н Ирафский, с. Сурх-Дигора, ул. Гетоева, 96	Ирафский	15:04:0140148:4	003002000000 Земли населенных пунктов	Для ведения личного подсобного хозяйства	13	02.0020	1 411	195,86	276 300,44
8635	Северная Осетия - Алания респ, р-н Ирафский, с Сурх-Дигора, ул Гетоева, 98	Ирафский	15:04:0140148:5	003002000000 Земли населенных пунктов	Для ведения личного подсобного хозяйства	13	02.0020	1 627	195,86	318 613,42
8636	Респ. Северная Осетия - Алания, р-н Ирафский, с. Сурх-Дигора, ул. Гетоева, 100	Ирафский	15:04:0140149:1	003002000000 Земли населенных пунктов	Для ведения личного подсобного хозяйства	13	02.0020	1 351	195,86	264 598,86
8637	Республика Северная Осетия-Алания, р-н Ирафский, с Сурх-Дигора, ул Комсомольская, 79	Ирафский	15:04:0140149:10	003002000000 Земли населенных пунктов	Для ведения личного подсобного хозяйства	13	02.0020	1 362	195,86	266 752,32
8638	Российская Федерация, Республика Северная Осетия-Алания, Ирафский район, с. Сурх-Дигора, ул Комсомольская, 81	Ирафский	15:04:0140149:11	003002000000 Земли населенных пунктов	Для ведения личного подсобного хозяйства	13	02.0020	1 656	195,86	324 364,56
8639	Российская Федерация, Республика Северная Осетия - Алания, Ирафский район, с. Сурх-Дигора, ул. Гетоева, 108	Ирафский	15:04:0140149:126	003002000000 Земли населенных пунктов	Для ведения личного подсобного хозяйства	13	02.0020	1 570	195,86	307 572,20
8640	Российская Федерация, Республика Северная Осетия-Алания, Ирафский район, с Сурх-Дигора, ул Гетоева, 78	Ирафский	15:04:0140149:127	003002000000 Земли населенных пунктов	Для ведения личного подсобного хозяйства	13	02.0020	2 955	195,86	577 584,30
8641	Российская Федерация, Республика Северная Осетия-Алания, Ирафский район, с Сурх-Дигора, ул Комсомольская, 49А	Ирафский	15:04:0140149:128	003002000000 Земли населенных пунктов	Для ведения личного подсобного хозяйства	13	02.0020	1 300	195,86	254 598,00
8642	Респ. Северная Осетия - Алания, р-н Ирафский, с. Сурх-Дигора, ул. Гетоева, 102	Ирафский	15:04:0140149:2	003002000000 Земли населенных пунктов	Для ведения личного подсобного хозяйства	13	02.0020	1 351	195,86	264 598,86
8643	Респ. Северная Осетия - Алания, р-н Ирафский, с. Сурх-Дигора, ул. Гетоева, 104	Ирафский	15:04:0140149:3	003002000000 Земли населенных пунктов	Для ведения личного подсобного хозяйства	13	02.0020	2 675	195,86	523 917,50
8644	Респ. Северная Осетия - Алания, р-н Ирафский, с. Сурх-Дигора, ул. Гетоева, дом 106	Ирафский	15:04:0140149:4	003002000000 Земли населенных пунктов	ЛПХ	13	02.0020	1 300	195,86	254 598,00
8645	Респ. Северная Осетия - Алания, р-н Ирафский, с. Сурх-Дигора, ул. Комсомольская, 71	Ирафский	15:04:0140149:6	003002000000 Земли населенных пунктов	Для ведения личного подсобного хозяйства	13	02.0020	1 626	195,86	318 417,36
8646	Респ. Северная Осетия - Алания, р-н Ирафский, с. Сурх-Дигора, ул. Гетоева, 110	Ирафский	15:04:0140150:1	003002000000 Земли населенных пунктов	Для ведения личного подсобного хозяйства	13	02.0020	1 506	195,86	294 962,76
8647	Респ. Северная Осетия - Алания, р-н Ирафский, с. Сурх-Дигора, ул. Комсомольская, 91	Ирафский	15:04:0140150:10	003002000000 Земли населенных пунктов	Для ведения личного подсобного хозяйства	13	02.0020	1 570	195,86	307 572,20
8648	Респ. Северная Осетия - Алания, р-н Ирафский, с. Сурх-Дигора, ул. Гетоева, дом 82	Ирафский	15:04:0140150:11	003002000000 Земли населенных пунктов	Для ведения личного подсобного хозяйства	13	02.0020	1 501	195,86	293 971,86
8649	Респ. Северная Осетия - Алания, р-н Ирафский, с. Сурх-Дигора, ул. Гетоева, 114	Ирафский	15:04:0140150:3	003002000000 Земли населенных пунктов	Для ведения личного подсобного хозяйства	13	02.0020	1 313	195,86	257 238,68
8650	Северная Осетия - Алания респ, р-н Ирафский, с Сурх-Дигора, ул Гетоева, 120	Ирафский	15:04:0140150:5	003002000000 Земли населенных пунктов	Для ведения личного подсобного хозяйства	13	02.0020	4 521	195,86	885 642,84
8651	Республика Северная Осетия-Алания, р-н Ирафский, с Сурх-Дигора, ул. Комсомольская, 85	Ирафский	15:04:0140150:7	003002000000 Земли населенных пунктов	Для ведения личного подсобного хозяйства	13	02.0020	1 447	195,86	283 430,42
8652	Респ. Северная Осетия - Алания, р-н Ирафский, с. Сурх-Дигора, ул. Гетоева, дом 124	Ирафский	15:04:0140151:2	003002000000 Земли населенных пунктов	ЛПХ	13	02.0020	1 300	195,86	254 598,00
8653	Республика Северная Осетия-Алания, р-н Ирафский, с. Сурх-Дигора, ул. Гетоева, 130	Ирафский	15:04:0140151:5	003002000000 Земли населенных пунктов	Для ведения личного подсобного хозяйства	13	02.0020	2 830	195,86	554 253,80
8654	Респ. Северная Осетия - Алания, р-н Ирафский, с. Сурх-Дигора, ул. Комсомольская, 95	Ирафский	15:04:0140151:7	003002000000 Земли населенных пунктов	Для ведения личного подсобного хозяйства	13	02.0020	5 456	195,86	1 068 230,16
8655	Республика Северная Осетия-Алания, р-н Ирафский, с. Сурх-Дигора, ул. Комсомольская, 5	Ирафский	15:04:0140152:1	003002000000 Земли населенных пунктов	Для ведения личного подсобного хозяйства	13	02.0020	1 287	195,86	252 057,02
8656	Респ. Северная Осетия - Алания, р-н Ирафский, с. Сурх-Дигора, ул. Комсомольская	Ирафский	15:04:0140152:2	003002000000 Земли населенных пунктов	Для ведения личного подсобного хозяйства	13	02.0020	1 753	195,86	343 411,58
8657	Респ. Северная Осетия - Алания, р-н Ирафский, с. Сурх-Дигора, ул. Комсомольская, 6Б	Ирафский	15:04:0140152:3	003002000000 Земли населенных пунктов	Для ведения личного подсобного хозяйства	13	02.0020	1 961	195,86	383 997,46
8658	Республика Северная Осетия-Алания, р-н Ирафский, с Сурх-Дигора, ул Степная, 1	Ирафский	15:04:0140152:4	003002000000 Земли населенных пунктов	Для ведения личного подсобного хозяйства	13	02.0020	4 125	195,86	808 072,50
8659	Респ. Северная Осетия - Алания, р-н Ирафский, с. Сурх-Дигора, ул. Степная, 3	Ирафский	15:04:0140152:5	003002000000 Земли населенных пунктов	Для ведения личного подсобного хозяйства	13	02.0020	3 401	195,86	666 145,86
8660	Российская Федерация, Республика Северная Осетия-Алания, Ирафский район, с Сурх-Дигора, ул Шестн Братьев Бясовых, 5	Ирафский	15:04:0140152:6	003002000000 Земли населенных пунктов	Для ведения личного подсобного хозяйства	13	02.0020	1 656	195,86	324 364,56
8661	Республика Северная Осетия-Алания, р-н Ирафский, с.Сурх-Дигора, ул. Гетоева, 100"г"	Ирафский	15:04:0140152:8	003002000000 Земли населенных пунктов	Для ведения личного подсобного хозяйства	13	02.0020	1 360	195,86	271 669,10
8662	Респ. Северная Осетия - Алания, р-н Ирафский, с. Сурх-Дигора, ул. Комсомольская, 2	Ирафский	15:04:0140153:1	003002000000 Земли населенных пунктов	Для ведения личного подсобного хозяйства	13	02.0020	1 412	195,86	276 609,52

№ п/п	Местоположение ЗУ	Район	Кадастровый номер ЗУ	Категория земель	Разрешенное использование по документу	Код вида разрешенного использования (в соответствии с классификатором видов разрешенного использования земельных участков)	Вид использования объектов недвижимости	Площадь	УПКС	КС
8663	Респ. Северная Осетия - Алания, р-н Ирафский, с. Сурх-Дигора, ул. Степная. 13	Ирафский	15:04:0140153.10	003002000000 Земли населенных пунктов	Для ведения личного подсобного хозяйства	13	02:0020	2 922	195.46	571 133.12
8664	Респ. Северная Осетия - Алания, р-н Ирафский, с. Сурх-Дигора, ул. Гетоева. 112	Ирафский	15:04:0140153.12	003002000000 Земли населенных пунктов	Для ведения личного подсобного хозяйства	13	02:0020	1 402	195.46	274 034.92
8665	Респ. Северная Осетия - Алания, р-н Ирафский, с. Сурх-Дигора, ул. Комсомольская, 6	Ирафский	15:04:0140153:3	003002000000 Земли населенных пунктов	ЛПХ	13	02:0020	1 367	195.46	267 139.82
8666	Респ. Северная Осетия - Алания, р-н Ирафский, с. Сурх-Дигора, ул. Комсомольская, дом 8	Ирафский	15:04:0140153:4	003002000000 Земли населенных пунктов	ЛПХ	13	02:0020	1 300	195.46	254 098.00
8667	Респ. Северная Осетия - Алания, р-н Ирафский, с. Сурх-Дигора, ул. Комсомольская. 10	Ирафский	15:04:0140153.5	003002000000 Земли населенных пунктов	Для ведения личного подсобного хозяйства	13	02:0020	2 817	195.46	550 610.82
8668	Российская Федерация, Республика Северная Осетия-Алания, Ирафский район. г. Сурх-Дигора, ул. Шести Братьев Бясовых. 7	Ирафский	15:04:0140153.7	003002000000 Земли населенных пунктов	Для ведения личного подсобного хозяйства	13	02:0020	1 581	195.46	309 022.26
8669	Российская Федерация, Республика Северная Осетия-Алания, Ирафский район. с. Сурх-Дигора, ул. Шести Братьев Бясовых. 9	Ирафский	15:04:0140153:8	003002000000 Земли населенных пунктов	Для ведения личного подсобного хозяйства	13	02:0020	1 493	195.46	291 821.78
8670	Респ. Северная Осетия - Алания, р-н Ирафский, с. Сурх-Дигора, ул. Степная. 11	Ирафский	15:04:0140153:9	003002000000 Земли населенных пунктов	Для ведения личного подсобного хозяйства	13	02:0020	1 436	195.46	280 680.56
8671	Российская Федерация, Республика Северная Осетия - Алания, Ирафский район. с. Сурх-Дигора. ул. Комсомольская, 14а	Ирафский	15:04:0140154.1	003002000000 Земли населенных пунктов	Для ведения личного подсобного хозяйства	13	02:0020	1 661	195.46	324 659.06
8672	Респ. Северная Осетия - Алания, р-н Ирафский, с. Сурх-Дигора, ул. Комсомольская, 16	Ирафский	15:04:0140154.2	003002000000 Земли населенных пунктов	Для ведения личного подсобного хозяйства	13	02:0020	1 459	195.46	285 176.14
8673	Респ. Северная Осетия - Алания, р-н Ирафский, с. Сурх-Дигора, ул. Комсомольская, 20	Ирафский	15:04:0140154:4	003002000000 Земли населенных пунктов	Для ведения личного подсобного хозяйства	13	02:0020	4 291	195.46	838 718.86
8674	Российская Федерация, Республика Северная Осетия - Алания, Ирафский район. с. Сурх-Дигора. ул. Шести Братьев Бясовых. 15 а	Ирафский	15:04:0140154:5	003002000000 Земли населенных пунктов	Для ведения личного подсобного хозяйства	13	02:0020	1 600	195.46	312 736.00
8675	Респ. Северная Осетия - Алания, р-н Ирафский, с. Сурх-Дигора, ул. Шести Братьев Бясовых. 17	Ирафский	15:04:0140154.6	003002000000 Земли населенных пунктов	ЛПХ	13	02:0020	2 600	195.46	508 196.00
8676	Респ. Северная Осетия - Алания, р-н Ирафский, с. Сурх-Дигора, ул. Степная, 19	Ирафский	15:04:0140154.7	003002000000 Земли населенных пунктов	Для ведения личного подсобного хозяйства	13	02:0020	3 005	195.46	587 357.30
8677	Респ. Северная Осетия - Алания, р-н Ирафский, с. Сурх-Дигора, ул. Степная, 21	Ирафский	15:04:0140154:8	003002000000 Земли населенных пунктов	Для ведения личного подсобного хозяйства	13	02:0020	2 600	195.46	508 196.00
8678	Республика Северная Осетия-Алания, р-н Ирафский, с Сурх-Дигора, ул Степная, 33	Ирафский	15:04:0140155:10	003002000000 Земли населенных пунктов	Для ведения личного подсобного хозяйства	13	02:0020	1 598	195.46	312 449.08
8679	Российская Федерация, Республика Северная Осетия-Алания, Ирафский район, с. Сурх-Дигора, ул. Комсомольская, 24	Ирафский	15:04:0140155:123	003002000000 Земли населенных пунктов	Для ведения личного подсобного хозяйства	13	02:0020	2 640	195.46	516 314.10
8680	Российская Федерация, Республика Северная Осетия - Алания, р-н Ирафский, с. Сурх-Дигора, ул. Шести Братьев Бясовых, 25	Ирафский	15:04:0140155.6	003002000000 Земли населенных пунктов	Для ведения личного подсобного хозяйства	13	02:0020	1 525	195.46	298 076.50
8681	Республика Северная Осетия - Алания, р-н Ирафский, с. Сурх-Дигора, ул. Степная, 27	Ирафский	15:04:0140155:7	003002000000 Земли населенных пунктов	Для ведения личного подсобного хозяйства	13	02:0020	1 579	195.46	308 641.34
8682	Республика Северная Осетия - Алания, р-н Ирафский, с. Сурх-Дигора, ул. Степная, 29	Ирафский	15:04:0140155:8	003002000000 Земли населенных пунктов	Для ведения личного подсобного хозяйства	13	02:0020	1 421	195.46	277 776.66
8683	Республика Северная Осетия-Алания, р-н Ирафский, с Сурх-Дигора, ул Комсомольская, 30	Ирафский	15:04:0140156.1	003002000000 Земли населенных пунктов	Для ведения личного подсобного хозяйства	13	02:0020	1 514	195.46	295 926.44
8684	Респ. Северная Осетия - Алания, р-н Ирафский, с. Сурх-Дигора, ул. Степная, 43	Ирафский	15:04:0140156.12	003002000000 Земли населенных пунктов	Для ведения личного подсобного хозяйства	13	02:0020	1 634	195.46	319 381.64
8685	Российская Федерация, Республика Северная Осетия-Алания, Ирафский район, с. Сурх-Дигора, ул. Шести Братьев Бясовых, 41	Ирафский	15:04:0140156:129	003002000000 Земли населенных пунктов	Для ведения личного подсобного хозяйства	13	02:0020	1 548	195.46	302 572.08
8686	Российская Федерация, Республика Северная Осетия-Алания. Ирафский район, с. Сурх-Дигора, ул. Комсомольская, 32	Ирафский	15:04:0140156:130	003002000000 Земли населенных пунктов	Для ведения личного подсобного хозяйства	13	02:0020	2 912	195.46	569 179.52
8687	Респ. Северная Осетия - Алания, р-н Ирафский, с. Сурх-Дигора, ул. Комсомольская. 36	Ирафский	15:04:0140156.5	003002000000 Земли населенных пунктов	Для ведения личного подсобного хозяйства	13	02:0020	1 300	195.46	254 098.00
8688	Респ. Северная Осетия - Алания, р-н Ирафский, с. Сурх-Дигора, ул. Степная, дом 35	Ирафский	15:04:0140156.7	003002000000 Земли населенных пунктов	Для ведения личного подсобного хозяйства	13	02:0020	1 650	195.46	322 599.00
8689	Респ. Северная Осетия - Алания, р-н Ирафский, с. Сурх-Дигора, ул. Степная, 37	Ирафский	15:04:0140156:8	003002000000 Земли населенных пунктов	Для ведения личного подсобного хозяйства	13	02:0020	2 865	195.46	559 992.90
8690	Респ. Северная Осетия - Алания, р-н Ирафский, с. Сурх-Дигора, ул. Степная. 39	Ирафский	15:04:0140156:9	003002000000 Земли населенных пунктов	Для ведения личного подсобного хозяйства	13	02:0020	2 778	195.46	542 967.56
8691	Респ. Северная Осетия - Алания, р-н Ирафский, с. Сурх-Дигора, ул. Степная, дом 51	Ирафский	15:04:0140157.10	003002000000 Земли населенных пунктов	ЛПХ	13	02:0020	1 300	195.46	254 098.00
8692	Российская Федерация, Республика Северная Осетия - Алания, Ирафский район, с. Сурх-Дигора, ул. Шести Братьев Бясовых. 53	Ирафский	15:04:0140157.11	003002000000 Земли населенных пунктов	ЛПХ	13	02:0020	1 550	195.46	302 963.00
8693	Республика Северная Осетия - Алания. Ирафский р-н, с. Сурх-Дигора. ул. Шести Братьев Бясовых, 19а	Ирафский	15:04:0140157:127	003002000000 Земли населенных пунктов	Для ведения личного подсобного хозяйства	13	02:0020	1 300	195.46	254 098.00
8694	Респ. Северная Осетия - Алания, р-н Ирафский, с. Сурх-Дигора, ул. Комсомольская, дом 42	Ирафский	15:04:0140157:3	003002000000 Земли населенных пунктов	ЛПХ	13	02:0020	1 300	195.46	254 098.00
8695	Респ. Северная Осетия - Алания, р-н Ирафский, с. Сурх-Дигора, ул. Комсомольская, дом 44	Ирафский	15:04:0140157.4	003002000000 Земли населенных пунктов	ЛПХ	13	02:0020	1 300	195.46	254 098.00
8696	Респ. Северная Осетия - Алания, р-н Ирафский, с. Сурх-Дигора, ул. Комсомольская, 46	Ирафский	15:04:0140157.5	003002000000 Земли населенных пунктов	Для ведения личного подсобного хозяйства	13	02:0020	1 548	195.46	302 572.08
8697	Республика Северная Осетия-Алания, р-н Ирафский, с. Сурх-Дигора, ул. Комсомольская, 48	Ирафский	15:04:0140157:6	003002000000 Земли населенных пунктов	Для ведения личного подсобного хозяйства	13	02:0020	3 403	195.46	665 150.38
8698	Российская Федерация, Республика Северная Осетия-Алания. Ирафский район, с. Сурх-Дигора, ул. Шести Братьев Бясовых, 49	Ирафский	15:04:0140157:9	003002000000 Земли населенных пунктов	Для ведения личного подсобного хозяйства	13	02:0020	3 253	195.46	635 841.38
8699	Российская Федерация, Республика Северная Осетия - Алания, Ирафский р-н., с. Сурх-Дигора, ул. Комсомольская, 54	Ирафский	15:04:0140158:120	003002000000 Земли населенных пунктов	Для ведения личного подсобного хозяйства	13	02:0020	1 300	195.46	254 098.00
8700	Российская Федерация, Республика Северная Осетия-Алания, Ирафский район. с. Сурх-Дигора. ул. Шести Братьев Бясовых. 31	Ирафский	15:04:0140158:123	003002000000 Земли населенных пунктов	Для ведения личного подсобного хозяйства	13	02:0020	1 300	195.46	254 098.00
8701	Респ. Северная Осетия - Алания, р-н Ирафский, с. Сурх-Дигора, ул. Комсомольская, 52	Ирафский	15:04:0140158:2	003002000000 Земли населенных пунктов	Для ведения личного подсобного хозяйства	13	02:0020	2 870	195.46	560 970.20
8702	Российская Федерация, Республика Северная Осетия - Алания, р-н Ирафский. с. Сурх-Дигора. ул. Степная, 45	Ирафский	15:04:0140158:3	003002000000 Земли населенных пунктов	ЛПХ	13	02:0020	1 300	195.46	254 098.00
8703	Республика Северная Осетия-Алания, р-н Ирафский, с. Сурх-Дигора, ул. Комсомольская. 56	Ирафский	15:04:0140158.4	003002000000 Земли населенных пунктов	Для ведения личного подсобного хозяйства	13	02:0020	2 778	195.46	542 967.56
8704	Респ. Северная Осетия - Алания, р-н Ирафский, с. Сурх-Дигора, ул. Степная, дом 57	Ирафский	15:04:0140158.6	003002000000 Земли населенных пунктов	ЛПХ	13	02:0020	2 600	195.46	508 196.00
8705	Респ. Северная Осетия - Алания, р-н Ирафский, с. Сурх-Дигора, ул. Степная, 63	Ирафский	15:04:0140158.8	003002000000 Земли населенных пунктов	для ведения личного подсобного хозяйства	13	02:0020	1 386	195.46	270 907.56

№ п/п	Местоположение ЗУ	Район	Кадастровый номер ЗУ	Категория земель	Разрешенное использование по документу	Код вида разрешенного использования (в соответствии с классификатором видов разрешенного использования земельных участков)	Вид использования объектов недвижимости	Площадь	УПКС	Кт
8706	Республика Северная Осетия - Алания, Ирафский р-н, с. Сурх-Дигора, ул. Комсомольская, 58	Ирафский	15:04:0140159:119	003002000000 Земли населенных пунктов	Для ведения личного подсобного хозяйства	13	02:0020	4 187	195.46	818 391.02
8707	Респ. Северная Осетия - Алания, р-н Ирафский, с. Сурх-Дигора, ул. Комсомольская, 60	Ирафский	15:04:0140159:4	003002000000 Земли населенных пунктов	Для ведения личного подсобного хозяйства	13	02:0020	1 500	195.46	293 190.00
8708	Республика Северная Осетия-Алания, р-н Ирафский, с. Сурх-Дигора, ул. Степная, 63.	Ирафский	15:04:0140159:6	003002000000 Земли населенных пунктов	Для ведения личного подсобного хозяйства	13	02:0020	3 126	195.46	611 007.96
8709	Респ. Северная Осетия - Алания, р-н Ирафский, с. Сурх-Дигора, ул. Комсомольская, дом 58 "а"	Ирафский	15:04:0140160:12	003002000000 Земли населенных пунктов	Для ведения личного подсобного хозяйства	13	02:0020	3 208	195.46	627 005.66
8710	Российская Федерация, Республика Северная Осетия-Алания, Ирафский район, с. Сурх-Дигора, ул. Комсомольская, 44	Ирафский	15:04:0140160:128	003002000000 Земли населенных пунктов	Для ведения личного подсобного хозяйства	13	02:0020	1 522	195.46	297 490.12
8711	Российская Федерация, Республика Северная Осетия - Алания, Ирафский район, с. Сурх-Дигора, ул. Шести Братьев Бясовых, 47	Ирафский	15:04:0140160:13	003002000000 Земли населенных пунктов	Для ведения личного подсобного хозяйства	13	02:0020	1 614	195.46	315 472.44
8712	Респ. Северная Осетия - Алания, р-н Ирафский, с. Сурх-Дигора, ул. Комсомольская, дом 64	Ирафский	15:04:0140160:3	003002000000 Земли населенных пунктов	Для ведения личного подсобного хозяйства	13	02:0020	2 727	195.46	532 819.42
8713	Российская Федерация, Республика Северная Осетия - Алания, р-н Ирафский, с. Сурх-Дигора, ул. Комсомольская, 58	Ирафский	15:04:0140160:4	003002000000 Земли населенных пунктов	ЛПХ	13	02:0020	3 900	195.46	762 294.00
8714	Респ. Северная Осетия - Алания, р-н Ирафский, с. Сурх-Дигора, ул. Комсомольская, дом 70	Ирафский	15:04:0140160:5	003002000000 Земли населенных пунктов	ЛПХ	13	02:0020	1 300	195.46	254 098.00
8715	Российская Федерация, Республика Северная Осетия-Алания, Ирафский район, с. Сурх-Дигора, ул. Шести Братьев Бясовых, 69	Ирафский	15:04:0140160:8	003002000000 Земли населенных пунктов	Для ведения личного подсобного хозяйства	13	02:0020	3 046	195.46	595 371.16
8716	Респ. Северная Осетия - Алания, р-н Ирафский, с. Сурх-Дигора, ул. Комсомольская, дом 72	Ирафский	15:04:0140161:1	003002000000 Земли населенных пунктов	ЛПХ	13	02:0020	1 300	195.46	254 098.00
8717	Республика Северная Осетия-Алания, р-н Ирафский, с. Сурх-Дигора, ул. Степная, 77	Ирафский	15:04:0140161:10	003002000000 Земли населенных пунктов	Для ведения личного подсобного хозяйства	13	02:0020	2 851	195.46	557 256.66
8718	Респ. Северная Осетия - Алания, р-н Ирафский, с. Сурх-Дигора, ул. Комсомольская, 84 "а"	Ирафский	15:04:0140161:14	003002000000 Земли населенных пунктов	Для ведения личного подсобного хозяйства	13	02:0020	3 214	195.46	628 208.44
8719	Республика Северная Осетия-Алания, р-н Ирафский, с. Сурх-Дигора, ул. Комсомольская, 84	Ирафский	15:04:0140161:15	003002000000 Земли населенных пунктов	Для ведения личного подсобного хозяйства	13	02:0020	3 309	195.46	646 777.14
8720	Респ. Северная Осетия - Алания, р-н Ирафский, с. Сурх-Дигора, ул. Комсомольская, 78	Ирафский	15:04:0140161:4	003002000000 Земли населенных пунктов	Для ведения личного подсобного хозяйства	13	02:0020	2 808	195.46	548 891.68
8721	Респ. Северная Осетия - Алания, р-н Ирафский, с. Сурх-Дигора, ул. Комсомольская, 80	Ирафский	15:04:0140161:5	003002000000 Земли населенных пунктов	Для ведения личного подсобного хозяйства	13	02:0020	2 837	195.46	554 560.02
8722	Респ. Северная Осетия - Алания, р-н Ирафский, с. Сурх-Дигора, ул. Шести Братьев Бясовых, 71	Ирафский	15:04:0140161:7	003002000000 Земли населенных пунктов	Для ведения личного подсобного хозяйства	13	02:0020	2 996	195.46	585 598.16
8723	Российская Федерация, Республика Северная Осетия-Алания, Ирафский район, с. Сурх-Дигора, ул. Шести Братьев Бясовых, 2 б	Ирафский	15:04:0140162:1	003002000000 Земли населенных пунктов	Для ведения личного подсобного хозяйства	13	02:0020	1 644	195.46	321 336.24
8724	Респ. Северная Осетия - Алания, Ирафский р-н, с. Сурх-Дигора, ул. Степная, 65 п	Ирафский	15:04:0140162:117	003002000000 Земли населенных пунктов	Для ведения личного подсобного хозяйства	13	02:0020	1 300	195.46	254 098.00
8725	Российская Федерация, Республика Северная Осетия - Алания, Ирафский р-н, с. Сурх-Дигора, ул. Комсомольская, 60а	Ирафский	15:04:0140162:118	003002000000 Земли населенных пунктов	Для ведения личного подсобного хозяйства	13	02:0020	1 500	195.46	293 190.00
8726	Российская Федерация, Республика Северная Осетия - Алания, Ирафский р-н., с. Сурх-Дигора, ул. Шести Братьев Бясовых, 17п	Ирафский	15:04:0140162:3	003002000000 Земли населенных пунктов	ЛПХ	13	02:0020	1 300	195.46	254 098.00
8727	Респ. Северная Осетия - Алания, р-н Ирафский, с. Сурх-Дигора, ул. Степная, 6	Ирафский	15:04:0140163:1	003002000000 Земли населенных пунктов	Для ведения личного подсобного хозяйства	13	02:0020	2 853	195.46	557 647.38
8728	Респ. Северная Осетия - Алания, р-н Ирафский, с. Сурх-Дигора, ул. Степная, дом 12	Ирафский	15:04:0140164:1	003002000000 Земли населенных пунктов	ЛПХ	13	02:0020	2 600	195.46	508 196.00
8729	Российская Федерация, Республика Северная Осетия - Алания, Ирафский район, с Сурх-Дигора, ул Шести Братьев Бясовых, 16	Ирафский	15:04:0140164:3	003002000000 Земли населенных пунктов	Для ведения личного подсобного хозяйства	13	02:0020	4 144	195.46	809 986.24
8730	Республика Северная Осетия-Алания, р-н Ирафский, с. Сурх-Дигора, ул. Степная, 16"а"	Ирафский	15:04:0140164:4	003002000000 Земли населенных пунктов	Для ведения личного подсобного хозяйства	13	02:0020	1 346	195.46	263 089.16
8731	Российская Федерация, Республика Северная Осетия - Алания, р-н Ирафский, с. Сурх-Дигора, ул. Шести Братьев Бясовых, 45	Ирафский	15:04:0140165:1	003002000000 Земли населенных пунктов	Для ведения личного подсобного хозяйства	13	02:0020	1 763	195.46	344 595.98
8732	Республика Северная Осетия-Алания, р-н Ирафский, с. Сурх-Дигора, ул. Степная, 18	Ирафский	15:04:0140165:2	003002000000 Земли населенных пунктов	Для ведения личного подсобного хозяйства	13	02:0020	3 067	195.46	599 413.82
8733	Респ. Северная Осетия - Алания, р-н Ирафский, с. Сурх-Дигора, ул. Степная, 59	Ирафский	15:04:0140165:4	003002000000 Земли населенных пунктов	Для ведения личного подсобного хозяйства	13	02:0020	1 546	195.46	302 161.16
8734	Респ. Северная Осетия - Алания, р-н Ирафский, с. Сурх-Дигора, ул. Степная, дом 4	Ирафский	15:04:0140166:1	003002000000 Земли населенных пунктов	ЛПХ	13	02:0020	2 600	195.46	508 196.00
8735	Респ. Северная Осетия - Алания, Ирафский р-н, с. Сурх-Дигора, ул. Шести Братьев Бясовых, 2 "б"	Ирафский	15:04:0140166:116	003002000000 Земли населенных пунктов	Для ведения личного подсобного хозяйства	13	02:0020	533	195.46	104 180.18
8736	Респ. Северная Осетия - Алания, р-н Ирафский, с. Сурх-Дигора, ул. Степная, 2	Ирафский	15:04:0140166:2	003002000000 Земли населенных пунктов	Личное подсобное хозяйство	13	02:0020	3 180	195.46	621 562.80
8737	Республика Северная Осетия-Алания, р-н Ирафский, с. Сурх-Дигора, ул. Степная, 4 "а"	Ирафский	15:04:0140166:5	003002000000 Земли населенных пунктов	Для ведения личного подсобного хозяйства	13	02:0020	1 472	195.46	287 771.12
8738	Респ. Северная Осетия - Алания, р-н Ирафский, с. Сурх-Дигора, ул. Степная, дом 8	Ирафский	15:04:0140167:1	003002000000 Земли населенных пунктов	Для ведения личного подсобного хозяйства	13	02:0020	2 600	195.46	508 196.00
8739	Российская Федерация, Республика Северная Осетия-Алания, Ирафский район, с. Сурх-Дигора, ул. Шести Братьев Бясовых, 8	Ирафский	15:04:0140167:115	003002000000 Земли населенных пунктов	Для ведения личного подсобного хозяйства	13	02:0020	1 500	195.46	293 190.00
8740	Российская Федерация, Республика Северная Осетия-Алания, Ирафский район, с. Сурх-Дигора, ул. Шести Братьев Бясовых, 8 "б"	Ирафский	15:04:0140167:116	003002000000 Земли населенных пунктов	Для ведения личного подсобного хозяйства	13	02:0020	1 609	195.46	314 495.14
8741	Республика Северная Осетия - Алания, Ирафский р-н, с. Сурх-Дигора, ул. Шести Братьев Бясовых, д. 8"а"	Ирафский	15:04:0140167:2	003002000000 Земли населенных пунктов	Для ведения личного подсобного хозяйства	13	02:0020	2 039	195.46	398 512.94
8742	Респ. Северная Осетия - Алания, р-н Ирафский, с. Сурх-Дигора, ул. Степная, дом 12	Ирафский	15:04:0140168:3	003002000000 Земли населенных пунктов	ЛПХ	13	02:0020	3 000	195.46	586 380.00
8743	Российская Федерация, Республика Северная Осетия - Алания, р-н Ирафский, с. Сурх-Дигора, ул. Шести Братьев Бясовых, 16 а	Ирафский	15:04:0140169:1	003002000000 Земли населенных пунктов	Для ведения личного подсобного хозяйства	13	02:0020	2 071	195.46	404 797.66
8744	Респ. Северная Осетия - Алания, р-н Ирафский, с. Сурх-Дигора, ул. Степная № 22	Ирафский	15:04:0140169:4	003002000000 Земли населенных пунктов	Для ведения личного подсобного хозяйства	13	02:0020	2 638	195.46	515 623.48
8745	Республика Северная Осетия-Алания, р-н Ирафский, с. Ахсарисар, ул. Бр. Дзобаевых, 36	Ирафский	15:04:0150101:1	003002000000 Земли населенных пунктов	Для ведения личного подсобного хозяйства	13	02:0020	3 125	168.59	526 843.75
8746	Республика Северная Осетия - Алания, Ирафский р-н, с. Ахсарисар, ул. Братьев Дзобаевых, 12 б	Ирафский	15:04:0150101:137	003002000000 Земли населенных пунктов	Для индивидуального жилищного строительства	13	02:0010	4 538	168.59	765 061.42
8747	Северная Осетия - Алания респ. р-н Ирафский, с. Ахсарисар, ул. Братьев Дзобаевых, 2 "а"	Ирафский	15:04:0150101:18	003002000000 Земли населенных пунктов	Для ведения личного подсобного хозяйства	13	02:0020	2 435	168.59	410 516.65
8748	Республика Северная Осетия - Алания, р-н Ирафский, с. Ахсарисар, ул. Братьев Дзобаевых, 13 "а"	Ирафский	15:04:0150101:2	003002000000 Земли населенных пунктов	Для ведения личного подсобного хозяйства	13	02:0020	5 584	168.59	941 166.56

№ п/п	Местоположение ЗУ	Район	Кадастровый номер ЗУ	Категория земель	Разрешенное использование по документу	Код вида разрешенного использования (в соответствии с классификатором видов разрешенного использования земельных участков)	Вид использования объектом недвижимости	Площадь	УПКС	КС
8749	Республика Северная Осетия-Алания, р-н Ирафский. с. Ахсарисар, ул Бр. Дзобловых, 38	Ирафский	15:04:0150101:21	003002000000 Земли населенных пунктов	Для ведения личного подсобного хозяйства	13	02:0020	1 [illegible]	1бЕ,59	757 912,05
8750	Республика Северная Осетия-Алания, р-н Ирафский. с. Ахсарисар, ул Бр.Дзобловых. 4 А	Ирафский	15:04:0150101:22	003002000000 Земли населенных пунктов	Для ведения личного подсобного хозяйства	13	02:0020	1 921	1бЕ,59	924 661,89
8751	Респ. Северная Осетия - Алания, р-н Ирафский, с. Ахсарисар	Ирафский	15:04:0150101:5	003002000000 Земли населенных пунктов	Приусадебный участок	13	02:0020	2 000	1бЕ,59	1 [illegible] 0,00
8752	Российская Федерация . Республика Северная Осетия - Алания, р-н Ирафский, с. Ахсарисар. ул. Бр.Дзобловых, 12 "б"	Ирафский	15:04:0150101:7	003002000000 Земли населенных пунктов	Для ведения личного подсобного хозяйства	13	02:0020	6 000	1бЕ,59	1 [illegible] 0,00
8753	Республика Северная Осетия - Алания. р-н Ирафский, с Ахсарисар, Бр. Дзобловых, 12 а	Ирафский	15:04:0150101:8	003002000000 Земли населенных пунктов	Для ведения личного подсобного хозяйства	13	02:0020	5 000	1бЕ,59	842 050,00
8754	Респ Северная Осетия - Алания. Ирафский р-н, с Ахсарисар. ул Братьев Дзобловых, 39	Ирафский	15:04:0150102:114	003002000000 Земли населенных пунктов	Для ведения личного подсобного хозяйства	13	02:0020	3 [illegible]	1бЕ,59	591 [illegible],84
8755	Республика Северная Осетия-Алания. р-н Ирафский, с. Ахсарисар, ул. Бр. Кобелкаевых. 42	Ирафский	15:04:0150102:3	003002000000 Земли населенных пунктов	Для ведения личного подсобного хозяйства	13	02:0020	2 967	1бЕ,59	500 296,58
8756	Респ Северная Осетия - Алания, Ирафский р-н. с. Ахсарисар, ул. Братьев Дзобловых, 9 а	Ирафский	15:04:0150103:119	003002000000 Земли населенных пунктов	Для ведения личного подсобного хозяйства	13	02:0020	1 098	1бЕ,59	690 881,82
8757	Российская Федерация. Республика Северная Осетия-Алания, Ирафский район. с. Ахсарисар, ул. Братьев Дзобловых	Ирафский	15:04:0150103:130	003002000000 Земли населенных пунктов	Индивидуальное жилищное строительство	13	02:0010	2 210	1бЕ,59	372 583,90
8758	Российская Федерация. Республика Северная Осетия-Алания, Ирафский район. с. Ахсарисар, ул. Братьев Дзобловых	Ирафский	15:04:0150103:131	003002000000 Земли населенных пунктов	Индивидуальное жилищное строительство	13	02:0010	1 000	1бЕ,59	168 540,00
8759	Российская Федерация, Республика Северная Осетия - Алания, р-н Ирафский. с. Ахсарисар, ул. Братьев Дзобловых. 32	Ирафский	15:04:0150103:2	003002000000 Земли населенных пунктов	Для ведения личного подсобного хозяйства	13	02:0020	3 800	1бЕ,59	640 674,00
8760	Республика Северная Осетия-Алания. р-н Ирафский, с. Ахсарисар, ул. Бр. Дзобловых. 30	Ирафский	15:04:0150103:3	003002000000 Земли населенных пунктов	Для ведения личного подсобного хозяйства	13	02:0020	2 972	1бЕ,59	501 [illegible],18
8761	Российская Федерация. Северная Осетия - Алания, р-н Ирафский. с. Ахсарисар. ул Бр Дзобловых. 9а	Ирафский	15:04:0150103:5	003002000000 Земли населенных пунктов	Для ведения личного подсобного хозяйства	13	02:0020	3 900	1бЕ,59	657 501,00
8762	Республика Северная Осетия-Алания, р-н Ирафский. с. Ахсарисар. ул. Бр. Кобелкаевых. 40	Ирафский	15:04:0150104:1	003002000000 Земли населенных пунктов	Для ведения личного подсобного хозяйства	13	02:0020	5 067	1бЕ,59	854 [illegible],71
8763	Республика Северная Осетия-Алания. р-н Ирафский, с. Ахсарисар, ул. Братьев Дзобловых. 29 А	Ирафский	15:04:0150104:10	003002000000 Земли населенных пунктов	Для ведения личного подсобного хозяйства	13	02:0020	1 604	1бЕ,59	268 [illegible],46
8764	Республика Северная Осетия-Алания. р-н Ирафский, с. Ахсарисар, ул. Братьев Дзобловых. 29	Ирафский	15:04:0150104:11	003002000000 Земли населенных пунктов	Для ведения личного подсобного хозяйства	13	02:0020	3 537	1бЕ,59	596 [illegible],83
8765	Республика Северная Осетия - Алания. Ирафский р-н, с Ахсарисар, ул. Бр Дзобловых, 35	Ирафский	15:04:0150104:122	003002000000 Земли населенных пунктов	Для ведения личного подсобного хозяйства	13	02:0020	1 513	1бЕ,59	260 [illegible],37
8766	Республика Северная Осетия-Алания, р-н Ирафский. с. Ахсарисар. ул. Бр. Кобелкаевых. 39	Ирафский	15:04:0150104:2	003002000000 Земли населенных пунктов	Для ведения личного подсобного хозяйства	13	02:0020	2 880	1бЕ,59	486 067,92
8767	Северная Осетия - Алания респ, р-н Ирафский, с Ахсарисар, ул Братьев Кобелкаевых, 38	Ирафский	15:04:0150104:3	003002000000 Земли населенных пунктов	Для ведения личного подсобного хозяйства	13	02:0020	2 880	1бЕ,59	477 [illegible],72
8768	Республика Северная Осетия-Алания. р-н Ирафский, с. Ахсарисар, ул. Братьев Дзобловых. 33	Ирафский	15:04:0150104:5	003002000000 Земли населенных пунктов	Для ведения личного подсобного хозяйства	13	02:0020	3 420	1бЕ,59	577 589,44
8769	Республика Северная Осетия - Алания. Ирафский район, с Ахсарисар. ул Бр Кобелкаевых. 41 а	Ирафский	15:04:0150104:6	003002000000 Земли населенных пунктов	Для ведения личного подсобного хозяйства	13	02:0020	2 500	1бЕ,59	421 [illegible],00
8770	Респ Северная Осетия - Алания. р-н Ирафский. с. Ахсарисар, ул Бр Кобелкаевых. 47	Ирафский	15:04:0150104:9	003002000000 Земли населенных пунктов	Для ведения личного подсобного хозяйства	13	02:0020	3 744	1бЕ,59	629 [illegible],47
8771	Российская Федерация, Республика Северная Осетия-Алания. Ирафский район, с Ахсарисар, ул. Братьев Кобелкаевых. 46	Ирафский	15:04:0150105:1	003002000000 Земли населенных пунктов	Для ведения личного подсобного хозяйства	13	02:0020	1 320	1бЕ,59	222 [illegible],80
8772	Северная Осетия - Алания респ, р-н Ирафский, с. Ахсарисар. ул. Братьев Кобелкаевых. 37	Ирафский	15:04:0150105:2	003002000000 Земли населенных пунктов	Для ведения личного подсобного хозяйства	13	02:0020	7 161	1бЕ,59	1 211 [illegible],56
8773	Республика Северная Осетия - Алания. р-н Ирафский, с Ахсарисар, ул. Бр Кобелкаевых. 45	Ирафский	15:04:0150105:3	003002000000 Земли населенных пунктов	Для ведения личного подсобного хозяйства	13	02:0020	7 417	1бЕ,59	1 250 [illegible],23
8774	Республика Северная Осетия-Алания, р-н Ирафский. с. Ахсарисар. ул Бр.Кобелкаевых. 35 "б"	Ирафский	15:04:0150105:7	003002000000 Земли населенных пунктов	Для ведения личного подсобного хозяйства	13	02:0020	1 516	1бЕ,59	256 [illegible],14
8775	Республика Северная Осетия - Алания, р-н Ирафский. с. Ахсарисар. ул. Бр.Дзобловых. 24	Ирафский	15:04:0150106:2	003002000000 Земли населенных пунктов	Приусадебный участок	13	02:0020	3 000	1бЕ,59	505 [illegible],00
8776	Российская Федерация, Республика Северная Осетия - Алания, р-н Ирафский. с. Ахсарисар, ул. Бр.Дзобловых , 22	Ирафский	15:04:0150106:3	003002000000 Земли населенных пунктов	Для ведения личного подсобного хозяйства	13	02:0020	3 025	1бЕ,59	509 [illegible],75
8777	Республика Северная Осетия-Алания, р-н Ирафский. с. Ахсарисар. ул Бр. Дзобловых, 1 а	Ирафский	15:04:0150106:5	003002000000 Земли населенных пунктов	Для ведения личного подсобного хозяйства	13	02:0020	3 642	1бЕ,59	613 [illegible],78
8778	Республика Северная Осетия-Алания, р-н Ирафский. с. Ахсарисар. ул Бр. Дзобловых, 3 "п"	Ирафский	15:04:0150106:6	003002000000 Земли населенных пунктов	Для ведения личного подсобного хозяйства	13	02:0020	3 910	1бЕ,59	661 [illegible],60
8779	Республика Северная Осетия - Алания, Ирафский район. с. Ахсарисар, ул.Бр.Дзобловых, 5 "А"	Ирафский	15:04:0150106:7	003002000000 Земли населенных пунктов	Для ведения личного подсобного хозяйства	13	02:0020	2 124	1бЕ,59	357 [illegible],67
8780	Респ. Северная Осетия - Алания, р-н Ирафский, с. Ахсарисар. ул. Бр. Дзобловых, 3	Ирафский	15:04:0150106:9	003002000000 Земли населенных пунктов	Для ведения личного подсобного хозяйства	13	02:0020	1 102	1бЕ,59	185 [illegible],18
8781	Республика Северная Осетия-Алания, р-н Ирафский. с. Ахсарисар. ул Бр. Дзобловых, 21	Ирафский	15:04:0150107:1	003002000000 Земли населенных пунктов	Для ведения личного подсобного хозяйства	13	02:0020	3 303	1бЕ,59	556 [illegible],77
8782	Респ Северная Осетия - Алания. р-н Ирафский. с. Ахсарисар, ул Бр Кобелкаевых, 32	Ирафский	15:04:0150107:11	003002000000 Земли населенных пунктов	Для ведения личного подсобного хозяйства	13	02:0020	2 464	1бЕ,59	414 [illegible],76
8783	Респ. Северная Осетия - Алания, р-н Ирафский, с. Ахсарисар. ул. Братьев Кобелкаевых. 30	Ирафский	15:04:0150107:12	003002000000 Земли населенных пунктов	Для ведения личного подсобного хозяйства	13	02:0020	2 500	1бЕ,59	421 [illegible],00
8784	Респ. Северная Осетия - Алания, р-н Ирафский, с. Ахсарисар	Ирафский	15:04:0150107:2	003002000000 Земли населенных пунктов	Приусадебный участок	13	02:0020	2 500	1бЕ,59	421 [illegible],00
8785	Республика Северная Осетия-Алания, р-н Ирафский. с. Ахсарисар. ул Бр. Дзобловых, 25	Ирафский	15:04:0150107:3	003002000000 Земли населенных пунктов	Для ведения личного подсобного хозяйства	13	02:0020	2 950	1бЕ,59	496 [illegible],14
8786	Российская Федерация. Республика Северная Осетия - Алания. р-н Ирафский, с Ахсарисар. ул. Братьев Дзобловых . 27	Ирафский	15:04:0150107:4	003002000000 Земли населенных пунктов	Для ведения личного подсобного хозяйства	13	02:0020	5 137	1бЕ,59	542 [illegible],63
8787	Северная Осетия - Алания респ, р-н Ирафский, с Ахсарисар, ул Братьев Кобелкаевых, 36	Ирафский	15:04:0150107:5	003002000000 Земли населенных пунктов	Для ведения личного подсобного хозяйства	13	02:0020	3 241	1бЕ,59	545 [illegible],19
8788	Северная Осетия - Алания респ, р-н Ирафский, с Ахсарисар, ул Братьев Кобелкаевых, 34	Ирафский	15:04:0150107:6	003002000000 Земли населенных пунктов	Для ведения личного подсобного хозяйства	13	02:0020	3 068	1бЕ,59	517 [illegible],12
8789	Республика Северная Осетия - Алания, р-н Ирафский. с. Ахсарисар,ул. Бр Дзобловых . 26	Ирафский	15:04:0150107:7	003002000000 Земли населенных пунктов	Для ведения личного подсобного хозяйства	13	02:0020	1 597	1бЕ,59	269 [illegible],23

№ п/п	Местоположение ЗУ	Район	Кадастровый номер ЗУ	Категория земель	Разрешенное использование по документу	Код вида разрешенного использования (в соответствии с классификатором видов разрешенного использования земельных участков)	Вид использования объектом недвижимости	Площадь	УПКС	КС
8790	Республика Северная Осетия-Алания, р-н Ирафский. с. Ахсарисар. ул Бр.Кобелкаевых. 35 "г"	Ирафский	15:04:0150108:1	003002000000 Земли населенных пунктов	Для ведения личного подсобного хозяйства	13	02:020	2 669	168,59	153 021,41
8791	Респ Северная Осетия - Алания, р-н Ирафский. с. Ахсарисар, ул Братьев Кобелкаевых. 33	Ирафский	15:04:0150108:2	003002000000 Земли населенных пунктов	Для ведения личного подсобного хозяйства	13	02:020	2 500	168,59	421 475,00
8792	Респ. Северная Осетия - Алания, р-н Ирафский, с. Ахсарисар. ул. Бр. Кобелкаевых. 31	Ирафский	15:04:0150108:3	003002000000 Земли населенных пунктов	Для ведения личного подсобного хозяйства	13	02:020	3 456	168,59	582 727,62
8793	Республика Северная Осетия - Алания, р-н Ирафский. с. Ахсарисар. Бр.Дзоблаевых. 17а	Ирафский	15:04:0150108:4	003002000000 Земли населенных пунктов	Для ведения личного подсобного хозяйства	13	02:020	2 000	168,59	337 180,00
8794	Республика Северная Осетия-Алания, р-н Ирафский. с. Ахсарисар. ул Братьев Дзоблаевых, 18	Ирафский	15:04:0150109:1	003002000000 Земли населенных пунктов	Дошкольное, начальное и среднее общее образование	3	03:050	13 787	211,96	2 963 653,52
8795	Респ Северная Осетия - Алания, р-н Ирафский. с. Ахсарисар, ул Братьев Дзоблаевых, 1	Ирафский	15:04:0150109:10	003002000000 Земли населенных пунктов	Для ведения личного подсобного хозяйства	13	02:020	2 000	168,59	337 180,00
8796	Республика Северная Осетия - Алания, Ирафский район, с. Ахсарисар, ул. Братьев Дзоблаевых, 18 "в"	Ирафский	15:04:0150109:126	003002000000 Земли населенных пунктов	Спорт	3	05:011	1 875	46,46	87 138,00
8797	Респ. Северная Осетия - Алания, р-н Ирафский, с. Ахсарисар. ул. Братьев Дзоблаевых. 6 "а"	Ирафский	15:04:0150109:13	003002000000 Земли населенных пунктов	Для ведения личного подсобного хозяйства	13	02:020	3 427	168,59	577 757,93
8798	Республика Северная Осетия-Алания, р-н Ирафский. с. Ахсарисар. ул Бр.Дзоблаевых. 16	Ирафский	15:04:0150109:2	003002000000 Земли населенных пунктов	Для ведения личного подсобного хозяйства	13	02:020	2 961	168,59	499 079,49
8799	Респ Северная Осетия - Алания, р-н Ирафский. с. Ахсарисар	Ирафский	15:04:0150109:3	003002000000 Земли населенных пунктов	Для ведения личного подсобного хозяйства	13	02:020	3 709	168,59	625 300,31
8800	Республика Северная Осетия-Алания. р-н Ирафский, с Ахсарисар. ул Бр Дзоблаевых. 10	Ирафский	15:04:0150109:5	003002000000 Земли населенных пунктов	Для ведения личного подсобного хозяйства	13	02:020	3 560	168,59	599 936,60
8801	Республика Северная Осетия-Алания, р-н Ирафский, с Ахсарисар. ул Братьев Дзоблаевых, 8	Ирафский	15:04:0150109:6	003002000000 Земли населенных пунктов	Для ведения личного подсобного хозяйства	13	02:020	2 903	168,59	489 316,77
8802	Республика Северная Осетия-Алания, р-н Ирафский. с. Ахсарисар. ул Братьев Дзоблаевых, 6	Ирафский	15:04:0150109:7	003002000000 Земли населенных пунктов	Для ведения личного подсобного хозяйства	13	02:020	2 669	168,59	449 884,71
8803	Республика Северная Осетия-Алания, р-н Ирафский. с. Ахсарисар. ул Бр.Дзоблаевых. 4	Ирафский	15:04:0150109:9	003002000000 Земли населенных пунктов	Для ведения личного подсобного хозяйства	13	02:020	3 165	168,59	533 587,35
8804	Респ. Северная Осетия - Алания, р-н Ирафский, с. Ахсарисар	Ирафский	15:04:0150110:1	003002000000 Земли населенных пунктов	Для ведения личного подсобного хозяйства	13	02:020	4 187	168,59	705 828,03
8805	Республика Северная Осетия-Алания. р-н Ирафский, с. Ахсарисар, ул. Бр. Кобелкаевых. 9	Ирафский	15:04:0150110:12	003002000000 Земли населенных пунктов	Для дальнейшей эксплуатации нежилого здания (литера)	4	04:040	100	434,31	43 431,00
8806	Российская Федерация, Республика Северная Осетия - Алания, Ирафский район, с Ахсарисар, ул Бр.Кобелкаевых, 9	Ирафский	15:04:0150110:124	003002000000 Земли населенных пунктов	Для ведения личного подсобного хозяйства	13	02:020	5 378	168,59	906 577,02
8807	Российская Федерация, Республика Северная Осетия - Алания, Ирафский район, с Ахсарисар, ул Братьев Кобелкаевых, 22Б	Ирафский	15:04:0150110:125	003002000000 Земли населенных пунктов	Связь	6	06:080	9	282,96	2 546,64
8808	Республика Северная Осетия-Алания. р-н Ирафский, с. Ахсарисар, ул. Братьев Дзоблаевых. 15	Ирафский	15:04:0150110:2	003002000000 Земли населенных пунктов	Для ведения личного подсобного хозяйства	13	02:020	3 159	168,59	532 537,81
8809	Республика Северная Осетия-Алания. р-н Ирафский, с Ахсарисар. д 19	Ирафский	15:04:0150110:4	003002000000 Земли населенных пунктов	Для ведения личного подсобного хозяйства	13	02:020	3 421	168,59	576 716,39
8810	Республика Северная Осетия-Алания, р-н Ирафский. с. Ахсарисар, ул Бр. Кобелкаевых. 28	Ирафский	15:04:0150110:5	003002000000 Земли населенных пунктов	Для ведения личного подсобного хозяйства	13	02:020	2 932	168,59	494 395,88
8811	Республика Северная Осетия-Алания, р-н Ирафский. с Ахсарисар, ул Бр. Кобелкаевых. 26	Ирафский	15:04:0150110:6	003002000000 Земли населенных пунктов	Для ведения личного подсобного хозяйства	13	02:020	2 664	168,59	449 255,17
8812	Республика Северная Осетия-Алания. р-н Ирафский, с.Ахсарисар. ул. Бр. Кобелкаевых. 22	Ирафский	15:04:0150110:8	003002000000 Земли населенных пунктов	Для ведения личного подсобного хозяйства	13	02:020	1 728	168,59	291 424,52
8813	Республика Северная Осетия-Алания. р-н Ирафский, с. Ахсарисар, ул. Бр. Кобелкаевых. 22 б	Ирафский	15:04:0150110:9	003002000000 Земли населенных пунктов	Для ведения личного подсобного хозяйства	13	02:020	770	168,59	129 861,30
8814	Респ Северная Осетия - Алания, р-н Ирафский, с. Ахсарисар	Ирафский	15:04:0150111:1	003002000000 Земли населенных пунктов	Приусадебный участок	13	02:020	2 500	168,59	421 475,00
8815	Республика Северная Осетия - Алания, Ирафский район, с Ахсарисар, ул Братьев Кобелкаевых, 25п	Ирафский	15:04:0150111:120	003002000000 Земли населенных пунктов	Обслуживание жилой застройки, амбулаторно-поликлиническое обслуживание	3	03:040	800	209,75	215 040,00
8816	Республика Северная Осетия-Алания. р-н Ирафский, с. Ахсарисар, ул. Бр. Кобелкаевых. 21	Ирафский	15:04:0150111:2	003002000000 Земли населенных пунктов	Для ведения личного подсобного хозяйства	13	02:020	2 918	168,59	491 915,62
8817	Республика Северная Осетия-Алания. р-н Ирафский, с. Ахсарисар, ул. Бр. Кобелкаевых. 21 "а"	Ирафский	15:04:0150111:5	003002000000 Земли населенных пунктов	Для ведения личного подсобного хозяйства	13	02:020	8 000	168,59	1 348 720,00
8818	Респ Северная Осетия - Алания, р-н Ирафский, с. Ахсарисар	Ирафский	15:04:0150111:6	003002000000 Земли населенных пунктов	Для ведения личного подсобного хозяйства	13	02:020	3 593	168,59	605 713,87
8819	Республика Северная Осетия-Алания, р-н Ирафский. с. Ахсарисар. ул Братьев Кобелкаевых, 23	Ирафский	15:04:0150111:9	003002000000 Земли населенных пунктов	Для ведения личного подсобного хозяйства	13	02:020	3 000	168,59	505 770,00
8820	Республика Северная Осетия-Алания. р-н Ирафский, с. Ахсарисар, ул. Братьев Дзоблаевых. 5	Ирафский	15:04:0150112:1	003002000000 Земли населенных пунктов	Для ведения личного подсобного хозяйства	13	02:020	3 214	168,59	541 679,07
8821	Респ. Северная Осетия - Алания, р-н Ирафский, с. Ахсарисар. ул. Братьев Дзоблаевых. 11а	Ирафский	15:04:0150112:12	003002000000 Земли населенных пунктов	Для ведения личного подсобного хозяйства	13	02:020	3 720	168,59	627 103,00
8822	Республика Республики Северная Осетия - Алания, Ирафский р-н , с Ахсарисар. ул Братьев Дзоблаевых. 7	Ирафский	15:04:0150112:2	003002000000 Земли населенных пунктов	Для ведения личного подсобного хозяйства	13	02:020	3 720	168,59	627 103,00
8823	Российская Федерация, Республика Северная Осетия-Алания, р-н Ирафский. с. Ахсарисар, ул Братьев Дзоблаевых. 9	Ирафский	15:04:0150112:3	003002000000 Земли населенных пунктов	Для ведения личного подсобного хозяйства	13	02:020	5 564	168,59	937 966,07
8824	Российская Федерация, Республика Северная Осетия-Алания. р-н Ирафский, с. Ахсарисар. ул. Братьев Дзоблаевых. 13	Ирафский	15:04:0150112:4	003002000000 Земли населенных пунктов	Для ведения личного подсобного хозяйства	13	02:020	2 500	168,59	421 475,00
8825	Российская Федерация, Республика Северная Осетия - Алания, р-н Ирафский. с. Ахсарисар, Бр.Кобелкаевых. 20	Ирафский	15:04:0150112:5	003002000000 Земли населенных пунктов	Для ведения личного подсобного хозяйства	13	02:020	3 117	168,59	525 495,03
8826	Республика Северная Осетия-Алания, р-н Ирафский. с. Ахсарисар. ул Бр. Кобелкаевых. 16	Ирафский	15:04:0150112:7	003002000000 Земли населенных пунктов	Для ведения личного подсобного хозяйства	13	02:020	2 676	168,59	451 146,84
8827	Республика Северная Осетия-Алания, р-н Ирафский. с. Ахсарисар. ул Бр.Кобелкаевых. 10	Ирафский	15:04:0150112:9	003002000000 Земли населенных пунктов	Для ведения личного подсобного хозяйства	13	02:020	2 895	168,59	488 068,05
8828	Российская Федерация, Республика Северная Осетия-Алания. Ирафский район, с. Ахсарисар. ул. Бр.Кобелкаевых. 15	Ирафский	15:04:0150113:120	003002000000 Земли населенных пунктов	Деловое управление	4	04:010	4 827	434,31	2 115 867,18
8829	Республика Северная Осетия-Алания. р-н Ирафский, с. Ахсарисар, ул. Бр. Кобелкаевых. 15 а	Ирафский	15:04:0150113:2	003002000000 Земли населенных пунктов	Для ведения личного подсобного хозяйства	13	02:020	4 883	168,59	823 224,97

№ п/п	Местоположение ЗУ	Район	Кадастровый номер ЗУ	Категория земель	Разрешенное использование по документу	Код вида разрешенного использования (в соответствии с классификатором видов разрешенного использования земельных участков)	Вид использования объектов недвижимости	Площадь	УПКС	КС
8830	Республика Северная Осетия - Алания, р-н Ирафский, с. Ахсарисар, ул. Братьев Кобеляевых, 17"А"	Ирафский	15:04:0150113:3	003002000000 Земли населенных пунктов	Для ведения личного подсобного хозяйства	13	02:0020	1 000	168,59	671 360,00
8831	РСО - Алания, Ирафский район, с. Ахсарисар, ул.Бр.Кобеляевых, 13 "а"	Ирафский	15:04:0150113:4	003002000000 Земли населенных пунктов	Для ведения личного подсобного хозяйства	13	02:0020	1 011	168,59	676 214,49
8832	Респ. Северная Осетия - Алания, р-н Ирафский, с. Ахсарисар	Ирафский	15:04:0150113:5	003002000000 Земли населенных пунктов	Для ведения личного подсобного хозяйства	13	02:0020	1 955	168,59	787 150,45
8833	Республика Северная Осетия-Алания, р-н Ирафский, с. Ахсарисар, ул. Бр. Кобеляевых, 17	Ирафский	15:04:0150113:6	003002000000 Земли населенных пунктов	Для ведения личного подсобного хозяйства	13	02:0020	1 123	168,59	754 167,80
8834	Республика Северная Осетия-Алания, р-н Ирафский, с. Ахсарисар, ул. Бр. Кобеляевых, 12 (а)	Ирафский	15:04:0150114:10	003002000000 Земли населенных пунктов	Для ведения личного подсобного хозяйства	13	02:0020	864	168,59	145 193,17
8835	Республика Северная Осетия-Алания, р-н Ирафский, с. Ахсарисар, ул. Бр.Дзобловых, 4 "б"	Ирафский	15:04:0150114:12	003002000000 Земли населенных пунктов	Для ведения личного подсобного хозяйства	13	02:0020	2 000	168,59	337 180,00
8836	РСО-Алания, Ирафский район, с Ахсарисар, 290 м южнее здания почтового отделения	Ирафский	15:04:0150114:127	003002000000 Земли населенных пунктов	Историко-культурная деятельность, размещение объектов историко-культурного наследия	3	09:0030	612	8,12	4 969,44
8837	Республика Северная Осетия - Алания, Ирафский р-н, с. Ахсарисар, ул. Братьев Дзобловых, 3 б	Ирафский	15:04:0150114:129	003002000000 Земли населенных пунктов	Для ведения личного подсобного хозяйства	13	02:0020	906	168,59	152 737,62
8838	Респ. Северная Осетия - Алания, р-н Ирафский, с. Ахсарисар, ул. Бр. Дзобловых, 1 "б"	Ирафский	15:04:0150114:13	003002000000 Земли населенных пунктов	Для ведения личного подсобного хозяйства	13	02:0020	2 541	168,59	428 367,19
8839	Республика Северная Осетия-Алания, р-н Ирафский, с. Ахсарисар, ул. Бр. Кобеляевых, 12	Ирафский	15:04:0150114:5	003002000000 Земли населенных пунктов	Для ведения личного подсобного хозяйства	13	02:0020	1 666	168,59	280 725,94
8840	Респ. Северная Осетия - Алания, р-н Ирафский, с. Ахсарисар, ул. Бр. Кобеляевых, 14	Ирафский	15:04:0150114:8	003002000000 Земли населенных пунктов	Для ведения личного подсобного хозяйства	13	02:0020	2 901	168,59	489 079,59
8841	Северная Осетия - Алания респ, р-н Ирафский, с Ахсарисар, ул Братьев Кобеляевых	Ирафский	15:04:0150114:9	003002000000 Земли населенных пунктов	Для ведения личного подсобного хозяйства	13	02:0020	2 147	168,59	361 962,73
8842	Республика Северная Осетия - Алания, Ирафский р-н, с. Ахсарисар, ул.Бр.Кобеляевых,7.	Ирафский	15:04:0150115:118	003002000000 Земли населенных пунктов	Для ведения личного подсобного хозяйства	13	02:0020	923	168,59	155 613,73
8843	Республика Северная Осетия-Алания, р-н Ирафский, с. Ахсарисар, ул. Братьев Кобеляевых, 11	Ирафский	15:04:0150115:3	003002000000 Земли населенных пунктов	Для ведения личного подсобного хозяйства	13	02:0020	4 956	168,59	741 121,63
8844	Республика Северная Осетия - Алания, р-н Ирафский, с. Ахсарисар, Бр.Кобеляевых, 11 а	Ирафский	15:04:0150115:4	003002000000 Земли населенных пунктов	Для ведения личного подсобного хозяйства	13	02:0020	7 480	168,59	1 247 566,00
8845	Республика Северная Осетия - Алания, р-н Ирафский, с. Ахсарисар, ул. Бр. Кобеляевых, 5	Ирафский	15:04:0150115:6	003002000000 Земли населенных пунктов	Для ведения личного подсобного хозяйства	13	02:0020	8 931	168,59	1 536 185,35
8846	Республика Северная Осетия-Алания, Ирафский р-н, с. Ахсарисар, ул. Братьев Кобеляевых, 1 Б	Ирафский	15:04:0150116:119	003002000000 Земли населенных пунктов	Ведение личного подсобного хозяйства	13	02:0020	3 000	168,59	505 770,00
8847	Республика Северная Осетия-Алания, Ирафский район, с. Ахсарисар, ул. Братьев Кобеляевых, 2А	Ирафский	15:04:0150116:120	003002000000 Земли населенных пунктов	Ведение личного подсобного хозяйства	13	02:0020	2 156	168,59	363 480,04
8848	Российская Федерация, Республика Северная Осетия-Алания, Ирафский р-н, с. Ахсарисар, ул. Братьев Кобеляевых, 3Б	Ирафский	15:04:0150116:121	003002000000 Земли населенных пунктов	Ведение личного подсобного хозяйства	13	02:0020	2 475	168,59	417 260,25
8849	Республика Северная Осетия-Алания, р-н Ирафский, с Ахсарисар, ул Бр.Кобеляевых, д 4	Ирафский	15:04:0150116:2	003002000000 Земли населенных пунктов	Для ведения личного подсобного хозяйства	13	02:0020	4 180	168,59	704 226,31
8850	Республика Северная Осетия-Алания, р-н Ирафский, с Ахсарисар, ул Бр. Кобеляевых, 3	Ирафский	15:04:0150116:3	003002000000 Земли населенных пунктов	Для ведения личного подсобного хозяйства	13	02:0020	3 000	168,59	505 770,00
8851	Республика Северная Осетия-Алания, р-н Ирафский, с Ахсарисар, ул Бр. Кобеляевых, д 1а	Ирафский	15:04:0150116:5	003002000000 Земли населенных пунктов	для строительства дома культуры с библиотекой	3	03:0060	1 568	168,59	264 262,88
8852	Респ. Северная Осетия - Алания, р-н Ирафский, с. Ахсарисар, ул. Бр.Кобеляевых, 2	Ирафский	15:04:0150116:6	003002000000 Земли населенных пунктов	Для ведения личного подсобного хозяйства	13	02:0020	4 000	168,59	674 360,00
8853	Респ Северная Осетия - Алания, Ирафский р-н, с Калух	Ирафский	15:04:0160101:113	003002000000 Земли населенных пунктов	Для ведения личного подсобного хозяйства	13	02:0020	3 000	100,83	302 490,00
8854	Респ. Северная Осетия - Алания, Ирафский р-н, с. Калух, 7	Ирафский	15:04:0160102:117	003002000000 Земли населенных пунктов	Для ведения личного подсобного хозяйства	13	02:0020	5 227	100,83	527 038,41
8855	Российская Федерация, Республика Северная Осетия - Алания, Ирафский район, с. Калух, 19	Ирафский	15:04:0160102:118	003002000000 Земли населенных пунктов	Для ведения личного подсобного хозяйства	13	02:0020	5 800	100,83	584 814,00
8856	Российская Федерация, Республика Северная Осетия-Алания, Ирафский район, с. Калух, уч. 44	Ирафский	15:04:0160102:122	003002000000 Земли населенных пунктов	Для ведения личного подсобного хозяйства	13	02:0020	2 094	100,83	211 143,85
8857	Республика Северная Осетия-Алания, р-н Ирафский, с. Калух, №37	Ирафский	15:04:0160102:3	003002000000 Земли населенных пунктов	Для ведения личного подсобного хозяйства	13	02:0020	2 610	100,83	263 073,77
8858	Республика Северная Осетия-Алания, р-н Ирафский, с. Калух, №36	Ирафский	15:04:0160102:4	003002000000 Земли населенных пунктов	Для ведения личного подсобного хозяйства	13	02:0020	2 610	100,83	263 073,77
8859	Республика Северная Осетия - Алания, Ирафский район, с Калух	Ирафский	15:04:0160103:119	003002000000 Земли населенных пунктов	Для ведения личного подсобного хозяйства	13	02:0020	5 151	100,83	519 677,82
8860	Российская Федерация, Республика Северная Осетия - Алания, р-н Ирафский, с. Калух	Ирафский	15:04:0160103:120	003002000000 Земли населенных пунктов	Для ведения личного подсобного хозяйства	13	02:0020	2 388	100,83	240 892,00
8861	Респ. Северная Осетия - Алания, Ирафский р-н, с. Калух	Ирафский	15:04:0160103:121	003002000000 Земли населенных пунктов	Для ведения личного подсобного хозяйства	13	02:0020	2 500	100,83	252 225,00
8862	Респ. Северная Осетия - Алания, р-н Ирафский, с. Калух	Ирафский	15:04:0160103:2	003002000000 Земли населенных пунктов	Для ведения личного подсобного хозяйства	13	02:0020	1 901	100,83	191 780,32
8863	Республика Северная Осетия-Алания, р-н Ирафский, с Калух, д 6	Ирафский	15:04:0160103:3	003002000000 Земли населенных пунктов	Для ведения личного подсобного хозяйства	13	02:0020	2 500	100,83	252 075,00
8864	Респ. Северная Осетия - Алания, р-н Ирафский, с. Калух	Ирафский	15:04:0160103:6	003002000000 Земли населенных пунктов	Для ведения личного подсобного хозяйства	13	02:0020	5 500	100,83	554 565,50
8865	Респ. Северная Осетия - Алания, р-н Ирафский, с. Калух, 33	Ирафский	15:04:0160103:7	003002000000 Земли населенных пунктов	Для ведения личного подсобного хозяйства	13	02:0020	5 472	100,83	551 781,76
8866	Республика Северная Осетия-Алания, р-н Ирафский, с. Калух, 3	Ирафский	15:04:0160104:12	003002000000 Земли населенных пунктов	Для ведения личного подсобного хозяйства	13	02:0020	1 421	100,83	143 279,43
8867	Республика Северная Осетия - Алания, Ирафский р-н, с. Калух	Ирафский	15:04:0160104:126	003002000000 Земли населенных пунктов	Для ведения личного подсобного хозяйства	13	02:0020	1 058	100,83	106 678,14
8868	Республика Северная Осетия - Алания, Ирафский р-н, с. Калух	Ирафский	15:04:0160104:127	003002000000 Земли населенных пунктов	Для ведения личного подсобного хозяйства	13	02:0020	1 000	100,83	100 762,47
8869	Республика Северная Осетия - Алания, Ирафский р-н, с. Калух	Ирафский	15:04:0160104:128	003002000000 Земли населенных пунктов	Для ведения личного подсобного хозяйства	13	02:0020	1 440	100,83	145 102,20

№ п/п	Местоположение ЗУ	Район	Кадастровый номер ЗУ	Категория земель	Разрешенное использование по документу	Код вида разрешенного использования (в соответствии с классификатором видов разрешенного использования земельных участков)	Вид использования объектов недвижимости	Площадь	УПКС	КС
8870	Республика Северная Осетия-Алания, р-н Ирафский, с. Калух, 3	Ирафский	15:04:0160104:14	003002000000 Земли населенных пунктов	Для ведения личного подсобного хозяйства	13	02:0020	1 002	100,63	101 031,66
8871	Респ. Северная Осетия - Алания, р-н Ирафский, с. Калух	Ирафский	15:04:0160104:3	003002000000 Земли населенных пунктов	ЛПХ	13	02:0020	2 000	100,63	201 260,00
8872	Респ. Северная Осетия - Алания, р-н Ирафский, с. Калух	Ирафский	15:04:0160104:6	003002000000 Земли населенных пунктов	Для ведения личного подсобного хозяйства	13	02:0020	3 000	100,63	302 190,00
8873	Респ. Северная Осетия - Алания, р-н Ирафский, с. Калух	Ирафский	15:04:0160104:7	003002000000 Земли населенных пунктов	Для ведения личного подсобного хозяйства	13	02:0020	3 000	100,63	302 190,00
8874	Республика Северная Осетия-Алания, р-н Ирафский, с. Калух, 9	Ирафский	15:04:0160105:1	003002000000 Земли населенных пунктов	ЛПХ	13	02:0020	6 125	100,63	617 583,75
8875	РСО-Алания, Ирафский район, сел. Калух, д. 38	Ирафский	15:04:0160105:119	003002000000 Земли населенных пунктов	Для ведения личного подсобного хозяйства	13	02:0020	1 749	100,63	176 401,07
8876	Респ Северная Осетия - Алания, Ирафский р-н, с.Калух, 5	Ирафский	15:04:0160105:120	003002000000 Земли населенных пунктов	Для ведения личного подсобного хозяйства	13	02:0020	5 000	100,63	504 150,00
8877	Респ Северная Осетия - Алания, Ирафский р-н, с.Калух	Ирафский	15:04:0160105:121	003002000000 Земли населенных пунктов	Для ведения личного подсобного хозяйства	13	02:0020	7 000	100,63	705 810,00
8878	Республика Северная Осетия-Алания, р-н Ирафский, с. Калух, 11	Ирафский	15:04:0160105:3	003002000000 Земли населенных пунктов	Для ведения личного подсобного хозяйства	13	02:0020	5 781	100,63	583 240,72
8879	Респ. Северная Осетия - Алания, р-н Ирафский, с. Калух	Ирафский	15:04:0160105:6	003002000000 Земли населенных пунктов	Для ведения личного подсобного хозяйства	13	02:0020	662	100,63	66 769,06
8880	Северная Осетия - Алания респ, р-н Ирафский, с Калух	Ирафский	15:04:0160105:7	003002000000 Земли населенных пунктов	Для ведения личного подсобного хозяйства	13	02:0020	2 075	100,63	209 222,25
8881	Респ. Северная Осетия - Алания, р-н Ирафский, с. Калух	Ирафский	15:04:0160106:1	003002000000 Земли населенных пунктов	Для ведения личного подсобного хозяйства	13	02:0020	1 350	100,63	136 135,00
8882	Российская Федерация, Республика Северная Осетия-Алания, Ирафский р-н, с. Калух, 41	Ирафский	15:04:0160106:115	003002000000 Земли населенных пунктов	Для ведения личного подсобного хозяйства	13	02:0020	3 000	100,63	302 190,00
8883	Республика Северная Осетия-Алания, р-н Ирафский, с. Калух	Ирафский	15:04:0160106:2	003002000000 Земли населенных пунктов	Для ведения личного подсобного хозяйства	13	02:0020	2 812	100,63	283 283,96
8884	Республика Северная Осетия-Алания, р-н Ирафский, с. Калух	Ирафский	15:04:0160106:3	003002000000 Земли населенных пунктов	Для ведения личного подсобного хозяйства	13	02:0020	1 000	100,63	100 730,00
8885	Республика Северная Осетия-Алания, р-н Ирафский, село Калух	Ирафский	15:04:0160106:4	003002000000 Земли населенных пунктов	Для ведения личного подсобного хозяйства	13	02:0020	1 000	100,63	113 652,00
8886	Респ. Северная Осетия - Алания, р-н Ирафский, с. Лезгор	Ирафский	15:04:0170101:10	003002000000 Земли населенных пунктов	Для ведения личного подсобного хозяйства	13	02:0020	1 261	68,52	86 782,02
8887	Республика Северная Осетия-Алания, р-н Ирафский, с. Донифарс	Ирафский	15:04:0170101:11	003002000000 Земли населенных пунктов	Для ведения личного подсобного хозяйства	13	02:0020	457	68,52	31 427,11
8888	Респ. Северная Осетия - Алания, р-н Ирафский, с. Лезгор	Ирафский	15:04:0170101:12	003002000000 Земли населенных пунктов	Для ведения личного подсобного хозяйства	13	02:0020	1 299	68,52	89 367,16
8889	Республика Северная Осетия-Алания, Ирафский р-н, с. В.Лезгор	Ирафский	15:04:0170101:126	003002000000 Земли населенных пунктов	Для ведения личного подсобного хозяйства	13	02:0020	600	68,52	41 292,00
8890	Осетия - Алания Респ Северная, Ирафский р-н, с Донифарс	Ирафский	15:04:0170101:129	003002000000 Земли населенных пунктов	Для ведения личного подсобного хозяйства	13	02:0020	1 943	68,52	133 684,90
8891	Республика Северная Осетия-Алания, р-н Ирафский, с. Лезгор	Ирафский	15:04:0170101:13	003002000000 Земли населенных пунктов	Для ведения личного подсобного хозяйства	13	02:0020	1 285	68,52	88 438,79
8892	Республика Северная Осетия-Алания, р-н Ирафский, с Лезгор, 10	Ирафский	15:04:0170101:14	003002000000 Земли населенных пунктов	Для ведения личного подсобного хозяйства	13	02:0020	900	68,52	61 938,00
8893	Республика Северная Осетия-Алания, р-н Ирафский, с. Лезгор	Ирафский	15:04:0170101:15	003002000000 Земли населенных пунктов	Для ведения личного подсобного хозяйства	13	02:0020	3 300	68,52	227 136,00
8894	Северная Осетия - Алания респ. р-н Ирафский, с. Лезгор	Ирафский	15:04:0170101:7	003002000000 Земли населенных пунктов	Для ведения личного подсобного хозяйства	13	02:0020	9 095	68,52	625 917,90
8895	Северная Осетия - Алания респ. р-н Ирафский, с. Верхний Лезгор	Ирафский	15:04:0170101:8	003002000000 Земли населенных пунктов	Для ведения личного подсобного хозяйства	13	02:0020	517	68,52	35 582,71
8896	Респ. Северная Осетия - Алания, р-н Ирафский, с. Н. Задалеск	Ирафский	15:04:0180101:1	003002000000 Земли населенных пунктов	ЛПХ	13	02:0020	2 500	134,35	345 875,00
8897	Респ Северная Осетия - Алания, Ирафский р-н, с Нижний Задалеск	Ирафский	15:04:0180101:120	003002000000 Земли населенных пунктов	Для ведения личного подсобного хозяйства	13	02:0020	1 217	134,35	163 533,95
8898	Респ Северная Осетия - Алания, Ирафский р-н, с Нижний Задалеск	Ирафский	15:04:0180101:122	003002000000 Земли населенных пунктов	Для ведения личного подсобного хозяйства	13	02:0020	1 928	134,35	259 026,80
8899	Республика Северная Осетия - Алания, Ирафский р-н, с Нижний Задалеск	Ирафский	15:04:0180101:124	003002000000 Земли населенных пунктов	Для ведения личного подсобного хозяйства	13	02:0020	415	134,35	55 755,25
8900	Республика Северная Осетия - Алания, Ирафский р-н, с. Нижний Задалеск	Ирафский	15:04:0180101:125	003002000000 Земли населенных пунктов	Для ведения личного подсобного хозяйства	13	02:0020	640	134,35	85 984,00
8901	Республика Северная Осетия - Алания, Ирафский р-н, с. Нижний Задалеск	Ирафский	15:04:0180101:126	003002000000 Земли населенных пунктов	Для ведения личного подсобного хозяйства	13	02:0020	630	134,35	84 640,50
8902	Российская Федерация, Республика Северная Осетия-Алания, Ирафский район, с. Нижний Задалеск	Ирафский	15:04:0180101:127	003002000000 Земли населенных пунктов	Для ведения личного подсобного хозяйства	13	02:0020	4 926	134,35	661 838,10
8903		Ирафский	15:04:0180101:129	003002000000 Земли населенных пунктов	Для ведения личного подсобного хозяйства	13	02:0020	2 000	134,35	268 700,00
8904		Ирафский	15:04:0180101:130	003002000000 Земли населенных пунктов	Для ведения личного подсобного хозяйства	13	02:0020	2 926	134,35	393 106,10
8905	Российская Федерация, Республика Северная Осетия - Алания, Ирафский район, с Нижний Задалеск	Ирафский	15:04:0180101:131	003002000000 Земли населенных пунктов	Для ведения личного подсобного хозяйства	13	02:0020	760	134,35	102 106,00
8906	Российская Федерация, Республика Северная Осетия - Алания, Ирафский район, с Нижний Задалеск	Ирафский	15:04:0180101:132	003002000000 Земли населенных пунктов	Для ведения личного подсобного хозяйства	13	02:0020	710	134,35	95 368,50
8907	Российская Федерация, Республика Северная Осетия - Алания, Ирафский район, с Нижний Задалеск	Ирафский	15:04:0180101:133	003002000000 Земли населенных пунктов	Для ведения личного подсобного хозяйства	13	02:0020	5 829	134,35	783 139,15
8908	Северная Осетия - Алания респ, р-н Ирафский, с Нижний Задалеск	Ирафский	15:04:0180101:5	003002000000 Земли населенных пунктов	Для ведения личного подсобного хозяйства	13	02:0020	7 348	134,35	1 012 780,30
8909	Северная Осетия - Алания респ, р-н Ирафский, с Нижний Задалеск	Ирафский	15:04:0180102:11	003002000000 Земли населенных пунктов	Для ведения личного подсобного хозяйства	13	02:0020	2 294	134,35	307 795,85
8910	Северная Осетия - Алания респ, р-н Ирафский, с Нижний Задалеск	Ирафский	15:04:0180102:12	003002000000 Земли населенных пунктов	Для ведения личного подсобного хозяйства	13	02:0020	1 000	134,35	137 785,00

№ п/п	Местоположение ЗУ	Район	Кадастровый номер ЗУ	Категория земель	Разрешенное использование по документу	Код вида разрешенного использования (в соответствии с классификатором видов разрешенного использования земельных участков)	Вид использования объектов недвижимости	Площадь	УПКС	КС
8911	Северная Осетия - Алания респ. р-н Ирафский. с. Нижний Задалеск	Ирафский	15:04:0180102:13	003002000000 Земли населенных пунктов	Для ведения личного подсобного хозяйства	13	02:0020	9 954	134,35	1 337 310,90
8912	Российская Федерация, Республика Северная Осетия-Алания, Ирафский район, с. Нижний Задалеск, участок 46	Ирафский	15:04:0180102:14	003002000000 Земли населенных пунктов	Для ведения личного подсобного хозяйства	13	02:0020	1 900	134,35	255 265,00
8913	Республика Северная Осетия - Алания, Ирафский район, с. Нижний Задалеск	Ирафский	15:04:0180102:142	003002000000 Земли населенных пунктов	Для ведения личного подсобного хозяйства	13	02:0020	2 482	134,35	333 456,70
8914	Респ Северная Осетия - Алания, Ирафский р-н, с Нижний Задалеск	Ирафский	15:04:0180102:143	003002000000 Земли населенных пунктов	Для ведения личного подсобного хозяйства	13	02:0020	2 552	134,35	342 861,20
8915	Республика Северная Осетия — Алания, Ирафский район, с.Нижний Задалеск	Ирафский	15:04:0180102:144	003002000000 Земли населенных пунктов	Для ведения личного подсобного хозяйства	13	02:0020	2 348	134,35	315 453,80
8916	РСО - Алания, Ирафский район, с Нижний Задалеск	Ирафский	15:04:0180102:145	003002000000 Земли населенных пунктов	Для ведения личного подсобного хозяйства	13	02:0020	555	134,35	74 564,25
8917	Республика Северная Осетия - Алания , Ирафский район, с Н.Задалеск, 18	Ирафский	15:04:0180102:146	003002000000 Земли населенных пунктов	Для ведения личного подсобного хозяйства	13	02:0020	561	134,35	75 370,35
8918	Северная Осетия - Алания Респ, Ирафский р-н, с.Задалеск	Ирафский	15:04:0180102:147	003002000000 Земли населенных пунктов	Для ведения личного подсобного хозяйства	13	02:0020	4 104	134,35	551 372,40
8919	Респ Северная Осетия - Алания, Ирафский р-н, с Нижний Задалеск	Ирафский	15:04:0180102:148	003002000000 Земли населенных пунктов	Для ведения личного подсобного хозяйства	13	02:0020	181	134,35	24 317,35
8920	Республика Северная Осетия - Алания, Ирафский р-н, с Нижний Задалеск	Ирафский	15:04:0180102:151	003002000000 Земли населенных пунктов	Для ведения личного подсобного хозяйства	13	02:0020	744	134,35	99 961,40
8921	Российская Федерация, Республика Северная Осетия-Алания, Ирафский район, с. Нижний Задалеск	Ирафский	15:04:0180102:153	003002000000 Земли населенных пунктов	Для ведения личного подсобного хозяйства	13	02:0020	204	134,35	27 401,40
8922	Республика Северная Осетия - Алания, Ирафский район, с. Нижний Задалеск	Ирафский	15:04:0180102:154	003002000000 Земли населенных пунктов	Для ведения личного подсобного хозяйства	13	02:0020	2 511	134,35	337 386,30
8923	Республика Северная Осетия - Алания, Ирафский район, с Задалеск, юго-западная окраина	Ирафский	15:04:0180102:155	003002000000 Земли населенных пунктов	Для ведения личного подсобного хозяйства	13	02:0020	806	134,35	108 316,10
8924	Республика Северная Осетия - Алания, Ирафский район, с Нижний Задалеск	Ирафский	15:04:0180102:156	003002000000 Земли населенных пунктов	Для ведения личного подсобного хозяйства	13	02:0020	977	134,35	131 290,95
8925	Республика Северная Осетия - Алания, Ирафский район, с Нижний Задалеск	Ирафский	15:04:0180102:157	003002000000 Земли населенных пунктов	Для ведения личного подсобного хозяйства	13	02:0020	1 644	134,35	220 917,40
8926	Респ Северная Осетия - Алания, Ирафский р-н, с.Нижний Задалеск	Ирафский	15:04:0180102:159	003002000000 Земли населенных пунктов	Для ведения личного подсобного хозяйства	13	02:0020	421	134,35	56 561,35
8927	Российская Федерация, Республика Северная Осетия - Алания, Ирафский р-н, с Н.Задалеск	Ирафский	15:04:0180102:160	003002000000 Земли населенных пунктов	Для ведения личного подсобного хозяйства	13	02:0020	1 398	134,35	187 821,30
8928	Российская Федерация, Республика Северная Осетия-Алания, Ирафский р-н, с. Нижний Задалеск	Ирафский	15:04:0180102:161	003002000000 Земли населенных пунктов	Для ведения личного подсобного хозяйства	13	02:0020	407	134,35	54 656,45
8929	Российская Федерация, Республика Северная Осетия-Алания, Ирафский р-н, с. Нижний Задалеск	Ирафский	15:04:0180102:162	003002000000 Земли населенных пунктов	Для ведения личного подсобного хозяйства	13	02:0020	1 793	134,35	240 889,55
8930	Российская Федерация, Республика Северная Осетия-Алания, Ирафский район, с. Нижний Задалеск	Ирафский	15:04:0180102:163	003002000000 Земли населенных пунктов	Для ведения личного подсобного хозяйства	13	02:0020	200	134,35	26 870,00
8931	Российская Федерация, Республика Северная Осетия-Алания, Ирафский район, с. Нижний Задалеск	Ирафский	15:04:0180102:164	003002000000 Земли населенных пунктов	Для ведения личного подсобного хозяйства	13	02:0020	201	134,35	27 001,35
8932	Российская Федерация, Республика Северная Осетия-Алания, Ирафский район, с. Нижний Задалеск	Ирафский	15:04:0180102:165	003002000000 Земли населенных пунктов	Для ведения личного подсобного хозяйства	13	02:0020	201	134,35	27 001,35
8933	Российская Федерация, Республика Северная Осетия-Алания, Ирафский район, с. Нижний Задалеск	Ирафский	15:04:0180102:166	003002000000 Земли населенных пунктов	Для ведения личного подсобного хозяйства	13	02:0020	201	134,35	27 001,35
8934	Республика Северная Осетия — Алания, р-н Ирафский, с Нижний Задалеск	Ирафский	15:04:0180102:167	003002000000 Земли населенных пунктов	Для ведения личного подсобного хозяйства	13	02:0020	770	134,35	103 479,50
8935	Респ Северная Осетия - Алания, р-н Ирафский, с. Нижний Задалеск	Ирафский	15:04:0180102:17	003002000000 Земли населенных пунктов	Для ведения личного подсобного хозяйства	13	02:0020	1 500	134,35	201 525,00
8936	Респ Северная Осетия - Алания, р-н Ирафский, с. Нижний Задалеск	Ирафский	15:04:0180102:18	003002000000 Земли населенных пунктов	Для ведения личного подсобного хозяйства	13	02:0020	7 495	134,35	1 006 953,25
8937	Республика Северная Осетия-Алания, р-н Ирафский, с. Нижний Задалеск	Ирафский	15:04:0180102:22	003002000000 Земли населенных пунктов	Приусадебный участок	13	02:0020	5 000	134,35	671 750,00
8938	Российская Федерация, Республика Северная Осетия-Алания, Ирафский район, с. Нижний Задалеск	Ирафский	15:04:0180102:20	003002000000 Земли населенных пунктов	Для ведения личного подсобного хозяйства	13	02:0020	3 912	134,35	525 577,20
8939	Респ Северная Осетия - Алания, р-н Ирафский, с. Н. Задалеск	Ирафский	15:04:0180102:21	003002000000 Земли населенных пунктов	Для ведения личного подсобного хозяйства	13	02:0020	1 500	134,35	201 525,00
8940	Республика Северная Осетия-Алания, р-н Ирафский, с. Н Задалеск № 26	Ирафский	15:04:0180102:22	003002000000 Земли населенных пунктов	Для ведения личного подсобного хозяйства	13	02:0020	3 730	134,35	497 095,00
8941	Респ. Северная Осетия - Алания, р-н Ирафский, с. Задалеск. № 9	Ирафский	15:04:0180102:23	003002000000 Земли населенных пунктов	Для ведения личного подсобного хозяйства	13	02:0020	2 340	134,35	327 007,90
8942	Республика Северная Осетия-Алания, р-н Ирафский, с. Н.Задалеск	Ирафский	15:04:0180102:24	003002000000 Земли населенных пунктов	Для ведения личного подсобного хозяйства	13	02:0020	4 652	134,35	621 496,20
8943	Республика Северная Осетия-Алания, р-н Ирафский, северная окраина с Нижний Задалеск	Ирафский	15:04:0180102:25	003002000000 Земли населенных пунктов	Для ведения личного подсобного хозяйства	13	02:0020	1 956	134,35	262 788,60
8944	Российская Федерация, Республика Северная Осетия-Алания, Ирафский район, с. Нижний Задалеск, 23	Ирафский	15:04:0180102:26	003002000000 Земли населенных пунктов	Для ведения личного подсобного хозяйства	13	02:0020	1 979	134,35	264 191,65
8945	Республика Северная Осетия-Алания, р-н Ирафский, северная окраина с Нижний Задалеск	Ирафский	15:04:0180102:27	003002000000 Земли населенных пунктов	Для ведения личного подсобного хозяйства	13	02:0020	1 955	134,35	262 654,25
8946	Республика Северная Осетия-Алания, р-н Ирафский, с. Задалеск	Ирафский	15:04:0180102:28	003002000000 Земли населенных пунктов	Для ведения личного подсобного хозяйства	13	02:0020	222	134,35	29 825,70
8947	Республика Северная Осетия-Алания, р-н Ирафский, с Нижний Задалеск	Ирафский	15:04:0180102:29	003002000000 Земли населенных пунктов	Для ведения личного подсобного хозяйства	13	02:0020	1 133	134,35	152 216,55
8948	Республика Северная Осетия - Алания, Ирафский район, с Задалеск	Ирафский	15:04:0180102:30	003002000000 Земли населенных пунктов	Для ведения личного подсобного хозяйства	13	02:0020	9 024	134,35	1 212 248,40
8949	Респ. Северная Осетия - Алания, р-н Ирафский, с. Нижний Задалеск	Ирафский	15:04:0180102:31	003002000000 Земли населенных пунктов	Для ведения личного подсобного хозяйства	13	02:0020	503	134,35	67 602,05
8950	Респ. Северная Осетия - Алания, р-н Ирафский, с. Задалеск	Ирафский	15:04:0180102:4	003002000000 Земли населенных пунктов	Для ведения личного подсобного хозяйства	13	02:0020	5 000	134,35	671 750,00

№ п/п	Местоположение ЗУ	Район	Кадастровый номер ЗУ	Категория земель	Разрешенное использование по документу	Код вида разрешенного использования (в соответствии с классификатором видов разрешенного использования земельных участков)	Вид использования объекта недвижимости	Площадь	УПКС	КС
8951	Респ. Северная Осетия - Алания, р-н Ирафский, с. Н. Задалеск	Ирафский	15:04:0180102:5	003002000000 Земли населенных пунктов	Для дальнейшей эксплуатации объекта недвижимости	3	03:080	77	94,05	7 241,85
8952	Респ. Северная Осетия - Алания, р-н Ирафский, с. Н. Задалеск	Ирафский	15:04:0180102:6	003002000000 Земли населенных пунктов	ЛПХ	13	02:020	1 000	134,35	134 350,00
8953	Респ. Северная Осетия - Алания, р-н Ирафский, с. Нижний Задалеск	Ирафский	15:04:0180103:10	003002000000 Земли населенных пунктов	Для ведения личного подсобного хозяйства	13	02:020	720	134,35	79 266,30
8954	Республика Северная Осетия-Алания, р-н Ирафский, с. Нижний Задалеск	Ирафский	15:04:0180103:12	003002000000 Земли населенных пунктов	Для ведения личного подсобного хозяйства	13	02:020	401	134,35	53 871,35
8955	Республика Северная Осетия-Алания, р-н Ирафский, с. Нижний Задалеск	Ирафский	15:04:0180103:13	003002000000 Земли населенных пунктов	Для ведения личного подсобного хозяйства	13	02:020	401	134,35	53 871,35
8956	Респ Северная Осетия - Алания, Ирафский р-н, с Нижний Задалеск	Ирафский	15:04:0180103:133	003002000000 Земли населенных пунктов	Для ведения личного подсобного хозяйства	13	02:020	921	134,35	123 726,35
8957	Республика Северная Осетия — Алания, Ирафский р-н, с. Нижний Задалеск	Ирафский	15:04:0180103:134	003002000000 Земли населенных пунктов	Трубопроводный транспорт	6	03:012	26	147,71	3 840,46
8958	Республика Северная Осетия - Алания, Ирафский район, с. Нижний Задалеск	Ирафский	15:04:0180103:137	003002000000 Земли населенных пунктов	Для ведения личного подсобного хозяйства	13	02:020	250	134,35	47 618,00
8959	Респ Северная Осетия - Алания, Ирафский р-н, с.Нижний Задалеск	Ирафский	15:04:0180103:138	003002000000 Земли населенных пунктов	Для ведения личного подсобного хозяйства	13	02:020	650	134,35	87 327,50
8960	Российская Федерация, Республика Северная Осетия - Алания, Ирафский р-н, с Н.Задалеск	Ирафский	15:04:0180103:139	003002000000 Земли населенных пунктов	Для ведения личного подсобного хозяйства	13	02:020	1 633	134,35	219 393,55
8961	Республика Северная Осетия-Алания, р-н Ирафский, с. Нижний Задалеск	Ирафский	15:04:0180103:14	003002000000 Земли населенных пунктов	Для ведения личного подсобного хозяйства	13	02:020	401	134,35	53 871,35
8962	Российская Федерация, Республика Северная Осетия-Алания, Ирафский район, с. Задалеск, 60	Ирафский	15:04:0180103:140	003002000000 Земли населенных пунктов	Для ведения личного подсобного хозяйства	13	02:020	1 382	134,35	185 671,70
8963	Республика Северная Осетия - Алания, Ирафский р-н, с. Нижний Задалеск	Ирафский	15:04:0180103:141	003002000000 Земли населенных пунктов	Для ведения личного подсобного хозяйства	13	02:020	200	134,35	26 870,00
8964	Республика Северная Осетия — Алания, р-н Ирафский, с Нижний Задалеск	Ирафский	15:04:0180103:142	003002000000 Земли населенных пунктов	Для ведения личного подсобного хозяйства	13	02:020	1 401	134,35	188 227,35
8965	Российская Федерация, Республика Северная Осетия-Алания, Ирафский район, с. Нижний Задалеск	Ирафский	15:04:0180103:143	003002000000 Земли населенных пунктов	Обслуживание жилой застройки	13	02:010	158	134,35	21 223,30
8966	Российская Федерация, Республика Северная Осетия-Алания, Ирафский район, с. Нижний Задалеск	Ирафский	15:04:0180103:144	003002000000 Земли населенных пунктов	Обслуживание жилой застройки	13	02:010	436	134,35	58 576,60
8967	Республика Северная Осетия-Алания, р-н Ирафский, с. Нижний Задалеск	Ирафский	15:04:0180103:15	003002000000 Земли населенных пунктов	Для ведения личного подсобного хозяйства	13	02:020	224	134,35	30 091,10
8968	Республика Северная Осетия-Алания, р-н Ирафский, с. Н Задалеск	Ирафский	15:04:0180103:16	003002000000 Земли населенных пунктов	Для ведения личного подсобного хозяйства	13	02:020	321	134,35	43 529,10
8969	Республика Северная Осетия-Алания, р-н Ирафский, с. Нижний Задалеск	Ирафский	15:04:0180103:17	003002000000 Земли населенных пунктов	Для ведения личного подсобного хозяйства	13	02:020	412	134,35	55 352,20
8970	Республика Северная Осетия-Алания, р-н Ирафский, с Нижний Задалеск	Ирафский	15:04:0180103:19	003002000000 Земли населенных пунктов	Для ведения личного подсобного хозяйства	13	02:020	204	134,35	27 407,40
8971	Респ. Северная Осетия - Алания, р-н Ирафский, с. Нижний Задалеск	Ирафский	15:04:0180103:21	003002000000 Земли населенных пунктов	Для ведения личного подсобного хозяйства	13	02:020	581	134,35	78 069,35
8972	Респ. Северная Осетия - Алания, р-н Ирафский, с. Нижний Задалеск	Ирафский	15:04:0180103:22	003002000000 Земли населенных пунктов	Для ведения личного подсобного хозяйства	13	02:020	839	134,35	112 719,65
8973	Респ. Северная Осетия - Алания, р-н Ирафский, с. Н. Задалеск, №16	Ирафский	15:04:0180103:4	003002000000 Земли населенных пунктов	Для ведения личного подсобного хозяйства	13	02:020	8 192	134,35	1 100 559,20
8974	Респ. Северная Осетия - Алания, р-н Ирафский, с. Н. Задалеск	Ирафский	15:04:0180103:6	003002000000 Земли населенных пунктов	ЛПХ	13	02:020	1 500	134,35	201 525,00
8975	Респ. Северная Осетия - Алания, р-н Ирафский, с. Нижний Задалеск	Ирафский	15:04:0180103:9	003002000000 Земли населенных пунктов	Для ведения личного подсобного хозяйства	13	02:020	650	134,35	87 327,50
8976	Респ Северная Осетия - Алания, Ирафский р-н, с Задалеск, 60	Ирафский	15:04:0180104:117	003002000000 Земли населенных пунктов	Амбулаторно поликлиническое обслуживание	3	03:040	600	211,90	126 976,00
8977	Респ. Северная Осетия - Алания, р-н Ирафский, с. Нижний Задалеск	Ирафский	15:04:0180104:4	003002000000 Земли населенных пунктов	Для ведения личного подсобного хозяйства (приусадебные участки)	13	02:020	820	134,35	110 167,00
8978	Респ Северная Осетия - Алания, Ирафский р-н, с Нижний Задалеск	Ирафский	15:04:0180105:114	003002000000 Земли населенных пунктов	Для ведения личного подсобного хозяйства	13	02:020	600	134,35	80 610,00
8979	Респ Северная Осетия - Алания, Ирафский р-н, с Нижний Задалеск	Ирафский	15:04:0180105:115	003002000000 Земли населенных пунктов	Для ведения личного подсобного хозяйства	13	02:020	9 354	134,35	1 256 709,90
8980	Российская Федерация, Республика Северная Осетия-Алания, Ирафский район, с. Задалеск, № 50	Ирафский	15:04:0180105:117	003002000000 Земли населенных пунктов	Для ведения личного подсобного хозяйства	13	02:020	2 112	134,35	283 747,20
8981	Республика Северная Осетия-Алания, р-н Ирафский, с. Н Задалеск, 50	Ирафский	15:04:0180105:3	003002000000 Земли населенных пунктов	Для ведения личного подсобного хозяйства	13	02:020	707	134,35	94 988,45
8982	Республика Северная Осетия-Алания, р-н Ирафский, с. Верхний Задалеск	Ирафский	15:04:0190101:10	003002000000 Земли населенных пунктов	Для ведения личного подсобного хозяйства	13	02:020	1 500	68,52	102 780,00
8983	Республика Северная Осетия - Алания, Ирафский район, с.Верхний Задалеск, 100 м южнее	Ирафский	15:04:0190101:121	003002000000 Земли населенных пунктов	Для ведения личного подсобного хозяйства	13	02:020	1 611	68,52	110 369,02
8984	Респ Северная Осетия - Алания, Ирафский р-н, с Верхний Задалеск	Ирафский	15:04:0190101:122	003002000000 Земли населенных пунктов	Для ведения личного подсобного хозяйства	13	02:020	2 499	68,52	171 259,98
8985	Респ Северная Осетия - Алания, Ирафский р-н, с В. Задалеск	Ирафский	15:04:0190101:123	003002000000 Земли населенных пунктов	Для ведения личного подсобного хозяйства	13	02:020	1 949	68,52	133 540,98
8986	Республика Северная Осетия - Алания, Ирафский р-н, с. Верхний Задалеск	Ирафский	15:04:0190101:124	003002000000 Земли населенных пунктов	Для ведения личного подсобного хозяйства	13	02:020	812	68,52	55 641,24
8987	Респ Северная Осетия - Алания, Ирафский р-н, с. Верхний Задалеск	Ирафский	15:04:0190101:125	003002000000 Земли населенных пунктов	Для ведения личного подсобного хозяйства	13	02:020	2 188	68,52	149 934,76
8988	Республика Северная Осетия-Алания, р-н Ирафский, с Верхний Задалеск	Ирафский	15:04:0190101:4	003002000000 Земли населенных пунктов	Для ведения личного подсобного хозяйства	13	02:020	1 915	68,52	131 230,80
8989	Республика Северная Осетия-Алания, р-н Ирафский, с Верхний Задалеск	Ирафский	15:04:0190101:5	003002000000 Земли населенных пунктов	Для ведения личного подсобного хозяйства	13	02:020	10 000	68,52	685 200,00
8990	Республика Северная Осетия-Алания, р-н Ирафский, с Верхний Задалеск	Ирафский	15:04:0190101:6	003002000000 Земли населенных пунктов	Для ведения личного подсобного хозяйства	13	02:020	1 044	68,52	71 551,56
8991	Респ. Северная Осетия - Алания, р-н Ирафский, с. Верхний Задалеск	Ирафский	15:04:0190101:7	003002000000 Земли населенных пунктов	Для ведения личного подсобного хозяйства	13	02:020	2 561	68,52	175 453,26
8992	Респ. Северная Осетия - Алания, р-н Ирафский, с. Верхний Задалеск	Ирафский	15:04:0190101:8	003002000000 Земли населенных пунктов	Для ведения личного подсобного хозяйства	13	02:020	559	68,52	38 297,38

№ п/п	Местоположение ЗУ	Район	Кадастровый номер ЗУ	Категория земель	Разрешенное использование по документу	Код вида разрешенного использования (в соответствии с классификатором видов разрешенного использования земельных участков)	Вид использования объектом недвижимости	Площадь	УПКС	КС
8993	Республика Северная Осетия-Алания, р-н Ирафский. с. Верхний Задалеск	Ирафский	15:04:0190101:9	003002000000 Земли населенных пунктов	Для ведения личного подсобного хозяйства	13	02:0020	1 400	68,82	96 348,80
8994	Респ Северная Осетия - Алания, р-н Ирафский, с. Ханаз	Ирафский	15:04:0200101:10	003002000000 Земли населенных пунктов	Для ведения личного подсобного хозяйства	13	02:0020	2 848	68,82	195 969,36
8995	Республика Северная Осетия-Алания, р-н Ирафский, с Ханаз. 27	Ирафский	15:04:0200101:11	003002000000 Земли населенных пунктов	Для ведения личного подсобного хозяйства	13	02:0020	900	68,82	61 938,00
8996	Республика Северная Осетия-Алания, р-н Ирафский, с. Ханаз	Ирафский	15:04:0200101:12	003002000000 Земли населенных пунктов	Для ведения личного подсобного хозяйства	13	02:0020	1 770	68,82	121 811,40
8997	Российская Федерация, Республика Северная Осетия - Алания, Ирафский район, с Ханаз	Ирафский	15:04:0200101:125	003002000000 Земли населенных пунктов	Для ведения личного подсобного хозяйства	13	02:0020	2 457	68,82	169 060,74
8998	Российская Федерация, Республика Северная Осетия - Алания, Ирафский район, с Ханаз	Ирафский	15:04:0200101:126	003002000000 Земли населенных пунктов	Для ведения личного подсобного хозяйства	13	02:0020	547	68,82	37 641,54
8999	Северная Осетия - Алания респ, р-н Ирафский, с. Ханаз	Ирафский	15:04:0200101:2	003002000000 Земли населенных пунктов	Для ведения личного подсобного хозяйства	13	02:0020	5 661	68,82	389 500,02
9000	Республика Северная Осетия-Алания, р-н Ирафский, с Ханаз	Ирафский	15:04:0200101:4	003002000000 Земли населенных пунктов	Для ведения личного подсобного хозяйства	13	02:0020	2 918	68,82	200 816,76
9001	Республика Северная Осетия-Алания, р-н Ирафский. с Ханаз	Ирафский	15:04:0200101:5	003002000000 Земли населенных пунктов	Для ведения личного подсобного хозяйства	13	02:0020	3 541	68,82	243 691,62
9002	Республика Северная Осетия-Алания, р-н Ирафский. с. Ханаз	Ирафский	15:04:0200101:8	003002000000 Земли населенных пунктов	Для ведения личного подсобного хозяйства	13	02:0020	4 340	68,82	298 676,40
9003	Республика Северная Осетия-Алания, р-н Ирафский, с. Ханаз	Ирафский	15:04:0200101:9	003002000000 Земли населенных пунктов	Для ведения личного подсобного хозяйства	13	02:0020	435	68,82	29 946,70
9004	Российская Федерация, Республика Северная Осетия-Алания. Ирафский муниципальный район, с. Нар, 14	Ирафский	15:04:0210101:2	003002000000 Земли населенных пунктов	Для ведения личного подсобного хозяйства	13	02:0020	2 500	100,83	252 075,00
9005	Республика Северная Осетия-Алания, р-н Ирафский. с. Нижний Нар	Ирафский	15:04:0210101:3	003002000000 Земли населенных пунктов	Для ведения личного подсобного хозяйства	13	02:0020	4 385	100,83	442 139,55
9006	Респ Северная Осетия - Алания, р-н Ирафский. с. Нижний Нар	Ирафский	15:04:0210101:4	003002000000 Земли населенных пунктов	Для ведения личного подсобного хозяйства	13	02:0020	3 939	100,83	397 087,37
9007	Республика Северная Осетия - Алания, Ирафский район. с Нижний Нар	Ирафский	15:04:0210103:121	003002000000 Земли населенных пунктов	Для ведения личного подсобного хозяйства	13	02:0020	1 742	100,83	175 645,86
9008	Респ Северная Осетия - Алания, Ирафский р-н. с.Нижний Нар	Ирафский	15:04:0210103:123	003002000000 Земли населенных пунктов	Для ведения личного подсобного хозяйства	13	02:0020	404	100,83	40 735,32
9009	Республика Северная Осетия — Алания, р-н Ирафский. с Нижний Нар	Ирафский	15:04:0210103:124	003002000000 Земли населенных пунктов	Для ведения личного подсобного хозяйства	13	02:0020	522	100,83	52 633,26
9010	Республика Северная Осетия — Алания, р-н Ирафский. с Нижний Нар	Ирафский	15:04:0210103:125	003002000000 Земли населенных пунктов	Для ведения личного подсобного хозяйства	13	02:0020	1 747	100,83	176 150,01
9011	Российская Федерация, Республика Северная Осетия - Алания, Ирафский р-н., с. Нижний Нар	Ирафский	15:04:0210103:126	003002000000 Земли населенных пунктов	Для ведения личного подсобного хозяйства	13	02:0020	624	100,83	62 917,92
9012	Российская Федерация, Республика Северная Осетия - Алания, Ирафский р-н., с. Нижний Нар	Ирафский	15:04:0210103:127	003002000000 Земли населенных пунктов	Для ведения личного подсобного хозяйства	13	02:0020	1 271	100,83	128 154,93
9013	Российская Федерация, Республика Северная Осетия - Алания, Ирафский р-н., с. Нижний Нар	Ирафский	15:04:0210103:128	003002000000 Земли населенных пунктов	Для ведения личного подсобного хозяйства	13	02:0020	551	100,83	55 537,33
9014	Российская Федерация, Республика Северная Осетия - Алания, Ирафский р-н., с. Нижний Нар	Ирафский	15:04:0210103:129	003002000000 Земли населенных пунктов	Для ведения личного подсобного хозяйства	13	02:0020	502	100,83	50 616,66
9015		Ирафский	15:04:0210103:130	003002000000 Земли населенных пунктов	Для ведения личного подсобного хозяйства	13	02:0020	650	100,83	65 537,50
9016		Ирафский	15:04:0210103:131	003002000000 Земли населенных пунктов	Для ведения личного подсобного хозяйства	13	02:0020	660	100,83	66 547,80
9017	Респ Северная Осетия - Алания, р-н Ирафский. с. Нижний Нар № 1	Ирафский	15:04:0210103:3	003002000000 Земли населенных пунктов	Для ведения личного подсобного хозяйства	13	02:0020	1 795	100,83	180 989,85
9018	Респ Северная Осетия - Алания, р-н Ирафский. с. Нар	Ирафский	15:04:0210104:1	003002000000 Земли населенных пунктов	Для ведения личного подсобного хозяйства	13	02:0020	1 124	100,83	113 312,92
9019	Российская Федерация, Республика Северная Осетия-Алания. Ирафский район, с Нижний Нар	Ирафский	15:04:0210104:121	003002000000 Земли населенных пунктов	Для ведения личного пользования	13	02:0020	152	100,83	15 326,16
9020	Российская Федерация, Республика Северная Осетия-Алания. Ирафский район, с Нижний Нар	Ирафский	15:04:0210104:122	003002000000 Земли населенных пунктов	Для ведения личного пользования	13	02:0020	428	100,83	43 135,21
9021	Республика Северная Осетия-Алания, р-н Ирафский. с. Нар, № 4	Ирафский	15:04:0210104:2	003002000000 Земли населенных пунктов	Для ведения личного подсобного хозяйства	13	02:0020	1 502	68,82	103 367,64
9022	Респ Северная Осетия - Алания, р-н Ирафский. с. Нижний Нар, 1	Ирафский	15:04:0210104:4	003002000000 Земли населенных пунктов	Для ведения личного подсобного хозяйства	13	02:0020	1 672	100,83	168 587,76
9023	Респ. Северная Осетия - Алания, р-н Ирафский, с. Нижний Нар	Ирафский	15:04:0210104:7	003002000000 Земли населенных пунктов	Для ведения личного подсобного хозяйства	13	02:0020	828	100,83	83 487,24
9024	Респ. Северная Осетия - Алания, р-н Ирафский, с. Нижний Нар	Ирафский	15:04:0210105:12	003002000000 Земли населенных пунктов	Для ведения личного подсобного хозяйства	13	02:0020	1 140	100,83	114 946,20
9025	Респ Северная Осетия - Алания. Ирафский р-н . с. Нижний Нар	Ирафский	15:04:0210105:123	003002000000 Земли населенных пунктов	Для ведения личного подсобного хозяйства	13	02:0020	2 083	100,83	210 028,89
9026	Респ Северная Осетия - Алания. Ирафский р-н . с. Нижний Нар	Ирафский	15:04:0210105:124	003002000000 Земли населенных пунктов	Для ведения личного подсобного хозяйства	13	02:0020	600	100,83	60 498,00
9027	Северная Осетия - Алания Респ, Ирафский р-н. с. Н.Задалеск	Ирафский	15:04:0210105:125	003002000000 Земли населенных пунктов	Для ведения личного подсобного хозяйства	13	02:0020	1 421	134,35	190 911,35
9028	Республика Северная Осетия-Алания, р-н Ирафский, с. Нижний Нар	Ирафский	15:04:0210105:126	003002000000 Земли населенных пунктов	Для ведения личного подсобного хозяйства	13	02:0020	525	100,83	52 933,73
9029	Республика Северная Осетия-Алания, Ирафский р-н южная окраина с.Нижний Нар	Ирафский	15:04:0210105:129	003002000000 Земли населенных пунктов	Для ведения личного подсобного хозяйства	13	02:0020	3 000	100,83	302 490,00
9030	Российская Федерация, Республика Северная Осетия - Алания, Ирафский район, с Нижний Нар	Ирафский	15:04:0210105:130	003002000000 Земли населенных пунктов	Для ведения личного подсобного хозяйства	13	02:0020	1 812	100,83	182 704,96
9031	Республика Северная Осетия - Алания, м.р-н Ирафский. с.п. Задалеское, с Нижний Нар	Ирафский	15:04:0210105:131	003002000000 Земли населенных пунктов	Для ведения личного подсобного хозяйства	13	02:0020	500	100,83	50 415,00
9032	Республика Северная Осетия - Алания, м.р-н Ирафский. с.п. Задалеское, с Нижний Нар	Ирафский	15:04:0210105:132	003002000000 Земли населенных пунктов	Для ведения личного подсобного хозяйства	13	02:0020	620	100,83	62 511,66

№ п/п	Местоположение ЗУ	Район	Кадастровый номер ЗУ	Категория земель	Разрешенное использование по документу	Код вида разрешенного использования (в соответствии с классификатором видов разрешенного использования земельных участков)	Вид использования объектов недвижимости	Площадь	УПКС	КС
9033		Ирафский	15:04:0210105:133	003002000000 Земли населенных пунктов	Для ведения личного подсобного хозяйства	13	02:0020	500	100.83	50 415,00
9034		Ирафский	15:04:0210105:134	003002000000 Земли населенных пунктов	Для ведения личного подсобного хозяйство	13	02:0020	2 500	100.83	252 075,00
9035	Республика Северная Осетия-Алания, р-н Ирафский, с. Н Нар	Ирафский	15:04:0210105:5	003002000000 Земли населенных пунктов	Для ведения личного подсобного хозяйство	13	02:0020	2 700	100.83	272 241,00
9036	Республика Северная Осетия-Алания, р-н Ирафский, с. Нижний Нар, №2	Ирафский	15:04:0210105:6	003002000000 Земли населенных пунктов	Для ведения личного подсобного хозяйства	13	02:0020	1 971	100.83	198 745,93
9037	Респ. Северная Осетия - Алания, р-н Ирафский, с. Н.Нар	Ирафский	15:04:0210105:7	003002000000 Земли населенных пунктов	Для ведения личного подсобного хозяйства	13	02:0020	516	100.83	52 029,81
9038	РСО - Алания, Ирафский район, с. Н. Нар, 6	Ирафский	15:04:0210105:8	003002000000 Земли населенных пунктов	Для ведения личного подсобного хозяйства	13	02:0020	7 500	100.83	756 059,00
9039	Республика Северная Осетия-Алания, р-н Ирафский, с Нижний Нар	Ирафский	15:04:0210105:9	003002000000 Земли населенных пунктов	Для ведения личного подсобного хозяйства	13	02:0020	1 850	100.83	186 540,30
9040	Республика Северная Осетия-Алания, р-н Ирафский, с Мацута, д 28	Ирафский	15:04:0220101:11	003002000000 Земли населенных пунктов	Для ведения личного подсобного хозяйства	13	02:0020	552	134,35	74 161,20
9041	Республика Северная Осетия-Алания, р-н Ирафский, с. Мацута, 22	Ирафский	15:04:0220101:12	003002000000 Земли населенных пунктов	Для ведения личного подсобного хозяйства	13	02:0020	665	134,35	89 332,75
9042	Северная Осетия - Алания респ, р-н Ирафский, с. Мацута, дом 29	Ирафский	15:04:0220101:13	003002000000 Земли населенных пунктов	Личное подсобное хозяйство	13	02:0020	1 553	134,35	208 611,25
9043	Респ. Северная Осетия - Алания, р-н Ирафский, с. Мацута	Ирафский	15:04:0220101:14	003002000000 Земли населенных пунктов	ЛПХ	13	02:0020	1 960	134,35	263 260,00
9044	Респ. Северная Осетия - Алания, р-н Ирафский, с. Мацута	Ирафский	15:04:0220101:20	003002000000 Земли населенных пунктов	Для ведения личного подсобного хозяйства	13	02:0020	406	134,35	54 552,10
9045	Респ Северная Осетия - Алания, Ирафский р-н, с. Мацута	Ирафский	15:04:0220101:204	003002000000 Земли населенных пунктов	объекты придорожного сервиса	4	04:0099	500	85,68	429 340,00
9046	Республика Северная Осетия-Алания, Ирафский р-н, с. Мацута, 15	Ирафский	15:04:0220101:205	003002000000 Земли населенных пунктов	Дошкольное, начальное и среднее общее образование	3	03:0050	10 791	171,30	1 848 498,30
9047	Респ Северная Осетия - Алания, Ирафский р-н, с Мацута, в центре села	Ирафский	15:04:0220101:207	003002000000 Земли населенных пунктов	Культурное развитие	3	03:0060	6	127,63	765,78
9048	Республика Северная Осетия-Алания, р-н Ирафский, с Мацута, 27	Ирафский	15:04:0220101:208	003002000000 Земли населенных пунктов	Для ведения личного подсобного хозяйства	13	02:0020	802	134,35	54 008,70
9049	Республика Северная Осетия-Алания, р-н Ирафский, с Мацута, 27	Ирафский	15:04:0220101:209	003002000000 Земли населенных пунктов	Для ведения личного подсобного хозяйства	13	02:0020	149	134,35	20 016,15
9050	Респ. Северная Осетия - Алания, р-н Ирафский, с. Мацута	Ирафский	15:04:0220101:21	003002000000 Земли населенных пунктов	Для ведения личного подсобного хозяйства	13	02:0020	935	134,35	125 629,25
9051	Респ Северная Осетия - Алания, Ирафский р-н, с Мацута, 3	Ирафский	15:04:0220101:210	003002000000 Земли населенных пунктов	Амбулаторно-поликлиническое обслуживание	3	03:0040	667	214,96	143 407,32
9052	Респ. Северная Осетия - Алания, р-н Ирафский, с. Мацута, дом 32	Ирафский	15:04:0220101:22	003002000000 Земли населенных пунктов	Для ведения личного подсобного хозяйства	13	02:0020	507	134,35	68 117,45
9053	Республика Северная Осетия-Алания, Ирафский р-н, с. Мацута	Ирафский	15:04:0220101:225	003002000000 Земли населенных пунктов	Обслуживание жилой застройки-культурное развитие	3	03:0060	143	127,63	18 250,35
9054	Российская Федерация, Республика Северная Осетия-Алания, Ирафский район, с. Мацута	Ирафский	15:04:0220101:229	003002000000 Земли населенных пунктов	Для ведения личного подсобного хозяйство	13	02:0020	63	134,35	8 464,05
9055	Респ. Северная Осетия - Алания, р-н Ирафский, с. Мацута	Ирафский	15:04:0220101:23	003002000000 Земли населенных пунктов	Для ведения личного подсобного хозяйства	13	02:0020	444	134,35	14 738,55
9056		Ирафский	15:04:0220101:232	003002000000 Земли населенных пунктов	Для ведения личного подсобного хозяйства	13	02:0020	1 717	134,35	230 678,95
9057		Ирафский	15:04:0220101:233	003002000000 Земли населенных пунктов	Для ведения личного подсобного хозяйства	13	02:0020	1 240	134,35	166 594,00
9058	Северная Осетия - Алания респ, р-н Ирафский, с Мацута	Ирафский	15:04:0220101:24	003002000000 Земли населенных пунктов	Для ведения личного подсобного хозяйства	13	02:0020	310	134,35	41 648,50
9059	Российская Федерация, Республика Северная Осетия - Алания, Ирафский район, с. Мацута, д 6	Ирафский	15:04:0220101:25	003002000000 Земли населенных пунктов	Для ведения личного подсобного хозяйство	13	02:0020	520	134,35	69 862,00
9060	Северная Осетия - Алания респ, р-н Ирафский, с Мацута	Ирафский	15:04:0220101:26	003002000000 Земли населенных пунктов	Для ведения личного подсобного хозяйства	13	02:0020	790	134,35	106 136,50
9061	Респ. Северная Осетия - Алания, р-н Ирафский, с. Мацута	Ирафский	15:04:0220101:71	003002000000 Земли населенных пунктов	Для ведения личного подсобного хозяйства	13	02:0020	1 013	134,35	136 096,55
9062	Республика Северная Осетия-Алания, р-н Ирафский, с. Мацута № 15	Ирафский	15:04:0220101:74	003002000000 Земли населенных пунктов	Для ведения личного подсобного хозяйства	13	02:0020	902	134,35	121 183,70
9063	Республика Северная Осетия-Алания, р-н Ирафский, с. Мацута	Ирафский	15:04:0220101:75	003002000000 Земли населенных пунктов	Для ведения личного подсобного хозяйства	13	02:0020	700	134,35	94 045,00
9064	Республика Северная Осетия-Алания, р-н Ирафский, с. Мацута №63	Ирафский	15:04:0220101:76	003002000000 Земли населенных пунктов	Для ведения личного подсобного хозяйства	13	02:0020	740	134,35	99 419,00
9065	Респ. Северная Осетия - Алания, р-н Ирафский, с. Мацута	Ирафский	15:04:0220101:77	003002000000 Земли населенных пунктов	Для ведения личного подсобного хозяйства	13	02:0020	457	134,35	61 397,95
9066	Респ. Северная Осетия - Алания, р-н Ирафский, с. Мацута, №33	Ирафский	15:04:0220101:78	003002000000 Земли населенных пунктов	Для ведения личного подсобного хозяйства	13	02:0020	1 500	134,35	201 525,00
9067	Респ. Северная Осетия - Алания, р-н Ирафский, с. Мацута	Ирафский	15:04:0220101:8	003002000000 Земли населенных пунктов	ЛПХ	13	02:0020	645	134,35	86 655,75
9068	Респ. Северная Осетия - Алания, р-н Ирафский, с. Мацута	Ирафский	15:04:0220101:81	003002000000 Земли населенных пунктов	Для ведения личного подсобного хозяйства	13	02:0020	241	134,35	32 387,35
9069	Республика Северная Осетия-Алания, р-н Ирафский, с. Мацута	Ирафский	15:04:0220101:82	003002000000 Земли населенных пунктов	Для ведения личного подсобного хозяйства	13	02:0020	300	134,35	40 305,00
9070	Российская Федерация, Республика Северная Осетия-Алания, Ирафский район, с. Мацута	Ирафский	15:04:0220101:83	003002000000 Земли населенных пунктов	Размещение АЗС с размещением магазино для продажи сопутствующих товаров	4	04:0095	270	1 710,33	461 818,50
9071	Республика Северная Осетия-Алания, р-н Ирафский, с. Мацута	Ирафский	15:04:0220101:85	003002000000 Земли населенных пунктов	Для ведения личного подсобного хозяйства	13	02:0020	200	134,35	26 870,00
9072	Республика Северная Осетия-Алания, р-н Ирафский, с. Мацута, 4	Ирафский	15:04:0220101:86	003002000000 Земли населенных пунктов	Для ведения личного подсобного хозяйства	13	02:0020	1 741	134,35	233 890,85
9073	Республика Северная Осетия-Алания, р-н Ирафский, с. Мацута	Ирафский	15:04:0220101:88	003002000000 Земли населенных пунктов	Для ведения личного подсобного хозяйства	13	02:0020	700	134,35	94 045,00
9074	Республика Северная Осетия-Алания, р-н Ирафский, с. Мацута	Ирафский	15:04:0220101:91	003002000000 Земли населенных пунктов	Для ведения личного подсобного хозяйства	13	02:0020	200	134,35	26 870,00

№ п/п	Местоположение ЗУ	Район	Кадастровый номер ЗУ	Категория земель	Разрешенное использование по документу	Код вида разрешенного использования (в соответствии с классификатором видов разрешенного использования земельных участков)	Вид использования объектов недвижимости	Площадь	УПКС	КС
9075	Респ Северная Осетия - Алания, р-н Ирафский, с. Мацута	Ирафский	15:04:0220101:92	003002000000 Земли населенных пунктов	Для ведения личного подсобного хозяйство	13	02:0020	1 732	134,35	232 694,20
9076	Российская Федерация, Республика Северная Осетия-Алания, Ирафский район, с. Мацута, 63	Ирафский	15:04:0220101:93	003002000000 Земли населенных пунктов	Для ведения личного подсобного хозяйство	13	02:0020	300	134,35	40 305,00
9077	Российская Федерация, Республика Северная Осетия - Алания, р-н Ирафский, с. Мацута, 5	Ирафский	15:04:0220102:10	003002000000 Земли населенных пунктов	Для эксплуатации существующего нежилого здания (магазин)	4	04:0040	72	349,01	25 128,72
9078	Республика Северная Осетия - Алания, Ирафский р-н. с. Мацута	Ирафский	15:04:0220102:131	003002000000 Земли населенных пунктов	Для ведения личного подсобного хозяйства	13	02:0020	573	134,35	76 962,55
9079	Респ Северная Осетия - Алания, Ирафский р-н, с Мацута	Ирафский	15:04:0220102:132	003002000000 Земли населенных пунктов	Для ведения личного подсобного хозяйство	13	02:0020	1 000	134,35	134 350,00
9080	Российская Федерация, Республика Северная Осетия-Алания, Ирафский район, с. Мацута	Ирафский	15:04:0220102:136	003002000000 Земли населенных пунктов	Для ведения личного подсобного хозяйство	13	02:0020	1 640	134,35	220 344,00
9081	Республика Северная Осетия-Алания, р-н Ирафский, с. Мацута № 26	Ирафский	15:04:0220102:15	003002000000 Земли населенных пунктов	Для ведения личного подсобного хозяйства	13	02:0020	257	134,35	34 527,95
9082	Респ. Северная Осетия - Алания, р-н Ирафский, с. Мацута	Ирафский	15:04:0220102:18	003002000000 Земли населенных пунктов	Для ведения личного подсобного хозяйства	13	02:0020	600	134,35	80 610,00
9083	Республика Северная Осетия-Алания, р-н Ирафский, с Мацута	Ирафский	15:04:0220102:19	003002000000 Земли населенных пунктов	Земельные участки, предназначенные для размещения объектов рекреационного и лечебно-оздоровительного назначения	5	05:000	519	278,52	144 551,88
9084	Респ Северная Осетия - Алания, р-н Ирафский, с. Мацута	Ирафский	15:04:0220102:20	003002000000 Земли населенных пунктов	Для ведения личного подсобного хозяйство	13	02:0020	623	134,35	83 700,05
9085	Республика Северная Осетия-Алания, р-н Ирафский, с. Фарискатта. 28	Ирафский	15:04:0230101:1	003002000000 Земли населенных пунктов	Для ведения личного подсобного хозяйства	13	02:0020	2 634	68,82	181 271,88
9086	Респ. Северная Осетия - Алания, р-н Ирафский, с. Фарискатта № 27	Ирафский	15:04:0230101:11	003002000000 Земли населенных пунктов	Для ведения личного подсобного хозяйства	13	02:0020	4 084	68,82	281 060,88
9087	Республика Северная Осетия - Алания, Ирафский р-н, с Фарискатта	Ирафский	15:04:0230101:128	003002000000 Земли населенных пунктов	Для ведения личного подсобного хозяйство	13	02:0020	441	68,82	30 349,62
9088	Республика Северная Осетия - Алания, Ирафский р-н, с Фарискатта	Ирафский	15:04:0230101:131	003002000000 Земли населенных пунктов	Для ведения личного подсобного хозяйство	13	02:0020	1 121	68,82	77 147,22
9089	Республика Северная Осетия - Алания, Ирафский р-н. с. Фарискатта	Ирафский	15:04:0230101:132	003002000000 Земли населенных пунктов	Для ведения личного подсобного хозяйство	13	02:0020	550	68,82	37 851,00
9090	Республика Северная Осетия-Алания, р-н Ирафский, с. Фарискатта	Ирафский	15:04:0230101:14	003002000000 Земли населенных пунктов	Для ведения личного подсобного хозяйство	13	02:0020	355	68,82	24 431,10
9091	Республика Северная Осетия-Алания, р-н Ирафский, с. Фарискатта, 24	Ирафский	15:04:0230101:15	003002000000 Земли населенных пунктов	Для ведения личного подсобного хозяйство	13	02:0020	1 140	68,82	78 451,80
9092	Российская Федерация, Республика Северная Осетия-Алания, р-н Ирафский, с. Фарискатта	Ирафский	15:04:0230101:16	003002000000 Земли населенных пунктов	Для ведения личного подсобного хозяйство	13	02:0020	773	68,82	53 197,86
9093	Республика Северная Осетия-Алания, р-н Ирафский, с Фарискатта	Ирафский	15:04:0230101:17	003002000000 Земли населенных пунктов	Для ведения личного подсобного хозяйство	13	02:0020	263	68,82	18 099,66
9094	Республика Северная Осетия-Алания, р-н Ирафский, с. Фарискатта	Ирафский	15:04:0230101:2	003002000000 Земли населенных пунктов	Для ведения личного подсобного хозяйство	13	02:0020	9 952	68,82	684 896,64
9095	Республика Северная Осетия-Алания, р-н Ирафский, с Фарискатта. 3	Ирафский	15:04:0230101:3	003002000000 Земли населенных пунктов	Личное подсобное хозяйство	13	02:0020	1 287	68,82	88 571,34
9096	Республика Северная Осетия-Алания, р-н Ирафский, с. Фарискатта	Ирафский	15:04:0230101:6	003002000000 Земли населенных пунктов	Для ведения личного подсобного хозяйство	13	02:0020	9 474	68,82	652 000,68
9097	Республика Северная Осетия-Алания, р-н Ирафский, с Фарискатта	Ирафский	15:04:0230101:8	003002000000 Земли населенных пунктов	Для ведения пчеловодства	1	01:120	609	5,20	3 215,97
9098	Респ. Северная Осетия - Алания, р-н Ирафский, с. Махческ	Ирафский	15:04:0240101:11	003002000000 Земли населенных пунктов	Для ведения личного подсобного хозяйство	13	02:0020	378	134,35	50 761,30
9099	РСО - Алания, Ирафский р-н, с. Махческ	Ирафский	15:04:0240101:149	003002000000 Земли населенных пунктов	Для ведения личного подсобного хозяйство	13	02:0020	352	134,35	47 291,20
9100	Респ Северная Осетия - Алания , Ирафский р-н, с Махческ	Ирафский	15:04:0240101:150	003002000000 Земли населенных пунктов	для ведения личного подсобного хозяйства	13	02:0020	286	134,35	38 421,10
9101	Республика Северная Осетия-Алания, р-н Ирафский, с. Махческ	Ирафский	15:04:0240101:154	003002000000 Земли населенных пунктов	Для ведения личного подсобного хозяйство	13	02:0020	3 108	134,35	417 559,80
9102	Респ Северная Осетия - Алания, Ирафский р-н. с. Махческ	Ирафский	15:04:0240101:155	003002000000 Земли населенных пунктов	Для ведения личного подсобного хозяйство	13	02:0020	1 800	134,35	241 830,00
9103	Российская Федерация, Республика Северная Осетия-Алания, Ирафский район, с. Махческ, 68	Ирафский	15:04:0240101:156	003001000000 Земли сельскохозяйственного назначения	Для ведения личного подсобного хозяйство	1	01:160	2 250	7,72	17 370,00
9104	Российская Федерация, Республика Северная Осетия-Алания, Ирафский район, с. Махческ, 75	Ирафский	15:04:0240101:157	003002000000 Земли населенных пунктов	Для ведения личного подсобного хозяйство	13	02:0020	670	134,35	90 014,50
9105	Респ Северная Осетия - Алания, Ирафский р-н. с.Махческ	Ирафский	15:04:0240101:158	003002000000 Земли населенных пунктов	Для ведения личного подсобного хозяйство	13	02:0020	3 500	134,35	470 225,00
9106	Респ Северная Осетия - Алания, Ирафский р-н. с. Махческ. 16	Ирафский	15:04:0240101:159	003002000000 Земли населенных пунктов	Для ведения личного подсобного хозяйство	13	02:0020	1 770	134,35	237 799,50
9107	Российская Федерация, Республика Северная Осетия-Алания, Ирафский район, с. Махческ	Ирафский	15:04:0240101:160	003002000000 Земли населенных пунктов	Для ведения личного подсобного хозяйство	13	02:0020	1 400	100,83	141 162,00
9108	Российская Федерация, Республика Северная Осетия - Алания, Ирафский р-н., с. Махческ	Ирафский	15:04:0240101:163	003002000000 Земли населенных пунктов	Для ведения личного подсобного хозяйство	13	02:0020	736	100,83	74 210,88
9109	Российская Федерация, Республика Северная Осетия - Алания, Ирафский р-н., с. Махческ	Ирафский	15:04:0240101:164	003002000000 Земли населенных пунктов	Для ведения личного подсобного хозяйство	13	02:0020	1 135	100,83	114 442,05
9110	Российская Федерация, Республика Северная Осетия - Алания, Ирафский р-н., с. Махческ	Ирафский	15:04:0240101:165	003002000000 Земли населенных пунктов	Для ведения личного подсобного хозяйство	13	02:0020	1 134	100,83	111 311,22
9111	Республика Северная Осетия-Алания, р-н Ирафский. 300 м северное с Махческ	Ирафский	15:04:0240101:29	003002000000 Земли населенных пунктов	Для ведения личного подсобного хозяйство	13	02:0020	1 158	134,35	155 577,30
9112	Республика Северная Осетия-Алания, р-н Ирафский. с. Махческ	Ирафский	15:04:0240101:32	003002000000 Земли населенных пунктов	Для ведения личного подсобного хозяйство	13	02:0020	500	134,35	67 175,00
9113	Респ. Северная Осетия - Алания, р-н Ирафский, с. Махческ, №51	Ирафский	15:04:0240101:34	003002000000 Земли населенных пунктов	Для ведения личного подсобного хозяйство	13	02:0020	1 030	134,35	138 360,50
9114	Респ. Северная Осетия - Алания, р-н Ирафский, с. Махческ	Ирафский	15:04:0240101:35	003002000000 Земли населенных пунктов	Для ведения личного подсобного хозяйство	13	02:0020	1 410	134,35	189 418,50

№ п/п	Местоположение ЗУ	Район	Кадастровый номер ЗУ	Категория земель	Разрешенное использование по документу	Код вида разрешенного использования (в соответствии с классификатором видов разрешенного использования земельных участков)	Вид использования объектов недвижимости	Площадь	УПКС	КС
9115	Республика Северная Осетия-Алания, р-н Ирафский. с. Мизческ. 20	Ирафский	15:04:0240101:37	003002000000 Земли населенных пунктов	Для ведения личного подсобного хозяйства	13	02:0020	1 277	134,35	171 561,95
9116	Республика Северная Осетия-Алания, р-н Ирафский. с. Мизческ. 18	Ирафский	15:04:0240101:5	003002000000 Земли населенных пунктов	Для ведения личного подсобного хозяйства	13	02:0020	1 234	134,35	165 786,90
9117	Республика Северная Осетия-Алания, р-н Ирафский, с. Мизческ, 85	Ирафский	15:04:0240102:1	003002000000 Земли населенных пунктов	Для ведения личного подсобного хозяйства	13	02:0020	1 416	134,35	190 209,60
9118	Республика Северная Осетия-Алания, р-н Ирафский, с. Мизческ, 4	Ирафский	15:04:0240102:11	003002000000 Земли населенных пунктов	Для ведения личного подсобного хозяйства	13	02:0020	2 307	134,35	309 915,45
9119	Респ Северная Осетия - Алания, р-н Ирафский. с. Мизческ. 1	Ирафский	15:04:0240102:12	003002000000 Земли населенных пунктов	Для ведения личного подсобного хозяйства	13	02:0020	524	134,35	70 399,10
9120	Респ Северная Осетия - Алания, р-н Ирафский. с. Мизческ. 2	Ирафский	15:04:0240102:13	003002000000 Земли населенных пунктов	Для ведения личного подсобного хозяйства	13	02:0020	3 056	134,35	410 573,60
9121	Респ. Северная Осетия - Алания, р-н Ирафский, с. Мизческ	Ирафский	15:04:0240102:15	003002000000 Земли населенных пунктов	Для ведения личного подсобного хозяйства	13	02:0020	1 952	134,35	262 251,20
9122	Респ Северная Осетия - Алания, Ирафский р-н. с Мизческ. на южной окраине кладбища	Ирафский	15:04:0240102:151	003002000000 Земли населенных пунктов	Культурное развитие	3	03:060	15	95,79	1 436,85
9123	Республика Северная Осетия-Алания, Ирафский р-н. с. Мизческ. 33м северное здания школы	Ирафский	15:04:0240102:152	003002000000 Земли населенных пунктов	Историко-культурная деятельность. размещение объектов историко-культурного наследия	3	09:030	10	8,12	81,20
9124	Республика Северная Осетия-Алания, р-н Ирафский. с. Мизческ	Ирафский	15:04:0240102:153	003002000000 Земли населенных пунктов	Для ведения личного подсобного хозяйства	13	02:0020	700	134,35	94 045,00
9125	Респ Северная Осетия - Алания, Ирафский р-н. с.Мизческ	Ирафский	15:04:0240102:158	003002000000 Земли населенных пунктов	Для ведения личного подсобного хозяйства	13	02:0020	1 678	134,35	225 449,30
9126	Респ. Северная Осетия - Алания, р-н Ирафский, с. Мизческ	Ирафский	15:04:0240102:16	003002000000 Земли населенных пунктов	Для ведения личного подсобного хозяйства	13	02:0020	1 417	134,35	190 373,95
9127	Российская Федерация, Республика Северная Осетия - Алания, Ирафский район, с. Мизческ, №67	Ирафский	15:04:0240102:160	003002000000 Земли населенных пунктов	Для ведения личного подсобного хозяйства	13	02:0020	1 776	134,35	238 603,60
9128	Российская Федерация, Республика Северная Осетия-Алания, Ирафский р-н, с. Мизческ	Ирафский	15:04:0240102:161	003002000000 Земли населенных пунктов	Для ведения личного подсобного хозяйства	13	02:0020	496	134,35	66 637,60
9129	Российская Федерация, Республика Северная Осетия-Алания, Ирафский р-н, с. Мизческ	Ирафский	15:04:0240102:162	003002000000 Земли населенных пунктов	Для ведения личного подсобного хозяйства	13	02:0020	554	134,35	74 429,90
9130	Северная Осетия - Алания респ, р-н Ирафский, с Мизческ, ул Калинина, 2	Ирафский	15:04:0240102:17	003002000000 Земли населенных пунктов	Под эксплуатацию многоквартирного жилого дома	2	02:060	827	252,08	208 470,16
9131	Республика Северная Осетия-Алания, р-н Ирафский. с. Мизческ. 11	Ирафский	15:04:0240102:2	003002000000 Земли населенных пунктов	Для ведения личного подсобного хозяйства	13	02:0020	1 699	134,35	228 260,65
9132	Республика Северная Осетия-Алания, р-н Ирафский. с. Мизческ	Ирафский	15:04:0240102:21	003001000000 Земли сельскохозяйственного назначения	Для ведения личного подсобного хозяйства	1	01:160	930	7,72	7 179,60
9133	Республика Северная Осетия-Алания, р-н Ирафский, с Мизческ	Ирафский	15:04:0240102:22	003002000000 Земли населенных пунктов	Для ведения личного подсобного хозяйства	13	02:0020	2 150	134,35	288 852,50
9134	Республика Северная Осетия-Алания, р-н Ирафский, с. Мизческ	Ирафский	15:04:0240102:24	003002000000 Земли населенных пунктов	Для ведения личного подсобного хозяйства	13	02:0020	803	134,35	107 883,05
9135	Респ Северная Осетия - Алания, р-н Ирафский. с. Мизческ	Ирафский	15:04:0240102:27	003002000000 Земли населенных пунктов	Для ведения личного подсобного хозяйства	13	02:0020	1 030	134,35	138 380,50
9136	Республика Северная Осетия-Алания, р-н Ирафский. с. Мизческ. 31	Ирафский	15:04:0240102:29	003002000000 Земли населенных пунктов	Для ведения личного подсобного хозяйства	13	02:0020	3 593	134,35	482 710,55
9137	Респ. Северная Осетия - Алания, р-н Ирафский, с. Мизческ	Ирафский	15:04:0240102:3	003002000000 Земли населенных пунктов	Для ведения личного подсобного хозяйства	13	02:0020	1 200	134,35	161 220,00
9138	Республика Северная Осетия-Алания, р-н Ирафский, с. Мизческ	Ирафский	15:04:0240102:36	003002000000 Земли населенных пунктов	Для ведения личного подсобного хозяйства	13	02:0020	421	134,35	56 561,35
9139	Республика Северная Осетия-Алания, р-н Ирафский. с. Мизческ	Ирафский	15:04:0240102:37	003002000000 Земли населенных пунктов	Для ведения личного подсобного хозяйства	13	02:0020	1 284	134,35	172 505,40
9140	Республика Северная Осетия-Алания, р-н Ирафский. с. Мизческ	Ирафский	15:04:0240102:38	003002000000 Земли населенных пунктов	Для ведения личного подсобного хозяйства	13	02:0020	872	134,35	117 153,20
9141	Республика Северная Осетия-Алания, р-н Ирафский, с Мизческ, 4	Ирафский	15:04:0240102:5	003002000000 Земли населенных пунктов	Для ведения личного подсобного хозяйства	13	02:0020	4 000	134,35	537 400,00
9142	Республика Северная Осетия-Алания, р-н Ирафский, с Мизческ, 108	Ирафский	15:04:0240102:8	003002000000 Земли населенных пунктов	Для ведения личного подсобного хозяйства	13	02:0020	2 595	134,35	348 698,25
9143	Республика Северная Осетия-Алания, р-н Ирафский. с. Комата. 6	Ирафский	15:04:0250101:11	003002000000 Земли населенных пунктов	Для ведения личного подсобного хозяйства	13	02:0020	4 789	68,82	329 578,98
9144	Республика Северная Осетия-Алания, р-н Ирафский. с. Комата	Ирафский	15:04:0250101:12	003002000000 Земли населенных пунктов	Для ведения личного подсобного хозяйства	13	02:0020	4 315	68,82	296 958,30
9145	Республика Северная Осетия-Алания, р-н Ирафский, с. Камата	Ирафский	15:04:0250101:13	003002000000 Земли населенных пунктов	Для ведения личного подсобного хозяйства	13	02:0020	2 666	68,82	183 473,12
9146	Респ. Северная Осетия - Алания, Ирафский р-н., с. Камата	Ирафский	15:04:0250101:130	003002000000 Земли населенных пунктов	Для ведения личного подсобного хозяйства	13	02:0020	1 648	68,82	113 415,36
9147	Респ Северная Осетия - Алания. Ирафский р-н . с. Комата	Ирафский	15:04:0250101:131	003002000000 Земли населенных пунктов	Для ведения личного подсобного хозяйства	13	02:0020	996	68,82	68 541,72
9148	Респ Северная Осетия - Алания. Ирафский район, с. Комата, 8	Ирафский	15:04:0250101:133	003002000000 Земли населенных пунктов	Для ведения личного подсобного хозяйства	13	02:0020	2 962	68,82	203 814,84
9149	Респ Северная Осетия - Алания, Ирафский р-н. с. Камата	Ирафский	15:04:0250101:136	003002000000 Земли населенных пунктов	Для ведения личного подсобного хозяйства	13	02:0020	653	68,82	44 939,46
9150	Российская Федерация, Республика Северная Осетия - Алания, Ирафский район. с.Камата,	Ирафский	15:04:0250101:137	003002000000 Земли населенных пунктов	Для ведения личного подсобного хозяйства	13	02:0020	824	68,82	56 707,68
9151	Респ Северная Осетия - Алания. Ирафский р-н, восточнее 600 м от с.Камата	Ирафский	15:04:0250101:138	003001000000 Земли сельскохозяйственного назначения	Для ведения личного подсобного хозяйства	1	01:160	5 300	7,72	40 916,00
9152	Респ Северная Осетия - Алания. Ирафский р-н, 450 м юго-западнее с. Камата	Ирафский	15:04:0250101:139	003001000000 Земли сельскохозяйственного назначения	Для ведения личного подсобного хозяйства	1	01:160	4 450	7,72	34 354,00
9153	Респ. Северная Осетия - Алания, р-н Ирафский, с. Камата, 7	Ирафский	15:04:0250101:14	003002000000 Земли населенных пунктов	Для ведения личного подсобного хозяйства	13	02:0020	2 935	68,82	201 986,70
9154	Республика Северная Осетия-Алания, р-н Ирафский, с Камата	Ирафский	15:04:0250101:15	003002000000 Земли населенных пунктов	Для ведения личного подсобного хозяйства	13	02:0020	8 000	68,82	550 560,00

№ п/п	Местоположение ЗУ	Район	Кадастровый номер ЗУ	Категория земель	Разрешенное использование по документу	Код вида разрешенного использования (в соответствии с классификатором видов разрешенного использования земельных участков)	Вид использования объектов недвижимости	Площадь	УПКС	КС
9155	Республика Северная Осетия-Алания, р-н Ирафский. с. Комата. 29	Ирафский	15:04:0250101:16	003002000000 Земли населенных пунктов	Для ведения личного подсобного хозяйства	13	02:0020	1 500	68,82	103 230,00
9156	Республика Северная Осетия-Алания, р-н Ирафский. с. Комата	Ирафский	15:04:0250101:18	003002000000 Земли населенных пунктов	Для ведения личного подсобного хозяйства	13	02:0020	2 821	68,82	194 141,22
9157	Республика Северная Осетия-Алания, р-н Ирафский, с. Комата	Ирафский	15:04:0250101:19	003002000000 Земли населенных пунктов	Для ведения личного подсобного хозяйства	13	02:0020	245	68,82	16 860,90
9158	Республика Северная Осетия-Алания, р-н Ирафский, с Комата	Ирафский	15:04:0250101:6	003002000000 Земли населенных пунктов	Для ведения личного подсобного хозяйства	13	02:0020	9 935	68,82	683 726,70
9159	Республика Северная Осетия-Алания, р-н Ирафский, с Комата	Ирафский	15:04:0250101:7	003002000000 Земли населенных пунктов	Порг	5	12:003	35 900	278,52	9 998 868,00
9160	Респ Северная Осетия - Алания, р-н Ирафский. с. Комата	Ирафский	15:04:0250102:1	003002000000 Земли населенных пунктов	Для ведения личного подсобного хозяйства	13	02:0020	19 870	68,82	1 367 453,40
9161	Республика Северная Осетия - Алания, Ирафский район. с. Комата	Ирафский	15:04:0250102:118	003002000000 Земли населенных пунктов	Для ведения личного подсобного хозяйства	13	02:0020	740	68,82	50 926,80
9162	Республика Северная Осетия - Алания, Ирафский район. с. Комата	Ирафский	15:04:0250102:119	003002000000 Земли населенных пунктов	Для ведения личного подсобного хозяйства	13	02:0020	2 973	68,82	204 601,86
9163	Республика Северная Осетия - Алания. Ирафский район, с Комата	Ирафский	15:04:0250102:120	003002000000 Земли населенных пунктов	Для ведения личного подсобного хозяйства	13	02:0020	2 657	68,82	182 854,74
9164	Республика Северная Осетия - Алания. Ирафский район, с Комата	Ирафский	15:04:0250102:121	003002000000 Земли населенных пунктов	Для ведения личного подсобного хозяйства	13	02:0020	3 000	68,82	206 460,00
9165	Республика Северная Осетия - Алания, Ирафский р-н. с. Комата	Ирафский	15:04:0250102:122	003002000000 Земли населенных пунктов	Для ведения личного подсобного хозяйства	13	02:0020	1 500	68,82	103 230,00
9166	Республика Северная Осетия - Алания, Ирафский район. с Комата	Ирафский	15:04:0250102:123	003002000000 Земли населенных пунктов	Для ведения личного подсобного хозяйства	13	02:0020	828	68,82	56 982,96
9167	Республика Северная Осетия - Алания. Ирафский р-н. . с Комата	Ирафский	15:04:0250102:124	003002000000 Земли населенных пунктов	Для ведения личного подсобного хозяйства	13	02:0020	1 897	68,82	130 551,54
9168	Республика Северная Осетия - Алания. Ирафский р-н. . с Комата	Ирафский	15:04:0250102:125	003002000000 Земли населенных пунктов	Для ведения личного подсобного хозяйства	13	02:0020	2 640	68,82	181 684,80
9169	Республика Северная Осетия - Алания, Ирафский р-н., с Комата	Ирафский	15:04:0250102:126	003002000000 Земли населенных пунктов	Для ведения личного подсобного хозяйства	13	02:0020	2 930	68,82	201 642,60
9170	Респ. Северная Осетия - Алания, р-н Ирафский, с. Комата	Ирафский	15:04:0250102:2	003002000000 Земли населенных пунктов	Для ведения личного подсобного хозяйства	13	02:0020	5 002	68,82	344 237,64
9171	Северная Осетия - Алания респ. р-н Ирафский. с Комата	Ирафский	15:04:0250102:3	003002000000 Земли населенных пунктов	Для ведения личного подсобного хозяйства	13	02:0020	2 300	68,82	158 286,00
9172	Респ Северная Осетия - Алания, р-н Ирафский. с. Комата	Ирафский	15:04:0250102:4	003002000000 Земли населенных пунктов	Для ведения личного подсобного хозяйства	13	02:0020	4 897	68,82	337 011,54
9173	Респ. Северная Осетия - Алания, р-н Ирафский, с. Комата	Ирафский	15:04:0250102:6	003002000000 Земли населенных пунктов	Для ведения личного подсобного хозяйства	13	02:0020	7 373	68,82	507 409,86
9174	Республика Северная Осетия-Алания. р-н Ирафский, с Вакац	Ирафский	15:04:0260101:4	003002000000 Земли населенных пунктов	Для ведения личного подсобного хозяйства	13	02:0020	1 852	100,83	186 737,16
9175	Республика Северная Осетия-Алания, р-н Ирафский. с Вакац	Ирафский	15:04:0260101:5	003002000000 Земли населенных пунктов	Для ведения личного подсобного хозяйства	13	02:0020	690	100,83	69 572,70
9176	Республика Северная Осетия-Алания, р-н Ирафский. с Вакац	Ирафский	15:04:0260101:6	003002000000 Земли населенных пунктов	Для ведения личного подсобного хозяйства	13	02:0020	715	100,83	72 093,45
9177	Республика Северная Осетия-Алания. р-н Ирафский, с. Вакац, дом № 42	Ирафский	15:04:0260102:11	003002000000 Земли населенных пунктов	Для ведения личного подсобного хозяйства	13	02:0020	3 184	100,83	321 042,72
9178	Респ. Северная Осетия - Алания, р-н Ирафский, с. Вакац	Ирафский	15:04:0260102:12	003002000000 Земли населенных пунктов	Для ведения личного подсобного хозяйства	13	02:0020	2 217	100,83	223 540,11
9179	Респ Северная Осетия - Алания, р-н Ирафский. с. Вакац	Ирафский	15:04:0260102:13	003002000000 Земли населенных пунктов	Для ведения личного подсобного хозяйства	13	02:0020	3 603	100,83	363 290,49
9180	Республика Северная Осетия-Алания, р-н Ирафский. с Вакац	Ирафский	15:04:0260102:136	003002000000 Земли населенных пунктов	Для ведения личного подсобного хозяйства	13	02:0020	861	100,83	86 814,63
9181	Респ. Северная Осетия - Алания, Ирафский р-н, с. Вакац	Ирафский	15:04:0260102:137	003002000000 Земли населенных пунктов	Для ведения личного подсобного хозяйства	13	02:0020	232	100,83	23 392,56
9182	Республика Северная Осетия-Алания. Ирафский р-н, с. Вакац, северо-западная окраина	Ирафский	15:04:0260102:138	003002000000 Земли населенных пунктов	Историко-культурная деятельность. размещение объектов историко-культурного наследия	3	09:030	12	8,12	97,44
9183	Респ Северная Осетия - Алания, р-н Ирафский. с. Вакац	Ирафский	15:04:0260102:14	003002000000 Земли населенных пунктов	Для ведения личного подсобного хозяйства	13	02:0020	175	100,83	17 645,25
9184	Российская Федерация, Республика Северная Осетия - Алания. Ирафский р-н, с Вакац	Ирафский	15:04:0260102:141	003002000000 Земли населенных пунктов	Для ведения личного подсобного хозяйства	13	02:0020	619	100,83	62 413,77
9185	Респ Северная Осетия - Алания, Ирафский р-н. 200 м севернее с. Вакац	Ирафский	15:04:0260102:142	003001000000 Земли сельскохозяйственного назначения	Для ведения личного подсобного хозяйства	1	01:160	1 545	7,72	11 927,40
9186	Российская Федерация, Республика Северная Осетия-Алания. р-н Ирафский, с. Вакац	Ирафский	15:04:0260102:143	003002000000 Земли населенных пунктов	Для ведения личного подсобного хозяйства	13	02:0020	1 783	100,83	179 779,89
9187	Российская Федерация, Республика Северная Осетия-Алания, р-н Ирафский. с. Вакац	Ирафский	15:04:0260102:144	003002000000 Земли населенных пунктов	Для ведения личного подсобного хозяйства	13	02:0020	1 219	100,83	122 911,77
9188	Российская Федерация, Республика Северная Осетия - Алания. Ирафский р-н., с. Вакац	Ирафский	15:04:0260102:145	003002000000 Земли населенных пунктов	Для ведения личного подсобного хозяйства	13	02:0020	758	100,83	76 429,14
9189	Российская Федерация, Республика Северная Осетия - Алания, Ирафский р-н., с. Вакац	Ирафский	15:04:0260102:146	003002000000 Земли населенных пунктов	Для ведения личного подсобного хозяйства	13	02:0020	500	100,83	50 415,00
9190	Респ. Северная Осетия - Алания, р-н Ирафский, с. Вакац	Ирафский	15:04:0260102:15	003002000000 Земли населенных пунктов	Для ведения личного подсобного хозяйства	13	02:0020	1 312	100,83	132 288,96
9191	Респ Северная Осетия - Алания, р-н Ирафский. с. Вакац, №13	Ирафский	15:04:0260102:19	003002000000 Земли населенных пунктов	Для ведения личного подсобного хозяйства	13	02:0020	6 066	100,83	611 634,78
9192	Республика Северная Осетия-Алания, р-н Ирафский. с. Вакац. 46	Ирафский	15:04:0260102:2	003002000000 Земли населенных пунктов	Для ведения личного подсобного хозяйства	13	02:0020	3 880	100,83	391 220,40
9193	Респ. Северная Осетия - Алания, р-н Ирафский, с. Вакац, № 23	Ирафский	15:04:0260102:20	003002000000 Земли населенных пунктов	Для ведения личного подсобного хозяйства	13	02:0020	2 415	100,83	243 504,45
9194	Республика Северная Осетия-Алания. р-н Ирафский, с. Вакац, 12	Ирафский	15:04:0260102:21	003002000000 Земли населенных пунктов	Для ведения личного подсобного хозяйства	13	02:0020	3 862	100,83	389 405,46

№ п/п	Местоположение ЗУ	Район	Кадастровый номер ЗУ	Категория земель	Разрешенное использование по документу	Код вида разрешенного использования (в соответствии с классификатором видов разрешенного использования земельных участков)	Вид использования объектов недвижимости	Площадь	УПКС	КС
9195	Республика Северная Осетия-Алания, р-н Ирафский, с. Ваккал	Ирафский	15:04:0260102:22	003002000000 Земли населенных пунктов	Для ведения личного подсобного хозяйства	13	02:0020	4 904	100,83	991 170,32
9196	Респ. Северная Осетия - Алания, р-н Ирафский, с. Ваккал	Ирафский	15:04:0260102:25	003002000000 Земли населенных пунктов	Для ведения личного подсобного хозяйства	13	02:0020	3 200	100,83	322 656,00
9197	Респ. Северная Осетия - Алания, р-н Ирафский, с. Ваккал, 15	Ирафский	15:04:0260102:3	003002000000 Земли населенных пунктов	Для ведения личного подсобного хозяйства	13	02:0020	2 670	100,83	269 216,10
9198	Респ. Северная Осетия - Алания, р-н Ирафский, с. Ваккал	Ирафский	15:04:0260102:4	003002000000 Земли населенных пунктов	ЛПХ	13	02:0020	5 000	100,83	504 150,00
9199	Республика Северная Осетия-Алания, р-н Ирафский, с Ваккал, д 25	Ирафский	15:04:0260103:11	003002000000 Земли населенных пунктов	ЛПХ	13	02:0020	1 320	100,83	133 093,60
9200	Республика Северная Осетия - Алания, Ирафский район, с Ваккал, 11	Ирафский	15:04:0260103:14	003002000000 Земли населенных пунктов	Для ведения личного подсобного хозяйства	13	02:0020	2 258	100,83	227 674,14
9201	Республика Северная Осетия-Алания, Ирафский р-н, с. Ваккал	Ирафский	15:04:0260103:140	003002000000 Земли населенных пунктов	Историко-культурная деятельность	3	09:0030	349	8,12	2 834,88
9202	Республика Северная Осетия - Алания, Ирафский р-н, с. Ваккал, 2	Ирафский	15:04:0260103:147	003002000000 Земли населенных пунктов	Для ведения личного подсобного хозяйства	13	02:0020	3 260	100,83	328 735,80
9203	Респ Северная Осетия - Алания, Ирафский р-н, с Ваккал.	Ирафский	15:04:0260103:148	003002000000 Земли населенных пунктов	Для ведения личного подсобного хозяйства	13	02:0020	813	100,83	81 971,79
9204	Респ. Северная Осетия - Алания, Ирафский р-н, с. Ваккал	Ирафский	15:04:0260103:149	003002000000 Земли населенных пунктов	Для ведения личного подсобного хозяйства	13	02:0020	1 876	100,83	189 187,08
9205	Республика Северная Осетия-Алания, р-н Ирафский, с. Ваккал, №37	Ирафский	15:04:0260103:15	003002000000 Земли населенных пунктов	Для ведения личного подсобного хозяйства	13	02:0020	2 419	100,83	243 907,77
9206	Респ Северная Осетия - Алания, Ирафский р-н, с. Ваккал	Ирафский	15:04:0260103:150	003002000000 Земли населенных пунктов	Для ведения личного подсобного хозяйства	13	02:0020	150	100,83	15 121,53
9207	Российская Федерация, Республика Северная Осетия - Алания, Ирафский р-н, с. Ваккал	Ирафский	15:04:0260103:151	003002000000 Земли населенных пунктов	Для ведения личного подсобного хозяйства	13	02:0020	510	100,83	51 423,33
9208	Российская Федерация, Республика Северная Осетия-Алания, Ирафский район, с. Ваккал	Ирафский	15:04:0260103:153	003002000000 Земли населенных пунктов	Для ведения личного подсобного хозяйства	13	02:0020	5 400	100,83	544 482,00
9209	Российская Федерация, Республика Северная Осетия-Алания, Ирафский район, с. Ваккал	Ирафский	15:04:0260103:154	003002000000 Земли населенных пунктов	Для ведения личного подсобного хозяйства	13	02:0020	3 700	100,83	373 071,00
9210	Республика Северная Осетия-Алания, р-н Ирафский, с. Ваккал, 59	Ирафский	15:04:0260103:16	003002000000 Земли населенных пунктов	Для ведения личного подсобного хозяйства	13	02:0020	1 391	100,83	140 251,53
9211	Республика Северная Осетия-Алания, р-н Ирафский, с. Ваккал	Ирафский	15:04:0260103:18	003002000000 Земли населенных пунктов	Для ведения личного подсобного хозяйства	13	02:0020	770	100,83	77 639,13
9212	Республика Северная Осетия-Алания, р-н Ирафский, с. Ваккал	Ирафский	15:04:0260103:19	003002000000 Земли населенных пунктов	Для ведения личного подсобного хозяйства	13	02:0020	1 030	100,83	103 854,90
9213	Республика Северная Осетия-Алания, р-н Ирафский, с. Ваккал	Ирафский	15:04:0260103:20	003002000000 Земли населенных пунктов	Для ведения личного подсобного хозяйства	13	02:0020	2 417	100,83	243 706,11
9214	Респ. Северная Осетия - Алания, р-н Ирафский, с. Ваккал, № 30	Ирафский	15:04:0260103:21	003002000000 Земли населенных пунктов	Для ведения личного подсобного хозяйства	13	02:0020	701	100,83	70 683,83
9215	Респ. Северная Осетия - Алания, р-н Ирафский, с. Ваккал	Ирафский	15:04:0260103:22	003002000000 Земли населенных пунктов	Для ведения личного подсобного хозяйства	13	02:0020	2 739	100,83	276 173,37
9216	Респ. Северная Осетия - Алания, р-н Ирафский, с. Ваккал	Ирафский	15:04:0260103:23	003002000000 Земли населенных пунктов	Для ведения личного подсобного хозяйства	13	02:0020	1 150	100,83	115 984,50
9217	Республика Северная Осетия-Алания, р-н Ирафский, с. Ваккал, 7	Ирафский	15:04:0260103:24	003002000000 Земли населенных пунктов	Для ведения личного подсобного хозяйства	13	02:0020	700	100,83	70 581,00
9218	Республика Северная Осетия-Алания, р-н Ирафский, с. Ваккал	Ирафский	15:04:0260103:26	003002000000 Земли населенных пунктов	Для ведения личного подсобного хозяйства	13	02:0020	1 000	100,83	100 830,00
9219	Республика Северная Осетия - Алания, р-н Ирафский, с. Ваккал	Ирафский	15:04:0260103:27	003002000000 Земли населенных пунктов	Для ведения личного подсобного хозяйства	13	02:0020	1 000	100,83	100 830,00
9220	Республика Северная Осетия-Алания, р-н Ирафский, с. Ваккал, 10	Ирафский	15:04:0260103:28	003002000000 Земли населенных пунктов	Для ведения личного подсобного хозяйства	13	02:0020	2 970	100,83	299 465,10
9221	Республика Северная Осетия-Алания, р-н Ирафский, с Ваккал	Ирафский	15:04:0260103:29	003002000000 Земли населенных пунктов	Для ведения личного подсобного хозяйства	13	02:0020	2 487	100,83	250 764,21
9222	Респ. Северная Осетия - Алания, р-н Ирафский, с. Ваккал	Ирафский	15:04:0260103:4	003002000000 Земли населенных пунктов	Для ведения личного подсобного хозяйства	13	02:0020	3 431	100,83	345 917,73
9223	Республика Северная Осетия-Алания, р-н Ирафский, с. Ваккал, 4	Ирафский	15:04:0260103:5	003002000000 Земли населенных пунктов	Для ведения личного подсобного хозяйства	13	02:0020	4 992	100,83	503 313,36
9224	Респ. Северная Осетия - Алания, р-н Ирафский, с. Калнахта	Ирафский	15:04:0270101:1	003002000000 Земли населенных пунктов	Для ведения личного подсобного хозяйства	13	02:0020	3 309	68,82	227 725,38
9225	Респ Северная Осетия - Алания, Ирафский р-н, с.Калнахта	Ирафский	15:04:0270101:129	003002000000 Земли населенных пунктов	Для ведения личного подсобного хозяйства	13	02:0020	488	68,82	33 584,16
9226	Республика Северная Осетия - Алания, Ирафский район, с.Калнахта	Ирафский	15.04.0270101:132	003002000000 Земли населенных пунктов	Для ведения личного подсобного хозяйства	13	02:0020	1 018	68.82	70 058,76
9227	Республика Северная Осетия - Алания, Ирафский район, с Калнахто	Ирафский	15.04.0270101:133	003002000000 Земли населенных пунктов	Для ведения личного подсобного хозяйства	13	02:0020	1 727	68.82	118 852,14
9228	Республика Северная Осетия - Алания, Ирафский р-н, . с Калнахта	Ирафский	15:04:0270101:134	003002000000 Земли населенных пунктов	Для ведения личного подсобного хозяйства	13	02:0020	3 413	68,82	234 842,66
9229	Республика Северная Осетия - Алания, Ирафский р-н., с Калнахта	Ирафский	15:04:0270101:135	003002000000 Земли населенных пунктов	Для ведения личного подсобного хозяйства	13	02:0020	5 663	68,82	389 727,66
9230	Респ. Северная Осетия - Алания, Ирафский р-н, с. Калнахта	Ирафский	15.04.0270101:136	003002000000 Земли населенных пунктов	Для ведения личного подсобного хозяйства	13	02:0020	273	68.82	18 787,86
9231	Респ. Северная Осетия - Алания, Ирафский р-н, с. Калнахта	Ирафский	15.04.0270101:137	003002000000 Земли населенных пунктов	Для ведения личного подсобного хозяйства	13	02:0020	2 940	68.82	202 330,80
9232	Российская Федерация, Республика Северная Осетия - Алания, Ирафский р-н, с. Калнахто	Ирафский	15:04:0270101:140	003002000000 Земли населенных пунктов	Для ведения личного подсобного хозяйства	13	02:0020	299	68,82	20 577,18
9233	Российская Федерация, Республика Северная Осетия - Алания, Ирафский р-н, с. Калнахта	Ирафский	15:04:0270101:141	003002000000 Земли населенных пунктов	Для ведения личного подсобного хозяйства	13	02:0020	386	68,82	26 561,52
9234	Республика Северная Осетия-Алания, Ирафский район, с. Калнахта 3	Ирафский	15:04:0270101:15	003002000000 Земли населенных пунктов	Для ведения личного подсобного хозяйства	13	02:0020	900	68.82	61 938,33
9235	Республика Северная Осетия-Алания, р-н Ирафский, с. Калнахта	Ирафский	15:04:0270101:16	003002000000 Земли населенных пунктов	Для ведения личного подсобного хозяйства	13	02:0020	620	68.82	42 668,19

№ п/п	Местоположение ЗУ	Район	Кадастровый номер ЗУ	Категория земель	Разрешенное использование по документу	Код вида разрешенного использования (в соответствии с классификатором видов разрешенного использования земельных участков)	Вид использования объектов недвижимости	Площадь	УПКС	КС
9236	Респ. Северная Осетия - Алания, р-н Ирафский, с. Калнохта	Ирафский	15:04:0270101:2	003002000000 Земли населенных пунктов	Для ведения личного подсобного хозяйства (приусадебные участки)	13	02:020	6 081	68.82	418 494.42
9237	Республика Северная Осетия-Алания, р-н Ирафский, с. Калнохта	Ирафский	15:04:0270101:3	003002000000 Земли населенных пунктов	Для ведения личного подсобного хозяйства	13	02:020	3 649	68,82	251 124.18
9238	Северная Осетия - Алания респ, р-н Ирафский, с. Калнахта, дом 29	Ирафский	15:04:0270101:4	003002000000 Земли населенных пунктов	Для ведения личного подсобного хозяйства	13	02:020	2 900	68,82	199 576.80
9239	Северная Осетия - Алания респ, р-н Ирафский, с Калнахта	Ирафский	15:04:0270101:6	003002000000 Земли населенных пунктов	Для ведения личного подсобного хозяйства	13	02:020	1 746	68.82	120 159.72
9240	Северная Осетия - Алания респ, р-н Ирафский, юго-западнее с Вихаи	Ирафский	15:04:0270101:7	003002000000 Земли населенных пунктов	Для ведения личного подсобного хозяйства	13	02:020	1 653	68.82	113 759.46
9241	Северная Осетия - Алания респ, р-н Ирафский, с Калнохта	Ирафский	15:04:0270101:8	003002000000 Земли населенных пунктов	Для ведения личного подсобного хозяйства	13	02:020	2 747	68,82	189 048.54
9242	Северная Осетия - Алания респ, р-н Ирафский, с Калнахта	Ирафский	15:04:0270101:9	003002000000 Земли населенных пунктов	Для ведения личного подсобного хозяйства	13	02:020	1 730	68,82	119 038.60
9243	Республика Северная Осетия-Алания, р-н Ирафский, с. Галиат, 1	Ирафский	15:04:0280101:1	003002000000 Земли населенных пунктов	Для ведения личного подсобного хозяйства	13	02:020	2 792	68.82	192 115.44
9244	Респ. Северная Осетия - Алания, р-н Ирафский, с. Галиат	Ирафский	15:04:0280101:14	003002000000 Земли населенных пунктов	Для ведения личного подсобного хозяйства	13	02:020	1 383	68.82	95 176.86
9245	Респ. Северная Осетия - Алания, Ирафский р-н , с. Галиат	Ирафский	15:04:0280101:148	003002000000 Земли населенных пунктов	Для ведения личного подсобного хозяйства	13	02:020	897	68,82	61 741.54
9246	Респ. Северная Осетия - Алания, Ирафский р-н., с. Галиат	Ирафский	15:04:0280101:149	003002000000 Земли населенных пунктов	Для ведения личного подсобного хозяйства	13	02:020	1 670	68,82	114 929.40
9247	Респ. Северная Осетия - Алания, р-н Ирафский, с. Галиат	Ирафский	15:04:0280101:15	003002000000 Земли населенных пунктов	Для ведения личного подсобного хозяйства	13	02:020	8 153	68.82	561 089.46
9248	Респ. Северная Осетия - Алания, Ирафский р-н , с. Галиат	Ирафский	15:04:0280101:150	003002000000 Земли населенных пунктов	Для ведения личного подсобного хозяйства	13	02:020	600	68.82	41 292.00
9249	Респ Северная Осетия - Алания, Ирафский р-н, с. Галиат, уч. 75	Ирафский	15:04:0280101:151	003002000000 Земли населенных пунктов	Для ведения личного подсобного хозяйства	13	02:020	600	68,82	41 292.00
9250	РСО - Алания, Ирафский район, с. Галиат, участок №59.	Ирафский	15:04:0280101:152	003002000000 Земли населенных пунктов	Для ведения личного подсобного хозяйства	13	02:020	1 464	68,82	100 752.48
9251	Республика Северная Осетия-Алания, р-н Ирафский, с. Галиат	Ирафский	15.04.0280101:153	003002000000 Земли населенных пунктов	Для ведения личного подсобного хозяйства	13	02:020	1 471	68.82	101 234.22
9252	Республика Северная Осетия-Алания, р-н Ирафский, с. Галиат	Ирафский	15.04.0280101:154	003002000000 Земли населенных пунктов	Для ведения личного подсобного хозяйства	13	02:020	1 129	68.82	77 697.78
9253	Республика Северная Осетия-Алания, Ирафский район, с. Галиат, участок 11	Ирафский	15:04:0280101:155	003002000000 Земли населенных пунктов	Для ведения личного подсобного хозяйства	13	02:020	1 141	68,82	78 521.62
9254	Респ. Северная Осетия - Алания, р-н Ирафский, с. Галиат	Ирафский	15:04:0280101:16	003002000000 Земли населенных пунктов	Для ведения личного подсобного хозяйства	13	02:020	784	68,82	53 938.08
9255	Российская Федерация, Республика Северная Осетия-Алания, Ирафский район, с. Галиат	Ирафский	15.04.0280101:161	003002000000 Земли населенных пунктов	Для ведения личного подсобного хозяйства	13	02:020	2 380	68.82	163 731.60
9256	Российская Федерация, Республика Северная Осетия-Алания, Ирафский район, с. Галиат, №64	Ирафский	15.04.0280101:162	003002000000 Земли населенных пунктов	Для ведения личного подсобного хозяйства	13	02:020	3 000	68.82	206 460.00
9257	Республика Северная Осетия-Алания, р-н Ирафский, с Галиат	Ирафский	15:04:0280101:17	003002000000 Земли населенных пунктов	Для ведения личного подсобного хозяйства	13	02:020	310	68,82	21 334.29
9258	Северная Осетия - Алания респ, р-н Ирафский, с Галиат	Ирафский	15:04:0280101:18	003002000000 Земли населенных пунктов	Для ведения личного подсобного хозяйства	13	02:020	949	68,82	65 309.18
9259	Республика Северная Осетия-Алания, р-н. Ирафский, с. Галиат	Ирафский	15:04:0280101:19	003002000000 Земли населенных пунктов	Для ведения личного подсобного хозяйства	13	02:020	848	68.82	58 359.36
9260	Республика Северная Осетия-Алания, р-н Ирафский, с. Галиат	Ирафский	15:04:0280101:22	003002000000 Земли населенных пунктов	Для ведения личного подсобного хозяйства	13	02:020	4 673	68.82	321 595.86
9261	Респ. Северная Осетия - Алания, р-н Ирафский, с. Галиат, участок № 18	Ирафский	15:04:0280101:23	003002000000 Земли населенных пунктов	Для ведения личного подсобного хозяйства	13	02:020	800	68,82	55 056.00
9262	Республика Северная Осетия-Алания, р-н Ирафский, с. Галиат, участок № 46	Ирафский	15:04:0280101:25	003002000000 Земли населенных пунктов	Для ведения личного подсобного хозяйства	13	02:020	460	68,82	31 653.20
9263	Респ. Северная Осетия - Алания, р-н Ирафский, с. Галиат, участок №20	Ирафский	15:04:0280101:26	003002000000 Земли населенных пунктов	Для ведения личного подсобного хозяйства	13	02:020	600	68.82	41 292.00
9264	Республика Северная Осетия-Алания, р-н Ирафский, с. Галиат, участок № 19	Ирафский	15:04:0280101:27	003002000000 Земли населенных пунктов	Для ведения личного подсобного хозяйства	13	02:020	400	68.82	27 528.00
9265	Республика Северная Осетия-Алания, р-н Ирафский, с. Галиат, участок № 15	Ирафский	15:04:0280101:28	003002000000 Земли населенных пунктов	Для ведения личного подсобного хозяйства	13	02:020	700	68,82	48 174.00
9266	Республика Северная Осетия-Алания, р-н Ирафский, с. Галиат, участок №5	Ирафский	15:04:0280101:29	003002000000 Земли населенных пунктов	Для ведения личного подсобного хозяйства	13	02:020	1 140	68,82	78 454.80
9267	Республика Северная Осетия-Алания, р-н Ирафский, с. Дунта, участок №66	Ирафский	15:04:0280101:30	003002000000 Земли населенных пунктов	Для ведения личного подсобного хозяйства	13	02:020	1 218	100.83	122 810.94
9268	Республика Северная Осетия-Алания, р-н Ирафский, с. Галиат, участок № 25	Ирафский	15:04:0280101:31	003002000000 Земли населенных пунктов	Для ведения личного подсобного хозяйства	13	02:020	425	68.82	29 248.50
9269	Республика Северная Осетия-Алания, р-н Ирафский, с. Галиат, уч. № 26	Ирафский	15:04:0280101:32	003002000000 Земли населенных пунктов	Для ведения личного подсобного хозяйства	13	02:020	1 300	68,82	89 466.00
9270	Республика Северная Осетия-Алания, р-н Ирафский, с. Галиат, участок 6	Ирафский	15:04:0280101:33	003002000000 Земли населенных пунктов	Для ведения личного подсобного хозяйства	13	02:020	641	68,82	44 113.62
9271	Респ. Северная Осетия - Алания, р-н Ирафский, с. Галиат, участок 2	Ирафский	15:04:0280101:35	003002000000 Земли населенных пунктов	Для ведения личного подсобного хозяйства	13	02:020	1 861	68.82	128 077.02
9272	Республика Северная Осетия-Алания, р-н Ирафский, с. Галиат	Ирафский	15:04:0280101:37	003002000000 Земли населенных пунктов	Для ведения личного подсобного хозяйства	13	02:020	1 072	68.82	73 773.01
9273	Респ. Северная Осетия - Алания, р-н Ирафский, с. Галиат	Ирафский	15:04:0280101:5	003002000000 Земли населенных пунктов	ЛПХ	13	02:020	1 500	68,82	103 230.00
9274	Республика Северная Осетия-Алания, р-н Ирафский, с Галиат, №14	Ирафский	15:04:0280101:8	003002000000 Земли населенных пунктов	Для ведения личного подсобного хозяйства	13	02:020	1 500	68,82	103 230.00
9275	Республика Северная Осетия - Алания, Ирафский р-н, с. Камунта, уч. 16	Ирафский	15:04:0290101:145	003002000000 Земли населенных пунктов	Для ведения личного подсобного хозяйства	13	02:020	197	100,83	19 867.51
9276	Республика Северная Осетия-Алания, Ирафский р-н, с. Камунта, 15	Ирафский	15.04.0290101:147	003002000000 Земли населенных пунктов	Общественное управление	3	03:080	918	70.58	64 792.11

№ п/п	Местоположение ЗУ	Район	Кадастровый номер ЗУ	Категория земель	Разрешенное использование по документу	Код вида разрешенного использования (в соответствии с классификатором видов разрешенного использования земельных участков)	Вид использования объектов недвижимости	Площадь	УПКС	КС
9277	Республика Северная Осетия-Алания, Ирафский р-н, с. Комунта, заполная окраина	Ирафский	15:04:0290101:148	003002000000 Земли населенных пунктов	Историко-культурная деятельность, размещение объектов историко-культурного наследия	3	09:0030	47	8.12	381.64
9278	Респ Северная Осетия - Алания, Ирафский р-н, с. Камунта, уч. 3	Ирафский	15:04:0290101:150	003002000000 Земли населенных пунктов	Для ведения личного подсобного хозяйства	13	02:0020	808	100,83	61 470.64
9279	Российская Федерация, Республика Республика Северная Осетия - Алания, Ирафский район, с. Камунта	Ирафский	15:04:0290101:151	003002000000 Земли населенных пунктов	Земельные участки (территории) общего пользования, улично-дорожная сеть	6	12:001	8 961	11.46	102 693,06
9280	Республика Северная Осетия - Алания, Ирафский р-н, с Комунта, 6	Ирафский	15:04:0290101:152	003002000000 Земли населенных пунктов	Для ведения личного подсобного хозяйства	13	02:0020	1 280	100,83	129 062,40
9281	Респ Северная Осетия - Алания, Ирафский р-н, с Камунта, уч. 5	Ирафский	15:04:0290101:153	003002000000 Земли населенных пунктов	Для ведения личного подсобного хозяйства	13	02:0020	1 200	100,83	120 996,00
9282	Республика Северная Осетия - Алания, Ирафский р-н., с Камунта	Ирафский	15:04:0290101:154	003002000000 Земли населенных пунктов	Для ведения личного подсобного хозяйства	13	02:0020	215	100,83	21 678,18
9283	Республика Северная Осетия - Алания, Ирафский р-н., с Камунта	Ирафский	15:04:0290101:155	003002000000 Земли населенных пунктов	Для ведения личного подсобного хозяйства	13	02:0020	32	100,83	3 226,56
9284	Российская Федерация, Республика Северная Осетия-Алания, Ирафский р-н, с. Комунта	Ирафский	15:04:0290101:159	003002000000 Земли населенных пунктов	Для ведения личного подсобного хозяйства	13	02:0020	409	100,83	41 239,47
9285	Республика Северная Осетия-Алания, р-н Ирафский, с. Комунта	Ирафский	15:04:0290101:19	003002000000 Земли населенных пунктов	Для ведения личного подсобного хозяйства	13	02:0020	956	100,83	96 391,16
9286	Республика Северная Осетия-Алания, р-н Ирафский, юго-западная окрестность с.Камунта	Ирафский	15:04:0290101:2	003002000000 Земли населенных пунктов	Для ведения личного подсобного хозяйства	13	02:0020	2 000	100,83	201 660,00
9287	Республика Северная Осетия-Алания, р-н Ирафский, с. Камунта, 9	Ирафский	15:04:0290101:20	003002000000 Земли населенных пунктов	Для ведения личного подсобного хозяйства	13	02:0020	1 500	100,83	151 245,00
9288	Респ Северная Осетия - Алания, р-н Ирафский, с. Камунта	Ирафский	15:04:0290101:23	003002000000 Земли населенных пунктов	Для ведения личного подсобного хозяйства	13	02:0020	153	100,83	15 426,99
9289	Республика Северная Осетия-Алания, р-н Ирафский, с. Комунта, №10	Ирафский	15:04:0290101:24	003002000000 Земли населенных пунктов	Для ведения личного подсобного хозяйства	13	02:0020	704	100,83	70 981,12
9290	Респ. Северная Осетия - Алания, р-н Ирафский, с. Камунта	Ирафский	15:04:0290101:25	003002000000 Земли населенных пунктов	Для ведения личного подсобного хозяйства	13	02:0020	850	100,83	85 705,80
9291	Республика Северная Осетия - Алания, р-н Ирафский, с. Камунта	Ирафский	15:04:0290101:27	003002000000 Земли населенных пунктов	Для ведения личного подсобного хозяйства	13	02:0020	1 400	100.83	141 162,00
9292	Республика Северная Осетия-Алания, р-н Ирафский, с. Комунта, участок № 7	Ирафский	15:04:0290101:29	003002000000 Земли населенных пунктов	Для ведения личного подсобного хозяйства	13	02:0020	782	100.83	78 839,28
9293	Респ Северная Осетия - Алания, р-н Ирафский, с. Камунта	Ирафский	15:04:0290101:3	003002000000 Земли населенных пунктов	Для ведения личного подсобного хозяйства	13	02:0020	2 633	100,83	265 485,39
9294	Республика Северная Осетия-Алания, р-н Ирафский, с Камунта	Ирафский	15:04:0290101:32	003002000000 Земли населенных пунктов	для ведения личного подсобного хозяйства (приусадебные участки)	13	02:0020	180	100,83	18 149,40
9295	Республика Северная Осетия-Алания, р-н Ирафский, с Камунта	Ирафский	15:04:0290101:33	003002000000 Земли населенных пунктов	для ведения личного подсобного хозяйства (приусадебные участки)	13	02:0020	259	100.83	26 111,97
9296	Респ Северная Осетия - Алания, р-н Ирафский, с. Камунта, 1	Ирафский	15:04:0290101:8	003002000000 Земли населенных пунктов	Для ведения личного подсобного хозяйства	13	02:0020	303	100.83	30 551,49
9297	Республика Северная Осетия - Алания, Ирафский район, с Комунта	Ирафский	15:04:0290101:9	003002000000 Земли населенных пунктов	Для ведения личного подсобного хозяйства	13	02:0020	661	100,83	66 648,63
9298	Северная Осетия - Алания респ, р-н Ирафский, с. Дунта	Ирафский	15:04:0300101:11	003002000000 Земли населенных пунктов	Для ведения личного подсобного хозяйства	13	02:0020	4 130	100,83	416 427,90
9299	Респ Северная Осетия - Алания, Ирафский р-н. с. Дунта	Ирафский	15.04.0300101:126	003002000000 Земли населенных пунктов	Для ведения личного подсобного хозяйства	13	02:0020	3 600	100.83	362 988,00
9300	Респ Северная Осетия - Алания, Ирафский р-н, с Дунта	Ирафский	15.04.0300101:128	003002000000 Земли населенных пунктов	Для ведения личного подсобного хозяйства	13	02:0020	739	100.83	74 513,37
9301	Республика Северная Осетия - Алания, Ирафский р-н, с Дунта, участок №31	Ирафский	15:04:0300101:129	003002000000 Земли населенных пунктов	Для ведения личного подсобного хозяйства	13	02:0020	474	100,83	47 791,42
9302	Республика Северная Осетия-Алания, Ирафский р-н, с. Дунта, 72	Ирафский	15:04:0300101:130	003002000000 Земли населенных пунктов	Для ведения личного подсобного хозяйства	13	02:0020	6 956	100,83	701 474,56
9303	Российская Федерация, Республика Северная Осетия-Алания, Ирафский р-н, с. Дунта	Ирафский	15.04.0300101:131	003002000000 Земли населенных пунктов	Для ведения личного подсобного хозяйства	13	02:0020	649	100.83	65 448,27
9304	Российская Федерация, Республика Северная Осетия-Алания, Ирафский р-н, с. Дунта	Ирафский	15.04.0300101:132	003002000000 Земли населенных пунктов	Для ведения личного подсобного хозяйства	13	02:0020	151	100.83	15 225,33
9305	Российская Федерация, Республика Северная Осетия-Алания, Ирафский р-н, с. Дунта	Ирафский	15:04:0300101:133	003002000000 Земли населенных пунктов	Для ведения личного подсобного хозяйства	13	02:0020	401	100,83	40 432,83
9306	Российская Федерация, Республика Северная Осетия-Алания, Ирафский р-н, с. Дунта	Ирафский	15:04:0300101:134	003002000000 Земли населенных пунктов	Для ведения личного подсобного хозяйства	13	02:0020	340	100,83	34 282,20
9307	Российская Федерация, Республика Северная Осетия-Алания, Ирафский р-н, с. Дунта	Ирафский	15.04.0300101:135	003002000000 Земли населенных пунктов	Для ведения личного подсобного хозяйства	13	02:0020	1 459	100.83	147 110,97
9308	Российская Федерация, Республика Северная Осетия-Алания, Ирафский р-н, с. Дунта, 28	Ирафский	15.04.0300101:136	003002000000 Земли населенных пунктов	Для ведения личного подсобного хозяйства	13	02:0020	783	100.83	78 939,69
9309	Республика Северная Осетия-Алания, р-н Ирафский, с. Дунта, участок № 51	Ирафский	15:04:0300101:14	003002000000 Земли населенных пунктов	Для ведения личного подсобного хозяйства	13	02:0020	1 400	100,83	141 162,00
9310	Российская Федерация, Республика Северная Осетия-Алания, Ирафский район, с. Дунта, 27	Ирафский	15:04:0300101:9	003002000000 Земли населенных пунктов	Для ведения личного подсобного хозяйства	13	02:0020	294	100,83	29 644,42
9311	Северная Осетия - Алания респ, р-н Ирафский, с Дунта	Ирафский	15:04:0300102:14	003002000000 Земли населенных пунктов	Для ведения личного подсобного хозяйства	13	02:0020	2 098	100.83	211 541,34
9312	Северная Осетия - Алания респ, р-н Ирафский, с Дунта	Ирафский	15:04:0300102:15	003002000000 Земли населенных пунктов	Для ведения личного подсобного хозяйства	13	02:0020	305	100.83	30 753,15
9313	Республика Северная Осетия-Алания, р-н Ирафский, с. Дунта	Ирафский	15:04:0300102:154	003002000000 Земли населенных пунктов	Для индивидуального жилищного строительства	13	02:0010	664	100,83	66 991,12
9314	Республика Северная Осетия-Алания, р-н Ирафский, с. Дунта	Ирафский	15:04:0300102:155	003002000000 Земли населенных пунктов	Для индивидуального жилищного строительства	13	02:0010	599	100,83	60 397,17
9315	Республика Северная Осетия - Алания, Ирафский район, с Дунта	Ирафский	15:04:0300102:156	003002000000 Земли населенных пунктов	Для ведения личного подсобного хозяйства	13	02:0020	600	100,83	60 498,00

№ п/п	Местоположение ЗУ	Район	Кадастровый номер ЗУ	Категория земель	Разрешенное использование по документу	Код вида разрешенного использования (в соответствии с классификатором видов разрешенного использования земельных участков)	Вид использования объектов недвижимости	Площадь	УПКС	КС
9316	Респ Северная Осетия - Алания, Ирафский р-н, с Дунта	Ирафский	15:04:030010 2:157	003002000000 Земли населенных пунктов	Для ведения личного подсобного хозяйства	13	02:0020	1 317	100.83	132 793,11
9317	Республика Северная Осетия - Алания , Ирафский район, с Дунта, уч. 24	Ирафский	15:04:030010 2:158	003002000000 Земли населенных пунктов	Для ведения личного подсобного хозяйства	13	02:0020	430	100.83	43 356,20
9318	Респ. Северная Осетия - Алания, р-н Ирафский, с. Дунта, участок №13	Ирафский	15:04:030010 2:16	003002000000 Земли населенных пунктов	Для ведения личного подсобного хозяйства	13	02:0020	540	100.83	54 446,20
9319	Респ Северная Осетия - Алания, Ирафский р-н, с Дунта	Ирафский	15:04:030010 2:160	003002000000 Земли населенных пунктов	Для ведения личного подсобного хозяйства	13	02:0020	350	100.83	35 293,55
9320	Респ Северная Осетия - Алания, Ирафский р-н , с. Дунта	Ирафский	15:04:030010 2:161	003002000000 Земли населенных пунктов	Земельные участки (территорий) общего пользования Сквер "Нькос"	5	12:0003	301	278.52	83 831,52
9321	Республика Северная Осетия - Алания , Ирафский район, с Дунта	Ирафский	15:04:030010 2:165	003002000000 Земли населенных пунктов	Для ведения личного подсобного хозяйства	13	02:0020	909	100.83	91 679,47
9322	Республика Северная Осетия-Алания, р-н Ирафский, с. Дунта	Ирафский	15:04:030010 2:167	003002000000 Земли населенных пунктов	Для ведения личного подсобного хозяйства	13	02:0020	301	100.83	30 372,83
9323	Респ. Северная Осетия - Алания, р-н Ирафский, с. Дунта, участок № 35	Ирафский	15:04:030010 2.17	003002000000 Земли населенных пунктов	Для ведения личного подсобного хозяйства	13	02:0020	660	100.83	66 537,60
9324	Респ Северная Осетия - Алания, р-н Ирафский, с. Дунта, участок № 34	Ирафский	15:04:030010 2.18	003002000000 Земли населенных пунктов	Для ведения личного подсобного хозяйства	13	02:0020	470	100.83	47 396,10
9325	Респ Северная Осетия - Алания, р-н Ирафский, с. Дунта, участок № 36	Ирафский	15:04:030010 2:19	003002000000 Земли населенных пунктов	Для ведения личного подсобного хозяйства	13	02:0020	48	100.83	4 839,84
9326	Республика Северная Осетия-Алания, р-н Ирафский, с. Дунта, участок № 15	Ирафский	15:04:030010 2:20	003002000000 Земли населенных пунктов	Для ведения личного подсобного хозяйства	13	02:0020	1 670	100.83	168 386,10
9327	Респ. Северная Осетия - Алания, р-н Ирафский, с. Дунта, участок № 37	Ирафский	15:04:030010 2.21	003002000000 Земли населенных пунктов	Для ведения личного подсобного хозяйства	13	02:0020	940	100.83	94 785,20
9328	Респ Северная Осетия - Алания, р-н Ирафский, с. Дунта, участок №43	Ирафский	15:04:030010 2.22	003002000000 Земли населенных пунктов	Для ведения личного подсобного хозяйства	13	02:0020	253	100.83	25 509,99
9329	Респ Северная Осетия - Алания, р-н Ирафский, с. Дунта, участок № 25	Ирафский	15:04:030010 2:24	003002000000 Земли населенных пунктов	Для ведения личного подсобного хозяйства	13	02:0020	385	100.83	38 812,55
9330	Республика Северная Осетия-Алания, р-н Ирафский, с. Дунта	Ирафский	15:04:030010 2:27	003002000000 Земли населенных пунктов	Для ведения личного подсобного хозяйства	13	02:0020	727	100.83	73 301,11
9331	Республика Северная Осетия-Алания, р-н Ирафский, с. Дунта, участок № 40	Ирафский	15:04:030010 2.28	003002000000 Земли населенных пунктов	Для ведения личного подсобного хозяйства	13	02:0020	240	100.83	24 199,20
9332	Республика Северная Осетия-Алания, р-н Ирафский, с. Дунта, участок № 39	Ирафский	15:04:030010 2.29	003002000000 Земли населенных пунктов	Для ведения личного подсобного хозяйства	13	02:0020	570	100.83	57 473,10
9333	Респ Северная Осетия - Алания, р-н Ирафский, с. Дунта	Ирафский	15:04:030010 2:3	003002000000 Земли населенных пунктов	ЛПХ	13	02:0020	1 000	100.83	100 830,00
9334	Республика Северная Осетия-Алания, р-н Ирафский, с. Дунта, участок 16	Ирафский	15:04:030010 2:30	003002000000 Земли населенных пунктов	Для ведения личного подсобного хозяйства	13	02:0020	990	100.83	99 821,70
9335	Республика Северная Осетия-Алания, р-н Ирафский, с. Дунта, участок № 12	Ирафский	15:04:030010 2.31	003002000000 Земли населенных пунктов	Для ведения личного подсобного хозяйства	13	02:0020	388	100.83	39 122,04
9336	Республика Северная Осетия-Алания, р-н Ирафский, с. Дунта, участок № 8	Ирафский	15:04:030010 2.32	003002000000 Земли населенных пунктов	Для ведения личного подсобного хозяйства	13	02:0020	670	100.83	67 556,10
9337	Респ Северная Осетия - Алания, р-н Ирафский, с. Дунта, участок №18	Ирафский	15:04:030010 2:33	003002000000 Земли населенных пунктов	Для ведения личного подсобного хозяйства	13	02:0020	600	100.83	60 498,00
9338	Респ. Северная Осетия - Алания, р-н Ирафский, с. Дунта, участок №26	Ирафский	15:04:030010 2:34	003002000000 Земли населенных пунктов	Для ведения личного подсобного хозяйства	13	02:0020	520	100.83	52 431,60
9339	Респ. Северная Осетия - Алания, р-н Ирафский, с. Дунта, участок №20	Ирафский	15:04:030010 2.35	003002000000 Земли населенных пунктов	Для ведения личного подсобного хозяйства	13	02:0020	889	100.83	89 637,87
9340	РСО - Алания, Ирафский район, с Дунта, участок № 31	Ирафский	15:04:030010 2.36	003002000000 Земли населенных пунктов	Для ведения личного подсобного хозяйства	13	02:0020	1 329	100.83	134 003,07
9341	Респ Северная Осетия - Алания, р-н Ирафский, с. Дунта, участок №6	Ирафский	15:04:030010 2:37	003002000000 Земли населенных пунктов	Для ведения личного подсобного хозяйства	13	02:0020	2 449	100.83	246 911,67
9342	Респ. Северная Осетия - Алания, р-н Ирафский, с. Дунта, участок №28	Ирафский	15:04:030010 2:38	003002000000 Земли населенных пунктов	Для ведения личного подсобного хозяйства	13	02:0020	300	100.83	30 249,00
9343	Респ. Северная Осетия - Алания, р-н Ирафский, с. Дунта, уч. 21	Ирафский	15:04:030010 2.39	003002000000 Земли населенных пунктов	Для ведения личного подсобного хозяйства	13	02:0020	523	100.83	52 731,09
9344	Респ Северная Осетия - Алания, р-н Ирафский, с. Дунта	Ирафский	15:04:030010 2.4	003002000000 Земли населенных пунктов	ЛПХ	13	02:0020	8 000	100.83	806 640,00
9345	Республика Северная Осетия-Алания, р-н Ирафский, с. Дунта	Ирафский	15:04:030010 2:41	003002000000 Земли населенных пунктов	Для ведения личного подсобного хозяйства	13	02:0020	2 040	100.83	205 693,20
9346	Республика Северная Осетия - Алания, р-н Ирафский, с. Дунта, участок № 22	Ирафский	15:04:030010 2:42	003002000000 Земли населенных пунктов	Для ведения личного подсобного хозяйства	13	02:0020	500	100.83	50 415,00
9347	Республика Северная Осетия-Алания, р-н Ирафский, с. Дунта, уч. 57	Ирафский	15:04:030010 2.43	003002000000 Земли населенных пунктов	Для ведения личного подсобного хозяйства	13	02:0020	500	100.83	50 415,00
9348	Респ Северная Осетия - Алания, р-н Ирафский, с. Дунта	Ирафский	15:04:030010 2.6	003002000000 Земли населенных пунктов	Для ведения личного подсобного хозяйства	13	02:0020	1 539	100.83	155 177,37
9349	Республика Северная Осетия - Алания, р-н Ирафский, с Дунта, 17	Ирафский	15:04:030010 2:9	003002000000 Земли населенных пунктов	Для ведения личного подсобного хозяйства	13	02:0020	2 993	100.83	301 784,19
9350	Респ. Северная Осетия - Алания, р-н Ирафский, с. Дунта, участок 52	Ирафский	15:04:030010 0:10	003002000000 Земли населенных пунктов	Для ведения личного подсобного хозяйства	13	02:0020	1 117	100.83	112 627,11
9351	Республика Северная Осетия-Алания, р-н Ирафский, с. Дунта, участок № 74	Ирафский	15:04:030010 3.11	003002000000 Земли населенных пунктов	Для ведения личного подсобного хозяйства	13	02:0020	1 176	100.83	118 576,08
9352	Респ Северная Осетия - Алания, р-н Ирафский, с. Дунта, участок № 77	Ирафский	15:04:030010 3.12	003002000000 Земли населенных пунктов	Для ведения личного подсобного хозяйства	13	02:0020	1 200	100.83	120 996,00
9353	Республика Северная Осетия — Алания, р-н Ирафский, с. Дунта, уч 9	Ирафский	15:04:030010 3:124	003002000000 Земли населенных пунктов	Для ведения личного подсобного хозяйства	13	02:0020	1 111	100.83	112 022,13
9354	Республика Северная Осетия-Алания, р-н Ирафский, с. Дунта	Ирафский	15:04:030010 0:13	003002000000 Земли населенных пунктов	Для ведения личного подсобного хозяйства	13	02:0020	549	100.83	55 355,67
9355	Респ. Северная Осетия - Алания, р-н Ирафский, с. Дунта	Ирафский	15:04:030010 3.2	003002000000 Земли населенных пунктов	ЛПХ	13	02:0020	2 000	100.83	201 660,00
9356	Респ. Северная Осетия - Алания, р-н Ирафский, с. Дунта	Ирафский	15:04:030010 3.3	003002000000 Земли населенных пунктов	Для ведения личного подсобного хозяйства	13	02:0020	1 000	100.83	100 830,00

№ п/п	Местоположение ЗУ	Район	Кадастровый номер ЗУ	Категория земель	Разрешенное использование по документу	Код вида разрешенного использования (в соответствии с классификатором видов разрешенного использования земельных участков)	Вид использования объекта недвижимости	Площадь	УПКС	КС
9357	Северная Осетия - Алания респ, р-н Ирафский, с Дунта	Ирафский	15:04:0300103:4	003002000000 Земли населенных пунктов	Для ведения личного подсобного хозяйства	13	02:0020	1 093	100,63	110 207,19
9358	Респ Северная Осетия - Алания, р-н Ирафский, с. Дунта, участок № 10	Ирафский	15:04:0300103:5	003002000000 Земли населенных пунктов	Для ведения личного подсобного хозяйства	13	02:0020	1 378	100,63	138 913,71
9359	Республика Северная Осетия-Алания, р-н Ирафский, с. Дунта, участок № 32	Ирафский	15:04:0300103:6	003002000000 Земли населенных пунктов	Для ведения личного подсобного хозяйства	13	02:0020	1 067	100,63	106 274,82
9360	Респ. Северная Осетия - Алания, р-н Ирафский, с. Дунта, участок №42	Ирафский	15:04:0300103:7	003002000000 Земли населенных пунктов	Для ведения личного подсобного хозяйства	13	02:0020	1 075	100,63	108 352,23
9361	Республика Северная Осетия - Алания, Ирафский район, с. Дунта, участок №44	Ирафский	15:04:0300103:8	003002000000 Земли населенных пунктов	Для ведения личного подсобного хозяйства	13	02:0020	2 500	100,63	252 075,00
9362	Респ Северная Осетия - Алания, р-н Ирафский, с. Дунта, участок 38	Ирафский	15:04:0300103:9	003002000000 Земли населенных пунктов	Для ведения личного подсобного хозяйства	13	02:0020	2 400	100,63	241 920,00
9363	Республика Северная Осетия-Алания, р-н Ирафский, с. Дунта, участок № 1	Ирафский	15:04:0300104:1	003002000000 Земли населенных пунктов	Для ведения личного подсобного хозяйства	13	02:0020	1 200	100,63	120 990,00
9364	Российская Федерация, Республика Северная Осетия - Алания, Ирафский район, с. Дунта	Ирафский	15:04:0300104:120	003002000000 Земли населенных пунктов	Для ведения личного подсобного хозяйства	13	02:0020	2 728	100,63	274 964,24
9365	Республика Северная Осетия-Алания, р-н Ирафский, с Дунта, 3	Ирафский	15:04:0300104:2	003002000000 Земли населенных пунктов	Для ведения личного подсобного хозяйства	13	02:0020	2 500	100,63	252 075,00
9366	Респ Северная Осетия - Алания, р-н Ирафский, с. Дунта, №5	Ирафский	15:04:0300104:3	003002000000 Земли населенных пунктов	Личное подсобное хозяйство	13	02:0020	1 036	100,63	104 451,54
9367	Республика Северная Осетия-Алания, р-н Ирафский, с. Дунта, участок №49	Ирафский	15:04:0300104:7	003002000000 Земли населенных пунктов	Для ведения личного подсобного хозяйства	13	02:0020	1 069	100,63	107 871,50
9368	Респ. Северная Осетия - Алания, р-н Ирафский, с. Дунта, участок №50	Ирафский	15:04:0300104:8	003002000000 Земли населенных пунктов	Для ведения личного подсобного хозяйства	13	02:0020	800	100,63	80 660,00
9369	Республика Северная Осетия-Алания, р-н Ирафский, с. Ахсау, 53	Ирафский	15:04:0310101:1	003002000000 Земли населенных пунктов	Для ведения личного подсобного хозяйства	13	02:0020	8 946	134,35	1 201 895,10
9370	Российская Федерация, Республика Северная Осетия-Алания, Ирафский район, с. Ахсау, 42	Ирафский	15:04:0310101:139	003002000000 Земли населенных пунктов	Для ведения личного подсобного хозяйства	13	02:0020	1 600	134,35	214 960,00
9371	Российская Федерация, Республика Северная Осетия-Алания, Ирафский район, с. Ахсау	Ирафский	15:04:0310101:140	003002000000 Земли населенных пунктов	Для ведения личного подсобного хозяйства	13	02:0020	2 500	134,35	335 875,00
9372	Российская Федерация, Республика Северная Осетия-Алания, Ирафский район, с. Ахсау	Ирафский	15:04:0310101:141	003002000000 Земли населенных пунктов	Для ведения личного подсобного хозяйства	13	02:0020	2 602	134,35	349 648,70
9373	Респ. Северная Осетия - Алания, р-н Ирафский, с. Ахсау	Ирафский	15:04:0310101:17	003002000000 Земли населенных пунктов	Для ведения личного подсобного хозяйства	13	02:0020	5 400	134,35	725 490,00
9374	Респ Северная Осетия - Алания, р-н Ирафский, с. Ахсау, 40	Ирафский	15:04:0310101:18	003002000000 Земли населенных пунктов	Для ведения личного подсобного хозяйства	13	02:0020	5 459	134,35	733 579,25
9375	Респ Северная Осетия - Алания, р-н Ирафский, с. Ахсау, 44	Ирафский	15:04:0310101:19	003002000000 Земли населенных пунктов	Для ведения личного подсобного хозяйства	13	02:0020	5 400	134,35	725 490,00
9376	Республика Северная Осетия-Алания, р-н Ирафский, с. Ахсау, №66	Ирафский	15:04:0310101:7	003002000000 Земли населенных пунктов	Под школу	3	03:0050	9 000	134,35	1 209 150,00
9377	Респ. Северная Осетия - Алания, р-н Ирафский, спос. Туларская, с. Ахсау	Ирафский	15:04:0310101:8	003002000000 Земли населенных пунктов	Для ведения личного подсобного хозяйства	13	02:0020	6 252	134,35	839 956,20
9378	Респ. Северная Осетия - Алания, р-н Ирафский, с. Ахсау, 1	Ирафский	15:04:0310102:124	003002000000 Земли населенных пунктов	Трубопроводный транспорт	6	03:0012	28	134,71	3 855,88
9379	Республика Северная Осетия - Алания, Ирафский район, с Ахсау, 26	Ирафский	15:04:0310102:126	003002000000 Земли населенных пунктов	Для ведения личного подсобного хозяйства	13	02:0020	2 500	134,35	335 875,00
9380	Российская Федерация, Республика Северная Осетия-Алания, Ирафский район, с. Ахсау	Ирафский	15:04:0310102:128	003002000000 Земли населенных пунктов	Для ведения личного подсобного хозяйства	13	02:0020	281	134,35	37 752,43
9381	Респ. Северная Осетия - Алания, р-н Ирафский, с. Ахсау	Ирафский	15:04:0310102:3	003002000000 Земли населенных пунктов	Для ведения личного подсобного хозяйства	13	02:0020	2 700	134,35	362 745,00
9382	Респ Северная Осетия - Алания, р-н Ирафский, с. Ахсау	Ирафский	15:04:0310102:6	003002000000 Земли населенных пунктов	ЛПХ	13	02:0020	1 700	134,35	228 395,00
9383	Республика Северная Осетия-Алания, р-н Ирафский, с. Ахсау, № 8	Ирафский	15:04:0310102:7	003002000000 Земли населенных пунктов	Для ведения личного подсобного хозяйства	13	02:0020	2 741	134,35	368 212,90
9384	Российская Федерация, Республика Северная Осетия-Алания, Ирафский район, с. Ахсау	Ирафский	15:04:0310102:8	003002000000 Земли населенных пунктов	Для ведения личного подсобного хозяйства	13	02:0020	1 356	134,35	182 176,60
9385	Северная Осетия - Алания респ, р-н Ирафский, с. Ахсау, 12	Ирафский	15:04:0310102:9	003002000000 Земли населенных пунктов	Для ведения личного подсобного хозяйства	13	02:0020	1 851	134,35	248 681,85
9386	Респ Северная Осетия - Алания, р-н Ирафский, с. Ахсау	Ирафский	15:04:0310103:1	003002000000 Земли населенных пунктов	Для ведения личного подсобного хозяйства	13	02:0020	2 118	134,35	284 583,60
9387	Респ Северная Осетия - Алания, р-н Ирафский, с. Ахсау	Ирафский	15:04:0310103:11	003002000000 Земли населенных пунктов	Для ведения личного подсобного хозяйства	13	02:0020	4 600	134,35	618 060,00
9388	Российская Федерация, Республика Северная Осетия-Алания, р-н Ирафский, с. Ахсау, № 78	Ирафский	15:04:0310103:12	003002000000 Земли населенных пунктов	Для ведения личного подсобного хозяйства	13	02:0020	800	134,35	107 480,00
9389	Республика Северная Осетия - Алания, Ирафский р-н, с. Ахсау	Ирафский	15:04:0310103:124	003002000000 Земли населенных пунктов	Для ведения личного подсобного хозяйства	13	02:0020	695	134,35	93 373,25
9390	Респ Северная Осетия - Алания, р-н Ирафский, с. Ахсау	Ирафский	15:04:0310103:4	003002000000 Земли населенных пунктов	ЛПХ	13	02:0020	2 600	134,35	349 310,00
9391	Республика Северная Осетия-Алания, р-н Ирафский, с. Ахсау, № 10	Ирафский	15:04:0310104:10	003002000000 Земли населенных пунктов	Для ведения личного подсобного хозяйства	13	02:0020	7 141	134,35	959 493,35
9392	Северная Осетия - Алания респ, р-н Ирафский, с. Ахсау	Ирафский	15:04:0310104:12	003002000000 Земли населенных пунктов	Для ведения личного подсобного хозяйства	13	02:0020	2 912	134,35	391 237,20
9393	Северная Осетия - Алания респ, р-н Ирафский, с Ахсау	Ирафский	15:04:0310104:13	003002000000 Земли населенных пунктов	Для ведения личного подсобного хозяйства	13	02:0020	3 800	134,35	510 530,00
9394	Респ Северная Осетия - Алания, Ирафский р-н, с Ахсау, 26	Ирафский	15:04:0310104:133	003002000000 Земли населенных пунктов	Для ведения личного подсобного хозяйства	13	02:0020	2 000	134,35	268 700,00
9395	Республика Северная Осетия - Алания, Ирафский р-н, с Ахсау	Ирафский	15:04:0310104:134	003002000000 Земли населенных пунктов	Для ведения личного подсобного хозяйства	13	02:0020	2 100	134,35	282 135,00
9396	Северная Осетия - Алания респ, р-н Ирафский, с. Ахсау	Ирафский	15:04:0310104:14	003002000000 Земли населенных пунктов	Для ведения личного подсобного хозяйства	13	02:0020	600	134,35	80 610,00
9397	Республика Северная Осетия-Алания, р-н Ирафский, с. Ахсау	Ирафский	15:04:0310104:140	003002000000 Земли населенных пунктов	Для ведения личного подсобного хозяйства	13	02:0020	666	134,35	89 477,10
9398	Республика Северная Осетия-Алания, р-н Ирафский, с. Ахсау	Ирафский	15:04:0310104:141	003002000000 Земли населенных пунктов	Для ведения личного подсобного хозяйства	13	02:0020	720	134,35	96 732,00

№ п/п	Местоположение ЗУ	Район	Кадастровый номер ЗУ	Категория земель	Разрешенное использование по документу	Код вида разрешенного использования (в соответствии с классификатором видов разрешенного использования земельных участков)	Вид использования объектов недвижимости	Площадь	УПКС	КС
9399	Республика Северная Осетия-Алания, р-н Ирафский, с. Ахсау	Ирафский	15:04:0310104:142	003002000000 Земли населенных пунктов	Для ведения личного подсобного хозяйства	13	02:0020	607	134,35	81 552,15
9400	Республика Северная Осетия-Алания, р-н Ирафский, с. Ахсау	Ирафский	15:04:0310104:143	003002000000 Земли населенных пунктов	Для ведения личного подсобного хозяйства	13	02:0020	702	134,35	94 313,70
9401	Республика Северная Осетия-Алания, р-н Ирафский, с. Ахсау	Ирафский	15:04:0310104:144	003002000000 Земли населенных пунктов	Для ведения личного подсобного хозяйства	13	02:0020	814	134,35	109 360,90
9402	Республика Северная Осетия-Алания, р-н Ирафский, с. Ахсау	Ирафский	15:04:0310104:145	003002000000 Земли населенных пунктов	Для ведения личного подсобного хозяйства	13	02:0020	1 703	134,35	228 796,05
9403	Российская Федерация, Республика Северная Осетия-Алания, Ирафский р-н, с. Ахсау	Ирафский	15:04:0310104:147	003002000000 Земли населенных пунктов	Ритуальная деятельность	12	12:0010	2 134	1,49	3 179,66
9404	Российская Федерация, Республика Северная Осетия - Алания, Ирафский район, с. Ахсау,17	Ирафский	15:04:0310104:149	003002000000 Земли населенных пунктов	Для ведения личного подсобного хозяйства	13	02:0020	2 400	134,35	322 440,00
9405	Российская Федерация, Республика Северная Осетия-Алания, Ирафский р-н, с. Ахсау	Ирафский	15:04:0310104:150	003002000000 Земли населенных пунктов	Для ведения личного подсобного хозяйства	13	02:0020	2 846	134,35	382 360,10
9406	Российская Федерация, Республика Северная Осетия-Алания, Ирафский р-н, с. Ахсау	Ирафский	15:04:0310104:151	003002000000 Земли населенных пунктов	Для ведения личного подсобного хозяйства	13	02:0020	954	134,35	128 169,90
9407	Российская Федерация, Республика Северная Осетия-Алания, Ирафский район, с. Ахсау	Ирафский	15:04:0310104:152	003002000000 Земли населенных пунктов	Для ведения личного подсобного хозяйства	13	02:0020	5 238	134,35	703 725,30
9408	Российская Федерация, Республика Северная Осетия-Алания, Ирафский район, с. Ахсау	Ирафский	15:04:0310104:153	003002000000 Земли населенных пунктов	Для ведения личного подсобного хозяйства	13	02:0020	596	134,35	80 077,60
9409	Российская Федерация, Республика Северная Осетия-Алания, Ирафский район, с. Ахсау	Ирафский	15:04:0310104:154	003002000000 Земли населенных пунктов	Для ведения личного подсобного хозяйства	13	02:0020	1 326	134,35	178 176,10
9410	Российская Федерация, Республика Северная Осетия-Алания, Ирафский район, с. Ахсау	Ирафский	15:04:0310104:155	003002000000 Земли населенных пунктов	Для ведения личного подсобного хозяйства	13	02:0020	1 300	134,35	174 655,00
9411	Российская Федерация, Республика Северная Осетия-Алания, Ирафский район, с. Ахсау	Ирафский	15:04:0310104:156	003002000000 Земли населенных пунктов	Для ведения личного подсобного хозяйства	13	02:0020	272	134,35	36 539,20
9412	Российская Федерация, Республика Северная Осетия-Алания, Ирафский район, с. Ахсау	Ирафский	15:04:0310104:157	003002000000 Земли населенных пунктов	Для ведения личного подсобного хозяйства	13	02:0020	791	134,35	106 270,85
9413	Российская Федерация, Республика Северная Осетия-Алания, Ирафский район, с. Ахсау	Ирафский	15:04:0310104:158	003002000000 Земли населенных пунктов	Для ведения личного подсобного хозяйства	13	02:0020	2 000	134,35	268 700,00
9414	Российская Федерация, Республика Северная Осетия-Алания, Ирафский район, с Ахсау	Ирафский	15:04:0310104:160	003002000000 Земли населенных пунктов	Для ведения личного подсобного хозяйства	13	02:0020	400	134,35	53 740,00
9415	Российская Федерация, Республика Северная Осетия-Алания, Ирафский район, с Ахсау	Ирафский	15:04:0310104:161	003002000000 Земли населенных пунктов	Для ведения личного подсобного хозяйства	13	02:0020	400	134,35	53 740,00
9416	Российская Федерация, Республика Северная Осетия-Алания, Ирафский район, с Ахсау	Ирафский	15:04:0310104:162	003002000000 Земли населенных пунктов	Для ведения личного подсобного хозяйства	13	02:0020	1 514	134,35	203 405,90
9417	Российская Федерация, Республика Северная Осетия-Алания, Ирафский район, с Ахсау	Ирафский	15:04:0310104:163	003002000000 Земли населенных пунктов	Для ведения личного подсобного хозяйства	13	02:0020	389	134,35	52 262,15
9418	Республика Северная Осетия - Алания, Ирафский район, с. Ахсау, д. 99	Ирафский	15:04:0310104:17	003002000000 Земли населенных пунктов	Для ведения личного подсобного хозяйства	13	02:0020	6 046	134,35	812 240,10
9419	Респ. Северная Осетия - Алания, р-н Ирафский, с. Ахсау	Ирафский	15:04:0310104:21	003002000000 Земли населенных пунктов	Для ведения личного подсобного хозяйства	13	02:0020	1 503	134,35	201 928,05
9420	Респ. Северная Осетия - Алания, р-н Ирафский, с. Ахсау	Ирафский	15:04:0310104:22	003002000000 Земли населенных пунктов	Для ведения личного подсобного хозяйства	13	02:0020	2 676	134,35	359 520,60
9421	Респ. Северная Осетия - Алания, р-н Ирафский, с. Ахсау	Ирафский	15:04:0310105:1	003002000000 Земли населенных пунктов	Приусадебный участок	13	02:0020	2 800	134,35	376 180,00
9422	Республика Северная Осетия - Алания, р-н Ирафский, с. Ахсау, участок №81	Ирафский	15:04:0310105:10	003002000000 Земли населенных пунктов	Для ведения личного подсобного хозяйства	13	02:0020	1 502	134,35	201 804,70
9423	Респ. Северная Осетия - Алания, р-н Ирафский, с. Ахсау, 43	Ирафский	15:04:0310105:101	003002000000 Земли населенных пунктов	Для ведения личного подсобного хозяйства	13	02:0020	700	134,35	94 045,00
9424	Республика Северная Осетия-Алания, р-н Ирафский, с Ахсау	Ирафский	15:04:0310105:102	003002000000 Земли населенных пунктов	Для ведения личного подсобного хозяйства	13	02:0020	2 800	134,35	376 180,00
9425	Республика Северная Осетия-Алания, р-н Ирафский, с. Ахсау	Ирафский	15:04:0310105:103	003002000000 Земли населенных пунктов	Для ведения личного подсобного хозяйства	13	02:0020	476	134,35	63 950,60
9426	Республика Северная Осетия-Алания, р-н Ирафский, с. Ахсау, участок 55 а	Ирафский	15:04:0310105:104	003002000000 Земли населенных пунктов	Для ведения личного подсобного хозяйства	13	02:0020	345	134,35	46 350,75
9427	Республика Северная Осетия-Алания, р-н Ирафский, с. Ахсау, участок 55	Ирафский	15:04:0310105:105	003002000000 Земли населенных пунктов	Для ведения личного подсобного хозяйства	13	02:0020	255	134,35	34 259,25
9428	Республика Северная Осетия-Алания, р-н Ирафский, с. Ахсау	Ирафский	15:04:0310105:107	003002000000 Земли населенных пунктов	Для ведения личного подсобного хозяйства	13	02:0020	2 004	134,35	269 237,40
9429	Респ. Северная Осетия - Алания, р-н Ирафский, с. Ахсау	Ирафский	15:04:0310105:12	003002000000 Земли населенных пунктов	Для строительства дачного дома	13	02:0010	607	134,35	81 552,15
9430	Респ. Северная Осетия - Алания, р-н Ирафский, с. Ахсау	Ирафский	15:04:0310105:13	003002000000 Земли населенных пунктов	Для строительства дачного дома	13	02:0010	591	134,35	79 403,85
9431	Российская Федерация, Республика Северная Осетия - Алания, р-н Ирафский, с. Ахсау	Ирафский	15:04:0310105:14	003002000000 Земли населенных пунктов	Под дачный дом	13	02:0010	619	134,35	83 162,65
9432	Северная Осетия - Алания респ, р-н Ирафский, с Ахсау, 9	Ирафский	15:04:0310105:22	003002000000 Земли населенных пунктов	Для ведения личного подсобного хозяйства	13	02:0020	606	134,35	81 416,10
9433	Респ Северная Осетия - Алания, Ирафский р-н, с Ахсау	Ирафский	15:04:0310105:221	003002000000 Земли населенных пунктов	Трубопроводный транспорт	6	03:012	1 260	137,71	1 145 154,60
9434	Респ Северная Осетия - Алания, Ирафский р-н. с. Ахсау	Ирафский	15:04:0310105:222	003002000000 Земли населенных пунктов	Для ведения личного подсобного хозяйства	13	02:0020	600	134,35	80 610,00
9435	Республика Северная Осетия - Алания, Ирафский р-н. с.Ахсау	Ирафский	15:04:0310105:223	003002000000 Земли населенных пунктов	Для ведения личного подсобного хозяйства	13	02:0020	1 328	134,35	178 416,80
9436	Респ Северная Осетия - Алания, Ирафский р-н, с Ахсау	Ирафский	15:04:0310105:224	003002000000 Земли населенных пунктов	Для почусадебного пользования	13	02:0020	1 456	134,35	195 613,60
9437	Респ Северная Осетия - Алания, Ирафский р-н, с Ахсау	Ирафский	15:04:0310105:225	003002000000 Земли населенных пунктов	Для почусадебного пользования	13	02:0020	483	134,35	64 891,05
9438	Республика Северная Осетия - Алания, р-н Ирафский, с. Ахсау	Ирафский	15:04:0310105:226	003002000000 Земли населенных пунктов	Для ведения личного подсобного хозяйства	13	02:0020	119	134,35	15 987,65
9439	Республика Северная Осетия - Алания, р-н Ирафский, с. Ахсау	Ирафский	15:04:0310105:227	003002000000 Земли населенных пунктов	Для ведения личного подсобного хозяйства	13	02:0020	2 732	134,35	367 111,20
9440	Республика Северная Осетия - Алания, Ирафский район, с Ахсау , 62 "а"	Ирафский	15:04:0310105:228	003002000000 Земли населенных пунктов	Для ведения личного подсобного хозяйства	13	02:0020	600	134,35	80 610,00
9441	Республика Северная Осетия - Алания, Ирафский район, с Ахсау , 62	Ирафский	15:04:0310105:229	003002000000 Земли населенных пунктов	Для ведения личного подсобного хозяйства	13	02:0020	982	134,35	131 931,70

№ п/п	Местоположение ЗУ	Район	Кадастровый номер ЗУ	Категория земель	Разрешенное использование по документу	Код вида разрешенного использования (в соответствии с классификатором видов разрешенного использования земельных участков)	Вид использования объектов недвижимости	Площадь	УПКС	КС
9442	РСО - Алания, Ирафский район. с. Ахсау	Ирафский	15:04:0310105:231	003002000000 Земли населенных пунктов	Для ведения личного подсобного хозяйства	13	02:0020	3 677	134,35	493 831,95
9443	Респ Северная Осетия - Алания, Ирафский р-н, с Ахсау,№ 83	Ирафский	15:04:0310105:232	003002000000 Земли населенных пунктов	Для строительства дачного дома	13	13:0021	296	70,53	20 876,88
9444	Респ Северная Осетия - Алания, Ирафский р-н, с Ахсау,№ 84	Ирафский	15:04:0310105:233	003002000000 Земли населенных пунктов	Для строительства дачного дома	13	13:0021	297	70,53	20 947,41
9445	Республика Северная Осетия-Алания, Ирафский район, с Ахсау, 2	Ирафский	15:04:0310105:237	003002000000 Земли населенных пунктов	Для ведения личного подсобного хозяйства	13	02:0020	1 255	134,35	168 669,25
9446	Республика Северная Осетия - Алания, Ирафский район. с Ахсау	Ирафский	15:04:0310105:239	003002000000 Земли населенных пунктов	Для ведения личного подсобного хозяйства	13	02:0020	600	134,35	80 610,00
9447	Республика Северная Осетия - Алания, Ирафский район, с Ахсау	Ирафский	15:04:0310105:240	003002000000 Земли населенных пунктов	Для ведения личного подсобного хозяйства	13	02:0020	300	134,35	40 305,00
9448	Республика Северная Осетия - Алания, Ирафский район, с Ахсау	Ирафский	15:04:0310105:241	003002000000 Земли населенных пунктов	Для ведения личного подсобного хозяйства	13	02:0020	300	134,35	40 305,00
9449	Республика Северная Осетия-Алания, Ирафский р-н, с. Ахсау	Ирафский	15:04:0310105:249	003002000000 Земли населенных пунктов	Для индивидуального жилищного строительства	13	02:0010	900	134,35	120 915,00
9450	Республика Северная Осетия-Алания. Ирафский р-н, с. Ахсау	Ирафский	15:04:0310105:250	003002000000 Земли населенных пунктов	Для ведения личного подсобного хозяйства	13	02:0020	800	134,35	107 480,00
9451	Республика Северная Осетия - Алания. Ирафский р-н, с Ахсау, 71	Ирафский	15:04:0310105:257	003002000000 Земли населенных пунктов	Для ведения личного подсобного хозяйства	13	02:0020	751	134,35	100 896,85
9452	Респ Северная Осетия - Алания. Ирафский р-н, с Ахсау, 33	Ирафский	15:04:0310105:258	003002000000 Земли населенных пунктов	Для ведения личного подсобного хозяйства	13	02:0020	2 300	134,35	309 005,00
9453	Респ. Северная Осетия - Алания, р-н Ирафский, с. Ахсау	Ирафский	15:04:0310105:26	003002000000 Земли населенных пунктов	Для ведения личного подсобного хозяйства	13	02:0020	1 129	134,35	151 681,15
9454	Респ Северная Осетия - Алания, Ирафский р-н. с.Ахсау	Ирафский	15:04:0310105:260	003002000000 Земли населенных пунктов	Для ведения личного подсобного хозяйства	13	02:0020	602	134,35	80 878,70
9455	Республика Северная Осетия - Алания. Ирафский район, с Ахсау	Ирафский	15:04:0310105:261	003002000000 Земли населенных пунктов	Для ведения личного подсобного хозяйства	13	02:0020	1 197	134,35	160 816,95
9456	Республика Северная Осетия - Алания. Ирафский район, с Ахсау	Ирафский	15:04:0310105:262	003002000000 Земли населенных пунктов	Для ведения личного подсобного хозяйства	13	02:0020	503	134,35	67 579,05
9457	Республика Северная Осетия - Алания, Ирафский р-н. с.Ахсау. 51	Ирафский	15:04:0310105:263	003002000000 Земли населенных пунктов	Для ведения личного подсобного хозяйства	13	02:0020	1 435	134,35	192 792,25
9458	Республика Северная Осетия - Алания, Ирафский район. с. Ахсау	Ирафский	15:04:0310105:264	003002000000 Земли населенных пунктов	Для ведения личного подсобного хозяйства	13	02:0020	1 241	134,35	166 728,35
9459	Российская Федерация. Республика Северная Осетия - Алания. Ирафский р-н, с Ахсау	Ирафский	15:04:0310105:265	003002000000 Земли населенных пунктов	Для ведения личного подсобного хозяйства	13	02:0020	1 908	134,35	256 339,80
9460	Республика Северная Осетия - Алания. р-н Ирафский, с Ахсау	Ирафский	15:04:0310105:266	003002000000 Земли населенных пунктов	Для ведения личного подсобного хозяйства	13	02:0020	308	134,35	41 371,80
9461	Республика Северная Осетия - Алания, р-н Ирафский. с. Ахсау	Ирафский	15:04:0310105:267	003002000000 Земли населенных пунктов	Для ведения личного подсобного хозяйства	13	02:0020	308	134,35	41 371,80
9462	Республика Северная Осетия — Алания. р-н Ирафский, с Ахсау, 80	Ирафский	15:04:0310105:268	003002000000 Земли населенных пунктов	Для ведения личного подсобного хозяйства	13	02:0020	300	134,35	40 305,00
9463	Республика Северная Осетия — Алания, р-н Ирафский. с Ахсау 80	Ирафский	15:04:0310105:269	003002000000 Земли населенных пунктов	Для ведения личного подсобного хозяйства	13	02:0020	300	134,35	40 305,00
9464	Российская Федерация. Республика Северная Осетия-Алания, Ирафский район. с. Ахсау	Ирафский	15:04:0310105:273	003002000000 Земли населенных пунктов	Для ведения личного подсобного хозяйства	13	02:0020	2 265	134,35	304 262,75
9465	Российская Федерация, Республика Северная Осетия-Алания. Ирафский район, с. Ахсау	Ирафский	15:04:0310105:274	003002000000 Земли населенных пунктов	Для ведения личного подсобного хозяйства	13	02:0020	635	134,35	85 312,25
9466	Республика Северная Осетия - Алания, Ирафский р-н. с. Ахсау	Ирафский	15:04:0310105:275	003002000000 Земли населенных пунктов	Для ведения личного подсобного хозяйства	13	02:0020	600	134,35	80 610,00
9467	Республика Северная Осетия - Алания. Ирафский р-н, с Ахсау	Ирафский	15:04:0310105:276	003002000000 Земли населенных пунктов	Для ведения личного подсобного хозяйства	13	02:0020	998	134,35	134 081,30
9468	Российская Федерация. Республика Северная Осетия-Алания, Ирафский район. с. Ахсау. 39	Ирафский	15:04:0310105:278	003002000000 Земли населенных пунктов	Для ведения личного подсобного хозяйства	13	02:0020	2 600	134,35	349 310,00
9469	Республика Северная Осетия-Алания. р-н Ирафский, с. Ахсау	Ирафский	15:04:0310105:280	003002000000 Земли населенных пунктов	Для ведения личного подсобного хозяйства	13	02:0020	1 230	134,35	165 250,50
9470	Республика Северная Осетия-Алания. р-н Ирафский, с. Ахсау	Ирафский	15:04:0310105:281	003002000000 Земли населенных пунктов	Для ведения личного подсобного хозяйства	13	02:0020	1 229	134,35	165 116,15
9471	Республика Северная Осетия-Алания, р-н Ирафский. с. Ахсау	Ирафский	15:04:0310105:282	003002000000 Земли населенных пунктов	Для ведения личного подсобного хозяйства	13	02:0020	1 227	134,35	164 847,45
9472	Республика Северная Осетия-Алания, р-н Ирафский. с. Ахсау	Ирафский	15:04:0310105:283	003002000000 Земли населенных пунктов	Для ведения личного подсобного хозяйства	13	02:0020	174	134,35	23 378,90
9473	Российская Федерация, Республика Северная Осетия-Алания. Ирафский район, с. Ахсау	Ирафский	15:04:0310105:284	003002000000 Земли населенных пунктов	Для ведения личного подсобного хозяйства	13	02:0020	700	134,35	94 045,00
9474	Российская Федерация, Республика Северная Осетия-Алания. Ирафский район, с. Ахсау	Ирафский	15:04:0310105:285	003002000000 Земли населенных пунктов	Для ведения личного подсобного хозяйства	13	02:0020	1 269	134,35	170 490,15
9475	Российская Федерация. Республика Северная Осетия-Алания, Ирафский район. с Ахсау, 77	Ирафский	15:04:0310105:286	003002000000 Земли населенных пунктов	Для ведения личного подсобного хозяйства	13	02:0020	367	134,35	49 306,15
9476	Российская Федерация. Республика Северная Осетия-Алания, Ирафский район. с Ахсау	Ирафский	15:04:0310105:287	003002000000 Земли населенных пунктов	Для ведения личного подсобного хозяйства	13	02:0020	1 223	134,35	164 310,05
9477	Республика Северная Осетия-Алания. р-н Ирафский. с Ахсау	Ирафский	15:04:0310105:3	003002000000 Земли населенных пунктов	Приусадебный участок	13	02:0020	2 600	134,35	349 310,00
9478	Респ. Северная Осетия - Алания, р-н Ирафский, с. Ахсау	Ирафский	15:04:0310105:36	003002000000 Земли населенных пунктов	Для ведения личного подсобного хозяйства	13	02:0020	586	134,35	78 729,10
9479	Респ Северная Осетия - Алания. р-н Ирафский. с. Ахсау. 700 метров юго-западнее с.Ахсау	Ирафский	15:04:0310105:37	003002000000 Земли населенных пунктов	Для ведения личного подсобного хозяйства	13	02:0020	618	134,35	83 028,30
9480	Респ Северная Осетия - Алания. р-н Ирафский. с. Ахсау	Ирафский	15:04:0310105:38	003002000000 Земли населенных пунктов	Для строительства дачного дома	13	02:0010	600	134,35	80 610,00
9481	Респ. Северная Осетия - Алания, р-н Ирафский, опос. Туларское. с. Ахсау	Ирафский	15:04:0310105:4	003002000000 Земли населенных пунктов	Для ведения личного подсобного хозяйства (приусадебные участки)	13	02:0020	1 400	134,35	188 090,00
9482	Респ. Северная Осетия - Алания, р-н Ирафский, с. Ахсау	Ирафский	15:04:0310105:40	003002000000 Земли населенных пунктов	Для ведения личного подсобного хозяйства	13	02:0020	616	134,35	82 759,60
9483	Респ. Северная Осетия - Алания, р-н Ирафский, опос. Туларское. с. Ахсау	Ирафский	15:04:0310105:42	003002000000 Земли населенных пунктов	Для ведения личного подсобного хозяйства (приусадебные участки)	13	02:0020	600	134,35	80 610,00

№ п/п	Местоположение ЗУ	Район	Кадастровый номер ЗУ	Категория земель	Разрешенное использование по документу	Код вида разрешенного использования (в соответствии с классификатором видов разрешенного использования земельных участков)	Вид использования объектов недвижимости	Площадь	УПКС	КС
9484	Респ. Северная Осетия - Алания, р-н Ирафский, с. Ахсау	Ирафский	15:04:0310105:43	003002000000 Земли населенных пунктов	Для ведения личного подсобного хозяйства	13	02:0020	600	134,35	80 610,00
9485	Респ. Северная Осетия - Алания, р-н Ирафский, с. Ахсау	Ирафский	15:04:0310105:45	003002000000 Земли населенных пунктов	Для ведения личного подсобного хозяйства	13	02:0020	600	134,35	80 610,00
9486	Северная Осетия - Алания респ, р-н Ирафский, с Ахсау	Ирафский	15:04:0310105:47	003002000000 Земли населенных пунктов	Для ведения личного подсобного хозяйства	13	02:0020	3 400	134,35	456 790,00
9487	Северная Осетия - Алания респ, р-н Ирафский, с. Ахсау	Ирафский	15:04:0310105:49	003002000000 Земли населенных пунктов	Для ведения личного подсобного хозяйства	13	02:0020	1 068	134,35	143 515,80
9488	Республика Северная Осетия-Алания, р-н Ирафский, с Ахсау, 57	Ирафский	15:04:0310105:5	003002000000 Земли населенных пунктов	Ведение личного подсобного хозяйства	13	02:0020	607	134,35	81 557,15
9489	Северная Осетия - Алания респ, р-н Ирафский, с. Ахсау, 11	Ирафский	15:04:0310105:52	003002000000 Земли населенных пунктов	Для ведения личного подсобного хозяйства	13	02:0020	501	134,35	67 309,35
9490	Северная Осетия - Алания респ, р-н Ирафский, с Ахсау	Ирафский	15:04:0310105:53	003002000000 Земли населенных пунктов	Для ведения личного подсобного хозяйства	13	02:0020	1 200	134,35	161 220,00
9491	Северная Осетия - Алания респ, р-н Ирафский, с. Ахсау	Ирафский	15:04:0310105:54	003002000000 Земли населенных пунктов	Для ведения личного подсобного хозяйства	13	02:0020	600	134,35	80 610,00
9492	Северная Осетия - Алания респ, р-н Ирафский, с Ахсау	Ирафский	15:04:0310105:56	003002000000 Земли населенных пунктов	Для ведения личного подсобного хозяйства	13	02:0020	319	134,35	42 857,65
9493	Северная Осетия - Алания респ, р-н Ирафский, с Ахсау	Ирафский	15:04:0310105:57	003002000000 Земли населенных пунктов	Для ведения личного подсобного хозяйства	13	02:0020	1 200	134,35	161 220,00
9494	Российская Федерация, Республика Северная Осетия - Алания, Ирафский район, с Ахсау, 46	Ирафский	15:04:0310105:59	003002000000 Земли населенных пунктов	Для ведения личного подсобного хозяйства	13	02:0020	1 000	134,35	134 350,00
9495	Респ. Северная Осетия - Алания, р-н Ирафский, с. Ахсау, 56	Ирафский	15:04:0310105:6	003002000000 Земли населенных пунктов	Для ведения личного подсобного хозяйства	13	02:0020	790	134,35	106 136,50
9496	Северная Осетия - Алания респ, р-н Ирафский, с Ахсау,	Ирафский	15:04:0310105:60	003002000000 Земли населенных пунктов	Для ведения личного подсобного хозяйства	13	02:0020	599	134,35	80 475,65
9497	Северная Осетия - Алания респ, р-н Ирафский, с Ахсау	Ирафский	15:04:0310105:61	003002000000 Земли населенных пунктов	Для ведения личного подсобного хозяйства	13	02:0020	801	134,35	107 614,35
9498	Северная Осетия - Алания респ, р-н Ирафский, с Ахсау	Ирафский	15:04:0310105:62	003002000000 Земли населенных пунктов	Для ведения личного подсобного хозяйства	13	02:0020	600	134,35	80 610,00
9499	Российская Федерация, Республика Северная Осетия - Алания, р-н Ирафский, с. Ахсау	Ирафский	15:04:0310105:63	003002000000 Земли населенных пунктов	Для ведения личного подсобного хозяйства	13	02:0020	586	134,35	78 729,10
9500	Северная Осетия - Алания респ, р-н Ирафский, с. Ахсау	Ирафский	15:04:0310105:65	003002000000 Земли населенных пунктов	Для ведения личного подсобного хозяйства	13	02:0020	402	134,35	54 008,70
9501	Северная Осетия - Алания респ, р-н Ирафский, с. Ахсау	Ирафский	15:04:0310105:66	003002000000 Земли населенных пунктов	Для ведения личного подсобного хозяйства	13	02:0020	687	134,35	92 298,45
9502	Респ. Северная Осетия - Алания, р-н Ирафский, с. Ахсау	Ирафский	15:04:0310105:7	003002000000 Земли населенных пунктов	Приусадебный участок	13	02:0020	2 795	134,35	375 508,25
9503	Республика Северная Осетия-Алания, р-н Ирафский, с. Ахсау	Ирафский	15:04:0310105:70	003002000000 Земли населенных пунктов	Для ведения личного подсобного хозяйства	13	02:0020	1 002	134,35	134 618,70
9504	Республика Северная Осетия-Алания, р-н Ирафский, с. Ахсау, 14	Ирафский	15:04:0310105:71	003002000000 Земли населенных пунктов	Для ведения личного подсобного хозяйства	13	02:0020	538	134,35	72 269,30
9505	Республика Северная Осетия-Алания, р-н Ирафский, с. Ахсау	Ирафский	15:04:0310105:72	003002000000 Земли населенных пунктов	Для ведения личного подсобного хозяйства	13	02:0020	435	134,35	58 432,25
9506	Республика Северная Осетия-Алания, р-н Ирафский, с. Ахсау	Ирафский	15:04:0310105:76	003002000000 Земли населенных пунктов	Для ведения личного подсобного хозяйства	13	02:0020	251	134,35	33 721,85
9507	Республика Северная Осетия-Алания, р-н Ирафский, с. Ахсау	Ирафский	15:04:0310105:77	003002000000 Земли населенных пунктов	Для ведения личного подсобного хозяйства	13	02:0020	249	134,35	33 453,15
9508	Республика Северная Осетия-Алания, р-н Ирафский, с Ахсау № 111	Ирафский	15:04:0310105:78	003002000000 Земли населенных пунктов	Для ведения личного подсобного хозяйства	13	02:0020	600	134,35	80 610,00
9509	Респ. Северная Осетия - Алания, р-н Ирафский, с. Ахсау	Ирафский	15:04:0310105:8	003002000000 Земли населенных пунктов	Приусадебный участок	13	02:0020	1 872	134,35	251 473,20
9510	Республика Северная Осетия-Алания, р-н Ирафский, с. Ахсау, №81.	Ирафский	15:04:0310105:83	003002000000 Земли населенных пунктов	Для ведения личного подсобного хозяйства	13	02:0020	600	134,35	80 610,00
9511	Республика Северная Осетия-Алания, р-н Ирафский, с. Ахсау	Ирафский	15:04:0310105:85	003002000000 Земли населенных пунктов	Для ведения личного подсобного хозяйства	13	02:0020	226	134,35	30 363,10
9512	Северная Осетия-Алания респ, Ирафский р-н, с Ахсау, №115	Ирафский	15:04:0310105:86	003002000000 Земли населенных пунктов	Для ведения личного подсобного хозяйства (приусадебный земельный участок)	13	02:0020	400	134,35	53 740,00
9513	Республика Северная Осетия-Алания, р-н Ирафский, с. Ахсау	Ирафский	15:04:0310105:87	003002000000 Земли населенных пунктов	Для ведения личного подсобного хозяйства	13	02:0020	1 075	134,35	144 426,25
9514	Республика Северная Осетия-Алания, р-н Ирафский, с. Ахсау	Ирафский	15:04:0310105:88	003002000000 Земли населенных пунктов	Для ведения личного подсобного хозяйства	13	02:0020	1 000	134,35	134 350,00
9515	Республика Северная Осетия-Алания, р-н Ирафский, с. Ахсау	Ирафский	15:04:0310105:89	003002000000 Земли населенных пунктов	Для ведения личного подсобного хозяйства	13	02:0020	1 233	134,35	165 653,55
9516	Респ. Северная Осетия - Алания, р-н Ирафский, с. Ахсау	Ирафский	15:04:0310105:9	003002000000 Земли населенных пунктов	Для строительства дачного дома	13	02:0010	600	134,35	80 610,00
9517	Республика Северная Осетия-Алания, р-н Ирафский, с. Ахсау	Ирафский	15:04:0310105:90	003002000000 Земли населенных пунктов	Для ведения личного подсобного хозяйства	13	02:0020	1 000	134,35	134 350,00
9518	Республика Северная Осетия-Алания, р-н Ирафский, с. Ахсау, 50	Ирафский	15:04:0310105:91	003002000000 Земли населенных пунктов	Для ведения личного подсобного хозяйства	13	02:0020	900	134,35	120 915,00
9519	Республика Северная Осетия-Алания, р-н Ирафский, с. Ахсау	Ирафский	15:04:0310105:95	003002000000 Земли населенных пунктов	Для ведения личного подсобного хозяйства	13	02:0020	793	134,35	106 539,55
9520	Республика Северная Осетия-Алания, р-н Ирафский, Гуларская Администрация сельских поселений, с Ахсау, д 7	Ирафский	15:04:0310105:96	003002000000 Земли населенных пунктов	Для ведения личного подсобного хозяйства	13	02:0020	1 778	134,35	238 874,30
9521	Республика Северная Осетия-Алания, р-н Ирафский, Гуларская Администрация сельских поселений, с Ахсау, д 7	Ирафский	15:04:0310105:97	003002000000 Земли населенных пунктов	Для ведения личного подсобного хозяйства	13	02:0020	1 777	134,35	238 739,95
9522	Республика Северная Осетия-Алания, р-н Ирафский, с. Ахсау, участок №64	Ирафский	15:04:0310105:98	003002000000 Земли населенных пунктов	Для ведения личного подсобного хозяйства	13	02:0020	600	134,35	80 610,00
9523	Респ. Северная Осетия - Алания, р-н Ирафский, с. Ахсау	Ирафский	15:04:0310106:1	003002000000 Земли населенных пунктов	Для дальнейшей эксплуатации нежилого сооружения связи, радиовещания, телевидения	6	06:080	123	225,04	27 679,92
9524	Республика Северная Осетия - Алания, Ирафский район, с Ахсау	Ирафский	15:04:0310106:122	003002000000 Земли населенных пунктов	Для ведения личного подсобного хозяйства	13	02:0020	1 000	134,35	134 350,00

№ п/п	Местоположение ЗУ	Район	Кадастровый номер ЗУ	Категория земель	Разрешенное использование по документу	Код вида разрешенного использования (в соответствии с классификатором видов разрешенного использования земельных участков)	Вид использования объектов недвижимости	Площадь	УПКС	КС
9525	Республика Северная Осетия - Алания, Ирафский район, с Ахсау	Ирафский	15:04:0310106:123	003002000000 Земли населенных пунктов	Для ведения личного подсобного хозяйство	13	02.0.20	1 933	134,35	259 696,55
9526	Республика Северная Осетия - Алания, Ирафский район, с Ахсау	Ирафский	15:04:0310106:124	003002000000 Земли населенных пунктов	Для ведения личного подсобного хозяйство	13	02.0.20	3 000	134,35	403 050,00
9527	Респ. Северная Осетия - Алания, р-н Ирафский, с. Ахсау	Ирафский	15:04:0310106:126	003002000000 Земли населенных пунктов	Для ведения личного подсобного хозяйство	13	02.0.20	9 441	134,35	1 268 326,35
9528	Респ. Северная Осетия - Алания, р-н Ирафский, с. Ахсау	Ирафский	15:04:0310106:127	003002000000 Земли населенных пунктов	Для ведения личного подсобного хозяйство	13	02.0.20	516	134,35	69 303,35
9529		Ирафский	15:04:0310106:128	003002000000 Земли населенных пунктов	Для ведения личного подсобного хозяйство	13	02.0.20	1 950	134,35	261 922,50
9530		Ирафский	15:04:0310106:129	003002000000 Земли населенных пунктов	Для ведения личного подсобного хозяйство	13	02.0.20	1 500	134,35	201 525,00
9531	Респ. Северная Осетия - Алания, р-н Ирафский, с. Ахсау	Ирафский	15:04:0310106:2	003002000000 Земли населенных пунктов	Для ведения личного подсобного хозяйство	13	02.0.20	907	134,35	121 849,45
9532	Респ. Северная Осетия - Алания, р-н Ирафский, с. Ахсау	Ирафский	15:04:0310106:3	003002000000 Земли населенных пунктов	Для ведения личного подсобного хозяйство	13	02.0.20	1 450	134,35	194 807,50
9533	Республика Северная Осетия-Алания, р-н Ирафский, с Ахсау, № 79	Ирафский	15:04:0310106:5	003002000000 Земли населенных пунктов	Для эксплуатации нежилого здания (магазин)	4	04.0.40	325	349,31	113 525,75
9534	Респ. Северная Осетия - Алания, р-н Ирафский, с. Ахсау	Ирафский	15:04:0310106:6	003002000000 Земли населенных пунктов	Для ведения личного подсобного хозяйство	13	02.0.20	10 000	134,35	1 343 500,00
9535	Российская Федерация, Республика Северная Осетия-Алания, Ирафский район, с Москва	Ирафский	15:04:0320101:122	003002000000 Земли населенных пунктов	Для ведения личного подсобного хозяйство	13	02.0.20	5 600	68,52	383 712,00
9536	Республика Северная Осетия - Алания, р-н Ирафский, с. Москва	Ирафский	15:04:0320101:2	003002000000 Земли населенных пунктов	Для ведения личного подсобного хозяйство	13	02.0.20	5 477	68,52	375 315,14
9537	Республика Северная Осетия-Алания, р-н Ирафский, с. Москва	Ирафский	15:04:0320101:7	003002000000 Земли населенных пунктов	Для ведения личного подсобного хозяйство	13	02.0.20	1 732	68,52	118 666,24
9538	Республика Северная Осетия-Алания, р-н Ирафский, с Москва	Ирафский	15:04:0320101:8	003002000000 Земли населенных пунктов	Для ведения личного подсобного хозяйство	13	02.0.20	4 298	68,52	294 488,46
9539	Республика Северная Осетия-Алания, р-н Ирафский, район с. Москва	Ирафский	15:04:0320101:9	003002000000 Земли населенных пунктов	Для ведения личного подсобного хозяйство	13	02.0.20	692	68,52	47 423,14
9540	Респ. Северная Осетия - Алания, р-н Ирафский, с. Москва	Ирафский	15:04:0320102:1	003002000000 Земли населенных пунктов	Для ведения личного подсобного хозяйство	13	02.0.20	10 000	68,52	685 200,00
9541	Республика Северная Осетия - Алания, р-н Ирафский, с Москва	Ирафский	15:04:0320102:2	003002000000 Земли населенных пунктов	Для ведения личного подсобного хозяйство	13	02.0.20	2 169	68,52	148 631,20
9542	Северная Осетия - Алания респ. р-н Ирафский, с. Москва, дом № 22	Ирафский	15:04:0320102:4	003002000000 Земли населенных пунктов	Для ведения личного подсобного хозяйство	13	02.0.20	401	68,52	27 477,12
9543	Республика Северная Осетия-Алания, р-н Ирафский, с. Москва № 66	Ирафский	15:04:0320102:6	003002000000 Земли населенных пунктов	Для ведения личного подсобного хозяйство	13	02.0.20	1 050	68,52	71 946,00
9544	Северная Осетия - Алания респ. р-н Ирафский, с. Москва	Ирафский	15:04:0320103:1	003002000000 Земли населенных пунктов	Для ведения личного подсобного хозяйство	13	02.0.20	3 418	68,52	234 189,36
9545	Северная Осетия - Алания респ. р-н Ирафский, с. Москва	Ирафский	15:04:0320103:2	003002000000 Земли населенных пунктов	Для ведения личного подсобного хозяйство	13	02.0.20	3 451	68,52	236 497,62
9546	Северная Осетия - Алания респ. р-н Ирафский, с Москва	Ирафский	15:04:0320103:3	003002000000 Земли населенных пунктов	Для ведения личного подсобного хозяйство	13	02.0.20	2 000	68,52	137 040,00
9547	Республика Северная Осетия-Алания, р-н Ирафский, с. Москва	Ирафский	15:04:0320103:4	003002000000 Земли населенных пунктов	Для ведения личного подсобного хозяйство	13	02.0.20	2 000	68,52	137 040,00
9548	Респ. Северная Осетия - Алания, р-н Ирафский, с. Стур-Дигора	Ирафский	15:04:0330000:1	003002000000 Земли населенных пунктов	Для дальнейшей эксплуатации здания	6	06.0.80	60	168,49	10 109,40
9549	Респ. Северная Осетия - Алания, р-н Ирафский, с. Стур-Дигора	Ирафский	15:04:0330101:1	003002000000 Земли населенных пунктов	Для ведения личного подсобного хозяйство	13	02.0.20	806	100,83	81 268,98
9550	Российская Федерация, Республика Северная Осетия-Алания, Ирафский р-н, с Стур-Дигора	Ирафский	15:04:0330101:161	003002000000 Земли населенных пунктов	Для ведения личного подсобного хозяйство	13	02.0.20	1 166	100,83	117 567,78
9551	Российская Федерация, Республика Северная Осетия - Алания, Ирафский р-н., с. Стур-Дигора	Ирафский	15:04:0330101:163	003002000000 Земли населенных пунктов	Для ведения личного подсобного хозяйство	13	02.0.20	1 442	100,83	145 395,06
9552	Российская Федерация, Республика Северная Осетия-Алания, Ирафский район, с. Стур-Дигора	Ирафский	15:04:0330101:164	003002000000 Земли населенных пунктов	Для ведения личного подсобного хозяйство	13	02.0.20	5 000	100,83	504 150,00
9553	Российская Федерация, Республика Северная Осетия-Алания, Ирафский район, с. Стур-Дигора	Ирафский	15:04:0330101:165	003002000000 Земли населенных пунктов	Для ведения личного подсобного хозяйство	13	02.0.20	2 600	100,83	262 158,00
9554	Российская Федерация, Республика Северная Осетия-Алания, Ирафский район, с. Стур-Дигора	Ирафский	15:04:0330101:167	003002000000 Земли населенных пунктов	Для ведения личного подсобного хозяйство	13	02.0.20	3 174	100,83	320 138,82
9555	Российская Федерация, Республика Северная Осетия-Алания, Ирафский район, с. Стур-Дигора	Ирафский	15:04:0330101:168	003002000000 Земли населенных пунктов	Для ведения личного подсобного хозяйство	13	02.0.20	10 000	100,83	1 008 300,00
9556	Российская Федерация, Республика Северная Осетия-Алания, Ирафский район, с. Стур-Дигора	Ирафский	15:04:0330101:169	003002000000 Земли населенных пунктов	Для ведения личного подсобного хозяйство	13	02.0.20	10 000	100,83	1 008 300,00
9557	Республика Северная Осетия-Алания, р-н Ирафский, с. Стур-Дигора, 20	Ирафский	15:04:0330101:2	003002000000 Земли населенных пунктов	Для ведения личного подсобного хозяйство	13	02.0.20	9 553	100,83	963 226,99
9558	Респ. Северная Осетия - Алания, р-н Ирафский, с. Стур-Дигора, № 17	Ирафский	15:04:0330101:4	003002000000 Земли населенных пунктов	Для ведения личного подсобного хозяйство	13	02.0.20	1 361	100,83	137 252,52
9559	Российская Федерация, Республика Северная Осетия - Алания, Ирафский район, с Стур-Дигора, 54	Ирафский	15:04:0330102:114	003002000000 Земли населенных пунктов	Для индивидуального жилищного строительства	13	02.0.10	417	100,83	42 046,11
9560	Российская Федерация, Республика Северная Осетия-Алания, Ирафский район, с. Стур-Дигора	Ирафский	15:04:0330102:115	003002000000 Земли населенных пунктов	Для ведения личного подсобного хозяйство	13	02.0.20	301	100,83	30 349,83
9561	Республика Северная Осетия-Алания, р-н Ирафский, с Стур-Дигора	Ирафский	15:04:0330103:11	003002000000 Земли населенных пунктов	Для ведения личного подсобного хозяйство	13	02.0.20	2 600	100,83	262 158,00
9562	Российская Федерация, Республика Северная Осетия - Алания, Ирафский р-н., с. Стур-Дигора	Ирафский	15:04:0330103:123	003002000000 Земли населенных пунктов	Для ведения личного подсобного хозяйство	13	02.0.20	1 000	100,83	100 830,00
9563	Российская Федерация, Республика Северная Осетия - Алания, Ирафский район, с Стур-Дигора	Ирафский	15:04:0330103:125	003002000000 Земли населенных пунктов	Для ведения личного подсобного хозяйство	13	02.0.20	1 461	100,83	147 315,12
9564	Северная Осетия - Алания респ. р-н Ирафский, с. Стур-Дигора, 32	Ирафский	15:04:0330103:3	003002000000 Земли населенных пунктов	Для ведения личного подсобного хозяйство	13	02.0.20	1 278	100,83	128 865,74
9565	Респ. Северная Осетия - Алания, р-н Ирафский, с. Стур-Дигора, 47	Ирафский	15:04:0330103:4	003002000000 Земли населенных пунктов	Личное подсобное хозяйство	13	02.0.20	2 500	100,83	252 075,00

№ п/п	Местоположение ЗУ	Район	Кадастровый номер ЗУ	Категория земель	Разрешенное использование по документу	Код вида разрешенного использования (в соответствии с классификатором видов разрешенного использования земельных участков)	Вид использования объектом недвижимости	Площадь	УПКС	КС
9566	Республика Северная Осетия-Алания, р-н Ирафский. с. Стур-Дигора. №15 "б"	Ирафский	15:04:0330104:5	003002000000 Земли населенных пунктов	Для ведения личного подсобного хозяйства	13	02:0020	1 000	100,83	100 830,00
9567	РСО-Алания, Ирафский район. с Стур-Дигора, 39	Ирафский	15:04:0330105:120	003002000000 Земли населенных пунктов	Для ведения личного подсобного хозяйства	13	02:0020	3 400	100,83	342 822,00
9568	Республика Северная Осетия - Алания, Ирафский район. с Стур-Дигора, 37а	Ирафский	15:04:0330105:121	003002000000 Земли населенных пунктов	Для ведения личного подсобного хозяйства	13	02:0020	4 509	100,83	454 674,47
9569	Республика Северная Осетия - Алания, Ирафский район. с Стур-Дигора, 37б	Ирафский	15:04:0330105:122	003002000000 Земли населенных пунктов	Для ведения личного подсобного хозяйства	13	02:0020	600	100,83	60 498,00
9570	Республика Северная Осетия - Алания. Ирафский район, с Стур-Дигора. 37в	Ирафский	15:04:0330105:123	003002000000 Земли населенных пунктов	Для ведения личного подсобного хозяйства	13	02:0020	3 410	100,83	343 830,30
9571	Российская Федерация, Республика Северная Осетия - Алания. Ирафский р-н., с. Стур-Дигора	Ирафский	15:04:0330105:125	003002000000 Земли населенных пунктов	Для ведения личного подсобного хозяйства	13	02:0020	2 428	100,83	244 818,24
9572	Российская Федерация, Республика Северная Осетия - Алания, Ирафский р-н., с. Стур-Дигора	Ирафский	15:04:0330105:126	003002000000 Земли населенных пунктов	Для ведения личного подсобного хозяйства	13	02:0020	721	100,83	72 698,14
9573	Российская Федерация, Республика Северная Осетия-Алания. Ирафский район, с. Стур-Дигора	Ирафский	15:04:0330105:129	003002000000 Земли населенных пунктов	Для ведения личного подсобного хозяйства	13	02:0020	403	100,83	40 633,49
9574	Российская Федерация, Республика Северная Осетия-Алания, Ирафский район. с. Стур-Дигора	Ирафский	15:04:0330105:130	003002000000 Земли населенных пунктов	Для ведения личного подсобного хозяйства	13	02:0020	1 521	100,83	153 362,43
9575	Российская Федерация, Республика Северная Осетия - Алания. Ирафский район, с Стур-Дигора	Ирафский	15:04:0330105:131	003002000000 Земли населенных пунктов	Для ведения личного подсобного хозяйства	13	02:0020	400	100,83	40 332,00
9576	Республика Северная Осетия-Алания. р-н Ирафский, с. Стур-Дигора, № 42	Ирафский	15:04:0330105:2	003002000000 Земли населенных пунктов	Для ведения личного подсобного хозяйства	13	02:0020	1 808	100,83	182 300,64
9577	Республика Северная Осетия-Алания. р-н Ирафский, с. Стур-Дигора	Ирафский	15:04:0330105:7	003002000000 Земли населенных пунктов	Для ведения личного подсобного хозяйства	13	02:0020	1 600	100,83	161 328,00
9578	Российская Федерация, Республика Северная Осетия-Алания, Ирафский район. с. Стур-Дигора, 48	Ирафский	15:04:0330106:124	003002000000 Земли населенных пунктов	Общественное питание	4	04:0060	420	224,35	94 227,00
9579	Российская Федерация, Республика Северная Осетия-Алания, Ирафский район. с. Стур-Дигора	Ирафский	15:04:0330106:125	003002000000 Земли населенных пунктов	Для ведения личного подсобного хозяйства	13	02:0020	760	100,83	76 630,80
9580		Ирафский	15:04:0330106:126	003002000000 Земли населенных пунктов	Для ведения личного подсобного хозяйства	13	02:0020	763	100,83	76 932,29
9581		Ирафский	15:04:0330106:127	003002000000 Земли населенных пунктов	Для ведения личного подсобного хозяйства	13	02:0020	110	100,83	11 091,30
9582	Республика Северная Осетия-Алания, р-н Ирафский. с. Стур-Дигора. № 28	Ирафский	15:04:0330106:5	003002000000 Земли населенных пунктов	Для ведения личного подсобного хозяйства	13	02:0020	2 799	100,83	282 223,17
9583	Северная Осетия - Алания респ. р-н Ирафский. с Стур-Дигора	Ирафский	15:04:0330106:6	003002000000 Земли населенных пунктов	Для ведения личного подсобного хозяйства	13	02:0020	1 945	100,83	196 114,35
9584	Республика Северная Осетия-Алания. р-н Ирафский, с. Стур-Дигора	Ирафский	15:04:0330107:10	003002000000 Земли населенных пунктов	Для ведения личного подсобного хозяйства	13	02:0020	443	100,83	44 667,69
9585	Республика Северная Осетия - Алания, район Ирафский. с.Стур-Дигора, 53	Ирафский	15:04:0330107:122	003002000000 Земли населенных пунктов	Обслуживание жилой застройки, Амбулаторно-поликлиническое обслуживание	3	03:0040	1 500	161,33	241 995,00
9586	Республика Северная Осетия — Алания, р-н Ирафский. с. Стур-Дигора	Ирафский	15:04:0330107:123	003002000000 Земли населенных пунктов	Для ведения личного подсобного хозяйства	13	02:0020	600	100,83	60 498,00
9587	Респ Северная Осетия - Алания. Ирафский район, с Стур-Дигора, северо-восточная окраина	Ирафский	15:04:0330107:125	003002000000 Земли населенных пунктов	Историко-культурная деятельность, размещение объектов историко-культурного наследия	9	09:0030	58	8,12	1 706,96
9588	Республика Северная Осетия - Алания, Ирафский р-н. с. Стур-Дигора	Ирафский	15:04:0330107:126	003002000000 Земли населенных пунктов	Для ведения личного подсобного хозяйства	13	02:0020	5 000	100,83	504 150,00
9589	Республика Северная Осетия-Алания. Ирафский р-н, с. Стур-Дигора	Ирафский	15:04:0330107:127	003002000000 Земли населенных пунктов	Для ведения личного подсобного хозяйства	13	02:0020	2 600	100,83	262 158,00
9590	Российская Федерация, Республика Северная Осетия - Алания. Ирафский район, с Куссу	Ирафский	15:04:0330107:131	003002000000 Земли населенных пунктов	Для ведения личного подсобного хозяйства	13	02:0020	1 599	100,83	161 227,17
9591	Российская Федерация, Республика Северная Осетия - Алания. Ирафский район, с Стур-Дигора	Ирафский	15:04:0330107:132	003002000000 Земли населенных пунктов	Для ведения личного подсобного хозяйства	13	02:0020	3 098	100,83	312 371,34
9592	Российская Федерация, Республика Северная Осетия-Алания. Ирафский район, с. Стур-Дигора. 5 "а"	Ирафский	15:04:0330107:133	003002000000 Земли населенных пунктов	Для ведения личного подсобного хозяйства	13	02:0020	5 600	100,83	564 648,00
9593		Ирафский	15:04:0330107:134	003002000000 Земли населенных пунктов	Для ведения личного подсобного хозяйства	13	02:0020	855	100,83	86 209,65
9594		Ирафский	15:04:0330107:135	003002000000 Земли населенных пунктов	Для ведения личного подсобного хозяйства	13	02:0020	1 365	100,83	137 632,95
9595	Респ Северная Осетия - Алания, р-н Ирафский. с. Стур-Дигора	Ирафский	15:04:0330107:2	003002000000 Земли населенных пунктов	ЛПХ	13	02:0020	5 000	100,83	504 150,00
9596	Республика Северная Осетия-Алания. р-н Ирафский, с. Стур-Дигора, № 44 "а"	Ирафский	15:04:0330107:7	003002000000 Земли населенных пунктов	Для ведения личного подсобного хозяйства	13	02:0020	960	100,83	96 796,80
9597	Республика Северная Осетия-Алания. р-н Ирафский, с. Стур-Дигора	Ирафский	15:04:0330107:9	003002000000 Земли населенных пунктов	Для ведения личного подсобного хозяйства	13	02:0020	249	100,83	25 106,67
9598	Респ Северная Осетия - Алания. Ирафский р-н, с Стур-Дигора. 53	Ирафский	15:04:0330108:114	003002000000 Земли населенных пунктов	Амбулаторно поликлиническое обслуживание	3	03:0040	600	161,33	96 796,80
9599	Республика Северная Осетия - Алания. Ирафский район, с Стур-Дигора. 50а	Ирафский	15:04:0330108:115	003002000000 Земли населенных пунктов	Амбулаторно поликлиническое обслуживание	3	03:0040	400	161,33	64 532,00
9600		Ирафский	15:04:0330108:116	003002000000 Земли населенных пунктов	Для ведения личного подсобного хозяйства	13	02:0020	4 412	100,83	444 843,96
9601	Российская Федерация, Республика Северная Осетия - Алания, Ирафский район. с Стур-Дигора	Ирафский	15:04:0330108:117	003002000000 Земли населенных пунктов	Для ведения личного подсобного хозяйства	13	02:0020	1 184	100,83	119 382,72
9602	Респ Северная Осетия - Алания. р-н Ирафский. с. Стур-Дигора	Ирафский	15:04:0330109:1	003002000000 Земли населенных пунктов	Для ведения личного подсобного хозяйства	13	02:0020	8 996	100,83	907 066,68
9603	Респ Северная Осетия - Алания. р-н Ирафский. с. Стур-Дигора	Ирафский	15:04:0330109:10	003002000000 Земли населенных пунктов	Для ведения личного подсобного хозяйства	13	02:0020	1 200	100,83	120 996,00
9604	Респ. Северная Осетия - Алания, р-н Ирафский, с. Стур-Дигора	Ирафский	15:04:0330109:12	003002000000 Земли населенных пунктов	Для ведения личного подсобного хозяйства	13	02:0020	5 325	100,83	536 919,73
9605	Респ. Северная Осетия - Алания, р-н Ирафский, с. Стур-Дигора	Ирафский	15:04:0330109:13	003002000000 Земли населенных пунктов	Для ведения личного подсобного хозяйства	13	02:0020	5 000	100,83	504 150,00

№ п/п	Местоположение ЗУ	Район	Кадастровый номер ЗУ	Категория земель	Разрешенное использование по документу	Код вида разрешенного использования (в соответствии с классификатором видов разрешенного использования земельных участков)	Вид использования объектов недвижимости	Площадь	УПКС	КС
9606	Республика Северная Осетия — Алания, р-н Ирафский. с. Стур-Дигора	Ирафский	15:04:0330109:132	003002000000 Земли населенных пунктов	Для ведения личного подсобного хозяйство	13	02:0020	3 900	100.83	393 237,00
9607	Российская Федерация, Республика Северная Осетия-Алания, Ирафский р-н. с Стур-Дигора	Ирафский	15:04:0330109:135	003002000000 Земли населенных пунктов	Для ведения личного подсобного хозяйство	13	02:0020	1 267	100,83	127 757,61
9608	Российская Федерация, Республика Северная Осетия-Алания, Ирафский район, с. Стур-Дигора, уч. 55	Ирафский	15:04:0330109:136	003002000000 Земли населенных пунктов	Для ведения личного подсобного хозяйства	13	02:0020	600	100,83	60 498,00
9609	Российская Федерация, Республика Северная Осетия-Алания, Ирафский р-н, с Стур-Дигора	Ирафский	15:04:0330109:137	003002000000 Земли населенных пунктов	Для ведения личного подсобного хозяйства	13	02:0020	700	100.83	70 581,00
9610	Российская Федерация, Республика Северная Осетия-Алания, Ирафский р-н. с Стур-Дигора	Ирафский	15:04:0330109:138	003002000000 Земли населенных пунктов	Для ведения личного подсобного хозяйства	13	02:0020	714	100.83	71 992,62
9611	Республика Северная Осетия-Алания, р-н Ирафский. с. Стур-Дигора	Ирафский	15:04:0330109:139	003002000000 Земли населенных пунктов	Для ведения личного подсобного хозяйства	13	02:0020	8 951	100,83	902 529,33
9612	Республика Северная Осетия - Алания, Ирафский р-н., с. Стур-Дигора	Ирафский	15:04:0330109:140	003002000000 Земли населенных пунктов	Для ведения личного подсобного хозяйства	13	02:0020	1 049	100,83	105 770,67
9613	Российская Федерация, Республика Северная Осетия - Алания, Ирафский р-н., с. Стур-Дигора	Ирафский	15:04:0330109:141	003002000000 Земли населенных пунктов	Для ведения личного подсобного хозяйства	13	02:0020	1 264	100.83	127 419,12
9614	Российская Федерация, Республика Северная Осетия - Алания, Ирафский р-н., с. Стур-Дигора	Ирафский	15:04:0330109:142	003002000000 Земли населенных пунктов	Для ведения личного подсобного хозяйства	13	02:0020	1 836	100.83	185 123,88
9615	Российская Федерация, Республика Северная Осетия-Алания, Ирафский район, с. Стур-Дигора	Ирафский	15:04:0330109:143	003002000000 Земли населенных пунктов	Для ведения личного подсобного хозяйства	13	02:0020	600	100,83	60 498,00
9616	Российская Федерация, Республика Северная Осетия-Алания, Ирафский район, с. Стур-Дигора	Ирафский	15:04:0330109:144	003002000000 Земли населенных пунктов	Для ведения личного подсобного хозяйства	13	02:0020	600	100,83	60 498,00
9617	Российская Федерация, Республика Северная Осетия-Алания, Ирафский район, с. Стур-Дигора	Ирафский	15:04:0330109:145	003002000000 Земли населенных пунктов	Для ведения личного подсобного хозяйства	13	02:0020	2 000	100.83	201 660,00
9618	Российская Федерация, Республика Северная Осетия-Алания, Ирафский район, с. Стур-Дигора	Ирафский	15:04:0330109:146	003002000000 Земли населенных пунктов	Для ведения личного подсобного хозяйства	13	02:0020	5 534	100.83	557 893,22
9619	Российская Федерация, Республика Северная Осетия-Алания, Ирафский район, с. Стур-Дигора	Ирафский	15:04:0330109:147	003002000000 Земли населенных пунктов	Для ведения личного подсобного хозяйства	13	02:0020	800	100,83	80 664,00
9620	Российская Федерация, Республика Северная Осетия-Алания, Ирафский район, с. Стур-Дигора	Ирафский	15:04:0330109:148	003002000000 Земли населенных пунктов	Для ведения личного подсобного хозяйства	13	02:0020	117	100,83	11 797,11
9621	Российская Федерация, Республика Северная Осетия-Алания, Ирафский район, с. Стур-Дигора	Ирафский	15:04:0330109:149	003002000000 Земли населенных пунктов	Для ведения личного подсобного хозяйства	13	02:0020	300	100.83	30 249,00
9622	Республика Северная Осетия-Алания, Ирафский р-н. с. Стур-Дигора. 31	Ирафский	15:04:0330109:15	003002000000 Земли населенных пунктов	Для ведения личного подсобного хозяйства	13	02:0020	3 000	100.83	302 490,00
9623	Российская Федерация, Республика Северная Осетия-Алания, Ирафский район, с. Стур-Дигора	Ирафский	15:04:0330109:150	003002000000 Земли населенных пунктов	Для ведения личного подсобного хозяйства	13	02:0020	300	100,83	30 249,00
9624		Ирафский	15:04:0330109:151	003002000000 Земли населенных пунктов	Для ведения личного подсобного хозяйства	13	02:0020	817	100,83	82 376,11
9625		Ирафский	15:04:0330109:153	003002000000 Земли населенных пунктов	Для ведения личного подсобного хозяйства	13	02:0020	4 250	100.83	428 527,50
9626		Ирафский	15:04:0330109:154	003002000000 Земли населенных пунктов	Для ведения личного подсобного хозяйства	13	02:0020	1 435	100.83	144 691,05
9627	Респ. Северная Осетия - Алания, р-н Ирафский. с. Стур-Дигора	Ирафский	15:04:0330109:19	003002000000 Земли населенных пунктов	Для ведения личного подсобного хозяйства	13	02:0020	1 047	100,83	105 569,01
9628	Республика Северная Осетия-Алания. р-н Ирафский, с. Стур-Дигора, № 44	Ирафский	15:04:0330109:2	003002000000 Земли населенных пунктов	Для ведения личного подсобного хозяйства	13	02:0020	3 350	100,83	337 780,50
9629	Респ. Северная Осетия - Алания, р-н Ирафский, с. Стур-Дигора	Ирафский	15:04:0330109:20	003002000000 Земли населенных пунктов	для ведения личного подсобного хозяйства	13	02:0020	8 500	100.83	857 055,00
9630	Республика Северная Осетия - Алания. р-н Ирафский, с Стур-Дигора	Ирафский	15:04:0330109:21	003002000000 Земли населенных пунктов	Для ведения личного подсобного хозяйства	13	02:0020	1 716	100.83	173 021,28
9631	Респ. Северная Осетия - Алания, р-н Ирафский. с. Стур-Дигора	Ирафский	15:04:0330109:3	003002000000 Земли населенных пунктов	Для ведения личного подсобного хозяйства	13	02:0020	1 536	100,83	154 874,88
9632	Респ. Северная Осетия - Алания, р-н Ирафский, с. Стур-Дигора	Ирафский	15:04:0330109:6	003002000000 Земли населенных пунктов	Для ведения личного подсобного хозяйства	13	02:0020	865	100,83	87 217,95
9633	Северная Осетия - Алания респ, р-н Ирафский, с Стур-Дигора	Ирафский	15:04:0330109:7	003002000000 Земли населенных пунктов	Для ведения личного подсобного хозяйства	13	02:0020	2 252	100.83	227 069,16
9634	Республика Северная Осетия - Алания. Ирафский район, с Куссу	Ирафский	15:04:0340101:119	003002000000 Земли населенных пунктов	Для ведения личного подсобного хозяйства	13	02:0020	965	68.82	66 411,30
9635	Российская Федерация, Республика Северная Осетия-Алания, Ирафский р-н. с Куссу	Ирафский	15:04:0340101:123	003002000000 Земли населенных пунктов	Для ведения личного подсобного хозяйства	13	02:0020	7 617	68,82	524 205,94
9636	Российская Федерация, Республика Северная Осетия - Алания, Ирафский район. с. Куссу	Ирафский	15:04:0340101:124	003002000000 Земли населенных пунктов	Для ведения личного подсобного хозяйства	13	02:0020	5 000	68,82	344 130,00
9637	Российская Федерация, Республика Северная Осетия-Алания. Ирафский р-н, с Куссу	Ирафский	15:04:0340101:125	003002000000 Земли населенных пунктов	Для ведения личного подсобного хозяйства	13	02:0020	768	68.82	52 853,76
9638	Российская Федерация, Республика Северная Осетия-Алания, Ирафский р-н. с Куссу	Ирафский	15:04:0340101:126	003002000000 Земли населенных пунктов	Для ведения личного подсобного хозяйства	13	02:0020	576	68.82	39 640,32
9639	Российская Федерация, Республика Северная Осетия - Алания. Ирафский р-н., с. Куссу	Ирафский	15:04:0340101:127	003002000000 Земли населенных пунктов	Для ведения личного подсобного хозяйства	13	02:0020	1 036	68,82	71 311,92
9640	Российская Федерация, Республика Северная Осетия - Алания, Ирафский р-н., с. Куссу	Ирафский	15:04:0340101:128	003002000000 Земли населенных пунктов	Для ведения личного подсобного хозяйства	13	02:0020	441	68,82	30 359,62
9641	Российская Федерация, Республика Северная Осетия - Алания, Ирафский р-н., с. Куссу	Ирафский	15:04:0340101:129	003002000000 Земли населенных пунктов	Для ведения личного подсобного хозяйства	13	02:0020	302	68.82	20 783,64
9642	Российская Федерация, Республика Северная Осетия - Алания. Ирафский р-н., с. Куссу	Ирафский	15:04:0340101:130	003002000000 Земли населенных пунктов	Для ведения личного подсобного хозяйства	13	02:0020	921	68.82	63 383,22
9643	Российская Федерация, Республика Северная Осетия - Алания. Ирафский р-н., с. Куссу	Ирафский	15:04:0340101:131	003002000000 Земли населенных пунктов	Для ведения личного подсобного хозяйства	13	02:0020	9 366	68,82	644 568,12
9644	Российская Федерация, Республика Северная Осетия - Алания, Ирафский р-н., с. Куссу	Ирафский	15:04:0340101:132	003002000000 Земли населенных пунктов	Для ведения личного подсобного хозяйства	13	02:0020	634	68,82	43 641,88
9645	Российская Федерация, Республика Северная Осетия-Алания. Ирафский район, с. Куссу	Ирафский	15:04:0340101:133	003002000000 Земли населенных пунктов	Для ведения личного подсобного хозяйства	13	02:0020	5 593	68,82	384 910,26

№ п/п	Местоположение ЗУ	Район	Кадастровый номер ЗУ	Категория земель	Разрешенное использование по документу	Код вида разрешенного использования (в соответствии с классификатором видов разрешенного использования земельных участков)	Вид использования объектов недвижимости	Площадь	УПКС	КС
9646	Респ. Северная Осетия - Алания, р-н Ирафский, с. Куссу	Ирафский	15:04:0340102:2	003002000000 Земли населенных пунктов	Для ведения личного подсобного хозяйства	13	02:0020	3 478	68,82	239 355,96
9647	Республика Северная Осетия-Алания, р-н Ирафский, с. Куссу	Ирафский	15:04:0340102:8	003002000000 Земли населенных пунктов	Для ведения личного подсобного хозяйства	13	02:0020	1 400	68,82	96 348,00
9648	Республика Северная Осетия-Алания, р-н Ирафский, с. Куссу, 11	Ирафский	15:04:0340102:9	003002000000 Земли населенных пунктов	Для ведения личного подсобного хозяйства	13	02:0020	301	68,82	20 711,82
9649	Республика Северная Осетия-Алания, р-н Ирафский, с Куссу	Ирафский	15:04:0340103:1	003002000000 Земли населенных пунктов	Для ведения личного подсобного хозяйства	13	02:0020	720	68,82	49 550,40
9650	Республика Северная Осетия - Алания, Ирафский район, с Куссу	Ирафский	15:04:0340103:120	003002000000 Земли населенных пунктов	Для ведения личного подсобного хозяйства	13	02:0020	2 000	68,82	137 640,00
9651	Республика Северная Осетия - Алания, Ирафский р-н. с. Куссу	Ирафский	15:04:0340103:122	003002000000 Земли населенных пунктов	Для ведения личного подсобного хозяйства	13	02:0020	902	68,82	62 067,64
9652	Республика Северная Осетия-Алания, р-н Ирафский, с Куссу	Ирафский	15:04:0340103:2	003002000000 Земли населенных пунктов	Для ведения личного подсобного хозяйства	13	02:0020	840	68,82	57 808,80
9653	Республика Северная Осетия - Алания, Ирафский район, с Куссу	Ирафский	15:04:0340103:5	003002000000 Земли населенных пунктов	Для ведения личного подсобного хозяйства	13	02:0020	1 508	68,82	103 780,56
9654	Республика Северная Осетия-Алания, р-н Ирафский, с. Куссу	Ирафский	15:04:0340103:6	003002000000 Земли населенных пунктов	Для ведения личного подсобного хозяйства	13	02:0020	1 093	68,82	75 220,26
9655	Республика Северная Осетия-Алания, р-н Ирафский, с. Куссу	Ирафский	15:04:0340103:7	003002000000 Земли населенных пунктов	Для ведения личного подсобного хозяйства	13	02:0020	1 042	68,82	71 710,44
9656	Респ. Северная Осетия - Алания, р-н Ирафский, с. Куссу	Ирафский	15:04:0340103:8	003002000000 Земли населенных пунктов	Для ведения личного подсобного хозяйства	13	02:0020	340	68,82	23 398,80
9657	Республика Северная Осетия-Алания, р-н Ирафский, с. Куссу, 9	Ирафский	15:04:0340104:10	003002000000 Земли населенных пунктов	Для ведения личного подсобного хозяйства	13	02:0020	2 000	68,82	137 640,00
9658	Российская Федерация, Республика Северная Осетия - Алания, Ирафский район, с Куссу	Ирафский	15:04:0340104:11	003002000000 Земли населенных пунктов	Для ведения личного подсобного хозяйства	13	02:0020	2 444	68,82	168 166,08
9659	Республика Северная Осетия-Алания, р-н Ирафский, с. Куссу	Ирафский	15:04:0340104:12	003002000000 Земли населенных пунктов	Для ведения личного подсобного хозяйства	13	02:0020	2 883	68,82	198 368,06
9660	Респ Северная Осетия - Алания, Ирафский р-н. с. Куссу	Ирафский	15:04:0340104:125	003002000000 Земли населенных пунктов	Для ведения личного подсобного хозяйства	13	02:0020	5 300	68,82	364 746,00
9661	Респ Северная Осетия - Алания, Ирафский р-н, с Куссу, восточная окраина	Ирафский	15:04:0340104:126	003002000000 Земли населенных пунктов	Историко-культурная деятельность, размещение объектов историко-культурного наследия	9	09:0030	130	8,12	1 055,60
9662	Республика Северная Осетия - Алания, Ирафский р-н, с Куссу	Ирафский	15:04:0340104:130	003002000000 Земли населенных пунктов	Для ведения личного подсобного хозяйства	13	02:0020	3 005	68,82	206 804,10
9663	Республика Северная Осетия - Алания, Ирафский р-н. с. Куссу	Ирафский	15:04:0340104:131	003002000000 Земли населенных пунктов	Для ведения личного подсобного хозяйства	13	02:0020	1 734	68,82	119 333,88
9664	Российская Федерация, Республика Северная Осетия-Алания, Ирафский район, с. Куссу	Ирафский	15:04:0340104:132	003002000000 Земли населенных пунктов	Для ведения личного подсобного хозяйства	13	02:0020	2 058	68,82	141 631,56
9665	Российская Федерация, Республика Северная Осетия-Алания, Ирафский р-н. с. Куссу	Ирафский	15:04:0340104:133	003002000000 Земли населенных пунктов	Для ведения личного подсобного хозяйства	13	02:0020	134	68,82	9 221,88
9666	Российская Федерация, Республика Северная Осетия-Алания, Ирафский район. с. Куссу	Ирафский	15:04:0340104:136	003002000000 Земли населенных пунктов	Для ведения личного подсобного хозяйства	13	02:0020	500	68,82	34 410,00
9667	Российская Федерация, Республика Северная Осетия-Алания, Ирафский район, с. Куссу	Ирафский	15:04:0340104:138	003002000000 Земли населенных пунктов	Для ведения личного подсобного хозяйства	13	02:0020	1 000	68,82	68 820,00
9668	Российская Федерация, Республика Северная Осетия-Алания, Ирафский район, с. Куссу	Ирафский	15:04:0340104:139	003002000000 Земли населенных пунктов	Для ведения личного подсобного хозяйства	13	02:0020	1 000	68,82	68 820,00
9669	Респ. Северная Осетия - Алания, р-н Ирафский, с. Стур-Дигора	Ирафский	15:04:0340104:14	003002000000 Земли населенных пунктов	Для ведения личного подсобного хозяйства	13	02:0020	7 543	100,83	760 560,69
9670	Российская Федерация, Республика Северная Осетия-Алания, Ирафский район, с. Куссу	Ирафский	15:04:0340104:140	003002000000 Земли населенных пунктов	Для ведения личного подсобного хозяйства	13	02:0020	562	68,82	38 676,84
9671	Российская Федерация, Республика Северная Осетия-Алания, Ирафский район, с. Куссу	Ирафский	15:04:0340104:141	003002000000 Земли населенных пунктов	Для ведения личного подсобного хозяйства	13	02:0020	1 416	68,82	97 449,12
9672	Российская Федерация, Республика Северная Осетия-Алания, Ирафский район, с. Куссу	Ирафский	15:04:0340104:142	003002000000 Земли населенных пунктов	Для ведения личного подсобного хозяйства	13	02:0020	2 112	68,82	145 317,84
9673	Российская Федерация, Республика Северная Осетия - Алания, Ирафский район, с Стур-Дигора	Ирафский	15:04:0340104:143	003002000000 Земли населенных пунктов	Для ведения личного подсобного хозяйства	13	02:0020	2 870	100,83	289 382,10
9674	Российская Федерация, Республика Северная Осетия - Алания, Ирафский район, с Стур-Дигора	Ирафский	15:04:0340104:144	003002000000 Земли населенных пунктов	Для ведения личного подсобного хозяйства	13	02:0020	4 182	100,83	421 673,06
9675	Респ. Северная Осетия - Алания, р-н Ирафский, с. Куссу	Ирафский	15:04:0340104:3	003002000000 Земли населенных пунктов	Для ведения личного подсобного хозяйства	13	02:0020	3 500	68,82	240 870,00
9676	Респ. Северная Осетия - Алания, р-н Ирафский, с. Куссу	Ирафский	15:04:0340104:4	003002000000 Земли населенных пунктов	Для ведения личного подсобного хозяйства	13	02:0020	3 865	68,82	265 989,30
9677	Северная Осетия - Алания респ. р-н Ирафский, с Куссу	Ирафский	15:04:0340105:10	003002000000 Земли населенных пунктов	Для ведения личного подсобного хозяйства	13	02:0020	1 000	68,82	68 820,00
9678	Северная Осетия - Алания респ. р-н Ирафский, с Куссу	Ирафский	15:04:0340105:11	003002000000 Земли населенных пунктов	Для ведения личного подсобного хозяйства	13	02:0020	651	68,82	44 801,82
9679	Республика Северная Осетия-Алания, Ирафский р-н, с. Куссу	Ирафский	15:04:0340105:127	003002000000 Земли населенных пунктов	Для ведения личного подсобного хозяйства	13	02:0020	600	68,82	41 292,00
9680	Республика Северная Осетия-Алания, р-н Ирафский, с. Куссу	Ирафский	15:04:0340105:13	003002000000 Земли населенных пунктов	Для ведения личного подсобного хозяйства	13	02:0020	600	68,82	41 292,00
9681	Республика Северная Осетия - Алания, Ирафский р-н, с Стур-Дигора, местность "Мидзаки"	Ирафский	15:04:0340105:131	003002000000 Земли населенных пунктов	Для ведения личного подсобного хозяйства	13	02:0020	1 000	100,83	100 830,00
9682	Республика Северная Осетия-Алания, Ирафский район, с Стур-Дигора, местность Мидзаки	Ирафский	15:04:0340105:133	003002000000 Земли населенных пунктов	Для ведения личного подсобного хозяйства	13	02:0020	600	100,83	60 498,00
9683	Республика Северная Осетия-Алания, Ирафский район, с Стур-Дигора, местность Мидзаки	Ирафский	15:04:0340105:134	003002000000 Земли населенных пунктов	Для ведения личного подсобного хозяйства	13	02:0020	600	100,83	60 498,00
9684	Республика Северная Осетия — Алания, р-н Ирафский, с Куссу	Ирафский	15:04:0340105:135	003002000000 Земли населенных пунктов	Для ведения личного подсобного хозяйства	13	02:0020	470	68,82	32 345,40

№ п/п	Местоположение ЗУ	Район	Кадастровый номер ЗУ	Категория земель	Разрешенное использование по документу	Код вида разрешенного использования (в соответствии с классификатором видов разрешенного использования земельных участков)	Вид использования объектов недвижимости	Площадь	УПКС	КС
9685	Республика Северная Осетия — Алания, р-н Ирафский, с Куссу	Ирафский	15:04:0340105:136	003002000000 Земли населенных пунктов	Для ведения личного подсобного хозяйства	13	02:0020	525	68,82	36 130,50
9686	Республика Северная Осетия — Алания, р-н Ирафский, с Куссу	Ирафский	15:04:0340105:139	003002000000 Земли населенных пунктов	Для ведения личного подсобного хозяйства	13	02:0020	459	68,82	31 586,38
9687	Республика Северная Осетия — Алания, р-н Ирафский, с Куссу	Ирафский	15:04:0340105:140	003002000000 Земли населенных пунктов	Для ведения личного подсобного хозяйства	13	02:0020	846	68,82	58 221,72
9688	Российская Федерация, Республика Северная Осетия-Алания, Ирафский район, с. Куссу	Ирафский	15:04:0340105:141	003002000000 Земли населенных пунктов	Для ведения личного подсобного хозяйства	13	02:0020	600	68,82	41 292,00
9689	Российская Федерация, Республика Северная Осетия-Алания, Ирафский район, с. Куссу	Ирафский	15:04:0340105:142	003002000000 Земли населенных пунктов	Для ведения личного подсобного хозяйства	13	02:0020	554	68,82	38 126,28
9690	Российская Федерация, Республика Северная Осетия - Алания, Ирафский район, с Куссу	Ирафский	15:04:0340105:143	003002000000 Земли населенных пунктов	Для ведения личного подсобного хозяйства	13	02:0020	745	68,82	51 271,90
9691	Российская Федерация, Республика Северная Осетия - Алания, Ирафский район, с Одола	Ирафский	15:04:0340105:145	003002000000 Земли населенных пунктов	Для ведения личного подсобного хозяйства	13	02:0020	600	68,82	41 292,00
9692	Республика Северная Осетия-Алания, р-н Ирафский, с. Куссу	Ирафский	15:04:0340105:15	003002000000 Земли населенных пунктов	Для ведения личного подсобного хозяйства	13	02:0020	1 260	68,82	86 713,20
9693	Республика Северная Осетия-Алания, р-н Ирафский, с. Куссу	Ирафский	15:04:0340105:16	003002000000 Земли населенных пунктов	Для ведения личного подсобного хозяйства	13	02:0020	1 450	68,82	99 789,00
9694	Респ Северная Осетия - Алания, р-н Ирафский, с. Куссу	Ирафский	15:04:0340105:2	003002000000 Земли населенных пунктов	Для ведения личного подсобного хозяйства	13	02:0020	800	68,82	55 056,00
9695	Республика Северная Осетия-Алания, р-н Ирафский, с Куссу	Ирафский	15:04:0340105:3	003002000000 Земли населенных пунктов	Связь (для эксплуатации радиотелевизионной передающей станции)	6	06:080	150	115,27	17 290,50
9696	Республика Северная Осетия-Алания, р-н Ирафский, с Куссу	Ирафский	15:04:0340105:4	003002000000 Земли населенных пунктов	Для ведения личного подсобного хозяйства	13	02:0020	600	68,82	41 292,00
9697	Республика Северная Осетия-Алания, р-н Ирафский, с Куссу	Ирафский	15:04:0340105:5	003002000000 Земли населенных пунктов	Для ведения личного подсобного хозяйства	13	02:0020	1 000	68,82	68 820,00
9698	Республика Северная Осетия-Алания, р-н Ирафский, с Куссу	Ирафский	15:04:0340105:6	003002000000 Земли населенных пунктов	Для ведения личного подсобного хозяйства	13	02:0020	1 000	68,82	68 820,00
9699	Республика Северная Осетия-Алания, р-н Ирафский, с Куссу	Ирафский	15:04:0340105:7	003002000000 Земли населенных пунктов	Для ведения личного подсобного хозяйства	13	02:0020	600	68,82	41 292,00
9700	Северная Осетия - Алания респ, р-н Ирафский, с. Куссу	Ирафский	15:04:0340105:9	003002000000 Земли населенных пунктов	Для ведения личного подсобного хозяйства	13	02:0020	1 300	68,82	89 466,60
9701	Республика Северная Осетия-Алания, р-н Ирафский, с. Дзинага	Ирафский	15:04:0350101:100	003002000000 Земли населенных пунктов	Для ведения личного подсобного хозяйства	13	02:0020	1 012	168,59	170 613,08
9702	Республика Северная Осетия-Алания, р-н Ирафский, с. Дзинага	Ирафский	15:04:0350101:103	003002000000 Земли населенных пунктов	Для ведения личного подсобного хозяйства	13	02:0020	2 818	168,59	475 086,62
9703	Республика Северная Осетия-Алания, р-н Ирафский, с. Дзинага	Ирафский	15:04:0350101:104	003002000000 Земли населенных пунктов	Для ведения личного подсобного хозяйства	13	02:0020	1 408	168,59	237 374,72
9704	Республика Северная Осетия - Алания, р-н Ирафский, с. Дзинага, 72	Ирафский	15:04:0350101:11	003002000000 Земли населенных пунктов	Приусадебный участок	13	02:0020	4 500	168,59	758 655,00
9705	Республика Северная Осетия-Алания, р-н Ирафский, с. Дзинага	Ирафский	15:04:0350101:110	003002000000 Земли населенных пунктов	Для ведения личного подсобного хозяйства	13	02:0020	1 700	168,59	286 603,00
9706	Республика Северная Осетия-Алания, р-н Ирафский, с. Дзинага, 74	Ирафский	15:04:0350101:111	003002000000 Земли населенных пунктов	Для ведения личного подсобного хозяйства	13	02:0020	500	168,59	84 295,00
9707	Республика Северная Осетия-Алания, р-н Ирафский, с. Дзинага	Ирафский	15:04:0350101:112	003002000000 Земли населенных пунктов	Для ведения личного подсобного хозяйства	13	02:0020	863	168,59	145 534,17
9708	Республика Северная Осетия-Алания, р-н Ирафский, с. Дзинага	Ирафский	15:04:0350101:113	003002000000 Земли населенных пунктов	Для ведения личного подсобного хозяйства	13	02:0020	1 020	168,59	171 961,80
9709	Респ Северная Осетия - Алания, р-н Ирафский, с. Дзинага	Ирафский	15:04:0350101:114	003002000000 Земли населенных пунктов	Для ведения личного подсобного хозяйства	13	02:0020	800	168,59	134 872,00
9710	Респ Северная Осетия - Алания, р-н Ирафский, с. Дзинага	Ирафский	15:04:0350101:115	003002000000 Земли населенных пунктов	Для ведения личного подсобного хозяйства	13	02:0020	2 700	168,59	455 193,00
9711	Респ. Северная Осетия - Алания, р-н Ирафский, с. Дзинага	Ирафский	15:04:0350101:116	003002000000 Земли населенных пунктов	Для ведения личного подсобного хозяйства	13	02:0020	911	168,59	153 587,49
9712	Респ. Северная Осетия - Алания, р-н Ирафский, с. Дзинага	Ирафский	15:04:0350101:117	003002000000 Земли населенных пунктов	Для ведения личного подсобного хозяйства	13	02:0020	619	168,59	104 357,21
9713	Респ Северная Осетия - Алания, р-н Ирафский, с. Дзинага	Ирафский	15:04:0350101:15	003002000000 Земли населенных пунктов	Для ведения личного подсобного хозяйства	13	02:0020	2 715	168,59	457 721,85
9714	Респ Северная Осетия - Алания, р-н Ирафский, с. Дзинага	Ирафский	15:04:0350101:16	003002000000 Земли населенных пунктов	Для ведения личного подсобного хозяйства	13	02:0020	2 926	168,59	493 291,34
9715	Респ. Северная Осетия - Алания, р-н Ирафский, с. Дзинага	Ирафский	15:04:0350101:17	003002000000 Земли населенных пунктов	Для ведения личного подсобного хозяйства	13	02:0020	1 573	168,59	265 192,07
9716	Респ. Северная Осетия - Алания, р-н Ирафский, с. Дзинага	Ирафский	15:04:0350101:19	003002000000 Земли населенных пунктов	Для ведения личного подсобного хозяйства	13	02:0020	351	168,59	59 175,09
9717	Респ Северная Осетия - Алания, р-н Ирафский, с. Дзинага, 42	Ирафский	15:04:0350101:2	003002000000 Земли населенных пунктов	Для ведения личного подсобного хозяйства	13	02:0020	3 805	168,59	641 484,95
9718	Респ Северная Осетия - Алания, р-н Ирафский, с. Дзинага, дом 47	Ирафский	15:04:0350101:20	003002000000 Земли населенных пунктов	Для ведения личного подсобного хозяйства	13	02:0020	1 928	168,59	325 041,52
9719	Респ. Северная Осетия - Алания, р-н Ирафский, с. Дзинага	Ирафский	15:04:0350101:21	003002000000 Земли населенных пунктов	Для ведения личного подсобного хозяйства	13	02:0020	517	168,59	87 161,03
9720	Респ. Северная Осетия - Алания, р-н Ирафский, с. Дзинага	Ирафский	15:04:0350101:22	003002000000 Земли населенных пунктов	Для ведения личного подсобного хозяйства	13	02:0020	2 405	168,59	405 575,95
9721	Российская Федерация, Республика Северная Осетия-Алания, Ирафский район, с Дзинага, №94	Ирафский	15:04:0350101:228	003002000000 Земли населенных пунктов	Для ведения личного подсобного хозяйства	13	02:0020	600	168,59	101 154,00
9722	Респ Северная Осетия - Алания, Ирафский р-н, с Дзинага	Ирафский	15:04:0350101:229	003002000000 Земли населенных пунктов	Для ведения личного подсобного хозяйства	13	02:0020	766	168,59	129 119,94
9723	Респ Северная Осетия - Алания, Ирафский р-н, с Дзинага	Ирафский	15:04:0350101:230	003002000000 Земли населенных пунктов	Для ведения личного подсобного хозяйства	13	02:0020	634	168,59	106 882,06
9724	Респ Северная Осетия - Алания, Ирафский р-н, с Дзинага	Ирафский	15:04:0350101:231	003002000000 Земли населенных пунктов	Для ведения личного подсобного хозяйства	13	02:0020	2 350	168,59	396 186,50

№ п/п	Местоположение ЗУ	Район	Кадастровый номер ЗУ	Категория земель	Разрешенное использование по документу	Код вида разрешенного использования (в соответствии с классификатором видов разрешенного использования земельных участков)	Вид использования объектов недвижимости	Площадь	УПКС	КС
9725	Респ Северная Осетия - Алания, Ирафский р-н, с Дзинага, 100 м северное от развилки дорог	Ирафский	15:04:0350101:232	003002000000 Земли населенных пунктов	Историко-культурная деятельность, размещение объектов историко-культурного наследия	9	09:0:030	11	8.12	113.68
9726	Республика Северная Осетия - Алания, Ирафский р-н, с Дзинага	Ирафский	15:04:0350101:238	003002000000 Земли населенных пунктов	Для ведения личного подсобного хозяйства	13	02:0:020	709	16Б.59	1 299 615.71
9727	Северная Осетия - Алания респ, р-н Ирафский, с Дзинага	Ирафский	15:04:0350101:24	003002000000 Земли населенных пунктов	Для ведения личного подсобного хозяйства	13	02:0:020	800	16Б.59	101 174.00
9728	Респ Северная Осетия - Алания, Ирафский р-н, с. Дзинага	Ирафский	15:04:0350101:240	003002000000 Земли населенных пунктов	Для ведения личного подсобного хозяйства	13	02:0:020	1 549	16Б.59	261 115.91
9729	Республика Северная Осетия-Алания, р-н Ирафский, с. Дзинага	Ирафский	15:04:0350101:244	003002000000 Земли населенных пунктов	Для ведения личного подсобного хозяйства	13	02:0:020	2 511	16Б.59	423 329.49
9730	Республика Северная Осетия-Алания, р-н Ирафский, с. Дзинага	Ирафский	15:04:0350101:245	003002000000 Земли населенных пунктов	Для ведения личного подсобного хозяйства	13	02:0:020	2 572	16Б.59	433 614.38
9731	Республика Северная Осетия - Алания, Ирафский район, с Дзинага	Ирафский	15:04:0350101:247	003002000000 Земли населенных пунктов	Для ведения личного подсобного хозяйства	13	02:0:020	626	16Б.59	105 587.52
9732	Республика Северная Осетия - Алания, Ирафский район, с Дзинага	Ирафский	15:04:0350101:248	003002000000 Земли населенных пунктов	Для ведения личного подсобного хозяйства	13	02:0:020	1 516	16Б.59	255 610.11
9733	Российская Федерация, Республика Северная Осетия - Алания, Ирафский р-н, с Дзинага	Ирафский	15:04:0350101:252	003002000000 Земли населенных пунктов	Для ведения личного подсобного хозяйства	13	02:0:020	2 668	16Б.59	449 926.71
9734	Российская Федерация, Республика Северная Осетия - Алания, Ирафский р-н, с Дзинага	Ирафский	15:04:0350101:253	003002000000 Земли населенных пунктов	Для ведения личного подсобного хозяйства	13	02:0:020	2 476	16Б.59	417 597.02
9735	Российская Федерация, Республика Северная Осетия-Алания, Ирафский р-н, с. Дзинага	Ирафский	15:04:0350101:256	003002000000 Земли населенных пунктов	Для ведения личного подсобного хозяйства	13	02:0:020	2 027	16Б.59	341 741.93
9736	Российская Федерация, Республика Северная Осетия-Алания, Ирафский р-н, с. Дзинага	Ирафский	15:04:0350101:257	003002000000 Земли населенных пунктов	Для ведения личного подсобного хозяйства	13	02:0:020	6 091	16Б.59	1 027 367.16
9737	Российская Федерация, Республика Северная Осетия-Алания, Ирафский район, с. Дзинага	Ирафский	15:04:0350101:258	003002000000 Земли населенных пунктов	Для ведения личного подсобного хозяйства	13	02:0:020	226	16Б.59	38 108.52
9738	Российская Федерация, Республика Северная Осетия-Алания, Ирафский район, с. Дзинага	Ирафский	15:04:0350101:259	003002000000 Земли населенных пунктов	Для ведения личного подсобного хозяйства	13	02:0:020	600	16Б.59	101 174.00
9739	Северная Осетия - Алания респ, р-н Ирафский, с Дзинага	Ирафский	15:04:0350101:26	003002000000 Земли населенных пунктов	Для ведения личного подсобного хозяйства	13	02:0:020	800	16Б.59	50 587.00
9740	Российская Федерация, Республика Северная Осетия-Алания, Ирафский район, с. Дзинага	Ирафский	15:04:0350101:261	003002000000 Земли населенных пунктов	Для ведения личного подсобного хозяйства	13	02:0:020	3 418	16Б.59	571 692.99
9741	Российская Федерация, Республика Северная Осетия-Алания, Ирафский район, с. Дзинага	Ирафский	15:04:0350101:262	003002000000 Земли населенных пунктов	Для ведения личного подсобного хозяйства	13	02:0:020	195	16Б.59	32 875.05
9742	Российская Федерация, Республика Северная Осетия-Алания, Ирафский район, с. Дзинага	Ирафский	15:04:0350101:264	003002000000 Земли населенных пунктов	Для ведения личного подсобного хозяйства	13	02:0:020	1 260	16Б.59	212 795.20
9743	Российская Федерация, Республика Северная Осетия-Алания, Ирафский район, с. Дзинага	Ирафский	15:04:0350101:265	003002000000 Земли населенных пунктов	Для ведения личного подсобного хозяйства	13	02:0:020	1 260	16Б.59	212 795.20
9744	Российская Федерация, Республика Северная Осетия-Алания, Ирафский район, с. Дзинага	Ирафский	15:04:0350101:266	003002000000 Земли населенных пунктов	Для ведения личного подсобного хозяйства	13	02:0:020	1 260	16Б.59	212 795.20
9745	Российская Федерация, Республика Северная Осетия-Алания, Ирафский район, с. Дзинага	Ирафский	15:04:0350101:267	003002000000 Земли населенных пунктов	Для ведения личного подсобного хозяйства	13	02:0:020	1 281	16Б.59	216 363.79
9746	Российская Федерация, Республика Северная Осетия - Алания, Ирафский район, с Дзинага	Ирафский	15:04:0350101:268	003002000000 Земли населенных пунктов	Для ведения личного подсобного хозяйства	13	02:0:020	827	16Б.59	139 629.93
9747	Российская Федерация, Республика Северная Осетия-Алания, Ирафский район, с. Дзинага	Ирафский	15:04:0350101:269	003002000000 Земли населенных пунктов	Для ведения личного подсобного хозяйства	13	02:0:020	427	16Б.59	71 987.93
9748	Северная Осетия - Алания респ, р-н Ирафский, с. Дзинага	Ирафский	15:04:0350101:27	003002000000 Земли населенных пунктов	Для ведения личного подсобного хозяйства	13	02:0:020	730	16Б.59	123 870.79
9749	Российская Федерация, Республика Северная Осетия-Алания, Ирафский район, с. Дзинага	Ирафский	15:04:0350101:270	003002000000 Земли населенных пунктов	Для ведения личного подсобного хозяйства	13	02:0:020	353	16Б.59	59 512.27
9750	Российская Федерация, Республика Северная Осетия-Алания, Ирафский район, с. Дзинага	Ирафский	15:04:0350101:271	003002000000 Земли населенных пунктов	Для ведения личного подсобного хозяйства	13	02:0:020	800	16Б.59	84 295.00
9751	Российская Федерация, Республика Северная Осетия-Алания, Ирафский район, с Дзинага	Ирафский	15:04:0350101:272	003002000000 Земли населенных пунктов	Для ведения личного подсобного хозяйства	13	02:0:020	977	16Б.59	165 712.33
9752	Российская Федерация, Республика Северная Осетия-Алания, Ирафский район, с Дзинага	Ирафский	15:04:0350101:273	003002000000 Земли населенных пунктов	Для ведения личного подсобного хозяйства	13	02:0:020	983	16Б.59	165 723.97
9753	Российская Федерация, Республика Северная Осетия - Алания, Ирафский район, с Дзинага	Ирафский	15:04:0350101:274	003002000000 Земли населенных пунктов	Для ведения личного подсобного хозяйства	13	02:0:020	486	81 931.71
9754	Российская Федерация, Республика Северная Осетия - Алания, Ирафский район, с Дзинага	Ирафский	15:04:0350101:275	003002000000 Земли населенных пунктов	Для ведения личного подсобного хозяйства	13	02:0:020	647	109 077.73
9755	Респ. Северная Осетия - Алания, р-н Ирафский, с. Дзинага	Ирафский	15:04:0350101:3	003002000000 Земли населенных пунктов	Для ведения личного подсобного хозяйства	13	02:0:020	9 765	16Б.59	1 646 281.45
9756	Респ. Северная Осетия - Алания, р-н Ирафский, с. Дзинага, 40	Ирафский	15:04:0350101:5	003002000000 Земли населенных пунктов	Для ведения личного подсобного хозяйства	13	02:0:020	8 941	16Б.59	1 507 363.19
9757	Респ Северная Осетия - Алания, р-н Ирафский, с. Дзинага	Ирафский	15:04:0350101:6	003002000000 Земли населенных пунктов	Для ведения личного подсобного хозяйства	13	02:0:020	1 517	16Б.59	255 751.03
9758	Республика Северная Осетия - Алания, р-н Ирафский, с Дзинага, 75	Ирафский	15:04:0350101:7	003002000000 Земли населенных пунктов	Для ведения личного подсобного хозяйства	13	02:0:020	4 070	16Б.59	686 161.30
9759	Респ. Северная Осетия - Алания, р-н Ирафский, с. Дзинага	Ирафский	15:04:0350101:72	003002000000 Земли населенных пунктов	Для ведения личного подсобного хозяйства	13	02:0:020	2 656	16Б.59	448 112.22
9760	Северная Осетия - Алания респ, р-н Ирафский, с Дзинага, 44	Ирафский	15:04:0350101:9	003002000000 Земли населенных пунктов	Для ведения личного подсобного хозяйства	13	02:0:020	5 453	16Б.59	918 835.50
9761	Респ Северная Осетия - Алания, р-н Ирафский, с. Дзинага	Ирафский	15:04:0350101:91	003002000000 Земли населенных пунктов	Для ведения личного подсобного хозяйства	13	02:0:020	4 063	16Б.59	685 081.17
9762	Респ Северная Осетия - Алания, р-н Ирафский, с. Дзинага № 60	Ирафский	15:04:0350101:94	003002000000 Земли населенных пунктов	Для ведения личного подсобного хозяйства	13	02:0:020	912	16Б.59	153 758.08
9763	Республика Северная Осетия-Алания, р-н Ирафский, с. Дзинага	Ирафский	15:04:0350101:95	003002000000 Земли населенных пунктов	Для ведения личного подсобного хозяйства	13	02:0:020	4 000	16Б.59	505 770.00
9764	Республика Северная Осетия-Алания, р-н Ирафский, с. Дзинага	Ирафский	15:04:0350101:99	003002000000 Земли населенных пунктов	Для обустройства водозабора	6	11:0:030	169	172.81	29 201.89

№ п/п	Местоположение ЗУ	Район	Кадастровый номер ЗУ	Категория земель	Разрешенное использование по документу	Код вида разрешенного использования (в соответствии с классификатором видов разрешенного использования земельных участков)	Вид использования объектов недвижимости	Площадь	УПКС	КС
9765	Российская Федерация, Республика Северная Осетия - Алания, Ирафский р-н, с. Дзинага	Ирафский	15:04:0350102:10	003002000000 Земли населенных пунктов	Для ведения личного подсобного хозяйства	13	02.0.20	3 166	16,59	537 161,92
9766	Респ Северная Осетия - Алания, Ирафский р-н, с Дзинага, № 155	Ирафский	15:04:0350102:157	003002000000 Земли населенных пунктов	Для ведения личного подсобного хозяйства	13	02.0.20	1 964	16,59	333 182,56
9767	Респ Северная Осетия - Алания, Ирафский р-н, с Дзинага, № 155	Ирафский	15:04:0350102:158	003002000000 Земли населенных пунктов	Для ведения личного подсобного хозяйства	13	02.0.20	1 587	16,59	269 552,55
9768	Респ Северная Осетия - Алания, Ирафский р-н, с Дзинага, № 155	Ирафский	15:04:0350102:159	003002000000 Земли населенных пунктов	Для ведения личного подсобного хозяйства	13	02.0.20	3 751	16,59	661 296,86
9769	Респ Северная Осетия - Алания, р-н Ирафский, с. Дзинага	Ирафский	15:04:0350102:16	003002000000 Земли населенных пунктов	Для ведения личного подсобного хозяйства	13	02.0.20	4 900	16,59	826 891,00
9770	Респ Северная Осетия - Алания, Ирафский р-н, с Дзинага, № 155	Ирафский	15:04:0350102:160	003002000000 Земли населенных пунктов	Для ведения личного подсобного хозяйства	13	02.0.20	2 016	16,59	344 949,14
9771	Респ Северная Осетия - Алания, Ирафский р-н, с Дзинага, № 155	Ирафский	15:04:0350102:161	003002000000 Земли населенных пунктов	Для ведения личного подсобного хозяйства	13	02.0.20	649	16,59	109 113,93
9772	Респ Северная Осетия - Алания, Ирафский р-н, с Дзинага, № 155	Ирафский	15:04:0350102:162	003002000000 Земли населенных пунктов	Для ведения личного подсобного хозяйства	13	02.0.20	660	16,59	111 611,20
9773	Российская Федерация, Республика Северная Осетия-Алания, Ирафский р-н, с Дзинага	Ирафский	15:04:0350102:165	003002000000 Земли населенных пунктов	Для ведения личного подсобного хозяйства	13	02.0.20	1 697	16,59	154 913,23
9774	Российская Федерация, Республика Северная Осетия-Алания, Ирафский р-н, с Дзинага	Ирафский	15:04:0350102:166	003002000000 Земли населенных пунктов	Для ведения личного подсобного хозяйства	13	02.0.20	2 845	16,59	487 456,95
9775	Российская Федерация, Республика Северная Осетия-Алания, Ирафский р-н, с. Дзинага	Ирафский	15:04:0350102:168	003002000000 Земли населенных пунктов	Для ведения личного подсобного хозяйства	13	02.0.20	800	16,59	301 377,00
9776	Респ. Северная Осетия - Алания, р-н Ирафский, с. Дзинага	Ирафский	15:04:0350102:17	003002000000 Земли населенных пунктов	Для ведения личного подсобного хозяйства	13	02.0.20	3 883	16,59	655 916,31
9777	Республика Северная Осетия — Алания, р-н Ирафский, с Дзинага	Ирафский	15:04:0350102:170	003002000000 Земли населенных пунктов	Для ведения личного подсобного хозяйства	13	02.0.20	1 173	16,59	198 767,61
9778	Республика Северная Осетия — Алания, р-н Ирафский, с Дзинага	Ирафский	15:04:0350102:171	003002000000 Земли населенных пунктов	Для ведения личного подсобного хозяйства	13	02.0.20	1 567	16,59	264 180,53
9779		Ирафский	15:04:0350102:172	003002000000 Земли населенных пунктов	Для ведения личного подсобного хозяйства	13	02.0.20	488	16,59	82 849,18
9780	Российская Федерация, Республика Северная Осетия-Алания, Ирафский район, с. Дзинага	Ирафский	15:04:0350102:173	003002000000 Земли населенных пунктов	Для ведения личного подсобного хозяйства	13	02.0.20	355	16,59	59 849,15
9781	Респ Северная Осетия - Алания, р-н Ирафский, с. Дзинага	Ирафский	15:04:0350102:2	003002000000 Земли населенных пунктов	Для ведения личного подсобного хозяйства	13	02.0.20	5 760	16,59	977 653,41
9782	Респ Северная Осетия - Алания, р-н Ирафский, с. Дзинага, дом 83	Ирафский	15:04:0350102:20	003002000000 Земли населенных пунктов	Для ведения личного подсобного хозяйства	13	02.0.20	2 012	16,59	341 266,76
9783	Северная Осетия - Алания респ, р-н Ирафский, с.Дзинага	Ирафский	15:04:0350102:21	003002000000 Земли населенных пунктов	Для ведения личного подсобного хозяйства	13	02.0.20	1 400	16,59	69 332,70
9784	Республика Северная Осетия-Алания, р-н Ирафский, с. Дзинага, №50	Ирафский	15:04:0350102:22	003002000000 Земли населенных пунктов	Для ведения личного подсобного хозяйства	13	02.0.20	1 775	16,59	299 217,25
9785	Северная Осетия - Алания респ, р-н Ирафский, с. Дзинага	Ирафский	15:04:0350102:23	003002000000 Земли населенных пунктов	Для ведения личного подсобного хозяйства	13	02.0.20	761	16,59	128 296,99
9786	Северная Осетия - Алания респ, р-н Ирафский, с. Дзинага	Ирафский	15:04:0350102:24	003002000000 Земли населенных пунктов	Для ведения личного подсобного хозяйства	13	02.0.20	900	16,59	151 731,00
9787	Северная Осетия - Алания респ, р-н Ирафский, с. Дзинага	Ирафский	15:04:0350102:25	003002000000 Земли населенных пунктов	Для ведения личного подсобного хозяйства	13	02.0.20	1 485	16,59	250 356,15
9788	Республика Северная Осетия-Алания, р-н Ирафский, с. Дзинага	Ирафский	15:04:0350102:28	003002000000 Земли населенных пунктов	Для ведения личного подсобного хозяйства	13	02.0.20	1 600	16,59	269 826,00
9789	Республика Северная Осетия-Алания, р-н Ирафский, с Дзинага	Ирафский	15:04:0350102:29	003002000000 Земли населенных пунктов	Для ведения личного подсобного хозяйства	13	02.0.20	3 000	16,59	505 770,00
9790	Респ Северная Осетия - Алания, р-н Ирафский, с. Дзинага	Ирафский	15:04:0350102:30	003002000000 Земли населенных пунктов	Для ведения личного подсобного хозяйства	13	02.0.20	1 296	16,59	218 592,64
9791	Северная Осетия-Алания респ, Ирафский р-н, с Дзинага	Ирафский	15:04:0350102:34	003002000000 Земли населенных пунктов	Для ведения личного подсобного хозяйства	13	02.0.20	825	16,59	139 086,75
9792	Северная Осетия-Алания респ, Ирафский р-н, с Дзинага	Ирафский	15:04:0350102:35	003002000000 Земли населенных пунктов	Для ведения личного подсобного хозяйства	13	02.0.20	821	16,59	138 413,16
9793	Северная Осетия-Алания респ, Ирафский р-н, с Дзинага	Ирафский	15:04:0350102:36	003002000000 Земли населенных пунктов	Для ведения личного подсобного хозяйства	13	02.0.20	502	16,59	84 632,18
9794	Респ Северная Осетия - Алания, р-н Ирафский, с. Дзинага, 37	Ирафский	15:04:0350102:37	003002000000 Земли населенных пунктов	Для ведения личного подсобного хозяйства	13	02.0.20	2 887	16,59	486 719,33
9795	Респ. Северная Осетия - Алания, р-н Ирафский, с. Дзинага	Ирафский	15:04:0350102:38	003002000000 Земли населенных пунктов	Для ведения личного подсобного хозяйства	13	02.0.20	2 700	16,59	455 310,00
9796	Республика Северная Осетия-Алания, р-н Ирафский, с. Дзинага	Ирафский	15:04:0350102:40	003002000000 Земли населенных пунктов	Для ведения личного подсобного хозяйства	13	02.0.20	594	16,59	100 116,82
9797	Респ Северная Осетия - Алания, р-н Ирафский, с. Дзинага	Ирафский	15:04:0350102:41	003002000000 Земли населенных пунктов	Для ведения личного подсобного хозяйства	13	02.0.20	1 316	16,59	221 852,90
9798	Республика Северная Осетия-Алания, р-н Ирафский, с. Дзинага	Ирафский	15:04:0350102:42	003002000000 Земли населенных пунктов	Для ведения личного подсобного хозяйства	13	02.0.20	2 751	16,59	463 791,09
9799	Северная Осетия - Алания респ, р-н Ирафский, с Дзинага, 24	Ирафский	15:04:0350102:5	003002000000 Земли населенных пунктов	Для ведения личного подсобного хозяйства	13	02.0.20	2 900	16,59	488 911,00
9800	Респ. Северная Осетия - Алания, р-н Ирафский, с. Дзинага, 36	Ирафский	15:04:0350102:6	003002000000 Земли населенных пунктов	Для ведения личного подсобного хозяйства	13	02.0.20	5 000	16,59	842 950,00
9801	Республика Северная Осетия-Алания, р-н Ирафский, с. Дзинага	Ирафский	15:04:0350102:9	003002000000 Земли населенных пунктов	Для ведения личного подсобного хозяйства	13	02.0.20	7 151	16,59	1 205 692,86
9802	Респ Северная Осетия - Алания, р-н Ирафский, с. Дзинага, 8	Ирафский	15:04:0350103:1	003002000000 Земли населенных пунктов	Для ведения личного подсобного хозяйства	13	02.0.20	4 900	16,59	826 093,00
9803	Респ. Северная Осетия - Алания, р-н Ирафский, с. Дзинага	Ирафский	15:04:0350103:15	003002000000 Земли населенных пунктов	Для ведения личного подсобного хозяйства	13	02.0.20	900	16,59	151 731,00
9804	Республика Северная Осетия - Алания, Ирафский р-н, с. Дзинага	Ирафский	15:04:0350103:155	003002000000 Земли населенных пунктов	Для ведения личного подсобного хозяйства	13	02.0.20	387	16,59	65 241,33

№ п/п	Местоположение ЗУ	Район	Кадастровый номер ЗУ	Категория земель	Разрешенное использование по документу	Код вида разрешенного использования (в соответствии с классификатором видов разрешенного использования земельных участков)	Вид использования объектом недвижимости	Площадь	УПКС	КС
9805	Российская Федерация, Республика Северная Осетия - Алания, Ирафский район, с Дзинага	Ирафский	15:04:0350103:156	003002000000 Земли населенных пунктов	Для ведения личного подсобного хозяйство	13	02.0020	1 011	16Г.Э9	173 592,19
9806	Российская Федерация, Республика Северная Осетия - Алания, Ирафский район, с Дзинага	Ирафский	15:04:0350103:157	003002000000 Земли населенных пунктов	Для ведения личного подсобного хозяйство	13	02.0020	863	16Г.Э9	148 527,79
9807	Российская Федерация, Республика Северная Осетия - Алания, Ирафский район, с Дзинага	Ирафский	15:04:0350103:158	003002000000 Земли населенных пунктов	Для ведения личного подсобного хозяйства	13	02.0020	827	16Г.Э9	142 173,93
9808	Респ. Северная Осетия - Алания, р-н Ирафский, с. Дзинага	Ирафский	15:04:0350103:16	003002000000 Земли населенных пунктов	Для ведения личного подсобного хозяйство	13	02.0020	658	16Г.Э9	113 232,22
9809	Респ. Северная Осетия - Алания, р-н Ирафский, с. Дзинага	Ирафский	15:04:0350103:17	003002000000 Земли населенных пунктов	Для ведения личного подсобного хозяйство	13	02.0020	1 116	16Г.Э9	193 254,14
9810	Северная Осетия - Алания респ, р-н Ирафский, с.Дзинага	Ирафский	15:04:0350103:18	003002000000 Земли населенных пунктов	Ведение личного подсобного хозяйства	13	02.0020	315	16Г.Э9	54 524,85
9811	Северная Осетия - Алания респ, р-н Ирафский, с Дзинага	Ирафский	15:04:0350103:19	003002000000 Земли населенных пунктов	Для ведения личного подсобного хозяйства	13	02.0020	1 770	16Г.Э9	298 101,30
9812	Северная Осетия - Алания респ, р-н Ирафский, с Дзинага	Ирафский	15:04:0350103:20	003002000000 Земли населенных пунктов	Для ведения личного подсобного хозяйства	13	02.0020	2 473	16Г.Э9	300 558,30
9813	Северная Осетия - Алания респ, р-н Ирафский, с Дзинага, 20	Ирафский	15:04:0350103:21	003002000000 Земли населенных пунктов	Для ведения личного подсобного хозяйства	13	02.0020	5 889	16Г.Э9	992 826,51
9814	Северная Осетия - Алания респ, р-н Ирафский, с. Дзинага	Ирафский	15:04:0350103:22	003002000000 Земли населенных пунктов	Для ведения личного подсобного хозяйства	13	02.0020	2 930	16Г.Э9	497 130,50
9815	Республика Северная Осетия-Алания, р-н Ирафский, с. Дзинага	Ирафский	15:04:0350103:26	003002000000 Земли населенных пунктов	Для ведения личного подсобного хозяйства	13	02.0020	894	16Г.Э9	151 263,06
9816	Респ. Северная Осетия - Алания, р-н Ирафский, с. Дзинага	Ирафский	15:04:0350103:27	003002000000 Земли населенных пунктов	Для ведения личного подсобного хозяйства	13	02.0020	6 992	16Г.Э9	1 178 781,28
9817	Респ. Северная Осетия - Алания, р-н Ирафский, с. Дзинага	Ирафский	15:04:0350103:28	003002000000 Земли населенных пунктов	Для ведения личного подсобного хозяйства	13	02.0020	3 300	16Г.Э9	556 317,00
9818	Респ. Северная Осетия - Алания, р-н Ирафский, с. Дзинага	Ирафский	15:04:0350103:29	003002000000 Земли населенных пунктов	Для ведения личного подсобного хозяйства	13	02.0020	576	16Г.Э9	97 135,02
9819	Республика Северная Осетия-Алания, р-н Ирафский, с. Дзинага	Ирафский	15:04:0350103:30	003002000000 Земли населенных пунктов	Для ведения личного подсобного хозяйства	13	02.0020	5 067	16Г.Э9	854 014,44
9820	Республика Северная Осетия-Алания, р-н Ирафский, с. Дзинага	Ирафский	15:04:0350103:31	003002000000 Земли населенных пунктов	Для ведения личного подсобного хозяйства	13	02.0020	3 278	16Г.Э9	552 638,02
9821	Республика Северная Осетия-Алания, р-н Ирафский, с. Дзинага	Ирафский	15:04:0350103:33	003002000000 Земли населенных пунктов	Для ведения личного подсобного хозяйства	13	02.0020	1 073	16Г.Э9	180 892,30
9822	Респ. Северная Осетия - Алания, р-н Ирафский, с. Дзинага	Ирафский	15:04:0350103:34	003002000000 Земли населенных пунктов	Для ведения личного подсобного хозяйства	13	02.0020	1 774	16Г.Э9	299 075,66
9823	Респ. Северная Осетия - Алания, р-н Ирафский, с. Дзинага	Ирафский	15:04:0350103:38	003002000000 Земли населенных пунктов	Для ведения личного подсобного хозяйства	13	02.0020	800	16Г.Э9	134 872,00
9824	Респ. Северная Осетия - Алания, р-н Ирафский, с. Дзинага	Ирафский	15:04:0350103:39	003002000000 Земли населенных пунктов	Для ведения личного подсобного хозяйства	13	02.0020	2 760	16Г.Э9	465 193,00
9825	Республика Северная Осетия-Алания, р-н Ирафский, с. Дзинага	Ирафский	15:04:0350103:41	003002000000 Земли населенных пунктов	Для ведения личного подсобного хозяйства	13	02.0020	2 366	16Г.Э9	398 883,94
9826	Северная Осетия - Алания респ, р-н Ирафский, с. Дзинага, № 41	Ирафский	15:04:0350103:7	003002000000 Земли населенных пунктов	Для ведения личного подсобного хозяйства	13	02.0020	4 700	16Г.Э9	792 474,00
9827	Респ. Северная Осетия - Алания, р-н Ирафский, с. Дзинага	Ирафский	15:04:0350104:10	003002000000 Земли населенных пунктов	Для ведения личного подсобного хозяйства	13	02.0020	5 888	16Г.Э9	992 417,48
9828	Республика Северная Осетия-Алания, р-н Ирафский, с. Дзинага	Ирафский	15:04:0350104:100	003002000000 Земли населенных пунктов	Для строительства жилого дома и ведения личного подсобного хозяйства	13	02.0010	2 000	16Г.Э9	301 616,00
9829	Республика Северная Осетия-Алания, р-н Ирафский, с. Дзинага	Ирафский	15:04:0350104:102	003002000000 Земли населенных пунктов	Для ведения личного подсобного хозяйства	13	02.0020	2 900	16Г.Э9	488 911,00
9830	Республика Северная Осетия-Алания, р-н Ирафский, с. Дзинага	Ирафский	15:04:0350104:103	003002000000 Земли населенных пунктов	Для ведения личного подсобного хозяйства	13	02.0020	840	16Г.Э9	141 574,80
9831	Республика Северная Осетия-Алания, р-н Ирафский, с. Дзинага	Ирафский	15:04:0350104:104	003002000000 Земли населенных пунктов	Для ведения личного подсобного хозяйства	13	02.0020	709	16Г.Э9	119 505,43
9832	Республика Северная Осетия-Алания, р-н Ирафский, с. Дзинага	Ирафский	15:04:0350104:107	003002000000 Земли населенных пунктов	Для ведения личного подсобного хозяйства	13	02.0020	810	16Г.Э9	136 537,90
9833	Респ. Северная Осетия - Алания, р-н Ирафский, с. Дзинага	Ирафский	15:04:0350104:108	003002000000 Земли населенных пунктов	Для ведения личного подсобного хозяйства	13	02.0020	916	16Г.Э9	154 362,62
9834	Республика Северная Осетия-Алания, р-н Ирафский, с. Дзинага	Ирафский	15:04:0350104:109	003002000000 Земли населенных пунктов	Для ведения личного подсобного хозяйства	13	02.0020	954	16Г.Э9	160 666,27
9835	Северная Осетия - Алания респ, р-н Ирафский, с. Дзинага, 21.	Ирафский	15:04:0350104:11	003002000000 Земли населенных пунктов	Для ведения личного подсобного хозяйства	13	02.0020	4 990	16Г.Э9	840 781,41
9836	Республика Северная Осетия-Алания, р-н Ирафский, с. Дзинага, 26	Ирафский	15:04:0350104:114	003002000000 Земли населенных пунктов	Для ведения личного подсобного хозяйства	13	02.0020	816	16Г.Э9	142 627,14
9837	Респ. Северная Осетия - Алания, р-н Ирафский, с. Дзинага	Ирафский	15:04:0350104:142	003002000000 Земли населенных пунктов	Для ведения личного подсобного хозяйства	13	02.0020	4 200	16Г.Э9	708 378,00
9838	Респ. Северная Осетия - Алания, р-н Ирафский, с. Дзинага, 11	Ирафский	15:04:0350104:143	003002000000 Земли населенных пунктов	Для ведения личного подсобного хозяйства	13	02.0020	1 200	16Г.Э9	202 308,00
9839	Республика Северная Осетия-Алания, р-н Ирафский, с Дзинага	Ирафский	15:04:0350104:144	003002000000 Земли населенных пунктов	Для ведения личного подсобного хозяйства	13	02.0020	654	16Г.Э9	110 226,25
9840	Респ. Северная Осетия - Алания, р-н Ирафский, с. Дзинага	Ирафский	15:04:0350104:145	003002000000 Земли населенных пунктов	Для ведения личного подсобного хозяйства	13	02.0020	1 202	16Г.Э9	202 615,18
9841	Респ. Северная Осетия - Алания, р-н Ирафский, с. Дзинага	Ирафский	15:04:0350104:18	003002000000 Земли населенных пунктов	Для ведения личного подсобного хозяйства	13	02.0020	5 000	16Г.Э9	843 450,00
9842	Респ. Северная Осетия - Алания, р-н Ирафский, с. Дзинага	Ирафский	15:04:0350104:19	003002000000 Земли населенных пунктов	Для ведения личного подсобного хозяйства	13	02.0020	4 990	16Г.Э9	840 781,41
9843	Республика Северная Осетия-Алания, р-н Ирафский, с. Дзинага, 3	Ирафский	15:04:0350104:2	003002000000 Земли населенных пунктов	Личное подсобное хозяйство	13	02.0020	2 340	16Г.Э9	394 442,01
9844	Респ. Северная Осетия - Алания, р-н Ирафский, с. Дзинага	Ирафский	15:04:0350104:20	003002000000 Земли населенных пунктов	Для ведения личного подсобного хозяйства	13	02.0020	1 000	16Г.Э9	168 590,00
9845	Российская Федерация, Республика Северная Осетия - Алания, р-н Ирафский, с. Дзинага	Ирафский	15:04:0350104:24	003002000000 Земли населенных пунктов	Для ведения личного подсобного хозяйства	13	02.0020	2 596	16Г.Э9	437 659,61

№ п/п	Местоположение ЗУ	Район	Кадастровый номер ЗУ	Категория земель	Разрешенное использование по документу	Код вида разрешенного использования (в соответствии с классификатором видов разрешенного использования земельных участков)	Вид использования объектом недвижимости	Площадь	УПКС	КС
9846	Респ Северная Осетия - Алания, р-н Ирафский, с. Дзинага	Ирафский	15:04:0350104:25	003002000000 Земли населенных пунктов	Для ведения личного подсобного хозяйства	13	02.0.20	4 062	168,59	684 812,58
9847	Республика Северная Осетия - Алания, Ирафский р-н, с Дзинога	Ирафский	15:04:0350104:257	003002000000 Земли населенных пунктов	для ведения личного подсобного хозяйства	13	02.0.20	462	168,59	77 886,58
9848	Респ Северная Осетия - Алания, Ирафский р-н. с Дзинага, 35	Ирафский	15:04:0350104:258	003002000000 Земли населенных пунктов	для ведения личного подсобного хозяйства	13	02.0.20	1 800	168,59	303 462,00
9849	Респ Северная Осетия - Алания, Ирафский р-н. с Дзинага	Ирафский	15:04:0350104:259	003002000000 Земли населенных пунктов	Для ведения личного подсобного хозяйства	13	02.0.20	2 300	168,59	387 757,00
9850	Респ Северная Осетия - Алания, р-н Ирафский, с. Дзинага	Ирафский	15:04:0350104:26	003002000000 Земли населенных пунктов	Для ведения личного подсобного хозяйства	13	02.0.20	3 097	168,59	522 123,23
9851	Республика Северная Осетия - Алания, Ирафский район, с Дзинога	Ирафский	15:04:0350104:263	003002000000 Земли населенных пунктов	Для ведения личного подсобного хозяйства	13	02.0.20	5 000	168,59	842 950,00
9852	Республика Северная Осетия - Алания, Ирафский р-н. с. Дзинага	Ирафский	15:04:0350104:264	003002000000 Земли населенных пунктов	Для ведения личного подсобного хозяйства	13	02.0.20	900	168,59	151 731,00
9853	Республика Северная Осетия-Алания, Ирафский район, с. Дзинага, 94	Ирафский	15:04:0350104:268	003002000000 Земли населенных пунктов	Для ведения личного подсобного хозяйства	13	02.0.20	2 700	168,59	455 193,00
9854	Респ Северная Осетия - Алания, р-н Ирафский, с. Дзинага	Ирафский	15:04:0350104:27	003002000000 Земли населенных пунктов	Для ведения личного подсобного хозяйства	13	02.0.20	700	168,59	118 013,00
9855	Респ Северная Осетия - Алания, р-н Ирафский, с. Дзинага	Ирафский	15:04:0350104:28	003002000000 Земли населенных пунктов	Для ведения личного подсобного хозяйства	13	02.0.20	614	168,59	103 514,26
9856	Респ. Северная Осетия - Алания, р-н Ирафский, с. Дзинага	Ирафский	15:04:0350104:29	003002000000 Земли населенных пунктов	Для ведения личного подсобного хозяйства	13	02.0.20	1 245	168,59	209 994,55
9857	Северная Осетия - Алания респ, р-н Ирафский, с. Дзинага, дом №15	Ирафский	15:04:0350104:3	003002000000 Земли населенных пунктов	Для ведения личного подсобного хозяйства	13	02.0.20	1 735	168,59	292 533,65
9858	Респ Северная Осетия - Алания, Ирафский р-н, с Дзинога, 28	Ирафский	15:04:0350104:304	003002000000 Земли населенных пунктов	Для ведения личного подсобного хозяйства	13	02.0.20	2 150	168,59	362 468,50
9859	Респ Северная Осетия - Алания, Ирафский р-н, с Дзинога	Ирафский	15:04:0350104:306	003002000000 Земли населенных пунктов	Для ведения личного подсобного хозяйства	13	02.0.20	486	168,59	81 934,74
9860	Республика Северная Осетия - Алания, Ирафский район, с. Дзинага	Ирафский	15:04:0350104:307	003002000000 Земли населенных пунктов	Для ведения личного подсобного хозяйства	13	02.0.20	3 999	168,59	674 191,41
9861	Республика Северная Осетия - Алания, Ирафский р-н., с Дзинага	Ирафский	15:04:0350104:308	003002000000 Земли населенных пунктов	Для ведения личного подсобного хозяйства	13	02.0.20	1 000	168,59	168 590,00
9862	Республика Северная Осетия - Алания, Ирафский район, с Дзинога	Ирафский	15:04:0350104:309	003002000000 Земли населенных пунктов	Для ведения личного подсобного хозяйства	13	02.0.20	492	168,59	82 946,28
9863	Респ Северная Осетия - Алания, р-н Ирафский, с. Дзинага	Ирафский	15:04:0350104:31	003002000000 Земли населенных пунктов	Для ведения личного подсобного хозяйства	13	02.0.20	2 983	168,59	502 903,97
9864	Респ Северная Осетия - Алания, Ирафский р-н. с. Дзинага, 34	Ирафский	15:04:0350104:310	003002000000 Земли населенных пунктов	Для ведения личного подсобного хозяйства	13	02.0.20	1 200	168,59	202 308,00
9865	Республика Северная Осетия - Алания, Ирафский район, с Дзинага	Ирафский	15:04:0350104:314	003002000000 Земли населенных пунктов	Для ведения личного подсобного хозяйства	13	02.0.20	1 200	168,59	202 308,00
9866	Республика Северная Осетия - Алания, Ирафский район, с Дзинага	Ирафский	15:04:0350104:315	003002000000 Земли населенных пунктов	Для ведения личного подсобного хозяйства	13	02.0.20	3 800	168,59	640 642,00
9867	Республика Северная Осетия - Алания, Ирафский район, с Дзинага, 7	Ирафский	15:04:0350104:316	003002000000 Земли населенных пунктов	Для ведения личного подсобного хозяйства	13	02.0.20	639	168,59	107 720,01
9868	Республика Северная Осетия - Алания, Ирафский район, с Дзинага, 7	Ирафский	15:04:0350104:317	003002000000 Земли населенных пунктов	Для ведения личного подсобного хозяйства	13	02.0.20	1 095	168,59	184 [illegible]
9869	Северная Осетия - Алания респ, р-н Ирафский, с Дзинага, 25	Ирафский	15:04:0350104:32	003002000000 Земли населенных пунктов	Для ведения личного подсобного хозяйства	13	02.0.20	362	168,59	61 029,58
9870	Республика Северная Осетия-Алания, р-н Ирафский, с. Дзинага	Ирафский	15:04:0350104:321	003002000000 Земли населенных пунктов	Для ведения личного подсобного хозяйства	13	02.0.20	3 000	168,59	505 770,00
9871	Республика Северная Осетия-Алания, р-н Ирафский, с. Дзинага	Ирафский	15:04:0350104:322	003002000000 Земли населенных пунктов	Для ведения личного подсобного хозяйства	13	02.0.20	1 000	168,59	168 590,00
9872	Республика Северная Осетия-Алания, р-н Ирафский, с. Дзинага	Ирафский	15:04:0350104:324	003002000000 Земли населенных пунктов	Для ведения личного подсобного хозяйства	13	02.0.20	287	168,59	48 385,33
9873	Российская Федерация, Республика Северная Осетия - Алания, Ирафский р-н. с. Дзинага	Ирафский	15:04:0350104:325	003002000000 Земли населенных пунктов	Для ведения личного подсобного хозяйства	13	02.0.20	1 185	168,59	199 779,15
9874	Российская Федерация, Республика Северная Осетия - Алания, Ирафский р-н, с Дзинога	Ирафский	15:04:0350104:326	003002000000 Земли населенных пунктов	Для ведения личного подсобного хозяйства	13	02.0.20	324	168,59	54 623,16
9875	Российская Федерация, Республика Северная Осетия - Алания, Ирафский р-н, с Дзинога	Ирафский	15:04:0350104:327	003002000000 Земли населенных пунктов	Для ведения личного подсобного хозяйства	13	02.0.20	1 071	168,59	180 580,89
9876	Российская Федерация, Республика Северная Осетия-Алания, Ирафский р-н, с. Дзинага	Ирафский	15:04:0350104:328	003002000000 Земли населенных пунктов	Для ведения личного подсобного хозяйства	13	02.0.20	702	168,59	118 350,18
9877	Российская Федерация, Республика Северная Осетия-Алания, Ирафский р-н, с. Дзинага	Ирафский	15:04:0350104:329	003002000000 Земли населенных пунктов	Для ведения личного подсобного хозяйства	13	02.0.20	658	168,59	110 932,22
9878	Российская Федерация, Республика Северная Осетия-Алания, Ирафский район, с. Дзинага	Ирафский	15:04:0350104:330	003002000000 Земли населенных пунктов	Для ведения личного подсобного хозяйства	13	02.0.20	1 269	168,59	213 930,71
9879	Российская Федерация, Республика Северная Осетия-Алания, Ирафский район, с. Дзинага	Ирафский	15:04:0350104:331	003002000000 Земли населенных пунктов	Для ведения личного подсобного хозяйства	13	02.0.20	2 756	168,59	464 644,04
9880	Российская Федерация, Республика Северная Осетия-Алания, Ирафский район, с. Дзинага	Ирафский	15:04:0350104:332	003002000000 Земли населенных пунктов	Для ведения личного подсобного хозяйства	13	02.0.20	877	168,59	147 865,43
9881	Российская Федерация, Республика Северная Осетия - Алания, р-н Ирафский, с. Дзинага	Ирафский	15:04:0350104:333	003002000000 Земли населенных пунктов	Для ведения личного подсобного хозяйства	13	02.0.20	500	168,59	84 295,00
9882	Российская Федерация, Республика Северная Осетия - Алания, р-н Ирафский, с Дзинога	Ирафский	15:04:0350104:334	003002000000 Земли населенных пунктов	Для ведения личного подсобного хозяйства	13	02.0.20	510	168,59	85 980,90
9883	Российская Федерация, Республика Северная Осетия - Алания, р-н Ирафский, с Дзинога	Ирафский	15:04:0350104:335	003002000000 Земли населенных пунктов	Для ведения личного подсобного хозяйства	13	02.0.20	500	168,59	84 295,00
9884	Российская Федерация, Республика Северная Осетия - Алания, р-н Ирафский, с. Дзинага	Ирафский	15:04:0350104:336	003002000000 Земли населенных пунктов	Для ведения личного подсобного хозяйства	13	02.0.20	1 122	168,59	189 [illegible]
9885	Республика Северная Осетия - Алания, Ирафский р-н. с. Дзинага	Ирафский	15:04:0350104:337	003002000000 Земли населенных пунктов	Для ведения личного подсобного хозяйства	13	02.0.20	600	168,59	101 154,00

№ п/п	Местоположение ЗУ	Район	Кадастровый номер ЗУ	Категория земель	Разрешенное использование по документу	Код вида разрешенного использования (в соответствии с классификатором видов разрешенного использования земельных участков)	Вид использования объектом недвижимости	Площадь	УПКС	КС
9886	Российская Федерация, Республика Северная Осетия-Алания, Ирафский р-н, с. Дзинага	Ирафский	15:04:0350104:339	003002000000 Земли населенных пунктов	Для ведения личного подсобного хозяйства	13	02:0020	500	16Е/м	84 295,00
9887	Респ. Северная Осетия - Алания, р-н Ирафский, с. Дзинага	Ирафский	15:04:0350104:34	003002000000 Земли населенных пунктов	Для ведения личного подсобного хозяйства	13	02:0020	1 000	16Е/м	671 360,00
9888	Российская Федерация, Республика Северная Осетия-Алания, Ирафский р-н, с. Дзинага	Ирафский	15:04:0350104:340	003002000000 Земли населенных пунктов	Для ведения личного подсобного хозяйства	13	02:0020	1 484	16Е/м	250 167,56
9889	Российская Федерация, Республика Северная Осетия-Алания, Ирафский р-н, с. Дзинага	Ирафский	15:04:0350104:341	003002000000 Земли населенных пунктов	Для ведения личного подсобного хозяйства	13	02:0020	843	16Е/м	142 158,55
9890	Российская Федерация, Республика Северная Осетия-Алания, Ирафский р-н, с. Дзинага	Ирафский	15:04:0350104:342	003002000000 Земли населенных пунктов	Для ведения личного подсобного хозяйства	13	02:0020	843	16Е/м	142 158,55
9891	Российская Федерация, Республика Северная Осетия-Алания, Ирафский р-н, с. Дзинага	Ирафский	15:04:0350104:343	003002000000 Земли населенных пунктов	Для ведения личного подсобного хозяйства	13	02:0020	843	16Е/м	142 158,55
9892	Российская Федерация, Республика Северная Осетия-Алания, Ирафский р-н, с. Дзинага	Ирафский	15:04:0350104:344	003002000000 Земли населенных пунктов	Для ведения личного подсобного хозяйства	13	02:0020	841	16Е/м	141 780,19
9893	Российская Федерация, Республика Северная Осетия-Алания, Ирафский р-н, с. Дзинага	Ирафский	15:04:0350104:345	003002000000 Земли населенных пунктов	Для ведения личного подсобного хозяйства	13	02:0020	843	16Е/м	142 158,55
9894	Российская Федерация, Республика Северная Осетия-Алания, Ирафский р-н, с. Дзинага	Ирафский	15:04:0350104:346	003002000000 Земли населенных пунктов	Для ведения личного подсобного хозяйства	13	02:0020	843	16Е/м	142 158,55
9895	Российская Федерация, Республика Северная Осетия-Алания, Ирафский р-н, с. Дзинага	Ирафский	15:04:0350104:347	003002000000 Земли населенных пунктов	Для ведения личного подсобного хозяйства	13	02:0020	843	16Е/м	142 158,55
9896	Российская Федерация, Республика Северная Осетия - Алания, р-н Ирафский, с. Дзинага	Ирафский	15:04:0350104:348	003002000000 Земли населенных пунктов	Для ведения личного подсобного хозяйства	13	02:0020	913	16Е/м	153 997,85
9897	Респ. Северная Осетия - Алания, р-н Ирафский, с. Дзинага	Ирафский	15:04:0350104:35	003002000000 Земли населенных пунктов	Для ведения личного подсобного хозяйства	13	02:0020	371	16Е/м	62 552,26
9898	Республика Северная Осетия - Алания, Ирафский р-н, с. Дзинага	Ирафский	15:04:0350104:350	003002000000 Земли населенных пунктов	Для ведения личного подсобного хозяйства	13	02:0020	1 292	16Е/м	217 818,28
9899	Республика Северная Осетия - Алания, Ирафский р-н, с. Дзинага	Ирафский	15:04:0350104:351	003002000000 Земли населенных пунктов	Для ведения личного подсобного хозяйства	13	02:0020	4 000	16Р/м	674 117,70
9900	Российская Федерация, Республика Северная Осетия-Алания, Ирафский р-н, с Дзинага	Ирафский	15:04:0350104:352	003002000000 Земли населенных пунктов	Для ведения личного подсобного хозяйства	13	02:0020	459	16Р/м	77 382,81
9901	Российская Федерация, Республика Северная Осетия-Алания, Ирафский р-н, с Дзинага	Ирафский	15:04:0350104:353	003002000000 Земли населенных пунктов	Для ведения личного подсобного хозяйства	13	02:0020	600	16Р/м	101 151,00
9902	Российская Федерация, Республика Северная Осетия-Алания, Ирафский р-н, с Дзинага	Ирафский	15:04:0350104:355	003002000000 Земли населенных пунктов	Для ведения личного подсобного хозяйства	13	02:0020	946	16Р/м	159 523,32
9903	Российская Федерация, Республика Северная Осетия-Алания, Ирафский район, с. Дзинага	Ирафский	15:04:0350104:356	003002000000 Земли населенных пунктов	Для ведения личного подсобного хозяйства	13	02:0020	5 946	16Р/м	997 976,24
9904	Российская Федерация, Республика Северная Осетия-Алания, Ирафский район, с. Дзинага	Ирафский	15:04:0350104:357	003002000000 Земли населенных пунктов	Для ведения личного подсобного хозяйства	13	02:0020	1 642	16Р/м	276 824,76
9905	Российская Федерация, Республика Северная Осетия - Алания, Ирафский район, с. Дзинага	Ирафский	15:04:0350104:358	003002000000 Земли населенных пунктов	Для ведения личного подсобного хозяйства	13	02:0020	193	16Е/м	32 537,87
9906	Российская Федерация, Республика Северная Осетия - Алания, Ирафский район, с. Дзинага	Ирафский	15:04:0350104:359	003002000000 Земли населенных пунктов	Для ведения личного подсобного хозяйства	13	02:0020	3 231	16Е/м	545 220,66
9907	Российская Федерация, Республика Северная Осетия-Алания, Ирафский район, с. Дзинага	Ирафский	15:04:0350104:360	003002000000 Земли населенных пунктов	Для ведения личного подсобного хозяйства	13	02:0020	484	16Р/м	81 428,97
9908	Российская Федерация, Республика Северная Осетия-Алания, Ирафский район, с. Дзинага	Ирафский	15:04:0350104:361	003002000000 Земли населенных пунктов	Для ведения личного подсобного хозяйства	13	02:0020	2 940	16Р/м	494 968,70
9909	Российская Федерация, Республика Северная Осетия-Алания, Ирафский район, с. Дзинага	Ирафский	15:04:0350104:362	003002000000 Земли населенных пунктов	Для ведения личного подсобного хозяйства	13	02:0020	1 000	16Е/м	168 590,00
9910	Российская Федерация, Республика Северная Осетия-Алания, Ирафский район, с. Дзинага	Ирафский	15:04:0350104:363	003002000000 Земли населенных пунктов	Для ведения личного подсобного хозяйства	13	02:0020	288	16Е/м	48 553,92
9911	Российская Федерация, Республика Северная Осетия-Алания, Ирафский район, с. Дзинага	Ирафский	15:04:0350104:365	003002000000 Земли населенных пунктов	Для ведения личного подсобного хозяйства (приусадебные участки)	13	02:0020	2 076	16Р/м	349 592,84
9912	Российская Федерация, Республика Северная Осетия-Алания, Ирафский район, с. Дзинага	Ирафский	15:04:0350104:366	003002000000 Земли населенных пунктов	Для ведения личного подсобного хозяйства (приусадебные участки)	13	02:0020	384	16Р/м	64 669,06
9913	Респ. Северная Осетия - Алания, р-н Ирафский, с. Дзинага	Ирафский	15:04:0350104:37	003002000000 Земли населенных пунктов	Для ведения личного подсобного хозяйства	13	02:0020	1 425	16Е/м	240 240,75
9914	Российская Федерация, Республика Северная Осетия-Алания, Ирафский район, с. Дзинага	Ирафский	15:04:0350104:373	003002000000 Земли населенных пунктов	Для ведения личного подсобного хозяйства	13	02:0020	2 502	16Е/м	421 812,18
9915		Ирафский	15:04:0350104:374	003002000000 Земли населенных пунктов	Для ведения личного подсобного хозяйства	13	02:0020	1 000	16Р/м	168 590,00
9916		Ирафский	15:04:0350104:375	003002000000 Земли населенных пунктов	Для ведения личного подсобного хозяйства	13	02:0020	8 450	16Р/м	1 424 985,50
9917	Респ. Северная Осетия - Алания, р-н Ирафский, с. Дзинага	Ирафский	15:04:0350104:40	003002000000 Земли населенных пунктов	Для ведения личного подсобного хозяйства	13	02:0020	3 149	16Е/м	530 899,91
9918	Респ. Северная Осетия - Алания, р-н Ирафский, с. Дзинага	Ирафский	15:04:0350104:41	003002000000 Земли населенных пунктов	Для ведения личного подсобного хозяйства	13	02:0020	429	16Е/м	72 325,11
9919	Респ. Северная Осетия - Алания, р-н Ирафский, с. Дзинага, дом 18	Ирафский	15:04:0350104:42	003002000000 Земли населенных пунктов	Для ведения личного подсобного хозяйства	13	02:0020	1 863	16Е/м	314 083,17
9920	Северная Осетия - Алания респ, р-н Ирафский, с Дзинага	Ирафский	15:04:0350104:43	003002000000 Земли населенных пунктов	Для ведения личного подсобного хозяйства	13	02:0020	917	16Е/м	154 597,03
9921	Северная Осетия - Алания респ, р-н Ирафский, с Дзинага	Ирафский	15:04:0350104:45	003002000000 Земли населенных пунктов	Под строительство многоквартирного жилого дома	2	02:0060	4 400	421,49	1 853 556,00
9922	Северная Осетия - Алания респ, р-н Ирафский, с. Дзинага	Ирафский	15:04:0350104:47	003002000000 Земли населенных пунктов	Для ведения личного подсобного хозяйства	13	02:0020	1 890	16Е/м	318 635,10
9923	Российская Федерация, Республика Северная Осетия - Алания, р-н Ирафский, с. Дзинага	Ирафский	15:04:0350104:48	003002000000 Земли населенных пунктов	Для ведения личного подсобного хозяйства	13	02:0020	1 091	16Р/м	183 931,69
9924	Северная Осетия - Алания респ, р-н Ирафский, с Дзинага	Ирафский	15:04:0350104:49	003002000000 Земли населенных пунктов	Для ведения личного подсобного хозяйства	13	02:0020	5 811	16Р/м	980 182,26
9925	Северная Осетия - Алания респ, р-н Ирафский, с Дзинага	Ирафский	15:04:0350104:50	003002000000 Земли населенных пунктов	Для ведения личного подсобного хозяйства	13	02:0020	302	16Р/м	50 931,18

№ п/п	Местоположение ЗУ	Район	Кадастровый номер ЗУ	Категория земель	Разрешенное использование по документу	Код вида разрешенного использования (в соответствии с классификатором видов разрешенного использования земельных участков)	Вид использования объектов недвижимости	Площадь	УПКС	КС
9926	Северная Осетия - Алания респ, р-н Ирафский, с. Дзинага	Ирафский	15:04:0350104:51	003002000000 Земли населенных пунктов	Эксплуатация существующих сооружений	6	11:0:0:0	3 583	17 241	601 835,00
9927	Российская Федерация, Республика Северная Осетия - Алания, р-н Ирафский, с. Дзинага	Ирафский	15:04:0350104:53	003002000000 Земли населенных пунктов	Для ведения личного подсобного хозяйства	13	02:0:0:20	1 613	168,59	782 764,67
9928	Северная Осетия - Алания респ, р-н Ирафский, с Дзинага	Ирафский	15:04:0350104:55	003002000000 Земли населенных пунктов	Для ведения личного подсобного хозяйства	13	02:0:0:20	2 299	168,59	967 988,41
9929	Северная Осетия - Алания респ, р-н Ирафский, с Дзинага	Ирафский	15:04:0350104:57	003002000000 Земли населенных пунктов	Для ведения личного подсобного хозяйства	13	02:0:0:20	2 931	168,59	491 613,06
9930	Северная Осетия - Алания респ, р-н Ирафский, с Дзинага	Ирафский	15:04:0350104:58	003002000000 Земли населенных пунктов	Для ведения личного подсобного хозяйства	13	02:0:0:20	1 000	168,59	168 590,00
9931	Северная Осетия - Алания респ, р-н Ирафский, южная окраина с Дзинага	Ирафский	15:04:0350104:59	003002000000 Земли населенных пунктов	Для ведения личного подсобного хозяйства	13	02:0:0:20	1 260	168,59	212 423,40
9932	Республика Северная Осетия-Алания, р-н Ирафский, с. Дзинага, 49	Ирафский	15:04:0350104:6	003002000000 Земли населенных пунктов	Для ведения личного подсобного хозяйства	13	02:0:0:20	5 872	168,59	990 895,48
9933	Северная Осетия - Алания респ, р-н Ирафский, с. Дзинага	Ирафский	15:04:0350104:61	003002000000 Земли населенных пунктов	Для ведения личного подсобного хозяйства	13	02:0:0:20	2 167	168,59	365 534,53
9934	Российская Федерация, Республика Северная Осетия - Алания, р-н Ирафский, с. Дзинага	Ирафский	15:04:0350104:62	003002000000 Земли населенных пунктов	Для ведения личного подсобного хозяйства	13	02:0:0:20	1 737	168,59	292 940,83
9935	Российская Федерация, Республика Северная Осетия - Алания, р-н Ирафский, с. Дзинага	Ирафский	15:04:0350104:63	003002000000 Земли населенных пунктов	Для ведения личного подсобного хозяйства	13	02:0:0:20	6 541	168,59	1 102 902,19
9936	Республика Северная Осетия-Алания, р-н Ирафский, с. Дзинага	Ирафский	15:04:0350104:64	003002000000 Земли населенных пунктов	Для ведения личного подсобного хозяйства	13	02:0:0:20	5 056	168,59	852 491,04
9937	Республика Северная Осетия-Алания, р-н Ирафский, с. Дзинага	Ирафский	15:04:0350104:65	003002000000 Земли населенных пунктов	Для ведения личного подсобного хозяйства	13	02:0:0:20	2 748	168,59	463 285,32
9938	Республика Северная Осетия-Алания, р-н Ирафский, с. Дзинага, №9	Ирафский	15:04:0350104:66	003002000000 Земли населенных пунктов	Для ведения личного подсобного хозяйства	13	02:0:0:20	1 411	168,59	237 880,49
9939	Респ. Северная Осетия - Алания, р-н Ирафский, с. Дзинага	Ирафский	15:04:0350104:77	003002000000 Земли населенных пунктов	Для ведения личного подсобного хозяйства	13	02:0:0:20	5 710	168,59	962 648,90
9940	Северная Осетия-Алания респ. Ирафский р-н. с. Дзинага	Ирафский	15:04:0350104:79	003002000000 Земли населенных пунктов	Для ведения личного подсобного хозяйства	13	02:0:0:20	3 530	168,59	595 068,00
9941	Респ. Северная Осетия - Алания, р-н Ирафский, с. Дзинага, дом 23	Ирафский	15:04:0350104:8	003002000000 Земли населенных пунктов	Для ведения личного подсобного хозяйства	13	02:0:0:20	9 853	168,59	1 661 117,27
9942	Северная Осетия-Алания респ, Ирафский р-н, с Дзинага	Ирафский	15:04:0350104:80	003002000000 Земли населенных пунктов	Для ведения личного подсобного хозяйства	13	02:0:0:20	999	168,59	168 421,41
9943	Республика Северная Осетия-Алания, р-н Ирафский, с. Дзинага, № 27	Ирафский	15:04:0350104:81	003002000000 Земли населенных пунктов	Для ведения личного подсобного хозяйства	13	02:0:0:20	2 126	168,59	358 223,64
9944	Российская Федерация, Республика Северная Осетия-Алания, р-н Ирафский, с. Дзинага, 5	Ирафский	15:04:0350104:83	003002000000 Земли населенных пунктов	Для ведения личного подсобного хозяйства	13	02:0:0:20	1 526	168,59	257 266,34
9945	Республика Северная Осетия-Алания, р-н Ирафский, с. Дзинага, 5	Ирафский	15:04:0350104:84	003002000000 Земли населенных пунктов	Для ведения личного подсобного хозяйства	13	02:0:0:20	958	168,59	161 481,02
9946	Республика Северная Осетия-Алания, р-н Ирафский, с. Дзинага, 5	Ирафский	15:04:0350104:86	003002000000 Земли населенных пунктов	Для ведения личного подсобного хозяйства	13	02:0:0:20	1 057	168,59	178 199,63
9947	Респ. Северная Осетия - Алания, р-н Ирафский, с. Дзинага, №31	Ирафский	15:04:0350104:87	003002000000 Земли населенных пунктов	Для ведения личного подсобного хозяйства	13	02:0:0:20	500	168,59	84 295,00
9948	Респ. Северная Осетия - Алания, р-н Ирафский, с. Дзинага. №30	Ирафский	15:04:0350104:9	003002000000 Земли населенных пунктов	Для ведения личного подсобного хозяйства	13	02:0:0:20	1 758	168,59	296 481,22
9949	Респ. Северная Осетия - Алания, р-н Ирафский, с. Дзинага	Ирафский	15:04:0350104:91	003002000000 Земли населенных пунктов	Для ведения личного подсобного хозяйства	13	02:0:0:20	1 000	168,59	168 590,00
9950	Респ. Северная Осетия - Алания, р-н Ирафский, с. Дзинага, 4	Ирафский	15:04:0350104:92	003002000000 Земли населенных пунктов	Для ведения личного подсобного хозяйства	13	02:0:0:20	796	168,59	134 243,82
9951	Респ. Северная Осетия - Алания, р-н Ирафский, с. Дзинага	Ирафский	15:04:0350104:93	003002000000 Земли населенных пунктов	Для ведения личного подсобного хозяйства	13	02:0:0:20	2 000	168,59	337 180,00
9952	Республика Северная Осетия-Алания, р-н Ирафский, с. Дзинага	Ирафский	15:04:0350104:96	003002000000 Земли населенных пунктов	Для ведения личного подсобного хозяйства	13	02:0:0:20	400	168,59	67 436,00
9953	Респ. Северная Осетия - Алания, р-н Ирафский, с. Дзинага	Ирафский	15:04:0350105:2	003002000000 Земли населенных пунктов	Для ведения личного подсобного хозяйства	13	02:0:0:20	4 015	168,59	681 916,33
9954	Северная Осетия - Алания респ, р-н Ирафский, с Дзинага, 55	Ирафский	15:04:0350105:7	003002000000 Земли населенных пунктов	Для ведения личного подсобного хозяйства	13	02:0:0:20	2 069	168,59	348 791,54
9955	Северная Осетия - Алания респ, р-н Ирафский, с. Дзинага, №1	Ирафский	15:04:0350105:9	003002000000 Земли населенных пунктов	Для ведения личного подсобного хозяйства	13	02:0:0:20	1 542	168,59	259 970,88
9956	Респ. Северная Осетия - Алания, р-н Ирафский, с. Дзинага	Ирафский	15:04:0350106:2	003002000000 Земли населенных пунктов	Для ведения личного подсобного хозяйства	13	02:0:0:20	394	168,59	66 425,46
9957	Респ. Северная Осетия - Алания, р-н Ирафский, с. Дзинага	Ирафский	15:04:0350106:3	003002000000 Земли населенных пунктов	Для ведения личного подсобного хозяйства	13	02:0:0:20	626	168,59	105 537,34
9958	Республика Северная Осетия - Алания , Ирафский район, с Ногкау, д 3	Ирафский	15:04:0360101:146	003002000000 Земли населенных пунктов	Для ведения личного подсобного хозяйства	13	02:0:0:20	1 848	68,52	127 179,36
9959	Республика Северная Осетия — Алания, р-н Ирафский, с Ногкау	Ирафский	15:04:0360101:147	003002000000 Земли населенных пунктов	Для ведения личного подсобного хозяйства	13	02:0:0:20	710	68,52	48 869,20
9960	Российская Федерация, Республика Северная Осетия-Алания, Ирафский район, с Ногкау	Ирафский	15:04:0360101:149	003002000000 Земли населенных пунктов	Для ведения личного подсобного хозяйства	13	02:0:0:20	1 400	68,52	96 371,60
9961	Российская Федерация, Республика Северная Осетия-Алания, Ирафский район, с Ногкау	Ирафский	15:04:0360101:150	003002000000 Земли населенных пунктов	Для ведения личного подсобного хозяйства	13	02:0:0:20	6 129	68,52	421 797,78
9962	Российская Федерация, Республика Северная Осетия - Алания, Ирафский район, с Ногкау, 1	Ирафский	15:04:0360101:151	003002000000 Земли населенных пунктов	Для ведения личного подсобного хозяйства	13	02:0:0:20	2 417	68,52	166 337,94
9963	Северная Осетия - Алания респ, р-н Ирафский, с. Ногкау, 1	Ирафский	15:04:0360101:27	003002000000 Земли населенных пунктов	Для ведения личного подсобного хозяйства	13	02:0:0:20	2 417	68,52	166 337,94
9964	Северная Осетия - Алания респ, р-н Ирафский, с. Ногкау, 1	Ирафский	15:04:0360101:28	003002000000 Земли населенных пунктов	Для ведения личного подсобного хозяйства	13	02:0:0:20	2 200	68,52	151 434,00
9965	Респ. Северная Осетия - Алания, р-н Ирафский, с. Ногкау	Ирафский	15:04:0360101:29	003002000000 Земли населенных пунктов	Для ведения личного подсобного хозяйства	13	02:0:0:20	3 411	68,52	234 816,18

№ п/п	Местоположение ЗУ	Район	Кадастровый номер ЗУ	Категория земель	Разрешенное использование по документу	Код вида разрешенного использования (в соответствии с классификатором видов разрешенного использования земельных участков)	Вид использования объекта недвижимости	Площадь	УПКС	КС
9966	Респ. Северная Осетия - Алания, р-н Ирафский, с. Ногкау	Ирафский	15:04:0360101:30	003002000000 Земли населенных пунктов	Для ведения личного подсобного хозяйства	13	02:020	2 697	68,82	185 607,54
9967	Республика Северная Осетия-Алания, р-н Ирафский, с. Ногкау	Ирафский	15:04:0360101:31	003002000000 Земли населенных пунктов	Для строительства индивидуального жилого дома и производства сельскохозяйственной продукции (приусадебный земельный участок)	13	02:010	1 229	68,82	84 572,78
9968	Респ. Северная Осетия - Алания, р-н Ирафский, с. Ногкау	Ирафский	15:04:0360101:6	003002000000 Земли населенных пунктов	Для ведения личного подсобного хозяйства	13	02:020	2 542	68,82	174 910,44
9969	Республика Северная Осетия-Алания, р-н Ирафский, с Ногкау	Ирафский	15:04:0360101:7	003002000000 Земли населенных пунктов	Для ведения личного подсобного хозяйства	13	02:020	1 421	68,82	97 793,22
9970	Республика Северная Осетия-Алания, р-н Ирафский, с. Фаснал, 12	Ирафский	15:04:0370101:11	003002000000 Земли населенных пунктов	Для ведения личного подсобного хозяйства	13	02:020	1 031	100,83	103 955,73
9971	Северная Осетия - Алания респ, р-н Ирафский, с.Фаснал дом № 10	Ирафский	15:04:0370101:12	003002000000 Земли населенных пунктов	Для ведения личного подсобного хозяйства	13	02:020	343	100,83	34 584,69
9972	Российская Федерация, Республика Северная Осетия - Алания, р-н Ирафский, с. Фаснал	Ирафский	15:04:0370101:13	003002000000 Земли населенных пунктов	Приусадебный участок	13	02:020	2 000	100,83	201 660,00
9973	Республика Северная Осетия-Алания, р-н Ирафский, с. Фаснал, 1	Ирафский	15:04:0370101:14	003002000000 Земли населенных пунктов	Для ведения личного подсобного хозяйства	13	02:020	839	100,83	84 596,37
9974	Респ. Северная Осетия - Алания, р-н Ирафский, с. Фаснал, 15	Ирафский	15:04:0370101:15	003002000000 Земли населенных пунктов	Для эксплуатации жилого дома и ведения личного подсобного хозяйства	13	02:020	343	100,83	34 584,69
9975	Российская Федерация, Республика Северная Осетия-Алания, Ирафский район, с. Фаснал, 17	Ирафский	15:04:0370101:158	003002000000 Земли населенных пунктов	Для ведения личного подсобного хозяйства	13	02:020	552	100,83	55 658,16
9976	Республика Северная Осетия-Алания, Ирафский район, с. Фаснал	Ирафский	15.04.0370101:159	003002000000 Земли населенных пунктов	Для ведения личного подсобного хозяйства	13	02:020	1 106	100,83	111 517,98
9977	Респ Северная Осетия - Алания, Ирафский р-н, с Фаснал	Ирафский	15.04.0370101:160	003002000000 Земли населенных пунктов	Для ведения личного подсобного хозяйства	13	02:020	3 500	100,83	352 905,00
9978	Респ Северная Осетия - Алания, Ирафский р-н, 1250 м восточнее с. Фаснал	Ирафский	15:04:0370101:161	003001000000 Земли сельскохозяйственного назначения	Для ведения личного подсобного хозяйства	1	01:160	2 860	7,72	22 079,20
9979	Респ Северная Осетия - Алания, Ирафский р-н, с. Ваккац	Ирафский	15:04:0370101:162	003002000000 Земли населенных пунктов	Для ведения личного подсобного хозяйства	13	02:020	1 047	100,83	105 569,01
9980	Республика Северная Осетия - Алания, Ирафский р-н, западнее 50 метров с. Ваккац	Ирафский	15.04.0370101:163	003001000000 Земли сельскохозяйственного назначения	Для ведения личного подсобного хозяйства	1	01:160	1 766	7,72	13 633,52
9981	Российская Федерация, Республика Северная Осетия-Алания, Ирафский район, с. Фаснал	Ирафский	15.04.0370101:167	003002000000 Земли населенных пунктов	Для ведения личного подсобного хозяйства	13	02:020	231	100,83	23 291,73
9982	Республика Северная Осетия-Алания, р-н Ирафский, с. Фаснал, 21	Ирафский	15:04:0370101:3	003002000000 Земли населенных пунктов	Для ведения личного подсобного хозяйства	13	02:020	1 000	100,83	100 830,00
9983	Северная Осетия - Алания респ, р-н Ирафский, с Фаснал	Ирафский	15:04:0370101:33	003001000000 Земли сельскохозяйственного назначения	Для ведения личного подсобного хозяйства	1	01:160	896	7,72	6 917,12
9984	Северная Осетия - Алания респ, р-н Ирафский, с. Фаснал	Ирафский	15:04:0370101:34	003002000000 Земли населенных пунктов	Для ведения личного подсобного хозяйства	13	02:020	391	100,83	39 424,53
9985	Северная Осетия - Алания респ, р-н Ирафский, с. Фаснал	Ирафский	15:04:0370101:35	003002000000 Земли населенных пунктов	Для ведения личного подсобного хозяйства	13	02:020	273	100,83	27 526,59
9986	Респ. Северная Осетия - Алания, р-н Ирафский, с. Фаснал	Ирафский	15:04:0370101:4	003002000000 Земли населенных пунктов	Для ведения личного подсобного хозяйства	13	02:020	1 126	100,83	113 533,58
9987	Республика Северная Осетия-Алания, р-н Ирафский, с. Фаснал	Ирафский	15:04:0370101:42	003002000000 Земли населенных пунктов	Для ведения личного подсобного хозяйства	13	02:020	381	100,83	38 416,23
9988	Республика Северная Осетия-Алания, р-н Ирафский, с. Фаснал, 24	Ирафский	15:04:0370101:43	003002000000 Земли населенных пунктов	Для ведения личного подсобного хозяйства	13	02:020	190	100,83	19 157,70
9989	Респ. Северная Осетия - Алания, р-н Ирафский, с. Фаснал	Ирафский	15:04:0370102:1	003002000000 Земли населенных пунктов	Для содержания и эксплуатации существующей ПС	6	03:012	275	103,35	28 421,25
9990	Респ. Северная Осетия - Алания, р-н Ирафский, с. Фаснал	Ирафский	15:04:0370102:11	003002000000 Земли населенных пунктов	Для ведения личного подсобного хозяйства	13	02:020	2 354	100,83	237 353,82
9991	Респ. Северная Осетия - Алания, р-н Ирафский, с. Фаснал	Ирафский	15:04:0370102:12	003002000000 Земли населенных пунктов	Для ведения личного подсобного хозяйства	13	02:020	841	100,83	84 798,03
9992	Республика Северная Осетия - Алания, Ирафский р-н, с Фаснал	Ирафский	15.04.0370102:137	003002000000 Земли населенных пунктов	Для ведения личного подсобного хозяйства	13	02:020	597	100,83	60 195,51
9993	Республика Северная Осетия - Алания, Ирафский р-н, с Фаснал	Ирафский	15.04.0370102:140	003002000000 Земли населенных пунктов	Для ведения личного подсобного хозяйства	13	02:020	1 522	100,83	153 463,26
9994	Респ Северная Осетия - Алания, Ирафский р-н, с Фаснал	Ирафский	15:04:0370102:141	003002000000 Земли населенных пунктов	Для ведения личного подсобного хозяйства	13	02:020	1 900	100,83	191 577,00
9995	Северная Осетия - Алания респ, р-н Ирафский, с. Фаснал	Ирафский	15:04:0370102:16	003002000000 Земли населенных пунктов	Связь (для эксплуатации радиотелевизионной передающей станции)	6	06:080	150	168,89	25 333,50
9996	Республика Северная Осетия-Алания, р-н Ирафский, с Фаснал, ул Горная, д 4	Ирафский	15:04:0370102:17	003002000000 Земли населенных пунктов	Под эксплуатацию многоэтажного жилого дома	2	02:060	200	252,08	50 416,00
9997	Северная Осетия - Алания респ, р-н Ирафский, с Фаснал, ул Горная, 7	Ирафский	15:04:0370102:18	003002000000 Земли населенных пунктов	Под эксплуатацию многоэтажного жилого дома	2	02:060	506	252,08	127 552,48
9998	Республика Северная Осетия-Алания, р-н Ирафский, с. Фаснал, дом № 11	Ирафский	15:04:0370102:2	003002000000 Земли населенных пунктов	Для ведения личного подсобного хозяйства	13	02:020	1 369	100,83	138 016,27
9999	Республика Северная Осетия-Алания, р-н Ирафский, с. Фаснал	Ирафский	15:04:0370102:22	003002000000 Земли населенных пунктов	Для ведения личного подсобного хозяйства	13	02:020	1 314	100,83	132 490,62
10000	Республика Северная Осетия-Алания, р-н Ирафский, с. Фаснал	Ирафский	15:04:0370102:23	003002000000 Земли населенных пунктов	Для ведения личного подсобного хозяйства	13	02:020	1 432	100,83	144 386,56
10001	Республика Северная Осетия-Алания, р-н Ирафский, с. Фаснал, 13	Ирафский	15:04:0370102:25	003002000000 Земли населенных пунктов	Для ведения личного подсобного хозяйства	13	02:020	553	100,83	55 738,99
10002	Республика Северная Осетия-Алания, р-н Ирафский, с. Фаснал	Ирафский	15:04:0370102:26	003002000000 Земли населенных пунктов	Для ведения личного подсобного хозяйства	13	02:020	377	100,83	38 012,91
10003	Северная Осетия - Алания респ, р-н Ирафский, с Фаснал, 14	Ирафский	15:04:0370102:5	003002000000 Земли населенных пунктов	Для ведения личного подсобного хозяйства	13	02:020	476	100,83	47 995,08
10004	Северная Осетия - Алания респ, р-н Ирафский, с. Фаснал, ул. Горная, 10	Ирафский	15:04:0370103:1	003002000000 Земли населенных пунктов	Под эксплуатацию многоэтажного жилого дома	2	02:060	781	252,08	196 874,48

№ п/п	Местоположение ЗУ	Район	Кадастровый номер ЗУ	Категория земель	Разрешенное использование по документу	Код вида разрешенного использования (в соответствии с классификатором видов разрешенного использования земельных участков)	Вид использования объектов недвижимости	Площадь	УПКС	КС
10005	Респ Северная Осетия - Алания, Ирафский р-н, с Фаснал	Ирафский	15:04:0370103:123	003002000000 Земли населенных пунктов	Для ведения личного подсобного хозяйства	13	02:0020	1 000	100,83	100 830,00
10006	Республика Северная Осетия-Алания, р-н Ирафский, с. Фаснал	Ирафский	15:04:0370103:4	003002000000 Земли населенных пунктов	Для ведения личного подсобного хозяйства	13	02:0020	496	100,83	50 011,68
10007	Респ. Северная Осетия - Алания, р-н Ирафский, с. Фаснал	Ирафский	15:04:0370103:6	003002000000 Земли населенных пунктов	Для ведения личного подсобного хозяйства	13	02:0020	1 486	100,83	149 833,38
10008	Респ Северная Осетия - Алания, р-н Ирафский, с. Дзинфарс, №60	Ирафский	15:04:0380101:10	003002000000 Земли населенных пунктов	Для ведения личного подсобного хозяйства	13	02:0020	4 900	68,82	337 218,00
10009	Респ Северная Осетия - Алания, р-н Ирафский, с. Дзинфарс	Ирафский	15:04:0380101:11	003002000000 Земли населенных пунктов	Для ведения личного подсобного хозяйства	13	02:0020	4 900	68,82	337 218,00
10010	Респ. Северная Осетия - Алания, р-н Ирафский, с. Дзинфарс	Ирафский	15:04:0380101:12	003002000000 Земли населенных пунктов	Для ведения личного подсобного хозяйства	13	02:0020	2 587	68,82	178 017,34
10011	Российская Федерация, Республика Северная Осетия - Алания, р-н Ирафский, с. Дзинфарс	Ирафский	15:04:0380101:13	003002000000 Земли населенных пунктов	Для ведения личного подсобного хозяйства (приусадебные участки)	13	02:0020	326	68,82	22 435,32
10012	Российская Федерация, Республика Северная Осетия - Алания, р-н Ирафский, с. Дзинфарс	Ирафский	15:04:0380101:14	003002000000 Земли населенных пунктов	Для ведения личного подсобного хозяйства (приусадебные участки)	13	02:0020	512	68,82	35 235,84
10013	Респ Северная Осетия - Алания, Ирафский р-н, с Дзинфарс	Ирафский	15:04:0380101:152	003002000000 Земли населенных пунктов	Для ведения личного подсобного хозяйства	13	02:0020	424	68,82	29 179,68
10014	Респ. Северная Осетия - Алания, Ирафский р-н, с. Дзинфарс	Ирафский	15:04:0380101:154	003002000000 Земли населенных пунктов	Для ведения личного подсобного хозяйства	13	02:0020	600	68,82	41 292,00
10015	Республика Северная Осетия-Алания, Ирафский район, с. Дзинфарс	Ирафский	15:04:0380101:155	003002000000 Земли населенных пунктов	Для индивидуального жилищного строительства	13	02:0010	493	68,82	33 928,26
10016	Республика Северная Осетия-Алания, Ирафский район, с. Дзинфарс	Ирафский	15:04:0380101:156	003002000000 Земли населенных пунктов	Для ведения личного подсобного хозяйства	13	02:0020	2 130	68,82	146 586,60
10017	Республика Северная Осетия-Алания, р-н Ирафский, с. Дзинфарс	Ирафский	15:04:0380101:157	003002000000 Земли населенных пунктов	Для ведения личного подсобного хозяйства	13	02:0020	1 900	68,82	130 758,00
10018	Республика Северная Осетия-Алания, Ирафский район, с. Дзинфарс	Ирафский	15:04:0380101:158	003002000000 Земли населенных пунктов	Для ведения личного подсобного хозяйства	13	02:0020	2 497	68,82	171 843,54
10019	Респ. Северная Осетия - Алания, р-н Ирафский, с. Дзинфарс	Ирафский	15:04:0380101:16	003002000000 Земли населенных пунктов	Для ведения личного подсобного хозяйства (приусадебные участки)	13	02:0020	600	68,82	41 292,00
10020	РСО-Алания, Ирафский район, с. Дзинфарс	Ирафский	15:04:0380101:160	003002000000 Земли населенных пунктов	Для ведения личного подсобного хозяйства	13	02:0020	1 000	68,82	68 820,00
10021	Респ Северная Осетия - Алания, Ирафский р-н, с Дзинфарс, 46 "б"	Ирафский	15:04:0380101:162	003002000000 Земли населенных пунктов	Для ведения личного подсобного хозяйства	13	02:0020	3 299	68,82	227 047,26
10022	Республика Северная Осетия-Алания, Ирафский р-н, с. Дзинфарс, (Сторожевая башня Канукова Есе)	Ирафский	15:04:0380101:164	003004000000 Земли особо охраняемых территорий и объектов	Историко-культурная деятельность, размещение объекта культурного наследия	3	09:0030	34	8,12	276,08
10023	Республика Северная Осетия-Алания, Ирафский р-н, с Дзинфарс, (Сторожевая башня Хатаговых)	Ирафский	15.04.0380101:165	003004000000 Земли особо охраняемых территорий и объектов	Историко-культурная деятельность, размещение объекта культурного наследия	3	09:0030	41	8,12	332,92
10024	Российская Федерация, Республика Северная Осетия-Алания, Ирафский р-н, с. Дзинфарс	Ирафский	15.04.0380101:166	003002000000 Земли населенных пунктов	Для ведения личного подсобного хозяйства	13	02:0020	1 666	68,82	114 654,12
10025	Российская Федерация, Республика Северная Осетия-Алания, Ирафский р-н, с. Дзинфарс	Ирафский	15:04:0380101:167	003002000000 Земли населенных пунктов	Для ведения личного подсобного хозяйства	13	02:0020	572	68,82	39 365,04
10026	Российская Федерация, Республика Северная Осетия-Алания, Ирафский р-н, с. Дзинфарс	Ирафский	15:04:0380101:168	003002000000 Земли населенных пунктов	Для ведения личного подсобного хозяйства	13	02:0020	860	68,82	59 185,20
10027	Российская Федерация, Республика Северная Осетия-Алания, Ирафский район, с. Дзинфарс	Ирафский	15.04.0380101:169	003002000000 Земли населенных пунктов	Для ведения личного подсобного хозяйства	13	02:0020	393	68,82	27 036,26
10028	Респ Северная Осетия - Алания, р-н Ирафский, с. Дзинфарс, дом 1	Ирафский	15:04:0380101:17	003002000000 Земли населенных пунктов	Для ведения личного подсобного хозяйства	13	02:0020	1 980	68,82	136 263,60
10029	Российская Федерация, Республика Северная Осетия-Алания, Ирафский район, с. Дзинфарс	Ирафский	15:04:0380101:170	003002000000 Земли населенных пунктов	Для ведения личного подсобного хозяйства	13	02:0020	7 893	68,82	543 136,26
10030	Российская Федерация, Республика Северная Осетия-Алания, Ирафский район, с. Дзинфарс	Ирафский	15:04:0380101:171	003002000000 Земли населенных пунктов	Для ведения личного подсобного хозяйства (приусадебный земельный участок)	13	02:0020	1 629	68,82	112 107,78
10031	Российская Федерация, Республика Северная Осетия - Алания, Ирафский район, с. Дзинфарс	Ирафский	15.04.0380101:172	003002000000 Земли населенных пунктов	Для ведения личного подсобного хозяйства	13	02:0020	357	68,82	24 568,74
10032	Российская Федерация, Республика Северная Осетия - Алания, Ирафский район, с. Дзинфарс	Ирафский	15.04.0380101:173	003002000000 Земли населенных пунктов	Для ведения личного подсобного хозяйства	13	02:0020	359	68,82	24 706,38
10033	Северная Осетия - Алания респ, р-н Ирафский, с Дзинфарс	Ирафский	15:04:0380101:19	003002000000 Земли населенных пунктов	Для ведения личного подсобного хозяйства	13	02:0020	500	68,82	34 410,00
10034	Республика Северная Осетия-Алания, р-н Ирафский, с. Дзинфарс	Ирафский	15:04:0380101:24	003002000000 Земли населенных пунктов	Для ведения личного подсобного хозяйства	13	02:0020	1 200	68,82	82 584,00
10035	Республика Северная Осетия-Алания, р-н Ирафский, с. Дзинфарс	Ирафский	15:04:0380101:25	003002000000 Земли населенных пунктов	Для ведения личного подсобного хозяйства	13	02:0020	350	68,82	24 087,00
10036	Республика Северная Осетия-Алания, р-н Ирафский, с. Дзинфарс	Ирафский	15:04:0380101:26	003002000000 Земли населенных пунктов	Для ведения личного подсобного хозяйства	13	02:0020	1 006	68,82	69 232,92
10037	Респ Северная Осетия - Алания, р-н Ирафский, с. Дзинфарс	Ирафский	15:04:0380101:27	003002000000 Земли населенных пунктов	Для ведения личного подсобного хозяйства	13	02:0020	1 155	68,82	79 487,10
10038	Республика Северная Осетия-Алания, р-н Ирафский, с. Дзинфарс, 3	Ирафский	15:04:0380101:28	003002000000 Земли населенных пунктов	Для ведения личного подсобного хозяйства	13	02:0020	6 662	68,82	458 476,84
10039	Респ. Северная Осетия - Алания, р-н Ирафский, с. Дзинфарс	Ирафский	15:04:0380101:29	003002000000 Земли населенных пунктов	Для ведения личного подсобного хозяйства	13	02:0020	2 830	68,82	194 760,60
10040	Респ Северная Осетия - Алания, р-н Ирафский, с. Дзинфарс	Ирафский	15.04.0380101:3	003002000000 Земли населенных пунктов	ЛПХ	13	02:0020	100	68,82	6 882,00
10041	Республика Северная Осетия-Алания, р-н Ирафский, с. Дзинфарс	Ирафский	15:04:0380101:30	003002000000 Земли населенных пунктов	Для ведения личного подсобного хозяйства	13	02:0020	2 500	68,82	172 050,00
10042	Республика Северная Осетия-Алания, р-н Ирафский, с Дзинфарс дом №46 а	Ирафский	15:04:0380101:31	003002000000 Земли населенных пунктов	Для ведения личного подсобного хозяйства	13	02:0020	1 166	68,82	80 241,12
10043	Республика Северная Осетия-Алания, р-н Ирафский, с Дзинфарс, 46	Ирафский	15:04:0380101:32	003002000000 Земли населенных пунктов	Для ведения личного подсобного хозяйства	13	02:0020	1 349	68,82	92 838,18

№ п/п	Местоположение ЗУ	Район	Кадастровый номер ЗУ	Категория земель	Разрешенное использование по документу	Код вида разрешенного использования (в соответствии с классификатором видов разрешенного использования земельных участков)	Вид использования объектом недвижимости	Площадь	УПКС	КС
10044	Республика Северная Осетия-Алания, р-н Ирафский. с Дзинфарс. 13	Ирафский	15:04:0380101:37	003002000000 Земли населенных пунктов	Для ведения личного подсобного хозяйства	13	02:0020	2 800	68.82	192 696,00
10045	Респ. Северная Осетия - Алания, р-н Ирафский, с. Дзинфарс	Ирафский	15:04:0380101:39	003002000000 Земли населенных пунктов	Для ведения личного подсобного хозяйства	13	02:0020	9 044	68,82	622 [illegible]16,08
10046	Респ. Северная Осетия - Алания, р-н Ирафский, с. Дзинфарс	Ирафский	15:04:0380101:40	003002000000 Земли населенных пунктов	Для ведения личного подсобного хозяйства	13	02:0020	8 198	68,82	564 186,36
10047	Респ. Северная Осетия - Алания, р-н Ирафский, с. Дзинфарс	Ирафский	15:04:0380101:41	003002000000 Земли населенных пунктов	Для ведения личного подсобного хозяйства	13	02:0020	2 602	68.82	179 069,64
10048	Респ. Северная Осетия - Алания, р-н Ирафский, с. Дзинфарс	Ирафский	15:04:0380101:5	003002000000 Земли населенных пунктов	Для ведения личного подсобного хозяйства	13	02:0020	1 000	68.82	68 820,00
10049	Респ. Северная Осетия - Алания, р-н Ирафский, с. Дзинфарс	Ирафский	15:04:0380101:8	003002000000 Земли населенных пунктов	ЛПХ	13	02:0020	3 000	68,82	206 460,00
10050	Респ. Северная Осетия - Алания, р-н Ирафский, с. Дзинфарс	Ирафский	15:04:0380101:9	003002000000 Земли населенных пунктов	Для ведения личного подсобного хозяйства	13	02:0020	4 754	68,82	327 170,28
10051	Северная Осетия - Алания респ, р-н Ирафский, с Одола	Ирафский	15:04:0390101:10	003002000000 Земли населенных пунктов	Для ведения личного подсобного хозяйства	13	02:0020	842	68.82	57 956,11
10052	Республика Северная Осетия-Алания, р-н Ирафский. с. Одола	Ирафский	15:04:0390101:13	003002000000 Земли населенных пунктов	Для ведения личного подсобного хозяйства	13	02:0020	4 471	68.82	307 691,22
10053	Республика Северная Осетия - Алания. Ирафский район, с Одола. 7	Ирафский	15:04:0390101:130	003002000000 Земли населенных пунктов	Для ведения личного подсобного хозяйства	13	02:0020	902	68,82	62 077,64
10054	Республика Северная Осетия - Алания, Ирафский район. с Одола	Ирафский	15:04:0390101:131	003002000000 Земли населенных пунктов	Обслуживание жилой застройки: Амбулаторно-поликлиническое обслуживание	3	03:040	2 000	110,11	220 220,00
10055	Российская Федерация, Республика Северная Осетия-Алания. Ирафский р-н, с. Одола. 13	Ирафский	15.04.0390101:135	003002000000 Земли населенных пунктов	Дошкольное, начальное и среднее общее образование	3	03:051	3 000	87,75	263 250,00
10056	Респ Северная Осетия - Алания. Ирафский р-н, с Одола	Ирафский	15.04.0390101:137	003002000000 Земли населенных пунктов	Для ведения личного подсобного хозяйства	13	02:0020	2 000	68.82	137 640,00
10057	Респ. Северная Осетия - Алания. Ирафский р-н. с. Одола	Ирафский	15:04:0390101:139	003002000000 Земли населенных пунктов	Для ведения личного подсобного хозяйства	13	02:0020	803	68,82	55 262,46
10058	Республика Северная Осетия-Алания. р-н Ирафский, с. Одола	Ирафский	15:04:0390101:14	003002000000 Земли населенных пунктов	Для ведения личного подсобного хозяйства	13	02:0020	9 629	68,82	662 667,78
10059	Респ. Северная Осетия - Алания, Ирафский р-н, с. Одола	Ирафский	15.04.0390101:140	003002000000 Земли населенных пунктов	Для ведения личного подсобного хозяйства	13	02:0020	2 796	68.82	192 420,72
10060	Российская Федерация, Республика Северная Осетия - Алания. Ирафский район, с Одола, 7	Ирафский	15.04.0390101:142	003002000000 Земли населенных пунктов	Для ведения личного подсобного хозяйства	13	02:0020	4 000	68.82	275 280,00
10061	Российская Федерация, Республика Северная Осетия-Алания, Ирафский район. с. Одола	Ирафский	15:04:0390101:144	003002000000 Земли населенных пунктов	Для ведения личного подсобного хозяйства	13	02:0020	8 600	68,82	591 852,00
10062		Ирафский	15:04:0390101:147	003002000000 Земли населенных пунктов	Для ведения личного подсобного хозяйства	13	02:0020	1 285	68,82	88 443,70
10063	Российская Федерация, Республика Северная Осетия - Алания, Ирафский район. с Одола	Ирафский	15.04.0390101:148	003002000000 Земли населенных пунктов	Для ведения личного подсобного хозяйства	13	02:0020	3 907	68.82	268 879,74
10064	Российская Федерация, Республика Северная Осетия - Алания. Ирафский район, с Одола	Ирафский	15.04.0390101:149	003002000000 Земли населенных пунктов	Для ведения личного подсобного хозяйства	13	02:0020	1 630	68.82	112 176,60
10065	Республика Северная Осетия-Алания, р-н Ирафский. с. Одола, 3	Ирафский	15:04:0390101:15	003002000000 Земли населенных пунктов	Для ведения личного подсобного хозяйства	13	02:0020	7 000	68,82	481 740,00
10066	Респ. Северная Осетия - Алания, р-н Ирафский, с. Одола	Ирафский	15:04:0390101:8	003002000000 Земли населенных пунктов	Для ведения личного подсобного хозяйства	13	02:0020	7 028	68,82	483 666,96
10067	Респ. Северная Осетия - Алания, р-н Ирафский, с. Одола	Ирафский	15.04:0390101.9	003002000000 Земли населенных пунктов	Для ведения личного подсобного хозяйства	13	02:0020	5 177	68.82	356 261,14
10068	Республика Северная Осетия-Алания, Ирафский район. с. Одола, 15.	Ирафский	15.04.0390102:120	003002000000 Земли населенных пунктов	Для индивидуального жилищного строительства	13	02:0010	400	68.82	27 528,00
10069	Республика Северная Осетия — Алания, р-н Ирафский. с Одола	Ирафский	15:04:0390102:121	003002000000 Земли населенных пунктов	Для ведения личного подсобного хозяйства	13	02:0020	1 106	68,82	76 111,92
10070	Республика Северная Осетия — Алания. р-н Ирафский, с Одола	Ирафский	15:04:0390102:122	003002000000 Земли населенных пунктов	Для ведения личного подсобного хозяйства	13	02:0020	1 106	68,82	76 111,92
10071	Республика Северная Осетия — Алания. р-н Ирафский, с Одола	Ирафский	15.04.0390102:123	003002000000 Земли населенных пунктов	Для ведения личного подсобного хозяйства	13	02:0020	808	68.82	55 606,56
10072	Российская Федерация, Республика Северная Осетия-Алания, Ирафский район. с. Одола	Ирафский	15.04.0390102:124	003002000000 Земли населенных пунктов	Для ведения личного подсобного хозяйства	13	02:0020	475	68.82	32 689,50
10073	Российская Федерация, Республика Северная Осетия-Алания, Ирафский район. с. Одола	Ирафский	15:04:0390102:125	003002000000 Земли населенных пунктов	Для ведения личного подсобного хозяйства	13	02:0020	474	68,82	32 620,68
10074	Российская Федерация, Республика Северная Осетия-Алания. Ирафский район, с. Одола	Ирафский	15:04:0390102:126	003002000000 Земли населенных пунктов	Для ведения личного подсобного хозяйства	13	02:0020	469	68,82	32 276,58
10075	Российская Федерация, Республика Северная Осетия-Алания. Ирафский район, с. Одола	Ирафский	15.04.0390102:127	003002000000 Земли населенных пунктов	Для ведения личного подсобного хозяйства	13	02:0020	459	68.82	31 588,38
10076	Российская Федерация, Республика Северная Осетия-Алания, Ирафский район. с. Одола	Ирафский	15.04.0390102:128	003002000000 Земли населенных пунктов	Для ведения личного подсобного хозяйства	13	02:0020	456	68.82	31 381,92
10077	Российская Федерация, Республика Северная Осетия-Алания, Ирафский район. с. Одола	Ирафский	15:04:0390102:129	003002000000 Земли населенных пунктов	Для ведения личного подсобного хозяйства	13	02:0020	453	68,82	31 175,46
10078	Российская Федерация, Республика Северная Осетия - Алания, Ирафский район. с Одола	Ирафский	15:04:0390102:130	003002000000 Земли населенных пунктов	Для ведения личного подсобного хозяйства	13	02:0020	1 300	68,82	89 466,00
10079	Респ. Северная Осетия - Алания, р-н Ирафский, с. Одола	Ирафский	15.04:0390102.3	003002000000 Земли населенных пунктов	Для ведения личного подсобного хозяйства	13	02:0020	600	68.82	41 292,00
10080	Республика Северная Осетия-Алания, р-н Ирафский. с.Одола, участок № 69	Ирафский	15.04:0390102.4	003002000000 Земли населенных пунктов	Для ведения личного подсобного хозяйства	13	02:0020	600	68.82	41 292,00
10081	Северная Осетия - Алания респ, р-н Ирафский, с. Одола	Ирафский	15:04:0390102:5	003002000000 Земли населенных пунктов	Ведение личного подсобного хозяйства	13	02:0020	1 030	68,82	70 884,60
10082	Респ. Северная Осетия - Алания, р-н Ирафский, с. Одола	Ирафский	15:04:0390102:7	003002000000 Земли населенных пунктов	Для ведения личного подсобного хозяйства	13	02:0020	1 921	68,82	132 203,22
10083	Республика Северная Осетия-Алания. р-н Ирафский, северо-западнее с. Хазнидон	Ирафский	15:09:0010103:207	003001000000 Земли сельскохозяйственного назначения	Животноводство	1	01:081	31 888	6,09	194 197,92

Таблица 3

Результаты государственной кадастровой оценки всех учтенных в Едином государственном реестре недвижимости на территории Республики Северная Осетия-Алания земельных участков
Правобережный муниципальный район

№ п/п	Местоположение ЗУ	Район	Кадастровый номер ЗУ	Категория земель	Разрешенное использование по документу	Код вида разрешенного использования (в соответствии с классификатором видов разрешенного использования земельных участков)	Вид использования объектов недвижимости	Площадь	УПКС	КС
1	Российская Федерация, Республика Северная Осетия-Алания, Правобережный район. г. Беслан, ул. Набережная 9	Правобережный	15:03:0000000:1066	003002000000 Земли населенных пунктов	Животноводство	1	01:0:0:70	4 225	363,75	1 536 843,75
2	Российская Федерация, Республика Северная Осетия - Алания	Правобережный	15:03:0000000:2179	003002000000 Земли населенных пунктов	автомобильная дорога	6	07:0:0:20	71 452	37,89	2 707 316,28
3	Российская Федерация, Республика Северная Осетия - Алания	Правобережный	15:03:0000000:2182	003002000000 Земли населенных пунктов	автомобильная дорога	6	07:0:0:20	113 033	37,89	4 282 820,37
4	Республика Северная Осетия-Алания, р-н Правобережный, г Беслан, ул Мотобаза, д 1	Правобережный	15:03:0000000:3	003002000000 Земли населенных пунктов	Полоса отвода ж/д. жилой дом	13	02:0:0:10	416	471,96	196 335,36
5	Республика Северная Осетия-Алания, р-н Правобережный, г Беслан. территория грузового двора ст. Беслан	Правобережный	15:03:0000000:4	003002000000 Земли населенных пунктов	Полоса отвода ж/д. для складирования м/лома	6	07:0:0:10	150	37,89	5 683,50
6	Республика Северная Осетия - Алания. Правобережный район. Магистральный канал МК-2	Правобережный	15:02:0000000:1548	003006000000 Земли водного фонда	Гидротехнические сооружения	6	07:0:0:30	286 200	37,89	10 844 118,00
7	Республика Северная Осетия - Алания, р-н Правобережный, С.Ольгинское - с Ст. Батако	Правобережный	15:03:0000000:1	003003000000 Земли промышленности, энергетики, транспорта, связи, радиовещания, телевидения, информатики, земли для обеспечения космической деятельности, земли обороны, безопасности и земли иного специального назначения	Под объекты энергетики (Линии электропередач)	6	03:0:0:11	21 753	37,89	824 221,17
8	Респ. Северная Осетия - Алания, р-н Правобережный, ПС "Мичурина-110" - ПС "Беслан-110"	Правобережный	15:03:0000000:11	003002000000 Земли населенных пунктов	Для эксплуатации линий электропередач ВЛ-110 кВ №23	6	03:0:0:11	1 039	37,89	39 367,71
9	Республика Северная Осетия - Алания. р-н Правобережный. ПС"Беслан" -ПС"Коста"	Правобережный	15:03:0000000:12	003002000000 Земли населенных пунктов	Для эксплуатации линий электропередач ВЛ 35 кВ №429	6	03:0:0:11	193	37,89	7 312,77
10	Республика Северная Осетия-Алания, р-н Правобережный. ПС"В-500"-ПС "Исток", ПС"Беслан-Северная" - ПС"Исток"	Правобережный	15:03:0000000:13	003002000000 Земли населенных пунктов	Для эксплуатации линии электропередач ВЛ -110кВ №106 , ВЛ -110 кВ№114	6	03:0:0:11	729	37,89	27 621,81
11	Российская Федерация. Республика Северная Осетия - Алания, Правобережный район. г. Беслан, ул Молодежная. 54	Правобережный	15:03:0000000:1350	003002000000 Земли населенных пунктов	Под строительство индивидуального жилого дома	13	02:0:0:10	562	471,96	265 241,52
12	Республика Северная Осетия-Алания, р-н Правобережный, г Беслан. ул Победы. 77 "А"	Правобережный	15:03:0000000:1351	003002000000 Земли населенных пунктов	Склады	6	06:0:0:3	2 666	747,07	1 991 688,62
13	Республика Северная Осетия-Алания, р-н Правобережный, г. Беслан. ул. Заводская, 27	Правобережный	15:03:0000000:1352	003002000000 Земли населенных пунктов	Сельскохозяйственное использование	1	01:0:0:10	13 890	11,24	144 883,60
14	Российская Федерация. Республика Северная Осетия-Алания. Правобережный район, г Беслан. ул. Широкая. 60	Правобережный	15:03:0000000:1353	003002000000 Земли населенных пунктов	Для ведения личного подсобного хозяйства	13	02:0:0:20	599	876,51	525 029,49
15	Республика Северная Осетия-Алания, р-н Правобережный, г. Беслан, ул. Новобатакоевская. 1 "г"	Правобережный	15:03:0000000:1355	003002000000 Земли населенных пунктов	Для индивидуального жилищного строительства	13	02:0:0:10	600	471,96	283 176,00
16	Республика Северная Осетия-Алания, р-н Правобережный, г. Беслан. ул. Ватутина. 57 "б"	Правобережный	15:03:0000000:1364	003002000000 Земли населенных пунктов	«объекты дорожного сервиса (автомобильные мойки)»	4	04:0:0:92	1 051	1 680,92	1 766 646,92
17	Республика Северная Осетия-Алания, р-н Правобережный, г. Беслан. ул. 4-ая Заводская, уч 68	Правобережный	15:03:0000000:1366	003002000000 Земли населенных пунктов	Для индивидуального жилищного строительства	13	02:0:0:10	500	471,96	235 980,00
18	Республика Северная Осетия-Алания, р-н Правобережный. г Беслан, ул 4-ая Заводская, 81	Правобережный	15:03:0000000:1367	003002000000 Земли населенных пунктов	Для индивидуального жилищного строительства	13	02:0:0:10	486	471,96	229 372,56
19	Республика Северная Осетия-Алания, р-н Правобережный. с. Брут. ул. Степная, 176	Правобережный	15:03:0000000:1368	003002000000 Земли населенных пунктов	Индивидуальное жилищное строительство	13	02:0:0:10	600	259,61	155 766,00
20	Республика Северная Осетия-Алания, Правобережный район, с.Брут. ул.Степная. 180	Правобережный	15:03:0000000:1369	003002000000 Земли населенных пунктов	Индивидуальное жилищное строительство	13	02:0:0:10	600	259,61	155 766,00
21	Республика Северная Осетия-Алания, р-н Правобережный, северная окраина с.Брут	Правобережный	15:03:0000000:1370	003002000000 Земли населенных пунктов	Индивидуальное жилищное строительство	13	02:0:0:10	600	259,61	155 766,00
22	Республика Северная Осетия-Алания. Правобережный район. с.Брут, ул.Степная, 182	Правобережный	15:03:0000000:1371	003002000000 Земли населенных пунктов	Индивидуальное жилищное строительство	13	02:0:0:10	600	259,61	155 766,00
23	Республика Северная Осетия-Алания, р-н Правобережный. с. Н. Батако, ул. Чкалова, 61 а	Правобережный	15:03:0000000:1372	003002000000 Земли населенных пунктов	Индивидуальное жилищное строительство	13	02:0:0:10	600	259,61	155 766,00
24	Республика Северная Осетия-Алания, р-н Правобережный, с.Н.Батако, ул.Чкалова. 73 "а"	Правобережный	15:03:0000000:1374	003002000000 Земли населенных пунктов	Индивидуальное жилищное строительство	13	02:0:0:10	600	259,61	155 766,00
25	Республика Северная Осетия-Алания, р-н Правобережный, с.Н.Батако, Чкалова 75 "д".	Правобережный	15:03:0000000:1375	003002000000 Земли населенных пунктов	Индивидуальное жилищное строительство	13	02:0:0:10	600	259,61	155 766,00
26	Республика Северная Осетия-Алания, р-н Правобережный. с.Ольгинское. ул. Молодежная. 2 "З"	Правобережный	15:03:0000000:1378	003002000000 Земли населенных пунктов	Индивидуальное жилищное строительство	13	02:0:0:10	600	225,77	135 462,00
27	Республика Северная Осетия-Алания, р-н Правобережный. с. Ольгинское, ул. Молодежная. 2 "е"	Правобережный	15:03:0000000:1379	003002000000 Земли населенных пунктов	Индивидуальное жилищное строительство	13	02:0:0:10	600	225,77	135 462,00
28	Республика Северная Осетия-Алания, р-н Правобережный, с. Ольгинское. ул. Молодежная, 2 "к"	Правобережный	15:03:0000000:1380	003002000000 Земли населенных пунктов	Индивидуальное жилищное строительство	13	02:0:0:10	600	225,77	135 462,00
29	Республика Северная Осетия-Алания, р-н Правобережный, с. Ольгинское. ул. Молодежная, 2 "и"	Правобережный	15:03:0000000:1381	003002000000 Земли населенных пунктов	Индивидуальное жилищное строительство	13	02:0:0:10	600	225,77	135 462,00
30	Республика Северная Осетия-Алания, р-н Правобережный. южная окраина с. Ольгинское	Правобережный	15:03:0000000:1382	003002000000 Земли населенных пунктов	Индивидуальное жилищное строительство	13	02:0:0:10	600	225,77	135 462,00
31	Российская Федерация. Республика Северная Осетия-Алания. Правобережный муниципальный район. с. Ольгинское. ул. Тимирязева. 1 "ж"	Правобережный	15:03:0000000:1386	003002000000 Земли населенных пунктов	Индивидуальное жилищное строительство	13	02:0:0:10	600	225,77	135 462,00
32	Республика Северная Осетия-Алания, р-н Правобережный, в пойме р.Терек,в 1.4 км. от Фарниевского моста	Правобережный	15:03:0000000:1387	003002000000 Земли населенных пунктов	Недропользование (геологическое изучение, разведка и добыча песчано-гравийной смеси)	6	06:0:0:10	10 000	206,94	2 069 400,00
33	Респ. Северная Осетия - Алания, р-н Правобережный, ПС "В-2" - ПС "Беслан - Таговая	Правобережный	15:03:0000000:14	003002000000 Земли населенных пунктов	Для эксплуатации линии электропередач ВЛ -110 кВ №19	6	03:0:0:11	598	37,89	22 658,22
34	Респ. Северная Осетия - Алания. р-н Правобережный. ПС"Янтарь"-ПС"В-500"	Правобережный	15:03:0000000:15	003003000000 Земли промышленности, энергетики, транспорта, связи, радиовещания, телевидения, информатики, земли для обеспечения космической деятельности, земли обороны, безопасности и земли иного специального назначения	Для эксплуатации линии электропередач ВЛ 110кВ №103,104	6	03:0:0:11	829	37,89	31 410,81
35	Российская Федерация, Республика Северная Осетия-Алания, Правобережный район. г. Беслан, пер. Восточный, 11	Правобережный	15:03:0000000:1514	003002000000 Земли населенных пунктов	Для индивидуального жилищного строительства	13	02:0:0:10	839	876,51	735 391,89
36	Республика Северная Осетия-Алания, р-н Правобережный	Правобережный	15:03:0000000:1556	003002000000 Земли населенных пунктов	Связь	6	06:0:0:0	143	434,84	62 182,12
37	Респ. Северная Осетия - Алания, р-н Правобережный, с. Новый Батако, ул. К.Маркса. 25в	Правобережный	15:03:0000000:1557	003002000000 Земли населенных пунктов	Для ведения личного подсобного хозяйства	13	02:0:0:20	1 829	259,61	474 826,69

№ п/п	Местоположение ЗУ	Район	Кадастровый номер ЗУ	Категория земель	Разрешенное использование по документу	Код вида разрешенного использования (в соответствии с классификатором видов разрешенного использования земельных участков)	Вид использования объектов недвижимости	Площадь	УПКС	КС
38	Российская Федерация, Республика Северная Осетия-Алания, Правобережный район, г. Беслан, ул. Садовая, 17"А"	Правобережный	15:03:0000000:1563	003002000000 Земли населенных пунктов	Для индивидуального жилищного строительства	13	02:010	419	876,51	367 257,69
39	Республика Северная Осетия-Алания, р-н Правобережный, г. Беслан, ул. Дзарахохова, 11 "Т".	Правобережный	15:03:0000000:1564	003002000000 Земли населенных пунктов	Магазины	4	04:040	27	1 227,11	33 131,97
40	Республика Северная Осетия-Алания, р-н Правобережный, г. Беслан, ул. Промышленная 1в	Правобережный	15:03:0000000:1588	003002000000 Земли населенных пунктов	Земельные участки, предназначенные для сельскохозяйственного использования	1	01:010	1 455	11,24	16 354,20
41	Республика Северная Осетия-Алания, р-н Правобережный	Правобережный	15:03:0000000:1589	003006000000 Земли водного фонда	Гидротехнические сооружения	6	03:011	370 767	37,89	14 048 361,63
42	Российская Федерация, Республика Северная Осетия - Алания, Правобережный район, с. Эльхоты, ул. Э Ахсарова, 45	Правобережный	15:03:0000000:1590	003002000000 Земли населенных пунктов	Для ведения личного подсобного хозяйства	13	02:020	2 036	225,77	459 667,72
43	Республика Северная Осетия-Алания, р-н Правобережный, с. Фаян, ул. Ленина, 1 "б".	Правобережный	15:03:0000000:1591	003002000000 Земли населенных пунктов	Земельные участки, предназначенные для размещения домов малоэтажной жилой застройки, в том числе индивидуальной жилой застройки	13	02:010	1 900	259,61	493 259,00
44	Республика Северная Осетия-Алания, р-н Правобережный, г. Беслан, ул. Сельская, 72 Д	Правобережный	15:03:0000000:1594	003002000000 Земли населенных пунктов	Для индивидуального жилищного строительства	13	02:010	470	471,96	221 821,20
45	Республика Северная Осетия-Алания, р-н Правобережный, с. Новый Батако	Правобережный	15:03:0000000:1595	003002000000 Земли населенных пунктов	Ритуальная деятельность	12	12:010	36 003	1,49	53 644,47
46	Республика Северная Осетия - Алания,Правобережный район, с Заманкул, ул.Ленина. 96"а"	Правобережный	15:03:0000000:1596	003002000000 Земли населенных пунктов	Для ведения личного подсобного хозяйства	13	02:020	1 126	225,77	254 217,02
47	Республика Северная Осетия-Алания, р-н Правобережный, с. Ольгинское	Правобережный	15:03:0000000:1597	003003000000 Земли промышленности, энергетики, транспорта, связи, радиовещания, телевидения, информатики, земли для обеспечения космической деятельности, земли обороны, безопасности и земли иного специального назначения	для размещения существующих опор линии электропередачи Л-330-43	6	03:011	11 929	37,89	451 989,81
48	Республика Северная Осетия-Алания, р-н Правобережный, с. Ольгинское	Правобережный	15:03:0000000:1598	003003000000 Земли промышленности, энергетики, транспорта, связи, радиовещания, телевидения, информатики, земли для обеспечения космической деятельности, земли обороны, безопасности и земли иного специального назначения	Для размещения существующих опор линии электропередачи Л-330-23	6	03:011	3 890	37,89	147 392,10
49	Респ. Северная Осетия - Алания, р-н Правобережный, ПС"Заманкул"-ПС"Цалык"	Правобережный	15:03:0000000:17	003002000000 Земли населенных пунктов	Для эксплуатации линии электропередач ВЛ 35кВ №414	6	03:011	415	37,89	15 724,35
50	Республика Северная Осетия - Алания, Правобережный р-н. г. Беслан, район завода "Салют"	Правобережный	15:03:0000000:1710	003002000000 Земли населенных пунктов	Коммунальное обслуживание	6	03:012	4 179	898,42	3 754 497,18
51	Респ Северная Осетия - Алания, Правобережный р-н, г Беслан, ул Дзарахохова, район Аптеки	Правобережный	15:03:0000000:1713	003002000000 Земли населенных пунктов	для строительства автобусной остановки с коммерческим павильоном	4	04:040	100	1 227,11	122 711,00
52	Респ. Северная Осетия - Алания, р-н, Правобережный, г. Беслан, ул. Генерала Плиева	Правобережный	15:03:0000000:1715	003002000000 Земли населенных пунктов	Деловое управление	4	04:010	223	2 753,69	614 072,87
53	Российская Федерация, Республика Северная Осетия - Алания, Правобережный р-н, на территории к-за им ген.Плиева	Правобережный	15:03:0000000:1716	003001000000 Земли сельскохозяйственного назначения	Для производства, переработки и реализации сельскохозяйственной продукции	1	01:010	333 179	11,24	3 744 931,96
54	Республика Северная Осетия - Алания, Правобережный р-н., с. Раздзог	Правобережный	15:03:0000000:1720	003002000000 Земли населенных пунктов	кладбища	12	12:010	4 617	1,49	6 879,33
55	Республика Северная Осетия - Алания, Правобережный р-н., с. Фаян	Правобережный	15:03:0000000:1722	003002000000 Земли населенных пунктов	Магазины	4	04:040	381	674,98	257 167,38
56	Республика Северная Осетия - Алания, р-н Правобережный, 2 км южнее от с. Цалык	Правобережный	15:03:0000000:1724	003001000000 Земли сельскохозяйственного назначения	Для производство сельскохозяйственной продукции	1	01:010	750 000	11,24	8 430 000,00
57	Республика Северная Осетия-Алания, Правобережный район, с.Хумалаг, ул.Ю.Албегова. 100	Правобережный	15:03:0000000:1725	003002000000 Земли населенных пунктов	Для ведения личного подсобного хозяйства	13	02:020	1 500	225,77	338 655,00
58	Респ Северная Осетия - Алания, Правобережный р-н, с. Заманкул	Правобережный	15:03:0000000:1729	003002000000 Земли населенных пунктов	Ритуальная деятельность	12	12:010	19 013	1,49	28 329,37
59	Респ Северная Осетия - Алания, Правобережный р-н, с. Заманкул	Правобережный	15:03:0000000:1730	003002000000 Земли населенных пунктов	Ритуальная деятельность	12	12:010	10 770	1,49	16 047,30
60	Республика Северная Осетия - Алания, Правобережный район, г. Беслан, ул. Промышленная, 2 "а"	Правобережный	15:03:0000000:1731	003002000000 Земли населенных пунктов	Для индивидуального жилищного строительства	13	02:010	600	471,96	283 176,00
61	Республика Северная Осетия - Алания, Правобережный район, г. Беслан, ул. Промышленная, 4 а	Правобережный	15:03:0000000:1732	003002000000 Земли населенных пунктов	Для индивидуального жилищного строительства	13	02:010	600	471,96	283 176,00
62	Российская Федерация, Республика Северная Осетия-Алания, Правобережный район, г. Беслан, ул. Широкая, 52 б	Правобережный	15:03:0000000:1734	003002000000 Земли населенных пунктов	Магазины	4	04:040	163	2 278,92	371 463,96
63	Российская Федерация, Республика Северная Осетия-Алания, Правобережный район, г. Беслан, ул. Широкая, 54 з	Правобережный	15:03:0000000:1735	003002000000 Земли населенных пунктов	Магазины	4	04:040	143	2 278,92	325 885,56
64	Российская Федерация, Республика Северная Осетия-Алания, Правобережный район, г. Беслан, ул. Широкая,56 з	Правобережный	15:03:0000000:1736	003002000000 Земли населенных пунктов	Магазины	4	04:040	150	2 278,92	341 838,00
65	Российская Федерация, Республика Северная Осетия-Алания, Правобережный район. г. Беслан, ул. Широкая, 56 б	Правобережный	15:03:0000000:1737	003002000000 Земли населенных пунктов	Магазины	4	04:040	150	2 278,92	341 838,00
66	Российская Федерация, Республика Северная Осетия-Алания, Правобережный район. г. Беслан, ул. Широкая, 58 з	Правобережный	15:03:0000000:1738	003002000000 Земли населенных пунктов	Магазины	4	04:040	150	2 278,92	341 838,00
67	Российская Федерация, Республика Северная Осетия-Алания, Правобережный район, г. Беслан, ул. Широкая, 60 а	Правобережный	15:03:0000000:1739	003002000000 Земли населенных пунктов	Магазины	4	04:040	150	2 278,92	341 838,00
68	Республика Северная Осетия - Алания, Правобережный р-н, г. Беслан	Правобережный	15:03:0000000:1757	003002000000 Земли населенных пунктов	Спорт	3	05:010	31 573	241,04	7 610 355,92
69	Республика Северная Осетия-Алания, Правобережный район, с.Брут, Советская	Правобережный	15:03:0000000:1758	003002000000 Земли населенных пунктов	земельные участки (территории) общего пользования (автомобильная дорога)	6	07:020	9 322	37,89	353 210,58
70	Респ Северная Осетия - Алания, Правобережный р-н, с. Эльхоты	Правобережный	15:03:0000000:1759	003002000000 Земли населенных пунктов	Для ведения личного подсобного хозяйства	13	02:020	1 013	225,77	228 705,01
71	Российская Федерация, Республика Северная Осетия - Алания, Правобережный район, г. Беслан, г. Беслан, ул. Пищевиков, 13	Правобережный	15:03:0000000:1760	003002000000 Земли населенных пунктов	Магазины	4	04:040	467	1 227,11	573 060,37
72	Респ Северная Осетия - Алания, Правобережный р-н, с Эльхоты	Правобережный	15:03:0000000:1779	003002000000 Земли населенных пунктов	земельные участки (территорий) общего пользования (автомобильная дорога)	6	12:001	32 262	37,89	1 222 407,18
73	Республика Северная Осетия - Алания, Правобережный район, с. Брут, ул.Степная, 235	Правобережный	15:03:0000000:1780	003002000000 Земли населенных пунктов	Для ведения личного подсобного хозяйства	13	02:020	3 914	259,61	1 016 113,54
74	Республика Северная Осетия - Алания, Правобережный район, г. Беслан, ул. 4-я Заводская, 13 "в"	Правобережный	15:03:0000000:1781	003002000000 Земли населенных пунктов	Для индивидуального жилищного строительства	13	02:010	600	471,96	283 176,00
75	Респ Северная Осетия - Алания, Правобережный р-н,с Брут	Правобережный	15:03:0000000:1782	003002000000 Земли населенных пунктов	Коммунальное обслуживание (водозабор)	6	03:012	13 000	266,10	3 459 300,00

№ пп	Местоположение ЗУ	Район	Кадастровый номер ЗУ	Категория земель	Разрешенное использование по документу	Код вида разрешенного использования (в соответствии с классификатором видов разрешенного использования земельных участков)	Вид использования объектов недвижимости	Площадь	УПКС	КС
76	Республика Северная Осетия - Алания Правобережный район. г Беслан. ул Сигова	Правобережный	15:03:0000000:1787	003002000000 Земли населенных пунктов	Земельные участки (территории) общего пользования (пешеходные тротуары в границах населенного пункта, пешеходные переходы, скверы, площади, малые архитектурные формы благоустройства (Аллея им.Хозиева)	6	12.0.01	9 485	37,89	359 386,65
77	Респ. Северная Осетия - Алания, Правобережный р-н., с. Хумалаг	Правобережный	15:03:0000000:1788	003002000000 Земли населенных пунктов	земельные участки (территории) общего пользования (автомобильная дорога)	6	07.0.20	19 457	37,89	737 225,73
78	Республика Северная Осетия-Алания, Правобережный рн. с. Ольгинское	Правобережный	15:03:0000000:1790	003002000000 Земли населенных пунктов	Для индивидуального жилищного строительства	13	02.0.10	600	225,77	135 462,00
79	Республика Северная Осетия-Алания, Правобережный рн. с. Ольгинское	Правобережный	15:03:0000000:1791	003002000000 Земли населенных пунктов	Для индивидуального жилищного строительства	13	02.0.10	600	225,77	135 462,00
80	Респ Северная Осетия - Алания Правобережный р-н, г Беслан, ул Первомайская	Правобережный	15:03:0000000:1792	003002000000 Земли населенных пунктов	Коммунальное обслуживание	6	03.0.12	216	898,42	194 058,72
81	Республика Северная Осетия - Алания Правобережный р-н., с. Эльхи, ул. С.Дзарасова, д.78	Правобережный	15:03:0000000:1793	003002000000 Земли населенных пунктов	Для строительства жилого дома	13	02.0.10	1 362	225,77	307 498,74
82	Респ. Северная Осетия - Алания, р-н Правобережный. ПС"Михайловское-35" - ПС Ольгинское -110"	Правобережный	15:03.0000000:19	003003000000 Земли промышленности, энергетики, транспорта, связи, радиовещания, телевидения, информатики, земли для обеспечения космической деятельности, земли обороны, безопасности и земли иного специального назначения	Под линии электропередач ВЛ 35 кВ №№41	6	03.0.11	339	37,89	12 844,71
83	Респ. Северная Осетия - Алания, р-н Правобережный, г. Беслан	Правобережный	15:03:0000000:2	003003000000 Земли промышленности, энергетики, транспорта, связи, радиовещания, телевидения, информатики, земли для обеспечения космической деятельности, земли обороны, безопасности и земли иного специального назначения	Для аэронавигационного обслуживания аэропорта	6	07.0.40	161 300	38,02	6 132 626,00
84	Респ. Северная Осетия - Алания, р-н Правобережный. ПС"НК-35" -ПС"Салют"	Правобережный	15:03.0000000:20	003002000000 Земли населенных пунктов	под линии электропередач ВЛ 35 кВ- №430	6	03.0.11	110	37,89	4 167,90
85	Респ. Северная Осетия - Алания, р-н Правобережный, ПС"Дарг-Кох 35" -ПС"Заманкул 110"	Правобережный	15:03:0000000:21	003003000000 Земли промышленности, энергетики, транспорта, связи, радиовещания, телевидения, информатики, земли для обеспечения космической деятельности, земли обороны, безопасности и земли иного специального назначения	Под линии электропередач ВЛ-35 кВ №412	6	03.0.11	247	37,89	9 358,83
86	Респ. Северная Осетия - Алания, р-н Правобережный. ПС "Коста-35" -ПС "Архонская -35"	Правобережный	15:03.0000000:22	003003000000 Земли промышленности, энергетики, транспорта, связи, радиовещания, телевидения, информатики, земли для обеспечения космической деятельности, земли обороны, безопасности и земли иного специального назначения	под линии электропередач ВЛ 35 кВ-№№67	6	03.0.11	159	37,89	6 024,51
87	Республика Северная Осетия-Алания, Правобережный рн. г. Беслан, ул Промышленная, 4 д	Правобережный	15:03:0000000:2211	003002000000 Земли населенных пунктов	Для индивидуального жилищного строительства	13	02.0.10	600	471,96	283 176,00
88	Республика Северная Осетия-Алания, Правобережный р-н, г. Беслан, ул. Мира	Правобережный	15:03:0000000:2221	003002000000 Земли населенных пунктов	Земельные участки (территории) общего пользования	6	12.0.01	860	37,89	32 585,40
89	Российская Федерация, Республика Северная Осетия-Алания, Правобережный район. с. Беслан. ул. Промышленная. 28 "а"	Правобережный	15:03:0000000:2222	003002000000 Земли населенных пунктов	Для индивидуального жилищного строительства	13	02.0.10	498	471,96	235 036,08
90	Респ. Северная Осетия - Алания, р-н. Правобережный. г. Беслан, ул Промышленная, 16 "а"	Правобережный	15:03:0000000:2223	003002000000 Земли населенных пунктов	Для индивидуального жилищного строительства	13	02.0.10	500	471,96	235 980,00
91	Республика Северная Осетия-Алания, Правобережный район. г Беслан, ул. Промышленная, 14 "а"	Правобережный	15:03:0000000:2224	003002000000 Земли населенных пунктов	Для индивидуального жилищного строительства	13	02.0.10	500	471,96	235 980,00
92	Республика Северная Осетия - Алания Правобережный район. г. Беслан, ул. Промышленная, 12 "а"	Правобережный	15:03:0000000:2225	003002000000 Земли населенных пунктов	Для индивидуального жилищного строительства	13	02.0.10	500	471,96	235 980,00
93	Российская Федерация, Республика Северная Осетия - Алания Правобережный район, с. Новый Батако. ул. 1-я линия, 1 г	Правобережный	15:03:0000000:2308	003002000000 Земли населенных пунктов	Индивидуальное жилищное строительство	13	02.0.10	600	259,61	155 766,00
94	Республика Северная Осетия - Алания, Правобережный рн юго-восточнее вдоль автотрассы "Беслан-Владикавказ	Правобережный	15:03:0000000:2309	003001000000 Земли сельскохозяйственного назначения	Хранение и переработка сельскохозяйственной продукции	1	01.1.50	7 497	363,75	2 727 033,75
95	Республика Северная Осетия - Алания, Правобережный рн юго-восточнее вдоль автотрассы "Беслан-Владикавказ	Правобережный	15:03:0000000:2310	003001000000 Земли сельскохозяйственного назначения	Хранение и переработка сельскохозяйственной продукции	1	01.1.50	7 523	363,75	2 736 491,25
96	Республика Северная Осетия - Алания Правобережный район. с. Хумалаг. ул Ю.Албегова. 80 "а "	Правобережный	15:03:0000000:2316	003002000000 Земли населенных пунктов	Для ведения личного подсобного хозяйства	13	02.0.20	1 557	225,77	351 523,89
97	Республика Северная Осетия-Алания, Правобережный район, г.Беслан, ул.Промышленная, 18 "а"	Правобережный	15:03:0000000:2319	003002000000 Земли населенных пунктов	Для индивидуального жилищного строительства	13	02.0.10	500	471,96	235 980,00
98	Республика Северная Осетия-Алания, Правобережный рн. г. Беслан, пер. Фтуше	Правобережный	15:03:0000000:2320	003002000000 Земли населенных пунктов	Транспорт	6	07.0.20	24 628	37,89	933 154,92
99	Республика Северная Осетия-Алания, Правобережный рн. г. Беслан, ул 4-я Заводская, 81 а	Правобережный	15:03:0000000:2321	003002000000 Земли населенных пунктов	Для индивидуального жилищного строительства	13	02.0.10	314	471,96	148 195,44
100	Республика Северная Осетия-Алания, Правобережный район, г. Беслан. ул. Промышленная. 4 "б"	Правобережный	15:03:0000000:2322	003002000000 Земли населенных пунктов	Для индивидуального жилищного строительства	13	02.0.10	600	471,96	283 176,00
101	Респ. Северная Осетия - Алания, р-н. Правобережный, с. Новый Батако	Правобережный	15:03:0000000:2324	003002000000 Земли населенных пунктов	автомобильный транспорт (автомобильная дорога Архонская-БМК-Хумалаг-"Кавказ")	6	07.0.20	44 188	37,89	1 674 283,32
102	Республика Северная Осетия - Алания, Правобережный район	Правобережный	15:03:0000000:2325	003003000000 Земли промышленности, энергетики, транспорта, связи, радиовещания, телевидения, информатики, земли для обеспечения космической деятельности, земли обороны, безопасности и земли иного специального назначения	автомобильный транспорт (автомобильная дорога Архонская-БМК-Хумалаг-"Кавказ")	6	07.0.20	4 476	37,89	169 595,64

№ пп	Местоположение ЗУ	Район	Кадастровый номер ЗУ	Категория земель	Разрешенное использование по документу	Код вида разрешенного использования (в соответствии с классификатором видов разрешенного использования земельных участков)	Вид использования объектов недвижимости	Площадь	УПКС	КС
103	Республика Северная Осетия - Алания Правобережный район	Правобережный	15:03:0000000:2326	003003000000 Земли промышленности, энергетики, транспорта, связи, радиовещания, телевидения, информатики, земли для обеспечения космической деятельности, земли обороны, безопасности и земли иного специального назначения	автомобильный транспорт (автомобильная дорога Архонская-БМК-Хумалаг-"Кавказ")	6	07:0020	4 554	37,89	172 551,06
104	Республика Северная Осетия - Алания Правобережный район. с Ольгинское	Правобережный	15:03:0000000:2327	003002000000 Земли населенных пунктов	Для индивидуального жилищного строительства	13	02:0010	600	225,77	135 462,00
105	Республика Северная Осетия - Алания, Правобережный район	Правобережный	15:03:0000000:2329	003003000000 Земли промышленности, энергетики, транспорта, связи, радиовещания, телевидения, информатики, земли для обеспечения космической деятельности, земли обороны, безопасности и земли иного специального назначения	автомобильный транспорт (автомобильная дорога Архонская-БМК-Хумалаг-"Кавказ")	6	07:0020	3 677	37,89	139 321,53
106	Республика Северная Осетия-Алания, Правобережный р-н, с. Фари	Правобережный	15:03:0000000:2330	003002000000 Земли населенных пунктов	автомобильный транспорт (автомобильная дорога Архонская-БМК-Хумалаг-"Кавказ")	6	07:0020	11 365	37,89	430 619,85
107	Республика Северная Осетия - Алания Правобережный район. г. Беслан	Правобережный	15:03:0000000:2331	003002000000 Земли населенных пунктов	Земельные участки (территории) общего пользования	6	07:0020	10 314	37,89	390 797,46
108	Респ. Северная Осетия - Алания. р-н. Правобережный. г. Беслан, ул. Промышленная	Правобережный	15:03:0000000:2332	003002000000 Земли населенных пунктов	Для индивидуального жилищного строительства	13	02:0010	500	471,96	235 980,00
109	Российская Федерация. Республика Северная Осетия - Алания, Правобережный район. г. Беслан, ул Промышленная, 32 "а"	Правобережный	15:03:0000000:2333	003002000000 Земли населенных пунктов	Для индивидуального жилищного строительства	13	02:0010	500	471,96	235 980,00
110	Республика Северная Осетия - Алания. Район Правобережный, Село Хумалаг	Правобережный	15:03:0000000:2334	003002000000 Земли населенных пунктов	автомобильный транспорт (автомобильная дорога Архонская-БМК-Хумалаг-"Кавказ")	6	07:0020	49 771	37,89	1 885 823,19
111	Республика Северная Осетия-Алания, Правобережный район, с.Фари	Правобережный	15:03:0000000:2335	003002000000 Земли населенных пунктов	автомобильный транспорт (автомобильная дорога Архонская-БМК-Хумалаг-"Кавказ")	6	07:0020	6 554	37,89	248 331,06
112	Республика Северная Осетия - Алания, Район Правобережный	Правобережный	15:03:0000000:2336	003003000000 Земли промышленности, энергетики, транспорта, связи, радиовещания, телевидения, информатики, земли для обеспечения космической деятельности, земли обороны, безопасности и земли иного специального назначения	автомобильный транспорт (автомобильная дорога Архонская-БМК-Хумалаг-"Кавказ")	6	07:0020	12 985	37,89	492 001,65
113	Республика Северная Осетия - Алания Правобережный район. г Беслан	Правобережный	15:03:0000000:2337	003002000000 Земли населенных пунктов	земельные участки (территории) общего пользования (автомобильные дороги)	6	07:0020	13 427	37,89	508 749,03
114	Республика Северная Осетия - Алания Правобережный район. г Беслан	Правобережный	15:03:0000000:2338	003002000000 Земли населенных пунктов	земельные участки (территории) общего пользования (автомобильные дороги)	6	07:0020	4 666	37,89	176 794,74
115	Российская Федерация. Республика Северная Осетия-Алания. Правобережный муниципальный район. с. Ольгинское. ул. Линия 1 . 27	Правобережный	15:03:0000000:2339	003002000000 Земли населенных пунктов	Для индивидуального жилищного строительства	13	02:0010	600	225,77	135 462,00
116	Республика Северная Осетия - Алания, Правобережный район, с Ольгинское	Правобережный	15:03:0000000:2340	003002000000 Земли населенных пунктов	Для индивидуального жилищного строительства	13	02:0010	600	225,77	135 462,00
117	Российская Федерация, Республика Северная Осетия-Алания, Правобережный р-н, с Ольгинское	Правобережный	15:03:0000000:2341	003002000000 Земли населенных пунктов	Для индивидуального жилищного строительства	13	02:0010	600	225,77	135 462,00
118	Республика Северная Осетия-Алания, Правобережный р-н, с. Ольгинское	Правобережный	15:03:0000000:2342	003002000000 Земли населенных пунктов	Для индивидуального жилищного строительства	13	02:0010	600	225,77	135 462,00
119	Республика Северная Осетия — Алания, р-н Правобережный, с Ольгинское	Правобережный	15:03:0000000:2343	003002000000 Земли населенных пунктов	Для индивидуального жилищного строительства	13	02:0010	600	225,77	135 462,00
120	Российская Федерация. Республика Северная Осетия-Алания. Правобережный район, с Беслан, ул. Промышленная, 186	Правобережный	15:03:0000000:2344	003002000000 Земли населенных пунктов	Для индивидуального жилищного строительства	13	02:0010	600	471,96	283 176,00
121	Республика Северная Осетия - Алания Правобережный район. г Беслан	Правобережный	15:03:0000000:2348	003002000000 Земли населенных пунктов	Земельные участки (территории) общего пользования	6	12:0001	2 306	37,89	87 374,34
122	Респ. Республика Северная Осетия - Алания. Правобережный р-н.. с. Ольгинское	Правобережный	15:03:0000000:2349	003002000000 Земли населенных пунктов	Для индивидуального жилищного строительства	13	02:0010	600	225,77	135 462,00
123	Респ. Республика Северная Осетия - Алания, Правобережный р-н., с Ольгинское	Правобережный	15:03:0000000:2350	003002000000 Земли населенных пунктов	Для индивидуального жилищного строительства	13	02:0010	600	225,77	135 462,00
124	Республика Северная Осетия - Алания, Правобережный район, с Хумалаг, ул.Ю Албегова, 82	Правобережный	15:03:0000000:2351	003002000000 Земли населенных пунктов	Для ведения личного подсобного хозяйства	13	02:0020	1 500	225,77	338 655,00
125	Республика Северная Осетия - Алания Правобережный район. г. Беслан	Правобережный	15:03:0000000:2354	003002000000 Земли населенных пунктов	земельные участки (территории) общего пользования	6	12:0001	19 958	37,89	756 208,62
126	Республика Северная Осетия - Алания Правобережный район. г. Беслан	Правобережный	15:03:0000000:2355	003002000000 Земли населенных пунктов	земельные участки (территории) общего пользования	6	12:0001	17 619	37,89	667 583,91
127	Республика Северная Осетия - Алания, Правобережный район, г. Беслан	Правобережный	15:03:0000000:2356	003002000000 Земли населенных пунктов	земельные участки (территории) общего пользования	6	12:0001	5 622	37,89	213 017,58
128	Российская Федерация. Республика Северная Осетия-Алания. Правобережный район, г. Беслан	Правобережный	15:03:0000000:2357	003002000000 Земли населенных пунктов	Земельные участки (территории) общего пользования	6	07:0020	107 541	37,89	4 074 728,49
129	Российская Федерация, Республика Северная Осетия-Алания, Правобережный район. г. Беслан	Правобережный	15:03:0000000:2358	003003000000 Земли промышленности, энергетики, транспорта, связи, радиовещания, телевидения, информатики, земли для обеспечения космической деятельности, земли обороны, безопасности и земли иного специального назначения	Автомобильный транспорт	6	07:0020	53 388	37,89	2 022 871,32
130	Российская Федерация. Республика Северная Осетия-Алания. Правобережный муниципальный район. г. Беслан, ул. Мира, 9 "г"	Правобережный	15:03:0000000:2360	003002000000 Земли населенных пунктов	Общественное питание	4	04:0060	46	1 950,23	89 710,58
131	Российская Федерация. Республика Северная Осетия-Алания. Правобережный район, г. Беслан. ул. Мира, 9 "д"	Правобережный	15:03:0000000:2361	003002000000 Земли населенных пунктов	Общественное питание	4	04:0060	149	1 950,23	290 584,27
132	Российская Федерация, Республика Северная Осетия-Алания, Правобережный район. г. Беслан, пер. Светлый, 89	Правобережный	15:03:0000000:2362	003002000000 Земли населенных пунктов	Для индивидуального жилищного строительства	13	02:0010	700	876,51	613 557,00

№ п/п	Местоположение ЗУ	Район	Кадастровый номер ЗУ	Категория земель	Разрешенное использование по документу	Код вида разрешенного использования (в соответствии с классификатором видов разрешенного использования земельных участков)	Вид использования объектов недвижимости	Площадь	УПКС	КС
133	Российская Федерация, Республика Северная Осетия-Алания, Правобережный район, с. Беслан, ул. Промышленная, 30а	Правобережный	15:03:0000000:2364	003002000000 Земли населенных пунктов	для индивидуального жилищного строительства	13	02:010	502	471,96	236 923,92
134	Российская Федерация, Республика Северная Осетия - Алания, Правобережный район, с.Ольгинское, ул.Кирова, 1 "а"	Правобережный	15:03:0000000:2366	003002000000 Земли населенных пунктов	Для ведения личного подсобного хозяйства	13	02:020	1 500	225,77	338 655,00
135	Респ. Республика Северная Осетия - Алания, Правобережный р-н., с Ольгинское	Правобережный	15:03:0000000:2367	003002000000 Земли населенных пунктов	Для ведения личного подсобного хозяйства	13	02:020	1 500	225,77	338 655,00
136	Республика Северная Осетия- Алания, Правобережный район, с. Ольгинское, ул. Цоколаева, 2 "в"	Правобережный	15:03:0000000:2368	003002000000 Земли населенных пунктов	Для ведения личного подсобного хозяйства	13	02:020	1 500	225,77	338 655,00
137	Российская Федерация, Республика Северная Осетия-Алания, Правобережный муниципальный район, с. Ольгинское, ул. Молодежная	Правобережный	15:03:0000000:2369	003002000000 Земли населенных пунктов	Для ведения личного подсобного хозяйства	13	02:020	1 900	225,77	428 963,00
138	Российская Федерация, Республика Северная Осетия-Алания, Правобережный р-н, г Беслан	Правобережный	15:03:0000000:2370	003002000000 Земли населенных пунктов	земельные участки (территории) общего пользования (автомобильные дороги)	6	07:020	3 849	37,89	145 838,61
139	Республика Северная Осетия - Алания, Правобережный район, г. Беслан	Правобережный	15:03:0000000:2373	003002000000 Земли населенных пунктов	земельные участки (территории) общего пользования (автомобильные дороги)	6	07:020	3 849	37,89	145 838,61
140	Республика Северная Осетия - Алания, Правобережный район, г. Беслан	Правобережный	15:03:0000000:2374	003002000000 Земли населенных пунктов	земельные участки (территории) общего пользования (автомобильные дороги)	6	07:020	4 068	37,89	154 136,52
141	Республика Северная Осетия - Алания, Правобережный район, г. Беслан	Правобережный	15:03:0000000:2375	003002000000 Земли населенных пунктов	земельные участки (территории) общего пользования (автомобильные дороги)	6	07:020	3 297	37,89	124 923,33
142	Республика Северная Осетия - Алания, Правобережный район, г. Беслан	Правобережный	15:03:0000000:2376	003002000000 Земли населенных пунктов	земельные участки (территории) общего пользования (автомобильные дороги)	6	07:020	9 012	37,89	341 464,68
143	Республика Северная Осетия-Алания, Правобережный район, г. Беслан	Правобережный	15:03:0000000:2377	003002000000 Земли населенных пунктов	земельные участки (территории) общего пользования (автомобильные дороги)	6	07:020	19 275	37,89	730 329,75
144	Республика Северная Осетия-Алания, Правобережный район, г. Беслан	Правобережный	15:03:0000000:2378	003002000000 Земли населенных пунктов	земельные участки (территории) общего пользования (автомобильные дороги)	6	07:020	23 959	37,89	907 806,51
145	Республика Северная Осетия-Алания, Правобережный р-н, с. Заманкул, ул. Ленина	Правобережный	15:03:0000000:2390	003002000000 Земли населенных пунктов	Дошкольное, начальное и среднее общее образование	3	03:050	11 151	287,86	3 209 926,86
146	Республика Северная Осетия - Алания, Правобережный район, с. Хумалаг, ул. Ю.Албегова, 98	Правобережный	15:03:0000000:2391	003002000000 Земли населенных пунктов	Для ведения личного подсобного хозяйства	13	02:020	1 500	225,77	338 655,00
147	Республика Северная Осетия - Алания, Правобережный район, с.Ольгинское, ул.Сталина, 1 "е"	Правобережный	15:03:0000000:2392	003002000000 Земли населенных пунктов	Для ведения личного подсобного хозяйства	13	02:020	1 500	225,77	338 655,00
148	Российская Федерация, Республика Северная Осетия - Алания, Правобережный район, с. Новый Батако, ул. Прохази Бекмурзова, 20	Правобережный	15:03:0000000:2393	003002000000 Земли населенных пунктов	Для индивидуального жилищного строительства	13	02:010	600	259,61	155 766,00
149	Российская Федерация, Республика Северная Осетия - Алания, Правобережный район, с. Новый Батако, ул. Прохази Бекмурзова, 22	Правобережный	15:03:0000000:2394	003002000000 Земли населенных пунктов	Для индивидуального жилищного строительства	13	02:010	600	259,61	155 766,00
150	Российская Федерация, Республика Северная Осетия - Алания, Правобережный район, с. Новый Батако	Правобережный	15:03:0000000:2395	003002000000 Земли населенных пунктов	Для индивидуального жилищного строительства	13	02:010	600	259,61	155 766,00
151	Российская Федерация, Республика Северная Осетия - Алания, Правобережный район, с. Новый Батако, ул. Прохази Бекмурзова, 18	Правобережный	15:03:0000000:2396	003002000000 Земли населенных пунктов	Для индивидуального жилищного строительства	13	02:010	600	259,61	155 766,00
152	Российская Федерация, Республика Северная Осетия - Алания, Правобережный район, с. Новый Батако, ул. Прохази Бекмурзова, 16	Правобережный	15:03:0000000:2397	003002000000 Земли населенных пунктов	Для индивидуального жилищного строительства	13	02:010	600	259,61	155 766,00
153	Респ. Северная Осетия - Алания, р-н Правобережный	Правобережный	15:03:0000000:24	003005000000 Земли лесного фонда	Для ведения лесного хозяйства	10	10:010	913 875	7,60	6 945 450,00
154	Российская Федерация, Республика Северная Осетия-Алания, Правобережный р-н, г Беслан	Правобережный	15:03:0000000:2416	003002000000 Земли населенных пунктов	земельные участки (территории) общего пользования (автомобильные дороги)	6	07:020	10 321	37,89	391 062,69
155	Республика Северная Осетия-Алания, Правобережный р-н, г. Беслан	Правобережный	15:03:0000000:2417	003002000000 Земли населенных пунктов	земельные участки (территории) общего пользования (автомобильные дороги)	6	07:020	6 128	37,89	232 189,92
156	Республика Северная Осетия-Алания, Правобережный р-н, г. Беслан, ул. К.Маркса	Правобережный	15:03:0000000:2418	003002000000 Земли населенных пунктов	земельные участки (территории) общего пользования (автомобильные дороги)	6	07:020	7 707	37,89	292 018,23
157	Республика Северная Осетия — Алания, р-н Правобережный, г Беслан	Правобережный	15:03:0000000:2419	003002000000 Земли населенных пунктов	земельные участки (территории) общего пользования (автомобильные дороги)	6	07:020	9 405	37,89	356 265,55
158	Республика Северная Осетия - Алания, Правобережный район, г Беслан	Правобережный	15:03:0000000:2420	003002000000 Земли населенных пунктов	земельные участки (территории) общего пользования (автомобильные дороги)	6	07:020	8 710	37,89	330 021,90
159	Республика Северная Осетия - Алания, Правобережный район, г.Беслан, пер.Осетинский, 27 "а"	Правобережный	15:03:0000000:2421	003002000000 Земли населенных пунктов	Для индивидуального жилищного строительства	13	02:010	952	876,51	834 437,52
160	Российская Федерация, Республика Северная Осетия-Алания, Правобережный муниципальный район, с. Фарн, ул. Т. Дюмиева, 1 "г"	Правобережный	15:03:0000000:2424	003002000000 Земли населенных пунктов	для ведения личного подсобного хозяйства	13	02:020	1 987	259,61	515 845,07
161	Российская Федерация, Республика Северная Осетия-Алания, Правобережный р-н, с Хумалаг	Правобережный	15:03:0000000:2425	003002000000 Земли населенных пунктов	Для ведения личного подсобного хозяйства	13	02:020	1 406	225,77	317 432,62
162	Российская Федерация, Республика Северная Осетия-Алания, Правобережный муниципальный район, г. Беслан	Правобережный	15:03:0000000:2426	003002000000 Земли населенных пунктов	земельные участки (территории) общего пользования (автомобильные дороги)	6	07:020	4 800	37,89	181 872,00
163	Российская Федерация, Республика Северная Осетия-Алания, Правобережный муниципальный район, г. Беслан	Правобережный	15:03:0000000:2427	003002000000 Земли населенных пунктов	земельные участки (территории) общего пользования (автомобильные дороги)	6	07:020	7 083	37,89	268 374,87
164	Российская Федерация, Республика Северная Осетия-Алания, Правобережный муниципальный район, г. Беслан, ул. Гаглоева	Правобережный	15:03:0000000:2428	003002000000 Земли населенных пунктов	земельные участки (территории) общего пользования (автомобильные дороги)	6	07:020	5 948	37,89	225 369,72
165	Российская Федерация, Республика Северная Осетия-Алания, Правобережный муниципальный район, г. Беслан, ул. Заводская 27 "б"	Правобережный	15:03:0000000:2429	003002000000 Земли населенных пунктов	сельскохозяйственное использование	1	01:180	10 000	360,75	3 607 500,00
166	Российская Федерация, Республика Северная Осетия-Алания, Правобережный р-н, г Беслан	Правобережный	15:03:0000000:2432	003002000000 Земли населенных пунктов	земельные участки (территории) общего пользования (автомобильные дороги)	6	07:020	7 070	37,89	267 882,30
167	Республика Северная Осетия-Алания, Правобережный р-н, г. Беслан	Правобережный	15:03:0000000:2433	003002000000 Земли населенных пунктов	земельные участки (территории) общего пользования (автомобильные дороги)	6	07:020	11 967	37,89	453 429,63
168	Республика Северная Осетия - Алания, Правобережный р-н., г Беслан	Правобережный	15:03:0000000:2434	003002000000 Земли населенных пунктов	Земельные участки (территории) общего пользования (автомобильные дороги)	6	07:020	6 693	37,89	253 597,77
169	Республика Северная Осетия-Алания, Правобережный р-н, г. Беслан	Правобережный	15:03:0000000:2435	003002000000 Земли населенных пунктов	земельные участки (территории) общего пользования (автомобильные дороги)	6	07:020	6 732	37,89	255 075,48
170	Республика Северная Осетия-Алания, Правобережный р-н, г. Беслан	Правобережный	15:03:0000000:2436	003002000000 Земли населенных пунктов	земельные участки (территории) общего пользования (автомобильные дороги)	6	07:020	9 072	37,89	343 738,08
171	Республика Северная Осетия - Алания, Правобережный район, г Беслан	Правобережный	15:03:0000000:2437	003002000000 Земли населенных пунктов	земельные участки (территории) общего пользования (автомобильные дороги)	6	07:020	2 551	37,89	96 657,39
172	Российская Федерация, Республика Северная Осетия-Алания, Правобережный р-н, г Беслан	Правобережный	15:03:0000000:2438	003002000000 Земли населенных пунктов	земельные участки (территории) общего пользования (автомобильные дороги)	6	07:020	8 771	37,89	332 333,19

№ п/п	Местоположение ЗУ	Район	Кадастровый номер ЗУ	Категория земель	Разрешенное использование по документу	Код вида разрешенного использования (в соответствии с классификатором видов разрешенного использования земельных участков)	Вид использования объектов недвижимости	Площадь	УПКС	КС
173	Республика Северная Осетия - Алания, Правобережный р-н., г. Беслан	Правобережный	15:03:0000000:2439	003002000000 Земли населенных пунктов	земельные участки (территории) общего пользования (автомобильные дороги)	6	07:0:20	10 829	37,89	410 310,81
174	Республика Северная Осетия - Алания, Правобережный р-н., г. Беслан	Правобережный	15:03:0000000:2440	003002000000 Земли населенных пунктов	земельные участки (территории) общего пользования (автомобильные дороги)	6	07:0:20	9 775	37,89	370 374,75
175	Российская Федерация, Республика Северная Осетия-Алания, Правобережный р-н, г Беслан	Правобережный	15:03:0000000:2441	003002000000 Земли населенных пунктов	земельные участки (территории) общего пользования (автомобильные дороги)	6	07:0:20	8 371	37,89	317 177,19
176	Республика Северная Осетия - Алания, Правобережный р-н., г. Беслан	Правобережный	15:03:0000000:2442	003002000000 Земли населенных пунктов	земельные участки (территории) общего пользования (автомобильные дороги)	6	07:0:20	9 466	37,89	358 666,74
177	Российская Федерация, Республика Северная Осетия-Алания, Правобережный район, г. Беслан	Правобережный	15:03:0000000:2454	003002000000 Земли населенных пунктов	земельные участки (территории) общего пользования (автомобильные дороги)	6	07:0:20	11 415	37,89	432 514,35
178	Российская Федерация, Республика Северная Осетия-Алания, Правобережный муниципальный район, г. Беслан	Правобережный	15:03:0000000:2456	003002000000 Земли населенных пунктов	земельные участки (территории) общего пользования (автомобильные дороги)	6	07:0:20	9 277	37,89	351 505,53
179	Российская Федерация, Республика Северная Осетия-Алания, Правобережный район, с. Беслан, ул. Промышленная, 6а	Правобережный	15:03:0000000:2458	003002000000 Земли населенных пунктов	Для индивидуального жилищного строительства	13	02:0:10	500	471,96	235 980,00
180	Российская Федерация, Республика Северная Осетия-Алания, Правобережный район, г. Беслан	Правобережный	15:03:0000000:2463	003002000000 Земли населенных пунктов	Земельные участки (территории) общего пользования (автомобильные дороги)	6	07:0:20	6 320	37,89	239 464,80
181	Российская Федерация, Республика Северная Осетия - Алания, Правобережный район, с. Новый Батако, ул. Дахаги Бекмурзова, 14	Правобережный	15:03:0000000:2470	003002000000 Земли населенных пунктов	Для индивидуального жилищного строительства	13	02:0:10	602	259,61	156 285,22
182	Российская Федерация, Республика Северная Осетия-Алания, Правобережный район, г. Беслан	Правобережный	15:03:0000000:2487	003002000000 Земли населенных пунктов	Земельные участки (территории) общего пользования (автомобильные дороги)	6	07:0:20	4 508	37,89	170 808,12
183	Российская Федерация, Республика Северная Осетия-Алания, Правобережный муниципальный район, г. Беслан, ул. Героев	Правобережный	15:03:0000000:2497	003002000000 Земли населенных пунктов	земельные участки (территории) общего пользования (автомобильные дороги)	6	07:0:20	4 579	37,89	173 498,31
184	Российская Федерация, Республика Северная Осетия-Алания, Правобережный район, г Беслан, ул Промышленная, 36 "а"	Правобережный	15:03:0000000:2504	003002000000 Земли населенных пунктов	Для индивидуального жилищного строительства	13	02:0:10	500	471,96	235 980,00
185	Российская Федерация, Республика Северная Осетия-Алания, Правобережный муниципальный район, с. Заманкул	Правобережный	15:03:0000000:2510	003002000000 Земли населенных пунктов	Спорт	3	05:0:10	2 034	62,09	126 291,06
186	Российская Федерация, Республика Северная Осетия-Алания, Правобережный муниципальный район, г. Беслан, северо-восточная сторона	Правобережный	15:03:0000000:2511	003001000000 Земли сельскохозяйственного назначения	Хранение и переработка сельскохозяйственной продукции	1	01:1:50	10 650	360,75	3 873 937,50
187	Российская Федерация, Республика Северная Осетия-Алания, Правобережный муниципальный район, с. Хумалог, ул.Бр. Цидуговых, 209	Правобережный	15:03:0000000:2512	003002000000 Земли населенных пунктов	Для ведения личного подсобного хозяйства	13	02:0:20	9 995	225,77	2 256 571,15
188	Российская Федерация, Республика Северная Осетия-Алания, Правобережный муниципальный район, на северо-западе с. Брут	Правобережный	15:03:0000000:2514	003002000000 Земли населенных пунктов	Ритуальная деятельность	12	12:0:10	18 506	1,49	27 573,94
189	Российская Федерация, Республика Северная Осетия-Алания, Правобережный район, КФХ "Нарт" на территории колхоза "Заря"	Правобережный	15:03:0000000:2515	003001000000 Земли сельскохозяйственного назначения	Производство растениеводческой продукции	1	01:0:10	50 000	11,24	562 000,00
190	Российская Федерация, Республика Северная Осетия-Алания, Правобережный район, с. Эльхотн	Правобережный	15:03:0000000:2522	003002000000 Земли населенных пунктов	Ритуальная деятельность	12	12:0:10	29 204	1,49	43 513,96
191	Российская Федерация, Республика Северная Осетия-Алания, Правобережный район, с. Ольгинское	Правобережный	15:03:0000000:2536	003002000000 Земли населенных пунктов	Для ведения личного подсобного хозяйства	13	02:0:20	1 500	225,77	338 655,00
192	Российская Федерация, Республика Северная Осетия-Алания, Правобережный район, с. Брут, ул. Степная	Правобережный	15:03:0000000:2552	003002000000 Земли населенных пунктов	Для ведения личного подсобного хозяйства	13	02:0:20	1 754	259,61	455 355,94
193	Российская Федерация, Республика Северная Осетия-Алания, Правобережный район, г. Беслан	Правобережный	15:03:0000000:2553	003002000000 Земли населенных пунктов	Земельные участки (территории) общего пользования (автомобильные дороги)	6	07:0:20	10 518	37,89	398 527,02
194	Российская Федерация, Республика Северная Осетия-Алания, Правобережный муниципальный район, Беслановское городское поселение, г. Беслан, ул. Совхозная, 30 "А"	Правобережный	15:03:0000000:2572	003002000000 Земли населенных пунктов	Животноводство	1	01:0:81	12 834	6,09	78 159,06
195	Российская Федерация, Республика Северная Осетия-Алания, Правобережный район, г. Беслан, ул. О.Томаева, 80 "б"	Правобережный	15:03:0000000:2575	003002000000 Земли населенных пунктов	Для индивидуального жилищного строительства	13	02:0:10	999	876,51	875 633,49
196	Российская Федерация, Республика Северная Осетия-Алания, Правобережный муниципальный район, Беслановское городское поселение, г. Беслан, ул. 3-я Заводская, 56	Правобережный	15:03:0000000:2576	003002000000 Земли населенных пунктов	Для индивидуального жилищного строительства	13	02:0:10	595	471,96	280 816,20
197	Российская Федерация, Республика Северная Осетия-Алания, Правобережный район, г. Беслан, ул. Подгорная, 2/2	Правобережный	15:03:0000000:2577	003002000000 Земли населенных пунктов	Склады	6	06:0:90	200 855	747,07	150 052 744,85
198	Российская Федерация, Республика Северная Осетия-Алания, Правобережный район, г. Беслан, ул. Подгорная	Правобережный	15:03:0000000:2578	003002000000 Земли населенных пунктов	Недропользование	6	06:0:11	50 000	2 309,20	115 460 000,00
199	Российская Федерация, Респ. Северная Осетия - Алания, р-н Правобережный, ПС"Цалык"-ПС"Цалык-насосная"	Правобережный	15:03:0000000:2579	003002000000 Земли населенных пунктов	Для эксплуатации линии электропередач ВЛ 35кВ №104	6	03:0:11	103	37,89	3 902,67
200	Российская Федерация, Респ. Северная Осетия - Алания, р-н Правобережный, ПС"Цалык"-ПС"Цалык-насосная"	Правобережный	15:03:0000000:2580	003002000000 Земли населенных пунктов	Для эксплуатации линии электропередач ВЛ 35кВ №104	6	03:0:11	226	37,89	8 563,14
201	Российская Федерация, Республика Северная Осетия - Алания, Правобережный р-н., а/д. объезд с. Цалык	Правобережный	15:03:0000000:2582	003002000000 Земли населенных пунктов	Под автодороги	6	07:0:20	8 428	37,89	319 336,92
202	Российская Федерация, Республика Северная Осетия - Алания, Правобережный р-н., а/д. объезд с. Цалык	Правобережный	15:03:0000000:2583	003003000000 Земли промышленности, энергетики, транспорта, связи, радиовещания, телевидения, информатики, земли для обеспечения космической деятельности, земли обороны, безопасности и земли иного специального назначения	Под автодороги	6	07:0:20	64 575	37,89	2 446 746,75
203	Российская Федерация, Республика Северная Осетия-Алания, р-н Правобережный, а/д "Подъезд к Раздзог"	Правобережный	15:03:0000000:2584	003002000000 Земли населенных пунктов	Под автодороги	6	07:0:20	438	37,89	16 595,82
204	Российская Федерация, Республика Северная Осетия-Алания, р-н Правобережный, а/д "Подъезд к Раздзог"	Правобережный	15:03:0000000:2585	003003000000 Земли промышленности, энергетики, транспорта, связи, радиовещания, телевидения, информатики, земли для обеспечения космической деятельности, земли обороны, безопасности и земли иного специального назначения	Под автодороги	6	07:0:20	169 363	37,89	6 417 164,07
205	Российская Федерация, Республика Северная Осетия-Алания, Правобережный район, а/д. "Кавказ" - с. Н.Батако	Правобережный	15:03:0000000:2586	003002000000 Земли населенных пунктов	Под автодороги	6	07:0:20	29 616	37,89	1 122 150,24
206	Российская Федерация, Республика Северная Осетия-Алания, Правобережный район, а/д. "Кавказ" - с. Н.Батако	Правобережный	15:03:0000000:2587	003003000000 Земли промышленности, энергетики, транспорта, связи, радиовещания, телевидения, информатики, земли для обеспечения космической деятельности, земли обороны, безопасности и земли иного специального назначения	Под автодороги	6	07:0:20	2 451	37,89	92 868,39
207	Российская Федерация, Республика Северная Осетия - Алания, Правобережный р-н., а/д. с. Заманкул - МТФ - с. Раздзог	Правобережный	15:03:0000000:2588	003002000000 Земли населенных пунктов	Под автодороги	6	07:0:20	16 034	37,89	607 528,26

№ п/п	Местоположение ЗУ	Район	Кадастровый номер ЗУ	Категория земель	Разрешенное использование по документу	Код вида разрешенного использования (в соответствии с классификатором видов разрешенного использования земельных участков)	Вид использования объектов недвижимости	Площадь	УПКС	КС
208	Российская Федерация, Республика Северная Осетия - Алания, Правобережный р-н., а/д. с. Заманкул - МТФ -с. Раздзог	Правобережный	15:03:0000000:2589	003003000000 Земли промышленности, энергетики, транспорта, связи, радиовещания, телевидения, информатики, земли для обеспечения космической деятельности, земли обороны, безопасности и земли иного специального назначения	Под автодороги	6	07:0:20	51 213	37,89	1 940 460,57
209	Российская Федерация, Республика Северная Осетия - Алания Правобережный р-н., автодорога "Кавказ"- Заманкул-Ст Батако	Правобережный	15:03:0000000:2590	003002000000 Земли населенных пунктов	Под автодороги	6	07:0:20	4 451	37,89	168 648,39
210	Российская Федерация, Республика Северная Осетия - Алания, Правобережный р-н., автодорога "Кавказ"- Заманкул-Ст Батако	Правобережный	15:03:0000000:2591	003003000000 Земли промышленности, энергетики, транспорта, связи, радиовещания, телевидения, информатики, земли для обеспечения космической деятельности, земли обороны, безопасности и земли иного специального назначения	Под автодороги	6	07:0:20	66 612	37,89	2 523 928,68
211	Российская Федерация, Республика Северная Осетия - Алания Правобережный р-н.,., ПС "Беслан- Северная" - ПС "Эльхотово"	Правобережный	15:03:0000000:2592	003002000000 Земли населенных пунктов	Для эксплуатации линии электропередач ВЛ -110кВ №13	6	03:0:11	335	37,89	12 693,15
212	Российская Федерация, Республика Северная Осетия - Алания Правобережный р-н.,., ПС "Беслан- Северная" - ПС "Эльхотово"	Правобережный	15:03:0000000:2593	003002000000 Земли населенных пунктов	Для эксплуатации линии электропередач ВЛ -110кВ №13	6	03:0:11	1 453	37,89	55 054,17
213	Российская Федерация, Республика Северная Осетия - Алания, Правобережный р-н. ПС "-110 кВ"- ПС " В-500"	Правобережный	15:03:0000000:2594	003002000000 Земли населенных пунктов	Для эксплуатации линии электропередач ВЛ 110 кВ №107-108	6	03:0:11	201	37,89	7 615,89
214	Российская Федерация, Республика Северная Осетия - Алания, Правобережный р-н. ПС "-110 кВ"- ПС " В-500"	Правобережный	15:03:0000000:2595	003002000000 Земли населенных пунктов	Для эксплуатации линии электропередач ВЛ 110 кВ №107-108	6	03:0:11	685	37,89	25 954,65
215	Республика Северная Осетия - Алания, р-н Правобережный, автодорога "Архонская -БМК - Хумалаг- "Кавказ"	Правобережный	15:03:0000000:2596	003002000000 Земли населенных пунктов	Под автодороги	6	07:0:20	25 685	37,89	973 304,65
216	Республика Северная Осетия - Алания, р-н Правобережный, автодорога "с.Фарн-с.Коста-с.Мичурино"	Правобережный	15:03:0000000:2597	003002000000 Земли населенных пунктов	Под автодороги	6	07:0:20	11 602	37,89	439 599,78
217	Республика Северная Осетия-Алания, р-н Правобережный, а/д. с. Фарн -ссыльн к-зд "Фарн"	Правобережный	15:03:0000000:2598	003002000000 Земли населенных пунктов	Под автодороги	6	07:0:20	4 172	37,89	158 077,08
218	Республика Северная Осетия - Алания, р-н Правобережный, ПС"Беслан" -ПС"Коста"	Правобережный	15:03:0000000:2600	003002000000 Земли населенных пунктов	Для эксплуатации линий электропередач ВЛ 35 кВ №429	6	03:0:11	136	37,89	5 153,04
219	Республика Северная Осетия - Алания, р-н Правобережный, ПС"Беслан" -ПС"Коста"	Правобережный	15:03:0000000:2601	003002000000 Земли населенных пунктов	Для эксплуатации линий электропередач ВЛ 35 кВ №429	6	03:0:11	94	37,89	3 561,66
220	Российская Федерация, Республика Северная Осетия-Алания, Правобережный район. г. Беслан, ул. Борукаева	Правобережный	15:03:0000000:2615	003002000000 Земли населенных пунктов	Для индивидуального жилищного строительства	13	02:0:10	700	471,96	330 372,00
221	Российская Федерация, Республика Северная Осетия-Алания, Правобережный муниципальный район, Бесланское городское поселение, г. Беслан, ул. 4-я Заводская, 102	Правобережный	15:03:0000000:2626	003002000000 Земли населенных пунктов	Для индивидуального жилищного строительства	13	02:0:10	600	471,96	283 176,00
222	Российская Федерация, Республика Северная Осетия-Алания, Правобережный район, г. Беслан, ул. Владикавказская, 2"б"	Правобережный	15:03:0000000:2627	003002000000 Земли населенных пунктов	Для индивидуального жилищного строительства	13	02:0:10	417	876,51	365 504,67
223	Российская Федерация, Республика Северная Осетия-Алания, Правобережный район, с. Зильги	Правобережный	15:03:0000000:2637	003002000000 Земли населенных пунктов	Рекреационное использование	3	03:0:70	3 142	2,71	8 514,82
224	Российская Федерация, Республика Северная Осетия-Алания, Правобережный район. с. Ольгинское	Правобережный	15:03:0000000:2638	003002000000 Земли населенных пунктов	Для ведения личного подсобного хозяйства	13	02:0:20	2 000	225,77	451 540,00
225	Российская Федерация, Республика Северная Осетия-Алания, Правобережный район, г. Беслан, ул. К.Хетагурова, 180	Правобережный	15:03:0000000:2650	003002000000 Земли населенных пунктов	Для индивидуального жилищного строительства	13	02:0:10	600	471,96	283 176,00
226	Российская Федерация, Республика Северная Осетия-Алания, Правобережный район, г. Беслан, ул. 4-я Заводская, 100	Правобережный	15:03:0000000:2684	003002000000 Земли населенных пунктов	Для индивидуального жилищного строительства	13	02:0:10	600	471,96	283 176,00
227	Российская Федерация, Республика Северная Осетия-Алания, Правобережный район. г. Беслан, ул. 4-я Заводская, 121	Правобережный	15:03:0000000:2685	003002000000 Земли населенных пунктов	Для индивидуального жилищного строительства	13	02:0:10	600	471,96	283 176,00
228	Российская Федерация, Республика Северная Осетия-Алания, Правобережный район. с. Новый Батако	Правобережный	15:03:0000000:2689	003001000000 Земли сельскохозяйственного назначения	Хранение и переработка сельскохозяйственной продукции	1	01:1:50	24 637	107,74	2 654 390,38
229	Российская Федерация, Республика Северная Осетия-Алания, Правобережный район, с. Заманкул, ул. Моркуса, 65 "Б"	Правобережный	15:03:0000000:2690	003002000000 Земли населенных пунктов	Для ведения личного подсобного хозяйства	13	02:0:20	7 499	225,77	1 693 049,23
230	Российская Федерация, Республика Северная Осетия-Алания, Правобережный район, г. Беслан, ул. Владикавказская 13 "в"	Правобережный	15:03:0000000:2691	003002000000 Земли населенных пунктов	Для индивидуального жилищного строительства	13	02:0:10	600	876,51	525 906,00
231	Российская Федерация, Республика Северная Осетия-Алания, Правобережный район. г. Беслан, ул. 4-я Заводская	Правобережный	15:03:0000000:2692	003002000000 Земли населенных пунктов	Для индивидуального жилищного строительства	13	02:0:10	600	471,96	283 176,00
232	Российская Федерация, Республика Северная Осетия-Алания, Правобережный район. г. Беслан, 4-я Заводская 124	Правобережный	15:03:0000000:2693	003002000000 Земли населенных пунктов	Для индивидуального жилищного строительства	13	02:0:10	600	471,96	283 176,00
233	Российская Федерация, Республика Северная Осетия-Алания, Правобережный район, с. Фарн	Правобережный	15:03:0000000:2695	003002000000 Земли населенных пунктов	Для ведения личного подсобного хозяйства	13	02:0:20	4 500	259,61	1 168 245,00
234	Российская Федерация, Республика Северная Осетия-Алания, Правобережный район, г. Беслан, ул. Широкая, 36 "а"	Правобережный	15:03:0000000:2697	003002000000 Земли населенных пунктов	Для индивидуального жилищного строительства	13	02:0:10	539	876,51	472 438,89
235	Республика Северная Осетия - Алания, Правобережный район, с.Зильги	Правобережный	15:03:0000000:27	003001000000 Земли сельскохозяйственного назначения	Для производства сельскохозяйственной продукции	1	01:1:80	6186,3	93,70	579 656,31
236	Российская Федерация, Республика Северная Осетия - Алания, Правобережный муниципальный район, Бесланское городское поселение, г. Беслан, ул. 4-я Заводская, 5 "Д"	Правобережный	15:03:0000000:2718	003002000000 Земли населенных пунктов	Для индивидуального жилищного строительства	13	02:0:10	429	471,96	202 470,84
237	Российская Федерация, Республика Северная Осетия-Алания, Правобережный район, с. Хумалаг	Правобережный	15:03:0000000:2719	003002000000 Земли населенных пунктов	Для ведения личного подсобного хозяйства	13	02:0:20	1 400	225,77	316 078,00
238	Республика Северная Осетия-Алания, Правобережный р-н. с. Хумалог	Правобережный	15:03:0000000:2720	003002000000 Земли населенных пунктов	Для ведения личного подсобного хозяйства	13	02:0:20	1 400	225,77	316 078,00
239		Правобережный	15:03:0000000:2721	003002000000 Земли населенных пунктов	Для индивидуального жилищного строительства	13	02:0:10	600	471,96	283 176,00
240	Российская Федерация, Республика Северная Осетия-Алания, Правобережный район автодороги "Кавказ"- с.Брут-с.Хумалаг	Правобережный	15:03:0000000:2722	003002000000 Земли населенных пунктов	Под автодороги	6	07:0:20	11 734	37,89	444 601,26
241	Российская Федерация, Республика Северная Осетия-Алания, Правобережный район	Правобережный	15:03:0000000:2723	003002000000 Земли населенных пунктов	Земельные участки (территории) общего пользования	6	07:0:20	36 180	37,89	1 370 860,20
242	Российская Федерация, Республика Северная Осетия-Алания, Правобережный район	Правобережный	15:03:0000000:2724	003002000000 Земли населенных пунктов	Для эксплуатации существующих АГРС, кронов.ых площадок, свеч и др. газопровода-отвода	6	03:0:11	79	37,89	2 993,31
243	Российская Федерация, Республика Северная Осетия - Алания, Правобережный район, с. Хумалаг	Правобережный	15:03:0000000:2725	003002000000 Земли населенных пунктов	Для ведения личного подсобного хозяйства	13	02:0:20	1 400	225,77	316 078,00
244	Российская Федерация, Республика Северная Осетия-Алания, Правобережный район. с. Хумалаг. ул. Моргоева	Правобережный	15:03:0000000:2727	003002000000 Земли населенных пунктов	Для ведения личного подсобного хозяйства	13	02:0:20	2 952	225,77	666 473,04

№ п/п	Местоположение ЗУ	Район	Кадастровый номер ЗУ	Категория земель	Разрешенное использование по документу	Код вида разрешенного использования (в соответствии с классификатором видов разрешенного использования земельных участков)	Вид использования объектов недвижимости	Площадь	УПКС	КС
245	Российская Федерация, Республика Северная Осетия-Алания, Правобережный район, с. Хумалаг, ул. Моргоева	Правобережный	15:03:0000000:2728	003002000000 Земли населенных пунктов	Для ведения личного подсобного хозяйства	13	02:020	1 997	225,77	450 862,69
246	Российская Федерация, Республика Северная Осетия - Алания, Правобережный район, г. Беслан, ул. Владикавказская, 13 "г"	Правобережный	15:03:0000000:2729	003002000000 Земли населенных пунктов	Для индивидуального жилищного строительства	13	02:010	600	876,51	525 906,00
247	Российская Федерация, Республика Северная Осетия - Алания, Правобережный район, г. Беслан, ул. 4-я Заводская	Правобережный	15:03:0000000:2730	003002000000 Земли населенных пунктов	Для индивидуального жилищного строительства	13	02:010	600	471,96	283 176,00
248	Российская Федерация, Республика Северная Осетия-Алания, Правобережный район, г. Беслан, ул. 4-я Заводская, 107	Правобережный	15:03:0000000:2731	003002000000 Земли населенных пунктов	Для индивидуального жилищного строительства	13	02:010	614	471,96	289 783,44
249	Российская Федерация, Республика Северная Осетия - Алания, Правобережный район,автомагистраль М-29 "Кавказ" на участке обхода г. Беслан (1 очередь) от ПК 40+10 до ПК 42+70	Правобережный	15:03:0000000:2732	003002000000 Земли населенных пунктов	земельные участки (территорий) общего пользования	6	12:001	5 270	37,89	199 680,30
250	Северная Осетия - Алания респ, р-н Правобережный, автомагистраль М-29 "Кавказ" на участке обхода г.Беслан (ПК0+00 - ПК12+00)	Правобережный	15:03:0000000:2733	003002000000 Земли населенных пунктов	Земельные участки (территории) общего пользования	6	12:001	8 893	37,89	336 955,77
251	Северная Осетия - Алания респ, р-н Правобережный, автомагистраль М-29 "Кавказ" на участке обхода г. Беслан (1 очередь) от ПК4+20 до ПК12+00	Правобережный	15:03:0000000:2734	003002000000 Земли населенных пунктов	Земельные участки (территории) общего пользования	6	12:001	29 315	37,89	1 110 745,35
252	Республика Северная Осетия - Алания, м р-н Правобережный	Правобережный	15:03:0000000:2735	003002000000 Земли населенных пунктов	Для строительства Цальского канала. насосной станции НС-2, емкости регулирования №2	6	03:011	5 442	37,89	206 197,38
253	Российская Федерация, Республика Северная Осетия-Алания, Правобережный район	Правобережный	15:03:0000000:2736	003002000000 Земли населенных пунктов	Для строительства бассейна насосной станции НС-1, регулирующих емкостей на МТ-1 и "Хумалаг", 2-х квартирного жилого дома и реконструкции канала им.Мизиева	6	03:011	13 285	37,89	503 368,65
254	Российская Федерация, Республика Северная Осетия-Алания, Правобережный район	Правобережный	15:03:0000000:2737	003002000000 Земли населенных пунктов	Автомобильный транспорт	6	07:020	52 548	37,89	1 991 043,72
255	Российская Федерация, Республика Северная Осетия-Алания, Правобережный район, автодорога "с.Н.Батако-с.Знаур-с.Дапхово"	Правобережный	15:03:0000000:2738	003002000000 Земли населенных пунктов	Под автодороги	6	07:020	23 341	37,89	884 390,49
256	Российская Федерация, Республика Северная Осетия-Алания, Правобережный район, автодорога "с.Н.Батако-с.Знаур-с.Дапхово"	Правобережный	15:03:0000000:2739	003002000000 Земли населенных пунктов	Под автодороги	6	07:020	3 471	37,89	131 516,19
257	Российская Федерация, Республика Северная Осетия-Алания, Правобережный муниципальный район, Бесланское городское поселение, г. Беслан, ул. Фучева, 44 "Г"	Правобережный	15:03:0000000:2740	003002000000 Земли населенных пунктов	Для индивидуального жилищного строительства	13	02:010	629	876,51	551 324,79
258	Российская Федерация, Республика Северная Осетия - Алания, Правобережный район, с. Хумалаг, ул. Суворова, 85	Правобережный	15:03:0000000:2741	003002000000 Земли населенных пунктов	Для ведения личного подсобного хозяйства	13	02:020	4 907	225,77	1 107 853,39
259	Российская Федерация, Республика Северная Осетия - Алания, м р-н Правобережный, с п Ольгинское	Правобережный	15:03:0000000:2770	003002000000 Земли населенных пунктов	Для ведения личного подсобного хозяйства	13	02:020	1 479	225,77	333 913,83
260	Северная Осетия - Алания респ, р-н Правобережный, с. Старый Батако	Правобережный	15:03:0000000:28	003001000000 Земли сельскохозяйственного назначения	Для сельскохозяйственного производства	1	01:010	9 400 000	11,24	105 656 000,00
261	Российская Федерация, Республика Северная Осетия-Алания, Правобережный район, г. Беслан, ул. Бородкова, 4	Правобережный	15:03:0000000:3	003002000000 Земли населенных пунктов	Для эксплуатации дома	13	02:010	787	471,96	371 432,52
262	Республика Северная Осетия-Алания, р-н Правобережный, в/ч 1, железная дорога, п Первомайский	Правобережный	15:03:0000000:32	003003000000 Земли промышленности, энергетики, транспорта, связи, радиовещания, телевидения, информатики, земли для обеспечения космической деятельности, земли обороны, безопасности и земли иного специального назначения	Обеспечение вооруженных сил (размещение железнодорожных путей)	6	07:010	78 691	37,89	2 981 601,99
263	Северная Осетия - Алания респ, р-н Правобережный,автомагистраль М-29 "Кавказ" на участке обхода г. Беслан (1 очередь) от ПК 49+96 до ПК 53+00	Правобережный	15:03:0000000:36	003002000000 Земли населенных пунктов	земельные участки (территорий) общего пользования	6	12:001	11 840	37,89	448 617,60
264	Северная Осетия - Алания респ, р-н Правобережный, автомагистраль М-29 "Кавказ", на участке обхода г. Беслан (1 очередь) от ПК49+16 до ПК49+96	Правобережный	15:03:0000000:37	003003000000 Земли промышленности, энергетики, транспорта, связи, радиовещания, телевидения, информатики, земли для обеспечения космической деятельности, земли обороны, безопасности и земли иного специального назначения	Автомобильный транспорт	6	07:020	2 885	37,89	109 312,65
265	Российская Федерация, Республика Северная Осетия - Алания, Правобережный район,автомагистраль М-29 "Кавказ" на участке обхода г. Беслан (1 очередь) от ПК 40+10 до ПК 42+70	Правобережный	15:03:0000000:38	003002000000 Земли населенных пунктов	земельные участки (территорий) общего пользования	6	12:001	20 770	37,89	786 975,30
266	Северная Осетия - Алания респ, р-н Правобережный, автомагистраль М-29 "Кавказ" на участке обхода г Беслан (1 очередь)	Правобережный	15:03:0000000:39	003003000000 Земли промышленности, энергетики, транспорта, связи, радиовещания, телевидения, информатики, земли для обеспечения космической деятельности, земли обороны, безопасности и земли иного специального назначения	Автомобильный транспорт	6	07:020	2 591	37,89	98 172,99
267	Респ. Северная Осетия - Алания, р-н Правобережный, ПС Хумалаг-ПС Цальск	Правобережный	15:03:0000000:4	003003000000 Земли промышленности, энергетики, транспорта, связи, радиовещания, телевидения, информатики, земли для обеспечения космической деятельности, земли обороны, безопасности и земли иного специального назначения	Линия электропередачи (В.Л -427)	6	03:011	316	37,89	11 973,24
268	Северная Осетия - Алания респ, р-н Правобережный, автомагистраль М-29 "Кавказ" на участке обхода г Беслан (1 очередь) от ПК0+00 до ПК40+10	Правобережный	15:03:0000000:40	003003000000 Земли промышленности, энергетики, транспорта, связи, радиовещания, телевидения, информатики, земли для обеспечения космической деятельности, земли обороны, безопасности и земли иного специального назначения	Автомобильный транспорт	6	07:020	211 749	37,89	8 023 169,61
269	Северная Осетия - Алания респ, р-н Правобережный, автомагистраль М-29 "Кавказ" на участке обхода г.Беслан (1 очередь) от ПК53+00 до ПК68+50	Правобережный	15:03:0000000:41	003003000000 Земли промышленности, энергетики, транспорта, связи, радиовещания, телевидения, информатики, земли для обеспечения космической деятельности, земли обороны, безопасности и земли иного специального назначения	Автомобильный транспорт	6	07:020	199 185	37,89	7 547 119,65
270	Северная Осетия - Алания респ, р-н Правобережный, автомагистраль М-29 "Кавказ" на участке обхода г Беслан (ПК0+00 - ПК12+00)	Правобережный	15:03:0000000:42	003002000000 Земли населенных пунктов	земельные участки (территорий) общего пользования	6	12:001	10 852	37,89	411 182,28

№ пп	Местоположение ЗУ	Район	Кадастровый номер ЗУ	Категория земель	Разрешенное использование по документу	Код вида разрешенного использования (в соответствии с классификатором видов разрешенного использования земельных участков)	Вид использования объектов недвижимости	Площадь	УПКС	КС
271	Северная Осетия - Алания респ, р-н Правобережный, восточная часть Правобережного района	Правобережный	15:03:0000000:43	003001000000 Земли сельскохозяйственного назначения	для сельскохозяйственной продукции	1	01:010	46 719 588	11,24	525 128 169,12
272	Северная Осетия - Алания респ, р-н Правобережный, с Эльхи, автомагистраль М-29 "Кавказ" на участке обхода г.Беслан (ПК0+00 - ПК4+20)	Правобережный	15:03:0000000:47	003002000000 Земли населенных пунктов	земельные участки (территории) общего пользования	6	12:001	5 965	37,89	226 013,85
273	Северная Осетия - Алания респ, р-н Правобережный, г Беслан, автомагистраль М-29 "Кавказ" (км 542+850 - км 543+350 слева) на участке обхода г.Беслан	Правобережный	15:03:0000000:49	003002000000 Земли населенных пунктов	земельные участки (территории) общего пользования	6	12:001	5 930	37,89	224 687,70
274	Респ. Северная Осетия - Алания, р-н Правобережный, ПС "Беслан - ПС "Мельокомбинат"	Правобережный	15:03:0000000:5	003002000000 Земли населенных пунктов	Под опоры ВЛ-35 кв. №436	6	03:012	73	898,42	65 584,66
275	Северная Осетия - Алания респ, р-н Правобережный, автомагистраль М-29 "Кавказ" на участке обхода г Беслан (1 очередь) от ПК4+20 до ПК12+00	Правобережный	15:03:0000000:50	003002000000 Земли населенных пунктов	земельные участки (территории) общего пользования	6	12:001	1 745	37,89	66 118,05
276	Северная Осетия - Алания респ, р-н Правобережный, г Беслан, автомагистраль М-29 "Кавказ" (км 543+250 - км 543+350 слева) на участке обхода г.Беслан	Правобережный	15:03:0000000:51	003002000000 Земли населенных пунктов	земельные участки (территории) общего пользования	6	12:001	3 590	37,89	136 025,10
277	Северная Осетия - Алания респ, р-н Правобережный, Брутовский канал	Правобережный	15:03:0000000:52	003002000000 Земли населенных пунктов	Для эксплуатации существующего канала	6	03:011	3 396	37,89	128 674,44
278	Северная Осетия - Алания респ, р-н Правобережный, автомагистраль М-29 "Кавказ" на участке обхода Г.Беслан (ПК 12+00 - ПК 12+18)	Правобережный	15:03:0000000:53	003002000000 Земли населенных пунктов	земельные участки (территории) общего пользования	6	12:001	4 990	37,89	189 071,10
279	Респ. Северная Осетия - Алания, р-н Правобережный, ПС "Беслан - Северная" -ПС "Мельокомбинат"	Правобережный	15:03:0000000:6	003002000000 Земли населенных пунктов	Под опоры ВЛ-35 кв. №431	6	03:011	96	37,89	3 637,44
280	Респ. Северная Осетия - Алания, р-н Правобережный, ПС "Беслан -Северная" -ПС "Хумалаг"	Правобережный	15:03:0000000:7	003002000000 Земли населенных пунктов	Под опоры ВЛ-35 кв. №408	6	03:011	283	37,89	10 722,87
281	Северная Осетия - Алания респ, р-н Правобережный, Брутовский канал	Правобережный	15:03:0000000:729	003002000000 Земли населенных пунктов	Для эксплуатации Брутовского канала	6	03:011	15 661	37,89	593 395,29
282	Северная Осетия - Алания респ, р-н Правобережный, восточная окраина г.Беслан	Правобережный	15:03:0000000:730	003002000000 Земли населенных пунктов	Для строительства воздушной линии электропередачи ВЛ-6 кВ	6	03:012	44	898,42	39 530,48
283	Северная Осетия - Алания респ, р-н Правобережный, восточная окраина г.Беслан	Правобережный	15:03:0000000:731	003002000000 Земли населенных пунктов	Для строительства воздушной линии электропередач ВЛ-6 Кв	6	03:012	106	898,42	95 232,52
284	Северная Осетия - Алания респ, р-н Правобережный, юго-восточнее г.Беслан, вдоль автотрассы "Беслан-Владикавказ"	Правобережный	15:03:0000000:735	003001000000 Земли сельскохозяйственного назначения	Для сельскохозяйственного производства и под многолетние насаждения	1	01:050	411 200	27,72	11 398 464,00
285	Республика Северная Осетия-Алания, р-н Правобережный, на западной окраине г. Беслан	Правобережный	15:03:0000000:737	003002000000 Земли населенных пунктов	Для строительства опор линии электропередач	6	03:012	420	898,42	377 336,40
286	Российская Федерация, Республика Северная Осетия-Алания, Правобережный район, г. Беслан, ул. Ватутина, 49 а	Правобережный	15:03:0000000:921	003002000000 Земли населенных пунктов	Магазины	4	04:040	10 275	1 227,11	12 608 555,25
287	Республика Северная Осетия-Алания, р-н Правобережный, г. Беслан, ул. Замикульская, 36а	Правобережный	15:03:0000000:922	003002000000 Земли населенных пунктов	Для индивидуального жилищного строительства	13	02:010	580	876,51	508 375,80
288	Республика Северная Осетия-Алания, р-н Правобережный, г. Беслан, ул. Советская, 26	Правобережный	15:03:0000000:923	003002000000 Земли населенных пунктов	Недропользование (карьер)	6	06:010	96 574	206,94	19 985 023,56
289	Российская Федерация, Республика Северная Осетия-Алания, Правобережный район, г. Беслан, ул. Окружная, 5	Правобережный	15:03:0000000:932	003002000000 Земли населенных пунктов	Малоэтажная жилая застройка (ИЖС)	13	02:010	1 200	471,96	566 352,00
290	Республика Северная Осетия-Алания, р-н Правобережный, г. Беслан, ул. Окружная, "г" а"	Правобережный	15:03:0000000:934	003002000000 Земли населенных пунктов	Для строительства животноводческой фермы	1	01:070	1 220	363,75	443 775,00
291	Северная Осетия-Алания респ, Правобережный р-н, г. Беслан, ул. Сигова	Правобережный	15:03:0000000:938	003002000000 Земли населенных пунктов	Трубопроводный транспорт	6	07:050	15	37,89	568,35
292	Республика Северная Осетия-Алания, р-н Правобережный, г. Беслан, ул. Победы, 112 б	Правобережный	15:03:0000000:939	003002000000 Земли населенных пунктов	Животноводство	1	01:070	13 248	363,75	4 818 960,00
293	Республика Северная Осетия-Алания, р-н Правобережный	Правобережный	15:03:0000000:940	003005000000 Земли лесного фонда	Для ведения лесного хозяйства	10	10:010	4 006 125	7,60	30 446 550,00
294	Республика Северная Осетия-Алания, р-н Правобережный, г. Беслан, ул. Нартовская, участок 146	Правобережный	15:03:0000000:943	003002000000 Земли населенных пунктов	Под строительство жилого дома	4	04:040	311	2 278,92	708 744,12
295	Респ. Северная Осетия - Алания, р-н Правобережный, на правом берегу р.Терек	Правобережный	15:03:0000010:1	003002000000 Земли населенных пунктов	Для строительства водоема	6	11:010	8 800	898,42	7 906 096,00
296	Республика Северная Осетия-Алания, р-н. Правобережный	Правобережный	15:03:0000010:2	003002000000 Земли населенных пунктов	Для строительства водоема	6	11:010	32 200	898,42	28 929 124,00
297	Республика Северная Осетия-Алания, р-н Правобережный, Правый берег р.Терек район 1-го и 2-го геологического участка	Правобережный	15:03:0000010:3	003002000000 Земли населенных пунктов	Для строительства водоема	6	11:010	41 000	898,42	36 835 220,00
298	Респ. Северная Осетия - Алания, р-н Правобережный, на землях колхоза "Ирыстон" (2 км южнее с. Заманкул)	Правобережный	15:03:0000013:1	003006000000 Земли водного фонда	Для строительства мелиоративных объектов	6	03:011	50 200	37,89	1 902 078,00
299	Респ. Северная Осетия - Алания, р-н Правобережный, на землях колхоза им. "Т.Плиева"	Правобережный	15:03:0000013:14	003006000000 Земли водного фонда	Для строительства сбросного канала ВС-1	6	03:011	74 190	37,89	2 811 059,10
300	Республика Северная Осетия - Алания, р-н Правобережный, на землях птицесовхоза "Цалык"	Правобережный	15:03:0000013:17	003006000000 Земли водного фонда	Для строительства Цалыкского канала, насосной станции НС-2, емкости регулирования №2	6	03:011	266 146	37,89	10 084 271,94
301	Республика Северная Осетия-Алания, р-н Правобережный, на землях колхоза "Т.Плиева"	Правобережный	15:03:0000013:2	003006000000 Земли водного фонда	Для строительства эксплуатационной точки на дюкере и реконструкции Цалыкского магистрального канала	6	03:011	128 035	37,89	4 851 246,15
302	Респ. Северная Осетия - Алания, р-н Правобережный, на землях колхоза "Ирыстон"	Правобережный	15:03:0000013:5	003006000000 Земли водного фонда	Для строительства нагорного канала ливнеотводящей дамбы и реконструкции Цалыкского МК	6	03:011	265 400	37,89	10 056 006,00
303	Респ. Северная Осетия - Алания, р-н Правобережный, на землях птицесовхоза "Цалык"	Правобережный	15:03:0000013:9	003006000000 Земли водного фонда	Для строительства сбросного магистрального канала СМ-1, Раздзогского распределителя и емкости регулирования №3	6	03:011	92 783	37,89	3 515 547,87
304	Респ. Северная Осетия - Алания, р-н Правобережный, на земель колхоза им "Дзарахохова"	Правобережный	15:03:0000015:2	003006000000 Земли водного фонда	Для строительства бассейна насосной станции НС-1, регулирующих емкостей на МТ-1 и "Хумалаг", 2-х квартирного жилого дома и реконструкции канала им.Мыскина	6	03:011	228 880	37,89	8 672 263,20
305	Респ. Северная Осетия - Алания, р-н Правобережный, на земель совхоза "Форы"	Правобережный	15:03:0000019:1	003006000000 Земли водного фонда	Для строительства головного водозабора подводящего и магистрального каналов и эксплуатационной дороги	6	03:011	32 610	37,89	1 235 592,90
306	Республика Северная Осетия-Алания, р-н Правобережный, г. Беслан, ул. Привокзальная, д. 15а	Правобережный	15:03:0000025:12	003002000000 Земли населенных пунктов	под магазин	4	04:040	120	2 753,69	330 442,80
307	Респ. Северная Осетия - Алания, р-н Правобережный, г. Беслан, ул. Привокзальная	Правобережный	15:03:0000025:4	003002000000 Земли населенных пунктов	Для размещения иных объектов, допустимых в жилых зонах и не перечисленных в классификаторе	12	12:030	1 000	1,49	1 490,00
308	Респ. Северная Осетия - Алания, р-н Правобережный, г. Беслан, ул. Комсомольская, дом 150 а	Правобережный	15:03:0000025:5	003002000000 Земли населенных пунктов	Под строительство магазина	4	04:040	110	2 278,92	250 681,20
309	Республика Северная Осетия - Алания, р-н Правобережный, г. Беслан, ул. Дзарахохова, дом 11 г	Правобережный	15:03:0000025:6	003002000000 Земли населенных пунктов	Под остановку с павильоном	7	07:021	43	394,43	16 960,49
310	Респ. Северная Осетия - Алания, р-н Правобережный, г. Беслан, ул. Привокзальная	Правобережный	15:03:0000025:7	003002000000 Земли населенных пунктов	Под почту	3	03:022	605	613,55	371 197,75
311	Республика Северная Осетия-Алания, р-н Правобережный, а/д "Подъезд к г.Владикавказ от М-29 "Кавказ" от км 0+000 - км 4+500	Правобережный	15:03:0000031:2	003002000000 Земли населенных пунктов	Автомобильный транспорт	6	07:020	37 985	37,89	1 439 251,65

№ пп	Местоположение ЗУ	Район	Кадастровый номер ЗУ	Категория земель	Разрешенное использование по документу	Код вида разрешенного использования (в соответствии с классификатором видов разрешенного использования земельных участков)	Вид использования объектов недвижимости	Площадь	УПКС	КС
312	Республика Северная Осетия-Алания, р-н Правобережный, п/д "Подъезд к г.Владикавказ от М-29 "Кавказ" от км 0+000 - км 4+500	Правобережный	15:03:0000031:3	003003000000 Земли промышленности, энергетики, транспорта, связи, радиовещания, телевидения, информатики, земли для обеспечения космической деятельности, земли обороны, безопасности и земли иного специального назначения	Автомобильный транспорт	6	07:0020	68 122	37,89	2 581 142,58
313	Республика Северная Осетия-Алания, р-н Правобережный, Российская Федерация, Местоположение установлено относительно ориентира, расположенного в границах участка. Ориентир п/д "Подъезд к г. Владикавказ" от М-29 "Кавказ" от км 0+000 - км 4+500	Правобережный	15:03:0000031:5	003003000000 Земли промышленности, энергетики, транспорта, связи, радиовещания, телевидения, информатики, земли для обеспечения космической деятельности, земли обороны, безопасности и земли иного специального назначения	Автомобильный транспорт	6	07:0020	12 070	37,89	457 332,30
314	Респ. Северная Осетия - Алания, р-н Правобережный	Правобережный	15:03:0000032:1	003003000000 Земли промышленности, энергетики, транспорта, связи, радиовещания, телевидения, информатики, земли для обеспечения космической деятельности, земли обороны, безопасности и земли иного специального назначения	Автомобильный транспорт	6	07:0020	65 113	37,89	2 467 131,57
315	Российская Федерация, Республика Северная Осетия-Алания, Правобережный район, автодорога "с.Н.Батако-с.Эльхи-с.Дапково"	Правобережный	15:03:0000038:1	003003000000 Земли промышленности, энергетики, транспорта, связи, радиовещания, телевидения, информатики, земли для обеспечения космической деятельности, земли обороны, безопасности и земли иного специального назначения	Под автодороги	6	07:0020	36 530	37,89	1 384 121,70
316	Респ. Северная Осетия - Алания, р-н Правобережный, а/д. подъезд к с. Хумалаг.	Правобережный	15:03:0000039:1	003003000000 Земли промышленности, энергетики, транспорта, связи, радиовещания, телевидения, информатики, земли для обеспечения космической деятельности, земли обороны, безопасности и земли иного специального назначения	Под автодороги	6	07:0020	26 029	37,89	986 238,81
317	Респ. Северная Осетия - Алания, р-н Правобережный, автодороги "Кавказ"-Заманкул-Ст.Батако	Правобережный	15:03:0000040:1	003003000000 Земли промышленности, энергетики, транспорта, связи, радиовещания, телевидения, информатики, земли для обеспечения космической деятельности, земли обороны, безопасности и земли иного специального назначения	Под автодороги	6	07:0020	249 405	37,89	9 449 955,45
318	Респ. Северная Осетия - Алания, р-н Правобережный, а/д. с.Раздзог - с. Ст.Батако	Правобережный	15:03:0000043:1	003003000000 Земли промышленности, энергетики, транспорта, связи, радиовещания, телевидения, информатики, земли для обеспечения космической деятельности, земли обороны, безопасности и земли иного специального назначения	Под автодороги	6	07:0020	139 268	37,89	5 276 864,52
319	Респ. Северная Осетия - Алания, р-н Правобережный, автодорога "Ст.Батакоорт-Ачалуки"	Правобережный	15:03:0000044:1	003003000000 Земли промышленности, энергетики, транспорта, связи, радиовещания, телевидения, информатики, земли для обеспечения космической деятельности, земли обороны, безопасности и земли иного специального назначения	Под автодорогу	6	07:0020	181 411	37,89	6 873 662,79
320	Респ. Северная Осетия - Алания, р-н Правобережный, а/д. с. Брут - Заманкул	Правобережный	15:03:0000048:1	003003000000 Земли промышленности, энергетики, транспорта, связи, радиовещания, телевидения, информатики, земли для обеспечения космической деятельности, земли обороны, безопасности и земли иного специального назначения	Под автодороги	6	07:0020	199 622	37,89	7 563 677,58
321	Республика Северная Осетия-Алания, р-н Правобережный, п/д. с. Заманкул - усадьба "Иристон"	Правобережный	15:03:0000049:1	003003000000 Земли промышленности, энергетики, транспорта, связи, радиовещания, телевидения, информатики, земли для обеспечения космической деятельности, земли обороны, безопасности и земли иного специального назначения	Под автодороги	6	07:0020	43 176	37,89	1 635 938,64
322	Республика Северная Осетия-Алания, р-н Правобережный, а/д. с. Эльхи - Головное сооружение	Правобережный	15:03:0000051:1	003003000000 Земли промышленности, энергетики, транспорта, связи, радиовещания, телевидения, информатики, земли для обеспечения космической деятельности, земли обороны, безопасности и земли иного специального назначения	Под автодороги	6	07:0020	41 489	37,89	1 572 018,21
323	Республика Северная Осетия-Алания, р-н Правобережный, п/д. с. Хумалаг - усадьба к-за им. "Плиева"	Правобережный	15:03:0000052:1	003003000000 Земли промышленности, энергетики, транспорта, связи, радиовещания, телевидения, информатики, земли для обеспечения космической деятельности, земли обороны, безопасности и земли иного специального назначения	Под автодороги	6	07:0020	23 586	37,89	893 673,54
324	Республика Северная Осетия-Алания, р-н Правобережный, а/д. с. Брут - с. Н.Батако	Правобережный	15:03:0000053:1	003003000000 Земли промышленности, энергетики, транспорта, связи, радиовещания, телевидения, информатики, земли для обеспечения космической деятельности, земли обороны, безопасности и земли иного специального назначения	Под автодороги	6	07:0020	140 111	37,89	5 308 805,79

№ пп	Местоположение ЗУ	Район	Кадастровый номер ЗУ	Категория земель	Разрешенное использование по документу	Код вида разрешенного использования (в соответствии с классификатором видов разрешенного использования земельных участков)	Вид использования объектов недвижимости	Площадь	УПКС	КС
325	Северная Осетия - Алания респ, р-н Правобережный, а/д ""Эльхотово-Комсомольское-Заманда""	Правобережный	15:03:0000054:1	003003000000 Земли промышленности, энергетики, транспорта, связи, радиовещания, телевидения, информатики, земли для обеспечения космической деятельности, земли обороны, безопасности и земли иного специального назначения	Под автодороги	6	07:0020	40 157	37,89	1 521 548,73
326	Республика Северная Осетия - Алания, р-н Правобережный, автодорога "Архонская -БМК - Хумалаг- "Кавказ"	Правобережный	15:03:0000056:1	003003000000 Земли промышленности, энергетики, транспорта, связи, радиовещания, телевидения, информатики, земли для обеспечения космической деятельности, земли обороны, безопасности и земли иного специального назначения	Под автодороги	6	07:0020	25 475	37,89	965 247,75
327	Республика Северная Осетия - Алания, р-н Правобережный, автодорога "с.Фарн-с.Коста-с.Мичурино"	Правобережный	15:03:0000057:1	003003000000 Земли промышленности, энергетики, транспорта, связи, радиовещания, телевидения, информатики, земли для обеспечения космической деятельности, земли обороны, безопасности и земли иного специального назначения	Под автодороги	6	07:0020	27 785	37,89	1 052 773,65
328	Респ. Северная Осетия - Алания, р-н Правобережный, автодорога "с.Н.Батако-с.Эльхотово-с.Даликово"	Правобережный	15:03:0000059:1	003003000000 Земли промышленности, энергетики, транспорта, связи, радиовещания, телевидения, информатики, земли для обеспечения космической деятельности, земли обороны, безопасности и земли иного специального назначения	Под автодорогу	6	07:0020	59 635	37,89	2 259 570,15
329	Респ. Северная Осетия - Алания, р-н Правобережный, автодорога "с. Н.Батако-с. Эльхотово-с. Даликово"	Правобережный	15:03:0000060:1	003002000000 Земли населенных пунктов	Под автодорогу	6	12:001	6 229	37,89	236 016,81
330	Республика Северная Осетия-Алания, р-н Правобережный	Правобережный	15:03:0000061:1	003003000000 Земли промышленности, энергетики, транспорта, связи, радиовещания, телевидения, информатики, земли для обеспечения космической деятельности, земли обороны, безопасности и земли иного специального назначения	Под автодороги	6	07:0020	59 537	37,89	2 255 856,93
331	Республика Северная Осетия-Алания, р-н Правобережный, а/д БМК - Пенькозавод	Правобережный	15:03:0000062:1	003002000000 Земли населенных пунктов	Под автодороги	6	07:0020	14 400	37,89	545 616,00
332	Республика Северная Осетия-Алания, р-н Правобережный, а/д с. Н.Батако - Нефтебаза	Правобережный	15:03:0000063:1	003002000000 Земли населенных пунктов	Под автодороги	6	07:0020	20 856	37,89	790 233,84
333	Республика Северная Осетия-Алания, р-н Правобережный, а/д. с.Хумалаг -Кульстан	Правобережный	15:03:0000064:1	003003000000 Земли промышленности, энергетики, транспорта, связи, радиовещания, телевидения, информатики, земли для обеспечения космической деятельности, земли обороны, безопасности и земли иного специального назначения	Под автодороги	6	07:0020	86 006	37,89	3 258 767,34
334	Республика Северная Осетия-Алания, р-н Правобережный, а/д с. Цыпык -Птицефабрика	Правобережный	15:03:0000066:1	003003000000 Земли промышленности, энергетики, транспорта, связи, радиовещания, телевидения, информатики, земли для обеспечения космической деятельности, земли обороны, безопасности и земли иного специального назначения	Под автодороги	6	07:0020	67 036	37,89	2 539 994,04
335	Российская Федерация, Республика Северная Осетия-Алания, Правобережный район, автодороги "Кавказ"-с.Брут-с.Хумалаг	Правобережный	15:03:0000068:1	003003000000 Земли промышленности, энергетики, транспорта, связи, радиовещания, телевидения, информатики, земли для обеспечения космической деятельности, земли обороны, безопасности и земли иного специального назначения	Под автодороги	6	07:0020	34 126	37,89	1 293 004,14
336	Республика Северная Осетия-Алания, р-н Правобережный	Правобережный	15:03:0000069:1	003003000000 Земли промышленности, энергетики, транспорта, связи, радиовещания, телевидения, информатики, земли для обеспечения космической деятельности, земли обороны, безопасности и земли иного специального назначения	Под автодороги	6	07:0020	10 000	37,89	378 900,00
337	Северная Осетия - Алания респ, р-н Правобережный, автодороги "Кавказ"-с.Сильтинское-Черменский мост"	Правобережный	15:03:0000071:1	003003000000 Земли промышленности, энергетики, транспорта, связи, радиовещания, телевидения, информатики, земли для обеспечения космической деятельности, земли обороны, безопасности и земли иного специального назначения	Под автодороги	6	07:0020	27 138	37,89	1 028 258,82
338	Респ. Северная Осетия - Алания, р-н Правобережный	Правобережный	15:03:0000073:1	003003000000 Земли промышленности, энергетики, транспорта, связи, радиовещания, телевидения, информатики, земли для обеспечения космической деятельности, земли обороны, безопасности и земли иного специального назначения	автомобильный транспорт	6	07:0020	42 400	37,89	1 606 536,00
339	Респ. Северная Осетия - Алания, р-н Правобережный, г. Беслан, ул. Подгорная, дом 1	Правобережный	15:03:0010101:10	003002000000 Земли населенных пунктов	Под производственные объекты	6	06:000	40 000	747,07	29 882 800,00
340	Республика Северная Осетия-Алания, р-н Правобережный, г Беслан, ул Победы, д 118в	Правобережный	15:03.0010101:12	003002000000 Земли населенных пунктов	Для строительства магазина	4	04:0040	625	1 227,11	766 943,75
341	Северная Осетия - Алания респ, р-н Правобережный, г. Беслан, ул. Победы, №128	Правобережный	15.03:0010101:387	003002000000 Земли населенных пунктов	Для строительства магазина	4	04:0040	1 499	1 227,11	1 839 437,89
342	Республика Северная Осетия-Алания, р-н Правобережный, г Беслан, ул Победы, д 122	Правобережный	15:03:0010101:520	003002000000 Земли населенных пунктов	Для строительства складских помещений	6	06:093	600	747,07	448 242,00
343	Республика Северная Осетия-Алания, р-н Правобережный, северная окраина г. Беслан	Правобережный	15:03:0010101:537	003002000000 Земли населенных пунктов	Коммунальное обслуживание	6	03:012	32 314	898,42	29 031 543,88
344	Республика Северная Осетия-Алания, Правобережный район, г. Беслан, ул. Победы, 120	Правобережный	15:03:0010101:539	003002000000 Земли населенных пунктов	Ремонтные мастерские	5	03:030	600	1 205,20	723 120,00
345	Республика Северная Осетия-Алания, р-н Правобережный, г. Беслан, ул. Победы, 117	Правобережный	15.03:0010101:540	003002000000 Земли населенных пунктов	Объект розничной торговли	4	04:0040	600	1 227,11	736 266,00
346	Республика Северная Осетия-Алания, р-н Правобережный, г Беслан, ул Победы, 126	Правобережный	15.03:0010101:541	003002000000 Земли населенных пунктов	Объекты придорожного сервиса	4	04:099	1 076	1 680,92	1 808 669,92
347	Республика Северная Осетия-Алания, р-н Правобережный, г. Беслан, ул. Победы, 124	Правобережный	15:03:0010101:542	003002000000 Земли населенных пунктов	Объекты придорожного сервиса	4	04:099	746	1 680,92	1 253 966,32
348	Республика Северная Осетия-Алания, р-н Правобережный, г. Беслан, ул. Победы, 136	Правобережный	15:03:0010101:543	003002000000 Земли населенных пунктов	Объекты придорожного сервиса	4	04:099	1 000	1 680,92	1 680 920,00

№ п/п	Местоположение ЗУ	Район	Кадастровый номер ЗУ	Категория земель	Разрешенное использование по документу	Код вида разрешенного использования (в соответствии с классификатором видов разрешенного использования земельных участков)	Вид использования объектов недвижимости	Площадь	УПКС	КС
349	Республика Северная Осетия-Алания, р-н Правобережный, г. Беслан, ул. Победы, 134	Правобережный	15:03:0010101:544	0030002000000 Земли населенных пунктов	Земельные участки, предназначенные для размещения объектов торговли, общественного питания и бытового обслуживания	4	04:0:0:0	1 000	1 227,11	1 227 110,00
350	Российская Федерация, Республика Северная Осетия-Алания, Правобережный район, г. Беслан, СТ "Аэропорт", проезд Вокзальный, уч. 99	Правобережный	15:03:0010101:735	0030010000000 Земли сельскохозяйственного назначения	Для производства овощей и фруктов	13	13:0:2:1	500	460,17	230 085,00
351	Российская Федерация, Республика Северная Осетия-Алания, Правобережный район, г. Беслан, ул. Победы, 132	Правобережный	15:03:0010101:736	0030002000000 Земли населенных пунктов	Объекты дорожного сервиса	4	04:0:9:9	850	1 680,92	1 428 782,00
352	Российская Федерация, Республика Северная Осетия-Алания, Правобережный муниципальный район, Бесланское городское поселение, г. Беслан, ул. О.Томаева, 27	Правобережный	15:03:0010101:737	0030002000000 Земли населенных пунктов	Под строительство жилого дома	13	02:0:1:0	830	471,96	391 726,80
353	Российская Федерация, Республика Северная Осетия-Алания, Правобережный район, г. Беслан, ул. Победы	Правобережный	15:03:0010101:738	0030002000000 Земли населенных пунктов	для содержания и эксплуатации зданий и сооружений	6	06:0:0:0	70 726	747,07	52 837 272,82
354	Российская Федерация, Республика Северная Осетия-Алания, Правобережный район, г. Беслан, ул. Победы	Правобережный	15:03:0010101:739	0030002000000 Земли населенных пунктов	для содержания и эксплуатации зданий и сооружений	6	06:0:0:0	19 038	747,07	14 222 718,66
355	Российская Федерация, Республика Северная Осетия-Алания, Правобережный район, г. Беслан, ул. Победы, 138	Правобережный	15:03:0010101:740	0030002000000 Земли населенных пунктов	Магазины	4	04:0:4:0	3 691	1 227,11	4 529 263,01
356	Респ. Северная Осетия - Алания, р-н Правобережный, г. Беслан, (район кирпичного завода "2-ая Пятилетка")	Правобережный	15:03:0010102:1	0030002000000 Земли населенных пунктов	Для строительства автобусной остановки с коммерческим павильоном	4	04:0:4:0	38	1 227,11	46 630,18
357	Респ. Северная Осетия - Алания, р-н Правобережный, г. Беслан, ул. Подгорная, 2	Правобережный	15:03:0010102:10	0030002000000 Земли населенных пунктов	Эксплуатация производственных зданий и сооружений	6	06:0:0:0	21 666	747,07	16 186 018,62
358	Российская Федерация, Республика Северная Осетия-Алания, Правобережный муниципальный район, г. Беслан, ул. Подгорная, 2"м"	Правобережный	15:03:0010102:12	0030002000000 Земли населенных пунктов	Склады	6	06:0:0:3	7 320	747,07	5 468 552,40
359	Российская Федерация, Республика Северная Осетия-Алания, Правобережный муниципальный район, г. Беслан, ул. Подгорная, 2"м"	Правобережный	15:03:0010102:13	0030002000000 Земли населенных пунктов	склады	6	06:0:0:3	5 690	747,07	4 250 828,30
360	Российская Федерация, Республика Северная Осетия-Алания, Правобережный район, г. Беслан, ул. Подгорная, 2/1	Правобережный	15:03:0010102:139	0030002000000 Земли населенных пунктов	Под складские помещения производственной базы	6	06:0:0:3	69 074	747,07	51 603 113,18
361	Российская Федерация, Республика Северная Осетия-Алания, Правобережный муниципальный район, г. Беслан, ул. Подгорная, 2"м"	Правобережный	15:03:0010102:14	0030002000000 Земли населенных пунктов	Склады	6	06:0:0:3	5 180	747,07	3 869 822,60
362	Российская Федерация, Республика Северная Осетия-Алания, Правобережный муниципальный район, г. Беслан, ул. Подгорная, 2"м"	Правобережный	15:03:0010102:15	0030002000000 Земли населенных пунктов	Склады	6	06:0:0:3	6 800	747,07	5 080 076,00
363	Российская Федерация, Республика Северная Осетия-Алания, Правобережный муниципальный район, г. Беслан, ул. Подгорная, 2"м"	Правобережный	15:03:0010102:16	0030002000000 Земли населенных пунктов	Под строительство производственных помещений по их пуску и реализации спирто-ликеро-водочной продукции	6	06:0:4:0	10 390	747,07	7 762 057,30
364	Российская Федерация, Республика Северная Осетия-Алания, Правобережный муниципальный район, г. Беслан, ул. Подгорная, 2"м"	Правобережный	15:03:0010102:17	0030002000000 Земли населенных пунктов	Под строительство производственных помещений по их пуску и реализации спирто-ликеро-водочной продукции	6	06:0:4:0	5 560	747,07	4 153 709,20
365	Российская Федерация, Республика Северная Осетия-Алания, Правобережный муниципальный район, г. Беслан, ул. Подгорная, 2"м"	Правобережный	15:03:0010102:18	0030002000000 Земли населенных пунктов	Склады	6	06:0:0:3	10 681	747,07	7 979 454,67
366	Республика Северная Осетия-Алания, р-н Правобережный, г. Беслан, ул. Подгорная, д 2/3	Правобережный	15:03:0010102:19	0030002000000 Земли населенных пунктов	Нефтехимическая промышленность	6	06:0:5:0	24 266	747,07	18 128 400,62
367	Республика Северная Осетия-Алания, Правобережный р-н, г. Беслан, ул. Подгорная, 2 "м"	Правобережный	15:03:0010102:286	0030002000000 Земли населенных пунктов	Склады (газовые хранилища и газоперекачивающие станции)	6	06:0:9:3	3 460	747,07	2 584 862,20
368	Республика Северная Осетия-Алания, р-н Правобережный, г. Беслан, ул. Подгорная, 4 "Н"	Правобережный	15:03:0010102:287	0030002000000 Земли населенных пунктов	Склады	6	06:0:9:3	15 276	747,07	11 412 241,32
369	Республика Северная Осетия-Алания, р-н Правобережный, г. Беслан, ул. Подгорная, 2 "м"	Правобережный	15:03:0010102:288	0030002000000 Земли населенных пунктов	Размещение производственных зданий,сооружений и вспомогательных к ним объектов	6	06:0:0:0	23 455	747,07	17 522 526,85
370	Республика Северная Осетия-Алания, р-н Правобережный, г. Беслан	Правобережный	15:03:0010102:3	0030002000000 Земли населенных пунктов	Под мусорную свалку	12	12:0:2:0	28 199	4 053,84	114 314 234,16
371	Республика Северная Осетия-Алания, Правобережный р-н, г. Беслан, ул. Подгорная	Правобережный	15:03:0010102:399	0030002000000 Земли населенных пунктов	Сельскохозяйственное использование	1	01:0:1:0	70 037	11,24	787 215,88
372	Республика Северная Осетия - Алания, р-н Правобережный, г. Беслан, ул. Подгорная, 2 м	Правобережный	15:03:0010102:4	0030002000000 Земли населенных пунктов	Пищевая промышленность (производство алкогольных напитков)	6	06:0:4:0	82 750	747,07	61 820 642,50
373	Республика Северная Осетия - Алания, Правобережный район, г Беслан, ул Подгорная, 2/5	Правобережный	15:03:0010102:417	0030002000000 Земли населенных пунктов	Под складские помещения производственной базы	6	06:0:9:0	9 766	747,07	7 295 885,62
374	Российская Федерация, Республика Северная Осетия-Алания, Правобережный муниципальный район, Бесланское городское поселение, г. Беслан, ул. Подгорная, 2 "Т"	Правобережный	15:03:0010102:418	0030002000000 Земли населенных пунктов	Под складские помещения производственной базы	6	06:0:9:0	35 905	747,07	26 823 548,35
375	Республика Северная Осетия - Алания, Правобережный район, г Беслан, ул Подгорная	Правобережный	15:03:0010102:431	0030002000000 Земли населенных пунктов	Животноводство	1	01:0:7:0	65 905	363,75	23 972 943,75
376	Респ. Северная Осетия - Алания, Правобережный р-н, г. Беслан, ул. Подгорная	Правобережный	15:03:0010102:434	0030002000000 Земли населенных пунктов	земельные участки (территории) общего пользования	6	12:0:0:1	4 110	37,89	155 727,90
377	Респ. Северная Осетия - Алания, Правобережный р-н, г. Беслан, ул. Подгорная	Правобережный	15:03:0010102:435	0030002000000 Земли населенных пунктов	Сельскохозяйственное использование	1	01:0:1:0	36 764	11,24	413 227,36
378	Российская Федерация, Республика Северная Осетия-Алания, Правобережный район, г. Беслан, ул. Подгорная, 2 "Н"	Правобережный	15:03:0010102:436	0030002000000 Земли населенных пунктов	Склады	6	06:0:9:3	12 242	747,07	9 145 630,94
379	Российская Федерация, Республика Северная Осетия-Алания, Правобережный район, г. Беслан, ул. Подгорная, 60	Правобережный	15:03:0010102:443	0030002000000 Земли населенных пунктов	Склады	6	06:0:9:0	10 000	747,07	7 470 700,00
380	Российская Федерация, Республика Северная Осетия-Алания, Правобережный район, г. Беслан, ул. Подгорная, 2/1	Правобережный	15:03:0010102:444	0030002000000 Земли населенных пунктов	Под складские помещения производственной базы	6	06:0:9:0	10 160	747,07	7 590 231,20
381	Российская Федерация, Республика Северная Осетия-Алания, Правобережный муниципальный район, Бесланское городское поселение, г. Беслан, ул. Подгорная	Правобережный	15:03:0010102:445	0030002000000 Земли населенных пунктов	Склады	6	06:0:9:0	17 940	747,07	13 402 435,80
382	Российская Федерация, Республика Северная Осетия-Алания, Правобережный район, г. Беслан, СТ "Аэропорт", проезд Летчиков-испытателей, уч. 76	Правобережный	15:03:0010102:446	0030010000000 Земли сельскохозяйственного назначения	Для производства овощей и фруктов	13	13:0:2:1	500	460,17	230 085,00
383	Российская Федерация, Республика Северная Осетия-Алания, Правобережный район, г. Беслан, СТ "Аэропорт", проезд Рейсовый, уч. 74	Правобережный	15:03:0010102:447	0030010000000 Земли сельскохозяйственного назначения	Производства овощей и фруктов	13	13:0:2:1	490	460,17	225 483,30
384	Российская Федерация, Республика Северная Осетия-Алания, Правобережный район, г. Беслан, СТ "Аэропорт", проезд Рейсовый, уч. 72	Правобережный	15:03:0010102:448	0030010000000 Земли сельскохозяйственного назначения	Производства овощей и фруктов	13	13:0:2:1	490	460,17	225 483,30
385	Российская Федерация, Республика Северная Осетия - Алания, м-р-н Правобережный, г.п. Бесланское, г. Беслан, СТ "Аэропорт", проезд Пассажирский, уч. 73	Правобережный	15:03:0010102:449	0030010000000 Земли сельскохозяйственного назначения	Производства овощей и фруктов	13	13:0:2:1	490	460,17	225 483,30
386	Российская Федерация, Республика Северная Осетия - Алания, м-р-н Правобережный, г.п. Бесланское, г. Беслан, СТ Аэропорт, проезд Пассажирский, уч.71	Правобережный	15:03:0010102:450	0030010000000 Земли сельскохозяйственного назначения	Для производства овощей и фруктов	13	13:0:2:1	490	460,17	225 483,30
387	Российская Федерация, Республика Северная Осетия-Алания, Правобережный муниципальный район, г. Беслан, СТ "Аэропорт", проезд Рейсовый, уч. 79	Правобережный	15:03:0010102:451	0030010000000 Земли сельскохозяйственного назначения	Для производства овощей и фруктов	13	13:0:2:1	500	460,17	230 085,00
388	Российская Федерация, Республика Северная Осетия-Алания, Правобережный муниципальный район, г. Беслан, СТ "Аэропорт", проезд Самолетный, уч. 89	Правобережный	15:03:0010102:452	0030010000000 Земли сельскохозяйственного назначения	Для производства овощей и фруктов	13	13:0:2:1	490	460,17	225 483,30

№ п/п	Местоположение ЗУ	Район	Кадастровый номер ЗУ	Категория земель	Разрешенное использование по документу	Код вида разрешенного использования (в соответствии с классификатором видов разрешенного использования земельных участков)	Вид использования объектов недвижимости	Площадь	УПКС	КС
389	Российская Федерация, Республика Северная Осетия-Алания, Правобережный муниципальный район, г. Беслан, СТ "Аэропорт", проезд Взлетный, уч. 90	Правобережный	15:03:0010102:453	003001000000 Земли сельскохозяйственного назначения	Для производства овощей и фруктов	13	13:0:21	490	460,17	225 483,30
390	Российская Федерация, Республика Северная Осетия-Алания, Правобережный район, г. Беслан, СТ "Аэропорт", проезд Стартовый, уч. 82	Правобережный	15:03:0010102:454	003001000000 Земли сельскохозяйственного назначения	Для производства овощей и фруктов	13	13:0:21	500	460,17	230 085,00
391	Российская Федерация, Республика Северная Осетия-Алания, Правобережный район, г. Беслан, СТ "Аэропорт", проезд Аэродромный, уч. 90	Правобережный	15:03:0010102:455	003001000000 Земли сельскохозяйственного назначения	Для производства овощей и фруктов	13	13:0:21	500	460,17	230 085,00
392	Российская Федерация, Республика Северная Осетия-Алания, Правобережный район, г. Беслан, СТ "Аэропорт", проезд Стартовый, уч. 80	Правобережный	15:03:0010102:456	003001000000 Земли сельскохозяйственного назначения	Для производства овощей и фруктов	13	13:0:21	500	460,17	230 085,00
393	Российская Федерация, Республика Северная Осетия-Алания, Правобережный район, г. Беслан, СТ "Аэропорт", проезд Авиационный, уч. 74	Правобережный	15:03:0010102:457	003001000000 Земли сельскохозяйственного назначения	Для производства овощей и фруктов	13	13:0:21	500	460,17	230 085,00
394	Российская Федерация, Республика Северная Осетия-Алания, Правобережный район, г. Беслан, СТ "Аэропорт", проезд Авиационный, уч. 72	Правобережный	15:03:0010102:458	003001000000 Земли сельскохозяйственного назначения	Для производства овощей и фруктов	13	13:0:21	500	460,17	230 085,00
395	Российская Федерация, Республика Северная Осетия-Алания, Правобережный район, г. Беслан, ул. Подгорная, 2/2	Правобережный	15:03:0010102:460	003002000000 Земли населенных пунктов	Склады	6	06:0:90	24 031	747,07	17 952 839,17
396	Республика Северная Осетия - Алания, р-н Правобережный, г. Беслан, ул. Подгорная, 2 м	Правобережный	15:03:0010102:5	003002000000 Земли населенных пунктов	Склады (газовые хранилища и обслуживающие их газоконденсатные и газоперекачивающие станции)	6	06:0:93	13 803	747,07	10 311 807,21
397	Респ. Северная Осетия - Алания, р-н Правобережный, г. Беслан, ул. Подгорная, 2 м	Правобережный	15:03:0010102:7	003002000000 Земли населенных пунктов	Железнодорожный транспорт (размещение железнодорожный путей)	6	07:0:10	4 047	37,89	153 340,83
398	Респ. Северная Осетия - Алания, р-н Правобережный, г. Беслан, ул. Подгорная, дом 2 а	Правобережный	15:03:0010102:8	003002000000 Земли населенных пунктов	общежитие кирпичного завода	2	02:0:13	7 700	2 191,26	16 872 702,00
399	Республика Северная Осетия - Алания, р-н Правобережный, г. Беслан, ул. Подгорная, 2	Правобережный	15:03:0010102:9	003002000000 Земли населенных пунктов	Строительная промышленность	6	06:0:60	23 924	747,07	17 872 902,68
400	Респ. Северная Осетия - Алания, р-н Правобережный, г. Беслан, ул. Победы, 116	Правобережный	15:03:0010103:1	003002000000 Земли населенных пунктов	В целях эксплуатации магазина	4	04:0:40	739	1 227,11	906 834,29
401	Российская Федерация, Республика Северная Осетия - Алания, Правобережный район, г. Беслан, ул. Ардонская, 16	Правобережный	15:03:0010103:166	003002000000 Земли населенных пунктов	Под строительство жилого дома	13	02:0:10	719	471,96	339 339,24
402	Республика Северная Осетия - Алания, мр-н Правобережный, г.п. Бесланское, г Беслан, ул Ардонская участок 246	Правобережный	15:03:0010103:168	003002000000 Земли населенных пунктов	Для индивидуального жилищного строительства	13	02:0:10	533	471,96	251 554,68
403	Республика Северная Осетия-Алания, р-н Правобережный, г.Беслан, ул.Ардонская, 8	Правобережный	15:03:0010103:170	003002000000 Земли населенных пунктов	Под строительство жилого дома	13	02:0:10	833	471,96	393 142,68
404	Российская Федерация, Республика Северная Осетия - Алания, Правобережный район, г. Беслан, ул. Ардонская, 17д	Правобережный	15:03:0010103:172	003002000000 Земли населенных пунктов	Для индивидуального жилищного строительства	13	02:0:10	601	471,96	283 647,96
405	Республика Северная Осетия-Алания, Правобережный р-н, г. Беслан, ул. Ардонская, 24 "а"	Правобережный	15:03:0010103:177	003002000000 Земли населенных пунктов	Для индивидуального жилищного строительства	13	02:0:10	532	471,96	251 082,72
406	Республика Северная Осетия-Алания, Правобережный о-н, г. Беслан, ул. Дзарахохова, 43, гараж 5	Правобережный	15:03:0010103:178	003002000000 Земли населенных пунктов	объекты гаражного назначения	7	02:0:71	39	854,59	33 329,01
407	Республика Северная Осетия-Алания, Правобережный район, г. Беслан, ул. Ардонская	Правобережный	15:03:0010103:179	003002000000 Земли населенных пунктов	Животноводство	1	01:0:70	5 000	363,75	1 818 750,00
408	Республика Северная Осетия-Алания, Правобережный район, г. Беслан, ул.Ардонская, 26 "в"	Правобережный	15:03:0010103:180	003002000000 Земли населенных пунктов	Для индивидуального жилищного строительства	13	02:0:10	570	471,96	269 017,20
409	Российская Федерация, Республика Северная Осетия - Алания, Правобережный район, г. Беслан, ул. Ардонская, 9в	Правобережный	15:03:0010103:181	003002000000 Земли населенных пунктов	Для индивидуального жилищного строительства	13	02:0:10	400	471,96	188 784,00
410	Российская Федерация, Республика Северная Осетия-Алания, Правобережный район, г. Беслан, ул. Ардонская, 30 "а"	Правобережный	15:03:0010103:182	003002000000 Земли населенных пунктов	Для индивидуального жилищного строительства	13	02:0:10	544	471,96	256 746,24
411	Российская Федерация, Республика Северная Осетия-Алания, Правобережный муниципальный район, Бесланское городское поселение, г. Беслан, ул. Ардонская, 3 "Д"	Правобережный	15:03:0010103:184	003002000000 Земли населенных пунктов	Под строительство жилого дома	13	02:0:10	899	471,96	424 292,04
412	Российская Федерация, Республика Северная Осетия-Алания, Правобережный район, г. Беслан, ул. Ардонская	Правобережный	15:03:0010103:186	003002000000 Земли населенных пунктов	Для индивидуального жилищного строительства	13	02:0:10	600	471,96	283 176,00
413	Российская Федерация, Республика Северная Осетия-Алания, Правобережный муниципальный район, Бесланское городское поселение, г. Беслан, ул. Ардонская 32 "А"	Правобережный	15:03:0010103:187	003002000000 Земли населенных пунктов	Для индивидуального жилищного строительства	13	02:0:10	544	471,96	256 746,24
414	Республика Северная Осетия - Алания, Правобережный р-н., г. Беслан, ул. Ардонская, д.17 "в"	Правобережный	15:03:0010103:188	003002000000 Земли населенных пунктов	для индивидуального жилищного строительства	13	02:0:10	600	471,96	283 176,00
415	Республика Северная Осетия - Алания, Правобережный р-н., г. Беслан, ул. Ардонская, д.15 "а"	Правобережный	15:03:0010103:189	003002000000 Земли населенных пунктов	для индивидуального жилищного строительства	13	02:0:10	600	471,96	283 176,00
416	Российская Федерация, Республика Северная Осетия - Алания, Правобережный район, г. Беслан, ул. Ардонская, 15	Правобережный	15:03:0010103:2	003002000000 Земли населенных пунктов	Под жилую застройку	13	02:0:10	659	471,96	311 021,64
417	Российская Федерация, Республика Северная Осетия - Алания, Правобережный район, г. Беслан, ул. Ардонская, 9а	Правобережный	15:03:0010103:3	003002000000 Земли населенных пунктов	Индивидуальное жилищное строительство	13	02:0:10	627	471,96	295 918,92
418	Российская Федерация, Республика Северная Осетия - Алания, Правобережный район, г. Беслан, ул. Ардонская, 11в	Правобережный	15:03:0010103:4	003002000000 Земли населенных пунктов	В целях завершения строительства жилого дома	13	02:0:10	601	471,96	283 647,96
419	Российская Федерация, Республика Северная Осетия - Алания, Правобережный район, г. Беслан, ул. Ардонская, 16	Правобережный	15:03:0010103:40	003002000000 Земли населенных пунктов	Для строительства индивидуального жилого дома	13	02:0:10	615	471,96	290 255,40
420	Российская Федерация, Республика Северная Осетия - Алания, Правобережный район, г. Беслан, ул. Ардонская, 11в	Правобережный	15:03:0010103:41	003002000000 Земли населенных пунктов	Под строительство жилого дома	13	02:0:10	600	471,96	283 176,00
421	Российская Федерация, Республика Северная Осетия - Алания, Правобережный район, г. Беслан, ул. Ардонская, 5	Правобережный	15:03:0010103:43	003002000000 Земли населенных пунктов	Под строительство жилого дома	13	02:0:10	934	471,96	440 810,64
422	Российская Федерация, Республика Северная Осетия - Алания, Правобережный район, г. Беслан, ул. Ардонская, 3а	Правобережный	15:03:0010103:45	003002000000 Земли населенных пунктов	Для индивидуального жилищного строительства	13	02:0:10	1 044	471,96	492 726,24
423	Российская Федерация, Республика Северная Осетия - Алания, Правобережный район, г. Беслан, ул. Ардонская, 9б	Правобережный	15:03:0010103:46	003002000000 Земли населенных пунктов	Для индивидуального жилищного строительства	13	02:0:10	600	471,96	283 176,00
424	Республика Северная Осетия-Алания, р-н Правобережный, г. Беслан, ул. Ардонская, 7	Правобережный	15:03:0010103:48	003002000000 Земли населенных пунктов	Под строительство жилого дома	13	02:0:10	591	471,96	278 928,36
425	Российская Федерация, Республика Северная Осетия-Алания, Правобережный район, г. Беслан, ул. Ардонская, 22	Правобережный	15:03:0010103:5	003002000000 Земли населенных пунктов	Под жилую застройку	13	02:0:10	615	471,96	290 255,40
426	Российская Федерация, Республика Северная Осетия - Алания, Правобережный район, г. Беслан, ул. Ардонская, 17а	Правобережный	15:03:0010103:51	003002000000 Земли населенных пунктов	Для индивидуального жилищного строительства	13	02:0:10	616	471,96	290 727,36
427	Российская Федерация, Республика Северная Осетия-Алания, Правобережный Муниципальный район, Бесланское городское поселение, г. Беслан, ул. Подгорная, 8	Правобережный	15:03:0010103:52	003002000000 Земли населенных пунктов	Для строительства АЗС контейнерного типа	4	04:0:95	1 400	3 348,49	4 687 886,00
428	Российская Федерация, Республика Северная Осетия - Алания, Правобережный район, г. Беслан, ул. Ардонская, 17б	Правобережный	15:03:0010103:53	003002000000 Земли населенных пунктов	Для индивидуального жилищного строительства	13	02:0:10	600	471,96	283 176,00
429	Российская Федерация, Республика Северная Осетия - Алания, Правобережный район, г. Беслан, ул. Ардонская, 13в	Правобережный	15:03:0010103:6	003002000000 Земли населенных пунктов	Для эксплуатации жилого дома	13	02:0:10	600	471,96	283 176,00
430	Российская Федерация, Республика Северная Осетия - Алания, Правобережный район, г. Беслан, ул. Ардонская, 13а	Правобережный	15:03:0010103:7	003002000000 Земли населенных пунктов	Под строительство жилого дома	13	02:0:10	810	471,96	382 287,60
431	Респ. Северная Осетия - Алания, р-н Правобережный, г. Беслан, ул. Ардонская, дом 6	Правобережный	15:03:0010103:8	003002000000 Земли населенных пунктов	Для эксплуатации жилого дома	13	02:0:10	602	471,96	284 119,92

№ п/п	Местоположение ЗУ	Район	Кадастровый номер ЗУ	Категория земель	Разрешенное использование по документу	Код вида разрешенного использования (в соответствии с классификатором видов разрешенного использования земельных участков)	Вид использования объектов недвижимости	Площадь	УПКС	КС
432	Российская Федерация, Республика Северная Осетия - Алания, Правобережный район, г. Беслан, ул. Ардонская, 7а	Правобережный	15:03:0010103:9	003002000000 Земли населенных пунктов	Под строительство жилого дома	13	02:010	801	471,96	378 039,96
433	Респ. Северная Осетия - Алания, р-н Правобережный, г. Беслан, ул. Подгорная, дом 2е	Правобережный	15:03:0010104:10	003002000000 Земли населенных пунктов	Обеспечение вооруженных сил	8	08:000	139 500	613,55	97 861 225,00
434	Республика Северная Осетия-Алания, р-н Правобережный, г Беслан. ж/д ветка на склад ГСМ ФГУП "ВАП"	Правобережный	15:03:0010104:11	003002000000 Земли населенных пунктов	Под объекты транспорта	7	07:021	10 670	394,43	4 208 568,10
435	Респ. Северная Осетия - Алания, р-н Правобережный, г. Беслан, ул. Подгорная, дом 15	Правобережный	15:03:0010104:13	003002000000 Земли населенных пунктов	Под объекты общего пользования	6	06:000	2 500	747,07	1 867 675,00
436	Респ. Северная Осетия - Алания, р-н Правобережный, г. Беслан, ул. Подгорная, дом 2 ж	Правобережный	15:03:0010104:16	003002000000 Земли населенных пунктов	В целях завершения строительства и дальнейшей эксплуатации животноводческих помещений для откорма скота	1	01:070	11 734	363,75	4 268 242,50
437	Респ. Северная Осетия - Алания, р-н Правобережный, г. Беслан, ул. Подгорная, дом 2 г	Правобережный	15:03:0010104:17	003002000000 Земли населенных пунктов	в целях эксплуатации жилого дома и ведения личного подсобного хозяйства	13	02:020	3 805	471,96	1 795 807,80
438	Республика Северная Осетия - Алания, Правобережный район, г. Беслан, ул. Подгорная, 2а	Правобережный	15:03:0010104:178	003002000000 Земли населенных пунктов	Для ввода спирто-пивоводочной продукции	6	06:040	46 895	747,07	35 033 847,65
439	Республика Северная Осетия - Алания, Правобережный район, г. Беслан, ул. Подгорная, 2"а"	Правобережный	15:03:0010104:179	003002000000 Земли населенных пунктов	Для ввода спирто-пивоводочной продукции	6	06:040	6 102	747,07	4 558 621,14
440	Северная Осетия - Алания респ. р-н Правобережный, г. Беслан, дорога в аэропорт 2200 м.	Правобережный	15:03:0010104:18	003002000000 Земли населенных пунктов	Для реконструкции, строительства и эксплуатации ГСМ аэропорта	6	06:000	41 300	747,07	30 853 991,00
441	Республика Северная Осетия-Алания, Правобережный район, г. Беслан, ул. Подгорная 2 "а"	Правобережный	15:03:0010104:180	003002000000 Земли населенных пунктов	Для ввода спирто-пивоводочной продукции	6	06:040	69 284	747,07	51 759 997,88
442	Республика Северная Осетия - Алания, Правобережный район, г. Беслан, ул. Подгорная, 2 "а".	Правобережный	15:03:0010104:181	003002000000 Земли населенных пунктов	Для ввода спирто-пивоводочной продукции	6	06:040	38 625	747,07	28 855 578,75
443	Северная Осетия - Алания респ. р-н Правобережный, г. Беслан, ул. Ардонская	Правобережный	15:03:0010104:19	003002000000 Земли населенных пунктов	Для размещения железобетонной опоры и контейнера-аппаратной	6	03:012	48	898,42	43 124,16
444	Республика Северная Осетия - Алания, Правобережный район, г. Беслан, ул. Подгорная, 2 "а"	Правобережный	15:03:0010104:2	003002000000 Земли населенных пунктов	Для ввода спирто-пивоводочной продукции	6	06:040	15 059	747,07	11 250 127,13
445	Российская Федерация, Республика Северная Осетия-Алания, Правобережный муниципальный район, Бесланское городское поселение, г. Беслан, ул. Подгорная, земельный участок 2 и	Правобережный	15:03:0010104:210	003002000000 Земли населенных пунктов	для эксплуатации производственных помещений	6	06:000	63 105	747,07	47 143 852,35
446	Российская Федерация, Республика Северная Осетия-Алания, Правобережный муниципальный район, г. Беслан, ул. Подгорная	Правобережный	15:03:0010104:211	003002000000 Земли населенных пунктов	Для ввода спирто-пивоводочной продукции	6	06:040	148 823	747,07	111 181 198,61
447	Российская Федерация, Республика Северная Осетия-Алания, Правобережный муниципальный район, г. Беслан, ул. Подгорная	Правобережный	15:03:0010104:212	003002000000 Земли населенных пунктов	Для ввода спирто-пивоводочной продукции	6	06:040	12 535	747,07	9 364 522,45
448	Российская Федерация, Республика Северная Осетия-Алания, Правобережный район, г. Беслан, ул. Подгорная	Правобережный	15:03:0010104:213	003002000000 Земли населенных пунктов	Отдых (рекреация)	5	05:000	2 547	278,52	709 390,44
449	Респ. Северная Осетия - Алания, р-н Правобережный, г. Беслан, ул. Подгорная, дом 2 н	Правобережный	15:03:0010104:4	003002000000 Земли населенных пунктов	Для производства пивоводочной продукции	6	06:040	68 000	747,07	50 800 760,00
450	Республика Северная Осетия-Алания, р-н Правобережный, г. Беслан, ул. Подгорная, 2	Правобережный	15:03:0010104:59	003002000000 Земли населенных пунктов	Для станций технического обслуживания а/м	4	04:099	9 565	1 680,92	16 077 999,80
451	Респ. Северная Осетия - Алания, р-н Правобережный, г. Беслан, ул. Подгорная, дом 31 о	Правобережный	15:03:0010104:6	003002000000 Земли населенных пунктов	Под строительство мини-пекарни	6	06:040	70	747,07	52 294,90
452	Республика Северная Осетия-Алания, р-н Правобережный, г. Беслан, ул. Подгорная, 2"к"	Правобережный	15:03:0010104:66	003002000000 Земли населенных пунктов	склады	6	06:090	40 257	747,07	30 074 796,99
453	Респ. Северная Осетия - Алания, р-н Правобережный, г. Беслан, ул. Подгорная, 2 б	Правобережный	15:03:0010104:7	003002000000 Земли населенных пунктов	Под сельскохозяйственное использование	1	01:010	2 700	11,24	30 348,00
454	Респ. Северная Осетия - Алания, р-н Правобережный, г. Беслан, ул. Подгорная, 2 "а"	Правобережный	15:03:0010104:8	003002000000 Земли населенных пунктов	производственная деятельность	6	06:000	2 700	747,07	2 017 089,00
455	Республика Северная Осетия - Алания, Правобережный район, г. Беслан, ул. Подгорная, 2 "а"	Правобережный	15:03:0010104:9	003002000000 Земли населенных пунктов	В целях эксплуатации производственных зданий и сооружений	6	06:040	18 000	747,07	13 447 260,00
456	Респ. Северная Осетия - Алания, р-н Правобережный, г. Беслан	Правобережный	15:03:0010201:1	003002000000 Земли населенных пунктов	Для эксплуатации существующей подстанции ПС "Беслан-Северная-110"	6	03:012	15 138	898,42	13 598 250,36
457	Республика Северная Осетия-Алания, Правобережный р-н, г. Беслан, ул. Менделеева, 67	Правобережный	15:03:0010201:154	003002000000 Земли населенных пунктов	Склады	6	06:090	5 000	747,07	3 735 350,00
458	РСО-Алания, Правобережный район, г. Беслан, ул. Менделеева	Правобережный	15:03:0010201:155	003002000000 Земли населенных пунктов	Склады	6	06:090	14 170	747,07	10 585 981,90
459	Республика Северная Осетия-Алания, Правобережный район, г. Беслан, ул. Менделеева	Правобережный	15:03:0010201:156	003002000000 Земли населенных пунктов	Склады	6	06:090	57 470	747,07	42 934 112,90
460	Республика Северная Осетия-Алания, Правобережный р-н, г Беслан , ул Менделеева, 67 "б"	Правобережный	15:03:0010201:157	003002000000 Земли населенных пунктов	Строительная промышленность	6	06:060	1 000	747,07	747 070,00
461	Республика Северная Осетия - Алания, Правобережный район, г. Беслан, ул. Менделеева	Правобережный	15:03:0010201:162	003002000000 Земли населенных пунктов	Производственная деятельность. Строительная промышленность	6	06:060	1 000	747,07	747 070,00
462	Респ. Северная Осетия - Алания, р-н. Правобережный, г. Беслан, ул. Менделеева	Правобережный	15:03:0010201:163	003002000000 Земли населенных пунктов	Магазины	4	04:040	300	1 227,11	368 133,00
463	Республика Северная Осетия-Алания, Правобережный р-н, г. Беслан	Правобережный	15:03:0010201:166	003002000000 Земли населенных пунктов	земельные участки (территорий) общего пользования	6	12:001	1 694	37,89	64 185,66
464	Республика Северная Осетия-Алания, Правобережный р-н, г. Беслан	Правобережный	15:03:0010201:167	003002000000 Земли населенных пунктов	земельные участки (территорий) общего пользования	6	12:001	4 912	37,89	186 115,68
465	Российская Федерация, Республика Северная Осетия-Алания, Правобережный район, г. Беслан, ул. Менделеева	Правобережный	15:03:0010201:169	003002000000 Земли населенных пунктов	Магазины	4	04:040	500	1 227,11	613 555,00
466	Российская Федерация, Республика Северная Осетия-Алания, Правобережный район, г. Беслан, ул. Победы	Правобережный	15:03:0010201:170	003002000000 Земли населенных пунктов	Склады	6	06:090	326	747,07	243 544,82
467	Российская Федерация, Республика Северная Осетия-Алания, Правобережный район, г. Беслан, ул. Победы	Правобережный	15:03:0010201:171	003002000000 Земли населенных пунктов	Склады	6	06:090	675	747,07	504 272,25
468	Российская Федерация, Республика Северная Осетия-Алания, Правобережный район, г. Беслан, ул. Менделеева	Правобережный	15:03:0010201:172	003002000000 Земли населенных пунктов	Магазины	4	04:040	400	1 227,11	490 844,00
469	Российская Федерация, Республика Северная Осетия-Алания, Правобережный муниципальный район, Бесланское городское поселение, г. Беслан, ул. Менделеева, 71	Правобережный	15:03:0010201:177	003002000000 Земли населенных пунктов	Для индивидуального жилищного строительства	13	02:010	600	471,96	283 176,00
470	Российская Федерация, Республика Северная Осетия-Алания, Правобережный район, г. Беслан, ул. Менделеева	Правобережный	15:03:0010201:179	003002000000 Земли населенных пунктов	Объекты придорожного сервиса (мастерские для ремонта и обслуживания автомобилей)	4	04:099	400	1 680,92	672 368,00
471	Российская Федерация, Республика Северная Осетия-Алания, Правобережный муниципальный район, Бесланское городское поселение, г. Беслан, ул. 4-я Заводская, 109	Правобережный	15:03:0010201:182	003002000000 Земли населенных пунктов	Для индивидуального жилищного строительства	13	02:010	587	471,96	277 040,52
472	Российская Федерация, Республика Северная Осетия-Алания, Правобережный муниципальный район, Бесланское городское поселение, г. Беслан, ул. 4-я Заводская, 97	Правобережный	15:03:0010201:183	003002000000 Земли населенных пунктов	Для индивидуального жилищного строительства	13	02:010	600	471,96	283 176,00
473	Российская Федерация, Республика Северная Осетия-Алания, Правобережный район, г. Беслан, ул. 4-я Заводская	Правобережный	15:03:0010201:184	003002000000 Земли населенных пунктов	Для индивидуального жилищного строительства	13	02:010	600	471,96	283 176,00

№ п/п	Местоположение ЗУ	Район	Кадастровый номер ЗУ	Категория земель	Разрешенное использование по документу	Код вида разрешенного использования (в соответствии с классификатором видов разрешенного использования земельных участков)	Вид использования объектов недвижимости	Площадь	УПКС	КС
474	Российская Федерация, Республика Северная Осетия-Алания, Правобережный район, г. Беслан, ул. Менделеева, 67 "в"	Правобережный	15:03:0010201:185	003002000000 Земли населенных пунктов	Склады	6	06:090	2 000	747,07	1 494 140,00
475	Российская Федерация, Республика Северная Осетия-Алания, Правобережный муниципальный район, Бесланское городское поселение, г. Беслан, ул. 4-я Заводская, 95	Правобережный	15:03:0010201:187	003002000000 Земли населенных пунктов	Для индивидуального жилищного строительства	13	02:010	600	471,96	283 176,00
476	Российская Федерация, Республика Северная Осетия-Алания, Правобережный муниципальный район, Бесланское городское поселение, г. Беслан, ул. 4-я Заводская, 99	Правобережный	15:03:0010201:188	003002000000 Земли населенных пунктов	Для индивидуального жилищного строительства	13	02:010	600	471,96	283 176,00
477	Российская Федерация, Республика Северная Осетия-Алания, Правобережный муниципальный район, Бесланское городское поселение, г. Беслан, ул. 4-я Заводская, 92	Правобережный	15:03:0010201:189	003002000000 Земли населенных пунктов	Для индивидуального жилищного строительства	13	02:010	600	471,96	283 176,00
478	Российская Федерация, Республика Северная Осетия-Алания, Правобережный муниципальный район, Бесланское городское поселение, г. Беслан, ул. 4-я Заводская, 94	Правобережный	15:03:0010201:190	003002000000 Земли населенных пунктов	Для индивидуального жилищного строительства	13	02:010	600	471,96	283 176,00
479	Российская Федерация, Республика Северная Осетия-Алания, Правобережный район, г. Беслан, ул. 4-я Заводская, 90	Правобережный	15:03:0010201:191	003002000000 Земли населенных пунктов	Для индивидуального жилищного строительства	13	02:010	696	471,96	328 484,16
480	Российская Федерация, Республика Северная Осетия-Алания, Правобережный район, г. Беслан, ул. 4-я Заводская	Правобережный	15:03:0010201:192	003002000000 Земли населенных пунктов	Для индивидуального жилищного строительства	13	02:010	587	471,96	277 040,52
481	Российская Федерация, Республика Северная Осетия-Алания, Правобережный район, г. Беслан, ул. 4-я Заводская	Правобережный	15:03:0010201:193	003002000000 Земли населенных пунктов	Для индивидуального жилищного строительства	13	02:010	600	471,96	283 176,00
482	Российская Федерация, Республика Северная Осетия - Алания, Правобережный муниципальный район, г. Беслан, ул. Победы, 73 "б"	Правобережный	15:03:0010201:194	003002000000 Земли населенных пунктов	Объекты дорожного сервиса	4	04:099	414	1 680,92	695 900,88
483	Республика Северная Осетия-Алания, Правобережный р-н, г. Беслан, ул. 4-я Заводская, 119	Правобережный	15:03:0010201:196	003002000000 Земли населенных пунктов	Для индивидуального жилищного строительства	13	02:010	600	471,96	283 176,00
484	Российская Федерация, Республика Северная Осетия-Алания, Правобережный муниципальный район, Бесланское городское поселение, г. Беслан, ул. Победы, 85 "Г"	Правобережный	15:03:0010201:197	003002000000 Земли населенных пунктов	Под производство и хранение складских помещений	6	06:000	1 000	747,07	747 070,00
485	Российская Федерация, Республика Северная Осетия-Алания, Правобережный муниципальный район, Бесланское городское поселение, г. Беслан, ул. Победы, 85 "А"	Правобережный	15:03:0010201:198	003002000000 Земли населенных пунктов	Под производство и хранение складских помещений	6	06:000	10 300	747,07	7 694 821,00
486	Республика Северная Осетия-Алания, р-н Правобережный, г. Беслан, ул. Победы, 83 "в"	Правобережный	15:03:0010201:20	003002000000 Земли населенных пунктов	Магазины	4	04:040	600	1 227,11	736 266,00
487	Российская Федерация, Республика Северная Осетия-Алания, Правобережный район, г. Беслан, ул. 4-я Заводская, 103	Правобережный	15:03:0010201:200	003002000000 Земли населенных пунктов	Для индивидуального жилищного строительства	13	02:010	600	471,96	283 176,00
488	Российская Федерация, Республика Северная Осетия - Алания, Правобережный район, г. Беслан, ул 4-я Заводская, 113 "а"	Правобережный	15:03:0010201:201	003002000000 Земли населенных пунктов	Для индивидуального жилищного строительства	13	02:010	600	471,96	283 176,00
489	Российская Федерация, Республика Северная Осетия - Алания, Правобережный район, г. Беслан, ул 4-я Заводская	Правобережный	15:03:0010201:202	003002000000 Земли населенных пунктов	Для индивидуального жилищного строительства	13	02:010	600	471,96	283 176,00
490	Российская Федерация, Республика Северная Осетия-Алания, Правобережный район, г. Беслан, ул. 4-я Заводская	Правобережный	15:03:0010201:203	003002000000 Земли населенных пунктов	Для индивидуального жилищного строительства	13	02:010	600	471,96	283 176,00
491		Правобережный	15:03:0010201:204	003002000000 Земли населенных пунктов	Для индивидуального жилищного строительства	13	02:010	875	471,96	412 965,00
492	Российская Федерация, Республика Северная Осетия-Алания, Правобережный район, г. Беслан, ул. 4-я Заводская, 111	Правобережный	15:03:0010201:205	003002000000 Земли населенных пунктов	Для индивидуального жилищного строительства	13	02:010	586	471,96	276 568,56
493	Республика Северная Осетия-Алания, р-н Правобережный, г. Беслан, ул. Победы, 83 "г"	Правобережный	15:03:0010201:21	003002000000 Земли населенных пунктов	Для строительства производственной базы	6	06:000	4 042	747,07	3 019 656,94
494	Российская Федерация, Республика Северная Осетия - Алания, Правобережный район, г. Беслан, ул. Победы, 101	Правобережный	15:03:0010201:29	003002000000 Земли населенных пунктов	под строительство фермы	1	01:070	1 883	363,75	684 941,25
495	Северная Осетия-Алания респ. Правобережный р-н. г. Беслан, ул. Победы 85 "б"	Правобережный	15:03:0010201:30	003002000000 Земли населенных пунктов	Под производство и хранение складских помещений	6	06:090	4 178	747,07	3 121 258,46
496	Республика Северная Осетия-Алания, р-н Правобережный, г. Беслан, ул. Победы, 83 "в"	Правобережный	15:03:0010201:34	003002000000 Земли населенных пунктов	Магазины	4	04:040	602	1 227,11	738 720,22
497	Российская Федерация, Республика Северная Осетия-Алания, Правобережный район, г. Беслан, ул. Победы, 107	Правобережный	15:03:0010201:35	003002000000 Земли населенных пунктов	Под строительство производственной базы	6	06:000	1 800	747,07	1 344 726,00
498	Республика Северная Осетия-Алания, р-н Правобережный, г Беслан, ул Победы, 87	Правобережный	15:03:0010201:36	003002000000 Земли населенных пунктов	Для строительства рынка	4	04:030	3 004	1 227,11	3 686 238,44
499	Республика Северная Осетия-Алания, р-н Правобережный, г. Беслан, ул. Победы, 83 "д"	Правобережный	15:03:0010201:37	003002000000 Земли населенных пунктов	Производственная деятельность	6	06:000	22 001	747,07	16 436 287,07
500	Республика Северная Осетия-Алания, р-н Правобережный, г. Беслан, ул. Заводская, 33	Правобережный	15:03:0010201:38	003002000000 Земли населенных пунктов	Для размещения животноводческой фермы	1	01:070	50 000	363,75	18 187 500,00
501	Российская Федерация, Республика Северная Осетия-Алания, Правобережный район, г. Беслан, ул. Победы, 107 "г"	Правобережный	15:03:0010201:42	003002000000 Земли населенных пунктов	сельскохозяйственное использование	1	01:180	2 500	363,75	909 375,00
502	Российская Федерация, Республика Северная Осетия-Алания, Правобережный муниципальный район, г. Беслан, ул. Заводская 23"а"	Правобережный	15:03:0010202:189	003002000000 Земли населенных пунктов	Производственная деятельность. Строительная промышленность	6	06:060	3 777	747,07	2 821 683,39
503	Российская Федерация, Республика Северная Осетия-Алания, Правобережный муниципальный район, с. Новый Батако, ул. 1-я Заводская	Правобережный	15:03:0010202:191	003002000000 Земли населенных пунктов	Индивидуальное жилищное строительство	13	02:010	300	259,61	77 883,00
504	Российская Федерация, Республика Северная Осетия-Алания, Правобережный муниципальный район, с. Новый Батако, ул 1-я Заводская	Правобережный	15:03:0010202:192	003002000000 Земли населенных пунктов	Индивидуальное жилищное строительство	13	02:010	300	259,61	77 883,00
505	Российская Федерация, Республика Северная Осетия-Алания, Правобережный муниципальный район, с. Новый Батако, ул 1-я Заводская	Правобережный	15:03:0010202:193	003002000000 Земли населенных пунктов	Индивидуальное жилищное строительство	13	02:010	300	259,61	77 883,00
506	Российская Федерация, Республика Северная Осетия-Алания, Правобережный муниципальный район, с. Новый Батако, ул. 1-я Заводская	Правобережный	15:03:0010202:194	003002000000 Земли населенных пунктов	Индивидуальное жилищное строительство	13	02:010	300	259,61	77 883,00
507	Российская Федерация, Республика Северная Осетия-Алания, Правобережный муниципальный район, с. Новый Батако, ул. 1-я Заводская	Правобережный	15:03:0010202:195	003002000000 Земли населенных пунктов	Индивидуальное жилищное строительство	13	02:010	300	259,61	77 883,00
508	Российская Федерация, Республика Северная Осетия-Алания, Правобережный район, г. Беслан, ул. 4-я Заводская, 81 "б"	Правобережный	15:03:0010202:196	003002000000 Земли населенных пунктов	Для индивидуального жилищного строительства	13	02:010	500	471,96	235 980,00
509	Российская Федерация, Республика Северная Осетия-Алания, Правобережный муниципальный район, Бесланское городское поселение, г. Беслан, ул. 3-я Заводская, 66	Правобережный	15:03:0010202:197	003002000000 Земли населенных пунктов	Для индивидуального жилищного строительства	13	02:010	595	471,96	280 816,20
510	Российская Федерация, Республика Северная Осетия-Алания, Правобережный муниципальный район, Бесланское городское поселение, г. Беслан, ул. 3-я Заводская, 78	Правобережный	15:03:0010202:198	003002000000 Земли населенных пунктов	Для индивидуального жилищного строительства	13	02:010	595	471,96	280 816,20
511	Российская Федерация, Республика Северная Осетия-Алания, Правобережный муниципальный район, Бесланское городское поселение, г. Беслан, ул. 3-я Заводская, 68	Правобережный	15:03:0010202:199	003002000000 Земли населенных пунктов	Для индивидуального жилищного строительства	13	02:010	595	471,96	280 816,20
512	Республика Северная Осетия-Алания, р-н Правобережный, с Новый Батако, ул 2-я Заводская, д 11а	Правобережный	15:03:0010202:20	003002000000 Земли населенных пунктов	Для ведения личного подсобного хозяйства	13	02:020	1 097	259,61	284 792,17
513	Российская Федерация, Республика Северная Осетия-Алания, Правобережный муниципальный район, Бесланское городское поселение, г. Беслан, ул. 4-я Заводская, 81 "д"	Правобережный	15:03:0010202:200	003002000000 Земли населенных пунктов	Для индивидуального жилищного строительства	13	02:010	901	471,96	425 235,96
514	Российская Федерация, Республика Северная Осетия-Алания, Правобережный район, г. Беслан, ул. 4-я Заводская	Правобережный	15:03:0010202:204	003002000000 Земли населенных пунктов	Для индивидуального жилищного строительства	13	02:010	600	471,96	283 176,00
515	Российская Федерация, Республика Северная Осетия-Алания, Правобережный район, г. Беслан, ул. 3-я Заводская	Правобережный	15:03:0010202:205	003002000000 Земли населенных пунктов	Для индивидуального жилищного строительства	13	02:010	595	471,96	280 816,20

№ п/п	Местоположение ЗУ	Район	Кадастровый номер ЗУ	Категория земель	Разрешенное использование по документу	Код вида разрешенного использования (в соответствии с классификатором видов разрешенного использования земельных участков)	Вид использования объектов недвижимости	Площадь	УПКС	КС
516	Российская Федерация, Республика Северная Осетия-Алания, Правобережный район, г. Беслан, ул. 3-я Заводская	Правобережный	15:03:0010202:206	003002000000 Земли населенных пунктов	Для индивидуального жилищного строительства	13	02:010	595	471,96	280 816,20
517	Республика Северная Осетия - Алания, Правобережный район, г. Беслан, ул. 2-я Заводская	Правобережный	15:03:0010202:207	003002000000 Земли населенных пунктов	Для строительства жилого дома	13	02:010	489	471,96	230 788,44
518	Республика Северная Осетия - Алания, Правобережный район, г. Беслан, ул. 2-я Заводская	Правобережный	15:03:0010202:208	003002000000 Земли населенных пунктов	Для строительства жилого дома	13	02:010	490	471,96	231 260,40
519	Северная Осетия - Алания респ, р-н Правобережный, г. Беслан, ул. 1-я Заводская, 9 "б"	Правобережный	15:03:0010202:21	003002000000 Земли населенных пунктов	Под строительство жилого дома	13	02:010	619	471,96	292 143,24
520	Российская Федерация, Республика Северная Осетия - Алания, Правобережный район, г. Беслан, ул 1-я Заводская	Правобережный	15:03:0010202:210	003002000000 Земли населенных пунктов	Для индивидуального жилищного строительства	13	02:010	600	471,96	283 176,00
521	Российская Федерация, Республика Северная Осетия - Алания, Правобережный район, г. Беслан, ул. Заводская	Правобережный	15:03:0010202:212	003002000000 Земли населенных пунктов	Сельскохозяйственное использование	1	01:010	10 000	11,24	112 400,00
522	Российская Федерация, Республика Северная Осетия - Алания, Правобережный район, г. Беслан, ул. Заводская	Правобережный	15:03:0010202:213	003002000000 Земли населенных пунктов	Сельскохозяйственное использование	1	01:150	10 000	363,75	3 637 500,00
523	Республика Северная Осетия-Алания, р-н Правобережный, г Беслан, ул Заводская, д 23	Правобережный	15:03:0010202:23	003002000000 Земли населенных пунктов	Для строительства цеха по производству строительных материалов	6	06:060	7 000	747,07	5 229 490,00
524	Респ. Северная Осетия - Алания, р-н Правобережный, г. Беслан	Правобережный	15:03:0010202:3	003002000000 Земли населенных пунктов	Резервы с земли	12	12:030	404 200	1,49	602 258,00
525	Республика Северная Осетия-Алания, р-н Правобережный, г Беслан, ул Заводская, д 19	Правобережный	15:03:0010202:4	003002000000 Земли населенных пунктов	Для эксплуатации зданий и сооружений и ведения хозяйственной деятельности	6	06:000	60 930	747,07	45 518 975,10
526	Республика Северная Осетия-Алания, р-н Правобережный, г Беслан, ул Заводская, д 25	Правобережный	15:03:0010202:5	003002000000 Земли населенных пунктов	В целях строительства жилого дома	13	02:010	745	471,96	351 610,20
527	Республика Северная Осетия-Алания, р-н Правобережный, г Беслан, ул Заводская, д 23	Правобережный	15:03:0010202:52	003002000000 Земли населенных пунктов	Под производственную базу	6	06:000	2 000	747,07	1 494 140,00
528	Республика Северная Осетия-Алания, р-н Правобережный, г. Беслан, ул. 2-я Заводская, 13 б	Правобережный	15:03:0010202:55	003002000000 Земли населенных пунктов	Для строительства жилого дома	13	02:010	628	471,96	296 390,88
529	Российская Федерация, Республика Северная Осетия - Алания, Правобережный район, с. Новый Батако, ул. 2-я Линия, 4	Правобережный	15:03:0010202:56	003002000000 Земли населенных пунктов	Для ведения личного подсобного хозяйства	13	02:020	1 675	259,61	434 846,75
530	Республика Северная Осетия-Алания, р-н Правобережный, г. Беслан, ул. 4-я Заводская, 13 "б"	Правобережный	15:03:0010202:6	003002000000 Земли населенных пунктов	Для эксплуатации жилого дома	13	02:010	600	471,96	283 176,00
531	Республика Северная Осетия - Алания, Правобережный район, с. Новый Батако, ул. 1-я Заводская, 8	Правобережный	15:03:0010202:61	003002000000 Земли населенных пунктов	Для ведения личного подсобного хозяйства	13	02:020	1 465	259,61	380 328,65
532	Республика Северная Осетия-Алания, р-н Правобережный, с. Н Батако, ул. 1-я Заводская, 8	Правобережный	15:03:0010202:62	003002000000 Земли населенных пунктов	Для ведения личного подсобного хозяйства	13	02:020	1 236	259,61	320 877,96
533	Республика Северная Осетия-Алания, р-н Правобережный, г. Беслан, ул. 1-я Заводская, 7 "а"	Правобережный	15:03:0010202:63	003002000000 Земли населенных пунктов	Для индивидуального жилищного строительства	13	02:010	1 131	471,96	533 786,76
534	Республика Северная Осетия-Алания, р-н Правобережный, г. Беслан, ул. 1-я Заводская, 17а	Правобережный	15:03:0010202:64	003002000000 Земли населенных пунктов	Для строительства жилого дома	13	02:010	636	471,96	300 166,56
535	Республика Северная Осетия-Алания, р-н Правобережный, с Новый Батако, ул 1-я Заводская, д 2п	Правобережный	15:03:0010202:65	003002000000 Земли населенных пунктов	Для ведения личного подсобного хозяйства	13	02:020	1 000	259,61	259 610,00
536	Республика Северная Осетия-Алания, р-н Правобережный, г. Беслан, ул. 2-я Заводская, 8 "а"	Правобережный	15:03:0010202:66	003002000000 Земли населенных пунктов	Для индивидуального жилищного строительства	13	02:010	823	471,96	388 423,08
537	Респ. Северная Осетия - Алания, р-н Правобережный, г. Беслан, ул. 1-я Заводская, дом 19 "а"	Правобережный	15:03:0010202:7	003002000000 Земли населенных пунктов	Для строительства жилого дома	13	02:010	600	471,96	283 176,00
538	Республика Северная Осетия-Алания, р-н Правобережный, г Беслан, ул 1-я Заводская, д 15б	Правобережный	15:03:0010202:8	003002000000 Земли населенных пунктов	Под строительство жилого дома	13	02:010	644	471,96	303 942,24
539	Российская Федерация, Республика Северная Осетия-Алания, Правобережный район, г. Беслан, ул. 1-я Заводская, 1"б"	Правобережный	15:03:0010203:1	003002000000 Земли населенных пунктов	Под объекты сельскохозяйственного назначения и предназначенные для ведения сельского хозяйства, объектов сельскохозяйственного назначения	1	01:180	82 759	363,75	30 103 586,25
540	Российская Федерация, Республика Северная Осетия-Алания, Правобережный район, г. Беслан, ул. Заводская, 1 "б"	Правобережный	15:03:0010203:119	003002000000 Земли населенных пунктов	Хранение и переработка сельскохозяйственной продукции	1	01:150	4 218	363,75	1 534 297,50
541	Республика Северная Осетия-Алания, р-н Правобережный, г.Беслан, ул.1-ая Заводская 6в	Правобережный	15:03:0010203:8	003002000000 Земли населенных пунктов	Под строительство индивидуального жилого дома	13	02:010	653	471,96	308 189,88
542	Северная Осетия - Алания респ, р-н Правобережный, г Беслан, ул Менделеева, 16 а	Правобережный	15:03:0010204:10	003002000000 Земли населенных пунктов	Для эксплуатации жилого дома	13	02:010	860	471,96	405 885,60
543	Северная Осетия-Алания респ, Правобережный р-н, г Беслан, параллельно ул Аллагирской позиция №10	Правобережный	15:03:0010204:100	003002000000 Земли населенных пунктов	Для строительства индивидуального жилого дома	13	02:010	600	471,96	283 176,00
544	Российская Федерация, Республика Северная Осетия-Алания, Правобережный район, г. Беслан, ул. И.Дзуровой, 22	Правобережный	15:03:0010204:102	003002000000 Земли населенных пунктов	Малоэтажная жилая застройка (индивидуальное жилищное строительство)	13	02:010	600	471,96	283 176,00
545	Российская Федерация, Республика Северная Осетия-Алания, Правобережный район, г. Беслан, ул. И.Дзуровой, 20	Правобережный	15:03:0010204:103	003002000000 Земли населенных пунктов	Малоэтажная жилая застройка (индивидуальное жилищное строительство)	13	02:010	600	471,96	283 176,00
546	Российская Федерация, Республика Северная Осетия-Алания, Правобережный район, г. Беслан, ул. И.Дзуровой, 18	Правобережный	15:03:0010204:104	003002000000 Земли населенных пунктов	Малоэтажная жилая застройка (индивидуальное жилищное строительство)	13	02:010	600	471,96	283 176,00
547	Российская Федерация, Республика Северная Осетия-Алания, Правобережный район, г. Беслан, ул. И.Дзуровой, 30	Правобережный	15:03:0010204:107	003002000000 Земли населенных пунктов	Малоэтажная жилая застройка (индивидуальное жилищное строительство)	13	02:010	600	471,96	283 176,00
548	Российская Федерация, Республика Северная Осетия-Алания, Правобережный район, г. Беслан, ул. И.Дзуровой, 36	Правобережный	15:03:0010204:109	003002000000 Земли населенных пунктов	Малоэтажная жилая застройка (индивидуальное жилищное строительство)	13	02:010	600	471,96	283 176,00
549	Республика Северная Осетия-Алания, р-н Правобережный, г. Беслан, ул. И.Дзуровой, 53	Правобережный	15:03:0010204:110	003002000000 Земли населенных пунктов	Для строительства индивидуального жилого дома	13	02:010	600	471,96	283 176,00
550	Республика Северная Осетия-Алания, р-н Правобережный, г. Беслан, ул. И.Дзуровой, 53	Правобережный	15:03:0010204:111	003002000000 Земли населенных пунктов	Малоэтажная жилая застройка (индивидуальное жилищное строительство)	13	02:010	600	471,96	283 176,00
551	Республика Северная Осетия-Алания, р-н Правобережный, г. Беслан, ул. И. Дзуровой, 51	Правобережный	15:03:0010204:112	003002000000 Земли населенных пунктов	Для строительства индивидуального жилого дома	13	02:010	600	471,96	283 176,00
552	Республика Северная Осетия-Алания, р-н Правобережный, г. Беслан, ул. И. Дзуровой, 57	Правобережный	15:03:0010204:113	003002000000 Земли населенных пунктов	Малоэтажная жилая застройка (индивидуальное жилищное строительство)	13	02:010	600	471,96	283 176,00
553	Республика Северная Осетия-Алания, р-н Правобережный, г. Беслан, ул. И.Дзуровой, 61	Правобережный	15:03:0010204:114	003002000000 Земли населенных пунктов	Для строительства индивидуального жилого дома	13	02:010	600	471,96	283 176,00
554	Республика Северная Осетия-Алания, р-н Правобережный, г. Беслан, ул. И.Дзуровой, 63	Правобережный	15:03:0010204:116	003002000000 Земли населенных пунктов	Для индивидуального жилищного строительства	13	02:010	600	471,96	283 176,00
555	Республика Северная Осетия-Алания, р-н Правобережный, г. Беслан, ул. И. Дзуровой, 44	Правобережный	15:03:0010204:118	003002000000 Земли населенных пунктов	Для индивидуального жилищного строительства	13	02:010	600	471,96	283 176,00
556	Северная Осетия - Алания респ, р-н Правобережный, г Беслан, ул. Аллагирская, 22	Правобережный	15:03:0010204:12	003002000000 Земли населенных пунктов	Для индивидуального жилищного строительства	13	02:010	600	471,96	283 176,00

№ пп	Местоположение ЗУ	Район	Кадастровый номер ЗУ	Категория земель	Разрешенное использование по документу	Код вида разрешенного использования (в соответствии с классификатором видов разрешенного использования земельных участков)	Вид использования объектов недвижимости	Площадь	УПКС	КС
557	Республика Северная Осетия-Алания, р-н Правобережный, г. Беслан, ул. И.Дзуровой, 56	Правобережный	15:03:0010204:121	003002000000 Земли населенных пунктов	Малоэтажная жилая застройка (индивидуальное жилищное строительство)	13	02:0:10	600	471,96	283 176,00
558	Республика Северная Осетия-Алания, р-н Правобережный, г. Беслан, ул. Ватутина, 55 "б"	Правобережный	15:03:0010204:122	003002000000 Земли населенных пунктов	обслуживание автотранспорта	7	07:0:21	3 379	394,43	1 332 778,97
559	Российская Федерация, Республика Северная Осетия-Алания, Правобережный муниципальный район, г. Беслан, ул. Ватутина, 53"в"	Правобережный	15:03:0010204:125	003002000000 Земли населенных пунктов	Магазины	4	04:0:40	2 105	1 227,11	2 583 066,55
560	Российская Федерация, Республика Северная Осетия-Алания, Правобережный Муниципальный район, г. Беслан, ул. Ватутина, 55 "в"	Правобережный	15:03:0010204:126	003002000000 Земли населенных пунктов	Магазины	4	04:0:40	605	1 227,11	742 401,55
561	Республика Северная Осетия-Алания, р-н Правобережный, г. Беслан, ул. Ватутина, 53б	Правобережный	15:03:0010204:128	003002000000 Земли населенных пунктов	Для эксплуатации кафе и мойки автомашин	4	04:0:99	248	1 680,92	416 868,16
562	Северная Осетия - Алания респ. р-н Правобережный, г. Беслан, ул. Аланирская, 14	Правобережный	15:03:0010204:13	003002000000 Земли населенных пунктов	Для строительства жилого дома	13	02:0:10	600	471,96	283 176,00
563	Северная Осетия-Алания респ. Правобережный р-н. г. Беслан, ул. Аланирская, 64	Правобережный	15:03:0010204:130	003002000000 Земли населенных пунктов	Малоэтажная жилая застройка (индивидуальное жилищное строительство)	13	02:0:10	1 510	471,96	712 659,60
564	Республика Северная Осетия-Алания, р-н Правобережный, г. Беслан, ул. И.Дзуровой, 65	Правобережный	15:03:0010204:135	003002000000 Земли населенных пунктов	Малоэтажная жилая застройка (индивидуальное жилищное строительство)	13	02:0:10	600	471,96	283 176,00
565	Республика Северная Осетия-Алания, р-н Правобережный, г. Беслан, ул. Менделеева, 16 "д"	Правобережный	15:03:0010204:136	003002000000 Земли населенных пунктов	Для индивидуального жилищного строительства	13	02:0:10	716	471,96	337 923,36
566	Российская Федерация, Республика Северная Осетия-Алания, Правобережный район, г. Беслан, ул. Аланирская, 30	Правобережный	15:03:0010204:14	003002000000 Земли населенных пунктов	Для строительства жилого дома	13	02:0:10	600	471,96	283 176,00
567	Республика Северная Осетия-Алания, р-н Правобережный, г. Беслан, ул. И.Дзуровой, 11	Правобережный	15:03:0010204:140	003002000000 Земли населенных пунктов	Для индивидуального жилищного строительства	13	02:0:10	752	471,96	354 913,92
568	Республика Северная Осетия-Алания, Правобережный р-н, г. Беслан, ул. Ватутина, 55 "В"	Правобережный	15:03:0010204:141	003002000000 Земли населенных пунктов	Общественное питание	4	04:0:60	1 373	1 950,23	2 677 665,79
569	Российская Федерация, Республика Северная Осетия-Алания, Правобережный район, г. Беслан, ул. Т.Сабанова, 19	Правобережный	15:03:0010204:142	003002000000 Земли населенных пунктов	Малоэтажная жилая застройка (индивидуальное жилищное строительство)	13	02:0:10	600	471,96	283 176,00
570	Республика Северная Осетия-Алания, р-н Правобережный, г. Беслан, ул. Т.Сабанова, 35	Правобережный	15:03:0010204:143	003002000000 Земли населенных пунктов	Для малоэтажной жилой застройки (индивидуальное жилищное строительство)	13	02:0:10	600	471,96	283 176,00
571	Российская Федерация, Республика Северная Осетия-Алания, Правобережный район, г. Беслан, ул. Т.Сабанова, 4	Правобережный	15:03:0010204:144	003002000000 Земли населенных пунктов	Малоэтажная жилая застройка (индивидуальное жилищное строительство)	13	02:0:10	600	471,96	283 176,00
572	Российская Федерация, Республика Северная Осетия-Алания, Правобережный район, г. Беслан, ул. Т.Сабанова, 21	Правобережный	15:03:0010204:145	003002000000 Земли населенных пунктов	Малоэтажная жилая застройка (индивидуальное жилищное строительство)	13	02:0:10	600	471,96	283 176,00
573	Российская Федерация, Республика Северная Осетия-Алания, Правобережный район, г. Беслан, ул. Т. Сабанова, 11	Правобережный	15:03:0010204:146	003002000000 Земли населенных пунктов	Для малоэтажной жилой застройки (индивидуальное жилищное строительство)	13	02:0:10	600	471,96	283 176,00
574	Российская Федерация, Республика Северная Осетия-Алания, Правобережный район, г. Беслан, ул. Т.Сабанова, 22	Правобережный	15:03:0010204:148	003002000000 Земли населенных пунктов	Для индивидуального жилищного строительства	13	02:0:10	600	471,96	283 176,00
575	Российская Федерация, Республика Северная Осетия-Алания, Правобережный район, г. Беслан, ул. Т.Сабанова, 24	Правобережный	15:03:0010204:149	003002000000 Земли населенных пунктов	Для индивидуального жилищного строительства	13	02:0:10	600	471,96	283 176,00
576	Российская Федерация, Республика Северная Осетия-Алания, Правобережный район, г. Беслан, ул. Аланирская, 28	Правобережный	15:03:0010204:15	003002000000 Земли населенных пунктов	Для индивидуального жилищного строительства	13	02:0:10	600	471,96	283 176,00
577	Российская Федерация, Республика Северная Осетия-Алания, Правобережный район, г. Беслан, ул. 3.Путиева, 3	Правобережный	15:03:0010204:150	003002000000 Земли населенных пунктов	Для индивидуального жилищного строительства	13	02:0:10	600	471,96	283 176,00
578	Российская Федерация, Республика Северная Осетия-Алания, Правобережный район, г. Беслан, ул. Т.Сабанова, 18	Правобережный	15:03:0010204:151	003002000000 Земли населенных пунктов	Для индивидуального жилищного строительства	13	02:0:10	600	471,96	283 176,00
579	Российская Федерация, Республика Северная Осетия-Алания, Правобережный район, г. Беслан, ул. Т.Сабанова, 20	Правобережный	15:03:0010204:152	003002000000 Земли населенных пунктов	Для индивидуального жилищного строительства	13	02:0:10	600	471,96	283 176,00
580	Российская Федерация, Республика Северная Осетия-Алания, Правобережный район, г. Беслан, ул. 3.Путиева, 27	Правобережный	15:03:0010204:153	003002000000 Земли населенных пунктов	Для индивидуального жилищного строительства	13	02:0:10	600	471,96	283 176,00
581	Российская Федерация, Республика Северная Осетия-Алания, Правобережный район, г. Беслан, ул. Т.Сабанова, 23	Правобережный	15:03:0010204:155	003002000000 Земли населенных пунктов	Для малоэтажной жилой застройки (индивидуальное жилищное строительство)	13	02:0:10	600	471,96	283 176,00
582	Российская Федерация, Республика Северная Осетия-Алания, Правобережный район, г. Беслан, ул. Т.Сабанова, 27	Правобережный	15:03:0010204:156	003002000000 Земли населенных пунктов	Для индивидуального жилищного строительства	13	02:0:10	600	471,96	283 176,00
583	Республика Северная Осетия-Алания, р-н Правобережный, г. Беслан, ул. Т.Сабанова, 1а	Правобережный	15:03:0010204:157	003002000000 Земли населенных пунктов	Малоэтажная жилая застройка (индивидуальное жилищное строительство)	13	02:0:10	600	471,96	283 176,00
584	Республика Северная Осетия-Алания, р-н Правобережный, г. Беслан, ул. Т.Сабанова, 9	Правобережный	15:03:0010204:158	003002000000 Земли населенных пунктов	Для индивидуального жилищного строительства	13	02:0:10	600	471,96	283 176,00
585	Республика Северная Осетия-Алания, р-н Правобережный, г. Беслан, ул. Т.Сабанова, 3	Правобережный	15:03:0010204:159	003002000000 Земли населенных пунктов	Малоэтажная жилая застройка (индивидуальное жилищное строительство)	13	02:0:10	600	471,96	283 176,00
586	Российская Федерация, Республика Северная Осетия-Алания, Правобережный район, г. Беслан, ул. Аланирская, 26	Правобережный	15:03:0010204:16	003002000000 Земли населенных пунктов	Для строительства жилого дома	13	02:0:10	635	471,96	299 694,60
587	Республика Северная Осетия-Алания, р-н Правобережный, г. Беслан, ул. Т.Сабанова, 31	Правобережный	15:03:0010204:160	003002000000 Земли населенных пунктов	Для малоэтажной жилой застройки (индивидуальное жилищное строительство)	13	02:0:10	600	471,96	283 176,00
588	Российская Федерация, Республика Северная Осетия-Алания, Правобережный район, г. Беслан, ул. Т.Сабанова, 17	Правобережный	15:03:0010204:162	003002000000 Земли населенных пунктов	Для индивидуального жилищного строительства	13	02:0:10	600	471,96	283 176,00
589	Республика Северная Осетия-Алания, Правобережный р-н, г. Беслан, ул. Менделеева, 18	Правобережный	15:03:0010204:164	003002000000 Земли населенных пунктов	Обслуживание автотранспорта (мойка)	4	04:0:99	1 464	1 680,92	2 460 866,88
590	Республика Северная Осетия-Алания, р-н Правобережный, г. Беслан, ул. Т.Сабанова, 5	Правобережный	15:03:0010204:165	003002000000 Земли населенных пунктов	Для индивидуального жилищного строительства	13	02:0:10	600	471,96	283 176,00
591	Российская Федерация, Республика Северная Осетия-Алания, Правобережный район, г. Беслан, ул. Т.Сабанова, 49	Правобережный	15:03:0010204:166	003002000000 Земли населенных пунктов	Малоэтажная жилая застройка (индивидуальное жилищное строительство)	13	02:0:10	600	471,96	283 176,00

№ пп	Местоположение ЗУ	Район	Кадастровый номер ЗУ	Категория земель	Разрешенное использование по документу	Код вида разрешенного использования (в соответствии с классификатором видов разрешенного использования земельных участков)	Вид использования объектов недвижимости	Площадь	УПКС	КС
592	Республика Северная Осетия-Алания, р-н Правобережный, г. Беслан, ул Т Сабанова. 45	Правобережный	15:03:0010204:167	0030020000000 Земли населенных пунктов	Малоэтажная жилая застройка (индивидуальное жилищное строительство)	13	02:0010	600	471,96	283 176,00
593	Российская Федерация, Республика Северная Осетия-Алания, Правобережный район, г. Беслан, ул. Т.Сабанова. 14	Правобережный	15:03:0010204:168	0030020000000 Земли населенных пунктов	Малоэтажная жилая застройка (индивидуальное жилищное строительство)	13	02:0010	600	471,96	283 176,00
594	Республика Северная Осетия-Алания, р-н Правобережный, г. Беслан. Т.Сабанова. 46	Правобережный	15:03:0010204:169	0030020000000 Земли населенных пунктов	Для индивидуального жилищного строительства	13	02:0010	600	471,96	283 176,00
595	Республика Северная Осетия-Алания, р-н Правобережный, г Беслан, ул Алагирская, 12	Правобережный	15:03:0010204:17	0030020000000 Земли населенных пунктов	Для индивидуального жилищного строительства	13	02:0010	600	471,96	283 176,00
596	Российская Федерация, Республика Северная Осетия-Алания, Правобережный район, г. Беслан, ул. Т.Сабанова, 30	Правобережный	15:03:0010204:170	0030020000000 Земли населенных пунктов	Для индивидуального жилищного строительства	13	02:0010	600	471,96	283 176,00
597	Республика Северная Осетия-Алания, р-н Правобережный, г Беслан, ул Т.Сабанова, д 42	Правобережный	15:03:0010204:172	0030020000000 Земли населенных пунктов	Для индивидуального жилищного строительства	13	02:0010	600	471,96	283 176,00
598	Республика Северная Осетия-Алания, р-н Правобережный, г. Беслан, ул. Т.Сабанова, 44	Правобережный	15:03:0010204:173	0030020000000 Земли населенных пунктов	Для индивидуального жилищного строительства	13	02:0010	600	471,96	283 176,00
599	Республика Северная Осетия-Алания, Правобережный рн, г.Беслан, ул З.Гутиева, 5	Правобережный	15:03:0010204:174	0030020000000 Земли населенных пунктов	Для индивидуального жилищного строительства	13	02:0010	600	471,96	283 176,00
600	Республика Северная Осетия-Алания, р-н Правобережный, г. Беслан, ул З Гутиева. 9	Правобережный	15:03:0010204:175	0030020000000 Земли населенных пунктов	Для индивидуального жилищного строительства	13	02:0010	600	471,96	283 176,00
601	Республика Северная Осетия-Алания, р-н Правобережный, г. Беслан, ул. З.Гутиева, 11	Правобережный	15:03:0010204:176	0030020000000 Земли населенных пунктов	Для индивидуального жилищного строительства	13	02:0010	600	471,96	283 176,00
602	Российская Федерация, Республика Северная Осетия-Алания, Правобережный район, г. Беслан, ул. З.Гутиева. 21	Правобережный	15:03:0010204:177	0030020000000 Земли населенных пунктов	Для индивидуального жилищного строительства	13	02:0010	600	471,96	283 176,00
603	Республика Северная Осетия-Алания, р-н Правобережный, г. Беслан, ул З Гутиева. 31	Правобережный	15:03:0010204:178	0030020000000 Земли населенных пунктов	Для индивидуального жилищного строительства	13	02:0010	600	471,96	283 176,00
604	Республика Северная Осетия-Алания, р-н Правобережный, г. Беслан, ул З Гутиева. 43	Правобережный	15:03:0010204:179	0030020000000 Земли населенных пунктов	Для индивидуального жилищного строительства	13	02:0010	600	471,96	283 176,00
605	Северная Осетия - Алания респ, р-н Правобережный, г. Беслан. ул. Алагирская, 18	Правобережный	15:03:0010204:18	0030020000000 Земли населенных пунктов	Под индивидуальное жилищное строительство	13	02:0010	600	471,96	283 176,00
606	Российская Федерация, Республика Северная Осетия-Алания, Правобережный район, г. Беслан, ул. Т.Сабанова. 6	Правобережный	15:03:0010204:180	0030020000000 Земли населенных пунктов	Малоэтажная жилая застройка (индивидуальное жилищное строительство)	13	02:0010	600	471,96	283 176,00
607	Республика Северная Осетия-Алания, р-н Правобережный, г. Беслан, ул Т Сабанова. 37	Правобережный	15:03:0010204:181	0030020000000 Земли населенных пунктов	Для индивидуального жилищного строительства	13	02:0010	600	471,96	283 176,00
608	Республика Северная Осетия-Алания, р-н Правобережный, г. Беслан, ул Т Сабанова. 35а	Правобережный	15:03:0010204:182	0030020000000 Земли населенных пунктов	Для индивидуального жилищного строительства	13	02:0010	600	471,96	283 176,00
609	Республика Северная Осетия-Алания, р-н Правобережный, г. Беслан. ул. Т.Сабанова, 39	Правобережный	15:03:0010204:183	0030020000000 Земли населенных пунктов	Для индивидуального жилищного строительства	13	02:0010	600	471,96	283 176,00
610	Российская Федерация, Республика Северная Осетия-Алания, Правобережный район, г. Беслан, ул. Т.Сабанова. 25	Правобережный	15:03:0010204:184	0030020000000 Земли населенных пунктов	Малоэтажная жилая застройка (индивидуальное жилищное строительство)	13	02:0010	600	471,96	283 176,00
611	Российская Федерация, Республика Северная Осетия-Алания, Правобережный район, г. Беслан, ул. Т.Сабанова, 28	Правобережный	15:03:0010204:185	0030020000000 Земли населенных пунктов	Для индивидуального жилищного строительства	13	02:0010	600	471,96	283 176,00
612	Республика Северная Осетия-Алания, р-н Правобережный, г. Беслан, ул. Победы, 81	Правобережный	15:03:0010204:186	0030020000000 Земли населенных пунктов	Склады	6	06:0003	2 645	747,07	1 976 000,15
613	Республика Северная Осетия-Алания, р-н Правобережный, г Беслан, ул Т.Сабанова, д 10	Правобережный	15:03:0010204:187	0030020000000 Земли населенных пунктов	Для индивидуального жилищного строительства	13	02:0010	600	471,96	283 176,00
614	Республика Северная Осетия-Алания, р-н Правобережный, г. Беслан. ул. Победы, 79	Правобережный	15:03:0010204:189	0030020000000 Земли населенных пунктов	Склады	6	06:0003	1 089	747,07	813 559,23
615	Республика Северная Осетия-Алания, р-н Правобережный, г Беслан, ул З.Гутиева, д 6	Правобережный	15:03:0010204:190	0030020000000 Земли населенных пунктов	Для индивидуального жилищного строительства	13	02:0010	600	471,96	283 176,00
616	Республика Северная Осетия-Алания, р-н Правобережный, г Беслан, ул З.Гутиева, д 35	Правобережный	15:03:0010204:191	0030020000000 Земли населенных пунктов	Для индивидуального жилищного строительства	13	02:0010	600	471,96	283 176,00
617	Республика Северная Осетия-Алания, р-н Правобережный, г Беслан, ул З.Гутиева, д 37	Правобережный	15:03:0010204:192	0030020000000 Земли населенных пунктов	Для индивидуального жилищного строительства	13	02:0010	600	471,96	283 176,00
618	Республика Северная Осетия-Алания, р-н Правобережный, г. Беслан. ул. З.Гутиева, 4	Правобережный	15:03:0010204:193	0030020000000 Земли населенных пунктов	Для индивидуального жилищного строительства	13	02:0010	600	471,96	283 176,00
619	Российская Федерация, Республика Северная Осетия-Алания, Правобережный район, г. Беслан, ул. З.Гутиева, 29	Правобережный	15:03:0010204:194	0030020000000 Земли населенных пунктов	Для индивидуального жилищного строительства	13	02:0010	600	471,96	283 176,00
620	Республика Северная Осетия-Алания, р-н Правобережный, г. Беслан, ул З Гутиева. 10	Правобережный	15:03:0010204:195	0030020000000 Земли населенных пунктов	Для индивидуального жилищного строительства	13	02:0010	600	471,96	283 176,00
621	Российская Федерация, Республика Северная Осетия-Алания, Правобережный район, г. Беслан, ул. Алагирская 42	Правобережный	15:03:0010204:198	0030020000000 Земли населенных пунктов	Для индивидуального жилищного строительства	13	02:0010	600	471,96	283 176,00
622	Республика Северная Осетия-Алания, р-н Правобережный, г Беслан, ул Т.Сабанова. 40	Правобережный	15:03:0010204:199	0030020000000 Земли населенных пунктов	Для индивидуального жилищного строительства	13	02:0010	600	471,96	283 176,00
623	Северная Осетия - Алания респ, р-н Правобережный, г. Беслан, ул. Алагирская, 20	Правобережный	15:03:0010204:20	0030020000000 Земли населенных пунктов	Для строительства жилого дома	13	02:0010	600	471,96	283 176,00
624	Республика Северная Осетия-Алания, р-н Правобережный, г. Беслан, ул З Гутиева. 12	Правобережный	15:03:0010204:200	0030020000000 Земли населенных пунктов	Для индивидуального жилищного строительства	13	02:0010	600	471,96	283 176,00
625	Республика Северная Осетия-Алания, р-н Правобережный, г Беслан, ул З.Гутиева. 14	Правобережный	15:03:0010204:201	0030020000000 Земли населенных пунктов	Для индивидуального жилищного строительства	13	02:0010	600	471,96	283 176,00
626	Республика Северная Осетия-Алания, р-н Правобережный, г. Беслан. ул. З.Гутиева, 18	Правобережный	15:03:0010204:202	0030020000000 Земли населенных пунктов	Для индивидуального жилищного строительства	13	02:0010	600	471,96	283 176,00
627	Российская Федерация, Республика Северная Осетия-Алания, Правобережный район, г. Беслан, ул. З.Гутиева, 25	Правобережный	15:03:0010204:203	0030020000000 Земли населенных пунктов	Для индивидуального жилищного строительства	13	02:0010	600	471,96	283 176,00
628	Республика Северная Осетия-Алания, р-н Правобережный, г. Беслан, ул З Гутиева. 30	Правобережный	15:03:0010204:204	0030020000000 Земли населенных пунктов	Для индивидуального жилищного строительства	13	02:0010	600	471,96	283 176,00
629	Республика Северная Осетия-Алания, р-н Правобережный, г. Беслан. ул. З.Гутиева, 38	Правобережный	15:03:0010204:205	0030020000000 Земли населенных пунктов	Для индивидуального жилищного строительства	13	02:0010	600	471,96	283 176,00
630	Республика Северная Осетия-Алания, р-н Правобережный, г Беслан. ул З.Гутиева. д 40	Правобережный	15:03:0010204:206	0030020000000 Земли населенных пунктов	Для индивидуального жилищного строительства	13	02:0010	600	471,96	283 176,00

№ пп	Местоположение ЗУ	Район	Кадастровый номер ЗУ	Категория земель	Разрешенное использование по документу	Код вида разрешенного использования (в соответствии с классификатором видов разрешенного использования земельных участков)	Вид использования объектов недвижимости	Площадь	УПКС	КС
631	Российская Федерация, Республика Северная Осетия-Алания, Правобережный район, г. Беслан, ул. З.Гутиева, 13	Правобережный	15:03:0010204:207	003002000000 Земли населенных пунктов	Для индивидуального жилищного строительства	13	02:010	600	471,96	283 176,00
632	Республика Северная Осетия-Алания, р-н Правобережный, г. Беслан, ул. Т.Сабанова, 34	Правобережный	15:03:0010204:208	003002000000 Земли населенных пунктов	Для индивидуального жилищного строительства	13	02:010	600	471,96	283 176,00
633	Республика Северная Осетия-Алания, р-н Правобережный, г. Беслан, ул. З.Гутиева, 33	Правобережный	15:03:0010204:209	003002000000 Земли населенных пунктов	Для индивидуального жилищного строительства	13	02:010	600	471,96	283 176,00
634	Республика Северная Осетия-Алания, р-н Правобережный, г. Беслан, ул. А.М.Гатиева, 13	Правобережный	15:03:0010204:210	003002000000 Земли населенных пунктов	Для индивидуального жилищного строительства	13	02:010	600	471,96	283 176,00
635	Республика Северная Осетия-Алания, р-н Правобережный, г. Беслан, ул. И.Дзуровой, 46	Правобережный	15:03:0010204:211	003002000000 Земли населенных пунктов	Для индивидуального жилищного строительства	13	02:010	600	471,96	283 176,00
636	Республика Северная Осетия-Алания, р-н Правобережный, г. Беслан, ул. И.Дзуровой, 48	Правобережный	15:03:0010204:212	003002000000 Земли населенных пунктов	Для индивидуального жилищного строительства	13	02:010	600	471,96	283 176,00
637	Республика Северная Осетия-Алания, р-н Правобережный, г. Беслан, ул. З.Гутиева, 2	Правобережный	15:03:0010204:213	003002000000 Земли населенных пунктов	Для индивидуального жилищного строительства	13	02:010	600	471,96	283 176,00
638	Республика Северная Осетия-Алания, р-н Правобережный, г. Беслан, ул. Т.Сабанова, 38	Правобережный	15:03:0010204:214	003002000000 Земли населенных пунктов	Для индивидуального жилищного строительства	13	02:010	600	471,96	283 176,00
639	Республика Северная Осетия-Алания, р-н Правобережный, г. Беслан, ул. Менделеева, 26	Правобережный	15:03:0010204:215	003002000000 Земли населенных пунктов	Склады	6	06:093	2 088	747,07	1 559 882,16
640	Российская Федерация, Республика Северная Осетия-Алания, Правобережный район, г. Беслан, ул. Т.Сабанова, 13	Правобережный	15:03:0010204:216	003002000000 Земли населенных пунктов	Для малоэтажной жилой застройки (индивидуальное жилищное строительство)	13	02:010	609	471,96	287 423,64
641	Республика Северная Осетия-Алания, р-н Правобережный, г. Беслан, ул. Т.Сабанова, 36	Правобережный	15:03:0010204:217	003002000000 Земли населенных пунктов	Для индивидуального жилищного строительства	13	02:010	600	471,96	283 176,00
642	Республика Северная Осетия-Алания, р-н Правобережный, г. Беслан, ул. З.Гутиева, 20	Правобережный	15:03:0010204:218	003002000000 Земли населенных пунктов	Для индивидуального жилищного строительства	13	02:010	600	471,96	283 176,00
643	Республика Северная Осетия-Алания, р-н Правобережный, г. Беслан, ул. Менделеева, 16 "в"	Правобережный	15:03:0010204:219	003002000000 Земли населенных пунктов	Для индивидуального жилищного строительства	13	02:010	600	471,96	283 176,00
644	Республика Северная Осетия-Алания, р-н Правобережный, г. Беслан, ул. А.М.Гатиева, 23	Правобережный	15:03:0010204:220	003002000000 Земли населенных пунктов	Для индивидуального жилищного строительства	13	02:010	600	471,96	283 176,00
645	Республика Северная Осетия-Алания, р-н Правобережный, г. Беслан, ул. А.Гатиева, д.15	Правобережный	15:03:0010204:221	003002000000 Земли населенных пунктов	Для индивидуального жилищного строительства	13	02:010	600	471,96	283 176,00
646	Республика Северная Осетия-Алания, р-н Правобережный, г. Беслан, ул. З.Гутиева, 32	Правобережный	15:03:0010204:222	003002000000 Земли населенных пунктов	Для индивидуального жилищного строительства	13	02:010	600	471,96	283 176,00
647	Республика Северная Осетия-Алания, р-н Правобережный, г. Беслан, ул. З.Гутиева, 16	Правобережный	15:03:0010204:223	003002000000 Земли населенных пунктов	Для индивидуального жилищного строительства	13	02:010	600	471,96	283 176,00
648	Республика Северная Осетия-Алания, р-н Правобережный, г. Беслан, ул. З.Гутиева, 34	Правобережный	15:03:0010204:224	003002000000 Земли населенных пунктов	Для индивидуального жилищного строительства	13	02:010	600	471,96	283 176,00
649	Республика Северная Осетия-Алания, р-н Правобережный, г. Беслан, ул. З.Гутиева, 36	Правобережный	15:03:0010204:225	003002000000 Земли населенных пунктов	Для индивидуального жилищного строительства	13	02:010	600	471,96	283 176,00
650	Республика Северная Осетия-Алания, р-н Правобережный, г. Беслан, ул. Менделеева, 28	Правобережный	15:03:0010204:226	003002000000 Земли населенных пунктов	гостиничное обслуживание	5	04:070	3 407	1 928,31	6 569 752,17
651	Российская Федерация, Республика Северная Осетия-Алания, Правобережный район, г. Беслан, ул. З.Гутиева, 19	Правобережный	15:03:0010204:227	003002000000 Земли населенных пунктов	Для индивидуального жилищного строительства	13	02:010	600	471,96	283 176,00
652	Российская Федерация, Республика Северная Осетия-Алания, Правобережный район, г. Беслан, ул. З.Гутиева, 15	Правобережный	15:03:0010204:228	003002000000 Земли населенных пунктов	Для индивидуального жилищного строительства	13	02:010	600	471,96	283 176,00
653	Российская Федерация, Республика Северная Осетия-Алания, Правобережный район, г. Беслан, ул. Т.Сабанова, 26	Правобережный	15:03:0010204:229	003002000000 Земли населенных пунктов	Для индивидуального жилищного строительства	13	02:010	600	471,96	283 176,00
654	Республика Северная Осетия-Алания, р-н Правобережный, г. Беслан, ул. А.Гатиева, 9	Правобережный	15:03:0010204:231	003002000000 Земли населенных пунктов	Для индивидуального жилищного строительства	13	02:010	600	471,96	283 176,00
655	Республика Северная Осетия-Алания, р-н Правобережный, г. Беслан, ул. А.М.Гатиева, 31	Правобережный	15:03:0010204:232	003002000000 Земли населенных пунктов	Для индивидуального жилищного строительства	13	02:010	600	471,96	283 176,00
656	Республика Северная Осетия-Алания, р-н Правобережный, г. Беслан, ул. А.М.Гатиева, 27	Правобережный	15:03:0010204:233	003002000000 Земли населенных пунктов	Для индивидуального жилищного строительства	13	02:010	600	471,96	283 176,00
657	Республика Северная Осетия-Алания, р-н Правобережный, г. Беслан, ул. А.М.Гатиева, 19	Правобережный	15:03:0010204:234	003002000000 Земли населенных пунктов	Для индивидуального жилищного строительства	13	02:010	600	471,96	283 176,00
658	Республика Северная Осетия-Алания, р-н Правобережный, г. Беслан, А.М.Гатиева, 5	Правобережный	15:03:0010204:235	003002000000 Земли населенных пунктов	Для индивидуального жилищного строительства	13	02:010	600	471,96	283 176,00
659	Республика Северная Осетия-Алания, р-н Правобережный, г. Беслан, ул. З.Гутиева, д.22	Правобережный	15:03:0010204:236	003002000000 Земли населенных пунктов	Для индивидуального жилищного строительства	13	02:010	600	471,96	283 176,00
660	Республика Северная Осетия-Алания, р-н Правобережный, г. Беслан, ул. З.Гутиева, 8	Правобережный	15:03:0010204:237	003002000000 Земли населенных пунктов	Для индивидуального жилищного строительства	13	02:010	600	471,96	283 176,00
661	Республика Северная Осетия-Алания, р-н Правобережный, г. Беслан, ул. А.М.Гатиева, 1	Правобережный	15:03:0010204:238	003002000000 Земли населенных пунктов	Для индивидуального жилищного строительства	13	02:010	600	471,96	283 176,00
662	Республика Северная Осетия-Алания, р-н Правобережный, г. Беслан, ул. А.М.Гатиева, 3	Правобережный	15:03:0010204:239	003002000000 Земли населенных пунктов	Для индивидуального жилищного строительства	13	02:010	600	471,96	283 176,00
663	Республика Северная Осетия-Алания, р-н Правобережный, г. Беслан, ул. З.Гутиева, 28	Правобережный	15:03:0010204:240	003002000000 Земли населенных пунктов	Для индивидуального жилищного строительства	13	02:010	600	471,96	283 176,00
664	Республика Северная Осетия-Алания, р-н Правобережный, г. Беслан, ул. З.Гутиева, №24	Правобережный	15:03:0010204:241	003002000000 Земли населенных пунктов	Для индивидуального жилищного строительства	13	02:010	600	471,96	283 176,00
665	Республика Северная Осетия-Алания, р-н Правобережный, г. Беслан, ул. Победы	Правобережный	15:03:0010204:242	003002000000 Земли населенных пунктов	склады	6	06:093	2 675	747,07	1 998 412,25
666	Республика Северная Осетия-Алания, р-н Правобережный, г. Беслан, ул. Менделеева, 18 "а"	Правобережный	15:03:0010204:243	003002000000 Земли населенных пунктов	Бытовое обслуживание	3	03:030	400	1 205,20	482 080,00
667	Российская Федерация, Республика Северная Осетия-Алания, Правобережный район, г. Беслан, ул. З.Гутиева, 23	Правобережный	15:03:0010204:244	003002000000 Земли населенных пунктов	Для индивидуального жилищного строительства	13	02:010	600	471,96	283 176,00
668	Республика Северная Осетия-Алания, р-н Правобережный, г. Беслан, ул. Т.Сабанова, 47	Правобережный	15:03:0010204:245	003002000000 Земли населенных пунктов	Для индивидуального жилищного строительства	13	02:010	600	471,96	283 176,00
669	Республика Северная Осетия-Алания, р-н Правобережный, г. Беслан, ул. А.М.Гатиева, 29	Правобережный	15:03:0010204:246	003002000000 Земли населенных пунктов	Для индивидуального жилищного строительства	13	02:010	600	471,96	283 176,00
670	Республика Северная Осетия-Алания, р-н Правобережный, г. Беслан, ул. А.М.Гатиева, 17	Правобережный	15:03:0010204:247	003002000000 Земли населенных пунктов	Для индивидуального жилищного строительства	13	02:010	600	471,96	283 176,00
671	Российская Федерация, Республика Северная Осетия-Алания, Правобережный район, г. Беслан, ул. З.Гутиева, 17	Правобережный	15:03:0010204:248	003002000000 Земли населенных пунктов	Для индивидуального жилищного строительства	13	02:010	600	471,96	283 176,00

№ п/п	Местоположение ЗУ	Район	Кадастровый номер ЗУ	Категория земель	Разрешенное использование по документу	Код вида разрешенного использования (в соответствии с классификатором видов разрешенного использования земельных участков)	Вид использования объектов недвижимости	Площадь	УПКС	КС
672	Республика Северная Осетия-Алания, р-н Правобережный, г. Беслан, ул. А.М.Гаглиева, 11	Правобережный	15:03:0010204:249	0030020000000 Земли населенных пунктов	Для индивидуального жилищного строительства	13	02:010	600	471,96	283 176,00
673	Республика Северная Осетия-Алания, р-н Правобережный, г Беслан, ул А.М.Гаглиева, д 37	Правобережный	15:03:0010204:250	0030020000000 Земли населенных пунктов	Для индивидуального жилищного строительства	13	02:010	600	471,96	283 176,00
674	Республика Северная Осетия-Алания, р-н Правобережный, г Беслан, ул А.М.Гаглиева, д 33	Правобережный	15:03:0010204:251	0030020000000 Земли населенных пунктов	Для индивидуального жилищного строительства	13	02:010	600	471,96	283 176,00
675	Республика Северная Осетия-Алания, р-н Правобережный, г. Беслан, ул. А.М.Гаглиева,35	Правобережный	15:03:0010204:255	0030020000000 Земли населенных пунктов	Для индивидуального жилищного строительства	13	02:010	600	471,96	283 176,00
676	Республика Северная Осетия-Алания, р-н Правобережный, г Беслан, ул А.М. Гаглиева, 21	Правобережный	15:03:0010204:256	0030020000000 Земли населенных пунктов	Для индивидуального жилищного строительства	13	02:010	600	471,96	283 176,00
677	Республика Северная Осетия-Алания, р-н Правобережный, г Беслан, ул Менделеева. 12 "ж"	Правобережный	15:03:0010204:257	0030020000000 Земли населенных пунктов	Земельные участки образовательных учреждений	3	03:050	10 478	1 117,54	11 709 584,12
678	Республика Северная Осетия-Алания, р-н Правобережный, г Беслан, ул Бр.Темировых, д 19	Правобережный	15:03:0010204:258	0030020000000 Земли населенных пунктов	Для индивидуальной жилой застройки	13	02:010	500	471,96	235 980,00
679	Республика Северная Осетия-Алания, Правобережный район, г. Беслан, ул.Бр. Темировых, 2	Правобережный	15:03:0010204:259	0030020000000 Земли населенных пунктов	Для индивидуальной жилой застройки	13	02:010	501	471,96	236 451,96
680	Республика Северная Осетия-Алания, Правобережный район, г Беслан, ул.Братьев Темировых, 4	Правобережный	15:03:0010204:260	0030020000000 Земли населенных пунктов	Для индивидуальной жилой застройки	13	02:010	499	471,96	235 508,04
681	Республика Северная Осетия-Алания, р-н Правобережный, г. Беслан, ул. Бр. Темировых, 8	Правобережный	15:03:0010204:261	0030020000000 Земли населенных пунктов	Для индивидуальной жилой застройки	13	02:010	498	471,96	235 036,08
682	Республика Северная Осетия-Алания, р-н Правобережный, г Беслан, ул Бр.Темировых, д 10	Правобережный	15:03:0010204:262	0030020000000 Земли населенных пунктов	Для индивидуальной жилой застройки	13	02:010	501	471,96	236 451,96
683	Республика Северная Осетия-Алания, р-н Правобережный, г Беслан, ул Бр.Гадановых, д 7	Правобережный	15:03:0010204:263	0030020000000 Земли населенных пунктов	Для индивидуальной жилой застройки	13	02:010	500	471,96	235 980,00
684	Республика Северная Осетия-Алания, р-н Правобережный, г Беслан, ул Бр.Темировых, д 6	Правобережный	15:03:0010204:264	0030020000000 Земли населенных пунктов	Для индивидуальной жилой застройки	13	02:010	499	471,96	235 508,04
685	Республика Северная Осетия-Алания, р-н Правобережный, г. Беслан, ул. Бр. Темировых, 12	Правобережный	15:03:0010204:265	0030020000000 Земли населенных пунктов	Для индивидуального жилищного строительства	13	02:010	504	471,96	237 867,84
686	Республика Северная Осетия-Алания, р-н Правобережный, г Беслан, ул Бр.Темировых, д 14	Правобережный	15:03:0010204:266	0030020000000 Земли населенных пунктов	Для индивидуального жилищного строительства	13	02:010	503	471,96	237 395,88
687	Республика Северная Осетия-Алания, р-н Правобережный, г Беслан, ул Бр.Темировых, д 16	Правобережный	15:03:0010204:267	0030020000000 Земли населенных пунктов	Для индивидуального жилищного строительства	13	02:010	501	471,96	236 451,96
688	Республика Северная Осетия-Алания, р-н Правобережный, г Беслан, ул Бр.Темировых, д 20	Правобережный	15:03:0010204:268	0030020000000 Земли населенных пунктов	Для индивидуальной жилой застройки	13	02:010	501	471,96	236 451,96
689	Республика Северная Осетия-Алания, р-н Правобережный, г Беслан, ул Бр.Темировых, д 18	Правобережный	15:03:0010204:269	0030020000000 Земли населенных пунктов	Для индивидуальной жилой застройки	13	02:010	504	471,96	237 867,84
690	Республика Северная Осетия-Алания, р-н Правобережный, г Беслан, ул Бр.Гадановых, уч 1	Правобережный	15:03:0010204:270	0030020000000 Земли населенных пунктов	Для индивидуальной жилой застройки	13	02:010	501	471,96	236 451,96
691	Республика Северная Осетия-Алания, р-н Правобережный, г Беслан, ул Бр.Гадановых, д 5	Правобережный	15:03:0010204:271	0030020000000 Земли населенных пунктов	Для индивидуальной жилой застройки	13	02:010	502	471,96	236 923,92
692	Республика Северная Осетия-Алания, р-н Правобережный, г Беслан, ул Бр.Гадановых, д 3	Правобережный	15:03:0010204:272	0030020000000 Земли населенных пунктов	Для индивидуальной жилой застройки	13	02:010	495	471,96	233 620,20
693	Республика Северная Осетия-Алания, р-н Правобережный, г Беслан, ул Бр.Гадановых, д 9	Правобережный	15:03:0010204:273	0030020000000 Земли населенных пунктов	Для индивидуальной жилой застройки	13	02:010	502	471,96	236 923,92
694	Республика Северная Осетия-Алания, р-н Правобережный, г Беслан, ул Бр.Гадановых, д 13	Правобережный	15:03:0010204:274	0030020000000 Земли населенных пунктов	Для индивидуального жилищного строительства	13	02:010	500	471,96	235 980,00
695	Республика Северная Осетия-Алания, р-н Правобережный, г Беслан, ул Бр.Гадановых, д 11	Правобережный	15:03:0010204:275	0030020000000 Земли населенных пунктов	Для индивидуального жилищного строительства	13	02:010	503	471,96	237 395,88
696	Республика Северная Осетия-Алания, р-н Правобережный, г Беслан, ул Бр.Гадановых, д 15	Правобережный	15:03:0010204:276	0030020000000 Земли населенных пунктов	Для индивидуального жилищного строительства	13	02:010	501	471,96	236 451,96
697	Республика Северная Осетия-Алания, р-н Правобережный, г Беслан, ул Бр.Гадановых, д 17	Правобережный	15:03:0010204:277	0030020000000 Земли населенных пунктов	Для индивидуальной жилой застройки	13	02:010	498	471,96	235 036,08
698	Республика Северная Осетия-Алания, р-н Правобережный, г. Беслан, ул. Бр. Гадановых, 19	Правобережный	15:03:0010204:278	0030020000000 Земли населенных пунктов	Для индивидуальной жилой застройки	13	02:010	502	471,96	236 923,92
699	Республика Северная Осетия-Алания, р-н Правобережный, г Беслан, ул Бр.Гадановых, д 2	Правобережный	15:03:0010204:279	0030020000000 Земли населенных пунктов	Для индивидуального жилищного строительства	13	02:010	500	471,96	235 980,00
700	Республика Северная Осетия-Алания, Правобережный район, г Беслан, ул.С.А. Кокаева, 13	Правобережный	15:03:0010204:280	0030020000000 Земли населенных пунктов	Для индивидуальной жилой застройки	13	02:010	500	471,96	235 980,00
701	Республика Северная Осетия-Алания, р-н Правобережный, г Беслан, ул С.А.Кокаева, д 15	Правобережный	15:03:0010204:281	0030020000000 Земли населенных пунктов	Для индивидуальной жилой застройки	13	02:010	499	471,96	235 508,04
702	Республика Северная Осетия-Алания, р-н Правобережный, г Беслан, параллельно ул. А.М.Гаглиева, уч. №40	Правобережный	15:03:0010204:282	0030020000000 Земли населенных пунктов	Для индивидуальной жилой застройки	13	02:010	500	471,96	235 980,00
703	Республика Северная Осетия-Алания, р-н Правобережный, г Беслан, ул. С.А.Кокаева, 3	Правобережный	15:03:0010204:283	0030020000000 Земли населенных пунктов	Для индивидуальной жилой застройки	13	02:010	501	471,96	236 451,96
704	Республика Северная Осетия-Алания, р-н Правобережный, г. Беслан, ул. С.А.Кокаева, 5	Правобережный	15:03:0010204:284	0030020000000 Земли населенных пунктов	Для индивидуальной жилой застройки	13	02:010	500	471,96	235 980,00
705	Республика Северная Осетия-Алания, р-н Правобережный, г. Беслан, С.А.Кокаева. 7	Правобережный	15:03:0010204:285	0030020000000 Земли населенных пунктов	Для индивидуальной жилой застройки	13	02:010	500	471,96	235 980,00
706	Республика Северная Осетия-Алания, р-н Правобережный, г Беслан, ул С.А.Кокаева, д 9	Правобережный	15:03:0010204:286	0030020000000 Земли населенных пунктов	Для индивидуальной жилой застройки	13	02:010	501	471,96	236 451,96
707	Республика Северная Осетия-Алания, р-н Правобережный, г. Беслан, ул. С.А. Кокаева. 11	Правобережный	15:03:0010204:287	0030020000000 Земли населенных пунктов	Для индивидуальной жилой застройки	13	02:010	503	471,96	237 395,88
708	Республика Северная Осетия-Алания, р-н Правобережный, г Беслан, ул С.А.Кокаева, д 17	Правобережный	15:03:0010204:288	0030020000000 Земли населенных пунктов	Для индивидуальной жилой застройки	13	02:010	499	471,96	235 508,04
709	Республика Северная Осетия-Алания, р-н Правобережный, г Беслан, параллельно ул. А.М.Гаглиева, уч. №55	Правобережный	15:03:0010204:289	0030020000000 Земли населенных пунктов	Для индивидуальной жилой застройки	13	02:010	501	471,96	236 451,96
710	Республика Северная Осетия-Алания, р-н Правобережный, г Беслан, ул.С.А.Кокаева, 21	Правобережный	15:03:0010204:290	0030020000000 Земли населенных пунктов	Для индивидуальной жилой застройки	13	02:010	500	471,96	235 980,00
711	Республика Северная Осетия-Алания, р-н Правобережный, г Беслан, ул Бр.Гадановых, д 4	Правобережный	15:03:0010204:291	0030020000000 Земли населенных пунктов	Для индивидуальной жилой застройки	13	02:010	501	471,96	236 451,96
712	Республика Северная Осетия-Алания, р-н Правобережный, г Беслан, ул Бр.Гадановых, 6	Правобережный	15:03:0010204:292	0030020000000 Земли населенных пунктов	Для индивидуальной жилой застройки	13	02:010	500	471,96	235 980,00
713	Республика Северная Осетия-Алания, р-н Правобережный, г. Беслан, ул. Бр. Гадановых, 8	Правобережный	15:03:0010204:293	0030020000000 Земли населенных пунктов	Для индивидуальной жилой застройки	13	02:010	503	471,96	237 395,88
714	Республика Северная Осетия-Алания, р-н Правобережный, г. Беслан, ул. Бр. Гадановых, 12	Правобережный	15:03:0010204:294	0030020000000 Земли населенных пунктов	Для индивидуальной жилой застройки	13	02:010	501	471,96	236 451,96
715	Республика Северная Осетия-Алания, р-н Правобережный, г Беслан, ул Бр.Гадановых, д 10	Правобережный	15:03:0010204:295	0030020000000 Земли населенных пунктов	Для индивидуальной жилой застройки	13	02:010	494	471,96	233 148,24
716	Республика Северная Осетия-Алания, р-н Правобережный, г Беслан, ул Братьев Гадановых, 16	Правобережный	15:03:0010204:296	0030020000000 Земли населенных пунктов	Для индивидуальной жилой застройки	13	02:010	498	471,96	235 036,08
717	Республика Северная Осетия-Алания, р-н Правобережный, г. Беслан, ул. Бр.Гадановых, 20	Правобережный	15:03:0010204:297	0030020000000 Земли населенных пунктов	Для индивидуальной жилой застройки	13	02:010	500	471,96	235 980,00
718	Республика Северная Осетия-Алания, р-н Правобережный, г. Беслан, ул. Бр.Гадановых, д 18	Правобережный	15:03:0010204:298	0030020000000 Земли населенных пунктов	Для индивидуальной жилой застройки	13	02:010	502	471,96	236 923,92
719	Респ. Северная Осетия - Алания, р-н Правобережный, г. Беслан, ул. Аланская, дом 15	Правобережный	15:03:0010204:3	0030020000000 Земли населенных пунктов	Для строительства жилого дома	13	02:010	609	471,96	287 423,64
720	Республика Северная Осетия-Алания, р-н Правобережный, г. Беслан, ул. С.А.Кокаева, 1	Правобережный	15:03:0010204:300	0030020000000 Земли населенных пунктов	Для индивидуальной жилой застройки	13	02:010	500	471,96	235 980,00
721	Республика Северная Осетия-Алания, р-н Правобережный, г. Беслан, ул Бр.Темировых, д 9	Правобережный	15:03:0010204:301	0030020000000 Земли населенных пунктов	Для индивидуального жилищного строительства	13	02:010	502	471,96	236 923,92
722	Республика Северная Осетия-Алания, р-н Правобережный, г. Беслан, ул Бр.Темировых, д 11	Правобережный	15:03:0010204:302	0030020000000 Земли населенных пунктов	Для индивидуального жилищного строительства	13	02:010	502	471,96	236 923,92
723	Республика Северная Осетия-Алания, р-н Правобережный, г. Беслан, ул Бр.Темировых, д 13	Правобережный	15:03:0010204:303	0030020000000 Земли населенных пунктов	Для индивидуального жилищного строительства	13	02:010	500	471,96	235 980,00
724	Республика Северная Осетия-Алания, р-н Правобережный, г. Беслан, пер. Менделеева, 24	Правобережный	15:03:0010204:304	0030020000000 Земли населенных пунктов	Склады	6	06:093	2 000	747,07	1 494 140,00
725	Республика Северная Осетия-Алания, р-н Правобережный, г. Беслан, ул Менделеева. 22	Правобережный	15:03:0010204:305	0030020000000 Земли населенных пунктов	Склады	6	06:093	1 990	747,07	1 486 660,30
726	Республика Северная Осетия-Алания, р-н Правобережный, г. Беслан, ул. А.М. Гаглиева. 24	Правобережный	15:03:0010204:306	0030020000000 Земли населенных пунктов	Для индивидуальной жилой застройки	13	02:010	600	471,96	283 176,00
727	Республика Северная Осетия-Алания, р-н Правобережный, г. Беслан, ул. В.В. Тхапсаева. 16	Правобережный	15:03:0010204:307	0030020000000 Земли населенных пунктов	Для индивидуальной жилой застройки	13	02:010	600	471,96	283 176,00
728	Республика Северная Осетия-Алания, р-н Правобережный, г. Беслан, параллельно ул. А.М.Гаглиева, уч. 10	Правобережный	15:03:0010204:308	0030020000000 Земли населенных пунктов	Для индивидуальной жилой застройки	13	02:010	600	471,96	283 176,00
729	Республика Северная Осетия-Алания, р-н Правобережный, г. Беслан, ул. С.А.Кокаева. 8.	Правобережный	15:03:0010204:309	0030020000000 Земли населенных пунктов	Для индивидуального жилищного строительства	13	02:010	500	471,96	235 980,00
730	Республика Северная Осетия-Алания, р-н Правобережный, г. Беслан, ул. С.А.Кокаева. 10	Правобережный	15:03:0010204:310	0030020000000 Земли населенных пунктов	Для индивидуального жилищного строительства	13	02:010	502	471,96	236 923,92

№ п/п	Местоположение ЗУ	Район	Кадастровый номер ЗУ	Категория земель	Разрешенное использование по документу	Код вида разрешенного использования (в соответствии с классификатором видов разрешенного использования земельных участков)	Вид использования объектов недвижимости	Площадь	УПКС	КС
731	Республика Северная Осетия-Алания, р-н Правобережный, г. Беслан, ул. С.А.Кокиева, 12	Правобережный	15:03:0010204:311	0030020000000 Земли населенных пунктов	Для индивидуального жилищного строительства	13	02:010	499	471,96	235 508,04
732	Республика Северная Осетия-Алания, р-н Правобережный, г. Беслан, ул. С.А.Кокиева, 14	Правобережный	15:03:0010204:312	0030020000000 Земли населенных пунктов	Для индивидуального жилищного строительства	13	02:010	497	471,96	234 564,12
733	Республика Северная Осетия-Алания, р-н Правобережный, г Беслан, ул. С.А.Кокиева . 18	Правобережный	15:03:0010204:313	0030020000000 Земли населенных пунктов	Для индивидуального жилищного строительства	13	02:010	499	471,96	235 508,04
734	Республика Северная Осетия-Алания, р-н Правобережный, г. Беслан, ул. С.А. Кокиева, 16	Правобережный	15:03:0010204:314	0030020000000 Земли населенных пунктов	Для индивидуального жилищного строительства	13	02:010	511	471,96	241 171,56
735	Республика Северная Осетия-Алания, р-н Правобережный, г Беслан, ул Менделеева, 51	Правобережный	15:03:0010204:315	0030020000000 Земли населенных пунктов	Для индивидуального жилищного строительства	13	02:010	501	471,96	236 451,96
736	Республика Северная Осетия-Алания, р-н Правобережный, г Беслан, ул С.А.Кокиева, д 6	Правобережный	15:03:0010204:316	0030020000000 Земли населенных пунктов	Для индивидуального жилищного строительства	13	02:010	501	471,96	236 451,96
737	Республика Северная Осетия-Алания, р-н Правобережный, г. Беслан, ул. Менделеева, 57	Правобережный	15:03:0010204:317	0030020000000 Земли населенных пунктов	Для индивидуального жилищного строительства	13	02:010	503	471,96	237 395,88
738	Республика Северная Осетия-Алания, р-н Правобережный, г. Беслан, ул. Менделеева. 59	Правобережный	15:03:0010204:318	0030020000000 Земли населенных пунктов	Для индивидуального жилищного строительства	13	02:010	502	471,96	236 923,92
739	Республика Северная Осетия-Алания, р-н Правобережный, г. Беслан, ул. Менделеева. 61	Правобережный	15:03:0010204:319	0030020000000 Земли населенных пунктов	Для индивидуального жилищного строительства	13	02:010	501	471,96	236 451,96
740	Республика Северная Осетия-Алания, р-н Правобережный, г Беслан, ул Менделеева. 63	Правобережный	15:03:0010204:320	0030020000000 Земли населенных пунктов	Для индивидуального жилищного строительства	13	02:010	497	471,96	234 564,12
741	Республика Северная Осетия-Алания, р-н Правобережный, г. Беслан, ул. Менделеева, 53	Правобережный	15:03:0010204:321	0030020000000 Земли населенных пунктов	Для индивидуального жилищного строительства	13	02:010	500	471,96	235 980,00
742	Республика Северная Осетия-Алания, р-н Правобережный, г. Беслан, ул. Менделеева, 14 "г"	Правобережный	15:03:0010204:322	0030020000000 Земли населенных пунктов	Спорт	3	05:011	509	241,04	122 689,36
743	Республика Северная Осетия-Алания, р-н Правобережный, г. Беслан, ул. В.В.Тхапсаева, 17	Правобережный	15:03:0010204:323	0030020000000 Земли населенных пунктов	Для индивидуальной жилой застройки	13	02:010	600	471,96	283 176,00
744	Республика Северная Осетия-Алания, р-н Правобережный, г. Беслан, ул. В.В.Тхапсаева, 5	Правобережный	15:03:0010204:325	0030020000000 Земли населенных пунктов	Для индивидуальной жилой застройки	13	02:010	600	471,96	283 176,00
745	Республика Северная Осетия-Алания, р-н Правобережный, г. Беслан, ул. В.В.Тхапсаева, 3	Правобережный	15:03:0010204:326	0030020000000 Земли населенных пунктов	Для индивидуальной жилой застройки	13	02:010	600	471,96	283 176,00
746	Республика Северная Осетия-Алания, р-н Правобережный, г. Беслан, ул. А.М Гатиева, 25.	Правобережный	15:03:0010204:327	0030020000000 Земли населенных пунктов	Для индивидуального жилищного строительства	13	02:010	600	471,96	283 176,00
747	Республика Северная Осетия-Алания, р-н Правобережный, г. Беслан, ул.В.Тхапсаева, 11	Правобережный	15:03:0010204:328	0030020000000 Земли населенных пунктов	Для индивидуальной жилой застройки	13	02:010	600	471,96	283 176,00
748	Республика Северная Осетия-Алания, р-н Правобережный, г. Беслан, ул. В.В. Тхапсаева, 1	Правобережный	15:03:0010204:329	0030020000000 Земли населенных пунктов	Для индивидуальной жилой застройки	13	02:010	600	471,96	283 176,00
749	Республика Северная Осетия-Алания, р-н Правобережный, г. Беслан, ул. В.В.Тхапсаева, 9	Правобережный	15:03:0010204:330	0030020000000 Земли населенных пунктов	Для индивидуальной жилой застройки	13	02:010	600	471,96	283 176,00
750	Республика Северная Осетия-Алания, р-н Правобережный, г. Беслан, ул. В.В. Тхапсаева, 19	Правобережный	15:03:0010204:331	0030020000000 Земли населенных пунктов	Для индивидуальной жилой застройки	13	02:010	600	471,96	283 176,00
751	Республика Северная Осетия-Алания, р-н Правобережный, г. Беслан, параллельно ул. А.М Гатиева, 18	Правобережный	15:03:0010204:332	0030020000000 Земли населенных пунктов	Для индивидуальной жилой застройки	13	02:010	600	471,96	283 176,00
752	Республика Северная Осетия-Алания, р-н Правобережный, г. Беслан, ул. В.В.Тхапсаева, 13	Правобережный	15:03:0010204:333	0030020000000 Земли населенных пунктов	Для индивидуальной жилой застройки	13	02:010	600	471,96	283 176,00
753	Республика Северная Осетия-Алания, р-н Правобережный, г. Беслан. В.В. Тхапсаева. 15	Правобережный	15:03:0010204:334	0030020000000 Земли населенных пунктов	Для индивидуальной жилой застройки	13	02:010	600	471,96	283 176,00
754	Республика Северная Осетия-Алания, р-н Правобережный, г. Беслан, ул В.В.Тхапсаева. 4	Правобережный	15:03:0010204:335	0030020000000 Земли населенных пунктов	Для индивидуальной жилой застройки	13	02:010	600	471,96	283 176,00
755	Республика Северная Осетия-Алания, р-н Правобережный, г Беслан, ул В.В.Тхапсаева. 2	Правобережный	15:03:0010204:336	0030020000000 Земли населенных пунктов	Для индивидуальной жилой застройки	13	02:010	600	471,96	283 176,00
756	Республика Северная Осетия-Алания, р-н Правобережный, г. Беслан, ул В.В. Тхапсаева, 7	Правобережный	15:03:0010204:337	0030020000000 Земли населенных пунктов	Для индивидуальной жилой застройки	13	02:010	600	471,96	283 176,00
757	Республика Северная Осетия-Алания, р-н Правобережный, г. Беслан, ул. В.В. Тхапсаева, 14	Правобережный	15:03:0010204:338	0030020000000 Земли населенных пунктов	Для индивидуальной жилой застройки	13	02:010	600	471,96	283 176,00
758	Республика Северная Осетия-Алания, р-н Правобережный, г Беслан, ул Менделеева, 20	Правобережный	15:03:0010204:340	0030020000000 Земли населенных пунктов	склады	6	06:093	2 840	747,07	2 121 678,80
759	Республика Северная Осетия-Алания, р-н Правобережный, г. Беслан, ул. Ватутина, 55 "в"	Правобережный	15:03:0010204:341	0030020000000 Земли населенных пунктов	Магазины	4	04:040	2 332	1 227,11	2 861 620,52
760	Республика Северная Осетия-Алания, р-н Правобережный, г. Беслан. ул. А.М.Гатиева. 7	Правобережный	15:03:0010204:342	0030020000000 Земли населенных пунктов	Для индивидуального жилищного строительства	13	02:010	600	471,96	283 176,00
761	Республика Северная Осетия-Алания, р-н Правобережный, г. Беслан. ул. Менделеева, 12 "д".	Правобережный	15:03:0010204:343	0030020000000 Земли населенных пунктов	Магазины	4	04:040	233	1 227,11	285 916,63
762	Республика Северная Осетия-Алания, р-н Правобережный, г. Беслан, ул. С.А.Кокиева, 2	Правобережный	15:03:0010204:344	0030020000000 Земли населенных пунктов	Для индивидуальной жилой застройки	13	02:010	501	471,96	236 451,96
763	Республика Северная Осетия-Алания, р-н Правобережный, г Беслан, ул Ватутина, 51 г	Правобережный	15:03:0010204:345	0030020000000 Земли населенных пунктов	Обслуживание автотранспорта	7	07:021	3 367	394,43	1 328 045,81
764	Республика Северная Осетия-Алания, р-н Правобережный, г. Беслан, ул. Ватутина, 51"д"	Правобережный	15:03:0010204:346	0030020000000 Земли населенных пунктов	объекты придорожного сервиса	4	04:099	3 553	1 680,92	5 972 308,76
765	Республика Северная Осетия-Алания, р-н Правобережный, г. Беслан. ул. Ватутина	Правобережный	15:03:0010204:348	0030020000000 Земли населенных пунктов	Общественное питание	4	04:060	370	1 950,23	721 585,10
766	Республика Северная Осетия-Алания, р-н Правобережный, г. Беслан, ул. Ватутина, 51"е"	Правобережный	15:03:0010204:349	0030020000000 Земли населенных пунктов	объекты придорожного сервиса	4	04:099	1 678	1 680,92	2 820 583,76
767	Республика Северная Осетия-Алания, р-н Правобережный, г Беслан, ул В.В.Тхапсаева. 6	Правобережный	15:03:0010204:350	0030020000000 Земли населенных пунктов	Для индивидуального жилищного строительства	13	02:010	600	471,96	283 176,00
768	Республика Северная Осетия-Алания, р-н Правобережный, г Беслан, ул В.В.Тхапсаева, 8	Правобережный	15:03:0010204:351	0030020000000 Земли населенных пунктов	Для индивидуального жилищного строительства	13	02:010	600	471,96	283 176,00
769	Республика Северная Осетия - Алания, Правобережный район, г. Беслан, ул В.В.Тхапсаева. 18	Правобережный	15:03:0010204:352	0030020000000 Земли населенных пунктов	Для индивидуального жилищного строительства	13	02:010	600	471,96	283 176,00
770	Республика Северная Осетия - Алания Респ. р-н Правобережный. г.Беслан ул.Тхапсаева. 20	Правобережный	15:03:0010204:353	0030020000000 Земли населенных пунктов	Для индивидуального жилищного строительства	13	02:010	600	471,96	283 176,00
771	Республика Северная Осетия-Алания, р-н Правобережный, г. Беслан, параллельно ул. А.М Гатиева, участок 39	Правобережный	15:03:0010204:354	0030020000000 Земли населенных пунктов	Для индивидуального жилищного строительства	13	02:010	600	471,96	283 176,00
772	Республика Северная Осетия-Алания, р-н Правобережный, г.Беслан. В.В.Тхапсаева, 12	Правобережный	15:03:0010204:355	0030020000000 Земли населенных пунктов	Для индивидуального жилищного строительства	13	02:010	600	471,96	283 176,00
773	Республика Северная Осетия-Алания, р-н Правобережный, г. Беслан. ул. В.В.Тхапсаева. 10	Правобережный	15:03:0010204:356	0030020000000 Земли населенных пунктов	Для индивидуального жилищного строительства	13	02:010	600	471,96	283 176,00
774	Республика Северная Осетия-Алания, р-н Правобережный, г. Беслан, ул. В.В Тхапсаева, 21	Правобережный	15:03:0010204:357	0030020000000 Земли населенных пунктов	Для индивидуального жилищного строительства	13	02:010	600	471,96	283 176,00
775	Республика Северная Осетия-Алания, р-н Правобережный, г. Беслан, ул. А.М Гатиева, 22	Правобережный	15:03:0010204:358	0030020000000 Земли населенных пунктов	Для индивидуального жилищного строительства	13	02:010	600	471,96	283 176,00
776	Республика Северная Осетия-Алания, р-н Правобережный, г. Беслан. ул. Менделеева, 14 "д".	Правобережный	15:03:0010204:359	0030020000000 Земли населенных пунктов	Магазины	4	04:040	243	1 227,11	298 187,73
777	Республика Северная Осетия-Алания, р-н Правобережный, г Беслан. район Поселок Пивзавода	Правобережный	15:03:0010204:36	0030020000000 Земли населенных пунктов	Для строительства школы	3	03:050	23 896	1 117,54	26 704 735,84
778	Республика Северная Осетия-Алания, р-н Правобережный, г. Беслан, В.В Тхапсаева, 22	Правобережный	15:03:0010204:360	0030020000000 Земли населенных пунктов	Для индивидуального жилищного строительства	13	02:010	600	471,96	283 176,00
779	Республика Северная Осетия-Алания, р-н Правобережный, г. Беслан, ул. В.В Тхапсаева, 23	Правобережный	15:03:0010204:361	0030020000000 Земли населенных пунктов	Для индивидуального жилищного строительства	13	02:010	600	471,96	283 176,00
780	Республика Северная Осетия-Алания, р-н Правобережный, г. Беслан. ул. А.М.Гатиева. 14	Правобережный	15:03:0010204:363	0030020000000 Земли населенных пунктов	Для индивидуального жилищного строительства	13	02:010	600	471,96	283 176,00
781	Республика Северная Осетия-Алания, р-н Правобережный, г Беслан. ул А.М.Гатиева, уч 6	Правобережный	15:03:0010204:364	0030020000000 Земли населенных пунктов	Для индивидуального жилищного строительства	13	02:010	600	471,96	283 176,00
782	Республика Северная Осетия-Алания, р-н Правобережный, г Беслан. ул А.М.Гатиева, уч 8	Правобережный	15:03:0010204:365	0030020000000 Земли населенных пунктов	Для индивидуального жилищного строительства	13	02:010	600	471,96	283 176,00

№ пп	Местоположение ЗУ	Район	Кадастровый номер ЗУ	Категория земель	Разрешенное использование по документу	Код вида разрешенного использования (в соответствии с классификатором видов разрешенного использования земельных участков)	Вид использования объектов недвижимости	Площадь	УПКС	КС
783	Республика Северная Осетия-Алания, р-н Правобережный, г. Беслан, ул А.М.Гагиева, уч 10	Правобережный	15:03:0010204:366	003002000000 Земли населенных пунктов	Для индивидуального жилищного строительства	13	02:010	600	471,96	283 176,00
784	Республика Северная Осетия-Алания, р-н Правобережный, г. Беслан, ул А.М.Гагиева, уч 12	Правобережный	15:03:0010204:367	003002000000 Земли населенных пунктов	Для индивидуального жилищного строительства	13	02:010	600	471,96	283 176,00
785	Российская Федерация, Республика Северная Осетия-Алания, Правобережный район, г. Беслан, ул. А.М.Гагиева, 16	Правобережный	15:03:0010204:368	003002000000 Земли населенных пунктов	Для индивидуального жилищного строительства	13	02:010	600	471,96	283 176,00
786	Республика Северная Осетия-Алания, р-н Правобережный, г. Беслан, ул Менделеева, 16 г	Правобережный	15:03:0010204:369	003002000000 Земли населенных пунктов	Для индивидуального жилищного строительства	13	02:010	600	471,96	283 176,00
787	Российская Федерация, Республика Северная Осетия-Алания, Правобережный район, г Беслан, ул Илиты Дзуровой, 31	Правобережный	15:03:0010204:37	003002000000 Земли населенных пунктов	Для строительства жилого дома	13	02:010	600	471,96	283 176,00
788	Республика Северная Осетия-Алания, р-н Правобережный, г. Беслан, ул.Менделеева. 18 "а"	Правобережный	15:03:0010204:371	003002000000 Земли населенных пунктов	Земельные участки, предназначенные для размещения объектов торговли, общественного питания и бытового обслуживания	4	04:040	1 007	1 227,11	1 235 699,77
789	Республика Северная Осетия-Алания, р-н Правобережный, г. Беслан, ул. Алагирская, 58 "а".	Правобережный	15:03:0010204:372	003002000000 Земли населенных пунктов	Для индивидуального жилищного строительства	13	02:010	608	471,96	286 951,68
790	Республика Северная Осетия-Алания, р-н Правобережный, г. Беслан, ул И Дзуровой, 59	Правобережный	15:03:0010204:373	003002000000 Земли населенных пунктов	Для индивидуального жилищного строительства	13	02:010	600	471,96	283 176,00
791	Республика Северная Осетия-Алания, р-н Правобережный, г. Беслан, ул А.М.Гагиева, д 2	Правобережный	15:03:0010204:374	003002000000 Земли населенных пунктов	Для индивидуального жилищного строительства	13	02:010	600	471,96	283 176,00
792	Республика Северная Осетия-Алания, р-н Правобережный, г. Беслан, ул. А.М.Гагиева, уч. 4	Правобережный	15:03:0010204:375	003002000000 Земли населенных пунктов	Для индивидуального жилищного строительства	13	02:010	600	471,96	283 176,00
793	Республика Северная Осетия-Алания, р-н Правобережный, г Беслан, ул Менделеева. 16"в"	Правобережный	15:03:0010204:377	003002000000 Земли населенных пунктов	Для ведения личного подсобного хозяйства	13	02:020	1 200	471,96	566 352,00
794	Республика Северная Осетия-Алания, р-н Правобережный, г. Беслан, ул. Ватутина, 55 "Б"	Правобережный	15:03:0010204:378	003002000000 Земли населенных пунктов	Объекты придорожного сервиса	4	04:099	763	1 680,92	1 282 541,96
795	Республика Северная Осетия-Алания, р-н Правобережный, г. Беслан, ул 3 Гутиева, 26	Правобережный	15:03:0010204:379	003002000000 Земли населенных пунктов	для индивидуального жилищного строительства	13	02:010	600	471,96	283 176,00
796	Российская Федерация, Республика Северная Осетия-Алания, Правобережный район, г. Беслан, ул. Алагирская 26 "а"	Правобережный	15:03:0010204:38	003002000000 Земли населенных пунктов	Для строительства жилого дома	13	02:010	609	471,96	287 423,64
797	Республика Северная Осетия-Алания, р-н Правобережный, г. Беслан. ул. Алагирская, 67"а"	Правобережный	15:03:0010204:380	003002000000 Земли населенных пунктов	Для индивидуального жилищного строительства	13	02:010	724	471,96	341 699,04
798	Республика Северная Осетия-Алания, р-н Правобережный, г. Беслан, параллельно ул. А.М Гагиева, участок №3	Правобережный	15:03:0010204:381	003002000000 Земли населенных пунктов	Для индивидуального жилищного строительства	13	02:010	500	471,96	235 980,00
799	Республика Северная Осетия-Алания, р-н Правобережный, г. Беслан, параллельно ул. А.М Гагиева, участок №9	Правобережный	15:03:0010204:382	003002000000 Земли населенных пунктов	Для индивидуального жилищного строительства	13	02:010	500	471,96	235 980,00
800	Республика Северная Осетия-Алания, р-н Правобережный, г. Беслан. параллельно ул. А.М.Гагиева, участок №1	Правобережный	15:03:0010204:383	003002000000 Земли населенных пунктов	Для индивидуального жилищного строительства	13	02:010	500	471,96	235 980,00
801	Республика Северная Осетия-Алания, р-н Правобережный, г. Беслан. параллельно ул. А.М.Гагиева, участок №2	Правобережный	15:03:0010204:384	003002000000 Земли населенных пунктов	Для индивидуального жилищного строительства	13	02:010	500	471,96	235 980,00
802	Республика Северная Осетия-Алания, р-н Правобережный, г. Беслан, ул И Дзуровой, 67	Правобережный	15:03:0010204:386	003002000000 Земли населенных пунктов	Для индивидуального жилищного строительства	13	02:010	312	471,96	147 251,52
803	Республика Северная Осетия-Алания, р-н Правобережный, г. Беслан, ул И Дзуровой, 17	Правобережный	15:03:0010204:39	003002000000 Земли населенных пунктов	Для строительства жилого дома	13	02:010	600	471,96	283 176,00
804	Республика Северная Осетия-Алания, р-н Правобережный, г. Беслан, ул Алагирская, 22 а	Правобережный	15:03:0010204:40	003002000000 Земли населенных пунктов	Для строительства жилого дома	13	02:010	600	471,96	283 176,00
805	Российская Федерация, Республика Северная Осетия-Алания, Правобережный район, г. Беслан, ул. Алагирская 28 "а"	Правобережный	15:03:0010204:43	003002000000 Земли населенных пунктов	Для строительства жилого дома	13	02:010	613	471,96	289 311,48
806	Республика Северная Осетия-Алания, р-н Правобережный, г.Беслан, ул. И Дзуровой, 15	Правобережный	15:03:0010204:44	003002000000 Земли населенных пунктов	Для строительства жилого дома	13	02:010	600	471,96	283 176,00
807	Республика Северная Осетия-Алания, р-н Правобережный, г. Беслан, ул Алагирская, 12 а	Правобережный	15:03:0010204:45	003002000000 Земли населенных пунктов	Для строительства жилого дома	13	02:010	600	471,96	283 176,00
808	Российская Федерация, Республика Северная Осетия - Алания, м.р-н Правобережный, г.п. Беспанское, г Беслан, ул Менделеева	Правобережный	15:03:0010204:46	003002000000 Земли населенных пунктов	Под строительство объекта торговли	4	04:040	413	1 227,11	506 796,43
809	Республика Северная Осетия-Алания, Правобережный район, г.Беслан, ул. Бр.Темировых 2а	Правобережный	15:03:0010204:499	003002000000 Земли населенных пунктов	Для индивидуального жилищного строительства	13	02:010	1 003	471,96	473 375,88
810	Респ. Северная Осетия - Алания, р-н Правобережный, г. Беслан, ул. Менделеева, 16	Правобережный	15:03:0001204:5	003002000000 Земли населенных пунктов	Объекты общественного питания (кафе)	4	04:060	1 200	1 950,23	2 340 276,00
811	Респ Северная Осетия - Алания, Правобережный р-н, г Беслан, ул Ватутина	Правобережный	15:03:0010204:500	003002000000 Земли населенных пунктов	Отдых (рекреация)	5	05:000	34 271	278,52	9 545 158,92
812	Респ Северная Осетия - Алания, Правобережный р-н, г Беслан, ул Ватутина	Правобережный	15:03:0010204:501	003002000000 Земли населенных пунктов	Отдых (рекреация)	5	05:000	2 799	278,52	779 557,48
813	Республика Северная Осетия-Алания, Правобережный р-н, г. Беслан. ул.Бр.Темировых. 2 "б"	Правобережный	15:03:0010204:502	003002000000 Земли населенных пунктов	Для индивидуального жилищного строительства	13	02:010	600	471,96	283 176,00
814	Республика Северная Осетия - Алания, р-н Правобережный, г Беслан, ул Менделеева, д 14"б"	Правобережный	15:03:0010204:503	003002000000 Земли населенных пунктов	Отдых (рекреация)	5	05:000	8 811	278,52	2 454 039,72
815	Республика Северная Осетия — Алания, р-н Правобережный, г. Беслан, ул С.А. Кокиева, 16	Правобережный	15:03:0010204:505	003002000000 Земли населенных пунктов	Для индивидуального жилищного строительства	13	02:010	600	471,96	283 176,00
816	Республика Северная Осетия — Алания, Правобережный район, г. Беслан. ул. Бр.Темировых. 22	Правобережный	15:03:0010204:507	003002000000 Земли населенных пунктов	Для индивидуального жилищного строительства	13	02:010	600	471,96	283 176,00
817	Российская Федерация, Республика Северная Осетия-Алания, Правобережный район, г. Беслан, ул. Алагирская 32	Правобережный	15:03:0010204:51	003002000000 Земли населенных пунктов	Для строительства жилого дома	13	02:010	600	471,96	283 176,00
818	Республика Северная Осетия-Алания, Правобережный р-н, г. Беслан, ул Братьев Темировых. 2 "г"	Правобережный	15:03:0010204:510	003002000000 Земли населенных пунктов	Для индивидуального жилищного строительства	13	02:010	506	471,96	238 811,76
819	Респ. Северная Осетия - Алания, р-н. Правобережный, г. Беслан, ул Братьев Газдановых, 1а	Правобережный	15:03:0010204:511	003002000000 Земли населенных пунктов	Для индивидуального жилищного строительства	13	02:010	556	471,96	262 409,76
820	Республика Северная Осетия - Алания, Правобережный район, г. Беслан, ул. Менделеева, 24 "а"	Правобережный	15:03:0010204:512	003002000000 Земли населенных пунктов	Для индивидуального жилищного строительства	13	02:010	403	471,96	190 199,88
821	Респ Северная Осетия - Алания, Правобережный р-н, г Беслан, ул. Братьев Газдановых, 1 а	Правобережный	15:03:0010204:513	003002000000 Земли населенных пунктов	Для индивидуального жилищного строительства	13	02:010	501	471,96	236 451,96
822	Республика Северная Осетия - Алания, Правобережный район, г. Беслан, ул Менделеева, 30 а	Правобережный	15:03:0010204:514	003002000000 Земли населенных пунктов	Для индивидуального жилищного строительства	13	02:010	598	471,96	282 232,08
823	Респ. Северная Осетия - Алания, р-н. Правобережный, г. Беслан, ул. Менделеева 20п.	Правобережный	15:03:0010204:515	003002000000 Земли населенных пунктов	Для индивидуального жилищного строительства	13	02:010	408	471,96	192 559,68
824	Республика Северная Осетия-Алания, Правобережный район, г.Беслан, ул.Бр.Газдановых. 9а	Правобережный	15:03:0010204:516	003002000000 Земли населенных пунктов	Для индивидуального жилищного строительства	13	02:010	466	471,96	219 933,36
825	Респ. Северная Осетия - Алания, р-н. Правобережный, г. Беслан. ул. Братьев Газдановых,4а	Правобережный	15:03:0010204:517	003002000000 Земли населенных пунктов	Для индивидуального жилищного строительства	13	02:010	490	471,96	231 260,40

№ п/п	Местоположение ЗУ	Район	Кадастровый номер ЗУ	Категория земель	Разрешенное использование по документу	Код вида разрешенного использования (в соответствии с классификатором видов разрешенного использования земельных участков)	Вид использования объектов недвижимости	Площадь	УПКС	КС
826	Респ. Северная Осетия - Алания, р-н. Правобережный, г. Беслан, ул. Бр. Газдановых 2а	Правобережный	15:03:0010204:518	0030020000000 Земли населенных пунктов	Для индивидуального жилищного строительства	13	02:0:0:10	501	471,96	236 451,96
827	Респ. Северная Осетия - Алания, р-н. Правобережный, г. Беслан, ул.Менделеева. 28 "а"	Правобережный	15:03:0010204:519	0030020000000 Земли населенных пунктов	Для индивидуального жилищного строительства	13	02:0:0:10	409	471,96	193 031,64
828	Респ Северная Осетия - Алания Правобережный р-н. г Беслан, ул. Братьев Темировых . 2 е	Правобережный	15:03:0010204:521	0030020000000 Земли населенных пунктов	Для индивидуального жилищного строительства	13	02:0:0:10	600	471,96	283 176,00
829	Республика Северная Осетия-Алания, р-н Правобережный, г.Беслан, ул.Красноармейская	Правобережный	15:03:0010204:522	0030020000000 Земли населенных пунктов	Общественное питание	4	04:0:0:60	352	1 950,23	686 480,96
830	Российская Федерация, Республика Северная Осетия-Алания, Правобережный муниципальный район, г Беслан, ул.Красноармейская 11	Правобережный	15:03:0010204:523	0030020000000 Земли населенных пунктов	Спорт	3	05:0:0:10	78	241,04	18 801,12
831	Республика Северная Осетия - Алания Правобережный район. г. Беслан, ул Бр. Газдановых. 22	Правобережный	15:03:0010204:525	0030020000000 Земли населенных пунктов	Для индивидуального жилищного строительства	13	02:0:0:10	751	471,96	354 441,96
832	РСО-Алания, Правобережный район, г Беслан, ул Бр.Темировых. 2в	Правобережный	15:03:0010204:528	0030020000000 Земли населенных пунктов	Для индивидуального жилищного строительства	13	02:0:0:10	600	471,96	283 176,00
833	Республика Северная Осетия — Алания, Правобережный район, г. Беслан, ул. Менделеева, 18 "б"	Правобережный	15:03:0010204:529	0030020000000 Земли населенных пунктов	Для индивидуального жилищного строительства	13	02:0:0:10	403	471,96	190 199,88
834	Российская Федерация, Республика Северная Осетия-Алания, Правобережный район, г. Беслан, ул. Аланирская, 38	Правобережный	15:03:0010204:53	0030020000000 Земли населенных пунктов	Для строительства жилого дома	13	02:0:0:10	600	471,96	283 176,00
835	Респ. Северная Осетия - Алания, Правобережный р-н., г. Беслан, ул. Менделеева, д.186	Правобережный	15:03:0010204:530	0030020000000 Земли населенных пунктов	Для индивидуального жилищного строительства	13	02:0:0:10	403	471,96	190 199,88
836	Республика Северная Осетия - Алания Правобережный район. г Беслан, ул Менделеева. 26а	Правобережный	15:03:0010204:531	0030020000000 Земли населенных пунктов	Для индивидуального жилищного строительства	13	02:0:0:10	403	471,96	190 199,88
837	Респ. Северная Осетия - Алания, р-н. Правобережный, г. Беслан, ул. С.А. Кокаева. 1 г	Правобережный	15:03:0010204:532	0030020000000 Земли населенных пунктов	Для индивидуального жилищного строительства	13	02:0:0:10	598	471,96	282 232,08
838	Респ. Северная Осетия - Алания, р-н. Правобережный, г. Беслан, ул. С.А. Кокаева. 1 "в"	Правобережный	15:03:0010204:533	0030020000000 Земли населенных пунктов	Для индивидуального жилищного строительства	13	02:0:0:10	560	471,96	264 297,60
839	Республика Северная Осетия - Алания Правобережный район. г Беслан, ул Менделеева. 22а	Правобережный	15:03:0010204:534	0030020000000 Земли населенных пунктов	Для индивидуального жилищного строительства	13	02:0:0:10	418	471,96	197 279,28
840	Российская Федерация, Республика Северная Осетия-Алания, Правобережный р-н, г.Беслан, ул.Менделеева. 15 "б"	Правобережный	15:03:0010204:535	0030020000000 Земли населенных пунктов	Магазины	4	04:0:0:40	500	1 227,11	613 555,00
841	Респ Северная Осетия - Алания, Правобережный р-н, г Беслан, ул Бр. Темировых. 46	Правобережный	15:03:0010204:537	0030020000000 Земли населенных пунктов	Для индивидуального жилищного строительства	13	02:0:0:10	501	471,96	236 451,96
842	Российская Федерация, Республика Северная Осетия-Алания, Правобережный район, г. Беслан, ул. Т.Сабанова, 15	Правобережный	15:03:0010204:538	0030020000000 Земли населенных пунктов	Для индивидуального жилищного строительства	13	02:0:0:10	610	471,96	287 895,60
843	Российская Федерация, Республика Северная Осетия-Алания, Правобережный район. г. Беслан, ул. Аланирская 36	Правобережный	15:03:0010204:54	0030020000000 Земли населенных пунктов	Под строительство жилого дома	13	02:0:0:10	600	471,96	283 176,00
844	Республика Северная Осетия - Алания, Правобережный район. г Беслан, ул Менделеева. 14б	Правобережный	15:03:0010204:540	0030020000000 Земли населенных пунктов	Отдых (рекреация)	5	05:0:0:00	22 213	278,52	6 186 764,76
845	Республика Северная Осетия-Алания, Правобережный район. г. Беслан, ул. Бр.Газдановых. 1 "в",	Правобережный	15:03:0010204:542	0030020000000 Земли населенных пунктов	Для индивидуального жилищного строительства	13	02:0:0:10	490	471,96	231 260,40
846	Российская Федерация, Республика Северная Осетия-Алания, Правобережный район, г. Беслан, ул. Аланирская, 40	Правобережный	15:03:0010204:55	0030020000000 Земли населенных пунктов	Для строительства жилого дома	13	02:0:0:10	600	471,96	283 176,00
847	Республика Северная Осетия-Алания, р-н Правобережный, г. Беслан, пер. Менделеева. 16 "б"	Правобережный	15:03:0010204:56	0030020000000 Земли населенных пунктов	Для строительства магазина	4	04:0:0:40	153	1 227,11	187 747,83
848	Северная Осетия-Алания респ. Правобережный р-н. г. Беслан, ул Менделеева, 14 "в"	Правобережный	15:03:0010204:57	0030020000000 Земли населенных пунктов	Для строительства магазина	4	04:0:0:40	341	1 227,11	418 444,51
849	Республика Северная Осетия-Алания, р-н Правобережный, г. Беслан, ул. Аланирская 58	Правобережный	15:03:0010204:58	0030020000000 Земли населенных пунктов	Для строительства индивидуального жилого дома	13	02:0:0:10	609	471,96	287 423,64
850	Республика Северная Осетия-Алания, р-н Правобережный, г. Беслан, ул. Аланирская 50	Правобережный	15:03:0010204:59	0030020000000 Земли населенных пунктов	Для строительства индивидуального жилого дома	13	02:0:0:10	606	471,96	286 007,76
851	Республика Северная Осетия-Алания, р-н Правобережный, г. Беслан, ул. Аланирская, 46	Правобережный	15:03:0010204:60	0030020000000 Земли населенных пунктов	Для строительства индивидуального жилого дома	13	02:0:0:10	600	471,96	283 176,00
852	Республика Северная Осетия-Алания, р-н Правобережный, г. Беслан, ул. Аланирская, 44	Правобережный	15:03:0010204:61	0030020000000 Земли населенных пунктов	Для строительства индивидуального жилого дома	13	02:0:0:10	600	471,96	283 176,00
853	Республика Северная Осетия-Алания, р-н Правобережный, г. Беслан, ул Аланирская, 48	Правобережный	15:03:0010204:62	0030020000000 Земли населенных пунктов	Для строительства индивидуального жилого дома	13	02:0:0:10	600	471,96	283 176,00
854	Республика Северная Осетия-Алания, р-н Правобережный, г. Беслан, ул. Аланирская, 56	Правобережный	15:03:0010204:63	0030020000000 Земли населенных пунктов	Для строительства индивидуального жилого дома	13	02:0:0:10	598	471,96	282 232,08
855	Республика Северная Осетия-Алания, р-н Правобережный, г. Беслан, ул. Аланирская, 60	Правобережный	15:03:0010204:64	0030020000000 Земли населенных пунктов	Для строительства индивидуального жилого дома	13	02:0:0:10	610	471,96	287 895,60
856	Республика Северная Осетия - Алания Правобережный район. г Беслан, ул Бр. Темировых. 4а	Правобережный	15:03:0010204:647	0030020000000 Земли населенных пунктов	Для индивидуального жилищного строительства	13	02:0:0:10	620	471,96	292 615,20
857	Республика Северная Осетия-Алания, р-н Правобережный, г. Беслан, ул. Аланирская, 62	Правобережный	15:03:0010204:65	0030020000000 Земли населенных пунктов	Для строительства индивидуального жилого дома	13	02:0:0:10	600	471,96	283 176,00
858	Республика Северная Осетия - Алания, Правобережный район, г. Беслан, ул. Менделеева, 14 "а"	Правобережный	15:03:0010204:653	0030020000000 Земли населенных пунктов	Магазины	4	04:0:0:40	397	1 227,11	487 162,67
859	Республика Северная Осетия-Алания, Правобережный р-н, г. Беслан, ул. Менделеева	Правобережный	15:03:0010204:656	0030020000000 Земли населенных пунктов	Магазины	4	04:0:0:40	405	1 227,11	496 979,55
860	Российская Федерация, Республика Северная Осетия-Алания, Правобережный район. г. Беслан, ул. Менделеева. 32	Правобережный	15:03:0010204:659	0030020000000 Земли населенных пунктов	магазины	4	04:0:0:40	909	1 227,11	1 115 442,99
861	Республика Северная Осетия-Алания, р-н Правобережный, г. Беслан, ул. Аланирская. 54	Правобережный	15:03:0010204:66	0030020000000 Земли населенных пунктов	Для строительства индивидуального жилого дома	13	02:0:0:10	607	471,96	286 479,72
862	Российская Федерация, Республика Северная Осетия-Алания, Правобережный р-н, г Беслан, ул Менделеева	Правобережный	15:03:0010204:660	0030020000000 Земли населенных пунктов	магазины	4	04:0:0:40	909	1 227,11	1 115 442,99
863	Российская Федерация, Республика Северная Осетия-Алания, Правобережный р-н, г Беслан, ул. Менделеева 36	Правобережный	15:03:0010204:661	0030020000000 Земли населенных пунктов	склады	6	06:0:0:90	917	747,07	685 063,19
864	Российская Федерация, Республика Северная Осетия-Алания, Правобережный р-н, г. Беслан, ул. Братьев Газдановых, 7 "а"	Правобережный	15:03:0010204:666	0030020000000 Земли населенных пунктов	для индивидуального жилищного строительства	13	02:0:0:10	468	471,96	220 877,28
865	Российская Федерация, Республика Северная Осетия-Алания, Правобережный р-н, г Беслан, Бр. Темировых, 17	Правобережный	15:03:0010204:668	0030020000000 Земли населенных пунктов	Для индивидуального жилищного строительства	13	02:0:0:10	501	471,96	236 451,96
866	Республика Северная Осетия-Алания, Правобережный р-н, г. Беслан, ул. Менделеева. 55	Правобережный	15:03:0010204:671	0030020000000 Земли населенных пунктов	для индивидуального жилищного строительства	13	02:0:0:10	497	471,96	234 564,12
867	Республика Северная Осетия - Алания, Правобережный район. г Беслан, ул Бр Газдановых, 6а	Правобережный	15:03:0010204:672	0030020000000 Земли населенных пунктов	Для индивидуального жилищного строительства	13	02:0:0:10	493	471,96	232 676,28
868	Российская Федерация, Республика Северная Осетия-Алания, Правобережный район. г. Беслан, ул. Т.Сабанова. 16	Правобережный	15:03:0010204:673	0030020000000 Земли населенных пунктов	Для индивидуального жилищного строительства	13	02:0:0:10	600	471,96	283 176,00

№ п/п	Местоположение ЗУ	Район	Кадастровый номер ЗУ	Категория земель	Разрешенное использование по документу	Код вида разрешенного использования (в соответствии с классификатором видов разрешенного использования земельных участков)	Вид использования объектов недвижимости	Площадь	УПКС	КС
869	Российская Федерация, Республика Северная Осетия-Алания, Правобережный район, г. Беслан, ул. Ватутина, 57 "б"	Правобережный	15:03:0010204:675	0030020000000 Земли населенных пунктов	Склады	6	06:0000	1 452	747,07	1 084 745,64
870	Республика Северная Осетия - Алания, Правобережный район, г.Беслан	Правобережный	15:03:0010204:676	0030020000000 Земли населенных пунктов	Магазины	4	04:0040	168	1 227,11	206 154,48
871	Республика Северная Осетия - Алания, Правобережный район, г.Беслан, ул.Бр.Темировых, 17а	Правобережный	15:03:0010204:678	0030020000000 Земли населенных пунктов	Для индивидуального жилищного строительства	13	02:0010	502	471,96	236 923,92
872	Республика Северная Осетия-Алания, р-н Правобережный, г. Беслан, ул. Алагирская, 6	Правобережный	15:03:0010204:68	0030020000000 Земли населенных пунктов	Для строительства индивидуального жилого дома	13	02:0010	747	471,96	352 554,12
873	Российская Федерация, Республика Северная Осетия-Алания, Правобережный район, г. Беслан, ул. Ватутина, 57 "г"	Правобережный	15:03:0010204:681	0030020000000 Земли населенных пунктов	Склады	6	06:0000	5 658	747,07	4 226 922,06
874	Российская Федерация, Республика Северная Осетия-Алания, Правобережный район, г. Беслан, ул. С.А.Кокиева, 4	Правобережный	15:03:0010204:686	0030020000000 Земли населенных пунктов	Для индивидуального жилищного строительства	13	02:0010	498	471,96	235 036,08
875	Республика Северная Осетия-Алания, р-н Правобережный, г. Беслан, ул. Алагирская, 52	Правобережный	15:03:0010204:69	0030020000000 Земли населенных пунктов	Для строительства индивидуального жилого дома	13	02:0010	593	471,96	279 872,28
876	Российская Федерация, Республика Северная Осетия-Алания, Правобережный район, г. Беслан, ул. И.Дауровой, д. 4	Правобережный	15:03:0010204:700	0030020000000 Земли населенных пунктов	Для индивидуального жилищного строительства	13	02:0010	619	471,96	292 143,24
877	Российская Федерация, Республика Северная Осетия-Алания, Правобережный район, г. Беслан, ул. А.М. Готиева, 26	Правобережный	15:03:0010204:701	0030020000000 Земли населенных пунктов	Для индивидуального жилищного строительства	13	02:0010	802	471,96	378 511,92
878	Российская Федерация, Республика Северная Осетия-Алания, Правобережный район, г. Беслан, ул. Менделеева, 32 "а"	Правобережный	15:03:0010204:703	0030020000000 Земли населенных пунктов	Объекты дорожного сервиса	4	04:0099	600	1 680,92	1 008 552,00
879	Российская Федерация, Республика Северная Осетия-Алания, Правобережный район, г. Беслан, ул. Алагирская, 16	Правобережный	15:03:0010204:704	0030020000000 Земли населенных пунктов	Для индивидуального жилищного строительства	13	02:0010	600	471,96	283 176,00
880	Российская Федерация, Республика Северная Осетия-Алания, Правобережный муниципальный район, Бесланское городское поселение, г. Беслан, ул. Т.Сабанова, 1	Правобережный	15:03:0010204:705	0030020000000 Земли населенных пунктов	Для индивидуального жилищного строительства	13	02:0010	600	471,96	283 176,00
881	Российская Федерация, Республика Северная Осетия-Алания, Правобережный район, г. Беслан, ул. Т.Сабанова, 2	Правобережный	15:03:0010204:706	0030020000000 Земли населенных пунктов	Для индивидуального жилищного строительства	13	02:0010	600	471,96	283 176,00
882	Российская Федерация, Республика Северная Осетия-Алания, Правобережный район, г. Беслан, ул. Т.Сабанова, д. 7	Правобережный	15:03:0010204:707	0030020000000 Земли населенных пунктов	Для индивидуального жилищного строительства	13	02:0010	600	471,96	283 176,00
883	Российская Федерация, Республика Северная Осетия-Алания, Правобережный район, г. Беслан, ул. Т.Сабанова, д. 12	Правобережный	15:03:0010204:708	0030020000000 Земли населенных пунктов	Для индивидуального жилищного строительства	13	02:0010	600	471,96	283 176,00
884	Республика Северная Осетия-Алания, р-н Правобережный, г. Беслан, ул. Алагирская, 8	Правобережный	15:03:0010204:71	0030020000000 Земли населенных пунктов	Для индивидуального жилищного строительства	13	02:0010	791	471,96	373 320,36
885	Российская Федерация, Республика Северная Осетия-Алания, Правобережный район, г. Беслан, ул. Т.Сабанова, 2 "а"	Правобережный	15:03:0010204:711	0030020000000 Земли населенных пунктов	Для индивидуального жилищного строительства	13	02:0010	600	471,96	283 176,00
886	Российская Федерация, Республика Северная Осетия-Алания, Правобережный район, г. Беслан, ул. Менделеева, 40	Правобережный	15:03:0010204:712	0030020000000 Земли населенных пунктов	Объекты дорожного сервиса	4	04:0099	400	1 680,92	672 368,00
887	Российская Федерация, Республика Северная Осетия-Алания, Правобережный район, г. Беслан, ул. В.В.Тхапсаева, 25	Правобережный	15:03:0010204:714	0030020000000 Земли населенных пунктов	Для индивидуального жилищного строительства	13	02:0010	600	471,96	283 176,00
888	Российская Федерация, Республика Северная Осетия-Алания, Правобережный район, г. Беслан, ул. Ватутина, 65	Правобережный	15:03:0010204:715	0030020000000 Земли населенных пунктов	Объекты дорожного сервиса	4	04:0099	878	1 680,92	1 475 847,76
889	Российская Федерация, Республика Северная Осетия-Алания, Правобережный район, г. Беслан, ул. Алагирская, 4	Правобережный	15:03:0010204:716	0030020000000 Земли населенных пунктов	Для индивидуального жилищного строительства	13	02:0010	1 021	471,96	481 871,16
890	Российская Федерация, Республика Северная Осетия-Алания, Правобережный район, г. Беслан, ул. Победы, 77 "В"	Правобережный	15:03:0010204:717	0030020000000 Земли населенных пунктов	Объекты дорожного сервиса	4	04:0099	782	1 680,92	1 314 479,44
891	Российская Федерация, Республика Северная Осетия-Алания, Правобережный район, г. Беслан, ул. Ватутина, 63	Правобережный	15:03:0010204:719	0030020000000 Земли населенных пунктов	Магазины	4	04:0040	605	1 227,11	742 401,55
892	Российская Федерация, Республика Северная Осетия-Алания, Правобережный Муниципальный район, Бесланское городское поселение, г. Беслан, ул. Ватутина, 53 "б"	Правобережный	15:03:0010204:72	0030020000000 Земли населенных пунктов	Магазин	4	04:0040	41	1 227,11	50 311,51
893	Российская Федерация, Республика Северная Осетия-Алания, Правобережный район, г. Беслан, ул. З.Гутиева, 1	Правобережный	15:03:0010204:725	0030020000000 Земли населенных пунктов	Для индивидуального жилищного строительства	13	02:0010	600	471,96	283 176,00
894	Российская Федерация, Республика Северная Осетия-Алания, Правобережный муниципальный район, Бесланское городское поселение, г. Беслан, ул. И.Дауровой, 19	Правобережный	15:03:0010204:726	0030020000000 Земли населенных пунктов	Для индивидуального жилищного строительства	13	02:0010	601	471,96	283 647,96
895	Российская Федерация, Республика Северная Осетия-Алания, Правобережный муниципальный район, Бесланское городское поселение, г. Беслан, ул. И.Дауровой, 14	Правобережный	15:03:0010204:727	0030020000000 Земли населенных пунктов	Для индивидуального жилищного строительства	13	02:0010	600	471,96	283 176,00
896	Российская Федерация, Республика Северная Осетия-Алания, Правобережный муниципальный район, Бесланское городское поселение, г. Беслан, ул. Торчино Сабанова, 41	Правобережный	15:03:0010204:728	0030020000000 Земли населенных пунктов	Для индивидуального жилищного строительства	13	02:0010	600	471,96	283 176,00
897	Российская Федерация, Республика Северная Осетия-Алания, Правобережный муниципальный район, Бесланское городское поселение, г. Беслан, ул. И.Дауровой, 26	Правобережный	15:03:0010204:734	0030020000000 Земли населенных пунктов	Для индивидуального жилищного строительства	13	02:0010	600	471,96	283 176,00
898	Российская Федерация, Республика Северная Осетия-Алания, Правобережный муниципальный район, Бесланское городское поселение, г. Беслан, ул. И.Дауровой, 28	Правобережный	15:03:0010204:735	0030020000000 Земли населенных пунктов	Для индивидуального жилищного строительства	13	02:0010	600	471,96	283 176,00
899	Российская Федерация, Республика Северная Осетия-Алания, Правобережный муниципальный район, Бесланское городское поселение, г. Беслан, ул. И.Дауровой, 21	Правобережный	15:03:0010204:736	0030020000000 Земли населенных пунктов	Для индивидуального жилищного строительства	13	02:0010	590	471,96	278 456,40
900	Российская Федерация, Республика Северная Осетия-Алания, Правобережный муниципальный район, Бесланское городское поселение, г. Беслан, ул. Т.Сабанова, 32	Правобережный	15:03:0010204:737	0030020000000 Земли населенных пунктов	Для индивидуального жилищного строительства	13	02:0010	600	471,96	283 176,00
901	Российская Федерация, Республика Северная Осетия-Алания, Правобережный муниципальный район, Бесланское городское поселение, г. Беслан, ул. Заурбека Гутиева, 43 "б"	Правобережный	15:03:0010204:738	0030020000000 Земли населенных пунктов	Для индивидуального жилищного строительства	13	02:0010	500	471,96	235 980,00
902	Российская Федерация, Республика Северная Осетия-Алания, Правобережный муниципальный район, Бесланское городское поселение, г. Беслан, ул. Бр.Темировых, 7	Правобережный	15:03:0010204:739	0030020000000 Земли населенных пунктов	Для индивидуального жилищного строительства	13	02:0010	500	471,96	235 980,00
903	Российская Федерация, Республика Северная Осетия-Алания, Правобережный муниципальный район, Бесланское городское поселение, г. Беслан, ул. Алагирская, 34	Правобережный	15:03:0010204:740	0030020000000 Земли населенных пунктов	Для индивидуального жилищного строительства	13	02:0010	332	471,96	156 690,72
904	Российская Федерация, Республика Северная Осетия-Алания, Правобережный муниципальный район, Бесланское городское поселение, г. Беслан, ул. И.Дауровой, 32	Правобережный	15:03:0010204:742	0030020000000 Земли населенных пунктов	Для индивидуального жилищного строительства	13	02:0010	600	471,96	283 176,00
905	Российская Федерация, Республика Северная Осетия-Алания, Правобережный муниципальный район, Бесланское городское поселение, г. Беслан, ул. И.Дауровой, 34	Правобережный	15:03:0010204:743	0030020000000 Земли населенных пунктов	Для индивидуального жилищного строительства	13	02:0010	600	471,96	283 176,00
906	Российская Федерация, Республика Северная Осетия-Алания, Правобережный район, г. Беслан, ул. Менделеева	Правобережный	15:03:0010204:744	0030020000000 Земли населенных пунктов	Объекты дорожного сервиса	4	04:0099	730	1 680,92	1 232 114,36
907	Российская Федерация, Республика Северная Осетия-Алания, Правобережный район, г. Беслан, ул. Ватутина	Правобережный	15:03:0010204:748	0030020000000 Земли населенных пунктов	Объекты дорожного сервиса	4	04:0099	1 053	1 680,92	1 770 008,76
908	Российская Федерация, Республика Северная Осетия-Алания, Правобережный район, г. Беслан, ул. Заурбека Гутиева, 11 "а"	Правобережный	15:03:0010204:749	0030020000000 Земли населенных пунктов	Для индивидуального жилищного строительства	13	02:0010	600	471,96	283 176,00

№ пп	Местоположение ЗУ	Район	Кадастровый номер ЗУ	Категория земель	Разрешенное использование по документу	Код вида разрешенного использования (в соответствии с классификатором видов разрешенного использования земельных участков)	Вид использования объектов недвижимости	Площадь	УПКС	КС
909	Российская Федерация, Республика Северная Осетия-Алания, Правобережный район, г. Беслан, ул. Аланирская, 24	Правобережный	15:03:0010204:750	0030020000000 Земли населенных пунктов	Для индивидуального жилищного строительства	13	02:010	600	471,96	283 176,00
910	Российская Федерация, Республика Северная Осетия-Алания, Правобережный район, г. Беслан, ул. Победы	Правобережный	15:03:0010204:751	0030020000000 Земли населенных пунктов	Объекты дорожного сервиса	4	04:099	868	1 680,92	1 459 038,56
911	Российская Федерация, Республика Северная Осетия-Алания, Правобережный район, г. Беслан, ул. А.М. Гатиева, 39	Правобережный	15:03:0010204:752	0030020000000 Земли населенных пунктов	Для индивидуального жилищного строительства	13	02:010	600	471,96	283 176,00
912	Российская Федерация, Республика Северная Осетия-Алания, Правобережный район, г. Беслан, ул. Эльтинская	Правобережный	15:03:0010204:753	0030020000000 Земли населенных пунктов	Отдых (рекреация)	5	05:000	4 000	278,52	1 114 080,00
913	Российская Федерация, Республика Северная Осетия-Алания, Правобережный район, г. Беслан, ул. И.Дзуровой, 9	Правобережный	15:03:0010204:754	0030020000000 Земли населенных пунктов	Для индивидуального жилищного строительства	13	02:010	671	471,96	316 685,16
914	Республика Северная Осетия-Алания, Правобережный о-н, г. Беслан, ул. Эльтинская	Правобережный	15:03:0010204:755	0030020000000 Земли населенных пунктов	Магазины	4	04:040	700	1 227,11	858 977,00
915	Российская Федерация, Республика Северная Осетия-Алания, Правобережный район, г. Беслан, ул. Победы	Правобережный	15:03:0010204:757	0030020000000 Земли населенных пунктов	Объекты дорожного сервиса	4	04:099	300	1 680,92	504 276,00
916	Российская Федерация, Республика Северная Осетия - Алания, Правобережный район, г. Беслан, ул. И.Дзуровой, 51	Правобережный	15:03:0010204:759	0030020000000 Земли населенных пунктов	Для индивидуального жилищного строительства	13	02:010	605	471,96	285 535,80
917	Республика Северная Осетия-Алания, р-н Правобережный, г. Беслан, на углу ул. Ватутина и Карьерной	Правобережный	15:03:0010204:76	0030020000000 Земли населенных пунктов	Для размещения объектов рыбного хозяйства	1	01:130	599 999	7,68	4 607 992,32
918	Российская Федерация, Республика Северная Осетия-Алания, Правобережный район, г. Беслан, ул. И.Дзуровой, 37	Правобережный	15:03:0010204:760	0030020000000 Земли населенных пунктов	Для индивидуального жилищного строительства	13	02:010	616	471,96	290 727,36
919	Российская Федерация, Республика Северная Осетия - Алания, Правобережный район, г. Беслан, ул. Аланирская	Правобережный	15:03:0010204:761	0030020000000 Земли населенных пунктов	Для индивидуального жилищного строительства	13	02:010	166	471,96	78 345,36
920	Российская Федерация, Республика Северная Осетия - Алания, Правобережный район, г. Беслан, ул. Аланирская	Правобережный	15:03:0010204:762	0030020000000 Земли населенных пунктов	Для индивидуального жилищного строительства	13	02:010	118	471,96	55 691,28
921		Правобережный	15:03:0010204:767	0030020000000 Земли населенных пунктов	Магазины	4	04:040	177	1 227,11	217 198,47
922	Российская Федерация, Республика Северная Осетия-Алания, Правобережный район, г. Беслан, ул. Менделеева	Правобережный	15:03:0010204:768	0030020000000 Земли населенных пунктов	Склады	6	06:090	4 939	747,07	3 689 778,73
923	Российская Федерация, Республика Северная Осетия-Алания, Правобережный район, г. Беслан, ул. Т.Сабанова, 46	Правобережный	15:03:0010204:769	0030020000000 Земли населенных пунктов	Для индивидуального жилищного строительства	13	02:010	650	471,96	306 774,00
924	Северная Осетия-Алания респ, Правобережный р-н, г. Беслан, параллельно ул. Аланирской, позиция №54	Правобережный	15:03:0010204:77	0030020000000 Земли населенных пунктов	Для строительства индивидуального жилого дома	13	02:010	600	471,96	283 176,00
925	Российская Федерация, Республика Северная Осетия - Алания, Правобережный р-н, г. Беслан, ул. Менделеева, 18 а	Правобережный	15:03:0010204:772	0030020000000 Земли населенных пунктов	Для ведения личного подсобного хозяйства	13	02:020	1 085	471,96	512 076,60
926	Российская Федерация, Республика Северная Осетия - Алания, Правобережный район, г. Беслан, ул. И.Дзуровой, 52	Правобережный	15:03:0010204:773	0030020000000 Земли населенных пунктов	Для индивидуального жилищного строительства	13	02:010	600	471,96	283 176,00
927	Российская Федерация, Республика Северная Осетия - Алания, м-р-н Правобережный, г.п. Бесланское, г. Беслан, ул. Менделеева	Правобережный	15:03:0010204:777	0030020000000 Земли населенных пунктов	Магазины	4	04:040	2 000	1 227,11	2 454 220,00
928	Российская Федерация, Республика Северная Осетия - Алания, м-р-н Правобережный, г.п. Бесланское, г. Беслан, ул. Менделеева	Правобережный	15:03:0010204:778	0030020000000 Земли населенных пунктов	Магазины	4	04:040	183	1 227,11	224 561,13
929	Республика Северная Осетия-Алания, р-н Правобережный, г. Беслан, ул. И.Дзуровой, 38	Правобережный	15:03:0010204:78	0030020000000 Земли населенных пунктов	Для строительства индивидуального жилого дома	13	02:010	600	471,96	283 176,00
930	Российская Федерация, Республика Северная Осетия-Алания, Правобережный район, г. Беслан, ул. Илиты Дзуровой, 33	Правобережный	15:03:0010204:79	0030020000000 Земли населенных пунктов	Для строительства индивидуального жилого дома	13	02:010	600	471,96	283 176,00
931	Российская Федерация, Республика Северная Осетия-Алания, Правобережный район, г. Беслан, ул. Илиты Дзуровой, 35	Правобережный	15:03:0010204:80	0030020000000 Земли населенных пунктов	Для строительства индивидуального жилого дома	13	02:010	600	471,96	283 176,00
932	Российская Федерация, Республика Северная Осетия-Алания, Правобережный район, г. Беслан, ул. Илиты Дзуровой, 25	Правобережный	15:03:0010204:82	0030020000000 Земли населенных пунктов	Для строительства индивидуального жилого дома	13	02:010	635	471,96	299 694,60
933	Российская Федерация, Республика Северная Осетия-Алания, Правобережный район, г. Беслан, ул. Илиты Дзуровой, 41	Правобережный	15:03:0010204:85	0030020000000 Земли населенных пунктов	Для строительства индивидуального жилого дома	13	02:010	600	471,96	283 176,00
934	Российская Федерация, Республика Северная Осетия-Алания, Правобережный район, г. Беслан, ул. Илиты Дзуровой, 39	Правобережный	15:03:0010204:86	0030020000000 Земли населенных пунктов	Для строительства индивидуального жилого дома	13	02:010	600	471,96	283 176,00
935	Республика Северная Осетия-Алания, р-н Правобережный, г. Беслан, ул. Илиты Дзуровой, 49	Правобережный	15:03:0010204:87	0030020000000 Земли населенных пунктов	"малоэтажная жилая застройка (индивидуальное жилищное строительство)"	13	02:010	600	471,96	283 176,00
936	Республика Северная Осетия-Алания, р-н Правобережный, г. Беслан, ул. Илиты Дзуровой, д. 47	Правобережный	15:03:0010204:88	0030020000000 Земли населенных пунктов	Малоэтажная жилая застройка (индивидуальное жилищное строительство)	13	02:010	610	471,96	287 895,60
937	Республика Северная Осетия-Алания, р-н Правобережный, г. Беслан, ул. Илиты Дзуровой, д. 45	Правобережный	15:03:0010204:89	0030020000000 Земли населенных пунктов	Для строительства индивидуального жилого дома	13	02:010	608	471,96	286 951,68
938	Северная Осетия - Алания респ, р-н Правобережный, г. Беслан, ул. Победы, 83 "б"	Правобережный	15:03:0010204:9	0030020000000 Земли населенных пунктов	Обслуживание автотранспорта	7	07:021	1 500	394,43	591 645,00
939	Российская Федерация, Республика Северная Осетия-Алания, Правобережный район, г. Беслан, ул. Илиты Дзуровой, 43	Правобережный	15:03:0010204:90	0030020000000 Земли населенных пунктов	Для строительства индивидуального жилого дома	13	02:010	600	471,96	283 176,00
940	Республика Северная Осетия-Алания, р-н Правобережный, г. Беслан, ул. И.Дзуровой, 8	Правобережный	15:03:0010204:94	0030020000000 Земли населенных пунктов	Для строительства индивидуального жилого дома	13	02:010	600	471,96	283 176,00
941	Республика Северная Осетия-Алания, р-н Правобережный, г. Беслан, ул. И.Дзуровой, 6	Правобережный	15:03:0010204:95	0030020000000 Земли населенных пунктов	Малоэтажная жилая застройка (индивидуальное жилищное строительство)	13	02:010	600	471,96	283 176,00
942	Республика Северная Осетия-Алания, р-н Правобережный, г. Беслан, ул. И.Дзуровой, 10	Правобережный	15:03:0010204:96	0030020000000 Земли населенных пунктов	Малоэтажная жилая застройка (индивидуальное жилищное строительство)	13	02:010	600	471,96	283 176,00
943	Республика Северная Осетия-Алания, р-н Правобережный, г. Беслан, ул. И.Дзуровой, 16	Правобережный	15:03:0010204:97	0030020000000 Земли населенных пунктов	Для индивидуального жилищного строительства	13	02:010	600	471,96	283 176,00
944	Российская Федерация, Республика Северная Осетия-Алания, Правобережный район, г. Беслан, ул. И.Дзуровой, 24	Правобережный	15:03:0010204:99	0030020000000 Земли населенных пунктов	Малоэтажная жилая застройка (индивидуальное жилищное строительство)	13	02:010	600	471,96	283 176,00
945	Республика Северная Осетия-Алания, р-н Правобережный, г. Беслан, ул. 3-я Заводская, д. 1	Правобережный	15:03:0010205:1	0030020000000 Земли населенных пунктов	ИЖС	13	02:010	1 301	471,96	614 019,96
946	Респ. Северная Осетия - Алания, р-н Правобережный, г. Беслан, ул. 4-я Заводская, дом 5 а	Правобережный	15:03:0010205:10	0030020000000 Земли населенных пунктов	Для эксплуатации жилого дома	13	02:010	1 446	471,96	682 454,16
947	Республика Северная Осетия-Алания, р-н Правобережный, г. Беслан, ул. 4-ая Заводская, 58	Правобережный	15:03:0010205:100	0030020000000 Земли населенных пунктов	Для индивидуального жилищного строительства	13	02:010	500	471,96	235 980,00
948	Республика Северная Осетия-Алания, р-н Правобережный, г. Беслан, ул. 4-ая Заводская, 60	Правобережный	15:03:0010205:101	0030020000000 Земли населенных пунктов	Для индивидуального жилищного строительства	13	02:010	500	471,96	235 980,00

№ пп	Местоположение ЗУ	Район	Кадастровый номер ЗУ	Категория земель	Разрешенное использование по документу	Код вида разрешенного использования (в соответствии с классификатором видов разрешенного использования земельных участков)	Вид использования объектов недвижимости	Площадь	УПКС	КС
949	Республика Северная Осетия-Алания, р-н Правобережный, г. Беслан, ул 4-ая Заводская, 62	Правобережный	15:03:0010205:102	003002000000 Земли населенных пунктов	Для индивидуального жилищного строительства	13	02:010	500	471,96	235 980,00
950	Республика Северная Осетия-Алания, р-н Правобережный, г. Беслан, ул. 4-ая Заводская, 66	Правобережный	15:03:0010205:103	003002000000 Земли населенных пунктов	Для индивидуального жилищного строительства	13	02:010	500	471,96	235 980,00
951	Республика Северная Осетия-Алания, р-н Правобережный, г. Беслан, ул. 4-ая Заводская, 67	Правобережный	15:03:0010205:104	003002000000 Земли населенных пунктов	Для индивидуального жилищного строительства	13	02:010	500	471,96	235 980,00
952	Республика Северная Осетия-Алания, р-н Правобережный, г. Беслан, ул 4-ая Заводская, 71	Правобережный	15:03:0010205:105	003002000000 Земли населенных пунктов	Для индивидуального жилищного строительства	13	02:010	500	471,96	235 980,00
953	Республика Северная Осетия-Алания, р-н Правобережный, г. Беслан, ул 4-ая Заводская, уч. 53	Правобережный	15:03:0010205:106	003002000000 Земли населенных пунктов	Для индивидуального жилищного строительства	13	02:010	530	471,96	250 138,80
954	Республика Северная Осетия-Алания, р-н Правобережный, г. Беслан, ул. 4-ая Заводская, уч. 55	Правобережный	15:03:0010205:107	003002000000 Земли населенных пунктов	Для индивидуального жилищного строительства	13	02:010	500	471,96	235 980,00
955	Республика Северная Осетия-Алания, р-н Правобережный, г. Беслан, ул. 4-ая Заводская, 69	Правобережный	15:03:0010205:108	003002000000 Земли населенных пунктов	Для индивидуального жилищного строительства	13	02:010	500	471,96	235 980,00
956	Республика Северная Осетия-Алания, р-н Правобережный, г. Беслан, ул 4-ая Заводская, 73	Правобережный	15:03:0010205:109	003002000000 Земли населенных пунктов	Для индивидуального жилищного строительства	13	02:010	500	471,96	235 980,00
957	Республика Северная Осетия-Алания, р-н Правобережный, г. Беслан, ул 4-я Заводская, 11 "г"	Правобережный	15:03:0010205:11	003002000000 Земли населенных пунктов	Для строительства жилого дома	13	02:010	980	471,96	462 520,80
958	Республика Северная Осетия-Алания, р-н Правобережный, г. Беслан, ул. 4-ая Заводская, 75	Правобережный	15:03:0010205:110	003002000000 Земли населенных пунктов	Для индивидуального жилищного строительства	13	02:010	500	471,96	235 980,00
959	Республика Северная Осетия-Алания, р-н Правобережный, г. Беслан, ул. 4-ая Заводская, 77	Правобережный	15:03:0010205:111	003002000000 Земли населенных пунктов	Для индивидуального жилищного строительства	13	02:010	500	471,96	235 980,00
960	Республика Северная Осетия-Алания, р-н Правобережный, г. Беслан, ул 4-ая Заводская, уч 76	Правобережный	15:03:0010205:112	003002000000 Земли населенных пунктов	Для индивидуального жилищного строительства	13	02:010	500	471,96	235 980,00
961	Республика Северная Осетия-Алания, р-н Правобережный, г. Беслан, ул 4-ая Заводская, уч 78	Правобережный	15:03:0010205:113	003002000000 Земли населенных пунктов	Для индивидуального жилищного строительства	13	02:010	500	471,96	235 980,00
962	Республика Северная Осетия-Алания, р-н Правобережный, г. Беслан, ул. 4-ая Заводская, уч 74	Правобережный	15:03:0010205:114	003002000000 Земли населенных пунктов	Для индивидуального жилищного строительства	13	02:010	500	471,96	235 980,00
963	Республика Северная Осетия-Алания, р-н Правобережный, г. Беслан, ул. 4-ая Заводская, уч 72	Правобережный	15:03:0010205:115	003002000000 Земли населенных пунктов	Для индивидуального жилищного строительства	13	02:010	500	471,96	235 980,00
964	Республика Северная Осетия-Алания, р-н Правобережный, г. Беслан, ул 4-ая Заводская, уч 70	Правобережный	15:03:0010205:116	003002000000 Земли населенных пунктов	Для индивидуального жилищного строительства	13	02:010	500	471,96	235 980,00
965	Республика Северная Осетия-Алания, р-н Правобережный, г. Беслан, ул 4-ая Заводская, уч 87	Правобережный	15:03:0010205:117	003002000000 Земли населенных пунктов	Для индивидуального жилищного строительства	13	02:010	500	471,96	235 980,00
966	Республика Северная Осетия-Алания, р-н Правобережный, г. Беслан, ул. 4-ая Заводская, уч 85	Правобережный	15:03:0010205:118	003002000000 Земли населенных пунктов	Для индивидуального жилищного строительства	13	02:010	500	471,96	235 980,00
967	Республика Северная Осетия-Алания, р-н Правобережный, г Беслан, ул 4-ая Заводская, 83	Правобережный	15:03:0010205:119	003002000000 Земли населенных пунктов	Для индивидуального жилищного строительства	13	02:010	500	471,96	235 980,00
968	Республика Северная Осетия-Алания, р-н Правобережный, г. Беслан, ул 3-я Заводская, 11 б	Правобережный	15:03:0010205:12	003002000000 Земли населенных пунктов	Для эксплуатации жилого дома	13	02:010	658	471,96	310 549,68
969	Республика Северная Осетия-Алания, р-н Правобережный, г Беслан, ул 4-ая Заводская, 57	Правобережный	15:03:0010205:120	003002000000 Земли населенных пунктов	Для индивидуального жилищного строительства	13	02:010	500	471,96	235 980,00
970	Республика Северная Осетия-Алания, р-н Правобережный, г.Беслан, ул. 4-ая Заводская, 8	Правобережный	15:03:0010205:122	003002000000 Земли населенных пунктов	Под строительство жилого дома	13	02:010	614	471,96	289 783,44
971	Республика Северная Осетия-Алания, р-н Правобережный, г Беслан, ул 4-я Заводская, д 5д	Правобережный	15:03:0010205:123	003002000000 Земли населенных пунктов	Для строительства жилого дома	13	02:010	825	471,96	389 367,00
972	Республика Северная Осетия-Алания, р-н Правобережный, г Беслан, ул 4-я Заводская, д 5б	Правобережный	15:03:0010205:13	003002000000 Земли населенных пунктов	Эксплуатация жилого дома	13	02:010	607	471,96	286 479,72
973	Респ. Северная Осетия - Алания, р-н Правобережный, г. Беслан, п Пенькозавод, 11	Правобережный	15:03:0010205:15	003002000000 Земли населенных пунктов	Под многоэтажную жилую застройку	2	02:060	327	2 191,26	716 542,02
974	Респ. Северная Осетия - Алания, р-н Правобережный, г. Беслан, п.Пенькозавод, 8	Правобережный	15:03:0010205:16	003002000000 Земли населенных пунктов	Под многоэтажную жилую застройку	2	02:060	284	2 191,26	622 317,84
975	Респ. Северная Осетия - Алания, р-н Правобережный, г. Беслан, п.Пенькозавод, 10	Правобережный	15:03:0010205:17	003002000000 Земли населенных пунктов	Под многоэтажную жилую застройку	2	02:060	351	2 191,26	769 132,26
976	Респ. Северная Осетия - Алания, р-н Правобережный, г. Беслан, п. Пенькозавод, 2	Правобережный	15:03:0010205:18	003002000000 Земли населенных пунктов	Эксплуатация многоквартирного жилого дома	2	02:060	180	2 191,26	394 426,80
977	Республика Северная Осетия-Алания, р-н Правобережный, г Беслан, ул. Заводская 3-я, д 3	Правобережный	15:03:0010205:2	003002000000 Земли населенных пунктов	Для эксплуатации жилого дома	13	02:010	1 144	471,96	539 922,24
978	Республика Северная Осетия - Алания, р-н Правобережный, г. Беслан, ул 3-я Заводская,5	Правобережный	15:03:0010205:235	003002000000 Земли населенных пунктов	Для индивидуального жилищного строительства	13	02:010	668	471,96	315 269,28
979	Республика Северная Осетия-Алания, Правобережный р-н, г. Беслан, ул. 4-я Заводская, 79 а	Правобережный	15:03:0010205:236	003002000000 Земли населенных пунктов	Для индивидуального жилищного строительства	13	02:010	501	471,96	236 451,96
980	Республика Северная Осетия-Алания, г.Беслан, ул.4-я Заводская, 8 "Ф"	Правобережный	15:03:0010205:239	003002000000 Земли населенных пунктов	Для индивидуального жилищного строительства	13	02:010	600	471,96	283 176,00
981	Республика Северная Осетия-Алания, Правобережный р-н, г. Беслан, ул 4-я Заводская, 8 в	Правобережный	15:03:0010205:279	003002000000 Земли населенных пунктов	Для индивидуального жилищного строительства	13	02:010	288	471,96	135 924,48
982	Респ. Северная Осетия - Алания, Правобережный р-н, г. Беслан, ул 3-я Заводская, д 5а	Правобережный	15:03:0010205:280	003002000000 Земли населенных пунктов	Для индивидуального жилищного строительства	13	02:010	329	471,96	155 243,08
983	Российская Федерация, Республика Северная Осетия-Алания, Правобережный муниципальный район, г. Беслан, ул. 4-я Заводская	Правобережный	15:03:0010205:283	003002000000 Земли населенных пунктов	Для индивидуального жилищного строительства	13	02:010	527	471,96	248 722,92
984	Российская Федерация, Республика Северная Осетия-Алания, Правобережный муниципальный район, г. Беслан, ул. 3-я Заводская, 1в	Правобережный	15:03:0010205:284	003002000000 Земли населенных пунктов	Для строительства жилого дома	13	02:010	600	471,96	283 176,00
985	Российская Федерация, Республика Северная Осетия-Алания, Правобережный муниципальный район, Беслановское городское поселение, г. Беслан, ул. 3-я Заводская, 9	Правобережный	15:03:0010205:287	003002000000 Земли населенных пунктов	Для эксплуатации существующего жилого дома	13	02:010	839	471,96	395 974,44
986	Российская Федерация, Республика Северная Осетия-Алания, Правобережный район, г. Беслан, ул. 3-я Заводская, 9 "А"	Правобережный	15:03:0010205:289	003002000000 Земли населенных пунктов	Для индивидуального жилищного строительства	13	02:010	593	471,96	279 872,28
987	Российская Федерация, Республика Северная Осетия-Алания, Правобережный муниципальный район, Беслановское городское поселение, г. Беслан, ул. 4-я Заводская, 8 "В"	Правобережный	15:03:0010205:290	003002000000 Земли населенных пунктов	Для индивидуального жилищного строительства	13	02:010	622	471,96	293 559,12
988	Российская Федерация, Республика Северная Осетия-Алания, Правобережный район, г. Беслан, ул. 3-я Заводская	Правобережный	15:03:0010205:293	003002000000 Земли населенных пунктов	Индивидуальное жилищное строительство	13	02:010	1 128	471,96	532 370,88
989	Российская Федерация, Республика Северная Осетия-Алания, Правобережный район, г. Беслан, ул. 3-я Заводская	Правобережный	15:03:0010205:294	003002000000 Земли населенных пунктов	Индивидуальное жилищное строительство	13	02:010	809	471,96	381 815,64
990	Российская Федерация, Республика Северная Осетия-Алания, Правобережный район, г. Беслан, ул. 3-я Заводская, 1 "а"	Правобережный	15:03:0010205:295	003002000000 Земли населенных пунктов	Для строительства жилого дома	13	02:010	592	471,96	279 400,32
991	Российская Федерация, Республика Северная Осетия-Алания, Правобережный муниципальный район, Беслановское городское поселение, г. Беслан, ул. 4-я Заводская, 8 "г"	Правобережный	15:03:0010205:297	003002000000 Земли населенных пунктов	Для индивидуального жилищного строительства	13	02:010	900	471,96	424 764,00
992	Российская Федерация, Республика Северная Осетия-Алания, Правобережный муниципальный район, Беслановское городское поселение, г. Беслан, ул. 4-я Заводская, 7 "А"	Правобережный	15:03:0010205:298	003002000000 Земли населенных пунктов	Для индивидуального жилищного строительства	13	02:010	742	471,96	350 194,32

№ п/п	Местоположение ЗУ	Район	Кадастровый номер ЗУ	Категория земель	Разрешенное использование по документу	Код вида разрешенного использования (в соответствии с классификатором видов разрешенного использования земельных участков)	Вид использования объектов недвижимости	Площадь	УПКС	КС
993	Российская Федерация, Республика Северная Осетия - Алания, Правобережный район, г. Беслан, ул 4-я Заводская, 113 "в"	Правобережный	15:03:0010205:299	0030020000000 Земли населенных пунктов	Для индивидуального жилищного строительства	13	02:010	600	471,96	283 176,00
994	Российская Федерация, Республика Северная Осетия-Алания, Правобережный район, г. Беслан, ул. 4-я Заводская, 11 "б"	Правобережный	15:03:0010205:300	0030020000000 Земли населенных пунктов	Для индивидуального жилищного строительства	13	02:010	999	471,96	471 488,04
995	Российская Федерация, Республика Северная Осетия-Алания, Правобережный район, г. Беслан, ул. 4-я Заводская	Правобережный	15:03:0010205:302	0030020000000 Земли населенных пунктов	Для индивидуального жилищного строительства	13	02:010	470	471,96	221 821,20
996	Российская Федерация, Республика Северная Осетия-Алания, Правобережный район, г. Беслан, ул. 3-я Заводская, 13	Правобережный	15:03:0010205:303	0030020000000 Земли населенных пунктов	Для индивидуального жилищного строительства	13	02:010	561	471,96	264 769,56
997	Республика Северная Осетия-Алания, Правобережный р-н, г. Беслан, ул 4-я Заводская, 127	Правобережный	15:03:0010205:304	0030020000000 Земли населенных пунктов	Для индивидуального жилищного строительства	13	02:010	600	471,96	283 176,00
998	Российская Федерация, Республика Северная Осетия-Алания, Правобережный р-н, г. Беслан, ул. 4-я Заводская, 15 "б"	Правобережный	15:03:0010205:306	0030020000000 Земли населенных пунктов	Для индивидуального жилищного строительства	13	02:010	900	471,96	424 764,00
999	Республика Северная Осетия - Алания, м.р-н Правобережный, г.п. Бесланское, г Беслан, ул 4-я Заводская	Правобережный	15:03:0010205:307	0030020000000 Земли населенных пунктов	Для индивидуального жилищного строительства	13	02:010	500	471,96	235 980,00
1000	Российская Федерация, Республика Северная Осетия-Алания, Правобережный район, г Беслан, ул 4-я Заводская	Правобережный	15:03:0010205:308	0030020000000 Земли населенных пунктов	Для индивидуального жилищного строительства	13	02:010	521	471,96	245 891,16
1001	Российская Федерация, Республика Северная Осетия - Алания, м.р-н Правобережный, г.п. Бесланское, г Беслан, ул 4-я Заводская	Правобережный	15:03:0010205:309	0030020000000 Земли населенных пунктов	Для индивидуального жилищного строительства	13	02:010	716	471,96	337 923,36
1002	Республика Северная Осетия-Алания, р-н Правобережный, г Беслан, ул 3-я Заводская, д 7	Правобережный	15:03:0010205:4	0030020000000 Земли населенных пунктов	ИЖС	13	02:010	801	471,96	378 039,96
1003	Республика Северная Осетия-Алания, р-н Правобережный, г Беслан, ул Заводская 3-я, д 11	Правобережный	15:03:0010205:6	0030020000000 Земли населенных пунктов	Эксплуатация жилого дома	13	02:010	1 253	471,96	591 365,88
1004	Российская Федерация, Республика Северная Осетия-Алания, Правобережный муниципальный район, г Беслан, ул 4-я Заводская	Правобережный	15:03:0010205:7	0030020000000 Земли населенных пунктов	Под объект образования	3	03:050	736	1 117,54	822 509,44
1005	Республика Северная Осетия-Алания, р-н Правобережный, г Беслан, ул 4-я Заводская, д 2а	Правобережный	15:03:0010205:71	0030020000000 Земли населенных пунктов	Под строительство жилого дома	13	02:010	800	471,96	377 568,00
1006	Республика Северная Осетия-Алания, р-н Правобережный, г Беслан, ул 4-я Заводская, д 8а	Правобережный	15:03:0010205:72	0030020000000 Земли населенных пунктов	Под строительство жилого дома	13	02:010	541	471,96	255 330,36
1007	Республика Северная Осетия-Алания, р-н Правобережный, г. Беслан, ул. 4-я Заводская, 3 "а"	Правобережный	15:03:0010205:73	0030020000000 Земли населенных пунктов	Под строительство жилого дома	13	02:010	913	471,96	430 899,48
1008	Республика Северная Осетия-Алания, р-н Правобережный, г Беслан, ул 4-я Заводская, д 3	Правобережный	15:03:0010205:8	0030020000000 Земли населенных пунктов	Индивидуальное жилищное строительство	13	02:010	591	471,96	278 928,36
1009	Российская Федерация, Республика Северная Осетия-Алания, Правобережный район, г Беслан, ул. п Пивзавод, 5-7	Правобережный	15:03:0010205:84	0030020000000 Земли населенных пунктов	Для строительства жилого дома	13	02:010	838	471,96	395 502,48
1010	Республика Северная Осетия-Алания, р-н Правобережный, г. Беслан, ул. 4-я Заводская, 2	Правобережный	15:03:0010205:86	0030020000000 Земли населенных пунктов	Для индивидуальной жилой застройки	13	02:010	628	471,96	296 390,88
1011	Республика Северная Осетия-Алания, р-н Правобережный, г. Беслан, ул. 4-я Заводская, 9	Правобережный	15:03:0010205:87	0030020000000 Земли населенных пунктов	Для индивидуального жилищного строительства	13	02:010	717	471,96	338 395,32
1012	Республика Северная Осетия-Алания, р-н Правобережный, г. Беслан, ул 4-ая Заводская, 65	Правобережный	15:03:0010205:88	0030020000000 Земли населенных пунктов	Для индивидуального жилищного строительства	13	02:010	500	471,96	235 980,00
1013	Республика Северная Осетия-Алания, р-н Правобережный, г. Беслан, ул 4-ая Заводская, 64	Правобережный	15:03:0010205:89	0030020000000 Земли населенных пунктов	Для индивидуального жилищного строительства	13	02:010	500	471,96	235 980,00
1014	Республика Северная Осетия-Алания, р-н Правобережный, г Беслан, ул 4-я Заводская, д 5	Правобережный	15:03:0010205:9	0030020000000 Земли населенных пунктов	Под строительство индивидуального жилого дома	13	02:010	937	471,96	442 226,52
1015	Республика Северная Осетия-Алания, р-н Правобережный, г. Беслан, ул. 4-я Заводская, 52	Правобережный	15:03:0010205:90	0030020000000 Земли населенных пунктов	Для индивидуального жилищного строительства	13	02:010	500	471,96	235 980,00
1016	Республика Северная Осетия-Алания, р-н Правобережный, г. Беслан, ул 4-ая Заводская, 50	Правобережный	15:03:0010205:91	0030020000000 Земли населенных пунктов	Для индивидуального жилищного строительства	13	02:010	500	471,96	235 980,00
1017	Республика Северная Осетия-Алания, р-н Правобережный, г. Беслан, ул 4-ая Заводская, 54	Правобережный	15:03:0010205:92	0030020000000 Земли населенных пунктов	Для индивидуального жилищного строительства	13	02:010	500	471,96	235 980,00
1018	Республика Северная Осетия-Алания, р-н Правобережный, г. Беслан, ул. 4-ая Заводская, 63	Правобережный	15:03:0010205:93	0030020000000 Земли населенных пунктов	Для индивидуального жилищного строительства	13	02:010	500	471,96	235 980,00
1019	Республика Северная Осетия-Алания, р-н Правобережный, г. Беслан, ул. 4-ая Заводская, 59	Правобережный	15:03:0010205:94	0030020000000 Земли населенных пунктов	Для индивидуального жилищного строительства	13	02:010	500	471,96	235 980,00
1020	Республика Северная Осетия-Алания, р-н Правобережный, г. Беслан, ул 4-ая Заводская, 61	Правобережный	15:03:0010205:95	0030020000000 Земли населенных пунктов	Для индивидуального жилищного строительства	13	02:010	500	471,96	235 980,00
1021	Республика Северная Осетия-Алания, р-н Правобережный, г. Беслан, ул 4-ая Заводская, 79	Правобережный	15:03:0010205:96	0030020000000 Земли населенных пунктов	Для индивидуального жилищного строительства	13	02:010	500	471,96	235 980,00
1022	Республика Северная Осетия-Алания, р-н Правобережный, г. Беслан, ул. 4-ая Заводская, 51	Правобережный	15:03:0010205:98	0030020000000 Земли населенных пунктов	Для индивидуального жилищного строительства	13	02:010	507	471,96	239 283,72
1023	Республика Северная Осетия-Алания, р-н Правобережный, г. Беслан, ул. 4-ая Заводская, 56	Правобережный	15:03:0010205:99	0030020000000 Земли населенных пунктов	Для индивидуального жилищного строительства	13	02:010	500	471,96	235 980,00
1024	Респ. Северная Осетия - Алания, р-н Правобережный, г. Беслан, ул. Заводская 3-я, дом 2	Правобережный	15:03:0010206:1	0030020000000 Земли населенных пунктов	для жилого строительства	13	02:010	1 260	471,96	594 669,60
1025	Республика Северная Осетия-Алания, р-н Правобережный, г. Беслан, ул. 2-я Заводская, 21	Правобережный	15:03:0010206:10	0030020000000 Земли населенных пунктов	Индивидуальное жилищное строительство	13	02:010	937	471,96	442 226,52
1026	Республика Северная Осетия-Алания, р-н Правобережный, г Беслан, ул 2-я Заводская, д 19	Правобережный	15:03:0010206:11	0030020000000 Земли населенных пунктов	Для эксплуатации существующего жилого дома	13	02:010	759	471,96	358 217,64
1027	Северная Осетия - Алания респ, р-н Правобережный, г Беслан, ул 2-я Заводская, 17	Правобережный	15:03:0010206:12	0030020000000 Земли населенных пунктов	Для строительства жилого дома	13	02:010	422	471,96	199 167,12
1028	Респ. Северная Осетия - Алания, р-н Правобережный, г. Беслан, ул. 2-я Заводская, дом 15	Правобережный	15:03:0010206:13	0030020000000 Земли населенных пунктов	Для эксплуатации существующего жилого дома	13	02:010	718	471,96	338 867,28
1029	Республика Северная Осетия-Алания, р-н Правобережный, г. Беслан, ул. 2-я Заводская, 11	Правобережный	15:03:0010206:14	0030020000000 Земли населенных пунктов	Для индивидуального жилищного строительства	13	02:010	717	471,96	338 395,32
1030	Республика Северная Осетия-Алания, р-н Правобережный, г Беслан, ул 2-я Заводская, д 9	Правобережный	15:03:0010206:15	0030020000000 Земли населенных пунктов	ИЖС	13	02:010	648	471,96	305 830,08
1031	Республика Северная Осетия-Алания, р-н Правобережный, г Беслан, ул 2-я Заводская, д 7	Правобережный	15:03:0010206:16	0030020000000 Земли населенных пунктов	ИЖС	13	02:010	922	471,96	435 147,12
1032	Российская Федерация, Республика Северная Осетия-Алания, Правобережный район, г Беслан, ул. 2-я Заводская, 1 "б"	Правобережный	15:03:0010206:167	0030020000000 Земли населенных пунктов	Под строительство жилого дома	13	02:010	542	471,96	255 802,32
1033	Российская Федерация, Республика Северная Осетия-Алания, Правобережный Муниципальный район, г. Беслан, ул. 2-я Заводская, 5	Правобережный	15:03:0010206:17	0030020000000 Земли населенных пунктов	Индивидуальное жилищное строительство	13	02:010	547	471,96	258 162,12
1034	Республика Северная Осетия-Алания, р-н Правобережный, г Беслан, ул 2-я Заводская, д 3	Правобережный	15:03:0010206:18	0030020000000 Земли населенных пунктов	ИЖС	13	02:010	591	471,96	278 928,36
1035	Республика Северная Осетия-Алания, р-н Правобережный, г Беслан, ул 2-я Заводская, д 1	Правобережный	15:03:0010206:19	0030020000000 Земли населенных пунктов	ИЖС	13	02:010	909	471,96	429 011,64
1036	Российская Федерация, Республика Северная Осетия-Алания, Правобережный Муниципальный район, г Беслан, ул 3-я Заводская, 4	Правобережный	15:03:0010206:2	0030020000000 Земли населенных пунктов	Для индивидуального жилищного строительства	13	02:010	662	471,96	312 437,52
1037	Республика Северная Осетия-Алания, р-н Правобережный, г Беслан, ул 3-я Заводская, д 6	Правобережный	15:03:0010206:3	0030020000000 Земли населенных пунктов	ИЖС	13	02:010	966	471,96	455 913,36
1038	Республика Северная Осетия-Алания, р-н Правобережный, г Беслан, ул 3-я Заводская, д 8	Правобережный	15:03:0010206:4	0030020000000 Земли населенных пунктов	ИЖС	13	02:010	835	471,96	394 086,60
1039	Респ. Северная Осетия - Алания, р-н Правобережный, г. Беслан, ул. 2-я Заводская, уч-к 17 "а"	Правобережный	15:03:0010206:49	0030020000000 Земли населенных пунктов	Для строительства жилого дома	13	02:010	359	471,96	169 433,64

№ п/п	Местоположение ЗУ	Район	Кадастровый номер ЗУ	Категория земель	Разрешенное использование по документу	Код вида разрешенного использования (в соответствии с классификатором видов разрешенного использования земельных участков)	Вид использования объектов недвижимости	Площадь	УПКС	КС
1040	Республика Северная Осетия-Алания, р-н Правобережный, г Беслан, ул Заводская 3-я, д 10	Правобережный	15:03:0010206:5	0030020000000 Земли населенных пунктов	Индивидуальное жилищное строительство	13	02:0010	685	471,96	323 292,60
1041	Республика Северная Осетия-Алания, р-н Правобережный, г. Беслан, ул. 3-я Заводская, 18	Правобережный	15:03:0010206:51	0030020000000 Земли населенных пунктов	Под строительство индивидуального жилого дома	13	02:0010	1 302	471,96	614 491,92
1042	Республика Северная Осетия-Алания, р-н Правобережный, г Беслан, ул 3-я Заводская, д 12	Правобережный	15:03:0010206:6	0030020000000 Земли населенных пунктов	ИЖС	13	02:0010	651	471,96	307 245,96
1043	Республика Северная Осетия-Алания, р-н Правобережный, г. Беслан, ул 3-я Заводская, 14	Правобережный	15:03:0010206:7	0030020000000 Земли населенных пунктов	Индивидуальное жилищное строительство	13	02:0010	776	471,96	366 240,96
1044	Республика Северная Осетия-Алания, р-н Правобережный, г Беслан, ул 3-я Заводская, д 16	Правобережный	15:03:0010206:8	0030020000000 Земли населенных пунктов	Индивидуальное жилищное строительство	13	02:0010	1 059	471,96	499 805,64
1045	Республика Северная Осетия-Алания, р-н Правобережный, г Беслан, ул 2-я Заводская, д 23	Правобережный	15:03:0010206:9	0030020000000 Земли населенных пунктов	ИЖС	13	02:0010	1 199	471,96	565 880,04
1046	Республика Северная Осетия-Алания, р-н Правобережный, г Беслан, ул 2-я Заводская, д 14	Правобережный	15:03:0010207:1	0030020000000 Земли населенных пунктов	Под жилую застройку Индивидуальную	13	02:0010	501	471,96	236 451,96
1047	Российская Федерация, Республика Северная Осетия-Алания, Правобережный муниципальный район, г Беслан, ул 2-я Заводская, 8	Правобережный	15:03:0010207:10	0030020000000 Земли населенных пунктов	ИЖС	13	02:0010	535	471,96	252 498,60
1048	Республика Северная Осетия-Алания, р-н Правобережный, г Беслан, ул 2-я Заводская, д 10	Правобережный	15:03:0010207:11	0030020000000 Земли населенных пунктов	ИЖС	13	02:0010	428	471,96	201 998,88
1049	Республика Северная Осетия-Алания, р-н Правобережный, г. Беслан, ул. 2-я Заводская, 12	Правобережный	15:03:0010207:12	0030020000000 Земли населенных пунктов	Для индивидуального жилищного строительства	13	02:0010	751	471,96	354 441,96
1050	Республика Северная Осетия-Алания, р-н Правобережный, г Беслан, ул 2-я Заводская, д 16	Правобережный	15:03:0010207:13	0030020000000 Земли населенных пунктов	ИЖС	13	02:0010	412	471,96	194 447,52
1051	Российская Федерация, Республика Северная Осетия-Алания, Правобережный район, г Беслан, ул. 2-я Заводская, 18	Правобережный	15:03:0010207:14	0030020000000 Земли населенных пунктов	ИЖС	13	02:0010	451	471,96	212 853,96
1052	Республика Северная Осетия-Алания, р-н Правобережный, г Беслан, ул 2-я Заводская, д 20	Правобережный	15:03:0010207:15	0030020000000 Земли населенных пунктов	ИЖС	13	02:0010	556	471,96	262 409,76
1053	Республика Северная Осетия-Алания, р-н Правобережный, г Беслан, ул 2-я Заводская, д 22	Правобережный	15:03:0010207:16	0030020000000 Земли населенных пунктов	ИЖС	13	02:0010	705	471,96	332 629,80
1054	Республика Северная Осетия-Алания, р-н Правобережный, г Беслан, ул 2-я Заводская	Правобережный	15:03:0010207:17	0030020000000 Земли населенных пунктов	Под коммерческие объекты	4	04:0040	200	1 227,11	245 422,00
1055	Республика Северная Осетия-Алания, р-н Правобережный, г Беслан, ул 1-я Заводская, д 7а	Правобережный	15:03:0010207:18	0030020000000 Земли населенных пунктов	Для строительства жилого дома	13	02:0010	703	471,96	331 787,88
1056	Российская Федерация, Республика Северная Осетия-Алания, Правобережный муниципальный район, г Беслан, ул 2-я Заводская, 2	Правобережный	15:03:0010207:181	0030020000000 Земли населенных пунктов	Под строительство жилого дома	13	02:0010	600	471,96	283 176,00
1057	Российская Федерация, Республика Северная Осетия-Алания, Правобережный муниципальный район, г. Беслан, ул. 2-я Заводская, 26	Правобережный	15:03:0010207:183	0030020000000 Земли населенных пунктов	Для индивидуального жилищного строительства	13	02:0010	797	471,96	376 152,12
1058	Российская Федерация, Республика Северная Осетия-Алания, Правобережный муниципальный район, Бесланское городское поселение, г. Беслан, ул. Менделеева, 17 "А"	Правобережный	15:03:0010207:185	0030020000000 Земли населенных пунктов	Магазины	4	04:0040	160	1 227,11	196 337,60
1059	Республика Северная Осетия-Алания, р-н Правобережный, г Беслан, ул 1-я Заводская, 23	Правобережный	15:03:0010207:19	0030020000000 Земли населенных пунктов	Индивидуальное жилищное строительство	13	02:0010	1 162	471,96	548 417,52
1060	Российская Федерация, Республика Северная Осетия-Алания, Правобережный муниципальный район, г Беслан, ул 1-я Заводская, 9	Правобережный	15:03:0010207:2	0030020000000 Земли населенных пунктов	Под жилую застройку Индивидуальную	13	02:0010	500	471,96	235 980,00
1061	Республика Северная Осетия-Алания, р-н Правобережный, г Беслан, ул 1-я Заводская, д 17	Правобережный	15:03:0010207:20	0030020000000 Земли населенных пунктов	ИЖС	13	02:0010	484	471,96	228 428,64
1062	Респ. Северная Осетия - Алания, Правобережный р-н, г. Беслан, ул. 1-я Заводская, д.15	Правобережный	15:03:0010207:21	0030020000000 Земли населенных пунктов	Индивидуальное жилищное строительство	13	02:0010	573	471,96	270 433,08
1063	Республика Северная Осетия-Алания, р-н Правобережный, г Беслан, ул 1-я Заводская, д 13	Правобережный	15:03:0010207:22	0030020000000 Земли населенных пунктов	ИЖС	13	02:0010	430	471,96	202 942,80
1064	Республика Северная Осетия-Алания, р-н Правобережный, г Беслан, ул 1-я Заводская, д 11	Правобережный	15:03:0010207:23	0030020000000 Земли населенных пунктов	ИЖС	13	02:0010	501	471,96	236 451,96
1065	Республика Северная Осетия-Алания, Правобережный район, г. Беслан, ул. 1-я Заводская, 7	Правобережный	15:03:0010207:24	0030020000000 Земли населенных пунктов	ИЖС	13	02:0010	611	471,96	288 367,56
1066	Республика Северная Осетия-Алания, р-н Правобережный, г Беслан, ул 1-я Заводская, д 3	Правобережный	15:03:0010207:25	0030020000000 Земли населенных пунктов	Для эксплуатации существующего жилого дома	13	02:0010	1 053	471,96	496 973,88
1067	Республика Северная Осетия-Алания, р-н Правобережный, г Беслан, ул 1-я Заводская, д 19	Правобережный	15:03:0010207:3	0030020000000 Земли населенных пунктов	Для эксплуатации дома	13	02:0010	439	471,96	207 190,44
1068	Республика Северная Осетия-Алания, р-н Правобережный, г Беслан, ул 1-я Заводская, д 21	Правобережный	15:03:0010207:4	0030020000000 Земли населенных пунктов	Для эксплуатации жилого дома	13	02:0010	625	471,96	294 975,00
1069	Российская Федерация, Республика Северная Осетия-Алания, Правобережный муниципальный район, г. Беслан, ул. 1-я Заводская, 5	Правобережный	15:03:0010207:5	0030020000000 Земли населенных пунктов	Под жилую застройку	13	02:0010	751	471,96	354 441,96
1070	Республика Северная Осетия-Алания, р-н Правобережный, г Беслан, ул 1-я Заводская, д 1	Правобережный	15:03:0010207:6	0030020000000 Земли населенных пунктов	Для эксплуатации дома	13	02:0010	918	471,96	433 259,28
1071	Респ. Северная Осетия - Алания, Правобережный р-н, г. Беслан, ул. 1-я Заводская, д.7б	Правобережный	15:03:0010207:60	0030020000000 Земли населенных пунктов	Под строительство жилого дома	13	02:0010	678	471,96	319 988,88
1072	Республика Северная Осетия-Алания, Правобережный район, г. Беслан, ул. 1-я Заводская, 15 "а"	Правобережный	15:03:0010207:61	0030020000000 Земли населенных пунктов	Под строительство жилого дома	13	02:0010	660	471,96	311 493,60
1073	Республика Северная Осетия-Алания, р-н Правобережный, г Беслан, ул 2-я Заводская, д 2	Правобережный	15:03:0010207:7	0030020000000 Земли населенных пунктов	ИЖС	13	02:0010	1 060	471,96	500 277,60
1074	Республика Северная Осетия-Алания, р-н Правобережный, г Беслан, ул 2-я Заводская, д 4	Правобережный	15:03:0010207:8	0030020000000 Земли населенных пунктов	ИЖС	13	02:0010	877	471,96	413 908,92
1075	Республика Северная Осетия-Алания, р-н Правобережный, г Беслан, ул 2-я Заводская, д 6	Правобережный	15:03:0010207:9	0030020000000 Земли населенных пунктов	ИЖС	13	02:0010	717	471,96	338 395,32
1076	Республика Северная Осетия-Алания, р-н Правобережный, г Беслан, ул 1-я Заводская, д 12а	Правобережный	15:03:0010208:1	0030020000000 Земли населенных пунктов	Для эксплуатации жилого дома	13	02:0010	559	471,96	263 825,64
1077	Российская Федерация, Республика Северная Осетия-Алания, Правобережный муниципальный район, г. Беслан, ул. 1-я Заводская, 12	Правобережный	15:03:0010208:10	0030020000000 Земли населенных пунктов	ИЖС	13	02:0010	1 337	471,96	631 010,52
1078	Российская Федерация, Республика Северная Осетия-Алания, Правобережный муниципальный район, г. Беслан, ул 1-я Заводская, 14	Правобережный	15:03:0010208:11	0030020000000 Земли населенных пунктов	Для эксплуатации жилого дома	13	02:0010	1 252	471,96	590 893,92
1079	Республика Северная Осетия-Алания, р-н Правобережный, г Беслан, ул 1-я Заводская, д 16	Правобережный	15:03:0010208:12	0030020000000 Земли населенных пунктов	ИЖС	13	02:0010	1 321	471,96	623 459,16
1080	Республика Северная Осетия-Алания, р-н Правобережный, г Беслан, ул 1-я Заводская, д 18	Правобережный	15:03:0010208:13	0030020000000 Земли населенных пунктов	ИЖС	13	02:0010	1 687	471,96	796 196,52
1081	Республика Северная Осетия-Алания, р-н Правобережный, г. Беслан, ул. 1-я Заводская, 20	Правобережный	15:03:0010208:14	0030020000000 Земли населенных пунктов	Индивидуальное жилищное строительство	13	02:0010	1 325	471,96	625 347,00
1082	Республика Северная Осетия-Алания, р-н Правобережный, г Беслан, ул 1-я Заводская, д 22	Правобережный	15:03:0010208:15	0030020000000 Земли населенных пунктов	ИЖС	13	02:0010	1 214	471,96	572 959,44
1083	Респ Северная Осетия - Алания, Правобережный р-н, г. Беслан, ул.1-я Заводская, участок 20	Правобережный	15:03:0010208:158	0030020000000 Земли населенных пунктов	Под строительство жилого дома	13	02:0010	600	471,96	283 176,00
1084	Республика Северная Осетия-Алания, р-н Правобережный, г. Беслан, ул 1-я Заводская, 11"а"	Правобережный	15:03:0010208:16	0030020000000 Земли населенных пунктов	Индивидуальное жилищное строительство	13	02:0010	900	471,96	424 764,00
1085	Республика Северная Осетия - Алания, Правобережный район, г. Беслан, ул. 1-я Заводская, 16 "а"	Правобережный	15:03:0010208:161	0030020000000 Земли населенных пунктов	Для строительства жилого дома	13	02:0010	600	471,96	283 176,00
1086	Российская Федерация, Республика Северная Осетия-Алания, Правобережный район, г. Беслан, ул. 1-я Заводская	Правобережный	15:03:0010208:163	0030020000000 Земли населенных пунктов	Для индивидуального жилищного строительства	13	02:0010	679	471,96	320 460,84
1087	Российская Федерация, Республика Северная Осетия-Алания, Правобережный район, г Беслан, ул 1-я Заводская, 1 "а"	Правобережный	15:03:0010208:164	0030020000000 Земли населенных пунктов	Под строительство индивидуального жилого дома	13	02:0010	899	471,96	424 292,04
1088	Российская Федерация, Республика Северная Осетия-Алания, Правобережный муниципальный район, г Беслан, ул 1-я Заводская, 8 "а"	Правобережный	15:03:0010208:2	0030020000000 Земли населенных пунктов	Для эксплуатации дома	13	02:0010	665	471,96	313 853,40
1089	Республика Северная Осетия-Алания, р-н Правобережный, г. Беслан, ул. 1-я Заводская, 2 "б"	Правобережный	15:03:0010208:3	0030020000000 Земли населенных пунктов	Для эксплуатации дома	13	02:0010	1 490	471,96	703 220,40
1090	Республика Северная Осетия-Алания, р-н Правобережный, г. Беслан, ул 1-я Заводская, д 24	Правобережный	15:03:0010208:4	0030020000000 Земли населенных пунктов	Под жилую застройку	13	02:0010	1 355	471,96	639 505,80
1091	Республика Северная Осетия-Алания, р-н Правобережный, г. Беслан, ул 1-я Заводская, 24 "г"	Правобережный	15:03:0010208:43	0030020000000 Земли населенных пунктов	Для строительства магазина и складских помещений	4	04:0040	1 015	1 227,11	1 245 516,65
1092	Республика Северная Осетия-Алания, р-н Правобережный, г Беслан, ул 1-я Заводская, д б/н	Правобережный	15:03:0010208:5	0030020000000 Земли населенных пунктов	ИЖС	13	02:0010	600	471,96	283 176,00
1093	Республика Северная Осетия-Алания, р-н Правобережный, г Беслан, ул 1-я Заводская, д 4	Правобережный	15:03:0010208:6	0030020000000 Земли населенных пунктов	Индивидуальное жилищное строительство	13	02:0010	1 065	471,96	502 637,40
1094	Республика Северная Осетия-Алания, р-н Правобережный, г Беслан, ул 1-я Заводская, д 6	Правобережный	15:03:0010208:7	0030020000000 Земли населенных пунктов	ИЖС	13	02:0010	1 005	471,96	474 319,80
1095	Республика Северная Осетия-Алания, р-н Правобережный, г Беслан, ул 1-я Заводская, д 8	Правобережный	15:03:0010208:8	0030020000000 Земли населенных пунктов	ИЖС	13	02:0010	770	471,96	363 409,20

№ пп	Местоположение ЗУ	Район	Кадастровый номер ЗУ	Категория земель	Разрешенное использование по документу	Код вида разрешенного использования (в соответствии с классификатором видов разрешенного использования земельных участков)	Вид использования объектов недвижимости	Площадь	УПКС	КС
1096	Республика Северная Осетия-Алания, р-н Правобережный, г Беслан, ул 1-я Заводская, 10	Правобережный	15:03:0010208:9	003002000000 Земли населенных пунктов	Для индивидуального жилищного строительства	13	02:010	1 280	471,96	604 108,80
1097	Республика Северная Осетия-Алания, р-н Правобережный, г Беслан, ул 1-я Заводская, д 2а	Правобережный	15:03:0010209:1	003002000000 Земли населенных пунктов	под индивидуальную жилую застройку	13	02:010	600	471,96	283 176,00
1098	Республика Северная Осетия-Алания, р-н Правобережный, г Беслан, ул 1-я Заводская, д 9а	Правобережный	15:03:0010209:10	003002000000 Земли населенных пунктов	ИЖС	13	02:010	604	471,96	285 063,84
1099	Республика Северная Осетия-Алания, р-н Правобережный, г Беслан, ул 1-я Заводская, 9-б	Правобережный	15:03:0010209:11	003002000000 Земли населенных пунктов	Индивидуальное жилищное строительство	13	02:010	650	471,96	306 774,00
1100	Северная Осетия - Алания респ, р-н Правобережный, г Беслан, ул. 2-я Заводская, 6 а	Правобережный	15:03:0010209:19	003002000000 Земли населенных пунктов	Для индивидуального жилищного строительства	13	02:010	550	471,96	259 578,00
1101	Республика Северная Осетия-Алания, р-н Правобережный, г Беслан, ул 1-я Заводская, д 11б	Правобережный	15:03:0010209:2	003002000000 Земли населенных пунктов	ИЖС	13	02:010	1 700	471,96	802 332,00
1102	Республика Северная Осетия-Алания, р-н Правобережный, г Беслан, ул. 2-я Заводская, 2"в"	Правобережный	15:03:0010209:20	003002000000 Земли населенных пунктов	Для строительства индивидуального жилого дома	13	02:010	948	471,96	447 418,08
1103	Республика Северная Осетия-Алания, р-н Правобережный, г Беслан, ул 2-я Заводская, д 4а	Правобережный	15:03:0010209:3	003002000000 Земли населенных пунктов	Для эксплуатации дома	13	02:010	1 434	471,96	676 790,64
1104	Республика Северная Осетия-Алания, р-н Правобережный, г Беслан, ул 1-ая Заводская, 6 "б"	Правобережный	15:03:0010209:4	003002000000 Земли населенных пунктов	Под строительство индивидуального жилого дома	13	02:010	782	471,96	369 072,72
1105	Республика Северная Осетия-Алания, р-н Правобережный, г. Беслан, ул. 1-я Заводская, 9а	Правобережный	15:03:0010209:5	003002000000 Земли населенных пунктов	Для строительства жилого дома	13	02:010	1 245	471,96	587 590,20
1106	Республика Северная Осетия-Алания, р-н Правобережный, г Беслан, ул 1-я Заводская, д 2в	Правобережный	15:03:0010209:7	003002000000 Земли населенных пунктов	ИЖС	13	02:010	601	471,96	283 647,96
1107	Республика Северная Осетия-Алания, р-н Правобережный, г Беслан, ул 1-я Заводская, д 5а	Правобережный	15:03:0010209:8	003002000000 Земли населенных пунктов	ИЖС	13	02:010	609	471,96	287 423,64
1108	Республика Северная Осетия-Алания, р-н Правобережный, г Беслан, ул 1-я Заводская, д 10б	Правобережный	15:03:0010209:9	003002000000 Земли населенных пунктов	Под строительство жилого дома	13	02:010	724	471,96	341 699,04
1109	Республика Северная Осетия-Алания, р-н Правобережный, г Беслан, ул 1-я Заводская, д 2а	Правобережный	15:03:0010210:1	003002000000 Земли населенных пунктов	ИЖС	13	02:010	674	471,96	318 101,04
1110	Респ. Северная Осетия - Алания, р-н Правобережный, г. Беслан, ул. 1-я Заводская, 18 "а"	Правобережный	15:03:0010210:10	003002000000 Земли населенных пунктов	Для строительства жилого дома	13	02:010	987	471,96	465 824,52
1111	Респ. Северная Осетия - Алания, р-н Правобережный, г. Беслан	Правобережный	15:03:0010210:11	003002000000 Земли населенных пунктов	ИЖС	13	02:010	1 800	471,96	849 528,00
1112	Республика Северная Осетия-Алания, р-н Правобережный, г Беслан, ул 1-я Заводская, д 5б	Правобережный	15:03:0010210:13	003002000000 Земли населенных пунктов	Эксплуатация жилого дома	13	02:010	671	471,96	316 685,16
1113	Респ Северная Осетия - Алания, Правобережный р-н, г. Беслан, ул. 1-я Заводская, участок 6 а.	Правобережный	15:03:0010210:145	003002000000 Земли населенных пунктов	Под строительство жилого дома	13	02:010	600	471,96	283 176,00
1114	Республика Северная Осетия - Алания, Правобережный район, г. Беслан, ул. 1-я Заводская, 14 "а"	Правобережный	15:03:0010210:146	003002000000 Земли населенных пунктов	Для строительства жилого дома	13	02:010	600	471,96	283 176,00
1115	Республика Северная Осетия - Алания, Правобережный район, г. Беслан, ул. 1-я Заводская, 1 "н"	Правобережный	15:03:0010210:152	003002000000 Земли населенных пунктов	Под строительство жилого дома	13	02:010	658	471,96	310 549,68
1116	Республика Северная Осетия - Алания, Правобережный район, г. Беслан, ул. 1-я Заводская, 5	Правобережный	15:03:0010210:153	003002000000 Земли населенных пунктов	Под строительство жилого дома	13	02:010	691	471,96	326 124,36
1117	Российская Федерация, Республика Северная Осетия-Алания, Правобережный район, г. Беслан, ул. 1-я Заводская, 6 "а"	Правобережный	15:03:0010210:156	003002000000 Земли населенных пунктов	Под строительство жилого дома	13	02:010	709	471,96	334 619,64
1118	Северная Осетия - Алания респ, р-н Правобережный, г. Беслан, ул. 1-я Заводская, 6 "б"	Правобережный	15:03:0010210:20	003002000000 Земли населенных пунктов	Для строительства жилого дома	13	02:010	715	471,96	337 451,40
1119	Республика Северная Осетия-Алания, р-н Правобережный, г Беслан, ул 1-я Заводская, д 13б	Правобережный	15:03:0010210:21	003002000000 Земли населенных пунктов	Под строительство жилого дома	13	02:010	600	471,96	283 176,00
1120	Республика Северная Осетия-Алания, р-н Правобережный, г Беслан, ул 1-я Заводская, 8"б"	Правобережный	15:03:0010210:23	003002000000 Земли населенных пунктов	Под строительство жилого дома	13	02:010	896	471,96	422 876,16
1121	Республика Северная Осетия - Алания, Правобережный район, г. Беслан, ул. 1-я Заводская, 13 "а"	Правобережный	15:03:0010210:24	003002000000 Земли населенных пунктов	Для строительства жилого дома	13	02:010	951	471,96	448 833,96
1122	Республика Северная Осетия-Алания, р-н Правобережный, г Беслан, ул 1-я Заводская, 14 а	Правобережный	15:03:0010210:25	003002000000 Земли населенных пунктов	Под строительство жилого дома	13	02:010	656	471,96	309 605,76
1123	Республика Северная Осетия-Алания, р-н Правобережный, г. Беслан, ул. 1-я Заводская, 3б	Правобережный	15:03:0010210:27	003002000000 Земли населенных пунктов	Под строительство жилого дома	13	02:010	524	471,96	247 307,04
1124	Республика Северная Осетия-Алания, р-н Правобережный, г. Беслан, ул 1 Заводская, 16 а	Правобережный	15:03:0010210:28	003002000000 Земли населенных пунктов	Для индивидуального жилищного строительства	13	02:010	632	471,96	298 278,72
1125	Республика Северная Осетия-Алания, р-н Правобережный, г Беслан, ул 1-я Заводская, д 17б	Правобережный	15:03:0010210:29	003002000000 Земли населенных пунктов	Под строительство жилого дома	13	02:010	600	471,96	283 176,00
1126	Респ. Северная Осетия - Алания, р-н Правобережный, г. Беслан, ул. 1-я Заводская, дом 4-б	Правобережный	15:03:0010210:3	003002000000 Земли населенных пунктов	Для строительства жилого дома	13	02:010	638	471,96	301 110,48
1127	Респ. Северная Осетия - Алания, р-н Правобережный, г. Беслан, ул. 1-я Заводская, 1-б	Правобережный	15:03:0010210:32	003002000000 Земли населенных пунктов	Под строительство жилого дома	13	02:010	593	471,96	279 872,28
1128	Респ. Северная Осетия - Алания, р-н Правобережный, г. Беслан, ул. 1-я Заводская, 8б	Правобережный	15:03:0010210:33	003002000000 Земли населенных пунктов	Для строительства жилого дома	13	02:010	600	471,96	283 176,00
1129	Республика Северная Осетия-Алания, р-н Правобережный, г Беслан, ул 1-я Заводская, д 8а	Правобережный	15:03:0010210:4	003002000000 Земли населенных пунктов	ИЖС	13	02:010	681	471,96	321 404,76
1130	Республика Северная Осетия-Алания, р-н Правобережный, г Беслан, ул 1-я Заводская, д 10б	Правобережный	15:03:0010210:5	003002000000 Земли населенных пунктов	ИЖС	13	02:010	655	471,96	309 133,80
1131	Республика Северная Осетия-Алания, р-н Правобережный, г Беслан, ул 1-я Заводская, д 12а	Правобережный	15:03:0010210:6	003002000000 Земли населенных пунктов	Для строительства жилого дома	13	02:010	956	471,96	451 193,76
1132	Республика Северная Осетия-Алания, р-н Правобережный, г Беслан, ул 1-я Заводская, д 12б	Правобережный	15:03:0010210:7	003002000000 Земли населенных пунктов	ИЖС	13	02:010	600	471,96	283 176,00
1133	Республика Северная Осетия-Алания, р-н Правобережный, г Беслан, ул 1-я Заводская, д 14а	Правобережный	15:03:0010210:8	003002000000 Земли населенных пунктов	Для эксплуатации жилого дома	13	02:010	692	471,96	326 596,32
1134	Республика Северная Осетия-Алания, р-н Правобережный, г Беслан, ул 1-я Заводская, д 14б	Правобережный	15:03:0010210:9	003002000000 Земли населенных пунктов	ИЖС	13	02:010	617	471,96	291 199,32
1135	Республика Северная Осетия-Алания, р-н Правобережный, г Беслан, ул 4-я Заводская, д 5в	Правобережный	15:03:0010211:1	003002000000 Земли населенных пунктов	Под жилую застройку Индивидуальную	13	02:010	762	471,96	359 633,52
1136	Республика Северная Осетия - Алания, Правобережный р-н, г Беслан, ул 2-я Заводская, 1 "а"	Правобережный	15:03:0010211:126	003002000000 Земли населенных пунктов	Для строительства жилого дома	13	02:010	613	471,96	289 311,48
1137	Республика Северная Осетия-Алания, р-н Правобережный, г Беслан, ул 2-я Заводская, д 15а	Правобережный	15:03:0010211:2	003002000000 Земли населенных пунктов	Для эксплуатации дома	13	02:010	1 184	471,96	558 800,64
1138	Респ. Северная Осетия - Алания, р-н Правобережный, г. Беслан	Правобережный	15:03:0010211:3	003002000000 Земли населенных пунктов	ИЖС	13	02:010	6 000	471,96	2 831 760,00
1139	Республика Северная Осетия-Алания, р-н Правобережный, г Беслан, ул 2-я Заводская, д 5а	Правобережный	15:03:0010211:4	003002000000 Земли населенных пунктов	ИЖС	13	02:010	600	471,96	283 176,00
1140	Республика Северная Осетия-Алания, р-н Правобережный, г Беслан, ул 2-я Заводская, д 11б	Правобережный	15:03:0010211:5	003002000000 Земли населенных пунктов	ИЖС	13	02:010	547	471,96	258 162,12
1141	Республика Северная Осетия-Алания, р-н Правобережный, г Беслан, ул 2-я Заводская, д 13а	Правобережный	15:03:0010211:6	003002000000 Земли населенных пунктов	ИЖС	13	02:010	643	471,96	303 470,28
1142	Российская Федерация, Республика Северная Осетия-Алания, Правобережный район, г. Беслан, ул. 3-я Заводская, 26	Правобережный	15:03:0010212:122	003002000000 Земли населенных пунктов	Для индивидуального жилищного строительства	13	02:010	572	471,96	269 961,12
1143	Российская Федерация, Республика Северная Осетия-Алания, Правобережный муниципальный район, Бесланское городское поселение, г. Беслан, ул. 3-я Заводская, 52	Правобережный	15:03:0010212:123	003002000000 Земли населенных пунктов	Для индивидуального жилищного строительства	13	02:010	595	471,96	280 816,20
1144	Российская Федерация, Республика Северная Осетия-Алания, Правобережный муниципальный район, Бесланское городское поселение, г. Беслан, ул. 3-я Заводская, 54	Правобережный	15:03:0010212:124	003002000000 Земли населенных пунктов	Для индивидуального жилищного строительства	13	02:010	595	471,96	280 816,20
1145	Республика Северная Осетия-Алания, р-н Правобережный, г. Беслан, ул 4-я Заводская, 7	Правобережный	15:03:0010212:2	003002000000 Земли населенных пунктов	Под жилую застройку	13	02:010	528	471,96	249 194,88
1146	Российская Федерация, Республика Северная Осетия-Алания, Правобережный район, г. Беслан, ул. 3-я Заводская, 1в	Правобережный	15:03:0010212:3	003002000000 Земли населенных пунктов	ИЖС	13	02:010	552	471,96	260 521,92
1147	Респ. Северная Осетия - Алания, р-н Правобережный, г. Беслан	Правобережный	15:03:0010212:8	003002000000 Земли населенных пунктов	ИЖС	13	02:010	4 800	471,96	2 265 408,00
1148	Респ. Северная Осетия - Алания, р-н Правобережный, г. Беслан, пер. Крайний, 3	Правобережный	15:03:0010301:1	003002000000 Земли населенных пунктов	Для строительства и реконструкции производственной базы	6	06:000	7 138	747,07	5 332 585,66
1149	Респ. Северная Осетия - Алания, р-н Правобережный, г. Беслан, ул. Победы, дом 108	Правобережный	15:03:0010301:10	003002000000 Земли населенных пунктов	магазин Хозтовары"	4	04:040	19 400	1 227,11	23 805 934,00
1150	Республика Северная Осетия-Алания, р-н Правобережный, г. Беслан, ул. Победы	Правобережный	15:03:0010301:109	003002000000 Земли населенных пунктов	Под строительство торгового центра	4	04:040	13 100	1 227,11	16 075 141,00
1151	Северная Осетия - Алания респ, р-н Правобережный, г. Беслан, ул. Победы 106 "а"	Правобережный	15:03:0010301:12	003002000000 Земли населенных пунктов	Под строительство жилого дома	13	02:010	3 952	471,96	1 865 185,92
1152	Респ. Северная Осетия - Алания, р-н Правобережный, г. Беслан, ул. Вокзальная, дом 121	Правобережный	15:03:0010301:14	003002000000 Земли населенных пунктов	В целях эксплуатации зданий и сооружений по дренажно и переработке сельхозпродукции	1	01:150	5 491	363,75	1 997 351,25
1153	Респ. Северная Осетия - Алания, р-н Правобережный, г. Беслан, ул. М.Горького	Правобережный	15:03:0010301:15	003002000000 Земли населенных пунктов	Для эксплуатации жилого дома	13	02:010	1 500	471,96	707 940,00
1154	Республика Северная Осетия-Алания, р-н Правобережный, г. Беслан, пер. Крайний, 1 "а"	Правобережный	15:03:0010301:150	003002000000 Земли населенных пунктов	Под объекты торговли	4	04:040	671	1 227,11	823 390,81
1155	Республика Северная Осетия-Алания, р-н Правобережный, г. Беслан, пер. Крайний, 1 "а"	Правобережный	15:03:0010301:151	003002000000 Земли населенных пунктов	Для технического обслуживания автомобилей	4	04:099	1 062	1 680,92	1 785 137,04
1156	Республика Северная Осетия-Алания, р-н Правобережный, г. Беслан, пер. Крайний, 5	Правобережный	15:03:0010301:152	003002000000 Земли населенных пунктов	Животноводство	1	01:070	7 397	363,75	2 690 658,75
1157	Республика Северная Осетия-Алания, р-н Правобережный, г. Беслан, ул. Победы, 108"а"	Правобережный	15:03:0010301:155	003002000000 Земли населенных пунктов	Для строительства Православной часовни	3	03:070	1 463	2,71	3 964,73
1158	Республика Северная Осетия-Алания, р-н Правобережный, г. Беслан, ул. Победы, 112 "А"	Правобережный	15:03:0010301:156	003002000000 Земли населенных пунктов	Предпринимательство	4	04:040	148	1 227,11	181 612,28
1159	Республика Северная Осетия-Алания, р-н Правобережный, г. Беслан, ул Победы, 112	Правобережный	15:03:0010301:159	003002000000 Земли населенных пунктов	Склады	6	06:090	18 476	747,07	13 802 865,32

№ п/п	Местоположение ЗУ	Район	Кадастровый номер ЗУ	Категория земель	Разрешенное использование по документу	Код вида разрешенного использования (в соответствии с классификатором видов разрешенного использования земельных участков)	Вид использования объектов недвижимости	Площадь	УПКС	КС
1160	Респ. Северная Осетия - Алания, р-н Правобережный, г. Беслан, ул. Победы, дом 104	Правобережный	15:03:0010301:2	003002000000 Земли населенных пунктов	Для нужд сельскохозяйственного использования	1	01:180	3 484	363,75	1 267 305,00
1161	Северная Осетия - Алания респ, р-н Правобережный, г. Беслан, ул Победы, 102 "а"	Правобережный	15:03:0010301:22	003002000000 Земли населенных пунктов	Под коммерческие павильоны	4	04:0040	156	1 227,11	191 429,16
1162	Респ. Северная Осетия - Алания, р-н Правобережный, г. Беслан, ул. Победы, 116 "в"	Правобережный	15:03:0010301:23	003002000000 Земли населенных пунктов	Под кафе	4	04:0060	54	1 950,23	105 312,42
1163	Северная Осетия - Алания респ, р-н Правобережный, г. Беслан, ул. Победы, 116 "д"	Правобережный	15:03:0010301:24	003002000000 Земли населенных пунктов	Для сельскохозяйственного использования - разведения крупного рогатого скота и организации племенного хозяйства	1	01:150	3 682	363,75	1 339 327,50
1164	Республика Северная Осетия - Алания, Правобережный район, г. Беслан, ул. Вокзальная, 178 "а"	Правобережный	15:03:0010301:271	003002000000 Земли населенных пунктов	Для индивидуального жилищного строительства	13	02:010	350	471,96	165 186,00
1165	Республика Северная Осетия-Алания, Правобережный район, г. Беслан, ул.Победы, 112 "б"	Правобережный	15:03:0010301:272	003002000000 Земли населенных пунктов	Автомобильные мойки	4	04:092	229	1 680,92	384 930,68
1166	Респ. Северная Осетия - Алания, Правобережный р-н, г. Беслан, ул. Победы	Правобережный	15:03:0010301:273	003002000000 Земли населенных пунктов	Магазины	4	04:040	115	1 227,11	141 117,65
1167	Российская Федерация, Республика Северная Осетия - Алания, Правобережный район, г.Беслан, ул. Победы, 112 "а"	Правобережный	15:03:0010301:290	003002000000 Земли населенных пунктов	Объекты дорожного сервиса	4	04:099	88	1 680,92	147 920,96
1168	Северная Осетия - Алания респ, р-н Правобережный, г. Беслан, ул. Вокзальная, 119	Правобережный	15:03:0010301:6	003002000000 Земли населенных пунктов	Для питьевого и хозяйственно-бытового водоснабжения	6	03:012	3 457	898,42	3 105 837,94
1169	Республика Северная Осетия-Алания, р-н Правобережный, г. Беслан, ул Победы, д 114, АЗС №20	Правобережный	15:03:0010301:7	003002000000 Земли населенных пунктов	Под общественную застройку (для АЗС)	4	04:095	6 974	3 348,49	23 352 369,26
1170	Респ. Северная Осетия - Алания, р-н Правобережный, г. Беслан, ул. Вокзальная, дом 121	Правобережный	15:03:0010301:9	003002000000 Земли населенных пунктов	Для эксплуатации жилого дома	13	02:010	500	471,96	235 980,00
1171	Российская Федерация, Республика Северная Осетия-Алания, Правобережный район, г. Беслан, ул. К.Хетагурова, д. 164	Правобережный	15:03:0010302:1	003002000000 Земли населенных пунктов	Для эксплуатации жилого дома	13	02:010	592	471,96	279 400,32
1172	Северная Осетия - Алания респ, р-н Правобережный, г. Беслан, ул К.Хетагурова, 166	Правобережный	15:03:0010302:10	003002000000 Земли населенных пунктов	Под строительство индивидуального жилого дома	13	02:010	613	471,96	289 311,48
1173	Российская Федерация, Республика Северная Осетия-Алания, Правобережный район, г. Беслан, ул. К.Хетагурова, 168	Правобережный	15:03:0010302:11	003002000000 Земли населенных пунктов	Для эксплуатации жилого дома	13	02:010	1 090	471,96	514 436,40
1174	Российская Федерация, Республика Северная Осетия-Алания, Правобережный район, г. Беслан, ул. К.Хетагурова, 170	Правобережный	15:03:0010302:12	003002000000 Земли населенных пунктов	Под строительство индивидуального жилого дома	13	02:010	900	471,96	424 764,00
1175	Российская Федерация, Республика Северная Осетия-Алания, Правобережный район, г. Беслан, ул. К.Хетагурова, 172	Правобережный	15:03:0010302:13	003002000000 Земли населенных пунктов	Под жилую застройку	13	02:010	805	471,96	379 927,80
1176	Российская Федерация, Республика Северная Осетия-Алания, Правобережный район, г. Беслан, ул. К.Хетагурова, д. 174	Правобережный	15:03:0010302:14	003002000000 Земли населенных пунктов	Под строительство индивидуального жилого дома	13	02:010	900	471,96	424 764,00
1177	Российская Федерация, Республика Северная Осетия-Алания, Правобережный район, г. Беслан, ул. К.Хетагурова, 176	Правобережный	15:03:0010302:15	003002000000 Земли населенных пунктов	Под строительство индивидуального жилого дома	13	02:010	900	471,96	424 764,00
1178	Российская Федерация, Республика Северная Осетия-Алания, Правобережный район, г. Беслан, ул. К.Хетагурова, 178	Правобережный	15:03:0010302:16	003002000000 Земли населенных пунктов	Для строительства жилого дома	13	02:010	2 100	471,96	991 116,00
1179	Российская Федерация, Республика Северная Осетия-Алания, Правобережный район, г. Беслан, пер. Л.Толстого, 27	Правобережный	15:03:0010302:17	003002000000 Земли населенных пунктов	Под строительство жилого дома	13	02:010	437	471,96	206 246,52
1180	Респ. Северная Осетия - Алания, р-н Правобережный, г. Беслан, пер. Л.Толстого, 25	Правобережный	15:03:0010302:2	003002000000 Земли населенных пунктов	Под строительство жилого дома	13	02:010	1 540	471,96	726 818,40
1181	Респ. Северная Осетия - Алания, р-н Правобережный, г. Беслан, пер. Л.Толстого, 23	Правобережный	15:03:0010302:3	003002000000 Земли населенных пунктов	Для эксплуатации жилого дома	13	02:010	1 420	471,96	670 183,20
1182	Республика Северная Осетия-Алания, р-н Правобережный, г. Беслан, ул Л.Толстого, д 21	Правобережный	15:03:0010302:4	003002000000 Земли населенных пунктов	Для эксплуатации жилого дома	13	02:010	1 436	471,96	677 734,56
1183	Республика Северная Осетия-Алания, р-н Правобережный, г. Беслан, пер. Л.Толстого, 19	Правобережный	15:03:0010302:5	003002000000 Земли населенных пунктов	Под строительство индивидуального жилого дома	13	02:010	1 097	471,96	517 740,12
1184	Северная Осетия-Алания респ, Правобережный р-н, г. Беслан, ул К Хетагурова, 174 "а"	Правобережный	15:03:0010302:52	003002000000 Земли населенных пунктов	Малоэтажная жилая застройка (индивидуальное жилищное строительство)	13	02:010	612	471,96	288 839,52
1185	Российская Федерация, Республика Северная Осетия-Алания, Правобережный район, г. Беслан, пер. Л.Толстого, д. 17	Правобережный	15:03:0010302:6	003002000000 Земли населенных пунктов	Под строительство индивидуального жилого дома	13	02:010	780	471,96	368 128,80
1186	Республика Северная Осетия-Алания, р-н Правобережный, г. Беслан, пер. Л.Толстого, 15	Правобережный	15:03:0010302:7	003002000000 Земли населенных пунктов	Для эксплуатации жилого дома	13	02:010	900	471,96	424 764,00
1187	Российская Федерация, Республика Северная Осетия-Алания, Правобережный район, г. Беслан, пер Л.Толстого, д 13	Правобережный	15:03:0010302:8	003002000000 Земли населенных пунктов	Под строительство индивидуального жилого дома	13	02:010	688	471,96	324 708,48
1188	Республика Северная Осетия - Алания, Правобережный район, г. Беслан, ул. К.Хетагурова, 162	Правобережный	15:03:0010302:9	003002000000 Земли населенных пунктов	Для эксплуатации жилого дома	13	02:010	600	471,96	283 176,00
1189	Респ. Северная Осетия - Алания, р-н Правобережный, г. Беслан, ул. К.Хетагурова, дом 167	Правобережный	15:03:0010303:1	003002000000 Земли населенных пунктов	Под жилую застройку	13	02:010	770	471,96	363 409,20
1190	Российская Федерация, Республика Северная Осетия-Алания, Правобережный район, г. Беслан, ул. 3 Космодемьянской, 170	Правобережный	15:03:0010303:10	003002000000 Земли населенных пунктов	Под строительство индивидуального жилого дома	13	02:010	910	471,96	429 483,60
1191	Респ. Северная Осетия - Алания, р-н Правобережный, г. Беслан, ул. К.Хетагурова, 169	Правобережный	15:03:0010303:11	003002000000 Земли населенных пунктов	Для эксплуатации дома	13	02:010	973	471,96	459 217,08
1192	Респ. Северная Осетия - Алания, р-н Правобережный, г. Беслан, ул. 3 Космодемьянской, 166	Правобережный	15:03:0010303:12	003002000000 Земли населенных пунктов	Под строительство индивидуального жилого дома	13	02:010	740	471,96	349 250,40
1193	Респ. Северная Осетия - Алания, р-н Правобережный, г. Беслан, ул. 3.Космодемьянской, 164	Правобережный	15:03:0010303:13	003002000000 Земли населенных пунктов	Под строительство индивидуального жилого дома	13	02:010	774	471,96	365 297,04
1194	Российская Федерация, Республика Северная Осетия-Алания, Правобережный район, г. Беслан, ул. К.Хетагурова, 165	Правобережный	15:03:0010303:14	003002000000 Земли населенных пунктов	Для эксплуатации дома	13	02:010	701	471,96	330 843,96
1195	Респ. Северная Осетия - Алания, р-н Правобережный, г. Беслан, ул. 3 Космодемьянской, дом 162	Правобережный	15:03:0010303:15	003002000000 Земли населенных пунктов	Для эксплуатации существующего жилого дома	13	02:010	880	471,96	415 324,80
1196	Российская Федерация, Республика Северная Осетия-Алания, Правобережный район, г. Беслан, ул. К.Хетагурова, 163	Правобережный	15:03:0010303:16	003002000000 Земли населенных пунктов	Для эксплуатации жилого дома	13	02:010	956	471,96	451 193,76
1197	Российская Федерация, Республика Северная Осетия-Алания, Правобережный муниципальный район, Бесланское городское поселение, г. Беслан, пер. Крайний, 6	Правобережный	15:03:0010303:166	003002000000 Земли населенных пунктов	Под строительство индивидуального жилого дома	13	02:010	248	471,96	117 046,08
1198	Российская Федерация, Республика Северная Осетия-Алания, Правобережный район, г. Беслан, ул. К.Хетагурова, 179	Правобережный	15:03:0010303:167	003002000000 Земли населенных пунктов	Под строительство индивидуального жилого дома	13	02:010	316	471,96	149 139,36
1199	Российская Федерация, Республика Северная Осетия-Алания, Правобережный район, г. Беслан, ул. 3 Космодемьянской, 160	Правобережный	15:03:0010303:17	003002000000 Земли населенных пунктов	Для эксплуатации дома	13	02:010	822	471,96	387 951,12
1200	Респ. Северная Осетия - Алания, р-н Правобережный, г. Беслан, ул. К.Хетагурова, 161	Правобережный	15:03:0010303:18	003002000000 Земли населенных пунктов	Под строительство индивидуального жилого дома	13	02:010	859	471,96	405 413,64
1201	Российская Федерация, Республика Северная Осетия-Алания, Правобережный район, г. Беслан, ул. 3.Космодемьянской, 158	Правобережный	15:03:0010303:19	003002000000 Земли населенных пунктов	Для эксплуатации дома	13	02:010	840	471,96	396 446,40
1202	Респ. Северная Осетия - Алания, р-н Правобережный, г. Беслан, ул. 3.Космодемьянской, 168	Правобережный	15:03:0010303:2	003002000000 Земли населенных пунктов	Для эксплуатации дома	13	02:010	638	471,96	301 110,48
1203	Северная Осетия - Алания респ, р-н Правобережный, г. Беслан, ул. К.Хетагурова, 159	Правобережный	15:03:0010303:20	003002000000 Земли населенных пунктов	Под строительство индивидуального жилого дома	13	02:010	690	471,96	325 652,40
1204	Респ. Северная Осетия - Алания, р-н Правобережный, г. Беслан, ул. К.Хетагурова, 157	Правобережный	15:03:0010303:21	003002000000 Земли населенных пунктов	Для эксплуатации дома	13	02:010	890	471,96	420 044,40
1205	Российская Федерация, Республика Северная Осетия-Алания, Правобережный район, г. Беслан, ул. 3.Космодемьянской, 156	Правобережный	15:03:0010303:22	003002000000 Земли населенных пунктов	Для эксплуатации жилого дома	13	02:010	1 187	471,96	560 216,52

№ п/п	Местоположение ЗУ	Район	Кадастровый номер ЗУ	Категория земель	Разрешенное использование по документу	Код вида разрешенного использования (в соответствии с классификатором видов разрешенного использования земельных участков)	Вид использования объектов недвижимости	Площадь	УПКС	КС
1206	Российская Федерация, Республика Северная Осетия-Алания, Правобережный район, г. Беслан, ул. З.Космодемьянской, 154	Правобережный	15:03:0010303:24	003002000000 Земли населенных пунктов	Под строительство индивидуального жилого дома	13	02:010	1 103	471,96	520 571,88
1207	Респ. Северная Осетия - Алания, р-н Правобережный, г. Беслан, ул. К.Хетагурова, дом 171	Правобережный	15:03:0010303:3	003002000000 Земли населенных пунктов	Для эксплуатации дома	13	02:010	800	471,96	377 568,00
1208	Респ. Северная Осетия - Алания, р-н Правобережный, г. Беслан, ул. К.Хетагурова, дом 175	Правобережный	15:03:0010303:4	003002000000 Земли населенных пунктов	Для эксплуатации дома	13	02:010	1 100	471,96	519 156,00
1209	Российская Федерация, Республика Северная Осетия-Алания, Правобережный район, г. Беслан, пер. Л. Толстого, 11 "а"	Правобережный	15:03:0010303:45	003002000000 Земли населенных пунктов	Для эксплуатации дома	13	02:010	237	471,96	111 854,52
1210	Российская Федерация, Республика Северная Осетия-Алания, Правобережный район, г. Беслан, пер. Л. Толстого, 11	Правобережный	15:03:0010303:46	003002000000 Земли населенных пунктов	Для эксплуатации дома	13	02:010	598	471,96	282 232,08
1211	Российская Федерация, Республика Северная Осетия - Алания, Правобережный район, г. Беслан, ул. Ардонская, 56	Правобережный	15:03:0010303:47	003002000000 Земли населенных пунктов	Под строительство жилого дома	13	02:010	595	471,96	280 816,20
1212	Российская Федерация, Республика Северная Осетия-Алания, Правобережный район, г. Беслан, пер. Л.Толстого, 9"А"	Правобережный	15:03:0010303:49	003002000000 Земли населенных пунктов	Под строительство жилого дома	13	02:010	438	471,96	206 718,48
1213	Республика Северная Осетия - Алания, р-н Правобережный, г. Беслан, ул. З.Космодемьянской, 176	Правобережный	15:03:0010303:5	003002000000 Земли населенных пунктов	Для эксплуатации дома	13	02:010	620	471,96	292 615,20
1214	Российская Федерация, Республика Северная Осетия-Алания, Правобережный район, г. Беслан, пер. Л.Толстого, 9	Правобережный	15:03:0010303:50	003002000000 Земли населенных пунктов	Под строительство жилого дома	13	02:010	418	471,96	197 279,28
1215	Российская Федерация, Республика Северная Осетия-Алания, Правобережный район, г. Беслан, ул. З.Космодемьянской, 174	Правобережный	15:03:0010303:6	003002000000 Земли населенных пунктов	Для эксплуатации дома	13	02:010	1 118	471,96	527 651,28
1216	Российская Федерация, Республика Северная Осетия-Алания, Правобережный район, г. Беслан, ул. К.Хетагурова, 175	Правобережный	15:03:0010303:7	003002000000 Земли населенных пунктов	Для эксплуатации дома	13	02:010	920	471,96	434 203,20
1217	Российская Федерация, Республика Северная Осетия-Алания, Правобережный район, г. Беслан, ул. К.Хетагурова, 173	Правобережный	15:03:0010303:8	003002000000 Земли населенных пунктов	Для эксплуатации дома	13	02:010	1 002	471,96	472 903,92
1218	Российская Федерация, Республика Северная Осетия-Алания, Правобережный район, г. Беслан, ул. З.Космодемьянской, 172	Правобережный	15:03:0010303:9	003002000000 Земли населенных пунктов	Для эксплуатации дома	13	02:010	817	471,96	385 591,32
1219	Российская Федерация, Республика Северная Осетия-Алания, Правобережный район, г. Беслан, ул. Вокзальная, 158	Правобережный	15:03:0010304:10	003002000000 Земли населенных пунктов	Под строительство индивидуального жилого дома	13	02:010	766	471,96	361 521,36
1220	Российская Федерация, Республика Северная Осетия-Алания, Правобережный район, г. Беслан, ул. Вокзальная, 160	Правобережный	15:03:0010304:11	003002000000 Земли населенных пунктов	Для эксплуатации жилого дома	13	02:010	788	471,96	371 904,48
1221	Российская Федерация, Республика Северная Осетия-Алания, Правобережный район, г. Беслан, ул. Вокзальная, 162	Правобережный	15:03:0010304:12	003002000000 Земли населенных пунктов	Для эксплуатации дома	13	02:010	765	471,96	361 049,40
1222	Российская Федерация, Республика Северная Осетия-Алания, Правобережный район, г. Беслан, ул. Вокзальная, 164	Правобережный	15:03:0010304:13	003002000000 Земли населенных пунктов	Для эксплуатации дома	13	02:010	1 026	471,96	484 230,96
1223	Российская Федерация, Республика Северная Осетия-Алания, Правобережный район, г. Беслан, ул. Вокзальная, 166	Правобережный	15:03:0010304:14	003002000000 Земли населенных пунктов	Для эксплуатации дома	13	02:010	1 176	471,96	555 024,96
1224	Российская Федерация, Республика Северная Осетия-Алания, Правобережный район, г. Беслан, ул. Вокзальная, 168	Правобережный	15:03:0010304:15	003002000000 Земли населенных пунктов	Для эксплуатации дома	13	02:010	956	471,96	451 193,76
1225	Российская Федерация, Республика Северная Осетия-Алания, Правобережный район, г. Беслан, ул. Вокзальная, 170	Правобережный	15:03:0010304:16	003002000000 Земли населенных пунктов	Для эксплуатации дома	13	02:010	1 707	471,96	805 635,72
1226	Российская Федерация, Республика Северная Осетия-Алания, Правобережный район, г. Беслан, ул. З.Космодемьянской, 147	Правобережный	15:03:0010304:17	003002000000 Земли населенных пунктов	Для эксплуатации дома	13	02:010	1 421	471,96	670 655,16
1227	Российская Федерация, Республика Северная Осетия-Алания, Правобережный район, г. Беслан, ул. З.Космодемьянской, 145	Правобережный	15:03:0010304:18	003002000000 Земли населенных пунктов	Для эксплуатации дома	13	02:010	823	471,96	388 423,08
1228	Российская Федерация, Республика Северная Осетия-Алания, Правобережный район, г. Беслан, ул. З.Космодемьянской, 143	Правобережный	15:03:0010304:19	003002000000 Земли населенных пунктов	Под строительство индивидуального жилого дома	13	02:010	987	471,96	465 824,52
1229	Российская Федерация, Республика Северная Осетия-Алания, Правобережный район, г. Беслан, пер. Л.Толстого, 9"а"	Правобережный	15:03:0010304:195	003002000000 Земли населенных пунктов	Для эксплуатации жилого дома	13	02:010	663	471,96	312 909,48
1230	Российская Федерация, Республика Северная Осетия-Алания, Правобережный район, г. Беслан, пер. Л.Толстого, 5	Правобережный	15:03:0010304:196	003002000000 Земли населенных пунктов	Для эксплуатации жилого дома	13	02:010	624	471,96	294 503,04
1231	Российская Федерация, Республика Северная Осетия-Алания, Правобережный район, г. Беслан, ул. З.Космодемьянской, 141	Правобережный	15:03:0010304:2	003002000000 Земли населенных пунктов	Под строительство индивидуального жилого дома	13	02:010	773	471,96	364 825,08
1232	Российская Федерация, Республика Северная Осетия-Алания, Правобережный район, г. Беслан, ул. З.Космодемьянской, 141"а"	Правобережный	15:03:0010304:20	003002000000 Земли населенных пунктов	Под строительство индивидуального жилого дома	13	02:010	543	471,96	256 274,28
1233	Российская Федерация, Республика Северная Осетия-Алания, Правобережный район, г. Беслан, ул. З.Космодемьянской, 139	Правобережный	15:03:0010304:21	003002000000 Земли населенных пунктов	Под строительство индивидуального жилого дома	13	02:010	779	471,96	367 656,84
1234	Российская Федерация, Республика Северная Осетия-Алания, Правобережный район, г. Беслан, ул. З.Космодемьянской, 137	Правобережный	15:03:0010304:22	003002000000 Земли населенных пунктов	Под строительство индивидуального жилого дома	13	02:010	808	471,96	381 343,68
1235	Российская Федерация, Республика Северная Осетия-Алания, Правобережный район, г. Беслан, ул. З.Космодемьянской, 135	Правобережный	15:03:0010304:23	003002000000 Земли населенных пунктов	Для эксплуатации существующего жилого дома	13	02:010	847	471,96	399 750,12
1236	Российская Федерация, Республика Северная Осетия-Алания, Правобережный район, г. Беслан, ул. З.Космодемьянской, 133	Правобережный	15:03:0010304:24	003002000000 Земли населенных пунктов	Под строительство индивидуального жилого дома	13	02:010	903	471,96	426 179,88
1237	Российская Федерация, Республика Северная Осетия-Алания, Правобережный район, г. Беслан, ул. З.Космодемьянской, 131	Правобережный	15:03:0010304:25	003002000000 Земли населенных пунктов	Для эксплуатации дома	13	02:010	756	471,96	356 801,76
1238	Российская Федерация, Республика Северная Осетия-Алания, Правобережный район, г. Беслан, ул. З.Космодемьянской, 129	Правобережный	15:03:0010304:26	003002000000 Земли населенных пунктов	Для эксплуатации дома	13	02:010	880	471,96	415 324,80
1239	Российская Федерация, Республика Северная Осетия-Алания, Правобережный район, г. Беслан, ул. З.Космодемьянской, 127	Правобережный	15:03:0010304:27	003002000000 Земли населенных пунктов	Для возведения жилого одноэтажного дома	13	02:010	1 366	471,96	644 697,36
1240	Российская Федерация, Республика Северная Осетия-Алания, Правобережный район, г. Беслан, ул. Вокзальная, 144	Правобережный	15:03:0010304:3	003002000000 Земли населенных пунктов	Для эксплуатации дома	13	02:010	506	471,96	238 811,76
1241	Российская Федерация, Республика Северная Осетия-Алания, Правобережный район, г. Беслан, ул. Вокзальная, 146	Правобережный	15:03:0010304:4	003002000000 Земли населенных пунктов	Для эксплуатации дома	13	02:010	1 177	471,96	555 496,92
1242	Российская Федерация, Республика Северная Осетия-Алания, Правобережный район, г. Беслан, ул. Вокзальная, 148	Правобережный	15:03:0010304:5	003002000000 Земли населенных пунктов	Для эксплуатации дома	13	02:010	800	471,96	377 568,00
1243	Российская Федерация, Республика Северная Осетия-Алания, Правобережный район, г. Беслан, ул. Вокзальная, 150	Правобережный	15:03:0010304:6	003002000000 Земли населенных пунктов	Для эксплуатации дома	13	02:010	960	471,96	453 081,60
1244	Российская Федерация, Республика Северная Осетия-Алания, Правобережный район, г. Беслан, ул. Вокзальная, 152	Правобережный	15:03:0010304:7	003002000000 Земли населенных пунктов	Под строительство индивидуального жилого дома	13	02:010	954	471,96	450 249,84
1245	Российская Федерация, Республика Северная Осетия-Алания, Правобережный район, г. Беслан, ул. Вокзальная, 154	Правобережный	15:03:0010304:8	003002000000 Земли населенных пунктов	Для эксплуатации дома	13	02:010	822	471,96	387 951,12
1246	Российская Федерация, Республика Северная Осетия-Алания, Правобережный район, г. Беслан, ул. Вокзальная, 156	Правобережный	15:03:0010304:9	003002000000 Земли населенных пунктов	Для эксплуатации жилого дома	13	02:010	1 041	471,96	491 310,36
1247	Респ. Северная Осетия - Алания, р-н Правобережный, г. Беслан, пер. Крайний, дом 5-а	Правобережный	15:03:0010305:1	003002000000 Земли населенных пунктов	Под усадебную застройку Индивидуальную	13	02:010	592	471,96	279 400,32

№ пп	Местоположение ЗУ	Район	Кадастровый номер ЗУ	Категория земель	Разрешенное использование по документу	Код вида разрешенного использования (в соответствии с классификатором видов разрешенного использования земельных участков)	Вид использования объектов недвижимости	Площадь	УПКС	КС
1248	Республика Северная Осетия-Алания, р-н Правобережный, г. Беслан, ул Вокзальная, д 178, гараж 1	Правобережный	15:03:0010305:11	003002000000 Земли населенных пунктов	Для строительства и эксплуатации индивидуального гаража	7	02:071	24	854,59	20 510,16
1249	Респ Северная Осетия - Алания Правобережный р-н. г Беслан, ул Вокзальная, 174 "в"	Правобережный	15:03:0010305:161	003002000000 Земли населенных пунктов	Для индивидуального жилищного строительства	13	02:010	560	471,96	264 297,60
1250	Республика Северная Осетия-Алания, Правобережный р-н, г. Беслан, ул. Вокзальная, 180	Правобережный	15:03:0010305:171	003002000000 Земли населенных пунктов	Для индивидуального жилищного строительства	13	02:010	300	471,96	141 588,00
1251	Российская Федерация, Республика Северная Осетия-Алания, Правобережный район, г. Беслан, ул. Вокзальная, 182	Правобережный	15:03:0010305:173	003002000000 Земли населенных пунктов	Для индивидуального жилищного строительства	13	02:010	600	471,96	283 176,00
1252	Российская Федерация, Республика Северная Осетия-Алания, Правобережный район, г. Беслан, ул. Вокзальная, 184	Правобережный	15:03:0010305:174	003002000000 Земли населенных пунктов	Для индивидуального жилищного строительства	13	02:010	600	471,96	283 176,00
1253	Российская Федерация, Республика Северная Осетия-Алания, Правобережный район, г. Беслан, ул. Вокзальная, 186	Правобережный	15:03:0010305:175	003002000000 Земли населенных пунктов	Для индивидуального жилищного строительства	13	02:010	656	471,96	309 605,76
1254	Российская Федерация, Республика Северная Осетия-Алания, Правобережный муниципальный район, Бесланское городское поселение, г. Беслан, пер. Крайний, 5 "б"	Правобережный	15:03:0010305:177	003002000000 Земли населенных пунктов	Для индивидуального жилищного строительства	13	02:010	300	471,96	141 588,00
1255	Российская Федерация, Республика Северная Осетия-Алания, Правобережный муниципальный район, Бесланское городское поселение, г. Беслан, пер. Крайний, 5 "б"	Правобережный	15:03:0010305:178	003002000000 Земли населенных пунктов	Для индивидуального жилищного строительства	13	02:010	300	471,96	141 588,00
1256	Российская Федерация, Республика Северная Осетия-Алания, Правобережный муниципальный район, Бесланское городское поселение, г. Беслан, пер. Крайний, 7 "А"	Правобережный	15:03:0010305:179	003002000000 Земли населенных пунктов	Для индивидуального жилищного строительства	13	02:010	677	471,96	319 516,92
1257	Российская Федерация, Республика Северная Осетия - Алания Правобережный район, г. Беслан, ул. Вокзальная	Правобережный	15:03:0010305:180	003002000000 Земли населенных пунктов	Малоэтажная жилая застройка (индивидуальное жилищное строительство)	13	02:010	181	471,96	85 424,76
1258	Респ. Северная Осетия - Алания, р-н Правобережный, г. Беслан, ул. Вокзальная, дом 178	Правобережный	15:03:0010305:2	003002000000 Земли населенных пунктов	жилищно-коммунальное хозяйство	6	03:012	7 900	898,42	7 097 518,00
1259	Респ. Северная Осетия - Алания, р-н Правобережный, г. Беслан, пер. Крайний, 7	Правобережный	15:03:0010305:3	003002000000 Земли населенных пунктов	Под строительство индивидуального жилого дома	13	02:010	1 418	471,96	669 239,28
1260	Северная Осетия - Алания респ. р-н Правобережный. г. Беслан, ул. Вокзальная. во дворе дома № 178. гараж № 3	Правобережный	15:03:0010305:31	003002000000 Земли населенных пунктов	Объекты гаражного назначения	7	02:071	24	854,59	20 510,16
1261	Республика Северная Осетия-Алания, р-н Правобережный, г. Беслан, ул. Вокзальная, 174	Правобережный	15:03:0010305:38	003002000000 Земли населенных пунктов	для строительства индивидуального жилого дома	13	02:010	600	471,96	283 176,00
1262	Республика Северная Осетия-Алания, р-н Правобережный, г. Беслан, ул. Вокзальная, 172	Правобережный	15:03.0010305:39	003002000000 Земли населенных пунктов	Малоэтажная жилая застройка (индивидуальное жилищное строительство)	13	02:010	719	471,96	339 339,24
1263	Респ. Северная Осетия - Алания, р-н Правобережный, г. Беслан, пер. Крайний, 11	Правобережный	15:03:0010305:4	003002000000 Земли населенных пунктов	Под жилую застройку	13	02:010	600	471,96	283 176,00
1264	Республика Северная Осетия-Алания, р-н Правобережный, г. Беслан, ул. Вокзальная, 178, гараж № 5	Правобережный	15:03:0010305:40	003002000000 Земли населенных пунктов	Для малоэтажной жилой застройки (гараж)	7	02:071	32	854,59	27 346,88
1265	Республика Северная Осетия-Алания, р-н Правобережный, г. Беслан, ул. Вокзальная, 178, гараж №4	Правобережный	15:03:0010305:41	003002000000 Земли населенных пунктов	Обслуживание жилой застройки (гараж)	7	02:071	50	854,59	42 729,50
1266	Северная Осетия-Алания респ. Правобережный р-н. г. Беслан, ул. Вокзальная, 178, гараж №2	Правобережный	15:03.0010305:42	003002000000 Земли населенных пунктов	Объекты гаражного назначения	7	02:071	24	854,59	20 510,16
1267	Респ. Северная Осетия - Алания, р-н Правобережный, г. Беслан, пер. Крайний, 1 "в"	Правобережный	15:03.0010305:44	003002000000 Земли населенных пунктов	Под строительство жилого дома	13	02:010	693	471,96	327 068,28
1268	Республика Северная Осетия-Алания, р-н Правобережный, г. Беслан, пер. Крайний, 3 "а"	Правобережный	15:03:0010305:45	003002000000 Земли населенных пунктов	Для индивидуального жилищного строительства	13	02:010	632	471,96	298 278,72
1269	Российская Федерация, Республика Северная Осетия-Алания, Правобережный Муниципальный район, Бесланское городское поселение, г. Беслан, пер. Крайний, 3"б"	Правобережный	15:03:0010305:46	003002000000 Земли населенных пунктов	Для индивидуального жилищного строительства	13	02:010	771	471,96	363 881,16
1270	Республика Северная Осетия-Алания, р-н Правобережный, г. Беслан, ул. Вокзальная, 174 "а"	Правобережный	15:03.0010305:48	003002000000 Земли населенных пунктов	Для индивидуального жилищного строительства	13	02:010	600	471,96	283 176,00
1271	Республика Северная Осетия-Алания, р-н Правобережный, г. Беслан, ул. Вокзальная, 174 "б".	Правобережный	15:03.0010305:49	003002000000 Земли населенных пунктов	Для индивидуального жилищного строительства	13	02:010	600	471,96	283 176,00
1272	Республика Северная Осетия-Алания, р-н Правобережный, г Беслан, ул Крайняя, д 9	Правобережный	15:03:0010305:5	003002000000 Земли населенных пунктов	Для строительства жилого дома	13	02:010	775	471,96	365 769,00
1273	Респ. Северная Осетия - Алания, р-н Правобережный, г. Беслан, пер. Крайний, дом 13	Правобережный	15:03:0010305:9	003002000000 Земли населенных пунктов	Для строительства жилого дома	13	02:010	1 440	471,96	679 622,40
1274	Российская Федерация, Республика Северная Осетия-Алания, Правобережный муниципальный район, г. Беслан, ул. Победы, 102	Правобережный	15:03:0010306:1	003002000000 Земли населенных пунктов	Объекты дорожного сервиса	4	04:099	12 468	1 680,92	20 957 710,56
1275	Респ. Северная Осетия - Алания, р-н Правобережный, г. Беслан, ул. Вокзальная, дом 99	Правобережный	15:03.0010306:10	003002000000 Земли населенных пунктов	Для эксплуатации дома	13	02:010	803	471,96	378 983,88
1276	Респ. Северная Осетия - Алания, р-н Правобережный, г. Беслан, ул. Победы, 106	Правобережный	15:03:0010306:11	003002000000 Земли населенных пунктов	Для эксплуатации магазин	4	04:040	360	1 227,11	441 759,60
1277	Респ. Северная Осетия - Алания, р-н Правобережный, г. Беслан. пер. Крайний. дом 2	Правобережный	15:03:0010306:12	003002000000 Земли населенных пунктов	Под строительство магазина автозапчастей	4	04:040	115	1 227,11	141 117,65
1278	Респ. Северная Осетия - Алания, р-н Правобережный, г. Беслан. пер. Крайний, дом 4	Правобережный	15:03.0010306:13	003002000000 Земли населенных пунктов	кафе "Диляра"	4	04:060	1 449	1 950,23	2 825 883,27
1279	Республика Северная Осетия-Алания, р-н Правобережный, г Беслан, пер Крайний, 4	Правобережный	15:03.0010306:14	003002000000 Земли населенных пунктов	Детский сад №11	3	03:050	5 247	1 117,54	5 863 732,38
1280	Северная Осетия - Алания респ. р-н Правобережный. г Беслан. ул Вокзальная, 111	Правобережный	15:03:0010306:15	003002000000 Земли населенных пунктов	Для эксплуатации жилого дома	13	02:010	782	471,96	369 072,72
1281	Респ. Северная Осетия - Алания, р-н Правобережный, г. Беслан. ул. Вокзальная, 109	Правобережный	15:03:0010306:16	003002000000 Земли населенных пунктов	Под строительство индивидуального жилого дома	13	02:010	681	471,96	321 404,76
1282	Респ. Северная Осетия - Алания, р-н Правобережный, г. Беслан. ул. Вокзальная, 107	Правобережный	15:03.0010306:17	003002000000 Земли населенных пунктов	Под строительство индивидуального жилого дома	13	02:010	623	471,96	294 031,08
1283	Респ. Северная Осетия - Алания, р-н Правобережный, г. Беслан, ул. Вокзальная, 103	Правобережный	15:03.0010306:18	003002000000 Земли населенных пунктов	Для эксплуатации жилого дома	13	02:010	1 017	471,96	479 983,32
1284	Респ. Северная Осетия - Алания, р-н Правобережный, г. Беслан, ул. Вокзальная, дом 101	Правобережный	15:03:0010306:19	003002000000 Земли населенных пунктов	Для эксплуатации существующего жилого дома	13	02:010	879	471,96	414 852,84
1285	Российская Федерация, Республика Северная Осетия-Алания, Правобережный муниципальный район, г. Беслан, ул. Победы, 104 "а"	Правобережный	15:03:0010306:2	003002000000 Земли населенных пунктов	объекты дорожного сервиса	4	04:099	2 581	1 680,92	4 338 454,52
1286	Респ. Северная Осетия - Алания, р-н Правобережный, г. Беслан, ул. Вокзальная, дом 95	Правобережный	15:03.0010306:20	003002000000 Земли населенных пунктов	Для эксплуатации жилого дома	13	02:010	809	471,96	381 815,64
1287	Республика Северная Осетия-Алания, р-н Правобережный, г. Беслан, пер Л Толстого, 3	Правобережный	15:03.0010306:21	003002000000 Земли населенных пунктов	Для эксплуатации существующего жилого дома	13	02:010	675	471,96	318 573,00
1288	Российская Федерация, Республика Северная Осетия-Алания, р-н Правобережный, г. Беслан, пер Л.Толстого, 1 "А"	Правобережный	15:03:0010306:22	003002000000 Земли населенных пунктов	Для эксплуатации жилого дома	13	02:010	716	471,96	337 923,36
1289	Северная Осетия-Алания респ. Правобережный р-н. г. Беслан. ул.Калинина. 93. гараж №3	Правобережный	15:03:0010306:225	003002000000 Земли населенных пунктов	Объекты гаражного назначения	7	02:071	30	854,59	25 637,70
1290	Республика Северная Осетия-Алания, р-н Правобережный, г. Беслан. ул. Победы, 98 "б"	Правобережный	15:03:0010306:228	003002000000 Земли населенных пунктов	Для индивидуального жилищного строительства	13	02:010	107	471,96	50 499,72
1291	Российская Федерация, Республика Северная Осетия-Алания, Правобережный район, г. Беслан, ул. Калинина, 92 г	Правобережный	15:03.0010306:23	003002000000 Земли населенных пунктов	Для эксплуатации жилого дома	13	02:010	683	471,96	322 348,68
1292	Республика Северная Осетия-Алания, р-н Правобережный, г. Беслан, ул. Победы, 96	Правобережный	15:03:0010306:233	003002000000 Земли населенных пунктов	магазины	4	04:040	815	1 227,11	1 093 775,98
1293	Республика Северная Осетия-Алания, р-н Правобережный, г. Беслан, ул. Победы, 98 "в"	Правобережный	15:03:0010306:234	003002000000 Земли населенных пунктов	Магазины	4	04:040	133	1 227,11	163 205,63
1294	Респ. Северная Осетия - Алания, р-н Правобережный, г. Беслан, ул. Калинина, дом 94	Правобережный	15:03.0010306:24	003002000000 Земли населенных пунктов	Для эксплуатации жилого дома	13	02:010	764	471,96	360 577,44
1295	Респ. Северная Осетия - Алания, р-н Правобережный, г. Беслан, ул. Калинина, дом 96	Правобережный	15:03.0010306:25	003002000000 Земли населенных пунктов	Для эксплуатации жилого дома	13	02:010	750	471,96	353 970,00
1296	Респ. Северная Осетия - Алания, р-н Правобережный, г. Беслан, ул. Калинина, дом 98	Правобережный	15:03.0010306:26	003002000000 Земли населенных пунктов	Для эксплуатации жилого дома	13	02:010	1 249	471,96	589 478,04

№ пп	Местоположение ЗУ	Район	Кадастровый номер ЗУ	Категория земель	Разрешенное использование по документу	Код вида разрешенного использования (в соответствии с классификатором видов разрешенного использования земельных участков)	Вид использования объектов недвижимости	Площадь	УПКС	КС
1297	Респ. Северная Осетия - Алания, р-н Правобережный, г. Беслан, ул. Калинина, дом 100	Правобережный	15:03:0010306:27	0030020000000 Земли населенных пунктов	Для эксплуатации жилого дома	13	02:0:10	1 135	471,96	535 674,60
1298	Респ. Северная Осетия - Алания, р-н Правобережный, г. Беслан, ул. Калинина	Правобережный	15:03:0010306:28	0030020000000 Земли населенных пунктов	Электросети КТПН	6	03:0:12	3	898,42	2 695,26
1299	Республика Северная Осетия-Алания, р-н Правобережный, г Беслан, ул Калинина, д 89-91	Правобережный	15:03:0010306:29	0030020000000 Земли населенных пунктов	служба единого заказчика ВСКХ	3	03:0:80	13 100	613,55	8 037 505,00
1300	Респ. Северная Осетия - Алания, р-н Правобережный, г. Беслан, ул. Вокзальная, дом 105	Правобережный	15:03:0010306:3	0030020000000 Земли населенных пунктов	Для эксплуатации жилого дома	13	02:0:10	1 015	471,96	479 039,40
1301	Респ. Северная Осетия - Алания, р-н Правобережный, г. Беслан, ул. Победы, дом 4	Правобережный	15:03:0010306:30	0030020000000 Земли населенных пунктов	магазин "Березка"	4	04:0:40	396	1 227,11	485 935,56
1302	Северная Осетия - Алания респ, р-н Правобережный, г Беслан, ул Победы, д 94-в	Правобережный	15:03:0010306:31	0030020000000 Земли населенных пунктов	Для торговли товарами повседневного спроса	4	04:0:40	145	1 227,11	177 930,95
1303	Респ. Северная Осетия - Алания, р-н Правобережный, г. Беслан, ул. Победы, дом 94	Правобережный	15:03:0010306:32	0030020000000 Земли населенных пунктов	магазин (Гаджиев)	4	04:0:40	330	1 227,11	404 946,30
1304	Респ. Северная Осетия - Алания, р-н Правобережный, г. Беслан, ул. Победы, дом 96	Правобережный	15:03:0010306:33	0030020000000 Земли населенных пунктов	кафе "Встреча"	4	04:0:60	360	1 950,23	702 082,80
1305	Республика Северная Осетия-Алания, р-н Правобережный, г Беслан, ул Победы, 94	Правобережный	15:03:0010306:34	0030020000000 Земли населенных пунктов	под магазин стройдворторов	4	04:0:40	713	1 227,11	874 929,43
1306	Респ. Северная Осетия - Алания, р-н Правобережный, г. Беслан, ул. Победы, дом 98	Правобережный	15:03:0010306:35	0030020000000 Земли населенных пунктов	Беслантяз ШГРП -16	6	03:0:12	9	898,42	8 085,78
1307	Респ. Северная Осетия - Алания, р-н Правобережный, г. Беслан, ул. Победы, дом 100	Правобережный	15:03:0010306:36	0030020000000 Земли населенных пунктов	электросети ТП	6	03:0:12	4	898,42	3 593,68
1308	Республика Северная Осетия-Алания, р-н Правобережный, г Беслан, пер Крайний, д 2а	Правобережный	15:03:0010306:37	0030020000000 Земли населенных пунктов	Для строительства магазина	4	04:0:40	90	1 227,11	110 439,90
1309	Республика Северная Осетия-Алания, Правобережный р-н, г. Беслан, ул. Победы, д. 98 в, гараж 3	Правобережный	15:03:0010306:370	0030020000000 Земли населенных пунктов	для объектов гаражного назначения	7	02:0:71	65	854,59	55 548,35
1310	Республика Северная Осетия-Алания, Правобережный р-н, г. Беслан, ул. Калинина	Правобережный	15:03:0010306:372	0030020000000 Земли населенных пунктов	Размещение гаражей для собственных нужд	7	02:0:71	25	854,59	21 364,75
1311	Российская Федерация, Республика Северная Осетия-Алания, Правобережный муниципальный район, г. Беслан, ул. Победы, 98	Правобережный	15:03:0010306:373	0030020000000 Земли населенных пунктов	Магазины	4	04:0:40	110	1 227,11	134 982,10
1312	Российская Федерация, Республика Северная Осетия-Алания, Правобережный муниципальный район, г. Беслан, ул. Калинина, 92	Правобережный	15:03:0010306:379	0030020000000 Земли населенных пунктов	Для индивидуального жилищного строительство	13	02:0:10	650	471,96	306 774,00
1313	Респ. Северная Осетия - Алания, р-н Правобережный, г. Беслан, ул. Победы, дом 94 а	Правобережный	15:03:0010306:38	0030020000000 Земли населенных пунктов	Под магазин	4	04:0:40	486	1 227,11	596 375,46
1314	Российская Федерация, Республика Северная Осетия-Алания, Правобережный район, г. Беслан, ул. Калинина	Правобережный	15:03:0010306:380	0030020000000 Земли населенных пунктов	Размещение гаражей для собственных нужд	7	02:0:71	32	854,59	27 346,88
1315	Российская Федерация, Республика Северная Осетия-Алания, Правобережный муниципальный район, Бесланское городское поселение, г. Беслан, ул. Калинина, 93, гараж 1	Правобережный	15:03:0010306:385	0030020000000 Земли населенных пунктов	Размещение гаражей для собственных нужд	7	02:0:71	31	854,59	26 492,29
1316	Российская Федерация, Республика Северная Осетия-Алания, Правобережный муниципальный район, г. Беслан, ул. Калинина, 90	Правобережный	15:03:0010306:4	0030020000000 Земли населенных пунктов	Для эксплуатации жилого дома	13	02:0:10	671	471,96	316 685,16
1317	Респ. Северная Осетия - Алания, р-н Правобережный, г. Беслан, ул. Калинина, дом 90	Правобережный	15:03:0010306:40	0030020000000 Земли населенных пунктов	Для эксплуатации многоквартирного жилого дома	2	02:0:60	459	2 191,26	1 005 788,34
1318	Российская Федерация, Республика Северная Осетия-Алания, Правобережный район, г. Беслан, ул. Победы, дом 98	Правобережный	15:03:0010306:41	0030020000000 Земли населенных пунктов	Для эксплуатации многоквартирного жилого дома	2	02:0:60	265	2 191,26	580 683,90
1319	Республика Северная Осетия-Алания, р-н Правобережный, г Беслан, ул Калинина, во дворе дома №91	Правобережный	15:03:0010306:42	0030020000000 Земли населенных пунктов	Для строительства и эксплуатации индивидуального гаража	7	02:0:71	24	854,59	20 510,16
1320	Северная Осетия - Алания респ, р-н Правобережный, г Беслан, во дворе дома №89 по ул Калинина (гараж №11)	Правобережный	15:03:0010306:43	0030020000000 Земли населенных пунктов	Для строительства и эксплуатации индивидуального гаража	7	02:0:71	24	854,59	20 510,16
1321	Респ. Северная Осетия - Алания, р-н Правобережный, г. Беслан, ул. Вокзальная, дом 97	Правобережный	15:03:0010306:5	0030020000000 Земли населенных пунктов	Для эксплуатации жилого дома	13	02:0:10	393	471,96	185 480,28
1322	Респ. Северная Осетия - Алания, р-н Правобережный, г. Беслан, ул. Вокзальная, дом 97	Правобережный	15:03:0010306:6	0030020000000 Земли населенных пунктов	Для эксплуатации дома	13	02:0:10	393	471,96	185 480,28
1323	Респ. Северная Осетия - Алания, р-н Правобережный, г. Беслан, ул. Вокзальная, дом 113	Правобережный	15:03:0010306:7	0030020000000 Земли населенных пунктов	Для эксплуатации дома	13	02:0:10	997	471,96	470 544,12
1324	Республика Северная Осетия-Алания, р-н Правобережный, г. Беслан, пер. Крайний, 2 "г"	Правобережный	15:03:0010306:8	0030020000000 Земли населенных пунктов	Строительство станции технического обслуживания автомобилей	4	04:0:99	72	1 680,92	121 026,24
1325	Респ. Северная Осетия - Алания, р-н Правобережный, г. Беслан, ул. Победы, дом 98 в	Правобережный	15:03:0010306:9	0030020000000 Земли населенных пунктов	Для эксплуатации многоквартирного жилого дома	2	02:0:60	409	2 191,26	896 225,34
1326	Российская Федерация, Республика Северная Осетия - Алания, Правобережный район, г. Беслан, ул. Степная, 179	Правобережный	15:03:0010307:1	0030020000000 Земли населенных пунктов	Для эксплуатации дома	13	02:0:10	883	471,96	416 740,68
1327	Российская Федерация, Республика Северная Осетия - Алания, Правобережный район, г. Беслан, ул. М.Горького, 164	Правобережный	15:03:0010307:10	0030020000000 Земли населенных пунктов	Для эксплуатации жилого дома	13	02:0:10	742	471,96	350 194,32
1328	Российская Федерация, Республика Северная Осетия - Алания, Правобережный район, г. Беслан, ул. М.Горького, 162	Правобережный	15:03:0010307:11	0030020000000 Земли населенных пунктов	Для эксплуатации дома	13	02:0:10	638	471,96	301 110,48
1329	Российская Федерация, Республика Северная Осетия - Алания, Правобережный район, г. Беслан, ул. Степная, 173	Правобережный	15:03:0010307:12	0030020000000 Земли населенных пунктов	Для эксплуатации дома	13	02:0:10	900	471,96	424 764,00
1330	Российская Федерация, Республика Северная Осетия - Алания, Правобережный район, г. Беслан, ул. Степная, дом 175	Правобережный	15:03:0010307:13	0030020000000 Земли населенных пунктов	Для эксплуатации дома	13	02:0:10	1 577	471,96	744 280,92
1331	Российская Федерация, Республика Северная Осетия - Алания, Правобережный район, г. Беслан, ул. Степная, 177	Правобережный	15:03:0010307:14	0030020000000 Земли населенных пунктов	жилищно-коммунальное хозяйство	6	03:0:12	1 737	898,42	1 560 555,54
1332	Российская Федерация, Республика Северная Осетия - Алания, Правобережный район, г. Беслан, ул. М.Горького, 180	Правобережный	15:03:0010307:2	0030020000000 Земли населенных пунктов	Для эксплуатации дома	13	02:0:10	1 823	471,96	860 383,08
1333	Российская Федерация, Республика Северная Осетия - Алания, Правобережный район, г. Беслан, ул. М.Горького, 178	Правобережный	15:03:0010307:3	0030020000000 Земли населенных пунктов	Под строительство индивидуального жилого дома	13	02:0:10	1 168	471,96	551 249,28
1334	Российская Федерация, Республика Северная Осетия - Алания, Правобережный район, г. Беслан, ул. М.Горького, 176	Правобережный	15:03:0010307:4	0030020000000 Земли населенных пунктов	Под строительство индивидуального жилого дома	13	02:0:10	1 360	471,96	641 865,60
1335	Российская Федерация, Республика Северная Осетия - Алания, Правобережный район, г. Беслан, ул. М.Горького, 174	Правобережный	15:03:0010307:5	0030020000000 Земли населенных пунктов	Для эксплуатации существующего жилого дома	13	02:0:10	1 090	471,96	514 436,40
1336	Российская Федерация, Республика Северная Осетия - Алания, Правобережный район, г. Беслан, ул. М.Горького, 172	Правобережный	15:03:0010307:6	0030020000000 Земли населенных пунктов	Для эксплуатации существующего жилого дома	13	02:0:10	860	471,96	405 885,60
1337	Российская Федерация, Республика Северная Осетия - Алания, Правобережный район, г. Беслан, ул. М.Горького, 170	Правобережный	15:03:0010307:7	0030020000000 Земли населенных пунктов	Для эксплуатации дома	13	02:0:10	851	471,96	401 637,96
1338	Российская Федерация, Республика Северная Осетия - Алания, Правобережный район, г. Беслан, ул. М.Горького, 168	Правобережный	15:03:0010307:8	0030020000000 Земли населенных пунктов	Для эксплуатации дома	13	02:0:10	750	471,96	353 970,00
1339	Российская Федерация, Республика Северная Осетия - Алания, Правобережный район, г. Беслан, ул. М.Горького, 166	Правобережный	15:03:0010307:9	0030020000000 Земли населенных пунктов	Для эксплуатации жилого дома	13	02:0:10	760	471,96	358 689,60
1340	Респ. Северная Осетия - Алания, р-н Правобережный, г. Беслан, ул. М.Горького, дом 161	Правобережный	15:03:0010308:1	0030020000000 Земли населенных пунктов	Для эксплуатации жилого дома	13	02:0:10	766	471,96	361 521,36
1341	Респ. Северная Осетия - Алания, р-н Правобережный, г. Беслан, ул. К.Хетагурова, 142	Правобережный	15:03:0010308:10	0030020000000 Земли населенных пунктов	Под строительство индивидуального жилого дома	13	02:0:10	643	471,96	303 470,28
1342	Респ. Северная Осетия - Алания, р-н Правобережный, г. Беслан, ул. К.Хетагурова, дом 140	Правобережный	15:03:0010308:11	0030020000000 Земли населенных пунктов	Для индивидуального жилищного строительства	13	02:0:10	676	471,96	319 044,96
1343	Респ. Северная Осетия - Алания, р-н Правобережный, г. Беслан, ул. М.Горького, дом 155	Правобережный	15:03:0010308:13	0030020000000 Земли населенных пунктов	Для эксплуатации жилого дома	13	02:0:10	1 472	471,96	694 725,12
1344	Респ. Северная Осетия - Алания, р-н Правобережный, г. Беслан, ул. М.Горького, дом 157	Правобережный	15:03:0010308:14	0030020000000 Земли населенных пунктов	Под строительство индивидуального жилого дома	13	02:0:10	773	471,96	364 825,08
1345	Респ. Северная Осетия - Алания, р-н Правобережный, г. Беслан, ул. М.Горького, дом 159	Правобережный	15:03:0010308:15	0030020000000 Земли населенных пунктов	Для эксплуатации жилого дома	13	02:0:10	1 010	471,96	476 679,60
1346	Респ. Северная Осетия - Алания, р-н Правобережный, г. Беслан, ул. М.Горького, дом 163	Правобережный	15:03:0010308:16	0030020000000 Земли населенных пунктов	Для эксплуатации жилого дома	13	02:0:10	737	471,96	347 834,52

№ п/п	Местоположение ЗУ	Район	Кадастровый номер ЗУ	Категория земель	Разрешенное использование по документу	Код вида разрешенного использования (в соответствии с классификатором видов разрешенного использования земельных участков)	Вид использования объектов недвижимости	Площадь	УПКС	КС
1347	Респ. Северная Осетия - Алания, р-н Правобережный, г. Беслан, ул. М.Горького,163	Правобережный	15:03:0010308:17	0030020000000 Земли населенных пунктов	под строительство индивидуального жилого дома	13	02:0:010	868	471,96	409 661,28
1348	Северная Осетия - Алания респ, р-н Правобережный, г. Беслан, ул. М.Горького. 167	Правобережный	15:03:0010308:18	0030020000000 Земли населенных пунктов	Под строительство индивидуального жилого дома	13	02:0:010	938	471,96	442 698,48
1349	Респ. Северная Осетия - Алания, р-н Правобережный, г. Беслан, ул. М.Горького, дом 169	Правобережный	15:03:0010308:19	0030020000000 Земли населенных пунктов	Для эксплуатации жилого дома	13	02:0:010	543	471,96	256 274,28
1350	Респ. Северная Осетия - Алания, р-н Правобережный, г. Беслан, ул. К.Хетагурова, 154	Правобережный	15:03:0010308:2	0030020000000 Земли населенных пунктов	Для эксплуатации жилого дома	13	02:0:010	880	471,96	415 324,80
1351	Российская Федерация, Республика Северная Осетия - Алания, Правобережный муниципальный район, г. Беслан, ул. М.Горького, 173	Правобережный	15:03:0010308:20	0030020000000 Земли населенных пунктов	Для эксплуатации жилого дома	13	02:0:010	599	471,96	282 704,04
1352	Респ. Северная Осетия - Алания, р-н Правобережный, г. Беслан, ул. М.Горького, дом 173	Правобережный	15:03:0010308:21	0030020000000 Земли населенных пунктов	Для эксплуатации жилого дома	13	02:0:010	600	471,96	283 176,00
1353	Республика Северная Осетия-Алания, р-н Правобережный, г Беслан, пер.Л.Толстого, д 10	Правобережный	15:03:0010308:22	0030020000000 Земли населенных пунктов	Для эксплуатации жилого дома	13	02:0:010	549	471,96	259 106,04
1354	Республика Северная Осетия-Алания, р-н Правобережный, г Беслан, ул Л Толстого, 8	Правобережный	15:03:0010308:23	0030020000000 Земли населенных пунктов	Под строительство индивидуального жилого дома	13	02:0:010	630	471,96	297 334,80
1355	Респ. Северная Осетия - Алания, р-н Правобережный, г. Беслан, ул. К.Хетагурова, дом 156	Правобережный	15:03:0010308:4	0030020000000 Земли населенных пунктов	Для эксплуатации жилого дома	13	02:0:010	788	471,96	371 904,48
1356	Респ. Северная Осетия - Алания, р-н Правобережный, г. Беслан, ул. К.Хетагурова, дом 152	Правобережный	15:03:0010308:5	0030020000000 Земли населенных пунктов	Для эксплуатации жилого дома	13	02:0:010	752	471,96	354 913,92
1357	Республика Северная Осетия-Алания, р-н Правобережный, г. Беслан. пер. Кочубея 3	Правобережный	15:03:0010308:52	0030020000000 Земли населенных пунктов	Под строительство индивидуального жилого дома	13	02:0:010	412	471,96	194 447,52
1358	Республика Северная Осетия-Алания, р-н Правобережный, г. Беслан, ул К.Хетагурова, 138	Правобережный	15:03:0010308:53	0030020000000 Земли населенных пунктов	Под строительство индивидуального жилого дома	13	02:0:010	412	471,96	194 447,52
1359	Республика Северная Осетия-Алания, р-н Правобережный, г. Беслан, пер. Л.Толстого, 8 "а"	Правобережный	15:03:0010308:55	0030020000000 Земли населенных пунктов	Для эксплуатации жилого дома	13	02:0:010	430	471,96	202 942,80
1360	Республика Северная Осетия-Алания, р-н Правобережный, г. Беслан, ул. К.Хетагурова. 158	Правобережный	15:03:0010308:56	0030020000000 Земли населенных пунктов	Для эксплуатации жилого дома	13	02:0:010	485	471,96	228 900,60
1361	Северная Осетия - Алания респ, р-н Правобережный, г Беслан, ул К.Хетагурова, 150	Правобережный	15:03:0010308:6	0030020000000 Земли населенных пунктов	Для эксплуатации жилого дома	13	02:0:010	774	471,96	365 297,04
1362	Республика Северная Осетия - Алания, Правобережный район, г. Беслан, ул. К.Хетагурова. 148	Правобережный	15:03:0010308:7	0030020000000 Земли населенных пунктов	Для эксплуатации жилого дома	13	02:0:010	647	471,96	305 358,12
1363	Респ. Северная Осетия - Алания, р-н Правобережный, г. Беслан, ул. К.Хетагурова, 146	Правобережный	15:03:0010308:8	0030020000000 Земли населенных пунктов	Для эксплуатации жилого дома	13	02:0:010	580	471,96	273 684,48
1364	Респ. Северная Осетия - Алания, р-н Правобережный, г. Беслан, ул. К.Хетагурова. 144	Правобережный	15:03:0010308:9	0030020000000 Земли населенных пунктов	Для эксплуатации жилого дома	13	02:0:010	649	471,96	306 302,04
1365	Респ. Северная Осетия - Алания, р-н Правобережный, г. Беслан, ул. К.Хетагурова. дом 155	Правобережный	15:03:0010309:1	0030020000000 Земли населенных пунктов	Для эксплуатации жилого дома	13	02:0:010	997	471,96	470 544,12
1366	Республика Северная Осетия-Алания, р-н Правобережный, г. Беслан, ул. 3 Космодемьянской, 142	Правобережный	15:03:0010309:10	0030020000000 Земли населенных пунктов	Для эксплуатации жилого дома	13	02:0:010	624	471,96	294 503,04
1367	Респ. Северная Осетия - Алания, р-н Правобережный, г. Беслан, ул. 3 Космодемьянской. 140	Правобережный	15:03:0010309:11	0030020000000 Земли населенных пунктов	Под строительство индивидуального жилого дома	13	02:0:010	669	471,96	315 741,24
1368	Респ. Северная Осетия - Алания, р-н Правобережный, г. Беслан, ул. 3.Космодемьянской. 136	Правобережный	15:03:0010309:12	0030020000000 Земли населенных пунктов	Для эксплуатации жилого дома	13	02:0:010	670	471,96	316 213,20
1369	Респ. Северная Осетия - Алания, р-н Правобережный, г. Беслан, ул. 3.Космодемьянской, дом 134	Правобережный	15:03:0010309:13	0030020000000 Земли населенных пунктов	Под строительство жилого дома	13	02:0:010	650	471,96	306 774,00
1370	Респ. Северная Осетия - Алания, р-н Правобережный, г. Беслан, ул. 3 Космодемьянской. 132	Правобережный	15:03:0010309:14	0030020000000 Земли населенных пунктов	Для эксплуатации жилого дома	13	02:0:010	729	471,96	344 058,84
1371	Респ. Северная Осетия - Алания, р-н Правобережный, г. Беслан, ул. 3 Космодемьянской. дом 130	Правобережный	15:03:0010309:15	0030020000000 Земли населенных пунктов	Для индивидуального жилищного строительства	13	02:0:010	816	471,96	385 119,36
1372	Респ. Северная Осетия - Алания, р-н Правобережный, г. Беслан, ул. К.Хетагурова. дом 137	Правобережный	15:03:0010309:16	0030020000000 Земли населенных пунктов	Для эксплуатации жилого дома	13	02:0:010	733	471,96	345 946,68
1373	Респ. Северная Осетия - Алания, р-н Правобережный, г. Беслан, ул. К.Хетагурова. дом 139	Правобережный	15:03:0010309:17	0030020000000 Земли населенных пунктов	Для эксплуатации существующего жилого дома	13	02:0:010	678	471,96	319 988,88
1374	Российская Федерация, Республика Северная Осетия-Алания, Правобережный район, г. Беслан, ул. К.Хетагурова, 145 "А"	Правобережный	15:03:0010309:173	0030020000000 Земли населенных пунктов	Для эксплуатации жилого дома	13	02:0:010	623	471,96	294 031,08
1375	Российская Федерация, Республика Северная Осетия-Алания, Правобережный район, г. Беслан, ул. К.Хетагурова, 145	Правобережный	15:03:0010309:174	0030020000000 Земли населенных пунктов	Для эксплуатации жилого дома	13	02:0:010	668	471,96	315 269,28
1376	Респ. Северная Осетия - Алания, р-н Правобережный, г. Беслан, ул. К.Хетагурова. дом 141	Правобережный	15:03:0010309:18	0030020000000 Земли населенных пунктов	Для эксплуатации существующего жилого дома	13	02:0:010	622	471,96	293 559,12
1377	Респ. Северная Осетия - Алания, р-н Правобережный, г. Беслан, ул. 3.Космодемьянской, дом 138	Правобережный	15:03:0010309:2	0030020000000 Земли населенных пунктов	Для эксплуатации жилого дома	13	02:0:010	647	471,96	305 358,12
1378	Респ. Северная Осетия - Алания, р-н Правобережный, г. Беслан, ул. К.Хетагурова, дом 147	Правобережный	15:03:0010309:20	0030020000000 Земли населенных пунктов	Для эксплуатации жилого дома	13	02:0:010	716	471,96	337 923,36
1379	Респ. Северная Осетия - Алания, р-н Правобережный, г. Беслан, ул. К.Хетагурова, дом 149	Правобережный	15:03:0010309:21	0030020000000 Земли населенных пунктов	Для эксплуатации жилого дома	13	02:0:010	641	471,96	302 526,36
1380	Респ. Северная Осетия - Алания, р-н Правобережный, г. Беслан, ул. К.Хетагурова. 153	Правобережный	15:03:0010309:22	0030020000000 Земли населенных пунктов	Для эксплуатации жилого дома	13	02:0:010	634	471,96	299 222,64
1381	Республика Северная Осетия-Алания, р-н Правобережный, г Беслан, пер.Л.Толстого, д 6	Правобережный	15:03:0010309:23	0030020000000 Земли населенных пунктов	Для эксплуатации жилого дома	13	02:0:010	754	471,96	355 857,84
1382	Республика Северная Осетия-Алания, р-н Правобережный, г Беслан, пер Л Толстого, д 4	Правобережный	15:03:0010309:24	0030020000000 Земли населенных пунктов	Для эксплуатации жилого дома	13	02:0:010	381	471,96	179 816,76
1383	Респ. Северная Осетия - Алания, р-н Правобережный, г. Беслан, ул. К.Хетагурова, дом 151	Правобережный	15:03:0010309:3	0030020000000 Земли населенных пунктов	Для эксплуатации жилого дома	13	02:0:010	702	471,96	331 315,92
1384	Респ. Северная Осетия - Алания, р-н Правобережный, г. Беслан, ул. 3.Космодемьянской, дом 144	Правобережный	15:03:0010309:4	0030020000000 Земли населенных пунктов	Под жилую застройку	13	02:0:010	665	471,96	313 853,40
1385	Респ. Северная Осетия - Алания, р-н Правобережный, г. Беслан, ул. К.Хетагурова. дом 143	Правобережный	15:03:0010309:5	0030020000000 Земли населенных пунктов	Под жилую застройку	13	02:0:010	741	471,96	349 722,36
1386	Республика Северная Осетия-Алания, р-н Правобережный, г. Беслан, ул. 3 Космодемьянской	Правобережный	15:03:0010309:51	0030020000000 Земли населенных пунктов	Для эксплуатации жилого дома	13	02:0:010	466	471,96	220 077,28
1387	Республика Северная Осетия-Алания, р-н Правобережный, г. Беслан, пер. Л.Толстого, 4а	Правобережный	15:03:0010309:52	0030020000000 Земли населенных пунктов	Для эксплуатации жилого дома	13	02:0:010	300	471,96	141 588,00
1388	Респ. Северная Осетия - Алания, р-н Правобережный, г. Беслан, ул. 3.Космодемьянской, дом 150	Правобережный	15:03:0010309:7	0030020000000 Земли населенных пунктов	Для эксплуатации жилого дома	13	02:0:010	647	471,96	305 358,12
1389	Респ. Северная Осетия - Алания, р-н Правобережный, г. Беслан, ул. 3.Космодемьянской, 148	Правобережный	15:03:0010309:8	0030020000000 Земли населенных пунктов	Под строительство индивидуального жилого дома	13	02:0:010	637	471,96	300 638,52
1390	Респ. Северная Осетия - Алания, р-н Правобережный, г. Беслан, ул. 3 Космодемьянской, дом 146	Правобережный	15:03:0010309:9	0030020000000 Земли населенных пунктов	Для эксплуатации жилого дома	13	02:0:010	670	471,96	316 213,20
1391	Респ. Северная Осетия - Алания, р-н Правобережный, г. Беслан, ул. Вокзальная, дом 140	Правобережный	15:03:0010310:1	0030020000000 Земли населенных пунктов	Для эксплуатации жилого дома	13	02:0:010	770	471,96	363 409,20
1392	Респ. Северная Осетия - Алания, р-н Правобережный, г. Беслан, ул. Вокзальная, дом 120	Правобережный	15:03:0010310:10	0030020000000 Земли населенных пунктов	Под индивидуальную жилую застройку	13	02:0:010	684	471,96	322 820,64
1393	Респ. Северная Осетия - Алания, р-н Правобережный, г. Беслан, ул. Вокзальная, дом 118	Правобережный	15:03:0010310:11	0030020000000 Земли населенных пунктов	Для эксплуатации жилого дома	13	02:0:010	380	471,96	179 344,80
1394	Респ. Северная Осетия - Алания, р-н Правобережный, г. Беслан, пер. Кочубея, 1 "а"	Правобережный	15:03:0010310:12	0030020000000 Земли населенных пунктов	Под строительство индивидуального жилого дома	13	02:0:010	341	471,96	160 938,36
1395	Респ. Северная Осетия - Алания, р-н Правобережный, г. Беслан, ул. 3 Космодемьянской, дом 107	Правобережный	15:03:0010310:13	0030020000000 Земли населенных пунктов	Для эксплуатации жилого дома	13	02:0:010	690	471,96	325 652,40
1396	Российская Федерация, Республика Северная Осетия-Алания, Правобережный район, г. Беслан, ул. 3.Космодемьянской. 109	Правобережный	15:03:0010310:14	0030020000000 Земли населенных пунктов	Для эксплуатации существующего жилого дома	13	02:0:010	681	471,96	321 404,76
1397	Респ. Северная Осетия - Алания, р-н Правобережный, г. Беслан, ул. 3.Космодемьянской, дом 111	Правобережный	15:03:0010310:15	0030020000000 Земли населенных пунктов	Для эксплуатации жилого дома	13	02:0:010	300	471,96	141 588,00
1398	Российская Федерация, Республика Северная Осетия-Алания, Правобережный район, г. Беслан, ул. 3 Космодемьянской, 111-а	Правобережный	15:03:0010310:16	0030020000000 Земли населенных пунктов	Для эксплуатации жилого дома	13	02:0:010	670	471,96	316 213,20
1399	Российская Федерация, Республика Северная Осетия-Алания, Правобережный район, г. Беслан, ул. 3.Космодемьянской. 113	Правобережный	15:03:0010310:17	0030020000000 Земли населенных пунктов	Для эксплуатации жилого дома	13	02:0:010	625	471,96	294 975,00
1400	Респ. Северная Осетия - Алания, р-н Правобережный, г. Беслан, ул. 3.Космодемьянской, дом 115	Правобережный	15:03:0010310:18	0030020000000 Земли населенных пунктов	Под индивидуальную жилую застройку	13	02:0:010	641	471,96	302 526,36
1401	Респ. Северная Осетия - Алания, р-н Правобережный, г. Беслан, ул. 3.Космодемьянской, дом 117	Правобережный	15:03:0010310:19	0030020000000 Земли населенных пунктов	Для эксплуатации существующего жилого дома	13	02:0:010	725	471,96	342 171,00
1402	Северная Осетия - Алания респ, р-н Правобережный, г. Беслан, ул. Вокзальная, 138	Правобережный	15:03:0010310:2	0030020000000 Земли населенных пунктов	Под строительство индивидуального жилого дома	13	02:0:010	770	471,96	363 409,20
1403	Респ. Северная Осетия - Алания, р-н Правобережный, г. Беслан, ул. 3 Космодемьянской, 119	Правобережный	15:03:0010310:20	0030020000000 Земли населенных пунктов	Для эксплуатации жилого дома	13	02:0:010	649	471,96	306 302,04
1404	Респ. Северная Осетия - Алания, р-н Правобережный, г. Беслан, ул. 3.Космодемьянской, дом 119-а	Правобережный	15:03:0010310:21	0030020000000 Земли населенных пунктов	Для эксплуатации жилого дома	13	02:0:010	677	471,96	319 516,92
1405	Респ. Северная Осетия - Алания, р-н Правобережный, г. Беслан, ул. 3.Космодемьянской, дом 121	Правобережный	15:03:0010310:22	0030020000000 Земли населенных пунктов	Для эксплуатации жилого дома	13	02:0:010	737	471,96	347 834,52
1406	Респ. Северная Осетия - Алания, р-н Правобережный, г. Беслан, ул. 3.Космодемьянской, дом 123	Правобережный	15:03:0010310:23	0030020000000 Земли населенных пунктов	Для эксплуатации жилого дома	13	02:0:010	703	471,96	331 787,88

№ пп	Местоположение ЗУ	Район	Кадастровый номер ЗУ	Категория земель	Разрешенное использование по документу	Код вида разрешенного использования (в соответствии с классификатором видов разрешенного использования земельных участков)	Вид использования объектов недвижимости	Площадь	УПКС	КС
1407	Респ. Северная Осетия - Алания, р-н Правобережный, г. Беслан, ул. 3 Космодемьянской, дом 125	Правобережный	15:03:0010310:24	003002000000 Земли населенных пунктов	Для эксплуатации существующего жилого дома	13	02:010	931	471,96	439 394,76
1408	Республика Северная Осетия-Алания, р-н Правобережный, г Беслан, пер Л.Толстого, д 2	Правобережный	15:03:0010310:25	003002000000 Земли населенных пунктов	Для эксплуатации жилого дома	13	02:010	720	471,96	339 811,20
1409	Респ. Северная Осетия - Алания, р-н Правобережный, г. Беслан, ул. Вокзальная, дом 134	Правобережный	15:03:0010310:26	003002000000 Земли населенных пунктов	Для эксплуатации жилого дома	13	02:010	660	471,96	311 493,60
1410	Респ. Северная Осетия - Алания, р-н Правобережный, г. Беслан, ул. Вокзальная, дом 136	Правобережный	15:03:0010310:3	003002000000 Земли населенных пунктов	Строительство жилого дома	13	02:010	703	471,96	331 787,88
1411	Респ. Северная Осетия - Алания, р-н Правобережный, г. Беслан, ул. Вокзальная, дом 134	Правобережный	15:03:0010310:4	003002000000 Земли населенных пунктов	Для эксплуатации жилого дома	13	02:010	645	471,96	304 414,20
1412	Респ. Северная Осетия - Алания, р-н Правобережный, г. Беслан, ул. Вокзальная, дом 132	Правобережный	15:03:0010310:5	003002000000 Земли населенных пунктов	Для эксплуатации существующего жилого дома	13	02:010	637	471,96	300 638,52
1413	Респ. Северная Осетия - Алания, р-н Правобережный, г. Беслан, ул. Вокзальная, дом 130	Правобережный	15:03:0010310:6	003002000000 Земли населенных пунктов	Для эксплуатации существующего жилого дома	13	02:010	672	471,96	317 157,12
1414	Респ. Северная Осетия - Алания, р-н Правобережный, г. Беслан, ул. Вокзальная, дом 128	Правобережный	15:03:0010310:7	003002000000 Земли населенных пунктов	Для эксплуатации жилого дома	13	02:010	607	471,96	286 479,72
1415	Респ. Северная Осетия - Алания, р-н Правобережный, г. Беслан, ул. Вокзальная, дом 126	Правобережный	15:03:0010310:8	003002000000 Земли населенных пунктов	Для эксплуатации жилого дома	13	02:010	687	471,96	324 236,52
1416	Респ. Северная Осетия - Алания, р-н Правобережный, г. Беслан, ул. Вокзальная, дом 122	Правобережный	15:03:0010310:9	003002000000 Земли населенных пунктов	Для эксплуатации жилого дома	13	02:010	630	471,96	297 334,80
1417	Российская Федерация, Республика Северная Осетия-Алания, Правобережный район, г. Беслан, ул. Калинина, 76	Правобережный	15:03:0010311:1	003002000000 Земли населенных пунктов	Для эксплуатации жилого дома	13	02:010	644	471,96	303 942,24
1418	Российская Федерация, Республика Северная Осетия-Алания, Правобережный район, г. Беслан, ул. Калинина, 70	Правобережный	15:03:0010311:10	003002000000 Земли населенных пунктов	Для эксплуатации дома	13	02:010	645	471,96	304 414,20
1419	Российская Федерация, Республика Северная Осетия-Алания, Правобережный район, г. Беслан, ул. Калинина, 68	Правобережный	15:03:0010311:11	003002000000 Земли населенных пунктов	Для эксплуатации дома	13	02:010	670	471,96	316 213,20
1420	Российская Федерация, Республика Северная Осетия-Алания, Правобережный район, г. Беслан, ул. Калинина, 66	Правобережный	15:03:0010311:12	003002000000 Земли населенных пунктов	для строительства индивидуального жилого дома	13	02:010	690	471,96	325 652,40
1421	Российская Федерация, Республика Северная Осетия-Алания, Правобережный район, г. Беслан, ул. Вокзальная, 71	Правобережный	15:03:0010311:13	003002000000 Земли населенных пунктов	Для эксплуатации дома	13	02:010	739	471,96	348 778,44
1422	Российская Федерация, Республика Северная Осетия-Алания, Правобережный район, г. Беслан, ул. Вокзальная, 73	Правобережный	15:03:0010311:14	003002000000 Земли населенных пунктов	Для эксплуатации дома	13	02:010	647	471,96	305 358,12
1423	Российская Федерация, Республика Северная Осетия-Алания, Правобережный район, г. Беслан, ул. Вокзальная, 75	Правобережный	15:03:0010311:15	003002000000 Земли населенных пунктов	Для эксплуатации дома	13	02:010	595	471,96	280 816,20
1424	Российская Федерация, Республика Северная Осетия-Алания, Правобережный район, г. Беслан, ул. Вокзальная, 77	Правобережный	15:03:0010311:16	003002000000 Земли населенных пунктов	Для эксплуатации дома	13	02:010	665	471,96	313 853,40
1425	Российская Федерация, Республика Северная Осетия-Алания, Правобережный район, г. Беслан, ул. Вокзальная, 79	Правобережный	15:03:0010311:17	003002000000 Земли населенных пунктов	Для эксплуатации жилого дома	13	02:010	676	471,96	319 044,96
1426	Российская Федерация, Республика Северная Осетия-Алания, Правобережный район, г. Беслан, ул. Вокзальная, 81	Правобережный	15:03:0010311:18	003002000000 Земли населенных пунктов	Для эксплуатации дома	13	02:010	680	471,96	320 932,80
1427	Российская Федерация, Республика Северная Осетия-Алания, Правобережный район, г. Беслан, ул. Вокзальная, 83	Правобережный	15:03:0010311:19	003002000000 Земли населенных пунктов	Для эксплуатации дома	13	02:010	575	471,96	271 377,00
1428	Российская Федерация, Республика Северная Осетия-Алания, Правобережный район, г. Беслан, ул. Калинина, 88	Правобережный	15:03:0010311:2	003002000000 Земли населенных пунктов	Для эксплуатации дома	13	02:010	780	471,96	368 128,80
1429	Российская Федерация, Республика Северная Осетия-Алания, Правобережный район, г. Беслан, ул. Вокзальная, 85	Правобережный	15:03:0010311:20	003002000000 Земли населенных пунктов	Для эксплуатации жилого дома	13	02:010	785	471,96	370 488,60
1430	Российская Федерация, Республика Северная Осетия-Алания, Правобережный район, г. Беслан, ул. Вокзальная, 87	Правобережный	15:03:0010311:21	003002000000 Земли населенных пунктов	Для эксплуатации существующего жилого дома	13	02:010	688	471,96	324 708,48
1431	Российская Федерация, Республика Северная Осетия-Алания, Правобережный район, г. Беслан, ул. Вокзальная, 89	Правобережный	15:03:0010311:22	003002000000 Земли населенных пунктов	Для эксплуатации существующего жилого дома	13	02:010	719	471,96	339 239,24
1432	Российская Федерация, Республика Северная Осетия-Алания, Правобережный район, г. Беслан, ул. Вокзальная, 91	Правобережный	15:03:0010311:23	003002000000 Земли населенных пунктов	для эксплуатации существующего жилого дома	13	02:010	717	471,96	338 295,32
1433	Российская Федерация, Республика Северная Осетия-Алания, Правобережный район, г. Беслан, ул. Вокзальная, 93	Правобережный	15:03:0010311:24	003002000000 Земли населенных пунктов	Для эксплуатации дома	13	02:010	943	471,96	445 058,28
1434	Российская Федерация, Республика Северная Осетия-Алания, Правобережный район, г. Беслан, ул. Калинина, 86	Правобережный	15:03:0010311:3	003002000000 Земли населенных пунктов	Под строительство индивидуального жилого дома	13	02:010	576	471,96	271 848,96
1435	Российская Федерация, Республика Северная Осетия-Алания, Правобережный район, г. Беслан, ул. Калинина, 84	Правобережный	15:03:0010311:4	003002000000 Земли населенных пунктов	Для эксплуатации дома	13	02:010	641	471,96	302 526,36
1436	Российская Федерация, Республика Северная Осетия-Алания, Правобережный район, г. Беслан, ул. Калинина, 82	Правобережный	15:03:0010311:5	003002000000 Земли населенных пунктов	Для эксплуатации дома	13	02:010	641	471,96	302 526,36
1437	Российская Федерация, Республика Северная Осетия-Алания, Правобережный район, г. Беслан, ул. Калинина, 80	Правобережный	15:03:0010311:6	003002000000 Земли населенных пунктов	Для эксплуатации дома	13	02:010	655	471,96	309 133,80
1438	Российская Федерация, Республика Северная Осетия-Алания, Правобережный район, г. Беслан, ул. Калинина, 78	Правобережный	15:03:0010311:7	003002000000 Земли населенных пунктов	Под строительство индивидуального жилого дома	13	02:010	643	471,96	303 470,28
1439	Российская Федерация, Республика Северная Осетия-Алания, Правобережный район, г. Беслан, ул. Калинина, 74	Правобережный	15:03:0010311:8	003002000000 Земли населенных пунктов	Для эксплуатации жилого дома	13	02:010	619	471,96	292 143,24
1440	Российская Федерация, Республика Северная Осетия-Алания, Правобережный район, г. Беслан, ул. Калинина, 72	Правобережный	15:03:0010311:9	003002000000 Земли населенных пунктов	Под индивидуальное жилищное строительство	13	02:010	646	471,96	304 886,16
1441	Российская Федерация, Республика Северная Осетия-Алания, Правобережный район, г. Беслан, ул. Победы, 80	Правобережный	15:03:0010312:1	003002000000 Земли населенных пунктов	Для эксплуатации дома	13	02:010	756	471,96	356 801,76
1442	Российская Федерация, Республика Северная Осетия-Алания, Правобережный район, г. Беслан, ул. Калинина, 75	Правобережный	15:03:0010312:10	003002000000 Земли населенных пунктов	Для эксплуатации дома	13	02:010	660	471,96	311 493,60
1443	Российская Федерация, Республика Северная Осетия-Алания, Правобережный район, г. Беслан, ул. Калинина, 73	Правобережный	15:03:0010312:11	003002000000 Земли населенных пунктов	Для эксплуатации дома	13	02:010	577	471,96	272 320,92
1444	Российская Федерация, Республика Северная Осетия-Алания, Правобережный район, г. Беслан, ул. Калинина, 71	Правобережный	15:03:0010312:12	003002000000 Земли населенных пунктов	Для эксплуатации дома	13	02:010	624	471,96	294 503,04
1445	Российская Федерация, Республика Северная Осетия-Алания, Правобережный район, г. Беслан, ул. Калинина, 69	Правобережный	15:03:0010312:13	003002000000 Земли населенных пунктов	Под строительство индивидуального жилого дома	13	02:010	643	471,96	303 470,28
1446	Российская Федерация, Республика Северная Осетия-Алания, Правобережный район, г. Беслан, ул. Калинина, 67	Правобережный	15:03:0010312:14	003002000000 Земли населенных пунктов	Для эксплуатации дома	13	02:010	643	471,96	303 470,28
1447	Российская Федерация, Республика Северная Осетия-Алания, Правобережный район, г. Беслан, ул. Калинина, 65	Правобережный	15:03:0010312:15	003002000000 Земли населенных пунктов	Для эксплуатации существующего жилого дома	13	02:010	764	471,96	360 577,44
1448	Российская Федерация, Республика Северная Осетия-Алания, Правобережный район, г. Беслан, ул. Победы, 74	Правобережный	15:03:0010312:16	003002000000 Земли населенных пунктов	Для эксплуатации дома	13	02:010	718	471,96	338 867,28
1449	Российская Федерация, Республика Северная Осетия-Алания, Правобережный район, г. Беслан, ул. Победы, 76	Правобережный	15:03:0010312:17	003002000000 Земли населенных пунктов	Под строительство индивидуального жилого дома	13	02:010	661	471,96	311 965,56

№ пп	Местоположение ЗУ	Район	Кадастровый номер ЗУ	Категория земель	Разрешенное использование по документу	Код вида разрешенного использования (в соответствии с классификатором видов разрешенного использования земельных участков)	Вид использования объектов недвижимости	Площадь	УПКС	КС
1450	Российская Федерация, Республика Северная Осетия-Алания, Правобережный район, г. Беслан, ул. Победы, 82	Правобережный	15:03:0010312:18	0030020000000 Земли населенных пунктов	Для эксплуатации существующего жилого дома	13	02:0010	566	471,96	267 129,36
1451	Российская Федерация, Республика Северная Осетия-Алания, Правобережный район, г. Беслан, ул. Победы, 92	Правобережный	15:03:0010312:180	0030020000000 Земли населенных пунктов	магазины	4	04:0040	387	1 227,11	474 891,57
1452	Российская Федерация, Республика Северная Осетия-Алания, Правобережный район, г. Беслан, ул. Победы, 92 г	Правобережный	15:03:0010312:181	0030020000000 Земли населенных пунктов	Для индивидуального жилищного строительство	13	02:0010	334	471,96	157 634,64
1453	Российская Федерация, Республика Северная Осетия-Алания, муниципальный район, г. Беслан, ул. Победы, 90	Правобережный	15:03:0010312:185	0030020000000 Земли населенных пунктов	Под строительство магазин, Магазины	4	04:0040	807	1 227,11	990 277,77
1454	Российская Федерация, Республика Северная Осетия-Алания, Правобережный район, г. Беслан, ул. Победы, 84	Правобережный	15:03:0010312:19	0030020000000 Земли населенных пунктов	Эксплуатация жилого дома	13	02:0010	689	471,96	325 180,44
1455	Российская Федерация, Республика Северная Осетия-Алания, Правобережный район, г. Беслан, ул. Победы, 78	Правобережный	15:03:0010312:2	0030020000000 Земли населенных пунктов	Для эксплуатации дома	13	02:0010	600	471,96	283 176,00
1456	Российская Федерация, Республика Северная Осетия-Алания, Правобережный район, г. Беслан, ул. Победы, 86	Правобережный	15:03:0010312:20	0030020000000 Земли населенных пунктов	Для эксплуатации жилого дома	13	02:0010	711	471,96	335 563,56
1457	Российская Федерация, Республика Северная Осетия-Алания, Правобережный район, г. Беслан, ул. Победы, 88	Правобережный	15:03:0010312:21	0030020000000 Земли населенных пунктов	Для индивидуального жилищного строительства	13	02:0010	632	471,96	298 278,72
1458	Российская Федерация, Республика Северная Осетия-Алания, Правобережный район, г. Беслан, ул. Победы, 88 г	Правобережный	15:03:0010312:22	0030020000000 Земли населенных пунктов	Под строительство индивидуального жилого дома	13	02:0010	597	471,96	281 760,12
1459	Российская Федерация, Республика Северная Осетия-Алания, Правобережный район, г. Беслан, ул. Победы, 74 г	Правобережный	15:03:0010312:24	0030020000000 Земли населенных пунктов	Кафе "Ньюс"	4	04:0060	170	1 950,23	331 539,10
1460	Российская Федерация, Республика Северная Осетия-Алания, Правобережный район, г. Беслан, ул. Калинина, 87	Правобережный	15:03:0010312:4	0030020000000 Земли населенных пунктов	Для эксплуатации дома	13	02:0010	763	471,96	360 105,48
1461	Российская Федерация, Республика Северная Осетия-Алания, Правобережный район, г. Беслан, ул. Калинина, 85	Правобережный	15:03:0010312:5	0030020000000 Земли населенных пунктов	Для эксплуатации дома	13	02:0010	703	471,96	331 787,88
1462	Российская Федерация, Республика Северная Осетия-Алания, Правобережный район, г. Беслан, ул. Калинина, 83	Правобережный	15:03:0010312:6	0030020000000 Земли населенных пунктов	Для эксплуатации дома	13	02:0010	602	471,96	284 119,92
1463	Российская Федерация, Республика Северная Осетия-Алания, Правобережный район, г. Беслан, ул. Калинина, 81	Правобережный	15:03:0010312:7	0030020000000 Земли населенных пунктов	Для эксплуатации жилого дома	13	02:0010	691	471,96	326 124,36
1464	Российская Федерация, Республика Северная Осетия-Алания, Правобережный район, г. Беслан, ул. Калинина, 79	Правобережный	15:03:0010312:8	0030020000000 Земли населенных пунктов	Для эксплуатации дома	13	02:0010	657	471,96	310 077,72
1465	Российская Федерация, Республика Северная Осетия-Алания, Правобережный район, г. Беслан, ул. Калинина, 77	Правобережный	15:03:0010312:9	0030020000000 Земли населенных пунктов	Под строительство индивидуального жилого дома	13	02:0010	642	471,96	302 998,32
1466	Республика Северная Осетия-Алания, р-н Правобережный, г Беслан, ул Подгорная, д 56б	Правобережный	15:03:0010313:1	0030020000000 Земли населенных пунктов	Для возведения жилого одноэтажного кирпичного дома	13	02:0010	1 467	471,96	692 365,32
1467	Респ. Северная Осетия - Алания, р-н Правобережный, г. Беслан, ул. Ардонская	Правобережный	15:03:0010313:10	0030020000000 Земли населенных пунктов	Для эксплуатации дома	13	02:0010	1 200	471,96	566 352,00
1468	Респ. Северная Осетия - Алания, р-н Правобережный, г. Беслан, ул. Ардонская	Правобережный	15:03:0010313:11	0030020000000 Земли населенных пунктов	Для эксплуатации дома	13	02:0010	1 100	471,96	519 156,00
1469	Республика Северная Осетия-Алания, Правобережный р-н, г. Беслан, ул. Подгорная, 52 "а"	Правобережный	15:03:0010313:138	0030020000000 Земли населенных пунктов	Для индивидуального жилищного строительство	13	02:0010	998	471,96	471 016,08
1470	Респ. Северная Осетия - Алания, р-н Правобережный, г. Беслан, ул. Подгорная, 54	Правобережный	15:03:0010313:2	0030020000000 Земли населенных пунктов	Для эксплуатации дома	13	02:0010	1 407	471,96	664 047,72
1471	Респ. Северная Осетия - Алания, р-н Правобережный, г. Беслан, ул. Ардонская, 3	Правобережный	15:03:0010313:25	0030020000000 Земли населенных пунктов	Под строительство жилого дома	13	02:0010	900	471,96	424 764,00
1472	Респ. Северная Осетия - Алания, р-н Правобережный, г. Беслан, ул. Подгорная, дом 52	Правобережный	15:03:0010313:3	0030020000000 Земли населенных пунктов	Для эксплуатации дома	13	02:0010	500	471,96	235 980,00
1473	Респ. Северная Осетия - Алания, р-н Правобережный, г. Беслан, ул. Подгорная, дом 50	Правобережный	15:03:0010313:4	0030020000000 Земли населенных пунктов	Для эксплуатации дома	13	02:0010	1 004	471,96	473 847,84
1474	Республика Северная Осетия - Алания, р-н Правобережный, г. Беслан, ул. Подгорная, 48	Правобережный	15:03:0010313:5	0030020000000 Земли населенных пунктов	Для эксплуатации дома	13	02:0010	1 271	471,96	599 861,16
1475	Российская Федерация, Республика Северная Осетия-Алания, Правобережный район, г. Беслан, ул. Подгорная, 46	Правобережный	15:03:0010313:6	0030020000000 Земли населенных пунктов	Для эксплуатации дома	13	02:0010	988	471,96	466 296,48
1476	Республика Северная Осетия-Алания, р-н Правобережный, г. Беслан, ул. Подгорная, 44	Правобережный	15:03:0010313:7	0030020000000 Земли населенных пунктов	Под строительство индивидуального жилого дома	13	02:0010	967	471,96	456 385,32
1477	Респ. Северная Осетия - Алания, р-н Правобережный, г. Беслан, ул. Подгорная, дом 42	Правобережный	15:03:0010313:8	0030020000000 Земли населенных пунктов	Для эксплуатации дома	13	02:0010	1 092	471,96	515 380,32
1478	Респ. Северная Осетия - Алания, р-н Правобережный, г. Беслан, ул. Подгорная, дом 40	Правобережный	15:03:0010313:9	0030020000000 Земли населенных пунктов	для эксплуатации существующего жилого дома	13	02:0010	992	471,96	468 184,32
1479	Республика Северная Осетия-Алания, р-н Правобережный, г Беслан, ул Подгорная, д 103/1	Правобережный	15:03:0010314:1	0030020000000 Земли населенных пунктов	Для эксплуатации дома	13	02:0010	394	471,96	185 952,24
1480	Респ. Северная Осетия - Алания, р-н Правобережный, г. Беслан, ул. Степная, дом 104	Правобережный	15:03:0010314:10	0030020000000 Земли населенных пунктов	Для эксплуатации дома	13	02:0010	377	471,96	177 928,92
1481	Респ. Северная Осетия - Алания, р-н Правобережный, г. Беслан, ул. Степная, дом 104	Правобережный	15:03:0010314:11	0030020000000 Земли населенных пунктов	Для эксплуатации дома	13	02:0010	364	471,96	171 793,44
1482	Респ. Северная Осетия - Алания, р-н Правобережный, г. Беслан, ул. Подгорная, 101	Правобережный	15:03:0010314:12	0030020000000 Земли населенных пунктов	Для эксплуатации дома	13	02:0010	400	471,96	188 784,00
1483	Респ. Северная Осетия - Алания, р-н Правобережный, г. Беслан, ул. Подгорная, дом 103	Правобережный	15:03:0010314:13	0030020000000 Земли населенных пунктов	Для эксплуатации дома	13	02:0010	377	471,96	177 928,92
1484	Респ. Северная Осетия - Алания, р-н Правобережный, г. Беслан, ул. Подгорная, дом 107	Правобережный	15:03:0010314:16	0030020000000 Земли населенных пунктов	Для эксплуатации жилого дома	13	02:0010	479	471,96	226 068,84
1485	Респ. Северная Осетия - Алания, р-н Правобережный, г. Беслан, ул. Подгорная, дом 109	Правобережный	15:03:0010314:17	0030020000000 Земли населенных пунктов	Для эксплуатации жилого дома	13	02:0010	453	471,96	213 797,88
1486	Респ. Северная Осетия - Алания, р-н Правобережный, г. Беслан, ул. Подгорная, дом 101	Правобережный	15:03:0010314:18	0030020000000 Земли населенных пунктов	Для эксплуатации дома	13	02:0010	400	471,96	188 784,00
1487	Респ. Северная Осетия - Алания, р-н Правобережный, г. Беслан, ул. Степная, дом 116	Правобережный	15:03:0010314:2	0030020000000 Земли населенных пунктов	Для эксплуатации дома	13	02:0010	1 052	471,96	496 501,92
1488	Респ. Северная Осетия - Алания, р-н Правобережный, г. Беслан, ул. Степная, дом 114	Правобережный	15:03:0010314:3	0030020000000 Земли населенных пунктов	Для эксплуатации дома	13	02:0010	790	471,96	372 848,40
1489	Респ. Северная Осетия - Алания, р-н Правобережный, г. Беслан, ул. Степная, дом 112	Правобережный	15:03:0010314:4	0030020000000 Земли населенных пунктов	Для эксплуатации дома	13	02:0010	454	471,96	214 269,84
1490	Респ. Северная Осетия - Алания, р-н Правобережный, г. Беслан, ул. Степная, дом 110	Правобережный	15:03:0010314:5	0030020000000 Земли населенных пунктов	Для эксплуатации дома	13	02:0010	551	471,96	260 049,96
1491	Респ. Северная Осетия - Алания, р-н Правобережный, г. Беслан, ул. Степная, дом 108	Правобережный	15:03:0010314:6	0030020000000 Земли населенных пунктов	Для эксплуатации дома	13	02:0010	390	471,96	184 064,40
1492	Респ. Северная Осетия - Алания, р-н Правобережный, г. Беслан, ул. Степная, дом 108	Правобережный	15:03:0010314:7	0030020000000 Земли населенных пунктов	Для эксплуатации дома	13	02:0010	366	471,96	172 737,36
1493	Российская Федерация, Республика Северная Осетия - Алания, Правобережный муниципальный район, Бесланское городское поселение, г. Беслан, ул. Степная, 106 "Б"	Правобережный	15:03:0010314:8	0030020000000 Земли населенных пунктов	Для эксплуатации дома	13	02:0010	380	471,96	179 344,80
1494	Респ. Северная Осетия - Алания, р-н Правобережный, г. Беслан, ул. Степная, дом 106	Правобережный	15:03:0010314:9	0030020000000 Земли населенных пунктов	Для эксплуатации дома	13	02:0010	402	471,96	189 727,92
1495	Республика Северная Осетия-Алания, р-н Правобережный, г Беслан, ул М.Горького, д 150	Правобережный	15:03:0010315:1	0030020000000 Земли населенных пунктов	Для эксплуатации дома	13	02:0010	606	471,96	286 007,76
1496	Респ. Северная Осетия - Алания, р-н Правобережный, г. Беслан, ул. Степная, дом 163	Правобережный	15:03:0010315:10	0030020000000 Земли населенных пунктов	Для эксплуатации дома	13	02:0010	608	471,96	286 951,68
1497	Респ. Северная Осетия - Алания, р-н Правобережный, г. Беслан, ул. Степная, дом 165	Правобережный	15:03:0010315:11	0030020000000 Земли населенных пунктов	Для эксплуатации дома	13	02:0010	615	471,96	290 255,40
1498	Респ. Северная Осетия - Алания, р-н Правобережный, г. Беслан, ул. Степная, 167	Правобережный	15:03:0010315:12	0030020000000 Земли населенных пунктов	Под строительство индивидуального жилого дома	13	02:0010	660	471,96	311 493,60
1499	Респ. Северная Осетия - Алания, р-н Правобережный, г. Беслан, ул. Степная, дом 169	Правобережный	15:03:0010315:13	0030020000000 Земли населенных пунктов	Для эксплуатации дома	13	02:0010	585	471,96	276 096,60
1500	Респ. Северная Осетия - Алания, р-н Правобережный, г. Беслан, ул. Степная, дом 171	Правобережный	15:03:0010315:14	0030020000000 Земли населенных пунктов	Для эксплуатации дома	13	02:0010	750	471,96	353 970,00
1501	Респ. Северная Осетия - Алания, р-н Правобережный, г. Беслан, ул. М.Горького, 160	Правобережный	15:03:0010315:15	0030020000000 Земли населенных пунктов	Для эксплуатации дома	13	02:0010	1 020	471,96	481 399,20
1502	Респ. Северная Осетия - Алания, р-н Правобережный, г. Беслан, ул. М.Горького, дом 158	Правобережный	15:03:0010315:16	0030020000000 Земли населенных пунктов	Эксплуатация жилого дома	13	02:0010	594	471,96	280 344,24
1503	Респ. Северная Осетия - Алания, р-н Правобережный, г. Беслан, ул. М.Горького, дом 156	Правобережный	15:03:0010315:17	0030020000000 Земли населенных пунктов	Для эксплуатации дома	13	02:0010	615	471,96	290 255,40
1504	Респ. Северная Осетия - Алания, р-н Правобережный, г. Беслан, ул. М.Горького,152	Правобережный	15:03:0010315:18	0030020000000 Земли населенных пунктов	Для эксплуатации дома	13	02:0010	629	471,96	296 862,84
1505	Российская Федерация, Республика Северная Осетия-Алания, Правобережный район, г. Беслан, ул. М.Горького, 148	Правобережный	15:03:0010315:19	0030020000000 Земли населенных пунктов	Для эксплуатации дома	13	02:0010	612	471,96	288 839,52

№ п/п	Местоположение ЗУ	Район	Кадастровый номер ЗУ	Категория земель	Разрешенное использование по документу	Код вида разрешенного использования (в соответствии с классификатором видов разрешенного использования земельных участков)	Вид использования объектов недвижимости	Площадь	УПКС	КС
1506	Республика Северная Осетия-Алания, р-н Правобережный, г. Беслан, ул М.Горького, д.154	Правобережный	15:03:0010315:2	003002000000 Земли населенных пунктов	Для эксплуатации жилого дома	13	02:010	577	471,96	272 320,92
1507	Республика Северная Осетия-Алания, р-н Правобережный, г. Беслан, ул М.Горького, 146	Правобережный	15:03:0010315:20	003002000000 Земли населенных пунктов	Для возведения индивидуального жилого дома	13	02:010	597	471,96	281 760,12
1508	Республика Северная Осетия-Алания, р-н Правобережный, г. Беслан, ул М.Горького, д.144	Правобережный	15:03:0010315:21	003002000000 Земли населенных пунктов	Для эксплуатации жилого дома	13	02:010	603	471,96	284 591,88
1509	Респ. Северная Осетия - Алания, р-н Правобережный, г. Беслан, ул. М.Горького, 142	Правобережный	15:03:0010315:22	003002000000 Земли населенных пунктов	Под строительство индивидуального жилого дома	13	02:010	648	471,96	305 830,08
1510	Российская Федерация, Республика Северная Осетия - Алания, р-н Правобережный, г. Беслан, ул. М.Горького, 140	Правобережный	15:03:0010315:23	003002000000 Земли населенных пунктов	Для эксплуатации дома	13	02:010	569	471,96	268 545,24
1511	Республика Северная Осетия-Алания, р-н Правобережный, г. Беслан, ул. М.Горького, 138	Правобережный	15:03:0010315:24	003002000000 Земли населенных пунктов	Для индивидуального жилищного строительства	13	02:010	875	471,96	412 965,00
1512	Республика Северная Осетия-Алания, р-н Правобережный, г. Беслан, ул. Степная, 161	Правобережный	15:03:0010315:3	003002000000 Земли населенных пунктов	Для строительства жилого дома	13	02:010	583	471,96	275 152,68
1513	Респ. Северная Осетия - Алания, р-н Правобережный, г. Беслан, ул. Степная, 149	Правобережный	15:03:0010315:4	003002000000 Земли населенных пунктов	Для эксплуатации дома	13	02:010	807	471,96	380 871,72
1514	Республика Северная Осетия-Алания, р-н Правобережный, г. Беслан, ул. Степная, 151	Правобережный	15:03:0010315:5	003002000000 Земли населенных пунктов	Под строительство индивидуального жилого дома	13	02:010	667	471,96	314 797,32
1515	Северная Осетия - Алания респ, р-н Правобережный, г Беслан, ул Степная, 153	Правобережный	15:03:0010315:6	003002000000 Земли населенных пунктов	Под строительство индивидуального жилого дома	13	02:010	625	471,96	294 975,00
1516	Респ. Северная Осетия - Алания, р-н Правобережный, г. Беслан, ул. Степная, 155	Правобережный	15:03:0010315:7	003002000000 Земли населенных пунктов	Под индивидуальное жилищное строительство	13	02:010	696	471,96	328 484,16
1517	Респ. Северная Осетия - Алания, р-н Правобережный, г. Беслан, ул. Степная, дом 157	Правобережный	15:03:0010315:8	003002000000 Земли населенных пунктов	Для эксплуатации дома	13	02:010	680	471,96	320 932,80
1518	Респ. Северная Осетия - Алания, р-н Правобережный, г. Беслан, ул. Степная, дом 159	Правобережный	15:03:0010315:9	003002000000 Земли населенных пунктов	Для возведения жилого одноэтажного кирпичного дома	13	02:010	591	471,96	278 928,36
1519	Российская Федерация, Республика Северная Осетия-Алания, Правобережный район, г. Беслан, ул. М.Горького, 147	Правобережный	15:03:0010316:1	003002000000 Земли населенных пунктов	Для эксплуатации жилого дома	13	02:010	679	471,96	320 460,84
1520	Российская Федерация, Республика Северная Осетия-Алания, Правобережный район, г. Беслан, ул. М.Горького, 145	Правобережный	15:03:0010316:10	003002000000 Земли населенных пунктов	Для эксплуатации дома	13	02:010	785	471,96	370 488,60
1521	Российская Федерация, Республика Северная Осетия-Алания, Правобережный район, г. Беслан, ул. М.Горького, 143 "а"	Правобережный	15:03:0010316:11	003002000000 Земли населенных пунктов	Для эксплуатации жилого дома	13	02:010	697	471,96	328 956,12
1522	Российская Федерация, Республика Северная Осетия-Алания, Правобережный район, г. Беслан, ул. М.Горького, 141	Правобережный	15:03:0010316:12	003002000000 Земли населенных пунктов	Для эксплуатации дома	13	02:010	750	471,96	353 970,00
1523	Российская Федерация, Республика Северная Осетия-Алания, Правобережный район, г. Беслан, ул. М.Горького, 139	Правобережный	15:03:0010316:13	003002000000 Земли населенных пунктов	Для эксплуатации дома	13	02:010	700	471,96	330 372,00
1524	Российская Федерация, Республика Северная Осетия-Алания, Правобережный район, г. Беслан, ул. М.Горького, 137	Правобережный	15:03:0010316:14	003002000000 Земли населенных пунктов	Для эксплуатации дома	13	02:010	678	471,96	319 988,88
1525	Российская Федерация, Республика Северная Осетия-Алания, Правобережный район, г. Беслан, ул. М.Горького, 135	Правобережный	15:03:0010316:15	003002000000 Земли населенных пунктов	Для эксплуатации существующего жилого дома	13	02:010	728	471,96	343 586,88
1526	Российская Федерация, Республика Северная Осетия-Алания, Правобережный район, г. Беслан, пер. Больничный, 9	Правобережный	15:03:0010316:16	003002000000 Земли населенных пунктов	Для эксплуатации дома	13	02:010	285	471,96	134 508,60
1527	Российская Федерация, Республика Северная Осетия-Алания, Правобережный район, г. Беслан, ул. К.Хетагурова, 116	Правобережный	15:03:0010316:17	003002000000 Земли населенных пунктов	Для эксплуатации дома	13	02:010	656	471,96	309 605,76
1528	Российская Федерация, Республика Северная Осетия-Алания, Правобережный район, г. Беслан, ул. К.Хетагурова, 118	Правобережный	15:03:0010316:18	003002000000 Земли населенных пунктов	Для эксплуатации дома	13	02:010	625	471,96	294 975,00
1529	Российская Федерация, Республика Северная Осетия-Алания, Правобережный район, г. Беслан, ул. К.Хетагурова, 120	Правобережный	15:03:0010316:19	003002000000 Земли населенных пунктов	Под жилую застройку	13	02:010	635	471,96	299 694,60
1530	Российская Федерация, Республика Северная Осетия-Алания, Правобережный район, г. Беслан, ул. К.Хетагурова, 136	Правобережный	15:03:0010316:2	003002000000 Земли населенных пунктов	Для эксплуатации жилого дома	13	02:010	828	471,96	390 782,88
1531	Российская Федерация, Республика Северная Осетия-Алания, Правобережный район, г. Беслан, ул. К.Хетагурова, 122	Правобережный	15:03:0010316:20	003002000000 Земли населенных пунктов	Для индивидуального жилищного строительства	13	02:010	638	471,96	301 110,48
1532	Российская Федерация, Республика Северная Осетия-Алания, Правобережный район, г. Беслан, ул. К.Хетагурова, 124	Правобережный	15:03:0010316:21	003002000000 Земли населенных пунктов	Для эксплуатации дома	13	02:010	694	471,96	327 540,24
1533	Российская Федерация, Республика Северная Осетия-Алания, Правобережный район, г. Беслан, ул. К.Хетагурова, 126	Правобережный	15:03:0010316:22	003002000000 Земли населенных пунктов	Под индивидуальную жилую застройку	13	02:010	645	471,96	304 414,20
1534	Российская Федерация, Республика Северная Осетия-Алания, Правобережный район, г. Беслан, ул. К.Хетагурова, 130	Правобережный	15:03:0010316:23	003002000000 Земли населенных пунктов	Для эксплуатации дома	13	02:010	740	471,96	349 250,40
1535	Российская Федерация, Республика Северная Осетия-Алания, Правобережный район, г. Беслан, ул. К.Хетагурова, 132	Правобережный	15:03:0010316:24	003002000000 Земли населенных пунктов	Для эксплуатации дома	13	02:010	700	471,96	330 372,00
1536	Российская Федерация, Республика Северная Осетия-Алания, Правобережный район, г. Беслан, ул. К.Хетагурова, 134	Правобережный	15:03:0010316:25	003002000000 Земли населенных пунктов	Для эксплуатации дома	13	02:010	693	471,96	327 068,28
1537	Российская Федерация, Республика Северная Осетия-Алания, Правобережный район, г. Беслан, ул. М.Горького, 140	Правобережный	15:03:0010316:3	003002000000 Земли населенных пунктов	Для эксплуатации дома	13	02:010	744	471,96	351 138,24
1538	Российская Федерация, Республика Северная Осетия-Алания, Правобережный район, г. Беслан, ул. К.Хетагурова, 128	Правобережный	15:03:0010316:4	003002000000 Земли населенных пунктов	Для эксплуатации дома	13	02:010	669	471,96	315 741,24
1539	Российская Федерация, Республика Северная Осетия-Алания, Правобережный район, г. Беслан, ул. К.Хетагурова, 114	Правобережный	15:03:0010316:5	003002000000 Земли населенных пунктов	Для эксплуатации дома	13	02:010	517	471,96	244 003,32
1540	Российская Федерация, Республика Северная Осетия-Алания, Правобережный район, г. Беслан, ул. М.Горького, 133	Правобережный	15:03:0010316:6	003002000000 Земли населенных пунктов	Для эксплуатации дома	13	02:010	822	471,96	387 951,12
1541	Российская Федерация, Республика Северная Осетия-Алания, Правобережный район, г. Беслан, ул. М.Горького, 153	Правобережный	15:03:0010316:7	003002000000 Земли населенных пунктов	Под строительство индивидуального жилого дома	13	02:010	860	471,96	405 885,60
1542	Российская Федерация, Республика Северная Осетия-Алания, Правобережный район, г. Беслан, ул. М.Горького, 151	Правобережный	15:03:0010316:8	003002000000 Земли населенных пунктов	Для эксплуатации дома	13	02:010	717	471,96	338 395,32
1543	Российская Федерация, Республика Северная Осетия-Алания, Правобережный район, г. Беслан, ул. М.Горького, 149	Правобережный	15:03:0010316:9	003002000000 Земли населенных пунктов	Для эксплуатации дома	13	02:010	655	471,96	309 133,80
1544	Респ. Северная Осетия - Алания, р-н Правобережный, г. Беслан, ул. К.Хетагурова, дом 113	Правобережный	15:03:0010317:1	003002000000 Земли населенных пунктов	Для эксплуатации жилого дома	13	02:010	750	471,96	353 970,00
1545	Респ. Северная Осетия - Алания, р-н Правобережный, г. Беслан, ул. К.Хетагурова, дом 123	Правобережный	15:03:0010317:10	003002000000 Земли населенных пунктов	Для эксплуатации существующего жилого дома	13	02:010	726	471,96	342 642,96
1546	Респ. Северная Осетия - Алания, р-н Правобережный, г. Беслан, ул. К.Хетагурова, дом 121	Правобережный	15:03:0010317:11	003002000000 Земли населенных пунктов	Для эксплуатации дома	13	02:010	641	471,96	302 526,36
1547	Респ. Северная Осетия - Алания, р-н Правобережный, г. Беслан, ул. К.Хетагурова, дом 119	Правобережный	15:03:0010317:12	003002000000 Земли населенных пунктов	Для эксплуатации дома	13	02:010	762	471,96	359 633,52
1548	Респ. Северная Осетия - Алания, р-н Правобережный, г. Беслан, ул. К.Хетагурова, дом 117	Правобережный	15:03:0010317:13	003002000000 Земли населенных пунктов	Для эксплуатации дома	13	02:010	710	471,96	335 091,60
1549	Респ. Северная Осетия - Алания, р-н Правобережный, г. Беслан, ул. К.Хетагурова, дом 115	Правобережный	15:03:0010317:14	003002000000 Земли населенных пунктов	Для эксплуатации дома	13	02:010	631	471,96	297 806,76
1550	Респ. Северная Осетия - Алания, р-н Правобережный, г. Беслан, ул. 3 Космодемьянской, 106	Правобережный	15:03:0010317:15	003002000000 Земли населенных пунктов	Для эксплуатации жилого дома	13	02:010	608	471,96	286 951,68
1551	Респ. Северная Осетия - Алания, р-н Правобережный, г. Беслан, ул. 3 Космодемьянской, дом 108	Правобережный	15:03:0010317:16	003002000000 Земли населенных пунктов	Для эксплуатации жилого дома	13	02:010	638	471,96	301 110,48

№ пп	Местоположение ЗУ	Район	Кадастровый номер ЗУ	Категория земель	Разрешенное использование по документу	Код вида разрешенного использования (в соответствии с классификатором видов разрешенного использования земельных участков)	Вид использования объектов недвижимости	Площадь	УПКС	КС
1552	Респ. Северная Осетия - Алания, р-н Правобережный, г. Беслан, ул. 3 Космодемьянской, дом 110	Правобережный	15:03:0010317:17	003002000000 Земли населенных пунктов	Для эксплуатации дома	13	02:0:0:0	660	471,96	311 493,60
1553	Респ. Северная Осетия - Алания, р-н Правобережный, г. Беслан, ул. 3 Космодемьянской, 112	Правобережный	15:03:0010317:18	003002000000 Земли населенных пунктов	Для строительства жилого дома	13	02:0:0:0	622	471,96	293 559,12
1554	Респ. Северная Осетия - Алания, р-н Правобережный, г. Беслан, ул. 3 Космодемьянской, дом 116	Правобережный	15:03:0010317:19	003002000000 Земли населенных пунктов	Для эксплуатации дома	13	02:0:0:0	607	471,96	286 479,72
1555	Респ. Северная Осетия - Алания, р-н Правобережный, г. Беслан, ул. 3 Космодемьянской, дом 120	Правобережный	15:03:0010317:2	003002000000 Земли населенных пунктов	Для эксплуатации дома	13	02:0:0:0	684	471,96	322 820,64
1556	Республика Северная Осетия-Алания, р-н Правобережный, г. Беслан, 3 Космодемьянской, 118	Правобережный	15:03:0010317:20	003002000000 Земли населенных пунктов	Под строительство индивидуального жилого дома	13	02:0:0:0	631	471,96	297 806,76
1557	Респ. Северная Осетия - Алания, р-н Правобережный, г. Беслан, ул. 3 Космодемьянской, дом 122	Правобережный	15:03:0010317:21	003002000000 Земли населенных пунктов	Для эксплуатации существующего жилого дома	13	02:0:0:0	645	471,96	304 414,20
1558	Республика Северная Осетия - Алания, Правобережный район, г. Беслан, ул. 3 Космодемьянской, 124	Правобережный	15:03:0010317:22	003002000000 Земли населенных пунктов	Для эксплуатации дома	13	02:0:0:0	665	471,96	313 853,40
1559	Респ. Северная Осетия - Алания, р-н Правобережный, г. Беслан, ул. 3 Космодемьянской, 126	Правобережный	15:03:0010317:23	003002000000 Земли населенных пунктов	Под строительство индивидуального жилого дома	13	02:0:0:0	669	471,96	315 741,24
1560	Респ. Северная Осетия - Алания, р-н Правобережный, г. Беслан, ул. 3 Космодемьянской, 128	Правобережный	15:03:0010317:24	003002000000 Земли населенных пунктов	Для эксплуатации дома	13	02:0:0:0	825	471,96	389 367,00
1561	Респ. Северная Осетия - Алания, р-н Правобережный, г. Беслан, ул. 3 Космодемьянской, дом 114	Правобережный	15:03:0010317:3	003002000000 Земли населенных пунктов	Для эксплуатации дома	13	02:0:0:0	570	471,96	269 017,20
1562	Респ. Северная Осетия - Алания, р-н Правобережный, г. Беслан, ул. К.Хетагурова, дом 133	Правобережный	15:03:0010317:5	003002000000 Земли населенных пунктов	Для эксплуатации дома	13	02:0:0:0	727	471,96	343 114,92
1563	Республика Северная Осетия-Алания, р-н Правобережный, г. Беслан, пер. Кочубея, 2 "а"	Правобережный	15:03:0010317:56	003002000000 Земли населенных пунктов	Для эксплуатации дома	13	02:0:0:0	508	471,96	239 755,68
1564	Республика Северная Осетия-Алания, р-н Правобережный, г. Беслан, ул. К.Хетагурова, 135	Правобережный	15:03:0010317:57	003002000000 Земли населенных пунктов	Для эксплуатации дома	13	02:0:0:0	416	471,96	196 335,36
1565	Респ. Северная Осетия - Алания, р-н Правобережный, г. Беслан, ул. К.Хетагурова, дом 131	Правобережный	15:03:0010317:6	003002000000 Земли населенных пунктов	Для эксплуатации дома	13	02:0:0:0	763	471,96	360 105,48
1566	Респ. Северная Осетия - Алания, р-н Правобережный, г. Беслан, ул. К.Хетагурова, дом 129	Правобережный	15:03:0010317:7	003002000000 Земли населенных пунктов	Для эксплуатации дома	13	02:0:0:0	622	471,96	293 559,12
1567	Респ. Северная Осетия - Алания, р-н Правобережный, г. Беслан, ул. К.Хетагурова, дом 127	Правобережный	15:03:0010317:8	003002000000 Земли населенных пунктов	Для эксплуатации дома	13	02:0:0:0	674	471,96	318 101,04
1568	Респ. Северная Осетия - Алания, р-н Правобережный, г. Беслан, ул. К.Хетагурова,125	Правобережный	15:03:0010317:9	003002000000 Земли населенных пунктов	Под строительство индивидуального жилого дома	13	02:0:0:0	616	471,96	290 727,36
1569	Российская Федерация, Республика Северная Осетия-Алания, Правобережный район, г. Беслан, пер. Бульварный, 12	Правобережный	15:03:0010318:1	003002000000 Земли населенных пунктов	Для реализации товара	4	04:0:0:0	40	1 227,11	49 084,40
1570	Российская Федерация, Республика Северная Осетия - Алания, Правобережный район, г. Беслан, ул. 3 Космодемьянской, 101	Правобережный	15:03:0010318:10	003002000000 Земли населенных пунктов	Для эксплуатации дома	13	02:0:0:0	654	471,96	308 661,84
1571	Российская Федерация, Республика Северная Осетия - Алания, Правобережный район, г. Беслан, ул 3 Космодемьянской, 99	Правобережный	15:03:0010318:11	003002000000 Земли населенных пунктов	Для эксплуатации дома	13	02:0:0:0	631	471,96	297 806,76
1572	Российская Федерация, Республика Северная Осетия - Алания, Правобережный район, г. Беслан, ул 3.Космодемьянской, 97	Правобережный	15:03:0010318:12	003002000000 Земли населенных пунктов	Для эксплуатации дома	13	02:0:0:0	682	471,96	321 876,72
1573	Российская Федерация, Республика Северная Осетия - Алания, Правобережный район, г. Беслан, ул. 3.Космодемьянской, 95	Правобережный	15:03:0010318:13	003002000000 Земли населенных пунктов	Для эксплуатации существующего жилого дома	13	02:0:0:0	630	471,96	297 334,80
1574	Российская Федерация, Республика Северная Осетия-Алания, Правобережный район, г. Беслан, ул. 3 Космодемьянской, 93	Правобережный	15:03:0010318:14	003002000000 Земли населенных пунктов	Под строительство индивидуального жилого дома	13	02:0:0:0	700	471,96	330 372,00
1575	Российская Федерация, Республика Северная Осетия-Алания, Правобережный район, г. Беслан, ул. 3 Космодемьянской, 91	Правобережный	15:03:0010318:15	003002000000 Земли населенных пунктов	Для эксплуатации дома	13	02:0:0:0	626	471,96	295 446,96
1576	Российская Федерация, Республика Северная Осетия-Алания, Правобережный район, г. Беслан, ул. 3.Космодемьянской, 89	Правобережный	15:03:0010318:16	003002000000 Земли населенных пунктов	Для эксплуатации индивидуального жилого дома	13	02:0:0:0	627	471,96	295 918,92
1577	Российская Федерация, Республика Северная Осетия-Алания, Правобережный район, г. Беслан, ул. Вокзальная, 96	Правобережный	15:03:0010318:17	003002000000 Земли населенных пунктов	Для эксплуатации индивидуального жилого дома	13	02:0:0:0	712	471,96	336 035,52
1578	Российская Федерация, Республика Северная Осетия-Алания, Правобережный район, г. Беслан, ул. Вокзальная, 100	Правобережный	15:03:0010318:18	003002000000 Земли населенных пунктов	Для эксплуатации дома	13	02:0:0:0	674	471,96	318 101,04
1579	Российская Федерация, Республика Северная Осетия-Алания, Правобережный район, г. Беслан, ул. Вокзальная, 104	Правобережный	15:03:0010318:19	003002000000 Земли населенных пунктов	Для строительства жилого дома	13	02:0:0:0	576	471,96	271 848,96
1580	Российская Федерация, Республика Северная Осетия - Алания, Правобережный район, г. Беслан, ул 3.Космодемьянской, 87	Правобережный	15:03:0010318:2	003002000000 Земли населенных пунктов	Для эксплуатации жилого дома	13	02:0:0:0	713	471,96	336 507,48
1581	Российская Федерация, Республика Северная Осетия-Алания, Правобережный район, г. Беслан, ул. Вокзальная, 106	Правобережный	15:03:0010318:20	003002000000 Земли населенных пунктов	Для эксплуатации жилого дома	13	02:0:0:0	667	471,96	314 797,32
1582	Российская Федерация, Республика Северная Осетия-Алания, Правобережный район, г. Беслан, ул. Вокзальная, 108	Правобережный	15:03:0010318:21	003002000000 Земли населенных пунктов	Под строительство индивидуального жилого дома	13	02:0:0:0	749	471,96	353 498,04
1583	Российская Федерация, Республика Северная Осетия-Алания, Правобережный район, г. Беслан, ул. Вокзальная, 112	Правобережный	15:03:0010318:22	003002000000 Земли населенных пунктов	Для индивидуального жилищного строительства	13	02:0:0:0	587	471,96	277 040,52
1584	Российская Федерация, Республика Северная Осетия-Алания, Правобережный район, г. Беслан, ул. Вокзальная, 114	Правобережный	15:03:0010318:23	003002000000 Земли населенных пунктов	Для эксплуатации дома	13	02:0:0:0	655	471,96	309 133,80
1585	Российская Федерация, Республика Северная Осетия-Алания, Правобережный район, г. Беслан, ул. Вокзальная, 116	Правобережный	15:03:0010318:24	003002000000 Земли населенных пунктов	В целях эксплуатации жилого дома	13	02:0:0:0	800	471,96	377 568,00
1586	Российская Федерация, Республика Северная Осетия - Алания, Правобережный район, г. Беслан, ул. 3 Космодемьянской, 85	Правобережный	15:03:0010318:3	003002000000 Земли населенных пунктов	Для эксплуатации жилого дома	13	02:0:0:0	810	471,96	382 287,60
1587	Российская Федерация, Республика Северная Осетия-Алания, Правобережный район, г. Беслан, ул. Вокзальная, 98	Правобережный	15:03:0010318:4	003002000000 Земли населенных пунктов	Для эксплуатации индивидуального жилого дома	13	02:0:0:0	661	471,96	311 965,56
1588	Российская Федерация, Республика Северная Осетия-Алания, Правобережный район, г. Беслан, ул. Вокзальная, 110	Правобережный	15:03:0010318:5	003002000000 Земли населенных пунктов	Для эксплуатации дома	13	02:0:0:0	490	471,96	231 260,40
1589	Российская Федерация, Республика Северная Осетия-Алания, Правобережный район, г. Беслан, ул. Вокзальная, 102	Правобережный	15:03:0010318:6	003002000000 Земли населенных пунктов	Для эксплуатации дома	13	02:0:0:0	583	471,96	275 152,68
1590	Российская Федерация, Республика Северная Осетия-Алания, Правобережный район, г. Беслан, пер. Кочубея, 2	Правобережный	15:03:0010318:7	003002000000 Земли населенных пунктов	Для строительства жилого дома	13	02:0:0:0	481	471,96	227 012,76
1591	Российская Федерация, Республика Северная Осетия-Алания, Правобережный район, г. Беслан, ул. 3 Космодемьянской, 105	Правобережный	15:03:0010318:8	003002000000 Земли населенных пунктов	Для эксплуатации существующего жилого дома	13	02:0:0:0	667	471,96	314 797,32
1592	Российская Федерация, Республика Северная Осетия-Алания, Правобережный район, г. Беслан, ул. 3.Космодемьянской, 103	Правобережный	15:03:0010318:9	003002000000 Земли населенных пунктов	Для эксплуатации дома	13	02:0:0:0	668	471,96	315 269,28
1593	Респ. Северная Осетия - Алания, р-н Правобережный, г. Беслан, ул. Вокзальная, 47	Правобережный	15:03:0010319:1	003002000000 Земли населенных пунктов	Под жилую застройку Индивидуальную	13	02:0:0:0	728	471,96	343 586,88
1594	Респ. Северная Осетия - Алания, р-н Правобережный, г. Беслан, ул. Вокзальная, 57	Правобережный	15:03:0010319:10	003002000000 Земли населенных пунктов	Для эксплуатации дома	13	02:0:0:0	713	471,96	336 507,48
1595	Респ. Северная Осетия - Алания, р-н Правобережный, г. Беслан, ул. Вокзальная, 55	Правобережный	15:03:0010319:11	003002000000 Земли населенных пунктов	Для эксплуатации дома	13	02:0:0:0	557	471,96	262 881,72
1596	Респ. Северная Осетия - Алания, р-н Правобережный, г. Беслан, ул. Вокзальная, 53	Правобережный	15:03:0010319:12	003002000000 Земли населенных пунктов	Для размещения и использования по назначению зеленых объектов	13	02:0:0:0	646	471,96	304 886,16
1597	Респ. Северная Осетия - Алания, р-н Правобережный, г. Беслан, ул. Вокзальная, 49	Правобережный	15:03:0010319:13	003002000000 Земли населенных пунктов	Для эксплуатации дома	13	02:0:0:0	720	471,96	339 811,20
1598	Респ. Северная Осетия - Алания, р-н Правобережный, г. Беслан, пер. Ртищева, 5	Правобережный	15:03:0010319:14	003002000000 Земли населенных пунктов	для эксплуатации жилого дома	13	02:0:0:0	569	471,96	268 545,24
1599	Респ. Северная Осетия - Алания, р-н Правобережный, г. Беслан, ул. Котовского, 46	Правобережный	15:03:0010319:16	003002000000 Земли населенных пунктов	Для эксплуатации дома	13	02:0:0:0	642	471,96	302 998,32
1600	Респ. Северная Осетия - Алания, р-н Правобережный, г. Беслан, ул. Котовского, 48	Правобережный	15:03:0010319:17	003002000000 Земли населенных пунктов	Для эксплуатации дома	13	02:0:0:0	643	471,96	303 470,28
1601	Российская Федерация, Республика Северная Осетия-Алания, Правобережный Муниципальный район, г. Беслан, ул. Калинина, 44	Правобережный	15:03:0010319:171	003002000000 Земли населенных пунктов	Для эксплуатации жилого дома	13	02:0:0:0	680	471,96	320 932,80

№ п/п	Местоположение ЗУ	Район	Кадастровый номер ЗУ	Категория земель	Разрешенное использование по документу	Код вида разрешенного использования (в соответствии с классификатором видов разрешенного использования земельных участков)	Вид использования объектов недвижимости	Площадь	УПКС	КС
1602	Российская Федерация, Республика Северная Осетия-Алания, Правобережный Муниципальный район, г. Беслан, ул. Калинина, 44"а"	Правобережный	15:03:0010319:172	0030020000000 Земли населенных пунктов	Магазины	4	04:0400	110	1 227,11	134 982,10
1603	Респ. Северная Осетия - Алания, р-н Правобережный, г. Беслан, ул. Калинина, 50	Правобережный	15:03:0010319:18	0030020000000 Земли населенных пунктов	Под строительство индивидуального жилого дома	13	02:0100	693	471,96	327 068,28
1604	Респ. Северная Осетия - Алания, р-н Правобережный, г. Беслан, ул. Калинина, 52	Правобережный	15:03.0010319:19	0030020000000 Земли населенных пунктов	Для эксплуатации дома	13	02:0100	660	471,96	311 493,60
1605	Российская Федерация, Республика Северная Осетия-Алания, Правобережный район, г. Беслан, ул. Калинина, 60	Правобережный	15:03:0010319:2	0030020000000 Земли населенных пунктов	Для эксплуатации существующего жилого дома	13	02:0100	687	471,96	324 236,52
1606	Респ. Северная Осетия - Алания, р-н Правобережный, г. Беслан, ул. Калинина, 54	Правобережный	15:03:0010319:20	0030020000000 Земли населенных пунктов	Под строительство индивидуального жилого дома	13	02:0100	610	471,96	287 895,60
1607	Респ. Северная Осетия - Алания, р-н Правобережный, г. Беслан, ул. Калинина, 56	Правобережный	15:03:0010319:21	0030020000000 Земли населенных пунктов	Под строительство индивидуального жилого дома	13	02:0100	699	471,96	329 900,04
1608	Российская Федерация, Республика Северная Осетия - Алания, Правобережный район, г. Беслан, ул. Калинина, 62	Правобережный	15:03.0010319:22	0030020000000 Земли населенных пунктов	Для эксплуатации существующего жилого дома	13	02:0100	770	471,96	363 409,20
1609	Респ. Северная Осетия - Алания, р-н Правобережный, г. Беслан, ул. Калинина, 64	Правобережный	15:03:0010319:23	0030020000000 Земли населенных пунктов	Для эксплуатации существующего жилого дома	13	02:0100	621	471,96	293 087,16
1610	Респ. Северная Осетия - Алания, р-н Правобережный, г. Беслан, ул. Вокзальная, 51	Правобережный	15:03:0010319:24	0030020000000 Земли населенных пунктов	Для индивидуального жилищного строительства	13	02:0100	511	471,96	241 171,56
1611	Респ. Северная Осетия - Алания, р-н Правобережный, г. Беслан, ул. Калинина, 58	Правобережный	15:03:0010319:3	0030020000000 Земли населенных пунктов	Для эксплуатации дома	13	02:0100	659	471,96	311 021,64
1612	Респ. Северная Осетия - Алания, р-н Правобережный, г. Беслан, ул. Вокзальная, 69	Правобережный	15:03:0010319:4	0030020000000 Земли населенных пунктов	Для эксплуатации жилого дома	13	02:0100	711	471,96	335 563,56
1613	Российская Федерация, Республика Северная Осетия - Алания, Правобережный район, г. Беслан, ул. Вокзальная, 67	Правобережный	15:03:0010319:5	0030020000000 Земли населенных пунктов	Для эксплуатации жилого дома	13	02:0100	611	471,96	288 367,56
1614	Российская Федерация, Республика Северная Осетия-Алания, Правобережный район, г. Беслан, ул. Вокзальная, 65	Правобережный	15:03:0010319:6	0030020000000 Земли населенных пунктов	Для эксплуатации дома	13	02:0100	677	471,96	319 516,92
1615	Российская Федерация, Республика Северная Осетия - Алания, Правобережный район, г. Беслан, ул. Вокзальная, 63	Правобережный	15:03:0010319:7	0030020000000 Земли населенных пунктов	Для эксплуатации дома	13	02:0100	699	471,96	329 900,04
1616	Респ. Северная Осетия - Алания, р-н Правобережный, г. Беслан, ул. Вокзальная, 61	Правобережный	15:03:0010319:8	0030020000000 Земли населенных пунктов	Для эксплуатации существующего жилого дома	13	02:0100	666	471,96	314 325,36
1617	Северная Осетия - Алания респ. р-н Правобережный, г. Беслан, ул. Вокзальная, 59	Правобережный	15:03:0010319:9	0030020000000 Земли населенных пунктов	Под строительство индивидуального жилого дома	13	02:0100	671	471,96	316 685,16
1618	Российская Федерация, Республика Северная Осетия-Алания, Правобережный район, г. Беслан, ул. Калинина, 43	Правобережный	15:03:0010320:1	0030020000000 Земли населенных пунктов	Для эксплуатации жилого дома	13	02:0100	753	471,96	355 385,88
1619	Российская Федерация, Республика Северная Осетия-Алания, Правобережный район, г. Беслан, ул. Калинина, 51	Правобережный	15:03:0010320:10	0030020000000 Земли населенных пунктов	Для эксплуатации жилого дома	13	02:0100	639	471,96	301 582,44
1620	Российская Федерация, Республика Северная Осетия-Алания, Правобережный район, г. Беслан, ул. Калинина, 49	Правобережный	15:03.0010320:11	0030020000000 Земли населенных пунктов	Под строительство индивидуального жилого дома	13	02:0100	707	471,96	333 675,72
1621	Российская Федерация, Республика Северная Осетия-Алания, Правобережный район, г. Беслан, ул. Калинина, 45	Правобережный	15:03.0010320:12	0030020000000 Земли населенных пунктов	Для эксплуатации жилого дома	13	02:0100	607	471,96	286 479,72
1622	Российская Федерация, Республика Северная Осетия-Алания, Правобережный район, г. Беслан, ул. Калинина, 41	Правобережный	15:03:0010320:13	0030020000000 Земли населенных пунктов	Для эксплуатации жилого дома	13	02:0100	810	471,96	382 287,60
1623	Российская Федерация, Республика Северная Осетия-Алания, Правобережный район, г. Беслан, ул. Победы, 48	Правобережный	15:03:0010320:14	0030020000000 Земли населенных пунктов	Для эксплуатации жилого дома	13	02:0100	735	471,96	346 890,60
1624	Российская Федерация, Республика Северная Осетия-Алания, Правобережный район, г. Беслан, ул. Победы, 50	Правобережный	15:03.0010320:15	0030020000000 Земли населенных пунктов	Для эксплуатации жилого дома	13	02:0100	756	471,96	356 801,76
1625	Российская Федерация, Республика Северная Осетия-Алания, Правобережный район, г. Беслан, ул. Победы, 52	Правобережный	15:03.0010320:16	0030020000000 Земли населенных пунктов	Под строительство индивидуального жилого дома	13	02:0100	513	471,96	242 115,48
1626	Российская Федерация, Республика Северная Осетия-Алания, Правобережный район, г. Беслан, ул. Победы, 54	Правобережный	15:03:0010320:17	0030020000000 Земли населенных пунктов	Для эксплуатации жилого дома	13	02:0100	488	471,96	230 316,48
1627	Российская Федерация, Республика Северная Осетия-Алания, Правобережный район, г. Беслан, ул. Победы, 56	Правобережный	15:03:0010320:18	0030020000000 Земли населенных пунктов	Для эксплуатации жилого дома	13	02:0100	471	471,96	222 293,16
1628	Российская Федерация, Республика Северная Осетия-Алания, Правобережный район, г. Беслан, ул. Победы, 58	Правобережный	15:03.0010320:19	0030020000000 Земли населенных пунктов	Для эксплуатации жилого дома	13	02:0100	503	471,96	237 395,88
1629	Российская Федерация, Республика Северная Осетия-Алания, Правобережный район, г. Беслан, ул. Калинина, 53	Правобережный	15:03:0010320:2	0030020000000 Земли населенных пунктов	Для эксплуатации дома	13	02:0100	648	471,96	305 830,08
1630	Российская Федерация, Республика Северная Осетия-Алания, Правобережный муниципальный район, г. Беслан, ул. Победы, 60	Правобережный	15:03:0010320:20	0030020000000 Земли населенных пунктов	Эксплуатация жилого дома	13	02:0100	583	471,96	275 152,68
1631	Российская Федерация, Республика Северная Осетия-Алания, Правобережный район, г. Беслан, ул. Победы, 62	Правобережный	15:03:0010320:21	0030020000000 Земли населенных пунктов	Для эксплуатации жилого дома	13	02:0100	660	471,96	311 493,60
1632	Российская Федерация, Республика Северная Осетия-Алания, Правобережный район, г. Беслан, ул. Победы, 64	Правобережный	15:03.0010320:22	0030020000000 Земли населенных пунктов	для строительства жилого дома	13	02:0100	695	471,96	328 012,20
1633	Российская Федерация, Республика Северная Осетия-Алания, Правобережный район, г. Беслан, ул. Победы, 66	Правобережный	15:03.0010320:23	0030020000000 Земли населенных пунктов	Для эксплуатации жилого дома	13	02:0100	649	471,96	306 302,04
1634	Российская Федерация, Республика Северная Осетия-Алания, Правобережный район, г. Беслан, ул. Победы, 70	Правобережный	15:03:0010320:24	0030020000000 Земли населенных пунктов	Для эксплуатации жилого дома	13	02:0100	719	471,96	339 239,24
1635	Российская Федерация, Республика Северная Осетия-Алания, Правобережный район, г. Беслан, ул. Победы, 72	Правобережный	15:03:0010320:25	0030020000000 Земли населенных пунктов	Для эксплуатации жилого дома	13	02:0100	696	471,96	328 484,16
1636	Российская Федерация, Республика Северная Осетия-Алания, Правобережный район, г. Беслан, ул. Победы, 68	Правобережный	15:03:0010320:3	0030020000000 Земли населенных пунктов	Для эксплуатации дома	13	02:0100	659	471,96	311 021,64
1637	Российская Федерация, Республика Северная Осетия-Алания, Правобережный район, г. Беслан, ул. Калинина, 55	Правобережный	15:03:0010320:4	0030020000000 Земли населенных пунктов	Для эксплуатации дома	13	02:0100	721	471,96	340 283,16
1638	Российская Федерация, Республика Северная Осетия-Алания, Правобережный район, г. Беслан, ул. Калинина, 47	Правобережный	15:03:0010320:5	0030020000000 Земли населенных пунктов	Эксплуатация дома	13	02:0100	519	471,96	244 947,24
1639	Российская Федерация, Республика Северная Осетия-Алания, Правобережный район, г. Беслан, ул. Калинина, 61	Правобережный	15:03:0010320:6	0030020000000 Земли населенных пунктов	Под строительство дома	13	02:0100	587	471,96	277 040,52
1640	Российская Федерация, Республика Северная Осетия-Алания, Правобережный район, г. Беслан, ул. Калинина, 63	Правобережный	15:03:0010320:7	0030020000000 Земли населенных пунктов	Для эксплуатации жилого дома	13	02:0100	751	471,96	354 441,96
1641	Российская Федерация, Республика Северная Осетия-Алания, Правобережный район, г. Беслан, ул. Калинина, 59	Правобережный	15:03:0010320:8	0030020000000 Земли населенных пунктов	Для эксплуатации жилого дома	13	02:0100	673	471,96	317 629,08
1642	Российская Федерация, Республика Северная Осетия-Алания, Правобережный район, г. Беслан, ул. Калинина, 57	Правобережный	15:03:0010320:9	0030020000000 Земли населенных пунктов	Для эксплуатации жилого дома	13	02:0100	631	471,96	297 806,76
1643	Республика Северная Осетия-Алания, р-н Правобережный, г Беслан, ул Ардонская д 13	Правобережный	15:03:0010321:1	0030020000000 Земли населенных пунктов	Под строительство дома	13	02:0100	600	471,96	283 176,00

№ пп	Местоположение ЗУ	Район	Кадастровый номер ЗУ	Категория земель	Разрешенное использование по документу	Код вида разрешенного использования (в соответствии с классификатором видов разрешенного использования земельных участков)	Вид использования объектов недвижимости	Площадь	УПКС	КС
1644	Респ. Северная Осетия - Алания, р-н Правобережный, г. Беслан, ул. Подгорная, дом 34	Правобережный	15:03:0010321:10	003002000000 Земли населенных пунктов	Для эксплуатации дома	13	02:0010	1 066	471,96	503 109,36
1645	Респ. Северная Осетия - Алания, р-н Правобережный, г. Беслан, ул. Подгорная, дом 38	Правобережный	15:03:0010321:11	003002000000 Земли населенных пунктов	Под строительство индивидуального жилого дома	13	02:0010	731	471,96	345 002,76
1646	Респ. Северная Осетия - Алания, р-н Правобережный, г. Беслан, ул. Ардонская, дом 2	Правобережный	15:03:0010321:12	003002000000 Земли населенных пунктов	Для эксплуатации дома	13	02:0010	1 200	471,96	566 352,00
1647	Респ. Северная Осетия - Алания, р-н Правобережный, г. Беслан, ул. Ардонская, дом 4	Правобережный	15:03:0010321:13	003002000000 Земли населенных пунктов	Для эксплуатации дома	13	02:0010	887	471,96	418 628,52
1648	Северная Осетия - Алания респ, р-н Правобережный, г. Беслан, ул. Ардонская, 27	Правобережный	15:03:0010321:15	003002000000 Земли населенных пунктов	Под строительство жилого дома	13	02:0010	890	471,96	420 044,40
1649	Респ. Северная Осетия - Алания, р-н Правобережный, г. Беслан, ул. Ардонская, дом 8-а	Правобережный	15:03:0010321:16	003002000000 Земли населенных пунктов	Для эксплуатации дома	13	02:0010	750	471,96	353 970,00
1650	Республика Северная Осетия-Алания, р-н Правобережный, г. Беслан, ул. Ардонская, 8	Правобережный	15:03:0010321:17	003002000000 Земли населенных пунктов	под строительство индивидуального жилого дома	13	02:0010	683	471,96	322 348,68
1651	Респ. Северная Осетия - Алания, р-н Правобережный, г. Беслан, ул. Ардонская, дом 16	Правобережный	15:03:0010321:19	003002000000 Земли населенных пунктов	Для эксплуатации дома	13	02:0010	800	471,96	377 568,00
1652	Респ. Северная Осетия - Алания, р-н Правобережный, г. Беслан, ул. Подгорная, дом 32	Правобережный	15:03:0010321:2	003002000000 Земли населенных пунктов	Для эксплуатации дома	13	02:0010	824	471,96	388 895,04
1653	Респ. Северная Осетия - Алания, р-н Правобережный, г. Беслан, ул. Ардонская, 33	Правобережный	15:03:0010321:20	003002000000 Земли населенных пунктов	Под строительства жилого дома	13	02:0010	837	471,96	395 030,52
1654	Респ. Северная Осетия - Алания, р-н Правобережный, г. Беслан, ул. Ардонская, дом 14	Правобережный	15:03:0010321:21	003002000000 Земли населенных пунктов	В целях строительства жилого дома	13	02:0010	1 290	471,96	608 828,40
1655	Северная Осетия - Алания респ, р-н Правобережный, г. Беслан, ул. Ардонская, 12	Правобережный	15:03:0010321:22	003002000000 Земли населенных пунктов	Под строительство жилого дома	13	02:0010	840	471,96	396 446,40
1656	Респ. Северная Осетия - Алания, р-н Правобережный, г. Беслан, ул. Ардонская, дом 17	Правобережный	15:03:0010321:23	003002000000 Земли населенных пунктов	Под строительство жилого дома	13	02:0010	790	471,96	372 848,40
1657	Респ. Северная Осетия - Алания, р-н Правобережный, г. Беслан, ул. Подгорная, 36	Правобережный	15:03:0010321:3	003002000000 Земли населенных пунктов	Под строительство индивидуального жилого дома	13	02:0010	801	471,96	378 039,96
1658	Республика Северная Осетия-Алания, р-н Правобережный, г Беслан, ул Подгорная, 22 а	Правобережный	15:03:0010321:4	003002000000 Земли населенных пунктов	Под строительство индивидуального жилого дома	13	02:0010	1 229	471,96	580 038,84
1659	Республика Северная Осетия-Алания, р-н Правобережный, г. Беслан, ул. Ардонская, 10	Правобережный	15:03:0010321:46	003002000000 Земли населенных пунктов	Под строительство жилого дома	13	02:0010	766	471,96	361 521,36
1660	Респ. Северная Осетия - Алания, р-н Правобережный, г. Беслан, ул. Подгорная, дом 22	Правобережный	15:03:0010321:5	003002000000 Земли населенных пунктов	Для эксплуатации дома	13	02:0010	1 025	471,96	483 759,00
1661	Республика Северная Осетия-Алания, р-н Правобережный, г. Беслан, ул. Ардонская, 14"в"	Правобережный	15:03:0010321:50	003002000000 Земли населенных пунктов	Под строительство жилого дома	13	02:0010	769	471,96	362 937,24
1662	Респ. Северная Осетия - Алания, р-н Правобережный, г. Беслан, ул. Подгорная, 24	Правобережный	15:03:0010321:6	003002000000 Земли населенных пунктов	Под строительство индивидуального жилого дома	13	02:0010	1 128	471,96	532 370,88
1663	Респ. Северная Осетия - Алания, р-н Правобережный, г. Беслан, ул. Подгорная, дом 26	Правобережный	15:03:0010321:7	003002000000 Земли населенных пунктов	Для эксплуатации дома	13	02:0010	1 115	471,96	526 235,40
1664	Респ. Северная Осетия - Алания, р-н Правобережный, г. Беслан, ул. Подгорная, дом 28	Правобережный	15:03:0010321:8	003002000000 Земли населенных пунктов	Для эксплуатации дома	13	02:0010	1 098	471,96	518 212,08
1665	Респ. Северная Осетия - Алания, р-н Правобережный, г. Беслан, ул. Подгорная, дом 30	Правобережный	15:03:0010321:9	003002000000 Земли населенных пунктов	Для эксплуатации жилого дома	13	02:0010	1 131	471,96	533 786,76
1666	Республика Северная Осетия-Алания, р-н Правобережный, г Беслан, ул Подгорная, д 93/1	Правобережный	15:03:0010322:1	003002000000 Земли населенных пунктов	Под жилую застройку	13	02:0010	393	471,96	185 480,28
1667	Респ. Северная Осетия - Алания, р-н Правобережный, г. Беслан, ул. Подгорная, дом 91	Правобережный	15:03:0010322:10	003002000000 Земли населенных пунктов	Для эксплуатации дома	13	02:0010	432	471,96	203 886,72
1668	Респ. Северная Осетия - Алания, р-н Правобережный, г. Беслан, ул. Подгорная, дом 94	Правобережный	15:03:0010322:11	003002000000 Земли населенных пунктов	Для эксплуатации дома	13	02:0010	423	471,96	199 639,08
1669	Респ. Северная Осетия - Алания, р-н Правобережный, г. Беслан, ул. Подгорная, дом 94	Правобережный	15:03:0010322:12	003002000000 Земли населенных пунктов	Для эксплуатации дома	13	02:0010	400	471,96	188 784,00
1670	Респ. Северная Осетия - Алания, р-н Правобережный, г. Беслан, ул. Подгорная, дом 96	Правобережный	15:03:0010322:13	003002000000 Земли населенных пунктов	Для эксплуатации дома	13	02:0010	404	471,96	190 671,84
1671	Респ. Северная Осетия - Алания, р-н Правобережный, г. Беслан, ул. Подгорная, дом 96	Правобережный	15:03:0010322:14	003002000000 Земли населенных пунктов	Для эксплуатации дома	13	02:0010	516	471,96	243 531,36
1672	Респ. Северная Осетия - Алания, р-н Правобережный, г. Беслан, ул. Подгорная, дом 98	Правобережный	15:03:0010322:15	003002000000 Земли населенных пунктов	Для эксплуатации дома	13	02:0010	582	471,96	274 680,72
1673	Респ. Северная Осетия - Алания, р-н Правобережный, г. Беслан, ул. Подгорная, дом 98	Правобережный	15:03:0010322:16	003002000000 Земли населенных пунктов	Для эксплуатации дома	13	02:0010	389	471,96	183 592,44
1674	Респ. Северная Осетия - Алания, р-н Правобережный, г. Беслан, ул. Подгорная, дом 100	Правобережный	15:03:0010322:17	003002000000 Земли населенных пунктов	Для эксплуатации дома	13	02:0010	380	471,96	179 344,80
1675	Респ. Северная Осетия - Алания, р-н Правобережный, г. Беслан, ул. Подгорная, дом 102	Правобережный	15:03:0010322:18	003002000000 Земли населенных пунктов	Для эксплуатации дома	13	02:0010	380	471,96	179 344,80
1676	Респ. Северная Осетия - Алания, р-н Правобережный, г. Беслан, ул. Подгорная, дом 102	Правобережный	15:03:0010322:19	003002000000 Земли населенных пунктов	Для эксплуатации дома	13	02:0010	366	471,96	172 737,36
1677	Респ. Северная Осетия - Алания, р-н Правобережный, г. Беслан, ул. Подгорная, дом 99	Правобережный	15:03:0010322:2	003002000000 Земли населенных пунктов	Для эксплуатации дома	13	02:0010	372	471,96	175 569,12
1678	Респ. Северная Осетия - Алания, р-н Правобережный, г. Беслан, ул. Подгорная, дом 102	Правобережный	15:03:0010322:20	003002000000 Земли населенных пунктов	Для эксплуатации дома	13	02:0010	333	471,96	157 162,68
1679	Респ. Северная Осетия - Алания, р-н Правобережный, г. Беслан, ул. Подгорная, дом 99	Правобережный	15:03:0010322:3	003002000000 Земли населенных пунктов	Для эксплуатации дома	13	02:0010	370	471,96	174 625,20
1680	Республика Северная Осетия-Алания, р-н Правобережный, г Беслан, ул Подгорная, 97-а	Правобережный	15:03:0010322:31	003002000000 Земли населенных пунктов	Для эксплуатации жилого дома	13	02:0010	397	471,96	187 368,12
1681	Респ. Северная Осетия - Алания, р-н Правобережный, г. Беслан, ул. Подгорная, дом 97	Правобережный	15:03:0010322:4	003002000000 Земли населенных пунктов	Для эксплуатации дома	13	02:0010	389	471,96	183 592,44
1682	Респ. Северная Осетия - Алания, р-н Правобережный, г. Беслан, ул. Подгорная, дом 95	Правобережный	15:03:0010322:7	003002000000 Земли населенных пунктов	Для эксплуатации дома	13	02:0010	589	471,96	277 984,44
1683	Респ. Северная Осетия - Алания, р-н Правобережный, г. Беслан, ул. Подгорная, дом 93	Правобережный	15:03:0010322:8	003002000000 Земли населенных пунктов	Для эксплуатации дома	13	02:0010	506	471,96	238 811,76
1684	Респ. Северная Осетия - Алания, р-н Правобережный, г. Беслан, ул. Подгорная, дом 91	Правобережный	15:03:0010322:9	003002000000 Земли населенных пунктов	Для эксплуатации дома	13	02:0010	368	471,96	173 681,28
1685	Респ. Северная Осетия - Алания, р-н Правобережный, г. Беслан, ул. М.Горького, 132	Правобережный	15:03:0010323:1	003002000000 Земли населенных пунктов	Для эксплуатации индивидуального жилого дома	13	02:0010	677	471,96	319 516,92
1686	Республика Северная Осетия-Алания, р-н Правобережный, г. Беслан, ул. М.Горького, 120	Правобережный	15:03:0010323:10	003002000000 Земли населенных пунктов	Индивидуальное жилищное строительство	13	02:0010	656	471,96	309 605,76
1687	Северная Осетия - Алания респ, р-н Правобережный, г. Беслан, ул М Горького, 122	Правобережный	15:03:0010323:11	003002000000 Земли населенных пунктов	Для эксплуатации дома	13	02:0010	640	471,96	302 054,40
1688	Российская Федерация, Республика Северная Осетия-Алания, Правобережный муниципальный район, г. Беслан, ул. М.Горького, д. 124	Правобережный	15:03:0010323:12	003002000000 Земли населенных пунктов	Для эксплуатации дома	13	02:0010	599	471,96	282 704,04
1689	Респ. Северная Осетия - Алания, р-н Правобережный, г. Беслан, ул. М.Горького, дом 128	Правобережный	15:03:0010323:13	003002000000 Земли населенных пунктов	Для эксплуатации дома	13	02:0010	628	471,96	296 390,88
1690	Респ. Северная Осетия - Алания, р-н Правобережный, г. Беслан, ул. М.Горького, дом 130	Правобережный	15:03:0010323:14	003002000000 Земли населенных пунктов	Для индивидуального жилищного строительства	13	02:0010	691	471,96	326 124,36
1691	Респ. Северная Осетия - Алания, р-н Правобережный, г. Беслан, ул. М.Горького, дом 134	Правобережный	15:03:0010323:15	003002000000 Земли населенных пунктов	Для эксплуатации дома	13	02:0010	606	471,96	286 007,76
1692	Респ. Северная Осетия - Алания, р-н Правобережный, г. Беслан, ул. Степная, дом 145	Правобережный	15:03:0010323:16	003002000000 Земли населенных пунктов	Для эксплуатации жилого дома	13	02:0010	625	471,96	294 975,00
1693	Респ. Северная Осетия - Алания, р-н Правобережный, г. Беслан, ул. Степная, дом 141	Правобережный	15:03:0010323:17	003002000000 Земли населенных пунктов	Для эксплуатации дома	13	02:0010	614	471,96	289 783,44
1694	Респ. Северная Осетия - Алания, р-н Правобережный, г. Беслан, ул. Степная, дом 137	Правобережный	15:03:0010323:18	003002000000 Земли населенных пунктов	Для эксплуатации дома	13	02:0010	666	471,96	314 325,36
1695	Республика Северная Осетия-Алания, р-н Правобережный, г. Беслан, ул. Степная, 135	Правобережный	15:03:0010323:19	003002000000 Земли населенных пунктов	Для эксплуатации дома	13	02:0010	653	471,96	308 189,88
1696	Респ. Северная Осетия - Алания, р-н Правобережный, г. Беслан, ул. Степная, 143	Правобережный	15:03:0010323:2	003002000000 Земли населенных пунктов	Для эксплуатации жилого дома	13	02:0010	680	471,96	325 180,44
1697	Респ. Северная Осетия - Алания, р-н Правобережный, г. Беслан, ул. Степная, дом 133	Правобережный	15:03:0010323:20	003002000000 Земли населенных пунктов	Для эксплуатации жилого дома	13	02:0010	652	471,96	307 717,92
1698	Респ. Северная Осетия - Алания, р-н Правобережный, г. Беслан, ул. Степная, дом 131	Правобережный	15:03:0010323:21	003002000000 Земли населенных пунктов	Для эксплуатации жилого дома	13	02:0010	645	471,96	304 414,20
1699	Респ. Северная Осетия - Алания, р-н Правобережный, г. Беслан, ул. Степная, дом 129	Правобережный	15:03:0010323:22	003002000000 Земли населенных пунктов	Для эксплуатации дома	13	02:0010	630	471,96	297 334,80
1700	Республика Северная Осетия-Алания, р-н Правобережный, г. Беслан, ул. Степная, 127	Правобережный	15:03:0010323:23	003002000000 Земли населенных пунктов	Для эксплуатации дома	13	02:0010	790	471,96	372 848,40
1701	Республика Северная Осетия-Алания, р-н Правобережный, г. Беслан, ул. Степная, д 147	Правобережный	15:03:0010323:3	003002000000 Земли населенных пунктов	Для эксплуатации дома	13	02:0010	806	471,96	380 399,76
1702	Респ. Северная Осетия - Алания, р-н Правобережный, г. Беслан, ул. М.Горького, дом 136	Правобережный	15:03:0010323:4	003002000000 Земли населенных пунктов	Для эксплуатации дома	13	02:0010	758	471,96	357 745,68
1703	Российская Федерация, Республика Северная Осетия-Алания, Правобережный муниципальный район, г. Беслан, ул. М.Горького, 126	Правобережный	15:03:0010323:5	003002000000 Земли населенных пунктов	Под жилую застройку	13	02:0010	611	471,96	288 367,56
1704	Респ. Северная Осетия - Алания, р-н Правобережный, г. Беслан, ул. Степная, дом 139	Правобережный	15:03:0010323:6	003002000000 Земли населенных пунктов	Для эксплуатации жилого дома	13	02:0010	625	471,96	294 975,00
1705	Республика Северная Осетия-Алания, р-н Правобережный, г. Беслан, ул. Степная, 125	Правобережный	15:03:0010323:66	003002000000 Земли населенных пунктов	Под строительство индивидуального жилого дома	13	02:0010	687	471,96	324 236,52
1706	Респ. Северная Осетия - Алания, р-н Правобережный, г. Беслан, ул. Надтеречная, 3 Б	Правобережный	15:03:0010323:67	003002000000 Земли населенных пунктов	Под строительство жилого дома	13	02:0010	600	471,96	283 176,00
1707	Респ. Северная Осетия - Алания, р-н Правобережный, г. Беслан, ул. М.Горького, дом 114	Правобережный	15:03:0010323:7	003002000000 Земли населенных пунктов	Для эксплуатации жилого дома	13	02:0010	791	471,96	373 320,36
1708	Респ. Северная Осетия - Алания, р-н Правобережный, г. Беслан, ул. М.Горького, 116	Правобережный	15:03:0010323:8	003002000000 Земли населенных пунктов	Для эксплуатации дома	13	02:0010	689	471,96	325 180,44
1709	Республика Северная Осетия-Алания, р-н Правобережный, г. Беслан, ул М.Горького, 118	Правобережный	15:03:0010323:9	003002000000 Земли населенных пунктов	Для эксплуатации дома	13	02:0010	597	471,96	281 760,12
1710	Российская Федерация, Республика Северная Осетия-Алания, Правобережный район, г. Беслан, ул. К.Хетагурова, 100	Правобережный	15:03:0010324:1	003002000000 Земли населенных пунктов	Для эксплуатации жилого дома	13	02:0010	688	471,96	324 708,48

№ п/п	Местоположение ЗУ	Район	Кадастровый номер ЗУ	Категория земель	Разрешенное использование по документу	Код вида разрешенного использования (в соответствии с классификатором видов разрешенного использования земельных участков)	Вид использования объектов недвижимости	Площадь	УПКС	КС
1711	Российская Федерация, Республика Северная Осетия-Алания, Правобережный район, г. Беслан, ул. М.Горького, 121	Правобережный	15:03:0010324:10	003002000000 Земли населенных пунктов	Для эксплуатации дома	13	02:010	649	471,96	306 302,04
1712	Российская Федерация, Республика Северная Осетия-Алания, Правобережный район, г. Беслан, ул. М.Горького, 119	Правобережный	15:03:0010324:11	003002000000 Земли населенных пунктов	Для эксплуатации дома	13	02:010	694	471,96	327 540,24
1713	Российская Федерация, Республика Северная Осетия-Алания, Правобережный район, г. Беслан, ул. М.Горького, 117	Правобережный	15:03:0010324:12	003002000000 Земли населенных пунктов	Для эксплуатации дома	13	02:010	590	471,96	278 456,40
1714	Российская Федерация, Республика Северная Осетия-Алания, Правобережный район, г. Беслан, ул. М.Горького, 115	Правобережный	15:03:0010324:13	003002000000 Земли населенных пунктов	Для эксплуатации дома	13	02:010	650	471,96	306 774,00
1715	Российская Федерация, Республика Северная Осетия-Алания, Правобережный район, г. Беслан, ул. М.Горького, 111	Правобережный	15:03:0010324:14	003002000000 Земли населенных пунктов	Для эксплуатации существующего жилого дома	13	02:010	682	471,96	321 876,72
1716	Российская Федерация, Республика Северная Осетия-Алания, Правобережный район, г. Беслан, ул. М.Горького, 109	Правобережный	15:03:0010324:15	003002000000 Земли населенных пунктов	Для эксплуатации дома	13	02:010	717	471,96	338 395,32
1717	Российская Федерация, Республика Северная Осетия-Алания, Правобережный район, г. Беслан, ул. К.Хетагурова, 90	Правобережный	15:03:0010324:16	003002000000 Земли населенных пунктов	Для эксплуатации дома	13	02:010	844	471,96	398 334,24
1718	Российская Федерация, Республика Северная Осетия-Алания, Правобережный район, г. Беслан, ул. К.Хетагурова, 92	Правобережный	15:03:0010324:17	003002000000 Земли населенных пунктов	Для эксплуатации дома	13	02:010	724	471,96	341 699,04
1719	Российская Федерация, Республика Северная Осетия-Алания, Правобережный район, г. Беслан, ул. К.Хетагурова, 96	Правобережный	15:03:0010324:18	003002000000 Земли населенных пунктов	Для эксплуатации дома	13	02:010	690	471,96	325 652,40
1720	Российская Федерация, Республика Северная Осетия-Алания, Правобережный район, г. Беслан, ул. К.Хетагурова, 98	Правобережный	15:03:0010324:19	003002000000 Земли населенных пунктов	Для эксплуатации дома	13	02:010	652	471,96	307 717,92
1721	Российская Федерация, Республика Северная Осетия-Алания, Правобережный район, г. Беслан, ул. М.Горького, 113	Правобережный	15:03:0010324:2	003002000000 Земли населенных пунктов	Для эксплуатации дома	13	02:010	611	471,96	288 367,56
1722	Российская Федерация, Республика Северная Осетия-Алания, Правобережный район, г. Беслан, ул. К.Хетагурова, 102	Правобережный	15:03:0010324:20	003002000000 Земли населенных пунктов	Под строительство индивидуального жилого дома	13	02:010	649	471,96	306 302,04
1723	Российская Федерация, Республика Северная Осетия-Алания, Правобережный район, г. Беслан, ул. К.Хетагурова, 104	Правобережный	15:03:0010324:21	003002000000 Земли населенных пунктов	Для эксплуатации существующего жилого дома	13	02:010	565	471,96	266 657,40
1724	Российская Федерация, Республика Северная Осетия-Алания, Правобережный район, г. Беслан, ул. К.Хетагурова, 106	Правобережный	15:03:0010324:22	003002000000 Земли населенных пунктов	Для эксплуатации дома	13	02:010	625	471,96	294 975,00
1725	Российская Федерация, Республика Северная Осетия-Алания, Правобережный район, г. Беслан, ул. К.Хетагурова, 108	Правобережный	15:03:0010324:23	003002000000 Земли населенных пунктов	Для эксплуатации дома	13	02:010	723	471,96	341 227,08
1726	Российская Федерация, Республика Северная Осетия-Алания, Правобережный район, г. Беслан, ул. К.Хетагурова, 110	Правобережный	15:03:0010324:24	003002000000 Земли населенных пунктов	Для эксплуатации дома	13	02:010	643	471,96	303 470,28
1727	Российская Федерация, Республика Северная Осетия-Алания, Правобережный район, г. Беслан, ул. К.Хетагурова, 104а	Правобережный	15:03:0010324:26	003002000000 Земли населенных пунктов	Под печту	3	03:022	41	613,55	25 155,55
1728	Российская Федерация, Республика Северная Осетия-Алания, Правобережный район, г. Беслан, ул. М.Горького, 125	Правобережный	15:03:0010324:3	003002000000 Земли населенных пунктов	Для эксплуатации дома	13	02:010	629	471,96	296 862,84
1729	Российская Федерация, Республика Северная Осетия-Алания, Правобережный район, г. Беслан, ул. К.Хетагурова, 94	Правобережный	15:03:0010324:4	003002000000 Земли населенных пунктов	Для эксплуатации дома	13	02:010	602	471,96	284 119,92
1730	Российская Федерация, Республика Северная Осетия-Алания, Правобережный район, г. Беслан, ул. К.Хетагурова, 112	Правобережный	15:03:0010324:5	003002000000 Земли населенных пунктов	Для эксплуатации дома	13	02:010	834	471,96	393 614,64
1731	Российская Федерация, Республика Северная Осетия-Алания, Правобережный район, г. Беслан, пер. Бутырина, 10	Правобережный	15:03:0010324:57	003002000000 Земли населенных пунктов	Для эксплуатации существующего жилого дома	13	02:010	357	471,96	168 489,72
1732	Российская Федерация, Республика Северная Осетия-Алания, Правобережный район, г. Беслан, ул. М.Горького, 131	Правобережный	15:03:0010324:58	003002000000 Земли населенных пунктов	Для эксплуатации существующего жилого дома	13	02:010	520	471,96	245 419,20
1733	Российская Федерация, Республика Северная Осетия-Алания, Правобережный район, г. Беслан, ул. К.Хетагурова, 129	Правобережный	15:03:0010324:7	003002000000 Земли населенных пунктов	Под строительство индивидуального жилого дома	13	02:010	707	471,96	333 675,72
1734	Российская Федерация, Республика Северная Осетия-Алания, Правобережный район, г. Беслан, ул. М.Горького, 127	Правобережный	15:03:0010324:8	003002000000 Земли населенных пунктов	Для эксплуатации дома	13	02:010	827	471,96	390 310,92
1735	Российская Федерация, Республика Северная Осетия-Алания, Правобережный район, г. Беслан, ул. М.Горького, 123	Правобережный	15:03:0010324:9	003002000000 Земли населенных пунктов	Для эксплуатации дома	13	02:010	663	471,96	313 853,40
1736	Российская Федерация, Республика Северная Осетия-Алания, Правобережный район, г. Беслан, ул. З.Космодемьянской, 104	Правобережный	15:03:0010325:1	003002000000 Земли населенных пунктов	Для строительства жилого дома	13	02:010	709	471,96	334 619,64
1737	Российская Федерация, Республика Северная Осетия-Алания, Правобережный район, г. Беслан, ул. К.Хетагурова, 93	Правобережный	15:03:0010325:10	003002000000 Земли населенных пунктов	Для эксплуатации жилого дома	13	02:010	700	471,96	330 372,00
1738	Российская Федерация, Республика Северная Осетия-Алания, Правобережный район, г. Беслан, ул. К.Хетагурова, 91	Правобережный	15:03:0010325:11	003002000000 Земли населенных пунктов	Для эксплуатации существующего жилого дома	13	02:010	710	471,96	335 091,60
1739	Российская Федерация, Республика Северная Осетия-Алания, Правобережный район, г. Беслан, ул. К.Хетагурова, 89	Правобережный	15:03:0010325:12	003002000000 Земли населенных пунктов	Для эксплуатации жилого дома	13	02:010	868	471,96	409 661,28
1740	Северная Осетия - Алания респ, р-н Правобережный, г Беслан, ул З.Космодемьянской, 82	Правобережный	15:03:0010325:13	003002000000 Земли населенных пунктов	Для эксплуатации дома	13	02:010	810	471,96	382 287,60
1741	Российская Федерация, Республика Северная Осетия-Алания, Правобережный район, г. Беслан, ул. З.Космодемьянской, 84	Правобережный	15:03:0010325:14	003002000000 Земли населенных пунктов	Для эксплуатации жилого дома	13	02:010	650	471,96	306 774,00
1742	Российская Федерация, Республика Северная Осетия-Алания, Правобережный район, г. Беслан, ул. З.Космодемьянской, 86	Правобережный	15:03:0010325:15	003002000000 Земли населенных пунктов	Для эксплуатации существующего жилого дома	13	02:010	589	471,96	277 984,44
1743	Российская Федерация, Республика Северная Осетия-Алания, Правобережный район, г. Беслан, ул. З.Космодемьянской, 88	Правобережный	15:03:0010325:16	003002000000 Земли населенных пунктов	Для эксплуатации дома	13	02:010	705	471,96	332 731,80
1744	Российская Федерация, Республика Северная Осетия-Алания, Правобережный район, г. Беслан, ул. З.Космодемьянской, 90	Правобережный	15:03:0010325:17	003002000000 Земли населенных пунктов	Для эксплуатации жилого дома	13	02:010	634	471,96	299 222,64
1745	Республика Северная Осетия-Алания, р-н Правобережный, г. Беслан, ул. З.Космодемьянской, 92	Правобережный	15:03:0010325:18	003002000000 Земли населенных пунктов	Под строительство индивидуального жилого дома	13	02:010	563	471,96	265 713,48
1746	Российская Федерация, Республика Северная Осетия-Алания, Правобережный район, г. Беслан, ул. З.Космодемьянской, 94	Правобережный	15:03:0010325:19	003002000000 Земли населенных пунктов	Под строительство индивидуального жилого дома	13	02:010	676	471,96	319 044,96
1747	Российская Федерация, Республика Северная Осетия-Алания, Правобережный район, г. Беслан, ул. К.Хетагурова, 111	Правобережный	15:03:0010325:2	003002000000 Земли населенных пунктов	Для эксплуатации дома	13	02:010	801	471,96	378 039,96
1748	Респ. Северная Осетия - Алания, р-н Правобережный, г. Беслан, ул. З.Космодемьянской, 96	Правобережный	15:03:0010325:20	003002000000 Земли населенных пунктов	Для эксплуатации дома	13	02:010	617	471,96	291 199,32
1749	Российская Федерация, Республика Северная Осетия-Алания, Правобережный район, г. Беслан, ул. З.Космодемьянской, 98	Правобережный	15:03:0010325:21	003002000000 Земли населенных пунктов	Под строительство индивидуального жилого дома	13	02:010	707	471,96	333 675,72
1750	Российская Федерация, Республика Северная Осетия-Алания, Правобережный район, г. Беслан, ул. З.Космодемьянской, 100	Правобережный	15:03:0010325:22	003002000000 Земли населенных пунктов	Для эксплуатации дома	13	02:010	655	471,96	309 133,80
1751	Российская Федерация, Республика Северная Осетия-Алания, Правобережный район, г. Беслан, ул. З.Космодемьянской, 102	Правобережный	15:03:0010325:23	003002000000 Земли населенных пунктов	Для эксплуатации дома	13	02:010	736	471,96	347 362,56

№ п/п	Местоположение ЗУ	Район	Кадастровый номер ЗУ	Категория земель	Разрешенное использование по документу	Код вида разрешенного использования (в соответствии с классификатором видов разрешенного использования земельных участков)	Вид использования объектов недвижимости	Площадь	УПКС	КС
1752	Респ. Северная Осетия - Алания, р-н Правобережный, г. Беслан, пер. Бутырина	Правобережный	15:03:0010325:24	003002000000 Земли населенных пунктов	магазин "Зарина"(Албегова Р.П.)	4	04:0:40	31	1 227,11	38 040,41
1753	Российская Федерация, Республика Северная Осетия-Алания, Правобережный район, г. Беслан, ул. К.Хетагурова, 101	Правобережный	15:03:0010325:25	003002000000 Земли населенных пунктов	Для индивидуального жилищного строительства	13	02:0:10	751	471,96	354 441,96
1754	Российская Федерация, Республика Северная Осетия-Алания, Правобережный район, г. Беслан, ул. К.Хетагурова, 109	Правобережный	15:03:0010325:3	003002000000 Земли населенных пунктов	Для эксплуатации дома	13	02:0:10	776	471,96	366 240,96
1755	Российская Федерация, Республика Северная Осетия-Алания, Правобережный район, г. Беслан, ул. К.Хетагурова, 107	Правобережный	15:03:0010325:4	003002000000 Земли населенных пунктов	В целях эксплуатации индивидуального жилого дома	13	02:0:10	766	471,96	361 521,36
1756	Российская Федерация, Республика Северная Осетия-Алания, Правобережный район, г. Беслан, ул. К.Хетагурова, 105	Правобережный	15:03:0010325:5	003002000000 Земли населенных пунктов	Под строительство индивидуального жилого дома	13	02:0:10	694	471,96	327 540,24
1757	Российская Федерация, Республика Северная Осетия-Алания, Правобережный район, г. Беслан, ул. К.Хетагурова, 103	Правобережный	15:03:0010325:6	003002000000 Земли населенных пунктов	Для эксплуатации жилого дома	13	02:0:10	769	471,96	362 937,24
1758	Российская Федерация, Республика Северная Осетия-Алания, Правобережный район, г. Беслан, ул. К.Хетагурова, 99	Правобережный	15:03:0010325:7	003002000000 Земли населенных пунктов	Для эксплуатации дома	13	02:0:10	660	471,96	311 493,60
1759	Российская Федерация, Республика Северная Осетия-Алания, Правобережный район, г. Беслан, ул. К.Хетагурова, 97	Правобережный	15:03:0010325:8	003002000000 Земли населенных пунктов	Для эксплуатации существующего жилого дома	13	02:0:10	676	471,96	319 044,96
1760	Российская Федерация, Республика Северная Осетия-Алания, Правобережный район, г. Беслан, ул. К.Хетагурова, 95	Правобережный	15:03:0010325:9	003002000000 Земли населенных пунктов	Для эксплуатации жилого дома	13	02:0:10	776	471,96	366 240,96
1761	Респ. Северная Осетия - Алания, р-н Правобережный, г. Беслан, ул. 3.Космодемьянской, дом 67	Правобережный	15:03:0010326:1	003002000000 Земли населенных пунктов	Для эксплуатации жилого дома	13	02:0:10	635	471,96	300 038,52
1762	Северная Осетия - Алания респ, р-н Правобережный, г Беслан, ул 3.Космодемьянской, дом 75	Правобережный	15:03:0010326:10	003002000000 Земли населенных пунктов	Для эксплуатации жилого дома	13	02:0:10	630	471,96	297 334,80
1763	Респ. Северная Осетия - Алания, р-н Правобережный, г. Беслан, ул. 3.Космодемьянской, 73	Правобережный	15:03:0010326:11	003002000000 Земли населенных пунктов	Для эксплуатации дома	13	02:0:10	635	471,96	299 694,60
1764	Респ. Северная Осетия - Алания, р-н Правобережный, г. Беслан, ул. 3.Космодемьянской, 71	Правобережный	15:03:0010326:12	003002000000 Земли населенных пунктов	Для эксплуатации дома	13	02:0:10	640	471,96	302 054,40
1765	Респ. Северная Осетия - Алания, р-н Правобережный, г. Беслан, ул. 3.Космодемьянской, дом 69	Правобережный	15:03:0010326:13	003002000000 Земли населенных пунктов	Для эксплуатации дома	13	02:0:10	644	471,96	303 942,24
1766	Респ. Северная Осетия - Алания, р-н Правобережный, г. Беслан, ул. 3.Космодемьянской, дом 63	Правобережный	15:03:0010326:14	003002000000 Земли населенных пунктов	Для эксплуатации дома	13	02:0:10	657	471,96	310 077,72
1767	Респ. Северная Осетия - Алания, р-н Правобережный, г. Беслан, ул. 3.Космодемьянской, дом 61	Правобережный	15:03:0010326:15	003002000000 Земли населенных пунктов	Для эксплуатации дома	13	02:0:10	699	471,96	329 900,04
1768	Респ. Северная Осетия - Алания, р-н Правобережный, г. Беслан, ул. Вокзальная, 72	Правобережный	15:03:0010326:16	003002000000 Земли населенных пунктов	Под строительство индивидуального жилого дома	13	02:0:10	660	471,96	311 493,60
1769	Респ. Северная Осетия - Алания, р-н Правобережный, г. Беслан, ул. Вокзальная, дом 74	Правобережный	15:03:0010326:17	003002000000 Земли населенных пунктов	Для эксплуатации дома	13	02:0:10	651	471,96	307 245,96
1770	Респ. Северная Осетия - Алания, р-н Правобережный, г. Беслан, ул. Вокзальная, дом 76	Правобережный	15:03:0010326:18	003002000000 Земли населенных пунктов	Для эксплуатации жилого дома	13	02:0:10	633	471,96	298 750,68
1771	Респ. Северная Осетия - Алания, р-н Правобережный, г. Беслан, ул. Вокзальная, дом 78	Правобережный	15:03:0010326:19	003002000000 Земли населенных пунктов	Для эксплуатации жилого дома	13	02:0:10	646	471,96	304 886,16
1772	Респ. Северная Осетия - Алания, р-н Правобережный, г. Беслан, ул. 3.Космодемьянской, дом 65	Правобережный	15:03:0010326:2	003002000000 Земли населенных пунктов	Для эксплуатации жилого дома	13	02:0:10	632	471,96	298 278,72
1773	Республика Северная Осетия-Алания, р-н Правобережный, г Беслан, ул Вокзальная, д 80	Правобережный	15:03:0010326:20	003002000000 Земли населенных пунктов	Под жилую застройку	13	02:0:10	611	471,96	288 367,56
1774	Респ. Северная Осетия - Алания, р-н Правобережный, г. Беслан, ул. Вокзальная, 84	Правобережный	15:03:0010326:21	003002000000 Земли населенных пунктов	Для эксплуатации дома	13	02:0:10	666	471,96	314 325,36
1775	Респ. Северная Осетия - Алания, р-н Правобережный, г. Беслан, ул. Вокзальная, 86	Правобережный	15:03:0010326:22	003002000000 Земли населенных пунктов	Малоэтажная жилая застройка (индивидуальное жилищное строительство)	13	02:0:10	662	471,96	312 437,52
1776	Респ. Северная Осетия - Алания, р-н Правобережный, г. Беслан, ул. Вокзальная, дом 88	Правобережный	15:03:0010326:23	003002000000 Земли населенных пунктов	Для эксплуатации дома	13	02:0:10	608	471,96	286 951,68
1777	Респ. Северная Осетия - Алания, р-н Правобережный, г. Беслан, ул. Вокзальная, дом 92	Правобережный	15:03:0010326:24	003002000000 Земли населенных пунктов	Под строительство индивидуального жилого дома	13	02:0:10	655	471,96	309 133,80
1778	Респ. Северная Осетия - Алания, р-н Правобережный, г. Беслан, пер. Бутырина	Правобережный	15:03:0010326:25	003002000000 Земли населенных пунктов	магазин (Хубецов)	4	04:0:40	41	1 227,11	50 311,51
1779	Республика Северная Осетия-Алания, р-н Правобережный, г Беслан, ул Вокзальная, д 82	Правобережный	15:03:0010326:3	003002000000 Земли населенных пунктов	Для эксплуатации дома	13	02:0:10	675	471,96	318 573,00
1780	Респ. Северная Осетия - Алания, р-н Правобережный, г. Беслан, ул. Вокзальная, дом 90	Правобережный	15:03:0010326:4	003002000000 Земли населенных пунктов	Для эксплуатации жилого дома	13	02:0:10	659	471,96	311 021,64
1781	Респ. Северная Осетия - Алания, р-н Правобережный, г. Беслан, ул. Вокзальная, 94	Правобережный	15:03:0010326:5	003002000000 Земли населенных пунктов	Для индивидуального жилищного строительства	13	02:0:10	819	471,96	386 535,24
1782	Респ. Северная Осетия - Алания, р-н Правобережный, г. Беслан, ул. 3.Космодемьянской, 83	Правобережный	15:03:0010326:6	003002000000 Земли населенных пунктов	Для эксплуатации дома	13	02:0:10	399	471,96	188 312,04
1783	Респ. Северная Осетия - Алания, р-н Правобережный, г. Беслан, ул. 3.Космодемьянской, дом 81	Правобережный	15:03:0010326:7	003002000000 Земли населенных пунктов	Для эксплуатации дома	13	02:0:10	700	471,96	330 372,00
1784	Респ. Северная Осетия - Алания, р-н Правобережный, г. Беслан, ул. 3.Космодемьянской, дом 79	Правобережный	15:03:0010326:8	003002000000 Земли населенных пунктов	Для эксплуатации дома	13	02:0:10	685	471,96	323 292,60
1785	Республика Северная Осетия-Алания, р-н Правобережный, г Беслан, ул 3.Космодемьянской, д 77	Правобережный	15:03:0010326:9	003002000000 Земли населенных пунктов	Для возведения жилого одноэтажного кирпичного дома	13	02:0:10	590	471,96	278 456,40
1786	Российская Федерация, Республика Северная Осетия-Алания, Правобережный район, г. Беслан, ул. Вокзальная, 29	Правобережный	15:03:0010327:1	003002000000 Земли населенных пунктов	Эксплуатация жилого дома	13	02:0:10	672	471,96	317 157,12
1787	Российская Федерация, Республика Северная Осетия-Алания, Правобережный район, г. Беслан, ул. Вокзальная, 33	Правобережный	15:03:0010327:10	003002000000 Земли населенных пунктов	Для эксплуатации существующего жилого дома	13	02:0:10	609	471,96	287 423,64
1788	Российская Федерация, Республика Северная Осетия-Алания, Правобережный район, г. Беслан, ул. Вокзальная, 31	Правобережный	15:03:0010327:11	003002000000 Земли населенных пунктов	Под строительство индивидуального жилого дома	13	02:0:10	620	471,96	292 615,20
1789	Российская Федерация, Республика Северная Осетия-Алания, Правобережный район, г. Беслан, ул. Вокзальная, 27	Правобережный	15:03:0010327:12	003002000000 Земли населенных пунктов	Эксплуатация жилого дома	13	02:0:10	656	471,96	309 605,76
1790	Российская Федерация, Республика Северная Осетия-Алания, Правобережный район, г. Беслан, пер. Бородинский, 7	Правобережный	15:03:0010327:13	003002000000 Земли населенных пунктов	Для строительства жилого дома	13	02:0:10	629	471,96	296 862,84
1791	Российская Федерация, Республика Северная Осетия-Алания, Правобережный район, г. Беслан, ул. Калинина, 20	Правобережный	15:03:0010327:14	003002000000 Земли населенных пунктов	Под индивидуальное жилищное строительство	13	02:0:10	772	471,96	364 353,12
1792	Российская Федерация, Республика Северная Осетия-Алания, Правобережный район, г. Беслан, ул. Калинина, 22	Правобережный	15:03:0010327:15	003002000000 Земли населенных пунктов	Для эксплуатации дома	13	02:0:10	669	471,96	315 741,24
1793	Российская Федерация, Республика Северная Осетия-Алания, Правобережный район, г. Беслан, ул. Калинина, 24	Правобережный	15:03:0010327:16	003002000000 Земли населенных пунктов	Для эксплуатации дома	13	02:0:10	639	471,96	301 582,44
1794	Российская Федерация, Республика Северная Осетия-Алания, Правобережный район, г. Беслан, ул. Калинина, 26	Правобережный	15:03:0010327:17	003002000000 Земли населенных пунктов	Под жилую застройку Индивидуальную	13	02:0:10	675	471,96	318 573,00
1795	Российская Федерация, Республика Северная Осетия-Алания, Правобережный район, г. Беслан, ул. Калинина, 28	Правобережный	15:03:0010327:18	003002000000 Земли населенных пунктов	Для эксплуатации существующего жилого дома	13	02:0:10	626	471,96	295 446,96
1796	Российская Федерация, Республика Северная Осетия-Алания, Правобережный район, г. Беслан, ул. Вокзальная	Правобережный	15:03:0010327:189	003002000000 Земли населенных пунктов	Для эксплуатации дома	13	02:0:10	574	471,96	270 905,04
1797	Российская Федерация, Республика Северная Осетия-Алания, Правобережный район, г. Беслан, ул. Калинина, 30	Правобережный	15:03:0010327:19	003002000000 Земли населенных пунктов	Для эксплуатации дома	13	02:0:10	668	471,96	315 269,28
1798	Российская Федерация, Республика Северная Осетия-Алания, Правобережный район, г. Беслан, ул. Вокзальная	Правобережный	15:03:0010327:190	003002000000 Земли населенных пунктов	Магазины	4	04:0:40	155	1 227,11	190 202,05
1799	Российская Федерация, Республика Северная Осетия-Алания, Правобережный район, г. Беслан, ул. Калинина, 38	Правобережный	15:03:0010327:2	003002000000 Земли населенных пунктов	Под жилую застройку	13	02:0:10	571	471,96	269 489,16
1800	Российская Федерация, Республика Северная Осетия-Алания, Правобережный район, г. Беслан, ул. Калинина, 32	Правобережный	15:03:0010327:20	003002000000 Земли населенных пунктов	Для строительства жилого дома	13	02:0:10	586	471,96	276 568,56
1801	Российская Федерация, Республика Северная Осетия-Алания, Правобережный район, г. Беслан, ул. Калинина, 34	Правобережный	15:03:0010327:21	003002000000 Земли населенных пунктов	Под строительство индивидуального жилого дома	13	02:0:10	645	471,96	304 414,20

№ п/п	Местоположение ЗУ	Район	Кадастровый номер ЗУ	Категория земель	Разрешенное использование по документу	Код вида разрешенного использования (в соответствии с классификатором видов разрешенного использования земельных участков)	Вид использования объектов недвижимости	Площадь	УПКС	КС
1802	Российская Федерация, Республика Северная Осетия-Алания, Правобережный район, г. Беслан, ул. Калиновая, 36	Правобережный	15:03:0010327:22	003002000000 Земли населенных пунктов	Для эксплуатации существующего жилого дома	13	02:010	605	471,96	286 951,68
1803	Российская Федерация, Республика Северная Осетия-Алания, Правобережный район, г. Беслан, ул. Калиновая, 40	Правобережный	15:03:0010327:23	003002000000 Земли населенных пунктов	Под строительство индивидуального жилого дома	13	02:010	620	471,96	292 615,20
1804	Российская Федерация, Республика Северная Осетия-Алания, Правобережный район, г. Беслан, ул. Калиновая, 42	Правобережный	15:03:0010327:24	003002000000 Земли населенных пунктов	Для эксплуатации жилого дома: Магазины. Объекты розничной торговли, торговая площадь которых составляет до 100 кв.м.	4	04:040	164	1 227,11	201 246,04
1805	Российская Федерация, Республика Северная Осетия-Алания, Правобережный район, г. Беслан, ул. Вокзальная, 37	Правобережный	15:03:0010327:3	003002000000 Земли населенных пунктов	Для эксплуатации дома	13	02:010	602	471,96	284 119,92
1806	Российская Федерация, Республика Северная Осетия-Алания, Правобережный район, г. Беслан, ул. Калиновая, 42	Правобережный	15:03:0010327:50	003002000000 Земли населенных пунктов	Для эксплуатации жилого дома	13	02:010	442	471,96	208 606,32
1807	Российская Федерация, Республика Северная Осетия-Алания, Правобережный район, г. Беслан, пер. Бутырина, 7 а	Правобережный	15:03:0010327:51	003002000000 Земли населенных пунктов	Магазины	4	04:040	155	1 227,11	190 202,05
1808	Российская Федерация, Республика Северная Осетия-Алания, Правобережный район, г. Беслан, ул. Калиновая, 42	Правобережный	15:03:0010327:52	003002000000 Земли населенных пунктов	Для эксплуатации жилого дома	13	02:010	31	471,96	14 630,76
1809	Российская Федерация, Республика Северная Осетия-Алания, Правобережный район, г. Беслан, ул. Вокзальная, 43	Правобережный	15:03:0010327:6	003002000000 Земли населенных пунктов	Для эксплуатации дома	13	02:010	590	471,96	278 456,40
1810	Российская Федерация, Республика Северная Осетия-Алания, Правобережный район, г. Беслан, ул. Вокзальная, 41	Правобережный	15:03:0010327:7	003002000000 Земли населенных пунктов	Под строительство индивидуального жилого дома	13	02:010	1 247	471,96	588 534,12
1811	Российская Федерация, Республика Северная Осетия-Алания, Правобережный район, г. Беслан, ул. Вокзальная, 39	Правобережный	15:03:0010327:8	003002000000 Земли населенных пунктов	Для эксплуатации дома	13	02:010	683	471,96	322 348,68
1812	Российская Федерация, Республика Северная Осетия-Алания, Правобережный район, г. Беслан, ул. Вокзальная, 35	Правобережный	15:03:0010327:9	003002000000 Земли населенных пунктов	Для эксплуатации дома	13	02:010	659	471,96	311 021,64
1813	Российская Федерация, Республика Северная Осетия-Алания, Правобережный район, г. Беслан, ул. Калиновая, 23	Правобережный	15:03:0010328:1	003002000000 Земли населенных пунктов	Для эксплуатации жилого дома	13	02:010	606	471,96	286 087,76
1814	Российская Федерация, Республика Северная Осетия-Алания, Правобережный район, г. Беслан, ул. Калиновая, 27	Правобережный	15:03:0010328:10	003002000000 Земли населенных пунктов	Для эксплуатации жилого дома	13	02:010	667	471,96	314 797,32
1815	Российская Федерация, Республика Северная Осетия-Алания, Правобережный район, г. Беслан, ул. Калиновая, 25	Правобережный	15:03:0010328:11	003002000000 Земли населенных пунктов	Под строительство индивидуального жилого дома	13	02:010	613	471,96	289 311,48
1816	Российская Федерация, Республика Северная Осетия-Алания, Правобережный район, г. Беслан, ул. Калиновая, 21	Правобережный	15:03:0010328:12	003002000000 Земли населенных пунктов	Для эксплуатации жилого дома	13	02:010	626	471,96	295 446,96
1817	Российская Федерация, Республика Северная Осетия-Алания, Правобережный район, г. Беслан, ул. Калиновая, 19	Правобережный	15:03:0010328:13	003002000000 Земли населенных пунктов	Для эксплуатации существующего жилого дома	13	02:010	684	471,96	322 820,64
1818	Российская Федерация, Республика Северная Осетия-Алания, Правобережный район, г. Беслан, ул. Победы, 24	Правобережный	15:03:0010328:14	003002000000 Земли населенных пунктов	В целях эксплуатации жилого дома	13	02:010	682	471,96	321 876,72
1819	Российская Федерация, Республика Северная Осетия-Алания, Правобережный район, г. Беслан, ул. Победы, 26	Правобережный	15:03:0010328:15	003002000000 Земли населенных пунктов	Под строительство индивидуального жилого дома	13	02:010	585	471,96	276 096,60
1820	Российская Федерация, Республика Северная Осетия-Алания, Правобережный муниципальный район, Бесланское городское поселение, г. Беслан, ул. Победы, 46	Правобережный	15:03:0010328:169	003002000000 Земли населенных пунктов	Для эксплуатации жилого дома	13	02:010	366	471,96	172 737,36
1821	Российская Федерация, Республика Северная Осетия-Алания, Правобережный район, г. Беслан, ул. Победы, 30	Правобережный	15:03:0010328:17	003002000000 Земли населенных пунктов	Для эксплуатации жилого дома	13	02:010	630	471,96	297 334,80
1822	Российская Федерация, Республика Северная Осетия-Алания, Правобережный район, г. Беслан, ул. Победы	Правобережный	15:03:0010328:170	003002000000 Земли населенных пунктов	Магазины	4	04:040	283	1 227,11	347 272,13
1823	Российская Федерация, Республика Северная Осетия-Алания, Правобережный район, г. Беслан, ул. Победы, 32	Правобережный	15:03:0010328:18	003002000000 Земли населенных пунктов	Под строительство индивидуального жилого дома	13	02:010	643	471,96	303 470,28
1824	Российская Федерация, Республика Северная Осетия-Алания, Правобережный район, г. Беслан, ул. Победы, 34	Правобережный	15:03:0010328:19	003002000000 Земли населенных пунктов	Под строительство индивидуального жилого дома	13	02:010	586	471,96	276 568,56
1825	Российская Федерация, Республика Северная Осетия-Алания, Правобережный район, г. Беслан, ул. Победы, 36	Правобережный	15:03:0010328:20	003002000000 Земли населенных пунктов	Для строительства жилого дома	13	02:010	594	471,96	280 344,24
1826	Российская Федерация, Республика Северная Осетия-Алания, Правобережный муниципальный район, г. Беслан, ул. Победы, 38	Правобережный	15:03:0010328:21	003002000000 Земли населенных пунктов	Для эксплуатации жилого дома	13	02:010	637	471,96	300 638,52
1827	Российская Федерация, Республика Северная Осетия-Алания, Правобережный район, г. Беслан, ул. Победы, 40	Правобережный	15:03:0010328:22	003002000000 Земли населенных пунктов	Для строительства жилого дома	13	02:010	636	471,96	300 166,56
1828	Российская Федерация, Республика Северная Осетия-Алания, Правобережный район, г. Беслан, ул. Победы, 42	Правобережный	15:03:0010328:23	003002000000 Земли населенных пунктов	Для эксплуатации жилого дома	13	02:010	701	471,96	330 843,96
1829	Российская Федерация, Республика Северная Осетия-Алания, Правобережный район, г. Беслан, ул. Победы, 44	Правобережный	15:03:0010328:24	003002000000 Земли населенных пунктов	Для эксплуатации жилого дома	13	02:010	711	471,96	335 563,56
1830	Российская Федерация, Республика Северная Осетия-Алания, Правобережный район, г. Беслан, ул. Калиновая, 39	Правобережный	15:03:0010328:3	003002000000 Земли населенных пунктов	Для эксплуатации жилого дома	13	02:010	748	471,96	353 026,08
1831	Российская Федерация, Республика Северная Осетия-Алания, Правобережный район, г. Беслан, ул. Калиновая, 37	Правобережный	15:03:0010328:4	003002000000 Земли населенных пунктов	Для эксплуатации существующего жилого дома	13	02:010	704	471,96	332 259,84
1832	Российская Федерация, Республика Северная Осетия-Алания, Правобережный район, г. Беслан, ул. Калиновая, 35	Правобережный	15:03:0010328:5	003002000000 Земли населенных пунктов	Под строительство жилого дома	13	02:010	677	471,96	319 516,92
1833	Российская Федерация, Республика Северная Осетия-Алания, Правобережный район, г. Беслан, ул. Калиновая, 33 а	Правобережный	15:03:0010328:6	003002000000 Земли населенных пунктов	Для эксплуатации жилого дома	13	02:010	667	471,96	314 797,32
1834	Российская Федерация, Республика Северная Осетия-Алания, Правобережный район, г. Беслан, ул. Калиновая, 33	Правобережный	15:03:0010328:7	003002000000 Земли населенных пунктов	Для эксплуатации жилого дома	13	02:010	659	471,96	311 021,64
1835	Российская Федерация, Республика Северная Осетия-Алания, Правобережный район, г. Беслан, ул. Калиновая, 31	Правобережный	15:03:0010328:8	003002000000 Земли населенных пунктов	Малоэтажная жилая застройка (индивидуальное жилищное строительство)	13	02:010	615	471,96	290 255,40
1836	Российская Федерация, Республика Северная Осетия-Алания, Правобережный район, г. Беслан, ул. Калиновая, 29	Правобережный	15:03:0010328:9	003002000000 Земли населенных пунктов	Для эксплуатации жилого дома	13	02:010	679	471,96	320 460,84
1837	Российская Федерация, Республика Северная Осетия-Алания, Правобережный район, г. Беслан, ул. Подгорная, 16	Правобережный	15:03:0010329:1	003002000000 Земли населенных пунктов	Для эксплуатации дома	13	02:010	744	471,96	351 138,24
1838	Российская Федерация, Республика Северная Осетия-Алания, Правобережный район, г. Беслан, ул. Ардонская, 21	Правобережный	15:03:0010329:11	003002000000 Земли населенных пунктов	Для строительства жилого дома	13	02:010	919	471,96	433 731,24
1839	Российская Федерация, Республика Северная Осетия-Алания, Правобережный район, г. Беслан, ул. Ардонская, 19	Правобережный	15:03:0010329:13	003002000000 Земли населенных пунктов	Под строительство жилого дома	13	02:010	200	471,96	94 392,00

№ п/п	Местоположение ЗУ	Район	Кадастровый номер ЗУ	Категория земель	Разрешенное использование по документу	Код вида разрешенного использования (в соответствии с классификатором видов разрешенного использования земельных участков)	Вид использования объектов недвижимости	Площадь	УПКС	КС
1840	Российская Федерация, Республика Северная Осетия-Алания, Правобережный район, г. Беслан, ул. Ардонская, 19	Правобережный	15:03:0010329:14	0030020000000 Земли населенных пунктов	Под строительство жилого дома	13	02:0:10	406	471,96	191 615,76
1841	Российская Федерация, Республика Северная Осетия-Алания, Правобережный район, г. Беслан, ул. Ардонская, 23	Правобережный	15:03:0010329:15	0030020000000 Земли населенных пунктов	Для строительства жилого дома	13	02:0:10	987	471,96	465 824,52
1842	Российская Федерация, Республика Северная Осетия-Алания, Правобережный район, г. Беслан, пер. Бородинский, 2	Правобережный	15:03:0010329:185	0030020000000 Земли населенных пунктов	Для индивидуального жилищного строительство	13	02:0:10	441	471,96	208 134,36
1843	Российская Федерация, Республика Северная Осетия-Алания, Правобережный район, г. Беслан, ул. Подгорная, 12	Правобережный	15:03:0010329:2	0030020000000 Земли населенных пунктов	Для эксплуатации дома	13	02:0:10	739	471,96	348 778,44
1844	Российская Федерация, Республика Северная Осетия-Алания, Правобережный район, г. Беслан, ул. Подгорная, 2	Правобережный	15:03:0010329:3	0030020000000 Земли населенных пунктов	Для эксплуатации существующего жилого дома	13	02:0:10	1 810	471,96	854 247,60
1845	Российская Федерация, Республика Северная Осетия-Алания, Правобережный район, г. Беслан, ул. Подгорная, 4	Правобережный	15:03:0010329:4	0030020000000 Земли населенных пунктов	Для эксплуатации дома	13	02:0:10	1 053	471,96	496 973,88
1846	Российская Федерация, Республика Северная Осетия-Алания, Правобережный район, г. Беслан, ул. Подгорная, 6	Правобережный	15:03:0010329:5	0030020000000 Земли населенных пунктов	Для эксплуатации существующего жилого дома	13	02:0:10	955	471,96	450 721,80
1847	Российская Федерация, Республика Северная Осетия-Алания, Правобережный район, г. Беслан, ул. Ардонская, 24	Правобережный	15:03:0010329:55	0030020000000 Земли населенных пунктов	Для строительства жилого дома	13	02:0:10	1 087	471,96	513 020,52
1848	Российская Федерация, Республика Северная Осетия-Алания, Правобережный район, г. Беслан, ул. Ардонская, 45	Правобережный	15:03:0010329:57	0030020000000 Земли населенных пунктов	Для строительства жилого дома	13	02:0:10	605	471,96	285 535,80
1849	Российская Федерация, Республика Северная Осетия-Алания, Правобережный район, г. Беслан, ул. Ардонская, 35	Правобережный	15:03:0010329:58	0030020000000 Земли населенных пунктов	Для строительства жилого дома	13	02:0:10	937	471,96	442 226,52
1850	Российская Федерация, Республика Северная Осетия-Алания, Правобережный район, г. Беслан, ул. Подгорная, 8	Правобережный	15:03:0010329:6	0030020000000 Земли населенных пунктов	Для эксплуатации дома	13	02:0:10	853	471,96	402 581,88
1851	Российская Федерация, Республика Северная Осетия-Алания, Правобережный район, г. Беслан, ул. Ардонская, 26	Правобережный	15:03:0010329:65	0030020000000 Земли населенных пунктов	Для строительства жилого дома	13	02:0:10	977	471,96	461 104,92
1852	Российская Федерация, Республика Северная Осетия-Алания, Правобережный район, г. Беслан, ул. Подгорная, 10	Правобережный	15:03:0010329:7	0030020000000 Земли населенных пунктов	Для эксплуатации дома	13	02:0:10	939	471,96	443 170,44
1853	Российская Федерация, Республика Северная Осетия-Алания, Правобережный район, г. Беслан, ул. Подгорная, 14	Правобережный	15:03:0010329:8	0030020000000 Земли населенных пунктов	Для эксплуатации дома	13	02:0:10	905	471,96	427 123,80
1854	Респ. Северная Осетия - Алания, р-н Правобережный, г. Беслан, ул. Подгорная, дом 18	Правобережный	15:03:0010329:9	0030020000000 Земли населенных пунктов	Для эксплуатации дома	13	02:0:10	1 529	471,96	721 626,84
1855	Республика Северная Осетия-Алания, р-н Правобережный, г. Беслан, ул. Степная, д 88а	Правобережный	15:03:0010330:1	0030020000000 Земли населенных пунктов	Под жилую застройку	13	02:0:10	604	471,96	285 063,84
1856	Республика Северная Осетия-Алания, р-н Правобережный, г. Беслан, ул. Подгорная, д 87а	Правобережный	15:03:0010330:10	0030020000000 Земли населенных пунктов	Под строительство жилого дома	13	02:0:10	1 040	471,96	490 838,40
1857	Республика Северная Осетия - Алания, Правобережный район, г. Беслан, ул. Степная, 90/1	Правобережный	15:03:0010330:148	0030020000000 Земли населенных пунктов	для строительства жилого дома	13	02:0:10	740	471,96	349 266,24
1858	Респ. Северная Осетия - Алания, р-н Правобережный, г. Беслан, ул. Степная, дом 92кв.2	Правобережный	15:03:0010330:2	0030020000000 Земли населенных пунктов	Эксплуатация дома	13	02:0:10	461	471,96	217 573,56
1859	Республика Северная Осетия-Алания, р-н Правобережный, г. Беслан, ул. Степная, д 92, кв 1	Правобережный	15:03:0010330:3	0030020000000 Земли населенных пунктов	Эксплуатация дома	13	02:0:10	489	471,96	230 788,44
1860	Респ. Северная Осетия - Алания, р-н Правобережный, г. Беслан, ул. Степная, дом 90	Правобережный	15:03:0010330:5	0030020000000 Земли населенных пунктов	Эксплуатация дома	13	02:0:10	1 116	471,96	526 707,36
1861	Республика Северная Осетия-Алания, р-н Правобережный, г. Беслан, ул. Подгорная, д 89	Правобережный	15:03:0010330:6	0030020000000 Земли населенных пунктов	Эксплуатация дома	13	02:0:10	489	471,96	230 788,44
1862	Республика Северная Осетия-Алания, р-н Правобережный, г. Беслан, ул. Подгорная, д 89, кв 1	Правобережный	15:03:0010330:7	0030020000000 Земли населенных пунктов	Эксплуатация дома	13	02:0:10	424	471,96	200 111,04
1863	Респ. Северная Осетия - Алания, р-н Правобережный, г. Беслан, ул. Подгорная, дом 87	Правобережный	15:03:0010330:8	0030020000000 Земли населенных пунктов	Эксплуатация дома	13	02:0:10	1 100	471,96	519 156,00
1864	Республика Северная Осетия - Алания, Правобережный район, г. Беслан, ул. Подгорная, 87	Правобережный	15:03:0010330:9	0030020000000 Земли населенных пунктов	Сад-ясли №8 "Дюймовочка	3	03:0:050	2 864	1 117,54	3 200 634,56
1865	Респ. Северная Осетия - Алания, р-н Правобережный, г. Беслан, ул. М.Горького, дом 94	Правобережный	15:03:0010331:1	0030020000000 Земли населенных пунктов	Под строительство индивидуального жилого дома	13	02:0:10	680	471,96	320 932,80
1866	Респ. Северная Осетия - Алания, р-н Правобережный, г. Беслан, ул. Степная, 107	Правобережный	15:03:0010331:10	0030020000000 Земли населенных пунктов	Для эксплуатации жилого дома	13	02:0:10	649	471,96	306 302,04
1867	Респ. Северная Осетия - Алания, р-н Правобережный, г. Беслан, ул. Степная, дом 105	Правобережный	15:03:0010331:11	0030020000000 Земли населенных пунктов	Для эксплуатации жилого дома	13	02:0:10	700	471,96	330 372,00
1868	Респ. Северная Осетия - Алания, р-н Правобережный, г. Беслан, ул. Степная, дом 103	Правобережный	15:03:0010331:12	0030020000000 Земли населенных пунктов	Для эксплуатации жилого дома	13	02:0:10	829	471,96	391 254,84
1869	Респ. Северная Осетия - Алания, р-н Правобережный, г. Беслан, ул. Степная, дом 101	Правобережный	15:03:0010331:13	0030020000000 Земли населенных пунктов	Для эксплуатации жилого дома	13	02:0:10	610	471,96	287 895,60
1870	Респ. Северная Осетия - Алания, р-н Правобережный, г. Беслан, ул. М.Горького, 90	Правобережный	15:03:0010331:14	0030020000000 Земли населенных пунктов	Для эксплуатации жилого дома	13	02:0:10	714	471,96	336 979,44
1871	Респ. Северная Осетия - Алания, р-н Правобережный, г. Беслан, ул. М.Горького, дом 92	Правобережный	15:03:0010331:15	0030020000000 Земли населенных пунктов	Под жилую застройку	13	02:0:10	721	471,96	340 283,16
1872	Респ. Северная Осетия - Алания, р-н Правобережный, г. Беслан, ул. М.Горького, 96	Правобережный	15:03:0010331:16	0030020000000 Земли населенных пунктов	Для эксплуатации жилого дома	13	02:0:10	649	471,96	306 302,04
1873	Респ. Северная Осетия - Алания, р-н Правобережный, г. Беслан, ул. М.Горького, 98	Правобережный	15:03:0010331:17	0030020000000 Земли населенных пунктов	Под строительство индивидуального жилого дома	13	02:0:10	693	471,96	327 068,28
1874	Респ. Северная Осетия - Алания, р-н Правобережный, г. Беслан, ул. М.Горького, дом 100	Правобережный	15:03:0010331:18	0030020000000 Земли населенных пунктов	Для эксплуатации жилого дома	13	02:0:10	646	471,96	304 886,16
1875	Респ. Северная Осетия - Алания, р-н Правобережный, г. Беслан, ул. М.Горького, дом 102	Правобережный	15:03:0010331:19	0030020000000 Земли населенных пунктов	Для эксплуатации жилого дома	13	02:0:10	713	471,96	336 507,48
1876	Респ. Северная Осетия - Алания, р-н Правобережный, г. Беслан, ул. Степная, 123	Правобережный	15:03:0010331:2	0030020000000 Земли населенных пунктов	Для эксплуатации жилого дома	13	02:0:10	845	471,96	398 806,20
1877	Респ. Северная Осетия - Алания, р-н Правобережный, г. Беслан, ул. М.Горького, дом 104	Правобережный	15:03:0010331:20	0030020000000 Земли населенных пунктов	Для эксплуатации жилого дома	13	02:0:10	700	471,96	330 372,00
1878	Респ. Северная Осетия - Алания, р-н Правобережный, г. Беслан, ул. М. Горького, 106	Правобережный	15:03:0010331:21	0030020000000 Земли населенных пунктов	Для эксплуатации жилого дома	13	02:0:10	682	471,96	321 876,72
1879	Респ. Северная Осетия - Алания, р-н Правобережный, г. Беслан, ул. М.Горького, 108	Правобережный	15:03:0010331:22	0030020000000 Земли населенных пунктов	Для эксплуатации жилого дома	13	02:0:10	652	471,96	307 717,92
1880	Респ. Северная Осетия - Алания, р-н Правобережный, г. Беслан, ул. М.Горького, 110	Правобережный	15:03:0010331:23	0030020000000 Земли населенных пунктов	Для эксплуатации жилого дома	13	02:0:10	693	471,96	327 068,28
1881	Респ. Северная Осетия - Алания, р-н Правобережный, г. Беслан, ул. М.Горького, дом 112	Правобережный	15:03:0010331:24	0030020000000 Земли населенных пунктов	Для эксплуатации жилого дома	13	02:0:10	881	471,96	415 796,76
1882	Респ. Северная Осетия - Алания, р-н Правобережный, г. Беслан, ул. Степная, дом 121	Правобережный	15:03:0010331:3	0030020000000 Земли населенных пунктов	Для эксплуатации жилого дома	13	02:0:10	673	471,96	317 629,08
1883	Республика Северная Осетия-Алания, р-н Правобережный, г. Беслан, ул. Степная, 119	Правобережный	15:03:0010331:4	0030020000000 Земли населенных пунктов	Для эксплуатации жилого дома	13	02:0:10	616	471,96	290 727,36
1884	Респ. Северная Осетия - Алания, р-н Правобережный, г. Беслан, ул. Степная, дом 117	Правобережный	15:03:0010331:5	0030020000000 Земли населенных пунктов	Для эксплуатации жилого дома	13	02:0:10	686	471,96	323 764,56
1885	Респ. Северная Осетия - Алания, р-н Правобережный, г. Беслан, ул. Степная, дом 115	Правобережный	15:03:0010331:6	0030020000000 Земли населенных пунктов	Для строительства жилого дома	13	02:0:10	657	471,96	310 077,72
1886	Респ. Северная Осетия - Алания, р-н Правобережный, г. Беслан, ул. Степная 113	Правобережный	15:03:0010331:7	0030020000000 Земли населенных пунктов	Для возведения жилого одноэтажного дома	13	02:0:10	635	471,96	299 694,60
1887	Респ. Северная Осетия - Алания, р-н Правобережный, г. Беслан, ул. Степная, дом 111	Правобережный	15:03:0010331:8	0030020000000 Земли населенных пунктов	Для эксплуатации жилого дома	13	02:0:10	703	471,96	331 787,88
1888	Республика Северная Осетия - Алания, р-н Правобережный, г. Беслан, ул. Степная, 109	Правобережный	15:03:0010331:9	0030020000000 Земли населенных пунктов	Для эксплуатации жилого дома	13	02:0:10	657	471,96	310 077,72
1889	Российская Федерация, Республика Северная Осетия-Алания, Правобережный район, г. Беслан, ул. К.Хетагурова, 84	Правобережный	15:03:0010332:1	0030020000000 Земли населенных пунктов	Под жилую застройку Индивидуальную	13	02:0:10	644	471,96	303 942,24
1890	Российская Федерация, Республика Северная Осетия-Алания, Правобережный район, г. Беслан, ул. М.Горького, 91	Правобережный	15:03:0010332:10	0030020000000 Земли населенных пунктов	Для эксплуатации дома	13	02:0:10	631	471,96	297 806,76
1891	Российская Федерация, Республика Северная Осетия-Алания, Правобережный район, г. Беслан, ул. М.Горького, 89	Правобережный	15:03:0010332:11	0030020000000 Земли населенных пунктов	Для эксплуатации дома	13	02:0:10	745	471,96	351 610,20
1892	Российская Федерация, Республика Северная Осетия-Алания, Правобережный район, г. Беслан, ул. М.Горького, 87	Правобережный	15:03:0010332:12	0030020000000 Земли населенных пунктов	В целях эксплуатации жилого дома	13	02:0:10	645	471,96	304 414,20
1893	Российская Федерация, Республика Северная Осетия-Алания, Правобережный район, г. Беслан, ул. М.Горького, 85	Правобережный	15:03:0010332:13	0030020000000 Земли населенных пунктов	Для эксплуатации дома	13	02:0:10	655	471,96	309 133,80
1894	Российская Федерация, Республика Северная Осетия-Алания, Правобережный район, г. Беслан, пер. Фрунзе, 7	Правобережный	15:03:0010332:14	0030020000000 Земли населенных пунктов	Для эксплуатации жилого дома	13	02:0:10	647	471,96	305 358,12
1895	Российская Федерация, Республика Северная Осетия-Алания, Правобережный район, г. Беслан, ул. К.Хетагурова, 72	Правобережный	15:03:0010332:15	0030020000000 Земли населенных пунктов	Для эксплуатации жилого дома	13	02:0:10	745	471,96	351 610,20

№ п/п	Местоположение ЗУ	Район	Кадастровый номер ЗУ	Категория земель	Разрешенное использование по документу	Код вида разрешенного использования (в соответствии с классификатором видов разрешенного использования земельных участков)	Вид использования объектов недвижимости	Площадь	УПКС	КС
1896	Российская Федерация, Республика Северная Осетия-Алания, Правобережный район, г. Беслан, ул. К.Хетагурова, 74	Правобережный	15:03:0010332:16	0030020000000 Земли населенных пунктов	Для эксплуатации существующего жилого дома	13	02:010	684	471,96	322 820,64
1897	Российская Федерация, Республика Северная Осетия-Алания, Правобережный район, г. Беслан, ул. К.Хетагурова, 76	Правобережный	15:03:0010332:17	0030020000000 Земли населенных пунктов	Для эксплуатации дома	13	02:010	768	471,96	362 465,28
1898	Российская Федерация, Республика Северная Осетия-Алания, Правобережный район, г. Беслан, пер. Бородинский, 26	Правобережный	15:03:0010332:172	0030020000000 Земли населенных пунктов	Под строительство индивидуального жилого дома	13	02:010	639	471,96	301 582,44
1899	Российская Федерация, Республика Северная Осетия-Алания, Правобережный район, г. Беслан, ул. К.Хетагурова, 78	Правобережный	15:03:0010332:18	0030020000000 Земли населенных пунктов	Для эксплуатации дома	13	02:010	652	471,96	307 717,92
1900	Российская Федерация, Республика Северная Осетия-Алания, Правобережный район, г. Беслан, ул. К.Хетагурова, 80	Правобережный	15:03:0010332:19	0030020000000 Земли населенных пунктов	Для эксплуатации дома	13	02:010	701	471,96	330 843,96
1901	Российская Федерация, Республика Северная Осетия-Алания, Правобережный район, г. Беслан, ул. М.Горького, 89 "а"	Правобережный	15:03:0010332:2	0030020000000 Земли населенных пунктов	Для эксплуатации дома	13	02:010	591	471,96	278 928,36
1902	Российская Федерация, Республика Северная Осетия-Алания, Правобережный район, г. Беслан, ул. К.Хетагурова, 82	Правобережный	15:03:0010332:20	0030020000000 Земли населенных пунктов	Для эксплуатации дома	13	02:010	704	471,96	332 259,84
1903	Российская Федерация, Республика Северная Осетия-Алания, Правобережный район, г. Беслан, ул. К.Хетагурова, 82 "а"	Правобережный	15:03:0010332:21	0030020000000 Земли населенных пунктов	Для эксплуатации дома	13	02:010	702	471,96	331 315,92
1904	Российская Федерация, Республика Северная Осетия-Алания, Правобережный район, г. Беслан, ул. К.Хетагурова, 86	Правобережный	15:03:0010332:22	0030020000000 Земли населенных пунктов	Для эксплуатации дома	13	02:010	657	471,96	310 077,72
1905	Российская Федерация, Республика Северная Осетия-Алания, Правобережный район, г. Беслан, ул. К.Хетагурова, 88	Правобережный	15:03:0010332:23	0030020000000 Земли населенных пунктов	Для эксплуатации дома	13	02:010	1 170	471,96	552 193,20
1906	Российская Федерация, Республика Северная Осетия-Алания, Правобережный район, г. Беслан, ул. М.Горького, 107	Правобережный	15:03:0010332:3	0030020000000 Земли населенных пунктов	Для эксплуатации жилого дома	13	02:010	709	471,96	334 619,64
1907	Российская Федерация, Республика Северная Осетия - Алания, р-н Правобережный, г. Беслан, ул. М Горького, 105	Правобережный	15:03:0010332:4	0030020000000 Земли населенных пунктов	Для эксплуатации дома	13	02:010	716	471,96	337 923,36
1908	Российская Федерация, Республика Северная Осетия-Алания, Правобережный район, г. Беслан, ул. М Горького, 103	Правобережный	15:03:0010332:5	0030020000000 Земли населенных пунктов	Для эксплуатации дома	13	02:010	655	471,96	309 133,80
1909	Российская Федерация, Республика Северная Осетия-Алания, Правобережный район, г. Беслан, ул. М.Горького, 101	Правобережный	15:03:0010332:6	0030020000000 Земли населенных пунктов	Для эксплуатации дома	13	02:010	666	471,96	314 325,36
1910	Российская Федерация, Республика Северная Осетия-Алания, Правобережный район, г. Беслан, ул. М.Горького, 99	Правобережный	15:03:0010332:7	0030020000000 Земли населенных пунктов	Для эксплуатации дома	13	02:010	636	471,96	300 166,56
1911	Российская Федерация, Республика Северная Осетия-Алания, Правобережный район, г. Беслан, ул. М Горького, 97	Правобережный	15:03:0010332:8	0030020000000 Земли населенных пунктов	Для эксплуатации дома	13	02:010	667	471,96	314 797,32
1912	Российская Федерация, Республика Северная Осетия-Алания, Правобережный район, г. Беслан, ул. М Горького, 93	Правобережный	15:03:0010332:9	0030020000000 Земли населенных пунктов	Для эксплуатации дома	13	02:010	643	471,96	303 470,28
1913	Респ. Северная Осетия - Алания, р-н Правобережный, г. Беслан, ул. 3.Космодемьянской, дом 72	Правобережный	15:03:0010333:1	0030020000000 Земли населенных пунктов	Для эксплуатации жилого дома	13	02:010	585	471,96	276 096,60
1914	Респ. Северная Осетия - Алания, р-н Правобережный, г. Беслан, ул. К.Хетагурова, 83	Правобережный	15:03:0010333:10	0030020000000 Земли населенных пунктов	Под строительство индивидуального жилого дома	13	02:010	726	471,96	342 642,96
1915	Респ. Северная Осетия - Алания, р-н Правобережный, г. Беслан, ул. К.Хетагурова, дом 79	Правобережный	15:03:0010333:11	0030020000000 Земли населенных пунктов	Для эксплуатации жилого дома	13	02:010	700	471,96	330 372,00
1916	Респ. Северная Осетия - Алания, р-н Правобережный, г. Беслан, ул. К.Хетагурова, дом 73	Правобережный	15:03:0010333:12	0030020000000 Земли населенных пунктов	Для эксплуатации жилого дома	13	02:010	706	471,96	333 203,76
1917	Респ. Северная Осетия - Алания, р-н Правобережный, г. Беслан, ул. К.Хетагурова, 69	Правобережный	15:03:0010333:13	0030020000000 Земли населенных пунктов	Для эксплуатации жилого дома	13	02:010	618	471,96	291 671,28
1918	Республика Северная Осетия-Алания, р-н Правобережный, г Беслан, ул Фрунзе, д 5	Правобережный	15:03:0010333:15	0030020000000 Земли населенных пунктов	Для эксплуатации жилого дома	13	02:010	730	471,96	344 530,80
1919	Респ. Северная Осетия - Алания, р-н Правобережный, г. Беслан, ул. 3.Космодемьянской, дом 62	Правобережный	15:03:0010333:16	0030020000000 Земли населенных пунктов	Для эксплуатации существующего жилого дома	13	02:010	779	471,96	367 656,84
1920	Республика Северная Осетия - Алания, р-н Правобережный, г. Беслан, ул. 3.Космодемьянской, 66 "а"	Правобережный	15:03:0010333:162	0030020000000 Земли населенных пунктов	Для индивидуального жилищного строительства	13	02:010	624	471,96	294 503,04
1921	Респ. Северная Осетия - Алания, р-н Правобережный, г. Беслан, ул. 3.Космодемьянской, 64	Правобережный	15:03:0010333:17	0030020000000 Земли населенных пунктов	Для эксплуатации жилого дома	13	02:010	643	471,96	303 470,28
1922	Респ. Северная Осетия - Алания, р-н Правобережный, г. Беслан, ул. 3.Космодемьянской, дом 68	Правобережный	15:03:0010333:18	0030020000000 Земли населенных пунктов	Для эксплуатации жилого дома	13	02:010	628	471,96	296 390,88
1923	Респ. Северная Осетия - Алания, р-н Правобережный, г. Беслан, ул. 3.Космодемьянской, дом 70	Правобережный	15:03:0010333:19	0030020000000 Земли населенных пунктов	Для эксплуатации жилого дома	13	02:010	622	471,96	293 559,12
1924	Респ. Северная Осетия - Алания, р-н Правобережный, г. Беслан, ул. 3.Космодемьянской, дом 78	Правобережный	15:03:0010333:2	0030020000000 Земли населенных пунктов	Для эксплуатации существующего жилого дома	13	02:010	656	471,96	309 605,76
1925	Респ. Северная Осетия - Алания, р-н Правобережный, г. Беслан, ул. 3.Космодемьянской, 74	Правобережный	15:03:0010333:20	0030020000000 Земли населенных пунктов	Под строительство индивидуального жилого дома	13	02:010	693	471,96	327 068,28
1926	Респ. Северная Осетия - Алания, р-н Правобережный, г. Беслан, ул. 3.Космодемьянской, 76 "а"	Правобережный	15:03:0010333:21	0030020000000 Земли населенных пунктов	Под строительство индивидуального жилого дома	13	02:010	650	471,96	306 774,00
1927	Респ. Северная Осетия - Алания, р-н Правобережный, г. Беслан, ул. 3.Космодемьянской, 76	Правобережный	15:03:0010333:22	0030020000000 Земли населенных пунктов	Под строительство индивидуального жилого дома	13	02:010	709	471,96	334 619,64
1928	Респ. Северная Осетия - Алания, р-н Правобережный, г. Беслан, ул. К.Хетагурова, дом 75-а	Правобережный	15:03:0010333:23	0030020000000 Земли населенных пунктов	Для эксплуатации существующего жилого дома	13	02:010	673	471,96	317 629,08
1929	Респ. Северная Осетия - Алания, р-н Правобережный, г. Беслан, ул. К.Хетагурова, дом 77	Правобережный	15:03:0010333:3	0030020000000 Земли населенных пунктов	Для эксплуатации дома	13	02:010	704	471,96	332 259,84
1930	Респ. Северная Осетия - Алания, р-н Правобережный, г. Беслан, ул. К.Хетагурова, дом 75	Правобережный	15:03:0010333:4	0030020000000 Земли населенных пунктов	Для эксплуатации жилого дома	13	02:010	682	471,96	321 876,72
1931	Респ. Северная Осетия - Алания, р-н Правобережный, г. Беслан, ул. К.Хетагурова, дом 71	Правобережный	15:03:0010333:5	0030020000000 Земли населенных пунктов	Под жилую застройку Индивидуальную	13	02:010	697	471,96	328 956,12
1932	Респ. Северная Осетия - Алания, р-н Правобережный, г. Беслан, ул. 3.Космодемьянской, дом 66	Правобережный	15:03:0010333:6	0030020000000 Земли населенных пунктов	Для эксплуатации дома	13	02:010	712	471,96	336 035,52
1933	Респ. Северная Осетия - Алания, р-н Правобережный, г. Беслан, ул. К.Хетагурова, дом 81	Правобережный	15:03:0010333:7	0030020000000 Земли населенных пунктов	Для эксплуатации дома	13	02:010	711	471,96	335 563,56
1934	Республика Северная Осетия-Алания, р-н Правобережный, г Беслан, ул К.Хетагурова, д 87	Правобережный	15:03:0010333:8	0030020000000 Земли населенных пунктов	Для эксплуатации дома	13	02:010	738	471,96	348 306,48
1935	Респ. Северная Осетия - Алания, р-н Правобережный, г. Беслан, ул. К.Хетагурова, 85	Правобережный	15:03:0010333:9	0030020000000 Земли населенных пунктов	Под индивидуальную жилую застройку	13	02:010	660	471,96	311 493,60
1936	Республика Северная Осетия-Алания, р-н Правобережный, г Беслан, пер Бородинский, д 16	Правобережный	15:03:0010334:1	0030020000000 Земли населенных пунктов	Для эксплуатации жилого дома	13	02:010	583	471,96	275 152,68
1937	Респ. Северная Осетия - Алания, р-н Правобережный, г. Беслан, ул. 3.Космодемьянской, 47	Правобережный	15:03:0010334:10	0030020000000 Земли населенных пунктов	Для эксплуатации дома	13	02:010	596	471,96	281 288,16
1938	Респ. Северная Осетия - Алания, р-н Правобережный, г. Беслан, ул. 3.Космодемьянской, дом 45	Правобережный	15:03:0010334:11	0030020000000 Земли населенных пунктов	Для эксплуатации дома	13	02:010	655	471,96	309 133,80
1939	Северная Осетия - Алания респ, р-н Правобережный, г Беслан, ул 3.Космодемьянской, 43	Правобережный	15:03:0010334:12	0030020000000 Земли населенных пунктов	Для эксплуатации дома	13	02:010	598	471,96	282 232,08
1940	Респ. Северная Осетия - Алания, р-н Правобережный, г. Беслан, ул. 3.Космодемьянской, дом 41	Правобережный	15:03:0010334:13	0030020000000 Земли населенных пунктов	Для эксплуатации дома	13	02:010	824	471,96	388 895,04
1941	Респ. Северная Осетия - Алания, р-н Правобережный, г. Беслан, ул. Вокзальная, дом 48	Правобережный	15:03:0010334:14	0030020000000 Земли населенных пунктов	Для эксплуатации существующего жилого дома	13	02:010	749	471,96	353 498,04
1942	Республика Северная Осетия-Алания, р-н Правобережный, г Беслан, ул Вокзальная, д 50	Правобережный	15:03:0010334:15	0030020000000 Земли населенных пунктов	Для эксплуатации жилого дома	13	02:010	654	471,96	308 661,84
1943	Респ. Северная Осетия - Алания, р-н Правобережный, г. Беслан, ул. Вокзальная, дом 52	Правобережный	15:03:0010334:16	0030020000000 Земли населенных пунктов	Для эксплуатации существующего жилого дома	13	02:010	644	471,96	303 942,24
1944	Респ. Северная Осетия - Алания, р-н Правобережный, г. Беслан, ул. Вокзальная, 54	Правобережный	15:03:0010334:17	0030020000000 Земли населенных пунктов	Для эксплуатации дома	13	02:010	654	471,96	308 661,84
1945	Респ. Северная Осетия - Алания, р-н Правобережный, г. Беслан, ул. Вокзальная, дом 56	Правобережный	15:03:0010334:18	0030020000000 Земли населенных пунктов	Под строительство индивидуального жилого дома	13	02:010	635	471,96	299 694,60
1946	Респ. Северная Осетия - Алания, р-н Правобережный, г. Беслан, ул. Вокзальная, 58	Правобережный	15:03:0010334:19	0030020000000 Земли населенных пунктов	Для эксплуатации дома	13	02:010	662	471,96	312 437,52
1947	Респ. Северная Осетия - Алания, р-н Правобережный, г. Беслан, ул. 3.Космодемьянской, 49	Правобережный	15:03:0010334:2	0030020000000 Земли населенных пунктов	Для эксплуатации дома	13	02:010	593	471,96	279 872,28

№ пп	Местоположение ЗУ	Район	Кадастровый номер ЗУ	Категория земель	Разрешенное использование по документу	Код вида разрешенного использования (в соответствии с классификатором видов разрешенного использования земельных участков)	Вид использования объектов недвижимости	Площадь	УПКС	КС
1948	Северная Осетия - Алания респ, р-н Правобережный, г Беслан, ул. Вокзальная, 60	Правобережный	15:03:0010334:20	0030020000000 Земли населенных пунктов	Под строительство индивидуального жилого дома	13	02:0010	646	471,96	304 886,16
1949	Респ. Северная Осетия - Алания, р-н Правобережный, г. Беслан, ул. Вокзальная, дом 62	Правобережный	15:03:0010334:21	0030020000000 Земли населенных пунктов	Для эксплуатации жилого дома	13	02:0010	665	471,96	313 853,40
1950	Респ. Северная Осетия - Алания, р-н Правобережный, г. Беслан, ул. Вокзальная, дом 64	Правобережный	15:03:0010334:22	0030020000000 Земли населенных пунктов	Для эксплуатации дома	13	02:0010	706	471,96	333 203,76
1951	Республика Северная Осетия-Алания, р-н Правобережный, г Беслан, ул Вокзальная, д 66	Правобережный	15:03:0010334:23	0030020000000 Земли населенных пунктов	Для эксплуатации дома	13	02:0010	595	471,96	280 816,20
1952	Респ. Северная Осетия - Алания, р-н Правобережный, г. Беслан, ул. Вокзальная, 68	Правобережный	15:03:0010334:24	0030020000000 Земли населенных пунктов	Для эксплуатации дома	13	02:0010	658	471,96	310 549,68
1953	Респ. Северная Осетия - Алания, р-н Правобережный, г. Беслан, ул. 3.Космодемьянской, дом 59	Правобережный	15:03:0010334:3	0030020000000 Земли населенных пунктов	Для эксплуатации существующего жилого дома	13	02:0010	771	471,96	363 881,16
1954	Респ. Северная Осетия - Алания, р-н Правобережный, г. Беслан, ул. Вокзальная, дом 70	Правобережный	15:03:0010334:4	0030020000000 Земли населенных пунктов	Для эксплуатации дома	13	02:0010	103	471,96	48 611,88
1955	Респ. Северная Осетия - Алания, р-н Правобережный, г. Беслан, пер. Богодинский, 14 "а"	Правобережный	15:03:0010334:5	0030020000000 Земли населенных пунктов	Для эксплуатации дома	13	02:0010	327	471,96	154 330,92
1956	Респ. Северная Осетия - Алания, р-н Правобережный, г. Беслан, ул. 3.Космодемьянской, дом 57	Правобережный	15:03:0010334:6	0030020000000 Земли населенных пунктов	Для эксплуатации дома	13	02:0010	1 232	471,96	581 454,72
1957	Респ. Северная Осетия - Алания, р-н Правобережный, г. Беслан, ул. 3.Космодемьянской, дом 55	Правобережный	15:03:0010334:7	0030020000000 Земли населенных пунктов	Для эксплуатации дома	13	02:0010	580	471,96	273 736,80
1958	Респ. Северная Осетия - Алания, р-н Правобережный, г. Беслан, ул. 3.Космодемьянской, 53	Правобережный	15:03:0010334:8	0030020000000 Земли населенных пунктов	Для эксплуатации дома	13	02:0010	620	471,96	292 615,20
1959	Респ. Северная Осетия - Алания, р-н Правобережный, г. Беслан, ул. 3.Космодемьянской, 51	Правобережный	15:03:0010334:9	0030020000000 Земли населенных пунктов	Для эксплуатации дома	13	02:0010	603	471,96	284 591,88
1960	Республика Северная Осетия-Алания, р-н Правобережный, г Беслан, ул Вокзальная, 23	Правобережный	15:03:0010335:1	0030020000000 Земли населенных пунктов	Под жилую застройку	13	02:0010	708	471,96	334 147,68
1961	Респ. Северная Осетия - Алания, р-н Правобережный, г. Беслан, ул. Вокзальная, 11	Правобережный	15:03:0010335:10	0030020000000 Земли населенных пунктов	Для эксплуатации дома	13	02:0010	524	471,96	247 307,04
1962	Респ. Северная Осетия - Алания, р-н Правобережный, г. Беслан, ул. Вокзальная, 9	Правобережный	15:03:0010335:11	0030020000000 Земли населенных пунктов	Для эксплуатации дома	13	02:0010	662	471,96	312 437,52
1963	Респ. Северная Осетия - Алания, р-н Правобережный, г. Беслан, ул. Вокзальная, 7	Правобережный	15:03:0010335:12	0030020000000 Земли населенных пунктов	Для эксплуатации существующего жилого дома	13	02:0010	626	471,96	295 446,96
1964	Респ. Северная Осетия - Алания, р-н Правобережный, г. Беслан, ул. Вокзальная, 5	Правобережный	15:03:0010335:13	0030020000000 Земли населенных пунктов	Для возведения жилого одноэтажного кирпичного дома	13	02:0010	662	471,96	312 437,52
1965	Респ. Северная Осетия - Алания, р-н Правобережный, г. Беслан, ул. Вокзальная, 3	Правобережный	15:03:0010335:14	0030020000000 Земли населенных пунктов	Для эксплуатации существующего жилого дома	13	02:0010	680	471,96	320 932,80
1966	Республика Северная Осетия-Алания, р-н Правобережный, г Беслан, пер Фрунзе, 3	Правобережный	15:03:0010335:15	0030020000000 Земли населенных пунктов	Для эксплуатации дома	13	02:0010	647	471,96	305 358,12
1967	Респ. Северная Осетия - Алания, р-н Правобережный, г. Беслан, ул. Калинина, 2	Правобережный	15:03:0010335:16	0030020000000 Земли населенных пунктов	Для эксплуатации дома	13	02:0010	671	471,96	316 685,16
1968	Респ. Северная Осетия - Алания, р-н Правобережный, г. Беслан, ул. Калинина, 4	Правобережный	15:03:0010335:17	0030020000000 Земли населенных пунктов	Для эксплуатации существующего жилого дома	13	02:0010	1 311	471,96	618 739,56
1969	Респ. Северная Осетия - Алания, р-н Правобережный, г. Беслан, ул. Калинина, 6	Правобережный	15:03:0010335:18	0030020000000 Земли населенных пунктов	Для эксплуатации дома	13	02:0010	653	471,96	308 189,88
1970	Респ. Северная Осетия - Алания, р-н Правобережный, г. Беслан, ул. Калинина, 8	Правобережный	15:03:0010335:19	0030020000000 Земли населенных пунктов	Для эксплуатации дома	13	02:0010	638	471,96	301 110,48
1971	Респ. Северная Осетия - Алания, р-н Правобережный, г. Беслан, ул. Вокзальная, 13	Правобережный	15:03:0010335:2	0030020000000 Земли населенных пунктов	Для эксплуатации дома	13	02:0010	722	471,96	340 755,12
1972	Респ. Северная Осетия - Алания, р-н Правобережный, г. Беслан, ул. Калинина, 10	Правобережный	15:03:0010335:20	0030020000000 Земли населенных пунктов	Для эксплуатации дома	13	02:0010	631	471,96	297 806,76
1973	Респ. Северная Осетия - Алания, р-н Правобережный, г. Беслан, ул. Калинина, 12	Правобережный	15:03:0010335:21	0030020000000 Земли населенных пунктов	Для эксплуатации дома	13	02:0010	668	471,96	315 269,28
1974	Респ. Северная Осетия - Алания, р-н Правобережный, г. Беслан, ул. Калинина, 14	Правобережный	15:03:0010335:22	0030020000000 Земли населенных пунктов	Под строительство индивидуального жилого дома	13	02:0010	685	471,96	323 292,60
1975	Северная Осетия - Алания респ, р-н Правобережный, г Беслан, ул Калинина, 16	Правобережный	15:03:0010335:23	0030020000000 Земли населенных пунктов	Для эксплуатации жилого дома	13	02:0010	656	471,96	309 605,76
1976	Респ. Северная Осетия - Алания, р-н Правобережный, г. Беслан, ул. Калинина, 18	Правобережный	15:03:0010335:3	0030020000000 Земли населенных пунктов	Для эксплуатации жилого дома	13	02:0010	683	471,96	322 348,68
1977	Респ. Северная Осетия - Алания, р-н Правобережный, г. Беслан, пер. Богодинский, 10	Правобережный	15:03:0010335:4	0030020000000 Земли населенных пунктов	Под строительство индивидуального жилого дома	13	02:0010	610	471,96	287 895,60
1978	Респ. Северная Осетия - Алания, р-н Правобережный, г. Беслан, ул. Вокзальная, 25	Правобережный	15:03:0010335:5	0030020000000 Земли населенных пунктов	Для эксплуатации жилого дома	13	02:0010	686	471,96	323 764,56
1979	Респ. Северная Осетия - Алания, р-н Правобережный, г. Беслан, ул. Вокзальная, 21	Правобережный	15:03:0010335:6	0030020000000 Земли населенных пунктов	Для эксплуатации дома	13	02:0010	687	471,96	324 236,52
1980	Республика Северная Осетия-Алания, р-н Правобережный, г. Беслан, ул. Вокзальная, 19	Правобережный	15:03:0010335:7	0030020000000 Земли населенных пунктов	Для эксплуатации дома	13	02:0010	664	471,96	313 381,44
1981	Респ. Северная Осетия - Алания, р-н Правобережный, г. Беслан, ул. Вокзальная, 17	Правобережный	15:03:0010335:8	0030020000000 Земли населенных пунктов	Для эксплуатации дома	13	02:0010	590	471,96	278 456,40
1982	Респ. Северная Осетия - Алания, р-н Правобережный, г. Беслан, ул. Вокзальная, 15	Правобережный	15:03:0010335:9	0030020000000 Земли населенных пунктов	Для эксплуатации дома	13	02:0010	664	471,96	313 381,44
1983	Респ. Северная Осетия - Алания, р-н Правобережный, г. Беслан, пер Богодинский, 4	Правобережный	15:03:0010336:1	0030020000000 Земли населенных пунктов	Для эксплуатации жилого дома	13	02:0010	607	471,96	286 479,72
1984	Респ. Северная Осетия - Алания, р-н Правобережный, г. Беслан, ул. Калинина, 7	Правобережный	15:03:0010336:10	0030020000000 Земли населенных пунктов	Для эксплуатации жилого дома	13	02:0010	661	471,96	311 965,56
1985	Респ. Северная Осетия - Алания, р-н Правобережный, г. Беслан, ул. Калинина, 5	Правобережный	15:03:0010336:11	0030020000000 Земли населенных пунктов	Для эксплуатации жилого дома	13	02:0010	616	471,96	290 727,36
1986	Респ. Северная Осетия - Алания, р-н Правобережный, г. Беслан, ул. Калинина, 3	Правобережный	15:03:0010336:12	0030020000000 Земли населенных пунктов	Для эксплуатации жилого дома	13	02:0010	1 269	471,96	598 917,24
1987	Северная Осетия - Алания респ, р-н Правобережный, г Беслан, ул Калинина, 1	Правобережный	15:03:0010336:13	0030020000000 Земли населенных пунктов	Для эксплуатации жилого дома	13	02:0010	811	471,96	382 759,56
1988	Республика Северная Осетия-Алания, р-н Правобережный, г Беслан, ул Фрунзе, д 1	Правобережный	15:03:0010336:14	0030020000000 Земли населенных пунктов	Размещ эксплуатации жилого дома	13	02:0010	666	471,96	314 325,36
1989	Респ. Северная Осетия - Алания, р-н Правобережный, г. Беслан, ул. Победы, дом 2	Правобережный	15:03:0010336:15	0030020000000 Земли населенных пунктов	Для эксплуатации жилого дома	13	02:0010	730	471,96	344 530,80
1990	Респ. Северная Осетия - Алания, р-н Правобережный, г. Беслан, ул. Победы, 4	Правобережный	15:03:0010336:16	0030020000000 Земли населенных пунктов	Для эксплуатации жилого дома	13	02:0010	715	471,96	337 451,40
1991	Респ. Северная Осетия - Алания, р-н Правобережный, г. Беслан, ул. Победы, 8	Правобережный	15:03:0010336:18	0030020000000 Земли населенных пунктов	Для эксплуатации жилого дома	13	02:0010	581	471,96	274 208,76
1992	Респ. Северная Осетия - Алания, р-н Правобережный, г. Беслан, ул. Победы, 10	Правобережный	15:03:0010336:19	0030020000000 Земли населенных пунктов	Под строительство индивидуального жилого дома	13	02:0010	638	471,96	301 110,48
1993	Респ. Северная Осетия - Алания, р-н Правобережный, г. Беслан, ул. Победы, 12	Правобережный	15:03:0010336:2	0030020000000 Земли населенных пунктов	Для эксплуатации жилого дома	13	02:0010	631	471,96	297 806,76
1994	Респ. Северная Осетия - Алания, р-н Правобережный, г. Беслан, ул. Победы, 12 а	Правобережный	15:03:0010336:20	0030020000000 Земли населенных пунктов	Под строительство индивидуального жилого дома	13	02:0010	586	471,96	276 568,56
1995	Респ. Северная Осетия - Алания, р-н Правобережный, г. Беслан, ул. Победы, 16	Правобережный	15:03:0010336:22	0030020000000 Земли населенных пунктов	Для эксплуатации жилого дома	13	02:0010	623	471,96	294 031,08
1996	Респ. Северная Осетия - Алания, р-н Правобережный, г. Беслан, ул. Победы, 18	Правобережный	15:03:0010336:23	0030020000000 Земли населенных пунктов	Для эксплуатации жилого дома	13	02:0010	600	471,96	283 176,00
1997	Республика Северная Осетия-Алания, р-н Правобережный, г Беслан, ул Победы 20	Правобережный	15:03:0010336:24	0030020000000 Земли населенных пунктов	Под строительство индивидуального жилого дома	13	02:0010	587	471,96	277 040,52
1998	Северная Осетия - Алания респ, р-н Правобережный, г Беслан, ул Победы 6	Правобережный	15:03:0010336:25	0030020000000 Земли населенных пунктов	Под строительство индивидуального жилого дома	13	02:0010	611	471,96	288 367,56
1999	Северная Осетия - Алания респ, р-н Правобережный, г Беслан, ул. Победы, 4 "г"	Правобережный	15:03:0010336:26	0030020000000 Земли населенных пунктов	Для эксплуатации жилого дома	13	02:0010	583	471,96	275 152,68
2000	Российская Федерация, Республика Северная Осетия-Алания, Правобережный район, г. Беслан, ул. Победы, 28	Правобережный	15:03:0010336:3	0030020000000 Земли населенных пунктов	Для эксплуатации дома	13	02:0010	608	471,96	286 951,68
2001	Респ. Северная Осетия - Алания, р-н Правобережный, г. Беслан, ул. Победы, 22	Правобережный	15:03:0010336:4	0030020000000 Земли населенных пунктов	Под строительство индивидуального жилого дома	13	02:0010	572	471,96	269 961,12
2002	Республика Северная Осетия-Алания, р-н Правобережный, г Беслан, пер Богодинский, д 6	Правобережный	15:03:0010336:5	0030020000000 Земли населенных пунктов	Для эксплуатации жилого дома	13	02:0010	670	471,96	316 213,20
2003	Респ. Северная Осетия - Алания, р-н Правобережный, г. Беслан, ул. Калинина, 15	Правобережный	15:03:0010336:6	0030020000000 Земли населенных пунктов	Для эксплуатации жилого дома	13	02:0010	663	471,96	312 909,48
2004	Респ. Северная Осетия - Алания, р-н Правобережный, г. Беслан, ул. Калинина, 13	Правобережный	15:03:0010336:7	0030020000000 Земли населенных пунктов	Под строительство индивидуального жилого дома	13	02:0010	639	471,96	301 582,44
2005	Республика Северная Осетия-Алания, р-н Правобережный, г. Беслан, ул. Победы, 14	Правобережный	15:03:0010336:71	0030020000000 Земли населенных пунктов	для эксплуатации индивидуального жилого дома	13	02:0010	213	471,96	100 527,48
2006	Республика Северная Осетия-Алания, р-н Правобережный, г. Беслан, ул. Победы, 14	Правобережный	15:03:0010336:72	0030020000000 Земли населенных пунктов	для эксплуатации индивидуального жилого дома	13	02:0010	196	471,96	92 504,16
2007	Республика Северная Осетия-Алания, р-н Правобережный, г. Беслан, ул. Победы, 14	Правобережный	15:03:0010336:73	0030020000000 Земли населенных пунктов	для эксплуатации индивидуального жилого дома	13	02:0010	200	471,96	94 392,00
2008	Республика Северная Осетия-Алания, р-н Правобережный, г. Беслан, ул Калинина, 17	Правобережный	15:03:0010336:75	0030020000000 Земли населенных пунктов	Для строительства индивидуального жилого дома	13	02:0010	604	471,96	285 063,84

№ пп	Местоположение ЗУ	Район	Кадастровый номер ЗУ	Категория земель	Разрешенное использование по документу	Код вида разрешенного использования (в соответствии с классификатором видов разрешенного использования земельных участков)	Вид использования объектов недвижимости	Площадь	УПКС	КС
2009	Респ. Северная Осетия - Алания, р-н Правобережный, г. Беслан, ул. Калинина, 11	Правобережный	15:03:0010336:8	003002000000 Земли населенных пунктов	Для эксплуатации жилого дома	13	02:0:10	617	471,96	291 199,32
2010	Северная Осетия - Алания респ, р-н Правобережный, г. Беслан, ул. Калинина, 9	Правобережный	15:03:0010336:9	003002000000 Земли населенных пунктов	Под строительство индивидуального жилого дома	13	02:0:10	613	471,96	289 311,48
2011	Российская Федерация, Республика Северная Осетия-Алания, Правобережный район, г. Беслан, ул. Подгорная, 57	Правобережный	15:03:0010337:1	003002000000 Земли населенных пунктов	Для эксплуатации дома	13	02:0:10	1 040	471,96	490 838,40
2012	Российская Федерация, Республика Северная Осетия-Алания, Правобережный район, г. Беслан, ул. Подгорная, 71	Правобережный	15:03:0010337:10	003002000000 Земли населенных пунктов	Для эксплуатации дома	13	02:0:10	649	471,96	306 302,04
2013	Российская Федерация, Республика Северная Осетия-Алания, Правобережный район, г. Беслан, ул. Подгорная, 69	Правобережный	15:03:0010337:11	003002000000 Земли населенных пунктов	Для эксплуатации дома	13	02:0:10	589	471,96	277 984,44
2014	Российская Федерация, Республика Северная Осетия-Алания, Правобережный район, г. Беслан, ул. Подгорная, 67	Правобережный	15:03:0010337:12	003002000000 Земли населенных пунктов	Для эксплуатации дома	13	02:0:10	594	471,96	280 344,24
2015	Российская Федерация, Республика Северная Осетия-Алания, Правобережный район, г. Беслан, ул. Подгорная, 65	Правобережный	15:03:0010337:13	003002000000 Земли населенных пунктов	Под строительство индивидуального жилого дома	13	02:0:10	616	471,96	290 727,36
2016	Российская Федерация, Республика Северная Осетия-Алания, Правобережный район, г. Беслан, ул. Подгорная, 63	Правобережный	15:03:0010337:14	003002000000 Земли населенных пунктов	Для эксплуатации дома	13	02:0:10	625	471,96	294 975,00
2017	Российская Федерация, Республика Северная Осетия-Алания, Правобережный район, г. Беслан, ул. Подгорная, 61	Правобережный	15:03:0010337:15	003002000000 Земли населенных пунктов	Под строительство индивидуального жилого дома	13	02:0:10	541	471,96	255 330,36
2018	Российская Федерация, Республика Северная Осетия-Алания, Правобережный район, г. Беслан, ул. Подгорная, 59	Правобережный	15:03:0010337:16	003002000000 Земли населенных пунктов	Для эксплуатации дома	13	02:0:10	643	471,96	303 942,24
2019	Российская Федерация, Республика Северная Осетия-Алания, Правобережный район, г. Беслан, ул. Степная, 58	Правобережный	15:03:0010337:17	003002000000 Земли населенных пунктов	Для эксплуатации дома	13	02:0:10	684	471,96	322 820,64
2020	Российская Федерация, Республика Северная Осетия-Алания, Правобережный район, г. Беслан, ул. Степная, 60	Правобережный	15:03:0010337:18	003002000000 Земли населенных пунктов	Под строительство индивидуального жилого дома	13	02:0:10	669	471,96	315 741,24
2021	Российская Федерация, Республика Северная Осетия-Алания, Правобережный район, г. Беслан, ул. Степная, 62	Правобережный	15:03:0010337:19	003002000000 Земли населенных пунктов	Для содержания и эксплуатации жилого дома	13	02:0:10	652	471,96	307 717,92
2022	Российская Федерация, Республика Северная Осетия-Алания, Правобережный район, г. Беслан, ул. Степная, 80	Правобережный	15:03:0010337:2	003002000000 Земли населенных пунктов	Для эксплуатации дома	13	02:0:10	634	471,96	299 222,64
2023	Российская Федерация, Республика Северная Осетия-Алания, Правобережный район, г. Беслан, ул. Степная, 64	Правобережный	15:03:0010337:20	003002000000 Земли населенных пунктов	Для эксплуатации дома	13	02:0:10	637	471,96	300 638,52
2024	Российская Федерация, Республика Северная Осетия-Алания, Правобережный район, г. Беслан, ул. Степная, 66	Правобережный	15:03:0010337:21	003002000000 Земли населенных пунктов	Под строительство индивидуального жилого дома	13	02:0:10	660	471,96	311 493,60
2025	Российская Федерация, Республика Северная Осетия-Алания, Правобережный район, г. Беслан, ул. Степная, 68	Правобережный	15:03:0010337:22	003002000000 Земли населенных пунктов	Для эксплуатации дома	13	02:0:10	714	471,96	336 979,44
2026	Российская Федерация, Республика Северная Осетия-Алания, Правобережный район, г. Беслан, ул. Степная, 70	Правобережный	15:03:0010337:23	003002000000 Земли населенных пунктов	Для эксплуатации существующего жилого дома	13	02:0:10	685	471,96	323 292,60
2027	Российская Федерация, Республика Северная Осетия-Алания, Правобережный район, г. Беслан, ул. Степная, 72	Правобережный	15:03:0010337:24	003002000000 Земли населенных пунктов	Для эксплуатации жилого дома	13	02:0:10	661	471,96	311 965,56
2028	Российская Федерация, Республика Северная Осетия-Алания, Правобережный район, г. Беслан, ул. Степная, 74	Правобережный	15:03:0010337:25	003002000000 Земли населенных пунктов	Для эксплуатации индивидуального жилого дома	13	02:0:10	668	471,96	315 269,28
2029	Российская Федерация, Республика Северная Осетия-Алания, Правобережный район, г. Беслан, ул. Степная, 76	Правобережный	15:03:0010337:26	003002000000 Земли населенных пунктов	Для эксплуатации жилого дома	13	02:0:10	717	471,96	338 395,32
2030	Российская Федерация, Республика Северная Осетия-Алания, Правобережный район, г. Беслан, ул. Степная, 78	Правобережный	15:03:0010337:27	003002000000 Земли населенных пунктов	Эксплуатация жилого дома	13	02:0:10	633	471,96	298 750,68
2031	Российская Федерация, Республика Северная Осетия-Алания, Правобережный район, г. Беслан, ул. Степная, 82	Правобережный	15:03:0010337:28	003002000000 Земли населенных пунктов	Для эксплуатации существующего жилого дома	13	02:0:10	702	471,96	331 315,92
2032	Российская Федерация, Республика Северная Осетия-Алания, Правобережный район, г. Беслан, ул. Степная, 84	Правобережный	15:03:0010337:29	003002000000 Земли населенных пунктов	Для эксплуатации существующего жилого дома	13	02:0:10	592	471,96	279 400,32
2033	Российская Федерация, Республика Северная Осетия-Алания, Правобережный район, г. Беслан, ул. Подгорная, 85	Правобережный	15:03:0010337:3	003002000000 Земли населенных пунктов	Под строительство индивидуального жилого дома	13	02:0:10	916	471,96	432 315,36
2034	Российская Федерация, Республика Северная Осетия-Алания, Правобережный район, г. Беслан, ул. Степная, 86	Правобережный	15:03:0010337:30	003002000000 Земли населенных пунктов	Для содержания и эксплуатации существующего жилого дома	13	02:0:10	592	471,96	279 400,32
2035	Российская Федерация, Республика Северная Осетия-Алания, Правобережный район, г. Беслан, ул. Степная, 88	Правобережный	15:03:0010337:31	003002000000 Земли населенных пунктов	Для эксплуатации дома	13	02:0:10	785	471,96	370 488,60
2036	Российская Федерация, Республика Северная Осетия-Алания, Правобережный район, г. Беслан, ул. Подгорная, 83	Правобережный	15:03:0010337:4	003002000000 Земли населенных пунктов	Для эксплуатации дома	13	02:0:10	727	471,96	343 114,92
2037	Российская Федерация, Республика Северная Осетия-Алания, Правобережный район, г. Беслан, ул. Подгорная, 81	Правобережный	15:03:0010337:5	003002000000 Земли населенных пунктов	Для эксплуатации дома	13	02:0:10	621	471,96	293 087,16
2038	Российская Федерация, Республика Северная Осетия-Алания, Правобережный район, г. Беслан, ул. Подгорная, 79	Правобережный	15:03:0010337:6	003002000000 Земли населенных пунктов	Под строительство индивидуального жилого дома	13	02:0:10	686	471,96	324 708,48
2039	Российская Федерация, Республика Северная Осетия-Алания, Правобережный район, г. Беслан, ул. Подгорная, 77	Правобережный	15:03:0010337:7	003002000000 Земли населенных пунктов	Под строительство индивидуального жилого дома	13	02:0:10	617	471,96	291 199,32
2040	Российская Федерация, Республика Северная Осетия-Алания, Правобережный район, г. Беслан, ул. Подгорная, 75	Правобережный	15:03:0010337:8	003002000000 Земли населенных пунктов	Для эксплуатации жилого дома	13	02:0:10	620	471,96	292 615,20
2041	Российская Федерация, Республика Северная Осетия-Алания, Правобережный район, г. Беслан, ул. Подгорная, 73	Правобережный	15:03:0010337:9	003002000000 Земли населенных пунктов	Для эксплуатации существующего жилого дома	13	02:0:10	577	471,96	272 320,92
2042	Респ. Северная Осетия - Алания, р-н Правобережный, г. Беслан, ул. Степная, дом 93	Правобережный	15:03:0010338:1	003002000000 Земли населенных пунктов	Для эксплуатации индивидуального жилого дома	13	02:0:10	675	471,96	318 573,00
2043	Респ. Северная Осетия - Алания, р-н Правобережный, г. Беслан, ул. Степная, дом 87	Правобережный	15:03:0010338:10	003002000000 Земли населенных пунктов	Под эксплуатацию дома	13	02:0:10	700	471,96	330 372,00
2044	Респ. Северная Осетия - Алания, р-н Правобережный, г. Беслан, ул. Степная, 85	Правобережный	15:03:0010338:11	003002000000 Земли населенных пунктов	Для эксплуатации дома	13	02:0:10	710	471,96	335 091,60
2045	Северная Осетия - Алания респ, р-н Правобережный, г. Беслан, ул. Степная, 83	Правобережный	15:03:0010338:12	003002000000 Земли населенных пунктов	Для эксплуатации дома	13	02:0:10	689	471,96	325 180,44
2046	Республика Северная Осетия-Алания, р-н Правобережный, г. Беслан, ул. Степная 79	Правобережный	15:03:0010338:13	003002000000 Земли населенных пунктов	Для индивидуального жилищного строительства	13	02:0:10	781	471,96	368 600,76
2047	Респ. Северная Осетия - Алания, р-н Правобережный, г. Беслан, ул. Степная, дом 77	Правобережный	15:03:0010338:14	003002000000 Земли населенных пунктов	Для эксплуатации жилого дома	13	02:0:10	656	471,96	309 605,76
2048	Республика Северная Осетия - Алания, р-н Правобережный, г. Беслан, ул. Степная, 75	Правобережный	15:03:0010338:15	003002000000 Земли населенных пунктов	Для эксплуатации дома	13	02:0:10	696	471,96	328 484,16
2049	Респ. Северная Осетия - Алания, р-н Правобережный, г. Беслан, ул. Степная, дом 73	Правобережный	15:03:0010338:16	003002000000 Земли населенных пунктов	Для эксплуатации жилого дома	13	02:0:10	700	471,96	330 372,00
2050	Респ. Северная Осетия - Алания, р-н Правобережный, г. Беслан, ул. Степная, дом 71	Правобережный	15:03:0010338:17	003002000000 Земли населенных пунктов	Для эксплуатации жилого дома	13	02:0:10	701	471,96	330 843,96
2051	Республика Северная Осетия - Алания, Правобережный район, г. Беслан, ул.М.Горького, 88	Правобережный	15:03:0010338:177	003002000000 Земли населенных пунктов	Для эксплуатации дома	13	02:0:10	1 446	471,96	682 454,16
2052	Республика Северная Осетия - Алания, Правобережный район, г. Беслан, пер. Фрунзе, 6	Правобережный	15:03:0010338:178	003002000000 Земли населенных пунктов	Для эксплуатации дома	13	02:0:10	457	471,96	215 685,72
2053	Респ. Северная Осетия - Алания, р-н Правобережный, г. Беслан, ул. Степная, дом 69	Правобережный	15:03:0010338:18	003002000000 Земли населенных пунктов	Для эксплуатации дома	13	02:0:10	854	471,96	403 053,84

№ п/п	Местоположение ЗУ	Район	Кадастровый номер ЗУ	Категория земель	Разрешенное использование по документу	Код вида разрешенного использования (в соответствии с классификатором видов разрешенного использования земельных участков)	Вид использования объектов недвижимости	Площадь	УПКС	КС
2054	Респ. Северная Осетия - Алания, р-н Правобережный, г. Беслан, ул. М.Горького, дом 62	Правобережный	15:03:0010338:19	0030020000000 Земли населенных пунктов	Для эксплуатации существующего жилого дома	13	02:0:10	887	471,96	418 628,52
2055	Республика Северная Осетия-Алания, р-н Правобережный, г Беслан, ул М.Горького, д 68	Правобережный	15:03:0010338:2	0030020000000 Земли населенных пунктов	Для эксплуатации жилого дома	13	02:0:10	654	471,96	308 661,84
2056	Респ. Северная Осетия - Алания, р-н Правобережный, г. Беслан, ул. М.Горького, дом 64	Правобережный	15:03:0010338:20	0030020000000 Земли населенных пунктов	Для эксплуатации жилого дома	13	02:0:10	640	471,96	302 054,40
2057	Респ. Северная Осетия - Алания, р-н Правобережный, г. Беслан, ул. М.Горького, дом 66	Правобережный	15:03:0010338:21	0030020000000 Земли населенных пунктов	Эксплуатация жилого дома	13	02:0:10	661	471,96	311 965,56
2058	Респ. Северная Осетия - Алания, р-н Правобережный, г. Беслан, ул. М.Горького, 72	Правобережный	15:03:0010338:22	0030020000000 Земли населенных пунктов	Для эксплуатации дома	13	02:0:10	722	471,96	340 755,12
2059	Респ. Северная Осетия - Алания, р-н Правобережный, г. Беслан, ул. М.Горького, дом 74	Правобережный	15:03:0010338:23	0030020000000 Земли населенных пунктов	Для эксплуатации жилого дома	13	02:0:10	660	471,96	311 493,60
2060	Респ. Северная Осетия - Алания, р-н Правобережный, г. Беслан, ул. М.Горького, дом 76	Правобережный	15:03:0010338:24	0030020000000 Земли населенных пунктов	Для эксплуатации дома	13	02:0:10	670	471,96	316 213,20
2061	Респ. Северная Осетия - Алания, р-н Правобережный, г. Беслан, ул. М.Горького, 78	Правобережный	15:03:0010338:25	0030020000000 Земли населенных пунктов	Под строительство индивидуального жилого дома	13	02:0:10	660	471,96	311 493,60
2062	Респ. Северная Осетия - Алания, р-н Правобережный, г. Беслан, ул. М.Горького, дом 80	Правобережный	15:03:0010338:26	0030020000000 Земли населенных пунктов	Для эксплуатации дома	13	02:0:10	650	471,96	306 774,00
2063	Респ. Северная Осетия - Алания, р-н Правобережный, г. Беслан, ул. М.Горького, 82	Правобережный	15:03:0010338:27	0030020000000 Земли населенных пунктов	Под строительство индивидуального жилого дома	13	02:0:10	679	471,96	320 460,84
2064	Респ. Северная Осетия - Алания, р-н Правобережный, г. Беслан, ул. М.Горького, дом 84	Правобережный	15:03:0010338:28	0030020000000 Земли населенных пунктов	Для эксплуатации дома	13	02:0:10	660	471,96	311 493,60
2065	Республика Северная Осетия - Алания, Правобережный район, г. Беслан, ул. М. Горького, 86	Правобережный	15:03:0010338:29	0030020000000 Земли населенных пунктов	Для эксплуатации дома	13	02:0:10	661	471,96	311 965,56
2066	Республика Северная Осетия-Алания, р-н Правобережный, г Беслан, ул Степная, д 81	Правобережный	15:03:0010338:3	0030020000000 Земли населенных пунктов	Для эксплуатации дома	13	02:0:10	687	471,96	324 236,52
2067	Респ. Северная Осетия - Алания, р-н Правобережный, г. Беслан, ул. М.Горького, дом 88-а	Правобережный	15:03:0010338:31	0030020000000 Земли населенных пунктов	Для эксплуатации дома	13	02:0:10	1 000	471,96	471 960,00
2068	Респ. Северная Осетия - Алания, р-н Правобережный, г. Беслан, ул. М.Горького, 70	Правобережный	15:03:0010338:4	0030020000000 Земли населенных пунктов	Для эксплуатации дома	13	02:0:10	638	471,96	301 110,48
2069	Респ. Северная Осетия - Алания, р-н Правобережный, г. Беслан, ул. Степная, дом 97	Правобережный	15:03:0010338:5	0030020000000 Земли населенных пунктов	Для эксплуатации дома	13	02:0:10	647	471,96	305 358,12
2070	Респ. Северная Осетия - Алания, р-н Правобережный, г. Беслан, ул. Степная, дом 99	Правобережный	15:03:0010338:6	0030020000000 Земли населенных пунктов	Для эксплуатации дома	13	02:0:10	703	471,96	331 787,88
2071	Респ. Северная Осетия - Алания, р-н Правобережный, г. Беслан, ул. Степная, 95	Правобережный	15:03:0010338:7	0030020000000 Земли населенных пунктов	Для строительства жилого дома	13	02:0:10	690	471,96	325 652,40
2072	Республика Северная Осетия - Алания, р-н Правобережный, г. Беслан, ул. Степная, 91	Правобережный	15:03:0010338:8	0030020000000 Земли населенных пунктов	Для эксплуатации дома	13	02:0:10	643	471,96	303 470,28
2073	Респ. Северная Осетия - Алания, р-н Правобережный, г. Беслан, ул. Степная, 89	Правобережный	15:03:0010338:9	0030020000000 Земли населенных пунктов	Для эксплуатации жилого дома	13	02:0:10	668	471,96	315 269,28
2074	Российская Федерация, Республика Северная Осетия-Алания, Правобережный район, г. Беслан, ул. М.Горького, 83	Правобережный	15:03:0010339:1	0030020000000 Земли населенных пунктов	Для эксплуатации жилого дома	13	02:0:10	732	471,96	345 474,72
2075	Российская Федерация, Республика Северная Осетия-Алания, Правобережный район, г. Беслан, ул. М.Горького, 65	Правобережный	15:03:0010339:10	0030020000000 Земли населенных пунктов	Для эксплуатации жилого дома	13	02:0:10	654	471,96	308 661,84
2076	Российская Федерация, Республика Северная Осетия-Алания, Правобережный район, г. Беслан, ул. М.Горького, 63 "а"	Правобережный	15:03:0010339:11	0030020000000 Земли населенных пунктов	Для эксплуатации жилого дома	13	02:0:10	528	471,96	249 194,88
2077	Российская Федерация, Республика Северная Осетия-Алания, Правобережный район, г. Беслан, ул. М.Горького, 63	Правобережный	15:03:0010339:12	0030020000000 Земли населенных пунктов	Для эксплуатации существующего жилого дома	13	02:0:10	721	471,96	340 283,16
2078	Российская Федерация, Республика Северная Осетия-Алания, Правобережный район, г. Беслан, ул. М.Горького, 61	Правобережный	15:03:0010339:13	0030020000000 Земли населенных пунктов	Для эксплуатации жилого дома	13	02:0:10	712	471,96	336 035,52
2079	Российская Федерация, Республика Северная Осетия-Алания, Правобережный район, г. Беслан, ул. М.Горького, 59	Правобережный	15:03:0010339:14	0030020000000 Земли населенных пунктов	Для эксплуатации жилого дома	13	02:0:10	694	471,96	327 540,24
2080	Российская Федерация, Республика Северная Осетия-Алания, Правобережный район, г. Беслан, ул. М.Горького, 57	Правобережный	15:03:0010339:15	0030020000000 Земли населенных пунктов	Для эксплуатации жилого дома	13	02:0:10	663	471,96	312 909,48
2081	Российская Федерация, Республика Северная Осетия-Алания, Правобережный район, г. Беслан, ул. М.Горького, 55	Правобережный	15:03:0010339:16	0030020000000 Земли населенных пунктов	Для эксплуатации жилого дома	13	02:0:10	719	471,96	339 339,24
2082	Российская Федерация, Республика Северная Осетия-Алания, Правобережный район, г. Беслан, ул. К.Хетагурова, 42	Правобережный	15:03:0010339:17	0030020000000 Земли населенных пунктов	Эксплуатация жилого дома	13	02:0:10	780	471,96	372 376,44
2083	Российская Федерация, Республика Северная Осетия-Алания, Правобережный район, г. Беслан, ул. К.Хетагурова, 44	Правобережный	15:03:0010339:18	0030020000000 Земли населенных пунктов	Для эксплуатации жилого дома	13	02:0:10	769	471,96	362 937,24
2084	Российская Федерация, Республика Северная Осетия-Алания, Правобережный район, г. Беслан, ул. К.Хетагурова, 46	Правобережный	15:03:0010339:19	0030020000000 Земли населенных пунктов	Для эксплуатации жилого дома	13	02:0:10	753	471,96	355 385,88
2085	Российская Федерация, Республика Северная Осетия-Алания, Правобережный район, г. Беслан, ул. М.Горького, 81	Правобережный	15:03:0010339:2	0030020000000 Земли населенных пунктов	Для эксплуатации жилого дома	13	02:0:10	642	471,96	302 998,32
2086	Российская Федерация, Республика Северная Осетия-Алания, Правобережный район, г. Беслан, ул. К.Хетагурова, 48	Правобережный	15:03:0010339:20	0030020000000 Земли населенных пунктов	Для эксплуатации жилого дома	13	02:0:10	630	471,96	297 334,80
2087	Российская Федерация, Республика Северная Осетия-Алания, Правобережный район, г. Беслан, ул. К.Хетагурова, 50	Правобережный	15:03:0010339:21	0030020000000 Земли населенных пунктов	Для эксплуатации жилого дома	13	02:0:10	657	471,96	310 077,72
2088	Российская Федерация, Республика Северная Осетия-Алания, Правобережный район, г. Беслан, ул. К.Хетагурова, 52	Правобережный	15:03:0010339:22	0030020000000 Земли населенных пунктов	Под строительство индивидуального жилого дома	13	02:0:10	648	471,96	305 830,08
2089	Российская Федерация, Республика Северная Осетия-Алания, Правобережный район, г. Беслан, ул. К.Хетагурова, 54	Правобережный	15:03:0010339:23	0030020000000 Земли населенных пунктов	Для возведения жилого одноэтажного смешанного дома	13	02:0:10	636	471,96	300 166,56
2090	Российская Федерация, Республика Северная Осетия-Алания, Правобережный район, г. Беслан, ул. К.Хетагурова, 56	Правобережный	15:03:0010339:24	0030020000000 Земли населенных пунктов	Для эксплуатации жилого дома	13	02:0:10	660	471,96	311 493,60
2091	Российская Федерация, Республика Северная Осетия-Алания, Правобережный район, г. Беслан, ул. К.Хетагурова, 58	Правобережный	15:03:0010339:25	0030020000000 Земли населенных пунктов	Под строительство индивидуального жилого дома	13	02:0:10	703	471,96	331 787,88
2092	Российская Федерация, Республика Северная Осетия-Алания, Правобережный район, г. Беслан, ул. К.Хетагурова, 60	Правобережный	15:03:0010339:26	0030020000000 Земли населенных пунктов	Для эксплуатации жилого дома	13	02:0:10	692	471,96	326 596,32
2093	Российская Федерация, Республика Северная Осетия-Алания, Правобережный район, г. Беслан, ул. К.Хетагурова, 62	Правобережный	15:03:0010339:27	0030020000000 Земли населенных пунктов	Для строительства индивидуального жилого дома	13	02:0:10	1 330	471,96	627 706,80
2094	Российская Федерация, Республика Северная Осетия-Алания, Правобережный район, г. Беслан, ул. К.Хетагурова, 64	Правобережный	15:03:0010339:28	0030020000000 Земли населенных пунктов	Для эксплуатации жилого дома	13	02:0:10	613	471,96	289 311,48
2095	Российская Федерация, Республика Северная Осетия-Алания, Правобережный район, г. Беслан, ул. К.Хетагурова, 66	Правобережный	15:03:0010339:29	0030020000000 Земли населенных пунктов	Для эксплуатации жилого дома	13	02:0:10	712	471,96	336 035,52
2096	Российская Федерация, Республика Северная Осетия-Алания, Правобережный район, г. Беслан, ул. М.Горького, 79	Правобережный	15:03:0010339:3	0030020000000 Земли населенных пунктов	Для эксплуатации жилого дома	13	02:0:10	705	471,96	332 731,80
2097	Российская Федерация, Республика Северная Осетия-Алания, Правобережный район, г. Беслан, ул. К.Хетагурова, 68	Правобережный	15:03:0010339:30	0030020000000 Земли населенных пунктов	Для эксплуатации существующего жилого дома	13	02:0:10	651	471,96	307 245,96
2098	Российская Федерация, Республика Северная Осетия-Алания, Правобережный район, г. Беслан, ул. К.Хетагурова, 70	Правобережный	15:03:0010339:31	0030020000000 Земли населенных пунктов	Для эксплуатации жилого дома	13	02:0:10	705	471,96	332 729,80
2099	Российская Федерация, Республика Северная Осетия-Алания, Правобережный район, г. Беслан, ул. М.Горького, 77	Правобережный	15:03:0010339:4	0030020000000 Земли населенных пунктов	Под строительство индивидуального жилого дома	13	02:0:10	653	471,96	308 189,88
2100	Российская Федерация, Республика Северная Осетия-Алания, Правобережный район, г. Беслан, ул. М.Горького, 75	Правобережный	15:03:0010339:5	0030020000000 Земли населенных пунктов	Для эксплуатации жилого дома	13	02:0:10	653	471,96	308 189,88
2101	Российская Федерация, Республика Северная Осетия-Алания, Правобережный район, г. Беслан, ул. М.Горького, 73	Правобережный	15:03:0010339:6	0030020000000 Земли населенных пунктов	Для индивидуального жилищного строительства	13	02:0:10	677	471,96	319 516,92

№ пп	Местоположение ЗУ	Район	Кадастровый номер ЗУ	Категория земель	Разрешенное использование по документу	Код вида разрешенного использования (в соответствии с классификатором видов разрешенного использования земельных участков)	Вид использования объектов недвижимости	Площадь	УПКС	КС
2102	Российская Федерация, Республика Северная Осетия-Алания, Правобережный район, г. Беслан, ул. М.Горького, 71	Правобережный	15:03:0010339:7	0030020000000 Земли населенных пунктов	Для эксплуатации жилого дома	13	02:010	599	471,96	282 704,04
2103	Российская Федерация, Республика Северная Осетия-Алания, Правобережный район, г. Беслан, ул. М.Горького, 69	Правобережный	15:03:0010339:8	0030020000000 Земли населенных пунктов	Для эксплуатации жилого дома	13	02:010	801	471,96	378 039,96
2104	Российская Федерация, Республика Северная Осетия-Алания, Правобережный район, г. Беслан, ул. М.Горького, 67	Правобережный	15:03:0010339:9	0030020000000 Земли населенных пунктов	Для эксплуатации жилого дома	13	02:010	691	471,96	326 124,36
2105	Респ. Северная Осетия - Алания, р-н Правобережный, г. Беслан, ул. 3 Космодемьянской, 52	Правобережный	15:03:0010340:1	0030020000000 Земли населенных пунктов	Для эксплуатации жилого дома	13	02:010	647	471,96	305 358,12
2106	Респ. Северная Осетия - Алания, р-н Правобережный, г. Беслан, ул. К.Хетагурова, дом 59	Правобережный	15:03:0010340:10	0030020000000 Земли населенных пунктов	Для возведения жилого одноэтажного кирпичного дома	13	02:010	682	471,96	321 876,72
2107	Северная Осетия - Алания респ. р-н Правобережный, г. Беслан, ул К.Хетагурова, 57	Правобережный	15:03:0010340:11	0030020000000 Земли населенных пунктов	Для эксплуатации дома	13	02:010	675	471,96	318 573,00
2108	Респ. Северная Осетия - Алания, р-н Правобережный, г. Беслан, ул. К.Хетагурова, 55	Правобережный	15:03:0010340:12	0030020000000 Земли населенных пунктов	Под строительство индивидуального жилого дома	13	02:010	678	471,96	319 988,88
2109	Респ. Северная Осетия - Алания, р-н Правобережный, г. Беслан, ул. К.Хетагурова, 53	Правобережный	15:03:0010340:13	0030020000000 Земли населенных пунктов	Индивидуальное жилищное строительство	13	02:010	773	471,96	364 825,08
2110	Респ. Северная Осетия - Алания, р-н Правобережный, г. Беслан, ул. К.Хетагурова, дом 51	Правобережный	15:03:0010340:14	0030020000000 Земли населенных пунктов	Для эксплуатации дома	13	02:010	677	471,96	319 516,92
2111	Респ. Северная Осетия - Алания, р-н Правобережный, г. Беслан, ул. К.Хетагурова, дом 49	Правобережный	15:03:0010340:15	0030020000000 Земли населенных пунктов	Для эксплуатации дома	13	02:010	600	471,96	283 176,00
2112	Респ. Северная Осетия - Алания, р-н Правобережный, г. Беслан, ул. К.Хетагурова, дом 47	Правобережный	15:03:0010340:16	0030020000000 Земли населенных пунктов	Для эксплуатации дома	13	02:010	599	471,96	282 704,04
2113	Респ. Северная Осетия - Алания, р-н Правобережный, г. Беслан, ул. К.Хетагурова, дом 45	Правобережный	15:03:0010340:17	0030020000000 Земли населенных пунктов	Для эксплуатации дома	13	02:010	597	471,96	281 760,12
2114	Респ. Северная Осетия - Алания, р-н Правобережный, г. Беслан, ул. К.Хетагурова, дом 41	Правобережный	15:03:0010340:18	0030020000000 Земли населенных пунктов	Для эксплуатации дома	13	02:010	673	471,96	317 629,08
2115	Респ. Северная Осетия - Алания, р-н Правобережный, г. Беслан, ул. К.Хетагурова, дом 39	Правобережный	15:03:0010340:19	0030020000000 Земли населенных пунктов	Для эксплуатации дома	13	02:010	771	471,96	363 881,16
2116	Респ. Северная Осетия - Алания, р-н Правобережный, г. Беслан, ул. 3.Космодемьянской, дом 30	Правобережный	15:03:0010340:2	0030020000000 Земли населенных пунктов	Для эксплуатации дома	13	02:010	775	471,96	365 769,00
2117	Респ. Северная Осетия - Алания, р-н Правобережный, г. Беслан, ул. 3 Космодемьянской, 32	Правобережный	15:03:0010340:20	0030020000000 Земли населенных пунктов	Для эксплуатации дома	13	02:010	659	471,96	311 021,64
2118	Российская Федерация, Республика Северная Осетия-Алания, Правобережный район, г. Беслан, ул. 3.Космодемьянской, 34	Правобережный	15:03:0010340:21	0030020000000 Земли населенных пунктов	Для эксплуатации дома	13	02:010	663	471,96	312 909,48
2119	Респ. Северная Осетия - Алания, р-н Правобережный, г. Беслан, ул. 3.Космодемьянской, дом 36	Правобережный	15:03:0010340:22	0030020000000 Земли населенных пунктов	Для эксплуатации дома	13	02:010	700	471,96	330 372,00
2120	Респ. Северная Осетия - Алания, р-н Правобережный, г. Беслан, ул. 3.Космодемьянской, дом 38	Правобережный	15:03:0010340:23	0030020000000 Земли населенных пунктов	Для эксплуатации дома	13	02:010	647	471,96	305 358,12
2121	Республика Северная Осетия-Алания, р-н Правобережный, г. Беслан, ул. 3.Космодемьянской, 40	Правобережный	15:03:0010340:24	0030020000000 Земли населенных пунктов	Под строительство жилого дома	13	02:010	638	471,96	301 110,48
2122	Респ. Северная Осетия - Алания, р-н Правобережный, г. Беслан, ул. 3 Космодемьянской, дом 44	Правобережный	15:03:0010340:25	0030020000000 Земли населенных пунктов	Для эксплуатации дома	13	02:010	720	471,96	339 811,20
2123	Республика Северная Осетия-Алания, р-н Правобережный, г. Беслан, ул. 3.Космодемьянской, 46	Правобережный	15:03:0010340:26	0030020000000 Земли населенных пунктов	Для эксплуатации дома	13	02:010	1 266	471,96	597 501,36
2124	Респ. Северная Осетия - Алания, р-н Правобережный, г. Беслан, ул. 3.Космодемьянской, 50	Правобережный	15:03:0010340:27	0030020000000 Земли населенных пунктов	Под строительство индивидуального жилого дома	13	02:010	659	471,96	311 021,64
2125	Северная Осетия - Алания респ. р-н Правобережный, г. Беслан, ул. 3 Космодемьянской, 54	Правобережный	15:03:0010340:28	0030020000000 Земли населенных пунктов	Под строительство индивидуального жилого дома	13	02:010	620	471,96	292 615,20
2126	Респ. Северная Осетия - Алания, р-н Правобережный, г. Беслан, ул. 3 Космодемьянской, 56	Правобережный	15:03:0010340:29	0030020000000 Земли населенных пунктов	Для эксплуатации дома	13	02:010	775	471,96	365 769,00
2127	Респ. Северная Осетия - Алания, р-н Правобережный, г. Беслан, ул. К.Хетагурова, дом 65	Правобережный	15:03:0010340:3	0030020000000 Земли населенных пунктов	Для эксплуатации дома	13	02:010	709	471,96	334 619,64
2128	Респ. Северная Осетия - Алания, р-н Правобережный, г. Беслан, ул. 3.Космодемьянской, 58	Правобережный	15:03:0010340:30	0030020000000 Земли населенных пунктов	Для эксплуатации жилого дома	13	02:010	677	471,96	319 516,92
2129	Республика Северная Осетия-Алания, р-н Правобережный, г. Беслан, ул. Хумалатская, 116	Правобережный	15:03:0010340:31	0030020000000 Земли населенных пунктов	Для индивидуального жилищного строительства	13	02:010	729	471,96	344 058,84
2130	Респ. Северная Осетия - Алания, р-н Правобережный, г. Беслан, ул. К.Хетагурова, дом 59-а	Правобережный	15:03:0010340:32	0030020000000 Земли населенных пунктов	Для эксплуатации существующего жилого дома	13	02:010	784	471,96	370 016,64
2131	Республика Северная Осетия-Алания, р-н Правобережный, г. Беслан, ул. 3.Космодемьянской, 42	Правобережный	15:03:0010340:4	0030020000000 Земли населенных пунктов	Для индивидуального жилищного строительства	13	02:010	558	471,96	263 353,68
2132	Респ. Северная Осетия - Алания, р-н Правобережный, г. Беслан, ул. 3.Космодемьянской, дом 60	Правобережный	15:03:0010340:5	0030020000000 Земли населенных пунктов	Для эксплуатации дома	13	02:010	784	471,96	370 016,64
2133	Респ. Северная Осетия - Алания, р-н Правобережный, г. Беслан, ул. К.Хетагурова, дом 43	Правобережный	15:03:0010340:6	0030020000000 Земли населенных пунктов	Для эксплуатации дома	13	02:010	600	471,96	283 176,00
2134	Респ. Северная Осетия - Алания, р-н Правобережный, г. Беслан, ул. К.Хетагурова, 67	Правобережный	15:03:0010340:7	0030020000000 Земли населенных пунктов	Малоэтажная жилая застройка (индивидуальное жилищное строительство)	13	02:010	875	471,96	412 965,00
2135	Респ. Северная Осетия - Алания, р-н Правобережный, г. Беслан, ул. К.Хетагурова, дом 63	Правобережный	15:03:0010340:8	0030020000000 Земли населенных пунктов	Эксплуатация жилого дома	13	02:010	726	471,96	342 642,96
2136	Респ. Северная Осетия - Алания, р-н Правобережный, г. Беслан, ул. К.Хетагурова, дом 61	Правобережный	15:03:0010340:9	0030020000000 Земли населенных пунктов	Эксплуатация жилого дома	13	02:010	808	471,96	381 343,68
2137	Республика Северная Осетия-Алания, р-н Правобережный, г. Беслан, ул. 3 Космодемьянской, 15	Правобережный	15:03:0010341:1	0030020000000 Земли населенных пунктов	Малоэтажная жилая застройка (индивидуальное жилищное строительство)	13	02:010	766	471,96	361 521,36
2138	Респ. Северная Осетия - Алания, р-н Правобережный, г. Беслан, ул. 3 Космодемьянской, дом 33	Правобережный	15:03:0010341:10	0030020000000 Земли населенных пунктов	Для эксплуатации дома	13	02:010	597	471,96	281 760,12
2139	Респ. Северная Осетия - Алания, р-н Правобережный, г. Беслан, ул. 3.Космодемьянской, дом 31	Правобережный	15:03:0010341:11	0030020000000 Земли населенных пунктов	Для эксплуатации дома	13	02:010	731	471,96	345 002,76
2140	Респ. Северная Осетия - Алания, р-н Правобережный, г. Беслан, ул. 3.Космодемьянской, дом 29	Правобережный	15:03:0010341:12	0030020000000 Земли населенных пунктов	Для эксплуатации жилого дома	13	02:010	612	471,96	288 839,52
2141	Респ. Северная Осетия - Алания, р-н Правобережный, г. Беслан, ул. 3 Космодемьянской, дом 25	Правобережный	15:03:0010341:13	0030020000000 Земли населенных пунктов	Для эксплуатации жилого дома	13	02:010	574	471,96	270 905,04
2142	Северная Осетия - Алания респ. р-н Правобережный, г. Беслан, ул. 3 Космодемьянской, 21 "а"	Правобережный	15:03:0010341:14	0030020000000 Земли населенных пунктов	Для эксплуатации дома	13	02:010	565	471,96	266 657,40
2143	Республика Северная Осетия-Алания, р-н Правобережный, г. Беслан, ул. 3.Космодемьянской, д. 19	Правобережный	15:03:0010341:15	0030020000000 Земли населенных пунктов	Для эксплуатации дома	13	02:010	1 455	471,96	686 701,80
2144	Республика Северная Осетия-Алания, р-н Правобережный, г. Беслан, ул. 3.Космодемьянской, д. 17	Правобережный	15:03:0010341:16	0030020000000 Земли населенных пунктов	Эксплуатация жилого дома	13	02:010	934	471,96	440 810,64
2145	Республика Северная Осетия - Алания, Правобережный район, г. Беслан, ул. Вокзальная, 18	Правобережный	15:03:0010341:17	0030020000000 Земли населенных пунктов	Для эксплуатации дома	13	02:010	870	471,96	410 605,20
2146	Респ. Северная Осетия - Алания, р-н Правобережный, г. Беслан, ул. Вокзальная, дом 20	Правобережный	15:03:0010341:18	0030020000000 Земли населенных пунктов	Для эксплуатации дома	13	02:010	682	471,96	321 876,72
2147	Респ. Северная Осетия - Алания, р-н Правобережный, г. Беслан, ул. Вокзальная, дом 22	Правобережный	15:03:0010341:19	0030020000000 Земли населенных пунктов	Для эксплуатации жилого дома	13	02:010	840	471,96	396 362,28
2148	Респ. Северная Осетия - Алания, р-н Правобережный, г. Беслан, ул. Вокзальная, 18-а	Правобережный	15:03:0010341:2	0030020000000 Земли населенных пунктов	Для эксплуатации дома	13	02:010	832	471,96	392 670,72
2149	Респ. Северная Осетия - Алания, р-н Правобережный, г. Беслан, ул. Вокзальная, дом 24	Правобережный	15:03:0010341:20	0030020000000 Земли населенных пунктов	Для эксплуатации дома	13	02:010	680	471,96	320 932,80
2150	Респ. Северная Осетия - Алания, р-н Правобережный, г. Беслан, ул. Вокзальная, дом 28	Правобережный	15:03:0010341:21	0030020000000 Земли населенных пунктов	Для эксплуатации существующего жилого дома	13	02:010	790	471,96	372 848,40
2151	Респ. Северная Осетия - Алания, р-н Правобережный, г. Беслан, ул. Вокзальная, дом 32	Правобережный	15:03:0010341:22	0030020000000 Земли населенных пунктов	Для эксплуатации существующего жилого дома	13	02:010	644	471,96	303 942,24
2152	Респ. Северная Осетия - Алания, р-н Правобережный, г. Беслан, ул. Вокзальная, дом 34	Правобережный	15:03:0010341:23	0030020000000 Земли населенных пунктов	Для эксплуатации дома	13	02:010	814	471,96	384 175,44
2153	Республика Северная Осетия-Алания, р-н Правобережный, г. Беслан, ул. Вокзальная, 36	Правобережный	15:03:0010341:24	0030020000000 Земли населенных пунктов	Под строительство индивидуального жилого дома	13	02:010	792	471,96	373 792,32
2154	Респ. Северная Осетия - Алания, р-н Правобережный, г. Беслан, ул. Вокзальная, дом 38	Правобережный	15:03:0010341:25	0030020000000 Земли населенных пунктов	Эксплуатация жилого дома	13	02:010	667	471,96	314 797,32
2155	Респ. Северная Осетия - Алания, р-н Правобережный, г. Беслан, ул. Вокзальная, дом 40	Правобережный	15:03:0010341:26	0030020000000 Земли населенных пунктов	Для эксплуатации дома	13	02:010	670	471,96	316 213,20
2156	Респ. Северная Осетия - Алания, р-н Правобережный, г. Беслан, ул. Вокзальная, дом 42	Правобережный	15:03:0010341:27	0030020000000 Земли населенных пунктов	Для эксплуатации дома	13	02:010	681	471,96	321 404,76
2157	Российская Федерация, Республика Северная Осетия-Алания, Правобережный район, г. Беслан, ул. Вокзальная, 46	Правобережный	15:03:0010341:28	0030020000000 Земли населенных пунктов	Для эксплуатации дома	13	02:010	690	471,96	325 652,40
2158	Северная Осетия - Алания респ. р-н Правобережный, г. Беслан, ул. 3.Космодемьянской, 21	Правобережный	15:03:0010341:29	0030020000000 Земли населенных пунктов	Для эксплуатации жилого дома	13	02:010	751	471,96	354 441,96
2159	Респ. Северная Осетия - Алания, р-н Правобережный, г. Беслан, ул. Вокзальная, дом 44	Правобережный	15:03:0010341:3	0030020000000 Земли населенных пунктов	Для эксплуатации дома	13	02:010	700	471,96	330 372,00
2160	Респ. Северная Осетия - Алания, р-н Правобережный, г. Беслан, ул. Вокзальная, дом 30	Правобережный	15:03:0010341:4	0030020000000 Земли населенных пунктов	Для эксплуатации дома	13	02:010	700	471,96	330 372,00

№ п/п	Местоположение ЗУ	Район	Кадастровый номер ЗУ	Категория земель	Разрешенное использование по документу	Код вида разрешенного использования (в соответствии с классификатором видов разрешенного использования земельных участков)	Вид использования объектов недвижимости	Площадь	УПКС	КС
2161	Респ. Северная Осетия - Алания, р-н Правобережный, г. Беслан, ул. 3 Космодемьянской, дом 27	Правобережный	15:03:0001034:15	003002000000 Земли населенных пунктов	для содержания и эксплуатации индивидуального жилого дома	13	02:010	637	471,96	300 638,52
2162	Республика Северная Осетия-Алания, р-н Правобережный, г Беслан, пер Фунзе, д 2	Правобережный	15:03:0001034:16	003002000000 Земли населенных пунктов	Для эксплуатации дома	13	02:010	666	471,96	314 325,36
2163	Респ. Северная Осетия - Алания, р-н Правобережный, г. Беслан, ул. 3 Космодемьянской, дом 39	Правобережный	15:03:0001034:17	003002000000 Земли населенных пунктов	Для эксплуатации дома	13	02:010	700	471,96	330 372,00
2164	Респ. Северная Осетия - Алания, р-н Правобережный, г. Беслан, ул. 3 Космодемьянской, 23	Правобережный	15:03:0010341:78	003002000000 Земли населенных пунктов	Под строительство индивидуального жилого дома	13	02:010	729	471,96	344 058,84
2165	Респ. Северная Осетия - Алания, р-н Правобережный, г. Беслан, ул. 3 Космодемьянской, дом 37	Правобережный	15:03:0001034:18	003002000000 Земли населенных пунктов	Для эксплуатации дома	13	02:010	700	471,96	330 372,00
2166	Респ. Северная Осетия - Алания, р-н Правобережный, г. Беслан, ул. 3 Космодемьянской, дом 35	Правобережный	15:03:0001034:19	003002000000 Земли населенных пунктов	Для эксплуатации жилого дома	13	02:010	568	471,96	268 073,28
2167	Северная Осетия - Алания респ, р-н Правобережный, г. Беслан, ул. Вокзальная, 1 "ж"	Правобережный	15:03:0001034:2.1	003002000000 Земли населенных пунктов	Под строительство дома	13	02:010	696	471,96	328 484,16
2168	Республика Северная Осетия - Алания, Правобережный район, г. Беслан, пер. Фунзе, 2"а"	Правобережный	15:03:0001034:2.131	003002000000 Земли населенных пунктов	Склады	6	06:090	774	747,07	578 232,18
2169	Респ. Северная Осетия - Алания, Правобережный р-н , г. Беслан, ул Вокзальная, д 1, корп 1	Правобережный	15:03:0001034:2:132	003002000000 Земли населенных пунктов	Коммунальное обслуживание	6	03:012	70	898,42	62 889,40
2170	Северная Осетия - Алания респ, р-н Правобережный, г. Беслан, ул. Вокзальная, 1 "в"	Правобережный	15:03:0010342:14	003002000000 Земли населенных пунктов	Для строительства жилого дома	13	02:010	694	471,96	327 540,24
2171	Республика Северная Осетия-Алания, р-н Правобережный, г. Беслан, ул. Вокзальная, 1 "ж"	Правобережный	15:03:0010342:19	003002000000 Земли населенных пунктов	Для строительства жилого дома	13	02:010	747	471,96	352 554,12
2172	Респ. Северная Осетия - Алания, р-н Правобережный, г. Беслан, ул. Вокзальная, дом 1-л	Правобережный	15:03:0001034:2.2	003002000000 Земли населенных пунктов	Под жилую застройку	13	02:010	611	471,96	288 367,56
2173	Респ. Северная Осетия - Алания, р-н Правобережный. г. Беслан, ул. Вокзальная, дом 1-п	Правобережный	15:03:0001034:12:3	003002000000 Земли населенных пунктов	Строительство мастерской по пошиву одежды	3	03:031	62	1 205,20	74 722,40
2174	Респ. Северная Осетия - Алания, р-н Правобережный, г. Беслан, ул. Вокзальная, 1	Правобережный	15:03:0001034:12:4	003002000000 Земли населенных пунктов	Школа №7	3	03:050	15 262	1 117,54	17 055 895,48
2175	Респ. Северная Осетия - Алания, р-н Правобережный, г. Беслан, ул. Вокзальная	Правобережный	15:03:0001034:2.6	003002000000 Земли населенных пунктов	ГРП -14	6	03:012	64	898,42	57 498,88
2176	Респ. Северная Осетия - Алания, р-н Правобережный, г. Беслан, ул. Вокзальная, дом 1-б	Правобережный	15:03:0001034:2.7	003002000000 Земли населенных пунктов	Для эксплуатации дома	13	02:010	650	471,96	306 774,00
2177	Респ. Северная Осетия - Алания, р-н Правобережный, г. Беслан, ул. Вокзальная, дом 1 "о"	Правобережный	15:03:0001034:12:8	003002000000 Земли населенных пунктов	Для эксплуатации жилого дома	13	02:010	1 281	471,96	604 580,76
2178	Северная Осетия - Алания респ, р-н Правобережный, г Беслан, ул Вокзальная, 1 "г"	Правобережный	15:03:0001034:12:9	003002000000 Земли населенных пунктов	Для строительства жилого дома	13	02:010	898	471,96	423 820,08
2179	Российская Федерация, Республика Северная Осетия-Алания, Правобережный район, г. Беслан, ул. Степная, 46	Правобережный	15:03:0001043:1	003002000000 Земли населенных пунктов	Для эксплуатации дома	13	02:010	667	471,96	314 797,32
2180	Российская Федерация, Республика Северная Осетия-Алания, Правобережный район, г. Беслан, ул. Подгорная, 39	Правобережный	15:03:0001043:10	003002000000 Земли населенных пунктов	Для эксплуатации дома	13	02:010	628	471,96	296 390,88
2181	Российская Федерация, Республика Северная Осетия-Алания, Правобережный район, г. Беслан, ул. Подгорная, 37	Правобережный	15:03:0001043:11	003002000000 Земли населенных пунктов	Для эксплуатации дома	13	02:010	617	471,96	291 199,32
2182	Российская Федерация, Республика Северная Осетия-Алания, Правобережный район, г. Беслан, ул. Подгорная, 35	Правобережный	15:03:0001043:12	003002000000 Земли населенных пунктов	Для эксплуатации жилого дома	13	02:010	579	471,96	273 264,84
2183	Российская Федерация, Республика Северная Осетия-Алания, Правобережный район, г. Беслан, ул. Подгорная, 33	Правобережный	15:03:0001043:13	003002000000 Земли населенных пунктов	Для эксплуатации дома	13	02:010	609	471,96	287 423,64
2184	Российская Федерация, Республика Северная Осетия-Алания, Правобережный район, г. Беслан, ул. Подгорная, 31	Правобережный	15:03:0001043:14	003002000000 Земли населенных пунктов	Под строительство индивидуального жилого дома	13	02:010	644	471,96	303 942,24
2185	Российская Федерация, Республика Северная Осетия-Алания, Правобережный район, г. Беслан, ул. Подгорная, 29	Правобережный	15:03:0001043:15	003002000000 Земли населенных пунктов	Для эксплуатации дома	13	02:010	577	471,96	272 320,92
2186	Российская Федерация, Республика Северная Осетия-Алания, Правобережный район, г. Беслан, ул. Подгорная, 27	Правобережный	15:03:0001043:16	003002000000 Земли населенных пунктов	Для эксплуатации дома	13	02:010	590	471,96	278 456,40
2187	Российская Федерация, Республика Северная Осетия-Алания, Правобережный район, г. Беслан, ул. Беслан, ул. Подгорная, 25	Правобережный	15:03:0001043:17	003002000000 Земли населенных пунктов	Под строительство индивидуального жилого дома	13	02:010	1 063	471,96	501 693,48
2188	Российская Федерация, Республика Северная Осетия-Алания, Правобережный район, г. Беслан, ул. Степная, 30	Правобережный	15:03:0001043:19	003002000000 Земли населенных пунктов	Для эксплуатации дома	13	02:010	668	471,96	315 269,28
2189	Российская Федерация, Республика Северная Осетия-Алания, Правобережный район, г. Беслан, ул. Подгорная, 45	Правобережный	15:03:0001043:2	003002000000 Земли населенных пунктов	Для эксплуатации дома	13	02:010	582	471,96	274 680,72
2190	Российская Федерация, Республика Северная Осетия-Алания, Правобережный район, г. Беслан, ул. Степная, 32	Правобережный	15:03:0001043:20	003002000000 Земли населенных пунктов	Под строительство индивидуального жилого дома	13	02:010	687	471,96	324 236,52
2191	Российская Федерация, Республика Северная Осетия-Алания, Правобережный район, г. Беслан, ул. Степная, 34	Правобережный	15:03:0001043:21	003002000000 Земли населенных пунктов	Для эксплуатации жилого дома	13	02:010	739	471,96	348 778,44
2192	Российская Федерация, Республика Северная Осетия-Алания, Правобережный район, г. Беслан, ул. Степная, 36	Правобережный	15:03:0001043:22	003002000000 Земли населенных пунктов	Для эксплуатации жилого дома	13	02:010	1 415	471,96	667 823,40
2193	Российская Федерация, Республика Северная Осетия-Алания, Правобережный район, г. Беслан, ул. Степная, 40	Правобережный	15:03:0001043:23	003002000000 Земли населенных пунктов	Для эксплуатации дома	13	02:010	1 326	471,96	625 818,96
2194	Российская Федерация, Республика Северная Осетия-Алания, Правобережный район, г. Беслан, ул. Степная, 42	Правобережный	15:03:0001043:24	003002000000 Земли населенных пунктов	Для эксплуатации дома	13	02:010	646	471,96	304 886,16
2195	Российская Федерация, Республика Северная Осетия-Алания, Правобережный район, г. Беслан, ул. Степная, 44	Правобережный	15:03:0001043:25	003002000000 Земли населенных пунктов	Под строительство жилого дома	13	02:010	647	471,96	305 358,12
2196	Российская Федерация, Республика Северная Осетия-Алания, Правобережный район, г. Беслан, ул. Степная, 48	Правобережный	15:03:0001043:26	003002000000 Земли населенных пунктов	Для эксплуатации дома	13	02:010	663	471,96	312 909,48
2197	Российская Федерация, Республика Северная Осетия-Алания, Правобережный район, г. Беслан, ул. Степная, 50	Правобережный	15:03:0001043:27	003002000000 Земли населенных пунктов	Для эксплуатации дома	13	02:010	694	471,96	327 540,24
2198	Российская Федерация, Республика Северная Осетия-Алания, Правобережный район, г. Беслан, ул. Степная, 52	Правобережный	15:03:0001043:28	003002000000 Земли населенных пунктов	Для эксплуатации дома	13	02:010	647	471,96	305 358,12
2199	Российская Федерация, Республика Северная Осетия-Алания, Правобережный район, г. Беслан, ул. Степная, 54	Правобережный	15:03:0001043:29	003002000000 Земли населенных пунктов	Для эксплуатации существующего жилого дома	13	02:010	661	471,96	311 965,56
2200	Российская Федерация, Республика Северная Осетия-Алания, Правобережный район, г. Беслан, ул. Подгорная, 55	Правобережный	15:03:0001043:3	003002000000 Земли населенных пунктов	Для эксплуатации дома	13	02:010	611	471,96	288 367,56
2201	Российская Федерация, Республика Северная Осетия-Алания, Правобережный район, г. Беслан, ул. Степная, 56	Правобережный	15:03:0001043:30	003002000000 Земли населенных пунктов	Для эксплуатации дома	13	02:010	636	471,96	300 166,56
2202	Российская Федерация, Республика Северная Осетия-Алания, Правобережный район, г. Беслан, ул. Подгорная, 53	Правобережный	15:03:0001043:4	003002000000 Земли населенных пунктов	Для эксплуатации дома	13	02:010	598	471,96	282 232,08
2203	Российская Федерация, Республика Северная Осетия-Алания, Правобережный район, г. Беслан, ул. Подгорная, 51	Правобережный	15:03:0001043:5	003002000000 Земли населенных пунктов	Для эксплуатации дома	13	02:010	548	471,96	258 634,08
2204	Российская Федерация, Республика Северная Осетия-Алания, Правобережный район, г. Беслан, ул. Подгорная, 49	Правобережный	15:03:0001043:6	003002000000 Земли населенных пунктов	Для эксплуатации дома	13	02:010	621	471,96	293 087,16
2205	Российская Федерация, Республика Северная Осетия-Алания, Правобережный район, г. Беслан, ул. Подгорная, 47	Правобережный	15:03:0001043:7	003002000000 Земли населенных пунктов	Под строительство индивидуального жилого дома	13	02:010	558	471,96	263 353,68
2206	Российская Федерация, Республика Северная Осетия-Алания, Правобережный район, г. Беслан, ул. Подгорная, 43	Правобережный	15:03:0001043:8	003002000000 Земли населенных пунктов	Для эксплуатации дома	13	02:010	590	471,96	278 456,40
2207	Российская Федерация, Республика Северная Осетия-Алания, Правобережный район, г. Беслан, ул. Подгорная, 41	Правобережный	15:03:0001043:9	003002000000 Земли населенных пунктов	Для эксплуатации дома	13	02:010	584	471,96	275 624,64

№ п/п	Местоположение ЗУ	Район	Кадастровый номер ЗУ	Категория земель	Разрешенное использование по документу	Код вида разрешенного использования (в соответствии с классификатором видов разрешенного использования земельных участков)	Вид использования объектов недвижимости	Площадь	УПКС	КС
2208	Российская Федерация, Республика Северная Осетия-Алания, Правобережный район, г. Беслан, ул. Степная, 28	Правобережный	15:03:0010343:93	003002000000 Земли населенных пунктов	Эксплуатация жилого дома	13	02:010	419	471,96	197 751,24
2209	Российская Федерация, Республика Северная Осетия-Алания, Правобережный район, г. Беслан, ул. Степная, 28	Правобережный	15:03:0010343:94	003002000000 Земли населенных пунктов	Эксплуатация жилого дома	13	02:010	636	471,96	300 166,56
2210	Респ. Северная Осетия - Алания, р-н Правобережный, г. Беслан, ул. Степная, дом 57	Правобережный	15:03:0010344:1	003002000000 Земли населенных пунктов	Для эксплуатации жилого дома	13	02:010	623	471,96	294 031,08
2211	Респ. Северная Осетия - Алания, р-н Правобережный, г. Беслан, ул. Степная, 51	Правобережный	15:03:0010344:10	003002000000 Земли населенных пунктов	Для эксплуатации жилого дома	13	02:010	645	471,96	304 414,20
2212	Респ. Северная Осетия - Алания, р-н Правобережный, г. Беслан, ул. Степная, дом 49	Правобережный	15:03:0010344:11	003002000000 Земли населенных пунктов	Для эксплуатации жилого дома	13	02:010	662	471,96	312 437,52
2213	Республика Северная Осетия-Алания, р-н Правобережный, г Беслан, ул Степная, д 47	Правобережный	15:03:0010344:12	003002000000 Земли населенных пунктов	Для эксплуатации жилого дома	13	02:010	748	471,96	353 026,08
2214	Респ. Северная Осетия - Алания, р-н Правобережный, г. Беслан, ул. Степная, 45	Правобережный	15:03:0010344:13	003002000000 Земли населенных пунктов	Для эксплуатации жилого дома	13	02:010	618	471,96	291 671,28
2215	Респ. Северная Осетия - Алания, р-н Правобережный, г. Беслан, ул. Степная, дом 43	Правобережный	15:03:0010344:14	003002000000 Земли населенных пунктов	Для эксплуатации существующего жилого дома	13	02:010	758	471,96	357 745,68
2216	Респ. Северная Осетия - Алания, р-н Правобережный, г. Беслан, ул. Степная, дом 41	Правобережный	15:03:0010344:15	003002000000 Земли населенных пунктов	Для эксплуатации существующего жилого дома	13	02:010	616	471,96	290 727,36
2217	Респ. Северная Осетия - Алания, р-н Правобережный, г. Беслан, ул. Степная, дом 39	Правобережный	15:03:0010344:16	003002000000 Земли населенных пунктов	Для эксплуатации жилого дома	13	02:010	703	471,96	331 787,88
2218	Респ. Северная Осетия - Алания, р-н Правобережный, г. Беслан, ул. М.Горького, 30	Правобережный	15:03:0010344:17	003002000000 Земли населенных пунктов	Для эксплуатации жилого дома	13	02:010	944	471,96	445 530,24
2219	Республика Северная Осетия - Алания, Правобережный район, г. Беслан, ул. М.Горького, 32	Правобережный	15:03:0010344:18	003002000000 Земли населенных пунктов	Для эксплуатации жилого дома	13	02:010	690	471,96	325 652,40
2220	Респ. Северная Осетия - Алания, р-н Правобережный, г. Беслан, ул. М.Горького, дом 34	Правобережный	15:03:0010344:19	003002000000 Земли населенных пунктов	Эксплуатация жилого дома	13	02:010	705	471,96	332 731,80
2221	Респ. Северная Осетия - Алания, р-н Правобережный, г. Беслан, ул. Степная, дом 37	Правобережный	15:03:0010344:2	003002000000 Земли населенных пунктов	Для эксплуатации жилого дома	13	02:010	960	471,96	453 081,60
2222	Респ. Северная Осетия - Алания, р-н Правобережный, г. Беслан, ул. М.Горького, дом 36	Правобережный	15:03:0010344:20	003002000000 Земли населенных пунктов	Эксплуатация жилого дома	13	02:010	701	471,96	330 843,96
2223	Респ. Северная Осетия - Алания, р-н Правобережный, г. Беслан, ул. М.Горького, дом 38	Правобережный	15:03:0010344:21	003002000000 Земли населенных пунктов	Для эксплуатации жилого дома	13	02:010	636	471,96	300 166,56
2224	Респ. Северная Осетия - Алания, р-н Правобережный, г. Беслан, ул. М.Горького, дом 40	Правобережный	15:03:0010344:22	003002000000 Земли населенных пунктов	Для эксплуатации жилого дома	13	02:010	592	471,96	279 400,32
2225	Респ. Северная Осетия - Алания, р-н Правобережный, г. Беслан, ул. М.Горького, 42	Правобережный	15:03:0010344:23	003002000000 Земли населенных пунктов	Для эксплуатации жилого дома	13	02:010	750	471,96	353 970,00
2226	Республика Северная Осетия-Алания, р-н Правобережный, г Беслан, ул. М.Горького, 44	Правобережный	15:03:0010344:24	003002000000 Земли населенных пунктов	Для эксплуатации жилого дома	13	02:010	653	471,96	308 189,88
2227	Респ. Северная Осетия - Алания, р-н Правобережный, г. Беслан, ул. М.Горького, дом 46	Правобережный	15:03:0010344:25	003002000000 Земли населенных пунктов	Для эксплуатации жилого дома	13	02:010	650	471,96	306 774,00
2228	Респ. Северная Осетия - Алания, р-н Правобережный, г. Беслан, ул. М.Горького, дом 48	Правобережный	15:03:0010344:26	003002000000 Земли населенных пунктов	Для эксплуатации жилого дома	13	02:010	651	471,96	307 245,96
2229	Респ. Северная Осетия - Алания, р-н Правобережный, г. Беслан, ул. М.Горького, дом 52	Правобережный	15:03:0010344:27	003002000000 Земли населенных пунктов	Для эксплуатации существующего жилого дома	13	02:010	679	471,96	320 460,84
2230	Респ. Северная Осетия - Алания, р-н Правобережный, г. Беслан, ул. М.Горького, дом 54	Правобережный	15:03:0010344:28	003002000000 Земли населенных пунктов	Для эксплуатации жилого дома	13	02:010	550	471,96	259 578,00
2231	Респ. Северная Осетия - Алания, р-н Правобережный, г. Беслан, ул. М.Горького, дом 56	Правобережный	15:03:0010344:29	003002000000 Земли населенных пунктов	Для эксплуатации жилого дома	13	02:010	754	471,96	355 857,84
2232	Респ. Северная Осетия - Алания, р-н Правобережный, г. Беслан, ул. Степная, 67	Правобережный	15:03:0010344:3	003002000000 Земли населенных пунктов	Для эксплуатации жилого дома	13	02:010	882	471,96	416 268,72
2233	Респ. Северная Осетия - Алания, р-н Правобережный, г. Беслан, ул. М.Горького, дом 58	Правобережный	15:03:0010344:30	003002000000 Земли населенных пунктов	Для эксплуатации существующего жилого дома	13	02:010	662	471,96	312 437,52
2234	Респ. Северная Осетия - Алания, р-н Правобережный, г. Беслан, ул. М.Горького, дом 60	Правобережный	15:03:0010344:31	003002000000 Земли населенных пунктов	Эксплуатация жилого дома	13	02:010	904	471,96	426 651,84
2235	Респ. Северная Осетия - Алания, р-н Правобережный, г. Беслан, ул. М.Горького, дом 50	Правобережный	15:03:0010344:32	003002000000 Земли населенных пунктов	Для возведения одноэтажного кирпичного дома	13	02:010	626	471,96	295 446,96
2236	Респ. Северная Осетия - Алания, р-н Правобережный, г. Беслан, ул. Степная, 65	Правобережный	15:03:0010344:4	003002000000 Земли населенных пунктов	Для эксплуатации жилого дома	13	02:010	686	471,96	323 792,60
2237	Респ. Северная Осетия - Алания, р-н Правобережный, г. Беслан, ул. Степная, 63	Правобережный	15:03:0010344:5	003002000000 Земли населенных пунктов	Для эксплуатации жилого дома	13	02:010	693	471,96	327 068,28
2238	Респ. Северная Осетия - Алания, р-н Правобережный, г. Беслан, ул. Степная, дом 61	Правобережный	15:03:0010344:6	003002000000 Земли населенных пунктов	Для эксплуатации жилого дома	13	02:010	637	471,96	300 638,52
2239	Республика Северная Осетия - Алания, Правобережный район, г. Беслан, ул. Степная, 59	Правобережный	15:03:0010344:7	003002000000 Земли населенных пунктов	Для эксплуатации жилого дома	13	02:010	598	471,96	282 232,08
2240	Респ. Северная Осетия - Алания, р-н Правобережный, г. Беслан, ул. Степная, дом 55	Правобережный	15:03:0010344:8	003002000000 Земли населенных пунктов	Для эксплуатации жилого дома	13	02:010	614	471,96	289 783,44
2241	Респ. Северная Осетия - Алания, р-н Правобережный, г. Беслан, ул. Степная, дом 53	Правобережный	15:03:0010344:9	003002000000 Земли населенных пунктов	Для эксплуатации жилого дома	13	02:010	609	471,96	287 423,64
2242	Российская Федерация, Республика Северная Осетия-Алания, Правобережный район, г. Беслан, ул. К.Хетагурова, 18а	Правобережный	15:03:0010345:1	003002000000 Земли населенных пунктов	Для эксплуатации дома	13	02:010	567	471,96	267 601,32
2243	Российская Федерация, Республика Северная Осетия-Алания, Правобережный район, г. Беслан, ул. М.Горького, 39	Правобережный	15:03:0010345:10	003002000000 Земли населенных пунктов	Для эксплуатации дома	13	02:010	605	471,96	285 535,80
2244	Российская Федерация, Республика Северная Осетия-Алания, Правобережный район, г. Беслан, ул. М.Горького, 37	Правобережный	15:03:0010345:11	003002000000 Земли населенных пунктов	Для строительства жилого дома	13	02:010	673	471,96	317 629,08
2245	Российская Федерация, Республика Северная Осетия-Алания, Правобережный район, г. Беслан, ул. М.Горького, 35	Правобережный	15:03:0010345:12	003002000000 Земли населенных пунктов	Для эксплуатации дома	13	02:010	660	471,96	311 493,60
2246	Российская Федерация, Республика Северная Осетия-Алания, Правобережный район, г. Беслан, ул. М.Горького, 33	Правобережный	15:03:0010345:13	003002000000 Земли населенных пунктов	Для эксплуатации дома	13	02:010	621	471,96	293 087,16
2247	Российская Федерация, Республика Северная Осетия-Алания, Правобережный район, г. Беслан, ул. М.Горького, 31	Правобережный	15:03:0010345:14	003002000000 Земли населенных пунктов	Для эксплуатации дома	13	02:010	613	471,96	289 311,48
2248	Российская Федерация, Республика Северная Осетия-Алания, Правобережный район, г. Беслан, ул. М.Горького, 27	Правобережный	15:03:0010345:15	003002000000 Земли населенных пунктов	Для эксплуатации дома	13	02:010	643	471,96	303 942,24
2249	Российская Федерация, Республика Северная Осетия-Алания, Правобережный район, г. Беслан, ул. К.Хетагурова, 16	Правобережный	15:03:0010345:16	003002000000 Земли населенных пунктов	Для эксплуатации дома	13	02:010	649	471,96	306 302,04
2250	Российская Федерация, Республика Северная Осетия-Алания, Правобережный район, г. Беслан, ул. М.Горького, 29	Правобережный	15:03:0010345:17	003002000000 Земли населенных пунктов	Для эксплуатации дома	13	02:010	723	471,96	341 227,08
2251	Российская Федерация, Республика Северная Осетия-Алания, Правобережный район, г. Беслан, ул. К.Хетагурова, 14	Правобережный	15:03:0010345:18	003002000000 Земли населенных пунктов	Для эксплуатации дома	13	02:010	713	471,96	336 507,48
2252	Российская Федерация, Республика Северная Осетия-Алания, Правобережный район, г. Беслан, ул. М.Горького, 51	Правобережный	15:03:0010345:2	003002000000 Земли населенных пунктов	Для эксплуатации жилого дома	13	02:010	682	471,96	321 876,72
2253	Российская Федерация, Республика Северная Осетия-Алания, Правобережный район, г. Беслан, ул. К.Хетагурова, 22	Правобережный	15:03:0010345:20	003002000000 Земли населенных пунктов	Для эксплуатации дома	13	02:010	701	471,96	330 843,96
2254	Российская Федерация, Республика Северная Осетия-Алания, Правобережный район, г. Беслан, ул. К.Хетагурова, 26	Правобережный	15:03:0010345:22	003002000000 Земли населенных пунктов	Для эксплуатации дома	13	02:010	692	471,96	326 596,32
2255	Российская Федерация, Республика Северная Осетия-Алания, Правобережный район, г. Беслан, ул. К.Хетагурова, 28	Правобережный	15:03:0010345:23	003002000000 Земли населенных пунктов	Для эксплуатации дома	13	02:010	589	471,96	277 984,44
2256	Российская Федерация, Республика Северная Осетия-Алания, Правобережный район, г. Беслан, ул. К.Хетагурова, 30	Правобережный	15:03:0010345:24	003002000000 Земли населенных пунктов	Для эксплуатации дома	13	02:010	629	471,96	296 862,84
2257	Российская Федерация, Республика Северная Осетия-Алания, Правобережный район, г. Беслан, ул. К.Хетагурова, 32	Правобережный	15:03:0010345:25	003002000000 Земли населенных пунктов	Для эксплуатации дома	13	02:010	642	471,96	302 998,32
2258	Российская Федерация, Республика Северная Осетия-Алания, Правобережный район, г. Беслан, ул. К.Хетагурова, 34	Правобережный	15:03:0010345:26	003002000000 Земли населенных пунктов	Малоэтажная жилая застройка (индивидуальное жилищное строительство)	13	02:010	551	471,96	260 049,96
2259	Российская Федерация, Республика Северная Осетия-Алания, Правобережный район, г. Беслан, ул. К.Хетагурова, 36	Правобережный	15:03:0010345:27	003002000000 Земли населенных пунктов	Для эксплуатации дома	13	02:010	663	471,96	312 909,48
2260	Российская Федерация, Республика Северная Осетия-Алания, Правобережный район, г. Беслан, ул. К.Хетагурова, 38	Правобережный	15:03:0010345:28	003002000000 Земли населенных пунктов	Для эксплуатации дома	13	02:010	636	471,96	300 166,56

№ п/п	Местоположение ЗУ	Район	Кадастровый номер ЗУ	Категория земель	Разрешенное использование по документу	Код вида разрешенного использования (в соответствии с классификатором видов разрешенного использования земельных участков)	Вид использования объектов недвижимости	Площадь	УПКС	КС
2261	Российская Федерация, Республика Северная Осетия-Алания, Правобережный район, г. Беслан, ул. К.Хетагурова, 40	Правобережный	15:03:0010345:29	003002000000 Земли населенных пунктов	Для эксплуатации дома	13	02:010	732	471,96	345 474,72
2262	Российская Федерация, Республика Северная Осетия-Алания, Правобережный район, г. Беслан, ул. М.Горького, 29	Правобережный	15:03:0010345:3	003002000000 Земли населенных пунктов	Для эксплуатации дома	13	02:010	692	471,96	326 596,32
2263	Российская Федерация, Республика Северная Осетия-Алания, Правобережный район, г. Беслан, ул. К.Хетагурова, 20	Правобережный	15:03:0010345:30	003002000000 Земли населенных пунктов	Для эксплуатации дома	13	02:010	682	471,96	321 876,72
2264	Российская Федерация, Республика Северная Осетия-Алания, Правобережный район, г. Беслан, ул. К.Хетагурова, 24	Правобережный	15:03:0010345:31	003002000000 Земли населенных пунктов	Эксплуатация жилого дома	13	02:010	545	471,96	257 218,20
2265	Российская Федерация, Республика Северная Осетия-Алания, Правобережный район, г. Беслан, ул. К.Хетагурова, 24	Правобережный	15:03:0010345:32	003002000000 Земли населенных пунктов	Эксплуатация жилого дома	13	02:010	663	471,96	312 909,48
2266	Российская Федерация, Республика Северная Осетия-Алания, Правобережный район, г. Беслан, ул. М.Горького, 53	Правобережный	15:03:0010345:4	003002000000 Земли населенных пунктов	Для эксплуатации жилого дома	13	02:010	716	471,96	337 923,36
2267	Российская Федерация, Республика Северная Осетия-Алания, Правобережный район, г. Беслан, ул. М.Горького, 49	Правобережный	15:03:0010345:5	003002000000 Земли населенных пунктов	Для эксплуатации дома	13	02:010	656	471,96	309 605,76
2268	Российская Федерация, Республика Северная Осетия-Алания, Правобережный район, г. Беслан, ул. М.Горького, 47	Правобережный	15:03:0010345:6	003002000000 Земли населенных пунктов	Для эксплуатации дома	13	02:010	613	471,96	289 311,48
2269	Российская Федерация, Республика Северная Осетия-Алания, Правобережный район, г. Беслан, пер Маяковского, 7	Правобережный	15:03:0010345:67	003002000000 Земли населенных пунктов	Для эксплуатации жилого дома	13	02:010	737	471,96	347 834,52
2270	Российская Федерация, Республика Северная Осетия-Алания, Правобережный район, г. Беслан, ул. М.Горького, 45	Правобережный	15:03:0010345:7	003002000000 Земли населенных пунктов	Для эксплуатации существующего жилого дома	13	02:010	684	471,96	322 820,64
2271	Российская Федерация, Республика Северная Осетия-Алания, Правобережный район, г. Беслан, ул. М.Горького, 43	Правобережный	15:03:0010345:8	003002000000 Земли населенных пунктов	Для эксплуатации дома	13	02:010	660	471,96	311 493,60
2272	Российская Федерация, Республика Северная Осетия-Алания, Правобережный район, г. Беслан, ул. М.Горького, 41	Правобережный	15:03:0010345:9	003002000000 Земли населенных пунктов	Для эксплуатации дома	13	02:010	629	471,96	296 862,84
2273	Респ. Северная Осетия - Алания, р-н Правобережный, г. Беслан, ул. 3 Космодемьянской, 20	Правобережный	15:03:0010346:1	003002000000 Земли населенных пунктов	Для эксплуатации жилого дома	13	02:010	563	471,96	265 713,48
2274	Респ. Северная Осетия - Алания, р-н Правобережный, г. Беслан, ул. К.Хетагурова, дом 23	Правобережный	15:03:0010346:10	003002000000 Земли населенных пунктов	Для эксплуатации жилого дома	13	02:010	592	471,96	279 400,32
2275	Северная Осетия - Алания респ, р-н Правобережный, г Беслан, ул К.Хетагурова, дом 21	Правобережный	15:03:0010346:11	003002000000 Земли населенных пунктов	Для эксплуатации жилого дома	13	02:010	674	471,96	318 101,04
2276	Респ. Северная Осетия - Алания, р-н Правобережный, г. Беслан, ул. К.Хетагурова, 19	Правобережный	15:03:0010346:12	003002000000 Земли населенных пунктов	Для эксплуатации жилого дома	13	02:010	709	471,96	334 619,64
2277	Респ. Северная Осетия - Алания, р-н Правобережный, г. Беслан, ул. К.Хетагурова, дом 17	Правобережный	15:03:0010346:13	003002000000 Земли населенных пунктов	Для эксплуатации жилого дома	13	02:010	618	471,96	291 671,28
2278	Респ. Северная Осетия - Алания, р-н Правобережный, г. Беслан, ул. К.Хетагурова, дом 15	Правобережный	15:03:0010346:14	003002000000 Земли населенных пунктов	Для эксплуатации жилого дома	13	02:010	750	471,96	353 970,00
2279	Респ. Северная Осетия - Алания, р-н Правобережный, г. Беслан, ул. К.Хетагурова, 13	Правобережный	15:03:0010346:15	003002000000 Земли населенных пунктов	Под строительство жилого дома	13	02:010	585	471,96	276 096,60
2280	Респ. Северная Осетия - Алания, р-н Правобережный, г. Беслан, ул. К.Хетагурова, 11	Правобережный	15:03:0010346:16	003002000000 Земли населенных пунктов	Для эксплуатации жилого дома	13	02:010	686	471,96	323 764,56
2281	Респ. Северная Осетия - Алания, р-н Правобережный, г. Беслан, ул. К.Хетагурова, дом 9	Правобережный	15:03:0010346:17	003002000000 Земли населенных пунктов	Для эксплуатации жилого дома	13	02:010	600	471,96	283 176,00
2282	Респ. Северная Осетия - Алания, р-н Правобережный, г. Беслан, ул. 3 Космодемьянской, дом 2	Правобережный	15:03:0010346:18	003002000000 Земли населенных пунктов	Для эксплуатации жилого дома	13	02:010	797	471,96	376 152,12
2283	Российская Федерация, Республика Северная Осетия-Алания, Правобережный Муниципальный район, г. Беслан, ул. К.Хетагурова, 31	Правобережный	15:03:0010346:180	003002000000 Земли населенных пунктов	Под строительство жилого дома	13	02:010	601	471,96	283 647,96
2284	Респ. Северная Осетия - Алания, р-н Правобережный, г. Беслан, ул. 3 Космодемьянской, дом 4	Правобережный	15:03:0010346:19	003002000000 Земли населенных пунктов	Для эксплуатации жилого дома	13	02:010	857	471,96	404 469,72
2285	Республика Северная Осетия - Алания, р-н Правобережный, г. Беслан, ул. 3 Космодемьянской, 28	Правобережный	15:03:0010346:2	003002000000 Земли населенных пунктов	для эксплуатации жилого дома	13	02:010	790	471,96	372 848,40
2286	Респ. Северная Осетия - Алания, р-н Правобережный, г. Беслан, ул. 3 Космодемьянской, дом 6	Правобережный	15:03:0010346:20	003002000000 Земли населенных пунктов	Для эксплуатации жилого дома	13	02:010	745	471,96	351 610,20
2287	Респ. Северная Осетия - Алания, р-н Правобережный, г. Беслан, ул. 3 Космодемьянской, дом 10	Правобережный	15:03:0010346:21	003002000000 Земли населенных пунктов	Для эксплуатации жилого дома	13	02:010	595	471,96	280 816,20
2288	Респ. Северная Осетия - Алания, р-н Правобережный, г. Беслан, ул. 3 Космодемьянской, дом 12	Правобережный	15:03:0010346:22	003002000000 Земли населенных пунктов	Для эксплуатации индивидуального жилого дома	13	02:010	694	471,96	327 540,24
2289	Респ. Северная Осетия - Алания, р-н Правобережный, г. Беслан, ул. 3 Космодемьянской, дом 14	Правобережный	15:03:0010346:23	003002000000 Земли населенных пунктов	Для эксплуатации индивидуального жилого дома	13	02:010	616	471,96	290 727,36
2290	Респ. Северная Осетия - Алания, р-н Правобережный, г. Беслан, ул. 3 Космодемьянской, дом 16	Правобережный	15:03:0010346:24	003002000000 Земли населенных пунктов	Для эксплуатации существующего жилого дома	13	02:010	618	471,96	291 671,28
2291	Республика Северная Осетия - Алания, р-н Правобережный, г. Беслан, ул. 3 Космодемьянской, 18	Правобережный	15:03:0010346:25	003002000000 Земли населенных пунктов	Для эксплуатации жилого дома	13	02:010	672	471,96	317 157,12
2292	Респ. Северная Осетия - Алания, р-н Правобережный, г. Беслан, ул. 3 Космодемьянской, 22	Правобережный	15:03:0010346:26	003002000000 Земли населенных пунктов	Для эксплуатации жилого дома	13	02:010	645	471,96	304 414,20
2293	Респ. Северная Осетия - Алания, р-н Правобережный, г. Беслан, ул. 3 Космодемьянской, 24	Правобережный	15:03:0010346:27	003002000000 Земли населенных пунктов	Для эксплуатации жилого дома	13	02:010	682	471,96	321 876,72
2294	Республика Северная Осетия-Алания, р-н Правобережный, г Беслан, ул 3.Космодемьянской, д 26	Правобережный	15:03:0010346:28	003002000000 Земли населенных пунктов	Для эксплуатации жилого дома	13	02:010	656	471,96	309 605,76
2295	Респ. Северная Осетия - Алания, р-н Правобережный, г. Беслан, ул. 3 Космодемьянской, дом 8	Правобережный	15:03:0010346:3	003002000000 Земли населенных пунктов	Для эксплуатации жилого дома	13	02:010	612	471,96	288 839,52
2296	Респ. Северная Осетия - Алания, р-н Правобережный, г. Беслан, ул. К.Хетагурова, дом 37	Правобережный	15:03:0010346:4	003002000000 Земли населенных пунктов	Для эксплуатации жилого дома	13	02:010	924	471,96	436 091,04
2297	Респ. Северная Осетия - Алания, р-н Правобережный, г. Беслан, ул. К.Хетагурова, 35	Правобережный	15:03:0010346:5	003002000000 Земли населенных пунктов	Для эксплуатации жилого дома	13	02:010	594	471,96	280 344,24
2298	Респ. Северная Осетия - Алания, р-н Правобережный, г. Беслан, ул. К.Хетагурова, дом 33	Правобережный	15:03:0010346:6	003002000000 Земли населенных пунктов	Для эксплуатации жилого дома	13	02:010	620	471,96	292 615,20
2299	Респ. Северная Осетия - Алания, р-н Правобережный, г. Беслан, ул. К.Хетагурова, дом 29	Правобережный	15:03:0010346:7	003002000000 Земли населенных пунктов	Для эксплуатации жилого дома	13	02:010	338	471,96	159 522,48
2300	Респ. Северная Осетия - Алания, р-н Правобережный, г. Беслан, ул. К.Хетагурова, дом 27	Правобережный	15:03:0010346:8	003002000000 Земли населенных пунктов	Для эксплуатации жилого дома	13	02:010	318	471,96	150 083,28
2301	Респ. Северная Осетия - Алания, р-н Правобережный, г. Беслан, ул. К.Хетагурова, дом 25	Правобережный	15:03:0010346:9	003002000000 Земли населенных пунктов	Для эксплуатации жилого дома	13	02:010	667	471,96	314 797,32
2302	Респ. Северная Осетия - Алания, р-н Правобережный, г. Беслан, ул. Вокзальная, 6	Правобережный	15:03:0010347:1	003002000000 Земли населенных пунктов	Для эксплуатации жилого дома	13	02:010	620	471,96	296 862,84
2303	Респ. Северная Осетия - Алания, р-н Правобережный, г. Беслан, ул. 3 Космодемьянской, дом 3	Правобережный	15:03:0010347:11	003002000000 Земли населенных пунктов	Эксплуатация жилого дома	13	02:010	594	471,96	280 344,24
2304	Респ. Северная Осетия - Алания, р-н Правобережный, г. Беслан, ул. 3 Космодемьянской, дом 1	Правобережный	15:03:0010347:12	003002000000 Земли населенных пунктов	Для строительства индивидуального жилого дома	13	02:010	950	471,96	448 362,00
2305	Респ. Северная Осетия - Алания, р-н Правобережный, г. Беслан, ул. Вокзальная, дом 2	Правобережный	15:03:0010347:13	003002000000 Земли населенных пунктов	Для эксплуатации жилого дома	13	02:010	767	471,96	361 993,32
2306	Респ. Северная Осетия - Алания, р-н Правобережный, г. Беслан, ул. Вокзальная, дом 4	Правобережный	15:03:0010347:14	003002000000 Земли населенных пунктов	Для эксплуатации дома	13	02:010	952	471,96	449 305,92
2307	Респ. Северная Осетия - Алания, р-н Правобережный, г. Беслан, ул. Вокзальная, 8	Правобережный	15:03:0010347:15	003002000000 Земли населенных пунктов	Для эксплуатации дома	13	02:010	743	471,96	350 666,28
2308	Респ. Северная Осетия - Алания, р-н Правобережный, г. Беслан, ул. Вокзальная, дом 10	Правобережный	15:03:0010347:16	003002000000 Земли населенных пунктов	Для эксплуатации дома	13	02:010	767	471,96	361 993,32
2309	Респ. Северная Осетия - Алания, р-н Правобережный, г. Беслан, ул. Вокзальная, дом 12	Правобережный	15:03:0010347:17	003002000000 Земли населенных пунктов	Для эксплуатации жилого дома	13	02:010	713	471,96	336 507,48
2310	Российская Федерация, Республика Северная Осетия-Алания, Правобережный район, г. Беслан, ул. Вокзальная, 14	Правобережный	15:03:0010347:18	003002000000 Земли населенных пунктов	Для эксплуатации дома	13	02:010	722	471,96	340 755,12
2311	Респ. Северная Осетия - Алания, р-н Правобережный, г. Беслан, ул. 3 Космодемьянской, дом 5-б	Правобережный	15:03:0010347:19	003002000000 Земли населенных пунктов	Для эксплуатации дома	13	02:010	751	471,96	354 441,96
2312	Респ. Северная Осетия - Алания, р-н Правобережный, г. Беслан, ул. 3 Космодемьянской, дом 11-а	Правобережный	15:03:0010347:2	003002000000 Земли населенных пунктов	Для эксплуатации дома	13	02:010	617	471,96	291 199,32
2313	Респ. Северная Осетия - Алания, р-н Правобережный, г. Беслан, ул. 3 Космодемьянской, дом 5	Правобережный	15:03:0010347:20	003002000000 Земли населенных пунктов	Под жилую застройку	13	02:010	110	471,96	51 915,60
2314	Российская Федерация, Республика Северная Осетия-Алания, Правобережный район, г. Беслан, ул. Вокзальная, 16	Правобережный	15:03:0010347:3	003002000000 Земли населенных пунктов	Для эксплуатации дома	13	02:010	875	471,96	412 965,00
2315	Северная Осетия - Алания респ, р-н Правобережный, г. Беслан, ул. 3.Космодемьянской, 13	Правобережный	15:03:0010347:4	003002000000 Земли населенных пунктов	Для эксплуатации дома	13	02:010	760	471,96	358 689,60
2316	Республика Северная Осетия-Алания, р-н Правобережный, г. Беслан, ул. 3 Космодемьянской, участок 13-а	Правобережный	15:03:0010347:46	003002000000 Земли населенных пунктов	Для индивидуальной жилой застройки	13	02:010	571	471,96	269 489,16
2317	Республика Северная Осетия-Алания, р-н Правобережный, г. Беслан, ул. 3 Космодемьянской	Правобережный	15:03:0010347:49	003002000000 Земли населенных пунктов	Для эксплуатации жилого дома	13	02:010	646	471,96	304 886,16
2318	Респ. Северная Осетия - Алания, р-н Правобережный, г. Беслан, ул. 3.Космодемьянской, дом 11	Правобережный	15:03:0010347:5	003002000000 Земли населенных пунктов	Под строительство жилого дома	13	02:010	585	471,96	276 068,56
2319	Республика Северная Осетия-Алания, р-н Правобережный, г. Беслан, ул. 3.Космодемьянской	Правобережный	15:03:0010347:50	003002000000 Земли населенных пунктов	Для эксплуатации существующего жилого дома	13	02:010	584	471,96	275 624,64

№ пп	Местоположение ЗУ	Район	Кадастровый номер ЗУ	Категория земель	Разрешенное использование по документу	Код вида разрешенного использования (в соответствии с классификатором видов разрешенного использования земельных участков)	Вид использования объектов недвижимости	Площадь	УПКС	КС
2320	Респ. Северная Осетия - Алания, р-н Правобережный, г. Беслан, ул. 3 Космодемьянской, дом 7	Правобережный	15:03:0010347:7	003002000000 Земли населенных пунктов	Для эксплуатации жилого дома	13	02:010	623	471,96	294 031,08
2321	Республика Северная Осетия-Алания, р-н Правобережный, г Беслан, ул 3ои Космодемьянской, д 7а	Правобережный	15:03:0010347:8	003002000000 Земли населенных пунктов	Для эксплуатации существующего жилого дома	13	02:010	548	471,96	258 634,08
2322	Респ. Северная Осетия - Алания, р-н Правобережный, г. Беслан, ул. Подгорная, дом 13	Правобережный	15:03:0010348:1	003002000000 Земли населенных пунктов	Для эксплуатации дома	13	02:010	700	471,96	330 372,00
2323	Респ. Северная Осетия - Алания, р-н Правобережный, г. Беслан, ул. Подгорная, дом 9	Правобережный	15:03:0010348:10	003002000000 Земли населенных пунктов	Для эксплуатации жилого дома	13	02:010	670	471,96	316 213,20
2324	Российская Федерация, Республика Северная Осетия-Алания, Правобережный муниципальный район, Бесланское городское поселение, г. Беслан, ул. Подгорная, 7	Правобережный	15:03:0010348:11	003002000000 Земли населенных пунктов	Под жилую застройку	13	02:010	821	471,96	387 479,16
2325	Респ. Северная Осетия - Алания, р-н Правобережный, г. Беслан, ул. Подгорная, дом 5	Правобережный	15:03:0010348:12	003002000000 Земли населенных пунктов	ПЖУ-1	6	03:012	2 000	898,42	1 796 840,00
2326	Российская Федерация, Республика Северная Осетия-Алания, Правобережный район, г. Беслан, ул. Подгорная, 3	Правобережный	15:03:0010348:13	003002000000 Земли населенных пунктов	Для эксплуатации жилого дома	13	02:010	1 088	471,96	513 492,48
2327	Респ. Северная Осетия - Алания, р-н Правобережный, г. Беслан, ул. Подгорная, дом 1	Правобережный	15:03:0010348:14	003002000000 Земли населенных пунктов	Для эксплуатации жилого дома	13	02:010	1 500	471,96	707 940,00
2328	Респ. Северная Осетия - Алания, р-н Правобережный, г. Беслан, ул. Степная, дом 2	Правобережный	15:03:0010348:15	003002000000 Земли населенных пунктов	Для эксплуатации жилого дома	13	02:010	2 866	471,96	1 352 637,36
2329	Респ. Северная Осетия - Алания, р-н Правобережный, г. Беслан, ул. Степная, дом 4	Правобережный	15:03:0010348:19	003002000000 Земли населенных пунктов	Для эксплуатации жилого дома	13	02:010	890	471,96	420 044,40
2330	Респ. Северная Осетия - Алания, р-н Правобережный, г. Беслан, ул. Подгорная, 19	Правобережный	15:03:0010348:2	003002000000 Земли населенных пунктов	Для эксплуатации жилого дома	13	02:010	748	471,96	353 026,08
2331	Респ. Северная Осетия - Алания, р-н Правобережный, г. Беслан, ул. Степная, 6	Правобережный	15:03:0010348:20	003002000000 Земли населенных пунктов	Для эксплуатации жилого дома	13	02:010	806	471,96	380 399,76
2332	Республика Северная Осетия-Алания, р-н Правобережный, г. Беслан, ул. Степная, 12	Правобережный	15:03:0010348:21	003002000000 Земли населенных пунктов	Для эксплуатации жилого дома	13	02:010	777	471,96	366 712,92
2333	Респ. Северная Осетия - Алания, р-н Правобережный, г. Беслан, ул. Степная, дом 14	Правобережный	15:03:0010348:22	003002000000 Земли населенных пунктов	Для эксплуатации жилого дома	13	02:010	1 000	471,96	471 960,00
2334	Респ. Северная Осетия - Алания, р-н Правобережный, г. Беслан, ул. Степная, дом 16	Правобережный	15:03:0010348:23	003002000000 Земли населенных пунктов	Для эксплуатации жилого дома	13	02:010	450	471,96	212 382,00
2335	Респ. Северная Осетия - Алания, р-н Правобережный, г. Беслан, ул. Степная, дом 18	Правобережный	15:03:0010348:24	003002000000 Земли населенных пунктов	Для эксплуатации жилого дома	13	02:010	654	471,96	308 661,84
2336	Респ. Северная Осетия - Алания, р-н Правобережный, г. Беслан, ул. Степная, дом 20	Правобережный	15:03:0010348:25	003002000000 Земли населенных пунктов	Для эксплуатации жилого дома	13	02:010	630	471,96	297 334,80
2337	Респ. Северная Осетия - Алания, р-н Правобережный, г. Беслан, ул. Степная, 22	Правобережный	15:03:0010348:26	003002000000 Земли населенных пунктов	Для эксплуатации жилого дома	13	02:010	768	471,96	362 465,28
2338	Респ. Северная Осетия - Алания, р-н Правобережный, г. Беслан, ул. Степная, дом 24	Правобережный	15:03:0010348:27	003002000000 Земли населенных пунктов	Для эксплуатации жилого дома	13	02:010	737	471,96	347 834,52
2339	Респ. Северная Осетия - Алания, р-н Правобережный, г. Беслан, ул. Степная, дом 26	Правобережный	15:03:0010348:28	003002000000 Земли населенных пунктов	Для эксплуатации жилого дома	13	02:010	719	471,96	339 339,24
2340	Респ. Северная Осетия - Алания, р-н Правобережный, г. Беслан, ул. Степная, 2	Правобережный	15:03:0010348:29	003002000000 Земли населенных пунктов	Под объекты общего пользования	4	04:099	2 500	1 680,92	4 202 300,00
2341	Респ. Северная Осетия - Алания, р-н Правобережный, г. Беслан, ул. Подгорная, 23	Правобережный	15:03:0010348:3	003002000000 Земли населенных пунктов	Для эксплуатации дома	13	02:010	917	471,96	432 787,32
2342	Респ. Северная Осетия - Алания, р-н Правобережный, г. Беслан, ул. Степная, дом 8	Правобережный	15:03:0010348:4	003002000000 Земли населенных пунктов	Для эксплуатации дома	13	02:010	974	471,96	459 689,04
2343	Республика Северная Осетия-Алания, р-н Правобережный, г Беслан, ул Степная, д 10	Правобережный	15:03:0010348:5	003002000000 Земли населенных пунктов	Под жилую застройку	13	02:010	700	471,96	330 372,00
2344	Российская Федерация, Республика Северная Осетия - Алания, Правобережный район, г. Беслан, ул Подгорная, 21	Правобережный	15:03:0010348:6	003002000000 Земли населенных пунктов	Для эксплуатации жилого дома	13	02:010	754	471,96	355 857,84
2345	Респ. Северная Осетия - Алания, р-н Правобережный, г. Беслан, ул. Подгорная, дом 17	Правобережный	15:03:0010348:7	003002000000 Земли населенных пунктов	Для эксплуатации жилого дома	13	02:010	674	471,96	318 101,04
2346	Респ. Северная Осетия - Алания, р-н Правобережный, г. Беслан, ул. Подгорная, дом 15	Правобережный	15:03:0010348:8	003002000000 Земли населенных пунктов	Для эксплуатации жилого дома	13	02:010	700	471,96	330 372,00
2347	Респ. Северная Осетия - Алания, р-н Правобережный, г. Беслан, ул. Подгорная, дом 11	Правобережный	15:03:0010348:9	003002000000 Земли населенных пунктов	Для эксплуатации жилого дома	13	02:010	800	471,96	377 568,00
2348	Респ. Северная Осетия - Алания, р-н Правобережный, г. Беслан, ул. Степная, дом 35	Правобережный	15:03:0010349:1	003002000000 Земли населенных пунктов	Для эксплуатации жилого дома	13	02:010	772	471,96	364 353,12
2349	Респ. Северная Осетия - Алания, р-н Правобережный, г. Беслан, ул. Степная, дом 23	Правобережный	15:03:0010349:10	003002000000 Земли населенных пунктов	Для эксплуатации жилого дома	13	02:010	600	471,96	283 176,00
2350	Российская Федерация, Республика Северная Осетия-Алания, Правобережный район, г. Беслан, ул. Степная, 21	Правобережный	15:03:0010349:11	003002000000 Земли населенных пунктов	Под строительство индивидуального жилого дома	13	02:010	695	471,96	328 012,20
2351	Российская Федерация, Республика Северная Осетия-Алания, Правобережный район, г Беслан, ул. Степная, 19	Правобережный	15:03:0010349:12	003002000000 Земли населенных пунктов	Для эксплуатации жилого дома	13	02:010	632	471,96	298 278,72
2352	Респ. Северная Осетия - Алания, р-н Правобережный, г. Беслан, ул. Степная, дом 17	Правобережный	15:03:0010349:13	003002000000 Земли населенных пунктов	Для эксплуатации жилого дома	13	02:010	700	471,96	330 372,00
2353	Респ. Северная Осетия - Алания, р-н Правобережный, г. Беслан, ул. Степная 13	Правобережный	15:03:0010349:14	003002000000 Земли населенных пунктов	Под строительство индивидуального жилого дома	13	02:010	676	471,96	319 044,96
2354	Респ. Северная Осетия - Алания, р-н Правобережный, г. Беслан, ул. Степная, дом 11	Правобережный	15:03:0010349:15	003002000000 Земли населенных пунктов	Для эксплуатации существующего жилого дома	13	02:010	707	471,96	333 675,72
2355	Респ. Северная Осетия - Алания, р-н Правобережный, г. Беслан, ул. Степная, дом 9	Правобережный	15:03:0010349:16	003002000000 Земли населенных пунктов	Для эксплуатации жилого дома	13	02:010	718	471,96	338 867,28
2356	Респ. Северная Осетия - Алания, р-н Правобережный, г. Беслан, ул. Степная, дом 7	Правобережный	15:03:0010349:17	003002000000 Земли населенных пунктов	Для эксплуатации жилого дома	13	02:010	700	471,96	330 372,00
2357	Респ. Северная Осетия - Алания, р-н Правобережный, г. Беслан, ул. Степная, дом 5	Правобережный	15:03:0010349:18	003002000000 Земли населенных пунктов	Для эксплуатации жилого дома	13	02:010	700	471,96	330 372,00
2358	Респ. Северная Осетия - Алания, р-н Правобережный, г. Беслан, ул. Степная, дом 1	Правобережный	15:03:0010349:19	003002000000 Земли населенных пунктов	Для эксплуатации жилого дома	13	02:010	1 360	471,96	641 865,60
2359	Республика Северная Осетия - Алания, Правобережный р-н., г. Беслан, ул. Степная, д.15	Правобережный	15:03:0010349:2	003002000000 Земли населенных пунктов	Для эксплуатации жилого дома	13	02:010	700	471,96	330 372,00
2360	Респ. Северная Осетия - Алания, р-н Правобережный, г. Беслан, ул. М.Горького, дом 2	Правобережный	15:03:0010349:20	003002000000 Земли населенных пунктов	Для эксплуатации жилого дома	13	02:010	1 100	471,96	519 156,00
2361	Респ. Северная Осетия - Алания, р-н Правобережный, г. Беслан, ул. М.Горького, дом 4	Правобережный	15:03:0010349:21	003002000000 Земли населенных пунктов	Для эксплуатации существующего жилого дома	13	02:010	653	471,96	308 189,88
2362	Респ. Северная Осетия - Алания, р-н Правобережный, г. Беслан, ул. М.Горького, 6	Правобережный	15:03:0010349:22	003002000000 Земли населенных пунктов	Под строительство индивидуального жилого дома	13	02:010	654	471,96	308 661,84
2363	Респ. Северная Осетия - Алания, р-н Правобережный, г. Беслан, ул. М.Горького, 8	Правобережный	15:03:0010349:23	003002000000 Земли населенных пунктов	Для эксплуатации жилого дома	13	02:010	759	471,96	358 217,64
2364	Респ. Северная Осетия - Алания, р-н Правобережный, г. Беслан, ул. М.Горького, дом 10	Правобережный	15:03:0010349:24	003002000000 Земли населенных пунктов	Для эксплуатации существующего жилого дома	13	02:010	641	471,96	302 526,36
2365	Респ. Северная Осетия - Алания, р-н Правобережный, г. Беслан, ул. М.Горького, 12	Правобережный	15:03:0010349:25	003002000000 Земли населенных пунктов	Для эксплуатации жилого дома	13	02:010	678	471,96	319 988,88
2366	Республика Северная Осетия-Алания, р-н Правобережный, г. Беслан, ул. М.Горького, 14	Правобережный	15:03:0010349:26	003002000000 Земли населенных пунктов	Для эксплуатации жилого дома	13	02:010	792	471,96	373 792,32
2367	Респ. Северная Осетия - Алания, р-н Правобережный, г. Беслан, ул. М.Горького, дом 18	Правобережный	15:03:0010349:27	003002000000 Земли населенных пунктов	Для эксплуатации жилого дома	13	02:010	700	471,96	330 372,00
2368	Респ. Северная Осетия - Алания, р-н Правобережный, г. Беслан, ул. М.Горького, дом 20 "а"	Правобережный	15:03:0010349:28	003002000000 Земли населенных пунктов	Под строительство индивидуального жилого дома	13	02:010	619	471,96	292 143,24
2369	Республика Северная Осетия - Алания, Правобережный район, г. Беслан, ул. М.Горького, 20	Правобережный	15:03:0010349:29	003002000000 Земли населенных пунктов	Для эксплуатации жилого дома	13	02:010	720	471,96	339 811,20
2370	Респ. Северная Осетия - Алания, р-н Правобережный, г. Беслан, ул. М.Горького, дом 28	Правобережный	15:03:0010349:3	003002000000 Земли населенных пунктов	Для эксплуатации дома	13	02:010	772	471,96	364 353,12
2371	Респ. Северная Осетия - Алания, р-н Правобережный, г. Беслан, ул. М.Горького, 22	Правобережный	15:03:0010349:30	003002000000 Земли населенных пунктов	Для эксплуатации жилого дома	13	02:010	666	471,96	314 325,36
2372	Респ. Северная Осетия - Алания, р-н Правобережный, г. Беслан, ул. М.Горького, 24	Правобережный	15:03:0010349:31	003002000000 Земли населенных пунктов	Для эксплуатации жилого дома	13	02:010	645	471,96	304 414,20
2373	Респ. Северная Осетия - Алания, р-н Правобережный, г. Беслан, ул. М.Горького, дом 26	Правобережный	15:03:0010349:32	003002000000 Земли населенных пунктов	Для эксплуатации жилого дома	13	02:010	635	471,96	299 694,60
2374	Респ. Северная Осетия - Алания, р-н Правобережный, г. Беслан, ул. Степная, дом 33	Правобережный	15:03:0010349:33	003002000000 Земли населенных пунктов	Для эксплуатации жилого дома	13	02:010	757	471,96	357 273,72
2375	Респ. Северная Осетия - Алания, р-н Правобережный, г. Беслан, ул. М.Горького, дом 16	Правобережный	15:03:0010349:4	003002000000 Земли населенных пунктов	Для эксплуатации дома	13	02:010	700	471,96	330 372,00
2376	Респ. Северная Осетия - Алания, р-н Правобережный, г. Беслан, ул. Степная, дом 3	Правобережный	15:03:0010349:5	003002000000 Земли населенных пунктов	Для эксплуатации дома	13	02:010	900	471,96	424 764,00
2377	Республика Северная Осетия-Алания, р-н Правобережный, г Беслан, ул Степная, д 29-31	Правобережный	15:03:0010349:6	003002000000 Земли населенных пунктов	Для эксплуатации дома	13	02:010	1 360	471,96	641 865,60
2378	Респ. Северная Осетия - Алания, р-н Правобережный, г. Беслан, ул. Степная, дом 31	Правобережный	15:03:0010349:7	003002000000 Земли населенных пунктов	Для эксплуатации жилого дома	13	02:010	760	471,96	358 689,60
2379	Респ. Северная Осетия - Алания, р-н Правобережный, г. Беслан, ул. Степная, 27	Правобережный	15:03:0010349:8	003002000000 Земли населенных пунктов	Для эксплуатации жилого дома	13	02:010	670	471,96	317 629,08
2380	Респ. Северная Осетия - Алания, р-н Правобережный, г. Беслан, ул. Степная, 25	Правобережный	15:03:0010349:9	003002000000 Земли населенных пунктов	Для эксплуатации жилого дома	13	02:010	666	471,96	314 325,36
2381	Респ. Северная Осетия - Алания, р-н Правобережный, г. Беслан, ул. К.Хетагурова, дом 12	Правобережный	15:03:0010350:1	003002000000 Земли населенных пунктов	Для эксплуатации существующего жилого дома	13	02:010	1 683	471,96	794 308,68
2382	Респ. Северная Осетия - Алания, р-н Правобережный, г. Беслан, ул. М.Горького, дом 5	Правобережный	15:03:0010350:10	003002000000 Земли населенных пунктов	Для эксплуатации дома	13	02:010	630	471,96	297 334,80
2383	Респ. Северная Осетия - Алания, р-н Правобережный, г. Беслан, ул. М.Горького, дом 3	Правобережный	15:03:0010350:11	003002000000 Земли населенных пунктов	Для эксплуатации жилого дома	13	02:010	620	471,96	292 615,20
2384	Респ. Северная Осетия - Алания, р-н Правобережный, г. Беслан, ул. М.Горького, дом 1	Правобережный	15:03:0010350:12	003002000000 Земли населенных пунктов	Для эксплуатации дома	13	02:010	900	471,96	424 764,00
2385	Респ. Северная Осетия - Алания, р-н Правобережный, г. Беслан, ул. К.Хетагурова, дом 2	Правобережный	15:03:0010350:13	003002000000 Земли населенных пунктов	Для эксплуатации существующего жилого дома	13	02:010	1 732	471,96	817 434,72

№ пп	Местоположение ЗУ	Район	Кадастровый номер ЗУ	Категория земель	Разрешенное использование по документу	Код вида разрешенного использования (в соответствии с классификатором видов разрешенного использования земельных участков)	Вид использования объектов недвижимости	Площадь	УПКС	КС
2386	Респ. Северная Осетия - Алания, р-н Правобережный, г. Беслан, ул. К.Хетагурова, дом 4	Правобережный	15:03:0010350:14	003002000000 Земли населенных пунктов	Эксплуатация жилого дома	13	02:0:10	745	471,96	351 610,20
2387	Респ. Северная Осетия - Алания, р-н Правобережный, г. Беслан, ул. К.Хетагурова, 6	Правобережный	15:03:0010350:15	003002000000 Земли населенных пунктов	Под эксплуатацию дома	13	02:0:10	697	471,96	328 956,12
2388	Респ. Северная Осетия - Алания, р-н Правобережный, г. Беслан, ул. К.Хетагурова, дом 8	Правобережный	15:03:0010350:16	003002000000 Земли населенных пунктов	Для эксплуатации дома	13	02:0:10	600	471,96	283 176,00
2389	Респ. Северная Осетия - Алания, р-н Правобережный, г. Беслан, ул. К.Хетагурова, дом 10	Правобережный	15:03:0010350:17	003002000000 Земли населенных пунктов	Для эксплуатации дома	13	02:0:10	690	471,96	325 652,40
2390	Республика Северная Осетия-Алания, р-н Правобережный, г. Беслан, ул М Горького, 21	Правобережный	15:03:0010350:2	003002000000 Земли населенных пунктов	Для эксплуатации дома	13	02:0:10	702	471,96	331 315,92
2391	Республика Северная Осетия-Алания, р-н Правобережный, г. Беслан, ул. М.Горького. 19	Правобережный	15:03:0010350:3	003002000000 Земли населенных пунктов	Под строительство индивидуального жилого дома	13	02:0:10	676	471,96	319 044,96
2392	Северная Осетия - Алания респ, р-н Правобережный, г Беслан, ул М.Горького, 17	Правобережный	15:03:0010350:4	003002000000 Земли населенных пунктов	Для эксплуатации жилого дома	13	02:0:10	625	471,96	294 975,00
2393	Респ. Северная Осетия - Алания, р-н Правобережный, г. Беслан, ул. М.Горького, дом 15	Правобережный	15:03:0010350:5	003002000000 Земли населенных пунктов	Для эксплуатации дома	13	02:0:10	630	471,96	297 334,80
2394	Респ. Северная Осетия - Алания, р-н Правобережный, г. Беслан, ул. М.Горького, дом 13	Правобережный	15:03:0010350:6	003002000000 Земли населенных пунктов	Для эксплуатации существующего жилого дома	13	02:0:10	655	471,96	309 133,80
2395	Респ. Северная Осетия - Алания, р-н Правобережный, г. Беслан, ул. М.Горького, дом 11	Правобережный	15:03:0010350:7	003002000000 Земли населенных пунктов	Для эксплуатации дома	13	02:0:10	640	471,96	302 054,40
2396	Респ. Северная Осетия - Алания, р-н Правобережный, г. Беслан, ул. М.Горького, дом 9	Правобережный	15:03:0010350:8	003002000000 Земли населенных пунктов	Для эксплуатации дома	13	02:0:10	640	471,96	302 054,40
2397	Республика Северная Осетия-Алания, р-н Правобережный, г. Беслан, ул М.Горького, 7	Правобережный	15:03:0010350:9	003002000000 Земли населенных пунктов	Под строительство индивидуального жилого дома	13	02:0:10	640	471,96	302 054,40
2398	Респ. Северная Осетия - Алания, р-н Правобережный, г. Беслан, пер. Маяковского, 2	Правобережный	15:03:0010351:1	003002000000 Земли населенных пунктов	Для эксплуатации жилого дома	13	02:0:10	925	471,96	436 734,96
2399	Российская Федерация, Республика Северная Осетия-Алания, Правобережный муниципальный район, г. Беслан, пер. Маяковского, 4	Правобережный	15:03:0010351:131	003002000000 Земли населенных пунктов	Для эксплуатации индивидуального жилого дома	13	02:0:10	374	471,96	176 513,04
2400	Российская Федерация, Республика Северная Осетия-Алания, Правобережный муниципальный район, г. Беслан, пер. Маяковского, 4"а"	Правобережный	15:03:0010351:132	003002000000 Земли населенных пунктов	Для эксплуатации индивидуального жилого дома	13	02:0:10	493	471,96	232 676,28
2401	Респ. Северная Осетия - Алания, р-н Правобережный, г. Беслан, ул. К.Хетагурова, 7	Правобережный	15:03:0010351:3	003002000000 Земли населенных пунктов	Для эксплуатации жилого дома	13	02:0:10	974	471,96	459 689,04
2402	Респ. Северная Осетия - Алания, р-н Правобережный, г. Беслан, ул. К.Хетагурова, дом 5	Правобережный	15:03:0010351:4	003002000000 Земли населенных пунктов	Для эксплуатации жилого дома	13	02:0:10	700	471,96	330 372,00
2403	Респ. Северная Осетия - Алания, р-н Правобережный, г. Беслан, ул. К.Хетагурова, 3	Правобережный	15:03:0010351:5	003002000000 Земли населенных пунктов	Для эксплуатации жилого дома	13	02:0:10	1 206	471,96	569 183,76
2404	Респ. Северная Осетия - Алания, р-н Правобережный, г. Беслан, ул. К.Хетагурова, 1	Правобережный	15:03:0010351:6	003002000000 Земли населенных пунктов	Для эксплуатации жилого дома	13	02:0:10	710	471,96	335 091,60
2405	Российская Федерация, Республика Северная Осетия-Алания, Правобережный район, г. Беслан, пер. Фрунзе, 1"а"	Правобережный	15:03:0010352:2	003002000000 Земли населенных пунктов	Под строительство жилого дома	13	02:0:10	600	471,96	283 176,00
2406	Российская Федерация, Республика Северная Осетия - Алания, Правобережный район, г. Беслан, ул. Степная, 118	Правобережный	15:03:0010353:1	003002000000 Земли населенных пунктов	Для эксплуатации дома	13	02:0:10	587	471,96	277 040,52
2407	Республика Северная Осетия-Алания, р-н Правобережный, г. Беслан, ул. Степная 118	Правобережный	15:03:0010353:11	003002000000 Земли населенных пунктов	Для строительства жилого дома	13	02:0:10	600	471,96	283 176,00
2408	Респ. Северная Осетия - Алания, р-н Правобережный, г. Беслан, ул. Степная, дом 118-а	Правобережный	15:03:0010353:2	003002000000 Земли населенных пунктов	Для эксплуатации дома	13	02:0:10	890	471,96	420 044,40
2409	Российская Федерация, Республика Северная Осетия - Алания, Правобережный район, г. Беслан, ул. Степная, 120	Правобережный	15:03:0010353:3	003002000000 Земли населенных пунктов	Для эксплуатации дома	13	02:0:10	1 150	471,96	542 754,00
2410	Российская Федерация, Республика Северная Осетия - Алания, Правобережный район, г. Беслан, ул. Степная, 122	Правобережный	15:03:0010353:4	003002000000 Земли населенных пунктов	Под строительство индивидуального жилого дома	13	02:0:10	845	471,96	398 806,20
2411	Российская Федерация, Республика Северная Осетия-Алания, Правобережный район, г. Беслан, ул. Степная, 124	Правобережный	15:03:0010353:5	003002000000 Земли населенных пунктов	Для эксплуатации дома	13	02:0:10	890	471,96	420 044,40
2412	Респ. Северная Осетия - Алания, р-н Правобережный, г. Беслан, ул. Вокзальная	Правобережный	15:03:0010354:1	003002000000 Земли населенных пунктов	Под объекты энергетики	6	03:0:12	28	898,42	25 155,76
2413	Республика Северная Осетия-Алания, р-н Правобережный, г Беслан, ул Вокзальная, дом 2	Правобережный	15:03:0010354:2	003002000000 Земли населенных пунктов	Товарный двор	4	04:0:40	150	2 278,92	341 838,00
2414	Респ. Северная Осетия - Алания, р-н Правобережный, г. Беслан, ул. Победы, дом 2-б	Правобережный	15:03:0010354:3	003002000000 Земли населенных пунктов	МЖЭП №3	6	03:0:12	1 300	898,42	1 167 946,00
2415	Респ. Северная Осетия - Алания, р-н Правобережный, г. Беслан, ул. Победы, дом 67	Правобережный	15:03:0010401:11	003002000000 Земли населенных пунктов	Под жилой дом	13	02:0:10	1 461	471,96	689 533,56
2416	Российская Федерация, Республика Северная Осетия - Алания, Правобережный район, г. Беслан, ул. Победы, 67 г	Правобережный	15:03:0010401:14	003002000000 Земли населенных пунктов	Для строительства торгового комплекса	4	04:0:20	1 261	1 227,11	1 547 385,71
2417	Северная Осетия - Алания респ, р-н Правобережный, г Беслан, ул. Ч.Баева, 60	Правобережный	15:03:0010401:150	003002000000 Земли населенных пунктов	Объекты ветеринарного комплекса	1	01:0:70	2 879	363,75	1 047 236,25
2418	Республика Северная Осетия-Алания, р-н Правобережный, г. Беслан, ул. Победы 65, г-2	Правобережный	15:03:0010401:154	003002000000 Земли населенных пунктов	Малоэтажная жилая застройка - (гараж)	7	02:0:71	24	854,59	20 510,16
2419	Российская Федерация, Республика Северная Осетия-Алания, Правобережный район, г. Беслан, ул. Победы, 71 г	Правобережный	15:03:0010401:156	003002000000 Земли населенных пунктов	для строительства складского помещения	6	06:0:93	991	747,07	740 346,37
2420	Республика Северная Осетия-Алания, р-н Правобережный, г. Беслан, ул. Ч.Баева, 45	Правобережный	15:03:0010401:157	003002000000 Земли населенных пунктов	Эксплуатация жилого дома	13	02:0:10	600	471,96	283 176,00
2421	Респ. Северная Осетия - Алания, Правобережный р-н., г. Беслан, ул Ч.Баева, д 60а	Правобережный	15:03:0010401:158	003002000000 Земли населенных пунктов	Производственная деятельность	6	06:0:90	2 809	747,07	2 098 519,63
2422	Республика Северная Осетия-Алания, р-н Правобережный, г. Беслан, ул Победы, д 6/н	Правобережный	15:03:0010401:18	003002000000 Земли населенных пунктов	Под торговлю	4	04:0:20	450	1 227,11	552 199,50
2423	Республика Северная Осетия-Алания, р-н Правобережный, г. Беслан, ул. Победы, 65 "д"	Правобережный	15:03:0010401:182	003002000000 Земли населенных пунктов	Под строительство автомоечного комплекса	4	04:0:93	450	1 680,92	756 414,00
2424	Республика Северная Осетия-Алания, р-н Правобережный, г. Беслан, ул. Ч. Баева, 38 "а"	Правобережный	15:03:0010401:184	003002000000 Земли населенных пунктов	Строительство жилого дома	13	02:0:10	549	471,96	259 106,04
2425	Республика Северная Осетия-Алания, р-н Правобережный, г. Беслан, ул Победы, 67 "а"	Правобережный	15:03:0010401:189	003002000000 Земли населенных пунктов	Земельные участки ресторанов, кафе, баров	4	04:0:60	360	1 950,23	702 082,80
2426	Респ. Северная Осетия - Алания, р-н Правобережный, г. Беслан, ул. Победы, дом 65	Правобережный	15:03:0010401:19	003002000000 Земли населенных пунктов	Под автосервис	4	04:0:99	4 988	1 680,92	8 384 428,96
2427	Республика Северная Осетия - Алания, Правобережный район, г. Беслан, ул. Победы, 85 "з"	Правобережный	15:03:0010401:193	003002000000 Земли населенных пунктов	Производственная деятельность (переработка камня)	6	06:0:00	631	747,07	471 401,17
2428	Северная Осетия-Алания респ, Правобережный р-н, г. Беслан, ул. Победы, 67 "в"	Правобережный	15:03:0010401:194	003002000000 Земли населенных пунктов	Для эксплуатации объектов торговли и общественного питания	4	04:0:40	233	1 227,11	285 916,63
2429	Российская Федерация, Республика Северная Осетия-Алания, Правобережный район, г. Беслан, ул. Победы, 81	Правобережный	15:03:0010401:195	003002000000 Земли населенных пунктов	Для строительства рынка по торговле автозапчастей	4	04:0:40	900	1 227,11	1 104 399,00
2430	Республика Северная Осетия - Алания, Правобережный район, г. Беслан, ул. Победы, дом 73 "а"	Правобережный	15:03:0010401:2	003002000000 Земли населенных пунктов	объекты придорожного сервиса	4	04:0:99	600	1 680,92	1 008 552,00
2431	Республика Северная Осетия-Алания, р-н Правобережный, г. Беслан, ул. Победы, 85 "б"	Правобережный	15:03:0010401:201	003002000000 Земли населенных пунктов	Склады	6	06:0:93	500	747,07	373 535,00
2432	Республика Северная Осетия-Алания, р-н Правобережный, г. Беслан, ул. Победы, 85 "в"	Правобережный	15:03:0010401:202	003002000000 Земли населенных пунктов	Склады	6	06:0:93	500	747,07	373 535,00
2433	Республика Северная Осетия-Алания, р-н Правобережный, г. Беслан, ул. Бориклева, 58	Правобережный	15:03:0010401:213	003002000000 Земли населенных пунктов	Под строительство жилого дома	13	02:0:10	952	471,96	449 305,92
2434	Республика Северная Осетия-Алания, р-н Правобережный, г Беслан, ул Ч.Баева, 67	Правобережный	15:03:0010401:215	003002000000 Земли населенных пунктов	Для индивидуального жилищного строительства	13	02:0:10	769	471,96	362 937,24
2435	Респ. Северная Осетия - Алания, р-н Правобережный, г. Беслан, ул. Ч. Баева, дом 26	Правобережный	15:03:0010401:22	003002000000 Земли населенных пунктов	ИЖС	13	02:0:10	600	471,96	283 176,00
2436	Респ. Северная Осетия - Алания, р-н Правобережный, г. Беслан, ул. Ч. Баева, дом 28	Правобережный	15:03:0010401:23	003002000000 Земли населенных пунктов	Для индивидуальной жилой застройки	13	02:0:10	600	471,96	283 176,00
2437	Республика Северная Осетия-Алания, р-н Правобережный, г Беслан, ул Ч.Баева, д 30	Правобережный	15:03:0010401:24	003002000000 Земли населенных пунктов	Для индивидуального жилищного строительства	13	02:0:10	590	471,96	278 456,40
2438	Респ. Северная Осетия - Алания, р-н Правобережный, г. Беслан, ул. Ч. Баева, дом 32	Правобережный	15:03:0010401:25	003002000000 Земли населенных пунктов	Для строительства жилого дома	13	02:0:10	618	471,96	291 671,28
2439	Респ. Северная Осетия - Алания, р-н Правобережный, г. Беслан, ул. Ч. Баева, дом 34	Правобережный	15:03:0010401:26	003002000000 Земли населенных пунктов	ИЖС	13	02:0:10	600	471,96	283 176,00
2440	Республика Северная Осетия-Алания, р-н Правобережный, г Беслан, ул Ч.Баева, д 36	Правобережный	15:03:0010401:27	003002000000 Земли населенных пунктов	Для строительства жилого дома	13	02:0:10	584	471,96	275 624,64
2441	Респ. Северная Осетия - Алания, р-н Правобережный, г. Беслан, ул. Ч. Баева, дом 36 а	Правобережный	15:03:0010401:28	003002000000 Земли населенных пунктов	Для строительства жилого дома	13	02:0:10	593	471,96	279 872,28
2442	Республика Северная Осетия-Алания, р-н Правобережный, г Беслан, ул Ч.Баева, д 38	Правобережный	15:03:0010401:29	003002000000 Земли населенных пунктов	Для строительства жилого дома	13	02:0:10	599	471,96	282 704,04

№ п/п	Местоположение ЗУ	Район	Кадастровый номер ЗУ	Категория земель	Разрешенное использование по документу	Код вида разрешенного использования (в соответствии с классификатором видов разрешенного использования земельных участков)	Вид использования объектов недвижимости	Площадь	УПКС	КС
2443	Республика Северная Осетия-Алания, р-н Правобережный, г. Беслан, ул. Победы, 77	Правобережный	15:03:0010401:3	003002000000 Земли населенных пунктов	Под строительство газозаправочной станции в комплексе с сервисным центром по установке газового оборудования для автомашин, автомобиля и кафе	4	04:095	4 945	3 348,49	16 558 283,05
2444	Респ. Северная Осетия - Алания, р-н Правобережный, г. Беслан, ул. Ч. Баева, дом 40	Правобережный	15:03.0010401:30	003002000000 Земли населенных пунктов	Для строительства жилого дома	13	02:010	653	471,96	308 189,88
2445	Респ. Северная Осетия - Алания, р-н Правобережный, г. Беслан, ул. Ч. Баева, 42	Правобережный	15:03.0010401:31	003002000000 Земли населенных пунктов	Под строительство жилого дома	13	02:010	593	471,96	279 872,28
2446	Респ. Северная Осетия - Алания, р-н Правобережный, г. Беслан, ул. Ч. Баева, дом 44	Правобережный	15:03:0010401:32	003002000000 Земли населенных пунктов	Для строительства жилого дома	13	02:010	602	471,96	284 119,92
2447	Республика Северная Осетия - Алания, р-н Правобережный, г. Беслан, ул. Ч. Баева, 46	Правобережный	15:03:0010401:33	003002000000 Земли населенных пунктов	Для индивидуального жилищного строительства	13	02:010	672	471,96	317 157,12
2448	Российская Федерация, Республика Северная Осетия-Алания, Правобережный район, г. Беслан, ул. Победы, 69 "а"	Правобережный	15.03:0010401.333	003002000000 Земли населенных пунктов	Магазины	4	04:040	145	1 227,11	177 930,95
2449	Республика Северная Осетия - Алания, Правобережный район, г. Беслан, ул. Победы, 75 "в"	Правобережный	15.03:0010401.335	003002000000 Земли населенных пунктов	Магазины	4	04:040	611	1 227,11	749 764,21
2450	Республика Северная Осетия - Алания, Правобережный район, г. Беслан, ул. Победы, 75 "в"	Правобережный	15:03:0010401:336	003002000000 Земли населенных пунктов	Под откорм крупного рогатого скота	1	01:070	3 346	363,75	1 217 107,50
2451	Российская Федерация, Республика Северная Осетия-Алания, Правобережный муниципальный район, Бесланское городское поселение, г. Беслан, ул. Победы, 75	Правобережный	15:03:0010401:338	003002000000 Земли населенных пунктов	объекты придорожного сервиса	4	04:099	3 875	1 680,92	6 513 565,00
2452	Респ. Северная Осетия - Алания, р-н Правобережный, г. Беслан, ул. Ч. Баева, 50	Правобережный	15:03.0010401:34	003002000000 Земли населенных пунктов	Под строительство жилого дома	13	02:010	600	471,96	283 176,00
2453	Респ. Северная Осетия - Алания, р-н Правобережный, г. Беслан, ул. Ч. Баева, дом 52	Правобережный	15:03.0010401:35	003002000000 Земли населенных пунктов	Для строительства жилого дома	13	02:010	602	471,96	284 119,92
2454	Респ. Северная Осетия - Алания, р-н Правобережный, г. Беслан, ул. Ч. Баева, дом 54	Правобережный	15:03:0010401:36	003002000000 Земли населенных пунктов	Строительство жилого дома	13	02:010	624	471,96	294 503,04
2455	Республика Северная Осетия-Алания, Правобережный р-н, г Беслан, ул. Победы, 67 "в"	Правобережный	15:03:0010401:368	003002000000 Земли населенных пунктов	склады	6	06:090	700	747,07	522 949,00
2456	Респ Северная Осетия - Алания Правобережный р-н. г Беслан, ул Борукаева. 60	Правобережный	15.03:0010401.365	003002000000 Земли населенных пунктов	для индивидуального жилищного строительства	13	02:010	657	471,96	310 077,72
2457	Респ. Северная Осетия - Алания, р-н Правобережный, г. Беслан, ул. Ч. Баева, дом 61	Правобережный	15:03.0010401:37	003002000000 Земли населенных пунктов	Для строительства жилого дома	13	02:010	639	471,96	301 582,44
2458	Российская Федерация, Республика Северная Осетия-Алания, Правобережный район, г. Беслан, ул. Победы, 67 "д"	Правобережный	15:03:0010401:371	003002000000 Земли населенных пунктов	Магазины	4	04:040	352	1 227,11	431 942,72
2459	Российская Федерация, Республика Северная Осетия-Алания, Правобережный район, г. Беслан, ул. Победы	Правобережный	15:03:0010401:376	003002000000 Земли населенных пунктов	Магазины	4	04:040	665	1 227,11	816 028,15
2460	Российская Федерация, Республика Северная Осетия-Алания, Правобережный район, г. Беслан, ул. Победы	Правобережный	15.03:0010401.378	003002000000 Земли населенных пунктов	Размещение гаражей для собственных нужд	7	02:071	28	854,59	23 928,52
2461	Респ. Северная Осетия - Алания, р-н Правобережный, г. Беслан, ул. Ч. Баева, дом 59	Правобережный	15:03.0010401:38	003002000000 Земли населенных пунктов	Для эксплуатации жилого дома	13	02:010	587	471,96	277 040,52
2462	Российская Федерация, Республика Северная Осетия-Алания, Правобережный район, г. Беслан, ул. Ч.Баева, 58	Правобережный	15:03:0010401:380	003002000000 Земли населенных пунктов	Для индивидуального жилищного строительства	13	02:010	787	471,96	371 432,52
2463	Российская Федерация, Республика Северная Осетия-Алания, Правобережный район, г. Беслан, ул. Ч.Баева. 56	Правобережный	15:03:0010401:382	003002000000 Земли населенных пунктов	Для индивидуального жилищного строительства	13	02:010	864	471,96	407 773,44
2464		Правобережный	15.03:0010401.384	003002000000 Земли населенных пунктов	Размещение гаражей для собственных нужд	7	02:071	32	854,59	27 346,88
2465	Респ. Северная Осетия - Алания, р-н Правобережный, г. Беслан, ул. Ч. Баева, дом 57	Правобережный	15:03.0010401:39	003002000000 Земли населенных пунктов	Для строительства жилого дома	13	02:010	669	471,96	315 741,24
2466	Республика Северная Осетия-Алания, р-н Правобережный, г. Беслан, ул. Победы, 75 "б"	Правобережный	15:03:0010401:4	003002000000 Земли населенных пунктов	Склады	6	06:090	2 700	747,07	2 017 089,00
2467	Респ. Северная Осетия - Алания, р-н Правобережный, г. Беслан, ул. Ч. Баева, дом 55	Правобережный	15:03:0010401:40	003002000000 Земли населенных пунктов	Для индивидуальной жилой застройки	13	02:010	680	471,96	320 932,80
2468	Респ. Северная Осетия - Алания, р-н Правобережный, г. Беслан, ул. Ч.Баева, дом 53	Правобережный	15:03.0010401:41	003002000000 Земли населенных пунктов	Для строительства жилого дома	13	02:010	654	471,96	308 661,84
2469	Респ. Северная Осетия - Алания, р-н Правобережный, г. Беслан, ул. Ч. Баева, дом 51	Правобережный	15:03.0010401:42	003002000000 Земли населенных пунктов	Для индивидуальной жилой застройки	13	02:010	612	471,96	288 839,52
2470	Республика Северная Осетия - Алания, Правобережный район, г. Беслан, ул. Ч. Баева, 49	Правобережный	15:03:0010401:43	003002000000 Земли населенных пунктов	Для индивидуального жилищного строительства	13	02:010	602	471,96	284 119,92
2471	Республика Северная Осетия-Алания, р-н Правобережный, г Беслан, ул Чеомена Баева. д 47	Правобережный	15:03:0010401:44	003002000000 Земли населенных пунктов	Для строительства жилого дома	13	02:010	600	471,96	283 176,00
2472	Северная Осетия - Алания респ, р-н Правобережный, г Беслан, ул Ч. Баева. 43	Правобережный	15:03.0010401:45	003002000000 Земли населенных пунктов	Под строительство жилого дома	13	02:010	570	471,96	269 017,20
2473	Респ. Северная Осетия - Алания, р-н Правобережный, г. Беслан, ул. Ч. Баева, 41	Правобережный	15:03.0010401:46	003002000000 Земли населенных пунктов	Для строительства жилого дома	13	02:010	628	471,96	296 390,88
2474	Респ. Северная Осетия - Алания, р-н Правобережный, г. Беслан, ул. Ч. Баева, дом 39	Правобережный	15:03:0010401:47	003002000000 Земли населенных пунктов	Для строительства жилого дома	13	02:010	636	471,96	300 166,56
2475	Российская Федерация, Республика Северная Осетия-Алания, Правобережный муниципальный район, г. Беслан, ул. Ч. Баева, 37	Правобережный	15:03:0010401:48	003002000000 Земли населенных пунктов	ИЖС	13	02:010	693	471,96	327 068,28
2476	Респ. Северная Осетия - Алания, р-н Правобережный, г. Беслан, ул. Победы, 75	Правобережный	15:03:0010401:5	003002000000 Земли населенных пунктов	Для эксплуатации мотеля	5	04:070	2 531	1 928,31	4 880 552,61
2477	Российская Федерация, Республика Северная Осетия-Алания, Правобережный муниципальный район, г Беслан, ул Ч.Баева, 33	Правобережный	15:03.0010401:50	003002000000 Земли населенных пунктов	Индивидуальное жилищное строительство	13	02:010	590	471,96	278 456,40
2478	Респ. Северная Осетия - Алания, р-н Правобережный, г. Беслан, ул. Ч. Баева, 31	Правобережный	15:03:0010401:51	003002000000 Земли населенных пунктов	Под строительство жилого дома	13	02:010	600	471,96	283 176,00
2479	Респ. Северная Осетия - Алания, р-н Правобережный, г. Беслан, ул. Борукаева. 52	Правобережный	15:03:0010401:54	003002000000 Земли населенных пунктов	Для эксплуатации жилого дома	13	02:010	644	471,96	303 942,24
2480	Северная Осетия - Алания респ, р-н Правобережный, г Беслан, ул Ч.Баева. д 27	Правобережный	15:03.0010401:56	003002000000 Земли населенных пунктов	Для строительства жилого дома	13	02:010	606	471,96	286 007,76
2481	Респ. Северная Осетия - Алания, р-н Правобережный, г. Беслан, ул. Борукаева, дом 24	Правобережный	15:03.0010401:57	003002000000 Земли населенных пунктов	Под строительство жилого дома	13	02:010	644	471,96	303 942,24
2482	Респ. Северная Осетия - Алания, р-н Правобережный, г. Беслан, ул. Борукаева, 28	Правобережный	15:03:0010401:59	003002000000 Земли населенных пунктов	Для строительства жилого дома	13	02:010	644	471,96	303 942,24
2483	Респ. Северная Осетия - Алания, р-н Правобережный, г. Беслан, ул. Победы, дом 67	Правобережный	15:03:0010401:6	003002000000 Земли населенных пунктов	Для эксплуатации производственных помещений	6	06:000	2 171	747,07	1 621 888,97
2484	Респ. Северная Осетия - Алания, р-н Правобережный, г. Беслан, ул. Борукаева. 30	Правобережный	15:03.0010401:60	003002000000 Земли населенных пунктов	Под строительство индивидуального жилого дома	13	02:010	690	471,96	325 652,40
2485	Российская Федерация, Республика Северная Осетия-Алания, Правобережный муниципальный район, г Беслан, ул. Борукаева, 32	Правобережный	15:03.0010401:61	003002000000 Земли населенных пунктов	Для строительства жилого дома	13	02:010	664	471,96	313 381,44
2486	Российская Федерация, Республика Северная Осетия-Алания, Правобережный муниципальный район, г. Беслан, ул. Борукаева, 34	Правобережный	15:03:0010401:62	003002000000 Земли населенных пунктов	Для индивидуального жилищного строительства	13	02:010	658	471,96	310 549,68
2487	Российская Федерация, Республика Северная Осетия-Алания, Правобережный муниципальный район, г. Беслан, ул. Борукаева, 36	Правобережный	15:03:0010401:63	003002000000 Земли населенных пунктов	Для строительства жилого дома	13	02:010	644	471,96	303 942,24
2488	Респ. Северная Осетия - Алания, р-н Правобережный, г. Беслан, ул. Борукаева. дом 38	Правобережный	15:03.0010401:64	003002000000 Земли населенных пунктов	Под строительство жилого дома	13	02:010	686	471,96	323 764,56
2489	Респ. Северная Осетия - Алания, р-н Правобережный, г. Беслан, ул. Борукаева, дом 40	Правобережный	15:03.0010401:65	003002000000 Земли населенных пунктов	Для индивидуальной жилой застройки	13	02:010	599	471,96	282 704,04
2490	Респ. Северная Осетия - Алания, р-н Правобережный, г. Беслан, ул. Борукаева, 42	Правобережный	15:03:0010401:66	003002000000 Земли населенных пунктов	Индивидуальное жилищное строительство	13	02:010	575	471,96	271 377,00
2491	Респ. Северная Осетия - Алания, р-н Правобережный, г. Беслан, ул. Борукаева. дом 44	Правобережный	15:03:0010401:67	003002000000 Земли населенных пунктов	Для индивидуального жилищного строительства	13	02:010	600	471,96	283 176,00
2492	Респ. Северная Осетия - Алания, р-н Правобережный, г. Беслан, ул. Борукаева. дом 46	Правобережный	15:03.0010401:68	003002000000 Земли населенных пунктов	Для строительства жилого дома	13	02:010	623	471,96	294 031,08
2493	Респ. Северная Осетия - Алания, р-н Правобережный, г. Беслан, ул. Борукаева, дом 48	Правобережный	15:03.0010401:69	003002000000 Земли населенных пунктов	ИЖС	13	02:010	618	471,96	291 671,28
2494	Республика Северная Осетия - Алания, Правобережный район, г. Беслан, ул. Победы, 85	Правобережный	15:03:0010401:7	003002000000 Земли населенных пунктов	Склады	6	06:090	615	747,07	459 448,05
2495	Респ. Северная Осетия - Алания, р-н Правобережный, г. Беслан, ул. Борукаева, дом 50	Правобережный	15:03:0010401:70	003002000000 Земли населенных пунктов	Для строительства жилого дома	13	02:010	654	471,96	308 661,84
2496	Респ. Северная Осетия - Алания, р-н Правобережный, г. Беслан, ул. Борукаева. 54	Правобережный	15:03.0010401:71	003002000000 Земли населенных пунктов	Для строительства жилого дома	13	02:010	715	471,96	337 451,40
2497	Республика Северная Осетия-Алания, р-н Правобережный, г Беслан, ул Борукаева, д 56	Правобережный	15:03.0010401:72	003002000000 Земли населенных пунктов	Для эксплуатации дома	13	02:010	665	471,96	313 853,40

№ п/п	Местоположение ЗУ	Район	Кадастровый номер ЗУ	Категория земель	Разрешенное использование по документу	Код вида разрешенного использования (в соответствии с классификатором видов разрешенного использования земельных участков)	Вид использования объектов недвижимости	Площадь	УПКС	КС
2498	Российская Федерация, Республика Северная Осетия - Алания, Правобережный район, г. Беслан, ул. Ватутина, 61	Правобережный	15:03:0010401:76	0030020000000 Земли населенных пунктов	Для эксплуатации магазина	4	040040	737	1 227,11	904 380,07
2499	Респ. Северная Осетия - Алания, р-н Правобережный, г. Беслан, ул. Победы, дом 73	Правобережный	15:03:0010401:77	0030020000000 Земли населенных пунктов	Для строительства магазина автозапчастей и подсобных помещений	4	040040	1 024	1 227,11	1 256 560,64
2500	Российская Федерация, Республика Северная Осетия-Алания, Правобережный муниципальный район, г. Беслан, ул. Ватутина, 61 "б"	Правобережный	15:03:0010401:8	0030020000000 Земли населенных пунктов	Магазины	4	040040	628	1 227,11	770 625,08
2501	Респ. Северная Осетия - Алания, р-н Правобережный, г. Беслан, ул. Ч.Буева, 63	Правобережный	15:03:0010401:81	0030020000000 Земли населенных пунктов	Малоэтажная жилая застройка (индивидуальное жилищное строительство)	13	020010	734	471,96	346 418,64
2502	Респ. Северная Осетия - Алания, р-н Правобережный, г. Беслан, ул. Борукаева, дом 67	Правобережный	15:03:0010402:1	0030020000000 Земли населенных пунктов	Для эксплуатации жилого дома	13	020010	680	471,96	320 932,80
2503	Респ. Северная Осетия - Алания, р-н Правобережный, г. Беслан, ул. Борукаева, дом 61	Правобережный	15:03:0010402:10	0030020000000 Земли населенных пунктов	Для эксплуатации жилого дома	13	020010	701	471,96	330 843,96
2504	Респ. Северная Осетия - Алания, р-н Правобережный, г. Беслан, ул. Борукаева, дом 59	Правобережный	15:03:0010402:11	0030020000000 Земли населенных пунктов	Для эксплуатации жилого дома	13	020010	761	471,96	359 161,56
2505	Респ. Северная Осетия - Алания, р-н Правобережный, г. Беслан, ул. Борукаева, дом 57	Правобережный	15:03:0010402:12	0030020000000 Земли населенных пунктов	Для эксплуатации жилого дома	13	020010	664	471,96	313 381,44
2506	Респ. Северная Осетия - Алания, р-н Правобережный, г. Беслан, ул. Борукаева, дом 55	Правобережный	15:03:0010402:13	0030020000000 Земли населенных пунктов	Эксплуатация дома	13	020010	717	471,96	338 395,32
2507	Респ. Северная Осетия - Алания, р-н Правобережный, г. Беслан, ул. Борукаева, дом 53	Правобережный	15:03:0010402:14	0030020000000 Земли населенных пунктов	Для эксплуатации жилого дома	13	020010	642	471,96	302 998,32
2508	Респ. Северная Осетия - Алания, р-н Правобережный, г. Беслан, ул. Борукаева, 51	Правобережный	15:03:0010402:15	0030020000000 Земли населенных пунктов	Для эксплуатации жилого дома	13	020010	686	471,96	323 764,56
2509	Респ. Северная Осетия - Алания, р-н Правобережный, г. Беслан, ул. Борукаева, дом 49	Правобережный	15:03:0010402:16	0030020000000 Земли населенных пунктов	Для эксплуатации жилого дома	13	020010	713	471,96	336 507,48
2510	Респ. Северная Осетия - Алания, р-н Правобережный, г. Беслан, ул. Борукаева, 47	Правобережный	15:03:0010402:17	0030020000000 Земли населенных пунктов	Для эксплуатации жилого дома	13	020010	719	471,96	339 339,24
2511	Респ. Северная Осетия - Алания, р-н Правобережный, г. Беслан, ул. Борукаева, дом 45	Правобережный	15:03:0010402:18	0030020000000 Земли населенных пунктов	Под жилую застройку индивидуальную	13	020010	808	471,96	381 343,68
2512	Северная Осетия - Алания респ, р-н Правобережный, г. Беслан, ул. Железнодорожная, 42	Правобережный	15:03:0010402:19	0030020000000 Земли населенных пунктов	Под строительство индивидуального жилого дома	13	020010	887	471,96	418 628,52
2513	Респ. Северная Осетия - Алания, р-н Правобережный, г. Беслан, ул. Борукаева, дом 71	Правобережный	15:03:0010402:2	0030020000000 Земли населенных пунктов	Под жилую застройку	13	020010	770	471,96	363 409,20
2514	Респ. Северная Осетия - Алания, р-н Правобережный, г. Беслан, ул. Железнодорожная, дом 44	Правобережный	15:03:0010402:20	0030020000000 Земли населенных пунктов	Для эксплуатации жилого дома	13	020010	564	471,96	266 185,44
2515	Респ. Северная Осетия - Алания, р-н Правобережный, г. Беслан, ул. Железнодорожная, дом 46	Правобережный	15:03:0010402:21	0030020000000 Земли населенных пунктов	Для эксплуатации жилого дома	13	020010	634	471,96	299 222,64
2516	Респ. Северная Осетия - Алания, р-н Правобережный, г. Беслан, ул. Железнодорожная, дом 48	Правобережный	15:03:0010402:22	0030020000000 Земли населенных пунктов	Для эксплуатации жилого дома	13	020010	625	471,96	294 975,00
2517	Респ. Северная Осетия - Алания, р-н Правобережный, г. Беслан, ул. Железнодорожная, 50	Правобережный	15:03:0010402:23	0030020000000 Земли населенных пунктов	Малоэтажная жилая застройка (индивидуальное жилищное строительство)	13	020010	567	471,96	267 601,32
2518	Респ. Северная Осетия - Алания, р-н Правобережный, г. Беслан, ул. Железнодорожная, дом 52	Правобережный	15:03:0010402:24	0030020000000 Земли населенных пунктов	Для эксплуатации существующего жилого дома	13	020010	712	471,96	336 035,52
2519	Респ. Северная Осетия - Алания, р-н Правобережный, г. Беслан, ул. Железнодорожная, 54	Правобережный	15:03:0010402:25	0030020000000 Земли населенных пунктов	Для эксплуатации жилого дома	13	020010	619	471,96	292 143,24
2520	Респ. Северная Осетия - Алания, р-н Правобережный, г. Беслан, ул. Железнодорожная, 56	Правобережный	15:03:0010402:26	0030020000000 Земли населенных пунктов	Для эксплуатации жилого дома	13	020010	671	471,96	316 685,16
2521	Республика Северная Осетия-Алания, р-н Правобережный, г Беслан, ул Железнодорожная, 58	Правобережный	15:03:0010402:27	0030020000000 Земли населенных пунктов	Для эксплуатации жилого дома	13	020010	585	471,96	276 096,60
2522	Респ. Северная Осетия - Алания, р-н Правобережный, г. Беслан, ул. Железнодорожная, 60	Правобережный	15:03:0010402:28	0030020000000 Земли населенных пунктов	Для эксплуатации жилого дома	13	020010	596	471,96	281 288,16
2523	Респ. Северная Осетия - Алания, р-н Правобережный, г. Беслан, ул. Железнодорожная, дом 62	Правобережный	15:03:0010402:29	0030020000000 Земли населенных пунктов	Для эксплуатации жилого дома	13	020010	647	471,96	305 358,12
2524	Респ. Северная Осетия - Алания, р-н Правобережный, г. Беслан, ул. Борукаева, дом 75	Правобережный	15:03:0010402:3	0030020000000 Земли населенных пунктов	Для эксплуатации дома	13	020010	669	471,96	315 741,24
2525	Респ. Северная Осетия - Алания, р-н Правобережный, г. Беслан, ул. Железнодорожная, дом 64	Правобережный	15:03:0010402:30	0030020000000 Земли населенных пунктов	Для эксплуатации жилого дома	13	020010	603	471,96	284 591,88
2526	Респ. Северная Осетия - Алания, р-н Правобережный, г. Беслан, ул. Железнодорожная, дом 66	Правобережный	15:03:0010402:31	0030020000000 Земли населенных пунктов	Для эксплуатации жилого дома	13	020010	620	471,96	292 615,20
2527	Республика Северная Осетия-Алания, р-н Правобережный, г. Беслан, ул. Железнодорожная, 68	Правобережный	15:03:0010402:32	0030020000000 Земли населенных пунктов	Для эксплуатации жилого дома	13	020010	660	471,96	311 493,60
2528	Респ. Северная Осетия - Алания, р-н Правобережный, г. Беслан, ул. Железнодорожная, 70	Правобережный	15:03:0010402:33	0030020000000 Земли населенных пунктов	Под строительство индивидуального жилого дома	13	020010	1 125	471,96	530 955,00
2529	Респ. Северная Осетия - Алания, р-н Правобережный, г. Беслан, ул. Борукаева, дом 79	Правобережный	15:03:0010402:4	0030020000000 Земли населенных пунктов	Для эксплуатации жилого дома	13	020010	600	471,96	283 176,00
2530	Северная Осетия - Алания респ, р-н Правобережный, г. Беслан, ул. Борукаева, 77	Правобережный	15:03:0010402:5	0030020000000 Земли населенных пунктов	Под строительство индивидуального жилого дома	13	020010	695	471,96	328 012,20
2531	Респ. Северная Осетия - Алания, р-н Правобережный, г. Беслан, ул. Борукаева, дом 73	Правобережный	15:03:0010402:6	0030020000000 Земли населенных пунктов	Для эксплуатации жилого дома	13	020010	729	471,96	344 058,84
2532	Респ. Северная Осетия - Алания, р-н Правобережный, г. Беслан, ул. Борукаева, дом 69	Правобережный	15:03:0010402:7	0030020000000 Земли населенных пунктов	Для эксплуатации жилого дома	13	020010	734	471,96	346 418,64
2533	Респ. Северная Осетия - Алания, р-н Правобережный, г. Беслан, ул. Борукаева, 65	Правобережный	15:03:0010402:8	0030020000000 Земли населенных пунктов	Для эксплуатации жилого дома	13	020010	739	471,96	348 778,44
2534	Респ. Северная Осетия - Алания, р-н Правобережный, г. Беслан, ул. Борукаева, дом 63	Правобережный	15:03:0010402:9	0030020000000 Земли населенных пунктов	Для эксплуатации жилого дома	13	020010	718	471,96	338 867,28
2535	Республика Северная Осетия-Алания, р-н Правобережный, г. Беслан, ул. Ч.Буева, 40-а	Правобережный	15:03:0010401:91	0030020000000 Земли населенных пунктов	Под строительство жилого дома	13	020010	600	471,96	283 176,00
2536	Респ. Северная Осетия - Алания, р-н Правобережный, г. Беслан, ул. Железнодорожная, дом 32	Правобережный	15:03:0010403:1	0030020000000 Земли населенных пунктов	Для эксплуатации жилого дома	13	020010	636	471,96	300 166,56
2537	Российская Федерация, Республика Северная Осетия-Алания, Правобережный муниципальный район, г Беслан, ул Железнодорожная	Правобережный	15:03:0010403:140	0030020000000 Земли населенных пунктов	для индивидуального жилищного строительства	13	020010	613	471,96	289 311,48
2538	Российская Федерация, Республика Северная Осетия-Алания, Правобережный район, г Беслан, ул Железнодорожная, 22	Правобережный	15:03:0010403:141	0030020000000 Земли населенных пунктов	Для индивидуального жилищного строительства	13	020010	641	471,96	302 526,36
2539	Российская Федерация, Республика Северная Осетия - Алания, Правобережный район, г. Беслан, ул. Железнодорожная, 30	Правобережный	15:03:0010403:142	0030020000000 Земли населенных пунктов	Для индивидуального жилищного строительства	13	020010	670	471,96	316 213,20
2540	Респ. Северная Осетия - Алания, р-н Правобережный, г. Беслан, ул. Железнодорожная, дом 20	Правобережный	15:03:0010403:2	0030020000000 Земли населенных пунктов	Для эксплуатации жилого дома	13	020010	307	471,96	144 891,72
2541	Северная Осетия - Алания респ, р-н Правобережный, г. Беслан, ул. Борукаева, 35	Правобережный	15:03:0010403:23	0030020000000 Земли населенных пунктов	Под строительство индивидуального жилого дома	13	020010	660	471,96	311 493,60
2542	Республика Северная Осетия-Алания, р-н Правобережный, г. Беслан, ул. Железнодорожная, 38	Правобережный	15:03:0010403:24	0030020000000 Земли населенных пунктов	Под строительство индивидуального жилого дома	13	020010	861	471,96	406 357,56
2543	Республика Северная Осетия-Алания, р-н Правобережный, г. Беслан, ул. Борукаева, 41	Правобережный	15:03:0010403:27	0030020000000 Земли населенных пунктов	Под строительство индивидуального жилого дома	13	020010	729	471,96	344 058,84
2544	Респ. Северная Осетия - Алания, р-н Правобережный, г. Беслан, ул. Железнодорожная, дом 28	Правобережный	15:03:0010403:3	0030020000000 Земли населенных пунктов	Для эксплуатации дома	13	020010	662	471,96	312 437,52
2545	Респ. Северная Осетия - Алания, р-н Правобережный, г. Беслан, ул. Борукаева, дом 33	Правобережный	15:03:0010403:4	0030020000000 Земли населенных пунктов	Для эксплуатации дома	13	020010	897	471,96	423 348,12
2546	Респ. Северная Осетия - Алания, р-н Правобережный, г. Беслан, ул. Железнодорожная, 40	Правобережный	15:03:0010403:5	0030020000000 Земли населенных пунктов	Под жилую застройку	13	020010	919	471,96	433 731,24
2547	Респ. Северная Осетия - Алания, р-н Правобережный, г. Беслан, ул. Борукаева, дом 39	Правобережный	15:03:0010403:6	0030020000000 Земли населенных пунктов	Для эксплуатации жилого дома	13	020010	724	471,96	341 699,04
2548	Респ. Северная Осетия - Алания, р-н Правобережный, г. Беслан, ул. Железнодорожная, дом 34	Правобережный	15:03:0010403:7	0030020000000 Земли населенных пунктов	Для эксплуатации индивидуального жилого дома	13	020010	654	471,96	308 661,84
2549	Республика Северная Осетия - Алания, Правобережный район, г. Беслан, ул. Железнодорожная, 36	Правобережный	15:03:0010403:8	0030020000000 Земли населенных пунктов	Под строительство индивидуального жилого дома	13	020010	780	471,96	368 128,80
2550	Респ. Северная Осетия - Алания, р-н Правобережный, г. Беслан, ул. Железнодорожная, 47	Правобережный	15:03:0010404:1	0030020000000 Земли населенных пунктов	Для эксплуатации жилого дома	13	020010	622	471,96	293 559,12
2551	Респ. Северная Осетия - Алания, р-н Правобережный, г. Беслан, ул. Железнодорожная, 75	Правобережный	15:03:0010404:10	0030020000000 Земли населенных пунктов	Под жилую застройку Индивидуальную	13	020010	1 046	471,96	493 670,16
2552	Республика Северная Осетия-Алания, р-н Правобережный, г Беслан, ул. Железнодорожная, 53	Правобережный	15:03:0010404:100	0030020000000 Земли населенных пунктов	Под жилую застройку	13	020010	887	471,96	418 628,52
2553	Республика Северная Осетия-Алания, р-н Правобережный, г. Беслан, ул. Щорса, 52	Правобережный	15:03:0010404:101	0030020000000 Земли населенных пунктов	Строительство жилого дома	13	020010	641	471,96	302 526,24
2554	Республика Северная Осетия-Алания, р-н Правобережный, г. Беслан, ул. Щорса, 44	Правобережный	15:03:0010404:102	0030020000000 Земли населенных пунктов	Эксплуатация жилого дома	13	020010	939	471,96	443 170,44
2555	Республика Северная Осетия-Алания, р-н Правобережный, г. Беслан, ул. Щорса, 62 "а"	Правобережный	15:03:0010404:104	0030020000000 Земли населенных пунктов	Под строительство индивидуального жилого дома	13	020010	625	471,96	294 975,00
2556	Респ. Северная Осетия - Алания, р-н Правобережный, г. Беслан, ул. Железнодорожная, 73	Правобережный	15:03:0010404:11	0030020000000 Земли населенных пунктов	Для возведения жилого одноэтажного кирпичного дома	13	020010	951	471,96	448 833,96

№ пп	Местоположение ЗУ	Район	Кадастровый номер ЗУ	Категория земель	Разрешенное использование по документу	Код вида разрешенного использования (в соответствии с классификатором видов разрешенного использования земельных участков)	Вид использования объектов недвижимости	Площадь	УПКС	КС
2557	Респ. Северная Осетия - Алания, р-н Правобережный, г. Беслан, ул. Железнодорожная, 71	Правобережный	15:03:0010404:12	0030020000000 Земли населенных пунктов	Для возведения жилого одноэтажного кирпичного дома	13	02:010	1 332	471,96	628 650,72
2558	Респ. Северная Осетия - Алания, р-н Правобережный, г. Беслан, ул. Железнодорожная, 67	Правобережный	15:03:0010404:13	0030020000000 Земли населенных пунктов	ИЖС	13	02:010	1 983	471,96	935 896,68
2559	Респ. Северная Осетия - Алания, р-н Правобережный, г. Беслан, ул. Железнодорожная, 65	Правобережный	15:03:0010404:14	0030020000000 Земли населенных пунктов	Для индивидуального жилищного строительства	13	02:010	855	471,96	403 525,80
2560	Республика Северная Осетия - Алания, Правобережный район, г. Беслан, ул. Железнодорожная, 63	Правобережный	15:03:0010404:15	0030020000000 Земли населенных пунктов	ИЖС	13	02:010	635	471,96	299 694,60
2561	Северная Осетия - Алания респ, р-н Правобережный, г Беслан, ул Железнодорожная, 61	Правобережный	15:03:0010404:16	0030020000000 Земли населенных пунктов	Индивидуальное жилищное строительство	13	02:010	625	471,96	294 975,00
2562	Респ. Северная Осетия - Алания, р-н Правобережный, г. Беслан, ул. Железнодорожная, 59	Правобережный	15:03:0010404:17	0030020000000 Земли населенных пунктов	ИЖС	13	02:010	604	471,96	285 063,84
2563	Республика Северная Осетия-Алания, р-н Правобережный, г. Беслан, ул. Железнодорожная, 55	Правобережный	15:03:0010404:18	0030020000000 Земли населенных пунктов	Под строительство индивидуального жилого дома	13	02:010	615	471,96	290 255,40
2564	Респ. Северная Осетия - Алания, р-н Правобережный, г. Беслан, ул. Железнодорожная, 51	Правобережный	15:03:0010404:19	0030020000000 Земли населенных пунктов	Индивидуальное жилищное строительство	13	02:010	658	471,96	310 549,68
2565	Респ. Северная Осетия - Алания, р-н Правобережный, г. Беслан, ул. Железнодорожная, 69	Правобережный	15:03:0010404:2	0030020000000 Земли населенных пунктов	Для эксплуатации существующего жилого дома	13	02:010	1 600	471,96	755 136,00
2566	Респ. Северная Осетия - Алания, р-н Правобережный, г. Беслан, ул. Железнодорожная, 45	Правобережный	15:03:0010404:20	0030020000000 Земли населенных пунктов	ИЖС	13	02:010	622	471,96	293 559,12
2567	Респ. Северная Осетия - Алания, р-н Правобережный, г. Беслан, ул. Железнодорожная, 41	Правобережный	15:03:0010404:21	0030020000000 Земли населенных пунктов	Для эксплуатации жилого дома	13	02:010	744	471,96	351 138,24
2568	Респ. Северная Осетия - Алания, р-н Правобережный, г. Беслан, ул. Железнодорожная, дом 44	Правобережный	15:03:0010404:23	0030020000000 Земли населенных пунктов	ИЖС	13	02:010	930	471,96	438 922,80
2569	Респ. Северная Осетия - Алания, р-н Правобережный, г. Беслан, ул. Щорса, 46	Правобережный	15:03:0010404:24	0030020000000 Земли населенных пунктов	Эксплуатация жилого дома	13	02:010	649	471,96	306 302,04
2570	Республика Северная Осетия-Алания, р-н Правобережный, г Беслан, ул Щорса, 50	Правобережный	15:03:0010404:25	0030020000000 Земли населенных пунктов	Под строительство индивидуального жилого дома	13	02:010	570	471,96	269 017,20
2571	Респ. Северная Осетия - Алания, р-н Правобережный, г. Беслан, ул. Щорса, 58	Правобережный	15:03:0010404:26	0030020000000 Земли населенных пунктов	Под строительство индивидуального жилого дома	13	02:010	581	471,96	274 208,76
2572	Респ. Северная Осетия - Алания, р-н Правобережный, г. Беслан, ул. Железнодорожная, дом 54	Правобережный	15:03:0010404:27	0030020000000 Земли населенных пунктов	ИЖС	13	02:010	618	471,96	291 671,28
2573	Респ. Северная Осетия - Алания, р-н Правобережный, г. Беслан, ул. Щорса, 56	Правобережный	15:03:0010404:28	0030020000000 Земли населенных пунктов	Для эксплуатации жилого дома	13	02:010	649	471,96	306 358,12
2574	Респ. Северная Осетия - Алания, р-н Правобережный, г. Беслан, ул. Железнодорожная, 49	Правобережный	15:03:0010404:3	0030020000000 Земли населенных пунктов	Под жилую застройку Индивидуальную	13	02:010	584	471,96	275 624,64
2575	Респ. Северная Осетия - Алания, р-н Правобережный, г. Беслан, ул. Железнодорожная, дом 60	Правобережный	15:03:0010404:30	0030020000000 Земли населенных пунктов	ИЖС	13	02:010	625	471,96	294 975,00
2576	Респ. Северная Осетия - Алания, р-н Правобережный, г. Беслан, ул. Железнодорожная, дом 62	Правобережный	15:03:0010404:31	0030020000000 Земли населенных пунктов	ИЖС	13	02:010	1 299	471,96	613 076,04
2577	Респ. Северная Осетия - Алания, р-н Правобережный, г. Беслан, ул. Железнодорожная, дом 64	Правобережный	15:03:0010404:32	0030020000000 Земли населенных пунктов	ИЖС	13	02:010	614	471,96	289 783,44
2578	Респ. Северная Осетия - Алания, р-н Правобережный, г. Беслан, ул. Железнодорожная, дом 34	Правобережный	15:03:0010404:33	0030020000000 Земли населенных пунктов	Эксплуатация жилого дома	13	02:010	727	471,96	343 114,92
2579	Респ. Северная Осетия - Алания, р-н Правобережный, г. Беслан, ул. Щорса, 60	Правобережный	15:03:0010404:35	0030020000000 Земли населенных пунктов	Для эксплуатации жилого дома	13	02:010	636	471,96	300 166,56
2580	Респ. Северная Осетия - Алания, р-н Правобережный, г. Беслан, ул. Железнодорожная, 43	Правобережный	15:03:0010404:4	0030020000000 Земли населенных пунктов	Для эксплуатации жилого дома	13	02:010	798	471,96	376 624,08
2581	Республика Северная Осетия-Алания, р-н Правобережный, г Беслан, ул Щорса, 48	Правобережный	15:03:0010404:6	0030020000000 Земли населенных пунктов	Для эксплуатации дома	13	02:010	618	471,96	291 671,28
2582	Респ. Северная Осетия - Алания, р-н Правобережный, г. Беслан, ул. Железнодорожная, 57	Правобережный	15:03:0010404:7	0030020000000 Земли населенных пунктов	Для эксплуатации дома	13	02:010	632	471,96	298 278,72
2583	Респ. Северная Осетия - Алания, р-н Правобережный, г. Беслан, ул. Щорса, 66	Правобережный	15:03:0010404:8	0030020000000 Земли населенных пунктов	Для эксплуатации дома	13	02:010	850	471,96	401 166,00
2584	Респ. Северная Осетия - Алания, р-н Правобережный, г. Беслан, ул. Железнодорожная, 77	Правобережный	15:03:0010404:9	0030020000000 Земли населенных пунктов	ИЖС	13	02:010	1 387	471,96	654 608,52
2585	Республика Северная Осетия-Алания, р-н Правобережный, г Беслан, ул Щорса, 64	Правобережный	15:03:0010404:96	0030020000000 Земли населенных пунктов	Индивидуальное жилищное строительство	13	02:010	618	471,96	291 671,28
2586	Республика Северная Осетия-Алания, р-н Правобережный, г. Беслан, ул. Щорса, 54	Правобережный	15:03:0010404:97	0030020000000 Земли населенных пунктов	Под строительство индивидуального жилого дома	13	02:010	608	471,96	286 951,68
2587	Республика Северная Осетия-Алания, р-н Правобережный, г Беслан, ул. Железнодорожная, 53	Правобережный	15:03:0010404:99	0030020000000 Земли населенных пунктов	Под жилую застройку	13	02:010	464	471,96	218 989,44
2588	Российская Федерация, Республика Северная Осетия-Алания, Правобережный район, г. Беслан, ул. Ч. Баева, 2	Правобережный	15:03:0010405:11	0030020000000 Земли населенных пунктов	Для строительства жилого дома	13	02:010	1 188	471,96	560 688,48
2589	Российская Федерация, Республика Северная Осетия-Алания, Правобережный муниципальный район, г. Беслан, ул. Ч.Баева, 4	Правобережный	15:03:0010405:12	0030020000000 Земли населенных пунктов	Индивидуальное жилищное строительство	13	02:010	967	471,96	456 385,32
2590	Российская Федерация, Республика Северная Осетия-Алания, Правобережный муниципальный район, Бесланское городское поселение, г. Беслан, ул. Ч.Баева, 6	Правобережный	15:03:0010405:13	0030020000000 Земли населенных пунктов	ИЖС	13	02:010	856	471,96	403 997,76
2591	Российская Федерация, Республика Северная Осетия-Алания, Правобережный район, г. Беслан, ул. Ч.Баева, 8	Правобережный	15:03:0010405:14	0030020000000 Земли населенных пунктов	Под строительство индивидуального жилого дома	13	02:010	855	471,96	403 525,80
2592	Российская Федерация, Республика Северная Осетия-Алания, Правобережный район, г. Беслан, ул. Ч. Баева, 10	Правобережный	15:03:0010405:15	0030020000000 Земли населенных пунктов	Под строительство индивидуального жилого дома	13	02:010	633	471,96	298 750,68
2593	Российская Федерация, Республика Северная Осетия-Алания, Правобережный район, г. Беслан, ул. Ч.Баева, 12	Правобережный	15:03:0010405:16	0030020000000 Земли населенных пунктов	Для индивидуального жилищного строительства	13	02:010	648	471,96	305 830,08
2594	Российская Федерация, Республика Северная Осетия-Алания, Правобережный район, г. Беслан, ул. Ч.Баева, 14	Правобережный	15:03:0010405:17	0030020000000 Земли населенных пунктов	Для эксплуатации жилого дома	13	02:010	674	471,96	318 101,04
2595	Российская Федерация, Республика Северная Осетия-Алания, Правобережный район, г. Беслан, ул. Ч.Баева, 16	Правобережный	15:03:0010405:18	0030020000000 Земли населенных пунктов	Индивидуальное жилищное строительство	13	02:010	731	471,96	345 002,76
2596	Российская Федерация, Республика Северная Осетия-Алания, Правобережный район, г. Беслан, ул. Ч.Баева, 18	Правобережный	15:03:0010405:19	0030020000000 Земли населенных пунктов	Для индивидуальной жилой застройки	13	02:010	674	471,96	318 101,04
2597	Российская Федерация, Республика Северная Осетия-Алания, Правобережный район, г. Беслан, ул. Победы, 57	Правобережный	15:03:0010405:2	0030020000000 Земли населенных пунктов	Для эксплуатации дома	13	02:010	631	471,96	297 806,76
2598	Российская Федерация, Республика Северная Осетия-Алания, Правобережный район, г. Беслан, пер. Ч.Баева, 20	Правобережный	15:03:0010405:20	0030020000000 Земли населенных пунктов	ИЖС	13	02:010	744	471,96	351 138,24
2599	Российская Федерация, Республика Северная Осетия-Алания, Правобережный район, г. Беслан, ул. Победы, 63	Правобережный	15:03:0010405:21	0030020000000 Земли населенных пунктов	Для эксплуатации аптеки	4	04:040	123	1 227,11	150 934,53
2600	Российская Федерация, Республика Северная Осетия-Алания, Правобережный район, г. Беслан, ул. Победы, 60	Правобережный	15:03:0010405:22	0030020000000 Земли населенных пунктов	Для эксплуатации жилого дома	13	02:010	493	471,96	232 676,28
2601	Российская Федерация, Республика Северная Осетия-Алания, Правобережный район, г. Беслан, ул. Победы, 65	Правобережный	15:03:0010405:23	0030020000000 Земли населенных пунктов	Для эксплуатации жилого дома	13	02:010	279	471,96	131 676,84
2602	Российская Федерация, Республика Северная Осетия-Алания, Правобережный район, г. Беслан, ул. Вагутина, 62	Правобережный	15:03:0010405:24	0030020000000 Земли населенных пунктов	Для эксплуатации жилого дома	13	02:010	405	471,96	191 143,80
2603	Российская Федерация, Республика Северная Осетия-Алания, Правобережный район, г. Беслан, ул. Победы, 61	Правобережный	15:03:0010405:4	0030020000000 Земли населенных пунктов	Для эксплуатации существующего жилого дома	13	02:010	642	471,96	302 998,32
2604	Республика Северная Осетия - Алания, Правобережный район, г.Беслан, ул. Победы 49 "а"	Правобережный	15:03:0010405:428	0030020000000 Земли населенных пунктов	Под магазины	4	04:040	165	1 227,11	202 473,15
2605	Российская Федерация, Республика Северная Осетия-Алания, Правобережный район, г. Беслан, ул. Победы, 49	Правобережный	15:03:0010405:429	0030020000000 Земли населенных пунктов	Индивидуальное жилищное строительство	13	02:010	1 178	471,96	555 968,88
2606	Республика Северная Осетия - Алания, Правобережный район, г. Беслан, ул. Победы, 47	Правобережный	15:03:0010405:430	0030020000000 Земли населенных пунктов	Индивидуальное жилищное строительство	13	02:010	1 109	471,96	523 403,64
2607	Республика Северная Осетия - Алания, Правобережный район, г. Беслан, ул. Победы, 47 "а"	Правобережный	15:03:0010405:431	0030020000000 Земли населенных пунктов	Магазины	4	04:040	675	1 227,11	828 299,25

№ пп	Местоположение ЗУ	Район	Кадастровый номер ЗУ	Категория земель	Разрешенное использование по документу	Код вида разрешенного использования (в соответствии с классификатором видов разрешенного использования земельных участков)	Вид использования объектов недвижимости	Площадь	УПКС	КС
2608	Российская Федерация, Республика Северная Осетия-Алания, Правобережный район, г. Беслан, ул. Победы, 59	Правобережный	15:03:0010405:5	003002000000 Земли населенных пунктов	Для эксплуатации жилого дома	13	02:010	681	471,96	321 404,76
2609	Российская Федерация, Республика Северная Осетия-Алания, Правобережный район, г. Беслан, ул. Победы, 55	Правобережный	15:03:0010405:6	003002000000 Земли населенных пунктов	Для возведения жилого одноэтажного дома	13	02:010	600	471,96	283 176,00
2610	Российская Федерация, Республика Северная Осетия-Алания, Правобережный район, г. Беслан, ул. Победы, 53	Правобережный	15:03:0010405:7	003002000000 Земли населенных пунктов	Индивидуальное жилищное строительство	13	02:010	675	471,96	318 573,00
2611	Российская Федерация, Республика Северная Осетия-Алания, Правобережный район, г. Беслан, ул. Победы, 51	Правобережный	15:03:0010405:8	003002000000 Земли населенных пунктов	Индивидуальное жилищное строительство	13	02:010	700	471,96	330 372,00
2612	Российская Федерация, Республика Северная Осетия-Алания, Правобережный район, г. Беслан, ул. Борукаева, 2	Правобережный	15:03:0010406:1	003002000000 Земли населенных пунктов	Для эксплуатации жилого дома	13	02:010	648	471,96	305 830,08
2613	Российская Федерация, Республика Северная Осетия-Алания, Правобережный район, г. Беслан, ул. Борукаева, 16	Правобережный	15:03:0010406:10	003002000000 Земли населенных пунктов	Для индивидуального жилищного строительства	13	02:010	679	471,96	320 460,84
2614	Российская Федерация, Республика Северная Осетия-Алания, Правобережный район, г. Беслан, ул. Борукаева, 14	Правобережный	15:03:0010406:11	003002000000 Земли населенных пунктов	Для индивидуальной жилой застройки	13	02:010	725	471,96	342 171,00
2615	Российская Федерация, Республика Северная Осетия-Алания, Правобережный район, г. Беслан, ул. Ч.Баева, 1	Правобережный	15:03:0010406:12	003002000000 Земли населенных пунктов	ИЖС	13	02:010	627	471,96	295 918,92
2616	Российская Федерация, Республика Северная Осетия-Алания, Правобережный район, г. Беслан, ул. Борукаева, 8	Правобережный	15:03:0010406:13	003002000000 Земли населенных пунктов	ИЖС	13	02:010	798	471,96	376 624,08
2617	Российская Федерация, Республика Северная Осетия-Алания, Правобережный район, г. Беслан, ул. Борукаева, 6	Правобережный	15:03:0010406:14	003002000000 Земли населенных пунктов	Под индивидуальное жилищное строительство	13	02:010	734	471,96	346 418,64
2618	Российская Федерация, Республика Северная Осетия-Алания, Правобережный район, г. Беслан, ул. Ч.Баева, д. 15	Правобережный	15:03:0010406:15	003002000000 Земли населенных пунктов	ИЖС	13	02:010	598	471,96	282 232,08
2619	Российская Федерация, Республика Северная Осетия-Алания, Правобережный район, г. Беслан, ул. Ч.Баева, 13	Правобережный	15:03:0010406:16	003002000000 Земли населенных пунктов	ИЖС	13	02:010	722	471,96	340 755,12
2620	Российская Федерация, Республика Северная Осетия-Алания, Правобережный район, г. Беслан, ул. Ч.Баева, 11	Правобережный	15:03:0010406:17	003002000000 Земли населенных пунктов	В целях эксплуатации жилого дома	13	02:010	682	471,96	321 876,72
2621	Российская Федерация, Республика Северная Осетия-Алания, Правобережный район, г. Беслан, ул. Ч.Баева, 9	Правобережный	15:03:0010406:18	003002000000 Земли населенных пунктов	Под строительство индивидуального жилого дома	13	02:010	685	471,96	323 292,60
2622	Республика Северная Осетия-Алания, р-н Правобережный, г. Беслан, пер Ч. Баева, 7	Правобережный	15:03:0010406:19	003002000000 Земли населенных пунктов	Индивидуальное жилищное строительство	13	02:010	1 008	471,96	475 735,68
2623	Российская Федерация, Республика Северная Осетия-Алания, Правобережный район, г. Беслан, ул. Борукаева, 10	Правобережный	15:03:0010406:2	003002000000 Земли населенных пунктов	Для эксплуатации жилого дома	13	02:010	825	471,96	389 367,00
2624	Российская Федерация, Республика Северная Осетия-Алания, Правобережный район, г. Беслан, ул. Ч.Баева, д. 5	Правобережный	15:03:0010406:20	003002000000 Земли населенных пунктов	ИЖС	13	02:010	555	471,96	261 937,80
2625	Российская Федерация, Республика Северная Осетия-Алания, Правобережный район, г. Беслан, ул. Ч.Баева, д. 3	Правобережный	15:03:0010406:21	003002000000 Земли населенных пунктов	ИЖС	13	02:010	297	471,96	140 172,12
2626	Российская Федерация, Республика Северная Осетия-Алания, Правобережный район, г. Беслан, ул. Ч.Баева, 19	Правобережный	15:03:0010406:22	003002000000 Земли населенных пунктов	Для эксплуатации существующего жилого дома	13	02:010	873	471,96	412 021,08
2627	Российская Федерация, Республика Северная Осетия-Алания, Правобережный район, г. Беслан, ул. Ч.Баева, 17	Правобережный	15:03:0010406:3	003002000000 Земли населенных пунктов	Под строительство индивидуального жилого дома	13	02:010	725	471,96	342 171,00
2628	Российская Федерация, Республика Северная Осетия-Алания, Правобережный район, г. Беслан, ул. Борукаева, 12	Правобережный	15:03:0010406:7	003002000000 Земли населенных пунктов	Для эксплуатации дома	13	02:010	661	471,96	311 965,56
2629	Российская Федерация, Республика Северная Осетия-Алания, Правобережный муниципальный район, г. Беслан, ул. Борукаева, 20	Правобережный	15:03:0010406:8	003002000000 Земли населенных пунктов	Магазины	4	04:040	784	1 227,11	962 054,24
2630	Российская Федерация, Республика Северная Осетия-Алания, Правобережный район, г. Беслан, ул. Борукаева, 18	Правобережный	15:03:0010406:9	003002000000 Земли населенных пунктов	ИЖС	13	02:010	906	471,96	427 595,76
2631	Российская Федерация, Республика Северная Осетия-Алания, Правобережный район, г. Беслан, ул. Щорса, 61	Правобережный	15:03:0010407:10	003002000000 Земли населенных пунктов	Для эксплуатации дома	13	02:010	620	471,96	292 615,20
2632	Российская Федерация, Республика Северная Осетия-Алания, Правобережный район, г. Беслан, ул. Щорса, 59	Правобережный	15:03:0010407:11	003002000000 Земли населенных пунктов	Для эксплуатации дома	13	02:010	654	471,96	308 661,84
2633	Российская Федерация, Республика Северная Осетия-Алания, Правобережный район, г. Беслан, ул. Щорса, 57	Правобережный	15:03:0010407:12	003002000000 Земли населенных пунктов	Для эксплуатации дома	13	02:010	645	471,96	304 414,20
2634	Российская Федерация, Республика Северная Осетия-Алания, Правобережный район, г. Беслан, ул. Щорса, 55	Правобережный	15:03:0010407:13	003002000000 Земли населенных пунктов	Для эксплуатации жилого дома	13	02:010	687	471,96	324 236,52
2635	Российская Федерация, Республика Северная Осетия-Алания, Правобережный район, г. Беслан, ул. Щорса, 53	Правобережный	15:03:0010407:14	003002000000 Земли населенных пунктов	Для эксплуатации жилого дома	13	02:010	619	471,96	292 143,24
2636	Российская Федерация, Республика Северная Осетия-Алания, Правобережный район, г. Беслан, ул. Щорса, 51	Правобережный	15:03:0010407:15	003002000000 Земли населенных пунктов	Для эксплуатации дома	13	02:010	643	471,96	303 470,28
2637	Российская Федерация, Республика Северная Осетия-Алания, Правобережный район, г. Беслан, ул. Щорса, 49	Правобережный	15:03:0010407:16	003002000000 Земли населенных пунктов	Для эксплуатации жилого дома	13	02:010	789	471,96	372 376,44
2638	Российская Федерация, Республика Северная Осетия-Алания, Правобережный район, г. Беслан, ул. Советская, 80 "б"	Правобережный	15:03:0010407:162	003002000000 Земли населенных пунктов	Для эксплуатации дома	13	02:010	864	471,96	407 773,44
2639	Российская Федерация, Республика Северная Осетия-Алания, Правобережный район, г. Беслан, ул. Советская, 80	Правобережный	15:03:0010407:163	003002000000 Земли населенных пунктов	Для эксплуатации дома	13	02:010	637	471,96	300 638,52
2640	Российская Федерация, Республика Северная Осетия-Алания, Правобережный район, г. Беслан, ул. Щорса, 47	Правобережный	15:03:0010407:17	003002000000 Земли населенных пунктов	Для эксплуатации существующего жилого дома	13	02:010	826	471,96	389 838,96
2641	Российская Федерация, Республика Северная Осетия-Алания, Правобережный район, г. Беслан, ул. Щорса, 45	Правобережный	15:03:0010407:18	003002000000 Земли населенных пунктов	Для эксплуатации дома	13	02:010	782	471,96	369 072,72
2642	Российская Федерация, Республика Северная Осетия-Алания, Правобережный район, г. Беслан, ул. Щорса, 43	Правобережный	15:03:0010407:19	003002000000 Земли населенных пунктов	Для эксплуатации жилого дома	13	02:010	605	471,96	285 535,80
2643	Российская Федерация, Республика Северная Осетия-Алания, Правобережный район, г. Беслан, ул. Советская, 76	Правобережный	15:03:0010407:2	003002000000 Земли населенных пунктов	Для эксплуатации дома	13	02:010	1 027	471,96	484 702,92
2644	Российская Федерация, Республика Северная Осетия-Алания, Правобережный район, г. Беслан, ул. Щорса, 41	Правобережный	15:03:0010407:20	003002000000 Земли населенных пунктов	Для эксплуатации жилого дома	13	02:010	742	471,96	350 194,32
2645	Российская Федерация, Республика Северная Осетия-Алания, Правобережный район, г. Беслан, ул. Советская, 78	Правобережный	15:03:0010407:3	003002000000 Земли населенных пунктов	Для эксплуатации дома	13	02:010	792	471,96	373 792,32
2646	Российская Федерация, Республика Северная Осетия-Алания, Правобережный район, г. Беслан, ул. Советская, 80 а	Правобережный	15:03:0010407:4	003002000000 Земли населенных пунктов	Для индивидуального жилищного строительства	13	02:010	654	471,96	308 661,84
2647	Российская Федерация, Республика Северная Осетия-Алания, Правобережный район, г. Беслан, ул. Советская, 82	Правобережный	15:03:0010407:5	003002000000 Земли населенных пунктов	Приусадебный участок	13	02:020	733	471,96	345 946,68

№ п/п	Местоположение ЗУ	Район	Кадастровый номер ЗУ	Категория земель	Разрешенное использование по документу	Код вида разрешенного использования (в соответствии с классификатором видов разрешенного использования земельных участков)	Вид использования объектов недвижимости	Площадь	УПКС	КС
2648	Российская Федерация, Республика Северная Осетия-Алания, Правобережный район, г. Беслан, ул. Советская, 84	Правобережный	15:03:0010407:6	0030020000000 Земли населенных пунктов	Для эксплуатации дома	13	02:010	745	471,96	351 610,20
2649	Российская Федерация, Республика Северная Осетия-Алания, Правобережный район, г. Беслан, ул. Советская, 86	Правобережный	15:03:0010407:7	0030020000000 Земли населенных пунктов	Для эксплуатации существующего жилого дома	13	02:010	1 178	471,96	555 968,88
2650	Российская Федерация, Республика Северная Осетия-Алания, Правобережный район, г. Беслан, ул. Щорса, 65	Правобережный	15:03:0010407:8	0030020000000 Земли населенных пунктов	Под строительство индивидуального жилого дома	13	02:010	841	471,96	396 918,36
2651	Российская Федерация, Республика Северная Осетия-Алания, Правобережный район, г. Беслан, ул. Щорса, 63	Правобережный	15:03:0010407:9	0030020000000 Земли населенных пунктов	Для эксплуатации существующего жилого дома	13	02:010	572	471,96	269 961,12
2652	Российская Федерация, Республика Северная Осетия-Алания, Правобережный район, г. Беслан, ул. Железнодорожная, 6	Правобережный	15:03:0010408:10	0030020000000 Земли населенных пунктов	ИЖС	13	02:010	751	471,96	354 441,96
2653	Российская Федерация, Республика Северная Осетия-Алания, Правобережный район, г. Беслан, ул. Железнодорожная, 8	Правобережный	15:03:0010408:11	0030020000000 Земли населенных пунктов	Под строительство индивидуального жилого дома	13	02:010	775	471,96	365 769,00
2654	Российская Федерация, Республика Северная Осетия-Алания, Правобережный район, г. Беслан, ул. Железнодорожная, 10	Правобережный	15:03.0010408:12	0030020000000 Земли населенных пунктов	Под строительство индивидуального жилого дома	13	02:010	839	471,96	395 974,44
2655	Российская Федерация, Республика Северная Осетия-Алания, Правобережный район, г. Беслан, ул. Железнодорожная, 12	Правобережный	15:03.0010408:13	0030020000000 Земли населенных пунктов	ИЖС	13	02:010	894	471,96	421 932,24
2656	Российская Федерация, Республика Северная Осетия-Алания, Правобережный район, г. Беслан, ул. Железнодорожная, 14	Правобережный	15:03:0010408:14	0030020000000 Земли населенных пунктов	Для индивидуального жилищного строительства	13	02:010	789	471,96	372 376,44
2657	Российская Федерация, Республика Северная Осетия-Алания, Правобережный район, г. Беслан, ул. Борукаева, 21	Правобережный	15:03:0010408:2	0030020000000 Земли населенных пунктов	Для эксплуатации дома	13	02:010	842	471,96	397 390,32
2658	Российская Федерация, Республика Северная Осетия-Алания, Правобережный район, г. Беслан, ул. Борукаева, 23	Правобережный	15:03:0010408:3	0030020000000 Земли населенных пунктов	Эксплуатация жилого дома	13	02:010	742	471,96	350 194,32
2659	Российская Федерация, Республика Северная Осетия-Алания, Правобережный район, г. Беслан, ул. Борукаева, 19	Правобережный	15:03:0010408:4	0030020000000 Земли населенных пунктов	Для эксплуатации существующего жилого дома	13	02:010	748	471,96	353 026,08
2660	Российская Федерация, Республика Северная Осетия-Алания, Правобережный район, г. Беслан, ул. Борукаева, 17	Правобережный	15:03:0010408:5	0030020000000 Земли населенных пунктов	В целях эксплуатации жилого дома	13	02:010	791	471,96	373 320,36
2661	Российская Федерация, Республика Северная Осетия-Алания, Правобережный район, г. Беслан, ул. Борукаева, 15	Правобережный	15:03:0010408:6	0030020000000 Земли населенных пунктов	Для эксплуатации жилого дома	13	02:010	770	471,96	363 409,20
2662	Российская Федерация, Республика Северная Осетия-Алания, Правобережный район, г. Беслан, ул. Борукаева, 13	Правобережный	15:03:0010408:7	0030020000000 Земли населенных пунктов	ИЖС	13	02:010	718	471,96	338 867,28
2663	Российская Федерация, Республика Северная Осетия-Алания, Правобережный район, г. Беслан, ул. Железнодорожная, 16	Правобережный	15:03.0010408:77	0030020000000 Земли населенных пунктов	Для размещения объектов розничной торговли	4	04:040	99	1 227,11	121 483,89
2664	Российская Федерация, Республика Северная Осетия-Алания, Правобережный район, г. Беслан, ул. Железнодорожная, 16	Правобережный	15:03:0010408:78	0030020000000 Земли населенных пунктов	Под жилую застройку	13	02:010	626	471,96	295 446,96
2665	Российская Федерация, Республика Северная Осетия-Алания, Правобережный район, г. Беслан, ул. Борукаева, 11	Правобережный	15:03:0010408:8	0030020000000 Земли населенных пунктов	Для индивидуального жилищного строительства	13	02:010	838	471,96	395 502,48
2666	Российская Федерация, Республика Северная Осетия-Алания, Правобережный район, г. Беслан, ул. Железнодорожная, 4	Правобережный	15:03:0010408:9	0030020000000 Земли населенных пунктов	Индивидуальное жилищное строительство	13	02:010	749	471,96	353 498,04
2667	Российская Федерация, Республика Северная Осетия - Алания, Правобережный район, г. Беслан, ул. Победы, 45 "в"/1	Правобережный	15:03.0010409:10	0030020000000 Земли населенных пунктов	Для строительства складских помещений	6	06:093	396	747,07	295 839,72
2668	Российская Федерация, Республика Северная Осетия - Алания, Правобережный район, г. Беслан, ул. Победы, 45 "г"	Правобережный	15:03:0010409:11	0030020000000 Земли населенных пунктов	Для хранения сельскохозяйственной продукции	1	01:150	2 900	363,75	1 087 612,50
2669	Российская Федерация, Республика Северная Осетия - Алания, Правобережный район, г. Беслан, ул. Победы, 45 "б"	Правобережный	15:03:0010409:12	0030020000000 Земли населенных пунктов	Для хранения сельскохозяйственной продукции	1	01:150	600	363,75	218 250,00
2670	Российская Федерация, Республика Северная Осетия - Алания, Правобережный район, г. Беслан, ул. Цаликова, 2 "а"	Правобережный	15:03:0010409:185	0030020000000 Земли населенных пунктов	Магазины	4	04:040	91	1 227,11	111 667,01
2671	Республика Северная Осетия - Алания, Правобережный район, г. Беслан, ул. Цаликова, 4	Правобережный	15:03:0010409:188	0030020000000 Земли населенных пунктов	Для строительства минимаркета	6	06:040	70	747,07	52 294,90
2672	Российская Федерация, Республика Северная Осетия - Алания, Правобережный район, г. Беслан, ул. Цаликова, 10	Правобережный	15:03:0010409:196	0030020000000 Земли населенных пунктов	Под промышленные предприятия	6	06:000	764	747,07	570 761,48
2673	Российская Федерация, Республика Северная Осетия - Алания, Правобережный район, г. Беслан, ул. Цаликова, 6	Правобережный	15:03:0010409:2	0030020000000 Земли населенных пунктов	Для хранения сельскохозяйственной продукции	1	01:150	8 158	363,75	2 967 472,50
2674	Российская Федерация, Республика Северная Осетия - Алания, Правобережный район, г. Беслан, ул. Победы, 45 "б"	Правобережный	15:03.0010409:23	0030020000000 Земли населенных пунктов	Эксплуатация магазина	4	04:040	70	1 227,11	85 897,70
2675	Российская Федерация, Республика Северная Осетия - Алания, Правобережный район, г. Беслан, ул. Цаликова, 10	Правобережный	15:03:0010409:3	0030020000000 Земли населенных пунктов	Под промышленные предприятия	6	06:000	34 829	747,07	26 019 701,03
2676	Российская Федерация, Республика Северная Осетия - Алания, Правобережный район, г. Беслан, ул. Победы, 45 "д"	Правобережный	15:03:0010409:4	0030020000000 Земли населенных пунктов	Магазины	4	04:040	898	1 227,11	1 101 944,78
2677	Российская Федерация, Республика Северная Осетия - Алания, Правобережный район, г. Беслан, ул. Победы, 45 "в"	Правобережный	15:03:0010409:5	0030020000000 Земли населенных пунктов	Магазины	4	04:040	429	1 227,11	526 430,19
2678	Российская Федерация, Республика Северная Осетия - Алания, Правобережный район, г. Беслан, ул. Победы, 45 "г"	Правобережный	15:03:0010409:6	0030020000000 Земли населенных пунктов	Эксплуатация зданий и сооружений	1	01:150	316	363,75	114 945,00
2679	Российская Федерация, Республика Северная Осетия - Алания, Правобережный район, г. Беслан, ул. Победы, 45/5	Правобережный	15:03.0010409:64	0030020000000 Земли населенных пунктов	Для эксплуатации кафе	4	04:060	502	1 950,23	979 015,46
2680	Российская Федерация, Республика Северная Осетия - Алания, Правобережный район, г. Беслан, ул. Цаликова, 1 "а"	Правобережный	15:03:0010409:65	0030020000000 Земли населенных пунктов	Склады	6	06:093	700	747,07	522 949,00
2681	Российская Федерация, Республика Северная Осетия - Алания, Правобережный район, г. Беслан, ул. Победы, 45/3	Правобережный	15:03:0010409:67	0030020000000 Земли населенных пунктов	Для строительства станции технического обслуживания автомобилей	4	04:099	654	1 680,92	1 099 321,68
2682	Республика Северная Осетия-Алания, р-н Правобережный, г Беслан, ул Цаликова, д б/н	Правобережный	15:03:0010409:7	0030020000000 Земли населенных пунктов	Под объекты инженерных коммуникаций	6	03:012	18	898,42	16 171,56
2683	Российская Федерация, Республика Северная Осетия - Алания, Правобережный район, г. Беслан, ул. Цаликова, 2	Правобережный	15:03:0010409:8	0030020000000 Земли населенных пунктов	Под производственные помещения	6	06:000	3 175	747,07	2 371 947,25
2684	Респ. Северная Осетия - Алания, р-н Правобережный, г. Беслан, ул. Цаликово, дом 2	Правобережный	15:03:0010409:9	0030020000000 Земли населенных пунктов	Под объекты инженерных коммуникаций	6	03:012	7	898,42	6 288,94
2685	Российская Федерация, Республика Северная Осетия-Алания, Правобережный район, г. Беслан, ул. Щорса, 10	Правобережный	15:03:0010410:1	0030020000000 Земли населенных пунктов	Для эксплуатации жилого дома	13	02:010	630	471,96	297 334,80
2686	Российская Федерация, Республика Северная Осетия-Алания, Правобережный район, г. Беслан, ул. Щорса, 32	Правобережный	15:03.0010410:10	0030020000000 Земли населенных пунктов	ИЖС	13	02:010	659	471,96	311 021,64
2687	Российская Федерация, Республика Северная Осетия-Алания, Правобережный район, г. Беслан, ул. Щорса, 34	Правобережный	15:03.0010410:11	0030020000000 Земли населенных пунктов	Индивидуальное жилищное строительство	13	02:010	620	471,96	292 615,20

№ п/п	Местоположение ЗУ	Район	Кадастровый номер ЗУ	Категория земель	Разрешенное использование по документу	Код вида разрешенного использования (в соответствии с классификатором видов разрешенного использования земельных участков)	Вид использования объектов недвижимости	Площадь	УПКС	КС
2688	Российская Федерация, Республика Северная Осетия-Алания, Правобережный район, г. Беслан, ул. Шорса, 36	Правобережный	15:03:0010410:12	0030020000000 Земли населенных пунктов	Для индивидуальной жилой застройки	13	02:010	599	471,96	282 704,04
2689	Российская Федерация, Республика Северная Осетия-Алания, Правобережный район, г. Беслан, ул. Шорса, 38	Правобережный	15:03:0010410:13	0030020000000 Земли населенных пунктов	Под строительство индивидуального жилого дома	13	02:010	653	471,96	308 189,88
2690	Российская Федерация, Республика Северная Осетия-Алания, Правобережный муниципальный район, г. Беслан, ул. Шорса, 40	Правобережный	15:03:0010410:14	0030020000000 Земли населенных пунктов	Для индивидуального жилищного строительство	13	02:010	924	471,96	436 091,04
2691	Российская Федерация, Республика Северная Осетия-Алания, Правобережный район, г. Беслан, ул. Железнодорожная, 39	Правобережный	15:03:0010410:15	0030020000000 Земли населенных пунктов	ИЖС	13	02:010	1 004	471,96	473 847,84
2692	Российская Федерация, Республика Северная Осетия-Алания, Правобережный район, г. Беслан, ул. Железнодорожная, 37	Правобережный	15:03:0010410:16	0030020000000 Земли населенных пунктов	Под строительство жилого дома	13	02:010	668	471,96	315 269,28
2693	Российская Федерация, Республика Северная Осетия-Алания, Правобережный район, г. Беслан, ул. Железнодорожная, 33	Правобережный	15:03:0010410:17	0030020000000 Земли населенных пунктов	Под строительство индивидуального жилого дома	13	02:010	642	471,96	302 998,32
2694	Российская Федерация, Республика Северная Осетия-Алания, Правобережный район, г. Беслан, ул. Железнодорожная, 31	Правобережный	15:03:0010410:18	0030020000000 Земли населенных пунктов	Индивидуальное жилищное строительство	13	02:010	619	471,96	292 143,24
2695	Российская Федерация, Республика Северная Осетия-Алания, Правобережный район, г. Беслан, ул. Железнодорожная, 29	Правобережный	15:03:0010410:19	0030020000000 Земли населенных пунктов	Индивидуальное жилищное строительство	13	02:010	625	471,96	294 975,00
2696	Российская Федерация, Республика Северная Осетия-Алания, Правобережный район, г. Беслан, ул. Железнодорожная, 35	Правобережный	15:03:0010410:2	0030020000000 Земли населенных пунктов	Для эксплуатации дома	13	02:010	659	471,96	311 021,64
2697	Российская Федерация, Республика Северная Осетия-Алания, Правобережный район, г. Беслан, ул. Железнодорожная, 27	Правобережный	15:03:0010410:20	0030020000000 Земли населенных пунктов	Под строительство индивидуального жилого дома	13	02:010	643	471,96	303 470,28
2698	Российская Федерация, Республика Северная Осетия-Алания, Правобережный район, г. Беслан, ул. Железнодорожная, 25	Правобережный	15:03:0010410:21	0030020000000 Земли населенных пунктов	ИЖС	13	02:010	677	471,96	319 516,92
2699	Российская Федерация, Республика Северная Осетия-Алания, Правобережный район, г. Беслан, ул. Железнодорожная, 23	Правобережный	15:03:0010410:22	0030020000000 Земли населенных пунктов	ИЖС	13	02:010	653	471,96	308 189,88
2700	Российская Федерация, Республика Северная Осетия-Алания, Правобережный район, г. Беслан, ул. Железнодорожная, 21	Правобережный	15:03:0010410:23	0030020000000 Земли населенных пунктов	Для строительства жилого дома	13	02:010	640	471,96	302 054,40
2701	Российская Федерация, Республика Северная Осетия-Алания, Правобережный район, г. Беслан, ул. Железнодорожная, 19	Правобережный	15:03:0010410:24	0030020000000 Земли населенных пунктов	Для эксплуатации жилого дома	13	02:010	671	471,96	316 685,16
2702	Российская Федерация, Республика Северная Осетия-Алания, Правобережный район, г. Беслан, ул. Железнодорожная, 17	Правобережный	15:03:0010410:25	0030020000000 Земли населенных пунктов	В целях эксплуатации жилого дома	13	02:010	847	471,96	399 750,12
2703	Российская Федерация, Республика Северная Осетия-Алания, Правобережный район, г. Беслан, ул. Шорса, 26	Правобережный	15:03:0010410:3	0030020000000 Земли населенных пунктов	Под жилую застройку	13	02:010	662	471,96	312 437,52
2704	Российская Федерация, Республика Северная Осетия-Алания, Правобережный район, г. Беслан, ул. Шорса, 18	Правобережный	15:03:0010410:4	0030020000000 Земли населенных пунктов	ИЖС	13	02:010	721	471,96	340 283,16
2705	Российская Федерация, Республика Северная Осетия-Алания, Правобережный район, г. Беслан, ул. Шорса, 20	Правобережный	15:03:0010410:5	0030020000000 Земли населенных пунктов	Для эксплуатации жилого дома	13	02:010	616	471,96	290 727,36
2706	Российская Федерация, Республика Северная Осетия-Алания, Правобережный район, г. Беслан, ул. Шорса, 22	Правобережный	15:03:0010410:6	0030020000000 Земли населенных пунктов	Под строительство индивидуального жилого дома	13	02:010	630	471,96	297 334,80
2707	Российская Федерация, Республика Северная Осетия-Алания, Правобережный район, г. Беслан, ул. Шорса, 24	Правобережный	15:03:0010410:7	0030020000000 Земли населенных пунктов	ИЖС	13	02:010	595	471,96	280 816,20
2708	Российская Федерация, Республика Северная Осетия-Алания, Правобережный район, г. Беслан, ул. Шорса, 28	Правобережный	15:03:0010410:8	0030020000000 Земли населенных пунктов	Под строительство индивидуального жилого дома	13	02:010	650	471,96	306 774,00
2709	Российская Федерация, Республика Северная Осетия-Алания, Правобережный район, г. Беслан, ул. Шорса, 30	Правобережный	15:03:0010410:9	0030020000000 Земли населенных пунктов	Для эксплуатации жилого дома	13	02:010	663	471,96	312 909,48
2710	Респ. Северная Осетия - Алания, р-н Правобережный, г. Беслан	Правобережный	15:03:0010411:1	0030020000000 Земли населенных пунктов	Резервные земли	12	12:030	3 240	1,49	4 827,60
2711	Российская Федерация, Республика Северная Осетия-Алания, Правобережный район, г. Беслан, ул. Советская, 68	Правобережный	15:03:0010412:1	0030020000000 Земли населенных пунктов	Для эксплуатации жилого дома	13	02:010	727	471,96	343 114,92
2712	Российская Федерация, Республика Северная Осетия-Алания, Правобережный район, г. Беслан, ул. Шорса, 31	Правобережный	15:03:0010412:10	0030020000000 Земли населенных пунктов	Для эксплуатации жилого дома	13	02:010	651	471,96	307 245,96
2713	Российская Федерация, Республика Северная Осетия-Алания, Правобережный район, г. Беслан, ул. Шорса, 29	Правобережный	15:03:0010412:11	0030020000000 Земли населенных пунктов	Для эксплуатации жилого дома	13	02:010	626	471,96	295 446,96
2714	Российская Федерация, Республика Северная Осетия-Алания, Правобережный район, г. Беслан, ул. Шорса, 27	Правобережный	15:03:0010412:12	0030020000000 Земли населенных пунктов	Для эксплуатации жилого дома	13	02:010	677	471,96	319 516,92
2715	Российская Федерация, Республика Северная Осетия-Алания, Правобережный район, г. Беслан, ул. Шорса, 25	Правобережный	15:03:0010412:13	0030020000000 Земли населенных пунктов	Для эксплуатации жилого дома	13	02:010	624	471,96	294 503,04
2716	Российская Федерация, Республика Северная Осетия-Алания, Правобережный район, г. Беслан, ул. Шорса, 23	Правобережный	15:03:0010412:14	0030020000000 Земли населенных пунктов	Для эксплуатации жилого дома	13	02:010	622	471,96	293 559,12
2717	Российская Федерация, Республика Северная Осетия-Алания, Правобережный район, г. Беслан, ул. Шорса, 21	Правобережный	15:03:0010412:15	0030020000000 Земли населенных пунктов	Для эксплуатации жилого дома	13	02:010	606	471,96	286 007,76
2718	Российская Федерация, Республика Северная Осетия-Алания, Правобережный район, г. Беслан, ул. Шорса, 19	Правобережный	15:03:0010412:16	0030020000000 Земли населенных пунктов	Для эксплуатации жилого дома	13	02:010	608	471,96	286 951,68
2719	Российская Федерация, Республика Северная Осетия-Алания, Правобережный район, г. Беслан, ул. Шорса, 17	Правобережный	15:03:0010412:17	0030020000000 Земли населенных пунктов	Под строительство индивидуального жилого дома	13	02:010	727	471,96	343 114,92
2720	Российская Федерация, Республика Северная Осетия-Алания, Правобережный район, г. Беслан, ул. Советская, 56 а	Правобережный	15:03:0010412:18	0030020000000 Земли населенных пунктов	Под строительство индивидуального жилого дома	13	02:010	659	471,96	311 021,64
2721	Российская Федерация, Республика Северная Осетия-Алания, Правобережный район, г. Беслан, ул. Советская, 58	Правобережный	15:03:0010412:19	0030020000000 Земли населенных пунктов	Для эксплуатации существующего жилого дома	13	02:010	652	471,96	307 717,92
2722	Российская Федерация, Республика Северная Осетия-Алания, Правобережный район, г. Беслан, ул. Советская, 60	Правобережный	15:03:0010412:2	0030020000000 Земли населенных пунктов	Для эксплуатации дома	13	02:010	660	471,96	311 493,60
2723	Российская Федерация, Республика Северная Осетия-Алания, Правобережный район, г. Беслан, ул. Советская, 62	Правобережный	15:03:0010412:20	0030020000000 Земли населенных пунктов	Для эксплуатации существующего жилого дома	13	02:010	624	471,96	294 503,04
2724	Российская Федерация, Республика Северная Осетия-Алания, Правобережный район, г. Беслан, ул. Советская, 64	Правобережный	15:03:0010412:21	0030020000000 Земли населенных пунктов	Для эксплуатации жилого дома	13	02:010	658	471,96	310 549,68
2725	Российская Федерация, Республика Северная Осетия-Алания, Правобережный район, г. Беслан, ул. Советская, 66	Правобережный	15:03:0010412:22	0030020000000 Земли населенных пунктов	Под строительство индивидуального жилого дома	13	02:010	588	471,96	277 512,48
2726	Российская Федерация, Республика Северная Осетия-Алания, Правобережный район, г. Беслан, ул. Советская, 70	Правобережный	15:03:0010412:23	0030020000000 Земли населенных пунктов	Под строительство индивидуального жилого дома	13	02:010	642	471,96	302 998,32
2727	Российская Федерация, Республика Северная Осетия-Алания, Правобережный район, г. Беслан, ул. Советская, 72	Правобережный	15:03:0010412:24	0030020000000 Земли населенных пунктов	Для эксплуатации жилого дома	13	02:010	705	471,96	332 731,80
2728	Респ. Северная Осетия - Алания, р-н Правобережный, г. Беслан, ул. Советская, дом 72-а	Правобережный	15:03:0010412:25	0030020000000 Земли населенных пунктов	Для эксплуатации жилого дома	13	02:010	600	471,96	283 176,00

№ п/п	Местоположение ЗУ	Район	Кадастровый номер ЗУ	Категория земель	Разрешенное использование по документу	Код вида разрешенного использования (в соответствии с классификатором видов разрешенного использования земельных участков)	Вид использования объектов недвижимости	Площадь	УПКС	КС
2729	Российская Федерация, Республика Северная Осетия-Алания, Правобережный район, г. Беслан, ул. Советская, 74	Правобережный	15:03:0010412:26	003002000000 Земли населенных пунктов	Для эксплуатации жилого дома	13	02:010	836	471,96	394 558,56
2730	Российская Федерация, Республика Северная Осетия-Алания, Правобережный муниципальный район, г. Беслан, ул. Советская, 56	Правобережный	15:03:0010412:3	003002000000 Земли населенных пунктов	Для эксплуатации дома	13	02:010	726	471,96	342 642,96
2731	Респ. Северная Осетия - Алания, р-н Правобережный, г. Беслан, ул. Карьерная, дом 11	Правобережный	15:03:0010412:4	003002000000 Земли населенных пунктов	Для эксплуатации дома	13	02:010	800	471,96	377 568,00
2732	Российская Федерация, Республика Северная Осетия-Алания, Правобережный район, г. Беслан, ул. Щорса, 39 "а"	Правобережный	15:03:0010412:5	003002000000 Земли населенных пунктов	Под строительство индивидуального жилого дома	13	02:010	582	471,96	274 680,72
2733	Российская Федерация, Республика Северная Осетия-Алания, Правобережный район, г. Беслан, ул. Щорса, 39	Правобережный	15:03:0010412:6	003002000000 Земли населенных пунктов	Для эксплуатации жилого дома	13	02:010	490	471,96	231 260,40
2734	Российская Федерация, Республика Северная Осетия-Алания, Правобережный район, г. Беслан, ул. Советская, 70 а	Правобережный	15:03:0010412:68	003002000000 Земли населенных пунктов	Для индивидуальной жилой застройки	13	02:010	670	471,96	316 213,20
2735	Российская Федерация, Республика Северная Осетия-Алания, Правобережный район, г. Беслан, ул. Щорса, 37	Правобережный	15:03:0010412:7	003002000000 Земли населенных пунктов	Для возведения жилого одноэтажного дома	13	02:010	604	471,96	285 063,84
2736	Российская Федерация, Республика Северная Осетия-Алания, Правобережный район, г. Беслан, ул. Щорса, 35	Правобережный	15:03:0010412:8	003002000000 Земли населенных пунктов	Для эксплуатации жилого дома	13	02:010	655	471,96	309 133,80
2737	Российская Федерация, Республика Северная Осетия-Алания, Правобережный район, г. Беслан, ул. Щорса, 33	Правобережный	15:03:0010412:9	003002000000 Земли населенных пунктов	Под строительство индивидуального жилого дома	13	02:010	622	471,96	293 559,12
2738	Российская Федерация, Республика Северная Осетия-Алания, Правобережный район, г. Беслан, ул. Советская, 59	Правобережный	15:03:0010413:1	003002000000 Земли населенных пунктов	Для эксплуатации существующего жилого дома	13	02:010	862	471,96	406 829,52
2739	Российская Федерация, Республика Северная Осетия-Алания, Правобережный район, г. Беслан, ул. Советская, 43	Правобережный	15:03:0010413:10	003002000000 Земли населенных пунктов	Эксплуатация дома	13	02:010	718	471,96	338 867,28
2740	Российская Федерация, Республика Северная Осетия-Алания, Правобережный район, г. Беслан, ул. Советская, 43"а"	Правобережный	15:03:0010413:11	003002000000 Земли населенных пунктов	Эксплуатация дома	13	02:010	689	471,96	325 180,44
2741	Российская Федерация, Республика Северная Осетия-Алания, Правобережный район, г. Беслан, ул. Карьерная, 48	Правобережный	15:03:0010413:12	003002000000 Земли населенных пунктов	Эксплуатация жилого дома	13	02:010	880	471,96	415 372,44
2742	Российская Федерация, Республика Северная Осетия-Алания, Правобережный район, г. Беслан, ул. Карьерная, 48 "а"	Правобережный	15:03:0010413:13	003002000000 Земли населенных пунктов	Под строительство индивидуального жилого дома	13	02:010	662	471,96	312 437,52
2743	Российская Федерация, Республика Северная Осетия-Алания, Правобережный район, г. Беслан, ул. Карьерная, 50	Правобережный	15:03:0010413:14	003002000000 Земли населенных пунктов	Для эксплуатации дома	13	02:010	978	471,96	461 576,88
2744	Российская Федерация, Республика Северная Осетия-Алания, Правобережный район, г. Беслан, ул. Карьерная, 52	Правобережный	15:03:0010413:15	003002000000 Земли населенных пунктов	Под жилую застройку	13	02:010	768	471,96	362 465,28
2745	Российская Федерация, Республика Северная Осетия-Алания, Правобережный район, г. Беслан, ул. Карьерная, 54	Правобережный	15:03:0010413:16	003002000000 Земли населенных пунктов	Для эксплуатации существующего жилого дома	13	02:010	757	471,96	357 273,72
2746	Российская Федерация, Республика Северная Осетия-Алания, Правобережный муниципальный район, Бесланское городское поселение, г. Беслан, ул. Карьерная, 56 "Б"	Правобережный	15:03:0010413:164	003002000000 Земли населенных пунктов	Магазины	4	04:040	307	1 227,11	376 722,77
2747	Российская Федерация, Республика Северная Осетия-Алания, Правобережный муниципальный район, Бесланское городское поселение, г. Беслан, ул. Карьерная, 56 "А"	Правобережный	15:03:0010413:165	003002000000 Земли населенных пунктов	Для строительства жилого дома	13	02:010	746	471,96	352 082,16
2748	Респ. Северная Осетия - Алания, р-н Правобережный, г. Беслан, ул. Карьерная, дом 54-а	Правобережный	15:03:0010413:17	003002000000 Земли населенных пунктов	Эксплуатация дома	13	02:010	650	471,96	306 774,00
2749	Российская Федерация, Республика Северная Осетия-Алания, Правобережный район, г. Беслан, ул. Карьерная, 7 а	Правобережный	15:03:0010413:175	003002000000 Земли населенных пунктов	Для индивидуального жилищного строительства	13	02:010	606	471,96	286 007,76
2750	Российская Федерация, Республика Северная Осетия - Алания, Правобережный р-н, г. Беслан, ул. Карьерная, 7	Правобережный	15:03:0010413:176	003002000000 Земли населенных пунктов	Магазины	4	04:040	628	1 227,11	770 625,08
2751	Российская Федерация, Республика Северная Осетия-Алания, Правобережный район, г. Беслан, ул. Карьерная, 5 "д"	Правобережный	15:03:0010413:177	003002000000 Земли населенных пунктов	Для ведения личного подсобного хозяйства	13	02:020	1 487	471,96	701 804,52
2752	Российская Федерация, Республика Северная Осетия-Алания, Правобережный район, г. Беслан, ул. Карьерная, 1"а"	Правобережный	15:03:0010413:18	003002000000 Земли населенных пунктов	В целях завершения строительство жилого дома со встроенным магазином	4	04:040	1 138	1 227,11	1 396 451,18
2753	Респ. Северная Осетия - Алания, р-н Правобережный, г. Беслан, ул. Карьерная, 5-а	Правобережный	15:03:0010413:2	003002000000 Земли населенных пунктов	Для эксплуатации индивидуального жилого дома	13	02:010	1 019	471,96	480 927,24
2754	Российская Федерация, Республика Северная Осетия-Алания, Правобережный район, г. Беслан, ул. Советская, 57	Правобережный	15:03:0010413:3	003002000000 Земли населенных пунктов	Эксплуатация дома	13	02:010	805	471,96	379 927,80
2755	Российская Федерация, Республика Северная Осетия-Алания, Правобережный район, г. Беслан, ул. Советская, 45	Правобережный	15:03:0010413:4	003002000000 Земли населенных пунктов	Под жилую застройку	13	02:010	663	471,96	312 909,48
2756	Российская Федерация, Республика Северная Осетия-Алания, Правобережный район, г. Беслан, ул. Советская, 55	Правобережный	15:03:0010413:5	003002000000 Земли населенных пунктов	Эксплуатация дома	13	02:010	711	471,96	335 563,56
2757	Российская Федерация, Республика Северная Осетия-Алания, Правобережный район, г. Беслан, ул. Карьерная, 5 "б"	Правобережный	15:03:0010413:52	003002000000 Земли населенных пунктов	Под строительство жилого дома	13	02:010	682	471,96	321 876,72
2758	Российская Федерация, Республика Северная Осетия-Алания, Правобережный район, г. Беслан, ул. Советская, 49	Правобережный	15:03:0010413:6	003002000000 Земли населенных пунктов	Под жилую застройку	13	02:010	649	471,96	306 302,04
2759	Российская Федерация, Республика Северная Осетия-Алания, Правобережный район, г. Беслан, ул. Советская, 53	Правобережный	15:03:0010413:7	003002000000 Земли населенных пунктов	Для эксплуатации дома	13	02:010	579	471,96	273 264,84
2760	Российская Федерация, Республика Северная Осетия-Алания, Правобережный район, г. Беслан, ул. Советская, 51	Правобережный	15:03:0010413:8	003002000000 Земли населенных пунктов	Для эксплуатации жилого дома	13	02:010	656	471,96	309 605,76
2761	Российская Федерация, Республика Северная Осетия-Алания, Правобережный район, г. Беслан, ул. Советская, 47	Правобережный	15:03:0010413:9	003002000000 Земли населенных пунктов	Для индивидуального жилищного строительства	13	02:010	646	471,96	304 886,16
2762	Российская Федерация, Республика Северная Осетия-Алания, Правобережный район, г. Беслан, ул. Борукаева, 9	Правобережный	15:03:0010414:2	003002000000 Земли населенных пунктов	В целях эксплуатации жилого дома	13	02:010	749	471,96	353 498,04
2763	Российская Федерация, Республика Северная Осетия-Алания, Правобережный район, г. Беслан, ул. Борукаева, 7	Правобережный	15:03:0010414:3	003002000000 Земли населенных пунктов	Для эксплуатации дома	13	02:010	669	471,96	315 741,24
2764	Российская Федерация, Республика Северная Осетия-Алания, Правобережный район, г. Беслан, ул. Борукаева, 5	Правобережный	15:03:0010414:4	003002000000 Земли населенных пунктов	Для эксплуатации существующего жилого дома	13	02:010	620	471,96	292 615,20
2765	Российская Федерация, Республика Северная Осетия-Алания, Правобережный район, г. Беслан, ул. Борукаева, 3	Правобережный	15:03:0010414:5	003002000000 Земли населенных пунктов	Под строительство индивидуального жилого дома	13	02:010	641	471,96	302 526,36
2766	Российская Федерация, Республика Северная Осетия-Алания, Правобережный район, г. Беслан, ул. Борукаева, 1	Правобережный	15:03:0010414:6	003002000000 Земли населенных пунктов	Для эксплуатации дома	13	02:010	839	471,96	395 974,44
2767	Российская Федерация, Республика Северная Осетия-Алания, Правобережный район, г. Беслан, ул. Железнодорожная, 2 "а"	Правобережный	15:03:0010414:7	003002000000 Земли населенных пунктов	Под строительство жилого дома	13	02:010	292	471,96	137 812,32
2768	Российская Федерация, Республика Северная Осетия-Алания, Правобережный район, г. Беслан, ул. Железнодорожная, 2	Правобережный	15:03:0010414:8	003002000000 Земли населенных пунктов	Для эксплуатации жилого дома	13	02:010	428	471,96	201 998,88
2769	Российская Федерация, Республика Северная Осетия-Алания, Правобережный район, г. Беслан, ул. Железнодорожная, 1	Правобережный	15:03:0010415:1	003002000000 Земли населенных пунктов	Для эксплуатации жилого дома	13	02:010	869	471,96	410 133,24

№ пп	Местоположение ЗУ	Район	Кадастровый номер ЗУ	Категория земель	Разрешенное использование по документу	Код вида разрешенного использования (в соответствии с классификатором видов разрешенного использования земельных участков)	Вид использования объектов недвижимости	Площадь	УПКС	КС
2770	Российская Федерация, Республика Северная Осетия-Алания, Правобережный район, г. Беслан, ул. Железнодорожная, 15	Правобережный	15:03:0010415:10	003002000000 Земли населенных пунктов	Для возведения жилого одноэтажного смешанного дома	13	02:010	891	471,96	420 516,36
2771	Российская Федерация, Республика Северная Осетия-Алания, Правобережный район, г. Беслан, ул. Железнодорожная, 13	Правобережный	15:03:0010415:11	003002000000 Земли населенных пунктов	ИЖС	13	02:010	721	471,96	340 283,16
2772	Российская Федерация, Республика Северная Осетия-Алания, Правобережный район, г. Беслан, ул. Железнодорожная, 11	Правобережный	15:03:0010415:12	003002000000 Земли населенных пунктов	Индивидуальное жилищное строительство	13	02:010	644	471,96	303 942,24
2773	Российская Федерация, Республика Северная Осетия-Алания, Правобережный район, г. Беслан, ул. Железнодорожная, 9	Правобережный	15:03:0010415:13	003002000000 Земли населенных пунктов	ИЖС	13	02:010	653	471,96	308 189,88
2774	Российская Федерация, Республика Северная Осетия-Алания, Правобережный район, г. Беслан, ул. Железнодорожная, 7	Правобережный	15:03:0010415:14	003002000000 Земли населенных пунктов	Индивидуальное жилищное строительство	13	02:010	622	471,96	293 559,12
2775	Российская Федерация, Республика Северная Осетия-Алания, Правобережный район, г. Беслан, ул. Железнодорожная, 5	Правобережный	15:03:0010415:15	003002000000 Земли населенных пунктов	ИЖС	13	02:010	599	471,96	282 704,04
2776	Российская Федерация, Республика Северная Осетия-Алания, Правобережный район, г. Беслан, ул. Железнодорожная, 3	Правобережный	15:03:0010415:16	003002000000 Земли населенных пунктов	Под строительство индивидуального жилого дома	13	02:010	680	471,96	320 932,80
2777	Российская Федерация, Республика Северная Осетия-Алания, Правобережный район, г. Беслан, ул. Щорса, 2	Правобережный	15:03:0010415:2	003002000000 Земли населенных пунктов	Для индивидуальной жилой застройки	13	02:010	843	471,96	397 862,28
2778	Российская Федерация, Республика Северная Осетия-Алания, Правобережный район, г. Беслан, ул. Щорса, 4	Правобережный	15:03:0010415:3	003002000000 Земли населенных пунктов	Индивидуальное жилищное строительство	13	02:010	762	471,96	359 633,52
2779	Российская Федерация, Республика Северная Осетия-Алания, Правобережный район, г. Беслан, ул. Щорса, 6	Правобережный	15:03:0010415:4	003002000000 Земли населенных пунктов	ИЖС	13	02:010	655	471,96	309 133,80
2780	Российская Федерация, Республика Северная Осетия-Алания, Правобережный муниципальный район, Бесланское городское поселение, г. Беслан, ул. Щорса, 8	Правобережный	15:03:0010415:5	003002000000 Земли населенных пунктов	Под строительство индивидуального жилого дома	13	02:010	635	471,96	299 694,60
2781	Российская Федерация, Республика Северная Осетия-Алания, Правобережный район, г. Беслан, ул. Щорса, 12	Правобережный	15:03:0010415:7	003002000000 Земли населенных пунктов	Под строительство индивидуального жилого дома	13	02:010	665	471,96	313 853,40
2782	Российская Федерация, Республика Северная Осетия-Алания, Правобережный район, г. Беслан, ул. Щорса, 14	Правобережный	15:03:0010415:8	003002000000 Земли населенных пунктов	Под строительство индивидуального жилого дома	13	02:010	667	471,96	314 797,32
2783	Российская Федерация, Республика Северная Осетия-Алания, Правобережный район, г. Беслан, ул. Щорса, 16	Правобережный	15:03:0010415:9	003002000000 Земли населенных пунктов	ИЖС	13	02:010	779	471,96	367 656,84
2784	Респ. Северная Осетия - Алания, р-н Правобережный, г. Беслан, ул. Тарченко, дом 20	Правобережный	15:03:0010416:1	003002000000 Земли населенных пунктов	Для эксплуатации дома	13	02:010	1 300	471,96	613 548,00
2785	Республика Северная Осетия - Алания, Правобережный район, г. Беслан, ул. Победы, 37	Правобережный	15:03:0010416:10	003002000000 Земли населенных пунктов	Для эксплуатации существующего жилого дома	13	02:010	714	471,96	336 978,44
2786	Республика Северная Осетия - Алания, р-н Правобережный, г. Беслан, ул. Победы, 35	Правобережный	15:03:0010416:11	003002000000 Земли населенных пунктов	Для эксплуатации существующего жилого дома	13	02:010	630	471,96	297 334,80
2787	Республика Северная Осетия - Алания, Правобережный район, г. Беслан, ул. Победы, 33	Правобережный	15:03:0010416:12	003002000000 Земли населенных пунктов	Для эксплуатации жилого дома	13	02:010	663	471,96	312 909,48
2788	Респ. Северная Осетия - Алания, р-н Правобережный, г. Беслан, ул. Победы, дом 31	Правобережный	15:03:0010416:13	003002000000 Земли населенных пунктов	Для эксплуатации жилого дома	13	02:010	355	471,96	167 545,80
2789	Северная Осетия - Алания респ. р-н Правобережный. г. Беслан, ул. Тарченко, 24	Правобережный	15:03:0010416:130	003002000000 Земли населенных пунктов	Под строительство индивидуального жилого дома	13	02:010	720	471,96	339 811,20
2790	Российская Федерация, Республика Северная Осетия-Алания, Правобережный Муниципальный район, г. Беслан, ул. Победы 29	Правобережный	15:03:0010416:14	003002000000 Земли населенных пунктов	Для эксплуатации жилого дома	13	02:010	553	471,96	260 993,88
2791	Северная Осетия-Алания респ. Правобережный р-н. г. Беслан, ул. Победы 11	Правобережный	15:03:0010416:151	003002000000 Земли населенных пунктов	Для эксплуатации жилого дома	13	02:010	737	471,96	366 712,92
2792	Северная Осетия-Алания респ. Правобережный р-н. г. Беслан, ул. Победы 11	Правобережный	15:03:0010416:152	003002000000 Земли населенных пунктов	Для индивидуального жилищного строительства	13	02:010	400	471,96	188 784,00
2793	Российская Федерация, Республика Северная Осетия-Алания, Правобережный муниципальный район, г. Беслан, ул. Победы 25	Правобережный	15:03:0010416:16	003002000000 Земли населенных пунктов	Для эксплуатации жилого дома	13	02:010	856	471,96	403 997,76
2794	Респ. Северная Осетия - Алания, р-н Правобережный, г. Беслан, ул. Победы, дом 19	Правобережный	15:03:0010416:17	003002000000 Земли населенных пунктов	Для эксплуатации жилого дома	13	02:010	850	471,96	401 166,00
2795	Респ. Северная Осетия - Алания, р-н Правобережный, г. Беслан, ул. Победы, дом 17	Правобережный	15:03:0010416:18	003002000000 Земли населенных пунктов	Для эксплуатации дома	13	02:010	1 250	471,96	589 950,00
2796	Северная Осетия - Алания респ. р-н Правобережный, г Беслан, ул Победы 15 "а"	Правобережный	15:03:0010416:19	003002000000 Земли населенных пунктов	Для эксплуатации жилого дома	13	02:010	758	471,96	357 745,68
2797	Республика Северная Осетия - Алания, Правобережный район, г. Беслан, ул. Победы, 23	Правобережный	15:03:0010416:2	003002000000 Земли населенных пунктов	Для эксплуатации существующего жилого дома	13	02:010	732	471,96	345 474,72
2798	Респ. Северная Осетия - Алания, р-н Правобережный, г. Беслан, ул. Победы, дом 15	Правобережный	15:03:0010416:20	003002000000 Земли населенных пунктов	для эксплуатации жилого дома	13	02:010	620	471,96	292 615,20
2799	Республика Северная Осетия-Алания, р-н Правобережный, г Беслан, ул Победы, д 13	Правобережный	15:03:0010416:21	003002000000 Земли населенных пунктов	Для эксплуатации жилого дома	13	02:010	1 212	471,96	572 015,52
2800	Респ. Северная Осетия - Алания, р-н Правобережный, г. Беслан, ул. Победы, дом 9	Правобережный	15:03:0010416:22	003002000000 Земли населенных пунктов	Для эксплуатации жилого дома	13	02:010	1 000	471,96	471 960,00
2801	Респ. Северная Осетия - Алания, р-н Правобережный, г. Беслан, ул. Победы, 7	Правобережный	15:03:0010416:23	003002000000 Земли населенных пунктов	Для эксплуатации жилого дома	13	02:010	579	471,96	273 264,84
2802	Респ. Северная Осетия - Алания, р-н Правобережный, г. Беслан, ул. Победы, дом 5	Правобережный	15:03:0010416:24	003002000000 Земли населенных пунктов	Для эксплуатации жилого дома	13	02:010	480	471,96	226 540,80
2803	Респ. Северная Осетия - Алания, р-н Правобережный, г. Беслан, ул. Победы, дом 3	Правобережный	15:03:0010416:25	003002000000 Земли населенных пунктов	Для эксплуатации жилого дома	13	02:010	375	471,96	176 985,00
2804	Респ. Северная Осетия - Алания, р-н Правобережный, г. Беслан, ул. Победы, дом 1	Правобережный	15:03:0010416:26	003002000000 Земли населенных пунктов	Для эксплуатации жилого дома	13	02:010	700	471,96	330 372,00
2805	Респ Северная Осетия - Алания, Правобережный р-н, г Беслан, ул Победы	Правобережный	15:03:0010416:266	003002000000 Земли населенных пунктов	Для эксплуатации жилого дома	13	02:010	609	471,96	287 423,64
2806	Республика Северная Осетия - Алания, Правобережный район, г. Беслан, ул. Победы, 27 "А"	Правобережный	15:03:0010416:267	003002000000 Земли населенных пунктов	Для эксплуатации жилого дома	13	02:010	626	471,96	295 446,96
2807	Республика Северная Осетия - Алания, Правобережный район, г. Беслан, ул. Тваженко	Правобережный	15:03:0010416:268	003002000000 Земли населенных пунктов	Под жилой дом	13	02:010	770	471,96	363 409,20
2808	Респ. Северная Осетия - Алания, р-н Правобережный, г. Беслан, ул. Тарченко, дом 2	Правобережный	15:03:0010416:28	003002000000 Земли населенных пунктов	Для эксплуатации дома	13	02:010	800	471,96	377 568,00
2809	Республика Северная Осетия - Алания, Правобережный район, г. Беслан, ул. Победы	Правобережный	15:03:0010416:280	003002000000 Земли населенных пунктов	Для эксплуатации жилого дома, Для объектов жилой застройки	13	02:010	663	471,96	312 909,48
2810	Российская Федерация, Республика Северная Осетия-Алания, Правобережный муниципальный район, г. Беслан, ул. Тарченко, 16 "б"	Правобережный	15:03:0010416:284	003002000000 Земли населенных пунктов	Для строительства жилого дома	13	02:010	629	471,96	296 862,84
2811	Респ. Северная Осетия - Алания, р-н Правобережный, г. Беслан, ул. Тваженко, дом 4	Правобережный	15:03:0010416:29	003002000000 Земли населенных пунктов	Для эксплуатации дома	13	02:010	600	471,96	283 176,00
2812	Республика Северная Осетия - Алания, Правобережный район, г. Беслан, ул. Победы, 21	Правобережный	15:03:0010416:3	003002000000 Земли населенных пунктов	Для эксплуатации жилого дома	13	02:010	589	471,96	277 984,44
2813	Респ. Северная Осетия - Алания, р-н Правобережный, г. Беслан, ул. Тарченко, дом 8	Правобережный	15:03:0010416:30	003002000000 Земли населенных пунктов	Для эксплуатации дома	13	02:010	1 300	471,96	613 548,00
2814	Респ. Северная Осетия - Алания, р-н Правобережный, г. Беслан, ул. Тарченко, дом 10	Правобережный	15:03:0010416:31	003002000000 Земли населенных пунктов	Для эксплуатации дома	13	02:010	600	471,96	283 176,00
2815	Респ. Северная Осетия - Алания, р-н Правобережный, г. Беслан, ул. Тваженко, 12	Правобережный	15:03:0010416:32	003002000000 Земли населенных пунктов	Для эксплуатации дома	13	02:010	723	471,96	341 227,08
2816	Респ. Северная Осетия - Алания, р-н Правобережный, г. Беслан, ул. Тваженко, 14	Правобережный	15:03:0010416:33	003002000000 Земли населенных пунктов	Для эксплуатации дома	13	02:010	766	471,96	361 521,36
2817	Респ. Северная Осетия - Алания, р-н Правобережный, г. Беслан, ул. Тарченко, дом 16	Правобережный	15:03:0010416:34	003002000000 Земли населенных пунктов	Для эксплуатации жилого дома	13	02:010	654	471,96	308 661,84
2818	Республика Северная Осетия-Алания, р-н Правобережный, г. Беслан, ул Г.Дзугаева, 18	Правобережный	15:03:0010416:35	003002000000 Земли населенных пунктов	Для эксплуатации дома	13	02:010	595	471,96	280 816,20
2819	Респ. Северная Осетия - Алания, р-н Правобережный, г. Беслан, ул. Тваженко, дом 22-а	Правобережный	15:03:0010416:36	003002000000 Земли населенных пунктов	Для эксплуатации дома	13	02:010	800	471,96	377 568,00
2820	Северная Осетия - Алания респ. р-н Правобережный, г.Беслан, ул. Тарченко, 22	Правобережный	15:03:0010416:37	003002000000 Земли населенных пунктов	Под строительство индивидуального жилого дома	13	02:010	849	471,96	400 694,04
2821	Респ. Северная Осетия - Алания, р-н Правобережный, г. Беслан, пер Газзбе Дзугаева, дом 2	Правобережный	15:03:0010416:38	003002000000 Земли населенных пунктов	Для эксплуатации дома	13	02:010	560	471,96	264 297,60
2822	Респ. Северная Осетия - Алания, р-н Правобережный, г. Беслан, пер. Г. Дзугаева, 4	Правобережный	15:03:0010416:39	003002000000 Земли населенных пунктов	Под строительство индивидуального жилого дома	13	02:010	614	471,96	289 783,44
2823	Респ. Северная Осетия - Алания, р-н Правобережный, г. Беслан, пер Газзбе Дзугаева, дом 6	Правобережный	15:03:0010416:40	003002000000 Земли населенных пунктов	Для эксплуатации дома	13	02:010	990	471,96	467 240,40

№ пп	Местоположение ЗУ	Район	Кадастровый номер ЗУ	Категория земель	Разрешенное использование по документу	Код вида разрешенного использования (в соответствии с классификатором видов разрешенного использования земельных участков)	Вид использования объектов недвижимости	Площадь	УПКС	КС
2824	Респ. Северная Осетия - Алания, р-н Правобережный, г. Беслан, пер Гадзбе Дзугаева, дом 8	Правобережный	15:03:0010416:41	003002000000 Земли населенных пунктов	Под строительство индивидуального жилого дома	13	02:0:10	570	471,96	269 017,20
2825	Респ. Северная Осетия - Алания, р-н Правобережный, г. Беслан, пер Гадзбе Дзугаева, дом 10	Правобережный	15:03:0010416:42	003002000000 Земли населенных пунктов	Для эксплуатации дома	13	02:0:10	500	471,96	235 980,00
2826	Респ. Северная Осетия - Алания, р-н Правобережный, г. Беслан, пер Гадзбе Дзугаева, дом 12	Правобережный	15:03:0010416:43	003002000000 Земли населенных пунктов	Для эксплуатации дома	13	02:0:10	1 000	471,96	471 960,00
2827	Респ. Северная Осетия - Алания, р-н Правобережный, г. Беслан, пер Гадзбе Дзугаева, дом 14	Правобережный	15:03:0010416:44	003002000000 Земли населенных пунктов	Для эксплуатации дома	13	02:0:10	580	471,96	273 736,80
2828	Республика Северная Осетия-Алания, р-н Правобережный, г. Беслан, пер. Г. Дзугаева, 16	Правобережный	15:03:0010416:45	003002000000 Земли населенных пунктов	Под строительство жилого дома	13	02:0:10	704	471,96	332 259,84
2829	Респ. Северная Осетия - Алания, р-н Правобережный, г. Беслан, пер Гадзбе Дзугаева, дом 20	Правобережный	15:03:0010416:47	003002000000 Земли населенных пунктов	Для эксплуатации жилого дома	13	02:0:10	893	471,96	421 460,28
2830	Респ. Северная Осетия - Алания, р-н Правобережный, г. Беслан, ул. Победы, дом 3"а"	Правобережный	15:03:0010416:49	003002000000 Земли населенных пунктов	В целях эксплуатации остановочного павильона	7	07:0:21	42	394,43	16 566,06
2831	Республика Северная Осетия-Алания, р-н Правобережный, г. Беслан, ул Таранченко, д 6	Правобережный	15:03:0010416:5	003002000000 Земли населенных пунктов	Для эксплуатации дома	13	02:0:10	805	471,96	379 927,80
2832	Респ. Северная Осетия - Алания, р-н Правобережный, г. Беслан, ул. Таранченко, дом 18	Правобережный	15:03:0010416:50	003002000000 Земли населенных пунктов	Для эксплуатации жилого дома	13	02:0:10	1 428	471,96	673 958,88
2833	Респ. Северная Осетия - Алания, р-н Правобережный, г. Беслан, ул. Победы, дом 45	Правобережный	15:03:0010416:6	003002000000 Земли населенных пунктов	Для эксплуатации жилого дома	13	02:0:10	500	471,96	235 980,00
2834	Респ. Северная Осетия - Алания, р-н Правобережный, г. Беслан, ул. Победы, 43	Правобережный	15:03:0010416:7	003002000000 Земли населенных пунктов	Для эксплуатации жилого дома	13	02:0:10	650	471,96	306 774,00
2835	Респ. Северная Осетия - Алания, р-н Правобережный, г. Беслан, ул. Победы, дом 41	Правобережный	15:03:0010416:8	003002000000 Земли населенных пунктов	Эксплуатация жилого дома	13	02:0:10	613	471,96	289 311,48
2836	Респ. Северная Осетия - Алания, р-н Правобережный, г. Беслан, ул. Победы, дом 39	Правобережный	15:03:0010416:9	003002000000 Земли населенных пунктов	Для эксплуатации жилого дома	13	02:0:10	563	471,96	265 713,48
2837	Республика Северная Осетия-Алания, р-н Правобережный, г. Беслан, ул К.Кулова, д 22	Правобережный	15:03:0010417:1	003002000000 Земли населенных пунктов	Под жилую застройку	13	02:0:10	1 079	471,96	509 244,84
2838	Республика Северная Осетия-Алания, р-н Правобережный, г. Беслан, пер. Гадзбе Дзугаева, 17	Правобережный	15:03:0010417:10	003002000000 Земли населенных пунктов	Под жилую застройку	13	02:0:10	797	471,96	376 152,12
2839	Республика Северная Осетия-Алания, р-н Правобережный, г. Беслан, пер Гадзбе Дзугаева, д 37 (15)	Правобережный	15:03:0010417:11	003002000000 Земли населенных пунктов	Под жилую застройку	13	02:0:10	725	471,96	342 171,00
2840	Респ. Северная Осетия - Алания, р-н Правобережный, г. Беслан, пер Гадзбе Дзугаева, дом 9	Правобережный	15:03:0010417:13	003002000000 Земли населенных пунктов	Для содержания и эксплуатации индивидуального жилого дома	13	02:0:10	761	471,96	359 161,56
2841	Респ. Северная Осетия - Алания, р-н Правобережный, г. Беслан, ул. Г. Дзугаева, 7	Правобережный	15:03:0010417:14	003002000000 Земли населенных пунктов	Для строительства жилого дома	13	02:0:10	716	471,96	337 923,36
2842	Респ. Северная Осетия - Алания, р-н Правобережный, г. Беслан, пер Гадзбе Дзугаева, дом 1	Правобережный	15:03:0010417:15	003002000000 Земли населенных пунктов	Для индивидуальной жилой застройки	13	02:0:10	803	471,96	378 983,88
2843	Респ. Северная Осетия - Алания, р-н Правобережный, г. Беслан, пер Гадзбе Дзугаева, дом 1 б	Правобережный	15:03:0010417:16	003002000000 Земли населенных пунктов	ИЖС	13	02:0:10	700	471,96	330 372,00
2844	Республика Северная Осетия-Алания, р-н Правобережный, г. Беслан, ул Таранченко, 26	Правобережный	15:03:0010417:17	003002000000 Земли населенных пунктов	Для индивидуальной жилой застройки	13	02:0:10	1 189	471,96	561 160,44
2845	Респ. Северная Осетия - Алания, р-н Правобережный, г. Беслан, ул. Таранченко, 28	Правобережный	15:03:0010417:19	003002000000 Земли населенных пунктов	Малоэтажная жилая застройка (индивидуальное жилищное строительство)	13	02:0:10	1 673	471,96	789 589,08
2846	Респ. Северная Осетия - Алания, р-н Правобережный, г. Беслан, ул. Таранченко, дом 48	Правобережный	15:03:0010417:2	003002000000 Земли населенных пунктов	Для эксплуатации жилого дома	13	02:0:10	560	471,96	264 297,60
2847	Респ. Северная Осетия - Алания, р-н Правобережный, г. Беслан, ул. Таранченко, дом 30	Правобережный	15:03:0010417:20	003002000000 Земли населенных пунктов	ИЖС	13	02:0:10	287	471,96	135 452,52
2848	Респ. Северная Осетия - Алания, р-н Правобережный, г. Беслан, ул. Таранченко, дом 30	Правобережный	15:03:0010417:21	003002000000 Земли населенных пунктов	ИЖС	13	02:0:10	389	471,96	183 592,44
2849	Респ. Северная Осетия - Алания, р-н Правобережный, г. Беслан, ул. Таранченко, 32	Правобережный	15:03:0010417:22	003002000000 Земли населенных пунктов	Для индивидуальной жилой застройки	13	02:0:10	767	471,96	361 993,32
2850	Республика Северная Осетия - Алания , Правобережный р-н, г.Беслан, ул.К.Кулова. 19б	Правобережный	15:03:0010417:228	003002000000 Земли населенных пунктов	Под строительство жилого дома	13	02:0:10	877	471,96	413 908,92
2851	Республика Северная Осетия-Алания, р-н Правобережный, г. Беслан, ул Таранченко, д 34	Правобережный	15:03:0010417:23	003002000000 Земли населенных пунктов	Для эксплуатации жилого дома	13	02:0:10	814	471,96	384 175,44
2852	Республика Северная Осетия-Алания, Правобережный район, г.Беслан, ул.Кулова. 5 "в"	Правобережный	15:03:0010417:230	003002000000 Земли населенных пунктов	под строительство индивидуального жилого дома	13	02:0:10	691	471,96	326 124,36
2853	Республика Северная Осетия - Алания, Правобережный район, г. Беслан, ул. Кулова. 5 "в"	Правобережный	15:03:0010417:231	003002000000 Земли населенных пунктов	Под строительство жилого дома	13	02:0:10	651	471,96	307 245,96
2854	Республика Северная Осетия-Алания, Правобережный район, г.Беслан, ул.К.Кулова. 19Б	Правобережный	15:03:0010417:233	003002000000 Земли населенных пунктов	Для строительства жилого дома	13	02:0:10	594	471,96	280 344,24
2855	Респ. Северная Осетия - Алания, р-н Правобережный, г. Беслан, ул. Таранченко, 36	Правобережный	15:03:0010417:24	003002000000 Земли населенных пунктов	Индивидуальное жилищное строительство	13	02:0:10	655	471,96	309 133,80
2856	Респ. Северная Осетия - Алания, р-н Правобережный, г. Беслан, ул. Таранченко, 40	Правобережный	15:03:0010417:25	003002000000 Земли населенных пунктов	Индивидуальное жилищное строительство	13	02:0:10	668	471,96	315 269,28
2857	Респ. Северная Осетия - Алания, р-н Правобережный, г. Беслан, ул. Таранченко, дом 42	Правобережный	15:03:0010417:26	003002000000 Земли населенных пунктов	Эксплуатация жилого дома	13	02:0:10	1 405	471,96	663 103,80
2858	Северная Осетия - Алания респ, р-н Правобережный, г. Беслан, ул. Таранченко, 44	Правобережный	15:03:0010417:27	003002000000 Земли населенных пунктов	Под строительство индивидуального жилого дома	13	02:0:10	669	471,96	315 741,24
2859	Респ. Северная Осетия - Алания, р-н Правобережный, г. Беслан, ул. Таранченко, дом 46	Правобережный	15:03:0010417:28	003002000000 Земли населенных пунктов	ИЖС	13	02:0:10	728	471,96	343 586,88
2860	Респ. Северная Осетия - Алания, р-н Правобережный, г. Беслан, ул. Таранченко, дом 50	Правобережный	15:03:0010417:29	003002000000 Земли населенных пунктов	ИЖС	13	02:0:10	792	471,96	373 792,32
2861	Респ. Северная Осетия - Алания, р-н Правобережный, г. Беслан, ул. Таранченко, дом 5 б	Правобережный	15:03:0010417:3	003002000000 Земли населенных пунктов	Для эксплуатации дома	13	02:0:10	253	471,96	119 405,88
2862	Респ. Северная Осетия - Алания, р-н Правобережный, г. Беслан, ул. Таранченко, дом 52	Правобережный	15:03:0010417:30	003002000000 Земли населенных пунктов	ИЖС	13	02:0:10	757	471,96	357 273,72
2863	Респ. Северная Осетия - Алания, р-н Правобережный, г. Беслан, ул. Таранченко, 54	Правобережный	15:03:0010417:31	003002000000 Земли населенных пунктов	Под строительство индивидуального жилого дома	13	02:0:10	683	471,96	322 348,68
2864	Респ. Северная Осетия - Алания, р-н Правобережный, г. Беслан, ул. Таранченко, дом 56	Правобережный	15:03:0010417:32	003002000000 Земли населенных пунктов	ИЖС	13	02:0:10	705	471,96	332 731,80
2865	Северная Осетия - Алания респ, р-н Правобережный, г. Беслан, ул. Таранченко, 58	Правобережный	15:03:0010417:33	003002000000 Земли населенных пунктов	Под строительство индивидуального жилого дома	13	02:0:10	611	471,96	288 367,56
2866	Респ. Северная Осетия - Алания, р-н Правобережный, г. Беслан, ул. Таранченко, дом 60	Правобережный	15:03:0010417:34	003002000000 Земли населенных пунктов	ИЖС	13	02:0:10	729	471,96	344 058,84
2867	Республика Северная Осетия-Алания, р-н Правобережный, г. Беслан, ул Бостикаева, д бн	Правобережный	15:03:0010417:35	003002000000 Земли населенных пунктов	с/х назначения	1	01:0:10	10 388	11,24	116 761,12
2868	Респ. Северная Осетия - Алания, р-н Правобережный, г. Беслан, ул. Таранченко, дом 10 б	Правобережный	15:03:0010417:36	003002000000 Земли населенных пунктов	ИЖС	13	02:0:10	1 335	471,96	630 010,52
2869	Респ. Северная Осетия - Алания, р-н Правобережный, г. Беслан, ул. Таранченко, 8 а	Правобережный	15:03:0010417:37	003002000000 Земли населенных пунктов	Индивидуальное жилищное строительство	13	02:0:10	1 244	471,96	587 118,24
2870	Республика Северная Осетия-Алания, р-н Правобережный, г Беслан, ул К.Кулова, д 11	Правобережный	15:03:0010417:38	003002000000 Земли населенных пунктов	Для строительства жилого дома	13	02:0:10	741	471,96	349 722,36
2871	Республика Северная Осетия-Алания, р-н Правобережный, г Беслан, ул К Кулова, д 13	Правобережный	15:03:0010417:39	003002000000 Земли населенных пунктов	В целях эксплуатации жилого дома	13	02:0:10	811	471,96	382 759,56
2872	Российская Федерация, Республика Северная Осетия-Алания, Правобережный район, г. Беслан, пер. Гадзбе Дзугаева. 11	Правобережный	15:03:0010417:4	003002000000 Земли населенных пунктов	Для эксплуатации дома	13	02:0:10	817	471,96	385 591,32
2873	Республика Северная Осетия-Алания, р-н Правобережный, г Беслан, ул К.Кулова, д 9	Правобережный	15:03:0010417:40	003002000000 Земли населенных пунктов	ИЖС	13	02:0:10	1 158	471,96	546 529,68
2874	Республика Северная Осетия-Алания, р-н Правобережный, г Беслан, ул К.Кулова, д 7	Правобережный	15:03:0010417:41	003002000000 Земли населенных пунктов	Под строительство индивидуального жилого дома	13	02:0:10	668	471,96	315 269,28
2875	Республика Северная Осетия-Алания, р-н Правобережный, г Беслан, ул К Кулова, д 3а	Правобережный	15:03:0010417:42	003002000000 Земли населенных пунктов	ИЖС	13	02:0:10	1 824	471,96	860 855,04
2876	Республика Северная Осетия-Алания, р-н Правобережный, г Беслан, ул К Кулова, д 5а	Правобережный	15:03:0010417:44	003002000000 Земли населенных пунктов	Под строительство индивидуального жилого дома	13	02:0:10	601	471,96	283 647,96
2877	Республика Северная Осетия-Алания, р-н Правобережный, г Беслан, ул К.Кулова, д 5б	Правобережный	15:03:0010417:45	003002000000 Земли населенных пунктов	ИЖС	13	02:0:10	634	471,96	299 222,64
2878	Республика Северная Осетия-Алания, Правобережный район, г. Беслан, ул. К.Кулова, 17 "б"	Правобережный	15:03:0010417:46	003002000000 Земли населенных пунктов	ИЖС	13	02:0:10	658	471,96	310 549,68
2879	Республика Северная Осетия-Алания, р-н Правобережный, г. Беслан, ул К Кулова, д 2	Правобережный	15:03:0010417:47	003002000000 Земли населенных пунктов	Под строительство индивидуального жилого дома	13	02:0:10	622	471,96	293 559,12
2880	Республика Северная Осетия-Алания, р-н Правобережный, г. Беслан, ул К Кулова, д 4	Правобережный	15:03:0010417:48	003002000000 Земли населенных пунктов	ИЖС	13	02:0:10	621	471,96	293 087,16
2881	Республика Северная Осетия-Алания, р-н Правобережный, г. Беслан, ул К.Кулова, д 6	Правобережный	15:03:0010417:49	003002000000 Земли населенных пунктов	ИЖС	13	02:0:10	613	471,96	289 311,48
2882	Республика Северная Осетия-Алания, р-н Правобережный, г. Беслан, ул Таранченко, д 38	Правобережный	15:03:0010417:5	003002000000 Земли населенных пунктов	Под жилую застройку	13	02:0:10	744	471,96	351 138,24
2883	Республика Северная Осетия-Алания, р-н Правобережный, г. Беслан, ул К Кулова, д 8	Правобережный	15:03:0010417:50	003002000000 Земли населенных пунктов	Для индивидуальной жилой застройки	13	02:0:10	624	471,96	294 503,04
2884	Республика Северная Осетия-Алания, р-н Правобережный, г. Беслан, ул К Кулова, д 10	Правобережный	15:03:0010417:51	003002000000 Земли населенных пунктов	Для эксплуатации существующего жилого дома	13	02:0:10	651	471,96	307 245,96
2885	Республика Северная Осетия-Алания, р-н Правобережный, г. Беслан, ул К Кулова, д 12	Правобережный	15:03:0010417:52	003002000000 Земли населенных пунктов	Для индивидуальной жилой застройки	13	02:0:10	606	471,96	286 007,76

№ п/п	Местоположение ЗУ	Район	Кадастровый номер ЗУ	Категория земель	Разрешенное использование по документу	Код вида разрешенного использования (в соответствии с классификатором видов разрешенного использования земельных участков)	Вид использования объектов недвижимости	Площадь	УПКС	КС
2886	Республика Северная Осетия-Алания, р-н Правобережный, г Беслан, ул К Кулова, 16	Правобережный	15:03:0010417:53	0030002000000 Земли населенных пунктов	Индивидуальное жилищное строительство	13	02:010	622	471,96	293 559,12
2887	Республика Северная Осетия-Алания, р-н Правобережный, г Беслан, ул К.Кулова, д 20	Правобережный	15:03:0010417:54	0030002000000 Земли населенных пунктов	ИЖС	13	02:010	621	471,96	293 087,16
2888	Респ. Северная Осетия - Алания, р-н Правобережный, г. Беслан, ул. Цаликова, дом 1	Правобережный	15:03:0010417:55	0030002000000 Земли населенных пунктов	Для жилищного строительства	13	02:010	655	471,96	309 133,80
2889	Респ. Северная Осетия - Алания, р-н Правобережный, г. Беслан, ул. Цаликова, дом 5	Правобережный	15:03:0010417:56	0030002000000 Земли населенных пунктов	Для эксплуатации жилого дома	13	02:010	639	471,96	301 582,44
2890	Респ. Северная Осетия - Алания, р-н Правобережный, г. Беслан, ул. Тавоненко, дом 39 а	Правобережный	15:03:0010417:57	0030002000000 Земли населенных пунктов	В целях строительства жилого дома	13	02:010	1 080	471,96	509 716,80
2891	Республика Северная Осетия-Алания, р-н Правобережный, г Беслан, ул К.Кулова, д 21б, восточная окраина	Правобережный	15:03:0010417:58	0030002000000 Земли населенных пунктов	Эксплуатация жилого дома	13	02:010	813	471,96	383 703,48
2892	Республика Северная Осетия-Алания, р-н Правобережный, г Беслан, ул К.Кулова, д 3	Правобережный	15:03:0010417:59	0030002000000 Земли населенных пунктов	Для эксплуатации существующего жилого дома	13	02:010	615	471,96	290 255,40
2893	Респ. Северная Осетия - Алания, р-н Правобережный, г. Беслан, пер Гадзбе Дзугаева, дом 13	Правобережный	15:03:0010417:6	0030002000000 Земли населенных пунктов	Под жилую застройку	13	02:010	778	471,96	367 184,88
2894	Респ. Северная Осетия - Алания, р-н Правобережный, г. Беслан, ул. Цаликова, дом 7	Правобережный	15:03:0010417:60	0030002000000 Земли населенных пунктов	Строительство жилого дома	13	02:010	643	471,96	303 470,28
2895	Российская Федерация, Республика Северная Осетия-Алания, Правобережный район, г. Беслан, ул. К.Кулова, 15	Правобережный	15:03:0010417:61	0030002000000 Земли населенных пунктов	Под строительство жилого дома	13	02:010	602	471,96	284 119,92
2896	Респ. Северная Осетия - Алания, р-н Правобережный, г. Беслан, пер Гадзбе Дзугаева, дом 3	Правобережный	15:03:0010417:62	0030002000000 Земли населенных пунктов	Для строительства жилого дома	13	02:010	741	471,96	349 722,36
2897	Республика Северная Осетия-Алания, р-н Правобережный, г Беслан, ул К Кулова, д 15	Правобережный	15:03:0010417:64	0030002000000 Земли населенных пунктов	Под жилую застройку	13	02:010	426	471,96	201 054,96
2898	Северная Осетия - Алания респ, р-н Правобережный, г Беслан, ул. Цаликова, 1 "а"	Правобережный	15:03:0010417:65	0030002000000 Земли населенных пунктов	Под жилую застройку	13	02:010	428	471,96	201 998,88
2899	Респ. Северная Осетия - Алания, р-н Правобережный, г. Беслан, ул. Тавоненко, дом 30 а	Правобережный	15:03:0010417:7	0030002000000 Земли населенных пунктов	Для эксплуатации дома	13	02:010	90	471,96	42 476,40
2900	Российская Федерация, Республика Северная Осетия-Алания, Правобережный район, г. Беслан, ул. К.Кулова, 5	Правобережный	15:03:0010417:8	0030002000000 Земли населенных пунктов	Под жилую застройку	13	02:010	613	471,96	289 311,48
2901	Респ. Северная Осетия - Алания, р-н Правобережный, г. Беслан, ул. Шорса, дом 1-а	Правобережный	15:03:0010418:1	0030002000000 Земли населенных пунктов	Для семенной инспекции района	3	03:080	971	613,55	595 757,05
2902	Респ. Северная Осетия - Алания, р-н Правобережный, г. Беслан, ул. Советская, дом 46	Правобережный	15:03:0010418:10	0030002000000 Земли населенных пунктов	Под строительство индивидуального жилого дома	13	02:010	620	471,96	292 615,20
2903	Респ. Северная Осетия - Алания, р-н Правобережный, г. Беслан, ул. Советская, 48	Правобережный	15:03:0010418:11	0030002000000 Земли населенных пунктов	Индивидуальное жилищное строительство	13	02:010	638	471,96	301 110,48
2904	Респ. Северная Осетия - Алания, р-н Правобережный, г. Беслан, ул. Советская, дом 50	Правобережный	15:03:0010418:12	0030002000000 Земли населенных пунктов	Под строительство индивидуального жилого дома	13	02:010	631	471,96	297 806,76
2905	Респ. Северная Осетия - Алания, р-н Правобережный, г. Беслан, ул. Советская, 52	Правобережный	15:03:0010418:13	0030002000000 Земли населенных пунктов	Индивидуальное жилищное строительство	13	02:010	656	471,96	309 605,76
2906	Респ. Северная Осетия - Алания, р-н Правобережный, г. Беслан, ул. Советская, дом 54	Правобережный	15:03:0010418:14	0030002000000 Земли населенных пунктов	ИЖС	13	02:010	827	471,96	390 310,92
2907	Республика Северная Осетия-Алания, р-н Правобережный, г Беслан, ул Советская, 54а	Правобережный	15:03:0010418:15	0030002000000 Земли населенных пунктов	Индивидуальное жилищное строительство	13	02:010	620	471,96	292 615,20
2908	Респ. Северная Осетия - Алания, р-н Правобережный, г. Беслан, ул. Шорса, дом 15	Правобережный	15:03:0010418:16	0030002000000 Земли населенных пунктов	Для эксплуатации индивидуального жилого дома	13	02:010	740	471,96	349 250,40
2909	Респ. Северная Осетия - Алания, р-н Правобережный, г. Беслан, ул. Шорса, 13	Правобережный	15:03:0010418:17	0030002000000 Земли населенных пунктов	индивидуальное жилищное строительство	13	02:010	695	471,96	328 012,20
2910	Северная Осетия - Алания респ, р-н Правобережный, г Беслан, ул Шорса, 11	Правобережный	15:03:0010418:18	0030002000000 Земли населенных пунктов	Под строительство индивидуального жилого дома	13	02:010	645	471,96	304 414,20
2911	Респ. Северная Осетия - Алания, р-н Правобережный, г. Беслан, ул. Шорса, 9	Правобережный	15:03:0010418:19	0030002000000 Земли населенных пунктов	Под строительство индивидуального жилого дома	13	02:010	692	471,96	326 596,32
2912	Респ. Северная Осетия - Алания, р-н Правобережный, г. Беслан, ул. Шорса, 1 б	Правобережный	15:03:0010418:2	0030002000000 Земли населенных пунктов	Для строительства жилого дома	13	02:010	993	471,96	468 656,28
2913	Респ. Северная Осетия - Алания, р-н Правобережный, г. Беслан, ул. Шорса, 7	Правобережный	15:03:0010418:20	0030002000000 Земли населенных пунктов	Для индивидуального жилищного строительства	13	02:010	663	471,96	312 909,48
2914	Респ. Северная Осетия - Алания, р-н Правобережный, г. Беслан, ул. Шорса, дом 5	Правобережный	15:03:0010418:21	0030002000000 Земли населенных пунктов	Для индивидуального жилищного строительства	13	02:010	621	471,96	293 087,16
2915	Респ. Северная Осетия - Алания, р-н Правобережный, г. Беслан, ул. Шорса, 3	Правобережный	15:03:0010418:22	0030002000000 Земли населенных пунктов	Под строительство индивидуального жилого дома	13	02:010	771	471,96	363 881,16
2916	Респ. Северная Осетия - Алания, р-н Правобережный, г. Беслан, ул. Шорса, дом 1	Правобережный	15:03:0010418:3	0030002000000 Земли населенных пунктов	Под жилую застройку	13	02:010	969	471,96	457 329,24
2917	Респ. Северная Осетия - Алания, р-н Правобережный, г. Беслан, ул. Советская, дом 34	Правобережный	15:03:0010418:4	0030002000000 Земли населенных пунктов	Для эксплуатации существующего жилого дома	13	02:010	799	471,96	377 096,04
2918	Северная Осетия - Алания респ, р-н Правобережный, г Беслан, ул Советская, дом 36	Правобережный	15:03:0010418:5	0030002000000 Земли населенных пунктов	Для эксплуатации жилого дома	13	02:010	617	471,96	291 199,32
2919	Респ. Северная Осетия - Алания, р-н Правобережный, г. Беслан, ул. Советская, дом 38	Правобережный	15:03:0010418:6	0030002000000 Земли населенных пунктов	Для эксплуатации жилого дома	13	02:010	699	471,96	329 900,04
2920	Респ. Северная Осетия - Алания, р-н Правобережный, г. Беслан, ул. Советская, дом 40	Правобережный	15:03:0010418:7	0030002000000 Земли населенных пунктов	Для эксплуатации жилого дома	13	02:010	663	471,96	312 909,48
2921	Северная Осетия - Алания респ, р-н Правобережный, г Беслан, ул. Советская, 42	Правобережный	15:03:0010418:8	0030002000000 Земли населенных пунктов	Для эксплуатации жилого дома	13	02:010	644	471,96	303 942,24
2922	Респ. Северная Осетия - Алания, р-н Правобережный, г. Беслан, ул. Советская, 44	Правобережный	15:03:0010418:9	0030002000000 Земли населенных пунктов	Под строительство индивидуального жилого дома	13	02:010	649	471,96	306 302,04
2923	Российская Федерация, Республика Северная Осетия-Алания, Правобережный район, г. Беслан, ул. Советская, 41	Правобережный	15:03:0010419:1	0030002000000 Земли населенных пунктов	Для эксплуатации дома	13	02:010	770	471,96	363 409,20
2924	Российская Федерация, Республика Северная Осетия-Алания, Правобережный район, г. Беслан, ул. Карьерная, 28 "а"	Правобережный	15:03:0010419:10	0030002000000 Земли населенных пунктов	Для эксплуатации дома	13	02:010	615	471,96	290 255,40
2925	Российская Федерация, Республика Северная Осетия-Алания, Правобережный район, г. Беслан, ул. Карьерная, 28	Правобережный	15:03:0010419:11	0030002000000 Земли населенных пунктов	Для эксплуатации дома	13	02:010	951	471,96	448 833,96
2926	Российская Федерация, Республика Северная Осетия-Алания, Правобережный район, г. Беслан, ул. Карьерная, 30-32	Правобережный	15:03:0010419:12	0030002000000 Земли населенных пунктов	Для эксплуатации жилого дома	13	02:010	1 339	471,96	631 954,44
2927	Российская Федерация, Республика Северная Осетия-Алания, Правобережный район, г. Беслан, ул. Карьерная, 34	Правобережный	15:03:0010419:13	0030002000000 Земли населенных пунктов	Под строительство индивидуального жилого дома	13	02:010	1 201	471,96	566 823,96
2928	Российская Федерация, Республика Северная Осетия-Алания, Правобережный район, г. Беслан, ул. Карьерная, 36	Правобережный	15:03:0010419:14	0030002000000 Земли населенных пунктов	Для эксплуатации дома	13	02:010	679	471,96	320 460,84
2929	Российская Федерация, Республика Северная Осетия-Алания, Правобережный район, г. Беслан, ул. Карьерная, 38	Правобережный	15:03:0010419:15	0030002000000 Земли населенных пунктов	Для эксплуатации дома	13	02:010	670	471,96	316 213,20
2930	Российская Федерация, Республика Северная Осетия-Алания, Правобережный район, г. Беслан, ул. Карьерная, 40	Правобережный	15:03:0010419:16	0030002000000 Земли населенных пунктов	Для эксплуатации дома	13	02:010	713	471,96	336 507,48
2931	Российская Федерация, Республика Северная Осетия-Алания, Правобережный район, г. Беслан, ул. Карьерная, 42	Правобережный	15:03:0010419:17	0030002000000 Земли населенных пунктов	Для эксплуатации жилого дома	13	02:010	655	471,96	309 133,80
2932	Российская Федерация, Республика Северная Осетия-Алания, Правобережный район, г. Беслан, ул. Карьерная, 44	Правобережный	15:03:0010419:18	0030002000000 Земли населенных пунктов	Для эксплуатации дома	13	02:010	1 042	471,96	491 782,32
2933	Российская Федерация, Республика Северная Осетия-Алания, Правобережный район, г. Беслан, ул. Карьерная, 46	Правобережный	15:03:0010419:19	0030002000000 Земли населенных пунктов	Для эксплуатации жилого дома	13	02:010	929	471,96	438 450,84
2934	Российская Федерация, Республика Северная Осетия-Алания, Правобережный район, г. Беслан, ул. Советская, 39	Правобережный	15:03:0010419:2	0030002000000 Земли населенных пунктов	Под строительство индивидуального жилого дома	13	02:010	609	471,96	287 423,64

№ п/п	Местоположение ЗУ	Район	Кадастровый номер ЗУ	Категория земель	Разрешенное использование по документу	Код вида разрешенного использования (в соответствии с классификатором видов разрешенного использования земельных участков)	Вид использования объектов недвижимости	Площадь	УПКС	КС
2935	Российская Федерация, Республика Северная Осетия-Алания, Правобережный район, г. Беслан, ул. Советская, 29	Правобережный	15:03:0010419:20	0030020000000 Земли населенных пунктов	Для эксплуатации жилого дома	13	02:010	668	471,96	315 269,28
2936	Российская Федерация, Республика Северная Осетия-Алания, Правобережный район, г. Беслан, ул. Советская, 27	Правобережный	15:03:0010419:3	0030020000000 Земли населенных пунктов	Под строительство индивидуального жилого дома	13	02:010	611	471,96	288 367,56
2937	Российская Федерация, Республика Северная Осетия-Алания, Правобережный район, г. Беслан, ул. Советская, 25	Правобережный	15:03:0010419:4	0030020000000 Земли населенных пунктов	Под строительство индивидуального жилого дома	13	02:010	687	471,96	324 236,52
2938	Российская Федерация, Республика Северная Осетия-Алания, Правобережный район, г. Беслан, ул. Советская, 33	Правобережный	15:03:0010419:5	0030020000000 Земли населенных пунктов	Для эксплуатации дома	13	02:010	688	471,96	324 708,48
2939	Российская Федерация, Республика Северная Осетия-Алания, Правобережный район, г. Беслан, ул. Советская, 31	Правобережный	15:03:0010419:6	0030020000000 Земли населенных пунктов	Под строительство индивидуального жилого дома	13	02:010	701	471,96	330 843,96
2940	Российская Федерация, Республика Северная Осетия-Алания, Правобережный район, г. Беслан, ул. Советская, 27	Правобережный	15:03:0010419:7	0030020000000 Земли населенных пунктов	Для возведения жилого одноэтажного кирпичного дома	13	02:010	727	471,96	343 114,92
2941	Российская Федерация, Республика Северная Осетия-Алания, Правобережный район, г. Беслан, ул. Советская, 25	Правобережный	15:03:0010419:8	0030020000000 Земли населенных пунктов	Под строительство индивидуального жилого дома	13	02:010	756	471,96	356 801,76
2942	Российская Федерация, Республика Северная Осетия-Алания, Правобережный район, г. Беслан, ул. Советская, 23	Правобережный	15:03:0010419:9	0030020000000 Земли населенных пунктов	Под строительство индивидуального жилого дома	13	02:010	755	471,96	356 329,80
2943	Респ. Северная Осетия - Алания, р-н Правобережный, г. Беслан, ул. Цаликова, дом 5-а	Правобережный	15:03:0010420:1	0030020000000 Земли населенных пунктов	Под производство вино-водочной продукции	6	06:040	20 402	747,07	15 241 722,14
2944	Российская Федерация, Республика Северная Осетия-Алания, Правобережный район, г. Беслан, ул. Цаликова	Правобережный	15:03:0010420:117	0030020000000 Земли населенных пунктов	Для строительства помещений по выпуску спирто-виноводочной продукции	6	06:040	9 184	747,07	6 861 090,88
2945	Российская Федерация, Республика Северная Осетия-Алания, Правобережный район, г. Беслан, ул. Цаликова	Правобережный	15:03:0010420:118	0030020000000 Земли населенных пунктов	Для строительства помещений по выпуску спирто-виноводочной продукции	6	06:040	3 363	747,07	2 512 396,41
2946	Респ. Северная Осетия - Алания, р-н Правобережный, г. Беслан, ул. Борукаева, дом 3	Правобережный	15:03:0010420:3	0030020000000 Земли населенных пунктов	Для переработки и производства сельскохозяйственных культур	1	01:150	29 900	363,75	10 876 125,00
2947	Респ. Северная Осетия - Алания, р-н Правобережный, г. Беслан, ул. Цаликова, дом 5	Правобережный	15:03:0010420:4	0030020000000 Земли населенных пунктов	под магазин	4	04:040	487	1 227,11	597 602,57
2948	Респ. Северная Осетия - Алания, р-н Правобережный, г. Беслан, ул. Боджиева, дом 3	Правобережный	15:03:0010420:5	0030020000000 Земли населенных пунктов	Под производственное помещение	6	06:000	24 657	747,07	18 420 504,99
2949	Российская Федерация, Республика Северная Осетия-Алания, Правобережный район, г. Беслан, ул. Советская, 18	Правобережный	15:03:0010421:1	0030020000000 Земли населенных пунктов	Для эксплуатации дома	13	02:010	732	471,96	345 474,72
2950	Российская Федерация, Республика Северная Осетия-Алания, Правобережный район, г. Беслан, ул. Советская, 16	Правобережный	15:03:0010421:10	0030020000000 Земли населенных пунктов	Для эксплуатации индивидуального жилого дома	13	02:010	664	471,96	313 381,44
2951	Российская Федерация, Республика Северная Осетия-Алания, Правобережный район, г. Беслан, ул. Советская, 14	Правобережный	15:03:0010421:11	0030020000000 Земли населенных пунктов	ИЖС	13	02:010	738	471,96	348 306,48
2952	Российская Федерация, Республика Северная Осетия-Алания, Правобережный район, г. Беслан, ул. Советская, 8	Правобережный	15:03:0010421:12	0030020000000 Земли населенных пунктов	Под строительство индивидуального жилого дома	13	02:010	698	471,96	329 428,08
2953	Российская Федерация, Республика Северная Осетия-Алания, Правобережный район, г. Беслан, ул. Советская, 6	Правобережный	15:03:0010421:13	0030020000000 Земли населенных пунктов	ИЖС	13	02:010	670	471,96	316 213,20
2954	Российская Федерация, Республика Северная Осетия-Алания, Правобережный район, г. Беслан, ул. Советская, 4	Правобережный	15:03:0010421:14	0030020000000 Земли населенных пунктов	ИЖС	13	02:010	1 189	471,96	561 160,44
2955	Российская Федерация, Республика Северная Осетия-Алания, Правобережный район, г. Беслан, ул. Советская, 2	Правобережный	15:03:0010421:15	0030020000000 Земли населенных пунктов	ИЖС	13	02:010	751	471,96	354 441,96
2956	Российская Федерация, Республика Северная Осетия-Алания, Правобережный район, г. Беслан, ул. Советская, 12	Правобережный	15:03:0010421:16	0030020000000 Земли населенных пунктов	Под застройку жилого дома	13	02:010	699	471,96	329 900,04
2957	Российская Федерация, Республика Северная Осетия-Алания, Правобережный район, г. Беслан, ул. Советская, 10	Правобережный	15:03:0010421:2	0030020000000 Земли населенных пунктов	Для эксплуатации дома	13	02:010	981	471,96	462 992,76
2958	Российская Федерация, Республика Северная Осетия-Алания, Правобережный район, г. Беслан, ул. Советская, 32	Правобережный	15:03:0010421:3	0030020000000 Земли населенных пунктов	Для эксплуатации жилого дома	13	02:010	1 504	471,96	709 827,84
2959	Российская Федерация, Республика Северная Осетия-Алания, Правобережный район, г. Беслан, ул. Советская, 30	Правобережный	15:03:0010421:4	0030020000000 Земли населенных пунктов	Для эксплуатации жилого дома	13	02:010	725	471,96	342 171,00
2960	Российская Федерация, Республика Северная Осетия-Алания, Правобережный район, г. Беслан, ул. Советская, 28	Правобережный	15:03:0010421:5	0030020000000 Земли населенных пунктов	Для эксплуатации индивидуального жилого дома	13	02:010	699	471,96	329 900,04
2961	Российская Федерация, Республика Северная Осетия-Алания, Правобережный район, г. Беслан, ул. Советская, 26	Правобережный	15:03:0010421:6	0030020000000 Земли населенных пунктов	Для эксплуатации жилого дома	13	02:010	744	471,96	351 138,24
2962	Российская Федерация, Республика Северная Осетия-Алания, Правобережный район, г. Беслан, ул. Советская, 24	Правобережный	15:03:0010421:7	0030020000000 Земли населенных пунктов	Индивидуальное жилищное строительство	13	02:010	623	471,96	294 031,08
2963	Российская Федерация, Республика Северная Осетия-Алания, Правобережный район, г. Беслан, ул. Советская, 22	Правобережный	15:03:0010421:8	0030020000000 Земли населенных пунктов	Для эксплуатации индивидуального жилого дома	13	02:010	674	471,96	318 101,04
2964	Российская Федерация, Республика Северная Осетия-Алания, Правобережный район, г. Беслан, ул. Советская, 20	Правобережный	15:03:0010421:9	0030020000000 Земли населенных пунктов	ИЖС	13	02:010	707	471,96	333 675,72
2965	Российская Федерация, Республика Северная Осетия-Алания, Правобережный район, г. Беслан, ул. Советская, 15	Правобережный	15:03:0010422:1	0030020000000 Земли населенных пунктов	Для эксплуатации жилого дома	13	02:010	734	471,96	346 418,64
2966	Российская Федерация, Республика Северная Осетия-Алания, Правобережный район, г. Беслан, ул. Советская, 5	Правобережный	15:03:0010422:10	0030020000000 Земли населенных пунктов	ИЖС	13	02:010	652	471,96	307 717,92
2967	Российская Федерация, Республика Северная Осетия-Алания, Правобережный район, г. Беслан, ул. Советская, 3	Правобережный	15:03:0010422:11	0030020000000 Земли населенных пунктов	ИЖС	13	02:010	822	471,96	387 951,12
2968	Российская Федерация, Республика Северная Осетия-Алания, Правобережный район, г. Беслан, ул. Советская, 1 а	Правобережный	15:03:0010422:12	0030020000000 Земли населенных пунктов	Для индивидуального жилищного строительства	13	02:010	775	471,96	365 769,00
2969	Российская Федерация, Республика Северная Осетия-Алания, Правобережный район, г. Беслан, ул. Карьерная, 18	Правобережный	15:03:0010422:13	0030020000000 Земли населенных пунктов	ИЖС	13	02:010	779	471,96	367 656,84
2970	Российская Федерация, Республика Северная Осетия-Алания, Правобережный район, г. Беслан, ул. Карьерная, 22	Правобережный	15:03:0010422:14	0030020000000 Земли населенных пунктов	Под индивидуальное жилищное строительство	13	02:010	654	471,96	308 661,84
2971	Российская Федерация, Республика Северная Осетия-Алания, Правобережный район, г. Беслан, ул. Карьерная, 24	Правобережный	15:03:0010422:15	0030020000000 Земли населенных пунктов	ИЖС	13	02:010	593	471,96	279 872,28
2972	Российская Федерация, Республика Северная Осетия-Алания, Правобережный район, г. Беслан, ул. Карьерная, 26	Правобережный	15:03:0010422:16	0030020000000 Земли населенных пунктов	Индивидуальное жилищное строительство	13	02:010	850	471,96	401 166,00
2973	Российская Федерация, Республика Северная Осетия-Алания, Правобережный район, г. Беслан, ул. Карьерная, 16	Правобережный	15:03:0010422:17	0030020000000 Земли населенных пунктов	Под жилую застройку индивидуальную	13	02:010	1 055	471,96	497 917,80
2974	Российская Федерация, Республика Северная Осетия-Алания, Правобережный район, г. Беслан, ул. Советская, 11	Правобережный	15:03:0010422:18	0030020000000 Земли населенных пунктов	Под жилой дом	13	02:010	726	471,96	342 642,96

№ пп	Местоположение ЗУ	Район	Кадастровый номер ЗУ	Категория земель	Разрешенное использование по документу	Код вида разрешенного использования (в соответствии с классификатором видов разрешенного использования земельных участков)	Вид использования объектов недвижимости	Площадь	УПКС	КС
2975	Российская Федерация, Республика Северная Осетия-Алания, Правобережный район, г. Беслан, ул. Советская, 1	Правобережный	15:03:0010422:2	003002000000 Земли населенных пунктов	Для эксплуатации дома	13	02:010	249	471,96	117 518,04
2976	Российская Федерация, Республика Северная Осетия-Алания, Правобережный район, г. Беслан, ул. Карьерная 20	Правобережный	15:03:0010422:3	003002000000 Земли населенных пунктов	Под жилую застройку	13	02:010	594	471,96	280 344,24
2977	Российская Федерация, Республика Северная Осетия-Алания, Правобережный район, г. Беслан, ул. Советская 21	Правобережный	15:03:0010422:4	003002000000 Земли населенных пунктов	Для эксплуатации существующего жилого дома	13	02:010	777	471,96	366 712,92
2978	Российская Федерация, Республика Северная Осетия-Алания, Правобережный район, г. Беслан, ул. Советская, 19	Правобережный	15:03:0010422:5	003002000000 Земли населенных пунктов	Под строительство индивидуального жилого дома	13	02:010	699	471,96	329 900,04
2979	Российская Федерация, Республика Северная Осетия-Алания, Правобережный район, г. Беслан, ул. Советская, 17	Правобережный	15:03:0010422:6	003002000000 Земли населенных пунктов	Индивидуальное жилищное строительство	13	02:010	731	471,96	345 002,76
2980	Российская Федерация, Республика Северная Осетия-Алания, Правобережный район, г. Беслан, ул. Советская 15	Правобережный	15:03:0010422:7	003002000000 Земли населенных пунктов	ИЖС	13	02:010	768	471,96	362 465,28
2981	Российская Федерация, Республика Северная Осетия-Алания, Правобережный район, г. Беслан, ул. Советская 9	Правобережный	15:03:0010422:8	003002000000 Земли населенных пунктов	Для эксплуатации жилого дома	13	02:010	845	471,96	398 806,20
2982	Российская Федерация, Республика Северная Осетия-Алания, Правобережный район, г. Беслан, ул. Советская, 7	Правобережный	15:03:0010422:9	003002000000 Земли населенных пунктов	Под строительство индивидуального жилого дома	13	02:010	713	471,96	336 507,48
2983	Респ. Северная Осетия - Алания, р-н Правобережный, г. Беслан, ул. Тарченко, дом 35	Правобережный	15:03:0010423:1	003002000000 Земли населенных пунктов	переработка зерна, производство корма, хлебобулочных и макаронных изделий.	6	06:040	51 414	747,07	38 409 856,98
2984	Респ. Северная Осетия - Алания, р-н Правобережный, г. Беслан, ул. Тарченко, дом 21	Правобережный	15:03:0010423:10	003002000000 Земли населенных пунктов	Под индивидуальную жилую застройку	13	02:010	602	471,96	284 119,92
2985	Респ. Северная Осетия - Алания, р-н Правобережный, г. Беслан, ул. Тарченко, дом 19	Правобережный	15:03:0010423:11	003002000000 Земли населенных пунктов	Для эксплуатации жилого дома	13	02:010	814	471,96	384 175,44
2986	Республика Северная Осетия-Алания, р-н Правобережный, г. Беслан, ул. Тарченко, 15	Правобережный	15:03:0010423:12	003002000000 Земли населенных пунктов	Для эксплуатации дома	13	02:010	778	471,96	367 184,88
2987	Респ. Северная Осетия - Алания, р-н Правобережный, г. Беслан, ул. Тарченко, дом 11	Правобережный	15:03:0010423:13	003002000000 Земли населенных пунктов	Для эксплуатации дома	13	02:010	560	471,96	264 297,60
2988	Респ. Северная Осетия - Алания, р-н Правобережный, г. Беслан, ул. Тарченко, дом 9	Правобережный	15:03:0010423:14	003002000000 Земли населенных пунктов	Эксплуатация жилого дома	13	02:010	610	471,96	287 895,60
2989	Респ. Северная Осетия - Алания, р-н Правобережный, г. Беслан, ул. Тарченко, 7	Правобережный	15:03:0010423:15	003002000000 Земли населенных пунктов	Для эксплуатации существующего жилого дома	13	02:010	580	471,96	273 736,80
2990	Респ. Северная Осетия - Алания, р-н Правобережный, г. Беслан, ул. Тарченко, 5	Правобережный	15:03:0010423:16	003002000000 Земли населенных пунктов	Малоэтажная жилая застройка (ИЖС)	13	02:010	672	471,96	317 157,12
2991	Респ. Северная Осетия - Алания, р-н Правобережный, г. Беслан, ул. Тарченко, 3	Правобережный	15:03:0010423:17	003002000000 Земли населенных пунктов	Для эксплуатации дома	13	02:010	1 284	471,96	605 996,64
2992	Респ. Северная Осетия - Алания, р-н Правобережный, г. Беслан, ул. Тарченко, 1	Правобережный	15:03:0010423:18	003002000000 Земли населенных пунктов	Малоэтажная жилая застройка (индивидуальное жилищное строительство)	13	02:010	1 089	471,96	513 964,44
2993	Российская Федерация, Республика Северная Осетия-Алания, Правобережный муниципальный район, г. Беслан, ул. Тарченко, 9 "ь"	Правобережный	15:03:0010423:189	003002000000 Земли населенных пунктов	Под строительство индивидуального жилого дома	13	02:010	450	471,96	212 382,00
2994	Респ. Северная Осетия - Алания, р-н Правобережный, г. Беслан, ул. Тарченко, дом 35	Правобережный	15:03:0010423:19	003002000000 Земли населенных пунктов	Под объекты общего пользования	6	12:001	46 222	37,89	1 751 351,58
2995	Республика Северная Осетия-Алания, р-н Правобережный, г. Беслан, ул. Тарченко, д 17	Правобережный	15:03:0010423:2	003002000000 Земли населенных пунктов	Для эксплуатации дома	13	02:010	700	471,96	330 372,00
2996	Респ. Северная Осетия - Алания, р-н Правобережный, г. Беслан, ул. Тарченко, дом 33	Правобережный	15:03:0010423:20	003002000000 Земли населенных пунктов	Для эксплуатации жилого дома	13	02:010	275	471,96	129 789,00
2997	Респ. Северная Осетия - Алания, р-н Правобережный, г. Беслан, ул. Тарченко, дом 13	Правобережный	15:03:0010423:3	003002000000 Земли населенных пунктов	Для эксплуатации дома	13	02:010	2 300	471,96	1 085 508,00
2998	Респ. Северная Осетия - Алания, р-н Правобережный, г. Беслан, ул. Тарченко, дом 35	Правобережный	15:03:0010423:4	003002000000 Земли населенных пунктов	Для эксплуатации дома	13	02:010	800	471,96	377 568,00
2999	Респ. Северная Осетия - Алания, р-н Правобережный, г. Беслан, ул. Тарченко, дом 31	Правобережный	15:03:0010423:5	003002000000 Земли населенных пунктов	Для эксплуатации дома	13	02:010	700	471,96	330 372,00
3000	Респ. Северная Осетия - Алания, р-н Правобережный, г. Беслан, ул. Тарченко, дом 29	Правобережный	15:03:0010423:6	003002000000 Земли населенных пунктов	Для эксплуатации жилого дома	13	02:010	431	471,96	203 414,76
3001	Республика Северная Осетия-Алания, р-н Правобережный, г. Беслан, пер. Г.Дзугаева, 5	Правобережный	15:03:0010423:69	003002000000 Земли населенных пунктов	Для строительства индивидуального жилого дома	13	02:010	810	471,96	382 287,60
3002	Респ. Северная Осетия - Алания, р-н Правобережный, г. Беслан, ул. Тарченко, дом 27	Правобережный	15:03:0010423:7	003002000000 Земли населенных пунктов	Для эксплуатации дома	13	02:010	500	471,96	235 980,00
3003	Респ. Северная Осетия - Алания, р-н Правобережный, г. Беслан, ул. Тарченко, дом 25	Правобережный	15:03:0010423:8	003002000000 Земли населенных пунктов	Для эксплуатации дома	13	02:010	600	471,96	283 176,00
3004	Респ. Северная Осетия - Алания, р-н Правобережный, г. Беслан, ул. Тарченко, дом 23	Правобережный	15:03:0010423:9	003002000000 Земли населенных пунктов	Строительство жилого дома	13	02:010	837	471,96	395 030,52
3005	Респ. Северная Осетия - Алания, р-н Правобережный, г. Беслан, ул. Тарченко, дом 2-а	Правобережный	15:03:0010424:1	003002000000 Земли населенных пунктов	Ремонт и строительство	6	06:060	3 600	747,07	2 689 452,00
3006	Респ. Северная Осетия - Алания, р-н Правобережный, г. Беслан, ул. Тарченко, дом 2-б	Правобережный	15:03:0010424:2	003002000000 Земли населенных пунктов	Под производственное предприятие	6	06:000	10 500	747,07	7 844 235,00
3007	Респ. Северная Осетия - Алания, р-н Правобережный, г. Беслан, ул. Ч. Баева, дом 25	Правобережный	15:03:0010425:1	003002000000 Земли населенных пунктов	Под жилую застройку	13	02:010	612	471,96	288 839,52
3008	Северная Осетия - Алания респ, р-н Правобережный, г Беслан, ул. Ч.Баева, 29	Правобережный	15:03:0010425:100	003002000000 Земли населенных пунктов	Для строительства жилого дома	13	02:010	637	471,96	300 638,52
3009	Российская Федерация, Республика Северная Осетия-Алания, Правобережный муниципальный район, г. Беслан, ул. Ч.Баева, 35	Правобережный	15:03:0010425:133	003002000000 Земли населенных пунктов	для индивидуального жилищного строительства	13	02:010	860	471,96	405 885,60
3010	Российская Федерация, Республика Северная Осетия-Алания, Правобережный муниципальный район, г Беслан, ул Ч.Баева, 26-а	Правобережный	15:03:0010425:15	003002000000 Земли населенных пунктов	Малоэтажная жилая застройка (индивидуальное жилищное строительство)	13	02:010	599	471,96	282 704,04
3011	Респ. Северная Осетия - Алания, р-н Правобережный, г. Беслан, ул. Ч. Баева, дом 21	Правобережный	15:03:0010425:2	003002000000 Земли населенных пунктов	Под строительство жилого дома	13	02:010	905	471,96	427 123,80
3012	Респ. Северная Осетия - Алания, р-н Правобережный, г. Беслан, ул. Ч. Баева, дом 23	Правобережный	15:03:0010425:3	003002000000 Земли населенных пунктов	Под жилую застройку	13	02:010	589	471,96	277 984,44
3013	Российская Федерация, Республика Северная Осетия-Алания, Правобережный муниципальный район, г. Беслан, ул. Ч.Баева, д. 24	Правобережный	15:03:0010425:4	003002000000 Земли населенных пунктов	Для индивидуального жилищного строительства, Магазины	4	04:040	608	1 227,11	746 082,88
3014	Республика Северная Осетия-Алания, р-н Правобережный, г. Беслан, ул. Бокучаева, 26	Правобережный	15:03:0010425:5	003002000000 Земли населенных пунктов	Под строительство жилого дома	13	02:010	626	471,96	295 446,96
3015	Респ. Северная Осетия - Алания, р-н Правобережный, г. Беслан	Правобережный	15:03:0010425:6	003002000000 Земли населенных пунктов	Под Больницу	3	03:040	2 432	1 402,41	3 410 661,12
3016	Российская Федерация, Республика Северная Осетия-Алания, Правобережный муниципальный район, г. Беслан, ул. Бокучаева, 22	Правобережный	15:03:0010425:8	003002000000 Земли населенных пунктов	Под кафе	4	04:060	890	1 950,23	1 735 704,70
3017	Российская Федерация, Республика Северная Осетия-Алания, Правобережный муниципальный район, г. Беслан, ул. Ч. Баева, 22	Правобережный	15:03:0010426:1	003002000000 Земли населенных пунктов	Индивидуальное жилищное строительство	13	02:010	609	471,96	287 423,64
3018	Российская Федерация, Республика Северная Осетия - Алания, Правобережный район, г. Беслан, ул Победы, 65 "б"	Правобережный	15:03:0010426:14	003002000000 Земли населенных пунктов	Под торговый центр	4	04:040	469	1 227,11	575 514,59
3019	Российская Федерация, Республика Северная Осетия - Алания, Правобережный район, г. Беслан, ул Победы, 65 а	Правобережный	15:03:0010426:15	003002000000 Земли населенных пунктов	Под складское помещение	6	06:090	9 141	747,07	6 828 966,87
3020	Российская Федерация, Республика Северная Осетия - Алания, Правобережный район, г. Беслан, ул. Ватутина, 57 "а"	Правобережный	15:03:0010426:16	003002000000 Земли населенных пунктов	Земельные участки клубов физической подготовки	3	05:011	304	241,04	73 276,16
3021	Российская Федерация, Республика Северная Осетия - Алания, Правобережный район, г. Беслан, ул. Ватутина, 57	Правобережный	15:03:0010426:17	003002000000 Земли населенных пунктов	Для строительства жилого дома	13	02:010	289	471,96	136 396,44
3022	Российская Федерация, Республика Северная Осетия - Алания, Правобережный район, г. Беслан, ул Победы, 57 "б"	Правобережный	15:03:0010426:26	003002000000 Земли населенных пунктов	Для строительства автобусной остановки с павильоном	7	07:021	614	394,43	242 180,02
3023	Российская Федерация, Республика Северная Осетия - Алания, Правобережный район, г. Беслан, ул Победы, 65 "ж"	Правобережный	15:03:0010426:27	003002000000 Земли населенных пунктов	Под склады сельскохозяйственных продуктов	1	01:150	418	363,75	152 047,50
3024	Российская Федерация, Республика Северная Осетия - Алания, Правобережный район, г. Беслан, ул. Победы, 65 "г"	Правобережный	15:03:0010426:28	003002000000 Земли населенных пунктов	Под склады сельскохозяйственных продуктов	1	01:150	78	363,75	28 372,50
3025	Российская Федерация, Республика Северная Осетия - Алания, Правобережный район, г. Беслан, ул. Победы, 65 "г"	Правобережный	15:03:0010426:29	003002000000 Земли населенных пунктов	Под склады сельскохозяйственных продуктов	1	01:150	7 498	363,75	2 727 397,50

№ п/п	Местоположение ЗУ	Район	Кадастровый номер ЗУ	Категория земель	Разрешенное использование по документу	Код вида разрешенного использования (в соответствии с классификатором видов разрешенного использования земельных участков)	Вид использования объектов недвижимости	Площадь	УПКС	КС
3026	Российская Федерация, Республика Северная Осетия - Алания, Правобережный район, г. Беслан, ул. Победы, 65 г	Правобережный	15:03:0010426:30	003002000000 Земли населенных пунктов	Под склады сельскохозяйственных продуктов	1	01:150	75	363,75	27 281,25
3027	Российская Федерация, Республика Северная Осетия - Алания, Правобережный район, г. Беслан, ул. Победы, 65 г	Правобережный	15:03:0010426:31	003002000000 Земли населенных пунктов	Под склады сельскохозяйственных продуктов	1	01:150	162	363,75	58 927,50
3028	Российская Федерация, Республика Северная Осетия - Алания, Правобережный район, г. Беслан, ул. Победы, 65 г	Правобережный	15:03:0010426:32	003002000000 Земли населенных пунктов	Под склады сельскохозяйственных продуктов	1	01:150	69	363,75	25 098,75
3029	Российская Федерация, Республика Северная Осетия - Алания, Правобережный район, г. Беслан, ул. Победы, 65 а	Правобережный	15:03:0010426:4	003002000000 Земли населенных пунктов	Под строительство торгового центра	4	04:020	32	1 227,11	39 267,52
3030	Российская Федерация, Республика Северная Осетия - Алания, Правобережный район, г. Беслан, ул. Победы, 65 а	Правобережный	15:03:0010426:5	003002000000 Земли населенных пунктов	Под строительство торгового центра	4	04:020	30	1 227,11	36 813,30
3031	Российская Федерация, Республика Северная Осетия - Алания, Правобережный район, г. Беслан, ул. Победы, 65 а	Правобережный	15:03:0010426:6	003002000000 Земли населенных пунктов	Под строительство торгового центра	4	04:020	33	1 227,11	40 494,63
3032	Российская Федерация, Республика Северная Осетия - Алания, Правобережный район, г. Беслан, ул. Победы, 65 а	Правобережный	15:03:0010426:7	003002000000 Земли населенных пунктов	Под строительство торгового центра	4	04:020	36	1 227,11	44 175,96
3033	Российская Федерация, Республика Северная Осетия - Алания, Правобережный район, г. Беслан, ул. Победы, 65 а	Правобережный	15:03:0010426:8	003002000000 Земли населенных пунктов	Под строительство торгового центра	4	04:020	48	1 227,11	58 901,28
3034	Российская Федерация, Республика Северная Осетия - Алания, Правобережный район, г. Беслан, ул. Победы, 65 а	Правобережный	15:03:0010426:9	003002000000 Земли населенных пунктов	Под строительство торгового центра	4	04:020	45	1 227,11	55 219,95
3035	Республика Северная Осетия - Алания, Правобережный район, г. Беслан, ул. Черняховского, дом 70	Правобережный	15:03:0010501:1	003002000000 Земли населенных пунктов	Для строительства жилого дома	13	02:010	653	471,96	308 189,88
3036	Северная Осетия - Алания респ, р-н Правобережный, г Беслан, ул Сельская, 69	Правобережный	15:03:0010501:11	003002000000 Земли населенных пунктов	Для строительства жилого дома	13	02:010	611	471,96	288 367,56
3037	Республика Северная Осетия - Алания, Правобережный район, г. Беслан, ул. Сельская, 70	Правобережный	15:03:0010501:15	003002000000 Земли населенных пунктов	Под строительство жилого дома	13	02:010	719	471,96	339 339,24
3038	Республика Северная Осетия - Алания, Правобережный район, г. Беслан, ул. Сельская, 72	Правобережный	15:03:0010501:16	003002000000 Земли населенных пунктов	Малоэтажная жилая застройка (индивидуальное жилищное строительство)	13	02:010	1 204	471,96	568 239,84
3039	Респ. Северная Осетия - Алания, р-н Правобережный, г. Беслан, ул. Черняховского, дом 69	Правобережный	15:03:0010501:2	003002000000 Земли населенных пунктов	Эксплуатация жилого дома	13	02:010	753	471,96	355 385,88
3040	Респ. Северная Осетия - Алания, р-н Правобережный, г. Беслан, ул. Черняховского, дом 68	Правобережный	15:03:0010501:3	003002000000 Земли населенных пунктов	Для индивидуальной жилой застройки	13	02:010	639	471,96	301 582,44
3041	Республика Северная Осетия - Алания, р-н Правобережный, г. Беслан, ул. Сельская, дом 68	Правобережный	15:03:0010501:4	003002000000 Земли населенных пунктов	ИЖС	13	02:010	626	471,96	295 446,96
3042	Респ. Северная Осетия - Алания, р-н Правобережный, г. Беслан, ул. 6-й проезд Бзарова, дом 1	Правобережный	15:03:0010502:1	003002000000 Земли населенных пунктов	ИЖС	13	02:010	660	471,96	311 493,60
3043	Респ. Северная Осетия - Алания, р-н Правобережный, г. Беслан, ул. 6-й проезд Бзарова, 3	Правобережный	15:03:0010502:2	003002000000 Земли населенных пунктов	Для строительства жилого дома	13	02:010	1 188	471,96	560 688,48
3044	Респ. Северная Осетия - Алания, р-н Правобережный, г. Беслан, ул. 6-й проезд Бзарова, 5	Правобережный	15:03:0010502:3	003002000000 Земли населенных пунктов	Индивидуальное жилищное строительство	13	02:010	884	471,96	417 212,64
3045	Респ. Северная Осетия - Алания, р-н Правобережный, г. Беслан, ул. 6-й проезд Бзарова, дом 7	Правобережный	15:03:0010502:4	003002000000 Земли населенных пунктов	Для строительства жилого дома	13	02:010	977	471,96	461 104,92
3046	Северная Осетия - Алания респ, р-н Правобережный, г Беслан, ул. 6-й проезд Бзарова, 9 "а"	Правобережный	15:03:0010502:5	003002000000 Земли населенных пунктов	Для строительства жилого дома	13	02:010	832	471,96	392 670,72
3047	Респ. Северная Осетия - Алания, р-н Правобережный, г. Беслан, ул. 6-й проезд Бзарова, 11	Правобережный	15:03:0010502:6	003002000000 Земли населенных пунктов	Под строительство индивидуального жилого дома	13	02:010	1 398	471,96	754 192,08
3048	Респ. Северная Осетия - Алания, р-н Правобережный, г. Беслан, ул. 5-й проезд Бзарова, 5	Правобережный	15:03:0010503:1	003002000000 Земли населенных пунктов	Под жилую застройку	13	02:010	765	471,96	361 049,40
3049	Респ. Северная Осетия - Алания, р-н Правобережный, г. Беслан, ул. 6-й проезд Бзарова, дом 14	Правобережный	15:03:0010503:10	003002000000 Земли населенных пунктов	ИЖС	13	02:010	600	471,96	283 176,00
3050	Республика Северная Осетия-Алания, р-н Правобережный, г Беслан, ул 6-й проезд Бзарова, д 16	Правобережный	15:03:0010503:11	003002000000 Земли населенных пунктов	Под строительство двухквартирного жилого дома	13	02:010	644	471,96	303 942,24
3051	Респ. Северная Осетия - Алания, р-н Правобережный, г. Беслан, ул. 6-й проезд Бзарова, дом 18	Правобережный	15:03:0010503:12	003002000000 Земли населенных пунктов	ИЖС	13	02:010	600	471,96	283 176,00
3052	Респ. Северная Осетия - Алания, р-н Правобережный, г. Беслан, ул. 5-й проезд Бзарова, дом 11	Правобережный	15:03:0010503:14	003002000000 Земли населенных пунктов	Под строительство индивидуального жилого дома	13	02:010	652	471,96	307 717,92
3053	Северная Осетия - Алания Респ, Правобережный р-н, г Беслан	Правобережный	15:03:0010503:148	003002000000 Земли населенных пунктов	Для строительства одноквартирного жилого дома	13	02:010	600	471,96	283 176,00
3054	Респ. Северная Осетия - Алания, р-н Правобережный, г. Беслан, ул. 5-й проезд Бзарова, 7	Правобережный	15:03:0010503:15	003002000000 Земли населенных пунктов	Индивидуальное жилищное строительство	13	02:010	588	471,96	277 512,48
3055	Респ. Северная Осетия - Алания, р-н Правобережный, г. Беслан, ул. 5-й проезд Бзарова, дом 3	Правобережный	15:03:0010503:16	003002000000 Земли населенных пунктов	ИЖС	13	02:010	605	471,96	285 535,80
3056	Респ. Северная Осетия - Алания, р-н Правобережный, г. Беслан, ул. 5-ый проезд Бзарова, 1	Правобережный	15:03:0010503:2	003002000000 Земли населенных пунктов	Индивидуальное жилищное строительство	13	02:010	654	471,96	308 661,84
3057	Республика Северная Осетия-Алания, р-н Правобережный, г Беслан, ул 6-й проезд Бзарова, д 6	Правобережный	15:03:0010503:20	003002000000 Земли населенных пунктов	Для строительства жилого дома	13	02:010	670	471,96	316 213,20
3058	Северная Осетия - Алания респ, р-н Правобережный, г Беслан, ул. 6-й проезд Бзарова, 8	Правобережный	15:03:0010503:21	003002000000 Земли населенных пунктов	Для строительства жилого дома	13	02:010	592	471,96	279 400,32
3059	Респ. Северная Осетия - Алания, р-н Правобережный, г. Беслан, ул. 4-й проезд Бзарова, 9 (138-а)	Правобережный	15:03:0010503:3	003002000000 Земли населенных пунктов	Под жилую застройку	13	02:010	656	471,96	309 605,76
3060	Республика Северная Осетия-Алания, р-н Правобережный, г. Беслан, ул. 5-й проезд Бзарова, 7 "в"	Правобережный	15:03:0010503:34	003002000000 Земли населенных пунктов	Под строительство индивидуального жилого дома	13	02:010	529	471,96	249 666,84
3061	Республика Северная Осетия-Алания, р-н Правобережный, г. Беслан, ул. 5-й проезд Бзарова, д 13а	Правобережный	15:03:0010503:35	003002000000 Земли населенных пунктов	Магазины	4	04:040	112	1 227,11	137 436,32
3062	Республика Северная Осетия-Алания, р-н Правобережный, г. Беслан, ул. 5-й проезд Бзарова, 13	Правобережный	15:03:0010503:36	003002000000 Земли населенных пунктов	Для эксплуатации существующего жилого дома	13	02:010	699	471,96	329 912,20
3063	Респ. Северная Осетия - Алания, р-н Правобережный, г. Беслан, ул. 6-й проезд Бзарова, 2	Правобережный	15:03:0010503:4	003002000000 Земли населенных пунктов	Индивидуальное жилищное строительство	13	02:010	837	471,96	395 030,52
3064	Республика Северная Осетия-Алания, р-н Правобережный, г Беслан, ул 6-й проезд Бзарова, д 4	Правобережный	15:03:0010503:6	003002000000 Земли населенных пунктов	Для строительства жилого дома	13	02:010	1 580	471,96	745 696,80
3065	Респ. Северная Осетия - Алания, р-н Правобережный, г. Беслан, ул. 6-й проезд Бзарова, дом 10	Правобережный	15:03:0010503:8	003002000000 Земли населенных пунктов	Под строительство индивидуального жилого дома	13	02:010	494	471,96	233 148,24
3066	Респ. Северная Осетия - Алания, р-н Правобережный, г. Беслан, ул. 6-й проезд Бзарова, дом 12	Правобережный	15:03:0010503:9	003002000000 Земли населенных пунктов	Для строительства жилого дома	13	02:010	448	471,96	211 438,08
3067	Российская Федерация, Республика Северная Осетия - Алания, Правобережный район, г. Беслан, 4-й проезд Бзарова, 11	Правобережный	15:03:0010504:1	003002000000 Земли населенных пунктов	Под жилую застройку индивидуальную	13	02:010	585	471,96	276 096,60
3068	Российская Федерация, Республика Северная Осетия - Алания, Правобережный район, г. Беслан, 4-й проезд Бзарова, 15	Правобережный	15:03:0010504:10	003002000000 Земли населенных пунктов	Индивидуальное жилищное строительство	13	02:010	600	471,96	283 176,00
3069	Респ. Северная Осетия - Алания, р-н Правобережный, г. Беслан, ул. 4-й проезд Бзарова, дом 13	Правобережный	15:03:0010504:11	003002000000 Земли населенных пунктов	ИЖС	13	02:010	600	471,96	283 176,00
3070	Российская Федерация, Республика Северная Осетия - Алания, Правобережный район, г. Беслан, 4-й проезд Бзарова, 7	Правобережный	15:03:0010504:13	003002000000 Земли населенных пунктов	Под строительство жилого дома	13	02:010	621	471,96	293 087,16
3071	Российская Федерация, Республика Северная Осетия - Алания, Правобережный район, г. Беслан, 4-й проезд Бзарова, 5	Правобережный	15:03:0010504:14	003002000000 Земли населенных пунктов	Малоэтажная жилая застройка (индивидуальное жилищное строительство)	13	02:010	982	471,96	463 464,72
3072	Российская Федерация, Республика Северная Осетия - Алания, Правобережный район, г. Беслан, 4-й проезд Бзарова, 3	Правобережный	15:03:0010504:15	003002000000 Земли населенных пунктов	ИЖС	13	02:010	632	471,96	298 278,72
3073	Российская Федерация, Республика Северная Осетия - Алания, Правобережный район, г. Беслан, 4-й проезд Бзарова, 8	Правобережный	15:03:0010504:18	003002000000 Земли населенных пунктов	Под строительство жилого дома	13	02:010	656	471,96	309 605,76
3074	Российская Федерация, Республика Северная Осетия - Алания, Правобережный район, г. Беслан, 4-й проезд Бзарова, 18	Правобережный	15:03:0010504:23	003002000000 Земли населенных пунктов	Под строительство индивидуального жилого дома	13	02:010	752	471,96	354 913,92

№ пп	Местоположение ЗУ	Район	Кадастровый номер ЗУ	Категория земель	Разрешенное использование по документу	Код вида разрешенного использования (в соответствии с классификатором видов разрешенного использования земельных участков)	Вид использования объектов недвижимости	Площадь	УПКС	КС
3075	Респ. Северная Осетия - Алания, р-н Правобережный, г. Беслан, ул. Бзарова	Правобережный	15:03:0010504:24	0030020000000 Земли населенных пунктов	для строительства одноквартирного жилого дома	13	02:0:10	600	471,96	283 176,00
3076	Респ. Северная Осетия - Алания, р-н Правобережный, г. Беслан, ул. Бзарова	Правобережный	15:03:0010504:25	0030020000000 Земли населенных пунктов	для строительства одноквартирного жилого дома	13	02:0:10	600	471,96	283 176,00
3077	Российская Федерация, Республика Северная Осетия - Алания, Правобережный район, г. Беслан, 4-й проезд Бзарова, 1	Правобережный	15:03:0010504:3	0030020000000 Земли населенных пунктов	Для эксплуатации дома	13	02:0:10	1 210	471,96	571 071,60
3078	Российская Федерация, Республика Северная Осетия - Алания, Правобережный район, г. Беслан, ул. 5-й проезд Бзарова, 4	Правобережный	15:03:0010504:4	0030020000000 Земли населенных пунктов	ИЖС	13	02:0:10	655	471,96	309 133,80
3079	Республика Северная Осетия-Алания, р-н Правобережный, г Беслан, ул 5-й проезд Бзарова, д 6-10	Правобережный	15:03:0010504:5	0030020000000 Земли населенных пунктов	ИЖС	13	02:0:10	1 800	471,96	849 528,00
3080	Российская Федерация, Республика Северная Осетия - Алания, Правобережный район, г. Беслан, 5-й проезд Бзарова, 12	Правобережный	15:03:0010504:6	0030020000000 Земли населенных пунктов	Эксплуатация жилого дома	13	02:0:10	751	471,96	354 441,96
3081	Российская Федерация, Республика Северная Осетия - Алания, Правобережный район, г. Беслан, 5-й проезд Бзарова, 14	Правобережный	15:03:0010504:7	0030020000000 Земли населенных пунктов	Под строительство жилого дома	13	02:0:10	605	471,96	285 535,80
3082	Респ. Северная Осетия - Алания, р-н Правобережный, г. Беслан, ул. 3-й проезд Бзарова, дом 16	Правобережный	15:03:0010504:8	0030020000000 Земли населенных пунктов	ИЖС	13	02:0:10	600	471,96	283 176,00
3083	Респ. Северная Осетия - Алания, р-н Правобережный, г. Беслан, ул. 4-й проезд Бзарова, дом 16	Правобережный	15:03:0010505:1	0030020000000 Земли населенных пунктов	Под жилую застройку Индивидуальную	13	02:0:10	638	471,96	301 110,48
3084	Респ. Северная Осетия - Алания, р-н Правобережный, г. Беслан, ул. 3-й проезд Бзарова, дом 11	Правобережный	15:03:0010505:11	0030020000000 Земли населенных пунктов	ИЖС	13	02:0:10	615	471,96	290 255,40
3085	Республика Северная Осетия - Алания, р-н Правобережный, г. Беслан, ул. 3-й проезд Бзарова, 9	Правобережный	15:03:0010505:12	0030020000000 Земли населенных пунктов	ИЖС	13	02:0:10	1 198	471,96	565 408,08
3086	Респ. Северная Осетия - Алания, р-н Правобережный, г. Беслан, ул. 3-й проезд Бзарова, дом 5	Правобережный	15:03:0010505:14	0030020000000 Земли населенных пунктов	ИЖС	13	02:0:10	623	471,96	294 031,08
3087	Респ. Северная Осетия - Алания, р-н Правобережный, г. Беслан, ул. 3-й проезд Бзарова, дом 3	Правобережный	15:03:0010505:15	0030020000000 Земли населенных пунктов	Для строительства жилого дома	13	02:0:10	876	471,96	413 436,96
3088	Респ. Северная Осетия - Алания, р-н Правобережный, г. Беслан, ул. 3-й проезд Бзарова, дом 1	Правобережный	15:03:0010505:16	0030020000000 Земли населенных пунктов	ИЖС	13	02:0:10	1 413	471,96	666 879,48
3089	Республика Северная Осетия-Алания, р-н Правобережный, г Беслан, ул 4-й проезд Бзарова, д 14	Правобережный	15:03:0010505:17	0030020000000 Земли населенных пунктов	Для строительства жилого двухэтажного кирпичного дома	13	02:0:10	620	471,96	292 615,20
3090	Респ. Северная Осетия - Алания, р-н Правобережный, г. Беслан, ул. 3-й проезд Бзарова, дом 13	Правобережный	15:03:0010505:18	0030020000000 Земли населенных пунктов	Для строительства жилого дома	13	02:0:10	598	471,96	282 232,08
3091	Российская Федерация, Республика Северная Осетия-Алания, Правобережный муниципальный район, г Беслан, ул. 4-й проезд Бзарова, 6	Правобережный	15:03:0010505:2	0030020000000 Земли населенных пунктов	ИЖС	13	02:0:10	747	471,96	352 554,12
3092	Республика Северная Осетия-Алания, р-н Правобережный, г. Беслан, ул. 3-й проезд Бзарова, 17	Правобережный	15:03:0010505:20	0030020000000 Земли населенных пунктов	Для строительства жилого дома	13	02:0:10	996	471,96	470 072,16
3093	Республика Северная Осетия-Алания, р-н Правобережный, г Беслан, 4-ый проезд Бзарова, 18	Правобережный	15:03:0010505:33	0030020000000 Земли населенных пунктов	Для строительства жилого дома	13	02:0:10	742	471,96	350 194,32
3094	Российская Федерация, Республика Северная Осетия-Алания, Правобережный муниципальный район, г Беслан, ул 4-й проезд Бзарова, 8	Правобережный	15:03:0010505:34	0030020000000 Земли населенных пунктов	Для строительства жилого дома	13	02:0:10	621	471,96	293 087,16
3095	Республика Северная Осетия-Алания, р-н Правобережный, г. Беслан, ул. Бзарова, 12-Г	Правобережный	15:03:0010505:38	0030020000000 Земли населенных пунктов	Для строительства жилого дома	13	02:0:10	600	471,96	283 176,00
3096	Респ. Северная Осетия - Алания, р-н Правобережный, г. Беслан, ул. 4-й проезд Бзарова, 4	Правобережный	15:03:0010505:7	0030020000000 Земли населенных пунктов	Под строительство индивидуального жилого дома	13	02:0:10	613	471,96	289 311,48
3097	Респ. Северная Осетия - Алания, р-н Правобережный, г. Беслан, ул. 3-й проезд Бзарова, дом 15	Правобережный	15:03:0010505:9	0030020000000 Земли населенных пунктов	Для эксплуатации существующего жилого дома	13	02:0:10	588	471,96	277 512,48
3098	Респ. Северная Осетия - Алания, р-н Правобережный, г. Беслан, ул. 3-й проезд Бзарова, дом 10	Правобережный	15:03:0010506:10	0030020000000 Земли населенных пунктов	Под строительство жилого дома	13	02:0:10	615	471,96	290 255,40
3099	Российская Федерация, Республика Северная Осетия-Алания, Правобережный муниципальный район, г. Беслан, ул. 3-й проезд Бзарова, 12	Правобережный	15:03:0010506:11	0030020000000 Земли населенных пунктов	Для строительства жилого дома	13	02:0:10	619	471,96	292 143,24
3100	Российская Федерация, Республика Северная Осетия-Алания, Правобережный муниципальный район, г. Беслан, ул. 3-й проезд Бзарова, 14	Правобережный	15:03:0010506:12	0030020000000 Земли населенных пунктов	Под строительство жилого дома	13	02:0:10	656	471,96	309 605,76
3101	Российская Федерация, Республика Северная Осетия-Алания, Правобережный район, г. Беслан, ул. 3-й проезд Бзарова, 16	Правобережный	15:03:0010506:13	0030020000000 Земли населенных пунктов	ИЖС	13	02:0:10	618	471,96	291 671,28
3102	Респ. Северная Осетия - Алания, р-н Правобережный, г. Беслан, ул. 3-й проезд Бзарова,18	Правобережный	15:03:0010506:14	0030020000000 Земли населенных пунктов	Под строительство индивидуального жилого дома	13	02:0:10	593	471,96	279 872,28
3103	Респ. Северная Осетия - Алания, р-н Правобережный, г. Беслан, ул. 2-й проезд Бзарова, дом 13	Правобережный	15:03:0010506:15	0030020000000 Земли населенных пунктов	Для эксплуатации существующего жилого дома	13	02:0:10	617	471,96	291 199,32
3104	Республика Северная Осетия-Алания, р-н Правобережный, г Беслан, ул 2-й проезд Бзарова, д 11	Правобережный	15:03:0010506:16	0030020000000 Земли населенных пунктов	Для эксплуатации жилого дома	13	02:0:10	602	471,96	284 119,92
3105	Республика Северная Осетия-Алания, р-н Правобережный, г. Беслан, 2-й проезд Бзарова, 7	Правобережный	15:03:0010506:17	0030020000000 Земли населенных пунктов	Под строительство жилого дома	13	02:0:10	579	471,96	273 264,84
3106	Республика Северная Осетия-Алания, р-н Правобережный, г. Беслан, 2-й проезд Бзарова, д 5	Правобережный	15:03:0010506:18	0030020000000 Земли населенных пунктов	Для строительства жилого дома	13	02:0:10	614	471,96	289 783,44
3107	Республика Северная Осетия-Алания, р-н Правобережный, г. Беслан, ул 2-й проезд Бзарова, д 3	Правобережный	15:03:0010506:19	0030020000000 Земли населенных пунктов	Под строительство индивидуального жилого дома	13	02:0:10	632	471,96	298 278,72
3108	Республика Северная Осетия-Алания, р-н Правобережный, г. Беслан, 2-й проезд Бзарова, д 1	Правобережный	15:03:0010506:21	0030020000000 Земли населенных пунктов	Под строительство жилого дома	13	02:0:10	600	471,96	284 591,88
3109	Республика Северная Осетия-Алания, р-н Правобережный, г. Беслан, ул. 2-й проезд Бзарова, 9	Правобережный	15:03:0010506:27	0030020000000 Земли населенных пунктов	Для строительства жилого дома	13	02:0:10	635	471,96	299 694,60
3110	Республика Северная Осетия-Алания, р-н Правобережный, г Беслан, 2-й проезд Бзарова, д 17	Правобережный	15:03:0010506:3	0030020000000 Земли населенных пунктов	Под жилую застройку	13	02:0:10	591	471,96	278 928,36
3111	Республика Северная Осетия-Алания, р-н Правобережный, г Беслан, 3 проезд Бзарова, уч 20	Правобережный	15:03:0010506:33	0030020000000 Земли населенных пунктов	Под строительство жилого дома	13	02:0:10	600	471,96	283 176,00
3112	Республика Северная Осетия-Алания, р-н Правобережный, г Беслан, 2-й проезд Бзарова, д 15	Правобережный	15:03:0010506:4	0030020000000 Земли населенных пунктов	Под жилую застройку	13	02:0:10	595	471,96	280 816,20
3113	Республика Северная Осетия-Алания, р-н Правобережный, г Беслан, 2-й проезд Бзарова, д 19	Правобережный	15:03:0010506:5	0030020000000 Земли населенных пунктов	Под жилую застройку	13	02:0:10	803	471,96	378 983,88
3114	Республика Северная Осетия-Алания, р-н Правобережный, г Беслан, ул 3-й проезд Бзарова, д 4	Правобережный	15:03:0010506:7	0030020000000 Земли населенных пунктов	Индивидуальное жилищное строительство	13	02:0:10	626	471,96	295 446,96
3115	Респ. Северная Осетия - Алания, р-н Правобережный, г. Беслан, ул. 3-й проезд Бзарова, 8	Правобережный	15:03:0010506:9	0030020000000 Земли населенных пунктов	Индивидуальное жилищное строительство	13	02:0:10	597	471,96	281 760,12
3116	Республика Северная Осетия-Алания, р-н Правобережный, г Беслан, ул 1-й проезд Бзарова, д 19	Правобережный	15:03:0010507:1	0030020000000 Земли населенных пунктов	Под жилую застройку	13	02:0:10	600	471,96	283 176,00
3117	Российская Федерация, Республика Северная Осетия-Алания, Правобережный район, г. Беслан, ул. 2-й проезд Бзарова, 16	Правобережный	15:03:0010507:10	0030020000000 Земли населенных пунктов	ИЖС	13	02:0:10	622	471,96	293 559,12
3118	Республика Северная Осетия-Алания, р-н Правобережный, г Беслан, ул 1-й проезд Бзарова, д 17	Правобережный	15:03:0010507:12	0030020000000 Земли населенных пунктов	ИЖС	13	02:0:10	600	471,96	283 176,00
3119	Российская Федерация, Республика Северная Осетия-Алания, Правобережный район, г Беслан, ул. 1-й проезд Бзарова, д. 15	Правобережный	15:03:0010507:13	0030020000000 Земли населенных пунктов	под строительство жилого дома	13	02:0:10	611	471,96	288 367,56
3120	Российская Федерация, Республика Северная Осетия-Алания, Правобережный район, г. Беслан, ул. 1-й проезд Бзарова, 13	Правобережный	15:03:0010507:14	0030020000000 Земли населенных пунктов	Индивидуальное жилищное строительство	13	02:0:10	635	471,96	299 694,60
3121	Российская Федерация, Республика Северная Осетия-Алания, Правобережный район, г. Беслан, ул. 1-й проезд Бзарова, 11	Правобережный	15:03:0010507:15	0030020000000 Земли населенных пунктов	Для строительства жилого дома	13	02:0:10	606	471,96	286 007,76
3122	Российская Федерация, Республика Северная Осетия-Алания, Правобережный район, г Беслан, ул. 2-ой проезд Бзарова, 18	Правобережный	15:03:0010507:151	0030020000000 Земли населенных пунктов	Индивидуальное жилищное строительство	13	02:0:10	606	471,96	286 007,76
3123	Российская Федерация, Республика Северная Осетия-Алания, Правобережный район, г Беслан, ул. 1-й проезд Бзарова, 19 А	Правобережный	15:03:0010507:158	0030020000000 Земли населенных пунктов	Для строительства жилого дома	13	02:0:10	729	471,96	344 058,84
3124	Российская Федерация, Республика Северная Осетия-Алания, Правобережный район, г. Беслан, ул. 1-й проезд Бзарова, д. 17 А	Правобережный	15:03:0010507:159	0030020000000 Земли населенных пунктов	Для строительства жилого дома	13	02:0:10	631	471,96	297 806,76
3125	Российская Федерация, Республика Северная Осетия-Алания, Правобережный район, г. Беслан, ул. 1-й проезд Бзарова, 9	Правобережный	15:03:0010507:16	0030020000000 Земли населенных пунктов	Для строительства жилого дома	13	02:0:10	628	471,96	296 390,88
3126	Российская Федерация, Республика Северная Осетия-Алания, Правобережный муниципальный район, Бесланское городское поселение, г. Беслан, ул. 2-й проезд Бзарова, 20	Правобережный	15:03:0010507:163	0030020000000 Земли населенных пунктов	Для индивидуального жилищного строительства	13	02:0:10	250	471,96	117 990,00

№ пп	Местоположение ЗУ	Район	Кадастровый номер ЗУ	Категория земель	Разрешенное использование по документу	Код вида разрешенного использования (в соответствии с классификатором видов разрешенного использования земельных участков)	Вид использования объектов недвижимости	Площадь	УПКС	КС
3127	Российская Федерация, Республика Северная Осетия-Алания, Правобережный район, г. Беслан, ул. 2-й проезд Бзарова, 20 "а"	Правобережный	15:03:0010507:164	0030020000000 Земли населенных пунктов	Для индивидуального жилищного строительства	13	02:010	368	471,96	173 681,28
3128	Российская Федерация, Республика Северная Осетия-Алания, Правобережный район, г. Беслан, ул. 1-й проезд Бзарова, 7	Правобережный	15:03:0010507:17	0030020000000 Земли населенных пунктов	Индивидуальное жилищное строительство	13	02:010	607	471,96	286 479,72
3129	Российская Федерация, Республика Северная Осетия-Алания, Правобережный район, г. Беслан, ул. 1-й проезд Бзарова, 5	Правобережный	15:03:0010507:18	0030020000000 Земли населенных пунктов	ИЖС	13	02:010	646	471,96	304 886,16
3130	Российская Федерация, Республика Северная Осетия-Алания, Правобережный район, г. Беслан, ул. 1-й проезд Бзарова, 3	Правобережный	15:03:0010507:19	0030020000000 Земли населенных пунктов	Под строительство жилого дома	13	02:010	683	471,96	322 348,68
3131	Российская Федерация, Республика Северная Осетия-Алания, Правобережный район, г. Беслан, ул. 2-й проезд Бзарова, 8	Правобережный	15:03:0010507:2	0030020000000 Земли населенных пунктов	Для эксплуатации дома	13	02:010	1 214	471,96	572 959,44
3132	Российская Федерация, Республика Северная Осетия-Алания, Правобережный район, г. Беслан, ул. 1-й проезд Бзарова, 1	Правобережный	15:03:0010507:20	0030020000000 Земли населенных пунктов	Для строительства жилого дома	13	02:010	877	471,96	413 908,92
3133	Республика Северная Осетия-Алания, р-н Правобережный, г. Беслан, ул. 1-й проезд Бзарова, 12 "а"	Правобережный	15:03:0010507:21	0030020000000 Земли населенных пунктов	Под строительство жилого дома	13	02:010	548	471,96	258 634,08
3134	Республика Северная Осетия-Алания, р-н Правобережный, г Беслан, ул 1-й пр. Бзарова, д 12	Правобережный	15:03:0010507:3	0030020000000 Земли населенных пунктов	Под жилую застройку	13	02:010	610	471,96	287 895,60
3135	Российская Федерация, Республика Северная Осетия-Алания, Правобережный район, г. Беслан, ул. 2-й проезд Бзарова, 2	Правобережный	15:03:0010507:4	0030020000000 Земли населенных пунктов	ИЖС	13	02:010	750	471,96	353 970,00
3136	Российская Федерация, Республика Северная Осетия-Алания, Правобережный район, г. Беслан, ул. 2-й проезд Бзарова, 4	Правобережный	15:03:0010507:5	0030020000000 Земли населенных пунктов	Под строительство индивидуального жилого дома	13	02:010	605	471,96	285 535,80
3137	Российская Федерация, Республика Северная Осетия-Алания, Правобережный район, г. Беслан, ул. 2-й проезд Бзарова, 6	Правобережный	15:03:0010507:6	0030020000000 Земли населенных пунктов	Индивидуальное жилищное строительство	13	02:010	611	471,96	288 367,56
3138	Российская Федерация, Республика Северная Осетия-Алания, Правобережный район, г. Беслан, ул. 2-й проезд Бзарова, 10	Правобережный	15:03:0010507:7	0030020000000 Земли населенных пунктов	Индивидуальное жилищное строительство	13	02:010	622	471,96	293 559,12
3139	Российская Федерация, Республика Северная Осетия-Алания, Правобережный район, г. Беслан, ул. 2-й проезд Бзарова, 12	Правобережный	15:03:0010507:8	0030020000000 Земли населенных пунктов	Индивидуальное жилищное строительство	13	02:010	594	471,96	280 344,24
3140	Российская Федерация, Республика Северная Осетия-Алания, Правобережный район, г. Беслан, ул. 2-й проезд Бзарова, 14	Правобережный	15:03:0010507:9	0030020000000 Земли населенных пунктов	Под строительство жилого дома	13	02:010	625	471,96	294 975,00
3141	Респ. Северная Осетия - Алания, р-н Правобережный, г. Беслан, ул. Хумалатская, 5	Правобережный	15:03:0010508:1	0030020000000 Земли населенных пунктов	Под жилую застройку	13	02:010	624	471,96	294 503,04
3142	Республика Северная Осетия-Алания, р-н Правобережный, г Беслан, ул 1-й проезд Бзарова, 18	Правобережный	15:03:0010508:10	0030020000000 Земли населенных пунктов	Под строительство индивидуального жилого дома	13	02:010	600	471,96	283 176,00
3143	Республика Северная Осетия-Алания, р-н Правобережный, г Беслан, ул 1-й проезд Бзарова, д 20	Правобережный	15:03:0010508:11	0030020000000 Земли населенных пунктов	Для эксплуатации жилого дома и приусадебного участка	13	02:010	708	471,96	334 147,68
3144	Респ. Северная Осетия - Алания, р-н Правобережный, г. Беслан, ул. Хумалатская, дом 1	Правобережный	15:03:0010508:12	0030020000000 Земли населенных пунктов	Для строительства жилого дома	13	02:010	641	471,96	302 526,36
3145	Российская Федерация, Республика Северная Осетия-Алания, Правобережный муниципальный район, Бесланское городское поселение, г. Беслан, ул. Хумалатская, 9	Правобережный	15.03:0010508.148	0030020000000 Земли населенных пунктов	Для индивидуального жилищного строительства	13	02:010	1 124	471,96	530 483,04
3146	Российская Федерация, Республика Северная Осетия-Алания, Правобережный муниципальный район, Бесланское городское поселение, г. Беслан, ул. Хумалатская, 9 "А"	Правобережный	15.03:0010508.149	0030020000000 Земли населенных пунктов	Магазины	4	04:040	105	1 227,11	128 846,55
3147	Респ. Северная Осетия - Алания, р-н Правобережный, г. Беслан, ул. Хумалатская, 11	Правобережный	15:03:0010508:15	0030020000000 Земли населенных пунктов	Под строительство жилого дома	13	02:010	622	471,96	293 559,12
3148	Российская Федерация, Республика Северная Осетия-Алания, р-н Правобережный, г. Беслан, ул. Хумалатская, 15	Правобережный	15:03:0010508:16	0030020000000 Земли населенных пунктов	ИЖС	13	02:010	641	471,96	302 526,36
3149	Республика Северная Осетия-Алания, р-н Правобережный, г Беслан, ул Хумалатская, д 17,19	Правобережный	15:03:0010508:17	0030020000000 Земли населенных пунктов	ИЖС	13	02:010	1 200	471,96	566 352,00
3150	Республика Северная Осетия-Алания, р-н Правобережный, г. Беслан, ул 1-й проезд Бзарова, 14	Правобережный	15:03:0010508:2	0030020000000 Земли населенных пунктов	для строительства жилого дома	13	02:010	637	471,96	300 638,52
3151	Республика Северная Осетия-Алания, р-н Правобережный, г. Беслан, ул. Хумалатская, 44	Правобережный	15:03:0010508:27	0030020000000 Земли населенных пунктов	Для строительства жилого дома	13	02:010	620	471,96	292 615,20
3152	Республика Северная Осетия-Алания, р-н Правобережный, г. Беслан, ул. 1-й проезд Бзарова, 16	Правобережный	15:03:0010508:29	0030020000000 Земли населенных пунктов	Под строительство индивидуального жилого дома	13	02:010	670	471,96	316 213,20
3153	Российская Федерация, Республика Северная Осетия - Алания, Правобережный район, г. Беслан, ул. Хумалатская, 41	Правобережный	15:03:0010508:31	0030020000000 Земли населенных пунктов	Для строительства жилого дома	13	02:010	627	471,96	295 918,92
3154	Республика Северная Осетия-Алания, р-н Правобережный, г. Беслан, ул 1-й проезд Бзарова, 2	Правобережный	15:03:0010508:4	0030020000000 Земли населенных пунктов	Под строительство жилого дома	13	02:010	820	471,96	387 007,20
3155	Республика Северная Осетия-Алания, р-н Правобережный, г Беслан, ул 1-й проезд Бзарова, д 4	Правобережный	15:03:0010508:5	0030020000000 Земли населенных пунктов	Индивидуальное жилищное строительство	13	02:010	790	471,96	372 848,40
3156	Республика Северная Осетия-Алания, р-н Правобережный, г. Беслан, ул. 1-ый проезд Бзарова, 6	Правобережный	15:03:0010508:6	0030020000000 Земли населенных пунктов	Под строительство индивидуального жилого дома	13	02:010	542	471,96	255 802,32
3157	Республика Северная Осетия-Алания, р-н Правобережный, г Беслан, ул 1-й проезд Бзарова, д 8	Правобережный	15:03:0010508:7	0030020000000 Земли населенных пунктов	Для строительства жилого дома	13	02:010	584	471,96	275 624,64
3158	Республика Северная Осетия-Алания, р-н Правобережный, г. Беслан, ул 1-й пр. Бзарова, д 10	Правобережный	15:03:0010508:8	0030020000000 Земли населенных пунктов	Завершение строительства жилого дома	13	02:010	720	471,96	339 811,20
3159	Респ. Северная Осетия - Алания, р-н Правобережный, г. Беслан, ул. Хумалатская, дом 16	Правобережный	15:03:0010509:10	0030020000000 Земли населенных пунктов	ИЖС	13	02:010	569	471,96	268 545,24
3160	Респ. Северная Осетия - Алания, р-н Правобережный, г. Беслан, ул. Хумалатская, дом 18	Правобережный	15:03:0010509:11	0030020000000 Земли населенных пунктов	Для индивидуальной жилой застройки	13	02:010	606	471,96	286 007,76
3161	Российская Федерация, Республика Северная Осетия-Алания, Правобережный район, г. Беслан, ул. Бзарова, 26	Правобережный	15:03:0010509:12	0030020000000 Земли населенных пунктов	Индивидуальное жилищное строительство, магазины	4	04:040	691	1 227,11	847 933,01
3162	Респ. Северная Осетия - Алания, р-н Правобережный, г. Беслан, ул. Бзарова, дом 15а	Правобережный	15:03:0010509:13	0030020000000 Земли населенных пунктов	ИЖС	13	02:010	600	471,96	283 176,00
3163	Респ. Северная Осетия - Алания, р-н Правобережный, г. Беслан, ул. Бзарова, дом 15б	Правобережный	15:03:0010509:14	0030020000000 Земли населенных пунктов	ИЖС	13	02:010	600	471,96	283 176,00
3164	Респ. Северная Осетия - Алания, р-н Правобережный, г. Беслан, ул. Бзарова, дом 13а	Правобережный	15:03:0010509:15	0030020000000 Земли населенных пунктов	ИЖС	13	02:010	600	471,96	283 176,00
3165	Республика Северная Осетия-Алания, р-н Правобережный, г. Беслан, ул. Хумалатская, 2	Правобережный	15:03:0010509:16	0030020000000 Земли населенных пунктов	Для строительства жилого дома	13	02:010	701	471,96	330 843,96
3166	Респ. Северная Осетия - Алания, р-н Правобережный, г. Беслан, ул. Бзарова, дом 9а	Правобережный	15:03:0010509:17	0030020000000 Земли населенных пунктов	ИЖС	13	02:010	600	471,96	283 176,00
3167	Респ. Северная Осетия - Алания, р-н Правобережный, г. Беслан, ул. Бзарова, дом 5б	Правобережный	15:03:0010509:18	0030020000000 Земли населенных пунктов	ИЖС	13	02:010	600	471,96	283 176,00
3168	Северная Осетия - Алания респ, р-н Правобережный, г. Беслан, ул. 6-й проезд Бзарова, 9	Правобережный	15:03:0010509:19	0030020000000 Земли населенных пунктов	Для строительства жилого дома	13	02:010	851	471,96	401 637,96
3169	Респ. Северная Осетия - Алания, р-н Правобережный, г. Беслан, ул. Хумалатская, дом 22	Правобережный	15:03:0010509:2	0030020000000 Земли населенных пунктов	Для эксплуатации дома	13	02:010	1 527	471,96	720 682,92
3170	Респ. Северная Осетия - Алания, р-н Правобережный, г. Беслан, ул. Бзарова, дом 3а	Правобережный	15:03:0010509:20	0030020000000 Земли населенных пунктов	ИЖС	13	02:010	1 200	471,96	566 352,00
3171	Респ. Северная Осетия - Алания, р-н Правобережный, г. Беслан, ул. Бзарова, дом 1-а	Правобережный	15:03:0010509:21	0030020000000 Земли населенных пунктов	Для эксплуатации жилого дома	13	02:010	750	471,96	353 970,00
3172	Респ. Северная Осетия - Алания, р-н Правобережный, г. Беслан, ул. Бзарова, 7-а	Правобережный	15:03:0010509:23	0030020000000 Земли населенных пунктов	Для строительства жилого дома	13	02:010	628	471,96	296 390,88
3173	Республика Северная Осетия-Алания, р-н Правобережный, г Беслан, ул Бзарова, д 36	Правобережный	15:03:0010509:24	0030020000000 Земли населенных пунктов	Для строительства жилого дома	13	02:010	617	471,96	291 199,32
3174	Республика Северная Осетия-Алания, р-н Правобережный, г. Беслан, ул. Хумалатская, 10	Правобережный	15:03:0010509:3	0030020000000 Земли населенных пунктов	Под жилую застройку	13	02:010	600	471,96	283 176,00
3175	Северная Осетия - Алания респ, р-н Правобережный, г. Беслан, ул. Бзарова, 20	Правобережный	15:03:0010509:35	0030020000000 Земли населенных пунктов	Для строительства жилого дома	13	02:010	606	471,96	286 051,68
3176	Северная Осетия - Алания респ, р-н Правобережный, г. Беслан, ул. Бзарова, 22	Правобережный	15:03:0010509:36	0030020000000 Земли населенных пунктов	Для строительства жилого дома	13	02:010	639	471,96	301 582,44
3177	Республика Северная Осетия-Алания, р-н Правобережный, г. Беслан, ул. Бзарова, 12	Правобережный	15:03:0010509:40	0030020000000 Земли населенных пунктов	Под строительство жилого дома	13	02:010	661	471,96	311 965,56
3178	Респ. Северная Осетия - Алания, р-н Правобережный, г. Беслан, ул. Бзарова, 14	Правобережный	15:03:0010509:43	0030020000000 Земли населенных пунктов	Под строительство жилого дома	13	02:010	627	471,96	295 918,92
3179	Российская Федерация, Республика Северная Осетия-Алания, Правобережный Муниципальный район, Бесланское городское поселение, г. Беслан, ул. Бзарова, 6	Правобережный	15:03:0010509:44	0030020000000 Земли населенных пунктов	Под строительство жилого дома	13	02:010	620	471,96	292 615,20
3180	Северная Осетия - Алания респ, р-н Правобережный, г Беслан, ул Хумалатская, дом 4	Правобережный	15:03:0010509:5	0030020000000 Земли населенных пунктов	Для эксплуатации жилого дома	13	02:010	631	471,96	297 806,76
3181	Респ. Северная Осетия - Алания, р-н Правобережный, г. Беслан, ул. Хумалатская, 6	Правобережный	15:03:0010509:6	0030020000000 Земли населенных пунктов	Под строительство жилого дома	13	02:010	605	471,96	285 535,80
3182	Республика Северная Осетия-Алания, р-н Правобережный, г. Беслан, ул. Хумалатская, дом 8	Правобережный	15:03:0010509:7	0030020000000 Земли населенных пунктов	Для завершения строительства дома	13	02:010	517	471,96	244 003,32
3183	Северная Осетия - Алания респ, р-н Правобережный, г Беслан, ул Хумалатская, 14	Правобережный	15:03:0010509:9	0030020000000 Земли населенных пунктов	Для строительства жилого дома	13	02:010	580	471,96	273 736,80

№ п/п	Местоположение ЗУ	Район	Кадастровый номер ЗУ	Категория земель	Разрешенное использование по документу	Код вида разрешенного использования (в соответствии с классификатором видов разрешенного использования земельных участков)	Вид использования объектов недвижимости	Площадь	УПКС	КС
3184	Российская Федерация, Республика Северная Осетия - Алания, Правобережный район, г. Беслан, ул Хумалагская, 43	Правобережный	15:03:0010510:1	003002000000 Земли населенных пунктов	Для эксплуатации жилого дома	13	02:010	621	471,96	293 087,16
3185	Российская Федерация, Республика Северная Осетия - Алания, Правобережный район, г. Беслан, ул. Зильгинская, 16	Правобережный	15:03:0010510:10	003002000000 Земли населенных пунктов	Для строительства жилого дома	13	02:010	652	471,96	307 717,92
3186	Российская Федерация, Республика Северная Осетия - Алания, Правобережный район, г. Беслан, ул. Зильгинская, 18	Правобережный	15:03:0010510:11	003002000000 Земли населенных пунктов	Индивидуальное жилищное строительство	13	02:010	624	471,96	294 503,04
3187	Российская Федерация, Республика Северная Осетия - Алания, Правобережный район, г. Беслан, ул Зильгинская, 20	Правобережный	15:03:0010510:12	003002000000 Земли населенных пунктов	Индивидуальное жилищное строительство	13	02:010	631	471,96	297 806,76
3188	Российская Федерация, Республика Северная Осетия - Алания, Правобережный район, г. Беслан, ул Зильгинская, 22	Правобережный	15:03:0010510:13	003002000000 Земли населенных пунктов	Для содержания жилого дома	13	02:010	601	471,96	283 647,96
3189	Российская Федерация, Республика Северная Осетия - Алания, Правобережный район, г. Беслан, ул. Зильгинская, 24	Правобережный	15:03:0010510:14	003002000000 Земли населенных пунктов	Под строительство жилого дома	13	02:010	823	471,96	388 423,08
3190	Респ. Северная Осетия - Алания, р-н Правобережный, г. Беслан, ул. Хумалагская, дом 23	Правобережный	15:03:0010510:15	003002000000 Земли населенных пунктов	ИЖС	13	02:010	600	471,96	283 176,00
3191	Респ Северная Осетия - Алания, Правобережный р-н, г Беслан, ул Хумалагская 11а	Правобережный	15:03:0010510:159	003002000000 Земли населенных пунктов	Под строительство жилого дома	13	02:010	600	471,96	283 176,00
3192	Респ. Северная Осетия - Алания, р-н Правобережный, г. Беслан, ул. Хумалагская, 21	Правобережный	15:03:0010510:16	003002000000 Земли населенных пунктов	В целях завершения строительства жилого дома	13	02:010	747	471,96	352 554,12
3193	Российская Федерация, Республика Северная Осетия-Алания, Правобережный муниципальный район, г. Беслан, ул. Хумалагская, 25"а"	Правобережный	15:03:0010510:160	003002000000 Земли населенных пунктов	Для строительства жилого дома	13	02:010	722	471,96	340 755,12
3194	Респ. Северная Осетия - Алания, р-н Правобережный, г. Беслан, ул. Хумалагская, дом 19	Правобережный	15:03:0010510:17	003002000000 Земли населенных пунктов	Для строительства жилого дома	13	02:010	1 230	471,96	580 510,80
3195	Респ. Северная Осетия - Алания, р-н Правобережный, г. Беслан, ул. Хумалагская, дом 17	Правобережный	15:03:0010510:18	003002000000 Земли населенных пунктов	ИЖС	13	02:010	600	471,96	283 176,00
3196	Респ. Северная Осетия - Алания, р-н Правобережный, г. Беслан, ул. Хумалагская, дом 15	Правобережный	15:03:0010510:19	003002000000 Земли населенных пунктов	ИЖС	13	02:010	600	471,96	283 176,00
3197	Российская Федерация, Республика Северная Осетия - Алания, Правобережный район, г. Беслан, ул. Хумалагская, 39	Правобережный	15:03:0010510:2	003002000000 Земли населенных пунктов	Под жилую застройку	13	02:010	628	471,96	296 390,88
3198	Республика Северная Осетия-Алания, р-н Правобережный, г. Беслан, ул. Хумалагская, 40	Правобережный	15:03:0010510:20	003002000000 Земли населенных пунктов	Индивидуальное жилищное строительство	13	02:010	600	471,96	283 176,00
3199	Республика Северная Осетия-Алания, р-н Правобережный, г. Беслан, ул. Хумалагская, 1"а"	Правобережный	15:03:0010510:21	003002000000 Земли населенных пунктов	Индивидуальное жилищное строительство	13	02:010	600	471,96	283 176,00
3200	Российская Федерация, Республика Северная Осетия - Алания, Правобережный район, г. Беслан, ул Хумалагская, 33	Правобережный	15:03:0010510:23	003002000000 Земли населенных пунктов	Для строительства жилого дома	13	02:010	683	471,96	322 348,68
3201	Российская Федерация, Республика Северная Осетия - Алания, Правобережный район, г. Беслан, ул. Хумалагская, 31	Правобережный	15:03:0010510:24	003002000000 Земли населенных пунктов	Под строительство жилого дома	13	02:010	634	471,96	299 222,64
3202	Респ. Северная Осетия - Алания, р-н Правобережный, г. Беслан, ул. Хумалагская, дом 3	Правобережный	15:03:0010510:25	003002000000 Земли населенных пунктов	Для индивидуальной жилой застройки	13	02:010	800	471,96	377 568,00
3203	Российская Федерация, Республика Северная Осетия - Алания, Правобережный район, г. Беслан, ул. А.Фидарова, 2	Правобережный	15:03:0010510:26	003002000000 Земли населенных пунктов	Для строительства жилого дома	13	02:010	698	471,96	329 428,08
3204	Российская Федерация, Республика Северная Осетия - Алания, Правобережный район, г. Беслан, ул Хумалагская, 51	Правобережный	15:03:0010510:27	003002000000 Земли населенных пунктов	Для эксплуатации жилого дома	13	02:010	699	471,96	329 900,04
3205	Российская Федерация, Республика Северная Осетия - Алания, Правобережный район, г. Беслан, ул. Зильгинская, 4	Правобережный	15:03:0010510:4	003002000000 Земли населенных пунктов	ИЖС	13	02:010	667	471,96	314 797,32
3206	Российская Федерация, Республика Северная Осетия - Алания, Правобережный район, г. Беслан, ул. Хумалагская, 35	Правобережный	15:03:0010510:47	003002000000 Земли населенных пунктов	Под строительство жилого дома	13	02:010	603	471,96	284 591,88
3207	Российская Федерация, Республика Северная Осетия - Алания, Правобережный район, г. Беслан, ул Зильгинская, 6	Правобережный	15:03:0010510:5	003002000000 Земли населенных пунктов	Под строительство жилого дома	13	02:010	727	471,96	343 114,92
3208	Российская Федерация, Республика Северная Осетия - Алания, Правобережный район, г. Беслан, пер. А.Фидарова, 8	Правобережный	15:03:0010510:6	003002000000 Земли населенных пунктов	Для строительства жилого дома	13	02:010	780	471,96	368 044,68
3209	Российская Федерация, Республика Северная Осетия - Алания, Правобережный район, г. Беслан, ул. Зильгинская, 10	Правобережный	15:03:0010510:7	003002000000 Земли населенных пунктов	Для строительства жилого дома	13	02:010	648	471,96	305 830,08
3210	Российская Федерация, Республика Северная Осетия - Алания, Правобережный район, г. Беслан, ул. Зильгинская, 12	Правобережный	15:03:0010510:8	003002000000 Земли населенных пунктов	Под строительство жилого дома	13	02:010	642	471,96	302 998,32
3211	Российская Федерация, Республика Северная Осетия - Алания, Правобережный район, г. Беслан, ул Зильгинская, 14	Правобережный	15:03:0010510:9	003002000000 Земли населенных пунктов	Для строительства жилого дома	13	02:010	665	471,96	313 853,40
3212	Российская Федерация, Республика Северная Осетия - Алания, Правобережный район, г. Беслан, ул Черняховского, 45	Правобережный	15:03:0010511:1	003002000000 Земли населенных пунктов	ИЖС	13	02:010	585	471,96	276 096,60
3213	Российская Федерация, Республика Северная Осетия - Алания, Правобережный район, г. Беслан, ул. Черняховского, 45"б"	Правобережный	15:03:0010511:13	003002000000 Земли населенных пунктов	Под строительство жилого дома	13	02:010	617	471,96	291 199,32
3214	Российская Федерация, Республика Северная Осетия - Алания, Правобережный район, г. Беслан, ул. Черняховского, 43	Правобережный	15:03:0010511:2	003002000000 Земли населенных пунктов	ИЖС	13	02:010	660	471,96	311 493,60
3215	Российская Федерация, Республика Северная Осетия - Алания, Правобережный район, г. Беслан, ул Черняховского, 41	Правобережный	15:03:0010511:3	003002000000 Земли населенных пунктов	Под строительство жилого дома	13	02:010	684	471,96	322 820,64
3216	Респ. Северная Осетия - Алания, р-н Правобережный, г. Беслан, ул. Черняховского, дом 39	Правобережный	15:03:0010511:4	003002000000 Земли населенных пунктов	ИЖС	13	02:010	600	471,96	283 176,00
3217	Российская Федерация, Республика Северная Осетия - Алания, Правобережный район, г. Беслан, ул. Черняховского, 37	Правобережный	15:03:0010511:5	003002000000 Земли населенных пунктов	Под строительство жилого дома	13	02:010	718	471,96	338 867,28
3218	Респ. Северная Осетия - Алания, р-н Правобережный, г. Беслан, ул. Черняховского, дом 40-А	Правобережный	15:03:0010511:6	003002000000 Земли населенных пунктов	ИЖС	13	02:010	600	471,96	283 176,00
3219	Российская Федерация, Республика Северная Осетия - Алания, Правобережный район, г. Беслан, ул Черняховского, 42-А	Правобережный	15:03:0010511:7	003002000000 Земли населенных пунктов	Для индивидуального жилищного строительства	13	02:010	964	471,96	454 969,44
3220	Российская Федерация, Республика Северная Осетия - Алания, Правобережный район, г. Беслан, ул Черняховского, 44-А	Правобережный	15:03:0010511:8	003002000000 Земли населенных пунктов	Индивидуальное жилищное строительство	13	02:010	954	471,96	450 249,84
3221	Российская Федерация, Республика Северная Осетия - Алания, Правобережный район, г. Беслан, ул. Черняховского, 46-А	Правобережный	15:03:0010511:9	003002000000 Земли населенных пунктов	ИЖС	13	02:010	600	471,96	283 176,00
3222	Российская Федерация, Республика Северная Осетия-Алания, Правобережный район, г. Беслан, ул. Бзарова, 1	Правобережный	15:03:0010512:1	003002000000 Земли населенных пунктов	Для эксплуатации жилого дома	13	02:010	732	471,96	345 474,72
3223	Российская Федерация, Республика Северная Осетия-Алания, Правобережный район, г. Беслан, ул. Бзарова, 19	Правобережный	15:03:0010512:10	003002000000 Земли населенных пунктов	Для эксплуатации жилого дома	13	02:010	608	471,96	286 951,68
3224	Российская Федерация, Республика Северная Осетия-Алания, Правобережный район, г. Беслан, ул. Бзарова, 21	Правобережный	15:03:0010512:11	003002000000 Земли населенных пунктов	Для эксплуатации дома	13	02:010	579	471,96	273 264,84
3225	Российская Федерация, Республика Северная Осетия-Алания, Правобережный район, г. Беслан, ул. Бзарова, 25	Правобережный	15:03:0010512:13	003002000000 Земли населенных пунктов	Для эксплуатации дома	13	02:010	600	471,96	283 176,00
3226	Российская Федерация, Республика Северная Осетия-Алания, Правобережный район, г. Беслан, ул. Северная, 26	Правобережный	15:03:0010512:14	003002000000 Земли населенных пунктов	Под строительство индивидуального жилого дома	13	02:010	658	471,96	310 549,68
3227	Российская Федерация, Республика Северная Осетия-Алания, Правобережный район, г. Беслан, ул. Северная, 24	Правобережный	15:03:0010512:15	003002000000 Земли населенных пунктов	Для эксплуатации дома	13	02:010	621	471,96	293 087,16

№ пп	Местоположение ЗУ	Район	Кадастровый номер ЗУ	Категория земель	Разрешенное использование по документу	Код вида разрешенного использования (в соответствии с классификатором видов разрешенного использования земельных участков)	Вид использования объектов недвижимости	Площадь	УПКС	КС
3228	Российская Федерация, Республика Северная Осетия-Алания, Правобережный район, г. Беслан, ул. Северная, 22	Правобережный	15:03:0010512:16	0030020000000 Земли населенных пунктов	Под строительство жилого дома	13	02:010	701	471,96	330 843,96
3229	Российская Федерация, Республика Северная Осетия-Алания, Правобережный район, г. Беслан, ул. Северная, 20	Правобережный	15:03:0010512:17	0030020000000 Земли населенных пунктов	Под индивидуальное жилищное строительство	13	02:010	672	471,96	317 157,12
3230	Российская Федерация, Республика Северная Осетия-Алания, Правобережный район, г. Беслан, ул. Северная, 18	Правобережный	15:03:0010512:18	0030020000000 Земли населенных пунктов	Для эксплуатации дома	13	02:010	664	471,96	313 381,44
3231	Российская Федерация, Республика Северная Осетия-Алания, Правобережный район, г. Беслан, ул. Северная, 16	Правобережный	15:03:0010512:19	0030020000000 Земли населенных пунктов	Под строительство индивидуального жилого дома	13	02:010	620	471,96	292 615,20
3232	Российская Федерация, Республика Северная Осетия-Алания, Правобережный Муниципальный район, Беславское городское поселение, г. Беслан, ул. Бзарова, 4	Правобережный	15:03:0010512:191	0030020000000 Земли населенных пунктов	Индивидуальное жилищное строительство	13	02:010	395	471,96	186 424,20
3233	Российская Федерация, Республика Северная Осетия-Алания, Правобережный район, г. Беслан, ул. Бзарова, 3	Правобережный	15:03:0010512:2	0030020000000 Земли населенных пунктов	Для эксплуатации дома	13	02:010	664	471,96	313 381,44
3234	Российская Федерация, Республика Северная Осетия-Алания, Правобережный район, г. Беслан, ул. Северная, 14	Правобережный	15:03:0010512:20	0030020000000 Земли населенных пунктов	Для эксплуатации существующего жилого дома	13	02:010	629	471,96	296 862,84
3235	Российская Федерация, Республика Северная Осетия-Алания, Правобережный район, г. Беслан, ул. Северная, 12	Правобережный	15:03:0010512:21	0030020000000 Земли населенных пунктов	Для эксплуатации дома	13	02:010	684	471,96	322 820,64
3236	Российская Федерация, Республика Северная Осетия-Алания, Правобережный район, г. Беслан, ул. Северная, 10	Правобережный	15:03:0010512:22	0030020000000 Земли населенных пунктов	Для эксплуатации дома	13	02:010	708	471,96	334 147,68
3237	Российская Федерация, Республика Северная Осетия-Алания, Правобережный район, г. Беслан, ул. Северная, 8	Правобережный	15:03:0010512:23	0030020000000 Земли населенных пунктов	Под строительство индивидуального жилого дома	13	02:010	607	471,96	286 479,72
3238	Российская Федерация, Республика Северная Осетия-Алания, Правобережный район, г. Беслан, ул. Северная, 6	Правобережный	15:03:0010512:24	0030020000000 Земли населенных пунктов	Для эксплуатации дома	13	02:010	627	471,96	295 918,92
3239	Российская Федерация, Республика Северная Осетия-Алания, Правобережный район, г. Беслан, ул. Северная, 4	Правобережный	15:03:0010512:25	0030020000000 Земли населенных пунктов	Для эксплуатации жилого дома	13	02:010	646	471,96	304 886,16
3240	Российская Федерация, Республика Северная Осетия-Алания, Правобережный район, г. Беслан, ул. Северная, 2	Правобережный	15:03:0010512:26	0030020000000 Земли населенных пунктов	Для эксплуатации дома	13	02:010	740	471,96	349 250,40
3241	Российская Федерация, Республика Северная Осетия-Алания, Правобережный район, г. Беслан, ул. Бзарова, 5	Правобережный	15:03:0010512:3	0030020000000 Земли населенных пунктов	Под строительство нового жилого дома	13	02:010	536	471,96	252 970,56
3242	Российская Федерация, Республика Северная Осетия-Алания, Правобережный район, г. Беслан, ул. Бзарова, 7	Правобережный	15:03:0010512:4	0030020000000 Земли населенных пунктов	Под строительство индивидуального жилого дома	13	02:010	550	471,96	259 578,00
3243	Российская Федерация, Республика Северная Осетия-Алания, Правобережный район, г. Беслан, ул. Бзарова, 9	Правобережный	15:03:0010512:5	0030020000000 Земли населенных пунктов	Под строительство индивидуального жилого дома	13	02:010	612	471,96	288 839,52
3244	Российская Федерация, Республика Северная Осетия-Алания, Правобережный район, г. Беслан, ул. Бзарова, 11	Правобережный	15:03:0010512:6	0030020000000 Земли населенных пунктов	Для эксплуатации существующего жилого дома	13	02:010	618	471,96	291 671,28
3245	Северная Осетия - Алания респ, р-н Правобережный, г. Беслан, ул. Бзарова, 18	Правобережный	15:03:0010512:64	0030020000000 Земли населенных пунктов	Под строительство жилого дома	13	02:010	650	471,96	306 774,00
3246	Российская Федерация, Республика Северная Осетия-Алания, Правобережный район, г. Беслан, ул. Бзарова, 13	Правобережный	15:03:0010512:7	0030020000000 Земли населенных пунктов	Под строительство индивидуального жилого дома	13	02:010	557	471,96	262 881,72
3247	Российская Федерация, Республика Северная Осетия-Алания, Правобережный район, г. Беслан, ул. Бзарова, 23	Правобережный	15:03:0010512:74	0030020000000 Земли населенных пунктов	Под строительство индивидуального жилого дома	13	02:010	600	471,96	283 176,00
3248	Респ. Северная Осетия - Алания, р-н Правобережный, г. Беслан, ул. Бзарова, 24	Правобережный	15:03:0010512:76	0030020000000 Земли населенных пунктов	Под строительство жилого дома	13	02:010	652	471,96	307 717,92
3249	Российская Федерация, Республика Северная Осетия-Алания, Правобережный район, г. Беслан, ул. Бзарова, 15	Правобережный	15:03:0010512:8	0030020000000 Земли населенных пунктов	Для эксплуатации дома	13	02:010	581	471,96	274 208,76
3250	Российская Федерация, Республика Северная Осетия-Алания, Правобережный район, г. Беслан, ул. Бзарова, 17	Правобережный	15:03:0010512:9	0030020000000 Земли населенных пунктов	Для эксплуатации жилого дома	13	02:010	600	471,96	283 176,00
3251	Респ. Северная Осетия - Алания, р-н Правобережный, г. Беслан, ул. Бзарова, дом 37-а	Правобережный	15:03:0010513:1	0030020000000 Земли населенных пунктов	Для строительства индивидуального жилого дома	13	02:010	567	471,96	267 601,32
3252	Респ. Северная Осетия - Алания, р-н Правобережный, г. Беслан, ул. Бзарова, 27 а	Правобережный	15:03:0010513:10	0030020000000 Земли населенных пунктов	Под строительство индивидуального жилого дома	13	02:010	741	471,96	349 722,36
3253	Респ. Северная Осетия - Алания, р-н Правобережный, г. Беслан, ул. Бзарова, дом 29а	Правобережный	15:03:0010513:11	0030020000000 Земли населенных пунктов	ИЖС	13	02:010	645	471,96	304 414,20
3254	Респ. Северная Осетия - Алания, р-н Правобережный, г. Беслан, ул. Хумалагская, дом 30	Правобережный	15:03:0010513:12	0030020000000 Земли населенных пунктов	Для строительства жилого дома	13	02:010	602	471,96	284 119,92
3255	Республика Северная Осетия-Алания, р-н Правобережный, г. Беслан, ул Бзарова, 31 а	Правобережный	15:03:0010513:13	0030020000000 Земли населенных пунктов	Под строительство индивидуального жилого дома	13	02:010	604	471,96	285 063,84
3256	Респ. Северная Осетия - Алания, р-н Правобережный, г. Беслан, ул. Бзарова, 35 а	Правобережный	15:03:0010513:14	0030020000000 Земли населенных пунктов	Индивидуальное жилищное строительство	13	02:010	628	471,96	296 390,88
3257	Респ. Северная Осетия - Алания, р-н Правобережный, г. Беслан, ул. Бзарова, дом 25 б	Правобережный	15:03:0010513:15	0030020000000 Земли населенных пунктов	ИЖС	13	02:010	612	471,96	288 839,52
3258	Респ. Северная Осетия - Алания, р-н Правобережный, г. Беслан, ул. Бзарова, дом 43-а	Правобережный	15:03:0010513:16	0030020000000 Земли населенных пунктов	Под строительство жилого дома	13	02:010	627	471,96	295 918,92
3259	Республика Северная Осетия-Алания, р-н Правобережный, г. Беслан, ул Хумалагская, д. 46	Правобережный	15:03:0010513:17	0030020000000 Земли населенных пунктов	Для индивидуального жилищного строительства	13	02:010	623	471,96	294 031,08
3260	Республика Северная Осетия-Алания, р-н Правобережный, г. Беслан, ул Бзарова, д.45а	Правобережный	15:03:0010513:19	0030020000000 Земли населенных пунктов	Для эксплуатации жилого дома	13	02:010	617	471,96	291 199,32
3261	Республика Северная Осетия-Алания, р-н Правобережный, г. Беслан, ул. Бзарова, д 41а	Правобережный	15:03:0010513:2	0030020000000 Земли населенных пунктов	Под строительство жилого дома	13	02:010	576	471,96	271 848,96
3262	Республика Северная Осетия-Алания, р-н Правобережный, г. Беслан, ул Хумалагская, д. 28	Правобережный	15:03:0010513:20	0030020000000 Земли населенных пунктов	Под строительство жилого дома	13	02:010	694	471,96	327 540,24
3263	Респ. Северная Осетия - Алания, р-н Правобережный, г. Беслан, ул. Хумалагская, дом 36	Правобережный	15:03:0010513:22	0030020000000 Земли населенных пунктов	Под строительство жилого дома	13	02:010	646	471,96	304 886,16
3264	Северная Осетия - Алания респ, р-н Правобережный, г. Беслан, ул. Хумалагская, 40	Правобережный	15:03:0010513:23	0030020000000 Земли населенных пунктов	Под строительство жилого дома	13	02:010	584	471,96	275 624,64
3265	Респ. Северная Осетия - Алания, р-н Правобережный, г. Беслан, ул. Бзарова, дом 41-а	Правобережный	15:03:0010513:3	0030020000000 Земли населенных пунктов	Под жилую застройку	13	02:010	620	471,96	292 615,20
3266	Российская Федерация, Республика Северная Осетия-Алания, Правобережный район, г. Беслан, ул. Хумалагская, 46 "б"	Правобережный	15:03:0010513:38	0030020000000 Земли населенных пунктов	Под строительство индивидуального жилого дома	13	02:010	586	471,96	276 568,56
3267	Республика Северная Осетия-Алания, р-н Правобережный, г. Беслан, ул. Хумалагская, 38	Правобережный	15:03:0010513:39	0030020000000 Земли населенных пунктов	Для индивидуальной жилой застройки	13	02:010	609	471,96	287 423,64
3268	Республика Северная Осетия-Алания, р-н Правобережный, г. Беслан, ул Хумалагская, д. 26	Правобережный	15:03:0010513:4	0030020000000 Земли населенных пунктов	Для строительства жилого дома	13	02:010	647	471,96	305 358,12
3269	Респ. Северная Осетия - Алания, р-н Правобережный, г. Беслан, ул. Хумалагская, дом 32	Правобережный	15:03:0010513:5	0030020000000 Земли населенных пунктов	Для индивидуальной жилой застройки	13	02:010	601	471,96	283 647,96
3270	Респ. Северная Осетия - Алания, р-н Правобережный, г. Беслан, ул. Хумалагская, дом 34	Правобережный	15:03:0010513:6	0030020000000 Земли населенных пунктов	Для строительства жилого дома	13	02:010	586	471,96	276 568,56
3271	Респ. Северная Осетия - Алания, р-н Правобережный, г. Беслан, ул. Хумалагская, 42	Правобережный	15:03:0010513:7	0030020000000 Земли населенных пунктов	Под строительство индивидуального жилого дома	13	02:010	574	471,96	270 905,04
3272	Респ. Северная Осетия - Алания, р-н Правобережный, г. Беслан, ул. Хумалагская, 48	Правобережный	15:03:0010513:9	0030020000000 Земли населенных пунктов	Для строительства жилого дома	13	02:010	606	471,96	286 007,76
3273	Респ. Северная Осетия - Алания, р-н Правобережный, г. Беслан, ул. Хумалагская, дом 67	Правобережный	15:03:0010514:1	0030020000000 Земли населенных пунктов	Для эксплуатации жилого дома	13	02:010	606	471,96	286 007,76
3274	Респ. Северная Осетия - Алания, р-н Правобережный, г. Беслан, ул. Хумалагская, дом 73	Правобережный	15:03:0010514:10	0030020000000 Земли населенных пунктов	Под индивидуальное жилищное строительство	13	02:010	648	471,96	305 830,08
3275	Респ. Северная Осетия - Алания, р-н Правобережный, г. Беслан, ул. Аксарова, дом 37 п	Правобережный	15:03:0010514:16	0030020000000 Земли населенных пунктов	ИЖС	13	02:010	600	471,96	283 176,00
3276	Республика Северная Осетия - Алания, Правобережный район, г. Беслан ул. Зильгинская, 44	Правобережный	15:03:0010514:167	0030020000000 Земли населенных пунктов	Для строительства жилого дома	13	02:010	651	471,96	307 245,96
3277	Респ. Северная Осетия - Алания, Правобережный р-н., г. Беслан, ул Зильгинская	Правобережный	15:03:0010514:169	0030020000000 Земли населенных пунктов	Для объектов жилой застройки	13	02:010	368	471,96	173 681,28
3278	Респ. Северная Осетия - Алания, Правобережный р-н., г. Беслан, ул Зильгинская	Правобережный	15:03:0010514:170	0030020000000 Земли населенных пунктов	Для объектов жилой застройки	13	02:010	292	471,96	137 812,32

№ пп	Местоположение ЗУ	Район	Кадастровый номер ЗУ	Категория земель	Разрешенное использование по документу	Код вида разрешенного использования (в соответствии с классификатором видов разрешенного использования земельных участков)	Вид использования объектов недвижимости	Площадь	УПКС	КС
3279	Респ. Северная Осетия - Алания, р-н Правобережный, г. Беслан, ул. Хумалатская, дом 71	Правобережный	15:03:0010514:2	003002000000 Земли населенных пунктов	Завершение строительства дома	13	02:010	681	471,96	321 404,76
3280	Респ. Северная Осетия - Алания, р-н Правобережный, г. Беслан, ул. Хумалатская, дом 55	Правобережный	15:03:0010514:20	003002000000 Земли населенных пунктов	Для эксплуатации существующего жилого дома	13	02:010	918	471,96	433 259,28
3281	Респ. Северная Осетия - Алания, р-н Правобережный, г. Беслан, ул. Хумалатская, дом 53	Правобережный	15:03:0010514:22	003002000000 Земли населенных пунктов	Для эксплуатации существующего жилого дома	13	02:010	666	471,96	314 325,36
3282	Респ. Северная Осетия - Алания, р-н Правобережный, г. Беслан, ул. Зильгинская, дом 26	Правобережный	15:03:0010514:23	003002000000 Земли населенных пунктов	Для строительства жилого дома	13	02:010	657	471,96	310 077,72
3283	Респ. Северная Осетия - Алания, р-н Правобережный, г. Беслан, ул. Зильгинская, дом 42	Правобережный	15:03:0010514:24	003002000000 Земли населенных пунктов	Для строительства жилого дома	13	02:010	643	471,96	303 470,28
3284	Респ. Северная Осетия - Алания, р-н Правобережный, г. Беслан, ул. Зильгинская, дом 28	Правобережный	15:03:0010514:26	003002000000 Земли населенных пунктов	Для строительства жилого дома	13	02:010	622	471,96	293 559,12
3285	Респ. Северная Осетия - Алания, р-н Правобережный, г. Беслан, ул. Зильгинская, 30	Правобережный	15:03:0010514:3	003002000000 Земли населенных пунктов	Для строительства индивидуального жилого дома	13	02:010	588	471,96	277 512,48
3286	Респ. Северная Осетия - Алания, р-н Правобережный, г. Беслан, ул. Зильгинская, дом 32	Правобережный	15:03:0010514:4	003002000000 Земли населенных пунктов	Для индивидуальной жилой застройки	13	02:010	600	471,96	283 176,00
3287	Республика Северная Осетия-Алания, р-н Правобережный, г. Беслан, ул. Зильгинская, 40"а"	Правобережный	15:03:0010514:41	003002000000 Земли населенных пунктов	Под строительство жилого дома	13	02:010	610	471,96	287 895,60
3288	Республика Северная Осетия-Алания, р-н Правобережный, г. Беслан, ул. Хумалатская, 63	Правобережный	15:03:0010514:46	003002000000 Земли населенных пунктов	Для строительства жилого дома	13	02:010	587	471,96	277 040,52
3289	Респ. Северная Осетия - Алания, р-н Правобережный, г. Беслан, ул. Хумалатская, 61	Правобережный	15:03:0010514:47	003002000000 Земли населенных пунктов	Под строительство жилого дома	13	02:010	589	471,96	277 984,44
3290	Респ. Северная Осетия - Алания, р-н Правобережный, г. Беслан, ул. Хумалатская, 59	Правобережный	15:03:0010514:48	003002000000 Земли населенных пунктов	Для строительства жилого дома	13	02:010	656	471,96	309 605,76
3291	Респ. Северная Осетия - Алания, р-н Правобережный, г. Беслан, ул. Зильгинская, дом 34	Правобережный	15:03:0010514:5	003002000000 Земли населенных пунктов	Для строительства жилого дома	13	02:010	643	471,96	303 470,28
3292	Респ. Северная Осетия - Алания, р-н Правобережный, г. Беслан, ул. Зильгинская, 36	Правобережный	15:03:0010514:6	003002000000 Земли населенных пунктов	Для строительства жилого дома	13	02:010	635	471,96	299 694,60
3293	Респ. Северная Осетия - Алания, р-н Правобережный, г. Беслан, ул. Зильгинская, дом 38	Правобережный	15:03:0010514:7	003002000000 Земли населенных пунктов	Для строительства жилого дома	13	02:010	610	471,96	287 895,60
3294	Северная Осетия - Алания респ, р-н Правобережный, г Беслан, ул Зильгинская, дом 40	Правобережный	15:03:0010514:8	003002000000 Земли населенных пунктов	Для строительства жилого дома	13	02:010	626	471,96	295 446,96
3295	Респ. Северная Осетия - Алания, р-н Правобережный, г. Беслан, ул. Зильгинская, дом 46	Правобережный	15:03:0010514:9	003002000000 Земли населенных пунктов	Под строительство жилого дома	13	02:010	728	471,96	343 586,88
3296	Российская Федерация, Республика Северная Осетия-Алания, Правобережный район. г. Беслан, ул. Черняховского, 35	Правобережный	15:03:0010515:1	003002000000 Земли населенных пунктов	Строительство жилого дома	13	02:010	607	471,96	286 479,72
3297	Российская Федерация, Республика Северная Осетия-Алания, Правобережный район. г. Беслан, ул. Черняховского, 38	Правобережный	15:03:0010515:12	003002000000 Земли населенных пунктов	Для индивидуальной жилой застройки	13	02:010	299	471,96	141 116,04
3298	Российская Федерация. Республика Северная Осетия-Алания. Правобережный район, г. Беслан. ул. Черняховского, 38 "а"	Правобережный	15:03:0010515:14	003002000000 Земли населенных пунктов	Под строительство жилого дома	13	02:010	458	471,96	216 157,68
3299	Российская Федерация. Республика Северная Осетия-Алания. Правобережный район, г. Беслан. ул. Черняховского, 38	Правобережный	15:03:0010515:15	003002000000 Земли населенных пунктов	Под строительство жилого дома	13	02:010	468	471,96	220 877,28
3300	Российская Федерация, Республика Северная Осетия-Алания, Правобережный район. г. Беслан, ул. Черняховского, 33	Правобережный	15:03:0010515:2	003002000000 Земли населенных пунктов	Под строительство жилого дома	13	02:010	561	471,96	264 769,56
3301	Российская Федерация, Республика Северная Осетия-Алания, Правобережный район. г. Беслан, ул. Черняховского, 31	Правобережный	15:03:0010515:3	003002000000 Земли населенных пунктов	Под строительство жилого дома	13	02:010	568	471,96	268 073,28
3302	Российская Федерация. Республика Северная Осетия-Алания. Правобережный район, г. Беслан. ул. Черняховского, 29	Правобережный	15:03:0010515:4	003002000000 Земли населенных пунктов	Для возведения жилого одноэтажного кирпичного дома	13	02:010	599	471,96	282 704,04
3303	Российская Федерация. Республика Северная Осетия-Алания. Правобережный район, г. Беслан. ул. Черняховского, 32	Правобережный	15:03:0010515:5	003002000000 Земли населенных пунктов	Индивидуальное жилищное строительство	13	02:010	838	471,96	395 502,48
3304	Российская Федерация, Республика Северная Осетия-Алания, Правобережный район. г. Беслан, ул. Черняховского, 34	Правобережный	15:03:0010515:6	003002000000 Земли населенных пунктов	Для индивидуального жилищного строительства	13	02:010	816	471,96	385 119,36
3305	Российская Федерация, Республика Северная Осетия-Алания, Правобережный район. г. Беслан, ул. Черняховского, 36	Правобережный	15:03:0010515:7	003002000000 Земли населенных пунктов	Под строительство жилого дома	13	02:010	903	471,96	426 179,88
3306	Респ. Северная Осетия - Алания, р-н Правобережный, г. Беслан, ул. Дзержинского, 2	Правобережный	15:03:0010516:1	003002000000 Земли населенных пунктов	Для эксплуатации дома	13	02:010	834	471,96	393 614,64
3307	Республика Северная Осетия-Алания, р-н Правобережный, г Беслан, ул Северная, 13	Правобережный	15:03:0010516:10	003002000000 Земли населенных пунктов	Индивидуальное жилищное строительство	13	02:010	579	471,96	273 264,84
3308	Респ. Северная Осетия - Алания, р-н Правобережный, г. Беслан, ул. Северная, дом 15	Правобережный	15:03:0010516:11	003002000000 Земли населенных пунктов	ИЖС	13	02:010	634	471,96	299 222,64
3309	Респ. Северная Осетия - Алания, р-н Правобережный, г. Беслан, ул. Северная, 17	Правобережный	15:03:0010516:12	003002000000 Земли населенных пунктов	Под строительство индивидуального жилого дома	13	02:010	568	471,96	268 073,28
3310	Респ. Северная Осетия - Алания, р-н Правобережный, г. Беслан, ул. Северная, 19	Правобережный	15:03:0010516:13	003002000000 Земли населенных пунктов	Индивидуальное жилищное строительство	13	02:010	602	471,96	284 119,92
3311	Респ. Северная Осетия - Алания, р-н Правобережный, г. Беслан, ул. Северная, дом 21	Правобережный	15:03:0010516:14	003002000000 Земли населенных пунктов	Для возведения жилого одноэтажного дома	13	02:010	598	471,96	282 232,08
3312	Респ. Северная Осетия - Алания, р-н Правобережный, г. Беслан, ул. Менделеева, дом 13	Правобережный	15:03:0010516:15	003002000000 Земли населенных пунктов	Под строительство индивидуального жилого дома	13	02:010	553	471,96	260 993,88
3313	Северная Осетия - Алания респ, р-н Правобережный, г. Беслан, ул. Менделеева, 11	Правобережный	15:03:0010516:16	003002000000 Земли населенных пунктов	Для эксплуатации жилого дома	13	02:010	298	471,96	140 644,08
3314	Респ. Северная Осетия - Алания, р-н Правобережный, г. Беслан, ул. Дзержинского, 20	Правобережный	15:03:0010516:17	003002000000 Земли населенных пунктов	Для индивидуального жилищного строительства	13	02:010	586	471,96	276 568,56
3315	Респ. Северная Осетия - Алания, р-н Правобережный, г. Беслан, ул. Дзержинского, дом 18	Правобережный	15:03:0010516:18	003002000000 Земли населенных пунктов	Эксплуатация жилого дома	13	02:010	611	471,96	288 367,56
3316	Респ. Северная Осетия - Алания, р-н Правобережный, г. Беслан, ул. Дзержинского, 16	Правобережный	15:03:0010516:19	003002000000 Земли населенных пунктов	Для индивидуального жилищного строительства	13	02:010	639	471,96	301 582,44
3317	Респ. Северная Осетия - Алания, р-н Правобережный, г. Беслан, ул. Черняховского, дом 8	Правобережный	15:03:0010516:2	003002000000 Земли населенных пунктов	Для эксплуатации жилого дома	13	02:010	676	471,96	319 044,96
3318	Республика Северная Осетия-Алания, р-н Правобережный, г. Беслан, ул. Дзержинского, 14	Правобережный	15:03:0010516:20	003002000000 Земли населенных пунктов	Под строительство индивидуального жилого дома	13	02:010	577	471,96	272 320,92
3319	Респ. Северная Осетия - Алания, р-н Правобережный, г. Беслан, ул. Дзержинского, дом 12	Правобережный	15:03:0010516:21	003002000000 Земли населенных пунктов	ИЖС	13	02:010	593	471,96	279 872,28
3320	Респ. Северная Осетия - Алания, р-н Правобережный, г. Беслан, ул. Дзержинского, дом 10	Правобережный	15:03:0010516:22	003002000000 Земли населенных пунктов	ИЖС	13	02:010	588	471,96	277 512,48
3321	Респ. Северная Осетия - Алания, р-н Правобережный, г. Беслан, ул. Дзержинского, 8	Правобережный	15:03:0010516:23	003002000000 Земли населенных пунктов	Индивидуальное жилищное строительство	13	02:010	593	471,96	279 872,28
3322	Респ. Северная Осетия - Алания, р-н Правобережный, г. Беслан, ул. Дзержинского, 6	Правобережный	15:03:0010516:24	003002000000 Земли населенных пунктов	Индивидуальное жилищное строительство	13	02:010	687	471,96	324 236,52
3323	Респ. Северная Осетия - Алания, р-н Правобережный, г. Беслан, ул. Дзержинского, дом 4	Правобережный	15:03:0010516:25	003002000000 Земли населенных пунктов	Эксплуатация жилого дома	13	02:010	652	471,96	307 717,92
3324	Респ. Северная Осетия - Алания, р-н Правобережный, г. Беслан, ул. Дзержинского, 22	Правобережный	15:03:0010516:3	003002000000 Земли населенных пунктов	В целях завершения строительства жилого дома	13	02:010	266	471,96	125 541,36
3325	Респ. Северная Осетия - Алания, р-н Правобережный, г. Беслан, ул. Северная, 1	Правобережный	15:03:0010516:4	003002000000 Земли населенных пунктов	Индивидуальное жилищное строительство	13	02:010	587	471,96	277 040,52
3326	Респ. Северная Осетия - Алания, р-н Правобережный, г. Беслан, ул. Северная, дом 3	Правобережный	15:03:0010516:5	003002000000 Земли населенных пунктов	ИЖС	13	02:010	643	471,96	303 470,28
3327	Республика Северная Осетия-Алания, р-н Правобережный, г. Беслан, ул. Северная, 5	Правобережный	15:03:0010516:6	003002000000 Земли населенных пунктов	Индивидуальное жилищное строительство	13	02:010	713	471,96	336 507,48
3328	Респ. Северная Осетия - Алания, р-н Правобережный, г. Беслан, ул. Северная, дом 7	Правобережный	15:03:0010516:7	003002000000 Земли населенных пунктов	ИЖС	13	02:010	604	471,96	285 063,84
3329	Респ. Северная Осетия - Алания, р-н Правобережный, г. Беслан, ул. Северная, дом 9	Правобережный	15:03:0010516:8	003002000000 Земли населенных пунктов	ИЖС	13	02:010	604	471,96	285 063,84
3330	Респ. Северная Осетия - Алания, р-н Правобережный, г. Беслан, ул. Северная, дом 11	Правобережный	15:03:0010516:9	003002000000 Земли населенных пунктов	ИЖС	13	02:010	597	471,96	281 760,12
3331	Республика Северная Осетия-Алания, р-н Правобережный, г Беслан, ул Бзарова, д 37	Правобережный	15:03:0010517:1	003002000000 Земли населенных пунктов	Для эксплуатации жилого дома	13	02:010	573	471,96	270 433,08
3332	Респ. Северная Осетия - Алания, р-н Правобережный, г. Беслан, ул. Бзарова, 43	Правобережный	15:03:0010517:10	003002000000 Земли населенных пунктов	Для эксплуатации дома	13	02:010	611	471,96	288 367,56

№ п/п	Местоположение ЗУ	Район	Кадастровый номер ЗУ	Категория земель	Разрешенное использование по документу	Код вида разрешенного использования (в соответствии с классификатором видов разрешенного использования земельных участков)	Вид использования объектов недвижимости	Площадь	УПКС	КС
3333	Северная Осетия - Алания респ, р-н Правобережный, г. Беслан, ул. Бзарова, 45	Правобережный	15:03:0010517:11	0030020000000 Земли населенных пунктов	Под строительство индивидуального жилого дома	13	02:0:10	544	471,96	256 746,24
3334	Респ. Северная Осетия - Алания, р-н Правобережный, г. Беслан, ул. Бзарова, дом 47	Правобережный	15:03:0010517:12	0030020000000 Земли населенных пунктов	Эксплуатация жилого дома	13	02:0:10	589	471,96	277 984,44
3335	Респ. Северная Осетия - Алания, р-н Правобережный, г. Беслан, ул. Бзарова, дом 49	Правобережный	15:03:0010517:13	0030020000000 Земли населенных пунктов	Для возведения жилого одноэтажного кирпичного дома	13	02:0:10	585	471,96	276 096,60
3336	Российская Федерация, Республика Северная Осетия-Алания, Правобережный район, г. Беслан, ул. Бзарова, 51	Правобережный	15:03:0010517:14	0030020000000 Земли населенных пунктов	Для эксплуатации дома	13	02:0:10	694	471,96	327 540,24
3337	Респ. Северная Осетия - Алания, р-н Правобережный, г. Беслан, ул. Северная, дом 52	Правобережный	15:03:0010517:15	0030020000000 Земли населенных пунктов	Для эксплуатации дома	13	02:0:10	700	471,96	330 372,00
3338	Российская Федерация, Республика Северная Осетия-Алания, Правобережный муниципальный район, г. Беслан, ул. Северная, 50	Правобережный	15:03:0010517:16	0030020000000 Земли населенных пунктов	Для эксплуатации дома	13	02:0:10	599	471,96	282 704,04
3339	Респ. Северная Осетия - Алания, р-н Правобережный, г. Беслан, ул. Северная, дом 48	Правобережный	15:03:0010517:17	0030020000000 Земли населенных пунктов	Для эксплуатации дома	13	02:0:10	603	471,96	284 591,88
3340	Респ. Северная Осетия - Алания, р-н Правобережный, г. Беслан, ул. Северная, дом 46	Правобережный	15:03:0010517:18	0030020000000 Земли населенных пунктов	Для эксплуатации дома	13	02:0:10	590	471,96	278 456,40
3341	Респ. Северная Осетия - Алания, р-н Правобережный, г. Беслан, ул. Северная, дом 44	Правобережный	15:03:0010517:19	0030020000000 Земли населенных пунктов	Для эксплуатации дома	13	02:0:10	732	471,96	345 474,72
3342	Российская Федерация, Республика Северная Осетия-Алания, Правобережный район, г. Беслан, ул. Бзарова, 77	Правобережный	15:03:0010517:2	0030020000000 Земли населенных пунктов	Для эксплуатации дома	13	02:0:10	618	471,96	291 671,28
3343	Респ. Северная Осетия - Алания, р-н Правобережный, г. Беслан, ул. Северная, дом 42	Правобережный	15:03:0010517:20	0030020000000 Земли населенных пунктов	Для эксплуатации жилого дома	13	02:0:10	650	471,96	306 774,00
3344	Респ. Северная Осетия - Алания, р-н Правобережный, г. Беслан, ул. Северная, дом 40	Правобережный	15:03:0010517:21	0030020000000 Земли населенных пунктов	Для эксплуатации дома	13	02:0:10	700	471,96	330 372,00
3345	Респ. Северная Осетия - Алания, р-н Правобережный, г. Беслан, ул. Северная, дом 38	Правобережный	15:03:0010517:22	0030020000000 Земли населенных пунктов	Для эксплуатации дома	13	02:0:10	638	471,96	301 110,48
3346	Респ. Северная Осетия - Алания, р-н Правобережный, г. Беслан, ул. Северная, дом 36	Правобережный	15:03:0010517:23	0030020000000 Земли населенных пунктов	Для эксплуатации дома	13	02:0:10	618	471,96	291 671,28
3347	Респ. Северная Осетия - Алания, р-н Правобережный, г. Беслан, ул. Северная, дом 34	Правобережный	15:03:0010517:24	0030020000000 Земли населенных пунктов	Для эксплуатации дома	13	02:0:10	670	471,96	316 213,20
3348	Респ. Северная Осетия - Алания, р-н Правобережный, г. Беслан, ул. Северная, дом 32	Правобережный	15:03:0010517:25	0030020000000 Земли населенных пунктов	Под строительство индивидуального жилого дома	13	02:0:10	605	471,96	285 535,80
3349	Респ. Северная Осетия - Алания, р-н Правобережный, г. Беслан, ул. Северная, дом 30	Правобережный	15:03:0010517:26	0030020000000 Земли населенных пунктов	Для возведения жилого одноэтажного кирпичного дома	13	02:0:10	645	471,96	304 414,20
3350	Северная Осетия - Алания респ, р-н Правобережный, г. Беслан, ул. Северная, 28	Правобережный	15:03:0010517:27	0030020000000 Земли населенных пунктов	Под строительство индивидуального жилого дома	13	02:0:10	712	471,96	336 035,52
3351	Респ. Северная Осетия - Алания, р-н Правобережный, г. Беслан, ул. Бзарова, дом 27	Правобережный	15:03:0010517:3	0030020000000 Земли населенных пунктов	Для эксплуатации дома	13	02:0:10	609	471,96	287 423,64
3352	Респ. Северная Осетия - Алания, р-н Правобережный, г. Беслан, ул. Бзарова, дом 29	Правобережный	15:03:0010517:4	0030020000000 Земли населенных пунктов	Для эксплуатации дома	13	02:0:10	565	471,96	266 657,40
3353	Респ. Северная Осетия - Алания, р-н Правобережный, г. Беслан, ул. Бзарова, дом 31	Правобережный	15:03:0010517:5	0030020000000 Земли населенных пунктов	Для эксплуатации дома	13	02:0:10	579	471,96	273 264,84
3354	Респ. Северная Осетия - Алания, р-н Правобережный, г. Беслан, ул. Бзарова, 33	Правобережный	15:03:0010517:6	0030020000000 Земли населенных пунктов	Под строительство индивидуального жилого дома	13	02:0:10	605	471,96	285 535,80
3355	Северная Осетия - Алания респ, р-н Правобережный, г Беслан, ул Бзарова, 35	Правобережный	15:03:0010517:7	0030020000000 Земли населенных пунктов	Для эксплуатации жилого дома	13	02:0:10	621	471,96	293 087,16
3356	Северная Осетия - Алания респ, р-н Правобережный, г Беслан, ул Бзарова, 39	Правобережный	15:03:0010517:8	0030020000000 Земли населенных пунктов	Для эксплуатации дома	13	02:0:10	592	471,96	279 400,32
3357	Респ. Северная Осетия - Алания, р-н Правобережный, г. Беслан, ул. Бзарова, дом 41	Правобережный	15:03:0010517:9	0030020000000 Земли населенных пунктов	Для эксплуатации дома	13	02:0:10	583	471,96	276 096,60
3358	Российская Федерация, Республика Северная Осетия-Алания, Правобережный район, г. Беслан, ул. Бзарова, 63"а"	Правобережный	15:03:0010518:1	0030020000000 Земли населенных пунктов	Под жилую застройку Индивидуальную	13	02:0:10	616	471,96	290 727,36
3359	Российская Федерация, Республика Северная Осетия-Алания, Правобережный район, г. Беслан, ул. Бзарова, 69	Правобережный	15:03:0010518:10	0030020000000 Земли населенных пунктов	Под строительство индивидуального жилого дома	13	02:0:10	649	471,96	306 302,04
3360	Российская Федерация, Республика Северная Осетия-Алания, Правобережный район, г. Беслан, ул. Бзарова, 67"а"	Правобережный	15:03:0010518:11	0030020000000 Земли населенных пунктов	ИЖС	13	02:0:10	612	471,96	288 839,52
3361	Российская Федерация, Республика Северная Осетия-Алания, Правобережный район, г. Беслан, ул. Бзарова, 65"а"	Правобережный	15:03:0010518:12	0030020000000 Земли населенных пунктов	ИЖС	13	02:0:10	703	471,96	331 787,88
3362	Российская Федерация, Республика Северная Осетия-Алания, Правобережный район, г. Беслан, ул. Бзарова, 62	Правобережный	15:03:0010518:13	0030020000000 Земли населенных пунктов	Для строительства жилого дома	13	02:0:10	644	471,96	303 942,24
3363	Российская Федерация, Республика Северная Осетия-Алания, Правобережный район, г. Беслан, ул. Бзарова, 60	Правобережный	15:03:0010518:14	0030020000000 Земли населенных пунктов	Под строительство индивидуального жилого дома	13	02:0:10	605	471,96	285 535,80
3364	Российская Федерация, Республика Северная Осетия-Алания, Правобережный район, г. Беслан, ул. Хумалагкая, 48	Правобережный	15:03:0010518:15	0030020000000 Земли населенных пунктов	Для содержания и эксплуатации жилого дома	13	02:0:10	646	471,96	304 886,16
3365	Российская Федерация, Республика Северная Осетия-Алания, Правобережный район, г. Беслан, ул. Бзарова, 52	Правобережный	15:03:0010518:16	0030020000000 Земли населенных пунктов	Под строительство индивидуального жилого дома	13	02:0:10	559	471,96	263 825,64
3366	Российская Федерация, Республика Северная Осетия-Алания, Правобережный район, г. Беслан, ул. Хумалагкая, 64	Правобережный	15:03:0010518:17	0030020000000 Земли населенных пунктов	Для строительства жилого дома	13	02:0:10	611	471,96	288 367,56
3367	Российская Федерация, Республика Северная Осетия-Алания, Правобережный район, г. Беслан, ул. Хумалагкая, 66	Правобережный	15:03:0010518:18	0030020000000 Земли населенных пунктов	Для эксплуатации существующего жилого дома	13	02:0:10	576	471,96	271 848,96
3368	Российская Федерация, Республика Северная Осетия-Алания, Правобережный район, г. Беслан, ул. Бзарова, 57"а"	Правобережный	15:03:0010518:19	0030020000000 Земли населенных пунктов	Для строительства жилого дома	13	02:0:10	619	471,96	292 143,24
3369	Российская Федерация, Республика Северная Осетия-Алания, Правобережный район, г. Беслан, ул. Бзарова, 73	Правобережный	15:03:0010518:20	0030020000000 Земли населенных пунктов	Под строительство индивидуального жилого дома	13	02:0:10	676	471,96	319 044,96
3370	Российская Федерация, Республика Северная Осетия-Алания, Правобережный район, г. Беслан, ул. Хумалагкая, 50	Правобережный	15:03:0010518:4	0030020000000 Земли населенных пунктов	ИЖС	13	02:0:10	647	471,96	305 358,12
3371	Респ. Северная Осетия - Алания, р-н Правобережный, г. Беслан, ул. Хумалагкая, дом 54	Правобережный	15:03:0010518:5	0030020000000 Земли населенных пунктов	ИЖС	13	02:0:10	600	471,96	283 176,00
3372	Российская Федерация, Республика Северная Осетия-Алания, Правобережный район, г. Беслан, ул. Хумалагкая, 74	Правобережный	15:03:0010518:52	0030020000000 Земли населенных пунктов	Под строительство жилого дома	13	02:0:10	642	471,96	302 998,32
3373	Российская Федерация, Республика Северная Осетия-Алания, Правобережный район, г. Беслан, ул. Хумалагкая, 60	Правобережный	15:03:0010518:56	0030020000000 Земли населенных пунктов	Под строительство индивидуального жилого дома	13	02:0:10	599	471,96	282 704,04
3374	Респ. Северная Осетия - Алания, р-н Правобережный, г. Беслан, ул. Хумалагкая, дом 56	Правобережный	15:03:0010518:6	0030020000000 Земли населенных пунктов	ИЖС	13	02:0:10	640	471,96	302 054,40
3375	Российская Федерация, Республика Северная Осетия-Алания, Правобережный район, г. Беслан, ул. Хумалагкая, 78 "а"	Правобережный	15:03:0010518:60	0030020000000 Земли населенных пунктов	Для строительства жилого дома	13	02:0:10	647	471,96	305 358,12
3376	Российская Федерация, Республика Северная Осетия-Алания, Правобережный район, г. Беслан, ул. Хумалагкая, 62	Правобережный	15:03:0010518:61	0030020000000 Земли населенных пунктов	Строительство жилого дома	13	02:0:10	617	471,96	291 199,32
3377	Российская Федерация, Республика Северная Осетия-Алания, Правобережный район, г. Беслан, ул. Хумалагкая, 48 "а"	Правобережный	15:03:0010518:64	0030020000000 Земли населенных пунктов	Под строительство индивидуального жилого дома	13	02:0:10	587	471,96	277 040,52
3378	Российская Федерация, Республика Северная Осетия-Алания, Правобережный район, г. Беслан, ул. Бзарова, 71	Правобережный	15:03:0010518:65	0030020000000 Земли населенных пунктов	Для индивидуального жилищного строительства	13	02:0:10	688	471,96	324 708,48
3379	Российская Федерация, Республика Северная Осетия-Алания, Правобережный район, г. Беслан, ул. Бзарова, 75	Правобережный	15:03:0010518:7	0030020000000 Земли населенных пунктов	Индивидуальное жилищное строительство	13	02:0:10	594	471,96	280 344,24
3380	Респ. Северная Осетия - Алания, р-н Правобережный, г. Беслан, ул. Хумалагкая, дом 70а	Правобережный	15:03:0010518:8	0030020000000 Земли населенных пунктов	ИЖС	13	02:0:10	618	471,96	291 671,28
3381	Респ. Северная Осетия - Алания, р-н Правобережный, г. Беслан, ул. Хумалагкая, дом 71а	Правобережный	15:03:0010518:9	0030020000000 Земли населенных пунктов	ИЖС	13	02:0:10	632	471,96	298 278,72
3382	Российская Федерация, Республика Северная Осетия - Алания, Правобережный район, г. Беслан, ул Эльтонская, 58	Правобережный	15:03:0010519:10	0030020000000 Земли населенных пунктов	ИЖС	13	02:0:10	511	471,96	241 171,56

№ п/п	Местоположение ЗУ	Район	Кадастровый номер ЗУ	Категория земель	Разрешенное использование по документу	Код вида разрешенного использования (в соответствии с классификатором видов разрешенного использования земельных участков)	Вид использования объектов недвижимости	Площадь	УПКС	КС
3383	Российская Федерация, Республика Северная Осетия - Алания, Правобережный район, г. Беслан, ул Эльтинская, 62	Правобережный	15:03:0010519:12	0030020000000 Земли населенных пунктов	Под строительство жилого дома	13	02:010	642	471,96	302 998,32
3384	Российская Федерация, Республика Северная Осетия - Алания, Правобережный район, г. Беслан, ул. Эльтинская, 64	Правобережный	15:03:0010519:13	0030020000000 Земли населенных пунктов	Для строительства жилого дома	13	02:010	541	471,96	255 330,36
3385	Российская Федерация, Республика Северная Осетия - Алания, Правобережный район, г. Беслан, ул. Эльтинская, 66	Правобережный	15:03:0010519:14	0030020000000 Земли населенных пунктов	Для строительства жилого дома	13	02:010	756	471,96	356 801,76
3386	Российская Федерация, Республика Северная Осетия - Алания, Правобережный район, г. Беслан, ул Хумалагская, 81	Правобережный	15:03:0010519:15	0030020000000 Земли населенных пунктов	Под строительство жилого дома	13	02:010	628	471,96	296 390,88
3387	Респ. Северная Осетия - Алания, р-н Правобережный, г. Беслан, ул. Эльтинская, 72	Правобережный	15:03:0010519:16	0030020000000 Земли населенных пунктов	Индивидуальное жилищное строительство	13	02:010	900	471,96	424 764,00
3388	Республика Северная Осетия - Алания, Правобережный район, г. Беслан, ул. А.Фидарова, 49	Правобережный	15:03:0010519:165	0030020000000 Земли населенных пунктов	Под строительство жилого дома	13	02:010	627	471,96	295 918,92
3389	Российская Федерация, Республика Северная Осетия - Алания, Правобережный район, г. Беслан, ул. Хумалагская, 91	Правобережный	15:03:0010519:17	0030020000000 Земли населенных пунктов	Для эксплуатации жилого дома	13	02:010	954	471,96	450 249,84
3390	Респ. Северная Осетия - Алания, р-н Правобережный, г. Беслан, ул. Хумалагская, 69	Правобережный	15:03:0010519:18	0030020000000 Земли населенных пунктов	Для завершения строительства жилого дома	13	02:010	677	471,96	319 516,92
3391	Российская Федерация, Республика Северная Осетия - Алания, Правобережный район, г. Беслан, ул Эльтинская, 52	Правобережный	15:03:0010519:2	0030020000000 Земли населенных пунктов	Под жилую застройку	13	02:010	602	471,96	284 119,92
3392	Респ. Северная Осетия - Алания, р-н Правобережный, г. Беслан, ул. Хумалагская, дом 65	Правобережный	15:03:0010519:20	0030020000000 Земли населенных пунктов	ИЖС	13	02:010	540	471,96	254 858,40
3393	Респ. Северная Осетия - Алания, р-н Правобережный, г. Беслан, ул. Хумалагская, 57	Правобережный	15:03:0010519:21	0030020000000 Земли населенных пунктов	Под строительство жилого дома	13	02:010	620	471,96	292 615,20
3394	Российская Федерация, Республика Северная Осетия - Алания, Правобережный район, г. Беслан, ул Хумалагская, 83	Правобережный	15:03:0010519:22	0030020000000 Земли населенных пунктов	Под строительство жилого дома	13	02:010	605	471,96	285 535,80
3395	Российская Федерация, Республика Северная Осетия - Алания, Правобережный район, г. Беслан, ул Хумалагская, 107	Правобережный	15:03:0010519:23	0030020000000 Земли населенных пунктов	Малоэтажная жилая застройка (индивидуальное жилищное строительство)	13	02:010	641	471,96	302 526,36
3396	Российская Федерация, Республика Северная Осетия - Алания, Правобережный район, г. Беслан, ул. Хумалагская, 79	Правобережный	15:03:0010519:24	0030020000000 Земли населенных пунктов	Для строительства жилого дома	13	02:010	620	471,96	292 615,20
3397	Российская Федерация, Республика Северная Осетия - Алания, Правобережный район, г. Беслан, ул. Хумалагская, 95А	Правобережный	15:03:0010519:25	0030020000000 Земли населенных пунктов	Для строительства жилого дома	13	02:010	943	471,96	445 058,28
3398	Российская Федерация, Республика Северная Осетия - Алания, Правобережный район, г. Беслан, ул Хумалагская, 77	Правобережный	15:03:0010519:3	0030020000000 Земли населенных пунктов	Для эксплуатации жилого дома	13	02:010	580	471,96	273 736,80
3399	Республика Северная Осетия-Алания, р-н Правобережный, г. Беслан, ул А.Фидарова, д.54	Правобережный	15:03:0010519:4	0030020000000 Земли населенных пунктов	Под жилую застройку	13	02:010	676	471,96	319 044,96
3400	Российская Федерация, Республика Северная Осетия - Алания, Правобережный район, г. Беслан, ул. Хумалагская, 87	Правобережный	15:03:0010519:44	0030020000000 Земли населенных пунктов	Для строительства жилого дома	13	02:010	702	471,96	331 315,92
3401	Российская Федерация, Республика Северная Осетия - Алания, Правобережный район, г. Беслан, ул. Хумалагская, 89	Правобережный	15:03:0010519:45	0030020000000 Земли населенных пунктов	Под строительство жилого дома	13	02:010	662	471,96	312 437,52
3402	Российская Федерация, Республика Северная Осетия - Алания, Правобережный район, г. Беслан, ул Хумалагская, 75	Правобережный	15:03:0010519:47	0030020000000 Земли населенных пунктов	Под строительство индивидуального жилого дома	13	02:010	615	471,96	290 255,40
3403	Российская Федерация, Республика Северная Осетия - Алания, Правобережный район, г. Беслан, ул Хумалагская, 85	Правобережный	15:03:0010519:5	0030020000000 Земли населенных пунктов	Для содержания и эксплуатации индивидуального жилого дома	13	02:010	657	471,96	310 077,72
3404	Российская Федерация, Республика Северная Осетия - Алания, Правобережный район, г. Беслан, ул. Эльтинская, 54	Правобережный	15:03:0010519:51	0030020000000 Земли населенных пунктов	Для строительства жилого дома	13	02:010	647	471,96	305 358,12
3405	Республика Северная Осетия-Алания, р-н Правобережный, г. Беслан, ул. А.Фидарова, 69	Правобережный	15:03:0010519:53	0030020000000 Земли населенных пунктов	Под строительство жилого дома	13	02:010	568	471,96	268 073,28
3406	Российская Федерация, Республика Северная Осетия - Алания, Правобережный район, г. Беслан, ул Хумалагская, 87а	Правобережный	15:03:0010519:54	0030020000000 Земли населенных пунктов	Под строительство индивидуального жилого дома	13	02:010	715	471,96	337 451,40
3407	Российская Федерация, Республика Северная Осетия - Алания, Правобережный район, г. Беслан, ул Эльтинская, 68	Правобережный	15:03:0010519:6	0030020000000 Земли населенных пунктов	Завершение строительства дома	13	02:010	648	471,96	305 830,08
3408	Российская Федерация, Республика Северная Осетия - Алания, Правобережный район, г. Беслан, ул. Эльтинская, 50	Правобережный	15:03:0010519:7	0030020000000 Земли населенных пунктов	Для содержания индивидуального жилого дома	13	02:010	691	471,96	326 124,36
3409	Респ. Северная Осетия - Алания, р-н Правобережный, г. Беслан, ул. Хумалагская, дом 51	Правобережный	15:03:0010519:8	0030020000000 Земли населенных пунктов	ИЖС	13	02:010	600	471,96	283 176,00
3410	Российская Федерация, Республика Северная Осетия - Алания, Правобережный район, г. Беслан, ул Эльтинская, 56	Правобережный	15:03:0010519:9	0030020000000 Земли населенных пунктов	Для строительства жилого дома	13	02:010	706	471,96	333 203,76
3411	Российская Федерация, Республика Северная Осетия - Алания, Правобережный район, г. Беслан, ул Черняховского, 27	Правобережный	15:03:0010520:1	0030020000000 Земли населенных пунктов	Под строительство индивидуального жилого дома	13	02:010	805	471,96	380 099,76
3412	Российская Федерация, Республика Северная Осетия-Алания, Правобережный район, г. Беслан, ул. Черняховского, 24"в"	Правобережный	15:03:0010520:123	0030020000000 Земли населенных пунктов	Для строительства жилого дома	13	02:010	972	471,96	458 745,12
3413	Российская Федерация, Республика Северная Осетия-Алания, Правобережный район, г. Беслан, ул. Черняховского, 28"в"	Правобережный	15:03:0010520:124	0030020000000 Земли населенных пунктов	Для индивидуального жилищного строительства	13	02:010	895	471,96	422 404,20
3414	Российская Федерация, Республика Северная Осетия-Алания, Правобережный муниципальный район, Бесланское городское поселение, г. Беслан, ул. Черняховского, 62	Правобережный	15:03:0010520:125	0030020000000 Земли населенных пунктов	Для индивидуального жилищного строительства	13	02:010	1 000	471,96	471 960,00
3415	Российская Федерация, Республика Северная Осетия-Алания, Правобережный муниципальный район, Бесланское городское поселение, г. Беслан, ул. Черняховского, 60	Правобережный	15:03:0010520:126	0030020000000 Земли населенных пунктов	Для индивидуального жилищного строительства	13	02:010	1 000	471,96	471 960,00
3416	Российская Федерация, Республика Северная Осетия - Алания, Правобережный район, г. Беслан, ул. Черняховского, 25	Правобережный	15:03:0010520:2	0030020000000 Земли населенных пунктов	Для строительства жилого дома	13	02:010	698	471,96	329 428,08
3417	Российская Федерация, Республика Северная Осетия - Алания, Правобережный район, г. Беслан, ул. Черняховского, 23	Правобережный	15:03:0010520:3	0030020000000 Земли населенных пунктов	Для строительства жилого дома	13	02:010	683	471,96	322 348,68
3418	Российская Федерация, Республика Северная Осетия - Алания, Правобережный район, г. Беслан, ул Черняховского, 22	Правобережный	15:03:0010520:4	0030020000000 Земли населенных пунктов	Для индивидуального жилищного строительства	13	02:010	648	471,96	305 830,08
3419	Респ. Северная Осетия - Алания, р-н Правобережный, г. Беслан, ул. Черняховского, дом 26-А	Правобережный	15:03:0010520:6	0030020000000 Земли населенных пунктов	ИЖС	13	02:010	600	471,96	283 176,00
3420	Российская Федерация, Республика Северная Осетия - Алания, Правобережный район, г. Беслан, ул. Черняховского, 30а	Правобережный	15:03:0010520:8	0030020000000 Земли населенных пунктов	Для строительства жилого дома	13	02:010	652	471,96	307 717,92
3421	Российская Федерация, Республика Северная Осетия-Алания, Правобережный район, г. Беслан, ул. Дзержинского, 7	Правобережный	15:03:0010521:1	0030020000000 Земли населенных пунктов	Для эксплуатации дома	13	02:010	625	471,96	294 975,00
3422	Респ. Северная Осетия - Алания, р-н Правобережный, г. Беслан, ул. Дзержинского, дом 17-а	Правобережный	15:03:0010521:10	0030020000000 Земли населенных пунктов	Для эксплуатации дома	13	02:010	300	471,96	141 588,00
3423	Российская Федерация, Республика Северная Осетия-Алания, Правобережный район, г. Беслан, ул. Дзержинского, 19	Правобережный	15:03:0010521:11	0030020000000 Земли населенных пунктов	Для эксплуатации дома	13	02:010	607	471,96	286 479,72
3424	Российская Федерация, Республика Северная Осетия-Алания, Правобережный район, г. Беслан, ул. Дзержинского, 21	Правобережный	15:03:0010521:12	0030020000000 Земли населенных пунктов	Для эксплуатации дома	13	02:010	663	471,96	312 909,48
3425	Российская Федерация, Республика Северная Осетия-Алания, Правобережный район, г. Беслан, ул. Менделеева, 9	Правобережный	15:03:0010521:13	0030020000000 Земли населенных пунктов	Для эксплуатации дома	13	02:010	633	471,96	298 750,68

№ п/п	Местоположение ЗУ	Район	Кадастровый номер ЗУ	Категория земель	Разрешенное использование по документу	Код вида разрешенного использования (в соответствии с классификатором видов разрешенного использования земельных участков)	Вид использования объектов недвижимости	Площадь	УПКС	КС
3426	Российская Федерация, Республика Северная Осетия-Алания, Правобережный район, г. Беслан, ул. Орджоникидзе, 22	Правобережный	15:03:0010521:14	0030020000000 Земли населенных пунктов	Для эксплуатации дома	13	02:0:10	667	471,96	314 797,32
3427	Российская Федерация, Республика Северная Осетия-Алания, Правобережный район, г. Беслан, ул. Орджоникидзе, 20	Правобережный	15:03:0010521:15	0030020000000 Земли населенных пунктов	Для эксплуатации дома	13	02:0:10	635	471,96	299 694,60
3428	Российская Федерация, Республика Северная Осетия-Алания, Правобережный район, г. Беслан, ул. Орджоникидзе, 18	Правобережный	15:03:0010521:16	0030020000000 Земли населенных пунктов	Под строительство индивидуального жилого дома	13	02:0:10	610	471,96	287 895,60
3429	Российская Федерация, Республика Северная Осетия-Алания, Правобережный район, г. Беслан, ул. Орджоникидзе, 16	Правобережный	15:03:0010521:17	0030020000000 Земли населенных пунктов	Для эксплуатации дома	13	02:0:10	646	471,96	304 886,16
3430	Российская Федерация, Республика Северная Осетия-Алания, Правобережный район, г. Беслан, ул. Орджоникидзе, 14	Правобережный	15:03:0010521:18	0030020000000 Земли населенных пунктов	Для эксплуатации дома	13	02:0:10	624	471,96	294 503,04
3431	Российская Федерация, Республика Северная Осетия-Алания, Правобережный район, г. Беслан, ул. Орджоникидзе, 12	Правобережный	15:03:0010521:19	0030020000000 Земли населенных пунктов	Для эксплуатации дома	13	02:0:10	628	471,96	296 390,88
3432	Российская Федерация, Республика Северная Осетия-Алания, Правобережный район, г. Беслан, ул. Дзержинского, 1	Правобережный	15:03:0010521:2	0030020000000 Земли населенных пунктов	Эксплуатация жилого дома	13	02:0:10	839	471,96	395 974,44
3433	Российская Федерация, Республика Северная Осетия-Алания, Правобережный район, г. Беслан, ул. Орджоникидзе, 10	Правобережный	15:03:0010521:20	0030020000000 Земли населенных пунктов	Для эксплуатации дома	13	02:0:10	630	471,96	297 334,80
3434	Российская Федерация, Республика Северная Осетия-Алания, Правобережный район, г. Беслан, ул. Орджоникидзе, 8	Правобережный	15:03:0010521:21	0030020000000 Земли населенных пунктов	Для эксплуатации дома	13	02:0:10	632	471,96	298 278,72
3435	Российская Федерация, Республика Северная Осетия-Алания, Правобережный район, г. Беслан, ул. Орджоникидзе, 6	Правобережный	15:03:0010521:22	0030020000000 Земли населенных пунктов	Под строительство индивидуального жилого дома	13	02:0:10	646	471,96	304 886,16
3436	Российская Федерация, Республика Северная Осетия-Алания, Правобережный район, г. Беслан, ул. Орджоникидзе, 4	Правобережный	15:03:0010521:23	0030020000000 Земли населенных пунктов	Под жилую застройку	13	02:0:10	607	471,96	286 479,72
3437	Российская Федерация, Республика Северная Осетия-Алания, Правобережный район, г. Беслан, ул. Орджоникидзе, 2	Правобережный	15:03:0010521:24	0030020000000 Земли населенных пунктов	Для эксплуатации дома	13	02:0:10	686	471,96	323 764,56
3438	Российская Федерация, Республика Северная Осетия-Алания, Правобережный район, г. Беслан, ул. Черняховского, 6	Правобережный	15:03:0010521:25	0030020000000 Земли населенных пунктов	Для содержания и эксплуатации индивидуального жилого дома	13	02:0:10	636	471,96	300 166,56
3439	Российская Федерация, Республика Северная Осетия-Алания, Правобережный район, г. Беслан, ул. Дзержинского, 3	Правобережный	15:03:0010521:3	0030020000000 Земли населенных пунктов	Для эксплуатации существующего жилого дома	13	02:0:10	671	471,96	316 685,16
3440	Российская Федерация, Республика Северная Осетия-Алания, Правобережный район, г. Беслан, ул. Дзержинского, 5	Правобережный	15:03:0010521:4	0030020000000 Земли населенных пунктов	Для эксплуатации дома	13	02:0:10	645	471,96	304 414,20
3441	Российская Федерация, Республика Северная Осетия-Алания, Правобережный район, г. Беслан, ул. Дзержинского, 9	Правобережный	15:03:0010521:5	0030020000000 Земли населенных пунктов	Для эксплуатации дома	13	02:0:10	618	471,96	291 671,28
3442	Российская Федерация, Республика Северная Осетия-Алания, Правобережный район, г. Беслан, ул. Дзержинского, 11	Правобережный	15:03:0010521:6	0030020000000 Земли населенных пунктов	Для эксплуатации дома	13	02:0:10	642	471,96	302 998,32
3443	Российская Федерация, Республика Северная Осетия-Алания, Правобережный район, г. Беслан, ул. Дзержинского	Правобережный	15:03:0010521:61	0030020000000 Земли населенных пунктов	Под строительство индивидуального жилого дома	13	02:0:10	321	471,96	151 499,16
3444	Российская Федерация, Республика Северная Осетия-Алания, Правобережный район, г. Беслан, ул. Дзержинского, 17"а"	Правобережный	15:03:0010521:62	0030020000000 Земли населенных пунктов	Под строительство индивидуального жилого дома	13	02:0:10	320	471,96	151 027,20
3445	Российская Федерация, Республика Северная Осетия-Алания, Правобережный район, г. Беслан, ул. Дзержинского, 13	Правобережный	15:03:0010521:7	0030020000000 Земли населенных пунктов	Под строительство индивидуального жилого дома	13	02:0:10	614	471,96	289 783,44
3446	Российская Федерация, Республика Северная Осетия-Алания, Правобережный район, г. Беслан, ул. Дзержинского, 15	Правобережный	15:03:0010521:8	0030020000000 Земли населенных пунктов	Под строительство индивидуального жилого дома	13	02:0:10	614	471,96	289 783,44
3447	Российская Федерация, Республика Северная Осетия-Алания, Правобережный муниципальный район, г. Беслан, ул. Дзержинского, 38	Правобережный	15:03:0010522:1	0030020000000 Земли населенных пунктов	Для эксплуатации дома	13	02:0:10	663	471,96	312 909,48
3448	Респ. Северная Осетия - Алания, р-н Правобережный, г. Беслан, ул. Северная, 37	Правобережный	15:03:0010522:10	0030020000000 Земли населенных пунктов	Для строительства индивидуального жилого дома	13	02:0:10	588	471,96	277 512,48
3449	Респ. Северная Осетия - Алания, р-н Правобережный, г. Беслан, ул. Северная, 39	Правобережный	15:03:0010522:11	0030020000000 Земли населенных пунктов	Для эксплуатации дома	13	02:0:10	594	471,96	280 344,24
3450	Респ. Северная Осетия - Алания, р-н Правобережный, г. Беслан, ул. Северная, 41	Правобережный	15:03:0010522:12	0030020000000 Земли населенных пунктов	Для эксплуатации дома	13	02:0:10	592	471,96	279 400,32
3451	Российская Федерация, Республика Северная Осетия-Алания, Правобережный муниципальный район, г. Беслан, пер. Тимирязева, 7	Правобережный	15:03:0010522:13	0030020000000 Земли населенных пунктов	Для эксплуатации дома	13	02:0:10	602	471,96	284 119,92
3452	Северная Осетия - Алания респ, р-н Правобережный, г Беслан, ул Дзержинского, 44	Правобережный	15:03:0010522:14	0030020000000 Земли населенных пунктов	Под строительство индивидуального жилого дома	13	02:0:10	612	471,96	288 839,52
3453	Респ. Северная Осетия - Алания, р-н Правобережный, г. Беслан, ул. Дзержинского, 42	Правобережный	15:03:0010522:15	0030020000000 Земли населенных пунктов	Для эксплуатации дома	13	02:0:10	652	471,96	307 717,92
3454	Респ. Северная Осетия - Алания, р-н Правобережный, г. Беслан, ул. Дзержинского, 40	Правобережный	15:03:0010522:16	0030020000000 Земли населенных пунктов	Для эксплуатации дома	13	02:0:10	669	471,96	315 541,24
3455	Российская Федерация, Республика Северная Осетия-Алания, Правобережный муниципальный район, Беслановское городское поселение, г. Беслан, ул. Северная, 35	Правобережный	15:03:0010522:169	0030020000000 Земли населенных пунктов	Для индивидуального жилищного строительства	13	02:0:10	625	471,96	294 975,00
3456	Респ. Северная Осетия - Алания, р-н Правобережный, г. Беслан, ул. Дзержинского, 36	Правобережный	15:03:0010522:17	0030020000000 Земли населенных пунктов	Для эксплуатации дома	13	02:0:10	640	471,96	302 054,40
3457	Респ. Северная Осетия - Алания, р-н Правобережный, г. Беслан, ул. Дзержинского, 34	Правобережный	15:03:0010522:18	0030020000000 Земли населенных пунктов	Для эксплуатации дома	13	02:0:10	649	471,96	306 302,04
3458	Республика Северная Осетия - Алания, Правобережный район, г. Беслан, ул. Дзержинского, 32	Правобережный	15:03:0010522:19	0030020000000 Земли населенных пунктов	Под строительство индивидуального жилого дома	13	02:0:10	583	471,96	275 152,68
3459	Республика Северная Осетия - Алания, Правобережный район, г. Беслан, ул. Дзержинского, 30	Правобережный	15:03:0010522:20	0030020000000 Земли населенных пунктов	Для эксплуатации дома	13	02:0:10	626	471,96	295 446,96
3460	Респ. Северная Осетия - Алания, р-н Правобережный, г. Беслан, ул. Дзержинского, 28	Правобережный	15:03:0010522:21	0030020000000 Земли населенных пунктов	Для эксплуатации дома	13	02:0:10	607	471,96	286 479,72
3461	Респ. Северная Осетия - Алания, р-н Правобережный, г. Беслан, ул. Дзержинского, 26	Правобережный	15:03:0010522:22	0030020000000 Земли населенных пунктов	Для эксплуатации дома	13	02:0:10	632	471,96	298 278,72
3462	Респ. Северная Осетия - Алания, р-н Правобережный, г. Беслан, ул. Дзержинского, 24	Правобережный	15:03:0010522:23	0030020000000 Земли населенных пунктов	Для эксплуатации дома	13	02:0:10	646	471,96	304 886,16
3463	Республика Северная Осетия - Алания, Правобережный район, г. Беслан, ул. Менделеева, 10	Правобережный	15:03:0010522:24	0030020000000 Земли населенных пунктов	Под строительство индивидуального жилого дома	13	02:0:10	610	471,96	287 895,60
3464	Республика Северная Осетия - Алания, Правобережный район, г. Беслан, ул. Северная, 23	Правобережный	15:03:0010522:3	0030020000000 Земли населенных пунктов	Для эксплуатации дома	13	02:0:10	592	471,96	279 400,32
3465	Респ. Северная Осетия - Алания, р-н Правобережный, г. Беслан, ул. Северная, 25	Правобережный	15:03:0010522:4	0030020000000 Земли населенных пунктов	Для эксплуатации дома	13	02:0:10	643	471,96	303 479,28
3466	Республика Северная Осетия-Алания, р-н Правобережный, г. Беслан, ул. Северная, 43	Правобережный	15:03:0010522:49	0030020000000 Земли населенных пунктов	Под строительство индивидуального жилого дома	13	02:0:10	365	471,96	172 265,40
3467	Респ. Северная Осетия - Алания, р-н Правобережный, г. Беслан, ул. Северная, 27	Правобережный	15:03:0010522:5	0030020000000 Земли населенных пунктов	Для эксплуатации дома	13	02:0:10	606	471,96	286 007,76
3468	Республика Северная Осетия-Алания, р-н Правобережный, г. Беслан, пер. Тимирязева, 9	Правобережный	15:03:0010522:50	0030020000000 Земли населенных пунктов	Под строительство индивидуального жилого дома	13	02:0:10	388	471,96	183 120,48
3469	Респ. Северная Осетия - Алания, р-н Правобережный, г. Беслан, ул. Северная, 29	Правобережный	15:03:0010522:6	0030020000000 Земли населенных пунктов	Под индивидуальное жилищное строительство	13	02:0:10	601	471,96	283 647,96
3470	Респ. Северная Осетия - Алания, р-н Правобережный, г. Беслан, ул. Северная, дом 31	Правобережный	15:03:0010522:7	0030020000000 Земли населенных пунктов	Для эксплуатации существующего жилого дома	13	02:0:10	615	471,96	290 255,40
3471	Республика Северная Осетия - Алания, Правобережный район, г. Беслан, ул. Северная, 33	Правобережный	15:03:0010522:9	0030020000000 Земли населенных пунктов	Под строительство жилого дома	13	02:0:10	655	471,96	309 133,80
3472	Российская Федерация, Республика Северная Осетия-Алания, Правобережный район, г. Беслан, ул. Северная, 54	Правобережный	15:03:0010523:1	0030020000000 Земли населенных пунктов	Под жилую застройку	13	02:0:10	675	471,96	318 573,00

№ п/п	Местоположение ЗУ	Район	Кадастровый номер ЗУ	Категория земель	Разрешенное использование по документу	Код вида разрешенного использования (в соответствии с классификатором видов разрешенного использования земельных участков)	Вид использования объектов недвижимости	Площадь	УПКС	КС
3473	Российская Федерация, Республика Северная Осетия-Алания, Правобережный район, г. Беслан, ул. Бзарова, 67	Правобережный	15:03:0010523:11	003002000000 Земли населенных пунктов	Под строительство индивидуального жилого дома	13	02:010	589	471,96	277 984,44
3474	Российская Федерация, Республика Северная Осетия-Алания, Правобережный район, г. Беслан, ул. Бзарова, 69	Правобережный	15:03:0010523:12	003002000000 Земли населенных пунктов	Под строительство индивидуального жилого дома	13	02:010	652	471,96	307 717,92
3475	Российская Федерация, Республика Северная Осетия-Алания, Правобережный район, г. Беслан, ул. Бзарова, 71	Правобережный	15:03:0010523:13	003002000000 Земли населенных пунктов	Под строительство индивидуального жилого дома	13	02:010	608	471,96	286 951,68
3476	Российская Федерация, Республика Северная Осетия-Алания, Правобережный район, г. Беслан, ул. Бзарова, 73	Правобережный	15:03:0010523:14	003002000000 Земли населенных пунктов	Под строительство индивидуального жилого дома	13	02:010	620	471,96	292 615,20
3477	Российская Федерация, Республика Северная Осетия-Алания, Правобережный район, г. Беслан, ул. Северная, 80	Правобережный	15:03:0010523:16	003002000000 Земли населенных пунктов	Для эксплуатации дома	13	02:010	694	471,96	327 540,24
3478	Российская Федерация, Республика Северная Осетия-Алания, Правобережный район, г. Беслан, ул. Северная, 78	Правобережный	15:03:0010523:17	003002000000 Земли населенных пунктов	Для эксплуатации дома	13	02:010	731	471,96	345 002,76
3479	Российская Федерация, Республика Северная Осетия - Алания, Правобережный район, г. Беслан, ул. Хумалагская, 47	Правобережный	15:03:0010523:174	003002000000 Земли населенных пунктов	под строительство жилого дома	13	02:010	627	471,96	295 918,92
3480	Российская Федерация, Республика Северная Осетия-Алания, Правобережный район, г. Беслан, ул. Северная, 76	Правобережный	15:03:0010523:18	003002000000 Земли населенных пунктов	Строительство жилого дома	13	02:010	644	471,96	303 942,24
3481	Российская Федерация, Республика Северная Осетия-Алания, Правобережный район, г. Беслан, ул. Северная, 72	Правобережный	15:03:0010523:19	003002000000 Земли населенных пунктов	Для эксплуатации дома	13	02:010	631	471,96	297 806,76
3482	Российская Федерация, Республика Северная Осетия-Алания, Правобережный район, г. Беслан, ул. Бзарова, 53	Правобережный	15:03:0010523:2	003002000000 Земли населенных пунктов	Для эксплуатации жилого дома	13	02:010	577	471,96	272 320,92
3483	Российская Федерация, Республика Северная Осетия-Алания, Правобережный район, г. Беслан, ул. Северная, 70	Правобережный	15:03:0010523:20	003002000000 Земли населенных пунктов	Под строительство индивидуального жилого дома	13	02:010	537	471,96	253 442,52
3484	Российская Федерация, Республика Северная Осетия-Алания, Правобережный район, г. Беслан, ул. Северная, 68	Правобережный	15:03:0010523:21	003002000000 Земли населенных пунктов	Под строительство индивидуального жилого дома	13	02:010	569	471,96	268 545,24
3485	Российская Федерация, Республика Северная Осетия-Алания, Правобережный район, г. Беслан, ул. Северная, 66	Правобережный	15:03:0010523:22	003002000000 Земли населенных пунктов	Для эксплуатации дома	13	02:010	582	471,96	274 680,72
3486	Российская Федерация, Республика Северная Осетия-Алания, Правобережный район, г. Беслан, ул. Северная, 64	Правобережный	15:03:0010523:23	003002000000 Земли населенных пунктов	Эксплуатация жилого дома	13	02:010	601	471,96	283 647,96
3487	Российская Федерация, Республика Северная Осетия-Алания, Правобережный район, г. Беслан, ул. Северная, 62	Правобережный	15:03:0010523:24	003002000000 Земли населенных пунктов	Для эксплуатации дома	13	02:010	618	471,96	291 671,28
3488	Российская Федерация, Республика Северная Осетия-Алания, Правобережный район, г. Беслан, ул. Северная, 60	Правобережный	15:03:0010523:25	003002000000 Земли населенных пунктов	Под строительство индивидуального жилого дома	13	02:010	613	471,96	289 311,48
3489	Российская Федерация, Республика Северная Осетия-Алания, Правобережный район, г. Беслан, ул. Северная, 58	Правобережный	15:03:0010523:26	003002000000 Земли населенных пунктов	Под строительство индивидуального жилого дома	13	02:010	605	471,96	285 535,80
3490	Российская Федерация, Республика Северная Осетия-Алания, Правобережный район, г. Беслан, ул. Северная, 56	Правобережный	15:03:0010523:27	003002000000 Земли населенных пунктов	Под строительство индивидуального жилого дома	13	02:010	601	471,96	283 647,96
3491	Российская Федерация, Республика Северная Осетия-Алания, Правобережный район, г. Беслан, ул. Бзарова, 55"а"	Правобережный	15:03:0010523:28	003002000000 Земли населенных пунктов	Под строительство жилого дома	13	02:010	660	471,96	311 493,60
3492	Российская Федерация, Республика Северная Осетия-Алания, Правобережный район, г. Беслан, ул. Бзарова, 75	Правобережный	15:03:0010523:3	003002000000 Земли населенных пунктов	Под строительство жилого дома	13	02:010	607	471,96	286 479,72
3493	Российская Федерация, Республика Северная Осетия-Алания, Правобережный район, г. Беслан, ул. Северная, 74	Правобережный	15:03:0010523:4	003002000000 Земли населенных пунктов	Для эксплуатации дома	13	02:010	670	471,96	316 213,20
3494	Российская Федерация, Республика Северная Осетия-Алания, Правобережный район, г. Беслан, ул. Бзарова, 57	Правобережный	15:03:0010523:5	003002000000 Земли населенных пунктов	Для строительства жилого дома	13	02:010	588	471,96	277 512,48
3495	Российская Федерация, Республика Северная Осетия-Алания, Правобережный район, г. Беслан, ул. Бзарова, 59	Правобережный	15:03:0010523:6	003002000000 Земли населенных пунктов	Под строительство индивидуального жилого дома	13	02:010	570	471,96	269 017,20
3496	Республика Северная Осетия - Алания, м-н Правобережный, г п Бесланское, г Беслан, ул Бзарова, участок 61	Правобережный	15:03:0010523:7	003002000000 Земли населенных пунктов	Под строительство индивидуального жилого дома	13	02:010	617	471,96	291 199,32
3497	Респ. Северная Осетия - Алания, р-н Правобережный, г. Беслан, ул. Бзарова, дом 61-а	Правобережный	15:03:0010523:8	003002000000 Земли населенных пунктов	Для эксплуатации дома	13	02:010	600	471,96	283 176,00
3498	Российская Федерация, Республика Северная Осетия-Алания, Правобережный район, г. Беслан, ул. Бзарова, 65	Правобережный	15:03:0010523:9	003002000000 Земли населенных пунктов	Для эксплуатации жилого дома	13	02:010	605	471,96	285 535,80
3499	Российская Федерация, Республика Северная Осетия-Алания, Правобережный район, г. Беслан, ул. Бзарова, 80	Правобережный	15:03:0010524:1	003002000000 Земли населенных пунктов	Под строительство индивидуального жилого дома	13	02:010	597	471,96	281 760,12
3500	Республика Северная Осетия-Алания, р-н Правобережный, г Беслан, ул 3-й проезд Бзарова, д 2	Правобережный	15:03:0010524:10	003002000000 Земли населенных пунктов	Под строительство индивидуального жилого дома	13	02:010	624	471,96	294 503,04
3501	Российская Федерация, Республика Северная Осетия-Алания, Правобережный район, г. Беслан, ул. Бзарова, 95"а"	Правобережный	15:03:0010524:12	003002000000 Земли населенных пунктов	Для строительства жилого дома	13	02:010	622	471,96	293 559,12
3502	Российская Федерация, Республика Северная Осетия-Алания, Правобережный район, г. Беслан, ул. Бзарова, 93"б"	Правобережный	15:03:0010524:13	003002000000 Земли населенных пунктов	ИЖС	13	02:010	613	471,96	289 311,48
3503	Респ. Северная Осетия - Алания, р-н Правобережный, г. Беслан, ул. Бзарова, дом 87-а	Правобережный	15:03:0010524:14	003002000000 Земли населенных пунктов	ИЖС	13	02:010	600	471,96	283 176,00
3504	Российская Федерация, Республика Северная Осетия-Алания, Правобережный район, г. Беслан, ул. Хумалагская, 88	Правобережный	15:03:0010524:15	003002000000 Земли населенных пунктов	Эксплуатация жилого дома	13	02:010	671	471,96	316 685,16
3505	Российская Федерация, Республика Северная Осетия-Алания, Правобережный муниципальный район, г. Беслан, ул. Хумалагская, 76	Правобережный	15:03:0010524:167	003002000000 Земли населенных пунктов	Под строительство жилого дома	13	02:010	600	471,96	283 176,00
3506	Российская Федерация, Республика Северная Осетия-Алания, Правобережный район, г. Беслан, ул. Хумалагская, 98	Правобережный	15:03:0010524:17	003002000000 Земли населенных пунктов	Под индивидуальную жилую застройку	13	02:010	657	471,96	310 077,72
3507	Российская Федерация, Республика Северная Осетия-Алания, Правобережный район, г. Беслан, ул. Бзарова, 79"а"	Правобережный	15:03:0010524:18	003002000000 Земли населенных пунктов	Для возведения жилого двухэтажного кирпичного дома	13	02:010	612	471,96	288 839,52
3508	Российская Федерация, Республика Северная Осетия-Алания, Правобережный район, г. Беслан, ул. Хумалагская, 74	Правобережный	15:03:0010524:19	003002000000 Земли населенных пунктов	Для эксплуатации жилого дома	13	02:010	593	471,96	279 872,28
3509	Российская Федерация, Республика Северная Осетия-Алания, Правобережный район, г. Беслан, ул. Хумалагская, 84 "а"	Правобережный	15:03:0010524:20	003002000000 Земли населенных пунктов	Под строительство индивидуального жилого дома	13	02:010	612	471,96	288 839,52
3510	Российская Федерация, Республика Северная Осетия-Алания, Правобережный район, г. Беслан, ул. Бзарова, д. 90 "а"	Правобережный	15:03:0010524:21	003002000000 Земли населенных пунктов	Для индивидуального жилищного строительства	13	02:010	616	471,96	290 727,36
3511	Российская Федерация, Республика Северная Осетия-Алания, Правобережный район, г. Беслан, ул. Бзарова, 83 "г"	Правобережный	15:03:0010524:23	003002000000 Земли населенных пунктов	Под строительство индивидуального жилого дома	13	02:010	607	471,96	286 479,72
3512	Северная Осетия - Алания респ, р-н Правобережный, г Беслан, ул Хумалагская,108	Правобережный	15:03:0010524:24	003002000000 Земли населенных пунктов	Для строительства жилого дома	13	02:010	612	471,96	288 839,52
3513	Северная Осетия - Алания респ, р-н Правобережный, г Беслан, ул Хумалагская, 90	Правобережный	15:03:0010524:25	003002000000 Земли населенных пунктов	Под строительство жилого дома	13	02:010	667	471,96	314 797,32
3514	Респ. Северная Осетия - Алания, р-н Правобережный, г. Беслан, ул. Бзарова, дом 84-а	Правобережный	15:03:0010524:3	003002000000 Земли населенных пунктов	ИЖС	13	02:010	600	471,96	283 176,00

№ п/п	Местоположение ЗУ	Район	Кадастровый номер ЗУ	Категория земель	Разрешенное использование по документу	Код вида разрешенного использования (в соответствии с классификатором видов разрешенного использования земельных участков)	Вид использования объектов недвижимости	Площадь	УПКС	КС
3515	Российская Федерация, Республика Северная Осетия-Алания, Правобережный район, г. Беслан, ул. Бзарова, 85"б"	Правобережный	15:03:0010524:36	0030020000000 Земли населенных пунктов	Для строительства жилого дома	13	02:010	589	471,96	277 984,44
3516	Российская Федерация, Республика Северная Осетия-Алания, Правобережный район, г. Беслан, ул. Хумалагская, 96	Правобережный	15:03:0010524:37	0030020000000 Земли населенных пунктов	Под строительство жилого дома	13	02:010	624	471,96	294 503,04
3517	Российская Федерация, Республика Северная Осетия-Алания, Правобережный район, г. Беслан, ул. Хумалагская, 80	Правобережный	15:03:0010524:38	0030020000000 Земли населенных пунктов	Под строительство индивидуального жилого дома	13	02:010	603	471,96	284 591,88
3518	Российская Федерация, Республика Северная Осетия-Алания, Правобережный район, г. Беслан, ул. Бзарова, 107	Правобережный	15:03:0010524:4	0030020000000 Земли населенных пунктов	Для эксплуатации дома	13	02:010	623	471,96	294 031,08
3519	Российская Федерация, Республика Северная Осетия-Алания, Правобережный район, г. Беслан, ул. Бзарова, 92 з	Правобережный	15:03:0010524:41	0030020000000 Земли населенных пунктов	Для эксплуатации жилого дома	13	02:010	614	471,96	289 783,44
3520	Российская Федерация, Республика Северная Осетия-Алания, Правобережный район, г. Беслан, ул. Бзарова, 85 з	Правобережный	15:03:0010524:42	0030020000000 Земли населенных пунктов	Под строительство индивидуального жилого дома	13	02:010	636	471,96	300 166,56
3521	Респ. Северная Осетия - Алания, р-н Правобережный, г. Беслан, ул. Бзарова № 84	Правобережный	15:03:0010524:44	0030020000000 Земли населенных пунктов	Под строительство индивидуального жилого дома	13	02:010	600	471,96	283 176,00
3522	Российская Федерация, Республика Северная Осетия-Алания, Правобережный район, г. Беслан, ул. Хумалагская, 76	Правобережный	15:03:0010524:45	0030020000000 Земли населенных пунктов	Для строительства жилого дома	13	02:010	619	471,96	292 143,24
3523	Российская Федерация, Республика Северная Осетия-Алания, Правобережный район, г. Беслан, ул. Бзарова, 96	Правобережный	15:03:0010524:47	0030020000000 Земли населенных пунктов	Под строительство индивидуального жилого дома	13	02:010	602	471,96	284 119,92
3524	Российская Федерация, Республика Северная Осетия-Алания, Правобережный район, г. Беслан, ул. Хумалагская, 80	Правобережный	15:03:0010524:49	0030020000000 Земли населенных пунктов	Для малоэтажной жилой застройки (индивидуальное жилищное строительство)	13	02:010	471	471,96	222 293,16
3525	Российская Федерация, Республика Северная Осетия-Алания, Правобережный муниципальный район, г. Беслан, ул. Хумалагская, 86	Правобережный	15:03:0010524:50	0030020000000 Земли населенных пунктов	Для строительства жилого дома	13	02:010	623	471,96	294 031,08
3526	Российская Федерация, Республика Северная Осетия-Алания, Правобережный район, г. Беслан, ул. Бзарова 91 г	Правобережный	15:03:0010524:52	0030020000000 Земли населенных пунктов	Под строительство индивидуального жилого дома	13	02:010	626	471,96	295 446,96
3527	Российская Федерация, Республика Северная Осетия-Алания, Правобережный район, г. Беслан, ул. Хумалагская, 68	Правобережный	15:03:0010524:6	0030020000000 Земли населенных пунктов	Под строительство жилого дома	13	02:010	647	471,96	305 358,12
3528	Российская Федерация, Республика Северная Осетия-Алания, Правобережный район, г. Беслан, ул. Хумалагская, 70	Правобережный	15:03:0010524:7	0030020000000 Земли населенных пунктов	Под строительство индивидуального жилого дома	13	02:010	598	471,96	282 232,08
3529	Российская Федерация, Республика Северная Осетия-Алания, Правобережный район, г. Беслан, ул. Хумалагская, д. 72	Правобережный	15:03:0010524:8	0030020000000 Земли населенных пунктов	Для эксплуатации жилого дома	13	02:010	610	471,96	287 895,60
3530	Республика Северная Осетия-Алания, р-н Правобережный, г Беслан, ул Хумалагская, д 6/в	Правобережный	15:03:0010524:9	0030020000000 Земли населенных пунктов	ИЖС	13	02:010	600	471,96	283 176,00
3531	Российская Федерация, Республика Северная Осетия-Алания, Правобережный район, г. Беслан, ул. Эльтинская, 60	Правобережный	15:03:0010525:1	0030020000000 Земли населенных пунктов	Для строительства жилого дома	13	02:010	611	471,96	288 367,56
3532	Российская Федерация, Республика Северная Осетия - Алания, Правобережный район, г. Беслан, ул. Эльтинская, 84	Правобережный	15:03:0010525:10	0030020000000 Земли населенных пунктов	Для строительства жилого дома	13	02:010	584	471,96	275 624,64
3533	Российская Федерация, Республика Северная Осетия - Алания, Правобережный район, г. Беслан, ул. Эльтинская, 86	Правобережный	15:03:0010525:11	0030020000000 Земли населенных пунктов	Под строительство жилого дома	13	02:010	583	471,96	275 152,68
3534	Респ. Северная Осетия - Алания, р-н Правобережный, г. Беслан, ул. Хумалагская, дом 97	Правобережный	15:03:0010525:12	0030020000000 Земли населенных пунктов	ИЖС	13	02:010	600	471,96	283 176,00
3535	Респ. Северная Осетия - Алания, р-н Правобережный, г. Беслан, ул. Хумалагская, дом 91	Правобережный	15:03:0010525:15	0030020000000 Земли населенных пунктов	ИЖС	13	02:010	600	471,96	283 176,00
3536	Респ. Северная Осетия - Алания, р-н Правобережный, г. Беслан, ул. Хумалагская, дом 89	Правобережный	15:03:0010525:16	0030020000000 Земли населенных пунктов	ИЖС	13	02:010	600	471,96	283 176,00
3537	Российская Федерация, Республика Северная Осетия - Алания, Правобережный район, г. Беслан, ул. Хумалагская, 87	Правобережный	15:03:0010525:17	0030020000000 Земли населенных пунктов	Для содержания индивидуального жилого дома	13	02:010	674	471,96	318 101,04
3538	Российская Федерация, Республика Северная Осетия - Алания, Правобережный район, г. Беслан, ул. Хумалагская, 85	Правобережный	15:03:0010525:18	0030020000000 Земли населенных пунктов	ИЖС	13	02:010	664	471,96	313 381,44
3539	Российская Федерация, Республика Северная Осетия - Алания, Правобережный район, г. Беслан, ул. Хумалагская, 99	Правобережный	15:03:0010525:19	0030020000000 Земли населенных пунктов	Для индивидуального жилищного строительства	13	02:010	882	471,96	416 268,72
3540	Российская Федерация, Республика Северная Осетия - Алания, Правобережный район, г. Беслан, ул. Хумалагская, 103	Правобережный	15:03:0010525:22	0030020000000 Земли населенных пунктов	Для строительства жилого дома	13	02:010	620	471,96	292 615,20
3541	Российская Федерация, Республика Северная Осетия - Алания, Правобережный район, г. Беслан, ул. Эльтинская, 90	Правобережный	15:03:0010525:23	0030020000000 Земли населенных пунктов	Для строительства жилого дома	13	02:010	526	471,96	248 250,96
3542	Российская Федерация, Республика Северная Осетия - Алания, Правобережный район, г. Беслан, ул. Хумалагская, 93	Правобережный	15:03:0010525:24	0030020000000 Земли населенных пунктов	Под строительство жилого дома	13	02:010	762	471,96	359 633,52
3543	Российская Федерация, Республика Северная Осетия - Алания, Правобережный район, г. Беслан, ул. Хумалагская, 101	Правобережный	15:03:0010525:25	0030020000000 Земли населенных пунктов	Под строительство жилого дома	13	02:010	656	471,96	309 605,76
3544	Российская Федерация, Республика Северная Осетия - Алания, Правобережный район, г. Беслан, ул. Хумалагская, 75	Правобережный	15:03:0010525:3	0030020000000 Земли населенных пунктов	Для эксплуатации жилого дома	13	02:010	686	471,96	323 764,56
3545	Российская Федерация, Республика Северная Осетия - Алания, Правобережный район, г. Беслан, ул. Эльтинская, 88	Правобережный	15:03:0010525:4	0030020000000 Земли населенных пунктов	Под жилую застройку	13	02:010	605	471,96	285 535,80
3546	Российская Федерация, Республика Северная Осетия - Алания, Правобережный район, г. Беслан, ул. Эльтинская, 74	Правобережный	15:03:0010525:5	0030020000000 Земли населенных пунктов	Для строительства жилого дома	13	02:010	692	471,96	326 596,32
3547	Российская Федерация, Республика Северная Осетия - Алания, Правобережный район, г. Беслан, ул. Эльтинская, 76	Правобережный	15:03:0010525:6	0030020000000 Земли населенных пунктов	Для строительства жилого дома	13	02:010	655	471,96	309 133,80
3548	Российская Федерация, Республика Северная Осетия - Алания, Правобережный район, г. Беслан, ул. Эльтинская, 78	Правобережный	15:03:0010525:7	0030020000000 Земли населенных пунктов	Для строительства жилого дома	13	02:010	607	471,96	286 479,72
3549	Российская Федерация, Республика Северная Осетия - Алания, Правобережный район, г. Беслан, ул. Эльтинская, 80	Правобережный	15:03:0010525:8	0030020000000 Земли населенных пунктов	В целях завершения строительства жилого дома	13	02:010	644	471,96	303 942,24
3550	Российская Федерация, Республика Северная Осетия - Алания, Правобережный район, г. Беслан, ул. Эльтинская, 82	Правобережный	15:03:0010525:9	0030020000000 Земли населенных пунктов	Для строительства жилого дома	13	02:010	614	471,96	289 783,44
3551	Респ. Северная Осетия - Алания, р-н Правобережный, г. Беслан, ул. Дзарохохова, дом 1	Правобережный	15:03:0010526:1	0030020000000 Земли населенных пунктов	Под общественную застройку	3	03:080	1 200	613,55	797 615,00
3552	Российская Федерация, Республика Северная Осетия-Алания, Правобережный муниципальный район, Бесланское городское поселение, г. Беслан, ул. Дзарахохова, д. 1"б"	Правобережный	15:03:0010526:159	0030020000000 Земли населенных пунктов	Хранение и переработка сельскохозяйственной продукции	1	01:150	43 231	363,75	15 725 276,25
3553	Республика Северная Осетия - Алания, Правобережный район, г. Беслан, ул. Дзарахохова	Правобережный	15:03:0010526:160	0030020000000 Земли населенных пунктов	В целях сохранения зерна и продуктов его переработки, эксплуатации нежилых зданий	1	01:150	92 324	363,75	33 582 855,00
3554	Российская Федерация, Республика Северная Осетия-Алания, Правобережный район, г. Беслан, ул. Дзарохохова	Правобережный	15:03:0010526:171	0030020000000 Земли населенных пунктов	Обеспечение сельскохозяйственного производства	1	01:180	272	363,75	98 940,00
3555	Респ. Северная Осетия - Алания, р-н Правобережный, г. Беслан, ул. Дзарохохова, дом 1	Правобережный	15:03:0010526:2	0030020000000 Земли населенных пунктов	Под пасомь шпенень с предпочитания	6	06:090	10 672	747,07	7 972 731,04
3556	Российская Федерация, Республика Северная Осетия-Алания, Правобережный район, г. Беслан, ул. Дзарохохова, 17"а"	Правобережный	15:03:0010526:3	0030020000000 Земли населенных пунктов	Склады	6	06:090	4 338	747,07	3 240 789,66

№ п/п	Местоположение ЗУ	Район	Кадастровый номер ЗУ	Категория земель	Разрешенное использование по документу	Код вида разрешенного использования (в соответствии с классификатором видов разрешенного использования земельных участков)	Вид использования объектов недвижимости	Площадь	УПКС	КС
3557	Республика Северная Осетия - Алания, Правобережный район, г. Беслан, ул. Дзарахохова, 1 "а"	Правобережный	15:03:0010526:4	003002000000 Земли населенных пунктов	Под общественную застройку	3	03:080	4 800	613,55	2 945 040,00
3558	Республика Северная Осетия-Алания, р-н Правобережный, г. Беслан, ул. Черняховского	Правобережный	15:03:0010526:48	003002000000 Земли населенных пунктов	Для строительства станции технического обслуживания автомобилей	4	04:099	700	1 680,92	1 176 644,00
3559	Российская Федерация, Республика Северная Осетия-Алания, Правобережный район, г. Беслан, ул. Черняховского, 15	Правобережный	15:03:0010527:1	003002000000 Земли населенных пунктов	Под строительство дома	13	02:010	634	471,96	299 222,64
3560	Российская Федерация, Республика Северная Осетия-Алания, Правобережный район, г. Беслан, ул. Черняховского, 20 "А"	Правобережный	15:03:0010527:10	003002000000 Земли населенных пунктов	Под строительство жилого дома	13	02:010	752	471,96	354 913,92
3561	Российская Федерация, Республика Северная Осетия-Алания, Правобережный район, г. Беслан, ул. Черняховского, 18 "А"	Правобережный	15:03:0010527:11	003002000000 Земли населенных пунктов	Под строительство жилого дома	13	02:010	766	471,96	361 521,36
3562	Российская Федерация, Республика Северная Осетия-Алания, Правобережный район, г. Беслан, ул. Черняховского, 22 "А"	Правобережный	15:03:0010527:15	003002000000 Земли населенных пунктов	Под строительство жилого дома	13	02:010	718	471,96	338 867,28
3563	Российская Федерация, Республика Северная Осетия-Алания, Правобережный район, г. Беслан, ул. Черняховского, 21	Правобережный	15:03:0010527:2	003002000000 Земли населенных пунктов	Завершение строительства дома	13	02:010	610	471,96	287 895,60
3564	Российская Федерация, Республика Северная Осетия-Алания, Правобережный район, г. Беслан, ул. Черняховского, 19	Правобережный	15:03:0010527:4	003002000000 Земли населенных пунктов	Под строительство жилого дома	13	02:010	616	471,96	290 727,36
3565	Российская Федерация, Республика Северная Осетия-Алания, Правобережный район, г. Беслан, ул. Черняховского, 17	Правобережный	15:03:0010527:5	003002000000 Земли населенных пунктов	Для строительства жилого дома	13	02:010	604	471,96	285 063,84
3566	Российская Федерация, Республика Северная Осетия-Алания, Правобережный район, г. Беслан, ул. Черняховского, 16"а"	Правобережный	15:03:0010527:6	003002000000 Земли населенных пунктов	В целях завершения строительства жилого дома	13	02:010	746	471,96	352 082,16
3567	Респ. Северная Осетия - Алания, р-н Правобережный, г. Беслан, ул. Черняховского, дом 18	Правобережный	15:03:0010527:7	003002000000 Земли населенных пунктов	Под промышленный объект	6	06:000	630	747,07	470 654,10
3568	Респ. Северная Осетия - Алания, р-н Правобережный, г. Беслан, ул. Иристонская, 18	Правобережный	15:03:0010528:1	003002000000 Земли населенных пунктов	Под строительство индивидуального жилого дома	13	02:010	647	471,96	305 358,12
3569	Республика Северная Осетия-Алания, р-н Правобережный, г. Беслан, ул. Орджоникидзе, 5	Правобережный	15:03:0010528:10	003002000000 Земли населенных пунктов	Под строительство индивидуального жилого дома	13	02:010	589	471,96	277 984,44
3570	Республика Северная Осетия-Алания, р-н Правобережный, г. Беслан, ул. Орджоникидзе, 7	Правобережный	15:03:0010528:11	003002000000 Земли населенных пунктов	Под строительство индивидуального жилого дома	13	02:010	646	471,96	304 886,16
3571	Респ. Северная Осетия - Алания, р-н Правобережный, г. Беслан, ул. Орджоникидзе, дом 9	Правобережный	15:03:0010528:12	003002000000 Земли населенных пунктов	Для эксплуатации дома	13	02:010	563	471,96	265 713,48
3572	Российская Федерация, Республика Северная Осетия-Алания, Правобережный район, г. Беслан, ул. Орджоникидзе, 11	Правобережный	15:03:0010528:13	003002000000 Земли населенных пунктов	Для эксплуатации дома	13	02:010	618	471,96	291 671,28
3573	Респ. Северная Осетия - Алания, р-н Правобережный, г. Беслан, ул. Орджоникидзе, дом 19	Правобережный	15:03:0010528:14	003002000000 Земли населенных пунктов	Для эксплуатации дома	13	02:010	629	471,96	296 862,84
3574	Российская Федерация, Республика Северная Осетия-Алания, Правобережный район, г. Беслан, ул. Менделеева, 7	Правобережный	15:03:0010528:15	003002000000 Земли населенных пунктов	Для эксплуатации дома	13	02:010	638	471,96	301 110,48
3575	Российская Федерация, Республика Северная Осетия-Алания, Правобережный район, г. Беслан, ул. Иристонская, 22	Правобережный	15:03:0010528:16	003002000000 Земли населенных пунктов	Для эксплуатации дома	13	02:010	599	471,96	282 704,04
3576	Республика Северная Осетия-Алания, Правобережный район, г. Беслан, г.Беслан, ул.Орджоникидзе, д. 21 "а"	Правобережный	15:03:0010528:169	003002000000 Земли населенных пунктов	Для эксплуатации дома	13	02:010	218	471,96	102 887,28
3577	Респ. Северная Осетия - Алания, р-н Правобережный, г. Беслан, ул. Иристонская, 20	Правобережный	15:03:0010528:17	003002000000 Земли населенных пунктов	Под строительство индивидуального жилого дома	13	02:010	635	471,96	299 694,60
3578	Российская Федерация, Республика Северная Осетия-Алания, Правобережный муниципальный район, Бесланское городское поселение, г. Беслан, ул. Орджоникидзе, 21	Правобережный	15:03:0010528:170	003002000000 Земли населенных пунктов	Для эксплуатации дома	13	02:010	409	471,96	193 031,64
3579	Респ. Северная Осетия - Алания, р-н Правобережный, г. Беслан, ул. Иристонская, дом 16	Правобережный	15:03:0010528:18	003002000000 Земли населенных пунктов	Для эксплуатации дома	13	02:010	619	471,96	292 143,24
3580	Респ. Северная Осетия - Алания, р-н Правобережный, г. Беслан, ул. Иристонская, дом 14	Правобережный	15:03:0010528:19	003002000000 Земли населенных пунктов	Для эксплуатации индивидуального жилого дома	13	02:010	606	471,96	286 007,76
3581	Респ. Северная Осетия - Алания, р-н Правобережный, г. Беслан, ул. Иристонская, дом 12	Правобережный	15:03:0010528:2	003002000000 Земли населенных пунктов	Для эксплуатации жилого дома	13	02:010	587	471,96	277 040,52
3582	Респ. Северная Осетия - Алания, р-н Правобережный, г. Беслан, ул. Иристонская, дом 10	Правобережный	15:03:0010528:20	003002000000 Земли населенных пунктов	Для эксплуатации дома	13	02:010	602	471,96	284 119,92
3583	Респ. Северная Осетия - Алания, р-н Правобережный, г. Беслан, ул. Иристонская, дом 8	Правобережный	15:03:0010528:21	003002000000 Земли населенных пунктов	Для эксплуатации дома	13	02:010	639	471,96	301 582,44
3584	Северная Осетия - Алания респ, р-н Правобережный, г Беслан, ул Иристонская, 6	Правобережный	15:03:0010528:22	003002000000 Земли населенных пунктов	Для эксплуатации дома	13	02:010	609	471,96	287 423,64
3585	Респ. Северная Осетия - Алания, р-н Правобережный, г. Беслан, ул. Иристонская, 4	Правобережный	15:03:0010528:23	003002000000 Земли населенных пунктов	Под строительство индивидуального жилого дома	13	02:010	633	471,96	298 750,68
3586	Респ. Северная Осетия - Алания, р-н Правобережный, г. Беслан, ул. Черняховского, дом 4	Правобережный	15:03:0010528:24	003002000000 Земли населенных пунктов	Для эксплуатации дома	13	02:010	614	471,96	289 783,44
3587	Респ. Северная Осетия - Алания, р-н Правобережный, г. Беслан, ул. Орджоникидзе, дом 17	Правобережный	15:03:0010528:4	003002000000 Земли населенных пунктов	Под жилую застройку	13	02:010	612	471,96	288 839,52
3588	Респ. Северная Осетия - Алания, р-н Правобережный, г. Беслан, ул. Орджоникидзе, дом 15	Правобережный	15:03:0010528:5	003002000000 Земли населенных пунктов	Для эксплуатации дома	13	02:010	604	471,96	285 063,84
3589	Респ. Северная Осетия - Алания, р-н Правобережный, г. Беслан, ул. Орджоникидзе, дом 13	Правобережный	15:03:0010528:6	003002000000 Земли населенных пунктов	Для эксплуатации дома	13	02:010	600	471,96	283 176,00
3590	Республика Северная Осетия-Алания, р-н Правобережный, г. Беслан, ул. Иристонская, д. 2	Правобережный	15:03:0010528:7	003002000000 Земли населенных пунктов	Для эксплуатации дома	13	02:010	671	471,96	316 685,16
3591	Северная Осетия - Алания респ, р-н Правобережный, г. Беслан, ул. Орджоникидзе, 1	Правобережный	15:03:0010528:8	003002000000 Земли населенных пунктов	Под строительство индивидуального жилого дома	13	02:010	601	471,96	283 647,96
3592	Респ. Северная Осетия - Алания, р-н Правобережный, г. Беслан, ул. Орджоникидзе, 3	Правобережный	15:03:0010528:9	003002000000 Земли населенных пунктов	Под строительство индивидуального жилого дома	13	02:010	594	471,96	280 344,24
3593	Респ. Северная Осетия - Алания, р-н Правобережный, г. Беслан, ул. Орджоникидзе, дом 30	Правобережный	15:03:0010529:1	003002000000 Земли населенных пунктов	Под жилую застройку	13	02:010	596	471,96	281 288,16
3594	Респ. Северная Осетия - Алания, р-н Правобережный, г. Беслан, ул. Дзержинского, дом 35	Правобережный	15:03:0010529:10	003002000000 Земли населенных пунктов	Под строительство индивидуального жилого дома	13	02:010	612	471,96	288 839,52
3595	Респ. Северная Осетия - Алания, р-н Правобережный, г. Беслан, ул. Дзержинского, дом 37	Правобережный	15:03:0010529:11	003002000000 Земли населенных пунктов	ИЖС	13	02:010	617	471,96	291 199,32
3596	Респ. Северная Осетия - Алания, р-н Правобережный, г. Беслан, ул. Дзержинского, дом 39	Правобережный	15:03:0010529:12	003002000000 Земли населенных пунктов	Для эксплуатации существующего жилого дома	13	02:010	606	471,96	286 007,76
3597	Респ. Северная Осетия - Алания, р-н Правобережный, г. Беслан, ул. Дзержинского, дом 41	Правобережный	15:03:0010529:13	003002000000 Земли населенных пунктов	ИЖС	13	02:010	635	471,96	299 694,60
3598	Респ. Северная Осетия - Алания, р-н Правобережный, г. Беслан, ул. Дзержинского, 43	Правобережный	15:03:0010529:14	003002000000 Земли населенных пунктов	Индивидуальное жилищное строительство	13	02:010	610	471,96	287 895,60
3599	Республика Северная Осетия-Алания, р-н Правобережный, г. Беслан, пер Тимирязева, д 5	Правобережный	15:03:0010529:15	003002000000 Земли населенных пунктов	ИЖС	13	02:010	617	471,96	291 199,32
3600	Респ. Северная Осетия - Алания, р-н Правобережный, г. Беслан, ул. Орджоникидзе, дом 44	Правобережный	15:03:0010529:16	003002000000 Земли населенных пунктов	ИЖС	13	02:010	635	471,96	299 694,60
3601	Российская Федерация, Республика Северная Осетия-Алания, Правобережный муниципальный район, г. Беслан, ул. Орджоникидзе, 42	Правобережный	15:03:0010529:17	003002000000 Земли населенных пунктов	Под строительство индивидуального жилого дома	13	02:010	654	471,96	308 661,84
3602	Российская Федерация, Республика Северная Осетия-Алания, Правобережный муниципальный район, г. Беслан, ул. Орджоникидзе, 40	Правобережный	15:03:0010529:18	003002000000 Земли населенных пунктов	Индивидуальное жилищное строительство	13	02:010	622	471,96	293 559,12
3603	Респ. Северная Осетия - Алания, р-н Правобережный, г. Беслан, ул. Орджоникидзе, 36	Правобережный	15:03:0010529:19	003002000000 Земли населенных пунктов	Под строительство индивидуального жилого дома	13	02:010	623	471,96	294 031,08
3604	Респ. Северная Осетия - Алания, р-н Правобережный, г. Беслан, ул. Орджоникидзе, дом 34	Правобережный	15:03:0010529:2	003002000000 Земли населенных пунктов	Для содержания и эксплуатации индивидуального жилого дома	13	02:010	628	471,96	296 390,88
3605	Респ. Северная Осетия - Алания, р-н Правобережный, г. Беслан, ул. Орджоникидзе, 32	Правобережный	15:03:0010529:20	003002000000 Земли населенных пунктов	Под строительство индивидуального жилого дома	13	02:010	650	471,96	306 774,00

№ п/п	Местоположение ЗУ	Район	Кадастровый номер ЗУ	Категория земель	Разрешенное использование по документу	Код вида разрешенного использования (в соответствии с классификатором видов разрешенного использования земельных участков)	Вид использования объектов недвижимости	Площадь	УПКС	КС
3606	Респ. Северная Осетия - Алания, р-н Правобережный, г. Беслан, ул. Орджоникидзе, дом 28	Правобережный	15:03:0010529:21	003002000000 Земли населенных пунктов	Для индивидуальной жилой застройки	13	02:0010	630	471,96	297 334,80
3607	Респ. Северная Осетия - Алания, р-н Правобережный, г. Беслан, ул. Орджоникидзе, дом 26	Правобережный	15:03:0010529:22	003002000000 Земли населенных пунктов	Для эксплуатации существующего жилого дома	13	02:0010	653	471,96	308 189,88
3608	Респ. Северная Осетия - Алания, р-н Правобережный, г. Беслан, ул. Орджоникидзе, 24	Правобережный	15:03:0010529:23	003002000000 Земли населенных пунктов	Под строительство индивидуального жилого дома	13	02:0010	650	471,96	306 774,60
3609	Респ. Северная Осетия - Алания, р-н Правобережный, г. Беслан, ул. Менделеева, 8	Правобережный	15:03:0010529:24	003002000000 Земли населенных пунктов	Индивидуальное жилищное строительство	13	02:0010	655	471,96	309 133,80
3610	Респ. Северная Осетия - Алания, р-н Правобережный, г. Беслан, ул. Орджоникидзе, дом 38	Правобережный	15:03:0010529:3	003002000000 Земли населенных пунктов	Для эксплуатации жилого дома	13	02:0010	625	471,96	294 975,00
3611	Российская Федерация, Республика Северная Осетия-Алания, Правобережный район, г. Беслан, ул. Дзержинского, 23	Правобережный	15:03:0010529:4	003002000000 Земли населенных пунктов	ИЖС	13	02:0010	664	471,96	313 381,44
3612	Российская Федерация, Республика Северная Осетия-Алания, Правобережный район, г. Беслан, ул. Дзержинского, 25	Правобережный	15:03:0010529:5	003002000000 Земли населенных пунктов	индивидуальное жилищное строительство	13	02:0010	575	471,96	271 377,00
3613	Республика Северная Осетия - Алания, Правобережный район, г. Беслан, ул. Дзержинского, 27	Правобережный	15:03:0010529:6	003002000000 Земли населенных пунктов	Индивидуальное жилищное строительство	13	02:0010	625	471,96	294 975,00
3614	Респ. Северная Осетия - Алания, р-н Правобережный, г. Беслан, ул. Дзержинского, дом 29	Правобережный	15:03:0010529:7	003002000000 Земли населенных пунктов	ИЖС	13	02:0010	537	471,96	253 442,52
3615	Респ. Северная Осетия - Алания, р-н Правобережный, г. Беслан, ул. Дзержинского, дом 31	Правобережный	15:03:0010529:8	003002000000 Земли населенных пунктов	ИЖС	13	02:0010	629	471,96	296 862,84
3616	Респ. Северная Осетия - Алания, р-н Правобережный, г. Беслан, ул. Дзержинского, дом 33	Правобережный	15:03:0010529:9	003002000000 Земли населенных пунктов	ИЖС	13	02:0010	646	471,96	304 886,16
3617	Респ. Северная Осетия - Алания, р-н Правобережный, г. Беслан, ул. Северная, 49	Правобережный	15:03:0010530:1	003002000000 Земли населенных пунктов	Под жилую застройку Индивидуальную	13	02:0010	698	471,96	329 428,08
3618	Российская Федерация, Республика Северная Осетия-Алания, Правобережный район, г. Беслан, ул. Северная, 63	Правобережный	15:03:0010530:10	003002000000 Земли населенных пунктов	Для эксплуатации жилого дома	13	02:0010	643	471,96	303 414,20
3619	Респ. Северная Осетия - Алания, р-н Правобережный, г. Беслан, ул. Северная, дом 65	Правобережный	15:03:0010530:11	003002000000 Земли населенных пунктов	Для эксплуатации дома	13	02:0010	588	471,96	277 512,48
3620	Республика Северная Осетия-Алания, р-н Правобережный, г. Беслан, ул. Тургеневская, 5	Правобережный	15:03:0010530:12	003002000000 Земли населенных пунктов	Для эксплуатации дома	13	02:0010	512	471,96	241 643,52
3621	Республика Северная Осетия-Алания, р-н Правобережный, г. Беслан, ул. Дзержинского, 66	Правобережный	15:03:0010530:13	003002000000 Земли населенных пунктов	Для эксплуатации дома	13	02:0010	593	471,96	279 872,28
3622	Респ. Северная Осетия - Алания, р-н Правобережный, г. Беслан, ул. Дзержинского, дом 64	Правобережный	15:03:0010530:14	003002000000 Земли населенных пунктов	Под строительство индивидуального жилого дома	13	02:0010	643	471,96	303 470,28
3623	Респ. Северная Осетия - Алания, р-н Правобережный, г. Беслан, ул. Дзержинского, дом 62	Правобережный	15:03:0010530:15	003002000000 Земли населенных пунктов	Для эксплуатации существующего жилого дома	13	02:0010	617	471,96	291 199,32
3624	Респ. Северная Осетия - Алания, р-н Правобережный, г. Беслан, ул. Дзержинского, 60	Правобережный	15:03:0010530:16	003002000000 Земли населенных пунктов	Для эксплуатации дома	13	02:0010	584	471,96	275 623,64
3625	Республика Северная Осетия-Алания, р-н Правобережный, г Беслан, ул Дзержинского, д 58	Правобережный	15:03:0010530:18	003002000000 Земли населенных пунктов	Под строительство индивидуального жилого дома	13	02:0010	595	471,96	280 816,20
3626	Респ. Северная Осетия - Алания, р-н Правобережный, г. Беслан, ул. Дзержинского, 54	Правобережный	15:03:0010530:19	003002000000 Земли населенных пунктов	Под строительство индивидуального жилого дома	13	02:0010	597	471,96	281 760,12
3627	Респ. Северная Осетия - Алания, р-н Правобережный, г. Беслан, ул. Северная, дом 61	Правобережный	15:03:0010530:2	003002000000 Земли населенных пунктов	Эксплуатация жилого дома	13	02:0010	638	471,96	301 110,48
3628	Респ. Северная Осетия - Алания, р-н Правобережный, г. Беслан, ул. Дзержинского, дом 52	Правобережный	15:03:0010530:20	003002000000 Земли населенных пунктов	Для эксплуатации дома	13	02:0010	608	471,96	286 951,68
3629	Респ. Северная Осетия - Алания, р-н Правобережный, г. Беслан, ул. Дзержинского, дом 50	Правобережный	15:03:0010530:21	003002000000 Земли населенных пунктов	Для эксплуатации дома	13	02:0010	634	471,96	299 222,64
3630	Респ. Северная Осетия - Алания, р-н Правобережный, г. Беслан, ул. Дзержинского, 48	Правобережный	15:03:0010530:22	003002000000 Земли населенных пунктов	Под строительство индивидуального жилого дома	13	02:0010	572	471,96	269 961,12
3631	Респ. Северная Осетия - Алания, р-н Правобережный, г. Беслан, ул. Дзержинского, дом 46	Правобережный	15:03:0010530:23	003002000000 Земли населенных пунктов	Для эксплуатации существующего жилого дома	13	02:0010	606	471,96	286 007,76
3632	Северная Осетия - Алания респ, р-н Правобережный, г. Беслан, пер. Тимирязева, 8	Правобережный	15:03:0010530:24	003002000000 Земли населенных пунктов	Под строительство индивидуального жилого дома	13	02:0010	575	471,96	271 377,00
3633	Респ. Северная Осетия - Алания, р-н Правобережный, г. Беслан, ул. Северная, дом 45	Правобережный	15:03:0010530:3	003002000000 Земли населенных пунктов	Для возведения жилого одноэтажного дома	13	02:0010	688	471,96	324 708,48
3634	Респ. Северная Осетия - Алания, р-н Правобережный, г. Беслан, ул. Северная, дом 47	Правобережный	15:03:0010530:4	003002000000 Земли населенных пунктов	Под строительство индивидуального жилого дома	13	02:0010	718	471,96	338 867,28
3635	Респ. Северная Осетия - Алания, р-н Правобережный, г. Беслан, ул. Северная, 51	Правобережный	15:03:0010530:5	003002000000 Земли населенных пунктов	Под строительство индивидуального жилого дома	13	02:0010	697	471,96	328 956,12
3636	Респ. Северная Осетия - Алания, р-н Правобережный, г. Беслан, ул. Северная, дом 53	Правобережный	15:03:0010530:6	003002000000 Земли населенных пунктов	Под индивидуальное жилищное строительство	13	02:0010	643	471,96	303 470,28
3637	Респ. Северная Осетия - Алания, р-н Правобережный, г. Беслан, ул. Северная, дом 55	Правобережный	15:03:0010530:7	003002000000 Земли населенных пунктов	Для эксплуатации дома	13	02:0010	654	471,96	308 661,84
3638	Респ. Северная Осетия - Алания, р-н Правобережный, г. Беслан, ул. Северная, 57	Правобережный	15:03:0010530:8	003002000000 Земли населенных пунктов	Для строительства жилого дома	13	02:0010	614	471,96	289 783,44
3639	Респ. Северная Осетия - Алания, р-н Правобережный, г. Беслан, ул. Северная, 59	Правобережный	15:03:0010530:9	003002000000 Земли населенных пунктов	Под строительство индивидуального жилого дома	13	02:0010	635	471,96	299 694,60
3640	Респ. Северная Осетия - Алания, р-н Правобережный, г. Беслан, ул. Бзарова, 79	Правобережный	15:03:0010531:1	003002000000 Земли населенных пунктов	Для строительства жилого дома	13	02:0010	631	471,96	297 806,76
3641	Респ. Северная Осетия - Алания, р-н Правобережный, г. Беслан, ул. Бзарова, 97	Правобережный	15:03:0010531:10	003002000000 Земли населенных пунктов	Под строительство индивидуального жилого дома	13	02:0010	651	471,96	307 245,96
3642	Северная Осетия - Алания респ, р-н Правобережный, г. Беслан, ул. Бзарова, 99	Правобережный	15:03:0010531:11	003002000000 Земли населенных пунктов	Под строительство индивидуального жилого дома	13	02:0010	610	471,96	287 895,60
3643	Респ. Северная Осетия - Алания, р-н Правобережный, г. Беслан, ул. Бзарова, дом 101	Правобережный	15:03:0010531:12	003002000000 Земли населенных пунктов	Для эксплуатации дома	13	02:0010	700	471,96	330 372,00
3644	Респ. Северная Осетия - Алания, р-н Правобережный, г. Беслан, ул. Северная, 106	Правобережный	15:03:0010531:13	003002000000 Земли населенных пунктов	Под строительство индивидуального жилого дома	13	02:0010	800	471,96	377 568,00
3645	Респ. Северная Осетия - Алания, р-н Правобережный, г. Беслан, ул. Северная, 104	Правобережный	15:03:0010531:14	003002000000 Земли населенных пунктов	Под строительство индивидуального жилого дома	13	02:0010	746	471,96	352 082,16
3646	Респ. Северная Осетия - Алания, р-н Правобережный, г. Беслан, ул. Северная, 102	Правобережный	15:03:0010531:15	003002000000 Земли населенных пунктов	Под строительство индивидуального жилого дома	13	02:0010	765	471,96	361 049,40
3647	Респ. Северная Осетия - Алания, р-н Правобережный, г. Беслан, ул. Северная, дом 100	Правобережный	15:03:0010531:16	003002000000 Земли населенных пунктов	Для эксплуатации дома	13	02:0010	837	471,96	395 030,52
3648	Респ. Северная Осетия - Алания, р-н Правобережный, г. Беслан, ул. Северная, 98	Правобережный	15:03:0010531:17	003002000000 Земли населенных пунктов	Под строительство индивидуального жилого дома	13	02:0010	746	471,96	352 082,16
3649	Респ. Северная Осетия - Алания, р-н Правобережный, г. Беслан, ул. Северная, дом 96	Правобережный	15:03:0010531:18	003002000000 Земли населенных пунктов	Для возведения жилого одноэтажного кирпичного дома	13	02:0010	723	471,96	341 227,08
3650	Респ. Северная Осетия - Алания, р-н Правобережный, г. Беслан, ул. Северная, дом 94	Правобережный	15:03:0010531:19	003002000000 Земли населенных пунктов	Для эксплуатации дома	13	02:0010	710	471,96	335 091,60
3651	Респ. Северная Осетия - Алания, р-н Правобережный, г. Беслан, ул. Бзарова, 81	Правобережный	15:03:0010531:2	003002000000 Земли населенных пунктов	Для эксплуатации дома	13	02:0010	630	471,96	297 334,80
3652	Российская Федерация, Республика Северная Осетия-Алания, Правобережный муниципальный район, г. Беслан, ул. Северная, 92	Правобережный	15:03:0010531:20	003002000000 Земли населенных пунктов	Для эксплуатации дома	13	02:0010	726	471,96	342 642,96
3653	Респ. Северная Осетия - Алания, р-н Правобережный, г. Беслан, ул. Северная, дом 90	Правобережный	15:03:0010531:21	003002000000 Земли населенных пунктов	Для эксплуатации дома	13	02:0010	794	471,96	374 736,24
3654	Северная Осетия - Алания респ, р-н Правобережный, г. Беслан, ул. Северная, дом 88	Правобережный	15:03:0010531:22	003002000000 Земли населенных пунктов	Для эксплуатации жилого дома	13	02:0010	736	471,96	347 362,56
3655	Респ. Северная Осетия - Алания, р-н Правобережный, г. Беслан, ул. Северная, дом 86	Правобережный	15:03:0010531:23	003002000000 Земли населенных пунктов	Для эксплуатации дома	13	02:0010	761	471,96	359 161,56
3656	Респ. Северная Осетия - Алания, р-н Правобережный, г. Беслан, ул. Северная, дом 84	Правобережный	15:03:0010531:24	003002000000 Земли населенных пунктов	Для эксплуатации дома	13	02:0010	731	471,96	345 002,76
3657	Респ. Северная Осетия - Алания, р-н Правобережный, г. Беслан, ул. Северная, 82	Правобережный	15:03:0010531:25	003002000000 Земли населенных пунктов	Под строительство индивидуального жилого дома	13	02:0010	773	471,96	364 825,08

№ пп	Местоположение ЗУ	Район	Кадастровый номер ЗУ	Категория земель	Разрешенное использование по документу	Код вида разрешенного использования (в соответствии с классификатором видов разрешенного использования земельных участков)	Вид использования объектов недвижимости	Площадь	УПКС	КС
3658	Респ. Северная Осетия - Алания, р-н Правобережный, г. Беслан, ул. Бзарова, 83	Правобережный	15:03:0010531:3	003002000000 Земли населенных пунктов	Для эксплуатации дома	13	02:0:010	636	471,96	300 166,56
3659	Респ. Северная Осетия - Алания, р-н Правобережный, г. Беслан, ул. Бзарова, 85	Правобережный	15:03:0010531:4	003002000000 Земли населенных пунктов	Малоэтажная жилая застройка (индивидуальное жилищное строительство)	13	02:0:010	613	471,96	289 311,48
3660	Северная Осетия - Алания респ, р-н Правобережный, г Беслан, ул Бзарова, 103	Правобережный	15:03:0010531:49	003002000000 Земли населенных пунктов	Под строительство индивидуального жилого дома	13	02:0:010	682	471,96	321 876,72
3661	Республика Северная Осетия - Алания, Правобережный район, г. Беслан, ул. Бзарова, 87	Правобережный	15:03:0010531:5	003002000000 Земли населенных пунктов	Для эксплуатации дома	13	02:0:010	669	471,96	315 741,24
3662	Респ. Северная Осетия - Алания, р-н Правобережный, г. Беслан, ул. Бзарова, 89	Правобережный	15:03:0010531:6	003002000000 Земли населенных пунктов	Для эксплуатации дома	13	02:0:010	748	471,96	353 026,08
3663	Республика Северная Осетия-Алания, р-н Правобережный, г. Беслан, ул. Бзарова, 97 "а"	Правобережный	15:03:0010531:61	003002000000 Земли населенных пунктов	Под строительство жилого дома	13	02:0:010	600	471,96	283 176,00
3664	Респ. Северная Осетия - Алания, р-н Правобережный, г. Беслан, ул. Бзарова, 91	Правобережный	15:03:0010531:7	003002000000 Земли населенных пунктов	Под строительство индивидуального жилого дома	13	02:0:010	580	471,96	273 736,80
3665	Респ. Северная Осетия - Алания, р-н Правобережный, г. Беслан, ул. Бзарова, 95	Правобережный	15:03:0010531:8	003002000000 Земли населенных пунктов	Для эксплуатации дома	13	02:0:010	700	471,96	330 372,00
3666	Респ. Северная Осетия - Алания, р-н Правобережный, г. Беслан, ул. Бзарова, дом 93	Правобережный	15:03:0010531:9	003002000000 Земли населенных пунктов	Для эксплуатации дома	13	02:0:010	736	471,96	347 362,56
3667	Российская Федерация, Республика Северная Осетия-Алания, Правобережный район, г. Беслан, ул. Бзарова, 108	Правобережный	15:03:0010532:1	003002000000 Земли населенных пунктов	Под жилую застройку	13	02:0:010	617	471,96	291 199,32
3668	Российская Федерация, Республика Северная Осетия - Алания, Правобережный район, г. Беслан, ул. Хумалагская, 110	Правобережный	15:03:0010532:11	003002000000 Земли населенных пунктов	Для строительства жилого дома	13	02:0:010	661	471,96	311 965,56
3669	Респ. Северная Осетия - Алания, р-н Правобережный, г. Беслан, ул. Хумалагская, дом 90	Правобережный	15:03:0010532:12	003002000000 Земли населенных пунктов	ИЖС	13	02:0:010	600	471,96	283 176,00
3670	Российская Федерация, Республика Северная Осетия-Алания, Правобережный район, г. Беслан, ул. Бзарова, 120	Правобережный	15:03:0010532:13	003002000000 Земли населенных пунктов	Для строительства нового жилого дома	13	02:0:010	685	471,96	323 292,60
3671	Российская Федерация, Республика Северная Осетия-Алания, Правобережный район, г. Беслан, ул. Бзарова, 122	Правобережный	15:03:0010532:14	003002000000 Земли населенных пунктов	Для строительства жилого дома	13	02:0:010	849	471,96	400 694,04
3672	Российская Федерация, Республика Северная Осетия-Алания, Правобережный район, г. Беслан, ул. Бзарова, 118	Правобережный	15:03:0010532:16	003002000000 Земли населенных пунктов	Под строительство жилого дома	13	02:0:010	628	471,96	296 390,88
3673	Российская Федерация, Республика Северная Осетия-Алания, Правобережный район, г. Беслан, ул. Бзарова, 116	Правобережный	15:03:0010532:17	003002000000 Земли населенных пунктов	Под строительство жилого дома	13	02:0:010	655	471,96	309 133,80
3674	Республика Северная Осетия-Алания, р-н Правобережный, г Беслан, ул 3-й проезд Бзарова, д 1	Правобережный	15:03:0010532:18	003002000000 Земли населенных пунктов	Для строительства жилого дома	13	02:0:010	840	471,96	396 446,40
3675	Российская Федерация, Республика Северная Осетия-Алания, Правобережный район, г. Беслан, ул. Бзарова, 106	Правобережный	15:03:0010532:182	003002000000 Земли населенных пунктов	Для индивидуального жилищного строительства	13	02:0:010	770	471,96	363 409,20
3676	Российская Федерация, Республика Северная Осетия-Алания, Правобережный район, г. Беслан, ул. Бзарова, 112	Правобережный	15:03:0010532:19	003002000000 Земли населенных пунктов	Для индивидуального жилищного строительства	13	02:0:010	621	471,96	293 087,16
3677	Российская Федерация, Республика Северная Осетия-Алания, Правобережный район, г. Беслан, ул. Хумалагская, 112	Правобережный	15:03:0010532:2	003002000000 Земли населенных пунктов	Под жилую застройку	13	02:0:010	698	471,96	329 428,08
3678	Респ. Северная Осетия - Алания, р-н Правобережный, г. Беслан, ул. 3-й проезд Бзарова, дом 7	Правобережный	15:03:0010532:20	003002000000 Земли населенных пунктов	Для эксплуатации существующего жилого дома	13	02:0:010	1 334	471,96	629 594,64
3679	Респ. Северная Осетия - Алания, р-н Правобережный, г. Беслан, ул. Бзарова, дом 100	Правобережный	15:03:0010532:21	003002000000 Земли населенных пунктов	ИЖС	13	02:0:010	600	471,96	283 176,00
3680	Респ. Северная Осетия - Алания, р-н Правобережный, г. Беслан, ул. Бзарова, дом 98	Правобережный	15:03:0010532:22	003002000000 Земли населенных пунктов	ИЖС	13	02:0:010	600	471,96	283 176,00
3681	Северная Осетия - Алания респ, р-н Правобережный, г Беслан, ул. 3-й проезд Бзарова, 6	Правобережный	15:03:0010532:23	003002000000 Земли населенных пунктов	Под строительство индивидуального жилого дома	13	02:0:010	610	471,96	287 895,60
3682	Российская Федерация, Республика Северная Осетия-Алания, Правобережный район, г. Беслан, ул. Хумалагская, 104	Правобережный	15:03:0010532:3	003002000000 Земли населенных пунктов	Под жилую застройку Индивидуальную	13	02:0:010	645	471,96	304 414,20
3683	Российская Федерация, Республика Северная Осетия-Алания, Правобережный район, г. Беслан, ул. Хумалагская, 100	Правобережный	15:03:0010532:4	003002000000 Земли населенных пунктов	Под жилую застройку	13	02:0:010	791	471,96	373 320,36
3684	Российская Федерация, Республика Северная Осетия-Алания, Правобережный район, г. Беслан, ул. Хумалагская, 114	Правобережный	15:03:0010532:40	003002000000 Земли населенных пунктов	Под строительство жилого дома	13	02:0:010	760	471,96	358 689,60
3685	Северная Осетия - Алания респ, р-н Правобережный, г Беслан, ул. Хумалагская, 110	Правобережный	15:03:0010532:42	003002000000 Земли населенных пунктов	Под строительство жилого дома	13	02:0:010	600	471,96	283 176,00
3686	Российская Федерация, Республика Северная Осетия-Алания, Правобережный район, г. Беслан, ул. Бзарова, 110	Правобережный	15:03:0010532:43	003002000000 Земли населенных пунктов	Под строительство жилого дома	13	02:0:010	631	471,96	297 806,76
3687	Российская Федерация, Республика Северная Осетия-Алания, Правобережный район, г. Беслан, ул. Бзарова, 114	Правобережный	15:03:0010532:44	003002000000 Земли населенных пунктов	Под строительство жилого дома	13	02:0:010	671	471,96	316 685,16
3688	Российская Федерация, Республика Северная Осетия-Алания, Правобережный район, г. Беслан, ул. Хумалагская, 102	Правобережный	15:03:0010532:6	003002000000 Земли населенных пунктов	Для строительства жилого дома	13	02:0:010	650	471,96	306 774,00
3689	Российская Федерация, Республика Северная Осетия-Алания, Правобережный район, г. Беслан, ул. Хумалагская, 106	Правобережный	15:03:0010532:65	003002000000 Земли населенных пунктов	Под строительство жилого дома	13	02:0:010	641	471,96	302 526,36
3690	Республика Северная Осетия-Алания, р-н Правобережный, г Беслан, ул Хумалагская, д 52	Правобережный	15:03:0010532:7	003002000000 Земли населенных пунктов	Индивидуальное жилищное строительство	13	02:0:010	600	471,96	283 176,00
3691	Респ. Северная Осетия - Алания, р-н Правобережный, г. Беслан, ул. Хумалагская, 120	Правобережный	15:03:0010532:8	003002000000 Земли населенных пунктов	Под строительство жилого дома	13	02:0:010	604	471,96	285 063,84
3692	Российская Федерация, Республика Северная Осетия-Алания, Правобережный район, г. Беслан, ул. Хумалагская, 82	Правобережный	15:03:0010532:9	003002000000 Земли населенных пунктов	Индивидуальное жилищное строительство	13	02:0:010	618	471,96	291 671,28
3693	Респ. Северная Осетия - Алания, р-н Правобережный, г. Беслан, ул. Хумалагская, дом 97 "а"	Правобережный	15:03:0010533:1	003002000000 Земли населенных пунктов	Для эксплуатации жилого дома	13	02:0:010	725	471,96	342 171,00
3694	Российская Федерация, Республика Северная Осетия-Алания, Правобережный район, г. Беслан, ул. Хумалагская, 127	Правобережный	15:03:0010533:11	003002000000 Земли населенных пунктов	Для строительства жилого дома	13	02:0:010	600	471,96	283 176,00
3695	Республика Северная Осетия-Алания, р-н Правобережный, г. Беслан, ул. Зильгинская, 96	Правобережный	15:03:0010533:13	003002000000 Земли населенных пунктов	Для индивидуального жилищного строительства	13	02:0:010	567	471,96	267 601,32
3696	Республика Северная Осетия - Алания, мр-н Правобережный, г.п. Бесланское, г Беслан, ул Хумалагская	Правобережный	15:03:0010533:132	003002000000 Земли населенных пунктов	Для индивидуального жилищного строительства	13	02:0:010	394	471,96	185 952,24
3697	Республика Северная Осетия-Алания, р-н Правобережный, г. Беслан, ул. Хумалагская, 129	Правобережный	15:03:0010533:15	003002000000 Земли населенных пунктов	Магазины	4	04:0:040	350	1 227,11	429 488,50
3698	Респ. Северная Осетия - Алания, р-н Правобережный, г. Беслан	Правобережный	15:03:0010533:2	003002000000 Земли населенных пунктов	ИЖС	13	02:0:010	10 600	471,96	5 002 776,00
3699	Республика Северная Осетия-Алания, р-н Правобережный, г.Беслан, ул.Хумалагская, 119	Правобережный	15:03:0010533:3	003002000000 Земли населенных пунктов	Для строительства жилого дома	13	02:0:010	827	471,96	390 310,92
3700	Респ. Северная Осетия - Алания, р-н Правобережный, г. Беслан, ул. Хумалагская, дом 115	Правобережный	15:03:0010533:4	003002000000 Земли населенных пунктов	Под строительство жилого дома	13	02:0:010	652	471,96	307 717,92
3701	Северная Осетия - Алания респ, р-н Правобережный, г Беслан, ул Зильгинская, 92	Правобережный	15:03:0010533:5	003002000000 Земли населенных пунктов	Под строительство жилого дома	13	02:0:010	636	471,96	300 166,56
3702	Северная Осетия - Алания респ, р-н Правобережный, г Беслан, ул. Зильгинская, 94	Правобережный	15:03:0010533:6	003002000000 Земли населенных пунктов	Под строительство жилого дома	13	02:0:010	500	471,96	235 980,00
3703	Республика Северная Осетия-Алания, р-н Правобережный, г Беслан, ул Черниховского, д б/н	Правобережный	15:03:0010534:1	003002000000 Земли населенных пунктов	ИЖС	13	02:0:010	600	471,96	283 176,00
3704	Российская Федерация, Республика Северная Осетия-Алания, Правобережный район, г. Беслан, ул. Черниховского, 3	Правобережный	15:03:0010534:116	003002000000 Земли населенных пунктов	Для индивидуального жилищного строительства	13	02:0:010	600	471,96	283 176,00
3705	Российская Федерация, Республика Северная Осетия-Алания, Правобережный район, г. Беслан, ул. Черниховского, 1	Правобережный	15:03:0010534:117	003002000000 Земли населенных пунктов	Для индивидуального жилищного строительства	13	02:0:010	600	471,96	283 176,00
3706	Российская Федерация, Республика Северная Осетия-Алания, Правобережный муниципальный район, Бесланское городское поселение, г. Беслан, ул. Черниховского, 13	Правобережный	15:03:0010534:119	003002000000 Земли населенных пунктов	Магазины	4	04:0:040	748	1 227,11	917 878,28
3707	Республика Северная Осетия-Алания, р-н Правобережный, г Беслан, ул Черниховского, д б/н	Правобережный	15:03:0010534:2	003002000000 Земли населенных пунктов	Под автосервис	4	04:0:099	700	1 680,92	1 176 644,00

№ пп	Местоположение ЗУ	Район	Кадастровый номер ЗУ	Категория земель	Разрешенное использование по документу	Код вида разрешенного использования (в соответствии с классификатором видов разрешенного использования земельных участков)	Вид использования объектов недвижимости	Площадь	УПКС	КС
3708	Российская Федерация, Республика Северная Осетия-Алания, Правобережный район, г. Беслан, ул. Черняховского, 11	Правобережный	15:03:0010534:3	003002000000 Земли населенных пунктов	Для индивидуального жилищного строительства	13	02:010	586	471,96	276 568,56
3709	Российская Федерация, Республика Северная Осетия-Алания, Правобережный район, г. Беслан, ул. Черняховского, 9	Правобережный	15:03:0010534:4	003002000000 Земли населенных пунктов	Для эксплуатации жилого дома	13	02:010	947	471,96	446 946,12
3710	Российская Федерация, Республика Северная Осетия-Алания, Правобережный район, г. Беслан, ул. Черняховского, 50 "в"	Правобережный	15:03:0010534:5	003002000000 Земли населенных пунктов	Для строительства жилого дома	13	02:010	647	471,96	305 358,12
3711	Респ. Северная Осетия - Алания, р-н Правобережный, г. Беслан, ул. Иристонская, дом 13	Правобережный	15:03:0010535:1	003002000000 Земли населенных пунктов	Под строительство индивидуального жилого дома	13	02:010	649	471,96	306 302,04
3712	Респ. Северная Осетия - Алания, р-н Правобережный, г. Беслан, ул. Иристонская, дом 11	Правобережный	15:03:0010535:10	003002000000 Земли населенных пунктов	Для эксплуатации дома	13	02:010	586	471,96	276 568,56
3713	Респ. Северная Осетия - Алания, р-н Правобережный, г. Беслан, ул. Иристонская, дом 17	Правобережный	15:03:0010535:11	003002000000 Земли населенных пунктов	Под строительство индивидуального жилого дома	13	02:010	620	471,96	292 615,20
3714	Респ. Северная Осетия - Алания, р-н Правобережный, г. Беслан, ул. Иристонская, 21	Правобережный	15:03:0010535:12	003002000000 Земли населенных пунктов	Под строительство индивидуального жилого дома	13	02:010	571	471,96	269 489,16
3715	Респ. Северная Осетия - Алания, р-н Правобережный, г. Беслан, ул. Аксарова, дом 22	Правобережный	15:03:0010535:13	003002000000 Земли населенных пунктов	Для эксплуатации дома	13	02:010	627	471,96	295 918,92
3716	Респ. Северная Осетия - Алания, р-н Правобережный, г. Беслан, ул. Аксарова, дом 20	Правобережный	15:03:0010535:14	003002000000 Земли населенных пунктов	Для эксплуатации дома	13	02:010	615	471,96	290 255,40
3717	Респ. Северная Осетия - Алания, р-н Правобережный, г. Беслан, ул. Аксарова, 18	Правобережный	15:03:0010535:15	003002000000 Земли населенных пунктов	Под строительство индивидуального жилого дома	13	02:010	658	471,96	310 549,68
3718	Респ. Северная Осетия - Алания, р-н Правобережный, г. Беслан, ул. Аксарова, дом 16	Правобережный	15:03:0010535:16	003002000000 Земли населенных пунктов	Для эксплуатации дома	13	02:010	624	471,96	294 503,04
3719	Респ. Северная Осетия - Алания, р-н Правобережный, г. Беслан, ул. Аксарова, дом 14	Правобережный	15:03:0010535:17	003002000000 Земли населенных пунктов	Для эксплуатации дома	13	02:010	604	471,96	285 063,84
3720	Респ. Северная Осетия - Алания, р-н Правобережный, г. Беслан, ул. Аксарова, 12	Правобережный	15:03:0010535:18	003002000000 Земли населенных пунктов	Для эксплуатации жилого дома	13	02:010	610	471,96	287 895,60
3721	Респ. Северная Осетия - Алания, р-н Правобережный, г. Беслан, ул. Аксарова, дом 10	Правобережный	15:03:0010535:19	003002000000 Земли населенных пунктов	Для эксплуатации существующего жилого дома	13	02:010	657	471,96	310 077,72
3722	Северная Осетия - Алания респ, р-н Правобережный, г. Беслан, пер. Менделеева, 5	Правобережный	15:03:0010535:2	003002000000 Земли населенных пунктов	Под строительство индивидуального жилого дома	13	02:010	650	471,96	306 774,00
3723	Респ. Северная Осетия - Алания, р-н Правобережный, г. Беслан, ул. Аксарова, дом 8	Правобережный	15:03:0010535:20	003002000000 Земли населенных пунктов	Для эксплуатации дома	13	02:010	587	471,96	277 040,52
3724	Респ. Северная Осетия - Алания, р-н Правобережный, г. Беслан, ул. Аксарова, дом 6	Правобережный	15:03:0010535:21	003002000000 Земли населенных пунктов	Для эксплуатации существующего жилого дома	13	02:010	664	471,96	313 381,44
3725	Респ. Северная Осетия - Алания, р-н Правобережный, г. Беслан, ул. Аксарова, дом 4	Правобережный	15:03:0010535:22	003002000000 Земли населенных пунктов	Для эксплуатации существующего жилого дома	13	02:010	611	471,96	288 367,56
3726	Респ. Северная Осетия - Алания, р-н Правобережный, г. Беслан, ул. Аксарова, дом 2	Правобережный	15:03:0010535:23	003002000000 Земли населенных пунктов	Для эксплуатации дома	13	02:010	646	471,96	304 886,16
3727	Респ. Северная Осетия - Алания, р-н Правобережный, г. Беслан, ул. Черняховского, 2	Правобережный	15:03:0010535:24	003002000000 Земли населенных пунктов	Под строительство индивидуального жилого дома	13	02:010	603	471,96	284 591,88
3728	Респ. Северная Осетия - Алания, р-н Правобережный, г. Беслан, ул. Иристонская, дом 15	Правобережный	15:03:0010535:3	003002000000 Земли населенных пунктов	Для эксплуатации дома	13	02:010	592	471,96	279 400,32
3729	Респ. Северная Осетия - Алания, р-н Правобережный, г. Беслан, ул. Иристонская, дом 19	Правобережный	15:03:0010535:4	003002000000 Земли населенных пунктов	для содержания и эксплуатации индивидуального жилого дома	13	02:010	606	471,96	286 007,76
3730	Респ. Северная Осетия - Алания, р-н Правобережный, г. Беслан, ул. Иристонская, дом 1	Правобережный	15:03:0010535:5	003002000000 Земли населенных пунктов	Для эксплуатации дома	13	02:010	605	471,96	285 535,80
3731	Респ. Северная Осетия - Алания, р-н Правобережный, г. Беслан, ул. Иристонская, дом 3	Правобережный	15:03:0010535:6	003002000000 Земли населенных пунктов	Для эксплуатации дома	13	02:010	604	471,96	285 063,84
3732	Респ. Северная Осетия - Алания, р-н Правобережный, г. Беслан, ул. Иристонская, дом 5	Правобережный	15:03:0010535:7	003002000000 Земли населенных пунктов	Для эксплуатации дома	13	02:010	596	471,96	281 288,16
3733	Респ. Северная Осетия - Алания, р-н Правобережный, г. Беслан, ул. Иристонская, дом 7	Правобережный	15:03:0010535:8	003002000000 Земли населенных пунктов	Для эксплуатации дома	13	02:010	587	471,96	277 040,52
3734	Респ. Северная Осетия - Алания, р-н Правобережный, г. Беслан, ул. Иристонская, дом 9	Правобережный	15:03:0010535:9	003002000000 Земли населенных пунктов	Для эксплуатации дома	13	02:010	619	471,96	292 143,24
3735	Российская Федерация, Республика Северная Осетия - Алания, р-н Правобережный, г. Беслан, ул. Иристонская, 28	Правобережный	15:03:0010536:1	003002000000 Земли населенных пунктов	Для эксплуатации дома	13	02:010	660	471,96	311 493,60
3736	Российская Федерация, Республика Северная Осетия - Алания, р-н Правобережный, г. Беслан, ул Орджоникидзе, 37	Правобережный	15:03:0010536:10	003002000000 Земли населенных пунктов	ИЖС	13	02:010	611	471,96	288 367,56
3737	Российская Федерация, Республика Северная Осетия - Алания, р-н Правобережный, г. Беслан, ул. Орджоникидзе, 39	Правобережный	15:03:0010536:11	003002000000 Земли населенных пунктов	Для эксплуатации существующего жилого дома	13	02:010	629	471,96	296 862,84
3738	Российская Федерация, Республика Северная Осетия - Алания, р-н Правобережный, г. Беслан, ул. Орджоникидзе, 41	Правобережный	15:03:0010536:12	003002000000 Земли населенных пунктов	Под строительство индивидуального жилого дома	13	02:010	604	471,96	285 063,84
3739	Российская Федерация, Республика Северная Осетия - Алания, р-н Правобережный, г. Беслан, ул Орджоникидзе, 43	Правобережный	15:03:0010536:13	003002000000 Земли населенных пунктов	Индивидуальное жилищное строительство	13	02:010	640	471,96	302 054,40
3740	Российская Федерация, Республика Северная Осетия - Алания, р-н Правобережный, г. Беслан, ул. Тимирязева, 3	Правобережный	15:03:0010536:14	003002000000 Земли населенных пунктов	Для эксплуатации жилого дома	13	02:010	632	471,96	298 278,72
3741	Российская Федерация, Республика Северная Осетия - Алания, р-н Правобережный, г. Беслан, ул. Иристонская, 44	Правобережный	15:03:0010536:15	003002000000 Земли населенных пунктов	Для индивидуальной жилой застройки	13	02:010	659	471,96	311 021,64
3742	Российская Федерация, Республика Северная Осетия - Алания, р-н Правобережный, г. Беслан, ул. Иристонская, 40	Правобережный	15:03:0010536:16	003002000000 Земли населенных пунктов	ИЖС	13	02:010	655	471,96	309 133,80
3743	Российская Федерация, Республика Северная Осетия - Алания, р-н Правобережный, г. Беслан, ул Иристонская, 38	Правобережный	15:03:0010536:17	003002000000 Земли населенных пунктов	ИЖС	13	02:010	632	471,96	298 278,72
3744	Российская Федерация, Республика Северная Осетия - Алания, р-н Правобережный, г. Беслан, ул Орджоникидзе, 35	Правобережный	15:03:0010536:179	003002000000 Земли населенных пунктов	Под строительство индивидуального жилого дома	13	02:010	607	471,96	286 479,72
3745	Российская Федерация, Республика Северная Осетия - Алания, р-н Правобережный, г. Беслан, ул. Иристонская, 36	Правобережный	15:03:0010536:18	003002000000 Земли населенных пунктов	Индивидуальное жилищное строительство	13	02:010	647	471,96	305 358,12
3746	Российская Федерация, Республика Северная Осетия - Алания, Правобережный район, г. Беслан, ул. Иристонская, 34	Правобережный	15:03:0010536:19	003002000000 Земли населенных пунктов	ИЖС	13	02:010	638	471,96	301 110,48
3747	Респ. Северная Осетия - Алания, р-н Правобережный, г. Беслан, ул. Иристонская	Правобережный	15:03:0010536:2	003002000000 Земли населенных пунктов	Под жилую застройку	13	02:010	600	471,96	283 176,00
3748	Российская Федерация, Республика Северная Осетия - Алания, р-н Правобережный, г. Беслан, ул Иристонская, 32	Правобережный	15:03:0010536:20	003002000000 Земли населенных пунктов	Для эксплуатации жилого дома	13	02:010	622	471,96	293 559,12
3749	Российская Федерация, Республика Северная Осетия - Алания, р-н Правобережный, г. Беслан, ул. Иристонская, 30	Правобережный	15:03:0010536:21	003002000000 Земли населенных пунктов	Под строительство индивидуального жилого дома	13	02:010	629	471,96	296 862,84
3750	Российская Федерация, Республика Северная Осетия - Алания, р-н Правобережный, г. Беслан, ул. Иристонская, 26	Правобережный	15:03:0010536:22	003002000000 Земли населенных пунктов	ИЖС	13	02:010	574	471,96	270 905,04
3751	Российская Федерация, Республика Северная Осетия - Алания, р-н Правобережный, г. Беслан, ул Иристонская, 24	Правобережный	15:03:0010536:23	003002000000 Земли населенных пунктов	Для индивидуального жилищного строительства	13	02:010	626	471,96	295 446,96
3752	Российская Федерация, Республика Северная Осетия - Алания, р-н Правобережный, г. Беслан, ул. Менделеева, 6	Правобережный	15:03:0010536:24	003002000000 Земли населенных пунктов	ИЖС	13	02:010	613	471,96	289 311,48
3753	Российская Федерация, Республика Северная Осетия-Алания, Правобережный район, г. Беслан, ул. Иристонская, 50"г"	Правобережный	15:03:0010536:3	003002000000 Земли населенных пунктов	Завершение строительства жилого дома	13	02:010	769	471,96	362 937,24
3754	Российская Федерация, Республика Северная Осетия - Алания, р-н Правобережный, г. Беслан, ул. Орджоникидзе, 23	Правобережный	15:03:0010536:4	003002000000 Земли населенных пунктов	Индивидуальное жилищное строительство	13	02:010	616	471,96	290 727,36

№ п/п	Местоположение ЗУ	Район	Кадастровый номер ЗУ	Категория земель	Разрешенное использование по документу	Код вида разрешенного использования (в соответствии с классификатором видов разрешенного использования земельных участков)	Вид использования объектов недвижимости	Площадь	УПКС	КС
3755	Российская Федерация, Республика Северная Осетия - Алания, р-н Правобережный, г. Беслан, ул Орджоникидзе, 25	Правобережный	15:03:0010536:5	0030020000000 Земли населенных пунктов	Для эксплуатации жилого дома	13	02:0:10	637	471,96	300 638,52
3756	Российская Федерация, Республика Северная Осетия - Алания, Правобережный район, г. Беслан, ул. Пристонская, 42	Правобережный	15:03:0010536:55	0030020000000 Земли населенных пунктов	Под строительство индивидуального жилого дома	13	02:0:10	681	471,96	321 404,76
3757	Российская Федерация, Республика Северная Осетия - Алания, р-н Правобережный, г. Беслан, ул. Орджоникидзе, 27	Правобережный	15:03:0010536:6	0030020000000 Земли населенных пунктов	Под строительство индивидуального жилого дома	13	02:0:10	658	471,96	310 549,68
3758	Российская Федерация, Республика Северная Осетия - Алания, р-н Правобережный, г. Беслан, ул Орджоникидзе, 29	Правобережный	15:03:0010536:7	0030020000000 Земли населенных пунктов	ИЖС	13	02:0:10	572	471,96	269 961,12
3759	Российская Федерация, Республика Северная Осетия - Алания, р-н Правобережный, г. Беслан, ул Орджоникидзе, 33	Правобережный	15:03:0010536:9	0030020000000 Земли населенных пунктов	Под строительство индивидуального жилого дома	13	02:0:10	621	471,96	293 087,16
3760	Российская Федерация, Республика Северная Осетия - Алания, р-н Правобережный, г. Беслан, ул. Дзержинского, 63	Правобережный	15:03:0010537:1	0030020000000 Земли населенных пунктов	Для эксплуатации жилого дома	13	02:0:10	541	471,96	255 330,36
3761	Российская Федерация, Республика Северная Осетия - Алания, р-н Правобережный, г. Беслан, ул. Дзержинского, 49	Правобережный	15:03:0010537:10	0030020000000 Земли населенных пунктов	Для эксплуатации дома	13	02:0:10	646	471,96	304 886,16
3762	Российская Федерация, Республика Северная Осетия - Алания, р-н Правобережный, г. Беслан, ул. Дзержинского, 51	Правобережный	15:03:0010537:11	0030020000000 Земли населенных пунктов	Для строительства жилого дома	13	02:0:10	559	471,96	263 825,64
3763	Российская Федерация, Республика Северная Осетия - Алания, р-н Правобережный, г. Беслан, ул. Дзержинского, 53	Правобережный	15:03:0010537:12	0030020000000 Земли населенных пунктов	Для эксплуатации жилого дома	13	02:0:10	626	471,96	295 446,96
3764	Российская Федерация, Республика Северная Осетия - Алания, р-н Правобережный, г. Беслан, ул. Дзержинского, 55	Правобережный	15:03:0010537:13	0030020000000 Земли населенных пунктов	Для строительства индивидуального жилого дома	13	02:0:10	587	471,96	277 040,52
3765	Российская Федерация, Республика Северная Осетия - Алания, р-н Правобережный, г. Беслан, ул. Дзержинского, 59	Правобережный	15:03:0010537:14	0030020000000 Земли населенных пунктов	Для эксплуатации существующего жилого дома	13	02:0:10	605	471,96	285 535,80
3766	Российская Федерация, Республика Северная Осетия - Алания, р-н Правобережный, г. Беслан, ул. Дзержинского, 61	Правобережный	15:03:0010537:15	0030020000000 Земли населенных пунктов	Для эксплуатации дома	13	02:0:10	632	471,96	298 278,72
3767	Российская Федерация, Республика Северная Осетия - Алания, р-н Правобережный, г. Беслан, ул. Дзержинского, 65	Правобережный	15:03:0010537:16	0030020000000 Земли населенных пунктов	Для эксплуатации дома	13	02:0:10	581	471,96	274 208,76
3768	Российская Федерация, Республика Северная Осетия - Алания, р-н Правобережный, г. Беслан, ул. Орджоникидзе, 64	Правобережный	15:03:0010537:18	0030020000000 Земли населенных пунктов	Для эксплуатации дома	13	02:0:10	607	471,96	286 479,72
3769	Российская Федерация, Республика Северная Осетия - Алания, р-н Правобережный, г. Беслан, ул. Орджоникидзе, 62	Правобережный	15:03:0010537:19	0030020000000 Земли населенных пунктов	Для эксплуатации дома	13	02:0:10	660	471,96	311 493,60
3770	Российская Федерация, Республика Северная Осетия - Алания, р-н Правобережный, г. Беслан, ул Орджоникидзе, 54	Правобережный	15:03:0010537:2	0030020000000 Земли населенных пунктов	Для эксплуатации дома	13	02:0:10	631	471,96	297 806,76
3771	Российская Федерация, Республика Северная Осетия - Алания, р-н Правобережный, г. Беслан, ул. Орджоникидзе, 60	Правобережный	15:03:0010537:20	0030020000000 Земли населенных пунктов	Для эксплуатации дома	13	02:0:10	625	471,96	294 975,00
3772	Российская Федерация, Республика Северная Осетия - Алания, р-н Правобережный, г. Беслан, ул. Орджоникидзе, 58	Правобережный	15:03:0010537:21	0030020000000 Земли населенных пунктов	Для эксплуатации жилого дома	13	02:0:10	674	471,96	318 101,04
3773	Российская Федерация, Республика Северная Осетия - Алания, р-н Правобережный, г. Беслан, ул. Орджоникидзе, 56	Правобережный	15:03:0010537:22	0030020000000 Земли населенных пунктов	Под строительство индивидуального жилого дома	13	02:0:10	643	471,96	303 470,28
3774	Российская Федерация, Республика Северная Осетия - Алания, р-н Правобережный, г. Беслан, ул Орджоникидзе, 48	Правобережный	15:03:0010537:23	0030020000000 Земли населенных пунктов	Для эксплуатации дома	13	02:0:10	620	471,96	292 615,20
3775	Российская Федерация, Республика Северная Осетия - Алания, р-н Правобережный, г. Беслан, ул. Тимирязева, 6	Правобережный	15:03:0010537:24	0030020000000 Земли населенных пунктов	Для эксплуатации существующего жилого дома	13	02:0:10	616	471,96	290 727,36
3776	Российская Федерация, Республика Северная Осетия - Алания, р-н Правобережный, г. Беслан, ул. Орджоникидзе, 52	Правобережный	15:03:0010537:3	0030020000000 Земли населенных пунктов	Для эксплуатации дома	13	02:0:10	642	471,96	302 998,32
3777	Российская Федерация, Республика Северная Осетия - Алания, р-н Правобережный, г. Беслан, ул. Орджоникидзе, 66	Правобережный	15:03:0010537:4	0030020000000 Земли населенных пунктов	Для эксплуатации дома	13	02:0:10	596	471,96	281 288,16
3778	Российская Федерация, Республика Северная Осетия - Алания, р-н Правобережный, г. Беслан, ул Орджоникидзе, 46	Правобережный	15:03:0010537:5	0030020000000 Земли населенных пунктов	Эксплуатация жилого дома	13	02:0:10	596	471,96	281 288,16
3779	Российская Федерация, Республика Северная Осетия - Алания, р-н Правобережный, г. Беслан, ул Орджоникидзе, 50	Правобережный	15:03:0010537:6	0030020000000 Земли населенных пунктов	Для эксплуатации дома	13	02:0:10	641	471,96	303 942,24
3780	Российская Федерация, Республика Северная Осетия - Алания, р-н Правобережный, г. Беслан, ул. Дзержинского, д. 57	Правобережный	15:03:0010537:7	0030020000000 Земли населенных пунктов	Для эксплуатации дома	13	02:0:10	616	471,96	290 727,36
3781	Российская Федерация, Республика Северная Осетия - Алания, р-н Правобережный, г. Беслан, ул. Дзержинского, 45	Правобережный	15:03:0010537:8	0030020000000 Земли населенных пунктов	Для строительства жилого дома	13	02:0:10	592	471,96	279 400,32
3782	Российская Федерация, Республика Северная Осетия - Алания, р-н Правобережный, г. Беслан, ул. Дзержинского, 47	Правобережный	15:03:0010537:9	0030020000000 Земли населенных пунктов	Под строительство индивидуального жилого дома	13	02:0:10	628	471,96	296 390,88
3783	Респ. Северная Осетия - Алания, р-н Правобережный, г. Беслан, ул. Северная, дом 67	Правобережный	15:03:0010538:1	0030020000000 Земли населенных пунктов	ИЖС	13	02:0:10	609	471,96	287 423,64
3784	Респ. Северная Осетия - Алания, р-н Правобережный, г. Беслан, ул. Северная, дом 85	Правобережный	15:03:0010538:10	0030020000000 Земли населенных пунктов	ИЖС	13	02:0:10	609	471,96	287 423,64
3785	Респ. Северная Осетия - Алания, р-н Правобережный, г. Беслан, ул. Северная, дом 87	Правобережный	15:03:0010538:11	0030020000000 Земли населенных пунктов	ИЖС	13	02:0:10	432	471,96	203 886,72
3786	Республика Северная Осетия-Алания, р-н Правобережный, г Беслан, ул Дзержинского, 88	Правобережный	15:03:0010538:13	0030020000000 Земли населенных пунктов	Под строительство индивидуального жилого дома	13	02:0:10	585	471,96	276 096,60
3787	Респ. Северная Осетия - Алания, р-н Правобережный, г. Беслан, ул. Дзержинского, дом 86	Правобережный	15:03:0010538:14	0030020000000 Земли населенных пунктов	ИЖС	13	02:0:10	588	471,96	277 512,48
3788	Респ. Северная Осетия - Алания, р-н Правобережный, г. Беслан, ул. Дзержинского, дом 84	Правобережный	15:03:0010538:15	0030020000000 Земли населенных пунктов	ИЖС	13	02:0:10	629	471,96	296 862,84
3789	Респ. Северная Осетия - Алания, р-н Правобережный, г. Беслан, ул. Дзержинского, 82	Правобережный	15:03:0010538:16	0030020000000 Земли населенных пунктов	Для строительства индивидуального жилого дома	13	02:0:10	617	471,96	291 199,32
3790	Респ. Северная Осетия - Алания, р-н Правобережный, г. Беслан, ул. Дзержинского, дом 80	Правобережный	15:03:0010538:17	0030020000000 Земли населенных пунктов	Для строительства жилого дома	13	02:0:10	652	471,96	307 717,92
3791	Респ. Северная Осетия - Алания, р-н Правобережный, г. Беслан, ул. Дзержинского, дом 78	Правобережный	15:03:0010538:18	0030020000000 Земли населенных пунктов	Для эксплуатации жилого дома	13	02:0:10	576	471,96	271 848,96
3792	Респ. Северная Осетия - Алания, р-н Правобережный, г. Беслан, ул. Дзержинского, дом 76	Правобережный	15:03:0010538:19	0030020000000 Земли населенных пунктов	Эксплуатация жилого дома	13	02:0:10	585	471,96	276 096,60
3793	Респ. Северная Осетия - Алания, р-н Правобережный, г. Беслан, ул. Северная, дом 69	Правобережный	15:03:0010538:2	0030020000000 Земли населенных пунктов	ИЖС	13	02:0:10	599	471,96	282 704,04
3794	Респ. Северная Осетия - Алания, р-н Правобережный, г. Беслан, ул. Дзержинского, дом 74	Правобережный	15:03:0010538:20	0030020000000 Земли населенных пунктов	ИЖС	13	02:0:10	604	471,96	285 063,84
3795	Респ. Северная Осетия - Алания, р-н Правобережный, г. Беслан, ул. Дзержинского, дом 72	Правобережный	15:03:0010538:21	0030020000000 Земли населенных пунктов	ИЖС	13	02:0:10	585	471,96	276 096,60
3796	Респ. Северная Осетия - Алания, р-н Правобережный, г. Беслан, ул. Дзержинского, 70	Правобережный	15:03:0010538:22	0030020000000 Земли населенных пунктов	Под строительство индивидуального жилого дома	13	02:0:10	616	471,96	290 727,36
3797	Респ. Северная Осетия - Алания, р-н Правобережный, г. Беслан, ул. Дзержинского, 68	Правобережный	15:03:0010538:23	0030020000000 Земли населенных пунктов	Индивидуальное жилищное строительство	13	02:0:10	647	471,96	305 358,12
3798	Республика Северная Осетия-Алания, р-н Правобережный, г Беслан, ул Тургенева, д 10	Правобережный	15:03:0010538:24	0030020000000 Земли населенных пунктов	ИЖС	13	02:0:10	565	471,96	266 657,40
3799	Республика Северная Осетия-Алания, р-н Правобережный, г. Беслан, ул Северная, 71	Правобережный	15:03:0010538:3	0030020000000 Земли населенных пунктов	Под строительство индивидуального одноэтажного жилого дома	13	02:0:10	585	471,96	276 096,60
3800	Респ. Северная Осетия - Алания, р-н Правобережный, г. Беслан, ул. Северная, 73	Правобережный	15:03:0010538:4	0030020000000 Земли населенных пунктов	Индивидуальное жилищное строительство	13	02:0:10	590	471,96	278 456,40

№ п/п	Местоположение ЗУ	Район	Кадастровый номер ЗУ	Категория земель	Разрешенное использование по документу	Код вида разрешенного использования (в соответствии с классификатором видов разрешенного использования земельных участков)	Вид использования объектов недвижимости	Площадь	УПКС	КС
3801	Республика Северная Осетия-Алания, р-н Правобережный, г. Беслан, ул. Северная, 81	Правобережный	15:03:0010538:45	003002000000 Земли населенных пунктов	Для строительства жилого дома	13	02:0:10	612	471,96	288 839,52
3802	Респ. Северная Осетия - Алания, р-н Правобережный, г. Беслан, ул. Северная, 75	Правобережный	15:03:0010538:5	003002000000 Земли населенных пунктов	Под строительство индивидуального жилого дома	13	02:0:10	586	471,96	276 568,56
3803	Респ. Северная Осетия - Алания, р-н Правобережный, г. Беслан, ул. Северная, дом 77	Правобережный	15:03:0010538:6	003002000000 Земли населенных пунктов	Под строительство индивидуального жилого дома	13	02:0:10	599	471,96	282 704,04
3804	Респ. Северная Осетия - Алания, р-н Правобережный, г. Беслан, ул.Северная, 79	Правобережный	15:03:0010538:7	003002000000 Земли населенных пунктов	Под строительство индивидуального жилого дома	13	02:0:10	635	471,96	299 694,60
3805	Российская Федерация, Республика Северная Осетия - Алания, р-н Правобережный, г. Беслан, ул Орджоникидзе, 31	Правобережный	15:03:0010538:8	003002000000 Земли населенных пунктов	Для эксплуатации жилого дома	13	02:0:10	615	471,96	290 255,40
3806	Респ. Северная Осетия - Алания, р-н Правобережный, г. Беслан, ул. Северная, дом 83	Правобережный	15:03:0010538:9	003002000000 Земли населенных пунктов	ИЖС	13	02:0:10	649	471,96	306 302,04
3807	Респ. Северная Осетия - Алания, р-н Правобережный, г. Беслан, пер. Котовского, дом 11	Правобережный	15:03:0010539:10	003002000000 Земли населенных пунктов	ИЖС	13	02:0:10	600	471,96	283 176,00
3808	Российская Федерация, Республика Северная Осетия-Алания, Правобережный район, г. Беслан, ул. Северная, 128	Правобережный	15:03:0010539:11	003002000000 Земли населенных пунктов	Под строительство индивидуального жилого дома	13	02:0:10	645	471,96	304 414,20
3809	Российская Федерация, Республика Северная Осетия-Алания, Правобережный район, г. Беслан, ул. Северная, 126	Правобережный	15:03:0010539:12	003002000000 Земли населенных пунктов	Для эксплуатации существующего жилого дома	13	02:0:10	737	471,96	347 834,52
3810	Российская Федерация, Республика Северная Осетия-Алания, Правобережный район, г. Беслан, ул. Северная, 124	Правобережный	15:03:0010539:13	003002000000 Земли населенных пунктов	ИЖС	13	02:0:10	601	471,96	283 647,96
3811	Российская Федерация, Республика Северная Осетия-Алания, Правобережный район, г. Беслан, ул. Северная, 120	Правобережный	15:03:0010539:14	003002000000 Земли населенных пунктов	ИЖС	13	02:0:10	600	471,96	283 176,00
3812	Российская Федерация, Республика Северная Осетия-Алания, Правобережный район, г. Беслан, ул. Северная, 118	Правобережный	15:03:0010539:15	003002000000 Земли населенных пунктов	ИЖС	13	02:0:10	600	471,96	283 176,00
3813	Российская Федерация, Республика Северная Осетия-Алания, Правобережный район, г. Беслан, ул. Северная, 116	Правобережный	15:03:0010539:16	003002000000 Земли населенных пунктов	Под строительство индивидуального жилого дома	13	02:0:10	770	471,96	363 409,20
3814	Российская Федерация, Республика Северная Осетия-Алания, Правобережный район, г. Беслан, ул. Северная, 114	Правобережный	15:03:0010539:17	003002000000 Земли населенных пунктов	ИЖС	13	02:0:10	600	471,96	283 176,00
3815	Российская Федерация, Республика Северная Осетия-Алания, Правобережный район, г. Беслан, ул. Северная, 112	Правобережный	15:03:0010539:18	003002000000 Земли населенных пунктов	Для индивидуальной жилой застройки	13	02:0:10	723	471,96	341 227,08
3816	Российская Федерация, Республика Северная Осетия-Алания, Правобережный район, г. Беслан, ул. Северная, 110	Правобережный	15:03:0010539:19	003002000000 Земли населенных пунктов	ИЖС	13	02:0:10	570	471,96	269 017,20
3817	Российская Федерация, Республика Северная Осетия-Алания, Правобережный район, г. Беслан, ул. Северная, 122	Правобережный	15:03:0010539:2	003002000000 Земли населенных пунктов	Под жилую застройку	13	02:0:10	802	471,96	378 511,92
3818	Российская Федерация, Республика Северная Осетия-Алания, Правобережный район, г. Беслан, ул. Северная, 108	Правобережный	15:03:0010539:20	003002000000 Земли населенных пунктов	Эксплуатация жилого дома	13	02:0:10	716	471,96	337 923,36
3819	Российская Федерация, Республика Северная Осетия-Алания, Правобережный район, г. Беслан, ул. Бзарова, 115	Правобережный	15:03:0010539:22	003002000000 Земли населенных пунктов	Под строительство жилого дома	13	02:0:10	776	471,96	366 240,96
3820	Российская Федерация, Республика Северная Осетия - Алания, Правобережный муниципальный район, Бесланское городское поселение, г. Беслан, ул. Бзарова, 109	Правобережный	15:03:0010539:4	003002000000 Земли населенных пунктов	Для индивидуального жилищного строительства	13	02:0:10	619	471,96	292 143,24
3821	Российская Федерация, Республика Северная Осетия-Алания, Правобережный район, г. Беслан, ул. Бзарова, 105	Правобережный	15:03:0010539:44	003002000000 Земли населенных пунктов	Под строительство индивидуального жилого дома	13	02:0:10	740	471,96	349 250,40
3822	Российская Федерация, Республика Северная Осетия-Алания, Правобережный район, г. Беслан, ул. Бзарова, 113	Правобережный	15:03:0010539:6	003002000000 Земли населенных пунктов	Индивидуальное жилищное строительство	13	02:0:10	747	471,96	352 554,12
3823	Российская Федерация, Республика Северная Осетия-Алания, Правобережный район, г. Беслан, ул. Бзарова, 117	Правобережный	15:03:0010539:8	003002000000 Земли населенных пунктов	Для строительства индивидуального жилого дома.	13	02:0:10	741	471,96	349 722,36
3824	Российская Федерация, Республика Северная Осетия-Алания, Правобережный район, г. Беслан, ул. Бзарова, 121	Правобережный	15:03:0010539:9	003002000000 Земли населенных пунктов	Под строительство индивидуального жилого дома	13	02:0:10	812	471,96	383 231,52
3825	Респ. Северная Осетия - Алания, р-н Правобережный, г. Беслан, ул. Хумалатская, дом 124	Правобережный	15:03:0010540:10	003002000000 Земли населенных пунктов	Под индивидуальное жилищное строительство	13	02:0:10	711	471,96	335 563,56
3826	Респ. Северная Осетия - Алания, р-н Правобережный, г. Беслан, ул. Хумалатская, дом 140	Правобережный	15:03:0010540:11	003002000000 Земли населенных пунктов	ИЖС	13	02:0:10	600	471,96	283 176,00
3827	Респ. Северная Осетия - Алания, р-н Правобережный, г. Беслан, ул. Бзарова, дом 138	Правобережный	15:03:0010540:12	003002000000 Земли населенных пунктов	Для строительства жилого дома	13	02:0:10	607	471,96	286 479,72
3828	Северная Осетия - Алания респ, р-н Правобережный, г. Беслан, ул Бзарова, 130	Правобережный	15:03:0010540:13	003002000000 Земли населенных пунктов	Под строительство жилого дома	13	02:0:10	623	471,96	294 031,08
3829	Респ. Северная Осетия - Алания, р-н Правобережный, г. Беслан, ул. Бзарова, дом 128	Правобережный	15:03:0010540:14	003002000000 Земли населенных пунктов	Под строительство жилого дома	13	02:0:10	617	471,96	291 199,32
3830	Респ. Северная Осетия - Алания, р-н Правобережный, г. Беслан, ул. Бзарова, 126	Правобережный	15:03:0010540:15	003002000000 Земли населенных пунктов	Под строительство жилого дома	13	02:0:10	719	471,96	339 339,24
3831	Респ. Северная Осетия - Алания, р-н Правобережный, г. Беслан, ул. Красноармейская, 5	Правобережный	15:03:0010540:16	003002000000 Земли населенных пунктов	Завершение строительства магазина	4	04:0:40	92	1 227,11	112 894,12
3832	Российская Федерация, Республика Северная Осетия-Алания, Правобережный муниципальный район, Бесланское городское поселение, г. Беслан, ул. Хумалатская, 94	Правобережный	15:03:0010540:163	003002000000 Земли населенных пунктов	Эксплуатация жилого дома	13	02:0:10	1 272	471,96	600 333,12
3833	Российская Федерация, Республика Северная Осетия-Алания, Правобережный муниципальный район, Бесланское городское поселение, г. Беслан, ул. Красноармейская, 5 "Г"	Правобережный	15:03:0010540:164	003002000000 Земли населенных пунктов	Магазины	4	04:0:40	453	1 227,11	555 880,83
3834	Респ. Северная Осетия - Алания, р-н Правобережный, г. Беслан, ул. Хумалатская, 74	Правобережный	15:03:0010540:17	003002000000 Земли населенных пунктов	Под строительство жилого дома	13	02:0:10	607	471,96	286 479,72
3835	Северная Осетия - Алания респ, р-н Правобережный, г. Беслан, ул. Хумалатская, 126	Правобережный	15:03:0010540:18	003002000000 Земли населенных пунктов	Для эксплуатации жилого дома	13	02:0:10	750	471,96	353 970,00
3836	Республика Северная Осетия-Алания, р-н Правобережный, г Беслан, ул Бзарова, д 137а	Правобережный	15:03:0010540:19	003002000000 Земли населенных пунктов	Для возведения жилого одноэтажного кирпичного дома	13	02:0:10	674	471,96	318 101,04
3837	Республика Северная Осетия-Алания, р-н Правобережный, г Беслан, ул Бзарова, д 124	Правобережный	15:03:0010540:2	003002000000 Земли населенных пунктов	Для эксплуатации жилого дома	13	02:0:10	617	471,96	291 199,32
3838	Республика Северная Осетия-Алания, р-н Правобережный, г Беслан, ул Бзарова, д 139а	Правобережный	15:03:0010540:20	003002000000 Земли населенных пунктов	Для возведения жилого двухэтажного кирпичного дома	13	02:0:10	653	471,96	308 189,88
3839	Респ. Северная Осетия - Алания, р-н Правобережный, г. Беслан, ул. Бзарова, дом 136	Правобережный	15:03:0010540:21	003002000000 Земли населенных пунктов	Под жилищное строительство	13	02:0:10	571	471,96	269 489,16
3840	Респ. Северная Осетия - Алания, р-н Правобережный, г. Беслан, ул. Бзарова, 136-а	Правобережный	15:03:0010540:22	003002000000 Земли населенных пунктов	Для индивидуального жилищного строительства	13	02:0:10	576	471,96	271 848,96
3841	Республика Северная Осетия-Алания, р-н Правобережный, г. Беслан, ул. Красноармейская, 5 "а"	Правобережный	15:03:0010540:3	003002000000 Земли населенных пунктов	Магазины	4	04:0:40	99	1 227,11	121 483,80
3842	Республика Северная Осетия-Алания, р-н Правобережный, г. Беслан, ул. Хумалатская, 78	Правобережный	15:03:0010540:36	003002000000 Земли населенных пунктов	Под строительство жилого дома	13	02:0:10	627	471,96	295 918,92
3843	Респ. Северная Осетия - Алания, р-н Правобережный, г. Беслан, ул. Бзарова, дом 140	Правобережный	15:03:0010540:4	003002000000 Земли населенных пунктов	Под объекты общего пользования	4	04:0:00	258	1 227,11	316 594,38
3844	Российская Федерация, Республика Северная Осетия - Алания, Правобережный район, г. Беслан, 3-й проезд Бзарова, 20	Правобережный	15:03:0010540:42	003002000000 Земли населенных пунктов	Под строительство индивидуального жилого дома	13	02:0:10	794	471,96	374 736,24
3845	Российская Федерация, Республика Северная Осетия - Алания, Правобережный район, г. Беслан, 4-й проезд Бзарова, 17	Правобережный	15:03:0010540:43	003002000000 Земли населенных пунктов	Под строительство индивидуального жилого дома	13	02:0:10	835	471,96	394 086,60
3846	Респ. Северная Осетия - Алания, р-н Правобережный, г. Беслан, ул. Хумалатская, дом 82	Правобережный	15:03:0010540:6	003002000000 Земли населенных пунктов	В целях завершения строительства жилого дома	13	02:0:10	629	471,96	296 862,84
3847	Респ. Северная Осетия - Алания, р-н Правобережный, г. Беслан, ул. Бзарова, дом 141-а	Правобережный	15:03:0010540:7	003002000000 Земли населенных пунктов	Для эксплуатации дома	13	02:0:10	649	471,96	306 302,04
3848	Респ. Северная Осетия - Алания, р-н Правобережный, г. Беслан, ул. Красноармейская, 5	Правобережный	15:03:0010540:8	003002000000 Земли населенных пунктов	ИЖС	13	02:0:10	100	471,96	47 196,00
3849	Респ. Северная Осетия - Алания, р-н Правобережный, г. Беслан, ул. Хумалатская, дом 144	Правобережный	15:03:0010540:9	003002000000 Земли населенных пунктов	ИЖС	13	02:0:10	600	471,96	283 176,00
3850	Респ. Северная Осетия - Алания, р-н Правобережный, г. Беслан, ул. Чеснокского, дом 5	Правобережный	15:03:0010541:1	003002000000 Земли населенных пунктов	Под строительство дома	13	02:0:10	600	471,96	283 176,00

№ пп	Местоположение ЗУ	Район	Кадастровый номер ЗУ	Категория земель	Разрешенное использование по документу	Код вида разрешенного использования (в соответствии с классификатором видов разрешенного использования земельных участков)	Вид использования объектов недвижимости	Площадь	УПКС	КС
3851	Респ. Северная Осетия - Алания, р-н Правобережный, г. Беслан, ул. Черняховского, дом 2	Правобережный	15:03:0010541:2	003002000000 Земли населенных пунктов	Под объекты общего пользования	13	02:010	563	471,96	265 713,48
3852	Российская Федерация, Республика Северная Осетия-Алания, Правобережный район, г. Беслан, ул. Черняховского, 7	Правобережный	15:03:0010541:4	003002000000 Земли населенных пунктов	Для строительства жилого дома	13	02:010	692	471,96	326 596,32
3853	Республика Северная Осетия - Алания, р-н Правобережный, г. Беслан, ул. Черняховского, 3	Правобережный	15:03:0010541:5	003002000000 Земли населенных пунктов	Для индивидуального жилищного строительства	13	02:010	581	471,96	274 208,76
3854	Респ. Северная Осетия - Алания, р-н Правобережный, г. Беслан, ул. Черняховского, 1	Правобережный	15:03:0010541:6	003002000000 Земли населенных пунктов	Индивидуальное жилищное строительство	13	02:010	623	471,96	294 031,08
3855	Респ. Северная Осетия - Алания, р-н Правобережный, г. Беслан, ул. Черняховского, 1 "а"	Правобережный	15:03:0010541:9	003002000000 Земли населенных пунктов	Под строительство жилого дома	13	02:010	500	471,96	235 980,00
3856	Респ. Северная Осетия - Алания, р-н Правобережный, г. Беслан, ул. Ахсарова, 13	Правобережный	15:03:0010542:10	003002000000 Земли населенных пунктов	Для эксплуатации дома	13	02:010	615	471,96	290 255,40
3857	Респ. Северная Осетия - Алания, р-н Правобережный, г. Беслан, ул. Ахсарова, дом 15	Правобережный	15:03:0010542:11	003002000000 Земли населенных пунктов	Для эксплуатации дома	13	02:010	600	471,96	283 176,00
3858	Республика Северная Осетия-Алания, р-н Правобережный, г. Беслан, ул Ахсарова, 17	Правобережный	15:03:0010542:12	003002000000 Земли населенных пунктов	Под строительство индивидуального жилого дома	13	02:010	600	471,96	283 176,00
3859	Респ. Северная Осетия - Алания, р-н Правобережный, г. Беслан, ул. Ахсарова, дом 19	Правобережный	15:03:0010542:13	003002000000 Земли населенных пунктов	Для эксплуатации дома	13	02:010	600	471,96	283 176,00
3860	Респ. Северная Осетия - Алания, р-н Правобережный, г. Беслан, ул. Ахсарова, 21	Правобережный	15:03:0010542:14	003002000000 Земли населенных пунктов	Для строительства жилого дома	13	02:010	297	471,96	140 172,12
3861	Северная Осетия - Алания респ, р-н Правобережный, г. Беслан, ул. Менделеева, 3	Правобережный	15:03:0010542:15	003002000000 Земли населенных пунктов	Для эксплуатации дома	13	02:010	324	471,96	152 915,04
3862	Респ. Северная Осетия - Алания, р-н Правобережный, г. Беслан, ул. Дзарахохова, 20	Правобережный	15:03:0010542:16	003002000000 Земли населенных пунктов	Под строительство индивидуального жилого дома	13	02:010	614	471,96	289 783,44
3863	Респ. Северная Осетия - Алания, р-н Правобережный, г. Беслан, ул. Дзарахохова, 18	Правобережный	15:03:0010542:17	003002000000 Земли населенных пунктов	Для эксплуатации дома	13	02:010	641	471,96	302 526,36
3864	Респ. Северная Осетия - Алания, р-н Правобережный, г. Беслан, ул. Дзарахохова, 16	Правобережный	15:03:0010542:18	003002000000 Земли населенных пунктов	Для эксплуатации дома	13	02:010	654	471,96	308 661,84
3865	Российская Федерация, Республика Северная Осетия-Алания, Правобережный муниципальный район, Бесланское городское поселение, г. Беслан, ул. Дзарахохова, 14	Правобережный	15:03:0010542:19	003002000000 Земли населенных пунктов	Для эксплуатации жилого дома	13	02:010	585	471,96	276 096,60
3866	Респ. Северная Осетия - Алания, Правобережный р-н , г. Беслан, ул Ахсарова	Правобережный	15:03:0010542:198	003002000000 Земли населенных пунктов	Под строительство индивидуального жилого дома	13	02:010	396	471,96	186 896,16
3867	Республика Северная Осетия - Алания, Правобережный район, г. Беслан, ул Ахсарова, 1	Правобережный	15:03:0010542:199	003002000000 Земли населенных пунктов	Под строительство индивидуального жилого дома	13	02:010	504	471,96	237 867,84
3868	Респ. Северная Осетия - Алания, р-н Правобережный, г. Беслан, ул. Менделеева, 1	Правобережный	15:03:0010542:2	003002000000 Земли населенных пунктов	Для эксплуатации дома	13	02:010	586	471,96	276 568,56
3869	Российская Федерация, Республика Северная Осетия-Алания, Правобережный муниципальный район, Бесланское городское поселение, г. Беслан, ул. Дзарахохова, 12	Правобережный	15:03:0010542:20	003002000000 Земли населенных пунктов	Для эксплуатации дома	13	02:010	609	471,96	287 423,64
3870	Российская Федерация, Республика Северная Осетия-Алания, Правобережный район, г. Беслан, ул. Дзарахохова, 10	Правобережный	15:03:0010542:21	003002000000 Земли населенных пунктов	Под строительство индивидуального жилого дома	13	02:010	656	471,96	309 605,76
3871	Респ. Северная Осетия - Алания, р-н Правобережный, г. Беслан, ул. Дзарахохова, дом 8	Правобережный	15:03:0010542:22	003002000000 Земли населенных пунктов	Для эксплуатации дома	13	02:010	630	471,96	297 334,80
3872	Респ. Северная Осетия - Алания, р-н Правобережный, г. Беслан, ул. Дзарахохова, 6	Правобережный	15:03:0010542:23	003002000000 Земли населенных пунктов	Под строительство индивидуального жилого дома	13	02:010	641	471,96	302 526,36
3873	Респ. Северная Осетия - Алания, р-н Правобережный, г. Беслан, ул. Дзарахохова, дом 4	Правобережный	15:03:0010542:24	003002000000 Земли населенных пунктов	Для эксплуатации дома	13	02:010	640	471,96	302 054,40
3874	Респ. Северная Осетия - Алания, р-н Правобережный, г. Беслан, ул. Дзарахохова, 2	Правобережный	15:03:0010542:25	003002000000 Земли населенных пунктов	Для эксплуатации дома	13	02:010	874	471,96	412 493,04
3875	Респ. Северная Осетия - Алания, р-н Правобережный, г. Беслан, ул. Дзарахохова, дом 22	Правобережный	15:03:0010542:3	003002000000 Земли населенных пунктов	Для эксплуатации дома	13	02:010	600	471,96	283 176,00
3876	Респ. Северная Осетия - Алания, р-н Правобережный, г. Беслан, ул. Ахсарова, дом 7	Правобережный	15:03:0010542:4	003002000000 Земли населенных пунктов	Для эксплуатации дома	13	02:010	620	471,96	292 615,20
3877	Республика Северная Осетия-Алания, р-н Правобережный, г Беслан, ул Ахсарова, д 3	Правобережный	15:03:0010542:6	003002000000 Земли населенных пунктов	Под строительство индивидуального жилого дома	13	02:010	587	471,96	277 040,52
3878	Респ. Северная Осетия - Алания, р-н Правобережный, г. Беслан, ул. Ахсарова, дом 5	Правобережный	15:03:0010542:7	003002000000 Земли населенных пунктов	Для эксплуатации жилого дома	13	02:010	688	471,96	324 708,48
3879	Респ. Северная Осетия - Алания, р-н Правобережный, г. Беслан, ул. Ахсарова, дом 9	Правобережный	15:03:0010542:8	003002000000 Земли населенных пунктов	Для эксплуатации дома	13	02:010	630	471,96	297 334,80
3880	Респ. Северная Осетия - Алания, р-н Правобережный, г. Беслан, ул. Ахсарова, дом 11	Правобережный	15:03:0010542:9	003002000000 Земли населенных пунктов	Для эксплуатации дома	13	02:010	600	471,96	283 176,00
3881	Российская Федерация, Республика Северная Осетия - Алания, Правобережный район, г. Беслан, ул. Ахсарова, 38	Правобережный	15:03:0010543:1	003002000000 Земли населенных пунктов	Для эксплуатации жилого дома	13	02:010	615	471,96	290 255,40
3882	Российская Федерация, Республика Северная Осетия - Алания, Правобережный район, г. Беслан, ул Иристонская, 25	Правобережный	15:03:0010543:10	003002000000 Земли населенных пунктов	Для эксплуатации дома	13	02:010	1 265	471,96	597 029,40
3883	Российская Федерация, Республика Северная Осетия - Алания, Правобережный район, г. Беслан, ул Иристонская, 29	Правобережный	15:03:0010543:11	003002000000 Земли населенных пунктов	Под строительство индивидуального жилого дома	13	02:010	632	471,96	298 278,72
3884	Российская Федерация, Республика Северная Осетия - Алания, Правобережный район, г. Беслан, ул. Иристонская, 33	Правобережный	15:03:0010543:12	003002000000 Земли населенных пунктов	Для эксплуатации существующего жилого дома	13	02:010	616	471,96	290 727,36
3885	Российская Федерация, Республика Северная Осетия - Алания, Правобережный район, г. Беслан, ул. Иристонская, 37	Правобережный	15:03:0010543:14	003002000000 Земли населенных пунктов	Для эксплуатации существующего жилого дома	13	02:010	660	471,96	311 493,60
3886	Российская Федерация, Республика Северная Осетия - Алания, Правобережный район, г. Беслан, ул Иристонская, 37 б	Правобережный	15:03:0010543:15	003002000000 Земли населенных пунктов	Для эксплуатации дома	13	02:010	760	471,96	358 689,60
3887	Российская Федерация, Республика Северная Осетия - Алания, Правобережный район, г. Беслан, ул Ахсарова, 40 б	Правобережный	15:03:0010543:16	003002000000 Земли населенных пунктов	Для эксплуатации дома	13	02:010	769	471,96	362 937,24
3888	Российская Федерация, Республика Северная Осетия - Алания, Правобережный район, г. Беслан, ул. Ахсарова, 40	Правобережный	15:03:0010543:17	003002000000 Земли населенных пунктов	Для эксплуатации дома	13	02:010	670	471,96	316 213,20
3889	Республика Северная Осетия-Алания, р-н Правобережный, г. Беслан, ул. Ахсарова, 34	Правобережный	15:03:0010543:18	003002000000 Земли населенных пунктов	Под строительство индивидуального жилого дома	13	02:010	606	471,96	286 007,76
3890	Российская Федерация, Республика Северная Осетия - Алания, Правобережный район, г. Беслан, ул Ахсарова, 32	Правобережный	15:03:0010543:19	003002000000 Земли населенных пунктов	Для эксплуатации жилого дома	13	02:010	569	471,96	268 545,24
3891	Республика Северная Осетия-Алания, р-н Правобережный, г Беслан, ул Ахсарова, 40а	Правобережный	15:03:0010543:2	003002000000 Земли населенных пунктов	Для эксплуатации дома	13	02:010	692	471,96	326 596,32
3892	Российская Федерация, Республика Северная Осетия - Алания, Правобережный район, г. Беслан, ул. Ахсарова, 30	Правобережный	15:03:0010543:20	003002000000 Земли населенных пунктов	Под строительство индивидуального жилого дома	13	02:010	657	471,96	310 077,72
3893	Российская Федерация, Республика Северная Осетия - Алания, Правобережный район, г. Беслан, ул. Ахсарова, 28	Правобережный	15:03:0010543:21	003002000000 Земли населенных пунктов	Для эксплуатации дома	13	02:010	632	471,96	298 278,72
3894	Российская Федерация, Республика Северная Осетия - Алания, Правобережный район, г. Беслан, ул Ахсарова, 26	Правобережный	15:03:0010543:22	003002000000 Земли населенных пунктов	Малоэтажная жилая застройка (индивидуальное жилищное строительство)	13	02:010	589	471,96	277 984,44
3895	Российская Федерация, Республика Северная Осетия - Алания, Правобережный район, г. Беслан, ул Иристонская, 35	Правобережный	15:03:0010543:23	003002000000 Земли населенных пунктов	Эксплуатация жилого дома	13	02:010	609	471,96	287 423,64
3896	Респ. Северная Осетия - Алания, р-н Правобережный, г. Беслан, ул. Ахсарова, 36	Правобережный	15:03:0010543:3	003002000000 Земли населенных пунктов	Для эксплуатации жилого дома	13	02:010	625	471,96	294 975,00
3897	Российская Федерация, Республика Северная Осетия - Алания, Правобережный район, г. Беслан, ул. Иристонская, 37 а	Правобережный	15:03:0010543:4	003002000000 Земли населенных пунктов	Для эксплуатации дома	13	02:010	684	471,96	322 820,64
3898	Российская Федерация, Республика Северная Осетия - Алания, Правобережный район, г. Беслан, ул Иристонская, 27	Правобережный	15:03:0010543:5	003002000000 Земли населенных пунктов	Для эксплуатации дома	13	02:010	588	471,96	277 512,48
3899	Российская Федерация, Республика Северная Осетия - Алания, Правобережный район, г. Беслан, ул Иристонская, 31	Правобережный	15:03:0010543:6	003002000000 Земли населенных пунктов	Для эксплуатации дома	13	02:010	600	471,96	283 176,00

№ п/п	Местоположение ЗУ	Район	Кадастровый номер ЗУ	Категория земель	Разрешенное использование по документу	Код вида разрешенного использования (в соответствии с классификатором видов разрешенного использования земельных участков)	Вид использования объектов недвижимости	Площадь	УПКС	КС
3900	Российская Федерация, Республика Северная Осетия - Алания, Правобережный район, г. Беслан, ул. Аксарова, 24	Правобережный	15:03:0010543:7	003002000000 Земли населенных пунктов	Под строительство индивидуального жилого дома	13	02:010	613	471,96	289 311,48
3901	Российская Федерация, Республика Северная Осетия - Алания, Правобережный район, г. Беслан, ул. Менделеева, 4	Правобережный	15:03:0010543:8	003002000000 Земли населенных пунктов	Для эксплуатации дома	13	02:010	606	471,96	286 051,68
3902	Российская Федерация, Республика Северная Осетия - Алания, Правобережный район, г. Беслан, ул. Пристонская, 23	Правобережный	15:03:0010543:9	003002000000 Земли населенных пунктов	Под строительство индивидуального жилого дома	13	02:010	619	471,96	292 143,24
3903	Российская Федерация, Республика Северная Осетия-Алания, Правобережный район, г. Беслан, ул. Орджоникидзе, 55	Правобережный	15:03:0010544:1	003002000000 Земли населенных пунктов	В целях эксплуатации жилого дома	13	02:010	606	471,96	286 051,68
3904	Российская Федерация, Республика Северная Осетия-Алания, Правобережный район, г. Беслан, ул. Пристонская, 56	Правобережный	15:03:0010544:10	003002000000 Земли населенных пунктов	ИЖС	13	02:010	621	471,96	293 087,16
3905	Российская Федерация, Республика Северная Осетия-Алания, Правобережный район, г. Беслан, ул. Пристонская, 50	Правобережный	15:03:0010544:13	003002000000 Земли населенных пунктов	Под строительство индивидуального жилого дома	13	02:010	857	471,96	404 469,72
3906	Респ. Северная Осетия - Алания, р-н Правобережный, г. Беслан, ул. Бзарова, дом 48	Правобережный	15:03:0010544:14	003002000000 Земли населенных пунктов	ИЖС	13	02:010	600	471,96	283 176,00
3907	Российская Федерация, Республика Северная Осетия-Алания, Правобережный район, г. Беслан, ул. Орджоникидзе, 51	Правобережный	15:03:0010544:149	003002000000 Земли населенных пунктов	под строительство индивидуального жилого дома	13	02:010	995	471,96	469 600,20
3908	Российская Федерация, Республика Северная Осетия-Алания, Правобережный район, г. Беслан, пер. Тимирязева, 4	Правобережный	15:03:0010544:15	003002000000 Земли населенных пунктов	Индивидуальное жилищное строительство	13	02:010	649	471,96	306 302,04
3909	Российская Федерация, Республика Северная Осетия-Алания, Правобережный район, г. Беслан, ул. Пристонская, 46	Правобережный	15:03:0010544:155	003002000000 Земли населенных пунктов	Для индивидуального жилищного строительства	13	02:010	618	471,96	291 671,28
3910	Российская Федерация, Республика Северная Осетия-Алания, Правобережный район, г. Беслан, ул. Пристонская, 54	Правобережный	15:03:0010544:16	003002000000 Земли населенных пунктов	Для размещения и использования по назначению жилых объектов	13	02:010	615	471,96	290 255,40
3911	Российская Федерация, Республика Северная Осетия-Алания, Правобережный район, г. Беслан, пер. Тургенева, 1	Правобережный	15:03:0010544:17	003002000000 Земли населенных пунктов	Для эксплуатации жилого дома	13	02:010	660	471,96	311 493,60
3912	Российская Федерация, Республика Северная Осетия-Алания, Правобережный район, г. Беслан, ул. Пристонская, 50"а"	Правобережный	15:03:0010544:2	003002000000 Земли населенных пунктов	Под жилую застройку	13	02:010	973	471,96	459 217,08
3913	Российская Федерация, Республика Северная Осетия-Алания, Правобережный район, г. Беслан, ул. Орджоникидзе, 51"г"	Правобережный	15:03:0010544:3	003002000000 Земли населенных пунктов	Для жилищного строительства	13	02:010	644	471,96	303 942,24
3914	Российская Федерация, Республика Северная Осетия-Алания, Правобережный район, г. Беслан, ул. Орджоникидзе, 49 "п"	Правобережный	15:03:0010544:31	003002000000 Земли населенных пунктов	Строительство индивидуального жилого дома	13	02:010	635	471,96	299 694,60
3915	Российская Федерация, Республика Северная Осетия-Алания, Правобережный район, г. Беслан, ул. Пристонская, 50"в"	Правобережный	15:03:0010544:32	003002000000 Земли населенных пунктов	Для строительства жилого дома	13	02:010	728	471,96	343 586,88
3916	Российская Федерация, Республика Северная Осетия-Алания, Правобережный район, г. Беслан, ул. Орджоникидзе, 51 "б"	Правобережный	15:03:0010544:33	003002000000 Земли населенных пунктов	Под строительство индивидуального жилого дома	13	02:010	755	471,96	356 329,80
3917	Российская Федерация, Республика Северная Осетия-Алания, Правобережный район, г. Беслан, ул. Пристонская, 52	Правобережный	15:03:0010544:36	003002000000 Земли населенных пунктов	Под строительство индивидуального жилого дома	13	02:010	952	471,96	449 305,92
3918	Российская Федерация, Республика Северная Осетия-Алания, Правобережный район, г. Беслан, ул. Орджоникидзе, 45	Правобережный	15:03:0010544:4	003002000000 Земли населенных пунктов	ИЖС	13	02:010	636	471,96	300 166,56
3919	Российская Федерация, Республика Северная Осетия-Алания, Правобережный район, г. Беслан, ул. Орджоникидзе, 47	Правобережный	15:03:0010544:5	003002000000 Земли населенных пунктов	Под строительство индивидуального жилого дома	13	02:010	650	471,96	306 774,00
3920	Российская Федерация, Республика Северная Осетия-Алания, Правобережный район, г. Беслан, ул. Орджоникидзе, 49	Правобережный	15:03:0010544:6	003002000000 Земли населенных пунктов	ИЖС	13	02:010	785	471,96	370 488,60
3921	Российская Федерация, Республика Северная Осетия-Алания, Правобережный район, г. Беслан, ул. Орджоникидзе, 51"в".	Правобережный	15:03:0010544:7	003002000000 Земли населенных пунктов	Для строительства жилого дома	13	02:010	483	471,96	227 956,68
3922	Российская Федерация, Республика Северная Осетия-Алания, Правобережный район, г. Беслан, ул. Орджоникидзе, 53	Правобережный	15:03:0010544:8	003002000000 Земли населенных пунктов	ИЖС	13	02:010	604	471,96	285 063,84
3923	Республика Северная Осетия-Алания, р-н Правобережный, г Беслан, ул Тургенева, 8	Правобережный	15:03:0010545:1	003002000000 Земли населенных пунктов	Индивидуальное жилищное строительство	13	02:010	589	471,96	277 984,44
3924	Республика Северная Осетия-Алания, р-н Правобережный, г Беслан, ул Островского, д 7	Правобережный	15:03:0010545:14	003002000000 Земли населенных пунктов	ИЖС	13	02:010	600	471,96	283 176,00
3925	Респ. Северная Осетия - Алания, р-н Правобережный, г. Беслан, ул. Орджоникидзе, дом 88	Правобережный	15:03:0010545:15	003002000000 Земли населенных пунктов	ИЖС	13	02:010	611	471,96	288 367,56
3926	Респ. Северная Осетия - Алания, р-н Правобережный, г. Беслан, ул. Орджоникидзе, 86	Правобережный	15:03:0010545:16	003002000000 Земли населенных пунктов	Индивидуальное жилищное строительство	13	02:010	609	471,96	287 423,64
3927	Респ. Северная Осетия - Алания, р-н Правобережный, г. Беслан, ул. Орджоникидзе, дом 84	Правобережный	15:03:0010545:17	003002000000 Земли населенных пунктов	ИЖС	13	02:010	611	471,96	288 367,56
3928	Респ. Северная Осетия - Алания, р-н Правобережный, г. Беслан, ул. Орджоникидзе, дом 82	Правобережный	15:03:0010545:18	003002000000 Земли населенных пунктов	ИЖС	13	02:010	610	471,96	287 895,60
3929	Респ. Северная Осетия - Алания, р-н Правобережный, г. Беслан, ул. Орджоникидзе, 80	Правобережный	15:03:0010545:19	003002000000 Земли населенных пунктов	Индивидуальное жилищное строительство	13	02:010	611	471,96	288 367,56
3930	Российская Федерация, Республика Северная Осетия - Алания, р-н Правобережный, г. Беслан, ул. Островского, 5	Правобережный	15:03:0010545:2	003002000000 Земли населенных пунктов	Для эксплуатации жилого дома и ведения личного подсобного хозяйства	13	02:010	595	471,96	280 816,20
3931	Респ. Северная Осетия - Алания, р-н Правобережный, г. Беслан, ул. Орджоникидзе, дом 78	Правобережный	15:03:0010545:20	003002000000 Земли населенных пунктов	Для эксплуатации жилого дома	13	02:010	600	471,96	283 176,00
3932	Республика Северная Осетия - Алания, Правобережный район, г Беслан, ул Дзержинского, 83	Правобережный	15:03:0010545:202	003002000000 Земли населенных пунктов	для индивидуально жилищного строительства	13	02:010	624	471,96	294 503,04
3933	Республика Северная Осетия - Алания, Правобережный район, г Беслан, ул Дзержинского, 81	Правобережный	15:03:0010545:203	003002000000 Земли населенных пунктов	Для индивидуального жилищного строительства	13	02:010	617	471,96	291 199,32
3934	Российская Федерация, Республика Северная Осетия - Алания, Правобережный муниципальный район, г. Беслан, ул. Дзержинского, 71	Правобережный	15:03:0010545:204	003002000000 Земли населенных пунктов	Для индивидуального жилищного строительства	13	02:010	633	471,96	298 750,68
3935	Российская Федерация, Республика Северная Осетия-Алания, Правобережный муниципальный район, г Беслан, ул Дзержинского, 77	Правобережный	15:03:0010545:205	003002000000 Земли населенных пунктов	Для индивидуального жилищного строительства	13	02:010	635	471,96	299 694,60
3936	Респ. Северная Осетия - Алания, р-н Правобережный, г. Беслан, ул. Орджоникидзе, 76	Правобережный	15:03:0010545:21	003002000000 Земли населенных пунктов	Для индивидуальной жилой застройки	13	02:010	606	471,96	286 007,76
3937	Респ. Северная Осетия - Алания, р-н Правобережный, г. Беслан, ул. Орджоникидзе, дом 74	Правобережный	15:03:0010545:22	003002000000 Земли населенных пунктов	ИЖС	13	02:010	620	471,96	292 615,20
3938	Северная Осетия - Алания респ, р-н Правобережный, г Беслан, ул Орджоникидзе, 72	Правобережный	15:03:0010545:23	003002000000 Земли населенных пунктов	Для эксплуатации жилого дома	13	02:010	636	471,96	300 166,56
3939	Республика Северная Осетия-Алания, р-н Правобережный, г Беслан, ул Островского, д 5	Правобережный	15:03:0010545:24	003002000000 Земли населенных пунктов	Для эксплуатации жилого дома	13	02:010	55	471,96	25 957,80
3940	Респ. Северная Осетия - Алания, р-н Правобережный, г. Беслан, ул. Дзержинского, 67	Правобережный	15:03:0010545:3	003002000000 Земли населенных пунктов	Индивидуальное жилищное строительство	13	02:010	609	471,96	287 423,64
3941	Респ. Северная Осетия - Алания, р-н Правобережный, г. Беслан, ул. Дзержинского, дом 69	Правобережный	15:03:0010545:4	003002000000 Земли населенных пунктов	Для эксплуатации жилого дома	13	02:010	632	471,96	298 278,72
3942	Республика Северная Осетия-Алания, р-н Правобережный, г. Беслан, ул. Дзержинского, 73	Правобережный	15:03:0010545:6	003002000000 Земли населенных пунктов	Индивидуальное жилищное строительство	13	02:010	615	471,96	290 255,40
3943	Республика Северная Осетия-Алания, р-н Правобережный, г. Беслан, ул. Дзержинского, 75	Правобережный	15:03:0010545:7	003002000000 Земли населенных пунктов	Индивидуальное жилищное строительство	13	02:010	606	471,96	286 007,76
3944	Северная Осетия-Алания респ, Правобережный р-н, г. Беслан, ул. Дзержинского, 79	Правобережный	15:03:0010545:70	003002000000 Земли населенных пунктов	Для эксплуатации жилого дома	13	02:010	643	471,96	303 470,28
3945	Республика Северная Осетия-Алания, р-н Правобережный, г. Беслан, ул. Дзержинского, 85	Правобережный	15:03:0010545:73	003002000000 Земли населенных пунктов	Для индивидуального жилищного строительства	13	02:010	600	471,96	283 491,88

№ п/п	Местоположение ЗУ	Район	Кадастровый номер ЗУ	Категория земель	Разрешенное использование по документу	Код вида разрешенного использования (в соответствии с классификатором видов разрешенного использования земельных участков)	Вид использования объектов недвижимости	Площадь	УПКС	КС
3946	Российская Федерация, Республика Северная Осетия-Алания, Правобережный район, г. Беслан, ул. Дзержинского, 100	Правобережный	15:03:0010546:1	003002000000 Земли населенных пунктов	Для эксплуатации дома	13	02:010	626	471,96	295 446,96
3947	Российская Федерация, Республика Северная Осетия-Алания, Правобережный район, г. Беслан, пер. Котовского, 9	Правобережный	15:03:0010546:10	003002000000 Земли населенных пунктов	Индивидуальное жилищное строительство	13	02:010	605	471,96	285 535,80
3948	Российская Федерация, Республика Северная Осетия-Алания, Правобережный район, г. Беслан, ул. Дзержинского, 106	Правобережный	15:03:0010546:11	003002000000 Земли населенных пунктов	ИЖС	13	02:010	320	471,96	151 027,20
3949	Российская Федерация, Республика Северная Осетия-Алания, Правобережный район, г. Беслан, ул. Дзержинского, 104	Правобережный	15:03:0010546:12	003002000000 Земли населенных пунктов	ИЖС	13	02:010	335	471,96	158 106,60
3950	Российская Федерация, Республика Северная Осетия-Алания, Правобережный район, г. Беслан, ул. Дзержинского, 102	Правобережный	15:03:0010546:13	003002000000 Земли населенных пунктов	ИЖС	13	02:010	608	471,96	286 951,68
3951	Российская Федерация, Республика Северная Осетия-Алания, Правобережный район, г. Беслан, пер. Островского, 10	Правобережный	15:03:0010546:14	003002000000 Земли населенных пунктов	Под строительство индивидуального жилого дома	13	02:010	645	471,96	304 414,20
3952	Российская Федерация, Республика Северная Осетия-Алания, Правобережный район, г. Беслан, ул. Дзержинского, 96	Правобережный	15:03:0010546:15	003002000000 Земли населенных пунктов	Под строительство индивидуального жилого дома	13	02:010	600	471,96	283 176,00
3953	Российская Федерация, Республика Северная Осетия-Алания, Правобережный район, г. Беслан, ул. Дзержинского, 94	Правобережный	15:03:0010546:16	003002000000 Земли населенных пунктов	ИЖС	13	02:010	582	471,96	274 680,72
3954	Российская Федерация, Республика Северная Осетия-Алания, Правобережный район, г. Беслан, ул. Дзержинского, 92	Правобережный	15:03:0010546:17	003002000000 Земли населенных пунктов	Индивидуальное жилищное строительство	13	02:010	620	471,96	292 615,20
3955	Российская Федерация, Республика Северная Осетия-Алания, Правобережный район, г. Беслан, ул. Дзержинского, 90	Правобережный	15:03:0010546:18	003002000000 Земли населенных пунктов	Индивидуальное жилищное строительство	13	02:010	591	471,96	278 928,36
3956	Республика Северная Осетия-Алания, р-н Правобережный, г Беслан, ул Островского, д 10	Правобережный	15:03:0010546:19	003002000000 Земли населенных пунктов	ИЖС	13	02:010	633	471,96	298 750,68
3957	Российская Федерация, Республика Северная Осетия-Алания, Правобережный район, г. Беслан, ул. Северная, д. 93	Правобережный	15:03:0010546:2	003002000000 Земли населенных пунктов	Под жилую застройку	13	02:010	628	471,96	296 390,88
3958	Российская Федерация, Республика Северная Осетия-Алания, Правобережный район, г. Беслан, ул. Северная, 95	Правобережный	15:03:0010546:20	003002000000 Земли населенных пунктов	Для эксплуатации жилого дома	13	02:010	573	471,96	270 433,08
3959	Российская Федерация, Республика Северная Осетия-Алания, Правобережный район, г. Беслан, ул. Северная, 89	Правобережный	15:03:0010546:4	003002000000 Земли населенных пунктов	Под строительство индивидуального жилого дома	13	02:010	585	471,96	276 096,60
3960	Российская Федерация, Республика Северная Осетия-Алания, Правобережный район, г. Беслан, ул. Северная, 91	Правобережный	15:03:0010546:5	003002000000 Земли населенных пунктов	ИЖС	13	02:010	644	471,96	303 942,24
3961	Российская Федерация, Республика Северная Осетия-Алания, Правобережный район, г. Беслан, ул. Северная, 95	Правобережный	15:03:0010546:6	003002000000 Земли населенных пунктов	Для эксплуатации жилого дома	13	02:010	672	471,96	317 157,12
3962	Российская Федерация, Республика Северная Осетия-Алания, Правобережный район, г. Беслан, ул. Северная, 99	Правобережный	15:03:0010546:7	003002000000 Земли населенных пунктов	Под индивидуальную жилую застройку	13	02:010	592	471,96	279 400,32
3963	Российская Федерация, Республика Северная Осетия-Алания, Правобережный район, г. Беслан, ул. Северная, 101	Правобережный	15:03:0010546:8	003002000000 Земли населенных пунктов	Под строительство индивидуального жилого дома	13	02:010	573	471,96	270 433,08
3964	Российская Федерация, Республика Северная Осетия-Алания, Правобережный район, г. Беслан, ул. Северная, 100	Правобережный	15:03:0010546:9	003002000000 Земли населенных пунктов	ИЖС	13	02:010	608	471,96	286 951,68
3965	Респ. Северная Осетия - Алания, р-н Правобережный, г. Беслан, ул. Бзарова, дом 125	Правобережный	15:03:0010547:1	003002000000 Земли населенных пунктов	Под строительство индивидуального жилого дома	13	02:010	600	471,96	283 176,00
3966	Российская Федерация, Республика Северная Осетия-Алания, Правобережный район, г. Беслан, ул. Бзарова, 141	Правобережный	15:03:0010547:10	003002000000 Земли населенных пунктов	Под строительство индивидуального жилого дома	13	02:010	794	471,96	374 736,24
3967	Российская Федерация, Республика Северная Осетия-Алания, Правобережный район, г. Беслан, ул. Бзарова, 143	Правобережный	15:03:0010547:11	003002000000 Земли населенных пунктов	Для эксплуатации индивидуального жилого дома	13	02:010	782	471,96	369 072,72
3968	Российская Федерация, Республика Северная Осетия-Алания, Правобережный район, г. Беслан, ул. Северная, 152	Правобережный	15:03:0010547:12	003002000000 Земли населенных пунктов	Под строительство индивидуального жилого дома	13	02:010	946	471,96	446 474,16
3969	Российская Федерация, Республика Северная Осетия-Алания, Правобережный район, г. Беслан, ул. Северная, 150	Правобережный	15:03:0010547:13	003002000000 Земли населенных пунктов	Под строительство индивидуального жилого дома	13	02:010	684	471,96	322 820,64
3970	Российская Федерация, Республика Северная Осетия-Алания, Правобережный район, г. Беслан, ул. Северная, 148	Правобережный	15:03:0010547:14	003002000000 Земли населенных пунктов	Под строительство индивидуального жилого дома	13	02:010	703	471,96	331 787,88
3971	Российская Федерация, Республика Северная Осетия-Алания, Правобережный район, г. Беслан, ул. Северная, 146	Правобережный	15:03:0010547:15	003002000000 Земли населенных пунктов	Для эксплуатации дома	13	02:010	634	471,96	299 222,64
3972	Российская Федерация, Республика Северная Осетия-Алания, Правобережный район, г. Беслан, ул. Северная, 144	Правобережный	15:03:0010547:16	003002000000 Земли населенных пунктов	Для эксплуатации дома	13	02:010	705	471,96	332 731,80
3973	Российская Федерация, Республика Северная Осетия-Алания, Правобережный район, г. Беслан, ул. Северная, 142	Правобережный	15:03:0010547:17	003002000000 Земли населенных пунктов	Эксплуатация дома	13	02:010	749	471,96	353 498,04
3974	Российская Федерация, Республика Северная Осетия-Алания, Правобережный район, г. Беслан, ул. Северная, 140	Правобережный	15:03:0010547:18	003002000000 Земли населенных пунктов	Под строительство индивидуального жилого дома	13	02:010	719	471,96	339 239,24
3975	Российская Федерация, Республика Северная Осетия-Алания, Правобережный район, г. Беслан, ул. Северная, 138	Правобережный	15:03:0010547:19	003002000000 Земли населенных пунктов	Под строительство индивидуального жилого дома	13	02:010	740	471,96	349 250,40
3976	Российская Федерация, Республика Северная Осетия-Алания, Правобережный район, г. Беслан, ул. Бзарова, 139	Правобережный	15:03:0010547:2	003002000000 Земли населенных пунктов	Для эксплуатации жилого дома	13	02:010	776	471,96	366 240,96
3977	Российская Федерация, Республика Северная Осетия-Алания, Правобережный район, г. Беслан, ул. Северная, 136	Правобережный	15:03:0010547:20	003002000000 Земли населенных пунктов	Для эксплуатации дома	13	02:010	708	471,96	334 147,68
3978	Российская Федерация, Республика Северная Осетия-Алания, Правобережный район, г. Беслан, ул. Северная, 134	Правобережный	15:03:0010547:21	003002000000 Земли населенных пунктов	Для эксплуатации жилого дома	13	02:010	683	471,96	322 348,68
3979	Российская Федерация, Республика Северная Осетия-Алания, Правобережный район, г. Беслан, ул. Северная, 132	Правобережный	15:03:0010547:22	003002000000 Земли населенных пунктов	Под строительство индивидуального жилого дома	13	02:010	718	471,96	338 867,28
3980	Российская Федерация, Республика Северная Осетия-Алания, Правобережный район, г. Беслан, ул. Северная, 130	Правобережный	15:03:0010547:23	003002000000 Земли населенных пунктов	Для эксплуатации дома	13	02:010	691	471,96	326 124,36
3981	Российская Федерация, Республика Северная Осетия-Алания, Правобережный район, г. Беслан, ул. Бзарова, 123	Правобережный	15:03:0010547:3	003002000000 Земли населенных пунктов	Для возведения индивидуального жилого дома	13	02:010	691	471,96	326 124,36
3982	Российская Федерация, Республика Северная Осетия-Алания, Правобережный район, г. Беслан, ул. Бзарова, 127	Правобережный	15:03:0010547:4	003002000000 Земли населенных пунктов	Под строительство индивидуального жилого дома	13	02:010	782	471,96	369 072,72
3983	Российская Федерация, Республика Северная Осетия-Алания, Правобережный район, г. Беслан, ул. Бзарова, 129	Правобережный	15:03:0010547:5	003002000000 Земли населенных пунктов	Для эксплуатации дома	13	02:010	761	471,96	359 161,56
3984	Российская Федерация, Республика Северная Осетия-Алания, Правобережный район, г. Беслан, ул. Бзарова, 131	Правобережный	15:03:0010547:6	003002000000 Земли населенных пунктов	Под строительство индивидуального жилого дома	13	02:010	680	471,96	320 932,80
3985	Российская Федерация, Республика Северная Осетия-Алания, Правобережный район, г. Беслан, ул. Бзарова, 133	Правобережный	15:03:0010547:7	003002000000 Земли населенных пунктов	Для строительства жилого дома	13	02:010	650	471,96	306 774,00

№ п/п	Местоположение ЗУ	Район	Кадастровый номер ЗУ	Категория земель	Разрешенное использование по документу	Код вида разрешенного использования (в соответствии с классификатором видов разрешенного использования земельных участков)	Вид использования объектов недвижимости	Площадь	УПКС	КС
3986	Российская Федерация, Республика Северная Осетия-Алания, Правобережный район, г. Беслан, ул. Бзарова, 135	Правобережный	15:03:0010547:8	0030020000000 Земли населенных пунктов	Под строительство индивидуального жилого дома	13	02:0:10	773	471,96	364 825,08
3987	Российская Федерация, Республика Северная Осетия-Алания, Правобережный район, г. Беслан, ул. Бзарова, 137	Правобережный	15:03:0010547:9	0030020000000 Земли населенных пунктов	Под строительство индивидуального жилого дома	13	02:0:10	754	471,96	355 857,84
3988	Респ. Северная Осетия - Алания, р-н Правобережный, г. Беслан, ул. Дзарахохова, дом 26	Правобережный	15:03:0010548:1	0030020000000 Земли населенных пунктов	Для эксплуатации жилого дома	13	02:0:10	601	471,96	283 647,96
3989	Респ. Северная Осетия - Алания, р-н Правобережный, г. Беслан, ул. Ахсарова, 31	Правобережный	15:03:0010548:10	0030020000000 Земли населенных пунктов	Индивидуальное жилищное строительство	13	02:0:10	626	471,96	295 446,96
3990	Респ. Северная Осетия - Алания, р-н Правобережный, г. Беслан, ул. Ахсарова, дом 33	Правобережный	15:03:0010548:11	0030020000000 Земли населенных пунктов	Для эксплуатации жилого	13	02:0:10	600	471,96	283 176,00
3991	Северная Осетия - Алания респ, р-н Правобережный, г Беслан, ул Ахсарова, д 35	Правобережный	15:03:0010548:12	0030020000000 Земли населенных пунктов	Для эксплуатации жилого дома	13	02:0:10	598	471,96	282 232,08
3992	Респ. Северная Осетия - Алания, р-н Правобережный, г. Беслан, ул. Ахсарова, дом 37	Правобережный	15:03:0010548:13	0030020000000 Земли населенных пунктов	Для эксплуатации жилого дома	13	02:0:10	617	471,96	291 199,32
3993	Респ. Северная Осетия - Алания, р-н Правобережный, г. Беслан, ул. Ахсарова, 39	Правобережный	15:03:0010548:14	0030020000000 Земли населенных пунктов	Для эксплуатации дома	13	02:0:10	604	471,96	285 063,84
3994	Респ. Северная Осетия - Алания, р-н Правобережный, г. Беслан, ул. Ахсарова, дом 41	Правобережный	15:03:0010548:15	0030020000000 Земли населенных пунктов	Для эксплуатации существующего жилого дома	13	02:0:10	618	471,96	291 671,28
3995	Респ. Северная Осетия - Алания, р-н Правобережный, г. Беслан, ул. Ахсарова, дом 43	Правобережный	15:03:0010548:16	0030020000000 Земли населенных пунктов	Для эксплуатации дома	13	02:0:10	681	471,96	321 404,76
3996	Республика Северная Осетия-Алания, р-н Правобережный, г Беслан, ул Тимирязева, д 1	Правобережный	15:03:0010548:17	0030020000000 Земли населенных пунктов	Для эксплуатации дома	13	02:0:10	800	471,96	377 568,00
3997	Российская Федерация, Республика Северная Осетия-Алания, Правобережный район, г. Беслан, ул. Дзарахохова, 30	Правобережный	15:03:0010548:172	0030020000000 Земли населенных пунктов	Магазины	4	04:0:40	66	1 227,11	80 989,26
3998	Респ. Северная Осетия - Алания, р-н Правобережный, г. Беслан, ул. Дзарахохова, 44	Правобережный	15:03:0010548:18	0030020000000 Земли населенных пунктов	Для эксплуатации дома	13	02:0:10	680	471,96	320 932,80
3999	Респ. Северная Осетия - Алания, р-н Правобережный, г. Беслан, ул. Дзарахохова, дом 42	Правобережный	15:03:0010548:19	0030020000000 Земли населенных пунктов	Для эксплуатации дома	13	02:0:10	600	471,96	283 176,00
4000	Респ. Северная Осетия - Алания, р-н Правобережный, г. Беслан, ул. Дзарахохова, 38	Правобережный	15:03:0010548:20	0030020000000 Земли населенных пунктов	Для эксплуатации дома	13	02:0:10	588	471,96	277 512,48
4001	Респ. Северная Осетия - Алания, р-н Правобережный, г. Беслан, ул. Дзарахохова, дом 36	Правобережный	15:03:0010548:21	0030020000000 Земли населенных пунктов	Для эксплуатации дома	13	02:0:10	602	471,96	284 119,92
4002	Респ. Северная Осетия - Алания, р-н Правобережный, г. Беслан, ул. Дзарахохова, 34	Правобережный	15:03:0010548:22	0030020000000 Земли населенных пунктов	Под строительства индивидуального жилого дома	13	02:0:10	586	471,96	276 568,56
4003	Респ. Северная Осетия - Алания, р-н Правобережный, г. Беслан, ул. Дзарахохова, дом 32	Правобережный	15:03:0010548:23	0030020000000 Земли населенных пунктов	Для эксплуатации индивидуального жилого дома	13	02:0:10	610	471,96	287 895,60
4004	Респ. Северная Осетия - Алания, р-н Правобережный, г. Беслан, ул. Дзарахохова, дом 30	Правобережный	15:03:0010548:24	0030020000000 Земли населенных пунктов	Для эксплуатации существующего жилого дома	13	02:0:10	623	471,96	294 031,08
4005	Респ. Северная Осетия - Алания, р-н Правобережный, г. Беслан, ул. Дзарахохова, дом 28	Правобережный	15:03:0010548:25	0030020000000 Земли населенных пунктов	Для эксплуатации дома	13	02:0:10	570	471,96	269 017,20
4006	Респ. Северная Осетия - Алания, р-н Правобережный, г. Беслан, ул. Дзарахохова, 32 "а"	Правобережный	15:03:0010548:26	0030020000000 Земли населенных пунктов	Магазины	4	04:0:40	32	1 227,11	39 267,52
4007	Респ. Северная Осетия - Алания, р-н Правобережный, г. Беслан, ул. Ахсарова, дом 27	Правобережный	15:03:0010548:3	0030020000000 Земли населенных пунктов	Для эксплуатации дома	13	02:0:10	640	471,96	302 054,40
4008	Респ. Северная Осетия - Алания, р-н Правобережный, г. Беслан, ул. Дзарахохова, дом 40	Правобережный	15:03:0010548:4	0030020000000 Земли населенных пунктов	Под жилую застройку	13	02:0:10	600	471,96	283 176,00
4009	Респ. Северная Осетия - Алания, р-н Правобережный, г. Беслан, ул. Дзарахохова, 24	Правобережный	15:03:0010548:5	0030020000000 Земли населенных пунктов	Под строительство индивидуального жилого дома	13	02:0:10	618	471,96	291 671,28
4010	Республика Северная Осетия - Алания, Правобережный район, г. Беслан, ул. Менделеева, 2	Правобережный	15:03:0010548:6	0030020000000 Земли населенных пунктов	Для эксплуатации дома	13	02:0:10	617	471,96	291 199,32
4011	Респ. Северная Осетия - Алания, р-н Правобережный, г. Беслан, ул. Ахсарова, дом 23	Правобережный	15:03:0010548:7	0030020000000 Земли населенных пунктов	Для эксплуатации дома	13	02:0:10	600	471,96	283 176,00
4012	Республика Северная Осетия-Алания, р-н Правобережный, г. Беслан, ул. Ахсарова, 25	Правобережный	15:03:0010548:8	0030020000000 Земли населенных пунктов	Под строительство индивидуального жилого дома	13	02:0:10	572	471,96	269 961,12
4013	Респ. Северная Осетия - Алания, р-н Правобережный, г. Беслан, ул. Ахсарова, дом 29	Правобережный	15:03:0010548:9	0030020000000 Земли населенных пунктов	Для эксплуатации жилого дома	13	02:0:10	617	471,96	291 199,32
4014	Российская Федерация, Республика Северная Осетия - Алания, Правобережный район, г. Беслан, ул Христовская, 57-г	Правобережный	15:03:0010549:1	0030020000000 Земли населенных пунктов	Под жилую застройку	13	02:0:10	774	471,96	365 297,04
4015	Российская Федерация, Республика Северная Осетия - Алания, Правобережный район, г. Беслан, ул. Ахсарова, 59 "..."	Правобережный	15:03:0010549:10	0030020000000 Земли населенных пунктов	Под строительство жилого дома	13	02:0:10	793	471,96	374 264,28
4016	Российская Федерация, Республика Северная Осетия - Алания, Правобережный район, г. Беслан, ул. Ахсарова, 42 "Б"	Правобережный	15:03:0010549:131	0030020000000 Земли населенных пунктов	Под строительство индивидуального жилого дома	13	02:0:10	689	471,96	325 180,44
4017	Российская Федерация, Республика Северная Осетия - Алания, Правобережный район, г. Беслан, ул Ахсарова	Правобережный	15:03:0010549:134	0030020000000 Земли населенных пунктов	Под строительство индивидуального жилого дома	13	02:0:10	894	471,96	421 932,24
4018	Российская Федерация, Республика Северная Осетия - Алания, Правобережный район, г. Беслан, ул Ахсарова	Правобережный	15:03:0010549:135	0030020000000 Земли населенных пунктов	Под строительство индивидуального жилого дома	13	02:0:10	482	471,96	227 484,72
4019	Российская Федерация, Республика Северная Осетия - Алания, Правобережный район, г. Беслан, ул. Ахсарова, 45 "г"	Правобережный	15:03:0010549:14	0030020000000 Земли населенных пунктов	Под строительство индивидуального жилого дома	13	02:0:10	683	471,96	322 348,68
4020	Российская Федерация, Республика Северная Осетия - Алания, Правобережный район, г. Беслан, пер. Тургенева, 17"а"	Правобережный	15:03:0010549:16	0030020000000 Земли населенных пунктов	Для строительства жилого дома	13	02:0:10	626	471,96	295 446,96
4021	Российская Федерация, Республика Северная Осетия - Алания, Правобережный район, г. Беслан, ул Ахсарова, 90	Правобережный	15:03:0010549:17	0030020000000 Земли населенных пунктов	Для строительства жилого дома	13	02:0:10	765	471,96	361 049,40
4022	Респ. Северная Осетия - Алания, р-н Правобережный, г. Беслан, ул. Христовская, 53 "ж"	Правобережный	15:03:0010549:19	0030020000000 Земли населенных пунктов	Под строительство жилого дома	13	02:0:10	600	471,96	283 176,00
4023	Российская Федерация, Республика Северная Осетия - Алания, Правобережный район, г. Беслан, ул. Христовская, 39 "д"	Правобережный	15:03:0010549:3	0030020000000 Земли населенных пунктов	Под жилую застройку	13	02:0:10	876	471,96	413 436,96
4024	Российская Федерация, Республика Северная Осетия - Алания, Правобережный район, г. Беслан, ул. Ахсарова, дом 42-а	Правобережный	15:03:0010549:4	0030020000000 Земли населенных пунктов	Для возведения жилого двухэтажного кирпичного дома	13	02:0:10	788	471,96	371 904,48
4025	Респ. Северная Осетия - Алания, р-н Правобережный, г. Беслан	Правобережный	15:03:0010549:5	0030020000000 Земли населенных пунктов	ИЖС	13	02:0:10	12 545	471,96	5 920 738,20
4026	Российская Федерация, Республика Северная Осетия - Алания, Правобережный район, г. Беслан, ул Христовская, 35	Правобережный	15:03:0010549:6	0030020000000 Земли населенных пунктов	Для строительства жилого дома	13	02:0:10	716	471,96	337 923,36
4027	Российская Федерация, Республика Северная Осетия - Алания, Правобережный район, г. Беслан, ул. Ахсарова, дом 38 "а"	Правобережный	15:03:0010549:8	0030020000000 Земли населенных пунктов	Для строительства жилого дома	13	02:0:10	2 191	471,96	1 034 064,36
4028	Российская Федерация, Республика Северная Осетия - Алания, Правобережный район, г. Беслан, ул. Христовская, 39 "г"	Правобережный	15:03:0010549:9	0030020000000 Земли населенных пунктов	Под строительство жилого дома	13	02:0:10	631	471,96	297 806,76
4029	Республика Северная Осетия-Алания, р-н Правобережный, г Беслан, ул Тургеневская, д 6	Правобережный	15:03:0010550:1	0030020000000 Земли населенных пунктов	ИЖС	13	02:0:10	638	471,96	301 110,48
4030	Республика Северная Осетия - Алания, Правобережный район, г. Беслан, ул. Христовская, 68	Правобережный	15:03:0010550:11	0030020000000 Земли населенных пунктов	Для эксплуатации существующего жилого дома	13	02:0:10	600	471,96	283 176,00
4031	Респ. Северная Осетия - Алания, р-н Правобережный, г. Беслан, ул. Христовская, дом 66	Правобережный	15:03:0010550:12	0030020000000 Земли населенных пунктов	ИЖС	13	02:0:10	600	471,96	283 176,00
4032	Респ. Северная Осетия - Алания, р-н Правобережный, г. Беслан, ул. Христовская, дом 64	Правобережный	15:03:0010550:13	0030020000000 Земли населенных пунктов	ИЖС	13	02:0:10	626	471,96	295 446,96
4033	Респ. Северная Осетия - Алания, р-н Правобережный, г. Беслан, ул. Христовская, 62	Правобережный	15:03:0010550:14	0030020000000 Земли населенных пунктов	Индивидуальное жилищное строительство	13	02:0:10	666	471,96	314 325,36
4034	Северная Осетия - Алания Респ, Правобережный р-н, Беслан г, Христовская ул,76 В	Правобережный	15:03:0010550:145	0030020000000 Земли населенных пунктов	Для личного подсобного землепользования	13	02:0:10	596	471,96	281 288,16
4035	Республика Северная Осетия-Алания, Правобережный р-н, г. Беслан, ул. Христовская, 68 а	Правобережный	15:03:0010550:146	0030020000000 Земли населенных пунктов	Для индивидуального жилищного строительства	13	02:0:10	616	471,96	290 727,36
4036	Республика Северная Осетия - Алания, Правобережный район, г. Беслан, ул. Христовская, 60	Правобережный	15:03:0010550:15	0030020000000 Земли населенных пунктов	ИЖС	13	02:0:10	594	471,96	280 344,24
4037	Респ. Северная Осетия - Алания, р-н Правобережный, г. Беслан, ул. Орджоникидзе, дом 69-г	Правобережный	15:03:0010550:16	0030020000000 Земли населенных пунктов	Для эксплуатации дома	13	02:0:10	566	471,96	267 129,36
4038	Респ. Северная Осетия - Алания, р-н Правобережный, г. Беслан, ул. Христовская, дом 70 "а"	Правобережный	15:03:0010550:17	0030020000000 Земли населенных пунктов	Для строительства жилого дома	13	02:0:10	588	471,96	277 512,48
4039	Северная Осетия - Алания респ, р-н Правобережный, г Беслан, ул Орджоникидзе, дом 69-в	Правобережный	15:03:0010550:18	0030020000000 Земли населенных пунктов	Для строительства жилого дома	13	02:0:10	600	471,96	283 176,00

№ п/п	Местоположение ЗУ	Район	Кадастровый номер ЗУ	Категория земель	Разрешенное использование по документу	Код вида разрешенного использования (в соответствии с классификатором видов разрешенного использования земельных участков)	Вид использования объектов недвижимости	Площадь	УПКС	КС
4040	Республика Северная Осетия-Алания, р-н Правобережный, г. Беслан, ул Иристонская, д 76д	Правобережный	15:03:0010550:19	0030020000000 Земли населенных пунктов	Для строительства индивидуального жилого дома	13	02:010	585	471,96	276 096,60
4041	Респ. Северная Осетия - Алания, р-н Правобережный, г. Беслан, ул. Иристонская, 58	Правобережный	15:03:0010550:2	0030020000000 Земли населенных пунктов	Индивидуальное жилищное строительство	13	02:010	593	471,96	279 872,28
4042	Северная Осетия - Алания респ, р-н Правобережный, г Беслан, ул Орджоникидзе, 67 "в"	Правобережный	15:03:0010550:20	0030020000000 Земли населенных пунктов	Под строительство жилого дома	13	02:010	543	471,96	256 274,28
4043	Северная Осетия - Алания респ. р-н Правобережный. г Беслан. ул.Орджоникидзе, 69 "б"	Правобережный	15:03:0010550:3	0030020000000 Земли населенных пунктов	Малоэтажная жилая застройка (индивидуальное жилищное строительство)	13	02:010	571	471,96	269 489,16
4044	Республика Северная Осетия-Алания, р-н Правобережный. г. Беслан, ул Иристонская, 72 "Б"	Правобережный	15:03:0010550:34	0030020000000 Земли населенных пунктов	Под строительство индивидуального жилого дома	13	02:010	600	471,96	283 176,00
4045	Северная Осетия - Алания респ. р-н Правобережный. г Беслан. ул Орджоникидзе, 57	Правобережный	15:03:0010550:4	0030020000000 Земли населенных пунктов	Для эксплуатации жилого дома	13	02:010	628	471,96	296 390,88
4046	Российская Федерация, Республика Северная Осетия-Алания, Правобережный район. г. Беслан, ул. Орджоникидзе, 59	Правобережный	15:03:0010550:5	0030020000000 Земли населенных пунктов	ИЖС	13	02:010	644	471,96	303 942,24
4047	Северная Осетия - Алания респ. р-н Правобережный. г Беслан, ул. Орджоникидзе. 61	Правобережный	15:03:0010550:6	0030020000000 Земли населенных пунктов	Индивидуальное жилищное строительство	13	02:010	600	471,96	283 176,00
4048	Респ. Северная Осетия - Алания. р-н Правобережный. г Беслан, ул. Орджоникидзе. 63	Правобережный	15:03:0010550:7	0030020000000 Земли населенных пунктов	Под строительство индивидуального жилого дома	13	02:010	640	471,96	302 054,40
4049	Респ. Северная Осетия - Алания, р-н Правобережный, г. Беслан. ул. Орджоникидзе, дом 65	Правобережный	15:03:0010550:8	0030020000000 Земли населенных пунктов	ИЖС	13	02:010	600	471,96	283 176,00
4050	Респ. Северная Осетия - Алания, р-н Правобережный, г. Беслан. ул. Орджоникидзе, дом 67	Правобережный	15:03:0010550:9	0030020000000 Земли населенных пунктов	Для эксплуатации существующего жилого дома	13	02:010	630	471,96	297 334,80
4051	Российская Федерация. Республика Северная Осетия-Алания. Правобережный район, г. Беслан. ул. Орджоникидзе, 104	Правобережный	15:03:0010551:1	0030020000000 Земли населенных пунктов	Для эксплуатации дома	13	02:010	637	471,96	300 638,52
4052	Российская Федерация. Республика Северная Осетия-Алания. Правобережный район, г. Беслан. пер. Котовского, 7	Правобережный	15:03:0010551:10	0030020000000 Земли населенных пунктов	Под строительство индивидуального жилого дома	13	02:010	605	471,96	285 535,80
4053	Российская Федерация, Республика Северная Осетия-Алания, Правобережный район. г. Беслан, ул. Орджоникидзе, 102	Правобережный	15:03:0010551:11	0030020000000 Земли населенных пунктов	Под строительство индивидуального жилого дома	13	02:010	641	471,96	302 526,36
4054	Российская Федерация, Республика Северная Осетия-Алания, Правобережный район. г. Беслан, ул. Орджоникидзе, 100	Правобережный	15:03:0010551:12	0030020000000 Земли населенных пунктов	Для индивидуальной жилой застройки	13	02:010	575	471,96	271 377,00
4055	Российская Федерация. Республика Северная Осетия-Алания. Правобережный район, г. Беслан. ул. Орджоникидзе, 98	Правобережный	15:03:0010551:13	0030020000000 Земли населенных пунктов	Для индивидуального жилищного строительства	13	02:010	608	471,96	286 951,68
4056	Российская Федерация. Республика Северная Осетия-Алания. Правобережный район, г. Беслан. ул. Орджоникидзе. 96	Правобережный	15:03:0010551:14	0030020000000 Земли населенных пунктов	Эксплуатация жилого дома	13	02:010	632	471,96	298 278,72
4057	Российская Федерация, Республика Северная Осетия-Алания, Правобережный район. г. Беслан, ул. Орджоникидзе. 94	Правобережный	15:03:0010551:15	0030020000000 Земли населенных пунктов	ИЖС	13	02:010	630	471,96	298 750,68
4058	Российская Федерация, Республика Северная Осетия-Алания, Правобережный район. г. Беслан, ул. Орджоникидзе, 92	Правобережный	15:03:0010551:16	0030020000000 Земли населенных пунктов	Индивидуальное жилищное строительство	13	02:010	584	471,96	275 624,64
4059	Российская Федерация. Республика Северная Осетия-Алания. Правобережный район, г. Беслан. ул. Орджоникидзе, 90	Правобережный	15:03:0010551:17	0030020000000 Земли населенных пунктов	Для индивидуального жилищного строительства	13	02:010	561	471,96	264 769,56
4060	Российская Федерация. Республика Северная Осетия-Алания. Правобережный район, г. Беслан. пер Островского. 8	Правобережный	15:03:0010551:18	0030020000000 Земли населенных пунктов	Для эксплуатации жилого дома	13	02:010	57	471,96	26 901,72
4061	Российская Федерация, Республика Северная Осетия-Алания, Правобережный район. г. Беслан, ул. Дзержинского. 89	Правобережный	15:03:0010551:2	0030020000000 Земли населенных пунктов	индивидуальное жилищное строительство	13	02:010	617	471,96	291 199,32
4062	Российская Федерация, Республика Северная Осетия-Алания, Правобережный район. г. Беслан, ул. Дзержинского, 91	Правобережный	15:03:0010551:3	0030020000000 Земли населенных пунктов	Индивидуальное жилищное строительство	13	02:010	584	471,96	275 624,64
4063	Российская Федерация. Республика Северная Осетия-Алания. Правобережный район, г. Беслан. ул. Дзержинского, 93	Правобережный	15:03:0010551:4	0030020000000 Земли населенных пунктов	ИЖС	13	02:010	649	471,96	306 302,04
4064	Российская Федерация. Республика Северная Осетия-Алания. Правобережный район, г. Беслан. ул. Дзержинского. 95	Правобережный	15:03:0010551:5	0030020000000 Земли населенных пунктов	Под жилую застройку индивидуальную	13	02:010	677	471,96	319 516,92
4065	Российская Федерация, Республика Северная Осетия-Алания, Правобережный район. г. Беслан, ул. Дзержинского. 97	Правобережный	15:03:0010551:6	0030020000000 Земли населенных пунктов	Под строительство индивидуального жилого дома	13	02:010	621	471,96	293 087,16
4066	Российская Федерация, Республика Северная Осетия-Алания, Правобережный район. г. Беслан, ул. Дзержинского, 99	Правобережный	15:03:0010551:7	0030020000000 Земли населенных пунктов	ИЖС	13	02:010	619	471,96	292 143,24
4067	Российская Федерация. Республика Северная Осетия-Алания. Правобережный район, г. Беслан. ул. Дзержинского, 101	Правобережный	15:03:0010551:8	0030020000000 Земли населенных пунктов	ИЖС	13	02:010	663	471,96	312 909,48
4068	Российская Федерация. Республика Северная Осетия-Алания. Правобережный район, г. Беслан. ул. Дзержинского. 103	Правобережный	15:03:0010551:9	0030020000000 Земли населенных пунктов	Для индивидуальной жилой застройки	13	02:010	585	471,96	276 568,56
4069	Респ. Северная Осетия - Алания, р-н Правобережный, г. Беслан. ул. Северная, дом 146	Правобережный	15:03:0010552:1	0030020000000 Земли населенных пунктов	Под объекты общего пользования	3	05:010	2 611	241,04	629 355,44
4070	Российская Федерация, Республика Северная Осетия-Алания, Правобережный муниципальный район, г. Беслан. ул. Иристонская	Правобережный	15:03:0010552:118	0030020000000 Земли населенных пунктов	Дошкольное, начальное и среднее общее образование	3	03:051	33	1 117,54	36 878,82
4071	Российская Федерация. Республика Северная Осетия-Алания. Правобережный муниципальный район, г. Беслан. ул. Иристонская, 84а	Правобережный	15:03:0010552:2	0030020000000 Земли населенных пунктов	Дошкольное, начальное и среднее общее образование	3	03:050	31 414	1 117,54	35 106 401,56
4072	Респ. Северная Осетия - Алания, р-н Правобережный, г. Беслан, ул. Иристонская	Правобережный	15:03:0010552:3	0030020000000 Земли населенных пунктов	ТП	6	03:012	20	898,42	17 968,40
4073	Респ. Северная Осетия - Алания, р-н Правобережный, г. Беслан. ул. Иристонская	Правобережный	15:03:0010552:4	0030020000000 Земли населенных пунктов	Под котельную	6	03:012	159	898,42	142 848,78
4074	Северная Осетия - Алания респ, р-н Правобережный, г Беслан, пер Котовского, 6	Правобережный	15:03:0010552:5	0030020000000 Земли населенных пунктов	Под объекты общего пользования	3	03:050	7 953	1 117,54	8 887 795,62
4075	Респ. Северная Осетия - Алания, р-н Правобережный, г. Беслан, ул. Ахсарова, дом 57	Правобережный	15:03:0010553:1	0030020000000 Земли населенных пунктов	Для эксплуатации жилого дома	13	02:010	599	471,96	282 704,04
4076	Респ. Северная Осетия - Алания, р-н Правобережный, г. Беслан, ул. Ахсарова, дом 53	Правобережный	15:03:0010553:10	0030020000000 Земли населенных пунктов	Для эксплуатации жилого дома	13	02:010	647	471,96	305 358,12
4077	Северная Осетия - Алания респ, р-н Правобережный, г. Беслан. ул. Ахсарова, 55	Правобережный	15:03:0010553:11	0030020000000 Земли населенных пунктов	Под строительство индивидуального жилого дома	13	02:010	614	471,96	289 783,44
4078	Северная Осетия - Алания респ, р-н Правобережный, г. Беслан. ул. Ахсарова, 59	Правобережный	15:03:0010553:12	0030020000000 Земли населенных пунктов	Под строительство индивидуального жилого дома	13	02:010	600	471,96	283 176,00
4079	Респ. Северная Осетия - Алания, р-н Правобережный, г. Беслан, ул. Ахсарова, дом 61	Правобережный	15:03:0010553:13	0030020000000 Земли населенных пунктов	ИЖС	13	02:010	640	471,96	302 054,40
4080	Респ. Северная Осетия - Алания, р-н Правобережный, г. Беслан, ул. Дзарахохова, дом 62	Правобережный	15:03:0010553:14	0030020000000 Земли населенных пунктов	Для эксплуатации существующего жилого дома	13	02:010	622	471,96	293 559,12
4081	Респ. Северная Осетия - Алания, р-н Правобережный, г. Беслан, ул. Дзахохова, дом 62-а	Правобережный	15:03:0010553:15	0030020000000 Земли населенных пунктов	Под жилую застройку Индивидуальную	13	02:010	730	471,96	344 530,80
4082	Респ. Северная Осетия - Алания, р-н Правобережный, г. Беслан, ул. Дзарахохова, дом 60	Правобережный	15:03:0010553:16	0030020000000 Земли населенных пунктов	Для эксплуатации существующего жилого дома	13	02:010	637	471,96	300 638,52
4083	Респ. Северная Осетия - Алания, р-н Правобережный, г. Беслан, ул. Дзарахохова, дом 58	Правобережный	15:03:0010553:17	0030020000000 Земли населенных пунктов	Для возведения жилого одноэтажного дома	13	02:010	592	471,96	279 400,32
4084	Респ. Северная Осетия - Алания, р-н Правобережный, г. Беслан, ул. Дзарахохова, дом 56	Правобережный	15:03:0010553:18	0030020000000 Земли населенных пунктов	ИЖС	13	02:010	573	471,96	270 433,08

№ пп	Местоположение ЗУ	Район	Кадастровый номер ЗУ	Категория земель	Разрешенное использование по документу	Код вида разрешенного использования (в соответствии с классификатором видов разрешенного использования земельных участков)	Вид использования объектов недвижимости	Площадь	УПКС	КС
4085	Российская Федерация, Республика Северная Осетия-Алания, Правобережный р-н, г Беслан, ул Дзарахохова	Правобережный	15:03:0010553:186	0030020000000 Земли населенных пунктов	земельные участки (территории) общего пользования	6	12.0.01	280	37,89	10 609,20
4086	Российская Федерация, Республика Северная Осетия-Алания, Правобережный муниципальный район, г. Беслан, ул. Дзарахохова, 62 "б"	Правобережный	15:03:0010553:187	0030020000000 Земли населенных пунктов	Магазины	4	04.0.40	450	1 227,11	552 199,50
4087	Респ. Северная Осетия - Алания, р-н Правобережный, г. Беслан, ул. Дзарахохова, дом 54	Правобережный	15:03:0010553:19	0030020000000 Земли населенных пунктов	Эксплуатация жилого дома	13	02.0.10	604	471,96	285 063,84
4088	Республика Северная Осетия-Алания, р-н Правобережный, г. Беслан, пер. Тимирязева, 2	Правобережный	15:03:0010553:2	0030020000000 Земли населенных пунктов	Под строительство индивидуального жилого дома	13	02.0.10	577	471,96	272 320,92
4089	Республика Северная Осетия-Алания, р-н Правобережный, г. Беслан, ул Дзарахохова, 52	Правобережный	15:03:0010553:20	0030020000000 Земли населенных пунктов	Индивидуальное жилищное строительство	13	02.0.10	601	471,96	283 647,96
4090	Респ. Северная Осетия - Алания, р-н Правобережный, г. Беслан, ул. Дзарахохова, дом 50	Правобережный	15:03:0010553:21	0030020000000 Земли населенных пунктов	ИЖС	13	02.0.10	577	471,96	272 320,92
4091	Респ. Северная Осетия - Алания, р-н Правобережный, г. Беслан, ул. Дзарахохова, дом 48	Правобережный	15:03:0010553:22	0030020000000 Земли населенных пунктов	Для эксплуатации существующего жилого дома	13	02.0.10	571	471,96	269 489,16
4092	Респ. Северная Осетия - Алания, р-н Правобережный, г. Беслан, ул. Ахсарова, дом 45	Правобережный	15:03:0010553:3	0030020000000 Земли населенных пунктов	Для эксплуатации дома	13	02.0.10	300	471,96	141 588,00
4093	Респ. Северная Осетия - Алания, р-н Правобережный, г. Беслан, ул. Ахсарова, дом 45	Правобережный	15:03:0010553:4	0030020000000 Земли населенных пунктов	Для эксплуатации дома	13	02.0.10	309	471,96	145 835,64
4094	Респ. Северная Осетия - Алания, р-н Правобережный, г. Беслан, ул. Ахсарова, дом 61-а	Правобережный	15:03:0010553:5	0030020000000 Земли населенных пунктов	Под жилую застройку	13	02.0.10	600	471,96	283 176,00
4095	Респ. Северная Осетия - Алания, р-н Правобережный, г. Беслан, ул. Дзарахохова, дом 46	Правобережный	15:03:0010553:6	0030020000000 Земли населенных пунктов	Для эксплуатации существующего жилого дома	13	02.0.10	577	471,96	272 320,92
4096	Северная Осетия - Алания респ. р-н Правобережный, г Беслан, ул Ахсарова, 63 "б"	Правобережный	15:03:0010553:63	0030020000000 Земли населенных пунктов	индивидуальное жилищное строительство	13	02.0.10	400	471,96	188 784,00
4097	Российская Федерация, Республика Северная Осетия-Алания, Правобережный муниципальный район, г. Беслан, ул. Ахсарова, 47	Правобережный	15:03:0010553:7	0030020000000 Земли населенных пунктов	Для эксплуатации жилого дома	13	02.0.10	560	471,96	264 297,60
4098	Респ. Северная Осетия - Алания, р-н Правобережный, г. Беслан, ул. Ахсарова, дом 49	Правобережный	15:03:0010553:8	0030020000000 Земли населенных пунктов	Эксплуатация жилого дома	13	02.0.10	644	471,96	303 942,24
4099	Респ. Северная Осетия - Алания, р-н Правобережный, г. Беслан, ул. Ахсарова, дом 51	Правобережный	15:03:0010553:9	0030020000000 Земли населенных пунктов	Эксплуатация жилого дома	13	02.0.10	628	471,96	296 390,88
4100	Российская Федерация, Республика Северная Осетия-Алания, Правобережный район, г. Беслан, ул. Иристонская, 39	Правобережный	15:03:0010554:1	0030020000000 Земли населенных пунктов	По фактическому пользованию	4	04.0.40	555	1 227,11	681 046,05
4101	Российская Федерация, Республика Северная Осетия-Алания, Правобережный район, г. Беслан, ул. Иристонская, 55	Правобережный	15:03:0010554:10	0030020000000 Земли населенных пунктов	Для индивидуального жилищного строительства	13	02.0.10	598	471,96	282 232,08
4102	Российская Федерация, Республика Северная Осетия-Алания, Правобережный район, г. Беслан, ул. Иристонская, 57	Правобережный	15:03:0010554:11	0030020000000 Земли населенных пунктов	ИЖС	13	02.0.10	629	471,96	296 862,84
4103	Российская Федерация, Республика Северная Осетия-Алания, Правобережный район, г. Беслан, ул. Иристонская, 59	Правобережный	15:03:0010554:12	0030020000000 Земли населенных пунктов	Под строительство индивидуального жилого дома	13	02.0.10	632	471,96	298 278,72
4104	Российская Федерация, Республика Северная Осетия-Алания, Правобережный район, г. Беслан, пер Островского, 3	Правобережный	15:03:0010554:13	0030020000000 Земли населенных пунктов	Эксплуатация жилого дома	13	02.0.10	604	471,96	285 063,84
4105	Российская Федерация, Республика Северная Осетия-Алания, Правобережный район, г. Беслан, ул. Ахсарова, 62	Правобережный	15:03:0010554:14	0030020000000 Земли населенных пунктов	Индивидуальное жилищное строительство	13	02.0.10	635	471,96	299 694,60
4106	Российская Федерация, Республика Северная Осетия-Алания, Правобережный район, г. Беслан, ул. Ахсарова, 60	Правобережный	15:03:0010554:15	0030020000000 Земли населенных пунктов	ИЖС	13	02.0.10	630	471,96	297 334,80
4107	Российская Федерация, Республика Северная Осетия-Алания, Правобережный район, г. Беслан, ул. Ахсарова, 58	Правобережный	15:03:0010554:16	0030020000000 Земли населенных пунктов	Под строительство индивидуального жилого дома	13	02.0.10	600	471,96	283 176,00
4108	Российская Федерация, Республика Северная Осетия-Алания, Правобережный район, г. Беслан, ул. Ахсарова, 56	Правобережный	15:03:0010554:17	0030020000000 Земли населенных пунктов	Под строительство индивидуального жилого дома	13	02.0.10	667	471,96	314 797,32
4109	Российская Федерация, Республика Северная Осетия-Алания, Правобережный район, г. Беслан, ул. Ахсарова, 54	Правобережный	15:03:0010554:18	0030020000000 Земли населенных пунктов	ИЖС	13	02.0.10	589	471,96	277 984,44
4110	Российская Федерация, Республика Северная Осетия-Алания, Правобережный район, г. Беслан, ул. Ахсарова, 52	Правобережный	15:03:0010554:19	0030020000000 Земли населенных пунктов	ИЖС	13	02.0.10	632	471,96	298 278,72
4111	Респ. Северная Осетия - Алания, р-н Правобережный, г. Беслан, ул. Иристонская, дом 39	Правобережный	15:03:0010554:2	0030020000000 Земли населенных пунктов	ИЖС	13	02.0.10	600	471,96	283 176,00
4112	Российская Федерация, Республика Северная Осетия-Алания, Правобережный район, г. Беслан, ул. Ахсарова, 50	Правобережный	15:03:0010554:20	0030020000000 Земли населенных пунктов	Индивидуальное жилищное строительство	13	02.0.10	614	471,96	289 783,44
4113	Российская Федерация, Республика Северная Осетия-Алания, Правобережный район, г. Беслан, ул. Ахсарова, 48	Правобережный	15:03:0010554:21	0030020000000 Земли населенных пунктов	Индивидуальное жилищное строительство	13	02.0.10	611	471,96	288 367,56
4114	Российская Федерация, Республика Северная Осетия-Алания, Правобережный район, г. Беслан, ул. Ахсарова, 46	Правобережный	15:03:0010554:22	0030020000000 Земли населенных пунктов	ИЖС	13	02.0.10	625	471,96	294 975,00
4115	Российская Федерация, Республика Северная Осетия-Алания, Правобережный район, г. Беслан, ул. Иристонская, 65	Правобережный	15:03:0010554:225	0030020000000 Земли населенных пунктов	Для индивидуального жилищного строительства	13	02.0.10	600	471,96	283 176,00
4116	Российская Федерация, Республика Северная Осетия-Алания, Правобережный район, г. Беслан, ул. Ахсарова, 44	Правобережный	15:03:0010554:23	0030020000000 Земли населенных пунктов	Под строительство индивидуального жилого дома	13	02.0.10	621	471,96	293 087,16
4117	Российская Федерация, Республика Северная Осетия-Алания, Правобережный район, г. Беслан, ул. Ахсарова, 42	Правобережный	15:03:0010554:24	0030020000000 Земли населенных пунктов	ИЖС	13	02.0.10	560	471,96	264 297,60
4118	Российская Федерация, Республика Северная Осетия-Алания, Правобережный район, г. Беслан, пер. Тургенева, 4	Правобережный	15:03:0010554:25	0030020000000 Земли населенных пунктов	ИЖС	13	02.0.10	656	471,96	309 605,76
4119	Российская Федерация, Республика Северная Осетия-Алания, Правобережный район, г. Беслан, ул. Иристонская, 41	Правобережный	15:03:0010554:3	0030020000000 Земли населенных пунктов	ИЖС	13	02.0.10	665	471,96	313 853,40
4120	Российская Федерация, Республика Северная Осетия-Алания, Правобережный район, г. Беслан, ул. Иристонская, 43	Правобережный	15:03:0010554:4	0030020000000 Земли населенных пунктов	Индивидуальное жилищное строительство	13	02.0.10	640	471,96	302 054,40
4121	Российская Федерация, Республика Северная Осетия-Алания, Правобережный район, г. Беслан, ул. Иристонская, 45	Правобережный	15:03:0010554:5	0030020000000 Земли населенных пунктов	Эксплуатация жилого дома	13	02.0.10	585	471,96	276 096,60
4122	Российская Федерация, Республика Северная Осетия-Алания, Правобережный район, г. Беслан, ул. Иристонская, 47	Правобережный	15:03:0010554:6	0030020000000 Земли населенных пунктов	Индивидуальное жилищное строительство	13	02.0.10	622	471,96	293 559,12
4123	Российская Федерация, Республика Северная Осетия-Алания, Правобережный район, г. Беслан, ул. Иристонская, 49	Правобережный	15:03:0010554:7	0030020000000 Земли населенных пунктов	ИЖС	13	02.0.10	608	471,96	286 951,68
4124	Российская Федерация, Республика Северная Осетия-Алания, Правобережный район, г. Беслан, ул. Иристонская, 51	Правобережный	15:03:0010554:8	0030020000000 Земли населенных пунктов	Под строительство индивидуального жилого дома	13	02.0.10	592	471,96	279 400,32
4125	Российская Федерация, Республика Северная Осетия-Алания, Правобережный район, г. Беслан, ул. Иристонская, 53	Правобережный	15:03:0010554:9	0030020000000 Земли населенных пунктов	Индивидуальное жилищное строительство	13	02.0.10	641	471,96	302 526,36
4126	Российская Федерация, Республика Северная Осетия-Алания, Правобережный район, г. Беслан, ул. Сурхоноваде, 79	Правобережный	15:03:0010555:1	0030020000000 Земли населенных пунктов	Для эксплуатации жилого дома	13	02.0.10	609	471,96	287 423,64
4127	Российская Федерация, Республика Северная Осетия-Алания, Правобережный район, г. Беслан, ул. Сурхоноваде, 83	Правобережный	15:03:0010555:10	0030020000000 Земли населенных пунктов	Под строительство индивидуального жилого дома	13	02.0.10	646	471,96	304 886,16
4128	Республика Северная Осетия-Алания, р-н Правобережный, г Беслан, ул Котовского, д 5	Правобережный	15:03:0010555:11	0030020000000 Земли населенных пунктов	ИЖС	13	02.0.10	583	471,96	275 152,68

№ п/п	Местоположение ЗУ	Район	Кадастровый номер ЗУ	Категория земель	Разрешенное использование по документу	Код вида разрешенного использования (в соответствии с классификатором видов разрешенного использования земельных участков)	Вид использования объектов недвижимости	Площадь	УПКС	КС
4129	Российская Федерация, Республика Северная Осетия-Алания, Правобережный район, г. Беслан, ул. Пристонская, 84	Правобережный	15:03:0010555:12	0030020000000 Земли населенных пунктов	ИЖС	13	02:010	617	471,96	291 199,32
4130	Российская Федерация, Республика Северная Осетия-Алания, Правобережный район, г. Беслан, ул. Пристонская, 82	Правобережный	15:03:0010555:13	0030020000000 Земли населенных пунктов	Под строительство индивидуального жилого дома	13	02:010	600	471,96	284 591,88
4131	Российская Федерация, Республика Северная Осетия-Алания, Правобережный район, г. Беслан, ул. Пристонская, 80	Правобережный	15:03:0010555:14	0030020000000 Земли населенных пунктов	В целях эксплуатации существующего жилого дома	13	02:010	620	471,96	292 615,20
4132	Российская Федерация, Республика Северная Осетия-Алания, Правобережный район, г. Беслан, ул. Пристонская, 74	Правобережный	15:03:0010555:15	0030020000000 Земли населенных пунктов	Под строительство индивидуального жилого дома	13	02:010	618	471,96	291 671,28
4133	Российская Федерация, Республика Северная Осетия-Алания, Правобережный район, г. Беслан, ул. Пристонская, 72	Правобережный	15:03:0010555:16	0030020000000 Земли населенных пунктов	ИЖС	13	02:010	685	471,96	323 292,60
4134	Российская Федерация, Республика Северная Осетия-Алания, Правобережный район, г. Беслан, ул. Пристонская, 70	Правобережный	15:03:0010555:17	0030020000000 Земли населенных пунктов	Для эксплуатации жилого дома	13	02:010	698	471,96	329 428,08
4135	Российская Федерация, Республика Северная Осетия-Алания, Правобережный район, г. Беслан, пер. Островского, 6	Правобережный	15:03:0010555:18	0030020000000 Земли населенных пунктов	Под строительство индивидуального жилого дома	13	02:010	614	471,96	289 783,44
4136	Российская Федерация, Республика Северная Осетия-Алания, Правобережный район, г. Беслан, ул. Пристонская, 76	Правобережный	15:03:0010555:2	0030020000000 Земли населенных пунктов	Под строительство индивидуального жилого дома	13	02:010	628	471,96	296 390,88
4137	Российская Федерация, Республика Северная Осетия-Алания, Правобережный район, г. Беслан, ул. Пристонская, 78	Правобережный	15:03:0010555:3	0030020000000 Земли населенных пунктов	Для эксплуатации дома	13	02:010	637	471,96	300 638,52
4138	Российская Федерация, Республика Северная Осетия-Алания, Правобережный район, г. Беслан, ул. Орджоникидзе, 69	Правобережный	15:03:0010555:4	0030020000000 Земли населенных пунктов	Под строительство индивидуального жилого дома	13	02:010	655	471,96	309 133,80
4139	Российская Федерация, Республика Северная Осетия-Алания, Правобережный район, г. Беслан, ул. Орджоникидзе, 71	Правобережный	15:03:0010555:5	0030020000000 Земли населенных пунктов	ИЖС	13	02:010	617	471,96	291 199,32
4140	Российская Федерация, Республика Северная Осетия-Алания, Правобережный район, г. Беслан, ул. Орджоникидзе, 73	Правобережный	15:03:0010555:6	0030020000000 Земли населенных пунктов	ИЖС	13	02:010	630	471,96	297 334,80
4141	Российская Федерация, Республика Северная Осетия-Алания, Правобережный район, г. Беслан, ул. Орджоникидзе, 75	Правобережный	15:03:0010555:7	0030020000000 Земли населенных пунктов	Под жилую застройку индивидуальную	13	02:010	612	471,96	288 839,52
4142	Российская Федерация, Республика Северная Осетия-Алания, Правобережный район, г. Беслан, ул. Орджоникидзе, 77	Правобережный	15:03:0010555:8	0030020000000 Земли населенных пунктов	Для индивидуальной жилой застройки	13	02:010	612	471,96	288 839,52
4143	Российская Федерация, Республика Северная Осетия-Алания, Правобережный район, г. Беслан, ул. Орджоникидзе, 81	Правобережный	15:03:0010555:9	0030020000000 Земли населенных пунктов	Под строительство индивидуального жилого дома	13	02:010	568	471,96	268 073,28
4144	Респ. Северная Осетия - Алания, р-н Правобережный, г. Беслан, ул. Дзарахохова, 82	Правобережный	15:03:0010556:1	0030020000000 Земли населенных пунктов	Для эксплуатации жилого дома	13	02:010	616	471,96	290 727,36
4145	Респ. Северная Осетия - Алания, р-н Правобережный, г. Беслан, ул. Ахсарова, дом 77	Правобережный	15:03:0010556:10	0030020000000 Земли населенных пунктов	Для эксплуатации существующего жилого дома	13	02:010	628	471,96	296 390,88
4146	Респ. Северная Осетия - Алания, р-н Правобережный, г. Беслан, ул. Ахсарова, 79	Правобережный	15:03:0010556:11	0030020000000 Земли населенных пунктов	Индивидуальное жилищное строительство	13	02:010	614	471,96	289 783,44
4147	Респ. Северная Осетия - Алания, р-н Правобережный, г. Беслан, ул. Ахсарова, 81	Правобережный	15:03:0010556:12	0030020000000 Земли населенных пунктов	Индивидуальное жилищное строительство	13	02:010	619	471,96	292 143,24
4148	Респ. Северная Осетия - Алания, р-н Правобережный, г. Беслан, ул. Ахсарова, дом 83	Правобережный	15:03:0010556:13	0030020000000 Земли населенных пунктов	Для содержания и эксплуатации существующего жилого дома	13	02:010	635	471,96	299 694,60
4149	Республика Северная Осетия-Алания, р-н Правобережный, г. Беслан, ул. Островского, д 1	Правобережный	15:03:0010556:14	0030020000000 Земли населенных пунктов	ИЖС	13	02:010	580	471,96	273 736,80
4150	Респ. Северная Осетия - Алания, р-н Правобережный, г. Беслан, ул. Дзарахохова, дом 84	Правобережный	15:03:0010556:15	0030020000000 Земли населенных пунктов	Для эксплуатации жилого дома	13	02:010	609	471,96	287 423,64
4151	Респ. Северная Осетия - Алания, р-н Правобережный, г. Беслан, ул. Дзарахохова, дом 80	Правобережный	15:03:0010556:16	0030020000000 Земли населенных пунктов	ИЖС	13	02:010	615	471,96	290 255,40
4152	Респ. Северная Осетия - Алания, р-н Правобережный, г. Беслан, ул. Дзарахохова, дом 78	Правобережный	15:03:0010556:17	0030020000000 Земли населенных пунктов	Для эксплуатации существующего жилого дома	13	02:010	626	471,96	295 446,96
4153	Респ Северная Осетия - Алания, Правобережный р-н, г Беслан, ул Тургенева, 2	Правобережный	15:03:0010556:175	0030020000000 Земли населенных пунктов	Под строительство индивидуального жилого дома	13	02:010	601	471,96	283 647,96
4154	Республика Северная Осетия-Алания, р-н Правобережный, г Беслан, ул Дзахохова, д 74	Правобережный	15:03:0010556:18	0030020000000 Земли населенных пунктов	ИЖС	13	02:010	600	471,96	283 176,00
4155	Республика Северная Осетия - Алания, Правобережный район, г. Беслан, ул. Дзарахохова, 78 "а"	Правобережный	15:03:0010556:183	0030020000000 Земли населенных пунктов	Магазины	4	04:040	80	1 227,11	98 168,80
4156	Российская Федерация, Республика Северная Осетия-Алания, Правобережный район, г. Беслан, ул. Дзарахохова	Правобережный	15:03:0010556:185	0030020000000 Земли населенных пунктов	Магазины	4	04:040	14	1 227,11	17 179,54
4157	Республика Северная Осетия-Алания, р-н Правобережный, г Беслан, ул Ахсарова, д 65	Правобережный	15:03:0010556:2	0030020000000 Земли населенных пунктов	Для эксплуатации дома	13	02:010	600	471,96	283 176,00
4158	Респ. Северная Осетия - Алания, р-н Правобережный, г. Беслан, ул. Дзарахохова, 72	Правобережный	15:03:0010556:21	0030020000000 Земли населенных пунктов	Под строительство индивидуального жилого дома	13	02:010	618	471,96	291 671,28
4159	Респ. Северная Осетия - Алания, р-н Правобережный, г. Беслан, ул. Дзарахохова, 70	Правобережный	15:03:0010556:22	0030020000000 Земли населенных пунктов	ИЖС	13	02:010	630	471,96	297 334,80
4160	Респ. Северная Осетия - Алания, р-н Правобережный, г. Беслан, ул. Дзарахохова, дом 68	Правобережный	15:03:0010556:23	0030020000000 Земли населенных пунктов	ИЖС	13	02:010	607	471,96	286 479,72
4161	Респ. Северная Осетия - Алания, р-н Правобережный, г. Беслан, ул. Дзарахохова, дом 66	Правобережный	15:03:0010556:24	0030020000000 Земли населенных пунктов	ИЖС	13	02:010	644	471,96	303 942,24
4162	Респ. Северная Осетия - Алания, р-н Правобережный, г. Беслан, ул. Дзарахохова, 64	Правобережный	15:03:0010556:25	0030020000000 Земли населенных пунктов	Для индивидуального жилищного строительства	13	02:010	604	471,96	285 063,84
4163	Респ. Северная Осетия - Алания, р-н Правобережный, г. Беслан, ул. Тургеневская, дом 2	Правобережный	15:03:0010556:27	0030020000000 Земли населенных пунктов	ИЖС	13	02:010	625	471,96	294 975,00
4164	Респ. Северная Осетия - Алания, р-н Правобережный, г. Беслан, ул. Дзарахохова, дом 76	Правобережный	15:03:0010556:3	0030020000000 Земли населенных пунктов	Для эксплуатации дома	13	02:010	600	471,96	283 176,00
4165	Российская Федерация, Республика Северная Осетия-Алания, Правобережный район, г. Беслан, ул. Ахсарова, 63	Правобережный	15:03:0010556:4	0030020000000 Земли населенных пунктов	Индивидуальное жилищное строительство	13	02:010	604	471,96	285 063,84
4166	Респ. Северная Осетия - Алания, р-н Правобережный, г. Беслан, ул. Ахсарова, 67	Правобережный	15:03:0010556:5	0030020000000 Земли населенных пунктов	Индивидуальное жилищное строительство	13	02:010	627	471,96	295 918,92
4167	Респ. Северная Осетия - Алания, р-н Правобережный, г. Беслан, ул. Ахсарова, дом 69	Правобережный	15:03:0010556:6	0030020000000 Земли населенных пунктов	Для эксплуатации жилого дома	13	02:010	579	471,96	273 264,84
4168	Северная Осетия - Алания респ. р-н Правобережный, г. Беслан, ул. Ахсарова, 71	Правобережный	15:03:0010556:7	0030020000000 Земли населенных пунктов	Под строительство индивидуального жилого дома	13	02:010	628	471,96	296 390,88
4169	Респ. Северная Осетия - Алания, р-н Правобережный, г. Беслан, ул. Ахсарова, 73	Правобережный	15:03:0010556:8	0030020000000 Земли населенных пунктов	Индивидуальное жилищное строительство	13	02:010	614	471,96	289 783,44
4170	Респ. Северная Осетия - Алания, р-н Правобережный, г. Беслан, ул. Ахсарова, дом 75	Правобережный	15:03:0010556:9	0030020000000 Земли населенных пунктов	Под строительство индивидуального жилого дома	13	02:010	615	471,96	290 255,40
4171	Республика Северная Осетия-Алания, р-н Правобережный, г. Беслан, ул. Ахсарова, 74	Правобережный	15:03:0010557:12	0030020000000 Земли населенных пунктов	Под строительство индивидуального жилого дома	13	02:010	611	471,96	288 367,56
4172	Респ. Северная Осетия - Алания, р-н Правобережный, г. Беслан, ул. Ахсарова, дом 72	Правобережный	15:03:0010557:13	0030020000000 Земли населенных пунктов	Для эксплуатации существующего жилого дома	13	02:010	614	471,96	289 783,44
4173	Респ. Северная Осетия - Алания, р-н Правобережный, г. Беслан, ул. Ахсарова, 68	Правобережный	15:03:0010557:15	0030020000000 Земли населенных пунктов	Для индивидуального жилищного строительства	13	02:010	600	471,96	283 176,00
4174	Северная Осетия - Алания респ. р-н Правобережный, г. Беслан, ул Ахсарова, дом 66	Правобережный	15:03:0010557:16	0030020000000 Земли населенных пунктов	Под индивидуальное жилищное строительство	13	02:010	635	471,96	299 694,60

№ пп	Местоположение ЗУ	Район	Кадастровый номер ЗУ	Категория земель	Разрешенное использование по документу	Код вида разрешенного использования (в соответствии с классификатором видов разрешенного использования земельных участков)	Вид использования объектов недвижимости	Площадь	УПКС	КС
4175	Респ. Северная Осетия - Алания, р-н Правобережный, г. Беслан, ул. Ахсарова, 64	Правобережный	15:03:0010557:17	0030020000000 Земли населенных пунктов	Под строительство индивидуального жилого дома	13	02:010	632	471,96	298 278,72
4176	Респ. Северная Осетия - Алания, р-н Правобережный, г. Беслан, ул. Иристонская, дом 73	Правобережный	15:03:0010557:18	0030020000000 Земли населенных пунктов	Для эксплуатации жилого дома	13	02:010	685	471,96	323 292,60
4177	Респ. Северная Осетия - Алания, р-н Правобережный, г. Беслан, ул. Иристонская, дом 69	Правобережный	15:03:0010557:19	0030020000000 Земли населенных пунктов	Эксплуатация жилого дома	13	02:010	625	471,96	294 975,00
4178	Респ. Северная Осетия - Алания, р-н Правобережный, г. Беслан, ул. Иристонская, дом 75	Правобережный	15:03:0010557:2	0030020000000 Земли населенных пунктов	Для эксплуатации дома	13	02:010	660	471,96	311 493,60
4179	Респ. Северная Осетия - Алания, р-н Правобережный, г. Беслан, ул. Иристонская, дом 67	Правобережный	15:03:0010557:20	0030020000000 Земли населенных пунктов	Под жилую застройку Индивидуальную	13	02:010	610	471,96	287 895,60
4180	Респ. Северная Осетия - Алания, р-н Правобережный, г. Беслан, ул. Иристонская, 71	Правобережный	15:03:0010557:21	0030020000000 Земли населенных пунктов	Индивидуальное жилищное строительство	13	02:010	632	471,96	298 278,72
4181	Респ. Северная Осетия - Алания, р-н Правобережный, г. Беслан, пер. Котовского, дом 3	Правобережный	15:03:0010557:22	0030020000000 Земли населенных пунктов	Для возведения жилого одноэтажного дома	13	02:010	659	471,96	311 021,64
4182	Респ. Северная Осетия - Алания, р-н Правобережный, г. Беслан, ул. Иристонская, дом 61	Правобережный	15:03:0010557:23	0030020000000 Земли населенных пунктов	Под строительство индивидуального жилого дома	13	02:010	600	471,96	283 176,00
4183	Северная Осетия - Алания респ. р-н Правобережный, г. Беслан, ул. Ахсарова, 76	Правобережный	15:03:0010557:34	0030020000000 Земли населенных пунктов	Под строительство индивидуального жилого дома	13	02:010	628	471,96	296 390,88
4184	Северная Осетия - Алания респ. р-н Правобережный, г. Беслан, ул. Ахсарова, 78	Правобережный	15:03:0010557:35	0030020000000 Земли населенных пунктов	Под строительство индивидуального жилого дома	13	02:010	619	471,96	292 143,24
4185	Республика Северная Осетия-Алания, р-н Правобережный, г Беслан. пер Островского. д 4	Правобережный	15:03:0010557:44	0030020000000 Земли населенных пунктов	Под строительство индивидуального жилого дома	13	02:010	563	471,96	265 713,48
4186	Республика Северная Осетия-Алания, р-н Правобережный, г. Беслан, ул. Ахсарова, 70	Правобережный	15:03:0010557:45	0030020000000 Земли населенных пунктов	Для малоэтажной жилой застройки	2	02:013	609	2 191,26	1 334 477,34
4187	Российская Федерация, Республика Северная Осетия - Алания, Правобережный р-н, г. Беслан, ул Бзарова, 111	Правобережный	15:03:0010557:5	0030020000000 Земли населенных пунктов	ИЖС	13	02:010	667	471,96	314 797,32
4188	Российская Федерация, Республика Северная Осетия-Алания, Правобережный район, г. Беслан, ул. Бзарова, 119	Правобережный	15:03:0010557:9	0030020000000 Земли населенных пунктов	Для индивидуальной жилой застройки	13	02:010	764	471,96	360 577,44
4189	Республика Северная Осетия-Алания, р-н Правобережный, г. Беслан, ул. Иристонская, 89	Правобережный	15:03:0010558:10	0030020000000 Земли населенных пунктов	Для индивидуального жилищного строительства	13	02:010	636	471,96	300 166,56
4190	Респ. Северная Осетия - Алания, р-н Правобережный, г. Беслан, ул. Иристонская, дом 91	Правобережный	15:03:0010558:11	0030020000000 Земли населенных пунктов	ИЖС	13	02:010	637	471,96	300 638,52
4191	Респ. Северная Осетия - Алания, р-н Правобережный, г. Беслан, ул. Красноармейская, дом 3	Правобережный	15:03:0010558:12	0030020000000 Земли населенных пунктов	Для эксплуатации существующего жилого дома	13	02:010	535	471,96	252 498,60
4192	Респ. Северная Осетия - Алания, р-н Правобережный, г. Беслан, ул. Ахсарова, дом 98	Правобережный	15:03:0010558:13	0030020000000 Земли населенных пунктов	ИЖС	13	02:010	611	471,96	288 367,56
4193	Респ. Северная Осетия - Алания, р-н Правобережный, г. Беслан, ул. Ахсарова, дом 96	Правобережный	15:03:0010558:14	0030020000000 Земли населенных пунктов	Для эксплуатации существующего жилого дома	13	02:010	659	471,96	311 021,64
4194	Респ. Северная Осетия - Алания, р-н Правобережный, г. Беслан, ул. Ахсарова, дом 94	Правобережный	15:03:0010558:15	0030020000000 Земли населенных пунктов	Для эксплуатации существующего жилого дома	13	02:010	697	471,96	328 956,12
4195	Респ. Северная Осетия - Алания, р-н Правобережный, г. Беслан, ул. Ахсарова, 92	Правобережный	15:03:0010558:16	0030020000000 Земли населенных пунктов	Под строительство индивидуального жилого дома	13	02:010	641	471,96	303 942,24
4196	Российская Федерация, Республика Северная Осетия-Алания, Правобережный муниципальный район, г. Беслан, ул. Иристонская	Правобережный	15:03:0010558:165	0030020000000 Земли населенных пунктов	Для индивидуального жилищного строительства	13	02:010	681	471,96	321 404,76
4197	Российская Федерация, Республика Северная Осетия-Алания, Правобережный муниципальный район, г. Беслан, ул. Иристонская, 81	Правобережный	15.03:0010558.167	0030020000000 Земли населенных пунктов	Для индивидуального жилищного строительства	13	02:010	656	471,96	309 605,76
4198	Респ. Северная Осетия - Алания, р-н Правобережный, г. Беслан, ул. Ахсарова, дом 90	Правобережный	15:03:0010558:17	0030020000000 Земли населенных пунктов	Для эксплуатации жилого дома	13	02:010	644	471,96	303 942,24
4199	Республика Северная Осетия - Алания, Правобережный район, г. Беслан, ул. Ахсарова, 88	Правобережный	15:03:0010558:18	0030020000000 Земли населенных пунктов	ИЖС	13	02:010	611	471,96	288 367,56
4200	Респ. Северная Осетия - Алания, р-н Правобережный, г. Беслан, ул. Ахсарова, дом 86	Правобережный	15:03:0010558:19	0030020000000 Земли населенных пунктов	для эксплуатации жилого дома	13	02:010	634	471,96	299 222,64
4201	Респ. Северная Осетия - Алания, р-н Правобережный, г. Беслан, ул. Ахсарова, дом 84	Правобережный	15:03:0010558:2	0030020000000 Земли населенных пунктов	Для эксплуатации дома	13	02:010	610	471,96	287 895,60
4202	Респ. Северная Осетия - Алания, р-н Правобережный, г. Беслан, ул. Ахсарова, дом 82	Правобережный	15:03:0010558:20	0030020000000 Земли населенных пунктов	ИЖС	13	02:010	620	471,96	292 615,20
4203	Респ. Северная Осетия - Алания, р-н Правобережный, г. Беслан, ул. Ахсарова, дом 80	Правобережный	15:03:0010558:21	0030020000000 Земли населенных пунктов	Для эксплуатации жилого дома	13	02:010	580	471,96	273 736,80
4204	Респ. Северная Осетия - Алания, р-н Правобережный, г. Беслан. пер. Котовского. 4	Правобережный	15:03:0010558:22	0030020000000 Земли населенных пунктов	Под строительство индивидуального жилого дома	13	02:010	609	471,96	287 423,64
4205	Республика Северная Осетия-Алания, р-н Правобережный, г. Беслан, ул. Иристонская, 93	Правобережный	15:03:0010558:3	0030020000000 Земли населенных пунктов	Для индивидуального жилищного строительства	13	02:010	724	471,96	341 699,04
4206	Респ. Северная Осетия - Алания, р-н Правобережный, г. Беслан, ул. Иристонская, дом 95	Правобережный	15:03:0010558:4	0030020000000 Земли населенных пунктов	Эксплуатация дома	13	02:010	634	471,96	299 222,64
4207	Северная Осетия-Алания респ. Правобережный р-н, г. Беслан, ул. Ахсарова, 100	Правобережный	15:03:0010558:46	0030020000000 Земли населенных пунктов	Под строительство магазина	4	04:040	180	1 227,11	220 879,80
4208	Республика Северная Осетия-Алания, р-н Правобережный, г Беслан. ул Иристонская, 77	Правобережный	15:03:0010558:5	0030020000000 Земли населенных пунктов	Под строительство индивидуального жилого дома	13	02:010	611	471,96	288 367,56
4209	Респ. Северная Осетия - Алания, р-н Правобережный, г. Беслан, ул. Иристонская, 83	Правобережный	15:03:0010558:7	0030020000000 Земли населенных пунктов	Индивидуальное жилищное строительство	13	02:010	646	471,96	304 886,16
4210	Респ. Северная Осетия - Алания, р-н Правобережный, г. Беслан, ул. Иристонская, 85	Правобережный	15:03:0010558:8	0030020000000 Земли населенных пунктов	Для эксплуатации существующего жилого дома	13	02:010	665	471,96	313 853,40
4211	Респ. Северная Осетия - Алания, р-н Правобережный, г. Беслан, ул. Иристонская, дом 87	Правобережный	15:03:0010558:9	0030020000000 Земли населенных пунктов	Для эксплуатации существующего жилого дома	13	02:010	660	471,96	311 493,60
4212	Северная Осетия - Алания респ. р-н Правобережный, г. Беслан, ул. Дзарахохова, 86	Правобережный	15:03:0010559:1	0030020000000 Земли населенных пунктов	Для эксплуатации дома	13	02:010	529	471,96	249 666,84
4213	Респ. Северная Осетия - Алания, р-н Правобережный, г. Беслан, ул. Ахсарова, 97	Правобережный	15:03:0010559:10	0030020000000 Земли населенных пунктов	Для эксплуатации жилого дома	13	02:010	578	471,96	272 792,88
4214	Респ. Северная Осетия - Алания, р-н Правобережный, г. Беслан, ул. Ахсарова, дом 99	Правобережный	15:03:0010559:11	0030020000000 Земли населенных пунктов	Для эксплуатации дома	13	02:010	600	471,96	283 176,00
4215	Респ. Северная Осетия - Алания, р-н Правобережный, г. Беслан, пер. Котовского, дом 1	Правобережный	15:03:0010559:12	0030020000000 Земли населенных пунктов	Для эксплуатации дома	13	02:010	590	471,96	278 456,40
4216	Респ. Северная Осетия - Алания, р-н Правобережный, г. Беслан, ул. Дзасохова, дом 98	Правобережный	15:03:0010559:13	0030020000000 Земли населенных пунктов	Для эксплуатации дома	13	02:010	560	471,96	264 297,60
4217	Респ. Северная Осетия - Алания, р-н Правобережный, г. Беслан, ул. Дзарахохова, 96	Правобережный	15:03:0010559:14	0030020000000 Земли населенных пунктов	Под строительство индивидуального жилого дома	13	02:010	614	471,96	289 783,44
4218	Российская Федерация, Республика Северная Осетия-Алания, Правобережный район, г. Беслан, ул. Дзарахохова, 94	Правобережный	15:03:0010559:15	0030020000000 Земли населенных пунктов	Для эксплуатации дома	13	02:010	634	471,96	299 222,64
4219	Респ. Северная Осетия - Алания, р-н Правобережный, г. Беслан, ул. Дзарахохова, 90	Правобережный	15:03:0010559:16	0030020000000 Земли населенных пунктов	Под строительство индивидуального жилого дома	13	02:010	615	471,96	290 671,28
4220	Северная Осетия - Алания респ. р-н Правобережный, г. Беслан, ул. Дзасохова, 88	Правобережный	15:03:0010559:17	0030020000000 Земли населенных пунктов	Для эксплуатации дома	13	02:010	695	471,96	328 012,20
4221	Республика Северная Осетия-Алания, р-н Правобережный, г. Беслан. пер. Островского, 2	Правобережный	15:03:0010559:18	0030020000000 Земли населенных пунктов	Для эксплуатации жилого дома и ведения личного подсобного хозяйства	13	02:010	581	471,96	274 208,76
4222	Респ. Северная Осетия - Алания, р-н Правобережный, г. Беслан, ул. Дзарахохова, дом 92	Правобережный	15:03:0010559:2	0030020000000 Земли населенных пунктов	Для эксплуатации дома	13	02:010	600	471,96	283 176,00
4223	Респ. Северная Осетия - Алания, р-н Правобережный, г. Беслан, ул. Дзарахохова, дом 100	Правобережный	15:03:0010559:3	0030020000000 Земли населенных пунктов	Для эксплуатации индивидуального жилого дома	13	02:010	644	471,96	303 942,24
4224	Респ. Северная Осетия - Алания, р-н Правобережный, г. Беслан, ул. Ахсарова, 85	Правобережный	15:03:0010559:4	0030020000000 Земли населенных пунктов	Для эксплуатации дома	13	02:010	609	471,96	287 423,64
4225	Российская Федерация, Республика Северная Осетия-Алания, Правобережный район, г. Беслан, ул. Ахсарова, 87	Правобережный	15:03:0010559:5	0030020000000 Земли населенных пунктов	Для эксплуатации дома	13	02:010	576	471,96	271 848,96

№ п/п	Местоположение ЗУ	Район	Кадастровый номер ЗУ	Категория земель	Разрешенное использование по документу	Код вида разрешенного использования (в соответствии с классификатором видов разрешенного использования земельных участков)	Вид использования объектов недвижимости	Площадь	УПКС	КС
4226	Респ. Северная Осетия - Алания, р-н Правобережный, г. Беслан, ул. Ахсарова, 89	Правобережный	15:03:0010559:6	0030020000000 Земли населенных пунктов	Под строительство индивидуального жилого дома	13	02:0:10	636	471,96	300 166,56
4227	Респ. Северная Осетия - Алания, р-н Правобережный, г. Беслан, ул. Ахсарова, дом 91	Правобережный	15:03:0010559:7	0030020000000 Земли населенных пунктов	Для эксплуатации дома	13	02:0:10	590	471,96	278 456,40
4228	Респ. Северная Осетия - Алания, р-н Правобережный, г. Беслан, ул. Ахсарова, дом 93	Правобережный	15:03:0010559:8	0030020000000 Земли населенных пунктов	Для эксплуатации существующего жилого дома	13	02:0:10	628	471,96	296 390,88
4229	Респ. Северная Осетия - Алания, р-н Правобережный, г. Беслан, ул. Ахсарова, 95	Правобережный	15:03:0010559:9	0030020000000 Земли населенных пунктов	Под строительство индивидуального жилого дома	13	02:0:10	613	471,96	289 311,48
4230	Респ. Северная Осетия - Алания, р-н Правобережный, г. Беслан, ул. Дзарахохова, 116	Правобережный	15:03:0010560:1	0030020000000 Земли населенных пунктов	Под строительство индивидуального жилого дома	13	02:0:10	554	471,96	261 465,84
4231	Респ. Северная Осетия - Алания, р-н Правобережный, г. Беслан, ул. Ахсарова, 117	Правобережный	15:03:0010560:10	0030020000000 Земли населенных пунктов	Под строительство индивидуального жилого дома	13	02:0:10	638	471,96	301 110,48
4232	Респ. Северная Осетия - Алания, р-н Правобережный, г. Беслан, ул. Ахсарова, 119	Правобережный	15:03:0010560:11	0030020000000 Земли населенных пунктов	Под строительство индивидуального жилого дома	13	02:0:10	624	471,96	294 503,04
4233	Респ. Северная Осетия - Алания, р-н Правобережный, г. Беслан, ул. Красноармейская, 1	Правобережный	15:03:0010560:12	0030020000000 Земли населенных пунктов	Под строительство индивидуального жилого дома	13	02:0:10	788	471,96	371 904,48
4234	Республика Северная Осетия-Алания, р-н Правобережный, г.Беслан, ул.Дзарахохова, 120	Правобережный	15:03:0010560:13	0030020000000 Земли населенных пунктов	Для эксплуатации зоны	13	02:0:10	740	471,96	349 250,40
4235	Респ. Северная Осетия - Алания, р-н Правобережный, г. Беслан, ул. Дзарахохова, 118	Правобережный	15:03:0010560:14	0030020000000 Земли населенных пунктов	Для эксплуатации дома	13	02:0:10	570	471,96	269 017,20
4236	Респ. Северная Осетия - Алания, р-н Правобережный, г. Беслан, ул. Дзарахохова, 114	Правобережный	15:03:0010560:15	0030020000000 Земли населенных пунктов	Для эксплуатации дома	13	02:0:10	600	471,96	283 176,00
4237	Респ. Северная Осетия - Алания, р-н Правобережный, г. Беслан, ул. Дзарахохова, дом 112	Правобережный	15:03:0010560:16	0030020000000 Земли населенных пунктов	Для эксплуатации существующего жилого дома	13	02:0:10	630	471,96	297 334,80
4238	Респ. Северная Осетия - Алания, р-н Правобережный, г. Беслан, ул. Дзарахохова, дом 110	Правобережный	15:03:0010560:17	0030020000000 Земли населенных пунктов	Для эксплуатации существующего жилого дома	13	02:0:10	617	471,96	291 199,32
4239	Респ. Северная Осетия - Алания, р-н Правобережный, г. Беслан, ул. Дзарахохова, 108	Правобережный	15:03:0010560:18	0030020000000 Земли населенных пунктов	Под строительство индивидуального жилого дома	13	02:0:10	594	471,96	280 344,24
4240	Респ. Северная Осетия - Алания, р-н Правобережный, г. Беслан, ул. Дзарахохова, 106	Правобережный	15:03:0010560:19	0030020000000 Земли населенных пунктов	Под строительство индивидуального жилого дома	13	02:0:10	681	471,96	321 404,76
4241	Респ. Северная Осетия - Алания, р-н Правобережный, г. Беслан, ул. Ахсарова, 101	Правобережный	15:03:0010560:2	0030020000000 Земли населенных пунктов	Малоэтажная жилая застройка (индивидуальное жилищное строительство)	13	02:0:10	589	471,96	277 984,44
4242	Респ. Северная Осетия - Алания, р-н Правобережный, г. Беслан, ул. Дзарахохова, 104	Правобережный	15:03:0010560:20	0030020000000 Земли населенных пунктов	Для эксплуатации зоны	13	02:0:10	620	471,96	292 615,20
4243	Респ. Северная Осетия - Алания, р-н Правобережный, г. Беслан, ул. Дзарахохова, 102	Правобережный	15:03:0010560:21	0030020000000 Земли населенных пунктов	Для эксплуатации дома	13	02:0:10	600	471,96	283 176,00
4244	Респ. Северная Осетия - Алания, р-н Правобережный, г. Беслан, пер. Котовского, 2	Правобережный	15:03:0010560:22	0030020000000 Земли населенных пунктов	Под строительство индивидуального жилого дома	13	02:0:10	572	471,96	269 961,12
4245	Респ. Северная Осетия - Алания, р-н Правобережный, г. Беслан, ул. Ахсарова, 103	Правобережный	15:03:0010560:3	0030020000000 Земли населенных пунктов	Для эксплуатации дома	13	02:0:10	600	471,96	283 176,00
4246	Северная Осетия - Алания респ, р-н Правобережный, г Беслан, ул Ахсарова, дом 105	Правобережный	15:03:0010560:4	0030020000000 Земли населенных пунктов	Для эксплуатации жилого зоны	13	02:0:10	630	471,96	297 334,80
4247	Респ. Северная Осетия - Алания, р-н Правобережный, г. Беслан, ул. Ахсарова, дом 107	Правобережный	15:03:0010560:5	0030020000000 Земли населенных пунктов	Для эксплуатации существующего жилого дома	13	02:0:10	687	471,96	324 236,52
4248	Респ. Северная Осетия - Алания, р-н Правобережный, г. Беслан, ул. Ахсарова, 109	Правобережный	15:03:0010560:6	0030020000000 Земли населенных пунктов	Для эксплуатации дома	13	02:0:10	640	471,96	302 054,40
4249	Респ. Северная Осетия - Алания, р-н Правобережный, г. Беслан, ул. Ахсарова, 111	Правобережный	15:03:0010560:7	0030020000000 Земли населенных пунктов	Под строительство индивидуального жилого дома	13	02:0:10	650	471,96	306 774,00
4250	Респ. Северная Осетия - Алания, р-н Правобережный, г. Беслан, ул. Ахсарова, 113	Правобережный	15:03:0010560:8	0030020000000 Земли населенных пунктов	Для эксплуатации дома	13	02:0:10	600	471,96	283 176,00
4251	Респ. Северная Осетия - Алания, р-н Правобережный, г. Беслан, ул. Ахсарова, 115	Правобережный	15:03:0010560:9	0030020000000 Земли населенных пунктов	Для эксплуатации дома	13	02:0:10	600	471,96	283 176,00
4252	Российская Федерация, Республика Северная Осетия - Алания Правобережный район, г. Беслан, ул. Черняховского, 67	Правобережный	15:03:0010561:1	0030020000000 Земли населенных пунктов	Для строительства жилого дома	13	02:0:10	649	471,96	306 302,04
4253	Российская Федерация, Республика Северная Осетия - Алания, Правобережный район, г. Беслан, ул Черняховского, 66	Правобережный	15:03:0010561:2	0030020000000 Земли населенных пунктов	завершение строительства жилого дома	13	02:0:10	648	471,96	305 830,08
4254	Респ. Северная Осетия - Алания, р-н Правобережный, г. Беслан, ул. Черняховского, дом 65	Правобережный	15:03:0010561:3	0030020000000 Земли населенных пунктов	Для индивидуальной жилой застройки	13	02:0:10	600	471,96	283 176,00
4255	Респ. Северная Осетия - Алания, р-н Правобережный, г. Беслан, ул. Сельская, дом 65	Правобережный	15:03:0010561:4	0030020000000 Земли населенных пунктов	Для эксплуатации жилого дома	13	02:0:10	600	471,96	283 176,00
4256	Российская Федерация, Республика Северная Осетия - Алания Правобережный район, г. Беслан, ул. Сельская, 67	Правобережный	15:03:0010561:6	0030020000000 Земли населенных пунктов	Индивидуальное жилищное строительство	13	02:0:10	721	471,96	340 283,16
4257	Российская Федерация, Республика Северная Осетия-Алания, Правобережный муниципальный район, Бесланское городское поселение, г. Беслан, ул. 6-й проезд Базоева, 14	Правобережный	15:03:0010561:7	0030020000000 Земли населенных пунктов	Для строительства жилого дома	13	02:0:10	729	471,96	344 058,84
4258	Респ. Северная Осетия - Алания, р-н Правобережный, г. Беслан, ул. Черняховского, 64	Правобережный	15:03:0010562:1	0030020000000 Земли населенных пунктов	Под строительство жилого дома	13	02:0:10	836	471,96	394 558,56
4259	Респ. Северная Осетия - Алания, р-н Правобережный, г. Беслан, ул. Черняховского, дом 63	Правобережный	15:03:0010562:2	0030020000000 Земли населенных пунктов	Для строительства жилого дома	13	02:0:10	642	471,96	302 998,32
4260	Респ. Северная Осетия - Алания, р-н Правобережный, г. Беслан, ул. Черняховского, 62	Правобережный	15:03:0010562:3	0030020000000 Земли населенных пунктов	Индивидуальное жилищное строительство	13	02:0:10	723	471,96	341 227,08
4261	Респ. Северная Осетия - Алания, р-н Правобережный, г. Беслан, ул. Сельская, 62	Правобережный	15:03:0010562:4	0030020000000 Земли населенных пунктов	В целях завершения строительства жилого дома	13	02:0:10	663	471,96	312 909,48
4262	Респ. Северная Осетия - Алания, р-н Правобережный, г. Беслан, ул. Сельская, 63	Правобережный	15:03:0010562:5	0030020000000 Земли населенных пунктов	В целях завершения строительства жилого дома	13	02:0:10	696	471,96	328 484,16
4263	Республика Северная Осетия-Алания, р-н Правобережный, г. Беслан, ул. Сельская, 64	Правобережный	15:03:0010562:6	0030020000000 Земли населенных пунктов	Индивидуальное жилищное строительство	13	02:0:10	601	471,96	283 647,96
4264	Республика Северная Осетия-Алания, р-н Правобережный, г Беслан. пер Черняховского. д 59	Правобережный	15:03:0010563:1	0030020000000 Земли населенных пунктов	В целях завершения строительства жилого дома	13	02:0:10	854	471,96	403 053,84
4265	Респ. Северная Осетия - Алания, р-н Правобережный, г. Беслан, ул. Черняховского, 61	Правобережный	15:03:0010563:2	0030020000000 Земли населенных пунктов	Под строительство жилого дома	13	02:0:10	663	471,96	312 909,48
4266	Респ. Северная Осетия - Алания, р-н Правобережный, г. Беслан, ул. Черняховского, 60	Правобережный	15:03:0010563:3	0030020000000 Земли населенных пунктов	Под строительство жилого дома	13	02:0:10	613	471,96	289 311,48
4267	Респ. Северная Осетия - Алания, р-н Правобережный, г. Беслан, ул. Сельская, 59	Правобережный	15:03:0010563:4	0030020000000 Земли населенных пунктов	Индивидуальное жилищное строительство	13	02:0:10	810	471,96	382 287,60
4268	Респ. Северная Осетия - Алания, р-н Правобережный, г. Беслан, ул. Сельская, 21	Правобережный	15:03:0010563:5	0030020000000 Земли населенных пунктов	Индивидуальное жилищное строительство	13	02:0:10	608	471,96	286 951,68
4269	Респ. Северная Осетия - Алания, р-н Правобережный, г. Беслан, ул. Сельская, дом 61	Правобережный	15:03:0010563:6	0030020000000 Земли населенных пунктов	Для строительства жилого дома	13	02:0:10	667	471,96	314 797,32
4270	Респ. Северная Осетия - Алания, р-н Правобережный, г. Беслан, ул. Базоева, 90	Правобережный	15:03:0010564:1	0030020000000 Земли населенных пунктов	Под жилую застройку Индивидуальную	13	02:0:10	600	471,96	283 176,00
4271	Респ. Северная Осетия - Алания, р-н Правобережный, г. Беслан, ул. Черняховского, дом 56	Правобережный	15:03:0010564:2	0030020000000 Земли населенных пунктов	Для эксплуатации дома	13	02:0:10	723	471,96	341 227,08
4272	Респ. Северная Осетия - Алания, р-н Правобережный, г. Беслан, ул. Черняховского, дом 58	Правобережный	15:03:0010564:3	0030020000000 Земли населенных пунктов	Для строительства жилого дома	13	02:0:10	761	471,96	359 161,56
4273	Респ. Северная Осетия - Алания, р-н Правобережный, г. Беслан, ул. Черняховского, дом 57	Правобережный	15:03:0010564:4	0030020000000 Земли населенных пунктов	Под строительство жилого дома	13	02:0:10	744	471,96	351 138,24
4274	Респ. Северная Осетия - Алания, р-н Правобережный, г. Беслан, ул. Сельская, 56	Правобережный	15:03:0010564:5	0030020000000 Земли населенных пунктов	ИЖС	13	02:0:10	789	471,96	372 356,44
4275	Респ. Северная Осетия - Алания, р-н Правобережный, г. Беслан, ул. Сельская, 57	Правобережный	15:03:0010564:6	0030020000000 Земли населенных пунктов	Для строительства жилого дома	13	02:0:10	667	471,96	314 797,32
4276	Респ. Северная Осетия - Алания, р-н Правобережный, г. Беслан, ул. Сельская, дом 58	Правобережный	15:03:0010564:7	0030020000000 Земли населенных пунктов	ИЖС	13	02:0:10	822	471,96	387 951,12
4277	Российская Федерация, Республика Северная Осетия-Алания, Правобережный район, г. Беслан, ул. Сельская 75	Правобережный	15:03:0010565:1	0030020000000 Земли населенных пунктов	Под жилую застройку	13	02:0:10	632	471,96	298 278,72

№ п/п	Местоположение ЗУ	Район	Кадастровый номер ЗУ	Категория земель	Разрешенное использование по документу	Код вида разрешенного использования (в соответствии с классификатором видов разрешенного использования земельных участков)	Вид использования объектов недвижимости	Площадь	УПКС	КС
4278	Респ. Северная Осетия-Алания, р-н Правобережный, г. Беслан, ул. Сельская, 54	Правобережный	15:03:0010565:14	003002000000 Земли населенных пунктов	Под строительство жилого дома	13	020101	582	471,96	274 680,72
4279	Респ. Северная Осетия - Алания, р-н Правобережный, г. Беслан, ул. Сельская,53	Правобережный	15:03:0010565:17	003002000000 Земли населенных пунктов	Под строительство жилого дома	13	020101	626	471,96	295 446,96
4280	Респ. Северная Осетия - Алания, р-н Правобережный, г. Беслан, ул. Черняховского, 55	Правобережный	15:03:0010565:2	003002000000 Земли населенных пунктов	Под жилую застройку	13	020101	608	471,96	286 951,68
4281	Респ. Северная Осетия - Алания, р-н Правобережный, г. Беслан, ул. Черняховского, дом 54	Правобережный	15:03:0010565:3	003002000000 Земли населенных пунктов	Для строительства жилого дома	13	020101	609	471,96	287 423,64
4282	Респ. Северная Осетия - Алания, р-н Правобережный, г. Беслан, ул. Черняховского, дом 53	Правобережный	15:03:0010565:4	003002000000 Земли населенных пунктов	Для строительства жилого дома	13	020101	663	471,96	312 909,48
4283	Респ. Северная Осетия - Алания, р-н Правобережный, г. Беслан, ул. Черняховского, дом 56	Правобережный	15:03:0010565:5	003002000000 Земли населенных пунктов	ИЖС	13	020101	600	471,96	283 176,00
4284	Республика Северная Осетия-Алания, р-н Правобережный, г. Беслан, ул. Сельская, 56	Правобережный	15:03:0010565:6	003002000000 Земли населенных пунктов	Для индивидуального жилищного строительства	13	020101	578	471,96	272 792,88
4285	Респ. Северная Осетия - Алания, р-н Правобережный, г. Беслан, ул. Сельская, дом 57	Правобережный	15:03:0010565:7	003002000000 Земли населенных пунктов	ИЖС	13	020101	600	471,96	283 176,00
4286	Респ. Северная Осетия - Алания, р-н Правобережный, г. Беслан, ул. Хумалатская, дом 3	Правобережный	15:03:0010566:1	003002000000 Земли населенных пунктов	Под жилую застройку Индивидуальную	13	020101	595	471,96	280 816,20
4287	Республика Северная Осетия-Алания, р-н Правобережный, г Беслан, ул Сельская, 49	Правобережный	15:03:0010566:16	003002000000 Земли населенных пунктов	Для индивидуального жилищного строительства	13	020101	643	471,96	303 470,28
4288	Респ. Северная Осетия - Алания, р-н Правобережный, г. Беслан, ул. Черняховского, 52	Правобережный	15:03:0010566:2	003002000000 Земли населенных пунктов	Под строительство жилого дома	13	020101	659	471,96	311 021,64
4289	Респ. Северная Осетия - Алания, р-н Правобережный, г. Беслан, ул. Черняховского, 51	Правобережный	15:03:0010566:3	003002000000 Земли населенных пунктов	Для строительства жилого дома	13	020101	642	471,96	302 998,32
4290	Респ. Северная Осетия - Алания, р-н Правобережный, г. Беслан, ул. Черняховского, дом 50	Правобережный	15:03:0010566:4	003002000000 Земли населенных пунктов	Под строительство жилого дома	13	020101	683	471,96	322 348,68
4291	Респ. Северная Осетия - Алания, р-н Правобережный, г. Беслан, ул. Сельская, дом 50	Правобережный	15:03:0010566:5	003002000000 Земли населенных пунктов	ИЖС	13	020101	600	471,96	283 176,00
4292	Северная Осетия - Алания респ, р-н Правобережный, г Беслан, ул Сельская, 51	Правобережный	15:03:0010566:6	003002000000 Земли населенных пунктов	Для строительства жилого дома	13	020101	640	471,96	302 054,40
4293	Респ. Северная Осетия - Алания, р-н Правобережный, г. Беслан, ул. Сельская, дом 52	Правобережный	15:03:0010566:7	003002000000 Земли населенных пунктов	Для строительства жилого дома	13	020101	621	471,96	293 087,16
4294	Российская Федерация, Республика Северная Осетия - Алания, Правобережный район, г. Беслан, ул. Сельская, 66	Правобережный	15:03:0010567:1	003002000000 Земли населенных пунктов	Под жилую застройку	13	020101	654	471,96	308 661,84
4295	Российская Федерация, Республика Северная Осетия-Алания, Правобережный район, г. Беслан, ул. Черняховского, 49 "а"	Правобережный	15:03:0010567:12	003002000000 Земли населенных пунктов	Под строительство жилого дома	13	020101	724	471,96	341 699,04
4296	Респ. Северная Осетия - Алания, р-н Правобережный, г. Беслан, ул. Черняховского, дом 49	Правобережный	15:03:0010567:2	003002000000 Земли населенных пунктов	ИЖС	13	020101	600	471,96	283 176,00
4297	Российская Федерация, Республика Северная Осетия-Алания, Правобережный район, г. Беслан, ул. Черняховского, 48	Правобережный	15:03:0010567:3	003002000000 Земли населенных пунктов	Для индивидуальной жилой застройки	13	020101	658	471,96	310 549,68
4298	Российская Федерация, Республика Северная Осетия-Алания, Правобережный район, г. Беслан, ул. Черняховского, 47	Правобережный	15:03:0010567:4	003002000000 Земли населенных пунктов	Для строительства нового жилого дома	13	020101	874	471,96	412 493,04
4299	Российская Федерация, Республика Северная Осетия-Алания, Правобережный муниципальный район, г. Беслан, ул. Черняховского, 46	Правобережный	15:03:0010567:5	003002000000 Земли населенных пунктов	ИЖС	13	020101	956	471,96	451 193,76
4300	Российская Федерация, Республика Северная Осетия-Алания, Правобережный район, г. Беслан, ул. Черняховского, 52 "в"	Правобережный	15:03:0010567:6	003002000000 Земли населенных пунктов	Под строительство индивидуального жилого дома	13	020101	775	471,96	365 769,00
4301	Российская Федерация, Республика Северная Осетия-Алания, Правобережный район, г. Беслан, ул. Черняховского, 48"в"	Правобережный	15:03:0010567:7	003002000000 Земли населенных пунктов	Для строительства жилого дома	13	020101	737	471,96	347 834,52
4302	Российская Федерация, Республика Северная Осетия-Алания, Правобережный район, г. Беслан, ул. Эльтинская, 23	Правобережный	15:03:0010568:1	003002000000 Земли населенных пунктов	Завершение строительство дома	13	020101	864	471,96	407 773,44
4303	Респ. Северная Осетия - Алания, р-н Правобережный, г. Беслан, ул. Эльтинская, дом 17-а	Правобережный	15:03:0010568:10	003002000000 Земли населенных пунктов	ИЖС	13	020101	600	471,96	283 176,00
4304	Респ. Северная Осетия - Алания, р-н Правобережный, г. Беслан, ул. Эльтинская, дом 15-а	Правобережный	15:03:0010568:11	003002000000 Земли населенных пунктов	ИЖС	13	020101	600	471,96	283 176,00
4305	Российская Федерация, Республика Северная Осетия - Алания, Правобережный район, г. Беслан, ул. А. Фидарова, 10	Правобережный	15:03:0010568:12	003002000000 Земли населенных пунктов	Для строительства жилого дома	13	020101	738	471,96	348 306,48
4306	Российская Федерация, Республика Северная Осетия-Алания, Правобережный район, г. Беслан, ул. А.Фидарова, в	Правобережный	15:03:0010568:13	003002000000 Земли населенных пунктов	Для строительства жилого дома	13	020101	703	471,96	331 787,88
4307	Респ. Северная Осетия - Алания, р-н Правобережный, г. Беслан, ул. Эльтинская, дом 3-а	Правобережный	15:03:0010568:14	003002000000 Земли населенных пунктов	ИЖС	13	020101	600	471,96	283 176,00
4308	Российская Федерация, Республика Северная Осетия-Алания, Правобережный район, г. Беслан, ул. Эльтинская, 11	Правобережный	15:03:0010568:148	003002000000 Земли населенных пунктов	Под строительство жилого дома	13	020101	603	471,96	284 591,88
4309	Респ. Северная Осетия - Алания, р-н Правобережный, г. Беслан, ул. Эльтинская	Правобережный	15:03:0010568:15	003002000000 Земли населенных пунктов	Резервные земли	12	120300	6 000	1,49	8 940,00
4310	Российская Федерация, Республика Северная Осетия-Алания, Правобережный район, г. Беслан, ул. А.Фидарова	Правобережный	15:03:0010568:157	003002000000 Земли населенных пунктов	Магазины	4	040400	340	1 227,11	417 217,40
4311	Российская Федерация, Республика Северная Осетия-Алания, Правобережный район, г. Беслан, ул. А.Фидарова	Правобережный	15:03:0010568:158	003002000000 Земли населенных пунктов	Для индивидуального жилищного строительства	13	020101	680	471,96	320 932,80
4312	Российская Федерация, Республика Северная Осетия-Алания, Правобережный район, г. Беслан, ул. А.Фидарова, 23	Правобережный	15:03:0010568:17	003002000000 Земли населенных пунктов	Под строительство жилого дома	13	020101	859	471,96	405 413,64
4313	Российская Федерация, Республика Северная Осетия-Алания, Правобережный район, г. Беслан, ул. А.Фидарова, 15	Правобережный	15:03:0010568:22	003002000000 Земли населенных пунктов	Под строительство жилого дома	13	020101	714	471,96	336 979,44
4314	Российская Федерация, Республика Северная Осетия-Алания, Правобережный район, г. Беслан, ул. А.Фидарова, 23	Правобережный	15:03:0010568:24	003002000000 Земли населенных пунктов	Под строительство жилого дома	13	020101	716	471,96	337 923,36
4315	Республика Северная Осетия-Алания, р-н Правобережный, г. Беслан, ул. Эльтинская, 5 "а"	Правобережный	15:03:0010568:25	003002000000 Земли населенных пунктов	Под строительство жилого дома	13	020101	600	471,96	283 176,00
4316	Российская Федерация, Республика Северная Осетия-Алания, Правобережный район, г. Беслан, ул. А.Фидарова, 17	Правобережный	15:03:0010568:26	003002000000 Земли населенных пунктов	строительство жилого дома	13	020101	721	471,96	340 283,16
4317	Российская Федерация, Республика Северная Осетия-Алания, Правобережный район, г. Беслан, ул. Эльтинская, 19	Правобережный	15:03:0010568:29	003002000000 Земли населенных пунктов	Под строительство жилого дома	13	020101	574	471,96	270 905,04
4318	Российская Федерация, Республика Северная Осетия-Алания, Правобережный район, г. Беслан, ул. Эльтинская, 1	Правобережный	15:03:0010568:3	003002000000 Земли населенных пунктов	Для индивидуальной жилой застройки	13	020101	652	471,96	307 717,92
4319	Российская Федерация, Республика Северная Осетия-Алания, Правобережный район, г. Беслан, ул. А.Фидарова, 13 "а"	Правобережный	15:03:0010568:31	003002000000 Земли населенных пунктов	Малоэтажная жилая застройка (индивидуальное жилищное строительство)	13	020101	716	471,96	337 923,36
4320	Российская Федерация, Республика Северная Осетия-Алания, Правобережный район, г. Беслан, ул. А.Фидарова, 19 "а"	Правобережный	15:03:0010568:32	003002000000 Земли населенных пунктов	Под строительство жилого дома	13	020101	665	471,96	313 853,40
4321	Российская Федерация, Республика Северная Осетия-Алания, Правобережный район, г. Беслан, ул. А.Фидарова, 17"а"	Правобережный	15:03:0010568:35	003002000000 Земли населенных пунктов	Для строительства автомастерских	4	040999	200	1 680,92	336 184,00
4322	Российская Федерация, Республика Северная Осетия-Алания, Правобережный район, г. Беслан, ул. Эльтинская, 3	Правобережный	15:03:0010568:4	003002000000 Земли населенных пунктов	Для строительства жилого дома	13	020101	514	471,96	242 587,44
4323	Российская Федерация, Республика Северная Осетия-Алания, Правобережный район, г. Беслан, ул. Эльтинская, 5	Правобережный	15:03:0010568:5	003002000000 Земли населенных пунктов	Индивидуальное жилищное строительство	13	020101	628	471,96	296 390,88
4324	Российская Федерация, Республика Северная Осетия-Алания, Правобережный район, г. Беслан, ул. Эльтинская, 7	Правобережный	15:03:0010568:6	003002000000 Земли населенных пунктов	Для строительства жилого дома	13	020101	621	471,96	293 087,16
4325	Российская Федерация, Республика Северная Осетия-Алания, Правобережный район, г. Беслан, ул. Эльтинская, 9	Правобережный	15:03:0010568:7	003002000000 Земли населенных пунктов	Для строительства жилого дома	13	020101	626	471,96	295 446,96
4326	Российская Федерация, Республика Северная Осетия-Алания, Правобережный район, г. Беслан, ул. Эльтинская, 13	Правобережный	15:03:0010568:8	003002000000 Земли населенных пунктов	Для индивидуальной жилой застройки	13	020101	600	471,96	283 176,00

№ пп	Местоположение ЗУ	Район	Кадастровый номер ЗУ	Категория земель	Разрешенное использование по документу	Код вида разрешенного использования (в соответствии с классификатором видов разрешенного использования земельных участков)	Вид использования объектов недвижимости	Площадь	УПКС	КС
4327	Российская Федерация, Республика Северная Осетия-Алания, Правобережный район, г. Беслан, ул. Эльтинская, 15	Правобережный	15:03:0010568:9	0030020000000 Земли населенных пунктов	Индивидуальное жилищное строительство	13	02:010	600	471,96	283 176,00
4328	Респ. Северная Осетия - Алания, р-н Правобережный, г. Беслан	Правобережный	15:03:0010569:1	0030020000000 Земли населенных пунктов	ИЖС	13	02:010	14 400	471,96	6 796 224,00
4329	Республика Северная Осетия - Алания, Правобережный район, г. Беслан, ул. Алагирская, 39	Правобережный	15:03:0010569:153	0030020000000 Земли населенных пунктов	Под строительство жилого дома	13	02:010	624	471,96	294 503,04
4330	Республика Северная Осетия - Алания, р-н Правобережный, г. Беслан, ул. Эльтинская, 38/1	Правобережный	15:03:0010569:159	0030020000000 Земли населенных пунктов	Для строительства жилого дома	13	02:010	600	471,96	283 176,00
4331	Российская Федерация, Республика Северная Осетия-Алания, Правобережный район, г. Беслан, ул. Эльтинская, 40/1	Правобережный	15:03:0010569:17	0030020000000 Земли населенных пунктов	Индивидуальное жилищное строительство	13	02:010	455	471,96	214 741,80
4332	Республика Северная Осетия-Алания, р-н Правобережный, г. Беслан, ул. А. Фидарова, д. 26	Правобережный	15:03:0010569:18	0030020000000 Земли населенных пунктов	Для строительства жилого дома	13	02:010	729	471,96	344 058,84
4333	Республика Северная Осетия-Алания, р-н Правобережный, г. Беслан, ул. А. Фидарова, 32	Правобережный	15:03:0010569:19	0030020000000 Земли населенных пунктов	Под строительство жилого дома	13	02:010	658	471,96	310 549,68
4334	Северная Осетия - Алания респ, р-н Правобережный, г Беслан, ул Фидарова, 30	Правобережный	15:03:0010569:20	0030020000000 Земли населенных пунктов	Для индивидуального жилищного строительства	13	02:010	634	471,96	299 222,64
4335	Северная Осетия - Алания респ, р-н Правобережный, г. Беслан, ул. Алагирская, 43	Правобережный	15:03:0010569:21	0030020000000 Земли населенных пунктов	Под строительство жилого дома	13	02:010	637	471,96	300 638,52
4336	Северная Осетия - Алания респ, р-н Правобережный, г. Беслан, ул. Алагирская, 35	Правобережный	15:03:0010569:22	0030020000000 Земли населенных пунктов	Под строительство жилого дома	13	02:010	601	471,96	283 647,96
4337	Республика Северная Осетия-Алания, р-н Правобережный, г. Беслан, ул. А. Фидарова, 46/1	Правобережный	15:03:0010569:26	0030020000000 Земли населенных пунктов	под индивидуальное жилищное строительство	13	02:010	619	471,96	292 143,24
4338	Республика Северная Осетия-Алания, р-н Правобережный, г. Беслан, ул. А. Фидарова, 28	Правобережный	15:03:0010569:27	0030020000000 Земли населенных пунктов	Под строительство жилого дома	13	02:010	600	471,96	283 176,00
4339	Российская Федерация, Республика Северная Осетия-Алания, Правобережный район, г. Беслан, ул. А.Фидарова, 38	Правобережный	15:03:0010569:28	0030020000000 Земли населенных пунктов	Строительство жилого дома	13	02:010	593	471,96	279 872,28
4340	Республика Северная Осетия-Алания, р-н Правобережный, г. Беслан, ул. Алагирская, 25	Правобережный	15:03:0010569:29	0030020000000 Земли населенных пунктов	Под строительство жилого дома	13	02:010	626	471,96	295 446,96
4341	Респ. Северная Осетия - Алания, р-н Правобережный, г. Беслан, ул. Алагирская, 33	Правобережный	15:03:0010569:32	0030020000000 Земли населенных пунктов	Для строительства жилого дома	13	02:010	606	471,96	286 007,76
4342	Республика Северная Осетия-Алания, р-н Правобережный, г. Беслан, ул. А.Фидарова, 45	Правобережный	15:03:0010569:34	0030020000000 Земли населенных пунктов	Под строительство жилого дома	13	02:010	621	471,96	293 087,16
4343	Респ. Северная Осетия - Алания, р-н Правобережный, г. Беслан, ул. Алагирская, 47	Правобережный	15:03:0010569:35	0030020000000 Земли населенных пунктов	Под строительство жилого дома	13	02:010	576	471,96	271 848,96
4344	Республика Северная Осетия-Алания, р-н Правобережный, г. Беслан, ул. Алагирская, 29	Правобережный	15:03:0010569:36	0030020000000 Земли населенных пунктов	Под строительство жилого дома	13	02:010	614	471,96	289 783,44
4345	Респ. Северная Осетия - Алания, р-н Правобережный, г. Беслан, ул. Алагирская, 31	Правобережный	15:03:0010569:4	0030020000000 Земли населенных пунктов	Под жилую застройку	13	02:010	599	471,96	282 704,04
4346	Респ Северная Осетия - Алания, Правобережный р-н, г. Беслан, ул. А. Фидарова, 34	Правобережный	15:03:0010569:41	0030020000000 Земли населенных пунктов	Под строительство жилого дома	13	02:010	669	471,96	315 741,24
4347	Российская Федерация, Республика Северная Осетия-Алания, Правобережный район, г. Беслан, ул. Эльтинская, 37	Правобережный	15:03:0010570:10	0030020000000 Земли населенных пунктов	Для строительства жилого дома	13	02:010	638	471,96	301 110,48
4348	Российская Федерация, Республика Северная Осетия-Алания, Правобережный муниципальный район, г. Беслан, ул. Эльтинская 39	Правобережный	15:03:0010570:11	0030020000000 Земли населенных пунктов	Индивидуальное жилищное строительство	13	02:010	641	471,96	302 526,36
4349	Российская Федерация, Республика Северная Осетия-Алания, Правобережный район, г. Беслан, ул. Эльтинская, 41	Правобережный	15:03:0010570:12	0030020000000 Земли населенных пунктов	Для строительства жилого дома	13	02:010	660	471,96	311 493,60
4350	Российская Федерация, Республика Северная Осетия-Алания, Правобережный район, г. Беслан, ул. Эльтинская, 43	Правобережный	15:03:0010570:13	0030020000000 Земли населенных пунктов	Для строительства жилого дома	13	02:010	737	471,96	347 834,52
4351	Российская Федерация, Республика Северная Осетия-Алания, Правобережный район, г. Беслан, ул. Эльтинская, 45	Правобережный	15:03:0010570:14	0030020000000 Земли населенных пунктов	ИЖС	13	02:010	656	471,96	309 605,76
4352	Российская Федерация, Республика Северная Осетия-Алания, Правобережный район, г. Беслан, ул. Эльтинская, 49	Правобережный	15:03:0010570:15	0030020000000 Земли населенных пунктов	Под строительство жилого дома	13	02:010	676	471,96	319 044,96
4353	Российская Федерация, Республика Северная Осетия-Алания, Правобережный район, г. Беслан, ул. А.Фидарова, 31	Правобережный	15:03:0010570:151	0030020000000 Земли населенных пунктов	Для индивидуального жилищного строительства	13	02:010	628	471,96	296 390,88
4354	Российская Федерация, Республика Северная Осетия-Алания, Правобережный район, г. Беслан , ул. А.Фидарова, 35	Правобережный	15:03:0010570:152	0030020000000 Земли населенных пунктов	Для строительства жилого дома	13	02:010	722	471,96	340 755,12
4355	Российская Федерация, Республика Северная Осетия-Алания, Правобережный район, г. Беслан, ул. А.Фидарова, 40	Правобережный	15:03:0010570:16	0030020000000 Земли населенных пунктов	Для строительства жилого дома	13	02:010	718	471,96	338 867,28
4356	Российская Федерация, Республика Северная Осетия-Алания, Правобережный район, г. Беслан, ул. А.Фидарова, 38	Правобережный	15:03:0010570:17	0030020000000 Земли населенных пунктов	Для строительства жилого дома	13	02:010	636	471,96	300 166,56
4357	Российская Федерация, Республика Северная Осетия-Алания, Правобережный район, г. Беслан, ул. А.Фидарова, д. 36	Правобережный	15:03:0010570:18	0030020000000 Земли населенных пунктов	индивидуальное жилищное строительство	13	02:010	670	471,96	316 213,20
4358	Респ. Северная Осетия - Алания, р-н Правобережный, г. Беслан, ул. Эльтинская	Правобережный	15:03:0010570:19	0030020000000 Земли населенных пунктов	Резервы с земли	12	12:030	5 400	1,49	8 046,00
4359	Российская Федерация, Республика Северная Осетия-Алания, Правобережный район, г. Беслан, ул. Эльтинская, 21	Правобережный	15:03:0010570:2	0030020000000 Земли населенных пунктов	В целях незавершенного строительства жилого дома	13	02:010	639	471,96	301 582,44
4360	Российская Федерация, Республика Северная Осетия-Алания, Правобережный район, г. Беслан, ул. Эльтинская, 17	Правобережный	15:03:0010570:20	0030020000000 Земли населенных пунктов	Для индивидуального жилищного строительства	13	02:010	595	471,96	280 816,20
4361	Республика Северная Осетия-Алания, р-н Правобережный, г. Беслан, ул Алагирская, д 41	Правобережный	15:03:0010570:21	0030020000000 Земли населенных пунктов	Для индивидуального жилищного строительства	13	02:010	589	471,96	277 984,44
4362	Российская Федерация, Республика Северная Осетия-Алания, Правобережный район, г. Беслан, ул. А.Фидарова, 48	Правобережный	15:03:0010570:22	0030020000000 Земли населенных пунктов	Для строительства жилого дома	13	02:010	613	471,96	289 311,48
4363	Российская Федерация, Республика Северная Осетия-Алания, Правобережный район, г. Беслан, ул. А.Фидарова, 44	Правобережный	15:03:0010570:29	0030020000000 Земли населенных пунктов	Для строительства жилого дома	13	02:010	660	471,96	311 493,60
4364	Российская Федерация, Республика Северная Осетия-Алания, Правобережный район, г. Беслан, ул. Эльтинская, 33	Правобережный	15:03:0010570:3	0030020000000 Земли населенных пунктов	Для строительства жилого дома	13	02:010	634	471,96	299 694,60
4365	Российская Федерация, Республика Северная Осетия-Алания, Правобережный район, г. Беслан, ул. А.Фидарова, 25	Правобережный	15:03:0010570:30	0030020000000 Земли населенных пунктов	Под строительство жилого дома	13	02:010	601	471,96	283 647,96
4366	Российская Федерация, Республика Северная Осетия-Алания, Правобережный район, г. Беслан, ул. А.Фидарова, 27	Правобережный	15:03:0010570:31	0030020000000 Земли населенных пунктов	Под строительство жилого дома	13	02:010	606	471,96	286 007,76
4367	Российская Федерация, Республика Северная Осетия-Алания, Правобережный район, г. Беслан, ул. А.Фидарова, 33	Правобережный	15:03:0010570:32	0030020000000 Земли населенных пунктов	Под строительство жилого дома	13	02:010	662	471,96	312 437,52
4368	Российская Федерация, Республика Северная Осетия-Алания, Правобережный Муниципальный район. Бесланское городское поселение, г. Беслан, ул. А.Фидарова, д. 48"а"	Правобережный	15:03:0010570:35	0030020000000 Земли населенных пунктов	Под строительство жилого дома	13	02:010	589	259,61	152 910,29
4369	Российская Федерация, Республика Северная Осетия-Алания, Правобережный район, г. Беслан, ул. А.Фидарова, 29	Правобережный	15:03:0010570:39	0030020000000 Земли населенных пунктов	Под строительство жилого дома	13	02:010	672	471,96	317 157,12
4370	Российская Федерация, Республика Северная Осетия-Алания, Правобережный район, г. Беслан, ул. Эльтинская, 25	Правобережный	15:03:0010570:4	0030020000000 Земли населенных пунктов	Для строительства жилого дома	13	02:010	646	471,96	304 886,16
4371	Российская Федерация, Республика Северная Осетия-Алания, Правобережный район, г. Беслан, ул. Эльтинская, 27	Правобережный	15:03:0010570:5	0030020000000 Земли населенных пунктов	Под строительство жилого дома	13	02:010	615	471,96	290 255,40
4372	Российская Федерация, Республика Северная Осетия-Алания, Правобережный район, г. Беслан, ул. Эльтинская, 31	Правобережный	15:03:0010570:7	0030020000000 Земли населенных пунктов	В целях завершения строительства жилого дома	13	02:010	652	471,96	307 717,92
4373	Российская Федерация, Республика Северная Осетия-Алания, Правобережный район, г. Беслан, ул. Эльтинская, 29	Правобережный	15:03:0010570:8	0030020000000 Земли населенных пунктов	Для строительства жилого дома	13	02:010	605	471,96	285 535,80
4374	Российская Федерация, Республика Северная Осетия-Алания, Правобережный район, г. Беслан, ул. Эльтинская, 35	Правобережный	15:03:0010570:9	0030020000000 Земли населенных пунктов	Для индивидуальной жилой застройки	13	02:010	637	471,96	300 638,52

№ пп	Местоположение ЗУ	Район	Кадастровый номер ЗУ	Категория земель	Разрешенное использование по документу	Код вида разрешенного использования (в соответствии с классификатором видов разрешенного использования земельных участков)	Вид использования объектов недвижимости	Площадь	УПКС	КС
4375	Республика Северная Осетия-Алания, р-н Правобережный, г. Беслан, ул. Алагирская, 27	Правобережный	15:03:0010571:14	003002000000 Земли населенных пунктов	Под строительство жилого дома	13	02:0010	622	471,96	293 559,12
4376	Российская Федерация, Республика Северная Осетия-Алания, Правобережный муниципальный район, г. Беслан, ул. А.Фидарова, 64	Правобережный	15:03:0010571:152	003002000000 Земли населенных пунктов	Под строительство жилого дома	13	02:0010	592	471,96	279 400,32
4377	Российская Федерация, Республика Северная Осетия-Алания, Правобережный район, г. Беслан, ул. А.Фидарова, 63	Правобережный	15:03:0010571:155	003002000000 Земли населенных пунктов	Для индивидуального жилищного строительства	13	02:0010	631	471,96	297 806,76
4378	Российская Федерация, Республика Северная Осетия-Алания, Правобережный район, г. Беслан, ул. А.Фидарова, 59	Правобережный	15:03:0010571:159	003002000000 Земли населенных пунктов	Для индивидуального жилищного строительства	13	02:0010	710	471,96	335 091,60
4379	Республика Северная Осетия-Алания, р-н Правобережный, г. Беслан, ул. Алагирская, 67	Правобережный	15:03:0010571:18	003002000000 Земли населенных пунктов	Под строительство жилого дома	13	02:0010	689	471,96	325 180,44
4380	Республика Северная Осетия-Алания, р-н Правобережный, г. Беслан, ул. А.Фидарова, 67	Правобережный	15:03:0010571:19	003002000000 Земли населенных пунктов	Строительство жилого дома	13	02:0010	655	471,96	309 133,80
4381	Республика Северная Осетия - Алания, Правобережный район, г. Беслан, ул. Алагирская, 55	Правобережный	15:03:0010571:20	003002000000 Земли населенных пунктов	Под строительство индивидуального жилого дома	13	02:0010	696	471,96	328 484,16
4382	Республика Северная Осетия-Алания, р-н Правобережный, г. Беслан, ул. Алагирская, 69	Правобережный	15:03:0010571:21	003002000000 Земли населенных пунктов	Для строительства жилого дома	13	02:0010	723	471,96	341 227,08
4383	Республика Северная Осетия-Алания, р-н Правобережный, г. Беслан, ул. Зильгинская, 72/1	Правобережный	15:03:0010571:23	003002000000 Земли населенных пунктов	Под строительство жилого дома	13	02:0010	600	471,96	283 176,00
4384	Республика Северная Осетия-Алания, р-н Правобережный, г. Беслан, ул. А.Фидарова, 51	Правобережный	15:03:0010571:24	003002000000 Земли населенных пунктов	Под строительство индивидуального жилого дома	13	02:0010	656	471,96	309 605,76
4385	Республика Северная Осетия-Алания, р-н Правобережный, г. Беслан, ул. А.Фидарова, 55	Правобережный	15:03:0010571:27	003002000000 Земли населенных пунктов	Под строительство жилого дома	13	02:0010	671	471,96	316 685,16
4386	Республика Северная Осетия-Алания, р-н Правобережный, г. Беслан, ул. А.Фидарова, 56	Правобережный	15:03:0010571:28	003002000000 Земли населенных пунктов	Для строительства жилого дома	13	02:0010	708	471,96	334 147,68
4387	Республика Северная Осетия - Алания, р-н Правобережный, г. Беслан, ул. Алагирская, 63	Правобережный	15:03:0010571:29	003002000000 Земли населенных пунктов	Для строительства жилого дома	13	02:0010	686	471,96	323 764,56
4388	Республика Северная Осетия-Алания, Правобережный район, г. Беслан, ул. А.Фидарова, 61	Правобережный	15:03:0010571:3	003002000000 Земли населенных пунктов	Под жилую застройку	13	02:0010	598	471,96	280 344,24
4389	Республика Северная Осетия-Алания, р-н Правобережный, г. Беслан, ул. Алагирская, 71	Правобережный	15:03:0010571:30	003002000000 Земли населенных пунктов	Строительство жилого дома	13	02:0010	806	471,96	380 399,76
4390	Республика Северная Осетия-Алания, р-н Правобережный, г. Беслан, ул. А.Фидарова, 72	Правобережный	15:03:0010571:32	003002000000 Земли населенных пунктов	Для строительства жилого дома	13	02:0010	667	471,96	314 797,32
4391	Респ. Северная Осетия - Алания, р-н Правобережный, г. Беслан, ул. Алагирская, 49	Правобережный	15:03:0010571:33	003002000000 Земли населенных пунктов	Под строительство жилого дома	13	02:0010	654	471,96	308 661,84
4392	Респ. Северная Осетия - Алания, р-н Правобережный, г. Беслан, ул. Зильгинская, 70/1	Правобережный	15:03:0010571:39	003002000000 Земли населенных пунктов	Под строительство жилого дома	13	02:0010	600	471,96	283 176,00
4393	Респ. Северная Осетия - Алания, р-н Правобережный, г. Беслан	Правобережный	15:03:0010571:4	003002000000 Земли населенных пунктов	ИЖС	13	02:0010	14 400	471,96	6 796 224,00
4394	Республика Северная Осетия - Алания, Правобережный район, г. Беслан, ул. Алагирская, 61	Правобережный	15:03:0010571:5	003002000000 Земли населенных пунктов	Для строительства жилого дома	13	02:0010	581	471,96	274 208,76
4395	Республика Северная Осетия - Алания, Правобережный район, г. Беслан, ул. Алагирская, 59	Правобережный	15:03:0010571:6	003002000000 Земли населенных пунктов	Под жилую застройку	13	02:0010	600	471,96	283 176,00
4396	Респ. Северная Осетия - Алания, р-н Правобережный, г. Беслан, ул. Алагирская, дом 65	Правобережный	15:03:0010571:8	003002000000 Земли населенных пунктов	Для строительства жилого дома	13	02:0010	734	471,96	346 418,64
4397	Российская Федерация, Республика Северная Осетия-Алания, Правобережный муниципальный район, г. Беслан, ул. А.Фидарова, д. 53	Правобережный	15:03:0010571:9	003002000000 Земли населенных пунктов	Под строительство жилого дома	13	02:0010	623	471,96	294 031,08
4398	Российская Федерация, Республика Северная Осетия-Алания, Правобережный муниципальный район, г. Беслан, ул. А.Фидарова, 60	Правобережный	15:03:0010572:1	003002000000 Земли населенных пунктов	Под жилую застройку	13	02:0010	649	471,96	306 302,04
4399	Респ. Северная Осетия - Алания, р-н Правобережный, г. Беслан, ул. Зильгинская, дом 61	Правобережный	15:03:0010572:10	003002000000 Земли населенных пунктов	ИЖС	13	02:0010	672	471,96	317 157,12
4400	Респ. Северная Осетия - Алания, р-н Правобережный, г. Беслан, ул. Зильгинская	Правобережный	15:03:0010572:11	003002000000 Земли населенных пунктов	Резервные земли	12	12:0300	1 800	1,49	2 682,00
4401	Респ. Северная Осетия - Алания, р-н Правобережный, г. Беслан, ул. Зильгинская, дом 69	Правобережный	15:03:0010572:12	003002000000 Земли населенных пунктов	ИЖС	13	02:0010	647	471,96	305 358,12
4402	Респ. Северная Осетия - Алания, р-н Правобережный, г. Беслан, ул. Зильгинская, дом 71	Правобережный	15:03:0010572:13	003002000000 Земли населенных пунктов	ИЖС	13	02:0010	655	471,96	309 133,80
4403	Респ. Северная Осетия - Алания, р-н Правобережный, г. Беслан, ул. Зильгинская, дом 73	Правобережный	15:03:0010572:14	003002000000 Земли населенных пунктов	ИЖС	13	02:0010	626	471,96	295 446,96
4404	Республика Северная Осетия-Алания, р-н Правобережный, г. Беслан, ул. А.Фидарова, д 70	Правобережный	15:03:0010572:15	003002000000 Земли населенных пунктов	Для строительства жилого дома	13	02:0010	651	471,96	307 245,96
4405	Респ. Северная Осетия - Алания, р-н Правобережный, г. Беслан, ул. Зильгинская, дом 69-а	Правобережный	15:03:0010572:16	003002000000 Земли населенных пунктов	ИЖС	13	02:0010	600	471,96	283 176,00
4406	Республика Северная Осетия-Алания, р-н Правобережный, г. Беслан, ул. А.Фидарова, 67 "а"	Правобережный	15:03:0010572:17	003002000000 Земли населенных пунктов	для строительства жилого дома	13	02:0010	590	471,96	278 456,40
4407	Республика Северная Осетия-Алания, р-н Правобережный, г. Беслан, ул. А.Фидарова, 65 "а"	Правобережный	15:03:0010572:18	003002000000 Земли населенных пунктов	для строительство жилого дома	13	02:0010	602	471,96	284 119,92
4408	Республика Северная Осетия - Алания, Правобережный район, г. Беслан, ул. А. Фидарова, 62	Правобережный	15:03:0010572:19	003002000000 Земли населенных пунктов	Для индивидуального жилищного строительства	13	02:0010	612	471,96	288 839,52
4409	Респ. Северная Осетия - Алания, р-н Правобережный, г. Беслан, ул. Зильгинская, дом 63	Правобережный	15:03:0010572:2	003002000000 Земли населенных пунктов	Для эксплуатации дома	13	02:0010	641	471,96	302 526,36
4410	Республика Северная Осетия-Алания, р-н Правобережный, г. Беслан, ул. А.Фидарова, 58	Правобережный	15:03:0010572:20	003002000000 Земли населенных пунктов	Для индивидуального жилищного строительства	13	02:0010	660	471,96	311 493,60
4411	Респ. Северная Осетия - Алания, р-н Правобережный, г. Беслан, ул. Зильгинская, дом 55-а	Правобережный	15:03:0010572:21	003002000000 Земли населенных пунктов	ИЖС	13	02:0010	600	471,96	283 176,00
4412	Северная Осетия - Алания респ, р-н Правобережный, г. Беслан, ул. А.Фидарова, 52	Правобережный	15:03:0010572:22	003002000000 Земли населенных пунктов	Для эксплуатации жилого дома	13	02:0010	648	471,96	305 830,08
4413	Республика Северная Осетия-Алания, р-н Правобережный, г. Беслан, ул. А.Фидарова, 50	Правобережный	15:03:0010572:23	003002000000 Земли населенных пунктов	Для строительства жилого дома	13	02:0010	614	471,96	289 783,44
4414	Респ. Северная Осетия - Алания, р-н Правобережный, г. Беслан, ул. Зильгинская, дом 65	Правобережный	15:03:0010572:3	003002000000 Земли населенных пунктов	Под жилую застройку	13	02:0010	640	471,96	302 070,28
4415	Республика Северная Осетия-Алания, р-н Правобережный, г. Беслан, ул. А.Фидарова, 56 а	Правобережный	15:03:0010572:32	003002000000 Земли населенных пунктов	Для индивидуального жилищного строительства	13	02:0010	725	471,96	342 171,00
4416	Республика Северная Осетия-Алания, р-н Правобережный, г. Беслан, ул. А.Фидарова, 81 а	Правобережный	15:03:0010572:33	003002000000 Земли населенных пунктов	Для индивидуального жилищного строительства	13	02:0010	600	471,96	283 176,00
4417	Респ. Северная Осетия - Алания, р-н Правобережный, г. Беслан, ул. Зильгинская, дом 67	Правобережный	15:03:0010572:4	003002000000 Земли населенных пунктов	Для индивидуального жилищного строительства	13	02:0010	646	471,96	304 886,16
4418	Северная Осетия - Алания респ, р-н Правобережный, г. Беслан, ул. Зильгинская, 51	Правобережный	15:03:0010572:5	003002000000 Земли населенных пунктов	Для строительства жилого дома	13	02:0010	604	471,96	285 063,84
4419	Респ. Северная Осетия - Алания, р-н Правобережный, г. Беслан, ул. Зильгинская, дом 53	Правобережный	15:03:0010572:6	003002000000 Земли населенных пунктов	Для строительства жилого дома	13	02:0010	619	471,96	292 143,24
4420	Респ. Северная Осетия - Алания, р-н Правобережный, г. Беслан, ул. Зильгинская, дом 55	Правобережный	15:03:0010572:7	003002000000 Земли населенных пунктов	ИЖС	13	02:0010	628	471,96	296 390,88
4421	Респ. Северная Осетия - Алания, р-н Правобережный, г. Беслан, ул. Зильгинская, дом 57	Правобережный	15:03:0010572:8	003002000000 Земли населенных пунктов	Для строительства жилого дома	13	02:0010	697	471,96	328 956,12
4422	Респ. Северная Осетия - Алания, р-н Правобережный, г. Беслан, ул. Зильгинская, дом 59	Правобережный	15:03:0010572:9	003002000000 Земли населенных пунктов	Для строительства жилого дома	13	02:0010	628	471,96	296 390,88
4423	Респ. Северная Осетия - Алания, р-н Правобережный, г. Беслан	Правобережный	15:03:0010573:1	003002000000 Земли населенных пунктов	ИЖС	13	02:0010	14 400	471,96	6 796 224,00
4424	Российская Федерация, Республика Северная Осетия-Алания, Правобережный район, г. Беслан, ул. А.Фидарова, 78	Правобережный	15:03:0010573:121	003002000000 Земли населенных пунктов	Для строительства жилого дома	13	02:0010	813	471,96	383 703,48
4425	Российская Федерация, Республика Северная Осетия-Алания, Правобережный муниципальный район, Бесланское городское поселение, г. Беслан, ул. Алагирская, 73	Правобережный	15:03:0010573:124	003002000000 Земли населенных пунктов	Для индивидуального жилищного строительства	13	02:0010	873	471,96	412 021,08
4426	Российская Федерация, Республика Северная Осетия-Алания, Правобережный район, г. Беслан, ул. А.Фидарова, 82	Правобережный	15:03:0010573:3	003002000000 Земли населенных пунктов	Под строительство жилого дома	13	02:0010	989	471,96	466 768,44
4427	Республика Северная Осетия-Алания, р-н Правобережный, г. Беслан, ул. Зильгинская, 76/1	Правобережный	15:03:0010573:4	003002000000 Земли населенных пунктов	Под строительство жилого дома	13	02:0010	600	471,96	283 176,00
4428	Российская Федерация, Республика Северная Осетия-Алания, Правобережный район, г. Беслан, ул. А.Фидарова, 75	Правобережный	15:03:0010573:5	003002000000 Земли населенных пунктов	Под строительство индивидуального жилого дома	13	02:0010	764	471,96	360 577,44
4429	Российская Федерация, Республика Северная Осетия-Алания, Правобережный район, г. Беслан, ул. Алагирская, 75	Правобережный	15:03:0010573:6	003002000000 Земли населенных пунктов	Строительство жилого дома	13	02:0010	618	471,96	291 671,28
4430	Российская Федерация, Республика Северная Осетия-Алания, Правобережный район, г. Беслан, ул. А.Фидарова, 77	Правобережный	15:03:0010573:7	003002000000 Земли населенных пунктов	Для индивидуального жилищного строительства	13	02:0010	751	471,96	354 441,96
4431	Российская Федерация, Республика Северная Осетия-Алания, Правобережный район, г. Беслан, ул. Алагирская, 77	Правобережный	15:03:0010573:8	003002000000 Земли населенных пунктов	Под строительство жилого дома	13	02:0010	653	471,96	308 189,88
4432	Респ. Северная Осетия - Алания, р-н Правобережный, г. Беслан, ул. Зильгинская, дом 75	Правобережный	15:03:0010574:1	003002000000 Земли населенных пунктов	Завершение строительства дома	13	02:0010	639	471,96	301 582,44
4433	Республика Северная Осетия-Алания, р-н Правобережный, г. Беслан, ул. А.Фидарова, 90	Правобережный	15:03:0010574:10	003002000000 Земли населенных пунктов	Для строительства жилого дома	13	02:0010	654	471,96	308 661,84
4434	Северная Осетия - Алания респ, р-н Правобережный, г. Беслан, ул. Фидарова, 86	Правобережный	15:03:0010574:11	003002000000 Земли населенных пунктов	Для эксплуатации жилого дома	13	02:0010	600	471,96	283 176,00
4435	Респ. Северная Осетия - Алания, р-н Правобережный, г. Беслан, ул. Зильгинская, дом 85-а	Правобережный	15:03:0010574:12	003002000000 Земли населенных пунктов	ИЖС	13	02:0010	600	471,96	283 176,00

№ пп	Местоположение ЗУ	Район	Кадастровый номер ЗУ	Категория земель	Разрешенное использование по документу	Код вида разрешенного использования (в соответствии с классификатором видов разрешенного использования земельных участков)	Вид использования объектов недвижимости	Площадь	УПКС	КС
4436	Республика Северная Осетия-Алания, р-н Правобережный, г Беслан, ул Фидарова, д 81а	Правобережный	15:03:0010574:13	003002000000 Земли населенных пунктов	Для строительства жилого дома	13	02:010	624	471,96	294 503,04
4437	Республика Северная Осетия - Алания, Правобережный район, г. Беслан, ул. А.Фидарова, 77 "а"	Правобережный	15:03:0010574:15	003002000000 Земли населенных пунктов	Для строительства жилого дома	13	02:010	667	471,96	314 797,32
4438	Респ. Северная Осетия - Алания, р-н Правобережный, г. Беслан, ул. Зильгинская	Правобережный	15:03:0010574:16	003002000000 Земли населенных пунктов	Резервные земли	12	12:030	6 000	1,49	8 940,00
4439	Республика Северная Осетия-Алания, р-н Правобережный, г. Беслан, ул. А.Фидарова, 83 "а"	Правобережный	15:03:0010574:2	003002000000 Земли населенных пунктов	Под жилую застройку	13	02:010	651	471,96	307 245,96
4440	Северная Осетия - Алания респ. р-н Правобережный, г. Беслан, ул. Зильгинская, 75 "а"	Правобережный	15:03:0010574:21	003002000000 Земли населенных пунктов	Для строительства жилого дома	13	02:010	861	471,96	406 357,56
4441	Республика Северная Осетия-Алания, р-н Правобережный, г. Беслан, ул. Фидарова, 79	Правобережный	15:03:0010574:22	003002000000 Земли населенных пунктов	Для строительства жилого дома	13	02:010	641	471,96	302 526,36
4442	Республика Северная Осетия-Алания, р-н Правобережный, г. Беслан, ул. Зильгинская, 87	Правобережный	15:03:0010574:23	003002000000 Земли населенных пунктов	Для строительства жилого дома	13	02:010	635	471,96	299 694,60
4443	Республика Северная Осетия-Алания, р-н Правобережный, г. Беслан, ул. А.Фидарова, 77	Правобережный	15:03:0010574:28	003002000000 Земли населенных пунктов	Малоэтажная жилая застройка (индивидуальное жилищное строительство)	13	02:010	659	471,96	311 021,64
4444	Северная Осетия - Алания респ. р-н Правобережный, г. Беслан, ул. Зильгинская, 79	Правобережный	15:03:0010574:3	003002000000 Земли населенных пунктов	Для строительства жилого дома	13	02:010	641	471,96	302 526,36
4445	Республика Северная Осетия-Алания, р-н Правобережный, г. Беслан, ул. А.Фидарова, 88	Правобережный	15:03:0010574:32	003002000000 Земли населенных пунктов	Под строительство жилого дома	13	02:010	590	471,96	278 456,40
4446	Республика Северная Осетия-Алания, р-н Правобережный, г. Беслан, ул. Зильгинская, 83/1	Правобережный	15:03:0010574:33	003002000000 Земли населенных пунктов	Под строительство жилого дома	13	02:010	600	471,96	283 176,00
4447	Республика Северная Осетия-Алания, р-н Правобережный, г. Беслан, ул. Зильгинская, участок 83	Правобережный	15:03:0010574:36	003002000000 Земли населенных пунктов	Для индивидуального жилищного строительства	13	02:010	690	471,96	325 652,40
4448	Республика Северная Осетия-Алания, р-н Правобережный, г. Беслан, ул. Зильгинская, уч 83а	Правобережный	15:03:0010574:37	003002000000 Земли населенных пунктов	Для индивидуального жилищного строительства	13	02:010	457	471,96	215 685,72
4449	Северная Осетия - Алания респ. р-н Правобережный, г. Беслан, ул. Зильгинская, 81	Правобережный	15:03:0010574:4	003002000000 Земли населенных пунктов	Для строительства жилого дома	13	02:010	699	471,96	329 900,04
4450	Респ. Северная Осетия - Алания, р-н Правобережный, г. Беслан, ул. Зильгинская, дом 83	Правобережный	15:03:0010574:5	003002000000 Земли населенных пунктов	ИЖС	13	02:010	600	471,96	283 176,00
4451	Респ. Северная Осетия - Алания, р-н Правобережный, г. Беслан, ул. Зильгинская, дом 85	Правобережный	15:03:0010574:6	003002000000 Земли населенных пунктов	ИЖС	13	02:010	600	471,96	283 176,00
4452	Респ. Северная Осетия - Алания, р-н Правобережный, г. Беслан, ул. Зильгинская, дом 91	Правобережный	15:03:0010574:7	003002000000 Земли населенных пунктов	Для строительства жилого дома	13	02:010	691	471,96	326 124,36
4453	Респ. Северная Осетия - Алания, р-н Правобережный, г. Беслан, ул. Зильгинская, 93	Правобережный	15:03:0010574:8	003002000000 Земли населенных пунктов	Под строительство жилого дома	13	02:010	901	471,96	425 235,96
4454	Респ. Северная Осетия - Алания, р-н Правобережный, г. Беслан, ул. Зильгинская, дом 93-а	Правобережный	15:03:0010574:9	003002000000 Земли населенных пунктов	ИЖС	13	02:010	600	471,96	283 176,00
4455	Российская Федерация, Республика Северная Осетия-Алания, Правобережный район, г. Беслан, ул. Дзарахохова, 120 "а"	Правобережный	15:03:0010575:1	003002000000 Земли населенных пунктов	Под АЗС и объекты общего пользования	4	04:095	1 514	3 348,49	5 069 613,86
4456	Российская Федерация, Республика Северная Осетия-Алания, Правобережный район, г. Беслан, ул. Красноармейская, 2 "А"	Правобережный	15:03:0010575:3	003002000000 Земли населенных пунктов	Отдых (рекреация)	5	05:000	1 073	278,52	298 851,96
4457	Российская Федерация, Республика Северная Осетия-Алания, Правобережный район, г. Беслан, ул. Красноармейская, 2 "б"	Правобережный	15:03:0010575:4	003002000000 Земли населенных пунктов	Земельные участки (территории) общего пользования (общественное питание)	4	04:060	171	1 950,23	333 489,33
4458	Российская Федерация, Республика Северная Осетия-Алания, Правобережный район, г. Беслан, ул. А.Фидарова, 24	Правобережный	15:03:0010576:1	003002000000 Земли населенных пунктов	Под жилую застройку	13	02:010	647	471,96	305 358,12
4459	Российская Федерация, Республика Северная Осетия-Алания, Правобережный район, г. Беслан, ул. Аланпрхкад, 21	Правобережный	15:03:0010576:12	003002000000 Земли населенных пунктов	Под строительство жилого дома	13	02:010	632	471,96	298 278,72
4460	Российская Федерация, Республика Северная Осетия-Алания, Правобережный район, г. Беслан, ул. Аланпрхкад, 19	Правобережный	15:03:0010576:13	003002000000 Земли населенных пунктов	Под строительство жилого дома	13	02:010	583	471,96	275 152,68
4461	Российская Федерация, Республика Северная Осетия-Алания, Правобережный район, г. Беслан, ул. А.Фидарова, 8	Правобережный	15:03:0010576:15	003002000000 Земли населенных пунктов	Под строительство жилого дома	13	02:010	596	471,96	281 288,16
4462	Российская Федерация, Республика Северная Осетия-Алания, Правобережный район, г. Беслан, ул. Аланпрхкая, 11	Правобережный	15:03:0010576:150	003002000000 Земли населенных пунктов	для индивидуального жилищного строительства	13	02:010	620	471,96	292 615,20
4463	Российская Федерация, Республика Северная Осетия-Алания, Правобережный район, г. Беслан, ул. А.Фидарова, 18	Правобережный	15:03:0010576:154	003002000000 Земли населенных пунктов	Для индивидуального жилищного строительства	13	02:010	619	471,96	292 143,24
4464	Республика Северная Осетия - Алания, Правобережный район, г. Беслан, ул. Аланпрхкая, 3	Правобережный	15:03:0010576:155	003002000000 Земли населенных пунктов	Для строительства жилого дома	13	02:010	600	471,96	283 176,00
4465	Российская Федерация, Республика Северная Осетия-Алания, Правобережный район, г. Беслан, ул. Менделеева, 12 "а"	Правобережный	15:03:0010576:16	003002000000 Земли населенных пунктов	Для строительства магазина	4	04:040	56	1 227,11	68 718,16
4466	Российская Федерация, Республика Северная Осетия-Алания, Правобережный район, г. Беслан, ул. А.Фидарова, 2	Правобережный	15:03:0010576:163	003002000000 Земли населенных пунктов	Для строительства жилого дома	13	02:010	663	471,96	312 909,48
4467	Российская Федерация, Республика Северная Осетия-Алания, Правобережный район, г. Беслан, ул. Фидарова, 20	Правобережный	15:03:0010576:18	003002000000 Земли населенных пунктов	Для индивидуального жилищного строительства	13	02:010	596	471,96	281 288,16
4468	Российская Федерация, Республика Северная Осетия-Алания, Правобережный район, г. Беслан, ул. Афако Фидарова, 6/1	Правобережный	15:03:0010576:19	003002000000 Земли населенных пунктов	Малоэтажная жилая застройка (индивидуальное жилищное строительство)	13	02:010	618	471,96	291 671,28
4469	Респ. Северная Осетия - Алания, р-н Правобережный, г. Беслан	Правобережный	15:03:0010576:2	003002000000 Земли населенных пунктов	ИЖС	13	02:010	14 400	471,96	6 796 224,00
4470	Российская Федерация, Республика Северная Осетия-Алания, Правобережный район, г. Беслан, ул. А.Фидарова, 16	Правобережный	15:03:0010576:21	003002000000 Земли населенных пунктов	Строительство жилого дома	13	02:010	637	471,96	300 638,52
4471	Республика Северная Осетия - Алания, Правобережный район, г. Беслан, ул. Аланпрхкая, 12 "б"	Правобережный	15:03:0010576:23	003002000000 Земли населенных пунктов	Магазины	4	04:040	152	1 227,11	186 520,72
4472	Республика Северная Осетия-Алания, р-н Правобережный, г. Беслан, ул. Аланпрхкая, 19	Правобережный	15:03:0010576:24	003002000000 Земли населенных пунктов	Под строительство жилого дома	13	02:010	600	471,96	283 176,00
4473	Российская Федерация, Республика Северная Осетия-Алания, Правобережный район, г. Беслан, ул. Фидарова, 22	Правобережный	15:03:0010576:3	003002000000 Земли населенных пунктов	Строительство жилого дома	13	02:010	599	471,96	282 704,04
4474	Республика Северная Осетия - Алания, Правобережный район, г. Беслан, ул. А.Фидарова, 4	Правобережный	15:03:0010576:30	003002000000 Земли населенных пунктов	Для строительства жилого дома	13	02:010	612	471,96	288 839,52
4475	Российская Федерация, Республика Северная Осетия-Алания, Правобережный район, г. Беслан, ул. Фидарова, 43	Правобережный	15:03:0010576:32	003002000000 Земли населенных пунктов	Для строительства жилого дома	13	02:010	665	471,96	313 853,40
4476	Республика Северная Осетия-Алания, р-н Правобережный, г. Беслан, ул. Аланпрхкая, 7	Правобережный	15:03:0010576:33	003002000000 Земли населенных пунктов	Под строительство индивидуального жилого дома	13	02:010	600	471,96	283 176,00
4477	Российская Федерация, Республика Северная Осетия-Алания, Правобережный район, г. Беслан, ул. А.Фидарова, 12/1	Правобережный	15:03:0010576:34	003002000000 Земли населенных пунктов	Для индивидуальной жилой застройки	13	02:010	654	471,96	308 661,84
4478	Российская Федерация, Республика Северная Осетия-Алания, Правобережный район, г. Беслан, ул. Аланпрхкая, 19а	Правобережный	15:03:0010576:35	003002000000 Земли населенных пунктов	Для индивидуального жилищного строительства	13	02:010	677	471,96	319 516,92
4479	Республика Северная Осетия-Алания, р-н Правобережный, г. Беслан, ул. Аланпрхкая, 3	Правобережный	15:03:0010576:38	003002000000 Земли населенных пунктов	Для индивидуального жилищного строительства	13	02:010	614	471,96	289 783,44
4480	Российская Федерация, Республика Северная Осетия-Алания, Правобережный район, г. Беслан, ул. Аланпрхкая, 23	Правобережный	15:03:0010576:4	003002000000 Земли населенных пунктов	Для строительства жилого дома	13	02:010	811	471,96	382 759,56
4481	Российская Федерация, Республика Северная Осетия-Алания, Правобережный район, г. Беслан, ул. А.Фидарова, 9	Правобережный	15:03:0010576:5	003002000000 Земли населенных пунктов	Для строительства жилого дома	13	02:010	660	471,96	311 493,60
4482	Республика Северная Осетия-Алания, р-н Правобережный, г Беслан, ул Тухачевского	Правобережный	15:03:0010576:8	003002000000 Земли населенных пунктов	Для размещения железобетонной опоры и контейнера-аппаратной	6	06:080	48	1 468,15	70 471,20
4483	Российская Федерация, Республика Северная Осетия-Алания, Правобережный район, г. Беслан, ул. Аланпрхкая, 13	Правобережный	15:03:0010576:9	003002000000 Земли населенных пунктов	Для индивидуального жилищного строительства	13	02:010	630	471,96	297 334,80
4484	Респ. Северная Осетия - Алания, р-н Правобережный, г. Беслан, ул. Сельская, дом 71	Правобережный	15:03:0010577:1	003002000000 Земли населенных пунктов	ИЖС	13	02:010	600	471,96	283 176,00
4485	Республика Северная Осетия-Алания, р-н Правобережный, г. Беслан, ул. Сельская, 72	Правобережный	15:03:0010577:2	003002000000 Земли населенных пунктов	Для строительства жилого дома	13	02:010	600	471,96	283 176,00
4486	Респ. Северная Осетия - Алания, р-н Правобережный, г. Беслан	Правобережный	15:03:0010577:3	003002000000 Земли населенных пунктов	ИЖС	13	02:010	2 400	471,96	1 132 704,00

№ п/п	Местоположение ЗУ	Район	Кадастровый номер ЗУ	Категория земель	Разрешенное использование по документу	Код вида разрешенного использования (в соответствии с классификатором видов разрешенного использования земельных участков)	Вид использования объектов недвижимости	Площадь	УПКС	КС
4487	Республика Северная Осетия-Алания, р-н Правобережный, г. Беслан, ул. Сельская, 72 "А"	Правобережный	15:03:0010577:7	0030020000000 Земли населенных пунктов	Для индивидуального жилищного строительства	13	02:010	634	471,96	299 222,64
4488	Республика Северная Осетия-Алания, р-н Правобережный, г. Беслан, ул. Сельская, 72 "б".	Правобережный	15:03:0010577:8	0030020000000 Земли населенных пунктов	Для индивидуального жилищного строительства	13	02:010	600	471,96	283 176,00
4489	Российская Федерация, Республика Северная Осетия-Алания, Правобережный район, г. Беслан, ул. Сельская, 74	Правобережный	15:03:0010578:1	0030020000000 Земли населенных пунктов	Под строительство жилого дома	13	02:010	652	471,96	307 717,92
4490	Российская Федерация, Республика Северная Осетия-Алания, Правобережный район, г. Беслан, ул. Молодежная, 54	Правобережный	15:03:0010578:11	0030020000000 Земли населенных пунктов	Для индивидуального жилищного строительства	13	02:010	625	471,96	294 975,00
4491	Российская Федерация, Республика Северная Осетия-Алания, Правобережный район, г. Беслан, ул. Молодежная, 53	Правобережный	15:03:0010578:123	0030020000000 Земли населенных пунктов	Под строительство жилого дома	13	02:010	638	471,96	301 110,48
4492	Российская Федерация, Республика Северная Осетия-Алания, Правобережный район, г. Беслан, ул. Сельская, 76	Правобережный	15:03:0010578:2	0030020000000 Земли населенных пунктов	Под строительство жилого дома	13	02:010	740	471,96	349 250,40
4493	Российская Федерация, Республика Северная Осетия-Алания, Правобережный район, г. Беслан, ул. Молодежная, 53	Правобережный	15:03:0010578:3	0030020000000 Земли населенных пунктов	Индивидуальное жилищное строительство	13	02:010	657	471,96	310 077,72
4494	Российская Федерация, Республика Северная Осетия-Алания, Правобережный район, г. Беслан, ул. Молодежная, 55	Правобережный	15:03:0010578:4	0030020000000 Земли населенных пунктов	Для индивидуальной жилой застройки	13	02:010	635	471,96	299 694,60
4495	Респ. Северная Осетия - Алания, р-н Правобережный, г. Беслан	Правобережный	15:03:0010578:5	0030020000000 Земли населенных пунктов	ИЖС	13	02:010	1 200	471,96	566 352,00
4496	Российская Федерация, Республика Северная Осетия-Алания, Правобережный район, г. Беслан, ул. Сельская, 20	Правобережный	15:03:0010579:1	0030020000000 Земли населенных пунктов	Под строительство жилого дома	13	02:010	665	471,96	313 853,40
4497	Российская Федерация, Республика Северная Осетия-Алания, Правобережный район, г. Беслан, ул. Сельская, 78	Правобережный	15:03:0010579:2	0030020000000 Земли населенных пунктов	Для строительства жилого дома	13	02:010	675	471,96	318 573,00
4498	Респ. Северная Осетия - Алания, р-н Правобережный, г. Беслан	Правобережный	15:03:0010579:3	0030020000000 Земли населенных пунктов	ИЖС	13	02:010	6 000	471,96	2 831 760,00
4499	Российская Федерация, Республика Северная Осетия-Алания, Правобережный район, г. Беслан, ул. Молодежная, 58	Правобережный	15:03:0010579:4	0030020000000 Земли населенных пунктов	Под строительство жилого дома	13	02:010	607	471,96	286 479,72
4500	Российская Федерация, Республика Северная Осетия-Алания, Правобережный район, г. Беслан, ул. Сельская, 76 а	Правобережный	15:03:0010579:5	0030020000000 Земли населенных пунктов	Под строительство жилого дома	13	02:010	625	471,96	294 975,00
4501	Российская Федерация, Республика Северная Осетия-Алания, Правобережный район, г. Беслан, ул. Сельская, 77	Правобережный	15:03:0010579:6	0030020000000 Земли населенных пунктов	Строительство жилого дома	13	02:010	672	471,96	317 157,12
4502	Российская Федерация, Республика Северная Осетия-Алания, Правобережный район, г. Беслан, ул. Молодежная, 56	Правобережный	15:03:0010579:8	0030020000000 Земли населенных пунктов	Под строительство жилого дома	13	02:010	661	471,96	311 965,56
4503	Российская Федерация, Республика Северная Осетия-Алания, Правобережный район, г. Беслан, ул. Молодежная, 59	Правобережный	15:03:0010580:1	0030020000000 Земли населенных пунктов	Для строительства жилого дома	13	02:010	654	471,96	308 661,84
4504	Российская Федерация, Республика Северная Осетия-Алания, Правобережный район, г. Беслан, ул. Сельская, 24	Правобережный	15:03:0010580:10	0030020000000 Земли населенных пунктов	Под строительство жилого дома	13	02:010	788	471,96	371 904,48
4505	Российская Федерация, Республика Северная Осетия-Алания, Правобережный район, г. Беслан, ул. Молодежная, 60	Правобережный	15:03:0010580:2	0030020000000 Земли населенных пунктов	ИЖС	13	02:010	664	471,96	313 381,44
4506	Респ. Северная Осетия - Алания, р-н Правобережный, г. Беслан	Правобережный	15:03:0010580:4	0030020000000 Земли населенных пунктов	ИЖС	13	02:010	1 800	471,96	849 528,00
4507	Российская Федерация, Республика Северная Осетия-Алания, Правобережный район, г. Беслан, ул. Молодежная, 61	Правобережный	15:03:0010580:5	0030020000000 Земли населенных пунктов	Для строительства жилого дома	13	02:010	781	471,96	368 600,76
4508	Российская Федерация, Республика Северная Осетия-Алания, Правобережный район, г. Беслан, ул. Сельская, 22	Правобережный	15:03:0010580:7	0030020000000 Земли населенных пунктов	Под строительство жилого дома	13	02:010	632	471,96	298 278,72
4509	Республика Северная Осетия-Алания, р-н Правобережный, г. Беслан, ул. Молодежная, 71	Правобережный	15:03:0010580:9	0030020000000 Земли населенных пунктов	Под строительство жилого дома	13	02:010	600	471,96	283 176,00
4510	Российская Федерация, Республика Северная Осетия - Алания, Правобережный район, г. Беслан, ул. Сельская, 84	Правобережный	15:03:0010581:1	0030020000000 Земли населенных пунктов	Под строительство жилого дома	13	02:010	649	471,96	306 302,04
4511	Российская Федерация, Республика Северная Осетия - Алания, Правобережный район, г. Беслан, ул. Сельская, 85	Правобережный	15:03:0010581:2	0030020000000 Земли населенных пунктов	Под строительство жилого дома	13	02:010	433	471,96	204 358,68
4512	Респ. Северная Осетия - Алания, р-н Правобережный, г. Беслан	Правобережный	15:03:0010581:3	0030020000000 Земли населенных пунктов	ИЖС	13	02:010	2 400	471,96	1 132 704,00
4513	Российская Федерация, Республика Северная Осетия - Алания, Правобережный район, г. Беслан, ул. Молодежная, 62	Правобережный	15:03:0010581:4	0030020000000 Земли населенных пунктов	Для строительства нового жилого дома	13	02:010	621	471,96	293 087,16
4514	Российская Федерация, Республика Северная Осетия - Алания, Правобережный район, г. Беслан, ул. Молодежная, 64	Правобережный	15:03:0010581:5	0030020000000 Земли населенных пунктов	Для строительства жилого дома	13	02:010	629	471,96	296 862,84
4515	Российская Федерация, Республика Северная Осетия - Алания, Правобережный район, г. Беслан, ул. Сельская, 80	Правобережный	15:03:0010581:6	0030020000000 Земли населенных пунктов	Для строительства жилого дома	13	02:010	900	471,96	424 764,00
4516	Российская Федерация, Республика Северная Осетия - Алания, Правобережный район, г. Беслан, ул. Молодежная, 82	Правобережный	15:03:0010581:7	0030020000000 Земли населенных пунктов	Для индивидуального жилищного строительства	13	02:010	637	471,96	300 638,52
4517	Респ. Северная Осетия - Алания, р-н Правобережный, г. Беслан, ул. Сельская, 88	Правобережный	15:03:0010582:1	0030020000000 Земли населенных пунктов	Под строительство жилого дома	13	02:010	660	471,96	311 493,60
4518	Российская Федерация, Республика Северная Осетия-Алания, Правобережный район, г. Беслан, ул. Молодежная, 84 "А"	Правобережный	15:03:0010582:117	0030020000000 Земли населенных пунктов	Для индивидуального жилищного строительства	13	02:010	600	471,96	283 176,00
4519	Респ. Северная Осетия - Алания, р-н Правобережный, г. Беслан	Правобережный	15:03:0010582:2	0030020000000 Земли населенных пунктов	ИЖС	13	02:010	3 000	471,96	1 415 880,00
4520	Российская Федерация, Республика Северная Осетия - Алания, Правобережный район, г. Беслан, ул. Сельская, 87	Правобережный	15:03:0010582:3	0030020000000 Земли населенных пунктов	Под строительство жилого дома	13	02:010	660	471,96	311 493,60
4521	Российская Федерация, Республика Северная Осетия - Алания, Правобережный район, г. Беслан, ул. Сельская, 86	Правобережный	15:03:0010582:4	0030020000000 Земли населенных пунктов	Под строительство жилого дома	13	02:010	654	471,96	308 661,84
4522	Респ. Северная Осетия - Алания, р-н Правобережный, г. Беслан, ул. Молодежная, дом 81	Правобережный	15:03:0010583:1	0030020000000 Земли населенных пунктов	ИЖС	13	02:010	600	471,96	283 176,00
4523	Российская Федерация, Республика Северная Осетия-Алания, Правобережный муниципальный район, г. Беслан, ул. Молодежная, 84	Правобережный	15:03:0010583:122	0030020000000 Земли населенных пунктов	Под строительство жилого дома	13	02:010	602	471,96	284 119,92
4524	Российская Федерация, Республика Северная Осетия-Алания, Правобережный район, г. Беслан, ул. Молодежная, 80	Правобережный	15:03:0010583:2	0030020000000 Земли населенных пунктов	Для строительства жилого дома	13	02:010	793	471,96	374 264,28
4525	Респ. Северная Осетия - Алания, р-н Правобережный, г. Беслан	Правобережный	15:03:0010583:3	0030020000000 Земли населенных пунктов	ИЖС	13	02:010	1 200	471,96	566 352,00
4526	Российская Федерация, Республика Северная Осетия - Алания, Правобережный район, г. Беслан, ул. Молодежная, 68	Правобережный	15:03:0010583:5	0030020000000 Земли населенных пунктов	Для строительства жилого дома	13	02:010	628	471,96	296 390,88
4527	Республика Северная Осетия-Алания, р-н Правобережный, г. Беслан, ул. Молодежная, 84	Правобережный	15:03:0010583:7	0030020000000 Земли населенных пунктов	Для индивидуального жилищного строительства	13	02:010	900	471,96	424 764,00
4528	Российская Федерация, Республика Северная Осетия-Алания, Правобережный район, г. Беслан, ул. Молодежная, 93	Правобережный	15:03:0010583:8	0030020000000 Земли населенных пунктов	Под строительство жилого дома	13	02:010	600	471,96	283 176,00
4529	Респ. Северная Осетия - Алания, р-н Правобережный, г. Беслан, ул. Молодежная, дом 90	Правобережный	15:03:0010584:1	0030020000000 Земли населенных пунктов	ИЖС	13	02:010	672	471,96	317 157,12
4530	Респ. Северная Осетия - Алания, р-н Правобережный, г. Беслан, ул. Молодежная, дом 91	Правобережный	15:03:0010584:2	0030020000000 Земли населенных пунктов	Для строительства жилого дома	13	02:010	804	471,96	379 455,84
4531	Респ. Северная Осетия - Алания, р-н Правобережный, г. Беслан	Правобережный	15:03:0010584:3	0030020000000 Земли населенных пунктов	ИЖС	13	02:010	2 400	471,96	1 132 704,00
4532	Российская Федерация, Республика Северная Осетия - Алания, Правобережный район, г. Беслан, ул. Молодежная, 52	Правобережный	15:03:0010584:6	0030020000000 Земли населенных пунктов	Под строительство жилого дома	13	02:010	662	471,96	312 437,52

№ пп	Местоположение ЗУ	Район	Кадастровый номер ЗУ	Категория земель	Разрешенное использование по документу	Код вида разрешенного использования (в соответствии с классификатором видов разрешенного использования земельных участков)	Вид использования объектов недвижимости	Площадь	УПКС	КС
4533	Респ. Северная Осетия - Алания, р-н Правобережный, г. Беслан, ул. Молодежная, 77	Правобережный	15:03:0010584:7	0030020000000 Земли населенных пунктов	Под строительство жилого дома	13	020010	770	471,96	363 409,20
4534	Республика Северная Осетия-Алания, р-н Правобережный, г. Беслан, ул. Молодежная, 78	Правобережный	15:03:0010584:8	0030020000000 Земли населенных пунктов	Для строительства жилого дома	13	020010	709	471,96	334 619,64
4535	Респ. Северная Осетия - Алания, р-н Правобережный, г. Беслан, ул. Молодежная, 74	Правобережный	15:03:0010585:1	0030020000000 Земли населенных пунктов	Для строительства жилого дома	13	020010	714	471,96	336 979,44
4536	Российская Федерация, Республика Северная Осетия-Алания, Правобережный район, г. Беслан, ул. Молодежная, 87 "а"	Правобережный	15:03:0010585:11	0030020000000 Земли населенных пунктов	Под строительство жилого дома	13	020010	734	471,96	346 418,64
4537	Республика Северная Осетия-Алания, р-н Правобережный, г. Беслан, ул. Молодежная, 76 "в"	Правобережный	15:03:0010585:13	0030020000000 Земли населенных пунктов	Под строительство жилого дома	13	020010	773	471,96	364 825,08
4538	Республика Северная Осетия-Алания, р-н Правобережный, г. Беслан, ул. Молодежная, 87 "б"	Правобережный	15:03:0010585:14	0030020000000 Земли населенных пунктов	Для индивидуального жилищного строительства	13	020010	725	471,96	342 171,00
4539	Респ. Северная Осетия - Алания, р-н Правобережный, г. Беслан, ул. Молодежная, дом 88	Правобережный	15:03:0010585:2	0030020000000 Земли населенных пунктов	ИЖС	13	020010	600	471,96	283 176,00
4540	Респ. Северная Осетия - Алания, р-н Правобережный, г. Беслан, ул. Молодежная, дом 75	Правобережный	15:03:0010585:3	0030020000000 Земли населенных пунктов	ИЖС	13	020010	778	471,96	367 184,88
4541	Российская Федерация, Республика Северная Осетия - Алания, Правобережный район, г. Беслан, ул Молодежная 76	Правобережный	15:03:0010585:4	0030020000000 Земли населенных пунктов	Для строительства жилого дома	13	020010	969	471,96	457 329,24
4542	Республика Северная Осетия-Алания, р-н Правобережный, г. Беслан, ул. Молодежная, 87	Правобережный	15:03:0010585:5	0030020000000 Земли населенных пунктов	Индивидуальное жилищное строительство	13	020010	611	471,96	288 367,56
4543	Респ. Северная Осетия - Алания, р-н Правобережный, г. Беслан	Правобережный	15:03:0010585:6	0030020000000 Земли населенных пунктов	ИЖС	13	020010	3 000	471,96	1 415 880,00
4544	Российская Федерация, Республика Северная Осетия - Алания, Правобережный район, г. Беслан, ул Молодежная, 72	Правобережный	15:03:0010586:1	0030020000000 Земли населенных пунктов	Для строительства жилого дома	13	020010	656	471,96	309 605,76
4545	Респ. Северная Осетия - Алания, р-н Правобережный, г. Беслан, ул. Молодежная, дом 73	Правобережный	15:03:0010586:2	0030020000000 Земли населенных пунктов	ИЖС	13	020010	600	471,96	283 176,00
4546	Респ. Северная Осетия - Алания, р-н Правобережный, г. Беслан, ул. Молодежная, дом 83	Правобережный	15:03:0010586:3	0030020000000 Земли населенных пунктов	ИЖС	13	020010	600	471,96	283 176,00
4547	Респ. Северная Осетия - Алания, р-н Правобережный, г. Беслан	Правобережный	15:03:0010586:4	0030020000000 Земли населенных пунктов	ИЖС	13	020010	1 800	471,96	849 528,00
4548	Российская Федерация, Республика Северная Осетия-Алания, Правобережный муниципальный район, г. Беслан, ул. Молодежная, 85	Правобережный	15:03:0010586:7	0030020000000 Земли населенных пунктов	Под строительство жилого дома	13	020010	811	471,96	382 759,56
4549	Российская Федерация, Республика Северная Осетия - Алания, Правобережный район, г. Беслан, ул Молодежная, 70	Правобережный	15:03:0010587:1	0030020000000 Земли населенных пунктов	Для строительства жилого дома	13	020010	622	471,96	293 559,12
4550	Респ. Северная Осетия - Алания, р-н Правобережный, г. Беслан	Правобережный	15:03:0010587:2	0030020000000 Земли населенных пунктов	ИЖС	13	020010	1 200	471,96	566 352,00
4551	Респ. Северная Осетия - Алания, р-н Правобережный, г. Беслан, ю-в водного карьера)	Правобережный	15:03:0010601:1	0030020000000 Земли населенных пунктов	Под общественную застройку	3	030080	3 780	613,55	2 319 219,00
4552	Российская Федерация, Республика Северная Осетия-Алания, Правобережный район, г. Беслан, ул. Ватутина	Правобережный	15:03:0010601:120	0030020000000 Земли населенных пунктов	Для эксплуатации дома	13	020010	428	471,96	201 998,88
4553	Российская Федерация, Республика Северная Осетия-Алания, Правобережный район, г. Беслан, ул. Ватутина	Правобережный	15:03:0010601:121	0030020000000 Земли населенных пунктов	Для эксплуатации дома	13	020010	496	471,96	234 092,16
4554	Российская Федерация, Республика Северная Осетия-Алания, Правобережный район, г. Беслан, ул. Ватутина, 51 "б"	Правобережный	15:03:0010601:6	0030020000000 Земли населенных пунктов	Производственная деятельность	6	060000	332	747,07	248 027,24
4555	Российская Федерация, Республика Северная Осетия-Алания, Правобережный район, г. Беслан, ул. Ватутина, 51 "б"	Правобережный	15:03:0010601:7	0030020000000 Земли населенных пунктов	Магазины	4	040040	356	1 227,11	436 851,16
4556	Респ. Северная Осетия - Алания, р-н Правобережный, г. Беслан, ул. Карьерная, 33-п	Правобережный	15:03:0010602:1	0030020000000 Земли населенных пунктов	Под объекты общего пользования	3	030030	3 200	1 205,20	3 977 160,00
4557	Респ. Северная Осетия - Алания, р-н Правобережный, г. Беслан, ул. Северная, дом 162-а	Правобережный	15:03:0010602:10	0030020000000 Земли населенных пунктов	ИЖС	13	020010	600	471,96	283 176,00
4558	Респ. Северная Осетия - Алания, р-н Правобережный, г. Беслан, ул. Северная, дом 164-а	Правобережный	15:03:0010602:11	0030020000000 Земли населенных пунктов	Под жилую застройку Индивидуальную	13	020010	600	471,96	283 176,00
4559	Российская Федерация, Республика Северная Осетия-Алания, Правобережный район, г. Беслан, ул. Карьерная, 5	Правобережный	15:03:0010602:12	0030020000000 Земли населенных пунктов	завершение строительства жилого дома	13	020010	865	471,96	408 245,40
4560	Респ. Северная Осетия - Алания, р-н Правобережный, г. Беслан, ул. Карьерная, дом 33	Правобережный	15:03:0010602:13	0030020000000 Земли населенных пунктов	Для эксплуатации индивидуального жилого дома	13	020010	1 240	471,96	585 230,40
4561	Респ. Северная Осетия - Алания, р-н Правобережный, г. Беслан, ул. Ватутина, дом 46-п	Правобережный	15:03:0010602:14	0030020000000 Земли населенных пунктов	Для строительства жилого дома	13	020010	622	471,96	293 559,12
4562	Респ. Северная Осетия - Алания, р-н Правобережный, г. Беслан, ул. Карьерная, дом 35 а	Правобережный	15:03:0010602:15	0030020000000 Земли населенных пунктов	Для строительства жилого дома	13	020010	1 258	471,96	593 725,68
4563	Республика Северная Осетия - Алания, Правобережный район, г Беслан, ул Карьерная	Правобережный	15:03:0010602:157	0030020000000 Земли населенных пунктов	Для индивидуальной жилой застройки	13	020010	657	471,96	310 077,72
4564	Респ. Северная Осетия - Алания, р-н Правобережный, г. Беслан, ул. Кольчинод, дом 2 "а"	Правобережный	15:03:0010602:16	0030020000000 Земли населенных пунктов	Для строительства жилого дома	13	020010	1 055	471,96	497 917,80
4565	Республика Северная Осетия-Алания, р-н Правобережный, г Беслан, ул Карьерная, д 8п	Правобережный	15:03:0010602:2	0030020000000 Земли населенных пунктов	Под жилую застройку Индивидуальную	13	020010	600	471,96	283 176,00
4566	Респ. Северная Осетия - Алания, р-н Правобережный, г. Беслан, ул. Северная, дом 160	Правобережный	15:03:0010602:3	0030020000000 Земли населенных пунктов	ИЖС	13	020010	600	471,96	283 176,00
4567	Респ. Северная Осетия-Алания, р-н Правобережный, г. Беслан, ул. Карьерная, 15	Правобережный	15:03:0010602:37	0030020000000 Земли населенных пунктов	Под строительство индивидуального жилого дома	13	020010	971	471,96	458 273,16
4568	Респ. Северная Осетия - Алания, р-н Правобережный, г. Беслан, ул. Северная, дом 160	Правобережный	15:03:0010602:4	0030020000000 Земли населенных пунктов	ИЖС	13	020010	600	471,96	283 176,00
4569	Респ. Северная Осетия - Алания, р-н Правобережный, г. Беслан, ул. Северная, 164	Правобережный	15:03:0010602:40	0030020000000 Земли населенных пунктов	Под строительство индивидуального жилого дома	13	020010	500	471,96	235 980,00
4570	Республика Северная Осетия-Алания, р-н Правобережный, г. Беслан, ул. Северная, 160	Правобережный	15:03:0010602:41	0030020000000 Земли населенных пунктов	Для размещения объектов малоэтажного жилищного строительства (малоэтажные многоквартирные дома)	2	020013	2 818	2 191,26	6 174 970,68
4571	Республика Северная Осетия-Алания, р-н Правобережный, г. Беслан, ул. Карьерная, 29 "а"	Правобережный	15:03:0010602:43	0030020000000 Земли населенных пунктов	Для индивидуального жилищного строительства	13	020010	509	471,96	240 227,64
4572	Республика Северная Осетия - Алания, Правобережный район, г. Беслан, ул. Карьерная, 37	Правобережный	15:03:0010602:44	0030020000000 Земли населенных пунктов	Для индивидуального жилищного строительства	13	020010	1 034	471,96	488 066,64
4573	Респ. Северная Осетия - Алания, р-н Правобережный, г. Беслан, ул. Северная, дом 160	Правобережный	15:03:0010602:5	0030020000000 Земли населенных пунктов	ИЖС	13	020010	600	471,96	283 176,00
4574	Респ. Северная Осетия - Алания, р-н Правобережный, г. Беслан, ул. Северная, д. 162	Правобережный	15:03:0010602:6	0030020000000 Земли населенных пунктов	Для объектов жилой застройки	13	020010	2 532	471,96	1 195 002,72
4575	Респ. Северная Осетия - Алания, р-н Правобережный, г. Беслан, ул. Северная, 162-а	Правобережный	15:03:0010602:9	0030020000000 Земли населенных пунктов	Для эксплуатации жилого дома	13	020010	677	471,96	319 516,92
4576	Респ. Северная Осетия - Алания, р-н Правобережный, г. Беслан, ул. Мичурина, 49	Правобережный	15:03:0010603:1	0030020000000 Земли населенных пунктов	Малоэтажная жилая застройка (индивидуальное жилищное строительство)	13	020010	1 467	471,96	692 365,32
4577	Респ. Северная Осетия - Алания, р-н Правобережный, г. Беслан, ул. Мичурина, дом 31	Правобережный	15:03:0010603:10	0030020000000 Земли населенных пунктов	ИЖС	13	020010	710	471,96	335 091,60
4578	Респ. Северная Осетия - Алания, р-н Правобережный, г. Беслан, ул. Красноармейская, дом 36	Правобережный	15:03:0010603:11	0030020000000 Земли населенных пунктов	Под строительство индивидуального жилого дома	13	020010	693	471,96	327 068,28
4579	Республика Северная Осетия-Алания, р-н Правобережный, г Беслан, ул Красноармейская, 38	Правобережный	15:03:0010603:12	0030020000000 Земли населенных пунктов	Индивидуальное жилищное строительство	13	020010	690	471,96	325 652,40
4580	Респ. Северная Осетия - Алания, р-н Правобережный, г. Беслан, ул. Красноармейская, дом 40	Правобережный	15:03:0010603:13	0030020000000 Земли населенных пунктов	Для эксплуатации жилого дома	13	020010	688	471,96	324 708,48
4581	Респ. Северная Осетия - Алания, р-н Правобережный, г. Беслан, ул. Красноармейская, дом 42	Правобережный	15:03:0010603:14	0030020000000 Земли населенных пунктов	ИЖС	13	020010	671	471,96	316 685,16
4582	Респ. Северная Осетия - Алания, р-н Правобережный, г. Беслан, ул. Красноармейская, 44	Правобережный	15:03:0010603:15	0030020000000 Земли населенных пунктов	Индивидуальное жилищное строительство	13	020010	684	471,96	322 820,64
4583	Респ. Северная Осетия - Алания, р-н Правобережный, г. Беслан, ул. Красноармейская, 46	Правобережный	15:03:0010603:16	0030020000000 Земли населенных пунктов	Индивидуальное жилищное строительство	13	020010	700	471,96	330 372,00
4584	Респ. Северная Осетия - Алания, р-н Правобережный, г. Беслан, ул. Красноармейская, дом 48	Правобережный	15:03:0010603:17	0030020000000 Земли населенных пунктов	Для эксплуатации существующего жилого дома	13	020010	649	471,96	306 302,04
4585	Респ. Северная Осетия - Алания, р-н Правобережный, г. Беслан, ул. Красноармейская, 50	Правобережный	15:03:0010603:18	0030020000000 Земли населенных пунктов	Индивидуальное жилищное строительство	13	020010	688	471,96	324 708,48

№ п/п	Местоположение ЗУ	Район	Кадастровый номер ЗУ	Категория земель	Разрешенное использование по документу	Код вида разрешенного использования (в соответствии с классификатором видов разрешенного использования земельных участков)	Вид использования объектов недвижимости	Площадь	УПКС	КС
4586	Респ. Северная Осетия - Алания, р-н Правобережный, г. Беслан, ул. Красноармейская, дом 52	Правобережный	15:03:0010603:19	003002000000 Земли населенных пунктов	Под строительство индивидуального жилого дома	13	02:010	701	471,96	330 843,96
4587	Респ. Северная Осетия - Алания, р-н Правобережный, г. Беслан, ул. Мичурина, 47	Правобережный	15:03:0010603:2	003002000000 Земли населенных пунктов	Для строительства жилого дома	13	02:010	788	471,96	371 904,48
4588	Российская Федерация, Республика Северная Осетия-Алания, Правобережный муниципальный район, г. Беслан, ул. Красноармейская, 54	Правобережный	15:03:0010603:20	003002000000 Земли населенных пунктов	Индивидуальное жилищное строительство	13	02:010	711	471,96	335 563,56
4589	Респ. Северная Осетия - Алания, р-н Правобережный, г. Беслан, ул. Красноармейская, 56	Правобережный	15:03:0010603:21	003002000000 Земли населенных пунктов	индивидуальное жилищное строительство	13	02:010	765	471,96	361 049,40
4590	Респ. Северная Осетия - Алания, р-н Правобережный, г. Беслан, ул. Красноармейская, дом 58	Правобережный	15:03:0010603:22	003002000000 Земли населенных пунктов	ИЖС	13	02:010	910	471,96	429 483,60
4591	Респ. Северная Осетия - Алания, р-н Правобережный, г. Беслан, ул. Северная, дом 154	Правобережный	15:03:0010603:23	003002000000 Земли населенных пунктов	ИЖС	13	02:010	600	471,96	283 176,00
4592	Респ. Северная Осетия - Алания, р-н Правобережный, г. Беслан, ул. Мичурина, 45	Правобережный	15:03:0010603:3	003002000000 Земли населенных пунктов	Для индивидуального жилищного строительства	13	02:010	765	471,96	361 049,40
4593	Северная Осетия - Алания респ, р-н Правобережный, г. Беслан, ул. Мичурино, 43	Правобережный	15:03:0010603:4	003002000000 Земли населенных пунктов	Для индивидуальной жилой застройки	13	02:010	809	471,96	381 815,64
4594	Северная Осетия - Алания респ, р-н Правобережный, г. Беслан, ул. Мичурино, 41	Правобережный	15:03:0010603:5	003002000000 Земли населенных пунктов	Под строительство индивидуального жилого дома	13	02:010	816	471,96	385 119,36
4595	Респ. Северная Осетия - Алания, р-н Правобережный, г. Беслан, ул. Мичурина, дом 39	Правобережный	15:03:0010603:6	003002000000 Земли населенных пунктов	ИЖС	13	02:010	704	471,96	332 259,84
4596	Респ. Северная Осетия - Алания, р-н Правобережный, г. Беслан, ул. Мичурина, 37	Правобережный	15:03:0010603:7	003002000000 Земли населенных пунктов	Под индивидуальное строительство дома	13	02:010	756	471,96	356 801,76
4597	Респ. Северная Осетия - Алания, р-н Правобережный, г. Беслан, ул. Мичурино, дом 35	Правобережный	15:03:0010603:8	003002000000 Земли населенных пунктов	ИЖС	13	02:010	670	471,96	316 213,20
4598	Респ. Северная Осетия - Алания, р-н Правобережный, г. Беслан, ул. Мичурино, 33	Правобережный	15:03:0010603:9	003002000000 Земли населенных пунктов	индивидуальное жилищное строительство	13	02:010	651	471,96	307 245,96
4599	Российская Федерация, Республика Северная Осетия-Алания, Правобережный район, г. Беслан, ул. Ватутина, 43	Правобережный	15:03:0010604:1	003002000000 Земли населенных пунктов	Под жилую застройку Индивидуальную	13	02:010	574	471,96	270 905,04
4600	Российская Федерация, Республика Северная Осетия-Алания, Правобережный район, г. Беслан, ул. Мичурина, 48	Правобережный	15:03:0010604:10	003002000000 Земли населенных пунктов	ИЖС	13	02:010	589	471,96	277 984,44
4601	Российская Федерация, Республика Северная Осетия-Алания, Правобережный район, г. Беслан, ул. Мичурино, 50	Правобережный	15:03:0010604:11	003002000000 Земли населенных пунктов	Под строительство индивидуального жилого дома	13	02:010	597	471,96	281 760,12
4602	Российская Федерация, Республика Северная Осетия-Алания, Правобережный район, г. Беслан, ул. Мичурино, 52	Правобережный	15:03:0010604:12	003002000000 Земли населенных пунктов	Для эксплуатации существующего жилого дома	13	02:010	653	471,96	308 189,88
4603	Российская Федерация, Республика Северная Осетия-Алания, Правобережный район, г. Беслан, ул. Мичурина, 54	Правобережный	15:03:0010604:13	003002000000 Земли населенных пунктов	ИЖС	13	02:010	863	471,96	407 301,48
4604	Российская Федерация, Республика Северная Осетия-Алания, Правобережный район, г. Беслан, ул. Мичурина, 56	Правобережный	15:03:0010604:14	003002000000 Земли населенных пунктов	Для эксплуатации существующего жилого дома	13	02:010	1 870	471,96	882 565,20
4605	Российская Федерация, Республика Северная Осетия-Алания, Правобережный район, г. Беслан, ул. Ватутино, 33	Правобережный	15:03:0010604:16	003002000000 Земли населенных пунктов	ИЖС	13	02:010	642	471,96	302 998,32
4606	Российская Федерация, Республика Северная Осетия-Алания, Правобережный район, г. Беслан, ул. Ватутино, 35	Правобережный	15:03:0010604:17	003002000000 Земли населенных пунктов	Индивидуальное жилищное строительство	13	02:010	601	471,96	283 647,96
4607	Российская Федерация, Республика Северная Осетия-Алания, Правобережный район, г. Беслан, ул. Ватутина, 37	Правобережный	15:03:0010604:18	003002000000 Земли населенных пунктов	Для эксплуатации жилого дома	13	02:010	583	471,96	275 152,68
4608	Российская Федерация, Республика Северная Осетия-Алания, Правобережный район, г. Беслан, ул. Мичурина, 34	Правобережный	15:03:0010604:184	003002000000 Земли населенных пунктов	Для индивидуального жилищного строительства	13	02:010	878	471,96	414 380,88
4609	Российская Федерация, Республика Северная Осетия-Алания, Правобережный район, г. Беслан, ул. Ватутино, 39	Правобережный	15:03:0010604:19	003002000000 Земли населенных пунктов	Индивидуальное жилищное строительство	13	02:010	608	471,96	286 951,68
4610	Российская Федерация, Республика Северная Осетия-Алания, Правобережный район, г. Беслан, ул. Ватутино, 49	Правобережный	15:03:0010604:2	003002000000 Земли населенных пунктов	Для эксплуатации дома	13	02:010	595	471,96	280 816,20
4611	Российская Федерация, Республика Северная Осетия-Алания, Правобережный район, г. Беслан, ул. Ватутина, 41	Правобережный	15:03:0010604:20	003002000000 Земли населенных пунктов	ИЖС	13	02:010	579	471,96	273 264,84
4612	Российская Федерация, Республика Северная Осетия-Алания, Правобережный район, г. Беслан, ул. Ватутина, 45	Правобережный	15:03:0010604:21	003002000000 Земли населенных пунктов	ИЖС	13	02:010	666	471,96	314 325,36
4613	Российская Федерация, Республика Северная Осетия-Алания, Правобережный район, г. Беслан, ул. Ватутино, 47	Правобережный	15:03:0010604:22	003002000000 Земли населенных пунктов	Для эксплуатации существующего жилого дома	13	02:010	530	471,96	250 138,80
4614	Респ. Северная Осетия - Алания, р-н Правобережный, г. Беслан, ул. Ватутино, дом 51	Правобережный	15:03:0010604:23	003002000000 Земли населенных пунктов	ИЖС	13	02:010	600	471,96	283 176,00
4615	Респ. Северная Осетия - Алания, р-н Правобережный, г. Беслан, ул. Ватутина, дом 31	Правобережный	15:03:0010604:24	003002000000 Земли населенных пунктов	Для эксплуатации существующего жилого дома	13	02:010	740	471,96	349 250,40
4616	Российская Федерация, Республика Северная Осетия-Алания, Правобережный район, г. Беслан, ул. Мичурина, 46	Правобережный	15:03:0010604:3	003002000000 Земли населенных пунктов	Под строительство индивидуального жилого дома	13	02:010	687	471,96	324 236,52
4617	Российская Федерация, Республика Северная Осетия-Алания, Правобережный район, г. Беслан, ул. Мичурино, 44	Правобережный	15:03:0010604:4	003002000000 Земли населенных пунктов	Под жилую застройку	13	02:010	592	471,96	279 400,32
4618	Российская Федерация, Республика Северная Осетия-Алания, Правобережный район, г. Беслан, ул. Мичурино, 36	Правобережный	15:03:0010604:6	003002000000 Земли населенных пунктов	ИЖС	13	02:010	610	471,96	287 895,60
4619	Российская Федерация, Республика Северная Осетия-Алания, Правобережный район, г. Беслан, ул. Мичурина, 38	Правобережный	15:03:0010604:7	003002000000 Земли населенных пунктов	ИЖС	13	02:010	601	471,96	283 647,96
4620	Российская Федерация, Республика Северная Осетия-Алания, Правобережный район, г. Беслан, ул. Мичурина, 40	Правобережный	15:03:0010604:8	003002000000 Земли населенных пунктов	Для эксплуатации индивидуального жилого дома	13	02:010	602	471,96	284 119,92
4621	Российская Федерация, Республика Северная Осетия-Алания, Правобережный район, г. Беслан, ул. Мичурино, 42	Правобережный	15:03:0010604:9	003002000000 Земли населенных пунктов	Под строительство индивидуального жилого дома	13	02:010	623	471,96	294 031,08
4622	Российская Федерация, Республика Северная Осетия-Алания, Правобережный район, г. Беслан, ул. Дзусова, 55	Правобережный	15:03:0010605:1	003002000000 Земли населенных пунктов	Под строительство индивидуального жилого дома	13	02:010	609	471,96	287 423,64
4623	Российская Федерация, Республика Северная Осетия-Алания, Правобережный район, г. Беслан, ул. Ватутина, 44	Правобережный	15:03:0010605:10	003002000000 Земли населенных пунктов	Индивидуальное жилищное строительство	13	02:010	592	471,96	279 400,32
4624	Российская Федерация, Республика Северная Осетия-Алания, Правобережный район, г. Беслан, ул. Ватутина, 46	Правобережный	15:03:0010605:11	003002000000 Земли населенных пунктов	В целях эксплуатации жилого дома	13	02:010	1 584	471,96	747 584,64
4625	Респ. Северная Осетия - Алания, р-н Правобережный, г. Беслан, ул. Ватутино, дом 48	Правобережный	15:03:0010605:12	003002000000 Земли населенных пунктов	ИЖС	13	02:010	400	471,96	188 784,00
4626	Российская Федерация, Республика Северная Осетия-Алания, Правобережный район, г. Беслан, ул. Дзусова, 45	Правобережный	15:03:0010605:13	003002000000 Земли населенных пунктов	Индивидуальное жилищное строительство	13	02:010	784	471,96	370 016,64
4627	Российская Федерация, Республика Северная Осетия-Алания, Правобережный район, г. Беслан, ул. Дзусова, 47	Правобережный	15:03:0010605:14	003002000000 Земли населенных пунктов	Индивидуальное жилищное строительство	13	02:010	639	471,96	301 582,44
4628	Российская Федерация, Республика Северная Осетия-Алания, Правобережный район, г. Беслан, ул. Дзусова, 51	Правобережный	15:03:0010605:15	003002000000 Земли населенных пунктов	Для эксплуатации жилого дома	13	02:010	649	471,96	306 302,04
4629	Российская Федерация, Республика Северная Осетия-Алания, Правобережный район, г. Беслан, ул. Дзусова, 53	Правобережный	15:03:0010605:16	003002000000 Земли населенных пунктов	индивидуальное жилищное строительство	13	02:010	725	471,96	342 171,00

№ пп	Местоположение ЗУ	Район	Кадастровый номер ЗУ	Категория земель	Разрешенное использование по документу	Код вида разрешенного использования (в соответствии с классификатором видов разрешенного использования земельных участков)	Вид использования объектов недвижимости	Площадь	УПКС	КС
4630	Российская Федерация, Республика Северная Осетия-Алания, Правобережный район, г. Беслан, ул. Дзусова, 57	Правобережный	15:03:0010605:17	0030020000000 Земли населенных пунктов	ИЖС	13	02:010	799	471,96	377 096,04
4631	Российская Федерация, Республика Северная Осетия-Алания, Правобережный район, г. Беслан, ул. Дзусова, 59	Правобережный	15:03:0010605:18	0030020000000 Земли населенных пунктов	Для эксплуатации существующего жилого дома	13	02:010	1 247	471,96	588 534,12
4632	Российская Федерация, Республика Северная Осетия-Алания, Правобережный район, г. Беслан, ул. Дзусова, 49	Правобережный	15:03:0010605:2	0030020000000 Земли населенных пунктов	Для эксплуатации жилого дома	13	02:010	670	471,96	316 213,20
4633	Российская Федерация, Республика Северная Осетия-Алания, Правобережный район, г. Беслан, ул. Ватутино, 30	Правобережный	15:03:0010605:3	0030020000000 Земли населенных пунктов	Для эксплуатации жилого дома	13	02:010	686	471,96	323 764,56
4634	Российская Федерация, Республика Северная Осетия-Алания, Правобережный район, г. Беслан, ул. Ватутино, 32	Правобережный	15:03:0010605:4	0030020000000 Земли населенных пунктов	Для эксплуатации жилого дома	13	02:010	618	471,96	291 671,28
4635	Российская Федерация, Республика Северная Осетия-Алания, Правобережный район, г. Беслан, ул. Ватутина. 34	Правобережный	15:03:0010605:5	0030020000000 Земли населенных пунктов	Для индивидуальной жилой застройки	13	02:010	612	471,96	288 839,52
4636	Российская Федерация, Республика Северная Осетия-Алания, Правобережный район, г. Беслан, ул. Ватутина. 36	Правобережный	15:03:0010605:6	0030020000000 Земли населенных пунктов	ИЖС	13	02:010	557	471,96	262 881,72
4637	Российская Федерация, Республика Северная Осетия-Алания, Правобережный район, г. Беслан, ул. Ватутино, 38	Правобережный	15:03:0010605:7	0030020000000 Земли населенных пунктов	Для эксплуатации существующего жилого дома	13	02:010	612	471,96	288 839,52
4638	Российская Федерация, Республика Северная Осетия-Алания, Правобережный район, г. Беслан, ул. Ватутино, 40	Правобережный	15:03:0010605:8	0030020000000 Земли населенных пунктов	Для эксплуатации жилого дома	13	02:010	589	471,96	277 984,44
4639	Российская Федерация, Республика Северная Осетия-Алания, Правобережный район, г. Беслан, ул. Ватутина. 42	Правобережный	15:03:0010605:9	0030020000000 Земли населенных пунктов	Для эксплуатации существующего жилого дома	13	02:010	596	471,96	281 288,16
4640	Респ. Северная Осетия - Алания, р-н Правобережный, г. Беслан. ул. Дзусова, дом 44	Правобережный	15:03:0010606:1	0030020000000 Земли населенных пунктов	Для эксплуатации существующего жилого дома	13	02:010	643	471,96	303 470,28
4641	Респ. Северная Осетия - Алания, р-н Правобережный, г. Беслан, ул. Дзусова. 46	Правобережный	15:03:0010606:2	0030020000000 Земли населенных пунктов	Индивидуальное жилищное строительство	13	02:010	601	471,96	283 647,96
4642	Респ. Северная Осетия - Алания, р-н Правобережный, г. Беслан, ул. Дзусова, дом 48	Правобережный	15:03:0010606:3	0030020000000 Земли населенных пунктов	ИЖС	13	02:010	605	471,96	285 535,80
4643	Российская Федерация, Республика Северная Осетия-Алания, Правобережный район, г. Беслан, ул. Дзусова, 50	Правобережный	15:03:0010606:4	0030020000000 Земли населенных пунктов	ИЖС	13	02:010	855	471,96	403 525,80
4644	Респ. Северная Осетия - Алания, р-н Правобережный, г. Беслан. ул. Северная, дом 15В	Правобережный	15:03:0010606:5	0030020000000 Земли населенных пунктов	ИЖС	13	02:010	653	471,96	308 189,88
4645	Респ. Северная Осетия - Алания, р-н Правобережный, г. Беслан, ул. Мичурино, дом 13	Правобережный	15:03:0010607:10	0030020000000 Земли населенных пунктов	Для эксплуатации существующего жилого дома	13	02:010	616	471,96	290 727,36
4646	Респ. Северная Осетия - Алания, р-н Правобережный, г. Беслан, ул. Мичурино, 15	Правобережный	15:03:0010607:11	0030020000000 Земли населенных пунктов	Для эксплуатации жилого дома	13	02:010	621	471,96	293 087,16
4647	Респ. Северная Осетия - Алания, р-н Правобережный, г. Беслан, ул. Мичурина. дом 17	Правобережный	15:03:0010607:12	0030020000000 Земли населенных пунктов	ИЖС	13	02:010	612	471,96	288 839,52
4648	Респ. Северная Осетия - Алания, р-н Правобережный, г. Беслан, ул. Мичурина. дом 19	Правобережный	15:03:0010607:13	0030020000000 Земли населенных пунктов	ИЖС	13	02:010	651	471,96	307 245,96
4649	Респ. Северная Осетия - Алания, р-н Правобережный, г. Беслан, ул. Мичурино, дом 21	Правобережный	15:03:0010607:14	0030020000000 Земли населенных пунктов	ИЖС	13	02:010	647	471,96	305 358,12
4650	Респ. Северная Осетия - Алания, р-н Правобережный, г. Беслан, ул. Мичурино, 23	Правобережный	15:03:0010607:15	0030020000000 Земли населенных пунктов	Индивидуальное жилищное строительство	13	02:010	648	471,96	305 830,08
4651	Респ. Северная Осетия - Алания, р-н Правобережный, г. Беслан. ул. Мичурина. дом 25	Правобережный	15:03:0010607:16	0030020000000 Земли населенных пунктов	Для содержания индивидуального жилого дома	13	02:010	666	471,96	314 325,36
4652	Республика Северная Осетия - Алания. Правобережный район. г. Беслан, ул. Мичурина, 27	Правобережный	15:03:0010607:17	0030020000000 Земли населенных пунктов	Индивидуальное жилищное строительство	13	02:010	667	471,96	314 797,32
4653	Северная Осетия - Алания респ. р-н Правобережный, г Беслан, ул Красноармейская, 2	Правобережный	15:03:0010607:18	0030020000000 Земли населенных пунктов	Для эксплуатации жилого дома	13	02:010	711	471,96	335 563,56
4654	Респ. Северная Осетия - Алания, р-н Правобережный, г. Беслан, ул. Красноармейская, 4	Правобережный	15:03:0010607:19	0030020000000 Земли населенных пунктов	Для эксплуатации жилого дома	13	02:010	660	471,96	311 493,60
4655	Российская Федерация, Республика Северная Осетия-Алания, Правобережный район, г. Беслан, ул. Мичурина	Правобережный	15:03:0010607:194	0030020000000 Земли населенных пунктов	Под строительство индивидуального жилого дома	13	02:010	364	471,96	171 793,44
4656	Российская Федерация, Республика Северная Осетия-Алания, Правобережный район, г. Беслан, ул. Мичурина	Правобережный	15:03:0010607:195	0030020000000 Земли населенных пунктов	Под строительство индивидуального жилого дома	13	02:010	367	471,96	173 209,32
4657	Российская Федерация. Республика Северная Осетия - Алания, м-р-н Правобережный, г.п. Бесланское. г Беслан, ул Мичурина 5	Правобережный	15:03:0010607:198	0030020000000 Земли населенных пунктов	Для эксплуатации жилого дома и приусадебного участка	13	02:010	626	471,96	295 446,96
4658	Российская Федерация. Республика Северная Осетия - Алания, м-р-н Правобережный, г.п. Бесланское. г Беслан, ул Мичурина, 5А	Правобережный	15:03:0010607:199	0030020000000 Земли населенных пунктов	Для эксплуатации жилого дома и приусадебного участка	13	02:010	594	471,96	280 344,24
4659	Респ. Северная Осетия - Алания, р-н Правобережный, г. Беслан, ул. Красноармейская, дом 14	Правобережный	15:03:0010607:2	0030020000000 Земли населенных пунктов	Для эксплуатации дома	13	02:010	653	471,96	308 189,88
4660	Респ. Северная Осетия - Алания, р-н Правобережный, г. Беслан. ул. Красноармейская, дом 6	Правобережный	15:03:0010607:20	0030020000000 Земли населенных пунктов	ИЖС	13	02:010	642	471,96	302 998,32
4661	Республика Северная Осетия-Алания, р-н Правобережный, г. Беслан, ул. Красноармейская, 8	Правобережный	15:03:0010607:21	0030020000000 Земли населенных пунктов	Для индивидуальной жилой застройки	13	02:010	668	471,96	315 269,28
4662	Респ. Северная Осетия - Алания, р-н Правобережный, г. Беслан, ул. Красноармейская, дом 10	Правобережный	15:03:0010607:22	0030020000000 Земли населенных пунктов	Для индивидуальной жилой застройки	13	02:010	727	471,96	343 114,92
4663	Респ. Северная Осетия - Алания, р-н Правобережный, г. Беслан. ул. Красноармейская, дом 18	Правобережный	15:03:0010607:23	0030020000000 Земли населенных пунктов	ИЖС	13	02:010	685	471,96	323 292,60
4664	Респ. Северная Осетия - Алания, р-н Правобережный, г. Беслан. ул. Красноармейская, 20	Правобережный	15:03:0010607:24	0030020000000 Земли населенных пунктов	Для эксплуатации жилого дома	13	02:010	669	471,96	315 741,24
4665	Респ. Северная Осетия - Алания, р-н Правобережный, г. Беслан, ул. Красноармейская, 22	Правобережный	15:03:0010607:25	0030020000000 Земли населенных пунктов	Для эксплуатации жилого дома	13	02:010	582	471,96	274 680,72
4666	Респ. Северная Осетия - Алания, р-н Правобережный, г. Беслан, ул. Красноармейская, дом 24	Правобережный	15:03:0010607:26	0030020000000 Земли населенных пунктов	ИЖС	13	02:010	613	471,96	289 311,48
4667	Респ. Северная Осетия - Алания, р-н Правобережный, г. Беслан. ул. Красноармейская, 28	Правобережный	15:03:0010607:27	0030020000000 Земли населенных пунктов	В целях эксплуатации жилого дома	13	02:010	616	471,96	290 727,36
4668	Респ. Северная Осетия - Алания, р-н Правобережный, г. Беслан. ул. Красноармейская, дом 30	Правобережный	15:03:0010607:28	0030020000000 Земли населенных пунктов	ИЖС	13	02:010	807	471,96	380 871,72
4669	Респ. Северная Осетия - Алания, р-н Правобережный, г. Беслан, ул. Красноармейская, дом 32	Правобережный	15:03:0010607:29	0030020000000 Земли населенных пунктов	ИЖС	13	02:010	790	471,96	372 848,40
4670	Респ. Северная Осетия - Алания, р-н Правобережный, г. Беслан, ул. Красноармейская, дом 26	Правобережный	15:03:0010607:3	0030020000000 Земли населенных пунктов	Для содержания и эксплуатации индивидуального жилого дома	13	02:010	613	471,96	289 311,48
4671	Респ. Северная Осетия - Алания, р-н Правобережный, г. Беслан. ул. Красноармейская, 34	Правобережный	15:03:0010607:30	0030020000000 Земли населенных пунктов	Индивидуальное жилищное строительство	13	02:010	450	471,96	212 382,00
4672	Респ. Северная Осетия - Алания, р-н Правобережный, г. Беслан. ул. Пристонская, дом 86-а	Правобережный	15:03:0010607:31	0030020000000 Земли населенных пунктов	Бытовое обслуживание (парикмахерская)	3	03:034	60	1 205,20	72 312,00
4673	Респ. Северная Осетия - Алания, р-н Правобережный, г. Беслан, ул. Мичурино, дом 9	Правобережный	15:03:0010607:32	0030020000000 Земли населенных пунктов	Для эксплуатации жилого дома	13	02:010	583	471,96	275 152,68
4674	Республика Северная Осетия-Алания, р-н Правобережный, г Беслан, ул Северная, д 103а	Правобережный	15:03:0010607:4	0030020000000 Земли населенных пунктов	Под жилую застройку	13	02:010	389	471,96	183 592,44
4675	Респ. Северная Осетия - Алания, р-н Правобережный, г. Беслан. ул. Мичурина, дом 3	Правобережный	15:03:0010607:6	0030020000000 Земли населенных пунктов	ИЖС	13	02:010	648	471,96	305 830,08
4676	Республика Северная Осетия-Алания, р-н Правобережный, г. Беслан, ул. Мичурина, 29	Правобережный	15:03:0010607:64	0030020000000 Земли населенных пунктов	Для эксплуатации жилого дома	13	02:010	424	471,96	200 111,04
4677	Республика Северная Осетия-Алания, р-н Правобережный, г. Беслан, ул. Мичурина, 29 "а"	Правобережный	15:03:0010607:65	0030020000000 Земли населенных пунктов	Для эксплуатации жилого дома	13	02:010	444	471,96	209 550,24
4678	Республика Северная Осетия-Алания, р-н Правобережный, г. Беслан, ул. Красноармейская,12	Правобережный	15:03:0010607:66	0030020000000 Земли населенных пунктов	Для эксплуатации жилого дома	13	02:010	623	471,96	294 031,08
4679	Республика Северная Осетия-Алания, р-н Правобережный, г. Беслан. примыкающая к ул. Пристонская, 86 "а"	Правобережный	15:03:0010607:71	0030020000000 Земли населенных пунктов	Бытовое обслуживание (парикмахерская)	3	03:034	44	1 205,20	53 028,80
4680	Респ. Северная Осетия - Алания, р-н Правобережный, г. Беслан. ул. Мичурина. дом 7	Правобережный	15:03:0010607:8	0030020000000 Земли населенных пунктов	Под строительство индивидуального жилого дома	13	02:010	599	471,96	282 704,04
4681	Респ. Северная Осетия - Алания, р-н Правобережный, г. Беслан, ул. Мичурино, дом 11	Правобережный	15:03:0010607:9	0030020000000 Земли населенных пунктов	Под индивидуальное жилищное строительство	13	02:010	597	471,96	281 760,12
4682	Республика Северная Осетия-Алания, р-н Правобережный, г Беслан, ул Мичурино, д 20	Правобережный	15:03:0010608:1	0030020000000 Земли населенных пунктов	Для эксплуатации дома	13	02:010	768	471,96	362 465,28

№ пп	Местоположение ЗУ	Район	Кадастровый номер ЗУ	Категория земель	Разрешенное использование по документу	Код вида разрешенного использования (в соответствии с классификатором видов разрешенного использования земельных участков)	Вид использования объектов недвижимости	Площадь	УПКС	КС
4683	Респ. Северная Осетия - Алания, р-н Правобережный, г. Беслан, ул. Мичурина, дом 12	Правобережный	15:03:0010608:10	003002000000 Земли населенных пунктов	Для эксплуатации существующего жилого дома	13	02:010	825	471,96	389 367,00
4684	Респ. Северная Осетия - Алания, р-н Правобережный, г. Беслан, ул. Мичурина, дом 14	Правобережный	15:03:0010608:11	003002000000 Земли населенных пунктов	Для эксплуатации жилого дома	13	02:010	613	471,96	289 311,48
4685	Респ. Северная Осетия - Алания, р-н Правобережный, г. Беслан, ул. Мичурина, дом 16	Правобережный	15:03:0010608:12	003002000000 Земли населенных пунктов	Для эксплуатации жилого дома	13	02:010	628	471,96	296 390,88
4686	Респ. Северная Осетия - Алания, р-н Правобережный, г. Беслан, ул. Мичурина, дом 18	Правобережный	15:03:0010608:13	003002000000 Земли населенных пунктов	ИЖС	13	02:010	686	471,96	323 764,56
4687	Респ. Северная Осетия - Алания, р-н Правобережный, г. Беслан, ул. Мичурина, дом 24	Правобережный	15:03:0010608:14	003002000000 Земли населенных пунктов	ИЖС	13	02:010	633	471,96	298 750,68
4688	Респ. Северная Осетия - Алания, р-н Правобережный, г. Беслан, ул. Мичурина, 26	Правобережный	15:03:0010608:15	003002000000 Земли населенных пунктов	Индивидуальное жилищное строительство	13	02:010	598	471,96	282 232,08
4689	Республика Северная Осетия-Алания, р-н Правобережный, г Беслан, ул Мичурина, 32	Правобережный	15:03:0010608:16	003002000000 Земли населенных пунктов	Для эксплуатации жилого дома	13	02:010	874	471,96	412 493,04
4690	Респ. Северная Осетия - Алания, р-н Правобережный, г. Беслан, ул. Ватутина, дом 1	Правобережный	15:03:0010608:17	003002000000 Земли населенных пунктов	Для эксплуатации существующего жилого дома	13	02:010	821	471,96	387 479,16
4691	Северная Осетия - Алания респ, р-н Правобережный, г. Беслан, ул. Ватутина, 3	Правобережный	15:03:0010608:18	003002000000 Земли населенных пунктов	Под строительство индивидуального жилого дома	13	02:010	598	471,96	282 232,08
4692	Респ. Северная Осетия - Алания, р-н Правобережный, г. Беслан, ул. Ватутина, дом 29	Правобережный	15:03:0010608:19	003002000000 Земли населенных пунктов	Для эксплуатации жилого дома	13	02:010	840	471,96	396 362,28
4693	Респ. Северная Осетия - Алания, р-н Правобережный, г. Беслан, ул. Мичурина, дом 22	Правобережный	15:03:0010608:2	003002000000 Земли населенных пунктов	Для эксплуатации жилого дома	13	02:010	683	471,96	322 348,68
4694	Респ. Северная Осетия - Алания, р-н Правобережный, г. Беслан, ул. Ватутина, дом 7	Правобережный	15:03:0010608:20	003002000000 Земли населенных пунктов	ИЖС	13	02:010	628	471,96	296 390,88
4695	Респ. Северная Осетия - Алания, р-н Правобережный, г. Беслан, ул. Ватутина, дом 9	Правобережный	15:03:0010608:21	003002000000 Земли населенных пунктов	Под строительство индивидуального жилого дома	13	02:010	562	471,96	265 241,52
4696	Северная Осетия - Алания респ, р-н Правобережный, г. Беслан, ул. Ватутина, 11	Правобережный	15:03:0010608:22	003002000000 Земли населенных пунктов	Под строительство индивидуального жилого дома	13	02:010	601	471,96	283 647,96
4697	Респ. Северная Осетия - Алания, р-н Правобережный, г. Беслан, ул. Ватутина, дом 13	Правобережный	15:03:0010608:23	003002000000 Земли населенных пунктов	Для эксплуатации существующего жилого дома	13	02:010	584	471,96	275 624,64
4698	Респ. Северная Осетия - Алания, р-н Правобережный, г. Беслан, ул. Ватутина, 15	Правобережный	15:03:0010608:24	003002000000 Земли населенных пунктов	Под строительство индивидуального жилого дома	13	02:010	549	471,96	259 106,04
4699	Респ. Северная Осетия - Алания, р-н Правобережный, г. Беслан, ул. Ватутина, дом 15	Правобережный	15:03:0010608:25	003002000000 Земли населенных пунктов	Под магазин и 8 магазин	4	04:04:0	30	1 227,11	36 813,30
4700	Респ. Северная Осетия - Алания, р-н Правобережный, г. Беслан, ул. Ватутина, 17	Правобережный	15:03:0010608:26	003002000000 Земли населенных пунктов	Под строительство индивидуального жилого дома	13	02:010	641	471,96	302 526,36
4701	Респ. Северная Осетия - Алания, р-н Правобережный, г. Беслан, ул. Ватутина, дом 19	Правобережный	15:03:0010608:27	003002000000 Земли населенных пунктов	ИЖС	13	02:010	627	471,96	295 918,92
4702	Респ. Северная Осетия - Алания, р-н Правобережный, г. Беслан, ул. Ватутина, дом 19	Правобережный	15:03:0010608:28	003002000000 Земли населенных пунктов	Под розничную торговлю	4	04:04:0	19	1 227,11	23 315,09
4703	Респ. Северная Осетия - Алания, р-н Правобережный, г. Беслан, ул. Ватутина, 21	Правобережный	15:03:0010608:29	003002000000 Земли населенных пунктов	Под строительство индивидуального жилого дома	13	02:010	619	471,96	292 143,24
4704	Респ. Северная Осетия - Алания, р-н Правобережный, г. Беслан, ул. Мичурина, дом 30	Правобережный	15:03:0010608:3	003002000000 Земли населенных пунктов	Для эксплуатации дома	13	02:010	598	471,96	282 232,08
4705	Респ. Северная Осетия - Алания, р-н Правобережный, г. Беслан, ул. Ватутина, дом 23	Правобережный	15:03:0010608:32	003002000000 Земли населенных пунктов	ИЖС	13	02:010	640	471,96	302 054,40
4706	Респ. Северная Осетия - Алания, р-н Правобережный, г. Беслан, ул. Ватутина, дом 25	Правобережный	15:03:0010608:33	003002000000 Земли населенных пунктов	Для эксплуатации жилого дома	13	02:010	607	471,96	286 479,72
4707	Респ. Северная Осетия - Алания, р-н Правобережный, г. Беслан, ул. Ватутина, дом 27	Правобережный	15:03:0010608:34	003002000000 Земли населенных пунктов	ИЖС	13	02:010	679	471,96	320 460,84
4708	Респ. Северная Осетия - Алания, р-н Правобережный, г. Беслан, ул. Ватутина, дом 5	Правобережный	15:03:0010608:4	003002000000 Земли населенных пунктов	Для эксплуатации дома	13	02:010	594	471,96	280 344,24
4709	Респ. Северная Осетия - Алания, р-н Правобережный, г. Беслан, ул. Мичурина, дом 2	Правобережный	15:03:0010608:5	003002000000 Земли населенных пунктов	Для эксплуатации жилого дома	13	02:010	904	471,96	426 651,84
4710	Респ. Северная Осетия - Алания, р-н Правобережный, г. Беслан, ул. Мичурина, 4	Правобережный	15:03:0010608:6	003002000000 Земли населенных пунктов	Индивидуальное жилищное строительство	13	02:010	615	471,96	290 255,40
4711	Респ. Северная Осетия - Алания, р-н Правобережный, г. Беслан, ул. Мичурина, 6	Правобережный	15:03:0010608:7	003002000000 Земли населенных пунктов	Для строительства индивидуального жилого дома	13	02:010	633	471,96	298 750,68
4712	Северная Осетия-Алания респ, Правобережный р-н, г. Беслан, ул. Мичурина, 28	Правобережный	15:03:0010608:71	003002000000 Земли населенных пунктов	Для строительства индивидуального жилого дома	13	02:010	569	471,96	268 545,24
4713	Респ. Северная Осетия - Алания, р-н Правобережный, г. Беслан, ул. Мичурина, дом 8	Правобережный	15:03:0010608:8	003002000000 Земли населенных пунктов	Для эксплуатации жилого дома	13	02:010	659	471,96	311 021,64
4714	Респ. Северная Осетия - Алания, р-н Правобережный, г. Беслан, ул. Мичурина, дом 10	Правобережный	15:03:0010608:9	003002000000 Земли населенных пунктов	ИЖС	13	02:010	600	471,96	283 176,00
4715	Респ. Северная Осетия - Алания, р-н Правобережный, г. Беслан, ул. Ватутина, дом 8	Правобережный	15:03:0010609:10	003002000000 Земли населенных пунктов	ИЖС	13	02:010	600	471,96	283 176,00
4716	Российская Федерация, Республика Северная Осетия-Алания, Правобережный район, г. Беслан, ул. Ватутина, 14	Правобережный	15:03:0010609:11	003002000000 Земли населенных пунктов	Для эксплуатации жилого дома	13	02:010	579	471,96	273 264,84
4717	Российская Федерация, Республика Северная Осетия-Алания, Правобережный район, г. Беслан, ул. Ватутина, 16	Правобережный	15:03:0010609:12	003002000000 Земли населенных пунктов	Для эксплуатации индивидуального жилого дома	13	02:010	627	471,96	295 918,92
4718	Российская Федерация, Республика Северная Осетия-Алания, Правобережный район, г. Беслан, ул. Ватутина, 20	Правобережный	15:03:0010609:14	003002000000 Земли населенных пунктов	Для эксплуатации существующего жилого дома	13	02:010	642	471,96	302 998,32
4719	Российская Федерация, Республика Северная Осетия-Алания, Правобережный район, г. Беслан, ул. Ватутина, 22	Правобережный	15:03:0010609:15	003002000000 Земли населенных пунктов	В целях эксплуатации жилого дома	13	02:010	613	471,96	289 311,48
4720	Российская Федерация, Республика Северная Осетия-Алания, Правобережный район, г. Беслан, ул. Ватутина, 24	Правобережный	15:03:0010609:16	003002000000 Земли населенных пунктов	ИЖС	13	02:010	635	471,96	299 694,60
4721	Российская Федерация, Республика Северная Осетия-Алания, Правобережный район, г. Беслан, ул. Ватутина, 26	Правобережный	15:03:0010609:17	003002000000 Земли населенных пунктов	Для эксплуатации существующего жилого дома	13	02:010	612	471,96	288 839,52
4722	Российская Федерация, Республика Северная Осетия-Алания, Правобережный район, г. Беслан, ул. Ватутина, 28	Правобережный	15:03:0010609:18	003002000000 Земли населенных пунктов	Индивидуальное жилищное строительство	13	02:010	695	471,96	328 012,20
4723	Российская Федерация, Республика Северная Осетия-Алания, Правобережный район, г. Беслан, ул. Друсова, 17	Правобережный	15:03:0010609:19	003002000000 Земли населенных пунктов	Под строительство индивидуального жилого дома	13	02:010	769	471,96	362 937,24
4724	Российская Федерация, Республика Северная Осетия-Алания, Правобережный район, г. Беслан, ул. Друсова, 21	Правобережный	15:03:0010609:2	003002000000 Земли населенных пунктов	Для эксплуатации дома	13	02:010	656	471,96	309 605,76
4725	Российская Федерация, Республика Северная Осетия-Алания, Правобережный район, г. Беслан, ул. Друсова, 19	Правобережный	15:03:0010609:20	003002000000 Земли населенных пунктов	Для эксплуатации жилого дома	13	02:010	611	471,96	288 367,56
4726	Российская Федерация, Республика Северная Осетия-Алания, Правобережный район, г. Беслан, ул. Друсова, 23	Правобережный	15:03:0010609:21	003002000000 Земли населенных пунктов	Под строительство индивидуального жилого дома	13	02:010	644	471,96	303 942,24
4727	Российская Федерация, Республика Северная Осетия-Алания, Правобережный район, г. Беслан, ул. Друсова, 25	Правобережный	15:03:0010609:22	003002000000 Земли населенных пунктов	Индивидуальное жилищное строительство	13	02:010	630	471,96	297 334,80
4728	Российская Федерация, Республика Северная Осетия-Алания, Правобережный район, г. Беслан, ул. Друсова, 27	Правобережный	15:03:0010609:23	003002000000 Земли населенных пунктов	Для эксплуатации жилого дома	13	02:010	625	471,96	294 975,00
4729	Российская Федерация, Республика Северная Осетия-Алания, Правобережный район, г. Беслан, ул. Друсова, 29	Правобережный	15:03:0010609:24	003002000000 Земли населенных пунктов	Индивидуальное жилищное строительство	13	02:010	622	471,96	293 559,12
4730	Российская Федерация, Республика Северная Осетия-Алания, Правобережный район, г. Беслан, ул. Друсова, 31	Правобережный	15:03:0010609:25	003002000000 Земли населенных пунктов	ИЖС	13	02:010	647	471,96	305 358,12
4731	Российская Федерация, Республика Северная Осетия-Алания, Правобережный район, г. Беслан, ул. Друсова, 33	Правобережный	15:03:0010609:26	003002000000 Земли населенных пунктов	Под строительство индивидуального жилого дома	13	02:010	571	471,96	269 489,16
4732	Респ. Северная Осетия - Алания, р-н Правобережный, г. Беслан, ул. Друсова, дом 33	Правобережный	15:03:0010609:27	003002000000 Земли населенных пунктов	ИЖС	13	02:010	587	471,96	277 040,52

№ пп	Местоположение ЗУ	Район	Кадастровый номер ЗУ	Категория земель	Разрешенное использование по документу	Код вида разрешенного использования (в соответствии с классификатором видов разрешенного использования земельных участков)	Вид использования объектов недвижимости	Площадь	УПКС	КС
4733	Российская Федерация, Республика Северная Осетия-Алания, Правобережный район, г. Беслан, ул. Дзусова, 35	Правобережный	15:03:0010609:28	0030020000000 Земли населенных пунктов	Эксплуатация жилого дома	13	02:0010	816	471,96	385 119,36
4734	Российская Федерация, Республика Северная Осетия-Алания, Правобережный район, г. Беслан, ул. Дзусова, 37	Правобережный	15:03:0010609:29	0030020000000 Земли населенных пунктов	Для эксплуатации жилого дома	13	02:0010	590	471,96	278 456,40
4735	Российская Федерация, Республика Северная Осетия-Алания, Правобережный район, г. Беслан, ул. Северная, 105	Правобережный	15:03:0010609:3	0030020000000 Земли населенных пунктов	Для эксплуатации дома	13	02:0010	529	471,96	249 666,84
4736	Российская Федерация, Республика Северная Осетия-Алания, Правобережный район, г. Беслан, ул. Дзусова, 39	Правобережный	15:03:0010609:30	0030020000000 Земли населенных пунктов	Индивидуальное жилищное строительство	13	02:0010	641	471,96	302 526,36
4737	Российская Федерация, Республика Северная Осетия-Алания, Правобережный район, г. Беслан, ул. Дзусова, 41	Правобережный	15:03:0010609:31	0030020000000 Земли населенных пунктов	Индивидуальное жилищное строительство	13	02:0010	636	471,96	300 166,56
4738	Российская Федерация, Республика Северная Осетия-Алания, Правобережный район, г. Беслан, ул. Дзусова, 43	Правобережный	15:03:0010609:32	0030020000000 Земли населенных пунктов	Под строительство индивидуального жилого дома	13	02:0010	807	471,96	380 871,72
4739	Российская Федерация, Республика Северная Осетия-Алания, Правобережный район, г. Беслан, ул. Ватутина, 6-а	Правобережный	15:03:0010609:33	0030020000000 Земли населенных пунктов	Под строительство индивидуального жилого дома	13	02:0010	586	471,96	276 568,56
4740	Российская Федерация, Республика Северная Осетия-Алания, Правобережный район, г. Беслан, ул. Ватутина, 10	Правобережный	15:03:0010609:4	0030020000000 Земли населенных пунктов	Для эксплуатации дома	13	02:0010	620	471,96	292 615,20
4741	Российская Федерация, Республика Северная Осетия-Алания, Правобережный район, г. Беслан, ул. Ватутина, 12	Правобережный	15:03:0010609:5	0030020000000 Земли населенных пунктов	Для эксплуатации дома	13	02:0010	613	471,96	289 311,48
4742	Российская Федерация, Республика Северная Осетия-Алания, Правобережный район, г. Беслан, ул. Ватутина, 8-а	Правобережный	15:03:0010609:6	0030020000000 Земли населенных пунктов	Под жилую застройку	13	02:0010	1 303	471,96	614 963,88
4743	Российская Федерация, Республика Северная Осетия-Алания, Правобережный район, г. Беслан, ул. Ватутина, 2	Правобережный	15:03:0010609:7	0030020000000 Земли населенных пунктов	ИЖС	13	02:0010	843	471,96	397 862,28
4744	Российская Федерация, Республика Северная Осетия-Алания, Правобережный район, г. Беслан, ул. Ватутина, 4	Правобережный	15:03:0010609:8	0030020000000 Земли населенных пунктов	Для эксплуатации индивидуального жилого дома	13	02:0010	654	471,96	308 661,84
4745	Российская Федерация, Республика Северная Осетия-Алания, Правобережный район, г. Беслан, ул. Ватутина, 18	Правобережный	15:03:0010609:84	0030020000000 Земли населенных пунктов	Для эксплуатации индивидуального жилого дома	13	02:0010	382	471,96	180 288,72
4746	Российская Федерация, Республика Северная Осетия-Алания, Правобережный район, г. Беслан, ул. Ватутина, 18	Правобережный	15:03:0010609:85	0030020000000 Земли населенных пунктов	Для эксплуатации индивидуального жилого дома	13	02:0010	329	471,96	155 274,84
4747	Российская Федерация, Республика Северная Осетия-Алания, Правобережный район, г. Беслан, ул. Иристонская, 88	Правобережный	15:03:0010609:86	0030020000000 Земли населенных пунктов	Под строительство индивидуального жилого дома	13	02:0010	665	471,96	313 853,40
4748	Российская Федерация, Республика Северная Осетия-Алания, Правобережный район, г. Беслан, ул. Ватутина, 6	Правобережный	15:03:0010609:9	0030020000000 Земли населенных пунктов	Для эксплуатации жилого дома	13	02:0010	701	471,96	330 843,96
4749	Респ. Северная Осетия - Алания, р-н Правобережный, г. Беслан, ул. Дзусова, дом 14	Правобережный	15:03:0010610:1	0030020000000 Земли населенных пунктов	Для эксплуатации дома	13	02:0010	751	471,96	354 441,96
4750	Республика Северная Осетия-Алания, р-н Правобережный, г. Беслан, ул. Чапаева, 23	Правобережный	15:03:0010610:10	0030020000000 Земли населенных пунктов	Под строительство индивидуального жилого дома	13	02:0010	804	471,96	379 455,84
4751	Респ. Северная Осетия - Алания, р-н Правобережный, г. Беслан, пер. Чапаева, дом 23	Правобережный	15:03:0010610:11	0030020000000 Земли населенных пунктов	ИЖС	13	02:0010	600	471,96	283 176,00
4752	Республика Северная Осетия-Алания, р-н Правобережный, г Беслан, ул Чапаева, д 25	Правобережный	15:03:0010610:12	0030020000000 Земли населенных пунктов	ИЖС	13	02:0010	773	471,96	364 825,08
4753	Республика Северная Осетия - Алания, Правобережный район, г. Беслан, ул Чапаева, 27	Правобережный	15:03:0010610:14	0030020000000 Земли населенных пунктов	Индивидуальное жилищное строительство	13	02:0010	973	471,96	459 217,08
4754	Респ. Северная Осетия - Алания, р-н Правобережный, г. Беслан, пер. Чапаева, дом 27-а	Правобережный	15:03:0010610:15	0030020000000 Земли населенных пунктов	ИЖС	13	02:0010	380	471,96	179 344,80
4755	Респ. Северная Осетия - Алания, р-н Правобережный, г. Беслан, ул. Чапаева, дом 29	Правобережный	15:03:0010610:16	0030020000000 Земли населенных пунктов	ИЖС	13	02:0010	1 334	471,96	629 594,64
4756	Республика Северная Осетия-Алания, р-н Правобережный, г. Беслан, ул Северная, 107	Правобережный	15:03:0010610:17	0030020000000 Земли населенных пунктов	Под строительство индивидуального жилого дома	13	02:0010	671	471,96	316 685,16
4757	Респ. Северная Осетия - Алания, р-н Правобережный, г. Беслан, ул. Дзусова, дом 16	Правобережный	15:03:0010610:18	0030020000000 Земли населенных пунктов	ИЖС	13	02:0010	780	471,96	372 376,44
4758	Российская Федерация, Республика Северная Осетия - Алания, Правобережный район, г. Беслан, ул. Дзусова, 18	Правобережный	15:03:0010610:19	0030020000000 Земли населенных пунктов	ИЖС	13	02:0010	593	471,96	279 872,28
4759	Респ. Северная Осетия - Алания, р-н Правобережный, г. Беслан, ул. Дзусова, дом 30	Правобережный	15:03:0010610:2	0030020000000 Земли населенных пунктов	Для эксплуатации жилого дома	13	02:0010	654	471,96	308 661,84
4760	Республика Северная Осетия-Алания, р-н Правобережный, г. Беслан, ул Дзусова, 20	Правобережный	15:03:0010610:20	0030020000000 Земли населенных пунктов	Под строительство индивидуального жилого дома	13	02:0010	660	471,96	311 493,60
4761	Респ. Северная Осетия - Алания, р-н Правобережный, г. Беслан, ул. Дзусова, 22	Правобережный	15:03:0010610:21	0030020000000 Земли населенных пунктов	Для эксплуатации жилого дома	13	02:0010	646	471,96	304 886,16
4762	Респ. Северная Осетия - Алания, р-н Правобережный, г. Беслан, ул. Дзусова, 24	Правобережный	15:03:0010610:22	0030020000000 Земли населенных пунктов	Индивидуальное жилищное строительство	13	02:0010	638	471,96	301 110,48
4763	Российская Федерация, Республика Северная Осетия-Алания, Правобережный муниципальный район, Бесланское городское поселение, г. Беслан, ул. Дзусова, 28	Правобережный	15:03:0010610:23	0030020000000 Земли населенных пунктов	Эксплуатация жилого дома	13	02:0010	589	471,96	277 984,44
4764	Респ. Северная Осетия - Алания, р-н Правобережный, г. Беслан, ул. Дзусова, дом 30-а	Правобережный	15:03:0010610:24	0030020000000 Земли населенных пунктов	ИЖС	13	02:0010	629	471,96	296 862,84
4765	Российская Федерация, Республика Северная Осетия-Алания, Правобережный район, г. Беслан, ул. Иристонская, 90	Правобережный	15:03:0010610:25	0030020000000 Земли населенных пунктов	ИЖС	13	02:0010	660	471,96	311 493,60
4766	Респ. Северная Осетия - Алания, р-н Правобережный, г. Беслан, ул. Дзусова, дом 32	Правобережный	15:03:0010610:26	0030020000000 Земли населенных пунктов	ИЖС	13	02:0010	546	471,96	257 690,16
4767	Республика Северная Осетия-Алания, р-н Правобережный, г Беслан, ул Дзусова, 34	Правобережный	15:03:0010610:27	0030020000000 Земли населенных пунктов	Для эксплуатации жилого дома	13	02:0010	664	471,96	313 381,44
4768	Респ. Северная Осетия - Алания, р-н Правобережный, г. Беслан, ул. Дзусова, дом 36	Правобережный	15:03:0010610:28	0030020000000 Земли населенных пунктов	Для эксплуатации жилого дома	13	02:0010	1 025	471,96	483 759,00
4769	Республика Северная Осетия-Алания, р-н Правобережный, г Беслан, ул Дзусова, 38	Правобережный	15:03:0010610:29	0030020000000 Земли населенных пунктов	ИЖС	13	02:0010	622	471,96	293 559,12
4770	Респ. Северная Осетия - Алания, р-н Правобережный, г. Беслан, ул. Дзусова, дом 40	Правобережный	15:03:0010610:30	0030020000000 Земли населенных пунктов	ИЖС	13	02:0010	658	471,96	310 549,68
4771	Российская Федерация, Республика Северная Осетия-Алания, Правобережный район, г. Беслан, ул. Дзусова, 42	Правобережный	15:03:0010610:31	0030020000000 Земли населенных пунктов	ИЖС	13	02:0010	814	471,96	384 175,44
4772	Респ. Северная Осетия - Алания, р-н Правобережный, г. Беслан, ул. Чапаева, дом 9	Правобережный	15:03:0010610:4	0030020000000 Земли населенных пунктов	ИЖС	13	02:0010	272	471,96	128 373,12
4773	Респ. Северная Осетия - Алания, р-н Правобережный, г. Беслан, пер. Чапаева, дом 13	Правобережный	15:03:0010610:5	0030020000000 Земли населенных пунктов	Для возведения одноэтажного кирпичного дома	13	02:0010	659	471,96	311 021,64
4774	Республика Северная Осетия-Алания, р-н Правобережный, г Беслан, ул Дзусова, 26	Правобережный	15:03:0010610:57	0030020000000 Земли населенных пунктов	Для строительства жилого дома	13	02:0010	716	471,96	337 923,36
4775	Республика Северная Осетия-Алания, р-н Правобережный, г. Беслан, ул. Чапаева, 11	Правобережный	15:03:0010610:59	0030020000000 Земли населенных пунктов	Для индивидуального жилищного строительства	13	02:0010	929	471,96	438 450,84
4776	Респ. Северная Осетия - Алания, р-н Правобережный, г. Беслан, ул. Чапаева, 15	Правобережный	15:03:0010610:6	0030020000000 Земли населенных пунктов	Для индивидуального жилищного строительства	13	02:0010	735	471,96	346 890,60
4777	Респ. Северная Осетия - Алания, р-н Правобережный, г. Беслан, ул. Чапаева,17	Правобережный	15:03:0010610:7	0030020000000 Земли населенных пунктов	Малоэтажная жилая застройка (индивидуальное жилищное строительство)	13	02:0010	832	471,96	392 670,72
4778	Респ. Северная Осетия - Алания, р-н Правобережный, г. Беслан, ул. Чапаева, дом 19	Правобережный	15:03:0010610:8	0030020000000 Земли населенных пунктов	Для эксплуатации существующего жилого дома	13	02:0010	877	471,96	413 908,92
4779	Респ. Северная Осетия - Алания, р-н Правобережный, г. Беслан, ул. Чапаева, дом 21	Правобережный	15:03:0010610:9	0030020000000 Земли населенных пунктов	Для эксплуатации существующего жилого дома	13	02:0010	746	471,96	352 082,16
4780	Респ. Северная Осетия - Алания, р-н Правобережный, г. Беслан, ул. Чапаева, дом 24	Правобережный	15:03:0010611:1	0030020000000 Земли населенных пунктов	Для эксплуатации дома	13	02:0010	635	471,96	299 694,60

№ п/п	Местоположение ЗУ	Район	Кадастровый номер ЗУ	Категория земель	Разрешенное использование по документу	Код вида разрешенного использования (в соответствии с классификатором видов разрешенного использования земельных участков)	Вид использования объектов недвижимости	Площадь	УПКС	КС
4781	Респ. Северная Осетия - Алания, р-н Правобережный, г. Беслан, ул. Чапаева, 22 "г"	Правобережный	15:03:0010611:10	003002000000 Земли населенных пунктов	Под строительство индивидуального жилого дома	13	02:0:10	829	471,96	391 254,84
4782	Российская Федерация, Республика Северная Осетия-Алания, Правобережный район, г. Беслан, ул. Чапаева, 26	Правобережный	15:03:0010611:11	003002000000 Земли населенных пунктов	Для эксплуатации жилого дома	13	02:0:10	617	471,96	291 199,32
4783	Респ. Северная Осетия - Алания, р-н Правобережный, г. Беслан, ул. Чапаева, дом 28	Правобережный	15:03:0010611:12	003002000000 Земли населенных пунктов	Для эксплуатации существующего жилого дома	13	02:0:10	1 033	471,96	487 534,68
4784	Российская Федерация, Республика Северная Осетия-Алания, Правобережный Муниципальный район, Бесланское городское поселение, г. Беслан, ул. Чапаева, 23	Правобережный	15:03:0010611:139	003002000000 Земли населенных пунктов	Под строительство индивидуального жилого дома	13	02:0:10	415	471,96	195 863,40
4785	Российская Федерация, Республика Северная Осетия-Алания, Правобережный Муниципальный район, Бесланское городское поселение, г. Беслан, ул. Чапаева, 23"а"	Правобережный	15:03:0010611:140	003002000000 Земли населенных пунктов	Под строительство индивидуального жилого дома	13	02:0:10	482	471,96	227 484,72
4786	Республика Северная Осетия-Алания, р-н Правобережный, г. Беслан, ул. Чапаева, 30	Правобережный	15:03:0010611:25	003002000000 Земли населенных пунктов	Для эксплуатации жилого дома	13	02:0:10	946	471,96	446 474,16
4787	Российская Федерация, Республика Северная Осетия-Алания, Правобережный муниципальный район, Бесланское городское поселение, г. Беслан, пер. Чапаева, 21	Правобережный	15:03:0010611:3	003002000000 Земли населенных пунктов	Индивидуальное жилищное строительство	13	02:0:10	809	471,96	381 815,64
4788	Северная Осетия - Алания респ. р-н Правобережный, г. Беслан, пер. Чапаева, 17	Правобережный	15:03:0010611:5	003002000000 Земли населенных пунктов	Для индивидуального жилищного строительства	13	02:0:10	925	471,96	436 563,00
4789	Респ. Северная Осетия - Алания, р-н Правобережный, г. Беслан, пер. Чапаева, дом 15	Правобережный	15:03:0010611:6	003002000000 Земли населенных пунктов	Для эксплуатации существующего жилого дома	13	02:0:10	655	471,96	309 133,80
4790	Респ. Северная Осетия - Алания, р-н Правобережный, г. Беслан, ул. Чапаева, дом 13	Правобережный	15:03:0010611:7	003002000000 Земли населенных пунктов	ИЖС	13	02:0:10	597	471,96	281 760,12
4791	Респ. Северная Осетия - Алания, р-н Правобережный, г. Беслан, пер. Чапаева, 11	Правобережный	15:03:0010611:8	003002000000 Земли населенных пунктов	Индивидуальное жилищное строительство	13	02:0:10	779	471,96	367 656,84
4792	Респ. Северная Осетия - Алания, р-н Правобережный, г. Беслан, ул. Чапаева, дом 22	Правобережный	15:03:0010611:9	003002000000 Земли населенных пунктов	ИЖС	13	02:0:10	772	471,96	364 353,12
4793	Российская Федерация, Республика Северная Осетия-Алания, Правобережный район, г. Беслан, ул. Карьерная, 12	Правобережный	15:03:0010612:10	003002000000 Земли населенных пунктов	ИЖС	13	02:0:10	614	471,96	289 783,44
4794	Российская Федерация, Республика Северная Осетия - Алания, Правобережный муниципальный район, Бесланское городское поселение, г. Беслан, ул. Карьерная, 14	Правобережный	15:03:0010612:11	003002000000 Земли населенных пунктов	Под строительство дома	13	02:0:10	619	471,96	292 143,24
4795	Российская Федерация, Республика Северная Осетия-Алания, Правобережный район, г. Беслан, ул. Карьерная, 2"а"	Правобережный	15:03:0010612:12	003002000000 Земли населенных пунктов	Для эксплуатации жилого дома	13	02:0:10	700	471,96	330 372,00
4796	Республика Северная Осетия-Алания, р-н Правобережный, г Беслан, ул Карьерная, д 13/1	Правобережный	15:03:0010612:13	003002000000 Земли населенных пунктов	Для строительства магазина	4	04:0:40	98	1 227,11	120 256,78
4797	Российская Федерация, Республика Северная Осетия - Алания, Правобережный муниципальный район, Бесланское городское поселение, г. Беслан, ул. Карьерная, 14 "А"	Правобережный	15:03:0010612:2	003002000000 Земли населенных пунктов	Под жилую застройку Индивидуальную	13	02:0:10	625	471,96	294 975,00
4798	Российская Федерация, Республика Северная Осетия-Алания, Правобережный район, г. Беслан, ул. Карьерная, 10	Правобережный	15:03:0010612:3	003002000000 Земли населенных пунктов	Для эксплуатации дома	13	02:0:10	738	471,96	348 306,48
4799	Российская Федерация, Республика Северная Осетия-Алания, Правобережный район, г. Беслан, ул. Карьерная, 8	Правобережный	15:03:0010612:4	003002000000 Земли населенных пунктов	Для содержания и эксплуатации индивидуального жилого дома	13	02:0:10	659	471,96	311 021,64
4800	Российская Федерация, Республика Северная Осетия-Алания, Правобережный район, г. Беслан, ул. Карьерная, 6 а	Правобережный	15:03:0010612:6	003002000000 Земли населенных пунктов	Для строительства жилого дома	13	02:0:10	953	471,96	449 777,88
4801	Российская Федерация, Республика Северная Осетия-Алания, Правобережный район, г. Беслан, ул. Карьерная, 2"в"	Правобережный	15:03:0010612:7	003002000000 Земли населенных пунктов	Под строительство жилого дома	13	02:0:10	674	471,96	318 101,04
4802	Российская Федерация, Республика Северная Осетия-Алания, Правобережный муниципальный район, г. Беслан, ул. Карьерная, 4	Правобережный	15:03:0010612:8	003002000000 Земли населенных пунктов	ИЖС	13	02:0:10	600	471,96	283 176,00
4803	Российская Федерация, Республика Северная Осетия-Алания, Правобережный муниципальный район, г. Беслан, ул. Карьерная, 6	Правобережный	15:03:0010612:9	003002000000 Земли населенных пунктов	Под строительство индивидуального жилого дома	13	02:0:10	853	471,96	402 581,88
4804	Российская Федерация, Республика Северная Осетия-Алания, Правобережный район, г. Беслан, пер. Чапаева, уч. 33	Правобережный	15:03:0010613:127	003002000000 Земли населенных пунктов	Для индивидуального жилищного строительства	13	02:0:10	869	471,96	410 133,24
4805	Российская Федерация, Республика Северная Осетия-Алания, Правобережный район, г. Беслан, ул. Северная, 111	Правобережный	15:03:0010613:16	003002000000 Земли населенных пунктов	Для индивидуальной жилой застройки	13	02:0:10	1 115	471,96	526 235,40
4806	Российская Федерация, Республика Северная Осетия-Алания, Правобережный район, г. Беслан, пер. Чапаева, 27	Правобережный	15:03:0010613:4	003002000000 Земли населенных пунктов	Под жилой дом	13	02:0:10	657	471,96	310 077,72
4807	Российская Федерация, Республика Северная Осетия-Алания, Правобережный район, г. Беслан, пер. Чапаева, 29	Правобережный	15:03:0010613:5	003002000000 Земли населенных пунктов	ИЖС	13	02:0:10	463	471,96	218 517,48
4808	Российская Федерация, Республика Северная Осетия-Алания, Правобережный район, г. Беслан, пер. Чапаева, 31	Правобережный	15:03:0010613:6	003002000000 Земли населенных пунктов	Для эксплуатации жилого дома	13	02:0:10	815	471,96	384 647,40
4809	Российская Федерация, Республика Северная Осетия-Алания, Правобережный район, г. Беслан, пер. Чапаева, 31 а	Правобережный	15:03:0010613:7	003002000000 Земли населенных пунктов	Под строительство индивидуального жилого дома	13	02:0:10	927	471,96	437 506,92
4810	Российская Федерация, Республика Северная Осетия-Алания, Правобережный район, г. Беслан, пер. Чапаева, 35	Правобережный	15:03:0010613:8	003002000000 Земли населенных пунктов	Для эксплуатации существующего жилого дома	13	02:0:10	645	471,96	304 414,20
4811	Респ. Северная Осетия - Алания, р-н Правобережный, г. Беслан, ул. Карьерная, 25	Правобережный	15:03:0010614:10	003002000000 Земли населенных пунктов	Под строительство индивидуального жилого дома	13	02:0:10	589	471,96	277 984,44
4812	Респ. Северная Осетия - Алания, р-н Правобережный, г. Беслан, ул. Карьерная, дом 29	Правобережный	15:03:0010614:12	003002000000 Земли населенных пунктов	ИЖС	13	02:0:10	600	471,96	283 176,00
4813	Респ. Северная Осетия - Алания, р-н Правобережный, г. Беслан, ул. Карьерная, дом 31	Правобережный	15:03:0010614:13	003002000000 Земли населенных пунктов	ИЖС	13	02:0:10	600	471,96	283 176,00
4814	Северная Осетия - Алания респ. р-н Правобережный, г Беслан, ул Кировская, 3	Правобережный	15:03:0010614:14	003002000000 Земли населенных пунктов	Для эксплуатации жилого дома	13	02:0:10	340	471,96	160 466,40
4815	Российская Федерация, Республика Северная Осетия-Алания, Правобережный муниципальный район, Бесланское городское поселение, г. Беслан, ул. Карьерная, 1 "Б"	Правобережный	15:03:0010614:151	003002000000 Земли населенных пунктов	Для индивидуального жилищного строительства	13	02:0:10	600	471,96	283 176,00
4816	Российская Федерация, Республика Северная Осетия-Алания, Правобережный муниципальный район, Бесланское городское поселение, г. Беслан, ул. Карьерная, 15	Правобережный	15:03:0010614:152	003002000000 Земли населенных пунктов	Для индивидуального жилищного строительства	13	02:0:10	481	471,96	227 012,76
4817	Российская Федерация, Республика Северная Осетия-Алания, Правобережный район, г. Беслан, ул. Карьерная, 9	Правобережный	15:03:0010614:2	003002000000 Земли населенных пунктов	Для эксплуатации дома	13	02:0:10	899	471,96	424 292,04
4818	Республика Северная Осетия-Алания, р-н Правобережный, г. Беслан, ул. Карьерная, 7	Правобережный	15:03:0010614:37	003002000000 Земли населенных пунктов	Под строительство индивидуального жилого дома	13	02:0:10	473	471,96	223 237,08
4819	Респ. Северная Осетия - Алания, р-н Правобережный, г. Беслан, ул. Карьерная, дом 13	Правобережный	15:03:0010614:4	003002000000 Земли населенных пунктов	Под объект торговли	4	04:0:40	30	1 227,11	36 813,30
4820	Респ. Северная Осетия - Алания, р-н Правобережный, г. Беслан, ул. Карьерная, дом 17	Правобережный	15:03:0010614:6	003002000000 Земли населенных пунктов	ИЖС	13	02:0:10	600	471,96	283 176,00
4821	Респ. Северная Осетия - Алания, р-н Правобережный, г. Беслан, ул. Карьерная, 21	Правобережный	15:03:0010614:7	003002000000 Земли населенных пунктов	Для эксплуатации дома	13	02:0:10	778	471,96	367 184,88
4822	Респ. Северная Осетия - Алания, р-н Правобережный, г. Беслан, ул. Карьерная, 19	Правобережный	15:03:0010614:8	003002000000 Земли населенных пунктов	Под строительство индивидуального жилого дома	13	02:0:10	535	471,96	252 498,60
4823	Респ. Северная Осетия - Алания, р-н Правобережный, г. Беслан, ул. Карьерная, 23	Правобережный	15:03:0010614:9	003002000000 Земли населенных пунктов	Индивидуальное жилищное строительство	13	02:0:10	722	471,96	340 755,12
4824	Респ. Северная Осетия - Алания, р-н Правобережный	Правобережный	15:03:0010615:1	003002000000 Земли населенных пунктов	Для хранения и обеспечения нефтепродуктами	6	06:0:50	50	747,07	37 353,50
4825	Респ. Северная Осетия - Алания, р-н Правобережный, г. Беслан, ул. Иристонская, 105	Правобережный	15:03:0010615:10	003002000000 Земли населенных пунктов	Для индивидуального жилищного строительства	13	02:0:10	837	471,96	395 030,52

№ п/п	Местоположение ЗУ	Район	Кадастровый номер ЗУ	Категория земель	Разрешенное использование по документу	Код вида разрешенного использования (в соответствии с классификатором видов разрешенного использования земельных участков)	Вид использования объектов недвижимости	Площадь	УПКС	КС
4826	Респ. Северная Осетия - Алания, р-н Правобережный, г. Беслан, ул. Иристонская, 103	Правобережный	15:03:0010615:11	0030020000000 Земли населенных пунктов	Индивидуальное жилищное строительство	13	02:0010	743	471,96	350 666,28
4827	Респ. Северная Осетия - Алания, р-н Правобережный, г. Беслан, ул. Иристонская, дом 101	Правобережный	15:03:0010615:12	0030020000000 Земли населенных пунктов	ИЖС	13	02:0010	600	471,96	283 176,00
4828	Респ. Северная Осетия - Алания, р-н Правобережный, г. Беслан, ул. Иристонская, дом 101-а	Правобережный	15:03:0010615:13	0030020000000 Земли населенных пунктов	Для эксплуатации существующего жилого дома	13	02:0010	861	471,96	406 357,56
4829	Респ. Северная Осетия - Алания, р-н Правобережный, г. Беслан, ул. Иристонская	Правобережный	15:03:0010615:14	0030020000000 Земли населенных пунктов	ТП-11	6	03:0012	16	898,82	14 374,72
4830	Респ. Северная Осетия - Алания, р-н Правобережный, г. Беслан, ул. Иристонская, дом 99	Правобережный	15:03:0010615:15	0030020000000 Земли населенных пунктов	Для строительства магазина	4	04:0040	400	1 227,11	490 844,00
4831	Республика Северная Осетия - Алания, Правобережный район, г. Беслан, ул. Иристонская, 97	Правобережный	15:03:0010615:16	0030020000000 Земли населенных пунктов	ИЖС	13	02:0010	1 455	471,96	686 701,80
4832	Респ. Северная Осетия - Алания, р-н Правобережный, г. Беслан, ул. Красноармейская, дом 2	Правобережный	15:03:0010615:17	0030020000000 Земли населенных пунктов	Под нефтебазу	6	06:050	43 314	747,07	32 358 589,98
4833	Респ. Северная Осетия - Алания, р-н Правобережный, г. Беслан, ул. Красноармейская, дом 2-б	Правобережный	15:03:0010615:18	0030020000000 Земли населенных пунктов	Нежилое здание	4	04:0040	132	1 227,11	161 978,52
4834	Респ. Северная Осетия - Алания, р-н Правобережный, г. Беслан, ул. Красноармейская, дом 2	Правобережный	15:03:0010615:19	0030020000000 Земли населенных пунктов	под магазин	4	04:0040	110	1 227,11	134 982,10
4835	Республика Северная Осетия-Алания, р-н Правобережный, г. Беслан, ул. Дзусова, 1	Правобережный	15:03:0010615:2	0030020000000 Земли населенных пунктов	Для эксплуатации жилого дома	13	02:0010	1 526	471,96	720 210,96
4836	Респ. Северная Осетия - Алания, р-н Правобережный, г. Беслан, ул. Дзусова, дом 13	Правобережный	15:03:0010615:20	0030020000000 Земли населенных пунктов	Для эксплуатации жилого дома	13	02:0010	681	471,96	321 404,76
4837	Республика Северная Осетия-Алания, р-н Правобережный, г Беслан, ул Дзусова, 3	Правобережный	15:03:0010615:3	0030020000000 Земли населенных пунктов	Для эксплуатации существующего жилого дома	13	02:0010	1 254	471,96	591 837,84
4838	Респ. Северная Осетия - Алания, р-н Правобережный, г. Беслан, ул. Дзусова, 5	Правобережный	15:03:0010615:4	0030020000000 Земли населенных пунктов	Индивидуальное жилищное строительство	13	02:0010	1 310	471,96	618 267,60
4839	Российская Федерация, Республика Северная Осетия - Алания, Правобережный р-н, г. Беслан, ул. Дзусова, 7	Правобережный	15:03:0010615:5	0030020000000 Земли населенных пунктов	ИЖС	13	02:0010	485	471,96	228 900,60
4840	Республика Северная Осетия-Алания, р-н Правобережный, г. Беслан, ул. Дзусова, 7 "а"	Правобережный	15:03:0010615:6	0030020000000 Земли населенных пунктов	Под строительство индивидуального жилого дома	13	02:0010	502	471,96	236 923,92
4841	Респ. Северная Осетия - Алания, р-н Правобережный, г. Беслан, ул. Дзусова, дом 9	Правобережный	15:03:0010615:7	0030020000000 Земли населенных пунктов	Для возведения жилого одноэтажного кирпичного дома	13	02:0010	619	471,96	292 143,24
4842	Респ. Северная Осетия - Алания, р-н Правобережный, г. Беслан, ул. Дзусова, дом 11	Правобережный	15:03:0010615:8	0030020000000 Земли населенных пунктов	Для эксплуатации существующего жилого дома	13	02:0010	680	471,96	320 932,80
4843	Республика Северная Осетия-Алания, р-н Правобережный, г Беслан, ул Дзусова, 15	Правобережный	15:03:0010615:9	0030020000000 Земли населенных пунктов	Индивидуальное жилищное строительство	13	02:0010	762	471,96	359 633,52
4844	Респ. Северная Осетия - Алания, р-н Правобережный, г. Беслан, ул. Карьерная, дом 1	Правобережный	15:03:0010616:1	0030020000000 Земли населенных пунктов	Для эксплуатации жилого дома	13	02:0010	1 494	471,96	705 108,24
4845	Респ. Северная Осетия - Алания, р-н Правобережный, г. Беслан, ул. Карьерная, 27	Правобережный	15:03:0010616:2	0030020000000 Земли населенных пунктов	Под строительство жилого дома	13	02:0010	600	471,96	283 176,00
4846	Российская Федерация, Республика Северная Осетия-Алания, Правобережный район, г. Беслан, ул. Карьерная, 54 "а"	Правобережный	15:03:0010616:4	0030020000000 Земли населенных пунктов	Для индивидуального жилищного строительства	13	02:0010	742	471,96	350 194,32
4847	Респ. Северная Осетия - Алания, р-н Правобережный, г. Беслан, ул. Карьерная, 5	Правобережный	15:03:0010616:6	0030020000000 Земли населенных пунктов	Под строительство индивидуального жилого дома	13	02:0010	441	471,96	208 134,36
4848	Респ. Северная Осетия - Алания, р-н Правобережный, г. Беслан, ул. Чапаева, дом 12	Правобережный	15:03:0010617:10	0030020000000 Земли населенных пунктов	ИЖС	13	02:0010	648	471,96	305 830,08
4849	Респ. Северная Осетия - Алания, р-н Правобережный, г. Беслан, ул. Чапаева, дом 14	Правобережный	15:03:0010617:11	0030020000000 Земли населенных пунктов	Для эксплуатации существующего жилого дома	13	02:0010	652	471,96	307 717,92
4850	Респ. Северная Осетия - Алания, р-н Правобережный, г. Беслан, ул. Чапаева, дом 18	Правобережный	15:03:0010617:12	0030020000000 Земли населенных пунктов	ИЖС	13	02:0010	775	471,96	365 769,00
4851	Респ. Северная Осетия - Алания, р-н Правобережный, г. Беслан, ул. Чапаева, 16	Правобережный	15:03:0010617:2	0030020000000 Земли населенных пунктов	Для эксплуатации дома	13	02:0010	650	471,96	306 774,00
4852	Респ. Северная Осетия - Алания, р-н Правобережный, г. Беслан, пер. Чапаева, дом 9	Правобережный	15:03:0010617:3	0030020000000 Земли населенных пунктов	Для эксплуатации существующего жилого дома	13	02:0010	980	471,96	462 520,80
4853	Респ. Северная Осетия - Алания, р-н Правобережный, г. Беслан, пер. Чапаева, 7	Правобережный	15:03:0010617:4	0030020000000 Земли населенных пунктов	Для индивидуального жилищного строительства	13	02:0010	594	471,96	280 344,24
4854	Республика Северная Осетия-Алания, р-н Правобережный, г. Беслан, ул Чапаева 20 "г"	Правобережный	15:03:0010617:40	0030020000000 Земли населенных пунктов	Для эксплуатации существующего жилого дома	13	02:0010	505	471,96	238 339,80
4855	Республика Северная Осетия-Алания, Правобережный район, г. Беслан, ул. Чапаева, 20	Правобережный	15:03:0010617:41	0030020000000 Земли населенных пунктов	Для эксплуатации существующего жилого дома	13	02:0010	300	471,96	141 588,00
4856	Респ. Северная Осетия - Алания, р-н Правобережный, г. Беслан, пер. Чапаева, дом 5	Правобережный	15:03:0010617:5	0030020000000 Земли населенных пунктов	Для эксплуатации жилого дома	13	02:0010	722	471,96	340 755,12
4857	Респ. Северная Осетия - Алания, р-н Правобережный, г. Беслан, пер. Чапаева, дом 3	Правобережный	15:03:0010617:6	0030020000000 Земли населенных пунктов	Для эксплуатации жилого дома	13	02:0010	707	471,96	333 675,72
4858	Респ. Северная Осетия - Алания, р-н Правобережный, г. Беслан, пер. Чапаева, дом 1	Правобережный	15:03:0010617:7	0030020000000 Земли населенных пунктов	Под индивидуальное жилищное строительство	13	02:0010	993	471,96	468 656,28
4859	Российская Федерация, Республика Северная Осетия-Алания, Правобережный район, г. Беслан, ул. Чапаева, 8	Правобережный	15:03:0010617:8	0030020000000 Земли населенных пунктов	Для эксплуатации существующего жилого дома	13	02:0010	1 014	471,96	478 567,44
4860	Российская Федерация, Республика Северная Осетия-Алания, Правобережный район, г. Беслан, ул. Чапаева, 10	Правобережный	15:03:0010617:9	0030020000000 Земли населенных пунктов	ИЖС	13	02:0010	740	471,96	349 250,40
4861	Респ. Северная Осетия - Алания, р-н Правобережный, г. Беслан, пер. Чапаева, дом 25	Правобережный	15:03:0010618:1	0030020000000 Земли населенных пунктов	для содержания и эксплуатации индивидуального жилого дома	13	02:0010	880	471,96	415 324,80
4862	Республика Северная Осетия-Алания, р-н Правобережный, г. Беслан, пер. Чапаева, 37	Правобережный	15:03:0010618:2	0030020000000 Земли населенных пунктов	Под строительство индивидуального жилого дома	13	02:0010	600	471,96	283 176,00
4863	Респ. Северная Осетия - Алания, р-н Правобережный, г. Беслан, пер. Чапаева, 39	Правобережный	15:03:0010618:3	0030020000000 Земли населенных пунктов	Индивидуальное жилищное строительство	13	02:0010	905	471,96	427 195,76
4864	Респ. Северная Осетия - Алания, р-н Правобережный, г. Беслан, пер. Чапаева, дом 41	Правобережный	15:03:0010618:4	0030020000000 Земли населенных пунктов	Для эксплуатации жилого дома	13	02:0010	691	471,96	326 124,36
4865	Респ. Северная Осетия - Алания, р-н Правобережный, г. Беслан, пер. Чапаева, дом 43	Правобережный	15:03:0010618:5	0030020000000 Земли населенных пунктов	ИЖС	13	02:0010	800	471,96	377 568,00
4866	Респ. Северная Осетия - Алания, р-н Правобережный, г. Беслан, пер. Чапаева, дом 45	Правобережный	15:03:0010618:6	0030020000000 Земли населенных пунктов	ИЖС	13	02:0010	1 158	471,96	546 529,68
4867	Республика Северная Осетия-Алания, р-н Правобережный, г Беслан, ул Чапаева, д 2	Правобережный	15:03:0010619:1	0030020000000 Земли населенных пунктов	Для эксплуатации существующего жилого дома	13	02:0010	954	471,96	450 249,84
4868	Республика Северная Осетия-Алания, р-н Правобережный, г. Беслан, пер Чапаева, д 4	Правобережный	15:03:0010619:2	0030020000000 Земли населенных пунктов	ИЖС	13	02:0010	936	471,96	441 754,56
4869	Российская Федерация, Республика Северная Осетия-Алания, Правобережный муниципальный район, г. Беслан, ул. Чапаева, 2	Правобережный	15:03:0010619:216	0030020000000 Земли населенных пунктов	Для строительства жилого дома	13	02:0010	600	471,96	283 176,00
4870	Российская Федерация, Республика Северная Осетия-Алания, Правобережный район, г. Беслан, ул. Чапаева, 2	Правобережный	15:03:0010619:217	0030020000000 Земли населенных пунктов	По фактическому пользованию	13	02:0010	700	471,96	330 372,00
4871	Республика Северная Осетия-Алания, р-н Правобережный, г. Беслан, пер. Чапаева, 6	Правобережный	15:03:0010619:3	0030020000000 Земли населенных пунктов	Под строительство жилого дома	13	02:0010	449	471,96	211 910,04
4872	Респ. Северная Осетия - Алания, р-н Правобережный, г. Беслан, пер. Чапаева, дом 8	Правобережный	15:03:0010619:4	0030020000000 Земли населенных пунктов	Для эксплуатации существующего жилого дома	13	02:0010	380	471,96	179 344,80
4873	Республика Северная Осетия-Алания, р-н Правобережный, г Беслан, пер Чапаева, д 10	Правобережный	15:03:0010619:5	0030020000000 Земли населенных пунктов	ИЖС	13	02:0010	1 117	471,96	527 179,32
4874	Респ. Северная Осетия - Алания, р-н Правобережный, г. Беслан, пер. Чапаева, дом 12	Правобережный	15:03:0010619:6	0030020000000 Земли населенных пунктов	Для эксплуатации жилого дома	13	02:0010	575	471,96	271 377,00
4875	Республика Северная Осетия-Алания, р-н Правобережный, г Беслан, пер Чапаева, д 14	Правобережный	15:03:0010619:7	0030020000000 Земли населенных пунктов	ИЖС	13	02:0010	849	471,96	400 694,04
4876	Респ. Северная Осетия - Алания, р-н Правобережный, г. Беслан, пер. Чапаева, дом 16	Правобережный	15:03:0010619:8	0030020000000 Земли населенных пунктов	Под строительство индивидуального жилого дома	13	02:0010	810	471,96	382 287,60
4877	Республика Северная Осетия-Алания, р-н Правобережный, г. Беслан, пер Чапаева, д 18	Правобережный	15:03:0010619:9	0030020000000 Земли населенных пунктов	ИЖС	13	02:0010	911	471,96	429 955,56
4878	Респ. Северная Осетия - Алания, р-н Правобережный, г. Беслан, ул. Чапаева, дом 7	Правобережный	15:03:0010620:1	0030020000000 Земли населенных пунктов	ИЖС	13	02:0010	709	471,96	334 619,64

№ пп	Местоположение ЗУ	Район	Кадастровый номер ЗУ	Категория земель	Разрешенное использование по документу	Код вида разрешенного использования (в соответствии с классификатором видов разрешенного использования земельных участков)	Вид использования объектов недвижимости	Площадь	УПКС	КС
4879	Респ. Северная Осетия - Алания, р-н Правобережный, г. Беслан, ул. Дзусова, дом 6	Правобережный	15:03:0010620:10	003002000000 Земли населенных пунктов	ИЖС	13	02:0:10	573	471,96	270 433,08
4880	Респ. Северная Осетия - Алания, р-н Правобережный, г. Беслан, ул. Дзусова, дом 10	Правобережный	15:03:0010620:12	003002000000 Земли населенных пунктов	ИЖС	13	02:0:10	1 386	471,96	654 136,56
4881	Респ. Северная Осетия - Алания, р-н Правобережный, г. Беслан, ул. Дзусова, дом 12	Правобережный	15:03:0010620:13	003002000000 Земли населенных пунктов	Эксплуатация жилого дома	13	02:0:10	677	471,96	319 516,92
4882	Респ. Северная Осетия - Алания, р-н Правобережный, г. Беслан, ул. Иристонская, дом 107	Правобережный	15:03:0010620:14	003002000000 Земли населенных пунктов	ИЖС	13	02:0:10	600	471,96	283 176,00
4883	Республика Северная Осетия-Алания, р-н Правобережный, г Беслан, ул Дзусова, 8	Правобережный	15:03:0010620:15	003002000000 Земли населенных пунктов	Для строительства жилого дома	13	02:0:10	599	471,96	282 704,04
4884	Респ. Северная Осетия - Алания, р-н Правобережный, г. Беслан, ул. Дзусова, 8	Правобережный	15:03:0010620:16	003002000000 Земли населенных пунктов	Для строительства жилого дома	13	02:0:10	609	471,96	287 423,64
4885	Респ. Северная Осетия - Алания, р-н Правобережный, г. Беслан, ул. Чапаева, 5	Правобережный	15:03:0010620:2	003002000000 Земли населенных пунктов	Под строительство индивидуального жилого дома	13	02:0:10	672	471,96	317 157,12
4886	Респ. Северная Осетия - Алания, р-н Правобережный, г. Беслан, ул. Чапаева, дом 3	Правобережный	15:03:0010620:3	003002000000 Земли населенных пунктов	Для эксплуатации существующего жилого дома	13	02:0:10	1 300	471,96	613 548,00
4887	Респ. Северная Осетия - Алания, р-н Правобережный, г. Беслан, ул. Чапаева, дом 1	Правобережный	15:03:0010620:4	003002000000 Земли населенных пунктов	Для эксплуатации существующего жилого дома	13	02:0:10	632	471,96	298 278,72
4888	Республика Северная Осетия-Алания, р-н Правобережный, г Беслан, ул Чапаева, д 1а	Правобережный	15:03:0010620:5	003002000000 Земли населенных пунктов	Для возведения жилого одноэтажного кирпичного дома	13	02:0:10	765	471,96	361 049,40
4889	Респ. Северная Осетия - Алания, р-н Правобережный, г. Беслан, ул. Чапаева, дом 1-в	Правобережный	15:03:0010620:6	003002000000 Земли населенных пунктов	ИЖС	13	02:0:10	600	471,96	283 176,00
4890	Респ. Северная Осетия - Алания, р-н Правобережный, г. Беслан, ул. Дзусова, дом 2	Правобережный	15:03:0010620:8	003002000000 Земли населенных пунктов	ИЖС	13	02:0:10	382	471,96	180 288,72
4891	Респ. Северная Осетия - Алания, р-н Правобережный, г. Беслан, ул. Дзусова, дом 4	Правобережный	15:03:0010620:9	003002000000 Земли населенных пунктов	ИЖС	13	02:0:10	688	471,96	324 708,48
4892	Респ. Северная Осетия - Алания, р-н Правобережный, г. Беслан, ул. Чапаева, дом 2	Правобережный	15:03:0010621:1	003002000000 Земли населенных пунктов	Под молитвенный дом	3	03:0:070	488	2,71	1 322,48
4893	Республика Северная Осетия-Алания, р-н Правобережный, г Беслан, ул Чапаева, д 4	Правобережный	15:03:0010621:2	003002000000 Земли населенных пунктов	Для эксплуатации дома	13	02:0:10	600	471,96	283 176,00
4894	Респ. Северная Осетия - Алания, р-н Правобережный, г. Беслан, ул. Иристонская, дом 109	Правобережный	15:03:0010621:3	003002000000 Земли населенных пунктов	ИЖС	13	02:0:10	886	471,96	418 156,56
4895	Респ. Северная Осетия - Алания, р-н Правобережный, г. Беслан, ул. Чапаева, дом 6	Правобережный	15:03:0010621:4	003002000000 Земли населенных пунктов	Для эксплуатации жилого дома	13	02:0:10	607	471,96	286 479,72
4896	Респ. Северная Осетия - Алания, р-н Правобережный, г. Беслан, ул. Чапаева, дом 2-а	Правобережный	15:03:0010622:1	003002000000 Земли населенных пунктов	Для эксплуатации дома	13	02:0:10	260	471,96	122 709,60
4897	Северная Осетия - Алания респ, р-н Правобережный, г. Беслан, ул. Чапаева, 2 "б"	Правобережный	15:03:0010622:11	003002000000 Земли населенных пунктов	Для фактического пользования	13	02:0:10	11 600	471,96	5 474 736,00
4898	Респ. Северная Осетия - Алания, р-н Правобережный, г. Беслан, ул. Чапаева, дом 2-в	Правобережный	15:03:0010622:2	003002000000 Земли населенных пунктов	Для строительства жилого дома	13	02:0:10	900	471,96	424 764,00
4899	Республика Северная Осетия-Алания, р-н Правобережный, г Беслан, ул Чапаева, д 2а/1	Правобережный	15:03:0010622:3	003002000000 Земли населенных пунктов	Под жилую застройку	13	02:0:10	600	471,96	283 176,00
4900	Респ. Северная Осетия - Алания, р-н Правобережный, г. Беслан, ул. Чапаева, дом 2-а	Правобережный	15:03:0010622:4	003002000000 Земли населенных пунктов	Под жилую застройку	13	02:0:10	419	471,96	197 751,24
4901	Респ. Северная Осетия - Алания, р-н Правобережный, г. Беслан, ул. Чапаева, дом 2-а	Правобережный	15:03:0010622:5	003002000000 Земли населенных пунктов	Под жилую застройку	13	02:0:10	208	471,96	98 167,68
4902	Респ. Северная Осетия - Алания, р-н Правобережный, г. Беслан, ул. Чапаева, дом 2-в/3/4	Правобережный	15:03:0010622:6	003002000000 Земли населенных пунктов	Для эксплуатации дома	13	02:0:10	618	471,96	291 671,28
4903	Республика Северная Осетия-Алания, р-н Правобережный, г. Беслан, ул. Чапаева, д 2а/4	Правобережный	15:03:0010622:7	003002000000 Земли населенных пунктов	Для эксплуатации дома	13	02:0:10	200	471,96	94 392,00
4904	Респ. Северная Осетия - Алания, р-н Правобережный, г. Беслан, ул. Чапаева, 2-а	Правобережный	15:03:0010622:8	003002000000 Земли населенных пунктов	Для строительства жилого дома	13	02:0:10	600	471,96	283 176,00
4905	Респ. Северная Осетия - Алания, р-н Правобережный, г. Беслан, ул. Чапаева, 2-б	Правобережный	15:03:0010622:9	003002000000 Земли населенных пунктов	Для содержания жилого дома	13	02:0:10	762	471,96	359 633,52
4906	Респ. Северная Осетия - Алания, р-н Правобережный, г. Беслан, ул. Чапаева, дом 1	Правобережный	15:03:0010624:1	003002000000 Земли населенных пунктов	Для производство строительных материалов	6	06:0:060	17 004	747,07	12 703 178,28
4907	Респ. Северная Осетия - Алания, р-н Правобережный, г. Беслан	Правобережный	15:03:0010625:1	003002000000 Земли населенных пунктов	Под строительство магазина	4	04:0:040	120	1 227,11	147 253,20
4908	Республика Северная Осетия - Алания, Правобережный район, г. Беслан, ул. Мотобаза, 2 "б"	Правобережный	15:03:0010625:121	003002000000 Земли населенных пунктов	Размещение зданий и сооружений, предназначенных для обслуживания пассажиров	7	07:0:21	500	394,43	197 215,00
4909	Российская Федерация, Республика Северная Осетия - Алания, р-н Правобережный, г. Беслан, ул. Фрунзе, 1	Правобережный	15:03:0010701:1	003002000000 Земли населенных пунктов	Под объекты транспорта Железнодорожного	6	07:0:10	15 000	37,89	568 350,00
4910	Республика Северная Осетия-Алания, р-н Правобережный, г Беслан, пер Колхозный, д 2	Правобережный	15:03:0010702:1	003002000000 Земли населенных пунктов	Для эксплуатации жилого дома	13	02:0:10	1 100	876,51	964 161,00
4911	Респ. Северная Осетия - Алания, р-н Правобережный, г. Беслан, ул. Фрунзе, дом 19	Правобережный	15:03:0010702:12	003002000000 Земли населенных пунктов	Для эксплуатации существующего жилого дома	13	02:0:10	1 549	876,51	1 357 713,99
4912	Респ. Северная Осетия - Алания, р-н Правобережный, г. Беслан, ул. Фрунзе, дом 17	Правобережный	15:03:0010702:13	003002000000 Земли населенных пунктов	Эксплуатация жилого дома	13	02:0:10	1 710	876,51	1 498 832,10
4913	Респ. Северная Осетия - Алания, р-н Правобережный, г. Беслан, ул. Фрунзе, дом 15	Правобережный	15:03:0010702:14	003002000000 Земли населенных пунктов	ИЖС	13	02:0:10	720	876,51	631 087,20
4914	Респ. Северная Осетия - Алания, р-н Правобережный, г. Беслан, ул. Фрунзе, дом 13	Правобережный	15:03:0010702:15	003002000000 Земли населенных пунктов	ИЖС	13	02:0:10	955	876,51	837 067,05
4915	Респ. Северная Осетия - Алания, р-н Правобережный, г. Беслан, ул. Фрунзе, дом 11	Правобережный	15:03:0010702:17	003002000000 Земли населенных пунктов	ИЖС	13	02:0:10	1 198	876,51	1 050 058,98
4916	Российская Федерация, Республика Северная Осетия-Алания, Правобережный район, г. Беслан, ул. Фрунзе	Правобережный	15:03:0010702:172	003002000000 Земли населенных пунктов	Земельные участки (территорий) общего пользования (кроме архитектурные формы благоустройства)	5	12:0:000	87	278,52	24 231,24
4917	Респ. Северная Осетия - Алания, р-н Правобережный, г. Беслан, ул. Фрунзе, дом 11-а	Правобережный	15:03:0010702:18	003002000000 Земли населенных пунктов	ИЖС	13	02:0:10	1 197	876,51	1 049 182,47
4918	Респ. Северная Осетия - Алания, р-н Правобережный, г. Беслан, ул. Фрунзе, дом 9	Правобережный	15:03:0010702:19	003002000000 Земли населенных пунктов	ИЖС	13	02:0:10	353	876,51	309 408,03
4919	Респ. Северная Осетия - Алания, р-н Правобережный, г. Беслан, пер. Колхозный, дом 16	Правобережный	15:03:0010702:2	003002000000 Земли населенных пунктов	Для эксплуатации дома	13	02:0:10	800	876,51	701 208,00
4920	Респ. Северная Осетия - Алания, р-н Правобережный, г. Беслан, ул. Фрунзе, дом 7	Правобережный	15:03:0010702:20	003002000000 Земли населенных пунктов	ИЖС	13	02:0:10	677	876,51	593 397,27
4921	Респ. Северная Осетия - Алания, р-н Правобережный, г. Беслан, ул. Фрунзе, дом 5	Правобережный	15:03:0010702:21	003002000000 Земли населенных пунктов	Индивидуальное жилищное строительство	13	02:0:10	1 707	876,51	1 496 202,57
4922	Респ. Северная Осетия - Алания, р-н Правобережный, г. Беслан, ул. Фрунзе, дом 3	Правобережный	15:03:0010702:22	003002000000 Земли населенных пунктов	ИЖС	13	02:0:10	1 120	876,51	981 691,20
4923	Респ. Северная Осетия - Алания, р-н Правобережный, г. Беслан, ул. Фрунзе, 9-а	Правобережный	15:03:0010702:23	003002000000 Земли населенных пунктов	Под летнее кафе	4	04:0:060	302	1 950,23	588 969,46
4924	Российская Федерация, Республика Северная Осетия-Алания, Правобережный район, г. Беслан, ул. Сигова, 8	Правобережный	15:03:0010702:24	003002000000 Земли населенных пунктов	Магазины	4	04:0:040	1 600	2 278,92	3 646 272,00
4925	Республика Северная Осетия - Алания, р-н Правобережный, г. Беслан, пер. Колхозный, 4	Правобережный	15:03:0010702:3	003002000000 Земли населенных пунктов	Под строительство жилого дома	13	02:0:10	427	876,51	374 269,77
4926	Респ. Северная Осетия - Алания, р-н Правобережный, г. Беслан, пер. Колхозный, дом 10	Правобережный	15:03:0010702:4	003002000000 Земли населенных пунктов	Для эксплуатации дома	13	02:0:10	630	876,51	552 201,30
4927	Северная Осетия - Алания респ, р-н Правобережный, г. Беслан, пер Колхозный, 6	Правобережный	15:03:0010702:5	003002000000 Земли населенных пунктов	Для эксплуатации существующего жилого дома	13	02:0:10	548	876,51	480 327,48
4928	Респ. Северная Осетия - Алания, р-н Правобережный, г. Беслан, пер. Колхозный, дом 8	Правобережный	15:03:0010702:6	003002000000 Земли населенных пунктов	Под строительство индивидуального жилого дома	13	02:0:10	555	876,51	486 463,05
4929	Респ. Северная Осетия - Алания, р-н Правобережный, г. Беслан, пер. Колхозный, дом 12	Правобережный	15:03:0010702:7	003002000000 Земли населенных пунктов	ИЖС	13	02:0:10	585	876,51	512 758,35
4930	Респ. Северная Осетия - Алания, р-н Правобережный, г. Беслан, пер. Колхозный, дом 14	Правобережный	15:03:0010702:8	003002000000 Земли населенных пунктов	Для эксплуатации существующего жилого дома	13	02:0:10	890	876,51	780 093,90
4931	Респ. Северная Осетия - Алания, р-н Правобережный, г. Беслан, пер. Колхозный, дом 18	Правобережный	15:03:0010702:9	003002000000 Земли населенных пунктов	Для эксплуатации жилого дома	13	02:0:10	622	876,51	545 189,22
4932	Респ. Северная Осетия - Алания, р-н Правобережный, г. Беслан, пер. Колхозный, дом 3	Правобережный	15:03:0010703:1	003002000000 Земли населенных пунктов	Для эксплуатации жилого дома	13	02:0:10	1 931	876,51	1 692 540,81
4933	Респ. Северная Осетия - Алания, р-н Правобережный, г. Беслан, пер. Колхозный, 15	Правобережный	15:03:0010703:11	003002000000 Земли населенных пунктов	Под строительство индивидуального жилого дома	13	02:0:10	650	876,51	569 731,50
4934	Республика Северная Осетия - Алания, Правобережный район, г. Беслан, пер. А.Тохтиева, 13	Правобережный	15:03:0010703:12	003002000000 Земли населенных пунктов	ИЖС	13	02:0:10	697	876,51	610 927,47
4935	Республика Северная Осетия-Алания, р-н Правобережный, г Беслан, ул Артиллерийская, д 13	Правобережный	15:03:0010703:13	003002000000 Земли населенных пунктов	Под строительство индивидуального жилого дома	13	02:0:10	616	876,51	539 930,16
4936	Республика Северная Осетия-Алания, р-н Правобережный, г. Беслан, ул. Артиллерийская, 11	Правобережный	15:03:0010703:14	003002000000 Земли населенных пунктов	Для индивидуальной жилой застройки	13	02:0:10	654	876,51	573 237,54
4937	Российская Федерация, Республика Северная Осетия - Алания, мр-н Правобережный, г.п. Беслановское, г. Беслан, ул. Артиллерийская, д. 7	Правобережный	15:03:0010703:15	003002000000 Земли населенных пунктов	Под строительство индивидуального жилого дома	13	02:0:10	615	876,51	539 053,65
4938	Российская Федерация, Республика Северная Осетия - Алания, Правобережный район, г. Беслан, пер. Артиллерийский, 9	Правобережный	15:03:0010703:16	003002000000 Земли населенных пунктов	ИЖС	13	02:0:10	669	876,51	586 385,19

№ пп	Местоположение ЗУ	Район	Кадастровый номер ЗУ	Категория земель	Разрешенное использование по документу	Код вида разрешенного использования (в соответствии с классификатором видов разрешенного использования земельных участков)	Вид использования объектов недвижимости	Площадь	УПКС	КС
4939	Республика Северная Осетия-Алания, р-н Правобережный, г. Беслан, ул Артиллерийская, д.5	Правобережный	15:03:0010703:17	003002000000 Земли населенных пунктов	Для эксплуатации существующего жилого дома	13	02:010	630	876,51	552 201,30
4940	Республика Северная Осетия-Алания, р-н Правобережный, г. Беслан, ул Артиллерийская, д 3	Правобережный	15:03:0010703:18	003002000000 Земли населенных пунктов	Для эксплуатации жилого дома	13	02:010	58	876,51	50 837,58
4941	Республика Северная Осетия-Алания, р-н Правобережный, г. Беслан, ул Артиллерийская, д 1	Правобережный	15:03:0010703:19	003002000000 Земли населенных пунктов	ИЖС	13	02:010	1 130	876,51	990 456,30
4942	Республика Северная Осетия - Алания, Правобережный район, г. Беслан, пер. Колхозный, 17	Правобережный	15:03:0010703:2	003002000000 Земли населенных пунктов	Индивидуальное жилищное строительство	13	02:010	718	876,51	629 334,18
4943	Республика Северная Осетия-Алания, р-н Правобережный, г. Беслан, ул Артиллерийская, д 17а	Правобережный	15:03:0010703:20	003002000000 Земли населенных пунктов	Для строительства жилого дома	13	02:010	660	876,51	578 496,60
4944	Респ. Северная Осетия - Алания, р-н Правобережный, г. Беслан, пер. Колхозный, дом 1 "б"	Правобережный	15:03:0010703:21	003002000000 Земли населенных пунктов	Для строительства жилого дома	13	02:010	600	876,51	525 906,00
4945	Респ. Северная Осетия - Алания, р-н Правобережный, г. Беслан, ул. Сигова, дом 2	Правобережный	15:03:0010703:3	003002000000 Земли населенных пунктов	Под индивидуальное жилищное строительство	13	02:010	599	876,51	525 029,49
4946	Респ. Северная Осетия - Алания, р-н Правобережный, г. Беслан, пер. Колхозный, 9	Правобережный	15:03:0010703:4	003002000000 Земли населенных пунктов	Индивидуальное жилищное строительство	13	02:010	779	876,51	682 801,29
4947	Северная Осетия - Алания респ, р-н Правобережный, г. Беслан, пер. Колхозный, 17"а"	Правобережный	15:03:0010703:40	003002000000 Земли населенных пунктов	Под строительство жилого дома	13	02:010	600	876,51	525 906,00
4948	Респ. Северная Осетия - Алания, р-н Правобережный, г. Беслан, пер. Колхозный, дом 11	Правобережный	15:03:0010703:5	003002000000 Земли населенных пунктов	ИЖС	13	02:010	800	876,51	701 208,00
4949	Республика Северная Осетия-Алания, р-н Правобережный, г. Беслан, ул. Артиллерийская, 1 "в"	Правобережный	15:03:0010703:56	003002000000 Земли населенных пунктов	Под строительство жилого дома	13	02:010	600	876,51	525 906,00
4950	Респ. Северная Осетия - Алания, р-н Правобережный, г. Беслан, пер. Колхозный, дом 1	Правобережный	15:03:0010703:6	003002000000 Земли населенных пунктов	Под эксплуатацию посленного [illegible]О	3	08:030	847	613,55	519 676,85
4951	Респ. Северная Осетия - Алания, р-н Правобережный, г. Беслан, пер. Колхозный, дом 5	Правобережный	15:03:0010703:7	003002000000 Земли населенных пунктов	Для возведения жилого одноэтажного дома	13	02:010	791	876,51	693 319,41
4952	Респ. Северная Осетия - Алания, р-н Правобережный, г. Беслан, пер. Колхозный, дом 7	Правобережный	15:03:0010703:8	003002000000 Земли населенных пунктов	ИЖС	13	02:010	818	876,51	716 985,18
4953	Российская Федерация, Республика Северная Осетия-Алания, Правобережный муниципальный район, г. Беслан, ул. А.Токаева, 7	Правобережный	15:03:0010703:9	003002000000 Земли населенных пунктов	Под строительство индивидуального жилого дома	13	02:010	783	876,51	686 307,33
4954	Респ. Северная Осетия - Алания, р-н Правобережный, г. Беслан, пер. Артиллерийский, дом 10	Правобережный	15:03:0010704:1	003002000000 Земли населенных пунктов	Для эксплуатации жилого дома	13	02:010	1 440	876,51	1 262 174,40
4955	Республика Северная Осетия-Алания, р-н Правобережный, г. Беслан, пер. Артиллерийский, 2	Правобережный	15:03:0010704:18	003002000000 Земли населенных пунктов	Для строительства жилого дома	13	02:010	600	876,51	525 906,00
4956	Республика Северная Осетия-Алания, р-н Правобережный, г. Беслан, ул Артиллерийская, д 1а	Правобережный	15:03:0010704:2	003002000000 Земли населенных пунктов	В целях завершения строительства жилого дома	13	02:010	1 000	876,51	876 510,00
4957	Северная Осетия-Алания респ, Правобережный р-н, г. Беслан, ул. Артиллерийская, 20	Правобережный	15:03:0010704:21	003002000000 Земли населенных пунктов	Малоэтажная жилая застройка (индивидуальное жилищное строительство)	13	02:010	734	876,51	643 358,34
4958	Республика Северная Осетия-Алания, р-н Правобережный, г. Беслан, ул Артиллерийская, 14	Правобережный	15:03:0010704:3	003002000000 Земли населенных пунктов	Под строительство индивидуального жилого дома	13	02:010	900	876,51	788 859,00
4959	Республика Северная Осетия-Алания, р-н Правобережный, г. Беслан, ул Артиллерийская, д 12	Правобережный	15:03:0010704:4	003002000000 Земли населенных пунктов	Для строительства жилого дома	13	02:010	1 168	876,51	1 023 763,68
4960	Республика Северная Осетия-Алания, р-н Правобережный, г. Беслан, ул Артиллерийская, д 4а	Правобережный	15:03:0010704:5	003002000000 Земли населенных пунктов	Для эксплуатации жилого дома и ведения подсобного хозяйства	13	02:020	2 006	876,51	1 758 279,06
4961	Республика Северная Осетия-Алания, р-н Правобережный, г. Беслан, ул Артиллерийская, д 8	Правобережный	15:03:0010704:6	003002000000 Земли населенных пунктов	ИЖС	13	02:010	600	876,51	525 906,00
4962	Республика Северная Осетия-Алания, р-н Правобережный, г. Беслан, ул Артиллерийская, д 6	Правобережный	15:03:0010704:7	003002000000 Земли населенных пунктов	ИЖС	13	02:010	896	876,51	785 352,96
4963	Республика Северная Осетия-Алания, Правобережный район, г. Беслан, пер Артиллерийский, 6	Правобережный	15:03:0010704:8	003002000000 Земли населенных пунктов	ИЖС	13	02:010	600	876,51	525 906,00
4964	Республика Северная Осетия-Алания, р-н Правобережный, г. Беслан, ул. Сигова, 17 "б"	Правобережный	15:03:0010704:9	003002000000 Земли населенных пунктов	Для строительства жилого дома	13	02:010	600	876,51	525 906,00
4965	Респ. Северная Осетия - Алания, р-н Правобережный, г. Беслан, ул. Фрунзе, дом 27	Правобережный	15:03:0010705:10	003002000000 Земли населенных пунктов	Под кафе	4	04:060	662	1 950,23	1 291 052,26
4966	Респ. Северная Осетия - Алания, р-н Правобережный, г. Беслан, ул. Фрунзе, дом 29	Правобережный	15:03:0010705:11	003002000000 Земли населенных пунктов	ИЖС	13	02:010	1 350	876,51	1 183 288,50
4967	Северная Осетия - Алания респ, р-н Правобережный, г. Беслан, пер Осетинский, дом 10	Правобережный	15:03:0010705:13	003002000000 Земли населенных пунктов	Для эксплуатации жилого дома	13	02:010	659	876,51	577 620,09
4968	Респ. Северная Осетия - Алания, р-н Правобережный, г. Беслан, ул. Фрунзе, дом 21-в	Правобережный	15:03:0010705:15	003002000000 Земли населенных пунктов	Для строительства производственных помещений	6	06:000	708	747,07	528 925,56
4969	Республика Северная Осетия-Алания, Правобережный р-н, г. Беслан, пер. Осетинский, 4	Правобережный	15:03:0010705:179	003002000000 Земли населенных пунктов	Для индивидуального жилищного строительства	13	02:010	620	876,51	543 436,20
4970	Республика Северная Осетия - Алания, р-н Правобережный, г. Беслан, ул. Сигова, 1	Правобережный	15:03:0010705:180	003002000000 Земли населенных пунктов	В целях эксплуатации ГУ АТП	6	03:012	38 410	898,42	34 508 312,20
4971	Республика Северная Осетия - Алания, р-н Правобережный, г. Беслан, пер. Осетинский, 28	Правобережный	15:03:0010705:182	003002000000 Земли населенных пунктов	Для индивидуального жилищного строительства	13	02:010	607	876,51	532 041,57
4972	Республика Северная Осетия - Алания, р-н Правобережный, г. Беслан, пер. Осетинский, 25	Правобережный	15:03:0010705:183	003002000000 Земли населенных пунктов	Для индивидуального жилищного строительства	13	02:010	494	876,51	432 995,94
4973	Республика Северная Осетия - Алания, р-н Правобережный, г. Беслан, пер. Осетинский, 23	Правобережный	15:03:0010705:184	003002000000 Земли населенных пунктов	Для индивидуального жилищного строительства	13	02:010	487	876,51	426 860,37
4974	Республика Северная Осетия - Алания, р-н Правобережный, г. Беслан, пер. Осетинский, 21	Правобережный	15:03:0010705:185	003002000000 Земли населенных пунктов	Для индивидуального жилищного строительства	13	02:010	476	876,51	417 218,76
4975	Республика Северная Осетия - Алания, р-н Правобережный, г. Беслан, пер. Осетинский, 19	Правобережный	15:03:0010705:186	003002000000 Земли населенных пунктов	Для индивидуального жилищного строительства	13	02:010	472	876,51	413 712,72
4976	Республика Северная Осетия - Алания, р-н Правобережный, г. Беслан, пер. Осетинский, 17	Правобережный	15:03:0010705:187	003002000000 Земли населенных пунктов	Для индивидуального жилищного строительства	13	02:010	468	876,51	410 206,68
4977	Республика Северная Осетия - Алания, р-н Правобережный, г. Беслан, пер. Осетинский, 26	Правобережный	15:03:0010705:188	003002000000 Земли населенных пунктов	Для индивидуального жилищного строительства	13	02:010	605	876,51	530 288,55
4978	Республика Северная Осетия - Алания, р-н Правобережный, г. Беслан, пер. Осетинский, 24	Правобережный	15:03:0010705:189	003002000000 Земли населенных пунктов	Для индивидуального жилищного строительства	13	02:010	608	876,51	532 918,08
4979	Республика Северная Осетия - Алания, р-н Правобережный, г. Беслан, пер. Осетинский, 22	Правобережный	15:03:0010705:190	003002000000 Земли населенных пунктов	Для индивидуального жилищного строительства	13	02:010	600	876,51	525 906,00
4980	Республика Северная Осетия - Алания, р-н Правобережный, г. Беслан, пер. Осетинский, 20	Правобережный	15:03:0010705:191	003002000000 Земли населенных пунктов	Для индивидуального жилищного строительства	13	02:010	608	876,51	532 918,08
4981	Республика Северная Осетия - Алания, р-н Правобережный, г. Беслан, пер. Осетинский, 18	Правобережный	15:03:0010705:192	003002000000 Земли населенных пунктов	Для индивидуального жилищного строительства	13	02:010	623	876,51	546 065,73
4982	Республика Северная Осетия - Алания, р-н Правобережный, г. Беслан, пер. Осетинский, 16	Правобережный	15:03:0010705:193	003002000000 Земли населенных пунктов	Для индивидуального жилищного строительства	13	02:010	637	876,51	558 336,87
4983	Республика Северная Осетия - Алания, р-н Правобережный, г. Беслан, пер. Осетинский	Правобережный	15:03:0010705:194	003002000000 Земли населенных пунктов	Земельные участки (территории) общего пользования	6	12:001	2 480	37,89	93 967,20
4984	Республика Северная Осетия - Алания, р-н Правобережный, г. Беслан, пер. Осетинский, 27	Правобережный	15:03:0010705:195	003002000000 Земли населенных пунктов	Для индивидуального жилищного строительства	13	02:010	494	876,51	432 995,94
4985	Республика Северная Осетия-Алания, р-н Правобережный, г. Беслан, ул. Сигова	Правобережный	15:03:0010705:196	003002000000 Земли населенных пунктов	Для строительства станции техобслуживания автомобилей	4	04:099	215	1 680,92	361 397,80
4986	Республика Северная Осетия - Алания, Правобережный р-н, . г. Беслан, ул. Сигова	Правобережный	15:03:0010705:197	003002000000 Земли населенных пунктов	Для строительства станции техобслуживания автомобилей	4	04:099	1 567	1 680,92	2 634 001,64
4987	Республика Северная Осетия - Алания, Правобережный район, г. Беслан ул. Сигова, 6 "в"	Правобережный	15:03:0010705:198	003002000000 Земли населенных пунктов	Под строительство жилого дома	13	02:010	521	876,51	456 661,71
4988	Респ. Северная Осетия - Алания, р-н Правобережный, г. Беслан, ул. Фрунзе, дом 27	Правобережный	15:03:0010705:2	003002000000 Земли населенных пунктов	Для эксплуатации автостанции	7	07:021	1 709	394,43	674 080,87

№ пп	Местоположение ЗУ	Район	Кадастровый номер ЗУ	Категория земель	Разрешенное использование по документу	Код вида разрешенного использования (в соответствии с классификатором видов разрешенного использования земельных участков)	Вид использования объектов недвижимости	Площадь	УПКС	КС
4989	Российская Федерация, Республика Северная Осетия - Алания, Правобережный район, г. Беслан, ул. Фрунзе, 33 "б"	Правобережный	15:03:0010705:206	003002000000 Земли населенных пунктов	Магазины	4	04:0/40	59	2 278,92	134 456,28
4990	Российская Федерация, Республика Северная Осетия-Алания, Правобережный район, г. Беслан, ул. Пищевиков	Правобережный	15:03:0010705:209	003002000000 Земли населенных пунктов	Объекты дорожного сервиса	4	04:099	3 670	1 680,92	6 168 976,40
4991	Российская Федерация, Республика Северная Осетия-Алания, Правобережный муниципальный район, г. Беслан, ул. Фрунзе	Правобережный	15:03:0010705:211	003002000000 Земли населенных пунктов	магазины	4	04:0/40	30	2 278,92	68 367,60
4992	Респ. Северная Осетия - Алания, р-н Правобережный, г. Беслан, ул. Фрунзе, дом 25 "б"	Правобережный	15:03:0010705:3	003002000000 Земли населенных пунктов	Для эксплуатации магазина	4	04:0/40	82	2 278,92	186 871,44
4993	Северная Осетия - Алания респ, р-н Правобережный, г. Беслан, пер. Осетинский, 8	Правобережный	15:03:0010705:37	003002000000 Земли населенных пунктов	Для строительства жилого дома	13	02:0/10	658	876,51	576 743,58
4994	Республика Северная Осетия-Алания, р-н Правобережный, г. Беслан, ул. Сигова, 1 "а"	Правобережный	15:03:0010705:38	003002000000 Земли населенных пунктов	Магазины	4	04:0/40	158	2 278,92	360 069,36
4995	Респ. Северная Осетия - Алания, р-н Правобережный, г. Беслан, ул. Фрунзе, дом 21-а	Правобережный	15:03:0010705:4	003002000000 Земли населенных пунктов	Строительство пункта сервисного обслуживания	4	04:0/99	834	1 680,92	1 401 887,28
4996	Респ. Северная Осетия - Алания, р-н Правобережный, г. Беслан, ул. Фрунзе, дом 21-б	Правобережный	15:03:0010705:5	003002000000 Земли населенных пунктов	Под АЗС и объекты общего пользования	4	04:0/95	2 049	3 348,49	6 861 056,01
4997	Республика Северная Осетия-Алания, р-н Правобережный, г. Беслан, ул. Фрунзе, 29 "в"	Правобережный	15:03:0010705:56	003002000000 Земли населенных пунктов	Под строительство магазина	4	04:0/40	72	2 278,92	164 082,24
4998	Республика Северная Осетия - Алания, Правобережный район, г. Беслан, ул. Фрунзе, 29"а"	Правобережный	15:03:0010705:57	003002000000 Земли населенных пунктов	Под магазин автозапчастей	4	04:0/40	519	2 278,92	1 182 750,48
4999	Республика Северная Осетия - Алания, Правобережный район, г. Беслан, ул. Фрунзе, 29"а"	Правобережный	15:03:0010705:58	003002000000 Земли населенных пунктов	Объекты придорожного сервиса	4	04:0/99	3 240	1 680,92	5 446 180,80
5000	Респ. Северная Осетия - Алания, р-н Правобережный, г. Беслан, ул. Фрунзе, дом 27-а	Правобережный	15:03:0010705:6	003002000000 Земли населенных пунктов	Под строительство торгового киоска	4	04:0/40	17	2 278,92	38 741,64
5001	Республика Северная Осетия-Алания, р-н Правобережный, г.Беслан, ул. Сигова, 1 г	Правобережный	15:03:0010705:60	003002000000 Земли населенных пунктов	Под строительство жилого дома	13	02:0/10	599	876,51	525 029,49
5002	Республика Северная Осетия-Алания, р-н Правобережный, г. Беслан, ул. Сигова, 1"д"	Правобережный	15:03:0010705:61	003002000000 Земли населенных пунктов	Под строительство жилого дома	13	02:0/10	641	876,51	561 842,91
5003	Респ. Северная Осетия - Алания, р-н Правобережный, г. Беслан, ул. Сигова, 1 "д"	Правобережный	15:03:0010705:62	003002000000 Земли населенных пунктов	Для строительства жилого дома	13	02:0/10	600	876,51	525 906,00
5004	Республика Северная Осетия-Алания, р-н Правобережный, г. Беслан, ул. Сигова, 1 "к"	Правобережный	15:03:0010705:65	003002000000 Земли населенных пунктов	Для индивидуального жилищного строительства	13	02:0/10	704	876,51	617 063,04
5005	Республика Северная Осетия-Алания, р-н Правобережный, г. Беслан, пер. Осетинский, 2.	Правобережный	15:03:0010705:66	003002000000 Земли населенных пунктов	Для индивидуального жилищного строительства	13	02:0/10	765	876,51	670 530,15
5006	Республика Северная Осетия-Алания, р-н Правобережный, г. Беслан, ул. Сигова, 1 "в".	Правобережный	15:03:0010705:67	003002000000 Земли населенных пунктов	Для индивидуального жилищного строительства	13	02:0/10	762	876,51	667 900,62
5007	Северная Осетия - Алания респ, р-н Правобережный, г Беслан, ул Фрунза. 27	Правобережный	15:03:0010705:7	003002000000 Земли населенных пунктов	Производственная деятельность. Складны.	6	08:0/99	712	747,07	531 913,84
5008	Респ. Северная Осетия - Алания, р-н Правобережный, г. Беслан, ул. Сигова, дом 6-б	Правобережный	15:03:0010705:9	003002000000 Земли населенных пунктов	Под жилую застройку	13	02:0/10	632	876,51	553 954,32
5009	Республика Северная Осетия-Алания, р-н Правобережный, г. Беслан, пер В. Абаева, д-4	Правобережный	15:03:0010706:1	003002000000 Земли населенных пунктов	Для эксплуатации жилого дома	13	02:0/10	646	876,51	566 225,46
5010	Северная Осетия - Алания респ, р-н Правобережный, г Беслан, пер В.Абаева. 14	Правобережный	15:03:0010706:10	003002000000 Земли населенных пунктов	Под строительство жилого дома	13	02:0/10	755	876,51	661 765,05
5011	Российская Федерация, Республика Северная Осетия-Алания, Правобережный район, г. Беслан, пер. Осетинский, 11 "а"	Правобережный	15:03:0010706:100	003002000000 Земли населенных пунктов	Для индивидуального жилищного строительства	13	02:0/10	679	876,51	595 150,29
5012	Респ. Северная Осетия - Алания, р-н Правобережный, г. Беслан, пер. В.Абаева, дом 8	Правобережный	15:03:0010706:11	003002000000 Земли населенных пунктов	Для строительства жилого дома	13	02:0/10	605	876,51	530 288,55
5013	Северная Осетия - Алания респ, р-н Правобережный, г Беслан, пер Осетинский, 3	Правобережный	15:03:0010706:13	003002000000 Земли населенных пунктов	Под строительство индивидуального жилого дома	13	02:0/10	637	876,51	558 336,87
5014	Республика Северная Осетия-Алания, р-н Правобережный, г Беслан, пер Осетинский, д 3	Правобережный	15:03:0010706:2	003002000000 Земли населенных пунктов	Под жилую застройку	13	02:0/10	600	876,51	525 906,00
5015	Республика Северная Осетия-Алания, р-н Правобережный, г. Беслан, пер. Осетинский, 9	Правобережный	15:03:0010706:3	003002000000 Земли населенных пунктов	Для строительства жилого дома	13	02:0/10	594	876,51	520 646,94
5016	Российская Федерация, Республика Северная Осетия-Алания, Правобережный муниципальный район, Бесланское городское поселение, г. Беслан, , пер. В.Абаева, 12	Правобережный	15:03:0010706:4	003002000000 Земли населенных пунктов	Для завершения строительства дома	13	02:0/10	650	876,51	569 731,50
5017	Республика Северная Осетия-Алания, р-н Правобережный, г Беслан, пер Осетинский, д 2	Правобережный	15:03:0010706:5	003002000000 Земли населенных пунктов	ИЖС	13	02:0/10	600	876,51	525 906,00
5018	Северная Осетия - Алания респ, р-н Правобережный, г. Беслан, пер. Осетинский, 6	Правобережный	15:03:0010706:6	003002000000 Земли населенных пунктов	Под строительство жилого дома	13	02:0/10	580	876,51	508 375,80
5019	Республика Северная Осетия-Алания, р-н Правобережный, г Беслан, пер В.Абаева, д 9	Правобережный	15:03:0010706:7	003002000000 Земли населенных пунктов	ИЖС	13	02:0/10	600	876,51	525 906,00
5020	Республика Северная Осетия-Алания, р-н Правобережный, г. Беслан, пер В. Абаева, 10	Правобережный	15:03:0010706:8	003002000000 Земли населенных пунктов	Индивидуальное жилищное строительство	13	02:0/10	606	876,51	531 165,06
5021	Северная Осетия - Алания респ, р-н Правобережный, г Беслан, пер. Осетинский, 1	Правобережный	15:03:0010706:83	003002000000 Земли населенных пунктов	Для строительства жилого дома	13	02:0/10	600	876,51	525 906,00
5022	Республика Северная Осетия-Алания, р-н Правобережный, г Беслан, пер В.Абаева, д 12	Правобережный	15:03:0010706:9	003002000000 Земли населенных пунктов	ИЖС	13	02:0/10	600	876,51	525 906,00
5023	Респ. Северная Осетия - Алания, р-н Правобережный, г. Беслан, ул. Сигова, 14	Правобережный	15:03:0010706:98	003002000000 Земли населенных пунктов	Для строительства жилого дома	13	02:0/10	600	876,51	525 906,00
5024	Республика Северная Осетия-Алания, р-н Правобережный, г. Беслан, ул. В.Абаева, 6	Правобережный	15:03:0010706:98	003002000000 Земли населенных пунктов	Под строительство жилого дома	13	02:0/10	594	876,51	520 646,94
5025	Российская Федерация, Республика Северная Осетия-Алания, Правобережный район, г Беслан, пер Г.Цоколаева, 2	Правобережный	15:03:0010707:1	003002000000 Земли населенных пунктов	В целях эксплуатации жилого дома	13	02:0/10	602	876,51	527 659,02
5026	Республика Северная Осетия-Алания, р-н Правобережный, г Беслан, пер Г.Цоколаева, д 25	Правобережный	15:03:0010707:10	003002000000 Земли населенных пунктов	ИЖС	13	02:0/10	600	876,51	525 906,00
5027	Республика Северная Осетия-Алания, р-н Правобережный, г Беслан, пер Г.Цоколаева, д 26	Правобережный	15:03:0010707:11	003002000000 Земли населенных пунктов	ИЖС	13	02:0/10	600	876,51	525 906,00
5028	Российская Федерация, Республика Северная Осетия-Алания, Правобережный район, г Беслан, пер Г.Цоколаева, 4	Правобережный	15:03:0010707:12	003002000000 Земли населенных пунктов	индивидуальное жилищное строительство	13	02:0/10	608	876,51	532 918,08
5029	Республика Северная Осетия-Алания, р-н Правобережный, г Беслан, пер Г.Цоколаева, д 28	Правобережный	15:03:0010707:13	003002000000 Земли населенных пунктов	ИЖС	13	02:0/10	600	876,51	525 906,00
5030	Российская Федерация, Республика Северная Осетия-Алания, Правобережный район, г. Беслан, пер. В.Абаева, 9	Правобережный	15:03:0010707:14	003002000000 Земли населенных пунктов	Для строительства жилого дома	13	02:0/10	696	876,51	610 050,96
5031	Российская Федерация, Республика Северная Осетия-Алания, Правобережный район, г. Беслан, пер. В.Абаева, 1	Правобережный	15:03:0010707:15	003002000000 Земли населенных пунктов	Для эксплуатации существующего жилого дома	13	02:0/10	1 173	876,51	1 028 146,23
5032	Российская Федерация, Республика Северная Осетия-Алания, Правобережный район, г. Беслан, ул. Сигова, 20	Правобережный	15:03:0010707:157	003002000000 Земли населенных пунктов	для строительство жилого дома	13	02:0/10	1 195	876,51	1 047 429,45
5033	Российская Федерация, Республика Северная Осетия-Алания, Правобережный район, г Беслан, пер Г.Цоколаева, 10	Правобережный	15:03:0010707:16	003002000000 Земли населенных пунктов	Для строительства жилого дома	13	02:0/10	602	876,51	527 659,02
5034	Российская Федерация, Республика Северная Осетия-Алания, Правобережный район, г. Беслан, пер. В.Абаева, 5	Правобережный	15:03:0010707:2	003002000000 Земли населенных пунктов	Под жилую застройку	13	02:0/10	602	876,51	527 659,02
5035	Российская Федерация, Республика Северная Осетия-Алания, Правобережный район, г. Беслан, пер. Г.Цоколаева, 6	Правобережный	15:03:0010707:3	003002000000 Земли населенных пунктов	Для строительства жилого дома	13	02:0/10	1 183	876,51	1 036 911,33
5036	Российская Федерация, Республика Северная Осетия-Алания, Правобережный район, г Беслан, пер В.Абаева, 7	Правобережный	15:03:0010707:39	003002000000 Земли населенных пунктов	Индивидуальное жилищное строительство	13	02:0/10	606	876,51	531 165,06
5037	Российская Федерация, Республика Северная Осетия-Алания, Правобережный район, г Беслан, ул. Сигова, 17	Правобережный	15:03:0010707:8	003002000000 Земли населенных пунктов	Для строительства жилого дома	13	02:0/10	629	876,51	551 324,79
5038	Республика Северная Осетия-Алания, р-н Правобережный, г Беслан, пер Г.Цоколаева, д 24	Правобережный	15:03:0010707:9	003002000000 Земли населенных пунктов	ИЖС	13	02:0/10	600	876,51	525 906,00
5039	Республика Северная Осетия-Алания, р-н Правобережный, г Беслан, пер Г.Окунева, д 8	Правобережный	15:03:0010708:1	003002000000 Земли населенных пунктов	Под жилую застройку	13	02:0/10	597	876,51	523 276,47
5040	Республика Северная Осетия-Алания, р-н Правобережный, г Беслан, пер Г.Цоколаева, 33	Правобережный	15:03:0010708:10	003002000000 Земли населенных пунктов	ИЖС	13	02:0/10	600	876,51	525 906,00
5041	Республика Северная Осетия-Алания, р-н Правобережный, г Беслан, пер Г.Цоколаева, 7	Правобережный	15:03:0010708:11	003002000000 Земли населенных пунктов	Для эксплуатации жилого дома	13	02:0/10	600	876,51	525 906,00
5042	Республика Северная Осетия-Алания, р-н Правобережный, г Беслан, пер Г.Цоколаева, 31	Правобережный	15:03:0010708:12	003002000000 Земли населенных пунктов	ИЖС	13	02:0/10	600	876,51	525 906,00
5043	Республика Северная Осетия-Алания, р-н Правобережный, г Беслан, пер Г.Цоколаева, д 30	Правобережный	15:03:0010708:13	003002000000 Земли населенных пунктов	ИЖС	13	02:0/10	600	876,51	525 906,00
5044	Республика Северная Осетия-Алания, р-н Правобережный, г Беслан, пер Г.Цоколаева, д 29	Правобережный	15:03:0010708:14	003002000000 Земли населенных пунктов	ИЖС	13	02:0/10	600	876,51	525 906,00
5045	Российская Федерация, Республика Северная Осетия-Алания, Правобережный район, г Беслан, пер Г.Окунева, 18	Правобережный	15:03:0010708:15	003002000000 Земли населенных пунктов	Для строительства жилого дома	13	02:0/10	552	876,51	483 833,52

№ п/п	Местоположение ЗУ	Район	Кадастровый номер ЗУ	Категория земель	Разрешенное использование по документу	Код вида разрешенного использования (в соответствии с классификатором видов разрешенного использования земельных участков)	Вид использования объектов недвижимости	Площадь	УПКС	КС
5046	Российская Федерация, Республика Северная Осетия-Алания, Правобережный муниципальный район, г. Беслан, ул. Сигова	Правобережный	15:03:0010708:158	0030020000000 Земли населенных пунктов	Под жилую застройку	13	02:010	631	876,51	553 077,81
5047	Российская Федерация, Республика Северная Осетия-Алания, Правобережный муниципальный район, г. Беслан, ул. Сигова	Правобережный	15:03:0010708:159	0030020000000 Земли населенных пунктов	Под жилую застройку	13	02:010	647	876,51	567 101,97
5048	Российская Федерация, Республика Северная Осетия-Алания, Правобережный район, г. Беслан, ул. Широкая, 19	Правобережный	15:03:0010708:16	0030020000000 Земли населенных пунктов	Под индивидуальное жилищное строительство	13	02:010	609	876,51	533 794,59
5049	Российская Федерация, Республика Северная Осетия-Алания, Правобережный район, г. Беслан, пер. Г.Окунева, 6	Правобережный	15.03:0010708.160	0030020000000 Земли населенных пунктов	Для строительства жилого дома	13	02:010	600	876,51	525 906,00
5050	Республика Северная Осетия-Алания, р-н Правобережный, г. Беслан, пер Г.Цокольева, 34	Правобережный	15:03:0010708:2	0030020000000 Земли населенных пунктов	Завершение строительство дома	13	02:010	623	876,51	546 065,73
5051	Республика Северная Осетия-Алания, р-н Правобережный, г. Беслан, пер Г.Окунева, 10	Правобережный	15:03:0010708:23	0030020000000 Земли населенных пунктов	Под строительство жилого дома	13	02:010	610	876,51	534 671,10
5052	Республика Северная Осетия-Алания, р-н Правобережный, г. Беслан, пер Г.Окунева, д 36	Правобережный	15:03:0010708:4	0030020000000 Земли населенных пунктов	ИЖС	13	02:010	600	876,51	525 906,00
5053	Республика Северная Осетия-Алания, р-н Правобережный, г. Беслан, пер Г.Окунева, д 37	Правобережный	15:03:0010708:5	0030020000000 Земли населенных пунктов	ИЖС	13	02:010	600	876,51	525 906,00
5054	Республика Северная Осетия-Алания, р-н Правобережный, г. Беслан, пер Г.Окунева, д 38	Правобережный	15:03:0010708:6	0030020000000 Земли населенных пунктов	ИЖС	13	02:010	600	876,51	525 906,00
5055	Республика Северная Осетия-Алания, р-н Правобережный, г. Беслан, пер. Г.Окунева, 4	Правобережный	15:03:0010708:7	0030020000000 Земли населенных пунктов	Для строительства жилого дома	13	02:010	598	876,51	524 152,98
5056	Республика Северная Осетия-Алания, р-н Правобережный, г. Беслан, пер. Г.Окунева, 2	Правобережный	15:03:0010708:8	0030020000000 Земли населенных пунктов	Для содержания и эксплуатации жилого дома	13	02:010	582	876,51	510 128,82
5057	Республика Северная Осетия-Алания, р-н Правобережный, г. Беслан, пер Г.Цокольева, д 35	Правобережный	15:03:0010708:9	0030020000000 Земли населенных пунктов	ИЖС	13	02:010	600	876,51	525 906,00
5058	Российская Федерация, Республика Северная Осетия-Алания, Правобережный район, г. Беслан, пер. Солнечный, 4	Правобережный	15:03:0010709:1	0030020000000 Земли населенных пунктов	Под строительство жилого дома	13	02:010	649	876,51	568 854,99
5059	Российская Федерация, Республика Северная Осетия - Алания Правобережный район, с. Беслан, пер. К.Ходова. 12	Правобережный	15:03:0010709:10	0030020000000 Земли населенных пунктов	Под строительство жилого дома	13	02:010	801	876,51	702 084,51
5060	Российская Федерация, Республика Северная Осетия - Алания Правобережный район, с. Беслан, пер. Г.Окунева. 1	Правобережный	15:03:0010709:11	0030020000000 Земли населенных пунктов	Для строительства жилого дома	13	02:010	612	876,51	536 424,12
5061	Российская Федерация, Республика Северная Осетия - Алания, Правобережный район, с. Беслан, пер. Г.Окунева, 45	Правобережный	15:03:0010709:12	0030020000000 Земли населенных пунктов	Для строительства жилого дома	13	02:010	633	876,51	554 830,83
5062	Российская Федерация, Республика Северная Осетия - Алания, Правобережный муниципальный район, Беслановское городское поселение, г. Беслан, пер. Г.Окунева, 5	Правобережный	15:03:0010709:13	0030020000000 Земли населенных пунктов	Для эксплуатации существующего жилого дома	13	02:010	580	876,51	508 375,80
5063	Республика Северная Осетия-Алания, р-н Правобережный, г. Беслан, пер Г.Окунева, д 44	Правобережный	15:03:0010709:14	0030020000000 Земли населенных пунктов	ИЖС	13	02:010	600	876,51	525 906,00
5064	Российская Федерация, Республика Северная Осетия-Алания, Правобережный район, г. Беслан, ул. Широкая, 21	Правобережный	15:03:0010709:16	0030020000000 Земли населенных пунктов	Для строительства жилого дома	13	02:010	841	876,51	737 144,91
5065	Российская Федерация, Республика Северная Осетия - Алания, Правобережный район, с. Беслан, пер. Г.Окунева, 13	Правобережный	15:03:0010709:18	0030020000000 Земли населенных пунктов	Под строительство жилого дома	13	02:010	654	876,51	573 237,54
5066	Российская Федерация, Республика Северная Осетия - Алания, Правобережный район, с. Беслан, пер. Г.Окунева, 7	Правобережный	15:03:0010709:2	0030020000000 Земли населенных пунктов	Под жилую застройку	13	02:010	566	876,51	496 104,66
5067	Российская Федерация, Республика Северная Осетия - Алания Правобережный район, с. Беслан, пер. Г.Окунева. д. 3	Правобережный	15:03:0010709:3	0030020000000 Земли населенных пунктов	Под жилую застройку	13	02:010	638	876,51	559 213,38
5068	Российская Федерация, Республика Северная Осетия - Алания Правобережный район, с. Беслан, пер. К.Ходова. 6	Правобережный	15:03:0010709:4	0030020000000 Земли населенных пунктов	Для строительства дома	13	02:010	709	876,51	621 445,59
5069	Российская Федерация, Республика Северная Осетия - Алания, Правобережный район, с. Беслан, пер. К.Ходова, 4	Правобережный	15:03:0010709:5	0030020000000 Земли населенных пунктов	Для завершения строительства дома	13	02:010	655	876,51	574 114,05
5070	Республика Северная Осетия-Алания, р-н Правобережный, г. Беслан, пер Г.Окунева, д 51	Правобережный	15:03:0010709:6	0030020000000 Земли населенных пунктов	ИЖС	13	02:010	600	876,51	525 906,00
5071	Российская Федерация, Республика Северная Осетия - Алания Правобережный район, с. Беслан, пер. К.Ходова. 2	Правобережный	15:03:0010709:7	0030020000000 Земли населенных пунктов	Для строительства жилого дома	13	02:010	648	876,51	567 978,48
5072	Российская Федерация, Республика Северная Осетия - Алания Правобережный район, с. Беслан, пер. Г.Окунева. 11	Правобережный	15:03:0010709:8	0030020000000 Земли населенных пунктов	Под строительство жилого дома	13	02:010	625	876,51	547 818,75
5073	Российская Федерация, Республика Северная Осетия - Алания, Правобережный район, с. Беслан, пер. К. Ходова. 8	Правобережный	15:03:0010709:9	0030020000000 Земли населенных пунктов	Для строительства жилого дома	13	02:010	685	876,51	600 409,35
5074	Российская Федерация, Республика Северная Осетия - Алания, Правобережный район, г. Беслан, ул. Фрунзе, 37 - з	Правобережный	15:03:0010710:1	0030020000000 Земли населенных пунктов	Под строительство газозаправочной станции	4	04:095	788	3 348,49	2 638 610,12
5075	Российская Федерация, Республика Северная Осетия-Алания, Правобережный район, г. Беслан, ул. Нартовская 1 "б"	Правобережный	15:03:0010710:10	0030020000000 Земли населенных пунктов	Для строительства цеха по изготовлению памятников	6	06:000	500	747,07	373 535,00
5076	Респ. Северная Осетия - Алания, р-н Правобережный, г. Беслан, ул. Фрунзе, дом 37, район автостанции	Правобережный	15:03:0010710:11	0030020000000 Земли населенных пунктов	Под магазин	4	04:040	286	2 278,92	651 771,12
5077	Респ. Северная Осетия - Алания, р-н Правобережный, г. Беслан, ул. Фрунзе, 35	Правобережный	15:03:0010710:12	0030020000000 Земли населенных пунктов	Обслуживание автотранспорта	4	04:092	1 832	1 680,92	3 079 445,44
5078	Республика Северная Осетия-Алания, р-н Правобережный, г. Беслан, ул Широкая, д 3/1	Правобережный	15:03:0010710:14	0030020000000 Земли населенных пунктов	Под индивидуальное жилищное строительство	13	02:010	800	876,51	701 208,00
5079	Республика Северная Осетия-Алания, р-н Правобережный, г. Беслан, ул Широкая, д 5/1	Правобережный	15:03:0010710:15	0030020000000 Земли населенных пунктов	Под индивидуальное жилищное строительство	13	02:010	800	876,51	701 208,00
5080	Республика Северная Осетия-Алания, р-н Правобережный, г. Беслан, ул Широкая, д 9/1	Правобережный	15:03:0010710:17	0030020000000 Земли населенных пунктов	Под индивидуальное жилищное строительство	13	02:010	825	876,51	723 120,75
5081	Республика Северная Осетия-Алания, р-н Правобережный, г. Беслан, ул Широкая, д 13/1	Правобережный	15:03:0010710:18	0030020000000 Земли населенных пунктов	Индивидуальное жилищное строительство	13	02:010	706	876,51	618 816,06
5082	Республика Северная Осетия-Алания, р-н Правобережный, г. Беслан, ул Широкая, д 7/1	Правобережный	15:03:0010710:19	0030020000000 Земли населенных пунктов	Индивидуальное жилищное строительство	13	02:010	800	876,51	701 208,00
5083	Российская Федерация, Республика Северная Осетия-Алания, Правобережный район, г. Беслан, вдоль автодороги на аэропорт	Правобережный	15:03:0010710:240	0030020000000 Земли населенных пунктов	Образование и просвещение(музыкальная школа)	3	03:050	15 211	1 117,54	16 998 900,94
5084	Респ Северная Осетия - Алания Правобережный р-н, г Беслан, вдоль автодороги на аэропорт	Правобережный	15.03:0010710.241	0030020000000 Земли населенных пунктов	Образование и просвещение(художественная школа)	3	03:050	12 403	1 117,54	13 860 848,62
5085	Республика Северная Осетия-Алания, р-н Правобережный, г. Беслан, ул Нартовская	Правобережный	15.03:0010710.247	0030020000000 Земли населенных пунктов	Земельные участки кладбищ	12	12:010	169 999	1,49	253 298,51
5086	Республика Северная Осетия - Алания, Правобережный район, г. Беслан, ул. Фрунзе, 35 "б"	Правобережный	15:03:0010710:253	0030020000000 Земли населенных пунктов	обслуживание автотранспорта	4	04:099	94	1 680,92	158 006,48
5087	Российская Федерация, Республика Северная Осетия - Алания Правобережный район, г. Беслан, ул. Широкая	Правобережный	15:03:0010710:256	0030020000000 Земли населенных пунктов	Образование и просвещение(станция юных техников и юных натуралистов)	3	03:050	14 111	1 117,54	15 769 606,94
5088	Республика Северная Осетия-Алания, Правобережный район, г Беслан, пер Светлый	Правобережный	15.03:0010710.265	0030020000000 Земли населенных пунктов	земельные участки занятые сельскохозяйственными угодьями	1	01:010	1 765	11,24	19 838,60
5089	Республика Северная Осетия-Алания, Правобережный район, г Беслан, пер Светлый	Правобережный	15.03:0010710.266	0030020000000 Земли населенных пунктов	Индивидуальное жилищное строительство	13	02:010	590	876,51	517 140,90
5090	Республика Северная Осетия-Алания, Правобережный район, г Беслан, пер Светлый	Правобережный	15:03:0010710:267	0030020000000 Земли населенных пунктов	Индивидуальное жилищное строительство	13	02:010	590	876,51	517 140,90
5091	Республика Северная Осетия-Алания, Правобережный район, г Беслан, пер Светлый	Правобережный	15:03:0010710:268	0030020000000 Земли населенных пунктов	Индивидуальное жилищное строительство	13	02:010	685	876,51	600 409,35

№ пп	Местоположение ЗУ	Район	Кадастровый номер ЗУ	Категория земель	Разрешенное использование по документу	Код вида разрешенного использования (в соответствии с классификатором видов разрешенного использования земельных участков)	Вид использования объектов недвижимости	Площадь	УПКС	КС
5092	Республика Северная Осетия-Алания, Правобережный район, г Беслан, пер Светлый	Правобережный	15:03:0010710:269	0030020000000 Земли населенных пунктов	Индивидуальное жилищное строительство	13	02.0.10	685	876,51	600 409,35
5093	Республика Северная Осетия-Алания, Правобережный район, г Беслан, пер Светлый	Правобережный	15:03:0010710:270	0030020000000 Земли населенных пунктов	Индивидуальное жилищное строительство	13	02.0.10	685	876,51	600 409,35
5094	Республика Северная Осетия-Алания, Правобережный район, г Беслан, пер Светлый	Правобережный	15:03:0010710:271	0030020000000 Земли населенных пунктов	Индивидуальное жилищное строительство	13	02.0.10	685	876,51	600 409,35
5095	Республика Северная Осетия-Алания, Правобережный район, г Беслан, пер Светлый	Правобережный	15:03:0010710:272	0030020000000 Земли населенных пунктов	Индивидуальное жилищное строительство	13	02.0.10	685	876,51	600 409,35
5096	Республика Северная Осетия-Алания, Правобережный район, г Беслан, пер Светлый	Правобережный	15:03:0010710:273	0030020000000 Земли населенных пунктов	Индивидуальное жилищное строительство	13	02.0.10	685	876,51	600 409,35
5097	Республика Северная Осетия-Алания, Правобережный район, г Беслан, пер Светлый	Правобережный	15:03:0010710:274	0030020000000 Земли населенных пунктов	Индивидуальное жилищное строительство	13	02.0.10	685	876,51	600 409,35
5098	Республика Северная Осетия-Алания, Правобережный район, г Беслан, пер Светлый	Правобережный	15:03:0010710:275	0030020000000 Земли населенных пунктов	Индивидуальное жилищное строительство	13	02.0.10	685	876,51	600 409,35
5099	Республика Северная Осетия-Алания, Правобережный район, г Беслан, пер Светлый	Правобережный	15:03:0010710:276	0030020000000 Земли населенных пунктов	Индивидуальное жилищное строительство	13	02.0.10	590	876,51	517 140,90
5100	Республика Северная Осетия-Алания, Правобережный район, г Беслан, пер Светлый	Правобережный	15:03:0010710:277	0030020000000 Земли населенных пунктов	Индивидуальное жилищное строительство	13	02.0.10	685	876,51	600 409,35
5101	Республика Северная Осетия-Алания, Правобережный район, г Беслан, пер Светлый	Правобережный	15:03:0010710:278	0030020000000 Земли населенных пунктов	Индивидуальное жилищное строительство	13	02.0.10	685	876,51	600 409,35
5102	Республика Северная Осетия-Алания, Правобережный район, г Беслан, пер Светлый	Правобережный	15:03:0010710:279	0030020000000 Земли населенных пунктов	земельные участки занятые сельскохозяйственными угодьями	1	01.0.10	2 597	11,24	29 190,28
5103	Республика Северная Осетия-Алания, Правобережный район, г Беслан, пер Светлый	Правобережный	15:03:0010710:280	0030020000000 Земли населенных пунктов	Индивидуальное жилищное строительство	13	02.0.10	576	876,51	504 869,76
5104	Республика Северная Осетия-Алания, Правобережный район, г Беслан, пер Светлый	Правобережный	15:03:0010710:281	0030020000000 Земли населенных пунктов	земельные участки занятые сельскохозяйственными угодьями	1	01.0.10	384	11,24	4 316,16
5105	Республика Северная Осетия-Алания, Правобережный район, г Беслан, пер Светлый	Правобережный	15:03:0010710:282	0030020000000 Земли населенных пунктов	Для индивидуального жилищного строительства	13	02.0.10	514	876,51	450 526,14
5106	Республика Северная Осетия-Алания, Правобережный район, г Беслан, пер Светлый	Правобережный	15:03:0010710:283	0030020000000 Земли населенных пунктов	земельные участки занятые сельскохозяйственными угодьями	1	01.0.10	285	11,24	3 203,40
5107	Республика Северная Осетия-Алания, Правобережный район, г Беслан, пер Светлый	Правобережный	15:03:0010710:284	0030020000000 Земли населенных пунктов	Индивидуальное жилищное строительство	13	02.0.10	543	876,51	475 944,93
5108	Республика Северная Осетия-Алания, Правобережный район, г Беслан, пер Светлый	Правобережный	15:03:0010710:285	0030020000000 Земли населенных пунктов	земельные участки занятые сельскохозяйственными угодьями	1	01.0.10	256	11,24	2 877,44
5109	Республика Северная Осетия-Алания, Правобережный район, г Беслан, пер Светлый	Правобережный	15:03:0010710:286	0030020000000 Земли населенных пунктов	Индивидуальное жилищное строительство	13	02.0.10	572	876,51	501 363,72
5110	Республика Северная Осетия-Алания, Правобережный район, г Беслан, пер Светлый	Правобережный	15:03:0010710:287	0030020000000 Земли населенных пунктов	Индивидуальное жилищное строительство	13	02.0.10	590	876,51	517 140,90
5111	Республика Северная Осетия-Алания, Правобережный район, г Беслан, пер Светлый	Правобережный	15:03:0010710:288	0030020000000 Земли населенных пунктов	земельные участки занятые сельскохозяйственными угодьями	1	01.0.10	227	11,24	2 551,48
5112	Республика Северная Осетия-Алания, Правобережный район, г Беслан, пер Светлый	Правобережный	15:03:0010710:289	0030020000000 Земли населенных пунктов	Индивидуальное жилищное строительство	13	02.0.10	601	876,51	526 782,51
5113	Республика Северная Осетия-Алания, Правобережный район, г Беслан, пер Светлый	Правобережный	15:03:0010710:290	0030020000000 Земли населенных пунктов	земельные участки занятые сельскохозяйственными угодьями	1	01.0.10	198	11,24	2 225,52
5114	Республика Северная Осетия-Алания, Правобережный район, г Беслан, пер Светлый	Правобережный	15:03:0010710:291	0030020000000 Земли населенных пунктов	Индивидуальное жилищное строительство	13	02.0.10	630	876,51	552 201,30
5115	Республика Северная Осетия-Алания, Правобережный район, г Беслан, пер Светлый	Правобережный	15:03:0010710:292	0030020000000 Земли населенных пунктов	земельные участки занятые сельскохозяйственными угодьями	1	01.0.10	169	11,24	1 899,56
5116	Республика Северная Осетия-Алания, Правобережный район, г Беслан, пер Светлый	Правобережный	15:03:0010710:293	0030020000000 Земли населенных пунктов	Индивидуальное жилищное строительство	13	02.0.10	659	876,51	577 620,09
5117	Республика Северная Осетия-Алания, Правобережный район, г Беслан, пер Светлый	Правобережный	15:03:0010710:294	0030020000000 Земли населенных пунктов	земельные участки занятые сельскохозяйственными угодьями	1	01.0.10	140	11,24	1 573,60
5118	Республика Северная Осетия-Алания, Правобережный район, г Беслан, пер Светлый	Правобережный	15:03:0010710:295	0030020000000 Земли населенных пунктов	Индивидуальное жилищное строительство	13	02.0.10	688	876,51	603 038,88
5119	Республика Северная Осетия-Алания, Правобережный район, г Беслан, пер Светлый	Правобережный	15:03:0010710:296	0030020000000 Земли населенных пунктов	земельные участки занятые сельскохозяйственными угодьями	1	01.0.10	111	11,24	1 247,64
5120	Республика Северная Осетия-Алания, Правобережный район, г Беслан, пер Светлый	Правобережный	15:03:0010710:297	0030020000000 Земли населенных пунктов	Индивидуальное жилищное строительство	13	02.0.10	717	876,51	628 457,67
5121	Республика Северная Осетия-Алания, Правобережный район, г Беслан, пер Светлый	Правобережный	15:03:0010710:298	0030020000000 Земли населенных пунктов	Индивидуальное жилищное строительство	13	02.0.10	590	876,51	517 140,90
5122	Республика Северная Осетия-Алания, Правобережный район, г Беслан, пер Светлый	Правобережный	15:03:0010710:299	0030020000000 Земли населенных пунктов	земельные участки занятые сельскохозяйственными угодьями	1	01.0.10	82	11,24	921,68
5123	Российская Федерация, Республика Северная Осетия-Алания, Правобережный район, г Беслан, ул. Фрунзе, 31	Правобережный	15:03:0010710:3	0030020000000 Земли населенных пунктов	Под могилки	4	04.0.40	17	2 278,92	38 741,64
5124	Республика Северная Осетия-Алания, Правобережный район, г Беслан, пер Светлый	Правобережный	15:03:0010710:300	0030020000000 Земли населенных пунктов	Индивидуальное жилищное строительство	13	02.0.10	728	876,51	638 099,28
5125	Республика Северная Осетия-Алания, Правобережный район, г Беслан, пер Светлый	Правобережный	15:03:0010710:301	0030020000000 Земли населенных пунктов	земельные участки занятые сельскохозяйственными угодьями	1	01.0.10	50	11,24	562,00
5126	Республика Северная Осетия-Алания, Правобережный район, г Беслан, пер Светлый	Правобережный	15:03:0010710:302	0030020000000 Земли населенных пунктов	земельные участки занятые сельскохозяйственными угодьями	1	01.0.10	15 024	11,24	168 869,76
5127	Республика Северная Осетия-Алания, Правобережный район, г Беслан, пер Светлый	Правобережный	15:03:0010710:303	0030020000000 Земли населенных пунктов	Индивидуальное жилищное строительство	13	02.0.10	590	876,51	517 140,90
5128	Республика Северная Осетия-Алания, Правобережный район, г Беслан, пер Светлый	Правобережный	15:03:0010710:304	0030020000000 Земли населенных пунктов	Индивидуальное жилищное строительство	13	02.0.10	590	876,51	517 140,90
5129	Республика Северная Осетия-Алания, Правобережный район, г Беслан, пер Светлый	Правобережный	15:03:0010710:305	0030020000000 Земли населенных пунктов	Индивидуальное жилищное строительство	13	02.0.10	590	876,51	517 140,90
5130	Республика Северная Осетия-Алания, Правобережный район, г Беслан, пер Светлый	Правобережный	15:03:0010710:306	0030020000000 Земли населенных пунктов	Индивидуальное жилищное строительство	13	02.0.10	590	876,51	517 140,90
5131	Республика Северная Осетия-Алания, Правобережный район, г Беслан, пер Светлый	Правобережный	15:03:0010710:307	0030020000000 Земли населенных пунктов	Индивидуальное жилищное строительство	13	02.0.10	590	876,51	517 140,90

№ п/п	Местоположение ЗУ	Район	Кадастровый номер ЗУ	Категория земель	Разрешенное использование по документу	Код вида разрешенного использования (в соответствии с классификатором видов разрешенного использования земельных участков)	Вид использования объектов недвижимости	Площадь	УПКС	КС
5132	Российская Федерация, Республика Северная Осетия-Алания, Правобережный муниципальный район, г. Беслан, ул. Фрунзе, 47 "в"	Правобережный	15:03:0010710:308	003002000000 Земли населенных пунктов	Среднеэтажная жилая застройка	2	02:0050	4 939	2 191,26	10 822 633,14
5133	Российская Федерация, Республика Северная Осетия-Алания, Правобережный район, г.Беслан, ул.Нартовская, 2	Правобережный	15:03:0010710:310	003002000000 Земли населенных пунктов	ритуальная деятельность	12	12:0010	38 800	1,49	57 812,00
5134	Российская Федерация, Республика Северная Осетия-Алания, Правобережный муниципальный район, г. Беслан, ул. Широкая	Правобережный	15:03:0010710:311	003002000000 Земли населенных пунктов	Образование и просвещение(станция юных техников и юных натуралистов)	3	03:0050	683	1 117,54	763 279,82
5135	Российская Федерация, Республика Северная Осетия-Алания, Правобережный муниципальный район, г. Беслан, ул. Широкая	Правобережный	15:03:0010710:312	003002000000 Земли населенных пунктов	Образование и просвещение(станция юных техников и юных натуралистов)	3	03:0050	804	1 117,54	898 502,16
5136	Российская Федерация, Республика Северная Осетия-Алания, Правобережный муниципальный район, г. Беслан, ул. Широкая	Правобережный	15:03:0010710:313	003002000000 Земли населенных пунктов	Образование и просвещение(станция юных техников и юных натуралистов)	3	03:0050	732	1 117,54	818 039,28
5137	Российская Федерация, Республика Северная Осетия-Алания, Правобережный район, г. Беслан, ул. Фрунзе, 51 "а"	Правобережный	15:03:0010710:315	003002000000 Земли населенных пунктов	Среднеэтажная жилая застройка	2	02:0050	7 573	2 191,26	16 594 411,98
5138	Российская Федерация, Республика Северная Осетия-Алания, Правобережный район, г. Беслан, ул. Фрунзе	Правобережный	15:03:0010710:316	003002000000 Земли населенных пунктов	Среднеэтажная жилая застройка	2	02:0050	4 150	2 191,26	9 093 729,00
5139	Российская Федерация, Республика Северная Осетия-Алания, Правобережный район, г. Беслан, ул. Фрунзе, 53 "а"	Правобережный	15:03:0010710:317	003002000000 Земли населенных пунктов	Среднеэтажная жилая застройка	2	02:0050	4 543	2 191,26	9 954 894,18
5140	Российская Федерация, Республика Северная Осетия-Алания, Правобережный район, г. Беслан, ул. Фрунзе, 35 "в"	Правобережный	15:03:0010710:318	003002000000 Земли населенных пунктов	Объекты придорожного сервиса (мастерские для ремонта и обслуживания автомобилей)	4	04:0099	101	1 680,92	169 772,92
5141	Республика Северная Осетия-Алания, р-н Правобережный, г. Беслан, ул. Широкая, 11 "б"	Правобережный	15:03:0010710:34	003002000000 Земли населенных пунктов	Для строительства индивидуального жилого дома	13	02:0010	872	876,51	764 316,72
5142	Республика Северная Осетия-Алания, р-н Правобережный, г. Беслан, ул. Фрунзе, 41 "В"	Правобережный	15:03:0010710:35	003002000000 Земли населенных пунктов	Склады	6	06:0093	1 405	747,07	1 049 633,35
5143	Республика Северная Осетия-Алания, Правобережный район, г. Беслан, ул. Фрунзе, 39 "в"	Правобережный	15:03:0010710:36	003002000000 Земли населенных пунктов	Склады	6	06:0093	824	747,07	615 585,68
5144	Республика Северная Осетия-Алания, Правобережный район, г. Беслан, ул. Фрунзе, 39 "б"	Правобережный	15:03:0010710:37	003002000000 Земли населенных пунктов	Склады	6	06:0093	1 799	747,07	1 343 978,93
5145	Республика Северная Осетия-Алания, р-н Правобережный, г. Беслан, ул. Фрунзе, 133 "б"	Правобережный	15:03:0010710:38	003002000000 Земли населенных пунктов	Склады	6	06:0093	6 710	747,07	5 012 839,70
5146	Республика Северная Осетия-Алания, р-н Правобережный, г. Беслан, ул. Фрунзе, 131 "б"	Правобережный	15:03:0010710:39	003002000000 Земли населенных пунктов	Склады	6	06:0093	3 111	747,07	2 324 134,77
5147	Российская Федерация, Республика Северная Осетия-Алания, Правобережный Муниципальный район, Бесланское городское поселение, г. Беслан, ул. Фрунзе, 31"б"	Правобережный	15:03:0010710:4	003002000000 Земли населенных пунктов	Под строительство торгового павильона	4	04:0030	17	2 278,92	38 741,64
5148	Северная Осетия-Алания респ, Правобережный р-н, г. Беслан, ул. Фрунзе, 133 ""в"	Правобережный	15:03:0010710:40	003002000000 Земли населенных пунктов	Склады	6	06:0093	3 111	747,07	2 324 134,77
5149	Российская Федерация, Республика Северная Осетия-Алания, Правобережный район, г. Беслан, вдоль автодороги на аэропорт	Правобережный	15:03:0010710:417	003002000000 Земли населенных пунктов	Коммунальное обслуживание	6	03:0012	85	898,42	76 365,70
5150	Российская Федерация, Республика Северная Осетия-Алания, Правобережный район, г. Беслан, ул. Фрунзе, 35 "б"	Правобережный	15:03:0010710:420	003002000000 Земли населенных пунктов	Объекты дорожного сервиса	4	04:0099	267	1 680,92	448 805,64
5151	Российская Федерация, Республика Северная Осетия-Алания, Правобережный район, г. Беслан, ул. Фрунзе	Правобережный	15:03:0010710:426	003002000000 Земли населенных пунктов	Магазины	4	04:0040	250	2 278,92	569 730,00
5152	Российская Федерация, Республика Северная Осетия-Алания, Правобережный район, г. Беслан, ул. Фрунзе, 60 "А"	Правобережный	15:03:0010710:428	003002000000 Земли населенных пунктов	Магазины	4	04:0040	690	2 278,92	1 572 454,80
5153	Российская Федерация, Республика Северная Осетия - Алания, Правобережный район, г. Беслан, ул. Фрунзе	Правобережный	15:03:0010710:429	003002000000 Земли населенных пунктов	Объекты дорожного сервиса	4	04:0099	128	1 680,92	215 157,76
5154	Республика Северная Осетия-Алания, р-н Правобережный, г. Беслан, ул. Широкая, 2	Правобережный	15:03:0010710:43	003002000000 Земли населенных пунктов	Для ведения личного подсобного хозяйства	13	02:0020	816	876,51	715 232,16
5155	Российская Федерация, Республика Северная Осетия-Алания, Правобережный район, г. Беслан, ул. Фрунзе	Правобережный	15:03:0010710:430	003002000000 Земли населенных пунктов	Магазины	4	04:0040	300	2 278,92	683 676,00
5156	Республика Северная Осетия-Алания, р-н Правобережный, г. Беслан, ул. Широкая, 4	Правобережный	15:03:0010710:44	003002000000 Земли населенных пунктов	Для ведения личного подсобного хозяйства	13	02:0020	803	876,51	703 837,53
5157	Республика Северная Осетия-Алания, р-н Правобережный, г. Беслан, ул. Широкая, 10	Правобережный	15:03:0010710:45	003002000000 Земли населенных пунктов	Для ведения личного подсобного хозяйства	13	02:0020	800	876,51	701 208,00
5158	Республика Северная Осетия-Алания, р-н Правобережный, г. Беслан, ул. Широкая, 6	Правобережный	15:03:0010710:46	003002000000 Земли населенных пунктов	Для ведения личного подсобного хозяйства	13	02:0020	800	876,51	701 208,00
5159	Республика Северная Осетия-Алания, р-н Правобережный, г. Беслан, ул. Широкая, 12	Правобережный	15:03:0010710:47	003002000000 Земли населенных пунктов	Для ведения личного подсобного хозяйства	13	02:0020	795	876,51	696 825,45
5160	Республика Северная Осетия-Алания, р-н Правобережный, г. Беслан, ул. Широкая, 8	Правобережный	15:03:0010710:48	003002000000 Земли населенных пунктов	Для ведения личного подсобного хозяйства	13	02:0020	800	876,51	701 208,00
5161	Российская Федерация, Республика Северная Осетия-Алания, Правобережный муниципальный район, г. Беслан, ул. Фрунзе, 31	Правобережный	15:03:0010710:5	003002000000 Земли населенных пунктов	Для автозаправочной станции	4	04:0095	2 317	3 348,49	7 758 451,33
5162	Республика Северная Осетия-Алания, р-н Правобережный, г. Беслан, ул. Нартовская	Правобережный	15:03:0010710:51	003002000000 Земли населенных пунктов	Земельные участки кладбищ	12	12:0010	146 552	1,49	218 362,48
5163	Российская Федерация, Республика Северная Осетия-Алания, Правобережный район, г Беслан, ул Фрунзе, д.45 "г"	Правобережный	15:03:0010710:54	003002000000 Земли населенных пунктов	Земельные участки, предназначенные для размещения производственных и административных зданий, строений, сооружений промышленности, коммунального хозяйства, материально-технического, продовольственного снабжения, сбыта и заготовок	6	06:0090	2 020	747,07	1 509 081,40
5164	Республика Северная Осетия-Алания, р-н Правобережный, г. Беслан, ул. Широкая, 62	Правобережный	15:03:0010710:55	003002000000 Земли населенных пунктов	Земельные участки образовательных учреждений	3	03:0050	11 046	1 117,54	12 344 346,84
5165	Республика Северная Осетия-Алания, р-н Правобережный, г Беслан, ул Фрунзе, 43	Правобережный	15:03:0010710:56	003002000000 Земли населенных пунктов	Объекты придорожного сервиса	4	04:0099	2 013	1 680,92	3 383 691,96
5166	Республика Северная Осетия-Алания, Правобережный район, г Беслан, ул.Фрунзе, 47 "б"	Правобережный	15:03:0010710:57	003002000000 Земли населенных пунктов	Склады	6	06:0093	3 112	747,07	2 324 881,84
5167	Республика Северная Осетия-Алания, р-н Правобережный, г. Беслан, ул. Нартовская	Правобережный	15:03:0010710:58	003002000000 Земли населенных пунктов	Земельные участки кладбищ	12	12:0010	232	1,49	345,68
5168	Российская Федерация, Республика Северная Осетия-Алания, Правобережный Муниципальный район, Бесланское городское поселение, г. Беслан, ул. Фрунзе, 31"б"	Правобережный	15:03:0010710:6	003002000000 Земли населенных пунктов	В целях строительства торгового павильона	4	04:0030	31	2 278,92	70 646,52
5169	Республика Северная Осетия-Алания, р-н Правобережный, г. Беслан, ул. Фрунзе, 47 "а"	Правобережный	15:03:0010710:60	003002000000 Земли населенных пунктов	средняеэтажная жилая застройка	2	02:0050	9 425	2 191,26	20 652 625,50
5170	Российская Федерация, Республика Северная Осетия-Алания, Правобережный Муниципальный район, Бесланское городское поселение, г. Беслан, ул. Фрунзе, 31"в"	Правобережный	15:03:0010710:7	003002000000 Земли населенных пунктов	Для эксплуатации торгового помещения	4	04:0040	31	2 278,92	70 646,52
5171	Республика Северная Осетия-Алания, р-н Правобережный, г. Беслан, ул. Широкая, 3	Правобережный	15:03:0010710:8	003002000000 Земли населенных пунктов	Для строительства жилого дома	13	02:0010	630	876,51	552 201,30
5172	Респ. Северная Осетия - Алания, р-н Правобережный, г. Беслан, ул. Широкая, дом 1	Правобережный	15:03:0010710:9	003002000000 Земли населенных пунктов	Для строительства жилого дома	13	02:0010	600	876,51	525 906,00
5173	Респ Северная Осетия - Алания, Правобережный р-н, г Беслан, ул Фрунзе	Правобережный	15:03:0010711:142	003002000000 Земли населенных пунктов	Транспорт (размещение автостоянок при зданиях и гаражей служебного и специального автотранспорта)	7	04:0091	1 005	964,16	968 980,80
5174	Республика Северная Осетия - Алания, р-н. Правобережный, г. Беслан, ул. Фрунзе, 147	Правобережный	15:03:0010711:143	003002000000 Земли населенных пунктов	Поля для гольфа или конных прогулок	5	05:0010	2 498	241,04	602 117,92

№ п/п	Местоположение ЗУ	Район	Кадастровый номер ЗУ	Категория земель	Разрешенное использование по документу	Код вида разрешенного использования (в соответствии с классификатором видов разрешенного использования земельных участков)	Вид использования объектов недвижимости	Площадь	УПКС	КС
5175	Российская Федерация, Республика Северная Осетия-Алания, Правобережный р-н, г.Беслан, ул.Фрунзе, 135 "а"	Правобережный	15:03:0010711:144	0030020000000 Земли населенных пунктов	Магазины	4	04:0040	5 000	2 278,92	11 394 600,00
5176	Российская Федерация, Республика Северная Осетия-Алания, Правобережный район, г. Беслан, ул. Фрунзе, 135 "б"	Правобережный	15:03:0010711:145	0030020000000 Земли населенных пунктов	Магазины	4	04:0040	1 362	2 278,92	3 103 889,04
5177	Российская Федерация, Республика Северная Осетия-Алания, Правобережный муниципальный район, г. Беслан, ул. Фрунзе, 135 "в"	Правобережный	15:03:0010711:146	0030020000000 Земли населенных пунктов	Стационарное медицинское обслуживание	3	03:0040	25 000	1 402,41	35 060 250,00
5178	Российская Федерация, Республика Северная Осетия-Алания, Правобережный район, г Беслан, ул Нартовская, 1 б	Правобережный	15:03:0010711:148	0030020000000 Земли населенных пунктов	земельные участки (территории) общего пользования	6	12:0001	42 562	37,89	1 612 674,18
5179	Российская Федерация, Республика Северная Осетия-Алания, Правобережный район, г. Беслан, ул. Фрунзе	Правобережный	15:03:0010711:149	0030020000000 Земли населенных пунктов	Объекты дорожного сервиса	4	04:0099	2 600	1 680,92	4 370 392,00
5180	Российская Федерация, Республика Северная Осетия-Алания, Правобережный район, г. Беслан, ул. Фрунзе	Правобережный	15:03:0010711:150	0030020000000 Земли населенных пунктов	Общественное питание	4	04:0060	200	1 950,23	390 046,00
5181	Северная Осетия-Алания респ, Правобережный р-н, г. Беслан, ул. Фрунзе, 141 "в"	Правобережный	15:03:0010711:17	0030020000000 Земли населенных пунктов	Предпринимательство	4	04:0040	27	2 278,92	61 530,84
5182	Республика Северная Осетия-Алания, Правобережный р-н, г. Беслан, ул. Фрунзе, 141 "а"	Правобережный	15:03:0010711:27	0030020000000 Земли населенных пунктов	Здравоохранение	3	03:0040	427	1 402,41	598 829,07
5183	Республика Северная Осетия-Алания, Правобережный р-н, г. Беслан, ул. Фрунзе, 141 "б"	Правобережный	15:03:0010711:28	0030020000000 Земли населенных пунктов	Объекты придорожного сервиса	4	04:0099	1 525	1 680,92	2 563 403,00
5184	Республика Северная Осетия-Алания, р-н Правобережный, г Беслан, ул Фрунзе, 143	Правобережный	15:03:0010711:29	0030020000000 Земли населенных пунктов	"Здравоохранение" (столовая)	3	03:0040	900	1 402,41	1 262 169,00
5185	Респ. Северная Осетия - Алания, р-н Правобережный, г. Беслан. ул. Фрунзе, дом 139-а	Правобережный	15:03:0010711:3	0030020000000 Земли населенных пунктов	Под эксплуатацию многопрофильного медицинского центра федерального значения	3	03:0040	121 717	1 402,41	170 697 137,97
5186	Респ. Северная Осетия - Алания, р-н Правобережный, г. Беслан, ул. Фрунзе, дом 139-б, (район СКМЦ)	Правобережный	15:03:0010711:4	0030020000000 Земли населенных пунктов	Центр социальной помощи семье и детям	3	03:0021	7 065	613,55	4 334 730,75
5187	Республика Северная Осетия-Алания, р-н Правобережный, г. Беслан, ул. Фрунзе, 139 "в"	Правобережный	15:03:0010711:5	0030020000000 Земли населенных пунктов	Для размещения объектов физической культуры и спорта	3	05:0012	30 535	241,04	7 360 156,40
5188	Российская Федерация, Республика Северная Осетия-Алания, Правобережный район, г. Беслан, ул. Сигова, 60	Правобережный	15:03:0010712:1	0030020000000 Земли населенных пунктов	Под жилую застройку	13	02:0010	640	876,51	560 995,93
5189	Республика Северная Осетия-Алания, р-н Правобережный, г Беслан, пер Солнечный, д 63а	Правобережный	15:03:0010712:10	0030020000000 Земли населенных пунктов	ИЖС	13	02:0010	600	876,51	525 906,00
5190	Российская Федерация, Республика Северная Осетия-Алания, Правобережный район, г. Беслан, пер. К.Ходова, 7	Правобережный	15:03:0010712:11	0030020000000 Земли населенных пунктов	Для эксплуатации жилого дома	13	02:0010	674	876,51	590 767,74
5191	Российская Федерация, Республика Северная Осетия-Алания, Правобережный район, г. Беслан, пер. К. Ходова, 3	Правобережный	15:03:0010712:132	0030020000000 Земли населенных пунктов	Для индивидуального жилищного строительства	13	02:0010	633	876,51	554 830,83
5192	Российская Федерация, Республика Северная Осетия-Алания, Правобережный район, г. Беслан, пер. К. Ходова, 11	Правобережный	15:03:0010712:134	0030020000000 Земли населенных пунктов	Для строительства жилого дома	13	02:0010	600	876,51	525 906,00
5193	Российская Федерация, Республика Северная Осетия-Алания, Правобережный муниципальный район, Бесланское городское поселение, г. Беслан, пер. Солнечный, 2	Правобережный	15:03:0010712:135	0030020000000 Земли населенных пунктов	Для индивидуального жилищного строительства	13	02:0010	779	876,51	682 801,29
5194	Российская Федерация, Республика Северная Осетия-Алания, Правобережный район, г. Беслан, пер. Ходова, 9	Правобережный	15:03:0010712:137	0030020000000 Земли населенных пунктов	Для индивидуального жилищного строительства	13	02:0010	657	876,51	575 867,07
5195	Российская Федерация, Республика Северная Осетия-Алания, Правобережный район, г. Беслан, пер. К.Ходова, 5	Правобережный	15:03:0010712:16	0030020000000 Земли населенных пунктов	Под строительство жилого дома	13	02:0010	639	876,51	560 089,89
5196	Российская Федерация, Республика Северная Осетия-Алания, Правобережный район, г. Беслан, пер. К.Ходова, 1	Правобережный	15:03:0010712:18	0030020000000 Земли населенных пунктов	Для строительства жилого дома	13	02:0010	300	876,51	262 953,00
5197	Российская Федерация, Республика Северная Осетия-Алания, Правобережный район, г. Беслан, пер. К.Ходова, 1	Правобережный	15:03:0010712:19	0030020000000 Земли населенных пунктов	Для строительства жилого дома	13	02:0010	469	876,51	411 083,19
5198	Российская Федерация, Республика Северная Осетия-Алания, Правобережный район, г. Беслан, пер. Солнечный, 12	Правобережный	15:03:0010712:2	0030020000000 Земли населенных пунктов	Для строительства жилого дома	13	02:0010	600	876,51	525 906,00
5199	Республика Северная Осетия-Алания, р-н Правобережный, г Беслан, пер Г.Окунева, д 53	Правобережный	15:03:0010712:3	0030020000000 Земли населенных пунктов	ИЖС	13	02:0010	600	876,51	525 906,00
5200	Республика Северная Осетия-Алания, р-н Правобережный, г Беслан, пер Г.Окунева, д 56	Правобережный	15:03:0010712:5	0030020000000 Земли населенных пунктов	ИЖС	13	02:0010	600	876,51	525 906,00
5201	Республика Северная Осетия-Алания, р-н Правобережный, г Беслан, пер Г.Окунева, д 57	Правобережный	15:03:0010712:6	0030020000000 Земли населенных пунктов	ИЖС	13	02:0010	600	876,51	525 906,00
5202	Республика Северная Осетия-Алания, р-н Правобережный, г Беслан, пер Г.Окунева, д 58	Правобережный	15:03:0010712:7	0030020000000 Земли населенных пунктов	ИЖС	13	02:0010	600	876,51	525 906,00
5203	Российская Федерация, Республика Северная Осетия-Алания, Правобережный район, г. Беслан, пер. Солнечный, 8	Правобережный	15:03:0010712:8	0030020000000 Земли населенных пунктов	Для строительства жилого дома	13	02:0010	616	876,51	539 930,16
5204	Российская Федерация, Республика Северная Осетия-Алания, Правобережный муниципальный район, Бесланское городское поселение, г. Беслан, пер. Солнечный, 3	Правобережный	15:03:0010712:9	0030020000000 Земли населенных пунктов	Для индивидуального жилищного строительства	13	02:0010	467	876,51	409 330,17
5205	Российская Федерация, Республика Северная Осетия-Алания, Правобережный район, г. Беслан, ул. Сигова, 71 г	Правобережный	15:03:0010713:1	0030020000000 Земли населенных пунктов	Под строительство жилого дома	13	02:0010	614	876,51	538 177,14
5206	Российская Федерация, Республика Северная Осетия-Алания, Правобережный район, г. Беслан, пер. Солнечный, 1	Правобережный	15:03:0010713:10	0030020000000 Земли населенных пунктов	Для индивидуальной жилой застройки	13	02:0010	634	876,51	555 707,34
5207	Российская Федерация, Республика Северная Осетия-Алания, Правобережный район, г. Беслан, пер. Солнечный	Правобережный	15:03:0010713:132	0030020000000 Земли населенных пунктов	Для индивидуального жилищного строительства	13	02:0010	621	876,51	544 312,71
5208	Российская Федерация, Республика Северная Осетия-Алания, Правобережный район, г. Беслан, пер. Светлый, 75 а	Правобережный	15:03:0010713:14	0030020000000 Земли населенных пунктов	Под строительство жилого дома	13	02:0010	576	876,51	504 869,76
5209	Российская Федерация, Республика Северная Осетия-Алания, Правобережный район, г. Беслан, пер. Восточный, 4	Правобережный	15:03:0010713:142	0030020000000 Земли населенных пунктов	Для индивидуального жилищного строительства	13	02:0010	722	876,51	632 840,22
5210	Российская Федерация, Республика Северная Осетия - Алания, Правобережный р-н, г. Беслан. пер Восточный	Правобережный	15:03:0010713:146	0030020000000 Земли населенных пунктов	Для индивидуального жилищного строительства	13	02:0010	474	876,51	415 465,74
5211	Российская Федерация, Республика Северная Осетия-Алания, Правобережный район, г. Беслан. пер Светлый, 77	Правобережный	15:03:0010713:15	0030020000000 Земли населенных пунктов	Под строительство жилого дома	13	02:0010	624	876,51	546 942,24
5212	Российская Федерация, Республика Северная Осетия-Алания, Правобережный район, г. Беслан, пер. Светлый, 81	Правобережный	15:03:0010713:16	0030020000000 Земли населенных пунктов	Под строительство жилого дома	13	02:0010	593	876,51	519 770,43
5213	Российская Федерация, Республика Северная Осетия-Алания, Правобережный район, г. Беслан, пер. Светлый, 83	Правобережный	15:03:0010713:17	0030020000000 Земли населенных пунктов	Под строительство жилого дома	13	02:0010	591	876,51	518 017,41
5214	Российская Федерация, Республика Северная Осетия-Алания, Правобережный район, г. Беслан. пер. Восточный, 12	Правобережный	15:03:0010713:19	0030020000000 Земли населенных пунктов	Для индивидуального жилищного строительства	13	02:0010	632	876,51	553 954,32
5215	Российская Федерация, Республика Северная Осетия-Алания, Правобережный район, г. Беслан. пер. Солнечный, 7	Правобережный	15:03:0010713:2	0030020000000 Земли населенных пунктов	Для использования в целях строительства жилого дома	13	02:0010	601	876,51	526 782,51
5216	Российская Федерация, Республика Северная Осетия-Алания, Правобережный район, г. Беслан, пер. Восточный, 10	Правобережный	15:03:0010713:20	0030020000000 Земли населенных пунктов	Для индивидуального жилищного строительства	13	02:0010	625	876,51	547 818,75
5217	Российская Федерация, Республика Северная Осетия-Алания, Правобережный район, г. Беслан, пер. Восточный, 8	Правобережный	15:03:0010713:21	0030020000000 Земли населенных пунктов	Для индивидуального жилищного строительства	13	02:0010	624	876,51	546 942,24
5218	Российская Федерация, Республика Северная Осетия-Алания, Правобережный район, г. Беслан, пер. Солнечный, 6-а	Правобережный	15:03:0010713:3	0030020000000 Земли населенных пунктов	индивидуальное жилищное строительство	13	02:0010	655	876,51	574 114,05

№ пп	Местоположение ЗУ	Район	Кадастровый номер ЗУ	Категория земель	Разрешенное использование по документу	Код вида разрешенного использования (в соответствии с классификатором видов разрешенного использования земельных участков)	Вид использования объектов недвижимости	Площадь	УПКС	КС
5219	Республика Северная Осетия-Алания, р-н Правобережный, г Беслан, пер Солнечный, д 65	Правобережный	15:03:0010713:4	003002000000 Земли населенных пунктов	ИЖС	13	02:0:10	600	876,51	525 906,00
5220	Республика Северная Осетия-Алания, р-н Правобережный, г Беслан, пер Солнечный, д 67	Правобережный	15:03:0010713:5	003002000000 Земли населенных пунктов	ИЖС	13	02:0:10	600	876,51	525 906,00
5221	Республика Северная Осетия-Алания, р-н Правобережный, г Беслан, пер Солнечный, д 68	Правобережный	15:03:0010713:6	003002000000 Земли населенных пунктов	ИЖС	13	02:0:10	600	876,51	525 906,00
5222	Российская Федерация, Республика Северная Осетия - Алания, Правобережный район, с. Беслан, пер. К.Ходова, 10	Правобережный	15:03:0010713:7	003002000000 Земли населенных пунктов	Для строительства жилого дома	13	02:0:10	654	876,51	573 237,54
5223	Республика Северная Осетия-Алания, р-н Правобережный, г Беслан, пер Восточный, д 70	Правобережный	15:03:0010713:8	003002000000 Земли населенных пунктов	ИЖС	13	02:0:10	600	876,51	525 906,00
5224	Республика Северная Осетия-Алания, р-н Правобережный, г Беслан, пер Солнечный, д 71	Правобережный	15:03:0010713:9	003002000000 Земли населенных пунктов	ИЖС	13	02:0:10	600	876,51	525 906,00
5225	Российская Федерация, Республика Северная Осетия-Алания, Правобережный район, г. Беслан, пер. Восточный, 7	Правобережный	15:03:0010714:1	003002000000 Земли населенных пунктов	Для строительства жилого дома	13	02:0:10	607	876,51	532 041,57
5226	Российская Федерация, Республика Северная Осетия-Алания, Правобережный муниципальный район, г. Беслан, пер. Восточный, 3	Правобережный	15:03:0010714:13	003002000000 Земли населенных пунктов	Для строительства жилого дома	13	02:0:10	586	876,51	513 634,86
5227	Российская Федерация, Республика Северная Осетия-Алания, Правобережный район, г. Беслан, ул. Сигова, 79	Правобережный	15:03:0010714:136	003002000000 Земли населенных пунктов	Для строительства жилого дома	13	02:0:10	898	876,51	787 105,98
5228	Российская Федерация, Республика Северная Осетия-Алания, Правобережный район, г. Беслан, пер. Восточный, 72	Правобережный	15:03:0010714:17	003002000000 Земли населенных пунктов	Для строительства индивидуального жилого дома	13	02:0:10	608	876,51	532 918,08
5229	Российская Федерация, Республика Северная Осетия-Алания, Правобережный район, г. Беслан, пер. Восточный, 9	Правобережный	15:03:0010714:2	003002000000 Земли населенных пунктов	Индивидуальное жилищное строительство	13	02:0:10	668	876,51	585 508,68
5230	Респ. Республика Северная Осетия - Алания, Правобережный р-н., г. Беслан, Светлый пер., д. 8	Правобережный	15:03:0010714:21	003002000000 Земли населенных пунктов	Под строительство жилого дома	13	02:0:10	600	876,51	525 906,00
5231	Российская Федерация, Республика Северная Осетия-Алания, Правобережный район, г. Беслан, пер. Восточный, 75 "в"	Правобережный	15:03:0010714:23	003002000000 Земли населенных пунктов	Для индивидуального жилищного строительства	13	02:0:10	616	876,51	539 930,16
5232	Российская Федерация, Республика Северная Осетия-Алания, Правобережный район, г. Беслан, пер. Светлый, 2	Правобережный	15:03:0010714:24	003002000000 Земли населенных пунктов	Для индивидуального жилищного строительства	13	02:0:10	978	876,51	857 226,78
5233	Российская Федерация, Республика Северная Осетия-Алания, Правобережный район, г. Беслан, пер. Восточный, 5	Правобережный	15:03:0010714:3	003002000000 Земли населенных пунктов	Под строительство жилого дома	13	02:0:10	608	876,51	532 918,08
5234	Республика Северная Осетия-Алания, р-н Правобережный, г Беслан, пер Солнечный, д 72	Правобережный	15:03:0010714:4	003002000000 Земли населенных пунктов	ИЖС	13	02:0:10	600	876,51	525 906,00
5235	Республика Северная Осетия-Алания, р-н Правобережный, г Беслан, пер Солнечный, д 74	Правобережный	15:03:0010714:5	003002000000 Земли населенных пунктов	ИЖС	13	02:0:10	600	876,51	525 906,00
5236	Республика Северная Осетия-Алания, р-н Правобережный, г Беслан, пер Солнечный, д 75	Правобережный	15:03:0010714:6	003002000000 Земли населенных пунктов	ИЖС	13	02:0:10	600	876,51	525 906,00
5237	Республика Северная Осетия-Алания, р-н Правобережный, г Беслан, пер Светлый, д 76	Правобережный	15:03:0010714:7	003002000000 Земли населенных пунктов	ИЖС	13	02:0:10	600	876,51	525 906,00
5238	Республика Северная Осетия-Алания, р-н Правобережный, г Беслан, пер Светлый, д 78	Правобережный	15:03:0010714:9	003002000000 Земли населенных пунктов	ИЖС	13	02:0:10	600	876,51	525 906,00
5239	Российская Федерация, Республика Северная Осетия-Алания, Правобережный район, г. Беслан, ул. Широкая, 45	Правобережный	15:03:0010715:10	003002000000 Земли населенных пунктов	Для строительства жилого дома	13	02:0:10	628	876,51	550 448,28
5240	Российская Федерация, Республика Северная Осетия-Алания, Правобережный район, г. Беслан, ул. Широкая, 54	Правобережный	15:03:0010715:11	003002000000 Земли населенных пунктов	Для индивидуального жилищного строительства	13	02:0:10	626	876,51	548 695,26
5241	Российская Федерация, Республика Северная Осетия-Алания, Правобережный район, г. Беслан, ул. Широкая, 58	Правобережный	15:03:0010715:12	003002000000 Земли населенных пунктов	Для индивидуального жилищного строительства	13	02:0:10	575	876,51	503 993,25
5242	Российская Федерация, Республика Северная Осетия-Алания, Правобережный район, г. Беслан, пер. Светлый, 95	Правобережный	15:03:0010715:129	003002000000 Земли населенных пунктов	Для индивидуального жилищного строительства	13	02:0:10	390	876,51	341 838,90
5243	Российская Федерация, Республика Северная Осетия-Алания, Правобережный район, г. Беслан, ул. Широкая, 56	Правобережный	15:03:0010715:13	003002000000 Земли населенных пунктов	Для индивидуального жилищного строительства	13	02:0:10	622	876,51	545 189,22
5244	Российская Федерация, Республика Северная Осетия-Алания, Правобережный район, г. Беслан, ул. Широкая, 52 а	Правобережный	15:03:0010715:130	003002000000 Земли населенных пунктов	Магазины	4	04:0:40	152	2 278,92	346 395,84
5245	Российская Федерация, Республика Северная Осетия-Алания, Правобережный район, г. Беслан, ул. Широкая, 14	Правобережный	15:03:0010715:14	003002000000 Земли населенных пунктов	Для строительства индивидуального жилого дома	13	02:0:10	601	876,51	526 782,51
5246	Российская Федерация, Республика Северная Осетия-Алания, Правобережный район, г. Беслан, ул. Широкая, 39	Правобережный	15:03:0010715:15	003002000000 Земли населенных пунктов	Индивидуальное жилищное строительство	13	02:0:10	570	876,51	499 610,70
5247	Российская Федерация, Республика Северная Осетия-Алания, Правобережный район, г. Беслан, ул. Широкая, 52	Правобережный	15:03:0010715:16	003002000000 Земли населенных пунктов	Для индивидуального жилищного строительства	13	02:0:10	660	876,51	578 496,60
5248	Республика Северная Осетия-Алания, р-н Правобережный, г Беслан, пер Светлый, д 75б	Правобережный	15:03:0010715:3	003002000000 Земли населенных пунктов	ИЖС	13	02:0:10	600	876,51	525 906,00
5249	Российская Федерация, Республика Северная Осетия-Алания, Правобережный муниципальный район, Бесланское городское поселение, г. Беслан, пер. Светлый, 10	Правобережный	15:03:0010715:4	003002000000 Земли населенных пунктов	Под строительство нового жилого дома	13	02:0:10	605	876,51	530 288,55
5250	Российская Федерация, Республика Северная Осетия-Алания, Правобережный район, г. Беслан, ул. Широкая, 41	Правобережный	15:03:0010715:6	003002000000 Земли населенных пунктов	Для строительства жилого дома	13	02:0:10	621	876,51	544 312,71
5251	Российская Федерация, Республика Северная Осетия-Алания, Правобережный район, г. Беслан, ул. Широкая, 43	Правобережный	15:03:0010715:9	003002000000 Земли населенных пунктов	Для индивидуального жилищного строительства	13	02:0:10	653	876,51	572 061,03
5252	Респ. Северная Осетия - Алания, р-н Правобережный, г. Беслан, пер. Солнечный, дом 16	Правобережный	15:03:0010716:1	003002000000 Земли населенных пунктов	Для строительства жилого дома	13	02:0:10	649	876,51	568 854,99
5253	Республика Северная Осетия-Алания, р-н Правобережный, г. Беслан, ул. Широкая, 46	Правобережный	15:03:0010716:13	003002000000 Земли населенных пунктов	Для индивидуального жилищного строительства	13	02:0:10	622	876,51	545 189,22
5254	Республика Северная Осетия-Алания, р-н Правобережный, г. Беслан, ул. Широкая, 44	Правобережный	15:03:0010716:14	003002000000 Земли населенных пунктов	Для индивидуального жилищного строительства	13	02:0:10	615	876,51	539 053,65
5255	Республика Северная Осетия-Алания, р-н Правобережный, г. Беслан, ул. Широкая, 48	Правобережный	15:03:0010716:16	003002000000 Земли населенных пунктов	для ведения личного подсобного хозяйства	13	02:0:20	632	876,51	553 954,32
5256	Республика Северная Осетия-Алания, р-н Правобережный, г. Беслан, ул. Широкая, 50	Правобережный	15:03:0010716:17	003002000000 Земли населенных пунктов	Для ведения личного подсобного хозяйства	13	02:0:20	626	876,51	548 695,26
5257	Респ. Северная Осетия - Алания, р-н Правобережный, г. Беслан, пер. Солнечный, дом 14	Правобережный	15:03:0010716:2	003002000000 Земли населенных пунктов	Для строительства жилого дома	13	02:0:10	629	876,51	551 324,79
5258	Северная Осетия - Алания респ. р-н Правобережный, г Беслан, пер Восточный, 16	Правобережный	15:03:0010716:3	003002000000 Земли населенных пунктов	В целях строительства жилого дома	13	02:0:10	698	876,51	611 803,98
5259	Северная Осетия - Алания респ. р-н Правобережный, г Беслан, пер Восточный, 14	Правобережный	15:03:0010716:4	003002000000 Земли населенных пунктов	В целях строительства жилого дома	13	02:0:10	794	876,51	695 948,94
5260	Респ. Северная Осетия - Алания, р-н Правобережный, г. Беслан, ул. Широкая, 35	Правобережный	15:03:0010716:5	003002000000 Земли населенных пунктов	Для индивидуального жилищного строительства	13	02:0:10	628	876,51	550 448,28
5261	Респ. Северная Осетия - Алания, р-н Правобережный, г. Беслан, ул. Широкая, 37	Правобережный	15:03:0010716:7	003002000000 Земли населенных пунктов	Для индивидуального жилищного строительства	13	02:0:10	600	876,51	525 906,00
5262	Северная Осетия - Алания респ. р-н Правобережный, г Беслан, ул.Широкая, 33	Правобережный	15:03:0010716:8	003002000000 Земли населенных пунктов	Для индивидуального жилищного строительства	13	02:0:10	591	876,51	518 017,41
5263	Республика Северная Осетия-Алания, р-н Правобережный, г Беслан, пер Г Окунева, д 38б	Правобережный	15:03:0010717:1	003002000000 Земли населенных пунктов	ИЖС	13	02:0:10	600	876,51	525 906,00
5264	Республика Северная Осетия-Алания, р-н Правобережный, г. Беслан, ул. Широкая, 42	Правобережный	15:03:0010717:10	003002000000 Земли населенных пунктов	Для индивидуального жилищного строительства	13	02:0:10	658	876,51	576 743,58
5265	Республика Северная Осетия-Алания, р-н Правобережный, г. Беслан, ул. Широкая, 40	Правобережный	15:03:0010717:11	003002000000 Земли населенных пунктов	Для строительства индивидуального жилого дома	13	02:0:10	600	876,51	525 906,00
5266	Республика Северная Осетия-Алания, р-н Правобережный, г. Беслан, ул. Широкая, 38	Правобережный	15:03:0010717:12	003002000000 Земли населенных пунктов	Для индивидуального жилищного строительства	13	02:0:10	600	876,51	525 906,00

№ п/п	Местоположение ЗУ	Район	Кадастровый номер ЗУ	Категория земель	Разрешенное использование по документу	Код вида разрешенного использования (в соответствии с классификатором видов разрешенного использования земельных участков)	Вид использования объектов недвижимости	Площадь	УПКС	КС
5267	Республика Северная Осетия-Алания, Правобережный р-н, г. Беслан, ул. Широкая, 31	Правобережный	15:03:0010717:129	003002000000 Земли населенных пунктов	Для индивидуального жилищного строительства	13	02:010	562	876,51	492 598,62
5268	Республика Северная Осетия-Алания, р-н Правобережный, г Беслан, ул Широкая, 27	Правобережный	15:03:0010717:13	003002000000 Земли населенных пунктов	Для строительства индивидуального жилого дома	13	02:010	897	876,51	786 229,47
5269	Российская Федерация, Республика Северная Осетия-Алания, Правобережный муниципальный район, г. Беслан, ул. Сигова, 6-й проезд, 61"а"	Правобережный	15:03:0010717:130	003002000000 Земли населенных пунктов	Для строительства жилого дома	13	02:010	639	876,51	560 089,89
5270	Российская Федерация, Республика Северная Осетия-Алания, Правобережный район, г. Беслан, пер. Солнечный	Правобережный	15:03:0010717:132	003002000000 Земли населенных пунктов	Для индивидуального жилищного строительства	13	02:010	560	876,51	490 845,60
5271	Республика Северная Осетия-Алания, р-н Правобережный, г Беслан, пер Г Окунева, д 58в	Правобережный	15:03:0010717:2	003002000000 Земли населенных пунктов	ИЖС	13	02:010	600	876,51	525 906,00
5272	Северная Осетия - Алания респ, р-н Правобережный, г Беслан, пер Солнечный, 14	Правобережный	15:03:0010717:3	003002000000 Земли населенных пунктов	Под строительство жилого дома	13	02:010	600	876,51	525 906,00
5273	Республика Северная Осетия-Алания, р-н Правобережный, г Беслан, пер Солнечный, д 59в	Правобережный	15:03:0010717:4	003002000000 Земли населенных пунктов	ИЖС	13	02:010	600	876,51	525 906,00
5274	Северная Осетия - Алания респ, р-н Правобережный, г Беслан, ул.Широкая, 29	Правобережный	15:03:0010717:7	003002000000 Земли населенных пунктов	Для строительства жилого дома	13	02:010	603	876,51	528 535,53
5275	Республика Северная Осетия-Алания, р-н Правобережный, г Беслан, пер К.Хадова, 13"	Правобережный	15:03:0010717:8	003002000000 Земли населенных пунктов	Под строительство жилого дома	13	02:010	986	876,51	864 238,86
5276	Российская Федерация, Республика Северная Осетия-Алания, Правобережный район, г. Беслан, ул. Сигова, 47"б"	Правобережный	15:03:0010718:1	003002000000 Земли населенных пунктов	Под жилую застройку	13	02:010	653	876,51	572 361,03
5277	Российская Федерация, Республика Северная Осетия-Алания, Правобережный район, г. Беслан, ул. Широкая, 34	Правобережный	15:03:0010718:112	003002000000 Земли населенных пунктов	Для индивидуального жилищного строительства	13	02:010	633	876,51	554 830,83
5278	Российская Федерация, Республика Северная Осетия-Алания, Правобережный район, г. Беслан, ул. Широкая, 23	Правобережный	15:03:0010718:127	003002000000 Земли населенных пунктов	Для индивидуального жилищного строительства	13	02:010	804	876,51	704 714,04
5279	Российская Федерация, Республика Северная Осетия-Алания, Правобережный район, г. Беслан, ул. Широкая, 36	Правобережный	15:03:0010718:13	003002000000 Земли населенных пунктов	Для индивидуального жилищного строительства	13	02:010	600	876,51	525 906,00
5280	Российская Федерация, Республика Северная Осетия-Алания, Правобережный район, г. Беслан, пер. К.Хадова, 47"в"	Правобережный	15:03:0010718:14	003002000000 Земли населенных пунктов	Для индивидуального жилищного строительства	13	02:010	611	876,51	535 547,61
5281	Российская Федерация, Республика Северная Осетия-Алания, Правобережный район, г. Беслан, ул. Широкая, 32	Правобережный	15:03:0010718:15	003002000000 Земли населенных пунктов	Для индивидуального жилищного строительства	13	02:010	898	876,51	787 105,98
5282	Республика Северная Осетия-Алания, р-н Правобережный, г Беслан, пер Г Окунева, д 46б	Правобережный	15:03:0010718:3	003002000000 Земли населенных пунктов	ИЖС	13	02:010	600	876,51	525 906,00
5283	Республика Северная Осетия-Алания, р-н Правобережный, г Беслан, пер Г Окунева, д 46в	Правобережный	15:03:0010718:4	003002000000 Земли населенных пунктов	ИЖС	13	02:010	600	876,51	525 906,00
5284	Российская Федерация, Республика Северная Осетия-Алания, Правобережный район, г. Беслан, пер. Г.Окунева, 17	Правобережный	15:03:0010718:5	003002000000 Земли населенных пунктов	Для строительства жилого дома	13	02:010	647	876,51	567 101,97
5285	Российская Федерация, Республика Северная Осетия-Алания, Правобережный район, восточная окраина г. Беслан	Правобережный	15:03:0010718:7	003002000000 Земли населенных пунктов	Для строительства трансформаторной подстанции КТПН-630/1 кВ	6	03:012	11	898,42	9 882,62
5286	Российская Федерация, Республика Северная Осетия-Алания, Правобережный район, г. Беслан, пер. Г. Окунева, 15	Правобережный	15:03:0010718:8	003002000000 Земли населенных пунктов	Для строительства жилого дома	13	02:010	712	876,51	624 075,12
5287	Российская Федерация, Республика Северная Осетия-Алания, Правобережный район, г. Беслан, ул. Широкая, 25	Правобережный	15:03:0010718:9	003002000000 Земли населенных пунктов	Для строительства жилого дома	13	02:010	591	876,51	518 017,41
5288	Российская Федерация, Республика Северная Осетия-Алания, Правобережный район, г. Беслан, пер. Г.Окунева, 35"б"	Правобережный	15:03:0010719:1	003002000000 Земли населенных пунктов	Под жилую застройку	13	02:010	623	876,51	546 065,73
5289	Российская Федерация, Республика Северная Осетия-Алания, Правобережный район, г. Беслан, ул. Широкая, 28	Правобережный	15:03:0010719:10	003002000000 Земли населенных пунктов	малоэтажная жилая застройка (индивидуальное жилищное строительство)	13	02:010	640	876,51	560 966,40
5290	Российская Федерация, Республика Северная Осетия-Алания, Правобережный район, г. Беслан, ул. Широкая, 26	Правобережный	15:03:0010719:12	003002000000 Земли населенных пунктов	Для ведения личного подсобного хозяйства	13	02:020	675	876,51	591 644,25
5291	Российская Федерация, Республика Северная Осетия-Алания, Правобережный район, г. Беслан, ул. Широкая, 30	Правобережный	15:03:0010719:15	003002000000 Земли населенных пунктов	Для индивидуального жилищного строительства	13	02:010	596	876,51	522 399,96
5292	Российская Федерация, Республика Северная Осетия-Алания, Правобережный район, г. Беслан, пер. Г.Поколаева, 34 "а"	Правобережный	15:03:0010719:2	003002000000 Земли населенных пунктов	Под жилую застройку	13	02:010	639	876,51	560 089,89
5293	Российская Федерация, Республика Северная Осетия-Алания, Правобережный район, г. Беслан, пер. Г.Поколаева, 34"б"	Правобережный	15:03:0010719:3	003002000000 Земли населенных пунктов	ИЖС	13	02:010	598	876,51	524 152,98
5294	Российская Федерация, Республика Северная Осетия-Алания, Правобережный район, г. Беслан, пер Г.Поколаева, 34"в"	Правобережный	15:03:0010719:4	003002000000 Земли населенных пунктов	ИЖС	13	02:010	558	876,51	489 092,58
5295	Российская Федерация, Республика Северная Осетия-Алания, Правобережный район, г. Беслан, пер. Г.Окунева, 35"в"	Правобережный	15:03:0010719:5	003002000000 Земли населенных пунктов	ИЖС	13	02:010	594	876,51	520 646,94
5296	Российская Федерация, Республика Северная Осетия-Алания, Правобережный район, г. Беслан, ул. Широкая, 15	Правобережный	15:03:0010719:7	003002000000 Земли населенных пунктов	Под строительство жилого дома	13	02:010	706	876,51	618 816,06
5297	Российская Федерация, Республика Северная Осетия-Алания, Правобережный район, г. Беслан, ул. Широкая, 17	Правобережный	15:03:0010719:8	003002000000 Земли населенных пунктов	Малоэтажная жилая застройка (индивидуальное жилищное строительство)	13	02:010	643	876,51	563 595,93
5298	Республика Северная Осетия-Алания, р-н Правобережный, г. Беслан, ул. Широкая, 13	Правобережный	15:03:0010720:10	003002000000 Земли населенных пунктов	Малоэтажная жилая застройка (индивидуальное жилищное строительство)	13	02:010	602	876,51	527 659,02
5299	Респ. Северная Осетия - Алания, р-н. Правобережный, г. Беслан,ул. Широкая 20 а	Правобережный	15:03:0010720:130	003002000000 Земли населенных пунктов	Магазины	4	04:040	150	2 278,92	341 838,00
5300	Республика Северная Осетия - Алания, р-н. Правобережный, г. Беслан, ул. Широкая, 20 б	Правобережный	15:03:0010720:131	003002000000 Земли населенных пунктов	Магазины	4	04:040	150	2 278,92	341 838,00
5301	Республика Северная Осетия - Алания, р-н. Правобережный, г. Беслан, ул. Широкая, 22 а	Правобережный	15:03:0010720:132	003002000000 Земли населенных пунктов	Магазины	4	04:040	150	2 278,92	341 838,00
5302	Республика Северная Осетия - Алания, р-н. Правобережный, г. Беслан, ул. Широкая, 24 а	Правобережный	15:03:0010720:133	003002000000 Земли населенных пунктов	Магазины	4	04:040	150	2 278,92	341 838,00
5303	Республика Северная Осетия - Алания, р-н Правобережный, г.Беслан, Широкая ул, 24 б	Правобережный	15:03:0010720:134	003002000000 Земли населенных пунктов	Магазины	4	04:040	150	2 278,92	341 838,00
5304	Республика Северная Осетия-Алания, р-н Правобережный, г. Беслан, ул. Широкая, 20	Правобережный	15:03:0010720:14	003002000000 Земли населенных пунктов	Для ведения личного подсобного хозяйства	13	02:020	586	876,51	513 634,86
5305	Республика Северная Осетия-Алания, р-н Правобережный, г. Беслан, ул. Широкая, 22	Правобережный	15:03:0010720:15	003002000000 Земли населенных пунктов	Для ведения личного подсобного хозяйства	13	02:020	640	876,51	560 966,40
5306	Республика Северная Осетия-Алания, р-н Правобережный, г. Беслан, ул. Широкая, 24	Правобережный	15:03:0010720:16	003002000000 Земли населенных пунктов	Для ведения личного подсобного хозяйства	13	02:020	610	876,51	534 671,10
5307	Республика Северная Осетия-Алания, р-н Правобережный, г Беслан, ул Широкая, 9	Правобережный	15:03:0010720:18	003002000000 Земли населенных пунктов	Для индивидуального жилищного строительства	13	02:010	637	876,51	558 336,87
5308	Республика Северная Осетия-Алания, р-н Правобережный, г Беслан, пер В.Абаева, д 20в	Правобережный	15:03:0010720:2	003002000000 Земли населенных пунктов	Завершение строительства дома	13	02:010	654	876,51	573 237,54
5309	Республика Северная Осетия-Алания, р-н Правобережный, г Беслан, пер В.Абаева, д 20б	Правобережный	15:03:0010720:3	003002000000 Земли населенных пунктов	Для индивидуального жилищного строительства	13	02:010	721	876,51	631 963,71
5310	Республика Северная Осетия-Алания, р-н Правобережный, г Беслан, пер Г Поколаева, 23б	Правобережный	15:03:0010720:4	003002000000 Земли населенных пунктов	ИЖС	13	02:010	600	876,51	525 906,00
5311	Респ. Северная Осетия - Алания, р-н Правобережный, г. Беслан, ул. Широкая, дом 11	Правобережный	15:03:0010720:6	003002000000 Земли населенных пунктов	Для индивидуального жилищного строительства	13	02:010	678	876,51	594 273,78
5312	Республика Северная Осетия-Алания, р-н Правобережный, г. Беслан, пер Г Поколаева, 16	Правобережный	15:03:0010720:7	003002000000 Земли населенных пунктов	Под жилую застройку	13	02:010	575	876,51	503 993,25

№ пп	Местоположение ЗУ	Район	Кадастровый номер ЗУ	Категория земель	Разрешенное использование по документу	Код вида разрешенного использования (в соответствии с классификатором видов разрешенного использования земельных участков)	Вид использования объектов недвижимости	Площадь	УПКС	КС
5313	Республика Северная Осетия-Алания, р-н Правобережный, г Беслан, пер Г Цоколаева, 14	Правобережный	15:03:0010720:8	003002000000 Земли населенных пунктов	Под жилую застройку	13	02:010	667	876,51	584 632,17
5314	Российская Федерация, Республика Северная Осетия-Алания, Правобережный район, г. Беслан, пер. Осетинский, 13	Правобережный	15:03:0010721:1	003002000000 Земли населенных пунктов	Под строительство жилого дома	13	02:010	592	876,51	518 893,92
5315	Республика Северная Осетия-Алания, р-н Правобережный, г. Беслан, ул. Широкая, 18	Правобережный	15:03:0010721:14	003002000000 Земли населенных пунктов	Для ведения личного подсобного хозяйства	13	02:020	800	876,51	701 208,00
5316	Республика Северная Осетия-Алания, р-н Правобережный, г. Беслан, ул. Широкая, 14	Правобережный	15:03:0010721:15	003002000000 Земли населенных пунктов	Для ведения личного подсобного хозяйства	13	02:020	800	876,51	701 208,00
5317	Республика Северная Осетия-Алания, р-н Правобережный, г. Беслан, ул. Широкая, 16	Правобережный	15:03:0010721:16	003002000000 Земли населенных пунктов	Для ведения личного подсобного хозяйства	13	02:020	800	876,51	701 208,00
5318	Российская Федерация, Республика Северная Осетия-Алания, Правобережный район, г. Беслан, пер. Осетинский, 15	Правобережный	15:03:0010721:2	003002000000 Земли населенных пунктов	Под индивидуальное жилищное строительство	13	02:010	613	876,51	537 300,63
5319	Республика Северная Осетия-Алания, р-н Правобережный, г Беслан, пер В.Абаева, д 9б	Правобережный	15:03:0010721:3	003002000000 Земли населенных пунктов	ИЖС	13	02:010	600	876,51	525 906,00
5320	Республика Северная Осетия-Алания, р-н Правобережный, г Беслан, пер В. Абаева, д 18	Правобережный	15:03:0010721:4	003002000000 Земли населенных пунктов	Для индивидуального жилищного строительства	13	02:010	660	876,51	578 496,60
5321	Респ. Северная Осетия - Алания, р-н Правобережный, г. Беслан, ул. Широкая, 7	Правобережный	15:03:0010721:5	003002000000 Земли населенных пунктов	Для эксплуатации жилого дома	13	02:010	659	876,51	577 620,09
5322	Респ. Северная Осетия - Алания, р-н Правобережный, г. Беслан, ул. Широкая, 5	Правобережный	15:03:0010721:6	003002000000 Земли населенных пунктов	Для индивидуального жилищного строительства	13	02:010	660	876,51	578 496,60
5323	Северная Осетия - Алания респ, р-н Правобережный, г Беслан, пер В.Абаева, 16	Правобережный	15:03:0010721:7	003002000000 Земли населенных пунктов	Индивидуальное жилищное строительство	13	02:010	651	876,51	570 608,01
5324	Республика Северная Осетия-Алания, р-н Правобережный, г Беслан, ул Артиллерийская, д 16	Правобережный	15:03:0010722:1	003002000000 Земли населенных пунктов	Под жилую застройку	13	02:010	600	876,51	525 906,00
5325	Респ Северная Осетия - Алания, Правобережный р-н, г Беслан, пер.В.Абаева	Правобережный	15:03:0010722:120	003002000000 Земли населенных пунктов	Под строительство жилого дома	13	02:010	383	876,51	337 456,35
5326	Респ Северная Осетия - Алания, Правобережный р-н, г Беслан, пер В. Абаева, 2 а	Правобережный	15:03:0010722:122	003002000000 Земли населенных пунктов	Для индивидуального жилищного строительства	13	02:010	487	876,51	426 860,37
5327	Российская Федерация, Республика Северная Осетия-Алания, Правобережный район, г. Беслан, пер. В.Абаева, 1 "б"	Правобережный	15:03:0010722:124	003002000000 Земли населенных пунктов	Для индивидуального жилищного строительства	13	02:010	997	876,51	873 880,47
5328	Республика Северная Осетия-Алания, р-н Правобережный, г Беслан, ул Артиллерийская, 13б	Правобережный	15:03:0010722:2	003002000000 Земли населенных пунктов	Для строительства индивидуального жилого дома	13	02:010	900	876,51	788 859,00
5329	Республика Северная Осетия-Алания, р-н Правобережный, г. Беслан, ул. Сигова, 2 "в"	Правобережный	15:03:0010722:3	003002000000 Земли населенных пунктов	Для размещения объектов малоэтажного жилищного строительства (для эксплуатации двухквартирного жилого дома)	13	02:010	600	876,51	525 906,00
5330	Респ. Северная Осетия - Алания, р-н Правобережный, г. Беслан, ул. Сигова, дом 2 "г"	Правобережный	15:03:0010722:4	003002000000 Земли населенных пунктов	Под строительство индивидуального жилого дома	13	02:010	677	876,51	593 397,27
5331	Республика Северная Осетия-Алания, р-н Правобережный, г. Беслан, пер. Артиллерийский, 5 "б"	Правобережный	15:03:0010722:5	003002000000 Земли населенных пунктов	Для строительства индивидуального жилого дома	13	02:010	600	876,51	525 906,00
5332	Российская Федерация, Республика Северная Осетия-Алания, Правобережный район, г. Беслан, пер. Светлый, 87	Правобережный	15:03:0010723:118	003002000000 Земли населенных пунктов	Для индивидуального жилищного строительства	13	02:010	583	876,51	511 005,33
5333	Российская Федерация, Республика Северная Осетия-Алания, Правобережный район, г. Беслан, пер. Светлый, 7	Правобережный	15:03:0010723:120	003002000000 Земли населенных пунктов	Для индивидуального жилищного строительства	13	02:010	824	876,51	722 244,24
5334	Российская Федерация, Республика Северная Осетия-Алания, Правобережный район, г. Беслан, пер. Светлый, 79 "а"	Правобережный	15:03:0010723:121	003002000000 Земли населенных пунктов	Для индивидуального жилищного строительства	13	02:010	637	876,51	558 336,87
5335	Республика Северная Осетия-Алания, р-н Правобережный, г Беслан, пер Светлый, д 80	Правобережный	15:03:0010723:2	003002000000 Земли населенных пунктов	ИЖС	13	02:010	600	876,51	525 906,00
5336	Российская Федерация, Республика Северная Осетия-Алания, Правобережный район, г. Беслан, пер. Светлый, 83	Правобережный	15:03:0010723:6	003002000000 Земли населенных пунктов	Для индивидуального жилищного строительства	13	02:010	589	876,51	516 264,39
5337	Российская Федерация, Республика Северная Осетия-Алания, Правобережный район, г. Беслан, пер. Светлый, 85	Правобережный	15:03:0010723:7	003002000000 Земли населенных пунктов	Для индивидуального жилищного строительства	13	02:010	645	876,51	565 348,95
5338	Респ. Северная Осетия - Алания, р-н Правобережный, г. Беслан, ул. Сигова, дом 15-б	Правобережный	15:03:0010724:1	003002000000 Земли населенных пунктов	Под индивидуальный жилой дом	13	02:010	600	876,51	525 906,00
5339	Республика Северная Осетия-Алания, Правобережный р-н, г. Беслан, ул. Сигова, 1 "е"	Правобережный	15:03:0010724:125	003002000000 Земли населенных пунктов	Под строительство жилого дома	13	02:010	300	876,51	262 953,00
5340	Республика Северная Осетия-Алания, р-н Правобережный, г. Беслан, ул. Сигова, 3В	Правобережный	15:03:0010724:13	003002000000 Земли населенных пунктов	Под строительство жилого дома	13	02:010	500	876,51	438 255,00
5341	Российская Федерация, Республика Северная Осетия-Алания, Правобережный район, г. Беслан, ул. Сигова	Правобережный	15:03:0010724:132	003002000000 Земли населенных пунктов	Для индивидуального жилищного строительства	13	02:010	430	876,51	376 899,30
5342	Российская Федерация, Республика Северная Осетия-Алания, Правобережный район, г. Беслан, ул. Сигова	Правобережный	15:03:0010724:133	003002000000 Земли населенных пунктов	Для индивидуального жилищного строительства	13	02:010	470	876,51	411 959,70
5343	Российская Федерация, Республика Северная Осетия-Алания, Правобережный муниципальный район, Бесланское сельское поселение, г. Беслан, пер. Солнечный, 2 "б"	Правобережный	15:03:0010724:135	003002000000 Земли населенных пунктов	Для индивидуального жилищного строительства	13	02:010	712	876,51	624 075,12
5344	Российская Федерация, Республика Северная Осетия-Алания, Правобережный район, г. Беслан, пер. Солнечный, 1 "Б"	Правобережный	15:03:0010724:136	003002000000 Земли населенных пунктов	Для индивидуального жилищного строительства	13	02:010	400	876,51	350 604,00
5345	Республика Северная Осетия - Алания, мр-н Правобережный, г п Бесланское, г Беслан, ул Сигова, участок 1"К"	Правобережный	15:03:0010724:137	003002000000 Земли населенных пунктов	Для индивидуального жилищного строительства	13	02:010	616	876,51	539 930,16
5346	Российская Федерация, Республика Северная Осетия-Алания, Правобережный муниципальный район, Бесланское городское поселение, г. Беслан, ул. Сигова, 1 "ы"	Правобережный	15:03:0010724:139	003002000000 Земли населенных пунктов	Для индивидуального жилищного строительства	13	02:010	712	876,51	624 075,12
5347	Респ. Северная Осетия - Алания, р-н Правобережный, г. Беслан, ул. Артиллерийская, дом 22	Правобережный	15:03:0010724:2	003002000000 Земли населенных пунктов	Для индивидуального жилищного строительства	13	02:010	600	876,51	525 906,00
5348	Республика Северная Осетия-Алания, р-н Правобережный, г. Беслан, ул. Сигова, 1 "а"	Правобережный	15:03:0010724:6	003002000000 Земли населенных пунктов	Для индивидуальной жилой застройки	13	02:010	600	876,51	525 906,00
5349	Республика Северная Осетия-Алания, р-н Правобережный, г. Беслан, ул. Сигова, 1 "б"	Правобережный	15:03:0010724:7	003002000000 Земли населенных пунктов	Под строительство жилого дома	13	02:010	600	876,51	525 906,00
5350	Российская Федерация, Республика Северная Осетия-Алания, Правобережный муниципальный район, Бесланское городское поселение, г. Беслан, ул. Совхозная, 50	Правобережный	15:03:0010801:116	003002000000 Земли населенных пунктов	Животноводство	1	01:081	20 000	6,09	121 800,00
5351	Республика Северная Осетия-Алания, р-н Правобережный, северо-западная окраина Правобережного района, в пойме реки Терек	Правобережный	15:03:0010801:4	003002000000 Земли населенных пунктов	Для добычи и разработки полезных ископаемых	6	06:010	170 500	206,94	35 283 270,00
5352	Республика Северная Осетия-Алания, р-н Правобережный, г. Беслан, ул. Совхозная, 28	Правобережный	15:03:0010801:5	003002000000 Земли населенных пунктов	производственная деятельность	6	06:000	800	747,07	597 656,00
5353	Северная Осетия - Алания респ, р-н Правобережный, г Беслан, ул Совхозная, дом 9	Правобережный	15:03:0010802:12	003002000000 Земли населенных пунктов	Под животноводческую ферму	1	01:070	5 844	363,75	2 125 755,00
5354	Северная Осетия - Алания респ, р-н Правобережный, г Беслан, ул Промышленная, д 21-б	Правобережный	15:03:0010802:14	003002000000 Земли населенных пунктов	Для организации крестьянского (фермерского) хозяйства по производству, переработке и реализации сельскохозяйственной продукции	1	01:180	9 919	363,75	3 608 006,25
5355	Респ. Северная Осетия - Алания, Правобережный р-н., г. Беслан, ул. Совхозная	Правобережный	15:03:0010802:181	003002000000 Земли населенных пунктов	Для эксплуатации нежилого здания сельскохозяйственного использования (волокно)	1	01:180	21 045	363,75	7 655 118,75
5356	Респ Северная Осетия - Алания, Правобережный р-н, г Беслан, ул Совхозная, 1	Правобережный	15:03:0010802:183	003002000000 Земли населенных пунктов	Животноводство	1	01:070	10 120	363,75	3 681 150,00
5357	Респ Северная Осетия - Алания, Правобережный р-н, г Беслан, ул Совхозная,1А	Правобережный	15:03:0010802:184	003002000000 Земли населенных пунктов	Животноводство	1	01:070	111	363,75	40 376,25

№ п/п	Местоположение ЗУ	Район	Кадастровый номер ЗУ	Категория земель	Разрешенное использование по документу	Код вида разрешенного использования (в соответствии с классификатором видов разрешенного использования земельных участков)	Вид использования объектов недвижимости	Площадь	УПКС	КС
5358	Респ Северная Осетия - Алания, Правобережный р-н, г Беслан, ул Совхозная	Правобережный	15:03:0010802:186	003002000000 Земли населенных пунктов	Для эксплуатации нежилого здания сельскохозяйственного использования (вспомогат)	1	01:180	10 944	363,75	3 980 880,00
5359	Респ Северная Осетия - Алания, Правобережный р-н, г Беслан, ул Совхозная	Правобережный	15:03:0010802:187	003002000000 Земли населенных пунктов	Для эксплуатации нежилого здания сельскохозяйственного использования (вспомогат)	1	01:180	4 343	363,75	1 579 766,25
5360	Республика Северная Осетия - Алания, Правобережный район, г. Беслан, ул.Совхозная	Правобережный	15:03:0010802:189	003002000000 Земли населенных пунктов	Сельскохозяйственное использование (животноводство)	1	01:070	1 576	363,75	573 270,00
5361	Российская Федерация, Республика Северная Осетия-Алания, Правобережный район, г. Беслан, ул. Совхозная, 6 "д"	Правобережный	15:03:0010802:190	003002000000 Земли населенных пунктов	Сельскохозяйственное использование(овощеводство)	1	01:030	30 000	11,24	337 200,00
5362	Респ Северная Осетия - Алания, Правобережный р-н, г Беслан, ул Совхозная	Правобережный	15:03:0010802:192	003002000000 Земли населенных пунктов	Для эксплуатации нежилого здания сельскохозяйственного использования (вспомогат)	1	01:180	7 785	363,75	2 831 793,75
5363	Республика Северная Осетия-Алания, Правобережный о-н, г. Беслан	Правобережный	15:03:0010802:194	003002000000 Земли населенных пунктов	Спорт	3	05:010	451 714	241,04	108 881 142,56
5364	Респ Северная Осетия - Алания, Правобережный р-н, г Беслан, ул Совхозная	Правобережный	15:03:0010802:195	003002000000 Земли населенных пунктов	Для эксплуатации нежилого здания сельскохозяйственного использования (вспомогат)	1	01:180	15 264	363,75	5 552 280,00
5365	Респ Северная Осетия - Алания, Правобережный р-н, г Беслан, ул Совхозная	Правобережный	15:03:0010802:198	003002000000 Земли населенных пунктов	производственная деятельность	6	06:000	20 000	747,07	14 941 400,00
5366	Республика Северная Осетия - Алания, Правобережный район, г Беслан, ул Совхозная	Правобережный	15:03:0010802:199	003002000000 Земли населенных пунктов	Для эксплуатации нежилого здания сельскохозяйственного использования (вспомогат)	1	01:180	17 359	363,75	6 314 336,25
5367	Республика Северная Осетия-Алания, р-н Правобережный, г Беслан, на территории откормочного совхоза "Беслинский"	Правобережный	15:03:0010802:2	003002000000 Земли населенных пунктов	Для строительства производственной базы	6	06:000	4 611	747,07	3 444 739,77
5368	Республика Северная Осетия-Алания, р-н Правобережный, г. Беслан, ул. Совхозная, 6	Правобережный	15:03:0010802:20	003002000000 Земли населенных пунктов	Эксплуатация фермы	1	01:070	39 800	363,75	14 477 250,00
5369	Российская Федерация, Республика Северная Осетия - Алания, Правобережный район, г Беслан, ул Совхозная	Правобережный	15:03:0010802:200	003002000000 Земли населенных пунктов	Животноводство	1	01:180	2 337	363,75	850 083,75
5370	Республика Северная Осетия - Алания, Правобережный район, г Беслан, ул Совхозная	Правобережный	15:03:0010802:201	003002000000 Земли населенных пунктов	Для эксплуатации нежилого здания сельскохозяйственного использования (вспомогат)	1	01:180	5 000	363,75	1 818 750,00
5371	Российская Федерация, Республика Северная Осетия-Алания, Правобережный район, г. Беслан, ул. Совхозная, 6 а	Правобережный	15:03:0010802:207	003002000000 Земли населенных пунктов	Животноводство	1	01:070	29 777	363,75	10 831 383,75
5372	Республика Северная Осетия - Алания, Правобережный район, г. Беслан, ул. Совхозная	Правобережный	15:03:0010802:208	003002000000 Земли населенных пунктов	Для эксплуатации нежилого здания сельскохозяйственного использования (вспомогат)	1	01:180	11 250	363,75	4 092 187,50
5373	Республика Северная Осетия - Алания, Правобережный район, г. Беслан, ул. Совхозная	Правобережный	15:03:0010802:210	003002000000 Земли населенных пунктов	Животноводство	1	01:180	1 994	363,75	725 317,50
5374	Республика Северная Осетия - Алания, р-н. Правобережный, г. Беслан, ул. Совхозная, 26 "в"	Правобережный	15:03:0010802:213	003002000000 Земли населенных пунктов	производственная деятельность	6	06:000	20 623	747,07	15 406 824,61
5375	Республика Северная Осетия - Алания, р-н. Правобережный, г. Беслан, ул. Совхозная, 26 "г"	Правобережный	15:03:0010802:214	003002000000 Земли населенных пунктов	производственная деятельность	6	06:000	1 874	747,07	1 400 009,18
5376	Республика Северная Осетия - Алания, р-н. Правобережный, г. Беслан, ул. Совхозная, 26 "д"	Правобережный	15:03:0010802:215	003002000000 Земли населенных пунктов	производственная деятельность	6	06:000	376	747,07	280 898,32
5377	Российская Федерация, Республика Северная Осетия-Алания, Правобережный район, г. Беслан, ул. Совхозная, 30	Правобережный	15:03:0010802:219	003002000000 Земли населенных пунктов	Овощеводство	1	01:030	25 000	11,24	281 000,00
5378	Российская Федерация, Республика Северная Осетия-Алания, Правобережный муниципальный район	Правобережный	15:03:0010802:221	003002000000 Земли населенных пунктов	Коммунальное обслуживание	6	03:012	188	898,42	168 902,96
5379	Российская Федерация, Республика Северная Осетия-Алания, Правобережный район, г. Беслан, ул. Совхозная	Правобережный	15:03:0010802:222	003002000000 Земли населенных пунктов	Животноводство (для выпаса скота и сенокошения)	1	01:081	4 620	7,09	32 755,80
5380	Российская Федерация, Республика Северная Осетия-Алания, Правобережный район, г. Беслан, ул. Совхозная	Правобережный	15:03:0010802:225	003002000000 Земли населенных пунктов	Для эксплуатации нежилого здания сельскохозяйственного использования (вспомогат)	1	01:070	5 000	363,75	1 818 750,00
5381	Российская Федерация, Республика Северная Осетия-Алания, Правобережный район, г. Беслан, ул. Совхозная	Правобережный	15:03:0010802:226	003002000000 Земли населенных пунктов	Для эксплуатации нежилого здания сельскохозяйственного использования (вспомогат)	1	01:070	5 000	363,75	1 818 750,00
5382	Российская Федерация, Республика Северная Осетия-Алания, Правобережный район, г. Беслан, ул. Совхозная	Правобережный	15:03:0010802:227	003002000000 Земли населенных пунктов	Овощеводство	1	01:030	13 214	11,24	148 525,36
5383	Российская Федерация, Республика Северная Осетия-Алания, Правобережный муниципальный район, Беслинское городское поселение, г. Беслан, ул. Совхозная	Правобережный	15:03:0010802:228	003002000000 Земли населенных пунктов	Животноводство	1	01:081	14 406	6,09	87 915,24
5384	Российская Федерация, Республика Северная Осетия-Алания, Правобережный район, г. Беслан, ул. Совхозная	Правобережный	15:03:0010802:229	003002000000 Земли населенных пунктов	Животноводство	1	01:081	19 755	6,09	120 307,95
5385	Российская Федерация, Республика Северная Осетия-Алания, Правобережный район, г. Беслан, ул. Совхозная	Правобережный	15:03:0010802:230	003002000000 Земли населенных пунктов	Для эксплуатации нежилого здания сельскохозяйственного использования (вспомогат)	1	01:070	20 000	363,75	7 275 000,00
5386	Российская Федерация, Республика Северная Осетия-Алания, Правобережный район, г. Беслан, ул. Совхозная	Правобережный	15:03:0010802:231	003002000000 Земли населенных пунктов	Для эксплуатации нежилого здания сельскохозяйственного использования (вспомогат)	1	01:070	17 842	363,75	6 490 027,50
5387	Российская Федерация, Республика Северная Осетия-Алания, Правобережный район, г. Беслан, ул. Совхозная, 26 "А"	Правобережный	15:03:0010802:236	003002000000 Земли населенных пунктов	Скотоводство	1	01:080	15 748	363,75	5 728 335,00
5388	Российская Федерация, Республика Северная Осетия-Алания, Правобережный район, северо-западнее г. Беслан	Правобережный	15:03:0010802:237	003002000000 Земли населенных пунктов	Для сельскохозяйственного производства	1	01:910	7 241	11,24	81 388,84
5389	Республика Северная Осетия-Алания, р-н Правобережный, г Беслан	Правобережный	15:03:0010802:3	003002000000 Земли населенных пунктов	Для производства	6	06:000	1 000	747,07	747 070,00
5390	Республика Северная Осетия-Алания, р-н Правобережный, с. Н Батако, район МТФ	Правобережный	15:03:0010802:32	003002000000 Земли населенных пунктов	Для строительства жилого дома	13	02:010	5 700	259,61	1 479 777,00
5391	Республика Северная Осетия-Алания, р-н Правобережный, г Беслан, (район очистных сооружений)	Правобережный	15:03:0010802:4	003002000000 Земли населенных пунктов	Для организации предприятия по выпуску строительных материалов	6	06:060	100 000	747,07	74 707 000,00
5392	Республика Северная Осетия-Алания, р-н Правобережный, северо-западнее г. Беслан	Правобережный	15:03:0010802:49	003002000000 Земли населенных пунктов	Для сельскохозяйственного производства	1	01:910	4 800	11,24	53 952,00
5393	Респ. Северная Осетия - Алания, р-н Правобережный, г. Беслан, ул. Промышленная, 21 а	Правобережный	15:03:0010802:5	003002000000 Земли населенных пунктов	Эксплуатация фермы	1	01:070	2 109	363,75	767 148,75
5394	Республика Северная Осетия-Алания, р-н Правобережный, северо-западнее г. Беслан	Правобережный	15:03:0010802:50	003002000000 Земли населенных пунктов	Для сельскохозяйственного производства	1	01:180	286	363,75	104 032,50
5395	Республика Северная Осетия-Алания, р-н Правобережный, северо-западнее г. Беслан	Правобережный	15:03:0010802:51	003002000000 Земли населенных пунктов	Для сельскохозяйственного производства	1	01:180	5 616	363,75	2 042 820,00
5396	Республика Северная Осетия-Алания, р-н Правобережный, г. Беслан, ул. Совхозная, 11	Правобережный	15:03:0010802:52	003002000000 Земли населенных пунктов	Для сельскохозяйственного производства	1	01:180	10 244	363,75	3 726 255,00
5397	Республика Северная Осетия-Алания, р-н Правобережный, северо-западнее г. Беслан	Правобережный	15:03:0010802:54	003002000000 Земли населенных пунктов	Для сельскохозяйственного производства	1	01:180	2 462	363,75	895 552,50

№ п/п	Местоположение ЗУ	Район	Кадастровый номер ЗУ	Категория земель	Разрешенное использование по документу	Код вида разрешенного использования (в соответствии с классификатором видов разрешенного использования земельных участков)	Вид использования объектов недвижимости	Площадь	УПКС	КС
5398	Республика Северная Осетия-Алания, р-н Правобережный, северо-западнее г. Беслан	Правобережный	15:03:0010802:55	003002000000 Земли населенных пунктов	Размещение объектов сельскохозяйственного использования	1	01:180	17 084	363,75	6 214 305,00
5399	Республика Северная Осетия-Алания, р-н Правобережный, северо-западнее г. Беслан	Правобережный	15:03:0010802:56	003002000000 Земли населенных пунктов	Для сельскохозяйственного производства	1	01:010	4 607	11,24	51 782,68
5400	Российская Федерация, Республика Северная Осетия-Алания, Правобережный район, г. Беслан, ул. Совхозная, 26 "А"	Правобережный	15:03:0010802:57	003002000000 Земли населенных пунктов	Скотоводство	1	01:080	16 951	363,75	6 165 926,25
5401	Республика Северная Осетия-Алания, р-н Правобережный, г. Беслан, ул. Совхозная, 26 "Ф"	Правобережный	15:03:0010802:58	003002000000 Земли населенных пунктов	Производственная деятельность	6	06:090	22 676	747,07	16 940 559,32
5402	Республика Северная Осетия-Алания, р-н Правобережный, г. Беслан, ул. Совхозная, 4	Правобережный	15:03:0010802:59	003002000000 Земли населенных пунктов	Для строительства фермы	1	01:070	3 000	363,75	1 091 250,00
5403	Республика Северная Осетия-Алания, р-н Правобережный, г. Беслан, ул Совхозная д б/н	Правобережный	15:03:0010802:60	003002000000 Земли населенных пунктов	Для эксплуатации нежилого здания сельскохозяйственного использования (волокно)	1	01:180	6 378	363,75	2 319 997,50
5404	Республика Северная Осетия-Алания, р-н Правобережный, г. Беслан, ул. Совхозная, 6 "А"	Правобережный	15:03:0010802:64	003002000000 Земли населенных пунктов	Сельскохозяйственное использование	1	01:180	10 362	363,75	3 769 177,50
5405	Республика Северная Осетия-Алания, р-н Правобережный, г. Беслан, ул. Совхозная, 4 "п"	Правобережный	15:03:0010802:65	003002000000 Земли населенных пунктов	Сельскохозяйственное использование	1	01:010	10 003	11,24	112 433,72
5406	Республика Северная Осетия-Алания, р-н Правобережный, г Беслан, ул Совхозная	Правобережный	15:03:0010802:66	003002000000 Земли населенных пунктов	объекты инженерной инфраструктуры (очистные сооружения)	6	11:030	23 000	898,42	20 663 660,00
5407	Республика Северная Осетия-Алания, р-н Правобережный, г. Беслан, ул. Совхозная, 4 "б"	Правобережный	15:03:0010802:67	003002000000 Земли населенных пунктов	Земельные участки, предназначенные для сельскохозяйственного использования	1	01:010	3 000	11,24	33 720,00
5408	Респ. Северная Осетия - Алания, р-н Правобережный, г. Беслан, ул. Фермерская, 28	Правобережный	15:03:0010802:68	003002000000 Земли населенных пунктов	Под строительство жилого дома	13	02:010	600	471,96	283 176,00
5409	Республика Северная Осетия - Алания, Правобережный район, г. Беслан, Западная окраина	Правобережный	15:03:0010802:7	003002000000 Земли населенных пунктов	Для строительства иловых площадок канализации города Беслан	6	03:012	88 512	898,42	79 520 951,04
5410	Российская Федерация, Республика Северная Осетия-Алания, Правобережный район, северо-западнее г. Беслан	Правобережный	15:03:0010802:70	003002000000 Земли населенных пунктов	Для размещения объектов сельскохозяйственного использования	1	01:180	2 193	363,75	797 703,75
5411	Респ. Северная Осетия - Алания, р-н Правобережный, г. Беслан	Правобережный	15:03:0010802:8	003002000000 Земли населенных пунктов	Строительство очистных сооружений	6	11:030	25 526	898,42	22 933 068,92
5412	Республика Северная Осетия - Алания, Правобережный район, г. Беслан	Правобережный	15:03:0010802:9	003002000000 Земли населенных пунктов	Для строительства иловых площадок канализации города Беслан	6	03:012	61 300	898,42	55 073 146,00
5413	Российская Федерация, Республика Северная Осетия-Алания, Правобережный район, с Беслан, ул. Промышленная, 20а	Правобережный	15:03:0010901:117	003002000000 Земли населенных пунктов	Для индивидуального жилищного строительства	13	02:010	593	471,96	279 872,28
5414	Республика Северная Осетия - Алания, мр-н Правобережный, г п Бесланское, г Беслан, ул Промышленная, участок 34А	Правобережный	15:03:0010901:119	003002000000 Земли населенных пунктов	Для индивидуального жилищного строительства	13	02:010	500	471,96	235 980,00
5415	Респ. Северная Осетия - Алания, р-н Правобережный, г. Беслан, ул. Промышленная, 15	Правобережный	15:03:0010901:2	003002000000 Земли населенных пунктов	Для строительства жилого дома	13	02:010	613	471,96	289 311,48
5416	Республика Северная Осетия-Алания, р-н Правобережный, г. Беслан, ул. Промышленная, 11 "б"	Правобережный	15:03:0010901:3	003002000000 Земли населенных пунктов	Для индивидуального жилищного строительства	13	02:010	900	471,96	424 764,00
5417	Российская Федерация, Республика Северная Осетия-Алания, Правобережный район, с Беслан, ул. Промышленная, 13а	Правобережный	15:03:0010901:4	003002000000 Земли населенных пунктов	Под строительство жилого дома	13	02:010	597	471,96	281 760,12
5418	Республика Северная Осетия-Алания, р-н Правобережный, г. Беслан, ул. Промышленная, 15 "п"	Правобережный	15:03:0010901:5	003002000000 Земли населенных пунктов	Под строительство жилого дома	13	02:010	600	471,96	283 176,00
5419	Российская Федерация, Республика Северная Осетия-Алания, Правобережный район, г Беслан, ул. Промышленная, 11 "А"	Правобережный	15:03:0010901:6	003002000000 Земли населенных пунктов	Для индивидуального жилищного строительства	13	02:010	600	471,96	283 176,00
5420	Российская Федерация, Республика Северная Осетия-Алания, Правобережный район, г. Беслан, ул. Стахановская, 10	Правобережный	15:03:0010902:1	003002000000 Земли населенных пунктов	Для эксплуатации дома	13	02:010	1 710	471,96	807 051,60
5421	Российская Федерация, Республика Северная Осетия-Алания, Правобережный район, г Беслан, ул. Стахановская, 16	Правобережный	15:03:0010902:2	003002000000 Земли населенных пунктов	Для эксплуатации дома	13	02:010	1 769	471,96	834 897,24
5422	Российская Федерация, Республика Северная Осетия-Алания, Правобережный район, г Беслан, ул. Стахановская, 2	Правобережный	15:03:0010902:3	003002000000 Земли населенных пунктов	Под строительство индивидуального жилого дома	13	02:010	986	471,96	465 352,56
5423	Российская Федерация, Республика Северная Осетия-Алания, Правобережный район, г. Беслан, ул. Стахановская, 4	Правобережный	15:03:0010902:4	003002000000 Земли населенных пунктов	ИЖС	13	02:010	641	471,96	302 526,36
5424	Российская Федерация, Республика Северная Осетия-Алания, Правобережный район, г. Беслан, ул. Стахановская, 8	Правобережный	15:03:0010902:5	003002000000 Земли населенных пунктов	Под строительство индивидуального жилого дома	13	02:010	2 510	471,96	1 184 619,60
5425	Российская Федерация, Республика Северная Осетия-Алания, Правобережный район, г Беслан, ул. Стахановская, 12	Правобережный	15:03:0010902:6	003002000000 Земли населенных пунктов	Индивидуальное жилищное строительство	13	02:010	1 413	471,96	666 879,48
5426	Российская Федерация, Республика Северная Осетия-Алания, Правобережный район, г Беслан, ул. Стахановская, 14	Правобережный	15:03:0010902:7	003002000000 Земли населенных пунктов	ИЖС	13	02:010	690	471,96	325 652,40
5427	Российская Федерация, Республика Северная Осетия-Алания, Правобережный район, г. Беслан, ул. Стахановская, 6-а	Правобережный	15:03:0010902:8	003002000000 Земли населенных пунктов	Под строительство жилого дома	13	02:010	759	471,96	358 217,64
5428	Респ. Северная Осетия - Алания, р-н Правобережный, г. Беслан, ул. Тельмана, дом 12	Правобережный	15:03:0010903:10	003002000000 Земли населенных пунктов	Для эксплуатации существующего жилого дома	13	02:010	1 299	471,96	613 076,04
5429	Российская Федерация, Республика Северная Осетия-Алания, Правобережный район, г Беслан, ул. Стахановская, 15	Правобережный	15:03:0010903:11	003002000000 Земли населенных пунктов	Для индивидуального жилищного строительства	13	02:010	957	471,96	451 665,72
5430	Респ. Северная Осетия - Алания, р-н Правобережный, г. Беслан, ул. Стахановская, 13	Правобережный	15:03:0010903:12	003002000000 Земли населенных пунктов	Под строительство индивидуального жилого дома	13	02:010	641	471,96	302 526,36
5431	Респ. Северная Осетия - Алания, р-н Правобережный, г. Беслан, ул. Стахановская, дом 11	Правобережный	15:03:0010903:13	003002000000 Земли населенных пунктов	ИЖС	13	02:010	1 217	471,96	574 375,32
5432	Респ. Северная Осетия - Алания, р-н Правобережный, г. Беслан, ул. Стахановская, дом 9	Правобережный	15:03:0010903:14	003002000000 Земли населенных пунктов	Для эксплуатации существующего жилого дома	13	02:010	638	471,96	301 110,48
5433	Респ. Северная Осетия - Алания, р-н Правобережный, г. Беслан, ул. Стахановская, дом 5	Правобережный	15:03:0010903:15	003002000000 Земли населенных пунктов	ИЖС	13	02:010	1 210	471,96	571 071,60
5434	Респ. Северная Осетия - Алания, р-н Правобережный, г. Беслан, ул. Стахановская, дом 3	Правобережный	15:03:0010903:16	003002000000 Земли населенных пунктов	ИЖС	13	02:010	642	471,96	302 998,32
5435	Респ. Северная Осетия - Алания, р-н Правобережный, г. Беслан, ул. Стахановская, дом 1	Правобережный	15:03:0010903:17	003002000000 Земли населенных пунктов	ИЖС	13	02:010	1 664	471,96	785 341,44
5436	Респ. Северная Осетия - Алания, р-н Правобережный, г. Беслан, ул. Тельмана, 6	Правобережный	15:03:0010903:2	003002000000 Земли населенных пунктов	Для эксплуатации дома	13	02:010	1 341	471,96	632 898,36
5437	Респ. Северная Осетия - Алания, р-н Правобережный, г. Беслан, ул. Тельмана, дом 2	Правобережный	15:03:0010903:3	003002000000 Земли населенных пунктов	ИЖС	13	02:010	1 789	471,96	844 336,44
5438	Республика Северная Осетия-Алания, р-н Правобережный, г Беслан, ул Тельмана, 4а	Правобережный	15:03:0010903:4	003002000000 Земли населенных пунктов	ИЖС	13	02:010	1 103	471,96	520 551,88
5439	Республика Северная Осетия-Алания, р-н Правобережный, г Беслан, ул Тельмана, 4в	Правобережный	15:03:0010903:5	003002000000 Земли населенных пунктов	ИЖС	13	02:010	163	471,96	76 929,48
5440	Респ. Северная Осетия - Алания, р-н Правобережный, г. Беслан, ул. Тельмана, дом 4г	Правобережный	15:03:0010903:7	003002000000 Земли населенных пунктов	ИЖС	13	02:010	163	471,96	76 929,48
5441	Респ. Северная Осетия - Алания, р-н Правобережный, г. Беслан, ул. Тельмана, дом 8	Правобережный	15:03:0010903:8	003002000000 Земли населенных пунктов	Для эксплуатации существующего жилого дома	13	02:010	711	471,96	335 563,56
5442	Респ. Северная Осетия - Алания, р-н Правобережный, г. Беслан, ул. Тельмана, дом 10	Правобережный	15:03:0010903:9	003002000000 Земли населенных пунктов	Для эксплуатации существующего жилого дома	13	02:010	746	471,96	352 082,16
5443	Респ. Северная Осетия - Алания, р-н Правобережный, г. Беслан, ул. Тельмана, дом 15	Правобережный	15:03:0010904:1	003002000000 Земли населенных пунктов	ИЖС	13	02:010	600	471,96	283 176,00
5444	Российская Федерация, Республика Северная Осетия-Алания, Правобережный район, г. Беслан, ул. Тельмана, 11	Правобережный	15:03:0010904:10	003002000000 Земли населенных пунктов	ИЖС	13	02:010	1 219	471,96	575 319,24
5445	Российская Федерация, Республика Северная Осетия-Алания, Правобережный район, г. Беслан, ул. Тельмана, 13 "а"	Правобережный	15:03:0010904:11	003002000000 Земли населенных пунктов	Для эксплуатации индивидуального жилого дома	13	02:010	1 591	471,96	750 888,36

№ п/п	Местоположение ЗУ	Район	Кадастровый номер ЗУ	Категория земель	Разрешенное использование по документу	Код вида разрешенного использования (в соответствии с классификатором видов разрешенного использования земельных участков)	Вид использования объектов недвижимости	Площадь	УПКС	КС
5446	Российская Федерация, Республика Северная Осетия-Алания, Правобережный район, г. Беслан, ул. Тельмана, д. 15"б"	Правобережный	15:03:0010904:128	003002000000 Земли населенных пунктов	Под строительство индивидуального жилого дома	13	02:010	1 024	471,96	483 287,04
5447	Российская Федерация, Республика Северная Осетия-Алания, Правобережный муниципальный район, г. Беслан, ул. Тельмана, 13 "б"	Правобережный	15:03:0010904:130	003002000000 Земли населенных пунктов	Для индивидуального жилищного строительства	13	02:010	906	471,96	427 595,76
5448	Российская Федерация, Республика Северная Осетия-Алания, Правобережный район, г. Беслан, ул. Тельмана, 1	Правобережный	15:03:0010904:3	003002000000 Земли населенных пунктов	ИЖС	13	02:010	930	471,96	438 922,80
5449	Российская Федерация, Республика Северная Осетия-Алания, Правобережный район, г. Беслан, ул. Тельмана, д. 3	Правобережный	15:03:0010904:4	003002000000 Земли населенных пунктов	ИЖС	13	02:010	636	471,96	300 166,56
5450	Республика Северная Осетия-Алания, р-н Правобережный, г. Беслан, ул. Тельмана, д 3	Правобережный	15:03:0010904:5	003002000000 Земли населенных пунктов	ИЖС	13	02:010	620	471,96	292 615,20
5451	Республика Северная Осетия-Алания, р-н Правобережный, г. Беслан, ул. Тельмана, д 3	Правобережный	15:03:0010904:6	003002000000 Земли населенных пунктов	ИЖС	13	02:010	620	471,96	292 615,20
5452	Российская Федерация, Республика Северная Осетия-Алания, Правобережный район, г. Беслан, ул. Тельмана, 5	Правобережный	15:03:0010904:7	003002000000 Земли населенных пунктов	ИЖС	13	02:010	1 400	471,96	660 744,00
5453	Российская Федерация, Республика Северная Осетия-Алания, Правобережный район, г. Беслан, ул. Тельмана, 7	Правобережный	15:03:0010904:8	003002000000 Земли населенных пунктов	Для эксплуатации существующего жилого дома	13	02:010	975	471,96	460 161,00
5454	Российская Федерация, Республика Северная Осетия-Алания, Правобережный район, г. Беслан, ул. Тельмана, 9	Правобережный	15:03:0010904:9	003002000000 Земли населенных пунктов	Для эксплуатации жилого дома	13	02:010	712	471,96	336 035,52
5455	Респ. Северная Осетия - Алания, р-н Правобережный, г. Беслан, ул. Гагарина, 1-б	Правобережный	15:03:0010905:1	003002000000 Земли населенных пунктов	Сельскохозяйственное использование	1	01:180	11 000	363,75	4 001 250,00
5456	Республика Северная Осетия-Алания, р-н Правобережный, г Беслан, ул. Новобатакоевская, 20а	Правобережный	15:03:0010905:10	003002000000 Земли населенных пунктов	Завершение строительства жилого дома	13	02:010	600	471,96	283 176,00
5457	Респ. Северная Осетия - Алания, р-н Правобережный, г. Беслан, ул. Совхозная, 14	Правобережный	15:03:0010905:12	003002000000 Земли населенных пунктов	Для строительства животноводческого комплекса	1	01:070	6 448	363,75	2 345 460,00
5458	Российская Федерация, Республика Северная Осетия-Алания, Правобережный район, г. Беслан, пер. Юрия Кучиева, 3	Правобережный	15:03:0010905:15	003002000000 Земли населенных пунктов	Для строительства жилого дома	13	02:010	600	471,96	283 176,00
5459	Респ. Северная Осетия - Алания, р-н Правобережный, г. Беслан, пер. Юрия Кучиева, дом 5	Правобережный	15:03:0010905:16	003002000000 Земли населенных пунктов	Для строительства жилого дома	13	02:010	600	471,96	283 176,00
5460	Респ. Северная Осетия - Алания, р-н Правобережный, г. Беслан, пер. Юрия Кучиева, дом 7	Правобережный	15:03:0010905:17	003002000000 Земли населенных пунктов	Для строительства жилого дома	13	02:010	600	471,96	283 176,00
5461	Республика Северная Осетия - Алания, Правобережный район, г. Беслан, ул. Гагарина, 1	Правобережный	15:03:0010905:179	003002000000 Земли населенных пунктов	Для размещения промышленных объектов	6	06:000	49 419	747,07	36 919 452,33
5462	Российская Федерация, Республика Северная Осетия-Алания, Правобережный муниципальный район, Бесланское городское поселение, г. Беслан, ул. Гагарина, 1 "Е"	Правобережный	15:03:0010905:180	003002000000 Земли населенных пунктов	Для размещения промышленных объектов	6	06:000	45 246	747,07	33 801 929,22
5463	Респ. Северная Осетия - Алания, Правобережный р-н., г. Беслан, ул. Пищевиков, д.4	Правобережный	15:03:0010905:181	003002000000 Земли населенных пунктов	Для размещения промышленных объектов	6	06:000	2 653	747,07	1 981 976,71
5464	Респ. Северная Осетия - Алания, Правобережный р-н., г. Беслан, ул. Гагарина, д.1ж	Правобережный	15:03:0010905:182	003002000000 Земли населенных пунктов	Для размещения промышленных объектов	6	06:000	706	747,07	527 431,42
5465	Респ. Северная Осетия - Алания, р-н. Правобережный, г. Беслан	Правобережный	15:03:0010905:183	003002000000 Земли населенных пунктов	Отдых (рекреация)	5	05:000	788	278,52	219 473,76
5466	Российская Федерация, Республика Северная Осетия-Алания, Правобережный муниципальный район, Бесланское городское поселение, г. Беслан, ул. Гагарина, 1 "К"	Правобережный	15:03:0010905:199	003002000000 Земли населенных пунктов	Для размещения промышленных объектов	6	06:000	41 982	747,07	31 363 492,74
5467	Российская Федерация, Республика Северная Осетия-Алания, Правобережный муниципальный район, Бесланское городское поселение, г. Беслан, ул. Гагарина, 1 "М"	Правобережный	15:03:0010905:200	003002000000 Земли населенных пунктов	Для размещения промышленных объектов	6	06:000	88 018	747,07	65 755 607,26
5468	Респ. Северная Осетия - Алания, р-н Правобережный, г. Беслан, ул. Совхозная, 10	Правобережный	15:03:0010905:22	003002000000 Земли населенных пунктов	Для эксплуатации зданий по производству кормов	1	01:150	4 250	363,75	1 545 937,50
5469	Респ. Северная Осетия - Алания, р-н Правобережный, г. Беслан, ул. Совхозная, 10	Правобережный	15:03:0010905:23	003002000000 Земли населенных пунктов	Для эксплуатации зданий по производству кормов	1	01:150	96 350	363,75	35 047 312,50
5470	Республика Северная Осетия-Алания, р-н Правобережный, г. Беслан, в районе БМК	Правобережный	15:03:0010905:24	003002000000 Земли населенных пунктов	Для строительства производственных помещений	6	06:000	4 300	747,07	3 212 401,00
5471	Северная Осетия - Алания респ, р-н Правобережный, г Беслан, ул Гагарина, 1-а	Правобережный	15:03:0010905:3	003002000000 Земли населенных пунктов	для содержания и эксплуатации производственных помещений и железнодорожных путей	6	06:000	47 200	747,07	35 261 704,00
5472	Республика Северная Осетия-Алания, р-н Правобережный, г. Беслан, ул. Батакоевская, 12	Правобережный	15:03:0010905:38	003002000000 Земли населенных пунктов	Под строительство жилого дома	13	02:010	600	471,96	283 176,00
5473	Республика Северная Осетия-Алания, р-н Правобережный, г. Беслан, ул. Совхозная, 16	Правобережный	15:03:0010905:46	003002000000 Земли населенных пунктов	Складские помещения	6	06:090	21 383	747,07	15 974 597,81
5474	Северная Осетия-Алания респ, Правобережный р-н, г. Беслан, ул Совхозная, 16	Правобережный	15:03:0010905:47	003002000000 Земли населенных пунктов	Для строительства консервного завода по переработке овощей и фруктов	6	06:040	4 553	747,07	3 401 409,71
5475	Республика Северная Осетия-Алания, р-н Правобережный, г. Беслан, ул. Совхозная, 18	Правобережный	15:03:0010905:55	003002000000 Земли населенных пунктов	Для ведения личного подсобного хозяйства	13	02:020	1 766	471,96	833 481,36
5476	Республика Северная Осетия-Алания, р-н Правобережный, г. Беслан, ул. Совхозная, 18	Правобережный	15:03:0010905:56	003002000000 Земли населенных пунктов	Для ведения личного подсобного хозяйства	13	02:020	23 717	471,96	11 193 475,32
5477	Республика Северная Осетия-Алания, Правобережный р-н, г. Беслан, пер. Ю.Кучиева, 9	Правобережный	15:03:0010905:65	003002000000 Земли населенных пунктов	Для индивидуального жилищного строительства	13	02:010	600	471,96	283 176,00
5478	Республика Северная Осетия-Алания, р-н Правобережный, г. Беслан, ул. Гогорени, 1	Правобережный	15:03:0010905:66	003002000000 Земли населенных пунктов	Сельскохозяйственное использование	1	01:180	31 123	363,75	11 320 991,25
5479	Российская Федерация, Республика Северная Осетия-Алания, Правобережный Муниципальный район, г. Беслан, ул. Новобатакоевская, 9"а"	Правобережный	15:03:0010905:8	003002000000 Земли населенных пунктов	Под жилую застройку	13	02:010	600	471,96	283 176,00
5480	Северная Осетия - Алания респ, р-н Правобережный, г.Беслан, ул.Гагарина, 1 "д"	Правобережный	15:03:0010905:9	003002000000 Земли населенных пунктов	Под установку по переработке нефти	6	06:050	13 366	747,07	9 985 337,62
5481	Российская Федерация, Республика Северная Осетия-Алания, Правобережный район, г. Беслан, ул. Промышленная, 10	Правобережный	15:03:0010906:115	003002000000 Земли населенных пунктов	Для строительства жилого дома	13	02:010	694	471,96	327 540,24
5482	Российская Федерация, Республика Северная Осетия - Алания, Правобережный муниципальный район, Бесланское городское поселение, г. Беслан, ул. Промышленная, 8 "А"	Правобережный	15:03:0010906:117	003002000000 Земли населенных пунктов	Под строительство жилого дома	13	02:010	620	471,96	292 615,20
5483	Российская Федерация, Республика Северная Осетия-Алания, Правобережный муниципальный район, Бесланское городское поселение, г. Беслан, ул. Промышленная, 7 "а"	Правобережный	15:03:0010906:120	003002000000 Земли населенных пунктов	Для индивидуального жилищного строительства	13	02:010	782	471,96	369 072,72
5484	Республика Северная Осетия-Алания, р-н Правобережный, г. Беслан, ул. Промышленная, участок №4	Правобережный	15:03:0010906:2	003002000000 Земли населенных пунктов	Под строительство индивидуального жилого дома	13	02:010	600	471,96	283 176,00
5485	Российская Федерация, Республика Северная Осетия - Алания, Правобережный район, г. Беслан, ул Стоханевская, 26	Правобережный	15:03:0010907:1	003002000000 Земли населенных пунктов	для содержания и эксплуатации индивидуального жилого дома	13	02:010	1 154	471,96	544 641,84
5486	Респ. Северная Осетия - Алания, р-н Правобережный, г. Беслан, ул. Стоханевская, 34	Правобережный	15:03:0010907:10	003002000000 Земли населенных пунктов	Индивидуальное жилищное строительство	13	02:010	1 826	471,96	861 798,96
5487	Российская Федерация, Республика Северная Осетия - Алания, Правобережный район, г. Беслан, ул. Стоханевская, 18	Правобережный	15:03:0010907:3	003002000000 Земли населенных пунктов	ИЖС	13	02:010	970	471,96	457 801,20
5488	Российская Федерация, Республика Северная Осетия - Алания, Правобережный район, г. Беслан, ул. Стоханевская, 20	Правобережный	15:03:0010907:4	003002000000 Земли населенных пунктов	ИЖС	13	02:010	1 480	471,96	698 500,80
5489	Российская Федерация, Республика Северная Осетия - Алания, Правобережный район, г. Беслан, ул Стоханевская, 22	Правобережный	15:03:0010907:5	003002000000 Земли населенных пунктов	Для индивидуального жилищного строительства	13	02:010	1 469	471,96	693 309,24
5490	Российская Федерация, Республика Северная Осетия - Алания, Правобережный район, г. Беслан, ул Стоханевская, 24	Правобережный	15:03:0010907:6	003002000000 Земли населенных пунктов	ИЖС	13	02:010	1 401	471,96	661 215,96

№ п/п	Местоположение ЗУ	Район	Кадастровый номер ЗУ	Категория земель	Разрешенное использование по документу	Код вида разрешенного использования (в соответствии с классификатором видов разрешенного использования земельных участков)	Вид использования объектов недвижимости	Площадь	УПКС	КС
5491	Российская Федерация, Республика Северная Осетия - Алания, Правобережный район, г. Беслан, ул Стахановская 28	Правобережный	15:03:0010907:7	0030020000000 Земли населенных пунктов	ИЖС	13	02:010	1 306	471,96	630 538,56
5492	Российская Федерация, Республика Северная Осетия - Алания, Правобережный район, г. Беслан, ул. Стахановская, 30	Правобережный	15:03:0010907:8	0030020000000 Земли населенных пунктов	ИЖС	13	02:010	1 416	471,96	668 295,36
5493	Российская Федерация, Республика Северная Осетия - Алания, Правобережный район, г. Беслан, ул. Стахановская, 32	Правобережный	15:03:0010907:9	0030020000000 Земли населенных пунктов	ИЖС	13	02:010	1 656	471,96	781 565,76
5494	Российская Федерация, Республика Северная Осетия - Алания, Правобережный район, г. Беслан, ул. Тельмана, 14	Правобережный	15:03:0010908:1	0030020000000 Земли населенных пунктов	ИЖС	13	02:010	791	471,96	373 320,36
5495	Российская Федерация, Республика Северная Осетия - Алания, Правобережный район, г. Беслан, ул Стахановская 27	Правобережный	15:03:0010908:10	0030020000000 Земли населенных пунктов	Для индивидуального жилищного строительства	13	02:010	698	471,96	329 428,08
5496	Российская Федерация, Республика Северная Осетия - Алания, Правобережный район, г. Беслан, ул. Стахановская, 25	Правобережный	15:03:0010908:11	0030020000000 Земли населенных пунктов	Индивидуальное жилищное строительство	13	02:010	1 285	471,96	606 468,60
5497	Российская Федерация, Республика Северная Осетия - Алания, Правобережный район, г. Беслан, ул. Стахановская, 23	Правобережный	15:03:0010908:12	0030020000000 Земли населенных пунктов	Индивидуальное жилищное строительство	13	02:010	687	471,96	324 236,52
5498	Российская Федерация, Республика Северная Осетия - Алания, Правобережный район, г. Беслан, ул Стахановская, 21	Правобережный	15:03:0010908:13	0030020000000 Земли населенных пунктов	ИЖС	13	02:010	608	471,96	286 951,68
5499	Российская Федерация, Республика Северная Осетия - Алания, Правобережный район, г. Беслан, ул Стахановская, 19	Правобережный	15:03:0010908:14	0030020000000 Земли населенных пунктов	Индивидуальное жилищное строительство	13	02:010	691	471,96	326 124,36
5500	Российская Федерация, Республика Северная Осетия - Алания, Правобережный район, г. Беслан, ул. Стахановская, 17	Правобережный	15:03:0010908:15	0030020000000 Земли населенных пунктов	ИЖС	13	02:010	741	471,96	349 722,36
5501	Российская Федерация, Республика Северная Осетия - Алания, Правобережный район, г. Беслан, ул. Тельмана, 16	Правобережный	15:03:0010908:2	0030020000000 Земли населенных пунктов	ИЖС	13	02:010	678	471,96	319 988,88
5502	Российская Федерация, Республика Северная Осетия - Алания, Правобережный район, г. Беслан, ул. Тельмана, 18	Правобережный	15:03:0010908:3	0030020000000 Земли населенных пунктов	ИЖС	13	02:010	1 343	471,96	633 842,28
5503	Российская Федерация, Республика Северная Осетия - Алания, Правобережный район, г. Беслан, ул. Тельмана, 20	Правобережный	15:03:0010908:4	0030020000000 Земли населенных пунктов	Для эксплуатации индивидуального жилого дома	13	02:010	1 290	471,96	608 828,40
5504	Российская Федерация, Республика Северная Осетия - Алания, Правобережный район, г. Беслан, ул. Тельмана, 22	Правобережный	15:03:0010908:5	0030020000000 Земли населенных пунктов	ИЖС	13	02:010	1 306	471,96	616 379,76
5505	Российская Федерация, Республика Северная Осетия - Алания, Правобережный район, г. Беслан, ул. Тельмана, 24	Правобережный	15:03:0010908:6	0030020000000 Земли населенных пунктов	В целях строительства жилого дома	13	02:010	1 579	471,96	745 224,84
5506	Российская Федерация, Республика Северная Осетия-Алания, Правобережный район, г. Беслан, ул. Стахановская, 31	Правобережный	15:03:0010908:7	0030020000000 Земли населенных пунктов	Для индивидуального жилищного строительства	13	02:010	952	471,96	449 305,92
5507	Российская Федерация, Республика Северная Осетия - Алания, Правобережный район, г. Беслан, ул Стахановская 29	Правобережный	15:03:0010908:8	0030020000000 Земли населенных пунктов	ИЖС	13	02:010	713	471,96	336 507,48
5508	Российская Федерация, Республика Северная Осетия - Алания, Правобережный район, г. Беслан, ул. Стахановская, 29-а	Правобережный	15:03:0010908:9	0030020000000 Земли населенных пунктов	ИЖС	13	02:010	600	471,96	283 176,00
5509	Республика Северная Осетия-Алания, р-н Правобережный, г. Беслан, ул. Батакаортская, 27 "а"	Правобережный	15:03:0010909:1	0030020000000 Земли населенных пунктов	Для индивидуального жилищного строительства	13	02:010	600	471,96	283 176,00
5510	Российская Федерация, Республика Северная Осетия-Алания, Правобережный муниципальный район, Беланское городское поселение, г. Беслан, ул. Тельмана, 13 "Д"	Правобережный	15:03:0010909:120	0030020000000 Земли населенных пунктов	Под строительство жилого дома	13	02:010	813	471,96	383 703,48
5511	Российская Федерация, Республика Северная Осетия-Алания, Правобережный муниципальный район, г. Беслан, ул. Новобатакоевская, 25	Правобережный	15:03:0010909:2	0030020000000 Земли населенных пунктов	Для эксплуатации жилого дома	13	02:010	1 635	471,96	771 654,60
5512	Российская Федерация, Республика Северная Осетия-Алания, Правобережный район, г. Беслан, ул. Новобатакоевская, 23	Правобережный	15:03:0010909:3	0030020000000 Земли населенных пунктов	ИЖС	13	02:010	715	471,96	337 451,40
5513	Российская Федерация, Республика Северная Осетия-Алания, Правобережный район, г. Беслан, ул. Тельмана, 13 "в"	Правобережный	15:03:0010909:4	0030020000000 Земли населенных пунктов	Под строительство жилого дома	13	02:010	936	471,96	441 754,56
5514	Респ. Северная Осетия - Алания, р-н Правобережный, г. Беслан, ул. Тельмана, 13-а	Правобережный	15:03:0010909:5	0030020000000 Земли населенных пунктов	Установка коммерческого павильона	4	04:030	36	1 227,11	44 175,96
5515	Республика Северная Осетия-Алания, р-н Правобережный, г. Беслан, ул. Батакаортская	Правобережный	15:03:0010909:9	0030020000000 Земли населенных пунктов	Для индивидуального жилищного строительства	13	02:010	400	471,96	188 784,00
5516	Российская Федерация, Республика Северная Осетия-Алания, Правобережный район, г. Беслан, ул. Промышленная, 1	Правобережный	15:03:0010910:1	0030020000000 Земли населенных пунктов	Под строительство жилого дома	13	02:010	975	471,96	460 161,00
5517	Российская Федерация, Республика Северная Осетия-Алания, Правобережный р-н, г Беслан, ул Промышленная 8 а	Правобережный	15:03:0010910:121	0030020000000 Земли населенных пунктов	Для индивидуального жилищного строительства	13	02:010	609	471,96	287 423,64
5518	Респ. Северная Осетия - Алания, р-н Правобережный, г. Беслан, ул. Промышленная, дом 3	Правобережный	15:03:0010910:2	0030020000000 Земли населенных пунктов	Под строительство жилого дома	13	02:010	600	471,96	283 176,00
5519	Респ. Северная Осетия - Алания, р-н Правобережный, г. Беслан	Правобережный	15:03:0010910:3	0030020000000 Земли населенных пунктов	Резервы с земли	12	12:030	5 150	1,49	7 688,40
5520	Российская Федерация, Республика Северная Осетия-Алания, Правобережный район, г. Беслан, ул. Промышленная, 5 "а"	Правобережный	15:03:0010910:5	0030020000000 Земли населенных пунктов	Под строительство индивидуального жилого дома	13	02:010	705	471,96	332 731,80
5521	Российская Федерация, Республика Северная Осетия-Алания, Правобережный район, г. Беслан, ул. Промышленная, 1	Правобережный	15:03:0010910:6	0030020000000 Земли населенных пунктов	Для индивидуальной жилой застройки	13	02:010	598	471,96	282 232,08
5522	Российская Федерация, Республика Северная Осетия-Алания, Правобережный район, г. Беслан, ул. Промышленная, 1 "а"	Правобережный	15:03:0010910:7	0030020000000 Земли населенных пунктов	Сельскохозяйственное использование	1	01:180	2 500	363,75	909 375,00
5523	Российская Федерация, Республика Северная Осетия-Алания, Правобережный район, г. Беслан, ул. Промышленная, 1"б"	Правобережный	15:03:0010910:8	0030020000000 Земли населенных пунктов	для индивидуального жилищного строительства	13	02:010	1 013	471,96	478 095,48
5524	Республика Северная Осетия-Алания, р-н Правобережный, г. Беслан, ул. Промышленная, 11.	Правобережный	15:03:0010910:9	0030020000000 Земли населенных пунктов	Для индивидуального жилищного строительства	13	02:010	607	471,96	286 479,72
5525	Республика Северная Осетия-Алания, р-н Правобережный, г. Беслан, ул. Промышленная, д.8	Правобережный	15:03:0010911:1	0030020000000 Земли населенных пунктов	Для эксплуатации жилого дома	13	02:010	1 373	471,96	648 001,08
5526	Российская Федерация, Республика Северная Осетия-Алания, Правобережный район, г. Беслан, ул. Промышленная, 2	Правобережный	15:03:0010911:10	0030020000000 Земли населенных пунктов	Для эксплуатации существующего жилого дома	13	02:010	1 154	471,96	544 641,84
5527	Респ. Северная Осетия - Алания, р-н Правобережный, г. Беслан, ул. Стахановская, дом 36	Правобережный	15:03:0010911:2	0030020000000 Земли населенных пунктов	ИЖС	13	02:010	1 233	471,96	581 926,68
5528	Респ. Северная Осетия - Алания, р-н Правобережный, г. Беслан, ул. Стахановская, дом 38	Правобережный	15:03:0010911:3	0030020000000 Земли населенных пунктов	ИЖС	13	02:010	1 314	471,96	620 155,44
5529	Респ. Северная Осетия - Алания, р-н Правобережный, г. Беслан, ул. Стахановская, дом 40	Правобережный	15:03:0010911:4	0030020000000 Земли населенных пунктов	ИЖС	13	02:010	683	471,96	322 348,68
5530	Респ. Северная Осетия - Алания, р-н Правобережный, г. Беслан, ул. Стахановская, дом 42	Правобережный	15:03:0010911:5	0030020000000 Земли населенных пунктов	ИЖС	13	02:010	600	471,96	283 176,00
5531	Респ. Северная Осетия - Алания, р-н Правобережный, г. Беслан, ул. Стахановская, дом 44	Правобережный	15:03:0010911:6	0030020000000 Земли населенных пунктов	Для эксплуатации существующего жилого дома	13	02:010	1 282	471,96	605 052,72
5532	Респ. Северная Осетия - Алания, р-н Правобережный, г. Беслан, ул. Промышленная, дом 10	Правобережный	15:03:0010911:7	0030020000000 Земли населенных пунктов	Для возведения жилого одноэтажного дома	13	02:010	1 304	471,96	615 435,84
5533	Российская Федерация, Республика Северная Осетия-Алания, Правобережный район, г. Беслан, ул. Промышленная, 6"а"	Правобережный	15:03:0010911:8	0030020000000 Земли населенных пунктов	Для индивидуального жилищного строительства	13	02:010	653	471,96	308 189,88
5534	Респ. Северная Осетия - Алания, р-н Правобережный, г. Беслан, ул. Промышленная, 4	Правобережный	15:03:0010911:9	0030020000000 Земли населенных пунктов	Под строительство индивидуального жилого дома	13	02:010	932	471,96	439 866,72

№ п/п	Местоположение ЗУ	Район	Кадастровый номер ЗУ	Категория земель	Разрешенное использование по документу	Код вида разрешенного использования (в соответствии с классификатором видов разрешенного использования земельных участков)	Вид использования объектов недвижимости	Площадь	УПКС	КС
5535	Российская Федерация, Республика Северная Осетия-Алания, Правобережный район, г. Беслан, ул. Тельмана, 28	Правобережный	15:03:0010912:1	0030020000000 Земли населенных пунктов	Для строительства жилого дома	13	02:0:10	1 375	471,96	648 945,00
5536	Российская Федерация, Республика Северная Осетия-Алания, Правобережный район, г. Беслан, ул. Стахановская, 37	Правобережный	15:03:0010912:10	0030020000000 Земли населенных пунктов	ИЖС	13	02:0:10	1 332	471,96	628 650,72
5537	Российская Федерация, Республика Северная Осетия-Алания, Правобережный район, г. Беслан, ул. Стахановская, 35	Правобережный	15:03:0010912:11	0030020000000 Земли населенных пунктов	ИЖС	13	02:0:10	1 205	471,96	568 711,80
5538	Российская Федерация, Республика Северная Осетия-Алания, Правобережный район, г. Беслан, ул. Стахановская, 33	Правобережный	15:03:0010912:12	0030020000000 Земли населенных пунктов	ИЖС	13	02:0:10	1 423	471,96	671 599,08
5539	Российская Федерация, Республика Северная Осетия-Алания, Правобережный район, г. Беслан, ул. Стахановская, 41	Правобережный	15:03:0010912:13	0030020000000 Земли населенных пунктов	Для эксплуатации индивидуального жилого дома	13	02:0:10	609	471,96	287 423,64
5540	Российская Федерация, Республика Северная Осетия-Алания, Правобережный район, г. Беслан, ул. Стахановская, 41"а"	Правобережный	15:03:0010912:14	0030020000000 Земли населенных пунктов	Для эксплуатации индивидуального жилого дома	13	02:0:10	608	471,96	286 951,68
5541	Российская Федерация, Республика Северная Осетия-Алания, Правобережный район, г. Беслан, ул. Тельмана, 26	Правобережный	15:03:0010912:2	0030020000000 Земли населенных пунктов	Для эксплуатации жилого дома	13	02:0:10	1 490	471,96	703 220,40
5542	Российская Федерация, Республика Северная Осетия-Алания, Правобережный район, г. Беслан, ул. Тельмана, 30	Правобережный	15:03:0010912:3	0030020000000 Земли населенных пунктов	Индивидуальное жилищное строительство	13	02:0:10	1 392	471,96	656 968,32
5543	Российская Федерация, Республика Северная Осетия-Алания, Правобережный район, г. Беслан, ул. Тельмана, 32	Правобережный	15:03:0010912:4	0030020000000 Земли населенных пунктов	Для эксплуатации жилого дома	13	02:0:10	706	471,96	333 203,76
5544	Российская Федерация, Республика Северная Осетия-Алания, Правобережный район, г. Беслан, ул. Тельмана, 34	Правобережный	15:03:0010912:5	0030020000000 Земли населенных пунктов	ИЖС	13	02:0:10	700	471,96	330 372,00
5545	Российская Федерация, Республика Северная Осетия-Алания, Правобережный район, г. Беслан, ул. Тельмана, 36	Правобережный	15:03:0010912:6	0030020000000 Земли населенных пунктов	Для эксплуатации жилого дома	13	02:0:10	732	471,96	345 474,72
5546	Российская Федерация, Республика Северная Осетия-Алания, Правобережный район, г. Беслан, ул. Тельмана, 38	Правобережный	15:03:0010912:7	0030020000000 Земли населенных пунктов	ИЖС	13	02:0:10	740	471,96	349 250,40
5547	Российская Федерация, Республика Северная Осетия-Алания, Правобережный район, г. Беслан, ул. Стахановская, 39	Правобережный	15:03:0010912:9	0030020000000 Земли населенных пунктов	Для эксплуатации существующего жилого дома	13	02:0:10	1 190	471,96	561 632,40
5548	Республика Северная Осетия-Алания, р-н Правобережный, г Беслан, ул Тельмана, 27	Правобережный	15:03:0010913:1	0030020000000 Земли населенных пунктов	для содержания и эксплуатации индивидуального жилого дома	13	02:0:10	697	471,96	328 956,12
5549	Респ. Северная Осетия - Алания, р-н Правобережный, г. Беслан, ул. Тельмана, 25	Правобережный	15:03:0010913:10	0030020000000 Земли населенных пунктов	Для индивидуального жилищного строительства	13	02:0:10	626	471,96	295 446,96
5550	Республика Северная Осетия-Алания, р-н Правобережный, г Беслан, ул Тельмана, 23	Правобережный	15:03:0010913:11	0030020000000 Земли населенных пунктов	ИЖС	13	02:0:10	660	471,96	311 493,60
5551	Респ. Северная Осетия - Алания, р-н Правобережный, г. Беслан, ул. Тельмана, 19	Правобережный	15:03:0010913:13	0030020000000 Земли населенных пунктов	Индивидуальное жилищное строительство	13	02:0:10	1 287	471,96	607 412,52
5552	Северная Осетия - Алания респ, р-н Правобережный, г Беслан, ул Тельмана, 17	Правобережный	15:03:0010913:14	0030020000000 Земли населенных пунктов	Для эксплуатации жилого дома	13	02:0:10	1 471	471,96	694 253,16
5553	Респ Северная Осетия - Алания, Правобережный р-н, г Беслан, ул. Новобатакоевская, 11	Правобережный	15:03:0010913:149	0030020000000 Земли населенных пунктов	Для индивидуального жилищного строительства	13	02:0:10	734	471,96	346 418,64
5554	Респ. Северная Осетия - Алания, р-н Правобережный, г. Беслан, ул. Тельмана, дом 21	Правобережный	15:03:0010913:15	0030020000000 Земли населенных пунктов	Для эксплуатации существующего жилого дома	13	02:0:10	617	471,96	291 199,32
5555	Северная Осетия - Алания Респ, Правобережный р-н, Беслан г, Тельмана ул, 13В	Правобережный	15:03:0010913:150	0030020000000 Земли населенных пунктов	под строительство жилого дома	13	02:0:10	600	471,96	283 176,00
5556	Северная Осетия - Алания респ, р-н Правобережный, г Беслан, ул Тельмана, 21	Правобережный	15:03:0010913:16	0030020000000 Земли населенных пунктов	Для эксплуатации существующего жилого дома	13	02:0:10	651	471,96	307 245,96
5557	Республика Северная Осетия-Алания, р-н Правобережный, г. Беслан, ул. Новобатакоевская, 21	Правобережный	15:03:0010913:2	0030020000000 Земли населенных пунктов	Индивидуальное жилищное строительство	13	02:0:10	1 711	471,96	807 523,56
5558	Республика Северная Осетия-Алания, р-н Правобережный, г Беслан, ул Батакоюртовская, д 19	Правобережный	15:03:0010913:3	0030020000000 Земли населенных пунктов	ИЖС	13	02:0:10	132	471,96	62 298,72
5559	Республика Северная Осетия-Алания, р-н Правобережный, г. Беслан, ул. Новобатакоевская, 15	Правобережный	15:03:0010913:37	0030020000000 Земли населенных пунктов	Под строительство индивидуального жилого дома	13	02:0:10	739	471,96	348 778,44
5560	Республика Северная Осетия-Алания, р-н Правобережный, г. Беслан, ул. Новобатакоевская, 17	Правобережный	15:03:0010913:4	0030020000000 Земли населенных пунктов	Индивидуальное жилищное строительство	13	02:0:10	740	471,96	349 250,40
5561	Респ. Северная Осетия - Алания, р-н Правобережный, г. Беслан, ул. Тельмана, дом 13	Правобережный	15:03:0010913:6	0030020000000 Земли населенных пунктов	ИЖС	13	02:0:10	601	471,96	283 647,96
5562	Респ. Северная Осетия - Алания, р-н Правобережный, г. Беслан, ул. Тельмана, дом 29	Правобережный	15:03:0010913:9	0030020000000 Земли населенных пунктов	Для эксплуатации индивидуального жилого дома	13	02:0:10	756	471,96	356 801,76
5563	Республика Северная Осетия-Алания, р-н Правобережный, г Беслан, ул Стахановская, д 46	Правобережный	15:03:0010914:1	0030020000000 Земли населенных пунктов	Индивидуальное жилищное строительство	13	02:0:10	1 033	471,96	487 534,68
5564	Респ. Северная Осетия - Алания, р-н Правобережный, г. Беслан, ул. Промышленная, дом 16	Правобережный	15:03:0010914:10	0030020000000 Земли населенных пунктов	ИЖС	13	02:0:10	781	471,96	368 600,76
5565	Респ. Северная Осетия - Алания, р-н Правобережный, г. Беслан, ул. Промышленная, 12	Правобережный	15:03:0010914:12	0030020000000 Земли населенных пунктов	Для эксплуатации жилого дома	13	02:0:10	671	471,96	316 685,16
5566	Республика Северная Осетия-Алания, р-н Правобережный, г. Беслан, ул. Промышленная, д 20а	Правобережный	15:03:0010914:14	0030020000000 Земли населенных пунктов	Для эксплуатации жилого дома	13	02:0:10	589	471,96	277 984,44
5567	Российская Федерация, Республика Северная Осетия-Алания, Правобережный муниципальный район, Бесланское городское поселение, г. Беслан, ул. Промышленная, 14	Правобережный	15:03:0010914:156	0030020000000 Земли населенных пунктов	индивидуальное жилищное строительство	13	02:0:10	378	471,96	178 400,88
5568	Российская Федерация, Республика Северная Осетия-Алания, Правобережный муниципальный район, Бесланское городское поселение, г. Беслан, ул. Промышленная, 14"А"	Правобережный	15:03:0010914:157	0030020000000 Земли населенных пунктов	индивидуальное жилищное строительство	13	02:0:10	411	471,96	193 975,56
5569	Респ. Северная Осетия - Алания, р-н Правобережный, г. Беслан, ул. Стахановская, дом 48	Правобережный	15:03:0010914:2	0030020000000 Земли населенных пунктов	Для эксплуатации жилого дома	13	02:0:10	696	471,96	328 484,16
5570	Респ. Северная Осетия - Алания, р-н Правобережный, г. Беслан, ул. Стахановская, дом 50	Правобережный	15:03:0010914:3	0030020000000 Земли населенных пунктов	ИЖС	13	02:0:10	788	471,96	371 904,48
5571	Российская Федерация, Республика Северная Осетия-Алания, Правобережный район, г. Беслан, ул. Промышленная, 20	Правобережный	15:03:0010914:34	0030020000000 Земли населенных пунктов	Для эксплуатации жилого дома	13	02:0:10	981	471,96	462 992,76
5572	Северная Осетия - Алания респ, р-н Правобережный, г Беслан, ул Промышленная, 20	Правобережный	15:03:0010914:35	0030020000000 Земли населенных пунктов	Для эксплуатации жилого дома	13	02:0:10	269	471,96	126 996,44
5573	Республика Северная Осетия-Алания, р-н Правобережный, г. Беслан, ул. Промышленная, 26	Правобережный	15:03:0010914:37	0030020000000 Земли населенных пунктов	Для строительства жилого дома	13	02:0:10	637	471,96	300 638,52
5574	Республика Северная Осетия-Алания, р-н Правобережный, г. Беслан, ул. Стахановская, 60	Правобережный	15:03:0010914:38	0030020000000 Земли населенных пунктов	Под строительство жилого дома	13	02:0:10	1 075	471,96	507 357,00
5575	Респ. Северная Осетия - Алания, р-н Правобережный, г. Беслан, ул. Стахановская, дом 52	Правобережный	15:03:0010914:4	0030020000000 Земли населенных пунктов	Для эксплуатации жилого дома	13	02:0:10	729	471,96	344 058,84
5576	Респ. Северная Осетия - Алания, р-н Правобережный, г. Беслан, ул. Стахановская, дом 54	Правобережный	15:03:0010914:5	0030020000000 Земли населенных пунктов	ИЖС	13	02:0:10	691	471,96	326 124,36
5577	Российская Федерация, Республика Северная Осетия-Алания, Правобережный район, г. Беслан, ул. Стахановская, 56	Правобережный	15:03:0010914:6	0030020000000 Земли населенных пунктов	ИЖС	13	02:0:10	1 375	471,96	648 945,00
5578	Респ. Северная Осетия - Алания, р-н Правобережный, г. Беслан, ул. Промышленная, дом 22	Правобережный	15:03:0010914:7	0030020000000 Земли населенных пунктов	ИЖС	13	02:0:10	600	471,96	283 176,00
5579	Респ. Северная Осетия - Алания, р-н Правобережный, г. Беслан, ул. Промышленная, 18	Правобережный	15:03:0010914:9	0030020000000 Земли населенных пунктов	Для индивидуального жилищного строительства	13	02:0:10	1 134	471,96	535 202,64
5580	Российская Федерация, Республика Северная Осетия - Алания, Правобережный район, г. Беслан, ул. Тельмана, 50	Правобережный	15:03:0010915:10	0030020000000 Земли населенных пунктов	ИЖС	13	02:0:10	530	471,96	250 138,80
5581	Российская Федерация, Республика Северная Осетия - Алания, Правобережный район, г. Беслан, ул. Стахановская, 53	Правобережный	15:03:0010915:11	0030020000000 Земли населенных пунктов	Для эксплуатации жилого дома	13	02:0:10	944	471,96	445 530,24
5582	Российская Федерация, Республика Северная Осетия - Алания, Правобережный район, г. Беслан, ул. Стахановская, 51	Правобережный	15:03:0010915:12	0030020000000 Земли населенных пунктов	Индивидуальное жилищное строительство	13	02:0:10	1 655	471,96	781 093,80

№ п/п	Местоположение ЗУ	Район	Кадастровый номер ЗУ	Категория земель	Разрешенное использование по документу	Код вида разрешенного использования (в соответствии с классификатором видов разрешенного использования земельных участков)	Вид использования объектов недвижимости	Площадь	УПКС	КС
5583	Российская Федерация, Республика Северная Осетия - Алания, Правобережный район, г. Беслан, ул Стахановская 49	Правобережный	15:03:0010915:13	0030020000000 Земли населенных пунктов	ИЖС	13	02:0:10	1 383	471,96	652 720,68
5584	Российская Федерация, Республика Северная Осетия - Алания, Правобережный район, г. Беслан, ул. Стахановская, 47	Правобережный	15:03:0010915:14	0030020000000 Земли населенных пунктов	Для эксплуатации существующего жилого дома	13	02:0:10	650	471,96	306 774,00
5585	Российская Федерация, Республика Северная Осетия - Алания, Правобережный район, г. Беслан, ул. Стахановская, 45	Правобережный	15:03:0010915:15	0030020000000 Земли населенных пунктов	ИЖС	13	02:0:10	612	471,96	288 839,52
5586	Российская Федерация, Республика Северная Осетия - Алания, Правобережный район, г. Беслан, ул Стахановская, 43	Правобережный	15:03:0010915:16	0030020000000 Земли населенных пунктов	ИЖС	13	02:0:10	962	471,96	454 025,52
5587	Российская Федерация, Республика Северная Осетия - Алания, Правобережный район, г. Беслан, ул Тельмана, 40а	Правобережный	15:03:0010915:2	0030020000000 Земли населенных пунктов	Под коммерческие объекты	4	04:0:40	11	1 227,11	13 498,21
5588	Российская Федерация, Республика Северная Осетия - Алания, Правобережный район, г. Беслан, ул. Тельмана, 40	Правобережный	15:03:0010915:3	0030020000000 Земли населенных пунктов	Индивидуальное жилищное строительство	13	02:0:10	858	471,96	404 941,68
5589	Российская Федерация, Республика Северная Осетия - Алания, Правобережный район, г. Беслан, ул. Тельмана, 42	Правобережный	15:03:0010915:4	0030020000000 Земли населенных пунктов	ИЖС	13	02:0:10	668	471,96	315 269,28
5590	Российская Федерация, Республика Северная Осетия - Алания, Правобережный район, г. Беслан, ул Тельмана, 44	Правобережный	15:03:0010915:5	0030020000000 Земли населенных пунктов	ИЖС	13	02:0:10	680	471,96	320 932,80
5591	Российская Федерация, Республика Северная Осетия - Алания, Правобережный район, г. Беслан, ул Тельмана, 46а	Правобережный	15:03:0010915:6	0030020000000 Земли населенных пунктов	Под строительство индивидуального жилого дома	13	02:0:10	691	471,96	326 124,36
5592	Российская Федерация, Республика Северная Осетия - Алания, Правобережный район, г. Беслан, ул. Тельмана, 46	Правобережный	15:03:0010915:7	0030020000000 Земли населенных пунктов	Индивидуальное жилищное строительство	13	02:0:10	644	471,96	304 414,20
5593	Российская Федерация, Республика Северная Осетия - Алания, Правобережный район, г. Беслан, ул. Тельмана, 48	Правобережный	15:03:0010915:8	0030020000000 Земли населенных пунктов	ИЖС	13	02:0:10	461	471,96	217 573,56
5594	Российская Федерация, Республика Северная Осетия - Алания, Правобережный район, г. Беслан, ул Тельмана, 48а	Правобережный	15:03:0010915:9	0030020000000 Земли населенных пунктов	Индивидуальное жилищное строительство	13	02:0:10	1 291	471,96	609 300,36
5595	Республика Северная Осетия-Алания, р-н Правобережный, г Беслан, ул Батакоюртовская, д 5	Правобережный	15:03:0010916:1	0030020000000 Земли населенных пунктов	Для эксплуатации дома	13	02:0:10	830	471,96	391 726,80
5596	Респ. Северная Осетия - Алания, р-н Правобережный, г. Беслан. ул. Тельмана, 33	Правобережный	15:03:0010916:10	0030020000000 Земли населенных пунктов	Под строительство индивидуального жилого дома	13	02:0:10	451	471,96	212 853,96
5597	Республика Северная Осетия-Алания, р-н Правобережный, г Беслан, ул Тельмана, д 33а	Правобережный	15:03:0010916:11	0030020000000 Земли населенных пунктов	Под строительство жилого дома	13	02:0:10	389	471,96	183 592,44
5598	Респ. Северная Осетия - Алания, р-н Правобережный, г. Беслан, ул. Тельмана, дом 31	Правобережный	15:03:0010916:12	0030020000000 Земли населенных пунктов	Эксплуатация жилого дома	13	02:0:10	1 528	471,96	721 154,88
5599	Республика Северная Осетия-Алания, р-н Правобережный, г Беслан, ул Тельмана, 31а	Правобережный	15:03:0010916:13	0030020000000 Земли населенных пунктов	ИЖС	13	02:0:10	443	471,96	209 078,28
5600	Респ. Северная Осетия - Алания, р-н Правобережный, г. Беслан. ул. Новобатакоевская дом 7 "б"	Правобережный	15:03:0010916:14	0030020000000 Земли населенных пунктов	Для эксплуатации существующего жилого дома	13	02:0:10	954	471,96	450 249,84
5601	Российская Федерация, Республика Северная Осетия-Алания, Правобережный район, г. Беслан, ул. Тельмана	Правобережный	15:03:0010916.158	0030020000000 Земли населенных пунктов	Для индивидуального жилищного строительства	13	02:0:10	452	471,96	213 325,92
5602	Российская Федерация, Республика Северная Осетия-Алания, Правобережный район, г Беслан, ул. Тельмана	Правобережный	15:03:0010916.159	0030020000000 Земли населенных пунктов	Для индивидуального жилищного строительства	13	02:0:10	461	471,96	217 573,56
5603	Российская Федерация, Республика Северная Осетия - Алания, Правобережный район, г. Беслан, ул Тельмана	Правобережный	15:03:0010916:161	0030020000000 Земли населенных пунктов	Для индивидуального жилищного строительства	13	02:0:10	600	471,96	283 176,00
5604	Республика Северная Осетия-Алания, р-н Правобережный, г Беслан, ул Батакоюртовская, д 7	Правобережный	15:03:0010916:2	0030020000000 Земли населенных пунктов	Для эксплуатации дома	13	02:0:10	591	471,96	278 928,36
5605	Республика Северная Осетия-Алания, р-н Правобережный, г Беслан, ул Новобатакоевская, д 3	Правобережный	15:03:0010916:3	0030020000000 Земли населенных пунктов	Под жилую застройку	13	02:0:10	964	471,96	454 969,44
5606	Республика Северная Осетия-Алания, р-н Правобережный, г. Беслан, ул. Тельмана, 41	Правобережный	15:03:0010916:36	0030020000000 Земли населенных пунктов	Под строительство жилого дома	13	02:0:10	900	471,96	424 764,00
5607	Республика Северная Осетия-Алания, р-н Правобережный, г. Беслан, ул. Новобатакоевская, 1 в	Правобережный	15:03:0010916:38	0030020000000 Земли населенных пунктов	Строительство жилого дома	13	02:0:10	930	471,96	438 922,80
5608	Респ. Северная Осетия - Алания, р-н Правобережный, г. Беслан. ул. Новобатакоевская, дом 7-а	Правобережный	15:03:0010916:4	0030020000000 Земли населенных пунктов	Для эксплуатации жилого дома	13	02:0:10	680	471,96	320 932,80
5609	Республика Северная Осетия-Алания, р-н Правобережный, г. Беслан. ул. Новобатакоевская, 1	Правобережный	15:03:0010916.5	0030020000000 Земли населенных пунктов	Индивидуальное жилищное строительство	13	02:0:10	1 095	471,96	516 796,20
5610	Республика Северная Осетия-Алания, р-н Правобережный, г. Беслан, ул Новобатакоевская, 1 "б"	Правобережный	15:03:0010916.6	0030020000000 Земли населенных пунктов	Индивидуальное жилищное строительство	13	02:0:10	658	471,96	310 549,68
5611	Респ. Северная Осетия - Алания, р-н Правобережный, г. Беслан, ул. Тельмана, дом 37	Правобережный	15:03:0010916:8	0030020000000 Земли населенных пунктов	Для эксплуатации жилого дома	13	02:0:10	1 379	471,96	650 832,84
5612	Респ. Северная Осетия - Алания, р-н Правобережный, г. Беслан. ул. Тельмана, 35	Правобережный	15:03:0010916:9	0030020000000 Земли населенных пунктов	Под строительство индивидуального жилого дома	13	02:0:10	471	471,96	222 293,16
5613	Республика Северная Осетия - Алания Правобережный р-н., г. Беслан. ул. Гагарина. д.1	Правобережный	15:03:0010917.1	0030020000000 Земли населенных пунктов	Для производства алкогольной продукции	6	06:0:40	6 903	747,07	5 157 024,21
5614	Республика Северная Осетия-Алания, р-н Правобережный, г Беслан, р-н Фарновского моста	Правобережный	15:03:0010917:136	0030020000000 Земли населенных пунктов	Недропользование (геологическое изучение, разведка и добыча песчано-гравийной смеси)	6	06:0:10	16 972	206,94	3 512 185,68
5615	Северная Осетия-Алания респ, Правобережный р-н, г. Беслан, ул Гагарина, 1	Правобережный	15:03:0010917:137	0030020000000 Земли населенных пунктов	Размещение объектов торговли	4	04:0:40	56	1 227,11	68 718,16
5616	Республика Северная Осетия-Алания, р-н Правобережный, г. Беслан, ул. Полевая,пенная, 28 "а"	Правобережный	15:03:0010917:143	0030020000000 Земли населенных пунктов	Сельскохозяйственное использование	1	01:0:10	4 212	11,24	47 342,88
5617	Российская Федерация, Республика Северная Осетия-Алания, Правобережный муниципальный район, г. Беслан, ул. Совхозная, 11	Правобережный	15:03:0010917:144	0030020000000 Земли населенных пунктов	Склады	6	06:0:0:3	18 798	747,07	14 043 421,86
5618	Республика Северная Осетия-Алания, р-н Правобережный, г. Беслан, ул Новобатакоевская, 1 "д".	Правобережный	15:03:0010917:145	0030020000000 Земли населенных пунктов	сельскохозяйственное использование	1	01:0:10	1 200	11,24	13 488,00
5619	Респ. Северная Осетия - Алания, р-н Правобережный, г. Беслан, ул. Надтеречная, 1	Правобережный	15:03:0010917:146	0030020000000 Земли населенных пунктов	Под строительство жилого дома	13	02:0:10	1 200	471,96	566 352,00
5620	Республика Северная Осетия - Алания Правобережный район. г. Беслан, ул. Тельмана. 54	Правобережный	15:03:0010917:147	0030020000000 Земли населенных пунктов	Земельные участки, предназначенные для сельскохозяйственного использования	1	01:0:10	1 500	11,24	16 860,00
5621	Республика Северная Осетия - Алания Правобережный район. г Беслан. ул Гагарина. д 1	Правобережный	15:03:0010917:16	0030020000000 Земли населенных пунктов	Эксплуатация завода по выпуску лимоноводочной продукции и бардо-сушильного цеха	6	06:0:40	46 256	747,07	34 556 469,92
5622	Российская Федерация, Республика Северная Осетия-Алания, Правобережный район, г Беслан, ул. Пушевников, 8	Правобережный	15:03:0010917:19	0030020000000 Земли населенных пунктов	Для строительства предприятия по производству строительных материалов	6	06:0:60	18 432	747,07	13 769 994,24
5623	РСО-Алания, Правобережный район, город Беслан, 500 метров севернее Фарновского моста	Правобережный	15:03:0010917:20	0030020000000 Земли населенных пунктов	Под размещения оборудования сотовой связи системы "Мегафон"	6	06:0:80	500	1 468,15	734 075,00
5624	Республика Северная Осетия-Алания, р-н Правобережный, г Беслан, ул Гагарина, д 1, гараж 1	Правобережный	15:03:0010917:21	0030020000000 Земли населенных пунктов	Для эксплуатации индивидуального гаража	7	02:0:71	38	854,59	32 474,42
5625	Республика Северная Осетия-Алания, р-н Правобережный, г Беслан. 2-й поселок БМК. барак 77	Правобережный	15:03:0010917:25	0030020000000 Земли населенных пунктов	Для эксплуатации многоквартирного жилого дома	2	02:0:00	326	2 191,26	714 350,76
5626	Республика Северная Осетия-Алания, Правобережный р-н, г. Беслан, ул. Совхозная, 11 "а"	Правобережный	15:03:0010917:258	0030020000000 Земли населенных пунктов	Сельскохозяйственное использование	1	01:0:10	35 629	11,24	400 469,96
5627	Республика Северная Осетия - Алания, Правобережный район, г. Беслан, ул Новобатакоевская, 1 "в"	Правобережный	15:03:0010917:259	0030020000000 Земли населенных пунктов	Сельскохозяйственное использование	1	01:0:10	1 500	11,24	16 860,00
5628	Республика Северная Осетия-Алания, Правобережный р-н, г. Беслан, ул Гоголя, 1 "б"	Правобережный	15:03:0010917:260	0030020000000 Земли населенных пунктов	Для индивидуального жилищного строительства	13	02:0:10	855	471,96	403 525,80

№ пп	Местоположение ЗУ	Район	Кадастровый номер ЗУ	Категория земель	Разрешенное использование по документу	Код вида разрешенного использования (в соответствии с классификатором видов разрешенного использования земельных участков)	Вид использования объектов недвижимости	Площадь	УПКС	КС
5629	Республика Северная Осетия-Алания, Правобережный район, г Беслан, ул.Б Тулатова.10	Правобережный	15:03:0010917:261	003002000000 Земли населенных пунктов	Для индивидуального жилищного строительства	13	02:010	499	471,96	235 508,04
5630	Республика Северная Осетия-Алания, Правобережный район, г.Беслан, ул.Б.Тулатова, 4	Правобережный	15:03:0010917:262	003002000000 Земли населенных пунктов	Для индивидуального жилищного строительства	13	02:010	514	471,96	242 587,44
5631	Республика Северная Осетия - Алания, Правобережный р-н. г. Беслан, ул. Б.Тулатова. 6	Правобережный	15:03:0010917:263	003002000000 Земли населенных пунктов	Для индивидуального жилищного строительства	13	02:010	486	471,96	229 372,56
5632	РСО-Алания, Правобережный район, г Беслан, параллельно ул Гагарина, уч.4	Правобережный	15:03:0010917:264	003002000000 Земли населенных пунктов	Для индивидуального жилищного строительства	13	02:010	500	471,96	235 980,00
5633	Республика Северная Осетия-Алания, Правобережный р-н. г. Беслан, ул Б.Тулатова, 2	Правобережный	15:03:0010917:265	003002000000 Земли населенных пунктов	Для индивидуального жилищного строительства	13	02:010	500	471,96	235 980,00
5634	РСО-Алания, Правобережный район, г Беслан, параллельно ул. Гагарина, уч.8	Правобережный	15:03:0010917:266	003002000000 Земли населенных пунктов	Для индивидуального жилищного строительства	13	02:010	500	471,96	235 980,00
5635	Республика Северная Осетия - Алания, Правобережный р-н. г. Беслан, ул.Б.Тулатова, 14	Правобережный	15:03:0010917:267	003002000000 Земли населенных пунктов	Для индивидуального жилищного строительства	13	02:010	500	471,96	235 980,00
5636	Республика Северная Осетия-Алания, Правобережный р-н. г. Беслан , ул Б.Тулатова, 7	Правобережный	15:03:0010917:268	003002000000 Земли населенных пунктов	Для индивидуального жилищного строительства	13	02:010	500	471,96	235 980,00
5637	Республика Северная Осетия - Алания, Правобережный район, г Беслан, ул Б. Тулатова. 3	Правобережный	15:03:0010917:269	003002000000 Земли населенных пунктов	Для индивидуального жилищного строительства	13	02:010	500	471,96	235 980,00
5638	Республика Северная Осетия - Алания, Правобережный район, г. Беслан, ул. Б.Тулатова, 9	Правобережный	15:03:0010917:270	003002000000 Земли населенных пунктов	Для индивидуального жилищного строительства	13	02:010	500	471,96	235 980,00
5639	Респ Северная Осетия - Алания, Правобережный р-н. г Беслан, параллельно ул. Гагарина, участок №17	Правобережный	15:03:0010917:271	003002000000 Земли населенных пунктов	Для индивидуального жилищного строительства	13	02:010	497	471,96	234 564,12
5640	Республика Северная Осетия-Алания, Правобережный район, г Беслан, ул.Б Тулатова. 11	Правобережный	15:03:0010917:272	003002000000 Земли населенных пунктов	Для индивидуального жилищного строительства	13	02:010	500	471,96	235 980,00
5641	Республика Северная Осетия-Алания, Правобережный район, г Беслан, ул.Б Тулатова. 12	Правобережный	15:03:0010917:273	003002000000 Земли населенных пунктов	Для индивидуального жилищного строительства	13	02:010	500	471,96	235 980,00
5642	Республика Северная Осетия-Алания, Правобережный район, г Беслан, ул. Б.Тулатова. 5	Правобережный	15:03:0010917:274	003002000000 Земли населенных пунктов	Для индивидуального жилищного строительства	13	02:010	500	471,96	235 980,00
5643	Республика Северная Осетия-Алания, Правобережный район, г.Беслан, ул.Б.Тулатова, 19	Правобережный	15:03:0010917:275	003002000000 Земли населенных пунктов	Для индивидуального жилищного строительства	13	02:010	509	471,96	240 227,64
5644	Респ Северная Осетия - Алания, Правобережный р-н, г Беслан, ул Б Тулатова, 13	Правобережный	15:03:0010917:276	003002000000 Земли населенных пунктов	Для индивидуального жилищного строительства	13	02:010	500	471,96	235 980,00
5645	Республика Северная Осетия-Алания, Правобережный район, г Беслан, ул.Б Тулатова. 17	Правобережный	15:03:0010917:277	003002000000 Земли населенных пунктов	Для индивидуального жилищного строительства	13	02:010	515	471,96	243 059,40
5646	Республика Северная Осетия - Алания, Правобережный район, г Беслан, параллельно ул Гагарина, уч 15	Правобережный	15:03:0010917:278	003002000000 Земли населенных пунктов	Для индивидуального жилищного строительства	13	02:010	498	471,96	235 036,08
5647	Республика Северная Осетия-Алания, Правобережный район, г.Беслан, ул.Беслана Тулатова. 15	Правобережный	15:03:0010917:279	003002000000 Земли населенных пунктов	Для индивидуального жилищного строительства	13	02:010	600	471,96	283 176,00
5648	Республика Северная Осетия-Алания, р-н Правобережный, г Беслан, 2-й поселок БМК, барак 59	Правобережный	15:03:0010917:28	003002000000 Земли населенных пунктов	Для эксплуатации многоквартирного жилого дома	2	02:000	230	2 191,26	503 989,80
5649	Республика Северная Осетия-Алания, Правобережный район, г Беслан, ул.Б Тулатова. 23	Правобережный	15:03:0010917:280	003002000000 Земли населенных пунктов	Для индивидуального жилищного строительства	13	02:010	502	471,96	236 923,92
5650	Республика Северная Осетия - Алания, район Правобережный, г Беслан, ул. Аланская 17	Правобережный	15:03:0010917:281	003002000000 Земли населенных пунктов	Для индивидуального жилищного строительства	13	02:010	500	471,96	235 980,00
5651	Республика Северная Осетия - Алания, Правобережный р-н. г. Беслан, ул. Аланская. 6	Правобережный	15:03:0010917:282	003002000000 Земли населенных пунктов	Для индивидуального жилищного строительства	13	02:010	500	471,96	235 980,00
5652	Республика Северная Осетия-Алания, Правобережный район, г. Беслан, ул. Аланская, 12	Правобережный	15:03:0010917:283	003002000000 Земли населенных пунктов	Для индивидуального жилищного строительства	13	02:010	500	471,96	235 980,00
5653	Респ Северная Осетия - Алания, Правобережный р-н, г Беслан, ул Аланская. 14	Правобережный	15:03:0010917:284	003002000000 Земли населенных пунктов	Для индивидуального жилищного строительства	13	02:010	500	471,96	235 980,00
5654	Республика Северная Осетия - Алания, Правобережный р-н. г. Беслан, ул. Аланская. 10	Правобережный	15:03:0010917:285	003002000000 Земли населенных пунктов	Для индивидуального жилищного строительства	13	02:010	500	471,96	235 980,00
5655	Респ Северная Осетия - Алания, Правобережный р-н. г Беслан, параллельно ул. Гагарина, участок № 26	Правобережный	15:03:0010917:286	003002000000 Земли населенных пунктов	Для индивидуального жилищного строительства	13	02:010	502	471,96	236 923,92
5656	Республика Северная Осетия - Алания, Правобережный район, г Беслан, ул Аланская, 8	Правобережный	15:03:0010917:287	003002000000 Земли населенных пунктов	Для индивидуального жилищного строительства	13	02:010	500	471,96	235 980,00
5657	Республика Северная Осетия-Алания, Правобережный район, г Беслан, ул.Аланская. 2	Правобережный	15:03:0010917:288	003002000000 Земли населенных пунктов	Для индивидуального жилищного строительства	13	02:010	500	471,96	235 980,00
5658	Республика Северная Осетия - Алания, Правобережный р-н., г. Беслан, ул. Аланская. 9	Правобережный	15:03:0010917:289	003002000000 Земли населенных пунктов	Для индивидуального жилищного строительства	13	02:010	500	471,96	235 980,00
5659	Республика Северная Осетия-Алания, р-н Правобережный, г Беслан. 2-й поселок БМК. барак 35	Правобережный	15:03:0010917:29	003002000000 Земли населенных пунктов	Для эксплуатации многоквартирного жилого дома	2	02:000	509	2 191,26	1 115 351,34
5660	Республика Северная Осетия - Алания, Правобережный район, г Беслан, ул Аланская, 9	Правобережный	15:03:0010917:290	003002000000 Земли населенных пунктов	Для индивидуального жилищного строительства	13	02:010	500	471,96	235 980,00
5661	Республика Северная Осетия-Алания, Правобережный район, г. Беслан, ул. Аланская, 11	Правобережный	15:03:0010917:291	003002000000 Земли населенных пунктов	Для индивидуального жилищного строительства	13	02:010	500	471,96	235 980,00
5662	Республика Северная Осетия-Алания, Правобережный район, г.Беслан, ул.Аланская, 13	Правобережный	15:03:0010917:292	003002000000 Земли населенных пунктов	Для индивидуального жилищного строительства	13	02:010	500	471,96	235 980,00
5663	Республика Северная Осетия - Алания, Правобережный район, г. Беслан, ул.Аланская. 7	Правобережный	15:03:0010917:293	003002000000 Земли населенных пунктов	Для индивидуального жилищного строительства	13	02:010	500	471,96	235 980,00
5664	Республика Северная Осетия - Алания, Правобережный район, г Беслан, ул Аланская, 1	Правобережный	15:03:0010917:294	003002000000 Земли населенных пунктов	Для индивидуального жилищного строительства	13	02:010	500	471,96	235 980,00
5665	Республика Северная Осетия-Алания, Правобережный район, г Беслан, ул.Аланская. 15	Правобережный	15:03:0010917:295	003002000000 Земли населенных пунктов	Для индивидуального жилищного строительства	13	02:010	500	471,96	235 980,00
5666	Республика Северная Осетия - Алания, район Правобережный, г.Беслан, ул.Аланская. 5	Правобережный	15:03:0010917:296	003002000000 Земли населенных пунктов	Для индивидуального жилищного строительства	13	02:010	500	471,96	235 980,00
5667	Республика Северная Осетия-Алания, р-н Правобережный, г Беслан. 2-й поселок БМК. барак 78	Правобережный	15:03:0010917:30	003002000000 Земли населенных пунктов	Для эксплуатации многоквартирного дома	2	02:000	321	2 191,26	703 394,46
5668	Российская Федерация,Республика Северная Осетия - Алания, Правобережный район, г Беслан, ул Гагарина, д.3а	Правобережный	15:03:0010917:302	003002000000 Земли населенных пунктов	Для индивидуального жилищного строительства	13	02:010	1 008	471,96	475 735,68

№ пп	Местоположение ЗУ	Район	Кадастровый номер ЗУ	Категория земель	Разрешенное использование по документу	Код вида разрешенного использования (в соответствии с классификатором видов разрешенного использования земельных участков)	Вид использования объектов недвижимости	Площадь	УПКС	КС
5669	Российская Федерация, Республика Северная Осетия-Алания, Правобережный район, г. Беслан, ул. Пашевников, 10	Правобережный	15:03:0010917:303	003002000000 Земли населенных пунктов	Склады	6	06:090	300	747,07	224 121,00
5670	Российская Федерация, Республика Северная Осетия-Алания, Правобережный район, г. Беслан, ул. Гагарина	Правобережный	15:03:0010917:304	003002000000 Земли населенных пунктов	размещение гаражей для собственных нужд	7	02:071	100	854,59	85 459,00
5671	Российская Федерация, Республика Северная Осетия-Алания, Правобережный муниципальный район, г. Беслан, ул. Совхозная	Правобережный	15:03:0010917:305	003002000000 Земли населенных пунктов	Овощеводство	1	01:030	12 169	11,24	136 779,56
5672	Российская Федерация, Республика Северная Осетия-Алания, Правобережный муниципальный район, г. Беслан, ул. Совхозная	Правобережный	15:03:0010917:306	003002000000 Земли населенных пунктов	Овощеводство	1	01:030	12 169	11,24	136 779,56
5673	Российская Федерация, Республика Северная Осетия-Алания, Правобережный район, г. Беслан, ул. Тельмана, 54 а	Правобережный	15:03:0010917:309	003002000000 Земли населенных пунктов	Животноводство	1	01:070	2 000	363,75	727 500,00
5674	Российская Федерация, Республика Северная Осетия-Алания, Правобережный район, г. Беслан, ул. Тельмана, 56	Правобережный	15:03:0010917:310	003002000000 Земли населенных пунктов	Животноводство	1	01:070	1 600	363,75	582 000,00
5675	Российская Федерация, Республика Северная Осетия-Алания, Правобережный район, г. Беслан, ул. Совхозная, 22	Правобережный	15:03:0010917:311	003002000000 Земли населенных пунктов	Овощеводство	1	01:030	12 350	11,24	138 814,00
5676	Российская Федерация, Республика Северная Осетия-Алания, Правобережный район, г. Беслан, ул. Гагарина	Правобережный	15:03:0010917:312	003002000000 Земли населенных пунктов	Отдых (рекреация)	5	05:000	1 121	278,52	312 220,92
5677	Российская Федерация, Республика Северная Осетия-Алания, Правобережный муниципальный район, Беслановское городское поселение, г. Беслан, ул. Пашевников, 6 "А"	Правобережный	15:03:0010917:313	003002000000 Земли населенных пунктов	Скотоводство	1	01:080	978	363,75	355 747,50
5678	Российская Федерация, Республика Северная Осетия-Алания, Правобережный муниципальный район, Беслановское городское поселение, г. Беслан, ул. Пашевников, 6	Правобережный	15:03:0010917:314	003002000000 Земли населенных пунктов	Скотоводство	1	01:080	12 910	363,75	4 696 012,50
5679	Российская Федерация, Республика Северная Осетия-Алания, Правобережный район, г. Беслан, ул. Гагарина	Правобережный	15:03:0010917:316	003002000000 Земли населенных пунктов	Под жилую застройку	13	02:010	299	471,96	141 116,04
5680	Российская Федерация, Республика Северная Осетия-Алания, Правобережный район, г. Беслан, ул. Гагарина	Правобережный	15:03:0010917:317	003002000000 Земли населенных пунктов	Под жилую застройку	13	02:010	618	471,96	291 671,28
5681	Российская Федерация, Республика Северная Осетия-Алания, Правобережный район, г. Беслан, ул. Совхозная, 11 "б"	Правобережный	15:03:0010917:318	003002000000 Земли населенных пунктов	Животноводство	1	01:081	15 381	6,09	93 670,29
5682	Российская Федерация, Республика Северная Осетия-Алания, Правобережный район, г. Беслан, ул. Промышленная	Правобережный	15:03:0010917:319	003002000000 Земли населенных пунктов	Животноводство	1	01:081	1 200	6,09	7 308,00
5683	Российская Федерация, Республика Северная Осетия-Алания, Правобережный район, г. Беслан, ул. Промышленная	Правобережный	15:03:0010917:320	003002000000 Земли населенных пунктов	Животноводство	1	01:081	5 000	6,09	30 450,00
5684	Российская Федерация, Республика Северная Осетия-Алания, Правобережный район, г. Беслан, ул. Аланская, 19	Правобережный	15:03:0010917:321	003002000000 Земли населенных пунктов	Для индивидуального жилищного строительства	13	02:010	600	471,96	283 176,00
5685	Российская Федерация, Республика Северная Осетия-Алания, Правобережный район, г. Беслан, ул. Совхозная	Правобережный	15:03:0010917:322	003002000000 Земли населенных пунктов	Коммунальное обслуживание	6	03:012	2 000	898,42	1 796 840,00
5686	Российская Федерация, Республика Северная Осетия-Алания, Правобережный район, г. Беслан, ул. Совхозная	Правобережный	15:03:0010917:323	003002000000 Земли населенных пунктов	Животноводство	1	01:070	9 177	363,75	3 338 133,75
5687	Российская Федерация, Республика Северная Осетия-Алания, Правобережный район, г. Беслан, ул. Тельмана	Правобережный	15:03:0010917:324	003002000000 Земли населенных пунктов	Животноводство	1	01:070	1 600	363,75	582 000,00
5688	Российская Федерация, Республика Северная Осетия - Алания, Правобережный район, г. Беслан, ул. Совхозная	Правобережный	15:03:0010917:328	003002000000 Земли населенных пунктов	Склады	6	06:090	4 473	747,07	3 341 644,11
5689	Северная Осетия - Алания респ. р-н Правобережный, г Беслан, ул Пашевков, 6	Правобережный	15:03:0010917:33	003002000000 Земли населенных пунктов	В целях эксплуатации производственных зданий	6	06:000	534	747,07	398 935,38
5690	Северная Осетия - Алания респ, р-н Правобережный, г Беслан, в пойме р.Терек (район Фарниовского моста)	Правобережный	15:03:0010917:35	003002000000 Земли населенных пунктов	Под разработку карьера для добычи песчано-гравийных смесей	6	06:010	10 000	206,94	2 069 400,00
5691	Республика Северная Осетия - Алания, Правобережный район, г. Беслан, ул. Гагарина, 1 "г"	Правобережный	15:03:0010917:36	003002000000 Земли населенных пунктов	Для эксплуатации жилого дома	13	02:010	730	471,96	344 530,80
5692	Респ. Северная Осетия - Алания, р-н Правобережный, г. Беслан, ул. Гагарина, 1	Правобережный	15:03:0010917:4	003002000000 Земли населенных пунктов	Для строительства консервного завода	6	06:040	4 055	747,07	3 029 368,85
5693	Северная Осетия - Алания респ. р-н Правобережный, г .Беслан, 2-ой пос. ВМК, ул. Надтеречная, 6/н	Правобережный	15:03:0010917:44	003002000000 Земли населенных пунктов	Для размещения промышленных объектов	6	06:000	40 098	747,07	29 956 012,86
5694	Российская Федерация, Республика Северная Осетия-Алания, Правобережный муниципальный район, г. Беслан, ул. Новобатакоевская, 2 "а"	Правобережный	15:03:0010918:1	003002000000 Земли населенных пунктов	Под жилую застройку	13	02:010	554	471,96	261 465,84
5695	Респ. Северная Осетия - Алания, р-н Правобережный, г. Беслан, пер. Юрия Нестеренко, дом 3	Правобережный	15:03:0010918:11	003002000000 Земли населенных пунктов	Для строительства жилого дома	13	02:010	605	471,96	285 535,80
5696	Российская Федерация, Республика Северная Осетия-Алания, Правобережный район, г. Беслан, ул. Новобатакоевская, 9 "в"	Правобережный	15:03:0010918:12	003002000000 Земли населенных пунктов	Под строительство жилого дома	13	02:010	549	471,96	259 106,04
5697	Республика Северная Осетия-Алания, р-н Правобережный, г. Беслан, пер. Ю.Кучиева, 15	Правобережный	15:03:0010918:16	003002000000 Земли населенных пунктов	Малоэтажная жилая застройка (индивидуальное жилищное строительство)	13	02:010	631	471,96	297 806,76
5698	Респ Северная Осетия - Алания, Правобережный р-н. г Беслан, пер Юрия Кучиева, 19	Правобережный	15:03:0010918:161	003002000000 Земли населенных пунктов	Для индивидуального жилищного строительства	13	02:010	968	471,96	456 857,28
5699	Российская Федерация, Республика Северная Осетия-Алания, Правобережный муниципальный район, Беслановское городское поселение, г. Беслан, пер. Юрия Кучиева, 9 "а"	Правобережный	15:03:0010918:165	003002000000 Земли населенных пунктов	Для индивидуального жилищного строительства	13	02:010	558	471,96	263 353,68
5700	Российская Федерация, Республика Северная Осетия-Алания, Правобережный район, г. Беслан, ул. Новобатакоевская, 16 "а"	Правобережный	15:03:0010918:169	003002000000 Земли населенных пунктов	Для индивидуального жилищного строительства	13	02:010	815	471,96	384 647,40
5701	Северная Осетия - Алания респ. р-н Правобережный, г. Беслан, пер. Юрия Кучиева, 21	Правобережный	15:03:0010918:17	003002000000 Земли населенных пунктов	Для строительства жилого дома	13	02:010	604	471,96	285 063,84
5702	Российская Федерация, Республика Северная Осетия-Алания, Правобережный муниципальный район, г. Беслан, пер. Юрия Кучиева, 10	Правобережный	15:03:0010918:172	003002000000 Земли населенных пунктов	Для индивидуального жилищного строительства	13	02:010	600	471,96	283 176,00
5703	Российская Федерация, Республика Северная Осетия-Алания, Правобережный район, г. Беслан, пер. Юрия Кучиева, 12	Правобережный	15:03:0010918:174	003002000000 Земли населенных пунктов	для индивидуального жилищного строительства	13	02:010	600	471,96	283 176,00
5704	Российская Федерация, Республика Северная Осетия-Алания, Правобережный район, г. Беслан, пер Ю.Нестеренко, 17	Правобережный	15:03:0010918:176	003002000000 Земли населенных пунктов	Для индивидуального жилищного строительства	13	02:010	600	471,96	283 176,00
5705	Российская Федерация, Республика Северная Осетия-Алания, Правобережный район, г. Беслан, ул. Новобатакоевская, 11 "в"	Правобережный	15:03:0010918:20	003002000000 Земли населенных пунктов	Для индивидуального жилищного строительства	13	02:010	954	471,96	450 249,84
5706	Республика Северная Осетия - Алания, Правобережный район, г. Беслан, ул. Новобатакоевская, 14	Правобережный	15:03:0010918:22	003002000000 Земли населенных пунктов	Под строительство индивидуального жилого дома	13	02:010	600	471,96	283 176,00
5707	Республика Северная Осетия-Алания, р-н Правобережный, г Беслан, пер Ю. Нестеренко, 7	Правобережный	15:03:0010918:23	003002000000 Земли населенных пунктов	Для строительства жилого дома	13	02:010	604	471,96	285 063,84
5708	Российская Федерация, Республика Северная Осетия-Алания, Правобережный район, г. Беслан, ул. Новобатакоевская, 12	Правобережный	15:03:0010918:25	003002000000 Земли населенных пунктов	Под строительство жилого дома	13	02:010	576	471,96	271 848,96
5709	Республика Северная Осетия-Алания, р-н Правобережный, г. Беслан, пер Нестеренко, 13	Правобережный	15:03:0010918:26	003002000000 Земли населенных пунктов	Для индивидуального жилищного строительства	13	02:010	600	471,96	283 176,00

№ п/п	Местоположение ЗУ	Район	Кадастровый номер ЗУ	Категория земель	Разрешенное использование по документу	Код вида разрешенного использования (в соответствии с классификатором видов разрешенного использования земельных участков)	Вид использования объектов недвижимости	Площадь	УПКС	КС
5710	Республика Северная Осетия-Алания, р-н Правобережный, г. Беслан, пер. Ю. Кучиева, 17	Правобережный	15:03:001091 8:27	003002000000 Земли населенных пунктов	Малоэтажная жилая застройка (индивидуальное жилищное строительство)	13	02:010	600	471,96	283 176,00
5711	Республика Северная Осетия-Алания, р-н Правобережный, г. Беслан. пер. Нестеренко, 11	Правобережный	15:03:001091 8:28	003002000000 Земли населенных пунктов	Для индивидуального жилищного строительства	13	02:010	600	471,96	283 176,00
5712	Респ. Северная Осетия - Алания, р-н Правобережный, г. Беслан. пер. Юрия Нестеренко, дом 9	Правобережный	15:03:0010918:3	003002000000 Земли населенных пунктов	Для строительства жилого дома	13	02:010	600	471,96	283 176,00
5713	Республика Северная Осетия-Алания, р-н Правобережный, г. Беслан, пер. Ю. Кучиева, 4	Правобережный	15:03:001091 8:30	003002000000 Земли населенных пунктов	Для индивидуального жилищного строительства	13	02:010	620	471,96	292 615,20
5714	Республика Северная Осетия-Алания, р-н Правобережный, г. Беслан, пер. Ю.Кучиева. 16	Правобережный	15:03:001091 8:31	003002000000 Земли населенных пунктов	Для индивидуального жилищного строительства	13	02:010	600	471,96	283 176,00
5715	Республика Северная Осетия-Алания, р-н Правобережный, г. Беслан. пер. Ю.Кучиева, 14	Правобережный	15:03:001091 8:32	003002000000 Земли населенных пунктов	Для индивидуального жилищного строительства	13	02:010	602	471,96	284 119,92
5716	Российская Федерация, Республика Северная Осетия-Алания, Правобережный Муниципальный район. г. Беслан, пер. Ю. Кучиева, 25	Правобережный	15:03:001091 8:33	003002000000 Земли населенных пунктов	Для индивидуального жилого строительства	13	02:010	706	471,96	333 203,76
5717	Республика Северная Осетия-Алания, р-н Правобережный, г. Беслан, пер. Нестеренко. 15	Правобережный	15:03:001091 8:35	003002000000 Земли населенных пунктов	Малоэтажная жилая застройка (индивидуальное жилищное строительство)	13	02:010	600	471,96	283 176,00
5718	Российская Федерация. Республика Северная Осетия-Алания. Правобережный район, г. Беслан. ул. Новобатакоевская, 2	Правобережный	15:03:001091 8:36	003002000000 Земли населенных пунктов	Для строительства жилого дома	13	02:010	757	471,96	357 273,72
5719	Республика Северная Осетия-Алания, р-н Правобережный, г. Беслан. пер. Ю.Кучиева, 7 "а"	Правобережный	15:03:001091 8:38	003002000000 Земли населенных пунктов	Для строительства индивидуального жилого дома	13	02:010	661	471,96	311 965,56
5720	Респ. Северная Осетия - Алания, р-н Правобережный, г. Беслан. пер. Юрия Нестеренко, дом 1	Правобережный	15:03:0010918:4	003002000000 Земли населенных пунктов	Для строительства жилого дома	13	02:010	611	471,96	288 367,56
5721	Российская Федерация. Республика Северная Осетия-Алания. Правобережный район, г. Беслан. ул. Новобатакоевская, 9 "г"	Правобережный	15:03:001091 8:40	003002000000 Земли населенных пунктов	Для индивидуального жилищного строительства	13	02:010	787	471,96	371 432,52
5722	Российская Федерация. Республика Северная Осетия-Алания. Правобережный район, г. Беслан. ул. Новобатакоевская, 7 "в"	Правобережный	15:03:001091 8:43	003002000000 Земли населенных пунктов	Для строительства жилого дома	13	02:010	611	471,96	288 367,56
5723	Республика Северная Осетия-Алания, р-н Правобережный, г. Беслан. пер. Ю.Кучиева, 31	Правобережный	15:03:001091 8:46	003002000000 Земли населенных пунктов	Для индивидуального жилищного строительства	13	02:010	600	471,96	283 176,00
5724	Республика Северная Осетия-Алания, р-н Правобережный, г Беслан. пер Ю.Кучиева. д 15"а"	Правобережный	15:03:001091 8:47	003002000000 Земли населенных пунктов	Для индивидуального жилищного строительства	13	02:010	602	471,96	284 119,92
5725	Респ. Северная Осетия - Алания, р-н Правобережный, г. Беслан, пер. Юрия Нестеренко, дом 5	Правобережный	15:03:0010918:5	003002000000 Земли населенных пунктов	Для строительства жилого дома	13	02:010	596	471,96	281 288,16
5726	Российская Федерация. Республика Северная Осетия-Алания. Правобережный район, г. Беслан. пер. Юрия Кучиева, 2	Правобережный	15:03:0010918:6	003002000000 Земли населенных пунктов	Для строительства жилого дома	13	02:010	634	471,96	299 222,64
5727	Республика Северная Осетия-Алания, р-н Правобережный, г. Беслан. пер. Юрия Кучиева, 6	Правобережный	15:03:0010918:8	003002000000 Земли населенных пунктов	Для индивидуального жилищного строительства	13	02:010	598	471,96	282 232,08
5728	Респ. Северная Осетия - Алания, р-н Правобережный, г. Беслан. пер. Юрия Кучиева. 8	Правобережный	15:03:0010918:9	003002000000 Земли населенных пунктов	Для индивидуального жилищного строительства	13	02:010	608	471,96	286 951,68
5729	Респ Северная Осетия - Алания, Правобережный р-н, г Беслан, ул Дзарахохова, 1"ж"	Правобережный	15:03:0011001:179	003002000000 Земли населенных пунктов	Магазины	4	04:040	450	1 227,11	552 199,50
5730	Российская Федерация. Республика Северная Осетия-Алания. Правобережный район, г. Беслан. ул. Дзарахохова, д. 1	Правобережный	15:03:0011001:2	003002000000 Земли населенных пунктов	Для содержания и эксплуатации многоквартирного дома	2	02:000	1 802	2 191,26	3 948 650,52
5731	Республика Северная Осетия-Алания, р-н Правобережный, г. Беслан. пер. Свободы, 3	Правобережный	15:03:0011001:3	003002000000 Земли населенных пунктов	Малоэтажная многоквартирная жилая застройка	2	02:013	4 959	2 191,26	10 866 458,34
5732	Республика Северная Осетия-Алания, р-н Правобережный, г Беслан. ул Дзарахохова. 1"д"	Правобережный	15:03:0011001:51	003002000000 Земли населенных пунктов	Для строительства цеха по производству жестяных изделий	6	06:000	200	747,07	149 414,00
5733	Республика Северная Осетия-Алания, р-н Правобережный. г Беслан, пер. Свободы. 3	Правобережный	15:03:0011001:55	003002000000 Земли населенных пунктов	Малоэтажная многоквартирная жилая застройка	2	02:013	1 174	2 191,26	2 572 539,24
5734	Республика Северная Осетия-Алания, р-н Правобережный. г. Беслан, пер. Свободы. 3	Правобережный	15:03:0011001:56	003002000000 Земли населенных пунктов	Малоэтажная многоквартирная жилая застройка	2	02:013	679	2 191,26	1 487 865,54
5735	Российская Федерация, Республика Северная Осетия-Алания, Правобережный муниципальный район, г. Беслан. пер. Свободы. 3	Правобережный	15:03:0011001:57	003002000000 Земли населенных пунктов	Блокированная жилая застройка	13	02:030	399	471,96	188 312,04
5736	Республика Северная Осетия-Алания, р-н Правобережный, г. Беслан. пер. Свободы, 3	Правобережный	15:03:0011001:58	003002000000 Земли населенных пунктов	Малоэтажная многоквартирная жилая застройка	2	02:013	653	2 191,26	1 430 892,78
5737	Республика Северная Осетия-Алания, р-н Правобережный. г. Беслан, пер. Свободы. 3	Правобережный	15:03:0011001:59	003002000000 Земли населенных пунктов	Малоэтажная многоквартирная жилая застройка	2	02:013	248	2 191,26	543 432,48
5738	Российская Федерация. Республика Северная Осетия-Алания. Правобережный муниципальный район. г. Беслан, пер. Свободы. 3	Правобережный	15:03:0011001:60	003002000000 Земли населенных пунктов	Блокированная жилая застройка	13	02:030	1 202	471,96	567 295,92
5739	Республика Северная Осетия-Алания, р-н Правобережный, г. Беслан. пер. Свободы, 3	Правобережный	15:03:0011001:61	003002000000 Земли населенных пунктов	Малоэтажная многоквартирная жилая застройка	2	02:013	604	2 191,26	1 323 521,04
5740	Респ. Северная Осетия - Алания, р-н Правобережный, г. Беслан. ул. Дзарахохова. дом 5	Правобережный	15:03:0011002:1	003002000000 Земли населенных пунктов	Для эксплуатации многоквартирного жилого дома	2	02:060	290	2 191,26	635 465,40
5741	Северная Осетия - Алания респ. р-н Правобережный, г. Беслан, пер. Свободы, 2"б"	Правобережный	15:03:0011002:10	003002000000 Земли населенных пунктов	Для эксплуатации жилого дома	13	02:010	1 230	471,96	580 510,80
5742	Северная Осетия - Алания респ. р-н Правобережный, г. Беслан, ул. Дзарахохова, 3 "а"	Правобережный	15:03:0011002:11	003002000000 Земли населенных пунктов	Для эксплуатации жилого дома	13	02:010	825	471,96	300 782,88
5743	Российская Федерация, Республика Северная Осетия-Алания, Правобережный район. г. Беслан, пер. Свободы, 2 "в"	Правобережный	15:03:0011002:129	003002000000 Земли населенных пунктов	Для индивидуального жилищного строительства	13	02:010	300	471,96	141 588,00
5744	Республика Северная Осетия-Алания, р-н Правобережный, г. Беслан. пер. Свободы, 2 "а"	Правобережный	15:03:0011002:14	003002000000 Земли населенных пунктов	Для эксплуатации жилого дома	13	02:010	1 145	471,96	540 394,20
5745	Республика Северная Осетия-Алания, р-н Правобережный. г. Беслан, пер. Свободы. 2 "в"	Правобережный	15:03:0011002:15	003002000000 Земли населенных пунктов	Для эксплуатации жилого дома	13	02:010	600	471,96	283 176,00
5746	Респ. Северная Осетия - Алания, р-н Правобережный, г. Беслан, пер. Свободы, дом 2	Правобережный	15:03:0011002:2	003002000000 Земли населенных пунктов	ИЖС	13	02:010	4 500	471,96	2 123 820,00
5747	Республика Северная Осетия - Алания. Правобережный район. г. Беслан, ул. Дзарахохова, 11 "б"	Правобережный	15:03:0011003:1	003002000000 Земли населенных пунктов	для строительства продовольственного магазина	4	04:040	66	1 227,11	80 989,26
5748	Респ. Северная Осетия - Алания, р-н Правобережный, г. Беслан. пер. Свободы, дом 10	Правобережный	15:03:0011003:10	003002000000 Земли населенных пунктов	Под жилой дом	13	02:010	4 067	471,96	1 919 461,32
5749	Республика Северная Осетия-Алания, р-н Правобережный. г. Беслан, пер. Свободы. 8 "а"	Правобережный	15:03:0011003:105	003002000000 Земли населенных пунктов	Для индивидуального жилого строительства	13	02:010	404	471,96	190 671,84
5750	Респ. Северная Осетия - Алания, р-н Правобережный, г. Беслан, пер. Свободы, дом 8	Правобережный	15:03:0011003:11	003002000000 Земли населенных пунктов	Под жилой дом	13	02:010	540	471,96	254 858,40
5751	Республика Северная Осетия-Алания, р-н Правобережный, г. Беслан. пер. Свободы, 8. гараж № 5.	Правобережный	15:03:0011003:114	003002000000 Земли населенных пунктов	Для строительства капитального гаража	7	02:071	28	854,59	23 928,52
5752	Республика Северная Осетия-Алания, р-н Правобережный, г. Беслан. ул. Дзарахохова, 11 "в"	Правобережный	15:03:0011003:116	003002000000 Земли населенных пунктов	Для многоквартирной застройки	2	02:060	2 511	2 191,26	5 502 253,86
5753	Республика Северная Осетия-Алания, р-н Правобережный, г. Беслан, ул. Дзарахохова, 11. гараж №4	Правобережный	15:03:0011003:117	003002000000 Земли населенных пунктов	Малоэтажная жилая застройка (гараж)	7	02:071	20	854,59	17 091,80
5754	Респ. Северная Осетия - Алания, р-н Правобережный, г. Беслан, пер. Свободы, дом 10	Правобережный	15:03:0011003:12	003002000000 Земли населенных пунктов	Под жилой дом	13	02:010	1 600	471,96	755 136,00
5755	Респ. Северная Осетия - Алания, р-н Правобережный, г. Беслан, пер. Свободы, 6	Правобережный	15:03:0011003:13	003002000000 Земли населенных пунктов	Отдых (рекреация)	5	12:000	4 700	278,52	1 309 044,00
5756	Республика Северная Осетия-Алания, Правобережный р-н, г. Беслан, ул. Дзарахохова, 9, гараж №2	Правобережный	15:03:0011003:159	003002000000 Земли населенных пунктов	Малоэтажная жилая застройка (гараж)	7	02:071	24	854,59	20 510,16
5757	Республика Северная Осетия - Алания. Правобережный район. г. Беслан, ул. Дзарахохова, 11 "в"	Правобережный	15:03:0011003:16	003002000000 Земли населенных пунктов	В целях эксплуатации здания магазина	4	04:040	27	1 227,11	33 131,97

№ пп	Местоположение ЗУ	Район	Кадастровый номер ЗУ	Категория земель	Разрешенное использование по документу	Код вида разрешенного использования (в соответствии с классификатором видов разрешенного использования земельных участков)	Вид использования объектов недвижимости	Площадь	УПКС	КС
5758	Республика Северная Осетия-Алания, р-н Правобережный, г. Беслан, пер. Свободы, 6 "г"/1	Правобережный	15:03:0011003:164	003002000000 Земли населенных пунктов	Для строительства жилого дома	13	02:010	300	471,96	141 588,00
5759	Республика Северная Осетия-Алания, р-н Правобережный, г. Беслан, ул. Дзарахохова, 9, гараж 1	Правобережный	15:03:0011003:17	003002000000 Земли населенных пунктов	Объекты гаражного назначения	7	02:071	38	854,59	32 474,42
5760	Республика Северная Осетия-Алания, р-н Правобережный, г. Беслан, пер Свободы, д 8, гараж 4	Правобережный	15:03:0011003:19	003002000000 Земли населенных пунктов	Под строительство гаража	7	02:071	24	854,59	20 510,16
5761	Российская Федерация, Республика Северная Осетия-Алания, Правобережный район, г. Беслан, пер. Свободы, д 8, гараж 1	Правобережный	15:03:0011003:20	003002000000 Земли населенных пунктов	Под строительство гаража	7	02:071	24	854,59	20 510,16
5762	Республика Северная Осетия-Алания, р-н Правобережный, г. Беслан, пер Свободы, д 8, гараж 3	Правобережный	15:03:0011003:21	003002000000 Земли населенных пунктов	Под строительство гаража	7	02:071	24	854,59	20 510,16
5763	Республика Северная Осетия-Алания, р-н Правобережный, г. Беслан, ул. Дзахохова, д 9/1	Правобережный	15:03:0011003:22	003002000000 Земли населенных пунктов	Для эксплуатации жилого дома	13	02:010	980	471,96	462 520,80
5764	Респ. Северная Осетия - Алания, р-н Правобережный, г. Беслан, пер. Свободы, дом 6а	Правобережный	15:03:0011003:23	003002000000 Земли населенных пунктов	Для эксплуатации многоквартирного жилого дома	2	02:060	283	2 191,26	620 126,58
5765	Республика Северная Осетия-Алания, р-н Правобережный, г. Беслан, пер Свободы, д 10/2	Правобережный	15:03:0011003:24	003002000000 Земли населенных пунктов	Для ведения приусадебного хозяйства	13	02:010	294	471,96	138 756,24
5766	Республика Северная Осетия-Алания, р-н Правобережный, г. Беслан, ул Дзарахохова, д 11, гараж 1	Правобережный	15:03:0011003:25	003002000000 Земли населенных пунктов	Для строительства гаража	7	02:071	20	854,59	17 091,80
5767	Республика Северная Осетия-Алания, р-н Правобережный, г. Беслан, ул Дзахохова, д 11/1	Правобережный	15:03:0011003:26	003002000000 Земли населенных пунктов	Для строительства магазина	4	04:040	350	1 227,11	429 488,50
5768	Республика Северная Осетия-Алания, р-н Правобережный, г. Беслан, пер Свободы, д 4, пер. Свободы 4 "а"	Правобережный	15:03:0011003:27	003002000000 Земли населенных пунктов	Для эксплуатации жилого дома	13	02:010	1 903	471,96	898 139,88
5769	Республика Северная Осетия-Алания, р-н Правобережный, г. Беслан, ул Дзарахохова, д 9а/1	Правобережный	15:03:0011003:28	003002000000 Земли населенных пунктов	Под приусадебный участок	13	02:020	979	471,96	462 048,84
5770	Российская Федерация, Республика Северная Осетия-Алания, Правобережный район, г. Беслан, ул. Дзарахохова	Правобережный	15:03:0011003:300	003002000000 Земли населенных пунктов	Размещение гаражей для собственных нужд	7	02:071	50	854,59	42 729,50
5771	Российская Федерация, Республика Северная Осетия-Алания, Правобережный район, г. Беслан, ул. Дзарахохова	Правобережный	15:03:0011003:302	003002000000 Земли населенных пунктов	Коммунальное обслуживание	6	03:012	19	898,42	17 069,98
5772	Российская Федерация, Республика Северная Осетия-Алания, Правобережный муниципальный район, Бесланское городское поселение, г. Беслан, ул. Дзарахохова, д. 7 "Б"	Правобережный	15:03:0011003:303	003002000000 Земли населенных пунктов	Блокированная жилая застройка	13	02:010	998	471,96	471 016,08
5773	Российская Федерация, Республика Северная Осетия-Алания, Правобережный район, г. Беслан, ул. Дзарахохова, 11 "а"	Правобережный	15:03:0011003:307	003002000000 Земли населенных пунктов	Магазины	4	04:040	122	1 227,11	149 707,42
5774	Российская Федерация, Республика Северная Осетия-Алания, Правобережный район, г. Беслан, ул. Гагарина	Правобережный	15:03:0011003:308	003002000000 Земли населенных пунктов	Хранение автотранспорта	7	02:071	1 085	854,59	927 230,15
5775	Российская Федерация, Республика Северная Осетия - Алания, Правобережный р-н, г. Беслан, ул. Гагарина	Правобережный	15:03:0011003:311	003002000000 Земли населенных пунктов	Размещение гаражей для собственных нужд	7	02:071	50	854,59	42 729,50
5776	Респ. Северная Осетия - Алания, р-н Правобережный, г. Беслан, ул. Дзарахохова, 11	Правобережный	15:03:0011003:4	003002000000 Земли населенных пунктов	Для эксплуатации многоквартирного жилого дома	2	02:060	650	2 191,26	1 424 319,00
5777	Респ. Северная Осетия - Алания, р-н Правобережный, г. Беслан, ул. Дзарахохова, дом 11	Правобережный	15:03:0011003:5	003002000000 Земли населенных пунктов	Под объекты коммунального хозяйства	6	03:012	30	898,42	26 952,60
5778	Республика Северная Осетия - Алания, Правобережный район, г. Беслан, ул. Дзарахохова, 11 "а"	Правобережный	15:03:0011003:6	003002000000 Земли населенных пунктов	Для индивидуального жилищного строительства	13	02:010	1 847	471,96	871 710,12
5779	Республика Северная Осетия-Алания, р-н Правобережный, г. Беслан, ул Дзахохова, д 6/н	Правобережный	15:03:0011003:7	003002000000 Земли населенных пунктов	Под объекты торговли	4	04:040	40	1 227,11	49 084,40
5780	Респ. Северная Осетия - Алания, р-н Правобережный, г. Беслан, ул. Дзарахохова, дом 9	Правобережный	15:03:0011003:9	003002000000 Земли населенных пунктов	Под жилой дом	13	02:010	575	471,96	271 377,00
5781	Северная Осетия - Алания респ. р-н Правобережный, г. Беслан, ул. Дзарахохова, 11-в	Правобережный	15:03:0011003:92	003002000000 Земли населенных пунктов	Для эксплуатации магазина	4	04:040	55	1 227,11	67 491,05
5782	Респ. Северная Осетия - Алания, р-н Правобережный, г. Беслан, ул. Гагарина, дом 1	Правобережный	15:03:0011004:1	003002000000 Земли населенных пунктов	Под объекты коммунального хозяйства	6	03:012	19	898,42	17 069,98
5783	Респ. Северная Осетия - Алания, р-н Правобережный, г. Беслан, во дворе дома № 4 по ул.Гагарина (гараж № 1)	Правобережный	15:03:0011004:10	003002000000 Земли населенных пунктов	Для строительства и эксплуатации индивидуального гаража	7	02:071	24	854,59	20 510,16
5784	Республика Северная Осетия-Алания, р-н Правобережный, г. Беслан, ул. Гагарина, 6, гараж 6	Правобережный	15:03:0011004:172	003002000000 Земли населенных пунктов	Малоэтажная жилая застройка (гараж)	7	02:071	27	854,59	23 073,93
5785	Республика Северная Осетия-Алания, р-н Правобережный, г. Беслан, ул Гагарина, 1, гараж №16	Правобережный	15:03:0011004:175	003002000000 Земли населенных пунктов	Под строительство капитального кирпичного гаража	7	02:071	35	854,59	29 910,65
5786	Республика Северная Осетия-Алания, р-н Правобережный, г. Беслан, пер. Свободы, 7	Правобережный	15:03:0011004:178	003002000000 Земли населенных пунктов	Малоэтажная многоквартирная жилая застройка	2	02:013	5 041	2 191,26	11 046 141,66
5787	Респ. Северная Осетия - Алания, р-н Правобережный, г. Беслан, ул. Гагарина, дом 1-б	Правобережный	15:03:0011004:2	003002000000 Земли населенных пунктов	Под строительство кафе	4	04:060	211	1 950,23	411 498,53
5788	Российская Федерация, Республика Северная Осетия-Алания, Правобережный район, г. Беслан, пер. Свободы, 5	Правобережный	15:03:0011004:334	003002000000 Земли населенных пунктов	Под жилой дом	13	02:010	1 860	471,96	877 845,60
5789	Российская Федерация, Республика Северная Осетия-Алания, Правобережный муниципальный район, Бесланское городское поселение, г. Беслан, пер. Свободы, 5 "б"	Правобережный	15:03:0011004:336	003002000000 Земли населенных пунктов	Под жилой дом	13	02:010	1 030	471,96	486 118,80
5790	Российская Федерация, Республика Северная Осетия-Алания, Правобережный муниципальный район, Бесланское городское поселение, г. Беслан, пер. Свободы, 5 "в"	Правобережный	15:03:0011004:337	003002000000 Земли населенных пунктов	Под жилой дом	13	02:010	1 112	471,96	524 819,52
5791	Российская Федерация, Республика Северная Осетия-Алания, Правобережный муниципальный район, Бесланское городское поселение, г. Беслан, пер. Свободы, 5	Правобережный	15:03:0011004:339	003002000000 Земли населенных пунктов	Блокированная жилая застройка	13	02:010	598	471,96	282 232,08
5792	Российская Федерация, Республика Северная Осетия-Алания, Правобережный район, г. Беслан, ул. Гагарина	Правобережный	15:03:0011004:340	003002000000 Земли населенных пунктов	Размещение гаражей для собственных нужд	7	02:071	33	854,59	28 201,47
5793	Республика Северная Осетия-Алания, р-н Правобережный г. Беслан, пер. Свободы, 9	Правобережный	15:03:0011004:5	003002000000 Земли населенных пунктов	Индивидуальное жилищное строительство	13	02:010	3 895	471,96	1 838 284,20
5794	Респ. Северная Осетия - Алания, р-н Правобережный, г. Беслан, пер. Свободы, дом 11	Правобережный	15:03:0011004:6	003002000000 Земли населенных пунктов	Для эксплуатации жилого дома	13	02:010	363	471,96	171 321,48
5795	Республика Северная Осетия-Алания, р-н Правобережный, г. Беслан, ул Гагарина, д 2, гараж 14	Правобережный	15:03:0011004:8	003002000000 Земли населенных пунктов	Под строительство гаража	7	02:071	26	854,59	22 219,34
5796	Республика Северная Осетия-Алания, р-н Правобережный, г. Беслан, ул Гагарина, д 2, гараж 15	Правобережный	15:03:0011004:9	003002000000 Земли населенных пунктов	Под строительство гаража	7	02:071	30	854,59	25 637,70
5797	Респ. Северная Осетия - Алания, р-н Правобережный, г. Беслан, ул. Гагарина, дом 2	Правобережный	15:03:0011005:11	003002000000 Земли населенных пунктов	Под объект автосервиса	4	04:099	298	1 680,92	500 914,16
5798	Российская Федерация, Республика Северная Осетия-Алания, Правобережный район, г. Беслан, ул. Гагарина, 6	Правобережный	15:03:0011005:12	003002000000 Земли населенных пунктов	Для эксплуатации многоквартирного жилого дома	2	02:060	230	2 191,26	503 989,80
5799	Респ. Северная Осетия - Алания, р-н Правобережный, г. Беслан, ул. Гагарина, дом 14	Правобережный	15:03:0011005:14	003002000000 Земли населенных пунктов	Под жилую застройку Многоэтажную	2	02:060	282	2 191,26	617 935,32
5800	Респ. Северная Осетия - Алания, р-н Правобережный, г. Беслан, ул. Гагарина, дом 24	Правобережный	15:03:0011005:17	003002000000 Земли населенных пунктов	Под жилую застройку Многоэтажную	2	02:060	283	2 191,26	620 126,58
5801	Респ. Северная Осетия - Алания, р-н Правобережный, г. Беслан, ул. Гагарина, дом 26	Правобережный	15:03:0011005:18	003002000000 Земли населенных пунктов	Под жилую застройку Многоэтажную	2	02:060	283	2 191,26	620 126,58
5802	Респ. Северная Осетия - Алания, р-н Правобережный, г. Беслан, ул. Гагарина, дом 30	Правобережный	15:03:0011005:19	003002000000 Земли населенных пунктов	Под жилую застройку Многоэтажную	2	02:060	283	2 191,26	620 126,58
5803	Респ. Северная Осетия - Алания, р-н Правобережный, г. Беслан, ул. Гагарина, дом 4	Правобережный	15:03:0011005:21	003002000000 Земли населенных пунктов	под установку металлического гаража	7	02:071	24	854,59	20 510,16
5804	Респ. Северная Осетия - Алания, р-н Правобережный, г. Беслан, ул. Гагарина, дом 6	Правобережный	15:03:0011005:22	003002000000 Земли населенных пунктов	под строительство пристройки	7	02:071	22	854,59	18 800,98
5805	Республика Северная Осетия-Алания, р-н Правобережный, г. Беслан, ул Гагарина, д 16, гараж 1	Правобережный	15:03:0011005:24	003002000000 Земли населенных пунктов	Под строительство гаража	7	02:071	18	854,59	15 382,62
5806	Респ. Северная Осетия - Алания, р-н Правобережный, г. Беслан, ул. Гоголевна, 2 "а"	Правобережный	15:03:0011005:25	003002000000 Земли населенных пунктов	Объекты розничной торговли (магазины)	4	04:040	66	1 227,11	80 989,26
5807	Респ. Северная Осетия - Алания, р-н Правобережный, г. Беслан, пер. Революции	Правобережный	15:03:0011005:27	003002000000 Земли населенных пунктов	Для эксплуатации жилого дома	13	02:010	2 959	471,96	1 396 529,64
5808	Республика Северная Осетия-Алания, р-н Правобережный, г. Беслан, ул Дзарахохова, д 7а	Правобережный	15:03:0011005:28	003002000000 Земли населенных пунктов	Для эксплуатации существующего жилого дома	13	02:010	980	471,96	462 520,80
5809	Респ. Северная Осетия - Алания, р-н Правобережный, г. Беслан, ул. Дзарахохова, дом 11 Г	Правобережный	15:03:0011005:3	003002000000 Земли населенных пунктов	Под объект торговли	4	04:040	43	1 227,11	52 765,73
5810	Республика Северная Осетия-Алания, р-н Правобережный, г. Беслан, ул Гоголевна, 20/1	Правобережный	15:03:0011005:30	003002000000 Земли населенных пунктов	Для строительства многоквартирных жилых домов	2	02:060	3 021	2 191,26	6 619 796,46
5811	Республика Северная Осетия-Алания, р-н Правобережный, г. Беслан, ул. Дзарахохова, 15 б	Правобережный	15:03:0011005:302	003002000000 Земли населенных пунктов	Для строительства торгово-развлекательного центра	4	04:040	1 095	1 227,11	1 343 685,45
5812	Республика Северная Осетия-Алания, р-н Правобережный, г. Беслан, ул. Гагарина, 20 "а"	Правобережный	15:03:0011005:312	003002000000 Земли населенных пунктов	Под строительство мастерской	3	03:030	36	1 205,20	45 797,60
5813	Республика Северная Осетия-Алания, р-н Правобережный, г. Беслан, ул. Гагарина, 30 "а"	Правобережный	15:03:0011005:32	003002000000 Земли населенных пунктов	Для эксплуатации магазина	4	04:040	121	1 227,11	148 480,31

№ п/п	Местоположение ЗУ	Район	Кадастровый номер ЗУ	Категория земель	Разрешенное использование по документу	Код вида разрешенного использования (в соответствии с классификатором видов разрешенного использования земельных участков)	Вид использования объектов недвижимости	Площадь	УПКС	КС
5814	Российская Федерация, Республика Северная Осетия-Алания, Правобережный муниципальный район, г. Беслан, ул. Гагарина, 16, гараж 3	Правобережный	15:03:0011005:330	003002000000 Земли населенных пунктов	Для строительства капитального гаража	7	02:0:071	25	854,59	21 364,75
5815	Республика Северная Осетия-Алания, р-н Правобережный, г. Беслан, ул Гагарина, д 2Ва	Правобережный	15:03:0011005:390	003002000000 Земли населенных пунктов	Для строительства магазина	4	04:0:040	120	1 227,11	147 253,20
5816	Республика Северная Осетия-Алания, р-н Правобережный, г. Беслан, ул. Гагарина, 28 "в", гараж №1	Правобережный	15:03:0011005:391	003002000000 Земли населенных пунктов	Малоэтажная жилая застройка (размещение гаражей)	7	02:0:071	26	854,59	22 219,34
5817	Республика Северная Осетия-Алания, р-н Правобережный, г. Беслан, ул Гогорени, 28"в", гараж №2	Правобережный	15:03:0011005:392	003002000000 Земли населенных пунктов	Малоэтажная жилая застройка (размещение гаражей)	7	02:0:071	26	854,59	22 219,34
5818	Республика Северная Осетия-Алания, р-н Правобережный, г. Беслан, ул Гогорени, 28 "а", гараж №3	Правобережный	15:03:0011005:393	003002000000 Земли населенных пунктов	Малоэтажная жилая застройка (размещение гаражей)	7	02:0:071	25	854,59	21 364,75
5819	Республика Северная Осетия-Алания, р-н Правобережный, г. Беслан, ул. Гагарина, 28"в", гараж №4	Правобережный	15:03:0011005:394	003002000000 Земли населенных пунктов	Малоэтажная жилая застройка (размещение гаражей)	7	02:0:071	30	854,59	25 637,70
5820	Республика Северная Осетия-Алания, р-н Правобережный, г. Беслан, ул. Гагарина, 28 "в", гараж № 5	Правобережный	15:03:0011005:395	003002000000 Земли населенных пунктов	Малоэтажная жилая застройка (размещение гаражей)	7	02:0:071	26	854,59	22 219,34
5821	Республика Северная Осетия-Алания, р-н Правобережный, г. Беслан, ул Гогорени, 26 "в"	Правобережный	15:03:0011005:396	003002000000 Земли населенных пунктов	Для многоквартирной застройки	2	02:0:050	4 776	2 191,26	10 465 457,76
5822	Респ. Северная Осетия - Алания, р-н Правобережный, г. Беслан, ул. Дзарахохова, 15	Правобережный	15:03:0011005:4	003002000000 Земли населенных пунктов	Для эксплуатации здания магазина	4	04:0:040	2 170	1 227,11	2 662 828,70
5823	Северная Осетия-Алания респ. Правобережный р-н, г. Беслан, ул.Гагарина,6., гараж 19	Правобережный	15:03:0011005:466	003002000000 Земли населенных пунктов	Для гаражного строительства	7	02:0:071	24	854,59	20 510,16
5824	Республика Северная Осетия-Алания, р-н Правобережный, г. Беслан, ул. Гагарина, 6 "б"	Правобережный	15:03:0011005:474	003002000000 Земли населенных пунктов	Среднеэтажная многоквартирная дома	2	02:0:050	3 615	2 191,26	7 921 404,90
5825	Республика Северная Осетия-Алания, р-н Правобережный, г. Беслан, ул Гогорени, 26 "Г"	Правобережный	15:03:0011005:476	003002000000 Земли населенных пунктов	Среднеэтажные многоквартирные дома	2	02:0:050	1 995	2 191,26	4 371 563,70
5826	Республика Северная Осетия-Алания, р-н Правобережный, г. Беслан, ул Гагарина, 28	Правобережный	15:03:0011005:5	003002000000 Земли населенных пунктов	Под объект общественного питания	4	04:0:060	1 044	1 950,23	2 036 040,12
5827	Республика Северная Осетия-Алания, р-н Правобережный, г. Беслан, ул.Дзарахохова, 15 "г"	Правобережный	15:03:0011005:578	003002000000 Земли населенных пунктов	Земельные участки, предназначенные для размещения объектов торговли, общественного питания и бытового обслуживания	4	04:0:040	98	1 227,11	120 256,78
5828	Респ. Северная Осетия - Алания, р-н Правобережный, г. Беслан, ул. Гагарина, дом 20	Правобережный	15:03:0011005:6	003002000000 Земли населенных пунктов	Под жилую застройку Многоэтажную	2	02:0:060	1 337	2 191,26	2 929 714,62
5829	Российская Федерация, Республика Северная Осетия-Алания, Правобережный район, г. Беслан, ул. Гагарина, 10	Правобережный	15:03:0011005:749	003002000000 Земли населенных пунктов	Малоэтажная многоквартирная жилая застройка	2	02:0:013	1 241	2 191,26	2 719 353,66
5830	Российская Федерация, Республика Северная Осетия-Алания, Правобережный район, г. Беслан, ул. Гагарина, 12	Правобережный	15:03:0011005:750	003002000000 Земли населенных пунктов	Малоэтажная многоквартирная жилая застройка	2	02:0:013	2 976	2 191,26	6 521 189,76
5831	Российская Федерация, Республика Северная Осетия-Алания, Правобережный район, г. Беслан, ул. Гагарина, 16	Правобережный	15:03:0011005:751	003002000000 Земли населенных пунктов	Малоэтажная многоквартирная жилая застройка	2	02:0:013	2 935	2 191,26	6 431 348,10
5832	Российская Федерация, Республика Северная Осетия-Алания, Правобережный муниципальный район, г. Беслан, во дворе дома по ул. Гагарина, 6	Правобережный	15:03:0011005:754	003002000000 Земли населенных пунктов	Коммунальное обслуживание	6	03:0:012	18	898,42	16 171,56
5833	Российская Федерация, Республика Северная Осетия-Алания, Правобережный район, г. Беслан, ул. Гагарина, 20 "А", гараж 1	Правобережный	15:03:0011005:755	003002000000 Земли населенных пунктов	Хранение автотранспорта	7	02:0:071	36	854,59	30 765,24
5834	Российская Федерация, Республика Северная Осетия-Алания, Правобережный муниципальный район, Беслановское городское поселение, г. Беслан, ул. Гагарина, 16, гараж 2	Правобережный	15:03:0011005:756	003002000000 Земли населенных пунктов	Размещение гаражей для собственных нужд	7	02:0:071	27	854,59	23 073,93
5835	Российская Федерация, Республика Северная Осетия-Алания, Правобережный район, г. Беслан, ул. Гагарина	Правобережный	15:03:0011005:758	003002000000 Земли населенных пунктов	малоэтажная многоквартирная жилая застройка	2	02:0:013	3 537	2 191,26	7 750 486,62
5836	Российская Федерация, Республика Северная Осетия-Алания, Правобережный район, г. Беслан, ул. Гагарина	Правобережный	15:03:0011005:759	003002000000 Земли населенных пунктов	Хранение автотранспорта	7	02:0:071	766	854,59	654 615,94
5837	Республика Северная Осетия - Алания, Правобережный район, г. Беслан, ул. Гагарина, 50	Правобережный	15:03:0011006:10	003002000000 Земли населенных пунктов	Среднеэтажная жилая застройка	2	02:0:050	925	2 191,26	2 026 915,50
5838	Респ. Северная Осетия - Алания, р-н Правобережный, г. Беслан, ул. Гагарина, дом 44	Правобережный	15:03:0011006:13	003002000000 Земли населенных пунктов	Под жилой дом многоэтажной застройки	2	02:0:060	271	2 191,26	593 831,46
5839	Респ. Северная Осетия - Алания, р-н Правобережный, г. Беслан, ул. Гагарина, дом 40	Правобережный	15:03:0011006:16	003002000000 Земли населенных пунктов	Под жилой дом многоэтажной застройки	2	02:0:060	225	2 191,26	493 033,50
5840	Российская Федерация, Республика Северная Осетия-Алания, Правобережный район, г. Беслан, ул.Гагарина, 40	Правобережный	15:03:0011006:17	003002000000 Земли населенных пунктов	Под жилой дом многоэтажной застройки	2	02:0:060	178	2 191,26	390 044,28
5841	Респ. Северная Осетия - Алания, р-н Правобережный, г. Беслан, ул. Гагарина, 36	Правобережный	15:03:0011006:19	003002000000 Земли населенных пунктов	Для строительства многоквартирного жилого дома	2	02:0:060	1 160	2 191,26	2 541 861,60
5842	Республика Северная Осетия-Алания, р-н Правобережный, г. Беслан, пер Революции, д 6	Правобережный	15:03:0011006:22	003002000000 Земли населенных пунктов	Под объект коммунального хозяйства (домоуправление)	6	03:0:012	368	898,42	330 618,56
5843	Респ. Северная Осетия - Алания, р-н Правобережный, г. Беслан, пер. Революции, 4	Правобережный	15:03:0011006:23	003002000000 Земли населенных пунктов	Бытовое обслуживание	3	03:0:030	310	1 205,20	373 612,00
5844	Респ. Северная Осетия - Алания, р-н Правобережный, г. Беслан, во дворе дома №52 по ул.Гагарина (гараж №9)	Правобережный	15:03:0011006:24	003002000000 Земли населенных пунктов	Под строительство и эксплуатацию гаража	7	02:0:071	24	854,59	20 510,16
5845	Респ. Северная Осетия - Алания, р-н Правобережный, г. Беслан, ул. Дзарахохова, 23 "г"	Правобережный	15:03:0011006:26	003002000000 Земли населенных пунктов	Магазины	4	04:0:040	405	1 227,11	496 979,55
5846	Российская Федерация, Республика Северная Осетия-Алания, Правобережный район, г. Беслан, пер. Революции, 6, гараж 1	Правобережный	15:03:0011006:293	003002000000 Земли населенных пунктов	Магазин	4	04:0:040	60	1 227,11	73 626,60
5847	Республика Северная Осетия-Алания, р-н Правобережный, г. Беслан, пер. 8-го Марта, 1	Правобережный	15:03:0011006:295	003002000000 Земли населенных пунктов	Для размещения складских помещений	6	06:0:093	1 558	747,07	1 163 935,06
5848	Северная Осетия-Алания респ. Правобережный р-н, г. Беслан, пер Революции, 4 а	Правобережный	15:03:0011006:299	003002000000 Земли населенных пунктов	Под строительство магазина	4	04:0:040	128	1 227,11	157 070,08
5849	Республика Северная Осетия-Алания, р-н Правобережный, г. Беслан, ул. Дзарахохова, 23 "в"	Правобережный	15:03:0011006:303	003002000000 Земли населенных пунктов	Магазины	4	04:0:040	415	1 227,11	509 250,65
5850	Республика Северная Осетия-Алания, р-н Правобережный, г. Беслан, ул. Дзарахохова, 23 г	Правобережный	15:03:0011006:304	003002000000 Земли населенных пунктов	Мойка	4	04:0:093	343	1 680,92	576 555,56
5851	Российская Федерация, Республика Северная Осетия-Алания, Правобережный район, г. Беслан, ул. Дзарахохова	Правобережный	15:03:0011006:309	003002000000 Земли населенных пунктов	Многоэтажная жилая застройка	2	02:0:060	4 596	2 191,26	10 071 030,96
5852	Республика Северная Осетия-Алания, р-н Правобережный, г. Беслан, ул. Дзарахохова, 23 "а".	Правобережный	15:03:0011006:426	003002000000 Земли населенных пунктов	в целях содержания и эксплуатации здания Сберегательного банка	4	04:0:050	64	2 388,48	152 862,72
5853	Республика Северная Осетия-Алания, р-н Правобережный, г. Беслан, ул Дзарахохова, 23	Правобережный	15:03:0011006:427	003002000000 Земли населенных пунктов	в целях содержания и эксплуатации здания Сберегательного банка	4	04:0:050	2 108	2 388,48	5 034 915,84
5854	Республика Северная Осетия-Алания, Правобережный район, г Беслан, ул.Дзарахохова, 23 "б"	Правобережный	15:03:0011006:440	003002000000 Земли населенных пунктов	Магазины	4	04:0:040	150	1 227,11	184 066,50
5855	Республика Северная Осетия - Алания, Правобережный район, г. Беслан, ул. Гагарина	Правобережный	15:03:0011006:441	003002000000 Земли населенных пунктов	Среднеэтажная жилая застройка	2	02:0:050	680	2 191,26	1 490 056,80
5856	Республика Северная Осетия-Алания, р-н Правобережный, г. Беслан, ул. Гагарина, 34	Правобережный	15:03:0011006:442	003002000000 Земли населенных пунктов	Для строительства гаража	7	02:0:071	26	854,59	22 219,34
5857	Российская Федерация, Республика Северная Осетия-Алания, Правобережный район, г. Беслан, ул. Гагарина, д. 52, гараж 4	Правобережный	15:03:0011006:480	003002000000 Земли населенных пунктов	объекты гаражного назначения	7	02:0:071	32	854,59	27 346,88
5858	Российская Федерация, Республика Северная Осетия - Алания, Правобережный район, г. Беслан, ул Дзарахохова, 23 "д"	Правобережный	15:03:0011006:483	003002000000 Земли населенных пунктов	Бытовое обслуживание	3	03:0:030	126	1 205,20	151 855,20
5859	Республика Северная Осетия - Алания, Правобережный район, г Беслан, ул Гагарина	Республика Северная Осетия - Алания, Правобережный район, г Беслан, ул Гагарина	15:03:0011006:498	003002000000 Земли населенных пунктов	Среднеэтажная жилая застройка (1420010200200)	2	02:0:050	6 929	2 191,26	15 183 240,54
5860	Российская Федерация, Республика Северная Осетия-Алания, Правобережный район, г. Беслан, пер. Революции, 6 "б"	Правобережный	15:03:0011006:500	003002000000 Земли населенных пунктов	Магазины	4	04:0:040	27	1 227,11	33 131,97
5861	Российская Федерация, Республика Северная Осетия-Алания, Правобережный муниципальный район, г. Беслан, ул. Гагарина	Правобережный	15:03:0011006:501	003002000000 Земли населенных пунктов	размещение гаражей для собственных нужд	7	02:0:071	36	854,59	30 765,24
5862	Российская Федерация, Республика Северная Осетия-Алания, Правобережный муниципальный район, г. Беслан, ул. Дзарахохова	Правобережный	15:03:0011006:502	003002000000 Земли населенных пунктов	Среднеэтажная жилая застройка	2	02:0:050	2 617	2 191,26	5 734 527,42

№ п/п	Местоположение ЗУ	Район	Кадастровый номер ЗУ	Категория земель	Разрешенное использование по документу	Код вида разрешенного использования (в соответствии с классификатором видов разрешенного использования земельных участков)	Вид использования объектов недвижимости	Площадь	УПКС	КС
5863	Российская Федерация, Республика Северная Осетия-Алания, Правобережный район, г. Беслан, ул. Дзарахохова, 23 "д"	Правобережный	15:03:0011006:503	003002000000 Земли населенных пунктов	Магазины	4	04:0:0	305	1 227,11	374 268,55
5864	Российская Федерация, Республика Северная Осетия-Алания, Правобережный район, г. Беслан, пер. Революции	Правобережный	15:03:0011006:508	003002000000 Земли населенных пунктов	Хранение автотранспорта	7	02:0:71	23	854,59	19 655,57
5865	Российская Федерация, Республика Северная Осетия-Алания, Правобережный район, г. Беслан, ул. Гагарина, 32	Правобережный	15:03:0011006:509	003002000000 Земли населенных пунктов	Среднеэтажная жилая застройка	2	02:0:50	1 356	2 191,26	2 971 348,56
5866	Российская Федерация, Республика Северная Осетия-Алания, Правобережный район, г. Беслан, ул. Гагарина, 34	Правобережный	15:03:0011006:510	003002000000 Земли населенных пунктов	Среднеэтажная жилая застройка	2	02:0:50	2 168	2 191,26	4 750 651,68
5867	Российская Федерация, Республика Северная Осетия-Алания, Правобережный район, г. Беслан, ул. Гагарина, 38	Правобережный	15:03:0011006:511	003002000000 Земли населенных пунктов	Среднеэтажная жилая застройка	2	02:0:50	1 973	2 191,26	4 323 355,98
5868	Российская Федерация, Республика Северная Осетия-Алания, Правобережный район, г. Беслан, ул. Гагарина, 42	Правобережный	15:03:0011006:512	003002000000 Земли населенных пунктов	Среднеэтажная жилая застройка	2	02:0:50	2 143	2 191,26	4 695 870,18
5869	Российская Федерация, Республика Северная Осетия-Алания, Правобережный район, г. Беслан, ул. Гагарина, 46	Правобережный	15:03:0011006:513	003002000000 Земли населенных пунктов	Среднеэтажная жилая застройка	2	02:0:50	1 576	2 191,26	3 453 425,76
5870	Российская Федерация, Республика Северная Осетия-Алания, Правобережный район, г. Беслан, ул. Гагарина, 54	Правобережный	15:03:0011006:514	003002000000 Земли населенных пунктов	Среднеэтажная жилая застройка	2	02:0:50	1 978	2 191,26	4 334 312,28
5871	Российская Федерация, Республика Северная Осетия-Алания, Правобережный район, г. Беслан, пер. 8 Марта, 3	Правобережный	15:03:0011006:515	003002000000 Земли населенных пунктов	Среднеэтажная жилая застройка	2	02:0:50	1 152	2 191,26	2 524 331,52
5872	Российская Федерация, Республика Северная Осетия-Алания, Правобережный муниципальный район, г. Беслан, во дворе дома №52 по ул. Гагарина	Правобережный	15:03:0011006:518	003002000000 Земли населенных пунктов	Размещение гаражей для собственных нужд	7	02:0:71	41	854,59	35 038,19
5873	Российская Федерация, Республика Северная Осетия-Алания, Правобережный район, г. Беслан, во дворе дома №52 по ул. Гагарина	Правобережный	15:03:0011006:519	003002000000 Земли населенных пунктов	Размещение гаражей для собственных нужд	7	02:0:71	51	854,59	43 584,09
5874	Российская Федерация, Республика Северная Осетия-Алания, Правобережный район, г. Беслан, ул. Гагарина	Правобережный	15:03:0011006:522	003002000000 Земли населенных пунктов	Размещение гаражей для собственных нужд	7	02:0:71	39	854,59	33 329,01
5875	Российская Федерация, Республика Северная Осетия-Алания, Правобережный район, г. Беслан, ул. Дзарахохова	Правобережный	15:03:0011006:523	003002000000 Земли населенных пунктов	Многоэтажная жилая застройка	2	02:0:60	2 482	2 191,26	5 438 707,32
5876	Российская Федерация, Республика Северная Осетия-Алания, Правобережный муниципальный район, Бесланское городское поселение, г. Беслан, ул. Дзарахохова, 15	Правобережный	15:03:0011006:524	003002000000 Земли населенных пунктов	Хранение автотранспорта	7	02:0:71	41	854,59	35 038,19
5877	Российская Федерация, Республика Северная Осетия-Алания, Правобережный район, г. Беслан, ул. Дзарахохова	Правобережный	15:03:0011006:585	003002000000 Земли населенных пунктов	Земельные участки (территории) общего пользования	6	12:0:01	215	37,89	8 146,35
5878	Российская Федерация, Республика Северная Осетия-Алания, Правобережный район, г. Беслан, пер. 8 Марта	Правобережный	15:03:0011006:595	003002000000 Земли населенных пунктов	Размещение гаражей для собственных нужд	7	02:0:71	25	854,59	21 364,75
5879	Российская Федерация, Республика Северная Осетия-Алания, Правобережный муниципальный район, Бесланское городское поселение, г. Беслан, ул. Дзарахохова, 21 "К"	Правобережный	15:03:0011006:596	003002000000 Земли населенных пунктов	Для строительства магазина	4	04:0:0	109	1 227,11	133 754,99
5880	Республика Северная Осетия - Алания, Правобережный р-н, г. Беслан, по ул. Дзарахохова, в районе "Сбербанка России"	Правобережный	15:03:0011006:597	003002000000 Земли населенных пунктов	Для строительства магазина	4	04:0:0	112	1 227,11	137 436,32
5881	Респ. Северная Осетия - Алания, р-н Правобережный, г. Беслан, пер. Хлебный, дом 5	Правобережный	15:03:0011007:1	003002000000 Земли населенных пунктов	Для изготовления хлебобулочных изделий	6	06:0:0	8 255	747,07	6 167 062,85
5882	Респ. Северная Осетия - Алания, р-н Правобережный, г. Беслан, пер. 8 Марта, дом 4	Правобережный	15:03:0011007:10	003002000000 Земли населенных пунктов	Жилые дома	13	02:0:10	473	471,96	223 237,08
5883	Республика Северная Осетия-Алания, р-н Правобережный, г. Беслан, пер. 8 Марта, 4, гараж 6	Правобережный	15:03:0011007:14	003002000000 Земли населенных пунктов	Объекты гаражного назначения	7	02:0:71	24	854,59	20 510,16
5884	Российская Федерация, Республика Северная Осетия-Алания, Правобережный район, г. Беслан, пер. 8 Марта, в ряду существующих кирпичных гаражей	Правобережный	15:03:0011007:192	003002000000 Земли населенных пунктов	Под строительство капитального гаража	7	02:0:71	20	854,59	17 091,80
5885	Северная Осетия-Алания респ. Правобережный р-н. г. Беслан, пер. 8 Марта, 4. гараж №5	Правобережный	15:03:0011007:196	003002000000 Земли населенных пунктов	"Обслуживание жилой застройки" (гараж)	7	02:0:71	45	854,59	38 456,55
5886	Республика Северная Осетия-Алания, р-н Правобережный, г. Беслан, пер. 8 марта, 6, гараж 15	Правобережный	15:03:0011007:197	003002000000 Земли населенных пунктов	Обслуживание жилой застройки (гараж)	7	02:0:71	48	854,59	41 020,32
5887	Респ. Северная Осетия - Алания, р-н Правобережный, г. Беслан, ул. Дзарахохова, дом 25	Правобережный	15:03:0011007:2	003002000000 Земли населенных пунктов	Жилые дома	13	02:0:10	486	471,96	229 372,56
5888	Российская Федерация, Республика Северная Осетия-Алания, Правобережный район, г. Беслан, ул. Дзарахохова, 27	Правобережный	15:03:0011007:3	003002000000 Земли населенных пунктов	Для эксплуатации многоквартирного жилого дома	2	02:0:60	657	2 191,26	1 439 657,82
5889	Республика Северная Осетия - Алания, мр-н Правобережный, г.п. Бесланское, г Беслан, ул Дзарахохова, д. 27, гараж 2	Правобережный	15:03:0011007:340	003002000000 Земли населенных пунктов	объекты гаражного назначения	7	02:0:71	92	854,59	78 622,28
5890	Российская Федерация, Республика Северная Осетия-Алания, Правобережный муниципальный район, г. Беслан, во дворе дома по пер. 8-го Марта, 4	Правобережный	15:03:0011007:371	003002000000 Земли населенных пунктов	Размещение гаражей для собственных нужд	7	02:0:71	20	854,59	17 091,80
5891	Российская Федерация, Республика Северная Осетия-Алания, Правобережный район, г. Беслан, ул. Гагарина, 56	Правобережный	15:03:0011007:373	003002000000 Земли населенных пунктов	Малоэтажная многоквартирная жилая застройка	2	02:0:13	3 067	2 191,26	6 720 594,42
5892	Российская Федерация, Республика Северная Осетия-Алания, Правобережный муниципальный район, г. Беслан, пер. 8 Марта, д. 6, гараж 11	Правобережный	15:03:0011007:375	003002000000 Земли населенных пунктов	размещение гаражей для собственных нужд	7	02:0:71	30	854,59	25 637,70
5893	Российская Федерация, Республика Северная Осетия-Алания, Правобережный район, г. Беслан, во дворе дома по пер. 8 Марта, 6	Правобережный	15:03:0011007:376	003002000000 Земли населенных пунктов	Размещение гаражей для собственных нужд	7	02:0:71	28	854,59	23 928,52
5894	Российская Федерация, Республика Северная Осетия-Алания, Правобережный район, г. Беслан, ул. Гагарина, 56	Правобережный	15:03:0011007:379	003002000000 Земли населенных пунктов	Размещение гаражей для собственных нужд	7	02:0:71	19	854,59	16 237,21
5895	Российская Федерация, Республика Северная Осетия-Алания, Правобережный район, г. Беслан, ул. Гагарина, 56	Правобережный	15:03:0011007:380	003002000000 Земли населенных пунктов	Размещение гаражей для собственных нужд	7	02:0:71	20	854,59	17 091,80
5896	Российская Федерация, Республика Северная Осетия-Алания, Правобережный район, г. Беслан, ул. Дзарахохова	Правобережный	15:03:0011007:381	003002000000 Земли населенных пунктов	Размещение гаражей для собственных нужд	7	02:0:71	34	854,59	29 056,06
5897	Российская Федерация, Республика Северная Осетия-Алания, Правобережный район, г. Беслан, во дворе дома по ул. Дзарахохова, 27	Правобережный	15:03:0011007:384	003002000000 Земли населенных пунктов	Размещение гаражей для собственных нужд	7	02:0:71	24	854,59	20 510,16
5898	Российская Федерация, Республика Северная Осетия-Алания, Правобережный район, г. Беслан, во дворе дома по пер. 8 Марта, 4	Правобережный	15:03:0011007:386	003002000000 Земли населенных пунктов	Размещение гаражей для собственных нужд	7	02:0:71	34	854,59	29 056,06
5899	Российская Федерация, Республика Северная Осетия - Алания, Правобережный район, г. Беслан, во дворе дома по пер. 8-го Марта, 4	Правобережный	15:03:0011007:391	003002000000 Земли населенных пунктов	Размещение гаражей для собственных нужд	7	02:0:71	33	854,59	28 201,47
5900	Российская Федерация, Республика Северная Осетия - Алания, Правобережный район, г. Беслан, во дворе дома по пер. 8-го Марта, 4	Правобережный	15:03:0011007:392	003002000000 Земли населенных пунктов	Размещение гаражей для собственных нужд	7	02:0:71	23	854,59	19 655,57
5901	Российская Федерация, Республика Северная Осетия - Алания, Правобережный район, г. Беслан, во дворе дома по ул. Дзарахохова, 27	Правобережный	15:03:0011007:396	003002000000 Земли населенных пунктов	Размещение гаражей для собственных нужд	7	02:0:71	36	854,59	30 765,24
5902	Российская Федерация, Республика Северная Осетия - Алания, Правобережный район, г. Беслан, пер. 8 Марта	Правобережный	15:03:0011007:398	003002000000 Земли населенных пунктов	Размещение гаражей для собственных нужд	7	02:0:71	32	854,59	27 346,88
5903	Российская Федерация, Республика Северная Осетия-Алания, Правобережный р-н, г Беслан, пер 8 Марта	Правобережный	15:03:0011007:399	003002000000 Земли населенных пунктов	Размещение гаражей для собственных нужд	7	02:0:71	30	854,59	25 637,70
5904	Российская Федерация, Республика Северная Осетия-Алания, Правобережный район, г. Беслан, ул. Дзарахохова, 29	Правобережный	15:03:0011007:4	003002000000 Земли населенных пунктов	Для эксплуатации многоквартирного жилого дома	2	02:0:60	622	2 191,26	1 362 963,72

№ пп	Местоположение ЗУ	Район	Кадастровый номер ЗУ	Категория земель	Разрешенное использование по документу	Код вида разрешенного использования (в соответствии с классификатором видов разрешенного использования земельных участков)	Вид использования объектов недвижимости	Площадь	УПКС	КС
5905	Российская Федерация, Республика Северная Осетия - Алания, Правобережный район, г. Беслан, пер. 8 Марта	Правобережный	15:03:0011007:400	003002000000 Земли населенных пунктов	Для размещения гаражей для собственных нужд	7	02:07:1	26	854,59	22 219,34
5906	Российская Федерация, Республика Северная Осетия - Алания, Правобережный район, г. Беслан, во дворе дома по ул. Гагарина, 56	Правобережный	15:03:0011007:401	003002000000 Земли населенных пунктов	Размещение гаражей для собственных нужд	7	02:07:1	28	854,59	23 928,52
5907	Респ. Северная Осетия - Алания, р-н Правобережный, г. Беслан, пер. Хлебный, 3	Правобережный	15:03:0011007:5	003002000000 Земли населенных пунктов	Под детский сад	3	03:09:0	4 724	1 117,54	5 279 258,96
5908	Респ. Северная Осетия - Алания, р-н Правобережный, г. Беслан, ул. Гагарина, дом 58	Правобережный	15:03:0011007:6	003002000000 Земли населенных пунктов	Жилые дома	13	02:09:10	725	471,96	342 171,00
5909	Респ. Северная Осетия - Алания, р-н Правобережный, г. Беслан, ул. Гагарина, дом 56	Правобережный	15:03:0011007:8	003002000000 Земли населенных пунктов	Под объект торговли	4	04:09:40	30	1 227,11	36 813,30
5910	Респ. Северная Осетия - Алания, р-н Правобережный, г. Беслан, пер. 8 Марта, 6	Правобережный	15:03:0011007:9	003002000000 Земли населенных пунктов	Объекты гаражного назначения	7	04:09:90	371	968,16	357 703,36
5911	Респ. Северная Осетия - Алания, р-н Правобережный, г. Беслан, ул. Гагарина	Правобережный	15:03:0011008:1	003002000000 Земли населенных пунктов	под сквер	5	12:09:03	1 580	278,52	440 061,60
5912	Республика Северная Осетия-Алания, Правобережный район, г. Беслан, пер. Революции	Правобережный	15:03:0011008:113	003002000000 Земли населенных пунктов	Отдых (рекреация)	5	05:09:00	17 755	278,52	4 945 122,60
5913	Респ. Северная Осетия - Алания, р-н Правобережный, г. Беслан, ул. Чкалова	Правобережный	15:03:0011008:2	003002000000 Земли населенных пунктов	под ТП	6	03:01:2	33	898,42	29 647,86
5914	Респ. Северная Осетия - Алания, р-н Правобережный, г. Беслан, ул. Дзахохова, дом 43-а	Правобережный	15:03:0011009:1	003002000000 Земли населенных пунктов	Эксплуатация магазина	4	04:09:40	97	2 278,92	221 055,24
5915	Республика Северная Осетия-Алания, р-н Правобережный, г Беслан, БМК, пер Хлебный, д 6а	Правобережный	15:03.0011009:10	003002000000 Земли населенных пунктов	Общего пользования	7	02:07:1	100	854,59	85 459,00
5916	Респ. Северная Осетия - Алания, р-н Правобережный, г. Беслан, пер. Хлебный, дом 8 г-1	Правобережный	15:03:0011009:100	003002000000 Земли населенных пунктов	Для строительства и эксплуатации индивидуального гаража	7	02:07:1	24	854,59	20 510,16
5917	Республика Северная Осетия-Алания, р-н Правобережный, г Беслан, ул Суворова, гараж 8, во дворе дома №4	Правобережный	15:03:0011009:102	003002000000 Земли населенных пунктов	Под строительство индивидуального гаража	7	02:07:1	24	854,59	20 510,16
5918	Республика Северная Осетия-Алания, р-н Правобережный, г Беслан, ул Дзарахохова, д 37а, гараж 16	Правобережный	15:03:0011009:103	003002000000 Земли населенных пунктов	Для строительства и эксплуатации индивидуального гаража	7	02:07:1	24	854,59	20 510,16
5919	Республика Северная Осетия-Алания, р-н Правобережный, г. Беслан, пер. Хлебный, 6, гараж 30	Правобережный	15:03:0011009:104	003002000000 Земли населенных пунктов	Объекты гаражного назначения	7	02:07:1	24	854,59	20 510,16
5920	Республика Северная Осетия-Алания, р-н Правобережный, г. Беслан, ул Дзарахохова, во дворе дома 33, гараж 1	Правобережный	15:03:0011009:105	003002000000 Земли населенных пунктов	Для строительства и эксплуатации индивидуального гаража	7	02:07:1	26	854,59	22 219,34
5921	Республика Северная Осетия-Алания, р-н Правобережный, г Беслан, ул Дзарахохова, д 37б, гараж 5	Правобережный	15:03:0011009:106	003002000000 Земли населенных пунктов	Для строительства и эксплуатации индивидуального гаража	7	02:07:1	22	854,59	18 800,98
5922	Респ. Северная Осетия - Алания, р-н Правобережный, г. Беслан, ул. Суворова, дом 3-а	Правобережный	15:03:0011009:11	003002000000 Земли населенных пунктов	Под объекты общего пользования	7	02:07:1	120	854,59	102 550,80
5923	Республика Северная Осетия-Алания, р-н Правобережный, г. Беслан, ул. Дзарахохова, 37 "б", гараж № 12	Правобережный	15:03:0011009:110	003002000000 Земли населенных пунктов	Объекты гаражного назначения	7	02:07:1	24	854,59	20 510,16
5924	Северная Осетия - Алания респ. р-н Правобережный, г Беслан, ул Дзарахохова, д 37"б", гараж 15	Правобережный	15:03:0011009:111	003002000000 Земли населенных пунктов	Для строительства и эксплуатации индивидуального гаража	7	02:07:1	24	854,59	20 510,16
5925	Республика Северная Осетия-Алания, р-н Правобережный, г. Беслан, ул. Дзарахохова, 45, гараж 4.	Правобережный	15:03:0011009:112	003002000000 Земли населенных пунктов	малоэтажная жилая застройка (гараж)	7	02:07:1	24	854,59	20 510,16
5926	Республика Северная Осетия-Алания, р-н Правобережный, г Беслан, ул Дзахохова, д 37, гараж 1	Правобережный	15:03:0011009:115	003002000000 Земли населенных пунктов	Магазины	4	04:09:40	24	2 278,92	54 694,08
5927	Республика Северная Осетия-Алания, р-н Правобережный, г Беслан, ул Суворова, д 5, гараж 5	Правобережный	15:03:0011009:116	003002000000 Земли населенных пунктов	Строительство гаража	7	02:07:1	24	854,59	20 510,16
5928	Республика Северная Осетия-Алания, р-н Правобережный, г Беслан, пер Хлебный, д 6, гараж 2	Правобережный	15:03:0011009:117	003002000000 Земли населенных пунктов	Для строительства и эксплуатации индивидуального гаража	7	02:07:1	24	854,59	20 510,16
5929	Северная Осетия - Алания респ. р-н Правобережный, г. Беслан, ул. Дзарахохова, 41 "в"	Правобережный	15:03:0011009:119	003002000000 Земли населенных пунктов	Для эксплуатации комплексного офиса	4	04:09:10	120	2 278,92	273 470,40
5930	Республика Северная Осетия-Алания, р-н Правобережный, г Беслан, ул Дзахохова, д 37с, гараж 2	Правобережный	15:03:0011009:12	003002000000 Земли населенных пунктов	Объекты гаражного назначения	7	02:07:1	23	854,59	19 655,57
5931	Республика Северная Осетия-Алания, р-н Правобережный, г. Беслан, ул. Дзарахохова, 35, гараж № 1	Правобережный	15:03:0011009:1297	003002000000 Земли населенных пунктов	Объекты гаражного назначения	7	02:07:1	24	854,59	20 510,16
5932	Республика Северная Осетия-Алания, р-н Правобережный, г. Беслан, Дзарахохова, 35, гараж №2.	Правобережный	15:03:0011009:1299	003002000000 Земли населенных пунктов	Для строительства индивидуального гаража	7	02:07:1	24	854,59	20 510,16
5933	Республика Северная Осетия-Алания, р-н Правобережный, г. Беслан, ул. Недвижная, 14, гараж № ГЭ	Правобережный	15:03:0011009:1312	003002000000 Земли населенных пунктов	для строительство капитального гаража	7	02:07:1	35	854,59	29 910,65
5934	Республика Северная Осетия-Алания, р-н Правобережный, г Беслан, ул Суворова, д 3, гараж 6	Правобережный	15:03:0011009:1354	003002000000 Земли населенных пунктов	Для строительства индивидуального гаража	7	02:07:1	38	854,59	32 474,42
5935	Республика Северная Осетия-Алания, р-н Правобережный, г. Беслан, ул. Дзарахохова, 37, блок "В", гараж № 12	Правобережный	15:03:0011009:1361	003002000000 Земли населенных пунктов	Для строительства капитального гаража	7	02:07:1	55	854,59	47 002,45
5936	Республика Северная Осетия-Алания, р-н Правобережный, г Беслан, ул Дзарахохова, д 41, гараж 8	Правобережный	15:03:0011009:1365	003002000000 Земли населенных пунктов	Для строительства капитального гаража	7	02:07:1	23	854,59	19 655,57
5937	Республика Северная Осетия-Алания, р-н Правобережный, г. Беслан, ул. Суворова, д 1, гараж 3	Правобережный	15:03:0011009:1366	003002000000 Земли населенных пунктов	Для строительства капитального гаража	7	02:07:1	24	854,59	20 510,16
5938	Республика Северная Осетия-Алания, р-н Правобережный, г Беслан, ул Дзарахохова, д 37, гараж 24, блок В	Правобережный	15:03:0011009:1368	003002000000 Земли населенных пунктов	Для строительства гаража	7	02:07:1	24	854,59	20 510,16
5939	Республика Северная Осетия-Алания, р-н Правобережный, г. Беслан, ул. Дзарахохова, 33, гараж № 3	Правобережный	15:03:0011009:1372	003002000000 Земли населенных пунктов	Для строительства индивидуального гаража	7	02:07:1	24	854,59	20 510,16
5940	Республика Северная Осетия-Алания, р-н Правобережный, г. Беслан, ул. Дзарахохова, 33, гараж №2	Правобережный	15:03:0011009:1373	003002000000 Земли населенных пунктов	Для строительства индивидуального гаража	7	02:07:1	24	854,59	20 510,16
5941	Республика Северная Осетия-Алания, р-н Правобережный, г. Беслан, ул. Дзарахохова, 33, гараж №4	Правобережный	15:03:0011009:1377	003002000000 Земли населенных пунктов	Для строительства индивидуального гаража	7	02:07:1	24	854,59	20 510,16
5942	Республика Северная Осетия-Алания, р-н Правобережный, г. Беслан, ул. Недвижная, 14, гараж №54	Правобережный	15:03:0011009:1383	003002000000 Земли населенных пунктов	Объекты гаражного назначения	7	02:07:1	22	854,59	18 800,98
5943	Республика Северная Осетия - Алания, Правобережный район, г. Беслан, пер. Хлебный 6 "в"	Правобережный	15:03:0011009:1389	003002000000 Земли населенных пунктов	Для размещения объектов торговли	4	04:09:40	25	2 278,92	56 973,00
5944	Российская Федерация, Республика Северная Осетия-Алания, Правобережный район, г. Беслан, ул. Недвижная, 16, гараж 2	Правобережный	15:03:0011009:1390	003002000000 Земли населенных пунктов	Под строительство индивидуального гаража	7	02:07:1	30	854,59	25 637,70
5945	Российская Федерация, Республика Северная Осетия-Алания, Правобережный район, г. Беслан, гараж во дворе дома по ул. Недвижная, 16	Правобережный	15:03:0011009:1392	003002000000 Земли населенных пунктов	Для строительства гаража	7	02:07:1	24	854,59	20 510,16
5946	Северная Осетия-Алания респ. Правобережный р-н, г. Беслан, ул. Суворова 1, гараж №5	Правобережный	15:03:0011009:1395	003002000000 Земли населенных пунктов	Объекты гаражного назначения	7	02:07:1	23	854,59	19 655,57
5947	Республика Северная Осетия-Алания, р-н Правобережный, г. Беслан, ул. Дзарахохова, 41 "г"	Правобережный	15:03:0011009:1396	003002000000 Земли населенных пунктов	Под строительство тренажерного зала	3	05:09:12	36	241,04	8 677,44
5948	Республика Северная Осетия-Алания, р-н Правобережный, г. Беслан, ул. Недвижная,12 "в"	Правобережный	15:03:0011009:1397	003002000000 Земли населенных пунктов	Объекты гаражного назначения	7	02:07:1	1 647	854,59	1 407 509,73
5949	Респ. Северная Осетия - Алания, р-н Правобережный, г. Беслан, ул. Дзарахохова, дом 31	Правобережный	15:03:0011009:14	003002000000 Земли населенных пунктов	Для эксплуатации многоквартирного жилого дома	2	02:06:0	856	2 191,26	1 875 718,56
5950	Северная Осетия-Алания респ. Правобережный р-н, г. Беслан, пер. Хлебный, участок 6, г-6	Правобережный	15:03:0011009:1420	003002000000 Земли населенных пунктов	Для гаражного строительства	7	02:07:1	24	854,59	20 510,16
5951	Северная Осетия-Алания респ. Правобережный р-н, г. Беслан, ул. Дзарахохова, 33, гараж №6	Правобережный	15:03:0011009:1422	003002000000 Земли населенных пунктов	Для гаражного строительства	7	02:07:1	26	854,59	22 219,34
5952	Республика Северная Осетия-Алания, р-н Правобережный, г. Беслан, во дворе дома по ул. Недвижная, 10-в, гараж № 3	Правобережный	15:03:0011009:1425	003002000000 Земли населенных пунктов	Малоэтажная жилая застройка - размещение гаражей и подсобных сооружений	2	02:09:3	28	2 191,26	61 355,28
5953	Республика Северная Осетия-Алания, р-н Правобережный, г. Беслан, ул. Дзарахохова, 37, блок "В", гараж №17	Правобережный	15:03:0011009:1426	003002000000 Земли населенных пунктов	Объекты гаражного назначения	7	02:07:1	24	854,59	20 510,16
5954	Республика Северная Осетия-Алания, р-н Правобережный, г. Беслан, ул. Дзарахохова, 37, блок "В", гараж № 21	Правобережный	15:03:0011009:1428	003002000000 Земли населенных пунктов	Под строительство гаража	7	02:07:1	30	854,59	25 637,70
5955	Республика Северная Осетия-Алания, р-н Правобережный, г. Беслан, ул. Дзарахохова, 37, блок "В", гараж № 20	Правобережный	15:03:0011009:1430	003002000000 Земли населенных пунктов	Для строительства капитального гаража	7	02:07:1	30	854,59	25 637,70
5956	Республика Северная Осетия-Алания, р-н Правобережный, г. Беслан, ул Суворова 5, гараж 1	Правобережный	15:03:0011009:1433	003002000000 Земли населенных пунктов	Малоэтажная жилая застройка - размещение гаражей и подсобных сооружений	2	02:09:3	24	2 191,26	52 590,24
5957	Северная Осетия-Алания респ. Правобережный р-н, г. Беслан, пер. Хлебный, 6, гараж №35	Правобережный	15:03:0011009:1435	003002000000 Земли населенных пунктов	Малоэтажная жилая застройка (гараж)	7	02:07:1	27	854,59	23 073,93

№ пп	Местоположение ЗУ	Район	Кадастровый номер ЗУ	Категория земель	Разрешенное использование по документу	Код вида разрешенного использования (в соответствии с классификатором видов разрешенного использования земельных участков)	Вид использования объектов недвижимости	Площадь	УПКС	КС
5958	Российская Федерация, Республика Северная Осетия-Алания, Правобережный муниципальный район, г. Беслан, ул. Дзарахохова, 41 "а"	Правобережный	15:03:001009:1438	003002000000 Земли населенных пунктов	Магазины	4	040040	437	2 278,92	995 888,04
5959	Российская Федерация, Республика Северная Осетия-Алания, Правобережный муниципальный район, Бесланское городское поселение, г. Беслан, пер. Хлебный, 6, гараж № 22	Правобережный	15:03:001009:1439	003002000000 Земли населенных пунктов	Размещение гаражей и подсобных сооружений	?	020071	33	854,59	28 201,47
5960	Северная Осетия-Алания респ. Правобережный р-н. г. Беслан, гараж по ул.Суворова (р-н Котельной БМК)	Правобережный	15:03:001009:1442	003002000000 Земли населенных пунктов	Под строительство гаража	7	020071	27	854,59	23 073,93
5961	Северная Осетия-Алания респ, Правобережный р-н, г. Беслан, гараж по ул Суворова (р-н Котельной БМК)	Правобережный	15:03:001009:1443	003002000000 Земли населенных пунктов	Под строительство гаража	7	020071	27	854,59	23 073,93
5962	Северная Осетия-Алания респ. Правобережный р-н. г.Беслан, ул Недвижная, 16, гараж №7	Правобережный	15:03:001009:1449	003002000000 Земли населенных пунктов	Малоэтажная жилая застройка (гараж)	?	020071	30	854,59	25 637,70
5963	Северная Осетия-Алания респ. Правобережный р-н. г. Беслан, пер. Хлебный, 4, гараж №1.	Правобережный	15:03:001009:1453	003002000000 Земли населенных пунктов	Обслуживание жилой застройки (гараж)	?	020071	48	854,59	41 020,32
5964	Северная Осетия-Алания респ. Правобережный р-н. г. Беслан, пер. Хлебный, 6, гараж №12	Правобережный	15:03:001009:1465	003002000000 Земли населенных пунктов	Обслуживание жилой застройки (гараж)	7	020071	50	854,59	42 729,50
5965	Республика Северная Осетия-Алания, р-н Правобережный, г. Беслан, ул. Недвижная, 12 а, гараж 10	Правобережный	15:03:001009:1466	003002000000 Земли населенных пунктов	Обслуживание жилой застройки (гараж)	7	020071	24	854,59	20 510,16
5966	Республика Северная Осетия-Алания, р-н Правобережный, г. Беслан, ул. Недвижная, 16, гараж № 1	Правобережный	15:03:001009:1471	003002000000 Земли населенных пунктов	Малоэтажная жилая застройка (гараж)	?	020071	33	854,59	28 201,47
5967	Республика Северная Осетия-Алания, р-н Правобережный, г. Беслан, ул. Дзарахохова, 45, гараж 3	Правобережный	15:03:001009:1473	003002000000 Земли населенных пунктов	Объекты гаражного назначения	?	020071	24	854,59	20 510,16
5968	Республика Северная Осетия-Алания, р-н Правобережный, г. Беслан, ул. Недвижная, 16, гараж № 7	Правобережный	15:03:001009:1475	003002000000 Земли населенных пунктов	Для гаражного строительства	7	020071	21	854,59	17 946,39
5969	Российская Федерация, Республика Северная Осетия-Алания, Правобережный Муниципальный район, г. Беслан, ул. Суворова, 5, гараж 7	Правобережный	15:03:001009:1481	003002000000 Земли населенных пунктов	Магазин	4	040040	36	2 278,92	82 041,12
5970	Республика Северная Осетия-Алания, р-н Правобережный, г. Беслан, блок "С"	Правобережный	15:03:001009:1482	003002000000 Земли населенных пунктов	Под строительство кирпичного гаража	?	020071	20	854,59	17 091,80
5971	Республика Северная Осетия-Алания, р-н Правобережный, г. Беслан, ул. Недвижная, 16, гараж № 1	Правобережный	15:03:001009:1487	003002000000 Земли населенных пунктов	Малоэтажная жилая застройка (гараж)	?	020071	36	854,59	30 765,24
5972	Республика Северная Осетия-Алания, р-н Правобережный, г. Беслан, ул. Недвижная, 12, гараж 1 "б"	Правобережный	15:03:001009:1488	003002000000 Земли населенных пунктов	Для строительства капитального гаража	7	020071	30	854,59	25 637,70
5973	Республика Северная Осетия-Алания, р-н Правобережный, г. Беслан, ул. Недвижная, 16, гараж № 8	Правобережный	15:03:001009:1496	003002000000 Земли населенных пунктов	Малоэтажная жилая застройка (гараж)	7	020071	46	854,59	39 311,14
5974	Респ. Северная Осетия - Алания, р-н Правобережный, г. Беслан, ул. Дзарахохово, дом 34	Правобережный	15:03:0011009:15	003002000000 Земли населенных пунктов	Под объект торговли	4	040040	31	2 278,92	70 646,52
5975	Республика Северная Осетия-Алания, р-н Правобережный, г. Беслан, ул. Дзарахохова, 37, блок "В", гараж № 11	Правобережный	15:03:001009:1520	003002000000 Земли населенных пунктов	Под условную строительство кирпичного гаража	?	020071	22	854,59	18 800,98
5976	Республика Северная Осетия-Алания, р-н Правобережный, г. Беслан, пер. Хлебный, 8, гараж №1	Правобережный	15:03:001009:1537	003002000000 Земли населенных пунктов	Объекты гаражного назначения	7	020071	60	854,59	51 275,40
5977	Республика Северная Осетия-Алания, р-н Правобережный, г Беслан, пер Хлебный, гараж 4	Правобережный	15:03:001009:1542	003002000000 Земли населенных пунктов	Под строительство гаража	7	020071	32	854,59	27 346,88
5978	Российская Федерация, Республика Северная Осетия-Алания, Правобережный муниципальный район, Бесланское городское поселение, г. Беслан, пер. Хлебный,4, гараж №20	Правобережный	15:03:001009:1543	003002000000 Земли населенных пунктов	Объекты гаражного назначения	?	020071	24	854,59	20 510,16
5979	Россия, РСО-Алания, мр-н Правобережный, г.п. Бесланское, г. Беслан, ул. Дзарахохова, зу 41 а	Правобережный	15:03:001009:1547	003002000000 Земли населенных пунктов	магазины	4	040040	257	2 278,92	585 682,44
5980	Республика Северная Осетия-Алания, р-н Правобережный, г. Беслан, во дворе дома по ул. Суворова	Правобережный	15:03:001009:1566	003002000000 Земли населенных пунктов	Объекты гаражного назначения	7	020071	30	854,59	25 637,70
5981	Республика Северная Осетия-Алания, р-н Правобережный, г Беслан, во дворе дома по ул. Суворова, 5	Правобережный	15:03:001009:1567	003002000000 Земли населенных пунктов	Объекты гаражного назначения	7	020071	30	854,59	25 637,70
5982	Республика Северная Осетия-Алания, р-н Правобережный, г Беслан, во дворе дома по ул. Суворова, 5	Правобережный	15:03:001009:1568	003002000000 Земли населенных пунктов	Объекты гаражного назначения	?	020071	30	854,59	25 637,70
5983	Республика Северная Осетия-Алания, р-н Правобережный, г. Беслан, ул. Дзарахохова, 35, гараж №4	Правобережный	15:03:001009:1574	003002000000 Земли населенных пунктов	Объекты гаражного назначения	?	020071	43	854,59	36 747,37
5984	Респ. Северная Осетия - Алания, р-н Правобережный, г. Беслан, ул. БМК	Правобережный	15:03:001009:1591	003002000000 Земли населенных пунктов	Под строительство гаража	7	020071	20	854,59	17 091,80
5985	Респ. Северная Осетия - Алания, р-н Правобережный, г. Беслан, ул. Дзарахохово, 33	Правобережный	15:03:0011009:16	003002000000 Земли населенных пунктов	Под жилой дом многоэтажной застройки	2	020060	1 017	2 191,26	2 228 511,42
5986	Респ. Северная Осетия - Алания, р-н Правобережный, г. Беслан, ул. Дзарахохова	Правобережный	15:03:0011009:17	003002000000 Земли населенных пунктов	Под промышленный объект (трансформаторную подстанцию ТП-39 электросети)	6	030012	66	898,42	59 295,72
5987	Республика Северная Осетия - Алания, Правобережный район, г. Беслан, во дворе дома по пер. Хлебный, 6	Правобережный	15:03:001009:1722	003002000000 Земли населенных пунктов	объекты гаражного назначения	?	020071	21	854,59	17 946,39
5988	Республика Северная Осетия-Алания, Правобережный район, г. Беслан, во дворе дома по ул. Дзарахохова, 35.	Правобережный	15:03:001009:1723	003002000000 Земли населенных пунктов	Объекты гаражного назначения	7	020071	40	854,59	34 183,60
5989	Респ. Северная Осетия - Алания, р-н, Правобережный, г. Беслан, ул. во дворе дома по ул. Дзарахохова, д. 31	Правобережный	15:03:001009:1724	003002000000 Земли населенных пунктов	объекты гаражного назначения	7	020071	24	854,59	20 510,16
5990	Республика Северная Осетия-Алания, Правобережный р-н, г. Беслан, ул. Недвижная	Правобережный	15:03:001009:1750	003002000000 Земли населенных пунктов	Коммунальное обслуживание	6	030012	122	898,42	109 607,24
5991	Республика Северная Осетия - Алания, Правобережный район	Правобережный	15:03:001009:1753	003002000000 Земли населенных пунктов	Коммунальное обслуживание	6	030012	595	898,42	534 559,90
5992	Респ Северная Осетия - Алания, Правобережный р-н, г. Беслан, пер. Хлебный	Правобережный	15:03:001009:1754	003002000000 Земли населенных пунктов	Коммунальное обслуживание	6	030012	42	898,42	37 735,64
5993	Республика Северная Осетия - Алания, Правобережный район, г. Беслан, во дворе дома по ул. Суворова 1	Правобережный	15:03:001009:1771	003002000000 Земли населенных пунктов	Объекты гаражного назначения	7	020071	27	854,59	23 073,93
5994	Российская Федерация, Республика Северная Осетия-Алания, Правобережный район, г. Беслан, ул. Дзарахохова, 35	Правобережный	15:03:0011009:18	003002000000 Земли населенных пунктов	Под жилой дом многоэтажной застройки	2	020060	1 141	2 191,26	2 500 227,66
5995	Респ. Северная Осетия - Алания, р-н. Правобережный, г. Беслан, ул. Суворова	Правобережный	15:03:001009:1815	003002000000 Земли населенных пунктов	Объекты гаражного назначения	?	020071	29	854,59	24 783,11
5996	Российская Федерация, Республика Северная Осетия-Алания, Правобережный район, г. Беслан, ул. Дзарахохова. 37	Правобережный	15:03:0011009:19	003002000000 Земли населенных пунктов	Под жилой дом многоэтажной застройки	2	020060	1 141	2 191,26	2 500 227,66
5997	Респ Северная Осетия - Алания, Правобережный р-н, г Беслан, ул Дзарахохова, д 41а	Правобережный	15:03:001009:1927	003002000000 Земли населенных пунктов	Для строительства помещений по перемотке электродвигателей, ремонту стиральных машин холодильников и мойки автомашин	3	030930	800	1 205,20	964 160,00
5998	Республика Северная Осетия-Алания, Правобережный р-н, г. Беслан, ул. Суворова, в блоке "С", порядковый номер 10	Правобережный	15:03:001009:1939	003002000000 Земли населенных пунктов	размещение гаражей для собственных нужд	?	020071	61	854,59	52 129,99
5999	Республика Северная Осетия-Алания, Правобережный р-н, г. Беслан, ул. Суворова	Правобережный	15:03:001009:1942	003002000000 Земли населенных пунктов	Объекты гаражного назначения	?	020071	97	854,59	82 895,23
6000	Республика Северная Осетия - Алания, Правобережный район, г Беслан, ул Дзарахохова	Правобережный	15:03:001009:1948	003002000000 Земли населенных пунктов	Размещение гаражей для собственных нужд	7	020071	30	854,59	25 637,70
6001	Российская Федерация, Республика Северная Осетия-Алания, Правобережный муниципальный район, г. Беслан, во дворе дома по пер. Хлебный, 6	Правобережный	15:03:001009:1955	003002000000 Земли населенных пунктов	размещение гаражей для собственных нужд	7	020071	21	854,59	17 946,39
6002	Российская Федерация, Республика Северная Осетия-Алания, Правобережный муниципальный район, г. Беслан, ул. Суворова, 1"в", блок "С", №6	Правобережный	15:03:001009:1957	003002000000 Земли населенных пунктов	Под строительство кирпичного гаража	?	020071	20	854,59	17 091,80
6003	Российская Федерация, Республика Северная Осетия - Алания, Правобережный район, г. Беслан, ул. Дзарахохова, 37, гараж 30	Правобережный	15:03:001009:1969	003002000000 Земли населенных пунктов	размещение гаражей для собственных нужд	?	020071	28	854,59	23 928,52
6004	Российская Федерация, Республика Северная Осетия-Алания, Правобережный район, г. Беслан, ул. Дзарахохова. 41, гараж 15	Правобережный	15:03:001009:1977	003002000000 Земли населенных пунктов	Хранение автотранспорта	7	020071	50	854,59	42 729,50
6005	Российская Федерация, Республика Северная Осетия-Алания, Правобережный район, г. Беслан, во дворе дома по ул. Недвижная 14	Правобережный	15:03:001009:1978	003002000000 Земли населенных пунктов	Размещение гаражей для собственных нужд	7	020071	25	854,59	21 364,75
6006	Российская Федерация, Республика Северная Осетия-Алания, Правобережный муниципальный район, г. Беслан, во дворе дома по ул. Суворова, 3	Правобережный	15:03:001009:1979	003002000000 Земли населенных пунктов	Размещение гаражей для собственных нужд	?	020071	23	854,59	19 655,57
6007	Российская Федерация, Республика Северная Осетия-Алания, Правобережный район, г. Беслан, ул. Суворова, 1	Правобережный	15:03:001009:1987	003002000000 Земли населенных пунктов	Коммунальное обслуживание	6	030012	28	898,42	25 155,76
6008	Российская Федерация, Республика Северная Осетия-Алания, Правобережный муниципальный район, г. Беслан, во дворе дома по ул. Суворова, 3	Правобережный	15:03:001009:1988	003002000000 Земли населенных пунктов	Под строительство гаража	7	020071	20	854,59	17 091,80
6009	Российская Федерация, Республика Северная Осетия-Алания, Правобережный район, г. Беслан, ул. Дзарахохова	Правобережный	15:03:001009:1989	003002000000 Земли населенных пунктов	Отдых (рекреация)	5	050000	2 081	278,52	579 600,12

№ п/п	Местоположение ЗУ	Район	Кадастровый номер ЗУ	Категория земель	Разрешенное использование по документу	Код вида разрешенного использования (в соответствии с классификатором видов разрешенного использования земельных участков)	Вид использования объектов недвижимости	Площадь	УПКС	КС
6010	Российская Федерация, Республика Северная Осетия-Алания, Правобережный район, г. Беслан, во дворе дома по ул.Дзарахохова,37	Правобережный	15:03:001009:1991	003002000000 Земли населенных пунктов	Хранение автотранспорта	7	02:07:1	23	854,59	19 655,57
6011	Российская Федерация, Республика Северная Осетия-Алания, Правобережный муниципальный район, г. Беслан, пер. Хлебный	Правобережный	15:03:001009:1993	003002000000 Земли населенных пунктов	размещение гаражей для собственных нужд	7	02:07:1	29	854,59	24 783,11
6012	Российская Федерация, Республика Северная Осетия-Алания, Правобережный муниципальный район, г. Беслан, пер. Хлебный, 4	Правобережный	15:03:001009:1995	003002000000 Земли населенных пунктов	Коммунальное обслуживание	6	03:01:2	22	898,42	19 765,24
6013	Российская Федерация, Республика Северная Осетия-Алания, Правобережный муниципальный район, г. Беслан, ул. Недвижая	Правобережный	15:03:001009:1996	003002000000 Земли населенных пунктов	Коммунальное обслуживание	6	03:01:2	20	898,42	17 968,40
6014	Российская Федерация, Республика Северная Осетия-Алания, Правобережный муниципальный район, г. Беслан, пер. Хлебный, 4	Правобережный	15:03:001009:1998	003002000000 Земли населенных пунктов	Размещение гаражей для собственных нужд	7	02:07:1	25	854,59	21 364,75
6015	Респ. Северная Осетия - Алания, р-н Правобережный, г. Беслан, ул. Дзарахохова	Правобережный	15:03:001009:2	003002000000 Земли населенных пунктов	Под магазин	4	04:04:0	700	2 278,92	1 595 244,00
6016	Респ. Северная Осетия - Алания, р-н Правобережный, г. Беслан, ул. Дзарахохова, дом 39	Правобережный	15:03:001009:20	003002000000 Земли населенных пунктов	Под жилой дом многоэтажной застройки	2	02:06:0	4 520	2 191,26	9 904 495,20
6017	Российская Федерация, Республика Северная Осетия-Алания, Правобережный район, г. Беслан, пер. Хлебный, 6, гараж 60	Правобережный	15:03:001009:2000	003002000000 Земли населенных пунктов	Хранение автотранспорта	7	02:07:1	28	854,59	23 928,52
6018	Российская Федерация, Республика Северная Осетия-Алания, Правобережный район, г. Беслан, пер. Хлебный, 6, гараж 57	Правобережный	15:03:001009:2001	003002000000 Земли населенных пунктов	Хранение автотранспорта	7	02:07:1	25	854,59	21 364,75
6019	Российская Федерация, Республика Северная Осетия-Алания, Правобережный район, г. Беслан, пер. Хлебный, 6, гараж 56	Правобережный	15:03:001009:2002	003002000000 Земли населенных пунктов	Хранение автотранспорта	7	02:07:1	25	854,59	21 364,75
6020	Российская Федерация, Республика Северная Осетия-Алания, Правобережный район, г. Беслан, пер. Хлебный, 6, гараж 70	Правобережный	15:03:001009:2003	003002000000 Земли населенных пунктов	Хранение автотранспорта	7	02:07:1	30	854,59	25 637,70
6021	Российская Федерация, Республика Северная Осетия-Алания, Правобережный район, г. Беслан, во дворе дома №6 по пер. Хлебный	Правобережный	15:03:001009:2005	003002000000 Земли населенных пунктов	Размещение гаражей для собственных нужд	7	02:07:1	20	854,59	17 091,80
6022	Российская Федерация, Республика Северная Осетия-Алания, Правобережный район, г. Беслан, во дворе дома по ул. Дзарахохова, 37	Правобережный	15:03:001009:2007	003002000000 Земли населенных пунктов	Размещение гаражей для собственных нужд	7	02:07:1	19	854,59	16 237,21
6023	Российская Федерация, Республика Северная Осетия-Алания, Правобережный район, г. Беслан, пер. Хлебный	Правобережный	15:03:001009:2008	003002000000 Земли населенных пунктов	Под строительство гаража	7	02:07:1	18	854,59	15 382,62
6024	Российская Федерация, Республика Северная Осетия-Алания, Правобережный район, г. Беслан, во дворе дома №8 по пер. Хлебный	Правобережный	15:03:001009:2013	003002000000 Земли населенных пунктов	Размещение гаражей для собственных нужд	7	02:07:1	39	854,59	33 329,01
6025	Российская Федерация, Республика Северная Осетия-Алания, Правобережный район, г. Беслан, во дворе дома №8 по пер.Хлебный	Правобережный	15:03:001009:2014	003002000000 Земли населенных пунктов	Размещение гаражей для собственных нужд	7	02:07:1	25	854,59	21 364,75
6026	Российская Федерация, Республика Северная Осетия-Алания, Правобережный район, г. Беслан, ул. Суворов	Правобережный	15:03:001009:2016	003002000000 Земли населенных пунктов	Размещение гаражей для собственных нужд	7	02:07:1	48	854,59	41 020,32
6027	Российская Федерация, Республика Северная Осетия-Алания, Правобережный район, г. Беслан, во дворе дома по ул. Суворова, 3а	Правобережный	15:03:001009:2019	003002000000 Земли населенных пунктов	Размещение гаражей для собственных нужд	7	02:07:1	46	854,59	39 311,14
6028	Российская Федерация, Республика Северная Осетия-Алания, Правобережный район, г. Беслан, ул. Суворова	Правобережный	15:03:001009:2020	003002000000 Земли населенных пунктов	Для размещения гаражей для собственных нужд	7	02:07:1	50	854,59	42 729,50
6029	Российская Федерация, Республика Северная Осетия-Алания, Правобережный район, г. Беслан, во дворе дома по пер.Хлебный, 6	Правобережный	15:03:001009:2021	003002000000 Земли населенных пунктов	Размещение гаражей для собственных нужд	7	02:07:1	32	854,59	27 346,88
6030	Российская Федерация, Республика Северная Осетия-Алания, Правобережный муниципальный район, Бесланское городское поселение, г. Беслан, ул. Дзарахохова, 37, гараж №7	Правобережный	15:03:001009:2022	003002000000 Земли населенных пунктов	Хранение автотранспорта	7	02:07:1	38	854,59	32 474,42
6031	Российская Федерация, Республика Северная Осетия-Алания, Правобережный муниципальный район, Бесланское городское поселение, г. Беслан, ул. Дзарахохова, 37, гараж 5	Правобережный	15:03:001009:2023	003002000000 Земли населенных пунктов	Хранение автотранспорта	7	02:07:1	37	854,59	31 619,83
6032	Российская Федерация, Республика Северная Осетия-Алания, Правобережный район, г. Беслан, пер. Хлебный	Правобережный	15:03:001009:2027	003002000000 Земли населенных пунктов	Размещение гаражей для собственных нужд	7	02:07:1	24	854,59	20 510,16
6033	Российская Федерация, Республика Северная Осетия-Алания, Правобережный район, г. Беслан, во дворе дома по пер. Хлебный, 6	Правобережный	15:03:001009:2028	003002000000 Земли населенных пунктов	Размещение гаражей для собственных нужд	7	02:07:1	33	854,59	28 201,47
6034	Российская Федерация, Республика Северная Осетия-Алания, Правобережный район, г. Беслан, во дворе дома по пер. Хлебный, 6	Правобережный	15:03:001009:2029	003002000000 Земли населенных пунктов	Размещение гаражей для собственных нужд	7	02:07:1	26	854,59	22 219,34
6035	Российская Федерация, Республика Северная Осетия-Алания, Правобережный район, г. Беслан, во дворе дома по пер. Хлебный, 6	Правобережный	15:03:001009:2030	003002000000 Земли населенных пунктов	Размещение гаражей для собственных нужд	7	02:07:1	20	854,59	17 091,80
6036	Российская Федерация, Республика Северная Осетия-Алания, Правобережный район, г. Беслан, ул. Дзарахохова, 37	Правобережный	15:03:001009:2038	003002000000 Земли населенных пунктов	Размещение гаражей для собственных нужд	7	02:07:1	31	854,59	26 492,29
6037	Российская Федерация, Республика Северная Осетия-Алания, Правобережный район, г. Беслан, ул. Недвижая	Правобережный	15:03:001009:2045	003002000000 Земли населенных пунктов	Размещение гаражей для собственных нужд	7	02:07:1	49	854,59	41 874,91
6038	Российская Федерация, Республика Северная Осетия-Алания, Правобережный район, г. Беслан, пер. Хлебный, 8	Правобережный	15:03:001009:2047	003002000000 Земли населенных пунктов	Под строительство гаража	7	02:07:1	23	854,59	19 655,57
6039	Российская Федерация, Республика Северная Осетия-Алания, Правобережный район, г. Беслан, ул. Суворова, 3 "б"	Правобережный	15:03:001009:2051	003002000000 Земли населенных пунктов	Размещение гаражей для собственных нужд	7	02:07:1	58	854,59	49 566,22
6040	Российская Федерация, Республика Северная Осетия-Алания, Правобережный муниципальный район, Бесланское городское поселение, г. Беслан, ул. Недвижая, 12, гараж 22	Правобережный	15:03:001009:2054	003002000000 Земли населенных пунктов	Для строительства гаража	7	02:07:1	24	854,59	20 510,16
6041	Российская Федерация, Республика Северная Осетия-Алания, Правобережный район, г. Беслан, ул. Суворов	Правобережный	15:03:001009:2057	003002000000 Земли населенных пунктов	Размещение гаражей для собственных нужд	7	02:07:1	33	854,59	28 201,47
6042	Российская Федерация, Республика Северная Осетия-Алания, Правобережный район, г. Беслан, во дворе дома по пер.Хлебный, 6	Правобережный	15:03:001009:2058	003002000000 Земли населенных пунктов	Размещение гаражей для собственных нужд	7	02:07:1	19	854,59	16 237,21
6043	Российская Федерация, Республика Северная Осетия-Алания, Правобережный район, г. Беслан, ул. Суворова	Правобережный	15:03:001009:2060	003002000000 Земли населенных пунктов	Размещение гаражей для собственных нужд	7	02:07:1	35	854,59	29 910,65
6044	Российская Федерация, Республика Северная Осетия-Алания, Правобережный район, г. Беслан, ул. Суворова	Правобережный	15:03:001009:2064	003002000000 Земли населенных пунктов	Размещение гаражей для собственных нужд	7	02:07:1	26	854,59	22 219,34
6045	Российская Федерация ,Республика Северная Осетия - Алания, Правобережный район, г Беслан, пер Хлебный,4, гараж 8	Правобережный	15:03:001009:2066	003002000000 Земли населенных пунктов	Размещение гаражей для собственных нужд	7	02:07:1	72	854,59	61 530,48
6046	Российская Федерация, Республика Северная Осетия-Алания, Правобережный муниципальный район, Бесланское городское поселение, г. Беслан, пер. Хлебный, 6, гараж 15	Правобережный	15:03:001009:2067	003002000000 Земли населенных пунктов	Размещение гаражей для собственных нужд	7	02:07:1	43	854,59	36 747,37
6047	Российская Федерация, Республика Северная Осетия-Алания, Правобережный муниципальный район, Бесланское городское поселение, г. Беслан, пер. Хлебный, 6, гараж 16	Правобережный	15:03:001009:2068	003002000000 Земли населенных пунктов	Размещение гаражей для собственных нужд	7	02:07:1	36	854,59	30 765,24
6048	Российская Федерация, Республика Северная Осетия-Алания, Правобережный р-н, г. Беслан, ул. Недвижая	Правобережный	15:03:001009:2076	003002000000 Земли населенных пунктов	Размещение гаражей для собственных нужд	7	02:07:1	29	854,59	24 783,11
6049	Российская Федерация, Республика Северная Осетия - Алания, Правобережный район, г. Беслан, ул. Недвижая, во дворе жилого дома 14	Правобережный	15:03:001009:2081	003002000000 Земли населенных пунктов	Размещение гаражей для собственных нужд	7	02:07:1	19	854,59	16 237,21
6050	Российская Федерация, Республика Северная Осетия - Алания, Правобережный район, г. Беслан, ул. Суворова	Правобережный	15:03:001009:2087	003002000000 Земли населенных пунктов	Магазины	4	04:04:0	150	2 278,92	341 838,00

№ пп	Местоположение ЗУ	Район	Кадастровый номер ЗУ	Категория земель	Разрешенное использование по документу	Код вида разрешенного использования (в соответствии с классификатором видов разрешенного использования земельных участков)	Вид использования объектов недвижимости	Площадь	УПКС	КС
6051	Российская Федерация, Республика Северная Осетия - Алания, Правобережный район, г. Беслан, ул. Недвижая	Правобережный	15:03:001009:2088	003002000000 Земли населенных пунктов	Для размещения гаражей для собственных нужд	7	02:071	26	854,59	22 219,34
6052	Российская Федерация, Республика Северная Осетия - Алания, Правобережный район, г. Беслан, ул. Гагарина	Правобережный	15:03:001009:2089	003002000000 Земли населенных пунктов	Размещение гаражей для собственных нужд	7	02:071	26	854,59	22 219,34
6053	Российская Федерация, Республика Северная Осетия-Алания, Правобережный район, г. Беслан, ул. Суворова	Правобережный	15:03:001009:2092	003002000000 Земли населенных пунктов	Размещение гаражей для собственных нужд	7	02:071	28	854,59	23 928,52
6054	Российская Федерация, Республика Северная Осетия-Алания, Правобережный муниципальный район, Беланское городское поселение, г. Беслан, ул. Дзарахохова, д. 41	Правобережный	15:03:001009:2094	003002000000 Земли населенных пунктов	Среднеэтажная жилая застройка	2	02:060	4 960	2 191,26	10 868 649,60
6055	Респ. Северная Осетия - Алания, р-н Правобережный, г. Беслан, ул. Дзарахохова	Правобережный	15:03:0011009:21	003002000000 Земли населенных пунктов	Под промышленный объект (трансформаторную подстанцию ТП-62 электросети)	6	03:012	52	898,42	46 717,84
6056	Республика Северная Осетия - Алания, Правобережный р-н, г. Беслан, ул. Дзахохова, 39	Правобережный	15:03:0011009:22	003002000000 Земли населенных пунктов	Под детское дошкольное учреждение	3	03:050	10 000	1 117,54	11 175 400,00
6057	Респ. Северная Осетия - Алания, р-н Правобережный, г. Беслан, ул. Дзарахохова	Правобережный	15:03:0011009:23	003002000000 Земли населенных пунктов	Под жилой дом многоэтажной застройки	2	02:060	2 000	2 191,26	4 382 520,00
6058	Респ. Северная Осетия - Алания, р-н Правобережный, г. Беслан, ул. Дзарахохова, дом 41	Правобережный	15:03:0011009:24	003002000000 Земли населенных пунктов	Под жилой дом многоэтажной застройки	2	02:060	858	2 191,26	1 880 101,08
6059	Респ. Северная Осетия - Алания, р-н Правобережный, г. Беслан, ул. Дзарахохова	Правобережный	15:03:0011009:25	003002000000 Земли населенных пунктов	Под объект физической культуры и спорта	3	05:012	1 000	241,04	241 040,00
6060	Российская Федерация, Республика Северная Осетия-Алания, Правобережный район, г. Беслан, ул. Суворова. 5	Правобережный	15:03:0011009:26	003002000000 Земли населенных пунктов	Под жилой дом многоэтажной застройки	2	02:060	867	2 191,26	1 899 822,42
6061	Респ. Северная Осетия - Алания, р-н Правобережный, г. Беслан. ул. Суворова. дом 3	Правобережный	15:03:0011009:27	003002000000 Земли населенных пунктов	Для эксплуатации многоквартирного жилого дома	2	02:060	872	2 191,26	1 910 778,72
6062	Российская Федерация, Республика Северная Осетия-Алания, Правобережный район, г. Беслан, ул. Суворова, 3А	Правобережный	15:03:0011009:28	003002000000 Земли населенных пунктов	Под жилой дом многоэтажной застройки	2	02:060	881	2 191,26	1 930 500,06
6063	Российская Федерация, Республика Северная Осетия-Алания, Правобережный район, г. Беслан, ул. Суворова, 3Б	Правобережный	15:03:0011009:29	003002000000 Земли населенных пунктов	Под жилой дом многоэтажной застройки	2	02:060	859	2 191,26	1 882 292,34
6064	Республика Северная Осетия-Алания, Правобережный район, г.Беслан, ул.Дзарахохова, 37, гараж №4	Правобережный	15:03:0011009:3	003002000000 Земли населенных пунктов	В целях эксплуатации существующего гаража	7	02:071	32	854,59	27 346,88
6065	Респ. Северная Осетия - Алания, р-н Правобережный, г. Беслан. ул. Суворова. дом 3Б	Правобережный	15:03:0011009:30	003002000000 Земли населенных пунктов	Под промышленный объект (трансформаторную подстанцию электросети)	6	03:012	144	898,42	129 372,48
6066	Респ. Северная Осетия - Алания, р-н Правобережный, г. Беслан, ул. Суворова, дом 1	Правобережный	15:03:0011009:31	003002000000 Земли населенных пунктов	Под жилой дом многоэтажной застройки	2	02:060	866	2 191,26	1 897 631,16
6067	Российская Федерация, Республика Северная Осетия-Алания, Правобережный район, г. Беслан, ул. Суворова, 1А	Правобережный	15:03:0011009:32	003002000000 Земли населенных пунктов	Под жилой дом многоэтажной застройки	2	02:060	867	2 191,26	1 899 822,42
6068	Респ. Северная Осетия - Алания, р-н Правобережный, г. Беслан, ул. Недвижая, дом 10А	Правобережный	15:03:0011009:33	003002000000 Земли населенных пунктов	Под жилой дом многоэтажной застройки	2	02:060	4 624	2 191,26	10 132 386,24
6069	Российская Федерация, Республика Северная Осетия-Алания, Правобережный район, г. Беслан, ул. Недвижая, 14	Правобережный	15:03:0011009:34	003002000000 Земли населенных пунктов	Под жилой дом многоэтажной застройки	2	02:060	3 878	2 191,26	8 497 706,28
6070	Респ. Северная Осетия - Алания, р-н Правобережный, г. Беслан, ул. Недвижая, дом 14А	Правобережный	15:03:0011009:35	003002000000 Земли населенных пунктов	Под жилой дом многоэтажной застройки	2	02:060	2 000	2 191,26	4 382 520,00
6071	Респ. Северная Осетия - Алания, р-н Правобережный, г. Беслан, ул. Недвижая	Правобережный	15:03:0011009:36	003002000000 Земли населенных пунктов	Под сквер	5	12:000	4 667	278,52	1 299 852,84
6072	Российская Федерация, Республика Северная Осетия-Алания, Правобережный район, г. Беслан, ул. Недвижая, 16	Правобережный	15:03:0011009:37	003002000000 Земли населенных пунктов	Под жилой дом многоэтажной застройки	2	02:060	4 020	2 191,26	8 808 865,20
6073	Российская Федерация, Республика Северная Осетия-Алания, Правобережный район, г. Беслан, ул. Недвижая, 14А	Правобережный	15:03:0011009:38	003002000000 Земли населенных пунктов	Под жилой дом многоэтажной застройки	2	02:060	2 945	2 191,26	6 453 260,70
6074	Респ. Северная Осетия - Алания, р-н Правобережный, г. Беслан, пер. Хлебный, 8	Правобережный	15:03:0011009:39	003002000000 Земли населенных пунктов	Под жилой дом многоэтажной застройки	2	02:060	923	2 191,26	2 022 532,98
6075	Респ. Северная Осетия - Алания, р-н Правобережный, г. Беслан, ул. Дзарахохова, дом 33"а"	Правобережный	15:03:0011009:4	003002000000 Земли населенных пунктов	Под эксплуатацию магазин	4	04:040	196	2 278,92	446 668,32
6076	Респ. Северная Осетия - Алания, р-н Правобережный, г. Беслан. пер. Хлебный	Правобережный	15:03:0011009:40	003002000000 Земли населенных пунктов	Под объект физической культуры и спорта	3	05:011	1 500	241,04	361 560,00
6077	Респ. Северная Осетия - Алания, р-н Правобережный, г. Беслан. пер. Хлебный, дом 8-а	Правобережный	15:03:0011009:41	003002000000 Земли населенных пунктов	Нежилое здание	13	02:010	79	876,51	69 244,29
6078	Респ. Северная Осетия - Алания, р-н Правобережный, г. Беслан, пер. Хлебный, 6-а	Правобережный	15:03:0011009:42	003002000000 Земли населенных пунктов	под магазин	4	04:040	146	2 278,92	332 722,32
6079	Российская Федерация, Республика Северная Осетия-Алания, Правобережный район, г. Беслан, ул. Суворова, 5	Правобережный	15:03:0011009:43	003002000000 Земли населенных пунктов	Для завершения строительства магазина	4	04:040	128	2 278,92	291 701,76
6080	Респ. Северная Осетия - Алания, р-н Правобережный, г. Беслан. ул. Дзарахохова. дом 35	Правобережный	15:03:0011009:44	003002000000 Земли населенных пунктов	под строительство пристройки к фотоателье	4	04:040	96	2 278,92	218 776,32
6081	Респ. Северная Осетия - Алания, р-н Правобережный, г. Беслан. ул. Дзарахохова. дом 37	Правобережный	15:03:0011009:45	003002000000 Земли населенных пунктов	для эксплуатации гаража	7	02:071	32	854,59	27 346,88
6082	Респ. Северная Осетия - Алания, р-н Правобережный, г. Беслан, ул. Суворова, 3	Правобережный	15:03:0011009:46	003002000000 Земли населенных пунктов	Для строительства магазина	4	04:040	41	2 278,92	93 435,72
6083	Респ. Северная Осетия - Алания, р-н Правобережный, г. Беслан, ул. Недвижая, дом 12-а	Правобережный	15:03:0011009:47	003002000000 Земли населенных пунктов	В целях строительства 60 квартирного жилого дома	2	02:060	3 014	2 191,26	6 604 457,64
6084	Респ. Северная Осетия - Алания, р-н Правобережный, г. Беслан. ул. Дзарахохова. дом 43	Правобережный	15:03:0011009:48	003002000000 Земли населенных пунктов	В целях строительства 50-ти квартирного жилого дома	2	02:060	4 520	2 191,26	9 904 495,20
6085	Респ. Северная Осетия - Алания, р-н Правобережный, г. Беслан. ул. Дзарахохова	Правобережный	15:03:0011009:49	003002000000 Земли населенных пунктов	под строительство 50 квартирного дома	2	02:060	2 976	2 191,26	6 521 189,76
6086	Респ. Северная Осетия - Алания, р-н Правобережный, г. Беслан, ул. Дзарахохова, дом 37	Правобережный	15:03:001 1009:5	003002000000 Земли населенных пунктов	Под объекты связи	6	06:080	16	1 468,15	23 490,40
6087	Республика Северная Осетия-Алания, р-н Правобережный, г. Беслан, ул. Дзарахохова, 37-С, гараж № 3	Правобережный	15:03:0011009:50	003002000000 Земли населенных пунктов	Объекты гаражного назначения	7	02:071	24	854,59	20 510,16
6088	Республика Северная Осетия-Алания, Правобережный район, г. Беслан. ул. Недвижая. д. 14. гараж 12	Правобережный	15:03:0011009:51	003002000000 Земли населенных пунктов	В целях строительства и эксплуатации гаража	7	02:071	23	854,59	19 655,57
6089	Республика Северная Осетия-Алания, р-н Правобережный, г Беслан, ул Дзарахохова, гараж 7, блок 6	Правобережный	15:03:0011009:52	003002000000 Земли населенных пунктов	В целях строительства гаража	7	02:071	22	854,59	18 800,98
6090	Респ. Северная Осетия - Алания, р-н Правобережный, г. Беслан, ул. Дзарахохова, 35	Правобережный	15:03:0011009:53	003002000000 Земли населенных пунктов	Объекты гаражного назначения	7	02:071	19	854,59	16 237,21
6091	Республика Северная Осетия-Алания, р-н Правобережный, г. Беслан, ул. Недвижая, 14, гараж №14	Правобережный	15:03:0011009:54	003002000000 Земли населенных пунктов	Для строительства капитального гаража	7	02:071	61	854,59	52 129,99
6092	Республика Северная Осетия-Алания, р-н Правобережный, г Беслан, ул Дзахохова, д 37б, гараж 16	Правобережный	15:03:0011009:55	003002000000 Земли населенных пунктов	Для строительства гаража	7	02:071	24	854,59	20 510,16
6093	Республика Северная Осетия-Алания, р-н Правобережный, г Беслан, ул Суворова, д 3Б, гараж 4	Правобережный	15:03:0011009:56	003002000000 Земли населенных пунктов	Для строительства гаража	7	02:071	44	854,59	37 601,96
6094	Республика Северная Осетия-Алания, р-н Правобережный, г Беслан, ул Суворова, д 5, гараж 5	Правобережный	15:03:0011009:57	003002000000 Земли населенных пунктов	Под строительство гаража	7	02:071	26	854,59	22 219,34
6095	Респ. Северная Осетия - Алания, р-н Правобережный, г. Беслан, ул. Суворова, дом 1-б	Правобережный	15:03:0011009:58	003002000000 Земли населенных пунктов	Для строительства магазина	4	04:040	170	2 278,92	387 416,40
6096	Респ. Северная Осетия - Алания, р-н Правобережный, г. Беслан, ул. Дзахохова, дом 37	Правобережный	15:03:0011009:59	003002000000 Земли населенных пунктов	В целях строительства гаража	7	02:071	28	854,59	23 928,52
6097	Респ. Северная Осетия - Алания, р-н Правобережный, г. Беслан, ул. Дзарахохова, дом 33	Правобережный	15:03:001 1009:6	003002000000 Земли населенных пунктов	Для оздоровительной деятельности	3	03:040	68	1 402,41	95 363,88
6098	Республика Северная Осетия-Алания, р-н Правобережный, г Беслан, ул Суворова, д 1б, гараж 3	Правобережный	15:03:0011009:60	003002000000 Земли населенных пунктов	В целях строительство гаража	7	02:071	28	854,59	23 928,52
6099	Республика Северная Осетия-Алания, р-н Правобережный, г Беслан, ул Суворова, д 3, гараж 2	Правобережный	15:03:0011009:61	003002000000 Земли населенных пунктов	Под строительство гаража	7	02:071	31	854,59	26 492,29
6100	Республика Северная Осетия-Алания, р-н Правобережный, г Беслан, ул Дзахохова, д 41, гараж 1	Правобережный	15:03:0011009:63	003002000000 Земли населенных пунктов	Под строительство гаража	7	02:071	37	854,59	31 619,83
6101	Респ. Северная Осетия - Алания, р-н Правобережный, г. Беслан. ул. Дзарахохова. дом 37-а	Правобережный	15:03:0011009:64	003002000000 Земли населенных пунктов	Под автобусную остановку с двумя павильонами	7	07:021	35	394,43	13 805,05
6102	Респ. Северная Осетия - Алания, р-н Правобережный, г. Беслан, ул. Дзарахохова, дом 41	Правобережный	15:03:0011009:65	003002000000 Земли населенных пунктов	Под строительство гаража	7	02:071	24	854,59	20 510,16
6103	Респ. Северная Осетия - Алания, р-н Правобережный, г. Беслан, ул. Дзарахохова, дом 37-б	Правобережный	15:03:0011009:66	003002000000 Земли населенных пунктов	Под строительство гаража №8	7	02:071	24	854,59	20 510,16
6104	Респ. Северная Осетия - Алания, р-н Правобережный, г. Беслан, ул. Дзарахохова, дом 37-а	Правобережный	15:03:0011009:67	003002000000 Земли населенных пунктов	Под автобусную остановку с двумя павильонами	7	07:021	90	394,43	35 498,70

№ пп	Местоположение ЗУ	Район	Кадастровый номер ЗУ	Категория земель	Разрешенное использование по документу	Код вида разрешенного использования (в соответствии с классификатором видов разрешенного использования земельных участков)	Вид использования объектов недвижимости	Площадь	УПКС	КС
6105	Российская Федерация, Республика Северная Осетия-Алания, Правобережный район, г. Беслан, пер. Хлебный, д. 4, гараж 29	Правобережный	15:03:0011009:681	003002000000 Земли населенных пунктов	Для строительства и эксплуатации индивидуального гаража	7	02:071	59	854,59	50 420,81
6106	Российская Федерация, Республика Северная Осетия-Алания, Правобережный район, г. Беслан, ул. Дзарахохова, 37 "а", гараж 2	Правобережный	15:03:0011009:683	003002000000 Земли населенных пунктов	Эксплуатация гаража	7	02:071	23	854,59	19 655,57
6107	Республика Северная Осетия-Алания, р-н Правобережный, г Беслан, ул Дзарахохова, д 37 б, гараж 4	Правобережный	15:03:0011009:687	003002000000 Земли населенных пунктов	Для содержания и эксплуатации капитального гаража	7	02:071	24	854,59	20 510,16
6108	Республика Северная Осетия-Алания, р-н Правобережный, г Беслан, ул Дзарахохова, д 43, гараж 4	Правобережный	15:03:0011009:688	003002000000 Земли населенных пунктов	Для строительства и эксплуатации индивидуального гаража	7	02:071	24	854,59	20 510,16
6109	Респ. Северная Осетия-Алания, р-н Правобережный, г. Беслан, ул. Дзарахохова, 41, гараж - 7	Правобережный	15:03:0011009:689	003002000000 Земли населенных пунктов	Под строительство гаража	7	02:071	24	854,59	20 510,16
6110	Республика Северная Осетия-Алания, р-н Правобережный, г. Беслан, ул. Суворова, 3, гараж 10	Правобережный	15:03:0011009:69	003002000000 Земли населенных пунктов	под строительство гаража	7	02:071	26	854,59	22 219,34
6111	Республика Северная Осетия-Алания, р-н Правобережный, г Беслан, ул Недымская, д 16, гараж 5	Правобережный	15:03:0011009:690	003002000000 Земли населенных пунктов	Для строительства и эксплуатации индивидуального гаража	7	02:071	24	854,59	20 510,16
6112	Республика Северная Осетия-Алания, р-н Правобережный, г. Беслан, ул. Недымская, 16, гараж №6	Правобережный	15:03:0011009:692	003002000000 Земли населенных пунктов	Объекты гаражного назначения	7	02:071	24	854,59	20 510,16
6113	Республика Северная Осетия-Алания, Правобережный район, г Беслан, ул Недымская, 14, гараж №11	Правобережный	15:03:0011009:695	003002000000 Земли населенных пунктов	Для строительства и эксплуатации индивидуального гаража	7	02:071	24	854,59	20 510,16
6114	Респ. Северная Осетия - Алания, р-н Правобережный, г. Беслан, ул. Суворова, дом 5 "а"	Правобережный	15:03:0011000:7	003002000000 Земли населенных пунктов	Для строительства магазина	4	04:040	36	2 278,92	82 041,12
6115	Республика Северная Осетия-Алания, р-н Правобережный, г Беслан, ул Суворова, д 1, гараж 5	Правобережный	15:03:0011009:70	003002000000 Земли населенных пунктов	Под строительство гаража	7	02:071	24	854,59	20 510,16
6116	Республика Северная Осетия-Алания, р-н Правобережный, г Беслан, ул Дзарахохова, во дворе жилого дома 41, гараж 19	Правобережный	15:03:0011009:71	003002000000 Земли населенных пунктов	Для строительства и эксплуатации индивидуального гаража	7	02:071	45	854,59	38 456,55
6117	Северная Осетия - Алания респ, р-н Правобережный, г Беслан, ул. Суворова, 5, гараж № 3	Правобережный	15:03:0011009:711	003002000000 Земли населенных пунктов	Для строительства и эксплуатации капитального гаража	7	02:071	24	854,59	20 510,16
6118	Республика Северная Осетия-Алания, р-н Правобережный, г. Беслан, пер. Хлебный, 6, гараж № 1	Правобережный	15:03:0011009:712	003002000000 Земли населенных пунктов	Для строительства капитального гаража	7	02:071	24	854,59	20 510,16
6119	Республика Северная Осетия-Алания, р-н Правобережный, г. Беслан, пер. Хлебный, 6, гараж № 31	Правобережный	15:03:0011009:713	003002000000 Земли населенных пунктов	Под эксплуатацию гаража	7	02:071	24	854,59	20 510,16
6120	Республика Северная Осетия-Алания, р-н Правобережный, г. Беслан, ул. Дзарахохова, 41, гараж № 1 "а"	Правобережный	15:03:0011009:714	003002000000 Земли населенных пунктов	Для строительства капитального гаража	7	02:071	24	854,59	20 510,16
6121	Респ. Северная Осетия-Алания, р-н Правобережный, г. Беслан, пер. Хлебный, 6б	Правобережный	15:03:0011009:716	003002000000 Земли населенных пунктов	Магазины	4	04:040	884	2 278,92	2 014 565,28
6122	Российская Федерация, Республика Северная Осетия-Алания, Правобережный район, г. Беслан, ул. Недымская, 14, гараж №9	Правобережный	15:03:0011009:72	003002000000 Земли населенных пунктов	Объекты гаражного назначения	7	02:071	24	854,59	20 510,16
6123	Республика Северная Осетия-Алания, р-н Правобережный, г Беслан, ул Дзарахохова, д 37 а, гараж 3	Правобережный	15:03:0011009:74	003002000000 Земли населенных пунктов	Для строительства гаража	7	02:071	24	854,59	20 510,16
6124	Респ. Северная Осетия - Алания, р-н Правобережный, г. Беслан, ул. Недымская, во дворе дома № 14 (гараж № 2-о)	Правобережный	15:03:0011009:77	003002000000 Земли населенных пунктов	Для строительства и эксплуатации индивидуального гаража	7	02:071	24	854,59	20 510,16
6125	Российская Федерация, Республика Северная Осетия - Алания, Правобережный район, г. Беслан, ул. Суворова, д. 1 "а", гараж 1	Правобережный	15:03:0011009:78	003002000000 Земли населенных пунктов	Для строительства и эксплуатации индивидуального гаража	7	02:071	27	854,59	23 073,93
6126	Республика Северная Осетия-Алания, р-н Правобережный, г. Беслан, ул. Недымская, 12 "а", гараж 1	Правобережный	15:03:0011009:79	003002000000 Земли населенных пунктов	Объекты гаражного назначения	7	02:071	24	854,59	20 510,16
6127	Респ. Северная Осетия - Алания, р-н Правобережный, г. Беслан, ул. Недымская, 12-а	Правобережный	15:03:0011009:8	003002000000 Земли населенных пунктов	Под эксплуатацию кафе-мороженое	4	04:060	263	1 950,23	512 910,49
6128	Республика Северная Осетия-Алания, р-н Правобережный, г Беслан, ул Дзарахохова, д 37, гараж 10	Правобережный	15:03:0011009:81	003002000000 Земли населенных пунктов	Для строительства и эксплуатации индивидуального гаража	7	02:071	33	854,59	28 201,47
6129	Республика Северная Осетия-Алания, р-н Правобережный, г Беслан, ул Дзарахохова, д 37, гараж 2	Правобережный	15:03:0011009:82	003002000000 Земли населенных пунктов	Для строительства и эксплуатации индивидуального гаража	7	02:071	33	854,59	28 201,47
6130	Респ. Северная Осетия - Алания, р-н Правобережный, г. Беслан, ул. Недымская, дом 10 "б"	Правобережный	15:03:0011009:83	003002000000 Земли населенных пунктов	Под строительство магазина	4	04:040	225	2 278,92	512 757,00
6131	Республика Северная Осетия-Алания, р-н Правобережный, г Беслан, ул Дзарахохова, д 37 б, гараж 13	Правобережный	15:03:0011009:85	003002000000 Земли населенных пунктов	Для строительства и эксплуатации индивидуального гаража	7	02:071	24	854,59	20 510,16
6132	Республика Северная Осетия-Алания, р-н Правобережный, г Беслан, ул Дзарахохова, д 37 б, гараж 14	Правобережный	15:03:0011009:87	003002000000 Земли населенных пунктов	Для строительства и эксплуатации гаража	7	02:071	29	854,59	24 783,11
6133	Респ. Северная Осетия - Алания, р-н Правобережный, г. Беслан, ул. Дзарахохова, 41-о	Правобережный	15:03:0011009:9	003002000000 Земли населенных пунктов	В целях строительства тренажерного зала	3	05:011	69	241,04	14 462,40
6134	Республика Северная Осетия-Алания, р-н Правобережный, г Беслан, ул Дзарахохова, д 37, гараж 13г	Правобережный	15:03:0011009:92	003002000000 Земли населенных пунктов	Для строительства и эксплуатации индивидуального гаража	7	02:071	24	854,59	20 510,16
6135	Республика Северная Осетия-Алания, р-н Правобережный, г. Беслан, ул. Дзарахохова, 37 "в", гараж №10	Правобережный	15:03:0011009:94	003002000000 Земли населенных пунктов	Объекты гаражного назначения	7	02:071	24	854,59	20 510,16
6136	Республика Северная Осетия-Алания, р-н Правобережный, г Беслан, ул Дзарахохова, д 45, гараж 5	Правобережный	15:03:0011009:95	003002000000 Земли населенных пунктов	Для строительства и эксплуатации индивидуального гаража	7	02:071	24	854,59	20 510,16
6137	Респ. Северная Осетия - Алания, р-н Правобережный, г. Беслан, пер. Хлебный, дом 6	Правобережный	15:03:0011009:96	003002000000 Земли населенных пунктов	Для эксплуатации многоквартирного дома	2	02:060	916	2 191,26	2 007 194,16
6138	Респ. Северная Осетия - Алания, р-н Правобережный, г. Беслан, пер. Хлебный, дом 4	Правобережный	15:03:0011009:97	003002000000 Земли населенных пунктов	Для эксплуатации многоквартирного жилого дома	2	02:060	1 141	2 191,26	2 500 227,66
6139	Респ. Северная Осетия - Алания, р-н Правобережный, г. Беслан, ул. Недымская, дом 10 "а"	Правобережный	15:03:0011009:98	003002000000 Земли населенных пунктов	Для эксплуатации многоквартирного жилого дома	2	02:060	870	2 191,26	1 906 396,20
6140	Республика Северная Осетия-Алания, р-н Правобережный, г Беслан, пер Хлебный, д 8, гараж 2	Правобережный	15:03:0011009:99	003002000000 Земли населенных пунктов	Для строительства и эксплуатации индивидуального гаража	7	02:071	24	854,59	20 510,16
6141	Респ. Северная Осетия - Алания, р-н Правобережный, г. Беслан, ул. Гагарина, дом 11	Правобережный	15:03:0011010:10	003002000000 Земли населенных пунктов	Под жилой дом двухэтажной застройки	13	02:010	411	471,96	193 975,56
6142	Респ. Северная Осетия - Алания, р-н Правобережный, г. Беслан, ул. Гагарина, дом 13	Правобережный	15:03:0011010:11	003002000000 Земли населенных пунктов	Под детское дошкольное учреждение	3	03:050	10 800	1 117,54	12 069 432,00
6143	Респ. Северная Осетия - Алания, р-н Правобережный, г. Беслан, ул. Гагарина	Правобережный	15:03:0011010:12	003002000000 Земли населенных пунктов	Под промышленный объект (трансформаторную подстанцию ТП-39 электросети)	6	03:012	19	898,42	17 069,98
6144	Респ. Северная Осетия - Алания, р-н Правобережный, г. Беслан, ул. Недымская, дом 41	Правобережный	15:03:0011010:13	003002000000 Земли населенных пунктов	ИЖС	13	02:010	1 350	471,96	637 146,00
6145	Республика Северная Осетия-Алания, р-н Правобережный, г Беслан, ул Недымская, д 43	Правобережный	15:03:0011010:14	003002000000 Земли населенных пунктов	ИЖС	13	02:010	2 036	471,96	960 910,56
6146	Республика Северная Осетия-Алания, р-н Правобережный, г Беслан, ул Гагарина, д 59а	Правобережный	15:03:0011010:141	003002000000 Земли населенных пунктов	Для строительства магазина мелко-оптовой торговли	4	04:040	36	1 227,11	44 175,96
6147	Северная Осетия - Алания респ, р-н Правобережный, г. Беслан, ул. Гагарина, 17, гараж № 2	Правобережный	15:03:0011010:142	003002000000 Земли населенных пунктов	Под эксплуатацию капитального гаража	7	02:071	24	854,59	20 510,16
6148	Российская Федерация, Республика Северная Осетия-Алания, Правобережный район, г. Беслан, пер. Революционный, 14	Правобережный	15:03:0011010:16	003002000000 Земли населенных пунктов	Под жилой дом многоэтажной застройки	2	02:060	1 062	2 191,26	2 327 118,12
6149	Республика Северная Осетия-Алания, р-н Правобережный, г Беслан, ул Гагарина, гараж во дворе дома №11	Правобережный	15:03:0011010:160	003002000000 Земли населенных пунктов	Под строительство гаража	7	02:071	30	854,59	25 637,70
6150	Республика Северная Осетия-Алания, р-н Правобережный, г Беслан, пер Стадионный, гараж 2	Правобережный	15:03:0011010:19	003002000000 Земли населенных пунктов	Для строительства и эксплуатации индивидуального гаража	7	02:071	24	854,59	20 510,16
6151	Северная Осетия-Алания респ, Правобережный р-н, г. Беслан, ул. Чкалова, 73 "а"	Правобережный	15:03:0011010:224	003002000000 Земли населенных пунктов	Для строительства складского помещения	6	06:093	142	747,07	106 083,94
6152	Республика Северная Осетия-Алания, р-н Правобережный, г. Беслан, ул. Чкалова, 70 "а"	Правобережный	15:03:0011010:231	003002000000 Земли населенных пунктов	Отдых (рекреация)	5	05:000	591	278,52	164 605,32
6153	Республика Северная Осетия-Алания, р-н Правобережный, г. Беслан, ул. Гоголевп, 59 "б"	Правобережный	15:03:0011010:240	003002000000 Земли населенных пунктов	Бытовое обслуживание	3	03:030	102	1 205,20	122 930,40
6154	Республика Северная Осетия-Алания, Правобережный район, г. Беслан	Правобережный	15:03:0011010:353	003002000000 Земли населенных пунктов	дошкольное, начальное и среднее общее образование (школа)	3	03:050	28 765	1 117,54	32 146 038,10

№ пп	Местоположение ЗУ	Район	Кадастровый номер ЗУ	Категория земель	Разрешенное использование по документу	Код вида разрешенного использования (в соответствии с классификатором видов разрешенного использования земельных участков)	Вид использования объектов недвижимости	Площадь	УПКС	КС
6155	Республика Северная Осетия-Алания, Правобережный район, г. Беслан, ул. Гагарина	Правобережный	15:03:0011010:354	003002000000 Земли населенных пунктов	Коммунальное обслуживание	6	03:012	23	898,42	20 663,66
6156	Российская Федерация, Республика Северная Осетия-Алания, Правобережный район, г. Беслан, пер. Стадионный	Правобережный	15:03:0011010:396	003002000000 Земли населенных пунктов	Хранение автотранспорта для собственных нужд	7	02:071	55	854,59	47 002,45
6157	Российская Федерация, Республика Северная Осетия-Алания, Правобережный район, г. Беслан, пер. Революции	Правобережный	15:03:0011010:397	003002000000 Земли населенных пунктов	Отдых (рекреация)	5	05:000	505	278,52	140 652,60
6158	Российская Федерация, Республика Северная Осетия-Алания, Правобережный район, г. Беслан, пер. Революции, 12	Правобережный	15:03:0011010:398	003002000000 Земли населенных пунктов	Среднеэтажная жилая застройка	2	02:050	1 221	2 191,26	2 675 528,46
6159	Российская Федерация, Республика Северная Осетия-Алания, Правобережный муниципальный район, г. Беслан, во дворе дома по пер. Революции, 12	Правобережный	15:03:0011010:399	003002000000 Земли населенных пунктов	Размещение гаражей для собственных нужд	7	02:071	33	854,59	28 201,47
6160	Респ. Северная Осетия - Алания, р-н Правобережный, г. Беслан, ул. Чкалова, дом 68	Правобережный	15:03:0011010:4	003002000000 Земли населенных пунктов	под строительство жилого дома	13	02:010	675	471,96	318 573,00
6161	Российская Федерация, Республика Северная Осетия-Алания, Правобережный муниципальный район, г. Беслан, в пос. БМК во дворе дома №41	Правобережный	15:03:0011010:400	003002000000 Земли населенных пунктов	Размещение гаражей для собственных нужд	7	02:071	35	854,59	29 910,65
6162	Российская Федерация, Республика Северная Осетия-Алания, Правобережный муниципальный район, г. Беслан, ул. Чкалова	Правобережный	15:03:0011010:403	003002000000 Земли населенных пунктов	Хранение автотранспорта	7	02:071	40	854,59	34 183,60
6163	Российская Федерация, Республика Северная Осетия-Алания, Правобережный район, г. Беслан, во дворе дома по пер. Революции, 12	Правобережный	15:03:0011010:406	003002000000 Земли населенных пунктов	Размещение гаражей для собственных нужд	7	02:071	33	854,59	28 201,47
6164	Российская Федерация, Республика Северная Осетия-Алания, Правобережный муниципальный район, Бесланское городское поселение, г. Беслан, ул. Чкалова, 71 "а"	Правобережный	15:03:0011010:409	003002000000 Земли населенных пунктов	магазины	4	04:040	231	1 227,11	283 462,41
6165	Российская Федерация, Республика Северная Осетия-Алания, Правобережный муниципальный район, Бесланское городское поселение, г. Беслан, ул. Чкалова, 96	Правобережный	15:03:0011010:410	003002000000 Земли населенных пунктов	Для индивидуального жилищного строительства	13	02:010	3 560	471,96	1 680 177,60
6166	Российская Федерация, Республика Северная Осетия-Алания, Правобережный муниципальный район, Бесланское городское поселение, г. Беслан, ул. Недвижая, 43, гараж №1	Правобережный	15:03:0011010:411	003002000000 Земли населенных пунктов	Размещение гаражей для собственных нужд	7	02:071	36	854,59	30 765,24
6167	Российская Федерация, Республика Северная Осетия-Алания, Правобережный район, г. Беслан, ул. Гагарина, 17, гараж 10	Правобережный	15:03:0011010:412	003002000000 Земли населенных пунктов	Размещение гаражей для собственных нужд	7	02:071	47	854,59	40 165,73
6168	Российская Федерация, Республика Северная Осетия - Алания, Правобережный муниципальный район, Бесланское городское поселение, г. Беслан, ул. Гагарина, 17, гараж 5	Правобережный	15:03:0011010:413	003002000000 Земли населенных пунктов	Размещение гаражей для собственных нужд	7	02:071	50	854,59	42 729,50
6169	Российская Федерация, Республика Северная Осетия - Алания, Правобережный район, г. Беслан, ул. Недвижая	Правобережный	15:03:0011010:415	003002000000 Земли населенных пунктов	Размещение гаражей для собственных нужд	7	02:071	41	854,59	35 038,19
6170	Российская Федерация, Республика Северная Осетия - Алания, Правобережный район, г. Беслан, ул. Недвижая	Правобережный	15:03:0011010:416	003002000000 Земли населенных пунктов	Размещение гаражей для собственных нужд	7	02:071	36	854,59	30 765,24
6171	Российская Федерация, Республика Северная Осетия - Алания, Правобережный район, г. Беслан, ул. Недвижая	Правобережный	15:03:0011010:417	003002000000 Земли населенных пунктов	Размещение гаражей для собственных нужд	7	02:071	36	854,59	30 765,24
6172	Респ. Северная Осетия - Алания, р-н Правобережный, г. Беслан, ул. Гагарина, дом 11-а	Правобережный	15:03:0011010:5	003002000000 Земли населенных пунктов	Под жилую застройку	13	02:010	248	471,96	117 046,08
6173	Респ. Северная Осетия - Алания, р-н Правобережный, г. Беслан, ул. Гагарина, дом 3	Правобережный	15:03:0011010:6	003002000000 Земли населенных пунктов	Под жилой дом двухэтажной застройки	13	02:010	665	471,96	313 853,40
6174	Респ. Северная Осетия - Алания, р-н Правобережный, г. Беслан, ул. Гагарина, 5	Правобережный	15:03:0011010:7	003002000000 Земли населенных пунктов	Под жилой дом двухэтажной застройки	13	02:010	2 156	471,96	1 017 545,76
6175	Респ. Северная Осетия - Алания, р-н Правобережный, г. Беслан, ул. Гагарина, дом 7	Правобережный	15:03:0011010:8	003002000000 Земли населенных пунктов	Под жилой дом двухэтажной застройки	13	02:010	394	471,96	185 952,24
6176	Респ. Северная Осетия - Алания, р-н Правобережный, г. Беслан, ул. Гагарина, дом 9	Правобережный	15:03:0011010:9	003002000000 Земли населенных пунктов	Под жилой дом двухэтажной застройки	13	02:010	467	471,96	220 405,32
6177	Республика Северная Осетия-Алания, р-н Правобережный, г Беслан, ул Революционная, д 16	Правобережный	15:03:0011011:1	003002000000 Земли населенных пунктов	Под жилой дом многоэтажной застройки	2	02:060	1 109	2 191,26	2 430 107,34
6178	Респ. Северная Осетия - Алания, р-н Правобережный, г. Беслан, ул. Гагарина, дом 9А	Правобережный	15:03:0011011:10	003002000000 Земли населенных пунктов	ИЖС	13	02:010	2 784	471,96	1 313 936,64
6179	Респ. Северная Осетия - Алания, р-н Правобережный, г. Беслан, ул. Гагарина, дом 1А	Правобережный	15:03:0011011:11	003002000000 Земли населенных пунктов	Под объект коммунального хозяйства (котельную)	6	03:012	100	898,42	89 842,00
6180	Российская Федерация, Республика Северная Осетия-Алания, Правобережный муниципальный район, г. Беслан, ул. Гагарина, 1	Правобережный	15:03:0011011:12	003002000000 Земли населенных пунктов	Завершение строительства хлебопекарного цеха совмещенного с магазином	4	04:040	3 152	1 227,11	3 867 850,72
6181	Респ. Северная Осетия - Алания, р-н Правобережный, г. Беслан, ул. Недвижая, дом 72, тер.(Стадион)	Правобережный	15:03:0011011:13	003002000000 Земли населенных пунктов	ИЖС	13	02:010	62	471,96	29 261,52
6182	Респ. Северная Осетия - Алания, р-н Правобережный, г. Беслан, ул. Недвижая, дом 72, тер.(Стадион)	Правобережный	15:03:0011011:14	003002000000 Земли населенных пунктов	ИЖС	13	02:010	50	471,96	23 598,00
6183	Респ. Северная Осетия - Алания, р-н Правобережный, г. Беслан, ул. Набережная, дом 207А	Правобережный	15:03:0011011:16	003002000000 Земли населенных пунктов	Под объект торговли	4	04:040	100	1 227,11	122 711,00
6184	Республика Северная Осетия - Алания, Правобережный район, г. Беслан, пер. Революции	Правобережный	15:03:0011011:160	003002000000 Земли населенных пунктов	Для строительства детского сада	3	03:050	11 373	1 117,54	12 709 782,42
6185	Республика Северная Осетия-Алания, р-н Правобережный, г Беслан, пер Стадионный, гараж 32, блок а	Правобережный	15:03:0011011:161	003002000000 Земли населенных пунктов	Для строительства гаража	7	02:071	24	854,59	20 510,16
6186	Российская Федерация, Республика Северная Осетия - Алания, Правобережный район, г. Беслан, пер Стадионный, 14	Правобережный	15:03:0011011:163	003002000000 Земли населенных пунктов	Малоэтажная жилая застройка - размещение гаражей и подсобных сооружений	7	02:071	23	854,59	19 655,57
6187	Республика Северная Осетия-Алания, р-н Правобережный, г Беслан, пер Стадионный, гараж 24, блок а	Правобережный	15:03:0011011:167	003002000000 Земли населенных пунктов	Под строительство гаража	7	02:071	24	854,59	20 510,16
6188	Респ. Северная Осетия - Алания, р-н Правобережный, г. Беслан, ул. Гагарина	Правобережный	15:03:0011011:17	003002000000 Земли населенных пунктов	Под пожарную зону	5	12:000	9 900	278,52	2 757 348,00
6189	Республика Северная Осетия-Алания, р-н Правобережный, г Беслан, пер Стадионный, гараж 22, блок а	Правобережный	15:03:0011011:174	003002000000 Земли населенных пунктов	Для строительства капитального гаража	7	02:071	24	854,59	20 510,16
6190	Российская Федерация, Республика Северная Осетия-Алания, Правобережный район, г. Беслан, пер. Революции, 22	Правобережный	15:03:0011011:175	003002000000 Земли населенных пунктов	Для строительства индивидуального жилого дома	13	02:010	947	471,96	446 946,12
6191	Северная Осетия-Алания респ, Правобережный р-н, г. Беслан, пер. Революции, 18 "в"	Правобережный	15:03:0011011:176	003002000000 Земли населенных пунктов	Под строительство жилого дома	13	02:010	841	471,96	396 918,36
6192	Респ. Северная Осетия - Алания, р-н Правобережный, г. Беслан, ул. Пищевиков, 9	Правобережный	15:03:0011011:18	003002000000 Земли населенных пунктов	В целях строительства административно-бытового здания и мини-футбольного поля	3	05:012	2 574	241,04	620 436,96
6193	Республика Северная Осетия-Алания, р-н Правобережный, г Беслан, пер Стадионный, гараж 16, блок а	Правобережный	15:03:0011011:181	003002000000 Земли населенных пунктов	Для строительства капитального гаража	7	02:071	24	854,59	20 510,16
6194	Республика Северная Осетия-Алания, р-н Правобережный, г Беслан, пер Стадионный	Правобережный	15:03:0011011:184	003002000000 Земли населенных пунктов	Для гаражного строительства	7	02:071	26	854,59	22 219,34
6195	Республика Северная Осетия-Алания, р-н Правобережный, г. Беслан, ул. Чкалова, 97	Правобережный	15:03:0011011:186	003002000000 Земли населенных пунктов	Среднеэтажная жилая застройка	2	02:050	3 154	2 191,26	6 911 234,04
6196	Респ. Северная Осетия - Алания, р-н Правобережный, г. Беслан, ул. Окружная, 7	Правобережный	15:03:0011011:19	003002000000 Земли населенных пунктов	Содержание и эксплуатация образовательного учреждения	3	03:050	31 635	1 117,54	35 353 377,90
6197	Респ. Северная Осетия - Алания, р-н Правобережный, г. Беслан, ул. Надтеречная, дом 1-е	Правобережный	15:03:0011011:2	003002000000 Земли населенных пунктов	Под жилую застройку индивидуальную	13	02:010	592	471,96	279 400,32
6198	Республика Северная Осетия-Алания, р-н Правобережный, г Беслан, ул Стадионная, д 23	Правобережный	15:03:0011011:20	003002000000 Земли населенных пунктов	Завершение строительство жилого дома	13	02:010	592	471,96	279 400,32
6199	Российская Федерация, Республика Северная Осетия-Алания, Правобережный муниципальный район, г. Беслан, ул. Гагарина, 1 "а"	Правобережный	15:03:0011011:21	003002000000 Земли населенных пунктов	Для эксплуатации жилого дома	13	02:010	2 473	471,96	1 167 157,08
6200	Республика Северная Осетия-Алания, р-н Правобережный, г Беслан, ул Стадионная, 1а	Правобережный	15:03:0011011:22	003002000000 Земли населенных пунктов	Под размещение объектов общественного питания	4	04:060	680	1 940,23	1 319 007,09
6201	Республика Северная Осетия-Алания, р-н Правобережный, г Беслан, ул Гагарина, д 16, гараж 17	Правобережный	15:03:0011011:23	003002000000 Земли населенных пунктов	Для строительства гаража	7	02:071	34	854,59	29 056,06
6202	Республика Северная Осетия-Алания, р-н Правобережный, г. Беслан, ул. Чкалова, 87, гараж № 10	Правобережный	15:03:0011011:246	003002000000 Земли населенных пунктов	Для строительства гаража	7	02:071	27	854,59	23 073,93
6203	Республика Северная Осетия-Алания, Правобережный р-н, г. Беслан, пер. Революции, 24	Правобережный	15:03:0011011:247	003002000000 Земли населенных пунктов	Для индивидуального жилищного строительства	13	02:010	994	471,96	469 128,24
6204	Респ. Северная Осетия - Алания, р-н Правобережный, г. Беслан, пер. Революции, дом 20	Правобережный	15:03:0011011:25	003002000000 Земли населенных пунктов	Для строительства жилого дома	13	02:010	951	471,96	448 833,96
6205	Республика Северная Осетия-Алания, р-н Правобережный, г. Беслан, ул. Чкалова	Правобережный	15:03:0011011:250	003002000000 Земли населенных пунктов	Культурное развитие	3	03:060	14 793	832,68	12 317 835,24
6206	Респ. Северная Осетия - Алания, р-н Правобережный, г. Беслан, ул. Димитрова, 95	Правобережный	15:03:0011011:253	003002000000 Земли населенных пунктов	Под строительство жилого дома	13	02:010	881	471,96	415 796,76
6207	Респ. Северная Осетия - Алания, р-н Правобережный, г. Беслан, пер. Революции, дом 18	Правобережный	15:03:0011011:28	003002000000 Земли населенных пунктов	Для строительства жилого дома	13	02:010	988	471,96	466 296,48

№ п/п	Местоположение ЗУ	Район	Кадастровый номер ЗУ	Категория земель	Разрешенное использование по документу	Код вида разрешенного использования (в соответствии с классификатором видов разрешенного использования земельных участков)	Вид использования объектов недвижимости	Площадь	УПКС	КС
6208	Респ. Северная Осетия - Алания, р-н Правобережный, г. Беслан, пер. Революции, дом 26	Правобережный	15:03:0011011:29	003002000000 Земли населенных пунктов	Для строительства жилого дома	13	02:0:10	971	471,96	458 273,16
6209	Республика Северная Осетия-Алания, р-н Правобережный, г Беслан, ул Гагарина, д 4, гараж 1	Правобережный	15:03:0011011:30	003002000000 Земли населенных пунктов	Для строительства и эксплуатации индивидуального гаража	7	02:0:71	41	854,59	35 038,19
6210	Северная Осетия - Алания респ, р-н Правобережный, г Беслан, пер Революции, дом 28	Правобережный	15:03:0011011:31	003002000000 Земли населенных пунктов	Для строительства жилого дома	13	02:0:10	988	471,96	466 296,48
6211	Республика Северная Осетия-Алания, р-н Правобережный, г Беслан, пер Станционный, 2	Правобережный	15:03:0011011:32	003002000000 Земли населенных пунктов	Для строительства жилого дома	13	02:0:10	987	471,96	465 824,52
6212	Республика Северная Осетия - Алания, Правобережный р-н, г Беслан, ул. Чкалова, 97 "а"	Правобережный	15:03:0011011:367	003002000000 Земли населенных пунктов	Среднеэтажная жилая застройка	2	02:0:50	3 239	2 191,26	7 097 491,14
6213	Республика Северная Осетия - Алания, Правобережный район, г Беслан, пер. Станционный, блок "А", г-3	Правобережный	15:03:0011011:368	003002000000 Земли населенных пунктов	Под строительство гаража	7	02:0:71	21	854,59	17 946,39
6214	Республика Северная Осетия-Алания, Правобережный р-н, г. Беслан, пер. Стадионный	Правобережный	15:03:0011011:449	003002000000 Земли населенных пунктов	Размещение гаражей для собственных нужд	7	02:0:71	31	854,59	26 492,29
6215	Российская Федерация, Республика Северная Осетия-Алания, Правобережный район, г Беслан, ул. Гагарина, 1 "д"	Правобережный	15:03:0011011:454	003002000000 Земли населенных пунктов	Магазины	4	04:0:40	1 498	1 227,11	1 838 210,78
6216	Российская Федерация, Республика Северная Осетия-Алания, Правобережный р-н , г. Беслан, ул Пашенкова, 7 "а"	Правобережный	15:03:0011011:455	003002000000 Земли населенных пунктов	Склады	6	06:0:90	1 510	747,07	1 128 075,70
6217	Российская Федерация, Республика Северная Осетия-Алания, Правобережный район, г. Беслан, пер. Стадионный	Правобережный	15:03:0011011:456	003002000000 Земли населенных пунктов	Хранение автотранспорта для собственных нужд	7	02:0:71	24	854,59	20 510,16
6218	Российская Федерация, Республика Северная Осетия-Алания, Правобережный район, г. Беслан, пер. Стадионный	Правобережный	15:03:0011011:460	003002000000 Земли населенных пунктов	Размещение гаражей для собственных нужд	7	02:0:71	21	854,59	17 946,39
6219	Российская Федерация, Республика Северная Осетия-Алания, Правобережный район, г Беслан, пер. Стадионный	Правобережный	15:03:0011011:464	003002000000 Земли населенных пунктов	Размещение гаражей для собственных нужд	7	02:0:71	66	854,59	56 402,94
6220	Республика Северная Осетия-Алания, р-н Правобережный, г Беслан, парк БМК	Правобережный	15:03:0011011:6	003002000000 Земли населенных пунктов	Под объекты общего пользования	6	12:0:01	2 500	37,89	94 725,00
6221	Респ. Северная Осетия - Алания, р-н Правобережный, г. Беслан, ул. Гагарина, 1	Правобережный	15:03:0011011:7	003002000000 Земли населенных пунктов	Под скважину подземного водозабора	6	06:0:11	21	271,93	5 710,53
6222	Республика Северная Осетия-Алания, р-н Правобережный, г Беслан, пер Стадионный, д 10	Правобережный	15:03:0011011:8	003002000000 Земли населенных пунктов	Под индивидуальную жилую застройку	13	02:0:10	627	471,96	295 918,92
6223	Респ. Северная Осетия - Алания, р-н Правобережный, г. Беслан, ул. Надтеречная, дом 1-б	Правобережный	15:03:0011011:9	003002000000 Земли населенных пунктов	В целях завершения строительства дома	13	02:0:10	620	471,96	292 615,20
6224	Республика Северная Осетия-Алания, р-н Правобережный, г. Беслан, ул. Коминтерна, 53	Правобережный	15:03:0011012:1	003002000000 Земли населенных пунктов	Индивидуальное жилищное строительство	13	02:0:10	498	876,51	436 501,98
6225	Респ. Северная Осетия - Алания, р-н Правобережный, г. Беслан, ул. Коминтерна, дом 1-б	Правобережный	15:03:0011012:10	003002000000 Земли населенных пунктов	под строительство пристройки к магазину	4	04:0:40	54	2 278,92	123 061,68
6226	Респ. Северная Осетия - Алания, р-н Правобережный, г. Беслан, ул. Коминтерна, дом 73-б	Правобережный	15:03:0011012:11	003002000000 Земли населенных пунктов	Под объекты общего пользования	3	03:0:80	3 111	613,55	1 908 754,05
6227	Северная Осетия-Алания респ, Правобережный р-н, г Беслан, ул Коминтерна, 30	Правобережный	15:03:0011012:115	003002000000 Земли населенных пунктов	Эксплуатация жилого дома	13	02:0:10	899	876,51	787 982,49
6228	Республика Северная Осетия-Алания, р-н Правобережный, г. Беслан, ул. Коминтерна, 43	Правобережный	15:03:0011012:118	003002000000 Земли населенных пунктов	Под строительство индивидуального жилого дома	13	02:0:10	556	876,51	487 339,56
6229	Респ. Северная Осетия - Алания, р-н Правобережный, г. Беслан, ул. Коминтерна, дом 69	Правобережный	15:03:0011012:12	003002000000 Земли населенных пунктов	Для эксплуатации дома	13	02:0:10	1 175	876,51	1 029 899,25
6230	Республика Северная Осетия-Алания, р-н Правобережный, г Беслан, ул Коминтерна, 67	Правобережный	15:03:0011012:120	003002000000 Земли населенных пунктов	Эксплуатация жилого дома	13	02:0:10	900	876,51	788 859,00
6231	Республика Северная Осетия-Алания, р-н Правобережный, г. Беслан, ул. Коминтерна, 63	Правобережный	15:03:0011012:121	003002000000 Земли населенных пунктов	Амбулаторно-Поликлиническое обслуживание	3	03:0:40	1 645	1 402,41	2 306 964,45
6232	Республика Северная Осетия-Алания, р-н Правобережный, г. Беслан, ул. Коминтерна, 47	Правобережный	15:03:0011012:124	003002000000 Земли населенных пунктов	Индивидуальное жилищное строительство	13	02:0:10	528	876,51	462 797,28
6233	Республика Северная Осетия-Алания, р-н Правобережный, г Беслан, ул. Коминтерна, 61	Правобережный	15:03:0011012:125	003002000000 Земли населенных пунктов	Малоэтажная жилая застройка (индивидуальное жилищное строительство)	13	02:0:10	899	876,51	787 982,49
6234	Республика Северная Осетия-Алания, р-н Правобережный, г. Беслан, ул. Коминтерна, 59	Правобережный	15:03:0011012:127	003002000000 Земли населенных пунктов	Малоэтажная жилая застройка (индивидуальное жилищное строительство)	13	02:0:10	739	876,51	647 740,89
6235	Республика Северная Осетия-Алания, р-н Правобережный, г. Беслан, ул. Коминтерна, 33	Правобережный	15:03:0011012:128	003002000000 Земли населенных пунктов	Для строительства индивидуального жилого дома	13	02:0:10	724	876,51	634 593,24
6236	Российская Федерация, Республика Северная Осетия - Алания, Правобережный район, с. Хумалог, ул. Ленина, 165	Правобережный	15:03:0011012:129	003002000000 Земли населенных пунктов	Для ведения личного подсобного хозяйства	13	02:0:20	1 500	225,77	338 655,00
6237	Респ. Северная Осетия - Алания, р-н Правобережный, г. Беслан, ул. Коминтерна, дом 71-а	Правобережный	15:03:0011012:13	003002000000 Земли населенных пунктов	Строительство хозяйственных пристроек к существующему дому	13	02:0:10	655	876,51	574 114,05
6238	Республика Северная Осетия-Алания, р-н Правобережный, г Беслан, ул Коминтерна, 55	Правобережный	15:03:0011012:130	003002000000 Земли населенных пунктов	Малоэтажная жилая застройка(индивидуальное жилищное строительство)	13	02:0:10	550	876,51	482 080,50
6239	Республика Северная Осетия-Алания, р-н Правобережный, г. Беслан, ул. Коминтерна, 57	Правобережный	15:03:0011012:132	003002000000 Земли населенных пунктов	Для малоэтажной застройки	2	02:0:13	660	2 191,26	1 446 231,60
6240	Северная Осетия-Алания респ, Правобережный р-н, г. Беслан, ул. Коминтерна, 65	Правобережный	15:03:0011012:133	003002000000 Земли населенных пунктов	Малоэтажная жилая застройка (индивидуальное жилищное строительство)	13	02:0:10	1 102	876,51	965 914,02
6241	Республика Северная Осетия-Алания, р-н Правобережный, г. Беслан, ул. Коминтерна, 13	Правобережный	15:03:0011012:135	003002000000 Земли населенных пунктов	Для индивидуального жилищного строительства	13	02:0:10	636	876,51	557 460,36
6242	Респ. Северная Осетия - Алания, р-н Правобережный, г. Беслан, ул. Коминтерна	Правобережный	15:03:0011012:14	003002000000 Земли населенных пунктов	магазин	4	04:0:40	33	2 278,92	75 204,36
6243	Респ. Северная Осетия - Алания, р-н Правобережный, г. Беслан, ул. Коминтерна	Правобережный	15:03:0011012:15	003002000000 Земли населенных пунктов	магазин	4	04:0:40	41	2 278,92	93 435,72
6244	Респ. Северная Осетия - Алания, р-н Правобережный, г. Беслан, ул. Коминтерна, 41	Правобережный	15:03:0011012:16	003002000000 Земли населенных пунктов	В целях эксплуатации жилого дома	13	02:0:10	788	876,51	690 689,88
6245	Респ. Северная Осетия - Алания, р-н Правобережный, г. Беслан, ул. Коминтерна, дом 1-а	Правобережный	15:03:0011012:17	003002000000 Земли населенных пунктов	Для возведения жилого одноэтажного кирпичного дома	13	02:0:10	600	876,51	525 906,00
6246	Республика Северная Осетия-Алания, р-н Правобережный, г Беслан, ул Коминтерна, 45	Правобережный	15:03:0011012:19	003002000000 Земли населенных пунктов	Для эксплуатации существующего жилого дома	13	02:0:10	411	876,51	360 245,61
6247	Республика Северная Осетия-Алания, р-н Правобережный, г Беслан, ул Тельмана/Коминтерна	Правобережный	15:03:0011012:2	003002000000 Земли населенных пунктов	Для эксплуатации торгового павильона	4	04:0:00	20	2 278,92	45 578,40
6248	Респ. Северная Осетия - Алания, р-н Правобережный, г. Беслан, ул. Коминтерна, дом 11	Правобережный	15:03:0011012:22	003002000000 Земли населенных пунктов	Для эксплуатации жилого дома	13	02:0:10	581	876,51	509 252,31
6249	Респ. Северная Осетия - Алания, р-н Правобережный, г. Беслан, ул. Коминтерна, дом 5	Правобережный	15:03:0011012:23	003002000000 Земли населенных пунктов	Для эксплуатации жилого дома	13	02:0:10	611	876,51	535 547,61
6250	Респ. Северная Осетия - Алания, р-н Правобережный, г. Беслан, ул. Коминтерна, дом 73, магазин №241 "Стройхозтовары"	Правобережный	15:03:0011012:24	003002000000 Земли населенных пунктов	Для эксплуатации магазина	4	04:0:40	516	2 278,92	1 175 922,72
6251	Респ Северная Осетия - Алания, Правобережный р-н, г Беслан, ул Коминтерна, 27	Правобережный	15:03:0011012:247	003002000000 Земли населенных пунктов	Под строительство индивидуального жилого дома	13	02:0:10	600	876,51	525 906,00
6252	Респ. Северная Осетия - Алания, р-н Правобережный, г. Беслан, ул. Коминтерна, дом 21	Правобережный	15:03:0011012:25	003002000000 Земли населенных пунктов	Для эксплуатации жилого дома	13	02:0:10	812	876,51	711 726,12
6253	Российская Федерация, Республика Северная Осетия - Алания, Правобережный муниципальный район, Беслановское городское поселение, г. Беслан, ул. Коминтерна, 19	Правобережный	15:03:0011012:259	003002000000 Земли населенных пунктов	Магазины	4	04:0:40	326	2 278,92	742 927,92
6254	Северная Осетия - Алания респ, р-н Правобережный, г Беслан, ул Коминтерна, дом 25	Правобережный	15:03:0011012:26	003002000000 Земли населенных пунктов	Для эксплуатации жилого дома	13	02:0:10	474	876,51	415 465,74
6255	Российская Федерация, Республика Северная Осетия-Алания, Правобережный Муниципальный район, Беслановское городское поселение, г. Беслан, ул. Коминтерна, 19"в"	Правобережный	15:03:0011012:260	003002000000 Земли населенных пунктов	малоэтажная жилая застройка (индивидуальное жилищное строительство)	13	02:0:10	326	876,51	285 742,26

№ п/п	Местоположение ЗУ	Район	Кадастровый номер ЗУ	Категория земель	Разрешенное использование по документу	Код вида разрешенного использования (в соответствии с классификатором видов разрешенного использования земельных участков)	Вид использования объектов недвижимости	Площадь	УПКС	КС
6256	Российская Федерация, Республика Северная Осетия-Алания, Правобережный район, г. Беслан, ул. Коминтерна	Правобережный	15:03:0011012:265	0030020000000 Земли населенных пунктов	Для эксплуатации жилого дома	13	02:0010	836	876,51	732 762,36
6257	Российская Федерация, Республика Северная Осетия-Алания, Правобережный район, г. Беслан, ул. Коминтерна	Правобережный	15:03:0011012:266	0030020000000 Земли населенных пунктов	Магазины	4	04:0040	63	2 278,92	143 571,96
6258	Северная Осетия - Алания респ, р-н Правобережный, г Беслан, ул Коминтерна, дом 15	Правобережный	15:03:0011012:27	0030020000000 Земли населенных пунктов	Для эксплуатации жилого дома	13	02:0010	746	876,51	653 876,46
6259	Республика Северная Осетия-Алания, р-н Правобережный, г Беслан, ул Тельмана/Коминтерна	Правобережный	15:03:0011012:3	0030020000000 Земли населенных пунктов	Под строительство торгового павильона	4	04:0040	17	2 278,92	38 741,64
6260	Респ. Северная Осетия - Алания, р-н Правобережный, г. Беслан, ул. Коминтерна, дом 51	Правобережный	15:03:0011012:4	0030020000000 Земли населенных пунктов	Для эксплуатации дома	13	02:0010	1 385	876,51	1 213 966,35
6261	Респ. Северная Осетия - Алания, р-н Правобережный, г. Беслан, ул. Коминтерна, 31	Правобережный	15:03:0011012:5	0030020000000 Земли населенных пунктов	Для индивидуальной жилой застройки	13	02:0010	1 089	876,51	954 519,39
6262	Респ. Северная Осетия - Алания, р-н Правобережный, г. Беслан, ул. Коминтерна, дом 37	Правобережный	15:03:0011012:6	0030020000000 Земли населенных пунктов	Для эксплуатации дома	13	02:0010	900	876,51	788 859,00
6263	Северная Осетия - Алания респ, р-н Правобережный, г Беслан, ул Коминтерна, 23	Правобережный	15:03:0011012:60	0030020000000 Земли населенных пунктов	Эксплуатация жилого дома	13	02:0010	890	876,51	780 093,90
6264	Северная Осетия - Алания респ, р-н Правобережный, г Беслан, ул. Коминтерна, 9	Правобережный	15:03:0011012:62	0030020000000 Земли населенных пунктов	Для строительства жилого дома	13	02:0010	698	876,51	611 803,98
6265	Респ. Северная Осетия - Алания, р-н Правобережный, г. Беслан, ул. Коминтерна, дом 1-б	Правобережный	15:03:0011012:7	0030020000000 Земли населенных пунктов	Под магазин по реализации товаров повседневного спроса	4	04:0040	90	2 278,92	205 102,80
6266	Респ. Северная Осетия - Алания, р-н Правобережный, г. Беслан, ул. Коминтерна	Правобережный	15:03:0011012:8	0030020000000 Земли населенных пунктов	Под общественную застройку	3	03:0080	132	613,55	80 988,60
6267	Респ. Северная Осетия - Алания, р-н Правобережный, г. Беслан, ул. Коминтерна, дом 71	Правобережный	15:03:0011012:9	0030020000000 Земли населенных пунктов	Для эксплуатации дома	13	02:0010	1 628	876,51	1 426 958,28
6268	Российская Федерация, Республика Северная Осетия-Алания, Правобережный район, г. Беслан, ул. Чкалова, 93	Правобережный	15:03:0011013:1	0030020000000 Земли населенных пунктов	Для эксплуатации дома	13	02:0010	877	471,96	413 908,92
6269	Российская Федерация, Республика Северная Осетия - Алания, Правобережный район, г. Беслан, ул. Чкалова, 75	Правобережный	15:03:0011013:10	0030020000000 Земли населенных пунктов	Индивидуальное жилищное строительство	13	02:0010	745	471,96	351 610,20
6270	Российская Федерация, Республика Северная Осетия - Алания, Правобережный район, г. Беслан, ул. Чкалова, 73	Правобережный	15:03:0011013:11	0030020000000 Земли населенных пунктов	Индивидуальное жилищное строительство	13	02:0010	738	471,96	348 306,48
6271	Российская Федерация, Республика Северная Осетия - Алания, Правобережный район, г. Беслан, ул. Чкалова, 71	Правобережный	15:03:0011013:12	0030020000000 Земли населенных пунктов	Для эксплуатации жилого дома	13	02:0010	750	471,96	353 970,00
6272	Российская Федерация, Республика Северная Осетия - Алания, Правобережный район, г. Беслан, ул. Чкалова, 69	Правобережный	15:03:0011013:13	0030020000000 Земли населенных пунктов	Под строительство индивидуального жилого дома	13	02:0010	852	471,96	402 109,92
6273	Российская Федерация, Республика Северная Осетия - Алания, Правобережный район, г. Беслан, ул. Чкалова, 67	Правобережный	15:03:0011013:14	0030020000000 Земли населенных пунктов	ИЖС	13	02:0010	825	471,96	389 367,00
6274	Российская Федерация, Республика Северная Осетия - Алания, Правобережный район, г. Беслан, ул Чкалова, 65	Правобережный	15:03:0011013:15	0030020000000 Земли населенных пунктов	Под индивидуальное жилищное строительство	13	02:0010	749	471,96	353 498,04
6275	Российская Федерация, Республика Северная Осетия - Алания, Правобережный район, г. Беслан, ул. Чкалова, 63	Правобережный	15:03:0011013:16	0030020000000 Земли населенных пунктов	Для эксплуатации существующего жилого дома	13	02:0010	781	471,96	368 600,76
6276	Российская Федерация, Республика Северная Осетия - Алания, Правобережный район, г. Беслан, ул. Чкалова, 61	Правобережный	15:03:0011013:17	0030020000000 Земли населенных пунктов	ИЖС	13	02:0010	944	471,96	445 530,24
6277	Российская Федерация, Республика Северная Осетия - Алания, Правобережный район, г. Беслан, ул. Чкалова, 59	Правобережный	15:03:0011013:18	0030020000000 Земли населенных пунктов	ИЖС	13	02:0010	809	471,96	381 815,64
6278	Российская Федерация, Республика Северная Осетия - Алания, Правобережный район, г. Беслан, ул. Димитрова, 66	Правобережный	15:03:0011013:19	0030020000000 Земли населенных пунктов	Для эксплуатации жилого дома	13	02:0010	534	471,96	252 026,64
6279	Респ. Северная Осетия - Алания, р-н Правобережный, г. Беслан, ул. Чкалова, дом 95	Правобережный	15:03:0011013:2	0030020000000 Земли населенных пунктов	ИЖС	13	02:0010	600	471,96	283 176,00
6280	Российская Федерация, Республика Северная Осетия - Алания, Правобережный район, г. Беслан, ул. Димитрова, 68	Правобережный	15:03:0011013:20	0030020000000 Земли населенных пунктов	Под строительство индивидуального жилого дома	13	02:0010	718	471,96	338 867,28
6281	Российская Федерация, Республика Северная Осетия - Алания, Правобережный район, г. Беслан, ул. Димитрова, 70	Правобережный	15:03:0011013:21	0030020000000 Земли населенных пунктов	Для строительства жилого дома	13	02:0010	531	471,96	250 610,76
6282	Российская Федерация, Республика Северная Осетия - Алания, Правобережный район, г. Беслан, ул. Димитрова, 72	Правобережный	15:03:0011013:22	0030020000000 Земли населенных пунктов	Под строительство индивидуального жилого дома	13	02:0010	621	471,96	293 087,16
6283	Российская Федерация, Республика Северная Осетия - Алания, Правобережный район, г. Беслан, ул. Димитрова, 74	Правобережный	15:03:0011013:23	0030020000000 Земли населенных пунктов	Индивидуальное жилищное строительство	13	02:0010	581	471,96	274 208,76
6284	Российская Федерация, Республика Северная Осетия - Алания, Правобережный район, г. Беслан, ул. Димитрова, 76	Правобережный	15:03:0011013:24	0030020000000 Земли населенных пунктов	Для эксплуатации существующего жилого дома	13	02:0010	551	471,96	260 049,96
6285	Российская Федерация, Республика Северная Осетия - Алания, Правобережный район, г. Беслан, ул. Димитрова, 78	Правобережный	15:03:0011013:25	0030020000000 Земли населенных пунктов	ИЖС	13	02:0010	676	471,96	319 044,96
6286	Российская Федерация, Республика Северная Осетия - Алания, Правобережный район, г. Беслан, ул. Димитрова, 80	Правобережный	15:03:0011013:26	0030020000000 Земли населенных пунктов	Индивидуальное жилищное строительство	13	02:0010	735	471,96	346 890,60
6287	Российская Федерация, Республика Северная Осетия - Алания, Правобережный район, г. Беслан, ул. Димитрова, 82	Правобережный	15:03:0011013:27	0030020000000 Земли населенных пунктов	Под строительство индивидуального жилого дома	13	02:0010	705	471,96	332 731,80
6288	Российская Федерация, Республика Северная Осетия - Алания, Правобережный район, г. Беслан, ул. Димитрова, 84	Правобережный	15:03:0011013:28	0030020000000 Земли населенных пунктов	Под строительство индивидуального жилого дома	13	02:0010	739	471,96	348 778,44
6289	Российская Федерация, Республика Северная Осетия - Алания, Правобережный район, г. Беслан, ул. Димитрова, 88	Правобережный	15:03:0011013:29	0030020000000 Земли населенных пунктов	ИЖС	13	02:0010	787	471,96	371 432,52
6290	Российская Федерация, Республика Северная Осетия-Алания, Правобережный район, г. Беслан, ул. Чкалова, 91	Правобережный	15:03:0011013:3	0030020000000 Земли населенных пунктов	ИЖС	13	02:0010	652	471,96	307 717,92
6291	Российская Федерация, Республика Северная Осетия - Алания, Правобережный район, г. Беслан, ул. Димитрова, 90	Правобережный	15:03:0011013:30	0030020000000 Земли населенных пунктов	ИЖС	13	02:0010	770	471,96	363 409,20
6292	Российская Федерация, Республика Северная Осетия - Алания, Правобережный район, г. Беслан, ул. Димитрова, 92	Правобережный	15:03:0011013:31	0030020000000 Земли населенных пунктов	Под строительство индивидуального жилого дома	13	02:0010	747	471,96	352 554,12
6293	Российская Федерация, Республика Северная Осетия - Алания, Правобережный район, г. Беслан, ул. Димитрова, 94	Правобережный	15:03:0011013:32	0030020000000 Земли населенных пунктов	ИЖС	13	02:0010	859	471,96	405 413,64
6294	Российская Федерация, Республика Северная Осетия-Алания, Правобережный район, г. Беслан, ул. Димитрова, 96	Правобережный	15:03:0011013:33	0030020000000 Земли населенных пунктов	ИЖС	13	02:0010	810	471,96	382 287,60
6295	Российская Федерация, Республика Северная Осетия-Алания, Правобережный район, г. Беслан, ул. Димитрова, 98	Правобережный	15:03:0011013:34	0030020000000 Земли населенных пунктов	Для эксплуатации жилого дома	13	02:0010	933	471,96	440 338,68
6296	Респ. Северная Осетия - Алания, р-н Правобережный, г. Беслан, ул. Димитрова, дом 98 а	Правобережный	15:03:0011013:35	0030020000000 Земли населенных пунктов	ИЖС	13	02:0010	600	471,96	283 176,00
6297	Российская Федерация, Республика Северная Осетия-Алания, Правобережный район, г. Беслан, ул. Чкалова, 95"а"	Правобережный	15:03:0011013:36	0030020000000 Земли населенных пунктов	Для эксплуатации жилого дома	13	02:0010	1 154	471,96	544 641,84
6298	Российская Федерация, Республика Северная Осетия - Алания, Правобережный район, г. Беслан, ул. Чкалова, 89	Правобережный	15:03:0011013:4	0030020000000 Земли населенных пунктов	Для эксплуатации жилого дома	13	02:0010	677	471,96	319 516,92
6299	Российская Федерация, Республика Северная Осетия - Алания, Правобережный район, г. Беслан, ул. Чкалова, 87	Правобережный	15:03:0011013:5	0030020000000 Земли населенных пунктов	Индивидуальное жилищное строительство	13	02:0010	637	471,96	300 638,52
6300	Российская Федерация, Республика Северная Осетия - Алания, Правобережный район, г. Беслан, ул. Чкалова, 85	Правобережный	15:03:0011013:6	0030020000000 Земли населенных пунктов	Для индивидуального жилищного строительства	13	02:0010	606	471,96	286 007,76

№ пп	Местоположение ЗУ	Район	Кадастровый номер ЗУ	Категория земель	Разрешенное использование по документу	Код вида разрешенного использования (в соответствии с классификатором видов разрешенного использования земельных участков)	Вид использования объекта недвижимости	Площадь	УПКС	КС
6301	Российская Федерация, Республика Северная Осетия - Алания, Правобережный район, г. Беслан, ул. Чкалова, 83	Правобережный	15:03:0011013:7	003002000000 Земли населенных пунктов	Под строительство индивидуального жилого дома	13	02:010	595	471,96	280 816,20
6302	Российская Федерация, Республика Северная Осетия - Алания, Правобережный район, г. Беслан, ул. Чкалова, 81	Правобережный	15:03:0011013:8	003002000000 Земли населенных пунктов	Для эксплуатации жилого дома	13	02:010	617	471,96	291 199,32
6303	Российская Федерация, Республика Северная Осетия - Алания, Правобережный район, г. Беслан, ул. Чкалова, 79	Правобережный	15:03:0011013:88	003002000000 Земли населенных пунктов	Под строительство индивидуального жилого дома	13	02:010	674	471,96	318 101,04
6304	Российская Федерация, Республика Северная Осетия - Алания, Правобережный район, г. Беслан, ул. Чкалова, 77	Правобережный	15:03:0011013:9	003002000000 Земли населенных пунктов	Индивидуальное жилищное строительство	13	02:010	655	471,96	309 133,80
6305	Российская Федерация, Республика Северная Осетия - Алания, Правобережный район, г. Беслан, ул. Димитрова, 86	Правобережный	15:03:0011013:90	003002000000 Земли населенных пунктов	Под строительство индивидуального жилого дома	13	02:010	753	471,96	355 385,88
6306	Республика Северная Осетия-Алания, р-н Правобережный, г Беслан, ул Недыхская, д 39	Правобережный	15:03:0011014:1	003002000000 Земли населенных пунктов	Для индивидуального жилищного строительства	13	02:010	2 528	876,51	2 215 817,28
6307	Респ. Северная Осетия - Алания, р-н Правобережный, г. Беслан, ул. Чкалова, 62	Правобережный	15:03:0011014:10	003002000000 Земли населенных пунктов	Для эксплуатации жилого дома	13	02:010	1 501	876,51	1 315 641,51
6308	Респ. Северная Осетия - Алания, р-н Правобережный, г. Беслан, ул. Чкалова, дом 64	Правобережный	15:03:0011014:11	003002000000 Земли населенных пунктов	ИЖС	13	02:010	683	876,51	598 656,33
6309	Республика Северная Осетия - Алания, р-н Правобережный, г. Беслан, ул. Чкалова, 98	Правобережный	15:03:0011014:12	003002000000 Земли населенных пунктов	Для строительства жилого дома	13	02:010	776	471,96	366 240,96
6310	Республика Северная Осетия-Алания, р-н Правобережный, г Беслан, ул Недыхская, д 37	Правобережный	15:03:0011014:2	003002000000 Земли населенных пунктов	ИЖС	13	02:010	2 730	876,51	2 392 872,30
6311	Респ. Северная Осетия - Алания, р-н Правобережный, г. Беслан, ул. Недыхская, дом 33	Правобережный	15:03:0011014:4	003002000000 Земли населенных пунктов	Для строительства 30-ти квартирного жилого дома	2	02:060	2 689	2 191,26	5 892 298,14
6312	Респ. Северная Осетия - Алания, р-н Правобережный, г. Беслан, ул. Чкалова, дом 52	Правобережный	15:03:0011014:5	003002000000 Земли населенных пунктов	Для эксплуатации дома	13	02:010	1 453	876,51	1 273 569,03
6313	Респ. Северная Осетия - Алания, р-н Правобережный, г. Беслан, ул. Чкалова, дом 54	Правобережный	15:03:0011014:6	003002000000 Земли населенных пунктов	ИЖС	13	02:010	703	876,51	616 186,53
6314	Респ. Северная Осетия - Алания, р-н Правобережный, г. Беслан, ул. Чкалова, дом 56	Правобережный	15:03:0011014:7	003002000000 Земли населенных пунктов	ИЖС	13	02:010	992	876,51	869 497,92
6315	Респ. Северная Осетия - Алания, р-н Правобережный, г. Беслан, ул. Чкалова, дом 58	Правобережный	15:03:0011014:8	003002000000 Земли населенных пунктов	Эксплуатация жилого дома	13	02:010	1 480	876,51	1 297 234,80
6316	Республика Северная Осетия-Алания, р-н Правобережный, г. Беслан, ул Недыхская, 35	Правобережный	15:03:0011014:83	003002000000 Земли населенных пунктов	Земельные участки для размещения объектов малоэтажного жилищного строительства	2	02:013	2 664	2 191,26	5 837 516,64
6317	Северная Осетия - Алания респ, р-н Правобережный, г. Беслан, ул. Чкалова, 60	Правобережный	15:03:0011014:9	003002000000 Земли населенных пунктов	Для эксплуатации жилого дома	13	02:010	1 436	876,51	1 258 668,36
6318	Респ. Северная Осетия - Алания, р-н Правобережный, г. Беслан, ул. Коминтерна, дом 2-а	Правобережный	15:03:0011015:1	003002000000 Земли населенных пунктов	Под строительство банно- прачечного комплекса	3	03:033	97	1 205,20	116 904,40
6319	Респ. Северная Осетия - Алания, р-н Правобережный, г. Беслан, ул. Суворова, дом 12	Правобережный	15:03:0011015:10	003002000000 Земли населенных пунктов	Под магазин	4	04:040	100	2 278,92	227 892,00
6320	Российская Федерация, Республика Северная Осетия-Алания, Правобережный муниципальный район, Бесланское городское поселение, г. Беслан, ул. Коминтерна, д "24"	Правобережный	15:03:0011015:11	003002000000 Земли населенных пунктов	Для строительства магазина	4	04:040	170	2 278,92	387 416,40
6321	Республика Северная Осетия-Алания, р-н Правобережный, г Беслан, ул Коминтерна, д 2/6	Правобережный	15:03:0011015:132	003002000000 Земли населенных пунктов	Торгово-закупочная деятельность	4	04:040	224	2 278,92	510 478,08
6322	Республика Северная Осетия-Алания, р-н Правобережный, г Беслан, ул Коминтерна, д 2/6	Правобережный	15:03:0011015:133	003002000000 Земли населенных пунктов	Торгово-закупочная деятельность	4	04:040	200	2 278,92	455 784,00
6323	Республика Северная Осетия-Алания, р-н Правобережный, г. Беслан, пер. Больничный, 10 "а"	Правобережный	15:03:0011015:134	003002000000 Земли населенных пунктов	Под строительство жилого дома	13	02:010	1 105	876,51	968 543,55
6324	Респ. Северная Осетия - Алания, р-н Правобережный, г. Беслан, ул. Суворова, 5	Правобережный	15:03:0011015:14	003002000000 Земли населенных пунктов	Под объекты общего пользования	4	04:040	114	2 278,92	259 796,88
6325	Республика Северная Осетия - Алания, Правобережный район, г. Беслан, ул. Суворова, 12 "в"	Правобережный	15:03:0011015:149	003002000000 Земли населенных пунктов	Для размещения объектов торговли	4	04:040	16	2 278,92	36 462,72
6326	Республика Северная Осетия-Алания, р-н Правобережный, г. Беслан. пер. Больничный. 11 а	Правобережный	15:03:0011015:153	003002000000 Земли населенных пунктов	Под строительство индивидуального жилого дома	13	02:010	705	876,51	617 939,55
6327	Республика Северная Осетия-Алания, р-н Правобережный, г. Беслан, ул. Коминтерна, 2"к"	Правобережный	15:03:0011015:159	003002000000 Земли населенных пунктов	Торгово-закупочная деятельность	4	04:040	183	2 278,92	417 042,36
6328	Респ. Северная Осетия - Алания, р-н Правобережный, г. Беслан, ул. Коминтерна, дом 2	Правобережный	15:03:0011015:16	003002000000 Земли населенных пунктов	ИЖС	13	02:010	2 100	876,51	1 840 671,00
6329	Республика Северная Осетия-Алания, р-н Правобережный, г. Беслан, ул. Коминтерна, 2 ж	Правобережный	15:03:0011015:160	003002000000 Земли населенных пунктов	Торгово-закупочная деятельность	4	04:040	87	2 278,92	198 266,04
6330	Республика Северная Осетия-Алания, Правобережный район, г. Беслан, ул. Суворова, 12 "Г"	Правобережный	15:03:0011015:162	003002000000 Земли населенных пунктов	Магазины	4	04:040	35	2 278,92	79 762,20
6331	Республика Северная Осетия-Алания, р-н Правобережный, г. Беслан, ул. Коминтерна	Правобережный	15:03:0011015:163	003002000000 Земли населенных пунктов	Под магазин	4	04:040	453	2 278,92	1 032 350,76
6332	Республика Северная Осетия-Алания, р-н Правобережный, г. Беслан, ул. Коминтерна	Правобережный	15:03:0011015:164	003002000000 Земли населенных пунктов	Торгово-закупочная деятельность	4	04:040	640	2 278,92	1 458 508,80
6333	Республика Северная Осетия-Алания, р-н Правобережный, г Беслан, ул Суворова	Правобережный	15:03:0011015:169	003002000000 Земли населенных пунктов	Земли сельскохозяйственного использования	1	01:180	13 777	363,75	5 011 383,75
6334	Северная Осетия - Алания респ, р-н Правобережный, г. Беслан, ул. Коминтерна, 4	Правобережный	15:03:0011015:17	003002000000 Земли населенных пунктов	Индивидуальное жилищное строительство	13	02:010	1 413	876,51	1 238 508,63
6335	Республика Северная Осетия-Алания, р-н Правобережный, г Беслан, ул Коминтерна, д 2	Правобережный	15:03:0011015:171	003002000000 Земли населенных пунктов	Для строительства производственной базы	6	06:000	147 000	747,07	109 819 290,00
6336	Республика Северная Осетия-Алания, р-н Правобережный, г. Беслан, ул. Суворова	Правобережный	15:03:0011015:172	003002000000 Земли населенных пунктов	Для строительства АЗС, автомойки и магазина	4	04:095	1 791	3 348,49	5 997 145,59
6337	Республика Северная Осетия-Алания, р-н Правобережный, г. Беслан, ул. Суворова, 8	Правобережный	15:03:0011015:173	003002000000 Земли населенных пунктов	Магазины	4	04:040	2 364	2 278,92	5 387 366,88
6338	Респ. Северная Осетия - Алания, р-н Правобережный, г. Беслан, ул. Коминтерна, дом 6	Правобережный	15:03:0011015:18	003002000000 Земли населенных пунктов	ИЖС	13	02:010	3 763	876,51	3 298 307,13
6339	Респ. Северная Осетия - Алания, р-н Правобережный, г. Беслан, ул. Коминтерна, дом 8	Правобережный	15:03:0011015:19	003002000000 Земли населенных пунктов	Для строительства жилого дома	13	02:010	3 060	876,51	2 682 120,60
6340	Республика Северная Осетия-Алания, р-н Правобережный, г. Беслан, ул. Суворова, 3 "в"	Правобережный	15:03:0011015:2	003002000000 Земли населенных пунктов	под общественную застройку	3	03:080	214	613,55	131 299,70
6341	Респ. Северная Осетия - Алания, р-н Правобережный, г. Беслан, ул. Коминтерна, дом 10	Правобережный	15:03:0011015:20	003002000000 Земли населенных пунктов	Для эксплуатации существующего жилого дома	13	02:010	1 897	876,51	1 662 739,47
6342	Республика Северная Осетия-Алания, р-н Правобережный, г Беслан, пер Пирогова/Коминтерна, д 2/12	Правобережный	15:03:0011015:21	003002000000 Земли населенных пунктов	ИЖС	13	02:010	1 050	876,51	920 335,50
6343	Республика Северная Осетия-Алания, р-н Правобережный, г Беслан, ул Пирогова, д 4	Правобережный	15:03:0011015:22	003002000000 Земли населенных пунктов	ИЖС	13	02:010	647	876,51	567 101,97
6344	Российская Федерация, Республика Северная Осетия - Алания, Правобережный район, г. Беслан, пер. Больничный, 2	Правобережный	15:03:0011015:23	003002000000 Земли населенных пунктов	Индивидуальное жилищное строительство	13	02:010	1 262	876,51	1 106 155,62
6345	Респ. Северная Осетия - Алания, р-н Правобережный, г. Беслан, пер. Больничный, дом 4	Правобережный	15:03:0011015:24	003002000000 Земли населенных пунктов	Для строительства жилого дома	13	02:010	1 223	876,51	1 071 971,73
6346	Республика Северная Осетия-Алания, р-н Правобережный, г Беслан, пер Больничный, д 6	Правобережный	15:03:0011015:25	003002000000 Земли населенных пунктов	Индивидуальное жилищное строительство	13	02:010	689	876,51	603 915,39
6347	Респ. Северная Осетия - Алания, р-н Правобережный, г. Беслан, пер. Больничный, дом 8	Правобережный	15:03:0011015:26	003002000000 Земли населенных пунктов	ИЖС	13	02:010	1 087	876,51	952 766,37
6348	Респ. Северная Осетия - Алания, р-н Правобережный, г. Беслан, пер. Больничный, дом 10	Правобережный	15:03:0011015:27	003002000000 Земли населенных пунктов	Под строительство жилого дома	13	02:010	1 999	876,51	1 752 143,49
6349	Республика Северная Осетия-Алания, р-н Правобережный, г. Беслан, пер. Больничный, дом 12	Правобережный	15:03:0011015:28	003002000000 Земли населенных пунктов	ИЖС	13	02:010	791	876,51	693 319,41
6350	Респ. Северная Осетия - Алания, р-н Правобережный, г. Беслан, пер. Больничный, дом 11	Правобережный	15:03:0011015:29	003002000000 Земли населенных пунктов	ИЖС	13	02:010	660	876,51	578 496,60
6351	Респ. Северная Осетия - Алания, р-н Правобережный, г. Беслан, пер. Больничный, 9	Правобережный	15:03:0011015:30	003002000000 Земли населенных пунктов	Индивидуальное жилищное строительство	13	02:010	1 003	876,51	879 139,53
6352	Респ. Северная Осетия - Алания, р-н Правобережный, г. Беслан, пер. Больничный, 7	Правобережный	15:03:0011015:31	003002000000 Земли населенных пунктов	Для эксплуатации существующего жилого дома	13	02:010	719	876,51	630 210,69
6353	Респ. Северная Осетия - Алания, р-н Правобережный, г. Беслан, пер. Больничный, 5	Правобережный	15:03:0011015:32	003002000000 Земли населенных пунктов	Индивидуальное жилищное строительство	13	02:010	728	876,51	638 099,28
6354	Российская Федерация, Республика Северная Осетия-Алания, Правобережный муниципальный район, г. Беслан, ул. Коминтерна, 2	Правобережный	15:03:0011015:326	003002000000 Земли населенных пунктов	Для строительства жилого дома	13	02:010	1 000	876,51	876 510,00
6355	Российская Федерация, Республика Северная Осетия-Алания, Правобережный муниципальный район, Бесланское городское поселение, г. Беслан, ул. Пирогова, 2	Правобережный	15:03:0011015:329	003002000000 Земли населенных пунктов	Эксплуатация жилого дома	13	02:010	971	876,51	851 091,21
6356	Респ. Северная Осетия - Алания, р-н Правобережный, г. Беслан, пер. Больничный, 3	Правобережный	15:03:0011015:33	003002000000 Земли населенных пунктов	Эксплуатация жилого дома	13	02:010	702	876,51	615 310,02

№ пп	Местоположение ЗУ	Район	Кадастровый номер ЗУ	Категория земель	Разрешенное использование по документу	Код вида разрешенного использования (в соответствии с классификатором видов разрешенного использования земельных участков)	Вид использования объектов недвижимости	Площадь	УПКС	КС
6357	Российская Федерация, Республика Северная Осетия-Алания, Правобережный муниципальный район, Беслановское городское поселение, г. Беслан, ул. Пирогова, 2 "а"	Правобережный	15:03:0011015:330	0030020000000 Земли населенных пунктов	Магазины	4	04:0040	173	2 278,92	394 253,16
6358	Российская Федерация, Республика Северная Осетия - Алания, Правобережный район, г. Беслан, пер. Больничный, 1	Правобережный	15:03:0011015:34	0030020000000 Земли населенных пунктов	В целях эксплуатации жилого дома	13	02:0010	816	876,51	715 232,16
6359	Респ. Северная Осетия - Алания, р-н Правобережный, г. Беслан, ул. Недыжная, дом 4	Правобережный	15:03:0011015:35	0030020000000 Земли населенных пунктов	ИЖС	13	02:0010	812	876,51	711 726,12
6360	Респ. Северная Осетия - Алания, р-н Правобережный, г. Беслан, ул. Недыжная, дом 6	Правобережный	15:03:0011015:36	0030020000000 Земли населенных пунктов	ИЖС	13	02:0010	719	876,51	630 210,69
6361	Российская Федерация, Республика Северная Осетия-Алания, Правобережный район, г. Беслан, ул. Недыжная, 8	Правобережный	15:03:0011015:37	0030020000000 Земли населенных пунктов	ИЖС	13	02:0010	684	876,51	599 532,84
6362	Респ. Северная Осетия - Алания, р-н Правобережный, г. Беслан, ул. Недыжная, 10	Правобережный	15:03:0011015:38	0030020000000 Земли населенных пунктов	Под строительство индивидуального жилого дома	13	02:0010	923	876,51	809 018,73
6363	Республика Северная Осетия-Алания, р-н Правобережный, г Беслан, ул Недыжная, д 10к2	Правобережный	15:03:0011015:39	0030020000000 Земли населенных пунктов	В целях эксплуатации жилого дома	13	02:0010	610	876,51	534 671,10
6364	Республика Северная Осетия-Алания, р-н Правобережный, г Беслан, ул Недыжная, д б/н	Правобережный	15:03:0011015:40	0030020000000 Земли населенных пунктов	ИЖС	13	02:0010	600	876,51	525 906,00
6365	Республика Северная Осетия-Алания, р-н Правобережный, г Беслан, ул Недыжная, д б/н	Правобережный	15:03:0011015:41	0030020000000 Земли населенных пунктов	ИЖС	13	02:0010	600	876,51	525 906,00
6366	Респ. Северная Осетия - Алания, р-н Правобережный, г. Беслан, ул. Недыжная, дом 12	Правобережный	15:03:0011015:42	0030020000000 Земли населенных пунктов	ИЖС	13	02:0010	703	876,51	616 186,53
6367	Республика Северная Осетия-Алания, р-н Правобережный, г Беслан, ул Недыжная, д б/н	Правобережный	15:03:0011015:43	0030020000000 Земли населенных пунктов	ИЖС	13	02:0010	800	876,51	701 208,00
6368	Респ. Северная Осетия - Алания, р-н Правобережный, г. Беслан, ул. Суворова, дом 10	Правобережный	15:03:0011015:44	0030020000000 Земли населенных пунктов	ИЖС	13	02:0010	1 590	876,51	1 393 650,90
6369	Республика Северная Осетия-Алания, р-н Правобережный, г Беслан, ул Суворова, д б/н	Правобережный	15:03:0011015:47	0030020000000 Земли населенных пунктов	Под объекты коммунального хозяйства ГРП 11	6	03:0012	250	898,42	224 605,00
6370	Респ. Северная Осетия - Алания, р-н Правобережный, г. Беслан, ул. Суворова, дом 14	Правобережный	15:03:0011015:48	0030020000000 Земли населенных пунктов	Под объекты торговли	4	04:0040	19	2 278,92	43 299,48
6371	Респ. Северная Осетия - Алания, р-н Правобережный, г. Беслан, ул. Суворова, дом 14	Правобережный	15:03:0011015:49	0030020000000 Земли населенных пунктов	Для размещения объектов торговли	4	04:0020	129	2 278,92	293 980,68
6372	Российская Федерация, Республика Северная Осетия-Алания, Правобережный район, г. Беслан, ул. Суворова, 12	Правобережный	15:03:0011015:5	0030020000000 Земли населенных пунктов	Под строительство магазина	4	04:0040	120	2 278,92	273 470,40
6373	Респ. Северная Осетия - Алания, р-н Правобережный, г. Беслан, ул. Суворова, дом 14-п	Правобережный	15:03:0011015:50	0030020000000 Земли населенных пунктов	В целях эксплуатации кафе	4	04:0060	52	1 950,23	101 411,96
6374	Респ. Северная Осетия - Алания, р-н Правобережный, г. Беслан, ул. Суворова, 5	Правобережный	15:03:0011015:52	0030020000000 Земли населенных пунктов	Для строительства магазина	4	04:0040	57	2 278,92	129 898,44
6375	Респ. Северная Осетия - Алания, р-н Правобережный, г. Беслан, ул. Коминтерна, 2-д	Правобережный	15:03:0011015:53	0030020000000 Земли населенных пунктов	Под торгово-закупочную деятельность	4	04:0040	81	2 278,92	184 592,52
6376	Российская Федерация, Республика Северная Осетия-Алания, Правобережный муниципальный район, г. Беслан, ул. Коминтерна, 2	Правобережный	15:03:0011015:54	0030020000000 Земли населенных пунктов	Индивидуальное жилищное строительство	13	02:0010	2 888	876,51	2 531 360,88
6377	Респ. Северная Осетия - Алания, р-н Правобережный, г. Беслан, ул. Коминтерна, дом 2-а	Правобережный	15:03:0011015:60	0030020000000 Земли населенных пунктов	Под строительство жилого дома	13	02:0010	3 408	876,51	2 987 146,08
6378	Республика Северная Осетия-Алания, р-н Правобережный, г Беслан, ул Недыжная, д 12	Правобережный	15:03:0011015:62	0030020000000 Земли населенных пунктов	Для строительства жилого дома	13	02:0010	1 005	876,51	880 892,55
6379	Респ. Северная Осетия - Алания, р-н Правобережный, г. Беслан, ул. Суворова, 5	Правобережный	15:03:0011015:63	0030020000000 Земли населенных пунктов	Торгово-закупочная деятельность	4	04:0020	788	2 278,92	1 795 788,96
6380	Респ. Северная Осетия - Алания, р-н Правобережный, г. Беслан, ул. Суворова, 5	Правобережный	15:03:0011015:64	0030020000000 Земли населенных пунктов	Торгово-закупочная деятельность	4	04:0020	600	2 278,92	1 367 352,00
6381	Респ. Северная Осетия - Алания, р-н Правобережный, г. Беслан, ул. Суворова, 5	Правобережный	15:03:0011015:65	0030020000000 Земли населенных пунктов	Торгово-закупочная деятельность	4	04:0020	673	2 278,92	1 533 713,16
6382	Респ. Северная Осетия - Алания, р-н Правобережный, г. Беслан, ул. Суворова, 5	Правобережный	15:03:0011015:67	0030020000000 Земли населенных пунктов	Торгово-закупочная деятельность	4	04:0020	200	2 278,92	455 784,00
6383	Республика Северная Осетия-Алания, р-н Правобережный, г Беслан, ул Коминтерна, д 2/4	Правобережный	15:03:0011015:68	0030020000000 Земли населенных пунктов	Торгово-закупочная деятельность	4	04:0040	64	2 278,92	145 850,88
6384	Респ. Северная Осетия - Алания, р-н Правобережный, г. Беслан, ул. Недыжная, дом 2	Правобережный	15:03:0011015:7	0030020000000 Земли населенных пунктов	Для эксплуатации дома	13	02:0010	725	876,51	635 469,75
6385	Респ. Северная Осетия - Алания, р-н Правобережный, г. Беслан, ул. Суворова, дом 12 "п"	Правобережный	15:03:0011015:71	0030020000000 Земли населенных пунктов	Торгово-закупочная деятельность	4	04:0020	4 648	2 278,92	10 592 420,16
6386	Северная Осетия - Алания респ, р-н Правобережный, г Беслан, ул Суворова, дом 14-б	Правобережный	15:03:0011015:75	0030020000000 Земли населенных пунктов	Под строительство бытового комплекса	3	03:0030	16	1 205,20	19 283,20
6387	Республика Северная Осетия-Алания, р-н Правобережный, г Беслан, ул Недыжная, д 10б	Правобережный	15:03:0011015:76	0030020000000 Земли населенных пунктов	Для строительства жилого дома	13	02:0010	339	876,51	297 136,89
6388	Республика Северная Осетия-Алания, р-н Правобережный, г Беслан, ул Недыжная, д 10б	Правобережный	15:03:0011015:77	0030020000000 Земли населенных пунктов	Для строительства жилого дома	13	02:0010	714	876,51	625 828,14
6389	Республика Северная Осетия-Алания, р-н Правобережный, г Беслан, ул Недыжная, д 10/3	Правобережный	15:03:0011015:78	0030020000000 Земли населенных пунктов	Для строительства жилого дома	13	02:0010	670	876,51	587 261,70
6390	Респ. Северная Осетия - Алания, р-н Правобережный, г. Беслан, ул. Суворова, дом 5	Правобережный	15:03:0011015:8	0030020000000 Земли населенных пунктов	Под объекты общего пользования	4	04:0010	68	2 278,92	154 966,56
6391	Респ. Северная Осетия - Алания, р-н Правобережный, г. Беслан, ул. Димитрова, дом 81	Правобережный	15:03:0011016:1	0030020000000 Земли населенных пунктов	Для эксплуатации дома	13	02:0010	812	471,96	383 231,52
6392	Респ. Северная Осетия - Алания, р-н Правобережный, г. Беслан, ул. Димитрова, 75	Правобережный	15:03:0011016:10	0030020000000 Земли населенных пунктов	Под строительство индивидуального жилого дома	13	02:0010	689	471,96	325 180,44
6393	Респ. Северная Осетия - Алания, р-н Правобережный, г. Беслан, ул. Димитрова, дом 73	Правобережный	15:03:0011016:11	0030020000000 Земли населенных пунктов	ИЖС	13	02:0010	751	471,96	354 441,96
6394	Респ. Северная Осетия - Алания, р-н Правобережный, г. Беслан, ул. Димитрова, дом 71	Правобережный	15:03:0011016:12	0030020000000 Земли населенных пунктов	ИЖС	13	02:0010	978	471,96	461 576,88
6395	Респ. Северная Осетия - Алания, р-н Правобережный, г. Беслан, ул. Димитрова, дом 69	Правобережный	15:03:0011016:13	0030020000000 Земли населенных пунктов	ИЖС	13	02:0010	639	471,96	301 582,44
6396	Респ. Северная Осетия - Алания, р-н Правобережный, г. Беслан, ул. Димитрова, дом 67	Правобережный	15:03:0011016:14	0030020000000 Земли населенных пунктов	ИЖС	13	02:0010	564	471,96	266 185,44
6397	Северная Осетия - Алания респ, р-н Правобережный, г Беслан, ул Димитрова, 65	Правобережный	15:03:0011016:15	0030020000000 Земли населенных пунктов	Для возведения жилого одноэтажного кирпичного дома	13	02:0010	1 035	471,96	488 478,60
6398	Респ. Северная Осетия - Алания, р-н Правобережный, г. Беслан, ул. Димитрова, 63	Правобережный	15:03:0011016:16	0030020000000 Земли населенных пунктов	Под строительство индивидуального жилого дома	13	02:0010	1 006	471,96	474 791,76
6399	Республика Северная Осетия-Алания, р-н Правобережный, г. Беслан, ул. Х.Мамсурова, 32	Правобережный	15:03:0011016:17	0030020000000 Земли населенных пунктов	Под строительство индивидуального жилого дома	13	02:0010	711	471,96	335 563,56
6400	Республика Северная Осетия-Алания, р-н Правобережный, г. Беслан, ул. Х.Мамсурова, 30	Правобережный	15:03:0011016:18	0030020000000 Земли населенных пунктов	Под строительство индивидуального жилого дома	13	02:0010	621	471,96	293 087,16
6401	Республика Северная Осетия-Алания, р-н Правобережный, г. Беслан, ул. Х.Мамсурова, 28	Правобережный	15:03:0011016:19	0030020000000 Земли населенных пунктов	Под строительство индивидуального жилого дома	13	02:0010	568	471,96	268 073,28
6402	Респ. Северная Осетия - Алания, р-н Правобережный, г. Беслан, ул. Димитрова, 93	Правобережный	15:03:0011016:2	0030020000000 Земли населенных пунктов	Индивидуальное жилищное строительство	13	02:0010	947	471,96	446 946,12
6403	Респ. Северная Осетия - Алания, р-н Правобережный, г. Беслан, ул. Надтеречная, дом 90	Правобережный	15:03:0011016:20	0030020000000 Земли населенных пунктов	ИЖС	13	02:0010	729	471,96	344 058,84
6404	Респ. Северная Осетия - Алания, р-н Правобережный, г. Беслан, ул. Надтеречная, дом 92	Правобережный	15:03:0011016:21	0030020000000 Земли населенных пунктов	Для эксплуатации существующего жилого дома	13	02:0010	607	471,96	286 479,72
6405	Респ. Северная Осетия - Алания, р-н Правобережный, г. Беслан, ул. Надтеречная, дом 94	Правобережный	15:03:0011016:22	0030020000000 Земли населенных пунктов	Для индивидуальной жилой застройки	13	02:0010	648	471,96	305 830,08
6406	Респ. Северная Осетия - Алания, р-н Правобережный, г. Беслан, ул. Надтеречная, дом 96	Правобережный	15:03:0011016:23	0030020000000 Земли населенных пунктов	ИЖС	13	02:0010	641	471,96	302 526,36
6407	Республика Северная Осетия-Алания, р-н Правобережный, г. Беслан, ул. Х.Мамсурова, 18	Правобережный	15:03:0011016:24	0030020000000 Земли населенных пунктов	Под строительство индивидуального жилого дома	13	02:0010	602	471,96	284 119,92
6408	Северная Осетия - Алания респ, р-н Правобережный, г Беслан, ул. Х Мамсурова, 14	Правобережный	15:03:0011016:26	0030020000000 Земли населенных пунктов	Под строительство индивидуального жилого дома	13	02:0010	527	471,96	248 722,92
6409	Республика Северная Осетия-Алания, р-н Правобережный, г. Беслан, ул. Х.Мамсурова, 12.	Правобережный	15:03:0011016:27	0030020000000 Земли населенных пунктов	Для индивидуального жилищного строительства	13	02:0010	637	471,96	300 638,52
6410	Респ. Северная Осетия - Алания, р-н Правобережный, г. Беслан, ул. Надтеречная, дом 106	Правобережный	15:03:0011016:28	0030020000000 Земли населенных пунктов	ИЖС	13	02:0010	656	471,96	309 605,76
6411	Респ. Северная Осетия - Алания, р-н Правобережный, г. Беслан, ул. Надтеречная, дом 108	Правобережный	15:03:0011016:29	0030020000000 Земли населенных пунктов	Для строительства жилого дома	13	02:0010	670	876,51	587 261,70
6412	Респ. Северная Осетия - Алания, р-н Правобережный, г. Беслан, ул. Димитрова, дом 91	Правобережный	15:03:0011016:3	0030020000000 Земли населенных пунктов	Для индивидуальной жилой застройки	13	02:0010	743	471,96	350 666,28
6413	Северная Осетия - Алания респ, р-н Правобережный, г Беслан, ул. Х Мамсурова, 6	Правобережный	15:03:0011016:30	0030020000000 Земли населенных пунктов	Под строительство индивидуального жилого дома	13	02:0010	693	471,96	327 068,28
6414	Северная Осетия - Алания респ, р-н Правобережный, г. Беслан, ул. Х.Мамсурова, 4	Правобережный	15:03:0011016:31	0030020000000 Земли населенных пунктов	Под строительство индивидуального жилого дома	13	02:0010	773	471,96	364 825,08
6415	Северная Осетия - Алания респ, р-н Правобережный, г Беслан, ул Х.Мамсурова, д 1	Правобережный	15:03:0011016:32	0030020000000 Земли населенных пунктов	Для строительства жилого дома	13	02:0010	698	471,96	329 428,08

№ пп	Местоположение ЗУ	Район	Кадастровый номер ЗУ	Категория земель	Разрешенное использование по документу	Код вида разрешенного использования (в соответствии с классификатором видов разрешенного использования земельных участков)	Вид использования объектов недвижимости	Площадь	УПКС	КС
6416	Респ. Северная Осетия - Алания, р-н Правобережный, г. Беслан, ул. Димитрова, 89	Правобережный	15:03:0011016:4	0030020000000 Земли населенных пунктов	Индивидуальное жилищное строительство	13	02:0010	570	471,96	269 017,20
6417	Республика Северная Осетия - Алания, Правобережный район, г. Беслан, ул. Димитрова, 87	Правобережный	15:03:0011016:5	0030020000000 Земли населенных пунктов	Индивидуальное жилищное строительство	13	02:0010	515	471,96	243 059,40
6418	Респ. Северная Осетия - Алания, р-н Правобережный, г. Беслан, ул. Димитрова, дом 85	Правобережный	15:03:0011016:6	0030020000000 Земли населенных пунктов	ИЖС	13	02:0010	544	471,96	256 746,24
6419	Северная Осетия - Алания респ, р-н Правобережный, г. Беслан, ул. Димитрова, 83	Правобережный	15:03:0011016:7	0030020000000 Земли населенных пунктов	Под строительство индивидуального жилого дома	13	02:0010	711	471,96	335 563,56
6420	Респ. Северная Осетия - Алания, р-н Правобережный, г. Беслан, ул. Димитрова, дом 79	Правобережный	15:03:0011016:8	0030020000000 Земли населенных пунктов	ИЖС	13	02:0010	655	471,96	309 133,80
6421	Республика Северная Осетия-Алания, р-н Правобережный, г. Беслан, ул. Х.Мамсурова, 16	Правобережный	15:03:0011016:88	0030020000000 Земли населенных пунктов	Под строительство индивидуального жилого дома	13	02:0010	650	471,96	306 774,00
6422	Респ. Северная Осетия - Алания, р-н Правобережный, г. Беслан, ул. Димитрова, дом 77	Правобережный	15:03:0011016:9	0030020000000 Земли населенных пунктов	ИЖС	13	02:0010	724	471,96	341 699,04
6423	Республика Северная Осетия-Алания, р-н Правобережный, г Беслан, ул Суворова/Чкалова, д 30	Правобережный	15:03:0011017:10	0030020000000 Земли населенных пунктов	Под объекты торговли	4	04:0040	33	2 278,92	75 204,36
6424	Респ. Северная Осетия - Алания, р-н Правобережный, г. Беслан, ул. Чкалова, дом 30	Правобережный	15:03:0011017:11	0030020000000 Земли населенных пунктов	ИЖС	13	02:0010	1 623	876,51	1 422 575,73
6425	Российская Федерация, Республика Северная Осетия-Алания, Правобережный район, г. Беслан, ул. Чкалова, 32	Правобережный	15:03:0011017:12	0030020000000 Земли населенных пунктов	Эксплуатация жилого дома	13	02:0010	1 509	876,51	1 322 653,59
6426	Российская Федерация, Республика Северная Осетия-Алания, Правобережный район, г. Беслан, ул. Чкалова, 34	Правобережный	15:03:0011017:13	0030020000000 Земли населенных пунктов	Индивидуальное жилищное строительство	13	02:0010	813	876,51	712 602,63
6427	Российская Федерация, Республика Северная Осетия-Алания, Правобережный район, г. Беслан, ул. Чкалова, 36	Правобережный	15:03:0011017:14	0030020000000 Земли населенных пунктов	Индивидуальное жилищное строительство	13	02:0010	692	876,51	606 544,92
6428	Российская Федерация, Республика Северная Осетия-Алания, Правобережный район, г. Беслан, ул. Чкалова, 38	Правобережный	15:03:0011017:15	0030020000000 Земли населенных пунктов	ИЖС	13	02:0010	1 429	876,51	1 252 532,79
6429	Респ. Северная Осетия - Алания, р-н Правобережный, г. Беслан, ул. Чкалова, дом 44	Правобережный	15:03:0011017:16	0030020000000 Земли населенных пунктов	ИЖС	13	02:0010	1 501	876,51	1 315 641,51
6430	Российская Федерация, Республика Северная Осетия-Алания, Правобережный район, г. Беслан, ул. Чкалова, 46	Правобережный	15:03:0011017:17	0030020000000 Земли населенных пунктов	Для эксплуатации жилого дома	13	02:0010	1 374	876,51	1 204 324,74
6431	Российская Федерация, Республика Северная Осетия-Алания, Правобережный район, г. Беслан, ул. Чкалова, 40	Правобережный	15:03:0011017:2	0030020000000 Земли населенных пунктов	Малоэтажная жилая застройка (индивидуальное жилищное строительство)	13	02:0010	1 879	876,51	1 646 962,29
6432	Российская Федерация, Республика Северная Осетия-Алания, Правобережный район, г. Беслан, ул. Чкалова, 48	Правобережный	15:03:0011017:21	0030020000000 Земли населенных пунктов	ИЖС	13	02:0010	1 403	876,51	1 229 743,53
6433	Российская Федерация, Республика Северная Осетия-Алания, Правобережный район, г. Беслан, ул. Недвижая, 23	Правобережный	15:03:0011017:22	0030020000000 Земли населенных пунктов	Для эксплуатации многоквартирного жилого дома	2	02:0060	198	2 191,26	433 869,48
6434	Российская Федерация, Республика Северная Осетия-Алания, Правобережный район, г. Беслан, ул. Недвижая, 21	Правобережный	15:03:0011017:23	0030020000000 Земли населенных пунктов	Для эксплуатации многоквартирного жилого дома	2	02:0060	195	2 191,26	427 295,70
6435	Российская Федерация, Республика Северная Осетия-Алания, Правобережный район, г. Беслан, ул. Чкалова, 50	Правобережный	15:03:0011017:24	0030020000000 Земли населенных пунктов	Для эксплуатации жилого дома	13	02:0010	385	876,51	337 456,35
6436	Российская Федерация, Республика Северная Осетия-Алания, Правобережный район, г. Беслан, ул. Чкалова, 50	Правобережный	15:03:0011017:25	0030020000000 Земли населенных пунктов	Для эксплуатации жилого дома	13	02:0010	1 890	876,51	1 656 603,90
6437	Российская Федерация, Республика Северная Осетия-Алания, Правобережный район, г. Беслан, ул. Чкалова, 42	Правобережный	15:03:0011017:3	0030020000000 Земли населенных пунктов	эксплуатация дома	13	02:0010	1 550	876,51	1 358 590,50
6438	Российская Федерация, Республика Северная Осетия-Алания, Правобережный район, г. Беслан, ул. Недвижая, 31	Правобережный	15:03:0011017:4	0030020000000 Земли населенных пунктов	ИЖС	13	02:0010	2 601	876,51	2 279 802,51
6439	Российская Федерация, Республика Северная Осетия-Алания, Правобережный район, г. Беслан, ул. Недвижая, 29"г"	Правобережный	15:03:0011017:5	0030020000000 Земли населенных пунктов	Для эксплуатации существующего жилого дома	13	02:0010	893	876,51	782 723,43
6440	Российская Федерация, Республика Северная Осетия-Алания, Правобережный район, г. Беслан, ул. Недвижая, 29"в"	Правобережный	15:03:0011017:6	0030020000000 Земли населенных пунктов	Для возведения жилого двухэтажного кирпичного дома	13	02:0010	867	876,51	759 934,17
6441	Российская Федерация, Республика Северная Осетия-Алания, Правобережный район, г. Беслан, ул. Недвижая, 29	Правобережный	15:03:0011017:7	0030020000000 Земли населенных пунктов	Под строительство индивидуального жилого дома	13	02:0010	890	876,51	780 093,90
6442	Российская Федерация, Республика Северная Осетия-Алания, Правобережный район, г. Беслан, ул. Недвижая, 27	Правобережный	15:03:0011017:8	0030020000000 Земли населенных пунктов	ИЖС	13	02:0010	2 679	876,51	2 348 170,29
6443	Республика Северная Осетия-Алания, р-н Правобережный, г Беслан, ул Недвижая, д 25	Правобережный	15:03:0011017:9	0030020000000 Земли населенных пунктов	ИЖС	13	02:0010	2 520	876,51	2 208 805,20
6444	Респ. Северная Осетия - Алания, р-н Правобережный, г. Беслан, ул. Димитрова, дом 54	Правобережный	15:03:0011018:11	0030020000000 Земли населенных пунктов	ИЖС	13	02:0010	855	876,51	749 416,05
6445	Респ. Северная Осетия - Алания, р-н Правобережный, г. Беслан, ул. Димитрова, дом 56	Правобережный	15:03:0011018:12	0030020000000 Земли населенных пунктов	ИЖС	13	02:0010	921	876,51	807 265,71
6446	Респ. Северная Осетия - Алания, р-н Правобережный, г. Беслан, ул. Димитрова, 58	Правобережный	15:03:0011018:13	0030020000000 Земли населенных пунктов	Для индивидуальной жилой застройки	13	02:0010	906	876,51	794 118,06
6447	Северная Осетия - Алания респ, р-н Правобережный, г Беслан, ул Димитрова, 60	Правобережный	15:03:0011018:14	0030020000000 Земли населенных пунктов	Для эксплуатации жилого дома	13	02:0010	710	876,51	622 322,10
6448	Респ. Северная Осетия - Алания, р-н Правобережный, г. Беслан, ул. Димитрова, дом 60 а	Правобережный	15:03:0011018:15	0030020000000 Земли населенных пунктов	ИЖС	13	02:0010	371	876,51	325 185,21
6449	Республика Северная Осетия-Алания, Правобережный район, г. Беслан, ул. Чкалова	Правобережный	15:03:0011018:155	0030020000000 Земли населенных пунктов	Для эксплуатации существующего жилого дома	13	02:0010	800	876,51	701 208,00
6450	Республика Северная Осетия-Алания, Правобережный район, г. Беслан, ул. Чкалова	Правобережный	15:03:0011018:156	0030020000000 Земли населенных пунктов	Для эксплуатации существующего жилого дома	13	02:0010	707	876,51	619 692,57
6451	Респ. Северная Осетия - Алания, р-н Правобережный, г. Беслан, ул. Димитрова, дом 62	Правобережный	15:03:0011018:16	0030020000000 Земли населенных пунктов	ИЖС	13	02:0010	893	876,51	782 723,43
6452	Респ. Северная Осетия - Алания, р-н Правобережный, г. Беслан, ул. Димитрова, дом 64	Правобережный	15:03:0011018:17	0030020000000 Земли населенных пунктов	ИЖС	13	02:0010	1 058	876,51	927 347,58
6453	Респ. Северная Осетия - Алания, р-н Правобережный, г. Беслан, ул. Чкалова, дом 55	Правобережный	15:03:0011018:2	0030020000000 Земли населенных пунктов	Для эксплуатации жилого дома	13	02:0010	1 411	876,51	1 236 755,61
6454	Респ. Северная Осетия - Алания, р-н Правобережный, г. Беслан, ул. Чкалова, дом 53	Правобережный	15:03:0011018:3	0030020000000 Земли населенных пунктов	ИЖС	13	02:0010	1 425	876,51	1 249 026,75
6455	Респ. Северная Осетия - Алания, р-н Правобережный, г. Беслан, ул. Чкалова, дом 51	Правобережный	15:03:0011018:4	0030020000000 Земли населенных пунктов	ИЖС	13	02:0010	1 443	876,51	1 264 803,93
6456	Респ. Северная Осетия - Алания, р-н Правобережный, г. Беслан, ул. Чкалова, дом 57	Правобережный	15:03:0011018:5	0030020000000 Земли населенных пунктов	Для эксплуатации существующего жилого дома	13	02:0010	1 656	876,51	1 451 500,56
6457	Респ. Северная Осетия - Алания, р-н Правобережный, г. Беслан, ул. Чкалова, дом 49	Правобережный	15:03:0011018:9	0030020000000 Земли населенных пунктов	ИЖС	13	02:0010	1 425	876,51	1 249 026,75
6458	Респ. Северная Осетия - Алания, р-н Правобережный, г. Беслан, ул. Надтеречная, дом 203-а	Правобережный	15:03:0011019:1	0030020000000 Земли населенных пунктов	Под строительство дома	13	02:0010	1 619	471,96	764 103,24
6459	Северная Осетия - Алания респ, р-н Правобережный, г Беслан, ул Х.Мамсурова, 11	Правобережный	15:03:0011019:10	0030020000000 Земли населенных пунктов	Для строительства жилого дома	13	02:0010	563	471,96	265 713,48
6460	Северная Осетия - Алания респ, р-н Правобережный, г. Беслан, ул. Х.Мамсурова, 13	Правобережный	15:03:0011019:11	0030020000000 Земли населенных пунктов	Для строительства жилого дома	13	02:0010	569	471,96	268 545,24
6461	Респ. Северная Осетия - Алания, р-н Правобережный, г. Беслан, ул. Х.Мамсурова, дом 15	Правобережный	15:03:0011019:12	0030020000000 Земли населенных пунктов	Для строительства жилого дома	13	02:0010	767	471,96	361 993,32
6462	Российская Федерация, Республика Северная Осетия-Алания, Правобережный муниципальный район, Бесланское городское поселение, г. Беслан, ул. Х.Мамсурова, 17	Правобережный	15:03:0011019:13	0030020000000 Земли населенных пунктов	Для содержания и эксплуатации индивидуального жилого дома	13	02:0010	787	471,96	371 432,52
6463	Северная Осетия - Алания респ, р-н Правобережный, г Беслан, ул. Х.Мамсурова, 19	Правобережный	15:03:0011019:14	0030020000000 Земли населенных пунктов	Для строительства жилого дома	13	02:0010	768	471,96	362 465,28
6464	Респ. Северная Осетия - Алания, р-н Правобережный, г. Беслан, ул. Надтеречная, дом 94	Правобережный	15:03:0011019:15	0030020000000 Земли населенных пунктов	ИЖС	13	02:0010	700	471,96	330 372,00
6465	Респ. Северная Осетия - Алания, р-н Правобережный, г. Беслан, ул. Надтеречная, дом 92	Правобережный	15:03:0011019:16	0030020000000 Земли населенных пунктов	ИЖС	13	02:0010	600	471,96	283 176,00
6466	Российская Федерация, Республика Северная Осетия-Алания, Правобережный муниципальный район, г. Беслан, ул. Надтеречная, 116	Правобережный	15:03:0011019:174	0030020000000 Земли населенных пунктов	Индивидуальное жилищное строительство	13	02:0010	600	471,96	283 176,00
6467	Российская Федерация, Республика Северная Осетия-Алания, Правобережный район, г. Беслан, ул. Оружная	Правобережный	15:03:0011019:176	0030020000000 Земли населенных пунктов	Для индивидуального жилищного строительства	13	02:0010	599	471,96	282 704,04

№ п/п	Местоположение ЗУ	Район	Кадастровый номер ЗУ	Категория земель	Разрешенное использование по документу	Код вида разрешенного использования (в соответствии с классификатором видов разрешенного использования земельных участков)	Вид использования объектов недвижимости	Площадь	УПКС	КС
6468	Российская Федерация, Республика Северная Осетия-Алания, Правобережный район, г. Беслан, ул. Окружная	Правобережный	15:03:0011019:177	0030020000000 Земли населенных пунктов	Магазины	4	040040	301	1 227,11	369 360,11
6469	Российская Федерация, Республика Северная Осетия-Алания, Правобережный район, г. Беслан, ул. Х.Мамсурова	Правобережный	15:03:0011019:178	0030020000000 Земли населенных пунктов	Магазины	4	040040	216	1 227,11	265 055,76
6470	Российская Федерация, Республика Северная Осетия-Алания, Правобережный район, г. Беслан, ул. Х.Мамсурова	Правобережный	15:03:0011019:179	0030020000000 Земли населенных пунктов	Для строительства жилого дома	13	020910	581	471,96	274 208,76
6471	Российская Федерация, Республика Северная Осетия-Алания, Правобережный район, г. Беслан, ул. Х.Мамсурова, 27	Правобережный	15:03:0011019:18	0030020000000 Земли населенных пунктов	Для строительства жилого дома	13	020910	768	471,96	362 465,28
6472	Российская Федерация, Республика Северная Осетия - Алания, мр-н Правобережный, г.п. Бесланское, г. Беслан, ул. Окружная, 13	Правобережный	15:03:0011019:181	0030020000000 Земли населенных пунктов	Для индивидуального жилищного строительства	13	020910	1 979	471,96	934 008,84
6473	Российская Федерация, Республика Северная Осетия-Алания, Правобережный муниципальный район, г. Беслан, ул. Х.Мамсурова, 29	Правобережный	15:03:0011019:19	0030020000000 Земли населенных пунктов	Индивидуальное жилищное строительство	13	020910	769	471,96	362 937,24
6474	Респ. Северная Осетия - Алания, р-н Правобережный, г. Беслан, ул. Надтеречная, дом 118	Правобережный	15:03:0011019:22	0030020000000 Земли населенных пунктов	ИЖС	13	020910	700	471,96	330 372,00
6475	Респ. Северная Осетия - Алания, р-н Правобережный, г. Беслан, ул. Надтеречная, дом 201	Правобережный	15:03:0011019:23	0030020000000 Земли населенных пунктов	ИЖС	13	020910	1 700	471,96	802 332,00
6476	Респ. Северная Осетия - Алания, р-н Правобережный, г. Беслан, ул. Надтеречная, дом 203	Правобережный	15:03:0011019:24	0030020000000 Земли населенных пунктов	Под объект автосервиса	4	040099	1 600	1 680,92	2 689 472,00
6477	Респ. Северная Осетия - Алания, р-н Правобережный, г. Беслан, ул. Надтеречная, дом 205Б	Правобережный	15:03:0011019:25	0030020000000 Земли населенных пунктов	ИЖС	13	020910	2 100	471,96	991 116,00
6478	Респ. Северная Осетия - Алания, р-н Правобережный, г. Беслан, ул. Надтеречная	Правобережный	15:03:0011019:26	0030020000000 Земли населенных пунктов	ИЖС	13	020910	600	471,96	283 176,00
6479	Респ. Северная Осетия - Алания, р-н Правобережный, г. Беслан, ул. Надтеречная, дом 92-а	Правобережный	15:03:0011019:27	0030020000000 Земли населенных пунктов	Для строительства жилого дома	13	020910	784	471,96	370 016,64
6480	Северная Осетия - Алания респ, р-н Правобережный, г Беслан, ул Окружная, 17	Правобережный	15:03:0011019:28	0030020000000 Земли населенных пунктов	Под строительство жилого дома	13	020910	608	471,96	286 951,68
6481	Северная Осетия - Алания респ, р-н Правобережный, г. Беслан, ул. Окружная, 19	Правобережный	15:03:0011019:37	0030020000000 Земли населенных пунктов	Для строительства жилого дома	13	020910	789	471,96	372 356,44
6482	Северная Осетия - Алания респ, р-н Правобережный, г. Беслан, ул. Окружная, 21	Правобережный	15:03:0011019:38	0030020000000 Земли населенных пунктов	Для строительства жилого дома	13	020910	950	471,96	448 362,00
6483	Республика Северная Осетия-Алания, р-н Правобережный, г. Беслан, ул. Окружная, 15	Правобережный	15:03:0011019:4	0030020000000 Земли населенных пунктов	Незавершенное строительство дома	13	020910	726	471,96	342 642,96
6484	Республика Северная Осетия-Алания, р-н Правобережный, г Беслан, ул Х.Мамсурова, 31	Правобережный	15:03:0011019:5	0030020000000 Земли населенных пунктов	Под жилую застройку	13	020910	708	471,96	334 147,68
6485	Республика Северная Осетия-Алания, р-н Правобережный, г. Беслан, ул. Окружная, 15 "а"	Правобережный	15:03:0011019:55	0030020000000 Земли населенных пунктов	Для индивидуального жилищного строительства	13	020910	1 000	471,96	471 960,00
6486	Республика Северная Осетия-Алания, р-н Правобережный, г. Беслан, ул. Окружная, 14 "а"	Правобережный	15:03:0011019:57	0030020000000 Земли населенных пунктов	Для строительства жилого дома	13	020910	1 700	471,96	802 332,00
6487	Республика Северная Осетия-Алания, р-н Правобережный, г. Беслан, ул. Окружная, 14 "б"	Правобережный	15:03:0011019:58	0030020000000 Земли населенных пунктов	Для индивидуального жилищного строительства	13	020910	778	471,96	367 184,88
6488	Северная Осетия - Алания респ, р-н Правобережный, г Беслан, ул Х.Мамсурова, д 2	Правобережный	15:03:0011019:6	0030020000000 Земли населенных пунктов	Под строительство индивидуального жилого дома	13	020910	651	471,96	307 245,96
6489	Северная Осетия - Алания респ, р-н Правобережный, г. Беслан, ул. Х.Мамсурова, 3	Правобережный	15:03:0011019:7	0030020000000 Земли населенных пунктов	Для строительства жилого дома	13	020910	1 082	471,96	510 660,72
6490	Республика Северная Осетия-Алания, Правобережный район, г. Беслан, ул. Х.Мамсурова, 9	Правобережный	15:03:0011019:9	0030020000000 Земли населенных пунктов	ИЖС	13	020910	565	471,96	266 657,40
6491	Респ. Северная Осетия - Алания, р-н Правобережный, г. Беслан, ул. Надтеречная, дом 78	Правобережный	15:03:0011020:1	0030020000000 Земли населенных пунктов	Для эксплуатации дома	13	020910	632	876,51	553 954,32
6492	Респ. Северная Осетия - Алания, р-н Правобережный, г. Беслан, ул. Надтеречная, 68	Правобережный	15:03:0011020:10	0030020000000 Земли населенных пунктов	Под строительство индивидуального жилого дома	13	020910	554	876,51	485 586,54
6493	Республика Северная Осетия-Алания, Правобережный район, г Беслан, ул Х.Мамсурова, 46	Правобережный	15:03:0011020:11	0030020000000 Земли населенных пунктов	Индивидуальное жилищное строительство	13	020910	566	876,51	496 104,66
6494	Республика Северная Осетия-Алания, р-н Правобережный, г. Беслан, ул. Х.Мамсурова, 40	Правобережный	15:03:0011020:12	0030020000000 Земли населенных пунктов	Индивидуальное жилищное строительство	13	020910	582	876,51	510 128,82
6495	Республика Северная Осетия-Алания, р-н Правобережный, г. Беслан, ул. Х.Мамсурова, д 42	Правобережный	15:03:0011020:13	0030020000000 Земли населенных пунктов	Для эксплуатации существующего жилого дома	13	020910	537	876,51	470 685,87
6496	Респ. Северная Осетия - Алания, р-н Правобережный, г. Беслан, ул. Надтеречная, дом 76	Правобережный	15:03:0011020:14	0030020000000 Земли населенных пунктов	ИЖС	13	020910	631	876,51	553 077,81
6497	Российская Федерация, Республика Северная Осетия-Алания, Правобережный район, г. Беслан, ул. Надтеречная, 82	Правобережный	15:03:0011020:16	0030020000000 Земли населенных пунктов	ИЖС	13	020910	706	876,51	618 816,06
6498	Республика Северная Осетия-Алания, р-н Правобережный, г Беслан, ул Х.Мамсурова, д 36	Правобережный	15:03:0011020:17	0030020000000 Земли населенных пунктов	Для эксплуатации существующего жилого дома	13	020910	602	876,51	527 659,02
6499	Респ. Северная Осетия - Алания, р-н Правобережный, г. Беслан, ул. Димитрова, дом 61	Правобережный	15:03:0011020:2	0030020000000 Земли населенных пунктов	Для эксплуатации дома	13	020910	947	876,51	830 054,97
6500	Респ. Северная Осетия - Алания, р-н Правобережный, г. Беслан, ул. Димитрова, дом 59	Правобережный	15:03:0011020:3	0030020000000 Земли населенных пунктов	Для эксплуатации существующего жилого дома	13	020910	932	876,51	816 907,32
6501	Респ. Северная Осетия - Алания, р-н Правобережный, г. Беслан, ул. Димитрова, дом 57	Правобережный	15:03:0011020:4	0030020000000 Земли населенных пунктов	ИЖС	13	020910	600	876,51	525 906,00
6502	Респ. Северная Осетия - Алания, р-н Правобережный, г. Беслан, ул. Димитрова, 55	Правобережный	15:03:0011020:5	0030020000000 Земли населенных пунктов	Для индивидуального жилищного строительства	13	020910	939	876,51	823 042,89
6503	Респ. Северная Осетия - Алания, р-н Правобережный, г. Беслан, ул. Димитрова, дом 53	Правобережный	15:03:0011020:6	0030020000000 Земли населенных пунктов	Для индивидуальной жилой застройки	13	020910	926	876,51	811 648,26
6504	Респ. Северная Осетия - Алания, р-н Правобережный, г. Беслан, ул. Димитрова, дом 51	Правобережный	15:03:0011020:7	0030020000000 Земли населенных пунктов	Под строительство индивидуального жилого дома	13	020910	939	876,51	823 042,89
6505	Респ. Северная Осетия - Алания, р-н Правобережный, г. Беслан, ул. Надтеречная, дом 64	Правобережный	15:03:0011020:8	0030020000000 Земли населенных пунктов	ИЖС	13	020910	702	876,51	615 310,02
6506	Республика Северная Осетия-Алания, р-н Правобережный, г. Беслан, ул. Х.Мамсурова, 66	Правобережный	15:03:0011020:9	0030020000000 Земли населенных пунктов	Для индивидуального жилищного строительства	13	020910	670	876,51	587 261,70
6507	Российская Федерация, Республика Северная Осетия - Алания, Правобережный район, г. Беслан, ул. Димитрова, 42	Правобережный	15:03:0011021:1	0030020000000 Земли населенных пунктов	Для эксплуатации существующего жилого дома	13	020910	848	876,51	743 280,48
6508	Российская Федерация, Республика Северная Осетия - Алания, Правобережный район, г. Беслан, ул. Чкалова, 31	Правобережный	15:03:0011021:10	0030020000000 Земли населенных пунктов	ИЖС	13	020910	1 564	876,51	1 370 861,64
6509	Российская Федерация, Республика Северная Осетия - Алания, Правобережный район, г. Беслан, ул. Чкалова, 29	Правобережный	15:03:0011021:11	0030020000000 Земли населенных пунктов	Индивидуальное жилищное строительство	13	020910	1 464	876,51	1 283 210,64
6510	Российская Федерация, Республика Северная Осетия - Алания, Правобережный район, г. Беслан, ул. Чкалова, 27	Правобережный	15:03:0011021:12	0030020000000 Земли населенных пунктов	Для строительства индивидуального жилого дома	13	020910	798	876,51	699 454,98
6511	Российская Федерация, Республика Северная Осетия - Алания, Правобережный район, г. Беслан, ул. Чкалова, 25	Правобережный	15:03:0011021:13	0030020000000 Земли населенных пунктов	Для индивидуального жилищного строительства	13	020910	775	876,51	679 295,25
6512	Российская Федерация, Республика Северная Осетия - Алания, Правобережный район, г. Беслан, ул. Чкалова, 23	Правобережный	15:03:0011021:14	0030020000000 Земли населенных пунктов	ИЖС	13	020910	1 576	876,51	1 381 379,76
6513	Российская Федерация, Республика Северная Осетия - Алания, Правобережный район, г. Беслан, ул. Димитрова, 36	Правобережный	15:03:0011021:16	0030020000000 Земли населенных пунктов	ИЖС	13	020910	811	876,51	710 849,61
6514	Российская Федерация, Республика Северная Осетия - Алания, Правобережный район, г. Беслан, ул. Димитрова, 38	Правобережный	15:03:0011021:17	0030020000000 Земли населенных пунктов	ИЖС	13	020910	803	876,51	703 837,53
6515	Российская Федерация, Республика Северная Осетия - Алания, Правобережный район, г. Беслан, ул. Димитрова, 40	Правобережный	15:03:0011021:18	0030020000000 Земли населенных пунктов	ИЖС	13	020910	900	876,51	788 859,00
6516	Российская Федерация, Республика Северная Осетия-Алания, Правобережный муниципальный район, г. Беслан, ул. Димитрова	Правобережный	15:03:0011021:185	0030020000000 Земли населенных пунктов	Для индивидуальной жилой застройки Магазины	4	040040	946	2 278,92	2 155 858,32
6517	Российская Федерация, Республика Северная Осетия - Алания, Правобережный район, г. Беслан, ул. Димитрова, 44	Правобережный	15:03:0011021:19	0030020000000 Земли населенных пунктов	Для эксплуатации существующего жилого дома	13	020910	834	876,51	731 009,34

№ п/п	Местоположение ЗУ	Район	Кадастровый номер ЗУ	Категория земель	Разрешенное использование по документу	Код вида разрешенного использования (в соответствии с классификатором видов разрешенного использования земельных участков)	Вид использования объектов недвижимости	Площадь	УПКС	КС
6518	Республика Северная Осетия - Алания, Правобережный район, г. Беслан, ул. Чкалова, 15	Правобережный	15:03:0011021:2	003002000000 Земли населенных пунктов	Для эксплуатации зоны	13	02:0:10	1 231	876,51	1 078 983,81
6519	Российская Федерация, Республика Северная Осетия - Алания, Правобережный район, г. Беслан, ул. Димитрова, 46	Правобережный	15:03:0011021:20	003002000000 Земли населенных пунктов	Для эксплуатации существующего жилого дома	13	02:0:10	895	876,51	784 476,45
6520	Российская Федерация, Республика Северная Осетия - Алания, Правобережный район, г. Беслан, ул. Димитрова, 48	Правобережный	15:03:0011021:21	003002000000 Земли населенных пунктов	Для содержания и эксплуатации существующего жилого дома	13	02:0:10	896	876,51	785 352,96
6521	Российская Федерация, Республика Северная Осетия - Алания, Правобережный район, г. Беслан, ул. Димитрова, 50	Правобережный	15:03:0011021:22	003002000000 Земли населенных пунктов	Индивидуальное жилищное строительство	13	02:0:10	818	876,51	716 985,18
6522	Российская Федерация, Республика Северная Осетия - Алания, Правобережный район, г. Беслан, ул. Димитрова, 52	Правобережный	15:03:0011021:23	003002000000 Земли населенных пунктов	Под строительство индивидуального жилого дома	13	02:0:10	865	876,51	758 181,15
6523	Российская Федерация, Республика Северная Осетия - Алания, Правобережный район, г. Беслан, ул. Чкалова, 45	Правобережный	15:03:0011021:3	003002000000 Земли населенных пунктов	ИЖС	13	02:0:10	1 553	876,51	1 361 220,03
6524	Российская Федерация, Республика Северная Осетия - Алания, Правобережный район, г. Беслан, ул. Чкалова, 43	Правобережный	15:03:0011021:4	003002000000 Земли населенных пунктов	Индивидуальное жилищное строительство	13	02:0:10	1 459	876,51	1 278 828,09
6525	Российская Федерация, Республика Северная Осетия - Алания, Правобережный район, г. Беслан, ул. Чкалова, 41	Правобережный	15:03:0011021:5	003002000000 Земли населенных пунктов	Для эксплуатации существующего жилого дома	13	02:0:10	1 441	876,51	1 263 050,91
6526	Российская Федерация, Республика Северная Осетия - Алания, Правобережный район, г. Беслан, ул. Чкалова, 39	Правобережный	15:03:0011021:6	003002000000 Земли населенных пунктов	Эксплуатация жилого дома	13	02:0:10	1 468	876,51	1 286 716,68
6527	Российская Федерация, Республика Северная Осетия - Алания, Правобережный район, г. Беслан, ул. Чкалова, 37	Правобережный	15:03:0011021:7	003002000000 Земли населенных пунктов	Для индивидуального жилищного строительства	13	02:0:10	660	876,51	578 496,60
6528	Российская Федерация, Республика Северная Осетия - Алания, Правобережный район, г. Беслан, ул. Чкалова, 35	Правобережный	15:03:0011021:8	003002000000 Земли населенных пунктов	Для эксплуатации существующего жилого дома	13	02:0:10	797	876,51	698 578,47
6529	Российская Федерация, Республика Северная Осетия - Алания, Правобережный район, г. Беслан, ул. Чкалова, 33	Правобережный	15:03:0011021:9	003002000000 Земли населенных пунктов	ИЖС	13	02:0:10	1 481	876,51	1 298 111,31
6530	Российская Федерация, Республика Северная Осетия - Алания, Правобережный район, г. Беслан, ул. Недвижная, 13	Правобережный	15:03:0011022:10	003002000000 Земли населенных пунктов	Под строительство индивидуального жилого дома	13	02:0:10	803	876,51	703 837,53
6531	Российская Федерация, Республика Северная Осетия - Алания, Правобережный район, г. Беслан, ул. Недвижная, 11	Правобережный	15:03:0011022:11	003002000000 Земли населенных пунктов	ИЖС	13	02:0:10	767	876,51	672 283,17
6532	Российская Федерация, Республика Северная Осетия - Алания, Правобережный район, г. Беслан, ул. Недвижная, 9	Правобережный	15:03:0011022:12	003002000000 Земли населенных пунктов	ИЖС	13	02:0:10	702	876,51	615 310,02
6533	Российская Федерация, Республика Северная Осетия - Алания, Правобережный район, г. Беслан, ул. Недвижная, 7	Правобережный	15:03:0011022:13	003002000000 Земли населенных пунктов	ИЖС	13	02:0:10	927	876,51	812 524,77
6534	Российская Федерация, Республика Северная Осетия - Алания, Правобережный район, г. Беслан, ул. Недвижная, 5	Правобережный	15:03:0011022:14	003002000000 Земли населенных пунктов	ИЖС	13	02:0:10	922	876,51	808 142,22
6535	Российская Федерация, Республика Северная Осетия - Алания, Правобережный район, г. Беслан, ул. Недвижная, 3	Правобережный	15:03:0011022:15	003002000000 Земли населенных пунктов	ИЖС	13	02:0:10	733	876,51	642 481,83
6536	Российская Федерация, Республика Северная Осетия - Алания, Правобережный район, г. Беслан, ул. Недвижная, 1	Правобережный	15:03:0011022:16	003002000000 Земли населенных пунктов	ИЖС	13	02:0:10	589	876,51	516 264,39
6537	Российская Федерация, Республика Северная Осетия - Алания, Правобережный район, г. Беслан, ул. Пирогова, 6	Правобережный	15:03:0011022:17	003002000000 Земли населенных пунктов	ИЖС	13	02:0:10	715	876,51	626 704,65
6538	Российская Федерация, Республика Северная Осетия - Алания, Правобережный район, г. Беслан, ул. Пирогова, 8	Правобережный	15:03:0011022:18	003002000000 Земли населенных пунктов	ИЖС	13	02:0:10	659	876,51	577 620,09
6539	Российская Федерация, Республика Северная Осетия - Алания, Правобережный район, г. Беслан, ул. Пирогова, 10	Правобережный	15:03:0011022:19	003002000000 Земли населенных пунктов	ИЖС	13	02:0:10	600	876,51	525 906,00
6540	Российская Федерация, Республика Северная Осетия - Алания, Правобережный район, г. Беслан, ул. Недвижная	Правобережный	15:03:0011022:198	003002000000 Земли населенных пунктов	Для индивидуального жилищного строительства	13	02:0:10	674	876,51	590 767,74
6541	Российская Федерация, Республика Северная Осетия - Алания, Правобережный район, г. Беслан, ул. Суворова, 4	Правобережный	15:03:0011022:199	003002000000 Земли населенных пунктов	Для индивидуального жилищного строительства	13	02:0:10	1 254	876,51	1 099 143,54
6542	Российская Федерация, Республика Северная Осетия - Алания, Правобережный район, г. Беслан, ул. Суворова, 2	Правобережный	15:03:0011022:2	003002000000 Земли населенных пунктов	Под индивидуальную жилую застройку	13	02:0:10	1 633	876,51	1 431 340,83
6543	Российская Федерация, Республика Северная Осетия-Алания, Правобережный район, г. Беслан, ул. Пирогова, 12	Правобережный	15:03:0011022:20	003002000000 Земли населенных пунктов	Для эксплуатации жилого дома	13	02:0:10	475	876,51	416 342,25
6544	Российская Федерация, Республика Северная Осетия - Алания, Правобережный район, г. Беслан, ул. Чкалова	Правобережный	15:03:0011022:200	003002000000 Земли населенных пунктов	Для индивидуальной жилой застройки	13	02:0:10	674	876,51	590 767,74
6545	Российская Федерация, Республика Северная Осетия - Алания, Правобережный район, г. Беслан, ул. Суворова, 2а	Правобережный	15:03:0011022:201	003002000000 Земли населенных пунктов	Магазин	4	04:0:40	291	2 278,92	663 165,72
6546	Российская Федерация, Республика Северная Осетия - Алания, Правобережный район, г. Беслан, ул. Чкалова, 2	Правобережный	15:03:0011022:21	003002000000 Земли населенных пунктов	ИЖС	13	02:0:10	394	876,51	345 344,94
6547	Российская Федерация, Республика Северная Осетия-Алания, Правобережный район, г. Беслан, ул. Чкалова, 4	Правобережный	15:03:0011022:22	003002000000 Земли населенных пунктов	Для индивидуального жилищного строительства	13	02:0:10	702	876,51	615 310,02
6548	Российская Федерация, Республика Северная Осетия - Алания, Правобережный район, г. Беслан, ул. Чкалова, 6	Правобережный	15:03:0011022:23	003002000000 Земли населенных пунктов	ИЖС	13	02:0:10	928	876,51	813 401,28
6549	Российская Федерация, Республика Северная Осетия - Алания, Правобережный район, г. Беслан, ул. Чкалова, 8	Правобережный	15:03:0011022:24	003002000000 Земли населенных пунктов	Индивидуальное жилищное строительство	13	02:0:10	889	876,51	779 217,39
6550	Российская Федерация, Республика Северная Осетия - Алания, Правобережный район, г. Беслан, ул. Чкалова, 10	Правобережный	15:03:0011022:25	003002000000 Земли населенных пунктов	ИЖС	13	02:0:10	1 053	876,51	922 965,03
6551	Российская Федерация, Республика Северная Осетия - Алания, Правобережный район, г. Беслан, ул. Чкалова, 12	Правобережный	15:03:0011022:26	003002000000 Земли населенных пунктов	ИЖС	13	02:0:10	481	876,51	421 601,31
6552	Российская Федерация, Республика Северная Осетия - Алания, Правобережный район, г. Беслан, ул. Чкалова, 12 г	Правобережный	15:03:0011022:27	003002000000 Земли населенных пунктов	Под строительство индивидуального жилого дома	13	02:0:10	786	876,51	688 936,86
6553	Российская Федерация, Республика Северная Осетия - Алания, Правобережный район, г. Беслан, ул. Чкалова, 16	Правобережный	15:03:0011022:28	003002000000 Земли населенных пунктов	ИЖС	13	02:0:10	723	876,51	633 716,73
6554	Российская Федерация, Республика Северная Осетия - Алания, Правобережный район, г. Беслан, ул. Чкалова, 18	Правобережный	15:03:0011022:29	003002000000 Земли населенных пунктов	ИЖС	13	02:0:10	1 302	876,51	1 141 216,02
6555	Российская Федерация, Республика Северная Осетия - Алания, Правобережный район, г. Беслан, ул. Чкалова, 20	Правобережный	15:03:0011022:30	003002000000 Земли населенных пунктов	ИЖС	13	02:0:10	998	876,51	874 756,98
6556	Российская Федерация, Республика Северная Осетия - Алания, Правобережный район, г. Беслан, ул. Чкалова, 22	Правобережный	15:03:0011022:31	003002000000 Земли населенных пунктов	Для эксплуатации существующего жилого дома	13	02:0:10	1 085	876,51	951 013,35
6557	Российская Федерация, Республика Северная Осетия - Алания, Правобережный район, г. Беслан, ул. Чкалова, 24	Правобережный	15:03:0011022:32	003002000000 Земли населенных пунктов	Под строительство индивидуального жилого дома	13	02:0:10	940	876,51	823 919,40

№ п/п	Местоположение ЗУ	Район	Кадастровый номер ЗУ	Категория земель	Разрешенное использование по документу	Код вида разрешенного использования (в соответствии с классификатором видов разрешенного использования земельных участков)	Вид использования объектов недвижимости	Площадь	УПКС	КС
6558	Российская Федерация, Республика Северная Осетия - Алания, Правобережный район, г. Беслан, ул. Чкалова, 26	Правобережный	15:03:0011022:33	0030020000000 Земли населенных пунктов	Для индивидуальной жилой застройки	13	02:010	992	876,51	869 497,92
6559	Российская Федерация, Республика Северная Осетия - Алания, Правобережный район, г. Беслан, ул. Суворова, 6	Правобережный	15:03:0011022:34	0030020000000 Земли населенных пунктов	Для эксплуатации магазина	4	04:040	784	2 278,92	1 786 673,28
6560	Российская Федерация, Республика Северная Осетия - Алания, Правобережный район, г. Беслан, ул. Чкалова, 14	Правобережный	15:03:0011022:4	0030020000000 Земли населенных пунктов	Под жилую застройку	13	02:010	1 362	876,51	1 193 806,62
6561	Респ. Северная Осетия - Алания, р-н Правобережный, г. Беслан, ул. Недвижная, дом 6	Правобережный	15:03:0011022:5	0030020000000 Земли населенных пунктов	ИЖС	13	02:010	683	876,51	598 656,33
6562	Российская Федерация, Республика Северная Осетия - Алания, Правобережный район, г. Беслан, ул. Недвижная, 19	Правобережный	15:03:0011022:6	0030020000000 Земли населенных пунктов	Индивидуальное жилищное строительство	13	02:010	664	876,51	582 002,64
6563	Российская Федерация, Республика Северная Осетия - Алания, Правобережный район, г. Беслан, ул. Недвижная, 17	Правобережный	15:03:0011022:7	0030020000000 Земли населенных пунктов	Для эксплуатации жилого дома	13	02:010	871	876,51	763 440,21
6564	Российская Федерация, Республика Северная Осетия - Алания, Правобережный район, г. Беслан, ул. Недвижная, 15	Правобережный	15:03:0011022:8	0030020000000 Земли населенных пунктов	Для эксплуатации жилого дома	13	02:010	971	876,51	851 091,21
6565	Республика Северная Осетия-Алания, р-н Правобережный, г. Беслан, ул. Недвижная, 17 "б"	Правобережный	15:03:0011022:85	0030020000000 Земли населенных пунктов	Под строительство индивидуального гаража	7	02:071	600	854,59	512 754,00
6566	Респ. Северная Осетия - Алания, р-н Правобережный, г. Беслан, ул. Недвижная, дом 13-а	Правобережный	15:03:0011022:9	0030020000000 Земли населенных пунктов	Для индивидуальной жилой застройки	13	02:010	602	876,51	527 659,02
6567	Респ. Северная Осетия - Алания, р-н Правобережный, г. Беслан, ул. Коминтерна, дом 40	Правобережный	15:03:0011023:1	0030020000000 Земли населенных пунктов	Для эксплуатации существующего жилого дома	13	02:010	1 516	876,51	1 328 789,16
6568	Республика Северная Осетия-Алания, р-н Правобережный, г Беслан, ул Пирогова, д 3	Правобережный	15:03:0011023:10	0030020000000 Земли населенных пунктов	Для эксплуатации базы Правобережного РЭС	6	03:012	12 854	898,42	11 548 290,68
6569	Республика Северная Осетия - Алания, Правобережный район, г Беслан, ул Коминтерна	Правобережный	15:03:0011023:1038	0030020000000 Земли населенных пунктов	Под объект здравоохранения	3	03:040	8 732	1 402,41	12 245 844,12
6570	Республика Северная Осетия - Алания, Правобережный район, г Беслан, ул Коминтерна	Правобережный	15:03:0011023:1039	0030020000000 Земли населенных пунктов	Для объектов здравоохранения	3	03:040	29 432	1 402,41	41 275 731,12
6571	Республика Северная Осетия - Алания, Правобережный район, г Беслан, ул Весенняя, 76	Правобережный	15:03:0011023:1043	0030020000000 Земли населенных пунктов	Для индивидуального жилищного строительства	13	02:010	660	876,51	578 496,60
6572	Республика Северная Осетия-Алания, Правобережный р-н, г.Беслан, ул.Коминтерна, 12"д"	Правобережный	15:03:0011023:1044	0030020000000 Земли населенных пунктов	Магазины	4	04:040	57	2 278,92	129 898,44
6573	Республика Северная Осетия-Алания, Правобережный р-н, г. Беслан, ул. Весенняя, 1 б	Правобережный	15:03:0011023:1045	0030020000000 Земли населенных пунктов	Для индивидуального жилищного строительства	13	02:010	713	876,51	624 951,63
6574	Российская Федерация, Республика Северная Осетия-Алания, Правобережный р-н, г.Беслан, ул.Окружная, 25"а"	Правобережный	15:03:0011023:1047	0030020000000 Земли населенных пунктов	Для индивидуального жилищного строительства	13	02:010	646	876,51	566 225,46
6575	Республика Северная Осетия - Алания, Правобережный район, г. Беслан, ул. Коминтерна	Правобережный	15:03:0011023:1048	0030020000000 Земли населенных пунктов	Здравоохранение	3	03:040	775	1 402,41	1 086 867,75
6576	Российская Федерация, Республика Северная Осетия-Алания, Правобережный район, г. Беслан, ул. Коминтерна, 10 "а"	Правобережный	15:03:0011023:1058	0030020000000 Земли населенных пунктов	Магазины	4	04:040	84	2 278,92	191 429,28
6577	Республика Северная Осетия — Алания, р-н Правобережный, г Беслан, пер Терский	Правобережный	15:03:0011023:1059	0030020000000 Земли населенных пунктов	Магазины	4	04:040	300	2 278,92	683 676,00
6578	Российская Федерация, Республика Северная Осетия-Алания, Правобережный район, г. Беслан, ул. Окружная	Правобережный	15:03:0011023:1060	0030020000000 Земли населенных пунктов	Для эксплуатации магазина с жильем домом	4	04:040	134	2 278,92	305 375,28
6579	Российская Федерация, Республика Северная Осетия-Алания, Правобережный район, г. Беслан, ул. Окружная	Правобережный	15:03:0011023:1061	0030020000000 Земли населенных пунктов	Для эксплуатации магазина с жильем домом	4	04:040	366	2 278,92	834 084,72
6580	Российская Федерация, Республика Северная Осетия-Алания, Правобережный район, г. Беслан, ул. Коминтерна	Правобережный	15:03:0011023:1063	0030020000000 Земли населенных пунктов	Земельные участки (территории) общего пользования	6	12:001	1 756	37,89	66 534,84
6581	Респ. Северная Осетия - Алания, р-н Правобережный, г. Беслан, ул. Первомайская, дом 16	Правобережный	15:03:0011023:11	0030020000000 Земли населенных пунктов	Под жилую застройку	13	02:010	1 600	876,51	1 402 416,00
6582	Респ. Северная Осетия - Алания, р-н Правобережный, г. Беслан, ул. Первомайская, 18	Правобережный	15:03:0011023:12	0030020000000 Земли населенных пунктов	Для эксплуатации домо	13	02:010	2 000	876,51	1 753 020,00
6583	Респ. Северная Осетия - Алания, р-н Правобережный, г. Беслан, ул. Первомайская, дом 29	Правобережный	15:03:0011023:14	0030020000000 Земли населенных пунктов	Для эксплуатации дома	13	02:010	1 220	876,51	1 069 342,20
6584	Респ. Северная Осетия - Алания, р-н Правобережный, г. Беслан, ул. Первомайская, дом 4	Правобережный	15:03:0011023:15	0030020000000 Земли населенных пунктов	Для эксплуатации дома	13	02:010	791	876,51	693 319,41
6585	Республика Северная Осетия-Алания, р-н Правобережный, г. Беслан, ул. Коминтерна, 12-а	Правобережный	15:03:0011023:16	0030020000000 Земли населенных пунктов	Под аптеку	4	04:040	41	2 278,92	93 435,72
6586	Респ. Северная Осетия - Алания, р-н Правобережный, г. Беслан, ул. Коминтерна, дом 14	Правобережный	15:03:0011023:17	0030020000000 Земли населенных пунктов	Для эксплуатации домо	13	02:010	1 426	876,51	1 249 903,26
6587	Республика Северная Осетия-Алания, р-н Правобережный, г. Беслан, ул Пирогова, д 1а	Правобережный	15:03:0011023:18	0030020000000 Земли населенных пунктов	Под строительство павильона	4	04:040	33	2 278,92	75 204,36
6588	Респ. Северная Осетия - Алания, р-н Правобережный, г. Беслан, ул. Коминтерна, дом 36	Правобережный	15:03:0011023:19	0030020000000 Земли населенных пунктов	Для эксплуатации дома	13	02:010	755	876,51	661 765,05
6589	Республика Северная Осетия-Алания, р-н Правобережный, г. Беслан, ул. Окружная, 29	Правобережный	15:03:0011023:2	0030020000000 Земли населенных пунктов	для борьбы с болезнями животных	3	03:100	2 100	1 402,41	2 945 061,00
6590	Респ. Северная Осетия - Алания, р-н Правобережный, г. Беслан, ул. Пирогова, 9 "а"	Правобережный	15:03:0011023:20	0030020000000 Земли населенных пунктов	Для эксплуатации магазин	4	04:040	151	2 278,92	344 116,92
6591	Респ. Северная Осетия - Алания, р-н Правобережный, г. Беслан, ул. Коминтерна, дом 12	Правобережный	15:03:0011023:21	0030020000000 Земли населенных пунктов	Под объекты инженерных коммуникаций	6	03:012	30	898,42	26 952,60
6592	Респ. Северная Осетия - Алания, р-н Правобережный, г. Беслан, ул. Коминтерна, 16	Правобережный	15:03:0011023:23	0030020000000 Земли населенных пунктов	В целях эксплуатации жилого дома	13	02:010	1 064	876,51	932 606,64
6593	Респ. Северная Осетия - Алания, р-н Правобережный, г. Беслан, ул. Коминтерна, 18	Правобережный	15:03:0011023:24	0030020000000 Земли населенных пунктов	Для эксплуатации жилого домо	13	02:010	791	876,51	693 319,41
6594	Респ. Северная Осетия - Алания, р-н Правобережный, г. Беслан, ул. Коминтерна, 20	Правобережный	15:03:0011023:25	0030020000000 Земли населенных пунктов	Индивидуальное жилищное строительство	13	02:010	507	876,51	444 290,57
6595	Респ. Северная Осетия - Алания, р-н Правобережный, г. Беслан, ул. Коминтерна, 22	Правобережный	15:03:0011023:26	0030020000000 Земли населенных пунктов	Индивидуальное жилищное строительство	13	02:010	898	876,51	787 105,98
6596	Респ. Северная Осетия - Алания, р-н Правобережный, г. Беслан, ул. Коминтерна, дом 24	Правобережный	15:03:0011023:27	0030020000000 Земли населенных пунктов	ИЖС	13	02:010	775	876,51	679 295,25
6597	Респ. Северная Осетия - Алания, р-н Правобережный, г. Беслан, ул. Коминтерна, дом 28	Правобережный	15:03:0011023:29	0030020000000 Земли населенных пунктов	ИЖС	13	02:010	1 363	876,51	1 194 683,13
6598	Республика Северная Осетия-Алания, р-н Правобережный, г. Беслан, ул. Окружная, 29	Правобережный	15:03:0011023:3	0030020000000 Земли населенных пунктов	Для борьбы с болезнями животных	3	03:100	9 151	1 402,41	12 833 453,91
6599	Респ. Северная Осетия - Алания, р-н Правобережный, г. Беслан, ул. Коминтерна, дом 32	Правобережный	15:03:0011023:30	0030020000000 Земли населенных пунктов	ИЖС	13	02:010	1 573	876,51	1 378 750,23
6600	Республика Северная Осетия-Алания, р-н Правобережный, г. Беслан, ул. Коминтерна, 36	Правобережный	15:03:0011023:31	0030020000000 Земли населенных пунктов	Малоэтажная жилая застройка (индивидуальное жилищное строительство)	13	02:010	1 315	876,51	1 152 610,65
6601	Российская Федерация, Республика Северная Осетия-Алания, Правобережный район, г. Беслан, ул. Коминтерна, 38	Правобережный	15:03:0011023:32	0030020000000 Земли населенных пунктов	ИЖС	13	02:010	1 059	876,51	928 224,09
6602	Респ. Северная Осетия - Алания, р-н Правобережный, г. Беслан, ул. Коминтерна, дом 42	Правобережный	15:03:0011023:33	0030020000000 Земли населенных пунктов	ИЖС	13	02:010	1 274	876,51	1 116 673,74
6603	Респ. Северная Осетия - Алания, р-н Правобережный, г. Беслан, ул. Коминтерна, дом 44	Правобережный	15:03:0011023:34	0030020000000 Земли населенных пунктов	ИЖС	13	02:010	701	876,51	614 433,51
6604	Респ. Северная Осетия - Алания, р-н Правобережный, г. Беслан, ул. Коминтерна, дом 46	Правобережный	15:03:0011023:35	0030020000000 Земли населенных пунктов	ИЖС	13	02:010	959	876,51	840 573,09
6605	Респ. Северная Осетия - Алания, р-н Правобережный, г. Беслан, ул. Коминтерна, дом 48	Правобережный	15:03:0011023:36	0030020000000 Земли населенных пунктов	Для эксплуатации существующего жилого домо	13	02:010	1 015	876,51	889 657,65
6606	Респ. Северная Осетия - Алания, р-н Правобережный, г. Беслан, ул. Коминтерна, 50	Правобережный	15:03:0011023:37	0030020000000 Земли населенных пунктов	Для индивидуального жилищного строительства	13	02:010	623	876,51	546 065,73
6607	Респ. Северная Осетия - Алания, р-н Правобережный, г. Беслан, ул. Коминтерна, 52	Правобережный	15:03:0011023:38	0030020000000 Земли населенных пунктов	Индивидуальное жилищное строительство	13	02:010	833	876,51	730 132,83
6608	Республика Северная Осетия-Алания, р-н Правобережный, г Беслан, пер Терский, д 2	Правобережный	15:03:0011023:39	0030020000000 Земли населенных пунктов	Нежилое здание, торгового назначения	4	04:020	451	2 278,92	1 027 792,92
6609	Респ. Северная Осетия - Алания, р-н Правобережный, г. Беслан, ул. Первомайская, дом 27	Правобережный	15:03:0011023:42	0030020000000 Земли населенных пунктов	Для возведения жилого одноэтажного дома	13	02:010	1 700	876,51	1 490 067,00
6610	Республика Северная Осетия-Алания, р-н Правобережный, г Беслан, ул Первомайская, 25	Правобережный	15:03:0011023:43	0030020000000 Земли населенных пунктов	Индивидуальное жилищное строительство	13	02:010	1 350	876,51	1 183 288,50

№ пп	Местоположение ЗУ	Район	Кадастровый номер ЗУ	Категория земель	Разрешенное использование по документу	Код вида разрешенного использования (в соответствии с классификатором видов разрешенного использования земельных участков)	Вид использования объектов недвижимости	Площадь	УПКС	КС
6611	Республика Северная Осетия - Алания, р-н Правобережный, г. Беслан, ул. Первомайская, 10	Правобережный	15:03:0011023:44	0030020000000 Земли населенных пунктов	ИЖС	13	02:0\10	1 689	876,51	1 480 425,39
6612	Респ. Северная Осетия - Алания, р-н Правобережный, г. Беслан, ул. Первомайская, дом 21	Правобережный	15:03:0011023:45	0030020000000 Земли населенных пунктов	Эксплуатация жилого дома	13	02:0\10	940	876,51	823 919,40
6613	Респ. Северная Осетия - Алания, р-н Правобережный, г. Беслан, ул. Первомайская, дом 19	Правобережный	15:03:0011023:46	0030020000000 Земли населенных пунктов	ИЖС	13	02:0\10	604	876,51	529 412,04
6614	Респ. Северная Осетия - Алания, р-н Правобережный, г. Беслан, ул. Первомайская, 17	Правобережный	15:03:0011023:47	0030020000000 Земли населенных пунктов	Под индивидуальное жилищное строительство	13	02:0\10	1 286	876,51	1 127 191,86
6615	Респ. Северная Осетия - Алания, р-н Правобережный, г. Беслан, ул. Первомайская, дом 15	Правобережный	15:03:0011023:48	0030020000000 Земли населенных пунктов	Для эксплуатации существующего жилого дома	13	02:0\10	1 411	876,51	1 236 755,61
6616	Респ. Северная Осетия - Алания, р-н Правобережный, г. Беслан, ул. Первомайская, 11	Правобережный	15:03:0011023:49	0030020000000 Земли населенных пунктов	Малоэтажная жилая застройка (индивидуальное жилищное строительство)	13	02:0\10	1 463	876,51	1 282 334,13
6617	Северная Осетия - Алания респ, р-н Правобережный, г Беслан, ул Первомайская, 9	Правобережный	15:03:0011023:50	0030020000000 Земли населенных пунктов	Под строительство жилого дома	13	02:0\10	1 589	876,51	1 392 774,39
6618	Северная Осетия - Алания респ, р-н Правобережный, г Беслан, ул Первомайская, 7	Правобережный	15:03:0011023:51	0030020000000 Земли населенных пунктов	Под строительство индивидуального жилого дома	13	02:0\10	959	876,51	840 573,09
6619	Респ. Северная Осетия - Алания, р-н Правобережный, г. Беслан, ул. Первомайская, дом 5	Правобережный	15:03:0011023:52	0030020000000 Земли населенных пунктов	Для эксплуатации зоны	13	02:0\10	1 430	876,51	1 253 400,30
6620	Респ. Северная Осетия - Алания, р-н Правобережный, г. Беслан, ул. Первомайская, 3	Правобережный	15:03:0011023:53	0030020000000 Земли населенных пунктов	Для эксплуатации жилого дома	13	02:0\10	1 709	876,51	1 498 067,09
6621	Северная Осетия - Алания респ, р-н Правобережный, г. Беслан, ул. Первомайская 1	Правобережный	15:03:0011023:54	0030020000000 Земли населенных пунктов	Для эксплуатации жилого дома	13	02:0\10	1 972	876,51	1 728 477,72
6622	Северная Осетия - Алания респ, р-н Правобережный, г. Беслан, ул Первомайская, дом 2	Правобережный	15:03:0011023:55	0030020000000 Земли населенных пунктов	Для эксплуатации жилого дома	13	02:0\10	2 046	876,51	1 793 339,46
6623	Респ. Северная Осетия - Алания, р-н Правобережный, г. Беслан, ул. Первомайская, 6	Правобережный	15:03:0011023:56	0030020000000 Земли населенных пунктов	Индивидуальное жилищное строительство	13	02:0\10	1 276	876,51	1 118 426,76
6624	Республика Северная Осетия-Алания, р-н Правобережный, г. Беслан, ул. Первомайская, 8	Правобережный	15:03:0011023:57	0030020000000 Земли населенных пунктов	Индивидуальное жилищное строительство	13	02:0\10	1 701	876,51	1 490 943,51
6625	Республика Северная Осетия-Алания, р-н Правобережный, г. Беслан, ул. Первомайская, 13	Правобережный	15:03:0011023:58	0030020000000 Земли населенных пунктов	Индивидуальное жилищное строительство	13	02:0\10	1 732	876,51	1 518 115,32
6626	Респ. Северная Осетия - Алания, р-н Правобережный, г. Беслан, ул. Первомайская, 12	Правобережный	15:03:0011023:59	0030020000000 Земли населенных пунктов	Под строительство индивидуального жилого дома	13	02:0\10	898	876,51	787 105,98
6627	Респ. Северная Осетия - Алания, р-н Правобережный, г. Беслан, ул. Коминтерна, дом 34	Правобережный	15:03:0011023:6	0030020000000 Земли населенных пунктов	Для эксплуатации дома	13	02:0\10	1 301	876,51	1 140 300,51
6628	Респ. Северная Осетия - Алания, р-н Правобережный, г. Беслан, ул. Первомайская, дом 14	Правобережный	15:03:0011023:60	0030020000000 Земли населенных пунктов	Для индивидуального жилищного строительства	13	02:0\10	930	876,51	823 042,80
6629	Респ. Северная Осетия - Алания, р-н Правобережный, г. Беслан, ул. Первомайская, дом 18-а	Правобережный	15:03:0011023:61	0030020000000 Земли населенных пунктов	ИЖС	13	02:0\10	300	876,51	262 953,00
6630	Северная Осетия - Алания респ, р-н Правобережный, г Беслан, ул Коминтерна, 12	Правобережный	15:03:0011023:616	0030020000000 Земли населенных пунктов	Для строительства Больницы - клиники "Матери и ребенка"	3	03:0\40	11 410	1 402,41	16 001 498,10
6631	Респ. Северная Осетия - Алания, р-н Правобережный, г. Беслан, ул. Первомайская, дом 20	Правобережный	15:03:0011023:62	0030020000000 Земли населенных пунктов	ИЖС	13	02:0\10	2 311	876,51	2 025 614,61
6632	Республика Северная Осетия-Алания, р-н Правобережный, г. Беслан, ул Окружная, 23	Правобережный	15:03:0011023:623	0030020000000 Земли населенных пунктов	Магазины	4	04:0\40	639	2 278,92	1 456 289,88
6633	Респ. Северная Осетия - Алания, р-н Правобережный, г. Беслан, ул. Первомайская, 22	Правобережный	15:03:0011023:63	0030020000000 Земли населенных пунктов	Индивидуальное жилищное строительство	13	02:0\10	1 454	876,51	1 274 445,54
6634	Респ. Северная Осетия - Алания, р-н Правобережный, г. Беслан, ул. Первомайская, дом 24	Правобережный	15:03:0011023:64	0030020000000 Земли населенных пунктов	ИЖС	13	02:0\10	841	876,51	737 144,91
6635	Респ. Северная Осетия - Алания, р-н Правобережный, г. Беслан, ул. Первомайская, дом 26	Правобережный	15:03:0011023:65	0030020000000 Земли населенных пунктов	Эксплуатация жилого дома	13	02:0\10	1 486	876,51	1 302 493,86
6636	Республика Северная Осетия-Алания, р-н Правобережный, г. Беслан, ул Терская	Правобережный	15:03:0011023:67	0030020000000 Земли населенных пунктов	ИЖС	13	02:0\10	33 000	876,51	28 924 830,00
6637	Республика Северная Осетия-Алания, р-н Правобережный, г. Беслан, ул Весенняя, 9	Правобережный	15:03:0011023:68	0030020000000 Земли населенных пунктов	Для эксплуатации жилого дома	13	02:0\10	1 523	876,51	1 334 924,73
6638	Республика Северная Осетия-Алания, р-н Правобережный, г. Беслан, ул Весенняя, д 73	Правобережный	15:03:0011023:69	0030020000000 Земли населенных пунктов	Под строительство индивидуального жилого дома	13	02:0\10	600	876,51	525 906,60
6639	Респ. Северная Осетия - Алания, р-н Правобережный, г. Беслан, ул. Надтеречная, дом 5	Правобережный	15:03:0011023:70	0030020000000 Земли населенных пунктов	Под индивидуальное жилищное строительство	13	02:0\10	814	876,51	713 479,14
6640	Респ. Северная Осетия - Алания, р-н Правобережный, г. Беслан, ул. Надтеречная, дом 3	Правобережный	15:03:0011023:71	0030020000000 Земли населенных пунктов	ИЖС	13	02:0\10	713	876,51	624 951,63
6641	Респ. Северная Осетия - Алания, р-н Правобережный, г. Беслан, ул. Надтеречная, 3-а	Правобережный	15:03:0011023:72	0030020000000 Земли населенных пунктов	Индивидуальное жилищное строительство	13	02:0\10	900	876,51	788 859,00
6642	Республика Северная Осетия-Алания, р-н Правобережный, г. Беслан, ул. Коминтерна, 12 "ь"	Правобережный	15:03:0011023:720	0030020000000 Земли населенных пунктов	Под объект здравоохранения	3	03:0\40	2 664	1 402,41	3 736 020,24
6643	Российская Федерация, Республика Северная Осетия-Алания, Правобережный Муниципальный район, г. Беслан, ул. Весенняя, 1	Правобережный	15:03:0011023:73	0030020000000 Земли населенных пунктов	Для индивидуального жилищного строительства	13	02:0\10	1 170	876,51	1 025 516,70
6644	Республика Северная Осетия - Алания, Правобережный р-н. г. Беслан, ул. Весенняя, 1 "а"	Правобережный	15:03:0011023:74	0030020000000 Земли населенных пунктов	индивидуальное жилищное строительство	13	02:0\10	1 200	876,51	1 051 812,00
6645	Республика Северная Осетия-Алания, р-н Правобережный, г. Беслан, пер Пирогова, во дворе дома 3а, гараж 6/н	Правобережный	15:03:0011023:742	0030020000000 Земли населенных пунктов	Для строительства гаража	7	02:0\71	50	854,59	42 729,50
6646	Республика Северная Осетия-Алания, р-н Правобережный, г. Беслан, ул Коминтерна, 10 "б"	Правобережный	15:03:0011023:744	0030020000000 Земли населенных пунктов	Для размещения объектов торговли	4	04:0\40	70	2 278,92	159 524,40
6647	Республика Северная Осетия-Алания, р-н Правобережный, г. Беслан, ул. Коминтерна, 14 "а"	Правобережный	15:03:0011023:746	0030020000000 Земли населенных пунктов	Для строительства магазина	4	04:0\40	63	2 278,92	143 551,96
6648	Российская Федерация, Республика Северная Осетия-Алания, Правобережный район, г. Беслан, ул. Коминтерна, 12 "б"	Правобережный	15:03:0011023:756	0030020000000 Земли населенных пунктов	Здравоохранение размещение объектов капитального строительства	3	03:0\40	550	1 402,41	771 325,50
6649	Республика Северная Осетия-Алания, р-н Правобережный, г. Беслан, ул. Первомайская, 28	Правобережный	15:03:0011023:758	0030020000000 Земли населенных пунктов	для эксплуатации жилого дома	13	02:0\10	505	876,51	442 637,55
6650	Республика Северная Осетия-Алания, р-н Правобережный, г. Беслан, ул. Первомайская, 28	Правобережный	15:03:0011023:759	0030020000000 Земли населенных пунктов	Для эксплуатации жилого дома	13	02:0\10	395	876,51	346 221,45
6651	Респ. Северная Осетия - Алания, р-н Правобережный, г. Беслан, ул. Надтеречная	Правобережный	15:03:0011023:76	0030020000000 Земли населенных пунктов	Под объекты энергетики	6	03:0\12	70	898,42	62 889,40
6652	Республика Северная Осетия - Алания, Правобережный район, г. Беслан, ул. Коминтерна, 12 "г"	Правобережный	15:03:0011023:760	0030020000000 Земли населенных пунктов	Магазины	4	04:0\40	65	2 278,92	148 129,80
6653	Республика Северная Осетия-Алания, р-н Правобережный, г. Беслан, ул. Первомайская	Правобережный	15:03:0011023:763	0030020000000 Земли населенных пунктов	Эксплуатация жилого дома	13	02:0\10	1 116	876,51	978 185,16
6654	Респ. Северная Осетия - Алания, р-н Правобережный, г. Беслан, ул. Пирогова, 3-а	Правобережный	15:03:0011023:766	0030020000000 Земли населенных пунктов	Под строительство гаража	7	02:0\71	24	854,59	20 510,16
6655	Респ. Северная Осетия - Алания, р-н Правобережный, г. Беслан, ул. Надтеречная, дом 2-а	Правобережный	15:03:0011023:77	0030020000000 Земли населенных пунктов	Для эксплуатации существующего жилого дома	13	02:0\10	716	876,51	627 581,16
6656	Респ. Северная Осетия - Алания, р-н Правобережный, г. Беслан, ул. Надтеречная	Правобережный	15:03:0011023:78	0030020000000 Земли населенных пунктов	Под объекты энергетики	6	03:0\12	50	898,42	44 921,00
6657	Респ. Северная Осетия - Алания, р-н Правобережный, г. Беслан, ул. Надтеречная	Правобережный	15:03:0011023:79	0030020000000 Земли населенных пунктов	Под объекты энергетики	6	03:0\12	50	898,42	44 921,00
6658	Республика Северная Осетия-Алания, р-н Правобережный, г. Беслан, ул Пирогова, д 3	Правобережный	15:03:0011023:8	0030020000000 Земли населенных пунктов	Для размещения и использования по назначению жилых и общественно-деловых объектов	3	03:0\80	4 400	613,55	2 699 620,00
6659	Респ. Северная Осетия - Алания, р-н Правобережный, г. Беслан, ул. Надтеречная	Правобережный	15:03:0011023:80	0030020000000 Земли населенных пунктов	Под объекты энергетики	6	03:0\12	50	898,42	44 921,00
6660	Республика Северная Осетия-Алания, р-н Правобережный, г. Беслан, ул Пирогова, д 3а	Правобережный	15:03:0011023:81	0030020000000 Земли населенных пунктов	Под жилой дом	13	02:0\10	444	876,51	389 170,44
6661	Респ. Северная Осетия - Алания, р-н Правобережный, г. Беслан, ул. Надтеречная, дом 4-д	Правобережный	15:03:0011023:85	0030020000000 Земли населенных пунктов	Для возведения жилого с цокольным этажом квартирного дома	13	02:0\10	646	876,51	566 225,46
6662	Республика Северная Осетия-Алания, р-н Правобережный, г. Беслан, ул Пирогова, д 5а	Правобережный	15:03:0011023:86	0030020000000 Земли населенных пунктов	Для эксплуатации жилого дома	13	02:0\10	1 010	876,51	885 275,10
6663	Респ. Северная Осетия - Алания, р-н Правобережный, г. Беслан, ул. Х. Мамсурова, дом 118	Правобережный	15:03:0011023:87	0030020000000 Земли населенных пунктов	Для строительства жилого дома	13	02:0\10	648	876,51	567 978,48
6664	Северная Осетия - Алания Респ. Правобережный р-н. Беслан г., Первомайская ул,19	Правобережный	15:03:0011023:881	0030020000000 Земли населенных пунктов	Для ведения личного подсобного хозяйства	13	02:0\20	1 478	876,51	1 295 481,78
6665	Респ. Северная Осетия - Алания, Правобережный р-н., г. Беслан, ул. Весенняя, д.7	Правобережный	15:03:0011023:882	0030020000000 Земли населенных пунктов	Для индивидуального жилищного строительства	13	02:0\10	930	876,51	815 154,30

№ пп	Местоположение ЗУ	Район	Кадастровый номер ЗУ	Категория земель	Разрешенное использование по документу	Код вида разрешенного использования (в соответствии с классификатором видов разрешенного использования земельных участков)	Вид использования объектов недвижимости	Площадь	УПКС	КС
6666	Респ. Северная Осетия - Алания. Правобережный р-н . г. Беслан, ул Весенняя, д 7а	Правобережный	15:03:0011023:883	003002000000 Земли населенных пунктов	Для индивидуального жилищного строительства	13	02:0:10	692	876,51	606 544,92
6667	Республика Северная Осетия — Алания, р-н Правобережный, г. Беслан, пер.Терский,6.	Правобережный	15:03:0011023:884	003002000000 Земли населенных пунктов	Магазины	4	04:0:40	210	2 278,92	478 573,20
6668	Респ Северная Осетия - Алания, Правобережный р-н, г. Беслан, пер Терский, 4	Правобережный	15:03:0011023:885	003002000000 Земли населенных пунктов	Магазины	4	04:0:40	210	2 278,92	478 573,20
6669	Респ Северная Осетия - Алания, Правобережный р-н, г Беслан, ул Октябрьская, д 21 "а"	Правобережный	15:03:0011023:886	003002000000 Земли населенных пунктов	Магазины	4	04:0:40	121	2 278,92	275 749,32
6670	Республика Северная Осетия-Алания, р-н Правобережный, г Беслан, ул Пирогова, 56	Правобережный	15:03:0011023:89	003002000000 Земли населенных пунктов	Эксплуатация жилого дома	13	02:0:10	1 022	876,51	895 793,22
6671	Республика Северная Осетия-Алания, Правобережный район, г Беслан, ул Коминтерна	Правобережный	15:03:0011023:891	003002000000 Земли населенных пунктов	Для объектов здравоохранения	3	03:0:10	2 643	1 402,11	3 706 569,63
6672	Республика Северная Осетия-Алания, р-н Правобережный, г Беслан. ул Пирогова, д 5	Правобережный	15:03:0011023:9	003002000000 Земли населенных пунктов	Для эксплуатации существующей подстанции ПС "Беслан-110"	6	03:0:12	10 860	898,42	9 756 841,20
6673	Северная Осетия - Алания респ. р-н Правобережный. г Беслан. ул Х.Мамсурова. 56	Правобережный	15:03:0011024:1	003002000000 Земли населенных пунктов	Под строительство индивидуального жилого дома	13	02:0:10	550	876,51	482 080,50
6674	Респ. Северная Осетия - Алания. р-н Правобережный. г Беслан. ул. Димитрова. дом 37	Правобережный	15:03:0011024:10	003002000000 Земли населенных пунктов	ИЖС	13	02:0:10	990	876,51	867 744,90
6675	Респ. Северная Осетия - Алания. р-н Правобережный. г. Беслан. ул. Димитрова. 35 а	Правобережный	15:03:0011024:11	003002000000 Земли населенных пунктов	Индивидуальное жилищное строительство	13	02:0:10	974	876,51	853 720,74
6676	Российская Федерация, Республика Северная Осетия-Алания, Правобережный муниципальный район, г. Беслан. ул. Димитрова. 35	Правобережный	15:03:0011024:12	003002000000 Земли населенных пунктов	Индивидуальное жилищное строительство	13	02:0:10	985	876,51	863 362,35
6677	Респ. Северная Осетия - Алания. р-н Правобережный. г. Беслан. ул. Димитрова. дом 33	Правобережный	15:03:0011024:13	003002000000 Земли населенных пунктов	Для эксплуатации жилого дома	13	02:0:10	1 046	876,51	916 829,46
6678	Республика Северная Осетия-Алания, р-н Правобережный. г. Беслан, ул Х Мамсурова, 82	Правобережный	15:03:0011024:14	003002000000 Земли населенных пунктов	Индивидуальное жилищное строительство	13	02:0:10	646	876,51	566 225,46
6679	Республика Северная Осетия-Алания, р-н Правобережный, г. Беслан. ул. Х.Мамсурова. 84	Правобережный	15:03:0011024:15	003002000000 Земли населенных пунктов	Под строительство индивидуального жилого дома	13	02:0:10	612	876,51	536 424,12
6680	Респ. Северная Осетия - Алания. р-н Правобережный. г. Беслан. ул. Надтеречная. 34	Правобережный	15:03:0011024:16	003002000000 Земли населенных пунктов	Под строительство индивидуального жилого дома	13	02:0:10	569	876,51	498 734,19
6681	Северная Осетия - Алания респ. р-н Правобережный. г Беслан. ул Х.Мамсурова. 80	Правобережный	15:03:0011024:17	003002000000 Земли населенных пунктов	эксплуатация жилого дома	13	02:0:10	679	876,51	595 150,29
6682	Республика Северная Осетия-Алания, р-н Правобережный. г. Беслан, ул Х Мамсурова, 76	Правобережный	15:03:0011024:19	003002000000 Земли населенных пунктов	Индивидуальное жилищное строительство	13	02:0:10	674	876,51	590 767,74
6683	Респ. Северная Осетия - Алания. р-н Правобережный. г. Беслан. ул. Надтеречная. дом 42	Правобережный	15:03:0011024:2	003002000000 Земли населенных пунктов	Под жилую застройку	13	02:0:10	626	876,51	548 695,26
6684	Респ. Северная Осетия - Алания. р-н Правобережный. г. Беслан. ул. Надтеречная. дом 44	Правобережный	15:03:0011024:20	003002000000 Земли населенных пунктов	ИЖС	13	02:0:10	570	876,51	499 610,70
6685	Северная Осетия - Алания респ. р-н Правобережный. г Беслан, ул. Х Мамсурова, 70	Правобережный	15:03:0011024:21	003002000000 Земли населенных пунктов	Для индивидуального жилищного строительства	13	02:0:10	626	876,51	548 695,26
6686	Российская Федерация. Республика Северная Осетия-Алания. Правобережный район, г Беслан. ул. Весенняя, 28	Правобережный	15:03:0011024:22	003002000000 Земли населенных пунктов	Для строительства жилого дома	13	02:0:10	600	876,51	525 906,00
6687	Северная Осетия - Алания респ. р-н Правобережный, г. Беслан. ул Х.Мамсурова. 66	Правобережный	15:03:0011024:23	003002000000 Земли населенных пунктов	Под строительство индивидуального жилого дома	13	02:0:10	633	876,51	554 830,83
6688	Российская Федерация, Республика Северная Осетия - Алания. Правобережный район, г.п. Бесланское, г. Беслан. ул. Весенняя, 22	Правобережный	15:03:0011024:24	003002000000 Земли населенных пунктов	Индивидуальное жилищное строительство	13	02:0:10	557	876,51	488 216,07
6689	Респ. Северная Осетия - Алания. р-н Правобережный. г Беслан, ул. Надтеречная, дом 54	Правобережный	15:03:0011024:25	003002000000 Земли населенных пунктов	Для индивидуальной жилой застройки	13	02:0:10	637	876,51	558 336,87
6690	Северная Осетия - Алания респ. р-н Правобережный. г Беслан, ул. Х Мамсурова, 60	Правобережный	15:03:0011024:26	003002000000 Земли населенных пунктов	Под строительство индивидуального жилого дома	13	02:0:10	636	876,51	557 460,36
6691	Респ. Северная Осетия - Алания. р-н Правобережный. г. Беслан. ул. Надтеречная. 58	Правобережный	15:03:0011024:27	003002000000 Земли населенных пунктов	Индивидуальное жилищное строительство	13	02:0:10	624	876,51	546 942,24
6692	Республика Северная Осетия-Алания, р-н Правобережный, г Беслан. ул О.Томаева, д 74, (большая Надтеречная 46)	Правобережный	15:03:0011024:28	003002000000 Земли населенных пунктов	Для строительства жилого дома	13	02:0:10	606	876,51	531 165,06
6693	Республика Северная Осетия-Алания, р-н Правобережный. г. Беслан, ул Х Мамсурова, 78	Правобережный	15:03:0011024:29	003002000000 Земли населенных пунктов	Индивидуальное жилищное строительство	13	02:0:10	664	876,51	582 002,64
6694	Респ. Северная Осетия - Алания. р-н Правобережный. г Беслан. ул. Надтеречная. дом 62	Правобережный	15:03:0011024:3	003002000000 Земли населенных пунктов	Для эксплуатации дома	13	02:0:10	623	876,51	546 065,73
6695	Респ. Северная Осетия - Алания. р-н Правобережный. г. Беслан. ул. Димитрова. 49	Правобережный	15:03:0011024:4	003002000000 Земли населенных пунктов	Индивидуальное жилищное строительство	13	02:0:10	923	876,51	809 018,73
6696	Респ. Северная Осетия - Алания. р-н Правобережный. г. Беслан. ул. Димитрова. дом 47	Правобережный	15:03:0011024:5	003002000000 Земли населенных пунктов	ИЖС	13	02:0:10	900	876,51	788 859,00
6697	Северная Осетия - Алания респ. р-н Правобережный. г Беслан, ул. Димитрова, 45	Правобережный	15:03:0011024:6	003002000000 Земли населенных пунктов	Для эксплуатации жилого дома	13	02:0:10	899	876,51	787 982,49
6698	Респ. Северная Осетия - Алания. р-н Правобережный. г. Беслан. ул. Димитрова. 43	Правобережный	15:03:0011024:7	003002000000 Земли населенных пунктов	Для эксплуатации жилого дома	13	02:0:10	956	876,51	837 943,56
6699	Республика Северная Осетия-Алания, р-н Правобережный, г. Беслан. ул. Димитрова. 41	Правобережный	15:03:0011024:8	003002000000 Земли населенных пунктов	Индивидуальное жилищное строительство	13	02:0:10	904	876,51	792 365,04
6700	Республика Северная Осетия-Алания, р-н Правобережный, г. Беслан. ул. Весенняя, 24	Правобережный	15:03:0011024:83	003002000000 Земли населенных пунктов	Под строительство жилого дома	13	02:0:10	600	876,51	525 906,00
6701	Республика Северная Осетия-Алания, р-н Правобережный. г. Беслан, ул. О Томаева, 64	Правобережный	15:03:0011024:87	003002000000 Земли населенных пунктов	Под строительство жилого дома	13	02:0:10	561	876,51	491 722,11
6702	Респ. Северная Осетия - Алания. р-н Правобережный. г. Беслан. ул. Димитрова. дом 39	Правобережный	15:03:0011024:9	003002000000 Земли населенных пунктов	Для эксплуатации существующего жилого дома	13	02:0:10	918	876,51	804 636,18
6703	Респ. Северная Осетия - Алания. р-н Правобережный. г. Беслан. ул. Димитрова. дом 18	Правобережный	15:03:0011025:1	003002000000 Земли населенных пунктов	Для эксплуатации дома	13	02:0:10	659	876,51	577 620,09
6704	Респ. Северная Осетия - Алания. р-н Правобережный. г. Беслан. ул. Чкалова, дом 13	Правобережный	15:03:0011025:10	003002000000 Земли населенных пунктов	Для возведения жилого одноэтажного кирпичного дома	13	02:0:10	756	876,51	662 641,56
6705	Респ. Северная Осетия - Алания. р-н Правобережный. г. Беслан. ул. Чкалова. дом 9	Правобережный	15:03:0011025:11	003002000000 Земли населенных пунктов	ИЖС	13	02:0:10	831	876,51	728 379,81
6706	Респ. Северная Осетия - Алания. р-н Правобережный. г. Беслан. ул. Чкалова. дом 7	Правобережный	15:03:0011025:12	003002000000 Земли населенных пунктов	ИЖС	13	02:0:10	826	876,51	723 997,26
6707	Респ. Северная Осетия - Алания, р-н Правобережный, г. Беслан. ул. Чкалова, 5	Правобережный	15:03:0011025:13	003002000000 Земли населенных пунктов	Под строительство индивидуального жилого дома	13	02:0:10	939	876,51	823 042,89
6708	Респ. Северная Осетия - Алания. р-н Правобережный. г. Беслан. ул. Чкалова, дом 3	Правобережный	15:03:0011025:14	003002000000 Земли населенных пунктов	ИЖС	13	02:0:10	946	876,51	829 178,46
6709	Респ. Северная Осетия - Алания. р-н Правобережный. г. Беслан. ул. Чкалова. дом 1а	Правобережный	15:03:0011025:15	003002000000 Земли населенных пунктов	ИЖС	13	02:0:10	716	876,51	627 581,16
6710	Респ. Северная Осетия - Алания. р-н Правобережный. г. Беслан. ул. Чкалова. дом 1	Правобережный	15:03:0011025:16	003002000000 Земли населенных пунктов	ИЖС	13	02:0:10	805	876,51	705 220,05
6711	Респ. Северная Осетия - Алания. р-н Правобережный. г. Беслан. ул. Димитрова. дом 2	Правобережный	15:03:0011025:17	003002000000 Земли населенных пунктов	ИЖС	13	02:0:10	929	876,51	814 277,79
6712	Респ. Северная Осетия - Алания. р-н Правобережный. г. Беслан. ул. Димитрова. 4	Правобережный	15:03:0011025:18	003002000000 Земли населенных пунктов	Для эксплуатации жилого дома	13	02:0:10	555	876,51	486 463,05
6713	Российская Федерация. Республика Северная Осетия-Алания. Правобережный район, г Беслан. ул. Чкалова, 17"а"	Правобережный	15:03:0011025:186	003002000000 Земли населенных пунктов	Блокированная жилая застройка	13	02:0:10	473	876,51	414 589,23
6714	Российская Федерация. Республика Северная Осетия-Алания. Правобережный муниципальный район. Бесланское городское поселение. г. Беслан, ул. Чкалова. 17	Правобережный	15:03:0011025:187	003002000000 Земли населенных пунктов	Индивидуальное жилищное строительство	13	02:0:10	948	876,51	830 931,48
6715	Респ. Северная Осетия - Алания. р-н Правобережный. г. Беслан. ул. Димитрова. дом 6	Правобережный	15:03:0011025:19	003002000000 Земли населенных пунктов	Для возведения жилого одноэтажного кирпичного дома	13	02:0:10	546	876,51	478 574,46
6716	Респ. Северная Осетия - Алания. р-н Правобережный. г. Беслан. ул. Чкалова, дом 11	Правобережный	15:03:0011025:2	003002000000 Земли населенных пунктов	Для эксплуатации дома	13	02:0:10	1 062	876,51	930 853,62
6717	Респ. Северная Осетия - Алания. р-н Правобережный. г. Беслан. ул. Димитрова. дом 8	Правобережный	15:03:0011025:20	003002000000 Земли населенных пунктов	Эксплуатация жилого дома	13	02:0:10	576	876,51	504 869,76
6718	Респ. Северная Осетия - Алания. р-н Правобережный. г. Беслан. ул. Димитрова. дом 10	Правобережный	15:03:0011025:21	003002000000 Земли населенных пунктов	ИЖС	13	02:0:10	537	876,51	470 685,87
6719	Респ. Северная Осетия - Алания. р-н Правобережный. г Беслан, ул. Димитрова, дом 12	Правобережный	15:03:0011025:22	003002000000 Земли населенных пунктов	Для возведения жилого одноэтажного кирпичного дома	13	02:0:10	599	876,51	525 029,49

№ пп	Местоположение ЗУ	Район	Кадастровый номер ЗУ	Категория земель	Разрешенное использование по документу	Код вида разрешенного использования (в соответствии с классификатором видов разрешенного использования земельных участков)	Вид использования объектов недвижимости	Площадь	УПКС	КС
6720	Респ. Северная Осетия - Алания, р-н Правобережный, г. Беслан, ул. Димитрова, 14	Правобережный	15:03:0011025:23	0030020000000 Земли населенных пунктов	Для строительства индивидуального жилого дома	13	02:010	605	876,51	530 288,55
6721	Респ. Северная Осетия - Алания, р-н Правобережный, г. Беслан, ул. Димитрова, 16	Правобережный	15:03:0011025:24	0030020000000 Земли населенных пунктов	Под строительство индивидуального жилого дома	13	02:010	665	876,51	582 879,15
6722	Респ. Северная Осетия - Алания, р-н Правобережный, г. Беслан, ул. Димитрова, 20	Правобережный	15:03:0011025:25	0030020000000 Земли населенных пунктов	В целях эксплуатации жилого дома	13	02:010	698	876,51	611 803,98
6723	Респ. Северная Осетия - Алания, р-н Правобережный, г. Беслан, ул. Димитрова, дом 22	Правобережный	15:03:0011025:26	0030020000000 Земли населенных пунктов	ИЖС	13	02:010	669	876,51	586 385,19
6724	Российская Федерация, Республика Северная Осетия - Алания, р-н Правобережный, г. Беслан, ул. Димитрова, 24	Правобережный	15:03:0011025:27	0030020000000 Земли населенных пунктов	Под строительство индивидуального жилого дома	13	02:010	751	876,51	658 259,01
6725	Российская Федерация, Республика Северная Осетия-Алания, Правобережный район, г. Беслан, ул. Димитрова, 26	Правобережный	15:03:0011025:28	0030020000000 Земли населенных пунктов	ИЖС	13	02:010	725	876,51	635 469,75
6726	Респ. Северная Осетия - Алания, р-н Правобережный, г. Беслан, ул. Димитрова, дом 28	Правобережный	15:03:0011025:29	0030020000000 Земли населенных пунктов	ИЖС	13	02:010	731	876,51	640 728,81
6727	Российская Федерация, Республика Северная Осетия - Алания, р-н Правобережный, г. Беслан, ул. Чкалова, 19	Правобережный	15:03:0011025:3	0030020000000 Земли населенных пунктов	Для эксплуатации дома	13	02:010	690	876,51	604 791,90
6728	Респ. Северная Осетия - Алания, р-н Правобережный, г. Беслан, ул. Димитрова, 30	Правобережный	15:03:0011025:30	0030020000000 Земли населенных пунктов	Под строительство индивидуального жилого дома	13	02:010	809	876,51	709 096,59
6729	Респ. Северная Осетия - Алания, р-н Правобережный, г. Беслан, ул. Чкалова, дом 21	Правобережный	15:03:0011025:4	0030020000000 Земли населенных пунктов	ИЖС	13	02:010	1 007	876,51	882 645,57
6730	Респ. Северная Осетия - Алания, р-н Правобережный, г. Беслан, ул. Чкалова, дом 19а	Правобережный	15:03:0011025:5	0030020000000 Земли населенных пунктов	Для эксплуатации индивидуального жилого дома	13	02:010	717	876,51	628 457,67
6731	Респ. Северная Осетия - Алания, р-н Правобережный, г. Беслан, ул. Димитрова, 32	Правобережный	15:03:0011025:6	0030020000000 Земли населенных пунктов	Индивидуальное жилищное строительство	13	02:010	958	876,51	839 696,58
6732	Респ. Северная Осетия - Алания, р-н Правобережный, г. Беслан, ул. Чкалова, дом 17	Правобережный	15:03:0011025:8	0030020000000 Земли населенных пунктов	ИЖС	13	02:010	1 350	876,51	1 183 288,50
6733	Российская Федерация, Республика Северная Осетия-Алания, Правобережный район, г. Беслан, ул. Димитрова, 31	Правобережный	15:03:0011026:1	0030020000000 Земли населенных пунктов	Для эксплуатации дома	13	02:010	672	876,51	589 014,72
6734	Респ. Северная Осетия - Алания, р-н Правобережный, г. Беслан, ул. Димитрова, дом 15	Правобережный	15:03:0011026:10	0030020000000 Земли населенных пунктов	ИЖС	13	02:010	611	876,51	535 547,61
6735	Респ. Северная Осетия - Алания, р-н Правобережный, г. Беслан, ул. Димитрова, 13	Правобережный	15:03:0011026:11	0030020000000 Земли населенных пунктов	Индивидуальное жилищное строительство	13	02:010	590	876,51	517 140,90
6736	Респ. Северная Осетия - Алания, р-н Правобережный, г. Беслан, ул. Димитрова, дом 11	Правобережный	15:03:0011026:12	0030020000000 Земли населенных пунктов	ИЖС	13	02:010	614	876,51	538 177,14
6737	Респ. Северная Осетия - Алания, р-н Правобережный, г. Беслан, ул. Димитрова, дом 9	Правобережный	15:03:0011026:13	0030020000000 Земли населенных пунктов	Для эксплуатации существующего жилого дома	13	02:010	629	876,51	551 324,79
6738	Респ. Северная Осетия - Алания, р-н Правобережный, г. Беслан, ул. Димитрова, дом 7	Правобережный	15:03:0011026:14	0030020000000 Земли населенных пунктов	Для строительства жилого дома	13	02:010	710	876,51	622 322,10
6739	Респ. Северная Осетия - Алания, р-н Правобережный, г. Беслан, ул. Димитрова, дом 5	Правобережный	15:03:0011026:15	0030020000000 Земли населенных пунктов	Под строительство индивидуального жилого дома	13	02:010	709	876,51	621 445,59
6740	Респ. Северная Осетия - Алания, р-н Правобережный, г. Беслан, ул. Димитрова, 3	Правобережный	15:03:0011026:16	0030020000000 Земли населенных пунктов	Под строительство жилого дома	13	02:010	693	876,51	609 174,45
6741	Респ. Северная Осетия - Алания, р-н Правобережный, г. Беслан, ул. Димитрова, дом 1	Правобережный	15:03:0011026:17	0030020000000 Земли населенных пунктов	ИЖС	13	02:010	808	876,51	708 220,08
6742	Респ. Северная Осетия - Алания, р-н Правобережный, г. Беслан, ул. Надтеречная, дом 2	Правобережный	15:03:0011026:18	0030020000000 Земли населенных пунктов	ИЖС	13	02:010	641	876,51	561 842,91
6743	Респ. Северная Осетия - Алания, р-н Правобережный, г. Беслан, ул. Надтеречная, дом 4	Правобережный	15:03:0011026:19	0030020000000 Земли населенных пунктов	ИЖС	13	02:010	628	876,51	550 448,28
6744	Северная Осетия - Алания респ. р-н Правобережный, г Беслан, ул Х.Мамсурова, 94	Правобережный	15:03:0011026:2	0030020000000 Земли населенных пунктов	Под жилую застройку	13	02:010	644	876,51	564 472,44
6745	Респ. Северная Осетия - Алания, р-н Правобережный, г. Беслан, ул. Надтеречная, дом 6	Правобережный	15:03:0011026:20	0030020000000 Земли населенных пунктов	ИЖС	13	02:010	620	876,51	543 436,20
6746	Респ. Северная Осетия - Алания, р-н Правобережный, г. Беслан, ул. Надтеречная, дом 8	Правобережный	15:03:0011026:21	0030020000000 Земли населенных пунктов	ИЖС	13	02:010	624	876,51	546 942,24
6747	Респ. Северная Осетия - Алания, р-н Правобережный, г. Беслан, ул. Надтеречная, дом 10	Правобережный	15:03:0011026:22	0030020000000 Земли населенных пунктов	ИЖС	13	02:010	580	876,51	508 375,80
6748	Респ. Северная Осетия - Алания, р-н Правобережный, г. Беслан, ул. Надтеречная, дом 12	Правобережный	15:03:0011026:23	0030020000000 Земли населенных пунктов	ИЖС	13	02:010	621	876,51	544 312,71
6749	Российская Федерация, Республика Северная Осетия - Алания Правобережный район, г. Беслан, ул. Окружная, 19 "а"	Правобережный	15:03:0011026:24	0030020000000 Земли населенных пунктов	Под строительство индивидуального жилого дома	13	02:010	606	876,51	531 165,06
6750	Республика Северная Осетия-Алания, р-н Правобережный, г Беслан, ул Х.Мамсурова, 100	Правобережный	15:03:0011026:25	0030020000000 Земли населенных пунктов	Под строительство индивидуального жилого дома	13	02:010	607	876,51	532 041,57
6751	Российская Федерация, Республика Северная Осетия-Алания, Правобережный муниципальный район, Беланское городское поселение, г. Беслан, ул. Х.Мамсурова, 98	Правобережный	15:03:0011026:26	0030020000000 Земли населенных пунктов	Под строительство индивидуального жилого дома	13	02:010	604	876,51	529 412,04
6752	Республика Северная Осетия - Алания, Правобережный район, г. Беслан, ул. Х. Мамсурова, 92	Правобережный	15:03:0011026:28	0030020000000 Земли населенных пунктов	Индивидуальное жилищное строительство	13	02:010	646	876,51	566 225,46
6753	Респ. Северная Осетия - Алания, р-н Правобережный, г. Беслан, ул. Х.Мамсурова, дом 90	Правобережный	15:03:0011026:29	0030020000000 Земли населенных пунктов	Для эксплуатации существующего жилого дома	13	02:010	462	876,51	404 947,62
6754	Респ. Северная Осетия - Алания, р-н Правобережный, г. Беслан, ул. Димитрова, 29	Правобережный	15:03:0011026:3	0030020000000 Земли населенных пунктов	Индивидуальное жилищное строительство	13	02:010	635	876,51	556 583,85
6755	Республика Северная Осетия-Алания, р-н Правобережный, г. Беслан, ул Х.Мамсурова, 88	Правобережный	15:03:0011026:30	0030020000000 Земли населенных пунктов	Индивидуальное жилищное строительство	13	02:010	750	876,51	657 382,50
6756	Респ. Северная Осетия - Алания, р-н Правобережный, г. Беслан, ул. Надтеречная, 8-б	Правобережный	15:03:0011026:31	0030020000000 Земли населенных пунктов	Под жилую застройку	13	02:010	460	876,51	403 194,60
6757	Республика Северная Осетия-Алания, р-н Правобережный, г Беслан, ул Окружная, д 27	Правобережный	15:03:0011026:32	0030020000000 Земли населенных пунктов	Для эксплуатации жилого дома	13	02:010	600	876,51	525 906,00
6758	Респ. Северная Осетия - Алания, р-н Правобережный, г. Беслан, ул. Димитрова, 27	Правобережный	15:03:0011026:4	0030020000000 Земли населенных пунктов	Индивидуальное жилищное строительство	13	02:010	591	876,51	518 017,41
6759	Республика Северная Осетия-Алания, р-н Правобережный, г. Беслан, ул. Димитрова, 25	Правобережный	15:03:0011026:5	0030020000000 Земли населенных пунктов	Для индивидуального жилищного строительства	13	02:010	598	876,51	524 152,98
6760	Северная Осетия - Алания респ. р-н Правобережный, г Беслан, ул. Димитрова, 23	Правобережный	15:03:0011026:6	0030020000000 Земли населенных пунктов	Под индивидуальное жилищное строительство	13	02:010	686	876,51	601 285,86
6761	Северная Осетия - Алания респ, р-н Правобережный, г. Беслан, ул. Димитрова, 21	Правобережный	15:03:0011026:7	0030020000000 Земли населенных пунктов	Для индивидуального жилищного строительства	13	02:010	641	876,51	561 842,91
6762	Респ. Северная Осетия - Алания, р-н Правобережный, г. Беслан, ул. Димитрова, 19	Правобережный	15:03:0011026:8	0030020000000 Земли населенных пунктов	Для индивидуального жилищного строительство	13	02:010	647	876,51	567 101,97
6763	Респ. Северная Осетия - Алания, р-н Правобережный, г. Беслан, ул. Димитрова, 17	Правобережный	15:03:0011026:9	0030020000000 Земли населенных пунктов	Под строительство индивидуального жилого дома	13	02:010	652	876,51	571 484,52
6764	Республика Северная Осетия-Алания, р-н Правобережный, г Беслан, ул Надтеречная, д 6а	Правобережный	15:03:0011027:1	0030020000000 Земли населенных пунктов	Под жилую застройку Индивидуальную	13	02:010	616	876,51	539 930,16
6765	Северная Осетия - Алания респ, р-н Правобережный, г. Беслан, ул. Весенняя, 18	Правобережный	15:03:0011027:11	0030020000000 Земли населенных пунктов	Индивидуальное жилищное строительство	13	02:010	576	876,51	504 869,76
6766	Респ. Северная Осетия - Алания, р-н Правобережный, г. Беслан, ул. Терская, дом 15а	Правобережный	15:03:0011027:12	0030020000000 Земли населенных пунктов	ИЖС	13	02:010	574	876,51	503 116,74
6767	Респ. Северная Осетия - Алания, р-н Правобережный, г. Беслан, ул. Терская, 14а	Правобережный	15:03:0011027:13	0030020000000 Земли населенных пунктов	ИЖС	13	02:010	563	876,51	493 475,13
6768	Респ. Северная Осетия - Алания, р-н Правобережный, г. Беслан, ул. Терская, 12а	Правобережный	15:03:0011027:14	0030020000000 Земли населенных пунктов	ИЖС	13	02:010	581	876,51	509 252,31
6769	Респ Северная Осетия - Алания Правобережный р-н, г Беслан, ул. Весенняя, 4	Правобережный	15:03:0011027:144	0030020000000 Земли населенных пунктов	Для индивидуального жилищного строительства	13	02:010	587	876,51	514 511,37
6770	Республика Северная Осетия-Алания, р-н Правобережный, г.Беслан, ул.Весенняя 16	Правобережный	15:03:0011027:145	0030020000000 Земли населенных пунктов	Для индивидуального жилищного строительства	13	02:010	952	876,51	834 437,52

№ пп	Местоположение ЗУ	Район	Кадастровый номер ЗУ	Категория земель	Разрешенное использование по документу	Код вида разрешенного использования (в соответствии с классификатором видов разрешенного использования земельных участков)	Вид использования объектов недвижимости	Площадь	УПКС	КС
6771		Правобережный	15:03:0011027:148	003002000000 Земли населенных пунктов	Для индивидуального жилищного строительства	13	02:010	875	876,51	766 946,25
6772	Республика Северная Осетия-Алания, р-н Правобережный, г Беслан, ул Надтеречная, д 56	Правобережный	15:03:0011027:15	003002000000 Земли населенных пунктов	Для ведения личного подсобного хозяйства	13	02:020	639	876,51	560 089,89
6773	Республика Северная Осетия-Алания, р-н Правобережный, г Беслан, ул Весенняя, 14	Правобережный	15:03:0011027:16	003002000000 Земли населенных пунктов	Под строительство жилого дома	13	02:010	1 097	876,51	961 531,47
6774	Респ. Северная Осетия - Алания, р-н Правобережный, г. Беслан, ул. Терская, дом 16а	Правобережный	15:03:0011027:2	003002000000 Земли населенных пунктов	Под эксплуатацию застройку Индивидуальную	13	02:010	627	876,51	549 571,77
6775	Республика Северная Осетия-Алания, р-н Правобережный, г. Беслан, ул Окружная, 31	Правобережный	15:03:0011027:20	003002000000 Земли населенных пунктов	Для индивидуального жилого строительства	13	02:010	963	876,51	844 079,13
6776	Республика Северная Осетия-Алания, р-н Правобережный, г. Беслан, ул. Окружная, 33 "а"	Правобережный	15:03:0011027:21	003002000000 Земли населенных пунктов	Для индивидуального жилого строительства	13	02:010	600	876,51	525 906,00
6777	Республика Северная Осетия-Алания, р-н Правобережный, г Беслан, ул Весенняя, 4а	Правобережный	15:03:0011027:23	003002000000 Земли населенных пунктов	Для строительства жилого дома	13	02:010	686	876,51	601 285,86
6778	Республика Северная Осетия-Алания, р-н Правобережный, г. Беслан, ул. Окружная, 33 "б"	Правобережный	15:03:0011027:24	003002000000 Земли населенных пунктов	Под строительство жилого дома	13	02:010	595	876,51	521 523,45
6779	Республика Северная Осетия-Алания, р-н Правобережный, г Беслан, ул Весенняя, 12	Правобережный	15:03:0011027:3	003002000000 Земли населенных пунктов	Для эксплуатации жилого дома	13	02:010	1 428	876,51	1 251 656,28
6780	Республика Северная Осетия-Алания, р-н Правобережный, г Беслан, ул Терская, 13а	Правобережный	15:03:0011027:4	003002000000 Земли населенных пунктов	Для индивидуального жилищного строительства	13	02:010	724	876,51	634 593,24
6781	Республика Северная Осетия-Алания, р-н Правобережный, г Беслан, ул Весенняя, 8	Правобережный	15:03:0011027:5	003002000000 Земли населенных пунктов	Для эксплуатации существующего жилого дома	13	02:010	684	876,51	599 532,84
6782	Республика Северная Осетия-Алания, р-н Правобережный, г Беслан, ул Весенняя, 2	Правобережный	15:03:0011027:6	003002000000 Земли населенных пунктов	Для индивидуального жилищного строительство	13	02:010	886	876,51	776 587,86
6783	Респ. Северная Осетия - Алания, р-н Правобережный, г. Беслан, ул. Набережная, дом 3А	Правобережный	15:03:0011027:7	003002000000 Земли населенных пунктов	ИЖС	13	02:010	600	876,51	525 906,00
6784	Респ. Северная Осетия - Алания, р-н Правобережный, г. Беслан, ул. Набережная, дом 4А	Правобережный	15:03:0011027:8	003002000000 Земли населенных пунктов	ИЖС	13	02:010	600	876,51	525 906,00
6785	Респ. Северная Осетия - Алания, р-н Правобережный, г. Беслан, ул. Набережная, дом 9А	Правобережный	15:03:0011027:9	003002000000 Земли населенных пунктов	ИЖС	13	02:010	600	876,51	525 906,00
6786	Респ. Северная Осетия - Алания, р-н Правобережный, г. Беслан, ул. Надтеречная, дом 78-а	Правобережный	15:03:0011028:1	003002000000 Земли населенных пунктов	Под эксплуатацию застройку Индивидуальную	13	02:010	600	876,51	525 906,00
6787	Респ. Северная Осетия - Алания, р-н Правобережный, г. Беслан, ул. Надтеречная, дом 68-а	Правобережный	15:03:0011028:11	003002000000 Земли населенных пунктов	ИЖС	13	02:010	600	876,51	525 906,00
6788	Респ. Северная Осетия - Алания, р-н Правобережный, г. Беслан, ул. Надтеречная, дом 66-а	Правобережный	15:03:0011028:12	003002000000 Земли населенных пунктов	Для индивидуальной жилой застройки	13	02:010	700	876,51	613 557,00
6789	Респ. Северная Осетия - Алания, р-н Правобережный, г. Беслан, ул. Надтеречная, дом 64-а	Правобережный	15:03:0011028:13	003002000000 Земли населенных пунктов	ИЖС	13	02:010	600	876,51	525 906,00
6790	Республика Северная Осетия-Алания, р-н Правобережный, г Беслан, ул Х.Мамсурова, 43	Правобережный	15:03:0011028:14	003002000000 Земли населенных пунктов	В целях завершения строительство дома	13	02:010	1 145	876,51	1 003 603,95
6791	Республика Северная Осетия-Алания, р-н Правобережный, г Беслан, ул Окружная, 19	Правобережный	15:03:0011028:15	003002000000 Земли населенных пунктов	Под автомобильную мойку	4	04:090	227	1 680,92	381 568,84
6792	Республика Северная Осетия-Алания, р-н Правобережный, г Беслан, ул Надтеречная д 74а,76а	Правобережный	15:03:0011028:2	003002000000 Земли населенных пунктов	Под эксплуатацию застройку	13	02:010	1 500	876,51	1 314 765,00
6793	Северная Осетия - Алания респ, р-н Правобережный, г. Беслан, ул. Х.Мамсурова, 35	Правобережный	15:03:0011028:4	003002000000 Земли населенных пунктов	Для строительства жилого дома	13	02:010	650	876,51	569 731,50
6794	Республика Северная Осетия-Алания, р-н Правобережный, г. Беслан, ул. Х.Мамсурова, 33	Правобережный	15:03:0011028:5	003002000000 Земли населенных пунктов	Для строительства жилого дома	13	02:010	721	876,51	631 963,71
6795	Респ. Северная Осетия - Алания, р-н Правобережный, г. Беслан, ул. Надтеречная, дом 76	Правобережный	15:03:0011028:7	003002000000 Земли населенных пунктов	ИЖС	13	02:010	600	876,51	525 906,00
6796	Респ. Северная Осетия - Алания, р-н Правобережный, г. Беслан, ул. Надтеречная, дом 74	Правобережный	15:03:0011028:8	003002000000 Земли населенных пунктов	ИЖС	13	02:010	700	876,51	613 557,00
6797	Республика Северная Осетия-Алания, р-н Правобережный, г. Беслан, ул. Х.Мамсурова, 40 "а"	Правобережный	15:03:0011028:9	003002000000 Земли населенных пунктов	Для жилищного строительства	13	02:010	667	876,51	584 632,17
6798	Российская Федерация, Республика Северная Осетия - Алания, Правобережный район, г. Беслан, ул Надтеречная, 22-а	Правобережный	15:03:0011029:1	003002000000 Земли населенных пунктов	Под строительство жилого дома	13	02:010	681	876,51	596 903,31
6799	Российская Федерация, Республика Северная Осетия - Алания, Правобережный район, г. Беслан, ул Х.Мамсурова, 101	Правобережный	15:03:0011029:10	003002000000 Земли населенных пунктов	Для строительства жилого дома	13	02:010	590	876,51	517 140,90
6800	Российская Федерация, Республика Северная Осетия - Алания, Правобережный район, г. Беслан, ул. Х.Мамсурова, 103	Правобережный	15:03:0011029:11	003002000000 Земли населенных пунктов	Для содержания индивидуального жилого дома	13	02:010	613	876,51	537 300,63
6801	Российская Федерация, Республика Северная Осетия - Алания, Правобережный район, г. Беслан, ул. Х.Мамсурова, 105	Правобережный	15:03:0011029:12	003002000000 Земли населенных пунктов	Для строительства жилого дома	13	02:010	530	876,51	464 550,30
6802	Российская Федерация, Республика Северная Осетия-Алания, Правобережный муниципальный район, г. Беслан, ул. Окружная, 21 "а"	Правобережный	15:03:0011029:129	003002000000 Земли населенных пунктов	Магазин	4	04:040	83	2 278,92	189 150,36
6803	Российская Федерация, Республика Северная Осетия - Алания, Правобережный район, г. Беслан, ул Надтеречная, 4-а	Правобережный	15:03:0011029:13	003002000000 Земли населенных пунктов	Эксплуатация жилого дома	13	02:010	668	876,51	585 508,68
6804	Российская Федерация, Республика Северная Осетия - Алания, Правобережный район, г. Беслан, ул. Х.Мамсурова, 93	Правобережный	15:03:0011029:130	003002000000 Земли населенных пунктов	Для индивидуальной жилой застройки	13	02:010	531	876,51	465 426,81
6805	Российская Федерация, Республика Северная Осетия - Алания, Правобережный район, г. Беслан, ул. Надтеречная, 28	Правобережный	15:03:0011029:2	003002000000 Земли населенных пунктов	Завер шение строительства дома	13	02:010	648	876,51	567 978,48
6806	Российская Федерация, Республика Северная Осетия - Алания, Правобережный район, г. Беслан, ул Х.Мамсурова, 85	Правобережный	15:03:0011029:3	003002000000 Земли населенных пунктов	Под индивидуальное жилищное строительство	13	02:010	705	876,51	617 939,55
6807	Респ. Северная Осетия - Алания, Правобережный р-н , г. Беслан, ул Надтеречная, д.26	Правобережный	15:03:0011029:4	003002000000 Земли населенных пунктов	ИЖС	13	02:010	600	876,51	525 906,00
6808	Российская Федерация, Республика Северная Осетия - Алания, Правобережный район, г. Беслан, ул. Надтеречная, 20	Правобережный	15:03:0011029:5	003002000000 Земли населенных пунктов	Под строительство жилого дома	13	02:010	690	876,51	604 791,90
6809	Российская Федерация, Республика Северная Осетия - Алания, Правобережный район, г. Беслан, ул. Х.Мамсурова, 100	Правобережный	15:03:0011029:7	003002000000 Земли населенных пунктов	Для строительства жилого дома	13	02:010	599	876,51	525 029,49
6810	Российская Федерация, Республика Северная Осетия - Алания, Правобережный район, г. Беслан, ул Х.Мамсурова, 99	Правобережный	15:03:0011029:9	003002000000 Земли населенных пунктов	Для строительства жилого дома	13	02:010	625	876,51	547 818,75
6811	Респ. Северная Осетия - Алания, р-н Правобережный, г. Беслан, ул. Дзарахохова, дом 43-а	Правобережный	15:03:0011030:1	003002000000 Земли населенных пунктов	Под строительство магазина	4	04:040	120	2 278,92	273 470,40
6812	Респ. Северная Осетия - Алания, р-н Правобережный, г. Беслан, ул. Дзарахохова, 45	Правобережный	15:03:0011030:2	003002000000 Земли населенных пунктов	Под строительство компьютерного Центра	4	04:082	98	1 862,57	182 531,86
6813	Респ. Северная Осетия - Алания, р-н Правобережный, г. Беслан, ул. Дзарахохова, 49	Правобережный	15:03:0011030:3	003002000000 Земли населенных пунктов	Под строительство автомагазина	4	04:040	120	2 278,92	273 470,40
6814	Респ. Северная Осетия - Алания, р-н Правобережный, г. Беслан, ул. Дзарахохова, дом 43	Правобережный	15:03:0011030:4	003002000000 Земли населенных пунктов	ИЖС	13	02:010	600	471,96	283 176,00
6815	Респ. Северная Осетия - Алания, р-н Правобережный, г. Беслан, ул. Дзарахохова, дом 43, тер.(район автомойки)	Правобережный	15:03:0011030:5	003002000000 Земли населенных пунктов	Под объект торговли	4	04:040	78	1 227,11	95 714,58
6816	Респ. Северная Осетия - Алания, р-н Правобережный, г. Беслан, ул. Дзарахохова, дом 45	Правобережный	15:03:0011030:6	003002000000 Земли населенных пунктов	Под объект автосервиса	4	04:099	800	1 680,92	1 344 736,00
6817	Республика Северная Осетия-Алания, р-н Правобережный, г Беслан, ул Дзарахохова/Суворова	Правобережный	15:03:0011030:7	003002000000 Земли населенных пунктов	Магазин с остановочным павильоном	4	04:040	33	2 278,92	75 204,36
6818	Российская Федерация, Республика Северная Осетия-Алания, Правобережный муниципальный район, Бесланское городское поселение, г. Беслан, ул. Х.Мамсурова, 63	Правобережный	15:03:0011031:10	003002000000 Земли населенных пунктов	ИЖС	13	02:010	707	876,51	619 692,57
6819	Респ. Северная Осетия - Алания, р-н Правобережный, г. Беслан, ул. Надтеречная, дом 46 "а"	Правобережный	15:03:0011031:11	003002000000 Земли населенных пунктов	В целях завершения строительство жилого дома	13	02:010	615	876,51	539 053,65
6820	Респ. Северная Осетия - Алания, р-н Правобережный, г. Беслан, ул. Набережная, дом 44А	Правобережный	15:03:0011031:12	003002000000 Земли населенных пунктов	ИЖС	13	02:010	660	876,51	578 496,60
6821	Респ. Северная Осетия - Алания, р-н Правобережный, г. Беслан, ул. Набережная, дом 42А	Правобережный	15:03:0011031:13	003002000000 Земли населенных пунктов	ИЖС	13	02:010	620	876,51	543 436,20
6822	Респ. Северная Осетия - Алания, р-н Правобережный, г. Беслан, ул. Набережная, дом 40	Правобережный	15:03:0011031:14	003002000000 Земли населенных пунктов	ИЖС	13	02:010	620	876,51	543 436,20
6823	Респ. Северная Осетия - Алания, р-н Правобережный, г. Беслан, ул. Х.Мамсурова, дом 75	Правобережный	15:03:0011031:15	003002000000 Земли населенных пунктов	Для строительства жилого дома	13	02:010	740	876,51	648 617,40
6824	Российская Федерация, Республика Северная Осетия-Алания, Правобережный муниципальный район, Бесланское городское поселение, г. Беслан, ул. О.Томаева, 6	Правобережный	15:03:0011031:152	003002000000 Земли населенных пунктов	По фактическому пользованию	13	02:010	697	876,51	610 927,47
6825	Республика Северная Осетия - Алания, Правобережный район, г. Беслан, ул. Надтеречная, 52	Правобережный	15:03:0011031:154	003002000000 Земли населенных пунктов	Для индивидуального жилищного строительства	13	02:010	658	876,51	576 743,58

№ п/п	Местоположение ЗУ	Район	Кадастровый номер ЗУ	Категория земель	Разрешенное использование по документу	Код вида разрешенного использования (в соответствии с классификатором видов разрешенного использования земельных участков)	Вид использования объектов недвижимости	Площадь	УПКС	КС
6826	Российская Федерация, Республика Северная Осетия-Алания, Правобережный муниципальный район, г. Беслан, ул. Х.Мамсурова	Правобережный	15:03:0011031:157	003002000000 Земли населенных пунктов	Индивидуальное жилищное строительство	13	02:010	594	876,51	520 646,94
6827	Российская Федерация, Республика Северная Осетия-Алания, Правобережный муниципальный район, Бесланское городское поселение, г. Беслан, ул. Набережная 16	Правобережный	15:03:0011031:16	003002000000 Земли населенных пунктов	ИЖС	13	02:010	613	876,51	537 300,63
6828	Российская Федерация, Республика Северная Осетия-Алания, Правобережный муниципальный район, г. Беслан, ул. Х.Мамсурова, 35	Правобережный	15:03:0011031:160	003002000000 Земли населенных пунктов	Индивидуальное жилищное строительство	13	02:010	840	876,51	736 268,40
6829	Российская Федерация, Республика Северная Осетия-Алания, Правобережный муниципальный район, г. Беслан, ул. Х.Мамсурова	Правобережный	15:03:0011031:161	003002000000 Земли населенных пунктов	Индивидуальное жилищное строительство	13	02:010	411	876,51	360 245,61
6830	Республика Северная Осетия-Алания, Правобережный р-н, г Беслан, ул Х.Мамсурова, 77	Правобережный	15:03:0011031:162	003002000000 Земли населенных пунктов	Для индивидуального жилищного строительства	13	02:010	702	876,51	615 310,02
6831	Респ. Северная Осетия - Алания, р-н Правобережный, г. Беслан, ул. Набережная, дом 32	Правобережный	15:03:0011031:17	003002000000 Земли населенных пунктов	ИЖС	13	02:010	500	876,51	438 255,00
6832	Респ. Северная Осетия - Алания, р-н Правобережный, г. Беслан, ул. Набережная 114	Правобережный	15:03:0011031:18	003002000000 Земли населенных пунктов	Для индивидуального жилищного строительства	13	02:010	1 000	876,51	876 510,00
6833	Респ. Северная Осетия - Алания, р-н Правобережный, г. Беслан, ул. Надтеречная, дом 31	Правобережный	15:03:0011031:2	003002000000 Земли населенных пунктов	Завершение строительства дома	13	02:010	585	876,51	512 758,35
6834	Российская Федерация, Республика Северная Осетия-Алания, Правобережный район, г. Беслан, ул. Набережная, 46	Правобережный	15:03:0011031:20	003002000000 Земли населенных пунктов	Для строительства жилого дома	13	02:010	674	876,51	590 767,74
6835	Российская Федерация, Республика Северная Осетия-Алания, Правобережный муниципальный район, Бесланское городское поселение, г. Беслан, ул. Х.Мамсурова, 58 "а"	Правобережный	15:03:0011031:23	003002000000 Земли населенных пунктов	Для индивидуального жилищного строительства	13	02:010	653	876,51	572 361,03
6836	Северная Осетия - Алания респ, р-н Правобережный, г. Беслан, ул. Х.Мамсурова, 73	Правобережный	15:03:0011031:31	003002000000 Земли населенных пунктов	завершение строительства жилого дома	13	02:010	329	876,51	288 371,79
6837	Республика Северная Осетия-Алания, р-н Правобережный, г. Беслан, ул Х.Мамсурова, 73-а	Правобережный	15:03:0011031:32	003002000000 Земли населенных пунктов	Под сервисное обслуживание	4	04:099	323	1 680,92	542 937,16
6838	Республика Северная Осетия-Алания, р-н Правобережный, г. Беслан, ул. Х. Мамсурова, 79"в"	Правобережный	15:03:0011031:33	003002000000 Земли населенных пунктов	Под строительство магазина	4	04:040	100	2 278,92	227 892,00
6839	Респ. Северная Осетия - Алания, р-н Правобережный, г. Беслан, ул. Х.Мамсурова, 79	Правобережный	15:03:0011031:34	003002000000 Земли населенных пунктов	Для строительства жилого дома	13	02:010	567	876,51	496 981,17
6840	Республика Северная Осетия-Алания, р-н Правобережный, г. Беслан, ул. Надтеречная, 52	Правобережный	15:03:0011031:38	003002000000 Земли населенных пунктов	Под строительство жилого дома	13	02:010	695	876,51	609 174,45
6841	Республика Северная Осетия-Алания, р-н Правобережный, г. Беслан, ул. Х.Мамсурова, 76 "а"	Правобережный	15:03:0011031:39	003002000000 Земли населенных пунктов	Для строительства жилого дома	13	02:010	694	876,51	608 297,94
6842	Респ. Северная Осетия - Алания, р-н Правобережный, г. Беслан, ул. Надтеречная, дом 60-а	Правобережный	15:03:0011031:4	003002000000 Земли населенных пунктов	Для строительства жилого дома	13	02:010	661	876,51	579 373,11
6843	Республика Северная Осетия-Алания, р-н Правобережный, г. Беслан, ул. Заманкульская, 21	Правобережный	15:03:0011031:40	003002000000 Земли населенных пунктов	Под строительство жилого дома	13	02:010	678	876,51	594 273,78
6844	Респ. Северная Осетия - Алания, р-н Правобережный, г. Беслан, ул. Надтеречная, 42 "а"	Правобережный	15:03:0011031:41	003002000000 Земли населенных пунктов	Под строительство жилого дома	13	02:010	620	876,51	543 436,20
6845	Респ. Северная Осетия - Алания, р-н Правобережный, г. Беслан, ул. Набережная, дом 58	Правобережный	15:03:0011031:5	003002000000 Земли населенных пунктов	ИЖС	13	02:010	600	876,51	525 906,00
6846	Респ. Северная Осетия - Алания, р-н Правобережный, г. Беслан, ул. Надтеречная, 56-б	Правобережный	15:03:0011031:6	003002000000 Земли населенных пунктов	завершение строительства " Кафе - Закусочной"	4	04:060	635	1 950,23	1 238 396,05
6847	Респ. Северная Осетия - Алания, р-н Правобережный, г. Беслан, ул. Набережная, дом 54	Правобережный	15:03:0011031:7	003002000000 Земли населенных пунктов	ИЖС	13	02:010	600	876,51	525 906,00
6848	Респ. Северная Осетия - Алания, р-н Правобережный, г. Беслан, ул. Набережная, дом 52	Правобережный	15:03:0011031:8	003002000000 Земли населенных пунктов	ИЖС	13	02:010	600	876,51	525 906,00
6849	Российская Федерация, Республика Северная Осетия-Алания, р-н Правобережный, г. Беслан, ул. Х. Мамсурова, 61	Правобережный	15:03:0011031:9	003002000000 Земли населенных пунктов	В целях завершения строительства жилого дома	13	02:010	646	876,51	566 225,46
6850	Российская Федерация, Республика Северная Осетия - Алания, Правобережный район, г. Беслан, ул. Окружная, 1	Правобережный	15:03:0011032:1	003002000000 Земли населенных пунктов	Для эксплуатации АЗС	4	04:095	1 636	3 348,49	5 478 129,64
6851	Российская Федерация, Республика Северная Осетия-Алания, Правобережный район, г. Беслан, ул. Окружная	Правобережный	15:03:0011032:115	003002000000 Земли населенных пунктов	Магазины	4	04:040	77	1 227,11	94 487,47
6852	Российская Федерация, Республика Северная Осетия - Алания, Правобережный район, г. Беслан, ул. Окружная, 3 а	Правобережный	15:03:0011032:3	003002000000 Земли населенных пунктов	Для строительства пункта и склада для хранения сельскохозяйственной продукции	1	01:150	3 204	363,75	1 165 455,00
6853	Российская Федерация, Республика Северная Осетия - Алания, Правобережный район, г. Беслан, ул. Окружная, 3 "б"	Правобережный	15:03:0011032:4	003002000000 Земли населенных пунктов	Объекты розничной торговли	4	04:040	250	1 227,11	306 777,50
6854	Респ. Северная Осетия - Алания, р-н Правобережный, г. Беслан, ул. Набережная, 17	Правобережный	15:03:0011101:1	003002000000 Земли населенных пунктов	Под промышленность и предприятия	6	06:000	55 631	747,07	41 560 251,17
6855	Российская Федерация, Республика Северная Осетия-Алания, Правобережный район, г. Беслан, ул. Окружная, 8 а	Правобережный	15:03:0011101:11	003002000000 Земли населенных пунктов	Магазин (Овчарова)	4	04:040	63	2 278,92	143 571,96
6856	Российская Федерация, Республика Северная Осетия-Алания, Правобережный район, г. Беслан, ул. Набережная, 3 "б"	Правобережный	15:03:0011101:12	003002000000 Земли населенных пунктов	Под производственную базу	6	06:000	10 743	747,07	8 025 773,01
6857	Российская Федерация, Республика Северная Осетия-Алания, Правобережный район, г. Беслан, ул. Набережная, 13	Правобережный	15:03:0011101:13	003002000000 Земли населенных пунктов	под производственную базу	6	06:000	19 731	747,07	14 740 438,17
6858	Респ. Северная Осетия - Алания, р-н Правобережный, г. Беслан, ул. Надтеречная	Правобережный	15:03:0011101:14	003002000000 Земли населенных пунктов	Под объекты общего пользования	6	06:000	3 725	747,07	2 782 835,75
6859	Российская Федерация, Республика Северная Осетия-Алания, Правобережный район, г. Беслан, ул. Окружная, 8	Правобережный	15:03:0011101:15	003002000000 Земли населенных пунктов	Для производственной деятельности	6	06:000	31 145	747,07	23 267 495,15
6860	Российская Федерация, Республика Северная Осетия - Алания, Правобережный район, г. Беслан, ул. Надтеречная, 207"а"	Правобережный	15:03:0011101:16	003002000000 Земли населенных пунктов	Под строительство магазина	4	04:040	110	1 227,11	134 982,10
6861	Российская Федерация, Республика Северная Осетия-Алания, Правобережный район, г. Беслан, ул. Окружная, 2 а	Правобережный	15:03:0011101:192	003002000000 Земли населенных пунктов	Объекты дорожного сервиса	4	04:099	1 781	1 680,92	2 993 718,52
6862	Российская Федерация, Республика Северная Осетия - Алания, Правобережный район, г. Беслан ул. Окружная	Правобережный	15:03:0011101:195	003002000000 Земли населенных пунктов	Объекты дорожного сервиса	4	04:099	1 216	1 680,92	2 043 998,72
6863	Северная Осетия-Алания респ. Правобережный р-н, г. Беслан, ул. Окружная, 2, (западнее существующего завода "Автоспецоборудования")	Правобережный	15:03:0011101:67	003002000000 Земли населенных пунктов	Для сельскохозяйственного использования-разведение крупного рогатого скота и организации парникового хозяйства	1	01:081	13 768	6,09	83 847,12
6864	Республика Северная Осетия-Алания, р-н Правобережный, г. Беслан, ул. Окружная	Правобережный	15:03:0011101:71	003002000000 Земли населенных пунктов	Обслуживание автотранспорта (АЗС)	4	04:095	2 287	3 348,49	7 657 996,63
6865	Республика Северная Осетия-Алания, р-н Правобережный, г. Беслан, ул. Окружная	Правобережный	15:03:0011101:72	003002000000 Земли населенных пунктов	Для сельскохозяйственного использования-разведение крупного рогатого скота и организации парникового хозяйства	1	01:150	9 589	363,75	3 487 998,75
6866	Республика Северная Осетия-Алания, р-н Правобережный, г. Беслан, ул. Окружная	Правобережный	15:03:0011101:73	003002000000 Земли населенных пунктов	Для размещения объектов придорожного сервиса	4	04:099	470	1 680,92	790 032,40
6867	Российская Федерация, Республика Северная Осетия - Алания, Правобережный муниципальный район, Бесланское городское поселение, г. Беслан, ул. Окружная, 2 "Б"	Правобережный	15:03:0011101:76	003002000000 Земли населенных пунктов	Земельные участки, предназначенные для размещения объектов рекреационного и лечебно-оздоровительного назначения	5	05:000	223 098	278,52	62 137 254,96
6868	Респ. Северная Осетия - Алания, р-н Правобережный, г. Беслан, ул. Набережная, дом 9	Правобережный	15:03:0011102:1	003002000000 Земли населенных пунктов	Под общественную застройку	3	03:080	4 800	613,55	2 945 040,00
6869	Российская Федерация, Республика Северная Осетия-Алания, Правобережный муниципальный район, Бесланское городское поселение, г. Беслан, ул. Окружная, 28	Правобережный	15:03:0011102:10	003002000000 Земли населенных пунктов	Сельскохозяйственное использование	1	01:180	11 479	363,75	4 175 486,25
6870	Российская Федерация, Республика Северная Осетия-Алания, Правобережный район, г. Беслан	Правобережный	15:03:0011102:11	003002000000 Земли населенных пунктов	Для разработки гравийно - песчаной смеси	6	06:010	19 999	206,94	4 138 593,06

№ п/п	Местоположение ЗУ	Район	Кадастровый номер ЗУ	Категория земель	Разрешенное использование по документу	Код вида разрешенного использования (в соответствии с классификатором видов разрешенного использования земельных участков)	Вид использования объектов недвижимости	Площадь	УПКС	КС
6871	Российская Федерация, Республика Северная Осетия-Алания, Правобережный район, г. Беслан, ул. Набережная, 13-а	Правобережный	15:03:0011102:12	003002000000 Земли населенных пунктов	Под объекты общего пользования	6	06:0060	1 036	747,07	773 964,52
6872	Российская Федерация, Республика Северная Осетия-Алания, Правобережный район, г. Беслан, ул. О.Томаева, 84	Правобережный	15:03:0011102:13	003002000000 Земли населенных пунктов	В целях эксплуатации зданий по производству строительных материалов	6	06:0060	12 073	747,07	9 019 376,11
6873	Республика Северная Осетия-Алания, р-н Правобережный, г. Беслан, в районе ООО "Торговый Центр Беслан"	Правобережный	15:03:0011102:136	003002000000 Земли населенных пунктов	Для хранения и реализации сельскохозяйственной продукции	1	01:1150	9 186	363,75	3 341 407,50
6874	Российская Федерация, Республика Северная Осетия-Алания, Правобережный район, г. Беслан, ул. О.Томаева, 86	Правобережный	15:03:0011102:138	003002000000 Земли населенных пунктов	Сельскохозяйственное использование	1	01:1180	1 044	363,75	379 755,00
6875	Республика Северная Осетия-Алания, р-н Правобережный, г. Беслан, ул. Весенняя, 82 "а"	Правобережный	15:03:0011102:140	003002000000 Земли населенных пунктов	Под строительство индивидуального жилого дома	13	02:010	694	876,51	608 297,94
6876	Респ. Северная Осетия - Алания, р-н Правобережный, г.Беслан, ул.Надтеречная	Правобережный	15:03:0011102:142	003002000000 Земли населенных пунктов	Для строительства хозцентра	1	01:1150	8 200	363,75	2 982 750,00
6877	Российская Федерация, Республика Северная Осетия-Алания, Правобережный район, г. Беслан, ул. Набережная	Правобережный	15:03:0011102:153	003002000000 Земли населенных пунктов	сельскохозяйственное использование	1	01:1180	14	363,75	5 092,50
6878	Респ. Северная Осетия - Алания, р-н Правобережный, г. Беслан, ул. Набережная	Правобережный	15:03:0011102:2	003002000000 Земли населенных пунктов	Для производства ликеро-водочной продукции	6	06:0040	28 200	747,07	21 067 374,00
6879	Респ. Северная Осетия - Алания, р-н Правобережный, г. Беслан, ул. Надтеречная, дом 1	Правобережный	15:03:0011102:22	003002000000 Земли населенных пунктов	Под строительство пекарни по выпечке хлеба	6	06:0040	3 200	747,07	2 390 624,00
6880	Российская Федерация, Республика Северная Осетия-Алания, Правобережный муниципальный район, г. Беслан, ул. Окружная, 24 "А"	Правобережный	15:03:0011102:23	003002000000 Земли населенных пунктов	Строительство производственных помещений по переработке и реализации сельхоз продукции	1	01:1150	137 100	363,75	49 870 125,00
6881	Российская Федерация, Республика Северная Осетия-Алания, Правобережный муниципальный район, г. Беслан, ул. Окружная, 24 Б"	Правобережный	15:03:0011102:24	003002000000 Земли населенных пунктов	Отстойник производственной базы завода	6	06:0000	29 999	747,07	22 411 352,93
6882	Российская Федерация, Республика Северная Осетия-Алания, Правобережный район, г. Беслан, ул. Набережная, 3	Правобережный	15:03:0011102:25	003002000000 Земли населенных пунктов	Под производственные помещения	6	06:0000	3 812	747,07	2 847 830,84
6883	Республика Северная Осетия-Алания, Правобережный р-н, г. Беслан, ул. Окружная, 32 "а"	Правобережный	15:03:0011102:265	003002000000 Земли населенных пунктов	Спорт	3	05:012	179 800	241,04	43 338 992,00
6884	Российская Федерация, Республика Северная Осетия-Алания, Правобережный район, г. Беслан, ул. Надтеречная, 1	Правобережный	15:03:0011102:28	003002000000 Земли населенных пунктов	для производственных работ	6	06:0000	5 902	747,07	4 409 207,14
6885	Российская Федерация, Республика Северная Осетия-Алания, Правобережный район, г. Беслан, ул. Набережная 13 "А"	Правобережный	15:03:0011102:280	003002000000 Земли населенных пунктов	Сельскохозяйственное использование	1	01:1180	6 484	363,75	2 358 555,00
6886	Российская Федерация, Республика Северная Осетия-Алания, Правобережный район, г. Беслан, ул. Набережная, 13 "Б"	Правобережный	15:03:0011102:281	003002000000 Земли населенных пунктов	Сельскохозяйственное использование	1	01:1180	7 809	363,75	2 840 523,75
6887	Российская Федерация, Республика Северная Осетия-Алания, Правобережный район, г. Беслан, ул. Окружная, 20 "А"	Правобережный	15:03:0011102:282	003002000000 Земли населенных пунктов	склады	6	06:0090	7 000	747,07	5 229 490,00
6888	Российская Федерация, Республика Северная Осетия-Алания, Правобережный район, г. Беслан, ул. Окружная	Правобережный	15:03:0011102:285	003002000000 Земли населенных пунктов	объекты дорожного сервиса	7	04:090	2 270	964,16	2 188 643,20
6889	Российская Федерация, Республика Северная Осетия-Алания, Правобережный район, г. Беслан, ул. Набережная, 3	Правобережный	15:03:0011102:288	003002000000 Земли населенных пунктов	Под производственные помещения	6	06:0000	548	747,07	409 394,36
6890	Российская Федерация, Республика Северная Осетия-Алания, Правобережный район, г. Беслан, ул. Надтеречная	Правобережный	15:03:0011102:29	003002000000 Земли населенных пунктов	под оборудование по производству песка и щебня	6	06:0060	4 942	747,07	3 692 019,94
6891	Российская Федерация, Республика Северная Осетия-Алания, Правобережный район, г. Беслан, ул. Набережная	Правобережный	15:03:0011102:290	003002000000 Земли населенных пунктов	Обеспечение сельскохозяйственного производства	1	01:1180	3 495	363,75	1 271 306,25
6892	Российская Федерация, Республика Северная Осетия-Алания, Правобережный район, г. Беслан, ул. Набережная	Правобережный	15:03:0011102:291	003002000000 Земли населенных пунктов	Обеспечение сельскохозяйственного производства	1	01:1180	2 733	363,75	994 128,75
6893	Российская Федерация, Республика Северная Осетия-Алания, Правобережный район, г. Беслан, ул. Окружная 18	Правобережный	15:03:0011102:294	003002000000 Земли населенных пунктов	Строительная промышленность	6	06:0060	3 105	747,07	2 319 652,35
6894	Российская Федерация, Республика Северная Осетия-Алания, Правобережный район, г. Беслан, район Щебзавода	Правобережный	15:03:0011102:295	003002000000 Земли населенных пунктов	Склады	6	06:0090	44 399	747,07	33 169 160,93
6895	Российская Федерация, Республика Северная Осетия-Алания, Правобережный район, г. Беслан, район Щебзавода	Правобережный	15:03:0011102:296	003002000000 Земли населенных пунктов	Автомобильные дороги	6	07:0020	3 448	37,89	130 644,72
6896	Российская Федерация, Республика Северная Осетия-Алания, Правобережный район, г. Беслан, ул. Набережная	Правобережный	15:03:0011102:297	003002000000 Земли населенных пунктов	Для производственной базы	6	06:0000	19 004	747,07	14 197 318,28
6897	Российская Федерация, Республика Северная Осетия-Алания, Правобережный район, г. Беслан, ул. Набережная	Правобережный	15:03:0011102:298	003002000000 Земли населенных пунктов	Для производственной базы	6	06:0000	256	747,07	191 249,92
6898	Российская Федерация, Республика Северная Осетия-Алания, Правобережный район, г. Беслан, ул. Надтеречная, 1	Правобережный	15:03:0011102:30	003002000000 Земли населенных пунктов	под оптовую базу и столярный цех	6	06:0000	9 310	747,07	6 955 221,70
6899	Российская Федерация, Республика Северная Осетия-Алания, Правобережный район, г. Беслан, ул. Первомайская, 216 "а"	Правобережный	15:03:0011102:33	003002000000 Земли населенных пунктов	Животноводство	1	01:081	48 782	6,09	297 082,38
6900	Российская Федерация, Республика Северная Осетия-Алания, Правобережный муниципальный район, г. Беслан, ул. Окружная, 24	Правобережный	15:03:0011102:34	003002000000 Земли населенных пунктов	под спиртзавод и производственную базу	6	06:0040	65 000	747,07	48 559 550,00
6901	РСО - Алания, Правобережный район, г.Беслан	Правобережный	15:03:0011102:35	003002000000 Земли населенных пунктов	Под строительство подъездных и железнодорожных путей	6	07:0010	3 525	37,89	133 562,25
6902	Российская Федерация, Республика Северная Осетия-Алания, Правобережный район, г. Беслан, ул. Надтеречная, 3	Правобережный	15:03:0011102:36	003002000000 Земли населенных пунктов	Под железную дорогу	6	07:0010	17 929	37,89	679 329,81
6903	Республика Северная Осетия - Алания, Правобережный район, г. Беслан, ул. Окружная, 24	Правобережный	15:03:0011102:37	003002000000 Земли населенных пунктов	Под железную дорогу	6	07:0010	124 432	37,89	4 714 728,48
6904	Российская Федерация, Республика Северная Осетия-Алания, Правобережный район, г. Беслан, ул. Надтеречная, 1	Правобережный	15:03:0011102:4	003002000000 Земли населенных пунктов	Под объекты общего пользования	6	12:001	72 468	37,89	2 745 812,52
6905	Республика Северная Осетия-Алания, р-н Правобережный, г Беслан, район ЖБИ, прайма реки Терек	Правобережный	15:03:0011102:40	003002000000 Земли населенных пунктов	Для очистки русла и разработки песчано-гравийной смеси	6	06:0010	93 400	206,94	19 328 196,00
6906	Российская Федерация, Республика Северная Осетия-Алания, Правобережный район, г. Беслан, ул. Набережная, 17	Правобережный	15:03:0011102:41	003002000000 Земли населенных пунктов	Под строительство производственной базы для переработки инертных материалов	6	06:0000	36 958	747,07	27 610 213,06
6907	Российская Федерация, Республика Северная Осетия-Алания, Правобережный район, г. Беслан, ул. Окружная, 32	Правобережный	15:03:0011102:44	003002000000 Земли населенных пунктов	Для строительства складских помещений	6	06:0093	4 313	747,07	3 222 112,91
6908	Российская Федерация, Республика Северная Осетия-Алания, Правобережный район, г. Беслан, ул. Окружная 10	Правобережный	15:03:0011102:45	003002000000 Земли населенных пунктов	Склад	6	06:0093	1 677	747,07	1 252 836,39
6909	Российская Федерация, Республика Северная Осетия-Алания, Правобережный район, г. Беслан, ул. Окружная 26	Правобережный	15:03:0011102:46	003002000000 Земли населенных пунктов	Сельскохозяйственное использование	1	01:910	15 619	11,24	175 557,56
6910	Российская Федерация, Республика Северная Осетия-Алания, Правобережный район, г. Беслан, район асфальтного завода, позиция 1	Правобережный	15:03:0011102:47	003002000000 Земли населенных пунктов	Под карьер по добыче песка и инертных материалов	6	06:0010	20 341	272,68	5 546 583,88

№ пп	Местоположение ЗУ	Район	Кадастровый номер ЗУ	Категория земель	Разрешенное использование по документу	Код вида разрешенного использования (в соответствии с классификатором видов разрешенного использования земельных участков)	Вид использования объектов недвижимости	Площадь	УПКС	КС
6911	Российская Федерация. Республика Северная Осетия-Алания. Правобережный район. г. Беслан. г. Беслан, ул Набережная, 1-а	Правобережный	15:03:0011102:5	0030002000000 Земли населенных пунктов	Для размещения и использования по назначению жилых и общественно-деловых объектов	3	03:080	42 676	613,55	26 183 859,80
6912	Российская Федерация, Республика Северная Осетия-Алания, Правобережный район. г. Беслан	Правобережный	15:03:0011102:6	0030002000000 Земли населенных пунктов	Под карьеры по добыче песка и инертных материалов	6	06:010	20 118	272,68	5 485 776,24
6913	Российская Федерация, Республика Северная Осетия-Алания, Правобережный район. г. Беслан, пойма р. Терек, ул. Надтеречная, 3	Правобережный	15:03:0011102:7	0030002000000 Земли населенных пунктов	Под карьеры по добыче инертных материалов	6	06:010	241 712	206,94	50 019 881,28
6914	Российская Федерация. Республика Северная Осетия-Алания. Правобережный район. г. Беслан. ул. Надтеречная. 1	Правобережный	15:03:0011102:8	0030002000000 Земли населенных пунктов	Под артскважины	6	06:011	900	271,93	244 737,00
6915	Российская Федерация. Республика Северная Осетия-Алания. Правобережный район. г. Беслан. район асфальтного завода. позиция 2	Правобережный	15:03:0011102:80	0030002000000 Земли населенных пунктов	Под карьер по добыче песка и инертных материалов	6	06:010	19 805	272,68	5 400 427,40
6916	Российская Федерация, Республика Северная Осетия-Алания, Правобережный район. г. Беслан, ул. Набережная 1	Правобережный	15:03:0011102:81	0030002000000 Земли населенных пунктов	В целях эксплуатации производственных помещений	6	06:000	3 189	747,07	2 382 406,23
6917	Российская Федерация, Республика Северная Осетия-Алания, Правобережный район. г. Беслан, ул. Набережная 1	Правобережный	15:03:0011102:82	0030002000000 Земли населенных пунктов	В целях эксплуатации производственных помещений	6	06:000	2 248	747,07	1 679 413,36
6918	Российская Федерация. Республика Северная Осетия-Алания. Правобережный район. г. Беслан. ул. Набережная. 1	Правобережный	15:03:0011102:83	0030002000000 Земли населенных пунктов	В целях эксплуатации производственных помещений	6	06:000	3 061	747,07	2 286 781,27
6919	Российская Федерация. Республика Северная Осетия-Алания. Правобережный район. г. Беслан. ул. Набережная. 13	Правобережный	15:03:0011102:85	0030002000000 Земли населенных пунктов	Для сельскохозяйственного производства	1	01:180	12 695	363,75	4 617 806,25
6920	Российская Федерация, Республика Северная Осетия-Алания, Правобережный район. г. Беслан, ул. Надтеречная, 1	Правобережный	15:03:0011102:9	0030002000000 Земли населенных пунктов	Под артскважины	6	06:011	3 435	271,93	934 079,55
6921	Респ. Северная Осетия - Алания, р-н Правобережный, г. Беслан. ул. Первомайская. дом 224	Правобережный	15:03:0011103:1	0030002000000 Земли населенных пунктов	Для производства алкогольной продукции	6	06:040	9 100	747,07	6 798 337,00
6922	Респ. Северная Осетия - Алания. р-н Правобережный. г. Беслан. ул. Первомайская. 218	Правобережный	15:03:0011103:11	0030002000000 Земли населенных пунктов	Для мойки транспорта	6	06:021	16 410	747,07	12 259 418,70
6923	Респ. Северная Осетия - Алания. р-н Правобережный. г. Беслан. ул. Первомайская. дом 216	Правобережный	15:03:0011103:12	0030002000000 Земли населенных пунктов	Эксплуатация зданий и сооружений	6	11:030	117 244	898,42	105 334 304,48
6924	Респ. Северная Осетия - Алания, р-н Правобережный, г. Беслан. ул. Первомайская. 220	Правобережный	15:03:0011103:15	0030002000000 Земли населенных пунктов	Под конюху	3	03:080	378	613,55	231 921,90
6925	Респ. Северная Осетия - Алания, р-н Правобережный, г. Беслан. ул. Первомайская. 222 "в"	Правобережный	15:03:0011103:17	0030002000000 Земли населенных пунктов	Под складские помещения	6	06:093	15 100	747,07	11 280 757,00
6926	Республика Северная Осетия-Алания. Правобережный район. г Беслан. ул.Первомайская. 224	Правобережный	15:03:0011103:175	0030002000000 Земли населенных пунктов	Под производственные помещения по выпуску спиртоводочной продукции. под завод по производству шампанского и виноградных вин	6	06:040	292 827	747,07	218 762 266,89
6927	Республика Северная Осетия-Алания. Правобережный район. г. Беслан. ул. Первомайская.	Правобережный	15:03:0011103:177	0030002000000 Земли населенных пунктов	Склады	6	06:093	653	747,07	487 836,71
6928	Респ Северная Осетия - Алания. Правобережный р-н. г Беслан. ул Первомайская	Правобережный	15:03:0011103:178	0030002000000 Земли населенных пунктов	Коммунальное обслуживание	6	03:012	594	898,42	533 661,48
6929	Республика Северная Осетия - Алания. Правобережный район. г. Беслан, ул. Первомайская	Правобережный	15:03:0011103:180	0030002000000 Земли населенных пунктов	производственная деятельность, строительная промышленность	6	06:060	60 208	747,07	44 979 590,56
6930	Республика Северная Осетия - Алания. Правобережный район. г. Беслан. ул Первомайская	Правобережный	15:03:0011103:181	0030002000000 Земли населенных пунктов	производственная деятельность. строительная промышленность	6	06:060	5 404	747,07	4 037 166,28
6931	Республика Северная Осетия-Алания. Правобережный Муниципальный район. Беслянское городское поселение. г. Беслан. ул. Первомайская. 224	Правобережный	15:03:0011103:184	0030002000000 Земли населенных пунктов	Под производственные помещения по выпуску спиртоводочной продукции	6	06:040	3 678	747,07	2 747 723,46
6932	Российская Федерация, Республика Северная Осетия-Алания, Правобережный Муниципальный район. г. Беслан, ул. Первомайская, 220	Правобережный	15:03:0011103:187	0030002000000 Земли населенных пунктов	Под строительство индивидуального жилого дома	13	02:010	646	876,51	566 225,46
6933	Российская Федерация, Республика Северная Осетия-Алания, Правобережный муниципальный район, г. Беслан. ул. Первомайская	Правобережный	15:03:0011103:190	0030002000000 Земли населенных пунктов	Под производственные помещения по выпуску спиртоводочной продукции	6	06:040	2 661	747,07	1 987 953,27
6934	Российская Федерация. Республика Северная Осетия-Алания. Правобережный район. г. Беслан. ул. Первомайская	Правобережный	15:03:0011103:192	0030002000000 Земли населенных пунктов	Под производственные помещения по выпуску спиртоводочной продукции	6	06:040	28 556	747,07	21 333 330,92
6935	Российская Федерация. Республика Северная Осетия-Алания. Правобережный район. г. Беслан. ул. Первомайская	Правобережный	15:03:0011103:193	0030002000000 Земли населенных пунктов	Под производственные помещения по выпуску спиртоводочной продукции	6	06:040	3 562	747,07	2 661 063,34
6936	Респ. Северная Осетия - Алания, р-н Правобережный, г. Беслан. ул. Первомайская. дом 222-б	Правобережный	15:03:0011103:2	0030002000000 Земли населенных пунктов	Для эксплуатации нефтебазы и автозаправочной станции	4	04:095	21 598	3 348,19	72 320 687,02
6937	Северная Осетия - Алания респ, р-н Правобережный, г Беслан, ул Первомайская, 222 "в"	Правобережный	15:03:0011103:20	0030002000000 Земли населенных пунктов	Для реконструкции и строительства производственной базы	6	06:000	5 000	747,07	3 735 350,00
6938	Северная Осетия - Алания респ. р-н Правобережный. г Беслан, ул. Кошоева	Правобережный	15:03:0011103:21	0030002000000 Земли населенных пунктов	Для размещения железобетонной опоры и контейнера-аппаратной	6	06:080	48	1 468,15	70 471,20
6939	Северная Осетия - Алания респ. р-н Правобережный. г Беслан. ул.Первомайская. 226	Правобережный	15:03:0011103:24	0030002000000 Земли населенных пунктов	Под эксплуатацию летья	1	01:070	3 794	363,75	1 380 067,50
6940	Республика Северная Осетия-Алания. р-н Правобережный. г. Беслан. ул. Первомайская. 228	Правобережный	15:03:0011103:25	0030002000000 Земли населенных пунктов	Для строительства фермы	1	01:070	1 200	363,75	436 500,00
6941	Респ. Северная Осетия - Алания, р-н Правобережный, г. Беслан. ул. Первомайская. дом 224-а	Правобережный	15:03:0011103:3	0030002000000 Земли населенных пунктов	Под железную дорогу	6	07:010	571	37,89	21 635,19
6942	Российская Федерация. Республика Северная Осетия - Алания. Правобережный район. г. Беслан. ул Первомайская. 216 "а"	Правобережный	15:03:0011103:34	0030002000000 Земли населенных пунктов	Склады	6	06:090	10 500	747,07	7 844 235,00
6943	Республика Северная Осетия-Алания. р-н Правобережный. г Беслан, ул Первомайская. 222-г	Правобережный	15:03:0011103:46	0030002000000 Земли населенных пунктов	Сельскохозяйственное использование (пчеловодство)	1	01:081	5 135	6,09	31 272,15
6944	Респ. Северная Осетия - Алания, р-н Правобережный, г. Беслан. ул. Первомайская	Правобережный	15:03:0011103:5	0030002000000 Земли населенных пунктов	Под строительство цеха металлоизделий	6	06:000	1 100	747,07	821 777,00
6945	Республика Северная Осетия-Алания, р-н Правобережный, г. Беслан. ул. Первомайская. 224	Правобережный	15:03:0011103:52	0030002000000 Земли населенных пунктов	Под производственные помещения по выпуску спиртоводочной продукции	6	06:040	1 625	747,07	1 213 988,75
6946	Республика Северная Осетия-Алания. р-н Правобережный. г. Беслан, ул Первомайская, 224	Правобережный	15:03:0011103:54	0030002000000 Земли населенных пунктов	Под производственные помещения по выпуску спиртоводочной продукции	6	06:040	6 156	747,07	4 598 962,92
6947	Республика Северная Осетия-Алания. р-н Правобережный. г. Беслан. ул. Первомайская. 230 "б"	Правобережный	15:03:0011103:59	0030002000000 Земли населенных пунктов	Сельскохозяйственное использование	1	01:010	8 830	11,24	99 249,20
6948	Респ. Северная Осетия - Алания, р-н Правобережный, г. Беслан. ул. Первомайская. 220	Правобережный	15:03:0011103:6	0030002000000 Земли населенных пунктов	Для переработки и производство сельскохозяйственных культур	1	01:150	22 100	363,75	8 038 875,00
6949	Республика Северная Осетия-Алания. р-н Правобережный. г Беслан, ул О.Томаева. 84а	Правобережный	15:03:0011103:61	0030002000000 Земли населенных пунктов	Земельные участки. предназначенные для размещения производственных и административных зданий, строений. сооружений промышленности. коммунального хозяйства, материально-технического, продовольственного снабжения, сбыта и заготовок	6	06:093	6 385	747,07	4 770 041,95
6950	Республика Северная Осетия-Алания. р-н Правобережный. г Беслан. ул Первомайская. д 230в	Правобережный	15:03:0011103:62	0030002000000 Земли населенных пунктов	Сельскохозяйственное использование	1	01:010	19 079	11,24	214 447,96
6951	Республика Северная Осетия-Алания, Правобережный район. г. Беслан. ул. Первомайская. 224	Правобережный	15:03:0011103:63	0030002000000 Земли населенных пунктов	Под производственные помещения по выпуску спиртоводочной продукции	6	06:040	3 572	747,07	2 668 534,04
6952	Российская Федерация, Республика Северная Осетия-Алания, Правобережный муниципальный район, Беслянское городское поселение. г. Беслан, ул. Коммунтерна, 168	Правобережный	15:03:0011103:7	0030002000000 Земли населенных пунктов	Под жилую застройку	13	02:010	600	471,96	283 176,00

№ пп	Местоположение ЗУ	Район	Кадастровый номер ЗУ	Категория земель	Разрешенное использование по документу	Код вида разрешенного использования (в соответствии с классификатором видов разрешенного использования земельных участков)	Вид использования объектов недвижимости	Площадь	УПКС	КС
6953	Респ. Северная Осетия - Алания, р-н Правобережный, г. Беслан, ул. Первомайская, дом 22-г-а	Правобережный	15:03:0011103:9	003002000000 Земли населенных пунктов	Под железную дорогу	6	07:010	300	37,89	11 367,00
6954	Респ. Северная Осетия - Алания, р-н Правобережный, г. Беслан, ул. Коминтерна	Правобережный	15:03:0011201:10	003002000000 Земли населенных пунктов	Под объект теплоэнерг х коммуникаций	6	03:012	493	898,42	442 921,06
6955	Респ. Северная Осетия - Алания, р-н Правобережный, г. Беслан, ул. Коминтерна	Правобережный	15:03:0011201:11	003002000000 Земли населенных пунктов	Под объект теплоэнерг х коммуникаций	6	03:012	24	898,42	21 562,08
6956	Республика Северная Осетия - Алания, Правобережный район, г. Беслан, ул. Коминтерна	Правобережный	15:03:0011201:127	003002000000 Земли населенных пунктов	Для строительства частного предприятия	4	04:000	10 300	2 278,92	23 472 876,00
6957	Республика Северная Осетия-Алания, р-н Правобережный, г. Беслан, ул. Коминтерна	Правобережный	15:03:0011201:15	003002000000 Земли населенных пунктов	Под строительство магазина по продаже строительных материалов и хозтоваров	4	04:040	12 000	2 278,92	27 347 040,00
6958	Респ. Северная Осетия - Алания, р-н Правобережный, г. Беслан, ул. Коминтерна, 73"в"	Правобережный	15:03:0011201:16	003002000000 Земли населенных пунктов	Для реконструкции и строительства склада ох продуктов	6	06:093	600	747,07	448 242,00
6959	Республика Северная Осетия-Алания, р-н Правобережный, г Беслан, ул Коминтерна, 13"д"	Правобережный	15:03:0011201:2	003002000000 Земли населенных пунктов	Под размещение объектов торговли	4	04:040	101	2 278,92	230 170,92
6960	Республика Северная Осетия-Алания, р-н Правобережный, г Беслан, ул Коминтерна	Правобережный	15:03:0011201:3	003002000000 Земли населенных пунктов	Под строительство магазина	4	04:040	20	2 278,92	45 578,40
6961	Респ. Северная Осетия - Алания, р-н Правобережный, г. Беслан, ул. Коминтерна, дом 20	Правобережный	15:03:0011201:4	003002000000 Земли населенных пунктов	Под объекты общего пользования	3	03:080	500	613,55	306 775,00
6962	Респ. Северная Осетия - Алания, р-н Правобережный, г. Беслан, ул. Коминтерна, дом 73-г	Правобережный	15:03:0011201:5	003002000000 Земли населенных пунктов	Для эксплуатации магазина	4	04:040	920	2 278,92	2 096 606,40
6963	Респ. Северная Осетия - Алания, р-н Правобережный, г. Беслан, ул. Коминтерна, дом 90	Правобережный	15:03:0011201:9	003002000000 Земли населенных пунктов	Под объект обслуживания населения	3	03:080	1 003	613,55	615 390,65
6964	Респ. Северная Осетия - Алания, р-н Правобережный, г. Беслан, ул. Коминтерна	Правобережный	15:03:0011202:10	003002000000 Земли населенных пунктов	Под рынок по оптовой торговле продуктов питания	4	04:030	1 500	2 278,92	3 418 380,00
6965	Респ. Северная Осетия - Алания, р-н Правобережный, г. Беслан, ул. Коминтерна, дом 62	Правобережный	15:03:0011202:12	003002000000 Земли населенных пунктов	Для эксплуатации жилого дом	13	02:010	1 047	876,51	917 705,97
6966	Респ. Северная Осетия - Алания, р-н Правобережный, г. Беслан, ул. Коминтерна, дом 64	Правобережный	15:03:0011202:13	003002000000 Земли населенных пунктов	ИЖС	13	02:010	157	876,51	137 612,07
6967	Респ. Северная Осетия - Алания, р-н Правобережный, г. Беслан, ул. Коминтерна, дом 64	Правобережный	15:03:0011202:14	003002000000 Земли населенных пунктов	ИЖС	13	02:010	221	876,51	193 708,71
6968	Республика Северная Осетия-Алания, р-н Правобережный, г. Беслан, ул. Коминтерна, 56	Правобережный	15:03:0011202:148	003002000000 Земли населенных пунктов	Объекты придорожного сервиса	4	04:099	1 449	1 680,92	2 435 653,08
6969	Респ. Северная Осетия - Алания, р-н Правобережный, г. Беслан, ул. Коминтерна, дом 64	Правобережный	15:03:0011202:16	003002000000 Земли населенных пунктов	ИЖС	13	02:010	600	876,51	525 906,00
6970	Респ. Северная Осетия - Алания, р-н Правобережный, г. Беслан, пер. Шаумяна, 2	Правобережный	15:03:0011202:17	003002000000 Земли населенных пунктов	Индивидуальное жилищное строительство	13	02:010	333	876,51	291 877,83
6971	Российская Федерация, Республика Северная Осетия - Алания, м.р-н Правобережный, г.п. Бесланское, г. Беслан, пер. Шаумяна, дом. 4	Правобережный	15:03:0011202:18	003002000000 Земли населенных пунктов	ИЖС	13	02:010	142	876,51	124 464,42
6972	Респ. Северная Осетия - Алания, р-н Правобережный, г. Беслан, пер. Шаумяна, дом 6	Правобережный	15:03:0011202:19	003002000000 Земли населенных пунктов	ИЖС	13	02:010	125	876,51	109 563,75
6973	Респ. Северная Осетия - Алания, р-н Правобережный, г. Беслан, ул. Первомайская	Правобережный	15:03:0011202:2	003002000000 Земли населенных пунктов	Под жилую застройку	13	02:010	700	876,51	613 557,00
6974	Респ. Северная Осетия - Алания, р-н Правобережный, г. Беслан, пер. Шаумяна, дом 10	Правобережный	15:03:0011202:20	003002000000 Земли населенных пунктов	ИЖС	13	02:010	438	876,51	383 911,38
6975	Респ. Северная Осетия - Алания, р-н Правобережный, г. Беслан, пер. Шаумяна, дом 12	Правобережный	15:03:0011202:21	003002000000 Земли населенных пунктов	ИЖС	13	02:010	500	876,51	438 255,00
6976	Респ. Северная Осетия - Алания, р-н Правобережный, г. Беслан, пер. Шаумяна, дом 14	Правобережный	15:03:0011202:22	003002000000 Земли населенных пунктов	Эксплуатация жилого дома	13	02:010	1 051	876,51	921 212,01
6977	Респ. Северная Осетия - Алания, р-н Правобережный, г. Беслан, ул. Первомайская, дом 43	Правобережный	15:03:0011202:23	003002000000 Земли населенных пунктов	ИЖС	13	02:010	772	876,51	676 665,72
6978	Респ. Северная Осетия - Алания, р-н Правобережный, г. Беслан, ул. Первомайская, дом 41	Правобережный	15:03:0011202:24	003002000000 Земли населенных пунктов	Для эксплуатации жилого дома	13	02:010	1 403	876,51	1 229 743,53
6979	Северная Осетия - Алания респ, р-н Правобережный, г. Беслан, ул. Первомайская 39	Правобережный	15:03:0011202:25	003002000000 Земли населенных пунктов	Для индивидуального жилищного строительства	13	02:010	1 364	876,51	1 195 559,64
6980	Респ. Северная Осетия - Алания, р-н Правобережный, г. Беслан, ул. Первомайская, дом 37	Правобережный	15:03:0011202:26	003002000000 Земли населенных пунктов	Эксплуатация жилого дома	13	02:010	702	876,51	615 310,02
6981	Респ. Северная Осетия - Алания, р-н Правобережный, г. Беслан, ул. Первомайская, 35	Правобережный	15:03:0011202:27	003002000000 Земли населенных пунктов	Для индивидуального жилищного строительства	13	02:010	1 236	876,51	1 083 366,36
6982	Российская Федерация, Республика Северная Осетия-Алания, Правобережный район, г. Беслан, ул. Коминтерна	Правобережный	15:03:0011202:282	003002000000 Земли населенных пунктов	Эксплуатация жилого дома	13	02:010	1 123	876,51	984 320,73
6983	Респ. Северная Осетия - Алания, р-н Правобережный, г. Беслан, ул. Первомайская, дом 47	Правобережный	15:03:0011202:4	003002000000 Земли населенных пунктов	Под жилую застройку	13	02:010	780	876,51	683 677,80
6984	Респ. Северная Осетия - Алания, р-н Правобережный, г. Беслан, ул. Первомайская, 43	Правобережный	15:03:0011202:5	003002000000 Земли населенных пунктов	Под жилую застройку	13	02:010	1 254	876,51	1 099 143,54
6985	Респ. Северная Осетия - Алания, р-н Правобережный, г. Беслан, пер. Шаумяна, 8	Правобережный	15:03:0011202:6	003002000000 Земли населенных пунктов	Для эксплуатации жилого дом	13	02:010	380	876,51	333 073,80
6986	Респ. Северная Осетия - Алания, р-н Правобережный, г. Беслан, ул. Коминтерна, д. 66	Правобережный	15:03:0011202:79	003002000000 Земли населенных пунктов	Под строительство индивидуального жилого дома	13	02:010	300	876,51	262 953,00
6987	Республика Северная Осетия-Алания, р-н Правобережный, г Беслан, ул Коминтерна, (р-н Росхозторга)	Правобережный	15:03:0011202:8	003002000000 Земли населенных пунктов	Под магазин	4	04:040	132	2 278,92	300 817,44
6988	Северная Осетия-Алания респ, Правобережный р-н, г Беслан, ул Первомайская, 33	Правобережный	15:03:0011202:81	003002000000 Земли населенных пунктов	Эксплуатация жилого дома	13	02:010	769	876,51	674 036,19
6989	Респ. Северная Осетия - Алания, р-н Правобережный, г. Беслан, ул. Коминтерна, дом 56	Правобережный	15:03:0011202:9	003002000000 Земли населенных пунктов	Под коммерческие объекты	4	04:040	16	2 278,92	36 462,72
6990	Республика Северная Осетия-Алания, р-н Правобережный, г Беслан, ул Коминтерна, 64-а	Правобережный	15:03:0011202:90	003002000000 Земли населенных пунктов	Эксплуатация жилого дома	13	02:010	1 032	876,51	904 558,32
6991	Республика Северная Осетия-Алания, р-н Правобережный, г Беслан, ул Коминтерна, 64-а	Правобережный	15:03:0011202:91	003002000000 Земли населенных пунктов	Эксплуатация жилого дома	13	02:010	202	876,51	177 055,02
6992	Республика Северная Осетия-Алания, р-н Правобережный, г. Беслан, ул. Коминтерна, 56	Правобережный	15:03:0011202:94	003002000000 Земли населенных пунктов	Склады	6	06:093	7 306	747,07	5 458 093,42
6993	Республика Северная Осетия-Алания, р-н Правобережный, г Беслан, ул Коминтерна, 56	Правобережный	15:03:0011202:95	003002000000 Земли населенных пунктов	Для эксплуатации административного здания и складов	6	06:093	207	747,07	154 643,49
6994	Республика Северная Осетия-Алания, р-н Правобережный, г. Беслан, ул. Коминтерна, 58	Правобережный	15:03:0011202:99	003002000000 Земли населенных пунктов	Специализированная жилая застройка	2	02:050	3 259	2 191,26	7 141 316,34
6995	Российская Федерация, Республика Северная Осетия-Алания, Правобережный район, г. Беслан, ул. Коминтерна, д 82	Правобережный	15:03:0011203:1	003002000000 Земли населенных пунктов	Под жилую застройку	13	02:010	1 426	876,51	1 249 903,26
6996	Респ. Северная Осетия - Алания, р-н Правобережный, г. Беслан, ул. Первомайская, дом 57	Правобережный	15:03:0011203:10	003002000000 Земли населенных пунктов	ИЖС	13	02:010	1 512	876,51	1 325 283,12
6997	Респ. Северная Осетия - Алания, р-н Правобережный, г. Беслан, ул. Первомайская, дом 59	Правобережный	15:03:0011203:11	003002000000 Земли населенных пунктов	ИЖС	13	02:010	927	876,51	812 324,77
6998	Респ. Северная Осетия - Алания, р-н Правобережный, г. Беслан, ул. Первомайская, дом 61	Правобережный	15:03:0011203:12	003002000000 Земли населенных пунктов	ИЖС	13	02:010	1 378	876,51	1 207 830,78
6999	Респ. Северная Осетия - Алания, р-н Правобережный, г. Беслан, ул. Первомайская, дом 63	Правобережный	15:03:0011203:13	003002000000 Земли населенных пунктов	ИЖС	13	02:010	353	876,51	309 408,03
7000	Респ. Северная Осетия - Алания, р-н Правобережный, г. Беслан, ул. Первомайская, 67	Правобережный	15:03:0011203:14	003002000000 Земли населенных пунктов	Для эксплуатации жилого дома	13	02:010	1 330	876,51	1 165 758,30
7001	Респ. Северная Осетия - Алания, р-н Правобережный, г. Беслан, ул. Первомайская, дом 69	Правобережный	15:03:0011203:15	003002000000 Земли населенных пунктов	ИЖС	13	02:010	1 460	876,51	1 279 704,60
7002	Республика Северная Осетия-Алания, р-н. Правобережный.п. г. Беслан, ул. Первомайская, д. 71	Правобережный	15:03:0011203:16	003002000000 Земли населенных пунктов	Для эксплуатации индивидуального жилого дома	13	02:010	1 550	876,51	1 358 590,40
7003	Респ. Северная Осетия - Алания, р-н Правобережный, г. Беслан, ул. Первомайская, дом 73	Правобережный	15:03:0011203:17	003002000000 Земли населенных пунктов	Для эксплуатации жилого дома	13	02:010	440	876,51	385 664,40
7004	Респ. Северная Осетия - Алания, р-н Правобережный, г Беслан, ул.Первомайская, 75	Правобережный	15:03:0011203:18	003002000000 Земли населенных пунктов	Для эксплуатации жилого дома	13	02:010	706	876,51	618 816,06
7005	Северная Осетия - Алания респ, р-н Правобережный, г. Беслан, ул. Первомайская, 77	Правобережный	15:03:0011203:19	003002000000 Земли населенных пунктов	Индивидуальное жилищное строительство	13	02:010	1 182	876,51	1 036 034,82
7006	Респ. Северная Осетия - Алания, р-н Правобережный, г. Беслан, ул. Первомайская, дом 55	Правобережный	15:03:0011203:2	003002000000 Земли населенных пунктов	Для эксплуатации дома	13	02:010	2 136	876,51	1 872 225,36
7007	Республика Северная Осетия-Алания, р-н Правобережный, г Беслан, пер Б.Кулухова, д 2	Правобережный	15:03:0011203:20	003002000000 Земли населенных пунктов	ИЖС	13	02:010	650	876,51	569 731,50
7008	Российская Федерация, Республика Северная Осетия-Алания, Правобережный муниципальный район, г. Беслан, ул. Первомайская, д. 63"б"	Правобережный	15:03:0011203:200	003002000000 Земли населенных пунктов	для индивидуального жилищного строительства	13	02:010	938	876,51	822 166,38
7009	Республика Северная Осетия - Алания, Правобережный район, г. Беслан, ул. Коминтерна	Правобережный	15:03:0011203:201	003002000000 Земли населенных пунктов	Для индивидуальной жилой застройки	13	02:010	1 632	876,51	1 430 464,32
7010	Республика Северная Осетия-Алания, р-н Правобережный, г Беслан, пер Б.Кулухова, д 6	Правобережный	15:03:0011203:21	003002000000 Земли населенных пунктов	ИЖС	13	02:010	585	876,51	512 758,35
7011	Республика Северная Осетия-Алания, Правобережный р-н, г. Беслан, ул. Первомайская 51	Правобережный	15:03:0011203:219	003002000000 Земли населенных пунктов	Для индивидуального жилищного строительства	13	02:010	1 071	876,51	938 742,21
7012	Республика Северная Осетия-Алания, р-н Правобережный, г Беслан, пер Б.Кулухова, д 4	Правобережный	15:03:0011203:22	003002000000 Земли населенных пунктов	ИЖС	13	02:010	668	876,51	585 508,68
7013	Респ. Северная Осетия - Алания, р-н Правобережный, г. Беслан, ул. Коминтерна, д 66	Правобережный	15:03:0011203:23	003002000000 Земли населенных пунктов	ИЖС	13	02:010	970	876,51	850 214,70
7014	Республика Северная Осетия - Алания, р-н Правобережный, г. Беслан, ул. Коминтерна, 70	Правобережный	15:03:0011203:26	003002000000 Земли населенных пунктов	Для индивидуального жилищного строительства	13	02:010	558	876,51	489 092,58

№ пп	Местоположение ЗУ	Район	Кадастровый номер ЗУ	Категория земель	Разрешенное использование по документу	Код вида разрешенного использования (в соответствии с классификатором видов разрешенного использования земельных участков)	Вид использования объектов недвижимости	Площадь	УПКС	КС
7015	Российская Федерация, Республика Северная Осетия-Алания, Правобережный район, г. Беслан, ул. Коминтерна, 78	Правобережный	15:03:0011203:29	003002000000 Земли населенных пунктов	Индивидуальное жилищное строительство	13	02:0:10	1 627	876,51	1 426 081,77
7016	Респ. Северная Осетия - Алания, р-н Правобережный, г. Беслан, пер. Шаумяна, дом 13	Правобережный	15:03:0011203:3	003002000000 Земли населенных пунктов	ИЖС	13	02:0:10	808	876,51	708 220,08
7017	Респ. Северная Осетия - Алания, р-н Правобережный, г. Беслан, ул. Коминтерна, дом 80	Правобережный	15:03:0011203:30	003002000000 Земли населенных пунктов	ИЖС	13	02:0:10	1 574	876,51	1 379 626,74
7018	Респ. Северная Осетия - Алания, р-н Правобережный, г. Беслан, ул. Коминтерна, дом 88	Правобережный	15:03:0011203:32	003002000000 Земли населенных пунктов	Для эксплуатации жилого дома	13	02:0:10	1 678	876,51	1 470 783,78
7019	Респ. Северная Осетия - Алания, р-н Правобережный, г. Беслан, ул. Коминтерна, дом 90	Правобережный	15:03:0011203:33	003002000000 Земли населенных пунктов	В целях эксплуатации зданий и сооружений пищевой промышленности	6	06:0:40	16 485	747,07	12 315 448,95
7020	Респ. Северная Осетия - Алания, р-н Правобережный, г. Беслан, ул. Коминтерна, дом 96	Правобережный	15:03:0011203:34	003002000000 Земли населенных пунктов	для эксплуатации дома	13	02:0:10	1 500	876,51	1 314 765,00
7021	Респ. Северная Осетия - Алания, р-н Правобережный, г. Беслан, ул. Коминтерна, дом 98	Правобережный	15:03:0011203:35	003002000000 Земли населенных пунктов	Для эксплуатации существующего жилого дома	13	02:0:10	1 720	876,51	1 507 597,20
7022	Респ. Северная Осетия - Алания, р-н Правобережный, г. Беслан, ул. Коминтерна,100	Правобережный	15:03:0011203:36	003002000000 Земли населенных пунктов	Малоэтажная жилая застройка (индивидуальное жилищное строительство)	13	02:0:10	1 217	876,51	1 066 712,67
7023	Северная Осетия - Алания респ, р-н Правобережный, г. Беслан, ул Коминтерна, 102	Правобережный	15:03:0011203:37	003002000000 Земли населенных пунктов	Для эксплуатации жилого дома	13	02:0:10	1 094	876,51	958 901,94
7024	Северная Осетия - Алания респ, р-н Правобережный, г. Беслан, ул Коминтерна, 104	Правобережный	15:03:0011203:38	003002000000 Земли населенных пунктов	Для эксплуатации жилого дома	13	02:0:10	863	876,51	756 428,13
7025	Респ. Северная Осетия - Алания, р-н Правобережный, г. Беслан, пер. Шаумяна, дом 11	Правобережный	15:03:0011203:4	003002000000 Земли населенных пунктов	ИЖС	13	02:0:10	373	876,51	326 938,23
7026	Республика Северная Осетия-Алания, р-н Правобережный, г. Беслан, пер Шаумяна, д 9.7	Правобережный	15:03:0011203:5	003002000000 Земли населенных пунктов	Под религиозные объекты	3	03:0:70	545	2,71	1 476,95
7027	Республика Северная Осетия-Алания, р-н Правобережный, г. Беслан, пер. Шаумяна, д. 5	Правобережный	15:03:0011203:6	003002000000 Земли населенных пунктов	В целях завершения строительства нежилых зданий и их дальнейшей эксплуатации	6	03:0:12	490	898,42	440 225,80
7028	Северная Осетия - Алания респ, р-н Правобережный, г. Беслан, ул. Коминтерна, 76	Правобережный	15:03:0011203:68	003002000000 Земли населенных пунктов	Для эксплуатации жилого дома	13	02:0:10	740	876,51	648 617,40
7029	Респ. Северная Осетия - Алания, р-н Правобережный, г. Беслан, пер. Шаумяна, 3	Правобережный	15:03:0011203:7	003002000000 Земли населенных пунктов	Для индивидуального жилищного строительства	13	02:0:10	568	876,51	497 857,68
7030	Респ. Северная Осетия - Алания, р-н Правобережный, г. Беслан, ул. Шаумяна, дом 3	Правобережный	15:03:0011203:8	003002000000 Земли населенных пунктов	ИЖС	13	02:0:10	147	876,51	128 846,97
7031	Республика Северная Осетия-Алания, р-н Правобережный, г. Беслан, ул. Первомайская, 53 "в"	Правобережный	15:03:0011203:80	003002000000 Земли населенных пунктов	Для строительства жилого дома	13	02:0:10	873	876,51	765 193,23
7032	Республика Северная Осетия-Алания, р-н Правобережный, г. Беслан, ул. Первомайская 53	Правобережный	15:03:0011203:81	003002000000 Земли населенных пунктов	Для содержания и эксплуатации жилого дома	13	02:0:10	597	876,51	523 276,47
7033	Республика Северная Осетия-Алания, р-н Правобережный, г. Беслан, ул. Первомайская 65	Правобережный	15:03:0011203:82	003002000000 Земли населенных пунктов	Под строительство индивидуального жилого дома	13	02:0:10	963	876,51	844 079,13
7034	Республика Северная Осетия-Алания, Правобережный район, г. Беслан, ул. Коминтерна, 116	Правобережный	15:03:0011203:87	003002000000 Земли населенных пунктов	Приусадебный участок	13	02:0:10	2 308	876,51	2 022 985,08
7035	Респ. Северная Осетия - Алания, р-н Правобережный, г. Беслан, ул. Первомайская, 53	Правобережный	15:03:0011203:9	003002000000 Земли населенных пунктов	Под строительство индивидуального жилого дома	13	02:0:10	904	876,51	792 365,04
7036	Респ. Северная Осетия - Алания, р-н Правобережный, г. Беслан, ул. Первомайская, 34	Правобережный	15:03:0011204:1	003002000000 Земли населенных пунктов	Для эксплуатации жилого дома	13	02:0:10	2 165	876,51	1 897 644,15
7037	Российская Федерация, Республика Северная Осетия-Алания, Правобережный муниципальный район, Бесланское городское поселение, г. Беслан, ул. Весенняя, 19	Правобережный	15:03:0011204:10	003002000000 Земли населенных пунктов	ИЖС	13	02:0:10	633	876,51	554 830,83
7038	Республика Северная Осетия - Алания, Правобережный район, г. Беслан, ул. Надтеречная, 17	Правобережный	15:03:0011204:11	003002000000 Земли населенных пунктов	ИЖС	13	02:0:10	660	876,51	578 496,60
7039	Респ. Северная Осетия - Алания, р-н Правобережный, г. Беслан, ул. Надтеречная, дом 21	Правобережный	15:03:0011204:12	003002000000 Земли населенных пунктов	ИЖС	13	02:0:10	498	876,51	436 501,98
7040	Респ. Северная Осетия - Алания, р-н Правобережный, г. Беслан, ул. Надтеречная, дом 15	Правобережный	15:03:0011204:13	003002000000 Земли населенных пунктов	ИЖС	13	02:0:10	612	876,51	536 424,12
7041	Респ. Северная Осетия - Алания, р-н Правобережный, г. Беслан, ул. Надтеречная, дом 13	Правобережный	15:03:0011204:14	003002000000 Земли населенных пунктов	ИЖС	13	02:0:10	494	876,51	432 995,94
7042	Российская Федерация, Республика Северная Осетия-Алания, Правобережный муниципальный район, г. Беслан, ул. Терская, 5	Правобережный	15:03:0011204:17	003002000000 Земли населенных пунктов	Индивидуальное жилищное строительство	13	02:0:10	581	876,51	509 252,31
7043	Респ. Северная Осетия - Алания, р-н Правобережный, г. Беслан, ул. Терская, 1	Правобережный	15:03:0011204:18	003002000000 Земли населенных пунктов	ИЖС	13	02:0:10	6 000	876,51	5 259 060,00
7044	Российская Федерация, Республика Северная Осетия-Алания, Правобережный муниципальный район, г. Беслан, ул. Весенняя, 11	Правобережный	15:03:0011204:181	003002000000 Земли населенных пунктов	Индивидуальное жилищное строительство	13	02:0:10	350	876,51	306 778,50
7045	Российская Федерация, Республика Северная Осетия-Алания, Правобережный муниципальный район, г. Беслан, ул. Весенняя, 11 "в"	Правобережный	15:03:0011204:182	003002000000 Земли населенных пунктов	Индивидуальное жилищное строительство	13	02:0:10	769	876,51	674 036,19
7046	Российская Федерация, Республика Северная Осетия-Алания, Правобережный муниципальный район, г. Беслан, ул. Первомайская, 44	Правобережный	15:03:0011204:183	003002000000 Земли населенных пунктов	Индивидуальное жилищное строительство	13	02:0:10	249	876,51	218 250,99
7047	Российская Федерация, Республика Северная Осетия-Алания, Правобережный муниципальный район, г. Беслан, ул. Первомайская, 44 "в"	Правобережный	15:03:0011204:184	003002000000 Земли населенных пунктов	Индивидуальное жилищное строительство	13	02:0:10	369	876,51	323 432,19
7048	Респ. Северная Осетия - Алания, р-н Правобережный, г. Беслан, ул. Первомайская, дом 30	Правобережный	15:03:0011204:19	003002000000 Земли населенных пунктов	Для эксплуатации существующего жилого дома	13	02:0:10	1 113	876,51	975 555,63
7049	Российская Федерация, Республика Северная Осетия-Алания, Правобережный муниципальный район, г. Беслан, ул. Терская, 5"а"	Правобережный	15:03:0011204:2	003002000000 Земли населенных пунктов	Под строительство индивидуального жилого дома	13	02:0:10	626	876,51	548 695,26
7050	Республика Северная Осетия-Алания, р-н Правобережный, г. Беслан, ул Первомайская, д 32	Правобережный	15:03:0011204:20	003002000000 Земли населенных пунктов	Индивидуальное жилищное строительство	13	02:0:10	1 161	876,51	1 017 628,11
7051	Респ. Северная Осетия - Алания, р-н Правобережный, г. Беслан, ул. Первомайская, дом 36	Правобережный	15:03:0011204:21	003002000000 Земли населенных пунктов	ИЖС	13	02:0:10	2 100	876,51	1 840 671,00
7052	Респ. Северная Осетия - Алания, р-н Правобережный, г. Беслан, ул. Первомайская, дом 40	Правобережный	15:03:0011204:22	003002000000 Земли населенных пунктов	ИЖС	13	02:0:10	1 201	876,51	1 052 688,51
7053	Респ. Северная Осетия - Алания, р-н Правобережный, г. Беслан, ул. Первомайская, дом 40-а	Правобережный	15:03:0011204:23	003002000000 Земли населенных пунктов	ИЖС	13	02:0:10	722	876,51	632 840,22
7054	Российская Федерация, Республика Северная Осетия-Алания, Правобережный муниципальный район, г. Беслан, пер. Терский, 7	Правобережный	15:03:0011204:25	003002000000 Земли населенных пунктов	Для эксплуатации жилого дома	13	02:0:10	837	876,51	733 638,87
7055	Респ. Северная Осетия - Алания, р-н Правобережный, г. Беслан, пер. Шаумяна, дом 16	Правобережный	15:03:0011204:3	003002000000 Земли населенных пунктов	ИЖС	13	02:0:10	611	876,51	535 547,61
7056	Республика Северная Осетия - Алания, р-н Правобережный, г. Беслан, пер. Шаумяна, 18	Правобережный	15:03:0011204:4	003002000000 Земли населенных пунктов	Индивидуальное жилищное строительство	13	02:0:10	609	876,51	533 794,59
7057	Респ. Северная Осетия - Алания, р-н Правобережный, г. Беслан, пер. Шаумяна, дом 20	Правобережный	15:03:0011204:5	003002000000 Земли населенных пунктов	Для индивидуальной жилой застройки	13	02:0:10	663	876,51	581 126,13
7058	Респ. Северная Осетия - Алания, р-н Правобережный, г. Беслан, пер. Шаумяна, дом 22	Правобережный	15:03:0011204:6	003002000000 Земли населенных пунктов	ИЖС	13	02:0:10	352	876,51	308 531,52
7059	Республика Северная Осетия-Алания, р-н Правобережный, г. Беслан, пер. Терский, 3	Правобережный	15:03:0011204:60	003002000000 Земли населенных пунктов	Для индивидуального жилищного строительства	13	02:0:10	724	876,51	634 593,24
7060	Респ. Северная Осетия - Алания, р-н Правобережный, г. Беслан, пер. Шаумяна, дом 22	Правобережный	15:03:0011204:7	003002000000 Земли населенных пунктов	ИЖС	13	02:0:10	336	876,51	294 507,36
7061	Респ. Северная Осетия - Алания, р-н Правобережный, г. Беслан, пер. Шаумяна, дом 24	Правобережный	15:03:0011204:8	003002000000 Земли населенных пунктов	ИЖС	13	02:0:10	553	876,51	484 710,03
7062	Респ. Северная Осетия - Алания, р-н Правобережный, г. Беслан, пер. Шаумяна, дом 26	Правобережный	15:03:0011204:9	003002000000 Земли населенных пунктов	ИЖС	13	02:0:10	352	876,51	308 531,52
7063	Российская Федерация, Республика Северная Осетия-Алания, Правобережный муниципальный район, г. Беслан, ул. Первомайская, 64	Правобережный	15:03:0011205:1	003002000000 Земли населенных пунктов	Для эксплуатации дома	13	02:0:10	1 095	876,51	959 778,45
7064	Республика Северная Осетия-Алания, р-н Правобережный, г. Беслан, ул. Первомайская 78	Правобережный	15:03:0011205:10	003002000000 Земли населенных пунктов	Индивидуальное жилищное строительство	13	02:0:10	641	876,51	561 842,91
7065	Респ. Северная Осетия - Алания, р-н Правобережный, г. Беслан, ул. Первомайская, 72	Правобережный	15:03:0011205:11	003002000000 Земли населенных пунктов	Индивидуальное жилищное строительство	13	02:0:10	890	876,51	780 093,90
7066	Респ. Северная Осетия - Алания, р-н Правобережный, г. Беслан, ул. Первомайская, 70	Правобережный	15:03:0011205:12	003002000000 Земли населенных пунктов	Для эксплуатации жилого дома	13	02:0:10	1 279	876,51	1 121 056,29
7067	Респ. Северная Осетия - Алания, р-н Правобережный, г. Беслан, ул. Первомайская, дом 68	Правобережный	15:03:0011205:13	003002000000 Земли населенных пунктов	Для эксплуатации жилого дома	13	02:0:10	2 242	876,51	1 965 135,42
7068	Республика Северная Осетия - Алания, Правобережный район, г. Беслан, ул. Набережная, 124	Правобережный	15:03:0011205:137	003002000000 Земли населенных пунктов	Под строительство жилого дома	13	02:0:10	637	876,51	558 336,87

№ пп	Местоположение ЗУ	Район	Кадастровый номер ЗУ	Категория земель	Разрешенное использование по документу	Код вида разрешенного использования (в соответствии с классификатором видов разрешенного использования земельных участков)	Вид использования объектов недвижимости	Площадь	УПКС	КС
7069	Респ. Северная Осетия - Алания, р-н Правобережный, г. Беслан, ул. Первомайская, дом 66	Правобережный	15:03:0011205:14	003002000000 Земли населенных пунктов	ИЖС	13	02:0:10	1 054	876,51	923 841,54
7070	Респ. Северная Осетия - Алания, р-н Правобережный, г. Беслан, ул. Первомайская, дом 62	Правобережный	15:03:0011205:15	003002000000 Земли населенных пунктов	Для индивидуальной жилой застройки	13	02:0:10	655	876,51	574 114,05
7071	Респ. Северная Осетия - Алания, р-н Правобережный, г. Беслан, ул. Первомайская, дом 60	Правобережный	15:03:0011205:16	003002000000 Земли населенных пунктов	Для индивидуальной жилой застройки	13	02:0:10	500	876,51	438 255,00
7072	Респ. Северная Осетия - Алания, р-н Правобережный, г. Беслан, ул. Первомайская, 56	Правобережный	15:03:0011205:17	003002000000 Земли населенных пунктов	Индивидуальное жилищное строительство	13	02:0:10	1 558	876,51	1 365 602,58
7073	Респ. Северная Осетия - Алания, р-н Правобережный, г. Беслан, ул. Первомайская, дом 54	Правобережный	15:03:0011205:18	003002000000 Земли населенных пунктов	ИЖС	13	02:0:10	2 083	876,51	1 825 770,33
7074	Респ. Северная Осетия - Алания, р-н Правобережный, г. Беслан, ул. Первомайская, 52	Правобережный	15:03:0011205:19	003002000000 Земли населенных пунктов	Индивидуальное жилищное строительство	13	02:0:10	876	876,51	767 822,76
7075	Респ. Северная Осетия - Алания, р-н Правобережный, г. Беслан, ул. Первомайская, дом 76	Правобережный	15:03:0011205:2	003002000000 Земли населенных пунктов	Под жилую застройку	13	02:0:10	849	876,51	744 156,99
7076	Респ. Северная Осетия - Алания, р-н Правобережный, г. Беслан, ул. Первомайская, дом 48	Правобережный	15:03:0011205:20	003002000000 Земли населенных пунктов	ИЖС	13	02:0:10	1 043	876,51	914 199,93
7077	Респ. Северная Осетия - Алания, р-н Правобережный, г. Беслан, ул. Первомайская, дом 46	Правобережный	15:03:0011205:21	003002000000 Земли населенных пунктов	Для индивидуального жилищного строительства	13	02:0:10	464	876,51	406 700,64
7078	Респ. Северная Осетия - Алания, р-н Правобережный, г. Беслан, пер. Шаумяна, дом 15	Правобережный	15:03:0011205:22	003002000000 Земли населенных пунктов	Эксплуатация жилого дома	13	02:0:10	566	876,51	496 104,66
7079	Респ. Северная Осетия - Алания, р-н Правобережный, г. Беслан, пер. Шаумяна, дом 15-а	Правобережный	15:03:0011205:23	003002000000 Земли населенных пунктов	ИЖС	13	02:0:10	374	876,51	327 814,74
7080	Респ. Северная Осетия - Алания, р-н Правобережный, г. Беслан, пер. Шаумяна, дом 23	Правобережный	15:03:0011205:24	003002000000 Земли населенных пунктов	ИЖС	13	02:0:10	607	876,51	532 041,57
7081	Респ. Северная Осетия - Алания, р-н Правобережный, г. Беслан, пер. Шаумяна, дом 25	Правобережный	15:03:0011205:25	003002000000 Земли населенных пунктов	ИЖС	13	02:0:10	483	876,51	423 354,33
7082	Респ Северная Осетия - Алания Правобережный р-н. г Беслан, пер. Шаумяна , 23а	Правобережный	15:03:0011205:250	003002000000 Земли населенных пунктов	Для индивидуального жилищного строительства	13	02:0:10	307	876,51	269 088,57
7083	Республика Северная Осетия - Алания Правобережный район. г. Беслан, пер.Шаумяна. 23	Правобережный	15:03:0011205:251	003002000000 Земли населенных пунктов	Для индивидуального жилищного строительства	13	02:0:10	327	876,51	286 618,77
7084	Республика Северная Осетия - Алания, Правобережный район, г. Беслан, ул. Весенняя, 53	Правобережный	15:03:0011205:252	003002000000 Земли населенных пунктов	Под строительство индивидуального жилого дома	13	02:0:10	650	876,51	569 731,50
7085	Респ. Северная Осетия - Алания, р-н Правобережный, г. Беслан, ул. Надтеречная, дом 25	Правобережный	15:03:0011205:26	003002000000 Земли населенных пунктов	ИЖС	13	02:0:10	600	876,51	525 906,00
7086	Респ. Северная Осетия - Алания, р-н Правобережный, г. Беслан, ул. Весенняя, дом 27	Правобережный	15:03:0011205:27	003002000000 Земли населенных пунктов	Под строительство индивидуального жилого дома	13	02:0:10	968	876,51	848 461,68
7087	Республика Северная Осетия-Алания, р-н Правобережный, г. Беслан, ул. Весенняя, 29	Правобережный	15:03:0011205:28	003002000000 Земли населенных пунктов	Индивидуальное жилищное строительство	13	02:0:10	654	876,51	573 237,54
7088	Республика Северная Осетия - Алания, Правобережный р-н, г Беслан, пер Шаумяна, 19 "а"	Правобережный	15:03:0011205:285	003002000000 Земли населенных пунктов	Для индивидуального жилищного строительства	13	02:0:10	353	876,51	309 408,03
7089	Северная Осетия - Алания респ. р-н Правобережный, г Беслан, ул Весенняя, 31	Правобережный	15:03:0011205:29	003002000000 Земли населенных пунктов	Для эксплуатации жилого дома	13	02:0:10	393	876,51	344 468,43
7090	Респ. Северная Осетия - Алания, р-н Правобережный, г. Беслан, ул. Первомайская, дом 50	Правобережный	15:03:0011205:3	003002000000 Земли населенных пунктов	Для эксплуатации дома	13	02:0:10	1 006	876,51	881 769,06
7091	Респ. Северная Осетия - Алания, р-н Правобережный, г. Беслан, ул. Надтеречная, дом 33	Правобережный	15:03:0011205:30	003002000000 Земли населенных пунктов	ИЖС	13	02:0:10	511	876,51	447 896,61
7092	Республика Северная Осетия-Алания, р-н Правобережный, г Беслан, ул Весенняя, 35	Правобережный	15:03:0011205:31	003002000000 Земли населенных пунктов	Индивидуальное жилищное строительство	13	02:0:10	933	876,51	817 783,83
7093	Респ. Северная Осетия - Алания, р-н Правобережный, г. Беслан, ул. Надтеречная, дом 37	Правобережный	15:03:0011205:32	003002000000 Земли населенных пунктов	ИЖС	13	02:0:10	520	876,51	455 785,20
7094	Республика Северная Осетия-Алания, р-н Правобережный, г. Беслан, ул. О.Томаева, 82	Правобережный	15:03:0011205:33	003002000000 Земли населенных пунктов	Для индивидуальной жилой застройки	13	02:0:10	1 166	876,51	1 022 010,66
7095	Республика Северная Осетия-Алания, р-н Правобережный, г Беслан, ул Весенняя 41	Правобережный	15:03:0011205:34	003002000000 Земли населенных пунктов	Для эксплуатации существующего жилого дома	13	02:0:10	2 111	876,51	1 850 312,61
7096	Респ. Северная Осетия - Алания, р-н Правобережный, г. Беслан, ул. Надтеречная, дом 43-а	Правобережный	15:03:0011205:35	003002000000 Земли населенных пунктов	ИЖС	13	02:0:10	952	876,51	834 437,52
7097	Респ. Северная Осетия - Алания, р-н Правобережный, г. Беслан, ул. Надтеречная, дом 45	Правобережный	15:03:0011205:36	003002000000 Земли населенных пунктов	ИЖС	13	02:0:10	417	876,51	365 504,67
7098	Республика Северная Осетия-Алания, р-н Правобережный, г Беслан, ул Весенняя 47	Правобережный	15:03:0011205:37	003002000000 Земли населенных пунктов	Под строительство индивидуального жилого дома	13	02:0:10	631	876,51	553 077,81
7099	Республика Северная Осетия-Алания, р-н Правобережный, г. Беслан, ул. Весенняя, 49	Правобережный	15:03:0011205:38	003002000000 Земли населенных пунктов	Индивидуальное жилищное строительство	13	02:0:10	1 070	876,51	937 865,70
7100	Республика Северная Осетия-Алания, р-н Правобережный, г. Беслан, ул. Весенняя, 51	Правобережный	15:03:0011205:39	003002000000 Земли населенных пунктов	Индивидуальное жилищное строительство	13	02:0:10	595	876,51	521 523,45
7101	Респ. Северная Осетия - Алания, р-н Правобережный, г. Беслан, ул. Первомайская, дом 74	Правобережный	15:03:0011205:4	003002000000 Земли населенных пунктов	Для эксплуатации дома	13	02:0:10	905	876,51	793 241,55
7102	Республика Северная Осетия - Алания Правобережный район. г. Беслан, ул. Весенняя, 55	Правобережный	15:03:0011205:41	003002000000 Земли населенных пунктов	Под строительство индивидуального жилого дома	13	02:0:10	742	876,51	650 370,42
7103	Республика Северная Осетия - Алания Правобережный район. г. Беслан, ул. Весенняя, 57	Правобережный	15:03:0011205:42	003002000000 Земли населенных пунктов	Индивидуальное жилищное строительство	13	02:0:10	730	876,51	639 852,30
7104	Республика Северная Осетия-Алания, р-н Правобережный, г Беслан, ул Весенняя, 59	Правобережный	15:03:0011205:43	003002000000 Земли населенных пунктов	Под строительство индивидуального жилого дома	13	02:0:10	846	876,51	741 527,46
7105	Респ. Северная Осетия - Алания, р-н Правобережный, г. Беслан, ул. Первомайская, дом 84-а	Правобережный	15:03:0011205:44	003002000000 Земли населенных пунктов	ИЖС	13	02:0:10	600	876,51	525 906,00
7106	Респ. Северная Осетия - Алания, р-н Правобережный, г. Беслан, ул. Первомайская, дом 58	Правобережный	15:03:0011205:5	003002000000 Земли населенных пунктов	В целях эксплуатации жилого дома	13	02:0:10	948	876,51	830 931,48
7107	Респ. Северная Осетия - Алания, р-н Правобережный, г. Беслан, пер. Шаумяна, дом 21	Правобережный	15:03:0011205:6	003002000000 Земли населенных пунктов	Под жилую застройку	13	02:0:10	167	876,51	146 377,17
7108	Российская Федерация, Республика Северная Осетия-Алания, Правобережный район, г. Беслан, ул. Первомайская, 84	Правобережный	15:03:0011205:7	003002000000 Земли населенных пунктов	ИЖС	13	02:0:10	732	876,51	641 605,32
7109	Северная Осетия - Алания респ. р-н Правобережный, г Беслан, ул Первомайская, 82	Правобережный	15:03:0011205:8	003002000000 Земли населенных пунктов	Для эксплуатации жилого дома	13	02:0:10	1 390	876,51	1 218 348,90
7110	Респ. Северная Осетия - Алания, р-н Правобережный, г. Беслан, ул. Первомайская, 80	Правобережный	15:03:0011205:9	003002000000 Земли населенных пунктов	Для индивидуальной жилой застройки	13	02:0:10	1 474	876,51	1 291 975,74
7111	Респ. Северная Осетия - Алания, р-н Правобережный, г. Беслан, ул. Замаховская, дом 40"а"	Правобережный	15:03:0011206:10	003002000000 Земли населенных пунктов	Для строительства жилого дома	13	02:0:10	565	876,51	495 228,15
7112	Респ. Северная Осетия - Алания, р-н Правобережный, г. Беслан, ул. Замаховская, дом 38"а"	Правобережный	15:03:0011206:11	003002000000 Земли населенных пунктов	Для строительства жилого дома	13	02:0:10	541	876,51	474 191,91
7113	Российская Федерация, Республика Северная Осетия - Алания, м-н Правобережный, г.п. Беслановское, г. Беслан, ул Замаховская, 46	Правобережный	15:03:0011206:134	003002000000 Земли населенных пунктов	Для индивидуального жилищного строительства	13	02:0:10	480	876,51	420 724,80
7114	Северная Осетия - Алания респ. р-н Правобережный, г Беслан, ул Весенняя, 20	Правобережный	15:03:0011206:15	003002000000 Земли населенных пунктов	Для строительства жилого дома	13	02:0:10	637	876,51	558 336,87
7115	Республика Северная Осетия-Алания, р-н Правобережный, г. Беслан, пер. Терский, 9	Правобережный	15:03:0011206:20	003002000000 Земли населенных пунктов	Для строительства магазина	4	04:0:40	73	2 278,92	166 361,16
7116	Респ. Северная Осетия - Алания, р-н Правобережный, г. Беслан, ул. Замаховская, 42	Правобережный	15:03:0011206:3	003002000000 Земли населенных пунктов	Под жилую застройку	13	02:0:10	609	876,51	533 794,59
7117	Респ. Северная Осетия - Алания, р-н Правобережный, г. Беслан, ул. Замаховская, 44	Правобережный	15:03:0011206:4	003002000000 Земли населенных пунктов	Строительство жилого дома	13	02:0:10	605	876,51	530 288,55
7118	Респ. Северная Осетия - Алания, р-н Правобережный, г. Беслан, пер. Терский, 7 "а"	Правобережный	15:03:0011206:5	003002000000 Земли населенных пунктов	Для индивидуального жилищного строительства	13	02:0:10	956	876,51	837 943,56
7119	Респ. Северная Осетия - Алания, р-н Правобережный, г. Беслан, ул. Надтеречная, дом 48-б	Правобережный	15:03:0011206:6	003002000000 Земли населенных пунктов	Строительство жилого дома	13	02:0:10	610	876,51	534 671,10
7120	Респ. Северная Осетия - Алания, р-н Правобережный, г. Беслан, ул. Надтеречная, дом 46-б	Правобережный	15:03:0011206:7	003002000000 Земли населенных пунктов	Для строительства жилого дома	13	02:0:10	583	876,51	511 005,33
7121	Российская Федерация, Республика Северная Осетия-Алания, Правобережный муниципальный район, Беслановское городское поселение, г. Беслан, ул. Замаховская 33	Правобережный	15:03:0011207:1	003002000000 Земли населенных пунктов	Под жилую застройку Индивидуальную	13	02:0:10	601	876,51	526 782,51
7122	Респ. Северная Осетия - Алания, р-н Правобережный, г. Беслан, ул. Весенняя, дом 36	Правобережный	15:03:0011207:10	003002000000 Земли населенных пунктов	Для эксплуатации жилого дома	13	02:0:10	926	876,51	811 648,26
7123	Российская Федерация, Республика Северная Осетия - Алания Правобережный район, г.п. Беслановское, г. Беслан, ул. Весенняя, 48	Правобережный	15:03:0011207:11	003002000000 Земли населенных пунктов	Для строительства жилого дома	13	02:0:10	600	876,51	525 906,00
7124	Республика Северная Осетия-Алания, р-н Правобережный, г Беслан, ул Замаховская, д 30а	Правобережный	15:03:0011207:12	003002000000 Земли населенных пунктов	Под строительство жилого дома	13	02:0:10	646	876,51	566 225,46
7125	Республика Северная Осетия-Алания, р-н Правобережный, г Беслан, ул Весенняя 32	Правобережный	15:03:0011207:13	003002000000 Земли населенных пунктов	Под строительство жилого дома	13	02:0:10	611	876,51	535 547,61
7126	Северная Осетия - Алания респ. р-н Правобережный, г Беслан, ул. Весенняя, 34	Правобережный	15:03:0011207:14	003002000000 Земли населенных пунктов	Для строительства жилого дома	13	02:0:10	656	876,51	574 990,56

№ п/п	Местоположение ЗУ	Район	Кадастровый номер ЗУ	Категория земель	Разрешенное использование по документу	Код вида разрешенного использования (в соответствии с классификатором видов разрешенного использования земельных участков)	Вид использования объектов недвижимости	Площадь	УПКС	КС
7127	РСО-Алания, Правобережный район. г. Беслан, ул. Заманкульская. 38 "б"	Правобережный	15:03:0011207:147	003002000000 Земли населенных пунктов	Для индивидуального жилищного строительства	13	02:0:10	450	876,51	394 429,50
7128	Республика Северная Осетия-Алания, Правобережный район, г. Беслан, ул. Заманкульская 20"а"	Правобережный	15:03:0011207:153	003002000000 Земли населенных пунктов	под строительство жилого дома	13	02:0:10	517	876,51	453 155,67
7129	Республика Северная Осетия-Алания, Правобережный район, г. Беслан, ул. Заманкульская, 20	Правобережный	15:03:0011207:154	003002000000 Земли населенных пунктов	Магазины	4	04:0:40	223	2 278,92	508 199,16
7130	Российская Федерация, Республика Северная Осетия-Алания, Правобережный район, г. Беслан, ул. Заманкульская, 1 "б"	Правобережный	15:03:0011207:160	003002000000 Земли населенных пунктов	Для содержания индивидуального жилого дома	13	02:0:10	986	876,51	864 238,86
7131	Российская Федерация, Республика Северная Осетия - Алания, Правобережный район, г. Беслан, ул Заманкульская, 50 "б"	Правобережный	15:03:0011207:161	003002000000 Земли населенных пунктов	Для индивидуального жилищного строительства	13	02:0:10	454	876,51	397 935,54
7132	Российская Федерация, Республика Северная Осетия-Алания, Правобережный район, г. Беслан, ул. Заманкульская, 34	Правобережный	15:03:0011207:2	003002000000 Земли населенных пунктов	Под строительство дома	13	02:0:10	597	876,51	523 276,47
7133	Северная Осетия - Алания респ, р-н Правобережный, г. Беслан, пер. Шамиева, 27.	Правобережный	15:03:0011207:21	003002000000 Земли населенных пунктов	Для строительства жилого дома	13	02:0:10	655	876,51	574 114,05
7134	Северная Осетия - Алания респ, р-н Правобережный, г. Беслан, ул. Заманкульская, 50-а	Правобережный	15:03:0011207:22	003002000000 Земли населенных пунктов	Под строительство жилого дома	13	02:0:10	438	876,51	383 911,38
7135	Северная Осетия - Алания респ, р-н Правобережный, г. Беслан, ул. Заманкульская, 48а	Правобережный	15:03:0011207:23	003002000000 Земли населенных пунктов	Под строительство жилого дома	13	02:0:10	436	876,51	382 158,36
7136	Российская Федерация, Республика Северная Осетия-Алания, Правобережный район. г. Беслан, ул. Весенняя. 44	Правобережный	15:03:0011207:24	003002000000 Земли населенных пунктов	Для строительства жилого дома	13	02:0:10	778	876,51	681 924,78
7137	Республика Северная Осетия-Алания, р-н Правобережный, г Беслан, ул Весенняя. 46	Правобережный	15:03:0011207:25	003002000000 Земли населенных пунктов	Для строительства жилого дома	13	02:0:10	786	876,51	688 936,86
7138	Республика Северная Осетия-Алания, р-н Правобережный. г. Беслан, ул Заманкульская. 28	Правобережный	15:03:0011207:29	003002000000 Земли населенных пунктов	Малоэтажная жилая застройка (индивидуальное жилищное строительство)	13	02:0:10	527	876,51	461 920,77
7139	Республика Северная Осетия - Алания, Правобережный район, г. Беслан, пер. Б.Кулухова, 10	Правобережный	15:03:0011207:3	003002000000 Земли населенных пунктов	Под жилую застройку	13	02:0:10	1 787	876,51	1 566 323,37
7140	Республика Северная Осетия-Алания, р-н Правобережный, г. Беслан, ул Заманкульская, 50	Правобережный	15:03:0011207:33	003002000000 Земли населенных пунктов	Под строительство жилого дома	13	02:0:10	672	876,51	589 014,72
7141	Республика Северная Осетия-Алания, р-н Правобережный, г. Беслан, ул. Весенняя, 38	Правобережный	15:03:0011207:34	003002000000 Земли населенных пунктов	Под строительство жилого дома	13	02:0:10	628	876,51	550 448,28
7142	Республика Северная Осетия-Алания, р-н Правобережный, г. Беслан, ул. Заманкульская, 19 б	Правобережный	15:03:0011207:35	003002000000 Земли населенных пунктов	Для строительства жилого дома	13	02:0:10	745	876,51	652 998,95
7143	Республика Северная Осетия-Алания, р-н Правобережный. г. Беслан, ул. Весенняя. 42	Правобережный	15:03:0011207:4	003002000000 Земли населенных пунктов	Под жилую застройку	13	02:0:10	597	876,51	523 276,47
7144	Респ. Северная Осетия - Алания, р-н Правобережный, г. Беслан, ул. Надтеречная, дом 18	Правобережный	15:03:0011207:6	003002000000 Земли населенных пунктов	Для содержания жилого дома	13	02:0:10	602	876,51	527 659,02
7145	Респ. Северная Осетия - Алания, р-н Правобережный, г. Беслан, ул. Заманкульская, дом 26-а	Правобережный	15:03:0011207:7	003002000000 Земли населенных пунктов	Для строительства жилого дома	13	02:0:10	600	876,51	525 906,00
7146	Республика Северная Осетия-Алания, р-н Правобережный. г. Беслан, ул Весенняя. 52	Правобережный	15:03:0011207:9	003002000000 Земли населенных пунктов	Для индивидуального жилищного строительства	13	02:0:10	545	876,51	477 697,95
7147	Республика Северная Осетия-Алания, р-н Правобережный. г Беслан, ул Героев, д.91-а	Правобережный	15:03:0011208:1	003002000000 Земли населенных пунктов	Для строительства автобусной остановки с коммерческим павильоном	7	07:0:21	19	394,43	7 494,17
7148	Северная Осетия - Алания респ, р-н Правобережный, г. Беслан, ул. Коминтерна, 124	Правобережный	15:03:0011208:10	003002000000 Земли населенных пунктов	Под индивидуальную жилую застройку	13	02:0:10	1 580	876,51	1 384 885,80
7149	Респ. Северная Осетия - Алания, р-н Правобережный, г. Беслан, ул. Первомайская, дом 109-д	Правобережный	15:03:0011208:11	003002000000 Земли населенных пунктов	Для эксплуатации существующего жилого дома	13	02:0:10	1 330	876,51	1 165 758,30
7150	Республика Северная Осетия-Алания, р-н Правобережный. г. Беслан, ул Первомайская, 111 "а"	Правобережный	15:03:0011208:119	003002000000 Земли населенных пунктов	Под строительство индивидуального жилого дома	13	02:0:10	893	876,51	782 723,43
7151	Респ. Северная Осетия - Алания, р-н Правобережный, г. Беслан, пер. Колхозный, дом 106	Правобережный	15:03:0011208:12	003002000000 Земли населенных пунктов	ИЖС	13	02:0:10	959	876,51	840 573,09
7152	Республика Северная Осетия-Алания, р-н Правобережный. г. Беслан, пер. Жуковского. 2	Правобережный	15:03:0011208:128	003002000000 Земли населенных пунктов	Объекты гаражного назначения	7	02:0:71	90	854,59	76 913,10
7153	Респ. Северная Осетия - Алания, р-н Правобережный, г. Беслан, пер. Колхозный, дом 108	Правобережный	15:03:0011208:13	003002000000 Земли населенных пунктов	ИЖС	13	02:0:10	750	876,51	657 382,50
7154	Республика Северная Осетия-Алания, р-н Правобережный. г. Беслан, ул. Коминтерна, 106	Правобережный	15:03:0011208:133	003002000000 Земли населенных пунктов	Для индивидуальной жилой застройки	13	02:0:10	999	876,51	875 633,49
7155	Респ. Северная Осетия - Алания, р-н Правобережный, г. Беслан, пер. Колхозный, дом 110	Правобережный	15:03:0011208:14	003002000000 Земли населенных пунктов	ИЖС	13	02:0:10	743	876,51	651 246,93
7156	Респ. Северная Осетия - Алания, р-н Правобережный, г. Беслан, пер. Колхозный, дом 112	Правобережный	15:03:0011208:15	003002000000 Земли населенных пунктов	ИЖС	13	02:0:10	755	876,51	661 765,05
7157	Респ. Северная Осетия - Алания, р-н Правобережный, г. Беслан, пер. Колхозный, дом 114	Правобережный	15:03:0011208:16	003002000000 Земли населенных пунктов	ИЖС	13	02:0:10	1 083	876,51	949 260,33
7158	Респ. Северная Осетия - Алания, р-н Правобережный, г. Беслан, пер. Колхозный, дом 116	Правобережный	15:03:0011208:17	003002000000 Земли населенных пунктов	ИЖС	13	02:0:10	734	876,51	643 358,34
7159	Респ. Северная Осетия - Алания, р-н Правобережный, г. Беслан, пер. Колхозный, дом 116	Правобережный	15:03:0011208:18	003002000000 Земли населенных пунктов	ИЖС	13	02:0:10	734	876,51	643 358,34
7160	Респ. Северная Осетия - Алания, р-н Правобережный, г. Беслан, пер. Колхозный, дом 116-а	Правобережный	15:03:0011208:19	003002000000 Земли населенных пунктов	ИЖС	13	02:0:10	1 056	876,51	925 594,56
7161	Республика Северная Осетия-Алания, р-н Правобережный, г Беслан, ул Первомайская, д 83-85	Правобережный	15:03:0011208:2	003002000000 Земли населенных пунктов	Для эксплуатации дома	13	02:0:10	1 400	876,51	1 227 114,00
7162	Респ. Северная Осетия - Алания, р-н Правобережный, г. Беслан, пер. Колхозный, дом 120	Правобережный	15:03:0011208:20	003002000000 Земли населенных пунктов	ИЖС	13	02:0:10	1 470	876,51	1 288 469,70
7163	Республика Северная Осетия-Алания, р-н Правобережный. г. Беслан, ул. Коминтерна. 122	Правобережный	15:03:0011208:21	003002000000 Земли населенных пунктов	ИЖС	13	02:0:10	1 483	876,51	1 299 864,33
7164	Республика Северная Осетия-Алания, р-н Правобережный, г. Беслан, ул. Коминтерна, 122 "а"	Правобережный	15:03:0011208:22	003002000000 Земли населенных пунктов	Индивидуальное жилищное строительство	13	02:0:10	660	876,51	578 496,60
7165	Северная Осетия - Алания респ, р-н Правобережный, г. Беслан, ул. Коминтерна, 126	Правобережный	15:03:0011208:23	003002000000 Земли населенных пунктов	Под строительство индивидуального жилого дома	13	02:0:10	1 137	876,51	996 591,87
7166	Респ. Северная Осетия - Алания, р-н Правобережный, г. Беслан, ул. Коминтерна, дом 126-а	Правобережный	15:03:0011208:24	003002000000 Земли населенных пунктов	Для эксплуатации жилого дома	13	02:0:10	1 445	876,51	1 266 556,95
7167	Республика Северная Осетия-Алания, Правобережный р-н, г. Беслан, ул. Коминтерна	Правобережный	15:03:0011208:247	003002000000 Земли населенных пунктов	Отдых (рекреация)	5	05:0:22	1 370	278,52	381 572,40
7168	Республика Северная Осетия-Алания, Правобережный р-н, г. Беслан, ул. Коминтерна, 112	Правобережный	15:03:0011208:250	003002000000 Земли населенных пунктов	Для индивидуальной жилой застройки	13	02:0:10	664	876,51	582 002,64
7169	Респ. Северная Осетия - Алания, р-н. Правобережный, г. Беслан, ул. Коминтерна, 114	Правобережный	15:03:0011208:257	003002000000 Земли населенных пунктов	Для ведения личного подсобного хозяйства	13	02:0:20	1 072	876,51	939 618,72
7170	Респ. Северная Осетия - Алания, р-н Правобережный, г. Беслан, пер. Колхозный	Правобережный	15:03:0011208:26	003002000000 Земли населенных пунктов	Для эксплуатации спортивно-оздоровительного комплекса	3	05:0:11	7 300	241,04	1 759 592,00
7171	Российская Федерация, Республика Северная Осетия-Алания, Правобережный район, г. Беслан, ул. Коминтерна, 108	Правобережный	15:03:0011208:262	003002000000 Земли населенных пунктов	Для индивидуального жилищного строительства	13	02:0:10	752	876,51	659 135,52
7172	Респ. Северная Осетия - Алания, р-н Правобережный, г. Беслан, ул. Первомайская, дом 113-е	Правобережный	15:03:0011208:27	003002000000 Земли населенных пунктов	Для строительства жилого дома	13	02:0:10	1 159	876,51	1 015 875,09
7173	Респ. Северная Осетия - Алания, р-н Правобережный, г. Беслан, ул. Первомайская, дом 113-а	Правобережный	15:03:0011208:28	003002000000 Земли населенных пунктов	Для эксплуатации существующего жилого дома	13	02:0:10	1 022	876,51	895 793,22
7174	Респ. Северная Осетия - Алания, р-н Правобережный, г. Беслан, ул. Первомайская, 111 "б"	Правобережный	15:03:0011208:29	003002000000 Земли населенных пунктов	Для строительства жилого дома	13	02:0:10	1 900	876,51	1 665 369,00
7175	Респ. Северная Осетия - Алания, р-н Правобережный, г. Беслан, ул. Коминтерна, дом 128	Правобережный	15:03:0011208:3	003002000000 Земли населенных пунктов	Для эксплуатации дома	13	02:0:10	1 590	876,51	1 393 640,90
7176	Респ. Северная Осетия - Алания, р-н Правобережный, г. Беслан, ул. Первомайская. 107-а	Правобережный	15:03:0011208:30	003002000000 Земли населенных пунктов	Индивидуальное жилищное строительство	13	02:0:10	1 821	876,51	1 596 124,71
7177	Респ. Северная Осетия - Алания, р-н Правобережный, г. Беслан, ул. Первомайская, дом 107-а	Правобережный	15:03:0011208:31	003002000000 Земли населенных пунктов	ИЖС	13	02:0:10	600	876,51	525 906,00
7178	Респ. Северная Осетия - Алания, р-н Правобережный, г. Беслан, ул. Первомайская, дом 107-д	Правобережный	15:03:0011208:34	003002000000 Земли населенных пунктов	Для эксплуатации существующего жилого дома	13	02:0:10	1 464	876,51	1 283 210,64
7179	Респ. Северная Осетия - Алания, р-н Правобережный, г. Беслан, ул. Первомайская, дом 105	Правобережный	15:03:0011208:35	003002000000 Земли населенных пунктов	ИЖС	13	02:0:10	973	876,51	852 844,23
7180	Респ. Северная Осетия - Алания, р-н Правобережный, г. Беслан, ул. Первомайская, дом 107-б	Правобережный	15:03:0011208:36	003002000000 Земли населенных пунктов	Под строительство индивидуального жилого дома	13	02:0:10	1 758	876,51	1 540 904,58
7181	Респ. Северная Осетия - Алания, р-н Правобережный, г. Беслан, ул. Первомайская. 103	Правобережный	15:03:0011208:37	003002000000 Земли населенных пунктов	Индивидуальное жилищное строительство	13	02:0:10	1 069	876,51	936 989,19
7182	Респ. Северная Осетия - Алания, р-н Правобережный, г. Беслан, ул. Первомайская, дом 101	Правобережный	15:03:0011208:38	003002000000 Земли населенных пунктов	Для эксплуатации существующего жилого дома	13	02:0:10	1 260	876,51	1 104 402,60
7183	Респ. Северная Осетия - Алания, р-н Правобережный, г. Беслан, ул. Первомайская, дом 99	Правобережный	15:03:0011208:39	003002000000 Земли населенных пунктов	ИЖС	13	02:0:10	1 487	876,51	1 303 370,37

№ п/п	Местоположение ЗУ	Район	Кадастровый номер ЗУ	Категория земель	Разрешенное использование по документу	Код вида разрешенного использования (в соответствии с классификатором видов разрешенного использования земельных участков)	Вид использования объектов недвижимости	Площадь	УПКС	КС
7184	Северная Осетия - Алания респ. р-н Правобережный, г. Беслан, ул. Коминтерна, 130 "г"	Правобережный	15:03:0011208:4	0030020000000 Земли населенных пунктов	Завершение строительства сварочного цеха	6	06:0060	43	747,07	32 124,01
7185	Респ. Северная Осетия - Алания, р-н Правобережный, г. Беслан, ул. Первомайская, дом 97	Правобережный	15:03:0011208:40	0030020000000 Земли населенных пунктов	Для эксплуатации жилого дома	13	02:0010	1 162	876,51	1 018 504,62
7186	Респ. Северная Осетия - Алания, р-н Правобережный, г. Беслан, ул. Первомайская, 95	Правобережный	15:03:0011208:41	0030020000000 Земли населенных пунктов	Для строительства жилого дома	13	02:0010	1 478	876,51	1 295 481,78
7187	Респ. Северная Осетия - Алания, р-н Правобережный, г. Беслан, ул. Первомайская, дом 93	Правобережный	15:03:0011208:42	0030020000000 Земли населенных пунктов	ИЖС	13	02:0010	655	876,51	574 114,05
7188	Респ. Северная Осетия - Алания, р-н Правобережный, г. Беслан, ул. Первомайская, дом 91	Правобережный	15:03:0011208:43	0030020000000 Земли населенных пунктов	Для эксплуатации существующего жилого дома	13	02:0010	1 464	876,51	1 283 210,64
7189	Респ. Северная Осетия - Алания, р-н Правобережный, г. Беслан, ул. Первомайская, дом 89	Правобережный	15:03:0011208:44	0030020000000 Земли населенных пунктов	ИЖС	13	02:0010	1 334	876,51	1 169 264,34
7190	Респ. Северная Осетия - Алания, р-н Правобережный, г. Беслан, ул. Первомайская, 81	Правобережный	15:03:0011208:45	0030020000000 Земли населенных пунктов	Под строительство индивидуального жилого дома	13	02:0010	1 047	876,51	917 705,97
7191	Респ. Северная Осетия - Алания, р-н Правобережный, г. Беслан, ул. Первомайская, 79	Правобережный	15:03:0011208:46	0030020000000 Земли населенных пунктов	Индивидуальное жилищное строительство	13	02:0010	900	876,51	788 859,00
7192	Российская Федерация, Республика Северная Осетия-Алания, Правобережный муниципальный район, г. Беслан, пер. Б.Кудухова, 1	Правобережный	15:03:0011208:47	0030020000000 Земли населенных пунктов	ИЖС	13	02:0010	785	876,51	688 060,35
7193	Респ. Северная Осетия - Алания, р-н Правобережный, г. Беслан, ул. Коминтерна, дом 130	Правобережный	15:03:0011208:49	0030020000000 Земли населенных пунктов	Под учреждение образования	3	03:0050	2 881	1 117,54	3 219 632,74
7194	Респ. Северная Осетия - Алания, р-н Правобережный, г. Беслан, ул. Коминтерна, дом 118	Правобережный	15:03:0011208:5	0030020000000 Земли населенных пунктов	Для эксплуатации дома	13	02:0010	1 272	876,51	1 114 920,72
7195	Респ. Северная Осетия - Алания, р-н Правобережный, г. Беслан, ул. Коминтерна, 130	Правобережный	15:03:0011208:50	0030020000000 Земли населенных пунктов	Для строительства общеобразовательной школы на 600 мест	3	03:0050	20 980	1 117,54	23 445 989,20
7196	Респ. Северная Осетия - Алания, р-н Правобережный, г. Беслан, ул. Первомайская, дом 107	Правобережный	15:03:0011208:51	0030020000000 Земли населенных пунктов	Для эксплуатации существующего жилого дома	13	02:0010	1 711	876,51	1 499 708,61
7197	Респ. Северная Осетия - Алания, р-н Правобережный, г. Беслан, ул. Первомайская, дом 109-б	Правобережный	15:03:0011208:52	0030020000000 Земли населенных пунктов	Под жилую застройку Индивидуальную	13	02:0010	1 457	876,51	1 277 075,07
7198	Респ. Северная Осетия - Алания, р-н Правобережный, г. Беслан, ул. Первомайская, дом 107-е	Правобережный	15:03:0011208:53	0030020000000 Земли населенных пунктов	Для эксплуатации жилого дома	13	02:0010	1 606	876,51	1 407 675,06
7199	Респ. Северная Осетия - Алания, р-н Правобережный, г. Беслан, ул. Первомайская, 113 "г"	Правобережный	15:03:0011208:54	0030020000000 Земли населенных пунктов	Для завершения строительства жилого дома	13	02:0010	1 243	876,51	1 089 501,93
7200	Респ. Северная Осетия - Алания, р-н Правобережный, г. Беслан, ул. Первомайская, дом 107 "г"	Правобережный	15:03:0011208:55	0030020000000 Земли населенных пунктов	Для строительства жилого дома	13	02:0010	1 890	876,51	1 656 603,90
7201	Северная Осетия - Алания респ. р-н Правобережный, г. Беслан, ул. Первомайская, 107 "в"	Правобережный	15:03:0011208:56	0030020000000 Земли населенных пунктов	Для строительства жилого дома	13	02:0010	2 301	876,51	2 016 849,51
7202	Респ. Северная Осетия-Алания, р-н Правобережный, г. Беслан, ул. Коминтерна, 73-е	Правобережный	15:03:0011208:57	0030020000000 Земли населенных пунктов	Под производство кондитерских изделий	4	04:0040	900	2 278,92	2 051 028,00
7203	Российская Федерация, Республика Северная Осетия-Алания, Правобережный район, г. Беслан, ул. Коминтерна, 110	Правобережный	15:03:0011208:58	0030020000000 Земли населенных пунктов	Эксплуатация жилого дома	13	02:0010	704	876,51	617 063,04
7204	Респ. Северная Осетия - Алания, р-н Правобережный, г. Беслан, ул. Коминтерна, 128-п	Правобережный	15:03:0011208:6	0030020000000 Земли населенных пунктов	Для эксплуатации учебного корпуса и гаража	3	03:0050	6 300	1 117,54	7 040 502,00
7205	Респ. Северная Осетия - Алания, р-н Правобережный, г. Беслан, ул. Первомайская, дом 87	Правобережный	15:03:0011208:7	0030020000000 Земли населенных пунктов	Для эксплуатации дома	13	02:0010	1 012	876,51	887 028,12
7206	Респ. Северная Осетия - Алания, р-н Правобережный, г. Беслан, ул. Первомайская, дом 107-ж	Правобережный	15:03:0011208:8	0030020000000 Земли населенных пунктов	Завершение строительства дома	13	02:0010	1 260	876,51	1 104 402,60
7207	Респ. Северная Осетия - Алания, р-н Правобережный, г. Беслан, ул. Первомайская, дом 109-а	Правобережный	15:03:0011208:9	0030020000000 Земли населенных пунктов	Под жилую застройку	13	02:0010	1 300	876,51	1 139 463,00
7208	Северная Осетия - Алания респ. р-н Правобережный, г. Беслан, ул. Замикульская, 49 "а"	Правобережный	15:03:0011209:10	0030020000000 Земли населенных пунктов	Под строительство жилого дома	13	02:0010	590	876,51	517 140,90
7209	Российская Федерация, Республика Северная Осетия-Алания, Правобережный район, г. Беслан, ул. Замикульская, 39 "а"	Правобережный	15:03:0011209:11	0030020000000 Земли населенных пунктов	Для строительства жилого дома	13	02:0010	587	876,51	514 511,37
7210	Северная Осетия - Алания респ. р-н Правобережный, г. Беслан, ул. Замикульская, 53 "а"	Правобережный	15:03:0011209:13	0030020000000 Земли населенных пунктов	Под строительство индивидуального жилого дома	13	02:0010	560	876,51	490 845,60
7211	Российская Федерация, Республика Северная Осетия-Алания, Правобережный район, г. Беслан, ул. Замикульская	Правобережный	15:03:0011209:144	0030020000000 Земли населенных пунктов	Отдых (рекреация)	5	05:0000	1 347	278,52	375 166,44
7212	Российская Федерация, Республика Северная Осетия-Алания, Правобережный район, г. Беслан, ул. Замикульская, 27"а"	Правобережный	15:03:0011209:146	0030020000000 Земли населенных пунктов	Для индивидуального жилищного строительства	13	02:0010	932	876,51	816 907,32
7213	Российская Федерация, Республика Северная Осетия-Алания, Правобережный район, г. Беслан, ул. Замикульская, 29 "а"	Правобережный	15:03:0011209:147	0030020000000 Земли населенных пунктов	Для индивидуального жилищного строительства	13	02:0010	956	876,51	837 943,56
7214	Российская Федерация, Республика Северная Осетия-Алания, Правобережный район, г. Беслан, ул. Замикульская, 25 "а"	Правобережный	15.03:0011209.149	0030020000000 Земли населенных пунктов	Для индивидуального жилищного строительства	13	02:0010	900	876,51	788 859,00
7215	Республика Северная Осетия-Алания, р-н Правобережный, г. Беслан, ул. Замикульская, 25 "в"	Правобережный	15:03:0011209:17	0030020000000 Земли населенных пунктов	Для индивидуального жилищного строительства	13	02:0010	623	876,51	546 065,73
7216	Респ. Северная Осетия - Алания, р-н Правобережный, г. Беслан, ул. Замикульская, 35 "а"	Правобережный	15:03:0011209:2	0030020000000 Земли населенных пунктов	Под жилую застройку	13	02:0010	610	876,51	534 671,10
7217	Республика Северная Осетия-Алания, р-н Правобережный, г. Беслан, ул. Замикульская	Правобережный	15:03:0011209:25	0030020000000 Земли населенных пунктов	Для строительства жилого дома	13	02:0010	505	876,51	442 637,55
7218	Республика Северная Осетия-Алания, р-н Правобережный, г. Беслан, ул. Замикульская, 45 "в"	Правобережный	15:03:0011209:26	0030020000000 Земли населенных пунктов	Для индивидуального жилищного строительства	13	02:0010	600	876,51	525 906,00
7219	Российская Федерация, Республика Северная Осетия-Алания, Правобережный район, г. Беслан, ул. Замикульская, 47, блок 1	Правобережный	15:03:0011209:27	0030020000000 Земли населенных пунктов	Блокированная жилая застройка	13	02:0010	132	876,51	115 699,32
7220	Российская Федерация, Республика Северная Осетия-Алания, Правобережный район, г. Беслан, ул. Замикульская, 47, блок 2	Правобережный	15:03:0011209:28	0030020000000 Земли населенных пунктов	Блокированная жилая застройка	13	02:0010	133	876,51	116 575,83
7221	Российская Федерация, Республика Северная Осетия-Алания, Правобережный район, г. Беслан, ул. Замикульская, 47, блок 3	Правобережный	15:03:0011209:29	0030020000000 Земли населенных пунктов	Блокированная жилая застройка	13	02:0010	192	876,51	168 289,92
7222	Российская Федерация, Республика Северная Осетия-Алания, Правобережный район, г. Беслан, ул. Замикульская, 47, блок 4	Правобережный	15:03:0011209:30	0030020000000 Земли населенных пунктов	Блокированная жилая застройка	13	02:0010	251	876,51	220 004,01
7223	Российская Федерация, Республика Северная Осетия-Алания, Правобережный район, г. Беслан, ул. Замикульская, 31 "в"	Правобережный	15:03:0011209:7	0030020000000 Земли населенных пунктов	Для содержания и эксплуатации индивидуального жилого дома	13	02:0010	916	876,51	802 883,16
7224	Российская Федерация, Республика Северная Осетия-Алания, Правобережный муниципальный район, г. Беслан, ул. Замикульская, 37 "а"	Правобережный	15:03:0011209:9	0030020000000 Земли населенных пунктов	Для строительства жилого дома	13	02:0010	567	876,51	496 981,17
7225	Респ. Северная Осетия - Алания, р-н Правобережный, г. Беслан, ул. Первомайская, дом 90	Правобережный	15:03:0011210:1	0030020000000 Земли населенных пунктов	ИЖС	13	02:0010	505	876,51	442 637,55
7226	Республика Северная Осетия-Алания, р-н Правобережный, г. Беслан, ул. Весенняя, 127	Правобережный	15:03:0011210:10	0030020000000 Земли населенных пунктов	Под строительство индивидуального жилого дома	13	02:0010	683	876,51	598 656,33
7227	Республика Северная Осетия - Алания, Правобережный район, г. Беслан, ул. Весенняя, 125	Правобережный	15:03:0011210:11	0030020000000 Земли населенных пунктов	Индивидуальное жилищное строительство	13	02:0010	620	876,51	543 436,20
7228	Республика Северная Осетия-Алания, р-н Правобережный, г. Беслан, ул. Весенняя, 123	Правобережный	15:03:0011210:12	0030020000000 Земли населенных пунктов	Под строительство индивидуального жилого дома	13	02:0010	590	876,51	517 140,90
7229	Респ. Северная Осетия - Алания, р-н Правобережный, г. Беслан, ул. Надтеречная, дом 121	Правобережный	15:03:0011210:13	0030020000000 Земли населенных пунктов	ИЖС	13	02:0010	586	876,51	513 634,86
7230	Российская Федерация, Республика Северная Осетия-Алания, Правобережный район, г. Беслан, ул. Первомайская, 86	Правобережный	15.03:0011210.137	0030020000000 Земли населенных пунктов	Для эксплуатации жилого дома	13	02:0010	485	876,51	425 107,35
7231	Респ. Северная Осетия - Алания, р-н Правобережный, г. Беслан, ул. Надтеречная, дом 119	Правобережный	15:03:0011210:14	0030020000000 Земли населенных пунктов	ИЖС	13	02:0010	621	876,51	544 312,71
7232	Респ. Северная Осетия - Алания, р-н Правобережный, г. Беслан, ул. Надтеречная, дом 117	Правобережный	15:03:0011210:15	0030020000000 Земли населенных пунктов	ИЖС	13	02:0010	626	876,51	548 695,26
7233	Российская Федерация, Республика Северная Осетия - Алания, мр-н Правобережный, г.п. Беславское, г Беслан, ул Надтеречная, 115	Правобережный	15:03:0011210:16	0030020000000 Земли населенных пунктов	Для индивидуального жилищного строительства	13	02:0010	640	876,51	560 966,40
7234	Респ. Северная Осетия - Алания, р-н Правобережный, г. Беслан, ул. Надтеречная, дом 113	Правобережный	15:03:0011210:17	0030020000000 Земли населенных пунктов	ИЖС	13	02:0010	541	876,51	474 191,91

№ пп	Местоположение ЗУ	Район	Кадастровый номер ЗУ	Категория земель	Разрешенное использование по документу	Код вида разрешенного использования (в соответствии с классификатором видов разрешенного использования земельных участков)	Вид использования объектов недвижимости	Площадь	УПКС	КС
7235	Респ. Северная Осетия - Алания, р-н Правобережный, г. Беслан, ул. Надтеречная, дом 111	Правобережный	15:03:0011210:18	0030020000000 Земли населенных пунктов	Для эксплуатации существующего жилого дома	13	02:0010	620	876,51	543 436,20
7236	Республика Северная Осетия - Алания Правобережный район. г. Беслан, ул. Весенняя, 109	Правобережный	15:03:0011210:19	0030020000000 Земли населенных пунктов	Для индивидуального жилищного строительства	13	02:0010	611	876,51	535 547,61
7237	Респ. Северная Осетия - Алания, р-н Правобережный, г. Беслан, ул. Надтеречная, 93	Правобережный	15:03:0011210:2	0030020000000 Земли населенных пунктов	Для эксплуатации жилого дома	13	02:0010	400	876,51	350 604,00
7238	Респ. Северная Осетия - Алания, р-н Правобережный, г. Беслан, ул. Надтеречная, дом 107	Правобережный	15:03:0011210:20	0030020000000 Земли населенных пунктов	ИЖС	13	02:0010	643	876,51	563 595,93
7239	Респ. Северная Осетия - Алания, р-н Правобережный, г. Беслан, ул. Надтеречная, дом 105	Правобережный	15:03:0011210:21	0030020000000 Земли населенных пунктов	ИЖС	13	02:0010	590	876,51	517 140,90
7240	РСО - Алания, Правобережный район. г. Беслан, ул. Весенняя 103	Правобережный	15:03:0011210:22	0030020000000 Земли населенных пунктов	Для индивидуального жилищного строительства	13	02:0010	649	876,51	568 854,99
7241	Респ. Северная Осетия - Алания, р-н Правобережный, г. Беслан, ул. Надтеречная, дом 101	Правобережный	15:03:0011210:23	0030020000000 Земли населенных пунктов	ИЖС	13	02:0010	636	876,51	557 460,36
7242	Респ. Северная Осетия - Алания, р-н Правобережный, г. Беслан, ул. Надтеречная, дом 99	Правобережный	15:03:0011210:24	0030020000000 Земли населенных пунктов	ИЖС	13	02:0010	600	876,51	525 906,00
7243	Респ. Северная Осетия - Алания, р-н Правобережный, г. Беслан, ул. Надтеречная, дом 95	Правобережный	15:03:0011210:25	0030020000000 Земли населенных пунктов	ИЖС	13	02:0010	586	876,51	513 634,86
7244	Республика Северная Осетия-Алания, Правобережный район, г.Беслан, ул.Весенняя, 85	Правобережный	15:03:0011210:251	0030020000000 Земли населенных пунктов	Для возведения жилого одноэтажного сме панного дома	13	02:0010	637	876,51	558 336,87
7245	Респ. Северная Осетия - Алания, р-н Правобережный, г. Беслан, ул. Надтеречная, дом 91	Правобережный	15:03:0011210:26	0030020000000 Земли населенных пунктов	ИЖС	13	02:0010	600	876,51	525 906,00
7246	Российская Федерация, Республика Северная Осетия-Алания, Правобережный район, г Беслан, ул.Весенняя, 89	Правобережный	15:03:0011210:27	0030020000000 Земли населенных пунктов	ИЖС	13	02:0010	736	876,51	645 111,36
7247	Респ. Северная Осетия - Алания, р-н Правобережный, г. Беслан, ул. Надтеречная, дом 87	Правобережный	15:03:0011210:28	0030020000000 Земли населенных пунктов	ИЖС	13	02:0010	621	876,51	544 312,71
7248	Респ. Северная Осетия - Алания, р-н Правобережный, г. Беслан, ул. Надтеречная, дом 85	Правобережный	15:03:0011210:29	0030020000000 Земли населенных пунктов	ИЖС	13	02:0010	634	876,51	555 707,34
7249	Респ. Северная Осетия - Алания, р-н Правобережный, г. Беслан, ул. Первомайская, 128	Правобережный	15:03:0011210:3	0030020000000 Земли населенных пунктов	Под строительство индивидуального жилого дома	13	02:0010	877	876,51	768 699,27
7250	Респ. Северная Осетия - Алания, р-н Правобережный, г. Беслан, ул. Весенняя, 83	Правобережный	15:03:0011210:30	0030020000000 Земли населенных пунктов	Для индивидуального жилищного строительства	13	02:0010	948	876,51	830 931,48
7251	Российская Федерация, Республика Северная Осетия-Алания, Правобережный район, г Беслан, ул. Весенняя, 81	Правобережный	15:03:0011210:31	0030020000000 Земли населенных пунктов	Для эксплуатации существующего жилого дома	13	02:0010	923	876,51	809 018,73
7252	Российская Федерация, Республика Северная Осетия-Алания, Правобережный район, г. Беслан, ул. Весенняя, 79	Правобережный	15:03:0011210:32	0030020000000 Земли населенных пунктов	ИЖС	13	02:0010	807	876,51	707 343,57
7253	Респ. Северная Осетия - Алания, р-н Правобережный, г. Беслан, ул. Надтеречная, дом 75	Правобережный	15:03:0011210:33	0030020000000 Земли населенных пунктов	Для индивидуальной жилой застройки	13	02:0010	509	876,51	446 143,59
7254	Респ. Северная Осетия - Алания, р-н Правобережный, г. Беслан, ул. Надтеречная, дом 73	Правобережный	15:03:0011210:34	0030020000000 Земли населенных пунктов	ИЖС	13	02:0010	735	876,51	644 234,85
7255	Респ. Северная Осетия - Алания, р-н Правобережный, г. Беслан, ул. Надтеречная, дом 71	Правобережный	15:03:0011210:35	0030020000000 Земли населенных пунктов	ИЖС	13	02:0010	597	876,51	523 276,47
7256	Северная Осетия - Алания респ, р-н Правобережный, г. Беслан, ул. Весенняя, дом 69	Правобережный	15:03:0011210:36	0030020000000 Земли населенных пунктов	Для эксплуатации жилого дома	13	02:0010	625	876,51	547 818,75
7257	Республика Северная Осетия-Алания, р-н Правобережный, г Беслан, ул Весенняя, 67	Правобережный	15:03:0011210:37	0030020000000 Земли населенных пунктов	под строительство индивидуального жилого дома	13	02:0010	715	876,51	626 704,65
7258	Респ. Северная Осетия - Алания, р-н Правобережный, г. Беслан, ул. Надтеречная, дом 65	Правобережный	15:03:0011210:38	0030020000000 Земли населенных пунктов	ИЖС	13	02:0010	543	876,51	475 944,93
7259	Респ. Северная Осетия - Алания, р-н Правобережный, г. Беслан, ул. Надтеречная, дом 63	Правобережный	15:03:0011210:39	0030020000000 Земли населенных пунктов	ИЖС	13	02:0010	325	876,51	284 865,75
7260	Респ. Северная Осетия - Алания, р-н Правобережный, г. Беслан, ул. Первомайская, 126	Правобережный	15:03:0011210:4	0030020000000 Земли населенных пунктов	Эксплуатация дома	13	02:0010	693	876,51	607 421,43
7261	Республика Северная Осетия-Алания, р-н Правобережный, г. Беслан, ул. Весенняя, 61	Правобережный	15:03:0011210:40	0030020000000 Земли населенных пунктов	Для индивидуального жилищного строительства	13	02:0010	850	876,51	745 033,50
7262	Респ. Северная Осетия - Алания, р-н Правобережный, г. Беслан, ул. Первомайская, дом 152	Правобережный	15:03:0011210:41	0030020000000 Земли населенных пунктов	Под строительство индивидуального жилого дома	13	02:0010	1 054	876,51	923 841,54
7263	Республика Северная Осетия-Алания, р-н Правобережный, г. Беслан, ул Первомайская, 150	Правобережный	15:03:0011210:42	0030020000000 Земли населенных пунктов	Малоэтажная жилая застройка (индивидуальное жилищное строительство)	13	02:0010	850	876,51	745 033,50
7264	Респ. Северная Осетия - Алания, р-н Правобережный, г. Беслан, ул. Первомайская, дом 148	Правобережный	15:03:0011210:43	0030020000000 Земли населенных пунктов	ИЖС	13	02:0010	641	876,51	561 842,91
7265	Респ. Северная Осетия - Алания, р-н Правобережный, г. Беслан, ул. Первомайская, дом 146	Правобережный	15:03:0011210:44	0030020000000 Земли населенных пунктов	ИЖС	13	02:0010	630	876,51	552 201,30
7266	Респ. Северная Осетия - Алания, р-н Правобережный, г. Беслан, ул. Первомайская, дом 144	Правобережный	15:03:0011210:45	0030020000000 Земли населенных пунктов	ИЖС	13	02:0010	606	876,51	531 165,06
7267	Респ. Северная Осетия - Алания, р-н Правобережный, г. Беслан, ул. Первомайская, дом 142	Правобережный	15:03:0011210:46	0030020000000 Земли населенных пунктов	ИЖС	13	02:0010	617	876,51	540 806,67
7268	Респ. Северная Осетия - Алания, р-н Правобережный, г. Беслан, ул. Первомайская, 140	Правобережный	15:03:0011210:47	0030020000000 Земли населенных пунктов	Индивидуальное жилищное строительство	13	02:0010	630	876,51	552 201,30
7269	Респ. Северная Осетия - Алания, р-н Правобережный, г. Беслан, ул. Первомайская, дом 138	Правобережный	15:03:0011210:48	0030020000000 Земли населенных пунктов	Для эксплуатации жилого дома	13	02:0010	707	876,51	619 692,57
7270	Респ. Северная Осетия - Алания, р-н Правобережный, г. Беслан, ул. Первомайская, 136	Правобережный	15:03:0011210:49	0030020000000 Земли населенных пунктов	Для эксплуатации жилого дома	13	02:0010	699	876,51	612 680,49
7271	Респ. Северная Осетия - Алания, р-н Правобережный, г. Беслан, ул. Надтеречная, дом 77	Правобережный	15:03:0011210:5	0030020000000 Земли населенных пунктов	Для эксплуатации дома	13	02:0010	622	876,51	545 189,22
7272	Респ. Северная Осетия - Алания, р-н Правобережный, г. Беслан, ул. Первомайская, дом 134	Правобережный	15:03:0011210:50	0030020000000 Земли населенных пунктов	Под жилую застройку Индивидуальную	13	02:0010	1 497	876,51	1 312 135,47
7273	Респ. Северная Осетия - Алания, р-н Правобережный, г. Беслан, ул. Первомайская, дом 132	Правобережный	15:03:0011210:51	0030020000000 Земли населенных пунктов	Для эксплуатации жилого дома	13	02:0010	1 010	876,51	885 275,10
7274	Респ. Северная Осетия - Алания, р-н Правобережный, г. Беслан, ул. Первомайская, дом 130	Правобережный	15:03:0011210:52	0030020000000 Земли населенных пунктов	Для эксплуатации жилого дома	13	02:0010	739	876,51	647 740,89
7275	Респ. Северная Осетия - Алания, р-н Правобережный, г. Беслан, ул. Первомайская, дом 124	Правобережный	15:03:0011210:53	0030020000000 Земли населенных пунктов	Для эксплуатации существующего жилого дома	13	02:0010	897	876,51	786 229,47
7276	Респ. Северная Осетия - Алания, р-н Правобережный, г. Беслан, ул. Первомайская, дом 122	Правобережный	15:03:0011210:54	0030020000000 Земли населенных пунктов	Для эксплуатации существующего жилого дома	13	02:0010	697	876,51	610 927,47
7277	Респ. Северная Осетия - Алания, р-н Правобережный, г. Беслан, ул. Первомайская, дом 120	Правобережный	15:03:0011210:55	0030020000000 Земли населенных пунктов	Для эксплуатации существующего жилого дома	13	02:0010	659	876,51	577 620,09
7278	Российская Федерация, Республика Северная Осетия-Алания, Правобережный район, г Беслан, ул. Первомайская, 118	Правобережный	15:03:0011210:56	0030020000000 Земли населенных пунктов	Для эксплуатации жилого дома	13	02:0010	578	876,51	506 622,78
7279	Российская Федерация, Республика Северная Осетия-Алания, Правобережный район, г Беслан, ул. Первомайская, 114	Правобережный	15:03:0011210:57	0030020000000 Земли населенных пунктов	ИЖС	13	02:0010	1 138	876,51	997 468,38
7280	Респ. Северная Осетия - Алания, р-н Правобережный, г. Беслан, ул. Первомайская, дом 112	Правобережный	15:03:0011210:58	0030020000000 Земли населенных пунктов	ИЖС	13	02:0010	406	876,51	355 863,06
7281	Респ. Северная Осетия - Алания, р-н Правобережный, г. Беслан, ул. Первомайская, дом 110	Правобережный	15:03:0011210:59	0030020000000 Земли населенных пунктов	ИЖС	13	02:0010	406	876,51	355 863,06
7282	Российская Федерация, Республика Северная Осетия-Алания, Правобережный район, г Беслан, ул. Первомайская, 116	Правобережный	15:03:0011210:6	0030020000000 Земли населенных пунктов	Для эксплуатации жилого дома	13	02:0010	649	876,51	568 854,99
7283	Респ. Северная Осетия - Алания, р-н Правобережный, г. Беслан, ул. Первомайская, дом 108	Правобережный	15:03:0011210:60	0030020000000 Земли населенных пунктов	ИЖС	13	02:0010	1 348	876,51	1 181 535,48
7284	Респ. Северная Осетия - Алания, р-н Правобережный, г. Беслан, ул. Первомайская, дом 106	Правобережный	15:03:0011210:61	0030020000000 Земли населенных пунктов	Для индивидуального жилищного строительства	13	02:0010	1 994	876,51	1 747 760,94
7285	Респ. Северная Осетия - Алания, р-н Правобережный, г. Беслан, ул. Первомайская, 104	Правобережный	15:03:0011210:62	0030020000000 Земли населенных пунктов	Индивидуальное жилищное строительство	13	02:0010	1 058	876,51	927 347,58
7286	Респ. Северная Осетия - Алания, р-н Правобережный, г. Беслан, ул. Первомайская, дом 102	Правобережный	15:03:0011210:63	0030020000000 Земли населенных пунктов	ИЖС	13	02:0010	625	876,51	547 818,75
7287	Респ. Северная Осетия - Алания, р-н Правобережный, г. Беслан, ул. Первомайская, дом 100	Правобережный	15:03:0011210:64	0030020000000 Земли населенных пунктов	Для эксплуатации жилого дома	13	02:0010	1 088	876,51	953 642,88
7288	Респ. Северная Осетия - Алания, р-н Правобережный, г. Беслан, ул. Первомайская, дом 98	Правобережный	15:03:0011210:65	0030020000000 Земли населенных пунктов	Для эксплуатации жилого дома	13	02:0010	1 369	876,51	1 199 942,19
7289	Респ. Северная Осетия - Алания, р-н Правобережный, г. Беслан, ул. Первомайская, дом 96	Правобережный	15:03:0011210:66	0030020000000 Земли населенных пунктов	ИЖС	13	02:0010	1 075	876,51	942 248,25
7290	Респ. Северная Осетия - Алания, р-н Правобережный, г. Беслан, ул. Первомайская, дом 94	Правобережный	15:03:0011210:67	0030020000000 Земли населенных пунктов	ИЖС	13	02:0010	1 154	876,51	1 011 492,54
7291	Респ. Северная Осетия - Алания, р-н Правобережный, г. Беслан, ул. Первомайская, дом 92	Правобережный	15:03:0011210:68	0030020000000 Земли населенных пунктов	ИЖС	13	02:0010	962	876,51	843 202,62

№ пп	Местоположение ЗУ	Район	Кадастровый номер ЗУ	Категория земель	Разрешенное использование по документу	Код вида разрешенного использования (в соответствии с классификатором видов разрешенного использования земельных участков)	Вид использования объектов недвижимости	Площадь	УПКС	КС
7292	РСО-Алания , Правобережный р-н, г. Беслан , пер. Б.Кудухова, 7	Правобережный	15:03:0011210:69	003002000000 Земли населенных пунктов	Для эксплуатации жилого дома	13	02:0010	730	876,51	639 852,30
7293	Российская Федерация, Республика Северная Осетия-Алания, Правобережный муниципальный район, Беслановское городское поселение, г. Беслан, ул. Весенняя, 97	Правобережный	15:03:0011210:7	003002000000 Земли населенных пунктов	Для эксплуатации дома	13	02:0010	597	876,51	523 276,47
7294	Респ. Северная Осетия - Алания, р-н Правобережный, г. Беслан, ул. Первомайская, дом 88	Правобережный	15:03:0011210:8	003002000000 Земли населенных пунктов	Эксплуатация жилого дома	13	02:0010	1 194	876,51	1 046 552,94
7295	Республика Северная Осетия-Алания, р-н Правобережный, г. Беслан, ул. Весенняя, 129	Правобережный	15:03:0011210:9	003002000000 Земли населенных пунктов	Под строительство индивидуального жилого дома	13	02:0010	710	876,51	622 322,10
7296	Респ. Северная Осетия - Алания, р-н Правобережный, г. Беслан, ул. Весенняя, дом 130	Правобережный	15:03:0011211:1	003002000000 Земли населенных пунктов	Эксплуатация дома	13	02:0010	807	876,51	707 343,57
7297	Респ. Северная Осетия - Алания, р-н Правобережный, г. Беслан, (ранее Набережная 18-б), ул. Заманкульская, дом 31	Правобережный	15:03:0011211:10	003002000000 Земли населенных пунктов	В целях строительства помещения для ведения личного подсобного хозяйства	13	02:0010	843	876,51	738 897,93
7298	Респ. Северная Осетия - Алания, р-н Правобережный, г. Беслан, ул. Заманкульская, 29	Правобережный	15:03:0011211:11	003002000000 Земли населенных пунктов	В целях завершения строительства жилого дома	13	02:0010	711	876,51	623 198,61
7299	Респ. Северная Осетия - Алания, р-н Правобережный, г. Беслан, ул. Заманкульская, дом 23	Правобережный	15:03:0011211:12	003002000000 Земли населенных пунктов	Под жилую застройку	13	02:0010	716	876,51	627 581,16
7300	Республика Северная Осетия-Алания, р-н Правобережный, г. Беслан, ул. Надтеречная, 68	Правобережный	15:03:0011211:129	003002000000 Земли населенных пунктов	Для строительства жилого дома	13	02:0010	606	876,51	531 165,06
7301	Республика Северная Осетия - Алания, р-н Правобережный, г. Беслан, ул. Весенняя, 108	Правобережный	15:03:0011211:13	003002000000 Земли населенных пунктов	Под жилую застройку	13	02:0010	654	876,51	573 237,54
7302	Республика Северная Осетия-Алания, р-н Правобережный, г Беслан, ул. Весенняя,108	Правобережный	15:03:0011211:130	003002000000 Земли населенных пунктов	Для эксплуатации жилого дома	13	02:0010	570	876,51	499 610,70
7303	Республика Северная Осетия-Алания, р-н Правобережный, г. Беслан, ул Надтеречная, д 114, (54-б)	Правобережный	15:03:0011211:14	003002000000 Земли населенных пунктов	Под жилую застройку	13	02:0010	770	876,51	674 912,70
7304	Респ. Северная Осетия - Алания, р-н Правобережный, г. Беслан, ул. Заманкульская,37/1	Правобережный	15:03:0011211:147	003002000000 Земли населенных пунктов	Под строительство индивидуального жилого дома	13	02:0010	600	876,51	525 906,00
7305	Республика Северная Осетия-Алания, р-н Правобережный, г. Беслан, ул. Надтеречная, 86	Правобережный	15:03:0011211:148	003002000000 Земли населенных пунктов	Под строительство жилого дома	13	02:0010	600	876,51	525 906,00
7306	Северная Осетия - Алания респ, р-н Правобережный, г Беслан, ул Заманкульская, 43	Правобережный	15:03:0011211:15	003002000000 Земли населенных пунктов	Для эксплуатации жилого дома	13	02:0010	666	876,51	583 755,66
7307	Республика Северная Осетия-Алания, р-н Правобережный, г. Беслан, ул Заманкульская, 41	Правобережный	15:03:0011211:150	003002000000 Земли населенных пунктов	Для индивидуального жилищного строительства	13	02:0010	766	876,51	671 406,66
7308	Республика Северная Осетия-Алания, р-н Правобережный, г. Беслан, ул Заманкульская, 7	Правобережный	15:03:0011211:152	003002000000 Земли населенных пунктов	Для индивидуального жилищного строительства	13	02:0010	781	876,51	684 554,31
7309	Республика Северная Осетия-Алания, р-н Правобережный, г. Беслан, ул. Весенняя, 84	Правобережный	15:03:0011211:16	003002000000 Земли населенных пунктов	завершение строительства дома	13	02:0010	634	876,51	555 707,34
7310	Респ. Северная Осетия - Алания, р-н Правобережный, г. Беслан, ул. Заманкульская, 11	Правобережный	15:03:0011211:17	003002000000 Земли населенных пунктов	В целях завершения строительства жилого дома	13	02:0010	822	876,51	720 491,22
7311	Респ. Северная Осетия - Алания, р-н Правобережный, г. Беслан, ул. Заманкульская, 13	Правобережный	15:03:0011211:18	003002000000 Земли населенных пунктов	Для строительства жилого дома	13	02:0010	799	876,51	700 331,49
7312	Респ. Северная Осетия - Алания, р-н Правобережный, г. Беслан, ул. Заманкульская, 15	Правобережный	15:03:0011211:19	003002000000 Земли населенных пунктов	Индивидуальное жилищное строительство	13	02:0010	825	876,51	723 120,75
7313	Респ. Северная Осетия - Алания, р-н Правобережный, г. Беслан, ул. Надтеречная, дом 84-б	Правобережный	15:03:0011211:2	003002000000 Земли населенных пунктов	Под жилую застройку	13	02:0010	601	876,51	526 782,51
7314	Респ. Северная Осетия - Алания, р-н Правобережный, г. Беслан, ул. Заманкульская, 19	Правобережный	15:03:0011211:20	003002000000 Земли населенных пунктов	Под строительство жилого дома	13	02:0010	844	876,51	739 774,44
7315	Респ. Северная Осетия - Алания, р-н Правобережный, г. Беслан, ул. Заманкульская, дом 19	Правобережный	15:03:0011211:21	003002000000 Земли населенных пунктов	ИЖС	13	02:0010	580	876,51	508 375,80
7316	Респ. Северная Осетия - Алания, р-н Правобережный, г. Беслан, ул. Заманкульская, 21	Правобережный	15:03:0011211:22	003002000000 Земли населенных пунктов	Под строительство жилого дома	13	02:0010	596	876,51	522 399,96
7317	Респ. Северная Осетия - Алания, р-н Правобережный, г. Беслан, ул. Заманкульская, 25	Правобережный	15:03:0011211:23	003002000000 Земли населенных пунктов	Индивидуальное жилищное строительство	13	02:0010	654	876,51	573 237,54
7318	Респ. Северная Осетия - Алания, р-н Правобережный, г. Беслан, ул. Заманкульская, дом 27	Правобережный	15:03:0011211:24	003002000000 Земли населенных пунктов	Под жилую застройку Индивидуальную	13	02:0010	1 418	876,51	1 242 891,18
7319	Респ. Северная Осетия - Алания, р-н Правобережный, г. Беслан, ул. Заманкульская, дом 29	Правобережный	15:03:0011211:25	003002000000 Земли населенных пунктов	ИЖС	13	02:0010	600	876,51	525 906,00
7320	Республика Северная Осетия - Алания , Правобережный район, г Беслан, ул. Заманкульская, 45	Правобережный	15:03:0011211:265	003002000000 Земли населенных пунктов	под строительство индивидуального жилого дома	13	02:0010	745	876,51	652 999,95
7321	Респ. Северная Осетия - Алания, р-н Правобережный, г. Беслан, ул. Заманкульская, дом 39	Правобережный	15:03:0011211:27	003002000000 Земли населенных пунктов	ИЖС	13	02:0010	745	876,51	652 999,95
7322	Респ. Северная Осетия - Алания, р-н Правобережный, г. Беслан, ул. Заманкульская, 37	Правобережный	15:03:0011211:28	003002000000 Земли населенных пунктов	Под строительство индивидуального жилого дома	13	02:0010	616	876,51	539 930,16
7323	Российская Федерация, Республика Северная Осетия-Алания, Правобережный район, г. Беслан, ул. Заманкульская, 41	Правобережный	15:03:0011211:29	003002000000 Земли населенных пунктов	ИЖС	13	02:0010	602	876,51	527 659,02
7324	Респ. Северная Осетия - Алания, р-н Правобережный, г. Беслан, ул. Заманкульская, дом 47	Правобережный	15:03:0011211:30	003002000000 Земли населенных пунктов	ИЖС	13	02:0010	600	876,51	525 906,00
7325	Респ. Северная Осетия - Алания, р-н Правобережный, г. Беслан, ул. Надтеречная, дом 72	Правобережный	15:03:0011211:38	003002000000 Земли населенных пунктов	ИЖС	13	02:0010	568	876,51	497 857,68
7326	Северная Осетия - Алания респ, р-н Правобережный, г. Беслан, ул. Весенняя, 128	Правобережный	15:03:0011211:4	003002000000 Земли населенных пунктов	Под незавершённый строительный объект	7	02:0071	820	854,59	700 763,80
7327	Респ. Северная Осетия - Алания, р-н Правобережный, г. Беслан, ул. Надтеречная, дом 102	Правобережный	15:03:0011211:41	003002000000 Земли населенных пунктов	ИЖС	13	02:0010	538	876,51	471 562,38
7328	Российская Федерация, Республика Северная Осетия-Алания, Правобережный муниципальный район, г Беслан, ул. Весенняя, д. 78	Правобережный	15:03:0011211:44	003002000000 Земли населенных пунктов	Для строительства жилого дома	13	02:0010	807	876,51	707 343,57
7329	Республика Северная Осетия-Алания, р-н Правобережный, г. Беслан, ул Весенняя, 94	Правобережный	15:03:0011211:47	003002000000 Земли населенных пунктов	Для строительства жилого дома	13	02:0010	618	876,51	541 683,18
7330	Северная Осетия - Алания респ, р-н Правобережный, г. Беслан, ул. Надтеречная, 86	Правобережный	15:03:0011211:5	003002000000 Земли населенных пунктов	В целях завершения строительства и эксплуатации жилого дома	13	02:0010	579	876,51	507 499,29
7331	Республика Северная Осетия-Алания, р-н Правобережный, г. Беслан, ул. Весенняя, 126	Правобережный	15:03:0011211:50	003002000000 Земли населенных пунктов	Под строительство жилого дома	13	02:0010	808	876,51	708 220,08
7332	Республика Северная Осетия-Алания, р-н Правобережный, г Беслан, ул Весенняя, 124	Правобережный	15:03:0011211:51	003002000000 Земли населенных пунктов	Под строительство жилого дома	13	02:0010	747	876,51	654 752,97
7333	Респ. Северная Осетия - Алания, р-н Правобережный, г. Беслан, ул. Надтеречная, дом 112-б	Правобережный	15:03:0011211:53	003002000000 Земли населенных пунктов	ИЖС	13	02:0010	600	876,51	525 906,00
7334	Северная Осетия - Алания респ, р-н Правобережный, г. Беслан, ул. Весенняя, 118	Правобережный	15:03:0011211:55	003002000000 Земли населенных пунктов	Под строительство жилого дома	13	02:0010	629	876,51	551 324,79
7335	Северная Осетия - Алания респ, р-н Правобережный, г. Беслан, ул Х.Мамсурова, 8	Правобережный	15:03:0011211:56	003002000000 Земли населенных пунктов	Для эксплуатации дома	13	02:0010	675	471,96	318 573,00
7336	Северная Осетия - Алания респ, р-н Правобережный, г. Беслан, ул. Х.Мамсурова, 7	Правобережный	15:03:0011211:57	003002000000 Земли населенных пунктов	Для строительства жилого дома	13	02:0010	558	471,96	263 353,68
7337	Респ. Северная Осетия - Алания, р-н Правобережный, г. Беслан, ул. Заманкульская, дом 35	Правобережный	15:03:0011211:6	003002000000 Земли населенных пунктов	Под жилую застройку	13	02:0010	1 210	876,51	1 060 577,10
7338	Северная Осетия - Алания респ, р-н Правобережный, г Беслан, ул. Окружная 16	Правобережный	15:03:0011211:60	003002000000 Земли населенных пунктов	Для эксплуатации складских и производственных помещений	6	06:0093	6 030	747,07	4 504 832,10
7339	Республика Северная Осетия-Алания, р-н Правобережный, г Беслан, ул Весенняя, 82	Правобережный	15:03:0011211:61	003002000000 Земли населенных пунктов	Для строительства жилого дома	13	02:0010	644	876,51	564 472,44
7340	Респ. Северная Осетия - Алания, р-н Правобережный, г. Беслан, ул. Заманкульская, дом 3-а	Правобережный	15:03:0011211:62	003002000000 Земли населенных пунктов	Для строительства жилого дома	13	02:0010	676	876,51	592 520,76
7341	Республика Северная Осетия-Алания, р-н Правобережный, г Беслан, ул Заманкульская, д 7	Правобережный	15:03:0011211:64	003002000000 Земли населенных пунктов	Для строительства жилого дома	13	02:0010	600	876,51	525 906,00
7342	Респ. Северная Осетия - Алания, р-н Правобережный, г. Беслан, ул. Заманкульская, дом 5	Правобережный	15:03:0011211:65	003002000000 Земли населенных пунктов	Для строительства жилого дома	13	02:0010	702	876,51	615 310,02
7343	Респ. Северная Осетия - Алания, р-н Правобережный, г. Беслан, ул. Весенняя, дом 120	Правобережный	15:03:0011211:66	003002000000 Земли населенных пунктов	Под строительство индивидуального жилого дома	13	02:0010	660	876,51	578 496,60
7344	Республика Северная Осетия-Алания, р-н Правобережный, г Беслан, ул Весенняя, д 80	Правобережный	15:03:0011211:67	003002000000 Земли населенных пунктов	Для строительства жилого дома	13	02:0010	620	876,51	543 436,20
7345	Северная Осетия - Алания респ, р-н Правобережный, г Беслан, ул Заманкульская, 1 "а"	Правобережный	15:03:0011211:68	003002000000 Земли населенных пунктов	Для строительства жилого дома	13	02:0010	700	876,51	613 557,00
7346	Северная Осетия - Алания респ, р-н Правобережный, г Беслан, ул Весенняя, д 112	Правобережный	15:03:0011211:69	003002000000 Земли населенных пунктов	Для строительства жилого дома	13	02:0010	1 382	876,51	1 211 326,82
7347	Республика Северная Осетия-Алания, р-н Правобережный, г. Беслан, ул. Заманкульская, 17	Правобережный	15:03:0011211:7	003002000000 Земли населенных пунктов	Под жилую застройку	13	02:0010	600	876,51	525 906,00
7348	Российская Федерация, Республика Северная Осетия-Алания, Правобережный муниципальный район, Беслановское городское поселение, г. Беслан, ул. Весенняя, 98	Правобережный	15:03:0011211:8	003002000000 Земли населенных пунктов	Под жилую застройку	13	02:0010	472	876,51	413 712,72
7349	Республика Северная Осетия-Алания, р-н Правобережный, г Беслан, ул Весенняя, 110	Правобережный	15:03:0011211:9	003002000000 Земли населенных пунктов	В целях завершения строительства жилого дома	13	02:0010	672	876,51	589 014,72
7350	Респ. Северная Осетия - Алания, р-н Правобережный, г. Беслан, ул. Набережная, дом 35	Правобережный	15:03:0011212:1	003002000000 Земли населенных пунктов	Под жилую застройку	13	02:0010	623	876,51	546 065,73
7351	Респ. Северная Осетия - Алания, р-н Правобережный, г. Беслан, ул. Набережная, дом 41	Правобережный	15:03:0011212:10	003002000000 Земли населенных пунктов	ИЖС	13	02:0010	812	876,51	711 726,12

№ п/п	Местоположение ЗУ	Район	Кадастровый номер ЗУ	Категория земель	Разрешенное использование по документу	Код вида разрешенного использования (в соответствии с классификатором видов разрешенного использования земельных участков)	Вид использования объектов недвижимости	Площадь	УПКС	КС
7352	Респ. Северная Осетия - Алания, р-н Правобережный, г. Беслан, ул. Набережная, дом 39	Правобережный	15:03:0011212:11	003002000000 Земли населенных пунктов	ИЖС	13	02:0:10	600	876,51	525 906,00
7353	Республика Северная Осетия-Алания, р-н Правобережный, г. Беслан, ул. Заманкульская, 36	Правобережный	15:03:0011212:111	003002000000 Земли населенных пунктов	Под строительство жилого дома	13	02:0:10	667	876,51	584 632,17
7354	Респ. Северная Осетия - Алания, р-н Правобережный, г. Беслан, ул. Набережная 21 "Б"	Правобережный	15:03:0011212:113	003002000000 Земли населенных пунктов	Под строительство жилого дома	13	02:0:10	600	876,51	525 906,00
7355	Респ. Северная Осетия - Алания, р-н Правобережный, г. Беслан, ул. Набережная, 10"г"	Правобережный	15:03:0011212:116	003002000000 Земли населенных пунктов	Под строительство жилого дома	13	02:0:10	600	876,51	525 906,00
7356	Респ. Северная Осетия - Алания, р-н Правобережный, г. Беслан, ул. Набережная, 37	Правобережный	15:03:0011212:12	003002000000 Земли населенных пунктов	Под строительство индивидуального жилого дома	13	02:0:10	717	876,51	628 457,67
7357	Республика Северная Осетия-Алания, р-н Правобережный, г. Беслан, ул. Набережная, 24	Правобережный	15:03:0011212:121	003002000000 Земли населенных пунктов	Под строительство жилого дома	13	02:0:10	600	876,51	525 906,00
7358	Респ. Северная Осетия - Алания, р-н Правобережный, г. Беслан, ул. Набережная 31 "Б"	Правобережный	15:03:0011212:124	003002000000 Земли населенных пунктов	Под строительство жилого дома	13	02:0:10	600	876,51	525 906,00
7359	Респ. Северная Осетия - Алания, р-н Правобережный, г. Беслан, ул. Набережная, дом 29	Правобережный	15:03:0011212:13	003002000000 Земли населенных пунктов	Для строительства жилого дома	13	02:0:10	585	876,51	512 758,35
7360	Респ. Северная Осетия - Алания, р-н Правобережный, г. Беслан, ул. Набережная, дом 27	Правобережный	15:03:0011212:14	003002000000 Земли населенных пунктов	Для строительства жилого дома	13	02:0:10	684	876,51	599 532,84
7361	Респ. Северная Осетия - Алания, р-н Правобережный, г. Беслан, ул. Набережная, дом 27	Правобережный	15:03:0011212:15	003002000000 Земли населенных пунктов	Для строительства жилого дома	13	02:0:10	595	876,51	521 523,45
7362	Респ. Северная Осетия - Алания, р-н Правобережный, г. Беслан, ул. Набережная, дом 23	Правобережный	15:03:0011212:17	003002000000 Земли населенных пунктов	ИЖС	13	02:0:10	634	876,51	555 707,34
7363	Респ. Северная Осетия - Алания, р-н Правобережный, г. Беслан, ул. Набережная, 13"1	Правобережный	15:03:0011212:18	003002000000 Земли населенных пунктов	Для строительства жилого дома	13	02:0:10	627	876,51	549 571,77
7364	Республика Северная Осетия-Алания, р-н Правобережный, г. Беслан, ул Набережная, д 30	Правобережный	15:03:0011212:19	003002000000 Земли населенных пунктов	Для строительства жилого дома	13	02:0:10	850	876,51	745 033,50
7365	Республика Северная Осетия-Алания, р-н Правобережный, г. Беслан, ул Набережная, д 5	Правобережный	15:03:0011212:2	003002000000 Земли населенных пунктов	Под жилую застройку	13	02:0:10	613	876,51	537 300,63
7366	Респ. Северная Осетия - Алания, р-н Правобережный, г. Беслан, ул. Набережная, дом 9	Правобережный	15:03:0011212:20	003002000000 Земли населенных пунктов	Под строительство жилого дома	13	02:0:10	627	876,51	549 571,77
7367	Респ. Северная Осетия - Алания, р-н Правобережный, г. Беслан, ул. Заманкульская, 4	Правобережный	15:03:0011212:21	003002000000 Земли населенных пунктов	Под строительство жилого дома	13	02:0:10	612	876,51	536 424,12
7368	Респ. Северная Осетия - Алания, р-н Правобережный, г. Беслан, ул. Заманкульская, дом 6	Правобережный	15:03:0011212:22	003002000000 Земли населенных пунктов	Для индивидуального жилищного строительства	13	02:0:10	612	876,51	536 424,12
7369	Республика Северная Осетия - Алания, Правобережный р-н., г. Беслан, ул. Заманкульская	Правобережный	15:03:0011212:237	003002000000 Земли населенных пунктов	Индивидуальное жилищное строительство	13	02:0:10	623	876,51	546 065,73
7370	Республика Северная Осетия-Алания, р-н Правобережный, г Беслан, ул Заманкульская, д 12	Правобережный	15:03:0011212:24	003002000000 Земли населенных пунктов	Для индивидуального жилищного строительства	13	02:0:10	602	876,51	527 659,02
7371	Российская Федерация, Республика Северная Осетия-Алания, Правобережный муниципальный район, Весланское городское поселение, г. Беслан, ул. Набережная, 23 "б"	Правобережный	15:03:0011212:246	003002000000 Земли населенных пунктов	под строительство индивидуального жилого дома	13	02:0:10	316	876,51	276 977,16
7372	Республика Северная Осетия - Алания, Правобережный район, г. Беслан, ул Набережная	Правобережный	15:03:0011212:247	003002000000 Земли населенных пунктов	под строительство индивидуального жилого дома	13	02:0:10	308	876,51	269 965,08
7373	Респ. Северная Осетия - Алания, р-н Правобережный, г. Беслан, ул. Заманкульская, 14	Правобережный	15:03:0011212:25	003002000000 Земли населенных пунктов	Для строительства жилого дома	13	02:0:10	608	876,51	532 918,08
7374	Российская Федерация, Республика Северная Осетия-Алания, Правобережный муниципальный район, Весланское городское поселение, г. Беслан, ул. Заманкульская, 24	Правобережный	15:03:0011212:253	003002000000 Земли населенных пунктов	Для строительства жилого дома	13	02:0:10	937	876,51	821 289,87
7375	Республика Северная Осетия-Алания, р-н Правобережный, г Беслан, ул Заманкульская, д 14-16	Правобережный	15:03:0011212:26	003002000000 Земли населенных пунктов	ИЖС	13	02:0:10	1 200	876,51	1 051 812,00
7376	Респ. Северная Осетия - Алания, р-н Правобережный, г. Беслан, ул. Заманкульская, 18	Правобережный	15:03:0011212:27	003002000000 Земли населенных пунктов	Для эксплуатации существующего жилого дома	13	02:0:10	1 231	876,51	1 078 983,81
7377	Респ. Северная Осетия - Алания, р-н Правобережный, г. Беслан, ул. Заманкульская, дом 16	Правобережный	15:03:0011212:28	003002000000 Земли населенных пунктов	Завершение строительства дома	13	02:0:10	624	876,51	546 942,24
7378	Республика Северная Осетия-Алания, р-н Правобережный, г. Беслан, ул. Заманкульская, 26	Правобережный	15:03:0011212:29	003002000000 Земли населенных пунктов	Для строительства жилого дома	13	02:0:10	1 155	876,51	1 012 369,05
7379	Северная Осетия - Алания респ. р-н Правобережный, г. Беслан, ул. Заманкульская, 10	Правобережный	15:03:0011212:3	003002000000 Земли населенных пунктов	В целях строительства жилого дома	13	02:0:10	605	876,51	530 288,55
7380	Республика Северная Осетия-Алания, р-н Правобережный, г Беслан, ул Заманкульская, д 28	Правобережный	15:03:0011212:30	003002000000 Земли населенных пунктов	Для индивидуальной жилой застройки	13	02:0:10	629	876,51	551 324,79
7381	Респ. Северная Осетия - Алания, р-н Правобережный, г. Беслан, ул. Заманкульская, 30	Правобережный	15:03:0011212:32	003002000000 Земли населенных пунктов	Под строительство жилого дома	13	02:0:10	604	876,51	529 412,04
7382	Российская Федерация, Республика Северная Осетия-Алания, Правобережный муниципальный район, Весланское городское поселение, г. Беслан, ул. Заманкульская, 32 "А"	Правобережный	15:03:0011212:33	003002000000 Земли населенных пунктов	Для индивидуальной жилой застройки	13	02:0:10	616	876,51	539 930,16
7383	Респ. Северная Осетия - Алания, р-н Правобережный, г. Беслан, ул. Заманкульская, дом 32	Правобережный	15:03:0011212:34	003002000000 Земли населенных пунктов	ИЖС	13	02:0:10	630	876,51	552 201,30
7384	Респ. Северная Осетия - Алания, р-н Правобережный, г. Беслан, ул. Заманкульская,34	Правобережный	15:03:0011212:35	003002000000 Земли населенных пунктов	Для строительства жилого дома	13	02:0:10	648	876,51	567 978,48
7385	Республика Северная Осетия-Алания, р-н Правобережный, г Беслан, ул Заманкульская, д 38	Правобережный	15:03:0011212:37	003002000000 Земли населенных пунктов	Под индивидуальное жилищное строительство	13	02:0:10	1 644	876,51	1 440 982,44
7386	Республика Северная Осетия-Алания, р-н Правобережный, г Беслан, ул Заманкульская, д 2	Правобережный	15:03:0011212:38	003002000000 Земли населенных пунктов	Завершение строительства дома	13	02:0:10	600	876,51	525 906,00
7387	Респ. Северная Осетия - Алания, р-н Правобережный, г. Беслан, ул. Заманкульская, 1-б	Правобережный	15:03:0011212:39	003002000000 Земли населенных пунктов	В целях завершения строительство жилого дома	13	02:0:10	607	876,51	532 041,57
7388	Российская Федерация, Республика Северная Осетия-Алания, Правобережный район, г. Беслан, ул. Набережная, 24 "г"	Правобережный	15:03:0011212:4	003002000000 Земли населенных пунктов	Под жилую застройку	13	02:0:10	620	876,51	543 436,20
7389	Респ. Северная Осетия - Алания, р-н Правобережный, г. Беслан. (ранее Набережная, 3-б), ул. Заманкульская, дом 46	Правобережный	15:03:0011212:40	003002000000 Земли населенных пунктов	Для строительства жилого дома	13	02:0:10	748	876,51	652 999,95
7390	Респ. Северная Осетия - Алания, р-н Правобережный, г. Беслан, ул. Набережная, 34-г	Правобережный	15:03:0011212:41	003002000000 Земли населенных пунктов	В целях строительства жилого дома	13	02:0:10	620	876,51	543 436,20
7391	Российская Федерация, Республика Северная Осетия-Алания, Правобережный муниципальный район, г. Беслан, ул. Набережная, 19	Правобережный	15:03:0011212:42	003002000000 Земли населенных пунктов	Под жилую застройку	13	02:0:10	600	876,51	525 906,00
7392	Респ. Северная Осетия - Алания, р-н Правобережный, г. Беслан, ул. Заманкульская, 8-б	Правобережный	15:03:0011212:43	003002000000 Земли населенных пунктов	Под строительство жилого дома	13	02:0:10	600	876,51	525 906,00
7393	Российская Федерация, Республика Северная Осетия-Алания, Правобережный район, г. Беслан, ул. Набережная 18	Правобережный	15:03:0011212:44	003002000000 Земли населенных пунктов	Под строительство жилого дома	13	02:0:10	462	876,51	404 947,62
7394	Республика Северная Осетия-Алания, р-н Правобережный, г Беслан, ул Набережная, д 44	Правобережный	15:03:0011212:46	003002000000 Земли населенных пунктов	Для строительства жилого дома	13	02:0:10	601	876,51	526 782,51
7395	Респ. Северная Осетия - Алания, р-н Правобережный, г. Беслан, ул. Набережная, 1 "ж"	Правобережный	15:03:0011212:47	003002000000 Земли населенных пунктов	Строительство жилого дома	13	02:0:10	774	876,51	678 418,74
7396	Респ. Северная Осетия - Алания, р-н Правобережный, г. Беслан, ул. Набережная, д. 1	Правобережный	15:03:0011212:48	003002000000 Земли населенных пунктов	Для строительства жилого дома	13	02:0:10	623	876,51	546 065,73
7397	Респ. Северная Осетия - Алания, р-н Правобережный, г. Беслан, ул. Заманкульская, дом 44 "б"	Правобережный	15:03:0011212:49	003002000000 Земли населенных пунктов	Для строительства жилого дома	13	02:0:10	765	876,51	670 530,15
7398	Респ. Северная Осетия - Алания, р-н Правобережный, г. Беслан, ул. Заманкульская, дом 44	Правобережный	15:03:0011212:5	003002000000 Земли населенных пунктов	Под жилую застройку	13	02:0:10	753	876,51	660 012,03
7399	Республика Северная Осетия-Алания, р-н Правобережный, г Беслан, ул Заманкульская, д 40	Правобережный	15:03:0011212:6	003002000000 Земли населенных пунктов	Для эксплуатации дома	13	02:0:10	763	876,51	668 777,13
7400	Российская Федерация, Республика Северная Осетия-Алания, Правобережный муниципальный район, г. Беслан, ул. Заманкульская, 42	Правобережный	15:03:0011212:7	003002000000 Земли населенных пунктов	Под жилую застройку	13	02:0:10	800	876,51	701 208,00
7401	Респ. Северная Осетия - Алания, р-н Правобережный, г. Беслан, ул. Набережная, дом 45	Правобережный	15:03:0011212:8	003002000000 Земли населенных пунктов	Для эксплуатации существующего жилого дома	13	02:0:10	868	876,51	760 810,68
7402	Респ. Северная Осетия - Алания, р-н Правобережный, г. Беслан, ул. Набережная, дом 43	Правобережный	15:03:0011212:9	003002000000 Земли населенных пунктов	ИЖС	13	02:0:10	600	876,51	525 906,00
7403	Северная Осетия - Алания респ. р-н Правобережный, г. Беслан, ул. Набережная, 33	Правобережный	15:03:0011212:97	003002000000 Земли населенных пунктов	Малоэтажная жилая застройка (индивидуальное жилищное строительство)	13	02:0:10	619	876,51	542 559,69
7404	Северная Осетия - Алания респ. р-н Правобережный, г. Беслан, ул. Набережная, 15	Правобережный	15:03:0011212:98	003002000000 Земли населенных пунктов	Для строительства жилого дома	13	02:0:10	636	876,51	557 460,36
7405	Северная Осетия - Алания респ. р-н Правобережный, г. Беслан, ул. Набережная, 49	Правобережный	15:03:0011212:99	003002000000 Земли населенных пунктов	Для строительства жилого дома	13	02:0:10	900	876,51	788 859,00
7406	Респ. Северная Осетия - Алания, р-н Правобережный, г. Беслан, ул. Коминтерна, дом 142	Правобережный	15:03:0011213:10	003002000000 Земли населенных пунктов	ИЖС	13	02:0:10	1 493	876,51	1 308 629,43
7407	Респ. Северная Осетия - Алания, р-н Правобережный, г. Беслан, ул. Коминтерна, дом 144	Правобережный	15:03:0011213:11	003002000000 Земли населенных пунктов	ИЖС	13	02:0:10	2 354	876,51	2 063 304,54
7408	Респ. Северная Осетия - Алания, р-н Правобережный, г. Беслан, ул. Коминтерна, дом 146	Правобережный	15:03:0011213:12	003002000000 Земли населенных пунктов	Под жилую застройку Индивидуальную	13	02:0:10	1 493	876,51	1 308 629,43
7409	Респ. Северная Осетия - Алания, р-н Правобережный, г. Беслан, ул. Коминтерна, дом 148	Правобережный	15:03:0011213:13	003002000000 Земли населенных пунктов	ИЖС	13	02:0:10	607	876,51	532 041,57
7410	Респ. Северная Осетия - Алания, р-н Правобережный, г. Беслан, ул. Нартовская, дом 42	Правобережный	15:03:0011213:14	003002000000 Земли населенных пунктов	ИЖС	13	02:0:10	658	876,51	576 743,58
7411	Российская Федерация, Республика Северная Осетия-Алания, Правобережный муниципальный район, г. Беслан, ул Нартовская, 46"а"	Правобережный	15:03:0011213:15	003002000000 Земли населенных пунктов	Для строительства жилого дома	13	02:0:10	281	876,51	246 299,31

№ пп	Местоположение ЗУ	Район	Кадастровый номер ЗУ	Категория земель	Разрешенное использование по документу	Код вида разрешенного использования (в соответствии с классификатором видов разрешенного использования земельных участков)	Вид использования объектов недвижимости	Площадь	УПКС	КС
7412	Респ. Северная Осетия - Алания, р-н Правобережный, г. Беслан, ул. Первомайская, дом 127	Правобережный	15:03:0011213:16	003002000000 Земли населенных пунктов	Для эксплуатации существующего жилого дома	13	02:0:10	711	876,51	623 198,61
7413	Респ. Северная Осетия - Алания, р-н Правобережный, г. Беслан, ул. Первомайская, дом 125	Правобережный	15:03:0011213:17	003002000000 Земли населенных пунктов	ИЖС	13	02:0:10	1 024	876,51	897 546,24
7414	Республика Северная Осетия - Алания, Правобережный район,г. Беслан , ул.Первомайская 113 "б"	Правобережный	15:03:0011213:179	003002000000 Земли населенных пунктов	Для индивидуального жилищного строительства	13	02:0:10	695	876,51	609 174,45
7415	Северная Осетия - Алания респ, р-н Правобережный, г. Беслан, ул. Первомайская, 123	Правобережный	15:03:0011213:18	003002000000 Земли населенных пунктов	Для эксплуатации дома	13	02:0:10	943	876,51	826 548,93
7416	Республика Северная Осетия - Алания, Правобережный район, г.Беслан, ул.Первомайская	Правобережный	15:03:0011213:189	003002000000 Земли населенных пунктов	Индивидуальное жилищное строительство	13	02:0:10	1 197	876,51	1 049 182,47
7417	Респ. Северная Осетия - Алания, р-н Правобережный, г. Беслан, ул. Первомайская, дом 121	Правобережный	15:03:0011213:19	003002000000 Земли населенных пунктов	ИЖС	13	02:0:10	1 011	876,51	886 151,61
7418	Республика Северная Осетия - Алания, Правобережный район, г Беслан, ул Первомайская 113 "а"	Правобережный	15:03:0011213:190	003002000000 Земли населенных пунктов	Индивидуальное жилищное строительство	13	02:0:10	953	876,51	835 314,03
7419	Республика Северная Осетия - Алания, Правобережный район, г Беслан, ул Первомайская	Правобережный	15:03:0011213:191	003002000000 Земли населенных пунктов	Индивидуальное жилищное строительство	13	02:0:10	358	876,51	313 790,58
7420	Республика Северная Осетия-Алания, р-н Правобережный, г. Беслан, ул Нартовская, д. 44	Правобережный	15:03:0011213:2	003002000000 Земли населенных пунктов	Для эксплуатации существующего жилого дома	13	02:0:10	830	876,51	727 503,30
7421	Респ. Северная Осетия - Алания, р-н Правобережный, г. Беслан, ул. Первомайская, дом 119	Правобережный	15:03:0011213:20	003002000000 Земли населенных пунктов	ИЖС	13	02:0:10	836	876,51	732 762,36
7422	Респ. Северная Осетия - Алания, р-н Правобережный, г. Беслан, ул. Первомайская, дом 117	Правобережный	15:03:0011213:21	003002000000 Земли населенных пунктов	ИЖС	13	02:0:10	1 527	876,51	1 338 430,77
7423	Респ. Северная Осетия - Алания, р-н Правобережный, г. Беслан, ул. Первомайская, дом 115	Правобережный	15:03:0011213:22	003002000000 Земли населенных пунктов	ИЖС	13	02:0:10	1 281	876,51	1 122 809,31
7424	Респ. Северная Осетия - Алания, р-н Правобережный, г. Беслан, ул. Первомайская, дом 111	Правобережный	15:03:0011213:24	003002000000 Земли населенных пунктов	ИЖС	13	02:0:10	744	876,51	652 123,44
7425	Респ. Северная Осетия - Алания, р-н Правобережный, г. Беслан, ул. Первомайская, 109	Правобережный	15:03:0011213:25	003002000000 Земли населенных пунктов	Индивидуальное жилищное строительство	13	02:0:10	712	876,51	624 075,12
7426	Респ. Северная Осетия - Алания, р-н Правобережный, г. Беслан, пер. Жуковского, дом 1	Правобережный	15:03:0011213:28	003002000000 Земли населенных пунктов	Для эксплуатации жилого дома	13	02:0:10	1 236	876,51	1 083 366,36
7427	Республика Северная Осетия-Алания, р-н Правобережный, г Беслан, пер Жуковского, д 3	Правобережный	15:03:0011213:29	003002000000 Земли населенных пунктов	Индивидуальное жилищное строительство	13	02:0:10	705	876,51	617 939,55
7428	Респ. Северная Осетия - Алания, р-н Правобережный, г. Беслан, пер. Жуковского, 5	Правобережный	15:03:0011213:30	003002000000 Земли населенных пунктов	Под строительство индивидуального жилого дома	13	02:0:10	627	876,51	549 571,77
7429	Респ. Северная Осетия - Алания, р-н Правобережный, г. Беслан, пер. Жуковского, дом 7	Правобережный	15:03:0011213:31	003002000000 Земли населенных пунктов	Для эксплуатации жилого дома	13	02:0:10	724	876,51	634 593,24
7430	Респ. Северная Осетия - Алания, р-н Правобережный, г. Беслан, ул. Коминтерна, 132	Правобережный	15:03:0011213:32	003002000000 Земли населенных пунктов	В целях эксплуатации жилого дома	13	02:0:10	1 185	876,51	1 038 664,35
7431	Респ. Северная Осетия - Алания, р-н Правобережный, г. Беслан, ул. Нартовская, дом 48	Правобережный	15:03:0011213:4	003002000000 Земли населенных пунктов	Для эксплуатации дома	13	02:0:10	690	876,51	604 791,90
7432	Респ. Северная Осетия - Алания, р-н Правобережный, г. Беслан, ул. Коминтерна, дом 134	Правобережный	15:03:0011213:6	003002000000 Земли населенных пунктов	ИЖС	13	02:0:10	1 241	876,51	1 087 748,91
7433	Респ. Северная Осетия - Алания, р-н Правобережный, г. Беслан, ул. Коминтерна, дом 136	Правобережный	15:03:0011213:7	003002000000 Земли населенных пунктов	ИЖС	13	02:0:10	1 500	876,51	1 314 765,00
7434	Респ. Северная Осетия - Алания, р-н Правобережный, г. Беслан, ул. Коминтерна, 138	Правобережный	15:03:0011213:8	003002000000 Земли населенных пунктов	Индивидуальное жилищное строительство	13	02:0:10	1 045	876,51	915 952,95
7435	Республика Северная Осетия-Алания, р-н Правобережный, г. Беслан, ул Коминтерна, д. 140	Правобережный	15:03:0011213:9	003002000000 Земли населенных пунктов	Для эксплуатации существующего жилого дома	13	02:0:10	1 400	876,51	1 227 114,00
7436	Республика Северная Осетия-Алания, р-н Правобережный, г Беслан, ул Коминтерна, 166	Правобережный	15:03:0011214:1	003002000000 Земли населенных пунктов	Для эксплуатации дома	13	02:0:10	616	876,51	539 930,16
7437	Респ. Северная Осетия - Алания, р-н Правобережный, г. Беслан, ул. Коминтерна, дом 158	Правобережный	15:03:0011214:10	003002000000 Земли населенных пунктов	Для эксплуатации жилого дома	13	02:0:10	1 115	876,51	977 208,65
7438	Респ. Северная Осетия - Алания, р-н Правобережный, г. Беслан, ул. Коминтерна, дом 160	Правобережный	15:03:0011214:11	003002000000 Земли населенных пунктов	Под жилую застройку	13	02:0:10	1 465	876,51	1 284 087,15
7439	Респ. Северная Осетия - Алания, р-н Правобережный, г. Беслан, ул. Коминтерна, 162	Правобережный	15:03:0011214:12	003002000000 Земли населенных пунктов	Для эксплуатации жилого дома	13	02:0:10	1 413	876,51	1 238 508,63
7440	Респ. Северная Осетия - Алания, р-н Правобережный, г. Беслан, ул. Коминтерна, дом 164	Правобережный	15:03:0011214:13	003002000000 Земли населенных пунктов	ИЖС	13	02:0:10	600	876,51	525 906,00
7441	Республика Северная Осетия-Алания, р-н Правобережный, г. Беслан, пер. Джанаева,2	Правобережный	15:03:0011214:14	003002000000 Земли населенных пунктов	Под строительство индивидуального жилого дома	13	02:0:10	589	876,51	516 264,39
7442	Республика Северная Осетия-Алания, р-н Правобережный, г Беслан, пер Джанаева, д 4	Правобережный	15:03:0011214:15	003002000000 Земли населенных пунктов	ИЖС	13	02:0:10	600	876,51	525 906,00
7443	Республика Северная Осетия-Алания, р-н Правобережный, г. Беслан, пер. Джанаева, 6	Правобережный	15:03:0011214:16	003002000000 Земли населенных пунктов	Индивидуальное жилищное строительство	13	02:0:10	535	876,51	468 932,85
7444	Республика Северная Осетия-Алания, р-н Правобережный, г Беслан, пер Джанаева, 8	Правобережный	15:03:0011214:17	003002000000 Земли населенных пунктов	Индивидуальное жилищное строительство	13	02:0:10	600	876,51	525 906,00
7445	Респ. Северная Осетия - Алания, р-н Правобережный, г. Беслан, ул. Первомайская, 147	Правобережный	15:03:0011214:18	003002000000 Земли населенных пунктов	Для эксплуатации жилого дома	13	02:0:10	725	876,51	635 469,75
7446	Республика Северная Осетия-Алания, р-н Правобережный, г Беслан, ул Первомайская, 145	Правобережный	15:03:0011214:19	003002000000 Земли населенных пунктов	Индивидуальное жилищное строительство	13	02:0:10	1 250	876,51	1 095 637,50
7447	Респ. Северная Осетия - Алания, р-н Правобережный, г. Беслан, ул. Первомайская, дом 143	Правобережный	15:03:0011214:20	003002000000 Земли населенных пунктов	ИЖС	13	02:0:10	1 486	876,51	1 302 493,86
7448	Респ. Северная Осетия - Алания, р-н Правобережный, г. Беслан, ул. Первомайская, дом 141	Правобережный	15:03:0011214:21	003002000000 Земли населенных пунктов	ИЖС	13	02:0:10	1 918	876,51	1 681 146,18
7449	Респ. Северная Осетия - Алания, р-н Правобережный, г. Беслан, ул. Первомайская, дом 135	Правобережный	15:03:0011214:25	003002000000 Земли населенных пунктов	ИЖС	13	02:0:10	600	876,51	525 906,00
7450	Республика Северная Осетия - Алания, р-н Правобережный, г. Беслан, ул. Первомайская, 135	Правобережный	15:03:0011214:26	003002000000 Земли населенных пунктов	Для индивидуального жилищного строительства	13	02:0:10	2 093	876,51	1 834 535,43
7451	Респ. Северная Осетия - Алания, р-н Правобережный, г. Беслан, ул. Первомайская, дом 133	Правобережный	15:03:0011214:27	003002000000 Земли населенных пунктов	Для эксплуатации существующего жилого дома	13	02:0:10	1 657	876,51	1 452 377,07
7452	Респ. Северная Осетия - Алания, р-н Правобережный, г. Беслан, ул. Первомайская, 131	Правобережный	15:03:0011214:28	003002000000 Земли населенных пунктов	Индивидуальное жилищное строительство	13	02:0:10	514	876,51	450 526,14
7453	Респ. Северная Осетия - Алания, р-н Правобережный, г. Беслан, ул. Первомайская, 129	Правобережный	15:03:0011214:29	003002000000 Земли населенных пунктов	Под строительство жилого дома	13	02:0:10	897	876,51	786 229,47
7454	Российская Федерация, Республика Северная Осетия-Алания, Правобережный район, г. Беслан, ул. Нартовская, 25	Правобережный	15:03:0011214:3	003002000000 Земли населенных пунктов	ИЖС	13	02:0:10	661	876,51	579 373,11
7455	Респ. Северная Осетия - Алания, р-н Правобережный, г. Беслан, ул. Нартовская, дом 33	Правобережный	15:03:0011214:30	003002000000 Земли населенных пунктов	ИЖС	13	02:0:10	600	876,51	525 906,00
7456	Респ. Северная Осетия - Алания, р-н Правобережный, г. Беслан, ул. Нартовская, дом 31	Правобережный	15:03:0011214:31	003002000000 Земли населенных пунктов	Для эксплуатации дома	13	02:0:10	596	876,51	522 399,96
7457	Респ. Северная Осетия - Алания, р-н Правобережный, г. Беслан, ул. Нартовская, дом 29	Правобережный	15:03:0011214:32	003002000000 Земли населенных пунктов	ИЖС	13	02:0:10	579	876,51	507 499,29
7458	Респ. Северная Осетия - Алания, р-н Правобережный, г. Беслан, ул. Нартовская, дом 27	Правобережный	15:03:0011214:33	003002000000 Земли населенных пунктов	Для эксплуатации дома	13	02:0:10	1 124	876,51	985 197,24
7459	Респ. Северная Осетия - Алания, р-н Правобережный, г. Беслан, ул. Коминтерна, дом 152	Правобережный	15:03:0011214:4	003002000000 Земли населенных пунктов	Под жилую застройку	13	02:0:10	1 524	876,51	1 335 801,24
7460	Российская Федерация, Республика Северная Осетия-Алания, Правобережный район, г. Беслан, ул. Коминтерна, 150	Правобережный	15:03:0011214:5	003002000000 Земли населенных пунктов	Индивидуальное жилищное строительство	13	02:0:10	630	876,51	552 201,30
7461	Респ. Северная Осетия - Алания, р-н Правобережный, г. Беслан, ул. Коминтерна, дом 150-а	Правобережный	15:03:0011214:6	003002000000 Земли населенных пунктов	Под магазин	4	04:0:10	110	2 278,92	250 681,20
7462	Респ. Северная Осетия - Алания, р-н Правобережный, г. Беслан, ул. Коминтерна, 154	Правобережный	15:03:0011214:7	003002000000 Земли населенных пунктов	Для индивидуального жилищного строительства	13	02:0:10	833	876,51	730 132,83
7463	Респ. Северная Осетия - Алания, р-н Правобережный, г. Беслан, ул. Коминтерна, 154	Правобережный	15:03:0011214:8	003002000000 Земли населенных пунктов	Индивидуальное жилищное строительство	13	02:0:10	1 667	876,51	1 461 142,17
7464	Республика Северная Осетия-Алания, р-н Правобережный, г. Беслан, ул. Первомайская, 139	Правобережный	15:03:0011214:86	003002000000 Земли населенных пунктов	Для эксплуатации жилого дома	13	02:0:10	1 165	876,51	1 021 134,15
7465	Республика Северная Осетия-Алания, р-н Правобережный, г. Беслан, ул. Первомайская	Правобережный	15:03:0011214:87	003002000000 Земли населенных пунктов	Для эксплуатации жилого дома	13	02:0:10	791	876,51	693 319,41
7466	Респ. Северная Осетия - Алания, р-н Правобережный, г. Беслан, ул. Коминтерна, дом 156	Правобережный	15:03:0011214:9	003002000000 Земли населенных пунктов	Для индивидуальной жилой застройки	13	02:0:10	1 096	876,51	960 654,96
7467	Респ. Северная Осетия - Алания, р-н Правобережный, г. Беслан, ул. Первомайская, 158	Правобережный	15:03:0011215:1	003002000000 Земли населенных пунктов	Для эксплуатации жилого дома	13	02:0:10	1 252	876,51	1 097 390,52
7468	Респ. Северная Осетия - Алания, р-н Правобережный, г. Беслан, ул. Первомайская, дом 160	Правобережный	15:03:0011215:10	003002000000 Земли населенных пунктов	Эксплуатация жилого дома	13	02:0:10	860	876,51	753 798,60

№ пп	Местоположение ЗУ	Район	Кадастровый номер ЗУ	Категория земель	Разрешенное использование по документу	Код вида разрешенного использования (в соответствии с классификатором видов разрешенного использования земельных участков)	Вид использования объектов недвижимости	Площадь	УПКС	КС
7469	Российская Федерация, Республика Северная Осетия-Алания, Правобережный район, г. Беслан, ул. Первомайская, 164	Правобережный	15:03:0011215:12	003002000000 Земли населенных пунктов	ИЖС	13	02:010	802	876,51	702 961,02
7470	Северная Осетия - Алания респ, р-н Правобережный, г Беслан, ул Первомайская, дом 166	Правобережный	15:03:0011215:13	003002000000 Земли населенных пунктов	Для эксплуатации жилого дома	13	02:010	1 333	876,51	1 168 387,83
7471	Республика Северная Осетия-Алания, р-н. Правобережный. г. Беслан, ул. Весенняя, д. 135	Правобережный	15:03:0011215:2	003002000000 Земли населенных пунктов	Под строительство индивидуального жилого дома	13	02:010	751	876,51	658 259,01
7472	Республика Северная Осетия-Алания, р-н Правобережный, г Беслан, ул Весенняя, 131	Правобережный	15:03:0011215:3	003002000000 Земли населенных пунктов	Для эксплуатации жилого дома	13	02:010	984	876,51	862 485,84
7473	Республика Северная Осетия-Алания, р-н Правобережный, г. Беслан, ул. Весенняя, 139	Правобережный	15:03:0011215:4	003002000000 Земли населенных пунктов	Индивидуальное жилищное строительство	13	02:010	905	876,51	793 241,55
7474	Респ. Северная Осетия - Алания, р-н Правобережный, г. Беслан, ул. Первомайская, дом 162	Правобережный	15:03:0011215:5	003002000000 Земли населенных пунктов	Для эксплуатации дома	13	02:010	844	876,51	739 774,44
7475	Респ. Северная Осетия - Алания, р-н Правобережный, г. Беслан, ул. Надтеречная, дом 137	Правобережный	15:03:0011215:6	003002000000 Земли населенных пунктов	ИЖС	13	02:010	832	876,51	729 256,32
7476	Респ. Северная Осетия - Алания, р-н Правобережный, г. Беслан, ул. Весенняя, 133	Правобережный	15:03:0011215:7	003002000000 Земли населенных пунктов	Индивидуальная жилая застройка	13	02:010	778	876,51	681 924,78
7477	Респ. Северная Осетия - Алания, р-н Правобережный, г. Беслан, ул. Первомайская, дом 154	Правобережный	15:03:0011215:8	003002000000 Земли населенных пунктов	Под строительство индивидуального жилого дома	13	02:010	752	876,51	659 135,52
7478	Респ. Северная Осетия - Алания, р-н Правобережный, г. Беслан, ул. Первомайская, дом 156	Правобережный	15:03:0011215:9	003002000000 Земли населенных пунктов	Для индивидуального жилищного строительства	13	02:010	787	876,51	689 813,37
7479	Республика Северная Осетия-Алания, р-н Правобережный, г. Беслан, ул. Весенняя, 140	Правобережный	15:03:0011216:1	003002000000 Земли населенных пунктов	Для эксплуатации дома	13	02:010	771	876,51	675 789,21
7480	Российская Федерация, Республика Северная Осетия-Алания, Правобережный муниципальный район, Бесланское городское поселение, г. Беслан, ул. Весенняя, 142	Правобережный	15:03:0011216:135	003002000000 Земли населенных пунктов	Для индивидуального жилищного строительства	13	02:010	188	876,51	164 783,88
7481	Российская Федерация, Республика Северная Осетия-Алания, Правобережный район, г. Беслан, ул. Весенняя	Правобережный	15:03:0011216:136	003002000000 Земли населенных пунктов	Амбулаторно-поликлиническое обслуживание	3	03:04:1	425	1 402,41	596 024,25
7482	Республика Северная Осетия-Алания, р-н Правобережный, г. Беслан, ул. Замикульская, 53-а	Правобережный	15:03:0011216:15	003002000000 Земли населенных пунктов	Для индивидуального жилищного строительства	13	02:010	650	876,51	569 731,50
7483	Республика Северная Осетия-Алания, р-н Правобережный, г. Беслан, ул. Весенняя,134	Правобережный	15:03:0011216:16	003002000000 Земли населенных пунктов	Для строительства жилого дома	13	02:010	624	876,51	546 942,24
7484	Республика Северная Осетия-Алания, р-н Правобережный, г. Беслан, ул. Замикульская, 55	Правобережный	15:03:0011216:17	003002000000 Земли населенных пунктов	Под строительство индивидуального жилого дома	13	02:010	660	876,51	578 496,60
7485	Респ. Северная Осетия - Алания, р-н Правобережный, г. Беслан, ул. Замикульская, дом 57	Правобережный	15:03:0011216:2	003002000000 Земли населенных пунктов	Под жилую застройку	13	02:010	654	876,51	573 237,54
7486	Респ. Северная Осетия - Алания, р-н Правобережный, г. Беслан, ул. Надтеречная, дом 128	Правобережный	15:03:0011216:3	003002000000 Земли населенных пунктов	Под жилую застройку	13	02:010	627	876,51	549 571,77
7487	Республика Северная Осетия-Алания, р-н Правобережный, г Беслан, ул Весенняя, 138	Правобережный	15:03:0011216:4	003002000000 Земли населенных пунктов	Для строительства жилого дома	13	02:010	1 911	876,51	1 675 010,61
7488	Респ. Северная Осетия - Алания, р-н Правобережный, г. Беслан, ул. Замикульская, дом 61	Правобережный	15:03:0011216:5	003002000000 Земли населенных пунктов	Для индивидуальной жилой застройки	13	02:010	1 150	876,51	1 007 986,50
7489	Респ. Северная Осетия - Алания, р-н Правобережный, г. Беслан, ул. Замикульская, 53	Правобережный	15:03:0011216:6	003002000000 Земли населенных пунктов	Под строительство индивидуального жилого дома	13	02:010	945	876,51	828 301,95
7490	Респ. Северная Осетия - Алания, р-н Правобережный, г. Беслан, ул. Надтеречная, дом 124	Правобережный	15:03:0011216:7	003002000000 Земли населенных пунктов	Завершение строительства жилого дома	13	02:010	866	876,51	759 057,66
7491	Респ. Северная Осетия - Алания, р-н Правобережный, г. Беслан, ул. Замикульская, дом 63	Правобережный	15:03:0011216:9	003002000000 Земли населенных пунктов	Строительство жилого дома	13	02:010	600	876,51	525 906,00
7492	Респ. Северная Осетия - Алания, р-н Правобережный, г. Беслан, ул. Набережная, 59	Правобережный	15:03:0011217:1	003002000000 Земли населенных пунктов	Для эксплуатации жилого дома	13	02:010	682	876,51	597 779,82
7493	Российская Федерация, Республика Северная Осетия-Алания, Правобережный район, г. Беслан, ул. Набережная, 78 "а"	Правобережный	15:03:0011217:148	003002000000 Земли населенных пунктов	Для индивидуального жилищного строительства	13	02:010	859	876,51	752 922,09
7494	Северная Осетия - Алания респ, р-н Правобережный, г. Беслан, ул. Набережная 61	Правобережный	15:03:0011217:19	003002000000 Земли населенных пунктов	Под строительство индивидуального жилого дома	13	02:010	698	876,51	611 803,98
7495	Респ. Северная Осетия - Алания, р-н Правобережный, г. Беслан, ул. Замикульская, дом 52	Правобережный	15:03:0011217:2	003002000000 Земли населенных пунктов	Для эксплуатации жилого дома	13	02:010	612	876,51	536 424,12
7496	Республика Северная Осетия-Алания, р-н Правобережный, г. Беслан, ул. Набережная,88 "а"	Правобережный	15:03:0011217:22	003002000000 Земли населенных пунктов	Для индивидуального жилищного строительства	13	02:010	400	876,51	350 604,00
7497	Респ. Северная Осетия - Алания, р-н Правобережный, г. Беслан, ул. Набережная, 14 "а"	Правобережный	15:03:0011217:24	003002000000 Земли населенных пунктов	Под строительство жилого дома	13	02:010	691	876,51	605 668,41
7498	Республика Северная Осетия-Алания, р-н Правобережный, г. Беслан, ул. Набережная, 46	Правобережный	15:03:0011217:25	003002000000 Земли населенных пунктов	Малоэтажная жилая застройка (индивидуальное жилищное строительство)	13	02:010	757	876,51	663 518,07
7499	Республика Северная Осетия-Алания, р-н Правобережный, г. Беслан, ул. Набережная, 48	Правобережный	15:03:0011217:26	003002000000 Земли населенных пунктов	Малоэтажная жилая застройка (индивидуальное жилищное строительство)	13	02:010	694	876,51	608 297,94
7500	Респ. Северная Осетия - Алания, р-н Правобережный, г. Беслан, ул. Набережная, дом 57	Правобережный	15:03:0011217:3	003002000000 Земли населенных пунктов	Под строительство индивидуального жилого дома	13	02:010	702	876,51	615 310,02
7501	Респ. Северная Осетия - Алания, р-н Правобережный, г. Беслан, ул. Набережная, 2 "Д"	Правобережный	15:03:0011217:31	003002000000 Земли населенных пунктов	Для строительства магазина и автомастерской	4	04:04:0	600	2 278,92	1 367 352,00
7502	Респ. Северная Осетия - Алания, р-н Правобережный, г. Беслан, ул. Набережная, дом 55	Правобережный	15:03:0011217:4	003002000000 Земли населенных пунктов	Под строительство индивидуального жилого дома	13	02:010	733	876,51	642 481,83
7503	Респ. Северная Осетия - Алания, р-н Правобережный, г. Беслан, ул. Набережная, дом 53	Правобережный	15:03:0011217:5	003002000000 Земли населенных пунктов	Для строительства жилого дома	13	02:010	1 575	876,51	1 380 503,25
7504	Респ. Северная Осетия - Алания, р-н Правобережный, г. Беслан, ул. Набережная, 51	Правобережный	15:03:0011217:6	003002000000 Земли населенных пунктов	Для строительства жилого дома	13	02:010	1 043	876,51	914 199,93
7505	Респ. Северная Осетия - Алания, р-н Правобережный, г. Беслан, ул. Замикульская, дом 54	Правобережный	15:03:0011217:7	003002000000 Земли населенных пунктов	Для строительства жилого дома	13	02:010	645	876,51	565 348,95
7506	Респ. Северная Осетия - Алания, р-н Правобережный, г. Беслан, ул. Замикульская, дом 56	Правобережный	15:03:0011217:8	003002000000 Земли населенных пунктов	Под жилую застройку	13	02:010	618	876,51	541 683,18
7507	Республика Северная Осетия-Алания, р-н Правобережный, г Беслан, пер Коцоева, д 10/3	Правобережный	15:03:0011218:1	003002000000 Земли населенных пунктов	ИЖС	13	02:010	600	876,51	525 906,00
7508	Республика Северная Осетия-Алания, р-н Правобережный, г Беслан, пер Коцоева, д 10/2	Правобережный	15:03:0011218:10	003002000000 Земли населенных пунктов	ИЖС	13	02:010	600	876,51	525 906,00
7509	Российская Федерация, Республика Северная Осетия-Алания, Правобережный район, г. Беслан, ул. О.Томаева, 7	Правобережный	15:03:0011218:11	003002000000 Земли населенных пунктов	Для эксплуатации жилого дома	13	02:010	908	876,51	795 871,08
7510	Российская Федерация, Республика Северная Осетия-Алания, Правобережный район, г. Беслан, ул. О.Томаева, 1а	Правобережный	15:03:0011218:137	003002000000 Земли населенных пунктов	Для индивидуального жилищного строительства	13	02:010	621	876,51	544 312,71
7511	Республика Северная Осетия-Алания, р-н Правобережный, г Беслан, пер Джанаева, д 2	Правобережный	15:03:0011218:2	003002000000 Земли населенных пунктов	Под жилую застройку	13	02:010	760	876,51	666 147,60
7512	Республика Северная Осетия-Алания, р-н Правобережный, г. Беслан, пер. Коцоева, 8 а	Правобережный	15:03:0011218:23	003002000000 Земли населенных пунктов	Малоэтажная жилая застройка (индивидуальное жилищное строительство)	13	02:010	600	876,51	525 906,00
7513	Республика Северная Осетия-Алания, р-н Правобережный, г Беслан, пер Джанаева, д 1/1	Правобережный	15:03:0011218:3	003002000000 Земли населенных пунктов	Для эксплуатации жилого дома	13	02:010	1 481	876,51	1 298 111,31
7514	Республика Северная Осетия-Алания, р-н Правобережный, г Беслан, ул Джанаева, д 3	Правобережный	15:03:0011218:5	003002000000 Земли населенных пунктов	ИЖС	13	02:010	500	876,51	438 255,00
7515	Республика Северная Осетия-Алания, р-н Правобережный, г Беслан, пер Коцоева, д 10/1	Правобережный	15:03:0011218:7	003002000000 Земли населенных пунктов	ИЖС	13	02:010	600	876,51	525 906,00
7516	Республика Северная Осетия-Алания, р-н Правобережный, г Беслан, пер Коцоева, д 8/2	Правобережный	15:03:0011218:8	003002000000 Земли населенных пунктов	ИЖС	13	02:010	600	876,51	525 906,00
7517	Республика Северная Осетия-Алания, р-н Правобережный, г Беслан, пер Коцоева, д 8/1	Правобережный	15:03:0011218:9	003002000000 Земли населенных пунктов	ИЖС	13	02:010	600	876,51	525 906,00
7518	Российская Федерация, Республика Северная Осетия-Алания, Правобережный район, г. Беслан, ул. Первомайская, 176	Правобережный	15:03:0011219:1	003002000000 Земли населенных пунктов	Для размещения и использования по назначению зданых и общественно - деловых объектов	13	02:010	1 299	876,51	1 138 586,49
7519	Российская Федерация, Республика Северная Осетия-Алания, Правобережный район, г. Беслан, ул. Первомайская, 172	Правобережный	15:03:0011219:10	003002000000 Земли населенных пунктов	Для эксплуатации жилого дома	13	02:010	1 059	876,51	928 224,09
7520	Российская Федерация, Республика Северная Осетия-Алания, Правобережный район, г. Беслан, ул. О.Томаева, 3	Правобережный	15:03:0011219:12	003002000000 Земли населенных пунктов	Под строительство индивидуального жилого дома	13	02:010	889	876,51	779 217,39

№ пп	Местоположение ЗУ	Район	Кадастровый номер ЗУ	Категория земель	Разрешенное использование по документу	Код вида разрешенного использования (в соответствии с классификатором видов разрешенного использования земельных участков)	Вид использования объектов недвижимости	Площадь	УПКС	КС
7521	Российская Федерация, Республика Северная Осетия-Алания, Правобережный район, г. Беслан, ул. О.Томаева	Правобережный	15:03:0011219:149	003002000000 Земли населенных пунктов	Для эксплуатации жилого дома	13	02:010	871	876,51	763 440,21
7522	Российская Федерация, Республика Северная Осетия-Алания, Правобережный район, г. Беслан, ул. Первомайская, 170	Правобережный	15:03:0011219:152	003002000000 Земли населенных пунктов	Под индивидуальное жилищное строительство	13	02:010	1 123	876,51	984 320,73
7523	Российская Федерация, Республика Северная Осетия-Алания, Правобережный район, г. Беслан, ул. Первомайская, 170	Правобережный	15:03:0011219:153	003002000000 Земли населенных пунктов	Магазины	4	04:040	52	2 278,92	118 503,84
7524	Российская Федерация, Республика Северная Осетия-Алания, Правобережный район, г. Беслан, ул. Первомайская, 178	Правобережный	15:03:0011219:2	003002000000 Земли населенных пунктов	Для эксплуатации дома	13	02:010	868	876,51	760 810,68
7525	Российская Федерация, Республика Северная Осетия-Алания, Правобережный район, г. Беслан, ул. О.Томаева, 5	Правобережный	15:03:0011219:24	003002000000 Земли населенных пунктов	Под строительство индивидуального жилого дома	13	02:010	934	876,51	818 660,34
7526	Российская Федерация, Республика Северная Осетия-Алания, Правобережный район, г. Беслан, ул. О.Томаева, 17	Правобережный	15:03:0011219:25	003002000000 Земли населенных пунктов	Под строительство индивидуального жилого дома	13	02:010	810	876,51	709 973,10
7527	Российская Федерация, Республика Северная Осетия-Алания, Правобережный район, г. Беслан, ул. Первомайская, 180	Правобережный	15:03:0011219:26	003002000000 Земли населенных пунктов	Для эксплуатации жилого дома	13	02:010	922	876,51	808 142,22
7528	Российская Федерация, Республика Северная Осетия-Алания, Правобережный район, г. Беслан, ул. Первомайская, 188	Правобережный	15:03:0011219:3	003002000000 Земли населенных пунктов	Под жилую застройку	13	02:010	1 016	876,51	890 534,16
7529	Российская Федерация, Республика Северная Осетия-Алания, Правобережный район, г. Беслан, ул. Первомайская, 184	Правобережный	15:03:0011219:30	003002000000 Земли населенных пунктов	Для малоэтажной застройки	2	02:013	1 008	2 191,26	2 208 790,08
7530	Российская Федерация, Республика Северная Осетия-Алания, Правобережный район, г. Беслан, ул. Первомайская, 182	Правобережный	15:03:0011219:31	003002000000 Земли населенных пунктов	По фактическому пользованию	13	02:010	989	876,51	866 868,39
7531	Российская Федерация, Республика Северная Осетия-Алания, Правобережный район, г. Беслан, ул. Первомайская, 174	Правобережный	15:03:0011219:4	003002000000 Земли населенных пунктов	Для эксплуатации дома	13	02:010	1 362	876,51	1 193 806,62
7532	Российская Федерация, Республика Северная Осетия-Алания, Правобережный район, г. Беслан, ул. О. Томаева, 15	Правобережный	15:03:0011219:5	003002000000 Земли населенных пунктов	Для завершения строительства и эксплуатации индивидуального жилого дома	13	02:010	808	876,51	708 220,08
7533	Российская Федерация, Республика Северная Осетия-Алания, Правобережный район, г. Беслан, ул. О.Томаева, 19	Правобережный	15:03:0011219:6	003002000000 Земли населенных пунктов	Для содержания и эксплуатации существующего жилого дома	13	02:010	1 215	876,51	1 064 959,65
7534	Российская Федерация, Республика Северная Осетия-Алания, Правобережный район, г. Беслан, ул. О.Томаева, 11	Правобережный	15:03:0011219:7	003002000000 Земли населенных пунктов	Для эксплуатации существующего жилого дома	13	02:010	895	876,51	784 476,45
7535	Российская Федерация, Республика Северная Осетия-Алания, Правобережный район, г. Беслан, ул. Нартовская 29а	Правобережный	15:03:0011219:9	003002000000 Земли населенных пунктов	Для эксплуатации магазина	4	04:040	60	2 278,92	136 735,20
7536	Российская Федерация, Республика Северная Осетия-Алания, Правобережный район, г. Беслан, ул. Коцоева, 3 а	Правобережный	15:03:0011220:128	003002000000 Земли населенных пунктов	Блокированная жилая застройка	13	02:010	740	876,51	648 617,40
7537	Российская Федерация, Республика Северная Осетия-Алания, Правобережный муниципальный район, Бесланское городское поселение, г. Беслан, пер. Коцоева, 11	Правобережный	15:03:0011220:129	003002000000 Земли населенных пунктов	Блокированная жилая застройка	13	02:010	145	876,51	127 093,95
7538	Российская Федерация, Республика Северная Осетия - Алания, м.р-н Правобережный, г.п. Бесланское, г. Беслан, ул. Коцоева, 9	Правобережный	15:03:0011220:130	003002000000 Земли населенных пунктов	Блокированная жилая застройка	13	02:030	1 500	876,51	1 314 765,00
7539	Респ. Северная Осетия - Алания, р-н Правобережный, г. Беслан, пер. Коцоева, 4	Правобережный	15:03:0011220:2	003002000000 Земли населенных пунктов	Для эксплуатации дома	13	02:010	800	876,51	701 208,00
7540	Респ. Северная Осетия - Алания, р-н Правобережный, г. Беслан, пер. Коцоева, дом 11	Правобережный	15:03:0011220:5	003002000000 Земли населенных пунктов	ИЖС	13	02:010	1 200	876,51	1 051 812,00
7541	Респ. Северная Осетия - Алания, р-н Правобережный, г. Беслан, пер. Коцоева, дом 9	Правобережный	15:03:0011220:6	003002000000 Земли населенных пунктов	ИЖС	13	02:010	1 200	876,51	1 051 812,00
7542	Респ. Северная Осетия - Алания, р-н Правобережный, г. Беслан, пер. Коцоева, дом 3	Правобережный	15:03:0011220:8	003002000000 Земли населенных пунктов	ИЖС	13	02:010	1 200	876,51	1 051 812,00
7543	Северная Осетия - Алания респ, р-н Правобережный, г. Беслан, ул. Первомайская 149	Правобережный	15:03:0011221:1	003002000000 Земли населенных пунктов	Под строительство магазина	4	04:040	849	2 278,92	1 934 803,08
7544	Респ. Северная Осетия - Алания, р-н Правобережный, г. Беслан, пер. Коцоева, дом 13	Правобережный	15:03:0011221:10	003002000000 Земли населенных пунктов	ИЖС	13	02:010	1 201	876,51	1 052 688,51
7545	Респ. Северная Осетия - Алания, р-н Правобережный, г. Беслан, пер. Коцоева, дом 14	Правобережный	15:03:0011221:12	003002000000 Земли населенных пунктов	ИЖС	13	02:010	651	876,51	570 608,01
7546	Респ. Северная Осетия - Алания, р-н Правобережный, г. Беслан, пер. Коцоева, дом 15	Правобережный	15:03:0011221:14	003002000000 Земли населенных пунктов	ИЖС	13	02:010	1 200	876,51	1 051 812,00
7547	Респ. Северная Осетия - Алания, р-н Правобережный, г. Беслан, пер. Коцоева, дом 16	Правобережный	15:03:0011221:15	003002000000 Земли населенных пунктов	ИЖС	13	02:010	600	876,51	525 906,00
7548	Респ. Северная Осетия - Алания, р-н Правобережный, г. Беслан, пер. Коцоева, дом 5	Правобережный	15:03:0011221:17	003002000000 Земли населенных пунктов	ИЖС	13	02:010	2 095	876,51	1 836 288,45
7549	Респ. Северная Осетия - Алания, р-н Правобережный, г. Беслан, ул. Первомайская, 155	Правобережный	15:03:0011221:2	003002000000 Земли населенных пунктов	Под жилую застройку Индивидуальную	13	02:010	1 684	876,51	1 476 042,84
7550	Респ. Северная Осетия - Алания, р-н Правобережный, г. Беслан, пер. Коцоева, дом 26	Правобережный	15:03:0011221:20	003002000000 Земли населенных пунктов	ИЖС	13	02:010	1 321	876,51	1 157 869,71
7551	Респ. Северная Осетия - Алания, р-н Правобережный, г. Беслан, ул. Коцоева, 24	Правобережный	15:03:0011221:23	003002000000 Земли населенных пунктов	Под строительство индивидуального жилого дома	13	02:010	940	876,51	823 919,40
7552	Республика Северная Осетия-Алания, р-н Правобережный, г. Беслан, ул Коцоева, 22	Правобережный	15:03:0011221:24	003002000000 Земли населенных пунктов	Индивидуальное жилищное строительство	13	02:010	885	876,51	775 711,35
7553	Респ. Северная Осетия - Алания, р-н Правобережный, г. Беслан, ул. Первомайская, дом 163	Правобережный	15:03:0011221:25	003002000000 Земли населенных пунктов	Земельные участки (территории) общего пользования	3	03:050	4 908	1 117,54	5 484 886,32
7554	Респ. Северная Осетия - Алания, р-н Правобережный, г. Беслан, ул. Первомайская, дом 161	Правобережный	15:03:0011221:26	003002000000 Земли населенных пунктов	ИЖС	13	02:010	1 990	876,51	1 744 254,90
7555	Респ. Северная Осетия - Алания, р-н Правобережный, г. Беслан, ул. Первомайская, дом 157	Правобережный	15:03:0011221:35	003002000000 Земли населенных пунктов	ИЖС	13	02:010	1 822	876,51	1 597 001,22
7556	Респ. Северная Осетия - Алания, р-н Правобережный, г. Беслан, ул. Первомайская, дом 153	Правобережный	15:03:0011221:39	003002000000 Земли населенных пунктов	Для объектов жилой застройки	13	02:010	1 800	876,51	1 577 718,00
7557	Республика Северная Осетия-Алания, р-н Правобережный, г. Беслан, ул Коцоева, д 20	Правобережный	15:03:0011221:4	003002000000 Земли населенных пунктов	Для эксплуатации жилого дома	13	02:010	935	876,51	819 536,85
7558	Респ. Северная Осетия - Алания, р-н Правобережный, г. Беслан, ул. Первомайская, дом 149-а	Правобережный	15:03:0011221:40	003002000000 Земли населенных пунктов	ИЖС	13	02:010	654	876,51	573 237,54
7559	Республика Северная Осетия-Алания, р-н Правобережный, г. Беслан, пер. Джанаева, 5"б"	Правобережный	15:03:0011221:41	003002000000 Земли населенных пунктов	ИЖС	13	02:010	653	876,51	572 361,03
7560	Республика Северная Осетия-Алания, р-н Правобережный, г. Беслан, ул Джанаева, д 7	Правобережный	15:03:0011221:42	003002000000 Земли населенных пунктов	ИЖС	13	02:010	1 200	876,51	1 051 812,00
7561	Северная Осетия - Алания респ, р-н Правобережный, г. Беслан, ул. Первомайская, 234	Правобережный	15:03:0011221:44	003002000000 Земли населенных пунктов	Индивидуальное жилищное строительство	13	02:010	654	876,51	573 237,54
7562	Республика Северная Осетия-Алания, р-н Правобережный, г. Беслан, ул Джанаева, д 5а	Правобережный	15:03:0011221:5	003002000000 Земли населенных пунктов	ИЖС	13	02:010	600	876,51	525 906,00
7563	Республика Северная Осетия-Алания, р-н Правобережный, г. Беслан, ул. Коцоева, 26	Правобережный	15:03:0011221:68	003002000000 Земли населенных пунктов	Для строительства индивидуального жилого дома	13	02:010	408	876,51	357 616,08
7564	Респ. Северная Осетия - Алания, р-н Правобережный, г. Беслан, пер. Коцоева, дом 12	Правобережный	15:03:0011221:7	003002000000 Земли населенных пунктов	ИЖС	13	02:010	1 000	876,51	876 510,00
7565	Респ. Северная Осетия - Алания, р-н Правобережный, г. Беслан, ул. Первомайская, 149/1	Правобережный	15:03:0011221:71	003002000000 Земли населенных пунктов	По фактическому пользованию	3	03:080	645	613,55	395 739,75
7566	Республика Северная Осетия-Алания, р-н Правобережный, г. Беслан, ул. Первомайская 159	Правобережный	15:03:0011221:72	003002000000 Земли населенных пунктов	Земельные участки для размещения объектов малоэтажного жилищного строительства (малоэтажные многоквартирные дома)	2	02:013	2 185	2 191,26	4 787 903,10
7567	Республика Северная Осетия-Алания, р-н Правобережный, г Беслан, пер Коцоева, д 12/1	Правобережный	15:03:0011221:8	003002000000 Земли населенных пунктов	ИЖС	13	02:010	660	876,51	578 496,60
7568	Российская Федерация, Республика Северная Осетия - Алания, Правобережный район, г. Беслан, ул Нартовская, 37	Правобережный	15:03:0011222:10	003002000000 Земли населенных пунктов	Для завершения строительства боксов для мойки автомашин с магазином	4	04:099	300	1 680,92	504 276,00
7569	Российская Федерация, Республика Северная Осетия - Алания, Правобережный район, г. Беслан, ул О Томаева, 2	Правобережный	15:03:0011222:11	003002000000 Земли населенных пунктов	Для эксплуатации существующего жилого дома	13	02:010	503	876,51	440 884,53
7570	Российская Федерация, Республика Северная Осетия - Алания, Правобережный район, г. Беслан, ул Набережная, 81	Правобережный	15:03:0011222:12	003002000000 Земли населенных пунктов	Для строительства жилого дома	13	02:010	770	876,51	674 912,70

№ п/п	Местоположение ЗУ	Район	Кадастровый номер ЗУ	Категория земель	Разрешенное использование по документу	Код вида разрешенного использования (в соответствии с классификатором видов разрешенного использования земельных участков)	Вид использования объектов недвижимости	Площадь	УПКС	КС
7571	Российская Федерация, Республика Северная Осетия - Алания, Правобережный район, г. Беслан, ул. Набережная, 65 "а"	Правобережный	15:03:0011222:166	003002000000 Земли населенных пунктов	под строительство жилого дома	13	02:010	608	876,51	532 918,08
7572	Российская Федерация, Республика Северная Осетия-Алания, Правобережный район, г. Беслан, ул. Набережная 76	Правобережный	15:03:0011222:2	003002000000 Земли населенных пунктов	Для строительства индивидуального жилого дома	13	02:010	600	876,51	525 906,00
7573	Российская Федерация, Республика Северная Осетия - Алания Правобережный район, г. Беслан. ул. Набережная, 63	Правобережный	15:03:0011222:3	003002000000 Земли населенных пунктов	Под жилую застройку	13	02:010	649	876,51	568 854,99
7574	Российская Федерация, Республика Северная Осетия - Алания, Правобережный район, г. Беслан, ул. О Томоева, 4	Правобережный	15:03:0011222:39	003002000000 Земли населенных пунктов	Под строительство индивидуального жилого дома	13	02:010	516	876,51	452 279,16
7575	Российская Федерация, Республика Северная Осетия - Алания, Правобережный район, г. Беслан, ул. О Томоева, 10	Правобережный	15:03:0011222:4	003002000000 Земли населенных пунктов	Для эксплуатации существующего жилого дома	13	02:010	717	876,51	628 457,67
7576	Российская Федерация, Республика Северная Осетия - Алания Правобережный район, г. Беслан. ул. Набережная, 83	Правобережный	15:03:0011222:41	003002000000 Земли населенных пунктов	Для строительства жилого дома	13	02:010	671	876,51	588 138,21
7577	Российская Федерация, Республика Северная Осетия - Алания Правобережный район, г. Беслан. ул. О.Томаева. 16	Правобережный	15:03:0011222:46	003002000000 Земли населенных пунктов	Для эксплуатации дома	13	02:010	675	876,51	591 644,25
7578	Российская Федерация, Республика Северная Осетия - Алания, Правобережный район, г. Беслан, ул. О Томоева, 14	Правобережный	15:03:0011222:47	003002000000 Земли населенных пунктов	Для эксплуатации дома	13	02:010	722	876,51	632 840,22
7579	Российская Федерация, Республика Северная Осетия - Алания, Правобережный район, г. Беслан, ул. Набережная, 69	Правобережный	15:03:0011222:49	003002000000 Земли населенных пунктов	Для строительства жилого дома	13	02:010	600	876,51	525 906,00
7580	Российская Федерация, Республика Северная Осетия - Алания Правобережный район, г. Беслан. ул. Набережная, 67	Правобережный	15:03:0011222:5	003002000000 Земли населенных пунктов	Под жилую застройку	13	02:010	1 160	876,51	1 016 751,60
7581	Российская Федерация, Республика Северная Осетия - Алания Правобережный район, г. Беслан. ул. О. Томаева, 8	Правобережный	15:03:0011222:6	003002000000 Земли населенных пунктов	Для эксплуатации дома	13	02:010	650	876,51	569 731,50
7582	Российская Федерация, Республика Северная Осетия - Алания, Правобережный район, г. Беслан, ул. Набережная, 22 "а"	Правобережный	15:03:0011222:7	003002000000 Земли населенных пунктов	Для строительства жилого дома	13	02:010	659	876,51	577 620,09
7583	Российская Федерация, Республика Северная Осетия - Алания, Правобережный район, г. Беслан, ул. Набережная, 20-а	Правобережный	15:03:0011222:8	003002000000 Земли населенных пунктов	Под жилую застройку	13	02:010	657	876,51	575 867,07
7584	Российская Федерация, Республика Северная Осетия - Алания Правобережный район, г. Беслан. ул. О. Томаева, 12	Правобережный	15:03:0011222:9	003002000000 Земли населенных пунктов	В целях эксплуатации жилого дома	13	02:010	1 342	876,51	1 176 276,42
7585	Респ. Северная Осетия - Алания, р-н Правобережный, г. Беслан. ул. Первомайская, дом 192	Правобережный	15:03:0011223:1	003002000000 Земли населенных пунктов	Для эксплуатации дома	13	02:010	962	876,51	843 202,62
7586	Российская Федерация, Республика Северная Осетия - Алания, Правобережный район, г. Беслан, ул Первомайская, 200	Правобережный	15:03:0011223:11	003002000000 Земли населенных пунктов	ИЖС	13	02:010	419	876,51	367 257,69
7587	Респ. Северная Осетия - Алания, р-н Правобережный, г. Беслан, ул. Первомайская, дом 200, квартира 5	Правобережный	15:03:0011223:14	003002000000 Земли населенных пунктов	ИЖС	13	02:010	300	876,51	262 953,00
7588	Республика Северная Осетия - Алания р-н. Правобережный, г. Беслан. ул.О.Томаева	Правобережный	15:03:0011223:170	003002000000 Земли населенных пунктов	Отдых (рекреация)	5	05:000	2 464	278,52	686 273,28
7589	Республика Северная Осетия - Алания, Правобережный район, г.Беслан, ул.Первомайская,196	Правобережный	15:03:0011223:187	003002000000 Земли населенных пунктов	Для индивидуальной жилой застройки	13	02:010	1 006	876,51	881 769,06
7590	Респ. Северная Осетия - Алания, р-н Правобережный, г. Беслан, ул. Первомайская, дом 208-а	Правобережный	15:03:0011223:2	003002000000 Земли населенных пунктов	Под жилую застройку	13	02:010	600	876,51	525 906,00
7591	Респ. Северная Осетия - Алания, р-н Правобережный, г. Беслан, ул. Первомайская, дом 204	Правобережный	15:03:0011223:20	003002000000 Земли населенных пунктов	Для индивидуального жилищного строительства	13	02:010	635	876,51	556 583,85
7592	Республика Северная Осетия-Алания, р-н Правобережный, г. Беслан. ул. Первомайская 206	Правобережный	15:03:0011223:21	003002000000 Земли населенных пунктов	Для индивидуального жилищного строительства	13	02:010	1 069	876,51	936 989,19
7593	Респ. Северная Осетия - Алания, р-н Правобережный, г. Беслан. ул. Первомайская, дом 208	Правобережный	15:03:0011223:22	003002000000 Земли населенных пунктов	ИЖС	13	02:010	600	876,51	525 906,00
7594	Респ. Северная Осетия - Алания, р-н Правобережный, г. Беслан, ул. Первомайская, дом 210	Правобережный	15:03:0011223:23	003002000000 Земли населенных пунктов	Для эксплуатации существующего жилого дома	13	02:010	1 246	876,51	1 092 131,46
7595	Респ. Северная Осетия - Алания, р-н Правобережный, г. Беслан, ул. Первомайская, дом 212	Правобережный	15:03:0011223:24	003002000000 Земли населенных пунктов	ИЖС	13	02:010	600	876,51	525 906,00
7596	Респ. Северная Осетия - Алания, р-н Правобережный, г. Беслан. ул. Надтеречная, дом 159	Правобережный	15:03:0011223:25	003002000000 Земли населенных пунктов	ИЖС	13	02:010	600	876,51	525 906,00
7597	Респ. Северная Осетия - Алания, р-н Правобережный, г. Беслан. ул. О. Томаева. дом 23	Правобережный	15:03:0011223:26	003002000000 Земли населенных пунктов	ИЖС	13	02:010	593	876,51	519 770,43
7598	Респ. Северная Осетия - Алания, р-н Правобережный, г. Беслан, ул. О. Томоева, дом 27-а	Правобережный	15:03:0011223:27	003002000000 Земли населенных пунктов	Завершение строительства дома	13	02:010	892	876,51	781 846,92
7599	Респ. Северная Осетия - Алания, р-н Правобережный, г. Беслан, ул. О. Томоева, дом 29	Правобережный	15:03:0011223:28	003002000000 Земли населенных пунктов	Под жилую застройку индивидуальную	13	02:010	1 200	876,51	1 051 812,00
7600	Респ. Северная Осетия - Алания, р-н Правобережный, г. Беслан. ул. О. Томаева. дом 31	Правобережный	15:03:0011223:29	003002000000 Земли населенных пунктов	Для строительства жилого дома	13	02:010	829	876,51	726 626,79
7601	Респ. Северная Осетия - Алания, р-н Правобережный, г. Беслан. ул. Первомайская, дом 190	Правобережный	15:03:0011223:3	003002000000 Земли населенных пунктов	ИЖС	13	02:010	799	876,51	700 331,49
7602	Респ. Северная Осетия - Алания, р-н Правобережный, г. Беслан, ул. О. Томоева, дом 33	Правобережный	15:03:0011223:30	003002000000 Земли населенных пунктов	ИЖС	13	02:010	629	876,51	551 324,79
7603	Респ. Северная Осетия - Алания, р-н Правобережный, г. Беслан, ул. О. Томоева, дом 37	Правобережный	15:03:0011223:31	003002000000 Земли населенных пунктов	ИЖС	13	02:010	600	876,51	525 906,00
7604	Республика Северная Осетия-Алания, р-н Правобережный, г Беслан. ул О.Томаева. 39	Правобережный	15:03:0011223:34	003002000000 Земли населенных пунктов	Под строительство жилого дома	13	02:010	604	876,51	529 412,04
7605	Респ. Северная Осетия - Алания, р-н Правобережный, г. Беслан. ул. О.Томаева, дом 21	Правобережный	15:03:0011223:35	003002000000 Земли населенных пунктов	Для эксплуатации существующего жилого дома	13	02:010	983	876,51	861 689,33
7606	Республика Северная Осетия-Алания, р-н Правобережный, г. Беслан, ул О.Томаева. 53	Правобережный	15:03:0011223:36	003002000000 Земли населенных пунктов	Под эксплуатацию существующего жилого дома	13	02:010	1 280	876,51	1 121 932,80
7607	Республика Северная Осетия-Алания, р-н Правобережный, г. Беслан, ул Томаева. д 57	Правобережный	15:03:0011223:37	003002000000 Земли населенных пунктов	Строительство индивидуального жилого дома	13	02:010	605	876,51	530 288,55
7608	Респ. Северная Осетия - Алания, р-н Правобережный, г. Беслан. ул. Первомайская, дом 194	Правобережный	15:03:0011223:4	003002000000 Земли населенных пунктов	ИЖС	13	02:010	2 184	876,51	1 914 297,84
7609	Российская Федерация, Республика Северная Осетия-Алания, Правобережный район, г. Беслан, ул. О.Томаева, 30 "а"	Правобережный	15:03:0011223:62	003002000000 Земли населенных пунктов	Для строительства жилого дома	13	02:010	609	876,51	533 794,59
7610	Республика Северная Осетия-Алания, р-н Правобережный, г. Беслан, ул О Томоева, 25 "а"	Правобережный	15:03:0011223:63	003002000000 Земли населенных пунктов	Малоэтажная жилая застройка (индивидуальное жилищное строительство)	13	02:010	635	876,51	556 583,85
7611	Республика Северная Осетия-Алания, р-н Правобережный, г. Беслан, ул О Томоева, 25	Правобережный	15:03:0011223:64	003002000000 Земли населенных пунктов	Малоэтажная жилая застройка (индивидуальное жилищное строительство)	13	02:010	716	876,51	627 581,16
7612	Республика Северная Осетия-Алания, р-н Правобережный, г. Беслан, ул. О.Томаева. 55	Правобережный	15:03:0011223:65	003002000000 Земли населенных пунктов	для эксплуатации жилого дома	13	02:010	945	876,51	828 301,95
7613	Респ. Северная Осетия - Алания, р-н Правобережный, г. Беслан. ул. Надтеречная, 41	Правобережный	15:03:0011223:66	003002000000 Земли населенных пунктов	Строительство жилого дома	13	02:010	600	876,51	525 906,00
7614	Российская Федерация, Республика Северная Осетия-Алания, Правобережный район, г Беслан. ул. Первомайская. 202	Правобережный	15:03:0011223:67	003002000000 Земли населенных пунктов	Земельные участки для размещения объектов малоэтажного жилищного строительства (малоэтажные многоквартирные дома)	13	02:010	3 455	876,51	3 028 342,05
7615	Респ. Северная Осетия - Алания, р-н Правобережный, г. Беслан, ул. Первомайская, дом 196	Правобережный	15:03:0011223:7	003002000000 Земли населенных пунктов	ИЖС	13	02:010	1 200	876,51	1 051 812,00
7616	Респ. Северная Осетия - Алания, р-н Правобережный, г. Беслан. ул. Первомайская, дом 198	Правобережный	15:03:0011223:9	003002000000 Земли населенных пунктов	ИЖС	13	02:010	600	876,51	525 906,00
7617	Российская Федерация, Республика Северная Осетия - Алания Правобережный район, г. Беслан. ул. Набережная, 92	Правобережный	15:03:0011224:1	003002000000 Земли населенных пунктов	Под индивидуальную жилую застройку	13	02:010	600	876,51	525 906,00
7618	Российская Федерация, Республика Северная Осетия - Алания Правобережный район, г. Беслан. ул. Набережная, 102	Правобережный	15:03:0011224:10	003002000000 Земли населенных пунктов	Для строительства жилого дома	13	02:010	597	876,51	523 276,47

№ п/п	Местоположение ЗУ	Район	Кадастровый номер ЗУ	Категория земель	Разрешенное использование по документу	Код вида разрешенного использования (в соответствии с классификатором видов разрешенного использования земельных участков)	Вид использования объектов недвижимости	Площадь	УПКС	КС
7619	Российская Федерация, Республика Северная Осетия - Алания, Правобережный район, г. Беслан, ул. Набережная, 90	Правобережный	15:03:0011224:2	0030020000000 Земли населенных пунктов	Под индивидуальную жилую застройку	13	02:010	600	876,51	525 906,00
7620	Респ. Северная Осетия - Алания, р-н Правобережный, г. Беслан, ул. Набережная, дом 74	Правобережный	15:03:0011224:3	0030020000000 Земли населенных пунктов	ИЖС	13	02:010	1 755	876,51	1 538 275,05
7621	Российская Федерация, Республика Северная Осетия - Алания, Правобережный район, г. Беслан, ул. Набережная, 96	Правобережный	15:03:0011224:4	0030020000000 Земли населенных пунктов	Для строительства жилого дома	13	02:010	625	876,51	547 818,75
7622	Российская Федерация, Республика Северная Осетия - Алания, Правобережный район, г. Беслан, ул. Набережная, 106	Правобережный	15:03:0011224:5	0030020000000 Земли населенных пунктов	Для строительства жилого дома	13	02:010	600	876,51	525 906,00
7623	Российская Федерация, Республика Северная Осетия - Алания, Правобережный район, г. Беслан, ул. Набережная, 100	Правобережный	15:03:0011224:6	0030020000000 Земли населенных пунктов	Для строительства жилого дома	13	02:010	660	876,51	578 496,60
7624	Российская Федерация, Республика Северная Осетия - Алания, Правобережный район, г. Беслан, ул. Набережная, 98	Правобережный	15:03:0011224:7	0030020000000 Земли населенных пунктов	Для строительства жилого дома	13	02:010	625	876,51	547 818,75
7625	Российская Федерация, Республика Северная Осетия-Алания, Правобережный район, г. Беслан, пер. Коцоева, 28	Правобережный	15:03:0011225:1	0030020000000 Земли населенных пунктов	Для индивидуальной жилой застройки	13	02:010	800	876,51	701 208,00
7626	Российская Федерация, Республика Северная Осетия-Алания, Правобережный район, г. Беслан, ул. Коцоева, 44	Правобережный	15:03:0011225:17	0030020000000 Земли населенных пунктов	Индивидуальное жилищное строительство	13	02:010	550	876,51	482 080,50
7627	Российская Федерация, Республика Северная Осетия-Алания, Правобережный район, г. Беслан, ул. Коцоева, 7	Правобережный	15:03:0011225:2	0030020000000 Земли населенных пунктов	Для эксплуатации жилого дома	13	02:010	996	876,51	873 003,96
7628	Российская Федерация, Республика Северная Осетия-Алания, Правобережный район, г. Беслан, ул. Коцоева, 29	Правобережный	15:03:0011225:3	0030020000000 Земли населенных пунктов	Индивидуальное жилищное строительство	13	02:010	596	876,51	522 399,96
7629	Российская Федерация, Республика Северная Осетия-Алания, Правобережный район, г. Беслан, пер. Коцоева, 3	Правобережный	15:03:0011225:4	0030020000000 Земли населенных пунктов	ИЖС	13	02:010	1 001	876,51	877 386,51
7630	Российская Федерация, Республика Северная Осетия-Алания, Правобережный район, г. Беслан, пер. Коцоева, 32	Правобережный	15:03:0011225:5	0030020000000 Земли населенных пунктов	ИЖС	13	02:010	790	876,51	692 442,90
7631	Российская Федерация, Республика Северная Осетия-Алания, Правобережный район, г. Беслан, ул. Коцоева, 34	Правобережный	15:03:0011225:6	0030020000000 Земли населенных пунктов	Для эксплуатации жилого дома	13	02:010	888	876,51	778 340,88
7632	Российская Федерация, Республика Северная Осетия-Алания, Правобережный район, г. Беслан, ул. Коцоева, 9	Правобережный	15:03:0011225:7	0030020000000 Земли населенных пунктов	Под строительство индивидуального жилого дома	13	02:010	967	876,51	847 585,17
7633	Республика Северная Осетия-Алания, р-н Правобережный, г. Беслан, ул. Набережная, 103	Правобережный	15:03:0011226:1	0030020000000 Земли населенных пунктов	Под строительство жилого дома	13	02:010	780	876,51	683 677,80
7634	Респ. Северная Осетия - Алания, р-н Правобережный, г. Беслан, ул. О. Томаева, дом 28	Правобережный	15:03:0011226:10	0030020000000 Земли населенных пунктов	Для индивидуальной жилой застройки	13	02:010	734	876,51	643 358,34
7635	Респ. Северная Осетия - Алания, р-н Правобережный, г. Беслан, ул. О. Томаева, дом 30	Правобережный	15:03:0011226:11	0030020000000 Земли населенных пунктов	ИЖС	13	02:010	660	876,51	578 496,60
7636	Респ. Северная Осетия - Алания, р-н Правобережный, г. Беслан, ул. О. Томаева, дом 32	Правобережный	15:03:0011226:12	0030020000000 Земли населенных пунктов	ИЖС	13	02:010	660	876,51	578 496,60
7637	Северная Осетия - Алания респ, р-н Правобережный, г. Беслан, ул. О. Томаева, 36	Правобережный	15:03:0011226:13	0030020000000 Земли населенных пунктов	Для строительства жилого дома	13	02:010	894	876,51	783 599,94
7638	Северная Осетия - Алания респ. р-н Правобережный, г. Беслан, ул О. Томаева, 40	Правобережный	15:03:0011226:14	0030020000000 Земли населенных пунктов	Под индивидуальное жилищное строительство	13	02:010	706	876,51	618 816,06
7639	Респ. Северная Осетия - Алания, р-н Правобережный, г. Беслан, ул. О. Томаева, дом 42	Правобережный	15:03:0011226:15	0030020000000 Земли населенных пунктов	ИЖС	13	02:010	568	876,51	497 857,68
7640	Респ. Северная Осетия - Алания, р-н Правобережный, г. Беслан, ул. О. Томаева, дом 44	Правобережный	15:03:0011226:16	0030020000000 Земли населенных пунктов	ИЖС	13	02:010	600	876,51	525 906,00
7641	Респ. Северная Осетия - Алания, р-н Правобережный, г. Беслан, ул. О. Томаева, дом 44	Правобережный	15:03:0011226:17	0030020000000 Земли населенных пунктов	ИЖС	13	02:010	568	876,51	497 857,68
7642	Респ. Северная Осетия - Алания, р-н Правобережный, г. Беслан, ул. О. Томаева, дом 60	Правобережный	15:03:0011226:18	0030020000000 Земли населенных пунктов	ИЖС	13	02:010	660	876,51	578 496,60
7643	Респ. Северная Осетия - Алания, р-н Правобережный, г. Беслан, ул. О. Томаева, дом 58	Правобережный	15:03:0011226:19	0030020000000 Земли населенных пунктов	ИЖС	13	02:010	660	876,51	578 496,60
7644	Респ. Северная Осетия - Алания, р-н Правобережный, г. Беслан, ул. О. Томаева, дом 38	Правобережный	15:03:0011226:2	0030020000000 Земли населенных пунктов	Строительство жилого дома	13	02:010	696	876,51	610 050,96
7645	Респ. Северная Осетия - Алания, р-н Правобережный, г. Беслан, ул. О. Томаева, дом 56	Правобережный	15:03:0011226:20	0030020000000 Земли населенных пунктов	ИЖС	13	02:010	551	876,51	482 957,01
7646	Республика Северная Осетия-Алания, р-н Правобережный, г. Беслан, ул О.Томаева, 52	Правобережный	15:03:0011226:21	0030020000000 Земли населенных пунктов	Индивидуальное жилищное строительство	13	02:010	543	876,51	475 944,93
7647	Респ. Северная Осетия - Алания, р-н Правобережный, г. Беслан, ул. О. Томаева, дом 54	Правобережный	15:03:0011226:22	0030020000000 Земли населенных пунктов	ИЖС	13	02:010	595	876,51	521 523,45
7648	Респ. Северная Осетия - Алания, р-н Правобережный, г. Беслан, ул. О. Томаева, дом 50	Правобережный	15:03:0011226:23	0030020000000 Земли населенных пунктов	ИЖС	13	02:010	560	876,51	490 734,19
7649	Респ. Северная Осетия - Алания, р-н Правобережный, г. Беслан, ул. О. Томаева, дом 48	Правобережный	15:03:0011226:24	0030020000000 Земли населенных пунктов	ИЖС	13	02:010	600	876,51	525 906,00
7650	Респ. Северная Осетия - Алания, р-н Правобережный, г. Беслан, ул. О. Томаева, дом 46	Правобережный	15:03:0011226:25	0030020000000 Земли населенных пунктов	ИЖС	13	02:010	600	876,51	525 906,00
7651	Респ. Северная Осетия - Алания, р-н Правобережный, г. Беслан, ул. Набережная, дом 90	Правобережный	15:03:0011226:26	0030020000000 Земли населенных пунктов	Под строительство индивидуального жилого дома	13	02:010	769	876,51	674 036,19
7652	Респ. Северная Осетия - Алания, р-н Правобережный, г. Беслан, ул. Набережная, дом 107	Правобережный	15:03:0011226:27	0030020000000 Земли населенных пунктов	ИЖС	13	02:010	600	876,51	525 906,00
7653	Респ. Северная Осетия - Алания, р-н Правобережный, г. Беслан, ул. Набережная, 91	Правобережный	15:03:0011226:28	0030020000000 Земли населенных пунктов	Под строительство жилого дома	13	02:010	1 018	876,51	892 287,18
7654	Северная Осетия - Алания респ. р-н Правобережный, г. Беслан, ул Набережная, 99	Правобережный	15:03:0011226:29	0030020000000 Земли населенных пунктов	Для индивидуального жилищного строительства	13	02:010	545	876,51	477 697,95
7655	Республика Северная Осетия-Алания, р-н Правобережный, г. Беслан, ул Подтеречная, д.54а	Правобережный	15:03:0011226:3	0030020000000 Земли населенных пунктов	Для индивидуального жилищного строительства	13	02:010	669	876,51	586 385,19
7656	Респ. Северная Осетия - Алания, р-н Правобережный, г. Беслан, ул. Набережная, дом 81	Правобережный	15:03:0011226:30	0030020000000 Земли населенных пунктов	ИЖС	13	02:010	660	876,51	578 496,60
7657	Респ. Северная Осетия - Алания, р-н Правобережный, г. Беслан, ул. Набережная, дом 87	Правобережный	15:03:0011226:31	0030020000000 Земли населенных пунктов	ИЖС	13	02:010	660	876,51	578 496,60
7658	Респ. Северная Осетия - Алания, р-н Правобережный, г. Беслан, ул. Набережная, дом 89	Правобережный	15:03:0011226:32	0030020000000 Земли населенных пунктов	ИЖС	13	02:010	566	876,51	496 104,66
7659	Респ. Северная Осетия - Алания, р-н Правобережный, г. Беслан, ул. Набережная, дом 97	Правобережный	15:03:0011226:33	0030020000000 Земли населенных пунктов	ИЖС	13	02:010	544	876,51	476 821,44
7660	Респ. Северная Осетия - Алания, р-н Правобережный, г. Беслан, ул. Набережная, дом 99	Правобережный	15:03:0011226:34	0030020000000 Земли населенных пунктов	ИЖС	13	02:010	600	876,51	525 906,00
7661	Респ. Северная Осетия - Алания, р-н Правобережный, г. Беслан, ул. Набережная 101	Правобережный	15:03:0011226:35	0030020000000 Земли населенных пунктов	Индивидуальное жилищное строительство	13	02:010	900	876,51	788 859,00
7662	Респ. Северная Осетия - Алания, р-н Правобережный, г. Беслан, ул. Набережная, дом 103	Правобережный	15:03:0011226:36	0030020000000 Земли населенных пунктов	ИЖС	13	02:010	548	876,51	480 327,48
7663	Респ. Северная Осетия - Алания, р-н Правобережный, г. Беслан, ул. Набережная, дом 105	Правобережный	15:03:0011226:37	0030020000000 Земли населенных пунктов	ИЖС	13	02:010	571	876,51	500 487,21
7664	Российская Федерация, Республика Северная Осетия - Алания, Правобережный район, г. Беслан, ул. О.Томаева, 18	Правобережный	15:03:0011226:38	0030020000000 Земли населенных пунктов	Для эксплуатации жилого дома	13	02:010	819	876,51	717 861,69
7665	Республика Северная Осетия-Алания, р-н Правобережный, г. Беслан, ул Набережная, д 83-85	Правобережный	15:03:0011226:4	0030020000000 Земли населенных пунктов	Под жилую застройку	13	02:010	1 300	876,51	1 139 463,00
7666	Респ. Северная Осетия - Алания, р-н Правобережный, г. Беслан, ул. Набережная, дом 73	Правобережный	15:03:0011226:5	0030020000000 Земли населенных пунктов	Под жилую застройку	13	02:010	768	876,51	673 159,68
7667	Респ. Северная Осетия - Алания, р-н Правобережный, г. Беслан, ул. Набережная, дом 71-а	Правобережный	15:03:0011226:6	0030020000000 Земли населенных пунктов	Для эксплуатации жилого дома	13	02:010	816	876,51	715 232,16
7668	Респ. Северная Осетия - Алания, р-н Правобережный, г. Беслан, ул. О. Томаева, дом 20	Правобережный	15:03:0011226:7	0030020000000 Земли населенных пунктов	ИЖС	13	02:010	651	876,51	570 608,01
7669	Республика Северная Осетия-Алания, р-н Правобережный, г. Беслан, ул. Надтеречная, 50"а"	Правобережный	15:03:0011226:77	0030020000000 Земли населенных пунктов	Под строительство жилого дома	13	02:010	676	876,51	592 520,76
7670	Республика Северная Осетия-Алания, р-н Правобережный, г. Беслан, ул. Набережная, 79	Правобережный	15:03:0011226:78	0030020000000 Земли населенных пунктов	Под строительство индивидуального жилого дома	13	02:010	866	876,51	759 057,66
7671	Респ. Северная Осетия - Алания, р-н Правобережный, г. Беслан, ул. О. Томаева, дом 24	Правобережный	15:03:0011226:8	0030020000000 Земли населенных пунктов	Для строительства жилого дома	13	02:010	658	876,51	576 743,58
7672	Республика Северная Осетия-Алания, р-н Правобережный, г. Беслан, ул. О.Томаева, 34	Правобережный	15:03:0011226:80	0030020000000 Земли населенных пунктов	Под строительство индивидуального жилого дома	13	02:010	861	876,51	754 675,11
7673	Республика Северная Осетия-Алания, р-н Правобережный, г. Беслан, ул. О.Томаева	Правобережный	15:03:0011226:84	0030020000000 Земли населенных пунктов	блокированная жилая застройка	13	02:010	1 040	876,51	911 570,40
7674	Респ. Северная Осетия - Алания, р-н Правобережный, г. Беслан, ул. О. Томаева, дом 26	Правобережный	15:03:0011226:9	0030020000000 Земли населенных пунктов	ИЖС	13	02:010	625	876,51	547 818,75
7675	Респ. Северная Осетия - Алания, р-н Правобережный, г. Беслан, ул. Набережная, 84	Правобережный	15:03:0011227:1	0030020000000 Земли населенных пунктов	Под жилую застройку Индивидуальную	13	02:010	600	876,51	525 906,00

№ п/п	Местоположение ЗУ	Район	Кадастровый номер ЗУ	Категория земель	Разрешенное использование по документу	Код вида разрешенного использования (в соответствии с классификатором видов разрешенного использования земельных участков)	Вид использования объектов недвижимости	Площадь	УПКС	КС
7676	Северная Осетия - Алания респ. р-н Правобережный. г Беслан. ул Набережная. 120	Правобережный	15:03:0011227:10	003002000000 Земли населенных пунктов	Под строительство индивидуального жилого дома	13	02:010	613	876,51	537 300,63
7677	Северная Осетия - Алания респ. р-н Правобережный. г. Беслан. ул. Набережная 142	Правобережный	15:03:0011227:11	003002000000 Земли населенных пунктов	Для строительства жилого дома	13	02:010	897	876,51	786 229,47
7678	Северная Осетия - Алания респ. р-н Правобережный. г Беслан. ул Набережная. 136	Правобережный	15:03:0011227:12	003002000000 Земли населенных пунктов	Для строительства жилого дома	13	02:010	846	876,51	741 527,46
7679	Северная Осетия - Алания респ. р-н Правобережный. г Беслан. ул Набережная. 132	Правобережный	15:03:0011227:13	003002000000 Земли населенных пунктов	Для строительства жилого дома	13	02:010	889	876,51	779 217,39
7680	Северная Осетия - Алания респ. р-н Правобережный. г Беслан. ул Набережная. 144	Правобережный	15:03:0011227:14	003002000000 Земли населенных пунктов	Для строительства жилого дома	13	02:010	898	876,51	787 105,98
7681	Российская Федерация, Республика Северная Осетия-Алания, Правобережный район. г. Беслан, ул. Набережная 138	Правобережный	15:03:0011227:146	003002000000 Земли населенных пунктов	Для индивидуального жилищного строительства	13	02:010	727	876,51	637 222,77
7682	Российская Федерация, Республика Северная Осетия-Алания, Правобережный муниципальный район, г. Беслан. ул Набережная. 140	Правобережный	15:03:0011227:148	003002000000 Земли населенных пунктов	Для строительства жилого дома	13	02:010	900	876,51	788 859,00
7683	Северная Осетия - Алания респ. р-н Правобережный. г Беслан, ул. Набережная. 130	Правобережный	15:03:0011227:15	003002000000 Земли населенных пунктов	Для строительства жилого дома	13	02:010	788	876,51	690 689,88
7684	Российская Федерация. Республика Северная Осетия-Алания. Правобережный район, г Беслан. ул. Набережная. 128	Правобережный	15:03:0011227:151	003002000000 Земли населенных пунктов	Для индивидуального жилищного строительства	13	02:010	820	876,51	718 738,20
7685	Российская Федерация, Республика Северная Осетия-Алания, Правобережный муниципальный район, г. Беслан. ул. Набережная. 146	Правобережный	15:03:0011227:153	003002000000 Земли населенных пунктов	Для ведения личного подсобного хозяйства	13	02:020	1 255	876,51	1 100 020,05
7686	Респ. Северная Осетия - Алания, р-н Правобережный, г. Беслан. ул. Набережная. дом 78	Правобережный	15:03:0011227:2	003002000000 Земли населенных пунктов	Для завершения строительства дома	13	02:010	639	876,51	560 089,89
7687	Северная Осетия - Алания респ. р-н Правобережный. г Беслан, ул. Набережная. 134	Правобережный	15:03:0011227:21	003002000000 Земли населенных пунктов	Для строительства жилого дома	13	02:010	900	876,51	788 859,00
7688	Российская Федерация. Республика Северная Осетия-Алания. Правобережный район, г Беслан. ул. Набережная. 104	Правобережный	15:03:0011227:22	003002000000 Земли населенных пунктов	Для строительства жилого дома	13	02:010	684	876,51	599 532,84
7689	Респ. Северная Осетия - Алания, р-н Правобережный, г. Беслан. ул. Набережная. дом 82	Правобережный	15:03:0011227:3	003002000000 Земли населенных пунктов	Для строительства жилого дома	13	02:010	600	876,51	525 906,00
7690	Респ. Северная Осетия - Алания, р-н Правобережный, г. Беслан. ул. Набережная. 39 "б"	Правобережный	15:03:0011227:32	003002000000 Земли населенных пунктов	Для строительства жилого дома	13	02:010	600	876,51	525 906,00
7691	Республика Северная Осетия-Алания, р-н Правобережный. г Беслан, ул Набережная, д 90	Правобережный	15:03:0011227:33	003002000000 Земли населенных пунктов	Под строительство жилого дома	13	02:010	656	876,51	574 990,56
7692	Республика Северная Осетия-Алания, р-н Правобережный. г. Беслан, ул Набережная. 138	Правобережный	15:03:0011227:5	003002000000 Земли населенных пунктов	Индивидуальное жилищное строительство	13	02:010	870	876,51	762 563,70
7693	Респ. Северная Осетия - Алания, р-н Правобережный, г. Беслан. ул. Набережная. 88	Правобережный	15:03:0011227:7	003002000000 Земли населенных пунктов	Для индивидуального жилищного строительства	13	02:010	600	876,51	525 906,00
7694	Российская Федерация, Республика Северная Осетия-Алания, Правобережный район. г. Беслан, ул. Набережная 108	Правобережный	15:03:0011227:8	003002000000 Земли населенных пунктов	Для строительства жилого дома	13	02:010	618	876,51	541 683,18
7695	Российская Федерация. Республика Северная Осетия • Алания, Правобережный район. г. Беслан, ул Первомайская. 171	Правобережный	15:03:0011228:1	003002000000 Земли населенных пунктов	Под строительство индивидуального жилого дома	13	02:010	756	876,51	662 641,56
7696	Российская Федерация. Республика Северная Осетия • Алания, Правобережный район. г. Беслан, ул. Коцоева. 40	Правобережный	15:03:0011228:10	003002000000 Земли населенных пунктов	Для возведения жилого одноэтажного кирпичного дома	13	02:010	1 000	876,51	876 510,00
7697	Респ. Северная Осетия - Алания, р-н Правобережный. г. Беслан. пер. Коцоева. дом 1	Правобережный	15:03:0011228:11	003002000000 Земли населенных пунктов	ИЖС	13	02:010	600	876,51	525 906,00
7698	Российская Федерация, Республика Северная Осетия - Алания. Правобережный район, г. Беслан. ул. Первомайская. 179«а	Правобережный	15:03:0011228:12	003002000000 Земли населенных пунктов	Для эксплуатации жилого дома	13	02:010	1 178	876,51	1 032 528,78
7699	Российская Федерация. Республика Северная Осетия • Алания, Правобережный район. г. Беслан, ул Первомайская. 215 "а"	Правобережный	15:03:0011228:15	003002000000 Земли населенных пунктов	Под строительство индивидуального жилого дома	13	02:010	660	876,51	578 496,60
7700	Российская Федерация. Республика Северная Осетия • Алания, Правобережный район. г. Беслан, ул Первомайская, 165	Правобережный	15:03:0011228:2	003002000000 Земли населенных пунктов	Под строительство индивидуального жилого дома	13	02:010	913	876,51	800 253,63
7701	Российская Федерация, Республика Северная Осетия - Алания. Правобережный район, г. Беслан. ул. Первомайская, 167	Правобережный	15:03:0011228:3	003002000000 Земли населенных пунктов	Для индивидуального жилищного строительства	13	02:010	680	876,51	596 026,80
7702	Российская Федерация, Республика Северная Осетия - Алания. Правобережный район, г. Беслан. ул. Первомайская. 169 (167)	Правобережный	15:03:0011228:4	003002000000 Земли населенных пунктов	Для эксплуатации жилого дома	13	02:010	1 002	876,51	878 263,02
7703	Российская Федерация. Республика Северная Осетия • Алания, Правобережный район. г. Беслан, ул Первомайская. 173	Правобережный	15:03:0011228:5	003002000000 Земли населенных пунктов	Индивидуальное жилищное строительство	13	02:010	1 342	876,51	1 176 276,42
7704	Российская Федерация. Республика Северная Осетия • Алания, Правобережный район. г. Беслан, ул Первомайская. 175-а	Правобережный	15:03:0011228:6	003002000000 Земли населенных пунктов	ИЖС	13	02:010	648	876,51	567 978,48
7705	Российская Федерация, Республика Северная Осетия - Алания. Правобережный район, г. Беслан. ул. Первомайская. 177	Правобережный	15:03:0011228:7	003002000000 Земли населенных пунктов	Для строительства жилого дома	13	02:010	868	876,51	760 810,68
7706	Респ. Северная Осетия - Алания, р-н Правобережный, г. Беслан. ул. Первомайская. дом 179	Правобережный	15:03:0011228:8	003002000000 Земли населенных пунктов	ИЖС	13	02:010	600	876,51	525 906,00
7707	Российская Федерация. Республика Северная Осетия • Алания, Правобережный район. г. Беслан, ул Первомайская. 215	Правобережный	15:03:0011228:9	003002000000 Земли населенных пунктов	ИЖС	13	02:010	812	876,51	711 726,12
7708	Респ. Северная Осетия - Алания, р-н Правобережный, г. Беслан, ул. Надтеречная. дом 194	Правобережный	15:03:0011229:1	003002000000 Земли населенных пунктов	Для эксплуатации жилого дома	13	02:010	937	876,51	821 289,87
7709	Северная Осетия - Алания респ. р-н Правобережный. г Беслан, ул Первомайская. 224	Правобережный	15:03:0011229:10	003002000000 Земли населенных пунктов	Для строительства жилого дома	13	02:010	900	876,51	788 859,00
7710	Респ. Северная Осетия - Алания, р-н Правобережный, г. Беслан. ул. Первомайская. дом 226-а	Правобережный	15:03:0011229:11	003002000000 Земли населенных пунктов	ИЖС	13	02:010	823	876,51	721 367,73
7711	Республика Северная Осетия-Алания, р-н Правобережный. г Беслан, ул Томаева. д 59	Правобережный	15:03:0011229:12	003002000000 Земли населенных пунктов	Для индивидуального жилищного строительства	13	02:010	576	876,51	504 869,76
7712	Респ. Северная Осетия - Алания, р-н Правобережный. г. Беслан, ул. Первомайская. дом 232-а	Правобережный	15:03:0011229:13	003002000000 Земли населенных пунктов	Эксплуатация жилого дома	13	02:010	667	876,51	584 632,17
7713	Респ. Северная Осетия - Алания, р-н Правобережный, г. Беслан. ул. Первомайская. дом 230	Правобережный	15:03:0011229:14	003002000000 Земли населенных пунктов	Под строительство индивидуального жилого дома	13	02:010	606	876,51	531 165,06
7714	Респ. Северная Осетия - Алания, р-н Правобережный, г. Беслан. ул. О.Томаева, дом 71	Правобережный	15:03:0011229:15	003002000000 Земли населенных пунктов	Под строительство жилого дома	13	02:010	771	876,51	675 789,21
7715	Республика Северная Осетия- Алания, р-н Правобережный, г Беслан, ул О Томаева , 77	Правобережный	15:03:0011229:157	003002000000 Земли населенных пунктов	Для индивидуального жилищного строительства	13	02:010	659	876,51	577 620,09
7716	Республика Северная Осетия-Алания, р-н Правобережный. г Беслан, ул О.Томаева. 82а	Правобережный	15:03:0011229:16	003002000000 Земли населенных пунктов	Эксплуатация жилого дома	13	02:010	600	876,51	525 906,00
7717	Российская Федерация, Республика Северная Осетия-Алания, Правобережный район. г. Беслан, ул. О.Томаева, 83	Правобережный	15:03:0011229:165	003002000000 Земли населенных пунктов	Для индивидуального жилищного строительства	13	02:010	600	876,51	525 906,00
7718	Респ. Северная Осетия - Алания, р-н Правобережный, г. Беслан. ул. Первомайская. дом 222	Правобережный	15:03:0011229:2	003002000000 Земли населенных пунктов	Под жилую застройку	13	02:010	642	876,51	562 719,42
7719	Респ. Северная Осетия - Алания, р-н Правобережный. г Беслан, ул. О. Томаева, дом 69	Правобережный	15:03:0011229:3	003002000000 Земли населенных пунктов	ИЖС	13	02:010	647	876,51	567 101,97
7720	Респ. Северная Осетия - Алания, р-н Правобережный. г Беслан, ул. О. Томаева, дом 67	Правобережный	15:03:0011229:4	003002000000 Земли населенных пунктов	ИЖС	13	02:010	613	876,51	537 300,63
7721	Республика Северная Осетия-Алания, р-н Правобережный. г. Беслан, ул. О.Томаева. 73	Правобережный	15:03:0011229:42	003002000000 Земли населенных пунктов	Для строительства жилого дома	13	02:010	627	876,51	549 571,77
7722	Республика Северная Осетия-Алания, Правобережный р-н, г. Беслан. ул. О.Томаева. 75	Правобережный	15:03:0011229:44	003002000000 Земли населенных пунктов	Для индивидуального жилищного строительства	13	02:010	900	876,51	788 859,00
7723	Республика Северная Осетия-Алания, р-н Правобережный. г. Беслан, ул О Томаева, 81	Правобережный	15:03:0011229:45	003002000000 Земли населенных пунктов	Для индивидуального жилищного строительства	13	02:010	600	876,51	525 906,00
7724	Респ. Северная Осетия - Алания, р-н Правобережный. г. Беслан, ул. О. Томаева, дом 63	Правобережный	15:03:0011229:5	003002000000 Земли населенных пунктов	ИЖС	13	02:010	872	876,51	764 316,72
7725	Респ. Северная Осетия - Алания, р-н Правобережный. г. Беслан. ул. О.Томаева. дом 61	Правобережный	15:03:0011229:6	003002000000 Земли населенных пунктов	Для строительства жилого дома	13	02:010	683	876,51	598 656,33
7726	Респ. Северная Осетия - Алания, р-н Правобережный, г. Беслан. ул. Первомайская. дом 214	Правобережный	15:03:0011229:7	003002000000 Земли населенных пунктов	В целях эксплуатации жилого дома	13	02:010	1 384	876,51	1 213 089,84
7727	Респ. Северная Осетия - Алания, р-н Правобережный, г. Беслан. ул. Первомайская. 216	Правобережный	15:03:0011229:8	003002000000 Земли населенных пунктов	Под строительство индивидуального жилого дома	13	02:010	789	876,51	691 566,39

№ п/п	Местоположение ЗУ	Район	Кадастровый номер ЗУ	Категория земель	Разрешенное использование по документу	Код вида разрешенного использования (в соответствии с классификатором видов разрешенного использования земельных участков)	Вид использования объектов недвижимости	Площадь	УПКС	КС
7728	Российская Федерация, Республика Северная Осетия-Алания, Правобережный район, г. Беслан, ул. Первомайская, 218"а"	Правобережный	15:03:0011229:9	003002000000 Земли населенных пунктов	ИЖС	13	02:010	902	876,51	790 612,02
7729	Российская Федерация, Республика Северная Осетия-Алания, Правобережный муниципальный район, Беслановское городское поселение, г. Беслан, ул. Набережная, 139	Правобережный	15:03:0011230:1	003002000000 Земли населенных пунктов	Под индивидуальную жилую застройку	13	02:010	668	876,51	585 508,68
7730	Респ. Северная Осетия - Алания, р-н Правобережный, г. Беслан, ул. О. Томаева, 80-а	Правобережный	15:03:0011230:10	003002000000 Земли населенных пунктов	Под жилую застройку	13	02:010	682	876,51	597 779,82
7731	Респ. Северная Осетия - Алания, р-н Правобережный, г. Беслан, ул. О Томаева, дом 78	Правобережный	15:03:0011230:14	003002000000 Земли населенных пунктов	Для строительства жилого дома	13	02:010	625	876,51	547 818,75
7732	Республика Северная Осетия-Алания, р-н Правобережный, г Беслан, ул О.Томаева, д 72	Правобережный	15:03:0011230:15	003002000000 Земли населенных пунктов	Для строительства жилого дома	13	02:010	776	876,51	680 171,76
7733	Российская Федерация, Республика Северная Осетия-Алания, Правобережный район, г. Беслан, ул. О.Томаева	Правобережный	15:03:0011230:152	003002000000 Земли населенных пунктов	Для ведения личного подсобного хозяйства	13	02:020	1 212	876,51	1 062 330,12
7734		Правобережный	15:03:0011230:154	003002000000 Земли населенных пунктов	Для индивидуального жилищного строительства	13	02:010	530	876,51	464 550,30
7735	Российская Федерация, Республика Северная Осетия-Алания, Правобережный район, г. Беслан, ул. Набережная, 137	Правобережный	15:03:0011230:18	003002000000 Земли населенных пунктов	Строительство жилого дома	13	02:010	660	876,51	578 496,60
7736	Республика Северная Осетия-Алания, Правобережный район, г. Беслан, ул. О Томаева, 80(53)	Правобережный	15:03:0011230:2	003002000000 Земли населенных пунктов	Под жилую застройку	13	02:010	653	876,51	572 361,03
7737	Республика Северная Осетия-Алания, р-н Правобережный, г. Беслан, ул. О.Томаева, 66	Правобережный	15:03:0011230:28	003002000000 Земли населенных пунктов	Для строительства жилого дома	13	02:010	608	876,51	532 918,08
7738	Республика Северная Осетия-Алания, р-н Правобережный, г. Беслан, ул. Набережная, 141	Правобережный	15:03:0011230:29	003002000000 Земли населенных пунктов	малоэтажная жилая застройка (индивидуальное жилищное строительство)	13	02:010	673	876,51	589 891,23
7739	Северная Осетия - Алания респ, р-н Правобережный, г. Беслан, ул. Набережная, 111	Правобережный	15:03:0011230:3	003002000000 Земли населенных пунктов	Под строительство жилого дома	13	02:010	738	876,51	646 864,38
7740	Республика Северная Осетия-Алания, р-н Правобережный, г. Беслан, ул. О Томаева, 76	Правобережный	15:03:0011230:31	003002000000 Земли населенных пунктов	Под строительство жилого дома	13	02:010	795	876,51	696 823,45
7741	Республика Северная Осетия-Алания, р-н Правобережный, г. Беслан, ул. Набережная, 109	Правобережный	15:03:0011230:33	003002000000 Земли населенных пунктов	Под строительство жилого дома	13	02:010	600	876,51	525 906,00
7742	Республика Северная Осетия-Алания, р-н Правобережный, г. Беслан, ул. Набережная, 109	Правобережный	15:03:0011230:36	003002000000 Земли населенных пунктов	Малоэтажная жилая застройка (индивидуальное жилищное строительство)	13	02:010	599	876,51	525 029,49
7743	Республика Северная Осетия-Алания, р-н Правобережный, г. Беслан, ул. Набережная, 155	Правобережный	15:03:0011230:38	003002000000 Земли населенных пунктов	Для индивидуального жилищного строительства	13	02:010	600	876,51	525 906,00
7744	Респ. Северная Осетия - Алания, р-н Правобережный, г. Беслан, ул. О. Томаева, 62	Правобережный	15:03:0011230:4	003002000000 Земли населенных пунктов	Под строительство индивидуального жилого дома	13	02:010	900	876,51	788 859,00
7745	Респ. Северная Осетия - Алания, р-н Правобережный, г. Беслан, пер. Коцоева, дом 70	Правобережный	15:03:0011230:5	003002000000 Земли населенных пунктов	ИЖС	13	02:010	800	876,51	701 208,00
7746	Респ. Северная Осетия - Алания, р-н Правобережный, г. Беслан, пер. Коцоева, дом 72	Правобережный	15:03:0011230:6	003002000000 Земли населенных пунктов	ИЖС	13	02:010	600	876,51	525 906,00
7747	Респ. Северная Осетия - Алания, р-н Правобережный, г. Беслан, пер. Коцоева, дом 74	Правобережный	15:03:0011230:7	003002000000 Земли населенных пунктов	ИЖС	13	02:010	600	876,51	525 906,00
7748	Респ. Северная Осетия - Алания, р-н Правобережный, г. Беслан, пер. Коцоева, дом 80	Правобережный	15:03:0011230:8	003002000000 Земли населенных пунктов	ИЖС	13	02:010	600	876,51	525 906,00
7749	Респ. Северная Осетия - Алания, р-н Правобережный, г. Беслан, ул. О. Томаева, дом 68	Правобережный	15:03:0011230:9	003002000000 Земли населенных пунктов	Завершение строительства дома	13	02:010	605	876,51	530 288,55
7750	Респ. Северная Осетия - Алания, р-н Правобережный, г. Беслан, ул. Набережная, дом 116	Правобережный	15:03:0011231.1	003002000000 Земли населенных пунктов	ИЖС	13	02:010	1 168	876,51	1 023 763,68
7751	Российская Федерация, Республика Северная Осетия - Алания, Правобережный район, г. Беслан, ул. Окружная, 67 а	Правобережный	15:03:0011231.139	003002000000 Земли населенных пунктов	Животноводство	1	01:070	1 439	363,75	523 436,25
7752	Северная Осетия - Алания респ, р-н Правобережный, г. Беслан, ул. Набережная, 158	Правобережный	15:03:0011231:14	003002000000 Земли населенных пунктов	Под строительство жилого дома	13	02:010	899	876,51	787 982,49
7753	Российская Федерация, Республика Северная Осетия - Алания, Правобережный район, г. Беслан, ул. Окружная	Правобережный	15:03:0011231:141	003002000000 Земли населенных пунктов	Животноводство	1	01:070	1 383	363,75	503 066,25
7754	Республика Северная Осетия-Алания, р-н Правобережный, г. Беслан, ул. Набережная, 126	Правобережный	15:03:0011231:18	003002000000 Земли населенных пунктов	Под строительство жилого дома	13	02:010	600	876,51	525 906,00
7755	Республика Северная Осетия-Алания, р-н Правобережный, г Беслан, ул Набережная, 160	Правобережный	15:03:0011231.2	003002000000 Земли населенных пунктов	Под строительство дома	13	02:010	600	876,51	525 906,00
7756	Российская Федерация, Республика Северная Осетия-Алания, Правобережный район, г. Беслан, ул. Набережная, 110	Правобережный	15:03:0011231:26	003002000000 Земли населенных пунктов	Под строительство жилого дома	13	02:010	660	876,51	578 496,60
7757	Республика Северная Осетия-Алания, р-н Правобережный, г. Беслан, ул. Набережная	Правобережный	15:03:0011231:27	003002000000 Земли населенных пунктов	Для индивидуального жилищного строительства	13	02:010	428	876,51	375 146,28
7758	Респ. Северная Осетия - Алания, р-н Правобережный, г. Беслан, ул. Окружная, 67	Правобережный	15:03:0011231.4	003002000000 Земли населенных пунктов	Животноводство	1	01:070	1 601	363,75	582 363,75
7759	Респ. Северная Осетия - Алания, р-н Правобережный, г. Беслан, ул. Окружная, дом 65	Правобережный	15:03:0011231.5	003002000000 Земли населенных пунктов	Под размещение фермы для стойлового содержания скота	1	01:070	2 134	363,75	776 242,50
7760	Северная Осетия - Алания респ, р-н Правобережный, г Беслан, ул Набережная, 156	Правобережный	15:03:0011231:6	003002000000 Земли населенных пунктов	Под строительство жилого дома	13	02:010	939	876,51	823 042,89
7761	Северная Осетия - Алания респ, р-н Правобережный, г Беслан, ул Окружная, 63	Правобережный	15:03:0011231:7	003002000000 Земли населенных пунктов	Для строительства сельскохозяйственной животноводческой фермы	1	01:070	1 319	363,75	479 786,25
7762	Республика Северная Осетия-Алания, р-н Правобережный, г. Беслан, ул. Набережная, 25	Правобережный	15:03:0011232.1	003002000000 Земли населенных пунктов	Под жилую застройку	13	02:010	651	876,51	570 608,01
7763	Республика Северная Осетия-Алания, р-н Правобережный, г. Беслан, ул. Набережная, 24	Правобережный	15:03:0011232:10	003002000000 Земли населенных пунктов	Для строительства	13	02:010	600	876,51	525 906,00
7764	Респ. Северная Осетия - Алания, р-н Правобережный, г. Беслан, ул. Набережная, 1 "с"	Правобережный	15:03:0011232:11	003002000000 Земли населенных пунктов	Под строительство жилого дома	13	02:010	600	876,51	525 906,00
7765	Респ. Северная Осетия - Алания, р-н Правобережный, г. Беслан, ул. Набережная, дом 10	Правобережный	15:03:0011232:12	003002000000 Земли населенных пунктов	Для строительства жилого дома	13	02:010	600	876,51	525 906,00
7766	РСО- Алания, Правобережный район, г. Беслан, ул. Набережная, 40А	Правобережный	15:03:0011232.124	003002000000 Земли населенных пунктов	Для строительства жилого дома	13	02:010	600	876,51	525 906,00
7767	Республика Северная Осетия-Алания, р-н Правобережный, г. Беслан, ул. Набережная, 62	Правобережный	15:03:0011232.125	003002000000 Земли населенных пунктов	Малоэтажная жилая застройка (индивидуальное жилищное строительство)	13	02:010	586	876,51	513 634,86
7768	Республика Северная Осетия-Алания, р-н Правобережный, г Беслан, ул Набережная, д 26	Правобережный	15:03:0011232:126	003002000000 Земли населенных пунктов	Для строительства жилого дома	13	02:010	600	876,51	525 906,00
7769	Российская Федерация, Республика Северная Осетия-Алания, Правобережный район, г. Беслан, ул. Набережная, 26	Правобережный	15:03:0011232:129	003002000000 Земли населенных пунктов	Под строительство индивидуального жилого дома	13	02:010	899	876,51	787 982,49
7770	Республика Северная Осетия-Алания, р-н Правобережный, г. Беслан, ул. Заманкульская , 64	Правобережный	15:03:0011232:13	003002000000 Земли населенных пунктов	Для индивидуального жилищного строительства	13	02:010	2 013	876,51	1 764 414,63
7771	Республика Северная Осетия-Алания, р-н Правобережный, г Беслан, ул. Набережная, 26	Правобережный	15:03:0011232.130	003002000000 Земли населенных пунктов	Для строительства жилого дома	13	02:010	600	876,51	525 906,00
7772	Республика Северная Осетия-Алания, р-н Правобережный, г Беслан, ул. Набережная, 26	Правобережный	15:03:0011232:131	003002000000 Земли населенных пунктов	Для строительства жилого дома	13	02:010	598	876,51	524 152,98
7773	Респ. Северная Осетия - Алания, р-н Правобережный	Правобережный	15:03:0011232:133	003001000000 Земли сельскохозяйственного назначения	Для хранения и переработки сельскохозяйственной продукции	1	01:150	15 400	363,75	5 601 750,00
7774	Российская Федерация, Республика Северная Осетия-Алания, Правобережный район, г. Беслан, ул. Набережная, 2"г"	Правобережный	15:03:0011232:14	003002000000 Земли населенных пунктов	ИЖС	13	02:010	624	876,51	546 942,24
7775	Респ. Северная Осетия - Алания, р-н Правобережный, г. Беслан, ул. Набережная, дом 1-г	Правобережный	15:03:0011232:15	003002000000 Земли населенных пунктов	ИЖС	13	02:010	600	876,51	525 906,00
7776	Респ. Северная Осетия - Алания, р-н Правобережный, г. Беслан, ул. Набережная, дом 44	Правобережный	15:03:0011232:16	003002000000 Земли населенных пунктов	ИЖС	13	02:010	600	876,51	525 906,00
7777	Респ. Северная Осетия - Алания, р-н Правобережный, г. Беслан, ул. Набережная, дом 51-а	Правобережный	15:03:0011232:17	003002000000 Земли населенных пунктов	ИЖС	13	02:010	600	876,51	525 906,00
7778	Респ. Северная Осетия - Алания, р-н Правобережный, г. Беслан, ул. Набережная, дом 2	Правобережный	15:03:0011232:18	003002000000 Земли населенных пунктов	В целях строительства жилого дома	13	02:010	600	876,51	525 906,00
7779	Северная Осетия - Алания респ, р-н Правобережный, г Беслан, ул Набережная, 38	Правобережный	15:03:0011232:19	003002000000 Земли населенных пунктов	Для строительства жилого дома	13	02:010	600	876,51	525 906,00
7780	Респ. Северная Осетия - Алания, р-н Правобережный, г. Беслан, ул. Набережная, дом 43	Правобережный	15:03:0011232:2	003002000000 Земли населенных пунктов	Под строительство дома	13	02:010	871	876,51	763 440,21
7781	Респ. Северная Осетия - Алания, р-н Правобережный, г. Беслан, ул. Набережная, дом 16-а	Правобережный	15:03:0011232:20	003002000000 Земли населенных пунктов	Для строительства жилого дома	13	02:010	551	876,51	482 957,01
7782	Респ. Северная Осетия - Алания, р-н Правобережный, г. Беслан, ул. Набережная, дом 60	Правобережный	15:03:0011232:21	003002000000 Земли населенных пунктов	Под строительство жилого дома	13	02:010	610	876,51	534 671,10

№ п/п	Местоположение ЗУ	Район	Кадастровый номер ЗУ	Категория земель	Разрешенное использование по документу	Код вида разрешенного использования (в соответствии с классификатором видов разрешенного использования земельных участков)	Вид использования объектов недвижимости	Площадь	УПКС	КС
7783	Республика Северная Осетия - Алания, р-н Правобережный, г. Беслан, ул. Набережная, 66	Правобережный	15:03:0011232:22	003002000000 Земли населенных пунктов	Для строительства жилого дома	13	02:0:10	635	876,51	556 583,85
7784	Северная Осетия - Алания респ, р-н Правобережный, г Беслан, ул Набережная, 36	Правобережный	15:03:0011232:23	003002000000 Земли населенных пунктов	Под строительство жилого дома	13	02:0:10	600	876,51	525 906,00
7785	Республика Северная Осетия - Алания, Правобережный р-н, г. Беслан, ул Окружная, 10 "а"	Правобережный	15:03:0011232:247	003002000000 Земли населенных пунктов	Малоэтажная жилая застройка (индивидуальное жилищное строительство)	13	02:0:10	402	876,51	352 357,02
7786	Республика Северная Осетия - Алания, Правобережный район, г. Беслан, Набережная ул . 28	Правобережный	15:03:0011232:248	003002000000 Земли населенных пунктов	Малоэтажная жилая застройка (индивидуальное жилищное строительство)	13	02:0:10	503	876,51	440 884,53
7787	Республика Северная Осетия - Алания, Правобережный район, г Беслан, ул Набережная, 65	Правобережный	15:03:0011232:249	003002000000 Земли населенных пунктов	под строительство индивидуального жилого дома	13	02:0:10	600	876,51	525 906,00
7788	Российская Федерация, Республика Северная Осетия-Алания, Правобережный район, г. Беслан, ул. Набережная 1	Правобережный	15:03:0011232:269	003002000000 Земли населенных пунктов	Для строительства жилого дома	13	02:0:10	436	471,96	205 774,56
7789	Российская Федерация, Республика Северная Осетия-Алания, Правобережный муниципальный район, Бесланское городское поселение, г. Беслан, ул. Набережная, 32	Правобережный	15:03:0011232:273	003002000000 Земли населенных пунктов	Для индивидуального жилищного строительства	13	02:0:10	890	876,51	780 093,90
7790	Российская Федерация, Республика Северная Осетия-Алания, Правобережный район, г. Беслан, ул. Набережная, 18 "А"	Правобережный	15:03:0011232:275	003002000000 Земли населенных пунктов	Под строительство жилого дома	13	02:0:10	358	876,51	313 790,58
7791	Респ. Северная Осетия - Алания, р-н Правобережный, г. Беслан, ул. Набережная, дом 45-а	Правобережный	15:03:0011232:3	003002000000 Земли населенных пунктов	Под жилую застройку	13	02:0:10	657	876,51	575 867,07
7792	Республика Северная Осетия-Алания, р-н Правобережный, г Беслан, ул Набережная, д 43а	Правобережный	15:03:0011232:4	003002000000 Земли населенных пунктов	Под жилую застройку	13	02:0:10	652	876,51	571 484,52
7793	Республика Северная Осетия-Алания, р-н Правобережный, г Беслан, ул Набережная, д 47а	Правобережный	15:03:0011232:5	003002000000 Земли населенных пунктов	Под жилую застройку	13	02:0:10	631	876,51	553 077,81
7794	Республика Северная Осетия-Алания, р-н Правобережный, г Беслан, ул Набережная, д 49п	Правобережный	15:03:0011232:6	003002000000 Земли населенных пунктов	Под жилую застройку	13	02:0:10	601	876,51	526 782,51
7795	Респ. Северная Осетия - Алания, р-н Правобережный, г. Беслан, ул. Набережная, дом 22	Правобережный	15:03:0011232:7	003002000000 Земли населенных пунктов	Под строительство дома	13	02:0:10	628	876,51	550 448,28
7796	Респ. Северная Осетия - Алания, р-н Правобережный, г. Беслан, ул. Набережная, дом 53-а	Правобережный	15:03:0011232:8	003002000000 Земли населенных пунктов	Под строительство дома	13	02:0:10	655	876,51	574 114,05
7797	Респ. Северная Осетия - Алания, р-н Правобережный, г. Беслан, ул. Набережная, дом 1-д	Правобережный	15:03:0011232:9	003002000000 Земли населенных пунктов	Завершение строительства дома	13	02:0:10	629	876,51	551 324,79
7798	Российская Федерация, Республика Северная Осетия-Алания, Правобережный муниципальный район, Бесланское городское поселение, г. Беслан, ул. Набережная, 14	Правобережный	15:03:0011233:1	003002000000 Земли населенных пунктов	Под строительство жилого дома	13	02:0:10	600	876,51	525 906,00
7799	Российская Федерация, Республика Северная Осетия-Алания, Правобережный район, г. Беслан, ул. Окружная, 39	Правобережный	15:03:0011233:10	003002000000 Земли населенных пунктов	Для строительства жилого дома	13	02:0:10	600	876,51	525 906,00
7800	Российская Федерация, Республика Северная Осетия-Алания, Правобережный район, г. Беслан, ул. Окружная 33	Правобережный	15:03:0011233:11	003002000000 Земли населенных пунктов	Для строительства жилого дома	13	02:0:10	600	876,51	525 906,00
7801	Российская Федерация, Республика Северная Осетия-Алания, Правобережный район, г. Беслан, ул. Набережная 31 "а"	Правобережный	15:03:0011233:142	003002000000 Земли населенных пунктов	под строительство жилого дома	13	02:0:10	640	876,51	560 966,40
7802	Российская Федерация, Республика Северная Осетия-Алания, Правобережный район, г. Беслан, ул. Окружная	Правобережный	15:03:0011233:149	003002000000 Земли населенных пунктов	Магазины	4	04:0:40	2 700	2 278,92	6 153 084,00
7803	Российская Федерация, Республика Северная Осетия-Алания, Правобережный район, г. Беслан, ул. Набережная, 26 "а"	Правобережный	15:03:0011233:2	003002000000 Земли населенных пунктов	Под жилую застройку	13	02:0:10	811	876,51	710 849,61
7804	Российская Федерация, Республика Северная Осетия-Алания, Правобережный район, г. Беслан, ул. Набережная, 22	Правобережный	15:03:0011233:20	003002000000 Земли населенных пунктов	Строительство жилого дома	13	02:0:10	698	876,51	611 803,98
7805	Российская Федерация, Республика Северная Осетия-Алания, Правобережный район, г. Беслан, ул. Набережная, 12	Правобережный	15:03:0011233:21	003002000000 Земли населенных пунктов	Для строительства жилого дома	13	02:0:10	823	876,51	721 367,73
7806	Российская Федерация, Республика Северная Осетия-Алания, Правобережный район, г. Беслан, ул. Набережная, 6	Правобережный	15:03:0011233:23	003002000000 Земли населенных пунктов	Для индивидуального жилищного строительства	13	02:0:10	837	876,51	733 638,87
7807	Российская Федерация, Республика Северная Осетия-Алания, Правобережный район, г. Беслан, ул. Набережная, 2	Правобережный	15:03:0011233:24	003002000000 Земли населенных пунктов	Для строительства жилого дома	13	02:0:10	632	876,51	553 954,32
7808	Российская Федерация, Республика Северная Осетия-Алания, Правобережный район, г. Беслан, ул. Набережная, 26	Правобережный	15:03:0011233:26	003002000000 Земли населенных пунктов	Под строительство жилого дома	13	02:0:10	1 109	876,51	972 049,59
7809	Российская Федерация, Республика Северная Осетия-Алания, Правобережный район, г. Беслан, ул. Набережная, 1"а"	Правобережный	15:03:0011233:28	003002000000 Земли населенных пунктов	Для индивидуального жилищного строительства	13	02:0:10	416	876,51	364 628,16
7810	Российская Федерация, Республика Северная Осетия-Алания, Правобережный район, г. Беслан, ул. Окружная, 41	Правобережный	15:03:0011233:3	003002000000 Земли населенных пунктов	Под жилую застройку	13	02:0:10	600	876,51	525 906,00
7811	Российская Федерация, Республика Северная Осетия-Алания, Правобережный район, г. Беслан, ул. Заманкульская	Правобережный	15:03:0011233:30	003002000000 Земли населенных пунктов	Для индивидуального жилищного строительства	13	02:0:10	423	876,51	370 763,73
7812	Республика Северная Осетия-Алания, р-н Правобережный, г Беслан, ул Заманкульская, д 51а	Правобережный	15:03:0011233:4	003002000000 Земли населенных пунктов	Под строительство жилого дома	13	02:0:10	600	876,51	525 906,00
7813	Российская Федерация, Республика Северная Осетия-Алания, Правобережный район, г. Беслан, ул. Окружная, 43	Правобережный	15:03:0011233:6	003002000000 Земли населенных пунктов	Для индивидуального жилищного строительства	13	02:0:10	600	876,51	525 906,00
7814	Российская Федерация, Республика Северная Осетия-Алания, Правобережный район, г. Беслан, ул. Набережная, 20	Правобережный	15:03:0011233:7	003002000000 Земли населенных пунктов	Для строительства жилого дома	13	02:0:10	600	876,51	525 906,00
7815	Российская Федерация, Республика Северная Осетия-Алания, Правобережный район, г. Беслан, ул. Набережная, 18"а"	Правобережный	15:03:0011233:8	003002000000 Земли населенных пунктов	Под строительство жилого дома	13	02:0:10	628	876,51	550 448,28
7816	Российская Федерация, Республика Северная Осетия-Алания, Правобережный район, г. Беслан, ул. Окружная, 37	Правобережный	15:03:0011233:9	003002000000 Земли населенных пунктов	Для строительства жилого дома	13	02:0:10	635	876,51	556 583,85
7817	Северная Осетия - Алания респ, р-н Правобережный, г. Беслан, ул. Маркова, 26	Правобережный	15:03:0011301:1	003002000000 Земли населенных пунктов	Для эксплуатации существующего цеха по выпечке хлебобулочных изделий	6	06:0:40	58	747,07	43 330,06
7818	Респ. Северная Осетия - Алания, р-н Правобережный, г. Беслан, ул. Маркова, дом 16	Правобережный	15:03:0011301:10	003002000000 Земли населенных пунктов	Для эксплуатации многоквартирного жилого дома	2	02:0:60	854	2 191,26	1 871 336,04
7819	Респ. Северная Осетия - Алания, р-н Правобережный, г. Беслан, ул. Маркова, дом 14	Правобережный	15:03:0011301:11	003002000000 Земли населенных пунктов	Для эксплуатации многоквартирного жилого дома	2	02:0:60	750	2 191,26	1 643 445,00
7820	Республика Северная Осетия-Алания, р-н. Правобережный, г. Беслан, ул. Маркова, д. 34б	Правобережный	15:03:0011301:3	003002000000 Земли населенных пунктов	Под строительство магазина	4	04:0:40	47	2 753,69	129 423,43
7821	Респ. Северная Осетия - Алания, р-н Правобережный, г. Беслан, ул. Привокзальная, дом 53	Правобережный	15:03:0011301:4	003002000000 Земли населенных пунктов	Под общественную застройку	3	03:0:80	1 367	613,55	838 722,85
7822	Республика Северная Осетия-Алания, р-н Правобережный, г. Беслан, ул Привокзальная, д. 44	Правобережный	15:03:0011301:5	003002000000 Земли населенных пунктов	Под объекты общего пользования	3	03:0:81	922	613,55	565 693,10
7823	Республика Северная Осетия-Алания, р-н Правобережный, г Беслан, ул Маркова, д 14б	Правобережный	15:03:0011301:6	003002000000 Земли населенных пунктов	Для строительства магазина	4	04:0:40	25	2 753,69	68 842,25
7824	Респ. Северная Осетия - Алания, р-н Правобережный, г. Беслан, ул. Маркова, дом 14-а	Правобережный	15:03:0011301:7	003002000000 Земли населенных пунктов	Под общественную застройку	3	03:0:80	25	613,55	15 338,75
7825	Респ. Северная Осетия - Алания, р-н Правобережный, г. Беслан, ул. Маркова, дом 20-а	Правобережный	15:03:0011301:8	003002000000 Земли населенных пунктов	Под магазин	4	04:0:40	110	2 753,69	302 905,90
7826	Республика Северная Осетия-Алания, р-н Правобережный б, г. Беслан, ул. Маркова, д. 24п	Правобережный	15:03:0011301:9	003002000000 Земли населенных пунктов	Под строительство магазина	4	04:0:40	150	2 753,69	413 053,50
7827	Республика Северная Осетия-Алания, р-н Правобережный б, г. Беслан, ул Привокзальная, д. 21	Правобережный	15:03:0011302:1	003002000000 Земли населенных пунктов	Под магазин	4	04:0:40	474	2 753,69	1 305 249,06
7828	Республика Северная Осетия-Алания, р-н Правобережный, г. Беслан, ул Маркова, д 8	Правобережный	15:03:0011302:10	003002000000 Земли населенных пунктов	Специализированный дом ребенка	3	03:0:23	2 900	613,55	1 779 295,00
7829	Респ. Северная Осетия - Алания, р-н Правобережный, г. Беслан, ул. Мира, 118-а	Правобережный	15:03:0011302:11	003002000000 Земли населенных пунктов	Под торговый павильон	4	04:0:40	16	2 753,69	44 059,04
7830	Респ. Северная Осетия - Алания, р-н Правобережный, г. Беслан, ул. Привокзальная, дом 25	Правобережный	15:03:0011302:12	003002000000 Земли населенных пунктов	Жилой дом	13	02:0:10	460	1 059,11	487 190,60
7831	Респ. Северная Осетия - Алания, р-н Правобережный, г. Беслан, ул. Привокзальная, дом 29	Правобережный	15:03:0011302:13	003002000000 Земли населенных пунктов	Жилой дом	13	02:0:10	700	1 059,11	741 377,00
7832	Респ. Северная Осетия - Алания, р-н Правобережный, г. Беслан, ул. Привокзальная, дом 31	Правобережный	15:03:0011302:2	003002000000 Земли населенных пунктов	Жилой дом	13	02:0:10	1 400	1 059,11	1 482 754,00

№ пп	Местоположение ЗУ	Район	Кадастровый номер ЗУ	Категория земель	Разрешенное использование по документу	Код вида разрешенного использования (в соответствии с классификатором видов разрешенного использования земельных участков)	Вид использования объектов недвижимости	Площадь	УПКС	КС
7833	Российская Федерация, Республика Северная Осетия-Алания, Правобережный район, г. Беслан, ул. Братьев Ногаевы, 35	Правобережный	15:03:0011302:3	003002000000 Земли населенных пунктов	Для эксплуатации дома	13	02:0:10	1 591	876.51	1 394 527,41
7834	Респ. Северная Осетия - Алания, р-н Правобережный, г. Беслан, ул. Привокзальная, дом 27	Правобережный	15:03:0011302:4	003002000000 Земли населенных пунктов	Жилой дом	13	02:0:10	900	1 059,11	953 199,00
7835	Респ. Северная Осетия - Алания, р-н Правобережный, г. Беслан, ул. Привокзальная, дом 25	Правобережный	15:03:0011302:5	003002000000 Земли населенных пунктов	Под жилую застройку	13	02:0:10	477	1 059,11	505 195,47
7836	Респ. Северная Осетия - Алания, р-н Правобережный, г. Беслан, ул. Привокзальная, дом 23	Правобережный	15:03:0011302:6	003002000000 Земли населенных пунктов	Жилой дом	13	02:0:10	1 100	1 059,11	1 165 021,00
7837	Респ. Северная Осетия - Алания, р-н Правобережный, г. Беслан, ул. Маркова, дом 4	Правобережный	15:03:0011302:8	003002000000 Земли населенных пунктов	Жилой дом	13	02:0:10	1 600	1 059,11	1 694 576,00
7838	Респ. Северная Осетия - Алания, р-н Правобережный, г. Беслан, ул. Маркова, дом 6	Правобережный	15:03:0011302:9	003002000000 Земли населенных пунктов	Жилой дом	13	02:0:10	1 500	1 059,11	1 588 665,00
7839	Респ. Северная Осетия - Алания, р-н Правобережный, г. Беслан, пер. Пушкинский, 13	Правобережный	15:03:0011303:1	003002000000 Земли населенных пунктов	Для эксплуатации жилого дома	13	02:0:10	800	1 059,11	847 288,00
7840	Респ. Северная Осетия - Алания, р-н Правобережный, г. Беслан, ул. Привокзальная, 1	Правобережный	15:03:0011303:10	003002000000 Земли населенных пунктов	малоэтажная жилая застройка (индивидуальное жилищное строительство)	2	02:0:13	2 432	2 191,26	5 329 144,32
7841	Респ. Северная Осетия - Алания, р-н Правобережный, г. Беслан, ул. Сигова, дом 38	Правобережный	15:03:0011303:11	003002000000 Земли населенных пунктов	Для эксплуатации дома	13	02:0:10	1 144	1 059,11	1 211 621,84
7842	Респ. Северная Осетия - Алания, р-н Правобережный, г. Беслан, ул. Сигова, дом 38-а	Правобережный	15:03:0011303:12	003002000000 Земли населенных пунктов	Под жилую застройку	13	02:0:10	1 143	1 059,11	1 210 562,73
7843	Российская Федерация, Республика Северная Осетия-Алания, Правобережный муниципальный район, г. Беслан, пер. Пушкинский, 9	Правобережный	15:03:0011303:13	003002000000 Земли населенных пунктов	Для эксплуатации существующего жилого дома	13	02:0:10	1 032	1 059.11	1 093 001.52
7844	Респ. Северная Осетия - Алания, р-н Правобережный, г. Беслан, пер. Пушкинский, дом 25	Правобережный	15:03:0011303:14	003002000000 Земли населенных пунктов	Под жилую застройку	13	02:0:10	818	1 059.11	866 351,98
7845	Респ. Северная Осетия - Алания, р-н Правобережный, г. Беслан, пер. Пушкинский, дом 19	Правобережный	15:03:0011303:15	003002000000 Земли населенных пунктов	Для эксплуатации дома	13	02:0:10	1 100	1 059,11	1 165 021,00
7846	Респ. Северная Осетия - Алания, р-н Правобережный, г. Беслан, ул. Сигова, дом 34	Правобережный	15:03:0011303:16	003002000000 Земли населенных пунктов	Эксплуатация дома	13	02:0:10	2 090	1 059,11	2 213 539,90
7847	Республика Северная Осетия-Алания, р-н Правобережный, г Беслан, ул Привокзальная, д 17,15.13.1	Правобережный	15:03:0011303:17	003002000000 Земли населенных пунктов	Жилой дом	13	02:0:10	5 000	1 059.11	5 295 550.00
7848	Респ. Северная Осетия - Алания, р-н Правобережный, г. Беслан, ул. Привокзальная, дом 5	Правобережный	15:03:0011303:18	003002000000 Земли населенных пунктов	УПК	6	03:0:12	1 900	898,42	1 706 998,00
7849	Респ. Северная Осетия - Алания, р-н Правобережный, г. Беслан, ул. Привокзальная, дом 3	Правобережный	15:03:0011303:19	003002000000 Земли населенных пунктов	Жилой дом	13	02:0:10	2 100	1 059,11	2 224 131,00
7850	Респ. Северная Осетия - Алания, р-н Правобережный, г. Беслан, пер. Пушкинский, дом 2	Правобережный	15:03:0011303:20	003002000000 Земли населенных пунктов	Жилой дом	13	02:0:10	780	1 059,11	826 105,80
7851	Респ. Северная Осетия - Алания, р-н Правобережный, г. Беслан, пер. Пушкинский, дом 4	Правобережный	15:03:0011303:21	003002000000 Земли населенных пунктов	Эксплуатация дома	13	02:0:10	700	1 059.11	741 377,00
7852	Респ. Северная Осетия - Алания, р-н Правобережный, г. Беслан, пер. Пушкинский, дом 6	Правобережный	15:03:0011303:22	003002000000 Земли населенных пунктов	Для эксплуатации существующего жилого дома	13	02:0:10	173	1 059.11	183 226,03
7853	Респ. Северная Осетия - Алания, р-н Правобережный, г. Беслан, пер. Пушкинский, дом 8	Правобережный	15:03:0011303:23	003002000000 Земли населенных пунктов	Эксплуатация дома	13	02:0:10	600	1 059,11	635 466,00
7854	Респ. Северная Осетия - Алания, р-н Правобережный, г. Беслан, пер. Пушкинский, дом 10	Правобережный	15:03:0011303:24	003002000000 Земли населенных пунктов	Эксплуатация дома	13	02:0:10	569	1 059,11	602 833,59
7855	Респ. Северная Осетия - Алания, р-н Правобережный, г. Беслан, пер. Пушкинский, дом 12	Правобережный	15:03:0011303:25	003002000000 Земли населенных пунктов	Эксплуатация жилого дома	13	02:0:10	824	1 059.11	872 706,64
7856	Респ. Северная Осетия - Алания, р-н Правобережный, г. Беслан, пер. Пушкинский, дом 14	Правобережный	15:03:0011303:26	003002000000 Земли населенных пунктов	Для эксплуатации существующего жилого дома	13	02:0:10	693	1 059.11	733 963,23
7857	Респ. Северная Осетия - Алания, р-н Правобережный, г. Беслан, пер. Пушкинский, дом 20	Правобережный	15:03:0011303:27	003002000000 Земли населенных пунктов	Эксплуатация дома	13	02:0:10	550	1 059,11	582 510,50
7858	Респ. Северная Осетия - Алания, р-н Правобережный, г. Беслан, пер. Пушкинский, дом 22	Правобережный	15:03:0011303:28	003002000000 Земли населенных пунктов	Под строительство жилого дома	13	02:0:10	810	1 059,11	857 879,10
7859	Респ. Северная Осетия - Алания, р-н Правобережный, г. Беслан, пер. Пушкинский, 31	Правобережный	15:03:0011303:29	003002000000 Земли населенных пунктов	Для строительства индивидуального жилого дома	13	02:0:10	419	1 059.11	443 767,09
7860	Респ. Северная Осетия - Алания, р-н Правобережный, г. Беслан, ул. Сигова, дом 44	Правобережный	15:03:0011303:3	003002000000 Земли населенных пунктов	Для эксплуатации дома	13	02:0:10	900	1 059.11	953 199,00
7861	Респ. Северная Осетия - Алания, р-н Правобережный, г. Беслан, пер. Пушкинский, дом 27	Правобережный	15:03:0011303:30	003002000000 Земли населенных пунктов	Эксплуатация дома	13	02:0:10	800	1 059,11	847 288,00
7862	Респ. Северная Осетия - Алания, р-н Правобережный, г. Беслан, пер. Пушкинский, дом 23	Правобережный	15:03:0011303:31	003002000000 Земли населенных пунктов	Эксплуатация дома	13	02:0:10	850	1 059,11	900 243,50
7863	Респ. Северная Осетия - Алания, р-н Правобережный, г. Беслан, пер. Пушкинский, дом 21	Правобережный	15:03:0011303:32	003002000000 Земли населенных пунктов	Эксплуатация дома	13	02:0:10	1 400	1 059.11	1 482 754,00
7864	Респ. Северная Осетия - Алания, р-н Правобережный, г. Беслан, пер. Пушкинский, дом 17	Правобережный	15:03:0011303:33	003002000000 Земли населенных пунктов	Для эксплуатации существующего жилого дома	13	02:0:10	1 250	1 059.11	1 323 887,50
7865	Республика Северная Осетия - Алания, Правобережный район, г. Беслан, пер. Пушкинский, 15	Правобережный	15:03:0011303:34	003002000000 Земли населенных пунктов	Эксплуатация дома	13	02:0:10	806	1 059,11	853 642,66
7866	Северная Осетия - Алания респ, р-н Правобережный, г. Беслан, ул. Мира, 9 "а"	Правобережный	15:03:0011303:344	003002000000 Земли населенных пунктов	Для эксплуатации гостиницы	5	04:0:70	118	1 928,31	227 540,58
7867	Респ. Северная Осетия - Алания, р-н Правобережный, г. Беслан, ул. Мира, 9	Правобережный	15:03:0011303:345	003002000000 Земли населенных пунктов	Для эксплуатации гостиницы	5	04:0:70	685	1 928.31	1 320 892,35
7868	Республика Северная Осетия-Алания, р-н Правобережный, г Беслан, пер Пушкинский, 11	Правобережный	15:03:0011303:35	003002000000 Земли населенных пунктов	Эксплуатация дома	13	02:0:10	1 336	1 059.11	1 414 970,96
7869	Российская Федерация, Республика Северная Осетия-Алания, Правобережный муниципальный район, г. Беслан, пер. Пушкинский, 7	Правобережный	15:03:0011303:36	003002000000 Земли населенных пунктов	В целях эксплуатации жилого дома	13	02:0:10	799	1 059,11	846 228,89
7870	Российская Федерация, Республика Северная Осетия-Алания, Правобережный район, г. Беслан, г. Беслан, пер. Пушкинский, 5	Правобережный	15:03:0011303:37	003002000000 Земли населенных пунктов	Эксплуатация дома	13	02:0:10	1 252	1 059,11	1 326 005,72
7871	Российская Федерация, Республика Северная Осетия-Алания, Правобережный район, г. Беслан, пер. Пушкинский, 3	Правобережный	15:03:0011303:38	003002000000 Земли населенных пунктов	Эксплуатация жилого дома	13	02:0:10	854	1 059.11	904 479,94
7872	Республика Северная Осетия-Алания, р-н Правобережный, г Беслан, ул Мира, д 96	Правобережный	15:03:0011303:386	003002000000 Земли населенных пунктов	Для строительства торгового помещения	4	04:0:40	300	2 753,69	826 107,00
7873	Российская Федерация, Республика Северная Осетия-Алания, Правобережный район, г. Беслан, ул. Мира, 1 "А"	Правобережный	15:03:0011303:389	003002000000 Земли населенных пунктов	Для размещения объектов торговли	4	04:0:40	60	2 753,69	165 221,40
7874	Российская Федерация, Республика Северная Осетия-Алания, Правобережный район, г. Беслан, ул. Фрунзе, 6	Правобережный	15:03:0011303:39	003002000000 Земли населенных пунктов	Эксплуатация жилого дома	13	02:0:10	1 085	1 059,11	1 149 134,35
7875	Республика Северная Осетия-Алания, р-н Правобережный, г. Беслан, ул. Сигова, 46 "а"	Правобережный	15:03:0011303:390	003002000000 Земли населенных пунктов	Предпринимательство	4	04:0:40	72	2 753.69	198 265,68
7876	Республика Северная Осетия-Алания, р-н Правобережный, г. Беслан, ул. Сигова, 46	Правобережный	15:03:0011303:391	003002000000 Земли населенных пунктов	Для эксплуатации жилого дома	13	02:0:10	1 223	1 059.11	1 295 291,53
7877	Республика Северная Осетия-Алания, р-н Правобережный, г. Беслан, ул. Сигова, 10	Правобережный	15:03:0011303:395	003002000000 Земли населенных пунктов	Для эксплуатации жилого дома	13	02:0:10	955	1 059,11	1 011 450,05
7878	Республика Северная Осетия-Алания, р-н Правобережный, г. Беслан, ул. Сигова, 12	Правобережный	15:03:0011303:396	003002000000 Земли населенных пунктов	Для эксплуатации жилого дома	13	02:0:10	980	1 059,11	1 047 450,79
7879	Северная Осетия-Алания респ, Правобережный р-н, г. Беслан, ул. Мира, 7 "б"	Правобережный	15:03:0011303:397	003002000000 Земли населенных пунктов	Магазины	4	04:0:40	123	2 753.69	338 703,87
7880	Респ. Северная Осетия - Алания, р-н Правобережный, г. Беслан, ул. Фрунзе, дом 8	Правобережный	15:03:0011303:40	003002000000 Земли населенных пунктов	Под жилую застройку	13	02:0:10	1 080	1 059.11	1 143 838,80
7881	Республика Северная Осетия-Алания, р-н Правобережный, г. Беслан, ул. Мира, 5 "б"	Правобережный	15:03:0011303:402	003002000000 Земли населенных пунктов	Предпринимательство	4	04:0:40	7	2 753,69	19 275,83
7882	Республика Северная Осетия - Алания, Правобережный район, г. Беслан, ул. Мира, 5	Правобережный	15:03:0011303:404	003002000000 Земли населенных пунктов	Магазины	4	04:0:40	1 745	2 753,69	4 805 189,05
7883	Республика Северная Осетия-Алания, р-н Правобережный, г. Беслан, ул. Мира, 9 "в"	Правобережный	15:03:0011303:406	003002000000 Земли населенных пунктов	Предпринимательство	4	04:0:40	77	2 753.69	212 034,13
7884	Республика Северная Осетия-Алания, р-н Правобережный, г. Беслан, ул. Мира, 9 "в"	Правобережный	15:03:0011303:407	003002000000 Земли населенных пунктов	Предпринимательство	4	04:0:40	18	2 753.69	49 566,42
7885	Республика Северная Осетия-Алания, р-н Правобережный, г. Беслан, Мира во дворе дома быто	Правобережный	15:03:0011303:408	003002000000 Земли населенных пунктов	Объекты гаражного назначения	7	02:0:71	24	854.59	20 510,16
7886	Респ. Северная Осетия - Алания, р-н Правобережный, г. Беслан, ул. Фрунзе, дом 10	Правобережный	15:03:0011303:41	003002000000 Земли населенных пунктов	жилое здание электромеханического з-да	6	06:0:00	600	747.07	448 242,00
7887	Респ. Северная Осетия - Алания, р-н Правобережный, г. Беслан, ул. Сигова, дом 12	Правобережный	15:03:0011303:43	003002000000 Земли населенных пунктов	Эксплуатация дома	13	02:0:10	960	1 059.11	1 016 745,60
7888	Респ. Северная Осетия - Алания, р-н Правобережный, г. Беслан, ул. Сигова, дом 12	Правобережный	15:03:0011303:44	003002000000 Земли населенных пунктов	магазин	4	04:0:40	17	2 753.69	46 812,73
7889	Республика Северная Осетия - Алания, р-н Правобережный, г. Беслан, ул. Сигова, 14	Правобережный	15:03:0011303:45	003002000000 Земли населенных пунктов	Эксплуатация дома	13	02:0:10	1 207	1 059,11	1 278 345,77
7890	Респ. Северная Осетия - Алания, р-н Правобережный, г. Беслан, ул. Сигова, дом 16	Правобережный	15:03:0011303:46	003002000000 Земли населенных пунктов	Для эксплуатации дома	13	02:0:10	1 266	1 059,11	1 340 833,26
7891	Респ. Северная Осетия - Алания, р-н Правобережный, г. Беслан, ул. Сигова, дом 18	Правобережный	15:03:0011303:47	003002000000 Земли населенных пунктов	Эксплуатация дома	13	02:0:10	1 300	1 059.11	1 376 843,00
7892	Респ. Северная Осетия - Алания, р-н Правобережный, г. Беслан, ул. Сигова, дом 20	Правобережный	15:03:0011303:48	003002000000 Земли населенных пунктов	Эксплуатация дома	13	02:0:10	1 700	1 059.11	1 800 487,00
7893	Респ. Северная Осетия - Алания, р-н Правобережный, г. Беслан, ул. Сигова, дом 22	Правобережный	15:03:0011303:49	003002000000 Земли населенных пунктов	Эксплуатация дома	13	02:0:10	1 100	1 059,11	1 165 021,00
7894	Северная Осетия - Алания респ, р-н Правобережный, г. Беслан, пер. Пушкинский, 1	Правобережный	15:03:0011303:5	003002000000 Земли населенных пунктов	Под строительство индивидуального жилого дома	13	02:0:10	754	1 059,11	798 568,94
7895	Респ. Северная Осетия - Алания, р-н Правобережный, г. Беслан, ул. Сигова, дом 24	Правобережный	15:03:0011303:50	003002000000 Земли населенных пунктов	Эксплуатация дома	13	02:0:10	876	1 059.11	927 780,36
7896	Респ. Северная Осетия - Алания, р-н Правобережный, г. Беслан, ул. Сигова, дом 26	Правобережный	15:03:0011303:51	003002000000 Земли населенных пунктов	Эксплуатация дома	13	02:0:10	1 500	1 059.11	1 588 665,00
7897	Респ. Северная Осетия - Алания, р-н Правобережный, г. Беслан, ул. Сигова, 28	Правобережный	15:03:0011303:52	003002000000 Земли населенных пунктов	Эксплуатация дома	13	02:0:10	1 221	1 059.11	1 293 173,31

№ пп	Местоположение ЗУ	Район	Кадастровый номер ЗУ	Категория земель	Разрешенное использование по документу	Код вида разрешенного использования (в соответствии с классификатором видов разрешенного использования земельных участков)	Вид использования объектов недвижимости	Площадь	УПКС	КС
7898	Респ. Северная Осетия - Алания, р-н Правобережный, г. Беслан, ул. Сигова, 30	Правобережный	15:03:0011303:53	003002000000 Земли населенных пунктов	Эксплуатация зомл	13	02:010	1 425	1 059,11	1 509 231,75
7899	Респ. Северная Осетия - Алания, р-н Правобережный, г. Беслан, ул. Сигова, 32	Правобережный	15:03:0011303:54	003002000000 Земли населенных пунктов	Эксплуатация дома	13	02:010	3 114	1 059,11	3 298 068,54
7900	Респ. Северная Осетия - Алания, р-н Правобережный, г. Беслан, ул. Привокзальная, дом 19	Правобережный	15:03:0011303:55	003002000000 Земли населенных пунктов	Линейное отделение внутренних дел на транспорте	3	08:022	260	613,55	159 523,00
7901	Респ. Северная Осетия - Алания, р-н Правобережный, г. Беслан, ул. Сигова, дом 36	Правобережный	15:03:0011303:56	003002000000 Земли населенных пунктов	Для содержания и эксплуатации индивидуального жилого дома	13	02:010	1 550	1 059,11	1 641 620,50
7902	Респ. Северная Осетия - Алания, р-н Правобережный, г. Беслан, ул. Сигова, дом 42	Правобережный	15:03:0011303:57	003002000000 Земли населенных пунктов	Эксплуатация зомл	13	02:010	1 100	1 059,11	1 165 021,00
7903	Республика Северная Осетия — Алания, р-н Правобережный, г. Беслан, ул. Мира	Правобережный	15:03:0011303:574	003002000000 Земли населенных пунктов	Коммунальное обслуживание	6	03:012	33	898,42	29 647,86
7904	Российская Федерация, Республика Северная Осетия-Алания, Правобережный муниципальный район, г. Беслан, ул. Мира, 5	Правобережный	15:03:0011303:577	003002000000 Земли населенных пунктов	Под строительство магазина	4	04:040	30	2 753,69	82 610,70
7905	Российская Федерация, Республика Северная Осетия-Алания, Правобережный район, г. Беслан, ул. Мира	Правобережный	15:03:0011303:578	003002000000 Земли населенных пунктов	Магазины	4	04:040	32	2 753,69	88 118,08
7906	Российская Федерация, Республика Северная Осетия - Алания, р-н Правобережный, г. Беслан, ул. Мира	Правобережный	15:03:0011303:585	003002000000 Земли населенных пунктов	В целях эксплуатации нежилого помещения	4	04:040	498	2 753,69	1 371 337,62
7907	Российская Федерация, Республика Северная Осетия - Алания, р-н Правобережный, г. Беслан, ул. Мира	Правобережный	15:03:0011303:586	003002000000 Земли населенных пунктов	В целях эксплуатации нежилого помещения	4	04:040	875	2 753,69	2 409 478,75
7908	Российская Федерация, Республика Северная Осетия - Алания, р-н Правобережный, г. Беслан, ул. Мира	Правобережный	15:03:0011303:587	003002000000 Земли населенных пунктов	В целях эксплуатации нежилого помещения	4	04:040	966	2 753,69	2 660 064,54
7909	Респ. Северная Осетия - Алания, р-н Правобережный, г. Беслан, ул. Мира, дом 7-а	Правобережный	15:03:0011303:59	003002000000 Земли населенных пунктов	В целях эксплуатации зданий и сооружений рынка	4	04:030	3 800	2 753,69	10 464 022,00
7910	Респ. Северная Осетия - Алания, р-н Правобережный, г. Беслан, ул. Фрунзе, дом 2	Правобережный	15:03:0011303:6	003002000000 Земли населенных пунктов	Под эксплуатацию жилого зомл	13	02:010	719	1 059,11	761 500,00
7911	Респ. Северная Осетия - Алания, р-н Правобережный, г. Беслан, ул. Мира, дом 9	Правобережный	15:03:0011303:60	003002000000 Земли населенных пунктов	Библиотека и клуб	4	04:082	64	1 862,57	119 204,48
7912	Республика Северная Осетия-Алания, р-н Правобережный, г. Беслан, ул. Мира, 7	Правобережный	15:03:0011303:63	003002000000 Земли населенных пунктов	Размещение объектов торговли	4	04:040	1 272	2 753,69	3 502 693,68
7913	Республика Северная Осетия-Алания, р-н Правобережный, г. Беслан, ул. Мира, д. 7в	Правобережный	15:03:0011303:64	003002000000 Земли населенных пунктов	Объект розничной торговли	4	04:040	24	2 753,69	66 088,56
7914	Респ. Северная Осетия - Алания, р-н Правобережный, г. Беслан, ул. Мира, дом 3	Правобережный	15:03:0011303:66	003002000000 Земли населенных пунктов	Размещение объектов бытового обслуживания	3	03:030	2 421	1 205,20	2 917 789,20
7915	Респ. Северная Осетия - Алания, р-н Правобережный, г. Беслан, ул. Мира, дом 3	Правобережный	15:03:0011303:67	003002000000 Земли населенных пунктов	Теплосети	6	03:012	30	898,42	26 952,60
7916	Респ. Северная Осетия - Алания, р-н Правобережный, г. Беслан, ул. Мира, дом 1	Правобережный	15:03:0011303:68	003002000000 Земли населенных пунктов	ДУ-1	6	03:012	2 990	898,42	2 686 275,80
7917	Респ. Северная Осетия - Алания, р-н Правобережный, г. Беслан, ул. Привокзальная, дом 7	Правобережный	15:03:0011303:69	003002000000 Земли населенных пунктов	Под жилую застройку	13	02:010	68	1 059,11	72 019,48
7918	Респ. Северная Осетия - Алания, р-н Правобережный, г. Беслан, пер. Пушкинский, дом 20	Правобережный	15:03:0011303:7	003002000000 Земли населенных пунктов	Для эксплуатации жилого дома	13	02:010	1 090	1 059,11	1 154 429,90
7919	Респ. Северная Осетия - Алания, р-н Правобережный, г. Беслан, ул. Сигова, дом 40	Правобережный	15:03:0011303:70	003002000000 Земли населенных пунктов	Эксплуатация дома	13	02:010	1 310	1 059,11	1 387 434,10
7920	Респ. Северная Осетия - Алания, р-н Правобережный, г. Беслан, ул. Привокзальная, дом 13	Правобережный	15:03:0011303:71	003002000000 Земли населенных пунктов	Под эксплуатацию летней кухни и ванной комнаты	7	02:071	52	854,59	44 438,68
7921	Республика Северная Осетия-Алания, р-н Правобережный, г. Беслан, ул. Сигова, д. 10-12	Правобережный	15:03:0011303:72	003002000000 Земли населенных пунктов	Под жилую застройку	13	02:010	1 845	1 059,11	1 954 057,95
7922	Республика Северная Осетия-Алания, р-н Правобережный, г. Беслан, ул. Мира, 1, гараж 17	Правобережный	15:03:0011303:73	003002000000 Земли населенных пунктов	Малоэтажная жилая застройка (гараж)	7	02:071	30	854,59	25 637,70
7923	Республика Северная Осетия-Алания, р-н Правобережный, г. Беслан, ул. Мира, 1, гараж 13	Правобережный	15:03:0011303:74	003002000000 Земли населенных пунктов	Объекты гаражного назначения	7	02:071	32	854,59	27 346,88
7924	Республика Северная Осетия-Алания, р-н Правобережный, г Беслан, пер Пушкинский, д 16	Правобережный	15:03:0011303:8	003002000000 Земли населенных пунктов	Для эксплуатации дома	13	02:010	553	1 059,11	585 687,83
7925	Респ. Северная Осетия - Алания, р-н Правобережный, г. Беслан, пер. Пушкинский, дом 18	Правобережный	15:03:0011303:9	003002000000 Земли населенных пунктов	Для эксплуатации дома	13	02:010	630	1 059,11	667 239,30
7926	Респ. Северная Осетия - Алания, р-н Правобережный, г. Беслан, ул. Маркова, 13	Правобережный	15:03:0011304:11	003002000000 Земли населенных пунктов	Эксплуатация дома	13	02:010	232	1 059,11	245 713,52
7927	Российская Федерация, Республика Северная Осетия-Алания, Правобережный район, г. Беслан, ул. Маркова, 11	Правобережный	15:03:0011304:12	003002000000 Земли населенных пунктов	Эксплуатация дома	13	02:010	1 351	1 059,11	1 430 857,61
7928	Респ. Северная Осетия - Алания, р-н Правобережный, г. Беслан, ул. Маркова, дом 9	Правобережный	15:03:0011304:13	003002000000 Земли населенных пунктов	Бесланское объединение жилищно-коммунального хозяйства	6	03:012	1 600	898,42	1 437 472,00
7929	Республика Северная Осетия-Алания, р-н Правобережный, г. Беслан, ул. Маркова, д. 7	Правобережный	15:03:0011304:14	003002000000 Земли населенных пунктов	Для эксплуатации существующего жилого дома	13	02:010	1 073	1 059,11	1 136 425,03
7930	Респ. Северная Осетия - Алания, р-н Правобережный, г. Беслан, ул. Маркова, дом 5	Правобережный	15:03:0011304:15	003002000000 Земли населенных пунктов	Эксплуатация жилого дома	13	02:010	1 578	1 059,11	1 671 275,58
7931	Респ. Северная Осетия - Алания, р-н Правобережный, г. Беслан, ул. Маркова, дом 3	Правобережный	15:03:0011304:16	003002000000 Земли населенных пунктов	ПЖУ-3	6	03:012	800	898,42	718 736,00
7932	Респ. Северная Осетия - Алания, р-н Правобережный, г. Беслан, ул. Маркова, 1	Правобережный	15:03:0011304:17	003002000000 Земли населенных пунктов	ПЖУ-1	6	03:012	1 034	898,42	928 966,28
7933	Респ. Северная Осетия - Алания, р-н Правобережный, г. Беслан, ул. Мира, дом 6-а	Правобережный	15:03:0011304:18	003002000000 Земли населенных пунктов	ТП-58	6	03:012	55	898,42	49 413,10
7934	Респ. Северная Осетия - Алания, р-н Правобережный, г. Беслан, ул. Кирова	Правобережный	15:03:0011304:19	003002000000 Земли населенных пунктов	ГРП -13	6	03:011	23	37,89	871,47
7935	Респ. Северная Осетия - Алания, р-н Правобережный, г. Беслан, ул. Мира, дом 6	Правобережный	15:03:0011304:20	003002000000 Земли населенных пунктов	котельная	6	03:012	100	898,42	89 842,00
7936	Респ. Северная Осетия - Алания, р-н Правобережный, г. Беслан, ул. Кирова, дом 2	Правобережный	15:03:0011304:21	003002000000 Земли населенных пунктов	Для эксплуатации существующего жилого дома	13	02:010	1 002	1 059,11	1 061 228,22
7937	Респ. Северная Осетия - Алания, р-н Правобережный, г. Беслан, ул. Кирова, дом 6	Правобережный	15:03:0011304:22	003002000000 Земли населенных пунктов	Эксплуатация дома	13	02:010	1 631	1 059,11	1 727 408,41
7938	Республика Северная Осетия-Алания, р-н Правобережный, г. Беслан, ул. Кирова, д. 8	Правобережный	15:03:0011304:23	003002000000 Земли населенных пунктов	Для эксплуатации существующего жилого дома	13	02:010	708	1 059,11	749 849,88
7939	Российская Федерация, Республика Северная Осетия-Алания, Правобережный район, г. Беслан, ул. Мира, 4	Правобережный	15:03:0011304:24	003002000000 Земли населенных пунктов	Коммунальное обслуживание	6	03:012	151	898,42	135 661,42
7940	Республика Северная Осетия-Алания, р-н Правобережный, г. Беслан, ул. Мира, д.6в	Правобережный	15:03:0011304:25	003002000000 Земли населенных пунктов	Под жилую застройку	13	02:010	240	1 059,11	254 186,40
7941	Российская Федерация, Республика Северная Осетия-Алания, Правобережный район, г. Беслан, ул. Мира, 8	Правобережный	15:03:0011304:26	003002000000 Земли населенных пунктов	Для эксплуатации существующих помещений	3	03:080	241	613,55	147 865,55
7942	Респ. Северная Осетия - Алания, р-н Правобережный, г. Беслан, ул. Мира, дом 6-б	Правобережный	15:03:0011304:27	003002000000 Земли населенных пунктов	Эксплуатация дома	13	02:010	150	1 059,11	158 866,50
7943	Республика Северная Осетия-Алания, р-н Правобережный, г. Беслан, ул. Мира, 10	Правобережный	15:03:0011304:2725	003002000000 Земли населенных пунктов	Под складские помещения	6	06:090	2 019	747,07	1 508 334,33
7944	Северная Осетия - Алания респ, р-н Правобережный, г Беслан, ул Мира, 10	Правобережный	15:03:0011304:2726	003002000000 Земли населенных пунктов	Для общественного питания	4	04:060	104	1 950,23	202 823,92
7945	Северная Осетия - Алания респ, р-н Правобережный, г Беслан, ул Мира, 10	Правобережный	15:03:0011304:2727	003002000000 Земли населенных пунктов	Для общественного питания	4	04:060	222	1 950,23	432 951,06
7946	Российская Федерация, Республика Северная Осетия-Алания, Правобережный Муниципальный район, г. Беслан, ул. Маркова, д. 1, гараж 4	Правобережный	15:03:0011304:2728	003002000000 Земли населенных пунктов	Под строительство индивидуального гаража №4	7	02:071	22	854,59	18 800,98
7947	Республика Северная Осетия-Алания, р-н Правобережный, г. Беслан, ул. Сигова, 52 "в"	Правобережный	15:03:0011304:2732	003002000000 Земли населенных пунктов	Магазины	4	04:040	234	2 753,69	644 363,46
7948	Северная Осетия - Алания респ, р-н Правобережный, г. Беслан, ул. Ленина, 25	Правобережный	15:03:0011304:2733	003002000000 Земли населенных пунктов	Под магазин	4	04:040	319	2 753,69	878 427,11
7949	Респ. Северная Осетия - Алания, р-н Правобережный, г. Беслан, ул. Мира, 10 "б"	Правобережный	15:03:0011304:29	003002000000 Земли населенных пунктов	Для эксплуатации нежилого здания (ресторан)	4	04:060	2 077	1 950,23	4 050 627,71
7950	Республика Северная Осетия-Алания, р-н Правобережный, г. Беслан, ул. Мира, 6, гараж №2	Правобережный	15:03:0011304:2906	003002000000 Земли населенных пунктов	Объекты гаражного назначения	7	02:071	15	854,59	12 818,85
7951	Республика Северная Осетия-Алания, р-н Правобережный, г. Беслан, ул. Маркова,1, гараж №12	Правобережный	15:03:0011304:2907	003002000000 Земли населенных пунктов	Объекты гаражного назначения	7	02:071	23	854,59	19 655,57
7952	Республика Северная Осетия-Алания, р-н Правобережный, г. Беслан, ул. Маркова, 1, гараж №14	Правобережный	15:03:0011304:2909	003002000000 Земли населенных пунктов	Малоэтажная жилая застройка - размещение гаражей и подсобных сооружений	7	02:071	28	854,59	23 928,52
7953	Респ. Северная Осетия - Алания, р-н Правобережный, г. Беслан, ул.Маркова, 1, гараж № 11	Правобережный	15:03:0011304:2913	003002000000 Земли населенных пунктов	Под строительство гаража	7	02:071	30	854,59	25 637,70
7954	Республика Северная Осетия-Алания, р-н Правобережный, г. Беслан, ул. Маркова, 1, гараж №4	Правобережный	15:03:0011304:2914	003002000000 Земли населенных пунктов	Объекты гаражного назначения	7	02:071	24	854,59	20 510,16
7955	Республика Северная Осетия-Алания, р-н Правобережный, г. Беслан, ул. Сигова, 52, гараж 21	Правобережный	15:03:0011304:2920	003002000000 Земли населенных пунктов	Обслуживание жилой застройки (гараж)	7	02:071	25	854,59	21 364,75
7956	Республика Северная Осетия-Алания, р-н Правобережный, г. Беслан, ул. Сигова, 52, гараж № 27	Правобережный	15:03:0011304:2922	003002000000 Земли населенных пунктов	Объекты гаражного назначения	7	02:071	19	854,59	16 237,21

№ пп	Местоположение ЗУ	Район	Кадастровый номер ЗУ	Категория земель	Разрешенное использование по документу	Код вида разрешенного использования (в соответствии с классификатором видов разрешенного использования земельных участков)	Вид использования объектов недвижимости	Площадь	УПКС	КС
7957	Республика Северная Осетия-Алания, р-н Правобережный, г. Беслан, ул. Сигова, 52	Правобережный	15:03:0011304:2930	003002000000 Земли населенных пунктов	Коммунальное обслуживание	6	03:0:12	24	898,42	21 562,08
7958	Республика Северная Осетия-Алания, р-н Правобережный, г. Беслан, ул. Кирова	Правобережный	15:03:0011304:2936	003002000000 Земли населенных пунктов	трубопроводный транспорт	6	03:0:12	43	898,42	38 632,06
7959	Российская Федерация, Республика Северная Осетия-Алания, Правобережный муниципальный район, Бесланское городское поселение, г. Беслан, ул. Ленина, 21 "а"	Правобережный	15:03:0011304:2937	003002000000 Земли населенных пунктов	Под жилую застройку	13	02:0:10	610	1 059,11	646 057,10
7960	Республика Северная Осетия-Алания, р-н Правобережный, г. Беслан, ул. Мира, 6 "г"	Правобережный	15:03:0011304:2945	003002000000 Земли населенных пунктов	Магазины	4	04:0:40	22	2 753,69	60 581,18
7961	Республика Северная Осетия-Алания, р-н Правобережный, г. Беслан, ул. Сигова	Правобережный	15:03:0011304:2950	003002000000 Земли населенных пунктов	Объекты гаражного назначения	?	02:0:71	20	854,59	17 091,80
7962	Республика Северная Осетия-Алания, р-н Правобережный, г. Беслан, ул. Сигова	Правобережный	15:03:0011304:2951	003002000000 Земли населенных пунктов	Объекты гаражного назначения	?	02:0:71	22	854,59	18 800,98
7963	Северная Осетия - Алания респ, р-н Правобережный, г Беслан, ул Мира, 8	Правобережный	15:03:0011304:3	003002000000 Земли населенных пунктов	Под размещение объекта торговли	4	04:0:40	76	2 753,69	209 280,44
7964	Респ. Северная Осетия - Алания, р-н Правобережный, г. Беслан, ул. Сигова, дом 52	Правобережный	15:03:0011304:30	003002000000 Земли населенных пунктов	ПЖУ-1	6	03:0:12	3 500	898,42	3 144 470,00
7965	Респ Северная Осетия - Алания, Правобережный р-н, г Беслан, ул Сигова	Правобережный	15:03:0011304:3065	003002000000 Земли населенных пунктов	Объекты гаражного назначения	?	02:0:71	18	854,59	15 382,62
7966	Республика Северная Осетия-Алания, Правобережный р-н, г. Беслан, во дворе дома по ул. Маркова, 9.	Правобережный	15:03:0011304:3070	003002000000 Земли населенных пунктов	Объекты гаражного назначения	?	02:0:71	47	854,59	40 165,73
7967	Республика Северная Осетия-Алания, Правобережный район, г.Беслан, ул.Ленина, 21	Правобережный	15:03:0011304:3071	003002000000 Земли населенных пунктов	Под жилую застройку	13	02:0:10	35	1 059,11	37 068,85
7968	Республика Северная Осетия-Алания, Правобережный район, г Беслан, ул.Ленина, 21	Правобережный	15:03:0011304:3072	003002000000 Земли населенных пунктов	Под жилую застройку	13	02:0:10	576	1 059,11	610 047,36
7969	Республика Северная Осетия - Алания, Правобережный район, г. Беслан, ул. Маркова, 1	Правобережный	15:03:0011304:3075	003002000000 Земли населенных пунктов	Для строительства гаража	?	02:0:71	17	854,59	14 528,03
7970	Респ Северная Осетия - Алания, Правобережный р-н, г Беслан, ул Мира	Правобережный	15:03:0011304:3076	003002000000 Земли населенных пунктов	Общественное питание, Для строительства цветочного магазина	4	04:0:60	86	1 950,23	167 719,78
7971	Российская Федерация, Республика Северная Осетия - Алания, Правобережный район, г. Беслан, ул. Сигова, во дворе дома №2	Правобережный	15:03:0011304:3078	003002000000 Земли населенных пунктов	Под строительство гаража	7	02:0:71	24	854,59	20 510,16
7972	Респ. Северная Осетия - Алания, р-н Правобережный, г. Беслан, ул. Сигова, дом 52	Правобережный	15:03:0011304:31	003002000000 Земли населенных пунктов	ПЖУ-1	6	03:0:12	4 100	898,42	3 683 522,00
7973	Респ. Северная Осетия - Алания, Правобережный р-н , г. Беслан, ул. Маркова, д.3, гараж 1	Правобережный	15:03:0011304:3162	003002000000 Земли населенных пунктов	Для строительства и эксплуатации капитального гаража	?	02:0:71	30	854,59	25 637,70
7974	Российская Федерация, Республика Северная Осетия-Алания, Правобережный муниципальный район, г. Беслан, ул. Кирова, 1	Правобережный	15:03:0011304:3167	003002000000 Земли населенных пунктов	Для содержания и эксплуатации индивидуального жилого дома, Для строительства частного гаража	13	02:0:10	864	1 059,11	915 071,04
7975	Республика Северная Осетия-Алания, Правобережный р-н, г. Беслан, во дворе дома по ул. Маркова, 1.	Правобережный	15:03:0011304:3168	003002000000 Земли населенных пунктов	Размещение гаражей для собственных нужд	7	02:0:71	18	854,59	15 382,62
7976	Российская Федерация, Республика Северная Осетия-Алания, Правобережный муниципальный район, г. Беслан, ул. Мира, д. 6, гараж 14	Правобережный	15:03:0011304:3170	003002000000 Земли населенных пунктов	Размещение гаражей для собственных нужд	7	02:0:71	32	854,59	27 346,88
7977	Российская Федерация, Республика Северная Осетия-Алания, Правобережный муниципальный район, г. Беслан, ул. Маркова, д. 1, гараж №6	Правобережный	15:03:0011304:3178	003002000000 Земли населенных пунктов	Размещение гаражей для собственных нужд	?	02:0:71	79	854,59	67 512,61
7978	Российская Федерация, Республика Северная Осетия-Алания, Правобережный район, г. Беслан, ул. Маркова, 1	Правобережный	15:03:0011304:3180	003002000000 Земли населенных пунктов	размещение гаражей для собственных нужд	?	02:0:71	23	854,59	19 655,57
7979	Российская Федерация, Республика Северная Осетия-Алания, Правобережный муниципальный район, г. Беслан, ул. Ленина	Правобережный	15:03:0011304:3181	003002000000 Земли населенных пунктов	Под жилую застройку, Эксплуатация дома	13	02:0:10	372	1 059,11	393 988,92
7980	Российская Федерация, Республика Северная Осетия-Алания, Правобережный район, г. Беслан, ул. Мира, 6	Правобережный	15:03:0011304:3186	003002000000 Земли населенных пунктов	Размещение гаражей для собственных нужд	7	02:0:71	30	854,59	25 637,70
7981	Российская Федерация, Республика Северная Осетия-Алания, Правобережный район, г. Беслан, во дворе дома по ул. Маркова, 1	Правобережный	15:03:0011304:3188	003002000000 Земли населенных пунктов	Хранение автотранспорта	?	02:0:71	25	854,59	21 364,75
7982	Респ. Северная Осетия - Алания, р-н Правобережный, г. Беслан, ул. Сигова, дом 52	Правобережный	15:03:0011304:32	003002000000 Земли населенных пунктов	Детсад "Сабо"	3	03:0:50	5 000	1 117,54	5 587 700,00
7983	Российская Федерация, Республика Северная Осетия-Алания, Правобережный район, г. Беслан, во дворе дома по ул. Маркова, 1	Правобережный	15:03:0011304:3200	003002000000 Земли населенных пунктов	Размещение гаражей для собственных нужд	7	02:0:71	49	854,59	41 874,91
7984	Российская Федерация, Республика Северная Осетия-Алания, Правобережный муниципальный район, г. Беслан, во дворе дома по ул. Мира, 6	Правобережный	15:03:0011304:3201	003002000000 Земли населенных пунктов	Размещение гаражей для собственных нужд	7	02:0:71	26	854,59	22 219,34
7985	Российская Федерация, Республика Северная Осетия-Алания, Правобережный район, г. Беслан, во дворе дома по ул. Маркова, 9	Правобережный	15:03:0011304:3205	003002000000 Земли населенных пунктов	Размещение гаражей для собственных нужд	?	02:0:71	32	854,59	27 346,88
7986	Российская Федерация, Республика Северная Осетия-Алания, Правобережный район, г. Беслан, во дворе дома по ул. Мира, 6	Правобережный	15:03:0011304:3207	003002000000 Земли населенных пунктов	Размещение гаражей для собственных нужд	?	02:0:71	19	854,59	16 237,21
7987	Российская Федерация, Республика Северная Осетия-Алания, Правобережный район, г. Беслан, ул. Мира, 4	Правобережный	15:03:0011304:3209	003002000000 Земли населенных пунктов	Размещение гаражей для собственных нужд	7	02:0:71	176	854,59	150 407,84
7988	Российская Федерация, Республика Северная Осетия-Алания, Правобережный район, г. Беслан, ул. Мира	Правобережный	15:03:0011304:3212	003002000000 Земли населенных пунктов	Объекты гаражного назначения	7	02:0:71	19	854,59	16 237,21
7989	Российская Федерация, Республика Северная Осетия-Алания, Правобережный район, г. Беслан, ул. Мира	Правобережный	15:03:0011304:3213	003002000000 Земли населенных пунктов	Объекты гаражного назначения	?	02:0:71	31	854,59	26 492,29
7990	Российская Федерация, Республика Северная Осетия-Алания, Правобережный район, г. Беслан, ул. Сигова	Правобережный	15:03:0011304:3215	003002000000 Земли населенных пунктов	Размещение гаражей для собственных нужд	?	02:0:71	26	854,59	22 219,34
7991	Республика Северная Осетия — Алания, р-н Правобережный, г Беслан	Правобережный	15:03:0011304:3217	003002000000 Земли населенных пунктов	хранение автотранспорта для собственных нужд	7	02:0:71	20	854,59	17 091,80
7992	Республика Северная Осетия-Алания, Правобережный р-н, г. Беслан, во дворе дома по ул Мира 6	Правобережный	15:03:0011304:3218	003002000000 Земли населенных пунктов	размещение гаражей для собственных нужд	7	02:0:71	24	854,59	20 510,16
7993	Российская Федерация, Республика Северная Осетия-Алания, Правобережный р-н, г. Беслан, ул. Сигова	Правобережный	15:03:0011304:3219	003002000000 Земли населенных пунктов	Размещение гаражей для собственных нужд	?	02:0:71	26	854,59	22 219,34
7994	Российская Федерация, Республика Северная Осетия - Алания, Правобережный район, г. Беслан, ул. Маркова, 1	Правобережный	15:03:0011304:3224	003002000000 Земли населенных пунктов	Размещение гаражей для собственных нужд	?	02:0:71	46	854,59	39 311,14
7995	Респ. Северная Осетия - Алания, р-н Правобережный, г. Беслан, ул. Ленина, дом 23	Правобережный	15:03:0011304:34	003002000000 Земли населенных пунктов	Эксплуатация дома	13	02:0:10	400	1 059,11	423 644,00
7996	Респ. Северная Осетия - Алания, р-н Правобережный, г. Беслан, ул. Ленина, 19	Правобережный	15:03:0011304:36	003002000000 Земли населенных пунктов	Эксплуатация дома	13	02:0:10	793	1 059,11	839 874,23
7997	Респ. Северная Осетия - Алания, р-н Правобережный, г. Беслан, ул. Ленина, 17	Правобережный	15:03:0011304:37	003002000000 Земли населенных пунктов	Эксплуатация дома	13	02:0:10	937	1 059,11	992 386,07
7998	Респ. Северная Осетия - Алания, р-н Правобережный, г. Беслан, ул. Ленина, дом 15	Правобережный	15:03:0011304:38	003002000000 Земли населенных пунктов	Эксплуатация дома	13	02:0:10	700	1 059,11	741 377,00
7999	Российская Федерация, Республика Северная Осетия-Алания, Правобережный район, г. Беслан, ул. Ленина, 13	Правобережный	15:03:0011304:39	003002000000 Земли населенных пунктов	Эксплуатация дома	13	02:0:10	813	1 059,11	861 056,43
8000	Республика Северная Осетия-Алания, р-н Правобережный, г Беслан, ул Мира/Маркова, д 6/1	Правобережный	15:03:0011304:4	003002000000 Земли населенных пунктов	Объекты торговли	4	04:0:40	104	2 753,69	286 383,76
8001	Респ. Северная Осетия - Алания, р-н Правобережный, г. Беслан, ул. Ленина, дом 11-а	Правобережный	15:03:0011304:40	003002000000 Земли населенных пунктов	Эксплуатация дома	13	02:0:10	900	1 059,11	953 199,00
8002	Российская Федерация, Республика Северная Осетия-Алания, Правобережный муниципальный район, г. Беслан, ул. Ленина, 9а	Правобережный	15:03:0011304:41	003002000000 Земли населенных пунктов	Под жилую застройку	13	02:0:10	847	1 059,11	897 066,17
8003	Респ. Северная Осетия - Алания, р-н Правобережный, г. Беслан, ул. Ленина, дом 7-б	Правобережный	15:03:0011304:43	003002000000 Земли населенных пунктов	Эксплуатация дома	13	02:0:10	73	1 059,11	77 315,03
8004	Российская Федерация, Республика Северная Осетия-Алания, Правобережный район, г. Беслан, ул. Ленина, 5	Правобережный	15:03:0011304:44	003002000000 Земли населенных пунктов	Эксплуатация дома	13	02:0:10	309	1 059,11	327 264,99
8005	Республика Северная Осетия-Алания, р-н Правобережный, г. Беслан, ул. Ленина, д. 1	Правобережный	15:03:0011304:45	003002000000 Земли населенных пунктов	Под жилую застройку	13	02:0:10	150	1 059,11	158 866,50
8006	Респ. Северная Осетия - Алания, р-н Правобережный, г. Беслан, ул. Мира, дом 8-б	Правобережный	15:03:0011304:47	003002000000 Земли населенных пунктов	Для эксплуатации фотоступки	4	04:0:40	60	2 753,69	165 221,40
8007	Республика Северная Осетия-Алания, р-н Правобережный, г Беслан, ул Сигова, д 52, гараж 8	Правобережный	15:03:0011304:48	003002000000 Земли населенных пунктов	В целях строительства гаража	7	02:0:71	24	854,59	20 510,16
8008	Республика Северная Осетия-Алания, р-н Правобережный, г Беслан, ул Маркова, д 1 , гараж 2	Правобережный	15:03:0011304:49	003002000000 Земли населенных пунктов	В целях эксплуатации гаража	7	02:0:71	27	854,59	23 073,93
8009	Республика Северная Осетия-Алания, р-н Правобережный, г. Беслан, ул. Ленина, д. 3	Правобережный	15:03:0011304:5	003002000000 Земли населенных пунктов	Для эксплуатации дома	13	02:0:10	300	1 059,11	317 733,00
8010	Республика Северная Осетия-Алания, р-н Правобережный, г Беслан, ул Мира, д 6, гараж 10	Правобережный	15:03:0011304:50	003002000000 Земли населенных пунктов	Для строительства гаража	?	02:0:71	37	854,59	31 619,83

№ пп	Местоположение ЗУ	Район	Кадастровый номер ЗУ	Категория земель	Разрешенное использование по документу	Код вида разрешенного использования (в соответствии с классификатором видов разрешенного использования земельных участков)	Вид использования объектов недвижимости	Площадь	УПКС	КС
8011	Российская Федерация, Республика Северная Осетия-Алания, Правобережный муниципальный район, г. Беслан, ул. Мира, 6, гараж № 4	Правобережный	15:03:0011304:51	0030020000000 Земли населенных пунктов	Объекты гаражного назначения	7	02:07:1	25	854,59	21 364,75
8012	Республика Северная Осетия-Алания, р-н Правобережный, г. Беслан, ул Сытова, д 52б	Правобережный	15:03:0011304:52	0030020000000 Земли населенных пунктов	Для строительства магазина	4	04:0:040	60	2 753,69	165 221,40
8013	Республика Северная Осетия-Алания, р-н Правобережный, г. Беслан, ул Маркова, д 21, гараж 1	Правобережный	15:03:0011304:53	0030020000000 Земли населенных пунктов	Для эксплуатации гаража	7	02:07:1	28	854,59	23 928,52
8014	Республика Северная Осетия-Алания, р-н Правобережный, г. Беслан, ул Маркова, 1, гараж №12.	Правобережный	15:03:0011304:55	0030020000000 Земли населенных пунктов	В целях строительство гаража	7	02:07:1	18	854,59	15 382,62
8015	Респ. Северная Осетия - Алания, р-н Правобережный, г. Беслан, ул. Мира, дом 10-а	Правобережный	15:03:0011304:56	0030020000000 Земли населенных пунктов	Нежилое здание	4	04:0:040	450	2 753,69	1 239 160,50
8016	Республика Северная Осетия-Алания, р-н. Правобережный, г. Беслан, ул. Маркова, д. 1	Правобережный	15:03:0011304:57	0030020000000 Земли населенных пунктов	Для строительства гаража	7	02:07:1	25	854,59	21 364,75
8017	Респ. Северная Осетия - Алания, р-н Правобережный, г. Беслан, ул. Маркова, дом 15	Правобережный	15:03:0011304:59	0030020000000 Земли населенных пунктов	Для эксплуатации существующего жилого дома	13	02:0:10	258	1 059,11	273 250,38
8018	Респ. Северная Осетия - Алания, р-н Правобережный, г. Беслан, ул. Мира, дом 10	Правобережный	15:03:0011304:6	0030020000000 Земли населенных пунктов	цех по выпечке лаваша	6	06:0:040	100	747,07	74 707,00
8019	Северная Осетия - Алания респ, р-н Правобережный, г Беслан, ул Маркова, 15	Правобережный	15:03:0011304:60	0030020000000 Земли населенных пунктов	Для строительства и эксплуатации магазина, кафе и коммерческого офиса	4	04:0:040	97	2 753,69	267 107,93
8020	Республика Северная Осетия-Алания, р-н Правобережный, г. Беслан, ул Сытова, д 52, гараж 5	Правобережный	15:03:0011304:62	0030020000000 Земли населенных пунктов	Под строительство гаража	7	02:07:1	21	854,59	17 946,39
8021	Республика Северная Осетия-Алания, р-н Правобережный, г. Беслан, ул Сытова, 52, гараж 19	Правобережный	15:03:0011304:64	0030020000000 Земли населенных пунктов	Объекты гаражного назначения	7	02:07:1	23	854,59	19 655,57
8022	Республика Северная Осетия-Алания, р-н Правобережный, г. Беслан, ул Сытова, д 52, гараж 16	Правобережный	15:03:0011304:65	0030020000000 Земли населенных пунктов	Для строительства гаража	7	02:07:1	22	854,59	18 800,98
8023	Респ. Северная Осетия - Алания, р-н Правобережный, г. Беслан, ул. Мира, дом 6	Правобережный	15:03:0011304:66	0030020000000 Земли населенных пунктов	Для эксплуатации многоквартирного жилого дома	2	02:0:060	729	2 191,26	1 597 428,54
8024	Республика Северная Осетия-Алания, р-н Правобережный, г. Беслан, ул Маркова, д 1, гараж 13	Правобережный	15:03:0011304:68	0030020000000 Земли населенных пунктов	Для строительства и эксплуатации индивидуального гаража	7	02:07:1	22	854,59	18 800,98
8025	Северная Осетия - Алания респ, р-н Правобережный, г Беслан, ул Кирова, 4	Правобережный	15:03:0011304:69	0030020000000 Земли населенных пунктов	Под эксплуатацию и содержание жилого дома	13	02:0:10	2 166	1 059,11	2 294 032,26
8026	Российская Федерация, Республика Северная Осетия-Алания, Правобережный район, г. Беслан, ул. Ленина, 11	Правобережный	15:03:0011304:7	0030020000000 Земли населенных пунктов	Под жилую застройку	13	02:0:10	801	1 059,11	848 347,11
8027	Российская Федерация, Республика Северная Осетия-Алания, Правобережный район, г. Беслан, ул. Ленина, 9	Правобережный	15:03:0011304:9	0030020000000 Земли населенных пунктов	Для эксплуатации дома	13	02:0:10	237	1 059,11	251 009,07
8028	Респ. Северная Осетия - Алания, р-н Правобережный, г. Беслан, ул. Сытова, 78	Правобережный	15:03:0011305:1	0030020000000 Земли населенных пунктов	Для строительства жилого дома	13	02:0:10	1 320	1 059,11	1 398 025,20
8029	Российская Федерация, Республика Северная Осетия-Алания, Правобережный муниципальный район, г. Беслан, ул. Героя России Заура Дзибилова, д. 2"а"	Правобережный	15:03:0011305:10	0030020000000 Земли населенных пунктов	ИЖС	13	02:0:10	822	1 059,11	870 588,42
8030	Российская Федерация, Республика Северная Осетия-Алания, Правобережный район, г. Беслан, ул. Ленина, 4	Правобережный	15:03:0011305:11	0030020000000 Земли населенных пунктов	В целях эксплуатации жилого дома	13	02:0:10	941	1 059,11	996 622,51
8031	Республика Северная Осетия-Алания, р-н Правобережный, г. Беслан, ул Генерала Плиева, 7, гараж № 17	Правобережный	15:03:0011305:1233	0030020000000 Земли населенных пунктов	Для эксплуатации гаража	7	02:07:1	24	854,59	20 510,16
8032	Республика Северная Осетия-Алания, р-н Правобережный, г. Беслан, ул. Маркова, 21, гараж № 8	Правобережный	15:03:0011305:1234	0030020000000 Земли населенных пунктов	для хранения автотранспорта (гараж)	7	02:07:1	24	854,59	20 510,16
8033	Республика Северная Осетия-Алания, р-н Правобережный, г. Беслан, ул. Маркова, 21, гараж №6	Правобережный	15:03:0011305:1235	0030020000000 Земли населенных пунктов	Для строительства капитального гаража	7	02:07:1	24	854,59	20 510,16
8034	Республика Северная Осетия-Алания, р-н Правобережный, г. Беслан, ул. Ленина, 18	Правобережный	15:03:0011305:1236	0030020000000 Земли населенных пунктов	Магазин	4	04:0:040	22	2 753,69	60 581,18
8035	Республика Северная Осетия-Алания, р-н Правобережный, г. Беслан, ул. Ленина, 6	Правобережный	15:03:0011305:1430	0030020000000 Земли населенных пунктов	Для эксплуатации дома	13	02:0:10	443	1 059,11	469 185,73
8036	Республика Северная Осетия-Алания, р-н Правобережный, г. Беслан, ул. Ленина, 6	Правобережный	15:03:0011305:1431	0030020000000 Земли населенных пунктов	Эксплуатация дома	13	02:0:10	736	1 059,11	779 504,96
8037	Республика Северная Осетия-Алания, р-н Правобережный, г. Беслан, гараж во дворе дома по ул.З.Дзибилова, 6	Правобережный	15:03:0011305:1433	0030020000000 Земли населенных пунктов	Малоэтажная жилая застройка (гараж)	7	02:07:1	24	854,59	20 510,16
8038	Республика Северная Осетия-Алания, р-н Правобережный, г. Беслан, ул. Маркова, 19	Правобережный	15:03:0011305:1437	0030020000000 Земли населенных пунктов	Объекты гаражного назначения	7	02:07:1	30	854,59	25 637,70
8039	Республика Северная Осетия-Алания, р-н Правобережный, г. Беслан, ул. Маркова, 17, блок "а", гараж №3	Правобережный	15:03:0011305:1440	0030020000000 Земли населенных пунктов	Объекты гаражного назначения	7	02:07:1	28	854,59	23 928,52
8040	Республика Северная Осетия-Алания, р-н Правобережный, г. Беслан, ул. Генерала Плиева, 5	Правобережный	15:03:0011305:1443	0030020000000 Земли населенных пунктов	Магазины	4	04:0:040	26	2 753,69	71 595,94
8041	Республика Северная Осетия-Алания, р-н Правобережный, г. Беслан, ул. Генерала Плиева, 5	Правобережный	15:03:0011305:1444	0030020000000 Земли населенных пунктов	Эксплуатация жилого дома	13	02:0:10	803	1 059,11	850 465,33
8042	Северная Осетия-Алания респ, Правобережный р-н, г. Беслан, гараж во дворе дома по ул. Генерала Плиева,7	Правобережный	15:03:0011305:1448	0030020000000 Земли населенных пунктов	Объекты гаражного назначения	7	02:07:1	28	854,59	23 928,52
8043	Республика Северная Осетия-Алания, р-н Правобережный, г. Беслан, ул. Маркова,17, блок "в", гараж №1	Правобережный	15:03:0011305:1450	0030020000000 Земли населенных пунктов	Объекты гаражного назначения	7	02:07:1	26	854,59	22 219,34
8044	Республика Северная Осетия-Алания, р-н Правобережный, г. Беслан, ул. Маркова, 19, г-47	Правобережный	15:03:0011305:1454	0030020000000 Земли населенных пунктов	Для строительства капитального гаража	7	02:07:1	27	854,59	23 073,93
8045	Республика Северная Осетия-Алания, р-н Правобережный, г. Беслан, ул. Маркова, 21, гараж №19	Правобережный	15:03:0011305:1456	0030020000000 Земли населенных пунктов	Малоэтажная жилая застройка -размещение гаражей и подсобных сооружений	7	02:07:1	24	854,59	20 510,16
8046	Северная Осетия-Алания респ., Правобережный р-н, г. Беслан, ул. З.Дзибилова, 6, гараж 1	Правобережный	15:03:0011305:1457	0030020000000 Земли населенных пунктов	Обслуживание жилой застройки (гараж)	7	02:07:1	40	854,59	34 183,60
8047	Северная Осетия-Алания респ, Правобережный р-н, г. Беслан, ул. Маркова, 21, гараж № 4"п"	Правобережный	15:03:0011305:1458	0030020000000 Земли населенных пунктов	Объекты гаражного назначения	7	02:07:1	40	854,59	34 183,60
8048	Республика Северная Осетия-Алания, р-н Правобережный, г. Беслан, ул. Ленина, 16	Правобережный	15:03:0011305:1462	0030020000000 Земли населенных пунктов	Здравоохранение	3	03:0:040	60	1 402,41	84 144,60
8049	Республика Северная Осетия-Алания, р-н Правобережный, г. Беслан, ул. Маркова, 17, гараж № 7	Правобережный	15:03:0011305:1487	0030020000000 Земли населенных пунктов	Объекты гаражного назначения	7	02:07:1	35	854,59	29 910,65
8050	Российская Федерация, Республика Северная Осетия-Алания, Правобережный район, г. Беслан, пер. Солнечный, 9	Правобережный	15:03:0011305:1499	0030020000000 Земли населенных пунктов	Под строительство жилого дома	13	02:0:10	617	876,51	540 806,67
8051	Респ. Северная Осетия - Алания, р-н Правобережный, г. Беслан, во дворе дома №1 по ул. Плиева.	Правобережный	15:03:0011305:1505	0030020000000 Земли населенных пунктов	Под строительство гаража	7	02:07:1	17	854,59	14 528,03
8052	Республика Северная Осетия-Алания, р-н Правобережный, г. Беслан, ул. Ленина, 16 "Б"	Правобережный	15:03:0011305:1514	0030020000000 Земли населенных пунктов	Здравоохранение	3	03:0:040	15	1 402,41	21 036,15
8053	Республика Северная Осетия-Алания, р-н Правобережный, г. Беслан, ул. Генерала Плиева, 11А	Правобережный	15:03:0011305:1523	0030020000000 Земли населенных пунктов	Связь	3	03:0:22	45	613,55	27 609,75
8054	Республика Северная Осетия-Алания, р-н Правобережный, г. Беслан, с тыльной стороны огорода дома № 4 ул. Ленина	Правобережный	15:03:0011305:1526	0030020000000 Земли населенных пунктов	Под строительство жилого дома	13	02:0:10	379	1 059,11	401 402,69
8055	Респ. Северная Осетия - Алания, р-н Правобережный, г. Беслан, ул. Маркова, 27	Правобережный	15:03:0011305:1527	0030020000000 Земли населенных пунктов	Для строительства капитального гаража	7	02:07:1	35	854,59	29 910,65
8056	Респ. Северная Осетия - Алания, р-н Правобережный, г. Беслан, ул. Ленина, дом 14	Правобережный	15:03:0011305:16	0030020000000 Земли населенных пунктов	школа №6	3	03:0:050	18 800	1 117,54	21 009 752,00
8057	Республика Северная Осетия - Алания, Правобережный р-н, Беслан г, во дворе дома №23 по ул.Маркова	Правобережный	15:03:0011305:1643	0030020000000 Земли населенных пунктов	Под строительство гаража	7	02:07:1	18	854,59	15 382,62
8058	Респ Северная Осетия - Алания, Правобережный р-н, г Беслан, ул имени Героя Заура Дзибилова, 2 "п"	Правобережный	15:03:0011305:1646	0030020000000 Земли населенных пунктов	Индивидуальное жилищное строительство	13	02:0:10	570	1 059,11	603 692,70
8059	Российская Федерация, Республика Северная Осетия-Алания, Правобережный муниципальный район, г. Беслан, ул. Ленина, 10	Правобережный	15:03:0011305:1654	0030020000000 Земли населенных пунктов	Эксплуатация дома	13	02:0:10	298	1 059,11	315 614,78
8060	Российская Федерация, Республика Северная Осетия-Алания, Правобережный муниципальный район, г. Беслан, ул. Ленина, 10 "А"	Правобережный	15:03:0011305:1655	0030020000000 Земли населенных пунктов	Эксплуатация дома	4	04:0:040	258	2 753,69	710 452,02
8061	Респ. Северная Осетия - Алания, р-н Правобережный, г. Беслан, ул. Ленина, дом 14	Правобережный	15:03:0011305:17	0030020000000 Земли населенных пунктов	тепло-сети	6	03:0:12	53	898,42	47 616,26
8062	Республика Северная Осетия-Алания, р-н Правобережный, г. Беслан, ул. Ленина, 12	Правобережный	15:03:0011305:1754	0030020000000 Земли населенных пунктов	Для индивидуального жилищного строительство	13	02:0:10	978	1 059,11	1 035 809,58
8063	Республика Северная Осетия - Алания, Правобережный район, г. Беслан, ул. Коминтерна, 6Б	Правобережный	15:03:0011305:1755	0030020000000 Земли населенных пунктов	Для строительства гаража	7	02:07:1	28	854,59	23 928,52
8064	Республика Северная Осетия - Алания, Правобережный район, г. Беслан, во дворе дома по ул. Маркова, 17	Правобережный	15:03:0011305:1761	0030020000000 Земли населенных пунктов	Размещение гаражей для собственных нужд	7	02:07:1	32	854,59	27 346,88
8065	Респ. Северная Осетия - Алания, Правобережный р-н., г. Беслан, во дворе дома по ул. З. Дзибилова, 6	Правобережный	15:03:0011305:1765	0030020000000 Земли населенных пунктов	Размещение гаражей для собственных нужд	7	02:07:1	21	854,59	17 946,39
8066	Российская Федерация, Республика Северная Осетия-Алания, Правобережный муниципальный район, г. Беслан, ул. Ленина	Правобережный	15:03:0011305:1768	0030020000000 Земли населенных пунктов	Дошкольное, начальное и среднее общее образование	3	03:0:50	12 720	1 117,54	14 215 108,80

№ п/п	Местоположение ЗУ	Район	Кадастровый номер ЗУ	Категория земель	Разрешенное использование по документу	Код вида разрешенного использования (в соответствии с классификатором видов разрешенного использования земельных участков)	Вид использования объектов недвижимости	Площадь	УПКС	КС
8067	Респ. Северная Осетия - Алания. Правобережный р-н . г. Беслан, ул. Генерала Плиева	Правобережный	15:03:0011305:1769	003002000000 Земли населенных пунктов	Размещение гаражей для собственных нужд	7	02:071	54	854,59	46 147,86
8068	Российская Федерация, Республика Северная Осетия-Алания, Правобережный муниципальный район, Бесланское городское поселение, г. Беслан, ул. Генерала Плиева, 11	Правобережный	15:03:0011305:1776	003002000000 Земли населенных пунктов	Под объекты связи	6	06:080	440	1 468,15	645 986,00
8069	Российская Федерация, Республика Северная Осетия-Алания, Правобережный район. г. Беслан, ул. Генерала Плиева, 1	Правобережный	15:03:0011305:1779	003002000000 Земли населенных пунктов	Размещение гаражей для собственных нужд	7	02:071	23	854,59	19 655,57
8070	Российская Федерация. Республика Северная Осетия-Алания. Правобережный район, г. Беслан. ул. Ленина	Правобережный	15:03:0011305:1780	003002000000 Земли населенных пунктов	Дошкольное, начальное и среднее общее образование	3	03:051	42	1 117,54	46 936,68
8071	Российская Федерация. Республика Северная Осетия-Алания. Правобережный муниципальный район. г. Беслан, ул. Маркова. д. 19	Правобережный	15:03:0011305:1781	003002000000 Земли населенных пунктов	Для строительства и установки гаража	7	02:071	24	854,59	20 510,16
8072	Российская Федерация, Республика Северная Осетия-Алания, Правобережный муниципальный район, г. Беслан. во дворе дома по ул. Маркова, 19	Правобережный	15:03:0011305:1782	003002000000 Земли населенных пунктов	Под строительство гаража	7	02:071	43	854,59	36 747,37
8073	Российская Федерация, Республика Северная Осетия-Алания, Правобережный район. г. Беслан, во дворе дома по ул. Генерала Плиева, 7	Правобережный	15:03:0011305:1792	003002000000 Земли населенных пунктов	Размещение гаражей для собственных нужд	7	02:071	32	854,59	27 346,88
8074	Российская Федерация. Республика Северная Осетия-Алания. Правобережный район, г. Беслан. во дворе дома по ул. Генерала Плиева, 7	Правобережный	15:03:0011305:1793	003002000000 Земли населенных пунктов	Размещение гаражей для собственных нужд	7	02:071	21	854,59	17 946,39
8075	Российская Федерация. Республика Северная Осетия-Алания. Правобережный район, г. Беслан. во дворе дома по ул. Г. Плиева, 33	Правобережный	15:03:0011305:1796	003002000000 Земли населенных пунктов	Размещение гаражей для собственных нужд	7	02:071	30	854,59	25 637,70
8076	Респ. Северная Осетия - Алания, р-н Правобережный, г. Беслан, ул. Сытова, дом 62	Правобережный	15:03:0011305:18	003002000000 Земли населенных пунктов	Эксплуатация дома	13	02:010	313	1 059,11	331 501,43
8077	Российская Федерация, Республика Северная Осетия-Алания, Правобережный район. г. Беслан, во дворе дома по ул. Дзнбилова, д. 6	Правобережный	15:03:0011305:1800	003002000000 Земли населенных пунктов	Размещение гаражей для собственных нужд	7	02:071	36	854,59	30 765,24
8078	Российская Федерация. Республика Северная Осетия-Алания. Правобережный муниципальный район. Бесланское городское поселение, г. Беслан. ул. Генерала Плиева. 1. гараж 1	Правобережный	15:03:0011305:1804	003002000000 Земли населенных пунктов	Размещение гаражей для собственных нужд	7	02:071	27	854,59	23 073,93
8079	Российская Федерация. Республика Северная Осетия-Алания. Правобережный район, г. Беслан. во дворе дома по ул. Маркова. 17	Правобережный	15:03:0011305:1805	003002000000 Земли населенных пунктов	Размещение гаражей для собственных нужд	7	02:071	26	854,59	22 219,34
8080	Российская Федерация, Республика Северная Осетия-Алания, Правобережный район. г. Беслан, во дворе дома по ул. Маркова. 17	Правобережный	15:03:0011305:1810	003002000000 Земли населенных пунктов	Размещение гаражей для собственных нужд	7	02:071	26	854,59	22 219,34
8081	Российская Федерация, Республика Северная Осетия - Алания. мр-н Правобережный. г.п. Бесланское, г. Беслан. ул. Ленина	Правобережный	15:03:0011305:1812	003002000000 Земли населенных пунктов	Магазины	4	04:040	43	2 753,69	118 408,67
8082	Респ. Северная Осетия - Алания, р-н Правобережный, г. Беслан, ул. Сытова, дом 64	Правобережный	15:03:0011305:19	003002000000 Земли населенных пунктов	Эксплуатация зома	13	02:010	483	1 059,11	511 550,13
8083	Республика Северная Осетия-Алания, р-н Правобережный, г. Беслан, ул. Ленина, 8	Правобережный	15:03:0011305:2	003002000000 Земли населенных пунктов	Эксплуатация жилого зома	13	02:010	503	1 059,11	532 732,33
8084	Республика Северная Осетия-Алания, р-н Правобережный, г. Беслан, ул. Сытова, д 66	Правобережный	15:03:0011305:20	003002000000 Земли населенных пунктов	Эксплуатация дома	13	02:010	1 849	1 059,11	1 958 294,39
8085	Респ. Северная Осетия - Алания, р-н Правобережный, г. Беслан, ул. Сытова, дом 68	Правобережный	15:03:0011305:21	003002000000 Земли населенных пунктов	Эксплуатация жилого дома	13	02:010	218	1 059,11	230 885,98
8086	Респ. Северная Осетия - Алания, р-н Правобережный, г. Беслан, ул. Сытова, 74	Правобережный	15:03:0011305:23	003002000000 Земли населенных пунктов	Эксплуатация зома	13	02:010	1 309	1 059,11	1 386 374,99
8087	Респ. Северная Осетия - Алания, р-н Правобережный, г. Беслан, ул. Сытова, 76	Правобережный	15:03:0011305:24	003002000000 Земли населенных пунктов	Эксплуатация зома	13	02:010	968	1 059,11	1 025 218,48
8088	Респ. Северная Осетия - Алания, р-н Правобережный, г. Беслан, ул. Сытова, дом 80	Правобережный	15:03:0011305:25	003002000000 Земли населенных пунктов	Для эксплуатации жилого дома	13	02:010	550	1 059,11	582 510,50
8089	Респ. Северная Осетия - Алания, р-н Правобережный, г. Беслан, ул. Сытова, 86	Правобережный	15:03:0011305:26	003002000000 Земли населенных пунктов	Эксплуатация дома	13	02:010	157	1 059,11	166 280,27
8090	Респ. Северная Осетия - Алания, р-н Правобережный, г. Беслан, ул. Сытова, 88	Правобережный	15:03:0011305:27	003002000000 Земли населенных пунктов	Эксплуатация зома	13	02:010	2 471	1 059,11	2 617 060,81
8091	Республика Северная Осетия-Алания, р-н Правобережный, г. Беслан, ул Героя России Заура Дзнбилова, д 2	Правобережный	15:03:0011305:28	003002000000 Земли населенных пунктов	Эксплуатация дома	13	02:010	700	1 059,11	741 377,00
8092	Республика Северная Осетия-Алания, р-н Правобережный, г. Беслан, ул Героя России Заура Дзнбилова	Правобережный	15:03:0011305:29	003002000000 Земли населенных пунктов	связь	6	06:080	5	1 468,15	7 340,75
8093	Республика Северная Осетия-Алания, р-н Правобережный, г. Беслан, ул Героя России Заура Дзнбилова, д 6	Правобережный	15:03:0011305:30	003002000000 Земли населенных пунктов	жилой дом	13	02:010	2 622	1 059,11	2 776 986,42
8094	Республика Северная Осетия-Алания, р-н Правобережный, г. Беслан, ул Генерала Плиева, д 37	Правобережный	15:03:0011305:31	003002000000 Земли населенных пунктов	жилой дом	13	02:010	1 199	1 059,11	1 269 872,89
8095	Республика Северная Осетия-Алания, р-н Правобережный, г. Беслан, ул Генерала Плиева, д 35-33	Правобережный	15:03:0011305:32	003002000000 Земли населенных пунктов	жилой дом	13	02:010	2 373	1 059,11	2 513 268,03
8096	Республика Северная Осетия-Алания, р-н Правобережный, г. Беслан, ул Плиева, д 19	Правобережный	15:03:0011305:33	003002000000 Земли населенных пунктов	связь	6	06:080	66	1 468,15	96 897,90
8097	Респ. Северная Осетия - Алания, р-н Правобережный, г. Беслан. ул. Г. Плиева. 15	Правобережный	15:03:0011305:35	003002000000 Земли населенных пунктов	Под строительство административного здания	3	03:080	1 377	613,55	844 858,35
8098	Республика Северная Осетия-Алания, р-н Правобережный, г. Беслан, ул Генерала Плиева, д 7	Правобережный	15:03:0011305:36	003002000000 Земли населенных пунктов	жилой дом	13	02:010	6 500	1 059,11	6 884 215,00
8099	Российская Федерация. Республика Северная Осетия-Алания. Правобережный муниципальный район. г. Беслан, ул. Плиева, д. 7"а"	Правобережный	15:03:0011305:38	003002000000 Земли населенных пунктов	Эксплуатация дома	13	02:010	720	1 059,11	762 559,20
8100	Российская Федерация, Республика Северная Осетия - Алания. Правобережный район, г. Беслан. ул. Генерала Плиева, 7 б	Правобережный	15:03:0011305:39	003002000000 Земли населенных пунктов	Под строительство жилого дома	13	02:010	322	1 059,11	341 033,42
8101	Респ. Северная Осетия - Алания, р-н Правобережный, г. Беслан, ул. Плиева, дом 1	Правобережный	15:03:0011305:41	003002000000 Земли населенных пунктов	жилой дом	13	02:010	1 800	1 059,11	1 906 398,00
8102	Респ. Северная Осетия - Алания, р-н Правобережный, г. Беслан, ул. Маркова, дом 32	Правобережный	15:03:0011305:42	003002000000 Земли населенных пунктов	Эксплуатация зома	13	02:010	1 500	1 059,11	1 588 665,00
8103	Республика Северная Осетия-Алания, р-н Правобережный, г. Беслан, ул. Г.Плиева, 32	Правобережный	15:03:0011305:43	003002000000 Земли населенных пунктов	Для эксплуатации существующего жилого дома	13	02:010	3 332	1 059,11	3 528 954,52
8104	Респ. Северная Осетия - Алания, р-н Правобережный, г. Беслан, ул. Маркова, дом 45-а	Правобережный	15:03:0011305:44	003002000000 Земли населенных пунктов	Эксплуатация дома	13	02:010	100	1 059,11	105 911,00
8105	Респ. Северная Осетия - Алания, р-н Правобережный, г. Беслан, ул. Маркова, дом 45	Правобережный	15:03:0011305:45	003002000000 Земли населенных пунктов	Эксплуатация дома	13	02:010	260	1 059,11	275 368,60
8106	Респ. Северная Осетия - Алания, р-н Правобережный, г. Беслан, ул. Маркова, дом 45	Правобережный	15:03:0011305:46	003002000000 Земли населенных пунктов	Эксплуатация зома	13	02:010	1 100	1 059,11	1 165 021,00
8107	Респ. Северная Осетия - Алания, р-н Правобережный, г. Беслан, ул. Маркова, дом 45	Правобережный	15:03:0011305:47	003002000000 Земли населенных пунктов	тепло-сети	6	03:012	30	898,42	26 952,60
8108	Северная Осетия - Алания респ. р-н Правобережный. г. Беслан. ул Маркова. 23 "а"	Правобережный	15:03:0011305:48	003002000000 Земли населенных пунктов	Для эксплуатации жилого дома	13	02:010	864	1 059,11	915 071,04
8109	Респ. Северная Осетия - Алания, р-н Правобережный, г. Беслан, ул. Маркова, дом 23	Правобережный	15:03:0011305:49	003002000000 Земли населенных пунктов	жилой дом	13	02:010	2 100	1 059,11	2 224 131,00
8110	Республика Северная Осетия-Алания, р-н Правобережный, г. Беслан, ул Сытова, д 84	Правобережный	15:03:0011305:5	003002000000 Земли населенных пунктов	Для эксплуатации жилого дома	13	02:010	84	1 059,11	88 965,24
8111	Респ. Северная Осетия - Алания, р-н Правобережный, г. Беслан, ул. Маркова, дом 21	Правобережный	15:03:0011305:50	003002000000 Земли населенных пунктов	жилой дом	13	02:010	3 100	1 059,11	3 283 241,00
8112	Российская Федерация, Республика Северная Осетия-Алания, Правобережный район. г. Беслан, ул. Маркова. 19	Правобережный	15:03:0011305:51	003002000000 Земли населенных пунктов	Для эксплуатации многоквартирного жилого дома	2	02:060	1 201	2 191,26	2 631 703,26
8113	Респ. Северная Осетия - Алания, р-н Правобережный, г. Беслан, ул. Маркова, дом 17	Правобережный	15:03:0011305:52	003002000000 Земли населенных пунктов	жилой дом	13	02:010	6 900	1 059,11	7 307 859,00
8114	Респ. Северная Осетия - Алания, р-н Правобережный, г. Беслан, ул. Маркова, дом 17	Правобережный	15:03:0011305:53	003002000000 Земли населенных пунктов	тепло-сети	6	03:012	33	898,42	29 647,86
8115	Республика Северная Осетия-Алания, р-н Правобережный, г. Беслан, ул Сытова, 70	Правобережный	15:03:0011305:54	003002000000 Земли населенных пунктов	Эксплуатация зома	13	02:010	1 068	1 059,11	1 131 129,48
8116	Респ. Северная Осетия - Алания, р-н Правобережный, г. Беслан, ул. Сытова, дом 70-а	Правобережный	15:03:0011305:55	003002000000 Земли населенных пунктов	Под жилую застройку	13	02:010	627	1 059,11	664 061,97
8117	Республика Северная Осетия-Алания, р-н. Правобережный. г. Беслан, ул. Маркова. д. 21	Правобережный	15:03:0011305:56	003002000000 Земли населенных пунктов	Под магазин	4	04:040	132	2 753,69	363 487,08
8118	Республика Северная Осетия-Алания, р-н Правобережный, г. Беслан, ул Плиева, д 19	Правобережный	15:03:0011305:57	003002000000 Земли населенных пунктов	связь	6	06:080	1 800	1 468,15	2 642 670,00
8119	Республика Северная Осетия-Алания, р-н Правобережный, г. Беслан, ул Плиева, д 19	Правобережный	15:03:0011305:58	003002000000 Земли населенных пунктов	Под общественную застройку	3	03:080	805	613,55	493 907,75
8120	Республика Северная Осетия-Алания, р-н Правобережный, г. Беслан, ул Плиева, д 33	Правобережный	15:03:0011305:59	003002000000 Земли населенных пунктов	Для эксплуатации гаража	7	02:071	24	854,59	20 510,16
8121	Респ. Северная Осетия - Алания, р-н Правобережный, г. Беслан, ул. Маркова, дом 43а	Правобережный	15:03:0011305:6	003002000000 Земли населенных пунктов	Для эксплуатации жилого дома	13	02:010	870	1 059,11	921 425,70
8122	Республика Северная Осетия-Алания, р-н Правобережный, г. Беслан, ул им Героя России Заура Дзнбилова, д 4	Правобережный	15:03:0011305:60	003002000000 Земли населенных пунктов	Для эксплуатации дома	13	02:010	500	1 059,11	529 555,00
8123	Республика Северная Осетия-Алания, р-н Правобережный, г. Беслан, ул Героя России Заура Дзнбилова, 6	Правобережный	15:03:0011305:62	003002000000 Земли населенных пунктов	В целях строительство пристройки к жилому дому	13	02:010	23	1 059,11	24 359,53

№ пп	Местоположение ЗУ	Район	Кадастровый номер ЗУ	Категория земель	Разрешенное использование по документу	Код вида разрешенного использования (в соответствии с классификатором видов разрешенного использования земельных участков)	Вид использования объектов недвижимости	Площадь	УПКС	КС
8124	Республика Северная Осетия-Алания, р-н Правобережный, г Беслан, ул Маркова, д 19, гараж 37	Правобережный	15:03:0011305:63	003002000000 Земли населенных пунктов	Для строительства гаража	7	02:07:1	57	854,59	48 711,63
8125	Республика Северная Осетия-Алания, р-н. Правобережный, г. Беслан, ул. Маркова, д. 45	Правобережный	15:03:0011305:64	003002000000 Земли населенных пунктов	Строительство гаража	7	02:07:1	18	854,59	15 382,62
8126	Республика Северная Осетия-Алания, р-н Правобережный, г Беслан, ул Генерала Плиева, д 7, гараж 25	Правобережный	15:03:0011305:65	003002000000 Земли населенных пунктов	В целях строительства и дальнейшей эксплуатации индивидуального гаража	7	02:07:1	42	854,59	35 892,78
8127	Республика Северная Осетия-Алания, р-н Правобережный, г Беслан, ул Плиева, д 5п	Правобережный	15:03:0011305:66	003002000000 Земли населенных пунктов	Для эксплуатации магазина	4	04:04:0	48	2 753,69	132 177,12
8128	Республика Северная Осетия-Алания, р-н Правобережный, г Беслан, ул Маркова, д 19, гараж 25	Правобережный	15:03:0011305:68	003002000000 Земли населенных пунктов	Для строительства и эксплуатации индивидуального гаража	7	02:07:1	24	854,59	20 510,16
8129	Респ. Северная Осетия - Алания, р-н Правобережный, г. Беслан, ул. Ленина, 18 "а"	Правобережный	15:03:0011305:7	003002000000 Земли населенных пунктов	Под книжный магазин	4	04:04:0	24	2 753,69	66 088,56
8130	Республика Северная Осетия-Алания, р-н Правобережный, г Беслан, ул Маркова, д 17, гараж 3	Правобережный	15:03:0011305:70	003002000000 Земли населенных пунктов	Для строительства индивидуального гаража	7	02:07:1	33	854,59	28 201,47
8131	Республика Северная Осетия-Алания, р-н Правобережный, г Беслан, ул Маркова, д 21, гараж 1	Правобережный	15:03:0011305:72	003002000000 Земли населенных пунктов	В целях строительства гаража	7	02:07:1	28	854,59	23 928,52
8132	Респ. Северная Осетия - Алания, р-н Правобережный, г. Беслан, ул. Маркова, во дворе дома №21 (гараж №1)	Правобережный	15:03:0011305:73	003002000000 Земли населенных пунктов	Гаражное строительство	7	02:07:1	24	854,59	20 510,16
8133	Республика Северная Осетия-Алания, р-н Правобережный, г Беслан, ул Ленина, д 17, гараж 5	Правобережный	15:03:0011305:74	003002000000 Земли населенных пунктов	Для строительства и эксплуатации индивидуального гаража	7	02:07:1	24	854,59	20 510,16
8134	Республика Северная Осетия-Алания, р-н Правобережный, г Беслан, ул Маркова, д 17, гараж 6	Правобережный	15:03:0011305:78	003002000000 Земли населенных пунктов	Для строительства и эксплуатации индивидуального гаража	7	02:07:1	25	854,59	21 364,75
8135	Северная Осетия - Алания респ, р-н Правобережный, г Беслан, ул Маркова, 17 "п"	Правобережный	15:03:0011305:79	003002000000 Земли населенных пунктов	Для строительства парикмахерской	3	03:03:4	36	1 205,20	43 387,20
8136	Республика Северная Осетия-Алания, р-н Правобережный, г. Беслан, ул. Сигова, д. 76	Правобережный	15:03:0011305:8	003002000000 Земли населенных пунктов	Для эксплуатации зоны	13	02:01:0	2 266	1 059,11	2 399 943,26
8137	Республика Северная Осетия-Алания, р-н Правобережный, г Беслан, ул им Героя России Заура Дзанбилова, во дворе дома № 6	Правобережный	15:03:0011305:80	003002000000 Земли населенных пунктов	Под строительство индивидуального гаража № 15	7	02:07:1	24	854,59	20 510,16
8138	Республика Северная Осетия-Алания, р-н Правобережный, г Беслан, ул им Героя России Заура Дзанбилова, д 6, гараж 12	Правобережный	15:03:0011305:81	003002000000 Земли населенных пунктов	Гаражное строительство	7	02:07:1	24	854,59	20 510,16
8139	Российская Федерация, Республика Северная Осетия - Алания, р-н Правобережный, г. Беслан, ул. Плиева, 11	Правобережный	15:03:0011305:9	003002000000 Земли населенных пунктов	Под объекты связи	6	06:09:0	1 717	1 468,15	2 520 813,55
8140	Республика Северная Осетия-Алания, р-н Правобережный, г Беслан, ул Плиева, д 20а	Правобережный	15:03:0011306:1	003002000000 Земли населенных пунктов	Под складское помещения	6	06:09:0	900	747,07	672 363,00
8141	Респ. Северная Осетия - Алания, р-н Правобережный, г. Беслан, ул. Плиева, 20	Правобережный	15:03:0011306:10	003002000000 Земли населенных пунктов	Для реконструкции и строительства магазина	4	04:04:0	1 828	2 753,69	5 033 745,32
8142	Республика Северная Осетия-Алания, р-н Правобережный, г Беслан, ул Плиева, 16	Правобережный	15:03:0011306:12	003002000000 Земли населенных пунктов	В целях содержания и эксплуатации здания администрации и гаража	3	03:09:0	3 506	613,55	2 151 106,30
8143	Республика Северная Осетия-Алания, р-н Правобережный, г Беслан, ул Плиева, д 18	Правобережный	15:03:0011306:13	003002000000 Земли населенных пунктов	АМС района	3	03:09:8	3 100	613,55	1 902 005,00
8144	Респ. Северная Осетия - Алания, р-н Правобережный, г. Беслан, ул. Плиева, дом 20	Правобережный	15:03:0011306:14	003002000000 Земли населенных пунктов	магазин "Лилиана"	4	04:04:0	1 500	2 753,69	4 130 535,00
8145	Республика Северная Осетия-Алания, р-н Правобережный, г Беслан, ул Плиева, д 20б	Правобережный	15:03:0011306:16	003002000000 Земли населенных пунктов	Под объект торговли и общественного питания	4	04:04:0	259	1 950,23	505 109,57
8146	Российская Федерация, Республика Северная Осетия-Алания, Правобережный район, г. Беслан, ул. Генерала Плиева, 22	Правобережный	15:03:0011306:17	003002000000 Земли населенных пунктов	д/с "Ручеек"	3	03:09:0	3 043	1 117,54	3 400 674,22
8147	Республика Северная Осетия-Алания, р-н Правобережный, г Беслан, пер С Ботагова, д 19	Правобережный	15:03:0011306:18	003002000000 Земли населенных пунктов	Эксплуатация дома	13	02:01:0	1 263	1 059,11	1 337 655,93
8148	Респ. Северная Осетия - Алания, р-н Правобережный, г. Беслан, пер. С. Ботагова, дом 17	Правобережный	15:03:0011306:19	003002000000 Земли населенных пунктов	Эксплуатация жилого дома	13	02:01:0	1 304	1 059,11	1 381 079,44
8149	Республика Северная Осетия-Алания, р-н Правобережный, г. Беслан, ул. Плиева, 16 "а"	Правобережный	15:03:0011306:2	003002000000 Земли населенных пунктов	Под строительство магазина	4	04:04:0	88	2 753,69	242 324,72
8150	Республика Северная Осетия-Алания, р-н Правобережный, г Беслан, пер С.Батагова, д 15	Правобережный	15:03:0011306:20	003002000000 Земли населенных пунктов	Для эксплуатации жилого дома	13	02:01:0	1 200	1 059,11	1 270 932,00
8151	Республика Северная Осетия-Алания, р-н Правобережный, г. Беслан, пер. С.Батагова, 13	Правобережный	15:03:0011306:21	003002000000 Земли населенных пунктов	Эксплуатация дома	13	02:01:0	870	1 059,11	921 425,70
8152	Респ. Северная Осетия - Алания, р-н Правобережный, г. Беслан, пер. С. Ботагова, дом 11	Правобережный	15:03:0011306:22	003002000000 Земли населенных пунктов	Для возведения жилого одноэтажного кирпичного дома	13	02:01:0	1 069	1 059,11	1 132 188,59
8153	Республика Северная Осетия-Алания, р-н Правобережный, г Беслан, пер С.Батагова, д 9	Правобережный	15:03:0011306:23	003002000000 Земли населенных пунктов	Эксплуатация дома	13	02:01:0	970	1 059,11	1 027 336,70
8154	Российская Федерация, Республика Северная Осетия-Алания, Правобережный район, г. Беслан, пер. С.Батагова, 7	Правобережный	15:03:0011306:24	003002000000 Земли населенных пунктов	Эксплуатация жилого дома	13	02:01:0	1 240	1 059,11	1 313 296,40
8155	Российская Федерация, Республика Северная Осетия-Алания, Правобережный район, г Беслан, пер. С Ботогова. 5	Правобережный	15:03:0011306:25	003002000000 Земли населенных пунктов	Эксплуатация дома	13	02:01:0	661	1 059,11	700 071,71
8156	Российская Федерация, Республика Северная Осетия-Алания, Правобережный район, г Беслан, пер. С Ботогова. 3	Правобережный	15:03:0011306:26	003002000000 Земли населенных пунктов	Для эксплуатации жилого дома	13	02:01:0	336	1 059,11	355 860,96
8157	Республика Северная Осетия - Алания, Правобережный район, г. Беслан, пер. Сослана Батагова, 1	Правобережный	15:03:0011306:27	003002000000 Земли населенных пунктов	Эксплуатация дома	13	02:01:0	550	1 059,11	582 510,50
8158	Республика Северная Осетия-Алания, р-н Правобережный, г Беслан, пер С.Батагова, д 1	Правобережный	15:03:0011306:28	003002000000 Земли населенных пунктов	Эксплуатация дома	13	02:01:0	1 000	1 059,11	1 059 110,00
8159	Респ. Северная Осетия - Алания, р-н Правобережный, г. Беслан, ул Героев, дом 83	Правобережный	15:03:0011306:29	003002000000 Земли населенных пунктов	Эксплуатация зоны	13	02:01:0	1 200	1 059,11	1 270 932,00
8160	Российская Федерация, Республика Северная Осетия-Алания, Правобережный район, г Беслан, ул. Генерала Плиева, 16 "в"	Правобережный	15:03:0011306:294	003002000000 Земли населенных пунктов	Общественное питание	4	04:04:0	170	1 950,23	331 539,10
8161	Республика Северная Осетия-Алания, р-н Правобережный, г. Беслан, ул. Плиева, 14, гараж №9	Правобережный	15:03:0011306:297	003002000000 Земли населенных пунктов	Для строительства индивидуального гаража	7	02:07:1	25	854,59	21 364,75
8162	Республика Северная Осетия-Алания, р-н Правобережный, г. Беслан, ул. Плиева, 14, гараж 10	Правобережный	15:03:0011306:298	003002000000 Земли населенных пунктов	Малоэтажная жилая застройка (гараж)	7	02:07:1	29	854,59	24 783,11
8163	Республика Северная Осетия-Алания, р-н Правобережный, г Беслан, ул Коминтерна, д 73	Правобережный	15:03:0011306:3	003002000000 Земли населенных пунктов	Под установку металлического гаража	7	02:07:1	18	854,59	15 382,62
8164	Респ. Северная Осетия - Алания, р-н Правобережный, г. Беслан, ул Героев, дом 81	Правобережный	15:03:0011306:30	003002000000 Земли населенных пунктов	Эксплуатация зоны	13	02:01:0	1 200	1 059,11	1 270 932,00
8165	Российская Федерация, Республика Северная Осетия-Алания, Правобережный муниципальный район, Беславское городское поселение, г. Беслан, ул. Героев, 5	Правобережный	15:03:0011306:31	003002000000 Земли населенных пунктов	Для эксплуатации жилого дома	13	02:01:0	646	1 059,11	684 185,06
8166	Респ. Северная Осетия - Алания, р-н Правобережный, г. Беслан, ул. Плиева, 12, гараж 9 "а".	Правобережный	15:03:0011306:313	003002000000 Земли населенных пунктов	Под строительство капитального гаража	7	02:07:1	35	854,59	29 910,65
8167	Республика Северная Осетия - Алания, р-н Правобережный, г. Беслан, ул.Плиева, 6	Правобережный	15:03:0011306:314	003002000000 Земли населенных пунктов	Строительство гаража	7	02:07:1	18	854,59	15 382,62
8168	Республика Северная Осетия-Алания, р-н Правобережный, г Беслан, ул Ген Плиева, уч 18а	Правобережный	15:03:0011306:320	003002000000 Земли населенных пунктов	Для размещения административных и офисных зданий	4	04:10:0	291	2 753,69	801 323,79
8169	Республика Северная Осетия-Алания, р-н Правобережный, г. Беслан, ул. Г.Плиева, 16 "г"	Правобережный	15:03:0011306:323	003002000000 Земли населенных пунктов	Коммунальное обслуживание (котельная)	6	03:01:2	15	898,42	13 476,30
8170	Респ. Северная Осетия - Алания, р-н Правобережный, г. Беслан, ул. Коминтерна, 79 "Б"	Правобережный	15:03:0011306:329	003002000000 Земли населенных пунктов	Под строительство жилого дома	13	02:01:0	600	1 059,11	635 466,00
8171	Республика Северная Осетия-Алания, р-н Правобережный, г Беслан, ул Плиева, д 6	Правобережный	15:03:0011306:35	003002000000 Земли населенных пунктов	под гараж	7	02:07:1	24	854,59	20 510,16
8172	Республика Северная Осетия-Алания, Правобережный район, г Беслан, ул Плиева, 16	Правобережный	15:03:0011306:36	003002000000 Земли населенных пунктов	под гараж	7	02:07:1	116	854,59	99 132,44
8173	Республика Северная Осетия-Алания, р-н Правобережный, г Беслан, ул Плиева, д 6	Правобережный	15:03:0011306:38	003002000000 Земли населенных пунктов	Для строительства гаража	7	02:07:1	25	854,59	21 364,75
8174	Республика Северная Осетия-Алания, р-н Правобережный, г Беслан, ул Плиева, д 8, гараж 2	Правобережный	15:03:0011306:39	003002000000 Земли населенных пунктов	Под гараж	7	02:07:1	34	854,59	29 056,06
8175	Респ. Северная Осетия - Алания, р-н Правобережный, г. Беслан, ул. Плиева, дом 12	Правобережный	15:03:0011306:4	003002000000 Земли населенных пунктов	Под строительство сложной мастерской и парикмахерской	3	03:03:0	43	1 205,20	51 823,60
8176	Республика Северная Осетия-Алания, р-н Правобережный, г Беслан, ул Плиева, д 12, гараж 6	Правобережный	15:03:0011306:40	003002000000 Земли населенных пунктов	В целях строительства гаража	7	02:07:1	24	854,59	20 510,16
8177	Респ. Северная Осетия - Алания, р-н Правобережный, г. Беслан, ул. Плиева, дом 16	Правобережный	15:03:0011306:42	003002000000 Земли населенных пунктов	Для эксплуатации гаража	7	02:07:1	25	854,59	21 364,75
8178	Республика Северная Осетия-Алания, р-н Правобережный, г Беслан, ул Плиева	Правобережный	15:03:0011306:459	003002000000 Земли населенных пунктов	образование и просвещение (образовательные кружки и иные организации)	3	03:05:0	1 271	1 117,54	1 420 393,34

№ п/п	Местоположение ЗУ	Район	Кадастровый номер ЗУ	Категория земель	Разрешенное использование по документу	Код вида разрешенного использования (в соответствии с классификатором видов разрешенного использования земельных участков)	Вид использования объектов недвижимости	Площадь	УПКС	КС
8179	Респ. Северная Осетия - Алания, р-н Правобережный, г. Беслан, ул Героев, дом 79-а	Правобережный	15:03:0011306:46	003002000000 Земли населенных пунктов	Для эксплуатации жилого дома	13	02:0010	819	1 059,11	867 411,09
8180	Республика Северная Осетия - Алания, Правобережный район, г. Беслан, ул. Героев, 11	Правобережный	15:03:0011306:48	003002000000 Земли населенных пунктов	Для строительства жилого дома	13	02:0010	1 041	1 059,11	1 102 533,51
8181	Республика Северная Осетия-Алания, Правобережный район, г.Беслан, ул.Коминтерна	Правобережный	15:03:0011306:484	003002000000 Земли населенных пунктов	Для строительства гаража	7	02:0071	45	854,59	38 456,55
8182	Республика Северная Осетия-Алания, Правобережный р-н, г. Беслан, ул. Генерала Плиева	Правобережный	15:03:0011306:488	003002000000 Земли населенных пунктов	отдых (рекреация)	5	05:0000	12 511	278,52	3 484 563,72
8183	Респ. Северная Осетия - Алания, р-н Правобережный, г. Беслан, ул. Генерала Плиева, 16 "б"	Правобережный	15:03:0011306:49	003002000000 Земли населенных пунктов	Для строительства банкомата	4	04:0050	9	2 388,18	21 496,32
8184	Российская Федерация, Республика Северная Осетия-Алания, Правобережный район, г. Беслан, во дворе дома по ул. Генерала Плиева, 14	Правобережный	15:03:0011306:492	003002000000 Земли населенных пунктов	Объекты гаражного назначения	7	02:0071	24	854,59	20 510,16
8185	Российская Федерация, Республика Северная Осетия-Алания, Правобережный муниципальный район, г. Беслан, во дворе дома по ул. Ген. Плиева, 14	Правобережный	15:03:0011306:493	003002000000 Земли населенных пунктов	Хранение автотранспорта для собственных нужд	7	02:0071	24	854,59	20 510,16
8186	Российская Федерация, Республика Северная Осетия-Алания, Правобережный муниципальный район, г. Беслан, во дворе дома по ул. Ген. Плиева, 14	Правобережный	15:03:0011306:494	003002000000 Земли населенных пунктов	Хранение автотранспорта для собственных нужд	7	02:0071	20	854,59	17 091,80
8187	Российская Федерация, Республика Северная Осетия-Алания, Правобережный муниципальный район, г. Беслан, ул. С.Батагова, 7	Правобережный	15:03:0011306:497	003002000000 Земли населенных пунктов	Хранение автотранспорта	7	02:0071	26	854,59	22 219,34
8188	Республика Северная Осетия-Алания, р-н Правобережный, г. Беслан, ул Маяковского, д 25-27	Правобережный	15:03:0011306:5	003002000000 Земли населенных пунктов	жилой дом	13	02:0010	26 700	1 059,11	28 278 237,00
8189	Российская Федерация, Республика Северная Осетия-Алания, Правобережный район, г. Беслан, ул. Генерала Плиева, 10	Правобережный	15:03:0011306:50	003002000000 Земли населенных пунктов	Для эксплуатации многоквартирного дома	2	02:0060	411	2 191,26	900 607,86
8190	Респ. Северная Осетия - Алания, р-н Правобережный, г. Беслан, ул. Плиева, дом 14	Правобережный	15:03:0011306:51	003002000000 Земли населенных пунктов	Под многоэтажную жилую застройку	2	02:0060	379	2 191,26	830 487,54
8191	Российская Федерация, Республика Северная Осетия-Алания, Правобережный район, г. Беслан, ул. Генерала Плиева, 12	Правобережный	15:03:0011306:52	003002000000 Земли населенных пунктов	Для эксплуатации жилого многоквартирного дома	2	02:0060	294	2 191,26	644 230,44
8192	Республика Северная Осетия-Алания, р-н Правобережный, г Беслан, ул Генерала Плиева, д 6	Правобережный	15:03:0011306:55	003002000000 Земли населенных пунктов	Для эксплуатации многоквартирного жилого дома	2	02:0060	667	2 191,26	1 461 570,42
8193	Республика Северная Осетия-Алания, р-н Правобережный, г Беслан, ул Генерала Плиева, д 4-14	Правобережный	15:03:0011306:6	003002000000 Земли населенных пунктов	котельная	6	03:0012	630	898,42	566 004,60
8194	Респ. Северная Осетия - Алания, р-н Правобережный, г. Беслан, ул. Коминтерна, дом 73	Правобережный	15:03:0011306:7	003002000000 Земли населенных пунктов	тепло сети	6	03:0012	17	898,42	15 273,14
8195	Респ. Северная Осетия - Алания, р-н Правобережный, г. Беслан, ул Героев, дом 75	Правобережный	15:03:0011306:8	003002000000 Земли населенных пунктов	жилой дом	13	02:0010	700	1 059,11	741 377,00
8196	Северная Осетия - Алания респ, р-н Правобережный, г. Беслан, ул. Сытова, 29	Правобережный	15:03:0011307:1	003002000000 Земли населенных пунктов	Эксплуатация дома	13	02:0010	1 229	1 059,11	1 301 646,19
8197	Респ. Северная Осетия - Алания, р-н Правобережный, г. Беслан. ул. Ленина. дом 24	Правобережный	15:03:0011307:11	003002000000 Земли населенных пунктов	Для эксплуатации существующего жилого дома	13	02:0010	1 123	1 059.11	1 189 380.53
8198	Респ. Северная Осетия - Алания, р-н Правобережный, г. Беслан, ул. Ленина, дом 26	Правобережный	15:03:0011307:12	003002000000 Земли населенных пунктов	Под жилую застройку	13	02:0010	1 710	1 059.11	1 811 078.10
8199	Республика Северная Осетия-Алания, р-н Правобережный, г Беслан, ул Ленина, д 28	Правобережный	15:03:0011307:13	003002000000 Земли населенных пунктов	Для эксплуатации жилого дома	13	02:0010	1 111	1 059,11	1 176 671,21
8200	Российская Федерация, Республика Северная Осетия-Алания, Правобережный муниципальный район, г. Беслан. ул. Ленина, 34	Правобережный	15:03:0011307:15	003002000000 Земли населенных пунктов	Эксплуатация дома	13	02:0010	1 669	1 059,11	1 767 654,59
8201	Респ. Северная Осетия - Алания, р-н Правобережный, г. Беслан. ул. Ленина. дом 36	Правобережный	15:03:0011307:16	003002000000 Земли населенных пунктов	Эксплуатация дома	13	02:0010	973	1 059.11	1 030 514.03
8202	Российская Федерация. Республика Северная Осетия - Алания, р-н Правобережный, г. Беслан. ул Ленина. 38	Правобережный	15:03:0011307:17	003002000000 Земли населенных пунктов	Дворец культуры	3	03:0060	19 000	832,68	15 820 920,00
8203	Респ. Северная Осетия - Алания, р-н Правобережный, г. Беслан, ул. Ленина, дом 38	Правобережный	15:03:0011307:18	003002000000 Земли населенных пунктов	подстанция	6	03:0012	50	898.42	44 921,00
8204	Республика Северная Осетия-Алания, Правобережный район, г.Беслан, ул.Ленина, 22	Правобережный	15:03:0011307:187	003002000000 Земли населенных пунктов	Эксплуатация жилого дома	13	02:0010	1 137	1 059,11	1 204 208,07
8205	Российская Федерация, Республика Северная Осетия-Алания, Правобережный Муниципальный район, Бесланское городское поселение, г. Беслан, ул. Ленина, 22 "а"	Правобережный	15:03:0011307:188	003002000000 Земли населенных пунктов	Магазины	4	04:0040	90	2 753,69	247 832,10
8206	Респ. Северная Осетия - Алания, р-н Правобережный, г. Беслан, ул. Плиева, 39	Правобережный	15:03:0011307:19	003002000000 Земли населенных пунктов	Магазины	4	04:0040	448	2 753,69	1 233 653,12
8207	Республика Северная Осетия - Алания, Правобережный район, г Беслан, ул имени Героя России Зиура Джибилова, 1	Правобережный	15:03:0011307:196	003002000000 Земли населенных пунктов	Для индивидуального жилищного строительства	13	02:0010	301	1 059,11	318 792,11
8208	Республика Северная Осетия-Алания, р-н Правобережный, г Беслан, ул Плиева, д 39а	Правобережный	15:03:0011307:2	003002000000 Земли населенных пунктов	Под административное здание и хоздвор	3	03:0081	2 431	613,55	1 491 540,05
8209	Республика Северная Осетия-Алания, р-н Правобережный, г. Беслан. ул Плиева, д 39б	Правобережный	15:03:0011307:20	003002000000 Земли населенных пунктов	Для эксплуатации административного здания пенсионного фонда	3	03:0081	3 527	613,55	2 163 990,85
8210	Российская Федерация. Республика Северная Осетия - Алания, Правобережный район. г. Беслан, ул Ленина	Правобережный	15:03:0011307:206	003002000000 Земли населенных пунктов	Коммунальное обслуживание	6	03:0012	15	898,42	13 476,30
8211	Российская Федерация. Республика Северная Осетия - Алания, Правобережный муниципальный район, Бесланское городское поселение. г. Беслан, ул. имени Героя России Зиура Джибилова, 5	Правобережный	15:03:0011307:208	003002000000 Земли населенных пунктов	Для ведения личного подсобного хозяйства	13	02:0020	372	1 059,11	393 988,92
8212	Российская Федерация, Республика Северная Осетия-Алания, Правобережный муниципальный район, Бесланское городское поселение. г. Беслан, ул. имени Героя России Зиура Джибилова, 3	Правобережный	15:03:0011307:209	003002000000 Земли населенных пунктов	Для ведения личного подсобного хозяйства	13	02:0020	1 500	1 059,11	1 588 665,00
8213	Республика Северная Осетия-Алания, р-н Правобережный, г. Беслан. ул Плиева, д 39б	Правобережный	15:03:0011307:21	003002000000 Земли населенных пунктов	Под объекты общего пользования	2	02:0013	700	2 191,26	1 533 882,00
8214	Республика Северная Осетия-Алания, р-н Правобережный, г. Беслан, ул Героя России Зиура Джибилова, д 9	Правобережный	15:03:0011307:23	003002000000 Земли населенных пунктов	В целях эксплуатации жилого дома	13	02:0010	1 357	1 059.11	1 437 212.27
8215	Республика Северная Осетия-Алания, р-н Правобережный, г Беслан, ул 3 Дзюбиплов, д 9а	Правобережный	15:03:0011307:24	003002000000 Земли населенных пунктов	Под жилую застройку Индивидуальную	13	02:0010	1 502	1 059,11	1 590 783,22
8216	Республика Северная Осетия-Алания, р-н Правобережный, г. Беслан, ул. Сытова, 35	Правобережный	15:03:0011307:26	003002000000 Земли населенных пунктов	Для эксплуатации жилого дома	13	02:0010	672	1 059,11	711 721,92
8217	Республика Северная Осетия-Алания, р-н Правобережный, г. Беслан, ул. Сытова, 33	Правобережный	15:03:0011307:27	003002000000 Земли населенных пунктов	Для эксплуатации жилого дома	13	02:0010	672	1 059.11	711 721,92
8218	Республика Северная Осетия-Алания, р-н Правобережный, г Беслан, ул Героя России Зиура Джибилова, д 36	Правобережный	15:03:0011307:4	003002000000 Земли населенных пунктов	Эксплуатация дома	13	02:0010	1 513	1 059.11	1 602 433.43
8219	Республика Северная Осетия-Алания, р-н Правобережный, г.Беслан, ул.Героя России Зиура Джибилова, 1	Правобережный	15:03:0011307:52	003002000000 Земли населенных пунктов	Для эксплуатации жилого дома	13	02:0010	528	1 059,11	559 210,08
8220	Республика Северная Осетия-Алания, р-н Правобережный, г.Беслан, ул.им.Героя России Зиура Джибилова, 1	Правобережный	15:03:0011307:53	003002000000 Земли населенных пунктов	Для эксплуатации жилого дома	13	02:0010	182	1 059,11	192 758,02
8221	Северная Осетия - Алания респ, р-н Правобережный, г. Беслан. ул. Ленина. 30-32	Правобережный	15:03:0011307:54	003002000000 Земли населенных пунктов	Для эксплуатации дома	13	02:0010	1 244	1 059.11	1 317 532.84
8222	Респ. Северная Осетия - Алания, р-н Правобережный, г. Беслан, ул. Сытова. дом 31	Правобережный	15:03:0011307:6	003002000000 Земли населенных пунктов	Для эксплуатации существующего жилого дома	13	02:0010	919	1 059.11	973 322,09
8223	Республика Северная Осетия-Алания, р-н Правобережный, г Беслан, ул 3 Дзюбиплов, д 9о	Правобережный	15:03:0011307:7	003002000000 Земли населенных пунктов	О возведении индивидуального жилого дома	13	02:0010	954	1 059,11	1 010 390,94
8224	Респ. Северная Осетия - Алания, р-н Правобережный, г. Беслан. ул. Сытова, дом 27	Правобережный	15:03:0011307:8	003002000000 Земли населенных пунктов	Для индивидуального жилищного строительства	13	02:0010	877	1 059,11	928 839,47
8225	Респ. Северная Осетия - Алания, р-н Правобережный, г. Беслан. ул. Ленина. 20	Правобережный	15:03:0011307:9	003002000000 Земли населенных пунктов	Эксплуатация дома	13	02:0010	636	1 059.11	673 593,96
8226	Российская Федерация. Республика Северная Осетия-Алания, Правобережный муниципальный район. Бесланское городское поселение, г. Беслан. пер. Кооперативный. 14 "А"	Правобережный	15:03:0011308:1	003002000000 Земли населенных пунктов	Для эксплуатации дома	13	02:0010	625	876,51	547 818,75
8227	Респ. Северная Осетия - Алания, р-н Правобережный, г. Беслан, ул. Ленина, дом 39	Правобережный	15:03:0011308:10	003002000000 Земли населенных пунктов	Эксплуатация дома	13	02:0010	1 539	876,51	1 344 566,34
8228	Респ. Северная Осетия - Алания, р-н Правобережный, г. Беслан, ул. Ленина, дом 41	Правобережный	15:03:0011308:11	003002000000 Земли населенных пунктов	Под жилую застройку	13	02:0010	394	876,51	345 344,94
8229	Респ. Северная Осетия - Алания, р-н Правобережный, г. Беслан. ул. Ленина. дом 43	Правобережный	15:03:0011308:12	003002000000 Земли населенных пунктов	В целях эксплуатации существующего жилого дома	13	02:0010	1 392	876,51	1 220 101,92
8230	Северная Осетия - Алания респ, р-н Правобережный, г. Беслан, ул. Ленина,29. гараж 13	Правобережный	15:03:0011308:129	003002000000 Земли населенных пунктов	Для строительства и эксплуатации капитального гаража	7	02:0071	25	854,59	21 364,75
8231	Респ. Северная Осетия - Алания, р-н Правобережный, г. Беслан, ул. Ленина, дом 45	Правобережный	15:03:0011308:13	003002000000 Земли населенных пунктов	Эксплуатация дома	13	02:0010	1 097	876,51	961 531,47

№ пп	Местоположение ЗУ	Район	Кадастровый номер ЗУ	Категория земель	Разрешенное использование по документу	Код вида разрешенного использования (в соответствии с классификатором видов разрешенного использования земельных участков)	Вид использования объектов недвижимости	Площадь	УПКС	КС
8232	Республика Северная Осетия-Алания, р-н Правобережный, г. Беслан, ул. Ленина, д 29, гараж 14	Правобережный	15:03:0011308:130	003002000000 Земли населенных пунктов	Для строительства и эксплуатации капитального гаража	7	02:07:1	25	854,59	21 364,75
8233	Республика Северная Осетия-Алания, р-н Правобережный, г. Беслан, ул. Сигова, д 17, гараж 1	Правобережный	15:03:0011308:135	003002000000 Земли населенных пунктов	Для строительства и эксплуатации индивидуального гаража	7	02:07:1	26	854,59	22 219,34
8234	Северная Осетия - Алания респ, р-н Правобережный, г.Беслан, ул.Ленина, 29, гараж 23	Правобережный	15:03:0011308:136	003002000000 Земли населенных пунктов	Для строительства гаража	7	02:07:1	24	854,59	20 510,16
8235	Республика Северная Осетия-Алания, р-н Правобережный, г. Беслан, ул. Кирова, 14, блок "Б", гараж 12.	Правобережный	15:03:0011308:137	003002000000 Земли населенных пунктов	Для строительства капитального гаража	7	02:07:1	23	854,59	19 655,57
8236	Респ. Северная Осетия - Алания, р-н Правобережный, г. Беслан, ул. Ленина, дом 47	Правобережный	15:03:0011308:14	003002000000 Земли населенных пунктов	Под жилую застройку	13	02:09:10	967	876,51	847 585,17
8237	Республика Северная Осетия-Алания, р-н Правобережный, г. Беслан, ул. Ленина, 29 "а"	Правобережный	15:03:0011308:141	003002000000 Земли населенных пунктов	Для строительства магазина	4	04:09:40	68	2 278,92	154 066,56
8238	Респ. Северная Осетия - Алания, р-н Правобережный, г. Беслан, ул. Ленина, дом 49	Правобережный	15:03:0011308:15	003002000000 Земли населенных пунктов	Под жилую застройку	13	02:09:10	981	876,51	859 856,31
8239	Респ. Северная Осетия - Алания, р-н Правобережный, г. Беслан, ул. Ленина, дом 51	Правобережный	15:03:0011308:16	003002000000 Земли населенных пунктов	Эксплуатация зоны	13	02:09:10	1 757	876,51	1 540 028,07
8240	Респ. Северная Осетия - Алания, р-н Правобережный, г. Беслан, ул. Ленина, дом 53	Правобережный	15:03:0011308:17	003002000000 Земли населенных пунктов	Эксплуатация жилого зоны	13	02:09:10	1 040	876,51	911 570,40
8241	Респ. Северная Осетия - Алания, р-н Правобережный, г. Беслан, ул. Ленина, дом 57	Правобережный	15:03:0011308:18	003002000000 Земли населенных пунктов	Под жилую застройку	13	02:09:10	1 752	876,51	1 535 645,52
8242	Респ. Северная Осетия - Алания, р-н Правобережный, г. Беслан, ул. Ленина, дом 59	Правобережный	15:03:0011308:19	003002000000 Земли населенных пунктов	Эксплуатация дома	13	02:09:10	1 066	876,51	934 359,66
8243	Респ. Северная Осетия - Алания, р-н Правобережный, г. Беслан, ул. Ленина, дом 61	Правобережный	15:03:0011308:20	003002000000 Земли населенных пунктов	Для содержания и эксплуатации индивидуального жилого дома	13	02:09:10	302	876,51	264 706,02
8244	Респ. Северная Осетия - Алания, р-н Правобережный, г. Беслан, ул. Ленина, дом 63	Правобережный	15:03:0011308:21	003002000000 Земли населенных пунктов	Эксплуатация зоны	13	02:09:10	954	876,51	836 190,54
8245	Российская Федерация, Республика Северная Осетия-Алания, Правобережный район, г. Беслан, ул. Ленина, 65	Правобережный	15:03:0011308:22	003002000000 Земли населенных пунктов	Общественное питание	4	04:09:60	525	1 950,23	1 023 870,75
8246	Респ. Северная Осетия - Алания, р-н Правобережный, г. Беслан, пер. Кооперативный, дом 14	Правобережный	15:03:0011308:23	003002000000 Земли населенных пунктов	Эксплуатация дома	13	02:09:10	735	876,51	644 234,85
8247	Республика Северная Осетия-Алания, р-н Правобережный, г. Беслан, пер Кооперативный, 12	Правобережный	15:03:0011308:24	003002000000 Земли населенных пунктов	Эксплуатация зоны	13	02:09:10	936	876,51	820 413,36
8248	Респ. Северная Осетия - Алания, р-н Правобережный, г. Беслан, ул. Кирова, дом 50	Правобережный	15:03:0011308:25	003002000000 Земли населенных пунктов	Эксплуатация зоны	13	02:09:10	800	876,51	701 208,00
8249	Республика Северная Осетия-Алания, р-н Правобережный, г. Беслан, ул. Ленина, д 29, гараж №13	Правобережный	15:03:0011308:260	003002000000 Земли населенных пунктов	Для строительства капитального гаража	7	02:07:1	24	854,59	20 510,16
8250	Северная Осетия-Алания респ, Правобережный р-н, г. Беслан, ул. Сигова, 17а	Правобережный	15:03:0011308:264	003002000000 Земли населенных пунктов	Магазины	4	04:09:40	163	2 278,92	371 463,96
8251	Республика Северная Осетия-Алания, р-н Правобережный, г. Беслан, ул Кирова, 48	Правобережный	15:03:0011308:265	003002000000 Земли населенных пунктов	Малоэтажная жилая застройка (индивидуальное жилищное строительство)	13	02:09:10	884	876,51	774 834,84
8252	Республика Северная Осетия-Алания, р-н Правобережный, г. Беслан, ул. Кирова, 50	Правобережный	15:03:0011308:267	003002000000 Земли населенных пунктов	Магазины	4	04:09:40	70	2 278,92	159 524,40
8253	Республика Северная Осетия-Алания, р-н Правобережный, г. Беслан, ул. Ленина, 29, гараж №17	Правобережный	15:03:0011308:269	003002000000 Земли населенных пунктов	Под строительство индивидуального гаража	7	02:07:1	19	854,59	16 237,21
8254	Респ. Северная Осетия - Алания, р-н Правобережный, г. Беслан, ул. Кирова, 46	Правобережный	15:03:0011308:27	003002000000 Земли населенных пунктов	Эксплуатация дома	13	02:09:10	1 164	876,51	1 020 257,64
8255	Республика Северная Осетия-Алания, р-н Правобережный, г. Беслан, ул Кирова, 38	Правобережный	15:03:0011308:270	003002000000 Земли населенных пунктов	Для эксплуатации существующего жилого дома	13	02:09:10	1 027	876,51	900 175,77
8256	Республика Северная Осетия-Алания, р-н Правобережный, г. Беслан, ул Кирова, 38	Правобережный	15:03:0011308:271	003002000000 Земли населенных пунктов	Для эксплуатации существующего жилого дома	13	02:09:10	1 386	876,51	1 214 842,86
8257	Респ. Северная Осетия - Алания, р-н Правобережный, г. Беслан, ул. Кирова, дом 44	Правобережный	15:03:0011308:28	003002000000 Земли населенных пунктов	Эксплуатация жилого дома	13	02:09:10	1 651	876,51	1 447 118,01
8258	Республика Северная Осетия-Алания, р-н Правобережный, г. Беслан,ул.Кирова, 14, гараж №14	Правобережный	15:03:0011308:284	003002000000 Земли населенных пунктов	Объекты гаражного назначения	7	02:07:1	29	854,59	24 783,11
8259	Республика Северная Осетия-Алания, р-н Правобережный, г. Беслан, во дворе дома по ул. Сигова, 29, гараж №2	Правобережный	15:03:0011308:285	003002000000 Земли населенных пунктов	Объекты гаражного назначения	7	02:07:1	24	854,59	20 510,16
8260	Респ. Северная Осетия - Алания, р-н Правобережный, г. Беслан, ул. Ленина, дом 55	Правобережный	15:03:0011308:3	003002000000 Земли населенных пунктов	Под жилую застройку	13	02:09:10	818	876,51	716 985,18
8261	Респ. Северная Осетия - Алания, р-н Правобережный, г. Беслан, ул. Кирова, дом 40	Правобережный	15:03:0011308:30	003002000000 Земли населенных пунктов	Эксплуатация дома	13	02:09:10	1 423	876,51	1 247 273,73
8262	Респ. Северная Осетия - Алания, р-н Правобережный, г. Беслан, ул. Кирова, дом 36	Правобережный	15:03:0011308:32	003002000000 Земли населенных пунктов	Для эксплуатации существующего жилого дома	13	02:09:10	1 301	876,51	1 140 339,51
8263	Респ. Северная Осетия - Алания, р-н Правобережный, г. Беслан, ул. Кирова, дом 34	Правобережный	15:03:0011308:33	003002000000 Земли населенных пунктов	Для эксплуатации индивидуального жилого дома	13	02:09:10	683	876,51	598 656,33
8264	Респ. Северная Осетия - Алания, р-н Правобережный, г. Беслан, ул. Кирова, дом 30-а	Правобережный	15:03:0011308:34	003002000000 Земли населенных пунктов	Эксплуатация зоны	13	02:09:10	450	876,51	394 429,50
8265	Респ. Северная Осетия - Алания, р-н Правобережный, г. Беслан, ул. Кирова, 30	Правобережный	15:03:0011308:35	003002000000 Земли населенных пунктов	Эксплуатация дома	13	02:09:10	2 258	876,51	1 979 159,58
8266	Респ. Северная Осетия - Алания, р-н Правобережный, г. Беслан, ул. Кирова, дом 28	Правобережный	15:03:0011308:36	003002000000 Земли населенных пунктов	Для эксплуатации жилого дома	13	02:09:10	1 130	876,51	990 456,30
8267	Респ. Северная Осетия - Алания, р-н Правобережный, г. Беслан, ул. Кирова, 26	Правобережный	15:03:0011308:37	003002000000 Земли населенных пунктов	Эксплуатация дома	13	02:09:10	1 017	876,51	891 410,67
8268	Республика Северная Осетия-Алания, р-н Правобережный, г. Беслан, ул. Кирова, 24	Правобережный	15:03:0011308:38	003002000000 Земли населенных пунктов	Малоэтажная жилая застройка (индивидуальное жилищное строительство)	13	02:09:10	740	876,51	648 617,40
8269	Респ. Северная Осетия - Алания, р-н Правобережный, г. Беслан, ул. Кирова, 22	Правобережный	15:03:0011308:39	003002000000 Земли населенных пунктов	Эксплуатация дома	13	02:09:10	528	876,51	462 797,28
8270	Респ. Северная Осетия - Алания, р-н Правобережный, г. Беслан, ул. Кирова, дом 32	Правобережный	15:03:0011308:4	003002000000 Земли населенных пунктов	Для эксплуатации дома	13	02:09:10	656	876,51	574 990,56
8271	Респ. Северная Осетия - Алания, р-н Правобережный, г. Беслан, ул. Ленина, дом 29	Правобережный	15:03:0011308:40	003002000000 Земли населенных пунктов	котельная	6	03:09:12	480	898,42	431 241,60
8272	РСО-Алания, Правобережный район, г. Беслан, во дворе дома по ул. Кирова, 14	Правобережный	15:03:0011308:401	003002000000 Земли населенных пунктов	Объекты гаражного назначения	7	02:07:1	23	854,59	19 655,57
8273	Республика Северная Осетия - Алания, Правобережный район, г. Беслан, ул. Ленина, д. 29, гараж №13	Правобережный	15:03:0011308:403	003002000000 Земли населенных пунктов	Объекты гаражного назначения	7	02:07:1	51	854,59	43 584,09
8274	Республика Северная Осетия - Алания, Правобережный район, г. Беслан, ул. Ленина, 29	Правобережный	15:03:0011308:406	003002000000 Земли населенных пунктов	Коммунальное обслуживание	6	03:09:12	647	898,42	581 277,74
8275	Респ. Северная Осетия - Алания, р-н Правобережный, г. Беслан, ул. Ленина, дом 29	Правобережный	15:03:0011308:41	003002000000 Земли населенных пунктов	Жилой дом	13	02:09:10	11 000	876,51	9 641 610,00
8276	Респ. Северная Осетия - Алания, р-н Правобережный, г. Беслан, ул. Сигова, 17	Правобережный	15:03:0011308:43	003002000000 Земли населенных пунктов	Для эксплуатации гаража	7	02:07:1	25	854,59	21 364,75
8277	Российская Федерация, Республика Северная Осетия-Алания, Правобережный муниципальный район, г. Беслан, ул. Кирова, 50	Правобережный	15:03:0011308:432	003002000000 Земли населенных пунктов	Эксплуатация дома	13	02:09:10	282	876,51	247 175,82
8278	Российская Федерация, Республика Северная Осетия-Алания, Правобережный муниципальный район, г. Беслан, пер. Кооперативный, 12"б"	Правобережный	15:03:0011308:433	003002000000 Земли населенных пунктов	Эксплуатация дома	13	02:09:10	529	876,51	463 673,79
8279	Российская Федерация, Республика Северная Осетия-Алания, Правобережный рн. г. Беслан, ул. Ленина, 29, гараж 14 "а"	Правобережный	15:03:0011308:434	003002000000 Земли населенных пунктов	Размещение гаражей для собственных нужд	7	02:07:1	55	854,59	47 002,45
8280	Респ. Северная Осетия - Алания, р-н Правобережный, г. Беслан, ул. Сигова, 17	Правобережный	15:03:0011308:44	003002000000 Земли населенных пунктов	Под гараж	7	02:07:1	26	854,59	22 219,34
8281	Российская Федерация, Республика Северная Осетия-Алания, Правобережный муниципальный район, г. Беслан, ул. Ленина	Правобережный	15:03:0011308:443	003002000000 Земли населенных пунктов	Под строительство автобусной остановки с торговым павильоном, Для размещения объектов торговли	4	04:09:00	26	2 278,92	59 251,92
8282	Респ. Северная Осетия - Алания, р-н Правобережный, г. Беслан, ул. Сигова, 17	Правобережный	15:03:0011308:45	003002000000 Земли населенных пунктов	Для строительства гаража	7	02:07:1	24	854,59	20 510,16
8283	Российская Федерация, Республика Северная Осетия-Алания, Правобережный район, г. Беслан, ул. Сигова	Правобережный	15:03:0011308:453	003002000000 Земли населенных пунктов	Размещение гаражей для собственных нужд	7	02:07:1	54	854,59	46 147,86
8284	Российская Федерация, Республика Северная Осетия-Алания, Правобережный район, г. Беслан, ул. Сигова, 17	Правобережный	15:03:0011308:454	003002000000 Земли населенных пунктов	Под строительство гаража и сарая	7	02:07:1	24	854,59	20 510,16
8285	Российская Федерация, Республика Северная Осетия-Алания, Правобережный район, г. Беслан, во дворе дома по ул. Кирова, 14	Правобережный	15:03:0011308:455	003002000000 Земли населенных пунктов	Размещение гаражей для собственных нужд	7	02:07:1	151	854,59	129 043,09
8286	Российская Федерация, Республика Северная Осетия - Алания, Правобережный муниципальный район, Бесланское городское поселение, г. Беслан, ул. Ленина, 29, гараж 5	Правобережный	15:03:0011308:456	003002000000 Земли населенных пунктов	Размещение гаражей для собственных нужд	7	02:07:1	28	854,59	23 928,52
8287	Респ. Северная Осетия - Алания, р-н Правобережный, г. Беслан, ул. Ленина, дом 29-б	Правобережный	15:03:0011308:46	003002000000 Земли населенных пунктов	Под строительство остановочного павильона с магазином	4	04:09:40	17	2 278,92	38 741,64

№ пп	Местоположение ЗУ	Район	Кадастровый номер ЗУ	Категория земель	Разрешенное использование по документу	Код вида разрешенного использования (в соответствии с классификатором видов разрешенного использования земельных участков)	Вид использования объектов недвижимости	Площадь	УПКС	КС
8288	Российская Федерация, Республика Северная Осетия-Алания, Правобережный район, г. Беслан, ул. Ленина	Правобережный	15:03:0011308:460	0030020000000 Земли населенных пунктов	Размещение гаражей для собственных нужд	7	02:0071	25	854,59	21 364,75
8289	Республика Северная Осетия-Алания, р-н Правобережный, г Беслан, ул Сигова, д 52, гараж № 14	Правобережный	15:03:0011308:47	0030020000000 Земли населенных пунктов	Под строительство гаража	7	02:0071	24	854,59	20 510,16
8290	Республика Северная Осетия-Алания, р-н Правобережный, г Беслан, ул Сигова, во дворе жилого дома 17, гараж 15	Правобережный	15:03:0011308:48	0030020000000 Земли населенных пунктов	Для строительства и эксплуатации индивидуального гаража	7	02:0071	30	854,59	25 637,70
8291	Республика Северная Осетия-Алания, р-н Правобережный, г. Беслан, ул Ленина, во дворе дома №29	Правобережный	15:03:0011308:49	0030020000000 Земли населенных пунктов	Для строительства и эксплуатации индивидуального гаража	7	02:0071	24	854,59	20 510,16
8292	Республика Северная Осетия-Алания, р-н Правобережный, г Беслан, ул Кирова, д 14, гараж 1	Правобережный	15:03:0011308:50	0030020000000 Земли населенных пунктов	Для строительства и эксплуатации индивидуального гаража	7	02:0071	24	854,59	20 510,16
8293	Российская Федерация, Республика Северная Осетия-Алания, Правобережный район, г. Беслан, ул. Кирова, 14	Правобережный	15:03:0011308:51	0030020000000 Земли населенных пунктов	Для эксплуатации многоквартирного жилого дома	2	02:0060	648	2 191,26	1 419 936,48
8294	Российская Федерация, Республика Северная Осетия-Алания, Правобережный район, г. Беслан, ул. Сигова, 17	Правобережный	15:03:0011308:52	0030020000000 Земли населенных пунктов	Для эксплуатации многоквартирного жилого дома	2	02:0060	1 122	2 191,26	2 458 593,72
8295	Республика Северная Осетия-Алания, р-н Правобережный, г Беслан, ул Сигова, д 17, гараж 2	Правобережный	15:03:0011308:53	0030020000000 Земли населенных пунктов	Для строительства и эксплуатации индивидуального гаража	7	02:0071	24	854,59	20 510,16
8296	Республика Северная Осетия-Алания, р-н Правобережный, г Беслан, ул Кирова, д 14, гараж 11	Правобережный	15:03:0011308:54	0030020000000 Земли населенных пунктов	Для строительства и эксплуатации индивидуального гаража	7	02:0071	25	854,59	21 364,75
8297	Респ. Северная Осетия - Алания, р-н Правобережный, г. Беслан, ул. Ленина, дом 31	Правобережный	15:03:0011308:6	0030020000000 Земли населенных пунктов	Под жилую застройку	13	02:0010	2 164	876,51	1 896 767,64
8298	Респ. Северная Осетия - Алания, р-н Правобережный, г. Беслан, ул. Ленина, дом 33	Правобережный	15:03:0011308:7	0030020000000 Земли населенных пунктов	Под жилую застройку	13	02:0010	920	876,51	806 389,20
8299	Респ. Северная Осетия - Алания, р-н Правобережный, г. Беслан, ул. Ленина, дом 35	Правобережный	15:03:0011308:8	0030020000000 Земли населенных пунктов	Эксплуатация жилого дома	13	02:0010	1 520	876,51	1 332 295,20
8300	Респ. Северная Осетия - Алания, р-н Правобережный, г. Беслан, ул. Ленина, дом 37	Правобережный	15:03:0011308:9	0030020000000 Земли населенных пунктов	Под жилую застройку	13	02:0010	1 258	876,51	1 102 649,58
8301	Респ. Северная Осетия - Алания, р-н Правобережный, г. Беслан, ул. Сталина, дом 24	Правобережный	15:03:0011309:1	0030020000000 Земли населенных пунктов	Для эксплуатации жилого дома	13	02:0010	703	876,51	616 186,53
8302	Респ. Северная Осетия - Алания, р-н Правобережный, г. Беслан, ул Сталина, дом 14	Правобережный	15:03:0011309:10	0030020000000 Земли населенных пунктов	Эксплуатация дома	13	02:0010	360	876,51	315 543,60
8303	Республика Северная Осетия-Алания, р-н Правобережный, г Беслан, ул Мира, д 11, гараж 13	Правобережный	15:03:0011309:1012	0030020000000 Земли населенных пунктов	Для строительства капитального гаража	7	02:0071	24	854,59	20 510,16
8304	Республика Северная Осетия-Алания, р-н Правобережный, г. Беслан, ул. Мира, 15 "а"	Правобережный	15:03:0011309:1013	0030020000000 Земли населенных пунктов	Для строительства магазина	4	04:0040	57	2 278,92	129 898,44
8305	Республика Северная Осетия-Алания, р-н Правобережный, г. Беслан, ул. Мира, 11, г-6	Правобережный	15:03:0011309:1018	0030020000000 Земли населенных пунктов	Для строительства и эксплуатации индивидуального гаража	7	02:0071	24	854,59	20 510,16
8306	Северная Осетия-Алания респ. Правобережный р-н, г. Беслан, ул. Сигова, 15, гараж №9	Правобережный	15:03:0011309:1021	0030020000000 Земли населенных пунктов	Объекты гаражного назначения	7	02:0071	30	854,59	25 637,70
8307	Республика Северная Осетия-Алания, р-н Правобережный, г Беслан, ул. Мира, 12, гараж № 9	Правобережный	15:03:0011309:1023	0030020000000 Земли населенных пунктов	Для строительства гаража	7	02:0071	26	854,59	22 219,34
8308	Республика Северная Осетия-Алания, р-н Правобережный, г. Беслан, ул. Мира, 15, гараж №5	Правобережный	15:03:0011309:1031	0030020000000 Земли населенных пунктов	Малоэтажная усадьбая застройка (гараж)	7	02:0071	24	854,59	20 510,16
8309	Республика Северная Осетия-Алания, р-н Правобережный, г. Беслан, ул. Мира, 18, гараж 5	Правобережный	15:03:0011309:1032	0030020000000 Земли населенных пунктов	Для гаражного строительства	7	02:0071	24	854,59	20 510,16
8310	Республика Северная Осетия-Алания, р-н Правобережный, г. Беслан, ул. Кирова, 23	Правобережный	15:03:0011309:1057	0030020000000 Земли населенных пунктов	Для индивидуальной жилой застройки	13	02:0010	1 250	876,51	1 095 637,50
8311	Республика Северная Осетия-Алания, р-н Правобережный, г. Беслан, ул. Мира, 14, гараж 1 "б"	Правобережный	15:03:0011309:1065	0030020000000 Земли населенных пунктов	Под строительство гаража	7	02:0071	47	854,59	40 165,73
8312	Респ. Северная Осетия - Алания, р-н Правобережный, г. Беслан, ул. Мира, 14	Правобережный	15:03:0011309:1069	0030020000000 Земли населенных пунктов	для строительства гаража	7	02:0071	24	854,59	20 510,16
8313	Республика Северная Осетия-Алания, р-н Правобережный, г. Беслан, ул. Мира, 11, гараж № 11	Правобережный	15:03:0011309:1083	0030020000000 Земли населенных пунктов	Объекты гаражного назначения	7	02:0071	17	854,59	14 528,03
8314	Респ. Северная Осетия - Алания, р-н Правобережный, г. Беслан, ул Сталина, 22	Правобережный	15:03:0011309:11	0030020000000 Земли населенных пунктов	Эксплуатация дома	13	02:0010	516	876,51	452 279,16
8315	Республика Северная Осетия — Алания, р-н Правобережный, г.Беслан, ул.Мира, 11, гараж, 14	Правобережный	15:03:0011309:1198	0030020000000 Земли населенных пунктов	Объекты гаражного назначения	7	02:0071	25	854,59	21 364,75
8316	Республика Северная Осетия-Алания, р-н Правобережный, г Беслан, ул Сталина, 16	Правобережный	15:03:0011309:12	0030020000000 Земли населенных пунктов	Под строительство жилого дома	13	02:0010	520	876,51	455 785,20
8317	Респ. Северная Осетия - Алания, р-н Правобережный, г. Беслан, ул. Сталина, дом 26	Правобережный	15:03:0011309:13	0030020000000 Земли населенных пунктов	Для содержания и эксплуатации индивидуального жилого дома	13	02:0010	663	876,51	581 126,13
8318	Республика Северная Осетия-Алания, Правобережный район, г. Беслан, ул.Мира 16, гараж 2	Правобережный	15:03:0011309:1319	0030020000000 Земли населенных пунктов	объекты гаражного назначения	7	02:0071	28	854,59	23 928,52
8319	Республика Северная Осетия - Алания, Правобережный район, г Беслан, во дворе дома по ул Мира,18	Правобережный	15:03:0011309:1322	0030020000000 Земли населенных пунктов	Размещение гаражей для собственных нужд	7	02:0071	19	854,59	16 237,21
8320	Российская Федерация, Республика Северная Осетия-Алания, Правобережный муниципальный район, Бесланское городское поселение, г. Беслан, ул. Мира, 18, гараж 7	Правобережный	15:03:0011309:1324	0030020000000 Земли населенных пунктов	Для строительства гаража	7	02:0071	18	854,59	15 382,62
8321	Российская Федерация, Республика Северная Осетия-Алания, Правобережный район, г. Беслан, во дворе дома по ул. Мира, 18	Правобережный	15:03:0011309:1330	0030020000000 Земли населенных пунктов	Хранение автотранспорта	7	02:0071	32	854,59	27 346,88
8322	Российская Федерация, Республика Северная Осетия-Алания, Правобережный район, во дворе дома по ул. Мира, 18	Правобережный	15:03:0011309:1331	0030020000000 Земли населенных пунктов	Хранение автотранспорта	7	02:0071	28	854,59	23 928,52
8323	Российская Федерация, Республика Северная Осетия-Алания, Правобережный район, во дворе дома по ул. Мира, 18	Правобережный	15:03:0011309:1332	0030020000000 Земли населенных пунктов	Хранение автотранспорта	7	02:0071	28	854,59	23 928,52
8324	Российская Федерация, Республика Северная Осетия-Алания, Правобережный район, г. Беслан, ул. Мира	Правобережный	15:03:0011309:1342	0030020000000 Земли населенных пунктов	Размещение гаражей для собственных нужд	7	02:0071	28	854,59	23 928,52
8325	Российская Федерация, Республика Северная Осетия - Алания, Правобережный муниципальный район, Бесланское городского поселение, г. Беслан, пер. Кооперативный, 10 "А"	Правобережный	15:03:0011309:1343	0030020000000 Земли населенных пунктов	Для индивидуального жилищного строительства	13	02:0010	162	876,51	141 994,62
8326	Российская Федерация, Республика Северная Осетия-Алания, Правобережный муниципальный район, Бесланское городское поселение, г. Беслан, пер. Кооперативный, 10 "Б"	Правобережный	15:03:0011309:1344	0030020000000 Земли населенных пунктов	Для индивидуального жилищного строительства	13	02:0010	276	876,51	241 916,76
8327	Российская Федерация, Республика Северная Осетия-Алания, Правобережный район, г. Беслан, во дворе по ул Мира, 14	Правобережный	15:03:0011309:1346	0030020000000 Земли населенных пунктов	Размещение гаражей для собственных нужд	7	02:0071	34	854,59	29 056,06
8328	Российская Федерация, Республика Северная Осетия-Алания, Правобережный муниципальный район, Бесланское городское поселение, г. Беслан, во дворе по ул. Мира, 14	Правобережный	15:03:0011309:1348	0030020000000 Земли населенных пунктов	Размещение гаражей для собственных нужд	7	02:0071	33	854,59	28 201,47
8329	Российская Федерация, Республика Северная Осетия-Алания, Правобережный р-н, г. Беслан, во дворе дома по ул. Мира,16	Правобережный	15:03:0011309:1351	0030020000000 Земли населенных пунктов	Размещение гаражей для собственных нужд	7	02:0071	29	854,59	24 783,11
8330	Российская Федерация, Республика Северная Осетия - Алания, м.р-н Правобережный, г.п. Бесланское, г. Беслан, ул. Мира	Правобережный	15:03:0011309:1352	0030020000000 Земли населенных пунктов	Размещение гаражей для собственных нужд	7	02:0071	35	854,59	29 910,65
8331	Северная Осетия - Алания респ, р-н Правобережный, г Беслан, ул Сталина, 28	Правобережный	15:03:0011309:14	0030020000000 Земли населенных пунктов	Эксплуатация зома	13	02:0010	816	876,51	715 232,16
8332	Респ. Северная Осетия - Алания, р-н Правобережный, г. Беслан, ул Сталина, 30	Правобережный	15:03:0011309:15	0030020000000 Земли населенных пунктов	Для строительства жилого дома	13	02:0010	419	876,51	367 257,69
8333	Респ. Северная Осетия - Алания, р-н Правобережный, г. Беслан, ул. Сталина, дом 32	Правобережный	15:03:0011309:16	0030020000000 Земли населенных пунктов	Для содержания и эксплуатации индивидуального жилого дома	13	02:0010	616	876,51	539 930,16
8334	Респ. Северная Осетия - Алания, р-н Правобережный, г. Беслан, ул. Сталина, дом 34	Правобережный	15:03:0011309:17	0030020000000 Земли населенных пунктов	Эксплуатация дома	13	02:0010	472	876,51	413 712,72
8335	Респ. Северная Осетия - Алания, р-н Правобережный, г. Беслан, ул Сталина, дом 36	Правобережный	15:03:0011309:18	0030020000000 Земли населенных пунктов	Эксплуатация зома	13	02:0010	500	876,51	438 255,00
8336	Республика Северная Осетия-Алания, р-н Правобережный, г Беслан, ул Сталина, 40	Правобережный	15:03:0011309:19	0030020000000 Земли населенных пунктов	Под строительство жилого дома	13	02:0010	568	876,51	497 857,68
8337	Респ. Северная Осетия - Алания, р-н Правобережный, г. Беслан, ул. Кирова, дом 1	Правобережный	15:03:0011309:2	0030020000000 Земли населенных пунктов	Под жилую застройку Индивидуальную	13	02:0010	1 967	876,51	1 724 005,17
8338	Республика Северная Осетия-Алания, р-н Правобережный, г Беслан, ул Сталина, д 42	Правобережный	15:03:0011309:20	0030020000000 Земли населенных пунктов	Эксплуатация дома	13	02:0010	740	876,51	648 617,40
8339	Республика Северная Осетия-Алания, р-н Правобережный, г Беслан, ул Кооперативная, д 10а	Правобережный	15:03:0011309:22	0030020000000 Земли населенных пунктов	Эксплуатация зома	13	02:0010	360	876,51	315 543,60
8340	Республика Северная Осетия-Алания, р-н Правобережный, г.Беслан, ул.Кирова, 33	Правобережный	15:03:0011309:23	0030020000000 Земли населенных пунктов	Эксплуатация зома	13	02:0010	669	876,51	586 385,19
8341	Республика Северная Осетия - Алания, р-н Правобережный, г. Беслан, ул. Кирова, 31	Правобережный	15:03:0011309:24	0030020000000 Земли населенных пунктов	Эксплуатация жилого дома	13	02:0010	1 198	876,51	1 050 058,98
8342	Респ. Северная Осетия - Алания, р-н Правобережный, г. Беслан, ул. Кирова, дом 29	Правобережный	15:03:0011309:25	0030020000000 Земли населенных пунктов	Под жилую застройку	13	02:0010	730	876,51	639 852,30
8343	Респ. Северная Осетия - Алания, р-н Правобережный, г. Беслан, ул. Кирова, дом 27	Правобережный	15:03:0011309:26	0030020000000 Земли населенных пунктов	Для эксплуатации существующего жилого дома	13	02:0010	801	876,51	702 084,51

№ пп	Местоположение ЗУ	Район	Кадастровый номер ЗУ	Категория земель	Разрешенное использование по документу	Код вида разрешенного использования (в соответствии с классификатором видов разрешенного использования земельных участков)	Вид использования объектов недвижимости	Площадь	УПКС	КС
8344	Респ. Северная Осетия - Алания, р-н Правобережный, г. Беслан, ул. Кирова, дом 21	Правобережный	15:03:0011309:29	003002000000 Земли населенных пунктов	Для эксплуатации жилого дома	13	02:0:10	560	876,51	490 845,60
8345	Респ. Северная Осетия - Алания, р-н Правобережный, г. Беслан, ул. Сталина, дом 44	Правобережный	15:03:0011309:3	003002000000 Земли населенных пунктов	Для эксплуатации дома	13	02:0:10	1 057	876,51	926 471,07
8346	Респ. Северная Осетия - Алания, р-н Правобережный, г. Беслан, ул. Кирова, дом 19	Правобережный	15:03:0011309:30	003002000000 Земли населенных пунктов	Эксплуатация дома	13	02:0:10	812	876,51	711 726,12
8347	Респ. Северная Осетия - Алания, р-н Правобережный, г. Беслан, ул. Кирова, дом 17	Правобережный	15:03:0011309:31	003002000000 Земли населенных пунктов	Эксплуатация жилого дома	13	02:0:10	808	876,51	708 220,08
8348	Респ. Северная Осетия - Алания, р-н Правобережный, г. Беслан, ул. Кирова, 15	Правобережный	15:03:0011309:32	003002000000 Земли населенных пунктов	Эксплуатация дома	13	02:0:10	778	876,51	681 924,78
8349	Респ. Северная Осетия - Алания, р-н Правобережный, г. Беслан, ул. Кирова 13	Правобережный	15:03:0011309:33	003002000000 Земли населенных пунктов	Эксплуатация дома	13	02:0:10	946	876,51	829 178,46
8350	Респ. Северная Осетия - Алания, р-н Правобережный, г. Беслан, ул. Кирова. 11	Правобережный	15:03:0011309:34	003002000000 Земли населенных пунктов	Под строительство индивидуального жилого дома	13	02:0:10	833	876,51	730 132,83
8351	Респ. Северная Осетия - Алания, р-н Правобережный. г. Беслан, ул. Кирова, 9	Правобережный	15:03:0011309:35	003002000000 Земли населенных пунктов	Малоэтажная жилая застройка (индивидуальное жилищное строительство)	13	02:0:10	1 272	876,51	1 114 920,72
8352	Респ. Северная Осетия - Алания, р-н Правобережный. г. Беслан, ул. Кирова, 5	Правобережный	15:03:0011309:36	003002000000 Земли населенных пунктов	Для эксплуатации существующего жилого дома	13	02:0:10	1 327	876,51	1 163 128,77
8353	Респ. Северная Осетия - Алания, р-н Правобережный, г. Беслан, ул. Кирова, дом 3	Правобережный	15:03:0011309:37	003002000000 Земли населенных пунктов	Эксплуатация дома	13	02:0:10	500	876,51	438 255,00
8354	Северная Осетия - Алания респ, р-н Правобережный, г Беслан, ул Сигова. 15	Правобережный	15:03:0011309:38	003002000000 Земли населенных пунктов	Для эксплуатации многоквартирного жилого дома	2	02:0:50	781	2 191,26	1 711 374,06
8355	Республика Северная Осетия - Алания, р-н Правобережный, г. Беслан, ул. Сигова, 15	Правобережный	15:03:0011309:39	003002000000 Земли населенных пунктов	Для эксплуатации магазина	4	04:0:40	75	2 278,92	170 919,00
8356	Респ. Северная Осетия - Алания, р-н Правобережный, г. Беслан, ул. Сталина, дом 26-а	Правобережный	15:03:0011309:4	003002000000 Земли населенных пунктов	В целях эксплуатации жилого дома	13	02:0:10	486	876,51	425 983,86
8357	Респ. Северная Осетия - Алания, р-н Правобережный, г. Беслан, ул. Мира, дом 11	Правобережный	15:03:0011309:40	003002000000 Земли населенных пунктов	Насосная	6	03:0:12	48	898,42	43 124,16
8358	Респ. Северная Осетия - Алания, р-н Правобережный, г. Беслан, ул. Мира, дом 12	Правобережный	15:03:0011309:41	003002000000 Земли населенных пунктов	теплосети	6	03:0:12	48	898,42	43 124,16
8359	Респ. Северная Осетия - Алания, р-н Правобережный, г. Беслан, ул. Сигова, дом 15-в	Правобережный	15:03:0011309:42	003002000000 Земли населенных пунктов	Жилой дом	13	02:0:10	1 460	876,51	1 279 704,60
8360	Республика Северная Осетия-Алания, р-н Правобережный, г Беслан, ул Сталина, д 4	Правобережный	15:03:0011309:43	003002000000 Земли населенных пунктов	Под жилую застройку	13	02:0:10	456	876,51	399 688,56
8361	Респ. Северная Осетия - Алания, р-н Правобережный, г. Беслан. ул. Сигова, дом 15-б	Правобережный	15:03:0011309:44	003002000000 Земли населенных пунктов	Строительство магазина мелкооптовой торговли	4	04:0:40	28	2 278,92	63 809,76
8362	Респ. Северная Осетия - Алания, р-н Правобережный, г. Беслан. ул. Мира, дом 14	Правобережный	15:03:0011309:45	003002000000 Земли населенных пунктов	Для эксплуатации многоквартирного жилого дома	2	02:0:60	866	2 191,26	1 897 631,16
8363	Респ. Северная Осетия - Алания, р-н Правобережный. г. Беслан, ул. Мира. 15	Правобережный	15:03:0011309:46	003002000000 Земли населенных пунктов	В целях завершения строительство 70-квартирного жилого дома	2	02:0:60	4 192	2 191,26	9 185 761,92
8364	Республика Северная Осетия-Алания, р-н Правобережный, г Беслан, ул Мира, д 16, гараж 1	Правобережный	15:03:0011309:47	003002000000 Земли населенных пунктов	В целях эксплуатации гаража	7	02:0:71	19	854,59	16 237,21
8365	Республика Северная Осетия-Алания, р-н Правобережный, г. Беслан, ул. Мира, 11, гараж №10	Правобережный	15:03:0011309:48	003002000000 Земли населенных пунктов	Под гараж	7	02:0:71	22	854,59	18 800,98
8366	Респ. Северная Осетия - Алания, р-н Правобережный, г. Беслан, ул. Кирова, дом 7	Правобережный	15:03:0011309:5	003002000000 Земли населенных пунктов	Для эксплуатации дома	13	02:0:10	675	876,51	591 644,25
8367	Республика Северная Осетия-Алания, р-н Правобережный, г Беслан, ул Мира, д 14, гараж 18	Правобережный	15:03:0011309:50	003002000000 Земли населенных пунктов	Под строительство гаража	7	02:0:71	18	854,59	15 382,62
8368	Республика Северная Осетия-Алания, р-н Правобережный, г Беслан, ул Мира, д 16, гараж 2	Правобережный	15:03:0011309:51	003002000000 Земли населенных пунктов	Для эксплуатации гаража	7	02:0:71	22	854,59	18 800,98
8369	Северная Осетия - Алания респ, р-н Правобережный, г Беслан, во дворе дома №18 по ул.Мира	Правобережный	15:03:0011309:52	003002000000 Земли населенных пунктов	Для строительства и эксплуатации индивидуального гаража	7	02:0:71	26	854,59	22 219,34
8370	Республика Северная Осетия-Алания, р-н Правобережный, г Беслан, ул Мира, д 11, (гараж)	Правобережный	15:03:0011309:53	003002000000 Земли населенных пунктов	Под гараж	7	02:0:71	20	854,59	17 091,80
8371	Респ. Северная Осетия - Алания, р-н Правобережный. г. Беслан, ул. Сигова, дом 13 "а"	Правобережный	15:03:0011309:55	003002000000 Земли населенных пунктов	Для эксплуатации многоквартирного жилого дома	2	02:0:60	445	2 191,26	975 110,70
8372	Российская Федерация, Республика Северная Осетия-Алания, Правобережный район, г. Беслан, ул. Мира, 13	Правобережный	15:03:0011309:56	003002000000 Земли населенных пунктов	Для эксплуатации многоквартирного жилого дома	2	02:0:60	1 693	2 191,26	3 709 803,18
8373	Респ. Северная Осетия - Алания, р-н Правобережный, г. Беслан. ул. Мира, дом 12	Правобережный	15:03:0011309:57	003002000000 Земли населенных пунктов	Для эксплуатации многоквартирного жилого дома	2	02:0:60	1 297	2 191,26	2 842 064,22
8374	Респ. Северная Осетия - Алания, р-н Правобережный, г. Беслан. ул. Мира, дом 18	Правобережный	15:03:0011309:58	003002000000 Земли населенных пунктов	Для эксплуатации многоквартирного жилого дома	2	02:0:60	1 223	2 191,26	2 679 910,98
8375	Респ. Северная Осетия - Алания, р-н Правобережный. г. Беслан, ул. Мира. дом 11	Правобережный	15:03:0011309:59	003002000000 Земли населенных пунктов	Для эксплуатации многоквартирного жилого дома	2	02:0:60	1 313	2 191,26	2 877 124,38
8376	Российская Федерация, Республика Северная Осетия-Алания, Правобережный район, г. Беслан, ул. Мира, 16	Правобережный	15:03:0011309:61	003002000000 Земли населенных пунктов	Для эксплуатации многоквартирного жилого дома	2	02:0:60	984	2 191,26	2 156 199,84
8377	Респ. Северная Осетия - Алания, р-н Правобережный, г. Беслан. ул. Сталина. дом 8	Правобережный	15:03:0011309:7	003002000000 Земли населенных пунктов	Эксплуатация дома	13	02:0:10	400	876,51	350 604,00
8378	Респ. Северная Осетия - Алания, р-н Правобережный. г. Беслан. ул. Сталина. дом 10	Правобережный	15:03:0011309:8	003002000000 Земли населенных пунктов	Для содержания и эксплуатации существующего жилого дома	13	02:0:10	343	876,51	300 642,93
8379	Респ. Северная Осетия - Алания, р-н Правобережный, г. Беслан, ул Сталина, дом 12	Правобережный	15:03:0011309:9	003002000000 Земли населенных пунктов	Эксплуатация жилого	13	02:0:10	355	876,51	311 161,05
8380	Российская Федерация, Республика Северная Осетия-Алания, Правобережный муниципальный район, г. Беслан, ул. Сигова, 13 "б"	Правобережный	15:03:0011309:957	003002000000 Земли населенных пунктов	Магазины	4	04:0:40	70	2 278,92	159 524,40
8381	Респ. Северная Осетия - Алания, р-н Правобережный, г. Беслан, ул. Интернациональная, 18	Правобережный	15:03:0011310:1	003002000000 Земли населенных пунктов	Под жилую застройку Индивидуальную	13	02:0:10	401	876,51	351 480,51
8382	Респ. Северная Осетия - Алания, р-н Правобережный, г. Беслан, ул. Интернациональная, дом 6	Правобережный	15:03:0011310:10	003002000000 Земли населенных пунктов	Эксплуатация дома	13	02:0:10	769	876,51	674 036,19
8383	Респ. Северная Осетия - Алания, р-н Правобережный, г. Беслан, ул. Интернациональная, дом 8	Правобережный	15:03:0011310:11	003002000000 Земли населенных пунктов	Эксплуатация жилого дома	13	02:0:10	975	876,51	854 597,25
8384	Респ. Северная Осетия - Алания, р-н Правобережный, г. Беслан, ул. Интернациональная, 10	Правобережный	15:03:0011310:12	003002000000 Земли населенных пунктов	Индивидуальное жилищное строительство	13	02:0:10	1 108	876,51	971 173,08
8385	Республика Северная Осетия-Алания, Правобережный р-н, г. Беслан, ул. Сигова, 9, гараж №10	Правобережный	15:03:0011310:130	003002000000 Земли населенных пунктов	Обслуживание жилой застройки (гараж)	7	02:0:71	21	854,59	17 946,39
8386	Республика Северная Осетия-Алания, р-н Правобережный, г. Беслан, ул. Сигова, 9, гараж №6	Правобережный	15:03:0011310:132	003002000000 Земли населенных пунктов	Объекты гаражного назначения	7	02:0:71	31	854,59	26 492,29
8387	Республика Северная Осетия-Алания, р-н Правобережный, г. Беслан, ул. Сигова, 9, гараж № 8	Правобережный	15:03:0011310:133	003002000000 Земли населенных пунктов	Для гаражного строительства	7	02:0:71	24	854,59	20 510,16
8388	Республика Северная Осетия-Алания, р-н Правобережный, г. Беслан, ул. Сигова, 9, гараж № 7	Правобережный	15:03:0011310:139	003002000000 Земли населенных пунктов	Обслуживание жилой застройки (гараж)	7	02:0:71	18	854,59	15 382,62
8389	Респ. Северная Осетия - Алания, р-н Правобережный, г. Беслан, ул. Интернациональная, дом 16а	Правобережный	15:03:0011310:14	003002000000 Земли населенных пунктов	Эксплуатация дома	13	02:0:10	480	876,51	420 724,80
8390	Респ. Северная Осетия - Алания, р-н Правобережный, г. Беслан, ул. Интернациональная, дом 16	Правобережный	15:03:0011310:15	003002000000 Земли населенных пунктов	Эксплуатация дома	13	02:0:10	372	876,51	326 061,72
8391	Респ. Северная Осетия - Алания, р-н Правобережный, г. Беслан, ул. Интернациональная, дом 20	Правобережный	15:03:0011310:16	003002000000 Земли населенных пунктов	Эксплуатация жилого	13	02:0:10	425	876,51	372 516,75
8392	Респ. Северная Осетия - Алания, р-н Правобережный. г. Беслан, ул. Интернациональная, 22	Правобережный	15:03:0011310:17	003002000000 Земли населенных пунктов	Под строительство индивидуального жилого дома	13	02:0:10	799	876,51	700 331,49
8393	Респ. Северная Осетия - Алания, р-н Правобережный, г. Беслан, ул. Интернациональная, дом 24	Правобережный	15:03:0011310:18	003002000000 Земли населенных пунктов	Эксплуатация дома	13	02:0:10	748	876,51	655 629,48
8394	Респ. Северная Осетия - Алания, р-н Правобережный, г. Беслан, ул. Интернациональная, дом 26	Правобережный	15:03:0011310:19	003002000000 Земли населенных пунктов	В целях эксплуатации жилого дома	13	02:0:10	557	876,51	488 216,07
8395	Респ. Северная Осетия - Алания, р-н Правобережный, г. Беслан, ул. Интернациональная, 2	Правобережный	15:03:0011310:2	003002000000 Земли населенных пунктов	Под жилую застройку Индивидуальную	13	02:0:10	1 119	876,51	980 814,69
8396	Респ. Северная Осетия - Алания, р-н Правобережный, г. Беслан, ул. Интернациональная, 28	Правобережный	15:03:0011310:20	003002000000 Земли населенных пунктов	Эксплуатация жилого	13	02:0:10	985	876,51	863 362,35
8397	Респ. Северная Осетия - Алания, р-н Правобережный, г. Беслан, ул. Интернациональная, 30	Правобережный	15:03:0011310:21	003002000000 Земли населенных пунктов	Эксплуатация дома	13	02:0:10	300	876,51	262 953,00
8398	Респ. Северная Осетия - Алания, р-н Правобережный, г. Беслан, ул. Интернациональная, 32	Правобережный	15:03:0011310:22	003002000000 Земли населенных пунктов	Эксплуатация дома	13	02:0:10	528	876,51	462 797,28
8399	Респ. Северная Осетия - Алания, р-н Правобережный, г. Беслан, ул. Интернациональная, 34	Правобережный	15:03:0011310:23	003002000000 Земли населенных пунктов	Эксплуатация жилого	13	02:0:10	486	876,51	425 983,86
8400	Респ. Северная Осетия - Алания, р-н Правобережный, г. Беслан, ул Сталина, дом 33	Правобережный	15:03:0011310:24	003002000000 Земли населенных пунктов	Эксплуатация жилого	13	02:0:10	760	876,51	666 147,60
8401	Респ. Северная Осетия - Алания, р-н Правобережный, г. Беслан, ул. Сталина, дом 29	Правобережный	15:03:0011310:25	003002000000 Земли населенных пунктов	Для эксплуатации жилого дома	13	02:0:10	392	876,51	343 591,92
8402	Респ Северная Осетия - Алания, Правобережный р-н, г. Беслан, ул. Сталина, уч. 19	Правобережный	15:03:0011310:257	003002000000 Земли населенных пунктов	Для индивидуального жилищного строительства	13	02:0:10	716	876,51	627 581,16
8403	РСО-Алания, Правобережный район, г Беслан, пер Кооперативный	Правобережный	15:03:0011310:259	003002000000 Земли населенных пунктов	Коммунальное обслуживание	6	03:0:12	89	898,42	79 959,38

№ п/п	Местоположение ЗУ	Район	Кадастровый номер ЗУ	Категория земель	Разрешенное использование по документу	Код вида разрешенного использования (в соответствии с классификатором видов разрешенного использования земельных участков)	Вид использования объектов недвижимости	Площадь	УПКС	КС
8404	Респ. Северная Осетия - Алания, р-н Правобережный, г. Беслан, ул Сталина, дом 27	Правобережный	15:03:0011310:26	003002000000 Земли населенных пунктов	Эксплуатация зоны	13	02:0:10	470	876,51	411 959,70
8405	Республика Северная Осетия - Алания, Правобережный район, г. Беслан, пер. Кооперативный, 4	Правобережный	15:03:0011310:261	003002000000 Земли населенных пунктов	Коммунальное обслуживание	6	03:0:12	308	898,42	276 713,36
8406	Республика Северная Осетия - Алания, Правобережный район, г. Беслан, ул. Интернациональная 14 "а"	Правобережный	15:03:0011310:264	003002000000 Земли населенных пунктов	Для эксплуатации дома	13	02:0:10	984	876,51	862 485,84
8407	Республика Северная Осетия-Алания, Правобережный район, г. Беслан, ул. Интернациональная, 14	Правобережный	15:03:0011310:265	003002000000 Земли населенных пунктов	Для эксплуатации дома	13	02:0:10	928	876,51	813 401,28
8408	Республика Северная Осетия - Алания, Правобережный район, г. Беслан, ул. Сигова, во дворе дома № 9	Правобережный	15:03:0011310:267	003002000000 Земли населенных пунктов	Под строительство индивидуального гаража	7	02:0:71	25	854,59	21 364,75
8409	Республика Северная Осетия-Алания, р-н Правобережный, г Беслан, ул Сталина, д 25	Правобережный	15:03:0011310:27	003002000000 Земли населенных пунктов	Индивидуальное жилищное строительство	13	02:0:10	529	876,51	463 673,79
8410	Респ. Северная Осетия - Алания, р-н Правобережный, г. Беслан, ул Сталина, дом 23-а	Правобережный	15:03:0011310:28	003002000000 Земли населенных пунктов	Эксплуатация дома	13	02:0:10	642	876,51	562 719,42
8411	Российская Федерация, Республика Северная Осетия-Алания, Правобережный муниципальный район, Бесланское городское поселение, г. Беслан, ул. Интернациональная, 12	Правобережный	15:03:0011310:286	003002000000 Земли населенных пунктов	Эксплуатация дома	13	02:0:10	748	876,51	655 629,48
8412	Российская Федерация, Республика Северная Осетия-Алания, Правобережный муниципальный район, Бесланское городское поселение, г. Беслан, ул. Интернациональная 12 "А"	Правобережный	15:03:0011310:287	003002000000 Земли населенных пунктов	Эксплуатация дома	13	02:0:10	474	876,51	415 465,74
8413	Респ. Северная Осетия - Алания, р-н Правобережный, г. Беслан, ул. Сталина, дом 23	Правобережный	15:03:0011310:29	003002000000 Земли населенных пунктов	Для эксплуатации жилого дома	13	02:0:10	447	876,51	391 799,97
8414		Правобережный	15:03:0011310:291	003002000000 Земли населенных пунктов	Размещение гаражей для собственных нужд	7	02:0:71	34	854,59	29 056,06
8415	Респ. Северная Осетия - Алания, р-н Правобережный, г. Беслан, ул. Столина, дом 35	Правобережный	15:03:0011310:3	003002000000 Земли населенных пунктов	Для эксплуатации индивидуального жилого дома	13	02:0:10	493	876,51	432 119,43
8416	Респ. Северная Осетия - Алания, р-н Правобережный, г. Беслан, ул Сталина, 21	Правобережный	15:03:0011310:30	003002000000 Земли населенных пунктов	Под строительство индивидуального жилого дома	13	02:0:10	532	876,51	466 303,32
8417	Респ. Северная Осетия - Алания, р-н Правобережный, г. Беслан, ул. Сталина, 17	Правобережный	15:03:0011310:32	003002000000 Земли населенных пунктов	Эксплуатация дома	13	02:0:10	2 314	876,51	2 028 244,14
8418	Респ. Северная Осетия - Алания, р-н Правобережный, г. Беслан, ул. Сталина, 15	Правобережный	15:03:0011310:33	003002000000 Земли населенных пунктов	Эксплуатация дома	13	02:0:10	2 499	876,51	2 190 398,49
8419	Респ. Северная Осетия - Алания, р-н Правобережный, г. Беслан, ул. Столина, дом 13	Правобережный	15:03:0011310:34	003002000000 Земли населенных пунктов	Эксплуатация жилого дома	13	02:0:10	1 384	876,51	1 213 089,84
8420	Респ. Северная Осетия - Алания, р-н Правобережный, г. Беслан, ул. Столина, дом 11	Правобережный	15:03:0011310:35	003002000000 Земли населенных пунктов	Для эксплуатации жилого дома	13	02:0:10	1 454	876,51	1 274 448,54
8421	Респ. Северная Осетия - Алания, р-н Правобережный, г. Беслан, ул Сталина, дом 9	Правобережный	15:03:0011310:36	003002000000 Земли населенных пунктов	Под жилую застройку индивидуальную	13	02:0:10	1 295	876,51	1 135 080,45
8422	Республика Северная Осетия-Алания, р-н Правобережный, г Беслан, ул Сталина, д 7	Правобережный	15:03:0011310:37	003002000000 Земли населенных пунктов	Для эксплуатации жилого дома	13	02:0:10	1 387	876,51	1 215 719,37
8423	Республика Северная Осетия-Алания, р-н Правобережный, г. Беслан, ул. Столина, 3	Правобережный	15:03:0011310:38	003002000000 Земли населенных пунктов	Под строительство индивидуального жилого дома	13	02:0:10	1 087	876,51	952 766,37
8424	Респ. Северная Осетия - Алания, р-н Правобережный, г. Беслан, ул. Столина, дом 1	Правобережный	15:03:0011310:39	003002000000 Земли населенных пунктов	Для эксплуатации жилого дома	13	02:0:10	1 072	876,51	939 618,72
8425	Республика Северная Осетия-Алания, р-н Правобережный, г Беслан, ул Сталина, д 5	Правобережный	15:03:0011310:4	003002000000 Земли населенных пунктов	Для эксплуатации жилого дома	13	02:0:10	1 407	876,51	1 233 249,57
8426	Российская Федерация, Республика Северная Осетия-Алания, Правобережный район, г. Беслан, ул. Сигова, 13	Правобережный	15:03:0011310:40	003002000000 Земли населенных пунктов	Для эксплуатации многоквартирного жилого дома	2	02:0:60	749	2 191,26	1 641 253,74
8427	Российская Федерация, Республика Северная Осетия-Алания, Правобережный район, г. Беслан, ул. Интернациональная, 2	Правобережный	15:03:0011310:41	003002000000 Земли населенных пунктов	Для эксплуатации многоквартирного жилого дома	2	02:0:60	215	2 191,26	471 120,90
8428	Респ. Северная Осетия - Алания, р-н Правобережный, г. Беслан, ул. Сигова, дом 11	Правобережный	15:03:0011310:42	003002000000 Земли населенных пунктов	детсад	3	03:0:50	9 938	1 117,54	11 106 112,52
8429	Республика Северная Осетия-Алания, р-н Правобережный, г. Беслан, пер. Кооперативный, 4	Правобережный	15:03:0011310:43	003002000000 Земли населенных пунктов	школа №3	3	03:0:50	14 902	1 117,54	16 653 581,08
8430	Респ. Северная Осетия - Алания, р-н Правобережный, г. Беслан, пер. Кооперативный, 4-а	Правобережный	15:03:0011310:44	003002000000 Земли населенных пунктов	В целях эксплуатации магазина	4	04:0:40	248	2 278,92	565 172,16
8431	Республика Северная Осетия-Алания, р-н Правобережный, г Беслан, ул Сигова, д 7в	Правобережный	15:03:0011310:45	003002000000 Земли населенных пунктов	В целях эксплуатации жилого дома	13	02:0:10	500	876,51	438 255,00
8432	Северная Осетия - Алания респ, р-н Правобережный, г. Беслан, ул. Сигова, 7	Правобережный	15:03:0011310:46	003002000000 Земли населенных пунктов	В целях эксплуатации жилого дома	13	02:0:10	518	876,51	454 032,18
8433	Республика Северная Осетия-Алания, р-н Правобережный, г Беслан, ул Сталина, д 31	Правобережный	15:03:0011310:5	003002000000 Земли населенных пунктов	Для эксплуатации дома	13	02:0:10	486	876,51	425 983,86
8434	Республика Северная Осетия-Алания, р-н Правобережный, г Беслан, ул Сигова, д 13, гараж 4	Правобережный	15:03:0011310:72	003002000000 Земли населенных пунктов	Для строительства и эксплуатации капитального гаража	7	02:0:71	24	854,59	20 510,16
8435	Респ. Северная Осетия - Алания, р-н Правобережный, г. Беслан, ул. Интернациональная, дом 4	Правобережный	15:03:0011310:9	003002000000 Земли населенных пунктов	Эксплуатация дома	13	02:0:10	660	876,51	578 496,60
8436	Российская Федерация, Республика Северная Осетия-Алания, Правобережный район, г. Беслан, ул. Фрунза, 20	Правобережный	15:03:0011311:11	003002000000 Земли населенных пунктов	Жилой дом	13	02:0:10	631	876,51	553 077,81
8437	Российская Федерация, Республика Северная Осетия-Алания, Правобережный район, г. Беслан, ул. Фрунза, 22	Правобережный	15:03:0011311:12	003002000000 Земли населенных пунктов	Под жилую застройку	13	02:0:10	692	876,51	606 544,92
8438	Российская Федерация, Республика Северная Осетия-Алания, Правобережный район, г. Беслан, ул. Фрунза, 24	Правобережный	15:03:0011311:13	003002000000 Земли населенных пунктов	магазин" Ир"	4	04:0:40	897	2 278,92	2 044 191,24
8439	Российская Федерация, Республика Северная Осетия-Алания, Правобережный район, г. Беслан, ул. Фрунза, 26	Правобережный	15:03:0011311:14	003002000000 Земли населенных пунктов	Для эксплуатации жилого дома	13	02:0:10	800	876,51	701 208,00
8440	Республика Северная Осетия-Алания, р-н Правобережный, г. Беслан, пер. Кооперативный, 2	Правобережный	15:03:0011311:140	003002000000 Земли населенных пунктов	Под строительство индивидуального жилого дома	13	02:0:10	658	876,51	576 743,58
8441	Россия, РСО-Алания, м.р-н Правобережный, г.п. Бесланское, г. Беслан, пер. Кооперативный, зу 2 а	Правобережный	15:03:0011311:144	003002000000 Земли населенных пунктов	Объекты торговли	4	04:0:40	202	2 278,92	460 341,84
8442	Республика Северная Осетия-Алания, р-н Правобережный, г Беслан, ул Фрунза, 24 в	Правобережный	15:03:0011311:148	003002000000 Земли населенных пунктов	Земельные участки, предназначенные для размещения объектов торговли, общественного питания и бытового обслуживания	4	04:0:60	101	1 950,23	196 973,23
8443	Респ. Северная Осетия - Алания, р-н Правобережный, г. Беслан, ул. Фрунза, 28	Правобережный	15:03:0011311:15	003002000000 Земли населенных пунктов	В целях эксплуатации жилого дома	13	02:0:10	550	876,51	482 080,50
8444	Республика Северная Осетия-Алания, р-н Правобережный, г. Беслан, ул Интернациональная, 1 "А"	Правобережный	15:03:0011311:153	003002000000 Земли населенных пунктов	Для индивидуального жилищного строительства	13	02:0:10	864	876,51	757 304,64
8445	Респ. Северная Осетия - Алания, р-н Правобережный, г. Беслан, ул. Фрунза, 30	Правобережный	15:03:0011311:16	003002000000 Земли населенных пунктов	Под строительство индивидуального жилого дома	13	02:0:10	642	876,51	562 719,42
8446	Респ. Северная Осетия - Алания, р-н Правобережный, г. Беслан, ул. Фрунза, дом 32	Правобережный	15:03:0011311:17	003002000000 Земли населенных пунктов	Под жилую застройку Индивидуальную	13	02:0:10	627	876,51	549 571,77
8447	Северная Осетия - Алания респ, р-н Правобережный, г. Беслан, ул. Фрунза, 34	Правобережный	15:03:0011311:18	003002000000 Земли населенных пунктов	Для строительства жилого дома	13	02:0:10	770	876,51	674 912,70
8448	Респ. Северная Осетия - Алания, р-н Правобережный, г. Беслан, ул. Фрунза, дом 36	Правобережный	15:03:0011311:19	003002000000 Земли населенных пунктов	Для эксплуатации жилого дома	13	02:0:10	648	876,51	567 978,48
8449	Респ. Северная Осетия - Алания, р-н Правобережный, г. Беслан, ул. Интернациональная, дом 25	Правобережный	15:03:0011311:2	003002000000 Земли населенных пунктов	Для эксплуатации дома	13	02:0:10	1 289	876,51	1 129 821,39
8450	Респ. Северная Осетия - Алания, р-н Правобережный, г. Беслан, ул. Фрунза, дом 38	Правобережный	15:03:0011311:20	003002000000 Земли населенных пунктов	Эксплуатация жилого дома	13	02:0:10	746	876,51	653 876,46
8451	Респ. Северная Осетия - Алания, р-н Правобережный, г. Беслан, ул. Фрунза, дом 40	Правобережный	15:03:0011311:21	003002000000 Земли населенных пунктов	Для строительства жилого дома	13	02:0:10	651	876,51	570 608,01
8452	Респ. Северная Осетия - Алания, р-н Правобережный, г. Беслан, ул. Интернациональная, 31	Правобережный	15:03:0011311:22	003002000000 Земли населенных пунктов	Эксплуатация дома	13	02:0:10	330	876,51	289 248,30
8453	Респ. Северная Осетия - Алания, р-н Правобережный, г. Беслан, ул. Интернациональная, дом 29	Правобережный	15:03:0011311:23	003002000000 Земли населенных пунктов	Эксплуатация дома	13	02:0:10	1 055	876,51	924 718,05
8454	Респ. Северная Осетия - Алания, р-н Правобережный, г. Беслан, ул. Интернациональная, дом 27	Правобережный	15:03:0011311:24	003002000000 Земли населенных пунктов	Эксплуатация дома	13	02:0:10	502	876,51	440 008,02
8455	Респ. Северная Осетия - Алания, р-н Правобережный, г. Беслан, ул. Интернациональная, 23	Правобережный	15:03:0011311:25	003002000000 Земли населенных пунктов	Для эксплуатации жилого дома	13	02:0:10	1 012	876,51	887 028,12
8456	Респ. Северная Осетия - Алания, р-н Правобережный, г. Беслан, ул. Интернациональная, дом 17	Правобережный	15:03:0011311:26	003002000000 Земли населенных пунктов	Эксплуатация зоны	13	02:0:10	726	876,51	636 346,26
8457	Российская Федерация, Республика Северная Осетия-Алания, Правобережный район, г. Беслан, ул. Интернациональная, 15	Правобережный	15:03:0011311:27	003002000000 Земли населенных пунктов	Для эксплуатации жилого дома	13	02:0:10	2 172	876,51	1 903 779,72
8458	Республика Северная Осетия - Алания, Правобережный район, г. Беслан, ул. Фрунза, 24 "В"	Правобережный	15:03:0011311:270	003002000000 Земли населенных пунктов	Общественное питание	4	04:0:60	72	1 950,23	140 416,56
8459	Респ. Северная Осетия - Алания, Правобережный р-н, г. Беслан, ул. Фрунза	Правобережный	15:03:0011311:271	003002000000 Земли населенных пунктов	Для размещения объектов торговли	4	04:0:30	72	2 278,92	164 082,24
8460	Респ. Северная Осетия - Алания, р-н Правобережный, г. Беслан, ул. Интернациональная, дом 13	Правобережный	15:03:0011311:28	003002000000 Земли населенных пунктов	Эксплуатация зоны	13	02:0:10	1 260	876,51	1 104 402,60

№ п/п	Местоположение ЗУ	Район	Кадастровый номер ЗУ	Категория земель	Разрешенное использование по документу	Код вида разрешенного использования (в соответствии с классификатором видов разрешенного использования земельных участков)	Вид использования объектов недвижимости	Площадь	УПКС	КС
8461	Российская Федерация, Республика Северная Осетия-Алания, Правобережный район, г. Беслан, ул. Интернациональная, 11	Правобережный	15:03:0011311:29	003002000000 Земли населенных пунктов	Эксплуатация дома	13	02:0:10	1 590	876,51	1 393 650,90
8462	Российская Федерация, Республика Северная Осетия-Алания, Правобережный район, г. Беслан, ул. Фрунзе	Правобережный	15:03:0011311:291	003002000000 Земли населенных пунктов	Индивидуальное жилищное строительство	13	02:0:10	1 222	876,51	1 071 095,22
8463	Российская Федерация, Республика Северная Осетия-Алания, Правобережный муниципальный район, Бесланское городское поселение, г. Беслан, ул. Сигова, 3	Правобережный	15:03:0011311:293	003002000000 Земли населенных пунктов	Магазины	4	04:0:40	48	2 278,92	109 388,16
8464	Российская Федерация, Республика Северная Осетия-Алания, Правобережный район, г. Беслан, ул. Фрунзе	Правобережный	15:03:0011311:294	003002000000 Земли населенных пунктов	Под строительство административных зданий	3	03:0:80	323	613,55	198 176,65
8465	Российская Федерация, Республика Северная Осетия-Алания, Правобережный район, г. Беслан, ул. Фрунзе	Правобережный	15:03:0011311:295	003002000000 Земли населенных пунктов	Под строительство административных зданий	3	03:0:80	323	613,55	198 176,65
8466	Российская Федерация, Республика Северная Осетия-Алания, Правобережный район, г. Беслан, ул. Фрунзе	Правобережный	15:03:0011311:296	003002000000 Земли населенных пунктов	Под строительство административных зданий	3	03:0:80	104	613,55	63 809,20
8467	Российская Федерация, Республика Северная Осетия-Алания, Правобережный район, г. Беслан, ул. Интернациональная, 9	Правобережный	15:03:0011311:3	003002000000 Земли населенных пунктов	Для эксплуатации дома	13	02:0:10	1 134	876,51	993 962,34
8468	Респ. Северная Осетия - Алания, р-н Правобережный, г. Беслан, ул. Интернациональная, дом 7	Правобережный	15:03:0011311:30	003002000000 Земли населенных пунктов	Эксплуатация зоны	13	02:0:10	759	876,51	665 271,09
8469	Респ. Северная Осетия - Алания, р-н Правобережный, г. Беслан, ул. Интернациональная, дом 5	Правобережный	15:03:0011311:31	003002000000 Земли населенных пунктов	Эксплуатация зоны	13	02:0:10	1 160	876,51	1 016 751,60
8470	Респ. Северная Осетия - Алания, р-н Правобережный, г. Беслан, ул. Интернациональная, дом 5-а	Правобережный	15:03:0011311:32	003002000000 Земли населенных пунктов	Эксплуатация дома	13	02:0:10	500	876,51	438 255,00
8471	Респ. Северная Осетия - Алания, р-н Правобережный, г. Беслан, ул. Интернациональная, дом 3	Правобережный	15:03:0011311:33	003002000000 Земли населенных пунктов	Эксплуатация дома	13	02:0:10	1 405	876,51	1 231 496,55
8472	Республика Северная Осетия-Алания, р-н Правобережный, г. Беслан, ул. Интернациональная, 1	Правобережный	15:03:0011311:34	003002000000 Земли населенных пунктов	Под жилую застройку	13	02:0:10	1 120	876,51	981 691,20
8473	Республика Северная Осетия-Алания, Правобережный район, г. Беслан, ул. Сигова, 3, гараж 1	Правобережный	15:03:0011311:35	003002000000 Земли населенных пунктов	Для строительства и эксплуатации индивидуального гаража	7	02:0:71	19	854,59	16 237,21
8474	Северная Осетия - Алания респ, р-н Правобережный, г. Беслан, ул. Фрунзе, 24 "б"	Правобережный	15:03:0011311:36	003002000000 Земли населенных пунктов	Для строительства магазина	4	04:0:40	132	2 278,92	300 817,44
8475	Россия, РСО-Алания, м.р-н Правобережный, г.п. Бесланское, г., Беслан, пер. Кооперативный, зу 2 а	Правобережный	15:03:0011311:37	003002000000 Земли населенных пунктов	Объекты торговли	4	04:0:40	270	2 278,92	615 308,40
8476	Республика Северная Осетия-Алания, р-н Правобережный, г. Беслан, ул. Сигова, 3, гараж № 3	Правобережный	15:03:0011311:38	003002000000 Земли населенных пунктов	объекты гаражного назначения	7	02:0:71	24	854,59	20 510,16
8477	Респ. Северная Осетия - Алания, р-н Правобережный, г. Беслан, ул. Интернациональная, дом 10	Правобережный	15:03:0011311:4	003002000000 Земли населенных пунктов	Для эксплуатации зоны	13	02:0:10	1 005	876,51	880 892,55
8478	Респ. Северная Осетия - Алания, р-н Правобережный, г. Беслан, ул. Интернациональная, дом 21	Правобережный	15:03:0011311:5	003002000000 Земли населенных пунктов	Для эксплуатации дома	13	02:0:10	1 032	876,51	904 558,32
8479	Респ. Северная Осетия - Алания, р-н Правобережный, г. Беслан, ул. Сигова, дом 3	Правобережный	15:03:0011311:6	003002000000 Земли населенных пунктов	Для эксплуатации многоэтажного дома	2	02:0:60	790	2 191,26	1 731 095,40
8480	Северная Осетия - Алания респ, р-н Правобережный, г. Беслан, ул. Фрунзе, 12	Правобережный	15:03:0011311:7	003002000000 Земли населенных пунктов	Для эксплуатации жилого дома	13	02:0:10	909	876,51	796 747,59
8481	Респ. Северная Осетия - Алания, р-н Правобережный, г. Беслан, ул. Фрунзе, 14	Правобережный	15:03:0011311:8	003002000000 Земли населенных пунктов	Для индивидуального жилищного строительства	13	02:0:10	553	876,51	484 710,03
8482	Респ. Северная Осетия - Алания, р-н Правобережный, г. Беслан, ул. Фрунзе, 16	Правобережный	15:03:0011311:9	003002000000 Земли населенных пунктов	В целях эксплуатации жилого дома	13	02:0:10	617	876,51	540 806,67
8483	Российская Федерация, Республика Северная Осетия-Алания, Правобережный район, г. Беслан, ул. Кооперативная, 1а	Правобережный	15:03:0011312:1	003002000000 Земли населенных пунктов	Для эксплуатации жилого дома	13	02:0:10	751	876,51	658 259,01
8484	Российская Федерация, Республика Северная Осетия-Алания, Правобережный район, г. Беслан, ул. Интернациональная, 43	Правобережный	15:03:0011312:10	003002000000 Земли населенных пунктов	Под индивидуальное жилищное строительство	13	02:0:10	572	876,51	501 363,72
8485	Российская Федерация, Республика Северная Осетия-Алания, Правобережный район, г. Беслан, ул. Интернациональная, 41	Правобережный	15:03:0011312:11	003002000000 Земли населенных пунктов	эксплуатация дома	13	02:0:10	1 229	876,51	1 077 230,79
8486	Российская Федерация, Республика Северная Осетия-Алания, Правобережный район, г. Беслан, ул. Интернациональная, 39	Правобережный	15:03:0011312:12	003002000000 Земли населенных пунктов	эксплуатация дома	13	02:0:10	1 331	876,51	1 166 634,81
8487	Российская Федерация, Республика Северная Осетия-Алания, Правобережный район, г. Беслан, ул. Интернациональная, 37	Правобережный	15:03:0011312:13	003002000000 Земли населенных пунктов	Для эксплуатации существующего жилого дома	13	02:0:10	948	876,51	830 931,48
8488	Российская Федерация, Республика Северная Осетия-Алания, Правобережный район, г. Беслан, ул. Интернациональная, 33	Правобережный	15:03:0011312:14	003002000000 Земли населенных пунктов	эксплуатация дома	13	02:0:10	925	876,51	810 771,75
8489	Российская Федерация, Республика Северная Осетия-Алания, Правобережный муниципальный район, Бесланское городское поселение, г. Беслан, ул. Фрунзе, 44	Правобережный	15:03:0011312:155	003002000000 Земли населенных пунктов	Под строительство индивидуального жилого дома	13	02:0:10	659	876,51	577 620,09
8490	Российская Федерация, Республика Северная Осетия-Алания, Правобережный район, г. Беслан, ул. Интернациональная, 35	Правобережный	15:03:0011312:2	003002000000 Земли населенных пунктов	Для эксплуатации существующего жилого дома	13	02:0:10	824	876,51	722 244,24
8491	Российская Федерация, Республика Северная Осетия - Алания, Правобережный муниципальный район, Бесланское городское поселение, г. Беслан, ул. Фрунзе, 42	Правобережный	15:03:0011312:3	003002000000 Земли населенных пунктов	эксплуатация дома	13	02:0:10	1 391	876,51	1 219 225,41
8492	Российская Федерация, Республика Северная Осетия-Алания, Правобережный район, г. Беслан, ул. Фрунзе, 46	Правобережный	15:03:0011312:5	003002000000 Земли населенных пунктов	Для эксплуатации жилого дома	13	02:0:10	667	876,51	584 632,17
8493	Российская Федерация, Республика Северная Осетия-Алания, Правобережный район, г. Беслан, ул. Фрунзе, 46 а	Правобережный	15:03:0011312:6	003002000000 Земли населенных пунктов	эксплуатация дома	13	02:0:10	357	876,51	312 914,07
8494	Российская Федерация, Республика Северная Осетия-Алания, Правобережный район, г. Беслан, ул. Фрунзе, 48	Правобережный	15:03:0011312:7	003002000000 Земли населенных пунктов	Эксплуатация дома	13	02:0:10	1 009	876,51	884 398,59
8495	Российская Федерация, Республика Северная Осетия-Алания, Правобережный район, г. Беслан, ул. Фрунзе, 50	Правобережный	15:03:0011312:8	003002000000 Земли населенных пунктов	эксплуатация дома	13	02:0:10	892	876,51	781 846,92
8496	Российская Федерация, Республика Северная Осетия-Алания, Правобережный район, г. Беслан, ул. Интернациональная, 45	Правобережный	15:03:0011312:9	003002000000 Земли населенных пунктов	эксплуатация дома	13	02:0:10	572	876,51	501 363,72
8497	Российская Федерация, Республика Северная Осетия-Алания, Правобережный район, г. Беслан, пер Клюкадского, 7	Правобережный	15:03:0011313:1	003002000000 Земли населенных пунктов	Эксплуатация дома	13	02:0:10	593	876,51	519 770,43
8498	Российская Федерация, Республика Северная Осетия - Алания, Правобережный район, г. Беслан, ул. Интернациональная, 48	Правобережный	15:03:0011313:11	003002000000 Земли населенных пунктов	эксплуатация дома	13	02:0:10	607	876,51	532 041,57
8499	Российская Федерация, Республика Северная Осетия - Алания, Правобережный район, г. Беслан, ул. Интернациональная, 50	Правобережный	15:03:0011313:12	003002000000 Земли населенных пунктов	Для эксплуатации жилого дома	13	02:0:10	1 138	876,51	997 468,38
8500	Российская Федерация, Республика Северная Осетия-Алания, Правобережный район, г. Беслан, пер Клюкадского, 11	Правобережный	15:03:0011313:13	003002000000 Земли населенных пунктов	Для эксплуатации жилого дома	13	02:0:10	933	876,51	817 783,83
8501	Российская Федерация, Республика Северная Осетия-Алания, Правобережный район, г. Беслан, пер Клюкадского, 9	Правобережный	15:03:0011313:14	003002000000 Земли населенных пунктов	Эксплуатация дома	13	02:0:10	616	876,51	539 930,16
8502	Российская Федерация, Республика Северная Осетия-Алания, Правобережный район, г. Беслан, пер. Клюкадского, 5	Правобережный	15:03:0011313:15	003002000000 Земли населенных пунктов	Эксплуатация дома	13	02:0:10	627	876,51	549 571,77
8503	Российская Федерация, Республика Северная Осетия-Алания, Правобережный муниципальный район, Бесланское городское поселение, г. Беслан, ул. Интернациональная, 44	Правобережный	15:03:0011313:157	003002000000 Земли населенных пунктов	Эксплуатация дома	13	02:0:10	549	876,51	481 203,99
8504	Российская Федерация, Республика Северная Осетия-Алания, Правобережный муниципальный район, Бесланское городское поселение, г. Беслан, ул. Интернациональная, 44 "в"	Правобережный	15:03:0011313:158	003002000000 Земли населенных пунктов	Эксплуатация дома	13	02:0:10	603	876,51	528 535,53
8505	Российская Федерация, Республика Северная Осетия-Алания, Правобережный район, г. Беслан, пер Клюкадского, 1	Правобережный	15:03:0011313:16	003002000000 Земли населенных пунктов	эксплуатация дома	13	02:0:10	664	876,51	582 002,64
8506	Российская Федерация, Республика Северная Осетия - Алания, Правобережный район, г. Беслан, ул Интернациональная, 38	Правобережный	15:03:0011313:2	003002000000 Земли населенных пунктов	Эксплуатация дома	13	02:0:10	602	876,51	527 659,02

№ п/п	Местоположение ЗУ	Район	Кадастровый номер ЗУ	Категория земель	Разрешенное использование по документу	Код вида разрешенного использования (в соответствии с классификатором видов разрешенного использования земельных участков)	Вид использования объектов недвижимости	Площадь	УПКС	КС
8507	Российская Федерация, Республика Северная Осетия-Алания, Правобережный район, г. Беслан, пер Клюкадского, 3	Правобережный	15:03:0001313:3	003002000000 Земли населенных пунктов	Под строительство индивидуального жилого дома	13	02:010	611	876,51	535 547,61
8508	Российская Федерация, Республика Северная Осетия - Алания, Правобережный район, г. Беслан, пер. Кооперативный, 1	Правобережный	15:03:0001313:4	003002000000 Земли населенных пунктов	Для эксплуатации дома	13	02:010	754	876,51	660 888,54
8509	Российская Федерация, Республика Северная Осетия - Алания, Правобережный район, г. Беслан, ул. Интернациональная, 40	Правобережный	15:03:0001313:41	003002000000 Земли населенных пунктов	Эксплуатация дома	13	02:010	1 109	876,51	972 049,59
8510	Российская Федерация, Республика Северная Осетия - Алания, Правобережный район, г. Беслан, ул Интернациональная, 46	Правобережный	15:03:0001313:5	003002000000 Земли населенных пунктов	Для эксплуатации дома	13	02:010	600	876,51	525 906,00
8511	Российская Федерация, Республика Северная Осетия - Алания, Правобережный район, г. Беслан, ул Интернациональная, 36	Правобережный	15:03:0001313:6	003002000000 Земли населенных пунктов	Эксплуатация жилого дома	13	02:010	857	876,51	751 169,07
8512	Российская Федерация, Республика Северная Осетия - Алания, Правобережный район, г. Беслан, ул. Интернациональная, 42	Правобережный	15:03:0001313:9	003002000000 Земли населенных пунктов	Эксплуатация дома	13	02:010	918	876,51	804 636,18
8513	Респ. Северная Осетия - Алания, р-н Правобережный, г. Беслан, пер. Аэродромный, 3	Правобережный	15:03:0001314:1	003002000000 Земли населенных пунктов	Эксплуатация дома	13	02:010	1 069	876,51	936 989,19
8514	Республика Северная Осетия-Алания, р-н Правобережный, г. Беслан, пер. Клюкадского, 10	Правобережный	15:03:0001314:10	003002000000 Земли населенных пунктов	Под строительство индивидуального жилого дома	13	02:010	507	876,51	444 390,57
8515	Респ. Северная Осетия - Алания, р-н Правобережный, г. Беслан, ул. Клюкадского, дом 12	Правобережный	15:03:0001314:11	003002000000 Земли населенных пунктов	Эксплуатация зоны	13	02:010	560	876,51	490 845,60
8516	Республика Северная Осетия - Алания, Правобережный район, г. Беслан, ул. Фрунзе, 52	Правобережный	15:03:0001314:13	003002000000 Земли населенных пунктов	Эксплуатация дома	13	02:010	1 719	876,51	1 506 720,69
8517	Респ. Северная Осетия - Алания, р-н Правобережный, г. Беслан, ул. Фрунзе, дом 54	Правобережный	15:03:0001314:14	003002000000 Земли населенных пунктов	Эксплуатация дома	13	02:010	1 757	876,51	1 540 028,07
8518	Респ. Северная Осетия - Алания, р-н Правобережный, г. Беслан, ул. Фрунзе, 56	Правобережный	15:03:0001314:15	003002000000 Земли населенных пунктов	Эксплуатация зоны	13	02:010	1 200	876,51	1 051 812,00
8519	Северная Осетия - Алания респ, р-н Правобережный, г Беслан, ул Фрунзе, 58	Правобережный	15:03:0001314:16	003002000000 Земли населенных пунктов	Эксплуатация зоны	13	02:010	882	876,51	773 081,82
8520	Респ. Северная Осетия - Алания, р-н Правобережный, г. Беслан, пер. Аэродромный, дом 1	Правобережный	15:03:0001314:17	003002000000 Земли населенных пунктов	Эксплуатация дома	13	02:010	754	876,51	660 888,54
8521	Северная Осетия - Алания респ, р-н Правобережный, г. Беслан, пер. Аэродромный, 5	Правобережный	15:03:0001314:18	003002000000 Земли населенных пунктов	Под строительство индивидуального жилого дома	13	02:010	586	876,51	513 634,86
8522	Респ. Северная Осетия - Алания, р-н Правобережный, г. Беслан, пер. Аэродромный, дом 7	Правобережный	15:03:0001314:19	003002000000 Земли населенных пунктов	Для эксплуатации существующего жилого дома	13	02:010	1 067	876,51	935 236,17
8523	Респ. Северная Осетия - Алания, р-н Правобережный, г. Беслан, ул. Столыпина, дом 41	Правобережный	15:03:0001314:2	003002000000 Земли населенных пунктов	Под индивидуальную жилую застройку	13	02:010	978	876,51	857 226,78
8524	Респ. Северная Осетия - Алания, р-н Правобережный, г. Беслан, пер. Аэродромный, 9	Правобережный	15:03:0001314:20	003002000000 Земли населенных пунктов	Эксплуатация дома	13	02:010	856	876,51	750 292,56
8525	Респ. Северная Осетия - Алания, р-н Правобережный, г. Беслан, пер. Аэродромный, 13	Правобережный	15:03:0001314:22	003002000000 Земли населенных пунктов	Эксплуатация дома	13	02:010	981	876,51	859 856,31
8526	Республика Северная Осетия-Алания, р-н Правобережный, г. Беслан, ул. Столыпина, 71	Правобережный	15:03:0001314:23	003002000000 Земли населенных пунктов	Для индивидуального жилищного строительства	13	02:010	2 487	876,51	2 179 880,37
8527	Респ. Северная Осетия - Алания, р-н Правобережный, г. Беслан, ул. Столыпина, дом 69	Правобережный	15:03:0001314:24	003002000000 Земли населенных пунктов	Для эксплуатации жилого дома	13	02:010	1 624	876,51	1 423 452,24
8528	Республика Северная Осетия-Алания, р-н Правобережный, г Беслан, ул Столпна, д 67	Правобережный	15:03:0001314:25	003002000000 Земли населенных пунктов	Для эксплуатации существующего жилого дома	13	02:010	1 245	876,51	1 091 254,95
8529	Респ. Северная Осетия - Алания, р-н Правобережный, г. Беслан, ул. Столыпина, дом 65	Правобережный	15:03:0001314:26	003002000000 Земли населенных пунктов	Для эксплуатации жилого дома	13	02:010	1 406	876,51	1 232 373,06
8530	Респ. Северная Осетия - Алания, р-н Правобережный, г. Беслан, ул. Столыпина, дом 63	Правобережный	15:03:0001314:27	003002000000 Земли населенных пунктов	Для строительства жилого дома	13	02:010	1 615	876,51	1 415 563,65
8531	Республика Северная Осетия-Алания, р-н Правобережный, г Беслан, ул Столпна, д 61	Правобережный	15:03:0001314:28	003002000000 Земли населенных пунктов	Эксплуатация дома	13	02:010	1 000	876,51	876 510,00
8532	Респ. Северная Осетия - Алания, р-н Правобережный, г. Беслан, ул Столпна, дом 59	Правобережный	15:03:0001314:29	003002000000 Земли населенных пунктов	Эксплуатация дома	13	02:010	1 500	876,51	1 314 765,00
8533	Респ. Северная Осетия - Алания, р-н Правобережный, г. Беслан, ул. Столыпина, дом 37	Правобережный	15:03:0001314:3	003002000000 Земли населенных пунктов	Для эксплуатации дома	13	02:010	820	876,51	718 738,20
8534	Респ. Северная Осетия - Алания, р-н Правобережный, г. Беслан, ул Столпна, дом 57	Правобережный	15:03:0001314:30	003002000000 Земли населенных пунктов	Эксплуатация дома	13	02:010	1 293	876,51	1 133 327,43
8535	Респ. Северная Осетия - Алания, р-н Правобережный, г. Беслан, ул Столпна, дом 55	Правобережный	15:03:0001314:31	003002000000 Земли населенных пунктов	Эксплуатация зоны	13	02:010	600	876,51	525 906,00
8536	Респ. Северная Осетия - Алания, р-н Правобережный, г. Беслан, ул Столпна, дом 53	Правобережный	15:03:0001314:32	003002000000 Земли населенных пунктов	Эксплуатация дома	13	02:010	1 539	876,51	1 348 948,89
8537	Респ. Северная Осетия - Алания, р-н Правобережный, г. Беслан, ул. Столыпина, дом 49	Правобережный	15:03:0001314:33	003002000000 Земли населенных пунктов	Для эксплуатации жилого дома	13	02:010	731	876,51	640 728,81
8538	Респ. Северная Осетия - Алания, р-н Правобережный, г. Беслан, ул. Столыпина, дом 51	Правобережный	15:03:0001314:34	003002000000 Земли населенных пунктов	Для эксплуатации жилого дома	13	02:010	1 447	876,51	1 268 309,97
8539	Респ. Северная Осетия - Алания, р-н Правобережный, г. Беслан, ул Столпна, дом 47	Правобережный	15:03:0001314:35	003002000000 Земли населенных пунктов	Эксплуатация дома	13	02:010	930	876,51	815 154,30
8540	Республика Северная Осетия-Алания, р-н Правобережный, г Беслан, ул Столпна, д 45	Правобережный	15:03:0001314:36	003002000000 Земли населенных пунктов	Для эксплуатации существующего жилого дома	13	02:010	1 097	876,51	961 531,47
8541	Респ. Северная Осетия - Алания, р-н Правобережный, г. Беслан, ул Столпна, 43	Правобережный	15:03:0001314:37	003002000000 Земли населенных пунктов	Эксплуатация дома	13	02:010	999	876,51	875 633,49
8542	Республика Северная Осетия-Алания, р-н Правобережный, г. Беслан, ул. Столыпина, 39	Правобережный	15:03:0001314:38	003002000000 Земли населенных пунктов	Эксплуатация дома	13	02:010	817	876,51	716 108,67
8543	Российская Федерация, Республика Северная Осетия-Алания, Правобережный муниципальный район, г Беслан, пер. Клюкадского, 12	Правобережный	15:03:0001314:39	003002000000 Земли населенных пунктов	Эксплуатация жилого дома	13	02:010	597	876,51	523 276,47
8544	Северная Осетия - Алания респ, р-н Правобережный, г. Беслан, пер. Кооперативный, 5	Правобережный	15:03:0001314:4	003002000000 Земли населенных пунктов	Под строительство индивидуального жилого дома	13	02:010	773	876,51	677 542,23
8545	Респ. Северная Осетия - Алания, р-н Правобережный, г. Беслан, пер. Аэродромный, дом 11	Правобережный	15:03:0001314:40	003002000000 Земли населенных пунктов	Для эксплуатации существующего жилого дома	13	02:010	631	876,51	553 077,81
8546	Респ. Северная Осетия - Алания, р-н Правобережный, г. Беслан, пер. Аэродромный, дом 11	Правобережный	15:03:0001314:41	003002000000 Земли населенных пунктов	Для эксплуатации существующего жилого дома	13	02:010	1 002	876,51	878 263,02
8547	Республика Северная Осетия-Алания, р-н Правобережный, г Беслан, ул Кооперативная, д 3	Правобережный	15:03:0001314:5	003002000000 Земли населенных пунктов	Эксплуатация дома	13	02:010	811	876,51	710 849,61
8548	Северная Осетия - Алания респ, р-н Правобережный, г. Беслан, пер. Клюкадского, 2	Правобережный	15:03:0001314:6	003002000000 Земли населенных пунктов	Эксплуатация дома	13	02:010	680	876,51	596 026,80
8549	Российская Федерация, Республика Северная Осетия-Алания, Правобережный муниципальный район, г. Беслан, пер. Клюкадского, д. 4	Правобережный	15:03:0001314:7	003002000000 Земли населенных пунктов	Эксплуатация дома	13	02:010	677	876,51	593 397,27
8550	Республика Северная Осетия - Алания, Правобережный район, г. Беслан, ул. Клюкадского, 6	Правобережный	15:03:0001314:8	003002000000 Земли населенных пунктов	Эксплуатация дома	13	02:010	620	876,51	543 436,20
8551	Республика Северная Осетия-Алания, р-н Правобережный, г Беслан, пер Клюкадского, д 8	Правобережный	15:03:0001314:9	003002000000 Земли населенных пунктов	Для эксплуатации существующего жилого дома	13	02:010	675	876,51	591 644,25
8552	Республика Северная Осетия-Алания, р-н Правобережный, г. Беслан, ул. Бр. Ногаевых, 30	Правобережный	15:03:0001314:90	003002000000 Земли населенных пунктов	Для индивидуального жилищного строительства	13	02:010	1 283	876,51	1 124 562,33
8553	Республика Северная Осетия-Алания, р-н Правобережный, г Беслан, ул Мира, 18"б"	Правобережный	15:03:0001315:1	003002000000 Земли населенных пунктов	Для реализации товаров повседневного спроса	4	04:040	207	2 278,92	471 736,44
8554	Российская Федерация, Республика Северная Осетия - Алания, р-н Правобережный, г. Беслан, ул. Кирова, 39	Правобережный	15:03:0001315:10	003002000000 Земли населенных пунктов	эксплуатация дома	13	02:010	1 079	876,51	945 754,29
8555	Респ. Северная Осетия - Алания, р-н Правобережный, г. Беслан, ул. Кирова, дом 41	Правобережный	15:03:0001315:11	003002000000 Земли населенных пунктов	Под строительство индивидуального жилого дома	13	02:010	687	876,51	602 162,37
8556	Респ. Северная Осетия - Алания, р-н Правобережный, г. Беслан, ул. Кирова, 43	Правобережный	15:03:0001315:12	003002000000 Земли населенных пунктов	Малоэтажная жилая застройка (индивидуальное жилищное строительство)	13	02:010	1 110	876,51	972 926,10
8557	Респ. Северная Осетия - Алания, р-н Правобережный, г. Беслан, ул. Кирова, дом 45	Правобережный	15:03:0001315:13	003002000000 Земли населенных пунктов	Для эксплуатации жилого дома	13	02:010	811	876,51	710 849,61
8558	Респ. Северная Осетия - Алания, р-н Правобережный, г. Беслан, ул. Кирова, дом 49	Правобережный	15:03:0001315:14	003002000000 Земли населенных пунктов	эксплуатация дома	13	02:010	1 201	876,51	1 052 688,51
8559	Республика Северная Осетия-Алания, р-н Правобережный, г. Беслан, пер. Лермонтова, 25	Правобережный	15:03:0001315:16	003002000000 Земли населенных пунктов	Эксплуатация дома	13	02:010	880	876,51	771 328,80
8560	Республика Северная Осетия-Алания, р-н Правобережный, г. Беслан, ул. Столыпина, 60	Правобережный	15:03:0001315:17	003002000000 Земли населенных пунктов	Эксплуатация дома	13	02:010	1 376	876,51	1 206 077,76
8561	Респ. Северная Осетия - Алания, р-н Правобережный, г. Беслан, ул Столпна, дом 58	Правобережный	15:03:0001315:18	003002000000 Земли населенных пунктов	эксплуатация дома	13	02:010	183	876,51	160 401,33
8562	Респ. Северная Осетия - Алания, р-н Правобережный, г. Беслан, ул Столпна, дом 54	Правобережный	15:03:0001315:19	003002000000 Земли населенных пунктов	эксплуатация дома	13	02:010	988	876,51	865 991,88

№ пп	Местоположение ЗУ	Район	Кадастровый номер ЗУ	Категория земель	Разрешенное использование по документу	Код вида разрешенного использования (в соответствии с классификатором видов разрешенного использования земельных участков)	Вид использования объектов недвижимости	Площадь	УПКС	КС
8563	Респ. Северная Осетия - Алания, р-н Правобережный, г. Беслан, ул. Кирова, 47	Правобережный	15:03:0011315:2	003002000000 Земли населенных пунктов	В целях эксплуатации жилого дома	13	02:0:10	1 464	876,51	1 283 210,64
8564	Респ. Северная Осетия - Алания, р-н Правобережный, г. Беслан, ул. Сталина, 52	Правобережный	15:03:0011315:20	003002000000 Земли населенных пунктов	Эксплуатация дома	13	02:0:10	811	876,51	710 849,61
8565	Респ. Северная Осетия - Алания, р-н Правобережный, г. Беслан, ул. Сталина, дом 50	Правобережный	15:03:0011315:21	003002000000 Земли населенных пунктов	Для эксплуатации жилого дома	13	02:0:10	801	876,51	702 084,51
8566	Республика Северная Осетия-Алания, р-н Правобережный, г Беслан, ул Сталина, д 48	Правобережный	15:03:0011315:22	003002000000 Земли населенных пунктов	Эксплуатация дома	13	02:0:10	896	876,51	785 352,96
8567	Республика Северная Осетия-Алания, р-н Правобережный, г Беслан, ул Мира, д 19-20	Правобережный	15:03:0011315:23	003002000000 Земли населенных пунктов	Жилой дом	13	02:0:10	9 453	876,51	8 285 640,03
8568	Респ. Северная Осетия - Алания, р-н Правобережный, г. Беслан, ул. Мира, дом 19	Правобережный	15:03:0011315:24	003002000000 Земли населенных пунктов	Для питьевого и хозяйственно-бытового водоснабжения	6	03:0:12	100	898,42	89 842,00
8569	Республика Северная Осетия-Алания, р-н Правобережный, г Беслан, пер Кооперативный, 3"а"	Правобережный	15:03:0011315:243	003002000000 Земли населенных пунктов	Для строительства магазина	4	04:0:040	529	2 278,92	1 205 548,68
8570	Северная Осетия-Алания респ, Правобережный р-н, г. Беслан, ул. Кирова, 35	Правобережный	15:03:0011315:244	003002000000 Земли населенных пунктов	Эксплуатация дома	13	02:0:10	1 633	876,51	1 431 340,83
8571	Республика Северная Осетия-Алания, р-н Правобережный, г. Беслан, ул Мира 19	Правобережный	15:03:0011315:247	003002000000 Земли населенных пунктов	Для строительства индивидуального гаража	7	02:0:71	21	854,59	17 946,39
8572	Республика Северная Осетия-Алания, р-н Правобережный, г. Беслан, ул. Мира, 19, гараж № 18	Правобережный	15:03:0011315:248	003002000000 Земли населенных пунктов	малоэтажная жилая застройка (гараж)	7	02:0:71	22	854,59	18 800,98
8573	Респ. Северная Осетия - Алания, р-н Правобережный, г. Беслан, ул. Мира	Правобережный	15:03:0011315:25	003002000000 Земли населенных пунктов	теплосети	6	03:0:12	54	898,42	48 514,68
8574	Республика Северная Осетия-Алания, р-н Правобережный, г. Беслан, ул. Мира, 19 , гараж № 5	Правобережный	15:03:0011315:259	003002000000 Земли населенных пунктов	Гараж	7	02:0:71	26	854,59	22 219,34
8575	Республика Северная Осетия-Алания, р-н Правобережный, г. Беслан, ул. Мира, 20 , гараж №4	Правобережный	15:03:0011315:267	003002000000 Земли населенных пунктов	Объекты гаражного назначения	7	02:0:71	21	854,59	17 946,39
8576	Республика Северная Осетия-Алания, р-н Правобережный, г Беслан, ул Кирова, д 49а	Правобережный	15:03:0011315:27	003002000000 Земли населенных пунктов	Эксплуатация дома	13	02:0:10	550	876,51	482 080,50
8577	Республика Северная Осетия-Алания, р-н Правобережный, г. Беслан, ул. Мира, 20, гараж № 8	Правобережный	15:03:0011315:271	003002000000 Земли населенных пунктов	Объекты гаражного назначения	7	02:0:71	29	854,59	24 783,11
8578	Республика Северная Осетия-Алания, р-н Правобережный, г. Беслан, ул Мира, 19, гараж №1 2	Правобережный	15:03:0011315:275	003002000000 Земли населенных пунктов	Объекты гаражного назначения	7	02:0:71	30	854,59	25 637,70
8579	Республика Северная Осетия-Алания, р-н Правобережный, г. Беслан, ул Мира, 20 , гараж №3	Правобережный	15:03:0011315:279	003002000000 Земли населенных пунктов	Объекты гаражного назначения	7	02:0:71	30	854,59	25 637,70
8580	Республика Северная Осетия-Алания, р-н Правобережный, г Беслан, пер Лермонтова, д 23б	Правобережный	15:03:0011315:28	003002000000 Земли населенных пунктов	Для содержания и эксплуатации индивидуального жилого дома	13	02:0:10	515	876,51	451 402,65
8581	Республика Северная Осетия-Алания, р-н Правобережный, г. Беслан, ул. Мира, 19 "а"	Правобережный	15:03:0011315:280	003002000000 Земли населенных пунктов	Магазины	4	04:0:040	47	2 278,92	107 109,24
8582	Республика Северная Осетия-Алания, р-н Правобережный, г. Беслан, ул. Мира, д. 19, гараж №10	Правобережный	15:03:0011315:281	003002000000 Земли населенных пунктов	Объекты гаражного назначения	7	02:0:71	29	854,59	24 783,11
8583	Республика Северная Осетия-Алания, р-н Правобережный, г Беслан, ул Мира, д 20, гараж 2	Правобережный	15:03:0011315:29	003002000000 Земли населенных пунктов	В целях строительства гаража	7	02:0:71	26	854,59	22 219,34
8584	Респ. Северная Осетия - Алания, р-н Правобережный, г. Беслан, пер. Лермонтова, дом 23-а	Правобережный	15:03:0011315:3	003002000000 Земли населенных пунктов	В целях строительства жилого дома	13	02:0:10	413	876,51	361 998,63
8585	Российская Федерация, Республика Северная Осетия-Алания, Правобережный муниципальный район, г. Беслан, ул. Кирова, 42	Правобережный	15:03:0011315:30	003002000000 Земли населенных пунктов	Эксплуатация жилого дома	13	02:0:10	1 116	876,51	978 185,16
8586	Респ. Северная Осетия - Алания, р-н. Правобережный, г. Беслан, ул Мира, д 21б	Правобережный	15:03:0011315:302	003002000000 Земли населенных пунктов	Магазины	4	04:0:040	98	2 278,92	223 334,16
8587	Республика Северная Осетия-Алания, р-н Правобережный, г. Беслан, ул Сталина, д 56	Правобережный	15:03:0011315:4	003002000000 Земли населенных пунктов	Эксплуатация дома	13	02:0:10	1 617	876,51	1 417 310,67
8588	Российская Федерация, Республика Северная Осетия-Алания, Правобережный муниципальный район, г. Беслан, ул. Сигова, 52	Правобережный	15:03:0011315:417	003002000000 Земли населенных пунктов	Под строительство магазина	4	04:0:040	55	2 753,69	151 452,95
8589	Российская Федерация, Республика Северная Осетия-Алания, Правобережный район, г. Беслан, во дворе дома по ул. Мира, 20	Правобережный	15:03:0011315:419	003002000000 Земли населенных пунктов	Размещение гаражей для собственных нужд	7	02:0:71	25	854,59	21 364,75
8590	Российская Федерация, Республика Северная Осетия-Алания, Правобережный район, г. Беслан, во дворе дома по ул. Мира, 20	Правобережный	15:03:0011315:421	003002000000 Земли населенных пунктов	Размещение гаражей для собственных нужд	7	02:0:71	26	854,59	22 219,34
8591	Республика Северная Осетия-Алания, Правобережный р-н, г. Беслан, во дворе дома по ул. Мира, д. 20	Правобережный	15:03:0011315:423	003002000000 Земли населенных пунктов	Размещение гаражей для собственных нужд	7	02:0:71	21	854,59	17 946,39
8592	Респ. Северная Осетия - Алания, р-н Правобережный, г. Беслан, ул. Сталина, дом 46	Правобережный	15:03:0011315:5	003002000000 Земли населенных пунктов	Для эксплуатации дома	13	02:0:10	677	876,51	593 397,27
8593	Респ. Северная Осетия - Алания, р-н Правобережный, г. Беслан, ул. Кирова, 37	Правобережный	15:03:0011315:9	003002000000 Земли населенных пунктов	Для эксплуатации жилого дома	13	02:0:10	812	876,51	711 726,12
8594	Респ. Северная Осетия - Алания, р-н Правобережный, г. Беслан, пер. Лермонтова, 21	Правобережный	15:03:0011316:1	003002000000 Земли населенных пунктов	Для эксплуатации дома	13	02:0:10	648	876,51	567 978,48
8595	Респ. Северная Осетия - Алания, р-н Правобережный, г. Беслан, пер. Кооперативный, дом 13	Правобережный	15:03:0011316:10	003002000000 Земли населенных пунктов	Для эксплуатации дома	13	02:0:10	721	876,51	631 963,71
8596	Республика Северная Осетия-Алания, р-н Правобережный, г. Беслан, ул. Ленина, 69	Правобережный	15:03:0011316:104	003002000000 Земли населенных пунктов	Для эксплуатации дома	13	02:0:10	712	876,51	624 075,12
8597	Республика Северная Осетия-Алания, р-н Правобережный, г. Беслан, ул. Ленина, 69	Правобережный	15:03:0011316:105	003002000000 Земли населенных пунктов	Для эксплуатации дома	13	02:0:10	729	876,51	638 975,79
8598	Республика Северная Осетия-Алания, р-н Правобережный, г. Беслан, пер. Кооперативный, 11	Правобережный	15:03:0011316:11	003002000000 Земли населенных пунктов	Под строительство индивидуального жилого дома	13	02:0:10	702	876,51	615 310,02
8599	Республика Северная Осетия-Алания, р-н Правобережный, г Беслан, пер Кооперативный, 9	Правобережный	15:03:0011316:12	003002000000 Земли населенных пунктов	Для эксплуатации дома	13	02:0:10	1 316	876,51	1 153 487,16
8600	Респ. Северная Осетия - Алания, р-н Правобережный, г. Беслан, пер. Кооперативный, дом 7	Правобережный	15:03:0011316:13	003002000000 Земли населенных пунктов	Под жилую застройку Индивидуальную	13	02:0:10	606	876,51	530 288,55
8601	Респ. Северная Осетия - Алания, р-н Правобережный, г. Беслан, ул. Кирова, 52	Правобережный	15:03:0011316:14	003002000000 Земли населенных пунктов	Для эксплуатации дома	13	02:0:10	473	876,51	414 589,23
8602	Респ. Северная Осетия - Алания, р-н Правобережный, г. Беслан, ул. Кирова, 54	Правобережный	15:03:0011316:15	003002000000 Земли населенных пунктов	В целях эксплуатации жилого дома	13	02:0:10	486	876,51	425 983,86
8603	Респ. Северная Осетия - Алания, р-н Правобережный, г. Беслан, ул. Кирова, дом №6	Правобережный	15:03:0011316:16	003002000000 Земли населенных пунктов	Для эксплуатации существующего жилого дома	13	02:0:10	800	876,51	701 208,00
8604	Респ. Северная Осетия - Алания, р-н Правобережный, г. Беслан, ул. Кирова, дом 58	Правобережный	15:03:0011316:17	003002000000 Земли населенных пунктов	Для эксплуатации существующего жилого дома	13	02:0:10	810	876,51	709 973,10
8605	Республика Северная Осетия - Алания, р-н Правобережный, г. Беслан, ул. Кирова, 60	Правобережный	15:03:0011316:18	003002000000 Земли населенных пунктов	Для эксплуатации дома	13	02:0:10	993	876,51	870 374,43
8606	Респ. Северная Осетия - Алания, р-н Правобережный, г. Беслан, ул. Кирова, 62	Правобережный	15:03:0011316:19	003002000000 Земли населенных пунктов	Под строительство индивидуального жилого дома	13	02:0:10	898	876,51	787 105,98
8607	Респ. Северная Осетия - Алания, р-н Правобережный, г. Беслан, ул. Ленина, 69 "г"	Правобережный	15:03:0011316:2	003002000000 Земли населенных пунктов	Для эксплуатации части жилого дома	13	02:0:10	653	876,51	572 361,03
8608	Респ. Северная Осетия - Алания, р-н Правобережный, г. Беслан, ул. Кирова, 64	Правобережный	15:03:0011316:20	003002000000 Земли населенных пунктов	Для эксплуатации дома	13	02:0:10	1 089	876,51	954 519,39
8609	Респ. Северная Осетия - Алания, р-н Правобережный, г. Беслан, ул. Кирова, дом 66	Правобережный	15:03:0011316:21	003002000000 Земли населенных пунктов	Для эксплуатации дома	13	02:0:10	933	876,51	817 783,83
8610	Республика Северная Осетия-Алания, Правобережный район, г. Беслан, ул. Ленина	Правобережный	15:03:0011316:218	003002000000 Земли населенных пунктов	Магазин	4	04:0:040	301	2 278,92	685 954,92
8611	Республика Северная Осетия-Алания, Правобережный район, г. Беслан, ул. Ленина	Правобережный	15:03:0011316:219	003002000000 Земли населенных пунктов	Для эксплуатации дома (Для индивидуальной жилой застройки)	13	02:0:10	846	876,51	741 527,46
8612	Российская Федерация, Республика Северная Осетия-Алания, Правобережный муниципальный район, г. Беслан, ул. Кирова, 58	Правобережный	15:03:0011316:22	003002000000 Земли населенных пунктов	Для эксплуатации дома	13	02:0:10	999	876,51	875 633,49
8613	Республика Северная Осетия-Алания, Правобережный район, г. Беслан, ул. Ленина	Правобережный	15:03:0011316:220	003002000000 Земли населенных пунктов	Для эксплуатации дома (Для индивидуальной жилой застройки)	13	02:0:10	874	876,51	766 069,74
8614	Респ. Северная Осетия - Алания, р-н. Правобережный, г. Беслан, ул. Ленина 81 "г"	Правобережный	15:03:0011316:221	003002000000 Земли населенных пунктов	Для индивидуального жилищного строительства	13	02:0:10	218	876,51	191 079,18
8615	Респ. Северная Осетия - Алания, р-н Правобережный, г. Беслан, ул. Кирова, дом 70	Правобережный	15:03:0011316:23	003002000000 Земли населенных пунктов	Для эксплуатации дома	13	02:0:10	1 455	876,51	1 275 075,07
8616	Республика Северная Осетия-Алания, р-н Правобережный, г Беслан, ул Кирова, д 72-74	Правобережный	15:03:0011316:24	003002000000 Земли населенных пунктов	Для эксплуатации дома	13	02:0:10	1 501	876,51	1 315 641,51
8617	Республика Северная Осетия-Алания, р-н Правобережный, г Беслан, ул Кирова, 76	Правобережный	15:03:0011316:25	003002000000 Земли населенных пунктов	Для эксплуатации дома	13	02:0:10	888	876,51	778 340,88
8618	Респ. Северная Осетия - Алания, р-н Правобережный, г. Беслан, ул. Кирова, дом 78	Правобережный	15:03:0011316:26	003002000000 Земли населенных пунктов	Для эксплуатации дома	13	02:0:10	1 251	876,51	1 096 514,01
8619	Северная Осетия - Алания респ, р-н Правобережный, г Беслан, ул. Кирова, 82	Правобережный	15:03:0011316:27	003002000000 Земли населенных пунктов	Для эксплуатации дома	13	02:0:10	731	876,51	640 728,81
8620	Республика Северная Осетия-Алания, р-н Правобережный, г Беслан, ул Кирова/Лермонтова, д 84/25	Правобережный	15:03:0011316:28	003002000000 Земли населенных пунктов	Для эксплуатации дома	13	02:0:10	600	876,51	525 906,00
8621	Республика Северная Осетия-Алания, р-н Правобережный, г Беслан, пер Лермонтова, 23	Правобережный	15:03:0011316:29	003002000000 Земли населенных пунктов	Для эксплуатации дома	13	02:0:10	629	876,51	551 324,79
8622	Республика Северная Осетия - Алания, р-н Правобережный, г. Беслан, ул. Ленина, 91	Правобережный	15:03:0011316:3	003002000000 Земли населенных пунктов	Для эксплуатации дома	13	02:0:10	458	876,51	401 441,58
8623	Республика Северная Осетия-Алания, р-н Правобережный, г. Беслан, пер. Лермонтова, 19	Правобережный	15:03:0011316:30	003002000000 Земли населенных пунктов	Под строительство индивидуального жилого дома	13	02:0:10	649	876,51	568 854,99
8624	Республика Северная Осетия-Алания, р-н Правобережный, г. Беслан, пер. Лермонтова, 17	Правобережный	15:03:0011316:31	003002000000 Земли населенных пунктов	Для эксплуатации дома	13	02:0:10	829	876,51	721 367,73
8625	Респ. Северная Осетия - Алания, р-н Правобережный, г. Беслан, ул. Ленина, дом 91	Правобережный	15:03:0011316:32	003002000000 Земли населенных пунктов	Для эксплуатации дома	13	02:0:10	160	876,51	140 241,60

№ пп	Местоположение ЗУ	Район	Кадастровый номер ЗУ	Категория земель	Разрешенное использование по документу	Код вида разрешенного использования (в соответствии с классификатором видов разрешенного использования земельных участков)	Вид использования объектов недвижимости	Площадь	УПКС	КС
8626	Респ. Северная Осетия - Алания, р-н Правобережный, г. Беслан, ул. Ленина, дом 89	Правобережный	15:03:0011316:33	003002000000 Земли населенных пунктов	Под жилую застройку	13	02:010	893	876,51	782 723,43
8627	Респ. Северная Осетия - Алания, р-н Правобережный, г. Беслан. ул. Ленина. дом 87	Правобережный	15:03:0011316:34	003002000000 Земли населенных пунктов	Для эксплуатации существующего жилого дома	13	02:010	2 718	876,51	2 382 354,18
8628	Респ. Северная Осетия - Алания, р-н Правобережный, г. Беслан. ул. Ленина. дом 85	Правобережный	15:03:0011316:35	003002000000 Земли населенных пунктов	Для эксплуатации дома	13	02:010	2 980	876,51	2 611 999,80
8629	Респ. Северная Осетия - Алания, р-н Правобережный. г. Беслан, ул. Ленина, дом 83	Правобережный	15:03:0011316:37	003002000000 Земли населенных пунктов	Для эксплуатации существующего жилого дома	13	02:010	339	876,51	297 136,89
8630	Респ. Северная Осетия - Алания, р-н Правобережный, г. Беслан, ул. Ленина, дом 77	Правобережный	15:03:0011316:38	003002000000 Земли населенных пунктов	Для эксплуатации жилого дома	13	02:010	2 532	876,51	2 219 323,32
8631	Респ. Северная Осетия - Алания, р-н Правобережный, г. Беслан. ул. Ленина. дом 73	Правобережный	15:03:0011316:39	003002000000 Земли населенных пунктов	Для эксплуатации дома	13	02:010	1 909	876,51	1 673 257,59
8632	Респ. Северная Осетия - Алания, р-н Правобережный, г. Беслан. ул. Кирова. дом 80	Правобережный	15:03:0011316:4	003002000000 Земли населенных пунктов	Для эксплуатации дома	13	02:010	1 739	876,51	1 524 250,89
8633	Респ. Северная Осетия - Алания, р-н Правобережный, г. Беслан, ул. Ленина, дом 71	Правобережный	15:03:0011316:40	003002000000 Земли населенных пунктов	Для эксплуатации дома	13	02:010	1 680	876,51	1 472 536,80
8634	Респ. Северная Осетия - Алания, р-н Правобережный. г. Беслан, ул. Ленина, дом 67	Правобережный	15:03:0011316:43	003002000000 Земли населенных пунктов	Под жилую застройку	13	02:010	702	876,51	615 310,02
8635	Респ. Северная Осетия - Алания, р-н Правобережный. г. Беслан. ул. Ленина. дом 81	Правобережный	15:03:0011316:45	003002000000 Земли населенных пунктов	Для эксплуатации торговых зданий	4	04:020	5 439	2 278,92	12 395 045,88
8636	Республика Северная Осетия-Алания, р-н Правобережный, г Беслан. ул Ленина, д 75	Правобережный	15:03:0011316:6	003002000000 Земли населенных пунктов	Для эксплуатации дома	13	02:010	1 900	876,51	1 665 369,00
8637	Северная Осетия - Алания респ. р-н Правобережный. г Беслан. ул Кирова. 84	Правобережный	15:03:0011316:88	003002000000 Земли населенных пунктов	Для эксплуатации жилого дома	13	02:010	723	876,51	633 716,73
8638	Респ. Северная Осетия - Алания. р-н Правобережный. г. Беслан, ул. Ленина	Правобережный	15:03:0011317:13	003002000000 Земли населенных пунктов	котельная	6	03:012	3 000	898,42	2 695 260,00
8639	Респ. Северная Осетия - Алания. р-н Правобережный. г. Беслан. пер. Леоновский	Правобережный	15:03:0011317:23	003002000000 Земли населенных пунктов	теплосети	6	03:012	73	898,42	65 584,66
8640	Северная Осетия-Алания респ. Правобережный р-н. г. Беслан, ул. Ленина, 70 "а"	Правобережный	15:03:0011317:230	003002000000 Земли населенных пунктов	Для строительства магазина	4	04:040	112	2 278,92	255 239,04
8641	Республика Северная Осетия-Алания, р-н Правобережный. г. Беслан, пер. Кооперативный. 15 "б"	Правобережный	15:03:0011317:233	003002000000 Земли населенных пунктов	Под размещения объектов торговли	4	04:040	56	2 278,92	127 619,52
8642	Республика Северная Осетия-Алания, р-н Правобережный. г Беслан, пер. Кооперативный. 15. гараж №1	Правобережный	15:03:0011317:236	003002000000 Земли населенных пунктов	Малоэтажная жилая застройка-размещение гаражей и подсобных сооружений	7	02:071	28	854,59	23 928,52
8643	Республика Северная Осетия-Алания, р-н Правобережный, г. Беслан. пер. Кооперативный, 15, гараж №2	Правобережный	15:03:0011317:237	003002000000 Земли населенных пунктов	Малоэтажная жилая застройка - размещение гаражей и подсобных сооружений	7	02:071	27	854,59	23 073,93
8644	Республика Северная Осетия-Алания, р-н Правобережный, г. Беслан. ул Героя России Заура Дзанбилова	Правобережный	15:03:0011317:24	003002000000 Земли населенных пунктов	котельная	6	03:012	80	898,42	71 873,60
8645	Респ. Северная Осетия - Алания. р-н Правобережный. г. Беслан, ул. З Дзанбилова. 15.	Правобережный	15:03:0011317:240	003002000000 Земли населенных пунктов	Образование и просвещение	3	03:050	9 837	1 117,54	10 993 240,98
8646	Республика Северная Осетия-Алания, р-н Правобережный. г. Беслан, ул имени Героя России Заура Дзанбилова, 11 "А"	Правобережный	15:03:0011317:242	003002000000 Земли населенных пунктов	Объекты гаражного назначения	7	02:071	20	854,59	17 091,80
8647	Республика Северная Осетия-Алания, р-н Правобережный, г. Беслан. пер. Кооперативный, 15 "в"	Правобережный	15:03:0011317:246	003002000000 Земли населенных пунктов	Коммунальное обслуживание (котельные)	6	03:012	24	898,42	21 562,08
8648	Республика Северная Осетия-Алания, р-н Правобережный, г. Беслан. во дворе дома по ул. З. Дзанбилова. 13. гараж 32	Правобережный	15:03:0011317:248	003002000000 Земли населенных пунктов	Объекты гаражного назначения	7	02:071	32	854,59	27 346,88
8649	Республика Северная Осетия-Алания, р-н Правобережный. г Беслан, во дворе дома по ул. Дзанбилова. 13	Правобережный	15:03:0011317:249	003002000000 Земли населенных пунктов	Объекты гаражного назначения	7	02:071	27	854,59	23 073,93
8650	Респ. Северная Осетия - Алания, р-н Правобережный, г. Беслан. пер. Кооперативный, дом 15	Правобережный	15:03:0011317:30	003002000000 Земли населенных пунктов	Для эксплуатации многоквартирного жилого дома со встроенными нежилыми помещениями торгового комплекса (доля Торгового комплекса №1. в праве на земельный участок. в размере 1/13 (113 кв. м)	2	02:060	1 467	2 191,26	3 214 578,42
8651	Респ. Северная Осетия - Алания, р-н Правобережный, г. Беслан. ул. Ленина. дом 70	Правобережный	15:03:0011317:34	003002000000 Земли населенных пунктов	для строительства общеобразовательной школы	3	03:050	23 769	1 117,54	26 562 808,26
8652	Республика Северная Осетия-Алания, р-н Правобережный, г Беслан, пер Кооперативный, д 15, гараж 1	Правобережный	15:03:0011317:35	003002000000 Земли населенных пунктов	В целях строительство гаража	7	02:071	18	854,59	15 382,62
8653	Республика Северная Осетия-Алания, р-н Правобережный. г. Беслан, пер Кооперативный.15, гараж №18	Правобережный	15:03:0011317:36	003002000000 Земли населенных пунктов	В целях строительство гаража	7	02:071	40	854,59	34 183,60
8654	Респ. Северная Осетия - Алания, р-н Правобережный, г. Беслан. ул. Ленина	Правобережный	15:03:0011317:360	003002000000 Земли населенных пунктов	Объекты водо- тепло- электро- газоснабжения,предоставления услуг связи,отвода канализационных стоков,очистки и уборки объектов недвижимости (котельные,водозаборы,очистные сооружения,насосные станции,газопроводы, линии связи,телефонные станции,канализации).	6	03:012	193	898,42	173 395,06
8655	Республика Северная Осетия-Алания, Правобережный район, г Беслан, пер Кооперативный, 15, гараж 17	Правобережный	15:03:0011317:362	003002000000 Земли населенных пунктов	Объекты гаражного назначения	7	02:071	46	854,59	39 311,14
8656	Республика Северная Осетия - Алания, Правобережный р-н, г.Беслан, пер.Кооперативный, 15, гараж 19	Правобережный	15:03:0011317:363	003002000000 Земли населенных пунктов	Объекты гаражного назначения	7	02:071	25	854,59	21 364,75
8657	Республика Северная Осетия-Алания, р-н Правобережный, г.Беслан. пер.Кооперативный. 15	Правобережный	15:03:0011317:364	003002000000 Земли населенных пунктов	Под строительство металлического гаража	7	02:071	21	854,59	17 946,39
8658	Респ Северная Осетия - Алания, Правобережный р-н, г Беслан, ул Ленина	Правобережный	15:03:0011317:368	003002000000 Земли населенных пунктов	для строительство общеобразовательной школы	3	03:050	437	1 117,54	488 364,98
8659	Республика Северная Осетия-Алания, р-н Правобережный. г Беслан, ул им Героя России Заура Дзанбилова. 13	Правобережный	15:03:0011317:37	003002000000 Земли населенных пунктов	Под строительство гаража	7	02:071	24	854,59	20 510,16
8660	Республика Северная Осетия - Алания, Правобережный район, г Беслан, пер Кооперативный, 15	Правобережный	15:03:0011317:390	003002000000 Земли населенных пунктов	Под строительство гаража	7	02:071	30	854,59	25 637,70
8661	Российская Федерация, Республика Северная Осетия-Алания, Правобережный район. г. Беслан, во дворе дома по пер. Кооперативный, 15	Правобережный	15:03:0011317:395	003002000000 Земли населенных пунктов	Размещение гаражей для собственных нужд	7	02:071	34	854,59	29 056,06
8662	Российская Федерация. Республика Северная Осетия-Алания. Правобережный район, г Беслан. во дворе дома №11 по ул. Героя России Заура Дзанбилова	Правобережный	15:03:0011317:396	003002000000 Земли населенных пунктов	Размещение гаражей для собственных нужд	7	02:071	50	854,59	42 729,50
8663	Российская Федерация. Республика Северная Осетия-Алания. Правобережный район, г Беслан. ул. имени Героя России Заура Дзанбилова. 13	Правобережный	15:03:0011317:40	003002000000 Земли населенных пунктов	Для эксплуатации многоквартирного жилого дома	2	02:060	760	2 191,26	1 665 357,60
8664	Российская Федерация, Республика Северная Осетия-Алания, Правобережный район. г. Беслан, во дворе дома по пер. Кооперативный, 15	Правобережный	15:03:0011317:400	003002000000 Земли населенных пунктов	Размещение гаражей для собственных нужд	7	02:071	21	854,59	17 946,39
8665	Российская Федерация, Республика Северная Осетия-Алания, Правобережный район. во дворе дома по ул. З Дзанбилова. 13	Правобережный	15:03:0011317:403	003002000000 Земли населенных пунктов	Размещение гаражей для собственных нужд	7	02:071	24	854,59	20 510,16
8666	Российская Федерация. Республика Северная Осетия-Алания. Правобережный район, г Беслан. во дворе дома по пер. Кооперативный. 15	Правобережный	15:03:0011317:405	003002000000 Земли населенных пунктов	Размещение гаражей для собственных нужд	7	02:071	28	854,59	23 928,52
8667	Российская Федерация. Республика Северная Осетия-Алания. Правобережный муниципальный район. Беслановское городское поселение. г. Беслан, ул. имени Героя России Заура Дзанбилова, 13, гараж 9	Правобережный	15:03:0011317:408	003002000000 Земли населенных пунктов	Размещение гаражей для собственных нужд	7	02:071	40	854,59	34 183,60
8668	Северная Осетия - Алания респ. р-н Правобережный. г Беслан. пер Кооперативный, дом 15 "Б"	Правобережный	15:03:0011317:41	003002000000 Земли населенных пунктов	Для строительства складского помещения	6	06:093	120	747,07	89 648,40

№ пп	Местоположение ЗУ	Район	Кадастровый номер ЗУ	Категория земель	Разрешенное использование по документу	Код вида разрешенного использования (в соответствии с классификатором видов разрешенного использования земельных участков)	Вид использования объектов недвижимости	Площадь	УПКС	КС
8669	Российская Федерация, Республика Северная Осетия-Алания, Правобережный район, г. Беслан, ул. имени Героя России Заура Дзанбилова, д. 11, гараж 15	Правобережный	15:03:0011317:410	003002000000 Земли населенных пунктов	Размещение гаражей для собственных нужд	7	02:071	34	854,59	29 056,06
8670	Российская Федерация, Республика Северная Осетия-Алания, Правобережный район, г. Беслан, во дворе дома по ул. имени Героя России Заура Дзанбилова, 13	Правобережный	15:03:0011317:413	003002000000 Земли населенных пунктов	Размещение гаражей для собственных нужд	7	02:071	31	854,59	26 492,29
8671	Российская Федерация, Республика Северная Осетия-Алания, Правобережный район, г. Беслан, во дворе дома по пер. Кооперативный, 15	Правобережный	15:03:0011317:414	003002000000 Земли населенных пунктов	Для размещения гаражей для собственных нужд	7	02:071	39	854,59	33 329,01
8672	Российская Федерация, Республика Северная Осетия - Алания, Правобережный район, г. Беслан, во дворе дома по ул. имени Героя России Заура Дзанбилова, 13	Правобережный	15:03:0011317:415	003002000000 Земли населенных пунктов	Размещение гаражей для собственных нужд	7	02:071	33	854,59	28 201,47
8673	Российская Федерация, Республика Северная Осетия-Алания, Правобережный рн, г. Беслан, во дворе дома по ул. З.Дзанбилова, 13.	Правобережный	15:03:0011317:419	003002000000 Земли населенных пунктов	Размещение гаражей для собственных нужд	7	02:071	22	854,59	18 800,98
8674	Северная Осетия - Алания респ, р-н Правобережный, г Беслан, пер Кооперативный, 15, гараж №10	Правобережный	15:03:0011317:42	003002000000 Земли населенных пунктов	Для эксплуатации индивидуального гаража	7	02:071	33	854,59	28 201,47
8675	Российская Федерация, Республика Северная Осетия-Алания, Правобережный район, г. Беслан, ул. имени Героя России Заура Дзанбилова, 11	Правобережный	15:03:0011317:5	003002000000 Земли населенных пунктов	Для эксплуатации многоквартирного жилого дома	2	02:060	728	2 191,26	1 595 237,28
8676	Республика Северная Осетия-Алания, р-н Правобережный, г Беслан, ул Кооперативная	Правобережный	15:03:0011317:6	003002000000 Земли населенных пунктов	Беслан райгаз	6	06:000	24	747,07	17 929,68
8677	Респ. Северная Осетия - Алания, р-н Правобережный, г. Беслан, пер. Кооперативный, дом 15-а	Правобережный	15:03:0011317:7	003002000000 Земли населенных пунктов	Для эксплуатации жилого дома	13	02:010	173	876,51	151 636,23
8678	Республика Северная Осетия-Алания, р-н Правобережный, г Беслан, ул Кооперативная, д 15	Правобережный	15:03:0011317:9	003002000000 Земли населенных пунктов	теплосети	6	03:012	100	898,42	89 842,00
8679	Республика Северная Осетия-Алания, р-н Правобережный, г Беслан, ул им Героя России Заура Дзанбилова, д 14	Правобережный	15:03:0011318:1	003002000000 Земли населенных пунктов	Для эксплуатации жилого дома	13	02:010	1 005	876,51	880 892,55
8680	Республика Северная Осетия-Алания, р-н Правобережный, г Беслан, ул им Героя России Заура Дзанбилова, 22	Правобережный	15:03:0011318:10	003002000000 Земли населенных пунктов	Эксплуатация дома	13	02:010	1 385	876,51	1 213 966,35
8681	Республика Северная Осетия-Алания, р-н Правобережный, г Беслан, ул им Героя России Заура Дзанбилова, д 24	Правобережный	15:03:0011318:11	003002000000 Земли населенных пунктов	Эксплуатация дома	13	02:010	1 152	876,51	1 009 739,52
8682	Республика Северная Осетия-Алания, р-н Правобережный, г Беслан, ул им Героя России Заура Дзанбилова, д 26	Правобережный	15:03:0011318:12	003002000000 Земли населенных пунктов	Эксплуатация дома	13	02:010	700	876,51	613 557,00
8683	Российская Федерация, Республика Северная Осетия-Алания, Правобережный район, г. Беслан, ул. имени Героя России Заура Дзанбилова, 28	Правобережный	15:03:0011318:13	003002000000 Земли населенных пунктов	Для эксплуатации многоквартирного жилого дома	2	02:060	332	2 191,26	727 498,32
8684	Республика Северная Осетия-Алания, р-н Правобережный, г Беслан, пер С Батагова, д 35	Правобережный	15:03:0011318:14	003002000000 Земли населенных пунктов	Эксплуатация дома	13	02:010	817	876,51	716 108,67
8685	Республика Северная Осетия-Алания, р-н Правобережный, г Беслан, пер С Батагова, д 35	Правобережный	15:03:0011318:15	003002000000 Земли населенных пунктов	Эксплуатация дома	13	02:010	879	876,51	770 452,29
8686	Республика Северная Осетия-Алания, р-н Правобережный, г Беслан, пер С.Батагова, 31	Правобережный	15:03:0011318:16	003002000000 Земли населенных пунктов	Эксплуатация дома	13	02:010	664	876,51	582 002,64
8687	Республика Северная Осетия-Алания, р-н Правобережный, г Беслан, пер С.Батагова, 29	Правобережный	15:03:0011318:17	003002000000 Земли населенных пунктов	Эксплуатация дома	13	02:010	669	876,51	586 385,19
8688	Республика Северная Осетия-Алания, р-н Правобережный, г. Беслан, пер С Батагова, 27	Правобережный	15:03:0011318:18	003002000000 Земли населенных пунктов	Эксплуатация дома	13	02:010	677	876,51	593 397,27
8689	Северная Осетия - Алания респ, р-н Правобережный, г Беслан, пер. С Батагова, 25	Правобережный	15:03:0011318:19	003002000000 Земли населенных пунктов	Под строительство индивидуального жилого дома	13	02:010	755	876,51	661 765,05
8690	Республика Северная Осетия-Алания, Правобережный район, г.Беслан, во дворе по ул.З.Дзанбилова, 28	Правобережный	15:03:0011318:198	003002000000 Земли населенных пунктов	Объекты гаражного назначения	7	02:071	34	854,59	29 056,06
8691	Респ. Северная Осетия - Алания, р-н Правобережный, г. Беслан, пер. С.Батагова, 33	Правобережный	15:03:0011318:2	003002000000 Земли населенных пунктов	Под жилую застройку	13	02:010	883	876,51	773 958,33
8692	Республика Северная Осетия-Алания, р-н Правобережный, г Беслан, пер С Батагова, д 23	Правобережный	15:03:0011318:20	003002000000 Земли населенных пунктов	Под строительство индивидуального жилого дома	13	02:010	709	876,51	621 445,59
8693	Российская Федерация, Республика Северная Осетия-Алания, Правобережный муниципальный район, г Беслан, во дворе дома по ул. Октябрьская 30	Правобережный	15:03:0011318:204	003002000000 Земли населенных пунктов	Размещение гаражей для собственных нужд	7	02:071	27	854,59	23 073,93
8694	Российская Федерация, Республика Северная Осетия-Алания, Правобережный муниципальный район, г. Беслан, во дворе дома по ул. Октябрьская 30	Правобережный	15:03:0011318:205	003002000000 Земли населенных пунктов	Размещение гаражей для собственных нужд	7	02:071	37	854,59	31 619,83
8695	Российская Федерация, Республика Северная Осетия-Алания, Правобережный район, г. Беслан, во дворе дома по ул. Октябрьская, 30	Правобережный	15:03:0011318:206	003002000000 Земли населенных пунктов	Размещение гаражей для собственных нужд	7	02:071	28	854,59	23 928,52
8696	Респ. Северная Осетия - Алания, р-н Правобережный, г. Беслан, пер. С Батагова, дом 21	Правобережный	15:03:0011318:21	003002000000 Земли населенных пунктов	Для эксплуатации жилого дома	13	02:010	617	876,51	540 806,67
8697	Российская Федерация, Республика Северная Осетия - Алания, Правобережный район, г. Беслан, во дворе дома по ул. З.Дзанбилова, 28	Правобережный	15:03:0011318:212	003002000000 Земли населенных пунктов	Размещение гаражей для собственных нужд	7	02:071	47	854,59	40 165,73
8698	Российская Федерация, Республика Северная Осетия-Алания, р-н Правобережный, г. Беслан, ул. имени Героя России Заура Дзанбилова, 28	Правобережный	15:03:0011318:22	003002000000 Земли населенных пунктов	Под строительство капитального гаража	7	02:071	19	854,59	16 237,21
8699	Республика Северная Осетия-Алания, р-н Правобережный, г Беслан, ул им Героя России Заура Дзанбилова, д 28/1	Правобережный	15:03:0011318:23	003002000000 Земли населенных пунктов	Под гараж	7	02:071	29	854,59	24 783,11
8700	Республика Северная Осетия-Алания, р-н Правобережный, г Беслан, ул им Героя России Заура Дзанбилова, д 30	Правобережный	15:03:0011318:24	003002000000 Земли населенных пунктов	Для эксплуатации магазина	4	04:040	587	2 278,92	1 337 726,04
8701	Республика Северная Осетия-Алания, р-н Правобережный, г Беслан, ул Героя России Заура Дзанбилова, 8	Правобережный	15:03:0011318:3	003002000000 Земли населенных пунктов	ТП	6	03:012	18	898,42	16 171,56
8702	Республика Северная Осетия-Алания, р-н Правобережный, г Беслан, ул им Героя России Заура Дзанбилова, д 8	Правобережный	15:03:0011318:4	003002000000 Земли населенных пунктов	Для эксплуатации административного здания	3	03:080	1 601	613,55	982 293,55
8703	Республика Северная Осетия-Алания, р-н Правобережный, г Беслан, ул Плиева, д 22а	Правобережный	15:03:0011318:49	003002000000 Земли населенных пунктов	Для строительства торгового павильона	4	04:040	225	2 278,92	512 757,00
8704	Республика Северная Осетия-Алания, р-н Правобережный, г Беслан, ул им Героя России Заура Дзанбилова, д 10	Правобережный	15:03:0011318:5	003002000000 Земли населенных пунктов	Эксплуатация жилого дома	13	02:010	1 848	876,51	1 619 790,48
8705	Республика Северная Осетия-Алания, р-н Правобережный, г Беслан, ул им Героя России Заура Дзанбилова, д 12	Правобережный	15:03:0011318:6	003002000000 Земли населенных пунктов	Эксплуатация дома	13	02:010	1 262	876,51	1 106 155,62
8706	Республика Северная Осетия-Алания, р-н Правобережный, г Беслан, ул им Героя России Заура Дзанбилова, д 16	Правобережный	15:03:0011318:7	003002000000 Земли населенных пунктов	Эксплуатация дома	13	02:010	671	876,51	588 138,21
8707	Республика Северная Осетия-Алания, р-н Правобережный, г. Беслан, ул. Октябрьская, при доме №32	Правобережный	15:03:0011318:73	003002000000 Земли населенных пунктов	Под строительство гаража	7	02:071	48	854,59	41 020,32
8708	Республика Северная Осетия-Алания, р-н Правобережный, г Беслан, ул им Героя России Заура Дзанбилова, 18	Правобережный	15:03:0011318:8	003002000000 Земли населенных пунктов	Под строительство индивидуального жилого дома	13	02:010	810	876,51	709 973,10
8709	Республика Северная Осетия-Алания, р-н Правобережный, г Беслан, ул им Героя России Заура Дзанбилова, 20	Правобережный	15:03:0011318:9	003002000000 Земли населенных пунктов	Эксплуатация дома	13	02:010	1 151	876,51	1 008 863,01
8710	Республика Северная Осетия - Алания, р-н Правобережный, г. Беслан, пер. Школьный, 37 "а"	Правобережный	15:03:0011319:1	003002000000 Земли населенных пунктов	Под строительство жилого дома	13	02:010	730	876,51	639 852,30
8711	Республика Северная Осетия-Алания, р-н Правобережный, г. Беслан, пер С.Батагова	Правобережный	15:03:0011319:10	003002000000 Земли населенных пунктов	Котельная	6	03:012	200	898,42	179 684,00
8712	Республика Северная Осетия-Алания, р-н Правобережный, г Беслан, пер С Батагова, д 37	Правобережный	15:03:0011319:11	003002000000 Земли населенных пунктов	Жилой дом	13	02:010	4 200	876,51	3 681 342,00
8713	Республика Северная Осетия-Алания, р-н Правобережный, г Беслан, пер С Батагова, д 30-32	Правобережный	15:03:0011319:12	003002000000 Земли населенных пунктов	Жилой дом	13	02:010	2 900	876,51	2 541 879,00
8714	Респ Северная Осетия - Алания, Правобережный р-н, г Беслан, ул имени Героя России Заура Дзанбилова, 34	Правобережный	15:03:0011319:13	003002000000 Земли населенных пунктов	Для эксплуатации и содержания здания, находящегося в оперативном управлении	3	03:080	4 646	613,55	2 850 553,30
8715	Республика Северная Осетия-Алания, р-н Правобережный, г Беслан, пер С.Батагова, д 39	Правобережный	15:03:0011319:15	003002000000 Земли населенных пунктов	Жилой дом	13	02:010	4 900	876,51	4 294 899,00
8716	Республика Северная Осетия-Алания, р-н Правобережный, г Беслан, ул им Героя России Заура Дзанбилова, д 36а	Правобережный	15:03:0011319:16	003002000000 Земли населенных пунктов	Жилой дом	13	02:010	4 500	876,51	3 944 295,00
8717	Республика Северная Осетия-Алания, р-н Правобережный, г Беслан, ул им Героя России Заура Дзанбилова, д 36	Правобережный	15:03:0011319:18	003002000000 Земли населенных пунктов	насосная	6	03:012	13	898,42	11 679,46

№ пп	Местоположение ЗУ	Район	Кадастровый номер ЗУ	Категория земель	Разрешенное использование по документу	Код вида разрешенного использования (в соответствии с классификатором видов разрешенного использования земельных участков)	Вид использования объектов недвижимости	Площадь	УПКС	КС
8718	Республика Северная Осетия-Алания, р-н Правобережный, г Беслан, пер Лермонтова, д 11	Правобережный	15:03:0011319:19	003002000000 Земли населенных пунктов	Беспанрайгаз	6	06:000	3 175	747,07	2 371 947,25
8719	Респ. Северная Осетия - Алания, р-н Правобережный, г. Беслан, пер. С.Батагова, дом 2	Правобережный	15:03:0011319:2	003002000000 Земли населенных пунктов	Под эксплуатацию жилого дома	13	02:010	706	876,51	618 816,06
8720	Респ. Северная Осетия - Алания, р-н Правобережный, г. Беслан, пер. Лермонтова, дом 9	Правобережный	15:03:0011319:20	003002000000 Земли населенных пунктов	Под эксплуатацию жилого дома	13	02:010	1 104	876,51	967 687,04
8721	Республика Северная Осетия-Алания, р-н Правобережный, г. Беслан, пер. Лермонтова, 7	Правобережный	15:03:0011319:21	003002000000 Земли населенных пунктов	Эксплуатация дома	13	02:010	900	876,51	788 859,00
8722	Респ. Северная Осетия - Алания, р-н Правобережный, г. Беслан, пер. Лермонтова, дом 4	Правобережный	15:03:0011319:22	003002000000 Земли населенных пунктов	В целях эксплуатации жилого дома	13	02:010	1 017	876,51	891 410,67
8723	Республика Северная Осетия-Алания, р-н Правобережный, г. Беслан, пер Лермонтова, д 3	Правобережный	15:03:0011319:23	003002000000 Земли населенных пунктов	Эксплуатация дома	13	02:010	1 060	876,51	929 100,60
8724	Республика Северная Осетия-Алания, р-н Правобережный, г. Беслан, пер Лермонтовский, д 1	Правобережный	15:03:0011319:24	003002000000 Земли населенных пунктов	Эксплуатация жилого дома	13	02:010	1 423	876,51	1 247 273,73
8725	Респ. Северная Осетия - Алания, р-н Правобережный, г. Беслан, ул. Героев, 39	Правобережный	15:03:0011319:25	003002000000 Земли населенных пунктов	Эксплуатация дома	13	02:010	907	876,51	794 994,57
8726	Российская Федерация, Республика Северная Осетия-Алания, Правобережный муниципальный район, г. Беслан, ул. Героев, д. 37	Правобережный	15:03:0011319:26	003002000000 Земли населенных пунктов	Эксплуатация дома	13	02:010	1 134	876,51	993 962,34
8727	Респ. Северная Осетия - Алания, р-н Правобережный, г. Беслан, ул Героев, дом 107	Правобережный	15:03:0011319:27	003002000000 Земли населенных пунктов	Под строительство индивидуального жилого дома	13	02:010	868	876,51	760 810,68
8728	Респ. Северная Осетия - Алания, р-н Правобережный, г. Беслан, ул. Героев 33	Правобережный	15:03:0011319:28	003002000000 Земли населенных пунктов	Для строительства жилого дома	13	02:010	1 469	876,51	1 287 593,19
8729	Республика Северная Осетия-Алания, р-н Правобережный, г. Беслан, ул Героев, д 103	Правобережный	15:03:0011319:29	003002000000 Земли населенных пунктов	Под жилую застройку	13	02:010	940	876,51	823 919,40
8730	Республика Северная Осетия-Алания, р-н Правобережный, г. Беслан, пер С Батагова, д 4	Правобережный	15:03:0011319:3	003002000000 Земли населенных пунктов	Эксплуатация дома	13	02:010	1 300	876,51	1 139 463,00
8731	Респ. Северная Осетия - Алания, р-н Правобережный, г. Беслан, ул Героев, дом 101	Правобережный	15:03:0011319:30	003002000000 Земли населенных пунктов	Эксплуатация дома	13	02:010	1 200	876,51	1 051 812,00
8732	Республика Северная Осетия-Алания, р-н Правобережный, г. Беслан, ул Героев, 25	Правобережный	15:03:0011319:32	003002000000 Земли населенных пунктов	Эксплуатация дома	13	02:010	1 300	876,51	1 139 463,00
8733	Республика Северная Осетия-Алания, р-н Правобережный, г. Беслан, ул Героев, д 97б	Правобережный	15:03:0011319:33	003002000000 Земли населенных пунктов	Для эксплуатации жилого дома	13	02:010	883	876,51	773 958,33
8734	Российская Федерация, Республика Северная Осетия - Алания, м-р-н Правобережный, г.п. Бесланское, г. Беслан, ул Героев, з/у 21	Правобережный	15:03:0011319:34	003002000000 Земли населенных пунктов	Для эксплуатации существующего жилого дома	13	02:010	1 525	876,51	1 336 677,75
8735	Республика Северная Осетия-Алания, р-н Правобережный, г. Беслан, ул. Героев, 19	Правобережный	15:03:0011319:35	003002000000 Земли населенных пунктов	Эксплуатация дома	13	02:010	1 430	876,51	1 253 939,30
8736	Республика Северная Осетия-Алания, р-н Правобережный, г. Беслан, ул. Героев, 17	Правобережный	15:03:0011319:36	003002000000 Земли населенных пунктов	Эксплуатация дома	13	02:010	1 615	876,51	1 415 563,65
8737	Респ. Северная Осетия - Алания, р-н Правобережный, г. Беслан, ул Героев, дом 89	Правобережный	15:03:0011319:37	003002000000 Земли населенных пунктов	Эксплуатация дома	13	02:010	1 000	876,51	876 510,00
8738	Республика Северная Осетия-Алания, р-н Правобережный, г. Беслан, ул. Героев, 15а	Правобережный	15:03:0011319:38	003002000000 Земли населенных пунктов	Для строительства жилого дома	13	02:010	1 148	876,51	1 006 233,48
8739	Респ. Северная Осетия - Алания, р-н Правобережный, г. Беслан, ул. Героев, 111"а"	Правобережный	15:03:0011319:39	003002000000 Земли населенных пунктов	Для эксплуатации существующего жилого дома	13	02:010	1 014	876,51	888 781,14
8740	Республика Северная Осетия-Алания, р-н Правобережный, г. Беслан, пер С.Батагова, д 6	Правобережный	15:03:0011319:4	003002000000 Земли населенных пунктов	Для строительства жилого дома	13	02:010	1 376	876,51	1 206 077,76
8741	Республика Северная Осетия-Алания, р-н Правобережный, г. Беслан, ул им Героя России Заура Дзанбилова, д 32	Правобережный	15:03:0011319:40	003002000000 Земли населенных пунктов	теплосети	6	03:012	17	898,42	15 273,14
8742	Российская Федерация, Республика Северная Осетия-Алания, Правобережный район, г. Беслан, ул. имени Героя России Заура Дзанбилова, 36	Правобережный	15:03:0011319:41	003002000000 Земли населенных пунктов	Для эксплуатации многоквартирного жилого дома	2	02:060	1 245	2 191,26	2 728 118,70
8743	Республика Северная Осетия-Алания, р-н Правобережный, г. Беслан, ул им Героя России Заура Дзанбилова, д 36, гараж 10	Правобережный	15:03:0011319:42	003002000000 Земли населенных пунктов	Размещение гаражей для собственных нужд	7	02:071	21	854,59	17 946,39
8744	Республика Северная Осетия-Алания, р-н Правобережный, г. Беслан, ул им Героя России Заура Дзанбилова, д 32а/32б	Правобережный	15:03:0011319:427	003002000000 Земли населенных пунктов	Под строительство магазина	4	04:040	119	2 278,92	271 191,48
8745	Республика Северная Осетия-Алания, р-н Правобережный, г. Беслан, ул им. Героя России Заура Дзанбилова, 36, гараж 12	Правобережный	15:03:0011319:428	003002000000 Земли населенных пунктов	Малоэтажная жилая застройка (гараж)	7	02:071	24	854,59	20 510,16
8746	Республика Северная Осетия-Алания, р-н Правобережный, г. Беслан, ул им Героя России Заура Дзанбилова, д 30	Правобережный	15:03:0011319:43	003002000000 Земли населенных пунктов	Для строительства пристройки	13	02:010	158	876,51	138 488,58
8747	Северная Осетия - Алания респ, р-н Правобережный, г. Беслан, пер. Школьный, 39, гараж № 8	Правобережный	15:03:0011319:432	003002000000 Земли населенных пунктов	Для эксплуатации гаража	7	02:071	24	854,59	20 510,16
8748	Республика Северная Осетия-Алания, р-н Правобережный, г Беслан, ул Героев, д 27а	Правобережный	15:03:0011319:433	003002000000 Земли населенных пунктов	Для строительства Храма Новомучеников и Исповедников Российских	3	03:070	2 447	2,71	6 631,37
8749	Северная Осетия - Алания респ, р-н Правобережный, г Беслан, ул. Героев, 99	Правобережный	15:03:0011319:434	003002000000 Земли населенных пунктов	Для строительства мемориального комплекса памяти жертв террористического акта 1-3 сентября 2004 г в школе №1 г.Беслан	3	09:030	10 328	8,12	83 863,36
8750	Республика Северная Осетия-Алания, р-н Правобережный, г. Беслан, ул им Героя России Заура Дзанбилова, д 36	Правобережный	15:03:0011319:44	003002000000 Земли населенных пунктов	Под гараж	7	02:071	35	854,59	29 910,65
8751	Респ. Северная Осетия - Алания, р-н Правобережный, г. Беслан, ул Героя России Заура Дзанбилова, 36, гараж №2	Правобережный	15:03:0011319:45	003002000000 Земли населенных пунктов	Для эксплуатации гаража	7	02:071	20	854,59	17 091,80
8752	Республика Северная Осетия-Алания, р-н Правобережный, г. Беслан, ул им Героя России Заура Дзанбилова, д 36	Правобережный	15:03:0011319:46	003002000000 Земли населенных пунктов	В целях эксплуатации гаража	7	02:071	27	854,59	23 073,93
8753	Республика Северная Осетия-Алания, р-н Правобережный, г. Беслан, пер. С. Батагова, 8	Правобережный	15:03:0011319:5	003002000000 Земли населенных пунктов	Под строительство индивидуального жилого дома	13	02:010	768	876,51	673 159,68
8754	Республика Северная Осетия-Алания, р-н Правобережный, г. Беслан, ул Героя России Заура Дзанбилова, д 36	Правобережный	15:03:0011319:50	003002000000 Земли населенных пунктов	Под установку металлического гаража	7	02:071	23	854,59	19 655,57
8755	Республика Северная Осетия-Алания, р-н Правобережный, г. Беслан, пер С.Батагова, д 18	Правобережный	15:03:0011319:51	003002000000 Земли населенных пунктов	Для строительства жилого дома	13	02:010	768	876,51	673 159,68
8756	Республика Северная Осетия-Алания, р-н Правобережный, г. Беслан, пер Школьный, д 37, гараж 3	Правобережный	15:03:0011319:52	003002000000 Земли населенных пунктов	Под строительство гаража	7	02:071	40	854,59	34 183,60
8757	Республика Северная Осетия-Алания, р-н Правобережный, г. Беслан, пер Школьный, д 39, гараж 16	Правобережный	15:03:0011319:53	003002000000 Земли населенных пунктов	Под установку металлического гаража	7	02:071	28	854,59	23 928,52
8758	Республика Северная Осетия-Алания, р-н Правобережный, г. Беслан, пер. Школьный, 41, гараж 6	Правобережный	15:03:0011319:54	003002000000 Земли населенных пунктов	Объекты гаражного назначения	7	02:071	26	854,59	22 219,34
8759	Республика Северная Осетия-Алания, р-н Правобережный, г. Беслан, ул им Героя России Заура Дзанбилова, во дворе дома 36, гараж 19	Правобережный	15:03:0011319:58	003002000000 Земли населенных пунктов	Для строительства и эксплуатации индивидуального гаража	7	02:071	19	854,59	16 237,21
8760	Республика Северная Осетия-Алания, р-н Правобережный, г. Беслан, пер С.Батагова, д 10	Правобережный	15:03:0011319:6	003002000000 Земли населенных пунктов	Эксплуатация дома	13	02:010	600	876,51	525 906,00
8761	Респ. Северная Осетия - Алания, р-н Правобережный, г. Беслан, ул Героя России Заура Дзанбилова, во дворе дома №36 (гараж №6)	Правобережный	15:03:0011319:60	003002000000 Земли населенных пунктов	Для строительства и эксплуатации индивидуального гаража	7	02:071	36	854,59	30 765,24
8762	Республика Северная Осетия-Алания, р-н Правобережный, г. Беслан, ул 3 Дзанбилова, 36, гараж 7	Правобережный	15:03:0011319:603	003002000000 Земли населенных пунктов	Объекты гаражного назначения	7	02:071	32	854,59	27 346,88
8763	Республика Северная Осетия-Алания, р-н Правобережный, г. Беслан, пер Школьный, д 39, гараж 5	Правобережный	15:03:0011319:605	003002000000 Земли населенных пунктов	Для строительства гаража	7	02:071	37	854,59	31 619,83
8764	Республика Северная Осетия-Алания, р-н Правобережный, г. Беслан, ул им Героя России Заура Дзанбилова, д 36, гараж 9	Правобережный	15:03:0011319:61	003002000000 Земли населенных пунктов	Для строительства и эксплуатации индивидуального гаража	7	02:071	24	854,59	20 510,16
8765	Республика Северная Осетия-Алания, р-н Правобережный, г. Беслан, пер. Школьный, 41, гараж № 7	Правобережный	15:03:0011319:614	003002000000 Земли населенных пунктов	Объекты гаражного назначения	7	02:071	30	854,59	25 637,70
8766	Северная Осетия-Алания респ, Правобережный р-н, г. Беслан, пер. Школьный, 39, гараж 23	Правобережный	15:03:0011319:618	003002000000 Земли населенных пунктов	Для строительства гаража	7	02:071	20	854,59	17 091,80
8767	Респ. Северная Осетия - Алания, р-н Правобережный, г. Беслан, пер. Школьный, дом 37	Правобережный	15:03:0011319:62	003002000000 Земли населенных пунктов	Для эксплуатации многоквартирного дома	2	02:060	842	2 191,26	1 845 040,92
8768	Республика Северная Осетия-Алания, р-н Правобережный, г. Беслан, ул 3 Дзанбилова, 36, гараж № 1	Правобережный	15:03:0011319:620	003002000000 Земли населенных пунктов	Для строительства гаража	7	02:071	24	854,59	20 510,16
8769	Республика Северная Осетия-Алания, р-н Правобережный, г. Беслан, ул. 3 Дзанбилова, 36, гараж №20	Правобережный	15:03:0011319:622	003002000000 Земли населенных пунктов	Под гаражное строительство	7	02:071	21	854,59	17 946,39
8770	Республика Северная Осетия-Алания, р-н Правобережный, г. Беслан, ул. 3 Дзанбилова, 36, гараж №3	Правобережный	15:03:0011319:624	003002000000 Земли населенных пунктов	Малоэтажная жилая застройка - размещение гаражей и подсобных сооружений	7	02:071	24	854,59	20 510,16

№ пп	Местоположение ЗУ	Район	Кадастровый номер ЗУ	Категория земель	Разрешенное использование по документу	Код вида разрешенного использования (в соответствии с классификатором видов разрешенного использования земельных участков)	Вид использования объектов недвижимости	Площадь	УПКС	КС
8771	Российская Федерация, Республика Северная Осетия-Алания, Правобережный район, г. Беслан, пер. Школьный, 39, гараж 10	Правобережный	15:03:0011319:628	003002000000 Земли населенных пунктов	Для хранения автотранспорта	?	02:0071	28	854,59	23 928,52
8772	Респ. Северная Осетия - Алания, р-н Правобережный, г. Беслан, пер. Школьный, дом 39	Правобережный	15:03:0011319:63	003002000000 Земли населенных пунктов	Для эксплуатации многоквартирного жилого дома	2	02:0060	842	2 191,26	1 845 040,92
8773	Республика Северная Осетия-Алания, р-н Правобережный, г. Беслан, пер. Школьный, 39, гараж № 12	Правобережный	15:03:0011319:630	003002000000 Земли населенных пунктов	Объекты гаражного назначения	?	02:0071	30	854,59	25 637,70
8774	Республика Северная Осетия-Алания, р-н Правобережный, г. Беслан, пер. Школьный, 39, гараж № 11	Правобережный	15:03:0011319:631	003002000000 Земли населенных пунктов	Объекты гаражного назначения	?	02:0071	30	854,59	25 637,70
8775	Республика Северная Осетия-Алания, р-н Правобережный, г. Беслан, пер. Школьный, 39, гараж №5	Правобережный	15:03:0011319:636	003002000000 Земли населенных пунктов	Гараж	?	02:0071	36	854,59	30 765,24
8776	Республика Северная Осетия-Алания, Правобережный о-н, г. Беслан, ул. З. Дзнбилова, 36	Правобережный	15:03:0011319:638	003002000000 Земли населенных пунктов	Коммунальное обслуживание	6	03:0012	16	898,42	14 374,72
8777	Республика Северная Осетия-Алания, р-н Правобережный, г Беслан, ул Героя России Заура Дзнбилова, д 32	Правобережный	15:03:0011319:64	003002000000 Земли населенных пунктов	Для эксплуатации многоквартирного жилого дома	2	02:0060	372	2 191,26	815 148,72
8778	Северная Осетия-Алания респ, Правобережный р-н, г. Беслан, ул. З. Дзнбилова, 32	Правобережный	15:03:0011319:641	003002000000 Земли населенных пунктов	Коммунальное обслуживание (котельная)	6	03:0012	20	898,42	17 968,40
8779	Республика Северная Осетия-Алания, р-н Правобережный, г. Беслан, пер. Школьный, 37, гараж №6	Правобережный	15:03:0011319:647	003002000000 Земли населенных пунктов	Обслуживание жилой застройки (гараж)	?	02:0071	50	854,59	42 729,50
8780	Республика Северная Осетия-Алания, р-н Правобережный, г. Беслан, пер. Школьный, 37, гараж № 4	Правобережный	15:03:0011319:648	003002000000 Земли населенных пунктов	Обслуживание жилой застройки (гараж)	?	02:0071	50	854,59	42 729,50
8781	Республика Северная Осетия-Алания, р-н Правобережный, г. Беслан, пер. Школьный, 37, гараж №5	Правобережный	15:03:0011319:649	003002000000 Земли населенных пунктов	Обслуживание жилой застройки (гараж)	7	02:0071	50	854,59	42 729,50
8782	Респ. Северная Осетия - Алания, р-н Правобережный, г. Беслан, пер. Школьный, дом 41	Правобережный	15:03:0011319:65	003002000000 Земли населенных пунктов	Для эксплуатации многоквартирного жилого дома	2	02:0060	842	2 191,26	1 845 040,92
8783	Республика Северная Осетия-Алания, р-н Правобережный, г. Беслан, пер. Школьный, 41, гараж № 10	Правобережный	15:03:0011319:658	003002000000 Земли населенных пунктов	Объекты гаражного назначения	?	02:0071	50	854,59	42 729,50
8784	Республика Северная Осетия-Алания, р-н Правобережный, г. Беслан, ул Героя России Заура Дзнбилова, д 30	Правобережный	15:03:0011319:66	003002000000 Земли населенных пунктов	Для эксплуатации многоквартирного жилого дома	2	02:0060	246	2 191,26	539 049,96
8785	Республика Северная Осетия-Алания, р-н Правобережный, г. Беслан, ул им Героя России Заура Дзнбилова, д 36, гараж 13	Правобережный	15:03:0011319:67	003002000000 Земли населенных пунктов	Для строительства и эксплуатации индивидуального гаража	7	02:0071	22	854,59	18 800,98
8786	Республика Северная Осетия-Алания, р-н Правобережный, г. Беслан, пер. Школьный, 39, гараж № 7	Правобережный	15:03:0011319:674	003002000000 Земли населенных пунктов	Объекты гаражного назначения	7	02:0071	44	854,59	37 601,96
8787	Республика Северная Осетия-Алания, р-н Правобережный, г. Беслан, ул им Героя России Заура Дзнбилова, 36, гараж 29	Правобережный	15:03:0011319:68	003002000000 Земли населенных пунктов	Объекты гаражного назначения	?	02:0071	25	854,59	21 364,75
8788	Республика Северная Осетия-Алания, р-н Правобережный, г Беслан, ул им Героя России Заура Дзнбилова, д 36, гараж 17	Правобережный	15:03:0011319:69	003002000000 Земли населенных пунктов	Под строительство и эксплуатацию гаража	?	02:0071	24	854,59	20 510,16
8789	Республика Северная Осетия-Алания, р-н Правобережный, г. Беслан, пер. С.Батагова, 12	Правобережный	15:03:0011319:7	003002000000 Земли населенных пунктов	Эксплуатация дома	13	02:0010	768	876,51	673 159,68
8790	Республика Северная Осетия-Алания, р-н Правобережный, г Беслан, ул им Героя России Заура Дзнбилова, д 30, гараж 4	Правобережный	15:03:0011319:70	003002000000 Земли населенных пунктов	Для строительства гаража	7	02:0071	24	854,59	20 510,16
8791	Республика Северная Осетия-Алания, р-н Правобережный, г Беслан, пер Школьный, д 37, гараж 13	Правобережный	15:03:0011319:71	003002000000 Земли населенных пунктов	Для строительства и эксплуатации индивидуального гаража	?	02:0071	24	854,59	20 510,16
8792	Республика Северная Осетия-Алания, р-н Правобережный, г Беслан, пер Школьный, д 41, гараж 1	Правобережный	15:03:0011319:72	003002000000 Земли населенных пунктов	Для строительства и эксплуатации индивидуального гаража	?	02:0071	24	854,59	20 510,16
8793	Республика Северная Осетия-Алания, р-н Правобережный, г Беслан, ул им Героя России Заура Дзнбилова, д 32, гараж 2	Правобережный	15:03:0011319:74	003002000000 Земли населенных пунктов	Гаражное строительство	7	02:0071	24	854,59	20 510,16
8794	Республика Северная Осетия-Алания, р-н Правобережный, г Беслан, ул им Героя России Заура Дзнбилова, д 36, гараж 32	Правобережный	15:03:0011319:75	003002000000 Земли населенных пунктов	Для строительства и эксплуатации индивидуального гаража	7	02:0071	24	854,59	20 510,16
8795	Республика Северная Осетия-Алания, р-н Правобережный, г. Беслан, пер. Школьный, 41, гараж-1 "п"	Правобережный	15:03:0011319:76	003002000000 Земли населенных пунктов	Объекты гаражного назначения	?	02:0071	20	854,59	17 091,80
8796	Республика Северная Осетия - Алания, Правобережный район, г. Беслан, пер. Школьный, 41, гараж 11	Правобережный	15:03:0011319:799	003002000000 Земли населенных пунктов	Объекты гаражного назначения	?	02:0071	50	854,59	42 729,50
8797	Респ. Северная Осетия - Алания, р-н Правобережный, г. Беслан, пер. С.Батагова, дом 14	Правобережный	15:03:0011319:8	003002000000 Земли населенных пунктов	Для эксплуатации жилого дома	13	02:0010	773	876,51	677 542,23
8798	Республика Северная Осетия - Алания, Правобережный р-н, г. Беслан, пер. Школьный	Правобережный	15:03:0011319:800	003002000000 Земли населенных пунктов	объекты гаражного назначения	7	02:0071	41	854,59	35 038,19
8799	Республика Северная Осетия - Алания, Правобережный район, г. Беслан, пер Школьный, 41, гараж10 "а"	Правобережный	15:03:0011319:801	003002000000 Земли населенных пунктов	Объекты гаражного назначения	?	02:0071	16	854,59	13 673,44
8800	Республика Северная Осетия-Алания, Правобережный о-н, г. Беслан, ул. З. Дзнбилова	Правобережный	15:03:0011319:802	003002000000 Земли населенных пунктов	Объекты гаражного назначения	?	02:0071	27	854,59	23 073,93
8801	Республика Северная Осетия-Алания, Правобережный р-н, г. Беслан, ул. З.Дзнбилова, 36 "в"	Правобережный	15:03:0011319:803	003002000000 Земли населенных пунктов	Объекты гаражного назначения	7	02:0071	52	854,59	44 438,68
8802	Республика Северная Осетия-Алания, Правобережный район, г. Беслан, пер. Школьный	Правобережный	15:03:0011319:814	003002000000 Земли населенных пунктов	Коммунальное обслуживание	6	03:0012	136	898,42	122 185,12
8803	Российская Федерация, Республика Северная Осетия-Алания, Правобережный муниципальный район, г. Беслан, ул. имени Героя России Заура Дзнбилова, 36а	Правобережный	15:03:0011319:861	003002000000 Земли населенных пунктов	Для строительства гаража	?	02:0071	26	854,59	22 219,34
8804	Российская Федерация, Республика Северная Осетия-Алания, Правобережный район, г. Беслан, во дворе дома по пер. Школьный, 39	Правобережный	15:03:0011319:870	003002000000 Земли населенных пунктов	Хранение автотранспорта	?	02:0071	24	854,59	20 510,16
8805	Российская Федерация, Республика Северная Осетия-Алания, Правобережный район, г. Беслан, во дворе дома по пер. Школьный, 41	Правобережный	15:03:0011319:875	003002000000 Земли населенных пунктов	Размещение гаражей для собственных нужд	7	02:0071	36	854,59	30 765,24
8806	Российская Федерация, Республика Северная Осетия-Алания, Правобережный район, г. Беслан, пер. Школьный	Правобережный	15:03:0011319:878	003002000000 Земли населенных пунктов	Размещение гаражей для собственных нужд	7	02:0071	41	854,59	35 038,19
8807	Российская Федерация, Республика Северная Осетия-Алания, Правобережный район, г. Беслан, пер. Школьный, 37, гараж 1	Правобережный	15:03:0011319:880	003002000000 Земли населенных пунктов	Размещение гаражей для собственных нужд	?	02:0071	43	854,59	36 747,37
8808	Российская Федерация, Республика Северная Осетия-Алания, Правобережный район, г. Беслан, во дворе дома по пер. Школьный, 41	Правобережный	15:03:0011319:881	003002000000 Земли населенных пунктов	Размещение гаражей для собственных нужд	?	02:0071	33	854,59	28 201,47
8809	Российская Федерация, Республика Северная Осетия-Алания, Правобережный район, г. Беслан, во дворе дома по пер. Школьный, 41	Правобережный	15:03:0011319:882	003002000000 Земли населенных пунктов	Размещение гаражей для собственных нужд	7	02:0071	33	854,59	28 201,47
8810	Российская Федерация, Республика Северная Осетия - Алания, м-н Правобережный, г.п. Бесланское, г. Беслан, пер. Школьный	Правобережный	15:03:0011319:888	003002000000 Земли населенных пунктов	Размещение гаражей для собственных нужд	7	02:0071	146	854,59	124 770,14
8811	Республика Северная Осетия-Алания, р-н Правобережный, г Беслан, пер С Ватагова, д 16	Правобережный	15:03:0011319:9	003002000000 Земли населенных пунктов	Эксплуатация дома	13	02:0010	800	876,51	701 208,00
8812	Респ. Северная Осетия - Алания, р-н Правобережный, г. Беслан, ул. Комсомольская, дом 2	Правобережный	15:03:0011320:1	003002000000 Земли населенных пунктов	Под котлом	3	03:0080	340	613,55	208 607,00
8813	Респ. Северная Осетия - Алания, р-н Правобережный, г. Беслан, ул. Комсомольская, дом 2-а	Правобережный	15:03:0011320:10	003002000000 Земли населенных пунктов	Теплосети	6	03:0012	49	898,42	44 022,58
8814	Республика Северная Осетия-Алания, р-н Правобережный, г Беслан, ул Комсомольская, д 6-8	Правобережный	15:03:0011320:11	003002000000 Земли населенных пунктов	Эксплуатация дома	13	02:0010	2 200	876,51	1 928 322,00
8815	Респ. Северная Осетия - Алания, р-н Правобережный, г. Беслан, ул. Комсомольская, дом 10	Правобережный	15:03:0011320:12	003002000000 Земли населенных пунктов	Эксплуатация дома	13	02:0010	2 000	876,51	1 753 020,00
8816	Респ. Северная Осетия - Алания, р-н Правобережный, г. Беслан, ул. Комсомольская, дом 12	Правобережный	15:03:0011320:13	003002000000 Земли населенных пунктов	Эксплуатация дома	13	02:0010	1 396	876,51	1 223 607,96
8817	Северная Осетия - Алания респ, р-н Правобережный, г Беслан, ул Комсомольская, 14	Правобережный	15:03:0011320:14	003002000000 Земли населенных пунктов	Эксплуатация дома	13	02:0010	1 327	876,51	1 163 128,77
8818	Респ. Северная Осетия - Алания, р-н Правобережный, г. Беслан, ул. Комсомольская, 16	Правобережный	15:03:0011320:15	003002000000 Земли населенных пунктов	Эксплуатация дома	13	02:0010	1 100	876,51	964 161,00
8819	Республика Северная Осетия-Алания, р-н Правобережный, г. Беслан, ул. Комсомольская, 18 "а"	Правобережный	15:03:0011320:16	003002000000 Земли населенных пунктов	Для эксплуатации жилого дома	13	02:0010	915	876,51	802 006,65
8820	Респ. Северная Осетия - Алания, р-н Правобережный, г. Беслан, ул. Комсомольская, 20	Правобережный	15:03:0011320:17	003002000000 Земли населенных пунктов	Эксплуатация дома	13	02:0010	1 312	876,51	1 149 981,12
8821	Респ. Северная Осетия - Алания, р-н Правобережный, г. Беслан, ул Героев, дом 121-а	Правобережный	15:03:0011320:18	003002000000 Земли населенных пунктов	Эксплуатация дома	13	02:0010	4 500	876,51	3 944 295,00
8822	Респ. Северная Осетия - Алания, р-н Правобережный, г. Беслан, ул Героев, дом 121-б	Правобережный	15:03:0011320:19	003002000000 Земли населенных пунктов	Опора ЛЭП	6	03:0012	17	898,42	15 273,14
8823	Респ. Северная Осетия - Алания, р-н Правобережный, г. Беслан, ул. Нартовская, дом 40	Правобережный	15:03:0011320:2	003002000000 Земли населенных пунктов	Под объекты энергетики	6	03:0012	6 832	898,42	6 138 005,44
8824	Республика Северная Осетия-Алания, р-н Правобережный, г Беслан, ул Героев, д 49	Правобережный	15:03:0011320:20	003002000000 Земли населенных пунктов	Для строительства жилого дома	13	02:0010	1 173	876,51	1 028 146,23
8825	Респ. Северная Осетия - Алания, р-н Правобережный, г. Беслан, ул Героев, дом 119	Правобережный	15:03:0011320:21	003002000000 Земли населенных пунктов	Для эксплуатации существующего жилого дома	13	02:0010	1 201	876,51	1 052 688,51
8826	Респ. Северная Осетия - Алания, р-н Правобережный, г. Беслан, ул Героев, дом 117	Правобережный	15:03:0011320:22	003002000000 Земли населенных пунктов	Эксплуатация дома	13	02:0010	1 200	876,51	1 051 812,00

№ пп	Местоположение ЗУ	Район	Кадастровый номер ЗУ	Категория земель	Разрешенное использование по документу	Код вида разрешенного использования (в соответствии с классификатором видов разрешенного использования земельных участков)	Вид использования объектов недвижимости	Площадь	УПКС	КС
8827	Российская Федерация, Республика Северная Осетия-Алания, Правобережный муниципальный район, Беслановское городское поселение, г. Беслан, ул. Героев, 55	Правобережный	15:03:0011320:229	003002000000 Земли населенных пунктов	Магазины	4	04:0:0:0	464	2 278,92	1 057 418,88
8828	Респ. Северная Осетия - Алания, р-н Правобережный, г. Беслан, ул Героев, 43	Правобережный	15:03:0011320:23	003002000000 Земли населенных пунктов	Для содержания и эксплуатации жилого дома	13	02:0:0:0	1 019	876,51	893 163,69
8829	Респ. Северная Осетия - Алания, р-н Правобережный, г. Беслан, ул Героев, дом 121-а	Правобережный	15:03:0011320:24	003002000000 Земли населенных пунктов	Под производственные помещения	6	06:0:0:0	2 856	747,07	2 133 631,92
8830	Респ. Северная Осетия - Алания, р-н Правобережный, г. Беслан, ул. Комсомольская, дом 18	Правобережный	15:03:0011320:25	003002000000 Земли населенных пунктов	Для эксплуатации индивидуального жилого дома	13	02:0:0:0	720	876,51	631 087,20
8831	Респ. Северная Осетия - Алания, р-н Правобережный, г. Беслан, ул. Нартовская, дом 46	Правобережный	15:03:0011320:3	003002000000 Земли населенных пунктов	Под строительство магазина	4	04:0:0:0	305	2 278,92	695 070,60
8832	Российская Федерация, Республика Северная Осетия-Алания, Правобережный муниципальный район, Беслановское городское поселение, г. Беслан, ул. Героев, 55	Правобережный	15:03:0011320:4	003002000000 Земли населенных пунктов	Под реализацию строительных материалов	4	04:0:0:0	800	2 278,92	1 823 136,00
8833	Респ. Северная Осетия - Алания, р-н Правобережный, г. Беслан, ул. Комсомольская, дом 4-а	Правобережный	15:03:0011320:5	003002000000 Земли населенных пунктов	Для размещения производственных и административных зданий, строений, сооружений промышленности, коммунального хозяйства	6	06:0:0:0	2 782	747,07	2 078 348,74
8834	Респ. Северная Осетия - Алания, р-н Правобережный, г. Беслан, ул Героев, 113	Правобережный	15:03:0011320:6	003002000000 Земли населенных пунктов	Эксплуатация жилого дома	13	02:0:0:0	653	876,51	572 361,03
8835	Республика Северная Осетия-Алания, р-н Правобережный, г Беслан, пер Лермонтова, 2	Правобережный	15:03:0011320:7	003002000000 Земли населенных пунктов	Эксплуатация зем	13	02:0:0:0	534	876,51	468 056,34
8836	Российская Федерация, Республика Северная Осетия-Алания, Правобережный муниципальный район, г. Беслан, пер Лермонтова, 4	Правобережный	15:03:0011320:8	003002000000 Земли населенных пунктов	Для индивидуального жилищного строительства	13	02:0:0:0	1 676	876,51	1 469 030,76
8837	Республика Северная Осетия-Алания, Правобережный р-н, г. Беслан, ул. Героев, 47	Правобережный	15:03:0011320:86	003002000000 Земли населенных пунктов	Деловое управление	3	03:0:0:0	100	613,55	61 355,00
8838	Респ. Северная Осетия - Алания, р-н Правобережный, г. Беслан, ул. Комсомольская, дом 2	Правобережный	15:03:0011320:9	003002000000 Земли населенных пунктов	ПЖКХ , БТИ, субсидии	3	03:0:0:0	1 100	613,55	674 905,00
8839	Респ. Северная Осетия - Алания, р-н Правобережный, г. Беслан, ул. Комсомольская, 13	Правобережный	15:03:0011321:1	003002000000 Земли населенных пунктов	Для эксплуатации жилого дома	13	02:0:0:0	1 320	876,51	1 156 993,20
8840	Республика Северная Осетия-Алания, р-н Правобережный, г Беслан, ул Героя России Заура Дзибилова, д 60	Правобережный	15:03:0011321:10	003002000000 Земли населенных пунктов	Эксплуатация дома	13	02:0:0:0	550	876,51	482 080,50
8841	Республика Северная Осетия-Алания, р-н Правобережный, г Беслан, ул ны Героя России Заура Дзибилова, д 62	Правобережный	15:03:0011321:11	003002000000 Земли населенных пунктов	Для возведения жилого одноэтажного кирпичного дома	13	02:0:0:0	565	876,51	495 228,15
8842	Республика Северная Осетия-Алания, р-н Правобережный, г Беслан, ул Героя России Заура Дзибилова, д 64	Правобережный	15:03:0011321:12	003002000000 Земли населенных пунктов	Для эксплуатации существующего жилого дома	13	02:0:0:0	1 406	876,51	1 232 373,06
8843	Республика Северная Осетия-Алания, р-н Правобережный, г Беслан, ул Героя России Заура Дзибилова, д 66	Правобережный	15:03:0011321:13	003002000000 Земли населенных пунктов	Для эксплуатации жилого дома	13	02:0:0:0	833	876,51	730 132,83
8844	Респ. Северная Осетия - Алания, р-н Правобережный, г. Беслан, ул. Комсомольская, дом 21	Правобережный	15:03:0011321:15	003002000000 Земли населенных пунктов	Эксплуатация дома	13	02:0:0:0	2 076	876,51	1 819 634,76
8845	Респ. Северная Осетия - Алания, р-н Правобережный, г. Беслан, ул. Комсомольская, дом 19	Правобережный	15:03:0011321:16	003002000000 Земли населенных пунктов	Для эксплуатации существующего жилого дома	13	02:0:0:0	1 338	876,51	1 172 770,38
8846	Респ. Северная Осетия - Алания, р-н Правобережный, г. Беслан, ул. Комсомольская, дом 17	Правобережный	15:03:0011321:17	003002000000 Земли населенных пунктов	Эксплуатация зем	13	02:0:0:0	659	876,51	577 620,09
8847	Респ. Северная Осетия - Алания, р-н Правобережный, г. Беслан, ул. Комсомольская, 15	Правобережный	15:03:0011321:18	003002000000 Земли населенных пунктов	Индивидуальное жилищное строительство	13	02:0:0:0	817	876,51	716 108,67
8848	Респ. Северная Осетия - Алания, р-н Правобережный, г. Беслан, ул. Комсомольская, дом 11	Правобережный	15:03:0011321:19	003002000000 Земли населенных пунктов	Для эксплуатации жилого дома	13	02:0:0:0	978	876,51	857 226,78
8849	Республика Северная Осетия-Алания, р-н Правобережный, г Беслан, ул Героя России Заура Дзибилова, 44	Правобережный	15:03:0011321:2	003002000000 Земли населенных пунктов	Эксплуатация дома	13	02:0:0:0	1 218	876,51	1 067 589,18
8850	Респ. Северная Осетия - Алания, р-н Правобережный, г. Беслан, ул. Комсомольская, дом 9	Правобережный	15:03:0011321:20	003002000000 Земли населенных пунктов	Эксплуатация зем	13	02:0:0:0	753	876,51	660 012,03
8851	Респ. Северная Осетия - Алания, р-н Правобережный, г. Беслан, ул. Комсомольская, дом 7	Правобережный	15:03:0011321:21	003002000000 Земли населенных пунктов	Для эксплуатации жилого зем	13	02:0:0:0	990	876,51	867 744,90
8852	Республика Северная Осетия — Алания, Правобережный р-н, г. Беслан, ул. Нартовская	Правобережный	15:03:0011321:212	003002000000 Земли населенных пунктов	Магазины	4	04:0:0:0	218	2 278,92	496 804,56
8853	Республика Северная Осетия — Алания, Правобережный р-н, г. Беслан, ул. Нартовская	Правобережный	15:03:0011321:213	003002000000 Земли населенных пунктов	Индивидуальное жилищное строительство	13	02:0:0:0	753	876,51	660 012,03
8854	Респ. Северная Осетия - Алания, р-н Правобережный, г. Беслан, ул. Комсомольская, дом 5	Правобережный	15:03:0011321:22	003002000000 Земли населенных пунктов	Эксплуатация дома	13	02:0:0:0	1 380	876,51	1 209 583,80
8855	Респ. Северная Осетия - Алания, р-н Правобережный, г. Беслан, ул. Комсомольская, 3	Правобережный	15:03:0011321:23	003002000000 Земли населенных пунктов	Эксплуатация дома	13	02:0:0:0	2 488	876,51	2 180 756,88
8856	Респ. Северная Осетия - Алания, р-н Правобережный, г. Беслан, ул. Комсомольская, дом 1	Правобережный	15:03:0011321:24	003002000000 Земли населенных пунктов	Эксплуатация дома	13	02:0:0:0	816	876,51	715 232,16
8857	Республика Северная Осетия-Алания, р-н Правобережный, г. Беслан, ул. Комсомольская, 1 "А"	Правобережный	15:03:0011321:3	003002000000 Земли населенных пунктов	Для строительства жилого дома	13	02:0:0:0	535	876,51	468 932,85
8858	Республика Северная Осетия-Алания, р-н Правобережный, г Беслан, ул Героя России Заура Дзибилова, д 48	Правобережный	15:03:0011321:4	003002000000 Земли населенных пунктов	Для эксплуатации жилого дома	13	02:0:0:0	635	876,51	556 583,85
8859	Республика Северная Осетия-Алания, р-н Правобережный, г. Беслан, ул имени Героя России Заура Дзибилова, 50	Правобережный	15:03:0011321:5	003002000000 Земли населенных пунктов	Эксплуатация дома	13	02:0:0:0	1 016	876,51	890 534,16
8860	Республика Северная Осетия-Алания, р-н Правобережный, г Беслан, ул Героя России Заура Дзибилова, 52	Правобережный	15:03:0011321:6	003002000000 Земли населенных пунктов	Эксплуатация дома	13	02:0:0:0	791	876,51	693 319,41
8861	Республика Северная Осетия-Алания, р-н Правобережный, г Беслан, ул З Дзибилова, д 54	Правобережный	15:03:0011321:7	003002000000 Земли населенных пунктов	Под строительство индивидуального жилого дома	13	02:0:0:0	776	876,51	680 171,76
8862	Республика Северная Осетия-Алания, р-н Правобережный, г Беслан, ул Героя России Заура Дзибилова, д 56	Правобережный	15:03:0011321:8	003002000000 Земли населенных пунктов	Эксплуатация дома	13	02:0:0:0	601	876,51	526 782,51
8863	Республика Северная Осетия-Алания, р-н Правобережный, г Беслан, ул Октябрьская, д 52а, уч 4	Правобережный	15:03:0011321:88	003002000000 Земли населенных пунктов	Под строительство индивидуального жилого дома	13	02:0:0:0	600	876,51	525 906,00
8864	Респ. Северная Осетия - Алания, р-н Правобережный, г. Беслан, во дворе дома №36 по ул. Октябрьская	Правобережный	15:03:0011321:89	003002000000 Земли населенных пунктов	Под строительства временного металлического гаража	7	02:0:7:1	18	854,59	15 382,62
8865	Республика Северная Осетия-Алания, р-н Правобережный, г Беслан, ул Героя России Заура Дзибилова, д 58	Правобережный	15:03:0011321:9	003002000000 Земли населенных пунктов	Эксплуатация дома	13	02:0:0:0	577	876,51	505 746,27
8866	Республика Северная Осетия-Алания, р-н Правобережный, г. Беслан, ул. Октябрьская, 36	Правобережный	15:03:0011321:90	003002000000 Земли населенных пунктов	Под строительство индивидуального жилого дома	13	02:0:0:0	600	876,51	525 906,00
8867	Респ. Северная Осетия - Алания, р-н Правобережный, г. Беслан, ул. Октябрьская, 62	Правобережный	15:03:0011321:91	003002000000 Земли населенных пунктов	Под строительство индивидуального жилого дома	13	02:0:0:0	600	876,51	525 906,00
8868	Республика Северная Осетия-Алания, Правобережный район, г. Беслан, ул. Комсомольская, 9	Правобережный	15:03:0011321:92	003002000000 Земли населенных пунктов	Для индивидуальной жилой застройки	13	02:0:0:0	1 029	876,51	901 928,79
8869	Российская Федерация, Республика Северная Осетия - Алания, мр-н Правобережный, г.п. Беслановское, г Беслан, ул имени Героя России Заура Дзибилова, 17	Правобережный	15:03:0011322:1	003002000000 Земли населенных пунктов	под банк	4	04:0:0:0	1 045	2 388,48	2 495 961,60
8870	Респ. Северная Осетия - Алания, р-н Правобережный, г. Беслан, ул. Ленина, дом 72	Правобережный	15:03:0011322:10	003002000000 Земли населенных пунктов	Жилой дом (ПОЖКХ)	6	03:0:1:2	4 500	898,42	4 042 890,00
8871	Респ. Северная Осетия - Алания, р-н Правобережный, г. Беслан, ул. Ленина, дом 72-а	Правобережный	15:03:0011322:11	003002000000 Земли населенных пунктов	Жилой дом(ПОЖКХ)	6	03:0:1:2	4 400	898,42	3 953 048,00
8872	Респ. Северная Осетия - Алания, р-н Правобережный, г. Беслан, ул. Ленина, дом 72-а	Правобережный	15:03:0011322:12	003002000000 Земли населенных пунктов	магазин "Панда"	4	04:0:0:0	53	2 278,92	120 782,76
8873	Респ. Северная Осетия - Алания, р-н Правобережный, г. Беслан, ул. Ленина, дом 72-в	Правобережный	15:03:0011322:13	003002000000 Земли населенных пунктов	магазин канцтовс	4	04:0:0:0	81	2 278,92	184 593,52
8874	Российская Федерация, Республика Северная Осетия-Алания, Правобережный район, г Беслан, ул. Ленина, 74	Правобережный	15:03:0011322:15	003002000000 Земли населенных пунктов	Индивидуальное жилищное строительство	13	02:0:0:0	1 509	876,51	1 322 653,59
8875	Российская Федерация, Республика Северная Осетия-Алания, Правобережный район, г Беслан, ул. Ленина, 76	Правобережный	15:03:0011322:16	003002000000 Земли населенных пунктов	Эксплуатация дома	13	02:0:0:0	2 469	876,51	2 164 103,19
8876	Республика Северная Осетия-Алания, р-н Правобережный, г Беслан, ул. Ленина, 78	Правобережный	15:03:0011322:17	003002000000 Земли населенных пунктов	Под жилую застройку	13	02:0:0:0	622	876,51	545 189,22
8877	Респ. Северная Осетия - Алания, р-н Правобережный, г. Беслан, ул. Ленина, 80	Правобережный	15:03:0011322:18	003002000000 Земли населенных пунктов	Для эксплуатации дома	13	02:0:0:0	2 393	876,51	2 097 488,43

№ пп	Местоположение ЗУ	Район	Кадастровый номер ЗУ	Категория земель	Разрешенное использование по документу	Код вида разрешенного использования (в соответствии с классификатором видов разрешенного использования земельных участков)	Вид использования объектов недвижимости	Площадь	УПКС	КС
8878	Северная Осетия - Алания респ, р-н Правобережный, г Беслан, ул. Ленина, 82	Правобережный	15:03:0011322:19	003002000000 Земли населенных пунктов	Для строительства жилого дома	13	02:0:10	792	876,51	694 195.92
8879	Респ. Северная Осетия - Алания, р-н Правобережный, г. Беслан, ул. Нартовская, 30-а	Правобережный	15:03:0011322:2	003002000000 Земли населенных пунктов	Под жилую застройку	13	02:0:10	4 300	876,51	3 768 993,00
8880	Российская Федерация, Республика Северная Осетия-Алания, Правобережный муниципальный район, г. Беслан, ул. Ленина, 84	Правобережный	15:03:0011322:20	003002000000 Земли населенных пунктов	Для эксплуатации существующего жилого дома и ведения личного подсобного хозяйства	13	02:0:10	1 288	876,51	1 128 944.88
8881	Республика Северная Осетия-Алания, р-н Правобережный, г. Беслан, пер. Лермонтова, 8, гараж № 7	Правобережный	15:03:0011322:206	003002000000 Земли населенных пунктов	Объекты гаражного назначения	7	02:0:71	20	854,59	17 091.80
8882	Российская Федерация, Республика Северная Осетия-Алания, Правобережный муниципальный район, г. Беслан, ул. Ленина, 86	Правобережный	15:03:0011322:21	003002000000 Земли населенных пунктов	Для строительства жилого дома	13	02:0:10	1 196	876,51	1 048 305,96
8883	Респ. Северная Осетия - Алания, р-н Правобережный, г. Беслан, ул. Нартовская, дом 26	Правобережный	15:03:0011322:22	003002000000 Земли населенных пунктов	ГРП-1	6	03:0:12	47	898,42	42 225,74
8884	Республика Северная Осетия-Алания, р-н Правобережный, г Беслан, пер Лермонтова, д 10, гараж 13	Правобережный	15:03:0011322:224	003002000000 Земли населенных пунктов	Малоэтажная жилая застройка (гараж)	7	02:0:71	24	854,59	20 510.16
8885	Республика Северная Осетия-Алания, р-н Правобережный, г. Беслан, ул. 3 Дзамбегова, 19	Правобережный	15:03:0011322:225	003002000000 Земли населенных пунктов	Среднеэтажная жилая застройка	2	02:0:50	2 517	2 191,26	5 515 401.42
8886	Республика Северная Осетия-Алания, р-н Правобережный, г. Беслан, пер. Лермонтова, 72 "а", гараж №9	Правобережный	15:03:0011322:226	003002000000 Земли населенных пунктов	Малоэтажная жилая застройка (размещение гаражей и подсобных сооружений)	7	02:0:71	24	854,59	20 510,16
8887	Северная Осетия-Алания респ. Правобережный р-н, г. Беслан, пер. Лермонтова, 10, гараж №5	Правобережный	15:03:0011322:229	003002000000 Земли населенных пунктов	Малоэтажная жилая застройка (гараж)	7	02:0:71	21	854,59	17 946,39
8888	Республика Северная Осетия-Алания, р-н Правобережный, г. Беслан, пер. Лермонтова, 72 "а", гараж № 16	Правобережный	15:03:0011322:230	003002000000 Земли населенных пунктов	Для хранения автотранспорта (гараж)	7	02:0:71	24	854,59	20 510.16
8889	Республика Северная Осетия-Алания, р-н Правобережный, г. Беслан, пер. Лермонтова, 10, гараж № 8	Правобережный	15:03:0011322:231	003002000000 Земли населенных пунктов	Для хранения автотранспорта (гараж)	7	02:0:71	24	854,59	20 510.16
8890	Республика Северная Осетия-Алания, р-н Правобережный, г. Беслан, пер. Лермонтова, 10, гараж № 16	Правобережный	15:03:0011322:233	003002000000 Земли населенных пунктов	Для гаражного строительства	7	02:0:71	21	854,59	17 946,39
8891	Северная Осетия-Алания респ. Правобережный р-н, г. Беслан, пер. Лермонтова, 10, гараж №9	Правобережный	15:03:0011322:234	003002000000 Земли населенных пунктов	Малоэтажная жилая застройка (гараж)	7	02:0:71	24	854,59	20 510,16
8892	Республика Северная Осетия-Алания, р-н Правобережный, г. Беслан, пер. Лермонтова, 72"а"	Правобережный	15:03:0011322:238	003002000000 Земли населенных пунктов	малоэтажная жилая застройка (гараж)	7	02:0:71	21	854,59	17 946.39
8893	Респ. Северная Осетия - Алания, р-н Правобережный, г. Беслан, ул. Нартовская, дом 30	Правобережный	15:03:0011322:24	003002000000 Земли населенных пунктов	Под жилую застройку	13	02:0:10	1 246	876,51	1 092 131.46
8894	Республика Северная Осетия-Алания, р-н Правобережный, г. Беслан, пер. Лермонтова, 10, гараж № 3	Правобережный	15:03:0011322:245	003002000000 Земли населенных пунктов	Обслуживание жилой застройки (гараж)	7	02:0:71	22	854,59	18 800,98
8895	Республика Северная Осетия-Алания, р-н Правобережный, г. Беслан, пер. Лермонтова, 72 "а", гараж № 6	Правобережный	15:03:0011322:246	003002000000 Земли населенных пунктов	Обслуживание жилой застройки (гараж)	7	02:0:71	24	854,59	20 510,16
8896	Респ. Северная Осетия - Алания, р-н Правобережный, г. Беслан, ул. Нартовская, дом 32	Правобережный	15:03:0011322:25	003002000000 Земли населенных пунктов	Для эксплуатации существующего жилого дома	13	02:0:10	1 260	876,51	1 104 402.60
8897	Республика Северная Осетия-Алания, р-н Правобережный, г Беслан, ул Октябрьская, 49	Правобережный	15:03:0011322:251	003002000000 Земли населенных пунктов	Под строительство индивидуального жилого дома	13	02:0:10	600	876,51	525 906,60
8898	Республика Северная Осетия-Алания, р-н Правобережный, г. Беслан, пер. Лермонтова, 10, гараж №11	Правобережный	15:03:0011322:252	003002000000 Земли населенных пунктов	Для строительства капитального гаража	7	02:0:71	18	854,59	15 382,62
8899	Республика Северная Осетия-Алания, р-н Правобережный, г. Беслан, пер. Лермонтова, 8	Правобережный	15:03:0011322:253	003002000000 Земли населенных пунктов	Обслуживание жилой застройки (гараж)	7	02:0:71	88	854,59	75 203,92
8900	Республика Северная Осетия-Алания, р-н Правобережный, г. Беслан, ул. Нартовская	Правобережный	15:03:0011322:254	003002000000 Земли населенных пунктов	Для размещения объектов сотовой связи	6	06:0:80	10	1 468,15	14 681.50
8901	Республика Северная Осетия-Алания, р-н Правобережный, г. Беслан, пер. Лермонтова, 8, гараж 17	Правобережный	15:03:0011322:255	003002000000 Земли населенных пунктов	Объекты гаражного назначения	7	02:0:71	37	854,59	31 619.83
8902	Респ. Северная Осетия - Алания, р-н Правобережный, г. Беслан, ул. Нартовская, дом 34	Правобережный	15:03:0011322:26	003002000000 Земли населенных пунктов	эксплуатация зоны	13	02:0:10	437	876,51	383 034,87
8903	Респ. Северная Осетия - Алания, р-н Правобережный, г. Беслан, ул. Нартовская, дом 36	Правобережный	15:03:0011322:27	003002000000 Земли населенных пунктов	Для эксплуатации дома	13	02:0:10	705	876,51	617 939,55
8904	Республика Северная Осетия-Алания, р-н Правобережный, г Беслан, ул 3 Дзамбегова, д 41	Правобережный	15:03:0011322:28	003002000000 Земли населенных пунктов	Под строительство индивидуального жилого дома	13	02:0:10	657	876,51	575 867,07
8905	Республика Северная Осетия-Алания, р-н Правобережный, г Беслан, ул Героя России Заура Дзамбегова, д 37	Правобережный	15:03:0011322:29	003002000000 Земли населенных пунктов	Для эксплуатации существующего жилого дома	13	02:0:10	1 045	876,51	915 952,95
8906	Республика Северная Осетия-Алания, р-н Правобережный, г Беслан, ул им Героя России Заура Дзамбегова, д 39	Правобережный	15:03:0011322:3	003002000000 Земли населенных пунктов	Для эксплуатации дома	13	02:0:10	3 412	876,51	2 990 652,12
8907	Республика Северная Осетия-Алания, р-н Правобережный, г Беслан, ул Героя России Заура Дзамбегова, д 35	Правобережный	15:03:0011322:30	003002000000 Земли населенных пунктов	Для эксплуатации дома	13	02:0:10	1 192	876,51	1 044 799,92
8908	Республика Северная Осетия-Алания, р-н Правобережный, г Беслан, ул им Героя России Заура Дзамбегова, д 29	Правобережный	15:03:0011322:31	003002000000 Земли населенных пунктов	Для эксплуатации дома	13	02:0:10	2 600	876,51	2 278 926.00
8909	Респ. Северная Осетия - Алания, р-н Правобережный, г. Беслан, ул. 3 Дзамбегова, 27	Правобережный	15:03:0011322:32	003002000000 Земли населенных пунктов	Эксплуатация жилого дома	13	02:0:10	1 174	876,51	1 029 022.74
8910	Республика Северная Осетия-Алания, р-н Правобережный, г. Беслан, ул. имени Героя России Заура Дзамбегова, 25	Правобережный	15:03:0011322:33	003002000000 Земли населенных пунктов	Для эксплуатации дома	13	02:0:10	1 561	876,51	1 368 232,11
8911	Республика Северная Осетия-Алания, р-н Правобережный, г. Беслан, пер. Лермонтова, 10, гараж №18	Правобережный	15:03:0011322:34	003002000000 Земли населенных пунктов	В целях строительства и эксплуатации гаража	7	02:0:71	24	854,59	20 510,16
8912	Респ. Северная Осетия - Алания, р-н Правобережный, г. Беслан, ул. Ленина, 72-в	Правобережный	15:03:0011322:35	003002000000 Земли населенных пунктов	Для эксплуатации магазина	4	04:0:40	70	2 278,92	159 524,40
8913	Республика Северная Осетия-Алания, р-н Правобережный, г Беслан, пер Лермонтовский, д 8	Правобережный	15:03:0011322:36	003002000000 Земли населенных пунктов	В целях строительства и эксплуатации гаража	7	02:0:71	28	854,59	23 928.52
8914	Республика Северная Осетия-Алания, р-н Правобережный, г Беслан, ул Лермонтова, д 10, гараж 1	Правобережный	15:03:0011322:38	003002000000 Земли населенных пунктов	Под строительство гаража	7	02:0:71	24	854,59	20 510,16
8915	Республика Северная Осетия-Алания, р-н Правобережный, г Беслан, ул Лермонтова, д 10, гараж 7, во дворе дома № 10	Правобережный	15:03:0011322:39	003002000000 Земли населенных пунктов	Для строительства и эксплуатации индивидуального гаража	7	02:0:71	26	854,59	22 219,34
8916	Республика Северная Осетия-Алания, р-н Правобережный, г Беслан, ул Героя России Заура Дзамбегова, 33	Правобережный	15:03:0011322:4	003002000000 Земли населенных пунктов	Для эксплуатации дома	13	02:0:10	1 585	876,51	1 389 268.35
8917	Республика Северная Осетия-Алания, р-н Правобережный, г Беслан, пер Лермонтова, гараж 16, во дворе жилого дома №10	Правобережный	15:03:0011322:40	003002000000 Земли населенных пунктов	Для строительства и эксплуатации индивидуального гаража	7	02:0:71	18	854,59	15 382.62
8918	Республика Северная Осетия-Алания, р-н Правобережный, г Беслан, во дворе дома №10 по пер Лермонтова (гараж №13)	Правобережный	15:03:0011322:41	003002000000 Земли населенных пунктов	Для строительства и эксплуатации индивидуального гаража	7	02:0:71	24	854,59	20 510,16
8919	Республика Северная Осетия-Алания, р-н Правобережный, г Беслан, пер Лермонтова, д 10, гараж 17	Правобережный	15:03:0011322:43	003002000000 Земли населенных пунктов	Под строительство гаража	7	02:0:71	24	854,59	20 510,16
8920	Республика Северная Осетия-Алания, р-н Правобережный, г Беслан, пер Лермонтова, во дворе дома №10, гараж 6	Правобережный	15:03:0011322:44	003002000000 Земли населенных пунктов	Для строительства и эксплуатации индивидуального гаража	7	02:0:71	23	854,59	19 655.57
8921	Республика Северная Осетия-Алания, Правобережный р-н, г. Беслан, во дворе дома по ул. Ленина, 72	Правобережный	15:03:0011322:457	003002000000 Земли населенных пунктов	Для размещения гаражей для собственных нужд	7	02:0:71	21	854,59	17 946.39
8922	Республика Северная Осетия - Алания, Правобережный район, г Беслан, пер Лермонтова, 72а	Правобережный	15:03:0011322:460	003002000000 Земли населенных пунктов	для индивидуального жилищного строительства(размещение индивидуальных гаражей)	7	02:0:71	24	854,59	20 510,16
8923	Российская Федерация, Республика Северная Осетия-Алания, Правобережный муниципальный район, г. Беслан, во дворе дома по пер.Лермонтова 72 "а"	Правобережный	15:03:0011322:462	003002000000 Земли населенных пунктов	размещение гаражей для собственных нужд	7	02:0:71	29	854,59	24 783,11
8924	Российская Федерация, Республика Северная Осетия-Алания, Правобережный район, г. Беслан, во дворе дома 8 по ул. Лермонтова	Правобережный	15:03:0011322:466	003002000000 Земли населенных пунктов	Под строительство гаража	7	02:0:71	18	854,59	15 382.62
8925	Российская Федерация, Республика Северная Осетия-Алания, Правобережный район, г. Беслан, во дворе дома по пер. Лермонтова, 72 "а"	Правобережный	15:03:0011322:487	003002000000 Земли населенных пунктов	Размещение гаражей для собственных нужд	7	02:0:71	23	854,59	19 655.57
8926	Российская Федерация, Республика Северная Осетия-Алания, Правобережный район, г. Беслан, во дворе дома по пер. Лермонтова, 8	Правобережный	15:03:0011322:488	003002000000 Земли населенных пунктов	Размещение гаражей для собственных нужд	7	02:0:71	27	854,59	23 073,93
8927	Российская Федерация, Республика Северная Осетия-Алания, Правобережный район, г. Беслан, ул. Ленина	Правобережный	15:03:0011322:490	003002000000 Земли населенных пунктов	Для эксплуатации объекта торговли. Для строительства магазина, Магазины	4	04:0:40	169	2 278,92	385 137,48

№ пп	Местоположение ЗУ	Район	Кадастровый номер ЗУ	Категория земель	Разрешенное использование по документу	Код вида разрешенного использования (в соответствии с классификатором видов разрешенного использования земельных участков)	Вид использования объектов недвижимости	Площадь	УПКС	КС
8928	Республика Северная Осетия-Алания, р-н Правобережный, г. Беслан, ул им Героя России Заура Дзанбилова, д 31	Правобережный	15:03:0011322:5	0030020000000 Земли населенных пунктов	Для эксплуатации существующего жилого дома	13	02:0:10	2 296	876,51	2 012 466,96
8929	Респ. Северная Осетия - Алания, р-н Правобережный, г. Беслан, ул. Нартовская, 30-а	Правобережный	15:03:0011322:6	0030020000000 Земли населенных пунктов	Под строительство магазина	4	04:0:40	174	2 278,92	396 532,08
8930	Республика Северная Осетия-Алания, р-н Правобережный, г. Беслан, пер Лермонтовский, д 8а	Правобережный	15:03:0011322:7	0030020000000 Земли населенных пунктов	Под магазин	4	04:0:40	237	2 278,92	540 104,04
8931	Республика Северная Осетия-Алания, р-н Правобережный, г. Беслан, пер Лермонтова, д 8	Правобережный	15:03:0011322:8	0030020000000 Земли населенных пунктов	ПОЖКХ	6	03:0:12	900	898,42	808 578,00
8932	Республика Северная Осетия-Алания, р-н Правобережный, г. Беслан, пер Лермонтова, д 10	Правобережный	15:03:0011322:9	0030020000000 Земли населенных пунктов	Жилой дом и магазин "Аленький"	4	04:0:40	4 200	2 278,92	9 571 464,00
8933	Респ. Северная Осетия - Алания, р-н Правобережный, г. Беслан, ул. Нартовская, дом 18	Правобережный	15:03:0011323:1	0030020000000 Земли населенных пунктов	Для эксплуатации дома	13	02:0:10	852	876,51	746 786,52
8934	Респ. Северная Осетия - Алания, р-н Правобережный, г. Беслан, ул. Кирова, 86	Правобережный	15:03:0011323:10	0030020000000 Земли населенных пунктов	Для эксплуатации дома	13	02:0:10	975	876,51	854 597,25
8935	Респ. Северная Осетия - Алания, р-н Правобережный, г. Беслан, ул. Кирова, дом 90	Правобережный	15:03:0011323:11	0030020000000 Земли населенных пунктов	Для эксплуатации существующего жилого дома	13	02:0:10	2 787	876,51	2 442 833,37
8936	Респ. Северная Осетия - Алания, р-н Правобережный, г. Беслан, ул. Кирова, 92	Правобережный	15:03:0011323:12	0030020000000 Земли населенных пунктов	Для эксплуатации дома	13	02:0:10	1 652	876,51	1 447 994,52
8937	Респ. Северная Осетия - Алания, р-н Правобережный, г. Беслан, ул. Кирова, 94	Правобережный	15:03:0011323:13	0030020000000 Земли населенных пунктов	Под строительство индивидуального жилого дома	13	02:0:10	660	876,51	578 496,60
8938	Респ. Северная Осетия - Алания, р-н Правобережный, г. Беслан, ул. Ленина, 97	Правобережный	15:03:0011323:136	0030020000000 Земли населенных пунктов	Для строительства спортивного оздоровительного комплекса	3	05:0:11	1 198	241,04	288 765,92
8939	Респ. Северная Осетия - Алания, р-н Правобережный, г. Беслан, ул. Кирова, 96	Правобережный	15:03:0011323:14	0030020000000 Земли населенных пунктов	Под строительство индивидуального жилого дома	13	02:0:10	1 568	876,51	1 374 367,68
8940	Респ. Северная Осетия - Алания, р-н Правобережный, г. Беслан, ул. Кирова, дом 98	Правобережный	15:03:0011323:15	0030020000000 Земли населенных пунктов	Для эксплуатации дома	13	02:0:10	948	876,51	830 931,48
8941	Респ. Северная Осетия - Алания, р-н Правобережный, г. Беслан, ул. Кирова, дом 100	Правобережный	15:03:0011323:16	0030020000000 Земли населенных пунктов	Для эксплуатации дома	13	02:0:10	2 495	876,51	2 186 892,45
8942	Республика Северная Осетия-Алания, р-н Правобережный, г. Беслан, ул. Кирова, 102	Правобережный	15:03:0011323:17	0030020000000 Земли населенных пунктов	Для эксплуатации дома	13	02:0:10	1 482	876,51	1 298 987,82
8943	Северная Осетия-Алания респ, Правобережный р-н, г. Беслан, ул. Ленина, 97 "а"	Правобережный	15:03:0011323:173	0030020000000 Земли населенных пунктов	Эксплуатация дома	13	02:0:10	1 615	876,51	1 415 563,65
8944	Респ. Северная Осетия - Алания, р-н Правобережный, г. Беслан, ул. Кирова, дом 104	Правобережный	15:03:0011323:18	0030020000000 Земли населенных пунктов	Для эксплуатации дома	13	02:0:10	1 291	876,51	1 131 574,41
8945	Респ. Северная Осетия - Алания, р-н Правобережный, г. Беслан, ул. Кирова, 106	Правобережный	15:03:0011323:19	0030020000000 Земли населенных пунктов	Для эксплуатации дома	13	02:0:10	1 491	876,51	1 306 876,41
8946	Респ. Северная Осетия - Алания, р-н Правобережный, г. Беслан, ул. Кирова, дом 88	Правобережный	15:03:0011323:2	0030020000000 Земли населенных пунктов	Для эксплуатации дома	13	02:0:10	940	876,51	823 919,40
8947	Российская Федерация, Республика Северная Осетия-Алания, Правобережный район, г. Беслан, ул. Кирова, 108	Правобережный	15:03:0011323:20	0030020000000 Земли населенных пунктов	Для эксплуатации дома	13	02:0:10	1 786	876,51	1 565 446,86
8948	Российская Федерация, Республика Северная Осетия-Алания, Правобережный район, г. Беслан, ул. Кирова, 110	Правобережный	15:03:0011323:21	0030020000000 Земли населенных пунктов	Для эксплуатации жилого дома	13	02:0:10	1 017	876,51	891 410,67
8949	Респ. Северная Осетия - Алания, р-н Правобережный, г. Беслан, ул. Кирова, дом 112	Правобережный	15:03:0011323:22	0030020000000 Земли населенных пунктов	Для содержания и эксплуатации индивидуального жилого дома	13	02:0:10	963	876,51	844 079,13
8950	Респ. Северная Осетия - Алания, р-н Правобережный, г. Беслан, ул. Нартовская, дом 16	Правобережный	15:03:0011323:24	0030020000000 Земли населенных пунктов	Для эксплуатации дома	13	02:0:10	500	876,51	438 255,00
8951	Респ. Северная Осетия - Алания, р-н Правобережный, г. Беслан, ул. Нартовская, дом 20	Правобережный	15:03:0011323:25	0030020000000 Земли населенных пунктов	Для эксплуатации дома	13	02:0:10	728	876,51	638 099,28
8952	Респ. Северная Осетия - Алания, р-н Правобережный, г. Беслан, ул. Нартовская, дом 22	Правобережный	15:03:0011323:26	0030020000000 Земли населенных пунктов	Для эксплуатации дома	13	02:0:10	682	876,51	597 779,82
8953	Респ. Северная Осетия - Алания, р-н Правобережный, г. Беслан, ул. Нартовская, дом 24	Правобережный	15:03:0011323:27	0030020000000 Земли населенных пунктов	Для эксплуатации дома	13	02:0:10	660	876,51	578 496,60
8954	Респ. Северная Осетия - Алания, р-н Правобережный, г. Беслан, ул. Нартовская, дом 24	Правобережный	15:03:0011323:28	0030020000000 Земли населенных пунктов	газон	5	12:0:03	1 400	278,52	389 928,00
8955	Респ. Северная Осетия - Алания, р-н Правобережный, г. Беслан, ул. Ленина, дом 113	Правобережный	15:03:0011323:29	0030020000000 Земли населенных пунктов	Для эксплуатации дома	13	02:0:10	1 800	876,51	1 577 718,00
8956	Республика Северная Осетия-Алания, р-н Правобережный, г. Беслан, ул. Кирова, 102 "в"	Правобережный	15:03:0011323:3	0030020000000 Земли населенных пунктов	Для эксплуатации дома	13	02:0:10	1 359	876,51	1 191 177,09
8957	Респ. Северная Осетия - Алания, р-н Правобережный, г. Беслан, ул. Ленина, дом 111	Правобережный	15:03:0011323:30	0030020000000 Земли населенных пунктов	Для эксплуатации дома	13	02:0:10	1 500	876,51	1 314 765,00
8958	Российская Федерация, Республика Северная Осетия-Алания, Правобережный муниципальный район, г. Беслан, ул. Кирова, 114	Правобережный	15:03:0011323:304	0030020000000 Земли населенных пунктов	Под строительство жилого дома	13	02:0:10	950	876,51	832 684,50
8959	Российская Федерация, Республика Северная Осетия-Алания, Правобережный район, г. Беслан, ул. Нартовская	Правобережный	15:03:0011323:305	0030020000000 Земли населенных пунктов	Под строительство жилого дома	13	02:0:10	950	876,51	832 684,50
8960	Респ. Северная Осетия - Алания, р-н Правобережный, г. Беслан, ул. Ленина, 107	Правобережный	15:03:0011323:32	0030020000000 Земли населенных пунктов	Для эксплуатации дома	13	02:0:10	3 315	876,51	2 905 630,65
8961	Респ. Северная Осетия - Алания, р-н Правобережный, г. Беслан, ул. Ленина, дом 105	Правобережный	15:03:0011323:33	0030020000000 Земли населенных пунктов	Для эксплуатации существующего жилого дома	13	02:0:10	2 608	876,51	2 285 938,08
8962	Республика Северная Осетия-Алания, р-н Правобережный, г. Беслан, ул. Ленина, д 103	Правобережный	15:03:0011323:34	0030020000000 Земли населенных пунктов	Детский сад "Сказка"	3	03:0:50	4 602	1 117,54	5 142 919,08
8963	Респ. Северная Осетия - Алания, р-н Правобережный, г. Беслан, ул. Ленина, 101	Правобережный	15:03:0011323:35	0030020000000 Земли населенных пунктов	Для эксплуатации дома	13	02:0:10	906	876,51	794 118,06
8964	Респ. Северная Осетия - Алания, р-н Правобережный, г. Беслан, ул. Ленина, дом 99	Правобережный	15:03:0011323:36	0030020000000 Земли населенных пунктов	Эксплуатация жилого дома	13	02:0:10	2 805	876,51	2 458 610,55
8965	Респ. Северная Осетия - Алания, р-н Правобережный, г. Беслан, ул. Ленина, дом 93	Правобережный	15:03:0011323:39	0030020000000 Земли населенных пунктов	Для эксплуатации жилого дома	13	02:0:10	627	876,51	549 571,77
8966	Республика Северная Осетия-Алания, р-н Правобережный, г. Беслан, пер Лермонтовский, д 14	Правобережный	15:03:0011323:4	0030020000000 Земли населенных пунктов	Для эксплуатации дома	13	02:0:10	1 300	876,51	1 139 463,00
8967	Респ. Северная Осетия - Алания, р-н Правобережный, г. Беслан, ул. Ленина, дом 95	Правобережный	15:03:0011323:40	0030020000000 Земли населенных пунктов	Для эксплуатации жилого дома	13	02:0:10	731	876,51	640 728,81
8968	Респ. Северная Осетия - Алания, р-н Правобережный, г. Беслан, ул. Ленина, дом 109	Правобережный	15:03:0011323:41	0030020000000 Земли населенных пунктов	Для эксплуатации жилого дома	13	02:0:10	1 355	876,51	1 187 671,05
8969	Российская Федерация, Республика Северная Осетия - Алания, Правобережный муниципальный район, Беславское городское поселение, г. Беслан, ул. Ленина, 109 "а"	Правобережный	15:03:0011323:42	0030020000000 Земли населенных пунктов	Для эксплуатации жилого дома	13	02:0:10	1 202	876,51	1 053 565,02
8970	Республика Северная Осетия-Алания, р-н Правобережный, г. Беслан, пер Лермонтова, д 16	Правобережный	15:03:0011323:5	0030020000000 Земли населенных пунктов	Для эксплуатации дома	13	02:0:10	449	876,51	393 552,99
8971	Республика Северная Осетия-Алания, р-н Правобережный, г. Беслан, пер Лермонтова, д 18	Правобережный	15:03:0011323:6	0030020000000 Земли населенных пунктов	Для эксплуатации дома	13	02:0:10	500	876,51	438 255,00
8972	Республика Северная Осетия-Алания, р-н Правобережный, г. Беслан, пер Лермонтова, 20	Правобережный	15:03:0011323:7	0030020000000 Земли населенных пунктов	Для эксплуатации дома	13	02:0:10	619	876,51	542 559,69
8973	Северная Осетия - Алания респ, р-н Правобережный, г. Беслан, пер. Лермонтова, 22	Правобережный	15:03:0011323:8	0030020000000 Земли населенных пунктов	Под строительство индивидуального жилого дома	13	02:0:10	650	876,51	569 731,50
8974	Республика Северная Осетия-Алания, р-н Правобережный, г. Беслан, пер Лермонтова, д 24	Правобережный	15:03:0011323:9	0030020000000 Земли населенных пунктов	Для эксплуатации дома	13	02:0:10	723	876,51	633 716,73
8975	Респ. Северная Осетия - Алания, р-н Правобережный, г. Беслан, ул. Кирова, дом 67	Правобережный	15:03:0011324:1	0030020000000 Земли населенных пунктов	Для эксплуатации жилого дома	13	02:0:10	2 352	876,51	2 061 551,52
8976	Респ. Северная Осетия - Алания, р-н Правобережный, г. Беслан, ул. Кирова, дом 65	Правобережный	15:03:0011324:10	0030020000000 Земли населенных пунктов	Для эксплуатации жилого дома	13	02:0:10	1 611	876,51	1 412 057,61
8977	Респ. Северная Осетия - Алания, р-н Правобережный, г. Беслан, ул. Кирова, дом 67	Правобережный	15:03:0011324:11	0030020000000 Земли населенных пунктов	Для эксплуатации дома	13	02:0:10	1 200	876,51	1 051 812,00
8978	Республика Северная Осетия - Алания, Правобережный район, г. Беслан, пер. Аэродромный, 15	Правобережный	15:03:0011324:12	0030020000000 Земли населенных пунктов	Для строительства жилого дома	13	02:0:10	594	876,51	520 646,94
8979	Респ. Северная Осетия - Алания, р-н Правобережный, г. Беслан, ул Сталина, дом 78	Правобережный	15:03:0011324:14	0030020000000 Земли населенных пунктов	Для эксплуатации дома	13	02:0:10	1 212	876,51	1 062 330,12
8980	Респ. Северная Осетия - Алания, р-н Правобережный, г. Беслан, ул. Сталина, дом 76	Правобережный	15:03:0011324:15	0030020000000 Земли населенных пунктов	Для эксплуатации жилого дома	13	02:0:10	1 824	876,51	1 598 754,24
8981	Республика Северная Осетия-Алания, р-н Правобережный, г. Беслан, ул Сталина, д 74	Правобережный	15:03:0011324:16	0030020000000 Земли населенных пунктов	Эксплуатация дома	13	02:0:10	1 711	876,51	1 499 708,61
8982	Респ. Северная Осетия - Алания, р-н Правобережный, г. Беслан, ул. Сталина, дом 72	Правобережный	15:03:0011324:17	0030020000000 Земли населенных пунктов	Для эксплуатации существующего жилого дома	13	02:0:10	1 603	876,51	1 405 045,53
8983	Республика Северная Осетия-Алания, р-н Правобережный, г. Беслан, ул Сталина, д 70	Правобережный	15:03:0011324:18	0030020000000 Земли населенных пунктов	Для эксплуатации дома	13	02:0:10	2 071	876,51	1 815 252,21
8984	Российская Федерация, Республика Северная Осетия-Алания, Правобережный муниципальный район, г. Беслан, пер. Аэродромный, 13	Правобережный	15:03:0011324:180	0030020000000 Земли населенных пунктов	Для эксплуатации дома, для объектов жилой застройки	13	02:0:10	596	876,51	522 399,96
8985	Российская Федерация, Республика Северная Осетия-Алания, Правобережный муниципальный район, г. Беслан, пер. Аэродромный, 13"а"	Правобережный	15:03:0011324:181	0030020000000 Земли населенных пунктов	Для эксплуатации дома, для объектов жилой застройки	13	02:0:10	473	876,51	414 589,23
8986	Российская Федерация, Республика Северная Осетия-Алания, Правобережный район, г. Беслан, ул. Сталина	Правобережный	15:03:0011324:185	0030020000000 Земли населенных пунктов	Для эксплуатации существующего жилого дома	13	02:0:10	427	876,51	374 269,77
8987	Российская Федерация, Республика Северная Осетия-Алания, Правобережный район, г. Беслан, ул. Сталина	Правобережный	15:03:0011324:186	0030020000000 Земли населенных пунктов	Для эксплуатации существующего жилого дома	13	02:0:10	757	876,51	663 518,07
8988	Республика Северная Осетия-Алания, р-н Правобережный, г. Беслан, ул Сталина, д 68	Правобережный	15:03:0011324:19	0030020000000 Земли населенных пунктов	Для эксплуатации жилого дома	13	02:0:10	900	876,51	788 859,00
8989	Республика Северная Осетия-Алания, р-н Правобережный, г. Беслан, пер Лермонтовский, д 26	Правобережный	15:03:0011324:2	0030020000000 Земли населенных пунктов	Под магазин	4	04:0:40	539	2 278,92	1 228 337,88

№ пп	Местоположение ЗУ	Район	Кадастровый номер ЗУ	Категория земель	Разрешенное использование по документу	Код вида разрешенного использования (в соответствии с классификатором видов разрешенного использования земельных участков)	Вид использования объектов недвижимости	Площадь	УПКС	КС
8990	Республика Северная Осетия-Алания, р-н Правобережный, г Беслан, ул Сталина, д 66	Правобережный	15:03:0011324:20	003002000000 Земли населенных пунктов	Для приусадебного землепользования	13	02:0:10	2 135	876,51	1 871 348,85
8991	Республика Северная Осетия-Алания, р-н Правобережный, г Беслан, ул Сталина, д 64	Правобережный	15:03:0011324:21	003002000000 Земли населенных пунктов	Для эксплуатации дома	13	02:0:10	999	876,51	875 633,49
8992	Респ. Северная Осетия - Алания, р-н Правобережный, г. Беслан, ул. Кирова, дом 55	Правобережный	15:03:0011324:23	003002000000 Земли населенных пунктов	Для эксплуатации жилого дома	13	02:0:10	1 073	876,51	940 495,23
8993	Респ. Северная Осетия - Алания, р-н Правобережный, г. Беслан, ул. Кирова, дом 61	Правобережный	15:03:0011324:4	003002000000 Земли населенных пунктов	Для эксплуатации дома	13	02:0:10	1 980	876,51	1 735 489,80
8994	Республика Северная Осетия - Алания, р-н Правобережный, г. Беслан, ул. Кирова, 51-53	Правобережный	15:03:0011324:46	003002000000 Земли населенных пунктов	Для эксплуатации дома	13	02:0:10	259	876,51	227 016,09
8995	Российская Федерация, Республика Северная Осетия-Алания, Правобережный муниципальный район, Бесланское городское поселение, г. Беслан, пер. Лермонтова, 26 "А"	Правобережный	15:03:0011324:47	003002000000 Земли населенных пунктов	Для эксплуатации дома	13	02:0:10	432	876,51	378 652,32
8996	Респ. Северная Осетия - Алания, р-н Правобережный, г. Беслан, ул. Кирова, 51-53	Правобережный	15:03:0011324:48	003002000000 Земли населенных пунктов	Для эксплуатации дома	13	02:0:10	105	876,51	92 033,55
8997	Республика Северная Осетия - Алания, р-н Правобережный, г. Беслан, ул. Кирова, 51-53	Правобережный	15:03:0011324:49	003002000000 Земли населенных пунктов	Для эксплуатации дома	13	02:0:10	137	876,51	120 081,87
8998	Респ. Северная Осетия - Алания, р-н Правобережный, г. Беслан, ул. Кирова, дом 51	Правобережный	15:03:0011324:5	003002000000 Земли населенных пунктов	Для эксплуатации дома	13	02:0:10	500	876,51	438 255,00
8999	Респ. Северная Осетия - Алания, р-н Правобережный, г. Беслан, ул. Кирова, дом 55-а	Правобережный	15:03:0011324:6	003002000000 Земли населенных пунктов	Для эксплуатации жилого дома	13	02:0:10	993	876,51	870 374,43
9000	Респ. Северная Осетия - Алания, р-н Правобережный, г. Беслан, ул. Кирова, дом 57	Правобережный	15:03:0011324:7	003002000000 Земли населенных пунктов	Для эксплуатации дома	13	02:0:10	1 000	876,51	876 510,00
9001	Респ. Северная Осетия - Алания, р-н Правобережный, г. Беслан, ул. Кирова, дом 59	Правобережный	15:03:0011324:8	003002000000 Земли населенных пунктов	Для эксплуатации дома	13	02:0:10	2 548	876,51	2 233 347,48
9002	Республика Северная Осетия-Алания, р-н Правобережный, г. Беслан, ул Кирова, д 63	Правобережный	15:03:0011324:9	003002000000 Земли населенных пунктов	Эксплуатация дома	13	02:0:10	1 471	876,51	1 289 346,21
9003	Респ. Северная Осетия - Алания, р-н Правобережный, г. Беслан, ул. Кирова, 75	Правобережный	15:03:0011325:1	003002000000 Земли населенных пунктов	Для эксплуатации жилого дома	13	02:0:10	2 380	876,51	2 086 003,80
9004	Респ. Северная Осетия - Алания, р-н Правобережный, г. Беслан, ул. Сталина, дом 94	Правобережный	15:03:0011325:10	003002000000 Земли населенных пунктов	Для эксплуатации существующего жилого дома	13	02:0:10	2 190	876,51	1 919 556,90
9005	Респ. Северная Осетия - Алания, р-н Правобережный, г. Беслан, ул Сталина, дом 96	Правобережный	15:03:0011325:11	003002000000 Земли населенных пунктов	Для эксплуатации дома	13	02:0:10	1 158	876,51	1 014 998,58
9006	Российская Федерация, Республика Северная Осетия-Алания, Правобережный муниципальный район, г. Беслан, ул. Сталина, 98	Правобережный	15:03:0011325:12	003002000000 Земли населенных пунктов	Для эксплуатации дома	13	02:0:10	629	876,51	551 324,79
9007	Респ. Северная Осетия - Алания, р-н Правобережный, г. Беслан, ул. Кирова, дом 93	Правобережный	15:03:0011325:13	003002000000 Земли населенных пунктов	Для эксплуатации жилого дома	13	02:0:10	2 470	876,51	2 164 979,70
9008	Респ. Северная Осетия - Алания, р-н Правобережный, г. Беслан, ул. Нартовская, дом 12	Правобережный	15:03:0011325:14	003002000000 Земли населенных пунктов	Гараж	13	02:0:10	400	876,51	350 604,00
9009	Респ. Северная Осетия - Алания, р-н Правобережный, г. Беслан, ул. Кирова, 81	Правобережный	15:03:0011325:18	003002000000 Земли населенных пунктов	Для эксплуатации дома	13	02:0:10	1 212	876,51	1 062 330,12
9010	Северная Осетия - Алания респ. р-н Правобережный, г Беслан, ул Кирова, 79	Правобережный	15:03:0011325:19	003002000000 Земли населенных пунктов	Для эксплуатации дома	13	02:0:10	1 272	876,51	1 114 920,72
9011	Российская Федерация, Республика Северная Осетия-Алания, Правобережный муниципальный район, Бесланское городское поселение, г. Беслан, ул. Кирова, 87	Правобережный	15:03:0011325:196	003002000000 Земли населенных пунктов	Для эксплуатации жилого дома	13	02:0:10	1 071	876,51	938 742,21
9012	Российская Федерация, Республика Северная Осетия-Алания, Правобережный муниципальный район, Бесланское городское поселение, г. Беслан, ул. Кирова, 89	Правобережный	15:03:0011325:198	003002000000 Земли населенных пунктов	Для строительства жилого дома	13	02:0:10	412	876,51	361 122,12
9013	Респ. Северная Осетия - Алания, р-н Правобережный, г. Беслан, ул. Сталина, дом 92	Правобережный	15:03:0011325:2	003002000000 Земли населенных пунктов	Для эксплуатации существующего жилого дома	13	02:0:10	1 266	876,51	1 109 661,66
9014	Респ. Северная Осетия - Алания, р-н Правобережный, г. Беслан, ул. Кирова, 77	Правобережный	15:03:0011325:20	003002000000 Земли населенных пунктов	Для эксплуатации жилого дома	13	02:0:10	1 744	876,51	1 528 633,44
9015	Российская Федерация, Республика Северная Осетия-Алания, Правобережный муниципальный район, Бесланское городское поселение, г. Беслан, ул. Нартовская, 12 "В"	Правобережный	15:03:0011325:200	003002000000 Земли населенных пунктов	Для индивидуального жилищного строительства	13	02:0:10	394	876,51	345 344,94
9016	Северная Осетия - Алания респ. р-н Правобережный, г Беслан, ул Кирова, 71	Правобережный	15:03:0011325:21	003002000000 Земли населенных пунктов	Для эксплуатации дома	13	02:0:10	1 922	876,51	1 684 652,22
9017	Респ. Северная Осетия - Алания, р-н Правобережный, г. Беслан, пер. Аэродромный, дом 10	Правобережный	15:03:0011325:23	003002000000 Земли населенных пунктов	Для эксплуатации дома	13	02:0:10	1 725	876,51	1 511 979,75
9018	Респ. Северная Осетия - Алания, р-н Правобережный, г. Беслан, ул. Нартовская, 14-а	Правобережный	15:03:0011325:26	003002000000 Земли населенных пунктов	В целях содержания и эксплуатации здания	3	03:0:80	302	613,55	185 292,10
9019	Респ. Северная Осетия - Алания, р-н Правобережный, г. Беслан, ул. Сталина, дом 86 "а"	Правобережный	15:03:0011325:29	003002000000 Земли населенных пунктов	Для индивидуального жилищного строительства	13	02:0:10	1 418	876,51	1 242 891,18
9020	Республика Северная Осетия-Алания, р-н Правобережный, г Беслан, ул Сталина, д 84	Правобережный	15:03:0011325:3	003002000000 Земли населенных пунктов	Для эксплуатации дома	13	02:0:10	1 032	876,51	904 558,32
9021	Северная Осетия - Алания респ. р-н Правобережный, г. Беслан, пер. Аэродромный, 12	Правобережный	15:03:0011325:30	003002000000 Земли населенных пунктов	Для эксплуатации жилого дома	13	02:0:10	576	876,51	504 869,76
9022	Северная Осетия - Алания респ. р-н Правобережный, г. Беслан, ул. Кирова, 69	Правобережный	15:03:0011325:31	003002000000 Земли населенных пунктов	Для эксплуатации жилого дома	13	02:0:10	596	876,51	522 399,96
9023	Северная Осетия - Алания респ. р-н Правобережный, г. Беслан, ул. Кирова, 69 "а"	Правобережный	15:03:0011325:32	003002000000 Земли населенных пунктов	Для эксплуатации жилого дома	13	02:0:10	580	876,51	508 375,80
9024	Северная Осетия - Алания респ. р-н Правобережный, г. Беслан, ул. Кирова, 85	Правобережный	15:03:0011325:33	003002000000 Земли населенных пунктов	Под индивидуальную жилую застройку	13	02:0:10	965	876,51	845 832,15
9025	Северная Осетия - Алания респ. р-н Правобережный, г. Беслан, ул. Кирова, 85	Правобережный	15:03:0011325:34	003002000000 Земли населенных пунктов	Под индивидуальную жилую застройку	13	02:0:10	649	876,51	568 854,99
9026	Респ. Северная Осетия - Алания, р-н Правобережный, г. Беслан, ул. Кирова, дом 91	Правобережный	15:03:0011325:4	003002000000 Земли населенных пунктов	Под объекты общего пользования	13	02:0:10	1 902	876,51	1 667 122,02
9027	Респ. Северная Осетия - Алания, р-н Правобережный, г. Беслан, ул. Нартовская, дом 12-а	Правобережный	15:03:0011325:5	003002000000 Земли населенных пунктов	Под жилую застройку Индивидуальную	13	02:0:10	670	876,51	587 261,70
9028	Северная Осетия - Алания респ. р-н Правобережный, г. Беслан, ул. Кирова, 83	Правобережный	15:03:0011325:58	003002000000 Земли населенных пунктов	Для эксплуатации дома	13	02:0:10	525	876,51	460 167,75
9029	Северная Осетия - Алания респ. р-н Правобережный, г. Беслан, ул. Кирова, 83	Правобережный	15:03:0011325:59	003002000000 Земли населенных пунктов	Для эксплуатации дома	13	02:0:10	831	876,51	728 379,81
9030	Респ. Северная Осетия - Алания, р-н Правобережный, г. Беслан, ул. Сталина, дом 82	Правобережный	15:03:0011325:6	003002000000 Земли населенных пунктов	Для эксплуатации существующего жилого дома	13	02:0:10	1 094	876,51	958 901,94
9031	Республика Северная Осетия-Алания, р-н Правобережный, г Беслан, ул Сталина, 88	Правобережный	15:03:0011325:8	003002000000 Земли населенных пунктов	Для эксплуатации дома	13	02:0:10	1 316	876,51	1 153 487,16
9032	Респ. Северная Осетия - Алания, р-н Правобережный, г. Беслан, ул Сталина, дом 90	Правобережный	15:03:0011325:9	003002000000 Земли населенных пунктов	Для эксплуатации дома	13	02:0:10	2 019	876,51	1 769 673,69
9033	Российская Федерация, Республика Северная Осетия-Алания, Правобережный район, г. Беслан, ул. Сталина, 83	Правобережный	15:03:0011326:1	003002000000 Земли населенных пунктов	Для эксплуатации существующего жилого дома	13	02:0:10	2 454	876,51	2 150 955,54
9034	Российская Федерация, Республика Северная Осетия-Алания, Правобережный район, г. Беслан, ул. Фрунзе, 62	Правобережный	15:03:0011326:10	003002000000 Земли населенных пунктов	Для эксплуатации жилого дома	13	02:0:10	2 038	876,51	1 786 327,38
9035	Российская Федерация, Республика Северная Осетия-Алания, Правобережный район, г. Беслан, ул. Фрунзе, 64	Правобережный	15:03:0011326:11	003002000000 Земли населенных пунктов	Для строительства жилого дома	13	02:0:10	1 272	876,51	1 114 920,72
9036	Российская Федерация, Республика Северная Осетия-Алания, Правобережный район, г. Беслан, ул. Фрунзе, 66	Правобережный	15:03:0011326:12	003002000000 Земли населенных пунктов	Для строительства индивидуального жилого дома	13	02:0:10	2 229	876,51	1 953 740,79
9037	Российская Федерация, Республика Северная Осетия-Алания, Правобережный район, г. Беслан, ул. Фрунзе, 68	Правобережный	15:03:0011326:13	003002000000 Земли населенных пунктов	Для эксплуатации дома	13	02:0:10	1 449	876,51	1 270 062,99
9038	Российская Федерация, Республика Северная Осетия-Алания, Правобережный район, г. Беслан, ул. Фрунзе, 70	Правобережный	15:03:0011326:14	003002000000 Земли населенных пунктов	Эксплуатация жилого дома	13	02:0:10	3 380	876,51	2 962 603,80
9039	Российская Федерация, Республика Северная Осетия-Алания, Правобережный район, г. Беслан, ул. Сталина, 91 "А"	Правобережный	15:03:0011326:149	003002000000 Земли населенных пунктов	Возведение индивидуального жилого дома	13	02:0:10	701	876,51	614 433,51
9040	Российская Федерация, Республика Северная Осетия-Алания, Правобережный район, г. Беслан, ул. Фрунзе, 72	Правобережный	15:03:0011326:15	003002000000 Земли населенных пунктов	Эксплуатация дома	13	02:0:10	1 755	876,51	1 538 275,05
9041	Российская Федерация, Республика Северная Осетия-Алания, Правобережный район, г. Беслан, ул. Сталина, 87	Правобережный	15:03:0011326:151	003002000000 Земли населенных пунктов	Эксплуатация дома	13	02:0:10	2 247	876,51	1 969 517,97
9042	Российская Федерация, Республика Северная Осетия-Алания, Правобережный район, г. Беслан, ул. Сталина, 87	Правобережный	15:03:0011326:152	003002000000 Земли населенных пунктов	Для эксплуатации дома	13	02:0:10	2 211	876,51	1 937 963,61
9043	Российская Федерация, Республика Северная Осетия-Алания, Правобережный район, г. Беслан, ул. Фрунзе, 74	Правобережный	15:03:0011326:16	003002000000 Земли населенных пунктов	Для эксплуатации дома	13	02:0:10	1 713	876,51	1 501 461,63
9044	Российская Федерация, Республика Северная Осетия-Алания, Правобережный муниципальный район, г. Беслан, ул. Фрунзе, 76	Правобережный	15:03:0011326:17	003002000000 Земли населенных пунктов	Для эксплуатации дома	13	02:0:10	1 946	876,51	1 705 688,46
9045	Российская Федерация, Республика Северная Осетия-Алания, Правобережный район, г. Беслан, ул. Фрунзе, 78	Правобережный	15:03:0011326:18	003002000000 Земли населенных пунктов	Для эксплуатации дома	13	02:0:10	703	876,51	616 186,53

№ п/п	Местоположение ЗУ	Район	Кадастровый номер ЗУ	Категория земель	Разрешенное использование по документу	Код вида разрешенного использования (в соответствии с классификатором видов разрешенного использования земельных участков)	Вид использования объектов недвижимости	Площадь	УПКС	КС
9046	Российская Федерация, Республика Северная Осетия-Алания, Правобережный район, г. Беслан, ул. Фрунзе, 80	Правобережный	15:03:0011326:19	003002000000 Земли населенных пунктов	Для эксплуатации дома	13	02:010	2 379	876,51	2 085 217,29
9047	Российская Федерация, Республика Северная Осетия-Алания, Правобережный район, г. Беслан, ул. Нартовская, 8	Правобережный	15:03:0011326:2	003002000000 Земли населенных пунктов	Для эксплуатации дома	13	02:010	950	876,51	840 573,00
9048	Российская Федерация, Республика Северная Осетия-Алания, Правобережный район, г. Беслан, ул. Фрунзе, 82	Правобережный	15:03:0011326:20	003002000000 Земли населенных пунктов	Для эксплуатации дома	13	02:010	601	876,51	526 782,51
9049	Республика Северная Осетия-Алания, р-н Правобережный, г Беслан, ул Нартовская, д 2	Правобережный	15:03:0011326:22	003002000000 Земли населенных пунктов	Эксплуатация зомо	13	02:010	600	876,51	525 906,00
9050	Российская Федерация, Республика Северная Осетия-Алания, Правобережный район, г. Беслан, ул. Нартовская, 4	Правобережный	15:03:0011326:23	003002000000 Земли населенных пунктов	Для эксплуатации дома	13	02:010	607	876,51	532 041,57
9051	Российская Федерация, Республика Северная Осетия-Алания, Правобережный район, г. Беслан, ул. Нартовская, 6	Правобережный	15:03:0011326:24	003002000000 Земли населенных пунктов	Для эксплуатации дома	13	02:010	803	876,51	703 837,53
9052	Российская Федерация, Республика Северная Осетия-Алания, Правобережный район, г. Беслан, ул. Нартовская, 6 а	Правобережный	15:03:0011326:25	003002000000 Земли населенных пунктов	Под строительство индивидуального жилого дома	13	02:010	963	876,51	844 079,13
9053	Российская Федерация, Республика Северная Осетия-Алания, Правобережный район, г. Беслан, ул. Нартовская, 10	Правобережный	15:03:0011326:26	003002000000 Земли населенных пунктов	Под строительство индивидуального жилого дома	13	02:010	850	876,51	745 033,50
9054	Российская Федерация, Республика Северная Осетия-Алания, Правобережный район, г. Беслан, ул. Фрунзе	Правобережный	15:03:0011326:268	003002000000 Земли населенных пунктов	Для эксплуатации жилого дома	13	02:010	676	876,51	592 520,76
9055	Российская Федерация, Республика Северная Осетия-Алания, Правобережный муниципальный район, Бесланское городское поселение, г. Беслан, пер. Аэродромный, 2 "а"	Правобережный	15:03:0011326:269	003002000000 Земли населенных пунктов	Для эксплуатации жилого дома	13	02:010	659	876,51	577 620,09
9056	Российская Федерация, Республика Северная Осетия-Алания, Правобережный муниципальный район, г. Беслан, ул. Нартовская, 12	Правобережный	15:03:0011326:27	003002000000 Земли населенных пунктов	Для эксплуатации дома	13	02:010	869	876,51	761 687,19
9057	Российская Федерация, Республика Северная Осетия-Алания, Правобережный район, г. Беслан, ул. Фрунзе	Правобережный	15:03:0011326:270	003002000000 Земли населенных пунктов	эксплуатация жилого дома	13	02:010	365	876,51	319 926,15
9058	Российская Федерация, Республика Северная Осетия-Алания, Правобережный район, г. Беслан, ул. Фрунзе	Правобережный	15:03:0011326:271	003002000000 Земли населенных пунктов	эксплуатация жилого дома	13	02:010	782	876,51	685 430,82
9059	Российская Федерация, Республика Северная Осетия-Алания, Правобережный район, г. Беслан, ул. Сталина, 93	Правобережный	15:03:0011326:28	003002000000 Земли населенных пунктов	Под строительство индивидуального жилого дома	13	02:010	792	876,51	694 195,92
9060	Российская Федерация, Республика Северная Осетия-Алания, Правобережный муниципальный район, Бесланское городское поселение, г. Беслан, ул. Сталина, 75 "а"	Правобережный	15:03:0011326:287	003002000000 Земли населенных пунктов	Для индивидуального жилищного строительства	13	02:010	518	876,51	454 032,18
9061	Российская Федерация, Республика Северная Осетия-Алания, Правобережный муниципальный район, Бесланское городское поселение, г. Беслан, пер. Аэродромный, 4 "Б"	Правобережный	15:03:0011326:288	003002000000 Земли населенных пунктов	Для эксплуатации дома	13	02:010	645	876,51	565 348,95
9062	Российская Федерация, Республика Северная Осетия-Алания, Правобережный муниципальный район, Бесланское городское поселение, г. Беслан, пер. Аэродромный, 4	Правобережный	15:03:0011326:289	003002000000 Земли населенных пунктов	Для эксплуатации дома	13	02:010	686	876,51	601 285,86
9063	Республика Северная Осетия-Алания, р-н Правобережный, г Беслан, ул Сталина, д 93	Правобережный	15:03:0011326:29	003002000000 Земли населенных пунктов	Эксплуатация дома	13	02:010	400	876,51	350 604,00
9064	Российская Федерация, Республика Северная Осетия-Алания, Правобережный район, г. Беслан, ул. Сталина, 75	Правобережный	15:03:0011326:3	003002000000 Земли населенных пунктов	Для эксплуатации дома	13	02:010	110	876,51	96 416,10
9065	Российская Федерация, Республика Северная Осетия-Алания, Правобережный район, г. Беслан, ул. Сталина, 91	Правобережный	15:03:0011326:30	003002000000 Земли населенных пунктов	Для эксплуатации дома	13	02:010	873	876,51	765 193,23
9066	Российская Федерация, Республика Северная Осетия-Алания, Правобережный район, г. Беслан, ул. Сталина, 89-а	Правобережный	15:03:0011326:31	003002000000 Земли населенных пунктов	Для эксплуатации дома	13	02:010	2 621	876,51	2 297 332,71
9067	Российская Федерация, Республика Северная Осетия-Алания, Правобережный район, г. Беслан, ул. Сталина, 89	Правобережный	15:03:0011326:32	003002000000 Земли населенных пунктов	Под жилую застройку	13	02:010	2 925	876,51	2 563 791,75
9068	Российская Федерация, Республика Северная Осетия-Алания, Правобережный район, г. Беслан, ул. Сталина, 85	Правобережный	15:03:0011326:34	003002000000 Земли населенных пунктов	Для эксплуатации дома	13	02:010	829	876,51	726 626,79
9069	Российская Федерация, Республика Северная Осетия-Алания, Правобережный район, г. Беслан, ул. Сталина, 81	Правобережный	15:03:0011326:35	003002000000 Земли населенных пунктов	Для эксплуатации дома	13	02:010	1 471	876,51	1 289 346,21
9070	Российская Федерация, Республика Северная Осетия-Алания, Правобережный район, г. Беслан, ул. Сталина, 79	Правобережный	15:03:0011326:36	003002000000 Земли населенных пунктов	Под строительство индивидуального жилого дома	13	02:010	706	876,51	618 816,06
9071	Российская Федерация, Республика Северная Осетия-Алания, Правобережный район, г. Беслан, ул. Сталина, 77	Правобережный	15:03:0011326:37	003002000000 Земли населенных пунктов	Под строительство индивидуального жилого дома	13	02:010	1 058	876,51	927 347,58
9072	Российская Федерация, Республика Северная Осетия-Алания, Правобережный район, г. Беслан, пер. Аэродромный, 8, 8-а	Правобережный	15:03:0011326:38	003002000000 Земли населенных пунктов	Под жилую застройку	13	02:010	853	876,51	747 663,03
9073	Респ. Северная Осетия - Алания, р-н Правобережный, г. Беслан, ул Сталина, дом 75	Правобережный	15:03:0011326:4	003002000000 Земли населенных пунктов	Для эксплуатации дома	13	02:010	500	876,51	438 255,00
9074	Российская Федерация, Республика Северная Осетия-Алания, Правобережный район, г. Беслан, пер Аэродромный, 8	Правобережный	15:03:0011326:5	003002000000 Земли населенных пунктов	Эксплуатация жилого дома	13	02:010	652	876,51	571 484,52
9075	Российская Федерация, Республика Северная Осетия-Алания, Правобережный район, г. Беслан, пер. Аэродромный, 6	Правобережный	15:03:0011326:6	003002000000 Земли населенных пунктов	Для эксплуатации жилого дома	13	02:010	676	876,51	592 520,76
9076	Российская Федерация, Республика Северная Осетия-Алания, Правобережный район, г. Беслан, пер. Аэродромный, 2	Правобережный	15:03:0011326:8	003002000000 Земли населенных пунктов	Для эксплуатации жилого дома	13	02:010	1 183	876,51	1 036 911,33
9077	Российская Федерация, Республика Северная Осетия - Алания, Правобережный район, г. Беслан, ул. Фрунзе, 59	Правобережный	15:03:0011327:1	003002000000 Земли населенных пунктов	Строительство жилого дома	13	02:010	1 194	876,51	1 046 552,94
9078	Респ. Северная Осетия - Алания, р-н Правобережный, г. Беслан, ул. Фрунзе, дом 63	Правобережный	15:03:0011327:10	003002000000 Земли населенных пунктов	Для эксплуатации зомо	13	02:010	700	876,51	613 557,00
9079	Российская Федерация, Республика Северная Осетия-Алания, Правобережный Муниципальный район, г. Беслан, ул. Фрунзе, 69	Правобережный	15:03:0011327:12	003002000000 Земли населенных пунктов	Под жилую застройку	13	02:010	1 500	876,51	1 314 765,00
9080	Респ Северная Осетия - Алания, Правобережный р-н, г Беслан, ул Фрунзе, д 75а	Правобережный	15:03:0011327:149	003002000000 Земли населенных пунктов	для индивидуального жилищного строительства	13	02:010	552	876,51	483 833,52
9081	Респ. Северная Осетия - Алания, р-н Правобережный, г. Беслан, ул. Фрунзе, 75	Правобережный	15:03:0011327:15	003002000000 Земли населенных пунктов	Для строительства жилого дома	13	02:010	660	876,51	578 496,60
9082	Российская Федерация, Республика Северная Осетия - Алания, Правобережный район, г. Беслан, ул Нартовская	Правобережный	15:03:0011327:150	003002000000 Земли населенных пунктов	Отдых (рекреация)	5	05:000	7 377	278,52	2 054 642,04
9083	Российская Федерация, Республика Северная Осетия-Алания, Правобережный муниципальный район, г. Беслан, ул. Фрунзе, 71	Правобережный	15:03:0011327:153	003002000000 Земли населенных пунктов	Для эксплуатации дома	13	02:010	1 673	876,51	1 466 401,23
9084	Российская Федерация, Республика Северная Осетия-Алания, Правобережный район, г. Беслан, ул. Фрунзе	Правобережный	15:03:0011327:154	003002000000 Земли населенных пунктов	Объекты придорожного сервиса	4	04:099	1 118	1 680,92	1 879 268,56
9085	Российская Федерация, Республика Северная Осетия-Алания, Правобережный район, г. Беслан, ул. Фрунзе	Правобережный	15:03:0011327:155	003002000000 Земли населенных пунктов	Объекты придорожного сервиса	4	04:099	69	1 680,92	115 983,48
9086	Российская Федерация, Республика Северная Осетия-Алания, Правобережный район, г. Беслан, ул. Фрунзе	Правобережный	15:03:0011327:156	003002000000 Земли населенных пунктов	земельные участки (территории) общего пользования (малые архитектурные формы благоустройства)	5	12:003	405	278,52	112 800,60
9087	Респ. Северная Осетия - Алания, р-н Правобережный, г. Беслан, ул. Фрунзе, дом 77	Правобережный	15:03:0011327:16	003002000000 Земли населенных пунктов	Под строительство жилого дома	13	02:010	660	876,51	578 496,60
9088	Респ. Северная Осетия - Алания, р-н Правобережный, г. Беслан, ул. Фрунзе, дом 79	Правобережный	15:03:0011327:17	003002000000 Земли населенных пунктов	Для эксплуатации дома	13	02:010	700	876,51	613 557,00

№ пп	Местоположение ЗУ	Район	Кадастровый номер ЗУ	Категория земель	Разрешенное использование по документу	Код вида разрешенного использования (в соответствии с классификатором видов разрешенного использования земельных участков)	Вид использования объектов недвижимости	Площадь	УПКС	КС
9089	Респ. Северная Осетия - Алания, р-н Правобережный, г. Беслан, ул. Фрунза, дом 81	Правобережный	15:03:0011327:18	003002000000 Земли населенных пунктов	Общество "Фортуна"	13	02:010	1 300	876,51	1 139 463,00
9090	Российская Федерация, Республика Северная Осетия - Алания, Правобережный район, г. Беслан, ул. Фрунза, 65	Правобережный	15:03:0011327:2	003002000000 Земли населенных пунктов	Под строительство дома	13	02:010	1 501	876,51	1 315 641,51
9091	Российская Федерация, Республика Северная Осетия - Алания, Правобережный район, г. Беслан, ул. Фрунза, 63 г	Правобережный	15:03:0011327:20	003002000000 Земли населенных пунктов	Под строительство жилого дома	13	02:010	600	876,51	525 906,00
9092	Российская Федерация, Республика Северная Осетия - Алания, Правобережный район, г. Беслан, ул. Фрунза, 63 "б"	Правобережный	15:03:0011327:21	003002000000 Земли населенных пунктов	Под строительство жилого дома	13	02:010	600	876,51	525 906,00
9093	Российская Федерация, Республика Северная Осетия - Алания, Правобережный район, г. Беслан, ул. Фрунза, 47	Правобережный	15:03:0011327:3	003002000000 Земли населенных пунктов	Для индивидуального жилищного строительства	13	02:010	600	876,51	525 906,00
9094	Российская Федерация, Республика Северная Осетия - Алания, Правобережный район, г. Беслан, ул. Фрунза, 47 а	Правобережный	15:03:0011327:31	003002000000 Земли населенных пунктов	Объекты придорожного сервиса	4	04:099	1 017	1 680,92	1 709 495,64
9095	Российская Федерация, Республика Северная Осетия - Алания, Правобережный район, г. Беслан, ул. Фрунза, 49 г	Правобережный	15:03:0011327:35	003002000000 Земли населенных пунктов	Для индивидуального жилищного строительства	13	02:010	448	876,51	392 676,48
9096	Российская Федерация, Республика Северная Осетия - Алания, Правобережный район, г. Беслан, ул. Фрунза, 49	Правобережный	15:03:0011327:4	003002000000 Земли населенных пунктов	Для строительства жилого дома	13	02:010	600	876,51	525 906,00
9097	Российская Федерация, Республика Северная Осетия - Алания, Правобережный район, г. Беслан, ул. Фрунза, 51	Правобережный	15:03:0011327:5	003002000000 Земли населенных пунктов	Для ведения садоводства	13	13:021	720	460,17	330 163,08
9098	Респ. Северная Осетия - Алания, р-н Правобережный, г. Беслан, ул. Фрунза, дом 53	Правобережный	15:03:0011327:6	003002000000 Земли населенных пунктов	Для эксплуатации дома	13	02:010	700	876,51	613 557,00
9099	Российская Федерация, Республика Северная Осетия - Алания, Правобережный район, г. Беслан, ул. Фрунза, 55	Правобережный	15:03:0011327:7	003002000000 Земли населенных пунктов	Для эксплуатации дома	13	02:010	1 200	876,51	1 051 812,00
9100	Российская Федерация, Республика Северная Осетия - Алания, Правобережный район, г. Беслан, ул. Фрунза, 57	Правобережный	15:03:0011327:8	003002000000 Земли населенных пунктов	Для строительства жилого дома	13	02:010	1 504	876,51	1 318 271,04
9101	Респ. Северная Осетия - Алания, р-н Правобережный, г. Беслан, ул. Фрунза, дом 61	Правобережный	15:03:0011327:9	003002000000 Земли населенных пунктов	Общество "ЖМС"	13	02:010	1 300	876,51	1 139 463,00
9102	Российская Федерация, Республика Северная Осетия - Алания, Правобережный район, г. Беслан, ул. Фрунза, 44-а	Правобережный	15:03:0011328:1	003002000000 Земли населенных пунктов	В целях эксплуатации магазина	4	04:040	335	2 278,92	763 438,20
9103	Республика Северная Осетия-Алания, р-н Правобережный, г Беслан, ул Фрунза	Правобережный	15:03:0011328:11	003002000000 Земли населенных пунктов	Земельные участки территорий общего пользования (земель)	6	12:001	369	37,89	13 981,41
9104	Республика Северная Осетия-Алания, р-н Правобережный, г.Беслан, ул. Фрунза, 48 "б"	Правобережный	15:03:0011328:12	003002000000 Земли населенных пунктов	Магазины	4	04:040	163	2 278,92	371 463,96
9105	Республика Северная Осетия-Алания, Правобережный р-н, г. Беслан, ул Фрунза	Правобережный	15:03:0011328:124	003002000000 Земли населенных пунктов	Общественное питание	4	04:060	64	1 950,23	124 814,72
9106	Российская Федерация, Республика Северная Осетия-Алания, Правобережный район, г. Беслан, ул. Фрунза	Правобережный	15:03:0011328:126	003002000000 Земли населенных пунктов	магазин	4	04:040	115	2 278,92	262 075,80
9107	Российская Федерация, Республика Северная Осетия-Алания, Правобережный район, г. Беслан, ул. Фрунза	Правобережный	15:03:0011328:127	003002000000 Земли населенных пунктов	Магазины	4	04:040	25	2 278,92	56 973,00
9108	Российская Федерация, Республика Северная Осетия - Алания, Правобережный район, г. Беслан, ул. Фрунза, 42-а	Правобережный	15:03:0011328:2	003002000000 Земли населенных пунктов	Для строительства магазина по реализации с/продуктов и товаров народного потребления	4	04:040	500	2 278,92	1 139 460,00
9109	Республика Северная Осетия-Алания, р-н Правобережный, г. Беслан, ул. Фрунза, 42 "в"	Правобережный	15:03:0011328:4	003002000000 Земли населенных пунктов	Под строительство кафе	4	04:060	180	1 950,23	351 041,40
9110	Республика Северная Осетия-Алания, р-н Правобережный, г. Беслан, ул. Фрунза, 48"а"	Правобережный	15:03:0011328:6	003002000000 Земли населенных пунктов	Индивидуальное жилищное строительство	13	02:010	800	876,51	701 208,00
9111	Республика Северная Осетия-Алания, р-н Правобережный, г. Беслан, ул. Фрунза, 44 "в"	Правобережный	15:03:0011328:7	003002000000 Земли населенных пунктов	Общественное питание	4	04:060	380	1 950,23	741 087,40
9112	Респ. Северная Осетия - Алания, р-н Правобережный, г. Беслан, ул. Комсомольская, дом 22	Правобережный	15:03:0011401:1	003002000000 Земли населенных пунктов	Для эксплуатации жилого дома	13	02:010	1 786	876,51	1 565 446,86
9113	Респ. Северная Осетия - Алания, р-н Правобережный, г. Беслан, ул. Комсомольская, 28	Правобережный	15:03:0011401:10	003002000000 Земли населенных пунктов	Индивидуальное жилищное строительство	13	02:010	1 621	876,51	1 420 822,71
9114	Респ. Северная Осетия - Алания, р-н Правобережный, г. Беслан, ул. Комсомольская, дом 30	Правобережный	15:03:0011401:11	003002000000 Земли населенных пунктов	ИЖС	13	02:010	1 149	876,51	1 007 109,99
9115	Респ. Северная Осетия - Алания, р-н Правобережный, г. Беслан, ул. Комсомольская, 32	Правобережный	15:03:0011401:12	003002000000 Земли населенных пунктов	Под строительство индивидуального жилого дома	13	02:010	895	876,51	784 476,45
9116	Респ. Северная Осетия - Алания, р-н Правобережный, г. Беслан, ул. Комсомольская, 34	Правобережный	15:03:0011401:13	003002000000 Земли населенных пунктов	Для строительства жилого дома	13	02:010	800	876,51	701 208,00
9117	Респ. Северная Осетия - Алания, р-н Правобережный, г. Беслан, ул. Комсомольская, 36	Правобережный	15:03:0011401:14	003002000000 Земли населенных пунктов	Индивидуальное жилищное строительство	13	02:010	658	876,51	576 743,58
9118	Респ. Северная Осетия - Алания, р-н Правобережный, г. Беслан, ул. Комсомольская, дом 40	Правобережный	15:03:0011401:15	003002000000 Земли населенных пунктов	ИЖС	13	02:010	1 200	876,51	1 051 812,00
9119	Респ. Северная Осетия - Алания, р-н Правобережный, г. Беслан, ул. Комсомольская, дом 42	Правобережный	15:03:0011401:16	003002000000 Земли населенных пунктов	Под индивидуальное жилищное строительство	13	02:010	1 205	876,51	1 056 194,55
9120	Российская Федерация, Республика Северная Осетия-Алания, Правобережный район, г. Беслан, ул. Комсомольская, 44	Правобережный	15:03:0011401:17	003002000000 Земли населенных пунктов	Для эксплуатации существующего жилого дома	13	02:010	1 130	876,51	990 456,30
9121	Респ. Северная Осетия - Алания, р-н Правобережный, г. Беслан, ул. Комсомольская, дом 46	Правобережный	15:03:0011401:18	003002000000 Земли населенных пунктов	Эксплуатация жилого дома	13	02:010	616	876,51	539 930,16
9122	Респ. Северная Осетия - Алания, р-н Правобережный, г. Беслан, ул. Комсомольская, дом 48	Правобережный	15:03:0011401:19	003002000000 Земли населенных пунктов	Для эксплуатации существующего жилого дома	13	02:010	973	876,51	852 844,23
9123	Респ. Северная Осетия - Алания, р-н Правобережный, г. Беслан, ул. Комсомольская, дом 52	Правобережный	15:03:0011401:2	003002000000 Земли населенных пунктов	Для эксплуатации жилого дома	13	02:010	741	876,51	649 493,91
9124	Респ. Северная Осетия - Алания, р-н Правобережный, г. Беслан, ул. Комсомольская, дом 50	Правобережный	15:03:0011401:20	003002000000 Земли населенных пунктов	Для возведения жилого одноэтажного кирпичного дома	13	02:010	1 432	876,51	1 255 162,32
9125	Респ. Северная Осетия - Алания, р-н Правобережный, г. Беслан, ул. Комсомольская, 52-п	Правобережный	15:03:0011401:21	003002000000 Земли населенных пунктов	Для индивидуального жилищного строительства	13	02:010	991	876,51	868 621,41
9126	Респ. Северная Осетия - Алания, р-н Правобережный, г. Беслан, ул. Комсомольская, 54	Правобережный	15:03:0011401:22	003002000000 Земли населенных пунктов	Под строительство индивидуального жилого дома	13	02:010	841	876,51	737 144,91
9127	Российская Федерация, Республика Северная Осетия-Алания, Правобережный район, г. Беслан, ул. Героев, 143	Правобережный	15:03:0011401:23	003002000000 Земли населенных пунктов	ИЖС	13	02:010	970	876,51	850 214,70
9128	Респ. Северная Осетия - Алания, р-н Правобережный, г. Беслан, ул. Героев, 73	Правобережный	15:03:0011401:24	003002000000 Земли населенных пунктов	Под строительство индивидуального жилого дома	13	02:010	1 044	876,51	915 076,44
9129	Республика Северная Осетия-Алания, р-н Правобережный, г Беслан, ул Героев, д 73	Правобережный	15:03:0011401:25	003002000000 Земли населенных пунктов	Для эксплуатации существующего жилого дома	13	02:010	600	876,51	525 906,00
9130	Российская Федерация, Республика Северная Осетия - Алания, Правобережный муниципальный район, Бесланское городское поселение, г. Беслан, ул. Героев, 71	Правобережный	15:03:0011401:26	003002000000 Земли населенных пунктов	ИЖС	13	02:010	684	876,51	599 932,84
9131	Республика Северная Осетия-Алания, р-н Правобережный, г Беслан, ул Героев, д.69	Правобережный	15:03:0011401:27	003002000000 Земли населенных пунктов	Индивидуальное жилищное строительство	13	02:010	647	876,51	567 101,97
9132	Республика Северная Осетия-Алания, р-н Правобережный, г Беслан, ул Героев, д.67	Правобережный	15:03:0011401:28	003002000000 Земли населенных пунктов	Под строительство индивидуального жилого дома	13	02:010	526	876,51	461 044,26
9133	Республика Северная Осетия-Алания, р-н Правобережный, г Беслан, ул Героев, 65	Правобережный	15:03:0011401:29	003002000000 Земли населенных пунктов	Под строительство индивидуального жилого дома	13	02:010	738	876,51	646 864,38
9134	Республика Северная Осетия-Алания, р-н Правобережный, г Беслан, ул Комсомольская, д.38	Правобережный	15:03:0011401:3	003002000000 Земли населенных пунктов	Для эксплуатации дома	13	02:010	810	876,51	709 973,10

№ пп	Местоположение ЗУ	Район	Кадастровый номер ЗУ	Категория земель	Разрешенное использование по документу	Код вида разрешенного использования (в соответствии с классификатором видов разрешенного использования земельных участков)	Вид использования объектов недвижимости	Площадь	УПКС	КС
9135	Республика Северная Осетия-Алания, р-н Правобережный, г. Беслан, ул Героев, 63	Правобережный	15:03:0011401:30	003002000000 Земли населенных пунктов	Для эксплуатации существующего жилого дома	13	02:010	610	876,51	534 671.10
9136	Респ. Северная Осетия - Алания, р-н Правобережный, г. Беслан, ул Героев, дом 127	Правобережный	15:03:0011401:31	003002000000 Земли населенных пунктов	ИЖС	13	02:010	822	876,51	720 491,22
9137	Республика Северная Осетия-Алания, р-н Правобережный, г. Беслан, ул Героев. 59	Правобережный	15:03:0011401:32	003002000000 Земли населенных пунктов	Под строительство индивидуального жилого дома	13	02:010	756	876,51	662 641,56
9138	Республика Северная Осетия-Алания, р-н Правобережный, г. Беслан, ул Героев, 57	Правобережный	15:03:0011401:33	003002000000 Земли населенных пунктов	Под строительство индивидуального жилого дома	13	02:010	567	876,51	496 981,17
9139	Северная Осетия - Алания респ. р-н Правобережный, г. Беслан, ул. Нартовская, 23 "а"	Правобережный	15:03:0011401:34	003002000000 Земли населенных пунктов	Для строительства жилого дома	13	02:010	472	876,51	413 712,72
9140	Республика Северная Осетия-Алания, р-н Правобережный, г Беслан. ул Героев ЦСН, д 121а	Правобережный	15:03:0011401:4	003002000000 Земли населенных пунктов	В целях эксплуатации административного здания	3	03:080	975	613,55	598 211,25
9141	Респ. Северная Осетия - Алания, р-н Правобережный, г. Беслан. ул Героев. 121-б	Правобережный	15:03:0011401:6	003002000000 Земли населенных пунктов	Для строительства индивидуального жилого дома	13	02:010	1 012	876,51	887 028,12
9142	Респ. Северная Осетия - Алания, р-н Правобережный, г. Беслан, ул. Комсомольская, дом 26 "б"	Правобережный	15:03:0011401:7	003002000000 Земли населенных пунктов	Для строительства жилого дома	13	02:010	860	876,51	753 798,60
9143	Респ. Северная Осетия - Алания, р-н Правобережный, г. Беслан, ул. Комсомольская, дом 26	Правобережный	15:03:0011401:8	003002000000 Земли населенных пунктов	ИЖС	13	02:010	1 105	876,51	968 543,55
9144	Российская Федерация, Республика Северная Осетия-Алания, Правобережный район. г. Беслан, ул. Комсомольская, 26 "в"	Правобережный	15:03:0011401:9	003002000000 Земли населенных пунктов	Для строительства жилого дома	13	02:010	1 038	876,51	909 817,38
9145	Респ. Северная Осетия - Алания, р-н Правобережный, г. Беслан. ул. Комсомольская, дом 23	Правобережный	15:03:0011402:1	003002000000 Земли населенных пунктов	Для эксплуатации жилого дома	13	02:010	1 524	876,51	1 335 801,24
9146	Северная Осетия - Алания респ. р-н Правобережный, г Беслан, ул Братьев Ногаевых, д 14	Правобережный	15:03:0011402:10	003002000000 Земли населенных пунктов	Для эксплуатации жилого дома	13	02:010	1 287	876,51	1 128 068,37
9147	Республика Северная Осетия-Алания, р-н Правобережный, г. Беслан, ул. Братьев Ногаевых ,16	Правобережный	15:03:0011402:11	003002000000 Земли населенных пунктов	Под жилую застройку Индивидуальную	13	02:010	1 087	876,51	952 766,37
9148	Респ. Северная Осетия - Алания, р-н Правобережный, г. Беслан. ул. Братьев Ногаевых. 18	Правобережный	15:03:0011402:12	003002000000 Земли населенных пунктов	Для содержания индивидуального жилого дома	13	02:010	1 402	876,51	1 228 867,02
9149	Респ. Северная Осетия - Алания, р-н Правобережный, г. Беслан. ул. К.Кусова. дом 26	Правобережный	15:03:0011402:13	003002000000 Земли населенных пунктов	Для эксплуатации существующего жилого дома	13	02:010	767	876,51	672 283,17
9150	Республика Северная Осетия-Алания, р-н Правобережный. г Беслан, ул К Кусова, д 28	Правобережный	15:03:0011402:14	003002000000 Земли населенных пунктов	Для эксплуатации существующего жилого дома	13	02:010	717	876,51	628 457,67
9151	Российская Федерация. Республика Северная Осетия-Алания. Правобережный район, г Беслан, ул. К Кусова, 30	Правобережный	15:03:0011402:15	003002000000 Земли населенных пунктов	Под жилую застройку Индивидуальную	13	02:010	776	876,51	680 171,76
9152	Российская Федерация, Республика Северная Осетия-Алания, Правобережный район. г. Беслан, ул. К.Кусова. 32	Правобережный	15:03:0011402:16	003002000000 Земли населенных пунктов	Для возведения индивидуального жилого дома	13	02:010	825	876,51	723 120,75
9153	Республика Северная Осетия-Алания, р-н Правобережный, г Беслан. ул К.Кусова. д 34	Правобережный	15:03:0011402:17	003002000000 Земли населенных пунктов	Под строительство индивидуального жилого дома	13	02:010	866	876,51	759 057,66
9154	Республика Северная Осетия-Алания, р-н Правобережный. г Беслан, ул К Кусова, д 36	Правобережный	15:03:0011402:18	003002000000 Земли населенных пунктов	Под строительство индивидуального жилого дома	13	02:010	1 009	876,51	884 398,59
9155	Республика Северная Осетия - Алания, Правобережный район, г. Беслан. ул К.Кусова. 38	Правобережный	15:03:0011402:19	003002000000 Земли населенных пунктов	Под строительство индивидуального жилого дома	13	02:010	717	876,51	628 457,67
9156	Респ. Северная Осетия - Алания, р-н Правобережный, г. Беслан. ул. Нартовская, дом 23	Правобережный	15:03:0011402:2	003002000000 Земли населенных пунктов	Для эксплуатации существующего жилого дома	13	02:010	752	876,51	659 135,52
9157	Республика Северная Осетия-Алания, р-н Правобережный, г. Беслан, ул. Нартовская, 21	Правобережный	15:03:0011402:3	003002000000 Земли населенных пунктов	Под строительство индивидуального жилого дома	13	02:010	789	876,51	691 566,39
9158	Республика Северная Осетия-Алания, р-н Правобережный. г Беслан, ул. Нартовская, 19	Правобережный	15:03:0011402:4	003002000000 Земли населенных пунктов	Под строительство индивидуального жилого дома	13	02:010	334	876,51	292 754,34
9159	Республика Северная Осетия-Алания, р-н Правобережный, г. Беслан, ул Бр.Ногаевых, д 4	Правобережный	15:03:0011402:5	003002000000 Земли населенных пунктов	Для эксплуатации жилого дома	13	02:010	434	876,51	380 405,34
9160	Республика Северная Осетия-Алания, р-н Правобережный, г. Беслан, ул Героя России Заура Дзанбилова, д 70	Правобережный	15:03:0011402:6	003002000000 Земли населенных пунктов	Под жилую застройку Индивидуальную	13	02:010	2 514	876,51	2 203 546,14
9161	Республика Северная Осетия-Алания, р-н Правобережный, г. Беслан, ул Бр.Ногаевых, д 8	Правобережный	15:03:0011402:7	003002000000 Земли населенных пунктов	Эксплуатация жилого дома	13	02:010	960	876,51	841 449,60
9162	Республика Северная Осетия-Алания, р-н Правобережный, г. Беслан, ул Бр.Ногаевых, д 10	Правобережный	15:03:0011402:8	003002000000 Земли населенных пунктов	Под жилую застройку Индивидуальную	13	02:010	692	876,51	606 544,92
9163	Республика Северная Осетия-Алания, р-н Правобережный. г Беслан, ул Героя России Заура Дзанбилова, д 76	Правобережный	15:03:0011402:9	003002000000 Земли населенных пунктов	Под жилую застройку Индивидуальную	13	02:010	101	876,51	88 527,51
9164	Респ. Северная Осетия - Алания, р-н Правобережный, г. Беслан. ул. Ленина. 110	Правобережный	15:03:0011403:1	003002000000 Земли населенных пунктов	Для эксплуатации дома	13	02:010	497	876,51	435 625,47
9165	Республика Северная Осетия-Алания, р-н Правобережный, г. Беслан. ул. Бр. Ногаевых. 9	Правобережный	15:03:0011403:10	003002000000 Земли населенных пунктов	Для индивидуального жилищного строительства	13	02:010	1 569	876,51	1 375 244.19
9166	Северная Осетия - Алания респ. р-н Правобережный, г Беслан, ул Братьев Ногаевых, дом 15	Правобережный	15:03:0011403:11	003002000000 Земли населенных пунктов	Для эксплуатации жилого дома	13	02:010	1 342	876,51	1 176 276,42
9167	Республика Северная Осетия-Алания, р-н Правобережный. г Беслан, ул Героя России Заура Дзанбилова, д 57	Правобережный	15:03:0011403:12	003002000000 Земли населенных пунктов	ИЖС	13	02:010	1 321	876,51	1 157 869,71
9168	Республика Северная Осетия-Алания, р-н Правобережный, г. Беслан. ул. Бр. Ногаевых. 17	Правобережный	15:03:0011403:13	003002000000 Земли населенных пунктов	Для индивидуальной жилой застройки	13	02:010	1 321	876,51	1 157 869,71
9169	Респ. Северная Осетия - Алания, р-н Правобережный, г. Беслан. ул. Бр. Ногаевых, 19	Правобережный	15:03:0011403:14	003002000000 Земли населенных пунктов	Для эксплуатации жилого дома	13	02:010	2 207	876,51	1 934 457,57
9170	Республика Северная Осетия-Алания, р-н Правобережный, г. Беслан, ул Братьев Ногаевых. 21	Правобережный	15:03:0011403:15	003002000000 Земли населенных пунктов	ИЖС	13	02:010	1 642	876,51	1 439 229,42
9171	Республика Северная Осетия-Алания, р-н Правобережный. г Беслан, ул Героя России Заура Дзанбилова. д 63	Правобережный	15:03:0011403:16	003002000000 Земли населенных пунктов	ИЖС	13	02:010	2 370	876,51	2 077 328,70
9172	Республика Северная Осетия-Алания, р-н Правобережный, г. Беслан. ул Героя России Заура Дзанбилова, д 65	Правобережный	15:03:0011403:17	003002000000 Земли населенных пунктов	ИЖС	13	02:010	2 384	876,51	2 089 599,84
9173	Респ. Северная Осетия - Алания, р-н Правобережный, г. Беслан. ул К.Кусова. дом 24-а	Правобережный	15:03:0011403:18	003002000000 Земли населенных пунктов	ИЖС	13	02:010	624	876,51	546 942,24
9174	Российская Федерация. Республика Северная Осетия-Алания. Правобережный муниципальный район. г Беслан, ул. К Кусова	Правобережный	15:03:0011403:187	003002000000 Земли населенных пунктов	Под строительство индивидуального жилого дома	13	02:010	301	876,51	263 829,51
9175	Российская Федерация. Республика Северная Осетия-Алания. Правобережный муниципальный район. Беслановское городское поселение. г. Беслан, ул. К.Кусова. 22 "А"	Правобережный	15:03:0011403:189	003002000000 Земли населенных пунктов	Под строительство индивидуального жилого дома	13	02:010	510	876,51	447 020,10
9176	Респ. Северная Осетия - Алания, р-н Правобережный, г. Беслан. ул. К.Кусова. дом 24	Правобережный	15:03:0011403:19	003002000000 Земли населенных пунктов	ИЖС	13	02:010	800	876,51	701 208,00
9177	Российская Федерация, Республика Северная Осетия-Алания, Правобережный муниципальный район, г. Беслан. ул. Ленина. 108	Правобережный	15:03:0011403:196	003002000000 Земли населенных пунктов	По фактическому пользованию	13	02:010	1 671	876,51	1 464 648,21
9178	Российская Федерация. Республика Северная Осетия-Алания. Правобережный район, г Беслан. ул. К Кусова	Правобережный	15:03:0011403:199	003002000000 Земли населенных пунктов	Под строительство индивидуального жилого дома	13	02:010	393	876,51	344 468,43
9179	Республика Северная Осетия-Алания, р-н Правобережный, г.Беслан, ул.Бр.Ногаевых, 3 "а",	Правобережный	15:03:0011403:2	003002000000 Земли населенных пунктов	Для эксплуатации дома	13	02:010	875	876,51	766 946,25
9180	Российская Федерация, Республика Северная Осетия-Алания, Правобережный муниципальный район, г. Беслан. ул. К.Кусова. 22	Правобережный	15:03:0011403:20	003002000000 Земли населенных пунктов	Для индивидуальной жилой застройки	13	02:010	1 877	876,51	1 645 209,27
9181	Российская Федерация, Республика Северная Осетия-Алания, Правобережный район. г. Беслан, ул. К.Кусова	Правобережный	15:03:0011403:200	003002000000 Земли населенных пунктов	Под строительство индивидуального жилого дома	13	02:010	352	876,51	308 531,52
9182	Респ. Северная Осетия - Алания, р-н Правобережный, г. Беслан, ул К Кусова, дом 22-п	Правобережный	15:03:0011403:21	003002000000 Земли населенных пунктов	ИЖС	13	02:010	529	876,51	463 673,79
9183	Респ. Северная Осетия - Алания, р-н Правобережный, г. Беслан, ул В.Кибисова, дом 112	Правобережный	15:03:0011403:22	003002000000 Земли населенных пунктов	ИЖС	13	02:010	340	876,51	298 013,40
9184	Респ. Северная Осетия - Алания, р-н Правобережный, г. Беслан, ул В.Кибисова, дом 108	Правобережный	15:03:0011403:23	003002000000 Земли населенных пунктов	ИЖС	13	02:010	1 714	876,51	1 502 308,14
9185	Респ. Северная Осетия - Алания, р-н Правобережный, г. Беслан. ул В.Кибисова, дом 106	Правобережный	15:03:0011403:24	003002000000 Земли населенных пунктов	ИЖС	13	02:010	1 213	876,51	1 063 206,63

№ пп	Местоположение ЗУ	Район	Кадастровый номер ЗУ	Категория земель	Разрешенное использование по документу	Код вида разрешенного использования (в соответствии с классификатором видов разрешенного использования земельных участков)	Вид использования объектов недвижимости	Площадь	УПКС	КС
9186	Респ. Северная Осетия - Алания, р-н Правобережный, г. Беслан, ул В.Кабисова, дом 104	Правобережный	15:03:0011403:25	003002000000 Земли населенных пунктов	ИЖС	13	02:0:10	937	876,51	821 289,87
9187	Респ. Северная Осетия - Алания, р-н Правобережный, г. Беслан, ул. Ленина, дом 102	Правобережный	15:03:0011403:26	003002000000 Земли населенных пунктов	Для эксплуатации существующего жилого дома	13	02:0:10	3 095	876,51	2 712 798,45
9188	Республика Северная Осетия-Алания, р-н Правобережный, г. Беслан, ул. Ленина, 96	Правобережный	15:03:0011403:28	003002000000 Земли населенных пунктов	Под строительство индивидуального жилого дома	13	02:0:10	803	876,51	703 837,53
9189	Респ. Северная Осетия - Алания, р-н Правобережный, г. Беслан, ул В.Кабисова, дом 94	Правобережный	15:03:0011403:29	003002000000 Земли населенных пунктов	ИЖС	13	02:0:10	1 489	876,51	1 305 123,39
9190	Респ. Северная Осетия - Алания, р-н Правобережный, г. Беслан, ул. Ленина, дом 98	Правобережный	15:03:0011403:3	003002000000 Земли населенных пунктов	Для эксплуатации дома	13	02:0:10	2 460	876,51	2 156 214,60
9191	Респ. Северная Осетия - Алания, р-н Правобережный, г. Беслан, ул В.Кабисова, дом 92	Правобережный	15:03:0011403:30	003002000000 Земли населенных пунктов	ИЖС	13	02:0:10	2 179	876,51	1 909 915,29
9192	Республика Северная Осетия-Алания, р-н Правобережный, г Беслан, ул Бр.Ногаевых, д 29	Правобережный	15:03:0011403:32	003002000000 Земли населенных пунктов	В целях завершения строительства жилого дома	13	02:0:10	521	876,51	456 661,71
9193	Республика Северная Осетия-Алания, р-н Правобережный, г Беслан, ул Бр.Ногаевых, д 3	Правобережный	15:03:0011403:33	003002000000 Земли населенных пунктов	Для эксплуатации жилого дома	13	02:0:10	615	876,51	539 053,65
9194	Российская Федерация, Республика Северная Осетия-Алания, Правобережный муниципальный район, г Беслан, ул. К.Кусова, 24а	Правобережный	15:03:0011403:34	003002000000 Земли населенных пунктов	Для эксплуатации существующего жилого дома	13	02:0:10	743	876,51	651 246,93
9195	Респ. Северная Осетия - Алания, р-н Правобережный, г. Беслан, ул. Нартовская	Правобережный	15:03:0011403:4	003002000000 Земли населенных пунктов	Завод	6	06:0:00	4 460	747,07	3 331 932,20
9196	Респ. Северная Осетия - Алания, р-н Правобережный, г. Беслан, ул. Нартовская, дом 19-а	Правобережный	15:03:0011403:5	003002000000 Земли населенных пунктов	Для эксплуатации жилого дома	13	02:0:10	2 201	876,51	1 929 198,51
9197	Республика Северная Осетия-Алания, р-н Правобережный, г Беслан, ул Героя России Заура Дзамбулова, д 43	Правобережный	15:03:0011403:6	003002000000 Земли населенных пунктов	ИЖС	13	02:0:10	1 114	876,51	976 432,14
9198	Северная Осетия-Алания респ. Правобережный р-н, г. Беслан, ул. Ленина, 90	Правобережный	15:03:0011403:64	003002000000 Земли населенных пунктов	для эксплуатации жилого дома	13	02:0:10	2 572	876,51	2 254 383,72
9199	Республика Северная Осетия-Алания, р-н Правобережный, г. Беслан, ул. Ленина, 90 "а"	Правобережный	15:03:0011403:65	003002000000 Земли населенных пунктов	Для размещения производственных зданий	6	06:0:00	383	747,07	286 127,81
9200	Республика Северная Осетия-Алания, р-н Правобережный, г. Беслан, ул Героя России Заура Дзамбулова, д 45	Правобережный	15:03:0011403:7	003002000000 Земли населенных пунктов	ИЖС	13	02:0:10	551	876,51	482 957,01
9201	Республика Северная Осетия-Алания, р-н Правобережный, г. Беслан, ул Ленина, 112	Правобережный	15:03:0011403:71	003002000000 Земли населенных пунктов	Для индивидуального жилищного строительства	13	02:0:10	314	876,51	275 224,14
9202	Республика Северная Осетия-Алания, р-н Правобережный, г. Беслан, ул Ленина, 106	Правобережный	15:03:0011403:74	003002000000 Земли населенных пунктов	Для индивидуального жилищного строительства	13	02:0:10	1 085	876,51	951 013,35
9203	Республика Северная Осетия-Алания, р-н Правобережный, г Беслан, ул Бр.Ногаевых, д 5	Правобережный	15:03:0011403:8	003002000000 Земли населенных пунктов	Индивидуальное жилищное строительство	13	02:0:10	2 238	876,51	1 961 629,38
9204	Республика Северная Осетия-Алания, р-н Правобережный, г Беслан, ул Бр.Ногаевых, д 7	Правобережный	15:03:0011403:9	003002000000 Земли населенных пунктов	Эксплуатация жилого дома	13	02:0:10	1 300	876,51	1 139 463,00
9205	Северная Осетия - Алания респ. р-н Правобережный, г. Беслан, ул. Ленина, 115	Правобережный	15:03:0011404:1	003002000000 Земли населенных пунктов	Для торговли	4	04:0:40	539	2 278,92	1 228 337,88
9206	Респ. Северная Осетия - Алания, р-н Правобережный, г. Беслан, ул. Нартовская, дом 15	Правобережный	15:03:0011404:10	003002000000 Земли населенных пунктов	ИЖС	13	02:0:10	1 029	876,51	901 928,79
9207	Республика Северная Осетия-Алания, р-н Правобережный, г. Беслан, ул. Бр.Торчиновых, д 2	Правобережный	15:03:0011404:11	003002000000 Земли населенных пунктов	ИЖС	13	02:0:10	1 692	876,51	1 483 054,92
9208	Республика Северная Осетия-Алания, р-н Правобережный, г. Беслан, ул. Братьев Торчиновых, 28	Правобережный	15:03:0011404:114	003002000000 Земли населенных пунктов	Для эксплуатации дома	13	02:0:10	837	876,51	733 638,87
9209	Российская Федерация, Республика Северная Осетия-Алания, Правобережный район, г Беслан, ул. Братьев Торчиновых, 28 "а"	Правобережный	15:03:0011404:115	003002000000 Земли населенных пунктов	Для эксплуатации дома	13	02:0:10	638	876,51	559 213,38
9210	Республика Северная Осетия-Алания, р-н Правобережный, г. Беслан, ул Бр Торчиновых, 4	Правобережный	15:03:0011404:12	003002000000 Земли населенных пунктов	Под строительство индивидуального жилого дома	13	02:0:10	1 170	876,51	1 025 516,70
9211	Республика Северная Осетия-Алания, р-н Правобережный, г Беслан, ул Бр.Торчиновых, д 6	Правобережный	15:03:0011404:13	003002000000 Земли населенных пунктов	ИЖС	13	02:0:10	2 617	876,51	2 293 826,67
9212	Республика Северная Осетия-Алания, р-н Правобережный, г Беслан, ул Бр.Торчиновых, 8	Правобережный	15:03:0011404:14	003002000000 Земли населенных пунктов	Под строительство индивидуального жилого дома	13	02:0:10	1 408	876,51	1 234 126,08
9213	Российская Федерация, Республика Северная Осетия-Алания, Правобережный район, г Беслан, ул. Бр.Торчиновых, 10	Правобережный	15:03:0011404:15	003002000000 Земли населенных пунктов	Для эксплуатации существующего жилого дома	13	02:0:10	1 256	876,51	1 100 896,56
9214	Республика Северная Осетия-Алания, р-н Правобережный, г Беслан, ул Бр.Торчиновых, д 12	Правобережный	15:03:0011404:16	003002000000 Земли населенных пунктов	Для строительства жилого дома	13	02:0:10	1 535	876,51	1 345 442,85
9215	Республика Северная Осетия-Алания, р-н Правобережный, г Беслан, ул Братьев Торчиновых, д 14	Правобережный	15:03:0011404:17	003002000000 Земли населенных пунктов	Для индивидуального жилищного строительства	13	02:0:10	1 276	876,51	1 118 426,76
9216	Российская Федерация, Республика Северная Осетия-Алания, Правобережный район, г. Беслан, ул. Бр.Торчиновых, 16	Правобережный	15:03:0011404:18	003002000000 Земли населенных пунктов	Индивидуальное жилищное строительство	13	02:0:10	1 870	876,51	1 639 073,70
9217	Республика Северная Осетия-Алания, р-н Правобережный, г Беслан, ул Бр.Торчиновых, д 20	Правобережный	15:03:0011404:19	003002000000 Земли населенных пунктов	ИЖС	13	02:0:10	1 792	876,51	1 570 705,92
9218	Респ. Северная Осетия - Алания, р-н Правобережный, г. Беслан, ул. Ленина, дом 135	Правобережный	15:03:0011404:2	003002000000 Земли населенных пунктов	Для эксплуатации жилого дома	13	02:0:10	1 042	876,51	913 323,42
9219	Республика Северная Осетия-Алания, р-н Правобережный, г. Беслан, ул. Бр.Торчиновых, 22	Правобережный	15:03:0011404:20	003002000000 Земли населенных пунктов	Малоэтажная жилая застройка (индивидуальное жилищное строительство)	13	02:0:10	1 797	876,51	1 575 088,47
9220	Республика Северная Осетия-Алания, р-н Правобережный, г. Беслан, ул. Бр.Торчиновых, 24	Правобережный	15:03:0011404:21	003002000000 Земли населенных пунктов	Индивидуальное жилищное строительство	13	02:0:10	2 158	876,51	1 891 508,58
9221	Республика Северная Осетия-Алания, р-н Правобережный, г Беслан, ул Бр.Торчиновых, д 26	Правобережный	15:03:0011404:22	003002000000 Земли населенных пунктов	Для индивидуальной жилой застройки	13	02:0:10	2 049	876,51	1 795 968,99
9222	Республика Северная Осетия - Алания, Правобережный р-н, г. Беслан, ул. Нартовская, 17	Правобережный	15:03:0011404:228	003002000000 Земли населенных пунктов	для индивидуального жилищного строительства	13	02:0:10	538	876,51	471 562,38
9223	Республика Северная Осетия - Алания, Правобережный р-н, г. Беслан, ул. Нартовская, 17	Правобережный	15:03:0011404:229	003002000000 Земли населенных пунктов	для индивидуального жилищного строительства	13	02:0:10	838	876,51	734 515,38
9224	Республика Северная Осетия-Алания, р-н Правобережный, г Беслан, ул Бр.Торчиновых, д 28	Правобережный	15:03:0011404:23	003002000000 Земли населенных пунктов	ИЖС	13	02:0:10	1 488	876,51	1 304 246,88
9225	Республика Северная Осетия - Алания, Правобережный р-н, г. Беслан, ул. Ленина, 125 "а"	Правобережный	15:03:0011404:230	003002000000 Земли населенных пунктов	Под строительство индивидуального жилого дома	13	02:0:10	334	876,51	292 754,34
9226	Республика Северная Осетия - Алания, Правобережный р-н, г. Беслан, ул. Ленина, 125	Правобережный	15:03:0011404:231	003002000000 Земли населенных пунктов	Под строительство индивидуального жилого дома	13	02:0:10	423	876,51	370 763,73
9227	Республика Северная Осетия-Алания, Правобережный р-н, г. Беслан, ул. Ленина, 117	Правобережный	15:03:0011404:235	003002000000 Земли населенных пунктов	Магазины	4	04:0:40	176	2 278,92	401 089,92
9228	Респ Северная Осетия - Алания, Правобережный р-н, г Беслан, ул Совхозная, 14	Правобережный	15:03:0011404:236	003002000000 Земли населенных пунктов	Для индивидуального жилищного строительства	13	02:0:10	770	471,96	363 409,20
9229	Респ. Северная Осетия - Алания, р-н Правобережный, г. Беслан, ул. К.Кусова, дом 14	Правобережный	15:03:0011404:24	003002000000 Земли населенных пунктов	Для эксплуатации жилого дома	13	02:0:10	638	876,51	559 213,38
9230	Респ. Северная Осетия - Алания, р-н Правобережный, г. Беслан, ул К.Кусова, дом 16	Правобережный	15:03:0011404:25	003002000000 Земли населенных пунктов	ИЖС	13	02:0:10	753	876,51	660 012,03
9231	Респ. Северная Осетия - Алания, р-н Правобережный, г. Беслан, ул К.Кусова, дом 18	Правобережный	15:03:0011404:26	003002000000 Земли населенных пунктов	ИЖС	13	02:0:10	743	876,51	651 246,93
9232	Респ. Северная Осетия - Алания, р-н Правобережный, г. Беслан, ул К.Кусова, дом 20	Правобережный	15:03:0011404:27	003002000000 Земли населенных пунктов	ИЖС	13	02:0:10	653	876,51	572 361,03
9233	Российская Федерация, Республика Северная Осетия-Алания, Правобережный район, г Беслан, ул. Ленина, 141	Правобережный	15:03:0011404:28	003002000000 Земли населенных пунктов	Для эксплуатации существующего жилого дома	13	02:0:10	1 207	876,51	1 057 947,57
9234	Российская Федерация, Республика Северная Осетия-Алания, Правобережный район, г Беслан, ул. Ленина, 139	Правобережный	15:03:0011404:29	003002000000 Земли населенных пунктов	ИЖС	13	02:0:10	969	876,51	849 338,19
9235	Российская Федерация, Республика Северная Осетия-Алания, Правобережный район, г. Беслан, ул. Ленина, 137	Правобережный	15:03:0011404:30	003002000000 Земли населенных пунктов	Для эксплуатации существующего жилого дома	13	02:0:10	428	876,51	375 146,28
9236	Респ. Северная Осетия - Алания, р-н Правобережный, г. Беслан, ул. Ленина, дом 135	Правобережный	15:03:0011404:31	003002000000 Земли населенных пунктов	ИЖС	13	02:0:10	1 087	876,51	952 766,37
9237	Респ. Северная Осетия - Алания, р-н Правобережный, г. Беслан, ул. Ленина, дом 133	Правобережный	15:03:0011404:32	003002000000 Земли населенных пунктов	ИЖС	13	02:0:10	2 217	876,51	1 943 222,67
9238	Респ. Северная Осетия - Алания, р-н Правобережный, г. Беслан, ул. Ленина, дом 129	Правобережный	15:03:0011404:33	003002000000 Земли населенных пунктов	ИЖС	13	02:0:10	1 410	876,51	1 235 879,10

№ пп	Местоположение ЗУ	Район	Кадастровый номер ЗУ	Категория земель	Разрешенное использование по документу	Код вида разрешенного использования (в соответствии с классификатором видов разрешенного использования земельных участков)	Вид использования объектов недвижимости	Площадь	УПКС	КС
9239	Респ. Северная Осетия - Алания, р-н Правобережный, г. Беслан, ул. Ленина, дом 127	Правобережный	15:03:0011404:34	003002000000 Земли населенных пунктов	ИЖС	13	02:010	754	876,51	660 888,54
9240	Респ. Северная Осетия - Алания, р-н Правобережный, г. Беслан, ул. Ленина, дом 131	Правобережный	15:03:0011404:35	003002000000 Земли населенных пунктов	Эксплуатация жилого дома	13	02:010	4 026	876,51	3 528 829,26
9241	Респ. Северная Осетия - Алания, р-н Правобережный, г. Беслан, ул. Ленина, дом 123	Правобережный	15:03:0011404:37	003002000000 Земли населенных пунктов	ИЖС	13	02:010	1 539	876,51	1 341 060,30
9242	Респ. Северная Осетия - Алания, р-н Правобережный, г. Беслан, ул. Ленина, дом 121	Правобережный	15:03:0011404:38	003002000000 Земли населенных пунктов	Для эксплуатации существующего жилого дома	13	02:010	1 472	876,51	1 290 222,72
9243	Респ. Северная Осетия - Алания, р-н Правобережный, г. Беслан, ул. Ленина, дом 119	Правобережный	15:03:0011404:39	003002000000 Земли населенных пунктов	ИЖС	13	02:010	1 634	876,51	1 432 217,34
9244	Респ. Северная Осетия - Алания, р-н Правобережный, г. Беслан, ул. К.Кусова, дом 20	Правобережный	15:03:0011404:4	003002000000 Земли населенных пунктов	Для эксплуатации дома	13	02:010	608	876,51	532 918,08
9245	Респ. Северная Осетия - Алания, р-н Правобережный, г. Беслан, ул. Нартовская, 17-а	Правобережный	15:03:0011404:41	003002000000 Земли населенных пунктов	Магазины	4	04:040	719	2 278,92	1 638 542,48
9246	Респ. Северная Осетия - Алания, р-н Правобережный, г. Беслан, ул. Ленина, дом 123	Правобережный	15:03:0011404:5	003002000000 Земли населенных пунктов	Для эксплуатации дома	13	02:010	1 589	876,51	1 392 774,39
9247	Респ. Северная Осетия - Алания, р-н Правобережный, г. Беслан, ул. Ленина, дом 129	Правобережный	15:03:0011404:6	003002000000 Земли населенных пунктов	Для эксплуатации дома	13	02:010	1 734	876,51	1 519 868,34
9248	Респ. Северная Осетия - Алания, р-н Правобережный, г. Беслан, ул. Ленина, 117	Правобережный	15:03:0011404:7	003002000000 Земли населенных пунктов	Для индивидуального жилищного строительства	13	02:010	799	876,51	700 331,49
9249	Респ. Северная Осетия - Алания, р-н Правобережный, г. Беслан, ул. Ленина, дом 115	Правобережный	15:03:0011404:8	003002000000 Земли населенных пунктов	Под общественную застройку	3	03:080	826	613,55	506 792,30
9250	Республика Северная Осетия-Алания, р-н Правобережный, г Беслан, ул Бр.Торчиновых, д 7	Правобережный	15:03:0011405:1	003002000000 Земли населенных пунктов	Для эксплуатации существующего жилого дома	13	02:010	860	876,51	753 798,60
9251	Респ. Северная Осетия - Алания, р-н Правобережный, г. Беслан, ул. Беланская, дом 2	Правобережный	15:03:0011405:10	003002000000 Земли населенных пунктов	Для эксплуатации жилого дома	13	02:010	1 082	876,51	948 383,82
9252	Республика Северная Осетия-Алания, р-н Правобережный, г. Беслан, ул Бр. Торчиновых, 29	Правобережный	15:03:0011405:104	003002000000 Земли населенных пунктов	Малоэтажная жилая застройка (индивидуальное жилищное строительство)	13	02:010	812	876,51	711 726,12
9253	Респ. Северная Осетия - Алания, р-н Правобережный, г. Беслан, ул. Беланская, 4	Правобережный	15:03:0011405:11	003002000000 Земли населенных пунктов	Индивидуальное жилищное строительство	13	02:010	1 061	876,51	929 977,11
9254	Респ. Северная Осетия - Алания, р-н Правобережный, г. Беслан, ул. Беланская, дом 6	Правобережный	15:03:0011405:12	003002000000 Земли населенных пунктов	Для эксплуатации существующего жилого дома	13	02:010	1 277	876,51	1 119 303,27
9255	Респ. Северная Осетия - Алания, р-н Правобережный, г. Беслан, ул. Беланская, дом 10	Правобережный	15:03:0011405:13	003002000000 Земли населенных пунктов	Для эксплуатации существующего жилого дома	13	02:010	623	876,51	546 065,73
9256	Респ. Северная Осетия - Алания, р-н Правобережный, г. Беслан, ул. Беланская, дом 12	Правобережный	15:03:0011405:14	003002000000 Земли населенных пунктов	Для эксплуатации жилого дома	13	02:010	1 384	876,51	1 213 080,84
9257	Респ. Северная Осетия - Алания, р-н Правобережный, г. Беслан, ул. Беланская, дом 14	Правобережный	15:03:0011405:15	003002000000 Земли населенных пунктов	Для эксплуатации жилого дома	13	02:010	2 268	876,51	1 987 924,68
9258	Респ. Северная Осетия - Алания, р-н Правобережный, г. Беслан, ул. Беланская, дом 16	Правобережный	15:03:0011405:16	003002000000 Земли населенных пунктов	Для эксплуатации жилого дома	13	02:010	1 304	876,51	1 142 969,04
9259	Респ. Северная Осетия - Алания, р-н Правобережный, г. Беслан, ул. Беланская, дом 18	Правобережный	15:03:0011405:17	003002000000 Земли населенных пунктов	Для эксплуатации жилого дома	13	02:010	1 335	876,51	1 170 140,85
9260	Респ. Северная Осетия - Алания, р-н Правобережный, г. Беслан, ул. Беланская, 20	Правобережный	15:03:0011405:18	003002000000 Земли населенных пунктов	Под строительство индивидуального жилого дома	13	02:010	984	876,51	862 485,84
9261	Респ. Северная Осетия - Алания, р-н Правобережный, г. Беслан, ул. Беланская, дом 24	Правобережный	15:03:0011405:2	003002000000 Земли населенных пунктов	Для эксплуатации жилого дома	13	02:010	2 355	876,51	2 064 181,05
9262	Респ. Северная Осетия - Алания, р-н Правобережный, г. Беслан, ул. Беланская, дом 24-а	Правобережный	15:03:0011405:20	003002000000 Земли населенных пунктов	Для эксплуатации существующего жилого дома	13	02:010	1 346	876,51	1 179 782,46
9263	Респ. Северная Осетия - Алания, р-н Правобережный, г. Беслан, ул. Беланская, дом 26а	Правобережный	15:03:0011405:21	003002000000 Земли населенных пунктов	Эксплуатация жилого дома	13	02:010	732	876,51	641 605,32
9264	Республика Северная Осетия-Алания, р-н Правобережный, г Беслан, ул К.Кусова, д 10	Правобережный	15:03:0011405:22	003002000000 Земли населенных пунктов	Для эксплуатации жилого дома	13	02:010	847	876,51	742 403,97
9265	Респ. Северная Осетия - Алания, р-н Правобережный, г. Беслан, ул. К. Кусова, 10 "а"	Правобережный	15:03:0011405:23	003002000000 Земли населенных пунктов	Под строительство жилого дома	13	02:010	629	876,51	551 324,79
9266	Российская Федерация, Республика Северная Осетия-Алания, Правобережный район, г Беслан, ул. Беланская, 59	Правобережный	15:03:0011405:230	003002000000 Земли населенных пунктов	Под строительство индивидуального жилого дома	13	02:010	600	876,51	525 906,00
9267	Респ. Северная Осетия - Алания, р-н Правобережный, г. Беслан, ул. К.Кусова, дом 12	Правобережный	15:03:0011405:27	003002000000 Земли населенных пунктов	Для эксплуатации существующего жилого дома	13	02:010	765	876,51	670 530,15
9268	Республика Северная Осетия-Алания, р-н Правобережный, г Беслан, ул Бр.Торчиновых, д 27	Правобережный	15:03:0011405:28	003002000000 Земли населенных пунктов	ИЖС	13	02:010	1 781	876,51	1 561 064,31
9269	Республика Северная Осетия-Алания, р-н Правобережный, г Беслан, ул Бр.Торчиновых, д 25	Правобережный	15:03:0011405:29	003002000000 Земли населенных пунктов	ИЖС	13	02:010	394	876,51	345 344,94
9270	Республика Северная Осетия-Алания, р-н Правобережный, г Беслан, ул Беланская, д 22	Правобережный	15:03:0011405:3	003002000000 Земли населенных пунктов	Для эксплуатации дома	13	02:010	1 582	876,51	1 386 628,82
9271	Республика Северная Осетия-Алания, р-н Правобережный, г Беслан, ул Бр.Торчиновых, д 23	Правобережный	15:03:0011405:30	003002000000 Земли населенных пунктов	ИЖС	13	02:010	1 362	876,51	1 193 806,62
9272	Республика Северная Осетия-Алания, р-н Правобережный, г Беслан, ул Бр.Торчиновых, д 1	Правобережный	15:03:0011405:31	003002000000 Земли населенных пунктов	ИЖС	13	02:010	757	876,51	663 518,07
9273	Республика Северная Осетия-Алания, р-н Правобережный, г Беслан, ул Бр.Торчиновых, д 19	Правобережный	15:03:0011405:32	003002000000 Земли населенных пунктов	ИЖС	13	02:010	907	876,51	794 994,57
9274	Республика Северная Осетия-Алания, р-н Правобережный, г. Беслан, ул Бр Торчиновых, 17	Правобережный	15:03:0011405:33	003002000000 Земли населенных пунктов	для индивидуального жилищного строительства	13	02:010	1 326	876,51	1 162 252,26
9275	Республика Северная Осетия-Алания, р-н Правобережный, г. Беслан, ул Бр Торчиновых, 15	Правобережный	15:03:0011405:34	003002000000 Земли населенных пунктов	Индивидуальное жилищное строительство	13	02:010	2 128	876,51	1 865 213,28
9276	Республика Северная Осетия-Алания, р-н Правобережный, г Беслан, ул Бр.Торчиновых, д 13	Правобережный	15:03:0011405:35	003002000000 Земли населенных пунктов	Для индивидуального жилищного строительства	13	02:010	1 323	876,51	1 159 622,73
9277	Республика Северная Осетия-Алания, р-н Правобережный, г Беслан, ул Бр.Торчиновых, д 9	Правобережный	15:03:0011405:36	003002000000 Земли населенных пунктов	ИЖС	13	02:010	1 208	876,51	1 058 824,08
9278	Республика Северная Осетия-Алания, р-н Правобережный, г. Беслан, ул Бр Торчиновых, 5	Правобережный	15:03:0011405:37	003002000000 Земли населенных пунктов	Индивидуальное жилищное строительство	13	02:010	768	876,51	673 159,68
9279	Республика Северная Осетия-Алания, р-н Правобережный, г Беслан, ул Братьев Торчиновых, д 3	Правобережный	15:03:0011405:38	003002000000 Земли населенных пунктов	Для эксплуатации жилого дома	13	02:010	1 831	876,51	1 604 889,81
9280	Респ. Северная Осетия - Алания, р-н Правобережный, г. Беслан, ул. Беланская, дом 26	Правобережный	15:03:0011405:4	003002000000 Земли населенных пунктов	Для эксплуатации существующего жилого дома	13	02:010	507	876,51	444 390,57
9281	Респ. Северная Осетия - Алания, р-н Правобережный, г. Беслан, ул. Нартовская, 13	Правобережный	15:03:0011405:6	003002000000 Земли населенных пунктов	Под размещение здания суда	3	03:080	3 650	613,55	2 239 457,50
9282	Республика Северная Осетия-Алания, р-н Правобережный, г Беслан, ул Бр.Торчиновых, д 11	Правобережный	15:03:0011405:7	003002000000 Земли населенных пунктов	Для эксплуатации дома	13	02:010	1 759	876,51	1 541 781,09
9283	Респ. Северная Осетия - Алания, р-н Правобережный, г. Беслан, ул. Беланская, дом 8	Правобережный	15:03:0011405:8	003002000000 Земли населенных пунктов	Для эксплуатации индивидуального жилого дома	13	02:010	879	876,51	770 452,29
9284	Республика Северная Осетия-Алания, р-н Правобережный, г Беслан, ул Бр.Торчиновых, д 21	Правобережный	15:03:0011405:9	003002000000 Земли населенных пунктов	Для эксплуатации дома	13	02:010	2 154	876,51	1 888 002,54
9285	Северная Осетия - Алания респ, р-н Правобережный, г Беслан, ул Фрунза, 94	Правобережный	15:03:0011406:1	003002000000 Земли населенных пунктов	Для эксплуатации жилого дома	13	02:010	1 025	876,51	898 422,75
9286	Респ. Северная Осетия - Алания, р-н Правобережный, г. Беслан, ул. Нартовская, 5	Правобережный	15:03:0011406:10	003002000000 Земли населенных пунктов	Под строительство индивидуального жилого дома	13	02:010	679	876,51	595 150,29
9287	Российская Федерация, Республика Северная Осетия-Алания, Правобережный район, г Беслан, ул. Нартовская, 3	Правобережный	15:03:0011406:11	003002000000 Земли населенных пунктов	ИЖС	13	02:010	737	876,51	645 987,87
9288	Респ. Северная Осетия - Алания, р-н Правобережный, г. Беслан, ул. Нартовская, 1	Правобережный	15:03:0011406:12	003002000000 Земли населенных пунктов	Для эксплуатации жилого дома	13	02:010	867	876,51	759 934,17
9289	Респ. Северная Осетия - Алания, р-н Правобережный, г. Беслан, ул. Фрунза, 88	Правобережный	15:03:0011406:14	003002000000 Земли населенных пунктов	Индивидуальное жилищное строительство	13	02:010	1 042	876,51	913 323,42
9290	Республика Северная Осетия-Алания, р-н Правобережный, г Беслан, ул Фрунза, 90	Правобережный	15:03:0011406:15	003002000000 Земли населенных пунктов	Индивидуальное жилищное строительство	13	02:010	1 394	876,51	1 221 854,94
9291	Респ. Северная Осетия - Алания, р-н Правобережный, г. Беслан, ул. Фрунза, дом 92	Правобережный	15:03:0011406:16	003002000000 Земли населенных пунктов	Для эксплуатации существующего жилого дома	13	02:010	1 810	876,51	1 586 483,10
9292	Северная Осетия - Алания респ, р-н Правобережный, г Беслан, ул Фрунза, 96	Правобережный	15:03:0011406:17	003002000000 Земли населенных пунктов	Индивидуальное жилищное строительство	13	02:010	1 070	876,51	937 865,70
9293	Респ. Северная Осетия - Алания, р-н Правобережный, г. Беслан, ул. Фрунза, 98	Правобережный	15:03:0011406:18	003002000000 Земли населенных пунктов	Индивидуальное жилищное строительство	13	02:010	1 337	876,51	1 171 893,87

№ п/п	Местоположение ЗУ	Район	Кадастровый номер ЗУ	Категория земель	Разрешенное использование по документу	Код вида разрешенного использования (в соответствии с классификатором видов разрешенного использования земельных участков)	Вид использования объектов недвижимости	Площадь	УПКС	КС
9294	Респ. Северная Осетия - Алания, р-н Правобережный, г. Беслан, ул. Фрунзе, 100	Правобережный	15:03:0011406:19	0030020000000 Земли населенных пунктов	Размещение эксплуатация жилого дома	13	020010	1 419	876,51	1 243 767,69
9295	Респ. Северная Осетия - Алания, р-н Правобережный, г. Беслан, ул. Беслинская 1	Правобережный	15:03:0011406:2	0030020000000 Земли населенных пунктов	Магазины	4	040040	680	2 278,92	1 570 173,88
9296	Северная Осетия - Алания респ, р-н Правобережный, г. Беслан, ул. Фрунзе, 102	Правобережный	15:03:0011406:20	0030020000000 Земли населенных пунктов	Под строительство индивидуального жилого дома	13	020010	1 057	876,51	926 471,07
9297	Респ. Северная Осетия - Алания. р-н Правобережный. г. Беслан, ул. Фрунзе. 104	Правобережный	15:03:0011406:21	0030020000000 Земли населенных пунктов	Для индивидуального жилищного строительства	13	020010	1 081	876,51	947 507,31
9298	Респ. Северная Осетия - Алания. р-н Правобережный. г. Беслан, ул. Фрунзе. дом 108	Правобережный	15:03:0011406:22	0030020000000 Земли населенных пунктов	Для эксплуатации существующего жилого дома	13	020010	635	876,51	556 583,85
9299	Российская Федерация, Республика Северная Осетия-Алания, Правобережный муниципальный район, Бесланское городское поселение, г. Беслан, ул. Фрунзе, 86 "А"	Правобережный	15:03:0011406:221	0030020000000 Земли населенных пунктов	Индивидуальное жилищное строительство	13	020010	89	876,51	78 009,39
9300	Российская Федерация, Республика Северная Осетия-Алания, Правобережный район. г. Беслан, ул. Фрунзе	Правобережный	15:03:0011406:222	0030020000000 Земли населенных пунктов	Индивидуальное жилищное строительство	13	020010	1 498	876,51	1 313 011,98
9301	Республика Северная Осетия-Алания, р-н Правобережный. г. Беслан, ул. Фрунзе. 110	Правобережный	15:03:0011406:23	0030020000000 Земли населенных пунктов	Под строительство индивидуального жилого дома	13	020010	686	876,51	601 285,86
9302	Респ. Северная Осетия - Алания. р-н Правобережный. г. Беслан, ул. К.Кусова, дом 2	Правобережный	15:03:0011406:24	0030020000000 Земли населенных пунктов	Строительство жилого дома	13	020010	782	876,51	685 430,82
9303	Республика Северная Осетия-Алания, р-н Правобережный, г. Беслан, ул. К.Кусова, 4	Правобережный	15:03:0011406:25	0030020000000 Земли населенных пунктов	Индивидуальное жилищное строительство	13	020010	801	876,51	702 084,51
9304	Северная Осетия - Алания респ, р-н Правобережный, г. Беслан, ул. К.Кусова, 6	Правобережный	15:03:0011406:26	0030020000000 Земли населенных пунктов	Под строительство индивидуального жилого дома	13	020010	794	876,51	695 948,94
9305	Респ. Северная Осетия - Алания. р-н Правобережный. г. Беслан, ул К.Кусова, 8	Правобережный	15:03:0011406:27	0030020000000 Земли населенных пунктов	Индивидуальное жилищное строительство	13	020010	1 073	876,51	940 495,23
9306	Респ. Северная Осетия - Алания. р-н Правобережный. г. Беслан, ул. Беслинская, 25	Правобережный	15:03:0011406:29	0030020000000 Земли населенных пунктов	Индивидуальное жилищное строительство	13	020010	1 025	876,51	898 422,75
9307	Респ. Северная Осетия - Алания. р-н Правобережный. г. Беслан. ул. Беслинская дом 15	Правобережный	15:03:0011406:3	0030020000000 Земли населенных пунктов	Для эксплуатации дома	13	020010	1 172	876,51	1 027 269,72
9308	Респ. Северная Осетия - Алания, р-н Правобережный, г. Беслан. ул. Беслинская 23	Правобережный	15:03:0011406:30	0030020000000 Земли населенных пунктов	ИЖС	13	020010	2 014	876,51	1 765 291,14
9309	Российская Федерация. Республика Северная Осетия-Алания. Правобережный район, г. Беслан. ул. Беслинская, 21	Правобережный	15:03:0011406:31	0030020000000 Земли населенных пунктов	ИЖС	13	020010	1 892	876,51	1 658 356,92
9310	Респ. Северная Осетия - Алания. р-н Правобережный. г. Беслан, ул. Беланская, 19	Правобережный	15:03:0011406:32	0030020000000 Земли населенных пунктов	индивидуальное жилищное строительство	13	020010	2 317	876,51	2 030 873,67
9311	Респ. Северная Осетия - Алания, р-н Правобережный, г. Беслан. ул. Беслинская дом 17	Правобережный	15:03:0011406:33	0030020000000 Земли населенных пунктов	Для эксплуатации индивидуального жилого дома	13	020010	1 128	876,51	988 703,28
9312	Респ. Северная Осетия - Алания, р-н Правобережный, г. Беслан. ул. Беслинская дом 13	Правобережный	15:03:0011406:34	0030020000000 Земли населенных пунктов	ИЖС	13	020010	1 845	876,51	1 617 160,95
9313	Респ. Северная Осетия - Алания. р-н Правобережный. г. Беслан, ул. Беланская, 11	Правобережный	15:03:0011406:35	0030020000000 Земли населенных пунктов	Индивидуальное жилищное строительство	13	020010	2 152	876,51	1 886 249,52
9314	Респ. Северная Осетия - Алания. р-н Правобережный. г. Беслан, ул. Беланская, 9	Правобережный	15:03:0011406:36	0030020000000 Земли населенных пунктов	Индивидуальное жилищное строительство	13	020010	1 269	876,51	1 112 291,19
9315	Респ. Северная Осетия - Алания, р-н Правобережный, г. Беслан. ул. Беслинская дом 7	Правобережный	15:03:0011406:37	0030020000000 Земли населенных пунктов	ИЖС	13	020010	1 240	876,51	1 086 872,40
9316	Респ. Северная Осетия - Алания, р-н Правобережный, г. Беслан. ул. Беслинская дом 5	Правобережный	15:03:0011406:38	0030020000000 Земли населенных пунктов	ИЖС	13	020010	1 387	876,51	1 215 719,37
9317	Респ. Северная Осетия - Алания. р-н Правобережный. г. Беслан, ул. Беланская, 3	Правобережный	15:03:0011406:39	0030020000000 Земли населенных пунктов	Индивидуальное жилищное строительство	13	020010	1 135	876,51	994 838,85
9318	Респ. Северная Осетия - Алания. р-н Правобережный. г. Беслан, ул. Фрунзе, дом 106	Правобережный	15:03:0011406:4	0030020000000 Земли населенных пунктов	Для эксплуатации дома	13	020010	1 317	876,51	1 154 363,67
9319	Респ. Северная Осетия - Алания. р-н Правобережный. г. Беслан. ул. Беслинская дом 27	Правобережный	15:03:0011406:5	0030020000000 Земли населенных пунктов	Под жилую застройку	13	020010	1 196	876,51	1 048 305,96
9320	Республика Северная Осетия-Алания, р-н Правобережный, г Беслан. ул Нартовская, д 13/1	Правобережный	15:03:0011406:6	0030020000000 Земли населенных пунктов	ИЖС	13	020010	690	876,51	604 791,90
9321	Респ. Северная Осетия - Алания. р-н Правобережный. г. Беслан, ул. Нартовская. 11	Правобережный	15:03:0011406:7	0030020000000 Земли населенных пунктов	Под строительство индивидуального жилого дома	13	020010	613	876,51	537 300,63
9322	Респ. Северная Осетия - Алания. р-н Правобережный. г. Беслан, ул. Нартовская. дом 9	Правобережный	15:03:0011406:8	0030020000000 Земли населенных пунктов	ИЖС	13	020010	750	876,51	657 382,50
9323	Респ. Северная Осетия - Алания, р-н Правобережный, г. Беслан. ул. Нартовская, 7	Правобережный	15:03:0011406:9	0030020000000 Земли населенных пунктов	Под строительство индивидуального жилого дома	13	020010	717	876,51	628 457,67
9324	Российская Федерация, Республика Северная Осетия-Алания, Правобережный район. г. Беслан, ул. Фрунзе, 33	Правобережный	15:03:0011407:1	0030020000000 Земли населенных пунктов	Обеспечение обороны и безопасности	8	080030	13 801	613,55	8 467 603,55
9325	Российская Федерация. Республика Северная Осетия-Алания. Правобережный район, г. Беслан. ул. Фрунзе. 101	Правобережный	15:03:0011407:11	0030020000000 Земли населенных пунктов	Завершение строительства дома	13	020010	600	876,51	525 906,00
9326	Российская Федерация. Республика Северная Осетия-Алания. Правобережный район, г. Беслан. ул. Фрунзе. 111	Правобережный	15:03:0011407:12	0030020000000 Земли населенных пунктов	Для строительства жилого дома	13	020010	600	876,51	525 906,00
9327	Российская Федерация, Республика Северная Осетия-Алания, Правобережный район. г. Беслан, ул. Фрунзе, 103"в"	Правобережный	15:03:0011407:13	0030020000000 Земли населенных пунктов	Под строительство жилого дома	13	020010	618	876,51	541 683,18
9328	Российская Федерация, Республика Северная Осетия-Алания, Правобережный район. г. Беслан, ул. Фрунзе, 105 г	Правобережный	15:03:0011407:14	0030020000000 Земли населенных пунктов	Для строительства жилого дома	13	020010	616	876,51	539 930,16
9329	Российская Федерация. Республика Северная Осетия-Алания. Правобережный район, г. Беслан. ул. Фрунзе. 109	Правобережный	15:03:0011407:15	0030020000000 Земли населенных пунктов	Для строительства жилого дома	13	020010	600	876,51	525 906,00
9330	Российская Федерация. Республика Северная Осетия-Алания. Правобережный муниципальный район. г. Беслан, ул. Фрунзе	Правобережный	15:03:0011407:161	0030020000000 Земли населенных пунктов	земельные участки (территории) общего пользования (малые архитектурные формы благоустройства)	5	120000	995	278,52	277 127,40
9331	Российская Федерация, Республика Северная Осетия-Алания, Правобережный район. г. Беслан, ул. Нартовская 1"б"	Правобережный	15:03:0011407:2	0030020000000 Земли населенных пунктов	Для строительства магазина	4	040040	250	2 278,92	569 730,00
9332	Российская Федерация, Республика Северная Осетия-Алания, Правобережный район. г. Беслан, ул. Фрунзе, 33 "б"	Правобережный	15:03:0011407:21	0030020000000 Земли населенных пунктов	Для строительства физкультурно-оздоровительного комплекса	3	030040	3 035	1 402,41	4 256 314,35
9333	Российская Федерация. Республика Северная Осетия-Алания. Правобережный район, г. Беслан. ул. Нартовская, 1"а"	Правобережный	15:03:0011407:3	0030020000000 Земли населенных пунктов	Для строительства магазина по реализации сельхозпродуктов и стройматериалов	4	040040	588	2 278,92	1 340 004,96
9334	Российская Федерация. Республика Северная Осетия-Алания. Правобережный район, г. Беслан. ул. Фрунзе. 114 "б"	Правобережный	15:03:0011407:32	0030020000000 Земли населенных пунктов	Для индивидуального жилищного строительства	13	020010	938	876,51	822 166,38
9335	Российская Федерация, Республика Северная Осетия-Алания, Правобережный район. г. Беслан, ул. Фрунзе, 114 а	Правобережный	15:03:0011407:33	0030020000000 Земли населенных пунктов	Для индивидуального жилищного строительства	13	020010	902	876,51	790 612,02
9336	Республика Северная Осетия-Алания, р-н Правобережный, г. Беслан. ул. К.Кусова, 2"А"	Правобережный	15:03:0011407:35	0030020000000 Земли населенных пунктов	Для индивидуального жилищного строительства	13	020010	500	876,51	438 255,00
9337	Республика Северная Осетия-Алания, р-н Правобережный. г. Беслан, ул Фрунзе. 109 "а"	Правобережный	15:03:0011407:37	0030020000000 Земли населенных пунктов	Для индивидуального жилищного строительства	13	020010	400	876,51	350 604,00
9338	Республика Северная Осетия-Алания, р-н Правобережный. г. Беслан, ул Фрунзе. 101 а	Правобережный	15:03:0011407:39	0030020000000 Земли населенных пунктов	Для индивидуального жилищного строительства	13	020010	764	876,51	669 653,64

№ п/п	Местоположение ЗУ	Район	Кадастровый номер ЗУ	Категория земель	Разрешенное использование по документу	Код вида разрешенного использования (в соответствии с классификатором видов разрешенного использования земельных участков)	Вид использования объектов недвижимости	Площадь	УПКС	КС
9339	Российская Федерация, Республика Северная Осетия-Алания, Правобережный район, г. Беслан, ул. Фрунза, 105"а"	Правобережный	15:03:0011407:4	003002000000 Земли населенных пунктов	завершение строительства дома	13	02:010	600	876,51	525 906,00
9340	Российская Федерация, Республика Северная Осетия-Алания, Правобережный район, г. Беслан, ул. Фрунза, 103	Правобережный	15:03:0011407:6	003002000000 Земли населенных пунктов	Завершение строительства дома	13	02:010	600	876,51	525 906,00
9341	Республика Северная Осетия - Алания, Правобережный район, г. Беслан, ул. Фрунза, 103 "а"	Правобережный	15:03:0011407:7	003002000000 Земли населенных пунктов	Завершение строительства дома	13	02:010	600	876,51	525 906,00
9342	Российская Федерация, Республика Северная Осетия-Алания, Правобережный район, г. Беслан, ул. Фрунза, 105"б"	Правобережный	15:03:0011407:8	003002000000 Земли населенных пунктов	Для завершения строительства дома	13	02:010	600	876,51	525 906,00
9343	Российская Федерация, Республика Северная Осетия-Алания, Правобережный район, г. Беслан, ул. Беслонская, 33"а"	Правобережный	15:03:0011408:1	003002000000 Земли населенных пунктов	Для эксплуатации существующего жилого дома	13	02:010	1 159	876,51	1 015 875,09
9344	Республика Северная Осетия-Алания, р-н Правобережный, г Беслан, ул Братьев Ногаевых, 87	Правобережный	15:03:0011408:10	003002000000 Земли населенных пунктов	Индивидуальное жилищное строительство	13	02:010	1 600	876,51	1 402 416,00
9345	Республика Северная Осетия-Алания, р-н Правобережный, г Беслан, ул Братьев Ногаевых, д 85	Правобережный	15:03:0011408:11	003002000000 Земли населенных пунктов	Для эксплуатации жилого дома	13	02:010	889	876,51	779 217,39
9346	Республика Северная Осетия-Алания, р-н Правобережный, г. Беслан, ул. Братьев Ногаевых, 83	Правобережный	15:03:0011408:12	003002000000 Земли населенных пунктов	Для индивидуального жилищного строительства	13	02:010	958	876,51	839 696,58
9347	Республика Северная Осетия-Алания, р-н Правобережный, г Беслан, ул Героя России Заура Дзанбилова, д 109	Правобережный	15:03:0011408:13	003002000000 Земли населенных пунктов	ИЖС	13	02:010	682	876,51	597 779,82
9348	Республика Северная Осетия-Алания, р-н Правобережный, г Беслан, ул Героя России Заура Дзанбилова, д 105	Правобережный	15:03:0011408:14	003002000000 Земли населенных пунктов	ИЖС	13	02:010	2 213	876,51	1 939 716,63
9349	Республика Северная Осетия-Алания, р-н Правобережный, г Беслан, ул Героя России Заура Дзанбилова, д 105	Правобережный	15:03:0011408:15	003002000000 Земли населенных пунктов	ИЖС	13	02:010	2 306	876,51	2 021 232,06
9350	Российская Федерация, Республика Северная Осетия-Алания, Правобережный район, г. Беслан, ул. Беслонская, 29	Правобережный	15:03:0011408:16	003002000000 Земли населенных пунктов	ИЖС	13	02:010	910	876,51	797 624,10
9351	Российская Федерация, Республика Северная Осетия-Алания, Правобережный район, г. Беслан, ул. К Кусова, д. 9	Правобережный	15:03:0011408:17	003002000000 Земли населенных пунктов	Для эксплуатации жилого дома	13	02:010	1 178	876,51	1 032 528,78
9352	Российская Федерация, Республика Северная Осетия-Алания, Правобережный район, г. Беслан, ул. К.Кусова. 7	Правобережный	15:03:0011408:18	003002000000 Земли населенных пунктов	Индивидуальное жилищное строительство	13	02:010	711	876,51	623 198,61
9353	Российская Федерация, Республика Северная Осетия-Алания, Правобережный район, г. Беслан, ул. К.Кусова. 5	Правобережный	15:03:0011408:19	003002000000 Земли населенных пунктов	Для эксплуатации существующего жилого дома	13	02:010	630	876,51	552 201,30
9354	Российская Федерация, Республика Северная Осетия-Алания, Правобережный район, г. Беслан, ул. Беслонская, 43	Правобережный	15:03:0011408:2	003002000000 Земли населенных пунктов	Индивидуальное жилищное строительство	13	02:010	2 018	876,51	1 768 797,18
9355	Российская Федерация, Республика Северная Осетия-Алания, Правобережный район, г. Беслан, ул. К Кусова, 3	Правобережный	15:03:0011408:20	003002000000 Земли населенных пунктов	Индивидуальное жилищное строительство	13	02:010	676	876,51	592 520,76
9356	Российская Федерация, Республика Северная Осетия-Алания, Правобережный район, г. Беслан, ул. К.Кусова. 1	Правобережный	15:03:0011408:21	003002000000 Земли населенных пунктов	Для эксплуатации существующего жилого дома	13	02:010	861	876,51	754 675,11
9357	Российская Федерация, Республика Северная Осетия-Алания, Правобережный район, г. Беслан, ул. Ф.Энгельса	Правобережный	15:03:0011408:219	003002000000 Земли населенных пунктов	Спорт	5	05:010	3 873	241,04	933 547,92
9358	Респ. Северная Осетия - Алания, р-н Правобережный, г. Беслан, ул К Кусова, дом 1а	Правобережный	15:03:0011408:22	003002000000 Земли населенных пунктов	ИЖС	13	02:010	843	876,51	738 897,93
9359	Российская Федерация, Республика Северная Осетия-Алания, Правобережный район, г. Беслан, ул. Фрунза	Правобережный	15:03:0011408:220	003002000000 Земли населенных пунктов	Объекты дорожного сервиса	4	04:095	2 314	3 348,49	7 748 405,86
9360	Российская Федерация, Республика Северная Осетия-Алания, Правобережный район, г. Беслан, ул. Фрунза	Правобережный	15:03:0011408:221	003002000000 Земли населенных пунктов	Объекты дорожного сервиса	4	04:095	1 500	3 348,49	5 022 735,00
9361	Российская Федерация, Республика Северная Осетия-Алания, Правобережный район, г. Беслан, ул. Фрунза	Правобережный	15:03:0011408:26	003002000000 Земли населенных пунктов	Под кладбище	12	12:010	32 645	1,49	48 641,05
9362	Российская Федерация, Республика Северная Осетия-Алания, Правобережный район, г. Беслан, ул. Ф Энгельса, 2	Правобережный	15:03:0011408:27	003002000000 Земли населенных пунктов	Для эксплуатации существующего жилого дома	13	02:010	838	876,51	734 515,38
9363	Российская Федерация, Республика Северная Осетия-Алания, Правобережный район, г. Беслан, ул. Ф. Энгельса, 2"а"	Правобережный	15:03:0011408:28	003002000000 Земли населенных пунктов	Для возведения жилого одноэтажного кирпичного дома	13	02:010	642	876,51	562 719,42
9364	Российская Федерация, Республика Северная Осетия-Алания, Правобережный район, г. Беслан, ул. К.Кусова. 1 "б"	Правобережный	15:03:0011408:3	003002000000 Земли населенных пунктов	Под жилую застройку Индивидуальную	13	02:010	660	876,51	578 496,60
9365	Российская Федерация, Республика Северная Осетия-Алания, Правобережный район, г. Беслан, ул. Беслонская. 53	Правобережный	15:03:0011408:30	003002000000 Земли населенных пунктов	ИЖС	13	02:010	659	876,51	577 620,09
9366	Российская Федерация, Республика Северная Осетия-Алания, Правобережный район, г. Беслан, ул. Беслонская, 51	Правобережный	15:03:0011408:31	003002000000 Земли населенных пунктов	Индивидуальное жилищное строительство	13	02:010	2 636	876,51	2 310 480,36
9367	Российская Федерация, Республика Северная Осетия-Алания, Правобережный район, г. Беслан, ул. Беслонская, 49	Правобережный	15:03:0011408:32	003002000000 Земли населенных пунктов	ИЖС	13	02:010	993	876,51	870 374,43
9368	Российская Федерация, Республика Северная Осетия-Алания, Правобережный район, г. Беслан, ул. Беслонская. 47	Правобережный	15:03:0011408:33	003002000000 Земли населенных пунктов	ИЖС	13	02:010	965	876,51	845 832,15
9369	Российская Федерация, Республика Северная Осетия-Алания, Правобережный район, г. Беслан, ул. Беслонская. 45	Правобережный	15:03:0011408:34	003002000000 Земли населенных пунктов	Для индивидуального жилищного строительства	13	02:010	930	876,51	815 154,30
9370	Российская Федерация, Республика Северная Осетия-Алания, Правобережный район, г. Беслан, ул. Беслонская, 39	Правобережный	15:03:0011408:35	003002000000 Земли населенных пунктов	ИЖС	13	02:010	1 810	876,51	1 586 483,10
9371	Российская Федерация, Республика Северная Осетия-Алания, Правобережный район, г. Беслан, ул. Беслонская, 37	Правобережный	15:03:0011408:36	003002000000 Земли населенных пунктов	ИЖС	13	02:010	1 173	876,51	1 028 146,23
9372	Российская Федерация, Республика Северная Осетия-Алания, Правобережный район, г. Беслан, ул. Беслонская. 35	Правобережный	15:03:0011408:37	003002000000 Земли населенных пунктов	Для эксплуатации существующего жилого дома	13	02:010	1 272	876,51	1 114 920,72
9373	Российская Федерация, Республика Северная Осетия-Алания, Правобережный район, г. Беслан, ул. Беслонская. 33	Правобережный	15:03:0011408:38	003002000000 Земли населенных пунктов	ИЖС	13	02:010	1 627	876,51	1 426 081,77
9374	Российская Федерация, Республика Северная Осетия-Алания, Правобережный район, г. Беслан, ул. Беслонская, 31	Правобережный	15:03:0011408:39	003002000000 Земли населенных пунктов	ИЖС	13	02:010	754	876,51	660 888,54
9375	Российская Федерация, Республика Северная Осетия-Алания, Правобережный район, г. Беслан, ул. Фрунза. 114	Правобережный	15:03:0011408:4	003002000000 Земли населенных пунктов	Для эксплуатации жилого дома	13	02:010	651	876,51	570 608,01
9376	Российская Федерация, Республика Северная Осетия-Алания, Правобережный район, г. Беслан, ул. Фрунза, 120"а"	Правобережный	15:03:0011408:40	003002000000 Земли населенных пунктов	Для строительства автозаправочной станции	4	04:095	1 035	3 348,49	3 465 687,15
9377	Российская Федерация, Республика Северная Осетия-Алания, Правобережный район, г. Беслан, ул. Фрунза, 118 "г"	Правобережный	15:03:0011408:41	003002000000 Земли населенных пунктов	Объекты розничной торговли (магазины)	4	04:040	300	2 278,92	683 676,00
9378	Российская Федерация, Республика Северная Осетия-Алания, Правобережный район, г. Беслан, ул. Беслонская, 41	Правобережный	15:03:0011408:43	003002000000 Земли населенных пунктов	Для эксплуатации жилого дома	13	02:010	996	876,51	873 003,96
9379	Российская Федерация, Республика Северная Осетия-Алания, Правобережный район, г. Беслан, ул. Беслонская, 41	Правобережный	15:03:0011408:44	003002000000 Земли населенных пунктов	Для эксплуатации жилого дома	13	02:010	569	876,51	498 734,19

№ пп	Местоположение ЗУ	Район	Кадастровый номер ЗУ	Категория земель	Разрешенное использование по документу	Код вида разрешенного использования (в соответствии с классификатором видов разрешенного использования земельных участков)	Вид использования объектов недвижимости	Площадь	УПКС	КС
9380	Российская Федерация, Республика Северная Осетия-Алания, Правобережный район, г. Беслан, ул. Ф.Энгельса	Правобережный	15:03:0011408:45	003002000000 Земли населенных пунктов	Для размещения железобетонной опоры и контейнера-аппаратной	6	06:080	48	1 468,15	70 471,20
9381	Российская Федерация, Республика Северная Осетия-Алания, Правобережный район, г. Беслан, ул. Кусова, 1"а"	Правобережный	15:03:0011408:5	003002000000 Земли населенных пунктов	Под жилую застройку	13	02:010	657	876,51	575 867,07
9382	Российская Федерация, Республика Северная Осетия-Алания, Правобережный район, г. Беслан, ул. Бесланская, 55	Правобережный	15:03:0011408:6	003002000000 Земли населенных пунктов	Под жилую застройку	13	02:010	850	876,51	745 033,50
9383	Респ. Северная Осетия - Алания, р-н Правобережный, г. Беслан, ул. Ленина, дом 152	Правобережный	15:03:0011408:8	003002000000 Земли населенных пунктов	ИЖС	13	02:010	1 694	876,51	1 484 807,94
9384	Российская Федерация, Республика Северная Осетия-Алания, Правобережный район, г. Беслан, ул. Фрунзе	Правобережный	15:03:0011408:87	003002000000 Земли населенных пунктов	Для индивидуальной жилой застройки	13	02:010	1 907	876,51	1 671 504,57
9385	Российская Федерация, Республика Северная Осетия-Алания, Правобережный район, г. Беслан, ул. Фрунзе, 114 а	Правобережный	15:03:0011408:88	003002000000 Земли населенных пунктов	Для индивидуального жилищного строительства	13	02:010	400	876,51	350 604,00
9386	Российская Федерация, Республика Северная Осетия-Алания, Правобережный район, г. Беслан, ул. К.Кусова. 13	Правобережный	15:03:0011409:1	003002000000 Земли населенных пунктов	Под жилую застройку Индивидуальную	13	02:010	962	876,51	843 202,62
9387	Российская Федерация, Республика Северная Осетия-Алания, Правобережный район, г. Беслан, ул. Бесланская, 40	Правобережный	15:03:0011409:10	003002000000 Земли населенных пунктов	Для эксплуатации жилого дома	13	02:010	1 613	876,51	1 413 810,63
9388	Российская Федерация, Республика Северная Осетия-Алания, Правобережный район, г. Беслан, ул. Бесланская, 42	Правобережный	15:03:0011409:11	003002000000 Земли населенных пунктов	Под жилую застройку Индивидуальную	13	02:010	1 591	876,51	1 394 527,41
9389	Российская Федерация, Республика Северная Осетия-Алания, Правобережный район, г. Беслан, ул. Бесланская, 46	Правобережный	15:03:0011409:12	003002000000 Земли населенных пунктов	Под жилую застройку Индивидуальную	13	02:010	677	876,51	593 397,27
9390	Респ. Северная Осетия - Алания, р-н Правобережный, г. Беслан, ул. Ф.Энгельса, дом 4	Правобережный	15:03:0011409:13	003002000000 Земли населенных пунктов	Под жилую застройку Индивидуальную	13	02:010	858	876,51	752 045,58
9391	Российская Федерация, Республика Северная Осетия-Алания, Правобережный район, г. Беслан, ул. Ф.Энгельса, 4	Правобережный	15:03:0011409:14	003002000000 Земли населенных пунктов	Под строительство жилого дома	13	02:010	636	876,51	557 460,36
9392	Респ. Северная Осетия - Алания, р-н Правобережный, г. Беслан, ул. Ф.Энгельса, дом 4а	Правобережный	15:03:0011409:15	003002000000 Земли населенных пунктов	Под жилую застройку Индивидуальную	13	02:010	1 101	876,51	965 037,51
9393	Респ. Северная Осетия - Алания, р-н Правобережный, г. Беслан, ул. Ф.Энгельса, дом 46	Правобережный	15:03:0011409:16	003002000000 Земли населенных пунктов	Под жилую застройку Индивидуальную	13	02:010	911	876,51	798 500,61
9394	Российская Федерация, Республика Северная Осетия-Алания, Правобережный район, г. Беслан, ул. Ф.Энгельса, 6	Правобережный	15:03:0011409:17	003002000000 Земли населенных пунктов	Для эксплуатации жилого дома	13	02:010	1 188	876,51	1 041 293,88
9395	Российская Федерация, Республика Северная Осетия-Алания, Правобережный район, г. Беслан, ул. Братьев Торчиновых, 57	Правобережный	15:03:0011409:18	003002000000 Земли населенных пунктов	Под пожарную часть	3	08:030	2 120	613,55	1 300 726,00
9396	Российская Федерация, Республика Северная Осетия-Алания, Правобережный район, г. Беслан, ул. Братьев Торчиновых. 55	Правобережный	15:03:0011409:19	003002000000 Земли населенных пунктов	Под жилую застройку Индивидуальную	13	02:010	1 097	876,51	961 531,47
9397	Российская Федерация, Республика Северная Осетия-Алания, Правобережный район, г. Беслан, ул. К.Кусова. 11	Правобережный	15:03:0011409:2	003002000000 Земли населенных пунктов	Под жилую застройку Индивидуальную	13	02:010	1 032	876,51	904 558,32
9398	Российская Федерация, Республика Северная Осетия-Алания, Правобережный район, г. Беслан, ул. Братьев Торчиновых, 53	Правобережный	15:03:0011409:20	003002000000 Земли населенных пунктов	Под жилую застройку Индивидуальную	13	02:010	2 013	876,51	1 764 414,63
9399	Российская Федерация, Республика Северная Осетия-Алания, Правобережный район, г. Беслан, ул. Братьев Торчиновых, 51	Правобережный	15:03:0011409:21	003002000000 Земли населенных пунктов	Для эксплуатации жилого дома	13	02:010	1 003	876,51	879 139,53
9400	Российская Федерация, Республика Северная Осетия-Алания, Правобережный район, г. Беслан, ул. Братьев Торчиновых. 49	Правобережный	15:03:0011409:22	003002000000 Земли населенных пунктов	Под строительство индивидуального жилого дома	13	02:010	1 332	876,51	1 167 511,32
9401	Республика Северная Осетия-Алания, р-н Правобережный, г. Беслан, ул. Бр.Торчиновых. 47	Правобережный	15:03:0011409:23	003002000000 Земли населенных пунктов	Под жилую застройку Индивидуальную	13	02:010	1 228	876,51	1 076 354,28
9402	Российская Федерация, Республика Северная Осетия-Алания, Правобережный район, г. Беслан, ул. Братьев Торчиновых, 45	Правобережный	15:03:0011409:24	003002000000 Земли населенных пунктов	Под жилую застройку Индивидуальную	13	02:010	1 167	876,51	1 022 887,17
9403	Российская Федерация, Республика Северная Осетия-Алания, Правобережный район, г. Беслан, ул. Братьев Торчиновых. 43	Правобережный	15:03:0011409:25	003002000000 Земли населенных пунктов	Под жилую застройку Индивидуальную	13	02:010	1 902	876,51	1 667 122,02
9404	Российская Федерация, Республика Северная Осетия-Алания, Правобережный район, г. Беслан, ул. Братьев Торчиновых. 41	Правобережный	15:03:0011409:26	003002000000 Земли населенных пунктов	Под жилую застройку Индивидуальную	13	02:010	1 676	876,51	1 469 030,76
9405	Российская Федерация, Республика Северная Осетия-Алания, Правобережный район, г. Беслан, ул. Братьев Торчиновых. 39	Правобережный	15:03:0011409:27	003002000000 Земли населенных пунктов	Для эксплуатации дома	13	02:010	1 490	876,51	1 305 999,90
9406	Российская Федерация, Республика Северная Осетия-Алания, Правобережный район, г. Беслан, ул. Братьев Торчиновых, 35	Правобережный	15:03:0011409:28	003002000000 Земли населенных пунктов	Под жилую застройку Индивидуальную	13	02:010	3 036	876,51	2 661 084,36
9407	Российская Федерация, Республика Северная Осетия-Алания, Правобережный район, г. Беслан, ул. Братьев Торчиновых, д. 33	Правобережный	15:03:0011409:29	003002000000 Земли населенных пунктов	Для эксплуатации жилого дома	13	02:010	1 543	876,51	1 352 454,93
9408	Российская Федерация, Республика Северная Осетия-Алания, Правобережный район, г. Беслан, ул. Бесланская, 44	Правобережный	15:03:0011409:3	003002000000 Земли населенных пунктов	Для эксплуатации дома	13	02:010	1 210	876,51	1 060 577,10
9409	Республика Северная Осетия-Алания, р-н Правобережный, г Беслан. ул Бр.Торчиновых. 31	Правобережный	15:03:0011409:30	003002000000 Земли населенных пунктов	Для эксплуатации существующего жилого дома	13	02:010	1 001	876,51	877 386,51
9410	Российская Федерация, Республика Северная Осетия-Алания, Правобережный район, г. Беслан, ул. К.Кусова. 15	Правобережный	15:03:0011409:31	003002000000 Земли населенных пунктов	Под жилую застройку Индивидуальную	13	02:010	1 060	876,51	929 100,60
9411	Российская Федерация, Республика Северная Осетия-Алания, Правобережный район, г. Беслан, ул. Бесланская, 30 "а"	Правобережный	15:03:0011409:32	003002000000 Земли населенных пунктов	Под строительство жилого дома	13	02:010	1 548	876,51	1 356 837,48
9412	Российская Федерация, Республика Северная Осетия-Алания, Правобережный район, г. Беслан, ул. Бесланская, 28	Правобережный	15:03:0011409:4	003002000000 Земли населенных пунктов	Под жилую застройку Индивидуальную	13	02:010	1 081	876,51	947 507,31
9413	Российская Федерация, Республика Северная Осетия-Алания, Правобережный район, г. Беслан, ул. Бесланская. 30	Правобережный	15:03:0011409:5	003002000000 Земли населенных пунктов	Под детский сад	3	03:050	3 597	1 117,54	4 019 791,38
9414	Российская Федерация, Республика Северная Осетия-Алания, Правобережный район, г. Беслан, ул. Бесланская. 32	Правобережный	15:03:0011409:6	003002000000 Земли населенных пунктов	Под жилую застройку Индивидуальную	13	02:010	2 106	876,51	1 845 930,06
9415	Российская Федерация, Республика Северная Осетия-Алания, Правобережный район, г. Беслан, ул. Бесланская, 34	Правобережный	15:03:0011409:7	003002000000 Земли населенных пунктов	Под жилую застройку Индивидуальную	13	02:010	1 562	876,51	1 369 108,62
9416	Российская Федерация, Республика Северная Осетия-Алания, Правобережный район, г. Беслан, ул. Бесланская, 36	Правобережный	15:03:0011409:8	003002000000 Земли населенных пунктов	Под жилую застройку Индивидуальную	13	02:010	1 979	876,51	1 734 613,29
9417	Российская Федерация, Республика Северная Осетия-Алания, Правобережный район, г. Беслан, ул. Бесланская. 38	Правобережный	15:03:0011409:9	003002000000 Земли населенных пунктов	Под жилую застройку Индивидуальную	13	02:010	1 990	876,51	1 744 254,90
9418	Респ. Северная Осетия - Алания, р-н Правобережный, г. Беслан, ул. Ленина. 153-а	Правобережный	15:03:0011410:1	003002000000 Земли населенных пунктов	Для эксплуатации жилого дома	13	02:010	645	876,51	565 348,95
9419	Республика Северная Осетия-Алания, р-н Правобережный, г Беслан, ул Бр.Торчиновых, д 42	Правобережный	15:03:0011410:11	003002000000 Земли населенных пунктов	Под жилую застройку Индивидуальную	13	02:010	1 385	876,51	1 213 966,35
9420	Республика Северная Осетия-Алания, р-н Правобережный, г Беслан, ул Бр.Торчиновых, д 44	Правобережный	15:03:0011410:12	003002000000 Земли населенных пунктов	Под строительство индивидуального жилого дома	13	02:010	1 681	876,51	1 473 413,31
9421	Российская Федерация, Республика Северная Осетия-Алания, Правобережный муниципальный район, Бесланское городское поселение, г. Беслан, ул. Братьев Торчиновых, 40 "а"	Правобережный	15:03:0011410:129	003002000000 Земли населенных пунктов	В целях эксплуатации жилого дома	13	02:020	1 609	876,51	1 410 304,59
9422	Республика Северная Осетия-Алания, р-н Правобережный, г Беслан, ул Бр.Торчиновых, д 46	Правобережный	15:03:0011410:13	003002000000 Земли населенных пунктов	Под жилую застройку Индивидуальную	13	02:010	2 856	876,51	2 503 312,56
9423	Республика Северная Осетия-Алания, Правобережный р-н, г. Беслан, ул. Братьев Торчиновых. 40	Правобережный	15:03:0011410:130	003002000000 Земли населенных пунктов	В целях эксплуатации жилого дома	13	02:010	1 525	876,51	1 336 677,75
9424	Республика Северная Осетия-Алания, р-н Правобережный, г Беслан, ул Бр.Торчиновых, д 48	Правобережный	15:03:0011410:14	003002000000 Земли населенных пунктов	Под жилую застройку Индивидуальную	13	02:010	1 003	876,51	879 139,53

№ пп	Местоположение ЗУ	Район	Кадастровый номер ЗУ	Категория земель	Разрешенное использование по документу	Код вида разрешенного использования (в соответствии с классификатором видов разрешенного использования земельных участков)	Вид использования объектов недвижимости	Площадь	УПКС	КС
9425	Республика Северная Осетия-Алания, р-н Правобережный, г Беслан, ул Бр.Торчиновых, д.50	Правобережный	15:03:0011410:15	0030020000000 Земли населенных пунктов	Под жилую застройку Индивидуальную	13	02:0010	866	876,51	759 057,66
9426	Республика Северная Осетия-Алания, р-н Правобережный, г Беслан, ул Бр.Торчиновых, д.52	Правобережный	15:03:0011410:16	0030020000000 Земли населенных пунктов	Для эксплуатации существующего жилого дома	13	02:0010	1 429	876,51	1 252 502,79
9427	Респ. Северная Осетия - Алания, р-н Правобережный, г. Беслан, ул. Ф.Энгельса, дом 8	Правобережный	15:03:0011410:18	0030020000000 Земли населенных пунктов	Под жилую застройку Индивидуальную	13	02:0010	1 755	876,51	1 538 275,05
9428	Респ. Северная Осетия - Алания, р-н Правобережный, г. Беслан, ул. Ф.Энгельса, дом 10	Правобережный	15:03:0011410:19	0030020000000 Земли населенных пунктов	Для эксплуатации жилого дома	13	02:0010	1 614	876,51	1 414 687,14
9429	Респ. Северная Осетия - Алания, р-н Правобережный, г. Беслан, ул. Ф.Энгельса, дом 16	Правобережный	15:03:0011410:2	0030020000000 Земли населенных пунктов	Для эксплуатации существующего жилого дома	13	02:0010	1 027	876,51	900 175,77
9430	Северная Осетия - Алания респ, р-н Правобережный, г Беслан, ул Ф.Энгельса, 12	Правобережный	15:03:0011410:20	0030020000000 Земли населенных пунктов	Для эксплуатации жилого дома	13	02:0010	1 459	876,51	1 278 828,09
9431	Российская Федерация, Республика Северная Осетия-Алания, Правобережный район, г. Беслан, ул. Ф.Энгельса, 14	Правобережный	15:03:0011410:21	0030020000000 Земли населенных пунктов	Для эксплуатации жилого дома	13	02:0010	1 132	876,51	992 209,32
9432	Респ. Северная Осетия - Алания, р-н Правобережный, г. Беслан, ул. Ленина, дом 167	Правобережный	15:03:0011410:22	0030020000000 Земли населенных пунктов	Для эксплуатации существующего жилого дома	13	02:0010	1 081	876,51	947 507,31
9433	Респ. Северная Осетия - Алания, р-н Правобережный, г. Беслан, ул. Ленина, дом 165	Правобережный	15:03:0011410:23	0030020000000 Земли населенных пунктов	Для возведения одноэтажного кирпичного дома	13	02:0010	640	876,51	560 966,40
9434	Респ. Северная Осетия - Алания, р-н Правобережный, г. Беслан, ул. Ленина, дом 163	Правобережный	15:03:0011410:24	0030020000000 Земли населенных пунктов	Под жилую застройку Индивидуальную	13	02:0010	752	876,51	659 135,52
9435	Республика Северная Осетия-Алания, Правобережный район, г. Беслан, ул. К.Кусова, 21	Правобережный	15:03:0011410:249	0030020000000 Земли населенных пунктов	Эксплуатация жилого дома	13	02:0010	1 013	876,51	887 904,63
9436	Респ. Северная Осетия - Алания, р-н Правобережный, г. Беслан, ул. Ленина, дом 159	Правобережный	15:03:0011410:25	0030020000000 Земли населенных пунктов	Под жилую застройку Индивидуальную	13	02:0010	1 009	876,51	884 398,59
9437	Республика Северная Осетия - Алания, Правобережный район, г. Беслан, ул. Ленина, 145	Правобережный	15:03:0011410:250	0030020000000 Земли населенных пунктов	В целях эксплуатации жилого дома	13	02:0010	638	876,51	559 213,38
9438	Респ. Северная Осетия - Алания, р-н Правобережный, г. Беслан, ул. Ленина, дом 157а	Правобережный	15:03:0011410:26	0030020000000 Земли населенных пунктов	Под жилую застройку Индивидуальную	13	02:0010	1 097	876,51	961 531,47
9439	Респ. Северная Осетия - Алания, р-н Правобережный, г. Беслан, ул. Ленина, дом 155	Правобережный	15:03:0011410:28	0030020000000 Земли населенных пунктов	Под жилую застройку Индивидуальную	13	02:0010	1 912	876,51	1 675 887,12
9440	РСО-Алания, Правобережный район, г Беслан, ул Братьев Торчиновых	Правобережный	15:03:0011410:285	0030020000000 Земли населенных пунктов	Эксплуатация жилого дома и ведение личного подсобного хозяйство	13	02:0020	703	876,51	616 186,53
9441	РСО-Алания, Правобережный район, г Беслан, ул Братьев Торчиновых	Правобережный	15:03:0011410:286	0030020000000 Земли населенных пунктов	Эксплуатация жилого дома и ведение личного подсобного хозяйства	13	02:0020	630	876,51	552 201,30
9442	Республика Северная Осетия-Алания, Правобережный район, г. Беслан, ул. Ленина, 157	Правобережный	15:03:0011410:288	0030020000000 Земли населенных пунктов	Для объектов жилой застройки	13	02:0010	1 038	876,51	909 817,38
9443	Российская Федерация, Республика Северная Осетия-Алания, Правобережный муниципальный район, Бесланское городское поселение, г. Беслан, ул. Ленина, 157 "а"	Правобережный	15:03:0011410:289	0030020000000 Земли населенных пунктов	Для объектов жилой застройки	13	02:0010	1 112	876,51	974 679,12
9444	Респ. Северная Осетия - Алания, р-н Правобережный, г. Беслан, ул. Ленина, дом 153	Правобережный	15:03:0011410:29	0030020000000 Земли населенных пунктов	Под жилую застройку Индивидуальную	13	02:0010	1 487	876,51	1 303 370,37
9445	Российская Федерация, Республика Северная Осетия-Алания, Правобережный район, г. Беслан, ул. Ленина, 92	Правобережный	15:03:0011410:293	0030020000000 Земли населенных пунктов	Под строительство индивидуального жилого дома	13	02:0010	1 300	876,51	1 139 463,00
9446	Российская Федерация, Республика Северная Осетия-Алания, р-н Правобережный, г. Беслан, ул. Ленина	Правобережный	15:03:0011410:294	0030020000000 Земли населенных пунктов	Под жилую застройку Индивидуальную	13	02:0010	300	876,51	262 953,00
9447	Российская Федерация, Республика Северная Осетия-Алания, р-н Правобережный, г. Беслан, ул. Ленина	Правобережный	15:03:0011410:295	0030020000000 Земли населенных пунктов	Под жилую застройку Индивидуальную	13	02:0010	331	876,51	290 124,81
9448	Респ. Северная Осетия - Алания, р-н Правобережный, г. Беслан, ул. Ленина, дом 161	Правобережный	15:03:0011410:3	0030020000000 Земли населенных пунктов	Для эксплуатации жилого дома	13	02:0010	961	876,51	842 326,11
9449	Респ. Северная Осетия - Алания, р-н Правобережный, г. Беслан, ул. Ленина, дом 151	Правобережный	15:03:0011410:30	0030020000000 Земли населенных пунктов	Для индивидуального жилищного строительства	13	02:0010	1 758	876,51	1 540 904,58
9450	Респ. Северная Осетия - Алания, р-н Правобережный, г. Беслан, ул. Ленина, дом 149	Правобережный	15:03:0011410:31	0030020000000 Земли населенных пунктов	Под жилую застройку Индивидуальную	13	02:0010	1 083	876,51	949 260,33
9451	Респ. Северная Осетия - Алания, р-н Правобережный, г. Беслан, ул. Ленина, дом 147	Правобережный	15:03:0011410:32	0030020000000 Земли населенных пунктов	Под жилую застройку Индивидуальную	13	02:0010	1 189	876,51	1 042 170,39
9452	Респ. Северная Осетия - Алания, р-н Правобережный, г. Беслан, ул К.Кусова, дом 19	Правобережный	15:03:0011410:36	0030020000000 Земли населенных пунктов	Под жилую застройку Индивидуальную	13	02:0010	979	876,51	858 103,29
9453	Республика Северная Осетия - Алания, р-н Правобережный, г. Беслан, ул К.Кусова, 17	Правобережный	15:03:0011410:37	0030020000000 Земли населенных пунктов	Под жилую застройку Индивидуальную	13	02:0010	785	876,51	688 060,35
9454	Северная Осетия - Алания респ, р-н Правобережный, г Беслан, ул. Ленина, 145	Правобережный	15:03:0011410:39	0030020000000 Земли населенных пунктов	В целях эксплуатации жилого дома	13	02:0010	667	876,51	584 632,17
9455	Респ. Северная Осетия - Алания, р-н Правобережный, г. Беслан, ул. Ф.Энгельса, дом 12-а	Правобережный	15:03:0011410:4	0030020000000 Земли населенных пунктов	Под жилую застройку Индивидуальную	13	02:0010	1 864	876,51	1 633 814,64
9456	Республика Северная Осетия-Алания, р-н Правобережный, г Беслан, ул Бр.Торчиновых, д.30	Правобережный	15:03:0011410:5	0030020000000 Земли населенных пунктов	Под жилую застройку Индивидуальную	13	02:0010	1 401	876,51	1 227 990,51
9457	Респ. Северная Осетия - Алания, р-н Правобережный, г. Беслан, ул. Братьев Торчиновых, дом 32	Правобережный	15:03:0011410:6	0030020000000 Земли населенных пунктов	Для эксплуатации жилого дома	13	02:0010	1 048	876,51	918 582,48
9458	Республика Северная Осетия-Алания, р-н Правобережный, г. Беслан, ул Бр.Торчиновых, д 34	Правобережный	15:03:0011410:7	0030020000000 Земли населенных пунктов	Под жилую застройку Индивидуальную	13	02:0010	1 949	876,51	1 717 083,09
9459	Республика Северная Осетия-Алания, р-н Правобережный, г. Беслан, ул Бр. Торчиновых, 36	Правобережный	15:03:0011410:8	0030020000000 Земли населенных пунктов	Под жилую застройку Индивидуальную	13	02:0010	1 328	876,51	1 164 005,28
9460	Республика Северная Осетия-Алания, р-н Правобережный, г Беслан, ул Бр.Торчиновых, д.38	Правобережный	15:03:0011410:9	0030020000000 Земли населенных пунктов	Для эксплуатации жилого дома	13	02:0010	1 404	876,51	1 230 620,04
9461	Респ. Северная Осетия - Алания, р-н Правобережный, г. Беслан, ул. Ленина, 118	Правобережный	15:03:0011411:1	0030020000000 Земли населенных пунктов	Для эксплуатации жилого дома	13	02:0010	679	876,51	595 150,29
9462	Респ. Северная Осетия - Алания, р-н Правобережный, г. Беслан, ул. Ленина, дом 126	Правобережный	15:03:0011411:10	0030020000000 Земли населенных пунктов	Для эксплуатации жилого дома	13	02:0010	1 025	876,51	898 522,75
9463	Респ. Северная Осетия - Алания, р-н Правобережный, г. Беслан, ул. Ленина, 128	Правобережный	15:03:0011411:11	0030020000000 Земли населенных пунктов	Под строительство индивидуального жилого дома	13	02:0010	856	876,51	750 292,56
9464	Респ. Северная Осетия - Алания, р-н Правобережный, г. Беслан, ул. Ленина, 130	Правобережный	15:03:0011411:12	0030020000000 Земли населенных пунктов	Под строительство индивидуального жилого дома	13	02:0010	962	876,51	843 202,62
9465	Респ. Северная Осетия - Алания, р-н Правобережный, г. Беслан, ул. Ленина, 132	Правобережный	15:03:0011411:13	0030020000000 Земли населенных пунктов	Под жилую застройку Индивидуальную	13	02:0010	1 169	876,51	1 024 640,19
9466	Респ. Северная Осетия - Алания, р-н Правобережный, г. Беслан, ул. Ленина, дом 134	Правобережный	15:03:0011411:14	0030020000000 Земли населенных пунктов	Под строительство индивидуального жилого дома	13	02:0010	882	876,51	773 081,82
9467	Респ. Северная Осетия - Алания, р-н Правобережный, г. Беслан, ул. Ленина, 136	Правобережный	15:03:0011411:15	0030020000000 Земли населенных пунктов	Малоэтажная жилая застройка (индивидуальное жилищное строительство)	13	02:0010	1 650	876,51	1 446 241,50
9468	Респ. Северная Осетия - Алания, р-н Правобережный, г. Беслан, ул. Ленина, дом 138	Правобережный	15:03:0011411:16	0030020000000 Земли населенных пунктов	Под жилую застройку Индивидуальную	13	02:0010	533	876,51	467 179,83
9469	Респ. Северная Осетия - Алания, р-н Правобережный, г. Беслан, ул. Ленина, дом 138а	Правобережный	15:03:0011411:17	0030020000000 Земли населенных пунктов	Под жилую застройку Индивидуальную	13	02:0010	1 399	876,51	1 226 237,49
9470	Респ. Северная Осетия - Алания, р-н Правобережный, г. Беслан, ул. Ф.Энгельса, дом 16а	Правобережный	15:03:0011411:18	0030020000000 Земли населенных пунктов	Под жилую застройку Индивидуальную	13	02:0010	740	876,51	648 505,99
9471	Республика Северная Осетия-Алания, р-н Правобережный, г. Беслан, ул. Бр. Ногаевых, 73	Правобережный	15:03:0011411:19	0030020000000 Земли населенных пунктов	Под жилую застройку Индивидуальную	13	02:0010	1 538	876,51	1 348 072,38
9472	Республика Северная Осетия-Алания, р-н Правобережный, г Беслан, ул Бр.Ногаевых, д.69	Правобережный	15:03:0011411:2	0030020000000 Земли населенных пунктов	Для ведения личного подсобного хозяйства	13	02:0020	1 702	876,51	1 491 820,02
9473	Республика Северная Осетия-Алания, р-н Правобережный, г. Беслан, ул Бр. Ногаевых, 71	Правобережный	15:03:0011411:20	0030020000000 Земли населенных пунктов	Под жилую застройку Индивидуальную	13	02:0010	1 780	876,51	1 560 187,80
9474	Республика Северная Осетия-Алания, р-н Правобережный, г Беслан, ул Героя России Заура Дзанбилова, д 95	Правобережный	15:03:0011411:21	0030020000000 Земли населенных пунктов	Под жилую застройку Индивидуальную	13	02:0010	1 755	876,51	1 538 275,05
9475	Республика Северная Осетия-Алания, р-н Правобережный, г. Беслан, ул. Бр. Ногаевых, 67	Правобережный	15:03:0011411:22	0030020000000 Земли населенных пунктов	Под жилую застройку Индивидуальную	13	02:0010	1 004	876,51	880 016,04
9476	Респ. Северная Осетия - Алания, р-н Правобережный, г. Беслан, ул К.Кусова, дом 27	Правобережный	15:03:0011411:23	0030020000000 Земли населенных пунктов	Под жилую застройку Индивидуальную	13	02:0010	1 018	876,51	892 287,18
9477	Республика Северная Осетия-Алания, р-н Правобережный, г Беслан, ул Героя России Заура Дзанбилова, д 91	Правобережный	15:03:0011411:24	0030020000000 Земли населенных пунктов	Под жилую застройку Индивидуальную	13	02:0010	1 248	876,51	1 093 884,48
9478	Респ. Северная Осетия - Алания, р-н Правобережный, г. Беслан, ул. Бр.Ногаевых, дом 61	Правобережный	15:03:0011411:25	0030020000000 Земли населенных пунктов	Для эксплуатации существующего жилого дома	13	02:0010	612	876,51	536 424,12
9479	Республика Северная Осетия-Алания, р-н Правобережный, г Беслан, ул Героя России Заура Дзанбилова, д 87	Правобережный	15:03:0011411:26	0030020000000 Земли населенных пунктов	Под жилую застройку Индивидуальную	13	02:0010	783	876,51	686 307,33
9480	Республика Северная Осетия-Алания, р-н Правобережный, г Беслан, ул Героя России Заура Дзанбилова, д 85	Правобережный	15:03:0011411:27	0030020000000 Земли населенных пунктов	Под жилую застройку Индивидуальную	13	02:0010	755	876,51	661 765,05
9481	Республика Северная Осетия-Алания, р-н Правобережный, г. Беслан, ул Бр. Ногаевых, 55	Правобережный	15:03:0011411:28	0030020000000 Земли населенных пунктов	Малоэтажная жилая застройка (индивидуальное жилищное строительство)	13	02:0010	1 571	876,51	1 376 997,21

№ пп	Местоположение ЗУ	Район	Кадастровый номер ЗУ	Категория земель	Разрешенное использование по документу	Код вида разрешенного использования (в соответствии с классификатором видов разрешенного использования земельных участков)	Вид использования объектов недвижимости	Площадь	УПКС	КС
9482	Республика Северная Осетия-Алания, р-н Правобережный, г. Беслан, ул. Бр. Ногаевых, 53	Правобережный	15:03:0011411:29	003002000000 Земли населенных пунктов	Для эксплуатации жилого дома	13	02:0:10	2 140	876,51	1 875 731,40
9483	Республика Северная Осетия-Алания, р-н Правобережный, г. Беслан, ул. Братьев Ногаевых, д. 51	Правобережный	15:03:0011411:3	003002000000 Земли населенных пунктов	Для эксплуатации жилого дома	13	02:0:10	1 071	876,51	938 742,21
9484	Республика Северная Осетия-Алания, р-н Правобережный, г. Беслан, ул. Братьев Ногаевых, 49а	Правобережный	15:03:0011411:30	003002000000 Земли населенных пунктов	Для строительства жилого дома	13	02:0:10	1 159	876,51	1 015 875,09
9485	Республика Северная Осетия-Алания, р-н Правобережный, г. Беслан, ул Героя России Заура Дзанбилова, д 77	Правобережный	15:03:0011411:31	003002000000 Земли населенных пунктов	Под жилую застройку Индивидуальную	13	02:0:10	1 155	876,51	1 012 369,05
9486	Российская Федерация, Республика Северная Осетия - Алания, Правобережный район, г. Беслан, ул Братьев Ногаевых, 63	Правобережный	15:03:0011411:32	003002000000 Земли населенных пунктов	В целях эксплуатации жилого дома	13	02:0:10	1 235	876,51	1 082 489,85
9487	Республика Северная Осетия-Алания, р-н Правобережный, г. Беслан, ул. Кусова, 27 "а"	Правобережный	15:03:0011411:33	003002000000 Земли населенных пунктов	Строительство жилого дома	13	02:0:10	333	876,51	291 877,83
9488	Республика Северная Осетия-Алания, р-н Правобережный, г Беслан, ул Ленина, д 116	Правобережный	15:03:0011411:4	003002000000 Земли населенных пунктов	Для эксплуатации дома	13	02:0:10	1 178	876,51	1 032 528,78
9489	Республика Северная Осетия-Алания, р-н Правобережный, г. Беслан, ул. К.Кусова, 25	Правобережный	15:03:0011411:5	003002000000 Земли населенных пунктов	Для эксплуатации дома	13	02:0:10	516	876,51	452 279,16
9490	Республика Северная Осетия-Алания, р-н Правобережный, г. Беслан, ул Братьев Ногаевых, д 65	Правобережный	15:03:0011411:6	003002000000 Земли населенных пунктов	Для эксплуатации дома	13	02:0:10	952	876,51	834 437,52
9491	Респ. Северная Осетия - Алания, р-н Правобережный, г. Беслан, ул. Ленина, дом 122	Правобережный	15:03:0011411:8	003002000000 Земли населенных пунктов	Эксплуатация жилого дома	13	02:0:10	1 127	876,51	987 826,77
9492	Республика Северная Осетия - Алания, р-н Правобережный, г. Беслан, ул. Ленина, 124	Правобережный	15:03:0011411:9	003002000000 Земли населенных пунктов	Под жилую застройку Индивидуальную	13	02:0:10	1 335	876,51	1 170 140,85
9493	Северная Осетия - Алания респ. р-н Правобережный, г. Беслан, ул. Ленина, 120	Правобережный	15:03:0011411:92	003002000000 Земли населенных пунктов	Для эксплуатации существующего жилого дома	13	02:0:10	1 181	876,51	1 035 158,31
9494	Республика Северная Осетия-Алания, р-н Правобережный, г. Беслан, ул. Ленина, 120 "в"	Правобережный	15:03:0011411:93	003002000000 Земли населенных пунктов	Для эксплуатации существующего жилого дома	13	02:0:10	880	876,51	771 328,80
9495	Респ. Северная Осетия - Алания, р-н Правобережный, г. Беслан, ул К.Кусова, дом 29	Правобережный	15:03:0011412:1	003002000000 Земли населенных пунктов	Под жилую застройку Индивидуальную	13	02:0:10	877	876,51	768 699,27
9496	Республика Северная Осетия-Алания, р-н Правобережный, г. Беслан, ул Героя России Заура Дзанбилова, д 77	Правобережный	15:03:0011412:10	003002000000 Земли населенных пунктов	Под жилую застройку Индивидуальную	13	02:0:10	603	876,51	528 535,53
9497	Республика Северная Осетия-Алания, р-н Правобережный, г. Беслан, ул Героя России Заура Дзанбилова, д 77а	Правобережный	15:03:0011412:11	003002000000 Земли населенных пунктов	Под жилую застройку Индивидуальную	13	02:0:10	898	876,51	787 105,98
9498	Российская Федерация, Республика Северная Осетия-Алания, Правобережный район, г. Беслан, ул. Братьев Ногаевых, 43	Правобережный	15:03:0011412:125	003002000000 Земли населенных пунктов	Для индивидуального жилищного строительства	13	02:0:10	673	876,51	589 891,23
9499	Российская Федерация, Республика Северная Осетия-Алания, Правобережный район, г. Беслан, ул. Братьев Ногаевых, 33	Правобережный	15:03:0011412:14	003002000000 Земли населенных пунктов	Для индивидуального жилищного строительства	13	02:0:10	869	876,51	761 687,19
9500	Респ. Северная Осетия - Алания, р-н Правобережный, г. Беслан, ул К.Кусова, дом 29а	Правобережный	15:03:0011412:2	003002000000 Земли населенных пунктов	Под жилую застройку Индивидуальную	13	02:0:10	394	876,51	345 344,94
9501	Российская Федерация, Республика Северная Осетия-Алания, Правобережный район, г. Беслан, ул. Братьев Ногаевых, 39	Правобережный	15:03:0011412:3	003002000000 Земли населенных пунктов	Под жилую застройку	13	02:0:10	1 269	876,51	1 112 291,19
9502	Республика Северная Осетия-Алания, р-н Правобережный, г. Беслан, ул Героя России Заура Дзанбилова, д 65	Правобережный	15:03:0011412:4	003002000000 Земли населенных пунктов	Под жилую застройку Индивидуальную	13	02:0:10	661	876,51	579 373,11
9503	Республика Северная Осетия-Алания, р-н Правобережный, г. Беслан, ул Героя России Заура Дзанбилова, д 67	Правобережный	15:03:0011412:5	003002000000 Земли населенных пунктов	Под жилую застройку Индивидуальную	13	02:0:10	827	876,51	724 873,77
9504	Республика Северная Осетия-Алания, р-н Правобережный, г. Беслан, ул Героя России Заура Дзанбилова, д 69	Правобережный	15:03:0011412:6	003002000000 Земли населенных пунктов	Под жилую застройку Индивидуальную	13	02:0:10	1 576	876,51	1 381 379,76
9505	Республика Северная Осетия-Алания, р-н Правобережный, г. Беслан, ул Героя России Заура Дзанбилова, д 71	Правобережный	15:03:0011412:7	003002000000 Земли населенных пунктов	Под жилую застройку Индивидуальную	13	02:0:10	738	876,51	646 864,38
9506	Республика Северная Осетия-Алания, р-н Правобережный, г. Беслан, ул Героя России Заура Дзанбилова, д 73	Правобережный	15:03:0011412:8	003002000000 Земли населенных пунктов	Под жилую застройку Индивидуальную	13	02:0:10	1 312	876,51	1 149 981,12
9507	Республика Северная Осетия-Алания, р-н Правобережный, г. Беслан, ул Героя России Заура Дзанбилова, д 75	Правобережный	15:03:0011412:9	003002000000 Земли населенных пунктов	Под жилую застройку Индивидуальную	13	02:0:10	717	876,51	628 457,67
9508	Республика Северная Осетия-Алания, р-н Правобережный, г. Беслан, ул Бр.Ногаевых, д 24	Правобережный	15:03:0011413:1	003002000000 Земли населенных пунктов	Под жилую застройку Индивидуальную	13	02:0:10	1 380	876,51	1 209 583,80
9509	Респ. Северная Осетия - Алания, р-н Правобережный, г. Беслан, ул К.Кусова, дом 41	Правобережный	15:03:0011413:10	003002000000 Земли населенных пунктов	ИЖС	13	02:0:10	1 662	876,51	1 456 759,62
9510	Респ. Северная Осетия - Алания, р-н Правобережный, г. Беслан, ул. Комсомольская, дом 29а	Правобережный	15:03:0011413:11	003002000000 Земли населенных пунктов	ИЖС	13	02:0:10	514	876,51	450 526,14
9511	Северная Осетия - Алания респ, р-н Правобережный, г Беслан, ул Комсомольская, 31	Правобережный	15:03:0011413:12	003002000000 Земли населенных пунктов	Под строительство индивидуального жилого дома	13	02:0:10	674	876,51	590 767,74
9512	Респ. Северная Осетия - Алания, р-н Правобережный, г. Беслан, ул. Комсомольская 35	Правобережный	15:03:0011413:13	003002000000 Земли населенных пунктов	Под строительство индивидуального жилого дома	13	02:0:10	624	876,51	546 942,24
9513	Респ. Северная Осетия - Алания, р-н Правобережный, г. Беслан, ул К.Кусова, 33	Правобережный	15:03:0011413:15	003002000000 Земли населенных пунктов	Малоэтажная жилая застройка (индивидуальное жилищное строительство)	13	02:0:10	1 519	876,51	1 331 418,69
9514	Республика Северная Осетия-Алания, р-н Правобережный, г. Беслан, ул. Бр. Ногаевых, 20	Правобережный	15:03:0011413:16	003002000000 Земли населенных пунктов	Для эксплуатации жилого дома	13	02:0:10	1 689	876,51	1 480 425,39
9515	Республика Северная Осетия-Алания, р-н Правобережный, г. Беслан, ул. Бр. Ногаевых, 22	Правобережный	15:03:0011413:17	003002000000 Земли населенных пунктов	для эксплуатации жилого дома	13	02:0:10	1 135	876,51	994 838,85
9516	Республика Северная Осетия-Алания, р-н Правобережный, г. Беслан, ул Героя России Заура Дзанбилова, д 88	Правобережный	15:03:0011413:18	003002000000 Земли населенных пунктов	ИЖС	13	02:0:10	1 463	876,51	1 282 334,13
9517	Республика Северная Осетия-Алания, р-н Правобережный, г. Беслан, ул Героя России Заура Дзанбилова, д 90	Правобережный	15:03:0011413:19	003002000000 Земли населенных пунктов	ИЖС	13	02:0:10	1 647	876,51	1 443 611,97
9518	Республика Северная Осетия - Алания, Правобережный район, г. Беслан, ул. Комсомольская, 27"а"	Правобережный	15:03:0011413:193	003002000000 Земли населенных пунктов	Для индивидуального жилищного строительства	13	02:0:10	706	876,51	618 816,06
9519	Российская Федерация, Республика Северная Осетия-Алания, Правобережный муниципальный район, Бесланское городское поселение, г. Беслан, ул. Комсомольская, 27	Правобережный	15:03:0011413:194	003002000000 Земли населенных пунктов	Под индивидуальную жилую застройку	13	02:0:10	504	876,51	441 761,04
9520	Российская Федерация, Республика Северная Осетия-Алания, Правобережный муниципальный район, Бесланское городское поселение, г. Беслан, ул. Комсомольская, 27 "б"	Правобережный	15.03:0011413.195	003002000000 Земли населенных пунктов	Под индивидуальную жилую застройку	13	02:0:10	471	876,51	412 836,21
9521	Российская Федерация, Республика Северная Осетия-Алания, Правобережный район, г. Беслан, ул. К.Кусова, 35	Правобережный	15.03:0011413.196	003002000000 Земли населенных пунктов	Под строительство индивидуального жилого дома	13	02:0:10	833	876,51	730 132,83
9522	Республика Северная Осетия-Алания, р-н Правобережный, г Беслан, ул Комсомольская, д 37	Правобережный	15:03:0011413:2	003002000000 Земли населенных пунктов	Под жилую застройку Индивидуальную	13	02:0:10	944	876,51	827 425,44
9523	Республика Северная Осетия-Алания, р-н Правобережный, г. Беслан, ул ны Героя России Заура Дзанбилова, д 92	Правобережный	15:03:0011413:20	003002000000 Земли населенных пунктов	для индивидуального жилищного строительства	13	02:0:10	1 954	876,51	1 712 700,54
9524	Республика Северная Осетия-Алания, р-н Правобережный, г. Беслан, ул ны Героя России Заура Дзанбилова, д 94	Правобережный	15:03:0011413:21	003002000000 Земли населенных пунктов	ИЖС	13	02:0:10	714	876,51	625 828,14
9525	Республика Северная Осетия-Алания, р-н Правобережный, г. Беслан, ул Героя России Заура Дзанбилова	Правобережный	15:03:0011413:22	003002000000 Земли населенных пунктов	Земли резерва	12	12:0:30	544	1,49	810,56
9526	Республика Северная Осетия-Алания, р-н Правобережный, г. Беслан, ул Героя России Заура Дзанбилова, д 96/26	Правобережный	15:03:0011413:23	003002000000 Земли населенных пунктов	ИЖС	13	02:0:10	1 045	876,51	915 952,95
9527	Республика Северная Осетия-Алания, р-н Правобережный, г. Беслан, ул ны Героя России Заура Дзанбилова, д 96/26	Правобережный	15:03:0011413:24	003002000000 Земли населенных пунктов	ИЖС	13	02:0:10	1 074	876,51	941 371,74
9528	Респ. Северная Осетия - Алания, р-н Правобережный, г. Беслан, ул К.Кусова, дом 2а	Правобережный	15:03:0011413:25	003002000000 Земли населенных пунктов	ИЖС	13	02:0:10	805	876,51	705 590,55
9529	Респ. Северная Осетия - Алания, р-н Правобережный, г. Беслан, пер. К Кусова, 2	Правобережный	15:03:0011413:26	003002000000 Земли населенных пунктов	Для индивидуального жилищного строительства	13	02:0:10	899	876,51	787 982,49
9530	Республика Северная Осетия-Алания, р-н Правобережный, г. Беслан, пер Р.Люксембург, д 6	Правобережный	15:03:0011413:28	003002000000 Земли населенных пунктов	Под строительство индивидуального жилого дома	13	02:0:10	716	876,51	627 581,16

№ п/п	Местоположение ЗУ	Район	Кадастровый номер ЗУ	Категория земель	Разрешенное использование по документу	Код вида разрешенного использования (в соответствии с классификатором видов разрешенного использования земельных участков)	Вид использования объектов недвижимости	Площадь	УПКС	КС
9531	Респ. Северная Осетия - Алания, р-н Правобережный, г. Беслан, ул К.Кусова, дом 6а	Правобережный	15:03:0011413:29	003002000000 Земли населенных пунктов	ИЖС	13	02:010	964	876,51	844 955,64
9532	Респ. Северная Осетия - Алания, р-н Правобережный, г. Беслан, ул К.Кусова, дом 4	Правобережный	15:03:0011413:3	003002000000 Земли населенных пунктов	Для эксплуатации дома	13	02:010	795	876,51	699 454,95
9533	Респ. Северная Осетия - Алания, р-н Правобережный, г. Беслан, ул. Комсомольская, дом 51	Правобережный	15:03:0011413:30	003002000000 Земли населенных пунктов	Для эксплуатации жилого дома	13	02:010	520	876,51	455 785,20
9534	Респ. Северная Осетия - Алания, р-н Правобережный, г. Беслан, ул. Комсомольская, 49	Правобережный	15:03:0011413:31	003002000000 Земли населенных пунктов	Под строительство индивидуального жилого дома	13	02:010	900	876,51	788 859,00
9535	Респ. Северная Осетия - Алания, р-н Правобережный, г. Беслан, ул. Комсомольская, 47	Правобережный	15:03:0011413:32	003002000000 Земли населенных пунктов	Для строительства жилого дома	13	02:010	541	876,51	474 191,91
9536	Респ. Северная Осетия - Алания, р-н Правобережный, г. Беслан, ул. Комсомольская, дом 45	Правобережный	15:03:0011413:33	003002000000 Земли населенных пунктов	Для эксплуатации существующего жилого дома	13	02:010	2 760	876,51	2 419 167,60
9537	Респ. Северная Осетия - Алания, р-н Правобережный, г. Беслан, ул. Комсомольская, дом 43	Правобережный	15:03:0011413:34	003002000000 Земли населенных пунктов	ИЖС	13	02:010	1 226	876,51	1 074 601,26
9538	Респ. Северная Осетия - Алания, р-н Правобережный, г. Беслан, ул. Комсомольская, 41	Правобережный	15:03:0011413:35	003002000000 Земли населенных пунктов	Под строительство индивидуального жилого дома	13	02:010	1 252	876,51	1 097 390,52
9539	Респ. Северная Осетия - Алания, р-н Правобережный, г. Беслан, ул. Комсомольская, 39	Правобережный	15:03:0011413:36	003002000000 Земли населенных пунктов	Индивидуальное жилищное строительство	13	02:010	1 235	876,51	1 082 489,85
9540	Респ. Северная Осетия - Алания, р-н Правобережный, г. Беслан, ул. Комсомольская, дом 51 а	Правобережный	15:03:0011413:37	003002000000 Земли населенных пунктов	Эксплуатация жилого дома	13	02:010	573	876,51	502 240,23
9541	Респ. Северная Осетия - Алания, р-н Правобережный, г. Беслан, ул. Комсомольская 25 "а"	Правобережный	15:03:0011413:39	003002000000 Земли населенных пунктов	Торгово-оптовый комплекс	4	04:040	305	2 278,92	695 070,60
9542	Респ. Северная Осетия - Алания, р-н Правобережный, г. Беслан, ул. Комсомольская, дом 25	Правобережный	15:03:0011413:40	003002000000 Земли населенных пунктов	Для эксплуатации жилого дома	13	02:010	934	876,51	818 660,34
9543	Респ. Северная Осетия - Алания, р-н Правобережный, г. Беслан, ул К.Кусова, дом 39	Правобережный	15:03:0011413:5	003002000000 Земли населенных пунктов	Для эксплуатации домо	13	02:010	700	876,51	613 557,00
9544	Республика Северная Осетия-Алания, р-н Правобережный, г. Беслан. ул. Бр. Ногаевых. 32 "а"	Правобережный	15:03:0011413:57	003002000000 Земли населенных пунктов	Под строительство индивидуального жилого дома	13	02:010	879	876,51	770 452,29
9545	Северная Осетия - Алания респ, р-н Правобережный, г Беслан, ул Комсомольская. 60	Правобережный	15:03:0011413.6	003002000000 Земли населенных пунктов	Для содержания и эксплуатации индивидуального жилого дома	13	02:010	615	876,51	539 053,65
9546	Респ. Северная Осетия - Алания, р-н Правобережный, г. Беслан, ул. Р.Люксембург, дом 37	Правобережный	15:03:0011413.7	003002000000 Земли населенных пунктов	Под жилую застройку	13	02:010	939	876,51	823 042,89
9547	Респ. Северная Осетия - Алания, р-н Правобережный, г. Беслан, ул. Комсомольская, дом 29	Правобережный	15:03:0011413:9	003002000000 Земли населенных пунктов	ИЖС	13	02:010	1 035	876,51	907 187,85
9548	Республика Северная Осетия-Алания, р-н Правобережный, г Беслан. ул Героя России Заура Дзибилова, 106	Правобережный	15:03:0011414:1	003002000000 Земли населенных пунктов	Под жилую застройку Индивидуальную	13	02:010	1 183	876,51	1 036 911,33
9549	Республика Северная Осетия-Алания, р-н Правобережный, г Беслан. ул Героя России Заура Дзибилова, д 100	Правобережный	15:03:0011414:10	003002000000 Земли населенных пунктов	ИЖС	13	02:010	1 714	876,51	1 502 338,14
9550	Республика Северная Осетия-Алания, р-н Правобережный, г. Беслан, ул. Бр. Ногаевых, 44	Правобережный	15:03:0011414.102	003002000000 Земли населенных пунктов	Под строительство индивидуального жилого дома	13	02:010	1 116	876,51	978 185,16
9551	Республика Северная Осетия-Алания, р-н Правобережный, г Беслан, пер Р.Люксембург, д.3	Правобережный	15:03:0011414:104	003002000000 Земли населенных пунктов	Под строительство индивидуального жилого дома	13	02:010	686	876,51	601 285,86
9552	Республика Северная Осетия-Алания, р-н Правобережный, г Беслан. ул Героя России Заура Дзибилова, д 102	Правобережный	15:03:0011414:11	003002000000 Земли населенных пунктов	ИЖС	13	02:010	1 686	876,51	1 477 795,86
9553	Республика Северная Осетия-Алания, р-н Правобережный, г Беслан. ул Героя России Заура Дзибилова, д 104	Правобережный	15:03:0011414:12	003002000000 Земли населенных пунктов	ИЖС	13	02:010	1 954	876,51	1 712 700,54
9554	Республика Северная Осетия-Алания, р-н Правобережный, г Беслан, ул Героя России Заура Дзибилова, д 108	Правобережный	15:03:0011414:13	003002000000 Земли населенных пунктов	ИЖС	13	02:010	1 793	876,51	1 571 582,43
9555	Респ. Северная Осетия - Алания, р-н Правобережный, г. Беслан, ул. Братьев Ногаевых, дом 46	Правобережный	15:03:0011414:14	003002000000 Земли населенных пунктов	Под индивидуальное жилищное строительство	13	02:010	1 860	876,51	1 630 308,60
9556	Респ. Северная Осетия - Алания, р-н Правобережный, г. Беслан, ул. Ф.Энгельса, дом 18	Правобережный	15:03:0011414:15	003002000000 Земли населенных пунктов	ИЖС	13	02:010	621	876,51	544 312,71
9557	Российская Федерация, Республика Северная Осетия-Алания, Правобережный район, г. Беслан, ул. Ф.Энгельса, 20	Правобережный	15:03:0011414:16	003002000000 Земли населенных пунктов	Индивидуальное жилищное строительство	13	02:010	935	876,51	819 536,85
9558	Респ. Северная Осетия - Алания, р-н Правобережный, г. Беслан, ул. Ф.Энгельса, дом 22	Правобережный	15:03:0011414:17	003002000000 Земли населенных пунктов	для эксплуатации жилого дома	13	02:010	831	876,51	728 379,81
9559	Респ. Северная Осетия - Алания, р-н Правобережный, г. Беслан, ул. Комсомольская, дом 69	Правобережный	15:03:0011414:18	003002000000 Земли населенных пунктов	Для эксплуатации существующего жилого дома	13	02:010	897	876,51	786 229,47
9560	Респ. Северная Осетия - Алания, р-н Правобережный, г. Беслан, ул. Комсомольская, дом 67	Правобережный	15:03:0011414:19	003002000000 Земли населенных пунктов	ИЖС	13	02:010	1 583	876,51	1 387 515,33
9561	Республика Северная Осетия-Алания, р-н Правобережный, г Беслан. ул Братьев Ногаевых, д 38	Правобережный	15:03:0011414.2	003002000000 Земли населенных пунктов	Для эксплуатации жилого дома	13	02:010	1 686	876,51	1 477 795,86
9562	Респ. Северная Осетия - Алания, р-н Правобережный, г. Беслан, ул. Комсомольская, дом 65	Правобережный	15:03:0011414:20	003002000000 Земли населенных пунктов	Под строительство индивидуального жилого дома	13	02:010	1 728	876,51	1 514 609,28
9563	Респ. Северная Осетия - Алания, р-н Правобережный, г. Беслан, ул. Комсомольская, 63	Правобережный	15:03:0011414:21	003002000000 Земли населенных пунктов	Для эксплуатации жилого дома	13	02:010	1 080	876,51	946 630,80
9564	Респ. Северная Осетия - Алания, р-н Правобережный, г. Беслан, ул. Комсомольская, дом 61	Правобережный	15:03:0011414:22	003002000000 Земли населенных пунктов	ИЖС	13	02:010	964	876,51	844 955,64
9565	Российская Федерация, Республика Северная Осетия-Алания, Правобережный муниципальный район, г. Беслан, ул. Бр. Ногаев х. 34	Правобережный	15:03:0011414.228	003002000000 Земли населенных пунктов	Под строительство индивидуального жилого дома	13	02:010	600	876,51	525 906,60
9566	Респ. Северная Осетия - Алания, р-н Правобережный, г. Беслан, ул. Комсомольская, дом 59	Правобережный	15:03:0011414:23	003002000000 Земли населенных пунктов	Индивидуальное жилищное строительство	13	02:010	2 104	876,51	1 844 177,04
9567	Российская Федерация, Республика Северная Осетия-Алания, Правобережный район, г. Беслан, ул. Братьев Ногаевых х. 59	Правобережный	15:03:0011414:230	003002000000 Земли населенных пунктов	Под строительство индивидуального жилого дома	13	02:010	791	876,51	693 319,41
9568	Респ. Северная Осетия - Алания, р-н Правобережный, г. Беслан, ул. Комсомольская, дом 57	Правобережный	15:03:0011414:24	003002000000 Земли населенных пунктов	Для индивидуального жилищного строительства	13	02:010	1 600	876,51	1 402 416,00
9569	Респ. Северная Осетия - Алания, р-н Правобережный, г. Беслан, ул. Комсомольская, дом 69-а	Правобережный	15:03:0011414:25	003002000000 Земли населенных пунктов	Для эксплуатации существующего жилого дома	13	02:010	669	876,51	586 385,19
9570	Северная Осетия - Алания респ, р-н Правобережный, г Беслан, ул К.Кусова, д 1	Правобережный	15:03:0011414.3	003002000000 Земли населенных пунктов	Для эксплуатации домо	13	02:010	940	876,51	823 919,40
9571	Республика Северная Осетия-Алания, р-н Правобережный, г. Беслан, ул. Братьев Ногаевых, 40	Правобережный	15:03:0011414:4	003002000000 Земли населенных пунктов	Для эксплуатации домо	13	02:010	1 845	876,51	1 617 160,95
9572	Респ. Северная Осетия - Алания, р-н Правобережный, г. Беслан, ул. Комсомольская, 55	Правобережный	15:03:0011414:5	003002000000 Земли населенных пунктов	Под жилую застройку	13	02:010	1 441	876,51	1 263 050,91
9573	Респ. Северная Осетия - Алания, р-н Правобережный, г. Беслан. ул. Комсомольская. 53	Правобережный	15:03:0011414.6	003002000000 Земли населенных пунктов	Индивидуальное жилищное строительство	13	02:010	773	876,51	677 542,23
9574	Республика Северная Осетия-Алания, р-н Правобережный, г Беслан, пер Р.Люксембург, д.5	Правобережный	15:03:0011414.7	003002000000 Земли населенных пунктов	Для эксплуатации жилого дома	13	02:010	614	876,51	538 177,14
9575	Республика Северная Осетия-Алания, р-н Правобережный, г Беслан, ул Героя России Заура Дзибилова, д 98	Правобережный	15:03:0011414:9	003002000000 Земли населенных пунктов	ИЖС	13	02:010	1 096	876,51	960 654,96
9576	Респ. Северная Осетия - Алания, р-н Правобережный, г. Беслан, ул К.Кусова, дом 10	Правобережный	15:03:0011415:1	003002000000 Земли населенных пунктов	ИЖС	13	02:010	1 060	876,51	929 100,60
9577	Респ. Северная Осетия - Алания, р-н Правобережный, г. Беслан, ул. Комсомольская, дом 70	Правобережный	15:03:0011415:10	003002000000 Земли населенных пунктов	ИЖС	13	02:010	1 565	876,51	1 371 738,15
9578	Респ. Северная Осетия - Алания, р-н Правобережный, г. Беслан, ул. Комсомольская, дом 72а	Правобережный	15:03:0011415:11	003002000000 Земли населенных пунктов	ИЖС	13	02:010	783	876,51	686 307,33
9579	Респ. Северная Осетия - Алания, р-н Правобережный, г. Беслан, ул Героев, дом 157	Правобережный	15:03:0011415:12	003002000000 Земли населенных пунктов	ИЖС	13	02:010	962	876,51	843 202,62
9580	Республика Северная Осетия - Алания, Правобережный район, г. Беслан, ул. Героев, 89	Правобережный	15:03:0011415:13	003002000000 Земли населенных пунктов	ИЖС	13	02:010	468	876,51	410 206,68
9581	Респ. Северная Осетия - Алания, р-н Правобережный, г. Беслан, ул Героев, дом 153	Правобережный	15:03:0011415:14	003002000000 Земли населенных пунктов	ИЖС	13	02:010	453	876,51	397 059,03
9582	Респ. Северная Осетия - Алания, р-н Правобережный, г. Беслан, ул Героев, дом 151	Правобережный	15:03:0011415:15	003002000000 Земли населенных пунктов	ИЖС	13	02:010	415	876,51	363 751,65
9583	Респ. Северная Осетия - Алания, р-н Правобережный, г. Беслан, ул Героев, дом 149	Правобережный	15:03:0011415:16	003002000000 Земли населенных пунктов	ИЖС	13	02:010	443	876,51	388 293,93
9584	Российская Федерация, Республика Северная Осетия - Алания Правобережный муниципальный район. Бесланское городское поселение. г. Беслан, ул. Героев. 81	Правобережный	15:03:0011415:17	003002000000 Земли населенных пунктов	Под строительство индивидуального жилого дома	13	02:010	729	876,51	638 975,79

№ пп	Местоположение ЗУ	Район	Кадастровый номер ЗУ	Категория земель	Разрешенное использование по документу	Код вида разрешенного использования (в соответствии с классификатором видов разрешенного использования земельных участков)	Вид использования объектов недвижимости	Площадь	УПКС	КС
9585	Российская Федерация, Республика Северная Осетия-Алания, Правобережный район, г. Беслан, ул. Героев, 157"а"	Правобережный	15:03:0011415:18	003002000000 Земли населенных пунктов	Для возведения жилого дома	13	02:010	631	876,51	553 077,81
9586	Респ. Северная Осетия - Алания, р-н Правобережный, г. Беслан, ул. Комсомольская, дом 56	Правобережный	15:03:0011415:2	003002000000 Земли населенных пунктов	Для эксплуатации дома	13	02:010	1 960	876,51	1 717 959,60
9587	Респ. Северная Осетия - Алания, р-н Правобережный, г. Беслан, ул. Комсомольская, дом 58	Правобережный	15:03:0011415:3	003002000000 Земли населенных пунктов	Для эксплуатации существующего жилого дома	13	02:010	2 058	876,51	1 803 857,58
9588	Респ. Северная Осетия - Алания, р-н Правобережный, г. Беслан, ул. Комсомольская, 60	Правобережный	15:03:0011415:4	003002000000 Земли населенных пунктов	Под строительство индивидуального жилого дома	13	02:010	811	876,51	710 849,61
9589	Респ. Северная Осетия - Алания, р-н Правобережный, г. Беслан, ул. Комсомольская, дом 62	Правобережный	15:03:0011415:5	003002000000 Земли населенных пунктов	ИЖС	13	02:010	1 187	876,51	1 040 417,37
9590	Республика Северная Осетия-Алания, р-н Правобережный, г. Беслан, ул Комсомольская, 64	Правобережный	15:03:0011415:6	003002000000 Земли населенных пунктов	ИЖС	13	02:010	1 000	876,51	876 510,00
9591	Респ. Северная Осетия - Алания, р-н Правобережный, г. Беслан, ул. Комсомольская, дом 66	Правобережный	15:03:0011415:7	003002000000 Земли населенных пунктов	ИЖС	13	02:010	1 023	876,51	896 669,73
9592	Респ. Северная Осетия - Алания, р-н Правобережный, г. Беслан, ул. Комсомольская, дом 68	Правобережный	15:03:0011415:8	003002000000 Земли населенных пунктов	ИЖС	13	02:010	1 211	876,51	1 061 453,61
9593	Республика Северная Осетия - Алания, Правобережный район, г. Беслан, ул Комсомольская, 70	Правобережный	15:03:0011415:9	003002000000 Земли населенных пунктов	Индивидуальное жилищное строительство	13	02:010	600	876,51	525 906,00
9594	Респ. Северная Осетия - Алания, р-н Правобережный, г. Беслан, ул. Комсомольская, дом 84	Правобережный	15:03:0011416:1	003002000000 Земли населенных пунктов	Для эксплуатации дома	13	02:010	1 158	876,51	1 014 908,58
9595	Респ. Северная Осетия - Алания, р-н Правобережный, г. Беслан, ул. Комсомольская, дом 82	Правобережный	15:03:0011416:10	003002000000 Земли населенных пунктов	ИЖС	13	02:010	1 157	876,51	1 014 122,07
9596	Респ. Северная Осетия - Алания, р-н Правобережный, г. Беслан, ул Героев, дом 163	Правобережный	15:03:0011416:11	003002000000 Земли населенных пунктов	ИЖС	13	02:010	692	876,51	606 544,92
9597	Респ. Северная Осетия - Алания, р-н Правобережный, г. Беслан, ул Героев, дом 165	Правобережный	15:03:0011416:12	003002000000 Земли населенных пунктов	ИЖС	13	02:010	633	876,51	554 830,83
9598	Респ. Северная Осетия - Алания, р-н Правобережный, г. Беслан, ул. Комсомольская, дом 86	Правобережный	15:03:0011416:13	003002000000 Земли населенных пунктов	ИЖС	13	02:010	849	876,51	744 156,99
9599	Респ. Северная Осетия - Алания, р-н Правобережный, г. Беслан, ул. Комсомольская, дом 90	Правобережный	15:03:0011416:14	003002000000 Земли населенных пунктов	ИЖС	13	02:010	1 281	876,51	1 122 809,31
9600	Респ. Северная Осетия - Алания, р-н Правобережный, г. Беслан, ул. Комсомольская, 92	Правобережный	15:03:0011416:15	003002000000 Земли населенных пунктов	Под строительство индивидуального жилого дома	13	02:010	1 000	876,51	876 510,00
9601	Респ. Северная Осетия - Алания, р-н Правобережный, г. Беслан, ул. Комсомольская, 94	Правобережный	15:03:0011416:16	003002000000 Земли населенных пунктов	Индивидуальное жилищное строительство	13	02:010	1 151	876,51	1 008 863,01
9602	Респ. Северная Осетия - Алания, р-н Правобережный, г. Беслан, ул. Комсомольская, дом 96	Правобережный	15:03:0011416:17	003002000000 Земли населенных пунктов	ИЖС	13	02:010	1 061	876,51	929 977,11
9603	Республика Северная Осетия - Алания, Правобережный район, г. Беслан, ул. Комсомольская, 94"а"	Правобережный	15:03:0011416:171	003002000000 Земли населенных пунктов	Индивидуальное жилищное строительство	13	02:010	381	876,51	333 950,31
9604	Республика Северная Осетия-Алания, р-н Правобережный, г Беслан, ул Комсомольская, д 98	Правобережный	15:03:0011416:18	003002000000 Земли населенных пунктов	Для эксплуатации жилого дома	13	02:010	1 586	876,51	1 390 144,86
9605	Республика Северная Осетия - Алания, Правобережный район, г Беслан, ул Комсомольская, 84 "б"	Правобережный	15:03:0011416:181	003002000000 Земли населенных пунктов	Под строительство индивидуального жилого дома	13	02:010	558	876,51	489 092,58
9606	Республика Северная Осетия - Алания, Правобережный район, г Беслан, ул.Комсомольская, 84 "а"	Правобережный	15:03:0011416:182	003002000000 Земли населенных пунктов	Под строительство индивидуального жилого дома	13	02:010	341	876,51	298 889,91
9607	Российская Федерация, Республика Северная Осетия-Алания, Правобережный муниципальный район, Бесланское городское поселение, г. Беслан, ул. Героев, 155 "а"	Правобережный	15:03:0011416.183	003002000000 Земли населенных пунктов	Для индивидуального жилищного строительства	13	02:010	255	876,51	223 510,05
9608	Российская Федерация, Республика Северная Осетия - Алания, м-рн Правобережный, г.п. Бесланское, г Беслан, ул Комсомольская	Правобережный	15:03:0011416.185	003002000000 Земли населенных пунктов	Социальное обслуживание	3	03:020	64	613,55	39 267,20
9609	Российская Федерация, Республика Северная Осетия-Алания, Правобережный район, г. Беслан, ул. Комсомольская	Правобережный	15:03:0011416:186	003002000000 Земли населенных пунктов	Для индивидуального жилищного строительства	13	02:010	651	876,51	570 608,01
9610	РСО - Алания, Правобережный район, г. Беслан, ул. Комсомольская 100	Правобережный	15:03:0011416:19	003002000000 Земли населенных пунктов	Для индивидуального жилищного строительства	13	02:010	798	876,51	699 454,98
9611	Респ. Северная Осетия - Алания, р-н Правобережный, г. Беслан, ул. Комсомольская, дом 88	Правобережный	15:03:0011416.2	003002000000 Земли населенных пунктов	Для эксплуатации жилого дома	13	02:010	1 081	876,51	947 507,31
9612	Респ. Северная Осетия - Алания, р-н Правобережный, г. Беслан, ул Героев, дом 161 "г"	Правобережный	15:03:0011416:20	003002000000 Земли населенных пунктов	под строительство жилого дома	13	02:010	460	876,51	403 194,60
9613	Респ. Северная Осетия - Алания, р-н Правобережный, г. Беслан, ул. Ф.Энгельса, дом 33	Правобережный	15:03:0011416:3	003002000000 Земли населенных пунктов	ИЖС	13	02:010	1 290	876,51	1 130 697,90
9614	Респ. Северная Осетия - Алания, р-н Правобережный, г. Беслан, ул Героев, дом 159	Правобережный	15:03:0011416:4	003002000000 Земли населенных пунктов	ИЖС	13	02:010	526	876,51	461 044,26
9615	Респ. Северная Осетия - Алания, р-н Правобережный, г. Беслан, ул. Комсомольская, 76	Правобережный	15:03:0011416.6	003002000000 Земли населенных пунктов	Индивидуальное жилищное строительство	13	02:010	1 278	876,51	1 120 179,78
9616	Респ. Северная Осетия - Алания, р-н Правобережный, г. Беслан, ул. Комсомольская, дом 78	Правобережный	15:03:0011416.7	003002000000 Земли населенных пунктов	ИЖС	13	02:010	888	876,51	778 340,88
9617	Респ. Северная Осетия - Алания, р-н Правобережный, г. Беслан, ул Героев, 161	Правобережный	15:03:0011416:8	003002000000 Земли населенных пунктов	Индивидуальное жилищное строительство	13	02:010	514	876,51	450 526,14
9618	Респ. Северная Осетия - Алания, р-н Правобережный, г. Беслан, ул. Комсомольская, дом 80	Правобережный	15:03:0011416:9	003002000000 Земли населенных пунктов	Эксплуатация жилого дома	13	02:010	616	876,51	539 930,16
9619	Респ. Северная Осетия - Алания, р-н Правобережный, г. Беслан, ул. Комсомольская, дом 97	Правобережный	15:03:0011417:10	003002000000 Земли населенных пунктов	ИЖС	13	02:010	769	876,51	674 036,19
9620	Респ. Северная Осетия - Алания, р-н Правобережный, г. Беслан, ул. Комсомольская, дом 95	Правобережный	15:03:0011417:11	003002000000 Земли населенных пунктов	ИЖС	13	02:010	871	876,51	763 440,21
9621	Респ. Северная Осетия - Алания, р-н Правобережный, г. Беслан, ул. Комсомольская, дом 93	Правобережный	15:03:0011417:12	003002000000 Земли населенных пунктов	ИЖС	13	02:010	860	876,51	753 798,60
9622	Респ. Северная Осетия - Алания, р-н Правобережный, г. Беслан, ул. Комсомольская, дом 91	Правобережный	15:03:0011417:13	003002000000 Земли населенных пунктов	ИЖС	13	02:010	999	876,51	875 633,49
9623	Респ. Северная Осетия - Алания, р-н Правобережный, г. Беслан, ул. Комсомольская, дом 89	Правобережный	15:03:0011417:14	003002000000 Земли населенных пунктов	ИЖС	13	02:010	928	876,51	813 401,28
9624	Респ. Северная Осетия - Алания, р-н Правобережный, г. Беслан, ул. Комсомольская, дом 87	Правобережный	15:03:0011417:15	003002000000 Земли населенных пунктов	Для эксплуатации жилого дома	13	02:010	1 322	876,51	1 158 746,22
9625	Респ. Северная Осетия - Алания, р-н Правобережный, г. Беслан, ул. Комсомольская, 83	Правобережный	15:03:0011417:16	003002000000 Земли населенных пунктов	Индивидуальное жилищное строительство	13	02:010	1 040	876,51	911 570,40
9626	Российская Федерация, Республика Северная Осетия-Алания, Правобережный муниципальный район, г. Беслан, ул. Братьев Ногаевых	Правобережный	15:03:0011417:163	003002000000 Земли населенных пунктов	Дошкольное, начальное и среднее общее образование	3	03:050	17 278	1 117,54	19 308 856,12
9627	Респ. Северная Осетия - Алания, р-н Правобережный, г. Беслан, ул. Комсомольская, 81	Правобережный	15:03:0011417:17	003002000000 Земли населенных пунктов	в целях эксплуатации жилого дома	13	02:010	662	876,51	580 249,62
9628	Респ. Северная Осетия - Алания, р-н Правобережный, г. Беслан, ул. Комсомольская, 79	Правобережный	15:03:0011417:18	003002000000 Земли населенных пунктов	Для индивидуального жилищного строительства	13	02:010	1 550	876,51	1 358 590,50
9629	Респ. Северная Осетия - Алания, р-н Правобережный, г. Беслан, ул. Комсомольская, 77	Правобережный	15:03:0011417:19	003002000000 Земли населенных пунктов	Индивидуальное жилищное строительство	13	02:010	1 545	876,51	1 354 207,95
9630	Респ. Северная Осетия - Алания, р-н Правобережный, г. Беслан, ул. Комсомольская, 85	Правобережный	15:03:0011417:2	003002000000 Земли населенных пунктов	Эксплуатация дома	13	02:010	615	876,51	539 053,65
9631	Респ. Северная Осетия - Алания, р-н Правобережный, г. Беслан, ул. Комсомольская, 75	Правобережный	15:03:0011417:20	003002000000 Земли населенных пунктов	Под строительство индивидуального жилого дома	13	02:010	866	876,51	759 057,66
9632	Республика Северная Осетия-Алания, р-н Правобережный, г. Беслан, ул Комсомольская, 73	Правобережный	15:03:0011417:21	003002000000 Земли населенных пунктов	Под строительство индивидуального жилого дома	13	02:010	793	876,51	695 072,43
9633	Респ. Северная Осетия - Алания, р-н Правобережный, г. Беслан, ул. Комсомольская, 71	Правобережный	15:03:0011417:3	003002000000 Земли населенных пунктов	Индивидуальное жилищное строительство	13	02:010	913	876,51	800 253,63
9634	Респ. Северная Осетия - Алания, р-н Правобережный, г. Беслан, ул. Ф.Энгельса, 29	Правобережный	15:03:0011417:4	003002000000 Земли населенных пунктов	Для эксплуатации жилого дома	13	02:010	863	876,51	756 428,13
9635	Северная Осетия - Алания респ, р-н Правобережный, г. Беслан, ул. Бр. Ногаевых, 48 "а"	Правобережный	15:03:0011417:43	003002000000 Земли населенных пунктов	Для строительства детского сада	3	03:050	6 000	1 117,54	6 705 240,00
9636	Респ. Северная Осетия - Алания, р-н Правобережный, г. Беслан, ул. Ф.Энгельса, дом 27	Правобережный	15:03:0011417:5	003002000000 Земли населенных пунктов	ИЖС	13	02:010	753	876,51	660 012,03
9637	Респ. Северная Осетия - Алания, р-н Правобережный, г. Беслан, ул. Ф.Энгельса, дом 25	Правобережный	15:03:0011417:6	003002000000 Земли населенных пунктов	ИЖС	13	02:010	830	876,51	727 303,30
9638	Республика Северная Осетия-Алания, р-н Правобережный, г Беслан, ул Героя России Заура Дзибилова, д 112	Правобережный	15:03:0011417:7	003002000000 Земли населенных пунктов	Под объекты инженерных коммуникаций	6	03:012	31	898,42	27 851,02
9639	Республика Северная Осетия-Алания, р-н Правобережный, г Беслан, ул Героя России Заура Дзибилова, д 112	Правобережный	15:03:0011417:8	003002000000 Земли населенных пунктов	Под общественную застройку	3	03:080	25 955	613,55	15 924 690,25

№ пп	Местоположение ЗУ	Район	Кадастровый номер ЗУ	Категория земель	Разрешенное использование по документу	Код вида разрешенного использования (в соответствии с классификатором видов разрешенного использования земельных участков)	Вид использования объектов недвижимости	Площадь	УПКС	КС
9640	Республика Северная Осетия-Алания, р-н Правобережный, г. Беслан, ул Комсомольская, д.99	Правобережный	15:03:0011417:9	0030020000000 Земли населенных пунктов	Под строительство индивидуального жилого дома	13	02:0010	1 832	876,51	1 605 766,32
9641	Республика Северная Осетия-Алания, р-н Правобережный, г. Беслан, ул Братьев Ногаевых, д 81	Правобережный	15:03:0011418:1	0030020000000 Земли населенных пунктов	Под жилую застройку Индивидуальную	13	02:0010	683	876,51	598 656,33
9642	Респ. Северная Осетия - Алания, р-н Правобережный, г. Беслан, ул. Ленина, дом 140а	Правобережный	15:03:0011418:10	0030020000000 Земли населенных пунктов	Под жилую застройку Индивидуальную	13	02:0010	580	876,51	508 375,80
9643	Респ. Северная Осетия - Алания, р-н Правобережный, г. Беслан, ул. Ленина, 140	Правобережный	15:03:0011418:11	0030020000000 Земли населенных пунктов	Малоэтажная жилая застройка (индивидуальное жилищное строительство)	13	02:0010	1 021	876,51	894 916,71
9644	Респ. Северная Осетия - Алания, р-н Правобережный, г. Беслан, ул. Ленина, дом 144	Правобережный	15:03:0011418:13	0030020000000 Земли населенных пунктов	Под жилую застройку Индивидуальную	13	02:0010	1 784	876,51	1 563 693,84
9645	Респ. Северная Осетия - Алания, р-н Правобережный, г. Беслан, ул. Ленина, дом 148	Правобережный	15:03:0011418:14	0030020000000 Земли населенных пунктов	Под жилую застройку Индивидуальную	13	02:0010	1 021	876,51	894 916,71
9646	Респ. Северная Осетия - Алания, р-н. Правобережный, г. Беслан, ул. Ленина	Правобережный	15:03:0011418:146	0030020000000 Земли населенных пунктов	Магазины	4	04:0040	44	2 278,92	100 272,48
9647	Респ. Северная Осетия - Алания, р-н Правобережный, г. Беслан, ул. Ленина, дом 150	Правобережный	15:03:0011418:15	0030020000000 Земли населенных пунктов	Под строительство индивидуального жилого дома	13	02:0010	842	876,51	738 021,42
9648	Респ. Северная Осетия - Алания, р-н Правобережный, г. Беслан, ул. Ленина, дом 154	Правобережный	15:03:0011418:16	0030020000000 Земли населенных пунктов	Для эксплуатации жилого дома	13	02:0010	2 405	876,51	2 108 006,55
9649	Республика Северная Осетия-Алания, р-н Правобережный, г. Беслан, ул Братьев Ногаевых, д 79	Правобережный	15:03:0011418:17	0030020000000 Земли населенных пунктов	Эксплуатация жилого дома	13	02:0010	2 134	876,51	1 870 472,34
9650	Респ. Северная Осетия - Алания, р-н Правобережный, г. Беслан, ул. Ленина, 146	Правобережный	15:03:0011418:2	0030020000000 Земли населенных пунктов	Под жилую застройку Индивидуальную	13	02:0010	493	876,51	432 119,43
9651	Республика Северная Осетия-Алания, р-н Правобережный, г. Беслан, ул Бр.Ногаевых, д 77	Правобережный	15:03:0011418:3	0030020000000 Земли населенных пунктов	Для эксплуатации дома	13	02:0010	2 182	876,51	1 912 544,82
9652	Республика Северная Осетия-Алания, р-н Правобережный, г. Беслан, ул. Ленина	Правобережный	15:03:0011418:32	0030020000000 Земли населенных пунктов	Под производственную базу	6	06:0000	803	747,07	599 897,21
9653	Республика Северная Осетия-Алания, р-н Правобережный, г. Беслан, ул. Ленина	Правобережный	15:03:0011418:33	0030020000000 Земли населенных пунктов	Под производственную базу	6	06:0000	476	747,07	355 605,32
9654	Республика Северная Осетия-Алания, р-н Правобережный, г. Беслан, ул Ф.Энгельса, д 19(23)	Правобережный	15:03:0011418:4	0030020000000 Земли населенных пунктов	Для эксплуатации дома	13	02:0010	1 107	876,51	970 296,57
9655	Республика Северная Осетия-Алания, р-н Правобережный, г. Беслан, ул Бр.Ногаевых, д 75	Правобережный	15:03:0011418:5	0030020000000 Земли населенных пунктов	Для эксплуатации жилого дома	13	02:0010	947	876,51	830 054,97
9656	Респ. Северная Осетия - Алания, р-н Правобережный, г. Беслан, ул. Ф.Энгельса, дом 19	Правобережный	15:03:0011418:6	0030020000000 Земли населенных пунктов	Под жилую застройку Индивидуальную	13	02:0010	1 113	876,51	975 555,63
9657	Респ. Северная Осетия - Алания, р-н Правобережный, г. Беслан, ул. Ф.Энгельса, дом 21	Правобережный	15:03:0011418:7	0030020000000 Земли населенных пунктов	Под жилую застройку Индивидуальную	13	02:0010	1 107	876,51	970 296,57
9658	Респ. Северная Осетия - Алания, р-н Правобережный, г. Беслан, ул. Ф.Энгельса, дом 17а	Правобережный	15:03:0011418:8	0030020000000 Земли населенных пунктов	Под жилую застройку Индивидуальную	13	02:0010	904	876,51	792 365,04
9659	Респ. Северная Осетия - Алания, р-н Правобережный, г. Беслан, ул. Ф.Энгельса, дом 17«б	Правобережный	15:03:0011418:9	0030020000000 Земли населенных пунктов	Под жилую застройку Индивидуальную	13	02:0010	1 204	876,51	1 055 318,04
9660	Респ. Северная Осетия - Алания, р-н Правобережный, г. Беслан, ул. Ленина, д 169	Правобережный	15:03:0011419:1	0030020000000 Земли населенных пунктов	Под магазин	4	04:0040	1 132	2 278,92	2 579 737,44
9661	Республика Северная Осетия - Алания, Правобережный район, г. Беслан, ул. Б.Ватаева, 30	Правобережный	15:03:0011419:120	0030020000000 Земли населенных пунктов	Магазины	4	04:0040	28	2 278,92	63 809,76
9662	Респ. Северная Осетия - Алания, р-н Правобережный, г. Беслан, ул. Ленина	Правобережный	15:03:0011419:2	0030020000000 Земли населенных пунктов	Под коммерческие объекты	4	04:0040	424	2 278,92	966 262,08
9663	Респ. Северная Осетия - Алания, р-н Правобережный, г. Беслан, ул. Ленина	Правобережный	15:03:0011419:4	0030020000000 Земли населенных пунктов	Под коммерческие объекты	4	04:0040	123	2 278,92	280 307,16
9664	Республика Северная Осетия-Алания, р-н Правобережный, г. Беслан, на углу ул.Ленина-пер.Ватаева рядом с существующим магазином	Правобережный	15:03:0011419:5	0030020000000 Земли населенных пунктов	Под строительство аптеки	4	04:0040	24	2 278,92	54 694,08
9665	Республика Северная Осетия-Алания, р-н Правобережный, г. Беслан, ул. Ленина, 169 "а"	Правобережный	15:03:0011419:8	0030020000000 Земли населенных пунктов	Для строительства продовольственного магазина, совмещенного с кафетерием.	4	04:0040	500	2 278,92	1 139 460,00
9666	Респ. Северная Осетия - Алания, р-н Правобережный, г. Беслан, ул. К. Маркса	Правобережный	15:03:0011420:1	0030020000000 Земли населенных пунктов	Под объекты инженерных коммуникаций	6	03:0012	7	898,42	6 288,94
9667	Республика Северная Осетия-Алания, р-н Правобережный, г. Беслан, ул Б Вотоева, д 28	Правобережный	15:03:0011420:10	0030020000000 Земли населенных пунктов	Под объекты инженерных коммуникаций	6	03:0012	77	898,42	69 178,34
9668	Республика Северная Осетия-Алания, р-н Правобережный, г. Беслан, ул Бр.Торчиновых, д 60	Правобережный	15:03:0011420:11	0030020000000 Земли населенных пунктов	Для эксплуатации дома	13	02:0010	905	876,51	793 241,55
9669	Российская Федерация, Республика Северная Осетия-Алания, Правобережный район, г. Беслан, ул. К. Маркса, 1	Правобережный	15:03:0011420:12	0030020000000 Земли населенных пунктов	Индивидуальное жилищное строительство	13	02:0010	750	876,51	657 382,50
9670	Российская Федерация, Республика Северная Осетия-Алания, Правобережный муниципальный район, г. Беслан, ул. Ф Энгельса, 17	Правобережный	15:03:0011420:13	0030020000000 Земли населенных пунктов	Для индивидуального жилищного строительства	13	02:0010	948	876,51	830 931,48
9671	Респ. Северная Осетия - Алания, р-н Правобережный, г. Беслан, ул. Ф.Энгельса, дом 15	Правобережный	15:03:0011420:14	0030020000000 Земли населенных пунктов	ИЖС	13	02:0010	1 679	876,51	1 471 660,29
9672	Респ. Северная Осетия - Алания, р-н Правобережный, г. Беслан, ул. Ф.Энгельса, дом 13	Правобережный	15:03:0011420:15	0030020000000 Земли населенных пунктов	Для эксплуатации существующего жилого дома	13	02:0010	2 437	876,51	2 136 054,87
9673	Респ. Северная Осетия - Алания, р-н Правобережный, г. Беслан, ул. Ф.Энгельса, дом 11	Правобережный	15:03:0011420:16	0030020000000 Земли населенных пунктов	ИЖС	13	02:0010	1 367	876,51	1 198 189,17
9674	Респ. Северная Осетия - Алания, р-н Правобережный, г. Беслан, ул. Ф.Энгельса, дом 9	Правобережный	15:03:0011420:17	0030020000000 Земли населенных пунктов	ИЖС	13	02:0010	2 549	876,51	2 234 223,99
9675	Республика Северная Осетия-Алания, р-н Правобережный, г. Беслан, ул Энгельса, 7	Правобережный	15:03:0011420:18	0030020000000 Земли населенных пунктов	Для эксплуатации жилого дома	13	02:0010	830	876,51	727 503,30
9676	Респ. Северная Осетия - Алания, р-н Правобережный, г. Беслан, ул. К. Маркса, дом 3	Правобережный	15:03:0011420:2	0030020000000 Земли населенных пунктов	для завершения строительства дома	13	02:0010	553	876,51	484 710,03
9677	Республика Северная Осетия-Алания, р-н Правобережный, г. Беслан, ул Бр.Торчиновых, д 58	Правобережный	15:03:0011420:20	0030020000000 Земли населенных пунктов	Для строительства индивидуального жилого дома	13	02:0010	897	876,51	786 229,47
9678	Республика Северная Осетия-Алания, р-н Правобережный, г. Беслан, ул Братьев Торчиновых, д 62	Правобережный	15:03:0011420:21	0030020000000 Земли населенных пунктов	Для эксплуатации жилого дома	13	02:0010	1 413	876,51	1 238 508,63
9679	Республика Северная Осетия-Алания, р-н Правобережный, г. Беслан, ул Бр.Торчиновых, д 64	Правобережный	15:03:0011420:22	0030020000000 Земли населенных пунктов	ИЖС	13	02:0010	1 140	876,51	999 221,40
9680	Республика Северная Осетия - Алания, Правобережный р-н., г. Беслан, ул. Братьев Торчиновых, д.66	Правобережный	15:03:0011420:23	0030020000000 Земли населенных пунктов	Индивидуальное жилищное строительство	13	02:0010	1 126	876,51	986 950,26
9681	Республика Северная Осетия-Алания, р-н Правобережный, г. Беслан, ул Бр.Торчиновых, д 68	Правобережный	15:03:0011420:24	0030020000000 Земли населенных пунктов	ИЖС	13	02:0010	1 822	876,51	1 597 001,22
9682	Республика Северная Осетия-Алания, р-н Правобережный, г. Беслан, ул Братьев Торчиновых, 70	Правобережный	15:03:0011420:25	0030020000000 Земли населенных пунктов	Индивидуальное жилищное строительство	13	02:0010	607	876,51	532 041,57
9683	Республика Северная Осетия-Алания, р-н Правобережный, г. Беслан, ул Б Вотоева, д 18	Правобережный	15:03:0011420:26	0030020000000 Земли населенных пунктов	Под строительство индивидуального жилого дома	13	02:0010	740	876,51	648 617,40
9684	Республика Северная Осетия-Алания, р-н Правобережный, г. Беслан, ул Б Вотоева, д 20	Правобережный	15:03:0011420:27	0030020000000 Земли населенных пунктов	Для эксплуатации жилого дома	13	02:0010	957	876,51	838 820,07
9685	Республика Северная Осетия-Алания, р-н Правобережный, г. Беслан, ул Б.Ватаева, д 24	Правобережный	15:03:0011420:28	0030020000000 Земли населенных пунктов	ИЖС	13	02:0010	722	876,51	632 840,22
9686	Республика Северная Осетия-Алания, р-н Правобережный, г. Беслан, ул Б.Ватаева, д 26	Правобережный	15:03:0011420:29	0030020000000 Земли населенных пунктов	Под строительство индивидуального жилого дома	13	02:0010	720	876,51	631 087,20
9687	Респ. Северная Осетия - Алания, р-н Правобережный, г. Беслан, ул. Б.Ватаева, 22	Правобережный	15:03:0011420:3	0030020000000 Земли населенных пунктов	для содержания и эксплуатации индивидуального жилого дома	13	02:0010	723	876,51	633 716,73
9688	Респ. Северная Осетия - Алания, р-н Правобережный, г. Беслан, ул. К. Маркса, дом 1«а	Правобережный	15:03:0011420:30	0030020000000 Земли населенных пунктов	под строительство магазина	4	04:0040	60	2 278,92	136 735,20
9689	Северная Осетия - Алания респ, р-н Правобережный, г Беслан, ул Братьев Торчиновых, 56	Правобережный	15:03:0011420:31	0030020000000 Земли населенных пунктов	Для эксплуатации жилого дома	13	02:0010	985	876,51	863 362,35
9690	Северная Осетия - Алания респ, р-н Правобережный, г Беслан, ул Братьев Торчиновых, 56	Правобережный	15:03:0011420:32	0030020000000 Земли населенных пунктов	Для эксплуатации жилого дома	13	02:0010	480	876,51	420 724,80
9691	Респ. Северная Осетия - Алания, р-н Правобережный, г. Беслан, ул. К. Маркса, 5	Правобережный	15:03:0011420:4	0030020000000 Земли населенных пунктов	Для строительства жилого дома	13	02:0010	640	876,51	560 966,40
9692	Северная Осетия - Алания респ, р-н Правобережный, г. Беслан, ул К Маркса, 7	Правобережный	15:03:0011420:5	0030020000000 Земли населенных пунктов	Для эксплуатации жилого дома	13	02:0010	791	876,51	693 319,41
9693	Респ. Северная Осетия - Алания, р-н Правобережный, г. Беслан, ул. К. Маркса, 9 а	Правобережный	15:03:0011420:7	0030020000000 Земли населенных пунктов	Индивидуальное жилищное строительство	13	02:0010	1 403	876,51	1 229 743,53
9694	Республика Северная Осетия-Алания, р-н Правобережный, г. Беслан, ул К.Маркса, д 11	Правобережный	15:03:0011420:8	0030020000000 Земли населенных пунктов	ИЖС	13	02:0010	1 306	876,51	1 144 722,06
9695	Республика Северная Осетия-Алания, р-н Правобережный, г. Беслан, ул. К. Маркса, 13 "б"	Правобережный	15:03:0011420:9	0030020000000 Земли населенных пунктов	Для индивидуальной жилой застройки	13	02:0010	2 073	876,51	1 817 005,23
9696	Российская Федерация, Республика Северная Осетия-Алания, Правобережный район, г. Беслан, ул. Бесланская, 54	Правобережный	15:03:0011421:1	0030020000000 Земли населенных пунктов	Для эксплуатации жилого дома	13	02:0010	1 615	876,51	1 415 563,65
9697	Российская Федерация, Республика Северная Осетия-Алания, Правобережный район, г. Беслан, ул. Бесланская, 52	Правобережный	15:03:0011421:10	0030020000000 Земли населенных пунктов	Для эксплуатации существующего жилого дома	13	02:0010	2 159	876,51	1 892 385,09
9698	Российская Федерация, Республика Северная Осетия-Алания, Правобережный район, г. Беслан, ул. Бесланская, 56	Правобережный	15:03:0011421:11	0030020000000 Земли населенных пунктов	Индивидуальное жилищное строительство	13	02:0010	1 734	876,51	1 519 868,34

№ пп	Местоположение ЗУ	Район	Кадастровый номер ЗУ	Категория земель	Разрешенное использование по документу	Код вида разрешенного использования (в соответствии с классификатором видов разрешенного использования земельных участков)	Вид использования объектов недвижимости	Площадь	УПКС	КС
9699	Российская Федерация, Республика Северная Осетия-Алания, Правобережный район, г. Беслан, ул. Бесленская, 58	Правобережный	15:03:0011421:12	0030020000000 Земли населенных пунктов	ИЖС	13	02:0:10	1 434	876,51	1 256 915,34
9700	Российская Федерация, Республика Северная Осетия-Алания, Правобережный район, г. Беслан, ул. Бесланская, 60	Правобережный	15:03:0011421:13	0030020000000 Земли населенных пунктов	Индивидуальное жилищное строительство	13	02:0:10	1 410	876,51	1 235 879,10
9701	Российская Федерация, Республика Северная Осетия-Алания, Правобережный муниципальный район, г. Беслан, ул. Бесленская, 62	Правобережный	15:03:0011421:14	0030020000000 Земли населенных пунктов	для эксплуатации жилого дома	13	02:0:10	1 442	876,51	1 263 927,42
9702	Российская Федерация, Республика Северная Осетия-Алания, Правобережный район, г. Беслан, ул. Б Ватаева, 8	Правобережный	15:03:0011421:15	0030020000000 Земли населенных пунктов	Индивидуальное жилищное строительство	13	02:0:10	1 028	876,51	901 052,28
9703	Российская Федерация, Республика Северная Осетия-Алания, Правобережный район, г. Беслан, ул. Б Ватаева, 10	Правобережный	15:03:0011421:16	0030020000000 Земли населенных пунктов	Под строительство индивидуального жилого дома	13	02:0:10	607	876,51	532 041,57
9704	Российская Федерация, Республика Северная Осетия-Алания, Правобережный район, г. Беслан, ул. Б.Ватаева, д 14	Правобережный	15:03:0011421:17	0030020000000 Земли населенных пунктов	Для индивидуального жилищного строительства	13	02:0:10	853	876,51	747 663,03
9705	Российская Федерация, Республика Северная Осетия-Алания, Правобережный район, г. Беслан, ул. Б.Ватаева, 16	Правобережный	15:03:0011421:18	0030020000000 Земли населенных пунктов	Под строительство индивидуального жилого дома	13	02:0:10	878	876,51	769 575,78
9706	Российская Федерация, Республика Северная Осетия-Алания, Правобережный район, г. Беслан, ул. Бр Торчиновых, 75	Правобережный	15:03:0011421:19	0030020000000 Земли населенных пунктов	Под строительство индивидуального жилого дома	13	02:0:10	657	876,51	575 867,07
9707	Российская Федерация, Республика Северная Осетия-Алания, Правобережный район, г. Беслан, ул. Б Ватаева, 12	Правобережный	15:03:0011421:2	0030020000000 Земли населенных пунктов	Для эксплуатации дома	13	02:0:10	702	876,51	615 310,02
9708	Российская Федерация, Республика Северная Осетия-Алания, Правобережный район, г. Беслан, ул. Бр Торчиновых, 73	Правобережный	15:03:0011421:20	0030020000000 Земли населенных пунктов	Под строительство индивидуального жилого дома	13	02:0:10	761	876,51	667 024,11
9709	Российская Федерация, Республика Северная Осетия-Алания, Правобережный район, г. Беслан, ул. Бр Торчиновых, 71	Правобережный	15:03:0011421:21	0030020000000 Земли населенных пунктов	ИЖС	13	02:0:10	1 155	876,51	1 012 369,05
9710	Российская Федерация, Республика Северная Осетия-Алания, Правобережный район, г. Беслан, ул. Бр Торчиновых, 69	Правобережный	15:03:0011421:22	0030020000000 Земли населенных пунктов	Для индивидуального жилищного строительства	13	02:0:10	832	876,51	729 256,32
9711	Российская Федерация, Республика Северная Осетия-Алания, Правобережный район, г. Беслан, ул. Братьев Торчиновых, 65	Правобережный	15:03:0011421:23	0030020000000 Земли населенных пунктов	Для эксплуатации жилого дома	13	02:0:10	1 026	876,51	899 299,26
9712	Российская Федерация, Республика Северная Осетия-Алания, Правобережный район, г. Беслан, ул. Бр Торчиновых, 63	Правобережный	15:03:0011421:24	0030020000000 Земли населенных пунктов	ИЖС	13	02:0:10	1 406	876,51	1 232 373,06
9713	Российская Федерация, Республика Северная Осетия-Алания, Правобережный район, г. Беслан, ул. Бр Торчиновых, 61	Правобережный	15:03:0011421:25	0030020000000 Земли населенных пунктов	ИЖС	13	02:0:10	1 252	876,51	1 097 390,52
9714	Российская Федерация, Республика Северная Осетия-Алания, Правобережный район, г. Беслан, ул. Братьев Торчиновых, 67	Правобережный	15:03:0011421:3	0030020000000 Земли населенных пунктов	Для эксплуатации жилого дома	13	02:0:10	743	876,51	651 246,93
9715	Российская Федерация, Республика Северная Осетия-Алания, Правобережный район, г. Беслан, ул. Ф Энгельса, 5	Правобережный	15:03:0011421:4	0030020000000 Земли населенных пунктов	Под жилую застройку	13	02:0:10	1 477	876,51	1 294 603,27
9716	Российская Федерация, Республика Северная Осетия-Алания, Правобережный район, г. Беслан, ул. Бр Торчиновых, 59	Правобережный	15:03:0011421:5	0030020000000 Земли населенных пунктов	ИЖС	13	02:0:10	1 288	876,51	1 128 944,88
9717	Респ. Северная Осетия - Алания, р-н Правобережный, г. Беслан, ул. Ф.Энгельса, дом 3	Правобережный	15:03:0011421:6	0030020000000 Земли населенных пунктов	ИЖС	13	02:0:10	1 501	876,51	1 315 641,51
9718	Российская Федерация, Республика Северная Осетия-Алания, Правобережный район, г. Беслан, ул. Ф Энгельса, 1 а	Правобережный	15:03:0011421:7	0030020000000 Земли населенных пунктов	Индивидуальное жилищное строительство	13	02:0:10	1 586	876,51	1 390 144,86
9719	Российская Федерация, Республика Северная Осетия-Алания, Правобережный район, г. Беслан, ул. Бесленская, 48	Правобережный	15:03:0011421:8	0030020000000 Земли населенных пунктов	Для эксплуатации существующего жилого дома	13	02:0:10	1 172	876,51	1 027 269,72
9720	Российская Федерация, Республика Северная Осетия-Алания, Правобережный район, г. Беслан, ул. Бесланская, 50	Правобережный	15:03:0011421:9	0030020000000 Земли населенных пунктов	ИЖС	13	02:0:10	1 619	876,51	1 419 069,69
9721	Респ. Северная Осетия - Алания, р-н Правобережный, г. Беслан, ул. Бесленская, дом 61	Правобережный	15:03:0011422:1	0030020000000 Земли населенных пунктов	Для эксплуатации существующего жилого дома	13	02:0:10	1 505	876,51	1 319 147,55
9722	Респ. Северная Осетия - Алания, р-н Правобережный, г. Беслан, ул. Фрунзе, дом 124	Правобережный	15:03:0011422:10	0030020000000 Земли населенных пунктов	ИЖС	13	02:0:10	668	876,51	585 508,68
9723	Респ. Северная Осетия - Алания, р-н Правобережный, г. Беслан, ул. Фрунзе, 126	Правобережный	15:03:0011422:11	0030020000000 Земли населенных пунктов	Под строительство индивидуального жилого дома	13	02:0:10	990	876,51	867 744,90
9724	Респ. Северная Осетия - Алания, р-н Правобережный, г. Беслан, ул. Фрунзе, дом 128	Правобережный	15:03:0011422:12	0030020000000 Земли населенных пунктов	ИЖС	13	02:0:10	488	876,51	427 736,88
9725	Респ. Северная Осетия - Алания, р-н Правобережный, г. Беслан, ул. Фрунзе, дом 130	Правобережный	15:03:0011422:13	0030020000000 Земли населенных пунктов	Для возведения жилого одноэтажного кирпичного дома	13	02:0:10	632	876,51	553 954,32
9726	Респ. Северная Осетия - Алания, р-н Правобережный, г. Беслан, ул. Фрунзе, дом 132	Правобережный	15:03:0011422:14	0030020000000 Земли населенных пунктов	Для возведения жилого одноэтажного кирпичного дома	13	02:0:10	803	876,51	703 837,53
9727	Респ. Северная Осетия - Алания, р-н Правобережный, г. Беслан, ул. Фрунзе, дом 134	Правобережный	15:03:0011422:15	0030020000000 Земли населенных пунктов	ИЖС	13	02:0:10	653	876,51	572 361,00
9728	Республика Северная Осетия-Алания, р-н Правобережный, г Беслан, ул Б.Ватаева, д 2	Правобережный	15:03:0011422:16	0030020000000 Земли населенных пунктов	ИЖС	13	02:0:10	797	876,51	698 578,47
9729	Республика Северная Осетия-Алания, р-н Правобережный, г Беслан, ул Б.Ватаева, 4	Правобережный	15:03:0011422:17	0030020000000 Земли населенных пунктов	Индивидуальное жилищное строительство	13	02:0:10	614	876,51	538 177,14
9730	Республика Северная Осетия-Алания, р-н Правобережный, г Беслан, ул Б Ватаева, 6	Правобережный	15:03:0011422:18	0030020000000 Земли населенных пунктов	Индивидуальное жилищное строительство	13	02:0:10	530	876,51	464 550,30
9731	Респ. Северная Осетия - Алания, р-н Правобережный, г. Беслан, ул. Бесланская, дом 73	Правобережный	15:03:0011422:19	0030020000000 Земли населенных пунктов	ИЖС	13	02:0:10	586	876,51	513 634,86
9732	Респ. Северная Осетия - Алания, р-н Правобережный, г. Беслан, ул. Бесланская, дом 63	Правобережный	15:03:0011422:2	0030020000000 Земли населенных пунктов	Эксплуатация жилого дома	13	02:0:10	698	876,51	611 803,98
9733	Респ. Северная Осетия - Алания, р-н Правобережный, г. Беслан, ул. Бесланская, дом 71	Правобережный	15:03:0011422:20	0030020000000 Земли населенных пунктов	ИЖС	13	02:0:10	743	876,51	651 246,93
9734	Респ. Северная Осетия - Алания, р-н Правобережный, г. Беслан, ул. Бесланская, дом 69	Правобережный	15:03:0011422:21	0030020000000 Земли населенных пунктов	ИЖС	13	02:0:10	965	876,51	845 832,15
9735	Северная Осетия - Алания респ, р-н Правобережный, г Беслан, ул. Фрунзе, 118	Правобережный	15:03:0011422:22	0030020000000 Земли населенных пунктов	Для эксплуатации жилого дома	13	02:0:10	566	876,51	496 104,66
9736	Респ. Северная Осетия - Алания, р-н Правобережный, г. Беслан, ул. Бесланская, 65	Правобережный	15:03:0011422:3	0030020000000 Земли населенных пунктов	Для эксплуатации жилого дома	13	02:0:10	1 314	876,51	1 151 734,14
9737	Респ. Северная Осетия - Алания, р-н Правобережный, г. Беслан, ул. Бесланская, 67	Правобережный	15:03:0011422:4	0030020000000 Земли населенных пунктов	Под жилую застройку	13	02:0:10	818	876,51	716 985,18
9738	Российская Федерация, Республика Северная Осетия-Алания, Правобережный район, г. Беслан, ул. Бесленская, 57	Правобережный	15:03:0011422:5	0030020000000 Земли населенных пунктов	ИЖС	13	02:0:10	789	876,51	691 566,39
9739	Респ. Северная Осетия - Алания, р-н Правобережный, г. Беслан, ул. Ф.Энгельса, дом 1	Правобережный	15:03:0011422:6	0030020000000 Земли населенных пунктов	Для эксплуатации индивидуального жилого дома	13	02:0:10	686	876,51	601 285,86
9740	Респ. Северная Осетия - Алания, р-н Правобережный, г. Беслан, ул. Ф.Энгельса, дом 116	Правобережный	15:03:0011422:7	0030020000000 Земли населенных пунктов	ИЖС	13	02:0:10	584	876,51	511 881,84
9741	Респ. Северная Осетия - Алания, р-н Правобережный, г. Беслан, ул. Фрунзе, дом 120	Правобережный	15:03:0011422:8	0030020000000 Земли населенных пунктов	для эксплуатации жилого дома	13	02:0:10	567	876,51	496 981,17
9742	Российская Федерация, Республика Северная Осетия-Алания, Правобережный район, г. Беслан, ул. Фрунзе, 122	Правобережный	15:03:0011422:9	0030020000000 Земли населенных пунктов	Индивидуальное жилищное строительство	13	02:0:10	553	876,51	484 710,03
9743	Респ. Северная Осетия - Алания, р-н Правобережный, г. Беслан, ул. Фрунзе, дом 120	Правобережный	15:03:0011423:1	0030020000000 Земли населенных пунктов	для жилищного строительства	13	02:0:10	623	876,51	546 065,73
9744	Респ. Северная Осетия - Алания, р-н Правобережный, г. Беслан, ул. Фрунзе, дом 128-а	Правобережный	15:03:0011423:10	0030020000000 Земли населенных пунктов	Завершение строительства дома	13	02:0:10	660	876,51	578 496,60
9745	Респ. Северная Осетия - Алания, р-н Правобережный, г. Беслан, ул. Фрунзе, дом 124 "а"	Правобережный	15:03:0011423:11	0030020000000 Земли населенных пунктов	Под строительство жилого дома	13	02:0:10	587	876,51	514 511,37
9746	Респ. Северная Осетия - Алания, р-н Правобережный, г. Беслан, ул. Фрунзе, дом 125	Правобережный	15:03:0011423:12	0030020000000 Земли населенных пунктов	Для строительства жилого дома	13	02:0:10	623	876,51	546 065,73
9747	Респ. Северная Осетия - Алания, р-н Правобережный, г. Беслан, ул. Фрунзе, дом 126 а	Правобережный	15:03:0011423:13	0030020000000 Земли населенных пунктов	Для строительства жилого дома	13	02:0:10	621	876,51	544 312,71

№ пп	Местоположение ЗУ	Район	Кадастровый номер ЗУ	Категория земель	Разрешенное использование по документу	Код вида разрешенного использования (в соответствии с классификатором видов разрешенного использования земельных участков)	Вид использования объектов недвижимости	Площадь	УПКС	КС
9748	Российская Федерация, Республика Северная Осетия-Алания, Правобережный район, г. Беслан, ул. Ф.Энгельса, 1 "б"	Правобережный	15:03:0011423:14	003002000000 Земли населенных пунктов	Малоэтажная жилая застройка (индивидуальное жилищное строительство)	13	02:010	900	876,51	788 859,00
9749	Респ. Северная Осетия - Алания, р-н Правобережный, г. Беслан, ул. Ф.Энгельса, дом 1-г	Правобережный	15:03:0011423:15	003002000000 Земли населенных пунктов	Для строительства жилого дома	13	02:010	600	876,51	525 906,00
9750	Респ. Северная Осетия - Алания, р-н Правобережный, г. Беслан, ул. Фрунзе, дом 122 "а"	Правобережный	15:03:0011423:16	003002000000 Земли населенных пунктов	Для строительства жилого дома	13	02:010	587	876,51	514 511,37
9751	Республика Северная Осетия-Алания, р-н Правобережный, г Беслан, ул Фрунзе, д 119	Правобережный	15:03:0011423:2	003002000000 Земли населенных пунктов	под жилую застройку индивидуальную	13	02:010	615	876,51	539 053,65
9752	Российская Федерация, Республика Северная Осетия-Алания, Правобережный район, г. Беслан, ул. Фрунзе, 130 "б"	Правобережный	15:03:0011423:220	003002000000 Земли населенных пунктов	Магазины	4	04:040	200	2 278,92	455 784,00
9753	Респ. Северная Осетия - Алания, р-н Правобережный, г. Беслан, ул. Фрунзе, дом 117	Правобережный	15:03:0011423:3	003002000000 Земли населенных пунктов	Под жилую застройку	13	02:010	634	876,51	555 707,34
9754	Респ. Северная Осетия - Алания, р-н Правобережный, г. Беслан, ул. Фрунзе, дом 115	Правобережный	15:03:0011423:4	003002000000 Земли населенных пунктов	Под строительство жилого дома	13	02:010	613	876,51	537 300,63
9755	Республика Северная Осетия-Алания, р-н Правобережный, г. Беслан, ул Фрунзе, д 131	Правобережный	15:03:0011423:5	003002000000 Земли населенных пунктов	Под жилую застройку	13	02:010	602	876,51	527 659,02
9756	Северная Осетия - Алания респ, р-н Правобережный, г. Беслан, ул. Фрунзе, 134 "а"	Правобережный	15:03:0011423:56	003002000000 Земли населенных пунктов	Для строительства жилого дома	13	02:010	724	876,51	634 593,24
9757	Северная Осетия - Алания респ, р-н Правобережный, г. Беслан, ул. Фрунзе, 118 "б"	Правобережный	15:03:0011423:58	003002000000 Земли населенных пунктов	Для строительства жилого дома	13	02:010	645	876,51	565 348,95
9758	Респ. Северная Осетия - Алания, р-н Правобережный, г. Беслан, ул. Фрунзе, дом 133	Правобережный	15:03:0011423:6	003002000000 Земли населенных пунктов	для завершения строительства	13	02:010	633	876,51	554 830,83
9759	Респ. Северная Осетия - Алания, р-н Правобережный, г. Беслан, ул. Фрунзе, дом 120-а	Правобережный	15:03:0011423:7	003002000000 Земли населенных пунктов	Под жилую застройку	13	02:010	610	876,51	534 671,10
9760	Респ. Северная Осетия - Алания, р-н Правобережный, г. Беслан, ул. Фрунзе, дом 130-а	Правобережный	15:03:0011423:8	003002000000 Земли населенных пунктов	Для завершения строительства дома	13	02:010	660	876,51	578 496,60
9761	Республика Северная Осетия-Алания, р-н Правобережный, г. Беслан, ул. Фрунзе, 132 "а"	Правобережный	15:03:0011423:83	003002000000 Земли населенных пунктов	Под строительство жилого дома	13	02:010	660	876,51	578 496,60
9762	Респ. Северная Осетия - Алания, р-н Правобережный, г. Беслан, ул. Фрунзе, 121	Правобережный	15:03:0011423:85	003002000000 Земли населенных пунктов	Для строительства жилого дома	13	02:010	592	876,51	518 893,92
9763	Республика Северная Осетия-Алания, р-н Правобережный, г Беслан, ул Фрунзе, д 128г	Правобережный	15:03:0011423:87	003002000000 Земли населенных пунктов	Для индивидуального жилищного строительства	13	02:010	802	876,51	702 961,02
9764	Республика Северная Осетия-Алания, р-н Правобережный, г. Беслан, ул. Фрунзе, 128 "Б"	Правобережный	15:03:0011423:88	003002000000 Земли населенных пунктов	Земельные участки (территорий) общего пользования (общественное питание)	4	04:060	211	1 950,23	411 498,53
9765	Респ. Северная Осетия - Алания, р-н Правобережный, г. Беслан, ул. Фрунзе, дом 127	Правобережный	15:03:0011423:9	003002000000 Земли населенных пунктов	Для жилищного строительства	13	02:010	600	876,51	525 535,53
9766	Российская Федерация, Республика Северная Осетия-Алания, Правобережный район, г. Беслан, ул. Ф.Энгельса, 1 "г"	Правобережный	15:03:0011423:90	003002000000 Земли населенных пунктов	Для индивидуального жилищного строительства	13	02:010	665	876,51	582 879,15
9767	Респ. Северная Осетия - Алания, р-н Правобережный, г. Беслан, ул. Фрунзе, дом 160-а	Правобережный	15:03:0011424:1	003002000000 Земли населенных пунктов	Под строительство помещений для хозяйственных нужд	13	02:010	968	876,51	848 461,68
9768	Российская Федерация, Республика Северная Осетия - Алания, Правобережный район, г. Беслан, ул. Фрунзе, 146 "а"	Правобережный	15:03:0011424:10	003002000000 Земли населенных пунктов	Для индивидуального жилищного строительства	13	02:010	684	876,51	599 532,84
9769	Российская Федерация, Республика Северная Осетия - Алания, Правобережный район, г. Беслан, ул. Фрунзе, 156 "а"	Правобережный	15:03:0011424:11	003002000000 Земли населенных пунктов	Для индивидуального жилищного строительства	13	02:010	600	876,51	525 906,00
9770	Российская Федерация, Республика Северная Осетия - Алания, Правобережный район, г. Беслан, ул. Фрунзе, 152 "б"	Правобережный	15:03:0011424:125	003002000000 Земли населенных пунктов	для индивидуального жилищного строительства	13	02:010	558	876,51	489 092,58
9771	Российская Федерация, Республика Северная Осетия - Алания, Правобережный район, г. Беслан, ул. Фрунзе, 142 "а"	Правобережный	15:03:0011424:129	003002000000 Земли населенных пунктов	Для индивидуального жилищного строительства	13	02:010	606	876,51	531 165,06
9772	Российская Федерация, Республика Северная Осетия - Алания, Правобережный район, г. Беслан, ул. Фрунзе, 144 "а"	Правобережный	15:03:0011424:13	003002000000 Земли населенных пунктов	Для индивидуального жилищного строительства	13	02:010	450	876,51	394 429,50
9773	Российская Федерация, Республика Северная Осетия-Алания, Правобережный муниципальный район, Беслановское городское поселение, г. Беслан, ул. Фрунзе, 140 "А"	Правобережный	15:03:0011424:134	003002000000 Земли населенных пунктов	Для индивидуального жилищного строительства	13	02:010	438	876,51	383 911,38
9774	Российская Федерация, Республика Северная Осетия-Алания, Правобережный район, г. Беслан, ул. Фрунзе, 138 "а"	Правобережный	15:03:0011424:14	003002000000 Земли населенных пунктов	Для индивидуального жилищного строительства	13	02:010	470	876,51	411 959,70
9775	Российская Федерация, Республика Северная Осетия - Алания, Правобережный район, г. Беслан, ул. Фрунзе, 134 "б"	Правобережный	15:03:0011424:2	003002000000 Земли населенных пунктов	Общественное питание	4	04:060	301	1 950,23	587 019,23
9776	Российская Федерация, Республика Северная Осетия - Алания, Правобережный район, г. Беслан, ул. Фрунзе, 134 "в"	Правобережный	15:03:0011424:3	003002000000 Земли населенных пунктов	Общественное питание	4	04:060	301	1 950,23	587 019,23
9777	Российская Федерация, Республика Северная Осетия - Алания, Правобережный район, г. Беслан, ул. Фрунзе, 136 "а"	Правобережный	15:03:0011424:5	003002000000 Земли населенных пунктов	Гостиничное обслуживание (мотель)	8	04:070	400	1 928,31	771 324,00
9778	Российская Федерация, Республика Северная Осетия - Алания, Правобережный район, г. Беслан, ул. Фрунзе, 138 "а"	Правобережный	15:03:0011424:6	003002000000 Земли населенных пунктов	Общественное питание	4	04:060	400	1 950,23	780 092,00
9779	Российская Федерация, Республика Северная Осетия - Алания, Правобережный район, г. Беслан, ул. Фрунзе, 138 "б"	Правобережный	15:03:0011424:7	003002000000 Земли населенных пунктов	Общественное питание	4	04:060	496	1 950,23	967 314,08
9780	Российская Федерация, Республика Северная Осетия - Алания, Правобережный район, г. Беслан, ул. Фрунзе, 150 "а"	Правобережный	15:03:0011424:8	003002000000 Земли населенных пунктов	Для индивидуального жилищного строительства	13	02:010	690	876,51	604 791,90
9781	Российская Федерация, Республика Северная Осетия - Алания, Правобережный район, г. Беслан, ул. Фрунзе, 150 "б"	Правобережный	15:03:0011424:9	003002000000 Земли населенных пунктов	для индивидуального жилищного строительства	13	02:010	691	876,51	605 668,41
9782	Респ. Северная Осетия - Алания, р-н Правобережный, г. Беслан, ул. Фрунзе, дом 150	Правобережный	15:03:0011425:1	003002000000 Земли населенных пунктов	Для эксплуатации жилого дома	13	02:010	621	876,51	544 212,71
9783	Респ. Северная Осетия - Алания, р-н Правобережный, г. Беслан, ул. Фрунзе, дом 152	Правобережный	15:03:0011425:10	003002000000 Земли населенных пунктов	ИЖС	13	02:010	808	876,51	708 220,08
9784	Респ. Северная Осетия - Алания, р-н Правобережный, г. Беслан, ул. Фрунзе, дом 156	Правобережный	15:03:0011425:11	003002000000 Земли населенных пунктов	Для эксплуатации существующего жилого дома	13	02:010	966	876,51	846 708,66
9785	Респ. Северная Осетия - Алания, р-н Правобережный, г. Беслан, ул. Беланская, дом 87	Правобережный	15:03:0011425:12	003002000000 Земли населенных пунктов	ИЖС	13	02:010	983	876,51	861 609,33
9786	Респ. Северная Осетия - Алания, р-н Правобережный, г. Беслан, ул. Беланская, дом 87	Правобережный	15:03:0011425:13	003002000000 Земли населенных пунктов	ИЖС	13	02:010	960	876,51	841 449,60
9787	Респ. Северная Осетия - Алания, р-н Правобережный, г. Беслан, ул. Беланская, дом 85	Правобережный	15:03:0011425:14	003002000000 Земли населенных пунктов	ИЖС	13	02:010	1 165	876,51	1 021 134,15
9788	Респ. Северная Осетия - Алания, р-н Правобережный, г. Беслан, ул. Беланская, 83	Правобережный	15:03:0011425:15	003002000000 Земли населенных пунктов	Под строительство индивидуального жилого дома	13	02:010	724	876,51	634 593,24
9789	Республика Северная Осетия-Алания, р-н Правобережный, г. Беслан, ул. Беланская, 81	Правобережный	15:03:0011425:16	003002000000 Земли населенных пунктов	Под строительство индивидуального жилого дома	13	02:010	714	876,51	625 828,14
9790	Респ. Северная Осетия - Алания, р-н Правобережный, г. Беслан, ул. Беланская, дом 79	Правобережный	15:03:0011425:17	003002000000 Земли населенных пунктов	ИЖС	13	02:010	822	876,51	720 491,22
9791	Респ. Северная Осетия - Алания, р-н Правобережный, г. Беслан, ул. Беланская, дом 77	Правобережный	15:03:0011425:18	003002000000 Земли населенных пунктов	ИЖС	13	02:010	793	876,51	695 072,43
9792	Респ. Северная Осетия - Алания, р-н Правобережный, г. Беслан, ул. Беланская, дом 73-а	Правобережный	15:03:0011425:19	003002000000 Земли населенных пунктов	Под жилую застройку Индивидуальную	13	02:010	609	876,51	533 794,59
9793	Республика Северная Осетия-Алания, р-н Правобережный, г. Беслан, ул Б.Ватаева, д 1	Правобережный	15:03:0011425:2	003002000000 Земли населенных пунктов	Для эксплуатации дома	13	02:010	511	876,51	447 896,61
9794	Респ. Северная Осетия - Алания, р-н Правобережный, г. Беслан, ул. Фрунзе, дом 154	Правобережный	15:03:0011425:20	003002000000 Земли населенных пунктов	ИЖС	13	02:010	749	876,51	656 505,99
9795	Респ. Северная Осетия - Алания, р-н Правобережный, г. Беслан, ул. Беланская, дом 75	Правобережный	15:03:0011425:3	003002000000 Земли населенных пунктов	Для эксплуатации дома	13	02:010	1 033	876,51	905 434,83
9796	Респ. Северная Осетия - Алания, р-н Правобережный, г. Беслан, ул. Фрунзе, дом 138	Правобережный	15:03:0011425:4	003002000000 Земли населенных пунктов	ИЖС	13	02:010	671	876,51	588 138,21
9797	Респ. Северная Осетия - Алания, р-н Правобережный, г. Беслан, ул. Фрунзе, дом 140	Правобережный	15:03:0011425:5	003002000000 Земли населенных пунктов	ИЖС	13	02:010	619	876,51	542 559,69
9798	Респ. Северная Осетия - Алания, р-н Правобережный, г. Беслан, ул. Фрунзе, 142	Правобережный	15:03:0011425:6	003002000000 Земли населенных пунктов	Под строительство индивидуального жилого дома	13	02:010	584	876,51	511 881,84
9799	Респ. Северная Осетия - Алания, р-н Правобережный, г. Беслан, ул. Фрунзе, 144	Правобережный	15:03:0011425:7	003002000000 Земли населенных пунктов	Для индивидуального жилищного строительства	13	02:010	621	876,51	544 212,71
9800	Северная Осетия - Алания респ, р-н Правобережный, г. Беслан, ул. Фрунзе, 146	Правобережный	15:03:0011425:8	003002000000 Земли населенных пунктов	Для эксплуатации жилого дома	13	02:010	644	876,51	564 472,44

№ пп	Местоположение ЗУ	Район	Кадастровый номер ЗУ	Категория земель	Разрешенное использование по документу	Код вида разрешенного использования (в соответствии с классификатором видов разрешенного использования земельных участков)	Вид использования объектов недвижимости	Площадь	УПКС	КС
9801	Респ. Северная Осетия - Алания, р-н Правобережный, г. Беслан, ул. Фрунзе, 148	Правобережный	15:03:0011425:9	0030020000000 Земли населенных пунктов	Для индивидуального жилищного строительства	13	02:0:10	605	876,51	530 288,55
9802	Республика Северная Осетия-Алания, р-н Правобережный, г Беслан, ул Б.Ватаева, д 23	Правобережный	15:03:0011426:10	0030020000000 Земли населенных пунктов	Под жилую застройку Индивидуальную	13	02:0:10	1 208	876,51	1 058 824,08
9803	Республика Северная Осетия-Алания, р-н Правобережный, г Беслан, ул Б.Ватаева, д 19	Правобережный	15:03:0011426:11	0030020000000 Земли населенных пунктов	Под жилую застройку Индивидуальную	13	02:0:10	801	876,51	702 084,51
9804	Республика Северная Осетия-Алания, р-н Правобережный, г. Беслан, ул Б.Ватаева. 17	Правобережный	15:03:0011426:12	0030020000000 Земли населенных пунктов	Под строительство индивидуального жилого дома	13	02:0:10	795	876,51	696 825,45
9805	Республика Северная Осетия-Алания, р-н Правобережный, г Беслан, ул Б Ватаева, д 15	Правобережный	15:03:0011426:13	0030020000000 Земли населенных пунктов	Под жилую застройку Индивидуальную	13	02:0:10	776	876,51	680 171,76
9806	Республика Северная Осетия-Алания, р-н Правобережный, г Беслан, ул Б.Ватаева, д 13	Правобережный	15:03:0011426:14	0030020000000 Земли населенных пунктов	Под жилую застройку Индивидуальную	13	02:0:10	599	876,51	525 029,49
9807	Республика Северная Осетия-Алания, р-н Правобережный, г. Беслан, ул. Б.Ватаева, 11	Правобережный	15:03:0011426:15	0030020000000 Земли населенных пунктов	Под строительство индивидуального жилого дома	13	02:0:10	603	876,51	528 535,53
9808	Республика Северная Осетия-Алания, р-н Правобережный, г. Беслан, ул. Б.Ватаева, 9	Правобережный	15:03:0011426:16	0030020000000 Земли населенных пунктов	Под жилую застройку Индивидуальную	13	02:0:10	1 539	876,51	1 348 948,89
9809	Республика Северная Осетия-Алания, р-н Правобережный, г. Беслан, ул. Б.Ватаева, 7	Правобережный	15:03:0011426:17	0030020000000 Земли населенных пунктов	Под жилую застройку Индивидуальную	13	02:0:10	1 764	876,51	1 546 163,64
9810	Республика Северная Осетия-Алания, р-н Правобережный, г. Беслан, ул. Б.Ватаева, 5	Правобережный	15:03:0011426:18	0030020000000 Земли населенных пунктов	Под строительство индивидуального жилого дома	13	02:0:10	2 358	876,51	2 066 810,58
9811	Республика Северная Осетия-Алания, р-н Правобережный, г Беслан, ул Б.Ватаева, д 3	Правобережный	15:03:0011426:19	0030020000000 Земли населенных пунктов	Для строительства жилого дома	13	02:0:10	660	876,51	578 496,60
9812	Республика Северная Осетия-Алания. Правобережный район. г Беслан, ул. Болоева, 22.	Правобережный	15:03:0011426.199	0030020000000 Земли населенных пунктов	Для индивидуального жилищного строительства	13	02:0:10	1 100	876,51	964 161,00
9813	Республика Северная Осетия-Алания, р-н Правобережный, г Беслан, ул К Болоева, д 16а	Правобережный	15:03:0011426:2	0030020000000 Земли населенных пунктов	Для эксплуатации жилого дома	13	02:0:10	551	876,51	482 957,01
9814	Российская Федерация, Республика Северная Осетия-Алания, Правобережный муниципальный район, г. Беслан, ул. К. Маркса. 27	Правобережный	15:03:0011426:206	0030020000000 Земли населенных пунктов	Под строительство индивидуального жилого дома	13	02:0:10	655	876,51	574 114,05
9815	Респ. Северная Осетия - Алания, р-н Правобережный, г. Беслан, ул. Беслинская дом 68	Правобережный	15:03:0011426:21	0030020000000 Земли населенных пунктов	Под жилую застройку Индивидуальную	13	02:0:10	1 703	876,51	1 492 696,53
9816	Республика Северная Осетия - Алания, м-н Правобережный, г.п. Беслинское, г Беслан, ул Беслинская	Правобережный	15:03:0011426.210	0030020000000 Земли населенных пунктов	Под жилую застройку Индивидуальную	13	02:0:10	1 171	876,51	1 026 393,21
9817	Республика Северная Осетия-Алания. Правобережный район. г. Беслан, ул. Беслинская, 66	Правобережный	15:03:0011426:211	0030020000000 Земли населенных пунктов	магазины	4	04:0:40	116	2 278,92	264 354,72
9818	Респ. Северная Осетия - Алания, р-н Правобережный, г. Беслан, ул. Беслинская, дом 70	Правобережный	15:03:0011426:22	0030020000000 Земли населенных пунктов	Под жилую застройку Индивидуальную	13	02:0:10	1 438	876,51	1 260 421,38
9819	Северная Осетия - Алания респ, р-н Правобережный, г Беслан, ул Бесланская, дом 72	Правобережный	15:03:0011426:23	0030020000000 Земли населенных пунктов	Для строительства жилого дома	13	02:0:10	1 495	876,51	1 310 382,45
9820	Респ. Северная Осетия - Алания, р-н Правобережный, г. Беслан, ул. Беслинская, дом 74	Правобережный	15:03:0011426:24	0030020000000 Земли населенных пунктов	Под жилую застройку Индивидуальную	13	02:0:10	1 406	876,51	1 232 373,06
9821	Респ. Северная Осетия - Алания, р-н Правобережный, г. Беслан, ул. Беслинская, дом 76	Правобережный	15:03:0011426:25	0030020000000 Земли населенных пунктов	Под жилую застройку Индивидуальную	13	02:0:10	2 922	876,51	2 561 162,22
9822	Респ. Северная Осетия - Алания, р-н Правобережный, г. Беслан, ул. Беслинская, дом 78	Правобережный	15:03:0011426:26	0030020000000 Земли населенных пунктов	Под жилую застройку Индивидуальную	13	02:0:10	1 267	876,51	1 110 538,17
9823	Респ. Северная Осетия - Алания, р-н Правобережный, г. Беслан, ул. Беслинская, дом 80	Правобережный	15:03:0011426:27	0030020000000 Земли населенных пунктов	Эксплуатация жилого дома	13	02:0:10	1 271	876,51	1 114 044,21
9824	Респ. Северная Осетия - Алания, р-н Правобережный, г. Беслан, ул. Беслинская, 82	Правобережный	15:03:0011426:28	0030020000000 Земли населенных пунктов	Под жилую застройку Индивидуальную	13	02:0:10	1 022	876,51	895 793,22
9825	Республика Северная Осетия-Алания, р-н Правобережный, г Беслан, ул К Болоева, д 2	Правобережный	15:03:0011426:29	0030020000000 Земли населенных пунктов	Для эксплуатации существующего жилого дома	13	02:0:10	723	876,51	633 716,73
9826	Республика Северная Осетия-Алания, р-н Правобережный, г Беслан, ул К.Бадоева, д 4	Правобережный	15:03:0011426:3	0030020000000 Земли населенных пунктов	Для эксплуатации дома	13	02:0:10	861	876,51	754 675,11
9827	Республика Северная Осетия-Алания, р-н Правобережный, г Беслан, ул К.Бадоева, д 6	Правобережный	15:03:0011426:30	0030020000000 Земли населенных пунктов	Для эксплуатации жилого дома	13	02:0:10	1 402	876,51	1 228 867,02
9828	Республика Северная Осетия-Алания, р-н Правобережный, г Беслан, ул К Болоева, д 6а	Правобережный	15:03:0011426:31	0030020000000 Земли населенных пунктов	Под жилую застройку Индивидуальную	13	02:0:10	1 191	876,51	1 043 923,41
9829	Республика Северная Осетия-Алания, р-н Правобережный, г Беслан, ул Бадоева, д 8	Правобережный	15:03:0011426:32	0030020000000 Земли населенных пунктов	Под жилую застройку Индивидуальную	13	02:0:10	1 590	876,51	1 393 650,90
9830	Республика Северная Осетия-Алания, р-н Правобережный, г Беслан, ул К.Бадоева, д 10	Правобережный	15:03:0011426:33	0030020000000 Земли населенных пунктов	Для эксплуатации существующего жилого дома	13	02:0:10	1 078	876,51	944 877,78
9831	Республика Северная Осетия-Алания, р-н Правобережный, г. Беслан, ул. К.Бадоева, 14	Правобережный	15:03:0011426:34	0030020000000 Земли населенных пунктов	Под жилую застройку Индивидуальную	13	02:0:10	4 932	876,51	4 322 947,32
9832	Республика Северная Осетия-Алания, р-н Правобережный, г Беслан, ул Бадоева, д 14а	Правобережный	15:03:0011426:35	0030020000000 Земли населенных пунктов	Для эксплуатации жилого дома	13	02:0:10	1 737	876,51	1 522 497,87
9833	Республика Северная Осетия-Алания, р-н Правобережный, г Беслан, ул К Болоева, д 14а	Правобережный	15:03:0011426:36	0030020000000 Земли населенных пунктов	Под жилую застройку Индивидуальную	13	02:0:10	1 732	876,51	1 518 115,32
9834	Республика Северная Осетия-Алания, р-н Правобережный, г Беслан, ул К.Бадоева, д 18	Правобережный	15:03:0011426:37	0030020000000 Земли населенных пунктов	Под жилую застройку Индивидуальную	13	02:0:10	1 562	876,51	1 369 108,62
9835	Российская Федерация, Республика Северная Осетия-Алания, Правобережный район. г. Беслан, ул. К.Бадоева, 20	Правобережный	15:03:0011426:38	0030020000000 Земли населенных пунктов	Под жилую застройку Индивидуальную	13	02:0:10	1 208	876,51	1 058 824,08
9836	Республика Северная Осетия-Алания, р-н Правобережный, г Беслан, ул Бадоева, д 26	Правобережный	15:03:0011426:39	0030020000000 Земли населенных пунктов	Для эксплуатации жилого дома	13	02:0:10	1 675	876,51	1 468 154,25
9837	Республика Северная Осетия-Алания, р-н Правобережный, г Беслан, ул К Болоева, д 24	Правобережный	15:03:0011426:4	0030020000000 Земли населенных пунктов	для содержания и эксплуатации индивидуального жилого дома	13	02:0:10	819	876,51	717 861,69
9838	Российская Федерация, Республика Северная Осетия-Алания, Правобережный район. г Беслан, ул. К.Бадоева, 28	Правобережный	15:03:0011426:40	0030020000000 Земли населенных пунктов	Под жилую застройку Индивидуальную	13	02:0:10	1 066	876,51	934 359,66
9839	Республика Северная Осетия-Алания, р-н Правобережный, г Беслан, ул К. Маркса, 25 а	Правобережный	15:03:0011426:41	0030020000000 Земли населенных пунктов	Под индивидуальную жилую застройку	13	02:0:10	672	876,51	589 014,72
9840	Респ. Северная Осетия - Алания, р-н Правобережный, г. Беслан, ул. К. Маркса, дом 25	Правобережный	15:03:0011426:42	0030020000000 Земли населенных пунктов	Под жилую застройку Индивидуальную	13	02:0:10	512	876,51	448 773,12
9841	Респ. Северная Осетия - Алания, р-н Правобережный, г. Беслан, ул. К. Маркса, дом 23	Правобережный	15:03:0011426:43	0030020000000 Земли населенных пунктов	Для строительства жилого дома	13	02:0:10	611	876,51	535 547,61
9842	Респ. Северная Осетия - Алания, р-н Правобережный, г. Беслан, ул. К. Маркса, 21	Правобережный	15:03:0011426:44	0030020000000 Земли населенных пунктов	под жилую застройки Индивидуальную	13	02:0:10	885	876,51	775 711,35
9843	Респ. Северная Осетия - Алания, р-н Правобережный, г. Беслан, ул. К.Маркса, дом 19	Правобережный	15:03:0011426:45	0030020000000 Земли населенных пунктов	Под строительство индивидуального жилого дома	13	02:0:10	1 818	876,51	1 593 495,18
9844	Респ. Северная Осетия - Алания, р-н Правобережный, г. Беслан, ул. К. Маркса, дом 17	Правобережный	15:03:0011426:46	0030020000000 Земли населенных пунктов	Под жилую застройку Индивидуальную	13	02:0:10	1 367	876,51	1 198 189,17
9845	Республика Северная Осетия-Алания, р-н Правобережный, г Беслан, ул Б Ватаева, д 21	Правобережный	15:03:0011426:5	0030020000000 Земли населенных пунктов	Для эксплуатации зоны	13	02:0:10	903	876,51	793 241,55
9846	Респ. Северная Осетия - Алания, р-н Правобережный, г. Беслан, ул. К. Маркса, дом 15	Правобережный	15:03:0011426:6	0030020000000 Земли населенных пунктов	Для эксплуатации дома	13	02:0:10	801	876,51	702 084,51
9847	Республика Северная Осетия-Алания, р-н Правобережный, г Беслан, ул Б.Ватаева. 27	Правобережный	15:03:0011426.8	0030020000000 Земли населенных пунктов	Под строительство индивидуального жилого дома	13	02:0:10	576	876,51	504 869,76
9848	Республика Северная Осетия-Алания, р-н Правобережный, г Беслан, ул Б Ватаева, д 25	Правобережный	15:03:0011426.9	0030020000000 Земли населенных пунктов	Под жилую застройку Индивидуальную	13	02:0:10	1 062	876,51	930 853,62
9849	Респ. Северная Осетия - Алания, р-н Правобережный, г. Беслан, ул. Беслинская, дом 87-а	Правобережный	15:03:0011427:1	0030020000000 Земли населенных пунктов	Под жилую застройку Индивидуальную	13	02:0:10	1 208	876,51	1 058 824,08
9850	Респ. Северная Осетия - Алания, р-н Правобережный, г. Беслан, ул. Беслинская. 89-в	Правобережный	15:03:0011427:10	0030020000000 Земли населенных пунктов	для индивидуального жилищного строительства	13	02:0:10	1 030	876,51	902 805,30
9851	Респ. Северная Осетия - Алания, р-н Правобережный, г. Беслан, ул. Беслинская, дом 89-а	Правобережный	15:03:0011427:11	0030020000000 Земли населенных пунктов	ИЖС	13	02:0:10	743	876,51	651 246,93
9852	Республика Северная Осетия - Алания, Правобережный р-н, г. Беслан, ул. Фрунзе, 158 "а"	Правобережный	15:03:0011427:131	0030020000000 Земли населенных пунктов	Для индивидуального жилищного строительства	13	02:0:10	820	876,51	718 738,20
9853	Российская Федерация, Республика Северная Осетия-Алания, Правобережный район, г. Беслан, ул. Фрунзе, 164 "А"	Правобережный	15:03:0011427:135	0030020000000 Земли населенных пунктов	Для индивидуального жилищного строительства	13	02:0:10	947	876,51	830 054,97
9854	Республика Северная Осетия-Алания, р-н Правобережный, г Беслан, ул Фрунзе, д 160	Правобережный	15:03:0011427:2	0030020000000 Земли населенных пунктов	Для эксплуатации дома	13	02:0:10	811	876,51	710 849,61
9855	Респ. Северная Осетия - Алания, р-н Правобережный, г. Беслан, ул. Беслинская, дом 93	Правобережный	15:03:0011427:3	0030020000000 Земли населенных пунктов	Под жилую застройку	13	02:0:10	600	876,51	525 906,00
9856	Респ. Северная Осетия - Алания, р-н Правобережный, г. Беслан, ул. Беслинская, дом 95	Правобережный	15:03:0011427:4	0030020000000 Земли населенных пунктов	Под жилую застройку	13	02:0:10	600	876,51	525 906,00
9857	Респ. Северная Осетия - Алания, р-н Правобережный, г. Беслан, ул. Беслинская, 91-а	Правобережный	15:03:0011427:5	0030020000000 Земли населенных пунктов	Под жилую застройку	13	02:0:10	1 115	876,51	977 308,65
9858	Северная Осетия - Алания респ, р-н Правобережный, г Беслан, ул Фрунзе, 158	Правобережный	15:03:0011427:6	0030020000000 Земли населенных пунктов	Для эксплуатации дома	13	02:0:10	769	876,51	674 036,19
9859	Респ. Северная Осетия - Алания, р-н Правобережный, г. Беслан, ул. Фрунзе, дом 162	Правобережный	15:03:0011427:7	0030020000000 Земли населенных пунктов	ИЖС	13	02:0:10	854	876,51	748 539,54
9860	Респ. Северная Осетия - Алания, р-н Правобережный, г. Беслан, ул. Фрунзе, дом 164	Правобережный	15:03:0011427:8	0030020000000 Земли населенных пунктов	ИЖС	13	02:0:10	1 634	876,51	1 432 217,34
9861	Республика Северная Осетия-Алания, р-н Правобережный, г Беслан, ул К Болоева, д 17	Правобережный	15:03:0011428:1	0030020000000 Земли населенных пунктов	Для эксплуатации дома	13	02:0:10	597	876,51	523 276,47
9862	Республика Северная Осетия-Алания, р-н Правобережный, г Беслан, ул К.Маркса, д 7/7а	Правобережный	15:03:0011428:10	0030020000000 Земли населенных пунктов	ИЖС	13	02:0:10	1 907	876,51	1 671 504,57
9863	Республика Северная Осетия-Алания, р-н Правобережный, г Беслан, ул К.Бадоева, д 9а	Правобережный	15:03:0011428:11	0030020000000 Земли населенных пунктов	Под строительство индивидуального жилого дома	13	02:0:10	1 197	876,51	1 049 182,47

№ пп	Местоположение ЗУ	Район	Кадастровый номер ЗУ	Категория земель	Разрешенное использование по документу	Код вида разрешенного использования (в соответствии с классификатором видов разрешенного использования земельных участков)	Вид использования объектов недвижимости	Площадь	УПКС	КС
9864	Респ. Северная Осетия - Алания, р-н Правобережный, г. Беслан, ул. К. Маркса, дом 11а	Правобережный	15:03:0011428:13	003002000000 Земли населенных пунктов	ИЖС	13	02:010	1 116	876,51	978 185,16
9865	Республика Северная Осетия-Алания, р-н Правобережный, г. Беслан, ул. Бадоева, 13	Правобережный	15:03:0011428:14	003002000000 Земли населенных пунктов	Под строительство индивидуального жилого дома	13	02:010	854	876,51	748 539,54
9866	Республика Северная Осетия-Алания, р-н Правобережный, г Беслан, пер Пионерский, д 1-1	Правобережный	15:03:0011428:156	003002000000 Земли населенных пунктов	обслуживание жилой застройки (гараж)	7	02:071	41	854,59	35 038,19
9867	Респ. Северная Осетия - Алания, р-н Правобережный, г. Беслан, ул. Бесланская, дом 84	Правобережный	15:03:0011428:2	003002000000 Земли населенных пунктов	Под жилую застройку Индивидуальную	13	02:010	837	876,51	733 638,87
9868	Республика Северная Осетия-Алания, р-н Правобережный, г Беслан, ул Бадоева, д 27	Правобережный	15:03:0011428:20	003002000000 Земли населенных пунктов	Для строительства жилого дома	13	02:010	729	876,51	638 975,79
9869	Республика Северная Осетия-Алания, р-н Правобережный, г. Беслан, ул.Бадоева 29	Правобережный	15:03:0011428:21	003002000000 Земли населенных пунктов	Индивидуальное жилищное строительство	13	02:010	635	876,51	556 583,85
9870	Республика Северная Осетия-Алания, р-н Правобережный, г Беслан, пер Пионерский, д 14	Правобережный	15:03:0011428:22	003002000000 Земли населенных пунктов	Под объекты инженерных коммуникаций	6	03:012	125	898,42	112 302,50
9871	Республика Северная Осетия-Алания, р-н Правобережный, г Беслан, пер Пионерский, д 14	Правобережный	15:03:0011428:23	003002000000 Земли населенных пунктов	Для эксплуатации нежилых помещений	3	03:080	1 273	613,55	781 049,15
9872	Республика Северная Осетия-Алания, р-н Правобережный, г Беслан, пер Пионерский, д 2 10	Правобережный	15:03:0011428:24	003002000000 Земли населенных пунктов	Под жилую застройку	13	02:010	13 388	876,51	11 734 715,88
9873	Российская Федерация, Республика Северная Осетия - Алания р-н Правобережный, г. Беслан, пер. Пионерский, 1"б"	Правобережный	15:03:0011428:25	003002000000 Земли населенных пунктов	Для индивидуального жилищного строительства	13	02:010	1 290	876,51	1 130 697,90
9874	Респ. Северная Осетия - Алания, р-н Правобережный, г. Беслан, пер. Пионерский	Правобережный	15:03:0011428:26	003002000000 Земли населенных пунктов	Свободные земли	12	12:030	7 116	1,49	10 602,84
9875	Российская Федерация, Республика Северная Осетия-Алания, Правобережный район, г Беслан, пер Пионерский, 11	Правобережный	15:03:0011428:27	003002000000 Земли населенных пунктов	Под объекты с/х	1	01:180	2 514	363,75	914 467,50
9876	Российская Федерация, Республика Северная Осетия-Алания, Правобережный район, г Беслан, пер Пионерский, д. 16	Правобережный	15:03:0011428:28	003002000000 Земли населенных пунктов	Под жилую застройку	13	02:010	1 556	876,51	1 363 849,56
9877	Респ Северная Осетия - Алания Правобережный р-н. г Беслан, пер Пионерский, 10 А	Правобережный	15:03:0011428:280	003002000000 Земли населенных пунктов	Для индивидуального жилищного строительства	13	02:010	208	876,51	182 314,08
9878	Российская Федерация, Республика Северная Осетия-Алания, Правобережный район, г. Беслан, ул. К.Маркса, 33	Правобережный	15:03:0011428:29	003002000000 Земли населенных пунктов	Для эксплуатации существующего жилого дома	13	02:010	1 513	876,51	1 326 159,63
9879	Республика Северная Осетия - Алания, Правобережный район, г. Беслан, ул Бесланская, 84 "а"	Правобережный	15:03:0011428:290	003002000000 Земли населенных пунктов	Для индивидуального жилищного строительства	13	02:010	984	876,51	862 485,84
9880	Респ. Северная Осетия - Алания, р-н Правобережный, г. Беслан, ул. Бесланская, дом 84-а	Правобережный	15:03:0011428:30	003002000000 Земли населенных пунктов	Эксплуатация жилого дома	13	02:010	1 049	876,51	919 458,99
9881	Республика Северная Осетия-Алания, Правобережный район, г. Беслан, пер. Пионерский, 2 "в"	Правобережный	15:03:0011428:301	003002000000 Земли населенных пунктов	Для индивидуального жилищного строительства	13	02:010	341	876,51	298 889,91
9882	Российская Федерация, Республика Северная Осетия-Алания, Правобережный Муниципальный район. Бесланское городское поселение, г. Беслан, ул. Бесланская, 90"а"	Правобережный	15:03:0011428:302	003002000000 Земли населенных пунктов	Строительство жилого дома	13	02:010	659	876,51	577 620,09
9883	Республика Северная Осетия-Алания, Правобережный р-н. г. Беслан, пер. Пионерский. д. 66	Правобережный	15:03:0011428:305	003002000000 Земли населенных пунктов	Для индивидуального жилищного строительства	13	02:010	318	876,51	278 730,18
9884	Российская Федерация, Республика Северная Осетия-Алания, Правобережный муниципальный район. Бесланское городское поселение, г. Беслан, ул. Бесланская, 92	Правобережный	15:03:0011428:306	003002000000 Земли населенных пунктов	Под строительство жилого дома	13	02:010	495	876,51	433 872,45
9885	Российская Федерация, Республика Северная Осетия-Алания, Правобережный муниципальный район, Бесланское городское поселение, г. Беслан, ул. Бесланская, 92 "А"	Правобережный	15:03:0011428:307	003002000000 Земли населенных пунктов	Магазины	4	04:040	165	2 278,92	376 021,80
9886	Российская Федерация, Республика Северная Осетия-Алания, Правобережный район, г. Беслан, пер. Пионерский	Правобережный	15:03:0011428:308	003002000000 Земли населенных пунктов	Для индивидуального жилищного строительства	13	02:010	1 449	876,51	1 270 062,99
9887	Российская Федерация, Республика Северная Осетия-Алания, Правобережный муниципальный район. Бесланское городское поселение, г. Беслан, ул. К Бадоева, 21	Правобережный	15:03:0011428:309	003002000000 Земли населенных пунктов	Для индивидуального жилищного строительства	13	02:010	574	876,51	503 116,74
9888	Российская Федерация, Республика Северная Осетия-Алания, Правобережный муниципальный район. Бесланское городское поселение, г. Беслан, ул. К.Бадоева, 25	Правобережный	15:03:0011428:311	003002000000 Земли населенных пунктов	Для строительства жилого дома	13	02:010	771	876,51	675 789,21
9889	Российская Федерация, Республика Северная Осетия-Алания, Правобережный район, г. Беслан, пер. Пионерский	Правобережный	15:03:0011428:319	003002000000 Земли населенных пунктов	Для индивидуального жилищного строительства	13	02:010	224	876,51	196 338,24
9890	Республика Северная Осетия-Алания, р-н Правобережный, г Беслан, ул К.Бадоева, д 9	Правобережный	15:03:0011428:32	003002000000 Земли населенных пунктов	Для эксплуатации жилого дома	13	02:010	817	876,51	716 108,67
9891	Российская Федерация, Республика Северная Осетия-Алания, Правобережный район, г Беслан, пер Пионерский	Правобережный	15:03:0011428:320	003002000000 Земли населенных пунктов	Для индивидуального жилищного строительства	13	02:010	225	876,51	197 214,75
9892	Российская Федерация, Республика Северная Осетия-Алания, Правобережный район, г Беслан, пер Пионерский	Правобережный	15:03:0011428:321	003002000000 Земли населенных пунктов	Для индивидуального жилищного строительства	13	02:010	236	876,51	206 856,36
9893	Российская Федерация, Республика Северная Осетия-Алания, Правобережный район, г. Беслан, пер. Пионерский	Правобережный	15:03:0011428:322	003002000000 Земли населенных пунктов	Для индивидуального жилищного строительства	13	02:010	240	876,51	210 362,40
9894	Российская Федерация, Республика Северная Осетия-Алания, Правобережный район, г. Беслан, пер. Пионерский	Правобережный	15:03:0011428:323	003002000000 Земли населенных пунктов	Для индивидуального жилищного строительства	13	02:010	245	876,51	214 744,95
9895	Российская Федерация, Республика Северная Осетия-Алания, Правобережный муниципальный район. Бесланское городское поселение, г. Беслан, ул. К Бадоева, 19	Правобережный	15:03:0011428:324	003002000000 Земли населенных пунктов	Для индивидуального жилищного строительства	13	02:010	575	876,51	503 993,25
9896	Российская Федерация, Республика Северная Осетия-Алания, Правобережный район, г Беслан, пер Пионерский, 42	Правобережный	15:03:0011428:325	003002000000 Земли населенных пунктов	Для индивидуального жилищного строительства	13	02:010	749	876,51	656 505,99
9897	Российская Федерация, Республика Северная Осетия - Алания Правобережный район, г. Беслан, пер. Пионерский, 10	Правобережный	15:03:0011428:333	003002000000 Земли населенных пунктов	Магазины	4	04:040	300	2 278,92	690 512,76
9898	Республика Северная Осетия-Алания, р-н Правобережный, г Беслан, пер Пионерский, д 6, гараж 1	Правобережный	15:03:0011428:39	003002000000 Земли населенных пунктов	Под строительство автогаража	7	02:071	29	854,59	24 783,11
9899	Респ. Северная Осетия - Алания, р-н Правобережный, г. Беслан, ул. Бесланская	Правобережный	15:03:0011428:4	003002000000 Земли населенных пунктов	Под жилую застройку	13	02:010	600	876,51	525 906,00
9900	Северная Осетия - Алания респ. р-н Правобережный, г Беслан, ул К Бадоева, 1	Правобережный	15:03:0011428:7	003002000000 Земли населенных пунктов	Для эксплуатации жилого дома	13	02:010	995	876,51	872 127,45
9901	Респ. Северная Осетия - Алания, р-н Правобережный, г. Беслан, ул. К.Бадоева 3	Правобережный	15:03:0011428:8	003002000000 Земли населенных пунктов	Для эксплуатации жилого дома	13	02:010	1 040	876,51	911 570,40
9902	Республика Северная Осетия-Алания, р-н Правобережный, г Беслан, ул К.Бадоева, д 5	Правобережный	15:03:0011428:9	003002000000 Земли населенных пунктов	ИЖС	13	02:010	1 500	876,51	1 314 765,00
9903	Российская Федерация, Республика Северная Осетия-Алания, Правобережный район, г Беслан, ул. К Маркса, 10	Правобережный	15:03:0011429:1	003002000000 Земли населенных пунктов	Для эксплуатации жилого дома	13	02:010	1 103	876,51	966 790,53
9904	Респ. Северная Осетия - Алания, р-н Правобережный, г. Беслан, ул. К. Маркса, дом 4	Правобережный	15:03:0011429:10	003002000000 Земли населенных пунктов	ИЖС	13	02:010	640	876,51	560 966,40
9905	Респ. Северная Осетия - Алания, р-н Правобережный, г. Беслан, ул. К. Маркса, дом 6	Правобережный	15:03:0011429:11	003002000000 Земли населенных пунктов	ИЖС	13	02:010	608	876,51	532 918,08
9906	Республика Северная Осетия-Алания, р-н Правобережный, г. Беслан, ул. К.Маркса, 6 "а"	Правобережный	15:03:0011429:12	003002000000 Земли населенных пунктов	Под строительство индивидуального жилого дома	13	02:010	493	876,51	432 119,43
9907	Северная Осетия - Алания респ. р-н Правобережный, г Беслан, ул. Ленина, 179	Правобережный	15:03:0011429:13	003002000000 Земли населенных пунктов	Для индивидуального жилищного строительства	13	02:010	2 091	876,51	1 832 782,41
9908	Респ. Северная Осетия - Алания, р-н Правобережный, г. Беслан, ул. К. Маркса, 8	Правобережный	15:03:0011429:14	003002000000 Земли населенных пунктов	Под строительство индивидуального жилого дома	13	02:010	900	876,51	788 859,00
9909	Российская Федерация, Республика Северная Осетия-Алания, Правобережный район, г. Беслан, ул. К.Маркса, 12	Правобережный	15:03:0011429:15	003002000000 Земли населенных пунктов	ИЖС	13	02:010	720	876,51	631 087,20
9910	Российская Федерация, Республика Северная Осетия-Алания, Правобережный район, г. Беслан, ул. К.Маркса, 14	Правобережный	15:03:0011429:16	003002000000 Земли населенных пунктов	Для индивидуальной жилой застройки	13	02:010	1 196	876,51	1 048 305,96
9911	Респ. Северная Осетия - Алания, р-н Правобережный, г. Беслан, ул. К. Маркса, дом 18	Правобережный	15:03:0011429:19	003002000000 Земли населенных пунктов	ИЖС	13	02:010	652	876,51	571 484,52

№ пп	Местоположение ЗУ	Район	Кадастровый номер ЗУ	Категория земель	Разрешенное использование по документу	Код вида разрешенного использования (в соответствии с классификатором видов разрешенного использования земельных участков)	Вид использования объектов недвижимости	Площадь	УПКС	КС
9912	Респ. Северная Осетия - Алания, р-н Правобережный, г. Беслан, ул. Ленина, дом 173	Правобережный	15:03:0011429:2	0030020000000 Земли населенных пунктов	Под строительство индивидуального жилого дома	13	02:0\10	956	876,51	837 943,56
9913	Респ. Северная Осетия - Алания, р-н Правобережный, г. Беслан, ул. К. Маркса, дом 20	Правобережный	15:03:0011429:20	0030020000000 Земли населенных пунктов	ИЖС	13	02:0\10	524	876,51	459 291,24
9914	Российская Федерация, Республика Северная Осетия-Алания, Правобережный район, г. Беслан, ул. К.Маркса, 16	Правобережный	15:03:0011429:205	0030020000000 Земли населенных пунктов	Индивидуальное жилищное строительство	13	02:0\10	527	876,51	461 920,77
9915	Республика Северная Осетия - Алания, Правобережный район, г. Беслан, ул К.Маркса, 16"а"	Правобережный	15:03:0011429:206	0030020000000 Земли населенных пунктов	Индивидуальное жилищное строительство	13	02:0\10	482	876,51	422 477,82
9916	Республика Северная Осетия-Алания, р-н Правобережный, г Беслан, ул К. Маркса, 22	Правобережный	15:03:0011429:21	0030020000000 Земли населенных пунктов	Индивидуальное жилищное строительство	13	02:0\10	724	876,51	634 593,24
9917	Респ. Северная Осетия - Алания, р-н Правобережный, г. Беслан, ул. К. Маркса, дом 24	Правобережный	15:03:0011429:22	0030020000000 Земли населенных пунктов	ИЖС	13	02:0\10	1 219	876,51	1 068 465,69
9918	Республика Северная Осетия-Алания, р-н Правобережный, г. Беслан, ул. К.Маркса, 26	Правобережный	15:03:0011429:23	0030020000000 Земли населенных пунктов	Для индивидуального жилищного строительства	13	02:0\10	1 489	876,51	1 305 123,39
9919	Респ. Северная Осетия - Алания, р-н Правобережный, г. Беслан, пер. Пионерский, дом 20	Правобережный	15:03:0011429:25	0030020000000 Земли населенных пунктов	ИЖС	13	02:0\10	814	876,51	713 479,14
9920	Республика Северная Осетия - Алания, р-н Правобережный, г. Беслан, пер. Пионерский, 22	Правобережный	15:03:0011429:26	0030020000000 Земли населенных пунктов	Для индивидуального жилищного строительства	13	02:0\10	616	876,51	539 930,16
9921	Респ. Северная Осетия - Алания, р-н Правобережный, г. Беслан, пер. Пионерский, дом 24	Правобережный	15:03:0011429:27	0030020000000 Земли населенных пунктов	Для эксплуатации существующего жилого дома	13	02:0\10	1 317	876,51	1 154 363,67
9922	Респ. Северная Осетия - Алания, р-н Правобережный, г. Беслан, ул. Ленина, 203	Правобережный	15:03:0011429:28	0030020000000 Земли населенных пунктов	Индивидуальное жилищное строительство	13	02:0\10	994	876,51	871 250,94
9923	Респ. Северная Осетия - Алания, р-н Правобережный, г. Беслан, ул. Ленина, 193	Правобережный	15:03:0011429:29	0030020000000 Земли населенных пунктов	Индивидуальное жилищное строительство	13	02:0\10	2 038	876,51	1 786 327,38
9924	Респ. Северная Осетия - Алания, р-н Правобережный, г. Беслан, ул. Ленина, дом 195	Правобережный	15:03:0011429:3	0030020000000 Земли населенных пунктов	Для эксплуатации жилого	13	02:0\10	1 200	876,51	1 051 812,00
9925	Респ. Северная Осетия - Алания, р-н Правобережный, г. Беслан, ул. Ленина, дом 191	Правобережный	15:03:0011429:30	0030020000000 Земли населенных пунктов	ИЖС	13	02:0\10	1 679	876,51	1 471 660,29
9926	Российская Федерация, Республика Северная Осетия-Алания, Правобережный район, г. Беслан, ул. Ленина, 189	Правобережный	15:03:0011429:31	0030020000000 Земли населенных пунктов	ИЖС	13	02:0\10	1 653	876,51	1 448 871,03
9927	Российская Федерация, Республика Северная Осетия-Алания, Правобережный район, г. Беслан, ул. Ленина, 187	Правобережный	15:03:0011429:32	0030020000000 Земли населенных пунктов	индивидуальное жилищное строительство	13	02:0\10	1 188	876,51	1 041 293,88
9928	Российская Федерация, Республика Северная Осетия-Алания, Правобережный район, г. Беслан, ул. Ленина, 185	Правобережный	15:03:0011429:33	0030020000000 Земли населенных пунктов	Для эксплуатации существующего жилого дома	13	02:0\10	990	876,51	867 744,90
9929	Респ. Северная Осетия - Алания, р-н Правобережный, г. Беслан, ул. Ленина, дом 185а	Правобережный	15:03:0011429:34	0030020000000 Земли населенных пунктов	ИЖС	13	02:0\10	533	876,51	467 179,83
9930	Российская Федерация, Республика Северная Осетия-Алания, Правобережный район, г. Беслан, ул. Ленина, 183	Правобережный	15:03:0011429:35	0030020000000 Земли населенных пунктов	Эксплуатация жилого дома	13	02:0\10	1 299	876,51	1 138 586,49
9931	Респ. Северная Осетия - Алания, р-н Правобережный, г. Беслан, ул. Ленина, дом 181	Правобережный	15:03:0011429:36	0030020000000 Земли населенных пунктов	ИЖС	13	02:0\10	1 338	876,51	1 172 770,38
9932	Респ. Северная Осетия - Алания, р-н Правобережный, г. Беслан, ул. Ленина, дом 177	Правобережный	15:03:0011429:37	0030020000000 Земли населенных пунктов	ИЖС	13	02:0\10	1 080	876,51	946 630,80
9933	Респ. Северная Осетия - Алания, р-н Правобережный, г. Беслан, ул. Ленина, дом 175	Правобережный	15:03:0011429:38	0030020000000 Земли населенных пунктов	ИЖС	13	02:0\10	1 044	876,51	915 076,44
9934	Респ. Северная Осетия - Алания, р-н Правобережный, г. Беслан, ул. К.Маркса, дом 28	Правобережный	15:03:0011429:39	0030020000000 Земли населенных пунктов	Для эксплуатации жилого дома	13	02:0\10	855	876,51	749 416,05
9935	Российская Федерация, Республика Северная Осетия-Алания, Правобережный муниципальный район, Бесланское городское поселение, г. Беслан, пер. Пионерский, 18 "А"	Правобережный	15:03:0011429:40	0030020000000 Земли населенных пунктов	Для эксплуатации жилого дома	13	02:0\10	516	876,51	452 279,16
9936	Респ. Северная Осетия - Алания, р-н Правобережный, г. Беслан, ул. Ленина, 199	Правобережный	15:03:0011429:5	0030020000000 Земли населенных пунктов	Для эксплуатации жилого	13	02:0\10	1 747	876,51	1 531 262,97
9937	Респ. Северная Осетия - Алания, р-н Правобережный, г. Беслан, ул. Ленина, дом 201	Правобережный	15:03:0011429:6	0030020000000 Земли населенных пунктов	для содержания и эксплуатации индивидуального жилого дома	13	02:0\10	1 168	876,51	1 023 763,68
9938	Республика Северная Осетия - Алания, Правобережный район, г. Беслан, ул. Ленина, 171	Правобережный	15:03:0011429:7	0030020000000 Земли населенных пунктов	Индивидуальное жилищное строительство	13	02:0\10	893	876,51	782 723,43
9939	Республика Северная Осетия-Алания, р-н Правобережный, г. Беслан, ул. Б.Ватаева, 29	Правобережный	15:03:0011429:8	0030020000000 Земли населенных пунктов	Под строительство индивидуального жилого дома	13	02:0\10	864	876,51	757 304,64
9940	Республика Северная Осетия-Алания, р-н Правобережный, г. Беслан, ул. Ленина, 183 а	Правобережный	15:03:0011429:89	0030020000000 Земли населенных пунктов	Под строительство индивидуального жилого дома	13	02:0\10	530	876,51	464 550,30
9941	Респ. Северная Осетия - Алания, р-н Правобережный, г. Беслан, ул. К. Маркса, дом 2	Правобережный	15:03:0011429:9	0030020000000 Земли населенных пунктов	Эксплуатация жилого дома	13	02:0\10	582	876,51	510 128,82
9942	Респ. Северная Осетия - Алания, р-н Правобережный, г. Беслан, ул. Комсомольская, 107	Правобережный	15:03:0011430:1	0030020000000 Земли населенных пунктов	Под жилую застройку Индивидуальную	13	02:0\10	700	876,51	613 557,00
9943	Российская Федерация, Республика Северная Осетия-Алания, Правобережный муниципальный район, г. Беслан, ул. Ленина, 162	Правобережный	15:03:0011430:10	0030020000000 Земли населенных пунктов	Под строительство индивидуального жилого дома	13	02:0\10	887	876,51	777 464,37
9944	Российская Федерация, Республика Северная Осетия-Алания, Правобережный муниципальный район, г. Беслан, ул. Ленина, 162"а"	Правобережный	15:03:0011430:11	0030020000000 Земли населенных пунктов	Для индивидуального жилищного строительства	13	02:0\10	909	876,51	796 747,59
9945	Респ. Северная Осетия - Алания, р-н Правобережный, г. Беслан, пер. Пионерский, 32	Правобережный	15:03:0011430:113	0030020000000 Земли населенных пунктов	Для эксплуатации жилого дома	13	02:0\10	2 095	876,51	1 836 288,45
9946	Респ. Северная Осетия - Алания, р-н Правобережный, г. Беслан, пер. Пионерский, 32	Правобережный	15:03:0011430:114	0030020000000 Земли населенных пунктов	Для эксплуатации жилого дома	13	02:0\10	1 109	876,51	972 049,59
9947	Респ. Северная Осетия - Алания, р-н Правобережный, г. Беслан, ул. Ленина, дом 164	Правобережный	15:03:0011430:12	0030020000000 Земли населенных пунктов	Для эксплуатации существующего жилого дома	13	02:0\10	2 062	876,51	1 807 363,62
9948	Северная Осетия-Алания респ, Правобережный р-н, г Беслан, ул Бр Ногиевых, 109-а	Правобережный	15:03:0011430:128	0030020000000 Земли населенных пунктов	Для строительства индивидуального жилого дома	13	02:0\10	1 136	876,51	995 715,36
9949	Респ. Северная Осетия - Алания, р-н Правобережный, г. Беслан, ул. Ленина, дом 166	Правобережный	15:03:0011430:13	0030020000000 Земли населенных пунктов	Для эксплуатации существующего жилого дома	13	02:0\10	2 078	876,51	1 821 387,78
9950	Республика Северная Осетия-Алания, р-н Правобережный, г. Беслан, ул. Ленина, 170	Правобережный	15:03:0011430:133	0030020000000 Земли населенных пунктов	Под строительство индивидуального жилого дома	13	02:0\10	617	876,51	540 806,67
9951	Республика Северная Осетия-Алания, р-н Правобережный, г. Беслан, ул Бр Ногиевых, 93 "а"	Правобережный	15:03:0011430:135	0030020000000 Земли населенных пунктов	Под строительство индивидуального жилого дома	13	02:0\10	600	876,51	525 906,00
9952	Российская Федерация, Республика Северная Осетия-Алания, Правобережный район, г. Беслан, ул. Б Ватаева, 31	Правобережный	15:03:0011430:136	0030020000000 Земли населенных пунктов	Здравоохранение	3	03:0\0	300	1 402,01	420 723,00
9953	Респ. Северная Осетия - Алания, р-н Правобережный, г. Беслан, ул. Ленина, 168	Правобережный	15:03:0011430:14	0030020000000 Земли населенных пунктов	Индивидуальное жилищное строительство	13	02:0\10	1 325	876,51	1 161 375,75
9954	Респ. Северная Осетия - Алания, р-н Правобережный, г. Беслан, ул. Ленина, дом 174	Правобережный	15:03:0011430:15	0030020000000 Земли населенных пунктов	ИЖС	13	02:0\10	1 171	876,51	1 026 393,21
9955	Российская Федерация, Республика Северная Осетия-Алания, Правобережный район, г. Беслан, ул. Ленина, 176	Правобережный	15:03:0011430:16	0030020000000 Земли населенных пунктов	Для индивидуального жилищного строительства	13	02:0\10	1 145	876,51	1 003 603,95
9956	Российская Федерация, Республика Северная Осетия-Алания, Правобережный район, г. Беслан, ул. Ленина, 178	Правобережный	15:03:0011430:17	0030020000000 Земли населенных пунктов	Под строительство индивидуального жилого дома	13	02:0\10	871	876,51	763 440,21
9957	Республика Северная Осетия - Алания, Правобережный район, г. Беслан, ул. Ленина, 180	Правобережный	15:03:0011430:18	0030020000000 Земли населенных пунктов	ИЖС	13	02:0\10	1 000	876,51	876 510,00
9958	Респ. Северная Осетия - Алания, р-н Правобережный, г. Беслан, ул. Ленина, 182	Правобережный	15:03:0011430:19	0030020000000 Земли населенных пунктов	Индивидуальное жилищное строительство	13	02:0\10	2 055	876,51	1 801 228,05
9959	Республика Северная Осетия-Алания, р-н Правобережный, г Беслан, ул Ленина, д 172	Правобережный	15:03:0011430:2	0030020000000 Земли населенных пунктов	Под жилую застройку Индивидуальную	13	02:0\10	1 000	876,51	876 510,00
9960	Респ. Северная Осетия - Алания, р-н Правобережный, г. Беслан, ул. Ленина,186	Правобережный	15:03:0011430:20	0030020000000 Земли населенных пунктов	Индивидуальное жилищное строительство	13	02:0\10	2 240	876,51	1 963 382,40

№ пп	Местоположение ЗУ	Район	Кадастровый номер ЗУ	Категория земель	Разрешенное использование по документу	Код вида разрешенного использования (в соответствии с классификатором видов разрешенного использования земельных участков)	Вид использования объектов недвижимости	Площадь	УПКС	КС
9961	Респ. Северная Осетия - Алания, р-н Правобережный, г. Беслан, ул. Ленина, 190	Правобережный	15:03:0011430:21	003002000000 Земли населенных пунктов	Индивидуальное жилищное строительство	13	02:0:10	1 512	876,51	1 325 283,12
9962	Респ. Северная Осетия - Алания, р-н Правобережный, г. Беслан, ул. Ленина, 192	Правобережный	15:03:0011430:22	003002000000 Земли населенных пунктов	Индивидуальное жилищное строительство	13	02:0:10	846	876,51	741 527,46
9963	Российская Федерация, Республика Северная Осетия-Алания, Правобережный район, г. Беслан, пер. Пионерский, 26	Правобережный	15:03:0011430:25	003002000000 Земли населенных пунктов	ИЖС	13	02:0:10	1 181	876,51	1 035 158,31
9964	Республика Северная Осетия - Алания, Правобережный район, г. Беслан, ул. Комсомольская, 101	Правобережный	15:03:0011430:251	003002000000 Земли населенных пунктов	Для индивидуального жилищного строительства	13	02:0:10	899	876,51	787 982,49
9965	Респ. Северная Осетия - Алания, р-н Правобережный, г. Беслан, пер. Пионерский, дом 30	Правобережный	15:03:0011430:26	003002000000 Земли населенных пунктов	Для эксплуатации жилого дома	13	02:0:10	1 532	876,51	1 342 813,32
9966	Российская Федерация, Республика Северная Осетия-Алания, Правобережный муниципальный район, Бесланское городское поселение, г. Беслан, ул. Ленина, 194	Правобережный	15:03:0011430:263	003002000000 Земли населенных пунктов	Для эксплуатации существующего жилого дома	13	02:0:10	716	876,51	627 581,16
9967	Российская Федерация, Республика Северная Осетия-Алания, Правобережный муниципальный район, Бесланское городское поселение, г. Беслан, ул. Ленина, 196	Правобережный	15:03:0011430:264	003002000000 Земли населенных пунктов	Для эксплуатации существующего жилого дома	13	02:0:10	2 229	876,51	1 953 740,79
9968	Российская Федерация, Республика Северная Осетия-Алания, Правобережный муниципальный район, Бесланское городское поселение, г. Беслан, ул. Комсомольская, 111 "В"	Правобережный	15:03:0011430:268	003002000000 Земли населенных пунктов	Малоэтажная жилая застройка (индивидуальное жилищное строительство)	13	02:0:10	433	876,51	379 528,83
9969	Российская Федерация, Республика Северная Осетия-Алания, Правобережный муниципальный район, Бесланское городское поселение, г. Беслан, ул. Братьев Ногаевых, 113	Правобережный	15:03:0011430:269	003002000000 Земли населенных пунктов	Малоэтажная жилая застройка (индивидуальное жилищное строительство)	13	02:0:10	374	876,51	327 814,74
9970	Респ. Северная Осетия - Алания, р-н Правобережный, г. Беслан, пер. Пионерский, дом 32а	Правобережный	15:03:0011430:28	003002000000 Земли населенных пунктов	ИЖС	13	02:0:10	1 309	876,51	1 147 351,59
9971	Респ. Северная Осетия - Алания, р-н Правобережный, г. Беслан, пер. Пионерский, дом 36	Правобережный	15:03:0011430:29	003002000000 Земли населенных пунктов	ИЖС	13	02:0:10	1 082	876,51	948 383,82
9972	Респ. Северная Осетия - Алания, р-н Правобережный, г. Беслан, пер. Пионерский, дом 38	Правобережный	15:03:0011430:30	003002000000 Земли населенных пунктов	ИЖС	13	02:0:10	981	876,51	859 856,31
9973	Респ. Северная Осетия - Алания, р-н Правобережный, г. Беслан, ул. Комсомольская, дом 111 "Б"	Правобережный	15:03:0011430:31	003002000000 Земли населенных пунктов	для эксплуатации дома	13	02:0:10	701	876,51	614 433,51
9974	Респ. Северная Осетия - Алания, р-н Правобережный, г. Беслан, ул. Комсомольская, дом 111а	Правобережный	15:03:0011430:32	003002000000 Земли населенных пунктов	Для строительства жилого дома	13	02:0:10	826	876,51	723 997,26
9975	Респ. Северная Осетия - Алания, р-н Правобережный, г. Беслан, ул. Комсомольская, 111	Правобережный	15:03:0011430:34	003002000000 Земли населенных пунктов	Под строительство индивидуального жилого дома	13	02:0:10	870	876,51	762 563,70
9976	Северная Осетия - Алания респ. р-н Правобережный, г Беслан, ул Комсомольская, 109	Правобережный	15:03:0011430:35	003002000000 Земли населенных пунктов	Под строительство индивидуального жилого дома	13	02:0:10	723	876,51	633 716,73
9977	Респ. Северная Осетия - Алания, р-н Правобережный, г. Беслан, ул. Комсомольская, дом 105	Правобережный	15:03:0011430:36	003002000000 Земли населенных пунктов	Под жилую застройку Индивидуальную	13	02:0:10	775	876,51	679 295,25
9978	Респ. Северная Осетия - Алания, р-н Правобережный, г. Беслан, ул. Комсомольская, 103	Правобережный	15:03:0011430:37	003002000000 Земли населенных пунктов	Под строительство индивидуального жилого дома	13	02:0:10	627	876,51	549 571,77
9979	Республика Северная Осетия-Алания, р-н Правобережный, г Беслан, ул Героя России Заура Дзанбилова, д 141	Правобережный	15:03:0011430:39	003002000000 Земли населенных пунктов	ИЖС	13	02:0:10	2 214	876,51	1 940 593,14
9980	Респ. Северная Осетия - Алания, р-н Правобережный, г. Беслан, пер. Пионерский, дом 34	Правобережный	15:03:0011430:4	003002000000 Земли населенных пунктов	Под жилую застройку	13	02:0:10	900	876,51	788 859,00
9981	Республика Северная Осетия-Алания, р-н Правобережный, г Беслан, ул Бр. Ногаевых, 107	Правобережный	15:03:0011430:40	003002000000 Земли населенных пунктов	Индивидуальное жилищное строительство	13	02:0:10	1 072	876,51	939 618,72
9982	Республика Северная Осетия-Алания, р-н Правобережный, г Беслан, ул имени Героя России Заура Дзанбилова, д 133	Правобережный	15:03:0011430:41	003002000000 Земли населенных пунктов	ИЖС	13	02:0:10	1 031	876,51	903 681,81
9983	Республика Северная Осетия-Алания, р-н Правобережный, г Беслан, ул Героя России Заура Дзанбилова, д 131	Правобережный	15:03:0011430:42	003002000000 Земли населенных пунктов	ИЖС	13	02:0:10	983	876,51	861 609,33
9984	Республика Северная Осетия-Алания, р-н Правобережный, г Беслан, ул Героя России Заура Дзанбилова, д 129	Правобережный	15:03:0011430:43	003002000000 Земли населенных пунктов	ИЖС	13	02:0:10	1 683	876,51	1 475 166,33
9985	Республика Северная Осетия-Алания, р-н Правобережный, г Беслан, ул Героя России Заура Дзанбилова, д 127	Правобережный	15:03:0011430:44	003002000000 Земли населенных пунктов	ИЖС	13	02:0:10	2 105	876,51	1 845 053,55
9986	Республика Северная Осетия-Алания, р-н Правобережный, г Беслан, ул Героя России Заура Дзанбилова, д 125	Правобережный	15:03:0011430:45	003002000000 Земли населенных пунктов	ИЖС	13	02:0:10	943	876,51	826 548,93
9987	Республика Северная Осетия-Алания, р-н Правобережный, г Беслан, ул Героя России Заура Дзанбилова, д 123	Правобережный	15:03:0011430:46	003002000000 Земли населенных пунктов	ИЖС	13	02:0:10	1 269	876,51	1 112 291,19
9988	Республика Северная Осетия-Алания, р-н Правобережный, г Беслан, ул Героя России Заура Дзанбилова, д 121	Правобережный	15:03:0011430:47	003002000000 Земли населенных пунктов	ИЖС	13	02:0:10	712	876,51	624 075,12
9989	Российская Федерация, Республика Северная Осетия-Алания, Правобережный район, г. Беслан, ул. Братьев Ногаевых, 37	Правобережный	15:03:0011430:48	003002000000 Земли населенных пунктов	Для строительства индивидуального жилого дома	13	02:0:10	707	876,51	619 692,57
9990	Республика Северная Осетия-Алания, р-н Правобережный, г Беслан, ул Героя России Заура Дзанбилова, д 117	Правобережный	15:03:0011430:49	003002000000 Земли населенных пунктов	ИЖС	13	02:0:10	1 162	876,51	1 018 504,62
9991	Республика Северная Осетия-Алания, р-н Правобережный, г. Беслан, ул. Бр. Ногаевых, 89	Правобережный	15:03:0011430:50	003002000000 Земли населенных пунктов	Малоэтажная жилая застройка (индивидуальное жилищное строительство)	13	02:0:10	1 176	876,51	1 030 775,76
9992	Республика Северная Осетия-Алания, р-н Правобережный, г. Беслан, ул Братьев Ногаевых, д 101	Правобережный	15:03:0011430:51	003002000000 Земли населенных пунктов	Под жилую застройку Индивидуальную	13	02:0:10	1 683	876,51	1 475 166,33
9993	Республика Северная Осетия-Алания, р-н Правобережный, г Беслан, ул. Ленина, д 184	Правобережный	15:03:0011430:6	003002000000 Земли населенных пунктов	Для эксплуатации дома	13	02:0:10	969	876,51	849 338,19
9994	Респ. Северная Осетия - Алания, р-н Правобережный, г. Беслан, ул. Ленина, дом 156	Правобережный	15:03:0011430:7	003002000000 Земли населенных пунктов	Для эксплуатации жилого дома	13	02:0:10	2 122	876,51	1 859 954,22
9995	Респ. Северная Осетия - Алания, р-н Правобережный, г. Беслан, ул. Ленина, 158	Правобережный	15:03:0011430:8	003002000000 Земли населенных пунктов	Индивидуальное жилищное строительство	13	02:0:10	2 602	876,51	2 280 679,02
9996	Респ. Северная Осетия - Алания, р-н Правобережный, г. Беслан, ул. Ленина, дом 160	Правобережный	15:03:0011430:9	003002000000 Земли населенных пунктов	ИЖС	13	02:0:10	1 817	876,51	1 592 618,67
9997	Респ. Северная Осетия - Алания, р-н Правобережный, г. Беслан, ул. Комсомольская, дом 151	Правобережный	15:03:0011431:1	003002000000 Земли населенных пунктов	Для эксплуатации жилого дома	13	02:0:10	819	876,51	717 861,69
9998	Респ. Северная Осетия - Алания, р-н Правобережный, г. Беслан, пер. Пионерский, 23	Правобережный	15:03:0011431:10	003002000000 Земли населенных пунктов	Индивидуальное жилищное строительство	13	02:0:10	1 221	876,51	1 070 218,71
9999	Респ. Северная Осетия - Алания, р-н Правобережный, г. Беслан, пер. Пионерский, дом 21	Правобережный	15:03:0011431:11	003002000000 Земли населенных пунктов	ИЖС	13	02:0:10	1 339	876,51	1 173 646,89
10000	Респ. Северная Осетия - Алания, р-н Правобережный, г. Беслан, пер. Пионерский, 19	Правобережный	15:03:0011431:12	003002000000 Земли населенных пунктов	Для эксплуатации жилого дома и приусадебного участка	13	02:0:10	1 466	876,51	1 284 963,66
10001	Респ. Северная Осетия - Алания, р-н Правобережный, г. Беслан, пер. Пионерский, дом 19 "а"	Правобережный	15:03:0011431:13	003002000000 Земли населенных пунктов	Под строительство индивидуального жилого дома	13	02:0:10	506	876,51	443 514,06
10002	Респ. Северная Осетия - Алания, р-н Правобережный, г. Беслан, ул. Ленина, дом 200	Правобережный	15:03:0011431:14	003002000000 Земли населенных пунктов	Под промышленные объекты	6	06:0:00	1 184	747,07	884 530,88
10003	Респ. Северная Осетия - Алания, р-н Правобережный, г. Беслан, ул. Ленина, дом 202	Правобережный	15:03:0011431:15	003002000000 Земли населенных пунктов	Для содержания и эксплуатации существующего жилого дома	13	02:0:10	1 800	876,51	1 577 718,00
10004	Респ. Северная Осетия - Алания, р-н Правобережный, г. Беслан, ул. Ленина, дом 206	Правобережный	15:03:0011431:16	003002000000 Земли населенных пунктов	ИЖС	13	02:0:10	2 420	876,51	2 129 919,30
10005	Респ. Северная Осетия - Алания, р-н Правобережный, г. Беслан, ул. Ленина, 208	Правобережный	15:03:0011431:17	003002000000 Земли населенных пунктов	Под строительство индивидуального жилого дома	13	02:0:10	1 661	876,51	1 455 883,11
10006	Республика Северная Осетия - Алания, Правобережный район, г. Беслан, ул. Ленина, 210 "а"	Правобережный	15:03:0011431:18	003002000000 Земли населенных пунктов	Индивидуальное жилищное строительство	13	02:0:10	1 875	876,51	1 643 456,25

№ п/п	Местоположение ЗУ	Район	Кадастровый номер ЗУ	Категория земель	Разрешенное использование по документу	Код вида разрешенного использования (в соответствии с классификатором видов разрешенного использования земельных участков)	Вид использования объектов недвижимости	Площадь	УПКС	КС
10007	Респ. Северная Осетия - Алания, р-н Правобережный, г. Беслан, ул. Ленина, дом 210	Правобережный	15:03:0011431:19	0030020000000 Земли населенных пунктов	Индивидуальное жилищное строительство	13	02:0:10	2 355	876,51	2 064 181,05
10008	Респ. Северная Осетия - Алания, р-н Правобережный, г. Беслан, ул. Ленина, дом 214	Правобережный	15:03:0011431:20	0030020000000 Земли населенных пунктов	ИЖС	13	02:0:10	2 649	876,51	2 321 874,99
10009	Респ. Северная Осетия - Алания, р-н Правобережный, г. Беслан, ул. Ленина, дом 216	Правобережный	15:03:0011431:21	0030020000000 Земли населенных пунктов	Для возведения жилого одноэтажного дома	13	02:0:10	1 261	876,51	1 105 279,11
10010	Респ. Северная Осетия - Алания, р-н Правобережный, г. Беслан, ул. Ленина, дом 218	Правобережный	15:03:0011431:22	0030020000000 Земли населенных пунктов	ИЖС	13	02:0:10	1 037	876,51	908 940,87
10011	Респ. Северная Осетия - Алания, р-н Правобережный, г. Беслан, ул. Ленина, дом 220	Правобережный	15:03:0011431:23	0030020000000 Земли населенных пунктов	ИЖС	13	02:0:10	1 410	876,51	1 235 879,10
10012	Респ. Северная Осетия - Алания, р-н Правобережный, г. Беслан, ул. Ленина, 222	Правобережный	15:03:0011431:24	0030020000000 Земли населенных пунктов	Под строительство индивидуального жилого дома	13	02:0:10	1 205	876,51	1 056 194,55
10013	Северная Осетия - Алания респ, р-н Правобережный, г. Беслан, ул. Ленина, 224	Правобережный	15:03:0011431:25	0030020000000 Земли населенных пунктов	Под строительство индивидуального жилого дома	13	02:0:10	821	876,51	719 614,71
10014	Респ. Северная Осетия - Алания, р-н Правобережный, г. Беслан, ул. Ленина, 226	Правобережный	15:03:0011431:26	0030020000000 Земли населенных пунктов	Для индивидуального жилищного строительства	13	02:0:10	794	876,51	695 948,94
10015	Республика Северная Осетия - Алания, Правобережный район, г. Беслан, ул. Ленина, 232	Правобережный	15:03:0011431:268	0030020000000 Земли населенных пунктов	Для эксплуатации жилого дома	13	02:0:10	1 169	876,51	1 024 640,19
10016	Республика Северная Осетия - Алания, Правобережный район, г. Беслан, ул. В.Кабисова, 42	Правобережный	15:03:0011431:269	0030020000000 Земли населенных пунктов	Для эксплуатации жилого дома	13	02:0:10	400	876,51	350 604,00
10017	Респ. Северная Осетия - Алания, р-н Правобережный, г. Беслан, ул. Ленина, дом 228	Правобережный	15:03:0011431:27	0030020000000 Земли населенных пунктов	ИЖС	13	02:0:10	921	876,51	807 265,71
10018	Респ. Северная Осетия - Алания, р-н Правобережный, г. Беслан, ул. Ленина, 230	Правобережный	15:03:0011431:28	0030020000000 Земли населенных пунктов	Под строительство индивидуального жилого дома	13	02:0:10	832	876,51	729 256,32
10019	Респ. Северная Осетия - Алания, р-н Правобережный, г. Беслан, ул. Ленина, дом 198	Правобережный	15:03:0011431:3	0030020000000 Земли населенных пунктов	Для эксплуатации дома	13	02:0:10	800	876,51	701 208,00
10020	Респ. Северная Осетия - Алания, р-н Правобережный, г. Беслан, ул. Комсомольская, дом 155	Правобережный	15:03:0011431:30	0030020000000 Земли населенных пунктов	Для эксплуатации жилого дома	13	02:0:10	1 167	876,51	1 022 887,17
10021	Респ. Северная Осетия - Алания, р-н Правобережный, г. Беслан, ул. Комсомольская, дом 153	Правобережный	15:03:0011431:31	0030020000000 Земли населенных пунктов	ИЖС	13	02:0:10	753	876,51	660 012,03
10022	Респ. Северная Осетия - Алания, р-н Правобережный, г. Беслан, ул. Комсомольская, 149	Правобережный	15:03:0011431:32	0030020000000 Земли населенных пунктов	Под строительство индивидуального жилого дома	13	02:0:10	1 090	876,51	955 395,90
10023	Респ. Северная Осетия - Алания, р-н Правобережный, г. Беслан, ул. Комсомольская, 147	Правобережный	15:03:0011431:33	0030020000000 Земли населенных пунктов	Под строительство индивидуального жилого дома	13	02:0:10	1 100	876,51	964 161,00
10024	Респ. Северная Осетия - Алания, р-н Правобережный, г. Беслан, ул. Комсомольская, 145	Правобережный	15:03:0011431:34	0030020000000 Земли населенных пунктов	Под строительство индивидуального жилого дома	13	02:0:10	924	876,51	809 895,24
10025	Республика Северная Осетия-Алания, р-н Правобережный, г. Беслан, ул. Комсомольская, 143	Правобережный	15:03:0011431:35	0030020000000 Земли населенных пунктов	Под строительство индивидуального жилого дома	13	02:0:10	868	876,51	760 810,68
10026	Респ. Северная Осетия - Алания, р-н Правобережный, г. Беслан, ул. Комсомольская, дом 141	Правобережный	15:03:0011431:36	0030020000000 Земли населенных пунктов	ИЖС	13	02:0:10	740	876,51	648 617,40
10027	Респ. Северная Осетия - Алания, р-н Правобережный, г. Беслан, ул. Комсомольская, 139	Правобережный	15:03:0011431:37	0030020000000 Земли населенных пунктов	Под строительство индивидуального жилого дома	13	02:0:10	619	876,51	542 559,69
10028	Российская Федерация, Республика Северная Осетия-Алания, Правобережный район, г. Беслан, ул. Комсомольская, 137	Правобережный	15:03:0011431:38	0030020000000 Земли населенных пунктов	ИЖС	13	02:0:10	657	876,51	575 867,07
10029	Респ. Северная Осетия - Алания, р-н Правобережный, г. Беслан, ул. Комсомольская, дом 135	Правобережный	15:03:0011431:39	0030020000000 Земли населенных пунктов	ИЖС	13	02:0:10	692	876,51	606 544,92
10030	Республика Северная Осетия-Алания, р-н Правобережный, г. Беслан, ул. Ленина, д. 204	Правобережный	15:03:0011431:4	0030020000000 Земли населенных пунктов	Для эксплуатации дома	13	02:0:10	2 100	876,51	1 840 671,00
10031	Респ. Северная Осетия - Алания, р-н Правобережный, г. Беслан, ул. Комсомольская, 133	Правобережный	15:03:0011431:40	0030020000000 Земли населенных пунктов	Индивидуальное жилищное строительство	13	02:0:10	896	876,51	785 352,96
10032	Респ. Северная Осетия - Алания, р-н Правобережный, г. Беслан, ул. Комсомольская, дом 131	Правобережный	15:03:0011431:41	0030020000000 Земли населенных пунктов	Эксплуатация жилого дома	13	02:0:10	762	876,51	667 900,62
10033	Респ. Северная Осетия - Алания, р-н Правобережный, г. Беслан, ул. Комсомольская, дом 129	Правобережный	15:03:0011431:42	0030020000000 Земли населенных пунктов	Для эксплуатации жилого дома	13	02:0:10	730	876,51	639 857,30
10034	Респ. Северная Осетия - Алания, р-н Правобережный, г. Беслан, ул. Комсомольская, дом 127	Правобережный	15:03:0011431:43	0030020000000 Земли населенных пунктов	ИЖС	13	02:0:10	784	876,51	687 183,84
10035	Респ. Северная Осетия - Алания, р-н Правобережный, г. Беслан, ул. Комсомольская, дом 125	Правобережный	15:03:0011431:44	0030020000000 Земли населенных пунктов	ИЖС	13	02:0:10	1 239	876,51	1 085 995,89
10036	Респ. Северная Осетия - Алания, р-н Правобережный, г. Беслан, ул. Комсомольская, 123	Правобережный	15:03:0011431:45	0030020000000 Земли населенных пунктов	Индивидуальное жилищное строительство	13	02:0:10	985	876,51	863 362,35
10037	Российская Федерация, Республика Северная Осетия-Алания, Правобережный район, г. Беслан, ул. Комсомольская, 121	Правобережный	15:03:0011431:46	0030020000000 Земли населенных пунктов	Для индивидуального жилищного строительства	13	02:0:10	1 289	876,51	1 129 821,39
10038	Респ. Северная Осетия - Алания, р-н Правобережный, г. Беслан, ул. Комсомольская, дом 117	Правобережный	15:03:0011431:47	0030020000000 Земли населенных пунктов	ИЖС	13	02:0:10	947	876,51	830 054,97
10039	Республика Северная Осетия-Алания, р-н Правобережный, г. Беслан, ул. Комсомольская, д. 115	Правобережный	15:03:0011431:48	0030020000000 Земли населенных пунктов	Для эксплуатации жилого дома	13	02:0:10	990	876,51	867 744,90
10040	Российская Федерация, Республика Северная Осетия-Алания, Правобережный район, г. Беслан, ул. Комсомольская, 113	Правобережный	15:03:0011431:49	0030020000000 Земли населенных пунктов	ИЖС	13	02:0:10	895	876,51	784 476,45
10041	Респ. Северная Осетия - Алания, р-н Правобережный, г. Беслан, ул. Ленина, 212	Правобережный	15:03:0011431:5	0030020000000 Земли населенных пунктов	Для эксплуатации дома	13	02:0:10	1 340	876,51	1 174 523,40
10042	Респ. Северная Осетия - Алания, р-н Правобережный, г. Беслан, ул. Комсомольская, дом 119	Правобережный	15:03:0011431:6	0030020000000 Земли населенных пунктов	Для эксплуатации дома	13	02:0:10	1 053	876,51	922 965,03
10043	Респ. Северная Осетия - Алания, р-н Правобережный, г. Беслан, пер. Пионерский, дом 29	Правобережный	15:03:0011431:7	0030020000000 Земли населенных пунктов	Под индивидуальное жилищное строительство	13	02:0:10	1 002	876,51	878 263,02
10044	Российская Федерация, Республика Северная Осетия - Алания, Правобережный муниципальный район, Беслановское городское поселение, г. Беслан, пер. Пионерский, 27	Правобережный	15:03:0011431:8	0030020000000 Земли населенных пунктов	ИЖС	13	02:0:10	556	876,51	487 339,56
10045	Респ. Северная Осетия - Алания, р-н Правобережный, г. Беслан, пер. Пионерский, дом 25	Правобережный	15:03:0011431:9	0030020000000 Земли населенных пунктов	ИЖС	13	02:0:10	1 009	876,51	884 398,59
10046	Респ. Северная Осетия - Алания, р-н Правобережный, г. Беслан, пер. Пионерский, 13	Правобережный	15:03:0011432:1	0030020000000 Земли населенных пунктов	Под строительство жилого дома	13	02:0:10	1 869	876,51	1 638 197,19
10047	Респ. Северная Осетия - Алания, р-н Правобережный, г. Беслан, пер. Пионерский, дом 7	Правобережный	15:03:0011432:10	0030020000000 Земли населенных пунктов	ИЖС	13	02:0:10	876	876,51	767 822,76
10048	Респ. Северная Осетия - Алания, р-н Правобережный, г. Беслан, пер. Пионерский, дом 17-а	Правобережный	15:03:0011432:11	0030020000000 Земли населенных пунктов	для эксплуатации жилого дома	13	02:0:10	657	876,51	575 867,07
10049	Северная Осетия - Алания респ, р-н Правобережный, г Беслан, пер Пионерский, 5	Правобережный	15:03:0011432:116	0030020000000 Земли населенных пунктов	Эксплуатация жилого дома	13	02:0:10	364	876,51	319 049,64
10050	Республика Северная Осетия-Алания, р-н Правобережный, г. Беслан, ул. В.Кабисова, 38	Правобережный	15:03:0011432:117	0030020000000 Земли населенных пунктов	Отдых (рекреация)	5	05:0:00	72	278,52	20 053,44
10051	Республика Северная Осетия-Алания, р-н Правобережный, г Беслан, ул К Маркса, 32	Правобережный	15:03:0011432:12	0030020000000 Земли населенных пунктов	Под строительство индивидуального жилого дома	13	02:0:10	880	876,51	771 328,80
10052	Респ. Северная Осетия - Алания, р-н Правобережный, г. Беслан, ул. К. Маркса, дом 34	Правобережный	15:03:0011432:13	0030020000000 Земли населенных пунктов	ИЖС	13	02:0:10	526	876,51	461 044,26
10053	Республика Северная Осетия-Алания, р-н Правобережный, г. Беслан, ул. К.Маркса, 30	Правобережный	15:03:0011432:136	0030020000000 Земли населенных пунктов	Для индивидуальной жилой застройки	13	02:0:10	852	876,51	746 786,52
10054	Респ. Северная Осетия - Алания, р-н Правобережный, г. Беслан, ул. К. Маркса, дом 36	Правобережный	15:03:0011432:14	0030020000000 Земли населенных пунктов	ИЖС	13	02:0:10	2 293	876,51	2 009 837,43
10055	Респ. Северная Осетия - Алания, р-н Правобережный, г. Беслан, ул. К. Маркса, 38	Правобережный	15:03:0011432:15	0030020000000 Земли населенных пунктов	Индивидуальное жилищное строительство	13	02:0:10	1 734	876,51	1 519 868,34
10056	Респ. Северная Осетия - Алания, р-н Правобережный, г. Беслан, ул. К. Маркса, дом 42	Правобережный	15:03:0011432:16	0030020000000 Земли населенных пунктов	ИЖС	13	02:0:10	1 570	876,51	1 376 120,70
10057	Респ. Северная Осетия - Алания, р-н Правобережный, г. Беслан, ул. К. Маркса, дом 44	Правобережный	15:03:0011432:17	0030020000000 Земли населенных пунктов	ИЖС	13	02:0:10	1 535	876,51	1 345 442,85
10058	Респ. Северная Осетия - Алания, р-н Правобережный, г. Беслан, ул. К. Маркса, дом 46	Правобережный	15:03:0011432:18	0030020000000 Земли населенных пунктов	ИЖС	13	02:0:10	1 689	876,51	1 480 425,39
10059	Респ. Северная Осетия - Алания, р-н Правобережный, г. Беслан, ул. К. Маркса, дом 52	Правобережный	15:03:0011432:19	0030020000000 Земли населенных пунктов	ИЖС	13	02:0:10	1 449	876,51	1 270 062,99
10060	Респ. Северная Осетия - Алания, р-н Правобережный, г. Беслан, ул. Ленина, дом 223	Правобережный	15:03:0011432:2	0030020000000 Земли населенных пунктов	Для эксплуатации дома	13	02:0:10	1 999	876,51	1 752 143,49
10061	Респ. Северная Осетия - Алания, р-н Правобережный, г. Беслан, ул. К. Маркса, дом 54	Правобережный	15:03:0011432:20	0030020000000 Земли населенных пунктов	ИЖС	13	02:0:10	2 550	876,51	2 235 100,50
10062	Респ. Северная Осетия - Алания, р-н Правобережный, г. Беслан, ул. К. Маркса, дом 56	Правобережный	15:03:0011432:21	0030020000000 Земли населенных пунктов	ИЖС	13	02:0:10	2 833	876,51	2 483 152,83
10063	Республика Северная Осетия-Алания, р-н Правобережный, г. Беслан, ул. К.Маркса, 58	Правобережный	15:03:0011432:22	0030020000000 Земли населенных пунктов	Для строительства жилого дома	13	02:0:10	2 650	876,51	2 322 751,50
10064	Респ. Северная Осетия - Алания, р-н Правобережный, г. Беслан, ул. К. Маркса, дом 60	Правобережный	15:03:0011432:23	0030020000000 Земли населенных пунктов	ИЖС	13	02:0:10	1 269	876,51	1 112 291,19
10065	Респ. Северная Осетия - Алания, р-н Правобережный, г. Беслан, ул. К. Маркса, 62	Правобережный	15:03:0011432:24	0030020000000 Земли населенных пунктов	Индивидуальное жилищное строительство	13	02:0:10	1 261	876,51	1 105 279,11

№ пп	Местоположение ЗУ	Район	Кадастровый номер ЗУ	Категория земель	Разрешенное использование по документу	Код вида разрешенного использования (в соответствии с классификатором видов разрешенного использования земельных участков)	Вид использования объектов недвижимости	Площадь	УПКС	КС
10066	Респ. Северная Осетия - Алания, р-н Правобережный, г. Беслан, ул. К. Маркса, дом 64	Правобережный	15:03:0011432:25	0030020000000 Земли населенных пунктов	Для эксплуатации существующего жилого дома	13	02:0:10	898	876,51	787 105,98
10067	Респ. Северная Осетия - Алания, р-н Правобережный, г. Беслан, ул. К. Маркса, дом 66	Правобережный	15:03:0011432:26	0030020000000 Земли населенных пунктов	ИЖС	13	02:0:10	1 014	876,51	888 781,14
10068	Респ. Северная Осетия - Алания, р-н Правобережный, г. Беслан, ул. К. Маркса, дом 68	Правобережный	15:03:0011432:27	0030020000000 Земли населенных пунктов	ИЖС	13	02:0:10	1 029	876,51	901 928,79
10069	Республика Северная Осетия - Алания, Правобережный район, г. Беслан, ул. К. Маркса, 70	Правобережный	15:03:0011432:28	0030020000000 Земли населенных пунктов	ИЖС	13	02:0:10	1 188	876,51	1 041 293,88
10070	Респ. Северная Осетия - Алания, р-н Правобережный, г. Беслан, ул. К. Маркса, дом 72	Правобережный	15:03:0011432:29	0030020000000 Земли населенных пунктов	ИЖС	13	02:0:10	1 420	876,51	1 244 644,20
10071	Респ. Северная Осетия - Алания, р-н Правобережный, г. Беслан, ул. К. Маркса, дом 40	Правобережный	15:03:0011432:3	0030020000000 Земли населенных пунктов	Для эксплуатации дома	13	02:0:10	1 944	876,51	1 703 935,44
10072	Респ. Северная Осетия - Алания, р-н Правобережный, г. Беслан, ул. К. Маркса, дом 74	Правобережный	15:03:0011432:30	0030020000000 Земли населенных пунктов	ИЖС	13	02:0:10	1 041	876,51	912 446,91
10073	Северная Осетия - Алания респ. р-н Правобережный. г Беслан. ул В Кабисова, 32	Правобережный	15:03:0011432:31	0030020000000 Земли населенных пунктов	Для эксплуатации существующего жилого дома	13	02:0:10	1 049	876,51	919 458,99
10074	Респ. Северная Осетия - Алания, р-н Правобережный. г. Беслан, ул. К. Маркса, дом 78	Правобережный	15:03:0011432:32	0030020000000 Земли населенных пунктов	ИЖС	13	02:0:10	1 096	876,51	960 654,96
10075	Северная Осетия - Алания респ. р-н Правобережный, г Беслан, ул Ленина, 239	Правобережный	15:03:0011432:33	0030020000000 Земли населенных пунктов	Под строительство индивидуального жилого дома	13	02:0:10	1 019	876,51	893 163,69
10076	Респ. Северная Осетия - Алания, р-н Правобережный, г. Беслан, ул. Ленина, дом 237	Правобережный	15:03:0011432:34	0030020000000 Земли населенных пунктов	ИЖС	13	02:0:10	1 108	876,51	971 173,08
10077	Респ. Северная Осетия - Алания, р-н Правобережный, г. Беслан, ул. Ленина, 235	Правобережный	15:03:0011432:35	0030020000000 Земли населенных пунктов	Для строительства жилого дома	13	02:0:10	1 688	876,51	1 479 548,88
10078	Республика Северная Осетия - Алания, р-н Правобережный, г. Беслан, ул. Ленина, 233	Правобережный	15:03:0011432:36	0030020000000 Земли населенных пунктов	Для индивидуального жилищного строительства	13	02:0:10	1 926	876,51	1 688 158,26
10079	Респ. Северная Осетия - Алания, р-н Правобережный. г. Беслан, ул. Ленина, дом 231	Правобережный	15:03:0011432:37	0030020000000 Земли населенных пунктов	ИЖС	13	02:0:10	2 962	876,51	2 596 222,62
10080	РСО - Алания, Правобережный район. г Беслан, ул Ленина. 229	Правобережный	15:03:0011432:38	0030020000000 Земли населенных пунктов	Индивидуальное жилищное строительство	13	02:0:10	2 258	876,51	1 979 159,58
10081	Респ. Северная Осетия - Алания, р-н Правобережный. г. Беслан, ул. Ленина, дом 227	Правобережный	15:03:0011432:39	0030020000000 Земли населенных пунктов	ИЖС	13	02:0:10	1 696	876,51	1 486 560,96
10082	Респ. Северная Осетия - Алания, р-н Правобережный. г. Беслан, ул. Ленина, 205	Правобережный	15:03:0011432:4	0030020000000 Земли населенных пунктов	Под строительство индивидуального жилого дома	13	02:0:10	647	876,51	567 101,97
10083	Респ. Северная Осетия - Алания, р-н Правобережный. г. Беслан, ул. Ленина, дом 225	Правобережный	15:03:0011432:40	0030020000000 Земли населенных пунктов	Для эксплуатации жилого дома	13	02:0:10	1 804	876,51	1 581 224,04
10084	Респ. Северная Осетия - Алания, р-н Правобережный. г. Беслан, ул. Ленина, 221	Правобережный	15:03:0011432:41	0030020000000 Земли населенных пунктов	Для эксплуатации жилого дома	13	02:0:10	1 826	876,51	1 600 507,26
10085	Респ. Северная Осетия - Алания, р-н Правобережный. г. Беслан, ул. Ленина, дом 219	Правобережный	15:03:0011432:42	0030020000000 Земли населенных пунктов	ИЖС	13	02:0:10	2 158	876,51	1 891 508,58
10086	Респ. Северная Осетия - Алания, р-н Правобережный. г. Беслан, ул. Ленина, 217	Правобережный	15:03:0011432:43	0030020000000 Земли населенных пунктов	Индивидуальное жилищное строительство	13	02:0:10	1 698	876,51	1 488 313,98
10087	Российская Федерация, Республика Северная Осетия-Алания, Правобережный район. г. Беслан, ул. Ленина, 213	Правобережный	15:03:0011432:44	0030020000000 Земли населенных пунктов	ИЖС	13	02:0:10	1 566	876,51	1 372 614,66
10088	Респ. Северная Осетия - Алания, р-н Правобережный. г. Беслан. ул. Ленина. дом 211	Правобережный	15:03:0011432:45	0030020000000 Земли населенных пунктов	Для эксплуатации существующего жилого дома	13	02:0:10	3 081	876,51	2 700 527,31
10089	Респ. Северная Осетия - Алания, р-н Правобережный. г. Беслан, ул. Ленина, 209-а	Правобережный	15:03:0011432:46	0030020000000 Земли населенных пунктов	Под строительство индивидуального жилого дома	13	02:0:10	999	876,51	875 633,49
10090	Респ. Северная Осетия - Алания, р-н Правобережный. г. Беслан, ул. Ленина, дом 209	Правобережный	15:03:0011432:47	0030020000000 Земли населенных пунктов	ИЖС	13	02:0:10	1 492	876,51	1 307 752,92
10091	Респ. Северная Осетия - Алания, р-н Правобережный. г. Беслан. ул. Ленина. дом 207	Правобережный	15:03:0011432:48	0030020000000 Земли населенных пунктов	ИЖС	13	02:0:10	1 041	876,51	912 446,91
10092	Респ. Северная Осетия - Алания, р-н Правобережный. г. Беслан. ул. Ленина. дом 215	Правобережный	15:03:0011432:49	0030020000000 Земли населенных пунктов	ИЖС	13	02:0:10	1 770	876,51	1 551 422,70
10093	Респ. Северная Осетия - Алания, р-н Правобережный. г. Беслан, пер. Пионерский. 13-а	Правобережный	15:03:0011432:50	0030020000000 Земли населенных пунктов	Под строительство магазина	4	04:0:40	50	2 278,92	113 946,00
10094	Республика Северная Осетия-Алания, р-н Правобережный. г Беслан, пер Кабисова. д 30	Правобережный	15:03:0011432:51	0030020000000 Земли населенных пунктов	Для эксплуатации существующего жилого дома	13	02:0:10	995	876,51	871 756,98
10095	Республика Северная Осетия-Алания, р-н Правобережный. г Беслан. ул Кабисова. д 34	Правобережный	15:03:0011432:52	0030020000000 Земли населенных пунктов	Для возведения жилого одноэтажного кирпичного дома	13	02:0:10	1 017	876,51	891 410,67
10096	Респ. Северная Осетия - Алания, р-н Правобережный. г. Беслан. пер. Пионерский, 17	Правобережный	15:03:0011432:6	0030020000000 Земли населенных пунктов	Индивидуальное жилищное строительство	13	02:0:10	1 202	876,51	1 053 565,02
10097	Респ. Северная Осетия - Алания, р-н Правобережный. г. Беслан, пер. Пионерский. дом 15	Правобережный	15:03:0011432:7	0030020000000 Земли населенных пунктов	Для эксплуатации существующего жилого дома	13	02:0:10	768	876,51	673 159,68
10098	Республика Северная Осетия-Алания, р-н Правобережный. г Беслан, пер Пионерский, д 110	Правобережный	15:03:0011432:8	0030020000000 Земли населенных пунктов	Для эксплуатации существующего жилого дома	13	02:0:10	856	876,51	750 292,56
10099	Респ. Северная Осетия - Алания, р-н Правобережный. г. Беслан. пер. Пионерский. дом 9	Правобережный	15:03:0011432:9	0030020000000 Земли населенных пунктов	ИЖС	13	02:0:10	1 619	876,51	1 419 069,69
10100	Респ. Северная Осетия - Алания, р-н Правобережный. г. Беслан. ул. К. Маркса, 59	Правобережный	15:03:0011433:1	0030020000000 Земли населенных пунктов	Под жилую застройку Индивидуальную	13	02:0:10	1 149	876,51	1 007 109,99
10101	Республика Северная Осетия-Алания, р-н Правобережный. г Беслан, ул Н.Гогичаева. д 4	Правобережный	15:03:0011433:10	0030020000000 Земли населенных пунктов	ИЖС	13	02:0:10	1 210	876,51	1 060 577,10
10102	Республика Северная Осетия-Алания, р-н Правобережный. г Беслан, ул Н.Гогичаева. д 6	Правобережный	15:03:0011433:11	0030020000000 Земли населенных пунктов	Индивидуальное жилищное строительство	13	02:0:10	1 276	876,51	1 118 426,76
10103	Республика Северная Осетия-Алания, р-н Правобережный. г Беслан. ул Н.Гогичаевой. д 8	Правобережный	15:03:0011433:12	0030020000000 Земли населенных пунктов	ИЖС	13	02:0:10	1 224	876,51	1 072 848,24
10104	Республика Северная Осетия-Алания, р-н Правобережный. г. Беслан. ул. Н. Гогичаевой. 10	Правобережный	15:03:0011433:13	0030020000000 Земли населенных пунктов	Под строительство индивидуального жилого дома	13	02:0:10	1 143	876,51	1 001 850,93
10105	Республика Северная Осетия-Алания, р-н Правобережный. г Беслан, ул Н.Гогичаевой, д 12	Правобережный	15:03:0011433:14	0030020000000 Земли населенных пунктов	ИЖС	13	02:0:10	1 565	876,51	1 371 738,15
10106	Республика Северная Осетия-Алания, р-н Правобережный. г. Беслан, ул. К.Маркса, 47 "а"	Правобережный	15:03:0011433:148	0030020000000 Земли населенных пунктов	Для индивидуальной жилой застройки	13	02:0:10	967	876,51	847 585,17
10107	Республика Северная Осетия-Алания, р-н Правобережный. г Беслан. ул Н.Гогичаевой. д 14	Правобережный	15:03:0011433:15	0030020000000 Земли населенных пунктов	ИЖС	13	02:0:10	937	876,51	821 289,87
10108	Республика Северная Осетия-Алания, р-н Правобережный. г Беслан, ул Н.Гогичаевой, д 18	Правобережный	15:03:0011433:17	0030020000000 Земли населенных пунктов	ИЖС	13	02:0:10	875	876,51	766 946,25
10109	Республика Северная Осетия-Алания, р-н Правобережный. г Беслан, ул Н.Гогичаевой, д 20	Правобережный	15:03:0011433:18	0030020000000 Земли населенных пунктов	ИЖС	13	02:0:10	1 022	876,51	895 793,22
10110	Республика Северная Осетия-Алания, р-н Правобережный. г Беслан, ул Н.Гогичаевой, 22	Правобережный	15:03:0011433:19	0030020000000 Земли населенных пунктов	Под строительство индивидуального жилого дома	13	02:0:10	775	876,51	679 295,25
10111	Респ. Северная Осетия - Алания, р-н Правобережный. г. Беслан. ул. К. Маркса, дом 37-а	Правобережный	15:03:0011433:2	0030020000000 Земли населенных пунктов	Под строительство магазина	4	04:0:40	72	2 278,92	164 082,24
10112	Республика Северная Осетия-Алания, р-н Правобережный. г Беслан. ул Н.Гогичаевой. д 24	Правобережный	15:03:0011433:20	0030020000000 Земли населенных пунктов	ИЖС	13	02:0:10	800	876,51	701 208,00
10113	Республика Северная Осетия-Алания, р-н Правобережный. г. Беслан, ул. Н Гогичаевой. 26	Правобережный	15:03:0011433:21	0030020000000 Земли населенных пунктов	ИЖС	13	02:0:10	1 243	876,51	1 089 501,93
10114	Республика Северная Осетия-Алания, р-н Правобережный. г Беслан, ул Н.Гогичаевой, д 28	Правобережный	15:03:0011433:22	0030020000000 Земли населенных пунктов	Под строительство индивидуального жилого дома	13	02:0:10	1 432	876,51	1 255 162,32
10115	Республика Северная Осетия-Алания, р-н Правобережный. г Беслан. ул Н.Гогичаевой. д 30	Правобережный	15:03:0011433:23	0030020000000 Земли населенных пунктов	Для индивидуального жилищного строительства	13	02:0:10	963	876,51	844 079,13
10116	Республика Северная Осетия-Алания, р-н Правобережный. г Беслан. ул Н.Гогичаевой. д 32	Правобережный	15:03:0011433:24	0030020000000 Земли населенных пунктов	ИЖС	13	02:0:10	767	876,51	672 283,17
10117	Республика Северная Осетия-Алания, р-н Правобережный. г Беслан, ул Н.Гогичаевой, д 34	Правобережный	15:03:0011433:25	0030020000000 Земли населенных пунктов	ИЖС	13	02:0:10	808	876,51	708 220,08
10118	Респ. Северная Осетия - Алания, р-н Правобережный. г. Беслан, ул. К. Маркса, дом 69	Правобережный	15:03:0011433:26	0030020000000 Земли населенных пунктов	ИЖС	13	02:0:10	1 366	876,51	1 197 312,66
10119	Республика Северная Осетия - Алания, Правобережный район. г. Беслан, ул. В. Кабисова. 6	Правобережный	15:03:0011433:261	0030020000000 Земли населенных пунктов	Для строительства жилого дома	13	02:0:10	600	876,51	525 906,00
10120	Респ. Северная Осетия - Алания, Правобережный р-н. г. Беслан, пер. Пионерский. 13	Правобережный	15:03:0011433:264	0030020000000 Земли населенных пунктов	Коммунальное обслуживание	6	03:0:12	183	898,42	164 410,86
10121	Российская Федерация, Республика Северная Осетия-Алания, Правобережный муниципальный район. г Беслан, ул К. Маркса, 67	Правобережный	15:03:0011433:27	0030020000000 Земли населенных пунктов	ИЖС	13	02:0:10	1 021	876,51	894 916,71
10122	Респ. Северная Осетия - Алания, р-н Правобережный. г. Беслан, ул. К. Маркса, дом 65	Правобережный	15:03:0011433:28	0030020000000 Земли населенных пунктов	Для эксплуатации жилого дома	13	02:0:10	1 016	876,51	890 534,16
10123	Российская Федерация, Республика Северная Осетия-Алания, Правобережный муниципальный район, Бесланское городское поселение. г. Беслан, ул. К.Маркса. д. 57 "а"	Правобережный	15:03:0011433:283	0030020000000 Земли населенных пунктов	Для строительства жилого дома	13	02:0:10	685	876,51	600 409,35

№ пп	Местоположение ЗУ	Район	Кадастровый номер ЗУ	Категория земель	Разрешенное использование по документу	Код вида разрешенного использования (в соответствии с классификатором видов разрешенного использования земельных участков)	Вид использования объектов недвижимости	Площадь	УПКС	КС
10124	Российская Федерация, Республика Северная Осетия-Алания, Правобережный район, г. Беслан, ул. К.Маркса, 57	Правобережный	15:03:0011433:284	003002000000 Земли населенных пунктов	Для строительства жилого дома	13	02:010	611	876,51	535 547,61
10125	Северная Осетия - Алания респ, р-н Правобережный, г Беслан, ул К. Маркса, 63	Правобережный	15:03:0011433:29	003002000000 Земли населенных пунктов	Индивидуальное жилищное строительство	13	02:010	954	876,51	836 190,54
10126	Республика Северная Осетия-Алания, р-н Правобережный, г Беслан, ул Кабисова, д 16	Правобережный	15:03:0011433:3	003002000000 Земли населенных пунктов	Завершение строительства дома	13	02:010	510	876,51	447 020,10
10127	Республика Северная Осетия-Алания, р-н Правобережный, г. Беслан, ул. К.Маркса, 55	Правобережный	15:03:0011433:33	003002000000 Земли населенных пунктов	Индивидуальное жилищное строительство	13	02:010	982	876,51	860 732,82
10128	Респ. Северная Осетия - Алания, р-н Правобережный, г. Беслан, ул. К. Маркса, дом 53	Правобережный	15:03:0011433:34	003002000000 Земли населенных пунктов	ИЖС	13	02:010	697	876,51	610 927,47
10129	Респ. Северная Осетия - Алания, р-н Правобережный, г. Беслан, ул. К. Маркса, дом 51	Правобережный	15:03:0011433:35	003002000000 Земли населенных пунктов	ИЖС	13	02:010	798	876,51	699 454,98
10130	Респ. Северная Осетия - Алания, р-н Правобережный, г. Беслан, ул. К. Маркса, дом 49	Правобережный	15:03:0011433:36	003002000000 Земли населенных пунктов	ИЖС	13	02:010	1 021	876,51	894 916,71
10131	Респ. Северная Осетия - Алания, р-н Правобережный, г. Беслан, ул. К. Маркса, дом 47	Правобережный	15:03:0011433:37	003002000000 Земли населенных пунктов	ИЖС	13	02:010	918	876,51	804 636,18
10132	Респ. Северная Осетия - Алания, р-н Правобережный, г. Беслан, ул. К. Маркса, 45	Правобережный	15:03:0011433:38	003002000000 Земли населенных пунктов	Для индивидуального жилищного строительства	13	02:010	1 144	876,51	1 002 727,44
10133	Респ. Северная Осетия - Алания, р-н Правобережный, г. Беслан, ул. К. Маркса, дом 45а	Правобережный	15:03:0011433:39	003002000000 Земли населенных пунктов	ИЖС	13	02:010	1 085	876,51	951 013,35
10134	Респ. Северная Осетия - Алания, р-н Правобережный, г. Беслан, ул. Н.Гогичаевой, дом 16	Правобережный	15:03:0011433:4	003002000000 Земли населенных пунктов	Для эксплуатации дома	13	02:010	1 518	876,51	1 330 542,18
10135	Республика Северная Осетия - Алания, р-н Правобережный, г. Беслан, ул. К. Маркса, 43	Правобережный	15:03:0011433:40	003002000000 Земли населенных пунктов	индивидуальное жилищное строительство	13	02:010	1 182	876,51	1 036 024,82
10136	Республика Северная Осетия - Алания, Правобережный район, г. Беслан, ул. К. Маркса, 41	Правобережный	15:03:0011433:41	003002000000 Земли населенных пунктов	Индивидуальное жилищное строительство	13	02:010	868	876,51	760 810,68
10137	Респ. Северная Осетия - Алания, р-н Правобережный, г. Беслан, ул. К. Маркса, дом 61	Правобережный	15:03:0011433:42	003002000000 Земли населенных пунктов	Для эксплуатации существующего жилого дома	13	02:010	820	876,51	718 738,20
10138	Респ. Северная Осетия - Алания, р-н Правобережный, г. Беслан, ул. К. Маркса, дом 61-а	Правобережный	15:03:0011433:43	003002000000 Земли населенных пунктов	для эксплуатации существующего жилого дома	13	02:010	806	876,51	706 467,06
10139	Респ. Северная Осетия - Алания, р-н Правобережный, г. Беслан, ул. К. Маркса, дом 39	Правобережный	15:03:0011433:5	003002000000 Земли населенных пунктов	Для эксплуатации дома	13	02:010	887	876,51	777 464,37
10140	Респ. Северная Осетия - Алания, р-н Правобережный, г. Беслан, ул. К. Маркса, дом 37-а	Правобережный	15:03:0011433:6	003002000000 Земли населенных пунктов	Для эксплуатации дома	13	02:010	694	876,51	608 297,94
10141	Республика Северная Осетия-Алания, р-н Правобережный, г Беслан, ул Н.Гогичаевой, 2	Правобережный	15:03:0011433:8	003002000000 Земли населенных пунктов	ИЖС	13	02:010	1 625	876,51	1 424 328,75
10142	Республика Северная Осетия-Алания, р-н Правобережный, г Беслан, ул Н.Гогичаевой, д 2а	Правобережный	15:03:0011433:9	003002000000 Земли населенных пунктов	ИЖС	13	02:010	625	876,51	547 818,75
10143	Российская Федерация, Республика Северная Осетия-Алания, Правобережный муниципальный район, г Беслан, ул Н.Гогичаевой, д 11	Правобережный	15:03:0011434:10	003002000000 Земли населенных пунктов	ИЖС	13	02:010	610	876,51	534 671,10
10144	Республика Северная Осетия-Алания, р-н Правобережный, г Беслан, ул Н.Гогичаевой, д 13	Правобережный	15:03:0011434:11	003002000000 Земли населенных пунктов	ИЖС	13	02:010	712	876,51	624 075,12
10145	Республика Северная Осетия-Алания, р-н Правобережный, г Беслан, ул Н.Гогичаевой, д 15	Правобережный	15:03:0011434:12	003002000000 Земли населенных пунктов	Для эксплуатации существующего жилого дома	13	02:010	726	876,51	636 346,26
10146	Республика Северная Осетия-Алания, р-н Правобережный, г Беслан, ул В.Кабисова, 8	Правобережный	15:03:0011434:13	003002000000 Земли населенных пунктов	Индивидуальное жилищное строительство	13	02:010	702	876,51	615 310,02
10147	Респ. Северная Осетия - Алания, р-н Правобережный, г. Беслан, ул В. Кабисова, дом 53а	Правобережный	15:03:0011434:14	003002000000 Земли населенных пунктов	ИЖС	13	02:010	644	876,51	564 472,44
10148	Респ. Северная Осетия - Алания, р-н Правобережный, г. Беслан, ул В. Кабисова, дом 53а	Правобережный	15:03:0011434:15	003002000000 Земли населенных пунктов	ИЖС	13	02:010	712	876,51	624 075,12
10149	Северная Осетия - Алания респ, р-н Правобережный, г Беслан, ул Фрунза, 190 "а"	Правобережный	15:03:0011434:17	003002000000 Земли населенных пунктов	Для эксплуатации индивидуального жилого дома	13	02:010	609	876,51	533 794,59
10150	Республика Северная Осетия-Алания, р-н Правобережный, г Беслан, ул Н.Гогичаевой, д 17	Правобережный	15:03:0011434:18	003002000000 Земли населенных пунктов	Под строительство индивидуального жилого дома	13	02:010	609	876,51	533 794,59
10151	Российская Федерация, Республика Северная Осетия-Алания, Правобережный р-н, г.Беслан, ул.Н.Гогичаевой, 39	Правобережный	15:03:0011434:183	003002000000 Земли населенных пунктов	Для индивидуального жилищного строительства	13	02:010	418	876,51	366 381,18
10152	Российская Федерация, Республика Северная Осетия-Алания, Правобережный район, г. Беслан, ул. Н.Гогичаевой, 33	Правобережный	15:03:0011434:185	003002000000 Земли населенных пунктов	Для индивидуального жилищного строительства	13	02:010	401	876,51	351 480,51
10153	Российская Федерация, Республика Северная Осетия-Алания, Правобережный район, г. Беслан, ул. Н.Гогичаевой, 27	Правобережный	15:03:0011434:186	003002000000 Земли населенных пунктов	Для индивидуального жилищного строительства	13	02:010	421	876,51	369 010,71
10154	Российская Федерация, Республика Северная Осетия-Алания, Правобережный район, г. Беслан, ул. Н Гогичаевой, 37	Правобережный	15:03:0011434:187	003002000000 Земли населенных пунктов	Для индивидуального жилищного строительства	13	02:010	412	876,51	361 122,12
10155	Российская Федерация, Республика Северная Осетия-Алания, Правобережный район, г. Беслан, ул. Н Гогичаевой, 49	Правобережный	15:03:0011434:188	003002000000 Земли населенных пунктов	Для индивидуального жилищного строительства	13	02:010	434	876,51	380 405,34
10156	Российская Федерация, Республика Северная Осетия-Алания, Правобережный район, г. Беслан, ул. Н.Гогичаевой, 33"в"	Правобережный	15:03:0011434:189	003002000000 Земли населенных пунктов	Для индивидуального жилищного строительства	13	02:010	382	876,51	334 826,82
10157	Республика Северная Осетия-Алания, р-н Правобережный, г Беслан, ул Н.Гогичаевой, д 13а	Правобережный	15:03:0011434:19	003002000000 Земли населенных пунктов	Для строительства жилого дома	13	02:010	793	876,51	695 072,43
10158	Российская Федерация, Республика Северная Осетия-Алания, Правобережный район, г. Беслан, ул. Н.Гогичаева, 35	Правобережный	15:03:0011434:190	003002000000 Земли населенных пунктов	Для индивидуального жилищного строительства	13	02:010	439	876,51	384 787,89
10159	Российская Федерация, Республика Северная Осетия-Алания, Правобережный район, г. Беслан, ул. Н. Гогичаевой, 43	Правобережный	15:03:0011434:192	003002000000 Земли населенных пунктов	Для индивидуального жилищного строительства	13	02:010	412	876,51	361 122,12
10160	Российская Федерация, Республика Северная Осетия-Алания, Правобережный район, г. Беслан, ул. Н.Гогичаевой, 29	Правобережный	15:03:0011434:193	003002000000 Земли населенных пунктов	Для индивидуального жилищного строительства	13	02:010	390	876,51	341 838,90
10161	Российская Федерация, Республика Северная Осетия-Алания, Правобережный район, г. Беслан, пер. Пионерский, 5 "а"	Правобережный	15:03:0011434:195	003002000000 Земли населенных пунктов	Для индивидуального жилищного строительства	13	02:010	389	876,51	340 962,39
10162	Российская Федерация, Республика Северная Осетия-Алания, Правобережный район, г. Беслан, ул. Н Гогичаевой, 47	Правобережный	15:03:0011434:196	003002000000 Земли населенных пунктов	Для индивидуального жилищного строительства	13	02:010	399	876,51	349 727,49
10163	Российская Федерация, Республика Северная Осетия-Алания, Правобережный район, г. Беслан, ул. Н Гогичаевой, 41	Правобережный	15:03:0011434:197	003002000000 Земли населенных пунктов	Для индивидуального жилищного строительства	13	02:010	425	876,51	372 516,75
10164	Российская Федерация, Республика Северная Осетия-Алания, Правобережный район, г. Беслан, ул. Н.Гогичаевой, 31	Правобережный	15:03:0011434:200	003002000000 Земли населенных пунктов	Для индивидуального жилищного строительства	13	02:010	445	876,51	390 046,95
10165	Респ. Северная Осетия - Алания, р-н Правобережный, г. Беслан, пер. Пионерский, дом 1-а	Правобережный	15:03:0011434:3	003002000000 Земли населенных пунктов	Под строительство гаража	7	02:071	27	854,59	23 073,93
10166	Республика Северная Осетия-Алания, р-н Правобережный, г Беслан, ул Н.Гогичаевой, д 1	Правобережный	15:03:0011434:4	003002000000 Земли населенных пунктов	Под золото застройку	13	02:010	3 952	876,51	3 463 967,52
10167	Северная Осетия-Алания респ, Правобережный р-н, г. Беслан, ул. Н.Гогичаевой, 7, гараж № 1	Правобережный	15:03:0011434:42	003002000000 Земли населенных пунктов	Для строительства капитального гаража	7	02:071	40	854,59	34 183,60
10168	Республика Северная Осетия-Алания, р-н Правобережный, г Беслан, ул Фрунза, 190	Правобережный	15:03:0011434:43	003002000000 Земли населенных пунктов	Для индивидуальной жилой застройки	13	02:010	627	876,51	549 571,77
10169	Республика Северная Осетия-Алания, р-н Правобережный, г. Беслан, ул. Н.Гогичаевой, 5 "а"	Правобережный	15:03:0011434:45	003002000000 Земли населенных пунктов	Для строительства индивидуального жилого дома	13	02:010	394	876,51	345 344,94
10170	Республика Северная Осетия-Алания, р-н Правобережный, г. Беслан, ул. Н.Гогичаевой, 5 "г"	Правобережный	15:03:0011434:46	003002000000 Земли населенных пунктов	Для строительства индивидуального жилого дома	13	02:010	360	876,51	315 543,60
10171	Республика Северная Осетия-Алания, р-н Правобережный, г. Беслан, ул. Н Гогичаевой, 5 "д"	Правобережный	15:03:0011434:47	003002000000 Земли населенных пунктов	Для строительства индивидуального жилого дома	13	02:010	320	876,51	280 483,20
10172	Республика Северная Осетия-Алания, р-н Правобережный, г. Беслан, ул. Н Гогичаевой, 5 "б"	Правобережный	15:03:0011434:48	003002000000 Земли населенных пунктов	Для строительства индивидуального жилого дома	13	02:010	393	876,51	344 468,43
10173	Республика Северная Осетия-Алания, р-н Правобережный, г Беслан, ул Н.Гогичаевой, д 1а	Правобережный	15:03:0011434:5	003002000000 Земли населенных пунктов	Под золото застройку	13	02:010	4 164	876,51	3 649 787,64

№ пп	Местоположение ЗУ	Район	Кадастровый номер ЗУ	Категория земель	Разрешенное использование по документу	Код вида разрешенного использования (в соответствии с классификатором видов разрешенного использования земельных участков)	Вид использования объектов недвижимости	Площадь	УПКС	КС
10174	Республика Северная Осетия-Алания, р-н Правобережный, г. Беслан, ул. Н.Гогичаевой, 5 "ж"	Правобережный	15:03:0011434:50	003002000000 Земли населенных пунктов	Для строительства индивидуального жилого дома	13	02:0:10	673	876,51	589 891,23
10175	Республика Северная Осетия-Алания, р-н Правобережный, г. Беслан, ул. В.Кабисова, 10	Правобережный	15:03:0011434:51	003002000000 Земли населенных пунктов	Под строительство индивидуального жилого дома	13	02:0:10	613	876,51	537 300,63
10176	Республика Северная Осетия-Алания, р-н Правобережный, г. Беслан, ул. Н. Гогичаевой, 7, гараж № 2	Правобережный	15:03:0011434:52	003002000000 Земли населенных пунктов	малоэтажная жилая застройка (гараж)	7	02:0:71	24	854,59	20 510,16
10177	Республика Северная Осетия-Алания, р-н Правобережный, г. Беслан, ул. Н. Гогичаевой, 7, гараж № 3	Правобережный	15:03:0011434:53	003002000000 Земли населенных пунктов	Для малоэтажной застройки (гараж)	7	02:0:71	25	854,59	21 364,75
10178	Республика Северная Осетия-Алания, р-н Правобережный, г. Беслан, ул. Н.Гогичаевой, д.3	Правобережный	15:03:0011434:6	003002000000 Земли населенных пунктов	Под жилую застройку	13	02:0:10	4 332	876,51	3 797 041,32
10179	Республика Северная Осетия-Алания, р-н Правобережный, г. Беслан, ул. Н.Гогичаевой, 7 "а"	Правобережный	15:03:0011434:61	003002000000 Земли населенных пунктов	Индивидуальное жилищное строительство	13	02:0:10	946	876,51	829 178,46
10180	Северная Осетия-Алания респ. Правобережный р-н. г. Беслан, ул. Н. Гогичаевой, 7, гараж № 4	Правобережный	15:03:0011434:62	003002000000 Земли населенных пунктов	Для малоэтажной застройки (гараж)	7	02:0:71	25	854,59	21 364,75
10181	Республика Северная Осетия-Алания, р-н Правобережный, г. Беслан, ул. Фрунзе, 194а	Правобережный	15:03:0011434:65	003002000000 Земли населенных пунктов	Для строительства жилого дома	13	02:0:10	603	876,51	528 535,53
10182	Республика Северная Осетия-Алания, р-н Правобережный, г. Беслан, ул. Н.Гогичаевой, д.1а	Правобережный	15:03:0011434:66	003002000000 Земли населенных пунктов	Для индивидуального жилищного строительства	13	02:0:10	300	876,51	262 953,00
10183	Республика Северная Осетия-Алания, р-н Правобережный, г. Беслан, ул. Н.Гогичаевой, д. 5	Правобережный	15:03:0011434:7	003002000000 Земли населенных пунктов	Под жилую застройку	13	02:0:10	4 803	876,51	4 209 877,53
10184	Республика Северная Осетия - Алания, Правобережный район, г. Беслан, ул. Н.Гогичаевой, 7	Правобережный	15:03:0011434:8	003002000000 Земли населенных пунктов	Для строительства жилого дома	13	02:0:10	654	876,51	573 237,54
10185	Республика Северная Осетия-Алания, р-н Правобережный, г. Беслан, ул. Н.Гогичаевой, д.9	Правобережный	15:03:0011434:9	003002000000 Земли населенных пунктов	Для строительства индивидуального жилого дома	13	02:0:10	601	876,51	526 782,51
10186	Респ. Северная Осетия - Алания, р-н Правобережный, г. Беслан, ул. Фрунзе, дом 188	Правобережный	15:03:0011435:1	003002000000 Земли населенных пунктов	Под жилую застройку индивидуальную	13	02:0:10	640	876,51	560 966,40
10187	Респ. Северная Осетия - Алания, р-н Правобережный, г. Беслан, ул. Фрунзе, дом 178	Правобережный	15:03:0011435:10	003002000000 Земли населенных пунктов	ИЖС	13	02:0:10	665	876,51	582 879,15
10188	Респ. Северная Осетия - Алания, р-н Правобережный, г. Беслан, ул. Фрунзе, дом 176	Правобережный	15:03:0011435:11	003002000000 Земли населенных пунктов	Для строительства жилого дома	13	02:0:10	634	876,51	555 707,34
10189	Респ. Северная Осетия - Алания, р-н Правобережный, г. Беслан, ул. Фрунзе, 170	Правобережный	15:03:0011435:12	003002000000 Земли населенных пунктов	Под строительство индивидуального жилого дома	13	02:0:10	642	876,51	562 719,42
10190	Респ. Северная Осетия - Алания, р-н Правобережный, г. Беслан, ул. Фрунзе, 194	Правобережный	15:03:0011435:14	003002000000 Земли населенных пунктов	Под строительство нового жилого дома	13	02:0:10	609	876,51	533 794,59
10191	Респ. Северная Осетия - Алания, р-н Правобережный, г. Беслан, ул. Фрунзе, дом 190 "а"	Правобережный	15:03:0011435:15	003002000000 Земли населенных пунктов	Под строительство жилого дома	13	02:0:10	650	876,51	569 731,50
10192	Северная Осетия - Алания респ, р-н Правобережный, г. Беслан, ул. Фрунзе, 192	Правобережный	15:03:0011435:16	003002000000 Земли населенных пунктов	Под строительство жилого дома	13	02:0:10	658	876,51	576 743,58
10193	Респ. Северная Осетия - Алания, р-н Правобережный, г. Беслан, ул. Фрунзе, 166	Правобережный	15:03:0011435:2	003002000000 Земли населенных пунктов	Под жилую застройку	13	02:0:10	839	876,51	735 391,89
10194	Респ. Северная Осетия - Алания, р-н Правобережный, г. Беслан, ул. Фрунзе, 174	Правобережный	15:03:0011435:3	003002000000 Земли населенных пунктов	Под жилую застройку	13	02:0:10	623	876,51	546 065,73
10195	Республика Северная Осетия-Алания, р-н Правобережный, г. Беслан, ул. Фрунзе, 168	Правобережный	15:03:0011435:35	003002000000 Земли населенных пунктов	Под строительство жилого дома	13	02:0:10	628	876,51	550 448,28
10196	Республика Северная Осетия-Алания, р-н Правобережный, г. Беслан, ул. Фрунзе, 194 б	Правобережный	15:03:0011435:37	003002000000 Земли населенных пунктов	Для индивидуального жилищного строительства	13	02:0:10	601	876,51	526 782,51
10197	Респ. Северная Осетия - Алания, р-н Правобережный, г. Беслан, ул. Фрунзе, 172	Правобережный	15:03:0011435:4	003002000000 Земли населенных пунктов	Под жилую застройку	13	02:0:10	618	876,51	541 683,18
10198	Респ. Северная Осетия - Алания, р-н Правобережный, г. Беслан, ул. Фрунзе, дом 190	Правобережный	15:03:0011435:5	003002000000 Земли населенных пунктов	ИЖС	13	02:0:10	640	876,51	560 966,40
10199	Респ. Северная Осетия - Алания, р-н Правобережный, г. Беслан, ул. Фрунзе, 186	Правобережный	15:03:0011435:6	003002000000 Земли населенных пунктов	В целях завершения строительства жилого дома	13	02:0:10	716	876,51	627 581,16
10200	Респ. Северная Осетия - Алания, р-н Правобережный, г. Беслан, ул. Фрунзе, дом 184	Правобережный	15:03:0011435:7	003002000000 Земли населенных пунктов	Для завершения строительства дома	13	02:0:10	690	876,51	604 791,90
10201	Респ. Северная Осетия - Алания, р-н Правобережный, г. Беслан, ул. Фрунзе, дом 182	Правобережный	15:03:0011435:8	003002000000 Земли населенных пунктов	Завершение строительства дома	13	02:0:10	613	876,51	537 300,63
10202	Респ. Северная Осетия - Алания, р-н Правобережный, г. Беслан, ул. Фрунзе, 180	Правобережный	15:03:0011435:9	003002000000 Земли населенных пунктов	Индивидуальное жилищное строительство	13	02:0:10	632	876,51	553 954,32
10203	Российская Федерация, Республика Северная Осетия-Алания, Правобережный район, г. Беслан, пер. Пионерский	Правобережный	15:03:0011436:146	003002000000 Земли населенных пунктов	Отдых (рекреация)	5	05:0:00	4 000	278,52	1 114 080,00
10204	Респ. Северная Осетия - Алания, р-н Правобережный	Правобережный	15:03:0011436:16	003002000000 Земли населенных пунктов	Для эксплуатации существующих АГРС, кранових площадок, свеч и др. газопроводов-отводов	6	03:0:11	2 675	37,89	101 355,75
10205	Респ. Северная Осетия - Алания, р-н Правобережный, г. Беслан, пер. Пионерский	Правобережный	15:03:0011436:17	003002000000 Земли населенных пунктов	Резервы с земли	12	12:0:30	1 583	1,49	2 358,67
10206	Респ. Северная Осетия - Алания, р-н Правобережный, г. Беслан, пер. Пионерский	Правобережный	15:03:0011436:18	003002000000 Земли населенных пунктов	Резервы с земли	12	12:0:30	1 052	1,49	1 567,48
10207	Респ. Северная Осетия - Алания, р-н Правобережный, г. Беслан	Правобережный	15:03:0011436:19	003002000000 Земли населенных пунктов	Под магистральный газопровод	6	03:0:11	1 942	37,89	73 582,38
10208	Респ. Северная Осетия - Алания, р-н Правобережный, г. Беслан	Правобережный	15:03:0011436:20	003002000000 Земли населенных пунктов	Под оросительные системы	6	11:0:30	12 902	898,42	11 591 414,84
10209	Респ. Северная Осетия - Алания, р-н Правобережный, г. Беслан	Правобережный	15:03:0011436:21	003002000000 Земли населенных пунктов	Резервы с земли	12	12:0:30	3 022	1,49	4 502,78
10210	Респ. Северная Осетия - Алания, р-н Правобережный, г. Беслан	Правобережный	15:03:0011436:22	003002000000 Земли населенных пунктов	Резервы с земли	12	12:0:30	19 000	1,49	28 310,00
10211	Респ. Северная Осетия - Алания, р-н Правобережный, г. Беслан, ул. Фрунзе, 89-б	Правобережный	15:03:0011436:23	003002000000 Земли населенных пунктов	В целях эксплуатации жилого дома	13	02:0:10	8 004	876,51	7 015 586,04
10212	Республика Северная Осетия-Алания, р-н Правобережный, г. Беслан, ул. Фрунзе, д. 89а	Правобережный	15:03:0011436:24	003002000000 Земли населенных пунктов	Под озеленение и благоустройства территории без права на строительство капитальных построек	5	12:0:03	15 455	278,52	4 304 526,60
10213	Российская Федерация, Республика Северная Осетия-Алания, Правобережный район, г. Беслан, пер Пионерский, 1"в"	Правобережный	15:03:0011436:25	003002000000 Земли населенных пунктов	Под индивидуальное жилищное строительство	13	02:0:10	509	876,51	446 143,59
10214	Северная Осетия - Алания респ, р-н Правобережный, г. Беслан, ул. Фрунзе, 123	Правобережный	15:03:0011436:26	003002000000 Земли населенных пунктов	Для строительства жилого дома	13	02:0:10	616	876,51	539 930,16
10215	Российская Федерация, Республика Северная Осетия-Алания, Правобережный район, г. Беслан, пер. Пионерский, 1"г"	Правобережный	15:03:0011436:29	003002000000 Земли населенных пунктов	Строительство жилого дома	13	02:0:10	548	876,51	480 327,48
10216	Российская Федерация, Республика Северная Осетия-Алания, Правобережный район, г. Беслан, ул. Фрунзе, 169"в"	Правобережный	15:03:0011436:33	003002000000 Земли населенных пунктов	Для строительства жилого дома	13	02:0:10	658	876,51	576 743,58
10217	Респ. Северная Осетия - Алания, р-н Правобережный, г. Беслан, ул. Фрунзе, дом 89	Правобережный	15:03:0011436:5	003002000000 Земли населенных пунктов	Для строительства спортивного комплекса	3	05:0:11	24 196	241,04	5 832 203,84
10218	Республика Северная Осетия-Алания, р-н Правобережный, г. Беслан, ул. Строителей, д.64	Правобережный	15:03:0011437:1	003002000000 Земли населенных пунктов	Под жилую застройку Индивидуальную	13	02:0:10	600	876,51	525 906,00
10219	Республика Северная Осетия-Алания, р-н Правобережный, г. Беслан, ул. Строителей, 60	Правобережный	15:03:0011437:10	003002000000 Земли населенных пунктов	Под строительство индивидуального жилого дома	13	02:0:10	658	876,51	576 743,58
10220	Республика Северная Осетия-Алания, р-н Правобережный, г. Беслан, ул. Строителей, 53	Правобережный	15:03:0011437:11	003002000000 Земли населенных пунктов	Для строительства жилого дома	13	02:0:10	713	876,51	624 951,63
10221	Респ. Северная Осетия - Алания, р-н Правобережный, г. Беслан, ул. Строителей, дом 54	Правобережный	15:03:0011437:12	003002000000 Земли населенных пунктов	для эксплуатации жилого дома	13	02:0:10	960	876,51	841 449,60
10222	Республика Северная Осетия-Алания, р-н Правобережный, г. Беслан, ул. Кабисова, д.61	Правобережный	15:03:0011437:13	003002000000 Земли населенных пунктов	для строительства жилого дома	13	02:0:10	859	876,51	752 922,09
10223	Российская Федерация, Республика Северная Осетия-Алания, Правобережный район, г. Беслан, ул. Строителей, 66	Правобережный	15:03:0011437:137	003002000000 Земли населенных пунктов	Для индивидуального жилищного строительства	13	02:0:10	500	876,51	438 255,00
10224	Респ. Северная Осетия - Алания, р-н Правобережный, г. Беслан, ул. В.Кабисова, дом 71	Правобережный	15:03:0011437:14	003002000000 Земли населенных пунктов	Для строительства индивидуального жилого дома	13	02:0:10	704	876,51	617 063,04
10225	Респ. Северная Осетия - Алания, р-н Правобережный, г. Беслан, ул. Строителей, дом 62	Правобережный	15:03:0011437:2	003002000000 Земли населенных пунктов	Индивидуальное жилищное строительство	13	02:0:10	665	876,51	582 879,15
10226	Северная Осетия - Алания респ, р-н Правобережный, г. Беслан, ул. В.Кабисова, 65	Правобережный	15:03:0011437:20	003002000000 Земли населенных пунктов	Под строительство индивидуального жилого дома	13	02:0:10	609	876,51	533 794,59
10227	Респ. Северная Осетия - Алания, р-н Правобережный, г. Беслан, ул. Строителей, дом 58	Правобережный	15:03:0011437:4	003002000000 Земли населенных пунктов	Для завершения строительства дома	13	02:0:10	660	876,51	578 496,60
10228	Респ. Северная Осетия - Алания, р-н Правобережный, г. Беслан, ул. В.Кабисова, дом 45-а	Правобережный	15:03:0011437:5	003002000000 Земли населенных пунктов	ИЖС	13	02:0:10	665	876,51	582 879,15
10229	Респ. Северная Осетия - Алания, р-н Правобережный, г. Беслан, ул. В.Кабисова, дом 67	Правобережный	15:03:0011437:6	003002000000 Земли населенных пунктов	Под строительство индивидуального жилого дома	13	02:0:10	697	876,51	610 927,47

№ пп	Местоположение ЗУ	Район	Кадастровый номер ЗУ	Категория земель	Разрешенное использование по документу	Код вида разрешенного использования (в соответствии с классификатором видов разрешенного использования земельных участков)	Вид использования объектов недвижимости	Площадь	УПКС	КС
10230	Респ. Северная Осетия - Алания, р-н Правобережный, г. Беслан, ул. В.Кабисова, дом 63	Правобережный	15:03:0011437:7	0030020000000 Земли населенных пунктов	Для строительства одноэтажного кирпичного дома	13	02:010	582	876,51	510 128,82
10231	Респ. Северная Осетия - Алания, р-н Правобережный, г. Беслан, ул.В.Кабисова, дом 48-б	Правобережный	15:03:0011437:8	0030020000000 Земли населенных пунктов	ИЖС	13	02:010	925	876,51	810 771,75
10232	Респ. Северная Осетия - Алания, р-н Правобережный, г. Беслан, ул.В.Кабисова, дом 50-б	Правобережный	15:03:0011437:9	0030020000000 Земли населенных пунктов	ИЖС	13	02:010	686	876,51	601 285,86
10233	Северная Осетия - Алания респ. р-н Правобережный, г. Беслан, ул.В. Кабисова, 49	Правобережный	15:03:0011438:1	0030020000000 Земли населенных пунктов	Для эксплуатации жилого дома	13	02:010	543	876,51	475 944,93
10234	Северная Осетия - Алания респ. р-н Правобережный, г. Беслан, ул. В.Кабисова, 47	Правобережный	15:03:0011438:10	0030020000000 Земли населенных пунктов	Для строительства жилого дома	13	02:010	584	876,51	511 881,84
10235	Республика Северная Осетия-Алания, р-н Правобережный, г Беслан, ул В.Кабисова, д 45	Правобережный	15:03:0011438:11	0030020000000 Земли населенных пунктов	Для эксплуатации жилого дома	13	02:010	573	876,51	502 240,23
10236	Респ. Северная Осетия - Алания, р-н Правобережный, г. Беслан, ул.В.Кабисова, дом 21-а	Правобережный	15:03:0011438:12	0030020000000 Земли населенных пунктов	ИЖС	13	02:010	622	876,51	545 189,22
10237	Северная Осетия - Алания респ. р-н Правобережный, г. Беслан, ул. В.Кабисова, 41	Правобережный	15:03:0011438:13	0030020000000 Земли населенных пунктов	Для строительства жилого дома	13	02:010	581	876,51	509 252,31
10238	Респ. Северная Осетия - Алания, р-н Правобережный, г. Беслан, ул. В.Кабисова, дом 39	Правобережный	15:03:0011438:14	0030020000000 Земли населенных пунктов	Эксплуатация жилого дома	13	02:010	627	876,51	549 571,77
10239	Респ. Северная Осетия - Алания, р-н Правобережный, г. Беслан, ул.В.Кабисова, дом 15-а	Правобережный	15:03:0011438:15	0030020000000 Земли населенных пунктов	ИЖС	13	02:010	601	876,51	526 782,51
10240	Респ. Северная Осетия - Алания, р-н Правобережный, г. Беслан, ул. В.Кабисова, дом 35	Правобережный	15:03:0011438:16	0030020000000 Земли населенных пунктов	Для эксплуатации существующего жилого дома	13	02:010	610	876,51	534 671,10
10241	Респ. Северная Осетия - Алания, р-н Правобережный, г. Беслан, ул.В.Кабисова, дом 11-а	Правобережный	15:03:0011438:17	0030020000000 Земли населенных пунктов	ИЖС	13	02:010	594	876,51	520 646,94
10242	Респ. Северная Осетия - Алания, р-н Правобережный, г. Беслан, ул.В.Кабисова, дом 9-а	Правобережный	15:03:0011438:18	0030020000000 Земли населенных пунктов	ИЖС	13	02:010	588	876,51	515 387,88
10243	Республика Северная Осетия-Алания, р-н Правобережный, г Беслан, ул Строителей, 28	Правобережный	15:03:0011438:19	0030020000000 Земли населенных пунктов	Для строительства жилого дома	13	02:010	673	876,51	589 891,23
10244	Республика Северная Осетия-Алания, р-н Правобережный, г Беслан, ул Кабисова, д 57	Правобережный	15:03:0011438:2	0030020000000 Земли населенных пунктов	Для индивидуального жилищного строительства	13	02:010	595	876,51	521 523,45
10245	Респ. Северная Осетия - Алания, р-н Правобережный, г. Беслан, ул.В.Кабисова, дом 28-б	Правобережный	15:03:0011438:20	0030020000000 Земли населенных пунктов	ИЖС	13	02:010	669	876,51	586 385,19
10246	Северная Осетия - Алания респ. р-н Правобережный, г. Беслан, ул. Строителей, 36	Правобережный	15:03:0011438:21	0030020000000 Земли населенных пунктов	Под строительство жилого дома	13	02:010	649	876,51	568 854,99
10247	Респ. Северная Осетия - Алания, р-н Правобережный, г. Беслан, ул. Строителей, 50	Правобережный	15:03:0011438:22	0030020000000 Земли населенных пунктов	для эксплуатации жилого дома	13	02:010	731	876,51	640 728,81
10248	Респ. Северная Осетия - Алания, р-н Правобережный, г. Беслан, ул.В.Кабисова, дом 36	Правобережный	15:03:0011438:23	0030020000000 Земли населенных пунктов	ИЖС	13	02:010	697	876,51	610 927,47
10249	Респ. Северная Осетия - Алания, р-н Правобережный, г. Беслан, ул.В.Кабисова, дом 44-б	Правобережный	15:03:0011438:24	0030020000000 Земли населенных пунктов	ИЖС	13	02:010	691	876,51	605 668,41
10250	Республика Северная Осетия-Алания, р-н Правобережный, г Беслан, ул Строителей, д 52	Правобережный	15:03:0011438:25	0030020000000 Земли населенных пунктов	Для строительства жилого дома	13	02:010	999	876,51	875 633,49
10251	Респ. Северная Осетия - Алания, р-н Правобережный, г. Беслан, ул. Строителей, дом 1 д	Правобережный	15:03:0011438:26	0030020000000 Земли населенных пунктов	Для строительства жилого дома	13	02:010	626	876,51	548 695,26
10252	Респ. Северная Осетия - Алания, р-н Правобережный, г. Беслан, ул. Строителей, дом 46	Правобережный	15:03:0011438:27	0030020000000 Земли населенных пунктов	Эксплуатация жилого дома	13	02:010	678	876,51	594 273,78
10253	Респ. Северная Осетия - Алания, р-н Правобережный, г. Беслан, ул.В.Кабисова, дом 33	Правобережный	15:03:0011438:28	0030020000000 Земли населенных пунктов	Для эксплуатации жилого дома	13	02:010	602	876,51	527 659,02
10254	Республика Северная Осетия-Алания, р-н Правобережный, г Беслан, ул Кабисова, д 59	Правобережный	15:03:0011438:29	0030020000000 Земли населенных пунктов	Для эксплуатации жилого дома	13	02:010	873	876,51	765 193,23
10255	Респ. Северная Осетия - Алания, р-н Правобережный, г. Беслан, ул. Строителей, 42.	Правобережный	15:03:0011438:3	0030020000000 Земли населенных пунктов	В целях эксплуатации жилого дома	13	02:010	681	876,51	596 903,31
10256	Республика Северная Осетия-Алания, р-н Правобережный, г Беслан, ул К.Кабисова, д 29	Правобережный	15:03:0011438:30	0030020000000 Земли населенных пунктов	Под строительство жилого дома	13	02:010	901	876,51	789 735,51
10257	Северная Осетия - Алания респ. р-н Правобережный, г Беслан, ул Строителей, 24	Правобережный	15:03:0011438:31	0030020000000 Земли населенных пунктов	Для эксплуатации жилого дома	13	02:010	657	876,51	575 867,07
10258	Респ. Северная Осетия - Алания, р-н Правобережный, г. Беслан, ул. В.Кабисова, дом 31	Правобережный	15:03:0011438:32	0030020000000 Земли населенных пунктов	Для эксплуатации жилого дома	13	02:010	630	876,51	552 201,30
10259	Респ. Северная Осетия - Алания, р-н Правобережный, г. Беслан, ул. Строителей, дом 22	Правобережный	15:03:0011438:4	0030020000000 Земли населенных пунктов	завершение строительства жилого дома	13	02:010	875	876,51	766 946,25
10260	Респ. Северная Осетия - Алания, р-н Правобережный, г. Беслан, ул. Строителей, дом 40	Правобережный	15:03:0011438:5	0030020000000 Земли населенных пунктов	Для эксплуатации дома	13	02:010	694	876,51	608 297,94
10261	Северная Осетия - Алания респ. р-н Правобережный, г. Беслан, ул. Строителей, 38	Правобережный	15:03:0011438:53	0030020000000 Земли населенных пунктов	Под строительство жилого дома	13	02:010	677	876,51	593 397,27
10262	Республика Северная Осетия-Алания, р-н Правобережный, г. Беслан, ул В.Кабисова, 37	Правобережный	15:03:0011438:55	0030020000000 Земли населенных пунктов	под индивидуальное жилищное строительство	13	02:010	588	876,51	515 387,88
10263	Респ. Северная Осетия - Алания, р-н Правобережный, г. Беслан, ул.В.Кабисова, дом 35	Правобережный	15:03:0011438:6	0030020000000 Земли населенных пунктов	ИЖС	13	02:010	879	876,51	770 452,29
10264	Республика Северная Осетия-Алания, р-н Правобережный, г. Беслан, ул. Строителей, 32	Правобережный	15:03:0011438:62	0030020000000 Земли населенных пунктов	Под строительство жилого дома	13	02:010	611	876,51	535 547,61
10265	Республика Северная Осетия-Алания, р-н Правобережный, г. Беслан, ул Строителей, 26	Правобережный	15:03:0011438:63	0030020000000 Земли населенных пунктов	Для индивидуального жилищного строительства	13	02:010	670	876,51	587 261,70
10266	Респ. Северная Осетия - Алания, р-н Правобережный, г. Беслан, ул.В.Кабисова, дом 33-а	Правобережный	15:03:0011438:7	0030020000000 Земли населенных пунктов	ИЖС	13	02:010	605	876,51	530 288,55
10267	Республика Северная Осетия-Алания, р-н Правобережный, г Беслан, ул Кабисова, д 53	Правобережный	15:03:0011438:8	0030020000000 Земли населенных пунктов	Для строительства жилого дома	13	02:010	573	876,51	502 240,23
10268	Республика Северная Осетия-Алания, р-н Правобережный, г Беслан, пер Кабисова, д 51	Правобережный	15:03:0011438:9	0030020000000 Земли населенных пунктов	Для возведения жилого двухэтажного кирпичного дома	13	02:010	582	876,51	510 128,82
10269	Республика Северная Осетия-Алания, р-н Правобережный, г Беслан, ул В Кабисова, д 17	Правобережный	15:03:0011439:1	0030020000000 Земли населенных пунктов	Для эксплуатации дома	13	02:010	681	876,51	596 903,31
10270	Респ. Северная Осетия - Алания, р-н Правобережный, г. Беслан, ул. В.Кабисова, 19	Правобережный	15:03:0011439:10	0030020000000 Земли населенных пунктов	Под жилую застройку Индивидуальную	13	02:010	687	876,51	602 162,37
10271	Респ. Северная Осетия - Алания, р-н Правобережный, г. Беслан, ул.В.Кабисова, дом 81	Правобережный	15:03:0011439:11	0030020000000 Земли населенных пунктов	Под жилую застройку Индивидуальную	13	02:010	650	876,51	572 361,03
10272	Респ. Северная Осетия - Алания, р-н Правобережный, г. Беслан, ул. В.Кабисова, дом 15	Правобережный	15:03:0011439:12	0030020000000 Земли населенных пунктов	Для строительства жилого дома	13	02:010	722	876,51	632 840,22
10273	Респ. Северная Осетия - Алания, р-н Правобережный, г. Беслан, ул.В.Кабисова, дом 85	Правобережный	15:03:0011439:13	0030020000000 Земли населенных пунктов	Под жилую застройку Индивидуальную	13	02:010	645	876,51	565 348,95
10274	Республика Северная Осетия-Алания, р-н Правобережный, г Беслан, ул В Кабисова, д 7	Правобережный	15:03:0011439:14	0030020000000 Земли населенных пунктов	Под строительство индивидуального жилого дома	13	02:010	666	876,51	583 755,66
10275	Респ. Северная Осетия - Алания, р-н Правобережный, г. Беслан, ул.В.Кабисова, дом 89	Правобережный	15:03:0011439:15	0030020000000 Земли населенных пунктов	Под жилую застройку Индивидуальную	13	02:010	705	876,51	617 939,55
10276	Респ. Северная Осетия - Алания, р-н Правобережный, г. Беслан, ул.В.Кабисова, дом 91	Правобережный	15:03:0011439:16	0030020000000 Земли населенных пунктов	Под жилую застройку Индивидуальную	13	02:010	673	876,51	589 891,23
10277	Респ. Северная Осетия - Алания, р-н Правобережный, г. Беслан, ул. В.Кабисова, дом 95	Правобережный	15:03:0011439:18	0030020000000 Земли населенных пунктов	Под жилую застройку Индивидуальную	13	02:010	786	876,51	688 936,86
10278	Респ. Северная Осетия - Алания, р-н Правобережный, г. Беслан, ул.В.Кабисова, дом 97	Правобережный	15:03:0011439:19	0030020000000 Земли населенных пунктов	Под жилую застройку Индивидуальную	13	02:010	946	876,51	829 178,46
10279	Республика Северная Осетия-Алания, р-н Правобережный, г. Беслан, ул. Кабисова, 3	Правобережный	15:03:0011439:2	0030020000000 Земли населенных пунктов	в целях завершения строительства жилого дома	13	02:010	609	876,51	533 794,59
10280	Респ. Северная Осетия - Алания, р-н Правобережный, г. Беслан, ул. Строителей	Правобережный	15:03:0011439:20	0030020000000 Земли населенных пунктов	Под жилую застройку Индивидуальную	13	02:010	423	876,51	370 763,73
10281	Российская Федерация, Республика Северная Осетия-Алания, Правобережный район, г. Беслан, ул. Строителей, "_ь	Правобережный	15:03:0011439:203	0030020000000 Земли населенных пунктов	Для индивидуального жилищного строительства	13	02:010	400	876,51	350 604,00
10282	Респ. Северная Осетия - Алания, р-н Правобережный, г. Беслан, ул. Строителей	Правобережный	15:03:0011439:21	0030020000000 Земли населенных пунктов	Под жилую застройку Индивидуальную	13	02:010	506	876,51	443 514,06
10283	Российская Федерация, Республика Северная Осетия-Алания, Правобережный район, г. Беслан, ул. Садовая	Правобережный	15:03:0011439:212	0030020000000 Земли населенных пунктов	Для индивидуального жилищного строительства	13	02:010	600	876,51	525 906,00
10284	Российская Федерация, Республика Северная Осетия-Алания, Правобережный район, г. Беслан, ул. Садовая, 1 "г"	Правобережный	15:03:0011439:213	0030020000000 Земли населенных пунктов	Для индивидуального жилищного строительства	13	02:010	317	876,51	277 853,67
10285	Респ. Северная Осетия - Алания, р-н Правобережный, г. Беслан, ул. Строителей	Правобережный	15:03:0011439:22	0030020000000 Земли населенных пунктов	Под жилую застройку Индивидуальную	13	02:010	278	876,51	243 669,78
10286	Респ. Северная Осетия - Алания, р-н Правобережный, г. Беслан, ул. Строителей	Правобережный	15:03:0011439:23	0030020000000 Земли населенных пунктов	Под жилую застройку Индивидуальную	13	02:010	934	876,51	818 660,34
10287	Респ. Северная Осетия - Алания, р-н Правобережный, г. Беслан, ул. Строителей	Правобережный	15:03:0011439:24	0030020000000 Земли населенных пунктов	Под жилую застройку Индивидуальную	13	02:010	708	876,51	620 569,08
10288	Респ. Северная Осетия - Алания, р-н Правобережный, г. Беслан, ул. Строителей	Правобережный	15:03:0011439:25	0030020000000 Земли населенных пунктов	Под жилую застройку Индивидуальную	13	02:010	713	876,51	624 951,63
10289	Респ. Северная Осетия - Алания, р-н Правобережный, г. Беслан, ул. Строителей	Правобережный	15:03:0011439:26	0030020000000 Земли населенных пунктов	Под жилую застройку Индивидуальную	13	02:010	650	876,51	572 361,03
10290	Респ. Северная Осетия - Алания, р-н Правобережный, г. Беслан, ул. Строителей	Правобережный	15:03:0011439:27	0030020000000 Земли населенных пунктов	Под жилую застройку Индивидуальную	13	02:010	655	876,51	574 114,05
10291	Респ. Северная Осетия - Алания, р-н Правобережный, г. Беслан, ул.В.Кабисова, дом 46	Правобережный	15:03:0011439:28	0030020000000 Земли населенных пунктов	Под жилую застройку Индивидуальную	13	02:010	724	876,51	634 593,24
10292	Республика Северная Осетия-Алания, р-н Правобережный, г. Беслан, ул. Строителей, 12	Правобережный	15:03:0011439:29	0030020000000 Земли населенных пунктов	Под строительства жилого дома	13	02:010	707	876,51	619 692,57
10293	Респ. Северная Осетия - Алания, р-н Правобережный, г. Беслан, ул.В.Кабисова, дом 11	Правобережный	15:03:0011439:3	0030020000000 Земли населенных пунктов	Под жилую застройку	13	02:010	684	876,51	599 532,84
10294	Республика Северная Осетия-Алания, р-н Правобережный, г. Беслан, ул. Строителей, 14	Правобережный	15:03:0011439:30	0030020000000 Земли населенных пунктов	Под жилую застройку Индивидуальную	13	02:010	672	876,51	589 014,72
10295	Респ. Северная Осетия - Алания, р-н Правобережный, г. Беслан, ул. Строителей,16	Правобережный	15:03:0011439:31	0030020000000 Земли населенных пунктов	Под строительства индивидуального жилого дома	13	02:010	627	876,51	549 571,77
10296	Респ. Северная Осетия - Алания, р-н Правобережный, г. Беслан, ул. К. Маркса, дом 71	Правобережный	15:03:0011439:32	0030020000000 Земли населенных пунктов	Под строительство жилого дома	13	02:010	953	876,51	835 314,03
10297	Респ. Северная Осетия - Алания, р-н Правобережный, г. Беслан, ул. Строителей, 18	Правобережный	15:03:0011439:33	0030020000000 Земли населенных пунктов	Под жилую застройку индивидуальную	13	02:010	611	876,51	535 547,61

№ пп	Местоположение ЗУ	Район	Кадастровый номер ЗУ	Категория земель	Разрешенное использование по документу	Код вида разрешенного использования (в соответствии с классификатором видов разрешенного использования земельных участков)	Вид использования объектов недвижимости	Площадь	УПКС	КС
10298	Республика Северная Осетия-Алания, р-н Правобережный, г Беслан, ул Кабисова, д 1	Правобережный	15:03:0011439:34	003002000000 Земли населенных пунктов	Строительство жилого дома	13	02:0:10	601	876,51	526 782,51
10299	Респ. Северная Осетия - Алания, р-н Правобережный, г. Беслан, ул. Строителей, дом 1-в	Правобережный	15:03:0011439:36	003002000000 Земли населенных пунктов	Для строительства жилого дома	13	02:0:10	714	876,51	625 828,14
10300	Респ. Северная Осетия - Алания, р-н Правобережный, г. Беслан, ул. В.Кабисова, дом 5	Правобережный	15:03:0011439:37	003002000000 Земли населенных пунктов	Под строительство жилого дома	13	02:0:10	987	876,51	865 115,37
10301	Респ. Северная Осетия - Алания, р-н Правобережный, г. Беслан, ул. Строителей, 1-е	Правобережный	15:03:0011439:38	003002000000 Земли населенных пунктов	Для строительства жилого дома	13	02:0:10	761	876,51	667 024,11
10302	Северная Осетия - Алания респ. р-н Правобережный. г Беслан. ул В Кабисова, 13	Правобережный	15:03:0011439:39	003002000000 Земли населенных пунктов	Под строительство индивидуального жилого дома	13	02:0:10	642	876,51	562 719,42
10303	Респ. Северная Осетия - Алания, р-н Правобережный, г. Беслан, ул. Строителей, дом 4	Правобережный	15:03:0011439:4	003002000000 Земли населенных пунктов	для жилищного строительства	13	02:0:10	696	876,51	610 050,96
10304	Северная Осетия - Алания респ, р-н Правобережный, г. Беслан. ул. Строителей. 2 "а"	Правобережный	15:03:0011439:40	003002000000 Земли населенных пунктов	Под строительство индивидуального жилого дома	13	02:0:10	724	876,51	634 593,24
10305	Респ. Северная Осетия - Алания, р-н Правобережный, г. Беслан, ул. Строителей, дом 10	Правобережный	15:03:0011439:5	003002000000 Земли населенных пунктов	Для жилищного строительства	13	02:0:10	659	876,51	577 620,09
10306	Республика Северная Осетия-Алания, р-н Правобережный, г Беслан, ул Кабисова, д 25	Правобережный	15:03:0011439:6	003002000000 Земли населенных пунктов	Для эксплуатации жилого дома	13	02:0:10	829	876,51	726 626,79
10307	Респ. Северная Осетия - Алания, р-н Правобережный, г. Беслан, ул В.Кабисова, дом 23а	Правобережный	15:03:0011439:7	003002000000 Земли населенных пунктов	Под жилую застройку Индивидуальную	13	02:0:10	623	876,51	546 065,73
10308	Республика Северная Осетия-Алания, р-н Правобережный, г. Беслан, ул. Строителей, 1 "в"	Правобережный	15:03:0011439:74	003002000000 Земли населенных пунктов	Для строительства жилого дома	13	02:0:10	653	876,51	572 361,03
10309	Российская Федерация, Республика Северная Осетия-Алания, Правобережный муниципальный район, Бесланское городское поселение, г. Беслан, ул. К Маркса, 75	Правобережный	15:03:0011439:75	003002000000 Земли населенных пунктов	Для индивидуального жилого строительства	13	02:0:10	861	876,51	754 675,11
10310	Республика Северная Осетия-Алания, р-н Правобережный, г. Беслан, ул. Строителей, 6	Правобережный	15:03:0011439:76	003002000000 Земли населенных пунктов	Для строительства жилого дома	13	02:0:10	684	876,51	599 532,84
10311	Республика Северная Осетия-Алания, р-н Правобережный, г. Беслан, ул. Владикавказская, 2"а"	Правобережный	15:03:0011439:79	003002000000 Земли населенных пунктов	Для строительства жилого дома	13	02:0:10	400	876,51	350 733,53
10312	Респ. Северная Осетия - Алания, р-н Правобережный, г. Беслан, ул В.Кабисова, дом 75а	Правобережный	15:03:0011439:8	003002000000 Земли населенных пунктов	Под жилую застройку Индивидуальную	13	02:0:10	631	876,51	553 077,81
10313	Республика Северная Осетия-Алания, р-н Правобережный, г. Беслан, ул. Строителей, 8	Правобережный	15:03:0011439:80	003002000000 Земли населенных пунктов	Для индивидуального жилищного строительства	13	02:0:10	669	876,51	586 385,19
10314	Республика Северная Осетия-Алания, р-н Правобережный, г. Беслан, ул. Строителей, 2 "б"	Правобережный	15:03:0011439:83	003002000000 Земли населенных пунктов	Под строительство индивидуального жилого дома	13	02:0:10	701	876,51	614 433,51
10315	Республика Северная Осетия-Алания, р-н Правобережный, г. Беслан, ул. Садовая, 1 "в"	Правобережный	15:03:0011439:89	003002000000 Земли населенных пунктов	Для индивидуального жилищного строительства	13	02:0:10	485	876,51	425 107,35
10316	Респ. Северная Осетия - Алания, р-н Правобережный, г. Беслан, ул В.Кабисова, дом 77	Правобережный	15:03:0011439:9	003002000000 Земли населенных пунктов	Под жилую застройку Индивидуальную	13	02:0:10	658	876,51	576 743,58
10317	Респ. Северная Осетия - Алания, р-н Правобережный, г. Беслан, ул. Строителей, 1	Правобережный	15:03:0011439:91	003002000000 Земли населенных пунктов	Для строительства жилого дома	13	02:0:10	879	876,51	770 452,29
10318	Респ. Северная Осетия - Алания, р-н Правобережный, г. Беслан, ул. Строителей, дом 5А	Правобережный	15:03:0011440:10	003002000000 Земли населенных пунктов	Для строительства жилого дома	13	02:0:10	665	876,51	582 879,15
10319	Российская Федерация, Республика Северная Осетия-Алания, Правобережный муниципальный район, г. Беслан, ул. Садовая 34	Правобережный	15:03:0011440:139	003002000000 Земли населенных пунктов	Для индивидуального жилищного строительства	13	02:0:10	899	876,51	787 982,49
10320	Российская Федерация, Республика Северная Осетия-Алания, Правобережный муниципальный район, г. Беслан, ул. Садовая,36	Правобережный	15:03:0011440:2	003002000000 Земли населенных пунктов	Под жилую застройку	13	02:0:10	600	876,51	525 906,00
10321	Республика Северная Осетия-Алания, р-н Правобережный, г. Беслан, ул. Строителей, 6А	Правобережный	15:03:0011440:24	003002000000 Земли населенных пунктов	Для индивидуальной жилой застройки	13	02:0:10	765	876,51	670 530,15
10322	Республика Северная Осетия - Алания, Правобережный район, г. Беслан, ул. Строителей, 27	Правобережный	15:03:0011440:4	003002000000 Земли населенных пунктов	ИЖС	13	02:0:10	610	876,51	534 671,10
10323	Респ. Северная Осетия - Алания, р-н Правобережный, г. Беслан, ул. Садовая, дом 30	Правобережный	15:03:0011440:6	003002000000 Земли населенных пунктов	Для строительства жилого дома	13	02:0:10	897	876,51	786 229,47
10324	Российская Федерация, Республика Северная Осетия-Алания, Правобережный муниципальный район, г. Беслан, ул. Садовая, 32	Правобережный	15:03:0011440:7	003002000000 Земли населенных пунктов	Индивидуальное жилищное строительство	13	02:0:10	812	876,51	711 726,12
10325	Респ. Северная Осетия - Алания, р-н Правобережный, г. Беслан, ул. Садовая, дом 38	Правобережный	15:03:0011440:8	003002000000 Земли населенных пунктов	Для эксплуатации существующего жилого дома	13	02:0:10	867	876,51	759 934,17
10326	Респ. Северная Осетия - Алания, р-н Правобережный, г. Беслан, ул. Садовая, дом 28	Правобережный	15:03:0011441:1	003002000000 Земли населенных пунктов	Для строительства жилого дома	13	02:0:10	1 168	876,51	1 023 763,68
10327	Респ. Северная Осетия - Алания, р-н Правобережный, г. Беслан, ул. Строителей, 33	Правобережный	15:03:0011441:11	003002000000 Земли населенных пунктов	Для строительства жилого дома	13	02:0:10	645	876,51	565 348,95
10328	Респ. Северная Осетия - Алания, р-н Правобережный, г. Беслан, ул. Строителей, дом 31	Правобережный	15:03:0011441:12	003002000000 Земли населенных пунктов	Для строительства жилого дома	13	02:0:10	661	876,51	579 373,11
10329	Республика Северная Осетия-Алания, р-н Правобережный, г. Беслан, ул. Строителей, 25	Правобережный	15:03:0011441:13	003002000000 Земли населенных пунктов	Под строительство индивидуального жилого дома	13	02:0:10	615	876,51	539 053,65
10330	Северная Осетия - Алания респ, р-н Правобережный, г Беслан, ул Садовая, 4	Правобережный	15:03:0011441:15	003002000000 Земли населенных пунктов	Для строительства жилого дома	13	02:0:10	888	876,51	778 340,88
10331	Северная Осетия - Алания респ, р-н Правобережный, г. Беслан, ул. Садовая, 6	Правобережный	15:03:0011441:16	003002000000 Земли населенных пунктов	Для строительства жилого дома	13	02:0:10	897	876,51	786 229,47
10332	Респ. Северная Осетия - Алания, р-н Правобережный, г. Беслан, ул. Садовая, дом 10	Правобережный	15:03:0011441:17	003002000000 Земли населенных пунктов	Эксплуатация жилого дома	13	02:0:10	827	876,51	724 873,77
10333	Респ. Северная Осетия - Алания, р-н Правобережный, г. Беслан, ул. Строителей, дом 29	Правобережный	15:03:0011441:18	003002000000 Земли населенных пунктов	для жилищного строительства	13	02:0:10	565	876,51	495 228,15
10334	Респ. Северная Осетия - Алания, р-н Правобережный, г. Беслан, ул. Строителей, дом 43	Правобережный	15:03:0011441:19	003002000000 Земли населенных пунктов	Для эксплуатации существующего жилого дома	13	02:0:10	611	876,51	535 547,61
10335	Российская Федерация, Республика Северная Осетия-Алания, Правобережный район, г. Беслан, ул. Строителей, 21	Правобережный	15:03:0011441:192	003002000000 Земли населенных пунктов	Для индивидуального жилищного строительства	13	02:0:10	974	876,51	853 720,74
10336	Респ. Северная Осетия - Алания, р-н Правобережный, г. Беслан, ул. Садовая, дом 26	Правобережный	15:03:0011441:2	003002000000 Земли населенных пунктов	Для строительства жилого дома	13	02:0:10	948	876,51	830 931,48
10337	Респ. Северная Осетия - Алания, р-н Правобережный, г. Беслан, ул. Строителей, дом 45	Правобережный	15:03:0011441:20	003002000000 Земли населенных пунктов	Для строительства жилого дома	13	02:0:10	639	876,51	560 089,89
10338	Северная Осетия - Алания респ, р-н Правобережный, г Беслан, ул. Садовая, 8	Правобережный	15:03:0011441:21	003002000000 Земли населенных пунктов	Для эксплуатации жилого дома	13	02:0:10	855	876,51	749 416,05
10339	Респ. Северная Осетия - Алания, р-н Правобережный, г. Беслан, ул. Садовая, 12	Правобережный	15:03:0011441:22	003002000000 Земли населенных пунктов	Для строительства жилого дома	13	02:0:10	913	876,51	800 253,63
10340	Респ. Северная Осетия - Алания, р-н Правобережный, г. Беслан, ул. Садовая, дом 20	Правобережный	15:03:0011441:23	003002000000 Земли населенных пунктов	Для строительства жилого дома	13	02:0:10	660	876,51	578 496,60
10341	Северная Осетия - Алания респ, р-н Правобережный, г Беслан, ул Садовая, д 18	Правобережный	15:03:0011441:25	003002000000 Земли населенных пунктов	Для строительства жилого дома	13	02:0:10	920	876,51	806 389,20
10342	Северная Осетия - Алания респ, р-н Правобережный, г Беслан, ул. Строителей, 47	Правобережный	15:03:0011441:26	003002000000 Земли населенных пунктов	Для возведения индивидуального жилого дома	13	02:0:10	663	876,51	581 126,13
10343	Респ. Северная Осетия - Алания, р-н Правобережный, г. Беслан, ул. Садовая, дом 22	Правобережный	15:03:0011441:3	003002000000 Земли населенных пунктов	Для эксплуатации существующего жилого дома	13	02:0:10	856	876,51	750 292,56
10344	Респ. Северная Осетия - Алания, р-н Правобережный, г. Беслан, ул. Садовая, дом 16	Правобережный	15:03:0011441:4	003002000000 Земли населенных пунктов	ИЖС	13	02:0:10	953	876,51	835 314,03
10345	Респ. Северная Осетия - Алания, р-н Правобережный, г. Беслан, ул. Садовая, дом 14	Правобережный	15:03:0011441:5	003002000000 Земли населенных пунктов	ИЖС	13	02:0:10	890	876,51	780 093,90
10346	Северная Осетия - Алания респ, р-н Правобережный, г Беслан, ул. Строителей, 37	Правобережный	15:03:0011441:6	003002000000 Земли населенных пунктов	завершение строительства дома	13	02:0:10	602	876,51	527 659,02
10347	Республика Северная Осетия-Алания, р-н Правобережный, г. Беслан, ул. Строителей, 41	Правобережный	15:03:0011441:61	003002000000 Земли населенных пунктов	Под строительство жилого дома	13	02:0:10	620	876,51	543 436,20
10348	Республика Северная Осетия-Алания, р-н Правобережный, г. Беслан, ул. Садовая, 24	Правобережный	15:03:0011441:63	003002000000 Земли населенных пунктов	Под строительство жилого дома	13	02:0:10	641	876,51	561 842,91
10349	Республика Северная Осетия-Алания, р-н Правобережный, г. Беслан, ул. Строителей, 34	Правобережный	15:03:0011441:64	003002000000 Земли населенных пунктов	Под строительство жилого дома	13	02:0:10	667	876,51	584 632,17
10350	Респ. Северная Осетия - Алания, р-н Правобережный, г. Беслан, ул. Строителей, 15	Правобережный	15:03:0011441:7	003002000000 Земли населенных пунктов	Завершение строительства дома	13	02:0:10	596	876,51	522 399,96
10351	Респ. Северная Осетия - Алания, р-н Правобережный, г. Беслан, ул. Строителей, дом 49	Правобережный	15:03:0011441:8	003002000000 Земли населенных пунктов	Для строительства жилого дома	13	02:0:10	651	876,51	570 608,01
10352	Респ. Северная Осетия - Алания, р-н Правобережный, г. Беслан, ул. Строителей, дом 23	Правобережный	15:03:0011441:9	003002000000 Земли населенных пунктов	Для строительства жилого дома	13	02:0:10	616	876,51	539 930,16
10353	Респ. Северная Осетия - Алания, р-н Правобережный, г. Беслан, ул. Садовая, 1	Правобережный	15:03:0011442:1	003002000000 Земли населенных пунктов	Для строительства жилого дома	13	02:0:10	644	876,51	564 472,44
10354	Республика Северная Осетия-Алания, р-н Правобережный, г Беслан, ул Владикавказская, д 2	Правобережный	15:03:0011442:10	003002000000 Земли населенных пунктов	Для строительства жилого дома	13	02:0:10	635	876,51	556 583,83
10355	Республика Северная Осетия-Алания, р-н Правобережный, г. Беслан, ул Владикавказская, д 6	Правобережный	15:03:0011442:11	003002000000 Земли населенных пунктов	Для строительства жилого дома	13	02:0:10	599	876,51	525 029,49
10356	Респ. Северная Осетия - Алания, р-н Правобережный, г. Беслан, ул. Садовая, дом 1-д	Правобережный	15:03:0011442:12	003002000000 Земли населенных пунктов	Завершение строительства дома	13	02:0:10	612	876,51	536 424,12
10357	Респ. Северная Осетия - Алания, р-н Правобережный, г. Беслан, ул. Садовая, 7-б	Правобережный	15:03:0011442:13	003002000000 Земли населенных пунктов	Для строительства жилого дома	13	02:0:10	624	876,51	546 942,24
10358	Респ. Северная Осетия - Алания, р-н Правобережный, г. Беслан, ул. Строителей, дом 1 "б"	Правобережный	15:03:0011442:14	003002000000 Земли населенных пунктов	Под строительство жилого дома	13	02:0:10	715	876,51	626 704,65
10359	Респ. Северная Осетия - Алания, р-н Правобережный, г. Беслан, ул. Садовая, дом 1-б	Правобережный	15:03:0011442:15	003002000000 Земли населенных пунктов	для строительства жилого дома	13	02:0:10	601	876,51	526 782,51
10360	Российская Федерация, Республика Северная Осетия-Алания, Правобережный район, г. Беслан, ул. Садовая	Правобережный	15:03:0011442:154	003002000000 Земли населенных пунктов	Отдых (рекреация)	5	05:0:0:0	2 158	278,52	601 046,16

№ пп	Местоположение ЗУ	Район	Кадастровый номер ЗУ	Категория земель	Разрешенное использование по документу	Код вида разрешенного использования (в соответствии с классификатором видов разрешенного использования земельных участков)	Вид использования объектов недвижимости	Площадь	УПКС	КС
10361	Российская Федерация, Республика Северная Осетия-Алания, Правобережный район, г. Беслан, ул. Садовая, 3 "б"	Правобережный	15:03:0011442:155	003002000000 Земли населенных пунктов	Для индивидуального жилищного строительства	13	02:010	800	876,51	701 208,00
10362	Российская Федерация, Республика Северная Осетия-Алания, Правобережный район, г. Беслан, ул. Владикавказская, 12	Правобережный	15:03:0011442:156	003002000000 Земли населенных пунктов	Для индивидуального дачного и жилищного строительства	13	02:010	600	876,51	525 906,00
10363	Российская Федерация, Республика Северная Осетия - Алания, Правобережный район, г. Беслан, ул. Садовая, 5	Правобережный	15:03:0011442:158	003002000000 Земли населенных пунктов	Для индивидуального жилищного строительства	13	02:010	620	876,51	543 436,20
10364	Республика Северная Осетия-Алания, р-н Правобережный, г. Беслан, ул Владикавказская, 14	Правобережный	15:03:0011442:16	003002000000 Земли населенных пунктов	Для индивидуального жилищного строительства	13	02:010	583	876,51	511 005,33
10365	Российская Федерация, Республика Северная Осетия-Алания, Правобережный район, г. Беслан, ул. Садовая, 16	Правобережный	15:03:0011442:160	003002000000 Земли населенных пунктов	Для индивидуального жилищного строительства	13	02:010	581	876,51	509 252,31
10366	Республика Северная Осетия-Алания, р-н Правобережный, г. Беслан, ул Владикавказская, д 4	Правобережный	15:03:0011442:17	003002000000 Земли населенных пунктов	Для строительства жилого дома	13	02:010	624	876,51	546 942,24
10367	Респ. Северная Осетия - Алания, р-н Правобережный, г. Беслан, ул. Садовая, 21	Правобережный	15:03:0011442:2	003002000000 Земли населенных пунктов	Под жилую застройку	13	02:010	638	876,51	559 213,38
10368	Республика Северная Осетия-Алания, р-н Правобережный, г. Беслан, ул. Садовая, 3	Правобережный	15:03:0011442:26	003002000000 Земли населенных пунктов	Для индивидуального жилищного строительства	13	02:010	627	876,51	549 571,77
10369	Республика Северная Осетия-Алания, р-н Правобережный, г Беслан, ул Владикавказская, д 10	Правобережный	15:03:0011442:3	003002000000 Земли населенных пунктов	Под строительство жилого дома	13	02:010	598	876,51	524 152,98
10370	Респ. Северная Осетия - Алания, р-н Правобережный, г. Беслан, ул. Садовая, 19	Правобережный	15:03:0011442:4	003002000000 Земли населенных пунктов	Под жилую застройку	13	02:010	660	876,51	578 496,60
10371	Республика Северная Осетия-Алания, р-н Правобережный, г Беслан, ул Владикавказская, д 21	Правобережный	15:03:0011442:5	003002000000 Земли населенных пунктов	под строительства дома	13	02:010	633	876,51	554 830,83
10372	Российская Федерация, Республика Северная Осетия-Алания, Правобережный муниципальный район, Бесланское городское поселение, г. Беслан, ул. Владикавказская, 16	Правобережный	15:03:0011442:6	003002000000 Земли населенных пунктов	Под жилую застройку	13	02:010	648	876,51	567 978,48
10373	Респ. Северная Осетия - Алания, р-н Правобережный, г. Беслан, ул. Садовая, 7	Правобережный	15:03:0011442:7	003002000000 Земли населенных пунктов	для строительство жилого дома и ведения подсобного хозяйства	13	02:010	619	876,51	542 559,69
10374	Северная Осетия - Алания респ, р-н Правобережный, г Беслан, ул Владикавказская, 4	Правобережный	15:03:0011442:8	003002000000 Земли населенных пунктов	Под жилую застройку	13	02:010	606	876,51	531 165,06
10375	Респ. Северная Осетия - Алания, р-н Правобережный, г. Беслан, ул. Садовая, дом 1-в	Правобережный	15:03:0011442:9	003002000000 Земли населенных пунктов	Для жилищного строительства	13	02:010	607	876,51	532 041,57
10376	Российская Федерация, Республика Северная Осетия-Алания, Правобережный район, г. Беслан, ул. Садовая, 11	Правобережный	15:03:0011443:1	003002000000 Земли населенных пунктов	Под жилую застройку	13	02:010	600	876,51	525 906,00
10377	Республика Северная Осетия-Алания, р-н Правобережный, г. Беслан, ул. Владикавказская, 32	Правобережный	15:03:0011443:12	003002000000 Земли населенных пунктов	Для индивидуальной жилой застройки	13	02:010	600	876,51	525 906,00
10378	Респ. Северная Осетия - Алания, р-н Правобережный, г. Беслан, ул. Владикавказская, дом 28	Правобережный	15:03:0011443:2	003002000000 Земли населенных пунктов	Для индивидуального жилищного строительства	13	02:010	600	876,51	525 906,00
10379	Респ. Северная Осетия - Алания, р-н Правобережный, г. Беслан, ул. Владикавказская, 22	Правобережный	15:03:0011443:3	003002000000 Земли населенных пунктов	Строительство жилого дома	13	02:010	597	876,51	523 276,47
10380	Респ. Северная Осетия - Алания, р-н Правобережный, г. Беслан, ул. Садовая, дом 13	Правобережный	15:03:0011443:4	003002000000 Земли населенных пунктов	Под строительство жилого дома	13	02:010	625	876,51	547 818,75
10381	Северная Осетия - Алания респ, р-н Правобережный, г Беслан, ул Владикавказская, 24	Правобережный	15:03:0011443:5	003002000000 Земли населенных пунктов	Для строительства жилого дома	13	02:010	600	876,51	525 906,00
10382	Республика Северная Осетия-Алания, р-н Правобережный, г. Беслан, ул. Садовая, 17	Правобережный	15:03:0011443:8	003002000000 Земли населенных пунктов	Под строительство жилого дома	13	02:010	600	876,51	525 906,00
10383	Республика Северная Осетия-Алания, р-н Правобережный, г Беслан, ул Садовая, 15	Правобережный	15:03:0011443:9	003002000000 Земли населенных пунктов	Под индивидуальное жилищное строительство	13	02:010	607	876,51	532 041,57
10384	Республика Северная Осетия-Алания, р-н Правобережный, г. Беслан, ул. Фрунзе, 166	Правобережный	15:03:0011444:1	003002000000 Земли населенных пунктов	Под общественную застройку	3	03:080	2 211	613,55	1 356 559,05
10385	Российская Федерация, Республика Северная Осетия-Алания, Правобережный район, г. Беслан, пер. Пионерский	Правобережный	15:03:0011444:115	003002000000 Земли населенных пунктов	земельные участки (территории) общего пользования (малые архитектурные формы благоустройства)	8	12:000	211	278,52	58 767,72
10386	Респ. Северная Осетия - Алания, р-н Правобережный, г. Беслан, ул. Фрунзе	Правобережный	15:03:0011444:2	003002000000 Земли населенных пунктов	Для размещения оборудования базовой станции системы сотовой связи "Мегафон"	6	06:080	40	1 468,15	58 726,00
10387	Республика Северная Осетия-Алания, р-н Правобережный, г Беслан, ул Владикавказская, 21	Правобережный	15:03:0011445:1	003002000000 Земли населенных пунктов	Под строительство жилого дома	13	02:010	644	876,51	564 472,44
10388	Республика Северная Осетия-Алания, Правобережный район, г Беслан, ул. Владикавказская, 11 "а"	Правобережный	15:03:0011445:131	003002000000 Земли населенных пунктов	Для индивидуального жилищного строительства	13	02:010	743	876,51	651 246,93
10389	Республика Северная Осетия - Алания, Правобережный район, г Беслан, ул Владикавказская, д 23	Правобережный	15:03:0011445:132	003002000000 Земли населенных пунктов	Для индивидуального жилищного строительства	13	02:010	671	876,51	588 138,21
10390	Северная Осетия-Алания респ, Правобережный р-н, г. Беслан, ул. Владикавказская, 13 "а"	Правобережный	15:03:0011445:14	003002000000 Земли населенных пунктов	Под индивидуальное жилищное строительство	13	02:010	700	876,51	613 557,00
10391	Российская Федерация, Республика Северная Осетия-Алания, Правобережный район, г. Беслан, ул. Владикавказская, 1 "г"	Правобережный	15:03:0011445:140	003002000000 Земли населенных пунктов	Для индивидуального жилищного строительства	13	02:010	450	876,51	394 429,50
10392	Республика Северная Осетия-Алания, р-н Правобережный, г. Беслан, ул Владикавказская, 1 "в"	Правобережный	15:03:0011445:15	003002000000 Земли населенных пунктов	Под индивидуальное жилищное строительство	13	02:010	523	876,51	458 414,73
10393	Российская Федерация, Республика Северная Осетия-Алания, Правобережный район, г. Беслан, ул. Владикавказская, 15 "а"	Правобережный	15:03:0011445:16	003002000000 Земли населенных пунктов	Индивидуальное жилищное строительство	13	02:010	439	876,51	384 787,89
10394	Респ. Северная Осетия - Алания, р-н Правобережный, г. Беслан, ул. Владикавказская, 1	Правобережный	15:03:0011445:2	003002000000 Земли населенных пунктов	Для строительства жилого дома	13	02:010	659	876,51	577 620,09
10395	Респ. Северная Осетия - Алания, р-н Правобережный, г. Беслан, ул. Владикавказская, 3	Правобережный	15:03:0011445:3	003002000000 Земли населенных пунктов	Под жилую застройку	13	02:010	656	876,51	574 990,56
10396	Респ. Северная Осетия - Алания, р-н Правобережный, г. Беслан, ул. Владикавказская, 5	Правобережный	15:03:0011445:4	003002000000 Земли населенных пунктов	Для строительства жилого дома	13	02:010	648	876,51	567 978,48
10397	Республика Северная Осетия-Алания, р-н Правобережный, г. Беслан, ул. Владикавказская, 17"а"	Правобережный	15:03:0011445:5	003002000000 Земли населенных пунктов	Под строительство жилого дома	13	02:010	400	876,51	350 604,00
10398	Северная Осетия - Алания респ, р-н Правобережный, г. Беслан, ул. Владикавказская, 9 "а"	Правобережный	15:03:0011445:6	003002000000 Земли населенных пунктов	Под строительство жилого дома	13	02:010	660	876,51	578 496,60
10399	Северная Осетия - Алания респ, р-н Правобережный, г. Беслан, ул Владикавказская, 7 "а"	Правобережный	15:03:0011445:7	003002000000 Земли населенных пунктов	Под строительство жилого дома	13	02:010	659	876,51	577 620,09
10400	Республика Северная Осетия - Алания, Правобережный район, г. Беслан, ул. Владикавказская, д. 56	Правобережный	15:03:0011446:1	003002000000 Земли населенных пунктов	Под жилую застройку	13	02:010	600	876,51	525 906,00
10401	Российская Федерация, Республика Северная Осетия-Алания, Правобережный Муниципальный район, г. Беслан, ул. Владикавказская, 13	Правобережный	15:03:0011446:100	003002000000 Земли населенных пунктов	Под строительство жилого дома	13	02:010	653	876,51	572 361,03
10402	Республика Северная Осетия - Алания, Правобережный район, г. Беслан, ул. Владикавказская, 3"а"	Правобережный	15:03:0011446:16	003002000000 Земли населенных пунктов	Для малоэтажной застройки (индивидуальное жилищное строительство)	13	02:010	600	876,51	525 906,00
10403	Республика Северная Осетия - Алания, Правобережный район, г. Беслан, ул. Владикавказская, 1 "г"	Правобережный	15:03:0011446:19	003002000000 Земли населенных пунктов	Для индивидуального жилищного строительства	13	02:010	600	876,51	525 906,00
10404	Республика Северная Осетия - Алания, Правобережный район, г. Беслан, ул. Владикавказская, 31	Правобережный	15:03:0011446:2	003002000000 Земли населенных пунктов	для строительство жилого дома	13	02:010	600	876,51	525 906,00
10405	Республика Северная Осетия - Алания, Правобережный район, г. Беслан, ул. Владикавказская, 19	Правобережный	15:03:0011446:3	003002000000 Земли населенных пунктов	Под индивидуальную жилую застройку	13	02:010	619	876,51	542 559,69
10406	Респ. Северная Осетия - Алания, р-н Правобережный, г. Беслан, ул. Владикавказская, 11	Правобережный	15:03:0011446:4	003002000000 Земли населенных пунктов	для строительства жилого дома	13	02:010	600	876,51	525 906,00
10407	Респ. Северная Осетия - Алания, р-н Правобережный, г. Беслан, ул. Владикавказская, дом 20	Правобережный	15:03:0011446:5	003002000000 Земли населенных пунктов	Для строительства жилого дома	13	02:010	600	876,51	525 906,00
10408	Республика Северная Осетия - Алания, Правобережный район, г. Беслан, ул. Владикавказская, 15	Правобережный	15:03:0011446:6	003002000000 Земли населенных пунктов	Строительство жилого дома	13	02:010	600	876,51	525 906,00
10409	Республика Северная Осетия - Алания, Правобережный район, г. Беслан, ул. Владикавказская, 5 "а"	Правобережный	15:03:0011446:7	003002000000 Земли населенных пунктов	Под строительство жилого дома	13	02:010	600	876,51	525 906,00
10410	Республика Северная Осетия - Алания, Правобережный район, г. Беслан, ул. Владикавказская, 1 "б"	Правобережный	15:03:0011446:9	003002000000 Земли населенных пунктов	Под строительство жилого дома	13	02:010	600	876,51	525 906,00
10411	Северная Осетия - Алания респ, р-н Правобережный, юго-восточнее г. Беслан	Правобережный	15:03:0011501:6	003001000000 Земли сельскохозяйственного назначения	Для сельскохозяйственного производства	1	01:010	182 085	8,39	1 527 693,15
10412	Респ. Северная Осетия - Алания, р-н Правобережный	Правобережный	15:03:0011503:5	003002000000 Земли населенных пунктов	Для эксплуатации существующих АГРС, крановых площадок, свеч и др. газопровода-отводл	6	03:011	102	37,89	3 864,78

№ п/п	Местоположение ЗУ	Район	Кадастровый номер ЗУ	Категория земель	Разрешенное использование по документу	Код вида разрешенного использования (в соответствии с классификатором видов разрешенного использования земельных участков)	Вид использования объектов недвижимости	Площадь	УПКС	КС
10413	Респ. Северная Осетия - Алания, р-н Правобережный, с. Раздзог, 800м. по направлению на север	Правобережный	15:03:0020101:111	003003000000 Земли промышленности, энергетики, транспорта, связи, радиовещания, телевидения, информатики, земли для обеспечения космической деятельности, земли обороны, безопасности и земли иного специального назначения	Для разработки карьера по добыче камня (ракушечник)	6	06:0:0:0	4 969	272,68	1 354 946,92
10414	Респ. Северная Осетия - Алания, р-н Правобережный, территория колхоза "Пристон"	Правобережный	15:03:0020101:112	003001000000 Земли сельскохозяйственного назначения	Под сенокос	1	01:0:0:1	93064,8	7,09	659 829,43
10415	Респ. Северная Осетия - Алания, р-н Правобережный, в 2-х км. южнее с.Раздзог и 200 м. правее трассы Владикавказ-Раздзог	Правобережный	15:03:0020101:115	003001000000 Земли сельскохозяйственного назначения	Сельскохозяйственное производство	1	01:1:0:0	50 001	93,70	4 685 093,70
10416	Респ. Северная Осетия - Алания, р-н Правобережный, в 3 км к северо-востоку от с Заманкул	Правобережный	15:03:0020101:116	003001000000 Земли сельскохозяйственного назначения	Производство, переработка и реализация с/х продукции	1	01:1:5:0	20 092	93,70	1 882 620,40
10417	Российская Федерация, Республика Северная Осетия-Алания, Правобережный район, с. Заманкул	Правобережный	15:03:0020101:120	003001000000 Земли сельскохозяйственного назначения	Для производства и реализации сельскохозяйственной продукции	1	01:0:0:0	1 100 373	11,24	12 368 192,52
10418	Респ. Северная Осетия - Алания, р-н Правобережный, Северная часть Правобережного района	Правобережный	15:03:0020101:125	003001000000 Земли сельскохозяйственного назначения	Для сельскохозяйственного производства	1	01:0:0:0	100 000	13,37	1 337 000,00
10419	Респ. Северная Осетия - Алания, р-н Правобережный, Северная часть Правобережного района	Правобережный	15:03:0020101:128	003006000000 Земли водного фонда	Для использования питьевой воды	6	11:0:0:0	303 000	231,42	70 120 260,00
10420	Респ. Северная Осетия - Алания, р-н Правобережный, Северо-Восточная часть Правобережного района	Правобережный	15:03:0020101:129	003001000000 Земли сельскохозяйственного назначения	Для производства сельхозкультур	1	01:0:0:0	76 000	13,37	1 016 120,00
10421	Респ. Северная Осетия - Алания, р-н Правобережный, Северо-Западная часть Правобережного района	Правобережный	15:03:0020101:135	003001000000 Земли сельскохозяйственного назначения	Для производства сельхозкультур	1	01:0:0:0	4 000	13,37	53 480,00
10422	Респ. Северная Осетия - Алания, р-н Правобережный, В границах землепользования колхоза "Пристон"	Правобережный	15:03:0020101:140	003001000000 Земли сельскохозяйственного назначения	Для производства сельхозкультур	1	01:0:0:0	214 000	13,37	2 861 180,00
10423	Респ. Северная Осетия - Алания, р-н Правобережный, В границах землепользования колхоза "Пристон"	Правобережный	15:03:0020101:141	003001000000 Земли сельскохозяйственного назначения	Для выращивания рыбы	1	01:1:3:0	30 000	7,68	230 400,00
10424	Респ. Северная Осетия - Алания, р-н Правобережный, В границах землепользования колхоза "Пристон"	Правобережный	15:03:0020101:142	003001000000 Земли сельскохозяйственного назначения	Для производства сельхозкультур	1	01:0:0:0	340 000	13,37	4 545 800,00
10425	Респ. Северная Осетия - Алания, р-н Правобережный, В границах землепользования колхоза "Пристон"	Правобережный	15:03:0020101:143	003001000000 Земли сельскохозяйственного назначения	Для производства сельхозкультур	1	01:0:0:0	4 000	13,37	53 480,00
10426	Респ. Северная Осетия - Алания, р-н Правобережный, В границах землепользования колхоза "Пристон"	Правобережный	15:03:0020101:144	003001000000 Земли сельскохозяйственного назначения	Для производства сельхозкультур	1	01:0:0:0	190 000	13,37	2 540 300,00
10427	Респ. Северная Осетия - Алания, р-н Правобережный, В границах землепользования колхоза "Пристон"	Правобережный	15:03:0020101:145	003001000000 Земли сельскохозяйственного назначения	Для производства сельхозкультур	1	01:0:0:0	300 000	13,37	4 011 000,00
10428	Респ. Северная Осетия - Алания, р-н Правобережный, колхоз "Пристон", 3,4 км северо-восточнее с. Заманкул	Правобережный	15:03:0020101:160	003005000000 Земли лесного фонда	Ведение лесного хозяйства, охрана и защита лесов	10	09:0:0:0	12 166	7,60	92 461,60
10429	Респ. Северная Осетия - Алания, р-н Правобережный, Колхоз "Пристон", 2,8 севернее с.Заманкул	Правобережный	15:03:0020101:161	003005000000 Земли лесного фонда	Ведение лесного хозяйства, охрана и защита лесов	10	09:0:0:0	32 292	7,60	245 419,20
10430	Респ. Северная Осетия - Алания, р-н Правобережный, Колхоз "Пристон", 4,5км северо-западнее с.Заманкул	Правобережный	15:03:0020101:162	003005000000 Земли лесного фонда	Ведение лесного хозяйства, охрана и защита лесов	10	10:0:0:0	51 599	7,60	392 152,40
10431	Респ. Северная Осетия - Алания, р-н Правобережный, Колхоз "Пристон", 2,6км севернее с.Заманкул	Правобережный	15:03:0020101:163	003005000000 Земли лесного фонда	Ведения лесного хозяйства, охрана и защита лесов	10	09:0:0:0	48 858	7,60	371 320,80
10432	Респ. Северная Осетия - Алания, р-н Правобережный, Колхоз "Пристон", 2,8км севернее, с. Заманкул	Правобережный	15:03:0020101:164	003005000000 Земли лесного фонда	Ведение лесного хозяйства, охрана и защита лесов	10	09:0:0:0	32 082	7,60	243 823,20
10433	Респ. Северная Осетия - Алания, р-н Правобережный, Колхоз "Пристон", 2,8км северо-восточнее с.Заманкул	Правобережный	15:03:0020101:165	003005000000 Земли лесного фонда	Ведение лесного хозяйства, охрана и защита лесов	10	09:0:0:0	176 255	7,60	1 339 538,00
10434	Респ. Северная Осетия - Алания, р-н Правобережный, Колхоз "Пристон", 2,5км северо-западнее с.Заманкул	Правобережный	15:03:0020101:166	003005000000 Земли лесного фонда	Ведение лесного хозяйства, охрана и защита лесов	10	09:0:0:0	35 621	7,60	270 719,60
10435	Респ. Северная Осетия - Алания, р-н Правобережный, Колхоз "Пристон", 3,6км северо-восточнее с.Заманкул	Правобережный	15:03:0020101:167	003005000000 Земли лесного фонда	Ведение лесного хозяйства, охрана и защита лесов	10	09:0:0:0	18 051	7,60	137 187,60
10436	Респ. Северная Осетия - Алания, р-н Правобережный, Колхоз "Пристон", 2,8 км севернее с. Заманкул	Правобережный	15:03:0020101:168	003005000000 Земли лесного фонда	Для ведения лесного хозяйства, охрана и защита лесов	10	09:0:0:0	15 477	7,60	117 625,20
10437	Респ. Северная Осетия - Алания, р-н Правобережный, Колхоз "Пристон", 2,1 км северо-западнее с.Заманкул	Правобережный	15:03:0020101:169	003005000000 Земли лесного фонда	Ведение лесного хозяйства, охрана и защита лесов	10	09:0:0:0	19 097	7,60	145 137,20
10438	Респ. Северная Осетия - Алания, р-н Правобережный, Колхоз "Пристон", 3,6 км северо-восточнее с.Заманкул	Правобережный	15:03:0020101:170	003005000000 Земли лесного фонда	Для ведения лесного хозяйства, охрана и защита лесов	10	09:0:0:0	5 397	7,60	41 017,20
10439	Респ. Северная Осетия - Алания, р-н Правобережный, Колхоз "Пристон", 3,6 км северо-восточнее с Заманкул	Правобережный	15:03:0020101:171	003005000000 Земли лесного фонда	Для ведения лесного хозяйства, охрана и защита лесов	10	09:0:0:0	6 215	7,60	47 234,00
10440	Респ. Северная Осетия - Алания, р-н Правобережный, Колхоз "Пристон", 2,9 км севернее с. Заманкул	Правобережный	15:03:0020101:172	003005000000 Земли лесного фонда	Ведение лесного хозяйства, охрана и защита лесов	10	09:0:0:0	5 032	7,60	38 243,20
10441	Респ. Северная Осетия - Алания, р-н Правобережный, Колхоз "Пристон", 4,8 км западнее с.Заманкул	Правобережный	15:03:0020101:173	003005000000 Земли лесного фонда	Ведения лесного хозяйства, охрана и защита лесов	10	10:0:0:0	19 838	7,60	150 768,80
10442	Респ. Северная Осетия - Алания, р-н Правобережный, Колхоз "Пристон", 2,8 км севернее с.Заманкул	Правобережный	15:03:0020101:174	003005000000 Земли лесного фонда	Ведение лесного хозяйства, охрана и защита лесов	10	09:0:0:0	14 251	7,60	108 307,60
10443	Респ. Северная Осетия - Алания, р-н Правобережный, колхоз "Пристон", 3,4 км северо-восточнее с Заманкул	Правобережный	15:03:0020101:175	003005000000 Земли лесного фонда	Ведение лесного хозяйства, охрана и защита лесов	10	09:0:0:0	8 917	7,60	67 769,20
10444	Респ. Северная Осетия - Алания, р-н Правобережный, совхоз "Раздзог", 2,9 км северо-западнее с Раздзог	Правобережный	15:03:0020101:176	003005000000 Земли лесного фонда	Ведение лесного хозяйства, охрана и защита лесов	10	09:0:0:0	69 797	7,60	530 457,20
10445	Респ. Северная Осетия - Алания, р-н Правобережный, колхоз "Пристон", 4,7 км северо-западнее с. Заманкул	Правобережный	15:03:0020101:177	003005000000 Земли лесного фонда	Ведение лесного хозяйства, охрана и защита лесов	10	10:0:0:0	41 855	7,60	318 098,00
10446	Респ. Северная Осетия - Алания, р-н Правобережный, колхоз "Пристон", 3,0 км северо-западнее с. Заманкул	Правобережный	15:03:0020101:178	003005000000 Земли лесного фонда	Ведение лесного хозяйства, охрана и защита лесов	10	09:0:0:0	15 149	7,60	115 132,40
10447	Респ. Северная Осетия - Алания, р-н Правобережный, колхоз "Пристон", 3,0 км северо-восточнее с Заманкул	Правобережный	15:03:0020101:179	003005000000 Земли лесного фонда	Ведение лесного хозяйства, охрана и защита лесов	10	09:0:0:0	21 915	7,60	166 554,00
10448	Респ. Северная Осетия - Алания, р-н Правобережный, совхоз "Раздзог", 3,0 км северо-западнее с Раздзог	Правобережный	15:03:0020101:180	003005000000 Земли лесного фонда	Ведение лесного хозяйства, охрана и защита лесов	10	09:0:0:0	8 647	7,60	65 717,20
10449	Респ. Северная Осетия - Алания, р-н Правобережный, колхоз "Пристон", 2,1 км севернее с.Заманкул	Правобережный	15:03:0020101:181	003005000000 Земли лесного фонда	Ведение лесного хозяйства, охрана и защита лесов	10	09:0:0:0	129 139	7,60	981 456,40
10450	Респ. Северная Осетия - Алания, р-н Правобережный, совхоз "Раздзог", 3,0 км северо-западнее с.Раздзог	Правобережный	15:03:0020101:182	003005000000 Земли лесного фонда	Ведение лесного хозяйства, охрана и защита лесов	10	09:0:0:0	3 316	7,60	25 201,60

№ п/п	Местоположение ЗУ	Район	Кадастровый номер ЗУ	Категория земель	Разрешенное использование по документу	Код вида разрешенного использования (в соответствии с классификатором видов разрешенного использования земельных участков)	Вид использования объектов недвижимости	Площадь	УПКС	КС
10451	Респ. Северная Осетия - Алания, р-н Правобережный, совхоз "Раздзог", 3,0 км северо-западнее с.Раздзог	Правобережный	15:03:0020101:183	003005000000 Земли лесного фонда	Ведение лесного хозяйства, охрана и защита лесов	10	09:010	3 157	7,60	23 993,20
10452	Респ. Северная Осетия - Алания, р-н Правобережный, совхоз "Раздзог". 2,9 км северо-западнее с.Раздзог	Правобережный	15:03:0020101:184	003005000000 Земли лесного фонда	Ведение лесного хозяйства, охрана и защита лесов	10	09:010	4 794	7,60	36 434,40
10453	Респ. Северная Осетия - Алания, р-н Правобережный, совхоз "Раздзог". 3,0 км северо-западнее с.Раздзог	Правобережный	15:03:0020101:185	003005000000 Земли лесного фонда	Ведение лесного хозяйства, охрана и защита лесов	10	09:010	3 671	7,60	27 899,60
10454	Респ. Северная Осетия - Алания, р-н Правобережный, совхоз "Раздзог",3,1 км северо-западнее с.Раздзог	Правобережный	15:03:0020101:186	003005000000 Земли лесного фонда	Ведение лесного хозяйства, охрана и защита лесов	10	09:010	8 983	7,60	68 270,80
10455	Респ. Северная Осетия - Алания, р-н Правобережный. 5,2 км северо-западнее с.Заманкул	Правобережный	15:03:0020101:187	003005000000 Земли лесного фонда	Ведение лесного хозяйства, охрана и защита лесов	10	10:010	756 348	7,60	5 748 244,80
10456	Респ. Северная Осетия - Алания, р-н Правобережный, 2,7км севернее с.Заманкул	Правобережный	15:03:0020101:188	003005000000 Земли лесного фонда	Для ведения лесного хозяйства, охрана и защита лесов	10	09:010	37 003	7,60	281 078,80
10457	Респ. Северная Осетия - Алания, р-н Правобережный, колхоз "Иристон" 4,2 км северо-западнее с. Заманкул	Правобережный	15:03:0020101:189	003005000000 Земли лесного фонда	Ведение лесного хозяйства, охрана и защита лесов	10	09:010	20 262	7,60	153 991,20
10458	Респ. Северная Осетия - Алания, р-н Правобережный, западнее с Заманкул (прим. в 2100м.)	Правобережный	15:03:0020101:190	003001000000 Земли сельскохозяйственного назначения	Для производство сельскохозяйственной продукции	1	01:001	10 000	7,09	70 900,00
10459	Республика Северная Осетия-Алания, р-н Правобережный, с Заманкул, ул.Б.Кусова, д.10а	Правобережный	15:03:0020101:194	003002000000 Земли населенных пунктов	Для ведения личного подсобного хозяйства	13	02:020	2 387	225,77	538 912,99
10460	Респ. Северная Осетия - Алания, р-н Правобережный, северо-западная окраина с. Батако	Правобережный	15:03:0020101:195	003002000000 Земли населенных пунктов	Для организации поста охраны и наблюдения (ПОН 779)	3	08:030	900	158,04	142 236,00
10461	Республика Северная Осетия-Алания, р-н Правобережный, с.Раздзог, ул.Садовая, д.5	Правобережный	15:03:0020101:197	003002000000 Земли населенных пунктов	Для строительства жилого дома	13	02:020	2 941	225,77	663 989,57
10462	Северная Осетия - Алания респ. р-н Правобережный. с. Раздзог, ул. Садовая. 1 "а"	Правобережный	15:03:0020101:204	003002000000 Земли населенных пунктов	Для ведения личного подсобного хозяйства	13	02:020	2 097	225,77	473 439,69
10463	Северная Осетия - Алания респ. р-н Правобережный. восточнее с. Раздзог	Правобережный	15:03:0020101:205	003001000000 Земли сельскохозяйственного назначения	Для сельскохозяйственного производства	1	01:001	35 192	6,09	214 319,28
10464	Респ. Северная Осетия-Алания. р-н Правобережный. восточнее с. Раздзог	Правобережный	15:03:0020101:206	003001000000 Земли сельскохозяйственного назначения	Выпас сельскохозяйственных животных, Садоводство	1	01:050	2 536 713	27,72	70 317 684,36
10465	Северная Осетия - Алания респ. р-н Правобережный, севернее с. Раздзог	Правобережный	15:03:0020101:207	003001000000 Земли сельскохозяйственного назначения	Для сельскохозяйственного производства	1	01:001	41 407	7,09	293 575,63
10466	Северная Осетия - Алания респ. р-н Правобережный. севернее с. Раздзог	Правобережный	15:03:0020101:208	003001000000 Земли сельскохозяйственного назначения	Выпас сельскохозяйственных животных	1	01:001	2 118 582	6,09	12 902 164,38
10467	Респ. Северная Осетия-Алания, р-н Правобережный, восточнее с Раздзог	Правобережный	15:03:0020101:209	003001000000 Земли сельскохозяйственного назначения	Для сельскохозяйственного производства	1	01:010	210 656	13,37	2 816 470,72
10468	Респ. Северная Осетия-Алания. р-н Правобережный. восточнее с.Раздзог	Правобережный	15:03:0020101:210	003001000000 Земли сельскохозяйственного назначения	Выпас сельскохозяйственных животных	1	01:001	2 250 115	6,09	13 703 200,35
10469	Российская Федерация, Республика Северная Осетия-Алания, Правобережный район, в 700 м. на юго-востоке от с. Заманкул (позиция 11)	Правобережный	15:03:0020101:211	003001000000 Земли сельскохозяйственного назначения	Растениеводство	1	01:010	389 540	13,37	5 208 149,80
10470	Респ. Северная Осетия-Алания, р-н Правобережный, севернее с Раздзог	Правобережный	15:03:0020101:212	003001000000 Земли сельскохозяйственного назначения	Для сельскохозяйственного производства	1	01:010	128 561	13,37	1 718 860,57
10471	Северная Осетия - Алания респ. р-н Правобережный. северо-западнее с Раздзог	Правобережный	15:03:0020101:213	003001000000 Земли сельскохозяйственного назначения	Для сельскохозяйственного производства	1	01:001	131 450	6,09	800 530,50
10472	Северная Осетия - Алания респ. р-н Правобережный, северо-западнее с.Раздзог	Правобережный	15:03:0020101:214	003001000000 Земли сельскохозяйственного назначения	Для сельскохозяйственного производства	1	01:001	42 190	6,09	256 937,10
10473	Республика Северная Осетия - Алания, р-н Правобережный, 2,1 км восточнее с.Заманкул	Правобережный	15:03:0020101:215	003003000000 Земли промышленности, энергетики, транспорта, связи, радиовещания, телевидения, информатики, земли для обеспечения космической деятельности, земли обороны, безопасности и земли иного специального назначения	Для размещения антенно-мачтовых сооружений радиосвязи	6	06:080	400	378,17	151 268,00
10474	Респ. Северная Осетия-Алания, р-н Правобережный, севернее с Раздзог	Правобережный	15:03:0020101:216	003001000000 Земли сельскохозяйственного назначения	Для сельскохозяйственного производства	1	01:001	283 228	6,09	1 724 858,52
10475	Респ. Северная Осетия-Алания. р-н Правобережный. севернее с. Раздзог	Правобережный	15:03:0020101:217	003001000000 Земли сельскохозяйственного назначения	Выпас сельскохозяйственных животных	1	01:001	2 171 620	6,09	13 225 165,80
10476	Северная Осетия - Алания респ. р-н Правобережный, с. Заманкул. ул. Степная, 9 "а"	Правобережный	15:03:0020101:218	003002000000 Земли населенных пунктов	Для ведения личного подсобного хозяйства	13	02:020	2 010	225,77	453 797,70
10477	Северная Осетия - Алания респ. р-н Правобережный. с. Заманкул, ул. Степная. 17 "а"	Правобережный	15:03:0020101:219	003002000000 Земли населенных пунктов	Для ведения личного подсобного хозяйства	13	02:020	3 500	225,77	790 195,00
10478	Северная Осетия - Алания респ. р-н Правобережный. в 3-х км. на северо-запад от с.Заманкул	Правобережный	15:03:0020101:220	003001000000 Земли сельскохозяйственного назначения	Для производство сельскохозяйственной продукции	1	01:010	50 000	13,37	668 500,00
10479	Российская Федерация, Республика Северная Осетия-Алания, Правобережный район, на северной окраине от с. Заманкул	Правобережный	15:03:0020101:221	003002000000 Земли населенных пунктов	Хранение и переработка сельскохозяйственной продукции	1	01:150	9 800	93,70	918 260,00
10480	Республика Северная Осетия-Алания, р-н Правобережный, в 400 м. на северо-западе от с.Заманкул	Правобережный	15:03:0020101:222	003001000000 Земли сельскохозяйственного назначения	Выпас сельскохозяйственных животных	1	01:001	91 410	6,09	556 686,90
10481	Российская Федерация, Республика Северная Осетия-Алания, Правобережный район, с Заманкул, на территории к-за "Иристон"	Правобережный	15:03:0020101:223	003001000000 Земли сельскохозяйственного назначения	Сенокошение	1	01:001	68 825	7,09	487 969,25
10482	Республика Северная Осетия-Алания, р-н Правобережный, с. Заманкул, на территории к-за "Иристон"	Правобережный	15:03:0020101:224	003001000000 Земли сельскохозяйственного назначения	Производство, переработка и реализация сельскохозяйственной продукции	1	01:010	518 993	13,37	6 938 936,41
10483	Республика Северная Осетия-Алания, р-н Правобережный, с. Заманкул, на территории к-за "Иристон"	Правобережный	15:03:0020101:226	003001000000 Земли сельскохозяйственного назначения	Производство, переработка и реализация сельскохозяйственной продукции	1	01:010	437 159	13,37	5 844 815,83
10484	Республика Северная Осетия-Алания, р-н Правобережный, с. Заманкул, на территории к-за "Иристон"	Правобережный	15:03:0020101:227	003001000000 Земли сельскохозяйственного назначения	Скотоводство (сенокошение)	1	01:001	374 381	7,09	2 654 361,29
10485	Республика Северная Осетия-Алания, р-н Правобережный, с. Заманкул, на территории к-за "Иристон"	Правобережный	15:03:0020101:228	003001000000 Земли сельскохозяйственного назначения	Производство, переработка и реализация сельскохозяйственной продукции	1	01:010	510 040	13,37	6 819 234,80
10486	Российская Федерация, Республика Северная Осетия-Алания, Правобережный район, с Заманкул, на территории к-за "Иристон"	Правобережный	15:03:0020101:230	003001000000 Земли сельскохозяйственного назначения	Растениеводство	1	01:010	41 001	13,37	548 284,37
10487	Республика Северная Осетия-Алания, р-н Правобережный, с. Заманкул, на территории к-за "Иристон"	Правобережный	15:03:0020101:231	003001000000 Земли сельскохозяйственного назначения	Производство, переработка и реализация сельскохозяйственной продукции	1	01:010	340 050	13,37	4 546 468,50
10488	Российская Федерация, Республика Северная Осетия-Алания, Правобережный район, с. Заманкул, на территории к-за "Иристон"	Правобережный	15:03:0020101:233	003001000000 Земли сельскохозяйственного назначения	Производство, переработка и реализация сельскохозяйственной продукции	1	01:010	341 314	13,37	4 563 368,18

№ пп	Местоположение ЗУ	Район	Кадастровый номер ЗУ	Категория земель	Разрешенное использование по документу	Код вида разрешенного использования (в соответствии с классификатором видов разрешенного использования земельных участков)	Вид использования объектов недвижимости	Площадь	УПКС	КС
10489	Республика Северная Осетия-Алания, р-н Правобережный, с. Заманкул, ул. Космонавтов, 1 "б"	Правобережный	15:03:0020101:234	003002000000 Земли населенных пунктов	Для ведения личного подсобного хозяйства	13	02:0020	9 502	225,77	2 145 266,54
10490	Республика Северная Осетия-Алания, р-н Правобережный, на Западной окраине от с. Заманкул	Правобережный	15:03:0020101:235	003001000000 Земли сельскохозяйственного назначения	Для производства сельскохозяйственной продукции	1	01:010	222 985	13,37	2 981 309,45
10491	Республика Северная Осетия-Алания, р-н Правобережный, на западной окраине от с. Заманкул, поляна №1	Правобережный	15:03:0020101:236	003001000000 Земли сельскохозяйственного назначения	для производства сельскохозяйственной продукции	1	01:010	279 179	13,37	3 732 623,23
10492	Республика Северная Осетия-Алания, р-н Правобережный, на Западной окраине от с. Заманкул, поляна №2	Правобережный	15:03:0020101:237	003001000000 Земли сельскохозяйственного назначения	для производства сельскохозяйственной продукции	1	01:010	145 789	13,37	1 949 198,93
10493	Республика Северная Осетия-Алания, р-н Правобережный, в 1,1 км. на юго-западной окраине с. Заманкул	Правобережный	15:03:0020101:244	003001000000 Земли сельскохозяйственного назначения	для производства сельскохозяйственной продукции	1	01:010	107 207	13,37	1 433 357,59
10494	Республика Северная Осетия-Алания, р-н Правобережный, в 1,8 км. на юго-западной окраине с. Заманкул	Правобережный	15:03:0020101:246	003001000000 Земли сельскохозяйственного назначения	ра бводство	1	01:130	87 151	7,68	669 319,68
10495	Северная Осетия-Алания респ. Правобережный р-н. в 1,6 км. на юго-западной окраине с. Заманкул	Правобережный	15:03:0020101:251	003001000000 Земли сельскохозяйственного назначения	Для производства сельскохозяйственной продукции	1	01:010	151 284	13,37	2 022 667,08
10496	Республика Северная Осетия-Алания, р-н Правобережный, в 1,4 км. на юго-западной окраине с. Заманкул	Правобережный	15:03:0020101:252	003001000000 Земли сельскохозяйственного назначения	для производства сельскохозяйственной продукции	1	01:010	300 000	13,37	4 011 000,00
10497	Респ. Северная Осетия - Алания, р-н Правобережный, с. Раздзог, ул. Садовая, 3	Правобережный	15:03:0020101:253	003002000000 Земли населенных пунктов	Для ведения личного подсобного хозяйства	13	02:0020	3 051	225,77	688 824,27
10498	Респ. Северная Осетия - Алания, р-н Правобережный, с. Раздзог, ул. Садовая, 1 "в"	Правобережный	15:03:0020101:256	003002000000 Земли населенных пунктов	Для ведения личного подсобного хозяйства	13	02:0020	1 800	225,77	406 386,00
10499	Северная Осетия-Алания респ. Правобережный р-н. с. Заманкул	Правобережный	15:03:0020101:257	003001000000 Земли сельскохозяйственного назначения	Сельскохозяйственное использование	1	01:130	46 722	7,68	358 824,96
10500	Респ. Северная Осетия - Алания, р-н Правобережный, с. Заманкул, ул. Б. Кусова, 19 а	Правобережный	15:03:0020101:258	003002000000 Земли населенных пунктов	Для ведения личного подсобного хозяйства	13	02:0020	5 594	225,77	1 262 957,38
10501	Республика Северная Осетия-Алания, р-н Правобережный, с. Заманкул, ул. Степная, 17	Правобережный	15:03:0020101:259	003002000000 Земли населенных пунктов	Для ведения личного подсобного хозяйства	13	02:0020	1 500	225,77	338 655,00
10502	Республика Северная Осетия-Алания, р-н Правобережный, с. Заманкул, ул. Степная, 17	Правобережный	15:03:0020101:260	003002000000 Земли населенных пунктов	Для ведения личного подсобного хозяйства	13	02:0020	1 500	225,77	338 655,00
10503	Республика Северная Осетия-Алания, р-н Правобережный, с. Заманкул, ул. Степная, 17	Правобережный	15:03:0020101:261	003002000000 Земли населенных пунктов	Для ведения личного подсобного хозяйства	13	02:0020	5 722	225,77	1 291 855,94
10504	Респ. Северная Осетия - Алания, р-н Правобережный, с. Заманкул, ул. Набережная, 1 "г"	Правобережный	15:03:0020101:262	003002000000 Земли населенных пунктов	Для ведения личного подсобного хозяйства	13	02:0020	10 000	225,77	2 257 700,00
10505	Республика Северная Осетия-Алания, р-н Правобережный, с Заманкул, ул Набережная, д 1е	Правобережный	15:03:0020101:263	003002000000 Земли населенных пунктов	Для ведения личного подсобного хозяйства	13	02:0020	3 884	225,77	876 890,68
10506	Республика Северная Осетия-Алания, р-н Правобережный, с. Заманкул, ул. Набережная, 1 "а"	Правобережный	15:03:0020101:264	003002000000 Земли населенных пунктов	Для ведения личного подсобного хозяйства	13	02:0020	3 959	225,77	893 823,43
10507	Республика Северная Осетия-Алания, р-н Правобережный, с. Заманкул, ул. Набережная, 1 "д"	Правобережный	15:03:0020101:265	003002000000 Земли населенных пунктов	Для ведения личного подсобного хозяйства	13	02:0020	3 000	225,77	677 310,00
10508	Республика Северная Осетия-Алания, р-н Правобережный, с. Раздзог, ул. Пролетарская, 23 "а"	Правобережный	15:03:0020101:266	003002000000 Земли населенных пунктов	Для ведения личного подсобного хозяйства	13	02:0020	2 586	225,77	583 841,22
10509	Республика Северная Осетия-Алания, р-н Правобережный, с. Заманкул, ул. Космонавтов, 1 "б"	Правобережный	15:03:0020101:267	003002000000 Земли населенных пунктов	Для ведения личного подсобного хозяйства	13	02:0020	9 502	225,77	2 145 266,54
10510	Респ. Северная Осетия - Алания, р-н Правобережный, с. Заманкул, ул. Набережная, б/н	Правобережный	15:03:0020101:268	003002000000 Земли населенных пунктов	Для строительства жилого дома	13	02:0010	2 400	225,77	541 848,00
10511	Респ. Северная Осетия - Алания, р-н Правобережный, с. Заманкул, ул. Набережная, б/н	Правобережный	15:03:0020101:269	003002000000 Земли населенных пунктов	Для строительства жилого дома	13	02:0010	2 800	225,77	632 156,00
10512	Респ. Северная Осетия - Алания, р-н Правобережный, Крестьянское (фермерское) хозяйство "Раздзог"	Правобережный	15:03:0020101:270	003001000000 Земли сельскохозяйственного назначения	Для производства, переработки и реализации сельскохозяйственной продукции	1	01:010	150 000	13,37	2 005 500,00
10513	Республика Северная Осетия-Алания, р-н Правобережный, с. Заманкул, ул. Б.Кусова, 3а	Правобережный	15:03:0020101:271	003002000000 Земли населенных пунктов	Для ведения личного подсобного хозяйства	13	02:0020	1 973	225,77	445 444,21
10514	Республика Северная Осетия-Алания, р-н Правобережный, с. Заманкул, ул. Набережная, 1 "ж"	Правобережный	15:03:0020101:272	003002000000 Земли населенных пунктов	Для ведения личного подсобного хозяйства	13	02:0020	3 500	225,77	790 195,00
10515	Республика Северная Осетия-Алания, р-н Правобережный, 2500 м. западнее с. Батако	Правобережный	15:03:0020101:274	003001000000 Земли сельскохозяйственного назначения	Животноводство	1	01:081	43 004	6,09	261 894,36
10516	Республика Северная Осетия-Алания, р-н Правобережный, с Заманкул, ул Набережная, д 1з	Правобережный	15:03:0020101:275	003002000000 Земли населенных пунктов	Для ведения личного подсобного хозяйства	13	02:0020	3 450	225,77	778 906,50
10517	Республика Северная Осетия-Алания, р-н Правобережный, с. Заманкул, ул. Космонавтов, 4 "в"	Правобережный	15:03:0020101:276	003002000000 Земли населенных пунктов	Для ведения личного подсобного хозяйства	13	02:0020	2 186	225,77	493 533,22
10518	Республика Северная Осетия-Алания, р-н Правобережный, южная окраина с.Заманкул	Правобережный	15:03:0020101:277	003002000000 Земли населенных пунктов	Индивидуальное жилищное строительство	13	02:0010	600	225,77	135 462,00
10519	Республика Северная Осетия-Алания, р-н Правобережный, с. Заманкул, ул. И.Дусова. 28	Правобережный	15:03:0020101:278	003002000000 Земли населенных пунктов	Индивидуальное жилищное строительство	13	02:0010	600	225,77	135 462,00
10520	Республика Северная Осетия-Алания, р-н Правобережный, с. Заманкул, ул И. Дусова. 30	Правобережный	15:03:0020101:279	003002000000 Земли населенных пунктов	Индивидуальное жилищное строительство	13	02:0010	600	225,77	135 462,00
10521	Республика Северная Осетия-Алания, р-н Правобережный, с. Заманкул, ул И. Дусова ,32	Правобережный	15:03:0020101:280	003002000000 Земли населенных пунктов	Индивидуальное жилищное строительство	13	02:0010	600	225,77	135 462,00
10522	Республика Северная Осетия-Алания, южная окраина с.Заманкул	Правобережный	15:03:0020101:281	003002000000 Земли населенных пунктов	Индивидуальное жилищное строительство	13	02:0010	600	225,77	135 462,00
10523	Республика Северная Осетия-Алания, Правобережный район, с. Заманкул. ул.И.Дусова, 36	Правобережный	15:03:0020101:282	003002000000 Земли населенных пунктов	Индивидуальное жилищное строительство	13	02:0010	600	225,77	135 462,00
10524	Российская Федерация. Республика Северная Осетия-Алания. Правобережный муниципальный район. с. Заманкул. ул. И.Дусова. 38	Правобережный	15:03:0020101:283	003002000000 Земли населенных пунктов	Индивидуальное жилищное строительство	13	02:0010	600	225,77	135 462,00
10525	Республика Северная Осетия-Алания, р-н Правобережный, с. Заманкул, ул И. Дусова. 40	Правобережный	15:03:0020101:284	003002000000 Земли населенных пунктов	Индивидуальное жилищное строительство	13	02:0010	600	225,77	135 462,00
10526	Республика Северная Осетия-Алания, р-н Правобережный, южная окраина с.Заманкул	Правобережный	15:03:0020101:285	003002000000 Земли населенных пунктов	Индивидуальное жилищное строительство	13	02:0010	600	225,77	135 462,00
10527	Республика Северная Осетия-Алания, р-н Правобережный, южная окраина с.Заманкул	Правобережный	15:03:0020101:286	003002000000 Земли населенных пунктов	Индивидуальное жилищное строительство	13	02:0010	600	225,77	135 462,00
10528	Республика Северная Осетия-Алания, р-н Правобережный, южная окраина с.Заманкул	Правобережный	15:03:0020101:287	003002000000 Земли населенных пунктов	Индивидуальное жилищное строительство	13	02:0010	600	225,77	135 462,00

№ пп	Местоположение ЗУ	Район	Кадастровый номер ЗУ	Категория земель	Разрешенное использование по документу	Код вида разрешенного использования (в соответствии с классификатором видов разрешенного использования земельных участков)	Вид использования объектов недвижимости	Площадь	УПКС	КС
10529	Республика Северная Осетия-Алания, р-н Правобережный, южная окраина с.Заманкул	Правобережный	15:03:0020101:288	0030020000000 Земли населенных пунктов	Индивидуальное жилищное строительство	13	02:010	600	225,77	135 462,00
10530	Республика Северная Осетия-Алания, р-н Правобережный, западнее с. Батако	Правобережный	15:03:0020101:289	0030010000000 Земли сельскохозяйственного назначения	Животноводство	1	01:081	21 342	6,09	129 972,78
10531	Республика Северная Осетия-Алания, р-н Правобережный, восточнее с. Раздзог	Правобережный	15:03:0020101:290	0030010000000 Земли сельскохозяйственного назначения	Садоводство	1	01:050	250 001	27,72	6 930 027,72
10532	Республика Северная Осетия-Алания, р-н Правобережный, северо-восточная окраина с. Раздзог	Правобережный	15:03:0020101:291	0030010000000 Земли сельскохозяйственного назначения	Животноводство	1	01:070	30 900	93,70	2 895 330,00
10533	Республика Северная Осетия-Алания, р-н Правобережный, с Заманкул, ул Космонавтов, д 3в	Правобережный	15:03:0020101:292	0030020000000 Земли населенных пунктов	Для ведения личного подсобного хозяйства	13	02:020	2 500	225,77	564 425,00
10534	Республика Северная Осетия-Алания, р-н Правобережный, с. Батако, северо-западнее с. Батако	Правобережный	15:03:0020101:293	0030010000000 Земли сельскохозяйственного назначения	Скотоводство (выпас сельскохозяйственных животных)	1	01:081	486 494	6,09	2 962 748,46
10535	Республика Северная Осетия-Алания, р-н Правобережный, с. Батако	Правобережный	15:03:0020101:294	0030010000000 Земли сельскохозяйственного назначения	Животноводство	1	01:081	31 692	6,09	193 004,28
10536	Респ. Северная Осетия - Алания, р-н Правобережный, с. Заманкул, Крестьянское (фермерское) хво " Аза" на территории хво " Иристон"	Правобережный	15:03:0020101:295	0030010000000 Земли сельскохозяйственного назначения	Для производства переработки и реализации сельскохозяйственной продукции	1	01:010	214 600	13,37	2 869 202,00
10537	Респ. Северная Осетия - Алания, р-н Правобережный, с. Заманкул, ул. Космонавтов, 6 "а"	Правобережный	15:03:0020101:296	0030020000000 Земли населенных пунктов	Для ведения личного подсобного хозяйства	13	02:020	850	225,77	191 904,50
10538	Республика Северная Осетия-Алания, р-н Правобережный, северо-западнее с. Батако	Правобережный	15:03:0020101:297	0030020000000 Земли населенных пунктов	Сельскохозяйственное использование	1	01:081	45 883	6,09	279 427,47
10539	Республика Северная Осетия-Алания, р-н Правобережный, с. Заманкул	Правобережный	15:03:0020101:299	0030010000000 Земли сельскохозяйственного назначения	Сельскохозяйственное использование	1	01:010	250 301	13,37	3 346 524,37
10540	Респ. Северная Осетия - Алания, р-н Правобережный, из земель АМС с. Раздзог	Правобережный	15:03:0020101:3	0030010000000 Земли сельскохозяйственного назначения	для размещения и использования по назначению жилых и общественно-деловых объектов	3	03:020	9 200	158,04	1 453 968,00
10541	Республика Северная Осетия-Алания, р-н Правобережный, северо-западнее с. Батако	Правобережный	15:03:0020101:300	0030010000000 Земли сельскохозяйственного назначения	Растениеводство	1	01:010	533 474	13,37	7 132 547,38
10542	Республика Северная Осетия-Алания, р-н Правобережный, 2,25 км западнее с. Заманкул	Правобережный	15:03:0020101:301	0030010000000 Земли сельскохозяйственного назначения	Растениеводство	1	01:010	324 999	13,37	4 345 236,63
10543	Респ. Северная Осетия - Алания, р-н Правобережный, из земель колхоза ""Иристон"	Правобережный	15:03:0020101:4	0030010000000 Земли сельскохозяйственного назначения	Сенокошение	1	01:081	50 000	7,09	354 500,00
10544	Республика Северная Осетия-Алания, Правобережный р-н, на северо-западнее с. Заманкул	Правобережный	15:03:0020101:412	0030010000000 Земли сельскохозяйственного назначения	Скотоводство (сенокошение)	1	01:081	110 368	7,09	782 509,12
10545	Респ. Северная Осетия - Алания, Правобережный р-н , с. Заманкул	Правобережный	15:03:0020101:413	0030020000000 Земли населенных пунктов	Для ведения личного подсобного хозяйства	13	02:020	9 500	225,77	2 144 815,00
10546	Респ Северная Осетия - Алания, Правобережный р-н, с Заманкул	Правобережный	15:03:0020101:414	0030020000000 Земли населенных пунктов	Для ведения личного подсобного хозяйства	13	02:020	9 880	225,77	2 230 607,60
10547	Республика Северная Осетия - Алания, Правобережный р-н, 2 км. северо-западнее с. Заманкул	Правобережный	15:03:0020101:415	0030010000000 Земли сельскохозяйственного назначения	Скотоводство (сенокошение)	1	01:081	20 260	7,09	143 643,40
10548	Респ Северная Осетия - Алания, Правобережный р-н, Северная Осетия - Алания Респ. Правобережный р-н, 1,8 км. северо-западнее с. Заманкул	Правобережный	15:03:0020101:416	0030010000000 Земли сельскохозяйственного назначения	Скотоводство (сенокошение)	1	01:081	9 719	7,09	68 907,71
10549	Российская Федерация, Республика Северная Осетия - Алания, м-р-н Правобережный, с п Заманкульское, с Заманкул	Правобережный	15:03:0020101:417	0030010000000 Земли сельскохозяйственного назначения	Скотоводство (сенокошение)	1	01:081	65 824	7,09	466 692,16
10550	Республика Северная Осетия-Алания, Правобережный р-н, 3,5 км северо-восточнее с. Заманкул	Правобережный	15:03:0020101:418	0030010000000 Земли сельскохозяйственного назначения	Скотоводство (сенокошение)	1	01:081	264 399	7,09	1 874 588,91
10551	Респ Северная Осетия - Алания, Правобережный р-н, на юго-западе с. Заманкул	Правобережный	15:03:0020101:420	0030010000000 Земли сельскохозяйственного назначения	Растениеводство	1	01:010	250 070	13,37	3 343 435,90
10552	Республика Северная Осетия - Алания, р-н Правобережный, с Заманкул, ул Б.Кусова,13	Правобережный	15:03:0020101:421	0030020000000 Земли населенных пунктов	Для ведения личного подсобного хозяйства	13	02:020	4 659	225,77	1 051 862,43
10553	Республика Северная Осетия - Алания, Правобережный район, в 200 м. на юго-западной окраине с. Заманкул	Правобережный	15:03:0020101:422	0030010000000 Земли сельскохозяйственного назначения	Растениеводство	1	01:010	662 975	13,37	8 863 975,75
10554	Республика Северная Осетия - Алания, Правобережный район, на юго-западе с.Заманкул	Правобережный	15:03:0020101:423	0030010000000 Земли сельскохозяйственного назначения	Сенокошение	1	01:081	172 642	7,09	1 224 031,78
10555	Респ. Северная Осетия - Алания, Правобережный р-н., западнее с.Батако	Правобережный	15:03:0020101:424	0030010000000 Земли сельскохозяйственного назначения	Сельскохозяйственное использование	1	01:010	2 468 888	13,37	33 009 032,56
10556	Республика Северная Осетия-Алания, Правобережный район, 3,6 км. западнее с. Заманкул	Правобережный	15:03:0020101:425	0030010000000 Земли сельскохозяйственного назначения	Скотоводство (сенокошение)	1	01:081	65 560	7,09	464 820,40
10557	Респ. Северная Осетия - Алания, р-н, Правобережный	Правобережный	15:03:0020101:426	0030010000000 Земли сельскохозяйственного назначения	Скотоводство (сенокошение)	1	01:081	219 000	7,09	1 552 710,00
10558	Республика Северная Осетия-Алания, Правобережный район, с.Заманкул.	Правобережный	15:03:0020101:427	0030010000000 Земли сельскохозяйственного назначения	Скотоводство(сенокошение)	1	01:081	150 000	7,09	1 063 500,00
10559	Республика Северная Осетия-Алания, Правобережный район, 1500 м. север-восточнее с. Заманкул.	Правобережный	15:03:0020101:428	0030010000000 Земли сельскохозяйственного назначения	Садоводство	1	01:050	85 000	27,72	2 356 200,00
10560	Республика Северная Осетия - Алания, Правобережный р-н., с. Раздзог	Правобережный	15:03:0020101:429	0030020000000 Земли населенных пунктов	кладбища	12	12:010	10 813	1,49	16 111,37
10561	Республика Северная Осетия - Алания, Правобережный р-н, севернее с. Раздзог	Правобережный	15:03:0020101:430	0030010000000 Земли сельскохозяйственного назначения	Садоводство	1	01:050	260 290	27,72	7 215 238,80
10562	Респ. Северная Осетия - Алания, р-н Правобережный, с. Раздзог, ул. Садовая, 3А	Правобережный	15:03:0020101:431	0030020000000 Земли населенных пунктов	Для ведения личного подсобного хозяйства	13	02:020	2 000	225,77	451 540,00
10563	Республика Северная Осетия-Алания, Правобережный р-н, западнее с.Заманкул	Правобережный	15:03:0020101:432	0030010000000 Земли сельскохозяйственного назначения	Выращивание зерновых и иных сельскохозяйственных культур	1	01:010	328 260	13,37	4 388 836,20
10564	Респ Северная Осетия - Алания, Правобережный р-н, северо-восточнее с. Заманкул	Правобережный	15:03:0020101:433	0030010000000 Земли сельскохозяйственного назначения	сенокошение	1	01:081	75 420	7,09	534 727,80
10565	Респ Северная Осетия - Алания, Правобережный р-н, с. Заманкул	Правобережный	15:03:0020101:434	0030020000000 Земли населенных пунктов	Ритуальная деятельность	12	12:010	52 009	1,49	77 493,41
10566	Республика Северная Осетия - Алания, Правобережный район, севернее с.Заманкул	Правобережный	15:03:0020101:435	0030010000000 Земли сельскохозяйственного назначения	Сенокошение	1	01:081	88 357	7,09	626 451,13
10567	Республика Северная Осетия - Алания, Правобережный р-н, на территории колхоза "Иристон", КФХ "Лагат"	Правобережный	15:03:0020101:436	0030010000000 Земли сельскохозяйственного назначения	Для производства, переработки и реализации сельскохозяйственной продукции	1	01:010	302 600	13,37	4 045 762,00
10568	Республика Северная Осетия - Алания, Правобережный район, с Заманкул	Правобережный	15:03:0020101:437	0030020000000 Земли населенных пунктов	для ведения личного подсобного хозяйства	13	02:020	1 000	225,77	225 770,00

№ п/п	Местоположение ЗУ	Район	Кадастровый номер ЗУ	Категория земель	Разрешенное использование по документу	Код вида разрешенного использования (в соответствии с классификатором видов разрешенного использования земельных участков)	Вид использования объектов недвижимости	Площадь	УПКС	КС
10569	РСО-Алания, Правобережный район. 3,8 км северо-восточнее с. Заманкул	Правобережный	15:03:0020101:438	003001000000 Земли сельскохозяйственного назначения	Сенокошение	1	01:081	139 709	7,09	990 536,81
10570	Респ Северная Осетия - Алания Правобережный р-н. с. Заманкул	Правобережный	15:03:0020101:439	003002000000 Земли населенных пунктов	для индивидуального жилищного строительства	13	02:010	1 700	225,77	383 809,00
10571	РСО-Алания. Правобережный район, северо-западнее с. Батако	Правобережный	15:03:0020101:440	003001000000 Земли сельскохозяйственного назначения	Сенокошение	1	01:081	162 296	7,09	1 150 678,64
10572	Республика Северная Осетия-Алания. Правобережный р-н. северо-западнее с. Заманкул	Правобережный	15:03:0020101:441	003001000000 Земли сельскохозяйственного назначения	Сенокошение	1	01:081	39 338	7,09	278 906,42
10573	Республика Северная Осетия-Алания. Правобережный р-н. 1800 м западнее с. Заманкул	Правобережный	15:03:0020101:442	003001000000 Земли сельскохозяйственного назначения	Сенокошение	1	01:081	40 015	7,09	283 706,35
10574	Республика Северная Осетия - Алания Правобережный район. с Заманкул	Правобережный	15:03:0020101:443	003002000000 Земли населенных пунктов	Для ведения личного подсобного хозяйства	13	02:020	1 800	225,77	406 386,00
10575	Республика Северная Осетия - Алания Правобережный район. западнее с Заманкул	Правобережный	15:03:0020101:444	003001000000 Земли сельскохозяйственного назначения	растениеводство	1	01:010	327 774	13,37	4 382 338,38
10576	Республика Северная Осетия - Алания, Правобережный район, с Заманкул	Правобережный	15:03:0020101:445	003002000000 Земли населенных пунктов	Для ведения личного подсобного хозяйства	13	02:020	1 598	225,77	360 780,46
10577	Респ Северная Осетия - Алания, Правобережный р-н, юго-западнее с Заманкул	Правобережный	15:03:0020101:446	003001000000 Земли сельскохозяйственного назначения	растениеводство	1	01:010	32 467	13,37	434 083,79
10578	Респ Северная Осетия - Алания Правобережный р-н. юго-западнее с. Заманкул	Правобережный	15:03:0020101:447	003001000000 Земли сельскохозяйственного назначения	сенокошение	1	01:081	27 106	7,09	192 181,54
10579	Респ Северная Осетия - Алания Правобережный р-н. южнее с. Заманкул	Правобережный	15:03:0020101:448	003001000000 Земли сельскохозяйственного назначения	сенокошение	1	01:081	7 513	7,09	53 267,17
10580	Респ Северная Осетия - Алания, Правобережный р-н, южнее с Заманкул	Правобережный	15:03:0020101:449	003001000000 Земли сельскохозяйственного назначения	сенокошение	1	01:081	38 232	7,09	271 064,88
10581	РСО-Алания, Правобережный район. севернее с. Заманкул	Правобережный	15:03:0020101:450	003001000000 Земли сельскохозяйственного назначения	Сенокошение	1	01:081	38 663	7,09	274 120,67
10582	Республика Северная Осетия - Алания Правобережный район. КФХ "Барс" на территории к-за "Пристон"	Правобережный	15:03:0020101:453	003008000000 Категория не установлена	Для производства, переработки, реализации сельскохозяйственной продукции и другой коммерческой деятельности	1	01:150	340 000	93,70	31 858 000,00
10583	Респ Северная Осетия - Алания Правобережный р-н. с Заманкул	Правобережный	15:03:0020101:454	003002000000 Земли населенных пунктов	связь	6	06:080	32	378,17	12 101,44
10584	Российская Федерация. Республика Северная Осетия - Алания, Правобережный муниципальный район, с Заманкул, ул. Набережная, 1 "и"	Правобережный	15:03:0020101:455	003002000000 Земли населенных пунктов	для индивидуального жилищного строительства	13	02:010	600	225,77	135 462,00
10585	Республика Северная Осетия - Алания, Правобережный район, с Заманкул	Правобережный	15:03:0020101:456	003002000000 Земли населенных пунктов	для индивидуального жилищного строительства	13	02:010	600	225,77	135 462,00
10586	Республика Северная Осетия - Алания Правобережный район. с Заманкул	Правобережный	15:03:0020101:457	003002000000 Земли населенных пунктов	для индивидуального жилищного строительства	13	02:010	600	225,77	135 462,00
10587	Республика Северная Осетия - Алания Правобережный р-н. с Заманкул, ул. Набережная, 1 "к"	Правобережный	15:03:0020101:458	003002000000 Земли населенных пунктов	Для ведения личного подсобного хозяйства	13	02:020	1 800	225,77	406 386,00
10588	Респ Северная Осетия - Алания, Правобережный р-н, с Заманкул	Правобережный	15:03:0020101:459	003002000000 Земли населенных пунктов	для индивидуального жилищного строительства	13	02:010	600	225,77	135 462,00
10589	Респ Северная Осетия - Алания, Правобережный р-н, с Заманкул	Правобережный	15:03:0020101:460	003002000000 Земли населенных пунктов	для индивидуального жилищного строительства	13	02:010	600	225,77	135 462,00
10590	Республика Северная Осетия-Алания, Правобережный р-н, северее с. Заманкул	Правобережный	15:03:0020101:461	003001000000 Земли сельскохозяйственного назначения	Сенокошение	1	01:081	69 095	7,09	489 883,55
10591	Республика Северная Осетия-Алания, Правобережный р-н, с. Заманкул	Правобережный	15:03:0020101:462	003001000000 Земли сельскохозяйственного назначения	сенокошение	1	01:081	14 563	7,09	103 251,67
10592	Республика Северная Осетия-Алания. Правобережный р-н. с. Заманкул	Правобережный	15:03:0020101:463	003001000000 Земли сельскохозяйственного назначения	сенокошение	1	01:081	41 349	7,09	293 164,41
10593	Республика Северная Осетия-Алания. Правобережный р-н. с. Заманкул	Правобережный	15:03:0020101:464	003001000000 Земли сельскохозяйственного назначения	сенокошение	1	01:081	208 786	7,09	1 480 292,74
10594	РСО- Алания. Правобережный район, с. Заманкул	Правобережный	15:03:0020101:465	003002000000 Земли населенных пунктов	Для ведения личного подсобного хозяйства	13	02:020	2 000	225,77	451 540,00
10595	РСО- Алания. Правобережный район, с. Заманкул	Правобережный	15:03:0020101:467	003002000000 Земли населенных пунктов	Для ведения личного подсобного хозяйства	13	02:020	1 500	225,77	338 655,00
10596	РСО-Алания, Правобережный район. северо-восточнее с Заманкул	Правобережный	15:03:0020101:468	003001000000 Земли сельскохозяйственного назначения	сенокошение	1	01:081	218 359	7,09	1 548 165,31
10597	Респ Северная Осетия - Алания, Правобережный р-н, северо-восточнее с. Заманкул	Правобережный	15:03:0020101:469	003001000000 Земли сельскохозяйственного назначения	сенокошение	1	01:081	168 359	7,09	1 193 665,31
10598	Республика Северная Осетия - Алания Правобережный р-н., с.Заманкул. ул.Степная, 21	Правобережный	15:03:0020101:470	003002000000 Земли населенных пунктов	Для ведения личного подсобного хозяйства	13	02:020	1 000	225,77	225 770,00
10599	Республика Северная Осетия-Алания, Правобережный р-н, северо-западнее с. Заманкул	Правобережный	15:03:0020101:471	003001000000 Земли сельскохозяйственного назначения	сенокошение	1	01:081	19 114	7,09	135 518,26
10600	Республика Северная Осетия - Алания, Правобережный район, юго-западнее с. Заманкул	Правобережный	15:03:0020101:478	003001000000 Земли сельскохозяйственного назначения	растениеводство	1	01:010	192 930	13,37	2 579 474,10
10601	Республика Северная Осетия-Алания. Правобережный р-н. северо-западнее с. Заманкул	Правобережный	15:03:0020101:479	003001000000 Земли сельскохозяйственного назначения	Сенокошение	1	01:081	22 412	7,09	158 901,08
10602	Респ Северная Осетия - Алания Правобережный р-н. северее с. Заманкул	Правобережный	15:03:0020101:480	003001000000 Земли сельскохозяйственного назначения	сенокошение	1	01:081	3 661	7,09	25 956,49
10603	Респ Северная Осетия - Алания Правобережный р-н. северее с. Заманкул	Правобережный	15:03:0020101:481	003001000000 Земли сельскохозяйственного назначения	сенокошение	1	01:081	8 372	7,09	59 357,48
10604	Респ. Северная Осетия - Алания. р-н. Правобережный. северо-восточнее с. Заманкул	Правобережный	15:03:0020101:486	003001000000 Земли сельскохозяйственного назначения	сенокошение	1	01:081	50 000	7,09	354 500,00
10605	РСО-Алания. Правобережный район. с Батако	Правобережный	15:03:0020101:487	003002000000 Земли населенных пунктов	Религиозное использование	3	03:070	5 233	2,71	14 181,43
10606	Республика Северная Осетия-Алания, Правобережный р-н, с. Заманкул	Правобережный	15:03:0020101:488	003002000000 Земли населенных пунктов	Для ведения личного подсобного хозяйства	13	02:020	9 999	225,77	2 257 474,23
10607	Республика Северная Осетия-Алания, Правобережный район, с.Заманкул. ул.Набережная. 13	Правобережный	15:03:0020101:489	003002000000 Земли населенных пунктов	Для ведения личного подсобного хозяйства	13	02:020	2 596	225,77	586 098,92
10608	Республика Северная Осетия - Алания Правобережный район. с Заманкул	Правобережный	15:03:0020101:491	003002000000 Земли населенных пунктов	Для ведения личного подсобного хозяйства	13	02:020	2 000	225,77	451 540,00

№ п/п	Местоположение ЗУ	Район	Кадастровый номер ЗУ	Категория земель	Разрешенное использование по документу	Код вида разрешенного использования (в соответствии с классификатором видов разрешенного использования земельных участков)	Вид использования объектов недвижимости	Площадь	УПКС	КС
10609	Респ. Северная Осетия - Алания, р-н. Правобережный, с. Заманкул	Правобережный	15:03:0020101:492	0030020000000 Земли населенных пунктов	Для ведения личного подсобного хозяйства	13	02:0020	2 000	225,77	451 540,00
10610	Республика Северная Осетия - Алания, Правобережный р-н, северо-западнее с. Заманкул	Правобережный	15:03:0020101:493	0030010000000 Земли сельскохозяйственного назначения	сенокошение	1	01:0081	194 890	7,09	1 381 770,10
10611	Российская Федерация, Республика Северная Осетия - Алания, Правобережный район, с. Заманкул	Правобережный	15:03:0020101:494	0030010000000 Земли сельскохозяйственного назначения	сенокошение	1	01:0081	21 008	7,09	148 946,72
10612	Республика Северная Осетия - Алания, Правобережный район, с Батако, ул.Калиева, 68	Правобережный	15:03:0020101:495	0030020000000 Земли населенных пунктов	Для ведения личного подсобного хозяйства	13	02:0020	1 044	225,77	235 703,88
10613	Республика Северная Осетия - Алания, Правобережный район, с. Заманкул, ул. Б.Кусова, 18"а"	Правобережный	15:03:0020101:496	0030020000000 Земли населенных пунктов	Для ведения личного подсобного хозяйства	13	02:0020	4 150	225,77	936 945,50
10614	Республика Северная Осетия - Алания, Правобережный район, с. Заманкул, ул. Б.Кусова	Правобережный	15:03:0020101:497	0030020000000 Земли населенных пунктов	Для ведения личного подсобного хозяйства	13	02:0020	2 156	225,77	486 760,12
10615	Республика Северная Осетия-Алания, Правобережный р-н, севернее с. Заманкул	Правобережный	15:03:0020101:498	0030010000000 Земли сельскохозяйственного назначения	сенокошение	1	01:0081	27 953	7,09	198 186,77
10616	Российская Федерация, Республика Северная Осетия-Алания, Правобережный муниципальный район, на территории совхоза "Раздзог"	Правобережный	15:03:0020101:499	0030080000000 Категория не установлена	Для строительства фермы по выращиванию и откорму крупного рогатого скота и создания кормовой базы	1	01:0070	120 800	93,70	11 318 960,00
10617	Респ. Северная Осетия - Алания, р-н Правобережный, в 2-х км. к западу от с. Ст. Батако	Правобережный	15:03:0020101:5	0030010000000 Земли сельскохозяйственного назначения	Под карьеры по добыче песка и инертных материалов	6	06:0010	20 000	272,68	5 453 600,00
10618	Республика Северная Осетия-Алания, Правобережный р-н, с. Батако	Правобережный	15:03:0020101:500	0030010000000 Земли сельскохозяйственного назначения	Сенокошение	1	01:0081	40 249	7,09	285 365,41
10619	Республика Северная Осетия - Алания, Правобережный район, с. Заманкул, на территории к-за "Иристон"	Правобережный	15:03:0020101:501	0030010000000 Земли сельскохозяйственного назначения	Производство, переработка и реализация сельскохозяйственной продукции	1	01:0180	139 986	93,70	13 116 688,20
10620	Республика Северная Осетия - Алания, Правобережный район, с. Заманкул, на территории к-за "Иристон"	Правобережный	15:03:0020101:502	0030010000000 Земли сельскохозяйственного назначения	Производство, переработка и реализация сельскохозяйственной продукции	1	01:0180	160 009	93,70	14 992 843,30
10621	Российская Федерация, Республика Северная Осетия-Алания, Правобережный р-н, северо-западнее с. Батако	Правобережный	15:03:0020101:503	0030010000000 Земли сельскохозяйственного назначения	Сенокошение	1	01:0081	19 445	7,09	137 865,05
10622	Республика Северная Осетия-Алания, Правобережный р-н, северо-западнее с. Батако	Правобережный	15:03:0020101:504	0030010000000 Земли сельскохозяйственного назначения	Сенокошение	1	01:0081	44 687	7,09	316 830,83
10623	Республика Северная Осетия - Алания, р-н. Правобережный, севернее с. Заманкул	Правобережный	15:03:0020101:505	0030010000000 Земли сельскохозяйственного назначения	Сенокошение	1	01:0081	20 253	7,09	143 593,77
10624	Республика Северная Осетия - Алания, Правобережный район, на территории к-за "Иристон"	Правобережный	15:03:0020101:506	0030010000000 Земли сельскохозяйственного назначения	Скотоводство (сенокошение)	1	01:0081	90 814	7,09	643 871,26
10625	Республика Северная Осетия-Алания, Правобережный р-н, севернее с. Заманкул	Правобережный	15:03:0020101:507	0030010000000 Земли сельскохозяйственного назначения	Сенокошение	1	01:0081	48 050	7,09	340 674,50
10626	Российская Федерация, Республика Северная Осетия-Алания, Правобережный р-н,	Правобережный	15:03:0020101:508	0030010000000 Земли сельскохозяйственного назначения	Сенокошение	1	01:0081	9 493	7,09	67 305,37
10627	Российская Федерация, Республика Северная Осетия - Алания, Правобережный район	Правобережный	15:03:0020101:509	0030010000000 Земли сельскохозяйственного назначения	Выпас сельскохозяйственных животных	1	01:0081	302 401	6,09	1 841 622,09
10628	Российская Федерация, Республика Северная Осетия-Алания, Правобережный р-н	Правобережный	15:03:0020101:510	0030010000000 Земли сельскохозяйственного назначения	Выпас сельскохозяйственных животных	1	01:0081	100 530	6,09	612 227,70
10629	Российская Федерация, Республика Северная Осетия-Алания, Правобережный муниципальный район, с. Раздзог, ул.Садовая, 5"б"	Правобережный	15:03:0020101:511	0030020000000 Земли населенных пунктов	Для ведения личного подсобного хозяйства	13	02:0020	1 800	225,77	406 386,00
10630	Республика Северная Осетия - Алания, Правобережный район, с. Заманкул	Правобережный	15:03:0020101:512	0030010000000 Земли сельскохозяйственного назначения	Скотоводство (сенокошение)	1	01:0081	146 450	7,09	1 038 330,50
10631	Российская Федерация, Республика Северная Осетия-Алания, Правобережный муниципальный район, северо-восточнее с. Заманкул	Правобережный	15:03:0020101:513	0030010000000 Земли сельскохозяйственного назначения	Сенокошение	1	01:0081	13 000	7,09	92 170,00
10632	Российская Федерация, Республика Северная Осетия-Алания, Правобережный муниципальный район, с. Раздзог, ул. Садовая,1"б"	Правобережный	15:03:0020101:514	0030020000000 Земли населенных пунктов	Для ведения личного подсобного хозяйства	13	02:0020	3 500	225,77	790 195,00
10633	Российская Федерация, Республика Северная Осетия-Алания,Правобережный р-н, северо-западнее с. Батако	Правобережный	15:03:0020101:515	0030020000000 Земли населенных пунктов	Сенокошение	1	01:0081	29 137	7,09	206 581,33
10634	Республика Северная Осетия - Алания, Правобережный р-н., с. Заманкул	Правобережный	15:03:0020101:516	0030010000000 Земли сельскохозяйственного назначения	Скотоводство (сенокошение)	1	01:0081	37 814	7,09	268 101,26
10635	Республика Северная Осетия - Алания, Правобережный р-н., с. Заманкул	Правобережный	15:03:0020101:517	0030010000000 Земли сельскохозяйственного назначения	Скотоводство (сенокошение)	1	01:0081	37 842	7,09	268 299,78
10636	Республика Северная Осетия - Алания, Правобережный р-н., с. Заманкул	Правобережный	15:03:0020101:518	0030010000000 Земли сельскохозяйственного назначения	Скотоводство (сенокошение)	1	01:0081	37 833	7,09	268 235,97
10637	Российская Федерация, Республика Северная Осетия-Алания, Правобережный муниципальный район, северо-западнее с. Заманкул	Правобережный	15:03:0020101:519	0030010000000 Земли сельскохозяйственного назначения	сенокошение	1	01:0081	36 110	7,09	256 019,90
10638	Российская Федерация, Республика Северная Осетия-Алания, Правобережный район, северо-западнее с. Батако	Правобережный	15:03:0020101:520	0030010000000 Земли сельскохозяйственного назначения	Сенокошение	1	01:0081	146 162	7,09	1 036 288,58
10639	Российская Федерация, Республика Северная Осетия-Алания, Правобережный район, с. Заманкул, на территории к-за "Иристон"	Правобережный	15:03:0020101:521	0030010000000 Земли сельскохозяйственного назначения	Растениеводство	1	01:0010	245 455	13,37	3 281 733,35
10640	Российская Федерация, Республика Северная Осетия-Алания, Правобережный район, с. Заманкул, на территории к-за "Иристон"	Правобережный	15:03:0020101:522	0030010000000 Земли сельскохозяйственного назначения	Растениеводство	1	01:0010	345 664	13,37	4 621 527,68
10641	Российская Федерация, Республика Северная Осетия-Алания, Правобережный район, северо-западнее с. Батако	Правобережный	15:03:0020101:523	0030010000000 Земли сельскохозяйственного назначения	Сенокошение	1	01:0081	118 815	7,09	842 398,35
10642	Российская Федерация, Республика Северная Осетия-Алания, Правобережный район, с. Заманкул	Правобережный	15:03:0020101:524	0030010000000 Земли сельскохозяйственного назначения	Сенокошение	1	01:0081	30 000	7,09	212 700,00
10643	Российская Федерация, Республика Северная Осетия-Алания, Правобережный муниципальный район, с.Заманкул, ул.Набережная, 1 "и"	Правобережный	15:03:0020101:525	0030020000000 Земли населенных пунктов	Для ведения личного подсобного хозяйства	13	02:0020	5 363	225,77	1 210 804,51
10644	Российская Федерация, Республика Северная Осетия-Алания, Правобережный район, западнее с. Заманкул	Правобережный	15:03:0020101:528	0030010000000 Земли сельскохозяйственного назначения	Растениеводство	1	01:0010	213 700	13,37	2 857 169,00
10645	Российская Федерация, Республика Северная Осетия-Алания, Правобережный район, с. Заманкул	Правобережный	15:03:0020101:529	0030010000000 Земли сельскохозяйственного назначения	Сельскохозяйственное использование	1	01:0010	6 922	13,37	92 547,14
10646	Российская Федерация, Республика Северная Осетия-Алания, Правобережный район, западнее с. Заманкул	Правобережный	15:03:0020101:530	0030010000000 Земли сельскохозяйственного назначения	Сенокошение	1	01:0081	104 386	7,09	740 096,74
10647	Российская Федерация, Республика Северная Осетия-Алания, Правобережный район, с. Раздзог, ул. Садовая, 1	Правобережный	15:03:0020101:531	0030020000000 Земли населенных пунктов	Ведение личного подсобного хозяйства	13	02:0020	2 429	225,77	548 395,33

№ п/п	Местоположение ЗУ	Район	Кадастровый номер ЗУ	Категория земель	Разрешенное использование по документу	Код вида разрешенного использования (в соответствии с классификатором видов разрешенного использования земельных участков)	Вид использования объектов недвижимости	Площадь	УПКС	КС
10648	Российская Федерация, Республика Северная Осетия-Алания, Правобережный район, с. Заманкул	Правобережный	15:03:0020101:532	0030020000000 Земли населенных пунктов	Для ведения личного подсобного хозяйства	13	02.0.20	1 500	225,77	338 655,00
10649	Российская Федерация, Республика Северная Осетия-Алания, Правобережный район, с. Заманкул	Правобережный	15:03:0020101:533	0030020000000 Земли населенных пунктов	Для ведения личного подсобного хозяйства	13	02.0.20	2 000	225,77	451 540,00
10650	Российская Федерация, Республика Северная Осетия-Алания, Правобережный район, с. Заманкул	Правобережный	15:03:0020101:534	0030020000000 Земли населенных пунктов	Для ведения личного подсобного хозяйства	13	02.0.20	2 000	225,77	451 540,00
10651	Российская Федерация, Республика Северная Осетия-Алания, Правобережный район, с. Заманкул	Правобережный	15:03:0020101:536	0030020000000 Земли населенных пунктов	Для ведения личного подсобного хозяйства	13	02.0.20	2 000	225,77	451 540,00
10652	Российская Федерация, Республика Северная Осетия-Алания, Правобережный район, с. Заманкул, ул. Набережная, 1 "ж"	Правобережный	15:03:0020101:538	0030020000000 Земли населенных пунктов	Для ведения личного подсобного хозяйства	13	02.0.20	6 950	225,77	1 569 101,50
10653	Республика Северная Осетия-Алания, Правобережный р-н, с Заманкул	Правобережный	15:03:0020101:539	0030020000000 Земли населенных пунктов	Для ведения личного подсобного хозяйства	13	02.0.20	1 240	225,77	279 954,80
10654	Российская Федерация, Республика Северная Осетия-Алания, Правобережный район 700 м юго-восточнее с.Заманкул	Правобережный	15:03:0020101:540	0030010000000 Земли сельскохозяйственного назначения	Для производства, переработки и реализации сельскохозяйственной продукции	1	01.0.70	214 600	93,70	20 108 020,00
10655	Респ. Северная Осетия - Алания, р-н Правобережный	Правобережный	15:03:0020201.1	0030010000000 Земли сельскохозяйственного назначения	Для производство сельскохозяйственной продукции	1	01.0.10	199 000	10,39	2 067 610,00
10656	Респ. Северная Осетия-Алания, р-н Правобережный, западнее с. Цалык	Правобережный	15:03:0020201:102	0030010000000 Земли сельскохозяйственного назначения	Для сельскохозяйственного производства	1	01.0.10	81 980	10,39	851 772,20
10657	Респ. Северная Осетия-Алания, р-н Правобережный, юго-западнее с. Раздзог	Правобережный	15:03:0020201:105	0030010000000 Земли сельскохозяйственного назначения	Для сельскохозяйственного производства	1	01.0.81	97 982	6,09	596 710,38
10658	Российская Федерация, Республика Северная Осетия-Алания, Правобережный район в 700 м. на юго-востоке от с. Заманкул (позиция 2)	Правобережный	15:03:0020201:109	0030010000000 Земли сельскохозяйственного назначения	Растениеводство	1	01.0.10	253 723	10,39	2 636 181,97
10659	Северная Осетия - Алания респ. р-н Правобережный, юго-западнее с. Раздзог	Правобережный	15:03:0020201:110	0030010000000 Земли сельскохозяйственного назначения	садоводство	1	01.0.50	1 004 092	27,72	27 833 430,24
10660	Республика Северная Осетия-Алания, р-н Правобережный, западнее с. Цалык	Правобережный	15:03:0020201:112	0030010000000 Земли сельскохозяйственного назначения	Для сельскохозяйственного производства	1	01.0.10	201 699	10,39	2 095 652,61
10661	Респ. Северная Осетия - Алания, р-н Правобережный, с. Заманкул, ул. Степная, 15	Правобережный	15:03:0020201:114	0030020000000 Земли населенных пунктов	Для ведения личного подсобного хозяйства	13	02.0.20	8 978	225,77	2 026 963,06
10662	Республика Северная Осетия-Алания, р-н Правобережный, с. Заманкул, на территории к-за "Бристон"	Правобережный	15:03:0020201:115	0030010000000 Земли сельскохозяйственного назначения	Производство, переработка и реализация сельскохозяйственной продукции	1	01.0.10	1 249 035	10,39	12 977 473,65
10663	Республика Северная Осетия-Алания, р-н Правобережный, с правой стороны от автодороги г.Беслан-с.Заманкул	Правобережный	15:03:0020201:116	0030020000000 Земли населенных пунктов	Охранная санитарная зона скважины	3	08.0.30	240	158,04	37 929,60
10664	Северная Осетия-Алания респ, Правобережный р-н, северо-западнее с.Цалык	Правобережный	15:03:0020201:117	0030010000000 Земли сельскохозяйственного назначения	Для сельскохозяйственного производства	1	01.0.10	809 943	10,39	8 415 307,77
10665	Северная Осетия-Алания респ. Правобережный р-н. северо-западнее с.Цалык	Правобережный	15:03:0020201:118	0030010000000 Земли сельскохозяйственного назначения	Для сельскохозяйственного производства	1	01.0.10	300 000	10,39	3 117 000,00
10666	Северная Осетия-Алания респ. Правобережный р-н. западнее с. Цалык	Правобережный	15:03:0020201:119	0030010000000 Земли сельскохозяйственного назначения	Для сельскохозяйственного производства	1	01.0.81	96 375	6,09	586 923,75
10667	Северная Осетия-Алания респ, Правобережный р-н, западнее с. Цалык	Правобережный	15:03:0020201:120	0030010000000 Земли сельскохозяйственного назначения	Для сельскохозяйственного производства	1	01.0.10	300 441	10,39	3 121 581,99
10668	Республика Северная Осетия-Алания, р-н Правобережный, западнее с.Цалык	Правобережный	15:03:0020201:121	0030010000000 Земли сельскохозяйственного назначения	Для сельскохозяйственного производства	1	01.0.10	526 801	10,39	5 473 462,39
10669	Республика Северная Осетия-Алания, р-н Правобережный, западнее с. Цалык	Правобережный	15:03:0020201:122	0030010000000 Земли сельскохозяйственного назначения	Для сельскохозяйственного производства	1	01.0.10	200 000	10,39	2 078 000,00
10670	Республика Северная Осетия-Алания, р-н Правобережный, западнее с.Цалык	Правобережный	15:03:0020201:123	0030010000000 Земли сельскохозяйственного назначения	Для сельскохозяйственного производства	1	01.0.10	300 000	10,39	3 117 000,00
10671	Северная Осетия-Алания респ, Правобережный р-н, 1,5 км на север от с. Цалык	Правобережный	15:03:0020201:124	0030010000000 Земли сельскохозяйственного назначения	Для производство сельскохозяйственной продукции	1	01.0.50	500 004	27,72	13 860 110,88
10672	Северная Осетия-Алания респ, Правобережный р-н, 1,5 км на север от с. Цалык	Правобережный	15:03:0020201:125	0030010000000 Земли сельскохозяйственного назначения	Для производство сельскохозяйственной продукции	1	01.0.10	500 009	10,39	5 195 093,51
10673	Северная Осетия-Алания респ. Правобережный р-н. 1.5 км на север от с. Цалык	Правобережный	15:03:0020201:126	0030010000000 Земли сельскохозяйственного назначения	Для производства сельскохозяйственной продукции	1	01.0.10	969 210	10,39	10 070 091,90
10674	Республика Северная Осетия-Алания, р-н Правобережный, в 2 км. северо-восточнее с. Заманкул	Правобережный	15:03:0020201:127	0030010000000 Земли сельскохозяйственного назначения	Сельскохозяйственное использование	1	01.0.50	500 153	27,72	13 864 241,16
10675	Республика Северная Осетия-Алания, р-н Правобережный 1350 м. южнее с Заманкул, в кадастровом квартале 15:03:0020201	Правобережный	15:03:0020201:128	0030010000000 Земли сельскохозяйственного назначения	Животноводство	1	01.0.81	27 000	6,09	164 430,00
10676	Республика Северная Осетия-Алания, р-н Правобережный, с. Цалык, ул. Мира, 76	Правобережный	15:03:0020201:129	0030020000000 Земли населенных пунктов	Индивидуальное жилищное строительство	13	02.0.10	600	225,77	135 462,00
10677	Республика Северная Осетия-Алания, р-н Правобережный, северо-западная окраина с. Цалык	Правобережный	15:03:0020201:130	0030020000000 Земли населенных пунктов	Индивидуальное жилищное строительство	13	02.0.10	600	225,77	135 462,00
10678	Республика Северная Осетия-Алания, Правобережный район, с. Цалык, ул. Мира, 72	Правобережный	15:03:0020201:131	0030020000000 Земли населенных пунктов	Индивидуальное жилищное строительство	13	02.0.10	600	225,77	135 462,00
10679	Республика Северная Осетия-Алания, р-н Правобережный, с. Цалык, ул. Мира, 70	Правобережный	15:03:0020201:132	0030020000000 Земли населенных пунктов	Индивидуальное жилищное строительство	13	02.0.10	600	225,77	135 462,00
10680	Республика Северная Осетия-Алания, р-н Правобережный, северо-западная окраина с. Цалык, ул Мира, 66	Правобережный	15:03:0020201:133	0030020000000 Земли населенных пунктов	Индивидуальное жилищное строительство	13	02.0.10	600	225,77	135 462,00
10681	Республика Северная Осетия-Алания, р-н Правобережный, с. Цалык, Мира ул. 68	Правобережный	15:03:0020201:134	0030020000000 Земли населенных пунктов	Индивидуальное жилищное строительство	13	02.0.10	600	225,77	135 462,00
10682	Республика Северная Осетия-Алания, р-н Правобережный, с. Цалык, ул. Мира, 64.	Правобережный	15:03:0020201:135	0030020000000 Земли населенных пунктов	Индивидуальное жилищное строительство	13	02.0.10	600	225,77	135 462,00
10683	Республика Северная Осетия-Алания, р-н Правобережный, с. Цалык, ул. Мира, 62.	Правобережный	15:03:0020201:136	0030020000000 Земли населенных пунктов	Индивидуальное жилищное строительство	13	02.0.10	600	225,77	135 462,00
10684	Республика Северная Осетия-Алания, р-н Правобережный, северо-западная окраина с. Цалык	Правобережный	15:03:0020201:137	0030020000000 Земли населенных пунктов	Индивидуальное жилищное строительство	13	02.0.10	600	225,77	135 462,00
10685	Республика Северная Осетия-Алания, р-н Правобережный, с. Цалык, Мира ул. 58	Правобережный	15:03:0020201:138	0030020000000 Земли населенных пунктов	Индивидуальное жилищное строительство	13	02.0.10	600	225,77	135 462,00
10686	Республика Северная Осетия-Алания, р-н Правобережный, с Цалык, ул Мира, 56	Правобережный	15:03:0020201:139	0030020000000 Земли населенных пунктов	Индивидуальное жилищное строительство	13	02.0.10	600	225,77	135 462,00

№ п/п	Местоположение ЗУ	Район	Кадастровый номер ЗУ	Категория земель	Разрешенное использование по документу	Код вида разрешенного использования (в соответствии с классификатором видов разрешенного использования земельных участков)	Вид использования объектов недвижимости	Площадь	УПКС	КС
10687	Республика Северная Осетия-Алания, р-н Правобережный, северо-западная окраина с. Цалык	Правобережный	15:03:0020201:140	0030020000000 Земли населенных пунктов	Индивидуальное жилищное строительство	13	02:010	600	225,77	135 462,00
10688	Республика Северная Осетия-Алания, р-н Правобережный, с Цалык, ул Мира, 52	Правобережный	15:03:0020201:141	0030020000000 Земли населенных пунктов	Индивидуальное жилищное строительство	13	02:010	600	225,77	135 462,00
10689	Респ Северная Осетия - Алания, Правобережный р-н, с Цалык, ул Мира, 50	Правобережный	15:03:0020201:142	0030020000000 Земли населенных пунктов	Индивидуальное жилищное строительство	13	02:010	600	225,77	135 462,00
10690	Республика Северная Осетия-Алания, р-н Правобережный, сел. Цалык, ул мира, 48	Правобережный	15:03:0020201:143	0030020000000 Земли населенных пунктов	Индивидуальное жилищное строительство	13	02:010	600	225,77	135 462,00
10691	Республика Северная Осетия-Алания, р-н Правобережный, с. Цалык, ул.Мира, 44	Правобережный	15:03:0020201:144	0030020000000 Земли населенных пунктов	Индивидуальное жилищное строительство	13	02:010	600	225,77	135 462,00
10692	Республика Северная Осетия-Алания, р-н Правобережный, с Цалык, ул Мира, 42	Правобережный	15:03:0020201:145	0030020000000 Земли населенных пунктов	Индивидуальное жилищное строительство	13	02:010	600	225,77	135 462,00
10693	Республика Северная Осетия-Алания, Правобережный район, с. Цалык, Мира ул., 46	Правобережный	15:03:0020201:146	0030020000000 Земли населенных пунктов	Индивидуальное жилищное строительство	13	02:010	600	225,77	135 462,00
10694	Республика Северная Осетия-Алания, р-н Правобережный, северо-западная окраина с. Цалык	Правобережный	15:03:0020201:147	0030020000000 Земли населенных пунктов	Индивидуальное жилищное строительство	13	02:010	600	225,77	135 462,00
10695	Республика Северная Осетия-Алания, р-н Правобережный, северо-западная окраина с. Цалык	Правобережный	15:03:0020201:148	0030020000000 Земли населенных пунктов	Индивидуальное жилищное строительство	13	02:010	600	225,77	135 462,00
10696	Республика Северная Осетия-Алания, р-н Правобережный, западнее с. Цалык	Правобережный	15:03:0020201:149	0030010000000 Земли сельскохозяйственного назначения	Для сельскохозяйственного производства	1	01:070	4 820	93,70	451 634,00
10697	Республика Северная Осетия-Алания, р-н Правобережный, 4 км. юго-восточнее с. Заманкул	Правобережный	15:03:0020201:150	0030010000000 Земли сельскохозяйственного назначения	Сельскохозяйственное использование (садоводство)	1	01:050	145 001	27,72	4 019 427,72
10698	Республика Северная Осетия-Алания, р-н Правобережный, с Цалык, западнее	Правобережный	15:03:0020201:151	0030010000000 Земли сельскохозяйственного назначения	Для сельскохозяйственного производства	1	01:081	350 903	6,09	2 136 999,27
10699	Республика Северная Осетия-Алания, р-н Правобережный, с Цалык, западнее	Правобережный	15:03:0020201:152	0030010000000 Земли сельскохозяйственного назначения	Животноводство	1	01:070	10 228	93,70	958 363,60
10700	Респ. Северная Осетия - Алания, р-н Правобережный	Правобережный	15:03:0020201:2	0030010000000 Земли сельскохозяйственного назначения	Для ведения крестьянского (фермерского) хозяйства типа производственного кооператива "Раздзог"	1	01:010	303 297	10,39	3 151 253,83
10701	Республика Северная Осетия-Алания, Правобережный р-н, 2800 м северо-восточнее с. Заманкул	Правобережный	15:03:0020201:263	0030010000000 Земли сельскохозяйственного назначения	Животноводство	1	01:081	15 259	6,09	92 927,31
10702	Республика Северная Осетия-Алания, Правобережный р-н, 500 м юго-восточнее с. Заманкул	Правобережный	15:03:0020201:264	0030040000000 Земли особо охраняемых территорий и объектов	"Историко-культурная деятельность", для размещения памятника истории федерального значения "каменный крест "Зыпын Цыди" X-XVI вв.""	3	09:030	185	8,12	1 502,20
10703	Республика Северная Осетия-Алания, р-н Правобережный, западнее с Цалык	Правобережный	15:03:0020201:265	0030010000000 Земли сельскохозяйственного назначения	Животноводство	1	01:070	1 203	93,70	112 721,10
10704	Республика Северная Осетия - Алания, Правобережный р-н, южнее с. Заманкул	Правобережный	15:03:0020201:267	0030010000000 Земли сельскохозяйственного назначения	Скотоводство	1	01:080	122 875	93,70	11 513 387,50
10705	Респ Северная Осетия - Алания, Правобережный р-н, с Раздзог, ул Ленина, 55	Правобережный	15:03:0020201:268	0030020000000 Земли населенных пунктов	Для ведения личного подсобного хозяйства	13	02:020	3 030	225,77	684 083,10
10706	РСО - Алания, Правобережный район, юго-западнее с. Раздзог	Правобережный	15:03:0020201:269	0030010000000 Земли сельскохозяйственного назначения	Выпас сельскохозяйственных животных	1	01:081	410 709	6,09	2 501 217,81
10707	Республика Северная Осетия - Алания, Правобережный район, юго-западнее с. Раздзог	Правобережный	15:03:0020201:270	0030010000000 Земли сельскохозяйственного назначения	Садоводство	1	01:050	912 716	27,72	25 300 487,52
10708	Республика Северная Осетия - Алания, Правобережный р-н, с. Раздзог, ул. Ленина, 51	Правобережный	15:03:0020201:271	0030020000000 Земли населенных пунктов	Для ведения личного подсобного хозяйства	13	02:020	1 800	225,77	406 386,00
10709	Респ. Северная Осетия - Алания, р-н. Правобережный	Правобережный	15:03:0020201:272	0030010000000 Земли сельскохозяйственного назначения	Садоводство	1	01:050	267 914	27,72	7 426 576,08
10710	Республика Северная Осетия - Алания, Правобережный район, с Цалык, западнее	Правобережный	15:03:0020201:273	0030010000000 Земли сельскохозяйственного назначения	для сельскохозяйственного производства	1	01:180	57 895	93,70	5 424 761,50
10711	Республика Северная Осетия - Алания, р-н. Правобережный, юго-восточнее с Заманкул	Правобережный	15:03:0020201:284	0030010000000 Земли сельскохозяйственного назначения	Выпас сельскохозяйственных животных	1	01:081	36 000	6,09	219 240,00
10712	Республика Северная Осетия - Алания, Правобережный район, с. Раздзог, ул. Ленина, 53 "а"	Правобережный	15:03:0020201:285	0030020000000 Земли населенных пунктов	Для ведения личного подсобного хозяйства	13	02:020	2 800	225,77	632 156,00
10713	Респ. Северная Осетия - Алания, р-н. Правобережный, 4 км. юго-восточнее с. Заманкул	Правобережный	15:03:0020201:292	0030010000000 Земли сельскохозяйственного назначения	Хранение и переработка сельскохозяйственной продукции	1	01:150	11 055	93,70	1 035 853,50
10714	Республика Северная Осетия - Алания, Правобережный район, северо-восточнее с Заманкул	Правобережный	15:03:0020201:293	0030010000000 Земли сельскохозяйственного назначения	Растениеводство	1	01:010	196 582	10,39	2 042 486,98
10715	Республика Северная Осетия — Алания, р-н Правобережный	Правобережный	15:03:0020201:294	0030010000000 Земли сельскохозяйственного назначения	Садоводство	1	01:050	267 913	27,72	7 426 548,36
10716	Республика Северная Осетия - Алания, Правобережный район, с. Раздзог, ул. Ленина, 53	Правобережный	15:03:0020201:295	0030020000000 Земли населенных пунктов	Для ведения личного подсобного хозяйства	13	02:020	2 500	225,77	564 425,00
10717	Республика Северная Осетия - Алания, Правобережный район	Правобережный	15:03:0020201:296	0030010000000 Земли сельскохозяйственного назначения	Выпас сельскохозяйственных животных	1	01:081	160 000	6,09	974 400,00
10718	Российская Федерация, Республика Северная Осетия-Алания, Правобережный муниципальный район, с. Заманкул, ул. Волоснико, 1	Правобережный	15:03:0020201:297	0030020000000 Земли населенных пунктов	Для ведения личного подсобного хозяйства	13	02:020	4 300	225,77	970 811,00
10719	Респ. Северная Осетия - Алания, Правобережный р-н , с. Заманкул	Правобережный	15:03:0020201:298	0030010000000 Земли сельскохозяйственного назначения	Животноводство	1	01:081	20 000	6,09	121 800,00
10720	Респ. Северная Осетия - Алания, р-н Правобережный	Правобережный	15:03:0020201:3	0030010000000 Земли сельскохозяйственного назначения	Для ведения крестьянского (фермерского) хозяйства	1	01:010	385 300	10,39	4 003 267,00
10721	Российская Федерация, Республика Северная Осетия-Алания, Правобережный муниципальный район, южнее с. Заманкул	Правобережный	15:03:0020201:300	0030010000000 Земли сельскохозяйственного назначения	Сельскохозяйственное использование	1	01:010	21 344	10,39	221 764,16
10722	Респ. Северная Осетия - Алания, р-н Правобережный	Правобережный	15:03:0020201:4	0030010000000 Земли сельскохозяйственного назначения	Растениеводство	1	01:010	939 202	10,39	9 758 308,78
10723	Республика Северная Осетия-Алания, р-н Правобережный, южнее с. Заманкул	Правобережный	15:03:0020201:5	0030010000000 Земли сельскохозяйственного назначения	Для питьевого и хозяйственно-бытового водоснабжения	6	03:012	12 501	231,42	2 892 981,42
10724	Респ. Северная Осетия - Алания, р-н Правобережный	Правобережный	15:03:0020201:82	0030010000000 Земли сельскохозяйственного назначения	Для выращивания сельхозкультур	1	01:010	605 035	10,39	6 286 313,65

№ пп	Местоположение ЗУ	Район	Кадастровый номер ЗУ	Категория земель	Разрешенное использование по документу	Код вида разрешенного использования (в соответствии с классификатором видов разрешенного использования земельных участков)	Вид использования объектов недвижимости	Площадь	УПКС	КС
10725	Респ. Северная Осетия - Алания, р-н Правобережный	Правобережный	15:03:0020201:83	0030006000000 Земли водного фонда	Для использования питьевой воды	6	11:010	37 500	231,42	8 678 250,00
10726	Респ. Северная Осетия - Алания, р-н Правобережный	Правобережный	15:03:0020201:84	0030010000000 Земли сельскохозяйственного назначения	Для производства сельхозкультур	1	01:010	700 000	10,39	7 273 000,00
10727	Северная Осетия - Алания респ, р-н Правобережный, в границах совхоза "Цалык"	Правобережный	15:03.0020201:85	0030010000000 Земли сельскохозяйственного назначения	Для обеспечения личных подворных хозяйств животными и кормами	1	01:010	1 218 940	10,39	12 664 786,60
10728	Респ. Северная Осетия-Алания, р-н Правобережный, на территории совхоза "Цалык"	Правобережный	15:03.0020201:96	0030010000000 Земли сельскохозяйственного назначения	Растениеводство	1	01:010	206 220	10,39	2 142 625,80
10729	Респ. Северная Осетия - Алания, р-н Правобережный	Правобережный	15:03:0020202:1	0030010000000 Земли сельскохозяйственного назначения	Для складирования и хранения сельхоз продукции	1	01:150	32 900	93,70	3 082 730,00
10730	Республика Северная Осетия-Алания, р-н Правобережный, с. Цалык	Правобережный	15:03:0020202:14	0030010000000 Земли сельскохозяйственного назначения	Для целей ведения крестьянского (фермерского) хозяйства	1	01:010	1 000 000	9,66	9 660 000,00
10731	Республика Северная Осетия - Алания. Правобережный район. с.Цалык, ул.Гагарина, 10А	Правобережный	15:03:0020202:176	0030020000000 Земли населенных пунктов	Для ведения личного подсобного хозяйства	13	02:020	5 323	225,77	1 201 773,71
10732	Российская Федерация. Республика Северная Осетия-Алания. Правобережный район, северное с Цалык	Правобережный	15:03:0020202:186	0030010000000 Земли сельскохозяйственного назначения	Для сельскохозяйственного производства	1	01:010	192 084	9,66	1 854 758,64
10733	Российская Федерация. Республика Северная Осетия-Алания. Правобережный район, северное с Цалык	Правобережный	15:03:0020202:187	0030010000000 Земли сельскохозяйственного назначения	Для сельскохозяйственного производства	1	01:010	4 734	9,66	45 730,44
10734	Республика Северная Осетия — Алания, р-н Правобережный, с Цалык	Правобережный	15:03:0020202:188	0030020000000 Земли населенных пунктов	Ритуальная деятельность	12	12:010	21 323	1,49	31 771,27
10735	Респ. Северная Осетия - Алания, р-н Правобережный	Правобережный	15:03.0020202:37	0030010000000 Земли сельскохозяйственного назначения	Для ведения крестьянского (фермерского) хозяйства типа производственного кооператива , для производства, переработки и реализации с/х продукции	1	01:010	500 000	9,66	4 830 000,00
10736	Республика Северная Осетия-Алания, р-н Правобережный, земли с-за "Цалык"	Правобережный	15:03:0020202:38	0030010000000 Земли сельскохозяйственного назначения	Для ведения крестьянского (фермерского) хозяйства типа производственного кооператива, для производства, переработки и реализации с/х продукции	1	01:010	500 000	9,66	4 830 000,00
10737	Респ. Северная Осетия - Алания, р-н Правобережный	Правобережный	15:03.0020202:39	0030010000000 Земли сельскохозяйственного назначения	Для ведения крестьянского (фермерского) хозяйства типа производственного кооператива , для производства, переработки и реализации с/х продукции	1	01:010	491 641	9,66	4 749 252,06
10738	Респ. Северная Осетия - Алания, р-н Правобережный	Правобережный	15:03:0020202:42	0030010000000 Земли сельскохозяйственного назначения	Для ведения крестьянского (фермерского) хозяйства типа производственного кооператива , для производства, переработки и реализации с/х продукции	1	01:010	499 296	9,66	4 823 199,36
10739	Северная Осетия - Алания респ, р-н Правобережный, в границах землепользования совхоза "Цалык"	Правобережный	15:03.0020202:46	0030010000000 Земли сельскохозяйственного назначения	Для обеспечения личных подворных хозяйств животными и кормами	1	01:010	1 642 305	9,66	15 864 666,30
10740	Респ. Северная Осетия - Алания, р-н Правобережный	Правобережный	15:03.0020202:47	0030010000000 Земли сельскохозяйственного назначения	Для производство сельхозкультур	1	01:010	500 000	9,66	4 830 000,00
10741	Респ. Северная Осетия - Алания, р-н Правобережный	Правобережный	15:03:0020202:51	0030006000000 Земли водного фонда	Для использования питьевой воды	6	11:010	49 500	231,42	11 455 290,00
10742	Респ. Северная Осетия - Алания, р-н Правобережный	Правобережный	15:03:0020202:52	0030010000000 Земли сельскохозяйственного назначения	Для производства и реализации сельскохозяйственной продукции	1	01:010	1 195 376	9,66	11 547 332,16
10743	Респ. Северная Осетия - Алания, р-н Правобережный	Правобережный	15:03.0020202:53	0030010000000 Земли сельскохозяйственного назначения	Для производства и реализации сельскохозяйственной продукции	1	01:010	847 540	9,66	8 187 236,40
10744	Респ. Северная Осетия - Алания, р-н Правобережный	Правобережный	15:03.0020202:54	0030010000000 Земли сельскохозяйственного назначения	Для производство и реализации сельскохозяйственной продукции	1	01:010	1 511 320	9,66	14 599 351,20
10745	Респ. Северная Осетия - Алания, р-н Правобережный	Правобережный	15:03:0020202:55	0030010000000 Земли сельскохозяйственного назначения	Для производство и реализации сельскохозяйственной продукции	1	01:010	6 917 595	9,66	66 823 967,70
10746	Респ. Северная Осетия - Алания, р-н Правобережный, КФХ "Римма" на землях совхоза "Цалык"	Правобережный	15:03:0020202:56	0030010000000 Земли сельскохозяйственного назначения	Для производство, переработки, реализации с/х продукции и другой коммерческой деятельности	1	01:180	499 996	93,70	46 849 625,20
10747	Респ. Северная Осетия-Алания, р-н Правобережный, северное с.Цалык	Правобережный	15:03.0020202:58	0030010000000 Земли сельскохозяйственного назначения	Для сельскохозяйственного производства	1	01:010	115 493	9,66	1 115 662,38
10748	Респ. Северная Осетия-Алания, р-н Правобережный, восточнее с Цалык	Правобережный	15:03.0020202:59	0030010000000 Земли сельскохозяйственного назначения	Для сельскохозяйственного производства	1	01:081	367 880	6,09	2 240 389,20
10749	Российская Федерация. Республика Северная Осетия-Алания. Правобережный район, северное с Цалык	Правобережный	15:03:0020202:60	0030010000000 Земли сельскохозяйственного назначения	Для хранения и переработки сельскохозяйственной продукции	1	01:150	44 131	93,70	4 135 074,70
10750	Респ. Северная Осетия-Алания, р-н Правобережный, восточнее с. Цалык	Правобережный	15:03:0020202:61	0030010000000 Земли сельскохозяйственного назначения	Для сельскохозяйственного производства	1	01:010	862 925	9,66	8 335 855,50
10751	Северная Осетия - Алания респ, р-н Правобережный, северное с. Цалык	Правобережный	15:03.0020202:62	0030010000000 Земли сельскохозяйственного назначения	Для сельскохозяйственного производства	1	01:010	138 527	9,66	1 338 170,82
10752	Республика Северная Осетия-Алания, р-н Правобережный, восточнее с Цалык	Правобережный	15:03.0020202:63	0030010000000 Земли сельскохозяйственного назначения	Для сельскохозяйственного производства	1	01:010	350 000	9,66	3 381 000,00
10753	Республика Северная Осетия-Алания, р-н Правобережный, 2 км северо-восточнее с Цалык	Правобережный	15:03:0020202:64	0030010000000 Земли сельскохозяйственного назначения	Сельскохозяйственное использование	1	01:010	50 812	9,66	490 843,92
10754	Республика Северная Осетия-Алания, р-н Правобережный, 1.6 км восточнее с. Цалык	Правобережный	15:03:0020202:65	0030010000000 Земли сельскохозяйственного назначения	Сельскохозяйственное использование	1	01:010	60 622	9,66	585 608,52
10755	Респ. Северная Осетия - Алания, р-н Правобережный	Правобережный	15:03:0020203:1	0030010000000 Земли сельскохозяйственного назначения	для реализации сельхоз продукции	1	01:180	200 000	93,70	18 740 000,00
10756	Республика Северная Осетия-Алания, р-н Правобережный, с. Батако, ул Генерала Плиева, 176	Правобережный	15:03:0020301:101	0030020000000 Земли населенных пунктов	Для ведения личного подсобного хозяйства	13	02:020	4 000	225,77	903 080,00
10757	Респ. Северная Осетия - Алания, р-н Правобережный, с. Батако, ул. Ген. Плиева, 174	Правобережный	15:03:0020301:102	0030020000000 Земли населенных пунктов	Для ведения личного подсобного хозяйства	13	02:020	2 000	225,77	451 540,00
10758	Респ. Северная Осетия - Алания, р-н Правобережный, с. Батако, ул. Ген. Плиева, 172	Правобережный	15:03:0020301:103	0030020000000 Земли населенных пунктов	Для ведения личного подсобного хозяйства	13	02:020	4 000	225,77	903 080,00

№ пп	Местоположение ЗУ	Район	Кадастровый номер ЗУ	Категория земель	Разрешенное использование по документу	Код вида разрешенного использования (в соответствии с классификатором видов разрешенного использования земельных участков)	Вид использования объектов недвижимости	Площадь	УПКС	КС
10759	Республика Северная Осетия-Алания, р-н Правобережный, на территории хозяйства им. Дзарахохова	Правобережный	15:03:0020301:105	003001000000 Земли сельскохозяйственного назначения	Для производства, переработки и реализации сельскохозяйственной продукции.	1	01:010	250 000	9,66	2 415 000,00
10760	Республика Северная Осетия-Алания, р-н Правобережный, 2100 м. восточнее с. Батако	Правобережный	15:03:0020301:107	003001000000 Земли сельскохозяйственного назначения	Растениеводство	1	01:010	429 952	9,66	4 153 336,32
10761	Республика Северная Осетия-Алания, р-н Правобережный, 2500 м. юго-восточнее с. Батако	Правобережный	15:03:0020301:108	003001000000 Земли сельскохозяйственного назначения	Растениеводство	1	01:010	782 163	9,66	7 555 694,58
10762	Республика Северная Осетия-Алания, р-н Правобережный, с. Батако, ул. Ген.Плиева, 178	Правобережный	15:03:0020301:109	003002000000 Земли населенных пунктов	Для ведения личного подсобного хозяйства	13	02:020	2 000	225,77	451 540,00
10763	Республика Северная Осетия-Алания, р-н Правобережный, севернее с. Батако	Правобережный	15:03:0020301:110	003001000000 Земли сельскохозяйственного назначения	Сенокошение	1	01:081	250 000	7,09	1 772 500,00
10764	Республика Северная Осетия-Алания, р-н Правобережный, южная граница с. Батако	Правобережный	15:03:0020301:111	003002000000 Земли населенных пунктов	Объекты придорожного сервиса	4	04:099	1 000	804,10	804 100,00
10765	Респ. Северная Осетия - Алания, р-н Правобережный	Правобережный	15:03:0020301:2	003001000000 Земли сельскохозяйственного назначения	Для производства,переработки и реализации сельхоз продукции.	1	01:010	309 390	9,66	2 988 707,40
10766	Респ. Северная Осетия - Алания, р-н Правобережный, на территории колхоза им. С. Орджоникидзе с. Ст Батако	Правобережный	15:03:0020301:20	003003000000 Земли промышленности, энергетики, транспорта, связи, радиовещания, телевидения, информатики, земли для обеспечения космической деятельности, земли обороны, безопасности и земли иного специального назначения	Под нефтяные скважины	6	06:011	19 100	1 868,42	35 686 822,00
10767	Республика Северная Осетия-Алания, р-н Правобережный, с Батако	Правобережный	15:03:0020301:22	003003000000 Земли промышленности, энергетики, транспорта, связи, радиовещания, телевидения, информатики, земли для обеспечения космической деятельности, земли обороны, безопасности и земли иного специального назначения	Под объекты энергетики	6	03:011	1 250	37,89	47 362,50
10768	Респ. Северная Осетия - Алания, р-н Правобережный	Правобережный	15:03:0020301:23	003001000000 Земли сельскохозяйственного назначения	Для сельскохозяйственного производства	1	01:150	11 000	93,70	1 030 700,00
10769	Респ. Северная Осетия - Алания, р-н Правобережный	Правобережный	15:03:0020301:24	003001000000 Земли сельскохозяйственного назначения	Для производства и реализации продукции сельского хозяйства	1	01:010	2 001 000	9,66	19 329 660,00
10770	Респ. Северная Осетия - Алания, р-н Правобережный	Правобережный	15:03:0020301:25	003001000000 Земли сельскохозяйственного назначения	Для производства и реализации продукции сельского хозяйства	1	01:010	3 005 900	9,66	29 036 994,00
10771	Республика Северная Осетия - Алания, Правобережный р-н, юго-восточная окраина с. Батако	Правобережный	15:03:0020301:256	003002000000 Земли населенных пунктов	Ритуальная деятельность	12	12:010	9 871	1,49	14 707,79
10772	Респ Северная Осетия - Алания, Правобережный р-н, севернее с Батако	Правобережный	15:03:0020301:258	003001000000 Земли сельскохозяйственного назначения	овощеводство	1	01:030	88 940	9,66	859 160,40
10773	Респ. Северная Осетия - Алания, р-н. Правобережный	Правобережный	15:03:0020301:262	003001000000 Земли сельскохозяйственного назначения	Садоводство	1	01:050	584 204	27,72	16 194 134,88
10774	Республика Северная Осетия - Алания, Правобережный район, 3 км. восточнее с. Батако	Правобережный	15:03:0020301:263	003001000000 Земли сельскохозяйственного назначения	выпас сельскохозяйственных животных	1	01:081	143 837	6,09	875 967,33
10775	Республика Северная Осетия - Алания, Правобережный район, севернее с. Батако	Правобережный	15:03:0020301:264	003001000000 Земли сельскохозяйственного назначения	Сенокошение	1	01:081	94 160	7,09	667 594,40
10776	Республика Северная Осетия - Алания, Правобережный район, севернее с. Батако	Правобережный	15:03:0020301:265	003001000000 Земли сельскохозяйственного назначения	Растениеводство	1	01:010	406 310	9,66	3 924 954,60
10777	Республика Северная Осетия — Алания, Правобережный район, юго-восточнее с. Батако	Правобережный	15:03:0020301:266	003001000000 Земли сельскохозяйственного назначения	Животноводство	1	01:070	32 168	93,70	3 014 141,60
10778	Респ. Северная Осетия - Алания, р-н. Правобережный, севернее с. Батако	Правобережный	15:03:0020301:271	003001000000 Земли сельскохозяйственного назначения	Сенокошение	1	01:081	49 749	7,09	352 720,41
10779	Республика Северная Осетия — Алания, Правобережный район, с. Ольгинское, ул. Пролетарская	Правобережный	15:03:0020301:272	003002000000 Земли населенных пунктов	Для ведения личного подсобного хозяйства	13	02:020	1 500	225,77	338 655,00
10780	Российская Федерация, Республика Северная Осетия-Алания, р-н Правобережный, с. Батако, земли СПК "Колхоз им. Орджоникидзе", уч. 8	Правобережный	15:03:0020301:273	003001000000 Земли сельскохозяйственного назначения	Для выращивания сельскохозяйственных культур	1	01:010	255 338	9,66	2 466 565,08
10781	Российская Федерация, Республика Северная Осетия-Алания, р-н Правобережный, с. Батако, земли СПК "Колхоз им. Орджоникидзе", уч. 8	Правобережный	15:03:0020301:274	003001000000 Земли сельскохозяйственного назначения	Для выращивания сельскохозяйственных культур	1	01:010	25 267	9,66	244 079,22
10782	Российская Федерация, Республика Северная Осетия-Алания, Правобережный р-н, с. Батако, земли СПК "Колхоз им. Орджоникидзе" уч.5	Правобережный	15:03:0020301:275	003001000000 Земли сельскохозяйственного назначения	Для выращивания сельскохозяйственных культур	1	01:010	1 030 766	9,66	9 957 199,56
10783	Российская Федерация, Республика Северная Осетия-Алания, Правобережный р-н, с. Батако, земли СПК "Колхоз им. Орджоникидзе" уч.5	Правобережный	15:03:0020301:276	003001000000 Земли сельскохозяйственного назначения	Для выращивания сельскохозяйственных культур	1	01:010	760 299	9,66	7 344 488,34
10784	Российская Федерация, Республика Северная Осетия-Алания, Правобережный р-н, земли СПК "Колхоз им Орджоникидзе" уч.3	Правобережный	15:03:0020301:277	003001000000 Земли сельскохозяйственного назначения	Сенокошение	1	01:081	29 400	7,09	208 446,00
10785	Российская Федерация, Республика Северная Осетия-Алания, Правобережный муниципальный район, 800 м. южнее с.Ст.Батако	Правобережный	15:03:0020301:278	003001000000 Земли сельскохозяйственного назначения	Сенокошение	1	01:081	41 792	7,09	296 305,28
10786	Российская Федерация, Республика Северная Осетия-Алания, Правобережный район, севернее с. Батако	Правобережный	15:03:0020301:279	003001000000 Земли сельскохозяйственного назначения	Сенокошение	1	01:081	88 402	7,09	626 770,18
10787	Российская Федерация, Республика Северная Осетия-Алания, Правобережный район	Правобережный	15:03:0020301:280	003001000000 Земли сельскохозяйственного назначения	Для производства сельскохозяйственной продукции	1	01:010	10 823 400	9,66	104 554 044,00
10788	Российская Федерация, Республика Северная Осетия-Алания, Правобережный район	Правобережный	15:03:0020301:281	003001000000 Земли сельскохозяйственного назначения	Для производства сельскохозяйственной продукции	1	01:010	367 600	9,66	3 551 016,00
10789	Российская Федерация, Республика Северная Осетия-Алания, Правобережный район	Правобережный	15:03:0020301:282	003001000000 Земли сельскохозяйственного назначения	Для производства сельскохозяйственной продукции	1	01:070	151 600	93,70	14 204 920,00
10790	Российская Федерация, Республика Северная Осетия-Алания, Правобережный район	Правобережный	15:03:0020301:283	003003000000 Земли промышленности, энергетики, транспорта, связи, радиовещания, телевидения, информатики, земли для обеспечения космической деятельности, земли обороны, безопасности и земли иного специального назначения	Недропользование	6	06:011	625	1 868,42	1 167 762,50
10791	Российская Федерация, Республика Северная Осетия-Алания, Правобережный район	Правобережный	15:03:0020301:284	003001000000 Земли сельскохозяйственного назначения	Для сельскохозяйственного производства	1	01:070	50 000	93,70	4 685 000,00
10792	Российская Федерация, Республика Северная Осетия-Алания, Правобережный район, с. Батако	Правобережный	15:03:0020301:285	003002000000 Земли населенных пунктов	Объекты дорожного сервиса	4	04:099	2 504	804,10	2 013 466,40
10793	Российская Федерация, Республика Северная Осетия-Алания, Правобережный район, севернее с Батако	Правобережный	15:03:0020301:289	003001000000 Земли сельскохозяйственного назначения	Сенокошение	1	01:081	89 516	7,09	634 668,44

№ пп	Местоположение ЗУ	Район	Кадастровый номер ЗУ	Категория земель	Разрешенное использование по документу	Код вида разрешенного использования (в соответствии с классификатором видов разрешенного использования земельных участков)	Вид использования объектов недвижимости	Площадь	УПКС	КС
10794	Республика Северная Осетия-Алания, р-н Правобережный, с. Зильги, из земель колхоза им. Дзарахохова	Правобережный	15:03:0020301:3	003001000000 Земли сельскохозяйственного назначения	Для ведения крестьянского (фермерского) хозяйства	1	01:010	500 717	9,66	4 836 926,22
10795	Российская Федерация, Республика Северная Осетия-Алания, Правобережный муниципальный район, 800 м. южнее с.Ст.Батако	Правобережный	15:03:0020301:37	003001000000 Земли сельскохозяйственного назначения	под сенокос	1	01:081	369 085	7,09	2 616 812,65
10796	Респ. Северная Осетия - Алания, р-н Правобережный, в 800 м. южнее с.Ст Батако	Правобережный	15:03:0020301:38	003003000000 Земли промышленности, энергетики, транспорта, связи, радиовещания, телевидения, информатики, земли для обеспечения космической деятельности, земли обороны, безопасности и земли иного специального назначения	Под карьер	6	06:010	74 967	206,94	15 513 670,98
10797	Респ. Северная Осетия - Алания, р-н Правобережный	Правобережный	15:03:0020301:40	003001000000 Земли сельскохозяйственного назначения	для производства и реализации с/х продукции	1	01:010	500 000	9,66	4 830 000,00
10798	Респ. Северная Осетия - Алания, р-н Правобережный	Правобережный	15:03:0020301:50	003001000000 Земли сельскохозяйственного назначения	Для сельхозпроизводства	1	01:081	200 000	7,09	1 418 000,00
10799	Северная Осетия - Алания респ, р-н Правобережный, на территории колхоза им. Орджоникидзе	Правобережный	15:03:0020301:53	003001000000 Земли сельскохозяйственного назначения	Для производства, переработки и реализации сельскохозяйственной продукции	1	01:081	140 000	7,09	992 600,00
10800	Респ. Северная Осетия - Алания, р-н Правобережный	Правобережный	15:03:0020301:57	003001000000 Земли сельскохозяйственного назначения	Для производство сельхозкультур	1	01:081	310 000	7,09	2 197 900,00
10801	Республика Северная Осетия-Алания, р-н Правобережный	Правобережный	15:03:0020301:65	003001000000 Земли сельскохозяйственного назначения	Для сельскохозяйственного назначения	1	01:010	2 523 760	9,66	24 379 521,60
10802	Республика Северная Осетия-Алания, р-н Правобережный, с Ст.Батако, земли СПК "Колхоз им. Орджоникидзе", уч 7	Правобережный	15:03:0020301:69	003001000000 Земли сельскохозяйственного назначения	Для выращивания сельскохозяйственных культур	1	01:081	94 757	7,09	671 827,13
10803	Республика Северная Осетия-Алания, р-н Правобережный, с Ст.Батако, земли СПК "Колхоз им. Орджоникидзе", уч 4	Правобережный	15:03:0020301:70	003001000000 Земли сельскохозяйственного назначения	Для выращивания сельскохозяйственных культур	1	01:081	39 865	7,09	282 642,85
10804	Республика Северная Осетия-Алания, р-н Правобережный, с Ст Батако, земли СПК "Колхоз им. Орджоникидзе", уч 6	Правобережный	15:03:0020301:71	003001000000 Земли сельскохозяйственного назначения	Для выращивания сельскохозяйственных культур	1	01:081	1 643 297	6,09	10 007 678,73
10805	Республика Северная Осетия-Алания, р-н Правобережный, с Ст Батако, земли СПК "Колхоз им. Орджоникидзе", уч 9	Правобережный	15:03:0020301:72	003001000000 Земли сельскохозяйственного назначения	Для выращивания сельскохозяйственных культур	1	01:010	703 112	9,66	6 792 061,92
10806	Республика Северная Осетия-Алания, р-н Правобережный, с Ст.Батако, земли СПК "Колхоз им. Орджоникидзе", уч 8	Правобережный	15:03:0020301:73	003001000000 Земли сельскохозяйственного назначения	Для выращивания сельскохозяйственных культур	1	01:010	790 925	9,66	7 640 335,50
10807	Республика Северная Осетия-Алания, р-н Правобережный, с Ст.Батако, земли СПК "Колхоз им. Орджоникидзе", уч 3	Правобережный	15:03:0020301:74	003001000000 Земли сельскохозяйственного назначения	Сенокошение	1	01:081	199 174	7,09	1 412 143,66
10808	Республика Северная Осетия-Алания, р-н Правобережный, с Ст Батако, земли СПК "Колхоз им. Орджоникидзе", уч 2	Правобережный	15:03:0020301:75	003001000000 Земли сельскохозяйственного назначения	Сенокошение	1	01:081	106 690	7,09	756 432,10
10809	Республика Северная Осетия-Алания, р-н Правобережный, с Ст Батако, земли СПК "Колхоз им. Орджоникидзе", уч 5	Правобережный	15:03:0020301:76	003001000000 Земли сельскохозяйственного назначения	Для выращивания сельскохозяйственных культур	1	01:081	118 851	6,09	723 802,59
10810	Респ. Северная Осетия - Алания, р-н Правобережный, северо-восток с. Зильги	Правобережный	15:03:0020301:78	003001000000 Земли сельскохозяйственного назначения	для производства сельскохозяйственного продукции	1	01:010	2 500 013	9,66	24 150 125,58
10811	Респ. Северная Осетия - Алания, р-н Правобережный, северо-восток с. Зильги	Правобережный	15:03:0020301:79	003001000000 Земли сельскохозяйственного назначения	Для производства сельскохозяйственной продукции	1	01:010	2 500 015	9,66	24 150 144,90
10812	Северная Осетия - Алания респ, р-н Правобережный, пост Нефтекомплекс (юго-восточная окраина с Батако)	Правобережный	15:03:0020301:81	003001000000 Земли сельскохозяйственного назначения	Для организации поста охраны и наблюдения (ПОН 778 Нефтекомплекс)	3	08:030	900	158,04	142 236,00
10813	Республика Северная Осетия - Алания, Правобережный район, северо-восточная окраина с. Зильги	Правобережный	15:03:0020301:82	003001000000 Земли сельскохозяйственного назначения	Для организации поста охраны и наблюдения (ПОН Кавказ-1)	3	08:030	900	158,04	142 236,00
10814	Северная Осетия - Алания респ, р-н Правобережный, развилка дорог с.Батако - с.Цалык	Правобережный	15:03:0020301:83	003001000000 Земли сельскохозяйственного назначения	Для организации опорного пункта полиции (ОПП "Цалык")	3	08:030	900	158,04	142 236,00
10815	Северная Осетия - Алания респ, р-н Правобережный, на бывших землях совхоза "Цалык"	Правобережный	15:03:0020301:86	003001000000 Земли сельскохозяйственного назначения	Растениеводство	1	01:010	50 178	9,66	484 719,48
10816	Северная Осетия - Алания респ, р-н Правобережный, на территории колхоза им Дзарахохова	Правобережный	15:03:0020301:87	003001000000 Земли сельскохозяйственного назначения	Для производства, переработки и реализации сельскохозяйственной продукции	1	01:010	250 000	9,66	2 415 000,00
10817	Северная Осетия - Алания респ, р-н Правобережный, на территории совхоза "Цалык"	Правобережный	15:03:0020301:90	003001000000 Земли сельскохозяйственного назначения	Для производство, переработки и реализации сельскохозяйственной продукции	1	01:010	200 000	9,66	1 932 000,00
10818	Респ. Северная Осетия-Алания, р-н Правобережный, северо-восточнее с.Цалык	Правобережный	15:03:0020301:91	003001000000 Земли сельскохозяйственного назначения	Для сельскохозяйственного производства	1	01:010	173 032	9,66	1 671 387,12
10819	Респ. Северная Осетия-Алания, р-н Правобережный, северо-восточнее с.Цалык	Правобережный	15:03:0020301:92	003001000000 Земли сельскохозяйственного назначения	Для сельскохозяйственного производства	1	01:010	484 767	9,66	4 682 849,22
10820	Респ. Северная Осетия-Алания, р-н Правобережный, северо-восточнее с. Цалык	Правобережный	15:03:0020301:93	003001000000 Земли сельскохозяйственного назначения	Для сельскохозяйственного производства	1	01:010	710 372	9,66	6 862 193,52
10821	Республика Северная Осетия-Алания, р-н Правобережный, на территории птицефабрики "Цалык"	Правобережный	15:03:0020301:95	003001000000 Земли сельскохозяйственного назначения	Для производство сельскохозяйственной продукции (пашня)	1	01:010	395 165	9,66	3 817 293,90
10822	Респ. Северная Осетия-Алания, р-н Правобережный, восточнее с. Цалык	Правобережный	15:03:0020301:96	003001000000 Земли сельскохозяйственного назначения	Для сельскохозяйственного производства	1	01:010	1 500 298	9,66	14 492 878,68
10823	Республика Северная Осетия-Алания, р-н Правобережный, восточнее с Цалык	Правобережный	15:03:0020301:98	003001000000 Земли сельскохозяйственного назначения	Для сельскохозяйственного производства	1	01:010	1 154 527	9,66	11 152 730,82
10824	Республика Северная Осетия-Алания, р-н Правобережный, восточнее с Цалык	Правобережный	15:03:0020301:99	003001000000 Земли сельскохозяйственного назначения	Для сельскохозяйственного производства	1	01:010	409 608	9,66	3 956 813,28
10825	Республика Северная Осетия-Алания, р-н Правобережный, севернее с. Батако	Правобережный	15:03:0020302:12	003001000000 Земли сельскохозяйственного назначения	Сельскохозяйственное использование	1	01:010	250 000	13,37	3 342 500,00
10826	Республика Северная Осетия-Алания, Правобережный р-н, 2500 м севернее с. Батако	Правобережный	15:03:0020302:131	003001000000 Земли сельскохозяйственного назначения	Сенокошение	1	01:081	37 364	7,09	264 910,76
10827	Республика Северная Осетия-Алания, р-н Правобережный, восточнее с.Батако	Правобережный	15:03:0020302:132	003002000000 Земли населенных пунктов	Ритуальная деятельность	12	12:010	52 652	1,49	78 451,48
10828	Респ. Северная Осетия - Алания, Правобережный р-н., южная окраина с Батако	Правобережный	15:03:0020302:133	003002000000 Земли населенных пунктов	Производственная деятельность	6	06:000	92 622	357,37	33 100 324,14
10829	Республика Северная Осетия-Алания, Правобережный р-н, севернее с. Батако	Правобережный	15:03:0020302:134	003001000000 Земли сельскохозяйственного назначения	сенокошение	1	01:081	15 241	7,09	108 058,69
10830	Республика Северная Осетия - Алания, Правобережный район, с Батако	Правобережный	15:03:0020302:135	003002000000 Земли населенных пунктов	Коммунальное обслуживание	6	03:012	6 356	231,42	1 470 905,52
10831	Республика Северная Осетия-Алания, р-н Правобережный, с Батако	Правобережный	15:03:0020302:20	003002000000 Земли населенных пунктов	Культурное развитие	3	03:060	4 994	214,48	1 071 113,12

№ п/п	Местоположение ЗУ	Район	Кадастровый номер ЗУ	Категория земель	Разрешенное использование по документу	Код вида разрешенного использования (в соответствии с классификатором видов разрешенного использования земельных участков)	Вид использования объектов недвижимости	Площадь	УПКС	КС
10832	Республика Северная Осетия-Алания, р-н Правобережный, с Ст Батако, земли СПК "Колхоз им. Орджоникидзе", ч-1	Правобережный	15:03:0020302:5	003001000000 Земли сельскохозяйственного назначения	Сенокошение	1	01:081	200 528	7,09	1 421 743,52
10833	Республика Северная Осетия-Алания, р-н Правобережный, северо-восточная окраина с.Батако	Правобережный	15:03:0020302:6	003002000000 Земли населенных пунктов	Для организации опорного пункта полиции (ОПП "Эльхотовский")	3	08:030	900	158,04	142 236,00
10834	Северная Осетия - Алания респ, р-н Правобережный, южная окраина с. Батако	Правобережный	15:03:0020302:7	003002000000 Земли населенных пунктов	для организации поста и охраны и наблюдения (ПОН 782).	3	08:030	900	158,04	142 236,00
10835	Северная Осетия - Алания респ. р-н Правобережный, на территории с-за "Цалык"	Правобережный	15:03:0020302:8	003001000000 Земли сельскохозяйственного назначения	Для производство, переработки и реализации сельхозпродукции	1	01:010	500 000	13,37	6 685 000,00
10836	Респ. Северная Осетия - Алания, р-н Правобережный, с. Брут, ул. Советская, 208	Правобережный	15:03:0030101:1	003001000000 Земли сельскохозяйственного назначения	Для ведения рыбного хозяйства	1	01:130	2 242 100	7,68	17 219 328,00
10837	Республика Северная Осетия - Алания, р-н Правобережный	Правобережный	15:03:0030101:12	003003000000 Земли промышленности, энергетики, транспорта, связи, радиовещания, телевидения, информатики, земли для обеспечения космической деятельности, земли обороны, безопасности и земли иного специального назначения	Для эксплуатации существующих АГРС, крановых площадок, свеч и др. газопровода-отвода	6	03:011	2 075	37,89	78 621,75
10838	Республика Северная Осетия-Алания, р-н Правобережный, с. Заманкул, территория бывшей фермы к-за "Пристон"	Правобережный	15:03:0030101:13	003001000000 Земли сельскохозяйственного назначения	Выпас сельскохозяйственных животных	1	01:081	37 699	6,09	229 586,91
10839	Респ. Северная Осетия - Алания, р-н Правобережный	Правобережный	15:03:0030101:14	003006000000 Земли водного фонда	Правобережный групповой водопровод	6	07:050	49 300	37,89	1 867 977,00
10840	Респ. Северная Осетия - Алания, р-н Правобережный	Правобережный	15:03:0030101:16	003001000000 Земли сельскохозяйственного назначения	Для производства сельхозкультур	1	01:010	1 553 105	11,24	17 456 900,20
10841	Северная Осетия - Алания Респ. Правобережный р-н. Заманкул с 1,8 км юго-западнее с. Заманкул	Правобережный	15:03:0030101:190	003001000000 Земли сельскохозяйственного назначения	Животноводство	1	01:070	16 800	93,70	1 574 160,00
10842	РСО-Алания, Правобережный район, 4,8 км юго-западней с Заманкул	Правобережный	15:03:0030101:191	003001000000 Земли сельскохозяйственного назначения	Растениеводство	1	01:010	234 134	11,24	2 631 666,16
10843	Республика Северная Осетия-Алания, Правобережный р-н, 1,8 км юго-западнее с Заманкул	Правобережный	15:03:0030101:192	003001000000 Земли сельскохозяйственного назначения	Животноводство	1	01:070	6 373	107,74	686 627,02
10844	Респ. Северная Осетия - Алания, р-н. Правобережный	Правобережный	15:03:0030101:193	003001000000 Земли сельскохозяйственного назначения	Скотоводство (вь пас сельскохозяйственных животных)	1	01:081	175 000	6,09	1 065 750,00
10845	Республика Северная Осетия-Алания, Правобережный р-н, северо-восточнее с. Брут	Правобережный	15:03:0030101:194	003001000000 Земли сельскохозяйственного назначения	Садоводство	1	01:050	20 000	27,72	554 400,00
10846	Респ.Северная Осетия-Алания, Правобережный р-н, крестьянско-фермерское хозяйство "Журп" на территории колхоза "Заря"	Правобережный	15:03:0030101:195	003001000000 Земли сельскохозяйственного назначения	для производства, переработки и реализации сельскохозяйственной продукции	1	01:010	102 300	11,24	1 149 852,00
10847	Республика Северная Осетия - Алания, Правобережный район, северо-западнее с Брут	Правобережный	15:03:0030101:196	003001000000 Земли сельскохозяйственного назначения	Рыбоводство	1	01:130	32 435	7,68	249 100,80
10848	Респ Северная Осетия - Алания, Правобережный р-н, с Заманкул	Правобережный	15:03:0030101:197	003001000000 Земли сельскохозяйственного назначения	Выпас сельскохозяйственных животных	1	01:081	44 591	6,09	271 559,19
10849	Респ Северная Осетия - Алания, Правобережный район, с Брут, на земель колхоза Заря	Правобережный	15:03:0030101:198	003001000000 Земли сельскохозяйственного назначения	Для производства, переработки, реализации сельскохозяйственной продукции и другой коммерческой деятельности	1	01:180	100 000	107,74	10 774 000,00
10850	Республика Северная Осетия - Алания, Правобережный район, с. Брут	Правобережный	15:03:0030101:202	003002000000 Земли населенных пунктов	Коммунальное обслуживание	6	03:012	36	266,10	9 579,60
10851	Республика Северная Осетия-Алания, Правобережный р-н, южнее с.Заманкул	Правобережный	15:03:0030101:204	003001000000 Земли сельскохозяйственного назначения	хранение и переработка сельскохозяйственной продукции	1	01:150	52 100	93,70	4 881 770,00
10852	Республика Северная Осетия - Алания, Правобережный район	Правобережный	15:03:0030101:205	003001000000 Земли сельскохозяйственного назначения	Животноводство	1	01:070	25 550	93,70	2 394 035,00
10853	Российская Федерация, Республика Северная Осетия-Алания, Правобережный район	Правобережный	15:03:0030101:206	003002000000 Земли населенных пунктов	Для сельскохозяйственного производства	1	01:010	106 619	11,24	1 198 397,56
10854	Российская Федерация, Республика Северная Осетия-Алания, Правобережный район, северо-западнее с Брут	Правобережный	15:03:0030101:207	003001000000 Земли сельскохозяйственного назначения	Растениеводство	1	01:010	149 164	11,24	1 676 603,36
10855	Российская Федерация, Республика Северная Осетия-Алания, Правобережный район, северо-западнее с Брут	Правобережный	15:03:0030101:208	003001000000 Земли сельскохозяйственного назначения	Растениеводство	1	01:010	204 500	11,24	2 298 580,00
10856	Российская Федерация, Республика Северная Осетия-Алания, Правобережный район, северо-западнее с. Брут	Правобережный	15:03:0030101:209	003001000000 Земли сельскохозяйственного назначения	Растениеводство	1	01:010	102 180	11,24	1 148 503,20
10857	Респ. Северная Осетия - Алания, р-н Правобережный, территория к-за им. Шанаева, 2,3 км. севернее с.Брут	Правобережный	15:03:0030101:26	003001000000 Земли сельскохозяйственного назначения	Реализация ох продукции	1	01:180	204 500	107,74	22 032 830,00
10858	Респ. Северная Осетия - Алания, р-н Правобережный, на территории колхоза им. Шанаева	Правобережный	15:03:0030101:28	003001000000 Земли сельскохозяйственного назначения	Для организации крестьянского (фермерского) хозяйства "Горностай"	1	01:010	140 940	11,24	1 584 165,60
10859	Республика Северная Осетия-Алания, р-н Правобережный, с Заманкул, 4,5 км Северное автодороги "Кавказ" в направлении с. Заманкул	Правобережный	15:03:0030101:29	003001000000 Земли сельскохозяйственного назначения	Выпас сельскохозяйственных животных	1	01:081	41 000	6,09	249 690,00
10860	Респ. Северная Осетия - Алания, р-н Правобережный, на территории колхоза "Заря"	Правобережный	15:03:0030101:34	003001000000 Земли сельскохозяйственного назначения	Растениеводство	1	01:010	145 995	11,24	1 640 983,80
10861	Респ. Северная Осетия - Алания, р-н Правобережный, 1,3-км. на северо-восток от с.Брут	Правобережный	15:03:0030101:35	003001000000 Земли сельскохозяйственного назначения	Для сельскохозяйственного производства	1	01:010	1 124 121	11,24	12 635 120,04
10862	Респ. Северная Осетия - Алания, р-н Правобережный, 1,2- км. на северо-восток от с.Брут	Правобережный	15:03:0030101:36	003001000000 Земли сельскохозяйственного назначения	Для сельскохозяйственного производства	1	01:010	528 303	11,24	5 938 125,72
10863	Респ. Северная Осетия - Алания, р-н Правобережный, 1,2- км. на северо-восток от с.Брут	Правобережный	15:03:0030101:37	003001000000 Земли сельскохозяйственного назначения	Для сельскохозяйственного производства	1	01:010	17 845	11,24	200 577,80
10864	Российская Федерация, Республика Северная Осетия-Алания, Правобережный район, на территории колхоза "Заря"	Правобережный	15:03:0030101:38	003001000000 Земли сельскохозяйственного назначения	Растениеводство	1	01:010	324 189	11,24	3 643 884,36
10865	Респ. Северная Осетия - Алания, р-н Правобережный, между МТФ "Пристон" и КФХ "Заманкул"	Правобережный	15:03:0030101:39	003001000000 Земли сельскохозяйственного назначения	Под животноводческую ферму	1	01:070	10 000	93,70	937 000,00
10866	Республика Северная Осетия-Алания, р-н Правобережный, на северо-западе в 3 км от с Заманкул	Правобережный	15:03:0030101:40	003001000000 Земли сельскохозяйственного назначения	Для производство сельскохозяйственной продукции	1	01:010	851 877	11,24	9 575 097,48
10867	Северная Осетия - Алания респ. р-н Правобережный, на северо-западе в 2,2 км от с Заманкул	Правобережный	15:03:0030101:41	003001000000 Земли сельскохозяйственного назначения	Для производство сельскохозяйственной продукции	1	01:010	1 007 159	11,24	11 320 467,16
10868	Северная Осетия - Алания респ. р-н Правобережный, на северо-западе в 3,8 км от с Заманкул	Правобережный	15:03:0030101:42	003001000000 Земли сельскохозяйственного назначения	Для производство сельскохозяйственной продукции	1	01:010	996 872	11,24	11 204 841,28

№ пп	Местоположение ЗУ	Район	Кадастровый номер ЗУ	Категория земель	Разрешенное использование по документу	Код вида разрешенного использования (в соответствии с классификатором видов разрешенного использования земельных участков)	Вид использования объектов недвижимости	Площадь	УПКС	КС
10869	Республика Северная Осетия-Алания, р-н Правобережный, на северо-западе в 2,3 км от с Заманкул	Правобережный	15:03:0030101:43	003001000000 Земли сельскохозяйственного назначения	Для производства сельскохозяйственной продукции	1	01:010	504 986	11,24	5 676 042,64
10870	РСО-Алания, Правобережный район, Брутовский канал	Правобережный	15:03:0030101:57	003006000000 Земли водного фонда	Для эксплуатации существующего канала	6	03:011	26 140	37,89	990 444,60
10871	Северная Осетия - Алания респ, р-н Правобережный, 2,5 км южнее окраины с.Заманкул	Правобережный	15:03:0030101:58	003001000000 Земли сельскохозяйственного назначения	Под животноводческую ферму	1	01:070	62 283	93,70	5 835 917,10
10872	Республика Северная Осетия-Алания, р-н Правобережный, на земель колхоза "Заря"	Правобережный	15:03:0030101:59	003001000000 Земли сельскохозяйственного назначения	Для производства, переработки и реализации сельскохозяйственной продукции	1	01:010	213 500	11,24	2 399 740,00
10873	Республика Северная Осетия-Алания, р-н Правобережный, на территории колхоза "Заря"	Правобережный	15:03:0030101:60	003001000000 Земли сельскохозяйственного назначения	Для производства растениеводческой продукции	1	01:010	150 000	11,24	1 686 000,00
10874	Республика Северная Осетия-Алания, р-н Правобережный, на территории колхоза "Заря"	Правобережный	15:03:0030101:76	003001000000 Земли сельскохозяйственного назначения	Для производства, переработки и реализации сельскохозяйственной продукции	1	01:010	100 000	11,24	1 124 000,00
10875	Российская Федерация, Республика Северная Осетия-Алания, Правобережный район, на территории колхоза "Заря"	Правобережный	15:03:0030101:77	003001000000 Земли сельскохозяйственного назначения	Для производства, переработки и реализации сельскохозяйственной продукции	1	01:010	200 000	11,24	2 248 000,00
10876	Республика Северная Осетия - Алания, р-н Правобережный	Правобережный	15:03:0030101:78	003001000000 Земли сельскохозяйственного назначения	Для строительства животноводческой фермы по выращиванию и откорму крупного рогатого скота и создания кормовой базы	1	01:070	107 700	107,74	11 603 598,00
10877	Республика Северная Осетия-Алания, р-н Правобережный, 3500 м южнее с. Заманкул	Правобережный	15:03:0030101:79	003001000000 Земли сельскохозяйственного назначения	Растениеводство	1	01:010	581 862	11,24	6 540 128,88
10878	Респ. Северная Осетия - Алания, р-н Правобережный	Правобережный	15:03:0030102:11	003001000000 Земли сельскохозяйственного назначения	Для производства сельхозкультур	1	01:010	830 000	11,24	9 329 200,00
10879	Республика Северная Осетия - Алания, Правобережный р-н, на земель сел.Цалык.	Правобережный	15:03:0030102:158	003001000000 Земли сельскохозяйственного назначения	Для производства, переработки и реализации сельскохозяйственной продукции и другой коммерческой деятельности	1	01:180	500 000	93,70	46 850 000,00
10880	Республика Северная Осетия - Алания, Правобережный район, 2,4 км на юго-восток от с Заманкул	Правобережный	15:03:0030102:160	003001000000 Земли сельскохозяйственного назначения	Для размещения объектов сельскохозяйственного назначения и сельскохозяйственных угодий	1	01:180	23 363	93,70	2 189 113,10
10881	Российская Федерация, Республика Северная Осетия - Алания, Правобережный район, 2,5 км на юго-восток от с Заманкул	Правобережный	15:03:0030102:161	003001000000 Земли сельскохозяйственного назначения	Для размещения объектов сельскохозяйственного назначения и сельскохозяйственных угодий	1	01:150	24 002	93,70	2 248 987,40
10882	Республика Северная Осетия - Алания, Правобережный район, 2,5 км на юго-восток от с Заманкул	Правобережный	15:03:0030102:163	003001000000 Земли сельскохозяйственного назначения	Растениеводство	1	01:010	503 384	11,24	5 658 036,16
10883	Республика Северная Осетия - Алания, Правобережный район, 2,5 км на юго-восток от с Заманкул	Правобережный	15:03:0030102:164	003001000000 Земли сельскохозяйственного назначения	Для размещения объектов сельскохозяйственного назначения и сельскохозяйственных угодий	1	01:150	3 696	93,70	346 315,20
10884	Российская Федерация, Республика Северная Осетия-Алания, Правобережный р-н	Правобережный	15:03:0030102:166	003001000000 Земли сельскохозяйственного назначения	Для сельскохозяйственного производства	1	01:010	500 000	11,24	5 620 000,00
10885	Российская Федерация, Республика Северная Осетия-Алания, Правобережный район	Правобережный	15:03:0030102:168	003001000000 Земли сельскохозяйственного назначения	Животноводство	1	01:070	6 621	93,70	620 387,70
10886	Респ. Северная Осетия - Алания, р-н Правобережный	Правобережный	15:03:0030102:18	003001000000 Земли сельскохозяйственного назначения	Для производства сельхозкультур	1	01:010	532 900	11,24	5 989 796,00
10887	Республика Северная Осетия-Алания, р-н Правобережный, с Брут, в 2-х км от федеральной трассы в сторону селения Заманкул	Правобережный	15:03:0030102:19	003001000000 Земли сельскохозяйственного назначения	В целях эксплуатации животноводческого комплекса	1	01:070	99 200	107,74	10 687 808,00
10888	Респ. Северная Осетия - Алания, р-н Правобережный	Правобережный	15:03:0030102:20	003001000000 Земли сельскохозяйственного назначения	Для производства сельскохозяйственной продукции	1	01:010	325 143	11,24	3 654 607,32
10889	Респ. Северная Осетия - Алания, р-н Правобережный, 1,6 км южнее от с. Цалык	Правобережный	15:03:0030102:21	003001000000 Земли сельскохозяйственного назначения	Для производства сельскохозяйственной продукции	1	01:010	1 006 535	11,24	11 313 453,40
10890	Респ. Северная Осетия - Алания, р-н Правобережный, в 3,5 км на юго-восток от с. Заманкул	Правобережный	15:03:0030102:22	003001000000 Земли сельскохозяйственного назначения	Для крестьянского хозяйства по производству сельскохозяйственной продукции	1	01:010	10 000	11,24	112 400,00
10891	Северная Осетия - Алания респ, р-н Правобережный, 1,9 км на северо-восток от с.Брут	Правобережный	15:03:0030102:24	003001000000 Земли сельскохозяйственного назначения	Для сельскохозяйственного производства	1	01:010	732 099	11,24	8 228 792,76
10892	Северная Осетия - Алания респ. р-н Правобережный, на земель совхоза "Цалык"	Правобережный	15:03:0030102:27	003001000000 Земли сельскохозяйственного назначения	Для производства, переработки и реализации сельскохозяйственной продукции и другой коммерческой деятельности	1	01:180	408 284	93,70	38 256 210,80
10893	Северная Осетия - Алания респ. р-н Правобережный, на земель совхоза "Цалык"	Правобережный	15:03:0030102:28	003001000000 Земли сельскохозяйственного назначения	Для производства, переработки и реализации сельскохозяйственной продукции и другой коммерческой деятельности	1	01:180	91 715	93,70	8 593 695,50
10894	Респ. Северная Осетия - Алания, р-н Правобережный	Правобережный	15:03:0030102:3	003001000000 Земли сельскохозяйственного назначения	Для расширения производства продуктов земледелия и животноводства	1	01:010	502 000	11,24	5 642 480,00
10895	Респ. Северная Осетия-Алания, р-н Правобережный, юго-западнее с. Цалык	Правобережный	15:03:0030102:30	003001000000 Земли сельскохозяйственного назначения	Для сельскохозяйственного производства	1	01:010	497 356	11,24	5 590 281,44
10896	Респ. Северная Осетия-Алания, р-н Правобережный, юго-западнее с. Цалык	Правобережный	15:03:0030102:31	003001000000 Земли сельскохозяйственного назначения	Для сельскохозяйственного производства	1	01:010	500 000	11,24	5 620 000,00
10897	Респ. Северная Осетия-Алания, р-н Правобережный, юго-западнее с. Цалык	Правобережный	15:03:0030102:32	003001000000 Земли сельскохозяйственного назначения	Для сельскохозяйственного производства	1	01:010	426 409	11,24	4 792 837,16
10898	Северная Осетия - Алания респ, р-н Правобережный, на земель КФХ "Андрей"	Правобережный	15:03:0030102:33	003001000000 Земли сельскохозяйственного назначения	Для производства, переработки и реализации сельскохозяйственной продукции и другой коммерческой деятельности	1	01:180	100 000	107,74	10 774 000,00
10899	Респ. Северная Осетия-Алания, р-н Правобережный, с. Заманкул, территория базы колхоза "Пристон"	Правобережный	15:03:0030102:36	003001000000 Земли сельскохозяйственного назначения	Для эксплуатации пилорамы	6	10:011	8 573	357,37	3 063 733,01

№ п/п	Местоположение ЗУ	Район	Кадастровый номер ЗУ	Категория земель	Разрешенное использование по документу	Код вида разрешенного использования (в соответствии с классификатором видов разрешенного использования земельных участков)	Вид использования объектов недвижимости	Площадь	УПКС	КС
10900	Республика Северная Осетия-Алания, р-н Правобережный, с. Заманкул, на территории кгш "Иристон"	Правобережный	15:03:0030102:39	003001000000 Земли сельскохозяйственного назначения	Производство, переработка и реализация сельскохозяйственной продукции	1	01:010	4 298 581	11,24	48 316 050,44
10901	Респ. Северная Осетия - Алания, р-н Правобережный, 4,9 км. на юг от с. Заманкул	Правобережный	15:03:0030102:4	003001000000 Земли сельскохозяйственного назначения	Для сельскохозяйственного производства	1	01:010	991 749	11,24	11 147 258,76
10902	Республика Северная Осетия-Алания, р-н Правобережный, юго-западнее с. Цалык	Правобережный	15:03:0030102:40	003001000000 Земли сельскохозяйственного назначения	Для сельскохозяйственного производства	1	01:010	122 773	11,24	1 379 968,52
10903	Республика Северная Осетия-Алания, р-н Правобережный, юго-западнее с. Цалык	Правобережный	15:03:0030102:41	003001000000 Земли сельскохозяйственного назначения	Для сельскохозяйственного производства	1	01:010	487 561	11,24	5 480 185,64
10904	Республика Северная Осетия-Алания, р-н Правобережный, юго-западнее с. Цалык	Правобережный	15:03:0030102:42	003001000000 Земли сельскохозяйственного назначения	Для сельскохозяйственного производства	1	01:010	400 004	11,24	4 496 044,96
10905	Северная Осетия-Алания респ. Правобережный р-н. Заманкульское сельское поселение	Правобережный	15:03:0030102:45	003001000000 Земли сельскохозяйственного назначения	Растениеводство	1	01:010	596 868	11,24	6 708 796,32
10906	Северная Осетия-Алания респ. Правобережный р-н. Заманкульское сельское поселение	Правобережный	15:03:0030102:46	003001000000 Земли сельскохозяйственного назначения	Для размещения объектов сельскохозяйственного назначения и сельскохозяйственных угодий	1	01:010	1 557 900	11,24	17 510 796,00
10907	Северная Осетия - Алания респ. р-н Правобережный, из земель кгш им. Плиева	Правобережный	15:03:0030103:1	003001000000 Земли сельскохозяйственного назначения	Для производства, переработки и реализации сельскохозяйственной продукции	1	01:010	500 000	11,24	5 620 000,00
10908	Республика Северная Осетия-Алания, р-н Правобережный	Правобережный	15:03:0030103:10	003001000000 Земли сельскохозяйственного назначения	Для производства сельскохозяйственной продукции	1	01:010	500 000	11,24	5 620 000,00
10909	Республика Северная Осетия-Алания, р-н Правобережный, в границах землепользования колхоза им. генерала И. А. Плиева	Правобережный	15:03:0030103:11	003001000000 Земли сельскохозяйственного назначения	Для производства, переработки и реализации сельскохозяйственной продукции	1	01:010	1 360 200	11,24	15 288 648,00
10910	Респ Северная Осетия - Алания. Правобережный р-н. восточнее с.Брут	Правобережный	15:03:0030103:131	003001000000 Земли сельскохозяйственного назначения	Для производства, переработки и реализации сельскохозяйственной продукции	1	01:010	96 180	11,24	1 081 063,20
10911	Российская Федерация. Республика Северная Осетия-Алания. Правобережный район	Правобережный	15:03:0030103:132	003001000000 Земли сельскохозяйственного назначения	Производство сельскохозяйственной продукции	1	01:010	301 930	11,24	3 393 693,20
10912	Российская Федерация. Республика Северная Осетия-Алания. Правобережный муниципальный район. Беспаикское городское поселение. г. Беспаи, ул. Победы, 110	Правобережный	15:03:0030103:133	003002000000 Земли населенных пунктов	Магазины	4	04:000	22 782	1 227,11	27 956 020,02
10913	Северная Осетия - Алания респ, р-н Правобережный, 1,5 км. на восток от с. Брут	Правобережный	15:03:0030103:15	003001000000 Земли сельскохозяйственного назначения	Для сельскохозяйственного производства	1	01:010	280 260	11,24	3 150 122,40
10914	Северная Осетия - Алания респ, р-н Правобережный, из земель колхоза "Заря"	Правобережный	15:03:0030103:16	003001000000 Земли сельскохозяйственного назначения	Для производства, разработки и реализации сельскохозяйственной продукции	1	01:010	100 000	11,24	1 124 000,00
10915	Республика Северная Осетия-Алания, р-н Правобережный, из земель колхоза "Заря"	Правобережный	15:03:0030103:17	003001000000 Земли сельскохозяйственного назначения	Для производства, переработки и реализации сельскохозяйственной продукции	1	01:010	250 000	11,24	2 810 000,00
10916	Республика Северная Осетия-Алания, р-н Правобережный, из земель колхоза им.Плиева	Правобережный	15:03:0030103:18	003001000000 Земли сельскохозяйственного назначения	Для производства, переработки и реализации сельскохозяйственной продукции и другой коммерческой деятельности	1	01:180	300 000	107,74	32 322 000,00
10917	Республика Северная Осетия-Алания, р-н Правобережный	Правобережный	15:03:0030103:19	003001000000 Земли сельскохозяйственного назначения	Для производства сельскохозяйственной продукции	1	01:010	149 991	11,24	1 685 898,84
10918	Респ. Северная Осетия - Алания, р-н Правобережный	Правобережный	15:03:0030103:2	003001000000 Земли сельскохозяйственного назначения	Для производства, переработки и реализации с/х продукции	1	01:010	250 000	11,24	2 810 000,00
10919	Республика Северная Осетия-Алания, р-н Правобережный	Правобережный	15:03:0030103:20	003001000000 Земли сельскохозяйственного назначения	Для производства сельскохозяйственной продукции (пашня)	1	01:010	100 000	11,24	1 124 000,00
10920	Респ. Северная Осетия - Алания, р-н Правобережный	Правобережный	15:03:0030103:5	003001000000 Земли сельскохозяйственного назначения	Для производства сельхозкультур	1	01:010	152 830	11,24	1 717 809,20
10921	Респ. Северная Осетия - Алания, р-н Правобережный	Правобережный	15:03:0030103:8	003001000000 Земли сельскохозяйственного назначения	Для производства, переработки, реализации сельскохозяйственной продукции	1	01:010	249 999	11,24	2 809 988,76
10922	Российская Федерация, Республика Северная Осетия-Алания, Правобережный район. 2000 м северное с. Хумалаг	Правобережный	15:03:0030103:9	003001000000 Земли сельскохозяйственного назначения	Для производства сельскохозяйственной продукции	1	01:010	818 452	11,24	9 199 400,48
10923	Респ. Северная Осетия - Алания, р-н Правобережный	Правобережный	15:03:0030201:1	003001000000 Земли сельскохозяйственного назначения	для производства сельхоз продукции	1	01:010	380 000	9,66	3 670 800,00
10924	Республика Северная Осетия - Алания, Правобережный район	Правобережный	15:03:0030201:173	003001000000 Земли сельскохозяйственного назначения	Для ведения крестьянского (фермерского) хозяйства	1	01:010	100 006	9,66	966 057,96
10925	Респ. Северная Осетия - Алания, р-н Правобережный	Правобережный	15:03:0030201:2	003001000000 Земли сельскохозяйственного назначения	Для ведения крестьянского (фермерского) хозяйства	1	01:010	401 494	11,24	4 512 792,56
10926	Респ. Северная Осетия - Алания, р-н Правобережный, с. Цалык	Правобережный	15:03:0030201:3	003003000000 Земли промышленности, энергетики, транспорта, связи, радиовещания, телевидения, информатики, земли для обеспечения космической деятельности, земли обороны, безопасности и земли иного специального назначения	Под объекты энергетики	6	03:011	359	37,89	13 602,51
10927	Северная Осетия - Алания респ. р-н Правобережный, в границах совхоза "Цалык"	Правобережный	15:03:0030201:38	003001000000 Земли сельскохозяйственного назначения	Для обеспечения личных подворных хозяйств живностью и кормами	1	01:010	861 465	9,66	8 321 751,90
10928	Респ. Северная Осетия - Алания, р-н Правобережный, с. Цалык	Правобережный	15:03:0030201:4	003003000000 Земли промышленности, энергетики, транспорта, связи, радиовещания, телевидения, информатики, земли для обеспечения космической деятельности, земли обороны, безопасности и земли иного специального назначения	Под объекты энергетики	6	03:011	1 286	37,89	48 726,54
10929	Респ. Северная Осетия - Алания, р-н Правобережный	Правобережный	15:03:0030201:41	003001000000 Земли сельскохозяйственного назначения	Для производства, переработки и реализации сельскохозяйственной продукции	1	01:010	500 229	9,66	4 832 212,14
10930	Респ. Северная Осетия - Алания, р-н Правобережный	Правобережный	15:03:0030201:42	003001000000 Земли сельскохозяйственного назначения	Для производства сельскохозяйственных культур	1	01:010	300 000	9,66	2 898 000,00

№ пп	Местоположение ЗУ	Район	Кадастровый номер ЗУ	Категория земель	Разрешенное использование по документу	Код вида разрешенного использования (в соответствии с классификатором видов разрешенного использования земельных участков)	Вид использования объектов недвижимости	Площадь	УПКС	КС
10931	Респ. Северная Осетия - Алания, р-н Правобережный, 2 км. южнее от с. Цалык	Правобережный	15:03:0030201:50	003001000000 Земли сельскохозяйственного назначения	Для производство сельскохозяйственной продукции	1	01:010	2 167 200	9,66	20 935 152,00
10932	Респ. Северная Осетия-Алания, р-н Правобережный, южнее с. Цалык	Правобережный	15:03:0030201:55	003001000000 Земли сельскохозяйственного назначения	Для сельскохозяйственного производства	1	01:010	188 556	9,66	1 821 450,96
10933	Респ. Северная Осетия-Алания, р-н Правобережный, южнее с. Цалык	Правобережный	15:03:0030201:56	003001000000 Земли сельскохозяйственного назначения	Для сельскохозяйственного производства	1	01:081	40 929	6,09	249 257,61
10934	Респ. Северная Осетия-Алания, р-н Правобережный, южнее с. Цалык	Правобережный	15:03:0030201:57	003001000000 Земли сельскохозяйственного назначения	Для сельскохозяйственного производства	1	01:010	34 179	9,66	330 169,14
10935	Респ. Северная Осетия - Алания, р-н Правобережный	Правобережный	15:03:0000202:1	003001000000 Земли сельскохозяйственного назначения	под строительство спортивно-оздоровительного комплекса	3	05:010	7 500	62,09	465 675,00
10936	Российская Федерация, Республика Северная Осетия-Алания, Правобережный район	Правобережный	15:03:0030202:201	003001000000 Земли сельскохозяйственного назначения	Для производства сельскохозяйственной продукции	1	01:010	207 300	11,24	2 330 052,00
10937	Российская Федерация, Республика Северная Осетия-Алания, Правобережный район	Правобережный	15:03:0030202:202	003001000000 Земли сельскохозяйственного назначения	Для производства сельскохозяйственной продукции	1	01:010	161 700	11,24	1 817 508,00
10938	Респ. Северная Осетия - Алания, р-н Правобережный, с. Цалык. 1,5 км Юго-Восточнее селения Цалык	Правобережный	15:03:0030202:53	003001000000 Земли сельскохозяйственного назначения	В целях эксплуатации нежилых зданий	1	01:150	92 700	93,70	8 685 990,00
10939	Респ. Северная Осетия - Алания, р-н Правобережный, 1,2 км к Востоку от с.Цалык	Правобережный	15:03:0030202:58	003001000000 Земли сельскохозяйственного назначения	Для производство и реализации сельскохозяйственной продукции	1	01:081	863 926	6,09	5 261 309,34
10940	Респ. Северная Осетия - Алания, р-н Правобережный, 510 км. к северу от с. Цалык	Правобережный	15:03:0030202:59	003001000000 Земли сельскохозяйственного назначения	Для производства и реализации сельскохозяйственной продукции	1	01:010	1 735 296	11,24	19 504 727,04
10941	Респ. Северная Осетия - Алания, р-н Правобережный, северная окраина с.Эльхотн	Правобережный	15:03:0030202:61	003001000000 Земли сельскохозяйственного назначения	Для производства сельскохозяйственной продукции	1	01:010	1 177 721	11,24	13 237 584,04
10942	Северная Осетия - Алания респ. р-н Правобережный, 2000 м северо-западнее с Хумалог	Правобережный	15:03:0030202:62	003001000000 Земли сельскохозяйственного назначения	Для производство сельскохозяйственной продукции	1	01:010	2 166 087	11,24	24 346 817,88
10943	Северная Осетия - Алания респ. р-н Правобережный, 1,6 км юго-восточнее с Цалык (Цалыкское водохранилище)	Правобережный	15:03:0030202:63	003006000000 Земли водного фонда	Для эксплуатации Цалыкского водохранилища	6	03:012	449 108	231,42	103 932 573,36
10944	Респ. Северная Осетия-Алания, р-н Правобережный, юго-восточнее с. Цалык	Правобережный	15:03:0030202:68	003001000000 Земли сельскохозяйственного назначения	Для сельскохозяйственного использование	1	01:081	183 825	6,09	1 119 494,25
10945	Респ. Северная Осетия-Алания, р-н Правобережный, южнее с. Цалык	Правобережный	15:03:0030202:69	003002000000 Земли населенных пунктов	Для сельскохозяйственного производства	1	01:081	92 860	6,09	565 517,40
10946	Респ. Северная Осетия-Алания, р-н Правобережный, юго-восточнее с. Цалык	Правобережный	15:03:0030202:70	003001000000 Земли сельскохозяйственного назначения	Для сельскохозяйственного производства	1	01:081	87 062	6,09	530 207,58
10947	Респ. Северная Осетия-Алания, р-н Правобережный, южнее с. Цалык	Правобережный	15:03:0030202:71	003002000000 Земли населенных пунктов	Для сельскохозяйственного производства	1	01:081	7 795	6,09	47 471,55
10948	Респ. Северная Осетия-Алания, р-н Правобережный, юго-восточнее с. Цалык	Правобережный	15:03:0030202:72	003001000000 Земли сельскохозяйственного назначения	Для сельскохозяйственного использование	1	01:081	223 119	6,09	1 358 794,71
10949	Респ. Северная Осетия-Алания, р-н Правобережный, на территории колхоза им.Дзарахохова	Правобережный	15:03:0030202:74	003001000000 Земли сельскохозяйственного назначения	Для производства, переработки и реализации сельскохозяйственной продукции	1	01:010	300 000	11,24	3 372 000,00
10950	Северная Осетия-Алания респ, Правобережный р-н, юго-восточнее с. Цалык	Правобережный	15:03:0030202:78	003001000000 Земли сельскохозяйственного назначения	Для сельскохозяйственного производства	1	01:081	243 067	6,09	1 480 278,03
10951	Российская Федерация, Республика Северная Осетия-Алания, Правобережный район, юго-восточнее с. Цалык	Правобережный	15:03:0030202:79	003001000000 Земли сельскохозяйственного назначения	Для сельскохозяйственного производства	1	01:180	55 510	93,70	5 201 287,00
10952	Республика Северная Осетия - Алания, Правобережный район, с. Эльхотн	Правобережный	15:03:0030202:83	003001000000 Земли сельскохозяйственного назначения	Растениеводство	1	01:010	300 000	11,24	3 372 000,00
10953	Республика Северная Осетия-Алания, р-н Правобережный, с.Эльхотн, земли колхоза им.Дзарахохова	Правобережный	15:03:0030202:84	003001000000 Земли сельскохозяйственного назначения	Для производства,переработки реализации сельскохозяйственной продукции и другой коммерческой деятельности	1	01:180	500 000	93,70	46 850 000,00
10954	Респ. Северная Осетия - Алания, р-н Правобережный	Правобережный	15:03:0030203:1	003001000000 Земли сельскохозяйственного назначения	Для ведения крестьянского (фермерского) хозяйства	1	01:010	1 050 000	11,24	11 802 000,00
10955	Республика Северная Осетия-Алания, р-н Правобережный, вдоль автодороги а/д М-29 "Кавказ", 540 км	Правобережный	15:03:0030203:101	003002000000 Земли населенных пунктов	Предпринимательство	4	04:000	1 500	587,01	880 515,00
10956	Республика Северная Осетия-Алания, р-н Правобережный, вдоль а/д М-29 "Кавказ", 540 км	Правобережный	15:03:0030203:102	003002000000 Земли населенных пунктов	Группа 3. Земельные участки под объектами дорожного сервиса, размещение на полосах отвода автомобильных дорог	4	04:096	600	804,10	482 460,00
10957	Российская Федерация, Республика Северная Осетия - Алания, Правобережный район, с. Эльхотн, ул. Е.Плиевой, 22	Правобережный	15:03:0030203:103	003002000000 Земли населенных пунктов	Для ведения личного подсобного хозяйства	13	02:020	1 000	225,77	225 770,00
10958	Республика Северная Осетия-Алания, р-н Правобережный, с. Эльхотн, ул. В.Дудиева	Правобережный	15:03:0030203:104	003001000000 Земли сельскохозяйственного назначения	Для эксплуатации животноводческой фермы	1	01:070	7 277	93,70	681 854,90
10959	Республика Северная Осетия-Алания, р-н Правобережный, с. Эльхотн, ул. В.Дудиева	Правобережный	15:03:0030203:105	003001000000 Земли сельскохозяйственного назначения	Для эксплуатации животноводческой фермы	1	01:070	32 193	93,70	3 016 484,10
10960	Респ Северная Осетия - Алания, Правобережный р-н, северо-восточнее с. Хумалог	Правобережный	15:03:0030203:216	003001000000 Земли сельскохозяйственного назначения	Растениеводство	1	01:010	145 301	11,24	1 633 183,24
10961	Российская Федерация, Республика Северная Осетия-Алания, Правобережный муниципальный район, с. Эльхотн, ул. С.Дзарасова, 90 "а"	Правобережный	15:03:0030203:218	003002000000 Земли населенных пунктов	Для ведения личного подсобного хозяйства	13	02:020	1 084	225,77	244 734,68
10962	Респ. Северная Осетия - Алания, р-н Правобережный, с. Эльхотн	Правобережный	15:03:0030203:219	003002000000 Земли населенных пунктов	Для ведения личного подсобного хозяйства	13	02:020	2 718	225,77	613 642,86
10963	Республика Северная Осетия-Алания, Правобережный р-н, поворот в с. Цалык с ФАД "Кавказ"	Правобережный	15:03:0030203:225	003003000000 Земли промышленности, энергетики, транспорта, связи, радиовещания, телевидения, информатики, земли для обеспечения космической деятельности, земли обороны, безопасности и земли иного специального назначения	Склады	6	06:090	778	357,37	278 033,86
10964	Российская Федерация, Республика Северная Осетия - Алания, Правобережный район, Федеральная автодорога "Кавказ" 536 км+800	Правобережный	15:03:0030203:226	003001000000 Земли сельскохозяйственного назначения	Хранение и переработка сельскохозяйственной продукции	1	01:150	116	93,70	10 869,20

№ пп	Местоположение ЗУ	Район	Кадастровый номер ЗУ	Категория земель	Разрешенное использование по документу	Код вида разрешенного использования (в соответствии с классификатором видов разрешенного использования земельных участков)	Вид использования объектов недвижимости	Площадь	УПКС	КС
10965	Респ. Северная Осетия - Алания, Правобережный р-н., восточнее с. Хумалаг	Правобережный	15:03:0030203:227	003003000000 Земли промышленности, энергетики, транспорта, связи, радиовещания, телевидения, информатики, земли для обеспечения космической деятельности, земли обороны, безопасности и земли иного специального назначения	Автомобильный транспорт	6	07:0:0:0	12 726	37,89	482 188,14
10966	Российская Федерация, Республика Северная Осетия-Алания, Правобережный муниципальный район, с. Эльхотн, ул. Прибрежная, 8	Правобережный	15:03:0030203:232	003002000000 Земли населенных пунктов	Для индивидуального жилищного строительства	13	02:0:1:0	902	225,77	203 644,54
10967	Республика Северная Осетия-Алания, р-н Правобережный, ГУП МТС "Правобережный" с. Хумалаг, федеральная дорога Кавказ 536 км+650	Правобережный	15:03:0030203:233	003001000000 Земли сельскохозяйственного назначения	Для эксплуатации существующих зданий	1	01:1:8:0	32 136	93,70	3 011 143,20
10968	Республика Северная Осетия-Алания, р-н Правобережный, ГУП МТС "Правобережный" с. Хумалаг, федеральная дорога Кавказ 536 км+650	Правобережный	15:03:0030203:234	003001000000 Земли сельскохозяйственного назначения	Для эксплуатации существующих зданий	1	01:1:8:0	9 311	93,70	872 440,70
10969	Республика Северная Осетия - Алания, Правобережный район, с. Эльхотн	Правобережный	15:03:0030203:236	003002000000 Земли населенных пунктов	индивидуального жилищного строительства	13	02:0:1:0	839	225,77	189 421,03
10970	Республика Северная Осетия - Алания, Правобережный район, с Эльхотн	Правобережный	15:03:0030203:237	003002000000 Земли населенных пунктов	Общественное питание	4	04:0:6:0	1 050	502,34	527 457,00
10971	Республика Северная Осетия-Алания, Правобережный р-н, с. Эльхотн	Правобережный	15:03:0030203:238	003002000000 Земли населенных пунктов	Общественное питание	4	04:0:6:0	2 779	502,34	1 396 002,86
10972	Республика Северная Осетия - Алания, Правобережный район, с Эльхотн	Правобережный	15:03:0030203:239	003002000000 Земли населенных пунктов	Для ведения личного подсобного хозяйства	13	02:0:2:0	1 000	225,77	225 770,00
10973	Российская Федерация, Республика Северная Осетия - Алания, Правобережный район, с. Эльхотн	Правобережный	15:03:0030203:240	003002000000 Земли населенных пунктов	Для ведения личного подсобного хозяйства	13	02:0:2:0	1 000	225,77	225 770,00
10974	Российская Федерация, Республика Северная Осетия-Алания, Правобережный муниципальный район, с. Хумалаг, федеральная автодорога "Кавказ" 536 км.+800	Правобережный	15:03:0030203:241	003003000000 Земли промышленности, энергетики, транспорта, связи, радиовещания, телевидения, информатики, земли для обеспечения космической деятельности, земли обороны, безопасности и земли иного специального назначения	Для торговой деятельности	4	04:0:0:0	336	587,01	197 235,36
10975	Российская Федерация, Республика Северная Осетия-Алания, Правобережный муниципальный район, с. Хумалаг, федеральная автодорога "Кавказ" 536 км.+800	Правобережный	15:03:0030203:242	003003000000 Земли промышленности, энергетики, транспорта, связи, радиовещания, телевидения, информатики, земли для обеспечения космической деятельности, земли обороны, безопасности и земли иного специального назначения	Для торговой деятельности	4	04:0:0:0	178	587,01	104 487,78
10976	Российская Федерация, Республика Северная Осетия-Алания, Правобережный муниципальный район, с. Эльхотн	Правобережный	15:03:0030203:243	003001000000 Земли сельскохозяйственного назначения	Животноводство	1	01:0:8:1	11 352	6,09	69 133,68
10977	Российская Федерация, Республика Северная Осетия-Алания, Правобережный район, с Эльхотн	Правобережный	15:03:0030203:244	003002000000 Земли населенных пунктов	Для ведения личного подсобного хозяйства	13	02:0:2:0	1 000	225,77	225 770,00
10978	Российская Федерация, Республика Северная Осетия - Алания, Правобережный муниципальный район, с Эльхотн, ул. С.Дзарасова, 84	Правобережный	15:03:0030203:246	003002000000 Земли населенных пунктов	Для ведения личного подсобного хозяйства	13	02:0:2:0	1 000	225,77	225 770,00
10979	Российская Федерация, Республика Северная Осетия-Алания, Правобережный район, с. Эльхотн	Правобережный	15:03:0030203:247	003002000000 Земли населенных пунктов	Индивидуальное жилищное строительство	13	02:0:1:0	922	225,77	208 159,94
10980	Российская Федерация, Республика Северная Осетия-Алания, Правобережный район, с. Эльхотн	Правобережный	15:03:0030203:248	003002000000 Земли населенных пунктов	Индивидуальное жилищное строительство	13	02:0:1:0	1 000	225,77	225 770,00
10981	Российская Федерация, Республика Северная Осетия-Алания, Правобережный район, с Эльхотн	Правобережный	15:03:0030203:250	003002000000 Земли населенных пунктов	Индивидуального жилищного строительства	13	02:0:1:0	951	225,77	214 707,27
10982	Российская Федерация, Республика Северная Осетия-Алания, Правобережный район, с Эльхотн, ул. С.Дзарасова, 80	Правобережный	15:03:0030203:251	003002000000 Земли населенных пунктов	Для ведения личного подсобного хозяйства	13	02:0:2:0	1 000	225,77	225 770,00
10983	Российская Федерация, Республика Северная Осетия-Алания, Правобережный район, с. Эльхотн	Правобережный	15:03:0030203:252	003002000000 Земли населенных пунктов	Для ведения личного подсобного хозяйства	13	02:0:2:0	3 002	225,77	677 761,54
10984	Российская Федерация, Республика Северная Осетия-Алания, Правобережный район, с. Эльхотн	Правобережный	15:03:0030203:253	003002000000 Земли населенных пунктов	для индивидуального жилищного строительства	13	02:0:1:0	895	225,77	202 064,15
10985	Российская Федерация, Республика Северная Осетия-Алания, Правобережный район, с Эльхотн	Правобережный	15:03:0030203:254	003002000000 Земли населенных пунктов	Индивидуальное жилищное строительство	13	02:0:1:0	956	225,77	215 836,12
10986	Российская Федерация, Республика Северная Осетия - Алания, Правобережный муниципальный район, с Эльхотн, ул.С.Дзарасова, 86	Правобережный	15:03:0030203:255	003002000000 Земли населенных пунктов	Для ведения личного подсобного хозяйства	13	02:0:2:0	1 000	225,77	225 770,00
10987	Российская Федерация, Республика Северная Осетия-Алания, Правобережный район, с. Эльхотн	Правобережный	15:03:0030203:256	003002000000 Земли населенных пунктов	Для индивидуального жилищного строительства	13	02:0:1:0	850	225,77	191 904,50
10988	Российская Федерация, Республика Северная Осетия-Алания, Правобережный район, с. Хумалаг, федеральная автодорога "Кавказ" 535 км+250	Правобережный	15:03:0030203:263	003003000000 Земли промышленности, энергетики, транспорта, связи, радиовещания, телевидения, информатики, земли для обеспечения космической деятельности, земли обороны, безопасности и земли иного специального назначения	Для переработки сельскохозяйственной продукции	1	01:1:5:0	1 558	93,70	145 984,60
10989	Российская Федерация, Республика Северная Осетия-Алания, Правобережный район, с. Хумалаг, федеральная автодорога "Кавказ" 535 км+250	Правобережный	15:03:0030203:264	003003000000 Земли промышленности, энергетики, транспорта, связи, радиовещания, телевидения, информатики, земли для обеспечения космической деятельности, земли обороны, безопасности и земли иного специального назначения	Для переработки сельскохозяйственной продукции	1	01:1:5:0	942	93,70	88 265,40
10990	Российская Федерация, Республика Северная Осетия-Алания, Правобережный район, с. Эльхотн	Правобережный	15:03:0030203:265	003002000000 Земли населенных пунктов	Для индивидуального жилищного строительства	13	02:0:1:0	700	225,77	158 039,00
10991	Российская Федерация, Республика Северная Осетия-Алания, Правобережный район, с Эльхотн	Правобережный	15:03:0030203:266	003002000000 Земли населенных пунктов	Для индивидуального жилищного строительства	13	02:0:1:0	700	225,77	158 039,00
10992	Российская Федерация, Республика Северная Осетия-Алания, Правобережный район, с. Хумалаг, Федеральная автодорога "Кавказ" км 536+850 слева по ходу километража	Правобережный	15:03:0030203:269	003001000000 Земли сельскохозяйственного назначения	Для обеспечения сельскохозяйственного производства	1	01:1:8:0	9 712	93,70	910 014,40
10993	Российская Федерация, Республика Северная Осетия-Алания, Правобережный район, с. Эльхотн	Правобережный	15:03:0030203:270	003002000000 Земли населенных пунктов	Для ведения личного подсобного хозяйства	13	02:0:2:0	1 000	225,77	225 770,00

№ пп	Местоположение ЗУ	Район	Кадастровый номер ЗУ	Категория земель	Разрешенное использование по документу	Код вида разрешенного использования (в соответствии с классификатором видов разрешенного использования земельных участков)	Вид использования объектов недвижимости	Площадь	УПКС	КС
10994	Респ. Северная Осетия - Алания, р-н Правобережный, с. Хумалаг	Правобережный	15:03:0030203:3	003003000000 Земли промышленности, энергетики, транспорта, связи, радиовещания, телевидения, информатики, земли для обеспечения космической деятельности, земли обороны, безопасности и земли иного специального назначения	для эксплуатации производственных помещений по ремонту тракторов	1	01:181	11 620	93,70	1 088 794,00
10995	Респ. Северная Осетия - Алания, р-н Правобережный, с. Хумалаг	Правобережный	15:03.0030203:39	003008000000 Категория не установлена	под производственные помещения	6	06:000	263	357,37	93 988,31
10996	Респ. Северная Осетия - Алания, р-н Правобережный, с. Хумалаг	Правобережный	15:03:0030203:4	003003000000 Земли промышленности, энергетики, транспорта, связи, радиовещания, телевидения, информатики, земли для обеспечения космической деятельности, земли обороны, безопасности и земли иного специального назначения	Для эксплуатации существующей подстанции ПС "Хумалаг-35"	6	03:012	1 299	231,42	300 614,58
10997	Респ. Северная Осетия - Алания, р-н Правобережный	Правобережный	15:03:0030203:41	003001000000 Земли сельскохозяйственного назначения	Для производство, переработки и реализации сельскохозяйственной продукции	1	01:010	492 144	11,24	5 531 698,56
10998	Респ. Северная Осетия - Алания, р-н Правобережный	Правобережный	15:03.0030203:42	003001000000 Земли сельскохозяйственного назначения	Для производства сельскохозяйственной продукции	1	01:010	500 072	11,24	5 620 809,28
10999	Респ. Северная Осетия - Алания, р-н Правобережный	Правобережный	15:03.0030203:45	003001000000 Земли сельскохозяйственного назначения	Для сельскохозяйственного производства	1	01:010	300 000	11,24	3 372 000,00
11000	Респ. Северная Осетия - Алания, р-н Правобережный, с. Хумалаг	Правобережный	15:03:0030203:50	003003000000 Земли промышленности, энергетики, транспорта, связи, радиовещания, телевидения, информатики, земли для обеспечения космической деятельности, земли обороны, безопасности и земли иного специального назначения	Для производство строительных материалов для строительства индивидуальных домов и садовых домиков	6	06:060	5 968	357,37	2 132 784,16
11001	Северная Осетия - Алания респ, р-н Правобережный, на земель колхоза им.Дзарахохова	Правобережный	15:03.0030203:53	003001000000 Земли сельскохозяйственного назначения	Для производства сельскохозяйственной продукции	1	01:010	497 115	11,24	5 587 572,60
11002	Республика Северная Осетия-Алания, р-н Правобережный	Правобережный	15:03.0030203:54	003001000000 Земли сельскохозяйственного назначения	Для производство сельскохозяйственной продукции	1	01:010	1 756 426	11,24	19 742 228,24
11003	Российская Федерация, Республика Северная Осетия-Алания, Правобережный район	Правобережный	15:03:0030203:55	003001000000 Земли сельскохозяйственного назначения	Для производство сельскохозяйственной продукции	1	01:010	5 120 010	11,24	57 548 912,40
11004	Северная Осетия - Алания респ, р-н Правобережный, 500 м севернее с.Хумалаг	Правобережный	15:03:0030203:56	003001000000 Земли сельскохозяйственного назначения	Для производства сельскохозяйственной продукции	1	01:010	156 442	11,24	1 758 408,08
11005	Российская Федерация, Республика Северная Осетия - Алания Правобережный муниципальный район, северо-западная окраина с Зильги	Правобережный	15:03.0030203:62	003001000000 Земли сельскохозяйственного назначения	Для производства сельскохозяйственной продукции	1	01:081	63 405	6,09	386 136,45
11006	Северная Осетия - Алания респ, р-н Правобережный, на территории колхоза им Дзарахохова	Правобережный	15:03.0030203:64	003001000000 Земли сельскохозяйственного назначения	Для производства, переработки и реализации сельскохозяйственной продукции	1	01:010	296 540	11,24	3 333 109,60
11007	Северная Осетия-Алания респ. Правобережный р-н. с Хумалаг, федеральная автодорога "Кавказ"536км+800	Правобережный	15:03:0030203:69	003003000000 Земли промышленности, энергетики, транспорта, связи, радиовещания, телевидения, информатики, земли для обеспечения космической деятельности, земли обороны, безопасности и земли иного специального назначения	Для производство строительных материалов для строительства индивидуальных домов и садовых домиков	6	06:060	655	357,37	234 077,35
11008	Республика Северная Осетия-Алания, Правобережный районы, с Хумалаг, федеральная автодорога "Кавказ"536 км+800	Правобережный	15:03.0030203:70	003003000000 Земли промышленности, энергетики, транспорта, связи, радиовещания, телевидения, информатики, земли для обеспечения космической деятельности, земли обороны, безопасности и земли иного специального назначения	Для производства строительных материалов для строительство индивидуальных домов и садовых домиков	6	06:060	268	357,37	95 775,16
11009	Северная Осетия-Алания респ. Правобережный р-н. с Хумалаг, федеральная автодорога "Кавказ"536км+800	Правобережный	15:03:0030203:71	003003000000 Земли промышленности, энергетики, транспорта, связи, радиовещания, телевидения, информатики, земли для обеспечения космической деятельности, земли обороны, безопасности и земли иного специального назначения	Для производство строительных материалов для строительства индивидуальных домов и садовых домиков	4	04:000	560	587,01	328 725,60
11010	Северная Осетия-Алания респ, Правобережный р-н, с Хумалаг, федеральная автодорога "Кавказ"536км+800	Правобережный	15:03.0030203:72	003003000000 Земли промышленности, энергетики, транспорта, связи, радиовещания, телевидения, информатики, земли для обеспечения космической деятельности, земли обороны, безопасности и земли иного специального назначения	Объекты придорожного сервиса	4	04:096	391	804,10	314 403,10
11011	Республика Северная Осетия-Алания, р-н Правобережный, с. Хумалаг, фед./автодорога 536 +250	Правобережный	15:03:0030203:76	003001000000 Земли сельскохозяйственного назначения	Для переработки и реализации сельскохозяйственной продукции	1	01:180	879	93,70	82 362,30
11012	Северная Осетия-Алания респ. Правобережный р-н. вдоль а/д М-29 "Кавказ" , 540 км+140 м	Правобережный	15:03:0030203:78	003002000000 Земли населенных пунктов	магазины	4	04:040	1 187	587,01	696 780,87
11013	Северная Осетия-Алания респ. Правобережный р-н. вдоль а/д "Подъезд к Радзог"	Правобережный	15:03.0030203:79	003001000000 Земли сельскохозяйственного назначения	Хранение и переработка сельскохозяйственной продукции	1	01:150	800	93,70	74 960,00
11014	Северная Осетия-Алания респ, Правобережный р-н, севернее с. Хумалаг, федеральная автодорога "Кавказ" 535 км+50	Правобережный	15:03.0030203:80	003001000000 Земли сельскохозяйственного назначения	Хранение и переработка сельскохозяйственной продукции	1	01:150	300	93,70	28 110,00
11015	Республика Северная Осетия-Алания, р-н Правобережный. ГУП МТС "Правобережная". с.Хумалаг. федеральная дорога "Кавказ" 536 км+650	Правобережный	15:03:0030203:84	003001000000 Земли сельскохозяйственного назначения	Для эксплуатации существующих зданий	1	01:070	12 985	93,70	1 216 694,50
11016	Республика Северная Осетия-Алания, р-н Правобережный, поворот в с. Цалык с ФАД <<Кавказ>>	Правобережный	15:03:0030203:86	003003000000 Земли промышленности, энергетики, транспорта, связи, радиовещания, телевидения, информатики, земли для обеспечения космической деятельности, земли обороны, безопасности и земли иного специального назначения	спады	6	06:090	1 088	357,37	388 818,56
11017	Республика Северная Осетия-Алания, р-н Правобережный, 3.21 км северо восточнее с. Хумалаг	Правобережный	15:03.0030203:87	003001000000 Земли сельскохозяйственного назначения	Выращивание зерновых и иных сельскохозяйственных культур	1	01:010	703 990	11,24	7 912 847,60

№ п/п	Местоположение ЗУ	Район	Кадастровый номер ЗУ	Категория земель	Разрешенное использование по документу	Код вида разрешенного использования (в соответствии с классификатором видов разрешенного использования земельных участков)	Вид использования объектов недвижимости	Площадь	УПКС	КС
11018	Республика Северная Осетия-Алания, р-н Правобережный, 380 м северное с. Зильги	Правобережный	15:03:0030203:88	003001000000 Земли сельскохозяйственного назначения	растениеводство	1	01:010	5 408	11,24	60 785,92
11019	Республика Северная Осетия-Алания, р-н Правобережный, ГУП МТС "Правобережный" с. Хумалаг, федеральная дорога Кавказ 536км+650	Правобережный	15:03:0030203:90	003001000000 Земли сельскохозяйственного назначения	Для эксплуатации существующих зданий	1	01:070	10 000	93,70	937 000,00
11020	Республика Северная Осетия-Алания, р-н Правобережный, северо-восточнее с. Хумалаг	Правобережный	15:03:0030203:91	003001000000 Земли сельскохозяйственного назначения	Хранение и переработка сельхозпродукции	1	01:150	88 112	93,70	8 256 094,40
11021	Республика Северная Осетия-Алания, р-н Правобережный, восточнее с. Хумалаг	Правобережный	15:03:0030203:92	003001000000 Земли сельскохозяйственного назначения	Животноводство	1	01:070	89 704	93,70	8 405 264,80
11022	Российская Федерация, Республика Северная Осетия-Алания, Правобережный район, с. Зильги, ул. Прибрежная, 7	Правобережный	15:03:0030203:93	003002000000 Земли населенных пунктов	Для ведения личного подсобного хозяйства	13	02:020	1 181	225,77	266 634,37
11023	Российская Федерация, Республика Северная Осетия-Алания, Правобережный район, с. Зильги, ул. Прибрежная, 24	Правобережный	15:03:0030203:94	003002000000 Земли населенных пунктов	Для ведения личного подсобного хозяйства	13	02:020	1 000	225,77	225 770,00
11024	Российская Федерация, Республика Северная Осетия-Алания, Правобережный район, с. Зильги, ул. Е.Н Итазовой, 18	Правобережный	15:03:0030203:95	003002000000 Земли населенных пунктов	Для ведения личного подсобного хозяйства	13	02:020	1 080	225,77	243 831,60
11025	Российская Федерация, Республика Северная Осетия-Алания, Правобережный район, с. Зильги, ул. Прибрежная, 18	Правобережный	15:03:0030203:96	003002000000 Земли населенных пунктов	Для ведения личного подсобного хозяйства	13	02:020	1 000	225,77	225 770,00
11026	Российская Федерация, Республика Северная Осетия-Алания, Правобережный район, с. Зильги, ул. Прибрежная, 20	Правобережный	15:03:0030203:97	003002000000 Земли населенных пунктов	Для ведения личного подсобного хозяйства	13	02:020	1 000	225,77	225 770,00
11027	Республика Северная Осетия-Алания, р-н Правобережный, с. Зильги, ул. Е.Н. Итазовой, 19	Правобережный	15:03:0030203:98	003002000000 Земли населенных пунктов	Для ведения личного подсобного хозяйства	13	02:020	1 000	225,77	225 770,00
11028	Российская Федерация, Республика Северная Осетия - Алания, Правобережный район, с. Зильги, ул. Елены Итазовой, 24	Правобережный	15:03:0030203:99	003002000000 Земли населенных пунктов	Для ведения личного подсобного хозяйства	13	02:020	1 046	225,77	236 155,42
11029	Респ. Северная Осетия - Алания, р-н Правобережный	Правобережный	15:03:0030301:10	003001000000 Земли сельскохозяйственного назначения	Для производства сельхозкультур	1	01:081	53 500	6,09	325 815,00
11030	Российская Федерация, Республика Северная Осетия-Алания, Правобережный район, с. Брут	Правобережный	15:03:0030301:11	003001000000 Земли сельскохозяйственного назначения	Хранение и переработка сельскохозяйственной продукции	1	01:180	123 095	107,74	13 262 255,30
11031	Российская Федерация, Республика Северная Осетия-Алания, Правобережный район, с. Брут, на территории к-за "Заря"	Правобережный	15:03:0030301:111	003001000000 Земли сельскохозяйственного назначения	Для строительства производственных помещений	1	01:150	3 990	107,74	429 882,60
11032	Северная Осетия - Алания респ, р-н Правобережный, на южной окраине с. Брут, вдоль автодороги "Кавказ"	Правобережный	15:03:0030301:112	003002000000 Земли населенных пунктов	Под строительство и эксплуатацию кафе	4	04:060	6 000	577,63	3 465 780,00
11033	Северная Осетия - Алания респ. р-н Правобережный, на востоке с.Брут	Правобережный	15:03:0030301:113	003002000000 Земли населенных пунктов	Производство сельскохозяйственной продукции	1	01:081	170 976	6,09	1 041 243,84
11034	Северная Осетия - Алания респ. р-н Правобережный, 2,6 км на запад от с.Брут	Правобережный	15:03:0030301:114	003001000000 Земли сельскохозяйственного назначения	Для производства, переработки и реализации сельскохозяйственной продукции	1	01:010	199 997	11,24	2 247 966,28
11035	Северная Осетия - Алания респ, р-н Правобережный, с Брут, ул Набережная, 57	Правобережный	15:03:0030301:118	003002000000 Земли населенных пунктов	Для строительства частной мойки автомобилей	4	04:093	413	924,60	381 859,80
11036	Северная Осетия - Алания респ, р-н Правобережный, Брутовский канал	Правобережный	15:03:0030301:119	003002000000 Земли населенных пунктов	Для эксплуатации существующего канала	6	03:011	5 832	37,89	220 974,48
11037	Северная Осетия - Алания респ. р-н Правобережный, на востоке с.Брут	Правобережный	15:03:0030301:120	003002000000 Земли населенных пунктов	Производство сельскохозяйственной продукции	1	01:081	10 243	6,09	62 379,87
11038	Российская Федерация, Республика Северная Осетия-Алания, Правобережный район, 1,14 км. на юго-западе с. Брут	Правобережный	15:03:0030301:124	003001000000 Земли сельскохозяйственного назначения	Для реконструкции старых и строительство новых помещений	1	01:150	17 655	107,74	1 902 149,70
11039	Республика Северная Осетия-Алания, р-н Правобережный, 500 метров северное с. Хумалаг	Правобережный	15:03:0030301:147	003003000000 Земли промышленности, энергетики, транспорта, связи, радиовещания, телевидения, информатики, земли для обеспечения космической деятельности, земли обороны, безопасности и земли иного специального назначения	Строительство и эксплуатация автозаправочных станций	4	04:095	8 000	1 601,81	12 814 480,00
11040	Республика Северная Осетия-Алания, р-н Правобережный, с. Брут, ул. Степная № 110 "а"	Правобережный	15:03:0030301:149	003002000000 Земли населенных пунктов	Спорт	5	05:012	15 000	62,09	931 350,00
11041	Северная Осетия - Алания респ. р-н Правобережный, 500 м севернее с. Хумалаг	Правобережный	15:03:0030301:15	003001000000 Земли сельскохозяйственного назначения	Садоводство	1	01:050	798 984	27,72	22 147 836,48
11042	Респ. Северная Осетия - Алания, р-н Правобережный	Правобережный	15:03:0030301:16	003001000000 Земли сельскохозяйственного назначения	Для производства сельхозкультур	1	01:010	8 000	11,24	89 920,00
11043	Республика Северная Осетия-Алания, р-н Правобережный, с Брут, ул Набережная, д.56	Правобережный	15:03:0030301:18	003001000000 Земли сельскохозяйственного назначения	Для размещения и использования по назначению нежилых объектов	1	01:070	8 000	107,74	861 920,00
11044	Респ. Северная Осетия - Алания, р-н Правобережный, с. Брут, из земель колхоза "Заря"	Правобережный	15:03:0030301:19	003001000000 Земли сельскохозяйственного назначения	Для сельскохозяйственного производства	1	01:010	200 000	11,24	2 248 000,00
11045	Респ. Северная Осетия - Алания, р-н Правобережный, с. Брут, ул. Степная, дом 1	Правобережный	15:03:0030301:21	003002000000 Земли населенных пунктов	Для ведения личного подсобного хозяйства	13	02:020	4 562	259,61	1 184 340,82
11046	Респ. Северная Осетия - Алания, р-н Правобережный, с. Брут, ул. Степная, дом 13	Правобережный	15:03:0030301:22	003002000000 Земли населенных пунктов	Для ведения личного подсобного хозяйства	13	02:020	3 535	259,61	917 721,35
11047	Российская Федерация, Республика Северная Осетия-Алания, Правобережный район, 972 м на запад от с. Брут	Правобережный	15:03:0030301:24	003002000000 Земли населенных пунктов	Для сельскохозяйственного производства	1	01:180	23 007	107,74	2 478 774,18
11048	Респ. Северная Осетия - Алания, р-н Правобережный, из земель колхоза "Заря", на северо-западной окраине с.Брут	Правобережный	15:03:0030301:25	003001000000 Земли сельскохозяйственного назначения	Для производства сельскохозяйственной продукции	1	01:010	99 995	11,24	1 123 943,80
11049	Респ. Северная Осетия - Алания, р-н Правобережный, 3,2 км на запад от с. Брут	Правобережный	15:03:0030301:26	003001000000 Земли сельскохозяйственного назначения	Для производства, переработки и реализации ох продукции	1	01:010	199 994	11,24	2 247 932,56
11050	Правобережный район, 1,5 км северо-западнее с.Хумалаг	Правобережный	15:03:0030301:262	003002000000 Земли населенных пунктов	Животноводство	1	01:070	16 738	93,70	1 568 350,60
11051	Российская Федерация, Республика Северная Осетия-Алания, Правобережный р-н, с Хумалаг	Правобережный	15:03:0030301:265	003002000000 Земли населенных пунктов	Животноводство	1	01:070	20 195	93,70	1 892 271,50
11052	Российская Федерация, Республика Северная Осетия-Алания, Правобережный район, с. Хумалаг	Правобережный	15:03:0030301:269	003002000000 Земли населенных пунктов	Животноводство	1	01:070	10 000	93,70	937 000,00
11053	Респ. Северная Осетия - Алания, р-н Правобережный, 3,3 км на запад от с.Брут	Правобережный	15:03:0030301:27	003001000000 Земли сельскохозяйственного назначения	Для сельскохозяйственного производства	1	01:010	108 677	11,24	1 221 529,48
11054	Российская Федерация, Республика Северная Осетия-Алания, Правобережный район	Правобережный	15:03:0030301:270	003002000000 Земли населенных пунктов	Для сельскохозяйственного производства	1	01:180	12 334	107,74	1 328 865,16
11055	Российская Федерация, Республика Северная Осетия-Алания, Правобережный район	Правобережный	15:03:0030301:271	003001000000 Земли сельскохозяйственного назначения	Для производства сельхозкультур	1	01:180	13 735	107,74	1 479 808,90
11056	Российская Федерация, Республика Северная Осетия-Алания, Правобережный район	Правобережный	15:03:0030301:272	003001000000 Земли сельскохозяйственного назначения	Для производства сельхозкультур	1	01:180	7 850	107,74	845 759,00

№ п/п	Местоположение ЗУ	Район	Кадастровый номер ЗУ	Категория земель	Разрешенное использование по документу	Код вида разрешенного использования (в соответствии с классификатором видов разрешенного использования земельных участков)	Вид использования объектов недвижимости	Площадь	УПКС	КС
11057	Российская Федерация, Республика Северная Осетия-Алания, Правобережный район	Правобережный	15:03:0030301:273	003001000000 Земли сельскохозяйственного назначения	Для производства сельхозкультур	1	01:180	15 680	107.74	1 689 363,20
11058	Российская Федерация, Республика Северная Осетия-Алания, Правобережный район	Правобережный	15:03:0030301:274	003001000000 Земли сельскохозяйственного назначения	Для производства сельхозкультур	1	01:180	39 640	107.74	4 270 813,60
11059	Республика Северная Осетия-Алания, р-н Правобережный, с Брут, 1,3 км. на северо-запад	Правобережный	15:03:0030301:4	003008000000 Категория не установлена	Для размещения и использования по назначению жилых и общественно - деловых объектов	13	02:010	26 400	259,61	6 853 704,00
11060	Республика Северная Осетия-Алания, Правобережный район, с.Брут, автотроасса Ростов-Баку - 53-I	Правобережный	15:03:0030301:5	003002000000 Земли населенных пунктов	Автозаправочная станция	4	04:095	2 450	1 841,86	4 512 557,00
11061	Респ. Северная Осетия - Алания, р-н Правобережный, 972-м на запад от с Брут	Правобережный	15:03:0030301:6	003001000000 Земли сельскохозяйственного назначения	Для сельскохозяйственного производства	1	01:010	818 164	11,24	9 196 163,36
11062	Респ. Северная Осетия - Алания, р-н Правобережный	Правобережный	15:03:0030301:7	003001000000 Земли сельскохозяйственного назначения	Для производства сельхозкультур	1	01:081	200 000	6,09	1 218 000,00
11063	Северная Осетия - Алания респ, р-н Правобережный, 5,1 км. На юго-запад от с. Хумалаг	Правобережный	15:03:0030302:10	003001000000 Земли сельскохозяйственного назначения	Растениеводство	1	01:010	907 104	11,24	10 195 848,96
11064	Республика Северная Осетия-Алания, р-н Правобережный, с. Н Батако, ул. Чапирова, 105 "д"	Правобережный	15:03:0030302:100	003002000000 Земли населенных пунктов	Малоэтажная жилая застройка (индивидуальное жилищное строительство)	13	02:010	600	259,61	155 766,00
11065	Северная Осетия-Алания респ, Правобережный р-н, с Н Батако, ул Чапирова, 103 "д"	Правобережный	15:03:0030302:101	003002000000 Земли населенных пунктов	Малоэтажная жилая застройка (индивидуальное жилищное строительство)	13	02:010	600	259,61	155 766,00
11066	Республика Северная Осетия-Алания, Правобережный р-н, с.Н. Батако, ул.Чапирова, 101 "д"	Правобережный	15:03:0030302:102	003002000000 Земли населенных пунктов	Малоэтажная жилая застройка (индивидуальное жилищное строительство)	13	02:010	600	259,61	155 766,00
11067	Республика Северная Осетия-Алания, р-н Правобережный, с. Н.Батако, ул. Чапирова, 99 д	Правобережный	15:03:0030302:103	003002000000 Земли населенных пунктов	Малоэтажная жилая застройка (индивидуальное жилищное строительство)	13	02:010	600	259,61	155 766,00
11068	Северная Осетия-Алания респ, Правобережный р-н, на северо-западной окраине с Н Батако, ул.Чапирова. позиция 15	Правобережный	15:03:0030302:105	003002000000 Земли населенных пунктов	Малоэтажная жилая застройка (индивидуальное жилищное строительство)	13	02:010	600	259,61	155 766,00
11069	Российская Федерация, Республика Северная Осетия-Алания, Правобережный район, с Н Батако, ул Чапирова, 91 "д"	Правобережный	15:03:0030302:106	003002000000 Земли населенных пунктов	Малоэтажная жилая застройка (индивидуальное жилищное строительство)	13	02:010	600	259,61	155 766,00
11070	Российская Федерация, Республика Северная Осетия-Алания, Правобережный район, с.Новый Батако, ул. Чапирова, 87 "д"	Правобережный	15:03:0030302:107	003002000000 Земли населенных пунктов	Малоэтажная жилая застройка (индивидуальное жилищное строительство)	13	02:010	600	259,61	155 766,00
11071	Северная Осетия-Алания респ, Правобережный р-н, с. Н.Батако, ул.Чапирова, 85 "д"	Правобережный	15:03:0030302:108	003002000000 Земли населенных пунктов	Малоэтажная жилая застройка (индивидуальное жилищное строительство)	13	02:010	600	259,61	155 766,00
11072	Республика Северная Осетия-Алания, р-н Правобережный, с. Н Батако, ул Чапирова, 83 "д"	Правобережный	15:03:0030302:109	003002000000 Земли населенных пунктов	Малоэтажная жилая застройка (индивидуальное жилищное строительство)	13	02:010	600	259,61	155 766,00
11073	Республика Северная Осетия-Алания, р-н Правобережный, с Хумалаг, 4,7км на юго-запад от с Хумалаг	Правобережный	15:03:0030302:11	003001000000 Земли сельскохозяйственного назначения	Для производства и реализации продукции сельского хозяйства	1	01:010	981 093	11,24	11 027 485,32
11074	Республика Северная Осетия - Алания, Правобережный р-н, с Новый Батако, ул Чапирова, 81 "д"	Правобережный	15:03:0030302:110	003002000000 Земли населенных пунктов	Малоэтажная жилая застройка (индивидуальное жилищное строительство)	13	02:010	600	259,61	155 766,00
11075	Северная Осетия-Алания респ, Правобережный р-н, на северо-западной окраине с.Н. Батако, ул.Чапирова. позиция 25	Правобережный	15:03:0030302:112	003002000000 Земли населенных пунктов	Малоэтажная жилая застройка (индивидуальное жилищное строительство)	13	02:010	600	259,61	155 766,00
11076	Республика Северная Осетия-Алания, р-н Правобережный, с. Новый Батако, ул. Чапирова, 77 "д"	Правобережный	15:03:0030302:113	003002000000 Земли населенных пунктов	Малоэтажная жилая застройка (индивидуальное жилищное строительство)	13	02:010	600	259,61	155 766,00
11077	Республика Северная Осетия-Алания, Правобережный р-н, с. Н Батако, ул Чапирова, 73 "д"	Правобережный	15:03:0030302:114	003002000000 Земли населенных пунктов	Малоэтажная жилая застройка (индивидуальное жилищное строительство)	13	02:010	600	259,61	155 766,00
11078	Республика Северная Осетия-Алания, р-н Правобережный, с. Н.Батако, ул. Чапирова, 93 "д"	Правобережный	15:03:0030302:115	003002000000 Земли населенных пунктов	Малоэтажная жилая застройка (индивидуальное жилищное строительство)	13	02:010	600	259,61	155 766,00
11079	Российская Федерация, Северная Осетия-Алания, Правобережный район, с.Н.Батако, ул.Чапирова, д.89 "д"	Правобережный	15:03:0030302:116	003002000000 Земли населенных пунктов	Малоэтажная жилая застройка (индивидуальное жилищное строительство)	13	02:010	600	259,61	155 766,00
11080	Республика Северная Осетия-Алания, Правобережный р-н, с. Н Батако, ул. Чапирова, 71 "д"	Правобережный	15:03:0030302:117	003002000000 Земли населенных пунктов	Малоэтажная жилая застройка (индивидуальное жилищное строительство)	13	02:010	600	259,61	155 766,00
11081	Республика Северная Осетия-Алания, р-н Правобережный, с. Н Батако, ул. Чапирова, 69 "д"	Правобережный	15:03:0030302:118	003002000000 Земли населенных пунктов	Малоэтажная жилая застройка (индивидуальное жилищное строительство)	13	02:010	600	259,61	155 766,00
11082	Республика Северная Осетия-Алания, р-н Правобережный, с. Н. Батако, ул. Чапирова, 67 "д"	Правобережный	15:03:0030302:119	003002000000 Земли населенных пунктов	Малоэтажная жилая застройка (индивидуальное жилищное строительство)	13	02:010	600	259,61	155 766,00
11083	Респ. Северная Осетия - Алания, р-н Правобережный, юго-западная окраина с. Хумалаг, в районе молочно-товарной фермы	Правобережный	15:03:0030302:12	003001000000 Земли сельскохозяйственного назначения	Для производства сельскохозяйственной продукции	1	01:010	2 770 815	11,24	31 143 960,60
11084	Северная Осетия-Алания респ, Правобережный р-н, на северо-западной окраине с Н Батако, ул.Чапирова. позиция 30	Правобережный	15:03:0030302:120	003002000000 Земли населенных пунктов	Малоэтажная жилая застройка (индивидуальное жилищное строительство)	13	02:010	600	259,61	155 766,00
11085	Республика Северная Осетия-Алания, р-н Правобережный, с. Н Батако, ул. Чапирова, 79 "д"	Правобережный	15:03:0030302:122	003002000000 Земли населенных пунктов	Малоэтажная жилая застройка (индивидуальное жилищное строительство)	13	02:010	600	259,61	155 766,00

№ п/п	Местоположение ЗУ	Район	Кадастровый номер ЗУ	Категория земель	Разрешенное использование по документу	Код вида разрешенного использования (в соответствии с классификатором видов разрешенного использования земельных участков)	Вид использования объектов недвижимости	Площадь	УПКС	КС
11086	Северная Осетия-Алания респ, Правобережный р-н, на северо-западной окраине с.Н Батако, ул Чапаева, площадь 33	Правобережный	15:03:0030302:123	0030020000000 Земли населенных пунктов	Малоэтажная жилая застройка (индивидуальное жилищное строительство)	13	02:010	600	259,61	155 766,00
11087	Республика Северная Осетия-Алания, Правобережный район, с.Н.Батако, ул.Чапаева. 41 "д"	Правобережный	15:03:0030302:124	0030020000000 Земли населенных пунктов	Малоэтажная жилая застройка (индивидуальное жилищное строительство)	13	02:010	600	259,61	155 766,00
11088	Северная Осетия-Алания респ. Правобережный р-н. с. Н.Батако. ул.Чапаева. 29 "д"	Правобережный	15:03:0030302:125	0030020000000 Земли населенных пунктов	Малоэтажная жилая застройка (индивидуальное жилищное строительство)	13	02:010	600	259,61	155 766,00
11089	Северная Осетия-Алания респ, Правобережный р-н, с Н Батако, ул Чапаева, 31 "д"	Правобережный	15:03:0030302:126	0030020000000 Земли населенных пунктов	Малоэтажная жилая застройка (индивидуальное жилищное строительство)	13	02:010	600	259,61	155 766,00
11090	Северная Осетия-Алания респ, Правобережный р-н, с Н Батако, ул Чапаева, 33 "д"	Правобережный	15:03:0030302:127	0030020000000 Земли населенных пунктов	Малоэтажная жилая застройка (индивидуальное жилищное строительство)	13	02:010	600	259,61	155 766,00
11091	Республика Северная Осетия-Алания, р-н Правобережный, с. Н.Батако. ул. Чапаева, 35 "д"	Правобережный	15:03:0030302:128	0030020000000 Земли населенных пунктов	Малоэтажная жилая застройка (индивидуальное жилищное строительство)	13	02:010	600	259,61	155 766,00
11092	Республика Северная Осетия-Алания, р-н Правобережный, с. Н. Батако. ул. Чапаева. 37 "д"	Правобережный	15:03:0030302:129	0030020000000 Земли населенных пунктов	Малоэтажная жилая застройка (индивидуальное жилищное строительство)	13	02:010	600	259,61	155 766,00
11093	Северная Осетия - Алания респ. р-н Правобережный. 4,1 км на юго-запад от с.Хумалаг	Правобережный	15:03:0030302:13	0030010000000 Земли сельскохозяйственного назначения	Для производства и реализации продукции сельского хозяйства	1	01:010	960 361	11,24	10 794 457,64
11094	Северная Осетия-Алания респ, Правобережный р-н, с Н Батако, ул.Чапаева. 43 "д".	Правобережный	15:03:0030302:131	0030020000000 Земли населенных пунктов	Малоэтажная жилая застройка (индивидуальное жилищное строительство)	13	02:010	600	259,61	155 766,00
11095	Северная Осетия-Алания респ. Правобережный р-н. на северо-западной окраине с.Н.Батако. ул.Чапаева, площадь 34	Правобережный	15:03:0030302:132	0030020000000 Земли населенных пунктов	Малоэтажная жилая застройка (индивидуальное жилищное строительство)	13	02:010	600	259,61	155 766,00
11096	Северная Осетия-Алания респ. Правобережный р-н. с. Н.Батако. ул. Чапаева. 53 "д"	Правобережный	15:03:0030302:133	0030020000000 Земли населенных пунктов	Малоэтажная жилая застройка (индивидуальное жилищное строительство)	13	02:010	600	259,61	155 766,00
11097	Северная Осетия-Алания респ, Правобережный р-н, с Н Батако, ул.Чапаева. 51 "д".	Правобережный	15:03:0030302:134	0030020000000 Земли населенных пунктов	Малоэтажная жилая застройка (индивидуальное жилищное строительство)	13	02:010	600	259,61	155 766,00
11098	Республика Северная Осетия-Алания, р-н Правобережный. с. Новый Батако, ул. Чапаева. 49 д	Правобережный	15:03:0030302:135	0030020000000 Земли населенных пунктов	Малоэтажная жилая застройка (индивидуальное жилищное строительство)	13	02:010	600	259,61	155 766,00
11099	Республика Северная Осетия-Алания, р-н Правобережный, с. Н. Батако. ул. Чапаева. 47 "д"	Правобережный	15:03:0030302:136	0030020000000 Земли населенных пунктов	Малоэтажная жилая застройка (индивидуальное жилищное строительство)	13	02:010	600	259,61	155 766,00
11100	Респ. Северная Осетия - Алания, Правобережный р-н., с. Новый Батако. ул. Чапаева, 45д	Правобережный	15:03:0030302:137	0030020000000 Земли населенных пунктов	Малоэтажная жилая застройка (индивидуальное жилищное строительство)	13	02:010	600	259,61	155 766,00
11101	Республика Северная Осетия-Алания. Правобережный р-н. с.Н.Батако. ул.Чапаева. 27 "а"	Правобережный	15:03:0030302:138	0030020000000 Земли населенных пунктов	Малоэтажная жилая застройка (индивидуальное жилищное строительство)	13	02:010	600	259,61	155 766,00
11102	Республика Северная Осетия-Алания, р-н Правобережный. с. Н Батако, ул. Чапаева. 25 "д"	Правобережный	15:03:0030302:139	0030020000000 Земли населенных пунктов	Малоэтажная жилая застройка (индивидуальное жилищное строительство)	13	02:010	600	259,61	155 766,00
11103	Респ. Северная Осетия - Алания, р-н Правобережный, с. Хумалаг	Правобережный	15:03:0030302:14	0030010000000 Земли сельскохозяйственного назначения	Для производства и реализации продукции сельского хозяйства	1	01:010	500 000	11,24	5 620 000,00
11104	Республика Северная Осетия-Алания, Правобережный р-н, с.Новый Батако, ул.Чапаева. 23д	Правобережный	15:03:0030302:140	0030020000000 Земли населенных пунктов	Для индивидуального жилищного строительства	13	02:010	600	259,61	155 766,00
11105	Республика Северная Осетия-Алания, р-н Правобережный. на северо-западной окраине с. Н Батако, ул. Чапаева, площадь 52	Правобережный	15:03:0030302:141	0030020000000 Земли населенных пунктов	Малоэтажная жилая застройка (индивидуальное жилищное строительство)	13	02:010	600	259,61	155 766,00
11106	Республика Северная Осетия-Алания. Правобережный р-н. с.Н. Батако, ул.Чапаева. 19 д	Правобережный	15:03:0030302:142	0030020000000 Земли населенных пунктов	Малоэтажная жилая застройка (индивидуальное жилищное строительство)	13	02:010	600	259,61	155 766,00
11107	Республика Северная Осетия - Алания. Правобережный район. с.Н.Батако. ул.Чапаева,17 "д"	Правобережный	15:03:0030302:143	0030020000000 Земли населенных пунктов	Малоэтажная жилая застройка (индивидуальное жилищное строительство)	13	02:010	600	259,61	155 766,00
11108	Республика Северная Осетия-Алания . Правобережный район, с.Н. Батако. ул.Чапаева, 15 д	Правобережный	15:03:0030302:144	0030020000000 Земли населенных пунктов	Малоэтажная жилая застройка (индивидуальное жилищное строительство)	13	02:010	600	259,61	155 766,00
11109	Северная Осетия-Алания респ, Правобережный р-н, с Н Батако, ул Чапаева, 13 "д"	Правобережный	15:03:0030302:145	0030020000000 Земли населенных пунктов	Малоэтажная жилая застройка (индивидуальное жилищное строительство)	13	02:010	600	259,61	155 766,00
11110	Северная Осетия-Алания респ, Правобережный р-н, с Н Батако, ул.Чапаева. 11 "д"	Правобережный	15:03:0030302:146	0030020000000 Земли населенных пунктов	Малоэтажная жилая застройка (индивидуальное жилищное строительство)	13	02:010	600	259,61	155 766,00
11111	Северная Осетия-Алания респ. Правобережный р-н. на северо-западной окраине с.Н. Батако. ул.Чапаева. площадь 58	Правобережный	15:03:0030302:147	0030020000000 Земли населенных пунктов	Малоэтажная жилая застройка (индивидуальное жилищное строительство)	13	02:010	600	259,61	155 766,00
11112	Республика Северная Осетия-Алания, р-н Правобережный, с. Н.Батако. ул. Чапаева, 7 "д"	Правобережный	15:03:0030302:148	0030020000000 Земли населенных пунктов	Малоэтажная жилая застройка (индивидуальное жилищное строительство)	13	02:010	600	259,61	155 766,00

№ пп	Местоположение ЗУ	Район	Кадастровый номер ЗУ	Категория земель	Разрешенное использование по документу	Код вида разрешенного использования (в соответствии с классификатором видов разрешенного использования земельных участков)	Вид использования объектов недвижимости	Площадь	УПКС	КС
11113	Северная Осетия-Алания респ, Правобережный р-н, с Н Батако, ул Чапаров, 5 "д"	Правобережный	15:03:0030302:149	003002000000 Земли населенных пунктов	Малоэтажная жилая застройка (индивидуальное жилищное строительство)	13	02:010	600	259,61	155 766,00
11114	Респ. Северная Осетия - Алания, р-н Правобережный	Правобережный	15:03:0030302:15	003001000000 Земли сельскохозяйственного назначения	для производства, переработки и реализации сельскохозяйственной продукции	1	01:010	500 000	11,24	5 620 000,00
11115	Республика Северная Осетия-Алания, р-н Правобережный, с. Н. Батако. ул. Чапарова. 3 д	Правобережный	15:03:0030302:150	003002000000 Земли населенных пунктов	Малоэтажная жилая застройка (индивидуальное жилищное строительство)	13	02:010	600	259,61	155 766,00
11116	Северная Осетия-Алания респ, Правобережный р-н, с Н Батако, ул Чапарова, 1 "д"	Правобережный	15:03:0030302:151	003002000000 Земли населенных пунктов	Малоэтажная жилая застройка (индивидуальное жилищное строительство)	13	02:010	600	259,61	155 766,00
11117	Российская Федерация. Республика Северная Осетия-Алания. Правобережный район, с Н Батако. ул Чапарова, 55"д"	Правобережный	15:03:0030302:152	003002000000 Земли населенных пунктов	Малоэтажная жилая застройка (индивидуальное жилищное строительство)	13	02:010	600	259,61	155 766,00
11118	Российская Федерация, Республика Северная Осетия - Алания. Правобережный район, с. Хумалаг, ул. Ленина, 167	Правобережный	15:03:0030302:154	003002000000 Земли населенных пунктов	Для ведения личного подсобного хозяйства	13	02:020	1 501	225,77	338 880,77
11119	Республика Северная Осетия-Алания, р-н Правобережный, с. Новый Батако. ул. Чапарова, 99 "д"/1	Правобережный	15:03:0030302:155	003002000000 Земли населенных пунктов	Малоэтажная жилая застройка (индивидуальное жилищное строительство)	13	02:010	1 000	259,61	259 610,00
11120	Республика Северная Осетия-Алания, р-н Правобережный. западнее с. Хумалаг	Правобережный	15:03:0030302:158	003001000000 Земли сельскохозяйственного назначения	Животноводство	1	01:081	250 002	6,09	1 522 512,18
11121	Республика Северная Осетия-Алания, р-н Правобережный. северо-западнее с Хумалаг	Правобережный	15:03:0030302:159	003001000000 Земли сельскохозяйственного назначения	Скотоводство	1	01:080	20 235	93,70	1 896 019,50
11122	Республика Северная Осетия-Алания, р-н Правобережный, с Хумалаг, земли колхоза им.Г. Плиева	Правобережный	15:03:0030302:16	003001000000 Земли сельскохозяйственного назначения	для производства, переработки и реализации сельскохозяйственной продукции	1	01:010	500 000	11,24	5 620 000,00
11123	Респ. Северная Осетия - Алания, р-н Правобережный, с. Хумалаг, ул. Сталина, 197	Правобережный	15:03:0030302:160	003002000000 Земли населенных пунктов	Для ведения личного подсобного хозяйства	13	02:020	1 505	225,77	339 783,85
11124	Республика Северная Осетия-Алания, р-н Правобережный, с. Н Батако, ул.Чапарова. 53 "д".	Правобережный	15:03:0030302:161	003002000000 Земли населенных пунктов	Индивидуальное жилищное строительство	13	02:010	600	259,61	155 766,00
11125	Республика Северная Осетия-Алания, р-н Правобережный. юго-западнее с Хумалаг	Правобережный	15:03:0030302:163	003001000000 Земли сельскохозяйственного назначения	Сельскохозяйственное использование	1	01:010	11 675	11,24	131 227,00
11126	Российская Федерация, Республика Северная Осетия-Алания, Правобережный район. с. Хумалаг. ул. Моргоева, 120	Правобережный	15:03:0030302:164	003002000000 Земли населенных пунктов	Для ведения личного подсобного хозяйства	13	02:020	1 500	225,77	338 655,00
11127	Республика Северная Осетия-Алания, Правобережный район, с. Хумалаг, ул. Моргоева, 116	Правобережный	15:03:0030302:165	003002000000 Земли населенных пунктов	Для ведения личного подсобного хозяйства	13	02:020	2 500	225,77	564 425,00
11128	Респ. Северная Осетия - Алания. р-н Правобережный. с. Хумалаг. ул. Моргоева. 118	Правобережный	15:03:0030302:166	003002000000 Земли населенных пунктов	Для ведения личного подсобного хозяйства	13	02:020	1 502	225,77	339 106,54
11129	Республика Северная Осетия-Алания, р-н Правобережный. с. Хумалаг. земли колхоза им. Г. Плиева	Правобережный	15:03:0030302:167	003001000000 Земли сельскохозяйственного назначения	Для эксплуатации фермы	1	01:070	109 615	93,70	10 270 925,50
11130	Республика Северная Осетия-Алания, р-н Правобережный, с. Хумалаг, земли колхоза им. Г. Плиева	Правобережный	15:03:0030302:168	003001000000 Земли сельскохозяйственного назначения	Для эксплуатации фермы	1	01:070	51 669	93,70	4 841 385,30
11131	Респ. Северная Осетия - Алания, р-н Правобережный, с. Хумалаг, ул. Кирова, 174	Правобережный	15:03:0030302:169	003002000000 Земли населенных пунктов	Для ведения личного подсобного хозяйства	13	02:020	1 500	225,77	338 655,00
11132	Республика Северная Осетия-Алания, р-н Правобережный. с Хумалаг. земли колхоза им.Г Плиева	Правобережный	15:03:0030302:17	003001000000 Земли сельскохозяйственного назначения	для производства, переработки и реализации сельскохозяйственной продукции	1	01:010	500 000	11,24	5 620 000,00
11133	Республика Северная Осетия-Алания, р-н Правобережный. с Брут. 2,7 км на юго-запад	Правобережный	15:03:0030302:19	003001000000 Земли сельскохозяйственного назначения	Для сельскохозяйственного производства	1	01:010	3 566 476	11,24	40 087 190,24
11134	Респ. Северная Осетия - Алания, р-н Правобережный	Правобережный	15:03:0030302:2	003001000000 Земли сельскохозяйственного назначения	Растениеводство	1	01:010	453 647	11,24	5 098 992,28
11135	Респ. Северная Осетия - Алания, р-н Правобережный	Правобережный	15:03:0030302:21	003006000000 Земли водного фонда	Под каналы и дамбы	6	03:011	321 500	37,89	12 181 635,00
11136	Респ. Северная Осетия - Алания. р-н Правобережный. с. Хумалаг. район МТФ	Правобережный	15:03:0030302:23	003001000000 Земли сельскохозяйственного назначения	Для реконструкции старых и строительство новых производственных помещений	1	01:150	10 851	93,70	1 016 738,70
11137	Российская Федерация. Республика Северная Осетия - Алания, Правобережный район	Правобережный	15:03:0030302:25	003001000000 Земли сельскохозяйственного назначения	Сельскохозяйственное использование (растениеводство, животноводство, рыбоводство, обеспечение сельскохозяйственного производства)	1	01:070	400 000	93,70	37 480 000,00
11138	Респ. Северная Осетия - Алания, р-н Правобережный	Правобережный	15:03:0030302:26	003001000000 Земли сельскохозяйственного назначения	Для производства сельскохозяйственной продукции	1	01:010	499 055	11,24	5 609 378,20
11139	Респ. Северная Осетия - Алания, р-н Правобережный	Правобережный	15:03:0030302:27	003001000000 Земли сельскохозяйственного назначения	Для производства сельхозкультур	1	01:010	456 938	11,24	5 135 983,12
11140	Республика Северная Осетия - Алания, Правобережный район, 1,6 км. юго-восточнее с. Хумалаг	Правобережный	15:03:0030302:280	003001000000 Земли сельскохозяйственного назначения	Животноводство	1	01:070	10 000	93,70	937 000,00
11141	Российская Федерация. Республика Северная Осетия - Алания, Правобережный район, 2300 м. юго-восточнее с. Хумалаг	Правобережный	15:03:0030302:281	003001000000 Земли сельскохозяйственного назначения	Садоводство	1	01:050	400 000	27,72	11 088 000,00
11142	Северная Осетия - Алания Респ. Правобережный р-н. с.Хумалаг. ул.Моргоева. 122	Правобережный	15:03:0030302:282	003002000000 Земли населенных пунктов	Для ведения личного подсобного хозяйства	13	02:020	2 500	225,77	564 425,00
11143	Республика Северная Осетия-Алания, Правобережный район, с. Хумалаг	Правобережный	15:03:0030302:283	003002000000 Земли населенных пунктов	Для ведения личного подсобного хозяйства	13	02:020	1 500	225,77	338 655,00
11144	Респ Северная Осетия - Алания, Правобережный р-н, с Хумалаг	Правобережный	15:03:0030302:284	003002000000 Земли населенных пунктов	Для ведения личного подсобного хозяйства	13	02:020	1 500	225,77	338 655,00
11145	Респ. Северная Осетия - Алания. Правобережный р-н . с. Хумалаг	Правобережный	15:03:0030302:285	003002000000 Земли населенных пунктов	Для индивидуального жилищного строительства	13	02:010	1 500	225,77	338 655,00
11146	Респ Северная Осетия - Алания. Правобережный р-н. с. Хумалаг	Правобережный	15:03:0030302:286	003002000000 Земли населенных пунктов	Для ведения личного подсобного хозяйства	13	02:020	1 500	225,77	338 655,00
11147	Респ Северная Осетия - Алания. Правобережный р-н	Правобережный	15:03:0030302:287	003002000000 Земли населенных пунктов	Для ведения личного подсобного хозяйства	13	02:020	1 500	225,77	338 655,00

№ п/п	Местоположение ЗУ	Район	Кадастровый номер ЗУ	Категория земель	Разрешенное использование по документу	Код вида разрешенного использования (в соответствии с классификатором видов разрешенного использования земельных участков)	Вид использования объектов недвижимости	Площадь	УПКС	КС
11148	Респ. Северная Осетия - Алания, р-н.Правобережный, с.Н.Батако, ул Железнодорожная,3	Правобережный	15:03:0030302:289	003002000000 Земли населенных пунктов	Для ведения личного подсобного хозяйства	13	02:020	4 589	259,61	1 191 350,29
11149	Республика Северная Осетия-Алания, Правобережный р-н, с. Хумалаг	Правобережный	15:03:0030302:290	003002000000 Земли населенных пунктов	Для ведения личного подсобного хозяйства	13	02:020	1 500	225,77	338 655,00
11150	РСО-Алания, Правобережный район, с Хумалаг	Правобережный	15:03:0030302:291	003002000000 Земли населенных пунктов	Для индивидуального жилищного строительства	13	02:010	600	225,77	135 462,00
11151	Российская Федерация, Республика Северная Осетия-Алания, Правобережный район, с Хумалаг, ул Ю.Албегова, 75	Правобережный	15:03:0030302:292	003002000000 Земли населенных пунктов	Для индивидуального жилищного строительства	13	02:010	600	225,77	135 462,00
11152	Республика Северная Осетия-Алания, Правобережный район, с. Хумалаг, ул. Ю.Албегова, 77	Правобережный	15:03:0030302:293	003002000000 Земли населенных пунктов	Для индивидуального жилищного строительства	13	02:010	600	225,77	135 462,00
11153	Российская Федерация, Республика Северная Осетия-Алания, Правобережный район, с. Хумалаг, ул. Ю.Албегова, 79	Правобережный	15:03:0030302:294	003002000000 Земли населенных пунктов	Для индивидуального жилищного строительства	13	02:010	600	225,77	135 462,00
11154	Республика Северная Осетия - Алания, Правобережный район, с. Хумалаг, ул. Ю.Албегова, 81	Правобережный	15:03:0030302:295	003002000000 Земли населенных пунктов	Для индивидуального жилищного строительства	13	02:010	600	225,77	135 462,00
11155	Республика Северная Осетия-Алания, Правобережный р-н, с. Хумалаг	Правобережный	15:03:0030302:296	003002000000 Земли населенных пунктов	Для индивидуального жилищного строительства	13	02:010	600	225,77	135 462,00
11156	Республика Северная Осетия - Алания, Правобережный район, с. Хумалаг, улица Ю Албегова, 84	Правобережный	15:03:0030302:297	003002000000 Земли населенных пунктов	Для индивидуального жилищного строительства	13	02:010	600	225,77	135 462,00
11157	Республика Северная Осетия - Алания, Правобережный район, с. Хумалаг, Ю. Албегова ул., 86	Правобережный	15:03:0030302:298	003002000000 Земли населенных пунктов	Для индивидуального жилищного строительства	13	02:010	600	225,77	135 462,00
11158	Республика Северная Осетия-Алания, Правобережный р-н, с.Хумалаг, Ю.Албегова, 76	Правобережный	15:03:0030302:299	003002000000 Земли населенных пунктов	Для индивидуального жилищного строительства	13	02:010	600	225,77	135 462,00
11159	Респ. Северная Осетия - Алания, р-н Правобережный	Правобережный	15:03:0030302:3	003001000000 Земли сельскохозяйственного назначения	Для ведения крестьянского (фермерского) хозяйства	1	01:010	454 834	11,24	5 112 334,16
11160	Республика Северная Осетия-Алания, Правобережный р-н, с. Хумалаг	Правобережный	15:03:0030302:300	003002000000 Земли населенных пунктов	Для индивидуального жилищного строительства	13	02:010	600	225,77	135 462,00
11161	Республика Северная Осетия-Алания, Правобережный р-н, с. Хумалаг	Правобережный	15:03:0030302:301	003002000000 Земли населенных пунктов	Для индивидуального жилищного строительства	13	02:010	600	225,77	135 462,00
11162	РСО-Алания, Правобережный район, с. Хумалаг	Правобережный	15:03:0030302:302	003002000000 Земли населенных пунктов	Для индивидуального жилищного строительства	13	02:010	600	225,77	135 462,00
11163	Российская Федерация, Республика Северная Осетия - Алания, Правобережный район, с.Хумалаг, ул Ю Албегова, 74	Правобережный	15:03:0030302:303	003002000000 Земли населенных пунктов	Для индивидуального жилищного строительства	13	02:010	600	225,77	135 462,00
11164	Республика Северная Осетия-Алания, Правобережный район, с. Хумалаг, ул. Ю.Албегова, 88	Правобережный	15:03:0030302:304	003002000000 Земли населенных пунктов	Для индивидуального жилищного строительства	13	02:010	600	225,77	135 462,00
11165	РСО-Алания, Правобережный район, с. Хумалаг	Правобережный	15:03:0030302:305	003002000000 Земли населенных пунктов	Для индивидуального жилищного строительства	13	02:010	600	225,77	135 462,00
11166	Российская Федерация, Республика Северная Осетия - Алания, Правобережный муниципальный район, Хумалагское сельское поселение, с. Хумалаг, ул. Ю.Албегова, 47	Правобережный	15:03:0030302:306	003002000000 Земли населенных пунктов	Для ведения личного подсобного хозяйства	13	02:020	1 500	225,77	338 655,00
11167	Республика Северная Осетия-Алания, Правобережный р-н, с. Хумалаг	Правобережный	15:03:0030302:311	003002000000 Земли населенных пунктов	Для ведения личного подсобного хозяйства	13	02:020	1 500	225,77	338 655,00
11168	Респ. Северная Осетия - Алания, р-н. Правобережный, с. Брут. 2,5 км на юго-запад	Правобережный	15:03:0030302:314	003001000000 Земли сельскохозяйственного назначения	Рыбоводство	1	01:130	50 000	7,68	384 000,00
11169	Респ. Северная Осетия - Алания, р-н. Правобережный, с. Хумалаг	Правобережный	15:03:0030302:315	003001000000 Земли сельскохозяйственного назначения	Растениеводство	1	01:010	589 385	11,24	6 624 687,40
11170	Респ. Северная Осетия - Алания, р-н. Правобережный, с. Хумалаг	Правобережный	15:03:0030302:316	003001000000 Земли сельскохозяйственного назначения	Растениеводство	1	01:010	261 442	11,24	2 938 608,08
11171	Республика Северная Осетия - Алания, Правобережный район, с. Хумалаг, ул.Ю.Албегова, 49	Правобережный	15:03:0030302:317	003002000000 Земли населенных пунктов	Для ведения личного подсобного хозяйства	13	02:020	1 500	225,77	338 655,00
11172	Респ. Северная Осетия - Алания. Правобережный район, с. Хумалаг, ул Ю Албегова. 51	Правобережный	15:03:0030302:318	003002000000 Земли населенных пунктов	Для ведения личного подсобного хозяйства	13	02:020	1 500	225,77	338 655,00
11173	Республика Северная Осетия - Алания. Правобережный район. с Хумалаг	Правобережный	15:03:0030302:319	003002000000 Земли населенных пунктов	Для индивидуального жилищного строительства	13	02:010	600	225,77	135 462,00
11174	Респ. Северная Осетия - Алания, р-н Правобережный	Правобережный	15:03:0030302:32	003001000000 Земли сельскохозяйственного назначения	Для производства сельхозкультур	1	01:010	335 000	11,24	3 765 400,00
11175	Республика Северная Осетия - Алания, Правобережный район, западнее с Хумалаг	Правобережный	15:03:0030302:322	003001000000 Земли сельскохозяйственного назначения	растениеводство	1	01:010	153 768	11,24	1 728 352,32
11176	Республика Северная Осетия-Алания, Правобережный район, с. Хумалаг	Правобережный	15:03:0030302:325	003002000000 Земли населенных пунктов	Для индивидуального жилищного строительства	13	02:010	600	225,77	135 462,00
11177	Республика Северная Осетия-Алания, Правобережный район, с. Хумалаг	Правобережный	15:03:0030302:326	003002000000 Земли населенных пунктов	Для индивидуального жилищного строительства	13	02:010	600	225,77	135 462,00
11178	Республика Северная Осетия - Алания район Правобережный, с. Хумалаг	Правобережный	15:03:0030302:327	003002000000 Земли населенных пунктов	Для индивидуального жилищного строительства	13	02:010	600	225,77	135 462,00
11179	Республика Северная Осетия - Алания, Правобережный район, с. Хумалаг	Правобережный	15:03:0030302:328	003002000000 Земли населенных пунктов	Для индивидуального жилищного строительства	13	02:010	600	225,77	135 462,00
11180	Республика Северная Осетия - Алания, Правобережный район, с. Хумалаг	Правобережный	15:03:0030302:329	003002000000 Земли населенных пунктов	Для индивидуального жилищного строительства	13	02:010	600	225,77	135 462,00
11181	Республика Северная Осетия-Алания, Правобережный р-н, с. Хумалаг	Правобережный	15:03:0030302:330	003002000000 Земли населенных пунктов	Для индивидуального жилищного строительства	13	02:010	600	225,77	135 462,00
11182	Республика Северная Осетия-Алания, Правобережный р-н, с. Хумалаг	Правобережный	15:03:0030302:331	003002000000 Земли населенных пунктов	Для индивидуального жилищного строительства	13	02:010	600	225,77	135 462,00
11183	Республика Северная Осетия-Алания, Правобережный р-н, с. Хумалаг	Правобережный	15:03:0030302:332	003002000000 Земли населенных пунктов	Для индивидуального жилищного строительства	13	02:010	600	225,77	135 462,00
11184	Республика Северная Осетия-Алания, Правобережный р-н, с. Хумалаг	Правобережный	15:03:0030302:333	003002000000 Земли населенных пунктов	Для индивидуального жилищного строительства	13	02:010	600	225,77	135 462,00
11185	Республика Северная Осетия-Алания, Правобережный р-н, с. Хумалаг	Правобережный	15:03:0030302:334	003002000000 Земли населенных пунктов	Для индивидуального жилищного строительства	13	02:010	600	225,77	135 462,00
11186	Республика Северная Осетия-Алания, Правобережный р-н, с. Хумалаг	Правобережный	15:03:0030302:335	003002000000 Земли населенных пунктов	Для индивидуального жилищного строительства	13	02:010	600	225,77	135 462,00
11187	Республика Северная Осетия - Алания. Правобережный район. западнее с Хумалаг	Правобережный	15:03:0030302:337	003001000000 Земли сельскохозяйственного назначения	выпас сельскохозяйственных животных	1	01:081	79 548	6,09	484 447,32

№ п/п	Местоположение ЗУ	Район	Кадастровый номер ЗУ	Категория земель	Разрешенное использование по документу	Код вида разрешенного использования (в соответствии с классификатором видов разрешенного использования земельных участков)	Вид использования объектов недвижимости	Площадь	УПКС	КС
11188	Российская Федерация, Республика Северная Осетия-Алания, Правобережный р-н, с Хумалаг	Правобережный	15:03:0030302:339	003001000000 Земли сельскохозяйственного назначения	Животноводство	1	01:070	10 000	93,70	937 000,00
11189	Респ. Северная Осетия - Алания, р-н Правобережный	Правобережный	15:03:0030302:34	003001000000 Земли сельскохозяйственного назначения	Для производства, переработки и реализации сельскохозяйственной продукции	1	01:010	500 000	11,24	5 620 000,00
11190	Республика Северная Осетия-Алания, Правобережный р-н, севернее с. Хумалаг	Правобережный	15:03:0030302:341	003001000000 Земли сельскохозяйственного назначения	животноводство	1	01:081	70 443	6,09	428 997,87
11191	Российская Федерация, Республика Северная Осетия - Алания, Правобережный район, с.Хумалаг, ул Ю Албегова, 39	Правобережный	15:03:0030302:342	003002000000 Земли населенных пунктов	Для ведения личного подсобного хозяйства	13	02:020	1 500	225,77	338 655,00
11192	Российская Федерация, Республика Северная Осетия-Алания, Правобережный муниципальный район, с. Хумалаг	Правобережный	15:03:0030302:343	003002000000 Земли населенных пунктов	Для ведения личного подсобного хозяйства	13	02:020	1 610	225,77	363 489,70
11193	Российская Федерация, Республика Северная Осетия-Алания, Правобережный муниципальный район, с. Хумалаг	Правобережный	15:03:0030302:344	003002000000 Земли населенных пунктов	Для ведения личного подсобного хозяйства	13	02:020	1 610	225,77	363 489,70
11194	Российская Федерация, Республика Северная Осетия-Алания, Правобережный муниципальный район, с. Хумалаг	Правобережный	15:03:0030302:345	003002000000 Земли населенных пунктов	Для ведения личного подсобного хозяйства	13	02:020	1 610	225,77	363 489,70
11195	Российская Федерация, Республика Северная Осетия-Алания, Правобережный район, с. Хумалаг, ул Ю Албегова, 35	Правобережный	15:03:0030302:346	003002000000 Земли населенных пунктов	Для ведения личного подсобного хозяйства	13	02:020	1 611	225,77	363 715,47
11196	Российская Федерация, Республика Северная Осетия-Алания, Правобережный район, с. Хумалаг, ул. Кирова, 185	Правобережный	15:03:0030302:347	003002000000 Земли населенных пунктов	Для ведения личного подсобного хозяйства	13	02:020	3 480	225,77	785 679,60
11197	Российская Федерация, Республика Северная Осетия-Алания, Правобережный район, с. Хумалаг, ул. Кирова, 183	Правобережный	15:03:0030302:348	003002000000 Земли населенных пунктов	Для ведения личного подсобного хозяйства	13	02:020	1 020	225,77	230 285,40
11198	Российская Федерация, Республика Северная Осетия-Алания, Правобережный район, с. Новый Батако	Правобережный	15:03:0030302:349	003002000000 Земли населенных пунктов	Коммунальное обслуживание	6	03:012	8 044	266,10	2 140 508,40
11199	Российская Федерация, Республика Северная Осетия-Алания, Правобережный муниципальный район, с. Хумалаг	Правобережный	15:03:0030302:350	003002000000 Земли населенных пунктов	Для ведения личного подсобного хозяйства	13	02:020	1 500	225,77	338 655,00
11200	Российская Федерация, Республика Северная Осетия-Алания, Правобережный район, с. Хумалаг	Правобережный	15:03:0030302:351	003002000000 Земли населенных пунктов	Для индивидуального жилищного строительства	13	02:010	1 400	225,77	316 078,00
11201	Российская Федерация, Республика Северная Осетия-Алания, Правобережный район, с. Хумалаг	Правобережный	15:03:0030302:352	003002000000 Земли населенных пунктов	Для ведения личного подсобного хозяйства	13	02:020	1 400	225,77	316 078,00
11202	Российская Федерация, Республика Северная Осетия-Алания, Правобережный район, с. Хумалаг	Правобережный	15:03:0030302:353	003002000000 Земли населенных пунктов	Для ведения личного подсобного хозяйства	13	02:020	1 500	225,77	338 655,00
11203	Российская Федерация, Республика Северная Осетия-Алания, Правобережный район, с. Хумалаг	Правобережный	15:03:0030302:354	003002000000 Земли населенных пунктов	Для ведения личного подсобного хозяйства	13	02:020	1 621	225,77	365 973,17
11204	Российская Федерация, Республика Северная Осетия-Алания, Правобережный район, с. Хумалаг	Правобережный	15:03:0030302:355	003002000000 Земли населенных пунктов	Для ведения личного подсобного хозяйства	13	02:020	1 500	225,77	338 655,00
11205	Российская Федерация, Республика Северная Осетия - Алания, Правобережный район, с. Хумалаг, ул. Ставрова, 206	Правобережный	15:03:0030302:356	003002000000 Земли населенных пунктов	Для личного подсобного хозяйства	13	02:020	501	225,77	113 110,77
11206	Российская Федерация, Республика Северная Осетия - Алания, Правобережный район, с. Хумалаг, ул. Ставрова, 206А	Правобережный	15:03:0030302:357	003002000000 Земли населенных пунктов	Для личного подсобного хозяйства	13	02:020	500	225,77	112 885,00
11207	Российская Федерация, Республика Северная Осетия - Алания, Правобережный район, с. Хумалаг, ул. Ставрова, 206Б	Правобережный	15:03:0030302:358	003002000000 Земли населенных пунктов	Для личного подсобного хозяйства	13	02:020	500	225,77	112 885,00
11208	Российская Федерация, Республика Северная Осетия-Алания, Правобережный район, с. Хумалаг, ул. Кирова, 174	Правобережный	15:03:0030302:359	003002000000 Земли населенных пунктов	Для ведения личного подсобного хозяйства	13	02:020	1 500	225,77	338 655,00
11209	Российская Федерация, Республика Северная Осетия-Алания, Правобережный район, с. Брут	Правобережный	15:03:0030302:364	003001000000 Земли сельскохозяйственного назначения	Садоводство	1	01:050	48 496	27,72	1 344 309,12
11210	Российская Федерация, Республика Северная Осетия-Алания, Правобережный район, с. Хумалаг, ул Ю.Албегова, 114	Правобережный	15:03:0030302:365	003002000000 Земли населенных пунктов	Для ведения личного подсобного хозяйства	13	02:020	1 400	225,77	316 078,00
11211	Российская Федерация, Республика Северная Осетия-Алания, Правобережный район, с. Хумалаг, ул Ю Албегова, 102"а"	Правобережный	15:03:0030302:366	003002000000 Земли населенных пунктов	Для ведения личного подсобного хозяйства	13	02:020	1 995	225,77	450 411,15
11212	Российская Федерация, Республика Северная Осетия-Алания, Правобережный район, с. Хумалаг, ул. Ю Албегова	Правобережный	15:03:0030302:367	003002000000 Земли населенных пунктов	Для ведения личного подсобного хозяйства	13	02:020	1 995	225,77	450 411,15
11213	Российская Федерация, Республика Северная Осетия-Алания, Правобережный район, с. Хумалаг, ул. Ю.Албегова	Правобережный	15:03:0030302:368	003002000000 Земли населенных пунктов	Для индивидуального жилищного строительства	13	02:010	1 400	225,77	316 078,00
11214	Респ. Северная Осетия - Алания, р-н Правобережный, юго-западная окраина г.Беслан, вдоль железной дороги Ростов-Владикавказ	Правобережный	15:03:0030302:38	003001000000 Земли сельскохозяйственного назначения	Производство сельскохозяйственной продукции	1	01:010	500 000	11,24	5 620 000,00
11215	Российская Федерация, Республика Северная Осетия-Алания, Правобережный район, с. Хумалаг	Правобережный	15:03:0030302:387	003002000000 Земли населенных пунктов	Для ведения личного подсобного хозяйства	13	02:020	1 400	225,77	316 078,00
11216	Российская Федерация, Республика Северная Осетия-Алания, Правобережный район, с. Хумалаг	Правобережный	15:03:0030302:388	003002000000 Земли населенных пунктов	Для ведения личного подсобного хозяйства	13	02:020	1 400	225,77	316 078,00
11217	Республика Северная Осетия-Алания, Правобережный р-н, с. Хумалаг	Правобережный	15:03:0030302:389	003002000000 Земли населенных пунктов	Для ведения личного подсобного хозяйства	13	02:020	2 000	225,77	451 540,00
11218	Респ. Северная Осетия - Алания, р-н Правобережный, юго-западная окраина г.Беслан, вдоль железной дороги Ростов-Владикавказ	Правобережный	15:03:0030302:39	003001000000 Земли сельскохозяйственного назначения	Производство сельскохозяйственной продукции	1	01:010	600 000	11,24	6 744 000,00
11219	Российская Федерация, Республика Северная Осетия-Алания, Правобережный район, с. Хумалаг	Правобережный	15:03:0030302:390	003002000000 Земли населенных пунктов	Для ведения личного подсобного хозяйства	13	02:020	1 400	225,77	316 078,00
11220	Российская Федерация, Республика Северная Осетия-Алания, Правобережный район, с. Новый Батако	Правобережный	15:03:0030302:391	003001000000 Земли сельскохозяйственного назначения	Ведение личного подсобного хозяйства на полевых участках	1	01:160	800	11,24	8 992,00
11221	Российская Федерация, Республика Северная Осетия - Алания, Правобережный район, с. Хумалаг	Правобережный	15:03:0030302:393	003002000000 Земли населенных пунктов	Для ведения личного подсобного хозяйства	13	02:020	1 400	225,77	316 078,00
11222	Российская Федерация, Республика Северная Осетия - Алания, Правобережный район, с. Хумалаг	Правобережный	15:03:0030302:394	003002000000 Земли населенных пунктов	Для ведения личного подсобного хозяйства	13	02:020	7 200	225,77	1 625 544,00
11223	Российская Федерация, Республика Северная Осетия - Алания, м-р-н Правобережный, с п Хумалагское, с Хумалаг	Правобережный	15:03:0030302:395	003002000000 Земли населенных пунктов	Для ведения личного подсобного хозяйства	13	02:020	2 000	225,77	451 540,00
11224	Российская Федерация, Республика Северная Осетия - Алания, м-р-н Правобережный, с п Хумалагское, с Хумалаг	Правобережный	15:03:0030302:396	003002000000 Земли населенных пунктов	Для индивидуального жилищного строительства	13	02:010	1 400	225,77	316 078,00
11225	Респ. Северная Осетия - Алания, р-н Правобережный, юго-западная окраина г.Беслан, вдоль железной дороги Ростов-Владикавказ	Правобережный	15:03:0030302:40	003001000000 Земли сельскохозяйственного назначения	Производство сельскохозяйственной продукции	1	01:010	500 000	11,24	5 620 000,00
11226	Респ. Северная Осетия - Алания, р-н Правобережный, с. Новый Батако, ул. Черняховского, дом 3	Правобережный	15:03:0030302:42	003002000000 Земли населенных пунктов	Для ведения личного подсобного хозяйства	13	02:020	1 036	259,61	268 955,96
11227	Респ. Северная Осетия - Алания, р-н Правобережный, юго-западная окраина с.Хумалаг, в районе молочно-товарной фермы	Правобережный	15:03:0030302:43	003001000000 Земли сельскохозяйственного назначения	Для производства сельскохозяйственной продукции	1	01:010	218 036	11,24	2 450 724,64

№ пп	Местоположение ЗУ	Район	Кадастровый номер ЗУ	Категория земель	Разрешенное использование по документу	Код вида разрешенного использования (в соответствии с классификатором видов разрешенного использования земельных участков)	Вид использования объектов недвижимости	Площадь	УПКС	КС
11228	Респ. Северная Осетия - Алания, р-н Правобережный, с. Новый Батако, ул. Черняховского, дом 9	Правобережный	15:03:0030302:44	003002000000 Земли населенных пунктов	Для ведения личного подсобного хозяйства	13	02:02:02	1 043	259,61	270 773,23
11229	Респ. Северная Осетия - Алания, р-н Правобережный, с. Новый Батако, ул. Черняховского, дом 11	Правобережный	15:03:0030302:45	003002000000 Земли населенных пунктов	Для ведения личного подсобного хозяйства	13	02:02:02	1 075	259,61	279 080,75
11230	Респ. Северная Осетия - Алания, р-н Правобережный, с. Хумалаг, ул. Ю.Албегова, дом 80	Правобережный	15:03:0030302:46	003002000000 Земли населенных пунктов	Для ведения личного подсобного хозяйства	13	02:02:02	1 609	225,77	363 263,93
11231	Респ. Северная Осетия - Алания, р-н Правобережный, с. Хумалаг, ул. Ю Албегова, дом 82	Правобережный	15:03:0030302:47	003002000000 Земли населенных пунктов	Для ведения личного подсобного хозяйства	13	02:02:02	1 610	225,77	363 489,70
11232	Респ. Северная Осетия - Алания, р-н Правобережный, с. Хумалаг, ул. Ю Албегова, дом 78	Правобережный	15:03:0030302:48	003002000000 Земли населенных пунктов	Для ведения личного подсобного хозяйства	13	02:02:02	1 610	225,77	363 489,70
11233	Респ. Северная Осетия - Алания, р-н Правобережный, с. Хумалаг, ул. Ю.Албегова, дом 17	Правобережный	15:03:0030302:49	003002000000 Земли населенных пунктов	Для ведения личного подсобного хозяйства	13	02:02:02	1 502	225,77	339 106,54
11234	Респ. Северная Осетия - Алания, р-н Правобережный, с. Хумалаг, ул. Ю.Албегова, дом 19	Правобережный	15:03:0030302:50	003002000000 Земли населенных пунктов	Для ведения личного подсобного хозяйства	13	02:02:02	2 220	225,77	501 209,40
11235	Северная Осетия - Алания респ, р-н Правобережный, с Хумалаг, ул Ю.Албегова, 9	Правобережный	15:03:0030302:51	003002000000 Земли населенных пунктов	Для ведения личного подсобного хозяйства	13	02:02:02	1 539	225,77	347 460,03
11236	Северная Осетия - Алания респ, р-н Правобережный, с Хумалаг, ул Ю.Албегова, дом 13	Правобережный	15:03:0030302:52	003002000000 Земли населенных пунктов	Для ведения личного подсобного хозяйства	13	02:02:02	1 540	225,77	347 685,80
11237	Северная Осетия - Алания респ, р-н Правобережный, с Хумалаг, ул Ю.Албегова, дом 15	Правобережный	15:03:0030302:53	003002000000 Земли населенных пунктов	Для ведения личного подсобного хозяйства	13	02:02:02	1 540	225,77	347 685,80
11238	Российская Федерация, Республика Северная Осетия-Алания, Правобережный район, с. Хумалаг, ул. Ю Албегова, 76	Правобережный	15:03:0030302:54	003002000000 Земли населенных пунктов	Для ведения личного подсобного хозяйства	13	02:02:02	1 611	225,77	363 715,47
11239	Северная Осетия - Алания респ, р-н Правобережный, с Хумалаг, ул Ю.Албегова, дом 7	Правобережный	15:03:0030302:55	003002000000 Земли населенных пунктов	Для ведения личного подсобного хозяйства	13	02:02:02	1 539	225,77	347 460,03
11240	Российская Федерация, Республика Северная Осетия-Алания, Правобережный муниципальный район, с. Хумалаг, ул. Ю.Албегова, 1	Правобережный	15:03:0030302:56	003002000000 Земли населенных пунктов	Индивидуальное жилищное строительство	13	02:02:10	1 538	225,77	347 234,26
11241	Северная Осетия - Алания респ, р-н Правобережный, с Хумалаг, ул Ю.Албегова, дом 21	Правобережный	15:03:0030302:57	003002000000 Земли населенных пунктов	Для ведения личного подсобного хозяйства	13	02:02:02	2 220	225,77	501 209,40
11242	Северная Осетия - Алания респ, р-н Правобережный, 2500 м западнее с.Хумалаг	Правобережный	15:03:0030302:58	003001000000 Земли сельскохозяйственного назначения	Растениеводство	1	01:09:10	372 996	11,24	4 192 475,04
11243	Северная Осетия - Алания респ, р-н Правобережный, 500 м южнее с.Хумалаг	Правобережный	15:03:0030302:59	003001000000 Земли сельскохозяйственного назначения	Для производства сельскохозяйственной продукции	1	01:09:10	326 882	11,24	3 674 153,68
11244	Северная Осетия - Алания респ, р-н Правобережный, с Хумалаг, ул Ю.Албегова, дом 11	Правобережный	15:03:0030302:60	003002000000 Земли населенных пунктов	Для ведения личного подсобного хозяйства	13	02:02:02	1 540	225,77	347 685,80
11245	Северная Осетия - Алания респ, р-н Правобережный, с Хумалаг, ул Ю.Албегова, д 5	Правобережный	15:03:0030302:61	003002000000 Земли населенных пунктов	Для ведения личного подсобного хозяйства	13	02:02:02	1 539	225,77	347 460,03
11246	Северная Осетия - Алания респ, р-н Правобережный, с Хумалаг, ул Ю.Албегова, 3	Правобережный	15:03:0030302:62	003002000000 Земли населенных пунктов	Для ведения личного подсобного хозяйства	13	02:02:02	1 539	225,77	347 460,03
11247	Северная Осетия - Алания респ, р-н Правобережный, с. Хумалаг, ул Суворова, 134	Правобережный	15:03:0030302:63	003002000000 Земли населенных пунктов	Для ведения личного подсобного хозяйства	13	02:02:02	2 000	225,77	451 540,00
11248	Северная Осетия - Алания респ, р-н Правобережный, с. Хумалаг, ул Суворова, 136	Правобережный	15:03:0030302:64	003002000000 Земли населенных пунктов	Для ведения личного подсобного хозяйства	13	02:02:02	2 000	225,77	451 540,00
11249	Северная Осетия - Алания респ, р-н Правобережный, 200 м южнее с Хумалаг	Правобережный	15:03:0030302:65	003001000000 Земли сельскохозяйственного назначения	Для производства сельскохозяйственной продукции	1	01:09:10	1 825 181	11,24	20 515 034,44
11250	Северная Осетия - Алания респ, р-н Правобережный, с. Хумалаг, ул. Суворова, 132	Правобережный	15:03:0030302:66	003002000000 Земли населенных пунктов	Для ведения личного подсобного хозяйства	13	02:02:02	2 000	225,77	451 540,00
11251	Северная Осетия - Алания респ, р-н Правобережный, с Хумалаг, ул Ю.Албегова, 27	Правобережный	15:03:0030302:67	003002000000 Земли населенных пунктов	Для ведения личного подсобного хозяйства	13	02:02:02	1 800	225,77	406 386,00
11252	Северная Осетия - Алания респ, р-н Правобережный, с Хумалаг, ул Ю.Албегова, 23	Правобережный	15:03:0030302:68	003002000000 Земли населенных пунктов	Для ведения личного подсобного хозяйства	13	02:02:02	1 800	225,77	406 386,00
11253	Северная Осетия - Алания респ, р-н Правобережный, с Хумалаг, ул Ю.Албегова, 29	Правобережный	15:03:0030302:69	003002000000 Земли населенных пунктов	Для ведения личного подсобного хозяйства	13	02:02:02	1 800	225,77	406 386,00
11254	Северная Осетия - Алания респ, р-н Правобережный, с Хумалаг, ул Ю.Албегова, 25	Правобережный	15:03:0030302:70	003002000000 Земли населенных пунктов	Для ведения личного подсобного хозяйства	13	02:02:02	1 800	225,77	406 386,00
11255	Северная Осетия - Алания респ, р-н Правобережный, с. Хумалаг, на западной окраине, в районе молочно-товарной фермы	Правобережный	15:03:0030302:71	003001000000 Земли сельскохозяйственного назначения	Животноводство	1	01:09:70	6 733	93,70	630 882,10
11256	Северная Осетия - Алания респ, р-н Правобережный, с. Хумалаг, на западной окраине, в районе молочно-товарной фермы	Правобережный	15:03:0030302:72	003001000000 Земли сельскохозяйственного назначения	Животноводство	1	01:09:70	6 646	93,70	622 730,20
11257	Российская Федерация, Республика Северная Осетия-Алания, Правобережный район, с. Хумалаг, ул. Суворова, 193	Правобережный	15:03:0030302:73	003002000000 Земли населенных пунктов	Для ведения личного подсобного хозяйства	13	02:02:02	1 985	225,77	448 153,45
11258	Северная Осетия - Алания респ, р-н Правобережный, с Брут, 4,5 км на юго-запад	Правобережный	15:03:0030302:75	003001000000 Земли сельскохозяйственного назначения	Для сельскохозяйственного производства	1	01:09:10	2 489 862	11,24	27 986 048,88
11259	Северная Осетия - Алания респ, р-н Правобережный, оросительный канал МК1	Правобережный	15:03:0030302:76	003006000000 Земли водного фонда	Водные объекты	6	03:09:11	134 476	37,89	5 095 295,64
11260	Российская Федерация, Республика Северная Осетия-Алания, Правобережный район, из земель колхоза им.ген.Плиева	Правобережный	15:03:0030302:78	003001000000 Земли сельскохозяйственного назначения	Для производства, переработки и реализации сельскохозяйственной продукции и другой коммерческой деятельности	1	01:11:80	500 000	93,70	46 850 000,00
11261	Российская Федерация, Республика Северная Осетия-Алания, Правобережный район, из земель колхоза им. ген. Плиева	Правобережный	15:03:0030302:79	003001000000 Земли сельскохозяйственного назначения	Для производства, переработки и реализации сельскохозяйственной продукции и другой коммерческой деятельности	1	01:11:80	500 000	93,70	46 850 000,00
11262	Респ. Северная Осетия - Алания, р-н Правобережный, с. Новый Батако, ул. Чапаева, 1 "г"	Правобережный	15:03:0030302:85	003002000000 Земли населенных пунктов	Под строительство магазина	4	04:09:40	100	674,98	67 498,00
11263	Республика Северная Осетия-Алания, р-н Правобережный, с. Хумалаг, ул. Суворова, 195	Правобережный	15:03:0030302:88	003002000000 Земли населенных пунктов	Эксплуатация индивидуального жилого дома	13	02:09:10	1 518	225,77	342 718,86
11264	Респ. Северная Осетия - Алания, р-н Правобережный, с. Хумалаг, ул. Кирова, 181	Правобережный	15:03:0030302:89	003002000000 Земли населенных пунктов	Для ведения личного подсобного хозяйства	13	02:02:02	4 249	225,77	959 296,73

№ пп	Местоположение ЗУ	Район	Кадастровый номер ЗУ	Категория земель	Разрешенное использование по документу	Код вида разрешенного использования (в соответствии с классификатором видов разрешенного использования земельных участков)	Вид использования объектов недвижимости	Площадь	УПКС	КС
11265	Респ. Северная Осетия - Алания, р-н Правобережный	Правобережный	15:03:0000302:9	003003000000 Земли промышленности, энергетики, транспорта, связи, радиовещания, телевидения, информатики, земли для обеспечения космической деятельности, земли обороны, безопасности и земли иного специального назначения	Для эксплуатации существующих АГРС, крановых площадок, свеч и др. газопроводов-отвода	6	03:011	279	37,89	10 571,31
11266	Респ. Северная Осетия - Алания, р-н Правобережный, с. Брут, земли колхоза "Заря"	Правобережный	15:03:0030302:90	003001000000 Земли сельскохозяйственного назначения	Для производства, переработки и реализации сельскохозяйственной продукции	1	01:010	100 000	11,24	1 124 000,00
11267	Северная Осетия-Алания респ, Правобережный р-н, с. Н.Батако, ул.Чапарова, 123 "д"	Правобережный	15:03:0030302:91	003002000000 Земли населенных пунктов	Малоэтажная жилая застройка (индивидуальное жилищное строительство)	13	02:010	600	259,61	155 766,00
11268	Северная Осетия-Алания респ, Правобережный р-н, позиция 2 - с.Н. Батако, ул.Чапарова. 121 "д"	Правобережный	15:03:0030302:92	003002000000 Земли населенных пунктов	Малоэтажная жилая застройка (индивидуальное жилищное строительство)	13	02:010	600	259,61	155 766,00
11269	Республика Северная Осетия-Алания, р-н Правобережный, позиция 3 - с. Н. Батако, ул. Чапарова, 119"д"	Правобережный	15:03:0030302:93	003002000000 Земли населенных пунктов	Малоэтажная жилая застройка (индивидуальное жилищное строительство)	13	02:010	600	259,61	155 766,00
11270	Северная Осетия-Алания респ. Правобережный р-н. с. Н.Батако. ул.Чапарова. 113 "д"	Правобережный	15:03:0030302:95	003002000000 Земли населенных пунктов	Малоэтажная жилая застройка (индивидуальное жилищное строительство)	13	02:010	600	259,61	155 766,00
11271	Российская Федерация. Республика Северная Осетия-Алания. Правобережный район, с. Новый Батако. ул Чапарова, 111 "д"	Правобережный	15:03:0030302:96	003002000000 Земли населенных пунктов	Малоэтажная жилая застройка (индивидуальное жилищное строительство)	13	02:010	600	259,61	155 766,00
11272	Северная Осетия-Алания респ, Правобережный р-н, с. Н.Батако, ул.Чапарова, 109 "д"	Правобережный	15:03:0030302:97	003002000000 Земли населенных пунктов	Малоэтажная жилая застройка (индивидуальное жилищное строительство)	13	02:010	600	259,61	155 766,00
11273	Республика Северная Осетия-Алания, р-н Правобережный, с. Новый Батако, ул. Чапарова, 117 "д"	Правобережный	15:03:0030302:98	003002000000 Земли населенных пунктов	Малоэтажная жилая застройка (индивидуальное жилищное строительство)	13	02:010	600	259,61	155 766,00
11274	Северная Осетия-Алания респ. Правобережный р-н. с. Н.Батако. ул.Чапарова. 107 "д"	Правобережный	15:03:0030302:99	003002000000 Земли населенных пунктов	Малоэтажная жилая застройка (индивидуальное жилищное строительство)	13	02:010	600	259,61	155 766,00
11275	Северная Осетия - Алания респ. р-н Правобережный. с левой стороны от въезда с.Н.Батако с а/д "Кавказ"	Правобережный	15:03:0030303:13	003002000000 Земли населенных пунктов	Для размещения объектов дорожного сервиса и оказания услуг населению	4	04:099	10 000	924,60	9 246 000,00
11276	Республика Северная Осетия - Алания, р-н. Правобережный район , с Зильги	Правобережный	15:03:0030303:141	003002000000 Земли населенных пунктов	Объекты дорожного сервиса	4	04:096	1 840	804,10	1 479 544,00
11277	Респ Северная Осетия - Алания. Правобережный р-н. с Зильги.	Правобережный	15:03:0030303:143	003002000000 Земли населенных пунктов	земельные участки(территории)общего пользования(размещение придорожных стоянок (парковок) транспортных средств)	7	04:090	6 071	248,35	1 507 732,85
11278	Респ. Северная Осетия - Алания, р-н. Правобережный, с. Зильги	Правобережный	15:03:0030303:145	003002000000 Земли населенных пунктов	Объекты дорожного сервиса	4	04:099	17 989	804,10	14 464 954,90
11279	Респ. Северная Осетия - Алания. р-н. Правобережный. с. Зильги	Правобережный	15:03:0030303:146	003002000000 Земли населенных пунктов	земельные участки (территории) общего пользования (размещение придорожных стоянок (парковок) транспортных средств)	7	04:090	31 613	248,35	7 851 088,55
11280	Республика Северная Осетия-Алания, р-н Правобережный, вдоль а/д М-29 "Кавказ" на землях с. Зильги	Правобережный	15:03:0030303:148	003002000000 Земли населенных пунктов	Объекты дорожного сервиса	4	04:099	10 000	804,10	8 041 000,00
11281	Северная Осетия - Алания респ, р-н Правобережный, с левой стороны от въезда с.Н.Батако с а/д "Кавказ"	Правобережный	15:03:0030303:15	003002000000 Земли населенных пунктов	Для размещения объектов дорожного сервиса и оказания услуг населению	4	04:099	10 000	924,60	9 246 000,00
11282	Республика Северная Осетия-Алания, р-н Правобережный, северо-восточнее с. Новый Батако	Правобережный	15:03:0030303:150	003002000000 Земли населенных пунктов	Для сельскохозяйственного производства	1	01:010	290 000	11,24	3 259 600,00
11283	Российская Федерация. Республика Северная Осетия-Алания. Правобережный р-н	Правобережный	15:03:0030303:153	003001000000 Земли сельскохозяйственного назначения	Хранение и переработка сельскохозяйственной продукции	1	01:150	20 000	93,70	1 874 000,00
11284	Республика Северная Осетия - Алания. Правобережный район	Правобережный	15:03:0030303:154	003001000000 Земли сельскохозяйственного назначения	Садоводство	1	01:050	52 964	27,72	1 468 162,08
11285	Российская Федерация, Республика Северная Осетия-Алания, Правобережный район, с. Зильги	Правобережный	15:03:0030303:155	003002000000 Земли населенных пунктов	Земельные участки (территории)общего пользования (размещение придорожных стоянок (парковок) транспортных средств.	7	04:090	5 000	248,35	1 241 750,00
11286	Российская Федерация, Республика Северная Осетия-Алания, Правобережный район, с. Зильги	Правобережный	15:03:0030303:156	003002000000 Земли населенных пунктов	Земельные участки (территории)общего пользования (размещение придорожных стоянок (парковок) транспортных средств грузовых средств	7	04:091	5 000	248,35	1 241 750,00
11287	Российская Федерация, Республика Северная Осетия-Алания, Правобережный район, с. Зильги	Правобережный	15:03:0030303:157	003002000000 Земли населенных пунктов	Объекты дорожного сервиса	4	04:099	12 213	804,10	9 820 473,30
11288	Северная Осетия - Алания респ. р-н Правобережный. с левой стороны от въезда с.Н.Батако с а/д "Кавказ"	Правобережный	15:03:0030303:16	003002000000 Земли населенных пунктов	Для размещения объектов дорожного строительства и оказания услуг населению	4	04:099	10 000	924,60	9 246 000,00
11289	Российская Федерация. Республика Северная Осетия-Алания. Правобережный район, с. Зильги	Правобережный	15:03:0030303:160	003002000000 Земли населенных пунктов	Объекты дорожного сервиса	4	04:099	2 370	804,10	1 905 717,00
11290	Российская Федерация, Республика Северная Осетия-Алания, Правобережный район, вдоль а/д М-29 "Кавказ"	Правобережный	15:03:0030303:163	003002000000 Земли населенных пунктов	объекты дорожного сервиса	4	04:099	700	804,10	562 870,00
11291	Российская Федерация. Республика Северная Осетия-Алания. Правобережный район, с. Зильги	Правобережный	15:03:0030303:165	003002000000 Земли населенных пунктов	Земельные участки (территории) общего пользования (размещение придорожных стоянок (парковок) транспортных средств)	7	07:023	5 667	248,35	1 407 399,45
11292	Российская Федерация. Республика Северная Осетия-Алания. Правобережный район, с. Зильги	Правобережный	15:03:0030303:166	003002000000 Земли населенных пунктов	Земельные участки (территории) общего пользования (размещение придорожных стоянок (парковок) транспортных средств)	7	07:023	500	248,35	124 175,00

№ п/п	Местоположение ЗУ	Район	Кадастровый номер ЗУ	Категория земель	Разрешенное использование по документу	Код вида разрешенного использования (в соответствии с классификатором видов разрешенного использования земельных участков)	Вид использования объектов недвижимости	Площадь	УПКС	КС
11293	Российская Федерация, Республика Северная Осетия-Алания, Правобережный район, с. Эльхотово	Правобережный	15:03:0030303:167	003002000000 Земли населенных пунктов	Земельные участки (территорий общего пользования (размещение придорожных стоянок (парковок) транспортных средств)	7	07:020	500	248,25	124 175,00
11294	Российская Федерация, Республика Северная Осетия-Алания, Правобережный район, с. Новый Батако	Правобережный	15:03:0030303:168	003002000000 Земли населенных пунктов	Для ведения личного подсобного хозяйства	13	02:020	1 000	259,61	259 610,00
11295	Республика Северная Осетия-Алания, р-н Правобережный, северо-восточнее с. Новый Батако	Правобережный	15:03:0030303:17	003001000000 Земли сельскохозяйственного назначения	Для сельскохозяйственного производства	1	01:001	425 000	6,09	2 588 859,00
11296	Российская Федерация, Республика Северная Осетия - Алания, Правобережный р-н, с. Эльхотово	Правобережный	15:03:0030303:171	003002000000 Земли населенных пунктов	Бытовое обслуживание	3	03:030	2 473	310,44	767 718,12
11297	Российская Федерация, Республика Северная Осетия - Алания, м-р-н Правобережный, с-п Эльхотовское, с Эльхотово	Правобережный	15:03:0030303:174	003002000000 Земли населенных пунктов	Объекты дорожного сервиса	4	04:096	4 752	804,10	3 821 083,20
11298	Республика Северная Осетия-Алания, р-н Правобережный, восточнее с. Новый Батако	Правобережный	15:03:0030303:18	003001000000 Земли сельскохозяйственного назначения	Производство сельскохозяйственной продукции	1	01:001	150 000	6,09	913 500,00
11299	Республика Северная Осетия-Алания, р-н Правобережный, вдоль а/д М-29 "Кавказ" на землях с. Эльхотово	Правобережный	15:03:0030303:19	003002000000 Земли населенных пунктов	Автомобильный транспорт	6	07:020	10 000	37,89	378 900,00
11300	Респ. Северная Осетия - Алания, р-н Правобережный	Правобережный	15:03:0030303:2	003006000000 Земли водного фонда	Для использования питьевой воды	6	11:010	19 100	266,10	5 082 510,00
11301	Российская Федерация, Республика Северная Осетия-Алания, Правобережный район, с. Эльхотово, вдоль а/д М-29 "Кавказ"	Правобережный	15:03:0030303:20	003002000000 Земли населенных пунктов	Объекты дорожного сервиса	4	04:099	9 960	804,10	8 008 836,00
11302	Республика Северная Осетия-Алания, р-н Правобережный, вдоль а/д М-29 "Кавказ"	Правобережный	15:03:0030303:24	003002000000 Земли населенных пунктов	Под предпринимательство	4	04:000	500	587,01	293 505,00
11303	Республика Северная Осетия-Алания, р-н Правобережный, вдоль а/д М-29 "Кавказ"	Правобережный	15:03:0030303:25	003002000000 Земли населенных пунктов	Под предпринимательство	4	04:000	700	587,01	410 907,00
11304	Респ. Северная Осетия - Алания, р-н Правобережный, с. Н. Батако, ул. Фидарова, 91	Правобережный	15:03:0030303:26	003002000000 Земли населенных пунктов	Для ведения личного подсобного хозяйства	13	02:020	7 049	259,61	1 829 990,89
11305	Республика Северная Осетия-Алания, р-н Правобережный, 500 м. с левой стороны от въезда в с. Н. Батако с а/д "Кавказ"	Правобережный	15:03:0030303:27	003002000000 Земли населенных пунктов	Объекты придорожного сервиса	4	04:096	3 000	924,60	2 773 800,00
11306	Респ. Северная Осетия - Алания, р-н Правобережный, с. Новый Батако, ул. Чипирова, 47	Правобережный	15:03:0030303:29	003002000000 Земли населенных пунктов	Для ведения личного подсобного хозяйства	13	02:020	1 500	259,61	389 415,00
11307	Российская Федерация, Республика Северная Осетия - Алания, Правобережный район, с. Новый Батако, ул. Чипирова, 37г	Правобережный	15:03:0030303:3	003002000000 Земли населенных пунктов	Для ведения личного подсобного хозяйства	13	02:020	3 642	259,61	945 499,62
11308	Респ. Северная Осетия - Алания, р-н Правобережный, с. Хумалаг, ул. Сталина, дом 1 "ж"	Правобережный	15:03:0030303:4	003002000000 Земли населенных пунктов	Для ведения личного подсобного хозяйства	13	02:020	1 500	225,77	338 655,00
11309	Российская Федерация, Республика Северная Осетия - Алания, р-н Правобережный, с. Новый Батако, ул. Плиева, 67	Правобережный	15:03:0030303:6	003002000000 Земли населенных пунктов	магазины	4	04:040	1 500	674,98	1 012 470,00
11310	Респ. Северная Осетия-Алания, р-н Правобережный, северо-восточнее с. Новый Батакоюрт	Правобережный	15:03:0030303:9	003002000000 Земли населенных пунктов	Для сельскохозяйственного производства	1	01:001	147 919	6,09	900 826,71
11311	РСО-Алания, Правобережный район, 500 м. северо-восточнее с. Хумалаг	Правобережный	15:03:0030304:117	003001000000 Земли сельскохозяйственного назначения	Садоводство	1	01:050	38 644	27,72	1 071 211,68
11312	Республика Северная Осетия-Алания, Правобережный р-н, с. Хумалог	Правобережный	15:03:0030304:118	003001000000 Земли сельскохозяйственного назначения	выпас сельскохозяйственных животных	1	01:001	112 000	6,09	682 080,00
11313	Российская Федерация, Республика Северная Осетия-Алания, Правобережный муниципальный район, с. Хумалаг	Правобережный	15:03:0030304:119	003002000000 Земли населенных пунктов	Коммунальное обслуживание	6	03:012	9 092	231,42	2 104 070,64
11314	РСО - Алания, Правобережный район, из земель им. ген.Плиева	Правобережный	15:03:0030304:2	003001000000 Земли сельскохозяйственного назначения	Для производства, переработки и реализации сельскохозяйственной продукции и другой коммерческой деятельности	1	01:180	500 000	93,70	46 850 000,00
11315	РСО - Алания, р-н Правобережный, на северо-западной окраине с.Эльхотово, вдоль а/д Р-217 "Кавказ"	Правобережный	15:03:0030304:3	003001000000 Земли сельскохозяйственного назначения	Для сельскохозяйственного производства	1	01:010	73 859	11,24	821 183,16
11316	Республика Северная Осетия-Алания, р-н Правобережный, на территории колхоза им. генерала И.А.Плиева	Правобережный	15:03:0030304:6	003001000000 Земли сельскохозяйственного назначения	Для производства, переработки и реализации сельскохозяйственной продукции	1	01:010	335 000	11,24	3 765 400,00
11317	Северная Осетия - Алания респ, р-н Правобережный, на территории колхоза им. Дзарахохова	Правобережный	15:03:0040101:14	003001000000 Земли сельскохозяйственного назначения	Для производства, переработки и реализации сельскохозяйственной продукции	1	01:010	340 000	11,24	3 821 600,00
11318	Российская Федерация, Республика Северная Осетия-Алания, Правобережный муниципальный район, квартал 0040101, земельный участок 15	Правобережный	15:03:0040101:15	003002000000 Земли населенных пунктов	Для закладки и эксплуатации питомника плодово-ягодных культур	1	01:170	10 377	11,24	116 637,48
11319	Респ. Северная Осетия - Алания, Правобережный р-н.	Правобережный	15:03:0040101:150	003001000000 Земли сельскохозяйственного назначения	Для производства, переработки и реализации сельскохозяйственной продукции и другой коммерческой деятельности	1	01:180	484 997	93,70	45 444 218,90
11320	Респ Северная Осетия - Алания, Правобережный р-н, в 100 м. на восток от с. Эльхотово	Правобережный	15:03:0040101:151	003001000000 Земли сельскохозяйственного назначения	Для производства, переработки и реализации сельскохозяйственной продукции	1	01:150	20 002	93,70	1 874 187,40
11321	Республика Северная Осетия-Алания, Правобережный р-н, на северной окраине г. Беслан	Правобережный	15:03:0040101:152	003002000000 Земли населенных пунктов	выпас сельскохозяйственных животных	1	01:001	2 650	6,09	16 138,50
11322	Северная Осетия - Алания респ, р-н Правобережный, в 100 м. на восток от с. Эльхотово	Правобережный	15:03:0040101:16	003001000000 Земли сельскохозяйственного назначения	Для производства, переработки и реализации сельскохозяйственной продукции	1	01:010	479 998	11,24	5 395 177,52
11323	Российская Федерация, Республика Северная Осетия-Алания,Правобережный р-н	Правобережный	15:03:0040101:162	003001000000 Земли сельскохозяйственного назначения	Выпас сельскохозяйственных животных	1	01:001	869	6,09	5 292,21
11324	Российская Федерация, Республика Северная Осетия-Алания, Правобережный район, северное г. Беслан	Правобережный	15:03:0040101:163	003001000000 Земли сельскохозяйственного назначения	Для сельскохозяйственного производства	1	01:010	31 785	11,24	357 263,40
11325	Российская Федерация, Республика Северная Осетия-Алания, Правобережный район, северное г. Беслан	Правобережный	15:03:0040101:164	003001000000 Земли сельскохозяйственного назначения	Для сельскохозяйственного производства	1	01:010	25 161	11,24	282 809,64
11326	Российская Федерация, Республика Северная Осетия-Алания, Правобережный район, северное г. Беслан	Правобережный	15:03:0040101:165	003001000000 Земли сельскохозяйственного назначения	Для сельскохозяйственного производства	1	01:010	129 497	11,24	1 455 174,28
11327	Российская Федерация, Республика Северная Осетия-Алания, Правобережный муниципальный район	Правобережный	15:03:0040101:166	003001000000 Земли сельскохозяйственного назначения	Для производства, переработки и реализации сельскохозяйственной продукции и другой коммерческой деятельности	1	01:150	15 803	93,70	1 480 781,10
11328	Российская Федерация, Республика Северная Осетия-Алания, Правобережный район, северное г. Беслан	Правобережный	15:03:0040101:168	003001000000 Земли сельскохозяйственного назначения	Сельскохозяйственное использование	1	01:010	8 374	11,24	94 123,76
11329	Северная Осетия - Алания респ, р-н Правобережный, г. Беслан, ул. Победы 116 "г"	Правобережный	15:03:0040101:17	003002000000 Земли населенных пунктов	Для эксплуатации фермы	1	01:070	2 144	363,75	779 880,00

№ п/п	Местоположение ЗУ	Район	Кадастровый номер ЗУ	Категория земель	Разрешенное использование по документу	Код вида разрешенного использования (в соответствии с классификатором видов разрешенного использования земельных участков)	Вид использования объектов недвижимости	Площадь	УПКС	КС
11330	Северная Осетия - Алания респ. р-н Правобережный, на северо-востоке с. Эльхи	Правобережный	15:03:0040101:18	003001000000 Земли сельскохозяйственного назначения	Для производства сельскохозяйственной продукции	1	01:010	500 003	11,24	5 620 033,72
11331	Северная Осетия - Алания респ, р-н Правобережный, г Беслан, 1000 м. объездной дороги	Правобережный	15:03:0040101:19	003001000000 Земли сельскохозяйственного назначения	Сельскохозяйственное использование	1	01:180	25 000	363,75	9 093 750,00
11332	Северная Осетия - Алания респ, р-н Правобережный, 350 м севернее г.Беслан	Правобережный	15:03:0040101:20	003001000000 Земли сельскохозяйственного назначения	Для разработки карьера по добыче глины	6	06:010	22 587	272,68	6 159 023,16
11333	Северная Осетия - Алания респ. р-н Правобережный, 350 м севернее г.Беслан	Правобережный	15:03:0040101:21	003001000000 Земли сельскохозяйственного назначения	Для разработки карьера по добыче глины	6	06:010	19 844	272,68	5 411 061,92
11334	Респ. Северная Осетия - Алания, р-н Правобережный, на земель совхоза "Беслановский"	Правобережный	15:03:0040101:22	003001000000 Земли сельскохозяйственного назначения	Для сельскохозяйственного производства	1	01:010	3 383 078	11,24	38 025 796,72
11335	Респ. Северная Осетия - Алания, р-н Правобережный, на земель совхоза "Беслановский"	Правобережный	15:03:0040101:23	003002000000 Земли населенных пунктов	Для сельскохозяйственного производства	1	01:010	45 212	11,24	508 182,88
11336	Республика Северная Осетия-Алания, р-н Правобережный, автомагистраль М-29 "Кавказ", на участке обхода г Беслан (1 очередь)	Правобережный	15:03:0040101:24	003003000000 Земли промышленности, энергетики, транспорта, связи, радиовещания, телевидения, информатики, земли для обеспечения космической деятельности, земли обороны, безопасности и земли иного специального назначения	Автомобильный транспорт	6	07:020	23 990	37,89	908 981,10
11337	Респ. Северная Осетия-Алания, р-н Правобережный, севернее г. Беслан	Правобережный	15:03:0040101:25	003001000000 Земли сельскохозяйственного назначения	Для сельскохозяйственного производства	1	01:010	174 018	11,24	1 955 962,32
11338	Респ. Северная Осетия-Алания, р-н Правобережный, севернее г. Беслан	Правобережный	15:03:0040101:26	003001000000 Земли сельскохозяйственного назначения	Для сельскохозяйственного производства	1	01:081	1 833	6,09	11 162,97
11339	Респ. Северная Осетия-Алания, р-н Правобережный, севернее г. Беслан	Правобережный	15:03:0040101:27	003001000000 Земли сельскохозяйственного назначения	Для сельскохозяйственного производства	1	01:010	176 431	11,24	1 983 084,44
11340	Респ. Северная Осетия-Алания, р-н Правобережный, севернее г. Беслан	Правобережный	15:03:0040101:28	003001000000 Земли сельскохозяйственного назначения	Для сельскохозяйственного производства	1	01:010	161 523	11,24	1 815 518,52
11341	Респ. Северная Осетия-Алания, р-н Правобережный, севернее г. Беслан	Правобережный	15:03:0040101:29	003001000000 Земли сельскохозяйственного назначения	Для сельскохозяйственного производства	1	01:010	10 323	11,24	116 030,52
11342	Респ. Северная Осетия-Алания, р-н Правобережный, севернее г.Беслан	Правобережный	15:03:0040101:30	003001000000 Земли сельскохозяйственного назначения	Для сельскохозяйственного производства	1	01:010	2 326 328	11,24	26 147 926,72
11343	Респ. Северная Осетия-Алания, р-н Правобережный, севернее г. Беслан	Правобережный	15:03:0040101:31	003001000000 Земли сельскохозяйственного назначения	Для сельскохозяйственного производства	1	01:010	705 567	11,24	7 930 573,08
11344	Северная Осетия - Алания респ. р-н Правобережный, на юго-восточной окраине от с. Эльхи	Правобережный	15:03:0040101:33	003001000000 Земли сельскохозяйственного назначения	Для производства сельскохозяйственной продукции	1	01:010	600 000	11,24	6 744 000,00
11345	Республика Северная Осетия-Алания, р-н Правобережный, севернее г. Беслан, в кадастровом квартале	Правобережный	15:03:0040101:37	003001000000 Земли сельскохозяйственного назначения	Сельскохозяйственное использование	1	01:010	44 560	11,24	500 854,40
11346	Респ. Северная Осетия - Алания, р-н Правобережный, на территории откормочного совхоза "Беслановский"	Правобережный	15:03:0040101:39	003001000000 Земли сельскохозяйственного назначения	Растениеводство	1	01:010	236 100	11,24	2 653 764,00
11347	Республика Северная Осетия-Алания, р-н Правобережный, г. Беслан, аэропорт "Владикавказ"	Правобережный	15:03:0040102:117	003003000000 Земли промышленности, энергетики, транспорта, связи, радиовещания, телевидения, информатики, земли для обеспечения космической деятельности, земли обороны, безопасности и земли иного специального назначения	Аэропорт	6	07:040	39 600	38,02	1 505 592,00
11348	Республика Северная Осетия-Алания, р-н Правобережный, г. Беслан, аэропорт "Владикавказ"	Правобережный	15:03:0040102:120	003003000000 Земли промышленности, энергетики, транспорта, связи, радиовещания, телевидения, информатики, земли для обеспечения космической деятельности, земли обороны, безопасности и земли иного специального назначения	Коммунальное обслуживание	6	03:011	10 562	37,89	400 194,18
11349	Респ. Северная Осетия - Алания, р-н Правобережный	Правобережный	15:03:0040102:2	003001000000 Земли сельскохозяйственного назначения	Под карьер по добыче песка и инертных материалов	6	06:010	20 000	272,68	5 453 600,00
11350	Российская Федерация, Республика Северная Осетия - Алания, Правобережный район	Правобережный	15:03:0040102:249	003001000000 Земли сельскохозяйственного назначения	растениеводство	1	01:010	1 047 102	12,75	13 350 550,50
11351	Республика Северная Осетия-Алания, Правобережный район, г. Беслан, аэропорт "Владикавказ"	Правобережный	15:03:0040102:265	003003000000 Земли промышленности, энергетики, транспорта, связи, радиовещания, телевидения, информатики, земли для обеспечения космической деятельности, земли обороны, безопасности и земли иного специального назначения	Аэропорт	6	07:040	46 157	38,02	1 754 889,14
11352	Российская Федерация, Республика Северная Осетия-Алания, Правобережный муниципальный район	Правобережный	15:03:0040102:273	003001000000 Земли сельскохозяйственного назначения	Выпас сельскохозяйственных животных	1	01:081	44 879	6,09	273 313,11
11353	Российская Федерация, Республика Северная Осетия-Алания, Правобережный район	Правобережный	15:03:0040102:274	003001000000 Земли сельскохозяйственного назначения	Растениеводство	1	01:010	95 542	12,75	1 218 160,50
11354	Российская Федерация, Республика Северная Осетия-Алания, Правобережный район, г. Беслан, СТ "Аэропорт"	Правобережный	15:03:0040102:275	003001000000 Земли сельскохозяйственного назначения	Для производства овощей и фруктов	13	13:021	500	460,17	230 085,00
11355	Российская Федерация, Республика Северная Осетия-Алания, Правобережный район, г. Беслан, СТ "Аэропорт"	Правобережный	15:03:0040102:276	003001000000 Земли сельскохозяйственного назначения	Для производства овощей и фруктов	13	13:021	500	460,17	230 085,00
11356	Российская Федерация, Республика Северная Осетия-Алания, Правобережный район, г. Беслан, СТ "Аэропорт", проезд Авиаторов, уч. 76	Правобережный	15:03:0040102:277	003001000000 Земли сельскохозяйственного назначения	Для производства овощей и фруктов	13	13:021	490	460,17	225 483,30
11357	Российская Федерация, Республика Северная Осетия-Алания, Правобережный район, г. Беслан, СНТ "Аэропорт", проезд Столовый, уч. 86	Правобережный	15:03:0040102:278	003001000000 Земли сельскохозяйственного назначения	Для производства овощей и фруктов	13	13:021	490	460,17	225 483,30
11358	Российская Федерация, Республика Северная Осетия-Алания, Правобережный район, г. Беслан, аэропорт "Владикавказ"	Правобережный	15:03:0040102:279	003003000000 Земли промышленности, энергетики, транспорта, связи, радиовещания, телевидения, информатики, земли для обеспечения космической деятельности, земли обороны, безопасности и земли иного специального назначения	Аэропорт	6	07:040	3 629	38,02	137 974,58

№ п/п	Местоположение ЗУ	Район	Кадастровый номер ЗУ	Категория земель	Разрешенное использование по документу	Код вида разрешенного использования (в соответствии с классификатором видов разрешенного использования земельных участков)	Вид использования объектов недвижимости	Площадь	УПКС	КС
11359	Российская Федерация, Республика Северная Осетия-Алания, Правобережный район, г. Беслан, аэропорт "Владикавказ"	Правобережный	15:03:00:40102:280	003003000000 Земли промышленности, энергетики, транспорта, связи, радиовещания, телевидения, информатики, земли для обеспечения космической деятельности, земли обороны, безопасности и земли иного специального назначения	Аэропорт	6	07:0:40	66	38,02	2 509,32
11360	Респ. Северная Осетия - Алания, р-н Правобережный	Правобережный	15:03:0040102:29	003003000000 Земли промышленности, энергетики, транспорта, связи, радиовещания, телевидения, информатики, земли для обеспечения космической деятельности, земли обороны, безопасности и земли иного специального назначения	Для разработки песчано-гравийного карьера	6	06:0:10	100 000	206,94	20 694 000,00
11361	Респ. Северная Осетия - Алания, р-н Правобережный	Правобережный	15:03:0040102:38	003003000000 Земли промышленности, энергетики, транспорта, связи, радиовещания, телевидения, информатики, земли для обеспечения космической деятельности, земли обороны, безопасности и земли иного специального назначения	Для размещения и эксплуатации объекта электросетевого хозяйства	6	03:0:12	861	898,42	773 539,62
11362	Республика Северная Осетия-Алания, р-н Правобережный	Правобережный	15:03:0040102:45	003003000000 Земли промышленности, энергетики, транспорта, связи, радиовещания, телевидения, информатики, земли для обеспечения космической деятельности, земли обороны, безопасности и земли иного специального назначения	Для размещения и эксплуатации объекта электросетевого хозяйства	6	03:0:12	497	898,42	446 514,74
11363	Респ. Северная Осетия - Алания, р-н Правобережный, г. Беслан, аэропорт "Владикавказ"	Правобережный	15:03:0040102:47	003003000000 Земли промышленности, энергетики, транспорта, связи, радиовещания, телевидения, информатики, земли для обеспечения космической деятельности, земли обороны, безопасности и земли иного специального назначения	Аэропорт	6	07:0:40	1 981 610	38,02	75 340 812,20
11364	Респ. Северная Осетия - Алания, р-н Правобережный, г. Беслан, аэропорт "Владикавказ"	Правобережный	15:03:0040102:51	003003000000 Земли промышленности, энергетики, транспорта, связи, радиовещания, телевидения, информатики, земли для обеспечения космической деятельности, земли обороны, безопасности и земли иного специального назначения	Аэропорт	6	07:0:40	23 972	38,02	911 415,44
11365	Респ. Северная Осетия - Алания, р-н Правобережный, г. Беслан, аэропорт "Владикавказ"	Правобережный	15:03:0040102:52	003003000000 Земли промышленности, энергетики, транспорта, связи, радиовещания, телевидения, информатики, земли для обеспечения космической деятельности, земли обороны, безопасности и земли иного специального назначения	Аэропорт	6	07:0:40	5 109	38,02	194 244,18
11366	Респ. Северная Осетия - Алания, р-н Правобережный, г. Беслан, аэропорт "Владикавказ"	Правобережный	15:03:0040102:53	003003000000 Земли промышленности, энергетики, транспорта, связи, радиовещания, телевидения, информатики, земли для обеспечения космической деятельности, земли обороны, безопасности и земли иного специального назначения	Аэропорт	6	07:0:40	2 265	38,02	86 115,30
11367	Респ. Северная Осетия - Алания, р-н Правобережный, г. Беслан, аэропорт "Владикавказ"	Правобережный	15:03:0040102:54	003003000000 Земли промышленности, энергетики, транспорта, связи, радиовещания, телевидения, информатики, земли для обеспечения космической деятельности, земли обороны, безопасности и земли иного специального назначения	Аэропорт	6	07:0:40	1 374	38,02	52 239,48
11368	Респ. Северная Осетия - Алания, р-н Правобережный, г. Беслан, аэропорт "Владикавказ"	Правобережный	15:03:0040102:55	003003000000 Земли промышленности, энергетики, транспорта, связи, радиовещания, телевидения, информатики, земли для обеспечения космической деятельности, земли обороны, безопасности и земли иного специального назначения	Аэропорт	6	07:0:40	127 702	38,02	4 855 230,04
11369	Респ. Северная Осетия - Алания, р-н Правобережный, г. Беслан, аэропорт "Владикавказ"	Правобережный	15:03:0040102:56	003003000000 Земли промышленности, энергетики, транспорта, связи, радиовещания, телевидения, информатики, земли для обеспечения космической деятельности, земли обороны, безопасности и земли иного специального назначения	Аэропорт	6	07:0:40	100 854	38,02	3 834 469,08
11370	Респ. Северная Осетия - Алания, р-н Правобережный, г. Беслан, аэропорт "Владикавказ"	Правобережный	15:03:0040102:57	003003000000 Земли промышленности, энергетики, транспорта, связи, радиовещания, телевидения, информатики, земли для обеспечения космической деятельности, земли обороны, безопасности и земли иного специального назначения	Аэропорт	6	07:0:40	20 773	38,02	789 789,46
11371	Республика Северная Осетия-Алания, р-н Правобережный, г. Беслан, тер. Аэропорт "Владикавказ"	Правобережный	15:03:0040102:65	003003000000 Земли промышленности, энергетики, транспорта, связи, радиовещания, телевидения, информатики, земли для обеспечения космической деятельности, земли обороны, безопасности и земли иного специального назначения	Аэропорт	6	07:0:40	2 684	38,02	102 045,68

№ пп	Местоположение ЗУ	Район	Кадастровый номер ЗУ	Категория земель	Разрешенное использование по документу	Код вида разрешенного использования (в соответствии с классификатором видов разрешенного использования земельных участков)	Вид использования объектов недвижимости	Площадь	УПКС	КС
11372	Республика Северная Осетия-Алания, р-н Правобережный, г Беслан, аэропорт "Владикавказ"	Правобережный	15:03:0040102:84	003003000000 Земли промышленности, энергетики, транспорта, связи, радиовещания, телевидения, информатики, земли для обеспечения космической деятельности, земли обороны, безопасности и земли иного специального назначения	Аэропорт	6	07:0:40	14 940	38,02	568 018,80
11373	Республика Северная Осетия-Алания, р-н Правобережный, г Беслан, аэропорт "Владикавказ"	Правобережный	15:03:0040102:85	003003000000 Земли промышленности, энергетики, транспорта, связи, радиовещания, телевидения, информатики, земли для обеспечения космической деятельности, земли обороны, безопасности и земли иного специального назначения	Автомобильный транспорт	6	07:0:40	3 747	38,02	142 460,94
11374	Республика Северная Осетия-Алания, р-н Правобережный, г Беслан, аэропорт "Владикавказ"	Правобережный	15:03:0040102:86	003003000000 Земли промышленности, энергетики, транспорта, связи, радиовещания, телевидения, информатики, земли для обеспечения космической деятельности, земли обороны, безопасности и земли иного специального назначения	Аэропорт	6	07:0:40	12 405	38,02	471 638,10
11375	Республика Северная Осетия-Алания, р-н Правобережный, г Беслан, аэропорт "Владикавказ"	Правобережный	15:03:0040102:87	003003000000 Земли промышленности, энергетики, транспорта, связи, радиовещания, телевидения, информатики, земли для обеспечения космической деятельности, земли обороны, безопасности и земли иного специального назначения	Аэропорт	6	07:0:40	83 390	38,02	3 170 487,80
11376	Республика Северная Осетия-Алания, р-н Правобережный, г. Беслан, северо- восточная сторона	Правобережный	15:03:0040102:9	003001000000 Земли сельскохозяйственного назначения	Для сельскохозяйственного производства	1	01:0:10	1 422 369	11,24	15 987 427,56
11377	Республика Северная Осетия-Алания, Восточная часть Правобережного района	Правобережный	15:03:0040103:11	003001000000 Земли сельскохозяйственного назначения	Для выращивания племенных лошадей	1	01:0:10	470 000	12,75	5 992 500,00
11378	Респ. Северная Осетия - Алания, р-н Правобережный, Правобережный район. на территории госплемконезавода "Бесланский"	Правобережный	15:03:0040103:16	003001000000 Земли сельскохозяйственного назначения	для производства, переработки,реализации сельхоз продукции	1	01:1:50	5 000	363,75	1 818 750,00
11379	Республика Северная Осетия-Алания, р-н Правобережный, г. Беслан, ул. Фрнева	Правобережный	15:03:0040103:195	003001000000 Земли сельскохозяйственного назначения	Для производства, заготовки сельскохозяйственной продукции, выращивание чистокровных верховых лошадей	1	01:0:70	499 770	363,75	181 791 337,50
11380	Республика Северная Осетия-Алания, р-н Правобережный, г. Беслан, ул. Фрнева	Правобережный	15:03:0040103:196	003003000000 Земли промышленности, энергетики, транспорта, связи, радиовещания, телевидения, информатики, земли для обеспечения космической деятельности, земли обороны, безопасности и земли иного специального назначения	Автомобильный транспорт	6	07:0:20	322 467	37,89	12 218 274,63
11381	Республика Северная Осетия-Алания, р-н Правобережный, г Беслан, ул Фрнева, д 39	Правобережный	15:03:0040103:20	003001000000 Земли сельскохозяйственного назначения	Для производства, заготовки сельскохозяйственной продукции, выращивание чистокровных верховых лошадей	1	01:0:81	12 794 144	6,09	77 916 336,96
11382	Российская Федерация, Республика Северная Осетия-Алания, Правобережный муниципальный район	Правобережный	15:03:0040103:210	003001000000 Земли сельскохозяйственного назначения	Хранение и переработка сельскохозяйственной продукции	1	01:1:50	6 820	363,75	2 480 775,00
11383	Респ. Северная Осетия - Алания, р-н Правобережный	Правобережный	15:03:0040103:8	003003000000 Земли промышленности, энергетики, транспорта, связи, радиовещания, телевидения, информатики, земли для обеспечения космической деятельности, земли обороны, безопасности и земли иного специального назначения	Для эксплуатации существующих АГРС, кранковых площадок, свеч и др. газопровода-отвода	6	03:0:11	25	37,89	947,25
11384	Респ. Северная Осетия - Алания, Правобережный район	Правобережный	15:03:0040201:10	003001000000 Земли сельскохозяйственного назначения	Для сельскохозяйственного производства и садоводства	1	01:0:50	85 570	27,72	2 372 000,40
11385	Республика Северная Осетия-Алания, р-н Правобережный, г Беслан, км 6. ж/д Беслан-Владикавказ	Правобережный	15:03:0040201:18	003001000000 Земли сельскохозяйственного назначения	Для размещения скважин питьевого водоснабжения и зоны санитарной охраны Бесланского водозабора	6	11:0:10	98 500	898,42	88 494 370,00
11386	Респ. Северная Осетия - Алания, р-н Правобережный, г. Беслан, ул. Фрнева, дом 41	Правобережный	15:03:0040201:29	003001000000 Земли сельскохозяйственного назначения	Для сельскохозяйственного производства и садоводства	1	01:0:50	645 677	27,72	17 898 166,44
11387	Республика Северная Осетия-Алания, р-н Правобережный, г. Беслан, ул. Фильтровая станция 6-ой км. 3	Правобережный	15:03:0040201:3	003002000000 Земли населенных пунктов	Под жилую застройку Индивидуальную	13	02:0:10	600	471,96	283 176,00
11388	Респ. Северная Осетия - Алания, р-н Правобережный, г. Беслан, ул. Фрнева, 41	Правобережный	15:03:0040201:31	003001000000 Земли сельскохозяйственного назначения	Для сельскохозяйственного производства и садоводства	1	01:0:10	2 869 369	11,24	32 251 707,56
11389	Респ. Северная Осетия - Алания, р-н Правобережный, г. Беслан, ул. Фрнева, 41	Правобережный	15:03:0040201:32	003003000000 Земли промышленности, энергетики, транспорта, связи, радиовещания, телевидения, информатики, земли для обеспечения космической деятельности, земли обороны, безопасности и земли иного специального назначения	Для размещения объектов связи	6	06:0:80	400	1 468,15	587 260,00
11390	Республика Северная Осетия-Алания, р-н Правобережный, г Беслан, ул Фрнева, д 41	Правобережный	15:03:0040201:36	003001000000 Земли сельскохозяйственного назначения	Для ведения сельскохозяйственного производства и садоводства	1	01:0:50	100 000	27,72	2 772 000,00
11391	Республика Северная Осетия-Алания, р-н Правобережный, г. Беслан, ул. Фрнева, 41	Правобережный	15:03:0040201:44	003001000000 Земли сельскохозяйственного назначения	Для сельскохозяйственного производства и садоводства	1	01:1:50	3 163	363,75	1 150 541,25
11392	Республика Северная Осетия - Алания, р-н Правобережный, 3,2 км на запад от с. Ольгинское. на территории ОПХ "Ольгинское"	Правобережный	15:03:0040202:176	003001000000 Земли сельскохозяйственного назначения	Животноводство	1	01:0:70	135 092	93,70	12 658 120,40

№ пп	Местоположение ЗУ	Район	Кадастровый номер ЗУ	Категория земель	Разрешенное использование по документу	Код вида разрешенного использования (в соответствии с классификатором видов разрешенного использования земельных участков)	Вид использования объектов недвижимости	Площадь	УПКС	КС
11393	Респ. Северная Осетия - Алания, р-н Правобережный, с. Ольгинское	Правобережный	15:03:000402:18	003003000000 Земли промышленности, энергетики, транспорта, связи, радиовещания, телевидения, информатики, земли для обеспечения космической деятельности, земли обороны, безопасности и земли иного специального назначения	Для эксплуатации существующих АГРС, крановых площадок, свеч и др. газопровода-отвода	6	03:011	177	37,89	6 706,53
11394	Респ. Северная Осетия - Алания, р-н Правобережный	Правобережный	15:03:000402:20	003003000000 Земли промышленности, энергетики, транспорта, связи, радиовещания, телевидения, информатики, земли для обеспечения космической деятельности, земли обороны, безопасности и земли иного специального назначения	Для эксплуатации существующих АГРС, крановых площадок, свеч и др. газопровода-отвода	6	03:011	36	37,89	1 364,04
11395	Респ. Северная Осетия - Алания, р-н Правобережный	Правобережный	15:03:000402:4	003001000000 Земли сельскохозяйственного назначения	Для сельскохозяйственного производства	1	01:010	2 305 400	12,75	29 393 850,00
11396	Респ. Северная Осетия - Алания, р-н Правобережный, с. Ольгинское	Правобережный	15:03:000402:43	003001000000 Земли сельскохозяйственного назначения	Для производства, переработки и реализации сельскохозяйственной продукции и разведения животноводства	1	01:180	520 979	93,70	49 659 032,30
11397	Респ. Северная Осетия - Алания, р-н Правобережный, 3,2 км. на запад от с.Ольгинское, на территории ОПХ "Ольгинское"	Правобережный	15:03:000402:44	003001000000 Земли сельскохозяйственного назначения	Для производства, переработки и реализации сельскохозяйственной продукции	1	01:010	394 892	12,75	5 034 873,00
11398	Северная Осетия - Алания респ. р-н Правобережный, северо-западная окраина с.Ольгинское, (вдоль а/д Беслан-Ольгинское)	Правобережный	15:03:000402:46	003001000000 Земли сельскохозяйственного назначения	Для организации пункта полиции (ПП №3)	3	08:030	900	158,04	142 236,00
11399	Респ. Северная Осетия - Алания, р-н Правобережный, СТ "Аэропорт", сад №570	Правобережный	15:03:000402:52	003001000000 Земли сельскохозяйственного назначения	Для производства овощей и фруктов	13	13:021	500	460,17	230 085,00
11400	Респ. Северная Осетия - Алания, р-н Правобережный, с. Ольгинское	Правобережный	15:03:000402:8	003003000000 Земли промышленности, энергетики, транспорта, связи, радиовещания, телевидения, информатики, земли для обеспечения космической деятельности, земли обороны, безопасности и земли иного специального назначения	Для эксплуатации существующих АГРС, крановых площадок, свеч и др. газопровода-отвода	6	03:011	122	37,89	4 622,58
11401	Республика Северная Осетия-Алания, Правобережный район, с.Ольгинское, ул.Сталина, 1 "д"	Правобережный	15:03:000402:193	003002000000 Земли населенных пунктов	Для ведения личного подсобного хозяйства	13	02:020	1 685	225,77	380 422,45
11402	Республика Северная Осетия — Алания, р-н Правобережный, с Ольгинское, Пролетарская, 1 "в"	Правобережный	15:03:000402:192	003002000000 Земли населенных пунктов	Для индивидуального жилищного строительства	13	02:010	1 500	225,77	338 655,00
11403	Российская Федерация, Республика Северная Осетия-Алания, Правобережный муниципальный район, с. Ольгинское, ул. Кекхсаева, 20	Правобережный	15:03:000402:194	003002000000 Земли населенных пунктов	Для ведения личного подсобного хозяйства	13	02:020	1 586	225,77	358 071,22
11404	Респ. Северная Осетия - Алания, Правобережный р-н, с. Ольгинское	Правобережный	15:03:000402:195	003002000000 Земли населенных пунктов	Для индивидуального жилищного строительства	13	02:010	600	225,77	135 462,00
11405	Республика Северная Осетия - Алания, Правобережный район, с Ольгинское	Правобережный	15:03:000402:196	003002000000 Земли населенных пунктов	Для индивидуального жилищного строительства	13	02:010	600	225,77	135 462,00
11406	Республика Северная Осетия - Алания, Правобережный район, с Ольгинское, ул. Тимирязева	Правобережный	15:03:000402:198	003002000000 Земли населенных пунктов	Для ведения личного подсобного хозяйства	13	02:020	1 500	225,77	338 655,00
11407	Республика Северная Осетия - Алания, Правобережный район, с. Ольгинское, ул. Тимирязева, 1"д"	Правобережный	15:03:000402:199	003002000000 Земли населенных пунктов	Для ведения личного подсобного хозяйства	13	02:020	1 400	225,77	316 078,00
11408	Республика Северная Осетия - Алания, Правобережный район, с. Ольгинское, ул. Тимирязева	Правобережный	15:03:000402:200	003002000000 Земли населенных пунктов	Для ведения личного подсобного хозяйства	13	02:020	1 100	225,77	248 347,00
11409	Республика Северная Осетия — Алания, р-н Правобережный, с. Ольгинское	Правобережный	15:03:000402:201	003002000000 Земли населенных пунктов	Для ведения личного подсобного хозяйства	13	02:020	1 500	225,77	338 655,00
11410	Российская Федерация, Республика Северная Осетия - Алания, Правобережный район, с. Ольгинское, ул. Тимирязева, 2"С"	Правобережный	15:03:000402:202	003002000000 Земли населенных пунктов	Для индивидуального жилищного строительства	13	02:010	600	225,77	135 462,00
11411	Республика Северная Осетия - Алания, Правобережный район, с.Ольгинское, ул.Тимирязева, 2 "т"	Правобережный	15:03:000402:203	003002000000 Земли населенных пунктов	Для индивидуального жилищного строительства	13	02:010	600	225,77	135 462,00
11412	Российская Федерация, Республика Северная Осетия-Алания, Правобережный муниципальный район, с. Ольгинское, ул. Тимирязева, 2"Р"	Правобережный	15:03:000402:205	003002000000 Земли населенных пунктов	Для индивидуального жилищного строительства	13	02:010	600	225,77	135 462,00
11413	Российская Федерация, Республика Северная Осетия-Алания, Правобережный район, с Ольгинское, ул Тимирязева, 2 "О"	Правобережный	15:03:000402:206	003002000000 Земли населенных пунктов	Для индивидуального жилищного строительства	13	02:010	600	225,77	135 462,00
11414	Российская Федерация, Республика Северная Осетия-Алания, Правобережный муниципальный район, с. Ольгинское, ул. Тимирязева, 2"П"	Правобережный	15:03:000402:207	003002000000 Земли населенных пунктов	Для индивидуального жилищного строительства	13	02:010	600	225,77	135 462,00
11415	Российская Федерация, Республика Северная Осетия-Алания, Правобережный р-н, с Ольгинское	Правобережный	15:03:000402:208	003002000000 Земли населенных пунктов	Для индивидуального жилищного строительства	13	02:010	600	225,77	135 462,00
11416	Республика Северная Осетия - Алания, Правобережный район, с Ольгинское	Правобережный	15:03:000402:209	003002000000 Земли населенных пунктов	Для индивидуального жилищного строительства	13	02:010	600	225,77	135 462,00
11417	Республика Северная Осетия - Алания, Правобережный район, с Ольгинское	Правобережный	15:03:000402:210	003002000000 Земли населенных пунктов	Для индивидуального жилищного строительства	13	02:010	600	225,77	135 462,00
11418	Республика Северная Осетия - Алания, Правобережный район, с Ольгинское	Правобережный	15:03:000402:211	003002000000 Земли населенных пунктов	Для индивидуального жилищного строительства	13	02:010	600	225,77	135 462,00
11419	Российская Федерация, Республика Северная Осетия-Алания, Правобережный р-н, с.Ольгинское, ул.Юпова, 1 "в"	Правобережный	15:03:000402:212	003002000000 Земли населенных пунктов	Для ведения личного подсобного хозяйства	13	02:020	1 500	225,77	338 655,00
11420	Республика Северная Осетия-Алания, Правобережный р-н, с. Ольгинское	Правобережный	15:03:000402:215	003001000000 Земли сельскохозяйственного назначения	Овощеводство	1	01:030	6 000	12,75	76 500,00
11421	Республика Северная Осетия - Алания, Правобережный район, с Ольгинское, ул. Цоколаева, 1 "д"	Правобережный	15:03:000402:216	003002000000 Земли населенных пунктов	Для ведения личного подсобного хозяйства	13	02:020	1 500	225,77	338 655,00
11422	Республика Северная Осетия-Алания, Правобережный р-н, с. Ольгинское	Правобережный	15:03:000402:217	003002000000 Земли населенных пунктов	Для личного подсобного хозяйства	13	02:020	1 500	225,77	338 655,00
11423	Республика Северная Осетия - Алания, Правобережный район, с Ольгинское	Правобережный	15:03:000402:218	003002000000 Земли населенных пунктов	Для ведения личного подсобного хозяйства	13	02:020	1 500	225,77	338 655,00
11424	Российская Федерация, Республика Северная Осетия - Алания, Правобережный район, с.Ольгинское, ул.Ч.Бзеева, 1 "в"	Правобережный	15:03:000402:219	003002000000 Земли населенных пунктов	Для ведения личного подсобного хозяйства	13	02:020	1 500	225,77	338 655,00
11425	Российская Федерация, Республика Северная Осетия-Алания, Правобережный р-н, с.Ольгинское, ул.Цоколаева, 2 "д"	Правобережный	15:03:000402:220	003002000000 Земли населенных пунктов	Для ведения личного подсобного хозяйства	13	02:020	1 500	225,77	338 655,00

№ п/п	Местоположение ЗУ	Район	Кадастровый номер ЗУ	Категория земель	Разрешенное использование по документу	Код вида разрешенного использования (в соответствии с классификатором видов разрешенного использования земельных участков)	Вид использования объектов недвижимости	Площадь	УПКС	КС
11426	Российская Федерация, Республика Северная Осетия-Алания, Правобережный район, с Ольгинское, ул.Пролетарская, 2 "д"	Правобережный	15:03:0040203:221	0030020000000 Земли населенных пунктов	Для ведения личного подсобного хозяйства	13	02.0.20	1 500	225,77	338 655,00
11427	Респ. Северная Осетия - Алания, Правобережный р-н., с. Ольгинское	Правобережный	15:03:0040203:222	0030020000000 Земли населенных пунктов	Для ведения личного подсобного хозяйства	13	02.0.20	1 500	225,77	338 655,00
11428	Респ. Северная Осетия - Алания, Правобережный р-н., с. Ольгинское	Правобережный	15:03:0040203:223	0030020000000 Земли населенных пунктов	Для ведения личного подсобного хозяйства	13	02.0.20	1 500	225,77	338 655,00
11429	Респ. Северная Осетия - Алания, Правобережный р-н . с. Ольгинское	Правобережный	15:03:0040203:224	0030020000000 Земли населенных пунктов	Для ведения личного подсобного хозяйства	13	02.0.20	1 500	225,77	338 655,00
11430	Российская Федерация, Республика Северная Осетия - Алания, Правобережный район, с.Ольгинское, ул.Пролетарская, 2 "з"	Правобережный	15:03:0040203:225	0030020000000 Земли населенных пунктов	Для ведения личного подсобного хозяйства	13	02.0.20	1 500	225,77	338 655,00
11431	Республика Северная Осетия-Алания, Правобережный район, с.Ольгинское, ул.Ч.Баева, 1 "б"	Правобережный	15:03:0040203:226	0030020000000 Земли населенных пунктов	Для ведения личного подсобного хозяйства	13	02.0.20	1 500	225,77	338 655,00
11432	Российская Федерация, Республика Северная Осетия-Алания, Правобережный район, с. Ольгинское	Правобережный	15:03:0040203:227	0030020000000 Земли населенных пунктов	Для ведения личного подсобного хозяйства	13	02.0.20	3 000	225,77	677 310,00
11433	Российская Федерация, Республика Северная Осетия-Алания, Правобережный район, с Ольгинское	Правобережный	15:03:0040203:228	0030020000000 Земли населенных пунктов	Для ведения личного подсобного хозяйства	13	02.0.20	1 500	225,77	338 655,00
11434	Российская Федерация, Республика Северная Осетия-Алания, Правобережный район, с Ольгинское	Правобережный	15:03:0040203:229	0030020000000 Земли населенных пунктов	Для ведения личного подсобного хозяйства	13	02.0.20	1 500	225,77	338 655,00
11435	Российская Федерация, Республика Северная Осетия-Алания, Правобережный район, с. Ольгинское	Правобережный	15:03:0040203:230	0030020000000 Земли населенных пунктов	Для ведения личного подсобного хозяйства	13	02.0.20	3 000	225,77	677 310,00
11436	Российская Федерация, Республика Северная Осетия-Алания, Правобережный район, с. Ольгинское	Правобережный	15:03:0040203:231	0030020000000 Земли населенных пунктов	Для ведения личного подсобного хозяйства	13	02.0.20	1 500	225,77	338 655,00
11437	Российская Федерация, Республика Северная Осетия-Алания, Правобережный район, с Ольгинское	Правобережный	15:03:0040203:232	0030020000000 Земли населенных пунктов	Для ведения личного подсобного хозяйства	13	02.0.20	1 500	225,77	338 655,00
11438	Российская Федерация, Республика Северная Осетия-Алания, Правобережный район, с Ольгинское	Правобережный	15:03:0040203:233	0030020000000 Земли населенных пунктов	Для ведения личного подсобного хозяйства	13	02.0.20	5 000	225,77	1 128 850,00
11439	Российская Федерация, Республика Северная Осетия-Алания, Правобережный район, с. Ольгинское	Правобережный	15:03:0040203:234	0030020000000 Земли населенных пунктов	Для ведения личного подсобного хозяйства	13	02.0.20	5 528	225,77	1 248 056,56
11440	Российская Федерация, Республика Северная Осетия-Алания, Правобережный район, с. Ольгинское	Правобережный	15:03:0040203:235	0030020000000 Земли населенных пунктов	Для ведения личного подсобного хозяйства	13	02.0.20	2 763	225,77	623 802,51
11441	Российская Федерация, Республика Северная Осетия-Алания, Правобережный район, с Ольгинское	Правобережный	15:03:0040203:236	0030020000000 Земли населенных пунктов	Для ведения личного подсобного хозяйства	13	02.0.20	1 500	225,77	338 655,00
11442	Российская Федерация, Республика Северная Осетия-Алания, Правобережный район, с Ольгинское	Правобережный	15:03:0040203:237	0030020000000 Земли населенных пунктов	Для ведения личного подсобного хозяйства	13	02.0.20	5 528	225,77	1 248 056,56
11443	Российская Федерация, Республика Северная Осетия-Алания, Правобережный район, с. Ольгинское	Правобережный	15:03:0040203:238	0030020000000 Земли населенных пунктов	Для ведения личного подсобного хозяйства	13	02.0.20	2 443	225,77	551 556,11
11444	Российская Федерация, Республика Северная Осетия-Алания, Правобережный район, с. Ольгинское	Правобережный	15:03:0040203:239	0030020000000 Земли населенных пунктов	Для ведения личного подсобного хозяйства	13	02.0.20	5 500	225,77	1 241 735,00
11445	Российская Федерация, Республика Северная Осетия-Алания, Правобережный район, с Ольгинское	Правобережный	15:03:0040203:240	0030020000000 Земли населенных пунктов	Для ведения личного подсобного хозяйства	13	02.0.20	1 500	225,77	338 655,00
11446	Российская Федерация, Республика Северная Осетия-Алания, Правобережный р-н. с. Ольгинское	Правобережный	15:03:0040203:241	0030020000000 Земли населенных пунктов	Для ведения личного подсобного хозяйства	13	02.0.20	1 500	225,77	338 655,00
11447	Российская Федерация, Республика Северная Осетия-Алания, Правобережный р-н, с. Ольгинское	Правобережный	15:03:0040203:242	0030020000000 Земли населенных пунктов	Для ведения личного подсобного хозяйства	13	02.0.20	1 500	225,77	338 655,00
11448	Российская Федерация, Республика Северная Осетия-Алания, Правобережный р-н, с. Ольгинское	Правобережный	15:03:0040203:243	0030020000000 Земли населенных пунктов	Для ведения личного подсобного хозяйства	13	02.0.20	1 500	225,77	338 655,00
11449	Российская Федерация, Республика Северная Осетия-Алания, Правобережный р-н. с. Ольгинское	Правобережный	15:03:0040203:244	0030020000000 Земли населенных пунктов	Для ведения личного подсобного хозяйства	13	02.0.20	1 500	225,77	338 655,00
11450	Российская Федерация, Республика Северная Осетия-Алания, Правобережный р-н. с. Ольгинское	Правобережный	15:03:0040203:245	0030020000000 Земли населенных пунктов	Для ведения личного подсобного хозяйства	13	02.0.20	1 500	225,77	338 655,00
11451	Российская Федерация, Республика Северная Осетия - Алания, Правобережный район, с. Ольгинское, ул. Тимирязева, № 1 "д"	Правобережный	15:03:0040203:246	0030020000000 Земли населенных пунктов	Для ведения личного подсобного хозяйства	13	02.0.20	1 500	225,77	338 655,00
11452	Российская Федерация, Республика Северная Осетия - Алания, Правобережный район, южнее с. Ольгинское	Правобережный	15:03:0040203:247	0030010000000 Земли сельскохозяйственного назначения	Сельскохозяйственное использование	1	01.0.10	251 074	12,75	3 201 193,50
11453	Российская Федерация, Республика Северная Осетия - Алания, Правобережный район,западнее с. Ольгинское	Правобережный	15:03:0040203:248	0030010000000 Земли сельскохозяйственного назначения	Сельскохозяйственное использование	1	01.0.10	363 044	12,75	4 628 811,00
11454	Российская Федерация, Республика Северная Осетия - Алания, Правобережный, с. Ольгинское	Правобережный	15:03:0040203:250	0030020000000 Земли населенных пунктов	Для ведения личного подсобного хозяйства	13	02.0.20	2 886	225,77	651 572,22
11455	Российская Федерация, Республика Северная Осетия - Алания, Правобережный р-н. с. Ольгинское	Правобережный	15:03:0040203:251	0030020000000 Земли населенных пунктов	Для ведения личного подсобного хозяйства	13	02.0.20	1 500	225,77	338 655,00
11456	Российская Федерация, Республика Северная Осетия - Алания, м.р-н Правобережный, с.п. Ольгинское, с. Ольгинское	Правобережный	15:03:0040203:252	0030020000000 Земли населенных пунктов	Для ведения личного подсобного хозяйства	13	02.0.20	2 045	225,77	461 699,65
11457	Респ. Северная Осетия - Алания, р-н Правобережный, с. Ольгинское	Правобережный	15:03:0040203:27	0030010000000 Земли сельскохозяйственного назначения	Для эксплуатации кукурузоочистительного завода	1	01.0.50	15 400	93,70	1 442 980,00
11458	Респ. Северная Осетия - Алания, р-н Правобережный. Правобережный район, на территории ОПХ "Ольгинское"	Правобережный	15:03:0040203:29	0030010000000 Земли сельскохозяйственного назначения	Для ведения крестьянского (фермерского) хозяйства типа производственного кооператива "ДЫФ"	1	01.0.10	500 000	12,75	6 375 000,00
11459	Респ. Северная Осетия - Алания, р-н Правобережный, на территории ОПХ "Ольгинское"	Правобережный	15:03:0040203:30	0030010000000 Земли сельскохозяйственного назначения	Для ведения крестьянского (фермерского) хозяйства типа производственного кооператива	1	01.0.10	500 000	12,75	6 375 000,00
11460	Респ. Северная Осетия - Алания, р-н Правобережный, на территории ОПХ "Ольгинское"	Правобережный	15:03:0040203:31	0030010000000 Земли сельскохозяйственного назначения	Для ведения крестьянского (фермерского) хозяйства типа производственного кооператива "ДЗМ"	1	01.0.10	493 100	12,75	6 287 025,00
11461	Респ. Северная Осетия - Алания, р-н Правобережный, на территории ОПХ "Ольгинское"	Правобережный	15:03:0040203:32	0030010000000 Земли сельскохозяйственного назначения	Для ведения крестьянского (фермерского) хозяйства типа производственного кооператива "Дой"	1	01.0.10	499 990	12,75	6 374 872,50
11462	Респ. Северная Осетия - Алания, р-н Правобережный, на территории ОПХ "Ольгинское"	Правобережный	15:03:0040203:33	0030010000000 Земли сельскохозяйственного назначения	Для ведения крестьянского (фермерского) хозяйства типа производственного кооператива "Ягода"	1	01.0.10	495 300	12,75	6 315 075,00

№ пп	Местоположение ЗУ	Район	Кадастровый номер ЗУ	Категория земель	Разрешенное использование по документу	Код вида разрешенного использования (в соответствии с классификатором видов разрешенного использования земельных участков)	Вид использования объектов недвижимости	Площадь	УПКС	КС
11463	Республика Северная Осетия-Алания, р-н Правобережный, из земель ОПХ "Ольгинское"	Правобережный	15:03:0040203:44	003008000000 Категория не установлена	Под строительство цеха по переработке мяса	6	06:0:0	5 000	357,27	1 786 850,00
11464	Северная Осетия - Алания респ, р-н Правобережный, с. Ольгинское, из земель ОПХ "Ольгинское"	Правобережный	15:03:0040203:46	003001000000 Земли сельскохозяйственного назначения	Для производства, переработки и реализации сельскохозяйственной продукции	1	01:0:0	500 000	12,75	6 375 000,00
11465	Республика Северная Осетия-Алания, р-н Правобережный, с Ольгинское, ул Царазона, 2	Правобережный	15:03:0040203:47	003002000000 Земли населенных пунктов	Для ведения личного подсобного хозяйства	13	02:0:0	1 456	225,77	328 721,12
11466	Респ. Северная Осетия - Алания, р-н Правобережный, с. Ольгинское, ул. Мамурова, 1 "б"	Правобережный	15:03:0040203:48	003002000000 Земли населенных пунктов	Для ведения личного подсобного хозяйства	13	02:0:0	2 303	225,77	519 948,31
11467	Респ. Северная Осетия - Алания, р-н Правобережный, с. Ольгинское, ул. Царазона, 4 "а"	Правобережный	15:03:0040203:50	003002000000 Земли населенных пунктов	Для ведения личного подсобного хозяйства	13	02:0:0	1 570	225,77	354 458,90
11468	Республика Северная Осетия-Алания, р-н Правобережный, г Беслан, СТ Нива, уч 1	Правобережный	15:03:0040302:1	003001000000 Земли сельскохозяйственного назначения	Для производства овощей и фруктов	13	13:0:21	500	460,17	230 085,00
11469	Северная Осетия - Алания респ, р-н Правобережный, г Беслан, с.т."Нива"	Правобережный	15:03:0040302:10	003001000000 Земли сельскохозяйственного назначения	Коллективное садоводство	13	13:0:21	500	460,17	230 085,00
11470	Респ. Северная Осетия - Алания, р-н Правобережный, г. Беслан, уч-к с.т. "Нива"	Правобережный	15:03:0040302:100	003001000000 Земли сельскохозяйственного назначения	Коллективное садоводство	13	13:0:21	500	460,17	230 085,00
11471	Республика Северная Осетия-Алания, р-н Правобережный, г. Беслан, СТ "Нива", проезд №10, участок №33	Правобережный	15:03:0040302:1000	003001000000 Земли сельскохозяйственного назначения	Для ведения огородничества	13	13:0:11	490	53,04	25 989,60
11472	Республика Северная Осетия-Алания, р-н Правобережный, г. Беслан, СТ "Нива", проезд № 10, участок № 31	Правобережный	15:03:0040302:1001	003001000000 Земли сельскохозяйственного назначения	Для ведения огородничества	13	13:0:11	490	53,04	25 989,60
11473	Респ. Северная Осетия - Алания, р-н Правобережный, г. Беслан, СТ "Нива", проезд №12, участок №16	Правобережный	15:03:0040302:1002	003001000000 Земли сельскохозяйственного назначения	Для производства овощей и фруктов	13	13:0:21	490	460,17	225 483,30
11474	Респ Северная Осетия - Алания, Правобережный р-н, г Беслан, СТ "Нива", проезд 12, участок 14	Правобережный	15:03:0040302:1003	003001000000 Земли сельскохозяйственного назначения	Для производства овощей и фруктов	13	13:0:21	490	460,17	225 483,30
11475	Респ Северная Осетия - Алания, Правобережный р-н, г Беслан, СТ "Нива", проезд 12, участок 12	Правобережный	15:03:0040302:1004	003001000000 Земли сельскохозяйственного назначения	Для производства овощей и фруктов	13	13:0:21	490	460,17	225 483,30
11476	Республика Северная Осетия-Алания, р-н Правобережный, садоводческое товарищество "Нива", участок №56, проезд № 4	Правобережный	15:03:0040302:1005	003001000000 Земли сельскохозяйственного назначения	Для производства овощей и фруктов	13	13:0:21	489	460,17	225 023,13
11477	Республика Северная Осетия-Алания, р-н Правобережный, СТ "Нива", проезд №8, участок 31	Правобережный	15:03:0040302:1006	003001000000 Земли сельскохозяйственного назначения	Для коллективного садоводства	13	13:0:21	490	460,17	225 483,30
11478	Респ. Северная Осетия - Алания, р-н Правобережный, г. Беслан, СТ "Нива", 8 проезд, участок 33	Правобережный	15:03:0040302:1007	003001000000 Земли сельскохозяйственного назначения	Для ведения огородничества	13	13:0:11	489	53,04	25 936,56
11479	Республика Северная Осетия-Алания, р-н Правобережный, г. Беслан, СТ "Нива", участок 34, проезд 13	Правобережный	15:03:0040302:1008	003001000000 Земли сельскохозяйственного назначения	Ведение садоводства	13	13:0:21	490	460,17	225 483,30
11480	Респ. Северная Осетия - Алания, р-н Правобережный, г. Беслан, уч-к с.т. "Нива"	Правобережный	15:03:0040302:1009	003001000000 Земли сельскохозяйственного назначения	Для ведения огородничества	13	13:0:11	500	53,04	26 520,00
11481	Респ. Северная Осетия - Алания, р-н Правобережный, г. Беслан, уч-к с.т. "Нива"	Правобережный	15:03:0040302:101	003001000000 Земли сельскохозяйственного назначения	Коллективное садоводство	13	13:0:21	500	460,17	230 085,00
11482	Респ. Северная Осетия - Алания, р-н Правобережный, г. Беслан, уч-к с.т. "Нива"	Правобережный	15:03:0040302:1010	003001000000 Земли сельскохозяйственного назначения	Для ведения огородничества	13	13:0:11	500	53,04	26 520,00
11483	Респ. Северная Осетия - Алания, р-н Правобережный, г. Беслан, уч-к с.т. "Нива"	Правобережный	15:03:0040302:1011	003001000000 Земли сельскохозяйственного назначения	Для ведения огородничества	13	13:0:11	500	53,04	26 520,00
11484	Российская Федерация, Республика Северная Осетия - Алания, Правобережный муниципальный район, г. Беслан, участок с.т. "Нива"	Правобережный	15:03:0040302:1012	003001000000 Земли сельскохозяйственного назначения	Для ведения огородничества	13	13:0:11	490	53,04	25 989,60
11485	Российская Федерация, Республика Северная Осетия - Алания, Правобережный р-н, г. Беслан, тер. СНТ "Нива"	Правобережный	15:03:0040302:1013	003001000000 Земли сельскохозяйственного назначения	Для ведения огородничества	13	13:0:11	490	53,04	25 989,60
11486	Респ. Северная Осетия - Алания, р-н Правобережный, г. Беслан, уч-к с.т. "Нива"	Правобережный	15:03:0040302:1014	003001000000 Земли сельскохозяйственного назначения	Для ведения огородничества	13	13:0:11	500	53,04	26 520,00
11487	Респ. Северная Осетия - Алания, р-н Правобережный, г. Беслан, уч-к с.т. "Нива"	Правобережный	15:03:0040302:1015	003001000000 Земли сельскохозяйственного назначения	Для ведения огородничества	13	13:0:11	500	53,04	26 520,00
11488	Респ. Северная Осетия - Алания, р-н Правобережный, г. Беслан, уч-к с.т. "Нива"	Правобережный	15:03:0040302:1016	003001000000 Земли сельскохозяйственного назначения	Для ведения огородничества	13	13:0:11	500	53,04	26 520,00
11489	Республика Северная Осетия - Алания, Правобережный район, г. Беслан, СТ "Нива"	Правобережный	15:03:0040302:1017	003001000000 Земли сельскохозяйственного назначения	Для ведения огородничества	13	13:0:11	490	53,04	25 989,60
11490	Респ. Северная Осетия - Алания, р-н Правобережный, г. Беслан, уч-к с.т. "Нива"	Правобережный	15:03:0040302:1018	003001000000 Земли сельскохозяйственного назначения	Для ведения огородничества	13	13:0:11	500	53,04	26 520,00
11491	Респ. Северная Осетия - Алания, р-н Правобережный, г. Беслан, уч-к с.т. "Нива"	Правобережный	15:03:0040302:1019	003001000000 Земли сельскохозяйственного назначения	Для ведения огородничества	13	13:0:11	500	53,04	26 520,00
11492	Респ. Северная Осетия - Алания, р-н Правобережный, г. Беслан, уч-к с.т. "Нива"	Правобережный	15:03:0040302:102	003001000000 Земли сельскохозяйственного назначения	Коллективное садоводство	13	13:0:21	500	460,17	230 085,00
11493	Респ. Северная Осетия - Алания, р-н Правобережный, г. Беслан, уч-к с.т. "Нива"	Правобережный	15:03:0040302:1020	003001000000 Земли сельскохозяйственного назначения	Для ведения огородничества	13	13:0:11	500	53,04	26 520,00
11494	Республика Северная Осетия-Алания, р-н Правобережный, СТ "Нива", участок № 20, проезд № 3	Правобережный	15:03:0040302:1021	003001000000 Земли сельскохозяйственного назначения	Для коллективного садоводства	13	13:0:21	489	460,17	225 023,13
11495	Респ. Северная Осетия - Алания, р-н Правобережный, г. Беслан, уч-к с.т. "Нива"	Правобережный	15:03:0040302:1022	003001000000 Земли сельскохозяйственного назначения	Для ведения огородничества	13	13:0:11	490	53,04	25 989,60
11496	Респ. Северная Осетия - Алания, р-н Правобережный, г. Беслан, уч-к с.т. "Нива"	Правобережный	15:03:0040302:1023	003001000000 Земли сельскохозяйственного назначения	Для ведения огородничества	13	13:0:11	500	53,04	26 520,00
11497	Респ. Северная Осетия - Алания, р-н Правобережный, г. Беслан, уч-к с.т. "Нива"	Правобережный	15:03:0040302:1024	003001000000 Земли сельскохозяйственного назначения	Для ведения огородничества	13	13:0:11	500	53,04	26 520,00
11498	Респ. Северная Осетия - Алания, р-н Правобережный, г. Беслан, уч-к с.т. "Нива"	Правобережный	15:03:0040302:1025	003001000000 Земли сельскохозяйственного назначения	Для ведения огородничества	13	13:0:11	500	53,04	26 520,00
11499	Респ. Северная Осетия - Алания, р-н Правобережный, г. Беслан, СТ "Нива", проезд № 8, участок № 30	Правобережный	15:03:0040302:1026	003001000000 Земли сельскохозяйственного назначения	Для ведения огородничества	13	13:0:11	490	53,04	25 989,60
11500	Респ. Северная Осетия - Алания, р-н Правобережный, г. Беслан, уч-к с.т. "Нива"	Правобережный	15:03:0040302:1027	003001000000 Земли сельскохозяйственного назначения	Для ведения огородничества	13	13:0:11	500	53,04	26 520,00
11501	Республика Северная Осетия-Алания, р-н Правобережный, садоводческое товарищество "Нива", проезд № 7, участок № 46	Правобережный	15:03:0040302:1028	003001000000 Земли сельскохозяйственного назначения	Для производства овощей и фруктов	13	13:0:21	490	460,17	225 483,30

№ п/п	Местоположение ЗУ	Район	Кадастровый номер ЗУ	Категория земель	Разрешенное использование по документу	Код вида разрешенного использования (в соответствии с классификатором видов разрешенного использования земельных участков)	Вид использования объектов недвижимости	Площадь	УПКС	КС
11502	Респ. Северная Осетия - Алания, р-н Правобережный, г. Беслан, СТ "Нива", проезд №7, участок №12	Правобережный	15:03:0040302:1029	003001000000 Земли сельскохозяйственного назначения	Для ведения огородничества	13	13:0:11	490	53,04	25 989,60
11503	Респ. Северная Осетия - Алания, р-н Правобережный, г. Беслан, уч-к с.т. "Нива"	Правобережный	15:03:0040302:103	003001000000 Земли сельскохозяйственного назначения	Коллективное садоводство	13	13:0:21	500	460,17	230 085,00
11504	Респ. Северная Осетия - Алания, р-н Правобережный, г. Беслан, уч-к с.т. "Нива"	Правобережный	15:03:0040302:1030	003001000000 Земли сельскохозяйственного назначения	Для ведения огородничества	13	13:0:11	500	53,04	26 520,00
11505	Респ. Северная Осетия - Алания, р-н Правобережный, г. Беслан, уч-к с.т. "Нива"	Правобережный	15:03:0040302:1031	003001000000 Земли сельскохозяйственного назначения	Для ведения огородничества	13	13:0:11	500	53,04	26 520,00
11506	Респ. Северная Осетия - Алания, р-н Правобережный, г. Беслан, уч-к с.т. "Нива"	Правобережный	15:03:0040302:1032	003001000000 Земли сельскохозяйственного назначения	Для ведения огородничества	13	13:0:11	500	53,04	26 520,00
11507	Респ. Северная Осетия - Алания, Правобережный р-н, г. Беслан, СТ "Нива", проезд 7, участок 63	Правобережный	15:03:0040302:1033	003001000000 Земли сельскохозяйственного назначения	Для производства овощей и фруктов	13	13:0:21	490	460,17	225 483,30
11508	Респ. Северная Осетия - Алания, р-н Правобережный, г. Беслан, уч-к с.т. "Нива"	Правобережный	15:03:0040302:1034	003001000000 Земли сельскохозяйственного назначения	Для ведения огородничества	13	13:0:11	500	53,04	26 520,00
11509	Респ. Северная Осетия - Алания, р-н Правобережный, г. Беслан, уч-к с.т. "Нива"	Правобережный	15:03:0040302:1035	003001000000 Земли сельскохозяйственного назначения	Для ведения огородничества	13	13:0:11	500	53,04	26 520,00
11510	Республика Северная Осетия - Алания, Правобережный район, г. Беслан, СТ"Нива" проезд №9, участок №38	Правобережный	15:03:0040302:1036	003001000000 Земли сельскохозяйственного назначения	Для производство овощей и фруктов	13	13:0:21	490	460,17	225 483,30
11511	Респ. Северная Осетия - Алания, р-н Правобережный, г. Беслан. СТ "Нива". проезд №7, участок №38	Правобережный	15:03:0040302:1037	003001000000 Земли сельскохозяйственного назначения	Для производства овощей и фруктов	13	13:0:21	490	460,17	225 483,30
11512	Респ. Северная Осетия - Алания, р-н Правобережный, г. Беслан, уч-к с.т. "Нива"	Правобережный	15:03:0040302:1038	003001000000 Земли сельскохозяйственного назначения	Для ведения огородничества	13	13:0:11	500	53,04	26 520,00
11513	Респ. Северная Осетия - Алания, р-н Правобережный, г. Беслан, уч-к с.т. "Нива"	Правобережный	15:03:0040302:1039	003001000000 Земли сельскохозяйственного назначения	Для ведения огородничества	13	13:0:11	500	53,04	26 520,00
11514	Респ. Северная Осетия - Алания, р-н Правобережный, г. Беслан, уч-к с.т. "Нива"	Правобережный	15:03:0040302:104	003001000000 Земли сельскохозяйственного назначения	Коллективное садоводство	13	13:0:21	500	460,17	230 085,00
11515	Респ. Северная Осетия - Алания, р-н Правобережный, г. Беслан, уч-к с.т. "Нива"	Правобережный	15:03:0040302:1040	003001000000 Земли сельскохозяйственного назначения	Для ведения огородничества	13	13:0:11	500	53,04	26 520,00
11516	Респ. Северная Осетия - Алания, р-н Правобережный, г. Беслан, уч-к с.т. "Нива"	Правобережный	15:03:0040302:1041	003001000000 Земли сельскохозяйственного назначения	Для ведения огородничества	13	13:0:11	500	53,04	26 520,00
11517	Респ. Северная Осетия - Алания, р-н Правобережный, г. Беслан, уч-к с.т. "Нива"	Правобережный	15:03:0040302:1042	003001000000 Земли сельскохозяйственного назначения	Для ведения огородничества	13	13:0:11	500	53,04	26 520,00
11518	Респ. Северная Осетия - Алания, р-н Правобережный, г. Беслан, уч-к с.т. "Нива"	Правобережный	15:03:0040302:1043	003001000000 Земли сельскохозяйственного назначения	Для ведения огородничества	13	13:0:11	500	53,04	26 520,00
11519	Респ. Северная Осетия - Алания, р-н Правобережный, г. Беслан, уч-к с.т. "Нива"	Правобережный	15:03:0040302:1044	003001000000 Земли сельскохозяйственного назначения	Для ведения огородничества	13	13:0:11	500	53,04	26 520,00
11520	Респ. Северная Осетия - Алания, р-н Правобережный, г. Беслан. СТ "Нива" участок №32, проезд №13	Правобережный	15:03:0040302:1045	003001000000 Земли сельскохозяйственного назначения	Ведение садоводства	13	13:0:21	490	460,17	225 483,30
11521	Респ. Северная Осетия - Алания, р-н Правобережный, г. Беслан, уч-к с.т. "Нива"	Правобережный	15:03:0040302:1046	003001000000 Земли сельскохозяйственного назначения	Для ведения огородничества	13	13:0:11	500	53,04	26 520,00
11522	Респ. Северная Осетия - Алания, р-н Правобережный, г. Беслан, уч-к с.т. "Нива"	Правобережный	15:03:0040302:1047	003001000000 Земли сельскохозяйственного назначения	Для ведения огородничества	13	13:0:11	500	53,04	26 520,00
11523	Респ. Северная Осетия - Алания, р-н Правобережный, г. Беслан, уч-к с.т. "Нива"	Правобережный	15:03:0040302:1048	003001000000 Земли сельскохозяйственного назначения	Для ведения огородничества	13	13:0:11	500	53,04	26 520,00
11524	Респ. Северная Осетия - Алания, р-н Правобережный, СТ "Нива", участок 17, проезд 6	Правобережный	15:03:0040302:1049	003001000000 Земли сельскохозяйственного назначения	Для ведения огородничества	13	13:0:11	490	53,04	25 989,60
11525	Респ. Северная Осетия - Алания, р-н Правобережный, г. Беслан, уч-к с.т. "Нива"	Правобережный	15:03:0040302:105	003001000000 Земли сельскохозяйственного назначения	Коллективное садоводство	13	13:0:21	500	460,17	230 085,00
11526	Респ. Северная Осетия - Алания, р-н Правобережный, г. Беслан, СТ "Нива" участок 15, проезд 6	Правобережный	15:03:0040302:1050	003001000000 Земли сельскохозяйственного назначения	Для производство овощей и фруктов	13	13:0:21	490	460,17	225 483,30
11527	Респ. Северная Осетия - Алания, р-н Правобережный, г. Беслан, уч-к с.т. "Нива"	Правобережный	15:03:0040302:1051	003001000000 Земли сельскохозяйственного назначения	Для ведения огородничества	13	13:0:11	500	53,04	26 520,00
11528	Респ. Северная Осетия - Алания, р-н Правобережный, г. Беслан, уч-к с.т. "Нива"	Правобережный	15:03:0040302:1052	003001000000 Земли сельскохозяйственного назначения	Для ведения огородничества	13	13:0:11	500	53,04	26 520,00
11529	Республика Северная Осетия-Алания, р-н Правобережный, г Беслан, СТ "Нива", проезд № 7, участок № 76	Правобережный	15:03:0040302:1053	003001000000 Земли сельскохозяйственного назначения	Для ведения огородничества	13	13:0:11	490	53,04	25 989,60
11530	Республика Северная Осетия - Алания, Правобережный р-н, г Беслан. СНТ "Нива". проезд № 2, участок № 15	Правобережный	15:03:0040302:1054	003001000000 Земли сельскохозяйственного назначения	Для производство овощей и фруктов	13	13:0:21	490	460,17	225 483,30
11531	Республика Северная Осетия-Алания, р-н Правобережный, г Беслан. СТ Нива, проезд № 6, участок № 45	Правобережный	15:03:0040302:1055	003001000000 Земли сельскохозяйственного назначения	Для ведения огородничества	13	13:0:11	490	53,04	25 989,60
11532	Респ. Северная Осетия - Алания, р-н Правобережный, г. Беслан. СТ "Нива". проезд №7, участок №40	Правобережный	15:03:0040302:1056	003001000000 Земли сельскохозяйственного назначения	Для производства овощей и фруктов	13	13:0:21	490	460,17	225 483,30
11533	Респ. Северная Осетия - Алания, р-н Правобережный, г. Беслан, уч-к с.т. "Нива"	Правобережный	15:03:0040302:1057	003001000000 Земли сельскохозяйственного назначения	Для ведения огородничества	13	13:0:11	500	53,04	26 520,00
11534	Респ. Северная Осетия - Алания, р-н Правобережный, г. Беслан, уч-к с.т. "Нива"	Правобережный	15:03:0040302:1058	003001000000 Земли сельскохозяйственного назначения	Для ведения огородничества	13	13:0:11	500	53,04	26 520,00
11535	Респ. Северная Осетия - Алания, р-н Правобережный, г. Беслан, уч-к с.т. "Нива"	Правобережный	15:03:0040302:1059	003001000000 Земли сельскохозяйственного назначения	Для ведения огородничества	13	13:0:11	500	53,04	26 520,00
11536	Респ. Северная Осетия - Алания, р-н Правобережный, г. Беслан, уч-к с.т. "Нива"	Правобережный	15:03:0040302:106	003001000000 Земли сельскохозяйственного назначения	Коллективное садоводство	13	13:0:21	500	460,17	230 085,00
11537	Респ. Северная Осетия - Алания, р-н Правобережный, г. Беслан, уч-к с.т. "Нива"	Правобережный	15:03:0040302:1060	003001000000 Земли сельскохозяйственного назначения	Для ведения огородничества	13	13:0:11	500	53,04	26 520,00
11538	Респ. Северная Осетия - Алания, р-н Правобережный, г. Беслан, уч-к с.т. "Нива"	Правобережный	15:03:0040302:1061	003001000000 Земли сельскохозяйственного назначения	Для ведения огородничества	13	13:0:11	500	53,04	26 520,00
11539	Респ. Северная Осетия - Алания, р-н Правобережный, садоводческое товарищество "Нива". участок №16	Правобережный	15:03:0040302:1062	003001000000 Земли сельскохозяйственного назначения	Для производства овощей и фруктов	13	13:0:21	490	460,17	225 483,30
11540	Респ. Северная Осетия - Алания, р-н Правобережный, садоводческое товарищество "Нива". участок №18	Правобережный	15:03:0040302:1063	003001000000 Земли сельскохозяйственного назначения	Для производства овощей и фруктов	13	13:0:21	490	460,17	225 483,30
11541	Респ. Северная Осетия - Алания, р-н Правобережный, г. Беслан, уч-к с.т. "Нива"	Правобережный	15:03:0040302:1064	003001000000 Земли сельскохозяйственного назначения	Для ведения огородничества	13	13:0:11	500	53,04	26 520,00

№ п/п	Местоположение ЗУ	Район	Кадастровый номер ЗУ	Категория земель	Разрешенное использование по документу	Код вида разрешенного использования (в соответствии с классификатором видов разрешенного использования земельных участков)	Вид использования объектов недвижимости	Площадь	УПКС	КС
11542	Респ. Северная Осетия - Алания, р-н Правобережный, г. Беслан, СТ "Нива", проезд №7, участок №21	Правобережный	15:03:0040302:1065	003001000000 Земли сельскохозяйственного назначения	Для ведения огородничества	13	13:011	490	53,04	25 989,60
11543	Республика Северная Осетия-Алания, р-н Правобережный, г. Беслан, СТ "Нива", проезд № 11, участок № 38	Правобережный	15:03:0040302:1066	003001000000 Земли сельскохозяйственного назначения	Для ведения огородничества	13	13:011	490	53,04	25 989,60
11544	Респ. Северная Осетия - Алания, р-н Правобережный, г. Беслан, уч-к с.т. "Нива"	Правобережный	15:03:0040302:1067	003001000000 Земли сельскохозяйственного назначения	Для ведения огородничества	13	13:011	500	53,04	26 520,00
11545	Респ. Северная Осетия - Алания, р-н Правобережный, г. Беслан, уч-к с.т. "Нива"	Правобережный	15:03:0040302:1068	003001000000 Земли сельскохозяйственного назначения	Для ведения огородничества	13	13:011	500	53,04	26 520,00
11546	Республика Северная Осетия-Алания, р-н Правобережный, садоводческое товарищество "Нива", проезд № 8, участок № 38	Правобережный	15:03:0040302:1069	003001000000 Земли сельскохозяйственного назначения	Для производства овощей и фруктов	13	13:021	490	460,17	225 483,30
11547	Республика Северная Осетия-Алания, р-н Правобережный, г. Беслан, СТ "Нива", проезд № 11, участок № 36	Правобережный	15:03:0040302:107	003001000000 Земли сельскохозяйственного назначения	Коллективное садоводство	13	13:021	490	460,17	225 483,30
11548	Республика Северная Осетия - Алания, Правобережный р-н, г. Беслан, СТ "Нива" проезд № 6, участок 69	Правобережный	15:03:0040302:1070	003001000000 Земли сельскохозяйственного назначения	Для производства овощей и фруктов	13	13:021	490	460,17	225 483,30
11549	Респ. Северная Осетия - Алания, р-н Правобережный, г. Беслан, уч-к с.т. "Нива"	Правобережный	15:03:0040302:1071	003001000000 Земли сельскохозяйственного назначения	Для ведения огородничества	13	13:011	500	53,04	26 520,00
11550	Республика Северная Осетия-Алания, р-н Правобережный, г Беслан, СТ "Нива", проезд №8, участок №36	Правобережный	15:03:0040302:1072	003001000000 Земли сельскохозяйственного назначения	Для ведения огородничества	13	13:011	490	53,04	25 989,60
11551	Республика Северная Осетия-Алания, р-н Правобережный, г Беслан, СТ "Нива". проезд 8, участок №22	Правобережный	15:03:0040302:1073	003001000000 Земли сельскохозяйственного назначения	Для производства овощей и фруктов	13	13:021	490	460,17	225 483,30
11552	Респ. Северная Осетия - Алания, р-н Правобережный, г. Беслан, СТ "Нива", участок 16, проезд 3	Правобережный	15:03:0040302:1074	003001000000 Земли сельскохозяйственного назначения	Для производства овощей и фруктов	13	13:021	490	460,17	225 483,30
11553	Респ. Северная Осетия - Алания, р-н Правобережный, г. Беслан, СТ "Нива", участок 18	Правобережный	15:03:0040302:1075	003001000000 Земли сельскохозяйственного назначения	Для ведения огородничества	13	13:011	490	53,04	25 989,60
11554	Респ. Северная Осетия - Алания, р-н Правобережный, СТ "Нива", участок 9, проезд 9	Правобережный	15:03:0040302:1076	003001000000 Земли сельскохозяйственного назначения	Для коллективного садоводства	13	13:021	490	460,17	225 483,30
11555	Республика Северная Осетия-Алания, р-н Правобережный, СТ" Нива". проезд 9, участок 11	Правобережный	15:03:0040302:1077	003001000000 Земли сельскохозяйственного назначения	Для коллективного садоводства	13	13:021	490	460,17	225 483,30
11556	Респ. Северная Осетия - Алания, р-н Правобережный, СТ "Нива", участок 16, проезд 10	Правобережный	15:03:0040302:1078	003001000000 Земли сельскохозяйственного назначения	Для коллективного садоводства	13	13:021	490	460,17	225 483,30
11557	Респ. Северная Осетия - Алания, р-н Правобережный, г. Беслан, СТ "Нива" участок №18, проезд №10	Правобережный	15:03:0040302:1079	003001000000 Земли сельскохозяйственного назначения	Для коллективного садоводства	13	13:021	490	460,17	225 483,30
11558	Респ. Северная Осетия - Алания, р-н Правобережный, г. Беслан, уч-к с.т. "Нива"	Правобережный	15:03:0040302:108	003001000000 Земли сельскохозяйственного назначения	Коллективное садоводство	13	13:021	500	460,17	230 085,00
11559	Респ. Северная Осетия - Алания, р-н Правобережный, г. Беслан, СТ "Нива" участок №13, проезд №9	Правобережный	15:03:0040302:1080	003001000000 Земли сельскохозяйственного назначения	Для производства овощей и фруктов	13	13:021	490	460,17	225 483,30
11560	Республика Северная Осетия-Алания, р-н Правобережный, г. Беслан. Садоводческое товарищество "Нива" проезд 10, уч. 14	Правобережный	15:03:0040302:1081	003001000000 Земли сельскохозяйственного назначения	Для ведения огородничества	13	13:011	490	53,04	25 989,60
11561	Респ. Северная Осетия - Алания, р-н Правобережный, СТ "Нива", участок 20, проезд 11	Правобережный	15:03:0040302:1082	003001000000 Земли сельскохозяйственного назначения	Для производства овощей и фруктов	13	13:021	490	460,17	225 483,30
11562	Респ. Северная Осетия - Алания, р-н Правобережный, СТ "Нива", участок 22, проезд 11	Правобережный	15:03:0040302:1083	003001000000 Земли сельскохозяйственного назначения	Для производства овощей и фруктов	13	13:021	490	460,17	225 483,30
11563	Республика Северная Осетия-Алания, р-н Правобережный, г Беслан. СТ Нива, проезд 12, участок 9	Правобережный	15:03:0040302:1084	003001000000 Земли сельскохозяйственного назначения	Для ведения огородничества	13	13:011	490	53,04	25 989,60
11564	Респ. Северная Осетия - Алания, р-н Правобережный, г. Беслан. СТ Нива, проезд №12, уч. 11	Правобережный	15:03:0040302:1085	003001000000 Земли сельскохозяйственного назначения	Для ведения огородничества	13	13:011	490	53,04	25 989,60
11565	Респ. Северная Осетия - Алания, р-н Правобережный, г. Беслан, СТ "Нива" участок №12, проезд №13	Правобережный	15:03:0040302:1086	003001000000 Земли сельскохозяйственного назначения	Для ведения огородничества	13	13:011	490	53,04	25 989,60
11566	Республика Северная Осетия-Алания, р-н Правобережный, г Беслан, СТ "Нива", проезд №8, участок №13	Правобережный	15:03:0040302:1087	003001000000 Земли сельскохозяйственного назначения	Для ведения огородничества	13	13:011	480	53,04	25 936,56
11567	Республика Северная Осетия-Алания, р-н Правобережный, г. Беслан. СТ "Нива", проезд № 3, участок № 22	Правобережный	15:03:0040302:1088	003001000000 Земли сельскохозяйственного назначения	Для ведения огородничества	13	13:011	490	53,04	25 989,60
11568	Республика Северная Осетия-Алания, р-н Правобережный, г. Беслан. СТ "Нива", проезд № 2, участок № 22	Правобережный	15:03:0040302:1089	003001000000 Земли сельскохозяйственного назначения	Для производства плодов и овощей	13	13:021	490	460,17	225 483,30
11569	Респ. Северная Осетия - Алания, р-н Правобережный, г. Беслан, уч-к с.т. "Нива"	Правобережный	15:03:0040302:109	003001000000 Земли сельскохозяйственного назначения	Коллективное садоводство	13	13:021	500	460,17	230 085,00
11570	Респ. Северная Осетия - Алания, р-н Правобережный, г. Беслан, СТ "Нива", проезд № 2, участок № 27	Правобережный	15:03:0040302:1090	003001000000 Земли сельскохозяйственного назначения	Для ведения огородничества	13	13:011	490	53,04	25 989,60
11571	Респ. Северная Осетия - Алания, р-н Правобережный, г. Беслан, уч-к с.т. "Нива"	Правобережный	15:03:0040302:1091	003001000000 Земли сельскохозяйственного назначения	Для ведения огородничества	13	13:011	500	53,04	26 520,00
11572	Респ. Северная Осетия - Алания, р-н Правобережный, г. Беслан, уч-к с.т. "Нива"	Правобережный	15:03:0040302:1092	003001000000 Земли сельскохозяйственного назначения	Для ведения огородничества	13	13:011	500	53,04	26 520,00
11573	Республика Северная Осетия-Алания, р-н Правобережный, г. Беслан, садоводческое товарищество "Нива", участок № 25, проезд № 11	Правобережный	15:03:0040302:1093	003001000000 Земли сельскохозяйственного назначения	Для ведения огородничества	13	13:011	500	53,04	26 520,00
11574	Республика Северная Осетия-Алания, р-н Правобережный, г. Беслан, садоводческое товарищество "Нива", участок № 27, проезд № 11	Правобережный	15:03:0040302:1094	003001000000 Земли сельскохозяйственного назначения	Для ведения огородничества	13	13:011	500	53,04	26 520,00
11575	Респ. Северная Осетия - Алания, р-н Правобережный, г. Беслан. СТ "Нива". проезд №11, уч.29	Правобережный	15:03:0040302:1095	003001000000 Земли сельскохозяйственного назначения	Для ведения огородничества	13	13:011	500	53,04	26 520,00
11576	Респ. Северная Осетия - Алания, р-н Правобережный, г. Беслан. СТ "Нива". проезд №11, уч.31	Правобережный	15:03:0040302:1096	003001000000 Земли сельскохозяйственного назначения	Для ведения огородничества	13	13:011	500	53,04	26 520,00
11577	Респ. Северная Осетия - Алания, р-н Правобережный, г. Беслан, уч-к с.т. "Нива"	Правобережный	15:03:0040302:1097	003001000000 Земли сельскохозяйственного назначения	Для ведения огородничества	13	13:011	490	53,04	25 989,60
11578	Респ. Северная Осетия - Алания, р-н Правобережный, г. Беслан, уч-к с.т. "Нива"	Правобережный	15:03:0040302:1098	003001000000 Земли сельскохозяйственного назначения	Для ведения огородничества	13	13:011	490	53,04	25 989,60
11579	Респ. Северная Осетия - Алания, р-н Правобережный, г. Беслан, уч-к с.т. "Нива"	Правобережный	15:03:0040302:1099	003001000000 Земли сельскохозяйственного назначения	Для ведения огородничества	13	13:011	500	53,04	26 520,00
11580	Республика Северная Осетия-Алания, р-н Правобережный, г Беслан. снт СТ Нива	Правобережный	15:03:0040302:11	003001000000 Земли сельскохозяйственного назначения	Коллективное садоводство	13	13:021	500	460,17	230 085,00
11581	Респ. Северная Осетия - Алания, р-н Правобережный, г. Беслан, уч-к с.т. "Нива"	Правобережный	15:03:0040302:110	003001000000 Земли сельскохозяйственного назначения	Коллективное садоводство	13	13:021	500	460,17	230 085,00

№ п/п	Местоположение ЗУ	Район	Кадастровый номер ЗУ	Категория земель	Разрешенное использование по документу	Код вида разрешенного использования (в соответствии с классификатором видов разрешенного использования земельных участков)	Вид использования объектов недвижимости	Площадь	УПКС	КС
11582	Республика Северная Осетия-Алания, р-н Правобережный, СТ "Нива", участок 10, проезд 10	Правобережный	15:03:0040302:1100	003001000000 Земли сельскохозяйственного назначения	Для ведения огородничества	13	13:011	490	53,04	25 989,60
11583	Респ. Северная Осетия - Алания, р-н Правобережный, СТ "Нива", участок 12, проезд 10	Правобережный	15:03:0040302:1101	003001000000 Земли сельскохозяйственного назначения	Для коллективного садоводства	13	13:021	490	460,17	225 483,30
11584	Российская Федерация, Республика Северная Осетия-Алания, Правобережный район, г. Беслан, СНТ "Нива"	Правобережный	15:03:0040302:1102	003001000000 Земли сельскохозяйственного назначения	Для ведения огородничества	13	13:011	489	53,04	25 936,56
11585	Респ. Северная Осетия - Алания, р-н Правобережный, г. Беслан, СТ "Нива", проезд №12, уч.59	Правобережный	15:03:0040302:1103	003001000000 Земли сельскохозяйственного назначения	Для ведения огородничества	13	13:011	490	53,04	25 989,60
11586	Республика Северная Осетия-Алания, р-н Правобережный, садоводческое товарищество "Нива", участок 19, проезд 12	Правобережный	15:03:0040302:1104	003001000000 Земли сельскохозяйственного назначения	Для ведения огородничества	13	13:011	490	53,04	25 989,60
11587	Республика Северная Осетия-Алания, р-н Правобережный, г. Беслан, СТ "Нива", проезд №12, участок №21	Правобережный	15:03:0040302:1105	003001000000 Земли сельскохозяйственного назначения	Для ведения огородничества	13	13:011	490	53,04	25 989,60
11588	Республика Северная Осетия-Алания, р-н Правобережный, г. Беслан, СТ "Нива", проезд №3, участок №31	Правобережный	15:03:0040302:1106	003001000000 Земли сельскохозяйственного назначения	Для ведения огородничества	13	13:011	490	53,04	25 989,60
11589	Республика Северная Осетия-Алания, р-н Правобережный, г. Беслан, СТ "Нива", проезд №3, участок №33	Правобережный	15:03:0040302:1107	003001000000 Земли сельскохозяйственного назначения	Для ведения огородничества	13	13:011	490	53,04	25 989,60
11590	Республика Северная Осетия-Алания, р-н Правобережный, г. Беслан, СТ "Нива", проезд №6, участок №38	Правобережный	15:03:0040302:1108	003001000000 Земли сельскохозяйственного назначения	Для ведения огородничества	13	13:011	490	53,04	25 989,60
11591	Республика Северная Осетия-Алания, р-н Правобережный, г. Беслан, СТ "Нива", проезд №6, участок №40	Правобережный	15:03:0040302:1109	003001000000 Земли сельскохозяйственного назначения	Для ведения огородничества	13	13:011	490	53,04	25 989,60
11592	Респ. Северная Осетия - Алания, р-н Правобережный, г. Беслан, уч-к с.т. "Нива"	Правобережный	15:03:0040302:111	003001000000 Земли сельскохозяйственного назначения	Коллективное садоводство	13	13:021	500	460,17	230 085,00
11593	Республика Северная Осетия-Алания, р-н Правобережный, г. Беслан, СТ "Нива", проезд №5, участок №39	Правобережный	15:03:0040302:1110	003001000000 Земли сельскохозяйственного назначения	Для ведения огородничества	13	13:011	490	53,04	25 989,60
11594	Респ. Северная Осетия - Алания, Правобережный р-н, г. Беслан, СТ "Нива", проезд № 10, участок № 15	Правобережный	15:03:0040302:1111	003001000000 Земли сельскохозяйственного назначения	Для производства овощей и фруктов	13	13:021	489	460,17	225 023,13
11595	Респ. Северная Осетия - Алания, Правобережный р-н, г. Беслан, СТ " Нива", проезд №10, участок № 17	Правобережный	15:03:0040302:1112	003001000000 Земли сельскохозяйственного назначения	Для производства овощей и фруктов	13	13:021	490	460,17	225 483,30
11596	Республика Северная Осетия-Алания, р-н Правобережный, г. Беслан, СТ "Нива", проезд № 8, участок № 32	Правобережный	15:03:0040302:1113	003001000000 Земли сельскохозяйственного назначения	Для ведения огородничества	13	13:011	490	53,04	25 989,60
11597	Респ. Северная Осетия - Алания, р-н Правобережный, г. Беслан, садоводческое товарищество "Нива", участок №11, проезд №10	Правобережный	15:03:0040302:1114	003001000000 Земли сельскохозяйственного назначения	Для производства овощей и фруктов	13	13:021	490	460,17	225 483,30
11598	Республика Северная Осетия-Алания, р-н Правобережный, СТ "Нива", проезд 10, участок 13	Правобережный	15:03:0040302:1115	003001000000 Земли сельскохозяйственного назначения	Для производства овощей и фруктов	13	13:021	490	460,17	225 483,30
11599	Республика Северная Осетия-Алания, р-н Правобережный, г. Беслан, СТ "Нива", проезд №12, участок №68	Правобережный	15:03:0040302:1116	003001000000 Земли сельскохозяйственного назначения	Для ведения огородничества	13	13:011	490	53,04	25 989,60
11600	Респ. Северная Осетия - Алания, р-н Правобережный, г. Беслан, СТ "Нива", проезд №12, участок 60	Правобережный	15:03:0040302:1117	003001000000 Земли сельскохозяйственного назначения	Для ведения огородничества	13	13:011	490	53,04	25 989,60
11601	Респ. Северная Осетия - Алания, р-н Правобережный, г. Беслан, уч-к с.т. "Нива"	Правобережный	15:03:0040302:1118	003001000000 Земли сельскохозяйственного назначения	Для ведения огородничества	13	13:011	500	53,04	26 520,00
11602	Респ. Северная Осетия - Алания, р-н Правобережный, г. Беслан, СТ "Нива" проезд № 7 участок № 50	Правобережный	15:03:0040302:1119	003001000000 Земли сельскохозяйственного назначения	Для производства овощей и фруктов	13	13:021	490	460,17	225 483,30
11603	Респ. Северная Осетия - Алания, р-н Правобережный, г. Беслан, уч-к с.т. "Нива"	Правобережный	15:03:0040302:112	003001000000 Земли сельскохозяйственного назначения	Коллективное садоводство	13	13:021	500	460,17	230 085,00
11604	Респ. Северная Осетия - Алания, р-н Правобережный, г. Беслан, уч-к с.т. "Нива"	Правобережный	15:03:0040302:1120	003001000000 Земли сельскохозяйственного назначения	Для ведения огородничества	13	13:011	500	53,04	26 520,00
11605	Респ. Северная Осетия - Алания, р-н Правобережный, г. Беслан, уч-к с.т. "Нива"	Правобережный	15:03:0040302:1121	003001000000 Земли сельскохозяйственного назначения	Для ведения огородничества	13	13:011	500	53,04	26 520,00
11606	Республика Северная Осетия-Алания, р-н Правобережный, г. Беслан, СТ Нива, проезд № 7, участок № 27	Правобережный	15:03:0040302:1122	003001000000 Земли сельскохозяйственного назначения	Для ведения огородничества	13	13:011	489	53,04	25 936,56
11607	Республика Северная Осетия-Алания, р-н Правобережный, г. Беслан, СТ "Нива", проезд № 7, участок № 29	Правобережный	15:03:0040302:1123	003001000000 Земли сельскохозяйственного назначения	Для ведения огородничества	13	13:011	490	53,04	25 989,60
11608	Российская Федерация, Республика Северная Осетия-Алания, Правобережный район, г. Беслан, СТ "Нива"	Правобережный	15:03:0040302:1124	003001000000 Земли сельскохозяйственного назначения	Для ведения огородничества	13	13:011	490	53,04	25 989,60
11609	Респ. Северная Осетия - Алания, р-н Правобережный, г. Беслан, СТ "Нива", проезд №8 участок №28	Правобережный	15:03:0040302:1125	003001000000 Земли сельскохозяйственного назначения	Для ведения огородничества	13	13:011	490	53,04	25 989,60
11610	Респ. Северная Осетия - Алания, р-н Правобережный, г. Беслан, уч-к с.т. "Нива"	Правобережный	15:03:0040302:1126	003001000000 Земли сельскохозяйственного назначения	Для ведения огородничества	13	13:011	500	53,04	26 520,00
11611	Российская Федерация, Республика Северная Осетия-Алания, Правобережный район, г. Беслан, СТ "Нива"	Правобережный	15:03:0040302:1127	003001000000 Земли сельскохозяйственного назначения	Для ведения огородничества	13	13:011	490	53,04	25 989,60
11612	Республика Северная Осетия-Алания, р-н Правобережный, г. Беслан, СТ "Нива", проезд № 10, участок № 28	Правобережный	15:03:0040302:1128	003001000000 Земли сельскохозяйственного назначения	Для ведения огородничества	13	13:011	490	53,04	25 989,60
11613	Республика Северная Осетия-Алания, р-н Правобережный, г Беслан, СТ Нива, проезд №10 участок №30	Правобережный	15:03:0040302:1129	003001000000 Земли сельскохозяйственного назначения	Для ведения огородничества	13	13:011	490	53,04	25 989,60
11614	Респ. Северная Осетия - Алания, р-н Правобережный, г. Беслан, уч-к с.т. "Нива"	Правобережный	15:03:0040302:113	003001000000 Земли сельскохозяйственного назначения	Коллективное садоводство	13	13:021	500	460,17	230 085,00
11615	Республика Северная Осетия-Алания, р-н Правобережный, садоводческое товарищество "Нива", участок 19, проезд 11	Правобережный	15:03:0040302:1130	003001000000 Земли сельскохозяйственного назначения	Для ведения огородничества	13	13:011	490	53,04	25 989,60
11616	Респ. Северная Осетия - Алания, р-н Правобережный, г. Беслан, уч-к с.т. "Нива"	Правобережный	15:03:0040302:1131	003001000000 Земли сельскохозяйственного назначения	Для ведения огородничества	13	13:011	500	53,04	26 520,00
11617	Респ. Северная Осетия - Алания, р-н Правобережный, г. Беслан, уч-к с.т. "Нива"	Правобережный	15:03:0040302:1132	003001000000 Земли сельскохозяйственного назначения	Для ведения огородничества	13	13:011	500	53,04	26 520,00
11618	Респ. Северная Осетия - Алания, р-н Правобережный, г. Беслан, уч-к с.т. "Нива"	Правобережный	15:03:0040302:1133	003001000000 Земли сельскохозяйственного назначения	Для ведения огородничества	13	13:011	500	53,04	26 520,00
11619	Респ. Северная Осетия - Алания, р-н Правобережный, г. Беслан, уч-к с.т. "Нива"	Правобережный	15:03:0040302:1134	003001000000 Земли сельскохозяйственного назначения	Для ведения огородничества	13	13:011	500	53,04	26 520,00
11620	Респ. Северная Осетия - Алания, р-н Правобережный, г. Беслан, СТ "Нива", проезд №12, участок №47	Правобережный	15:03:0040302:1135	003001000000 Земли сельскохозяйственного назначения	Для ведения огородничества	13	13:011	490	53,04	25 989,60
11621	Респ. Северная Осетия - Алания, р-н Правобережный, г. Беслан, СТ "Нива", проезд №5, участок 40	Правобережный	15:03:0040302:1136	003001000000 Земли сельскохозяйственного назначения	Для ведения огородничества	13	13:011	490	53,04	25 989,60

№ п/п	Местоположение ЗУ	Район	Кадастровый номер ЗУ	Категория земель	Разрешенное использование по документу	Код вида разрешенного использования (в соответствии с классификатором видов разрешенного использования земельных участков)	Вид использования объектов недвижимости	Площадь	УПКС	КС
11622	Республика Северная Осетия-Алания, р-н Правобережный, г. Беслан, СТ "Нива", проезд №11, участок №35	Правобережный	15:03:0040302:1137	003001000000 Земли сельскохозяйственного назначения	Для ведения огородничества	13	13:0:11	490	53,04	25 989,60
11623	Республика Северная Осетия-Алания, р-н Правобережный, г. Беслан, СТ "Нива", проезд № 10, участок № 32	Правобережный	15:03:0040302:1138	003001000000 Земли сельскохозяйственного назначения	Для ведения огородничества	13	13:0:11	490	53,04	25 989,60
11624	Республика Северная Осетия-Алания, р-н Правобережный, г. Беслан, СТ "Нива", проезд №10, участок №34	Правобережный	15:03:0040302:1139	003001000000 Земли сельскохозяйственного назначения	Для ведения огородничества	13	13:0:11	490	53.04	25 989.60
11625	Респ. Северная Осетия - Алания, р-н Правобережный, г. Беслан, уч-к с.т. "Нива"	Правобережный	15.03:0040302:114	003001000000 Земли сельскохозяйственного назначения	Коллективное садоводство	13	13:0:21	500	460,17	230 085,00
11626	Респ. Северная Осетия - Алания, р-н Правобережный, г. Беслан, СТ "Нива", проезд 4, участок 29	Правобережный	15:03:0040302:1140	003001000000 Земли сельскохозяйственного назначения	Для ведения огородничества	13	13:0:11	490	53,04	25 989,60
11627	Респ. Северная Осетия - Алания, р-н Правобережный, г. Беслан, СТ "Нива", проезд №5, участок №30	Правобережный	15:03:0040302:1141	003001000000 Земли сельскохозяйственного назначения	Для ведения огородничества	13	13:0:11	490	53,04	25 989,60
11628	Республика Северная Осетия-Алания, р-н Правобережный, г. Беслан, СТ Нива, уч. 36, Двенадцатый проезд	Правобережный	15:03:0040302:1142	003001000000 Земли сельскохозяйственного назначения	Для ведения огородничества	13	13:0:11	490	53.04	25 989.60
11629	Республика Северная Осетия-Алания, р-н Правобережный, г. Беслан, СТ "Нива", проезд №12, участок №34	Правобережный	15:03:0040302:1143	003001000000 Земли сельскохозяйственного назначения	Для производства овощей и фруктов	13	13:0:21	490	460,17	225 483,30
11630	Респ. Северная Осетия - Алания, р-н Правобережный, г. Беслан, СТ "Нива", проезд №11, участок №6	Правобережный	15:03:0040302:1144	003001000000 Земли сельскохозяйственного назначения	Для ведения огородничества	13	13:0:11	490	53,04	25 989,60
11631	Республика Северная Осетия-Алания, р-н Правобережный, г. Беслан, СТ "Нива", проезд №11, участок №12	Правобережный	15:03:0040302:1145	003001000000 Земли сельскохозяйственного назначения	Для ведения огородничества	13	13:0:11	490	53,04	25 989,60
11632	Российская Федерация, Республика Северная Осетия - Алания, м.р-н Правобережный, г.п. Бесланское, г Беслан, участок СНТ Нива	Правобережный	15:03:0040302:1146	003001000000 Земли сельскохозяйственного назначения	Для ведения огородничества	13	13:0:11	490	53.04	25 989.60
11633	РСО - Алания, Правобережный район, г Беслан, СТ "Нива", проезд № 9, участок № 100	Правобережный	15:03:0040302:1147	003001000000 Земли сельскохозяйственного назначения	Для производства овощей и фруктов	13	13:0:21	490	460,17	225 483,30
11634	Респ. Северная Осетия - Алания, р-н Правобережный, г. Беслан, уч-к с.т. "Нива"	Правобережный	15:03:0040302:1148	003001000000 Земли сельскохозяйственного назначения	Для ведения огородничества	13	13:0:11	500	53,04	26 520,00
11635	Респ. Северная Осетия - Алания, р-н Правобережный, г. Беслан, уч-к с.т. "Нива"	Правобережный	15:03:0040302:1149	003001000000 Земли сельскохозяйственного назначения	Для ведения огородничества	13	13:0:11	500	53,04	26 520,00
11636	Республика Северная Осетия-Алания, р-н Правобережный, г Беслан, СТ "Нива", проезд №2, участок №21	Правобережный	15.03:0040302:115	003001000000 Земли сельскохозяйственного назначения	Для производства овощей и фруктов	13	13:0:21	490	460,17	225 483,30
11637	Республика Северная Осетия-Алания, р-н Правобережный, г. Беслан, садоводческое товарищество "Нива", проезд 11, участок 40	Правобережный	15:03:0040302:1150	003001000000 Земли сельскохозяйственного назначения	Для ведения огородничества	13	13:0:11	490	53.04	25 989.60
11638	Респ. Северная Осетия - Алания, р-н Правобережный, г. Беслан, уч-к с.т. "Нива"	Правобережный	15:03:0040302:1151	003001000000 Земли сельскохозяйственного назначения	Ведение садоводства	13	13:0:21	490	460,17	225 483,30
11639	Респ. Северная Осетия - Алания, р-н Правобережный, г. Беслан, уч-к с.т. "Нива"	Правобережный	15:03:0040302:1152	003001000000 Земли сельскохозяйственного назначения	Ведение садоводства	13	13:0:21	490	460,17	225 483,30
11640	Республика Северная Осетия-Алания, р-н Правобережный, г. Беслан, СТ "Нива", проезд № 6, участок № 14	Правобережный	15:03:0040302:1153	003001000000 Земли сельскохозяйственного назначения	Для ведения огородничества	13	13:0:11	490	53.04	25 989.60
11641	Респ. Северная Осетия - Алания, р-н Правобережный, г. Беслан, уч-к с.т. "Нива"	Правобережный	15:03:0040302:1154	003001000000 Земли сельскохозяйственного назначения	Для ведения огородничества	13	13:0:11	500	53.04	26 520.00
11642	Респ. Северная Осетия - Алания, р-н Правобережный, г. Беслан, уч-к с.т. "Нива"	Правобережный	15:03:0040302:1155	003001000000 Земли сельскохозяйственного назначения	Для ведения огородничества	13	13:0:11	500	53,04	26 520,00
11643	Республика Северная Осетия-Алания, р-н Правобережный, г Беслан, СТ "Нива", проезд №11, участок №33	Правобережный	15:03:0040302:1156	003001000000 Земли сельскохозяйственного назначения	Для производства овощей и фруктов	13	13:0:21	490	460,17	225 483,30
11644	Республика Северная Осетия-Алания, р-н Правобережный, г Беслан, снт СТ Нива, уч 14, Тринадцатый проезд	Правобережный	15:03:0040302:1157	003001000000 Земли сельскохозяйственного назначения	Для производства овощей и фруктов	13	13:0:21	490	460,17	225 483,30
11645	Республика Северная Осетия-Алания, р-н Правобережный, г Беслан, снт СТ Нива, уч 16, Тринадцатый проезд	Правобережный	15:03:0040302:1158	003001000000 Земли сельскохозяйственного назначения	Для производства овощей и фруктов	13	13:0:21	490	460,17	225 483,30
11646	Респ. Северная Осетия - Алания, р-н Правобережный, г. Беслан, уч-к с.т. "Нива"	Правобережный	15:03:0040302:1159	003001000000 Земли сельскохозяйственного назначения	Для ведения огородничества	13	13:0:11	500	53,04	26 520,00
11647	Респ. Северная Осетия - Алания, р-н Правобережный, г. Беслан, уч-к с.т. "Нива"	Правобережный	15:03:0040302:116	003001000000 Земли сельскохозяйственного назначения	Коллективное садоводство	13	13:0:21	500	460,17	230 085,00
11648	Республика Северная Осетия-Алания, р-н Правобережный, г Беслан, снт СТ Нива, уч 18, Тринадцатый проезд	Правобережный	15:03:0040302:1160	003001000000 Земли сельскохозяйственного назначения	Для производства овощей и фруктов	13	13:0:21	490	460,17	225 483,30
11649	Респ. Северная Осетия - Алания, р-н Правобережный, г. Беслан, уч-к с.т. "Нива"	Правобережный	15:03:0040302:1161	003001000000 Земли сельскохозяйственного назначения	Для ведения огородничества	13	13:0:11	500	53.04	26 520.00
11650	Республика Северная Осетия-Алания, р-н Правобережный, г Беслан, СТ "Нива", участок №20, проезд №13	Правобережный	15:03:0040302:1162	003001000000 Земли сельскохозяйственного назначения	Для производства овощей и фруктов	13	13:0:21	490	460,17	225 483,30
11651	Респ. Северная Осетия - Алания, р-н Правобережный, г. Беслан, уч-к с.т. "Нива"	Правобережный	15:03:0040302:1163	003001000000 Земли сельскохозяйственного назначения	Для ведения огородничества	13	13:0:11	500	53,04	26 520,00
11652	Республика Северная Осетия-Алания, Правобережный р-н, г. Беслан, СТ "Нива", участок 33, проезд 12	Правобережный	15:03:0040302:1164	003001000000 Земли сельскохозяйственного назначения	Ведение садоводства	13	13:0:21	490	460,17	225 483,30
11653	Республика Северная Осетия-Алания, р-н Правобережный, г. Беслан, СТ "Нива", участок №35, проезд №12	Правобережный	15:03:0040302:1165	003001000000 Земли сельскохозяйственного назначения	Ведение садоводства	13	13:0:21	490	460,17	225 483,30
11654	Республика Северная Осетия-Алания, р-н Правобережный, г Беслан, снт СТ Нива, уч 31, Двенадцатый проезд	Правобережный	15:03:0040302:1166	003001000000 Земли сельскохозяйственного назначения	ведение садоводства	13	13:0:21	490	460,17	225 483,30
11655	Республика Северная Осетия-Алания, р-н Правобережный, г Беслан, снт СТ Нива, уч 48, Одиннадцатый проезд	Правобережный	15:03:0040302:1167	003001000000 Земли сельскохозяйственного назначения	Ведение садоводства	13	13:0:21	490	460,17	225 483,30
11656	Респ. Северная Осетия - Алания, р-н Правобережный р-н. г. Беслан, Садоводческое товарищество "Нива", уч. 66. Восьмой проезд	Правобережный	15:03:0040302:1168	003001000000 Земли сельскохозяйственного назначения	Для ведения огородничества	13	13:0:11	490	53.04	25 989.60
11657	Респ. Северная Осетия - Алания, р-н Правобережный, г. Беслан, уч-к с.т. "Нива" участок 68, проезд 8	Правобережный	15:03:0040302:1169	003001000000 Земли сельскохозяйственного назначения	Для производства овощей и фруктов	13	13:0:21	490	460,17	225 483,30
11658	Республика Северная Осетия-Алания, р-н Правобережный, г.Беслан, участок с т. "Нива"	Правобережный	15:03:0040302:117	003001000000 Земли сельскохозяйственного назначения	Коллективное садоводство	13	13:0:21	515	460,17	236 987,55
11659	Республика Северная Осетия-Алания, р-н Правобережный, г. Беслан, СТ "Нива", проезд № 8, участок №64	Правобережный	15:03:0040302:1170	003001000000 Земли сельскохозяйственного назначения	Для ведения огородничества	13	13:0:11	490	53,04	25 989,60
11660	Республика Северная Осетия-Алания, р-н Правобережный, г. Беслан, СТ "Нива", проезд № 8, участок № 70	Правобережный	15:03:0040302:1171	003001000000 Земли сельскохозяйственного назначения	Для ведения огородничества	13	13:0:11	490	53.04	25 989.60
11661	Республика Северная Осетия - Алания, Правобережный район, г. Беслан, СНТ "Нива", участок №616	Правобережный	15:03:0040302:1172	003001000000 Земли сельскохозяйственного назначения	Для производства овощей и фруктов	13	13:0:21	489	460,17	225 023,13

№ п/п	Местоположение ЗУ	Район	Кадастровый номер ЗУ	Категория земель	Разрешенное использование по документу	Код вида разрешенного использования (в соответствии с классификатором видов разрешенного использования земельных участков)	Вид использования объектов недвижимости	Площадь	УПКС	КС
11662	Респ. Северная Осетия - Алания, р-н Правобережный, г. Беслан, СТ "Нива" участок №26, проезд №6	Правобережный	15:03:0040302:1173	003001000000 Земли сельскохозяйственного назначения	Для производства плодов и овощей	13	13:021	490	460,17	225 483,30
11663	Респ. Северная Осетия - Алания, р-н Правобережный, г. Беслан, СТ "Нива" участок 31 проезд №5	Правобережный	15:03:0040302:1174	003001000000 Земли сельскохозяйственного назначения	Для производства овощей и фруктов	13	13:021	490	460,17	225 483,30
11664	Респ. Северная Осетия - Алания, р-н Правобережный, г. Беслан, уч-к с.т. "Нива"	Правобережный	15:03:0040302:1175	003001000000 Земли сельскохозяйственного назначения	Для ведения огородничества	13	13:011	500	53,04	26 520,00
11665	Респ. Северная Осетия - Алания, р-н Правобережный, г. Беслан, уч-к с.т. "Нива"	Правобережный	15:03:0040302:1176	003001000000 Земли сельскохозяйственного назначения	Для ведения огородничества	13	13:011	500	53,04	26 520,00
11666	Респ. Северная Осетия - Алания, р-н Правобережный, г. Беслан, СТ Нива, проезд №6, уч 30	Правобережный	15:03:0040302:1177	003001000000 Земли сельскохозяйственного назначения	Для ведения огородничества	13	13:011	490	53,04	25 989,60
11667	Республика Северная Осетия-Алания, р-н Правобережный, г Беслан, снт СТ "Нива", проезд №6, участок №32	Правобережный	15:03:0040302:1178	003001000000 Земли сельскохозяйственного назначения	Производство овощей и фруктов	13	13:021	490	460,17	225 483,30
11668	Респ. Северная Осетия - Алания, р-н Правобережный, г. Беслан, СТ "Нива", проезд №6, уч. 28	Правобережный	15:03:0040302:1179	003001000000 Земли сельскохозяйственного назначения	Для ведения огородничества	13	13:011	490	53,04	25 989,60
11669	Респ. Северная Осетия - Алания, р-н Правобережный, г. Беслан, уч-к с.т. "Нива", участок 536	Правобережный	15.03:0040302.118	003001000000 Земли сельскохозяйственного назначения	Для производства овощей и фруктов	13	13:021	469	460,17	215 819,73
11670	Респ. Северная Осетия - Алания, р-н Правобережный, г. Беслан, СТ "Нива" участок №22, проезд №6	Правобережный	15:03:0040302:1180	003001000000 Земли сельскохозяйственного назначения	Для производства овощей и фруктов	13	13:021	490	460,17	225 483,30
11671	Респ. Северная Осетия - Алания, р-н Правобережный, г. Беслан, СТ "Нива" участок №24, проезд №6	Правобережный	15:03:0040302:1181	003001000000 Земли сельскохозяйственного назначения	Для производства овощей и фруктов	13	13:021	490	460,17	225 483,30
11672	Республика Северная Осетия-Алания, р-н Правобережный, г. Беслан, СТ Нива, уч. 20, Девятый проезд	Правобережный	15:03:0040302:1182	003001000000 Земли сельскохозяйственного назначения	Для ведения огородничества	13	13:011	490	53,04	25 989,60
11673	Респ. Северная Осетия - Алания, р-н Правобережный, Правобережный р-н, г. Беслан, СТ Нива, уч. 22, Девятый проезд	Правобережный	15:03:0040302:1183	003001000000 Земли сельскохозяйственного назначения	Для производства плодов и овощей	13	13:021	490	460,17	225 483,30
11674	Респ. Северная Осетия - Алания, р-н Правобережный, г. Беслан, СТ "Нива" участок №19, проезд №6	Правобережный	15:03:0040302:1184	003001000000 Земли сельскохозяйственного назначения	Для производства плодов и овощей	13	13:021	490	460,17	225 483,30
11675	Респ. Северная Осетия - Алания, Правобережный р-н, г. Беслан, СТ Нива, уч. 21, Восьмой проезд	Правобережный	15:03:0040302:1185	003001000000 Земли сельскохозяйственного назначения	Для производства плодов и овощей	13	13:021	490	460,17	225 483,30
11676	Республика Северная Осетия-Алания, р-н Правобережный, г Беслан, снт СТ "Нива", проезд №13, участок №36	Правобережный	15:03:0040302:1186	003001000000 Земли сельскохозяйственного назначения	Ведение садоводства	13	13:021	490	460,17	225 483,30
11677	Респ. Северная Осетия - Алания, р-н Правобережный, г. Беслан, уч-к с.т. "Нива"	Правобережный	15:03:0040302:1187	003001000000 Земли сельскохозяйственного назначения	Для ведения огородничества	13	13:011	500	53,04	26 520,00
11678	Республика Северная Осетия - Алания, Правобережный район, г. Беслан, СНТ "Нива"	Правобережный	15:03:0040302:1188	003001000000 Земли сельскохозяйственного назначения	Для ведения огородничества	13	13:011	490	53,04	25 989,60
11679	Республика Северная Осетия - Алания, р-н Правобережный, г. Беслан, СТ "Нива", проезд №9, участок № 54	Правобережный	15:03:0040302:1189	003001000000 Земли сельскохозяйственного назначения	Для ведения огородничества	13	13:011	490	53,04	25 989,60
11680	Респ. Северная Осетия - Алания, р-н Правобережный, г. Беслан, уч-к с.т. "Нива"	Правобережный	15.03:0040302.119	003001000000 Земли сельскохозяйственного назначения	Коллективное садоводство	13	13:021	500	460,17	230 085,00
11681	Республика Северная Осетия - Алания, Правобережный район, г. Беслан, СТ "Нива" проезд №9 участок №56	Правобережный	15:03:0040302.1190	003001000000 Земли сельскохозяйственного назначения	Для ведения огородничества	13	13:011	490	53,04	25 989,60
11682	Респ. Северная Осетия - Алания, р-н Правобережный, г. Беслан, СТ "Нива", проезд № 9, участок № 50	Правобережный	15:03:0040302:1191	003001000000 Земли сельскохозяйственного назначения	Для ведения огородничества	13	13:011	490	53,04	25 989,60
11683	Респ. Северная Осетия - Алания, р-н Правобережный, г. Беслан, уч-к с.т. "Нива"	Правобережный	15:03:0040302:1192	003001000000 Земли сельскохозяйственного назначения	Для ведения огородничества	13	13:011	500	53,04	26 520,00
11684	Респ Северная Осетия - Алания, Правобережный р-н, г Беслан, СТ "Нива" проезд 9 участок 52	Правобережный	15:03:0040302.1193	003001000000 Земли сельскохозяйственного назначения	Для производства овощей и фруктов	13	13:021	490	460,17	225 483,30
11685	Респ. Северная Осетия - Алания, р-н Правобережный, г. Беслан, уч-к с.т. "Нива"	Правобережный	15:03:0040302.1194	003001000000 Земли сельскохозяйственного назначения	Для ведения огородничества	13	13:011	500	53,04	26 520,00
11686	Республика Северная Осетия-Алания, р-н Правобережный, г. Беслан, СТ "Нива", проезд № 8, участок № 49	Правобережный	15:03:0040302:1195	003001000000 Земли сельскохозяйственного назначения	Для производства плодов и овощей	13	13:021	490	460,17	225 483,30
11687	Респ. Северная Осетия - Алания, р-н Правобережный, г. Беслан, СТ "Нива", проезд №8 участок №51	Правобережный	15:03:0040302:1196	003001000000 Земли сельскохозяйственного назначения	Для ведения огородничества	13	13:011	490	53,04	25 989,60
11688	Респ. Северная Осетия - Алания, р-н Правобережный, г. Беслан, уч-к с.т. "Нива"	Правобережный	15:03:0040302.1197	003001000000 Земли сельскохозяйственного назначения	Для ведения огородничества	13	13:011	500	53,04	26 520,00
11689	Респ. Северная Осетия - Алания, р-н Правобережный, г. Беслан, СТ "Нива", проезд №8, участок №53	Правобережный	15:03:0040302.1198	003001000000 Земли сельскохозяйственного назначения	Для производства овощей и фруктов	13	13:021	489	460,17	225 023,13
11690	Республика Северная Осетия - Алания, Правобережный район, г. Беслан, садоводческое товарищество "Нива", проезд 3, участок 12	Правобережный	15:03:0040302:1199	003001000000 Земли сельскохозяйственного назначения	Для ведения огородничества	13	13:011	490	53,04	25 989,60
11691	Республика Северная Осетия-Алания, р-н Правобережный, г Беслан, снт СТ Нива	Правобережный	15:03:0040302:12	003001000000 Земли сельскохозяйственного назначения	Коллективное садоводство	13	13:021	500	460,17	230 085,00
11692	Респ. Северная Осетия - Алания, р-н Правобережный, г. Беслан, уч-к с.т. "Нива"	Правобережный	15.03:0040302.120	003001000000 Земли сельскохозяйственного назначения	Коллективное садоводство	13	13:021	500	460,17	230 085,00
11693	Респ. Северная Осетия - Алания, р-н Правобережный, г. Беслан, уч-к с.т. "Нива", проезд 11, уч. 50	Правобережный	15:03:0040302.1200	003001000000 Земли сельскохозяйственного назначения	Для производства овощей и фруктов	13	13:021	490	460,17	225 483,30
11694	Респ. Северная Осетия - Алания, р-н Правобережный, г. Беслан, уч-к с.т. "Нива"	Правобережный	15:03:0040302:1201	003001000000 Земли сельскохозяйственного назначения	Для ведения огородничества	13	13:011	500	53,04	26 520,00
11695	Респ Северная Осетия - Алания, Правобережный р-н, г Беслан, СТ "Нива", проезд №2 участок №24	Правобережный	15:03:0040302:1202	003001000000 Земли сельскохозяйственного назначения	Для производства овощей и фруктов	13	13:021	490	460,17	225 483,30
11696	Респ. Северная Осетия - Алания, р-н Правобережный, г. Беслан, СТ "Нива" участок №23, проезд №12	Правобережный	15:03:0040302.1203	003001000000 Земли сельскохозяйственного назначения	Для производства овощей и фруктов	13	13:021	490	460,17	225 483,30
11697	Респ. Северная Осетия - Алания, р-н Правобережный, г. Беслан, СТ "Нива", участок 25, проезд 12	Правобережный	15:03:0040302.1204	003001000000 Земли сельскохозяйственного назначения	Для производства овощей и фруктов	13	13:021	490	460,17	225 483,30
11698	Респ. Северная Осетия - Алания, р-н Правобережный, г. Беслан, уч-к с.т. "Нива"	Правобережный	15:03:0040302:1205	003001000000 Земли сельскохозяйственного назначения	Для ведения огородничества	13	13:011	500	53,04	26 520,00
11699	Республика Северная Осетия-Алания, р-н Правобережный, г. Беслан, СТ "Нива", проезд №12, участок №41	Правобережный	15:03:0040302:1206	003001000000 Земли сельскохозяйственного назначения	Для производства овощей и фруктов	13	13:021	490	460,17	225 483,30
11700	Респ. Северная Осетия - Алания, р-н Правобережный, г. Беслан, уч-к с.т. "Нива"	Правобережный	15:03:0040302.1207	003001000000 Земли сельскохозяйственного назначения	Для ведения огородничества	13	13:011	500	53,04	26 520,00
11701	Республика Северная Осетия-Алания, р-н Правобережный, г. Беслан, СТ "Нива", проезд №9, участок 12	Правобережный	15:03:0040302.1208	003001000000 Земли сельскохозяйственного назначения	Для ведения огородничества	13	13:011	490	53,04	25 989,60

№ пп	Местоположение ЗУ	Район	Кадастровый номер ЗУ	Категория земель	Разрешенное использование по документу	Код вида разрешенного использования (в соответствии с классификатором видов разрешенного использования земельных участков)	Вид использования объектов недвижимости	Площадь	УПКС	КС
11702	Респ. Северная Осетия - Алания, р-н Правобережный, г. Беслан, СТ"Нива" участок №49, проезд 6	Правобережный	15:03:0040302:1209	003001000000 Земли сельскохозяйственного назначения	Для производство овощей и фруктов	13	13:0:21	490	460,17	225 483,30
11703	Респ. Северная Осетия - Алания, р-н Правобережный, г. Беслан, уч-к с.т. "Нива"	Правобережный	15:03:00:40302:121	003001000000 Земли сельскохозяйственного назначения	Коллективное садоводство	13	13:0:21	500	460,17	230 085,00
11704	Респ. Северная Осетия - Алания, Правобережный район. г. Беслан, СТ "Нива". проезд №6, участок № 47	Правобережный	15:03:0040302:1210	003001000000 Земли сельскохозяйственного назначения	Для производства овощей и фруктов	13	13:0:21	490	460,17	225 483,30
11705	Респ. Северная Осетия - Алания, р-н Правобережный, г. Беслан,СТ. "Нива" . проезд №6, участок №51	Правобережный	15:03:0040302:1211	003001000000 Земли сельскохозяйственного назначения	Для производство овощей и фруктов	13	13:0:21	490	460,17	225 483,30
11706	Респ. Северная Осетия - Алания, р-н Правобережный, г. Беслан, уч-к с.т. "Нива"	Правобережный	15:03:0040302:1212	003001000000 Земли сельскохозяйственного назначения	Для ведения огородничества	13	13:0:11	500	53,04	26 520,00
11707	Респ. Северная Осетия - Алания, р-н Правобережный, г. Беслан, уч-к с.т. "Нива"	Правобережный	15:03:0040302:1213	003001000000 Земли сельскохозяйственного назначения	Для ведения огородничества	13	13:0:11	500	53,04	26 520,00
11708	Респ. Северная Осетия - Алания, р-н Правобережный, г. Беслан. СТ "Нива" участок №20, проезд №8	Правобережный	15:03:0040302:1214	003001000000 Земли сельскохозяйственного назначения	Для производства овощей и фруктов	13	13:0:21	490	460,17	225 483,30
11709	Республика Северная Осетия-Алания, р-н Правобережный, г. Беслан, СТ "Нива", проезд №7 , участок №23	Правобережный	15:03:0040302:1215	003001000000 Земли сельскохозяйственного назначения	Для производство овощей и фруктов	13	13:0:21	490	460,17	225 483,30
11710	Респ. Северная Осетия - Алания, р-н Правобережный, г. Беслан, уч-к с.т. "Нива"	Правобережный	15:03:0040302:1216	003001000000 Земли сельскохозяйственного назначения	Для ведения огородничества	13	13:0:11	500	53,04	26 520,00
11711	Республика Северная Осетия - Алания, р-н Правобережный, г. Беслан, СТ "Нива". проезд 10 , участок № 21	Правобережный	15:03:0040302:1217	003001000000 Земли сельскохозяйственного назначения	Для ведения огородничества	13	13:0:11	490	53,04	25 989,60
11712	Республика Северная Осетия-Алания, р-н Правобережный, г Беслан. снт СТ "Нива", проезд №12, участок №18	Правобережный	15:03:0040302:1218	003001000000 Земли сельскохозяйственного назначения	Для производства овощей и фруктов	13	13:0:21	490	460,17	225 483,30
11713	Респ. Северная Осетия - Алания, р-н Правобережный, г. Беслан, уч-к с.т. "Нива"	Правобережный	15:03:0040302:1219	003001000000 Земли сельскохозяйственного назначения	Для ведения огородничества	13	13:0:11	500	53.04	26 520.00
11714	Респ. Северная Осетия - Алания, р-н Правобережный, г. Беслан, уч-к с.т. "Нива"	Правобережный	15:03:00:40302:122	003001000000 Земли сельскохозяйственного назначения	Коллективное садоводство	13	13:0:21	500	460,17	230 085,00
11715	Респ. Северная Осетия - Алания, р-н Правобережный, г. Беслан, уч-к с.т. "Нива"	Правобережный	15:03:0040302:1220	003001000000 Земли сельскохозяйственного назначения	Для ведения огородничества	13	13:0:11	500	53,04	26 520,00
11716	Респ. Северная Осетия - Алания, р-н Правобережный, г. Беслан, уч-к с.т. "Нива"	Правобережный	15:03:0040302:1221	003001000000 Земли сельскохозяйственного назначения	Для ведения огородничества	13	13:0:11	500	53.04	26 520.00
11717	Респ. Северная Осетия - Алания, р-н Правобережный, г. Беслан, СТ "Нива" участок №10, проезд №13	Правобережный	15:03:0040302:1222	003001000000 Земли сельскохозяйственного назначения	Для производства овощей и фруктов	13	13:0:21	490	460,17	225 483,30
11718	Республика Северная Осетия-Алания, р-н Правобережный, г. Беслан, СТ Нива. проезд № 12, участок №39	Правобережный	15:03:0040302:1223	003001000000 Земли сельскохозяйственного назначения	Для производства овощей и фруктов	13	13:0:21	490	460,17	225 483,30
11719	Республика Северная Осетия-Алания, р-н Правобережный, г. Беслан. СТ "Нива", проезд № 12. участок № 37	Правобережный	15:03:0040302:1224	003001000000 Земли сельскохозяйственного назначения	Для производства овощей и фруктов	13	13:0:21	480	460,17	225 023,13
11720	Респ. Северная Осетия - Алания, р-н Правобережный, г. Беслан, уч-к с.т. "Нива"	Правобережный	15:03:0040302:1225	003001000000 Земли сельскохозяйственного назначения	Для ведения огородничества	13	13:0:11	500	53.04	26 520.00
11721	Российская Федерация, Республика Северная Осетия-Алания, Правобережный район, г Беслан. СТ "Нива"	Правобережный	15:03:0040302:1226	003001000000 Земли сельскохозяйственного назначения	Для ведения огородничества	13	13:0:11	490	53.04	25 989.60
11722	Респ. Северная Осетия - Алания, р-н Правобережный, г. Беслан, уч-к с.т. "Нива"	Правобережный	15:03:0040302:1227	003001000000 Земли сельскохозяйственного назначения	Ведение садоводства	13	13:0:21	490	460,17	225 483,30
11723	Респ. Северная Осетия - Алания, р-н Правобережный, г. Беслан, уч-к с.т. "Нива"	Правобережный	15:03:0040302:1228	003001000000 Земли сельскохозяйственного назначения	Для ведения огородничества	13	13:0:11	500	53,04	26 520,00
11724	Российская Федерация, Республика Северная Осетия-Алания, Правобережный район. г. Беслан, с.т. "Нива"	Правобережный	15:03:0040302:1229	003001000000 Земли сельскохозяйственного назначения	Для ведения огородничества	13	13:0:11	490	53.04	25 989.60
11725	Респ. Северная Осетия - Алания, р-н Правобережный, г. Беслан, уч-к с.т. "Нива"	Правобережный	15:03:00:40302:123	003001000000 Земли сельскохозяйственного назначения	Коллективное садоводство	13	13:0:21	500	460,17	230 085,00
11726	Респ. Северная Осетия - Алания, р-н Правобережный, г. Беслан, уч-к с.т. "Нива"	Правобережный	15:03:0040302:1230	003001000000 Земли сельскохозяйственного назначения	Для ведения огородничества	13	13:0:11	480	53,04	25 936,56
11727	Российская Федерация, Республика Северная Осетия - Алания, Правобережный район, г. Беслан. с/т Нива	Правобережный	15:03:0040302:1231	003001000000 Земли сельскохозяйственного назначения	Для ведения огородничества	13	13:0:11	480	53,04	25 936,56
11728	Российская Федерация, Республика Северная Осетия - Алания, Правобережный район, г. Беслан. с/т Нива	Правобережный	15:03:0040302:1232	003001000000 Земли сельскохозяйственного назначения	Для ведения огородничества	13	13:0:11	490	53.04	25 989.60
11729	Республика Северная Осетия - Алания, Правобережный район, г. Беслан. СТ "Нива" . проезд 10 , участок 36	Правобережный	15:03:0040302:1233	003001000000 Земли сельскохозяйственного назначения	Для производство овощей и фруктов	13	13:0:21	490	460,17	225 483,30
11730	Респ. Северная Осетия - Алания, р-н Правобережный, г. Беслан, уч-к с.т. "Нива"	Правобережный	15:03:0040302:1234	003001000000 Земли сельскохозяйственного назначения	Для ведения огородничества	13	13:0:11	490	53,04	25 989,60
11731	Республика Северная Осетия-Алания, р-н Правобережный, г. Беслан. СТ Нива, проезд №5 участок №13	Правобережный	15:03:0040302:1235	003001000000 Земли сельскохозяйственного назначения	Для ведения огородничества	13	13:0:11	490	53,04	25 989,60
11732	Респ. Северная Осетия - Алания, р-н Правобережный, г. Беслан. СТ "Нива". проезд №6, участок №12	Правобережный	15:03:0040302:1236	003001000000 Земли сельскохозяйственного назначения	Для ведения огородничества	13	13:0:11	490	53.04	25 989.60
11733	Респ. Северная Осетия - Алания, р-н Правобережный, г. Беслан, уч-к с.т. "Нива"	Правобережный	15:03:0040302:1237	003001000000 Земли сельскохозяйственного назначения	Для ведения огородничества	13	13:0:11	500	53.04	26 520.00
11734	Респ. Северная Осетия - Алания, р-н Правобережный, г. Беслан, уч-к с.т. "Нива"	Правобережный	15:03:0040302:1238	003001000000 Земли сельскохозяйственного назначения	Ведение садоводства	13	13:0:21	490	460,17	225 483,30
11735	Российская Федерация, Республика Северная Осетия-Алания, Правобережный район. г. Беслан, СТ "Нива"	Правобережный	15:03:0040302:1239	003001000000 Земли сельскохозяйственного назначения	Для ведения огородничества	13	13:0:11	490	53,04	25 989,60
11736	Респ. Северная Осетия - Алания, р-н Правобережный, г. Беслан, уч-к с.т. "Нива"	Правобережный	15:03:00:40302:124	003001000000 Земли сельскохозяйственного назначения	Коллективное садоводство	13	13:0:21	500	460,17	230 085,00
11737	Респ. Северная Осетия - Алания, р-н Правобережный, г. Беслан, уч-к с.т. "Нива"	Правобережный	15:03:0040302:1240	003001000000 Земли сельскохозяйственного назначения	Для ведения огородничества	13	13:0:11	500	53.04	26 520.00
11738	Российская Федерация, Республика Северная Осетия-Алания, Правобережный район, г Беслан. СТ "Нива"	Правобережный	15:03:0040302:1241	003001000000 Земли сельскохозяйственного назначения	Для ведения огородничества	13	13:0:11	490	53,04	25 989,60
11739	Респ. Северная Осетия - Алания, р-н Правобережный, г. Беслан, уч-к с.т. "Нива"	Правобережный	15:03:0040302:1242	003001000000 Земли сельскохозяйственного назначения	Для ведения огородничества	13	13:0:11	500	53,04	26 520,00
11740	Респ. Северная Осетия - Алания, р-н Правобережный, г. Беслан, уч-к с.т. "Нива"	Правобережный	15:03:0040302:1243	003001000000 Земли сельскохозяйственного назначения	Для ведения огородничества	13	13:0:11	500	53.04	26 520.00
11741	Респ. Северная Осетия - Алания, р-н Правобережный, г. Беслан, уч-к с.т. "Нива"	Правобережный	15:03:0040302:1244	003001000000 Земли сельскохозяйственного назначения	Для ведения огородничества	13	13:0:11	500	53.04	26 520.00

№ п/п	Местоположение ЗУ	Район	Кадастровый номер ЗУ	Категория земель	Разрешенное использование по документу	Код вида разрешенного использования (в соответствии с классификатором видов разрешенного использования земельных участков)	Вид использования объектов недвижимости	Площадь	УПКС	КС
11742	Респ. Северная Осетия - Алания, р-н Правобережный, г. Беслан, уч-к с.т. "Нива"	Правобережный	15:03:0040302:1245	003001000000 Земли сельскохозяйственного назначения	Для ведения огородничества	13	13:011	500	53,04	26 520,00
11743	Респ. Северная Осетия - Алания, р-н Правобережный, г. Беслан. СТ "Нива". проезд №10, участок №39	Правобережный	15:03:0040302:1246	003001000000 Земли сельскохозяйственного назначения	Для производства овощей и фруктов	13	13:021	490	460,17	225 483,30
11744	Респ. Северная Осетия - Алания, р-н Правобережный, г. Беслан. СТ "Нива" участок №46, проезд №12	Правобережный	15:03:0040302:1247	003001000000 Земли сельскохозяйственного назначения	Для производства овощей и фруктов	13	13:021	490	460,17	225 483,30
11745	Российская Федерация. Республика Северная Осетия - Алания, Правобережный муниципальный район, СТ "Нива". проезд № 11, участок № 56	Правобережный	15:03:0040302:1248	003001000000 Земли сельскохозяйственного назначения	Для ведения огородничества	13	13:011	500	53,04	26 520,00
11746	Респ. Северная Осетия - Алания, р-н Правобережный, г. Беслан, уч-к с.т. "Нива"	Правобережный	15:03:0040302:1249	003001000000 Земли сельскохозяйственного назначения	Для ведения огородничества	13	13:011	500	53,04	26 520,00
11747	Респ. Северная Осетия - Алания, р-н Правобережный, г. Беслан. уч-к с.т. "Нива"	Правобережный	15:03:0040302:125	003001000000 Земли сельскохозяйственного назначения	Коллективное садоводство	13	13:021	500	460,17	230 085,00
11748	Респ. Северная Осетия - Алания, р-н Правобережный, г. Беслан. СТ "Нива". проезд № 8. участок № 45	Правобережный	15:03:0040302:1250	003001000000 Земли сельскохозяйственного назначения	Для производства овощей и фруктов	13	13:021	490	460,17	225 483,30
11749	Респ. Северная Осетия - Алания, р-н Правобережный, г. Беслан, СТ "Нива", проезд №9, участок №46	Правобережный	15:03:0040302:1251	003001000000 Земли сельскохозяйственного назначения	Для производство овощей и фруктов	13	13:021	490	460,17	225 483,30
11750	Респ. Северная Осетия - Алания, р-н Правобережный, г. Беслан, СТ "Нива", проезд №11, участок №75	Правобережный	15:03:0040302:1252	003001000000 Земли сельскохозяйственного назначения	Для производство овощей и фруктов	13	13:021	490	460,17	225 483,30
11751	Респ. Северная Осетия - Алания, р-н Правобережный, г. Беслан. уч-к с.т. "Нива"	Правобережный	15:03:0040302:1253	003001000000 Земли сельскохозяйственного назначения	Для ведения огородничества	13	13:011	500	53,04	26 520,00
11752	Респ. Северная Осетия - Алания, р-н Правобережный, г. Беслан. СТ "Нива". проезд №13, участок №66	Правобережный	15:03:0040302:1254	003001000000 Земли сельскохозяйственного назначения	Для производства овощей и фруктов	13	13:021	490	460,17	225 483,30
11753	Респ. Северная Осетия - Алания, р-н Правобережный, г. Беслан, уч-к с.т. "Нива"	Правобережный	15:03:0040302:1255	003001000000 Земли сельскохозяйственного назначения	Для ведения огородничества	13	13:011	500	53,04	26 520,00
11754	Респ Северная Осетия - Алания, Правобережный р-н, г Беслан. СТ"Нива" проезд №7 участок №30	Правобережный	15:03:0040302:1256	003001000000 Земли сельскохозяйственного назначения	Для ведения огородничества	13	13:011	490	53,04	25 989,60
11755	Республика Северная Осетия - Алания р-н Правобережный. г. Беслан, Садоводческое товарищество "Нива", проезд №11, участок №17	Правобережный	15:03:0040302:1257	003001000000 Земли сельскохозяйственного назначения	Для производства овощей и фруктов	13	13:021	490	460,17	225 483,30
11756	Республика Северная Осетия - Алания Респ, Правобережный р-н, Беслан г. СТ "Нива" проезд 11, участок 37	Правобережный	15:03:0040302:1258	003001000000 Земли сельскохозяйственного назначения	Для производства овощей и фруктов	13	13:021	490	460,17	225 483,30
11757	Республика Северная Осетия-Алания. р-н Правобережный. г. Беслан, СТ "Нива". проезд № 6, участок № 73	Правобережный	15:03:0040302:1259	003001000000 Земли сельскохозяйственного назначения	Для ведения огородничества	13	13:011	490	53,04	25 989,60
11758	Респ. Северная Осетия - Алания, р-н Правобережный, г. Беслан, уч-к с.т. "Нива"	Правобережный	15:03:0040302:126	003001000000 Земли сельскохозяйственного назначения	Коллективное садоводство	13	13:021	500	460,17	230 085,00
11759	Республика Северная Осетия-Алания, р-н Правобережный, г Беслан. СТ "Нива". проезд №6. участок № 71	Правобережный	15:03:0040302:1260	003001000000 Земли сельскохозяйственного назначения	Для ведения огородничества	13	13:011	490	53,04	25 989,60
11760	Респ. Северная Осетия - Алания, р-н Правобережный, г. Беслан. СТ "Нива". проезд №6, участок №37	Правобережный	15:03:0040302:1261	003001000000 Земли сельскохозяйственного назначения	Для производства овощей и фруктов	13	13:021	490	460,17	225 483,30
11761	Респ Северная Осетия - Алания, Правобережный р-н, г Беслан. СТ"Нива" проезд № 10 ,участок №38	Правобережный	15:03:0040302:1262	003001000000 Земли сельскохозяйственного назначения	Для производство овощей и фруктов	13	13:021	490	460,17	225 483,30
11762	Респ. Северная Осетия - Алания, р-н Правобережный, г. Беслан, СТ "Нива", проезд № 9, участок № 32	Правобережный	15:03:0040302:1263	003001000000 Земли сельскохозяйственного назначения	Для производство овощей и фруктов	13	13:021	490	460,17	225 483,30
11763	Республика Северная Осетия-Алания, р-н Правобережный, г. Беслан. СТ "Нива", проезд № 9. участок № 34	Правобережный	15:03:0040302:1264	003001000000 Земли сельскохозяйственного назначения	Для производства овощей и фруктов	13	13:021	490	460,17	225 483,30
11764	Республика Северная Осетия-Алания, р-н Правобережный, г Беслан. СТ Нива, проезд № 8, участок №10	Правобережный	15:03:0040302:1265	003001000000 Земли сельскохозяйственного назначения	Для ведения огородничества	13	13:011	490	53,04	25 989,60
11765	Респ. Северная Осетия - Алания, р-н Правобережный, г. Беслан, СТ "Нива" проезд №11 участок №49	Правобережный	15:03:0040302:1266	003001000000 Земли сельскохозяйственного назначения	Для ведения огородничества	13	13:011	490	53,04	25 989,60
11766	Республика Северная Осетия-Алания. р-н Правобережный. г Беслан, СТ "Нива", проезд №9. участок №37	Правобережный	15:03:0040302:1267	003001000000 Земли сельскохозяйственного назначения	Для ведения огородничества	13	13:011	490	53,04	25 989,60
11767	Респ Северная Осетия - Алания, Правобережный р-н, г Беслан, СТ "Нива" . проезд № 8 . участок № 35	Правобережный	15:03:0040302:1268	003001000000 Земли сельскохозяйственного назначения	Для производства овощей и фруктов	13	13:021	490	460,17	225 483,30
11768	Республика Северная Осетия-Алания, р-н Правобережный, г Беслан. СТ "Нива". проезд №9, участок №36	Правобережный	15:03:0040302:1269	003001000000 Земли сельскохозяйственного назначения	Для ведения огородничества	13	13:011	490	53,04	25 989,60
11769	Респ. Северная Осетия - Алания, р-н Правобережный, г. Беслан, уч-к с.т. "Нива"	Правобережный	15:03:0040302:127	003001000000 Земли сельскохозяйственного назначения	Коллективное садоводство	13	13:021	500	460,17	230 085,00
11770	Республика Северная Осетия-Алания, р-н Правобережный, г Беслан, СТ Нива. проезд №9. участок №41	Правобережный	15:03:0040302:1270	003001000000 Земли сельскохозяйственного назначения	Для ведения огородничества	13	13:011	490	53,04	25 989,60
11771	Респ. Северная Осетия - Алания, р-н Правобережный, г. Беслан. СТ "Нива" участок №10, проезд №9	Правобережный	15:03:0040302:1271	003001000000 Земли сельскохозяйственного назначения	Для коллективного садоводства	13	13:021	490	460,17	225 483,30
11772	Северная Осетия - Алания респ, р-н Правобережный, г Беслан, Садоводческое товарищество "Нива" сад №14	Правобережный	15:03:0040302:1272	003001000000 Земли сельскохозяйственного назначения	Для производства овощей и фруктов	13	13:021	500	460,17	230 085,00
11773	Северная Осетия - Алания респ. р-н Правобережный. г Беслан. с.т "Нива". сад № 15	Правобережный	15:03:0040302:1273	003001000000 Земли сельскохозяйственного назначения	Для производство овощей и фруктов	13	13:021	490	460,17	225 483,30
11774	РСО - Алания. Правобережный район, г. Беслан. СТ "Нива", проезд № 1, участок № 23	Правобережный	15:03:0040302:1274	003001000000 Земли сельскохозяйственного назначения	Для производство овощей и фруктов	13	13:021	489	460,17	225 023,13
11775	Республика Северная Осетия - Алания. Правобережный район. г Беслан. СТ "Нива", проезд №1. участок №19	Правобережный	15:03:0040302:1275	003001000000 Земли сельскохозяйственного назначения	Для производства овощей и фруктов	13	13:021	490	460,17	225 483,30
11776	Северная Осетия - Алания респ, р-н Правобережный, г Беслан, Садоводческое товарищество "Нива", участок № 37	Правобережный	15:03:0040302:1276	003001000000 Земли сельскохозяйственного назначения	Для производства овощей и фруктов	13	13:021	490	460,17	225 483,30
11777	Северная Осетия - Алания респ. р-н Правобережный. г Беслан. Садоводческое товарищество "Нива". сад №90	Правобережный	15:03:0040302:1277	003001000000 Земли сельскохозяйственного назначения	Для производство овощей и фруктов	13	13:021	490	460,17	225 483,30
11778	Северная Осетия - Алания респ. р-н Правобережный. г Беслан. Садоводческое товарищество "Нива". проезд №2 участок №36	Правобережный	15:03:0040302:1278	003001000000 Земли сельскохозяйственного назначения	Для производство овощей и фруктов	13	13:021	490	460,17	225 483,30
11779	Северная Осетия - Алания респ, р-н Правобережный, г Беслан, Садоводческое товарищество "Нива", сад №95	Правобережный	15:03:0040302:1279	003001000000 Земли сельскохозяйственного назначения	Для производства овощей и фруктов	13	13:021	490	460,17	225 483,30
11780	Респ. Северная Осетия - Алания, р-н Правобережный, г. Беслан. уч-к с.т. "Нива"	Правобережный	15:03:0040302:128	003001000000 Земли сельскохозяйственного назначения	Коллективное садоводство	13	13:021	500	460,17	230 085,00
11781	Северная Осетия - Алания респ, р-н Правобережный, с/т "Аэропорт", участок № 785	Правобережный	15:03:0040302:1280	003001000000 Земли сельскохозяйственного назначения	Для производства овощей и фруктов	13	13:021	500	460,17	230 085,00

№ п/п	Местоположение ЗУ	Район	Кадастровый номер ЗУ	Категория земель	Разрешенное использование по документу	Код вида разрешенного использования (в соответствии с классификатором видов разрешенного использования земельных участков)	Вид использования объектов недвижимости	Площадь	УПКС	КС
11782	Республика Северная Осетия-Алания, р-н Правобережный, г. Беслан, с/т "Аэропорт", сад № 714	Правобережный	15:03:0040302:1281	003001000000 Земли сельскохозяйственного назначения	Для коллективного садоводства	13	13:0:21	600	460,17	276 102,00
11783	Республика Северная Осетия-Алания, р-н Правобережный, СТ "Аэропорт", участок № 766	Правобережный	15:03:0040302:1282	003001000000 Земли сельскохозяйственного назначения	Для коллективного садоводства	13	13:0:21	468	460,17	215 359,56
11784	Республика Северная Осетия-Алания, р-н Правобережный, с/т "Аэропорт", сад № 720	Правобережный	15:03:0040302:1283	003001000000 Земли сельскохозяйственного назначения	Для коллективного садоводства	13	13:0:21	518	460,17	238 368,06
11785	Республика Северная Осетия-Алания, р-н Правобережный, с/т "Аэропорт", сад №539	Правобережный	15:03:0040302:1284	003001000000 Земли сельскохозяйственного назначения	Для коллективного садоводства	13	13:0:21	500	460,17	230 085,00
11786	Республика Северная Осетия-Алания, р-н Правобережный, СТ "Аэропорт", участок 759	Правобережный	15:03:0040302:1285	003001000000 Земли сельскохозяйственного назначения	Для коллективного садоводства	13	13:0:21	511	460,17	235 146,87
11787	Республика Северная Осетия-Алания, р-н Правобережный, садоводческое товарищество "Аэропорт", участок № 709	Правобережный	15:03:0040302:1286	003001000000 Земли сельскохозяйственного назначения	Для производства овощей и фруктов	13	13:0:21	485	460,17	223 182,45
11788	Республика Северная Осетия-Алания, р-н Правобережный, с.т. "Аэропорт"	Правобережный	15:03:0040302:1287	003001000000 Земли сельскохозяйственного назначения	Для производства овощей и фруктов	13	13:0:21	500	460,17	230 085,00
11789	Республика Северная Осетия-Алания, р-н Правобережный, садоводческое товарищество "Аэропорт", сад № 543	Правобережный	15:03:0040302:1288	003001000000 Земли сельскохозяйственного назначения	Для коллективного садоводства	13	13:0:21	490	460,17	225 483,30
11790	Республика Северная Осетия-Алания, р-н Правобережный, садоводческое товарищество "Аэропорт", сад № 772	Правобережный	15:03:0040302:1289	003001000000 Земли сельскохозяйственного назначения	Для производство овощей и фруктов	13	13:0:21	489	460,17	225 023,13
11791	Респ. Северная Осетия - Алания, р-н Правобережный, г. Беслан, уч-к с.т. "Нива"	Правобережный	15:03:0040302:129	003001000000 Земли сельскохозяйственного назначения	Коллективное садоводство	13	13:0:21	500	460,17	230 085,00
11792	Республика Северная Осетия-Алания, р-н Правобережный, садоводческое товарищество "Аэропорт", участок № 704	Правобережный	15:03:0040302:1290	003001000000 Земли сельскохозяйственного назначения	Для производства овощей и фруктов	13	13:0:21	490	460,17	225 483,30
11793	Республика Северная Осетия-Алания, р-н Правобережный, садоводческое товарищество "Аэропорт", сад №736	Правобережный	15:03:0040302:1291	003001000000 Земли сельскохозяйственного назначения	Для коллективного садоводства	13	13:0:21	490	460,17	225 483,30
11794	Республика Северная Осетия-Алания, р-н Правобережный, садоводческое товарищество "Аэропорт", сад №737	Правобережный	15:03:0040302:1292	003001000000 Земли сельскохозяйственного назначения	Для коллективного садоводства	13	13:0:21	490	460,17	225 483,30
11795	Республика Северная Осетия-Алания, р-н Правобережный, садоводческое товарищество "Аэропорт", сад №826	Правобережный	15:03:0040302:1293	003001000000 Земли сельскохозяйственного назначения	Для производства овощей и фруктов	13	13:0:21	490	460,17	225 483,30
11796	Республика Северная Осетия-Алания, р-н Правобережный, г Беслан. В 400 метрах на юго-восток от земельного участка с кадастровым номером 15:03:00-0102:12	Правобережный	15:03:0040302:1294	003003000000 Земли промышленности, энергетики, транспорта, связи, радиовещания, телевидения, информатики, земли для обеспечения космической деятельности, земли обороны, безопасности и земли иного специального назначения	Воздушный транспорт	6	07:0:40	19 899	38,02	756 559,98
11797	Республика Северная Осетия-Алания, р-н Правобережный, с/т "Нива", 1403	Правобережный	15:03:0040302:1295	003001000000 Земли сельскохозяйственного назначения	Для производство овощей и фруктов	13	13:0:21	500	460,17	230 085,00
11798	Республика Северная Осетия-Алания, р-н Правобережный, с/т "Нива", 1074	Правобережный	15:03:0040302:1296	003001000000 Земли сельскохозяйственного назначения	Для производства овощей и фруктов	13	13:0:21	500	460,17	230 085,00
11799	Республика Северная Осетия-Алания, р-н Правобережный, г Беслан, снт СТ Нива	Правобережный	15:03:0040302:13	003001000000 Земли сельскохозяйственного назначения	Коллективное садоводство	13	13:0:21	500	460,17	230 085,00
11800	Респ. Северная Осетия - Алания, р-н Правобережный, г. Беслан, уч-к с.т. "Нива"	Правобережный	15:03:0040302:130	003001000000 Земли сельскохозяйственного назначения	Коллективное садоводство	13	13:0:21	500	460,17	230 085,00
11801	Респ. Северная Осетия - Алания, р-н Правобережный, г. Беслан, уч-к с.т. "Нива"	Правобережный	15:03:0040302:131	003001000000 Земли сельскохозяйственного назначения	Коллективное садоводство	13	13:0:21	500	460,17	230 085,00
11802	Респ. Северная Осетия - Алания, р-н Правобережный, г. Беслан, уч-к с.т. "Нива"	Правобережный	15:03:0040302:132	003001000000 Земли сельскохозяйственного назначения	Коллективное садоводство	13	13:0:21	500	460,17	230 085,00
11803	Респ. Северная Осетия - Алания, р-н Правобережный, г. Беслан, уч-к с.т. "Нива"	Правобережный	15:03:0040302:133	003001000000 Земли сельскохозяйственного назначения	Коллективное садоводство	13	13:0:21	500	460,17	230 085,00
11804	Респ. Северная Осетия - Алания, р-н Правобережный, г. Беслан, уч-к с.т. "Нива"	Правобережный	15:03:0040302:134	003001000000 Земли сельскохозяйственного назначения	Коллективное садоводство	13	13:0:21	500	460,17	230 085,00
11805	Респ. Северная Осетия - Алания, р-н Правобережный, г. Беслан, уч-к с.т. "Нива"	Правобережный	15:03:0040302:135	003001000000 Земли сельскохозяйственного назначения	Коллективное садоводство	13	13:0:21	500	460,17	230 085,00
11806	Респ. Северная Осетия - Алания, р-н Правобережный, г. Беслан, уч-к с.т. "Нива"	Правобережный	15:03:0040302:136	003001000000 Земли сельскохозяйственного назначения	Коллективное садоводство	13	13:0:21	500	460,17	230 085,00
11807	Респ. Северная Осетия - Алания, р-н Правобережный, г. Беслан, уч-к с.т. "Нива"	Правобережный	15:03:0040302:137	003001000000 Земли сельскохозяйственного назначения	Коллективное садоводство	13	13:0:21	500	460,17	230 085,00
11808	Респ. Северная Осетия - Алания, р-н Правобережный, г. Беслан, уч-к с.т. "Нива"	Правобережный	15:03:0040302:138	003001000000 Земли сельскохозяйственного назначения	Коллективное садоводство	13	13:0:21	500	460,17	230 085,00
11809	Респ. Северная Осетия - Алания, р-н Правобережный, г. Беслан, уч-к с.т. "Нива"	Правобережный	15:03:0040302:139	003001000000 Земли сельскохозяйственного назначения	Коллективное садоводство	13	13:0:21	500	460,17	230 085,00
11810	Республика Северная Осетия-Алания, р-н Правобережный, г Беслан, снт СТ Нива	Правобережный	15:03:0040302:14	003001000000 Земли сельскохозяйственного назначения	Коллективное садоводство	13	13:0:21	500	460,17	230 085,00
11811	Респ. Северная Осетия - Алания, р-н Правобережный, г. Беслан, уч-к с.т. "Нива"	Правобережный	15:03:0040302:140	003001000000 Земли сельскохозяйственного назначения	Коллективное садоводство	13	13:0:21	500	460,17	230 085,00
11812	Республика Северная Осетия - Алания, Правобережный район, г Беслан, СТ "Нива"	Правобережный	15:03:0040302:1407	003001000000 Земли сельскохозяйственного назначения	ведение садоводства	13	13:0:21	489	460,17	225 023,13
11813	Республика Северная Осетия - Алания, Правобережный район, г Беслан, СТ "Нива"	Правобережный	15:03:0040302:1408	003001000000 Земли сельскохозяйственного назначения	ведение садоводства	13	13:0:21	490	460,17	225 483,30
11814	Российская Федерация, Республика Северная Осетия-Алания, Правобережный район, г. Беслан, СНТ "Нива", проезд 3, уч. 25	Правобережный	15:03:0040302:1409	003001000000 Земли сельскохозяйственного назначения	Для производства овощей и фруктов	13	13:0:11	490	53,04	25 989,60
11815	Респ. Северная Осетия - Алания, р-н Правобережный, г. Беслан, уч-к с.т. "Нива"	Правобережный	15:03:0040302:141	003001000000 Земли сельскохозяйственного назначения	Коллективное садоводство	13	13:0:21	500	460,17	230 085,00
11816	Российская Федерация, Республика Северная Осетия-Алания, Правобережный район, г. Беслан, СНТ "Нива", проезд 3, уч. 27	Правобережный	15:03:0040302:1410	003001000000 Земли сельскохозяйственного назначения	Для производство овощей и фруктов	13	13:0:11	490	53,04	25 989,60
11817	Российская Федерация, Республика Северная Осетия-Алания, Правобережный район, г. Беслан, СНТ "Нива", проезд 3, уч. 32	Правобережный	15:03:0040302:1411	003001000000 Земли сельскохозяйственного назначения	Для производство овощей и фруктов	13	13:0:21	490	460,17	225 483,30
11818	Российская Федерация, Республика Северная Осетия-Алания, Правобережный район, г. Беслан, СНТ "Нива", проезд 3, уч. 34	Правобережный	15:03:0040302:1412	003001000000 Земли сельскохозяйственного назначения	Для производства овощей и фруктов	13	13:0:21	490	460,17	225 483,30
11819	Российская Федерация, Республика Северная Осетия-Алания, Правобережный район, г. Беслан, СНТ "Нива", проезд 13, уч. 19	Правобережный	15:03:0040302:1413	003001000000 Земли сельскохозяйственного назначения	Для производство овощей и фруктов	13	13:0:21	500	460,17	230 085,00

№ п/п	Местоположение ЗУ	Район	Кадастровый номер ЗУ	Категория земель	Разрешенное использование по документу	Код вида разрешенного использования (в соответствии с классификатором видов разрешенного использования земельных участков)	Вид использования объектов недвижимости	Площадь	УПКС	КС
11820	Российская Федерация, Республика Северная Осетия-Алания, Правобережный район, г. Беслан, СНТ "Нива", проезд 3, уч. 11	Правобережный	15:03:0040302:1414	003001000000 Земли сельскохозяйственного назначения	Для производства овощей и фруктов	13	13.0.21	500	460,17	230 085,00
11821	Российская Федерация, Республика Северная Осетия - Алания, Правобережный район, г. Беслан, СТ "Нива", проезд 5, уч. 8	Правобережный	15:03:0040302:1415	003001000000 Земли сельскохозяйственного назначения	Для производства овощей и фруктов	13	13.0.21	490	460,17	225 483,30
11822	Российская Федерация, Республика Северная Осетия-Алания, Правобережный район, г. Беслан, СТ "Нива", проезд 5, уч. 10	Правобережный	15:03:0040302:1416	003001000000 Земли сельскохозяйственного назначения	Для производства овощей и фруктов	13	13.0.21	490	460,17	225 483,30
11823	Российская Федерация, Республика Северная Осетия-Алания, Правобережный район, г. Беслан, СНТ "Нива", проезд 8, уч. 101	Правобережный	15:03:0040302:1417	003001000000 Земли сельскохозяйственного назначения	Для производства овощей и фруктов	13	13.0.21	500	460,17	230 085,00
11824	Российская Федерация, Республика Северная Осетия-Алания, Правобережный район, г. Беслан, СНТ "Нива", проезд 2, уч. 41	Правобережный	15:03:0040302:1418	003001000000 Земли сельскохозяйственного назначения	Для производства овощей и фруктов	13	13.0.21	500	460,17	230 085,00
11825	Российская Федерация, Республика Северная Осетия-Алания, Правобережный район, г. Беслан, СНТ "Нива", проезд 9, уч. 25	Правобережный	15:03:0040302:1419	003001000000 Земли сельскохозяйственного назначения	Для производства овощей и фруктов	13	13.0.21	490	460,17	225 483,30
11826	Респ. Северная Осетия - Алания, р-н Правобережный, г. Беслан, уч-к с.т. "Нива"	Правобережный	15:03:0040302:142	003001000000 Земли сельскохозяйственного назначения	Коллективное садоводство	13	13.0.21	500	460,17	230 085,00
11827	Российская Федерация, Республика Северная Осетия-Алания, Правобережный район, г. Беслан, СНТ "Аэропорт", проезд Восточный, уч. 101	Правобережный	15:03:0040302:1420	003001000000 Земли сельскохозяйственного назначения	Для производства овощей и фруктов	13	13.0.21	500	460,17	230 085,00
11828	Респ. Северная Осетия - Алания, р-н Правобережный, г. Беслан, уч-к с.т. "Нива"	Правобережный	15:03:0040302:143	003001000000 Земли сельскохозяйственного назначения	Коллективное садоводство	13	13.0.21	500	460,17	230 085,00
11829	Респ. Северная Осетия - Алания, р-н Правобережный, г. Беслан, уч-к с.т. "Нива"	Правобережный	15:03:0040302:144	003001000000 Земли сельскохозяйственного назначения	Коллективное садоводство	13	13.0.21	500	460,17	230 085,00
11830	Респ. Северная Осетия - Алания, р-н Правобережный, г. Беслан, уч-к с.т. "Нива"	Правобережный	15:03:0040302:145	003001000000 Земли сельскохозяйственного назначения	Коллективное садоводство	13	13.0.21	500	460,17	230 085,00
11831	Респ. Северная Осетия - Алания, р-н Правобережный, г. Беслан, уч-к с.т. "Нива"	Правобережный	15:03:0040302:146	003001000000 Земли сельскохозяйственного назначения	Коллективное садоводство	13	13.0.21	500	460,17	230 085,00
11832	Респ. Северная Осетия - Алания, р-н Правобережный, г. Беслан, уч-к с.т. "Нива"	Правобережный	15:03:0040302:147	003001000000 Земли сельскохозяйственного назначения	Коллективное садоводство	13	13.0.21	500	460,17	230 085,00
11833	Респ. Северная Осетия - Алания, р-н Правобережный, г. Беслан, уч-к с.т. "Нива"	Правобережный	15:03:0040302:148	003001000000 Земли сельскохозяйственного назначения	Коллективное садоводство	13	13.0.21	500	460,17	230 085,00
11834	Респ. Северная Осетия - Алания, р-н Правобережный, г. Беслан, уч-к с.т. "Нива"	Правобережный	15:03:0040302:149	003001000000 Земли сельскохозяйственного назначения	Коллективное садоводство	13	13.0.21	500	460,17	230 085,00
11835	Республика Северная Осетия-Алания, р-н Правобережный, г Беслан, снт СТ Нива	Правобережный	15:03:0040302:15	003001000000 Земли сельскохозяйственного назначения	Коллективное садоводство	13	13.0.21	500	460,17	230 085,00
11836	Респ. Северная Осетия - Алания, р-н Правобережный, г. Беслан, уч-к с.т. "Нива"	Правобережный	15:03:0040302:150	003001000000 Земли сельскохозяйственного назначения	Коллективное садоводство	13	13.0.21	500	460,17	230 085,00
11837	Респ. Северная Осетия - Алания, р-н Правобережный, г. Беслан, уч-к с.т. "Нива"	Правобережный	15:03:0040302:151	003001000000 Земли сельскохозяйственного назначения	Коллективное садоводство	13	13.0.21	500	460,17	230 085,00
11838	Респ. Северная Осетия - Алания, р-н Правобережный, г. Беслан, уч-к с.т. "Нива"	Правобережный	15:03:0040302:152	003001000000 Земли сельскохозяйственного назначения	Коллективное садоводство	13	13.0.21	500	460,17	230 085,00
11839	Респ. Северная Осетия - Алания, р-н Правобережный, г. Беслан, уч-к с.т. "Нива"	Правобережный	15:03:0040302:153	003001000000 Земли сельскохозяйственного назначения	Коллективное садоводство	13	13.0.21	500	460,17	230 085,00
11840	Респ. Северная Осетия - Алания, р-н Правобережный, г. Беслан, уч-к с.т. "Нива"	Правобережный	15:03:0040302:154	003001000000 Земли сельскохозяйственного назначения	Коллективное садоводство	13	13.0.21	500	460,17	230 085,00
11841	Респ. Северная Осетия - Алания, р-н Правобережный, г. Беслан, уч-к с.т. "Нива"	Правобережный	15:03:0040302:155	003001000000 Земли сельскохозяйственного назначения	Коллективное садоводство	13	13.0.21	500	460,17	230 085,00
11842	Республика Северная Осетия-Алания, Правобережный район, г. Беслан, СТ "Нива" проезд №12 участок №42	Правобережный	15:03:0040302:156	003001000000 Земли сельскохозяйственного назначения	Ведение садоводства	13	13.0.21	490	460,17	225 483,30
11843	Респ. Северная Осетия - Алания, р-н Правобережный, г. Беслан, уч-к с.т. "Нива"	Правобережный	15:03:0040302:157	003001000000 Земли сельскохозяйственного назначения	Коллективное садоводство	13	13.0.21	500	460,17	230 085,00
11844	Респ. Северная Осетия - Алания, р-н Правобережный, г. Беслан, уч-к с.т. "Нива"	Правобережный	15:03:0040302:158	003001000000 Земли сельскохозяйственного назначения	Коллективное садоводство	13	13.0.21	500	460,17	230 085,00
11845	Респ. Северная Осетия - Алания, р-н Правобережный, г. Беслан, уч-к с.т. "Нива"	Правобережный	15:03:0040302:159	003001000000 Земли сельскохозяйственного назначения	Коллективное садоводство	13	13.0.21	500	460,17	230 085,00
11846	Республика Северная Осетия-Алания, р-н Правобережный, г Беслан, снт СТ Нива	Правобережный	15:03:0040302:16	003001000000 Земли сельскохозяйственного назначения	Коллективное садоводство	13	13.0.21	500	460,17	230 085,00
11847	Респ. Северная Осетия - Алания, р-н Правобережный, г. Беслан, уч-к с.т. "Нива"	Правобережный	15:03:0040302:160	003001000000 Земли сельскохозяйственного назначения	Коллективное садоводство	13	13.0.21	500	460,17	230 085,00
11848	Респ. Северная Осетия - Алания, р-н Правобережный, г. Беслан, уч-к с.т. "Нива"	Правобережный	15:03:0040302:161	003001000000 Земли сельскохозяйственного назначения	Коллективное садоводство	13	13.0.21	500	460,17	230 085,00
11849	Респ. Северная Осетия - Алания, р-н Правобережный, г. Беслан, уч-к с.т. "Нива"	Правобережный	15:03:0040302:162	003001000000 Земли сельскохозяйственного назначения	Коллективное садоводство	13	13.0.21	500	460,17	230 085,00
11850	Респ. Северная Осетия - Алания, р-н Правобережный, г. Беслан, уч-к с.т. "Нива"	Правобережный	15:03:0040302:163	003001000000 Земли сельскохозяйственного назначения	Коллективное садоводство	13	13.0.21	500	460,17	230 085,00
11851	Респ. Северная Осетия - Алания, р-н Правобережный, г. Беслан, уч-к с.т. "Нива"	Правобережный	15:03:0040302:164	003001000000 Земли сельскохозяйственного назначения	Коллективное садоводство	13	13.0.21	500	460,17	230 085,00
11852	Респ. Северная Осетия - Алания, р-н Правобережный, г. Беслан, уч-к с.т. "Нива"	Правобережный	15:03:0040302:165	003001000000 Земли сельскохозяйственного назначения	Коллективное садоводство	13	13.0.21	500	460,17	230 085,00
11853	Респ. Северная Осетия - Алания, р-н Правобережный, г. Беслан, уч-к с.т. "Нива"	Правобережный	15:03:0040302:166	003001000000 Земли сельскохозяйственного назначения	Коллективное садоводство	13	13.0.21	500	460,17	230 085,00
11854	Респ. Северная Осетия - Алания, р-н Правобережный, г. Беслан, уч-к с.т. "Нива"	Правобережный	15:03:0040302:167	003001000000 Земли сельскохозяйственного назначения	Коллективное садоводство	13	13.0.21	500	460,17	230 085,00
11855	Респ. Северная Осетия - Алания, р-н Правобережный, г. Беслан, уч-к с.т. "Нива"	Правобережный	15:03:0040302:168	003001000000 Земли сельскохозяйственного назначения	Коллективное садоводство	13	13.0.21	500	460,17	230 085,00
11856	Респ. Северная Осетия - Алания, р-н Правобережный, г. Беслан, уч-к с.т. "Нива"	Правобережный	15:03:0040302:169	003001000000 Земли сельскохозяйственного назначения	Коллективное садоводство	13	13.0.21	500	460,17	230 085,00
11857	Республика Северная Осетия-Алания, р-н Правобережный, г Беслан, снт СТ Нива	Правобережный	15:03:0040302:17	003001000000 Земли сельскохозяйственного назначения	Коллективное садоводство	13	13.0.21	500	460,17	230 085,00
11858	Респ. Северная Осетия - Алания, р-н Правобережный, г. Беслан, уч-к с.т. "Нива"	Правобережный	15:03:0040302:170	003001000000 Земли сельскохозяйственного назначения	Коллективное садоводство	13	13.0.21	500	460,17	230 085,00
11859	Респ. Северная Осетия - Алания, р-н Правобережный, г. Беслан, уч-к с.т. "Нива"	Правобережный	15:03:0040302:171	003001000000 Земли сельскохозяйственного назначения	Коллективное садоводство	13	13.0.21	500	460,17	230 085,00

№ п/п	Местоположение ЗУ	Район	Кадастровый номер ЗУ	Категория земель	Разрешенное использование по документу	Код вида разрешенного использования (в соответствии с классификатором видов разрешенного использования земельных участков)	Вид использования объектов недвижимости	Площадь	УПКС	КС
11860	Респ. Северная Осетия - Алания, р-н Правобережный, г. Беслан, уч-к с.т. "Нива"	Правобережный	15:03:0040302:172	003001000000 Земли сельскохозяйственного назначения	Коллективное садоводство	13	13.0.21	500	460,17	230 085,00
11861	Респ. Северная Осетия - Алания, р-н Правобережный, г. Беслан, уч-к с.т. "Нива"	Правобережный	15:03:0040302:173	003001000000 Земли сельскохозяйственного назначения	Коллективное садоводство	13	13.0.21	500	460,17	230 085,00
11862	Респ. Северная Осетия - Алания, р-н Правобережный, г. Беслан, уч-к с.т. "Нива"	Правобережный	15:03:0040302:174	003001000000 Земли сельскохозяйственного назначения	Коллективное садоводство	13	13.0.21	500	460,17	230 085,00
11863	Респ. Северная Осетия - Алания, р-н Правобережный, г. Беслан, уч-к с.т. "Нива"	Правобережный	15:03:0040302:175	003001000000 Земли сельскохозяйственного назначения	Коллективное садоводство	13	13.0.21	500	460,17	230 085,00
11864	Респ. Северная Осетия - Алания, р-н Правобережный, г. Беслан, уч-к с.т. "Нива"	Правобережный	15:03:0040302:176	003001000000 Земли сельскохозяйственного назначения	Коллективное садоводство	13	13.0.21	500	460,17	230 085,00
11865	Респ. Северная Осетия - Алания, р-н Правобережный, г. Беслан, уч-к с.т. "Нива"	Правобережный	15:03:0040302:177	003001000000 Земли сельскохозяйственного назначения	Коллективное садоводство	13	13.0.21	500	460,17	230 085,00
11866	Респ. Северная Осетия - Алания, р-н Правобережный, г. Беслан. СТ "Нива". проезд №10, участок №35	Правобережный	15:03:0040302:178	003001000000 Земли сельскохозяйственного назначения	Для производства овощей и фруктов	13	13.0.21	490	460,17	225 483,30
11867	Республика Северная Осетия-Алания, р-н Правобережный, г. Беслан, СТ Нива. проезд № 10 участок № 37	Правобережный	15:03:0040302:179	003001000000 Земли сельскохозяйственного назначения	Коллективное садоводство	13	13.0.21	490	460,17	225 483,30
11868	Республика Северная Осетия-Алания, р-н Правобережный, г Беслан, снт СТ Нива	Правобережный	15:03:0040302:18	003001000000 Земли сельскохозяйственного назначения	Коллективное садоводство	13	13.0.21	500	460,17	230 085,00
11869	Респ. Северная Осетия - Алания, р-н Правобережный, г. Беслан. СТ "Нива". проезд №11, участок №58	Правобережный	15:03:0040302:180	003001000000 Земли сельскохозяйственного назначения	Коллективное садоводство	13	13.0.21	490	460,17	225 483,30
11870	Респ. Северная Осетия - Алания, р-н Правобережный, г. Беслан. СТ "Нива". проезд №11, участок №60	Правобережный	15:03:0040302:181	003001000000 Земли сельскохозяйственного назначения	Для производства овощей и фруктов	13	13.0.21	490	460,17	225 483,30
11871	Респ. Северная Осетия - Алания, р-н Правобережный, г. Беслан, уч-к с.т. "Нива"	Правобережный	15:03:0040302:182	003001000000 Земли сельскохозяйственного назначения	Коллективное садоводство	13	13.0.21	500	460,17	230 085,00
11872	Респ. Северная Осетия - Алания, р-н Правобережный, г. Беслан, уч-к с.т. "Нива"	Правобережный	15:03:0040302:183	003001000000 Земли сельскохозяйственного назначения	Коллективное садоводство	13	13.0.21	500	460,17	230 085,00
11873	Респ. Северная Осетия - Алания, р-н Правобережный, г. Беслан, уч-к с.т. "Нива"	Правобережный	15:03:0040302:184	003001000000 Земли сельскохозяйственного назначения	Коллективное садоводство	13	13.0.21	500	460,17	230 085,00
11874	Респ. Северная Осетия - Алания, р-н Правобережный, г. Беслан, уч-к с.т. "Нива"	Правобережный	15:03:0040302:185	003001000000 Земли сельскохозяйственного назначения	Коллективное садоводство	13	13.0.21	500	460,17	230 085,00
11875	Респ. Северная Осетия - Алания, р-н Правобережный, г. Беслан, уч-к с.т. "Нива"	Правобережный	15:03:0040302:186	003001000000 Земли сельскохозяйственного назначения	Коллективное садоводство	13	13.0.21	500	460,17	230 085,00
11876	Респ. Северная Осетия - Алания, р-н Правобережный, г. Беслан, уч-к с.т. "Нива"	Правобережный	15:03:0040302:187	003001000000 Земли сельскохозяйственного назначения	Коллективное садоводство	13	13.0.21	500	460,17	230 085,00
11877	Респ. Северная Осетия - Алания, р-н Правобережный, г. Беслан, уч-к с.т. "Нива"	Правобережный	15:03:0040302:188	003001000000 Земли сельскохозяйственного назначения	Коллективное садоводство	13	13.0.21	500	460,17	230 085,00
11878	Респ. Северная Осетия - Алания, р-н Правобережный, г. Беслан, уч-к с.т. "Нива"	Правобережный	15:03:0040302:189	003001000000 Земли сельскохозяйственного назначения	Коллективное садоводство	13	13.0.21	500	460,17	230 085,00
11879	Республика Северная Осетия-Алания, р-н Правобережный, г Беслан, снт СТ Нива	Правобережный	15:03:0040302:19	003001000000 Земли сельскохозяйственного назначения	Коллективное садоводство	13	13.0.21	500	460,17	230 085,00
11880	Респ. Северная Осетия - Алания, р-н Правобережный, г. Беслан, уч-к с.т. "Нива"	Правобережный	15:03:0040302:190	003001000000 Земли сельскохозяйственного назначения	Коллективное садоводство	13	13.0.21	500	460,17	230 085,00
11881	Респ. Северная Осетия - Алания, р-н Правобережный, г. Беслан, уч-к с.т. "Нива"	Правобережный	15:03:0040302:191	003001000000 Земли сельскохозяйственного назначения	Коллективное садоводство	13	13.0.21	500	460,17	230 085,00
11882	Респ. Северная Осетия - Алания, р-н Правобережный, г. Беслан, уч-к с.т. "Нива"	Правобережный	15:03:0040302:192	003001000000 Земли сельскохозяйственного назначения	Коллективное садоводство	13	13.0.21	500	460,17	230 085,00
11883	Респ. Северная Осетия - Алания, р-н Правобережный, г. Беслан, уч-к с.т. "Нива"	Правобережный	15:03:0040302:193	003001000000 Земли сельскохозяйственного назначения	Коллективное садоводство	13	13.0.21	500	460,17	230 085,00
11884	Респ. Северная Осетия - Алания, р-н Правобережный, г. Беслан, уч-к с.т. "Нива"	Правобережный	15:03:0040302:194	003001000000 Земли сельскохозяйственного назначения	Коллективное садоводство	13	13.0.21	500	460,17	230 085,00
11885	Респ. Северная Осетия - Алания, р-н Правобережный, г. Беслан, уч-к с.т. "Нива"	Правобережный	15:03:0040302:195	003001000000 Земли сельскохозяйственного назначения	Коллективное садоводство	13	13.0.21	500	460,17	230 085,00
11886	Респ. Северная Осетия - Алания, р-н Правобережный, г. Беслан, уч-к с.т. "Нива"	Правобережный	15:03:0040302:196	003001000000 Земли сельскохозяйственного назначения	Коллективное садоводство	13	13.0.21	500	460,17	230 085,00
11887	Респ. Северная Осетия - Алания, р-н Правобережный, г. Беслан, уч-к с.т. "Нива"	Правобережный	15:03:0040302:197	003001000000 Земли сельскохозяйственного назначения	Коллективное садоводство	13	13.0.21	490	460,17	225 483,30
11888	Респ. Северная Осетия - Алания, р-н Правобережный, г. Беслан, уч-к с.т. "Нива"	Правобережный	15:03:0040302:198	003001000000 Земли сельскохозяйственного назначения	Коллективное садоводство	13	13.0.21	500	460,17	230 085,00
11889	Респ. Северная Осетия - Алания, р-н Правобережный, г. Беслан, уч-к с.т. "Нива"	Правобережный	15:03:0040302:199	003001000000 Земли сельскохозяйственного назначения	Коллективное садоводство	13	13.0.21	500	460,17	230 085,00
11890	Респ. Северная Осетия - Алания, р-н Правобережный, Садоводческое товарищество "Нива" сад №2	Правобережный	15:03:0040302:2	003001000000 Земли сельскохозяйственного назначения	Для производства овощей и фруктов	13	13.0.21	500	460,17	230 085,00
11891	Республика Северная Осетия-Алания, р-н Правобережный, г Беслан, снт СТ Нива	Правобережный	15:03:0040302:20	003001000000 Земли сельскохозяйственного назначения	Коллективное садоводство	13	13.0.21	500	460,17	230 085,00
11892	Респ. Северная Осетия - Алания, р-н Правобережный, г. Беслан, уч-к с.т. "Нива"	Правобережный	15:03:0040302:200	003001000000 Земли сельскохозяйственного назначения	Коллективное садоводство	13	13.0.21	500	460,17	230 085,00
11893	Респ. Северная Осетия - Алания, р-н Правобережный, г. Беслан, уч-к с.т. "Нива"	Правобережный	15:03:0040302:201	003001000000 Земли сельскохозяйственного назначения	Коллективное садоводство	13	13.0.21	500	460,17	230 085,00
11894	Респ. Северная Осетия - Алания, р-н Правобережный, г. Беслан, уч-к с.т. "Нива"	Правобережный	15:03:0040302:202	003001000000 Земли сельскохозяйственного назначения	Коллективное садоводство	13	13.0.21	500	460,17	230 085,00
11895	Респ. Северная Осетия - Алания, р-н Правобережный, г. Беслан, уч-к с.т. "Нива"	Правобережный	15:03:0040302:203	003001000000 Земли сельскохозяйственного назначения	Коллективное садоводство	13	13.0.21	500	460,17	230 085,00
11896	Респ. Северная Осетия - Алания, р-н Правобережный, г. Беслан, уч-к с.т. "Нива"	Правобережный	15:03:0040302:204	003001000000 Земли сельскохозяйственного назначения	Коллективное садоводство	13	13.0.21	500	460,17	230 085,00
11897	Респ. Северная Осетия - Алания, р-н Правобережный, г. Беслан, уч-к с.т. "Нива"	Правобережный	15:03:0040302:205	003001000000 Земли сельскохозяйственного назначения	Коллективное садоводство	13	13.0.21	500	460,17	230 085,00
11898	Респ. Северная Осетия - Алания, р-н Правобережный, г. Беслан, уч-к с.т. "Нива"	Правобережный	15:03:0040302:206	003001000000 Земли сельскохозяйственного назначения	Коллективное садоводство	13	13.0.21	500	460,17	230 085,00
11899	Респ. Северная Осетия - Алания, р-н Правобережный, г. Беслан, уч-к с.т. "Нива"	Правобережный	15:03:0040302:207	003001000000 Земли сельскохозяйственного назначения	Коллективное садоводство	13	13.0.21	500	460,17	230 085,00

№ п/п	Местоположение ЗУ	Район	Кадастровый номер ЗУ	Категория земель	Разрешенное использование по документу	Код вида разрешенного использования (в соответствии с классификатором видов разрешенного использования земельных участков)	Вид использования объектов недвижимости	Площадь	УПКС	КС
11900	Респ. Северная Осетия - Алания, р-н Правобережный, г. Беслан, уч-к с.т. "Нива"	Правобережный	15:03:0040302:208	003001000000 Земли сельскохозяйственного назначения	Коллективное садоводство	13	13:0:21	500	460,17	230 085,00
11901	Респ. Северная Осетия - Алания, р-н Правобережный, г. Беслан, уч-к с.т. "Нива"	Правобережный	15:03:0040302:209	003001000000 Земли сельскохозяйственного назначения	Коллективное садоводство	13	13:0:21	500	460,17	230 085,00
11902	Республика Северная Осетия-Алания, р-н Правобережный, г Беслан, снт СТ Нива	Правобережный	15:03:0040302:21	003001000000 Земли сельскохозяйственного назначения	Коллективное садоводство	13	13:0:21	500	460,17	230 085,00
11903	Российская Федерация, Республика Северная Осетия - Алания, Правобережный район, г. Беслан, уч-к с.т. "Нива"	Правобережный	15:03:0040302:210	003001000000 Земли сельскохозяйственного назначения	Коллективное садоводство	13	13:0:21	490	460,17	225 483,30
11904	Респ. Северная Осетия - Алания, р-н Правобережный, г. Беслан, уч-к с.т. "Нива"	Правобережный	15:03:0040302:211	003001000000 Земли сельскохозяйственного назначения	Коллективное садоводство	13	13:0:21	500	460,17	230 085,00
11905	Респ. Северная Осетия - Алания, р-н Правобережный, г. Беслан, уч-к с.т. "Нива"	Правобережный	15:03:0040302:212	003001000000 Земли сельскохозяйственного назначения	Коллективное садоводство	13	13:0:21	500	460,17	230 085,00
11906	Респ. Северная Осетия - Алания, р-н Правобережный, г. Беслан, уч-к с.т. "Нива"	Правобережный	15:03:0040302:213	003001000000 Земли сельскохозяйственного назначения	Коллективное садоводство	13	13:0:21	500	460,17	230 085,00
11907	Респ. Северная Осетия - Алания, р-н Правобережный, г. Беслан, уч-к с.т. "Нива"	Правобережный	15:03:0040302:214	003001000000 Земли сельскохозяйственного назначения	Коллективное садоводство	13	13:0:21	500	460,17	230 085,00
11908	Респ. Северная Осетия - Алания, р-н Правобережный, г. Беслан, уч-к с.т. "Нива"	Правобережный	15:03:0040302:215	003001000000 Земли сельскохозяйственного назначения	Коллективное садоводство	13	13:0:21	500	460,17	230 085,00
11909	Респ. Северная Осетия - Алания, р-н Правобережный, г. Беслан, уч-к с.т. "Нива"	Правобережный	15:03:0040302:216	003001000000 Земли сельскохозяйственного назначения	Коллективное садоводство	13	13:0:21	500	460,17	230 085,00
11910	Респ. Северная Осетия - Алания, р-н Правобережный, г. Беслан, уч-к с.т. "Нива"	Правобережный	15:03:0040302:217	003001000000 Земли сельскохозяйственного назначения	Коллективное садоводство	13	13:0:21	500	460,17	230 085,00
11911	Респ. Северная Осетия - Алания, р-н Правобережный, г. Беслан, уч-к с.т. "Нива"	Правобережный	15:03:0040302:218	003001000000 Земли сельскохозяйственного назначения	Коллективное садоводство	13	13:0:21	500	460,17	230 085,00
11912	Респ. Северная Осетия - Алания, р-н Правобережный, г. Беслан, уч-к с.т. "Нива"	Правобережный	15:03:0040302:219	003001000000 Земли сельскохозяйственного назначения	Коллективное садоводство	13	13:0:21	500	460,17	230 085,00
11913	Республика Северная Осетия-Алания, р-н Правобережный, г Беслан, снт СТ Нива	Правобережный	15:03:0040302:22	003001000000 Земли сельскохозяйственного назначения	Коллективное садоводство	13	13:0:21	500	460,17	230 085,00
11914	Респ. Северная Осетия - Алания, р-н Правобережный, г. Беслан, уч-к с.т. "Нива"	Правобережный	15:03:0040302:220	003001000000 Земли сельскохозяйственного назначения	Коллективное садоводство	13	13:0:21	500	460,17	230 085,00
11915	Респ. Северная Осетия - Алания, р-н Правобережный, г. Беслан, уч-к с.т. "Нива"	Правобережный	15:03:0040302:221	003001000000 Земли сельскохозяйственного назначения	Коллективное садоводство	13	13:0:21	500	460,17	230 085,00
11916	Респ. Северная Осетия - Алания, р-н Правобережный, г. Беслан, уч-к с.т. "Нива"	Правобережный	15:03:0040302:222	003001000000 Земли сельскохозяйственного назначения	Коллективное садоводство	13	13:0:21	500	460,17	230 085,00
11917	Респ. Северная Осетия - Алания, р-н Правобережный, г. Беслан, уч-к с.т. "Нива"	Правобережный	15:03:0040302:223	003001000000 Земли сельскохозяйственного назначения	Коллективное садоводство	13	13:0:21	500	460,17	230 085,00
11918	Респ. Северная Осетия - Алания, р-н Правобережный, г. Беслан, уч-к с.т. "Нива"	Правобережный	15:03:0040302:224	003001000000 Земли сельскохозяйственного назначения	Коллективное садоводство	13	13:0:21	500	460,17	230 085,00
11919	Республика Северная Осетия-Алания, Правобережный район, г. Беслан, СТ "Нива", проезд № 12, участок № 40	Правобережный	15:03:0040302:225	003001000000 Земли сельскохозяйственного назначения	Ведение садоводства	13	13:0:21	490	460,17	225 483,30
11920	Респ. Северная Осетия - Алания, р-н Правобережный, г. Беслан, уч-к с.т. "Нива"	Правобережный	15:03:0040302:226	003001000000 Земли сельскохозяйственного назначения	Коллективное садоводство	13	13:0:21	500	460,17	230 085,00
11921	Респ. Северная Осетия - Алания, р-н Правобережный, г. Беслан, уч-к с.т. "Нива"	Правобережный	15:03:0040302:227	003001000000 Земли сельскохозяйственного назначения	Коллективное садоводство	13	13:0:21	500	460,17	230 085,00
11922	Респ. Северная Осетия - Алания, р-н Правобережный, г. Беслан, уч-к с.т. "Нива"	Правобережный	15:03:0040302:228	003001000000 Земли сельскохозяйственного назначения	Коллективное садоводство	13	13:0:21	500	460,17	230 085,00
11923	Респ. Северная Осетия - Алания, р-н Правобережный, г. Беслан, уч-к с.т. "Нива"	Правобережный	15:03:0040302:229	003001000000 Земли сельскохозяйственного назначения	Коллективное садоводство	13	13:0:21	500	460,17	230 085,00
11924	Республика Северная Осетия-Алания, р-н Правобережный, г Беслан, снт СТ Нива	Правобережный	15:03:0040302:23	003001000000 Земли сельскохозяйственного назначения	Коллективное садоводство	13	13:0:21	500	460,17	230 085,00
11925	Респ. Северная Осетия - Алания, р-н Правобережный, г. Беслан, уч-к с.т. "Нива"	Правобережный	15:03:0040302:230	003001000000 Земли сельскохозяйственного назначения	Коллективное садоводство	13	13:0:21	500	460,17	230 085,00
11926	Респ. Северная Осетия - Алания, р-н Правобережный, г. Беслан, уч-к с.т. "Нива"	Правобережный	15:03:0040302:231	003001000000 Земли сельскохозяйственного назначения	Для ведения огородничества	13	13:0:11	500	53,04	26 520,00
11927	Респ. Северная Осетия - Алания, р-н Правобережный, г. Беслан, уч-к с.т. "Нива"	Правобережный	15:03:0040302:232	003001000000 Земли сельскохозяйственного назначения	Для ведения огородничества	13	13:0:11	500	53,04	26 520,00
11928	Респ. Северная Осетия - Алания, р-н Правобережный, г. Беслан, уч-к с.т. "Нива"	Правобережный	15:03:0040302:233	003001000000 Земли сельскохозяйственного назначения	Для ведения огородничества	13	13:0:11	500	53,04	26 520,00
11929	Респ. Северная Осетия - Алания, р-н Правобережный, г. Беслан, уч-к с.т. "Нива"	Правобережный	15:03:0040302:234	003001000000 Земли сельскохозяйственного назначения	Для ведения огородничества	13	13:0:11	500	53,04	26 520,00
11930	Респ. Северная Осетия - Алания, р-н Правобережный, г. Беслан, уч-к с.т. "Нива"	Правобережный	15:03:0040302:235	003001000000 Земли сельскохозяйственного назначения	Для ведения огородничества	13	13:0:11	500	53,04	26 520,00
11931	Респ. Северная Осетия - Алания, р-н Правобережный, г. Беслан, уч-к с.т. "Нива"	Правобережный	15:03:0040302:236	003001000000 Земли сельскохозяйственного назначения	Для ведения огородничества	13	13:0:11	500	53,04	26 520,00
11932	Респ. Северная Осетия - Алания, р-н Правобережный, г. Беслан, уч-к с.т. "Нива"	Правобережный	15:03:0040302:237	003001000000 Земли сельскохозяйственного назначения	Для ведения огородничества	13	13:0:11	500	53,04	26 520,00
11933	Респ. Северная Осетия - Алания, р-н Правобережный, г. Беслан, уч-к с.т. "Нива"	Правобережный	15:03:0040302:238	003001000000 Земли сельскохозяйственного назначения	Для ведения огородничества	13	13:0:11	500	53,04	26 520,00
11934	Респ. Северная Осетия - Алания, р-н Правобережный, г. Беслан, уч-к с.т. "Нива"	Правобережный	15:03:0040302:239	003001000000 Земли сельскохозяйственного назначения	Для ведения огородничества	13	13:0:11	500	53,04	26 520,00
11935	Республика Северная Осетия-Алания, р-н Правобережный, г Беслан, снт СТ Нива	Правобережный	15:03:0040302:24	003001000000 Земли сельскохозяйственного назначения	Коллективное садоводство	13	13:0:21	500	460,17	230 085,00
11936	Респ. Северная Осетия - Алания, р-н Правобережный, г. Беслан, уч-к с.т. "Нива"	Правобережный	15:03:0040302:240	003001000000 Земли сельскохозяйственного назначения	Для ведения огородничества	13	13:0:11	500	53,04	26 520,00
11937	Респ. Северная Осетия - Алания, р-н Правобережный, г. Беслан, СТ "Нива", проезд № 12, участок № 49	Правобережный	15:03:0040302:241	003001000000 Земли сельскохозяйственного назначения	Для ведения огородничества	13	13:0:11	490	53,04	25 989,60
11938	Респ. Северная Осетия - Алания, р-н Правобережный, г. Беслан, уч-к с.т. "Нива"	Правобережный	15:03:0040302:242	003001000000 Земли сельскохозяйственного назначения	Для ведения огородничества	13	13:0:11	500	53,04	26 520,00
11939	Респ. Северная Осетия - Алания, р-н Правобережный, г. Беслан, уч-к с.т. "Нива"	Правобережный	15:03:0040302:243	003001000000 Земли сельскохозяйственного назначения	Для ведения огородничества	13	13:0:11	500	53,04	26 520,00

№ пп	Местоположение ЗУ	Район	Кадастровый номер ЗУ	Категория земель	Разрешенное использование по документу	Код вида разрешенного использования (в соответствии с классификатором видов разрешенного использования земельных участков)	Вид использования объектов недвижимости	Площадь	УПКС	КС
11940	Респ. Северная Осетия - Алания, р-н Правобережный, г. Беслан, уч-к с.т. "Нива"	Правобережный	15:03:0040302:244	003001000000 Земли сельскохозяйственного назначения	Для ведения огородничества	13	13:011	500	53,04	26 520,00
11941	Респ. Северная Осетия - Алания, р-н Правобережный, г. Беслан, уч-к с.т. "Нива"	Правобережный	15:03:0040302:245	003001000000 Земли сельскохозяйственного назначения	Для ведения огородничества	13	13:011	500	53,04	26 520,00
11942	Респ. Северная Осетия - Алания, р-н Правобережный, г. Беслан, уч-к с.т. "Нива"	Правобережный	15:03:0040302:246	003001000000 Земли сельскохозяйственного назначения	Для ведения огородничества	13	13:011	500	53,04	26 520,00
11943	Респ. Северная Осетия - Алания, р-н Правобережный, г. Беслан, уч-к с.т. "Нива"	Правобережный	15:03:0040302:247	003001000000 Земли сельскохозяйственного назначения	Для ведения огородничества	13	13:011	500	53,04	26 520,00
11944	Респ. Северная Осетия - Алания, р-н Правобережный, г. Беслан, уч-к с.т. "Нива"	Правобережный	15:03:0040302:248	003001000000 Земли сельскохозяйственного назначения	Для ведения огородничества	13	13:011	500	53,04	26 520,00
11945	Респ. Северная Осетия - Алания, р-н Правобережный, г. Беслан, уч-к с.т. "Нива"	Правобережный	15:03:0040302:249	003001000000 Земли сельскохозяйственного назначения	Для ведения огородничества	13	13:011	500	53,04	26 520,00
11946	РСО - Алания, Правобережный район, г. Беслан, СТ "Нива", проезд № 2, участок № 26	Правобережный	15:03:0040302:25	003001000000 Земли сельскохозяйственного назначения	Для производства овощей и фруктов	13	13:021	490	460,17	225 483,30
11947	Респ. Северная Осетия - Алания, р-н Правобережный, г. Беслан, уч-к с.т. "Нива"	Правобережный	15:03:0040302:250	003001000000 Земли сельскохозяйственного назначения	Для ведения огородничества	13	13:011	500	53,04	26 520,00
11948	Респ. Северная Осетия - Алания, р-н Правобережный, г. Беслан, уч-к с.т. "Нива"	Правобережный	15:03:0040302:251	003001000000 Земли сельскохозяйственного назначения	Для ведения огородничества	13	13:011	500	53,04	26 520,00
11949	Республика Северная Осетия-Алания, р-н Правобережный, г. Беслан, садоводческое товарищество "Нива", участок № 79	Правобережный	15:03:0040302:252	003001000000 Земли сельскохозяйственного назначения	Для ведения огородничества	13	13:011	490	53,04	25 989,60
11950	Респ. Северная Осетия - Алания, р-н Правобережный, г. Беслан, СТ "Нива", проезд №13, уч.68	Правобережный	15:03:0040302:253	003001000000 Земли сельскохозяйственного назначения	Для ведения огородничества	13	13:011	490	53,04	25 989,60
11951	Респ. Северная Осетия - Алания, р-н Правобережный, г. Беслан, уч-к с.т. "Нива"	Правобережный	15:03:0040302:254	003001000000 Земли сельскохозяйственного назначения	Для ведения огородничества	13	13:011	500	53,04	26 520,00
11952	Респ. Северная Осетия - Алания, р-н Правобережный, г. Беслан, уч-к с.т. "Нива"	Правобережный	15:03:0040302:255	003001000000 Земли сельскохозяйственного назначения	Для ведения огородничества	13	13:011	500	53,04	26 520,00
11953	Респ. Северная Осетия - Алания, р-н Правобережный, г. Беслан, уч-к с.т. "Нива"	Правобережный	15:03:0040302:256	003001000000 Земли сельскохозяйственного назначения	Для ведения огородничества	13	13:011	500	53,04	26 520,00
11954	Респ. Северная Осетия - Алания, р-н Правобережный, г. Беслан, уч-к с.т. "Нива"	Правобережный	15:03:0040302:257	003001000000 Земли сельскохозяйственного назначения	Для ведения огородничества	13	13:011	500	53,04	26 520,00
11955	Респ. Северная Осетия - Алания, р-н Правобережный, г. Беслан, уч-к с.т. "Нива"	Правобережный	15:03:0040302:258	003001000000 Земли сельскохозяйственного назначения	Для ведения огородничества	13	13:011	500	53,04	26 520,00
11956	Респ. Северная Осетия - Алания, р-н Правобережный, г. Беслан, уч-к с.т. "Нива"	Правобережный	15:03:0040302:259	003001000000 Земли сельскохозяйственного назначения	Для ведения огородничества	13	13:011	500	53,04	26 520,00
11957	Республика Северная Осетия-Алания, р-н Правобережный, г Беслан, снт СТ Нива	Правобережный	15:03:0040302:26	003001000000 Земли сельскохозяйственного назначения	Коллективное садоводство	13	13:021	500	460,17	230 085,00
11958	Респ. Северная Осетия - Алания, р-н Правобережный, г. Беслан, уч-к с.т. "Нива"	Правобережный	15:03:0040302:260	003001000000 Земли сельскохозяйственного назначения	Для ведения огородничества	13	13:011	500	53,04	26 520,00
11959	Респ. Северная Осетия - Алания, р-н Правобережный, г. Беслан, уч-к с.т. "Нива"	Правобережный	15:03:0040302:261	003001000000 Земли сельскохозяйственного назначения	Для ведения огородничества	13	13:011	500	53,04	26 520,00
11960	Респ. Северная Осетия - Алания, р-н Правобережный, г. Беслан, уч-к с.т. "Нива"	Правобережный	15:03:0040302:262	003001000000 Земли сельскохозяйственного назначения	Для ведения огородничества	13	13:011	500	53,04	26 520,00
11961	Респ. Северная Осетия - Алания, р-н Правобережный, г. Беслан, уч-к с.т. "Нива"	Правобережный	15:03:0040302:263	003001000000 Земли сельскохозяйственного назначения	Для ведения огородничества	13	13:011	500	53,04	26 520,00
11962	Респ. Северная Осетия - Алания, р-н Правобережный, г. Беслан, уч-к с.т. "Нива"	Правобережный	15:03:0040302:264	003001000000 Земли сельскохозяйственного назначения	Для ведения огородничества	13	13:011	500	53,04	26 520,00
11963	Респ. Северная Осетия - Алания, р-н Правобережный, г. Беслан, уч-к с.т. "Нива"	Правобережный	15:03:0040302:265	003001000000 Земли сельскохозяйственного назначения	Для ведения огородничества	13	13:011	500	53,04	26 520,00
11964	Респ. Северная Осетия - Алания, р-н Правобережный, г. Беслан, уч-к с.т. "Нива"	Правобережный	15:03:0040302:266	003001000000 Земли сельскохозяйственного назначения	Для ведения огородничества	13	13:011	500	53,04	26 520,00
11965	Респ. Северная Осетия - Алания, р-н Правобережный, г. Беслан, уч-к с.т. "Нива"	Правобережный	15:03:0040302:267	003001000000 Земли сельскохозяйственного назначения	Для ведения огородничества	13	13:011	500	53,04	26 520,00
11966	Респ. Северная Осетия - Алания, р-н Правобережный, г. Беслан, уч-к с.т. "Нива"	Правобережный	15:03:0040302:268	003001000000 Земли сельскохозяйственного назначения	Для ведения огородничества	13	13:011	500	53,04	26 520,00
11967	Респ. Северная Осетия - Алания, р-н Правобережный, г. Беслан, уч-к с.т. "Нива"	Правобережный	15:03:0040302:269	003001000000 Земли сельскохозяйственного назначения	Для ведения огородничества	13	13:011	500	53,04	26 520,00
11968	Республика Северная Осетия-Алания, р-н Правобережный, г Беслан, снт СТ Нива	Правобережный	15:03:0040302:27	003001000000 Земли сельскохозяйственного назначения	Коллективное садоводство	13	13:021	500	460,17	230 085,00
11969	Респ. Северная Осетия - Алания, р-н Правобережный, г. Беслан, уч-к с.т. "Нива"	Правобережный	15:03:0040302:270	003001000000 Земли сельскохозяйственного назначения	Для ведения огородничества	13	13:011	500	53,04	26 520,00
11970	Республика Северная Осетия-Алания, р-н Правобережный, г Беслан, СТ "Нива", проезд № 4, участок № 47	Правобережный	15:03:0040302:271	003001000000 Земли сельскохозяйственного назначения	Для производства фруктов и овощей	13	13:021	490	460,17	225 483,30
11971	Респ. Северная Осетия - Алания, р-н Правобережный, г. Беслан, СТ "Нива", проезд №4, участок №15	Правобережный	15:03:0040302:272	003001000000 Земли сельскохозяйственного назначения	Для производство овощей и фруктов	13	13:021	490	460,17	225 483,30
11972	Респ. Северная Осетия - Алания, р-н Правобережный, г. Беслан, СТ "Нива", проезд № 3, участок № 29	Правобережный	15:03:0040302:273	003001000000 Земли сельскохозяйственного назначения	Для производство овощей и фруктов	13	13:021	490	460,17	225 483,30
11973	Респ. Северная Осетия - Алания, р-н Правобережный, г. Беслан, СТ "Нива", проезд №4, участок №30	Правобережный	15:03:0040302:274	003001000000 Земли сельскохозяйственного назначения	Для производства фруктов и овощей	13	13:021	490	460,17	225 483,30
11974	Респ. Северная Осетия - Алания, р-н Правобережный, г. Беслан, уч-к с.т. "Нива"	Правобережный	15:03:0040302:275	003001000000 Земли сельскохозяйственного назначения	Для ведения огородничества	13	13:011	500	53,04	26 520,00
11975	Респ. Северная Осетия - Алания, р-н Правобережный, г. Беслан, уч-к с.т. "Нива"	Правобережный	15:03:0040302:276	003001000000 Земли сельскохозяйственного назначения	Для ведения огородничества	13	13:011	500	53,04	26 520,00
11976	Респ. Северная Осетия - Алания, р-н Правобережный, г. Беслан, уч-к с.т. "Нива"	Правобережный	15:03:0040302:277	003001000000 Земли сельскохозяйственного назначения	Для ведения огородничества	13	13:011	500	53,04	26 520,00
11977	Респ. Северная Осетия - Алания, р-н Правобережный, г. Беслан, уч-к с.т. "Нива"	Правобережный	15:03:0040302:278	003001000000 Земли сельскохозяйственного назначения	Для ведения огородничества	13	13:011	500	53,04	26 520,00
11978	Респ. Северная Осетия - Алания, р-н Правобережный, г. Беслан, уч-к с.т. "Нива"	Правобережный	15:03:0040302:279	003001000000 Земли сельскохозяйственного назначения	Для ведения огородничества	13	13:011	500	53,04	26 520,00
11979	Республика Северная Осетия-Алания, р-н Правобережный, г Беслан, снт СТ Нива	Правобережный	15:03:0040302:28	003001000000 Земли сельскохозяйственного назначения	Коллективное садоводство	13	13:021	500	460,17	230 085,00

№ п/п	Местоположение ЗУ	Район	Кадастровый номер ЗУ	Категория земель	Разрешенное использование по документу	Код вида разрешенного использования (в соответствии с классификатором видов разрешенного использования земельных участков)	Вид использования объектов недвижимости	Площадь	УПКС	КС
11980	Респ. Северная Осетия - Алания, р-н Правобережный, г. Беслан, СТ "Нива", проезд №5, уч.37	Правобережный	15:03:0040302:280	003001000000 Земли сельскохозяйственного назначения	Для ведения огородничества	13	13:011	490	53,04	25 989,60
11981	Респ. Северная Осетия - Алания, р-н Правобережный, г. Беслан, уч-к с.т. "Нива"	Правобережный	15:03:0040302:281	003001000000 Земли сельскохозяйственного назначения	Для ведения огородничества	13	13:011	500	53,04	26 520,00
11982	Респ. Северная Осетия - Алания, р-н Правобережный, г. Беслан, уч-к с.т. "Нива"	Правобережный	15:03:0040302:282	003001000000 Земли сельскохозяйственного назначения	Для ведения огородничества	13	13:011	500	53,04	26 520,00
11983	Респ. Северная Осетия - Алания, р-н Правобережный, г. Беслан, уч-к с.т. "Нива"	Правобережный	15:03:0040302:283	003001000000 Земли сельскохозяйственного назначения	Для ведения огородничества	13	13:011	500	53,04	26 520,00
11984	Республика Северная Осетия-Алания, р-н Правобережный, г. Беслан, СТ "Нива", проезд № 12, участок № 26	Правобережный	15:03:0040302:284	003001000000 Земли сельскохозяйственного назначения	Для ведения огородничества	13	13:011	490	53,04	25 989,60
11985	Респ. Северная Осетия - Алания, р-н Правобережный, г. Беслан, уч-к с.т. "Нива"	Правобережный	15:03:0040302:285	003001000000 Земли сельскохозяйственного назначения	Для ведения огородничества	13	13:011	500	53,04	26 520,00
11986	Респ. Северная Осетия - Алания, р-н Правобережный, г. Беслан, уч-к с.т. "Нива"	Правобережный	15:03:0040302:286	003001000000 Земли сельскохозяйственного назначения	Для ведения огородничества	13	13:011	500	53,04	26 520,00
11987	Респ. Северная Осетия - Алания, р-н Правобережный, г. Беслан, уч-к с.т. "Нива"	Правобережный	15:03:0040302:287	003001000000 Земли сельскохозяйственного назначения	Для ведения огородничества	13	13:011	500	53,04	26 520,00
11988	Респ. Северная Осетия - Алания, р-н Правобережный, г. Беслан, уч-к с.т. "Нива"	Правобережный	15:03:0040302:288	003001000000 Земли сельскохозяйственного назначения	Для ведения огородничества	13	13:011	500	53,04	26 520,00
11989	Респ. Северная Осетия - Алания, р-н Правобережный, г. Беслан, уч-к с.т. "Нива"	Правобережный	15:03:0040302:289	003001000000 Земли сельскохозяйственного назначения	Для ведения огородничества	13	13:011	500	53,04	26 520,00
11990	Республика Северная Осетия-Алания, р-н Правобережный, г Беслан, снт СТ Нива	Правобережный	15:03:0040302:29	003001000000 Земли сельскохозяйственного назначения	Ведение садоводства	13	13:021	490	460,17	225 483,30
11991	Респ. Северная Осетия - Алания, р-н Правобережный, г. Беслан, уч-к с.т. "Нива"	Правобережный	15:03:0040302:290	003001000000 Земли сельскохозяйственного назначения	Для ведения огородничества	13	13:011	500	53,04	26 520,00
11992	Респ. Северная Осетия - Алания, р-н Правобережный, г. Беслан, уч-к с.т. "Нива"	Правобережный	15:03:0040302:291	003001000000 Земли сельскохозяйственного назначения	Для ведения огородничества	13	13:011	500	53,04	26 520,00
11993	Респ. Северная Осетия - Алания, р-н Правобережный, г. Беслан, уч-к с.т. "Нива"	Правобережный	15:03:0040302:292	003001000000 Земли сельскохозяйственного назначения	Для ведения огородничества	13	13:011	500	53,04	26 520,00
11994	Респ. Северная Осетия - Алания, р-н Правобережный, г. Беслан, уч-к с.т. "Нива"	Правобережный	15:03:0040302:293	003001000000 Земли сельскохозяйственного назначения	Для ведения огородничества	13	13:011	500	53,04	26 520,00
11995	Респ. Северная Осетия - Алания, р-н Правобережный, г. Беслан, уч-к с.т. "Нива"	Правобережный	15:03:0040302:294	003001000000 Земли сельскохозяйственного назначения	Для ведения огородничества	13	13:011	500	53,04	26 520,00
11996	Респ. Северная Осетия - Алания, р-н Правобережный, г. Беслан, уч-к с.т. "Нива"	Правобережный	15:03:0040302:295	003001000000 Земли сельскохозяйственного назначения	Для ведения огородничества	13	13:011	500	53,04	26 520,00
11997	Респ. Северная Осетия - Алания, р-н Правобережный, г. Беслан, уч-к с.т. "Нива"	Правобережный	15:03:0040302:296	003001000000 Земли сельскохозяйственного назначения	Для ведения огородничества	13	13:011	500	53,04	26 520,00
11998	Респ. Северная Осетия - Алания, р-н Правобережный, г. Беслан, уч-к с.т. "Нива"	Правобережный	15:03:0040302:297	003001000000 Земли сельскохозяйственного назначения	Для ведения огородничества	13	13:011	500	53,04	26 520,00
11999	Респ. Северная Осетия - Алания, р-н Правобережный, г. Беслан, уч-к с.т. "Нива"	Правобережный	15:03:0040302:298	003001000000 Земли сельскохозяйственного назначения	Для ведения огородничества	13	13:011	500	53,04	26 520,00
12000	Респ. Северная Осетия - Алания, р-н Правобережный, г. Беслан, уч-к с.т. "Нива"	Правобережный	15:03:0040302:299	003001000000 Земли сельскохозяйственного назначения	Для ведения огородничества	13	13:011	500	53,04	26 520,00
12001	Северная Осетия - Алания респ, р-н Правобережный, г Беслан, с.т."Нива"	Правобережный	15:03:0040302:3	003001000000 Земли сельскохозяйственного назначения	Коллективное садоводство	13	13:021	500	460,17	230 085,00
12002	Республика Северная Осетия - Алания, р-н Правобережный, г. Беслан, СТ "Нива", проезд №2, участок №19	Правобережный	15:03:0040302:30	003001000000 Земли сельскохозяйственного назначения	Для производства овощей и фруктов	13	13:021	490	460,17	225 483,30
12003	Респ. Северная Осетия - Алания, р-н Правобережный, г. Беслан, уч-к с.т. "Нива"	Правобережный	15:03:0040302:300	003001000000 Земли сельскохозяйственного назначения	Для ведения огородничества	13	13:011	500	53,04	26 520,00
12004	Респ. Северная Осетия - Алания, р-н Правобережный, г. Беслан, уч-к с.т. "Нива"	Правобережный	15:03:0040302:301	003001000000 Земли сельскохозяйственного назначения	Для ведения огородничества	13	13:011	500	53,04	26 520,00
12005	Респ. Северная Осетия - Алания, р-н Правобережный, г. Беслан, уч-к с.т. "Нива"	Правобережный	15:03:0040302:302	003001000000 Земли сельскохозяйственного назначения	Для ведения огородничества	13	13:011	500	53,04	26 520,00
12006	Респ. Северная Осетия - Алания, р-н Правобережный, г. Беслан, уч-к с.т. "Нива"	Правобережный	15:03:0040302:303	003001000000 Земли сельскохозяйственного назначения	Для ведения огородничества	13	13:011	500	53,04	26 520,00
12007	Респ. Северная Осетия - Алания, р-н Правобережный, г. Беслан, уч-к с.т. "Нива"	Правобережный	15:03:0040302:304	003001000000 Земли сельскохозяйственного назначения	Для ведения огородничества	13	13:011	500	53,04	26 520,00
12008	Респ. Северная Осетия - Алания, р-н Правобережный, г. Беслан, уч-к с.т. "Нива"	Правобережный	15:03:0040302:305	003001000000 Земли сельскохозяйственного назначения	Для ведения огородничества	13	13:011	500	53,04	26 520,00
12009	Респ. Северная Осетия - Алания, р-н Правобережный, г. Беслан, СТ "Нива" участок №9, проезд №8	Правобережный	15:03:0040302:306	003001000000 Земли сельскохозяйственного назначения	Для производства овощей и фруктов	13	13:021	490	460,17	225 483,30
12010	Респ. Северная Осетия - Алания, р-н Правобережный, г. Беслан, СТ "Нива" участок №11, проезд №8	Правобережный	15:03:0040302:307	003001000000 Земли сельскохозяйственного назначения	Для производства овощей и фруктов	13	13:021	490	460,17	225 483,30
12011	Респ. Северная Осетия - Алания, р-н Правобережный, г. Беслан, уч-к с.т. "Нива"	Правобережный	15:03:0040302:308	003001000000 Земли сельскохозяйственного назначения	Для ведения огородничества	13	13:011	500	53,04	26 520,00
12012	Республика Северная Осетия - Алания, Правобережный район, г. Беслан, с.т. "Нива"	Правобережный	15:03:0040302:309	003001000000 Земли сельскохозяйственного назначения	Для ведения огородничества	13	13:011	490	53,04	25 989,60
12013	Респ. Северная Осетия - Алания, р-н Правобережный, г. Беслан, уч-к с.т. "Нива"	Правобережный	15:03:0040302:31	003001000000 Земли сельскохозяйственного назначения	Коллективное садоводство	13	13:021	500	460,17	230 085,00
12014	Российская Федерация, Республика Северная Осетия - Алания, Правобережный р-н, г. Беслан, тер. СНТ "Нива"	Правобережный	15:03:0040302:310	003001000000 Земли сельскохозяйственного назначения	Для ведения огородничества	13	13:011	490	53,04	25 989,60
12015	Респ. Северная Осетия - Алания, р-н Правобережный, г. Беслан, СТ Нива, уч. 25, Седьмой проезд	Правобережный	15:03:0040302:311	003001000000 Земли сельскохозяйственного назначения	Для ведения огородничества	13	13:011	490	53,04	25 989,60
12016	Респ. Северная Осетия - Алания, р-н Правобережный, г. Беслан, уч-к с.т. "Нива"	Правобережный	15:03:0040302:312	003001000000 Земли сельскохозяйственного назначения	Для ведения огородничества	13	13:011	500	53,04	26 520,00
12017	Республика Северная Осетия-Алания, Правобережный р-н, г. Беслан, СТ "Нива", уч. 39, Седьмой проезд	Правобережный	15:03:0040302:313	003001000000 Земли сельскохозяйственного назначения	Для ведения огородничества	13	13:011	490	53,04	25 989,60
12018	Республика Северная Осетия-Алания, р-н Правобережный, г Беслан, СТ Нива, проезд №7, участок №41	Правобережный	15:03:0040302:314	003001000000 Земли сельскохозяйственного назначения	Для ведения огородничества	13	13:011	490	53,04	25 989,60
12019	Респ. Северная Осетия - Алания, р-н Правобережный, г. Беслан, СТ "Нива", проезд №7, участок №37	Правобережный	15:03:0040302:315	003001000000 Земли сельскохозяйственного назначения	Для производства овощей и фруктов	13	13:021	489	460,17	225 023,13

№ п/п	Местоположение ЗУ	Район	Кадастровый номер ЗУ	Категория земель	Разрешенное использование по документу	Код вида разрешенного использования (в соответствии с классификатором видов разрешенного использования земельных участков)	Вид использования объектов недвижимости	Площадь	УПКС	КС
12020	Республика Северная Осетия-Алания, р-н Правобережный, г. Беслан, СТ "Нива", проезд №8, участок №10	Правобережный	15:03:0040302:316	003001000000 Земли сельскохозяйственного назначения	Для ведения огородничества	13	13:0:11	490	53,04	25 989,60
12021	Республика Северная Осетия-Алания, р-н Правобережный, г. Беслан, СТ "Нива", проезд №8, участок №12	Правобережный	15:03:0040302:317	003001000000 Земли сельскохозяйственного назначения	Для ведения огородничества	13	13:0:11	490	53,04	25 989,60
12022	Республика Северная Осетия-Алания, р-н Правобережный, г. Беслан, СТ "Нива", проезд №12, участок №13	Правобережный	15:03:0040302:318	003001000000 Земли сельскохозяйственного назначения	Для производства овощей и фруктов	13	13:0:21	490	460,17	225 483,30
12023	Респ. Северная Осетия - Алания, р-н Правобережный, г. Беслан, СТ "Нива", проезд №3, уч. 19	Правобережный	15:03:0040302:319	003001000000 Земли сельскохозяйственного назначения	Для ведения огородничества	13	13:0:11	490	53,04	25 989,60
12024	Респ. Северная Осетия - Алания, р-н Правобережный, г. Беслан, уч-к с.т. "Нива"	Правобережный	15:03:0040302:32	003001000000 Земли сельскохозяйственного назначения	Коллективное садоводство	13	13:0:21	500	460,17	230 085,00
12025	Респ. Северная Осетия - Алания, р-н Правобережный, г. Беслан, СТ "Нива", проезд №3, уч. 21	Правобережный	15:03:0040302:320	003001000000 Земли сельскохозяйственного назначения	Для ведения огородничества	13	13:0:11	490	53,04	25 989,60
12026	Респ. Северная Осетия - Алания, р-н Правобережный, г. Беслан, уч-к с.т. "Нива"	Правобережный	15:03:0040302:321	003001000000 Земли сельскохозяйственного назначения	Для ведения огородничества	13	13:0:11	500	53,04	26 520,00
12027	Респ. Северная Осетия - Алания, р-н Правобережный, г. Беслан, уч-к с.т. "Нива"	Правобережный	15:03:0040302:322	003001000000 Земли сельскохозяйственного назначения	Для ведения огородничества	13	13:0:11	500	53,04	26 520,00
12028	Республика Северная Осетия-Алания, р-н Правобережный, г. Беслан, СТ Нива, проезд №6, уч. 51	Правобережный	15:03:0040302:323	003001000000 Земли сельскохозяйственного назначения	Для производство овощей и фруктов	13	13:0:21	490	460,17	225 483,30
12029	Респ. Северная Осетия - Алания, р-н Правобережный, г. Беслан, СТ Нива, проезд №5, уч. 53	Правобережный	15:03:0040302:324	003001000000 Земли сельскохозяйственного назначения	Для ведения огородничества	13	13:0:11	490	53,04	25 989,60
12030	Респ. Северная Осетия - Алания, р-н Правобережный, г. Беслан, СТ "Нива" участок №46, проезд №8	Правобережный	15:03:0040302:325	003001000000 Земли сельскохозяйственного назначения	Для производства овощей и фруктов	13	13:0:21	490	460,17	225 483,30
12031	Респ. Северная Осетия - Алания, р-н Правобережный, г. Беслан, СТ "Нива", проезд №11, уч. 78	Правобережный	15:03:0040302:326	003001000000 Земли сельскохозяйственного назначения	Для ведения огородничества	13	13:0:11	490	53,04	25 989,60
12032	Респ. Северная Осетия - Алания, р-н Правобережный, г. Беслан, СТ "Нива" участок №19, проезд №10	Правобережный	15:03:0040302:327	003001000000 Земли сельскохозяйственного назначения	Для производство овощей и фруктов	13	13:0:21	490	460,17	225 483,30
12033	Респ. Северная Осетия - Алания, р-н Правобережный, г. Беслан, СТ "Нива"	Правобережный	15:03:0040302:328	003001000000 Земли сельскохозяйственного назначения	Для ведения огородничества	13	13:0:11	490	53,04	25 989,60
12034	Респ. Северная Осетия - Алания, р-н Правобережный, г. Беслан, уч-к с.т. "Нива"	Правобережный	15:03:0040302:329	003001000000 Земли сельскохозяйственного назначения	Для ведения огородничества	13	13:0:11	500	53,04	26 520,00
12035	Респ. Северная Осетия - Алания, р-н Правобережный, г. Беслан, уч-к с.т. "Нива"	Правобережный	15:03:0040302:33	003001000000 Земли сельскохозяйственного назначения	Коллективное садоводство	13	13:0:21	500	460,17	230 085,00
12036	Респ. Северная Осетия - Алания, р-н Правобережный, г. Беслан, СТ "Нива", проезд №13, участок №112	Правобережный	15:03:0040302:330	003001000000 Земли сельскохозяйственного назначения	Для производство овощей и фруктов	13	13:0:21	490	460,17	225 483,30
12037	Республика Северная Осетия-Алания, р-н Правобережный, г. Беслан, снт СТ Нива, уч. 110, Тринадцатый проезд	Правобережный	15:03:0040302:331	003001000000 Земли сельскохозяйственного назначения	Для ведения огородничества	13	13:0:11	490	53,04	25 989,60
12038	Респ. Северная Осетия - Алания, р-н Правобережный, г. Беслан, уч-к с.т. "Нива"	Правобережный	15:03:0040302:332	003001000000 Земли сельскохозяйственного назначения	Для ведения огородничества	13	13:0:11	500	53,04	26 520,00
12039	Респ. Северная Осетия - Алания, р-н Правобережный, г. Беслан, уч-к с.т. "Нива"	Правобережный	15:03:0040302:333	003001000000 Земли сельскохозяйственного назначения	Для ведения огородничества	13	13:0:11	500	53,04	26 520,00
12040	Республика Северная Осетия-Алания, р-н Правобережный, г. Беслан, СТ "Нива", проезд № 8, участок № 15	Правобережный	15:03:0040302:334	003001000000 Земли сельскохозяйственного назначения	Для ведения огородничества	13	13:0:11	490	53,04	25 989,60
12041	Республика Северная Осетия-Алания, р-н Правобережный, г. Беслан, СТ "Нива", проезд №8, участок №17	Правобережный	15:03:0040302:335	003001000000 Земли сельскохозяйственного назначения	Для производства овощей и фруктов	13	13:0:21	490	460,17	225 483,30
12042	Респ. Северная Осетия - Алания, р-н Правобережный, г. Беслан, уч-к с.т. "Нива"	Правобережный	15:03:0040302:336	003001000000 Земли сельскохозяйственного назначения	Для ведения огородничества	13	13:0:11	500	53,04	26 520,00
12043	Респ. Северная Осетия - Алания, р-н Правобережный, г. Беслан, уч-к с.т. "Нива"	Правобережный	15:03:0040302:337	003001000000 Земли сельскохозяйственного назначения	Для ведения огородничества	13	13:0:11	500	53,04	26 520,00
12044	Респ. Северная Осетия - Алания, р-н Правобережный, г. Беслан, уч-к с.т. "Нива"	Правобережный	15:03:0040302:338	003001000000 Земли сельскохозяйственного назначения	Для ведения огородничества	13	13:0:11	500	53,04	26 520,00
12045	Респ. Северная Осетия - Алания, р-н Правобережный, г. Беслан, уч-к с.т. "Нива"	Правобережный	15:03:0040302:339	003001000000 Земли сельскохозяйственного назначения	Для ведения огородничества	13	13:0:11	500	53,04	26 520,00
12046	Респ. Северная Осетия - Алания, р-н Правобережный, г. Беслан, СТ "Нива", проезд №12, участок №20	Правобережный	15:03:0040302:34	003001000000 Земли сельскохозяйственного назначения	Для производства овощей и фруктов	13	13:0:21	490	460,17	225 483,30
12047	Респ. Северная Осетия - Алания, р-н Правобережный, г. Беслан, СТ "Нива", проезд №12, уч. 66	Правобережный	15:03:0040302:340	003001000000 Земли сельскохозяйственного назначения	Для ведения огородничества	13	13:0:11	490	53,04	25 989,60
12048	Республика Северная Осетия-Алания, р-н Правобережный, г. Беслан, СТ Нива, проезд № 7, участок № 105	Правобережный	15:03:0040302:341	003001000000 Земли сельскохозяйственного назначения	Для ведения огородничества	13	13:0:11	490	53,04	25 989,60
12049	Республика Северная Осетия-Алания, р-н Правобережный, г. Беслан, СТ "Нива", проезд № 12, участок № 62	Правобережный	15:03:0040302:342	003001000000 Земли сельскохозяйственного назначения	Для ведения огородничества	13	13:0:11	490	53,04	25 989,60
12050	Респ. Северная Осетия - Алания, р-н Правобережный, г. Беслан, СТ "Нива" , проезд № 12, участок № 64	Правобережный	15:03:0040302:343	003001000000 Земли сельскохозяйственного назначения	Для производства овощей и фруктов	13	13:0:21	490	460,17	225 483,30
12051	Респ. Северная Осетия - Алания, р-н Правобережный, г. Беслан, СТ "Нива", проезд №7, уч. 72	Правобережный	15:03:0040302:344	003001000000 Земли сельскохозяйственного назначения	Для ведения огородничества	13	13:0:11	490	53,04	25 989,60
12052	Респ. Северная Осетия - Алания, р-н Правобережный, г. Беслан, СТ "Нива" участок №70, проезд №7	Правобережный	15:03:0040302:345	003001000000 Земли сельскохозяйственного назначения	Для производство овощей и фруктов	13	13:0:21	490	460,17	225 483,30
12053	Респ. Северная Осетия - Алания, р-н Правобережный, г. Беслан, СТ "Нива", проезд № 12, участок № 68	Правобережный	15:03:0040302:346	003001000000 Земли сельскохозяйственного назначения	Для производства овощей и фруктов	13	13:0:21	490	460,17	225 483,30
12054	Респ. Северная Осетия - Алания, Правобережный р-н, г. Беслан, СТ "Нива", проезд № 11, участок № 63	Правобережный	15:03:0040302:347	003001000000 Земли сельскохозяйственного назначения	Для ведения огородничества	13	13:0:11	490	53,04	25 989,60
12055	Респ. Северная Осетия - Алания, р-н Правобережный, г. Беслан, СТ "Нива", проезд № 11, участок № 65	Правобережный	15:03:0040302:348	003001000000 Земли сельскохозяйственного назначения	Для производство овощей и фруктов	13	13:0:21	490	460,17	225 483,30
12056	Республика Северная Осетия-Алания, р-н Правобережный, г. Беслан, СТ Нива, проезд № 11, участок № 67	Правобережный	15:03:0040302:349	003001000000 Земли сельскохозяйственного назначения	Для ведения огородничества	13	13:0:11	490	53,04	25 989,60
12057	Республика Северная Осетия-Алания, р-н Правобережный, г. Беслан, СТ "Нива", проезд 2, участок 20	Правобережный	15:03:0040302:35	003001000000 Земли сельскохозяйственного назначения	Для производства овощей и фруктов	13	13:0:21	490	460,17	225 483,30
12058	Респ. Северная Осетия - Алания, р-н Правобережный, г. Беслан, СТ "Нива", проезд №7, уч. 67	Правобережный	15:03:0040302:350	003001000000 Земли сельскохозяйственного назначения	Для ведения огородничества	13	13:0:11	489	53,04	25 936,56
12059	Республика Северная Осетия-Алания, р-н Правобережный, г. Беслан, СТ "Нива", проезд №13, участок №64	Правобережный	15:03:0040302:351	003001000000 Земли сельскохозяйственного назначения	Для ведения огородничества	13	13:0:11	490	53,04	25 989,60

№ пп	Местоположение ЗУ	Район	Кадастровый номер ЗУ	Категория земель	Разрешенное использование по документу	Код вида разрешенного использования (в соответствии с классификатором видов разрешенного использования земельных участков)	Вид использования объектов недвижимости	Площадь	УПКС	КС
12060	Респ. Северная Осетия - Алания, р-н Правобережный, г. Беслан, СТ "Нива", проезд №13, уч.56	Правобережный	15:03:0040302:352	003001000000 Земли сельскохозяйственного назначения	Для ведения огородничества	13	13:0:1	490	53,04	25 989,60
12061	Республика Северная Осетия-Алания, р-н Правобережный, г. Беслан, СТ "Нива", проезд № 12, участок № 53	Правобережный	15:03:0040302:353	003001000000 Земли сельскохозяйственного назначения	Ведение садоводства	13	13:0:2:1	490	460,17	225 483,30
12062	Республика Северная Осетия-Алания, р-н Правобережный, г. Беслан, СТ "Нива", проезд №12 участок №55	Правобережный	15:03:0040302:354	003001000000 Земли сельскохозяйственного назначения	Ведение садоводства	13	13:0:2:1	490	460,17	225 483,30
12063	Республика Северная Осетия-Алания, р-н Правобережный, г. Беслан, СТ "Нива", проезд № 13, участок № 52	Правобережный	15:03:0040302:355	003001000000 Земли сельскохозяйственного назначения	Для производства овощей и фруктов	13	13:0:2:1	490	460,17	225 483,30
12064	Республика Северная Осетия-Алания, р-н Правобережный, г. Беслан, СТ "Нива", проезд № 13, участок № 58	Правобережный	15:03:0040302:356	003001000000 Земли сельскохозяйственного назначения	Для ведения огородничества	13	13:0:1:1	480	53,04	25 936,56
12065	Республика Северная Осетия-Алания, р-н Правобережный, г. Беслан, СТ "Нива", проезд № 13, участок № 60	Правобережный	15:03:0040302:357	003001000000 Земли сельскохозяйственного назначения	Для ведения огородничества	13	13:0:1:1	490	53,04	25 989,60
12066	Респ. Северная Осетия - Алания, р-н Правобережный, г. Беслан, уч-к с.т. "Нива"	Правобережный	15:03:0040302:358	003001000000 Земли сельскохозяйственного назначения	Для ведения огородничества	13	13:0:1:1	500	53.04	26 520.00
12067	Республика Северная Осетия-Алания, р-н Правобережный, г. Беслан, СТ "Нива", проезд №12, участок № 51	Правобережный	15:03:0040302:359	003001000000 Земли сельскохозяйственного назначения	Ведение садоводства	13	13:0:2:1	490	460,17	225 483,30
12068	Респ. Северная Осетия - Алания, р-н Правобережный, г. Беслан, уч-к с.т. "Нива"	Правобережный	15:03:0040302:36	003001000000 Земли сельскохозяйственного назначения	Коллективное садоводство	13	13:0:2:1	500	460,17	230 085,00
12069	Республика Северная Осетия-Алания, р-н Правобережный, г Беслан. СТ "Нива". проезд №12, участок № 54	Правобережный	15:03:0040302:360	003001000000 Земли сельскохозяйственного назначения	Для производства овощей и фруктов	13	13:0:2:1	490	460,17	225 483,30
12070	Респ. Северная Осетия - Алания, р-н Правобережный, г. Беслан. СТ "Нива". проезд № 12, участок № 56	Правобережный	15:03:0040302:361	003001000000 Земли сельскохозяйственного назначения	Для производства овощей и фруктов	13	13:0:2:1	490	460,17	225 483,30
12071	Республика Северная Осетия-Алания, р-н Правобережный. г. Беслан, СТ Нива. проезд № 13, участок № 50	Правобережный	15:03:0040302:362	003001000000 Земли сельскохозяйственного назначения	Для ведения огородничества	13	13:0:1:1	490	53.04	25 989.60
12072	Респ Северная Осетия - Алания, Правобережный р-н, г Беслан. СТ"Нива" проезд № 8, участок № 29	Правобережный	15:03:0040302:363	003001000000 Земли сельскохозяйственного назначения	Для производства овощей и фруктов	13	13:0:2:1	490	460.17	225 483.30
12073	Республика Северная Осетия-Алания, р-н Правобережный, г. Беслан. СТ "Нива", проезд №9. участок №30	Правобережный	15:03:0040302:364	003001000000 Земли сельскохозяйственного назначения	Для ведения огородничества	13	13:0:1:1	490	53,04	25 989,60
12074	Республика Северная Осетия-Алания, р-н Правобережный, г. Беслан. СТ "Нива", проезд №13, участок № 46	Правобережный	15:03:0040302:365	003001000000 Земли сельскохозяйственного назначения	Для производства овощей и фруктов	13	13:0:2:1	490	460,17	225 483,30
12075	Республика Северная Осетия-Алания, р-н Правобережный. г. Беслан, СТ "Нива". проезд №13. участок №18	Правобережный	15:03:0040302:366	003001000000 Земли сельскохозяйственного назначения	Для производства овощей и фруктов	13	13:0:2:1	489	460,17	225 023,13
12076	Респ. Северная Осетия - Алания, р-н Правобережный, г. Беслан, СТ "Нива", проезд № 11. участок № 69	Правобережный	15:03:0040302:367	003001000000 Земли сельскохозяйственного назначения	Для производства овощей и фруктов	13	13:0:2:1	490	460.17	225 483.30
12077	Республика Северная Осетия-Алания, р-н Правобережный, г. Беслан. СТ "Нива", проезд № 13. участок № 38	Правобережный	15:03:0040302:368	003001000000 Земли сельскохозяйственного назначения	Для ведения огородничества	13	13:0:1:1	490	53,04	25 989,60
12078	Респ. Северная Осетия - Алания, р-н Правобережный, г. Беслан. СТ "Нива". проезд №8, участок №60	Правобережный	15:03:0040302:369	003001000000 Земли сельскохозяйственного назначения	Для производства овощей и фруктов	13	13:0:2:1	490	460,17	225 483,30
12079	Респ. Северная Осетия - Алания, р-н Правобережный, г. Беслан, уч-к с.т. "Нива"	Правобережный	15:03:0040302:37	003001000000 Земли сельскохозяйственного назначения	Коллективное садоводство	13	13:0:2:1	500	460,17	230 085,00
12080	Респ. Северная Осетия - Алания, р-н Правобережный. г. Беслан, СТ "Нива", проезд №8. участок №52	Правобережный	15:03:0040302:370	003001000000 Земли сельскохозяйственного назначения	Для производства овощей и фруктов	13	13:0:2:1	490	460.17	225 483.30
12081	Республика Северная Осетия-Алания, р-н Правобережный, г Беслан. СТ Нива, проезд №8 участок №54	Правобережный	15:03:0040302:371	003001000000 Земли сельскохозяйственного назначения	Для ведения огородничества	13	13:0:1:1	490	53,04	25 989,60
12082	Российская Федерация, Республика Северная Осетия-Алания, Правобережный район. г. Беслан, СТ Нива	Правобережный	15:03:0040302:372	003001000000 Земли сельскохозяйственного назначения	Для ведения огородничества	13	13:0:1:1	490	53.04	25 989.60
12083	Российская Федерация. Республика Северная Осетия-Алания. Правобережный район, г. Беслан. СТ Нива	Правобережный	15:03:0040302:373	003001000000 Земли сельскохозяйственного назначения	Для ведения огородничества	13	13:0:1:1	490	53.04	25 989.60
12084	Респ. Северная Осетия - Алания, р-н Правобережный. г. Беслан, СТ "Нива", проезд №12. участок №28	Правобережный	15:03:0040302:374	003001000000 Земли сельскохозяйственного назначения	Для производства овощей и фруктов	13	13:0:2:1	490	460.17	225 483.30
12085	Респ. Северная Осетия - Алания, р-н Правобережный, г. Беслан. уч-к с.т. "Нива"	Правобережный	15:03:0040302:375	003001000000 Земли сельскохозяйственного назначения	Для ведения огородничества	13	13:0:1:1	500	53,04	26 520,00
12086	Респ. Северная Осетия - Алания, р-н Правобережный, г. Беслан. уч-к с.т. "Нива"	Правобережный	15:03:0040302:376	003001000000 Земли сельскохозяйственного назначения	Для ведения огородничества	13	13:0:1:1	500	53.04	26 520.00
12087	Респ. Северная Осетия - Алания, р-н Правобережный. г. Беслан, уч-к с.т. "Нива"	Правобережный	15:03:0040302:377	003001000000 Земли сельскохозяйственного назначения	Для ведения огородничества	13	13:0:1:1	500	53.04	26 520.00
12088	Республика Северная Осетия - Алания, р-н Правобережный, г. Беслан. СТ "Нива" проезд 11, участок 57	Правобережный	15:03:0040302:378	003001000000 Земли сельскохозяйственного назначения	Для ведения огородничества	13	13:0:1:1	490	53,04	25 989,60
12089	Республика Северная Осетия - Алания. Правобережный район. г. Беслан, СТ "Нива"	Правобережный	15:03:0040302:379	003001000000 Земли сельскохозяйственного назначения	Для ведения огородничества	13	13:0:1:1	490	53,04	25 989,60
12090	Респ. Северная Осетия - Алания, р-н Правобережный, г. Беслан. уч-к с.т. "Нива"	Правобережный	15:03:0040302:38	003001000000 Земли сельскохозяйственного назначения	Коллективное садоводство	13	13:0:2:1	500	460,17	230 085,00
12091	Республика Северная Осетия-Алания, р-н Правобережный. г. Беслан, СТ "Нива". проезд №8, участок №56	Правобережный	15:03:0040302:380	003001000000 Земли сельскохозяйственного назначения	Для производства овощей и фруктов	13	13:0:2:1	490	460,17	225 483,30
12092	Респ. Северная Осетия - Алания, р-н Правобережный. г. Беслан, СТ "Нива", проезд №8 участок №57	Правобережный	15:03:0040302:381	003001000000 Земли сельскохозяйственного назначения	Для ведения огородничества	13	13:0:1:1	490	53,04	25 989,60
12093	Респ. Северная Осетия - Алания, р-н Правобережный, г. Беслан. уч-к с.т. "Нива"	Правобережный	15:03:0040302:382	003001000000 Земли сельскохозяйственного назначения	Для ведения огородничества	13	13:0:1:1	490	53,04	25 989,60
12094	Республика Северная Осетия-Алания, р-н Правобережный, г Беслан. СТ "Нива". проезд № 12, участок № 29	Правобережный	15:03:0040302:383	003001000000 Земли сельскохозяйственного назначения	Для ведения огородничества	13	13:0:1:1	490	53.04	25 989.60
12095	Республика Северная Осетия-Алания, р-н Правобережный. г. Беслан, СТ Нива. проезд № 13, участок № 9	Правобережный	15:03:0040302:384	003001000000 Земли сельскохозяйственного назначения	Для производства овощей и фруктов	13	13:0:2:1	490	460,17	225 483,30
12096	Республика Северная Осетия-Алания, р-н Правобережный. г Беслан, СТ "Нива", проезд №13, участок №11	Правобережный	15:03:0040302:385	003001000000 Земли сельскохозяйственного назначения	Для ведения огородничества	13	13:0:1:1	490	53,04	25 989,60
12097	Респ. Северная Осетия - Алания, р-н Правобережный, г. Беслан. СТ "Нива". проезд 7. участок 35	Правобережный	15:03:0040302:386	003001000000 Земли сельскохозяйственного назначения	Для производства овощей и фруктов	13	13:0:2:1	490	460.17	225 483.30
12098	Республика Северная Осетия - Алания. Правобережный р-н. г Беслан,СТ "Нива", проезд №11,участок №24	Правобережный	15:03:0040302:387	003001000000 Земли сельскохозяйственного назначения	Для производства овощей и фруктов	13	13:0:2:1	490	460,17	225 483,30
12099	Респ. Северная Осетия - Алания, р-н Правобережный, г. Беслан. СТ "Нива". проезд №11, участок №26	Правобережный	15:03:0040302:388	003001000000 Земли сельскохозяйственного назначения	Для производства овощей и фруктов	13	13:0:2:1	490	460,17	225 483,30

№ п/п	Местоположение ЗУ	Район	Кадастровый номер ЗУ	Категория земель	Разрешенное использование по документу	Код вида разрешенного использования (в соответствии с классификатором видов разрешенного использования земельных участков)	Вид использования объектов недвижимости	Площадь	УПКС	КС
12100	Республика Северная Осетия-Алания, р-н Правобережный, г. Беслан, СТ "Нива", проезд № 9, участок № 96	Правобережный	15:03:0040302:389	003001000000 Земли сельскохозяйственного назначения	Для производства овощей и фруктов	13	13.0.21	490	460,17	225 483,30
12101	Респ. Северная Осетия - Алания, р-н Правобережный, г. Беслан, уч-к с.т. "Нива"	Правобережный	15:03:0040302:39	003001000000 Земли сельскохозяйственного назначения	Коллективное садоводство	13	13.0.21	500	460,17	230 085,00
12102	Республика Северная Осетия-Алания, р-н Правобережный, г Беслан. СТ Нива, проезд №8 участок №58	Правобережный	15:03:0040302:390	003001000000 Земли сельскохозяйственного назначения	Для ведения огородничества	13	13.0.11	490	53,04	25 989,60
12103	Респ. Северная Осетия - Алания, р-н Правобережный, г. Беслан, уч-к с.т. "Нива"	Правобережный	15:03:0040302:391	003001000000 Земли сельскохозяйственного назначения	Для ведения огородничества	13	13.0.11	500	53,04	26 520,00
12104	Респ. Северная Осетия - Алания, р-н Правобережный, г. Беслан, уч-к с.т. "Нива"	Правобережный	15:03:0040302:392	003001000000 Земли сельскохозяйственного назначения	Для ведения огородничества	13	13.0.11	500	53,04	26 520,00
12105	Респ. Северная Осетия - Алания, р-н Правобережный, г. Беслан. СТ "Нива", проезд №9, участок №98	Правобережный	15:03:0040302:393	003001000000 Земли сельскохозяйственного назначения	Для производства овощей и фруктов	13	13.0.21	490	460,17	225 483,30
12106	Респ. Северная Осетия - Алания, р-н Правобережный, г. Беслан. СТ "Нива", проезд №8, участок №59	Правобережный	15:03:0040302:394	003001000000 Земли сельскохозяйственного назначения	Для ведения огородничества	13	13.0.11	490	53,04	25 989,60
12107	Республика Северная Осетия-Алания, р-н Правобережный, г. Беслан, СТ "Нива", проезд № 9, участок № 97	Правобережный	15:03:0040302:395	003001000000 Земли сельскохозяйственного назначения	Для ведения огородничества	13	13.0.11	490	53,04	25 989,60
12108	Республика Северная Осетия-Алания, р-н Правобережный, г. Беслан, СТ "Нива", проезд № 9, участок № 99	Правобережный	15:03:0040302:396	003001000000 Земли сельскохозяйственного назначения	Для ведения огородничества	13	13.0.11	489	53,04	25 936,56
12109	Республика Северная Осетия-Алания, р-н Правобережный, г. Беслан. СТ "Нива", проезд № 9, участок № 45	Правобережный	15:03:0040302:397	003001000000 Земли сельскохозяйственного назначения	Для ведения огородничества	13	13.0.11	490	53,04	25 989,60
12110	Респ. Северная Осетия - Алания, р-н Правобережный, г. Беслан. СТ "Нива", проезд № 6, участок № 53	Правобережный	15:03:0040302:398	003001000000 Земли сельскохозяйственного назначения	Для производства овощей и фруктов	13	13.0.21	490	460,17	225 483,30
12111	Респ. Северная Осетия - Алания, р-н Правобережный, г. Беслан, СТ "Нива", проезд №8, участок №61	Правобережный	15:03:0040302:399	003001000000 Земли сельскохозяйственного назначения	Для ведения огородничества	13	13.0.11	490	53,04	25 989,60
12112	Республика Северная Осетия-Алания, р-н Правобережный, г Беслан, снт СТ Нива	Правобережный	15:03:0040302:4	003001000000 Земли сельскохозяйственного назначения	Коллективное садоводство	13	13.0.21	500	460,17	230 085,00
12113	Респ. Северная Осетия - Алания, р-н Правобережный, г. Беслан, уч-к с.т. "Нива"	Правобережный	15:03:0040302:40	003001000000 Земли сельскохозяйственного назначения	Коллективное садоводство	13	13.0.21	500	460,17	230 085,00
12114	Респ. Северная Осетия - Алания, р-н Правобережный, г. Беслан. уч-к с.т. "Нива"	Правобережный	15:03:0040302:400	003001000000 Земли сельскохозяйственного назначения	Для ведения огородничества	13	13.0.11	490	53,04	25 989,60
12115	Респ. Северная Осетия - Алания, р-н Правобережный, г. Беслан, уч-к с.т. "Нива"	Правобережный	15:03:0040302:401	003001000000 Земли сельскохозяйственного назначения	Для ведения огородничества	13	13.0.11	500	53,04	26 520,00
12116	Респ. Северная Осетия - Алания, р-н Правобережный, г. Беслан, уч-к с.т. "Нива"	Правобережный	15:03:0040302:402	003001000000 Земли сельскохозяйственного назначения	Для ведения огородничества	13	13.0.11	500	53,04	26 520,00
12117	Российская Федерация, Республика Северная Осетия-Алания, Правобережный район, г. Беслан, СТ "Нива"	Правобережный	15:03:0040302:403	003001000000 Земли сельскохозяйственного назначения	Для ведения огородничества	13	13.0.11	490	53,04	25 989,60
12118	Российская Федерация, Республика Северная Осетия-Алания, Правобережный район, г. Беслан, СТ "Нива"	Правобережный	15:03:0040302:404	003001000000 Земли сельскохозяйственного назначения	Для ведения огородничества	13	13.0.11	490	53,04	25 989,60
12119	Респ. Северная Осетия - Алания, р-н Правобережный, г. Беслан, СТ "Нива", проезд №4, участок № 49	Правобережный	15:03:0040302:405	003001000000 Земли сельскохозяйственного назначения	Для производства овощей и фруктов	13	13.0.21	490	460,17	225 483,30
12120	Республика Северная Осетия - Алания, Правобережный р-н, г. Беслан, СТ "Нива", проезд 8, участок № 63,	Правобережный	15:03:0040302:406	003001000000 Земли сельскохозяйственного назначения	Для ведения огородничества	13	13.0.11	489	53,04	25 936,56
12121	Респ. Северная Осетия - Алания, р-н Правобережный, г. Беслан. СТ "Нива", проезд 4, участок 51	Правобережный	15:03:0040302:407	003001000000 Земли сельскохозяйственного назначения	Для производства овощей и фруктов	13	13.0.21	490	460,17	225 483,30
12122	Респ. Северная Осетия - Алания, р-н Правобережный, г. Беслан. СТ "Нива", проезд 5, уч. 50	Правобережный	15:03:0040302:408	003001000000 Земли сельскохозяйственного назначения	Для ведения огородничества	13	13.0.11	490	53,04	25 989,60
12123	Респ. Северная Осетия - Алания, р-н Правобережный, г. Беслан, СТ "Нива", проезд. 5, уч. 52	Правобережный	15:03:0040302:409	003001000000 Земли сельскохозяйственного назначения	Для ведения огородничества	13	13.0.11	489	53,04	25 936,56
12124	Респ. Северная Осетия - Алания, р-н Правобережный, г. Беслан, уч-к с.т. "Нива"	Правобережный	15:03:0040302:41	003001000000 Земли сельскохозяйственного назначения	Коллективное садоводство	13	13.0.21	500	460,17	230 085,00
12125	Респ. Северная Осетия - Алания, р-н Правобережный, г. Беслан. уч-к с.т. "Нива"	Правобережный	15:03:0040302:410	003001000000 Земли сельскохозяйственного назначения	Для ведения огородничества	13	13.0.11	500	53,04	26 520,00
12126	Российская Федерация, Республика Северная Осетия-Алания, Правобережный район, г. Беслан, СНТ "Нива"	Правобережный	15:03:0040302:411	003001000000 Земли сельскохозяйственного назначения	Для ведения огородничества	13	13.0.11	490	53,04	25 989,60
12127	Респ. Северная Осетия - Алания, р-н Правобережный, г. Беслан, уч-к с.т. "Нива"	Правобережный	15:03:0040302:412	003001000000 Земли сельскохозяйственного назначения	Для ведения огородничества	13	13.0.11	500	53,04	26 520,00
12128	Респ. Северная Осетия - Алания, р-н Правобережный, г. Беслан, уч-к с.т. "Нива"	Правобережный	15:03:0040302:413	003001000000 Земли сельскохозяйственного назначения	Для ведения огородничества	13	13.0.11	500	53,04	26 520,00
12129	Респ Северная Осетия - Алания, Правобережный р-н. г Беслан, СТ Нива. проезд № 4 участок № 16	Правобережный	15:03:0040302:414	003001000000 Земли сельскохозяйственного назначения	Для ведения огородничества	13	13.0.11	489	53,04	25 936,56
12130	Республика Северная Осетия-Алания, р-н Правобережный, г. Беслан. СТ "Нива", проезд № 6, участок № 39	Правобережный	15:03:0040302:415	003001000000 Земли сельскохозяйственного назначения	Для ведения огородничества	13	13.0.11	490	53,04	25 989,60
12131	Респ. Северная Осетия - Алания, р-н Правобережный, г. Беслан, СТ Нива. проезд № 4 участок № 18	Правобережный	15:03:0040302:416	003001000000 Земли сельскохозяйственного назначения	Для ведения огородничества	13	13.0.11	490	53,04	25 989,60
12132	Респ. Северная Осетия - Алания, р-н Правобережный, г. Беслан, уч-к с.т. "Нива"	Правобережный	15:03:0040302:417	003001000000 Земли сельскохозяйственного назначения	Для ведения огородничества	13	13.0.11	500	53,04	26 520,00
12133	Респ. Северная Осетия - Алания, р-н Правобережный, г. Беслан. уч-к с.т. "Нива"	Правобережный	15:03:0040302:418	003001000000 Земли сельскохозяйственного назначения	Для ведения огородничества	13	13.0.11	500	53,04	26 520,00
12134	Респ. Северная Осетия - Алания, р-н Правобережный, г. Беслан. уч-к с.т. "Нива"	Правобережный	15:03:0040302:419	003001000000 Земли сельскохозяйственного назначения	Для ведения огородничества	13	13.0.11	500	53,04	26 520,00
12135	Респ. Северная Осетия - Алания, р-н Правобережный, г. Беслан, уч-к с.т. "Нива"	Правобережный	15:03:0040302:42	003001000000 Земли сельскохозяйственного назначения	Коллективное садоводство	13	13.0.21	500	460,17	230 085,00
12136	Респ. Северная Осетия - Алания, р-н Правобережный, г. Беслан, уч-к с.т. "Нива"	Правобережный	15:03:0040302:420	003001000000 Земли сельскохозяйственного назначения	Для ведения огородничества	13	13.0.11	500	53,04	26 520,00
12137	Российская Федерация, Республика Северная Осетия - Алания, Правобережный р-н. г. Беслан, тер. СНТ Нива	Правобережный	15:03:0040302:421	003001000000 Земли сельскохозяйственного назначения	Для ведения огородничества	13	13.0.11	490	53,04	25 989,60
12138	Респ. Северная Осетия - Алания, р-н Правобережный, г. Беслан. уч-к с.т. "Нива"	Правобережный	15:03:0040302:422	003001000000 Земли сельскохозяйственного назначения	Для ведения огородничества	13	13.0.11	490	53,04	25 989,60
12139	Республика Северная Осетия - Алания, Правобережный район. г. Беслан, СТ Нива	Правобережный	15:03:0040302:423	003001000000 Земли сельскохозяйственного назначения	Для ведения огородничества	13	13.0.11	490	53,04	25 989,60

№ пп	Местоположение ЗУ	Район	Кадастровый номер ЗУ	Категория земель	Разрешенное использование по документу	Код вида разрешенного использования (в соответствии с классификатором видов разрешенного использования земельных участков)	Вид использования объектов недвижимости	Площадь	УПКС	КС
12140	Республика Северная Осетия - Алания, Правобережный район, г. Беслан, СТ "Нива", проезд №11, участок №9	Правобережный	15:03:0040302:424	003001000000 Земли сельскохозяйственного назначения	Для производство овощей и фруктов	13	13:021	490	460,17	225 483,30
12141	Республика Северная Осетия - Алания, р-н Правобережный, г. Беслан, Садоводческое товарищество "Нива", проезд №10, участок №70	Правобережный	15:03:0040302:425	003001000000 Земли сельскохозяйственного назначения	Для производства овощей и фруктов	13	13:021	490	460,17	225 483,30
12142	Российская Федерация, Республика Северная Осетия-Алания, Правобережный район, г. Беслан, СТ "Нива"	Правобережный	15:03:0040302:426	003001000000 Земли сельскохозяйственного назначения	Для ведения огородничества	13	13:011	490	53,04	25 989,60
12143	Респ. Северная Осетия - Алания, р-н Правобережный, г. Беслан, уч-к с.т. "Нива"	Правобережный	15:03:0040302:427	003001000000 Земли сельскохозяйственного назначения	Для ведения огородничества	13	13:011	500	53,04	26 520,00
12144	Республика Северная Осетия - Алания, р-н Правобережный, г. Беслан, СТ "Нива", проезд №8 участок № 75	Правобережный	15:03:0040302:428	003001000000 Земли сельскохозяйственного назначения	для производства овощей и фруктов	13	13:021	490	460,17	225 483,30
12145	Респ. Северная Осетия - Алания, р-н Правобережный, г. Беслан, уч-к с.т. "Нива"	Правобережный	15:03:0040302:429	003001000000 Земли сельскохозяйственного назначения	Для ведения огородничества	13	13:011	500	53,04	26 520,00
12146	Российская Федерация, Республика Северная Осетия - Алания, Правобережный район, г. Беслан, участок от [illegible]	Правобережный	15:03:0040302:43	003001000000 Земли сельскохозяйственного назначения	Коллективное садоводство	13	13:021	490	460,17	225 483,30
12147	Респ. Северная Осетия - Алания, р-н Правобережный, г. Беслан, уч-к с.т. "Нива"	Правобережный	15:03:0040302:430	003001000000 Земли сельскохозяйственного назначения	Для ведения огородничества	13	13:011	500	53,04	26 520,00
12148	Респ. Северная Осетия - Алания, р-н Правобережный, г. Беслан, уч-к с.т. "Нива"	Правобережный	15:03:0040302:431	003001000000 Земли сельскохозяйственного назначения	Для ведения огородничества	13	13:011	500	53,04	26 520,00
12149	Респ. Северная Осетия - Алания, р-н Правобережный, г. Беслан, уч-к с.т. "Нива"	Правобережный	15:03:0040302:432	003001000000 Земли сельскохозяйственного назначения	Для ведения огородничества	13	13:011	500	53,04	26 520,00
12150	Республика Северная Осетия-Алания, р-н Правобережный, г. Беслан, СТ "Нива", проезд № 11, участок № 71	Правобережный	15:03:0040302:433	003001000000 Земли сельскохозяйственного назначения	для производства овощей и фруктов	13	13:021	489	460,17	225 023,13
12151	Респ. Северная Осетия - Алания, р-н Правобережный, г. Беслан, СТ "Нива", проезд №12, участок №72	Правобережный	15:03:0040302:434	003001000000 Земли сельскохозяйственного назначения	Для производство овощей и фруктов	13	13:021	490	460,17	225 483,30
12152	Респ. Северная Осетия - Алания, р-н Правобережный, г. Беслан, уч-к с.т. "Нива"	Правобережный	15:03:0040302:435	003001000000 Земли сельскохозяйственного назначения	Для ведения огородничества	13	13:011	500	53,04	26 520,00
12153	Респ. Северная Осетия - Алания, р-н Правобережный, г. Беслан, СТ "Нива", проезд №7, участок №67	Правобережный	15:03:0040302:436	003001000000 Земли сельскохозяйственного назначения	для производства овощей и фруктов	13	13:021	490	460,17	225 483,30
12154	Республика Северная Осетия-Алания, р-н Правобережный, г Беслан, снт СТ Нива, уч 437, участок 437	Правобережный	15:03:0040302:437	003001000000 Земли сельскохозяйственного назначения	Для производства овощей и фруктов	13	13:021	469	460,17	215 819,73
12155	Республика Северная Осетия-Алания, р-н Правобережный, г. Беслан, СТ "Нива", проезд № 10, участок № 98	Правобережный	15:03:0040302:438	003001000000 Земли сельскохозяйственного назначения	Для ведения огородничества	13	13:011	490	53,04	25 989,60
12156	Республика Северная Осетия-Алания, р-н Правобережный, г. Беслан, СТ "Нива", проезд № 10, участок № 100	Правобережный	15:03:0040302:439	003001000000 Земли сельскохозяйственного назначения	Для ведения огородничества	13	13:011	490	53,04	25 989,60
12157	Респ. Северная Осетия - Алания, р-н Правобережный, г. Беслан, уч-к с.т. "Нива"	Правобережный	15:03:0040302:44	003001000000 Земли сельскохозяйственного назначения	Коллективное садоводство	13	13:021	500	460,17	230 085,00
12158	РСО - Алания, Правобережный район, г. Беслан, СТ "Нива", проезд №3, участок № 15	Правобережный	15:03:0040302:440	003001000000 Земли сельскохозяйственного назначения	Для производства овощей и фруктов	13	13:021	490	460,17	225 483,30
12159	Республика Северная Осетия - Алания, р-н Правобережный, г. Беслан, Садоводческое товарищество "Нива", проезд №9, участок №17	Правобережный	15:03:0040302:441	003001000000 Земли сельскохозяйственного назначения	Для производство овощей и фруктов	13	13:021	490	460,17	225 483,30
12160	Республика Северная Осетия-Алания, р-н Правобережный, г Беслан, СТ "Нива", проезд №12, участок №108	Правобережный	15:03:0040302:442	003001000000 Земли сельскохозяйственного назначения	Для ведения огородничества	13	13:011	490	53,04	25 989,60
12161	Республика Северная Осетия-Алания, р-н Правобережный, г. Беслан, СТ "Нива", проезд № 12, участок № 110	Правобережный	15:03:0040302:443	003001000000 Земли сельскохозяйственного назначения	Для ведения огородничества	13	13:011	490	53,04	25 989,60
12162	Респ. Северная Осетия - Алания, р-н Правобережный, г. Беслан, уч-к с.т. "Нива"	Правобережный	15:03:0040302:444	003001000000 Земли сельскохозяйственного назначения	Для ведения огородничества	13	13:011	500	53,04	26 520,00
12163	Респ. Северная Осетия - Алания, р-н Правобережный, г. Беслан, уч-к с.т. "Нива"	Правобережный	15:03:0040302:445	003001000000 Земли сельскохозяйственного назначения	Для ведения огородничества	13	13:011	500	53,04	26 520,00
12164	Респ. Северная Осетия - Алания, р-н Правобережный, г. Беслан, СТ "Нива", проезд №12, участок 78	Правобережный	15:03:0040302:446	003001000000 Земли сельскохозяйственного назначения	Для ведения огородничества	13	13:011	490	53,04	25 989,60
12165	Респ. Северная Осетия - Алания, р-н Правобережный, г. Беслан, СТ "Нива", проезд № 12, участок № 80	Правобережный	15:03:0040302:447	003001000000 Земли сельскохозяйственного назначения	Для ведения огородничества	13	13:011	490	53,04	25 989,60
12166	Республика Северная Осетия-Алания, р-н Правобережный, г Беслан, СТ "Нива", проезд 8, участок №76	Правобережный	15:03:0040302:448	003001000000 Земли сельскохозяйственного назначения	Для производства овощей и фруктов	13	13:021	490	460,17	225 483,30
12167	Республика Северная Осетия-Алания, р-н Правобережный, г Беслан, СТ "Нива", проезд 8, участок №78	Правобережный	15:03:0040302:449	003001000000 Земли сельскохозяйственного назначения	Для производство овощей и фруктов	13	13:021	490	460,17	225 483,30
12168	Респ. Северная Осетия - Алания, р-н Правобережный, г. Беслан, уч-к с.т. "Нива"	Правобережный	15:03:0040302:45	003001000000 Земли сельскохозяйственного назначения	Коллективное садоводство	13	13:021	500	460,17	230 085,00
12169	Респ. Северная Осетия - Алания, р-н Правобережный, г. Беслан, уч-к с.т. "Нива"	Правобережный	15:03:0040302:450	003001000000 Земли сельскохозяйственного назначения	Для ведения огородничества	13	13:011	490	53,04	25 989,60
12170	Респ. Северная Осетия - Алания, р-н Правобережный, г. Беслан, уч-к с.т. "Нива"	Правобережный	15:03:0040302:451	003001000000 Земли сельскохозяйственного назначения	Для ведения огородничества	13	13:011	490	53,04	25 989,60
12171	Респ. Северная Осетия - Алания, р-н Правобережный, г. Беслан, уч-к с.т. "Нива"	Правобережный	15:03:0040302:452	003001000000 Земли сельскохозяйственного назначения	Для ведения огородничества	13	13:011	500	53,04	26 520,00
12172	Республика Северная Осетия - Алания, Правобережный район, г. Беслан, СТ "Нива"	Правобережный	15:03:0040302:453	003001000000 Земли сельскохозяйственного назначения	Для ведения огородничества	13	13:011	490	53,04	25 989,60
12173	Республика Северная Осетия - Алания, Правобережный район, г. Беслан, СТ "Нива" проезд №9 участок 73	Правобережный	15:03:0040302:454	003001000000 Земли сельскохозяйственного назначения	Для производства овощей и фруктов	13	13:021	490	460,17	225 483,30
12174	Респ. Северная Осетия - Алания, р-н Правобережный, г. Беслан, уч-к с.т. "Нива"	Правобережный	15:03:0040302:455	003001000000 Земли сельскохозяйственного назначения	Для ведения огородничества	13	13:011	490	53,04	25 989,60
12175	Респ. Северная Осетия - Алания, р-н Правобережный, г. Беслан, уч-к с.т. "Нива"	Правобережный	15:03:0040302:456	003001000000 Земли сельскохозяйственного назначения	Для ведения огородничества	13	13:011	500	53,04	26 520,00
12176	Респ. Северная Осетия - Алания, р-н Правобережный, г. Беслан, уч-к с.т. "Нива"	Правобережный	15:03:0040302:457	003001000000 Земли сельскохозяйственного назначения	Для ведения огородничества	13	13:011	500	53,04	26 520,00
12177	Респ Северная Осетия - Алания, Правобережный р-н, г Беслан, СТ "Нива" проезд №5 участок № 71	Правобережный	15:03:0040302:458	003001000000 Земли сельскохозяйственного назначения	Для ведения огородничества	13	13:011	459	53,04	24 345,36
12178	Республика Северная Осетия - Алания, Правобережный район, г. Беслан, СТ "Нива", проезд №2, участок №43	Правобережный	15:03:0040302:459	003001000000 Земли сельскохозяйственного назначения	Для производства овощей и фруктов	13	13:021	490	460,17	225 483,30
12179	Респ. Северная Осетия - Алания, р-н Правобережный, г. Беслан, уч-к с.т. "Нива"	Правобережный	15:03:0040302:46	003001000000 Земли сельскохозяйственного назначения	Коллективное садоводство	13	13:021	500	460,17	230 085,00

№ п/п	Местоположение ЗУ	Район	Кадастровый номер ЗУ	Категория земель	Разрешенное использование по документу	Код вида разрешенного использования (в соответствии с классификатором видов разрешенного использования земельных участков)	Вид использования объектов недвижимости	Площадь	УПКС	КС
12180	Респ Северная Осетия - Алания, Правобережный р-н, г Беслан, СНТ "Нива". проезд №2, участок № 11	Правобережный	15:03:0040302:460	003001000000 Земли сельскохозяйственного назначения	Для производство овощей и фруктов	13	13:021	490	460,17	225 483,30
12181	Респ. Северная Осетия - Алания, р-н Правобережный, г. Беслан, уч-к с.т. "Нива"	Правобережный	15:03:0040302:461	003001000000 Земли сельскохозяйственного назначения	Для ведения огородничества	13	13:011	500	53,04	26 520,00
12182	Республика Северная Осетия - Алания. Правобережный район. г. Беслан, СТ "Нива"	Правобережный	15:03:0040302:462	003001000000 Земли сельскохозяйственного назначения	Для ведения огородничества	13	13:011	490	53,04	25 989,60
12183	Респ Северная Осетия - Алания, Правобережный р-н, г Беслан, СТ"Нива". проезд №9, участок №101	Правобережный	15:03:0040302:463	003001000000 Земли сельскохозяйственного назначения	Для ведения огородничества	13	13:011	490	53,04	25 989,60
12184	РСО - Алания. Правобережный район, г. Беслан. СТ "Нива", проезд №9. участок № 100	Правобережный	15:03:0040302:464	003001000000 Земли сельскохозяйственного назначения	Для производство овощей и фруктов	13	13:021	490	460,17	225 483,30
12185	Респ Северная Осетия - Алания. Правобережный р-н. г Беслан, СТ"Нива", проезд №9. участок №105	Правобережный	15:03:0040302:465	003001000000 Земли сельскохозяйственного назначения	Для ведения огородничества	13	13:011	490	53,04	25 989,60
12186	РСО - Алания, Правобережный район. г. Беслан, СТ "Нива". проезд №9. участок № 79	Правобережный	15:03:0040302:466	003001000000 Земли сельскохозяйственного назначения	Для производства овощей и фруктов	13	13:021	490	460,17	225 483,30
12187	Респ. Северная Осетия - Алания, р-н Правобережный, г. Беслан, уч-к с.т. "Нива"	Правобережный	15:03:0040302:467	003001000000 Земли сельскохозяйственного назначения	Для ведения огородничества	13	13:011	500	53,04	26 520,00
12188	Респ. Северная Осетия - Алания. Правобережный р-н. г Беслан, СТ "Нива", проезд 3, участок 14	Правобережный	15:03:0040302:468	003001000000 Земли сельскохозяйственного назначения	Для производство овощей и фруктов	13	13:021	490	460,17	225 483,30
12189	Респ Северная Осетия - Алания. Правобережный р-н. г Беслан, СТ"Нива" проезд № 7 .участок №65	Правобережный	15:03:0040302:469	003001000000 Земли сельскохозяйственного назначения	Для производства овощей и фруктов	13	13:021	490	460,17	225 483,30
12190	Респ. Северная Осетия - Алания, р-н Правобережный, г. Беслан, уч-к с.т. "Нива"	Правобережный	15:03:0040302:47	003001000000 Земли сельскохозяйственного назначения	Коллективное садоводство	13	13:021	500	460,17	230 085,00
12191	Республика Северная Осетия-Алания, р-н Правобережный, г Беслан, СТ Нива. проезд №12, участок №104	Правобережный	15:03:0040302:470	003001000000 Земли сельскохозяйственного назначения	Для ведения огородничества	13	13:011	466	53,04	24 716,64
12192	Республика Северная Осетия-Алания, р-н Правобережный, г Беслан, СТ Нива. проезд № 12, участок № 106	Правобережный	15:03:0040302:471	003001000000 Земли сельскохозяйственного назначения	Для ведения огородничества	13	13:011	490	53,04	25 989,60
12193	Российская Федерация, Республика Северная Осетия-Алания, Правобережный район. г. Беслан, СТ "Нива"	Правобережный	15:03:0040302:472	003001000000 Земли сельскохозяйственного назначения	Для ведения огородничества	13	13:011	490	53,04	25 989,60
12194	РСО-Алания. р-н Правобережный. г. Беслан, СТ "Нива", проезд №9, участок №61	Правобережный	15:03:0040302:473	003001000000 Земли сельскохозяйственного назначения	Для ведения огородничества	13	13:011	490	53,04	25 989,60
12195	Республика Северная Осетия - Алания, Правобережный район, г. Беслан. СТ "Нива" проез №9 участок №63	Правобережный	15:03:0040302:474	003001000000 Земли сельскохозяйственного назначения	Для ведения огородничества	13	13:011	490	53,04	25 989,60
12196	Респ. Северная Осетия - Алания. р-н Правобережный. г Беслан, уч-к с.т. "Нива"	Правобережный	15:03:0040302:475	003001000000 Земли сельскохозяйственного назначения	Для ведения огородничества	13	13:011	500	53,04	26 520,00
12197	Респ. Северная Осетия - Алания, р-н Правобережный, г. Беслан. СТ "Нива". проезд №9. участок № 75	Правобережный	15:03:0040302:476	003001000000 Земли сельскохозяйственного назначения	Для производства овощей и фруктов	13	13:021	490	460,17	225 483,30
12198	Респ. Северная Осетия - Алания, р-н Правобережный, г. Беслан. уч-к с.т. "Нива"	Правобережный	15:03:0040302:477	003001000000 Земли сельскохозяйственного назначения	Для ведения огородничества	13	13:011	500	53,04	26 520,00
12199	Республика Северная Осетия - Алания, р-н Правобережный, г. Беслан. Садоводческое товарищество "Нива". проезд №5, участок №61	Правобережный	15:03:0040302:478	003001000000 Земли сельскохозяйственного назначения	Для производство овощей и фруктов	13	13:021	490	460,17	225 483,30
12200	Респ Северная Осетия - Алания, Правобережный р-н, г Беслан. СТ "Нива".проезд №5, участок №63	Правобережный	15:03:0040302:479	003001000000 Земли сельскохозяйственного назначения	Для производство овощей и фруктов	13	13:021	490	460,17	225 483,30
12201	Респ. Северная Осетия - Алания, р-н Правобережный, г. Беслан. СТ "Нива". проезд №12, участок №18	Правобережный	15:03:0040302:48	003001000000 Земли сельскохозяйственного назначения	Для производства овощей и фруктов	13	13:021	490	460,17	225 483,30
12202	Респ. Северная Осетия - Алания, р-н Правобережный, г. Беслан. СТ "Нива". проезд №12, участок №118	Правобережный	15:03:0040302:480	003001000000 Земли сельскохозяйственного назначения	Для ведения огородничества	13	13:011	490	53,04	25 989,60
12203	Респ. Северная Осетия - Алания. р-н Правобережный. г Беслан, СТ "Нива", проезд №12. участок №120	Правобережный	15:03:0040302:481	003001000000 Земли сельскохозяйственного назначения	Для производство овощей и фруктов	13	13:021	490	460,17	225 483,30
12204	Респ. Северная Осетия - Алания. р-н Правобережный. г Беслан, СТ "Нива", проезд №12. участок №122	Правобережный	15:03:0040302:482	003001000000 Земли сельскохозяйственного назначения	Для производство овощей и фруктов	13	13:021	490	460,17	225 483,30
12205	Респ. Северная Осетия - Алания, р-н Правобережный, г. Беслан. СТ "Нива". проезд №12, участок №123	Правобережный	15:03:0040302:483	003001000000 Земли сельскохозяйственного назначения	Для производства овощей и фруктов	13	13:021	490	460,17	225 483,30
12206	Респ. Северная Осетия - Алания, р-н Правобережный, г. Беслан. СТ "Нива". проезд №12, участок №125	Правобережный	15:03:0040302:484	003001000000 Земли сельскохозяйственного назначения	Для производства овощей и фруктов	13	13:021	489	460,17	225 023,13
12207	Респ. Северная Осетия - Алания. р-н Правобережный. г Беслан, СТ "Нива", проезд №12. участок №127	Правобережный	15:03:0040302:485	003001000000 Земли сельскохозяйственного назначения	Для производство овощей и фруктов	13	13:021	490	460,17	225 483,30
12208	Республика Северная Осетия-Алания, р-н Правобережный. г. Беслан, СТ "Нива". проезд № 11, участок № 117	Правобережный	15:03:0040302:486	003001000000 Земли сельскохозяйственного назначения	Для производство овощей и фруктов	13	13:021	490	460,17	225 483,30
12209	Респ. Северная Осетия - Алания, р-н Правобережный, г. Беслан. СТ "Нива". проезд № 11, участок № 119	Правобережный	15:03:0040302:487	003001000000 Земли сельскохозяйственного назначения	Для производства овощей и фруктов	13	13:021	489	460,17	225 023,13
12210	Республика Северная Осетия-Алания, р-н Правобережный, г. Беслан. СТ "Нива", проезд 11. участок 121	Правобережный	15:03:0040302:488	003001000000 Земли сельскохозяйственного назначения	Для ведения огородничества	13	13:011	490	53,04	25 989,60
12211	Республика Северная Осетия-Алания, р-н Правобережный. г. Беслан, СТ "Нива". проезд № 11, участок № 123	Правобережный	15:03:0040302:489	003001000000 Земли сельскохозяйственного назначения	Для производство овощей и фруктов	13	13:021	490	460,17	225 483,30
12212	Респ. Северная Осетия - Алания. р-н Правобережный. г Беслан, уч-к с.т. "Нива"	Правобережный	15:03:0040302:49	003001000000 Земли сельскохозяйственного назначения	Коллективное садоводство	13	13:021	500	460,17	230 085,00
12213	Республика Северная Осетия-Алания, р-н Правобережный, г. Беслан. СТ "Нива", проезд №11, участок № 125	Правобережный	15:03:0040302:490	003001000000 Земли сельскохозяйственного назначения	Для ведения огородничества	13	13:011	490	53,04	25 989,60
12214	Республика Северная Осетия-Алания, р-н Правобережный, г Беслан. СТ "Нива". проезд №7, участок 69	Правобережный	15:03:0040302:491	003001000000 Земли сельскохозяйственного назначения	Для производства овощей и фруктов	13	13:021	490	460,17	225 483,30
12215	Респ Северная Осетия - Алания, Правобережный р-н, г Беслан. СТ "Нива", проезд №11, участок №127	Правобережный	15:03:0040302:492	003001000000 Земли сельскохозяйственного назначения	Для ведения огородничества	13	13:011	490	53,04	25 989,60
12216	Респ. Северная Осетия - Алания. р-н Правобережный. г Беслан, уч-к с.т. "Нива"	Правобережный	15:03:0040302:493	003001000000 Земли сельскохозяйственного назначения	Для ведения огородничества	13	13:011	500	53,04	26 520,00
12217	Респ. Северная Осетия - Алания, р-н Правобережный, г. Беслан. СТ "Нива". проезд №12, участок №117	Правобережный	15:03:0040302:494	003001000000 Земли сельскохозяйственного назначения	Для производства овощей и фруктов	13	13:021	490	460,17	225 483,30
12218	Респ. Северная Осетия - Алания, р-н Правобережный, г. Беслан. СТ "Нива". проезд №12, участок №119	Правобережный	15:03:0040302:495	003001000000 Земли сельскохозяйственного назначения	Для производства овощей и фруктов	13	13:021	490	460,17	225 483,30
12219	Респ. Северная Осетия - Алания, р-н Правобережный, г. Беслан. СТ "Нива". проезд №12, участок №121	Правобережный	15:03:0040302:496	003001000000 Земли сельскохозяйственного назначения	Для производства овощей и фруктов	13	13:021	490	460,17	225 483,30

№ п/п	Местоположение ЗУ	Район	Кадастровый номер ЗУ	Категория земель	Разрешенное использование по документу	Код вида разрешенного использования (в соответствии с классификатором видов разрешенного использования земельных участков)	Вид использования объектов недвижимости	Площадь	УПКС	КС
12220	Респ. Северная Осетия - Алания, р-н Правобережный, г. Беслан, уч-к с.т. "Нива"	Правобережный	15:03:0040302:497	003001000000 Земли сельскохозяйственного назначения	Для ведения огородничества	13	13:0:11	500	53,04	26 520,00
12221	Республика Северная Осетия-Алания, р-н Правобережный, г Беслан, СТ"Нива", проезд №7, участок №71	Правобережный	15:03:0040302:498	003001000000 Земли сельскохозяйственного назначения	Для ведения огородничества	13	13:0:11	490	53,04	25 989,60
12222	Респ. Северная Осетия - Алания, р-н Правобережный, г. Беслан, уч-к с.т. "Нива"	Правобережный	15:03:0040302:499	003001000000 Земли сельскохозяйственного назначения	Для ведения огородничества	13	13:0:11	500	53.04	26 520.00
12223	Северная Осетия - Алания респ. р-н Правобережный. г Беслан. с.т "Нива"	Правобережный	15:03:0040302:5	003001000000 Земли сельскохозяйственного назначения	Коллективное садоводство	13	13:0:21	500	460,17	230 085,00
12224	Респ. Северная Осетия - Алания, р-н Правобережный, г. Беслан, уч-к с.т. "Нива"	Правобережный	15:03:0040302:50	003001000000 Земли сельскохозяйственного назначения	Коллективное садоводство	13	13:0:21	500	460.17	230 085.00
12225	Республика Северная Осетия-Алания, р-н Правобережный, г. Беслан. СТ "Нива", проезд № 12. участок №124	Правобережный	15:03:0040302:500	003001000000 Земли сельскохозяйственного назначения	Для ведения огородничества	13	13:0:11	490	53,04	25 989,60
12226	Республика Северная Осетия-Алания, р-н Правобережный, г. Беслан. СТ "Нива", проезд № 12. участок № 126	Правобережный	15:03:0040302:501	003001000000 Земли сельскохозяйственного назначения	Для производства овощей и фруктов	13	13:0:21	490	460,17	225 483,30
12227	Республика Северная Осетия-Алания, р-н Правобережный, г. Беслан, СТ "Нива". проезд № 12, участок № 128	Правобережный	15:03:0040302:502	003001000000 Земли сельскохозяйственного назначения	Для ведения огородничества	13	13:0:11	490	53.04	25 989.60
12228	Респ. Северная Осетия - Алания, р-н Правобережный, г. Беслан, уч-к с.т. "Нива"	Правобережный	15:03:0040302:503	003001000000 Земли сельскохозяйственного назначения	Для ведения огородничества	13	13:0:11	500	53,04	26 520,00
12229	Республика Северная Осетия - Алания. Правобережный район. г. Беслан. СТ "Нива", проезд №8. участок №87	Правобережный	15:03:0040302:504	003001000000 Земли сельскохозяйственного назначения	Для производства овощей и фруктов	13	13:0:21	490	460.17	225 483.30
12230	Республика Северная Осетия - Алания. Правобережный р-н , г. Беслан. СТ "Нива". проезд № 11, участок № 41	Правобережный	15:03:0040302:505	003001000000 Земли сельскохозяйственного назначения	Для производства овощей и фруктов	13	13:0:21	489	460,17	225 023,13
12231	Республика Северная Осетия-Алания, р-н Правобережный. г Беслан, СТ "Нива", проезд №8. участок №74	Правобережный	15:03:0040302:506	003001000000 Земли сельскохозяйственного назначения	Для ведения огородничества	13	13:0:11	490	53.04	25 989.60
12232	Республика Северная Осетия-Алания, р-н Правобережный. г Беслан, СТ "Нива", проезд №8. участок №72	Правобережный	15:03:0040302:507	003001000000 Земли сельскохозяйственного назначения	Для ведения огородничества	13	13:0:11	490	53,04	25 989,60
12233	РСО - Алания, Правобережный район. г. Беслан, СТ "Нива". проезд №3. участок № 59	Правобережный	15:03:0040302:508	003001000000 Земли сельскохозяйственного назначения	Для ведения огородничества	13	13:0:11	490	53,04	25 989,60
12234	Респ. Северная Осетия - Алания, р-н Правобережный, г. Беслан, уч-к с.т. "Нива"	Правобережный	15:03:0040302:509	003001000000 Земли сельскохозяйственного назначения	Для ведения огородничества	13	13:0:11	500	53.04	26 520.00
12235	Респ. Северная Осетия - Алания, р-н Правобережный, г. Беслан, уч-к с.т. "Нива"	Правобережный	15:03:0040302:51	003001000000 Земли сельскохозяйственного назначения	Коллективное садоводство	13	13:0:21	500	460,17	230 085,00
12236	Респ Северная Осетия - Алания, Правобережный р-н, г Беслан.СТ "Нива". проезд № 11 участок № 68	Правобережный	15:03:0040302:510	003001000000 Земли сельскохозяйственного назначения	Для производства овощей и фруктов	13	13:0:21	490	460.17	225 483.30
12237	Респ. Северная Осетия - Алания, Правобережный район. г. Беслан, СТ "Нива" проезд №11. участок 83	Правобережный	15:03:0040302:511	003001000000 Земли сельскохозяйственного назначения	Для ведения огородничества	13	13:0:11	490	53,04	25 989,60
12238	Республика Северная Осетия - Алания. Правобережный район. г. Беслан, СТ "Нива"	Правобережный	15:03:0040302:512	003001000000 Земли сельскохозяйственного назначения	Для ведения огородничества	13	13:0:11	490	53.04	25 989.60
12239	Респ. Северная Осетия - Алания, р-н Правобережный, г. Беслан, уч-к с.т. "Нива"	Правобережный	15:03:0040302:513	003001000000 Земли сельскохозяйственного назначения	Для ведения огородничества	13	13:0:11	490	53.04	25 989.60
12240	Республика Северная Осетия - Алания, Правобережный район, г. Беслан. СТ "Нива". проезд №8, участок №90	Правобережный	15:03:0040302:514	003001000000 Земли сельскохозяйственного назначения	Для производства овощей и фруктов	13	13:0:21	490	460.17	225 483.30
12241	Респ. Северная Осетия - Алания, р-н Правобережный, г. Беслан. СТ "Нива". проезд №9. участок № 77	Правобережный	15:03:0040302:515	003001000000 Земли сельскохозяйственного назначения	Для производства овощей и фруктов	13	13:0:21	490	460.17	225 483.30
12242	Республика Северная Осетия - Алания. Правобережный район. г. Беслан, СТ "Нива", проезд №11. участок 66	Правобережный	15:03:0040302:516	003001000000 Земли сельскохозяйственного назначения	Для производства овощей и фруктов	13	13:0:21	490	460,17	225 483,30
12243	Республика Северная Осетия - Алания, Правобережный р-н, г Беслан. СТ "Нива". проезд № 10, участок № 69	Правобережный	15:03:0040302:517	003001000000 Земли сельскохозяйственного назначения	Для производства овощей и фруктов	13	13:0:21	490	460,17	225 483,30
12244	Респ. Северная Осетия - Алания, р-н Правобережный, г. Беслан, уч-к с.т. "Нива"	Правобережный	15:03:0040302:518	003001000000 Земли сельскохозяйственного назначения	Для ведения огородничества	13	13:0:11	500	53,04	26 520,00
12245	Респ. Северная Осетия - Алания, р-н Правобережный, г. Беслан. уч-к с.т. "Нива"	Правобережный	15:03:0040302:519	003001000000 Земли сельскохозяйственного назначения	Для ведения огородничества	13	13:0:11	500	53,04	26 520,00
12246	Респ. Северная Осетия - Алания, р-н Правобережный, г. Беслан. уч-к с.т. "Нива"	Правобережный	15:03:0040302:52	003001000000 Земли сельскохозяйственного назначения	Коллективное садоводство	13	13:0:21	500	460,17	230 085,00
12247	Республика Северная Осетия - Алания, р-н Правобережный, г. Беслан. СТ "Нива", проезд № 10. участок № 23	Правобережный	15:03:0040302:520	003001000000 Земли сельскохозяйственного назначения	Для ведения огородничества	13	13:0:11	490	53.04	25 989.60
12248	Респ. Северная Осетия - Алания, р-н Правобережный, г. Беслан, СТ "Нива", проезд 10. уч.25	Правобережный	15:03:0040302:521	003001000000 Земли сельскохозяйственного назначения	Для ведения огородничества	13	13:0:11	490	53,04	25 989,60
12249	Республика Северная Осетия-Алания, Правобережный р-н, г. Беслан. СТ "Нива", проезд № 6. участок №67	Правобережный	15:03:0040302:522	003001000000 Земли сельскохозяйственного назначения	Для производства овощей и фруктов	13	13:0:21	490	460.17	225 483.30
12250	Респ. Северная Осетия - Алания, р-н Правобережный, г. Беслан. уч-к с.т. "Нива"	Правобережный	15:03:0040302:523	003001000000 Земли сельскохозяйственного назначения	Для ведения огородничества	13	13:0:11	500	53.04	26 520.00
12251	Респ. Северная Осетия - Алания, р-н Правобережный, г. Беслан, уч-к с.т. "Нива"	Правобережный	15:03:0040302:524	003001000000 Земли сельскохозяйственного назначения	Для ведения огородничества	13	13:0:11	500	53.04	26 520.00
12252	Респ. Северная Осетия - Алания, р-н Правобережный, г. Беслан, уч-к с.т. "Нива"	Правобережный	15:03:0040302:525	003001000000 Земли сельскохозяйственного назначения	Для ведения огородничества	13	13:0:11	500	53,04	26 520,00
12253	Респ Северная Осетия - Алания. Правобережный р-н. г Беслан, СТ"Нива", проезд №2. участок № 37	Правобережный	15:03:0040302:526	003001000000 Земли сельскохозяйственного назначения	Для ведения огородничества	13	13:0:11	490	53,04	25 989,60
12254	Республика Северная Осетия - Алания. Правобережный район. г. Беслан, СТ "Нива", проезд №3. участок 38	Правобережный	15:03:0040302:527	003001000000 Земли сельскохозяйственного назначения	Для ведения огородничества	13	13:0:11	490	53.04	25 989.60
12255	Респ. Северная Осетия - Алания, р-н Правобережный, г. Беслан, уч-к с.т. "Нива"	Правобережный	15:03:0040302:528	003001000000 Земли сельскохозяйственного назначения	Для ведения огородничества	13	13:0:11	500	53.04	26 520.00
12256	Респ. Северная Осетия - Алания, р-н Правобережный, г. Беслан, уч-к с.т. "Нива"	Правобережный	15:03:0040302:529	003001000000 Земли сельскохозяйственного назначения	Для ведения огородничества	13	13:0:11	500	53,04	26 520,00
12257	Респ. Северная Осетия - Алания, р-н Правобережный, г. Беслан. уч-к с.т. "Нива"	Правобережный	15:03:0040302:53	003001000000 Земли сельскохозяйственного назначения	Коллективное садоводство	13	13:0:21	500	460.17	230 085.00
12258	РСО - Алания, Правобережный район. г. Беслан, СТ "Нива". проезд № 8. участок № 55	Правобережный	15:03:0040302:530	003001000000 Земли сельскохозяйственного назначения	Для производства овощей и фруктов	13	13:0:21	490	460,17	225 483,30
12259	Респ. Северная Осетия - Алания, р-н Правобережный, г. Беслан. СТ "Нива". проезд №10, участок №48	Правобережный	15:03:0040302:531	003001000000 Земли сельскохозяйственного назначения	Для производства овощей и фруктов	13	13:0:21	490	460,17	225 483,30

№ п/п	Местоположение ЗУ	Район	Кадастровый номер ЗУ	Категория земель	Разрешенное использование по документу	Код вида разрешенного использования (в соответствии с классификатором видов разрешенного использования земельных участков)	Вид использования объектов недвижимости	Площадь	УПКС	КС
12260	Респ. Северная Осетия - Алания. Правобережный район, г. Беслан. СТ "Нива", проезд № 13, участок № 5	Правобережный	15:03:0040302:532	003001000000 Земли сельскохозяйственного назначения	Для производства овощей и фруктов	13	13:021	498	460,17	229 164,66
12261	Респ. Северная Осетия - Алания, р-н Правобережный, г. Беслан, уч-к с.т. "Нива"	Правобережный	15:03:0040302:533	003001000000 Земли сельскохозяйственного назначения	Для ведения огородничества	13	13:011	500	53,04	26 520,00
12262	Респ. Северная Осетия - Алания, р-н Правобережный, г. Беслан, уч-к с.т. "Нива"	Правобережный	15:03:0040302:534	003001000000 Земли сельскохозяйственного назначения	Для ведения огородничества	13	13:011	500	53,04	26 520,00
12263	Респ. Северная Осетия - Алания, р-н Правобережный, г. Беслан, уч-к с.т. "Нива"	Правобережный	15:03:0040302:535	003001000000 Земли сельскохозяйственного назначения	Для ведения огородничества	13	13:011	490	53,04	25 989,60
12264	РСО - Алания. Правобережный район, г. Беслан. СТ "Нива", проезд №9, участок № 81	Правобережный	15:03:0040302:536	003001000000 Земли сельскохозяйственного назначения	Для производства овощей и фруктов	13	13:021	490	460,17	225 483,30
12265	Респ. Северная Осетия - Алания, р-н Правобережный, г. Беслан, уч-к с.т. "Нива"	Правобережный	15:03:0040302:537	003001000000 Земли сельскохозяйственного назначения	Для ведения огородничества	13	13:011	500	53,04	26 520,00
12266	Респ. Северная Осетия - Алания, р-н Правобережный, г. Беслан, уч-к с.т. "Нива"	Правобережный	15:03:0040302:538	003001000000 Земли сельскохозяйственного назначения	Для ведения огородничества	13	13:011	500	53,04	26 520,00
12267	Респ. Северная Осетия - Алания, р-н Правобережный, г. Беслан, уч-к с.т. "Нива"	Правобережный	15:03:0040302:539	003001000000 Земли сельскохозяйственного назначения	Для ведения огородничества	13	13:011	500	53,04	26 520,00
12268	Респ. Северная Осетия - Алания, р-н Правобережный, г. Беслан, уч-к с.т. "Нива"	Правобережный	15:03:0040302:54	003001000000 Земли сельскохозяйственного назначения	Коллективное садоводство	13	13:021	500	460,17	230 085,00
12269	Республика Северная Осетия - Алания. Правобережный район. г. Беслан, уч-к с.т. "Нива", проезд №12. участок №129	Правобережный	15:03:0040302:540	003001000000 Земли сельскохозяйственного назначения	Для ведения огородничества	13	13:011	500	53,04	26 520,00
12270	Республика Северная Осетия - Алания, р-н Правобережный. г. Беслан, СТ "Нива". проезд №13. участок, №130	Правобережный	15:03:0040302:541	003001000000 Земли сельскохозяйственного назначения	Для ведения огородничества	13	13:011	500	53,04	26 520,00
12271	Респ. Северная Осетия - Алания, р-н Правобережный, г. Беслан, уч-к с.т. "Нива"	Правобережный	15:03:0040302:542	003001000000 Земли сельскохозяйственного назначения	Для ведения огородничества	13	13:011	490	53,04	25 989,60
12272	Российская Федерация. Республика Северная Осетия-Алания. Правобережный район, г. Беслан. СТ "Нива"	Правобережный	15:03:0040302:543	003001000000 Земли сельскохозяйственного назначения	Для ведения огородничества	13	13:011	490	53,04	25 989,60
12273	Респ. Северная Осетия - Алания, р-н Правобережный, г. Беслан, уч-к с.т. "Нива"	Правобережный	15:03:0040302:544	003001000000 Земли сельскохозяйственного назначения	Для ведения огородничества	13	13:011	500	53,04	26 520,00
12274	Респ. Северная Осетия - Алания, р-н Правобережный, г. Беслан, уч-к с.т. "Нива"	Правобережный	15:03:0040302:545	003001000000 Земли сельскохозяйственного назначения	Для ведения огородничества	13	13:011	500	53,04	26 520,00
12275	Респ. Северная Осетия - Алания, р-н Правобережный, г. Беслан, уч-к с.т. "Нива"	Правобережный	15:03:0040302:546	003001000000 Земли сельскохозяйственного назначения	Для ведения огородничества	13	13:011	500	53,04	26 520,00
12276	Респ. Северная Осетия - Алания, р-н Правобережный, г. Беслан, уч-к с.т. "Нива"	Правобережный	15:03:0040302:547	003001000000 Земли сельскохозяйственного назначения	Для ведения огородничества	13	13:011	500	53,04	26 520,00
12277	Республика Северная Осетия - Алания , р-н Правобережный ,г. Беслан. СТ "Нива". проезд №9, участок №91	Правобережный	15:03:0040302:548	003001000000 Земли сельскохозяйственного назначения	Для ведения огородничества	13	13:011	490	53,04	25 989,60
12278	Респ. Северная Осетия - Алания, р-н Правобережный, г. Беслан, уч-к с.т. "Нива"	Правобережный	15:03:0040302:549	003001000000 Земли сельскохозяйственного назначения	Для ведения огородничества	13	13:011	500	53,04	26 520,00
12279	Респ. Северная Осетия - Алания, р-н Правобережный, г. Беслан, уч-к с.т. "Нива"	Правобережный	15:03:0040302:55	003001000000 Земли сельскохозяйственного назначения	Коллективное садоводство	13	13:021	500	460,17	230 085,00
12280	Респ. Северная Осетия - Алания, р-н Правобережный, г. Беслан, уч-к с.т. "Нива"	Правобережный	15:03:0040302:550	003001000000 Земли сельскохозяйственного назначения	Для ведения огородничества	13	13:011	500	53,04	26 520,00
12281	Респ. Северная Осетия - Алания, р-н Правобережный, г. Беслан, уч-к с.т. "Нива"	Правобережный	15:03:0040302:551	003001000000 Земли сельскохозяйственного назначения	Для ведения огородничества	13	13:011	500	53,04	26 520,00
12282	Респ. Северная Осетия - Алания, р-н Правобережный, г. Беслан, уч-к с.т. "Нива"	Правобережный	15:03:0040302:552	003001000000 Земли сельскохозяйственного назначения	Для ведения огородничества	13	13:011	500	53,04	26 520,00
12283	Респ. Северная Осетия - Алания, р-н Правобережный, г. Беслан, уч-к с.т. "Нива"	Правобережный	15:03:0040302:553	003001000000 Земли сельскохозяйственного назначения	Для ведения огородничества	13	13:011	500	53,04	26 520,00
12284	Респ. Северная Осетия - Алания, р-н Правобережный, г. Беслан, уч-к с.т. "Нива"	Правобережный	15:03:0040302:554	003001000000 Земли сельскохозяйственного назначения	Для ведения огородничества	13	13:011	500	53,04	26 520,00
12285	Республика Северная Осетия - Алания. Правобережный район. г. Беслан, СТ "Нива"	Правобережный	15:03:0040302:555	003001000000 Земли сельскохозяйственного назначения	Для ведения огородничества	13	13:011	490	53,04	25 989,60
12286	Респ. Северная Осетия - Алания, р-н Правобережный, г. Беслан, уч-к с.т. "Нива"	Правобережный	15:03:0040302:556	003001000000 Земли сельскохозяйственного назначения	Для ведения огородничества	13	13:011	500	53,04	26 520,00
12287	Респ. Северная Осетия - Алания, р-н Правобережный, г. Беслан, уч-к с.т. "Нива"	Правобережный	15:03:0040302:557	003001000000 Земли сельскохозяйственного назначения	Для ведения огородничества	13	13:011	500	53,04	26 520,00
12288	Респ. Северная Осетия - Алания, р-н Правобережный, г. Беслан, уч-к с.т. "Нива"	Правобережный	15:03:0040302:558	003001000000 Земли сельскохозяйственного назначения	Для ведения огородничества	13	13:011	500	53,04	26 520,00
12289	Респ. Северная Осетия - Алания, р-н Правобережный, г. Беслан, уч-к с.т. "Нива"	Правобережный	15:03:0040302:559	003001000000 Земли сельскохозяйственного назначения	Для ведения огородничества	13	13:011	500	53,04	26 520,00
12290	Респ. Северная Осетия - Алания, р-н Правобережный, г. Беслан, уч-к с.т. "Нива"	Правобережный	15:03:0040302:56	003001000000 Земли сельскохозяйственного назначения	Коллективное садоводство	13	13:021	500	460,17	230 085,00
12291	Республика Северная Осетия-Алания, р-н Правобережный, г. Беслан, СТ "Нива". проезд № 11, участок № 88	Правобережный	15:03:0040302:560	003001000000 Земли сельскохозяйственного назначения	Для ведения огородничества	13	13:011	490	53,04	25 989,60
12292	Респ. Северная Осетия - Алания, р-н Правобережный, г. Беслан, уч-к с.т. "Нива"	Правобережный	15:03:0040302:561	003001000000 Земли сельскохозяйственного назначения	Для ведения огородничества	13	13:011	500	53,04	26 520,00
12293	Респ. Северная Осетия - Алания, р-н Правобережный, г. Беслан, уч-к с.т. "Нива"	Правобережный	15:03:0040302:562	003001000000 Земли сельскохозяйственного назначения	Для ведения огородничества	13	13:011	500	53,04	26 520,00
12294	Республика Северная Осетия - Алания. Правобережный район. г. Беслан, с.т. "Нива"	Правобережный	15:03:0040302:563	003001000000 Земли сельскохозяйственного назначения	Для ведения огородничества	13	13:011	490	53,04	25 989,60
12295	Респ. Северная Осетия - Алания, р-н Правобережный, г. Беслан, уч-к с.т. "Нива"	Правобережный	15:03:0040302:564	003001000000 Земли сельскохозяйственного назначения	Для ведения огородничества	13	13:011	490	53,04	25 989,60
12296	Респ. Северная Осетия - Алания, р-н Правобережный, г. Беслан, уч-к с.т. "Нива"	Правобережный	15:03:0040302:565	003001000000 Земли сельскохозяйственного назначения	Для ведения огородничества	13	13:011	500	53,04	26 520,00
12297	Респ. Северная Осетия - Алания, р-н Правобережный, г. Беслан. СТ "Нива". проезд №10, участок №84	Правобережный	15:03:0040302:566	003001000000 Земли сельскохозяйственного назначения	Для производства овощей и фруктов	13	13:021	490	460,17	225 483,30
12298	Респ. Северная Осетия - Алания, р-н Правобережный, г. Беслан, уч-к с.т. "Нива"	Правобережный	15:03:0040302:567	003001000000 Земли сельскохозяйственного назначения	Для ведения огородничества	13	13:011	500	53,04	26 520,00
12299	Российская Федерация, Республика Северная Осетия-Алания, Правобережный район. г. Беслан, СТ "Нива"	Правобережный	15:03:0040302:568	003001000000 Земли сельскохозяйственного назначения	Для ведения огородничества	13	13:011	490	53,04	25 989,60

№ п/п	Местоположение ЗУ	Район	Кадастровый номер ЗУ	Категория земель	Разрешенное использование по документу	Код вида разрешенного использования (в соответствии с классификатором видов разрешенного использования земельных участков)	Вид использования объектов недвижимости	Площадь	УПКС	КС
12300	Республика Северная Осетия - Алания, Правобережный район, г. Беслан, СНТ "Нива"	Правобережный	15:03:0040302:569	003001000000 Земли сельскохозяйственного назначения	Для ведения огородничества	13	13:0:11	489	53,04	25 936,56
12301	Респ. Северная Осетия - Алания, р-н Правобережный, г. Беслан, уч-к с.т. "Нива"	Правобережный	15:03:0040302:57	003001000000 Земли сельскохозяйственного назначения	Коллективное садоводство	13	13:0:21	500	460,17	230 085,00
12302	Респ Северная Осетия - Алания, Правобережный р-н, г Беслан, СТ "Нива" , проезд 10, участок 87	Правобережный	15:03:0040302:570	003001000000 Земли сельскохозяйственного назначения	Для производства овощей и фруктов	13	13:0:21	490	460,17	225 483,30
12303	Респ. Северная Осетия - Алания, р-н Правобережный, г. Беслан, уч-к с.т. "Нива"	Правобережный	15:03:0040302:571	003001000000 Земли сельскохозяйственного назначения	Для ведения огородничества	13	13:0:11	490	53,04	25 989,60
12304	Российская Федерация, Республика Северная Осетия-Алания, Правобережный район, г. Беслан, СТ "Нива"	Правобережный	15:03:0040302:572	003001000000 Земли сельскохозяйственного назначения	Для ведения огородничества	13	13:0:11	490	53,04	25 989,60
12305	Российская Федерация, Республика Северная Осетия-Алания, Правобережный район, г. Беслан, СТ "Нива"	Правобережный	15:03:0040302:573	003001000000 Земли сельскохозяйственного назначения	Для ведения огородничества	13	13:0:11	490	53,04	25 989,60
12306	Российская Федерация, Республика Северная Осетия-Алания, Правобережный район, г. Беслан, СТ "Нива"	Правобережный	15:03:0040302:574	003001000000 Земли сельскохозяйственного назначения	Для ведения огородничества	13	13:0:11	490	53,04	25 989,60
12307	Респ. Северная Осетия - Алания, р-н Правобережный, г. Беслан, уч-к с.т. "Нива"	Правобережный	15:03:0040302:575	003001000000 Земли сельскохозяйственного назначения	Для ведения огородничества	13	13:0:11	500	53,04	26 520,00
12308	Респ. Северная Осетия - Алания, р-н Правобережный, г. Беслан, уч-к с.т. "Нива"	Правобережный	15:03:0040302:576	003001000000 Земли сельскохозяйственного назначения	Для ведения огородничества	13	13:0:11	500	53,04	26 520,00
12309	Респ. Северная Осетия - Алания, р-н Правобережный, г. Беслан, уч-к с.т. "Нива"	Правобережный	15:03:0040302:577	003001000000 Земли сельскохозяйственного назначения	Для ведения огородничества	13	13:0:11	500	53,04	26 520,00
12310	Респ. Северная Осетия - Алания, р-н Правобережный, г. Беслан, уч-к с.т. "Нива"	Правобережный	15:03:0040302:578	003001000000 Земли сельскохозяйственного назначения	Для ведения огородничества	13	13:0:11	490	53,04	25 989,60
12311	Российская Федерация, Республика Северная Осетия - Алания, Правобережный район, г. Беслан, с/т Нива	Правобережный	15:03:0040302:579	003001000000 Земли сельскохозяйственного назначения	Для ведения огородничества	13	13:0:11	490	53,04	25 989,60
12312	Респ. Северная Осетия - Алания, р-н Правобережный, г. Беслан, уч-к с.т. "Нива"	Правобережный	15:03:0040302:58	003001000000 Земли сельскохозяйственного назначения	Коллективное садоводство	13	13:0:21	500	460,17	230 085,00
12313	Республика Северная Осетия - Алания, Правобережный район, г. Беслан, СНТ "Нива", участок №1230	Правобережный	15:03:0040302:580	003001000000 Земли сельскохозяйственного назначения	Для производства овощей и фруктов	13	13:0:21	490	460,17	225 483,30
12314	Республика Северная Осетия - Алания, Правобережный район, г. Беслан, СНТ "Нива", уч. №1229	Правобережный	15:03:0040302:581	003001000000 Земли сельскохозяйственного назначения	Для производства овощей и фруктов	13	13:0:21	490	460,17	225 483,30
12315	Российская Федерация, Республика Северная Осетия-Алания, Правобережный район, г. Беслан, СТ "Нива"	Правобережный	15:03:0040302:582	003001000000 Земли сельскохозяйственного назначения	Для ведения огородничества	13	13:0:11	490	53,04	25 989,60
12316	Российская Федерация, Республика Северная Осетия-Алания, Правобережный район, г. Беслан, СТ "Нива"	Правобережный	15:03:0040302:583	003001000000 Земли сельскохозяйственного назначения	Для ведения огородничества	13	13:0:11	490	53,04	25 989,60
12317	Респ. Северная Осетия - Алания, р-н Правобережный, г. Беслан, уч-к с.т. "Нива"	Правобережный	15:03:0040302:584	003001000000 Земли сельскохозяйственного назначения	Для ведения огородничества	13	13:0:11	500	53,04	26 520,00
12318	Российская Федерация, Республика Северная Осетия-Алания, Правобережный район, г. Беслан, СТ "Нива"	Правобережный	15:03:0040302:585	003001000000 Земли сельскохозяйственного назначения	Для ведения огородничества	13	13:0:11	490	53,04	25 989,60
12319	Республика Северная Осетия - Алания, Правобережный район, г. Беслан, с.т. "Нива"	Правобережный	15:03:0040302:586	003001000000 Земли сельскохозяйственного назначения	Для ведения огородничества	13	13:0:11	490	53,04	25 989,60
12320	Республика Северная Осетия - Алания, Правобережный район, г. Беслан, с.т. "Нива"	Правобережный	15:03:0040302:587	003001000000 Земли сельскохозяйственного назначения	Для ведения огородничества	13	13:0:11	489	53,04	25 936,56
12321	Российская Федерация, Республика Северная Осетия-Алания, Правобережный район, г. Беслан, СТ "Нива"	Правобережный	15:03:0040302:588	003001000000 Земли сельскохозяйственного назначения	Для ведения огородничества	13	13:0:11	489	53,04	25 936,56
12322	Республика Северная Осетия - Алания, Правобережный район, г. Беслан, СНТ "Нива", участок №973	Правобережный	15:03:0040302:589	003001000000 Земли сельскохозяйственного назначения	Для ведения огородничества	13	13:0:11	490	53,04	25 989,60
12323	Респ. Северная Осетия - Алания, р-н Правобережный, г. Беслан, уч-к с.т. "Нива"	Правобережный	15:03:0040302:59	003001000000 Земли сельскохозяйственного назначения	Коллективное садоводство	13	13:0:21	500	460,17	230 085,00
12324	Респ. Северная Осетия - Алания, р-н Правобережный, г. Беслан, уч-к с.т. "Нива"	Правобережный	15:03:0040302:590	003001000000 Земли сельскохозяйственного назначения	Для ведения огородничества	13	13:0:11	500	53,04	26 520,00
12325	Российская Федерация, Республика Северная Осетия-Алания, Правобережный район, г. Беслан, СТ "Нива"	Правобережный	15:03:0040302:591	003001000000 Земли сельскохозяйственного назначения	Для ведения огородничества	13	13:0:11	490	53,04	25 989,60
12326	Российская Федерация, Республика Северная Осетия-Алания, Правобережный район, г. Беслан, СТ "Нива"	Правобережный	15:03:0040302:592	003001000000 Земли сельскохозяйственного назначения	Для ведения огородничества	13	13:0:11	490	53,04	25 989,60
12327	Респ. Северная Осетия - Алания, р-н Правобережный, г. Беслан, уч-к с.т. "Нива"	Правобережный	15:03:0040302:593	003001000000 Земли сельскохозяйственного назначения	Для ведения огородничества	13	13:0:11	500	53,04	26 520,00
12328	Респ. Северная Осетия - Алания, р-н Правобережный, г. Беслан, уч-к с.т. "Нива"	Правобережный	15:03:0040302:594	003001000000 Земли сельскохозяйственного назначения	Для ведения огородничества	13	13:0:11	500	53,04	26 520,00
12329	Респ. Северная Осетия - Алания, р-н Правобережный, г. Беслан, уч-к с.т. "Нива"	Правобережный	15:03:0040302:595	003001000000 Земли сельскохозяйственного назначения	Для ведения огородничества	13	13:0:11	500	53,04	26 520,00
12330	Республика Северная Осетия - Алания, Правобережный р-н, г Беслан, СТ "Нива", проезд №10, участок №71	Правобережный	15:03:0040302:596	003001000000 Земли сельскохозяйственного назначения	Для производства овощей и фруктов	13	13:0:21	490	460,17	225 483,30
12331	Респ. Северная Осетия - Алания, р-н Правобережный, г. Беслан, уч-к с.т. "Нива"	Правобережный	15:03:0040302:597	003001000000 Земли сельскохозяйственного назначения	Для ведения огородничества	13	13:0:11	490	53,04	25 989,60
12332	Российская Федерация, Республика Северная Осетия-Алания, Правобережный район, г. Беслан, СТ "Нива"	Правобережный	15:03:0040302:598	003001000000 Земли сельскохозяйственного назначения	Для ведения огородничества	13	13:0:11	490	53,04	25 989,60
12333	Респ. Северная Осетия - Алания, р-н Правобережный, г. Беслан, уч-к с.т. "Нива"	Правобережный	15:03:0040302:599	003001000000 Земли сельскохозяйственного назначения	Для ведения огородничества	13	13:0:11	500	53,04	26 520,00
12334	Респ Северная Осетия - Алания, Правобережный р-н, г Беслан, СТ " Нива", проезд №1 участок № 21	Правобережный	15:03:0040302:6	003001000000 Земли сельскохозяйственного назначения	Для производства овощей и фруктов	13	13:0:21	490	460,17	225 483,30
12335	Респ. Северная Осетия - Алания, р-н Правобережный, г. Беслан, уч-к с.т. "Нива"	Правобережный	15:03:0040302:60	003001000000 Земли сельскохозяйственного назначения	Коллективное садоводство	13	13:0:21	500	460,17	230 085,00
12336	Респ. Северная Осетия - Алания, р-н Правобережный, г. Беслан, уч-к с.т. "Нива"	Правобережный	15:03:0040302:600	003001000000 Земли сельскохозяйственного назначения	Для ведения огородничества	13	13:0:11	500	53,04	26 520,00
12337	Российская Федерация, Республика Северная Осетия-Алания, Правобережный район, г. Беслан, СНТ "Нива"	Правобережный	15:03:0040302:601	003001000000 Земли сельскохозяйственного назначения	Для ведения огородничества	13	13:0:11	490	53,04	25 989,60
12338	Респ. Северная Осетия - Алания, р-н Правобережный, г. Беслан, уч-к с.т. "Нива"	Правобережный	15:03:0040302:602	003001000000 Земли сельскохозяйственного назначения	Для ведения огородничества	13	13:0:11	500	53,04	26 520,00
12339	Российская Федерация, Республика Северная Осетия-Алания, Правобережный муниципальный район, г. Беслан, СТ "Нива"	Правобережный	15:03:0040302:603	003001000000 Земли сельскохозяйственного назначения	Для ведения огородничества	13	13:0:11	490	53,04	25 989,60

№ пп	Местоположение ЗУ	Район	Кадастровый номер ЗУ	Категория земель	Разрешенное использование по документу	Код вида разрешенного использования (в соответствии с классификатором видов разрешенного использования земельных участков)	Вид использования объектов недвижимости	Площадь	УПКС	КС
12340	Российская Федерация, Республика Северная Осетия-Алания, Правобережный муниципальный район, г. Беслан, СТ "Нива"	Правобережный	15:03:0040302:604	003001000000 Земли сельскохозяйственного назначения	Для ведения огородничества	13	13:011	490	53,04	25 989,60
12341	Респ. Северная Осетия - Алания, р-н Правобережный, г. Беслан, уч-к с.т. "Нива"	Правобережный	15:03:0040302:605	003001000000 Земли сельскохозяйственного назначения	Для ведения огородничества	13	13:011	500	53,04	26 520,00
12342	Респ. Северная Осетия - Алания, р-н Правобережный, г. Беслан, уч-к с.т. "Нива"	Правобережный	15:03:0040302:606	003001000000 Земли сельскохозяйственного назначения	Для ведения огородничества	13	13:011	500	53.04	26 520.00
12343	Российская Федерация, Республика Северная Осетия-Алания, Правобережный район, г. Беслан, СТ "Нива"	Правобережный	15:03:0040302:607	003001000000 Земли сельскохозяйственного назначения	Для ведения огородничества	13	13:011	490	53.04	25 989.60
12344	Респ. Северная Осетия - Алания, р-н Правобережный, г. Беслан, уч-к с.т. "Нива"	Правобережный	15:03:0040302:608	003001000000 Земли сельскохозяйственного назначения	Для ведения огородничества	13	13:011	500	53,04	26 520,00
12345	Респ Северная Осетия - Алания, Правобережный р-н, г Беслан, СТ "Нива", проезд №10 участок №85	Правобережный	15:03:0040302:609	003001000000 Земли сельскохозяйственного назначения	Для производства овощей и фруктов	13	13:021	490	460.17	225 483.30
12346	Респ. Северная Осетия - Алания, р-н Правобережный, г. Беслан, уч-к с.т. "Нива"	Правобережный	15:03:0040302:610	003001000000 Земли сельскохозяйственного назначения	Для ведения огородничества	13	13:011	500	53.04	26 520.00
12347	Респ. Северная Осетия - Алания, р-н Правобережный, г. Беслан, уч-к с.т. "Нива"	Правобережный	15:03:0040302:611	003001000000 Земли сельскохозяйственного назначения	Для ведения огородничества	13	13:011	500	53.04	26 520.00
12348	Респ. Северная Осетия - Алания, р-н Правобережный, г. Беслан, уч-к с.т. "Нива"	Правобережный	15:03:0040302:612	003001000000 Земли сельскохозяйственного назначения	Для ведения огородничества	13	13:011	500	53,04	26 520,00
12349	Респ. Северная Осетия - Алания, р-н Правобережный, г. Беслан, уч-к с.т. "Нива"	Правобережный	15:03:0040302:613	003001000000 Земли сельскохозяйственного назначения	Для ведения огородничества	13	13:011	500	53,04	26 520,00
12350	Респ. Северная Осетия - Алания, р-н Правобережный, г. Беслан, уч-к с.т. "Нива"	Правобережный	15:03:0040302:614	003001000000 Земли сельскохозяйственного назначения	Для ведения огородничества	13	13:011	500	53.04	26 520.00
12351	Респ. Северная Осетия - Алания, р-н Правобережный, г. Беслан, уч-к с.т. "Нива"	Правобережный	15:03:0040302:615	003001000000 Земли сельскохозяйственного назначения	Для ведения огородничества	13	13:011	500	53.04	26 520.00
12352	Респ. Северная Осетия - Алания, р-н Правобережный, г. Беслан, уч-к с.т. "Нива"	Правобережный	15:03:0040302:616	003001000000 Земли сельскохозяйственного назначения	Для ведения огородничества	13	13:011	500	53,04	26 520,00
12353	Респ. Северная Осетия - Алания, р-н Правобережный, г. Беслан, уч-к с.т. "Нива"	Правобережный	15:03:0040302:617	003001000000 Земли сельскохозяйственного назначения	Для ведения огородничества	13	13:011	500	53,04	26 520,00
12354	Респ. Северная Осетия - Алания, р-н Правобережный, г. Беслан, уч-к с.т. "Нива"	Правобережный	15:03:0040302:618	003001000000 Земли сельскохозяйственного назначения	Для ведения огородничества	13	13:011	500	53.04	26 520.00
12355	Республика Северная Осетия-Алания, р-н Правобережный, г Беслан, СТ "Нива", проезд № 8, участок № 62	Правобережный	15:03:0040302:619	003001000000 Земли сельскохозяйственного назначения	Для ведения огородничества	13	13:011	490	53.04	25 989.60
12356	Российская Федерация, Республика Северная Осетия - Алания, Правобережный муниципальный район, Беслановское, городское поселение, г Беслан, участок СТ Нива	Правобережный	15:03:0040302:62	003001000000 Земли сельскохозяйственного назначения	Ведение садоводства	13	13:021	490	460.17	225 483.30
12357	Республика Северная Осетия-Алания, р-н Правобережный, г. Беслан, СТ "Нива", проезд № 11, участок № 86	Правобережный	15:03:0040302:620	003001000000 Земли сельскохозяйственного назначения	Для ведения огородничества	13	13:011	490	53,04	25 989,60
12358	Респ. Северная Осетия - Алания, р-н Правобережный, г. Беслан, уч-к с.т. "Нива"	Правобережный	15:03:0040302:621	003001000000 Земли сельскохозяйственного назначения	Для ведения огородничества	13	13:011	500	53.04	26 520.00
12359	Респ. Северная Осетия - Алания, р-н Правобережный, г. Беслан, уч-к с.т. "Нива"	Правобережный	15:03:0040302:622	003001000000 Земли сельскохозяйственного назначения	Для ведения огородничества	13	13:011	500	53.04	26 520.00
12360	Респ. Северная Осетия - Алания, р-н Правобережный, г. Беслан, СТ "Нива", проезд 11, участок 84	Правобережный	15:03:0040302:623	003001000000 Земли сельскохозяйственного назначения	Для ведения огородничества	13	13:011	490	53,04	25 989,60
12361	Респ. Северная Осетия - Алания, р-н Правобережный, г. Беслан, уч-к с.т. "Нива"	Правобережный	15:03:0040302:624	003001000000 Земли сельскохозяйственного назначения	Для ведения огородничества	13	13:011	500	53,04	26 520,00
12362	Респ. Северная Осетия - Алания, р-н Правобережный, г. Беслан, уч-к с.т. "Нива"	Правобережный	15:03:0040302:625	003001000000 Земли сельскохозяйственного назначения	Для ведения огородничества	13	13:011	500	53.04	26 520.00
12363	Респ. Северная Осетия - Алания, р-н Правобережный, г. Беслан, уч-к с.т. "Нива"	Правобережный	15:03:0040302:626	003001000000 Земли сельскохозяйственного назначения	Для ведения огородничества	13	13:011	500	53.04	26 520.00
12364	Респ. Северная Осетия - Алания, р-н Правобережный, г. Беслан, уч-к с.т. "Нива"	Правобережный	15:03:0040302:627	003001000000 Земли сельскохозяйственного назначения	Для ведения огородничества	13	13:011	500	53,04	26 520,00
12365	Российская Федерация, Республика Северная Осетия-Алания, Правобережный район, г. Беслан, СТ "Нива"	Правобережный	15:03:0040302:628	003001000000 Земли сельскохозяйственного назначения	Для ведения огородничества	13	13:011	490	53,04	25 989,60
12366	Российская Федерация, Республика Северная Осетия-Алания, Правобережный район, г. Беслан, СТ "Нива"	Правобережный	15:03:0040302:629	003001000000 Земли сельскохозяйственного назначения	Для ведения огородничества	13	13:011	490	53.04	25 989.60
12367	Российская Федерация, Республика Северная Осетия-Алания, Правобережный муниципальный район, г. Беслан, СТ Нива	Правобережный	15:03:0040302:63	003001000000 Земли сельскохозяйственного назначения	Ведение садоводства	13	13:021	489	460,17	225 023,13
12368	Респ. Северная Осетия - Алания, р-н Правобережный, г. Беслан, уч-к с.т. "Нива"	Правобережный	15:03:0040302:630	003001000000 Земли сельскохозяйственного назначения	Для ведения огородничества	13	13:011	500	53,04	26 520,00
12369	Респ. Северная Осетия - Алания, р-н Правобережный, г. Беслан, уч-к с.т. "Нива"	Правобережный	15:03:0040302:631	003001000000 Земли сельскохозяйственного назначения	Для ведения огородничества	13	13:011	500	53,04	26 520,00
12370	Респ. Северная Осетия - Алания, р-н Правобережный, г. Беслан, уч-к с.т. "Нива"	Правобережный	15:03:0040302:632	003001000000 Земли сельскохозяйственного назначения	Для ведения огородничества	13	13:011	489	53.04	25 936.56
12371	Респ. Северная Осетия - Алания, р-н Правобережный, г. Беслан, уч-к с.т. "Нива"	Правобережный	15:03:0040302:633	003001000000 Земли сельскохозяйственного назначения	Для ведения огородничества	13	13:011	500	53.04	26 520.00
12372	Респ. Северная Осетия - Алания, р-н Правобережный, г. Беслан, уч-к с.т. "Нива"	Правобережный	15:03:0040302:634	003001000000 Земли сельскохозяйственного назначения	Для ведения огородничества	13	13:011	500	53,04	26 520,00
12373	Респ. Северная Осетия - Алания, р-н Правобережный, г. Беслан, уч-к с.т. "Нива"	Правобережный	15:03:0040302:635	003001000000 Земли сельскохозяйственного назначения	Для ведения огородничества	13	13:011	500	53,04	26 520,00
12374	Респ. Северная Осетия - Алания, р-н Правобережный, г. Беслан, уч-к с.т. "Нива"	Правобережный	15:03:0040302:636	003001000000 Земли сельскохозяйственного назначения	Для ведения огородничества	13	13:011	490	53.04	25 989.60
12375	Респ. Северная Осетия - Алания, р-н Правобережный, г. Беслан, уч-к с.т. "Нива"	Правобережный	15:03:0040302:637	003001000000 Земли сельскохозяйственного назначения	Для ведения огородничества	13	13:011	490	53.04	25 989.60
12376	Респ. Северная Осетия - Алания, р-н Правобережный, г. Беслан, уч-к с.т. "Нива"	Правобережный	15:03:0040302:638	003001000000 Земли сельскохозяйственного назначения	Для ведения огородничества	13	13:011	500	53,04	26 520,00
12377	Российская Федерация, Республика Северная Осетия-Алания, Правобережный район, г. Беслан, СТ "Нива"	Правобережный	15:03:0040302:639	003001000000 Земли сельскохозяйственного назначения	Для ведения огородничества	13	13:011	490	53,04	25 989,60
12378	Респ. Северная Осетия - Алания, р-н Правобережный, г. Беслан, уч-к с.т. "Нива"	Правобережный	15:03:0040302:64	003001000000 Земли сельскохозяйственного назначения	Комплексное садоводство	13	13:021	500	460,17	230 085,00
12379	Респ. Северная Осетия - Алания, р-н Правобережный, г. Беслан, уч-к с.т. "Нива"	Правобережный	15:03:0040302:640	003001000000 Земли сельскохозяйственного назначения	Для ведения огородничества	13	13:011	500	53.04	26 520.00

№ п/п	Местоположение ЗУ	Район	Кадастровый номер ЗУ	Категория земель	Разрешенное использование по документу	Код вида разрешенного использования (в соответствии с классификатором видов разрешенного использования земельных участков)	Вид использования объектов недвижимости	Площадь	УПКС	КС
12380	Респ. Северная Осетия - Алания, р-н Правобережный, г. Беслан, уч-к с.т. "Нива"	Правобережный	15:03:0040302:641	003001000000 Земли сельскохозяйственного назначения	Для ведения огородничества	13	13:0:11	500	53,04	26 520,00
12381	Респ. Северная Осетия - Алания, р-н Правобережный, г. Беслан, уч-к с.т. "Нива"	Правобережный	15:03:0040302:642	003001000000 Земли сельскохозяйственного назначения	Для ведения огородничества	13	13:0:11	500	53,04	26 520,00
12382	Респ. Северная Осетия - Алания, р-н Правобережный, г. Беслан, уч-к с.т. "Нива"	Правобережный	15:03:0040302:643	003001000000 Земли сельскохозяйственного назначения	Для ведения огородничества	13	13:0:11	500	53.04	26 520.00
12383	Респ. Северная Осетия - Алания, р-н Правобережный, г. Беслан, уч-к с.т. "Нива"	Правобережный	15:03:0040302:644	003001000000 Земли сельскохозяйственного назначения	Для ведения огородничества	13	13:0:11	500	53.04	26 520.00
12384	Респ. Северная Осетия - Алания, р-н Правобережный, г. Беслан, с.т. "Нива"	Правобережный	15:03:0040302:645	003001000000 Земли сельскохозяйственного назначения	Для ведения огородничества	13	13:0:11	490	53,04	25 989,60
12385	Респ. Северная Осетия - Алания, р-н Правобережный, г. Беслан, уч-к с.т. "Нива"	Правобережный	15:03:0040302:646	003001000000 Земли сельскохозяйственного назначения	Для ведения огородничества	13	13:0:11	500	53,04	26 520,00
12386	Респ. Северная Осетия - Алания, р-н Правобережный, г. Беслан, уч-к с.т. "Нива"	Правобережный	15:03:0040302:647	003001000000 Земли сельскохозяйственного назначения	Для ведения огородничества	13	13:0:11	500	53.04	26 520.00
12387	Респ. Северная Осетия - Алания, р-н Правобережный, г. Беслан, уч-к с.т. "Нива"	Правобережный	15:03:0040302:648	003001000000 Земли сельскохозяйственного назначения	Для ведения огородничества	13	13:0:11	500	53.04	26 520.00
12388	Респ. Северная Осетия - Алания, р-н Правобережный, г. Беслан, уч-к с.т. "Нива"	Правобережный	15:03:0040302:649	003001000000 Земли сельскохозяйственного назначения	Для ведения огородничества	13	13:0:11	500	53,04	26 520,00
12389	Респ. Северная Осетия - Алания, р-н Правобережный, г. Беслан, уч-к с.т. "Нива"	Правобережный	15:03:0040302:65	003001000000 Земли сельскохозяйственного назначения	Коллективное садоводство	13	13:0:21	500	460,17	230 085,00
12390	Респ. Северная Осетия - Алания, р-н Правобережный, г. Беслан, уч-к с.т. "Нива"	Правобережный	15:03:0040302:650	003001000000 Земли сельскохозяйственного назначения	Для ведения огородничества	13	13:0:11	490	53.04	25 989.60
12391	Респ. Северная Осетия - Алания, р-н Правобережный, г. Беслан, уч-к с.т. "Нива"	Правобережный	15:03:0040302:651	003001000000 Земли сельскохозяйственного назначения	Для ведения огородничества	13	13:0:11	500	53.04	26 520.00
12392	Российская Федерация, Республика Северная Осетия - Алания, Правобережный район, г. Беслан, СНТ Нива	Правобережный	15:03:0040302:652	003001000000 Земли сельскохозяйственного назначения	Для ведения огородничества	13	13:0:11	490	53,04	25 989,60
12393	Респ. Северная Осетия - Алания, р-н Правобережный, г. Беслан, уч-к с.т. "Нива"	Правобережный	15:03:0040302:653	003001000000 Земли сельскохозяйственного назначения	Для ведения огородничества	13	13:0:11	500	53,04	26 520,00
12394	Респ. Северная Осетия - Алания, р-н Правобережный, г. Беслан, уч-к с.т. "Нива"	Правобережный	15:03:0040302:654	003001000000 Земли сельскохозяйственного назначения	Для ведения огородничества	13	13:0:11	500	53.04	26 520.00
12395	Республика Северная Осетия - Алания, Правобережный район, г. Беслан, СТ "Нива", проезд №12, участок №83	Правобережный	15:03:0040302:655	003001000000 Земли сельскохозяйственного назначения	Для ведения огородничества	13	13:0:11	490	53.04	25 989.60
12396	Российская Федерация, Республика Северная Осетия - Алания, Правобережный муниципальный район, г. Беслан, участок с.т. "Нива"	Правобережный	15:03:0040302:656	003001000000 Земли сельскохозяйственного назначения	Для ведения огородничества	13	13:0:11	490	53,04	25 989,60
12397	Российская Федерация, Республика Северная Осетия - Алания, Правобережный р-н, г. Беслан, тер. СНТ "Нива"	Правобережный	15:03:0040302:657	003001000000 Земли сельскохозяйственного назначения	Для ведения огородничества	13	13:0:11	490	53,04	25 989,60
12398	Респ. Северная Осетия - Алания, р-н Правобережный, г. Беслан, уч-к с.т. "Нива"	Правобережный	15:03:0040302:658	003001000000 Земли сельскохозяйственного назначения	Для ведения огородничества	13	13:0:11	500	53.04	26 520.00
12399	Респ. Северная Осетия - Алания, р-н Правобережный, г. Беслан, уч-к с.т. "Нива"	Правобережный	15:03:0040302:659	003001000000 Земли сельскохозяйственного назначения	Для ведения огородничества	13	13:0:11	500	53.04	26 520.00
12400	Респ. Северная Осетия - Алания, р-н Правобережный, г. Беслан, уч-к с.т. "Нива"	Правобережный	15:03:0040302:66	003001000000 Земли сельскохозяйственного назначения	Коллективное садоводство	13	13:0:21	500	460,17	230 085,00
12401	Российская Федерация, Республика Северная Осетия-Алания, Правобережный район, г. Беслан, СТ "Нива"	Правобережный	15:03:0040302:660	003001000000 Земли сельскохозяйственного назначения	Для ведения огородничества	13	13:0:11	490	53,04	25 989,60
12402	Респ. Северная Осетия - Алания, р-н Правобережный, г. Беслан, уч-к с.т. "Нива"	Правобережный	15:03:0040302:661	003001000000 Земли сельскохозяйственного назначения	Для ведения огородничества	13	13:0:11	500	53.04	26 520.00
12403	Респ. Северная Осетия - Алания, р-н Правобережный, г. Беслан, уч-к с.т. "Нива"	Правобережный	15:03:0040302:662	003001000000 Земли сельскохозяйственного назначения	Для ведения огородничества	13	13:0:11	500	53.04	26 520.00
12404	Респ. Северная Осетия - Алания, р-н Правобережный, г. Беслан, уч-к с.т. "Нива"	Правобережный	15:03:0040302:663	003001000000 Земли сельскохозяйственного назначения	Для ведения огородничества	13	13:0:11	500	53,04	26 520,00
12405	Российская Федерация, Республика Северная Осетия-Алания, Правобережный муниципальный район, г. Беслан, участок с.т. "Нива", проезд 5, сад №645	Правобережный	15:03:0040302:664	003001000000 Земли сельскохозяйственного назначения	Ведение садоводства	13	13:0:21	490	460,17	225 483,30
12406	Российская Федерация, Республика Северная Осетия - Алания, Правобережный муниципальный район, Беланское, городское поселение, г. Беслан, уч-к с.т. "Нива"	Правобережный	15:03:0040302:665	003001000000 Земли сельскохозяйственного назначения	Ведение садоводства	13	13:0:21	490	460,17	225 483,30
12407	Респ. Северная Осетия - Алания, р-н Правобережный, г. Беслан, СТ "Нива" участок №30, проезд №12	Правобережный	15:03:0040302:666	003001000000 Земли сельскохозяйственного назначения	Для производства овощей и фруктов	13	13:0:21	490	460,17	225 483,30
12408	Респ. Северная Осетия - Алания, р-н Правобережный, г. Беслан, СТ "Нива" участок №32, проезд №12	Правобережный	15:03:0040302:667	003001000000 Земли сельскохозяйственного назначения	Для производства овощей и фруктов	13	13:0:21	490	460,17	225 483,30
12409	Респ. Северная Осетия - Алания, р-н Правобережный, г. Беслан, уч-к с.т. "Нива"	Правобережный	15:03:0040302:668	003001000000 Земли сельскохозяйственного назначения	Для ведения огородничества	13	13:0:11	490	53,04	25 989,60
12410	Российская Федерация, Республика Северная Осетия - Алания, муниципальный район Правобережный, городское поселение Беслановское, город Беслан, участок с.т. "Нива"	Правобережный	15:03:0040302:669	003001000000 Земли сельскохозяйственного назначения	Для ведения огородничества	13	13:0:11	490	53.04	25 989.60
12411	Респ. Северная Осетия - Алания, р-н Правобережный, г. Беслан, уч-к с.т. "Нива"	Правобережный	15:03:0040302:67	003001000000 Земли сельскохозяйственного назначения	Коллективное садоводство	13	13:0:21	500	460,17	230 085,00
12412	Российская Федерация, Республика Северная Осетия - Алания, Правобережный район, г. Беслан, СНТ Нива	Правобережный	15:03:0040302:670	003001000000 Земли сельскохозяйственного назначения	Ведение садоводства	13	13:0:21	490	460,17	225 483,30
12413	Российская Федерация, Республика Северная Осетия - Алания, Правобережный район, г. Беслан, СНТ Нива	Правобережный	15:03:0040302:671	003001000000 Земли сельскохозяйственного назначения	Ведение садоводства	13	13:0:21	490	460,17	225 483,30
12414	Респ. Северная Осетия - Алания, р-н Правобережный, г. Беслан, уч-к с.т. "Нива"	Правобережный	15:03:0040302:672	003001000000 Земли сельскохозяйственного назначения	Для ведения огородничества	13	13:0:11	500	53.04	26 520.00
12415	Респ. Северная Осетия - Алания, р-н Правобережный, г. Беслан, уч-к с.т. "Нива"	Правобережный	15:03:0040302:673	003001000000 Земли сельскохозяйственного назначения	Для ведения огородничества	13	13:0:11	500	53.04	26 520.00
12416	Респ. Северная Осетия - Алания, р-н Правобережный, г. Беслан, СТ "Нива" проезд №7 участок №33	Правобережный	15:03:0040302:674	003001000000 Земли сельскохозяйственного назначения	Для производства овощей и фруктов	13	13:0:21	490	460,17	225 483,30
12417	Респ Северная Осетия - Алания, Правобережный р-н, г. Беслан, СТ "Нива", проезд №7, участок 31	Правобережный	15:03:0040302:675	003001000000 Земли сельскохозяйственного назначения	Коллективное садоводство	13	13:0:21	490	460,17	225 483,30
12418	Российская Федерация, Республика Северная Осетия - Алания, Правобережный район, г. Беслан, СНТ Нива	Правобережный	15:03:0040302:676	003001000000 Земли сельскохозяйственного назначения	Ведение садоводства	13	13:0:21	490	460,17	225 483,30
12419	Респ. Северная Осетия - Алания, р-н Правобережный, г. Беслан, уч-к с.т. "Нива"	Правобережный	15:03:0040302:677	003001000000 Земли сельскохозяйственного назначения	Для ведения огородничества	13	13:0:11	500	53.04	26 520.00

№ п/п	Местоположение ЗУ	Район	Кадастровый номер ЗУ	Категория земель	Разрешенное использование по документу	Код вида разрешенного использования (в соответствии с классификатором видов разрешенного использования земельных участков)	Вид использования объектов недвижимости	Площадь	УПКС	КС
12420	Респ. Северная Осетия - Алания, р-н Правобережный, г. Беслан, уч-к с.т. "Нива"	Правобережный	15:03:0040302:678	003001000000 Земли сельскохозяйственного назначения	Для ведения огородничества	13	13.0.1.1	500	53,04	26 520,00
12421	Российская Федерация, Республика Северная Осетия - Алания, Правобережный район, г. Беслан, СНТ Нива	Правобережный	15:03:0040302:679	003001000000 Земли сельскохозяйственного назначения	Ведение садоводства	13	13.0.2.1	490	460,17	225 483,30
12422	Респ. Северная Осетия - Алания, р-н Правобережный, г. Беслан, уч-к с.т. "Нива"	Правобережный	15:03:0040302:68	003001000000 Земли сельскохозяйственного назначения	Коллективное садоводство	13	13.0.2.1	500	460,17	230 085,00
12423	Респ. Северная Осетия - Алания, р-н Правобережный, г. Беслан, уч-к с.т. "Нива"	Правобережный	15:03:0040302:680	003001000000 Земли сельскохозяйственного назначения	Для ведения огородничества	13	13.0.1.1	500	53.04	26 520.00
12424	Респ. Северная Осетия - Алания, р-н Правобережный, г. Беслан, уч-к с.т. "Нива"	Правобережный	15:03:0040302:681	003001000000 Земли сельскохозяйственного назначения	Для ведения огородничества	13	13.0.1.1	500	53,04	26 520,00
12425	Респ. Северная Осетия - Алания, р-н Правобережный, г. Беслан, уч-к с.т. "Нива"	Правобережный	15:03:0040302:682	003001000000 Земли сельскохозяйственного назначения	Для ведения огородничества	13	13.0.1.1	500	53,04	26 520,00
12426	Респ. Северная Осетия - Алания, р-н Правобережный, г. Беслан, уч-к с.т. "Нива"	Правобережный	15:03:0040302:683	003001000000 Земли сельскохозяйственного назначения	Для ведения огородничества	13	13.0.1.1	500	53.04	26 520.00
12427	Респ. Северная Осетия - Алания, р-н Правобережный, г. Беслан, уч-к с.т. "Нива"	Правобережный	15:03:0040302:684	003001000000 Земли сельскохозяйственного назначения	Для ведения огородничества	13	13.0.1.1	500	53.04	26 520.00
12428	Респ. Северная Осетия - Алания, р-н Правобережный, г. Беслан, уч-к с.т. "Нива"	Правобережный	15:03:0040302:685	003001000000 Земли сельскохозяйственного назначения	Для ведения огородничества	13	13.0.1.1	500	53,04	26 520,00
12429	Респ. Северная Осетия - Алания, р-н Правобережный, г. Беслан, уч-к с.т. "Нива"	Правобережный	15:03:0040302:686	003001000000 Земли сельскохозяйственного назначения	Для ведения огородничества	13	13.0.1.1	500	53,04	26 520,00
12430	Респ. Северная Осетия - Алания, р-н Правобережный, г. Беслан, уч-к с.т. "Нива"	Правобережный	15:03:0040302:687	003001000000 Земли сельскохозяйственного назначения	Для ведения огородничества	13	13.0.1.1	490	53.04	25 989.60
12431	Респ. Северная Осетия - Алания, р-н Правобережный, г. Беслан, уч-к с.т. "Нива"	Правобережный	15:03:0040302:688	003001000000 Земли сельскохозяйственного назначения	Для ведения огородничества	13	13.0.1.1	490	53.04	25 989.60
12432	Респ. Северная Осетия - Алания, р-н Правобережный, г. Беслан, уч-к с.т. "Нива"	Правобережный	15:03:0040302:689	003001000000 Земли сельскохозяйственного назначения	Для ведения огородничества	13	13.0.1.1	490	53,04	25 989,60
12433	Респ. Северная Осетия - Алания, р-н Правобережный, г. Беслан, уч-к с.т. "Нива"	Правобережный	15:03:0040302:69	003001000000 Земли сельскохозяйственного назначения	Коллективное садоводство	13	13.0.2.1	500	460,17	230 085,00
12434	Респ. Северная Осетия - Алания, р-н Правобережный, г. Беслан, уч-к с.т. "Нива"	Правобережный	15:03:0040302:690	003001000000 Земли сельскохозяйственного назначения	Для ведения огородничества	13	13.0.1.1	490	53.04	25 989.60
12435	Респ. Северная Осетия - Алания, р-н Правобережный, г. Беслан, уч-к с.т. "Нива"	Правобережный	15:03:0040302:691	003001000000 Земли сельскохозяйственного назначения	Для ведения огородничества	13	13.0.1.1	500	53.04	26 520.00
12436	Респ. Северная Осетия - Алания, р-н Правобережный, г. Беслан, уч-к с.т. "Нива"	Правобережный	15:03:0040302:692	003001000000 Земли сельскохозяйственного назначения	Для ведения огородничества	13	13.0.1.1	500	53,04	26 520,00
12437	Российская Федерация, Республика Северная Осетия - Алания, Правобережный район, г. Беслан, СНТ "Нива"	Правобережный	15:03:0040302:693	003001000000 Земли сельскохозяйственного назначения	Для ведения огородничества	13	13.0.1.1	490	53,04	25 989,60
12438	Российская Федерация, Республика Северная Осетия - Алания, Правобережный район, г. Беслан, СНТ Нива	Правобережный	15:03:0040302:694	003001000000 Земли сельскохозяйственного назначения	Ведение садоводства	13	13.0.2.1	490	460,17	225 483,30
12439	Российская Федерация, Республика Северная Осетия - Алания, Правобережный район, г. Беслан, СНТ Нива	Правобережный	15:03:0040302:695	003001000000 Земли сельскохозяйственного назначения	Для ведения огородничества	13	13.0.1.1	490	53.04	25 989.60
12440	Российская Федерация, Республика Северная Осетия - Алания, Правобережный район, г. Беслан, СНТ Нива	Правобережный	15:03:0040302:696	003001000000 Земли сельскохозяйственного назначения	Для ведения огородничества	13	13.0.1.1	490	53,04	25 989,60
12441	Респ. Северная Осетия - Алания, р-н Правобережный, г. Беслан, уч-к с.т. "Нива"	Правобережный	15:03:0040302:697	003001000000 Земли сельскохозяйственного назначения	Для ведения огородничества	13	13.0.1.1	500	53,04	26 520,00
12442	Респ. Северная Осетия - Алания, р-н Правобережный, г. Беслан, уч-к с.т. "Нива"	Правобережный	15:03:0040302:698	003001000000 Земли сельскохозяйственного назначения	Для ведения огородничества	13	13.0.1.1	500	53.04	26 520.00
12443	Респ. Северная Осетия - Алания, р-н Правобережный, г. Беслан, уч-к с.т. "Нива"	Правобережный	15:03:0040302:699	003001000000 Земли сельскохозяйственного назначения	Для ведения огородничества	13	13.0.1.1	500	53.04	26 520.00
12444	Республика Северная Осетия-Алания, р-н Правобережный, г Беслан, снт СТ Нива	Правобережный	15:03:0040302:7	003001000000 Земли сельскохозяйственного назначения	Коллективное садоводство	13	13.0.2.1	500	460,17	230 085,00
12445	Респ. Северная Осетия - Алания, р-н Правобережный, г. Беслан, уч-к с.т. "Нива"	Правобережный	15:03:0040302:70	003001000000 Земли сельскохозяйственного назначения	Коллективное садоводство	13	13.0.2.1	500	460,17	230 085,00
12446	Респ. Северная Осетия - Алания, р-н Правобережный, г. Беслан. СТ "Нива", проезд №8, участок №34	Правобережный	15:03:0040302:700	003001000000 Земли сельскохозяйственного назначения	Для производства овощей и фруктов	13	13.0.2.1	490	460,17	225 483,30
12447	Респ. Северная Осетия - Алания, р-н Правобережный, г. Беслан, СТ "Нива", проезд 12, участок 10	Правобережный	15:03:0040302:701	003001000000 Земли сельскохозяйственного назначения	Для ведения огородничества	13	13.0.1.1	490	53.04	25 989.60
12448	Респ. Северная Осетия - Алания, р-н Правобережный, г. Беслан, уч-к с.т. "Нива"	Правобережный	15:03:0040302:702	003001000000 Земли сельскохозяйственного назначения	Для ведения огородничества	13	13.0.1.1	500	53,04	26 520,00
12449	Респ. Северная Осетия - Алания, р-н Правобережный, г. Беслан, уч-к с.т. "Нива"	Правобережный	15:03:0040302:703	003001000000 Земли сельскохозяйственного назначения	Для ведения огородничества	13	13.0.1.1	500	53,04	26 520,00
12450	Респ. Северная Осетия - Алания, р-н Правобережный, г. Беслан, уч-к с.т. "Нива"	Правобережный	15:03:0040302:704	003001000000 Земли сельскохозяйственного назначения	Для ведения огородничества	13	13.0.1.1	500	53.04	26 520.00
12451	Респ. Северная Осетия - Алания, р-н Правобережный, г. Беслан, уч-к с.т. "Нива"	Правобережный	15:03:0040302:705	003001000000 Земли сельскохозяйственного назначения	Для ведения огородничества	13	13.0.1.1	500	53.04	26 520.00
12452	Респ. Северная Осетия - Алания, р-н Правобережный, г. Беслан, уч-к с.т. "Нива"	Правобережный	15:03:0040302:706	003001000000 Земли сельскохозяйственного назначения	Для ведения огородничества	13	13.0.1.1	500	53,04	26 520,00
12453	Респ. Северная Осетия - Алания, р-н Правобережный, г. Беслан, уч-к с.т. "Нива"	Правобережный	15:03:0040302:707	003001000000 Земли сельскохозяйственного назначения	Для ведения огородничества	13	13.0.1.1	500	53,04	26 520,00
12454	Респ. Северная Осетия - Алания, р-н Правобережный, г. Беслан, уч-к с.т. "Нива"	Правобережный	15:03:0040302:708	003001000000 Земли сельскохозяйственного назначения	Для ведения огородничества	13	13.0.1.1	500	53.04	26 520.00
12455	Республика Северная Осетия - Алания, Правобережный район, г. Беслан, СТ "Нива"	Правобережный	15:03:0040302:709	003001000000 Земли сельскохозяйственного назначения	Для ведения огородничества	13	13.0.1.1	490	53.04	25 989.60
12456	Респ. Северная Осетия - Алания, р-н Правобережный, г. Беслан, уч-к с.т. "Нива"	Правобережный	15:03:0040302:71	003001000000 Земли сельскохозяйственного назначения	Коллективное садоводство	13	13.0.2.1	500	460,17	230 085,00
12457	Респ. Северная Осетия - Алания, р-н Правобережный, г. Беслан, уч-к с.т. "Нива"	Правобережный	15:03:0040302:710	003001000000 Земли сельскохозяйственного назначения	Для ведения огородничества	13	13.0.1.1	500	53,04	26 520,00
12458	Респ. Северная Осетия - Алания, р-н Правобережный, г. Беслан, уч-к с.т. "Нива"	Правобережный	15:03:0040302:711	003001000000 Земли сельскохозяйственного назначения	Для ведения огородничества	13	13.0.1.1	500	53.04	26 520.00
12459	Российская Федерация, Республика Северная Осетия - Алания, Правобережный муниципальный район, Бесланское городское поселение, г. Беслан, с.т. "Нива"	Правобережный	15:03:0040302:712	003001000000 Земли сельскохозяйственного назначения	Для ведения огородничества	13	13.0.1.1	490	53.04	25 989.60

№ п/п	Местоположение ЗУ	Район	Кадастровый номер ЗУ	Категория земель	Разрешенное использование по документу	Код вида разрешенного использования (в соответствии с классификатором видов разрешенного использования земельных участков)	Вид использования объектов недвижимости	Площадь	УПКС	КС
12460	Респ. Северная Осетия - Алания, р-н Правобережный, г. Беслан, уч-к с.т. "Нива"	Правобережный	15:03:0040302:713	003001000000 Земли сельскохозяйственного назначения	Для ведения огородничества	13	13:011	500	53,04	26 520,00
12461	Российская Федерация, Республика Северная Осетия - Алания, Правобережный муниципальный район, Бесланское городское поселение, г. Беслан, с.т. "Нива"	Правобережный	15:03:0040302:714	003001000000 Земли сельскохозяйственного назначения	Для ведения огородничества	13	13:011	490	53,04	25 989,60
12462	Российская Федерация, Республика Северная Осетия - Алания, Правобережный р-н, г. Беслан, тер. СНТ "Нива"	Правобережный	15:03:0040302:715	003001000000 Земли сельскохозяйственного назначения	Для ведения огородничества	13	13:011	490	53,04	25 989,60
12463	Российская Федерация, Республика Северная Осетия - Алания, Правобережный муниципальный район, Бесланское городское поселение, г. Беслан, с.т. "Нива"	Правобережный	15:03:0040302:716	003001000000 Земли сельскохозяйственного назначения	Для ведения огородничества	13	13:011	489	53,04	25 936,56
12464	Респ Северная Осетия - Алания, Правобережный р-н, г Беслан, СТ"Нива" проезд № 12, участок № 74	Правобережный	15:03:0040302:717	003001000000 Земли сельскохозяйственного назначения	Для ведения огородничества	13	13:011	490	53,04	25 989,60
12465	Респ. Северная Осетия - Алания, р-н Правобережный, г. Беслан, уч-к с.т. "Нива"	Правобережный	15:03:0040302:718	003001000000 Земли сельскохозяйственного назначения	Для ведения огородничества	13	13:011	500	53,04	26 520,00
12466	Респ. Северная Осетия - Алания, р-н Правобережный, г. Беслан, уч-к с.т. "Нива"	Правобережный	15:03:0040302:719	003001000000 Земли сельскохозяйственного назначения	Для ведения огородничества	13	13:011	500	53,04	26 520,00
12467	Респ. Северная Осетия - Алания, р-н Правобережный, г. Беслан, уч-к с.т. "Нива"	Правобережный	15:03:0040302:72	003001000000 Земли сельскохозяйственного назначения	Коллективное садоводство	13	13:021	500	460,17	230 085,00
12468	Респ. Северная Осетия - Алания, р-н Правобережный, г. Беслан, уч-к с.т. "Нива"	Правобережный	15:03:0040302:720	003001000000 Земли сельскохозяйственного назначения	Для ведения огородничества	13	13:011	490	53,04	25 989,60
12469	Респ. Северная Осетия - Алания, р-н Правобережный, г. Беслан, уч-к с.т. "Нива"	Правобережный	15:03:0040302:721	003001000000 Земли сельскохозяйственного назначения	Для ведения огородничества	13	13:011	500	53,04	26 520,00
12470	Респ Северная Осетия - Алания, Правобережный р-н, г Беслан, СТ "Нива" снт проезд №7, участок №59	Правобережный	15:03:0040302:722	003001000000 Земли сельскохозяйственного назначения	Для производства овощей и фруктов	13	13:021	490	460,17	225 483,30
12471	Российская Федерация, Республика Северная Осетия - Алания, Правобережный р-н, г Беслан, тер. СНТ "Нива"	Правобережный	15:03:0040302:723	003001000000 Земли сельскохозяйственного назначения	Для ведения огородничества	13	13:011	490	53,04	25 989,60
12472	Российская Федерация, Республика Северная Осетия - Алания, Правобережный район, г Беслан, СНТ Нива	Правобережный	15:03:0040302:724	003001000000 Земли сельскохозяйственного назначения	Для ведения огородничества	13	13:011	490	53,04	25 989,60
12473	Респ. Северная Осетия - Алания, р-н Правобережный, г. Беслан, уч-к с.т. "Нива"	Правобережный	15:03:0040302:725	003001000000 Земли сельскохозяйственного назначения	Для ведения огородничества	13	13:011	500	53,04	26 520,00
12474	Российская Федерация, Республика Северная Осетия - Алания, Правобережный муниципальный район, г. Беслан, участок с.т. "Нива"	Правобережный	15:03:0040302:726	003001000000 Земли сельскохозяйственного назначения	Для ведения огородничества	13	13:011	489	53,04	25 936,56
12475	Российская Федерация, Республика Северная Осетия-Алания, Правобережный район, г. Беслан, СТ Нива	Правобережный	15:03:0040302:727	003001000000 Земли сельскохозяйственного назначения	Для ведения огородничества	13	13:011	490	53,04	25 989,60
12476	Российская Федерация, Республика Северная Осетия-Алания, Правобережный район, г. Беслан, СТ Нива	Правобережный	15:03:0040302:728	003001000000 Земли сельскохозяйственного назначения	Для ведения огородничества	13	13:011	490	53,04	25 989,60
12477	Российская Федерация, Республика Северная Осетия-Алания, Правобережный район, г. Беслан, СТ "Нива"	Правобережный	15:03:0040302:729	003001000000 Земли сельскохозяйственного назначения	Для ведения огородничества	13	13:011	490	53,04	25 989,60
12478	Респ. Северная Осетия - Алания, р-н Правобережный, г. Беслан, уч-к с.т. "Нива"	Правобережный	15:03:0040302:73	003001000000 Земли сельскохозяйственного назначения	Коллективное садоводство	13	13:021	500	460,17	230 085,00
12479	Российская Федерация, Республика Северная Осетия-Алания, Правобережный район, г. Беслан, СТ "Нива"	Правобережный	15:03:0040302:730	003001000000 Земли сельскохозяйственного назначения	Для ведения огородничества	13	13:011	490	53,04	25 989,60
12480	Российская Федерация, Республика Северная Осетия-Алания, Правобережный район, г. Беслан, СТ "Нива"	Правобережный	15:03:0040302:731	003001000000 Земли сельскохозяйственного назначения	Для ведения огородничества	13	13:011	490	53,04	25 989,60
12481	Российская Федерация, Республика Северная Осетия-Алания, Правобережный муниципальный район, Бесланское городское поселение, г. Беслан, участок с.т. "Нива"	Правобережный	15:03:0040302:732	003001000000 Земли сельскохозяйственного назначения	Для ведения огородничества	13	13:011	490	53,04	25 989,60
12482	Респ. Северная Осетия - Алания, р-н Правобережный, г. Беслан, уч-к с.т. "Нива"	Правобережный	15:03:0040302:733	003001000000 Земли сельскохозяйственного назначения	Для ведения огородничества	13	13:011	500	53,04	26 520,00
12483	Респ. Северная Осетия - Алания, р-н Правобережный, г. Беслан, уч-к с.т. "Нива"	Правобережный	15:03:0040302:734	003001000000 Земли сельскохозяйственного назначения	Для ведения огородничества	13	13:011	500	53,04	26 520,00
12484	Респ. Северная Осетия - Алания, р-н Правобережный, г. Беслан, уч-к с.т. "Нива"	Правобережный	15:03:0040302:735	003001000000 Земли сельскохозяйственного назначения	Для ведения огородничества	13	13:011	497	53,04	26 360,88
12485	Респ. Северная Осетия - Алания, р-н Правобережный, г. Беслан, уч-к с.т. "Нива"	Правобережный	15:03:0040302:736	003001000000 Земли сельскохозяйственного назначения	Для ведения огородничества	13	13:011	500	53,04	26 520,00
12486	Респ. Северная Осетия - Алания, р-н Правобережный, г. Беслан, уч-к с.т. "Нива"	Правобережный	15:03:0040302:737	003001000000 Земли сельскохозяйственного назначения	Для ведения огородничества	13	13:011	500	53,04	26 520,00
12487	Респ. Северная Осетия - Алания, р-н Правобережный, г. Беслан, уч-к с.т. "Нива"	Правобережный	15:03:0040302:738	003001000000 Земли сельскохозяйственного назначения	Для ведения огородничества	13	13:011	500	53,04	26 520,00
12488	Российская Федерация, Республика Северная Осетия-Алания, Правобережный район, г. Беслан, СТ "Нива"	Правобережный	15:03:0040302:739	003001000000 Земли сельскохозяйственного назначения	Для ведения огородничества	13	13:011	490	53,04	25 989,60
12489	Респ. Северная Осетия - Алания, р-н Правобережный, г. Беслан, уч-к с.т. "Нива"	Правобережный	15:03:0040302:74	003001000000 Земли сельскохозяйственного назначения	Коллективное садоводство	13	13:021	500	460,17	230 085,00
12490	Российская Федерация, Республика Северная Осетия - Алания, Правобережный муниципальный район, Бесланское городское поселение, г. Беслан, с.т. "Нива"	Правобережный	15:03:0040302:740	003001000000 Земли сельскохозяйственного назначения	Для ведения огородничества	13	13:011	490	53,04	25 989,60
12491	Российская Федерация, Республика Северная Осетия - Алания,Правобережный район, г Беслан, СНТ Нива	Правобережный	15:03:0040302:741	003001000000 Земли сельскохозяйственного назначения	Для ведения огородничества	13	13:011	490	53,04	25 989,60
12492	Респ. Северная Осетия - Алания, р-н Правобережный, г. Беслан, уч-к с.т. "Нива"	Правобережный	15:03:0040302:742	003001000000 Земли сельскохозяйственного назначения	Для ведения огородничества	13	13:011	500	53,04	26 520,00
12493	Российская Федерация, Республика Северная Осетия - Алания, Правобережный муниципальный район, Бесланское, городское поселение, г Беслан, участок СТ Нива	Правобережный	15:03:0040302:743	003001000000 Земли сельскохозяйственного назначения	Для ведения огородничества	13	13:011	490	53,04	25 989,60
12494	Российская Федерация, Республика Северная Осетия - Алания, Правобережный район, г. Беслан, СНТ Нива	Правобережный	15:03:0040302:744	003001000000 Земли сельскохозяйственного назначения	Для ведения огородничества	13	13:011	490	53,04	25 989,60
12495	Российская Федерация, Республика Северная Осетия-Алания, Правобережный муниципальный район, Бесланское городское поселение, г. Беслан, участок с. т. "Нива"	Правобережный	15:03:0040302:745	003001000000 Земли сельскохозяйственного назначения	Для ведения огородничества	13	13:011	490	53,04	25 989,60
12496	Российская Федерация, Республика Северная Осетия-Алания, Правобережный район, г. Беслан, СТ "Нива"	Правобережный	15:03:0040302:746	003001000000 Земли сельскохозяйственного назначения	Для ведения огородничества	13	13:011	490	53,04	25 989,60
12497	Респ. Северная Осетия - Алания, р-н Правобережный, г. Беслан, уч-к с.т. "Нива"	Правобережный	15:03:0040302:747	003001000000 Земли сельскохозяйственного назначения	Для ведения огородничества	13	13:011	500	53,04	26 520,00
12498	Российская Федерация, Республика Северная Осетия-Алания, Правобережный район, г. Беслан, СТ "Нива"	Правобережный	15:03:0040302:748	003001000000 Земли сельскохозяйственного назначения	Для ведения огородничества	13	13:011	490	53,04	25 989,60
12499	Российская Федерация, Республика Северная Осетия-Алания, Правобережный район, г. Беслан, СТ "Нива"	Правобережный	15:03:0040302:749	003001000000 Земли сельскохозяйственного назначения	Для ведения огородничества	13	13:011	490	53,04	25 989,60

№ п/п	Местоположение ЗУ	Район	Кадастровый номер ЗУ	Категория земель	Разрешенное использование по документу	Код вида разрешенного использования (в соответствии с классификатором видов разрешенного использования земельных участков)	Вид использования объектов недвижимости	Площадь	УПКС	КС
12500	Респ. Северная Осетия - Алания, р-н Правобережный, г. Беслан, уч-к с.т. "Нива"	Правобережный	15:03:0040302:75	003001000000 Земли сельскохозяйственного назначения	Коллективное садоводство	13	13:02:1	490	460,17	225 483,30
12501	Респ. Северная Осетия - Алания, р-н Правобережный, г. Беслан, уч-к с.т. "Нива"	Правобережный	15:03:0040302:750	003001000000 Земли сельскохозяйственного назначения	Для ведения огородничества	13	13:01:1	500	53,04	26 520,00
12502	Респ. Северная Осетия - Алания, р-н Правобережный, г. Беслан, уч-к с.т. "Нива"	Правобережный	15:03:0040302:751	003001000000 Земли сельскохозяйственного назначения	Для ведения огородничества	13	13:01:1	500	53.04	26 520.00
12503	Респ. Северная Осетия - Алания, р-н Правобережный, г. Беслан, уч-к с.т. "Нива"	Правобережный	15:03:0040302:752	003001000000 Земли сельскохозяйственного назначения	Для ведения огородничества	13	13:01:1	500	53.04	26 520.00
12504	Респ. Северная Осетия - Алания, р-н Правобережный, г. Беслан, уч-к с.т. "Нива"	Правобережный	15:03:0040302:753	003001000000 Земли сельскохозяйственного назначения	Для ведения огородничества	13	13:01:1	500	53,04	26 520,00
12505	Российская Федерация, Республика Северная Осетия-Алания, Правобережный район, г. Беслан, СТ "Нива"	Правобережный	15:03:0040302:754	003001000000 Земли сельскохозяйственного назначения	Для ведения огородничества	13	13:01:1	490	53,04	25 989,60
12506	РСО - Алания, Правобережный район, г. Беслан, СТ "Нива", проезд №9, участок № 83	Правобережный	15:03:0040302:755	003001000000 Земли сельскохозяйственного назначения	Для производства овощей и фруктов	13	13:02:1	490	460,17	225 483,30
12507	Респ. Северная Осетия - Алания, р-н Правобережный, г. Беслан, уч-к с.т. "Нива"	Правобережный	15:03:0040302:756	003001000000 Земли сельскохозяйственного назначения	Для ведения огородничества	13	13:01:1	500	53.04	26 520.00
12508	Респ. Северная Осетия - Алания, р-н Правобережный, г. Беслан, уч-к с.т. "Нива"	Правобережный	15:03:0040302:757	003001000000 Земли сельскохозяйственного назначения	Для ведения огородничества	13	13:01:1	500	53,04	26 520,00
12509	Российская Федерация, Республика Северная Осетия-Алания, Правобережный район, г. Беслан, СНТ "Нива", проезд 8, уч. 96	Правобережный	15:03:0040302:758	003001000000 Земли сельскохозяйственного назначения	Для ведения огородничества	13	13:01:1	490	53,04	25 989,60
12510	Респ. Северная Осетия - Алания, р-н Правобережный, г. Беслан, уч-к с.т. "Нива"	Правобережный	15:03:0040302:759	003001000000 Земли сельскохозяйственного назначения	Для ведения огородничества	13	13:01:1	500	53.04	26 520.00
12511	Респ. Северная Осетия - Алания, р-н Правобережный, г. Беслан, уч-к с.т. "Нива"	Правобережный	15:03:0040302:76	003001000000 Земли сельскохозяйственного назначения	Коллективное садоводство	13	13:02:1	490	460,17	225 483,30
12512	Республика Северная Осетия - Алания, Правобережный район, г. Беслан, с.т. "Нива"	Правобережный	15:03:0040302:760	003001000000 Земли сельскохозяйственного назначения	Для ведения огородничества	13	13:01:1	490	53,04	25 989,60
12513	Республика Северная Осетия - Алания, Правобережный район, г. Беслан, с.т. "Нива"	Правобережный	15:03:0040302:761	003001000000 Земли сельскохозяйственного назначения	Для ведения огородничества	13	13:01:1	490	53,04	25 989,60
12514	Российская Федерация, Республика Северная Осетия-Алания, Правобережный район, г. Беслан, СТ "Нива"	Правобережный	15:03:0040302:762	003001000000 Земли сельскохозяйственного назначения	Для ведения огородничества	13	13:01:1	490	53.04	25 989.60
12515	Российская Федерация, Республика Северная Осетия-Алания, Правобережный район, г. Беслан, СТ "Нива"	Правобережный	15:03:0040302:763	003001000000 Земли сельскохозяйственного назначения	Для ведения огородничества	13	13:01:1	490	53.04	25 989.60
12516	Республика Северная Осетия - Алания, Правобережный район, г. Беслан, СТ "Нива"	Правобережный	15:03:0040302:764	003001000000 Земли сельскохозяйственного назначения	Для ведения огородничества	13	13:01:1	490	53,04	25 989,60
12517	Респ Северная Осетия - Алания, Правобережный р-н, г Беслан, СТ "Нива", проезд №11, участок №52	Правобережный	15:03:0040302:765	003001000000 Земли сельскохозяйственного назначения	Для ведения огородничества	13	13:01:1	490	53,04	25 989,60
12518	Респ. Северная Осетия - Алания, р-н Правобережный, г. Беслан, уч-к с.т. "Нива"	Правобережный	15:03:0040302:766	003001000000 Земли сельскохозяйственного назначения	Для ведения огородничества	13	13:01:1	500	53.04	26 520.00
12519	Респ. Северная Осетия - Алания, р-н Правобережный, г. Беслан, уч-к с.т. "Нива"	Правобережный	15:03:0040302:767	003001000000 Земли сельскохозяйственного назначения	Для ведения огородничества	13	13:01:1	500	53.04	26 520.00
12520	Респ. Северная Осетия - Алания, р-н Правобережный, г. Беслан, уч-к с.т. "Нива"	Правобережный	15:03:0040302:768	003001000000 Земли сельскохозяйственного назначения	Для ведения огородничества	13	13:01:1	500	53,04	26 520,00
12521	Респ. Северная Осетия - Алания, р-н Правобережный, г. Беслан, уч-к с.т. "Нива"	Правобережный	15:03:0040302:769	003001000000 Земли сельскохозяйственного назначения	Для ведения огородничества	13	13:01:1	500	53,04	26 520,00
12522	Респ. Северная Осетия - Алания, р-н Правобережный, г. Беслан, уч-к с.т. "Нива"	Правобережный	15:03:0040302:77	003001000000 Земли сельскохозяйственного назначения	Коллективное садоводство	13	13:02:1	490	460,17	225 483,30
12523	Респ. Северная Осетия - Алания, р-н Правобережный, г. Беслан, уч-к с.т. "Нива"	Правобережный	15:03:0040302:770	003001000000 Земли сельскохозяйственного назначения	Для ведения огородничества	13	13:01:1	500	53.04	26 520.00
12524	Респ. Северная Осетия - Алания, р-н Правобережный, г. Беслан, уч-к с.т. "Нива"	Правобережный	15:03:0040302:771	003001000000 Земли сельскохозяйственного назначения	Для ведения огородничества	13	13:01:1	500	53,04	26 520,00
12525	Респ. Северная Осетия - Алания, р-н Правобережный, г. Беслан, уч-к с.т. "Нива"	Правобережный	15:03:0040302:772	003001000000 Земли сельскохозяйственного назначения	Для ведения огородничества	13	13:01:1	500	53,04	26 520,00
12526	Респ. Северная Осетия - Алания, р-н Правобережный, г. Беслан, СТ "Нива"	Правобережный	15:03:0040302:773	003001000000 Земли сельскохозяйственного назначения	Для ведения огородничества	13	13:01:1	490	53.04	25 989.60
12527	Российская Федерация, Республика Северная Осетия-Алания, Правобережный район, г. Беслан, СТ "Нива"	Правобережный	15:03:0040302:774	003001000000 Земли сельскохозяйственного назначения	Для ведения огородничества	13	13:01:1	490	53.04	25 989.60
12528	Российская Федерация, Республика Северная Осетия-Алания, Правобережный район, г. Беслан, СТ "Нива"	Правобережный	15:03:0040302:775	003001000000 Земли сельскохозяйственного назначения	Для ведения огородничества	13	13:01:1	490	53,04	25 989,60
12529	Российская Федерация, Республика Северная Осетия - Алания, Правобережный р-н, г. Беслан, тер. СНТ "Нива"	Правобережный	15:03:0040302:776	003001000000 Земли сельскохозяйственного назначения	Для ведения огородничества	13	13:01:1	490	53,04	25 989,60
12530	РСО - Алания, Правобережный район, г. Беслан, СТ "Нива", проезд № 13, участок № 13	Правобережный	15:03:0040302:777	003001000000 Земли сельскохозяйственного назначения	Для производства овощей и фруктов	13	13:02:1	490	460,17	225 483,30
12531	Респ. Северная Осетия - Алания, р-н Правобережный, г. Беслан, уч-к с.т. "Нива"	Правобережный	15:03:0040302:778	003001000000 Земли сельскохозяйственного назначения	Для ведения огородничества	13	13:01:1	490	53.04	25 989.60
12532	Российская Федерация, Республика Северная Осетия-Алания, Правобережный муниципальный район, г. Беслан, СНТ Нива	Правобережный	15:03:0040302:779	003001000000 Земли сельскохозяйственного назначения	Для ведения огородничества	13	13:01:1	490	53,04	25 989,60
12533	Российская Федерация, Республика Северная Осетия-Алания, Правобережный район, г. Беслан, СНТ "Нива", проезд 4, уч. 17	Правобережный	15:03:0040302:78	003001000000 Земли сельскохозяйственного назначения	Для производства овощей и фруктов	13	13:02:1	490	460,17	225 483,30
12534	Респ Северная Осетия - Алания, Правобережный р-н, г Беслан, СТ "Нива" проезд 13, участок 15	Правобережный	15:03:0040302:780	003001000000 Земли сельскохозяйственного назначения	Для производства овощей и фруктов	13	13:02:1	490	460,17	225 483,30
12535	Российская Федерация, Республика Северная Осетия-Алания, Правобережный район, г. Беслан, СТ "Нива"	Правобережный	15:03:0040302:781	003001000000 Земли сельскохозяйственного назначения	Для ведения огородничества	13	13:01:1	500	53.04	26 520.00
12536	Респ. Северная Осетия - Алания, р-н Правобережный, г. Беслан, уч-к с.т. "Нива"	Правобережный	15:03:0040302:782	003001000000 Земли сельскохозяйственного назначения	Для ведения огородничества	13	13:01:1	500	53,04	26 520,00
12537	Респ. Северная Осетия - Алания, р-н Правобережный, г. Беслан, уч-к с.т. "Нива"	Правобережный	15:03:0040302:783	003001000000 Земли сельскохозяйственного назначения	Для ведения огородничества	13	13:01:1	500	53,04	26 520,00
12538	Респ. Северная Осетия - Алания, р-н Правобережный, г. Беслан, уч-к с.т. "Нива"	Правобережный	15:03:0040302:784	003001000000 Земли сельскохозяйственного назначения	Для ведения огородничества	13	13:01:1	500	53.04	26 520.00
12539	Респ. Северная Осетия - Алания, р-н Правобережный, г. Беслан, уч-к с.т. "Нива"	Правобережный	15:03:0040302:786	003001000000 Земли сельскохозяйственного назначения	Для ведения огородничества	13	13:01:1	500	53.04	26 520.00

№ п/п	Местоположение ЗУ	Район	Кадастровый номер ЗУ	Категория земель	Разрешенное использование по документу	Код вида разрешенного использования (в соответствии с классификатором видов разрешенного использования земельных участков)	Вид использования объектов недвижимости	Площадь	УПКС	КС
12540	Респ. Северная Осетия - Алания, р-н Правобережный, г. Беслан, уч-к с.т. "Нива"	Правобережный	15:03:0040302:787	003001000000 Земли сельскохозяйственного назначения	Для ведения огородничества	13	13:011	500	53,04	26 520,00
12541	Респ. Северная Осетия - Алания, р-н Правобережный, г. Беслан, уч-к с.т. "Нива"	Правобережный	15:03:0040302:788	003001000000 Земли сельскохозяйственного назначения	Для ведения огородничества	13	13:011	500	53,04	26 520,00
12542	Респ. Северная Осетия - Алания, р-н Правобережный, г. Беслан, уч-к с.т. "Нива"	Правобережный	15:03:0040302:789	003001000000 Земли сельскохозяйственного назначения	Для ведения огородничества	13	13:011	500	53,04	26 520,00
12543	Республика Северная Осетия-Алания, р-н Правобережный, г. Беслан, СТ "Нива", проезд №1, участок №27	Правобережный	15:03:0040302:79	003001000000 Земли сельскохозяйственного назначения	Коллективное садоводство	13	13:021	490	460,17	225 483,30
12544	Респ. Северная Осетия - Алания, р-н Правобережный, г. Беслан, уч-к с.т. "Нива"	Правобережный	15:03:0040302:790	003001000000 Земли сельскохозяйственного назначения	Для ведения огородничества	13	13:011	500	53,04	26 520,00
12545	Респ. Северная Осетия - Алания, р-н Правобережный, г. Беслан, уч-к с.т. "Нива"	Правобережный	15:03:0040302:791	003001000000 Земли сельскохозяйственного назначения	Для ведения огородничества	13	13:011	500	53,04	26 520,00
12546	Респ. Северная Осетия - Алания, р-н Правобережный, г. Беслан, уч-к с.т. "Нива"	Правобережный	15:03:0040302:792	003001000000 Земли сельскохозяйственного назначения	Для ведения огородничества	13	13:011	500	53,04	26 520,00
12547	Респ. Северная Осетия - Алания, р-н Правобережный, г. Беслан, уч-к с.т. "Нива"	Правобережный	15:03:0040302:793	003001000000 Земли сельскохозяйственного назначения	Для ведения огородничества	13	13:011	500	53,04	26 520,00
12548	Респ. Северная Осетия - Алания, р-н Правобережный, г. Беслан, уч-к с.т. "Нива"	Правобережный	15:03:0040302:794	003001000000 Земли сельскохозяйственного назначения	Для ведения огородничества	13	13:011	500	53,04	26 520,00
12549	Российская Федерация, Республика Северная Осетия-Алания, Правобережный район, г. Беслан, СТ "Нива"	Правобережный	15:03:0040302:795	003001000000 Земли сельскохозяйственного назначения	Для ведения огородничества	13	13:011	490	53,04	25 989,60
12550	Российская Федерация, Республика Северная Осетия-Алания, Правобережный район, г. Беслан, СТ "Нива"	Правобережный	15:03:0040302:796	003001000000 Земли сельскохозяйственного назначения	Для ведения огородничества	13	13:011	490	53,04	25 989,60
12551	Российская Федерация, Республика Северная Осетия - Алания, Правобережный район, г. Беслан, с/т Нива	Правобережный	15:03:0040302:797	003001000000 Земли сельскохозяйственного назначения	Для ведения огородничества	13	13:011	490	53,04	25 989,60
12552	Российская Федерация, Республика Северная Осетия - Алания, Правобережный р-н, г. Беслан, тер. СНТ "Нива"	Правобережный	15:03:0040302:798	003001000000 Земли сельскохозяйственного назначения	Для ведения огородничества	13	13:011	490	53,04	25 989,60
12553	Респ. Северная Осетия - Алания, р-н Правобережный, г. Беслан, СТ "Нива", проезд №5, участок №60	Правобережный	15:03:0040302:799	003001000000 Земли сельскохозяйственного назначения	Для ведения огородничества	13	13:011	490	53,04	25 989,60
12554	Республика Северная Осетия-Алания, р-н Правобережный, г Беслан, снт СТ Нива	Правобережный	15:03:0040302:8	003001000000 Земли сельскохозяйственного назначения	Коллективное садоводство	13	13:021	500	460,17	230 085,00
12555	Респ. Северная Осетия - Алания, р-н Правобережный, г. Беслан, уч-к с.т. "Нива"	Правобережный	15:03:0040302:80	003001000000 Земли сельскохозяйственного назначения	Коллективное садоводство	13	13:021	500	460,17	230 085,00
12556	Респ. Северная Осетия - Алания, р-н Правобережный, г. Беслан, уч-к с.т. "Нива"	Правобережный	15:03:0040302:800	003001000000 Земли сельскохозяйственного назначения	Для ведения огородничества	13	13:011	500	53,04	26 520,00
12557	Респ. Северная Осетия - Алания, р-н Правобережный, г. Беслан, уч-к с.т. "Нива"	Правобережный	15:03:0040302:801	003001000000 Земли сельскохозяйственного назначения	Для ведения огородничества	13	13:011	500	53,04	26 520,00
12558	Респ. Северная Осетия - Алания, р-н Правобережный, г. Беслан, уч-к с.т. "Нива"	Правобережный	15:03:0040302:802	003001000000 Земли сельскохозяйственного назначения	Для ведения огородничества	13	13:011	500	53,04	26 520,00
12559	Респ. Северная Осетия - Алания, р-н Правобережный, г. Беслан, уч-к с.т. "Нива", проезд 5, уч. 54	Правобережный	15:03:0040302:803	003001000000 Земли сельскохозяйственного назначения	Для ведения огородничества	13	13:011	490	53,04	25 989,60
12560	Респ. Северная Осетия - Алания, р-н Правобережный, г. Беслан, уч-к с.т. "Нива"	Правобережный	15:03:0040302:804	003001000000 Земли сельскохозяйственного назначения	Для ведения огородничества	13	13:011	500	53,04	26 520,00
12561	Респ. Северная Осетия - Алания, р-н Правобережный, г. Беслан, уч-к с.т. "Нива"	Правобережный	15:03:0040302:805	003001000000 Земли сельскохозяйственного назначения	Для ведения огородничества	13	13:011	500	53,04	26 520,00
12562	Российская Федерация, Республика Северная Осетия - Алания, Правобережный р-н, г. Беслан, тер. СНТ "Нива"	Правобережный	15:03:0040302:806	003001000000 Земли сельскохозяйственного назначения	Для ведения огородничества	13	13:011	490	53,04	25 989,60
12563	Российская Федерация, Республика Северная Осетия - Алания, Правобережный р-н, г. Беслан, тер. СНТ "Нива"	Правобережный	15:03:0040302:807	003001000000 Земли сельскохозяйственного назначения	Для ведения огородничества	13	13:011	490	53,04	25 989,60
12564	Респ. Северная Осетия - Алания, р-н Правобережный, г. Беслан, уч-к с.т. "Нива"	Правобережный	15:03:0040302:808	003001000000 Земли сельскохозяйственного назначения	Для ведения огородничества	13	13:011	500	53,04	26 520,00
12565	Респ. Северная Осетия - Алания, р-н Правобережный, г. Беслан, уч-к с.т. "Нива"	Правобережный	15:03:0040302:809	003001000000 Земли сельскохозяйственного назначения	Для ведения огородничества	13	13:011	500	53,04	26 520,00
12566	Респ. Северная Осетия - Алания, р-н Правобережный, г. Беслан, уч-к с.т. "Нива"	Правобережный	15:03:0040302:81	003001000000 Земли сельскохозяйственного назначения	Коллективное садоводство	13	13:021	500	460,17	230 085,00
12567	Респ. Северная Осетия - Алания, р-н Правобережный, г. Беслан, уч-к с.т. "Нива"	Правобережный	15:03:0040302:810	003001000000 Земли сельскохозяйственного назначения	Для ведения огородничества	13	13:011	500	53,04	26 520,00
12568	Респ. Северная Осетия - Алания, р-н Правобережный, г. Беслан, уч-к с.т. "Нива"	Правобережный	15:03:0040302:811	003001000000 Земли сельскохозяйственного назначения	Для ведения огородничества	13	13:011	500	53,04	26 520,00
12569	Российская Федерация, Республика Северная Осетия - Алания, Правобережный район, г. Беслан, с/т Нива	Правобережный	15:03:0040302:812	003001000000 Земли сельскохозяйственного назначения	Для ведения огородничества	13	13:011	480	53,04	25 936,56
12570	Российская Федерация, Республика Северная Осетия - Алания, Правобережный район, г. Беслан, с/т Нива	Правобережный	15:03:0040302:813	003001000000 Земли сельскохозяйственного назначения	Для ведения огородничества	13	13:011	490	53,04	25 989,60
12571	Респ. Северная Осетия - Алания, р-н Правобережный, г. Беслан, уч-к с.т. "Нива"	Правобережный	15:03:0040302:814	003001000000 Земли сельскохозяйственного назначения	Для ведения огородничества	13	13:011	500	53,04	26 520,00
12572	Респ. Северная Осетия - Алания, р-н Правобережный, г. Беслан, уч-к с.т. "Нива"	Правобережный	15:03:0040302:815	003001000000 Земли сельскохозяйственного назначения	Для ведения огородничества	13	13:011	500	53,04	26 520,00
12573	Респ. Северная Осетия - Алания, р-н Правобережный, г. Беслан, уч-к с.т. "Нива"	Правобережный	15:03:0040302:816	003001000000 Земли сельскохозяйственного назначения	Для ведения огородничества	13	13:011	500	53,04	26 520,00
12574	Респ. Северная Осетия - Алания, р-н Правобережный, г. Беслан, уч-к с.т. "Нива"	Правобережный	15:03:0040302:817	003001000000 Земли сельскохозяйственного назначения	Для ведения огородничества	13	13:011	500	53,04	26 520,00
12575	Респ. Северная Осетия - Алания, р-н Правобережный, г. Беслан, уч-к с.т. "Нива"	Правобережный	15:03:0040302:818	003001000000 Земли сельскохозяйственного назначения	Для ведения огородничества	13	13:011	500	53,04	26 520,00
12576	Респ. Северная Осетия - Алания, р-н Правобережный, г. Беслан, уч-к с.т. "Нива"	Правобережный	15:03:0040302:819	003001000000 Земли сельскохозяйственного назначения	Для ведения огородничества	13	13:011	500	53,04	26 520,00
12577	Республика Северная Осетия-Алания, р-н Правобережный, г Беслан, СТ "Нива", проезд №5, участок №28	Правобережный	15:03:0040302:82	003001000000 Земли сельскохозяйственного назначения	Коллективное садоводство	13	13:021	490	460,17	225 483,30
12578	Респ. Северная Осетия - Алания, р-н Правобережный, г. Беслан, уч-к с.т. "Нива"	Правобережный	15:03:0040302:820	003001000000 Земли сельскохозяйственного назначения	Для ведения огородничества	13	13:011	500	53,04	26 520,00
12579	Респ. Северная Осетия - Алания, р-н Правобережный, г. Беслан, уч-к с.т. "Нива"	Правобережный	15:03:0040302:821	003001000000 Земли сельскохозяйственного назначения	Для ведения огородничества	13	13:011	500	53,04	26 520,00

№ п/п	Местоположение ЗУ	Район	Кадастровый номер ЗУ	Категория земель	Разрешенное использование по документу	Код вида разрешенного использования (в соответствии с классификатором видов разрешенного использования земельных участков)	Вид использования объектов недвижимости	Площадь	УПКС	КС
12580	Респ. Северная Осетия - Алания, р-н Правобережный, г. Беслан, уч-к с.т. "Нива"	Правобережный	15:03:0040302:822	003001000000 Земли сельскохозяйственного назначения	Для ведения огородничества	13	13:0:1	500	53,04	26 520,00
12581	Респ. Северная Осетия - Алания, р-н Правобережный, г. Беслан, уч-к с.т. "Нива"	Правобережный	15:03:0040302:823	003001000000 Земли сельскохозяйственного назначения	Для ведения огородничества	13	13:0:1	500	53,04	26 520,00
12582	Российская Федерация, Республика Северная Осетия-Алания, Правобережный район, г. Беслан, СТ "Нива"	Правобережный	15:03:0040302:824	003001000000 Земли сельскохозяйственного назначения	Для ведения огородничества	13	13:0:1	490	53,04	25 989,60
12583	Респ. Северная Осетия - Алания, р-н Правобережный, г. Беслан, уч-к с.т. "Нива"	Правобережный	15:03:0040302:825	003001000000 Земли сельскохозяйственного назначения	Для ведения огородничества	13	13:0:1	500	53,04	26 520,00
12584	Респ. Северная Осетия - Алания, р-н Правобережный, г. Беслан, СТ "Нива", проезд 10, участок 83	Правобережный	15:03:0040302:826	003001000000 Земли сельскохозяйственного назначения	Для производства овощей и фруктов	13	13:0:21	490	460,17	225 483,30
12585	Респ. Северная Осетия - Алания, р-н Правобережный, г. Беслан, уч-к с.т. "Нива"	Правобережный	15:03:0040302:827	003001000000 Земли сельскохозяйственного назначения	Для ведения огородничества	13	13:0:1	500	53,04	26 520,00
12586	Респ. Северная Осетия - Алания, р-н Правобережный, г. Беслан, уч-к с.т. "Нива"	Правобережный	15:03:0040302:828	003001000000 Земли сельскохозяйственного назначения	Для ведения огородничества	13	13:0:1	500	53,04	26 520,00
12587	Респ. Северная Осетия - Алания, р-н Правобережный, г. Беслан, уч-к с.т. "Нива"	Правобережный	15:03:0040302:829	003001000000 Земли сельскохозяйственного назначения	Для ведения огородничества	13	13:0:1	500	53,04	26 520,00
12588	Республика Северная Осетия-Алания, р-н Правобережный, г. Беслан, СТ "Нива", проезд №5, участок №18	Правобережный	15:03:0040302:83	003001000000 Земли сельскохозяйственного назначения	Для производства овощей и фруктов	13	13:0:21	490	460,17	225 483,30
12589	Респ. Северная Осетия - Алания, р-н Правобережный, г. Беслан, уч-к с.т. "Нива"	Правобережный	15:03:0040302:830	003001000000 Земли сельскохозяйственного назначения	Для ведения огородничества	13	13:0:1	500	53,04	26 520,00
12590	Респ. Северная Осетия - Алания, р-н Правобережный, г. Беслан, уч-к с.т. "Нива"	Правобережный	15:03:0040302:831	003001000000 Земли сельскохозяйственного назначения	Для ведения огородничества	13	13:0:1	500	53,04	26 520,00
12591	Респ. Северная Осетия - Алания, р-н Правобережный, г. Беслан, уч-к с.т. "Нива"	Правобережный	15:03:0040302:832	003001000000 Земли сельскохозяйственного назначения	Для ведения огородничества	13	13:0:1	500	53,04	26 520,00
12592	Респ. Северная Осетия - Алания, р-н Правобережный, г. Беслан, уч-к с.т. "Нива"	Правобережный	15:03:0040302:833	003001000000 Земли сельскохозяйственного назначения	Для ведения огородничества	13	13:0:1	500	53,04	26 520,00
12593	Респ. Северная Осетия - Алания, р-н Правобережный, г. Беслан, уч-к с.т. "Нива"	Правобережный	15:03:0040302:834	003001000000 Земли сельскохозяйственного назначения	Для ведения огородничества	13	13:0:1	500	53,04	26 520,00
12594	Респ. Северная Осетия - Алания, р-н Правобережный, г. Беслан, уч-к с.т. "Нива"	Правобережный	15:03:0040302:835	003001000000 Земли сельскохозяйственного назначения	Для ведения огородничества	13	13:0:1	500	53,04	26 520,00
12595	Респ. Северная Осетия - Алания, р-н Правобережный, г. Беслан, уч-к с.т. "Нива"	Правобережный	15:03:0040302:836	003001000000 Земли сельскохозяйственного назначения	Для ведения огородничества	13	13:0:1	500	53,04	26 520,00
12596	Респ. Северная Осетия - Алания, р-н Правобережный, г. Беслан, уч-к с.т. "Нива"	Правобережный	15:03:0040302:837	003001000000 Земли сельскохозяйственного назначения	Для ведения огородничества	13	13:0:1	500	53,04	26 520,00
12597	Респ. Северная Осетия - Алания, р-н Правобережный, г. Беслан, уч-к с.т. "Нива"	Правобережный	15:03:0040302:838	003001000000 Земли сельскохозяйственного назначения	Для ведения огородничества	13	13:0:1	500	53,04	26 520,00
12598	Респ. Северная Осетия - Алания, р-н Правобережный, г. Беслан, уч-к с.т. "Нива"	Правобережный	15:03:0040302:839	003001000000 Земли сельскохозяйственного назначения	Для ведения огородничества	13	13:0:1	500	53,04	26 520,00
12599	Респ. Северная Осетия - Алания, р-н Правобережный, г. Беслан, уч-к с.т. "Нива"	Правобережный	15:03:0040302:84	003001000000 Земли сельскохозяйственного назначения	Коллективное садоводство	13	13:0:21	490	460,17	225 483,30
12600	Респ. Северная Осетия - Алания, р-н Правобережный, г. Беслан, уч-к с.т. "Нива"	Правобережный	15:03:0040302:840	003001000000 Земли сельскохозяйственного назначения	Для ведения огородничества	13	13:0:1	500	53,04	26 520,00
12601	Респ. Северная Осетия - Алания, р-н Правобережный, г. Беслан, уч-к с.т. "Нива"	Правобережный	15:03:0040302:841	003001000000 Земли сельскохозяйственного назначения	Для ведения огородничества	13	13:0:1	500	53,04	26 520,00
12602	Респ. Северная Осетия - Алания, р-н Правобережный, г. Беслан, уч-к с.т. "Нива"	Правобережный	15:03:0040302:842	003001000000 Земли сельскохозяйственного назначения	Для ведения огородничества	13	13:0:1	500	53,04	26 520,00
12603	Респ. Северная Осетия - Алания, р-н Правобережный, г. Беслан, уч-к с.т. "Нива"	Правобережный	15:03:0040302:843	003001000000 Земли сельскохозяйственного назначения	Для ведения огородничества	13	13:0:1	500	53,04	26 520,00
12604	Респ. Северная Осетия - Алания, р-н Правобережный, г. Беслан, уч-к с.т. "Нива"	Правобережный	15:03:0040302:844	003001000000 Земли сельскохозяйственного назначения	Для ведения огородничества	13	13:0:1	500	53,04	26 520,00
12605	Респ. Северная Осетия - Алания, р-н Правобережный, г. Беслан, уч-к с.т. "Нива"	Правобережный	15:03:0040302:845	003001000000 Земли сельскохозяйственного назначения	Для ведения огородничества	13	13:0:1	500	53,04	26 520,00
12606	Респ. Северная Осетия - Алания, р-н Правобережный, г. Беслан, уч-к с.т. "Нива"	Правобережный	15:03:0040302:846	003001000000 Земли сельскохозяйственного назначения	Для ведения огородничества	13	13:0:1	500	53,04	26 520,00
12607	Респ. Северная Осетия - Алания, р-н Правобережный, г. Беслан, уч-к с.т. "Нива"	Правобережный	15:03:0040302:847	003001000000 Земли сельскохозяйственного назначения	Для ведения огородничества	13	13:0:1	500	53,04	26 520,00
12608	Респ. Северная Осетия - Алания, р-н Правобережный, г. Беслан, уч-к с.т. "Нива"	Правобережный	15:03:0040302:848	003001000000 Земли сельскохозяйственного назначения	Для ведения огородничества	13	13:0:1	500	53,04	26 520,00
12609	Респ. Северная Осетия - Алания, р-н Правобережный, г. Беслан, уч-к с.т. "Нива"	Правобережный	15:03:0040302:849	003001000000 Земли сельскохозяйственного назначения	Для ведения огородничества	13	13:0:1	500	53,04	26 520,00
12610	Респ. Северная Осетия - Алания, р-н Правобережный, г. Беслан, уч-к с.т. "Нива"	Правобережный	15:03:0040302:85	003001000000 Земли сельскохозяйственного назначения	Коллективное садоводство	13	13:0:21	490	460,17	225 483,30
12611	Респ. Северная Осетия - Алания, р-н Правобережный, г. Беслан, уч-к с.т. "Нива"	Правобережный	15:03:0040302:850	003001000000 Земли сельскохозяйственного назначения	Для ведения огородничества	13	13:0:1	500	53,04	26 520,00
12612	Респ. Северная Осетия - Алания, р-н Правобережный, г. Беслан, уч-к с.т. "Нива"	Правобережный	15:03:0040302:851	003001000000 Земли сельскохозяйственного назначения	Для ведения огородничества	13	13:0:1	500	53,04	26 520,00
12613	Респ. Северная Осетия - Алания, р-н Правобережный, г. Беслан, уч-к с.т. "Нива"	Правобережный	15:03:0040302:852	003001000000 Земли сельскохозяйственного назначения	Для ведения огородничества	13	13:0:1	500	53,04	26 520,00
12614	Респ. Северная Осетия - Алания, р-н Правобережный, г. Беслан, уч-к с.т. "Нива"	Правобережный	15:03:0040302:853	003001000000 Земли сельскохозяйственного назначения	Для ведения огородничества	13	13:0:1	500	53,04	26 520,00
12615	Респ. Северная Осетия - Алания, р-н Правобережный, г. Беслан, уч-к с.т. "Нива"	Правобережный	15:03:0040302:854	003001000000 Земли сельскохозяйственного назначения	Для ведения огородничества	13	13:0:1	500	53,04	26 520,00
12616	Российская Федерация, Республика Северная Осетия-Алания, Правобережный район, г. Беслан, СТ "Нива", сад 855	Правобережный	15:03:0040302:855	003001000000 Земли сельскохозяйственного назначения	Для ведения огородничества	13	13:0:1	500	53,04	26 520,00
12617	Респ. Северная Осетия - Алания, р-н Правобережный, г. Беслан, уч-к с.т. "Нива"	Правобережный	15:03:0040302:856	003001000000 Земли сельскохозяйственного назначения	Для ведения огородничества	13	13:0:1	500	53,04	26 520,00
12618	Респ. Северная Осетия - Алания, р-н Правобережный, г. Беслан, уч-к с.т. "Нива"	Правобережный	15:03:0040302:857	003001000000 Земли сельскохозяйственного назначения	Для ведения огородничества	13	13:0:1	500	53,04	26 520,00
12619	Респ. Северная Осетия - Алания, р-н Правобережный, г. Беслан, уч-к с.т. "Нива"	Правобережный	15:03:0040302:858	003001000000 Земли сельскохозяйственного назначения	Для ведения огородничества	13	13:0:1	500	53,04	26 520,00

№ пп	Местоположение ЗУ	Район	Кадастровый номер ЗУ	Категория земель	Разрешенное использование по документу	Код вида разрешенного использования (в соответствии с классификатором видов разрешенного использования земельных участков)	Вид использования объектов недвижимости	Площадь	УПКС	КС
12620	Респ. Северная Осетия - Алания, р-н Правобережный, г. Беслан, уч-к с.т. "Нива"	Правобережный	15:03:0040302:859	003001000000 Земли сельскохозяйственного назначения	Для ведения огородничества	13	13:0:1	500	53,04	26 520,00
12621	Респ. Северная Осетия - Алания, р-н Правобережный, г. Беслан, уч-к с.т. "Нива"	Правобережный	15:03:0040302:86	003001000000 Земли сельскохозяйственного назначения	Коллективное садоводство	13	13:0:2	490	460,17	225 483,30
12622	Респ. Северная Осетия - Алания, р-н Правобережный, г. Беслан, уч-к с.т. "Нива"	Правобережный	15:03:0040302:860	003001000000 Земли сельскохозяйственного назначения	Для ведения огородничества	13	13:0:1	489	53,04	25 936,56
12623	Респ. Северная Осетия - Алания, р-н Правобережный, г. Беслан, уч-к с.т. "Нива"	Правобережный	15:03:0040302:861	003001000000 Земли сельскохозяйственного назначения	Для ведения огородничества	13	13:0:1	500	53,04	26 520,00
12624	Респ. Северная Осетия - Алания, р-н Правобережный, г. Беслан, уч-к с.т. "Нива"	Правобережный	15:03:0040302:862	003001000000 Земли сельскохозяйственного назначения	Для ведения огородничества	13	13:0:1	500	53,04	26 520,00
12625	Республика Северная Осетия - Алания, Правобережный район, г. Беслан, СТ "Нива"	Правобережный	15:03:0040302:863	003001000000 Земли сельскохозяйственного назначения	Для ведения огородничества	13	13:0:1	490	53,04	25 989,60
12626	Респ. Северная Осетия - Алания, р-н Правобережный, г. Беслан, уч-к с.т. "Нива"	Правобережный	15:03:0040302:864	003001000000 Земли сельскохозяйственного назначения	Для ведения огородничества	13	13:0:1	500	53,04	26 520,00
12627	Респ. Северная Осетия - Алания, р-н Правобережный, г. Беслан, уч-к с.т. "Нива"	Правобережный	15:03:0040302:865	003001000000 Земли сельскохозяйственного назначения	Для ведения огородничества	13	13:0:1	500	53,04	26 520,00
12628	Респ. Северная Осетия - Алания, р-н Правобережный, г. Беслан, уч-к с.т. "Нива"	Правобережный	15:03:0040302:866	003001000000 Земли сельскохозяйственного назначения	Для ведения огородничества	13	13:0:1	500	53,04	26 520,00
12629	Респ. Северная Осетия - Алания, р-н Правобережный, г. Беслан, уч-к с.т. "Нива"	Правобережный	15:03:0040302:867	003001000000 Земли сельскохозяйственного назначения	Для ведения огородничества	13	13:0:1	500	53,04	26 520,00
12630	Респ. Северная Осетия - Алания, р-н Правобережный, г. Беслан, уч-к с.т. "Нива"	Правобережный	15:03:0040302:868	003001000000 Земли сельскохозяйственного назначения	Для ведения огородничества	13	13:0:1	500	53,04	26 520,00
12631	Респ. Северная Осетия - Алания, р-н Правобережный, г. Беслан, уч-к с.т. "Нива"	Правобережный	15:03:0040302:869	003001000000 Земли сельскохозяйственного назначения	Для ведения огородничества	13	13:0:1	500	53,04	26 520,00
12632	Респ. Северная Осетия - Алания, р-н Правобережный, г. Беслан, уч-к с.т. "Нива"	Правобережный	15:03:0040302:87	003001000000 Земли сельскохозяйственного назначения	Коллективное садоводство	13	13:0:2	500	460,17	230 085,00
12633	Респ. Северная Осетия - Алания, р-н Правобережный, г. Беслан, уч-к с.т. "Нива"	Правобережный	15:03:0040302:870	003001000000 Земли сельскохозяйственного назначения	Для ведения огородничества	13	13:0:1	500	53,04	26 520,00
12634	Респ. Северная Осетия - Алания, р-н Правобережный, г. Беслан, уч-к с.т. "Нива"	Правобережный	15:03:0040302:871	003001000000 Земли сельскохозяйственного назначения	Для ведения огородничества	13	13:0:1	500	53,04	26 520,00
12635	Респ. Северная Осетия - Алания, р-н Правобережный, г. Беслан, уч-к с.т. "Нива"	Правобережный	15:03:0040302:872	003001000000 Земли сельскохозяйственного назначения	Для ведения огородничества	13	13:0:1	500	53,04	26 520,00
12636	Респ. Северная Осетия - Алания, р-н Правобережный, г. Беслан, уч-к с.т. "Нива"	Правобережный	15:03:0040302:873	003001000000 Земли сельскохозяйственного назначения	Для ведения огородничества	13	13:0:1	500	53,04	26 520,00
12637	Респ. Северная Осетия - Алания, р-н Правобережный, г. Беслан, уч-к с.т. "Нива"	Правобережный	15:03:0040302:874	003001000000 Земли сельскохозяйственного назначения	Для ведения огородничества	13	13:0:1	500	53,04	26 520,00
12638	Респ. Северная Осетия - Алания, р-н Правобережный, г. Беслан, уч-к с.т. "Нива"	Правобережный	15:03:0040302:875	003001000000 Земли сельскохозяйственного назначения	Для ведения огородничества	13	13:0:1	500	53,04	26 520,00
12639	Респ. Северная Осетия - Алания, р-н Правобережный, г. Беслан, уч-к с.т. "Нива"	Правобережный	15:03:0040302:876	003001000000 Земли сельскохозяйственного назначения	Для ведения огородничества	13	13:0:1	500	53,04	26 520,00
12640	Респ. Северная Осетия - Алания, р-н Правобережный, г. Беслан, уч-к с.т. "Нива"	Правобережный	15:03:0040302:877	003001000000 Земли сельскохозяйственного назначения	Для ведения огородничества	13	13:0:1	500	53,04	26 520,00
12641	Респ. Северная Осетия - Алания, р-н Правобережный, г. Беслан, уч-к с.т. "Нива"	Правобережный	15:03:0040302:878	003001000000 Земли сельскохозяйственного назначения	Для ведения огородничества	13	13:0:1	500	53,04	26 520,00
12642	Респ. Северная Осетия - Алания, р-н Правобережный, г. Беслан, уч-к с.т. "Нива"	Правобережный	15:03:0040302:879	003001000000 Земли сельскохозяйственного назначения	Для ведения огородничества	13	13:0:1	500	53,04	26 520,00
12643	Респ. Северная Осетия - Алания, р-н Правобережный, г. Беслан, уч-к с.т. "Нива"	Правобережный	15:03:0040302:88	003001000000 Земли сельскохозяйственного назначения	Коллективное садоводство	13	13:0:2	500	460,17	230 085,00
12644	Респ Северная Осетия - Алания, Правобережный р-н, г Беслан, СТ "Нива" , проезд №5 ,участок № 56	Правобережный	15:03:0040302:880	003001000000 Земли сельскохозяйственного назначения	Для ведения огородничества	13	13:0:1	490	53,04	25 989,60
12645	Респ. Северная Осетия - Алания, р-н Правобережный, г. Беслан, уч-к с.т. "Нива"	Правобережный	15:03:0040302:881	003001000000 Земли сельскохозяйственного назначения	Для ведения огородничества	13	13:0:1	500	53,04	26 520,00
12646	Респ. Северная Осетия - Алания, р-н Правобережный, г. Беслан, уч-к с.т. "Нива"	Правобережный	15:03:0040302:882	003001000000 Земли сельскохозяйственного назначения	Для ведения огородничества	13	13:0:1	500	53,04	26 520,00
12647	Респ. Северная Осетия - Алания, р-н Правобережный, г. Беслан, уч-к с.т. "Нива"	Правобережный	15:03:0040302:883	003001000000 Земли сельскохозяйственного назначения	Для ведения огородничества	13	13:0:1	500	53,04	26 520,00
12648	Респ. Северная Осетия - Алания, р-н Правобережный, г. Беслан, уч-к с.т. "Нива"	Правобережный	15:03:0040302:884	003001000000 Земли сельскохозяйственного назначения	Для ведения огородничества	13	13:0:1	500	53,04	26 520,00
12649	Респ. Северная Осетия - Алания, р-н Правобережный, г. Беслан, уч-к с.т. "Нива"	Правобережный	15:03:0040302:885	003001000000 Земли сельскохозяйственного назначения	Для ведения огородничества	13	13:0:1	500	53,04	26 520,00
12650	Респ. Северная Осетия - Алания, р-н Правобережный, г. Беслан, уч-к с.т. "Нива"	Правобережный	15:03:0040302:886	003001000000 Земли сельскохозяйственного назначения	Для ведения огородничества	13	13:0:1	500	53,04	26 520,00
12651	Респ. Северная Осетия - Алания, р-н Правобережный, г. Беслан, уч-к с.т. "Нива"	Правобережный	15:03:0040302:887	003001000000 Земли сельскохозяйственного назначения	Для ведения огородничества	13	13:0:1	500	53,04	26 520,00
12652	Респ. Северная Осетия - Алания, р-н Правобережный, г. Беслан, уч-к с.т. "Нива"	Правобережный	15:03:0040302:888	003001000000 Земли сельскохозяйственного назначения	Для ведения огородничества	13	13:0:1	500	53,04	26 520,00
12653	Респ. Северная Осетия - Алания, р-н Правобережный, г. Беслан, уч-к с.т. "Нива"	Правобережный	15:03:0040302:889	003001000000 Земли сельскохозяйственного назначения	Для ведения огородничества	13	13:0:1	500	53,04	26 520,00
12654	Респ. Северная Осетия - Алания, р-н Правобережный, г. Беслан, уч-к с.т. "Нива"	Правобережный	15:03:0040302:89	003001000000 Земли сельскохозяйственного назначения	Коллективное садоводство	13	13:0:2	500	460,17	230 085,00
12655	Республика Северная Осетия-Алания, Правобережный район, г. Беслан, СТ "Нива", проезд № 10, участок № 114	Правобережный	15:03:0040302:890	003001000000 Земли сельскохозяйственного назначения	Ведение садоводства	13	13:0:2	490	460,17	225 483,30
12656	Республика Северная Осетия-Алания, Правобережный район, г. Беслан, СТ "Нива", проезд № 10, участок № 112	Правобережный	15:03:0040302:891	003001000000 Земли сельскохозяйственного назначения	Ведение садоводства	13	13:0:2	490	460,17	225 483,30
12657	Респ. Северная Осетия - Алания, р-н Правобережный, г. Беслан, уч-к с.т. "Нива"	Правобережный	15:03:0040302:892	003001000000 Земли сельскохозяйственного назначения	Для ведения огородничества	13	13:0:1	500	53,04	26 520,00
12658	Респ. Северная Осетия - Алания, р-н Правобережный, г. Беслан, уч-к с.т. "Нива"	Правобережный	15:03:0040302:893	003001000000 Земли сельскохозяйственного назначения	Для ведения огородничества	13	13:0:1	500	53,04	26 520,00
12659	Респ. Северная Осетия - Алания, р-н Правобережный, г. Беслан, уч-к с.т. "Нива"	Правобережный	15:03:0040302:894	003001000000 Земли сельскохозяйственного назначения	Для ведения огородничества	13	13:0:1	500	53,04	26 520,00

№ пп	Местоположение ЗУ	Район	Кадастровый номер ЗУ	Категория земель	Разрешенное использование по документу	Код вида разрешенного использования (в соответствии с классификатором видов разрешенного использования земельных участков)	Вид использования объектов недвижимости	Площадь	УПКС	КС
12660	Республика Северная Осетия - Алания, р-н Правобережный, г. Беслан, СТ "Нива"	Правобережный	15:03:0040302:895	003001000000 Земли сельскохозяйственного назначения	Для ведения огородничества	13	13:01	490	53,04	25 989,60
12661	Респ. Северная Осетия - Алания, р-н Правобережный, г. Беслан, уч-к с.т. "Нива"	Правобережный	15:03:0040302:896	003001000000 Земли сельскохозяйственного назначения	Для ведения огородничества	13	13:01	500	53,04	26 520,00
12662	Респ. Северная Осетия - Алания, р-н Правобережный, г. Беслан, уч-к с.т. "Нива"	Правобережный	15:03:0040302:897	003001000000 Земли сельскохозяйственного назначения	Для ведения огородничества	13	13:01	500	53.04	26 520.00
12663	Респ. Северная Осетия - Алания, р-н Правобережный, г. Беслан, уч-к с.т. "Нива"	Правобережный	15:03:0040302:898	003001000000 Земли сельскохозяйственного назначения	Для ведения огородничества	13	13:01	500	53.04	26 520.00
12664	Респ. Северная Осетия - Алания, р-н Правобережный, г. Беслан, уч-к с.т. "Нива"	Правобережный	15:03:0040302:899	003001000000 Земли сельскохозяйственного назначения	Для ведения огородничества	13	13:01	500	53,04	26 520,00
12665	РСО - Алания, Правобережный район, СТ "Нива", проезд №1, участок № 25	Правобережный	15:03:0040302:9	003001000000 Земли сельскохозяйственного назначения	Для производства овощей и фруктов	13	13:02	490	460,17	225 483,30
12666	Респ. Северная Осетия - Алания, р-н Правобережный, г. Беслан, уч-к с.т. "Нива"	Правобережный	1503.0040302:90	003001000000 Земли сельскохозяйственного назначения	Коллективное садоводство	13	13:02	500	460,17	230 085,00
12667	Респ. Северная Осетия - Алания, р-н Правобережный, г. Беслан, СТ "Нива", проезд 12, участок 45	Правобережный	15:03:0040302:900	003001000000 Земли сельскохозяйственного назначения	Для производства овощей и фруктов	13	13:02	490	460,17	225 483,30
12668	Респ. Северная Осетия - Алания, р-н Правобережный, г. Беслан, уч-к с.т. "Нива"	Правобережный	15:03:0040302:901	003001000000 Земли сельскохозяйственного назначения	Для ведения огородничества	13	13:01	500	53,04	26 520,00
12669	Респ. Северная Осетия - Алания, р-н Правобережный, г. Беслан, уч-к с.т. "Нива"	Правобережный	15:03:0040302:902	003001000000 Земли сельскохозяйственного назначения	Для ведения огородничества	13	13:01	500	53,04	26 520,00
12670	Респ. Северная Осетия - Алания, р-н Правобережный, г. Беслан, уч-к с.т. "Нива"	Правобережный	15:03:0040302:903	003001000000 Земли сельскохозяйственного назначения	Для ведения огородничества	13	13:01	500	53.04	26 520.00
12671	Респ. Северная Осетия - Алания, р-н Правобережный, г. Беслан, уч-к с.т. "Нива"	Правобережный	15:03:0040302:904	003001000000 Земли сельскохозяйственного назначения	Для ведения огородничества	13	13:01	500	53.04	26 520.00
12672	Республика Северная Осетия - Алания, р-н Правобережный, г. Беслан, СТ "Нива"	Правобережный	15:03:0040302:905	003001000000 Земли сельскохозяйственного назначения	Для ведения огородничества	13	13:01	490	53,04	25 989,60
12673	Респ. Северная Осетия - Алания, р-н Правобережный, г. Беслан, уч-к с.т. "Нива"	Правобережный	15:03:0040302:906	003001000000 Земли сельскохозяйственного назначения	Для ведения огородничества	13	13:01	500	53,04	26 520,00
12674	Респ. Северная Осетия - Алания, р-н Правобережный, г. Беслан, уч-к с.т. "Нива"	Правобережный	15:03:0040302:907	003001000000 Земли сельскохозяйственного назначения	Для ведения огородничества	13	13:01	500	53.04	26 520.00
12675	Респ. Северная Осетия - Алания, р-н Правобережный, г. Беслан, уч-к с.т. "Нива"	Правобережный	15:03:0040302:908	003001000000 Земли сельскохозяйственного назначения	Для ведения огородничества	13	13:01	500	53.04	26 520.00
12676	Респ. Северная Осетия - Алания, р-н Правобережный, г. Беслан, уч-к с.т. "Нива"	Правобережный	15:03:0040302:909	003001000000 Земли сельскохозяйственного назначения	Для ведения огородничества	13	13:01	500	53,04	26 520,00
12677	Респ. Северная Осетия - Алания, р-н Правобережный, г. Беслан, уч-к с.т. "Нива", участок 685	Правобережный	15:03:0040302:91	003001000000 Земли сельскохозяйственного назначения	Коллективное садоводство	13	13:02	500	460,17	230 085,00
12678	Респ. Северная Осетия - Алания, р-н Правобережный, г. Беслан, уч-к с.т. "Нива"	Правобережный	15:03:0040302:910	003001000000 Земли сельскохозяйственного назначения	Для ведения огородничества	13	13:01	500	53.04	26 520.00
12679	Респ. Северная Осетия - Алания, р-н Правобережный, г. Беслан, уч-к с.т. "Нива"	Правобережный	15:03:0040302:911	003001000000 Земли сельскохозяйственного назначения	Для ведения огородничества	13	13:01	500	53.04	26 520.00
12680	Респ. Северная Осетия - Алания, р-н Правобережный, г. Беслан, уч-к с.т. "Нива"	Правобережный	15:03:0040302:912	003001000000 Земли сельскохозяйственного назначения	Для ведения огородничества	13	13:01	500	53,04	26 520,00
12681	Респ. Северная Осетия - Алания, р-н Правобережный, г. Беслан, уч-к с.т. "Нива"	Правобережный	15:03:0040302:913	003001000000 Земли сельскохозяйственного назначения	Для ведения огородничества	13	13:01	500	53,04	26 520,00
12682	Респ. Северная Осетия - Алания, р-н Правобережный, г. Беслан, уч-к с.т. "Нива"	Правобережный	15:03:0040302:914	003001000000 Земли сельскохозяйственного назначения	Для ведения огородничества	13	13:01	500	53.04	26 520.00
12683	Респ. Северная Осетия - Алания, р-н Правобережный, г. Беслан, уч-к с.т. "Нива"	Правобережный	15:03:0040302:915	003001000000 Земли сельскохозяйственного назначения	Для ведения огородничества	13	13:01	500	53.04	26 520.00
12684	Респ. Северная Осетия - Алания, р-н Правобережный, г. Беслан, уч-к с.т. "Нива"	Правобережный	15:03:0040302:916	003001000000 Земли сельскохозяйственного назначения	Для ведения огородничества	13	13:01	500	53,04	26 520,00
12685	Респ. Северная Осетия - Алания, р-н Правобережный, г. Беслан, уч-к с.т. "Нива"	Правобережный	15:03:0040302:917	003001000000 Земли сельскохозяйственного назначения	Для ведения огородничества	13	13:01	500	53,04	26 520,00
12686	Респ. Северная Осетия - Алания, р-н Правобережный, г. Беслан, уч-к с.т. "Нива"	Правобережный	15:03:0040302:918	003001000000 Земли сельскохозяйственного назначения	Для ведения огородничества	13	13:01	500	53.04	26 520.00
12687	Респ. Северная Осетия - Алания, р-н Правобережный, г. Беслан, уч-к с.т. "Нива"	Правобережный	15:03:0040302:919	003001000000 Земли сельскохозяйственного назначения	Для ведения огородничества	13	13:01	500	53.04	26 520.00
12688	Респ. Северная Осетия - Алания, р-н Правобережный, г. Беслан, уч-к с.т. "Нива"	Правобережный	1503:0040302:92	003001000000 Земли сельскохозяйственного назначения	Коллективное садоводство	13	13:02	510	460,17	234 686,70
12689	Респ. Северная Осетия - Алания, р-н Правобережный, г. Беслан, уч-к с.т. "Нива"	Правобережный	15:03:0040302:920	003001000000 Земли сельскохозяйственного назначения	Для ведения огородничества	13	13:01	500	53,04	26 520,00
12690	Респ. Северная Осетия - Алания, р-н Правобережный, г. Беслан, уч-к с.т. "Нива"	Правобережный	15:03:0040302:921	003001000000 Земли сельскохозяйственного назначения	Для ведения огородничества	13	13:01	500	53.04	26 520.00
12691	Респ. Северная Осетия - Алания, р-н Правобережный, г. Беслан, уч-к с.т. "Нива"	Правобережный	15:03:0040302:922	003001000000 Земли сельскохозяйственного назначения	Для ведения огородничества	13	13:01	500	53.04	26 520.00
12692	Респ. Северная Осетия - Алания, р-н Правобережный, г. Беслан, уч-к с.т. "Нива"	Правобережный	15:03:0040302:923	003001000000 Земли сельскохозяйственного назначения	Для ведения огородничества	13	13:01	500	53,04	26 520,00
12693	Респ. Северная Осетия - Алания, р-н Правобережный, г. Беслан, уч-к с.т. "Нива"	Правобережный	15:03:0040302:924	003001000000 Земли сельскохозяйственного назначения	Для ведения огородничества	13	13:01	500	53,04	26 520,00
12694	Респ Северная Осетия - Алания, Правобережный р-н, г Беслан, СТ "Нива", проезд №10, участок 104	Правобережный	15:03:0040302:925	003001000000 Земли сельскохозяйственного назначения	Для производства овощей и фруктов	13	13:02	490	460,17	225 483,30
12695	Респ Северная Осетия - Алания, Правобережный р-н, г Беслан, СТ "Нива", проезд №10, участок 106	Правобережный	15:03:0040302:926	003001000000 Земли сельскохозяйственного назначения	Для производства овощей и фруктов	13	13:02	490	460,17	225 483,30
12696	Респ. Северная Осетия - Алания, р-н Правобережный, г. Беслан, СТ "Нива", проезд № 10, участок № 102	Правобережный	15:03:0040302:927	003001000000 Земли сельскохозяйственного назначения	Для производства овощей и фруктов	13	13:02	490	460,17	225 483,30
12697	Респ. Северная Осетия - Алания, р-н Правобережный, г. Беслан, уч-к с.т. "Нива"	Правобережный	15:03:0040302:928	003001000000 Земли сельскохозяйственного назначения	Для ведения огородничества	13	13:01	500	53,04	26 520,00
12698	Респ. Северная Осетия - Алания, р-н Правобережный, г. Беслан, уч-к с.т. "Нива"	Правобережный	15:03:0040302:929	003001000000 Земли сельскохозяйственного назначения	Для ведения огородничества	13	13:01	500	53.04	26 520.00
12699	Республика Северная Осетия-Алания, р-н Правобережный, г. Беслан, с/т Нива, проезд №5, участок №21	Правобережный	1503.0040302:93	003001000000 Земли сельскохозяйственного назначения	Для производства овощей и фруктов	13	13:02	490	460,17	225 483,30

№ п/п	Местоположение ЗУ	Район	Кадастровый номер ЗУ	Категория земель	Разрешенное использование по документу	Код вида разрешенного использования (в соответствии с классификатором видов разрешенного использования земельных участков)	Вид использования объектов недвижимости	Площадь	УПКС	КС
12700	Респ. Северная Осетия - Алания, р-н Правобережный, г. Беслан, уч-к с.т. "Нива"	Правобережный	15:03:0040302:930	003001000000 Земли сельскохозяйственного назначения	Для ведения огородничества	13	13:0:1	500	53,04	26 520,00
12701	Респ. Северная Осетия - Алания, р-н Правобережный, г. Беслан, уч-к с.т. "Нива"	Правобережный	15:03:0040302:931	003001000000 Земли сельскохозяйственного назначения	Для ведения огородничества	13	13:0:1	500	53,04	26 520,00
12702	Респ. Северная Осетия - Алания, р-н Правобережный, г. Беслан, уч-к с.т. "Нива"	Правобережный	15:03:0040302:932	003001000000 Земли сельскохозяйственного назначения	Для ведения огородничества	13	13:0:1	500	53,04	26 520,00
12703	Респ. Северная Осетия - Алания, р-н Правобережный, г. Беслан, уч-к с.т. "Нива"	Правобережный	15:03:0040302:933	003001000000 Земли сельскохозяйственного назначения	Для ведения огородничества	13	13:0:1	500	53,04	26 520,00
12704	Респ. Северная Осетия - Алания, р-н Правобережный, г. Беслан, уч-к с.т. "Нива"	Правобережный	15:03:0040302:934	003001000000 Земли сельскохозяйственного назначения	Для ведения огородничества	13	13:0:1	500	53,04	26 520,00
12705	Респ. Северная Осетия - Алания, р-н Правобережный, г. Беслан, садоводческое товарищество "Нива", 10 проезд, участок № 82	Правобережный	15:03:0040302:935	003001000000 Земли сельскохозяйственного назначения	Для производства овощей и фруктов	13	13:0:21	490	460,17	225 483,30
12706	Респ. Северная Осетия - Алания, р-н Правобережный, г. Беслан, уч-к с.т. "Нива"	Правобережный	15:03:0040302:936	003001000000 Земли сельскохозяйственного назначения	Для ведения огородничества	13	13:0:1	500	53,04	26 520,00
12707	Респ. Северная Осетия - Алания, р-н Правобережный, г. Беслан, уч-к с.т. "Нива"	Правобережный	15:03:0040302:937	003001000000 Земли сельскохозяйственного назначения	Для ведения огородничества	13	13:0:1	500	53,04	26 520,00
12708	Респ. Северная Осетия - Алания, р-н Правобережный, г. Беслан, уч-к с.т. "Нива"	Правобережный	15:03:0040302:938	003001000000 Земли сельскохозяйственного назначения	Для ведения огородничества	13	13:0:1	500	53,04	26 520,00
12709	Респ. Северная Осетия - Алания, р-н Правобережный, г. Беслан, уч-к с.т. "Нива"	Правобережный	15:03:0040302:939	003001000000 Земли сельскохозяйственного назначения	Для ведения огородничества	13	13:0:1	500	53,04	26 520,00
12710	Респ. Северная Осетия - Алания, р-н Правобережный, г. Беслан. СТ "Нива" участок №23, проезд №5	Правобережный	15:03:0040302:94	003001000000 Земли сельскохозяйственного назначения	Для производства овощей и фруктов	13	13:0:21	490	460,17	225 483,30
12711	Респ. Северная Осетия - Алания, р-н Правобережный, г. Беслан, уч-к с.т. "Нива"	Правобережный	15:03:0040302:940	003001000000 Земли сельскохозяйственного назначения	Для ведения огородничества	13	13:0:1	500	53,04	26 520,00
12712	Респ. Северная Осетия - Алания, р-н Правобережный, г. Беслан, уч-к с.т. "Нива"	Правобережный	15:03:0040302:941	003001000000 Земли сельскохозяйственного назначения	Для ведения огородничества	13	13:0:1	500	53,04	26 520,00
12713	Респ. Северная Осетия - Алания, р-н Правобережный, г. Беслан, уч-к с.т. "Нива"	Правобережный	15:03:0040302:942	003001000000 Земли сельскохозяйственного назначения	Для ведения огородничества	13	13:0:1	500	53,04	26 520,00
12714	Респ. Северная Осетия - Алания, р-н Правобережный, г. Беслан, уч-к с.т. "Нива"	Правобережный	15:03:0040302:943	003001000000 Земли сельскохозяйственного назначения	Для ведения огородничества	13	13:0:1	500	53,04	26 520,00
12715	Респ. Северная Осетия - Алания, р-н Правобережный, г. Беслан, уч-к с.т. "Нива"	Правобережный	15:03:0040302:944	003001000000 Земли сельскохозяйственного назначения	Для ведения огородничества	13	13:0:1	500	53,04	26 520,00
12716	Респ. Северная Осетия - Алания, р-н Правобережный, г. Беслан, уч-к с.т. "Нива"	Правобережный	15:03:0040302:945	003001000000 Земли сельскохозяйственного назначения	Для ведения огородничества	13	13:0:1	500	53,04	26 520,00
12717	Респ. Северная Осетия - Алания, р-н Правобережный, г. Беслан, уч-к с.т. "Нива"	Правобережный	15:03:0040302:946	003001000000 Земли сельскохозяйственного назначения	Для ведения огородничества	13	13:0:1	500	53,04	26 520,00
12718	Респ. Северная Осетия - Алания, р-н Правобережный, г. Беслан, уч-к с.т. "Нива"	Правобережный	15:03:0040302:947	003001000000 Земли сельскохозяйственного назначения	Для ведения огородничества	13	13:0:1	500	53,04	26 520,00
12719	Респ. Северная Осетия - Алания, р-н Правобережный, г. Беслан, уч-к с.т. "Нива"	Правобережный	15:03:0040302:948	003001000000 Земли сельскохозяйственного назначения	Для ведения огородничества	13	13:0:1	500	53,04	26 520,00
12720	Респ. Северная Осетия - Алания, р-н Правобережный, г. Беслан, уч-к с.т. "Нива"	Правобережный	15:03:0040302:949	003001000000 Земли сельскохозяйственного назначения	Для ведения огородничества	13	13:0:1	500	53,04	26 520,00
12721	Респ. Северная Осетия - Алания, р-н Правобережный, г. Беслан, уч-к с.т. "Нива"	Правобережный	15:03:0040302:95	003001000000 Земли сельскохозяйственного назначения	Коллективное садоводство	13	13:0:21	500	460,17	230 085,00
12722	Респ. Северная Осетия - Алания, р-н Правобережный, г. Беслан, уч-к с.т. "Нива"	Правобережный	15:03:0040302:950	003001000000 Земли сельскохозяйственного назначения	Для ведения огородничества	13	13:0:1	500	53,04	26 520,00
12723	Респ. Северная Осетия - Алания, р-н Правобережный, г. Беслан, уч-к с.т. "Нива"	Правобережный	15:03:0040302:951	003001000000 Земли сельскохозяйственного назначения	Для ведения огородничества	13	13:0:1	500	53,04	26 520,00
12724	Респ. Северная Осетия - Алания, р-н Правобережный, г. Беслан, уч-к с.т. "Нива"	Правобережный	15:03:0040302:952	003001000000 Земли сельскохозяйственного назначения	Для ведения огородничества	13	13:0:1	500	53,04	26 520,00
12725	Респ. Северная Осетия - Алания, р-н Правобережный, г. Беслан, уч-к с.т. "Нива"	Правобережный	15:03:0040302:953	003001000000 Земли сельскохозяйственного назначения	Для ведения огородничества	13	13:0:1	500	53,04	26 520,00
12726	Респ. Северная Осетия - Алания, р-н Правобережный, г. Беслан, уч-к с.т. "Нива"	Правобережный	15:03:0040302:954	003001000000 Земли сельскохозяйственного назначения	Для ведения огородничества	13	13:0:1	500	53,04	26 520,00
12727	Респ Северная Осетия - Алания, Правобережный р-н, г Беслан. СТ " Нива" ,проезд№ 12 , участок № 71	Правобережный	15:03:0040302:955	003001000000 Земли сельскохозяйственного назначения	Для производство овощей и фруктов	13	13:0:21	490	460,17	225 483,30
12728	Республика Северная Осетия - Алания, Правобережный р-н, г Беслан. СТ "Нива" , проезд № 12 , уч.№ 73	Правобережный	15:03:0040302:956	003001000000 Земли сельскохозяйственного назначения	Для производство овощей и фруктов	13	13:0:21	490	460,17	225 483,30
12729	Республика Северная Осетия - Алания. Правобережный район. г. Беслан, СТ "Нива" проезд №12, участок 75	Правобережный	15:03:0040302:957	003001000000 Земли сельскохозяйственного назначения	Для производства овощей и фруктов	13	13:0:21	490	460,17	225 483,30
12730	Респ. Северная Осетия - Алания, р-н Правобережный, г. Беслан, уч-к с.т. "Нива"	Правобережный	15:03:0040302:958	003001000000 Земли сельскохозяйственного назначения	Для ведения огородничества	13	13:0:1	500	53,04	26 520,00
12731	Респ. Северная Осетия - Алания, р-н Правобережный, г. Беслан, уч-к с.т. "Нива"	Правобережный	15:03:0040302:959	003001000000 Земли сельскохозяйственного назначения	Для ведения огородничества	13	13:0:1	500	53,04	26 520,00
12732	Респ. Северная Осетия - Алания, р-н Правобережный, г. Беслан, уч-к с.т. "Нива"	Правобережный	15:03:0040302:96	003001000000 Земли сельскохозяйственного назначения	Коллективное садоводство	13	13:0:21	500	460,17	230 085,00
12733	Респ. Северная Осетия - Алания, р-н Правобережный, г. Беслан, уч-к с.т. "Нива"	Правобережный	15:03:0040302:960	003001000000 Земли сельскохозяйственного назначения	Для ведения огородничества	13	13:0:1	500	53,04	26 520,00
12734	Респ. Северная Осетия - Алания, р-н Правобережный, г. Беслан, уч-к с.т. "Нива"	Правобережный	15:03:0040302:961	003001000000 Земли сельскохозяйственного назначения	Для ведения огородничества	13	13:0:1	500	53,04	26 520,00
12735	Респ. Северная Осетия - Алания, р-н Правобережный, г. Беслан, уч-к с.т. "Нива"	Правобережный	15:03:0040302:962	003001000000 Земли сельскохозяйственного назначения	Для ведения огородничества	13	13:0:1	500	53,04	26 520,00
12736	Респ. Северная Осетия - Алания, р-н Правобережный, г. Беслан, СТ "Нива" участок №55, проезд №5	Правобережный	15:03:0040302:963	003001000000 Земли сельскохозяйственного назначения	Для производство овощей и фруктов	13	13:0:21	490	460,17	225 483,30
12737	Респ. Северная Осетия - Алания, р-н Правобережный, г. Беслан. СТ "Нива". проезд №6, уч. 57	Правобережный	15:03:0040302:964	003001000000 Земли сельскохозяйственного назначения	Для ведения огородничества	13	13:0:1	490	53,04	25 989,60
12738	Республика Северная Осетия - Алания. Правобережный район. г. Беслан, СТ "Нива", проезд №7, участок №9	Правобережный	15:03:0040302:965	003001000000 Земли сельскохозяйственного назначения	Для производства овощей и фруктов	13	13:0:21	490	460,17	225 483,30
12739	Респ Северная Осетия - Алания. Правобережный р-н. г Беслан, СНТ "Нива", проезд № 7, участок № 11	Правобережный	15:03:0040302:966	003001000000 Земли сельскохозяйственного назначения	Для производства овощей и фруктов	13	13:0:21	490	460,17	225 483,30

№ п/п	Местоположение ЗУ	Район	Кадастровый номер ЗУ	Категория земель	Разрешенное использование по документу	Код вида разрешенного использования (в соответствии с классификатором видов разрешенного использования земельных участков)	Вид использования объектов недвижимости	Площадь	УПКС	КС
12740	Респ. Северная Осетия - Алания, р-н Правобережный, г. Беслан, уч-к с.т. "Нива"	Правобережный	15:03:0040302:967	003001000000 Земли сельскохозяйственного назначения	Для ведения огородничества	13	13:011	500	53,04	26 520,00
12741	Респ. Северная Осетия - Алания, р-н Правобережный, г. Беслан, уч-к с.т. "Нива"	Правобережный	15:03:0040302:968	003001000000 Земли сельскохозяйственного назначения	Для ведения огородничества	13	13:011	500	53,04	26 520,00
12742	Респ. Северная Осетия - Алания, р-н Правобережный, г. Беслан, уч-к с.т. "Нива"	Правобережный	15:03:0040302:969	003001000000 Земли сельскохозяйственного назначения	Для ведения огородничества	13	13:011	500	53.04	26 520.00
12743	Респ. Северная Осетия - Алания, р-н Правобережный, г. Беслан, СТ "Нива" участок №27, проезд №5	Правобережный	15:03:0040302:97	003001000000 Земли сельскохозяйственного назначения	Для производства овощей и фруктов	13	13:021	490	460,17	225 483,30
12744	Респ. Северная Осетия - Алания, р-н Правобережный, г. Беслан, уч-к с.т. "Нива"	Правобережный	15:03:0040302:970	003001000000 Земли сельскохозяйственного назначения	Для ведения огородничества	13	13:011	500	53,04	26 520,00
12745	Респ Северная Осетия - Алания, Правобережный р-н, г Беслан, СТ" Нива", проезд 5 , участок 58	Правобережный	15:03:0040302:971	003001000000 Земли сельскохозяйственного назначения	Для производства овощей и фруктов	13	13:021	490	460.17	225 483.30
12746	РСО - Алания, Правобережный район, г. Беслан, СТ "Нива". проезд №9, участок № 19	Правобережный	15:03:0040302:972	003001000000 Земли сельскохозяйственного назначения	Для ведения огородничества	13	13:011	490	53.04	25 989.60
12747	Респ. Северная Осетия - Алания, р-н Правобережный, г. Беслан, СТ "Нива" , проезд №9, участок №21	Правобережный	15:03:0040302:973	003001000000 Земли сельскохозяйственного назначения	Для производства овощей и фруктов	13	13:021	490	460,17	225 483,30
12748	Республика Северная Осетия - Алания, р-н Правобережный, г. Беслан, Садоводческое товарищество "Нива". проезд №9, участок №23	Правобережный	15:03:0040302:974	003001000000 Земли сельскохозяйственного назначения	Для производства овощей и фруктов	13	13:021	490	460.17	225 483.30
12749	Респ. Северная Осетия - Алания, р-н Правобережный, г. Беслан, СТ "Нива", проезд №4, участок №34	Правобережный	15:03:0040302:975	003001000000 Земли сельскохозяйственного назначения	Для ведения огородничества	13	13:011	490	53,04	25 989,60
12750	Республика Северная Осетия-Алания, р-н Правобережный, г Беслан, СТ Нива, проезд №4, участок №32	Правобережный	15:03:0040302:976	003001000000 Земли сельскохозяйственного назначения	Для ведения огородничества	13	13:011	490	53.04	25 989.60
12751	Респ. Северная Осетия - Алания, р-н Правобережный, г. Беслан, СТ "Нива" участок №63, проезд №4	Правобережный	15:03:0040302:977	003001000000 Земли сельскохозяйственного назначения	Для производства овощей и фруктов	13	13:021	490	460,17	225 483,30
12752	Респ. Северная Осетия - Алания, р-н Правобережный, г. Беслан, уч-к с.т. "Нива"	Правобережный	15:03:0040302:978	003001000000 Земли сельскохозяйственного назначения	Для ведения огородничества	13	13:011	500	53,04	26 520,00
12753	Респ. Северная Осетия - Алания, р-н Правобережный, г. Беслан, СТ "Нива". проезд №5, участок №62	Правобережный	15:03:0040302:979	003001000000 Земли сельскохозяйственного назначения	Для ведения огородничества	13	13:011	480	53,04	25 936,56
12754	Респ. Северная Осетия - Алания, Правобережный р-н, г. Беслан, СТ "Нива". уч. 25, Пятый проезд	Правобережный	15:03:0040302:98	003001000000 Земли сельскохозяйственного назначения	Коллективное садоводство	13	13:021	490	460,17	225 483,30
12755	Респ Северная Осетия - Алания, Правобережный р-н, г Беслан, СТ "Нива". проезд №7 участок №45	Правобережный	15:03:0040302:980	003001000000 Земли сельскохозяйственного назначения	Для производства овощей и фруктов	13	13:021	490	460,17	225 483,30
12756	Респ. Северная Осетия - Алания, р-н Правобережный, г. Беслан, СТ "Нива", проезд №8, участок №18	Правобережный	15:03:0040302:981	003001000000 Земли сельскохозяйственного назначения	Для производства овощей и фруктов	13	13:021	490	460.17	225 483.30
12757	Респ. Северная Осетия - Алания, р-н Правобережный, г. Беслан. СТ "Нива". проезд №11, уч. 74	Правобережный	15:03:0040302:982	003001000000 Земли сельскохозяйственного назначения	Для ведения огородничества	13	13:011	490	53,04	25 989,60
12758	Респ. Северная Осетия - Алания, р-н Правобережный, г. Беслан. СТ "Нива". проезд №11, уч. 76	Правобережный	15:03:0040302:983	003001000000 Земли сельскохозяйственного назначения	Для ведения огородничества	13	13:011	490	53.04	25 989.60
12759	Респ. Северная Осетия - Алания, р-н Правобережный, г. Беслан, СТ "Нива", проезд №11, уч. 80	Правобережный	15:03:0040302:984	003001000000 Земли сельскохозяйственного назначения	Для ведения огородничества	13	13:011	490	53.04	25 989.60
12760	Республика Северная Осетия-Алания, р-н Правобережный, г. Беслан, СТ Нива, уч. 14, Девятый проезд	Правобережный	15:03:0040302:985	003001000000 Земли сельскохозяйственного назначения	Для производства овощей и фруктов	13	13:021	490	460.17	225 483.30
12761	Респ. Северная Осетия - Алания, р-н Правобережный, г. Беслан. СТ "Нива". проезд №11, уч. 82	Правобережный	15:03:0040302:986	003001000000 Земли сельскохозяйственного назначения	Для ведения огородничества	13	13:011	490	53,04	25 989,60
12762	Респ. Северная Осетия - Алания, р-н Правобережный, г. Беслан. СТ "Нива" участок №77, проезд №10	Правобережный	15:03:0040302:987	003001000000 Земли сельскохозяйственного назначения	Для производства овощей и фруктов	13	13:021	490	460,17	225 483,30
12763	Респ. Северная Осетия - Алания. Правобережный р-н, г. Беслан, СТ "Нива",проезд 10, участок 81	Правобережный	15:03:0040302:988	003001000000 Земли сельскохозяйственного назначения	Для производства овощей и фруктов	13	13:021	490	460,17	225 483,30
12764	Респ. Северная Осетия - Алания, р-н Правобережный, г. Беслан, уч-к с.т. "Нива"	Правобережный	15:03:0040302:989	003001000000 Земли сельскохозяйственного назначения	Для ведения огородничества	13	13:011	500	53,04	26 520,00
12765	Респ. Северная Осетия - Алания, р-н Правобережный, г. Беслан. уч-к с.т. "Нива"	Правобережный	15:03:0040302:99	003001000000 Земли сельскохозяйственного назначения	Коллективное садоводство	13	13:021	500	460.17	230 085.00
12766	Респ. Северная Осетия - Алания, р-н Правобережный, г. Беслан. уч-к с.т. "Нива"	Правобережный	15:03:0040302:990	003001000000 Земли сельскохозяйственного назначения	Для ведения огородничества	13	13:011	500	53.04	26 520.00
12767	РСО - Алания. Правобережный район, г. Беслан. СТ "Нива", проезд №10. участок № 73	Правобережный	15:03:0040302:991	003001000000 Земли сельскохозяйственного назначения	Для производства овощей и фруктов	13	13:021	490	460,17	225 483,30
12768	Респ. Северная Осетия - Алания. р-н Правобережный. г Беслан. Садоводческое товарищество "Нива" проезд №10 уч-к №29	Правобережный	15:03:0040302:992	003001000000 Земли сельскохозяйственного назначения	Для производства овощей и фруктов	13	13:021	490	460.17	225 483.30
12769	Республика Северная Осетия-Алания, р-н Правобережный, г Беслан, СТ Нива, проезд №10. уч 75	Правобережный	15:03:0040302:993	003001000000 Земли сельскохозяйственного назначения	Для ведения огородничества	13	13:011	480	53,04	25 936,56
12770	Респ. Северная Осетия - Алания, р-н Правобережный, г. Беслан. СТ "Нива". проезд №5, участок №66	Правобережный	15:03:0040302:994	003001000000 Земли сельскохозяйственного назначения	Для производства овощей и фруктов	13	13:021	490	460,17	225 483,30
12771	Респ. Северная Осетия - Алания. р-н Правобережный. г. Беслан, СТ "Нива", проезд №5, участок №64	Правобережный	15:03:0040302:995	003001000000 Земли сельскохозяйственного назначения	Для производства овощей и фруктов	13	13:021	490	460,17	225 483,30
12772	Республика Северная Осетия-Алания, р-н Правобережный, г. Беслан, СТ "Нива". проезд №8, участок 18	Правобережный	15:03:0040302:996	003001000000 Земли сельскохозяйственного назначения	Для ведения огородничества	13	13:011	490	53,04	25 989,60
12773	Республика Северная Осетия-Алания, р-н Правобережный, г. Беслан. СТ Нива, проезд №4, уч.25	Правобережный	15:03:0040302:997	003001000000 Земли сельскохозяйственного назначения	Для производства овощей и фруктов	13	13:021	490	460.17	225 483.30
12774	Респ. Северная Осетия - Алания, р-н Правобережный, г. Беслан. СТ "Нива". проезд №5, уч. 26	Правобережный	15:03:0040302:998	003001000000 Земли сельскохозяйственного назначения	Для ведения огородничества	13	13:011	490	53.04	25 989.60
12775	Респ. Северная Осетия - Алания, р-н Правобережный, г. Беслан, СТ "Нива" участок №65, проезд №4	Правобережный	15:03:0040302:999	003001000000 Земли сельскохозяйственного назначения	Для производства овощей и фруктов	13	13:021	490	460,17	225 483,30
12776	Республика Северная Осетия-Алания, р-н Правобережный, г Беслан, снт СТ Аэропорт	Правобережный	15:03:0040402:1	003001000000 Земли сельскохозяйственного назначения	Коллективное садоводство	13	13:021	500	460.17	230 085.00
12777	Республика Северная Осетия-Алания, р-н Правобережный, г Беслан. СТ Аэропорт, сад № 428	Правобережный	15:03:0040402:10	003001000000 Земли сельскохозяйственного назначения	Коллективное садоводство	13	13:021	490	460.17	225 483.30
12778	Республика Северная Осетия-Алания, р-н Правобережный, г. Беслан. СТ "Аэропорт", участок 435	Правобережный	15:03:0040402:100	003001000000 Земли сельскохозяйственного назначения	Коллективное садоводство	13	13:021	490	460,17	225 483,30
12779	Российская Федерация, Республика Северная Осетия-Алания, Правобережный район, г. Беслан, СНТ "Аэропорт", проезд Авиационный, уч. 83	Правобережный	15:03:0040402:1000	003001000000 Земли сельскохозяйственного назначения	Для производства овощей и фруктов	13	13:021	500	460,17	230 085,00

№ п/п	Местоположение ЗУ	Район	Кадастровый номер ЗУ	Категория земель	Разрешенное использование по документу	Код вида разрешенного использования (в соответствии с классификатором видов разрешенного использования земельных участков)	Вид использования объектов недвижимости	Площадь	УПКС	КС
12780	Российская Федерация, Республика Северная Осетия-Алания, Правобережный район, г. Беслан, СНТ "Аэропорт", проезд Авиационный, уч. 79	Правобережный	15:03:0040402:1001	003001000000 Земли сельскохозяйственного назначения	Для производства овощей и фруктов	13	13.0.21	500	460,17	230 085,00
12781	Российская Федерация, Республика Северная Осетия-Алания, Правобережный район, г. Беслан, СНТ "Аэропорт", проезд Авиационный, уч. 81	Правобережный	15:03:0040402:1002	003001000000 Земли сельскохозяйственного назначения	Для производства овощей и фруктов	13	13.0.21	500	460,17	230 085,00
12782	Российская Федерация, Республика Северная Осетия-Алания, Правобережный район, г. Беслан, СНТ "Аэропорт", проезд Рейсовый, уч. 94	Правобережный	15:03:0040402:1003	003001000000 Земли сельскохозяйственного назначения	Для производства овощей и фруктов	13	13.0.21	500	460,17	230 085,00
12783	Российская Федерация, Республика Северная Осетия-Алания, Правобережный район, г. Беслан, СНТ "Аэропорт", проезд Рейсовый, уч. 96	Правобережный	15:03:0040402:1004	003001000000 Земли сельскохозяйственного назначения	Для производства овощей и фруктов	13	13.0.21	500	460,17	230 085,00
12784	Российская Федерация, Республика Северная Осетия-Алания, Правобережный район, г. Беслан, СНТ "Аэропорт", проезд Авиационный, уч. 78	Правобережный	15:03:0040402:1005	003001000000 Земли сельскохозяйственного назначения	Для производства овощей и фруктов	13	13.0.21	500	460,17	230 085,00
12785	Российская Федерация, Республика Северная Осетия-Алания, Правобережный район, г. Беслан, СНТ "Аэропорт", проезд Авиационный, уч. 76	Правобережный	15:03:0040402:1006	003001000000 Земли сельскохозяйственного назначения	Для производства овощей и фруктов	13	13.0.21	500	460,17	230 085,00
12786	Российская Федерация, Республика Северная Осетия-Алания, Правобережный район, г. Беслан, СНТ "Аэропорт", проезд Пассажирский, 96	Правобережный	15:03:0040402:1007	003001000000 Земли сельскохозяйственного назначения	Для производства овощей и фруктов	13	13.0.21	500	460,17	230 085,00
12787	Российская Федерация, Республика Северная Осетия-Алания, Правобережный район, г. Беслан, СНТ "Аэропорт", проезд Вокзальный, уч. 86	Правобережный	15:03:0040402:1008	003001000000 Земли сельскохозяйственного назначения	Для производства овощей и фруктов	13	13.0.21	500	460,17	230 085,00
12788	Российская Федерация, Республика Северная Осетия-Алания, Правобережный район, г. Беслан, СНТ "Аэропорт", проезд Вокзальный, уч. 84	Правобережный	15:03:0040402:1009	003001000000 Земли сельскохозяйственного назначения	Для производства овощей и фруктов	13	13.0.21	500	460,17	230 085,00
12789	Республика Северная Осетия-Алания, р-н Правобережный, г Беслан, снт СТ Аэропорт	Правобережный	15:03:0040402:101	003001000000 Земли сельскохозяйственного назначения	Коллективное садоводство	13	13.0.21	500	460,17	230 085,00
12790	Российская Федерация, Республика Северная Осетия - Алания, Правобережный р-н, г. Беслан, тер СНТ Аэропорт, 90	Правобережный	15:03:0040402:1010	003001000000 Земли сельскохозяйственного назначения	Для производства овощей и фруктов	13	13.0.21	490	460,17	225 483,30
12791	Российская Федерация, Республика Северная Осетия-Алания, Правобережный район, г. Беслан, СНТ "Аэропорт", проезд Пассажирский, уч. 80	Правобережный	15:03:0040402:1011	003001000000 Земли сельскохозяйственного назначения	Для производства овощей и фруктов	13	13.0.21	500	460,17	230 085,00
12792	Российская Федерация, Республика Северная Осетия-Алания, Правобережный район, г. Беслан, СНТ "Аэропорт", проезд Вертолетный, уч. 90	Правобережный	15:03:0040402:1012	003001000000 Земли сельскохозяйственного назначения	Для производства овощей и фруктов	13	13.0.21	500	460,17	230 085,00
12793	Российская Федерация, Республика Северная Осетия-Алания, Правобережный район, г. Беслан, СНТ "Аэропорт", проезд Аэродромный, уч. 99	Правобережный	15:03:0040402:1013	003001000000 Земли сельскохозяйственного назначения	Для производства овощей и фруктов	13	13.0.11	500	53,04	26 520,00
12794	Российская Федерация, Республика Северная Осетия-Алания, Правобережный район, г. Беслан, СНТ "Аэропорт", проезд Аэродромный, уч. 97	Правобережный	15:03:0040402:1014	003001000000 Земли сельскохозяйственного назначения	Для производства овощей и фруктов	13	13.0.11	500	53.04	26 520.00
12795	Российская Федерация, Республика Северная Осетия-Алания, Правобережный район, г. Беслан, СНТ "Аэропорт", проезд Мирный, уч. 100	Правобережный	15:03:0040402:1015	003001000000 Земли сельскохозяйственного назначения	Для производства овощей и фруктов	13	13.0.11	500	53.04	26 520.00
12796	Российская Федерация, Республика Северная Осетия-Алания, Правобережный район, г. Беслан, СНТ "Аэропорт", проезд Мирный, уч. 98	Правобережный	15:03:0040402:1016	003001000000 Земли сельскохозяйственного назначения	Для производства овощей и фруктов	13	13.0.11	500	53,04	26 520,00
12797	Российская Федерация, Республика Северная Осетия-Алания, Правобережный район, г. Беслан, СНТ "Аэропорт", проезд Авиационный, уч. 87	Правобережный	15:03:0040402:1017	003001000000 Земли сельскохозяйственного назначения	Для производства овощей и фруктов	13	13.0.11	500	53,04	26 520,00
12798	Российская Федерация, Республика Северная Осетия-Алания, Правобережный район, г. Беслан, СНТ "Аэропорт", проезд Авиационный, уч. 82	Правобережный	15:03:0040402:1018	003001000000 Земли сельскохозяйственного назначения	Для производства овощей и фруктов	13	13.0.21	500	460,17	230 085,00
12799	Российская Федерация, Республика Северная Осетия-Алания, Правобережный район, г. Беслан, СНТ "Аэропорт", проезд Авиационный, уч. 80	Правобережный	15:03:0040402:1019	003001000000 Земли сельскохозяйственного назначения	Производства овощей и фруктов	13	13.0.21	500	460,17	230 085,00
12800	Республика Северная Осетия-Алания, р-н Правобережный, г Беслан, снт СТ Аэропорт	Правобережный	15:03:0040402:102	003001000000 Земли сельскохозяйственного назначения	Коллективное садоводство	13	13.0.21	500	460,17	230 085,00
12801	Российская Федерация, Республика Северная Осетия-Алания, Правобережный район, г. Беслан, СНТ "Аэропорт", проезд Стартовый, уч. 94	Правобережный	15:03:0040402:1020	003001000000 Земли сельскохозяйственного назначения	Для производства овощей и фруктов	13	13.0.21	500	460,17	230 085,00
12802	Российская Федерация, Республика Северная Осетия-Алания, Правобережный район, г. Беслан, СНТ "Аэропорт", проезд Пассажирский, уч. 91	Правобережный	15:03:0040402:1021	003001000000 Земли сельскохозяйственного назначения	Для производства овощей и фруктов	13	13.0.21	500	460,17	230 085,00
12803	Российская Федерация, Республика Северная Осетия-Алания, Правобережный район, г. Беслан, СНТ "Аэропорт", проезд Пассажирский, уч. 89	Правобережный	15:03:0040402:1022	003001000000 Земли сельскохозяйственного назначения	Для производства овощей и фруктов	13	13.0.21	500	460,17	230 085,00
12804	Российская Федерация, Республика Северная Осетия-Алания, Правобережный район, г. Беслан, СНТ "Аэропорт", проезд Пассажирский, уч. 90	Правобережный	15:03:0040402:1023	003001000000 Земли сельскохозяйственного назначения	Для производства овощей и фруктов	13	13.0.21	500	460,17	230 085,00
12805	Российская Федерация, Республика Северная Осетия-Алания, Правобережный район, г. Беслан, СНТ "Аэропорт", проезд Пассажирский, уч. 88	Правобережный	15:03:0040402:1024	003001000000 Земли сельскохозяйственного назначения	Для производства овощей и фруктов	13	13.0.21	500	460,17	230 085,00
12806	Российская Федерация, Республика Северная Осетия-Алания, Правобережный район, г. Беслан, СНТ "Аэропорт", проезд Рейсовый, уч. 91	Правобережный	15:03:0040402:1025	003001000000 Земли сельскохозяйственного назначения	Для производства овощей и фруктов	13	13.0.21	500	460,17	230 085,00
12807	Российская Федерация, Республика Северная Осетия-Алания, Правобережный район, г. Беслан, СНТ "Аэропорт", проезд Стартовый, уч. 92	Правобережный	15:03:0040402:1026	003001000000 Земли сельскохозяйственного назначения	Производства овощей и фруктов	13	13.0.21	500	460,17	230 085,00
12808	Российская Федерация, Республика Северная Осетия-Алания, Правобережный район, г. Беслан, СНТ "Аэропорт", проезд Планерный, уч. 74	Правобережный	15:03:0040402:1027	003001000000 Земли сельскохозяйственного назначения	Для производства овощей и фруктов	13	13.0.21	500	460,17	230 085,00
12809	Российская Федерация, Республика Северная Осетия-Алания, Правобережный район, г. Беслан, СНТ "Аэропорт", проезд Рейсовый, уч. 93	Правобережный	15:03:0040402:1028	003001000000 Земли сельскохозяйственного назначения	Для производства овощей и фруктов	13	13.0.21	500	460,17	230 085,00
12810	Российская Федерация, Республика Северная Осетия-Алания, Правобережный район, г. Беслан, СНТ "Аэропорт", проезд Рейсовый, уч. 95	Правобережный	15:03:0040402:1029	003001000000 Земли сельскохозяйственного назначения	Для производства овощей и фруктов	13	13.0.21	500	460,17	230 085,00
12811	Российская Федерация, Республика Северная Осетия-Алания, Правобережный район, г. Беслан, СТ "Аэропорт"	Правобережный	15.03:0040402.103	003001000000 Земли сельскохозяйственного назначения	Коллективное садоводство	13	13.0.21	490	460,17	225 483,30
12812	Российская Федерация, Республика Северная Осетия-Алания, Правобережный район, г. Беслан, СНТ "Аэропорт", проезд Пограничный, уч. 77	Правобережный	15:03:0040402:1030	003001000000 Земли сельскохозяйственного назначения	Для производства овощей и фруктов	13	13.0.21	500	460,17	230 085,00
12813	Российская Федерация, Республика Северная Осетия-Алания, Правобережный район, г. Беслан, СНТ "Аэропорт", проезд Пограничный, уч. 79	Правобережный	15:03:0040402:1031	003001000000 Земли сельскохозяйственного назначения	Для производства овощей и фруктов	13	13.0.21	500	460,17	230 085,00
12814	Российская Федерация, Республика Северная Осетия-Алания, Правобережный район, г. Беслан, СНТ "Аэропорт", проезд Пассажирский, уч. 83	Правобережный	15:03:0040402:1032	003001000000 Земли сельскохозяйственного назначения	Для производства овощей и фруктов	13	13.0.21	500	460,17	230 085,00
12815	Российская Федерация, Республика Северная Осетия-Алания, Правобережный район, г. Беслан, СНТ "Аэропорт", проезд Пассажирский, уч. 85	Правобережный	15:03:0040402:1033	003001000000 Земли сельскохозяйственного назначения	Для производства овощей и фруктов	13	13.0.21	500	460,17	230 085,00
12816	Российская Федерация, Республика Северная Осетия-Алания, Правобережный район, г. Беслан, СНТ "Аэропорт", проезд Рейсовый, уч. 84	Правобережный	15:03:0040402:1034	003001000000 Земли сельскохозяйственного назначения	Для производства овощей и фруктов	13	13.0.21	500	460,17	230 085,00
12817	Российская Федерация, Республика Северная Осетия-Алания, Правобережный район, г. Беслан, СНТ "Аэропорт", проезд Планерный, уч. 72	Правобережный	15:03:0040402:1035	003001000000 Земли сельскохозяйственного назначения	Для производства овощей и фруктов	13	13.0.21	500	460,17	230 085,00
12818	Российская Федерация, Республика Северная Осетия-Алания, Правобережный район, г. Беслан, СНТ "Аэропорт", проезд Ангарный, уч. 71	Правобережный	15:03:0040402:1036	003001000000 Земли сельскохозяйственного назначения	Для производства овощей и фруктов	13	13.0.21	500	460,17	230 085,00
12819	Российская Федерация, Республика Северная Осетия-Алания, Правобережный район, г. Беслан, СНТ "Аэропорт"	Правобережный	15:03:0040402:1038	003001000000 Земли сельскохозяйственного назначения	Для производства овощей и фруктов	13	13.0.21	490	460,17	225 483,30

№ пп	Местоположение ЗУ	Район	Кадастровый номер ЗУ	Категория земель	Разрешенное использование по документу	Код вида разрешенного использования (в соответствии с классификатором видов разрешенного использования земельных участков)	Вид использования объектов недвижимости	Площадь	УПКС	КС
12820	Российская Федерация, Республика Северная Осетия-Алания, Правобережный район, г. Беслан, СНТ "Аэропорт", проезд Взлетный, уч. 93	Правобережный	15:03:0040402:1039	003001000000 Земли сельскохозяйственного назначения	Для производство овощей и фруктов	13	13:0:21	500	460,17	230 085,00
12821	Республика Северная Осетия - Алания, Правобережный р-н, г. Беслан, СТ "Аэропорт", сад №212	Правобережный	15:03:0040402:104	003001000000 Земли сельскохозяйственного назначения	Коллективное садоводство	13	13:0:21	490	460,17	225 483,30
12822	Российская Федерация, Республика Северная Осетия-Алания, Правобережный район, г. Беслан, СНТ "Аэропорт", проезд Самолетный, уч. 78	Правобережный	15:03:0040402.1040	003002000000 Земли населенных пунктов	Для производство овощей и фруктов	13	13:0:21	500	460,17	230 085,00
12823	Российская Федерация, Республика Северная Осетия-Алания, Правобережный район, г. Беслан, СНТ "Аэропорт", проезд Вертолетный, уч. 96	Правобережный	15:03:0040402.1041	003001000000 Земли сельскохозяйственного назначения	Для производство овощей и фруктов	13	13:0:21	500	460,17	230 085,00
12824	Российская Федерация, Республика Северная Осетия-Алания, Правобережный район, г. Беслан, СНТ "Аэропорт", проезд Авиационный, уч. 95	Правобережный	15:03:0040402:1042	003001000000 Земли сельскохозяйственного назначения	Для производство овощей и фруктов	13	13:0:21	500	460,17	230 085,00
12825	Российская Федерация, Республика Северная Осетия-Алания, Правобережный район, г. Беслан, СНТ "Аэропорт", проезд Авиаконструкторский, уч. 74	Правобережный	15:03:0040402:1043	003001000000 Земли сельскохозяйственного назначения	Производство овощей и фруктов	13	13:0:21	500	460,17	230 085,00
12826	Российская Федерация, Республика Северная Осетия-Алания, Правобережный район, г. Беслан, СНТ "Аэропорт", проезд Пограничный, уч. 89	Правобережный	15:03:0040402.1044	003001000000 Земли сельскохозяйственного назначения	Для производство овощей и фруктов	13	13:0:21	500	460,17	230 085,00
12827	Российская Федерация, Республика Северная Осетия-Алания, Правобережный район, г. Беслан, СНТ "Аэропорт", проезд Планерный, уч. 82	Правобережный	15:03:0040402.1045	003001000000 Земли сельскохозяйственного назначения	Для производство овощей и фруктов	13	13:0:21	500	460,17	230 085,00
12828	Российская Федерация, Республика Северная Осетия-Алания, Правобережный район, г. Беслан, СНТ "Аэропорт", проезд Ангарный, уч. 77	Правобережный	15:03:0040402:1046	003001000000 Земли сельскохозяйственного назначения	Для производство овощей и фруктов	13	13:0:21	500	460,17	230 085,00
12829	Российская Федерация, Республика Северная Осетия-Алания, Правобережный район, г. Беслан, СНТ "Аэропорт", проезд Ангарный, уч. 81	Правобережный	15:03:0040402:1047	003002000000 Земли населенных пунктов	Для производство овощей и фруктов	13	13:0:21	500	460,17	230 085,00
12830	Российская Федерация, Республика Северная Осетия-Алания, Правобережный район, г. Беслан, СНТ "Аэропорт", проезд Ангарный, уч. 78	Правобережный	15:03:0040402.1048	003001000000 Земли сельскохозяйственного назначения	Для производство овощей и фруктов	13	13:0:21	500	460,17	230 085,00
12831	Российская Федерация, Республика Северная Осетия-Алания, Правобережный район, СНТ "Аэропорт", проезд Вертолетный, уч. 90	Правобережный	15:03:0040402.1049	003001000000 Земли сельскохозяйственного назначения	Для производство овощей и фруктов	13	13:0:21	500	460,17	230 085,00
12832	Республика Северная Осетия-Алания, р-н Правобережный, г Беслан, снт СТ Аэропорт	Правобережный	15:03:0040402:105	003001000000 Земли сельскохозяйственного назначения	Коллективное садоводство	13	13:0:21	500	460,17	230 085,00
12833	Российская Федерация, Республика Северная Осетия-Алания, Правобережный район, г. Беслан, СНТ "Аэропорт", проезд Ангарный, уч. 62	Правобережный	15:03:0040402:1050	003001000000 Земли сельскохозяйственного назначения	Для производство овощей и фруктов	13	13:0:21	500	460,17	230 085,00
12834	Российская Федерация, Республика Северная Осетия - Алания, Правобережный район, г. Беслан, СНТ Аэропорт, проезд Ангарный, уч. 66	Правобережный	15:03:0040402.1051	003001000000 Земли сельскохозяйственного назначения	Для производство овощей и фруктов	13	13:0:21	490	460,17	225 483,30
12835	Российская Федерация, Республика Северная Осетия-Алания, Правобережный район, г. Беслан, СНТ "Аэропорт", проезд Летчиков-испытателей, уч. 84	Правобережный	15:03:0040402.1052	003001000000 Земли сельскохозяйственного назначения	Для производство овощей и фруктов	13	13:0:21	500	460,17	230 085,00
12836	Российская Федерация, Республика Северная Осетия-Алания, Правобережный район, г. Беслан, СНТ "Аэропорт", проезд Авиационный, уч. 85	Правобережный	15:03:0040402:1053	003001000000 Земли сельскохозяйственного назначения	Коллективное садоводство	13	13:0:21	500	460,17	230 085,00
12837	Российская Федерация, Республика Северная Осетия-Алания, Правобережный район, г. Беслан, СНТ "Аэропорт", проезд Стартовый, уч. 103	Правобережный	15:03:0040402:1054	003001000000 Земли сельскохозяйственного назначения	Для производства овощей и фруктов	13	13:0:21	500	460,17	230 085,00
12838	Российская Федерация, Республика Северная Осетия-Алания, Правобережный район, г. Беслан, СНТ "Аэропорт", проезд Планерный, уч 104	Правобережный	15:03:0040402.1055	003001000000 Земли сельскохозяйственного назначения	Для производства овощей и фруктов	13	13:0:21	500	460,17	230 085,00
12839	Российская Федерация, Республика Северная Осетия-Алания, Правобережный район, г. Беслан, СНТ "Аэропорт", проезд Планерный, уч. 110	Правобережный	15:03:0040402.1056	003001000000 Земли сельскохозяйственного назначения	Для производство овощей и фруктов	13	13:0:21	500	460,17	230 085,00
12840	Российская Федерация, Республика Северная Осетия-Алания, Правобережный район, г. Беслан, СНТ "Аэропорт", проезд Стартовый, уч. 105	Правобережный	15:03:0040402:1057	003001000000 Земли сельскохозяйственного назначения	Для производство овощей и фруктов	13	13:0:21	500	460,17	230 085,00
12841	Российская Федерация, Республика Северная Осетия-Алания, Правобережный район, г. Беслан, СНТ "Аэропорт", проезд Ангарный, уч. 76	Правобережный	15:03:0040402:1058	003001000000 Земли сельскохозяйственного назначения	Для производства овощей и фруктов	13	13:0:21	500	460,17	230 085,00
12842	Российская Федерация, Республика Северная Осетия-Алания, Правобережный район, г. Беслан, СНТ "Аэропорт", проезд Взлетный, уч. 95	Правобережный	15:03:0040402.1059	003001000000 Земли сельскохозяйственного назначения	Для производства овощей и фруктов	13	13:0:21	500	460,17	230 085,00
12843	Российская Федерация, Республика Северная Осетия-Алания, Правобережный район, г. Беслан, СНТ "Аэропорт"	Правобережный	15.03:0040402.106	003001000000 Земли сельскохозяйственного назначения	Коллективное садоводство	13	13:0:21	490	460,17	225 483,30
12844	Российская Федерация, Республика Северная Осетия-Алания, Правобережный район, г. Беслан, СНТ "Аэропорт", проезд Вокзальный, уч. 69	Правобережный	15:03:0040402:1060	003001000000 Земли сельскохозяйственного назначения	Для производство овощей и фруктов	13	13:0:11	490	53,04	25 989,60
12845	Российская Федерация, Республика Северная Осетия-Алания, Правобережный район, г. Беслан, СНТ "Аэропорт", проезд Ангарный, уч. 111	Правобережный	15:03:0040402:1061	003001000000 Земли сельскохозяйственного назначения	Для производства овощей и фруктов	13	13:0:11	500	53,04	26 520,00
12846	Российская Федерация, Республика Северная Осетия-Алания, Правобережный район, г. Беслан, СНТ "Аэропорт", проезд Авиационный, уч 100	Правобережный	15:03:0040402.1062	003001000000 Земли сельскохозяйственного назначения	Для производства овощей и фруктов	13	13:0:11	500	53.04	26 520.00
12847	Российская Федерация, Республика Северная Осетия-Алания, Правобережный район, г. Беслан, СНТ "Аэропорт", проезд 1961 года, уч. 88	Правобережный	15:03:0040402.1063	003001000000 Земли сельскохозяйственного назначения	Для производство овощей и фруктов	13	13:0:21	500	460,17	230 085,00
12848	Российская Федерация, Республика Северная Осетия-Алания, Правобережный район, г. Беслан, СНТ "Аэропорт", проезд Взлетный, уч. 91	Правобережный	15:03:0040402:1064	003001000000 Земли сельскохозяйственного назначения	Для производство овощей и фруктов	13	13:0:21	500	460,17	230 085,00
12849	Российская Федерация, Республика Северная Осетия-Алания, Правобережный район, г. Беслан, СНТ "Аэропорт", проезд Авиационный, уч. 105	Правобережный	15:03:0040402:1065	003001000000 Земли сельскохозяйственного назначения	Для производства овощей и фруктов	13	13:0:21	500	460,17	230 085,00
12850	Российская Федерация, Республика Северная Осетия-Алания, Правобережный район, г. Беслан, СНТ "Аэропорт", проезд Пассажирский, уч. 94	Правобережный	15:03:0040402.1066	003001000000 Земли сельскохозяйственного назначения	Для производства овощей и фруктов	13	13:0:21	500	460,17	230 085,00
12851	Российская Федерация, Республика Северная Осетия-Алания, Правобережный район, г. Беслан, СНТ "Аэропорт", проезд Пограничный, уч. 95	Правобережный	15:03:0040402.1067	003001000000 Земли сельскохозяйственного назначения	Для производство овощей и фруктов	13	13:0:21	500	460,17	230 085,00
12852	Российская Федерация, Республика Северная Осетия-Алания, Правобережный район, г. Беслан, СНТ "Аэропорт", проезд Самолетный, уч. 80	Правобережный	15:03:0040402:1068	003001000000 Земли сельскохозяйственного назначения	Для производство овощей и фруктов	13	13:0:21	500	460,17	230 085,00
12853	Российская Федерация, Республика Северная Осетия-Алания, Правобережный район, г. Беслан, СНТ "Аэропорт", проезд Пассажирский, уч. 84	Правобережный	15:03:0040402:1069	003001000000 Земли сельскохозяйственного назначения	Для производство овощей и фруктов	13	13:0:21	500	460,17	230 085,00
12854	Республика Северная Осетия-Алания, р-н Правобережный, г Беслан, СТ Аэропорт, сад № 653	Правобережный	15.03:0040402.107	003001000000 Земли сельскохозяйственного назначения	Коллективное садоводство	13	13:0:21	490	460,17	225 483,30
12855	Российская Федерация, Республика Северная Осетия - Алания, м-н Правобережный, г.п. Бесланское, г Беслан, СНТ "Аэропорт", проезд Ангарный, уч. 70	Правобережный	15:03:0040402.1070	003001000000 Земли сельскохозяйственного назначения	Для производство овощей и фруктов	13	13:0:21	490	460,17	225 483,30
12856	Российская Федерация, Республика Северная Осетия-Алания, Правобережный район, г. Беслан, СНТ "Аэропорт", проезд 1961 года, уч. 90	Правобережный	15:03:0040402:1071	003001000000 Земли сельскохозяйственного назначения	Для производство овощей и фруктов	13	13:0:21	500	460,17	230 085,00
12857	Российская Федерация, Республика Северная Осетия-Алания, Правобережный район, г. Беслан, СНТ "Аэропорт", проезд Стартовый, уч. 101	Правобережный	15:03:0040402:1072	003001000000 Земли сельскохозяйственного назначения	Для производства овощей и фруктов	13	13:0:21	500	460,17	230 085,00
12858	Российская Федерация, Республика Северная Осетия-Алания, Правобережный район, г. Беслан, СНТ "Аэропорт", проезд Ангарный, уч. 107	Правобережный	15:03:0040402.1073	003001000000 Земли сельскохозяйственного назначения	Для производства овощей и фруктов	13	13:0:21	500	460,17	230 085,00
12859	Российская Федерация, Республика Северная Осетия-Алания, Правобережный район, г. Беслан, СНТ "Аэропорт", проезд Пассажирский, уч. 78	Правобережный	15:03:0040402.1074	003001000000 Земли сельскохозяйственного назначения	Для производства овощей и фруктов	13	13:0:21	500	460,17	230 085,00

№ п/п	Местоположение ЗУ	Район	Кадастровый номер ЗУ	Категория земель	Разрешенное использование по документу	Код вида разрешенного использования (в соответствии с классификатором видов разрешенного использования земельных участков)	Вид использования объектов недвижимости	Площадь	УПКС	КС
12860	Российская Федерация, Республика Северная Осетия-Алания, Правобережный район, г. Беслан, СНТ "Аэропорт", проезд Ангарный, уч. 83	Правобережный	15:03:0040402:1075	003001000000 Земли сельскохозяйственного назначения	Для производства овощей и фруктов	13	13.0.21	500	460,17	230 085,00
12861	Российская Федерация, Республика Северная Осетия-Алания, Правобережный район, г. Беслан, СНТ "Аэропорт", проезд Стартовый, уч. 96	Правобережный	15:03:0040402:1076	003001000000 Земли сельскохозяйственного назначения	Для производства овощей и фруктов	13	13.0.21	500	460,17	230 085,00
12862	Российская Федерация, Республика Северная Осетия-Алания, Правобережный район, г. Беслан, СНТ "Аэропорт", проезд Пассажирский, уч. 114	Правобережный	15:03:0040402:1077	003001000000 Земли сельскохозяйственного назначения	Для производства овощей и фруктов	13	13.0.21	500	460,17	230 085,00
12863	Российская Федерация, Республика Северная Осетия-Алания, Правобережный район, г. Беслан, СНТ "Аэропорт", проезд Ангарный, уч. 91	Правобережный	15:03:0040402:1078	003001000000 Земли сельскохозяйственного назначения	Для производства овощей и фруктов	13	13.0.21	500	460,17	230 085,00
12864	Российская Федерация, Республика Северная Осетия-Алания, Правобережный район, г. Беслан, СНТ "Аэропорт", проезд 1961 года, уч. 101	Правобережный	15:03:0040402:1079	003001000000 Земли сельскохозяйственного назначения	Для производства овощей и фруктов	13	13.0.21	500	460,17	230 085,00
12865	Респ Северная Осетия - Алания, Правобережный р-н, г Беслан, СТ "Аэропорт", сад № 382	Правобережный	15:03:0040402:108	003001000000 Земли сельскохозяйственного назначения	Для производства овощей и фруктов	13	13.0.21	490	460,17	225 483,30
12866	Российская Федерация, Республика Северная Осетия-Алания, Правобережный район, г. Беслан, СНТ "Аэропорт", проезд Рейсовый, 107	Правобережный	15:03:0040402:1080	003001000000 Земли сельскохозяйственного назначения	Для производства овощей и фруктов	13	13.0.21	500	460,17	230 085,00
12867	Российская Федерация, Республика Северная Осетия-Алания, Правобережный район, г. Беслан, СНТ "Аэропорт", проезд Рейсовый, 103	Правобережный	15:03:0040402:1081	003001000000 Земли сельскохозяйственного назначения	Для производства овощей и фруктов	13	13.0.21	500	460,17	230 085,00
12868	Российская Федерация, Республика Северная Осетия-Алания, Правобережный район, г. Беслан, СНТ "Аэропорт", проезд Авиационный, уч. 77	Правобережный	15:03:0040402:1082	003001000000 Земли сельскохозяйственного назначения	Для производства овощей и фруктов	13	13.0.21	500	460,17	230 085,00
12869	Российская Федерация, Республика Северная Осетия-Алания, Правобережный район, г. Беслан, СНТ "Аэропорт", проезд Летчиков-испытателей, уч. 71	Правобережный	15:03:0040402:1083	003001000000 Земли сельскохозяйственного назначения	Для производства овощей и фруктов	13	13.0.21	500	460,17	230 085,00
12870	Российская Федерация, Республика Северная Осетия-Алания, Правобережный район, г. Беслан, СНТ "Аэропорт", проезд Вертолетный, уч. 81	Правобережный	15:03:0040402:1084	003001000000 Земли сельскохозяйственного назначения	Для производства овощей и фруктов	13	13.0.21	490	460,17	225 483,30
12871	Российская Федерация, Республика Северная Осетия-Алания, Правобережный район, г. Беслан, СНТ "Аэропорт", проезд Планерный, уч. 86	Правобережный	15:03:0040402:1085	003001000000 Земли сельскохозяйственного назначения	Для производства овощей и фруктов	13	13.0.21	490	460,17	225 483,30
12872	Российская Федерация, Республика Северная Осетия-Алания, Правобережный район, г. Беслан, СНТ "Аэропорт", проезд 1961 года, уч. 93	Правобережный	15:03:0040402:1086	003001000000 Земли сельскохозяйственного назначения	Для производства овощей и фруктов	13	13.0.21	500	460,17	230 085,00
12873	Российская Федерация, Республика Северная Осетия-Алания, Правобережный район, г. Беслан, СНТ "Аэропорт", проезд Аэродромный, уч. 102	Правобережный	15:03:0040402:1087	003001000000 Земли сельскохозяйственного назначения	Для производства овощей и фруктов	13	13.0.21	500	460,17	230 085,00
12874	Российская Федерация, Республика Северная Осетия - Алания, Правобережный район, г. Беслан, СНТ Аэропорт, проезд Летчиков-испытателей, уч. 93	Правобережный	15:03:0040402:1088	003001000000 Земли сельскохозяйственного назначения	Для производства овощей и фруктов	13	13.0.21	490	460,17	225 483,30
12875	Российская Федерация, Республика Северная Осетия-Алания, Правобережный район, г. Беслан, СНТ "Аэропорт", проезд Аэродромный, уч. 88/1	Правобережный	15:03:0040402:1089	003001000000 Земли сельскохозяйственного назначения	Для производства овощей и фруктов	13	13.0.21	470	460,17	216 279,90
12876	Республика Северная Осетия-Алания, р-н Правобережный, г. Беслан, СТ "Аэропорт" , участок № 333	Правобережный	15:03:0040402:109	003001000000 Земли сельскохозяйственного назначения	Коллективное садоводство	13	13.0.21	490	460,17	225 483,30
12877	Российская Федерация, Республика Северная Осетия-Алания, Правобережный район, г. Беслан, СНТ "Аэропорт", проезд Летчиков-испытателей, уч. 87	Правобережный	15:03:0040402:1090	003001000000 Земли сельскохозяйственного назначения	Для производства овощей и фруктов	13	13.0.21	500	460,17	230 085,00
12878	Российская Федерация, Республика Северная Осетия-Алания, Правобережный район, г. Беслан, СНТ "Аэропорт", проезд Вокзальный, уч. 103	Правобережный	15:03:0040402:1091	003001000000 Земли сельскохозяйственного назначения	Для производства овощей и фруктов	13	13.0.21	500	460,17	230 085,00
12879	Российская Федерация, Республика Северная Осетия-Алания, Правобережный район, г. Беслан, СНТ "Аэропорт", проезд Взлетный, уч. 92	Правобережный	15:03:0040402:1092	003001000000 Земли сельскохозяйственного назначения	Для производства овощей и фруктов	13	13.0.21	500	460,17	230 085,00
12880	Российская Федерация, Республика Северная Осетия - Алания, Правобережный район, СНТ Аэропорт, проезд Летчиков-испытателей, уч. 95	Правобережный	15:03:0040402:1093	003001000000 Земли сельскохозяйственного назначения	Для производства овощей и фруктов	13	13.0.21	490	460,17	225 483,30
12881	Российская Федерация, Республика Северная Осетия-Алания, Правобережный район, г. Беслан, СНТ "Аэропорт", проезд Вертолетный, уч. 92	Правобережный	15:03:0040402:1094	003001000000 Земли сельскохозяйственного назначения	Для производства овощей и фруктов	13	13.0.21	500	460,17	230 085,00
12882	Российская Федерация, Республика Северная Осетия-Алания, Правобережный район, г. Беслан, СНТ "Аэропорт", проезд Вертолетный, уч. 94	Правобережный	15:03:0040402:1095	003001000000 Земли сельскохозяйственного назначения	Для производства овощей и фруктов	13	13.0.21	500	460,17	230 085,00
12883	Российская Федерация, Республика Северная Осетия-Алания, Правобережный район, г. Беслан, СНТ "Аэропорт", проезд Ангарный, уч. 92	Правобережный	15:03:0040402:1096	003001000000 Земли сельскохозяйственного назначения	Для производства овощей и фруктов	13	13.0.21	500	460,17	230 085,00
12884	Российская Федерация, Республика Северная Осетия-Алания, Правобережный район, г. Беслан, СНТ "Аэропорт", проезд Ангарный, уч. 90	Правобережный	15:03:0040402:1097	003001000000 Земли сельскохозяйственного назначения	Для производства овощей и фруктов	13	13.0.21	500	460,17	230 085,00
12885	Российская Федерация, Республика Северная Осетия-Алания, Правобережный район, СНТ "Аэропорт", проезд Ангарный, сад 109	Правобережный	15:03:0040402:1098	003001000000 Земли сельскохозяйственного назначения	Ведение садоводства	13	13.0.21	490	460,17	225 483,30
12886	Российская Федерация, Республика Северная Осетия-Алания, Правобережный район, СНТ "Аэропорт", проезд Ангарный, сад 100	Правобережный	15:03:0040402:1099	003001000000 Земли сельскохозяйственного назначения	Ведение садоводства	13	13.0.21	490	460,17	225 483,30
12887	Респ. Северная Осетия - Алания, р-н Правобережный, уч-к с т " Аэропорт"	Правобережный	15:03:0040402:11	003001000000 Земли сельскохозяйственного назначения	Коллективное садоводство	13	13.0.21	500	460,17	230 085,00
12888	Республика Северная Осетия-Алания, р-н Правобережный, уч-к с. т. "Аэропорт"	Правобережный	15:03:0040402:110	003001000000 Земли сельскохозяйственного назначения	Коллективное садоводство	13	13.0.21	500	460,17	230 085,00
12889	Российская Федерация, Республика Северная Осетия-Алания, Правобережный район, СНТ "Аэропорт", проезд Авиационный, сад 93	Правобережный	15:03:0040402:1100	003001000000 Земли сельскохозяйственного назначения	Ведение садоводства	13	13.0.21	490	460,17	225 483,30
12890	Российская Федерация, Республика Северная Осетия-Алания, Правобережный район, СНТ "Аэропорт", проезд Стартовый, сад 89	Правобережный	15:03:0040402:1101	003001000000 Земли сельскохозяйственного назначения	Ведение садоводства	13	13.0.21	490	460,17	225 483,30
12891	Российская Федерация, Республика Северная Осетия-Алания, Правобережный район, СНТ "Аэропорт", проезд Стартовый, сад 85	Правобережный	15:03:0040402:1102	003001000000 Земли сельскохозяйственного назначения	Ведение садоводства	13	13.0.21	490	460,17	225 483,30
12892	Российская Федерация, Республика Северная Осетия-Алания, Правобережный район, СНТ "Аэропорт", проезд Стартовый, сад 83	Правобережный	15:03:0040402:1103	003001000000 Земли сельскохозяйственного назначения	Ведение садоводства	13	13.0.21	490	460,17	225 483,30
12893	Российская Федерация, Республика Северная Осетия-Алания, Правобережный район, СНТ "Аэропорт", проезд Планерный, сад 80	Правобережный	15:03:0040402:1104	003001000000 Земли сельскохозяйственного назначения	Ведение садоводства	13	13.0.21	490	460,17	225 483,30
12894	Российская Федерация, Республика Северная Осетия-Алания, Правобережный район, СНТ "Аэропорт", проезд Ангарный, № 105	Правобережный	15:03:0040402:1105	003001000000 Земли сельскохозяйственного назначения	Ведение садоводства	13	13.0.21	490	460,17	225 483,30
12895	Российская Федерация, Республика Северная Осетия-Алания, Правобережный район, СНТ "Аэропорт", проезд Планерный, сад 112	Правобережный	15:03:0040402:1106	003001000000 Земли сельскохозяйственного назначения	Ведение садоводства	13	13.0.21	490	460,17	225 483,30
12896	Российская Федерация, Республика Северная Осетия-Алания, Правобережный район, СНТ "Аэропорт", Авиационный проезд, № 111	Правобережный	15:03:0040402:1107	003001000000 Земли сельскохозяйственного назначения	Ведение садоводства	13	13.0.21	490	460,17	225 483,30
12897	Российская Федерация, Республика Северная Осетия-Алания, Правобережный район, СНТ "Аэропорт", Планерный проезд, № 108	Правобережный	15:03:0040402:1108	003001000000 Земли сельскохозяйственного назначения	Ведение садоводства	13	13.0.21	490	460,17	225 483,30
12898	Российская Федерация, Республика Северная Осетия-Алания, Правобережный район, СНТ "Аэропорт", Планерный проезд, № 106	Правобережный	15:03:0040402:1109	003001000000 Земли сельскохозяйственного назначения	Ведение садоводства	13	13.0.21	490	460,17	225 483,30
12899	Республика Северная Осетия-Алания, р-н Правобережный, уч-к с. т. "Аэропорт"	Правобережный	15:03:0040402:111	003001000000 Земли сельскохозяйственного назначения	Коллективное садоводство	13	13.0.21	500	460,17	230 085,00

№ п/п	Местоположение ЗУ	Район	Кадастровый номер ЗУ	Категория земель	Разрешенное использование по документу	Код вида разрешенного использования (в соответствии с классификатором видов разрешенного использования земельных участков)	Вид использования объектов недвижимости	Площадь	УПКС	КС
12900	Республика Северная Осетия-Алания. Правобережный р-н. СНТ "Аэропорт"	Правобережный	15:03:0040402:1110	003001000000 Земли сельскохозяйственного назначения	для производства овощей и фруктов	13	13.0.21	490	460,17	225 483,30
12901	Российская Федерация, Республика Северная Осетия-Алания, Правобережный район. СНТ "Аэропорт", проезд Рейсовый, №75	Правобережный	15:03:0040402:1111	003001000000 Земли сельскохозяйственного назначения	Ведение садоводства	13	13.0.21	490	460,17	225 483,30
12902	Российская Федерация, Республика Северная Осетия-Алания, Правобережный район. СНТ "Аэропорт", проезд Рейсовый, №76	Правобережный	15:03:0040402:1112	003001000000 Земли сельскохозяйственного назначения	Ведение садоводства	13	13.0.21	490	460,17	225 483,30
12903	Российская Федерация. Республика Северная Осетия-Алания. Правобережный район, СНТ "Аэропорт". проезд Рейсовый, №77	Правобережный	15:03:0040402:1113	003001000000 Земли сельскохозяйственного назначения	Ведение садоводства	13	13.0.21	490	460,17	225 483,30
12904	Российская Федерация. Республика Северная Осетия-Алания. Правобережный район, СНТ "Аэропорт". проезд Рейсовый. №78	Правобережный	15:03:0040402:1114	003001000000 Земли сельскохозяйственного назначения	Ведение садоводства	13	13.0.21	490	460,17	225 483,30
12905	Российская Федерация, Республика Северная Осетия-Алания, Правобережный район. СНТ "Аэропорт", проезд Стартовый, № 102	Правобережный	15:03:0040402:1115	003001000000 Земли сельскохозяйственного назначения	Ведение садоводства	13	13.0.21	490	460,17	225 483,30
12906	Республика Северная Осетия-Алания, Правобережный р-н, г. Беслан. СНТ "Аэропорт".проезд Самолетный,сад №82	Правобережный	15:03:0040402:1116	003001000000 Земли сельскохозяйственного назначения	Ведение садоводства	13	13.0.21	490	460,17	225 483,30
12907	Республика Северная Осетия-Алания. Правобережный р-н. г. Беслан, СНТ "Аэропорт",проезд Стартовый 91	Правобережный	15:03:0040402:1117	003001000000 Земли сельскохозяйственного назначения	Ведение садоводства	13	13.0.21	490	460,17	225 483,30
12908	Республика Северная Осетия-Алания. Правобережный р-н. г. Беслан, СНТ "Аэропорт"проезд 1961 года, сад №85	Правобережный	15:03:0040402:1118	003001000000 Земли сельскохозяйственного назначения	Ведение садоводства	13	13.0.21	490	460,17	225 483,30
12909	Республика Северная Осетия-Алания, Правобережный р-н, г. Беслан. СНТ "Аэропорт".Авиационный проезд,,сад №101	Правобережный	15:03:0040402:1119	003001000000 Земли сельскохозяйственного назначения	Ведение садоводства	13	13.0.21	490	460,17	225 483,30
12910	Республика Северная Осетия-Алания, р-н Правобережный, уч-к с. т. "Аэропорт"	Правобережный	15.03:0040402.112	003001000000 Земли сельскохозяйственного назначения	Коллективное садоводство	13	13.0.21	500	460,17	230 085,00
12911	Республика Северная Осетия-Алания. Правобережный р-н. г. Беслан, СНТ "Аэропорт",проезд Стартовый,сад №76	Правобережный	15:03:0040402.1120	003001000000 Земли сельскохозяйственного назначения	Ведение садоводства	13	13.0.21	490	460,17	225 483,30
12912	Российская Федерация. Республика Северная Осетия-Алания. Правобережный район, СНТ "Аэропорт". проезд Стартовый, №99	Правобережный	15:03:0040402:1121	003001000000 Земли сельскохозяйственного назначения	Ведение садоводства	13	13.0.21	490	460,17	225 483,30
12913	Российская Федерация, Республика Северная Осетия-Алания, Правобережный район. СНТ "Аэропорт", проезд Ангарский, сад №68	Правобережный	15:03:0040402:1122	003001000000 Земли сельскохозяйственного назначения	Ведение садоводства	13	13.0.21	480	460,17	225 023,13
12914	Российская Федерация, Республика Северная Осетия-Алания, Правобережный район. СНТ "Аэропорт", проезд Стартовый, сад 77	Правобережный	15:03:0040402.1123	003001000000 Земли сельскохозяйственного назначения	Ведение садоводства	13	13.0.21	490	460,17	225 483,30
12915	Российская Федерация. Республика Северная Осетия-Алания. Правобережный район, СНТ "Аэропорт". проезд Взлётный, сад №84	Правобережный	15:03:0040402.1124	003001000000 Земли сельскохозяйственного назначения	Ведение садоводства	13	13.0.21	490	460,17	225 483,30
12916	Республика Северная Осетия-Алания. Правобережный р-н. г. Беслан, СНТ "Аэропорт",проезд Авиационный,сад №107	Правобережный	15:03:0040402:1125	003001000000 Земли сельскохозяйственного назначения	ведение садоводства	13	13.0.21	490	460,17	225 483,30
12917	Российская Федерация, Республика Северная Осетия-Алания, Правобережный район. СНТ "Аэропорт", проезд Взлётный, сад №86	Правобережный	15:03:0040402:1126	003001000000 Земли сельскохозяйственного назначения	Ведение садоводства	13	13.0.21	490	460,17	225 483,30
12918		Правобережный	15:03:0040402.1127	003001000000 Земли сельскохозяйственного назначения	Ведение садоводства	13	13.0.21	490	460,17	225 483,30
12919	Республика Северная Осетия - Алания, м-н Правобережный, г п Беслановское, г Беслан, тер Аэропорт	Правобережный	15:03:0040402.1128	003001000000 Земли сельскохозяйственного назначения	Для производства овощей и фруктов	13	13.0.21	490	460,17	225 483,30
12920	Российская Федерация. Республика Северная Осетия-Алания. Правобережный район, СНТ "Аэропорт"	Правобережный	15:03:0040402.1129	003001000000 Земли сельскохозяйственного назначения	Для производства овощей и фруктов	13	13.0.21	490	460,17	225 483,30
12921	Республика Северная Осетия-Алания, р-н Правобережный, г. Беслан. СТ "Аэропорт", участок 436	Правобережный	15:03:0040402.113	003001000000 Земли сельскохозяйственного назначения	Коллективное садоводство	13	13.0.21	490	460,17	225 483,30
12922	Российская Федерация, Республика Северная Осетия-Алания, Правобережный район. СНТ Аэропорт. проезд Пограничный, сад 91	Правобережный	15:03:0040402.1130	003001000000 Земли сельскохозяйственного назначения	Ведение садоводства	13	13.0.21	490	460,17	225 483,30
12923	Российская Федерация. Республика Северная Осетия-Алания. Правобережный район, СНТ "Аэропорт". проезд Пограничный. сад 93	Правобережный	15:03:0040402.1131	003001000000 Земли сельскохозяйственного назначения	Ведение садоводства	13	13.0.21	490	460,17	225 483,30
12924	Российская Федерация. Республика Северная Осетия - Алания, м-н Правобережный, тер. СНТ Аэропорт	Правобережный	15:03:0040402.1132	003001000000 Земли сельскохозяйственного назначения	Ведение садоводства	13	13.0.21	490	460,17	225 483,30
12925	Российская Федерация, Республика Северная Осетия - Алания. Правобережный район, СНТ "Аэропорт". проезд Рейсовый. сад 105	Правобережный	15:03:0040402.1133	003001000000 Земли сельскохозяйственного назначения	Ведение садоводства	13	13.0.21	490	460,17	225 483,30
12926	Российская Федерация, Республика Северная Осетия - Алания. Правобережный р-н. тер. СНТ Аэропорт	Правобережный	15:03:0040402.1134	003001000000 Земли сельскохозяйственного назначения	Для производства овощей и фруктов	13	13.0.21	245	460,17	112 741,65
12927	Российская Федерация. Республика Северная Осетия - Алания, Правобережный р-н, тер. СНТ Аэропорт	Правобережный	15:03:0040402.1135	003001000000 Земли сельскохозяйственного назначения	Для производства овощей и фруктов	13	13.0.21	245	460,17	112 741,65
12928	Республика Северная Осетия-Алания, р-н Правобережный. СТ "Аэропорт" №702	Правобережный	15:03:0040402.114	003001000000 Земли сельскохозяйственного назначения	Для производства овощей и фруктов	13	13.0.21	490	460,17	225 483,30
12929	Республика Северная Осетия-Алания, р-н Правобережный, СТ "Аэропорт". сад №890	Правобережный	15:03:0040402.115	003001000000 Земли сельскохозяйственного назначения	Для производства овощей и фруктов	13	13.0.21	500	460,17	230 085,00
12930	Российская Федерация, Республика Северная Осетия - Алания. Правобережный район, г. Беслан. СТ "Аэропорт"	Правобережный	15.03:0040402.116	003001000000 Земли сельскохозяйственного назначения	Коллективное садоводство	13	13.0.21	490	460,17	225 483,30
12931	Республика Северная Осетия-Алания, р-н Правобережный, г Беслан, СТ "Аэропорт". участок №439	Правобережный	15.03:0040402.117	003001000000 Земли сельскохозяйственного назначения	Коллективное садоводство	13	13.0.21	489	460,17	225 023,13
12932	Республика Северная Осетия-Алания, р-н Правобережный, садоводческое товарищество " Аэропорт", участок №697	Правобережный	15:03:0040402:118	003001000000 Земли сельскохозяйственного назначения	Для коллективного садоводства	13	13.0.21	490	460,17	225 483,30
12933	Республика Северная Осетия-Алания, р-н Правобережный, г. Беслан. СТ "Аэропорт", участок №694	Правобережный	15:03:0040402:119	003001000000 Земли сельскохозяйственного назначения	Коллективное садоводство	13	13.0.21	490	460,17	225 483,30
12934	Респ. Северная Осетия - Алания, р-н Правобережный, СТ" Аэропорт" сад №391	Правобережный	15:03.0040402:12	003001000000 Земли сельскохозяйственного назначения	Для производства овощей и фруктов	13	13.0.21	490	460,17	225 483,30
12935	Республика Северная Осетия-Алания, р-н Правобережный. г Беслан, снт СТ Аэропорт	Правобережный	15.03:0040402.120	003001000000 Земли сельскохозяйственного назначения	Коллективное садоводство	13	13.0.21	490	460,17	225 483,30
12936	Республика Северная Осетия-Алания, р-н Правобережный. г. Беслан, С-Т "Аэропорт", сад №441	Правобережный	15:03:0040402:121	003001000000 Земли сельскохозяйственного назначения	Для производства овощей и фруктов	13	13.0.21	490	460,17	225 483,30
12937	Республика Северная Осетия-Алания, р-н Правобережный, г Беслан. садоводческое товарищество "Аэропорт". сад №445	Правобережный	15:03:0040402:122	003001000000 Земли сельскохозяйственного назначения	Коллективное садоводство	13	13.0.21	490	460,17	225 483,30
12938	Республика Северная Осетия-Алания, р-н Правобережный, г Беслан. снт СТ Аэропорт	Правобережный	15.03:0040402.123	003001000000 Земли сельскохозяйственного назначения	Коллективное садоводство	13	13.0.21	500	460,17	230 085,00
12939	Республика Северная Осетия-Алания, р-н Правобережный, г Беслан. снт СТ Аэропорт	Правобережный	15.03:0040402.124	003001000000 Земли сельскохозяйственного назначения	Коллективное садоводство	13	13.0.21	500	460,17	230 085,00

№ п/п	Местоположение ЗУ	Район	Кадастровый номер ЗУ	Категория земель	Разрешенное использование по документу	Код вида разрешенного использования (в соответствии с классификатором видов разрешенного использования земельных участков)	Вид использования объектов недвижимости	Площадь	УПКС	КС
12940	Республика Северная Осетия-Алания, р-н Правобережный, г Беслан, снт СТ Аэропорт	Правобережный	15:03:0040402:125	003001000000 Земли сельскохозяйственного назначения	Коллективное садоводство	13	13:0:21	500	460,17	230 085,00
12941	Российская Федерация, Республика Северная Осетия-Алания, Правобережный район, г. Беслан, СНТ "Аэропорт"	Правобережный	15:03:0040402:126	003001000000 Земли сельскохозяйственного назначения	Коллективное садоводство	13	13:0:21	490	460,17	225 483,30
12942	Респ. Северная Осетия - Алания, р-н Правобережный, СТ "Аэропорт", участок №669	Правобережный	15:03:0040402:127	003001000000 Земли сельскохозяйственного назначения	Коллективное садоводство	13	13:0:21	490	460,17	225 483,30
12943	Республика Северная Осетия-Алания, Правобережный район, г. Беслан, СТ "Аэропорт", участок № 276	Правобережный	15:03:0040402:128	003001000000 Земли сельскохозяйственного назначения	Для производства овощей и фруктов	13	13:0:21	490	460,17	225 483,30
12944	Республика Северная Осетия-Алания, р-н Правобережный, г Беслан, снт СТ Аэропорт	Правобережный	15:03:0040402:129	003001000000 Земли сельскохозяйственного назначения	Коллективное садоводство	13	13:0:21	500	460,17	230 085,00
12945	Республика Северная Осетия-Алания, р-н Правобережный, г Беслан, снт СТ Аэропорт	Правобережный	15:03:0040402:13	003001000000 Земли сельскохозяйственного назначения	Коллективное садоводство	13	13:0:21	500	460,17	230 085,00
12946	Республика Северная Осетия-Алания, р-н Правобережный, г Беслан, снт СТ Аэропорт	Правобережный	15:03:0040402:130	003001000000 Земли сельскохозяйственного назначения	Коллективное садоводство	13	13:0:21	500	460,17	230 085,00
12947	Респ. Северная Осетия - Алания, р-н Правобережный, с. т "Аэропорт", участок №767	Правобережный	15:03:0040402:131	003001000000 Земли сельскохозяйственного назначения	Для коллективного садоводства	13	13:0:21	505	460,17	232 385,85
12948	Республика Северная Осетия-Алания, р-н Правобережный, садоводческое товарищество "Аэропорт", сад №165	Правобережный	15:03:0040402:132	003001000000 Земли сельскохозяйственного назначения	Коллективное садоводство	13	13:0:21	490	460,17	225 483,30
12949	Республика Северная Осетия-Алания, р-н Правобережный, г Беслан, снт СТ Аэропорт	Правобережный	15:03:0040402:133	003001000000 Земли сельскохозяйственного назначения	Коллективное садоводство	13	13:0:21	500	460,17	230 085,00
12950	Республика Северная Осетия-Алания, р-н Правобережный, г. Беслан. СТ "Аэропорт", участок 591	Правобережный	15:03:0040402:134	003001000000 Земли сельскохозяйственного назначения	Для производства овощей и фруктов	13	13:0:21	490	460,17	225 483,30
12951	Республика Северная Осетия-Алания, р-н Правобережный, г Беслан, снт СТ Аэропорт	Правобережный	15:03:0040402:135	003001000000 Земли сельскохозяйственного назначения	Коллективное садоводство	13	13:0:21	500	460,17	230 085,00
12952	Республика Северная Осетия-Алания, р-н Правобережный, г Беслан, снт СТ Аэропорт	Правобережный	15:03:0040402:136	003001000000 Земли сельскохозяйственного назначения	Коллективное садоводство	13	13:0:21	500	460,17	230 085,00
12953	Республика Северная Осетия-Алания, р-н Правобережный, г Беслан, снт СТ Аэропорт	Правобережный	15:03:0040402:137	003001000000 Земли сельскохозяйственного назначения	Коллективное садоводство	13	13:0:21	500	460,17	230 085,00
12954	Республика Северная Осетия-Алания, р-н Правобережный, г Беслан, снт СТ Аэропорт	Правобережный	15:03:0040402:138	003001000000 Земли сельскохозяйственного назначения	Коллективное садоводство	13	13:0:21	500	460,17	230 085,00
12955	Республика Северная Осетия-Алания, р-н Правобережный, г Беслан, снт СТ Аэропорт	Правобережный	15:03:0040402:139	003001000000 Земли сельскохозяйственного назначения	Коллективное садоводство	13	13:0:21	500	460,17	230 085,00
12956	Республика Северная Осетия-Алания, р-н Правобережный, садоводческое товарищество " Аэропорт", участок № 604	Правобережный	15:03:0040402:14	003001000000 Земли сельскохозяйственного назначения	Для производства овощей и фруктов	13	13:0:21	490	460,17	225 483,30
12957	Российская Федерация, Республика Северная Осетия - Алания, Правобережный район, г. Беслан, СНТ Аэропорт	Правобережный	15:03:0040402:140	003001000000 Земли сельскохозяйственного назначения	Коллективное садоводство	13	13:0:21	490	460,17	225 483,30
12958	Республика Северная Осетия-Алания, р-н Правобережный, г. Беслан. СТ "Аэропорт", участок 434	Правобережный	15:03:0040402:141	003001000000 Земли сельскохозяйственного назначения	Коллективное садоводство	13	13:0:21	489	460,17	225 023,13
12959	Респ. Северная Осетия - Алания, р-н Правобережный, садоводческое товарищество "Аэропорт", участок №768	Правобережный	15:03:0040402:142	003001000000 Земли сельскохозяйственного назначения	Для производства овощей и фруктов	13	13:0:21	494	460,17	227 323,98
12960	Республика Северная Осетия-Алания, р-н Правобережный, г Беслан, снт СТ Аэропорт	Правобережный	15:03:0040402:143	003001000000 Земли сельскохозяйственного назначения	Коллективное садоводство	13	13:0:21	500	460,17	230 085,00
12961	Республика Северная Осетия-Алания, р-н Правобережный, г Беслан, снт СТ Аэропорт	Правобережный	15:03:0040402:144	003001000000 Земли сельскохозяйственного назначения	Коллективное садоводство	13	13:0:21	500	460,17	230 085,00
12962	Республика Северная Осетия-Алания, р-н Правобережный, г Беслан, снт СТ Аэропорт	Правобережный	15:03:0040402:145	003001000000 Земли сельскохозяйственного назначения	Коллективное садоводство	13	13:0:21	500	460,17	230 085,00
12963	Республика Северная Осетия-Алания, р-н Правобережный, г Беслан, снт СТ Аэропорт	Правобережный	15:03:0040402:146	003001000000 Земли сельскохозяйственного назначения	Коллективное садоводство	13	13:0:21	500	460,17	230 085,00
12964	Республика Северная Осетия-Алания, р-н Правобережный, г Беслан, снт СТ Аэропорт, сад №1362	Правобережный	15:03:0040402:147	003001000000 Земли сельскохозяйственного назначения	Коллективное садоводство	13	13:0:21	500	460,17	230 085,00
12965	Респ Северная Осетия - Алания, Правобережный р-н, г Беслан, СТ "Аэропорт", участок №672	Правобережный	15:03:0040402:148	003001000000 Земли сельскохозяйственного назначения	Коллективное садоводство	13	13:0:21	490	460,17	225 483,30
12966	Российская Федерация, Республика Северная Осетия-Алания, Правобережный район, г. Беслан, СТ "Аэропорт"	Правобережный	15:03:0040402:149	003001000000 Земли сельскохозяйственного назначения	Коллективное садоводство	13	13:0:21	600	460,17	276 102,00
12967	Респ. Северная Осетия - Алания, р-н Правобережный, участок " Аэропорт"	Правобережный	15:03:0040402:15	003001000000 Земли сельскохозяйственного назначения	Коллективное садоводство	13	13:0:21	500	460,17	230 085,00
12968	Республика Северная Осетия-Алания, р-н Правобережный, г Беслан, снт СТ Аэропорт	Правобережный	15:03:0040402:150	003001000000 Земли сельскохозяйственного назначения	Коллективное садоводство	13	13:0:21	500	460,17	230 085,00
12969	Республика Северная Осетия-Алания, р-н Правобережный, г Беслан. СТ Аэропорт, участок № 495	Правобережный	15:03:0040402:151	003001000000 Земли сельскохозяйственного назначения	Коллективное садоводство	13	13:0:21	490	460,17	225 483,30
12970	Республика Северная Осетия-Алания, р-н Правобережный, г Беслан, снт СТ Аэропорт	Правобережный	15:03:0040402:152	003001000000 Земли сельскохозяйственного назначения	Коллективное садоводство	13	13:0:21	500	460,17	230 085,00
12971	Республика Северная Осетия-Алания, р-н Правобережный, г Беслан, снт СТ Аэропорт	Правобережный	15:03:0040402:153	003001000000 Земли сельскохозяйственного назначения	Коллективное садоводство	13	13:0:21	500	460,17	230 085,00
12972	Республика Северная Осетия-Алания, р-н Правобережный, г Беслан, снт СТ Аэропорт	Правобережный	15:03:0040402:154	003001000000 Земли сельскохозяйственного назначения	Коллективное садоводство	13	13:0:21	500	460,17	230 085,00
12973	Республика Северная Осетия-Алания, р-н Правобережный, г. Беслан. СТ "Аэропорт", участок № 387	Правобережный	15:03:0040402:155	003001000000 Земли сельскохозяйственного назначения	Для производства овощей и фруктов	13	13:0:21	489	460,17	225 023,13
12974	Республика Северная Осетия-Алания, р-н Правобережный, г Беслан. СТ "Аэропорт", участок 433	Правобережный	15:03:0040402:156	003001000000 Земли сельскохозяйственного назначения	Коллективное садоводство	13	13:0:21	490	460,17	225 483,30
12975	Республика Северная Осетия-Алания, р-н Правобережный, г Беслан, снт СТ Аэропорт	Правобережный	15:03:0040402:157	003001000000 Земли сельскохозяйственного назначения	Коллективное садоводство	13	13:0:21	500	460,17	230 085,00
12976	Республика Северная Осетия-Алания, р-н Правобережный, г Беслан, СТ "Аэропорт" участок № 703	Правобережный	15:03:0040402:158	003001000000 Земли сельскохозяйственного назначения	Коллективное садоводство	13	13:0:21	490	460,17	225 483,30
12977	Российская Федерация, Республика Северная Осетия-Алания, Правобережный район, г. Беслан, СТ Аэропорт	Правобережный	15:03:0040402:159	003001000000 Земли сельскохозяйственного назначения	Коллективное садоводство	13	13:0:21	490	460,17	225 483,30
12978	Республика Северная Осетия-Алания, р-н Правобережный, г Беслан. снт СТ Аэропорт	Правобережный	15:03:0040402:16	003001000000 Земли сельскохозяйственного назначения	Коллективное садоводство	13	13:0:21	500	460,17	230 085,00
12979	Республика Северная Осетия-Алания, р-н Правобережный, СТ "Аэропорт", участок 735	Правобережный	15:03:0040402:160	003001000000 Земли сельскохозяйственного назначения	Коллективное садоводство	13	13:0:21	490	460,17	225 483,30

№ п/п	Местоположение ЗУ	Район	Кадастровый номер ЗУ	Категория земель	Разрешенное использование по документу	Код вида разрешенного использования (в соответствии с классификатором видов разрешенного использования земельных участков)	Вид использования объектов недвижимости	Площадь	УПКС	КС
12980	Республика Северная Осетия-Алания, р-н Правобережный, г Беслан, СТ Аэропорт, уч 285	Правобережный	15:03:0040402:161	003001000000 Земли сельскохозяйственного назначения	Для производства овощей и фруктов	13	13.0.21	490	460,17	225 483,30
12981	Республика Северная Осетия-Алания, р-н Правобережный, г Беслан, снт СТ Аэропорт	Правобережный	15:03:0040402:162	003001000000 Земли сельскохозяйственного назначения	Коллективное садоводство	13	13.0.21	500	460,17	230 085,00
12982	Республика Северная Осетия-Алания, р-н Правобережный, садоводческое товарищество "Аэропорт", сад №693	Правобережный	15:03:0040402:163	003001000000 Земли сельскохозяйственного назначения	Для производства овощей и фруктов	13	13.0.21	490	460,17	225 483,30
12983	Республика Северная Осетия-Алания, р-н Правобережный, г. Беслан, СТ "Аэропорт", сад №379	Правобережный	15:03:0040402:164	003001000000 Земли сельскохозяйственного назначения	Коллективное садоводство	13	13.0.21	490	460,17	225 483,30
12984	Республика Северная Осетия-Алания, р-н Правобережный, г Беслан, снт СТ Аэропорт	Правобережный	15:03:0040402:165	003001000000 Земли сельскохозяйственного назначения	Коллективное садоводство	13	13.0.21	500	460,17	230 085,00
12985	Российская Федерация, Республика Северная Осетия-Алания, Правобережный район, г. Беслан, с.т. "Аэропорт"	Правобережный	15:03:0040402:166	003001000000 Земли сельскохозяйственного назначения	Коллективное садоводство	13	13.0.21	490	460,17	225 483,30
12986	Респ Северная Осетия - Алания, Правобережный р-н, г Беслан, СТ"Аэропорт", участок 331	Правобережный	15:03:0040402:167	003001000000 Земли сельскохозяйственного назначения	Для производства овощей и фруктов	13	13.0.21	490	460,17	225 483,30
12987	Республика Северная Осетия-Алания, р-н Правобережный, г Беслан, снт СТ Аэропорт	Правобережный	15:03:0040402:168	003001000000 Земли сельскохозяйственного назначения	Коллективное садоводство	13	13.0.21	500	460,17	230 085,00
12988	Республика Северная Осетия-Алания, р-н Правобережный, г Беслан, снт СТ Аэропорт	Правобережный	15:03:0040402:169	003001000000 Земли сельскохозяйственного назначения	Коллективное садоводство	13	13.0.21	500	460,17	230 085,00
12989	Респ. Северная Осетия - Алания, р-н Правобережный, уч-к с.т." Аэропорт"	Правобережный	15:03:0040402:17	003001000000 Земли сельскохозяйственного назначения	Коллективное садоводство	13	13.0.21	500	460,17	230 085,00
12990	Республика Северная Осетия-Алания, р-н Правобережный, г Беслан, снт СТ Аэропорт	Правобережный	15:03:0040402:170	003001000000 Земли сельскохозяйственного назначения	Коллективное садоводство	13	13.0.21	500	460,17	230 085,00
12991	Республика Северная Осетия-Алания, р-н Правобережный, г. Беслан, СТ "Аэропорт", сад №386	Правобережный	15:03:0040402:171	003001000000 Земли сельскохозяйственного назначения	Коллективное садоводство	13	13.0.21	490	460,17	225 483,30
12992	Респ. Северная Осетия - Алания, р-н Правобережный, уч-к ст "Аэропорт"	Правобережный	15:03:0040402:172	003001000000 Земли сельскохозяйственного назначения	Коллективное садоводство	13	13.0.21	500	460,17	230 085,00
12993	Респ Северная Осетия - Алания, Правобережный р-н, г Беслан, СТ "Аэропорт", участок №673	Правобережный	15:03:0040402:173	003001000000 Земли сельскохозяйственного назначения	Коллективное садоводство	13	13.0.21	490	460,17	225 483,30
12994	Российская Федерация, Республика Северная Осетия - Алания, Правобережный район, г. Беслан, СНТ Аэропорт	Правобережный	15:03:0040402:174	003001000000 Земли сельскохозяйственного назначения	Коллективное садоводство	13	13.0.21	490	460,17	225 483,30
12995	Республика Северная Осетия - Алания, Правобережный р-н, г Беслан, СТ "Аэропорт ", участок №286	Правобережный	15:03:0040402:175	003001000000 Земли сельскохозяйственного назначения	Для производства овощей и фруктов	13	13.0.21	490	460,17	225 483,30
12996	Респ. Северная Осетия - Алания, р-н Правобережный, уч-к ст "Аэропорт"	Правобережный	15:03:0040402:176	003001000000 Земли сельскохозяйственного назначения	Коллективное садоводство	13	13.0.21	500	460,17	230 085,00
12997	Респ. Северная Осетия - Алания, р-н Правобережный,садоводческое некоммерческое товарищество "Аэропорт", участок 265	Правобережный	15:03:0040402:177	003001000000 Земли сельскохозяйственного назначения	Коллективное садоводство	13	13.0.21	490	460,17	225 483,30
12998	Респ. Северная Осетия - Алания, р-н Правобережный, уч-к с.т."Аэропорт"	Правобережный	15:03:0040402:178	003001000000 Земли сельскохозяйственного назначения	Коллективное садоводство	13	13.0.21	500	460,17	230 085,00
12999	Республика Северная Осетия-Алания, р-н Правобережный, г. Беслан, СТ "Аэропорт", сад №687	Правобережный	15:03:0040402:179	003001000000 Земли сельскохозяйственного назначения	Коллективное садоводство	13	13.0.21	490	460,17	225 483,30
13000	Респ. Северная Осетия - Алания, р-н Правобережный, уч-к ст " Аэропорт"	Правобережный	15:03:0040402:18	003001000000 Земли сельскохозяйственного назначения	Коллективное садоводство	13	13.0.21	500	460,17	230 085,00
13001	Республика Северная Осетия-Алания, р-н Правобережный, г Беслан, снт СТ Аэропорт, уч б/н	Правобережный	15:03:0040402:180	003001000000 Земли сельскохозяйственного назначения	Коллективное садоводство	13	13.0.21	500	460,17	230 085,00
13002	Республика Северная Осетия-Алания, р-н Правобережный, г Беслан, садоводческое товарищество "Аэропорт", сад №884	Правобережный	15:03:0040402:181	003001000000 Земли сельскохозяйственного назначения	Коллективное садоводство	13	13.0.21	500	460,17	230 085,00
13003	Респ. Северная Осетия - Алания, р-н Правобережный, СТ "Аэропорт", сад №527	Правобережный	15:03:0040402:182	003001000000 Земли сельскохозяйственного назначения	Для производства овощей и фруктов	13	13.0.21	490	460,17	225 483,30
13004	Республика Северная Осетия-Алания, р-н Правобережный, г Беслан, садоводческое товарищество "Аэропорт", сад №432	Правобережный	15:03:0040402:183	003001000000 Земли сельскохозяйственного назначения	Коллективное садоводство	13	13.0.21	490	460,17	225 483,30
13005	Республика Северная Осетия-Алания, р-н Правобережный, г. Беслан, СТ "Аэропорт", сад №323	Правобережный	15:03:0040402:184	003001000000 Земли сельскохозяйственного назначения	Коллективное садоводство	13	13.0.21	490	460,17	225 483,30
13006	Респ. Северная Осетия - Алания, р-н Правобережный, садоводческое товарищество "Аэропорт", участок №698	Правобережный	15:03:0040402:185	003001000000 Земли сельскохозяйственного назначения	Для коллективного садоводства	13	13.0.21	490	460,17	225 483,30
13007	Респ. Северная Осетия - Алания, р-н Правобережный, уч-к ст "Аэропорт"	Правобережный	15:03:0040402:186	003001000000 Земли сельскохозяйственного назначения	Коллективное садоводство	13	13.0.21	500	460,17	230 085,00
13008	Респ. Северная Осетия - Алания, р-н Правобережный, уч-к ст "Аэропорт"	Правобережный	15:03:0040402:187	003001000000 Земли сельскохозяйственного назначения	Коллективное садоводство	13	13.0.21	500	460,17	230 085,00
13009	Респ. Северная Осетия - Алания, р-н Правобережный, уч-к с.т."Аэропорт"	Правобережный	15:03:0040402:188	003001000000 Земли сельскохозяйственного назначения	Коллективное садоводство	13	13.0.21	500	460,17	230 085,00
13010	Респ. Северная Осетия - Алания, р-н Правобережный, уч-к с.т."Аэропорт"	Правобережный	15:03:0040402:189	003001000000 Земли сельскохозяйственного назначения	Коллективное садоводство	13	13.0.21	500	460,17	230 085,00
13011	Респ. Северная Осетия - Алания, р-н Правобережный, уч-к ст " Аэропорт"	Правобережный	15:03:0040402:19	003001000000 Земли сельскохозяйственного назначения	Коллективное садоводство	13	13.0.21	500	460,17	230 085,00
13012	Респ. Северная Осетия - Алания, р-н Правобережный, уч-к ст "Аэропорт"	Правобережный	15:03:0040402:190	003001000000 Земли сельскохозяйственного назначения	Коллективное садоводство	13	13.0.21	500	460,17	230 085,00
13013	Респ. Северная Осетия - Алания, р-н Правобережный, уч-к с.т."Аэропорт"	Правобережный	15:03:0040402:191	003001000000 Земли сельскохозяйственного назначения	Коллективное садоводство	13	13.0.21	500	460,17	230 085,00
13014	РСО - Алания, Правобережный район, г.Беслан, СТ "Аэропорт", участок № 542	Правобережный	15:03:0040402:192	003001000000 Земли сельскохозяйственного назначения	Для производства овощей и фруктов	13	13.0.21	600	460,17	276 102,00
13015	Респ. Северная Осетия - Алания, р-н Правобережный, уч-к ст "Аэропорт"	Правобережный	15:03:0040402:193	003001000000 Земли сельскохозяйственного назначения	Коллективное садоводство	13	13.0.21	500	460,17	230 085,00
13016	Респ. Северная Осетия - Алания, р-н Правобережный, уч-к ст "Аэропорт"	Правобережный	15:03:0040402:194	003001000000 Земли сельскохозяйственного назначения	Коллективное садоводство	13	13.0.21	500	460,17	230 085,00
13017	Республика Северная Осетия-Алания, р-н Правобережный, г Беслан, садоводческое товарищество "Аэропорт", сад №485	Правобережный	15:03:0040402:195	003001000000 Земли сельскохозяйственного назначения	Для производства овощей и фруктов	13	13.0.21	490	460,17	225 483,30
13018	Респ Северная Осетия - Алания, Правобережный р-н, г Беслан, СТ"Аэропорт", участок 607	Правобережный	15:03:0040402:196	003001000000 Земли сельскохозяйственного назначения	Для производства овощей и фруктов	13	13.0.21	490	460,17	225 483,30
13019	Респ. Северная Осетия - Алания, р-н Правобережный, уч-к с.т."Аэропорт"	Правобережный	15:03:0040402:197	003001000000 Земли сельскохозяйственного назначения	Коллективное садоводство	13	13.0.21	500	460,17	230 085,00

№ пп	Местоположение ЗУ	Район	Кадастровый номер ЗУ	Категория земель	Разрешенное использование по документу	Код вида разрешенного использования (в соответствии с классификатором видов разрешенного использования земельных участков)	Вид использования объектов недвижимости	Площадь	УПКС	КС
13020	Республика Северная Осетия - Алания, Правобережный р-н, СТ "Аэропорт", участок №334	Правобережный	15:03:0040402:198	003001000000 Земли сельскохозяйственного назначения	Коллективное садоводство	13	13:0:21	490	460,17	225 483,30
13021	Респ. Северная Осетия - Алания, р-н Правобережный, уч-к с.т."Аэропорт"	Правобережный	15:03:0040402:199	003001000000 Земли сельскохозяйственного назначения	Коллективное садоводство	13	13:0:21	500	460,17	230 085,00
13022	Респ. Северная Осетия - Алания, р-н Правобережный, уч-к с.т."Аэропорт"	Правобережный	15:03:0040402:2	003001000000 Земли сельскохозяйственного назначения	Коллективное садоводство	13	13:0:21	500	460,17	230 085,00
13023	Республика Северная Осетия-Алания, р-н Правобережный, г Беслан, СТ Аэропорт, сад № 384	Правобережный	15:03:0040402:20	003001000000 Земли сельскохозяйственного назначения	Коллективное садоводство	13	13:0:21	490	460,17	225 483,30
13024	Респ. Северная Осетия - Алания, р-н Правобережный, уч-к с.т "Аэропорт"	Правобережный	15:03:0040402:200	003001000000 Земли сельскохозяйственного назначения	Коллективное садоводство	13	13:0:21	500	460,17	230 085,00
13025	Респ. Северная Осетия - Алания, р-н Правобережный, уч-к с.т."Аэропорт"	Правобережный	15:03:0040402:201	003001000000 Земли сельскохозяйственного назначения	Коллективное садоводство	13	13:0:21	500	460,17	230 085,00
13026	Респ. Северная Осетия - Алания, р-н Правобережный, уч-к с.т."Аэропорт"	Правобережный	15:03:0040402:202	003001000000 Земли сельскохозяйственного назначения	Коллективное садоводство	13	13:0:21	500	460,17	230 085,00
13027	Респ. Северная Осетия - Алания, р-н Правобережный, уч-к с.т "Аэропорт"	Правобережный	15:03:0040402:203	003001000000 Земли сельскохозяйственного назначения	Коллективное садоводство	13	13:0:21	500	460,17	230 085,00
13028	Респ. Северная Осетия - Алания, р-н Правобережный, СТ "Аэропорт", сад №349	Правобережный	15:03:0040402:204	003001000000 Земли сельскохозяйственного назначения	Коллективное садоводство	13	13:0:21	490	460,17	225 483,30
13029	Респ. Северная Осетия - Алания, р-н Правобережный, уч-к с.т."Аэропорт"	Правобережный	15:03:0040402:205	003001000000 Земли сельскохозяйственного назначения	Коллективное садоводство	13	13:0:21	500	460,17	230 085,00
13030	Российская Федерация, Республика Северная Осетия - Алания, Правобережный район, г. Беслан, СТ "Аэропорт"	Правобережный	15:03:0040402:206	003001000000 Земли сельскохозяйственного назначения	Коллективное садоводство	13	13:0:21	490	460,17	225 483,30
13031	Респ. Северная Осетия - Алания, р-н Правобережный, уч-к с.т "Аэропорт"	Правобережный	15:03:0040402:207	003001000000 Земли сельскохозяйственного назначения	Коллективное садоводство	13	13:0:21	500	460,17	230 085,00
13032	Респ. Северная Осетия - Алания, р-н Правобережный, уч-к с.т "Аэропорт"	Правобережный	15:03:0040402:208	003001000000 Земли сельскохозяйственного назначения	Коллективное садоводство	13	13:0:21	500	460,17	230 085,00
13033	Республика Северная Осетия-Алания, р-н Правобережный, г Беслан, садоводческое товарищество "Аэропорт", сад №319	Правобережный	15:03:0040402:209	003001000000 Земли сельскохозяйственного назначения	Коллективное садоводство	13	13:0:21	490	460,17	225 483,30
13034	Республика Северная Осетия-Алания, р-н Правобережный, г. Беслан, СТ "Аэропорт", участок № 406	Правобережный	15:03:0040402:21	003001000000 Земли сельскохозяйственного назначения	Для производства овощей и фруктов	13	13:0:21	490	460,17	225 483,30
13035	Респ. Северная Осетия - Алания, р-н Правобережный, садоводческое товарищество "Аэропорт", участок №696	Правобережный	15:03:0040402:210	003001000000 Земли сельскохозяйственного назначения	Для производства овощей и фруктов	13	13:0:21	489	460,17	225 023,13
13036	Республика Северная Осетия-Алания, р-н Правобережный, г Беслан, снт СТ Аэропорт	Правобережный	15:03:0040402:211	003001000000 Земли сельскохозяйственного назначения	Коллективное садоводство	13	13:0:21	500	460,17	230 085,00
13037	Респ. Северная Осетия - Алания, р-н Правобережный, уч-к с.т."Аэропорт"	Правобережный	15:03:0040402:212	003001000000 Земли сельскохозяйственного назначения	Коллективное садоводство	13	13:0:21	500	460,17	230 085,00
13038	Республика Северная Осетия - Алания, р-н Правобережный, с.т."Аэропорт", участок №327	Правобережный	15:03:0040402:213	003001000000 Земли сельскохозяйственного назначения	Коллективное садоводство	13	13:0:21	490	460,17	225 483,30
13039	Республика Северная Осетия-Алания, р-н Правобережный, г. Беслан, садоводческое товарищество "Аэропорт", участок № 862	Правобережный	15:03:0040402:214	003001000000 Земли сельскохозяйственного назначения	Для производства овощей и фруктов	13	13:0:21	490	460,17	225 483,30
13040	Респ. Северная Осетия - Алания, р-н Правобережный, садоводческое товарищество "Аэропорт", участок №586	Правобережный	15:03:0040402:215	003001000000 Земли сельскохозяйственного назначения	Для производства овощей и фруктов	13	13:0:21	490	460,17	225 483,30
13041	Респ. Северная Осетия - Алания, р-н Правобережный, уч-к с.т."Аэропорт"	Правобережный	15:03:0040402:216	003001000000 Земли сельскохозяйственного назначения	Коллективное садоводство	13	13:0:21	500	460,17	230 085,00
13042	Респ. Северная Осетия - Алания, Правобережный район. СТ "Аэропорт" сад№255	Правобережный	15:03:0040402:217	003001000000 Земли сельскохозяйственного назначения	Для производства овощей и фруктов	13	13:0:21	490	460,17	225 483,30
13043	Республика Северная Осетия-Алания, р-н Правобережный, г Беслан, садоводческое товарищество "Аэропорт", сад №652	Правобережный	15:03:0040402:218	003001000000 Земли сельскохозяйственного назначения	Коллективное садоводство	13	13:0:21	490	460,17	225 483,30
13044	Респ. Северная Осетия - Алания, р-н Правобережный, уч-к с.т "Аэропорт"	Правобережный	15:03:0040402:219	003001000000 Земли сельскохозяйственного назначения	Коллективное садоводство	13	13:0:21	500	460,17	230 085,00
13045	Республика Северная Осетия-Алания, р-н Правобережный, г Беслан, СТ "Аэропорт", участок №405	Правобережный	15:03:0040402:22	003002000000 Земли населенных пунктов	Коллективное садоводство	13	13:0:21	489	460,17	225 023,13
13046	Республика Северная Осетия - Алания, Правобережный район, садоводческое некоммерческое товарищество "Аэропорт", участок 891	Правобережный	15:03:0040402:220	003001000000 Земли сельскохозяйственного назначения	Коллективное садоводство	13	13:0:21	500	460,17	230 085,00
13047	Респ. Северная Осетия - Алания, р-н Правобережный, садоводческое товарищество "Аэропорт", участок №449	Правобережный	15:03:0040402:221	003001000000 Земли сельскохозяйственного назначения	Для производства овощей и фруктов	13	13:0:21	490	460,17	225 483,30
13048	Респ. Северная Осетия - Алания, р-н Правобережный, СТ "Аэропорт", сад №883	Правобережный	15:03:0040402:222	003001000000 Земли сельскохозяйственного назначения	Коллективное садоводство	13	13:0:21	500	460,17	230 085,00
13049	Республика Северная Осетия-Алания, р-н Правобережный, г Беслан, садоводческое товарищество "Аэропорт", сад №240	Правобережный	15:03:0040402:223	003001000000 Земли сельскохозяйственного назначения	Коллективное садоводство	13	13:0:21	490	460,17	225 483,30
13050	Респ. Северная Осетия - Алания, р-н Правобережный, уч-к с.т."Аэропорт"	Правобережный	15:03:0040402:224	003001000000 Земли сельскохозяйственного назначения	Коллективное садоводство	13	13:0:21	500	460,17	230 085,00
13051	Респ. Северная Осетия - Алания, р-н Правобережный, садоводческое товарищество "Аэропорт", участок №603	Правобережный	15:03:0040402:225	003001000000 Земли сельскохозяйственного назначения	Для производства овощей и фруктов	13	13:0:21	490	460,17	225 483,30
13052	Респ. Северная Осетия - Алания, р-н Правобережный, уч-к с.т "Аэропорт"	Правобережный	15:03:0040402:226	003001000000 Земли сельскохозяйственного назначения	Коллективное садоводство	13	13:0:21	490	460,17	225 483,30
13053	Респ. Северная Осетия - Алания, Правобережный район. г. Беслан, садоводческое некоммерческое товарищество "Аэропорт", участок № 346	Правобережный	15:03:0040402:227	003001000000 Земли сельскохозяйственного назначения	Коллективное садоводство	13	13:0:21	490	460,17	225 483,30
13054	Респ. Северная Осетия - Алания, р-н Правобережный, уч-к с.т."Аэропорт"	Правобережный	15:03:0040402:228	003001000000 Земли сельскохозяйственного назначения	Коллективное садоводство	13	13:0:21	500	460,17	230 085,00
13055	Респ. Северная Осетия - Алания, р-н Правобережный, уч-к с.т "Аэропорт"	Правобережный	15:03:0040402:229	003001000000 Земли сельскохозяйственного назначения	Коллективное садоводство	13	13:0:21	500	460,17	230 085,00
13056	Респ. Северная Осетия - Алания, р-н Правобережный, уч-к с.т " Аэропорт"	Правобережный	15:03:0040402:23	003001000000 Земли сельскохозяйственного назначения	Коллективное садоводство	13	13:0:21	500	460,17	230 085,00
13057	Республика Северная Осетия-Алания, р-н Правобережный, садоводческое товарищество "Аэропорт", участок № 589	Правобережный	15:03:0040402:230	003001000000 Земли сельскохозяйственного назначения	Для коллективного садоводства	13	13:0:21	490	460,17	225 483,30
13058	Респ. Северная Осетия - Алания, р-н Правобережь я, уч-к с.т."Аэропорт"	Правобережный	15:03:0040402:231	003001000000 Земли сельскохозяйственного назначения	Коллективное садоводство	13	13:0:21	500	460,17	230 085,00
13059	Респ. Северная Осетия - Алания, р-н Правобережь я, с/т"Аэропорт", сад №590	Правобережный	15:03:0040402:232	003001000000 Земли сельскохозяйственного назначения	Для производства овощей и фруктов	13	13:0:21	490	460,17	225 483,30

№ п/п	Местоположение ЗУ	Район	Кадастровый номер ЗУ	Категория земель	Разрешенное использование по документу	Код вида разрешенного использования (в соответствии с классификатором видов разрешенного использования земельных участков)	Вид использования объектов недвижимости	Площадь	УПКС	КС
12060	Республика Северная Осетия-Алания, р-н Правобережный, садоводческое товарищество "Аэропорт", сад №455	Правобережный	15:03:0040402:233	003001000000 Земли сельскохозяйственного назначения	Для производства овощей и фруктов	13	13:0:21	490	460,17	225 483,30
12061	Республика Северная Осетия-Алания, р-н Правобережный, г. Беслан, СТ "Аэропорт", участок 447	Правобережный	15:03:0040402:234	003001000000 Земли сельскохозяйственного назначения	Коллективное садоводство	13	13:0:21	490	460,17	225 483,30
12062	Респ. Северная Осетия - Алания, р-н Правобережный, садоводческое товарищество "Аэропорт", сад №456	Правобережный	15:03:0040402:235	003001000000 Земли сельскохозяйственного назначения	Коллективное садоводство	13	13:0:21	490	460,17	225 483,30
12063	Республика Северная Осетия-Алания, р-н Правобережный, г. Беслан, садоводческое товарищество "Аэропорт", сад №397	Правобережный	15:03:0040402:236	003001000000 Земли сельскохозяйственного назначения	Коллективное садоводство	13	13:0:21	490	460,17	225 483,30
12064	Республика Северная Осетия-Алания, р-н Правобережный, г Беслан, СТ Аэропорт, сад №460	Правобережный	15:03:0040402:237	003001000000 Земли сельскохозяйственного назначения	Коллективное садоводство	13	13:0:21	490	460,17	225 483,30
12065	Республика Северная Осетия-Алания, р-н Правобережный, г Беслан, СТ Аэропорт, сад №462	Правобережный	15:03:0040402:238	003001000000 Земли сельскохозяйственного назначения	Коллективное садоводство	13	13:0:21	490	460,17	225 483,30
12066	Республика Северная Осетия-Алания, р-н Правобережный, г Беслан, садоводческое товарищество "Аэропорт", сад №401	Правобережный	15:03:0040402:239	003001000000 Земли сельскохозяйственного назначения	Коллективное садоводство	13	13:0:21	490	460,17	225 483,30
12067	Республика Северная Осетия - Алания, р-н Правобережный, г Беслан, садоводческое товарищество " Аэропорт", участок №348	Правобережный	15:03:0040402:24	003001000000 Земли сельскохозяйственного назначения	Коллективное садоводство	13	13:0:21	490	460,17	225 483,30
12068	Респ. Северная Осетия - Алания, р-н Правобережный, уч-к с т "Аэропорт"	Правобережный	15:03:0040402:240	003001000000 Земли сельскохозяйственного назначения	Коллективное садоводство	13	13:0:21	500	460,17	230 085,00
12069	Респ. Северная Осетия - Алания, р-н Правобережный, уч-к с.т."Аэропорт"	Правобережный	15:03:0040402:241	003001000000 Земли сельскохозяйственного назначения	Коллективное садоводство	13	13:0:21	500	460,17	230 085,00
12070	Российская Федерация, Республика Северная Осетия - Алания, мр-н Правобережный, г.п. Беслановское, г Беслан	Правобережный	15:03:0040402:242	003001000000 Земли сельскохозяйственного назначения	Коллективное садоводство	13	13:0:21	490	460,17	225 483,30
12071	Республика Северная Осетия - Алания, Правобережный р-н, г. Беслан, СТ "Аэропорт" сад №336	Правобережный	15:03:0040402:243	003001000000 Земли сельскохозяйственного назначения	Коллективное садоводство	13	13:0:21	490	460,17	225 483,30
12072	Респ. Северная Осетия - Алания, р-н Правобережный, уч-к с т "Аэропорт"	Правобережный	15:03:0040402:244	003001000000 Земли сельскохозяйственного назначения	Коллективное садоводство	13	13:0:21	500	460,17	230 085,00
12073	Респ. Северная Осетия - Алания, р-н Правобережный, уч-к с.т."Аэропорт"	Правобережный	15:03:0040402:245	003001000000 Земли сельскохозяйственного назначения	Коллективное садоводство	13	13:0:21	500	460,17	230 085,00
12074	Респ. Северная Осетия - Алания, р-н Правобережный, уч-к с.т."Аэропорт"	Правобережный	15:03:0040402:246	003001000000 Земли сельскохозяйственного назначения	Коллективное садоводство	13	13:0:21	500	460,17	230 085,00
12075	Республика Северная Осетия-Алания, р-н Правобережный, г Беслан, с/т Аэропорт, участок №666	Правобережный	15:03:0040402:247	003001000000 Земли сельскохозяйственного назначения	Коллективное садоводство	13	13:0:21	490	460,17	225 483,30
12076	Республика Северная Осетия-Алания, р-н Правобережный, садоводческое товарищество "Аэропорт", участок № 671	Правобережный	15:03:0040402:248	003001000000 Земли сельскохозяйственного назначения	Для производства овощей и фруктов	13	13:0:21	490	460,17	225 483,30
12077	Респ. Северная Осетия - Алания, р-н Правобережный, уч-к с.т."Аэропорт"	Правобережный	15:03:0040402:249	003001000000 Земли сельскохозяйственного назначения	Коллективное садоводство	13	13:0:21	500	460,17	230 085,00
12078	Респ. Северная Осетия - Алания, р-н Правобережный, СТ" Аэропорт". сад №142	Правобережный	15:03:0040402:25	003001000000 Земли сельскохозяйственного назначения	Для производства овощей и фруктов	13	13:0:21	490	460,17	225 483,30
12079	Республика Северная Осетия-Алания, р-н Правобережный, садоводческое товарищество "Аэропорт", участок № 722	Правобережный	15:03:0040402:250	003001000000 Земли сельскохозяйственного назначения	Для производства овощей и фруктов	13	13:0:21	490	460,17	225 483,30
12080	Респ Северная Осетия - Алания, Правобережный р-н, г Беслан, СТ "Аэропорт" участок № 279	Правобережный	15:03:0040402:251	003001000000 Земли сельскохозяйственного назначения	Для производства овощей и фруктов	13	13:0:21	489	460,17	225 023,13
12081	Респ. Северная Осетия - Алания, р-н Правобережный, СТ "Аэропорт". участок 731	Правобережный	15:03:0040402:252	003001000000 Земли сельскохозяйственного назначения	Для производства овощей и фруктов	13	13:0:21	490	460,17	225 483,30
12082	Респ. Северная Осетия - Алания, р-н Правобережный, уч-к с.т."Аэропорт"	Правобережный	15:03:0040402:253	003001000000 Земли сельскохозяйственного назначения	Коллективное садоводство	13	13:0:21	500	460,17	230 085,00
12083	Респ. Северная Осетия - Алания, р-н Правобережный, садоводческое товарищество "Аэропорт". участок № 751	Правобережный	15:03:0040402:254	003001000000 Земли сельскохозяйственного назначения	Для производства овощей и фруктов	13	13:0:21	489	460,17	225 023,13
12084	Респ. Северная Осетия - Алания, р-н Правобережный, садоводческое товарищество "Аэропорт". участок 753	Правобережный	15:03:0040402:255	003001000000 Земли сельскохозяйственного назначения	Для производства овощей и фруктов	13	13:0:21	490	460,17	225 483,30
12085	Респ. Северная Осетия - Алания, р-н Правобережный, г. Беслан, уч-к с.т."Аэропорт"	Правобережный	15:03:0040402:256	003001000000 Земли сельскохозяйственного назначения	Коллективное садоводство	13	13:0:21	500	460,17	230 085,00
12086	Респ. Северная Осетия - Алания, р-н Правобережный, г. Беслан, уч-к с.т."Аэропорт"	Правобережный	15:03:0040402:257	003001000000 Земли сельскохозяйственного назначения	Коллективное садоводство	13	13:0:21	500	460,17	230 085,00
12087	Респ. Северная Осетия - Алания, р-н Правобережный, г. Беслан, уч-к с.т."Аэропорт"	Правобережный	15:03:0040402:258	003001000000 Земли сельскохозяйственного назначения	Коллективное садоводство	13	13:0:21	500	460,17	230 085,00
12088	Респ. Северная Осетия - Алания, р-н Правобережный, г. Беслан, уч-к с.т."Аэропорт"	Правобережный	15:03:0040402:259	003001000000 Земли сельскохозяйственного назначения	Коллективное садоводство	13	13:0:21	500	460,17	230 085,00
12089	Респ. Северная Осетия - Алания, р-н Правобережный, уч-к с.т." Аэропорт"	Правобережный	15:03:0040402:26	003001000000 Земли сельскохозяйственного назначения	Коллективное садоводство	13	13:0:21	500	460,17	230 085,00
12090	Респ. Северная Осетия - Алания, р-н Правобережный, г. Беслан, уч-к с.т."Аэропорт"	Правобережный	15:03:0040402:260	003001000000 Земли сельскохозяйственного назначения	Коллективное садоводство	13	13:0:21	500	460,17	230 085,00
12091	Респ. Северная Осетия - Алания, р-н Правобережный, г. Беслан, уч-к с.т."Аэропорт"	Правобережный	15:03:0040402:261	003001000000 Земли сельскохозяйственного назначения	Коллективное садоводство	13	13:0:21	500	460,17	230 085,00
12092	Респ. Северная Осетия - Алания, р-н Правобережный, г. Беслан, уч-к с.т."Аэропорт"	Правобережный	15:03:0040402:262	003001000000 Земли сельскохозяйственного назначения	Коллективное садоводство	13	13:0:21	500	460,17	230 085,00
12093	РСО - Алания, Правобережный район, г. Беслан, СТ "Аэропорт", участок №332	Правобережный	15:03:0040402:263	003001000000 Земли сельскохозяйственного назначения	Для производства овощей и фруктов	13	13:0:21	489	460,17	225 023,13
12094	Российская Федерация, Республика Северная Осетия-Алания, Правобережный район, г. Беслан, с.т. "Аэропорт"	Правобережный	15:03:0040402:264	003001000000 Земли сельскохозяйственного назначения	Коллективное садоводство	13	13:0:21	490	460,17	225 483,30
12095	Респ. Северная Осетия - Алания, р-н Правобережный, г. Беслан, уч-к с.т."Аэропорт"	Правобережный	15:03:0040402:265	003001000000 Земли сельскохозяйственного назначения	Коллективное садоводство	13	13:0:21	500	460,17	230 085,00
12096	Респ. Северная Осетия - Алания, р-н Правобережный, г. Беслан, уч-к с.т."Аэропорт"	Правобережный	15:03:0040402:266	003001000000 Земли сельскохозяйственного назначения	Коллективное садоводство	13	13:0:21	490	460,17	225 483,30
12097	Респ. Северная Осетия - Алания, р-н Правобережный, г. Беслан, уч-к с.т."Аэропорт"	Правобережный	15:03:0040402:267	003001000000 Земли сельскохозяйственного назначения	Коллективное садоводство	13	13:0:21	500	460,17	230 085,00
12098	Респ. Северная Осетия - Алания, р-н Правобережный, г. Беслан, уч-к с.т."Аэропорт"	Правобережный	15:03:0040402:268	003001000000 Земли сельскохозяйственного назначения	Коллективное садоводство	13	13:0:21	500	460,17	230 085,00
12099	Республика Северная Осетия-Алания, р-н Правобережный, г. Беслан, СТ "Аэропорт", участок 593	Правобережный	15:03:0040402:269	003001000000 Земли сельскохозяйственного назначения	Коллективное садоводство	13	13:0:21	490	460,17	225 483,30

№ п/п	Местоположение ЗУ	Район	Кадастровый номер ЗУ	Категория земель	Разрешенное использование по документу	Код вида разрешенного использования (в соответствии с классификатором видов разрешенного использования земельных участков)	Вид использования объектов недвижимости	Площадь	УПКС	КС
13100	Респ. Северная Осетия - Алания, р-н Правобережный, уч-к с т " Аэропорт"	Правобережный	15:03:0040402:27	003001000000 Земли сельскохозяйственного назначения	Коллективное садоводство	13	13:0:21	500	460,17	230 085,00
13101	Респ. Северная Осетия - Алания, р-н Правобережный, г. Беслан, уч-к с.т."Аэропорт"	Правобережный	15:03:0040402:270	003001000000 Земли сельскохозяйственного назначения	Коллективное садоводство	13	13:0:21	500	460,17	230 085,00
13102	Респ. Северная Осетия - Алания, р-н Правобережный, г. Беслан, уч-к с.т."Аэропорт"	Правобережный	15:03:0040402:271	003001000000 Земли сельскохозяйственного назначения	Коллективное садоводство	13	13:0:21	500	460,17	230 085,00
13103	Респ. Северная Осетия - Алания, р-н Правобережный, садоводческое товарищество "Аэропорт", сад №647	Правобережный	15:03:0040402:272	003001000000 Земли сельскохозяйственного назначения	Для производства овощей и фруктов	13	13:0:21	490	460,17	225 483,30
13104	Республика Северная Осетия-Алания, р-н Правобережный, садоводческое товарищество "Аэропорт", участок №711	Правобережный	15:03:0040402:273	003001000000 Земли сельскохозяйственного назначения	Для производства овощей и фруктов	13	13:0:21	485	460,17	223 182,45
13105	Респ. Северная Осетия - Алания, р-н Правобережный, г. Беслан. СТ "Аэропорт", участок № 594	Правобережный	15:03:0040402:274	003001000000 Земли сельскохозяйственного назначения	Для коллективного садоводства	13	13:0:21	490	460,17	225 483,30
13106	Респ. Северная Осетия - Алания, р-н Правобережный, г. Беслан. уч-к с.т."Аэропорт"	Правобережный	15:03:0040402:275	003001000000 Земли сельскохозяйственного назначения	Коллективное садоводство	13	13:0:21	500	460,17	230 085,00
13107	Республика Северная Осетия-Алания, р-н Правобережный, г. Беслан, садоводческое товарищество "Аэропорт", участок №547	Правобережный	15:03:0040402:276	003001000000 Земли сельскохозяйственного назначения	Для производства овощей и фруктов	13	13:0:21	490	460,17	225 483,30
13108	Республика Северная Осетия-Алания, р-н Правобережный, г. Беслан, СТ Аэропорт, сад № 451	Правобережный	15:03:0040402:277	003001000000 Земли сельскохозяйственного назначения	Коллективное садоводство	13	13:0:21	490	460,17	225 483,30
13109	Респ. Северная Осетия - Алания, р-н Правобережный, г. Беслан. уч-к с.т."Аэропорт"	Правобережный	15:03:0040402:278	003001000000 Земли сельскохозяйственного назначения	Коллективное садоводство	13	13:0:21	490	460,17	225 483,30
13110	Респ. Северная Осетия - Алания, р-н Правобережный, г. Беслан. уч-к с.т."Аэропорт"	Правобережный	15:03:0040402:279	003001000000 Земли сельскохозяйственного назначения	Коллективное садоводство	13	13:0:21	500	460,17	230 085,00
13111	Республика Северная Осетия - Алания, Правобережный р-н, г Беслан. СТ "Аэропорт". участок №274	Правобережный	15:03:0040402:28	003001000000 Земли сельскохозяйственного назначения	Для производства овощей и фруктов	13	13:0:21	489	460,17	225 023,13
13112	Респ. Северная Осетия - Алания, р-н Правобережный, г Беслан, уч-к с.т."Аэропорт"	Правобережный	15:03:0040402:280	003001000000 Земли сельскохозяйственного назначения	Коллективное садоводство	13	13:0:21	500	460,17	230 085,00
13113	Республика Северная Осетия-Алания, р-н Правобережный, г Беслан. садоводческое товарищество "Аэропорт". сад №341	Правобережный	15:03:0040402:281	003001000000 Земли сельскохозяйственного назначения	Коллективное садоводство	13	13:0:21	490	460,17	225 483,30
13114	Респ. Северная Осетия - Алания, р-н Правобережный, садоводческое товарищество "Аэропорт", участок №546	Правобережный	15:03:0040402:282	003001000000 Земли сельскохозяйственного назначения	Для производства овощей и фруктов	13	13:0:21	490	460,17	225 483,30
13115	Респ. Северная Осетия - Алания, р-н Правобережный, г Беслан, уч-к с.т."Аэропорт"	Правобережный	15:03:0040402:283	003001000000 Земли сельскохозяйственного назначения	Коллективное садоводство	13	13:0:21	500	460,17	230 085,00
13116	Респ. Северная Осетия - Алания, р-н Правобережный, г Беслан, уч-к с.т."Аэропорт"	Правобережный	15:03:0040402:284	003001000000 Земли сельскохозяйственного назначения	Коллективное садоводство	13	13:0:21	500	460,17	230 085,00
13117	Республика Северная Осетия-Алания, р-н Правобережный, г Беслан. садоводческое товарищество "Аэропорт". сад №885	Правобережный	15:03:0040402:285	003001000000 Земли сельскохозяйственного назначения	Коллективное садоводство	13	13:0:21	500	460,17	230 085,00
13118	Республика Северная Осетия-Алания, р-н Правобережный, г Беслан. СТ Аэропорт, сад № 886	Правобережный	15:03:0040402:286	003001000000 Земли сельскохозяйственного назначения	Коллективное садоводство	13	13:0:21	500	460,17	230 085,00
13119	Респ. Северная Осетия - Алания, р-н Правобережный, г Беслан, уч-к с.т."Аэропорт"	Правобережный	15:03:0040402:287	003001000000 Земли сельскохозяйственного назначения	Коллективное садоводство	13	13:0:21	500	460,17	230 085,00
13120	Республика Северная Осетия-Алания, р-н Правобережный, г Беслан, садоводческое товарищество "Аэропорт", сад №374	Правобережный	15:03:0040402:288	003001000000 Земли сельскохозяйственного назначения	Коллективное садоводство	13	13:0:21	490	460,17	225 483,30
13121	Респ. Северная Осетия - Алания, р-н Правобережный, г. Беслан. уч-к с.т."Аэропорт"	Правобережный	15:03:0040402:289	003001000000 Земли сельскохозяйственного назначения	Коллективное садоводство	13	13:0:21	500	460,17	230 085,00
13122	Респ. Северная Осетия - Алания, р-н Правобережный, уч-к с.т." Аэропорт" сад №275	Правобережный	15:03:0040402:29	003001000000 Земли сельскохозяйственного назначения	Для производства овощей и фруктов	13	13:0:21	490	460,17	225 483,30
13123	Российская Федерация, Республика Северная Осетия-Алания, Правобережный район, г. Беслан, с.т. "Аэропорт"	Правобережный	15:03:0040402:290	003001000000 Земли сельскохозяйственного назначения	Коллективное садоводство	13	13:0:21	490	460,17	225 483,30
13124	Респ. Северная Осетия - Алания, р-н Правобережный, г Беслан, уч-к с.т."Аэропорт"	Правобережный	15:03:0040402:291	003001000000 Земли сельскохозяйственного назначения	Коллективное садоводство	13	13:0:21	500	460,17	230 085,00
13125	Респ. Северная Осетия - Алания, р-н Правобережный, г. Беслан. уч-к с.т."Аэропорт"	Правобережный	15:03:0040402:292	003002000000 Земли населенных пунктов	Коллективное садоводство	13	13:0:21	500	460,17	230 085,00
13126	Респ. Северная Осетия - Алания, р-н Правобережный, г. Беслан. уч-к с.т."Аэропорт"	Правобережный	15:03:0040402:293	003001000000 Земли сельскохозяйственного назначения	Коллективное садоводство	13	13:0:21	500	460,17	230 085,00
13127	Респ. Северная Осетия - Алания, р-н Правобережный, г Беслан, уч-к с.т."Аэропорт"	Правобережный	15:03:0040402:294	003001000000 Земли сельскохозяйственного назначения	Коллективное садоводство	13	13:0:21	500	460,17	230 085,00
13128	Республика Северная Осетия-Алания, р-н Правобережный. СТ Аэропорт. участок № 779	Правобережный	15:03:0040402:295	003001000000 Земли сельскохозяйственного назначения	Для производства овощей и фруктов	13	13:0:21	490	460,17	225 483,30
13129	Респ. Северная Осетия - Алания, р-н Правобережный, г. Беслан. уч-к с.т."Аэропорт"	Правобережный	15:03:0040402:296	003001000000 Земли сельскохозяйственного назначения	Коллективное садоводство	13	13:0:21	500	460,17	230 085,00
13130	Респ. Северная Осетия - Алания, р-н Правобережный, г. Беслан. уч-к с.т."Аэропорт"	Правобережный	15:03:0040402:297	003001000000 Земли сельскохозяйственного назначения	Для ведения огородничества	13	13:0:11	500	53,04	26 520,00
13131	Республика Северная Осетия-Алания, р-н Правобережный. г.Беслан, садоводческое некоммерческое товарищество "Аэропорт", участок №757	Правобережный	15:03:0040402:298	003001000000 Земли сельскохозяйственного назначения	Ведение садоводства	13	13:0:21	490	460,17	225 483,30
13132	Респ. Северная Осетия - Алания, р-н Правобережный. садоводческое товарищество "Аэропорт". участок №700	Правобережный	15:03:0040402:299	003001000000 Земли сельскохозяйственного назначения	Для производства овощей и фруктов	13	13:0:21	490	460,17	225 483,30
13133	Респ. Северная Осетия - Алания, р-н Правобережный, уч-к с.т. "Аэропорт"	Правобережный	15:03:0040402:3	003001000000 Земли сельскохозяйственного назначения	Коллективное садоводство	13	13:0:21	500	460,17	230 085,00
13134	Республика Северная Осетия-Алания, р-н Правобережный, Садоводческое товарищество "Аэропорт", уч 725	Правобережный	15:03:0040402:30	003001000000 Земли сельскохозяйственного назначения	Коллективное садоводство	13	13:0:21	490	460,17	225 483,30
13135	Респ. Северная Осетия - Алания, р-н Правобережный, г Беслан, уч-к с.т."Аэропорт"	Правобережный	15:03:0040402:300	003001000000 Земли сельскохозяйственного назначения	Коллективное садоводство	13	13:0:21	500	460,17	230 085,00
13136	Республика Северная Осетия - Алания, Правобережный район, г. Беслан. с.т."Аэропорт", уч 260	Правобережный	15:03:0040402:301	003001000000 Земли сельскохозяйственного назначения	Коллективное садоводство	13	13:0:21	490	460,17	225 483,30
13137	Респ. Северная Осетия - Алания, р-н Правобережный, г. Беслан. уч-к с.т."Аэропорт"	Правобережный	15:03:0040402:302	003001000000 Земли сельскохозяйственного назначения	Коллективное садоводство	13	13:0:21	500	460,17	230 085,00
13138	Республика Северная Осетия-Алания, р-н Правобережный, г Беслан. СТ Аэропорт, сад № 882	Правобережный	15:03:0040402:303	003001000000 Земли сельскохозяйственного назначения	Для производства овощей и фруктов	13	13:0:21	500	460,17	230 085,00
13139	Респ. Северная Осетия - Алания, р-н Правобережный, г. Беслан. уч-к с.т."Аэропорт"	Правобережный	15:03:0040402:304	003001000000 Земли сельскохозяйственного назначения	Коллективное садоводство	13	13:0:21	500	460,17	230 085,00

№ п/п	Местоположение ЗУ	Район	Кадастровый номер ЗУ	Категория земель	Разрешенное использование по документу	Код вида разрешенного использования (в соответствии с классификатором видов разрешенного использования земельных участков)	Вид использования объектов недвижимости	Площадь	УПКС	КС
13140	Республика Северная Осетия-Алания, р-н Правобережный, г. Беслан, с т."Аэропорт", сад №776	Правобережный	15:03:0040402:305	003001000000 Земли сельскохозяйственного назначения	Коллективное садоводство	13	13.0.21	490	460,17	225 483,30
13141	Респ. Северная Осетия - Алания, р-н Правобережный, г. Беслан, уч-к с.т."Аэропорт"	Правобережный	15:03:0040402:306	003001000000 Земли сельскохозяйственного назначения	Коллективное садоводство	13	13.0.21	500	460,17	230 085,00
13142	Республика Северная Осетия-Алания, р-н Правобережный, г. Беслан. Садоводческое Товарищество "Аэропорт". участок №496	Правобережный	15:03:0040402:307	003001000000 Земли сельскохозяйственного назначения	Коллективное садоводство	13	13.0.21	490	460,17	225 483,30
13143	Респ. Северная Осетия - Алания, р-н Правобережный, г. Беслан, уч-к с.т."Аэропорт"	Правобережный	15:03:0040402:308	003001000000 Земли сельскохозяйственного назначения	Коллективное садоводство	13	13.0.21	490	460,17	225 483,30
13144	Респ. Северная Осетия - Алания, р-н Правобережный, г. Беслан, уч-к с.т."Аэропорт"	Правобережный	15:03:0040402:309	003001000000 Земли сельскохозяйственного назначения	Коллективное садоводство	13	13.0.21	490	460,17	225 483,30
13145	Республика Северная Осетия-Алания, р-н Правобережный, г Беслан. садоводческое товарищество "Аэропорт". сад №281	Правобережный	15:03:0040402:31	003001000000 Земли сельскохозяйственного назначения	Коллективное садоводство	13	13.0.21	490	460,17	225 483,30
13146	Республика Северная Осетия-Алания, р-н Правобережный, г Беслан. садоводческое товарищество "Аэропорт". сад №409	Правобережный	15:03:0040402:310	003001000000 Земли сельскохозяйственного назначения	Коллективное садоводство	13	13.0.21	490	460,17	225 483,30
13147	Респ. Северная Осетия - Алания, р-н Правобережный, г. Беслан, с/т "Аэропорт" сад №525	Правобережный	15:03:0040402:311	003001000000 Земли сельскохозяйственного назначения	Для производства овощей и фруктов	13	13.0.21	490	460,17	225 483,30
13148	Респ. Северная Осетия - Алания, р-н Правобережный, г. Беслан, уч-к с.т."Аэропорт"	Правобережный	15:03:0040402:312	003001000000 Земли сельскохозяйственного назначения	Коллективное садоводство	13	13.0.21	500	460,17	230 085,00
13149	Российская Федерация, Республика Северная Осетия-Алания, Правобережный район, г. Беслан, с.т. "Аэропорт"	Правобережный	15:03:0040402:313	003001000000 Земли сельскохозяйственного назначения	Коллективное садоводство	13	13.0.21	490	460,17	225 483,30
13150	Респ Северная Осетия - Алания Правобережный р-н, г Беслан, СТ Аэропорт, участок 326	Правобережный	15:03:0040402:314	003001000000 Земли сельскохозяйственного назначения	Коллективное садоводство	13	13.0.21	490	460,17	225 483,30
13151	Респ. Северная Осетия - Алания, р-н Правобережный, г. Беслан, с/т "Аэропорт", сад №543	Правобережный	15:03:0040402:315	003001000000 Земли сельскохозяйственного назначения	Для производства овощей и фруктов	13	13.0.21	490	460,17	225 483,30
13152	Респ. Северная Осетия - Алания, р-н Правобережный, г. Беслан, уч-к с.т."Аэропорт"	Правобережный	15:03:0040402:316	003001000000 Земли сельскохозяйственного назначения	Коллективное садоводство	13	13.0.21	500	460,17	230 085,00
13153	Республика Северная Осетия-Алания, р-н Правобережный, г. Беслан. СТ "Аэропорт", участок №347	Правобережный	15:03:0040402:317	003001000000 Земли сельскохозяйственного назначения	Для производства овощей и фруктов	13	13.0.21	489	460,17	225 023,13
13154	Респ. Северная Осетия - Алания, р-н Правобережный, г. Беслан. уч-к с.т."Аэропорт"	Правобережный	15:03:0040402:318	003001000000 Земли сельскохозяйственного назначения	Коллективное садоводство	13	13.0.21	500	460,17	230 085,00
13155	Респ. Северная Осетия - Алания, р-н Правобережный, г. Беслан, СТ Аэропорт, участок №48	Правобережный	15:03:0040402:319	003001000000 Земли сельскохозяйственного назначения	Для производства овощей и фруктов	13	13.0.21	489	460,17	225 023,13
13156	Респ. Северная Осетия - Алания, Правобережный р-н, г. Беслан, СТ "Аэропорт", участок 256	Правобережный	15:03:0040402:32	003001000000 Земли сельскохозяйственного назначения	Для производства овощей и фруктов	13	13.0.21	490	460,17	225 483,30
13157	Респ. Северная Осетия - Алания, р-н Правобережный, г. Беслан. уч-к с.т."Аэропорт"	Правобережный	15:03:0040402:320	003001000000 Земли сельскохозяйственного назначения	Коллективное садоводство	13	13.0.21	500	460,17	230 085,00
13158	Респ. Северная Осетия - Алания, р-н Правобережный, г. Беслан. уч-к с.т."Аэропорт"	Правобережный	15:03:0040402:321	003001000000 Земли сельскохозяйственного назначения	Коллективное садоводство	13	13.0.21	500	460,17	230 085,00
13159	Респ. Северная Осетия - Алания, р-н Правобережный, садоводческое товарищество "Аэропорт". участок №634	Правобережный	15:03:0040402:322	003001000000 Земли сельскохозяйственного назначения	Коллективное садоводство	13	13.0.21	490	460,17	225 483,30
13160	Респ. Северная Осетия - Алания, р-н Правобережный, г. Беслан, уч-к с.т."Аэропорт"	Правобережный	15:03:0040402:323	003001000000 Земли сельскохозяйственного назначения	Коллективное садоводство	13	13.0.21	500	460,17	230 085,00
13161	Республика Северная Осетия-Алания, р-н Правобережный, г Беслан. садоводческое товарищество "Аэропорт". сад №242	Правобережный	15:03:0040402:324	003001000000 Земли сельскохозяйственного назначения	Коллективное садоводство	13	13.0.21	489	460,17	225 023,13
13162	Российская Федерация, Республика Северная Осетия-Алания, Правобережный район, г. Беслан, СТ "Аэропорт"	Правобережный	15:03:0040402:325	003001000000 Земли сельскохозяйственного назначения	Коллективное садоводство	13	13.0.21	490	460,17	225 483,30
13163	Российская Федерация, Республика Северная Осетия - Алания, Правобережный р-н, г. Беслан, СНТ Аэропорт	Правобережный	15:03:0040402:326	003001000000 Земли сельскохозяйственного назначения	Ведение садоводства	13	13.0.21	490	460,17	225 483,30
13164	Респ. Северная Осетия - Алания, р-н Правобережный, г. Беслан, уч-к с.т."Аэропорт"	Правобережный	15:03:0040402:327	003001000000 Земли сельскохозяйственного назначения	Ведение садоводства	13	13.0.21	490	460,17	225 483,30
13165	Респ. Северная Осетия - Алания, р-н Правобережный, г. Беслан. уч-к с.т."Аэропорт"	Правобережный	15:03:0040402:328	003001000000 Земли сельскохозяйственного назначения	Коллективное садоводство	13	13.0.21	500	460,17	230 085,00
13166	Респ. Северная Осетия - Алания, р-н Правобережный, г. Беслан. уч-к с.т."Аэропорт"	Правобережный	15:03:0040402:329	003001000000 Земли сельскохозяйственного назначения	Коллективное садоводство	13	13.0.21	500	460,17	230 085,00
13167	Республика Северная Осетия-Алания, р-н Правобережный, г Беслан, СТ Аэропорт, сад №380	Правобережный	15:03:0040402:33	003001000000 Земли сельскохозяйственного назначения	Коллективное садоводство	13	13.0.21	490	460,17	225 483,30
13168	Респ. Северная Осетия - Алания, р-н Правобережный, г. Беслан, СТ "Аэропорт", участок №440	Правобережный	15:03:0040402:330	003001000000 Земли сельскохозяйственного назначения	для производства овощей и фруктов	13	13.0.21	490	460,17	225 483,30
13169	Респ. Северная Осетия - Алания, р-н Правобережный, г. Беслан. уч-к с.т."Аэропорт"	Правобережный	15:03:0040402:331	003001000000 Земли сельскохозяйственного назначения	Коллективное садоводство	13	13.0.21	500	460,17	230 085,00
13170	Республика Северная Осетия - Алания, р-н Правобережный, г. Беслан, с/т "Аэропорт", сад №451	Правобережный	15:03:0040402:332	003001000000 Земли сельскохозяйственного назначения	Для производства овощей и фруктов	13	13.0.21	490	460,17	225 483,30
13171	Республика Северная Осетия-Алания, Правобережный р-н, г. Беслан, СТ "Аэропорт", участок № 152	Правобережный	15:03:0040402:333	003001000000 Земли сельскохозяйственного назначения	Для производства овощей и фруктов	13	13.0.21	490	460,17	225 483,30
13172	Респ. Северная Осетия - Алания, р-н Правобережный, г. Беслан, уч-к с.т."Аэропорт"	Правобережный	15:03:0040402:334	003001000000 Земли сельскохозяйственного назначения	Коллективное садоводство	13	13.0.21	500	460,17	230 085,00
13173	Респ. Северная Осетия - Алания, р-н Правобережный, садоводческое товарищество "Аэропорт", участок №610	Правобережный	15:03:0040402:335	003001000000 Земли сельскохозяйственного назначения	Для производства овощей и фруктов	13	13.0.21	489	460,17	225 023,13
13174	Респ. Северная Осетия - Алания, р-н Правобережный, г. Беслан. уч-к с.т."Аэропорт"	Правобережный	15:03:0040402:336	003001000000 Земли сельскохозяйственного назначения	Коллективное садоводство	13	13.0.21	500	460,17	230 085,00
13175	Респ. Северная Осетия - Алания, р-н Правобережный, г. Беслан, уч-к с.т."Аэропорт"	Правобережный	15:03:0040402:337	003001000000 Земли сельскохозяйственного назначения	Коллективное садоводство	13	13.0.21	500	460,17	230 085,00
13176	Респ. Северная Осетия - Алания, р-н Правобережный, г. Беслан, уч-к с.т."Аэропорт"	Правобережный	15:03:0040402:338	003001000000 Земли сельскохозяйственного назначения	Коллективное садоводство	13	13.0.21	500	460,17	230 085,00
13177	Респ. Северная Осетия - Алания, р-н Правобережный, г. Беслан. СТ"Аэропорт". участок №669	Правобережный	15:03:0040402:339	003001000000 Земли сельскохозяйственного назначения	Для коллективного садоводства	13	13.0.21	489	460,17	225 023,13
13178	Респ. Северная Осетия - Алания, р-н Правобережный, уч-к с.т." Аэропорт"	Правобережный	15:03:0040402:34	003001000000 Земли сельскохозяйственного назначения	Коллективное садоводство	13	13.0.21	500	460,17	230 085,00
13179	Респ. Северная Осетия - Алания, р-н Правобережный, г. Беслан. уч-к с.т."Аэропорт". сад №668	Правобережный	15:03:0040402:340	003001000000 Земли сельскохозяйственного назначения	Коллективное садоводство	13	13.0.21	490	460,17	225 483,30

№ п/п	Местоположение ЗУ	Район	Кадастровый номер ЗУ	Категория земель	Разрешенное использование по документу	Код вида разрешенного использования (в соответствии с классификатором видов разрешенного использования земельных участков)	Вид использования объектов недвижимости	Площадь	УПКС	КС
13180	Респ. Северная Осетия - Алания, р-н Правобережный, г. Беслан, уч-к с.т."Аэропорт"	Правобережный	15:03:0040402:341	003001000000 Земли сельскохозяйственного назначения	Коллективное садоводство	13	13.0.21	500	460,17	230 085,00
13181	Республика Северная Осетия-Алания, р-н Правобережный, г. Беслан, СТ "Аэропорт", участок 370	Правобережный	15:03:0040402:342	003001000000 Земли сельскохозяйственного назначения	Для производства овощей и фруктов	13	13.0.21	490	460,17	225 483,30
13182	Респ. Северная Осетия - Алания, р-н Правобережный, г. Беслан, уч-к с.т."Аэропорт"	Правобережный	15:03:0040402:343	003001000000 Земли сельскохозяйственного назначения	Коллективное садоводство	13	13.0.21	500	460,17	230 085,00
13183	Российская Федерация, Республика Северная Осетия-Алания, Правобережный район, г. Беслан, уч-к с.т."Аэропорт"	Правобережный	15:03:0040402:344	003001000000 Земли сельскохозяйственного назначения	Коллективное садоводство	13	13.0.21	491	460,17	225 943,47
13184	Респ. Северная Осетия - Алания, р-н Правобережный, г. Беслан, уч-к с.т."Аэропорт"	Правобережный	15:03:0040402:345	003001000000 Земли сельскохозяйственного назначения	Коллективное садоводство	13	13.0.21	500	460,17	230 085,00
13185	Респ. Северная Осетия - Алания, р-н Правобережный, г. Беслан, уч-к с.т."Аэропорт"	Правобережный	15:03:0040402:346	003001000000 Земли сельскохозяйственного назначения	Коллективное садоводство	13	13.0.21	500	460,17	230 085,00
13186	Респ. Северная Осетия - Алания, р-н Правобережный, г. Беслан, уч-к с.т."Аэропорт"	Правобережный	15:03:0040402:347	003001000000 Земли сельскохозяйственного назначения	Коллективное садоводство	13	13.0.21	500	460,17	230 085,00
13187	Респ. Северная Осетия - Алания, р-н Правобережный, г. Беслан, уч-к с.т."Аэропорт"	Правобережный	15:03:0040402:348	003001000000 Земли сельскохозяйственного назначения	Коллективное садоводство	13	13.0.21	500	460,17	230 085,00
13188	Российская Федерация, Республика Северная Осетия-Алания, Правобережный район, г. Беслан, уч-к с.т."Аэропорт"	Правобережный	15:03:0040402:349	003001000000 Земли сельскохозяйственного назначения	Коллективное садоводство	13	13.0.21	491	460,17	225 943,47
13189	Респ. Северная Осетия - Алания, р-н Правобережный, уч-к с.т." Аэропорт"	Правобережный	15:03:0040402:35	003001000000 Земли сельскохозяйственного назначения	Коллективное садоводство	13	13.0.21	500	460,17	230 085,00
13190	Республика Северная Осетия-Алания, р-н Правобережный, садоводческое товарищество "Аэропорт", участок №705	Правобережный	15:03:0040402:350	003001000000 Земли сельскохозяйственного назначения	Для производства овощей и фруктов	13	13.0.21	490	460,17	225 483,30
13191	Республика Северная Осетия-Алания, р-н Правобережный, садоводческое товарищество "Аэропорт", сад № 706	Правобережный	15:03:0040402:351	003001000000 Земли сельскохозяйственного назначения	Для производства овощей и фруктов	13	13.0.21	490	460,17	225 483,30
13192	Республика Северная Осетия-Алания, р-н Правобережный, садоводческое товарищество "Аэропорт", участок №707	Правобережный	15:03:0040402:352	003001000000 Земли сельскохозяйственного назначения	Для коллективного садоводства	13	13.0.21	487	460,17	224 102,79
13193	Республика Северная Осетия-Алания, р-н Правобережный, садоводческое товарищество "Аэропорт", участок №708	Правобережный	15:03:0040402:353	003001000000 Земли сельскохозяйственного назначения	Для коллективного садоводства	13	13.0.21	497	460,17	228 704,49
13194	Респ. Северная Осетия - Алания, р-н Правобережный, г. Беслан, уч-к с.т."Аэропорт"	Правобережный	15:03:0040402:354	003001000000 Земли сельскохозяйственного назначения	Коллективное садоводство	13	13.0.21	500	460,17	230 085,00
13195	Респ. Северная Осетия - Алания, р-н Правобережный, г. Беслан, уч-к с.т."Аэропорт"	Правобережный	15:03:0040402:355	003001000000 Земли сельскохозяйственного назначения	Коллективное садоводство	13	13.0.21	500	460,17	230 085,00
13196	Респ. Северная Осетия - Алания, р-н Правобережный, г. Беслан, уч-к с.т."Аэропорт"	Правобережный	15:03:0040402:356	003001000000 Земли сельскохозяйственного назначения	Коллективное садоводство	13	13.0.21	500	460,17	230 085,00
13197	Республика Северная Осетия-Алания, р-н Правобережный, Садоводческое товарищество "Аэропорт", участок №765	Правобережный	15:03:0040402:357	003001000000 Земли сельскохозяйственного назначения	Для коллективного садоводства	13	13.0.21	490	460,17	225 483,30
13198	Республика Северная Осетия-Алания, р-н Правобережный, Садоводческое товарищество "Аэропорт", участок №764	Правобережный	15:03:0040402:358	003001000000 Земли сельскохозяйственного назначения	Для коллективного садоводства	13	13.0.21	473	460,17	217 660,41
13199	Республика Северная Осетия-Алания, р-н Правобережный, Садоводческое товарищество "Аэропорт", участок №713	Правобережный	15:03:0040402:359	003001000000 Земли сельскохозяйственного назначения	Для производства овощей и фруктов	13	13.0.21	541	460,17	248 951,97
13200	Респ. Северная Осетия - Алания, р-н Правобережный, СТ " Аэропорт", участок №663	Правобережный	15:03:0040402:36	003001000000 Земли сельскохозяйственного назначения	Коллективное садоводство	13	13.0.21	457	460,17	210 297,69
13201	Респ. Северная Осетия - Алания, р-н Правобережный, г. Беслан, уч-к с.т."Аэропорт"	Правобережный	15:03:0040402:360	003001000000 Земли сельскохозяйственного назначения	Коллективное садоводство	13	13.0.21	500	460,17	230 085,00
13202	Республика Северная Осетия-Алания, р-н Правобережный, садоводческое товарищество "Аэропорт", сад № 712	Правобережный	15:03:0040402:361	003001000000 Земли сельскохозяйственного назначения	Для производства овощей и фруктов	13	13.0.21	494	460,17	227 323,98
13203	Республика Северная Осетия-Алания, р-н Правобережный, г Беслан, СТ Аэропорт, сад №340	Правобережный	15:03:0040402:362	003001000000 Земли сельскохозяйственного назначения	Коллективное садоводство	13	13.0.21	490	460,17	225 483,30
13204	Республика Северная Осетия-Алания, р-н Правобережный, садоводческое товарищество "Аэропорт", участок №715	Правобережный	15:03:0040402:363	003001000000 Земли сельскохозяйственного назначения	Для коллективного садоводства	13	13.0.21	695	460,17	319 818,15
13205	Республика Северная Осетия-Алания, р-н Правобережный, г Беслан, с.т. Аэропорт, д 716	Правобережный	15:03:0040402:364	003001000000 Земли сельскохозяйственного назначения	Коллективное садоводство	13	13.0.21	584	460,17	268 739,28
13206	Республика Северная Осетия-Алания, р-н Правобережный, СТ "Аэропорт" участок № 762	Правобережный	15:03:0040402:365	003001000000 Земли сельскохозяйственного назначения	Для коллективного садоводства	13	13.0.21	512	460,17	235 607,04
13207	Респ. Северная Осетия - Алания, р-н Правобережный, г. Беслан, уч-к с.т."Аэропорт"	Правобережный	15:03:0040402:366	003001000000 Земли сельскохозяйственного назначения	Коллективное садоводство	13	13.0.21	500	460,17	230 085,00
13208	Респ. Северная Осетия - Алания, р-н Правобережный, г. Беслан, уч-к с.т."Аэропорт"	Правобережный	15:03:0040402:367	003001000000 Земли сельскохозяйственного назначения	Коллективное садоводство	13	13.0.21	500	460,17	230 085,00
13209	Респ. Северная Осетия - Алания, р-н Правобережный, г. Беслан, уч-к с.т."Аэропорт"	Правобережный	15:03:0040402:368	003001000000 Земли сельскохозяйственного назначения	Для ведения огородничества	13	13.0.11	500	53,04	26 520,00
13210	Респ. Северная Осетия - Алания, р-н Правобережный, г. Беслан, уч-к с.т."Аэропорт"	Правобережный	15:03:0040402:369	003001000000 Земли сельскохозяйственного назначения	Коллективное садоводство	13	13.0.21	500	460,17	230 085,00
13211	Республика Северная Осетия-Алания, р-н Правобережный, г Беслан, с т " Аэропорт", уч. 1152	Правобережный	15:03:0040402:37	003001000000 Земли сельскохозяйственного назначения	Коллективное садоводство	13	13.0.21	477	460,17	219 501,09
13212	Респ. Северная Осетия - Алания, р-н Правобережный, г. Беслан, уч-к с.т."Аэропорт"	Правобережный	15:03:0040402:370	003001000000 Земли сельскохозяйственного назначения	Коллективное садоводство	13	13.0.21	500	460,17	230 085,00
13213	Респ. Северная Осетия - Алания, р-н Правобережный, садоводческое товарищество "Аэропорт", участок №760	Правобережный	15:03:0040402:371	003001000000 Земли сельскохозяйственного назначения	Коллективное садоводство	13	13.0.21	490	460,17	225 483,30
13214	Респ. Северная Осетия - Алания, р-н Правобережный, г. Беслан, уч-к с.т."Аэропорт"	Правобережный	15:03:0040402:372	003001000000 Земли сельскохозяйственного назначения	Коллективное садоводство	13	13.0.21	500	460,17	230 085,00
13215	Республика Северная Осетия-Алания, р-н Правобережный, г Беслан, снт СТ Аэропорт, уч 763	Правобережный	15:03:0040402:373	003001000000 Земли сельскохозяйственного назначения	Коллективное садоводство	13	13.0.21	500	460,17	230 085,00
13216	Республика Северная Осетия-Алания, р-н Правобережный, г Беслан, снт СТ Аэропорт, уч 717	Правобережный	15:03:0040402:374	003001000000 Земли сельскохозяйственного назначения	Коллективное садоводство	13	13.0.21	512	460,17	235 607,04
13217	Респ. Северная Осетия - Алания, Правобережный район, г. Беслан, садоводческое некоммерческое товарищество "Аэропорт", участок №345	Правобережный	15:03:0040402:375	003001000000 Земли сельскохозяйственного назначения	Коллективное садоводство	13	13.0.21	490	460,17	225 483,30
13218	Респ. Северная Осетия - Алания, р-н Правобережный, г. Беслан, уч-к с.т."Аэропорт"	Правобережный	15:03:0040402:376	003001000000 Земли сельскохозяйственного назначения	Коллективное садоводство	13	13.0.21	500	460,17	230 085,00
13219	Респ. Северная Осетия - Алания, р-н Правобережный, г. Беслан, уч-к с.т."Аэропорт"	Правобережный	15:03:0040402:377	003001000000 Земли сельскохозяйственного назначения	Коллективное садоводство	13	13.0.21	500	460,17	230 085,00

№ п/п	Местоположение ЗУ	Район	Кадастровый номер ЗУ	Категория земель	Разрешенное использование по документу	Код вида разрешенного использования (в соответствии с классификатором видов разрешенного использования земельных участков)	Вид использования объектов недвижимости	Площадь	УПКС	КС
13220	Респ. Северная Осетия - Алания, р-н Правобережный, г. Беслан, с/т "Аэропорт", сад № 374	Правобережный	15:03:0040402:378	003001000000 Земли сельскохозяйственного назначения	Коллективное садоводство	13	13.0.21	490	460,17	225 483,30
13221	Респ. Северная Осетия - Алания, р-н Правобережный, г. Беслан, СТ "Аэропорт", участок 606	Правобережный	15:03:0040402:379	003001000000 Земли сельскохозяйственного назначения	Коллективное садоводство	13	13.0.21	490	460,17	225 483,30
13222	Респ. Северная Осетия - Алания, р-н Правобережный, уч-к с/т." Аэропорт"	Правобережный	15:03:0040402:38	003001000000 Земли сельскохозяйственного назначения	Коллективное садоводство	13	13.0.21	500	460,17	230 085,00
13223	Респ. Северная Осетия - Алания, р-н Правобережный, г. Беслан, СТ "Аэропорт", участок № 605	Правобережный	15:03:0040402:380	003001000000 Земли сельскохозяйственного назначения	Для производства овощей и фруктов	13	13.0.21	489	460,17	225 023,13
13224	Респ. Северная Осетия - Алания, р-н Правобережный, г. Беслан, уч-к с/т."Аэропорт" сад 329	Правобережный	15:03:0040402:381	003001000000 Земли сельскохозяйственного назначения	Коллективное садоводство	13	13.0.21	490	460,17	225 483,30
13225	Респ. Северная Осетия - Алания, р-н Правобережный, г. Беслан, СТ "Аэропорт", участок № 330	Правобережный	15:03:0040402:382	003001000000 Земли сельскохозяйственного назначения	Коллективное садоводство	13	13.0.21	490	460,17	225 483,30
13226	Респ. Северная Осетия - Алания, р-н Правобережный, г. Беслан, уч-к с/т."Аэропорт"	Правобережный	15:03:0040402:383	003001000000 Земли сельскохозяйственного назначения	Коллективное садоводство	13	13.0.21	500	460,17	230 085,00
13227	Респ. Северная Осетия - Алания, р-н Правобережный, г. Беслан, уч-к с/т."Аэропорт"	Правобережный	15:03:0040402:384	003001000000 Земли сельскохозяйственного назначения	Коллективное садоводство	13	13.0.21	500	460,17	230 085,00
13228	Респ Северная Осетия - Алания, Правобережный р-н, г Беслан, СТ "Аэропорт " сад. №375	Правобережный	15:03:0040402:385	003001000000 Земли сельскохозяйственного назначения	Для производства овощей и фруктов	13	13.0.21	490	460,17	225 483,30
13229	Республика Северная Осетия - Алания, р-н Правобережный, г. Беслан, с/т "Аэропорт", сад №376	Правобережный	15:03:0040402:386	003001000000 Земли сельскохозяйственного назначения	Коллективное садоводство	13	13.0.21	490	460,17	225 483,30
13230	Респ. Северная Осетия - Алания, р-н Правобережный, г. Беслан, уч-к с/т."Аэропорт"	Правобережный	15:03:0040402:387	003001000000 Земли сельскохозяйственного назначения	Коллективное садоводство	13	13.0.21	500	460,17	230 085,00
13231	Респ. Северная Осетия - Алания, р-н Правобережный, г. Беслан, СТ "Аэропорт" сад №350	Правобережный	15:03:0040402:388	003001000000 Земли сельскохозяйственного назначения	Для производства овощей и фруктов	13	13.0.21	490	460,17	225 483,30
13232	Республика Северная Осетия-Алания, р-н Правобережный, г. Беслан, садоводческое товарищество "Аэропорт", сад №411	Правобережный	15:03:0040402:389	003001000000 Земли сельскохозяйственного назначения	Коллективное садоводство	13	13.0.21	490	460,17	225 483,30
13233	Республика Северная Осетия - Алания, Правобережный р-н, Беслан г, с/т " Аэропорт", участок №389	Правобережный	15:03:0040402:39	003001000000 Земли сельскохозяйственного назначения	Для производства овощей и фруктов	13	13.0.21	490	460,17	225 483,30
13234	Респ. Северная Осетия - Алания, р-н Правобережный, г. Беслан, уч-к с/т."Аэропорт"	Правобережный	15:03:0040402:390	003001000000 Земли сельскохозяйственного назначения	Коллективное садоводство	13	13.0.21	500	460,17	230 085,00
13235	Респ. Северная Осетия - Алания, р-н Правобережный, г. Беслан, уч-к с/т."Аэропорт"	Правобережный	15:03:0040402:391	003001000000 Земли сельскохозяйственного назначения	Коллективное садоводство	13	13.0.21	500	460,17	230 085,00
13236	Российская Федерация, Республика Северная Осетия-Алания, Правобережный район, г. Беслан, СНТ "Аэропорт"	Правобережный	15:03:0040402:392	003001000000 Земли сельскохозяйственного назначения	Коллективное садоводство	13	13.0.21	490	460,17	225 483,30
13237	Респ. Северная Осетия - Алания, р-н Правобережный, г. Беслан, уч-к с/т."Аэропорт"	Правобережный	15:03:0040402:393	003001000000 Земли сельскохозяйственного назначения	Коллективное садоводство	13	13.0.21	500	460,17	230 085,00
13238	Респ. Северная Осетия - Алания, Правобережный район, г. Беслан, СТ "Аэропорт", сад №254	Правобережный	15:03:0040402:394	003001000000 Земли сельскохозяйственного назначения	Для производства овощей и фруктов	13	13.0.21	490	460,17	225 483,30
13239	Респ. Северная Осетия - Алания, р-н Правобережный, г. Беслан, СТ "Аэропорт", участок № 328	Правобережный	15:03:0040402:395	003001000000 Земли сельскохозяйственного назначения	Коллективное садоводство	13	13.0.21	490	460,17	225 483,30
13240	Респ. Северная Осетия - Алания, р-н Правобережный, г. Беслан, уч-к с/т."Аэропорт"	Правобережный	15:03:0040402:396	003001000000 Земли сельскохозяйственного назначения	Коллективное садоводство	13	13.0.21	500	460,17	230 085,00
13241	Респ. Северная Осетия - Алания, р-н Правобережный, г. Беслан, уч-к с/т."Аэропорт"	Правобережный	15:03:0040402:397	003001000000 Земли сельскохозяйственного назначения	Коллективное садоводство	13	13.0.21	500	460,17	230 085,00
13242	Респ. Северная Осетия - Алания, р-н Правобережный, г. Беслан, уч-к с/т."Аэропорт"	Правобережный	15:03:0040402:398	003001000000 Земли сельскохозяйственного назначения	Коллективное садоводство	13	13.0.21	500	460,17	230 085,00
13243	Республика Северная Осетия - Алания, м-р-н Правобережный, г п Бесланское, г Беслан, тер Аэропорт	Правобережный	15:03:0040402:399	003001000000 Земли сельскохозяйственного назначения	Коллективное садоводство	13	13.0.21	490	460,17	225 483,30
13244	Респ. Северная Осетия - Алания, р-н Правобережный, г. Беслан, садоводческое товарищество "Аэропорт", сад № 448	Правобережный	15:03:0040402:4	003001000000 Земли сельскохозяйственного назначения	Для производства овощей и фруктов	13	13.0.21	490	460,17	225 483,30
13245	Респ. Северная Осетия - Алания, р-н Правобережный, СТ "Аэропорт", сад 407	Правобережный	15:03:0040402:40	003001000000 Земли сельскохозяйственного назначения	Для производства овощей и фруктов	13	13.0.21	490	460,17	225 483,30
13246	Республика Северная Осетия-Алания, р-н Правобережный, СТ "Аэропорт", участок 683	Правобережный	15:03:0040402:400	003001000000 Земли сельскохозяйственного назначения	Для производства овощей и фруктов	13	13.0.21	490	460,17	225 483,30
13247	Республика Северная Осетия-Алания, р-н Правобережный, садоводческое товарищество "Аэропорт", сад № 682	Правобережный	15:03:0040402:401	003001000000 Земли сельскохозяйственного назначения	Ведение садоводства	13	13.0.21	490	460,17	225 483,30
13248	Респ. Северная Осетия - Алания, р-н Правобережный, г. Беслан, уч-к с/т."Аэропорт"	Правобережный	15:03:0040402:402	003001000000 Земли сельскохозяйственного назначения	Коллективное садоводство	13	13.0.21	500	460,17	230 085,00
13249	Респ. Северная Осетия - Алания, р-н Правобережный, г. Беслан, уч-к с/т."Аэропорт"	Правобережный	15:03:0040402:403	003001000000 Земли сельскохозяйственного назначения	Коллективное садоводство	13	13.0.21	500	460,17	230 085,00
13250	Республика Северная Осетия-Алания, р-н Правобережный, г. Беслан, СТ Аэропорт, участок №738	Правобережный	15:03:0040402:404	003001000000 Земли сельскохозяйственного назначения	Коллективное садоводство	13	13.0.21	489	460,17	225 023,13
13251	Респ. Северная Осетия - Алания, р-н Правобережный, г. Беслан, СТ "Аэропорт", участок 270	Правобережный	15:03:0040402:405	003001000000 Земли сельскохозяйственного назначения	Для производства овощей и фруктов	13	13.0.21	490	460,17	225 483,30
13252	Респ. Северная Осетия - Алания, р-н Правобережный, г. Беслан, уч-к с/т."Аэропорт"	Правобережный	15:03:0040402:406	003001000000 Земли сельскохозяйственного назначения	Коллективное садоводство	13	13.0.21	500	460,17	230 085,00
13253	Российская Федерация, Республика Северная Осетия - Алания, Правобережный р-н, г. Беслан, тер. СНТ Аэропорт	Правобережный	15:03:0040402:407	003001000000 Земли сельскохозяйственного назначения	Коллективное садоводство	13	13.0.21	490	460,17	225 483,30
13254	Респ. Северная Осетия - Алания, р-н Правобережный, г. Беслан, уч-к с/т."Аэропорт"	Правобережный	15:03:0040402:408	003001000000 Земли сельскохозяйственного назначения	Коллективное садоводство	13	13.0.21	500	460,17	230 085,00
13255	Респ. Северная Осетия - Алания, р-н Правобережный, г. Беслан, уч-к с/т."Аэропорт"	Правобережный	15:03:0040402:409	003001000000 Земли сельскохозяйственного назначения	Коллективное садоводство	13	13.0.21	500	460,17	230 085,00
13256	Республика Северная Осетия-Алания, р-н Правобережный, г. Беслан, СТ Аэропорт, сад №408	Правобережный	15:03:0040402:41	003001000000 Земли сельскохозяйственного назначения	Для производства овощей и фруктов	13	13.0.21	490	460,17	225 483,30
13257	Респ. Северная Осетия - Алания, р-н Правобережный, г. Беслан, уч-к с/т."Аэропорт"	Правобережный	15:03:0040402:410	003001000000 Земли сельскохозяйственного назначения	Коллективное садоводство	13	13.0.21	500	460,17	230 085,00
13258	Респ. Северная Осетия - Алания, р-н Правобережный, г. Беслан, садоводческое товарищество "Аэропорт", сад №675	Правобережный	15:03:0040402:411	003001000000 Земли сельскохозяйственного назначения	Для производства овощей и фруктов	13	13.0.21	490	460,17	225 483,30
13259	Республика Северная Осетия-Алания, р-н Правобережный, садоводческое некоммерческое товарищество "Аэропорт", участок №699	Правобережный	15:03:0040402:412	003001000000 Земли сельскохозяйственного назначения	Для производства овощей и фруктов	13	13.0.21	490	460,17	225 483,30

№ пп	Местоположение ЗУ	Район	Кадастровый номер ЗУ	Категория земель	Разрешенное использование по документу	Код вида разрешенного использования (в соответствии с классификатором видов разрешенного использования земельных участков)	Вид использования объектов недвижимости	Площадь	УПКС	КС
13260	Республика Северная Осетия - Алания, Правобережный район, г. Беслан, с.т. "Аэропорт", сад №592	Правобережный	15:03:0040402:413	003001000000 Земли сельскохозяйственного назначения	Коллективное садоводство	13	13:0:21	490	460,17	225 483,30
13261	Респ. Северная Осетия - Алания, р-н Правобережный, г. Беслан, уч-к от "Аэропорт" сад №701	Правобережный	15:03:0040402:414	003001000000 Земли сельскохозяйственного назначения	Для коллективного садоводства	13	13:0:21	490	460,17	225 483,30
13262	Республика Северная Осетия-Алания, р-н Правобережный, г. Беслан, СТ "Аэропорт", участок 515	Правобережный	15:03:0040402:415	003001000000 Земли сельскохозяйственного назначения	Для производства овощей и фруктов	13	13:0:21	490	460,17	225 483,30
13263	Респ. Северная Осетия - Алания, р-н Правобережный, г. Беслан, уч-к с.т."Аэропорт"	Правобережный	15:03:0040402:416	003001000000 Земли сельскохозяйственного назначения	Коллективное садоводство	13	13:0:21	500	460,17	230 085,00
13264	Респ. Северная Осетия - Алания, р-н Правобережный, г. Беслан, уч-к с.т."Аэропорт"	Правобережный	15:03:0040402:417	003001000000 Земли сельскохозяйственного назначения	Коллективное садоводство	13	13:0:21	500	460,17	230 085,00
13265	Респ. Северная Осетия - Алания, р-н Правобережный, г. Беслан, уч-к с.т."Аэропорт"	Правобережный	15:03:0040402:418	003001000000 Земли сельскохозяйственного назначения	Коллективное садоводство	13	13:0:21	500	460,17	230 085,00
13266	Респ. Северная Осетия - Алания, р-н Правобережный, с/т "Аэропорт", сад № 726	Правобережный	15:03:0040402:419	003001000000 Земли сельскохозяйственного назначения	Для коллективного садоводства	13	13:0:21	490	460,17	225 483,30
13267	Российская Федерация, Республика Северная Осетия - Алания, Правобережный район, уч-к с.т." Аэропорт", уч 338	Правобережный	15:03:0040402:42	003001000000 Земли сельскохозяйственного назначения	Коллективное садоводство	13	13:0:21	490	460,17	225 483,30
13268	РСО - Алания, Правобережный район, г. Беслан, СТ "Аэропорт", участок № 288	Правобережный	15:03:0040402:420	003001000000 Земли сельскохозяйственного назначения	Для производства овощей и фруктов	13	13:0:21	490	460,17	225 483,30
13269	Респ. Северная Осетия - Алания, р-н Правобережный, г. Беслан, СТ "Аэропорт", участок 728	Правобережный	15:03:0040402:421	003001000000 Земли сельскохозяйственного назначения	Для ведения огородничества	13	13:0:11	489	53,04	25 936,56
13270	Республика Северная Осетия-Алания, р-н Правобережный, садоводческое товарищество "Аэропорт", участок 758	Правобережный	15:03:0040402:422	003001000000 Земли сельскохозяйственного назначения	Для коллективного садоводства	13	13:0:21	468	460,17	215 359,56
13271	Республика Северная Осетия-Алания, р-н Правобережный, г.Беслан, СТ "Аэропорт", участок № 730	Правобережный	15:03:0040402:423	003001000000 Земли сельскохозяйственного назначения	Коллективное садоводство	13	13:0:21	490	460,17	225 483,30
13272	Респ. Северная Осетия - Алания, р-н Правобережный, г. Беслан, СТ"Аэропорт", сад №272	Правобережный	15:03:0040402:424	003001000000 Земли сельскохозяйственного назначения	Для производства овощей и фруктов	13	13:0:21	490	460,17	225 483,30
13273	Респ. Северная Осетия - Алания, р-н Правобережный, г. Беслан, уч-к с.т."Аэропорт"	Правобережный	15:03:0040402:425	003001000000 Земли сельскохозяйственного назначения	Коллективное садоводство	13	13:0:21	500	460,17	230 085,00
13274	Респ. Северная Осетия - Алания, р-н Правобережный, г. Беслан, уч-к с.т."Аэропорт"	Правобережный	15:03:0040402:426	003001000000 Земли сельскохозяйственного назначения	Коллективное садоводство	13	13:0:21	500	460,17	230 085,00
13275	Республика Северная Осетия-Алания, р-н Правобережный, г. Беслан, садоводческое товарищество "Аэропорт", сад №393	Правобережный	15:03:0040402:427	003001000000 Земли сельскохозяйственного назначения	Коллективное садоводство	13	13:0:21	490	460,17	225 483,30
13276	Республика Северная Осетия - Алания, р-н Правобережный, г. Беслан, СТ "Аэропорт", сад №394	Правобережный	15:03:0040402:428	003001000000 Земли сельскохозяйственного назначения	Коллективное садоводство	13	13:0:21	490	460,17	225 483,30
13277	Республика Северная Осетия-Алания, р-н Правобережный, г. Беслан, СТ Аэропорт, участок № 412	Правобережный	15:03:0040402:429	003001000000 Земли сельскохозяйственного назначения	Для производства овощей и фруктов	13	13:0:21	490	460,17	225 483,30
13278	Респ. Северная Осетия - Алания, р-н Правобережный, с/т "Аэропорт", участок №650	Правобережный	15:03:0040402:43	003001000000 Земли сельскохозяйственного назначения	Коллективное садоводство	13	13:0:21	490	460,17	225 483,30
13279	Респ. Северная Осетия - Алания, р-н Правобережный, г. Беслан, уч-к с.т."Аэропорт"	Правобережный	15:03:0040402:430	003001000000 Земли сельскохозяйственного назначения	Коллективное садоводство	13	13:0:21	500	460,17	230 085,00
13280	Республика Северная Осетия-Алания, р-н Правобережный, г. Беслан, СТ Аэропорт, участок № 413	Правобережный	15:03:0040402:431	003001000000 Земли сельскохозяйственного назначения	Для производства овощей и фруктов	13	13:0:21	490	460,17	225 483,30
13281	Респ. Северная Осетия - Алания, р-н Правобережный, г. Беслан, уч-к с.т."Аэропорт"	Правобережный	15:03:0040402:432	003001000000 Земли сельскохозяйственного назначения	Коллективное садоводство	13	13:0:21	500	460,17	230 085,00
13282	Респ. Северная Осетия - Алания, р-н Правобережный, г. Беслан, с.т."Аэропорт", участок № 750	Правобережный	15:03:0040402:433	003001000000 Земли сельскохозяйственного назначения	Для коллективного садоводства	13	13:0:21	490	460,17	225 483,30
13283	Респ. Северная Осетия - Алания, р-н Правобережный, садоводческое товарищество "Аэропорт", участок 749	Правобережный	15:03:0040402:434	003001000000 Земли сельскохозяйственного назначения	Для коллективного садоводства	13	13:0:21	490	460,17	225 483,30
13284	Российская Федерация, Республика Северная Осетия - Алания, м-р-н Правобережный, г.п. Бесланское, г Беслан	Правобережный	15:03:0040402:435	003001000000 Земли сельскохозяйственного назначения	Коллективное садоводство	13	13:0:21	490	460,17	225 483,30
13285	Респ. Северная Осетия - Алания, р-н Правобережный, г. Беслан, уч-к с.т."Аэропорт"	Правобережный	15:03:0040402:436	003001000000 Земли сельскохозяйственного назначения	Коллективное садоводство	13	13:0:21	500	460,17	230 085,00
13286	Респ. Северная Осетия - Алания, р-н Правобережный, г. Беслан, с/т "Аэропорт" сад №514	Правобережный	15:03:0040402:437	003001000000 Земли сельскохозяйственного назначения	Для производства овощей и фруктов	13	13:0:21	490	460,17	225 483,30
13287	Респ. Северная Осетия - Алания, р-н Правобережный, г. Беслан, уч-к с.т."Аэропорт"	Правобережный	15:03:0040402:438	003001000000 Земли сельскохозяйственного назначения	Коллективное садоводство	13	13:0:21	500	460,17	230 085,00
13288	Республика Северная Осетия-Алания, р-н Правобережный, садоводческое товарищество "Аэропорт", сад № 526	Правобережный	15:03:0040402:439	003001000000 Земли сельскохозяйственного назначения	Для производства овощей и фруктов	13	13:0:21	490	460,17	225 483,30
13289	Республика Северная Осетия-Алания, р-н Правобережный, г Беслан, СТ "Аэропорт" сад №398	Правобережный	15:03:0040402:44	003001000000 Земли сельскохозяйственного назначения	для производства овощей и фруктов	13	13:0:21	490	460,17	225 483,30
13290	Респ. Северная Осетия - Алания, р-н Правобережный, г. Беслан, СТ Аэропорт, участок № 430	Правобережный	15:03:0040402:440	003001000000 Земли сельскохозяйственного назначения	Коллективное садоводство	13	13:0:21	490	460,17	225 483,30
13291	Респ. Северная Осетия - Алания, р-н Правобережный, г. Беслан, уч-к с.т."Аэропорт"	Правобережный	15:03:0040402:441	003001000000 Земли сельскохозяйственного назначения	Коллективное садоводство	13	13:0:21	500	460,17	230 085,00
13292	Российская Федерация, Республика Северная Осетия-Алания, Правобережный район, г. Беслан, СНТ "Аэропорт"	Правобережный	15:03:0040402:442	003001000000 Земли сельскохозяйственного назначения	Коллективное садоводство	13	13:0:21	490	460,17	225 483,30
13293	Респ. Северная Осетия - Алания, р-н Правобережный, г. Беслан, уч-к с.т."Аэропорт"	Правобережный	15:03:0040402:443	003001000000 Земли сельскохозяйственного назначения	Коллективное садоводство	13	13:0:21	490	460,17	225 483,30
13294	Республика Северная Осетия-Алания, р-н Правобережный, г. Беслан, СТ "Аэропорт", участок №616	Правобережный	15:03:0040402:444	003001000000 Земли сельскохозяйственного назначения	Для производства овощей и фруктов	13	13:0:21	490	460,17	225 483,30
13295	Респ. Северная Осетия - Алания, р-н Правобережный, г. Беслан, уч-к с.т."Аэропорт"	Правобережный	15:03:0040402:445	003001000000 Земли сельскохозяйственного назначения	Коллективное садоводство	13	13:0:21	500	460,17	230 085,00
13296	Респ. Северная Осетия - Алания, р-н Правобережный, г. Беслан, уч-к с.т."Аэропорт"	Правобережный	15:03:0040402:446	003001000000 Земли сельскохозяйственного назначения	Коллективное садоводство	13	13:0:21	500	460,17	230 085,00
13297	Республика Северная Осетия-Алания, р-н Правобережный, г Беслан, СТ Аэропорт, сад №385	Правобережный	15:03:0040402:447	003001000000 Земли сельскохозяйственного назначения	Коллективное садоводство	13	13:0:21	490	460,17	225 483,30
13298	Республика Северная Осетия-Алания, р-н Правобережный, г. Беслан, СТ "Аэропорт", сад №395	Правобережный	15:03:0040402:448	003001000000 Земли сельскохозяйственного назначения	Коллективное садоводство	13	13:0:21	490	460,17	225 483,30
13299	Респ. Северная Осетия - Алания, р-н Правобережный, г. Беслан, уч-к с.т."Аэропорт"	Правобережный	15:03:0040402:449	003001000000 Земли сельскохозяйственного назначения	Коллективное садоводство	13	13:0:21	500	460,17	230 085,00

№ пп	Местоположение ЗУ	Район	Кадастровый номер ЗУ	Категория земель	Разрешенное использование по документу	Код вида разрешенного использования (в соответствии с классификатором видов разрешенного использования земельных участков)	Вид использования объектов недвижимости	Площадь	УПКС	КС
13300	Республика Северная Осетия-Алания, р-н Правобережный, г. Беслан, СТ "Аэропорт", участок 383	Правобережный	15:03:0040402:45	003001000000 Земли сельскохозяйственного назначения	Для производства овощей и фруктов	13	13:0:21	490	460,17	225 483,30
13301	Респ. Северная Осетия - Алания, р-н Правобережный, г. Беслан. уч-к с.т."Аэропорт"	Правобережный	15:03:0040402:450	003001000000 Земли сельскохозяйственного назначения	Коллективное садоводство	13	13:0:21	500	460,17	230 085,00
13302	Респ. Северная Осетия - Алания, р-н Правобережный, г. Беслан. уч-к с.т."Аэропорт"	Правобережный	15:03:0040402:451	003001000000 Земли сельскохозяйственного назначения	Коллективное садоводство	13	13:0:21	500	460,17	230 085,00
13303	Респ. Северная Осетия - Алания, р-н Правобережный, г. Беслан, уч-к с.т."Аэропорт"	Правобережный	15:03:0040402:452	003001000000 Земли сельскохозяйственного назначения	Коллективное садоводство	13	13:0:21	500	460,17	230 085,00
13304	Респ. Северная Осетия - Алания, р-н Правобережный, с/т "Аэропорт", участок №612	Правобережный	15:03:0040402:453	003001000000 Земли сельскохозяйственного назначения	Коллективное садоводство	13	13:0:21	490	460,17	225 483,30
13305	Респ. Северная Осетия - Алания, р-н Правобережный, г. Беслан. с/т "Аэропорт". сад №611	Правобережный	15:03:0040402:454	003001000000 Земли сельскохозяйственного назначения	Коллективное садоводство	13	13:0:21	490	460,17	225 483,30
13306	Респ. Северная Осетия - Алания, р-н Правобережный, г. Беслан. СТ"Аэропорт" сад №253	Правобережный	15:03:0040402:455	003001000000 Земли сельскохозяйственного назначения	Для производства овощей и фруктов	13	13:0:21	487	460,17	224 102,79
13307	Респ. Северная Осетия - Алания, р-н Правобережный, г. Беслан, уч-к с.т."Аэропорт"	Правобережный	15:03:0040402:456	003001000000 Земли сельскохозяйственного назначения	Коллективное садоводство	13	13:0:21	500	460,17	230 085,00
13308	Респ. Северная Осетия - Алания, р-н Правобережный, г. Беслан, уч-к с.т."Аэропорт"	Правобережный	15:03:0040402:457	003001000000 Земли сельскохозяйственного назначения	Коллективное садоводство	13	13:0:21	500	460,17	230 085,00
13309	Российская Федерация, Республика Северная Осетия-Алания, Правобережный район, г. Беслан, с.т. "Аэропорт"	Правобережный	15:03:0040402:458	003001000000 Земли сельскохозяйственного назначения	Коллективное садоводство	13	13:0:21	500	460,17	230 085,00
13310	Республика Северная Осетия-Алания, р-н Правобережный, садоводческое некоммерческое товарищество "Аэропорт", сад № 431	Правобережный	15:03:0040402:459	003001000000 Земли сельскохозяйственного назначения	Для производства овощей и фруктов	13	13:0:21	490	460,17	225 483,30
13311	Респ. Северная Осетия - Алания, р-н Правобережный, уч-к с.т " Аэропорт"	Правобережный	15:03:0040402:46	003001000000 Земли сельскохозяйственного назначения	Коллективное садоводство	13	13:0:21	500	460,17	230 085,00
13312	Республика Северная Осетия-Алания, р-н Правобережный, г. Беслан, СТ "Аэропорт", участок 446	Правобережный	15:03:0040402:460	003001000000 Земли сельскохозяйственного назначения	Коллективное садоводство	13	13:0:21	490	460,17	225 483,30
13313	Респ. Северная Осетия - Алания, р-н Правобережный, г. Беслан. уч-к с.т."Аэропорт"	Правобережный	15:03:0040402:461	003001000000 Земли сельскохозяйственного назначения	Коллективное садоводство	13	13:0:21	500	460,17	230 085,00
13314	Респ. Северная Осетия - Алания, р-н Правобережный, г. Беслан. садоводческое товарищество "Аэропорт". сад № 320	Правобережный	15:03:0040402:462	003001000000 Земли сельскохозяйственного назначения	Для производства овощей и фруктов	13	13:0:21	490	460,17	225 483,30
13315	Респ. Северная Осетия - Алания, р-н Правобережный, г. Беслан, садоводческое товарищество "Аэропорт", сад № 321	Правобережный	15:03:0040402:463	003001000000 Земли сельскохозяйственного назначения	Для производства овощей и фруктов	13	13:0:21	490	460,17	225 483,30
13316	Республика Северная Осетия-Алания, р-н Правобережный, г. Беслан, садоводческое товарищество "Аэропорт", сад №292	Правобережный	15:03:0040402:464	003001000000 Земли сельскохозяйственного назначения	Коллективное садоводство	13	13:0:21	490	460,17	225 483,30
13317	Респ. Северная Осетия - Алания, р-н Правобережный, г. Беслан. уч-к с.т."Аэропорт"	Правобережный	15:03:0040402:465	003001000000 Земли сельскохозяйственного назначения	Коллективное садоводство	13	13:0:21	500	460,17	230 085,00
13318	Республика Северная Осетия-Алания, р-н Правобережный, г. Беслан. СТ "Аэропорт", сад №657	Правобережный	15:03:0040402:466	003001000000 Земли сельскохозяйственного назначения	Коллективное садоводство	13	13:0:21	490	460,17	225 483,30
13319	Респ Северная Осетия - Алания, Правобережный р-н, г Беслан. СТ "Аэропорт", участок 450	Правобережный	15:03:0040402:467	003001000000 Земли сельскохозяйственного назначения	Для производства овощей и фруктов	13	13:0:21	490	460,17	225 483,30
13320	Респ. Северная Осетия - Алания, р-н Правобережный, г. Беслан, садоводческое товарищество "Аэропорт", сад № 771	Правобережный	15:03:0040402:468	003001000000 Земли сельскохозяйственного назначения	Коллективное садоводство	13	13:0:21	490	460,17	225 483,30
13321	Респ. Северная Осетия - Алания, р-н Правобережный, г. Беслан. уч-к с.т."Аэропорт"	Правобережный	15:03:0040402:469	003001000000 Земли сельскохозяйственного назначения	Коллективное садоводство	13	13:0:21	500	460,17	230 085,00
13322	Респ. Северная Осетия - Алания, р-н Правобережный, уч-к с.т." Аэропорт"	Правобережный	15:03:0040402:47	003001000000 Земли сельскохозяйственного назначения	Коллективное садоводство	13	13:0:21	500	460,17	230 085,00
13323	Респ. Северная Осетия - Алания, р-н Правобережный, г. Беслан, уч-к с.т."Аэропорт"	Правобережный	15:03:0040402:470	003001000000 Земли сельскохозяйственного назначения	Коллективное садоводство	13	13:0:21	500	460,17	230 085,00
13324	Респ. Северная Осетия - Алания, р-н Правобережный, г. Беслан, уч-к с.т."Аэропорт"	Правобережный	15:03:0040402:471	003001000000 Земли сельскохозяйственного назначения	Коллективное садоводство	13	13:0:21	500	460,17	230 085,00
13325	Респ. Северная Осетия - Алания, р-н Правобережный, г. Беслан. уч-к с.т."Аэропорт"	Правобережный	15:03:0040402:472	003001000000 Земли сельскохозяйственного назначения	Коллективное садоводство	13	13:0:21	500	460,17	230 085,00
13326	Республика Северная Осетия-Алания, р-н Правобережный, г. Беслан. СТ "Аэропорт", участок 277	Правобережный	15:03:0040402:473	003001000000 Земли сельскохозяйственного назначения	Для производства овощей и фруктов	13	13:0:21	490	460,17	225 483,30
13327	Респ. Северная Осетия - Алания, р-н Правобережный, г. Беслан, уч-к с.т."Аэропорт"	Правобережный	15:03:0040402:474	003001000000 Земли сельскохозяйственного назначения	Коллективное садоводство	13	13:0:21	500	460,17	230 085,00
13328	Респ. Северная Осетия - Алания, р-н Правобережный, г. Беслан, СТ "Аэропорт" . участок №427	Правобережный	15:03:0040402:475	003001000000 Земли сельскохозяйственного назначения	Для производства овощей и фруктов	13	13:0:21	490	460,17	225 483,30
13329	Российская Федерация, Республика Северная Осетия - Алания, Правобережный район, г. Беслан. СТ "Аэропорт"	Правобережный	15:03:0040402:476	003001000000 Земли сельскохозяйственного назначения	Коллективное садоводство	13	13:0:21	490	460,17	225 483,30
13330	Республика Северная Осетия-Алания, р-н Правобережный, г Беслан. СТ Аэропорт, сад №313	Правобережный	15:03:0040402:477	003001000000 Земли сельскохозяйственного назначения	Коллективное садоводство	13	13:0:21	490	460,17	225 483,30
13331	Респ. Северная Осетия - Алания, р-н Правобережный, г. Беслан, уч-к с.т."Аэропорт"	Правобережный	15:03:0040402:478	003001000000 Земли сельскохозяйственного назначения	Коллективное садоводство	13	13:0:21	500	460,17	230 085,00
13332	Респ. Северная Осетия - Алания, р-н Правобережный, г. Беслан, уч-к с.т."Аэропорт"	Правобережный	15:03:0040402:479	003001000000 Земли сельскохозяйственного назначения	Коллективное садоводство	13	13:0:21	500	460,17	230 085,00
13333	Республика Северная Осетия-Алания, р-н Правобережный, г Беслан. снт СТ Аэропорт	Правобережный	15:03:0040402:48	003001000000 Земли сельскохозяйственного назначения	Коллективное садоводство	13	13:0:21	500	460,17	230 085,00
13334	Респ. Северная Осетия - Алания, р-н Правобережный, г. Беслан. уч-к с.т."Аэропорт"	Правобережный	15:03:0040402:480	003001000000 Земли сельскохозяйственного назначения	Коллективное садоводство	13	13:0:21	500	460,17	230 085,00
13335	Российская Федерация, Республика Северная Осетия - Алания, Правобережный район, г. Беслан, СТ "Аэропорт" сад №852	Правобережный	15:03:0040402:481	003001000000 Земли сельскохозяйственного назначения	Ведение садоводства	13	13:0:21	490	460,17	225 483,30
13336	Республика Северная Осетия-Алания, р-н Правобережный, г. Беслан, садоводческое товарищество "Аэропорт", сад №410	Правобережный	15:03:0040402:482	003001000000 Земли сельскохозяйственного назначения	Коллективное садоводство	13	13:0:21	489	460,17	225 023,13
13337	Респ. Северная Осетия - Алания, р-н Правобережный, г. Беслан. уч-к с.т."Аэропорт"	Правобережный	15:03:0040402:483	003001000000 Земли сельскохозяйственного назначения	Коллективное садоводство	13	13:0:21	500	460,17	230 085,00
13338	Респ. Северная Осетия - Алания, р-н Правобережный, г. Беслан. уч-к с.т."Аэропорт"	Правобережный	15:03:0040402:484	003001000000 Земли сельскохозяйственного назначения	Коллективное садоводство	13	13:0:21	500	460,17	230 085,00
13339	Респ. Северная Осетия - Алания, р-н Правобережный, г. Беслан. уч-к с.т."Аэропорт"	Правобережный	15:03:0040402:485	003001000000 Земли сельскохозяйственного назначения	Коллективное садоводство	13	13:0:21	500	460,17	230 085,00

№ пп	Местоположение ЗУ	Район	Кадастровый номер ЗУ	Категория земель	Разрешенное использование по документу	Код вида разрешенного использования (в соответствии с классификатором видов разрешенного использования земельных участков)	Вид использования объектов недвижимости	Площадь	УПКС	КС
13340	Республика Северная Осетия-Алания, р-н Правобережный, г Беслан, садоводческое товарищество "Аэропорт", сад №484	Правобережный	15:03:0040402:486	003001000000 Земли сельскохозяйственного назначения	Для производства овощей и фруктов	13	13:0:21	468	460,17	215 359,56
13341	Респ. Северная Осетия - Алания, р-н Правобережный, садоводческое товарищество "Аэропорт", участок №681	Правобережный	15:03:0040402:487	003001000000 Земли сельскохозяйственного назначения	Для производства овощей и фруктов	13	13:0:21	490	460,17	225 483,30
13342	РСО - Алания, Правобережный район. г. Беслан, СТ "Аэропорт". участок № 278	Правобережный	15:03:0040402:488	003001000000 Земли сельскохозяйственного назначения	Для производства овощей и фруктов	13	13:0:21	490	460,17	225 483,30
13343	Респ. Северная Осетия - Алания. р-н Правобережный. г Беслан, уч-к с.т."Аэропорт"	Правобережный	15:03:0040402:489	003001000000 Земли сельскохозяйственного назначения	Коллективное садоводство	13	13:0:21	500	460,17	230 085,00
13344	Респ. Северная Осетия - Алания. р-н Правобережный. уч-к с.т " Аэропорт"	Правобережный	15:03:0040402:49	003001000000 Земли сельскохозяйственного назначения	Коллективное садоводство	13	13:0:21	500	460,17	230 085,00
13345	Респ. Северная Осетия - Алания, р-н Правобережный, г. Беслан. с/т "Аэропорт". участок № 770	Правобережный	15:03:0040402:490	003001000000 Земли сельскохозяйственного назначения	Коллективное садоводство	13	13:0:21	490	460,17	225 483,30
13346	Респ. Северная Осетия - Алания, р-н Правобережный, г. Беслан. уч-к с.т."Аэропорт"	Правобережный	15:03:0040402:491	003001000000 Земли сельскохозяйственного назначения	Коллективное садоводство	13	13:0:21	500	460,17	230 085,00
13347	Российская Федерация. Республика Северная Осетия-Алания. Правобережный район, г Беслан. СТ "Аэропорт"	Правобережный	15:03:0040402:492	003001000000 Земли сельскохозяйственного назначения	Коллективное садоводство	13	13:0:21	489	460,17	225 023,13
13348	Респ. Северная Осетия - Алания. р-н Правобережный. г Беслан, СТ "Аэропорт". сад №351	Правобережный	15:03:0040402:493	003001000000 Земли сельскохозяйственного назначения	Для производства овощей и фруктов	13	13:0:21	490	460,17	225 483,30
13349	Респ. Северная Осетия - Алания, р-н Правобережный, г. Беслан. уч-к с.т."Аэропорт"	Правобережный	15:03:0040402:494	003001000000 Земли сельскохозяйственного назначения	Коллективное садоводство	13	13:0:21	500	460,17	230 085,00
13350	Респ. Северная Осетия - Алания, р-н Правобережный, г. Беслан. уч-к с.т."Аэропорт"	Правобережный	15:03:0040402:495	003001000000 Земли сельскохозяйственного назначения	Коллективное садоводство	13	13:0:21	500	460,17	230 085,00
13351	Респ. Северная Осетия - Алания. р-н Правобережный. г Беслан, уч-к с.т."Аэропорт"	Правобережный	15:03:0040402:496	003001000000 Земли сельскохозяйственного назначения	Коллективное садоводство	13	13:0:21	500	460,17	230 085,00
13352	Респ. Северная Осетия - Алания. р-н Правобережный. г Беслан, уч-к с.т."Аэропорт"	Правобережный	15:03:0040402:497	003001000000 Земли сельскохозяйственного назначения	Коллективное садоводство	13	13:0:21	500	460,17	230 085,00
13353	Республика Северная Осетия-Алания, р-н Правобережный, г Беслан. СТ Аэропорт, сад № 460	Правобережный	15:03:0040402:498	003001000000 Земли сельскохозяйственного назначения	Коллективное садоводство	13	13:0:21	490	460,17	225 483,30
13354	Республика Северная Осетия - Алания. Правобережный район. г. Беслан, СТ "Аэропорт"	Правобережный	15:03:0040402:499	003001000000 Земли сельскохозяйственного назначения	Коллективное садоводство	13	13:0:21	490	460,17	225 483,30
13355	Республика Северная Осетия-Алания, р-н Правобережный, г Беслан, снт СТ Аэропорт	Правобережный	15:03:0040402:5	003002000000 Земли населенных пунктов	Коллективное садоводство	13	13:0:21	500	460,17	230 085,00
13356	Российская Федерация. Республика Северная Осетия - Алания, Правобережный район. г. Беслан, СТ "Аэропорт"	Правобережный	15:03:0040402:50	003001000000 Земли сельскохозяйственного назначения	Коллективное садоводство	13	13:0:21	490	460,17	225 483,30
13357	Республика Северная Осетия-Алания, р-н Правобережный, г. Беслан. садоводческое товарищество "Аэропорт". сад № 318	Правобережный	15:03:0040402:500	003001000000 Земли сельскохозяйственного назначения	Для производства овощей и фруктов	13	13:0:21	490	460,17	225 483,30
13358	Респ. Северная Осетия - Алания, р-н Правобережный, г. Беслан. уч-к с.т."Аэропорт"	Правобережный	15:03:0040402:501	003001000000 Земли сельскохозяйственного назначения	Коллективное садоводство	13	13:0:21	500	460,17	230 085,00
13359	Российская Федерация. Республика Северная Осетия-Алания. Правобережный район, г Беслан. с.т "Аэропорт"	Правобережный	15:03:0040402:502	003001000000 Земли сельскохозяйственного назначения	Коллективное садоводство	13	13:0:21	500	460,17	230 085,00
13360	Респ. Северная Осетия - Алания. р-н Правобережный. г Беслан, уч-к с.т."Аэропорт"	Правобережный	15:03:0040402:503	003001000000 Земли сельскохозяйственного назначения	Коллективное садоводство	13	13:0:21	500	460,17	230 085,00
13361	Респ. Северная Осетия - Алания, р-н Правобережный, г. Беслан. СТ "Аэропорт", участок №769	Правобережный	15:03:0040402:504	003001000000 Земли сельскохозяйственного назначения	Коллективное садоводство	13	13:0:21	490	460,17	225 483,30
13362	Респ. Северная Осетия - Алания, р-н Правобережный, г. Беслан. уч-к с.т."Аэропорт"	Правобережный	15:03:0040402:505	003001000000 Земли сельскохозяйственного назначения	Коллективное садоводство	13	13:0:21	500	460,17	230 085,00
13363	Респ. Северная Осетия - Алания. р-н Правобережный. г Беслан, уч-к с.т."Аэропорт"	Правобережный	15:03:0040402:506	003001000000 Земли сельскохозяйственного назначения	Коллективное садоводство	13	13:0:21	500	460,17	230 085,00
13364	Респ. Северная Осетия - Алания. р-н Правобережный. г Беслан, уч-к с.т."Аэропорт"	Правобережный	15:03:0040402:507	003001000000 Земли сельскохозяйственного назначения	Коллективное садоводство	13	13:0:21	500	460,17	230 085,00
13365	Респ. Северная Осетия - Алания, р-н Правобережный, г. Беслан. уч-к с.т."Аэропорт"	Правобережный	15:03:0040402:508	003001000000 Земли сельскохозяйственного назначения	Коллективное садоводство	13	13:0:21	500	460,17	230 085,00
13366	Респ. Северная Осетия - Алания, р-н Правобережный, садоводческое товарищество "Аэропорт", участок №727	Правобережный	15:03:0040402:509	003001000000 Земли сельскохозяйственного назначения	Для коллективного садоводства	13	13:0:21	490	460,17	225 483,30
13367	Республика Северная Осетия-Алания, р-н Правобережный, г Беслан, снт СТ Аэропорт	Правобережный	15:03:0040402:51	003001000000 Земли сельскохозяйственного назначения	Коллективное садоводство	13	13:0:21	500	460,17	230 085,00
13368	Респ. Северная Осетия - Алания. р-н Правобережный. г Беслан, уч-к с.т."Аэропорт"	Правобережный	15:03:0040402:510	003001000000 Земли сельскохозяйственного назначения	Коллективное садоводство	13	13:0:21	500	460,17	230 085,00
13369	Респ. Северная Осетия - Алания, р-н Правобережный, г. Беслан. уч-к с.т."Аэропорт"	Правобережный	15:03:0040402:511	003001000000 Земли сельскохозяйственного назначения	Коллективное садоводство	13	13:0:21	500	460,17	230 085,00
13370	Российская Федерация, Республика Северная Осетия - Алания, р-н Правобережный. г. Беслан, СТ "Аэропорт"	Правобережный	15:03:0040402:512	003001000000 Земли сельскохозяйственного назначения	Коллективное садоводство	13	13:0:21	490	460,17	225 483,30
13371	Респ. Северная Осетия - Алания. р-н Правобережный. г Беслан, с.т "Аэропорт". участок № 739	Правобережный	15:03:0040402:513	003001000000 Земли сельскохозяйственного назначения	Для производства овощей и фруктов	13	13:0:21	490	460,17	225 483,30
13372	Республика Северная Осетия-Алания, р-н Правобережный, г. Беслан, садоводческое товарищество "Аэропорт", сад №556	Правобережный	15:03:0040402:514	003001000000 Земли сельскохозяйственного назначения	Коллективное садоводство	13	13:0:21	490	460,17	225 483,30
13373	Респ. Северная Осетия - Алания, р-н Правобережный, г. Беслан. уч-к с.т."Аэропорт"	Правобережный	15:03:0040402:515	003001000000 Земли сельскохозяйственного назначения	Коллективное садоводство	13	13:0:21	500	460,17	230 085,00
13374	Российская Федерация, Республика Северная Осетия-Алания, Правобережный район. г. Беслан, СТ "Аэропорт"	Правобережный	15:03:0040402:516	003001000000 Земли сельскохозяйственного назначения	Коллективное садоводство	13	13:0:21	490	460,17	225 483,30
13375	Респ. Северная Осетия - Алания. р-н Правобережный. г Беслан, СТ "Аэропорт" . участок №390	Правобережный	15:03:0040402:517	003001000000 Земли сельскохозяйственного назначения	для производства овощей и фруктов	13	13:0:21	490	460,17	225 483,30
13376	Респ. Северная Осетия - Алания. р-н Правобережный. г Беслан, уч-к с.т."Аэропорт"	Правобережный	15:03:0040402:518	003001000000 Земли сельскохозяйственного назначения	Коллективное садоводство	13	13:0:21	500	460,17	230 085,00
13377	Респ. Северная Осетия - Алания, р-н Правобережный, г. Беслан. уч-к с.т."Аэропорт"	Правобережный	15:03:0040402:519	003001000000 Земли сельскохозяйственного назначения	Коллективное садоводство	13	13:0:21	500	460,17	230 085,00
13378	Респ. Северная Осетия - Алания, р-н Правобережный, уч-к с.т." Аэропорт"	Правобережный	15:03:0040402:52	003001000000 Земли сельскохозяйственного назначения	Коллективное садоводство	13	13:0:21	500	460,17	230 085,00
13379	Северная Осетия - Алания респ, р-н Правобережный, с/т "Аэропорт", сад №207	Правобережный	15:03:0040402:520	003001000000 Земли сельскохозяйственного назначения	Для коллективного садоводства	13	13:0:21	500	460,17	230 085,00

№ п/п	Местоположение ЗУ	Район	Кадастровый номер ЗУ	Категория земель	Разрешенное использование по документу	Код вида разрешенного использования (в соответствии с классификатором видов разрешенного использования земельных участков)	Вид использования объектов недвижимости	Площадь	УПКС	КС
13380	Республика Северная Осетия-Алания, р-н Правобережный, садоводческое товарищество "Аэропорт", участок № 775	Правобережный	15:03:000403:402:521	003001000000 Земли сельскохозяйственного назначения	Для производства овощей и фруктов	13	13.0.21	489	460,17	225 023,13
13381	Республика Северная Осетия-Алания, р-н Правобережный, снт СТ Аэропорт, уч 556	Правобережный	15:03:000403:402:522	003001000000 Земли сельскохозяйственного назначения	Для производства овощей и фруктов	13	13.0.21	490	460,17	225 483,30
13382	Республика Северная Осетия-Алания, р-н Правобережный, снт СТ Аэропорт, уч 555	Правобережный	15:03:000403:402:523	003001000000 Земли сельскохозяйственного назначения	Для производства овощей и фруктов	13	13.0.21	490	460,17	225 483,30
13383	Респ. Северная Осетия - Алания, р-н Правобережный, СНО "Пищевик"	Правобережный	15:03:000403:402:524	003001000000 Земли сельскохозяйственного назначения	Для производства плодов и овощей	13	13.0.21	600	460,17	276 102,00
13384	Республика Северная Осетия-Алания, р-н Правобережный, садоводческое товарищество "Аэропорт", участок № 888	Правобережный	15:03:000403:402:525	003001000000 Земли сельскохозяйственного назначения	Для коллективного садоводства	13	13.0.21	490	460,17	225 483,30
13385	Республика Северная Осетия-Алания, р-н Правобережный, садоводческое товарищество "Аэропорт", участок № 1023	Правобережный	15:03:000403:402:526	003001000000 Земли сельскохозяйственного назначения	Для производства овощей и фруктов	13	13.0.21	471	460,17	216 740,07
13386	Республика Северная Осетия-Алания, р-н Правобережный, садоводческое товарищество "Аэропорт", участок № 664	Правобережный	15:03:000403:402:528	003001000000 Земли сельскохозяйственного назначения	Для производства овощей и фруктов	13	13.0.21	476	460,17	219 040,92
13387	Республика Северная Осетия-Алания, р-н Правобережный, садоводческое товарищество "Аэропорт", участок № 1037	Правобережный	15:03:000403:402:529	003001000000 Земли сельскохозяйственного назначения	Для производства овощей и фруктов	13	13.0.21	490	460,17	225 483,30
13388	Респ. Северная Осетия - Алания, р-н Правобережный,СТ" Аэропорт", участок №222	Правобережный	15:03:000403:402:53	003001000000 Земли сельскохозяйственного назначения	Для производства овощей и фруктов	13	13.0.21	490	460,17	225 483,30
13389	Республика Северная Осетия-Алания, р-н Правобережный, садоводческое товарищество "Аэропорт", участок №1022	Правобережный	15:03:000403:402:530	003001000000 Земли сельскохозяйственного назначения	Для производства овощей и фруктов	13	13.0.21	489	460,17	225 023,13
13390	Республика Северная Осетия-Алания, р-н Правобережный, садоводческое товарищество "Аэропорт", сад № 678	Правобережный	15:03:000403:402:531	003001000000 Земли сельскохозяйственного назначения	Для производства овощей и фруктов	13	13.0.21	490	460,17	225 483,30
13391	Республика Северная Осетия-Алания, р-н Правобережный, садоводческое товарищество "Аэропорт", участок № 585	Правобережный	15:03:000403:402:532	003001000000 Земли сельскохозяйственного назначения	Для производства овощей и фруктов	13	13.0.21	490	460,17	225 483,30
13392	Республика Северная Осетия-Алания, р-н Правобережный, садоводческое товарищество "Аэропорт", сад № 809	Правобережный	15:03:000403:402:533	003001000000 Земли сельскохозяйственного назначения	Для производства овощей и фруктов	13	13.0.21	490	460,17	225 483,30
13393	Республика Северная Осетия-Алания, р-н Правобережный, садоводческое товарищество "Аэропорт", сад № 602	Правобережный	15:03:000403:402:534	003001000000 Земли сельскохозяйственного назначения	Для коллективного садоводства	13	13.0.21	490	460,17	225 483,30
13394	Республика Северная Осетия-Алания, р-н Правобережный, садоводческое товарищество "Аэропорт", сад № 595	Правобережный	15:03:000403:402:535	003001000000 Земли сельскохозяйственного назначения	Для коллективного садоводства	13	13.0.21	490	460,17	225 483,30
13395	Республика Северная Осетия-Алания, р-н Правобережный, садоводческое товарищество "Аэропорт", сад № 761	Правобережный	15:03:000403:402:536	003001000000 Земли сельскохозяйственного назначения	Для производства овощей и фруктов	13	13.0.21	463	460,17	213 058,71
13396	Республика Северная Осетия-Алания, р-н Правобережный, садоводческое товарищество "Аэропорт", сад № 754	Правобережный	15:03:000403:402:537	003001000000 Земли сельскохозяйственного назначения	Для производства овощей и фруктов	13	13.0.21	490	460,17	225 483,30
13397	Республика Северная Осетия-Алания, р-н Правобережный, садоводческое товарищество "Аэропорт", сад № 778	Правобережный	15:03:000403:402:538	003001000000 Земли сельскохозяйственного назначения	Для коллективного садоводства	13	13.0.21	490	460,17	225 483,30
13398	Республика Северная Осетия-Алания, р-н Правобережный, садоводческое товарищество "Аэропорт", сад № 811	Правобережный	15:03:000403:402:539	003001000000 Земли сельскохозяйственного назначения	Для производства овощей и фруктов	13	13.0.21	490	460,17	225 483,30
13399	Респ Северная Осетия - Алания, Правобережный р-н, г.Беслан, СТ"Аэропорт" участок № 223	Правобережный	15:03:000403:402:54	003001000000 Земли сельскохозяйственного назначения	Для производства овощей и фруктов	13	13.0.21	490	460,17	225 483,30
13400	Республика Северная Осетия-Алания, р-н Правобережный, садоводческое товарищество "Аэропорт", сад № 773	Правобережный	15:03:000403:402:540	003001000000 Земли сельскохозяйственного назначения	Для коллективного садоводства	13	13.0.21	490	460,17	225 483,30
13401	Республика Северная Осетия-Алания, р-н Правобережный, садоводческое товарищество "Аэропорт", сад № 744	Правобережный	15:03:000403:402:542	003001000000 Земли сельскохозяйственного назначения	Для производства овощей и фруктов	13	13.0.21	490	460,17	225 483,30
13402	Республика Северная Осетия-Алания, р-н Правобережный, садоводческое товарищество "Аэропорт", сад № 684	Правобережный	15:03:000403:402:543	003001000000 Земли сельскохозяйственного назначения	Для производства овощей и фруктов	13	13.0.21	490	460,17	225 483,30
13403	Республика Северная Осетия-Алания, р-н Правобережный, садоводческое товарищество "Аэропорт", участок № 692	Правобережный	15:03:000403:402:544	003001000000 Земли сельскохозяйственного назначения	Для производства овощей и фруктов	13	13.0.21	490	460,17	225 483,30
13404	Республика Северная Осетия-Алания, р-н Правобережный, СНО "Аэропорт", сад № 780	Правобережный	15:03:000403:402:545	003001000000 Земли сельскохозяйственного назначения	Для производства овощей и фруктов	13	13.0.21	489	460,17	225 023,13
13405	Республика Северная Осетия-Алания, р-н Правобережный, садоводческое товарищество "Аэропорт", сад № 781	Правобережный	15:03:000403:402:546	003001000000 Земли сельскохозяйственного назначения	Для производства овощей и фруктов	13	13.0.21	490	460,17	225 483,30
13406	Республика Северная Осетия-Алания, р-н Правобережный, садоводческое товарищество "Аэропорт", участок № 814	Правобережный	15:03:000403:402:547	003001000000 Земли сельскохозяйственного назначения	Для производства овощей и фруктов	13	13.0.21	489	460,17	225 023,13
13407	Республика Северная Осетия-Алания, р-н Правобережный, садоводческое товарищество "Аэропорт", сад № 815	Правобережный	15:03:000403:402:548	003001000000 Земли сельскохозяйственного назначения	Для производства овощей и фруктов	13	13.0.21	490	460,17	225 483,30
13408	Республика Северная Осетия-Алания, р-н Правобережный, СНО "Аэропорт", сад № 718	Правобережный	15:03:000403:402:549	003001000000 Земли сельскохозяйственного назначения	Ведение садоводства	13	13.0.21	457	460,17	210 297,69
13409	Респ. Северная Осетия - Алания, р-н Правобережный, уч-к с.т." Аэропорт"	Правобережный	15:03:000403:402:55	003001000000 Земли сельскохозяйственного назначения	Коллективное садоводство	13	13.0.21	500	460,17	230 085,00
13410	Республика Северная Осетия-Алания, р-н Правобережный, садоводческое товарищество "Аэропорт", сад № 783	Правобережный	15:03:000403:402:550	003001000000 Земли сельскохозяйственного назначения	Для производства овощей и фруктов	13	13.0.21	490	460,17	225 483,30
13411	Республика Северная Осетия-Алания, р-н Правобережный, с/т "Аэропорт", сад № 792	Правобережный	15:03:000403:402:551	003001000000 Земли сельскохозяйственного назначения	Для производства овощей и фруктов	13	13.0.21	490	460,17	225 483,30
13412	Республика Северная Осетия-Алания, р-н Правобережный, садоводческое товарищество " Аэропорт", участок № 742	Правобережный	15:03:000403:402:552	003001000000 Земли сельскохозяйственного назначения	Для коллективного садоводства	13	13.0.21	490	460,17	225 483,30
13413	Республика Северная Осетия-Алания, р-н Правобережный, садоводческое товарищество "Аэропорт", сад № 807	Правобережный	15:03:000403:402:553	003001000000 Земли сельскохозяйственного назначения	Для коллективного садоводства	13	13.0.21	490	460,17	225 483,30
13414	Республика Северная Осетия-Алания, р-н Правобережный, с/т "Аэропорт", сад № 824	Правобережный	15:03:000403:402:554	003001000000 Земли сельскохозяйственного назначения	Для производства овощей и фруктов	13	13.0.21	489	460,17	225 023,13
13415	Республика Северная Осетия-Алания, р-н Правобережный, садоводческое товарищество "Аэропорт", сад № 812	Правобережный	15:03:000403:402:555	003001000000 Земли сельскохозяйственного назначения	Для коллективного садоводства	13	13.0.21	490	460,17	225 483,30
13416	Республика Северная Осетия-Алания, р-н Правобережный, с/т "Аэропорт", сад № 797	Правобережный	15:03:000403:402:556	003001000000 Земли сельскохозяйственного назначения	Для производства овощей и фруктов	13	13.0.21	490	460,17	225 483,30
13417	Республика Северная Осетия-Алания, р-н Правобережный, СНО "Аэропорт", сад № 34	Правобережный	15:03:000403:402:557	003001000000 Земли сельскохозяйственного назначения	Для коллективного садоводства	13	13.0.21	500	460,17	230 085,00
13418	Республика Северная Осетия-Алания, р-н Правобережный, СНО "Аэропорт", сад № 794	Правобережный	15:03:000403:402:558	003001000000 Земли сельскохозяйственного назначения	Для производства овощей и фруктов	13	13.0.21	500	460,17	230 085,00
13419	Республика Северная Осетия-Алания, р-н Правобережный, садоводческое товарищество "Аэропорт", участок № 698	Правобережный	15:03:000403:402:559	003001000000 Земли сельскохозяйственного назначения	Для производства овощей и фруктов	13	13.0.21	490	460,17	225 483,30

№ п/п	Местоположение ЗУ	Район	Кадастровый номер ЗУ	Категория земель	Разрешенное использование по документу	Код вида разрешенного использования (в соответствии с классификатором видов разрешенного использования земельных участков)	Вид использования объектов недвижимости	Площадь	УПКС	КС
13420	Респ. Северная Осетия - Алания, р-н Правобережный, СТ " Аэропорт", сад №438	Правобережный	15:03:0040402:56	003001000000 Земли сельскохозяйственного назначения	Для производства овощей и фруктов	13	13.0.21	490	460,17	225 483,30
13421	Республика Северная Осетия-Алания, р-н Правобережный, СНО "Аэропорт", сад № 793	Правобережный	15:03:0040402:560	003001000000 Земли сельскохозяйственного назначения	Для производства овощей и фруктов	13	13.0.21	490	460,17	225 483,30
13422	Республика Северная Осетия-Алания, р-н Правобережный, садоводческое товарищество "Аэропорт", сад № 817	Правобережный	15:03:0040402:561	003001000000 Земли сельскохозяйственного назначения	Для производства овощей и фруктов	13	13.0.21	490	460,17	225 483,30
13423	Республика Северная Осетия-Алания, р-н Правобережный, садоводческое товарищество "Аэропорт", участок № 651	Правобережный	15:03:0040402:562	003001000000 Земли сельскохозяйственного назначения	Для коллективного садоводства	13	13.0.21	490	460,17	225 483,30
13424	Республика Северная Осетия-Алания, р-н Правобережный, садоводческое товарищество "Аэропорт", сад № 816	Правобережный	15:03:0040402:563	003001000000 Земли сельскохозяйственного назначения	Для производства овощей и фруктов	13	13.0.21	490	460,17	225 483,30
13425	Республика Северная Осетия-Алания, р-н Правобережный, СНО "Аэропорт", сад № 747	Правобережный	15:03:0040402:564	003001000000 Земли сельскохозяйственного назначения	Для производства овощей и фруктов	13	13.0.21	490	460,17	225 483,30
13426	Республика Северная Осетия-Алания, р-н Правобережный, садоводческое товарищество "Аэропорт", сад № 674	Правобережный	15:03:0040402:565	003001000000 Земли сельскохозяйственного назначения	Для коллективного садоводства	13	13.0.21	490	460,17	225 483,30
13427	Респ. Северная Осетия - Алания, р-н Правобережный, садоводческое товарищество "Аэропорт", участок №631	Правобережный	15:03:0040402:566	003001000000 Земли сельскохозяйственного назначения	Для производства овощей и фруктов	13	13.0.21	490	460,17	225 483,30
13428	Республика Северная Осетия-Алания, р-н Правобережный, садоводческое товарищество "Аэропорт", участок № 632	Правобережный	15:03:0040402:567	003001000000 Земли сельскохозяйственного назначения	Для производства овощей и фруктов	13	13.0.21	490	460,17	225 483,30
13429	Республика Северная Осетия-Алания, р-н Правобережный, садоводческое товарищество "Аэропорт", участок № 520	Правобережный	15:03:0040402:568	003001000000 Земли сельскохозяйственного назначения	Для коллективного садоводства	13	13.0.21	490	460,17	225 483,30
13430	Республика Северная Осетия-Алания, р-н Правобережный, садоводческое товарищество "Аэропорт", сад № 521	Правобережный	15:03:0040402:569	003001000000 Земли сельскохозяйственного назначения	Для коллективного садоводства	13	13.0.21	490	460,17	225 483,30
13431	Респ. Северная Осетия - Алания, р-н Правобережный, уч-к с т " Аэропорт"	Правобережный	15:03:0040402:57	003001000000 Земли сельскохозяйственного назначения	Коллективное садоводство	13	13.0.21	500	460,17	230 085,00
13432	Республика Северная Осетия-Алания, р-н Правобережный, садоводческое товарищество "Аэропорт", сад № 512	Правобережный	15:03:0040402:570	003001000000 Земли сельскохозяйственного назначения	Для коллективного садоводства	13	13.0.21	490	460,17	225 483,30
13433	Республика Северная Осетия-Алания, р-н Правобережный, садоводческое товарищество "Аэропорт", участок 511	Правобережный	15:03:0040402:571	003001000000 Земли сельскохозяйственного назначения	Для коллективного садоводства	13	13.0.21	490	460,17	225 483,30
13434	Республика Северная Осетия-Алания, р-н Правобережный, садоводческое товарищество "Аэропорт", сад № 803	Правобережный	15:03:0040402:572	003001000000 Земли сельскохозяйственного назначения	Для производства овощей и фруктов	13	13.0.21	490	460,17	225 483,30
13435	Республика Северная Осетия-Алания, р-н Правобережный, садоводческое товарищество " Аэропорт", участок №690	Правобережный	15:03:0040402:573	003001000000 Земли сельскохозяйственного назначения	Для производства овощей и фруктов	13	13.0.21	489	460,17	225 023,13
13436	Республика Северная Осетия-Алания, р-н Правобережный, садоводческое товарищество "Аэропорт", сад № 791	Правобережный	15:03:0040402:574	003001000000 Земли сельскохозяйственного назначения	Для производства овощей и фруктов	13	13.0.21	490	460,17	225 483,30
13437	Республика Северная Осетия-Алания, р-н Правобережный, садоводческое товарищество"Аэропорт", сад № 597	Правобережный	15:03:0040402:575	003001000000 Земли сельскохозяйственного назначения	Для производства овощей и фруктов	13	13.0.21	490	460,17	225 483,30
13438	Республика Северная Осетия-Алания, р-н Правобережный, СНО "Аэропорт", сад № 748	Правобережный	15:03:0040402:576	003001000000 Земли сельскохозяйственного назначения	Для производства овощей и фруктов	13	13.0.21	490	460,17	225 483,30
13439	Республика Северная Осетия-Алания, р-н Правобережный, садоводческое товарищество "Аэропорт", сад № 648	Правобережный	15:03:0040402:577	003001000000 Земли сельскохозяйственного назначения	Для производства овощей и фруктов	13	13.0.21	490	460,17	225 483,30
13440	Республика Северная Осетия-Алания, р-н Правобережный, СТ "Аэропорт", сад № 755	Правобережный	15:03:0040402:578	003001000000 Земли сельскохозяйственного назначения	Для производства овощей и фруктов	13	13.0.21	490	460,17	225 483,30
13441	Республика Северная Осетия-Алания, р-н Правобережный, садоводческое товарищество "Аэропорт", сад № 745	Правобережный	15:03:0040402:579	003001000000 Земли сельскохозяйственного назначения	Для производства овощей и фруктов	13	13.0.21	490	460,17	225 483,30
13442	Респ. Северная Осетия - Алания, р-н Правобережный, садоводческое товарищество "Аэропорт", участок №699	Правобережный	15:03:0040402:58	003001000000 Земли сельскохозяйственного назначения	Для коллективного садоводства	13	13.0.21	490	460,17	225 483,30
13443	Республика Северная Осетия-Алания, р-н Правобережный, садоводческое товарищество "Аэропорт", сад № 842	Правобережный	15:03:0040402:580	003001000000 Земли сельскохозяйственного назначения	Для производства овощей и фруктов	13	13.0.21	490	460,17	225 483,30
13444	Республика Северная Осетия-Алания, р-н Правобережный, садоводческое товарищество "Аэропорт", сад № 608	Правобережный	15:03:0040402:581	003001000000 Земли сельскохозяйственного назначения	Для коллективного садоводства	13	13.0.21	490	460,17	225 483,30
13445	Республика Северная Осетия-Алания, р-н Правобережный, садоводческое товарищество "Аэропорт", сад № 818	Правобережный	15:03:0040402:582	003001000000 Земли сельскохозяйственного назначения	Для производства фруктов и овощей	13	13.0.21	490	460,17	225 483,30
13446	Республика Северная Осетия-Алания, р-н Правобережный, садоводческое товарищество "Аэропорт", участок № 820	Правобережный	15:03:0040402:583	003001000000 Земли сельскохозяйственного назначения	Для производства овощей и фруктов	13	13.0.21	490	460,17	225 483,30
13447	Республика Северная Осетия-Алания, р-н Правобережный, садоводческое товарищество "Аэропорт", сад № 568	Правобережный	15:03:0040402:584	003001000000 Земли сельскохозяйственного назначения	Для производства овощей и фруктов	13	13.0.21	489	460,17	225 023,13
13448	Республика Северная Осетия-Алания, р-н Правобережный, садоводческое товарищество "Аэропорт", сад № 641	Правобережный	15:03:0040402:585	003001000000 Земли сельскохозяйственного назначения	Для производства овощей и фруктов	13	13.0.21	490	460,17	225 483,30
13449	Республика Северная Осетия-Алания, р-н Правобережный, садоводческое товарищество "Аэропорт", сад № 567	Правобережный	15:03:0040402:586	003001000000 Земли сельскохозяйственного назначения	Для производства овощей и фруктов	13	13.0.21	490	460,17	225 483,30
13450	Республика Северная Осетия-Алания, р-н Правобережный, садоводческое товарищество "Аэропорт", сад № 845	Правобережный	15:03:0040402:587	003001000000 Земли сельскохозяйственного назначения	Для производства овощей и фруктов	13	13.0.21	490	460,17	225 483,30
13451	Республика Северная Осетия-Алания, р-н Правобережный, садоводческое товарищество "Аэропорт", сад № 655	Правобережный	15:03:0040402:588	003001000000 Земли сельскохозяйственного назначения	Для коллективного садоводства	13	13.0.21	490	460,17	225 483,30
13452	Республика Северная Осетия-Алания, р-н Правобережный, садоводческое товарищество "Аэропорт", сад № 827	Правобережный	15:03:0040402:589	003001000000 Земли сельскохозяйственного назначения	Для производства овощей и фруктов	13	13.0.21	490	460,17	225 483,30
13453	Респ Северная Осетия - Алания, Правобережный р-н, г. Беслан, СТ "Аэропорт" , сад № 646	Правобережный	15:03:0040402:59	003001000000 Земли сельскохозяйственного назначения	Для производства овощей и фруктов	13	13.0.21	490	460,17	225 483,30
13454	Республика Северная Осетия-Алания, р-н Правобережный, садоводческое товарищество "Аэропорт", сад № 638	Правобережный	15:03:0040402:590	003001000000 Земли сельскохозяйственного назначения	Для производства овощей и фруктов	13	13.0.21	490	460,17	225 483,30
13455	Республика Северная Осетия-Алания, р-н Правобережный, садоводческое товарищество "Аэропорт", сад № 788	Правобережный	15:03:0040402:591	003001000000 Земли сельскохозяйственного назначения	Для коллективного садоводства	13	13.0.21	490	460,17	225 483,30
13456	Республика Северная Осетия-Алания, р-н Правобережный, садоводческое товарищество "Аэропорт", сад № 723	Правобережный	15:03:0040402:592	003001000000 Земли сельскохозяйственного назначения	Для производства овощей и фруктов	13	13.0.21	490	460,17	225 483,30
13457	Республика Северная Осетия-Алания, р-н Правобережный, садоводческое товарищество "Аэропорт", сад № 782	Правобережный	15:03:0040402:593	003001000000 Земли сельскохозяйственного назначения	Для производства овощей и фруктов	13	13.0.21	490	460,17	225 483,30
13458	Республика Северная Осетия-Алания, р-н Правобережный, г.Беслан, садоводческое товарищество "Аэропорт", сад № 338-339	Правобережный	15:03:0040402:594	003001000000 Земли сельскохозяйственного назначения	Для производства овощей и фруктов	13	13.0.21	979	460,17	450 506,43
13459	Республика Северная Осетия-Алания, р-н Правобережный, садоводческое товарищество "Аэропорт", сад № 752	Правобережный	15:03:0040402:595	003001000000 Земли сельскохозяйственного назначения	Для производства овощей и фруктов	13	13.0.21	490	460,17	225 483,30

№ п/п	Местоположение ЗУ	Район	Кадастровый номер ЗУ	Категория земель	Разрешенное использование по документу	Код вида разрешенного использования (в соответствии с классификатором видов разрешенного использования земельных участков)	Вид использования объектов недвижимости	Площадь	УПКС	КС
13460	Республика Северная Осетия-Алания, р-н Правобережный, садоводческое товарищество "Аэропорт", сад № 1267	Правобережный	15:03:0040402:596	003001000000 Земли сельскохозяйственного назначения	Для производства овощей и фруктов	13	13.0.21	500	460,17	230 085,00
13461	Республика Северная Осетия-Алания, р-н Правобережный, садоводческое товарищество "Аэропорт", сад №545	Правобережный	15:03:0040402:597	003001000000 Земли сельскохозяйственного назначения	Для коллективного садоводства	13	13.0.21	490	460,17	225 483,30
13462	Республика Северная Осетия-Алания, р-н Правобережный, г. Беслан, снт " Аэропорт", 675	Правобережный	15:03:0040402:598	003001000000 Земли сельскохозяйственного назначения	Для коллективного садоводства	13	13.0.21	490	460,17	225 483,30
13463	Республика Северная Осетия-Алания, р-н Правобережный, садоводческое товарищество "Аэропорт", сад № 548	Правобережный	15:03:0040402:599	003001000000 Земли сельскохозяйственного назначения	Для коллективного садоводства	13	13.0.21	490	460,17	225 483,30
13464	Республика Северная Осетия-Алания, р-н Правобережный, г Беслан, снт СТ Аэропорт	Правобережный	15:03:0040402:6	003001000000 Земли сельскохозяйственного назначения	Коллективное садоводство	13	13.0.21	500	460,17	230 085,00
13465	Респ. Северная Осетия - Алания, р-н Правобережный, уч-к с.т." Аэропорт"	Правобережный	15:03:0040402:60	003001000000 Земли сельскохозяйственного назначения	Коллективное садоводство	13	13.0.21	500	460,17	230 085,00
13466	Республика Северная Осетия-Алания, р-н Правобережный, садоводческое товарищество "Аэропорт", сад № 810	Правобережный	15:03:0040402:600	003001000000 Земли сельскохозяйственного назначения	Для производства овощей и фруктов	13	13.0.21	490	460,17	225 483,30
13467	Республика Северная Осетия-Алания, р-н Правобережный, садоводческое товарищество "Аэропорт", сад № 601	Правобережный	15:03:0040402:601	003001000000 Земли сельскохозяйственного назначения	Для коллективного садоводства	13	13.0.21	489	460,17	225 023,13
13468	Республика Северная Осетия-Алания, р-н Правобережный, садоводческое товарищество "Аэропорт", сад № 633	Правобережный	15:03:0040402:602	003001000000 Земли сельскохозяйственного назначения	Для производства овощей и фруктов	13	13.0.21	490	460,17	225 483,30
13469	Республика Северная Осетия-Алания, р-н Правобережный, садоводческое товарищество "Аэропорт", сад № 634	Правобережный	15:03:0040402:603	003001000000 Земли сельскохозяйственного назначения	Для производства овощей и фруктов	13	13.0.21	490	460,17	225 483,30
13470	Республика Северная Осетия-Алания, р-н Правобережный, садоводческое товарищество "Аэропорт", сад № 637	Правобережный	15:03:0040402:604	003001000000 Земли сельскохозяйственного назначения	Для производства овощей и фруктов	13	13.0.21	490	460,17	225 483,30
13471	Республика Северная Осетия-Алания, р-н Правобережный, садоводческое товарищество "Аэропорт", сад № 819	Правобережный	15:03:0040402:605	003001000000 Земли сельскохозяйственного назначения	Для производства овощей и фруктов	13	13.0.21	489	460,17	225 023,13
13472	Республика Северная Осетия-Алания, р-н Правобережный, садоводческое товарищество "Аэропорт", сад № 649	Правобережный	15:03:0040402:606	003001000000 Земли сельскохозяйственного назначения	Для производства овощей и фруктов	13	13.0.21	490	460,17	225 483,30
13473	Республика Северная Осетия-Алания, р-н Правобережный, садоводческое товарищество "Аэропорт", сад № 729	Правобережный	15:03:0040402:607	003001000000 Земли сельскохозяйственного назначения	Для производства овощей и фруктов	13	13.0.21	490	460,17	225 483,30
13474	Республика Северная Осетия-Алания, р-н Правобережный, садоводческое товарищество "Аэропорт", сад № 787	Правобережный	15:03:0040402:608	003001000000 Земли сельскохозяйственного назначения	Для коллективного садоводства	13	13.0.21	490	460,17	225 483,30
13475	Республика Северная Осетия-Алания, р-н Правобережный, садоводческое товарищество "Аэропорт", сад № 821	Правобережный	15:03:0040402:609	003001000000 Земли сельскохозяйственного назначения	Для производства овощей и фруктов	13	13.0.21	490	460,17	225 483,30
13476	Респ. Северная Осетия - Алания, р-н Правобережный, уч-к с т " Аэропорт"	Правобережный	15:03:0040402:61	003001000000 Земли сельскохозяйственного назначения	Коллективное садоводство	13	13.0.21	500	460,17	230 085,00
13477	Республика Северная Осетия-Алания, р-н Правобережный, садоводческое товарищество "Аэропорт", сад № 808	Правобережный	15:03:0040402:610	003001000000 Земли сельскохозяйственного назначения	Для производства овощей и фруктов	13	13.0.21	490	460,17	225 483,30
13478	Республика Северная Осетия-Алания, р-н Правобережный, садоводческое товарищество "Аэропорт", сад № 801	Правобережный	15:03:0040402:611	003001000000 Земли сельскохозяйственного назначения	Для производства овощей и фруктов	13	13.0.21	490	460,17	225 483,30
13479	Республика Северная Осетия-Алания, р-н Правобережный, садоводческое товарищество "Аэропорт", сад № 677	Правобережный	15:03:0040402:612	003001000000 Земли сельскохозяйственного назначения	Для коллективного садоводства	13	13.0.21	490	460,17	225 483,30
13480	Республика Северная Осетия-Алания, р-н Правобережный, садоводческое товарищество "Аэропорт", сад № 636	Правобережный	15:03:0040402:613	003001000000 Земли сельскохозяйственного назначения	Для коллективного садоводства	13	13.0.21	490	460,17	225 483,30
13481	Республика Северная Осетия-Алания, р-н Правобережный, садоводческое товарищество "Аэропорт", сад № 804	Правобережный	15:03:0040402:614	003001000000 Земли сельскохозяйственного назначения	Для производства овощей и фруктов	13	13.0.21	490	460,17	225 483,30
13482	Республика Северная Осетия-Алания, р-н Правобережный, садоводческое товарищество "Аэропорт", сад № 552	Правобережный	15:03:0040402:615	003001000000 Земли сельскохозяйственного назначения	Для производства овощей и фруктов	13	13.0.21	490	460,17	225 483,30
13483	Республика Северная Осетия-Алания, р-н Правобережный, садоводческое товарищество "Аэропорт", сад № 635	Правобережный	15:03:0040402:616	003001000000 Земли сельскохозяйственного назначения	Для коллективного садоводства	13	13.0.21	490	460,17	225 483,30
13484	Республика Северная Осетия-Алания, р-н Правобережный, садоводческое товарищество "Аэропорт", сад № 685	Правобережный	15:03:0040402:617	003001000000 Земли сельскохозяйственного назначения	Для производства овощей и фруктов	13	13.0.21	490	460,17	225 483,30
13485	Республика Северная Осетия-Алания, р-н Правобережный, садоводческое товарищество "Аэропорт", сад № 823	Правобережный	15:03:0040402:618	003001000000 Земли сельскохозяйственного назначения	Для производства овощей и фруктов	13	13.0.21	490	460,17	225 483,30
13486	Республика Северная Осетия-Алания, р-н Правобережный, садоводческое товарищество "Аэропорт", сад № 659	Правобережный	15:03:0040402:619	003001000000 Земли сельскохозяйственного назначения	Для производства овощей и фруктов	13	13.0.21	490	460,17	225 483,30
13487	Респ. Северная Осетия - Алания, р-н Правобережный, садоводческое товарищество "Аэропорт", участок № 825	Правобережный	15:03:0040402:62	003001000000 Земли сельскохозяйственного назначения	Для производства овощей и фруктов	13	13.0.21	490	460,17	225 483,30
13488	Республика Северная Осетия-Алания, р-н Правобережный, садоводческое товарищество "Аэропорт", сад № 784	Правобережный	15:03:0040402:620	003001000000 Земли сельскохозяйственного назначения	Для производства овощей и фруктов	13	13.0.21	490	460,17	225 483,30
13489	Республика Северная Осетия-Алания, р-н Правобережный, садоводческое товарищество "Аэропорт", сад № 576	Правобережный	15:03:0040402:621	003001000000 Земли сельскохозяйственного назначения	Для производства овощей и фруктов	13	13.0.21	490	460,17	225 483,30
13490	Республика Северная Осетия-Алания, р-н Правобережный, садоводческое товарищество "Аэропорт", сад № 577	Правобережный	15:03:0040402:622	003001000000 Земли сельскохозяйственного назначения	Для производства овощей и фруктов	13	13.0.21	490	460,17	225 483,30
13491	Республика Северная Осетия-Алания, р-н Правобережный, садоводческое товарищество "Аэропорт", сад № 676	Правобережный	15:03:0040402:623	003001000000 Земли сельскохозяйственного назначения	Для коллективного садоводства	13	13.0.21	490	460,17	225 483,30
13492	Республика Северная Осетия-Алания, р-н Правобережный, садоводческое товарищество "Аэропорт", сад № 616	Правобережный	15:03:0040402:624	003001000000 Земли сельскохозяйственного назначения	Для производства овощей и фруктов	13	13.0.21	490	460,17	225 483,30
13493	Республика Северная Осетия-Алания, р-н Правобережный, садоводческое товарищество "Аэропорт", сад № 777	Правобережный	15:03:0040402:625	003001000000 Земли сельскохозяйственного назначения	Для производства овощей и фруктов	13	13.0.21	490	460,17	225 483,30
13494	Республика Северная Осетия-Алания, р-н Правобережный, садоводческое товарищество "Аэропорт", сад № 802	Правобережный	15:03:0040402:626	003001000000 Земли сельскохозяйственного назначения	Для производства овощей и фруктов	13	13.0.21	490	460,17	225 483,30
13495	Республика Северная Осетия-Алания, р-н Правобережный, садоводческое товарищество "Аэропорт", сад № 838	Правобережный	15:03:0040402:627	003001000000 Земли сельскохозяйственного назначения	Для производства овощей и фруктов	13	13.0.21	490	460,17	225 483,30
13496	Республика Северная Осетия-Алания, р-н Правобережный, садоводческое товарищество "Аэропорт", сад № 613	Правобережный	15:03:0040402:628	003001000000 Земли сельскохозяйственного назначения	Для производства овощей и фруктов	13	13.0.21	490	460,17	225 483,30
13497	Республика Северная Осетия-Алания, р-н Правобережный, садоводческое товарищество "Аэропорт", сад № 822	Правобережный	15:03:0040402:629	003001000000 Земли сельскохозяйственного назначения	Для производства овощей и фруктов	13	13.0.21	490	460,17	225 483,30
13498	Российская Федерация, Республика Северная Осетия-Алания, Правобережный район, СНТ "Аэропорт", уч. 337	Правобережный	15:03:0040402:63	003001000000 Земли сельскохозяйственного назначения	Ведение садоводства	13	13.0.21	489	460,17	225 023,13
13499	Республика Северная Осетия-Алания, р-н Правобережный, садоводческое товарищество "Аэропорт", сад № 578	Правобережный	15:03:0040402:630	003001000000 Земли сельскохозяйственного назначения	Для производства овощей и фруктов	13	13.0.21	490	460,17	225 483,30

№ пп	Местоположение ЗУ	Район	Кадастровый номер ЗУ	Категория земель	Разрешенное использование по документу	Код вида разрешенного использования (в соответствии с классификатором видов разрешенного использования земельных участков)	Вид использования объектов недвижимости	Площадь	УПКС	КС
12500	Республика Северная Осетия-Алания, р-н Правобережный, садоводческое товарищество "Аэропорт", сад № 596	Правобережный	15:03:0040402:631	003001000000 Земли сельскохозяйственного назначения	Для производства овощей и фруктов	13	13.0.21	490	460,17	225 483,30
12501	Республика Северная Осетия-Алания, р-н Правобережный, садоводческое товарищество "Аэропорт", сад № 579	Правобережный	15:03:0040402:632	003001000000 Земли сельскохозяйственного назначения	Для производства овощей и фруктов	13	13.0.21	490	460,17	225 483,30
12502	Республика Северная Осетия-Алания, р-н Правобережный, садоводческое товарищество "Аэропорт", сад № 843	Правобережный	15:03:0040402:633	003001000000 Земли сельскохозяйственного назначения	Для производства овощей и фруктов	13	13.0.21	490	460,17	225 483,30
12503	Республика Северная Осетия-Алания, р-н Правобережный, садоводческое товарищество "Аэропорт", сад № 551	Правобережный	15:03:0040402:634	003001000000 Земли сельскохозяйственного назначения	Для производства овощей и фруктов	13	13.0.21	490	460,17	225 483,30
12504	Республика Северная Осетия-Алания, р-н Правобережный, садоводческое товарищество "Аэропорт", сад № 529	Правобережный	15:03:0040402:635	003001000000 Земли сельскохозяйственного назначения	Для производства овощей и фруктов	13	13.0.21	490	460,17	225 483,30
12505	Республика Северная Осетия-Алания, р-н Правобережный, садоводческое товарищество "Аэропорт", сад № 562	Правобережный	15:03:0040402:636	003001000000 Земли сельскохозяйственного назначения	Для производства овощей и фруктов	13	13.0.21	490	460,17	225 483,30
12506	Республика Северная Осетия-Алания, р-н Правобережный, садоводческое товарищество "Аэропорт", сад № 1380	Правобережный	15:03:0040402:637	003001000000 Земли сельскохозяйственного назначения	Для производства овощей и фруктов	13	13.0.21	500	460,17	230 085,00
12507	Республика Северная Осетия-Алания, р-н Правобережный, садоводческое товарищество "Аэропорт", сад № 680	Правобережный	15:03:0040402:638	003001000000 Земли сельскохозяйственного назначения	Для производства овощей и фруктов	13	13.0.21	490	460,17	225 483,30
12508	Республика Северная Осетия-Алания, р-н Правобережный, садоводческое товарищество "Аэропорт", сад № 534	Правобережный	15:03:0040402:639	003001000000 Земли сельскохозяйственного назначения	Для производства овощей и фруктов	13	13.0.21	500	460,17	230 085,00
12509	Республика Северная Осетия-Алания, р-н Правобережный, г Беслан, снт СТ Аэропорт	Правобережный	15:03:0040402:64	003001000000 Земли сельскохозяйственного назначения	Коллективное садоводство	13	13.0.21	500	460,17	230 085,00
12510	Республика Северная Осетия-Алания, р-н Правобережный, г. Беслан, СТ "Аэропорт", сад № 487	Правобережный	15:03:0040402:640	003001000000 Земли сельскохозяйственного назначения	Для производства овощей и фруктов	13	13.0.21	490	460,17	225 483,30
12511	Республика Северная Осетия-Алания, р-н Правобережный, садоводческое товарищество "Аэропорт", сад № 670	Правобережный	15:03:0040402:641	003001000000 Земли сельскохозяйственного назначения	Для производства овощей и фруктов	13	13.0.21	490	460,17	225 483,30
12512	Республика Северная Осетия-Алания, р-н Правобережный, садоводческое товарищество "Аэропорт", сад № 679	Правобережный	15:03:0040402:642	003001000000 Земли сельскохозяйственного назначения	Для производства овощей и фруктов	13	13.0.21	500	460,17	230 085,00
12513	Республика Северная Осетия-Алания, р-н Правобережный, садоводческое товарищество "Аэропорт", сад № 1471	Правобережный	15:03:0040402:643	003001000000 Земли сельскохозяйственного назначения	Для производства овощей и фруктов	13	13.0.21	500	460,17	230 085,00
12514	Республика Северная Осетия-Алания, р-н Правобережный, садоводческое товарищество "Аэропорт", сад № 486	Правобережный	15:03:0040402:644	003001000000 Земли сельскохозяйственного назначения	Для коллективного садоводства	13	13.0.21	490	460,17	225 483,30
12515	Республика Северная Осетия-Алания, р-н Правобережный, садоводческое товарищество "Аэропорт", сад № 489	Правобережный	15:03:0040402:645	003001000000 Земли сельскохозяйственного назначения	Для коллективного садоводства	13	13.0.21	490	460,17	225 483,30
12516	Республика Северная Осетия-Алания, р-н Правобережный, садоводческое товарищество "Аэропорт", сад № 853	Правобережный	15:03:0040402:646	003001000000 Земли сельскохозяйственного назначения	Для производства овощей и фруктов	13	13.0.21	490	460,17	225 483,30
12517	Республика Северная Осетия-Алания, р-н Правобережный, г. Беслан, СТ "Аэропорт", сад № 488	Правобережный	15:03:0040402:647	003001000000 Земли сельскохозяйственного назначения	Для производства овощей и фруктов	13	13.0.21	490	460,17	225 483,30
12518	Республика Северная Осетия-Алания, р-н Правобережный, садоводческое товарищество "Аэропорт", сад № 829	Правобережный	15:03:0040402:648	003001000000 Земли сельскохозяйственного назначения	Для производства овощей и фруктов	13	13.0.21	490	460,17	225 483,30
12519	Республика Северная Осетия-Алания, р-н Правобережный, садоводческое товарищество "Аэропорт", сад № 828	Правобережный	15:03:0040402:649	003001000000 Земли сельскохозяйственного назначения	Для коллективного садоводства	13	13.0.21	490	460,17	225 483,30
12520	Респ Северная Осетия - Алания, Правобережный р-н, г Беслан, СТ "Аэропорт" участок № 289	Правобережный	15:03:0040402:65	003001000000 Земли сельскохозяйственного назначения	Для производства овощей и фруктов	13	13.0.21	489	460,17	225 023,13
12521	Республика Северная Осетия-Алания, р-н Правобережный, г Беслан, садоводческое товарищество "Аэропорт", сад №490	Правобережный	15:03:0040402:650	003001000000 Земли сельскохозяйственного назначения	Для производства овощей и фруктов	13	13.0.21	490	460,17	225 483,30
12522	Респ. Северная Осетия - Алания, р-н Правобережный, садоводческое некоммерческое объединение "Аэропорт", сад № 513	Правобережный	15:03:0040402:651	003001000000 Земли сельскохозяйственного назначения	Для производства овощей и фруктов	13	13.0.21	490	460,17	225 483,30
12523	Республика Северная Осетия-Алания, р-н Правобережный, СТ "Аэропорт", сад №493	Правобережный	15:03:0040402:652	003001000000 Земли сельскохозяйственного назначения	Для производства овощей и фруктов	13	13.0.21	489	460,17	225 023,13
12524	Респ. Северная Осетия - Алания, р-н Правобережный, СТ "Аэропорт", сад №558	Правобережный	15:03:0040402:653	003001000000 Земли сельскохозяйственного назначения	Для производства овощей и фруктов	13	13.0.21	489	460,17	225 023,13
12525	Республика Северная Осетия - Алания, Правобережный район, г. Беслан, садоводческое некоммерческое товарищество "Аэропорт", сад №371	Правобережный	15:03:0040402:654	003001000000 Земли сельскохозяйственного назначения	Для производства овощей и фруктов	13	13.0.21	490	460,17	225 483,30
12526	Респ. Северная Осетия - Алания, р-н Правобережный, с/т"Аэропорт". сад №560	Правобережный	15:03:0040402:655	003001000000 Земли сельскохозяйственного назначения	Для производства овощей и фруктов	13	13.0.21	490	460,17	225 483,30
12527	Респ. Северная Осетия - Алания, р-н Правобережный, с/т "Аэропорт". сад №564	Правобережный	15:03:0040402:656	003001000000 Земли сельскохозяйственного назначения	Для производства овощей и фруктов	13	13.0.21	490	460,17	225 483,30
12528	Респ. Северная Осетия - Алания, р-н Правобережный, г. Беслан, с/т "Аэропорт", сад № 841	Правобережный	15:03:0040402:657	003001000000 Земли сельскохозяйственного назначения	Для производства овощей и фруктов	13	13.0.21	490	460,17	225 483,30
12529	Респ. Северная Осетия - Алания, р-н Правобережный, г. Беслан, СТ "Аэропорт", сад № 620	Правобережный	15:03:0040402:658	003001000000 Земли сельскохозяйственного назначения	Для производства овощей и фруктов	13	13.0.21	489	460,17	225 023,13
12530	Респ. Северная Осетия - Алания, р-н Правобережный, г. Беслан, СТ "Аэропорт", сад № 833	Правобережный	15:03:0040402:659	003001000000 Земли сельскохозяйственного назначения	Для производства овощей и фруктов	13	13.0.21	490	460,17	225 483,30
12531	Респ. Северная Осетия - Алания, р-н Правобережный, садоводческое товарищество " Аэропорт", участок №530	Правобережный	15:03:0040402:66	003001000000 Земли сельскохозяйственного назначения	Для коллективного садоводства	13	13.0.21	490	460,17	225 483,30
12532	Респ. Северная Осетия - Алания, р-н Правобережный, с/т "Аэропорт". сад № 695	Правобережный	15:03:0040402:660	003001000000 Земли сельскохозяйственного назначения	Для производства овощей и фруктов	13	13.0.21	490	460,17	225 483,30
12533	Республика Северная Осетия-Алания, р-н Правобережный, г. Беслан, с/т "Аэропорт". сад № 561	Правобережный	15:03:0040402:661	003001000000 Земли сельскохозяйственного назначения	Для производства овощей и фруктов	13	13.0.21	490	460,17	225 483,30
12534	Республика Северная Осетия-Алания, р-н Правобережный, г Беслан, с/т "Аэропорт". сад № 639	Правобережный	15:03:0040402:662	003001000000 Земли сельскохозяйственного назначения	Для производства овощей и фруктов	13	13.0.21	490	460,17	225 483,30
12535	Респ. Северная Осетия - Алания, р-н Правобережный, г. Беслан, с/т"Аэропорт". сад № 679	Правобережный	15:03:0040402:663	003001000000 Земли сельскохозяйственного назначения	Для производства овощей и фруктов	13	13.0.21	490	460,17	225 483,30
12536	Респ. Северная Осетия - Алания, р-н Правобережный, г. Беслан, с/т "Аэропорт", сад № 629	Правобережный	15:03:0040402:664	003001000000 Земли сельскохозяйственного назначения	Для производства овощей и фруктов	13	13.0.21	490	460,17	225 483,30
12537	Респ. Северная Осетия - Алания, р-н Правобережный, с/т "Аэропорт", сад №1359	Правобережный	15:03:0040402:665	003001000000 Земли сельскохозяйственного назначения	Для производства овощей и фруктов	13	13.0.21	533	460,17	245 270,61
12538	Республика Северная Осетия-Алания, р-н Правобережный, садоводческое товарищество "Аэропорт", сад № 721	Правобережный	15:03:0040402:666	003001000000 Земли сельскохозяйственного назначения	Для производства овощей и фруктов	13	13.0.21	463	460,17	213 058,71
12539	Республика Северная Осетия-Алания, р-н Правобережный, с/т "Аэропорт", сад №534	Правобережный	15:03:0040402:667	003001000000 Земли сельскохозяйственного назначения	Для производства овощей и фруктов	13	13.0.21	490	460,17	225 483,30

№ пп	Местоположение ЗУ	Район	Кадастровый номер ЗУ	Категория земель	Разрешенное использование по документу	Код вида разрешенного использования (в соответствии с классификатором видов разрешенного использования земельных участков)	Вид использования объектов недвижимости	Площадь	УПКС	КС
13540	Республика Северная Осетия-Алания, р-н Правобережный, г. Беслан, с/т " Аэропорт", сад № 628	Правобережный	15:03:0040402:668	003001000000 Земли сельскохозяйственного назначения	Для производства овощей и фруктов	13	13:0:21	490	460,17	225 483,30
13541	Республика Северная Осетия-Алания, р-н Правобережный, г. Беслан, садоводческое некоммерческое товарищество "Аэропорт", участок 869	Правобережный	15:03:0040402:669	003001000000 Земли сельскохозяйственного назначения	Для производства овощей и фруктов	13	13:0:21	490	460,17	225 483,30
13542	Респ. Северная Осетия - Алания, р-н Правобережный, уч-к с.т." Аэропорт"	Правобережный	15:03:0040402:67	003001000000 Земли сельскохозяйственного назначения	Коллективное садоводство	13	13:0:21	500	460,17	230 085,00
13543	Респ. Северная Осетия - Алания, р-н Правобережный, СТ "Аэропорт", сад № 550	Правобережный	15:03:0040402:670	003001000000 Земли сельскохозяйственного назначения	Для производства овощей и фруктов	13	13:0:21	490	460,17	225 483,30
13544	Респ. Северная Осетия - Алания, р-н Правобережный, г. Беслан, СТ "Аэропорт", сад № 600	Правобережный	15:03:0040402:671	003001000000 Земли сельскохозяйственного назначения	Для коллективного садоводства	13	13:0:21	490	460,17	225 483,30
13545	Респ. Северная Осетия - Алания, р-н Правобережный, г. Беслан, СТ "Аэропорт", сад № 621	Правобережный	15:03:0040402:672	003001000000 Земли сельскохозяйственного назначения	Для производства овощей и фруктов	13	13:0:21	490	460,17	225 483,30
13546	Респ. Северная Осетия - Алания, р-н Правобережный, г. Беслан, СТ "Аэропорт", сад № 630	Правобережный	15:03:0040402:673	003001000000 Земли сельскохозяйственного назначения	Для производства овощей и фруктов	13	13:0:21	490	460,17	225 483,30
13547	Респ. Северная Осетия - Алания, р-н Правобережный, г. Беслан, СТ "Аэропорт", сад № 549	Правобережный	15:03:0040402:674	003001000000 Земли сельскохозяйственного назначения	Для производства овощей и фруктов	13	13:0:21	490	460,17	225 483,30
13548	Респ. Северная Осетия - Алания, р-н Правобережный, г. Беслан, СТ "Аэропорт", сад № 569	Правобережный	15:03:0040402:675	003001000000 Земли сельскохозяйственного назначения	Для производства овощей и фруктов	13	13:0:21	490	460,17	225 483,30
13549	Респ. Северная Осетия - Алания, р-н Правобережный, садоводческое товарищество "Аэропорт" сад № 574	Правобережный	15:03:0040402:676	003001000000 Земли сельскохозяйственного назначения	Для производства овощей и фруктов	13	13:0:21	490	460,17	225 483,30
13550	Респ. Северная Осетия - Алания, р-н Правобережный, садоводческое товарищество "Аэропорт" сад № 559	Правобережный	15:03:0040402:677	003001000000 Земли сельскохозяйственного назначения	Для производства овощей и фруктов	13	13:0:21	490	460,17	225 483,30
13551	Респ. Северная Осетия - Алания, р-н Правобережный, садоводческое товарищество "Аэропорт" сад №518	Правобережный	15:03:0040402:678	003001000000 Земли сельскохозяйственного назначения	Для производства овощей и фруктов	13	13:0:21	490	460,17	225 483,30
13552	Респ. Северная Осетия - Алания, р-н Правобережный, садоводческое товарищество "Аэропорт" сад № 466	Правобережный	15:03:0040402:679	003001000000 Земли сельскохозяйственного назначения	Для производства овощей и фруктов	13	13:0:21	490	460,17	225 483,30
13553	Республика Северная Осетия-Алания, р-н Правобережный, г. Беслан, СТ "Аэропорт", сад № 322	Правобережный	15:03:0040402:68	003001000000 Земли сельскохозяйственного назначения	Коллективное садоводство	13	13:0:21	490	460,17	225 483,30
13554	Респ. Северная Осетия - Алания, р-н Правобережный, садоводческое товарищество "Аэропорт" сад № 640	Правобережный	15:03:0040402:680	003001000000 Земли сельскохозяйственного назначения	Для производства овощей и фруктов	13	13:0:21	490	460,17	225 483,30
13555	Респ. Северная Осетия - Алания, р-н Правобережный, садоводческое товарищество "Аэропорт" сад № 662	Правобережный	15:03:0040402:681	003001000000 Земли сельскохозяйственного назначения	Для производства овощей и фруктов	13	13:0:21	499	460,17	229 624,83
13556	Респ. Северная Осетия - Алания, р-н Правобережный, садоводческое товарищество "Аэропорт" сад № 840	Правобережный	15:03:0040402:682	003001000000 Земли сельскохозяйственного назначения	Для производства овощей и фруктов	13	13:0:21	489	460,17	225 023,13
13557	Респ. Северная Осетия - Алания, р-н Правобережный, садоводческое товарищество "Аэропорт", сад №561	Правобережный	15:03:0040402:683	003001000000 Земли сельскохозяйственного назначения	Для производства овощей и фруктов	13	13:0:21	498	460,17	229 164,66
13558	Республика Северная Осетия - Алания, р-н Правобережный, садоводческое товарищество "Аэропорт" сад №615	Правобережный	15:03:0040402:684	003001000000 Земли сельскохозяйственного назначения	Для производства овощей и фруктов	13	13:0:21	489	460,17	225 023,13
13559	Респ. Северная Осетия - Алания, р-н Правобережный, садоводческое товарищество "Аэропорт", сад № 847	Правобережный	15:03:0040402:685	003001000000 Земли сельскохозяйственного назначения	Для производства овощей и фруктов	13	13:0:21	490	460,17	225 483,30
13560	Респ. Северная Осетия - Алания, р-н Правобережный, садоводческое товарищество "Аэропорт", сад № 643	Правобережный	15:03:0040402:686	003001000000 Земли сельскохозяйственного назначения	Для производства овощей и фруктов	13	13:0:21	490	460,17	225 483,30
13561	Респ. Северная Осетия - Алания, р-н Правобережный, садоводческое товарищество "Аэропорт", сад № 471	Правобережный	15:03:0040402:687	003001000000 Земли сельскохозяйственного назначения	Для производства овощей и фруктов	13	13:0:21	490	460,17	225 483,30
13562	Респ. Северная Осетия - Алания, р-н Правобережный, садоводческое товарищество "Аэропорт", сад № 626	Правобережный	15:03:0040402:688	003001000000 Земли сельскохозяйственного назначения	Для производства овощей и фруктов	13	13:0:21	490	460,17	225 483,30
13563	Респ. Северная Осетия - Алания, р-н Правобережный, садоводческое товарищество "Аэропорт", сад № 587	Правобережный	15:03:0040402:689	003001000000 Земли сельскохозяйственного назначения	Для производства овощей и фруктов	13	13:0:21	490	460,17	225 483,30
13564	Респ. Северная Осетия - Алания, р-н Правобережный, уч-к с т " Аэропорт"	Правобережный	15:03:0040402:69	003001000000 Земли сельскохозяйственного назначения	Коллективное садоводство	13	13:0:21	500	460,17	230 085,00
13565	Республика Северная Осетия-Алания, р-н Правобережный, садоводческое товарищество "Аэропорт", уч. 463	Правобережный	15:03:0040402:690	003001000000 Земли сельскохозяйственного назначения	Для производства овощей и фруктов	13	13:0:21	490	460,17	225 483,30
13566	Респ. Северная Осетия - Алания, р-н Правобережный, садоводческое товарищество "Аэропорт", сад № 844	Правобережный	15:03:0040402:691	003001000000 Земли сельскохозяйственного назначения	Для производства овощей и фруктов	13	13:0:21	490	460,17	225 483,30
13567	Республика Северная Осетия-Алания, р-н Правобережный, садоводческое товарищество " Аэропорт", участок № 832	Правобережный	15:03:0040402:692	003001000000 Земли сельскохозяйственного назначения	Для производства овощей и фруктов	13	13:0:21	490	460,17	225 483,30
13568	Респ. Северная Осетия - Алания, р-н Правобережный, садоводческое товарищество "Аэропорт", сад № 627	Правобережный	15:03:0040402:693	003001000000 Земли сельскохозяйственного назначения	Для производства овощей и фруктов	13	13:0:21	490	460,17	225 483,30
13569	Респ. Северная Осетия - Алания, р-н Правобережный, СТ "Аэропорт". сад № 798	Правобережный	15:03:0040402:694	003001000000 Земли сельскохозяйственного назначения	Для производства овощей и фруктов	13	13:0:21	500	460,17	230 085,00
13570	Респ. Северная Осетия - Алания, р-н Правобережный, СТ "Аэропорт". сад № 566	Правобережный	15:03:0040402:695	003001000000 Земли сельскохозяйственного назначения	Для производства овощей и фруктов	13	13:0:21	500	460,17	230 085,00
13571	Респ. Северная Осетия - Алания, р-н Правобережный, СТ "Аэропорт", сад № 846	Правобережный	15:03:0040402:696	003001000000 Земли сельскохозяйственного назначения	Для производства овощей и фруктов	13	13:0:21	500	460,17	230 085,00
13572	Респ. Северная Осетия - Алания, р-н Правобережный, СТ "Аэропорт", сад № 517	Правобережный	15:03:0040402:697	003001000000 Земли сельскохозяйственного назначения	Для производства овощей и фруктов	13	13:0:21	500	460,17	230 085,00
13573	Респ. Северная Осетия - Алания, р-н Правобережный, СТ "Аэропорт". сад № 582	Правобережный	15:03:0040402:698	003001000000 Земли сельскохозяйственного назначения	Для производства овощей и фруктов	13	13:0:21	500	460,17	230 085,00
13574	Респ. Северная Осетия - Алания, р-н Правобережный, СТ "Аэропорт". сад № 1273	Правобережный	15:03:0040402:699	003001000000 Земли сельскохозяйственного назначения	Для производства овощей и фруктов	13	13:0:21	500	460,17	230 085,00
13575	Респ. Северная Осетия - Алания, р-н Правобережный, уч-к с т " Аэропорт"	Правобережный	15:03:0040402:7	003001000000 Земли сельскохозяйственного назначения	Коллективное садоводство	13	13:0:21	500	460,17	230 085,00
13576	Республика Северная Осетия - Алания, Правобережный район, г. Беслан, с.т. "Аэропорт", сад №311	Правобережный	15:03:0040402:70	003001000000 Земли сельскохозяйственного назначения	Коллективное садоводство	13	13:0:21	490	460,17	225 483,30
13577	Респ. Северная Осетия - Алания, р-н Правобережный, СТ "Аэропорт". сад № 565	Правобережный	15:03:0040402:700	003001000000 Земли сельскохозяйственного назначения	Для производства овощей и фруктов	13	13:0:21	500	460,17	230 085,00
13578	Респ. Северная Осетия - Алания, р-н Правобережный, СТ "Аэропорт". сад № 583	Правобережный	15:03:0040402:701	003001000000 Земли сельскохозяйственного назначения	Для производства овощей и фруктов	13	13:0:21	500	460,17	230 085,00
13579	Респ. Северная Осетия - Алания, р-н Правобережный, СТ "Аэропорт". сад № 581	Правобережный	15:03:0040402:702	003001000000 Земли сельскохозяйственного назначения	Для производства овощей и фруктов	13	13:0:21	490	460,17	225 483,30

№ п/п	Местоположение ЗУ	Район	Кадастровый номер ЗУ	Категория земель	Разрешенное использование по документу	Код вида разрешенного использования (в соответствии с классификатором видов разрешенного использования земельных участков)	Вид использования объектов недвижимости	Площадь	УПКС	КС
13580	Респ. Северная Осетия - Алания, р-н Правобережный, СТ "Аэропорт", сад №522	Правобережный	15:03:0040402:703	003001000000 Земли сельскохозяйственного назначения	Для производства овощей и фруктов	13	13:0:21	500	460,17	230 085,00
13581	Респ. Северная Осетия - Алания, р-н Правобережный, СТ "Аэропорт", сад №580	Правобережный	15:03:0040402:704	003001000000 Земли сельскохозяйственного назначения	Для производства овощей и фруктов	13	13:0:21	490	460,17	225 483,30
13582	Респ. Северная Осетия - Алания, р-н Правобережный, г. Беслан , СТ "Аэропорт", сад №523	Правобережный	15:03:0040402:705	003001000000 Земли сельскохозяйственного назначения	Для производства овощей и фруктов	13	13:0:21	490	460,17	225 483,30
13583	Респ. Северная Осетия - Алания, р-н Правобережный, СТ "Аэропорт", сад №799	Правобережный	15:03:0040402:706	003001000000 Земли сельскохозяйственного назначения	Для производства овощей и фруктов	13	13:0:21	500	460,17	230 085,00
13584	Респ. Северная Осетия - Алания, р-н Правобережный, г. Беслан, С/Т "Аэропорт", сад №457	Правобережный	15:03:0040402:707	003001000000 Земли сельскохозяйственного назначения	Для производства овощей и фруктов	13	13:0:21	500	460,17	230 085,00
13585	Респ. Северная Осетия - Алания, р-н Правобережный, г. Беслан. С/Т "Аэропорт". сад №461	Правобережный	15:03:0040402:708	003001000000 Земли сельскохозяйственного назначения	Для производства овощей и фруктов	13	13:0:21	500	460,17	230 085,00
13586	Респ. Северная Осетия - Алания, р-н Правобережный, СТ "Аэропорт", сад №528	Правобережный	15:03:0040402:709	003001000000 Земли сельскохозяйственного назначения	Для производства овощей и фруктов	13	13:0:21	490	460,17	225 483,30
13587	Республика Северная Осетия-Алания, р-н Правобережный, г Беслан, садоводческое некоммерческое товарищество "Аэропорт", участок №264	Правобережный	15:03:0040402:71	003001000000 Земли сельскохозяйственного назначения	Коллективное садоводство	13	13:0:21	490	460,17	225 483,30
13588	Респ. Северная Осетия - Алания, р-н Правобережный, г. Беслан, С/Т "Аэропорт", сад №1269	Правобережный	15:03:0040402:710	003001000000 Земли сельскохозяйственного назначения	Для производства овощей и фруктов	13	13:0:21	490	460,17	225 483,30
13589	Респ. Северная Осетия - Алания, р-н Правобережный, г. Беслан. С/Т "Аэропорт". сад №1272	Правобережный	15:03:0040402:711	003001000000 Земли сельскохозяйственного назначения	Для производства овощей и фруктов	13	13:0:21	490	460,17	225 483,30
13590	Респ. Северная Осетия - Алания, р-н Правобережный, г. Беслан. С/Т "Аэропорт". сад №460	Правобережный	15:03:0040402:712	003001000000 Земли сельскохозяйственного назначения	Для производства овощей и фруктов	13	13:0:21	500	460,17	230 085,00
13591	Республика Северная Осетия-Алания, р-н Правобережный, садоводческое товарищество " Аэропорт", участок № 530	Правобережный	15:03:0040402:713	003001000000 Земли сельскохозяйственного назначения	Для производства овощей и фруктов	13	13:0:21	490	460,17	225 483,30
13592	Респ. Северная Осетия - Алания, р-н Правобережный, г. Беслан, С/Т "Аэропорт", сад №1360	Правобережный	15:03:0040402:714	003001000000 Земли сельскохозяйственного назначения	Для производства овощей и фруктов	13	13:0:21	500	460,17	230 085,00
13593	Республика Северная Осетия-Алания, р-н Правобережный, г Беслан, садоводческое некоммерческое товарищество "Аэропорт", участок № 475	Правобережный	15:03:0040402:715	003001000000 Земли сельскохозяйственного назначения	Для производства овощей и фруктов	13	13:0:21	487	460,17	224 102,79
13594	Республика Северная Осетия-Алания, р-н Правобережный, садоводческое товарищество " Аэропорт", участок № 573	Правобережный	15:03:0040402:716	003001000000 Земли сельскохозяйственного назначения	Для производства овощей и фруктов	13	13:0:21	490	460,17	225 483,30
13595	Респ. Северная Осетия - Алания, р-н Правобережный, г. Беслан, С/Т "Аэропорт", сад №514	Правобережный	15:03:0040402:717	003001000000 Земли сельскохозяйственного назначения	Для производства овощей и фруктов	13	13:0:21	490	460,17	225 483,30
13596	Республика Северная Осетия-Алания, р-н Правобережный, г. Беслан, с/т "Аэропорт", сад №508	Правобережный	15:03:0040402:719	003001000000 Земли сельскохозяйственного назначения	Для производства овощей и фруктов	13	13:0:21	490	460,17	225 483,30
13597	Республика Северная Осетия-Алания, Правобережный район, г. Беслан. СТ "Аэропорт". участок №645	Правобережный	15:03:0040402:72	003001000000 Земли сельскохозяйственного назначения	Для производства овощей и фруктов	13	13:0:21	490	460,17	225 483,30
13598	Республика Северная Осетия-Алания, р-н Правобережный, г. Беслан. с/т "Аэропорт". сад №509	Правобережный	15:03:0040402:720	003001000000 Земли сельскохозяйственного назначения	Для производства овощей и фруктов	13	13:0:21	490	460,17	225 483,30
13599	Российская Федерация. Республика Северная Осетия - Алания, Правобережный район. г. Беслан, СНТ "Аэропорт", уч. 854	Правобережный	15:03:0040402:721	003001000000 Земли сельскохозяйственного назначения	Для производства овощей и фруктов	13	13:0:21	489	460,17	225 023,13
13600	Республика Северная Осетия-Алания, р-н Правобережный, г Беслан, садоводческое товарищество "Аэропорт", сад №565	Правобережный	15:03:0040402:722	003001000000 Земли сельскохозяйственного назначения	Для производства овощей и фруктов	13	13:0:21	490	460,17	225 483,30
13601	Республика Северная Осетия-Алания, р-н Правобережный, СТ "Аэропорт". сад №517	Правобережный	15:03:0040402:723	003001000000 Земли сельскохозяйственного назначения	Для производства овощей и фруктов	13	13:0:21	490	460,17	225 483,30
13602	Республика Северная Осетия-Алания, р-н Правобережный, с/т Аэропорт. сад №570	Правобережный	15:03:0040402:724	003001000000 Земли сельскохозяйственного назначения	Для производства овощей и фруктов	13	13:0:21	490	460,17	225 483,30
13603	Республика Северная Осетия-Алания, р-н Правобережный. с/т Аэропорт, сад №583	Правобережный	15:03:0040402:725	003001000000 Земли сельскохозяйственного назначения	Для производства овощей и фруктов	13	13:0:21	490	460,17	225 483,30
13604	Республика Северная Осетия-Алания, р-н Правобережный. с/т Аэропорт, сад №799	Правобережный	15:03:0040402:726	003001000000 Земли сельскохозяйственного назначения	Для производства овощей и фруктов	13	13:0:21	490	460,17	225 483,30
13605	Республика Северная Осетия-Алания, р-н Правобережный, с/т Аэропорт. сад №458	Правобережный	15:03:0040402:727	003001000000 Земли сельскохозяйственного назначения	Для производства овощей и фруктов	13	13:0:21	500	460,17	230 085,00
13606	Республика Северная Осетия-Алания, р-н Правобережный, с/т Аэропорт. сад №459	Правобережный	15:03:0040402:728	003001000000 Земли сельскохозяйственного назначения	Для производства овощей и фруктов	13	13:0:21	500	460,17	230 085,00
13607	Республика Северная Осетия-Алания, р-н Правобережный. с/т Аэропорт, сад №582	Правобережный	15:03:0040402:729	003001000000 Земли сельскохозяйственного назначения	Для производства овощей и фруктов	13	13:0:21	490	460,17	225 483,30
13608	Российская Федерация. Республика Северная Осетия - Алания, м-н Правобережный, г.п. Бесланское. г Беслан, тер Аэропорт	Правобережный	15:03:0040402:73	003001000000 Земли сельскохозяйственного назначения	Коллективное садоводство	13	13:0:21	490	460,17	225 483,30
13609	Республика Северная Осетия-Алания, р-н Правобережный, садоводческое некоммерческое товарищество "Аэропорт", сад №846	Правобережный	15:03:0040402:730	003001000000 Земли сельскохозяйственного назначения	Для производства овощей и фруктов	13	13:0:21	490	460,17	225 483,30
13610	Республика Северная Осетия-Алания, р-н Правобережный, с/т Аэропорт. сад №566	Правобережный	15:03:0040402:731	003001000000 Земли сельскохозяйственного назначения	Для производства овощей и фруктов	13	13:0:21	490	460,17	225 483,30
13611	Республика Северная Осетия-Алания, р-н Правобережный. садоводческое товарищество " Аэропорт", участок № 798	Правобережный	15:03:0040402:732	003001000000 Земли сельскохозяйственного назначения	Для производства овощей и фруктов	13	13:0:21	490	460,17	225 483,30
13612	Республика Северная Осетия-Алания, р-н Правобережный. с/т Аэропорт, сад №581	Правобережный	15:03:0040402:733	003001000000 Земли сельскохозяйственного назначения	Для производства овощей и фруктов	13	13:0:21	500	460,17	230 085,00
13613	Республика Северная Осетия-Алания, р-н Правобережный, с/т Аэропорт. сад №1273	Правобережный	15:03:0040402:734	003001000000 Земли сельскохозяйственного назначения	Для производства овощей и фруктов	13	13:0:21	490	460,17	225 483,30
13614	Республика Северная Осетия-Алания, р-н Правобережный, с/т Аэропорт. сад №522	Правобережный	15:03:0040402:735	003001000000 Земли сельскохозяйственного назначения	Для производства овощей и фруктов	13	13:0:21	490	460,17	225 483,30
13615	Республика Северная Осетия-Алания, Правобережный район. садоводческое некоммерческое товарищество "Аэропорт". участок №503	Правобережный	15:03:0040402:736	003001000000 Земли сельскохозяйственного назначения	Для производства овощей и фруктов	13	13:0:21	490	460,17	225 483,30
13616	Республика Северная Осетия-Алания, р-н Правобережный. с/т Аэропорт, сад №724	Правобережный	15:03:0040402:737	003001000000 Земли сельскохозяйственного назначения	Для производства овощей и фруктов	13	13:0:21	490	460,17	225 483,30
13617	Республика Северная Осетия-Алания, р-н Правобережный, г Беслан. СТ Аэропорт, уч 502	Правобережный	15:03:0040402:738	003001000000 Земли сельскохозяйственного назначения	Для производства овощей и фруктов	13	13:0:21	490	460,17	225 483,30
13618	Республика Северная Осетия-Алания, р-н Правобережный, с/т Аэропорт. сад №756	Правобережный	15:03:0040402:739	003001000000 Земли сельскохозяйственного назначения	Для производства овощей и фруктов	13	13:0:21	489	460,17	225 023,13
13619	Республика Северная Осетия-Алания, р-н Правобережный, г Беслан. снп СТ Аэропорт	Правобережный	15:03:0040402:74	003001000000 Земли сельскохозяйственного назначения	Коллективное садоводство	13	13:0:21	500	460,17	230 085,00

№ пп	Местоположение ЗУ	Район	Кадастровый номер ЗУ	Категория земель	Разрешенное использование по документу	Код вида разрешенного использования (в соответствии с классификатором видов разрешенного использования земельных участков)	Вид использования объектов недвижимости	Площадь	УПКС	КС
13620	Республика Северная Осетия-Алания, р-н Правобережный, С/Т "Аэропорт", сад № 805	Правобережный	15:03:0040402:740	003001000000 Земли сельскохозяйственного назначения	Для производства овощей и фруктов	13	13:0:21	490	460,17	225 483,30
13621	Республика Северная Осетия-Алания, р-н Правобережный, С/Т "Аэропорт", сад № 835	Правобережный	15:03:0040402:741	003001000000 Земли сельскохозяйственного назначения	Для производства овощей и фруктов	13	13:0:21	480	460,17	225 023,13
13622	Республика Северная Осетия-Алания, р-н Правобережный, с/т "Аэропорт", сад 642	Правобережный	15:03:0040402:742	003001000000 Земли сельскохозяйственного назначения	Для производства овощей и фруктов	13	13:0:21	490	460,17	225 483,30
13623	Республика Северная Осетия-Алания, р-н Правобережный, с/т "Аэропорт",сад № 468	Правобережный	15:03:0040402:743	003001000000 Земли сельскохозяйственного назначения	Для производства овощей и фруктов	13	13:0:21	490	460,17	225 483,30
13624	Республика Северная Осетия-Алания,р-н Правобережный, садоводческое товарищество "Аэропорт", сад № 848	Правобережный	15:03:0040402:744	003001000000 Земли сельскохозяйственного назначения	Для производства овощей и фруктов	13	13:0:21	490	460,17	225 483,30
13625	Республика Северная Осетия-Алания, р-н Правобережный, С/Т "Аэропорт", сад № 870	Правобережный	15:03:0040402:745	003001000000 Земли сельскохозяйственного назначения	Для производства овощей и фруктов	13	13:0:21	490	460,17	225 483,30
13626	Республика Северная Осетия-Алания, р-н Правобережный, садоводческое товарищество "Аэропорт", сад № 834	Правобережный	15:03:0040402:746	003001000000 Земли сельскохозяйственного назначения	Для производства овощей и фруктов	13	13:0:21	490	460,17	225 483,30
13627	Республика Северная Осетия-Алания, р-н Правобережный, С/Т "Аэропорт", сад № 859	Правобережный	15:03:0040402:747	003001000000 Земли сельскохозяйственного назначения	Для производства овощей и фруктов	13	13:0:21	490	460,17	225 483,30
13628	Республика Северная Осетия-Алания, р-н Правобережный, С/Т "Аэропорт", сад № 618	Правобережный	15:03:0040402:748	003001000000 Земли сельскохозяйственного назначения	Для производства овощей и фруктов	13	13:0:21	490	460,17	225 483,30
13629	Республика Северная Осетия-Алания, р-н Правобережный, С/Т "Аэропорт", сад № 860	Правобережный	15:03:0040402:749	003001000000 Земли сельскохозяйственного назначения	Для производства овощей и фруктов	13	13:0:21	490	460,17	225 483,30
13630	Республика Северная Осетия-Алания, р-н Правобережный, г Беслан, снт СТ Аэропорт	Правобережный	15:03:0040402:75	003001000000 Земли сельскохозяйственного назначения	Коллективное садоводство	13	13:0:21	500	460,17	230 085,00
13631	Республика Северная Осетия-Алания, р-н Правобережный, С/Т "Аэропорт", сад № 660	Правобережный	15:03:0040402:750	003001000000 Земли сельскохозяйственного назначения	Для производства овощей и фруктов	13	13:0:21	490	460,17	225 483,30
13632	Республика Северная Осетия-Алания, р-н Правобережный, с/т "Аэропорт", сад № 866	Правобережный	15:03:0040402:751	003001000000 Земли сельскохозяйственного назначения	Для производства овощей и фруктов	13	13:0:21	490	460,17	225 483,30
13633	Республика Северная Осетия-Алания, р-н Правобережный, садоводческое некоммерческое товарищество "Аэропорт", сад № 504	Правобережный	15:03:0040402:752	003001000000 Земли сельскохозяйственного назначения	Для производства овощей и фруктов	13	13:0:21	490	460,17	225 483,30
13634	Республика Северная Осетия-Алания, р-н Правобережный, садоводческое товарищество "Аэропорт", сад № 506	Правобережный	15:03:0040402:753	003001000000 Земли сельскохозяйственного назначения	Для производства овощей и фруктов	13	13:0:21	489	460,17	225 023,13
13635	Республика Северная Осетия-Алания, р-н Правобережный, с/т Аэропорт, сад № 865	Правобережный	15:03:0040402:754	003001000000 Земли сельскохозяйственного назначения	Для производства овощей и фруктов	13	13:0:21	490	460,17	225 483,30
13636	Республика Северная Осетия-Алания, р-н Правобережный, садоводческое некоммерческое товарищество "Аэропорт", сад № 857	Правобережный	15:03:0040402:755	003001000000 Земли сельскохозяйственного назначения	Для производства овощей и фруктов	13	13:0:21	490	460,17	225 483,30
13637	Республика Северная Осетия-Алания, р-н Правобережный, садоводческое товарищество "Аэропорт", сад № 836	Правобережный	15:03:0040402:756	003001000000 Земли сельскохозяйственного назначения	Для производства овощей и фруктов	13	13:0:21	490	460,17	225 483,30
13638	Республика Северная Осетия-Алания, р-н Правобережный, с/т Аэропорт, сад № 867	Правобережный	15:03:0040402:757	003001000000 Земли сельскохозяйственного назначения	Для производства овощей и фруктов	13	13:0:21	490	460,17	225 483,30
13639	Республика Северная Осетия-Алания, р-н Правобережный, садоводческое товарищество "Аэропорт", сад №863	Правобережный	15:03:0040402:758	003001000000 Земли сельскохозяйственного назначения	Для производства овощей и фруктов	13	13:0:21	490	460,17	225 483,30
13640	Республика Северная Осетия-Алания, р-н Правобережный, г Беслан, садоводческое товарищество "Аэропорт", сад №474	Правобережный	15:03:0040402:759	003001000000 Земли сельскохозяйственного назначения	Для производства овощей и фруктов	13	13:0:21	490	460,17	225 483,30
13641	Республика Северная Осетия-Алания, р-н Правобережный, г. Беслан. СТ "Аэропорт", участок № 316	Правобережный	15:03:0040402:76	003001000000 Земли сельскохозяйственного назначения	Для производства овощей и фруктов	13	13:0:21	490	460,17	225 483,30
13642	Республика Северная Осетия-Алания, р-н Правобережный, с/т Аэропорт, сад № 858	Правобережный	15:03:0040402:760	003001000000 Земли сельскохозяйственного назначения	Для производства овощей и фруктов	13	13:0:21	489	460,17	225 023,13
13643	Республика Северная Осетия-Алания, р-н Правобережный, СТ "Аэропорт", сад №861	Правобережный	15:03:0040402:761	003001000000 Земли сельскохозяйственного назначения	Для производства овощей и фруктов	13	13:0:21	490	460,17	225 483,30
13644	Республика Северная Осетия-Алания, р-н Правобережный, садоводческое некоммерческое товарищество "Аэропорт", сад № 871	Правобережный	15:03:0040402:762	003001000000 Земли сельскохозяйственного назначения	Для производства овощей и фруктов	13	13:0:21	490	460,17	225 483,30
13645	Республика Северная Осетия-Алания, р-н Правобережный, с/т Аэропорт	Правобережный	15:03:0040402:763	003001000000 Земли сельскохозяйственного назначения	Для производства овощей и фруктов	13	13:0:21	500	460,17	230 085,00
13646	Республика Северная Осетия-Алания, р-н Правобережный, садоводческое товарищество " Аэропорт", участок № 831	Правобережный	15:03:0040402:764	003001000000 Земли сельскохозяйственного назначения	Для производства овощей и фруктов	13	13:0:21	490	460,17	225 483,30
13647	Республика Северная Осетия-Алания, р-н Правобережный, с/т Аэропорт, сад № 622	Правобережный	15:03:0040402:765	003001000000 Земли сельскохозяйственного назначения	Для производства овощей и фруктов	13	13:0:21	490	460,17	225 483,30
13648	Республика Северная Осетия-Алания, р-н Правобережный, с/т Аэропорт, сад № 830	Правобережный	15:03:0040402:766	003001000000 Земли сельскохозяйственного назначения	Для производства овощей и фруктов	13	13:0:21	480	460,17	225 023,13
13649	Республика Северная Осетия-Алания, р-н Правобережный, г. Беслан. садоводческое товарищество "Аэропорт". участок 837	Правобережный	15:03:0040402:767	003001000000 Земли сельскохозяйственного назначения	Для производства овощей и фруктов	13	13:0:21	490	460,17	225 483,30
13650	Республика Северная Осетия-Алания, р-н Правобережный, с/т "Аэропорт", сад №856	Правобережный	15:03:0040402:768	003001000000 Земли сельскохозяйственного назначения	Для производства овощей и фруктов	13	13:0:21	490	460,17	225 483,30
13651	Респ. Северная Осетия - Алания. р-н Правобережный. садоводческое товарищество "Аэропорт". участок № 665	Правобережный	15:03:0040402:77	003001000000 Земли сельскохозяйственного назначения	Для коллективного садоводства	13	13:0:21	490	460,17	225 483,30
13652	Республика Северная Осетия-Алания, р-н Правобережный, с/т "Аэропорт", сад № 428	Правобережный	15:03:0040402:770	003001000000 Земли сельскохозяйственного назначения	Для производства овощей и фруктов	13	13:0:21	500	460,17	230 085,00
13653	Республика Северная Осетия-Алания, р-н Правобережный, г. Беслан. аэропорт "Владикавказ"	Правобережный	15:03:0040402:771	003003000000 Земли промышленности, энергетики, транспорта, связи, радиовещания, телевидения, информатики, земли для обеспечения космической деятельности, земли обороны, безопасности и земли иного специального назначения	Воздушный транспорт	6	07:0:0	15 476	38,02	588 397,52
13654	Республика Северная Осетия-Алания, р-н Правобережный, с/т "Аэропорт", сад № 869	Правобережный	15:03:0040402:772	003001000000 Земли сельскохозяйственного назначения	Для производства овощей и фруктов	13	13:0:21	500	460,17	230 085,00
13655	Республика Северная Осетия-Алания, р-н Правобережный, садоводческое товарищество "Аэропорт", сад №868	Правобережный	15:03:0040402:773	003001000000 Земли сельскохозяйственного назначения	Для производства овощей и фруктов	13	13:0:21	500	460,17	230 085,00
13656	Республика Северная Осетия-Алания, р-н Правобережный, с/т "Аэропорт", сад № 427	Правобережный	15:03:0040402:774	003001000000 Земли сельскохозяйственного назначения	Для производства овощей и фруктов	13	13:0:21	500	460,17	230 085,00
13657	Республика Северная Осетия-Алания, р-н Правобережный, с/т "Аэропорт" сад № 625	Правобережный	15:03:0040402:775	003001000000 Земли сельскохозяйственного назначения	Для производства овощей и фруктов	13	13:0:21	480	460,17	225 023,13

№ п/п	Местоположение ЗУ	Район	Кадастровый номер ЗУ	Категория земель	Разрешенное использование по документу	Код вида разрешенного использования (в соответствии с классификатором видов разрешенного использования земельных участков)	Вид использования объектов недвижимости	Площадь	УПКС	КС
13658	Республика Северная Осетия-Алания, р-н Правобережный, с/т "Аэропорт", сад № 858	Правобережный	15:03:0040402:776	003001000000 Земли сельскохозяйственного назначения	Для производства овощей и фруктов	13	13:0:21	490	460,17	225 483,30
13659	Республика Северная Осетия-Алания, р-н Правобережный, г Беслан, садоводческое товарищество "Аэропорт", сад №571	Правобережный	15:03:0040402:777	003001000000 Земли сельскохозяйственного назначения	Для производства овощей и фруктов	13	13:0:21	490	460,17	225 483,30
13660	Республика Северная Осетия-Алания, р-н Правобережный, г Беслан, садоводческое товарищество "Аэропорт", сад №1270	Правобережный	15:03:0040402:778	003001000000 Земли сельскохозяйственного назначения	Для производства овощей и фруктов	13	13:0:21	490	460,17	225 483,30
13661	Респ. Северная Осетия - Алания, р-н Правобережный, с/т "Аэропорт", сад № 572	Правобережный	15:03:0040402:779	003001000000 Земли сельскохозяйственного назначения	Для производства овощей и фруктов	13	13:0:21	490	460,17	225 483,30
13662	Республика Северная Осетия-Алания, р-н Правобережный, садоводческое товарищество "Аэропорт", сад № 680	Правобережный	15:03:0040402:78	003001000000 Земли сельскохозяйственного назначения	Коллективное садоводство	13	13:0:21	490	460,17	225 483,30
13663	Республика Северная Осетия-Алания, р-н Правобережный, с/т "Аэропорт", сад №537	Правобережный	15:03:0040402:780	003001000000 Земли сельскохозяйственного назначения	Для производства овощей и фруктов	13	13:0:21	500	460,17	230 085,00
13664	Республика Северная Осетия-Алания, р-н Правобережный, садоводческое товарищество " Аэропорт", участок № 462	Правобережный	15:03:0040402:781	003001000000 Земли сельскохозяйственного назначения	Для производства овощей и фруктов	13	13:0:21	490	460,17	225 483,30
13665	Республика Северная Осетия-Алания, р-н Правобережный, садоводческое некоммерческое товарищество "Аэропорт", сад № 505	Правобережный	15:03:0040402:782	003001000000 Земли сельскохозяйственного назначения	Для производства овощей и фруктов	13	13:0:21	490	460,17	225 483,30
13666	Республика Северная Осетия-Алания, р-н Правобережный, с/т "Аэропорт", сад № 538	Правобережный	15:03:0040402:783	003001000000 Земли сельскохозяйственного назначения	Для производства овощей и фруктов	13	13:0:21	497	460,17	228 704,49
13667	Республика Северная Осетия-Алания, р-н Правобережный, садоводческое товарищество "Аэропорт", сад №796	Правобережный	15:03:0040402:784	003001000000 Земли сельскохозяйственного назначения	Для производства овощей и фруктов	13	13:0:21	490	460,17	225 483,30
13668	Республика Северная Осетия-Алания, р-н Правобережный, садоводческое товарищество " Аэропорт", участок № 467	Правобережный	15:03:0040402:785	003001000000 Земли сельскохозяйственного назначения	Для производства овощей и фруктов	13	13:0:21	490	460,17	225 483,30
13669	Республика Северная Осетия-Алания, р-н Правобережный, садоводческое товарищество "Аэропорт", участок №795	Правобережный	15:03:0040402:786	003001000000 Земли сельскохозяйственного назначения	Для производства овощей и фруктов	13	13:0:21	489	460,17	225 023,13
13670	Республика Северная Осетия-Алания, р-н Правобережный, с/т "Аэропорт", сад № 806	Правобережный	15:03:0040402:787	003001000000 Земли сельскохозяйственного назначения	Для производства овощей и фруктов	13	13:0:21	490	460,17	225 483,30
13671	Республика Северная Осетия-Алания, р-н Правобережный, СТ "Аэропорт", сад № 452	Правобережный	15:03:0040402:788	003001000000 Земли сельскохозяйственного назначения	Для производства овощей и фруктов	13	13:0:21	490	460,17	225 483,30
13672	Республика Северная Осетия-Алания, р-н Правобережный, СТ "Аэропорт", сад № 500	Правобережный	15:03:0040402:789	003001000000 Земли сельскохозяйственного назначения	Для производства овощей и фруктов	13	13:0:21	490	460,17	225 483,30
13673	Республика Северная Осетия-Алания, р-н Правобережный, г Беслан, снт СТ Аэропорт	Правобережный	15:03:0040402:79	003001000000 Земли сельскохозяйственного назначения	Коллективное садоводство	13	13:0:21	500	460,17	230 085,00
13674	Республика Северная Осетия-Алания, р-н Правобережный, СТ "Аэропорт", сад № 499	Правобережный	15:03:0040402:790	003001000000 Земли сельскохозяйственного назначения	Для производства овощей и фруктов	13	13:0:21	490	460,17	225 483,30
13675	Республика Северная Осетия-Алания, р-н Правобережный, СТ "Аэропорт", сад № 501	Правобережный	15:03:0040402:791	003001000000 Земли сельскохозяйственного назначения	Для производства овощей и фруктов	13	13:0:21	490	460,17	225 483,30
13676	Республика Северная Осетия-Алания, р-н Правобережный, г Беслан, СТ Аэропорт, сад № 1271	Правобережный	15:03:0040402:792	003001000000 Земли сельскохозяйственного назначения	Для производства овощей и фруктов	13	13:0:21	490	460,17	225 483,30
13677	Республика Северная Осетия-Алания, р-н Правобережный, СТ "Аэропорт", сад № 498	Правобережный	15:03:0040402:793	003001000000 Земли сельскохозяйственного назначения	Для производства овощей и фруктов	13	13:0:21	490	460,17	225 483,30
13678	Республика Северная Осетия-Алания, р-н Правобережный, СТ "Аэропорт", сад № 531	Правобережный	15:03:0040402:794	003001000000 Земли сельскохозяйственного назначения	Для производства овощей и фруктов	13	13:0:21	490	460,17	225 483,30
13679	Республика Северная Осетия-Алания, р-н Правобережный, СТ "Аэропорт", участок №887	Правобережный	15:03:0040402:795	003001000000 Земли сельскохозяйственного назначения	Для производства овощей и фруктов	13	13:0:21	500	460,17	230 085,00
13680	Республика Северная Осетия-Алания, р-н Правобережный, СТ "Аэропорт", сад № 532	Правобережный	15:03:0040402:796	003001000000 Земли сельскохозяйственного назначения	Для производства овощей и фруктов	13	13:0:21	490	460,17	225 483,30
13681	Республика Северная Осетия-Алания,р-н Правобережный, садоводческое товарищество "Аэропорт", сад № 473	Правобережный	15:03:0040402:797	003001000000 Земли сельскохозяйственного назначения	Для производства овощей и фруктов	13	13:0:21	490	460,17	225 483,30
13682	Республика Северная Осетия-Алания, р-н Правобережный, СТ "Аэропорт", сад № 454	Правобережный	15:03:0040402:798	003001000000 Земли сельскохозяйственного назначения	Для производства овощей и фруктов	13	13:0:21	490	460,17	225 483,30
13683	Республика Северная Осетия-Алания, р-н Правобережный, СТ "Аэропорт", сад № 453	Правобережный	15:03:0040402:799	003001000000 Земли сельскохозяйственного назначения	Для производства овощей и фруктов	13	13:0:21	490	460,17	225 483,30
13684	Респ. Северная Осетия - Алания, р-н Правобережный, уч-к с.т." Аэропорт"	Правобережный	15:03:0040402:8	003001000000 Земли сельскохозяйственного назначения	Коллективное садоводство	13	13:0:21	500	460,17	230 085,00
13685	Республика Северная Осетия-Алания, р-н Правобережный, г Беслан, снт СТ Аэропорт	Правобережный	15:03:0040402:80	003001000000 Земли сельскохозяйственного назначения	Коллективное садоводство	13	13:0:21	500	460,17	230 085,00
13686	Республика Северная Осетия-Алания, р-н Правобережный, СТ "Аэропорт", сад № 686	Правобережный	15:03:0040402:800	003001000000 Земли сельскохозяйственного назначения	Для производства овощей и фруктов	13	13:0:21	490	460,17	225 483,30
13687	Республика Северная Осетия-Алания, р-н Правобережный, СТ "Аэропорт", сад № 472	Правобережный	15:03:0040402:801	003001000000 Земли сельскохозяйственного назначения	Для производства овощей и фруктов	13	13:0:21	490	460,17	225 483,30
13688	Республика Северная Осетия-Алания, р-н Правобережный, СТ "Аэропорт", сад № 1268	Правобережный	15:03:0040402:802	003001000000 Земли сельскохозяйственного назначения	Для производства овощей и фруктов	13	13:0:21	490	460,17	225 483,30
13689	Республика Северная Осетия-Алания, р-н Правобережный, г. Беслан, СТ "Аэропорт",сад № 800	Правобережный	15:03:0040402:803	003001000000 Земли сельскохозяйственного назначения	Для производства овощей и фруктов	13	13:0:21	490	460,17	225 483,30
13690	Республика Северная Осетия-Алания, р-н Правобережный, СТ "Аэропорт", сад № 667	Правобережный	15:03:0040402:804	003001000000 Земли сельскохозяйственного назначения	Для производства овощей и фруктов	13	13:0:21	490	460,17	225 483,30
13691	Республика Северная Осетия-Алания, р-н Правобережный, СТ "Аэропорт", сад № 623	Правобережный	15:03:0040402:805	003001000000 Земли сельскохозяйственного назначения	Для производства овощей и фруктов	13	13:0:21	490	460,17	225 483,30
13692	Республика Северная Осетия-Алания, р-н Правобережный, СТ "Аэропорт", сад №688	Правобережный	15:03:0040402:806	003001000000 Земли сельскохозяйственного назначения	Для производства овощей и фруктов	13	13:0:21	490	460,17	225 483,30
13693	Республика Северная Осетия-Алания, р-н Правобережный, СТ "Аэропорт", сад № 624	Правобережный	15:03:0040402:807	003001000000 Земли сельскохозяйственного назначения	Для производства овощей и фруктов	13	13:0:21	490	460,17	225 483,30
13694	Республика Северная Осетия-Алания, р-н Правобережный, СТ "Аэропорт", сад № 510	Правобережный	15:03:0040402:808	003001000000 Земли сельскохозяйственного назначения	Для производства овощей и фруктов	13	13:0:21	490	460,17	225 483,30
13695	Республика Северная Осетия-Алания, р-н Правобережный, СТ "Аэропорт", сад № 872	Правобережный	15:03:0040402:809	003001000000 Земли сельскохозяйственного назначения	Для производства овощей и фруктов	13	13:0:21	490	460,17	225 483,30
13696	Российская Федерация, Республика Северная Осетия-Алания, Правобережный район, г. Беслан, СНТ "Аэропорт"	Правобережный	15:03:0040402:81	003001000000 Земли сельскохозяйственного назначения	Коллективное садоводство	13	13:0:21	490	460,17	225 483,30
13697	Республика Северная Осетия-Алания, р-н Правобережный, СТ "Аэропорт", сад № 507	Правобережный	15:03:0040402:810	003001000000 Земли сельскохозяйственного назначения	Для производства овощей и фруктов	13	13:0:21	490	460,17	225 483,30

№ п/п	Местоположение ЗУ	Район	Кадастровый номер ЗУ	Категория земель	Разрешенное использование по документу	Код вида разрешенного использования (в соответствии с классификатором видов разрешенного использования земельных участков)	Вид использования объектов недвижимости	Площадь	УПКС	КС
13698	Республика Северная Осетия-Алания, р-н Правобережный, СТ Аэропорт, сад №873	Правобережный	15:03:0040402:811	003001000000 Земли сельскохозяйственного назначения	Для производство овощей и фруктов	13	13:0:21	490	460,17	225 483,30
13699	Республика Северная Осетия-Алания, р-н Правобережный, о/т "Аэропорт", сад №850	Правобережный	15:03:0040402:812	003001000000 Земли сельскохозяйственного назначения	Для производства овощей и фруктов	13	13:0:21	490	460,17	225 483,30
13700	Российская Федерация, Республика Северная Осетия-Алания, р-н Правобережный, СТ "Аэропорт". сад 1569	Правобережный	15:03:0040402:813	003001000000 Земли сельскохозяйственного назначения	Для производства овощей и фруктов	13	13:0:21	490	460,17	225 483,30
13701	Республика Северная Осетия-Алания, р-н Правобережный, СТ "Аэропорт", сад №746	Правобережный	15:03:0040402:814	003001000000 Земли сельскохозяйственного назначения	Для производство овощей и фруктов	13	13:0:21	489	460,17	225 023,13
13702	Республика Северная Осетия-Алания, р-н Правобережный, СТ "Аэропорт", сад №851	Правобережный	15:03:0040402:815	003001000000 Земли сельскохозяйственного назначения	Для производства овощей и фруктов	13	13:0:21	490	460,17	225 483,30
13703	Республика Северная Осетия-Алания, р-н Правобережный, СТ "Аэропорт". сад №519	Правобережный	15:03:0040402:816	003001000000 Земли сельскохозяйственного назначения	Для производства овощей и фруктов	13	13:0:21	490	460,17	225 483,30
13704	Республика Северная Осетия-Алания, р-н Правобережный, СТ "Аэропорт". сад №452	Правобережный	15:03:0040402:817	003001000000 Земли сельскохозяйственного назначения	Для производства овощей и фруктов	13	13:0:21	500	460,17	230 085,00
13705	Республика Северная Осетия-Алания, р-н Правобережный, СТ "Аэропорт", сад №536	Правобережный	15:03:0040402:818	003001000000 Земли сельскохозяйственного назначения	Для производства овощей и фруктов	13	13:0:21	490	460,17	225 483,30
13706	Республика Северная Осетия-Алания, р-н Правобережный, г Беслан, садоводческое товарищество "Аэропорт", сад №537	Правобережный	15:03:0040402:819	003001000000 Земли сельскохозяйственного назначения	Для производства овощей и фруктов	13	13:0:21	490	460,17	225 483,30
13707	Республика Северная Осетия - Алания, Правобережный район, г. Беслан, с.т. "Аэропорт". сад №314	Правобережный	15:03:0040402:82	003001000000 Земли сельскохозяйственного назначения	Коллективное садоводство	13	13:0:21	490	460,17	225 483,30
13708	Республика Северная Осетия-Алания, р-н Правобережный, СТ "Аэропорт". сад №519	Правобережный	15:03:0040402:820	003001000000 Земли сельскохозяйственного назначения	Для производства овощей и фруктов	13	13:0:21	500	460,17	230 085,00
13709	Республика Северная Осетия-Алания, р-н Правобережный, г Беслан, садоводческое товарищество "Аэропорт", сад №535	Правобережный	15:03:0040402:821	003001000000 Земли сельскохозяйственного назначения	Для производства овощей и фруктов	13	13:0:21	490	460,17	225 483,30
13710	Респ. Северная Осетия - Алания, р-н Правобережный, г. Беслан, СТ "Аэропорт".сад №470	Правобережный	15:03:0040402:822	003001000000 Земли сельскохозяйственного назначения	Для производства овощей и фруктов	13	13:0:21	490	460,17	225 483,30
13711	Респ. Северная Осетия - Алания, р-н Правобережный, г. Беслан. СТ "Аэропорт",сад №855	Правобережный	15:03:0040402:823	003001000000 Земли сельскохозяйственного назначения	Для производства овощей и фруктов	13	13:0:21	490	460,17	225 483,30
13712	Респ. Северная Осетия - Алания, р-н Правобережный, г. Беслан. СТ "Аэропорт",сад №469	Правобережный	15:03:0040402:824	003001000000 Земли сельскохозяйственного назначения	Для производства овощей и фруктов	13	13:0:21	490	460,17	225 483,30
13713	Республика Северная Осетия-Алания, р-н Правобережный. СТ "Аэропорт", сад №619	Правобережный	15:03:0040402:825	003001000000 Земли сельскохозяйственного назначения	Для производства овощей и фруктов	13	13:0:21	490	460,17	225 483,30
13714	Республика Северная Осетия-Алания, р-н Правобережный. СТ " Аэропорт" сад № 1631	Правобережный	15:03:0040402:826	003001000000 Земли сельскохозяйственного назначения	Для производства овощей и фруктов	13	13:0:21	500	460,17	230 085,00
13715	Республика Северная Осетия-Алания, р-н Правобережный, г. Беслан. садоводческое товарищество "Аэропорт". сад №899	Правобережный	15:03:0040402:83	003001000000 Земли сельскохозяйственного назначения	Коллективное садоводство	13	13:0:21	490	460,17	225 483,30
13716	Республика Северная Осетия-Алания, р-н Правобережный, г. Беслан. СТ "Аэропорт" , сад № 429	Правобережный	15:03:0040402:84	003001000000 Земли сельскохозяйственного назначения	Для производства овощей и фруктов	13	13:0:21	489	460,17	225 023,13
13717	Республика Северная Осетия-Алания, Правобережный район, г Беслан, СТ "Аэропорт", сад № 287	Правобережный	15:03:0040402:85	003001000000 Земли сельскохозяйственного назначения	Для производства овощей и фруктов	13	13:0:21	490	460,17	225 483,30
13718	Республика Северная Осетия-Алания, р-н Правобережный, г Беслан, снт СТ Аэропорт	Правобережный	15:03:0040402:86	003001000000 Земли сельскохозяйственного назначения	Коллективное садоводство	13	13:0:21	500	460,17	230 085,00
13719	Республика Северная Осетия-Алания, р-н Правобережный, г Беслан. СТ "Аэропорт", участок №315	Правобережный	15:03:0040402:87	003001000000 Земли сельскохозяйственного назначения	Коллективное садоводство	13	13:0:21	490	460,17	225 483,30
13720	Республика Северная Осетия-Алания, Правобережный район, г. Беслан. СТ "Аэропорт". участок 280	Правобережный	15:03:0040402:88	003001000000 Земли сельскохозяйственного назначения	Для производства овощей и фруктов	13	13:0:21	490	460,17	225 483,30
13721	Республика Северная Осетия-Алания, Правобережный район, г. Беслан, садоводческое некоммерческое товарищество "Аэропорт", участок №372	Правобережный	15:03:0040402:89	003001000000 Земли сельскохозяйственного назначения	Для производства овощей и фруктов	13	13:0:21	490	460,17	225 483,30
13722	Респ. Северная Осетия - Алания, р-н Правобережный, учас ст " Аэропорт"	Правобережный	15:03:0040402:9	003001000000 Земли сельскохозяйственного назначения	Коллективное садоводство	13	13:0:21	500	460,17	230 085,00
13723	Республика Северная Осетия-Алания, р-н Правобережный, г. Беслан. садоводческое товарищество "Аэропорт". сад № 732	Правобережный	15:03:0040402:90	003001000000 Земли сельскохозяйственного назначения	Для производства овощей и фруктов	13	13:0:21	490	460,17	225 483,30
13724	Республика Северная Осетия-Алания, р-н Правобережный, г Беслан, снт СТ Аэропорт	Правобережный	15:03:0040402:91	003001000000 Земли сельскохозяйственного назначения	Коллективное садоводство	13	13:0:21	500	460,17	230 085,00
13725	Республика Северная Осетия-Алания, р-н Правобережный. садоводческое товарищество "Аэропорт". сад № 396	Правобережный	15:03:0040402:92	003001000000 Земли сельскохозяйственного назначения	Для производства овощей и фруктов	13	13:0:21	490	460,17	225 483,30
13726	Республика Северная Осетия-Алания, р-н Правобережный, г Беслан, снт СТ Аэропорт	Правобережный	15:03:0040402:93	003001000000 Земли сельскохозяйственного назначения	Коллективное садоводство	13	13:0:21	500	460,17	230 085,00
13727	Респ Северная Осетия - Алания, Правобережный р-н. ст. "Аэропорт"	Правобережный	15:03:0040402:938	003001000000 Земли сельскохозяйственного назначения	Садоводства	13	13:0:21	490	460,17	225 483,30
13728	Респ. Северная Осетия - Алания, р-н Правобережный, садоводческое товарищество "Аэропорт", участок №658	Правобережный	15:03:0040402:94	003001000000 Земли сельскохозяйственного назначения	Для производства овощей и фруктов	13	13:0:21	490	460,17	225 483,30
13729	Республика Северная Осетия-Алания, р-н Правобережный, г Беслан, СТ Аэропорт, уч 413	Правобережный	15:03:0040402:95	003001000000 Земли сельскохозяйственного назначения	Для производства овощей и фруктов	13	13:0:21	490	460,17	225 483,30
13730	Российская Федерация, Республика Северная Осетия - Алания, м-н Правобережный, г.п. Бесланское, г Беслан	Правобережный	15:03:0040402:96	003001000000 Земли сельскохозяйственного назначения	Коллективное садоводство	13	13:0:21	490	460,17	225 483,30
13731	Российская Федерация, Республика Северная Осетия-Алания, Правобережный муниципальный район, г. Беслан. СНТ "Аэропорт". сад №719 (проезд №13)	Правобережный	15:03:0040402:968	003001000000 Земли сельскохозяйственного назначения	Для коллективного садоводства	13	13:0:21	490	460,17	225 483,30
13732	Российская Федерация, Республика Северная Осетия-Алания, Правобережный муниципальный район, СНТ "Аэропорт". участок 452. проезд 9	Правобережный	15:03:0040402:969	003001000000 Земли сельскохозяйственного назначения	Для производства овощей и фруктов	1	01:0:50	500	27,72	13 860,00
13733	Республика Северная Осетия-Алания, р-н Правобережный, г Беслан, СТ Аэропорт, участок 325	Правобережный	15:03:0040402:97	003001000000 Земли сельскохозяйственного назначения	Коллективное садоводство	13	13:0:21	490	460,17	225 483,30
13734	Российская Федерация, Республика Северная Осетия-Алания, Правобережный муниципальный район, СТ Аэропорт. участок 626	Правобережный	15:03:0040402:970	003001000000 Земли сельскохозяйственного назначения	Для производство овощей и фруктов	13	13:0:21	500	460,17	230 085,00
13735	Российская Федерация, Республика Северная Осетия-Алания, Правобережный район, г. Беслан, СТ "Аэропорт". проезд Аэродромный, уч. 100	Правобережный	15:03:0040402:972	003001000000 Земли сельскохозяйственного назначения	Для производства овощей и фруктов	13	13:0:21	500	460,17	230 085,00
13736	Российская Федерация, Республика Северная Осетия-Алания, Правобережный район, г. Беслан, СТ "Аэропорт". проезд Стартовый, уч. 95	Правобережный	15:03:0040402:973	003001000000 Земли сельскохозяйственного назначения	Для производства овощей и фруктов	13	13:0:21	500	460,17	230 085,00
13737	Российская Федерация, Республика Северная Осетия-Алания, Правобережный район, г. Беслан, СТ "Аэропорт". проезд Стартовый, уч. 93	Правобережный	15:03:0040402:974	003001000000 Земли сельскохозяйственного назначения	Для производства овощей и фруктов	13	13:0:21	500	460,17	230 085,00

№ пп	Местоположение ЗУ	Район	Кадастровый номер ЗУ	Категория земель	Разрешенное использование по документу	Код вида разрешенного использования (в соответствии с классификатором видов разрешенного использования земельных участков)	Вид использования объектов недвижимости	Площадь	УПКС	КС
13738	Российская Федерация, Республика Северная Осетия-Алания, Правобережный район, г. Беслан, СТ "Аэропорт", проезд Вертолётный, уч. 95	Правобережный	15:03:0040402:975	003001000000 Земли сельскохозяйственного назначения	Для производства овощей и фруктов	13	13:0:21	500	460,17	230 085,00
13739	Российская Федерация, Республика Северная Осетия-Алания, Правобережный район, г. Беслан, СТ "Аэропорт", проезд Летчиков-испытателей, уч. 96	Правобережный	15:03:0040402:976	003001000000 Земли сельскохозяйственного назначения	Для производства овощей и фруктов	13	13:0:21	500	460,17	230 085,00
13740	Российская Федерация, Республика Северная Осетия-Алания, Правобережный район, г. Беслан, СТ "Аэропорт", проезд Авиаторов, уч. 94	Правобережный	15:03:0040402:977	003001000000 Земли сельскохозяйственного назначения	Для производства овощей и фруктов	13	13:0:21	500	460,17	230 085,00
13741	Российская Федерация, Республика Северная Осетия-Алания, Правобережный район, г. Беслан, СТ "Аэропорт", проезд Авиаторов, уч. 96	Правобережный	15:03:0040402:978	003001000000 Земли сельскохозяйственного назначения	Для производства овощей и фруктов	13	13:0:21	500	460,17	230 085,00
13742	Российская Федерация, Республика Северная Осетия-Алания, Правобережный район, г. Беслан, СТ "Аэропорт", проезд Авиаторов, уч. 93	Правобережный	15:03:0040402:979	003001000000 Земли сельскохозяйственного назначения	Для производства овощей и фруктов	13	13:0:21	500	460,17	230 085,00
13743	Республика Северная Осетия-Алания, р-н Правобережный, г Беслан, СТ Аэропорт, уч 444	Правобережный	15:03:0040402:98	003001000000 Земли сельскохозяйственного назначения	Для производства овощей и фруктов	13	13:0:21	490	460,17	225 683,30
13744	Российская Федерация, Республика Северная Осетия-Алания, Правобережный район, г. Беслан, СНТ "Аэропорт", проезд Авиаконструкторский, уч. 94	Правобережный	15:03:0040402:980	003001000000 Земли сельскохозяйственного назначения	Для производства овощей и фруктов	13	13:0:21	500	460,17	230 085,00
13745	Российская Федерация, Республика Северная Осетия-Алания, Правобережный район, г. Беслан, СНТ "Аэропорт", проезд Авиаконструкторский, уч. 92	Правобережный	15:03:0040402:981	003001000000 Земли сельскохозяйственного назначения	Для производства овощей и фруктов	13	13:0:21	500	460,17	230 085,00
13746	Российская Федерация, Республика Северная Осетия-Алания, Правобережный муниципальный район, г. Беслан, СНТ "Аэропорт", проезд Вокзальный, уч. 76	Правобережный	15:03:0040402:982	003001000000 Земли сельскохозяйственного назначения	Для производства овощей и фруктов	13	13:0:21	500	460,17	230 085,00
13747	Российская Федерация, Республика Северная Осетия-Алания, Правобережный муниципальный район, г. Беслан, СНТ "Аэропорт", проезд Вокзальный, уч. 78	Правобережный	15:03:0040402:983	003001000000 Земли сельскохозяйственного назначения	Для производства овощей и фруктов	13	13:0:21	500	460,17	230 085,00
13748	Российская Федерация, Республика Северная Осетия-Алания, Правобережный район, г. Беслан, СНТ "Аэропорт", проезд Самолетный, уч. 91	Правобережный	15:03:0040402:984	003001000000 Земли сельскохозяйственного назначения	Для производства овощей и фруктов	13	13:0:21	500	460,17	230 085,00
13749	Российская Федерация, Республика Северная Осетия-Алания, Правобережный район, г. Беслан, СНТ "Аэропорт", проезд Планерный, уч. 71	Правобережный	15:03:0040402:985	003001000000 Земли сельскохозяйственного назначения	Для производства овощей и фруктов	13	13:0:21	500	460,17	230 085,00
13750	Российская Федерация, Республика Северная Осетия-Алания, Правобережный район, г. Беслан, СНТ "Аэропорт", проезд Стартовый, уч. 90	Правобережный	15:03:0040402:986	003001000000 Земли сельскохозяйственного назначения	Для производства овощей и фруктов	13	13:0:21	500	460,17	230 085,00
13751	Российская Федерация, Республика Северная Осетия-Алания, Правобережный район, г. Беслан, СНТ "Аэропорт", проезд Стартовый, уч. 88	Правобережный	15:03:0040402:987	003001000000 Земли сельскохозяйственного назначения	Для производства овощей и фруктов	13	13:0:21	490	460,17	225 683,30
13752	Российская Федерация, Республика Северная Осетия-Алания, Правобережный район, г. Беслан, СНТ "Аэропорт", проезд Авиаторов, уч. 89	Правобережный	15:03:0040402:988	003001000000 Земли сельскохозяйственного назначения	Для производства овощей и фруктов	13	13:0:21	490	460,17	225 683,30
13753	Российская Федерация, Республика Северная Осетия-Алания, Правобережный район, г. Беслан, СНТ "Аэропорт", проезд Пассажирский, уч. 95	Правобережный	15:03:0040402:989	003001000000 Земли сельскохозяйственного назначения	Для производства овощей и фруктов	13	13:0:21	500	460,17	230 085,00
13754	Республика Северная Осетия-Алания, р-н Правобережный, г Беслан, снт СТ Аэропорт	Правобережный	15:03:0040402:99	003001000000 Земли сельскохозяйственного назначения	Коллективное садоводство	13	13:0:21	500	460,17	230 085,00
13755	Российская Федерация, Республика Северная Осетия-Алания, Правобережный район, г. Беслан, СНТ "Аэропорт", проезд Планерный, 81	Правобережный	15:03:0040402:990	003001000000 Земли сельскохозяйственного назначения	Для производства овощей и фруктов	13	13:0:21	500	460,17	230 085,00
13756	Российская Федерация, Республика Северная Осетия-Алания, Правобережный район, г. Беслан, СНТ "Аэропорт", проезд Пассажирский, уч. 93	Правобережный	15:03:0040402:991	003001000000 Земли сельскохозяйственного назначения	Для производства овощей и фруктов	13	13:0:21	500	460,17	230 085,00
13757	Российская Федерация, Республика Северная Осетия-Алания, Правобережный район, г. Беслан, СНТ "Аэропорт", проезд Ангарный, уч. 93	Правобережный	15:03:0040402:992	003001000000 Земли сельскохозяйственного назначения	Для производства овощей и фруктов	13	13:0:21	500	460,17	230 085,00
13758	Российская Федерация, Республика Северная Осетия-Алания, Правобережный район, г. Беслан, СНТ "Аэропорт", проезд Вокзальный, уч. 97	Правобережный	15:03:0040402:993	003001000000 Земли сельскохозяйственного назначения	Для производства овощей и фруктов	13	13:0:21	500	460,17	230 085,00
13759	Российская Федерация, Республика Северная Осетия-Алания, Правобережный район, г. Беслан, СНТ "Аэропорт", проезд Ангарный, уч. 95	Правобережный	15:03:0040402:994	003001000000 Земли сельскохозяйственного назначения	Для производства овощей и фруктов	13	13:0:21	500	460,17	230 085,00
13760	Российская Федерация, Республика Северная Осетия-Алания, Правобережный район, г. Беслан, СНТ "Аэропорт", проезд Авиаконструкторский, уч. 96	Правобережный	15:03:0040402:995	003001000000 Земли сельскохозяйственного назначения	Для производства овощей и фруктов	13	13:0:21	500	460,17	230 085,00
13761	Российская Федерация, Республика Северная Осетия-Алания, Правобережный район, г. Беслан, СНТ "Аэропорт", проезд Стартовый, уч. 84	Правобережный	15:03:0040402:996	003001000000 Земли сельскохозяйственного назначения	Для производства овощей и фруктов	13	13:0:21	490	460,17	225 683,30
13762	Российская Федерация, Республика Северная Осетия-Алания, Правобережный район, г. Беслан, СНТ "Аэропорт", проезд Авиаконструкторский, уч. 95	Правобережный	15:03:0040402:997	003001000000 Земли сельскохозяйственного назначения	Для производства овощей и фруктов	13	13:0:21	490	460,17	225 683,30
13763	Российская Федерация, Республика Северная Осетия-Алания, Правобережный район, г. Беслан, СНТ "Аэропорт", проезд Планерный, уч. 90	Правобережный	15:03:0040402:998	003001000000 Земли сельскохозяйственного назначения	Для производства овощей и фруктов	13	13:0:21	500	460,17	230 085,00
13764	Российская Федерация, Республика Северная Осетия-Алания, Правобережный район, г. Беслан, СНТ "Аэропорт", проезд Планерный, уч. 88	Правобережный	15:03:0040402:999	003001000000 Земли сельскохозяйственного назначения	Для производства овощей и фруктов	13	13:0:21	500	460,17	230 085,00
13765	Северная Осетия - Алания респ, р-н Правобережный, г. Беслан, СНО "Пищевик"	Правобережный	15:03:0040501:1	003001000000 Земли сельскохозяйственного назначения	Коллективное садоводство	13	13:0:21	500	460,17	230 085,00
13766	Северная Осетия - Алания респ, р-н Правобережный, г. Беслан, СНО "Пищевик"	Правобережный	15:03:0040501:10	003001000000 Земли сельскохозяйственного назначения	Коллективное садоводство	13	13:0:21	600	460,17	276 102,00
13767	Российская Федерация, Республика Северная Осетия-Алания, Правобережный муниципальный район, г. Беслан, СНО "Пищевик"	Правобережный	15:03:0040501:100	003001000000 Земли сельскохозяйственного назначения	Ведение садоводства	13	13:0:21	500	460,17	230 085,00
13768	Северная Осетия - Алания респ, р-н Правобережный, г. Беслан, СНО "Пищевик", участок №101	Правобережный	15:03:0040501:101	003001000000 Земли сельскохозяйственного назначения	Для производства фруктов и овощей	13	13:0:21	301	460,17	138 511,17
13769	Республика Северная Осетия-Алания, р-н Правобережный, г Беслан, снт Пищевик, д 102	Правобережный	15:03:0040501:102	003001000000 Земли сельскохозяйственного назначения	Для производства фруктов и овощей	13	13:0:21	599	460,17	275 641,83
13770	Республика Северная Осетия-Алания, р-н Правобережный, г.Беслан, с/т "Пищевик"	Правобережный	15:03:0040501:103	003001000000 Земли сельскохозяйственного назначения	Коллективное садоводство	13	13:0:21	600	460,17	276 102,00
13771	Северная Осетия - Алания респ, р-н Правобережный, г Беслан, Садоводческое некоммерческое объединение "Пищевик", участок №103	Правобережный	15:03:0040501:104	003001000000 Земли сельскохозяйственного назначения	Для производства овощей и фруктов	13	13:0:21	566	460,17	260 456,22
13772	Республика Северная Осетия-Алания, р-н Правобережный, садоводческое некоммерческое объединение "Пищевик", сад № 104	Правобережный	15:03:0040501:105	003001000000 Земли сельскохозяйственного назначения	Коллективное садоводство	13	13:0:21	587	460,17	270 119,79
13773	Северная Осетия - Алания респ, р-н Правобережный, г Беслан, Садоводческое некоммерческое объединение "Пищевик", участок № 105	Правобережный	15:03:0040501:106	003001000000 Земли сельскохозяйственного назначения	Для производства фруктов и овощей	13	13:0:21	579	460,17	266 438,43
13774	Республика Северная Осетия-Алания, р-н Правобережный, г Беслан, снт СТ Пищевик, уч 106	Правобережный	15:03:0040501:107	003001000000 Земли сельскохозяйственного назначения	Для садоводства	13	13:0:21	624	460,17	287 146,08
13775	Республика Северная Осетия-Алания, р-н Правобережный, Садоводческое некоммерческое объединение "Пищевик", участок № 107	Правобережный	15:03:0040501:108	003001000000 Земли сельскохозяйственного назначения	Коллективное садоводство	13	13:0:21	565	460,17	260 016,39
13776	Респ. Северная Осетия - Алания, р-н Правобережный, садоводческое некоммерческое объединение "Пищевик", участок № 108	Правобережный	15:03:0040501:109	003001000000 Земли сельскохозяйственного назначения	Для производства плодов и овощей	13	13:0:21	570	460,17	262 296,90
13777	Респ. Северная Осетия - Алания, р-н Правобережный, г. Беслан, уч-к с.т. "Пищевик"	Правобережный	15:03:0040501:11	003001000000 Земли сельскохозяйственного назначения	Коллективное садоводство	13	13:0:21	600	460,17	276 102,00

№ п/п	Местоположение ЗУ	Район	Кадастровый номер ЗУ	Категория земель	Разрешенное использование по документу	Код вида разрешенного использования (в соответствии с классификатором видов разрешенного использования земельных участков)	Вид использования объектов недвижимости	Площадь	УПКС	КС
13778	Российская Федерация, Республика Северная Осетия - Алания, м-р-н Правобережный, тер. СНО Пишевис	Правобережный	15:03:0040501:110	003001000000 Земли сельскохозяйственного назначения	Коллективное садоводство	13	13:0:21	593	460,17	272 880,81
13779	Респ. Северная Осетия - Алания, р-н Правобережный, садоводческое некоммерческое объединение "Пищевик", участок № 110	Правобережный	15:03:0040501:111	003001000000 Земли сельскохозяйственного назначения	Коллективное садоводство	13	13:0:21	600	460,17	276 102,00
13780	Респ. Северная Осетия - Алания, р-н Правобережный, г. Беслан, ст "Пищевик" сад №111	Правобережный	15:03:0040501:112	003001000000 Земли сельскохозяйственного назначения	Для производства плодов и овощей	13	13:0:21	608	460,17	279 783,36
13781	Респ. Северная Осетия - Алания, р-н Правобережный, г. Беслан, уч-к с.т. "Пищевик", дом сад №113	Правобережный	15:03:0040501:113	003001000000 Земли сельскохозяйственного назначения	Для выращивания овощей и фруктов	13	13:0:21	720	460,17	331 322,40
13782	Российская Федерация, Республика Северная Осетия-Алания, Правобережный район, СНО "Пищевик"	Правобережный	15:03:0040501:114	003001000000 Земли сельскохозяйственного назначения	Ведение садоводства	13	13:0:21	550	460,17	253 093,50
13783	Российская Федерация, Республика Северная Осетия-Алания, Правобережный муниципальный район, территория СНО "Пищевик", ул. им. Ибрагима Магометовича Дзусова, 114	Правобережный	15:03:0040501:115	003001000000 Земли сельскохозяйственного назначения	Ведение садоводства	13	13:0:21	607	460,17	279 323,19
13784	Респ. Северная Осетия - Алания, р-н Правобережный, г. Беслан, уч-к с.т. "Пищевик"	Правобережный	15:03:0040501:116	003001000000 Земли сельскохозяйственного назначения	Коллективное садоводство	13	13:0:21	500	460,17	230 085,00
13785	Респ. Северная Осетия - Алания, р-н Правобережный, г. Беслан, уч-к с.т. "Пищевик"	Правобережный	15:03:0040501:117	003001000000 Земли сельскохозяйственного назначения	Коллективное садоводство	13	13:0:21	500	460,17	230 085,00
13786	Респ. Северная Осетия - Алания, р-н Правобережный, г. Беслан, уч-к с.т. "Пищевик"	Правобережный	15:03:0040501:118	003001000000 Земли сельскохозяйственного назначения	Коллективное садоводство	13	13:0:21	500	460,17	230 085,00
13787	Респ. Северная Осетия - Алания, р-н Правобережный, г. Беслан, уч-к с.т. "Пищевик", сад №119	Правобережный	15:03:0040501:119	003001000000 Земли сельскохозяйственного назначения	Для производства овощей и фруктов	13	13:0:21	600	460,17	276 102,00
13788	Респ. Северная Осетия - Алания, р-н Правобережный, г. Беслан, уч-к с.т. "Пищевик"	Правобережный	15:03:0040501:12	003001000000 Земли сельскохозяйственного назначения	Коллективное садоводство	13	13:0:21	600	460,17	276 102,00
13789	Российская Федерация, Республика Северная Осетия-Алания, Правобережный район, СНО "Пищевик" уч. 120	Правобережный	15:03:0040501:120	003001000000 Земли сельскохозяйственного назначения	Для ведения садоводства	13	13:0:21	577	460,17	265 518,09
13790	Респ. Северная Осетия - Алания, р-н Правобережный, г. Беслан, уч-к с.т. "Пищевик"	Правобережный	15:03:0040501:121	003001000000 Земли сельскохозяйственного назначения	Коллективное садоводство	13	13:0:21	500	460,17	230 085,00
13791	Респ. Северная Осетия - Алания, р-н Правобережный, г. Беслан, СНО "Пищевик", участок № 121	Правобережный	15:03:0040501:122	003001000000 Земли сельскохозяйственного назначения	Для производства плодов и овощей	13	13:0:21	536	460,17	246 651,12
13792	Российская Федерация, Республика Северная Осетия-Алания, Правобережный муниципальный район, территория СНО Пишевик, ул. им. Ибрагима Магометовича Дзусова, 122	Правобережный	15:03:0040501:123	003001000000 Земли сельскохозяйственного назначения	Для производства плодов и овощей	13	13:0:21	598	460,17	275 181,66
13793	Респ Северная Осетия - Алания, Правобережный р-н, г Беслан, СНО "Пищевик", садовый участок №123	Правобережный	15:03:0040501:124	003001000000 Земли сельскохозяйственного назначения	Ведение садоводства	13	13:0:21	595	460,17	273 801,15
13794	Респ. Северная Осетия - Алания, р-н Правобережный, г. Беслан, уч-к с.т. "Пищевик"	Правобережный	15:03:0040501:125	003001000000 Земли сельскохозяйственного назначения	Коллективное садоводство	13	13:0:21	500	460,17	230 085,00
13795	Респ. Северная Осетия - Алания, р-н Правобережный, г. Беслан, уч-к 125 с.т. "Пищевик"	Правобережный	15:03:0040501:126	003001000000 Земли сельскохозяйственного назначения	Для производства овощей и фруктов	13	13:0:21	600	460,17	276 102,00
13796	Респ. Северная Осетия - Алания, р-н Правобережный, г. Беслан, уч-к с.т. "Пищевик"	Правобережный	15:03:0040501:127	003001000000 Земли сельскохозяйственного назначения	Коллективное садоводство	13	13:0:21	500	460,17	230 085,00
13797	Республика Северная Осетия-Алания, р-н Правобережный, г. Беслан, садоводческое некоммерческое объединение "Пищевик", участок № 127	Правобережный	15:03:0040501:128	003001000000 Земли сельскохозяйственного назначения	Коллективное садоводство	13	13:0:21	600	460,17	276 102,00
13798	Респ. Северная Осетия - Алания, р-н Правобережный, г. Беслан, уч-к с.т. "Пищевик"	Правобережный	15:03:0040501:129	003001000000 Земли сельскохозяйственного назначения	Коллективное садоводство	13	13:0:21	500	460,17	230 085,00
13799	Респ. Северная Осетия - Алания, р-н Правобережный, г. Беслан, СТ "Пищевик" , участка №13	Правобережный	15:03:0040501:13	003001000000 Земли сельскохозяйственного назначения	Коллективное садоводство	13	13:0:21	700	460,17	322 119,00
13800	Респ. Северная Осетия - Алания, р-н Правобережный, г. Беслан, уч-к с.т. "Пищевик"	Правобережный	15:03:0040501:130	003001000000 Земли сельскохозяйственного назначения	Коллективное садоводство	13	13:0:21	700	460,17	322 119,00
13801	Респ. Северная Осетия - Алания, р-н Правобережный, г. Беслан, уч-к с.т. "Пищевик"	Правобережный	15:03:0040501:131	003001000000 Земли сельскохозяйственного назначения	Коллективное садоводство	13	13:0:21	500	460,17	230 085,00
13802	Респ. Северная Осетия - Алания, р-н Правобережный, г. Беслан, уч-к с.т. "Пищевик"	Правобережный	15:03:0040501:132	003001000000 Земли сельскохозяйственного назначения	Коллективное садоводство	13	13:0:21	600	460,17	276 102,00
13803	Республика Северная Осетия-Алания, р-н Правобережный, г Беслан, садоводческое некоммерческое обьединение "Пищевик", участок №132	Правобережный	15:03:0040501:133	003001000000 Земли сельскохозяйственного назначения	Коллективное садоводство	13	13:0:21	600	460,17	276 102,00
13804	Респ. Северная Осетия - Алания, р-н Правобережный, г. Беслан, уч-к с.т. "Пищевик"	Правобережный	15:03:0040501:134	003001000000 Земли сельскохозяйственного назначения	Коллективное садоводство	13	13:0:21	500	460,17	230 085,00
13805	Респ. Северная Осетия - Алания, р-н Правобережный, г. Беслан, с.т. "Пищевик", сад № 133	Правобережный	15:03:0040501:135	003001000000 Земли сельскохозяйственного назначения	Для производства овощей и фруктов	13	13:0:21	600	460,17	276 102,00
13806	Республика Северная Осетия-Алания, р-н Правобережный, г Беслан, снт Пищевик, уч 134	Правобережный	15:03:0040501:136	003001000000 Земли сельскохозяйственного назначения	Коллективное садоводство	13	13:0:21	500	460,17	230 085,00
13807	Республика Северная Осетия-Алания, р-н Правобережный, г. Беслан, садоводческое некоммерческое обьединение "Пищевик", участок №135	Правобережный	15:03:0040501:137	003001000000 Земли сельскохозяйственного назначения	Коллективное садоводство	13	13:0:21	598	460,17	275 181,66
13808	Республика Северная Осетия-Алания, р-н Правобережный, садоводческое некомерческое обьединение "Пищевик", участок № 136	Правобережный	15:03:0040501:138	003001000000 Земли сельскохозяйственного назначения	Для производства фруктов и овощей	13	13:0:21	550	460,17	253 093,50
13809	Респ. Северная Осетия - Алания, р-н Правобережный, г. Беслан, уч-к с.т. "Пищевик"	Правобережный	15:03:0040501:139	003001000000 Земли сельскохозяйственного назначения	Коллективное садоводство	13	13:0:21	500	460,17	230 085,00
13810	Северная Осетия - Алания респ. р-н Правобережный, г Беслан, СНО "Пищевик", участок 14	Правобережный	15:03:0040501:14	003001000000 Земли сельскохозяйственного назначения	Для производства овощей и фруктов	13	13:0:21	319	460,17	146 794,23
13811	Российская Федерация, Республика Северная Осетия-Алания, Правобережный муниципальный район, г. Беслан, СНО "Пищевик", уч. 138	Правобережный	15:03:0040501:140	003001000000 Земли сельскохозяйственного назначения	ведение садоводства	13	13:0:21	554	460,17	254 934,18
13812	Респ. Северная Осетия - Алания, р-н Правобережный, г. Беслан, уч-к с.т. "Пищевик"	Правобережный	15:03:0040501:141	003001000000 Земли сельскохозяйственного назначения	Коллективное садоводство	13	13:0:21	600	460,17	276 102,00
13813	Респ. Северная Осетия - Алания, р-н Правобережный, г. Беслан, уч-к с.т. "Пищевик"	Правобережный	15:03:0040501:142	003001000000 Земли сельскохозяйственного назначения	Коллективное садоводство	13	13:0:21	500	460,17	230 085,00
13814	Республика Северная Осетия-Алания, р-н Правобережный, г. Беслан, СНО "Пищевик", участок №141	Правобережный	15:03:0040501:143	003002000000 Земли населенных пунктов	Коллективное садоводство	13	13:0:21	581	460,17	267 358,77
13815	Респ. Северная Осетия - Алания, р-н Правобережный, г. Беслан, уч-к с.т. "Пищевик"	Правобережный	15:03:0040501:144	003001000000 Земли сельскохозяйственного назначения	Коллективное садоводство	13	13:0:21	500	460,17	230 085,00
13816	Республика Северная Осетия-Алания, р-н Правобережный, г.Беслан, СТ "Пищевик", участок № 143	Правобережный	15:03:0040501:145	003001000000 Земли сельскохозяйственного назначения	Коллективное садоводство	13	13:0:21	500	460,17	230 085,00
13817	Российская Федерация, Республика Северная Осетия - Алания, Правобережный муниципальный район, территория СНО Пишевик, ул. им. Кузьмы Сергеевича Габараева, земельный участок 144	Правобережный	15:03:0040501:146	003001000000 Земли сельскохозяйственного назначения	Ведение садоводства	13	13:0:21	600	460,17	276 102,00

№ п/п	Местоположение ЗУ	Район	Кадастровый номер ЗУ	Категория земель	Разрешенное использование по документу	Код вида разрешенного использования (в соответствии с классификатором видов разрешенного использования земельных участков)	Вид использования объектов недвижимости	Площадь	УПКС	КС
13818	Респ. Северная Осетия - Алания, р-н Правобережный, г. Беслан, уч-к с.т. "Пищевик"	Правобережный	15:03:0040501:147	003001000000 Земли сельскохозяйственного назначения	Коллективное садоводство	13	13:021	500	460,17	230 085,00
13819	Респ. Северная Осетия - Алания, р-н Правобережный, г. Беслан, уч-к с.т. "Пищевик", дом участок №148	Правобережный	15:03:0040501:148	003001000000 Земли сельскохозяйственного назначения	Для производства овощей и фруктов	13	13:021	622	460,17	286 225,74
13820	Северная Осетия - Алания респ, р-н Правобережный, г Беслан, СНО "Пищевик", участок 149	Правобережный	15:03:0040501:149	003001000000 Земли сельскохозяйственного назначения	Для производства овощей и фруктов	13	13:021	713	460,17	328 101,21
13821	Республика Северная Осетия - Алания, Правобережный район, г Беслан, СНО "Пищевик", участок 15	Правобережный	15:03:0040501:15	003001000000 Земли сельскохозяйственного назначения	Ведение садоводства	13	13:021	428	460,17	196 952,76
13822	Респ. Северная Осетия - Алания, р-н Правобережный, г. Беслан, уч-к с.т. "Пищевик"	Правобережный	15:03:0040501:150	003001000000 Земли сельскохозяйственного назначения	Коллективное садоводство	13	13:021	500	460,17	230 085,00
13823	Респ. Северная Осетия - Алания, р-н Правобережный, г. Беслан, с/т "Пищевик", сад №151	Правобережный	15:03:0040501:151	003001000000 Земли сельскохозяйственного назначения	Для производства овощей и фруктов	13	13:021	651	460,17	299 570,67
13824	Респ. Северная Осетия - Алания, р-н Правобережный, г. Беслан, уч-к с.т. "Пищевик"	Правобережный	15:03:0040501:152	003001000000 Земли сельскохозяйственного назначения	Для ведения огородничества	13	13:011	500	53,04	26 520,00
13825	Респ. Северная Осетия - Алания, р-н Правобережный, г. Беслан, уч-к с.т. "Пищевик"	Правобережный	15:03:0040501:153	003001000000 Земли сельскохозяйственного назначения	Коллективное садоводство	13	13:021	500	460,17	230 085,00
13826	Северная Осетия - Алания респ, р-н Правобережный, г Беслан, Садоводческое товарищество "Пищевик", сад №152	Правобережный	15:03:0040501:154	003001000000 Земли сельскохозяйственного назначения	Для производства овощей и фруктов	13	13:021	597	460,17	274 721,49
13827	Респ. Северная Осетия - Алания, р-н Правобережный, г. Беслан, уч-к с.т. "Пищевик"	Правобережный	15:03:0040501:155	003001000000 Земли сельскохозяйственного назначения	Коллективное садоводство	13	13:021	500	460,17	230 085,00
13828	Республика Северная Осетия-Алания, р-н Правобережный, Садоводческое некоммерческое объединение "Пищевик", участок № 154	Правобережный	15:03:0040501:156	003001000000 Земли сельскохозяйственного назначения	Для производства овощей и фруктов	13	13:021	600	460,17	276 102,00
13829	Респ. Северная Осетия - Алания, р-н Правобережный, Садоводческое некоммерческое объединение "Пищевик", участок №155	Правобережный	15:03:0040501:157	003001000000 Земли сельскохозяйственного назначения	Для производства овощей и фруктов	13	13:021	596	460,17	274 261,32
13830	Респ. Северная Осетия - Алания, р-н Правобережный, г. Беслан, уч-к с.т. "Пищевик"	Правобережный	15:03:0040501:158	003001000000 Земли сельскохозяйственного назначения	Коллективное садоводство	13	13:021	500	460,17	230 085,00
13831	Северная Осетия - Алания респ, р-н Правобережный, г Беслан, СНО "Пищевик" садовый участок №16	Правобережный	15:03:0040501:16	003001000000 Земли сельскохозяйственного назначения	Для производства овощей и фруктов	13	13:021	577	460,17	265 518,09
13832	Респ. Северная Осетия - Алания, р-н Правобережный, г. Беслан, уч-к с.т. "Пищевик"	Правобережный	15:03:0040501:160	003001000000 Земли сельскохозяйственного назначения	Коллективное садоводство	13	13:021	500	460,17	230 085,00
13833	Респ. Северная Осетия - Алания, р-н Правобережный, г. Беслан, уч-к с.т. "Пищевик"	Правобережный	15:03:0040501:161	003001000000 Земли сельскохозяйственного назначения	Коллективное садоводство	13	13:021	500	460,17	230 085,00
13834	Республика Северная Осетия-Алания, р-н Правобережный, г. Беслан, с/т "Пищевик", сад № 162	Правобережный	15:03:0040501:162	003001000000 Земли сельскохозяйственного назначения	Для производства овощей и фруктов	13	13:021	589	460,17	271 040,13
13835	Респ. Северная Осетия - Алания, р-н Правобережный, г. Беслан, уч-к с.т. "Пищевик"	Правобережный	15:03:0040501:163	003001000000 Земли сельскохозяйственного назначения	Коллективное садоводство	13	13:021	500	460,17	230 085,00
13836	Респ. Северная Осетия - Алания, р-н Правобережный, садоводческое некоммерческое объединение "Пищевик", сад № 160	Правобережный	15:03:0040501:164	003001000000 Земли сельскохозяйственного назначения	Коллективное садоводство	13	13:021	600	460,17	276 102,00
13837	Респ. Северная Осетия - Алания, р-н Правобережный, г. Беслан, уч-к с.т. "Пищевик"	Правобережный	15:03:0040501:165	003001000000 Земли сельскохозяйственного назначения	Коллективное садоводство	13	13:021	500	460,17	230 085,00
13838	Респ. Северная Осетия - Алания, р-н Правобережный, г. Беслан, с/т "Пищевик", садовый участок № 164	Правобережный	15:03:0040501:166	003001000000 Земли сельскохозяйственного назначения	Для производства овощей и фруктов	13	13:021	544	460,17	250 332,48
13839	Северная Осетия - Алания респ, р-н Правобережный, г. Беслан, с/т "Пищевик", участок № 165	Правобережный	15:03:0040501:167	003001000000 Земли сельскохозяйственного назначения	Для производства овощей и фруктов	13	13:021	579	460,17	266 438,43
13840	Республика Северная Осетия-Алания, р-н Правобережный, г. Беслан, СНО "Пищевик", участок№ 168	Правобережный	15:03:0040501:168	003001000000 Земли сельскохозяйственного назначения	Для садоводства	13	13:021	537	460,17	247 111,29
13841	Респ. Северная Осетия - Алания, р-н Правобережный, г. Беслан, уч-к с.т. "Пищевик"	Правобережный	15:03:0040501:169	003001000000 Земли сельскохозяйственного назначения	Коллективное садоводство	13	13:021	500	460,17	230 085,00
13842	Респ. Северная Осетия - Алания, р-н Правобережный, г. Беслан, с/т "Пищевик", садовый участок № 17	Правобережный	15:03:0040501:17	003001000000 Земли сельскохозяйственного назначения	Для производства овощей и фруктов	13	13:021	741	460,17	340 985,97
13843	Республика Северная Осетия-Алания, р-н Правобережный, г Беслан, снт СТ Пищевик, уч 170	Правобережный	15:03:0040501:170	003001000000 Земли сельскохозяйственного назначения	Для ведения садоводства	13	13:021	608	460,17	279 783,36
13844	Республика Северная Осетия-Алания, р-н Правобережный, г. Беслан. Садоводческое некоммерческое объединение "Пищевик", участок № 169	Правобережный	15:03:0040501:171	003001000000 Земли сельскохозяйственного назначения	Для производства овощей и фруктов	13	13:021	594	460,17	273 340,98
13845	Респ. Северная Осетия - Алания, р-н Правобережный, г. Беслан, уч-к с.т. "Пищевик"	Правобережный	15:03:0040501:172	003001000000 Земли сельскохозяйственного назначения	Коллективное садоводство	13	13:021	500	460,17	230 085,00
13846	Респ. Северная Осетия - Алания, р-н Правобережный, г. Беслан, уч-к с.т. "Пищевик"	Правобережный	15:03:0040501:173	003001000000 Земли сельскохозяйственного назначения	Коллективное садоводство	13	13:021	500	460,17	230 085,00
13847	Респ. Северная Осетия - Алания, р-н Правобережный, г. Беслан. СНО "Пищевик", участок № 172	Правобережный	15:03:0040501:174	003001000000 Земли сельскохозяйственного назначения	Для производства овощей и фруктов	13	13:021	600	460,17	276 102,00
13848	Респ. Северная Осетия - Алания, р-н Правобережный, г. Беслан. СТ "Пищевик", участок №173	Правобережный	15:03:0040501:175	003001000000 Земли сельскохозяйственного назначения	Коллективное садоводство	13	13:021	600	460,17	276 102,00
13849	Респ. Северная Осетия - Алания, р-н Правобережный, г. Беслан, СТ "Пищевик", участок №174	Правобережный	15:03:0040501:176	003001000000 Земли сельскохозяйственного назначения	Для производства овощей и фруктов	13	13:021	600	460,17	276 102,00
13850	Респ. Северная Осетия - Алания, р-н Правобережный, г. Беслан, уч-к с.т. "Пищевик"	Правобережный	15:03:0040501:177	003001000000 Земли сельскохозяйственного назначения	Коллективное садоводство	13	13:021	500	460,17	230 085,00
13851	Республика Северная Осетия-Алания, р-н Правобережный, садоводческое некоммерческое объединение "Пищевик", участок № 176	Правобережный	15:03:0040501:178	003001000000 Земли сельскохозяйственного назначения	Для производства плодов и овощей	13	13:021	600	460,17	276 102,00
13852	Северная Осетия - Алания респ, р-н Правобережный, г Беслан, Садоводческое некоммерческое объединение "Пищевик", участок 177	Правобережный	15:03:0040501:179	003001000000 Земли сельскохозяйственного назначения	Коллективное садоводство	13	13:021	600	460,17	276 102,00
13853	Республика Северная Осетия-Алания, р-н Правобережный, г. Беслан, садоводческое некоммерческое объединение "Пищевик", участок № 18	Правобережный	15:03:0040501:18	003001000000 Земли сельскохозяйственного назначения	Коллективное садоводство	13	13:021	571	460,17	262 757,07
13854	Респ. Северная Осетия - Алания, р-н Правобережный, г. Беслан, с/т "Пищевик" участок № 178	Правобережный	15:03:0040501:180	003001000000 Земли сельскохозяйственного назначения	Для производства овощей и фруктов	13	13:021	557	460,17	256 314,69
13855	Российская Федерация, Республика Северная Осетия-Алания, Правобережный муниципальный район, г. Беслан, СНО "Пищевик"	Правобережный	15:03:0040501:181	003001000000 Земли сельскохозяйственного назначения	Ведение садоводства	13	13:021	500	460,17	230 085,00
13856	Респ. Северная Осетия - Алания, р-н Правобережный, г. Беслан, уч-к с.т. "Пищевик"	Правобережный	15:03:0040501:182	003001000000 Земли сельскохозяйственного назначения	Ведение огородничества	13	13:011	500	53,04	26 520,00
13857	Респ. Северная Осетия - Алания, р-н Правобережный, г. Беслан, уч-к с.т. "Пищевик"	Правобережный	15:03:0040501:183	003001000000 Земли сельскохозяйственного назначения	Коллективное садоводство	13	13:021	500	460,17	230 085,00

№ п/п	Местоположение ЗУ	Район	Кадастровый номер ЗУ	Категория земель	Разрешенное использование по документу	Код вида разрешенного использования (в соответствии с классификатором видов разрешенного использования земельных участков)	Вид использования объектов недвижимости	Площадь	УПКС	КС
13858	Северная Осетия - Алания респ. р-н Правобережный. г Беслан. СНО "Пищевик", садовый участок №182	Правобережный	15:03:0040501:184	003001000000 Земли сельскохозяйственного назначения	Для производство овощей и фруктов	13	13:0:21	627	460,17	288 526,59
13859	Респ. Северная Осетия - Алания, р-н Правобережный, г. Беслан. уч-к с.т. "Пищевик"	Правобережный	15:03:0040501:185	003001000000 Земли сельскохозяйственного назначения	Коллективное садоводство	13	13:0:21	500	460,17	230 085,00
13860	Северная Осетия - Алания респ. р-н Правобережный, с/т "Пищевик", участок № 184	Правобережный	15:03:0040501:186	003001000000 Земли сельскохозяйственного назначения	Для производства овощей и фруктов	13	13:0:21	598	460,17	275 181,66
13861	Респ. Северная Осетия - Алания. р-н Правобережный. г Беслан, уч-к с.т. "Пищевик"	Правобережный	15:03:0040501:187	003001000000 Земли сельскохозяйственного назначения	Коллективное садоводство	13	13:0:21	500	460,17	230 085,00
13862	Республика Северная Осетия-Алания. р-н Правобережный. СНО "Пищевик", участок № 186	Правобережный	15:03:0040501:188	003001000000 Земли сельскохозяйственного назначения	Для производство плодов и овощей	13	13:0:21	600	460,17	276 102,00
13863	Респ. Северная Осетия - Алания, р-н Правобережный, г. Беслан. уч-к с.т. "Пищевик"	Правобережный	15:03:0040501:189	003001000000 Земли сельскохозяйственного назначения	Коллективное садоводство	13	13:0:21	496	460,17	228 244,32
13864	Респ. Северная Осетия - Алания, р-н Правобережный, г. Беслан. уч-к с.т. "Пищевик"	Правобережный	15:03:0040501:19	003001000000 Земли сельскохозяйственного назначения	Коллективное садоводство	13	13:0:21	600	460,17	276 102,00
13865	Республика Северная Осетия-Алания. р-н Правобережный. г Беслан, садоводческое некоммерческое объединение "Пищевик", участок №188	Правобережный	15:03:0040501:190	003001000000 Земли сельскохозяйственного назначения	Производства овощей и фруктов	13	13:0:21	600	460,17	276 102,00
13866	Респ. Северная Осетия - Алания. р-н Правобережный. г Беслан, уч-к с.т. "Пищевик"	Правобережный	15:03:0040501:191	003001000000 Земли сельскохозяйственного назначения	Коллективное садоводство	13	13:0:21	500	460,17	230 085,00
13867	Республика Северная Осетия-Алания, р-н Правобережный, г. Беслан. с/т. Пищевик, уч. 190	Правобережный	15:03:0040501:192	003001000000 Земли сельскохозяйственного назначения	Ведение садоводства	13	13:0:21	600	460,17	276 102,00
13868	Респ. Северная Осетия - Алания, р-н Правобережный, г. Беслан. уч-к с.т. "Пищевик"	Правобережный	15:03:0040501:193	003001000000 Земли сельскохозяйственного назначения	Коллективное садоводство	13	13:0:21	500	460,17	230 085,00
13869	Респ. Северная Осетия - Алания. р-н Правобережный. СТ "Пищевик", участок 192	Правобережный	15:03:0040501:194	003001000000 Земли сельскохозяйственного назначения	Коллективное садоводство	13	13:0:21	500	460,17	230 085,00
13870	Республика Северная Осетия-Алания. р-н Правобережный. г Беслан, уч 193, СНО "Пищевик", участок 193	Правобережный	15:03:0040501:195	003001000000 Земли сельскохозяйственного назначения	Коллективное садоводство	13	13:0:21	600	460,17	276 102,00
13871	Республика Северная Осетия-Алания, р-н Правобережный, г. Беслан. с.т. "Пищевик", 194	Правобережный	15:03:0040501:196	003001000000 Земли сельскохозяйственного назначения	Для производства овощей и фруктов	13	13:0:21	600	460,17	276 102,00
13872	Респ. Северная Осетия - Алания, р-н Правобережный, садоводческое некоммерческое объединение "Пищевик", участок № 195	Правобережный	15:03:0040501:197	003001000000 Земли сельскохозяйственного назначения	Для производства овощей и фруктов	13	13:0:21	597	460,17	274 721,49
13873	Респ. Северная Осетия - Алания. р-н Правобережный. СНТ "Пищевик", сад №196	Правобережный	15:03:0040501:198	003001000000 Земли сельскохозяйственного назначения	Для производство овощей и фруктов	13	13:0:21	574	460,17	264 137,58
13874	Северная Осетия - Алания респ. р-н Правобережный. г Беслан, Садоводческое товарищество "Пищевик". участок №197	Правобережный	15:03:0040501:199	003001000000 Земли сельскохозяйственного назначения	Для производство фруктов и овощей	13	13:0:21	600	460,17	276 102,00
13875	Российская Федерация, Республика Северная Осетия-Алания, Правобережный муниципальный район, территория СНО "Пищевик", ул. им. Иссы Александровича Плиева, 2	Правобережный	15:03:0040501:2	003001000000 Земли сельскохозяйственного назначения	Коллективное садоводство	13	13:0:21	620	460,17	285 305,40
13876	Респ. Северная Осетия - Алания, р-н Правобережный, г. Беслан. с/т "Пищевик". участок № 20	Правобережный	15:03:0040501:20	003001000000 Земли сельскохозяйственного назначения	Для ведения садоводства	13	13:0:21	560	460,17	257 695,20
13877	Северная Осетия - Алания респ. р-н Правобережный. г Беслан, с/т "Пищевик", участок № 198	Правобережный	15:03:0040501:200	003001000000 Земли сельскохозяйственного назначения	Для производство овощей и фруктов	13	13:0:21	600	460,17	276 102,00
13878	Российская Федерация. Республика Северная Осетия-Алания. Правобережный муниципальный район. г Беслан, СТ "Пищевик"	Правобережный	15:03:0040501:201	003001000000 Земли сельскохозяйственного назначения	Коллективное садоводство	13	13:0:21	596	460,17	274 261,32
13879	Республика Северная Осетия - Алания. Правобережный район. СНО "Пищевик", садовый участок №200.	Правобережный	15:03:0040501:202	003001000000 Земли сельскохозяйственного назначения	Коллективное садоводство	13	13:0:21	500	460,17	230 085,00
13880	Респ. Северная Осетия - Алания, р-н Правобережный, г. Беслан. уч-к с.т. "Пищевик"	Правобережный	15:03:0040501:203	003001000000 Земли сельскохозяйственного назначения	Коллективное садоводство	13	13:0:21	500	460,17	230 085,00
13881	Республика Северная Осетия-Алания. р-н Правобережный. г. Беслан, СТ "Пищевик", сад №202	Правобережный	15:03:0040501:204	003001000000 Земли сельскохозяйственного назначения	Для производство овощей и фруктов	13	13:0:21	600	460,17	276 102,00
13882	Респ. Северная Осетия - Алания. р-н Правобережный. г Беслан, уч-к с.т. "Пищевик"	Правобережный	15:03:0040501:205	003001000000 Земли сельскохозяйственного назначения	Коллективное садоводство	13	13:0:21	500	460,17	230 085,00
13883	Респ. Северная Осетия - Алания, р-н Правобережный, г. Беслан. уч-к с.т. "Пищевик"	Правобережный	15:03:0040501:206	003001000000 Земли сельскохозяйственного назначения	Коллективное садоводство	13	13:0:21	500	460,17	230 085,00
13884	Респ. Северная Осетия - Алания, р-н Правобережный, г. Беслан. уч-к с.т. "Пищевик"	Правобережный	15:03:0040501:207	003001000000 Земли сельскохозяйственного назначения	Коллективное садоводство	13	13:0:21	500	460,17	230 085,00
13885	Респ. Северная Осетия - Алания. р-н Правобережный. садоводческое некоммерческое объединение "Пищевик". участок №206	Правобережный	15:03:0040501:208	003001000000 Земли сельскохозяйственного назначения	Коллективное садоводство	13	13:0:21	600	460,17	276 102,00
13886	Респ. Северная Осетия - Алания. р-н Правобережный. с.т. "Пищевик"	Правобережный	15:03:0040501:209	003001000000 Земли сельскохозяйственного назначения	Коллективное садоводство	13	13:0:21	600	460,17	276 102,00
13887	Северная Осетия - Алания респ. р-н Правобережный, г. Беслан. садоводческое товарищество "Пищевик". участок №21	Правобережный	15:03:0040501:21	003001000000 Земли сельскохозяйственного назначения	Для производства овощей и фруктов	13	13:0:21	600	460,17	276 102,00
13888	Республика Северная Осетия - Алания. р-н Правобережный. г. Беслан, с.т. "Пищевик". участок №208	Правобережный	15:03:0040501:210	003001000000 Земли сельскохозяйственного назначения	Для производства овощей и фруктов	13	13:0:21	600	460,17	276 102,00
13889	Респ. Северная Осетия - Алания. р-н Правобережный. г Беслан, уч-к с.т. "Пищевик"	Правобережный	15:03:0040501:211	003001000000 Земли сельскохозяйственного назначения	Коллективное садоводство	13	13:0:21	500	460,17	230 085,00
13890	Северная Осетия - Алания респ. р-н Правобережный. г Беслан. СНО "Пищевик", сад №210	Правобережный	15:03:0040501:212	003001000000 Земли сельскохозяйственного назначения	Для производство фруктов и овощей	13	13:0:21	616	460,17	283 464,72
13891	Респ. Северная Осетия - Алания, р-н Правобережный, г. Беслан. садоводческое некоммерческое объединение "Пищевик". участок № 211	Правобережный	15:03:0040501:213	003001000000 Земли сельскохозяйственного назначения	Коллективное садоводство	13	13:0:21	600	460,17	276 102,00
13892	Респ. Северная Осетия - Алания, р-н Правобережный, г. Беслан. уч-к с.т. "Пищевик"	Правобережный	15:03:0040501:214	003001000000 Земли сельскохозяйственного назначения	Коллективное садоводство	13	13:0:21	500	460,17	230 085,00
13893	Респ. Северная Осетия - Алания. р-н Правобережный. г Беслан, уч-к с.т. "Пищевик"	Правобережный	15:03:0040501:215	003001000000 Земли сельскохозяйственного назначения	Коллективное садоводство	13	13:0:21	500	460,17	230 085,00
13894	Респ. Северная Осетия - Алания. р-н Правобережный. г Беслан, уч-к с.т. "Пищевик"	Правобережный	15:03:0040501:216	003001000000 Земли сельскохозяйственного назначения	Коллективное садоводство	13	13:0:21	500	460,17	230 085,00
13895	Республика Северная Осетия-Алания, р-н Правобережный, г Беслан. снт СТ Пищевик. уч 217	Правобережный	15:03:0040501:217	003001000000 Земли сельскохозяйственного назначения	Для садоводства	13	13:0:21	500	460,17	230 085,00
13896	Респ. Северная Осетия - Алания, р-н Правобережный, г. Беслан.СНО "Пищевик". участок №216	Правобережный	15:03:0040501:218	003001000000 Земли сельскохозяйственного назначения	Коллективное садоводство	13	13:0:21	573	460,17	263 677,41
13897	Респ. Северная Осетия - Алания, р-н Правобережный, г. Беслан. уч-к с.т. "Пищевик"	Правобережный	15:03:0040501:219	003001000000 Земли сельскохозяйственного назначения	Коллективное садоводство	13	13:0:21	500	460,17	230 085,00

№ п/п	Местоположение ЗУ	Район	Кадастровый номер ЗУ	Категория земель	Разрешенное использование по документу	Код вида разрешенного использования (в соответствии с классификатором видов разрешенного использования земельных участков)	Вид использования объектов недвижимости	Площадь	УПКС	КС
13898	Респ. Северная Осетия - Алания, р-н Правобережный, г. Беслан, садоводческое некоммерческое объединение "Пищевик", участок 22	Правобережный	15:03:0040501:22	003001000000 Земли сельскохозяйственного назначения	Коллективное садоводство	13	13.0.2.1	554	460,17	254 934,18
13899	Респ. Северная Осетия - Алания, р-н Правобережный, г. Беслан. СНО "Пищевик", участок №218	Правобережный	15:03:0040501:220	003001000000 Земли сельскохозяйственного назначения	Коллективное садоводство	13	13.0.2.1	494	460,17	227 323,98
13900	Респ. Северная Осетия - Алания, р-н Правобережный, с/т "Пищевик", участок №219	Правобережный	15:03:0040501:221	003001000000 Земли сельскохозяйственного назначения	Для производства овощей и фруктов	13	13.0.2.1	558	460,17	256 774,86
13901	Северная Осетия - Алания респ. р-н Правобережный. г. Беслан, с/т "Пищевик", участок № 222	Правобережный	15:03:0040501:222	003001000000 Земли сельскохозяйственного назначения	Для производства фруктов и овощей	13	13.0.2.1	600	460,17	276 102,00
13902	Северная Осетия - Алания респ. р-н Правобережный. г. Беслан, с т "Пищевик",участок №221	Правобережный	15:03:0040501:223	003001000000 Земли сельскохозяйственного назначения	Для производства овощей и фруктов	13	13.0.2.1	595	460,17	273 801,15
13903	Респ. Северная Осетия - Алания, р-н Правобережный, г. Беслан. уч-к с.т. "Пищевик"	Правобережный	15:03:0040501:224	003001000000 Земли сельскохозяйственного назначения	Коллективное садоводство	13	13.0.2.1	500	460,17	230 085,00
13904	Респ. Северная Осетия - Алания, р-н Правобережный, г. Беслан. уч-к с.т. "Пищевик"	Правобережный	15:03:0040501:225	003001000000 Земли сельскохозяйственного назначения	Коллективное садоводство	13	13.0.2.1	500	460,17	230 085,00
13905	Респ. Северная Осетия - Алания, р-н Правобережный. г. Беслан, уч-к с.т. "Пищевик"	Правобережный	15:03:0040501:226	003001000000 Земли сельскохозяйственного назначения	Коллективное садоводство	13	13.0.2.1	500	460,17	230 085,00
13906	Респ. Северная Осетия - Алания, р-н Правобережный. г. Беслан, уч-к с.т. "Пищевик"	Правобережный	15:03:0040501:227	003001000000 Земли сельскохозяйственного назначения	Коллективное садоводство	13	13.0.2.1	600	460,17	276 102,00
13907	Республика Северная Осетия-Алания, р-н Правобережный, г Беслан. СНО "Пищевик", участок № 226	Правобережный	15:03:0040501:228	003001000000 Земли сельскохозяйственного назначения	Коллективное садоводство	13	13.0.2.1	500	460,17	230 085,00
13908	Республика Северная Осетия - Алания, р-н Правобережный. г. Беслан, СТ "Пищевик"	Правобережный	15:03:0040501:229	003001000000 Земли сельскохозяйственного назначения	Коллективное садоводство	13	13.0.2.1	585	460,17	269 199,45
13909	Республика Северная Осетия-Алания, р-н Правобережный. г. Беслан, СТ "Пищевик", участок № 23	Правобережный	15:03:0040501:23	003001000000 Земли сельскохозяйственного назначения	Коллективное садоводство	13	13.0.2.1	592	460,17	272 420,64
13910	Респ. Северная Осетия - Алания, р-н Правобережный. г. Беслан, СНО "Пищевик" сад №228	Правобережный	15:03:0040501:230	003001000000 Земли сельскохозяйственного назначения	Для производства овощей и фруктов	13	13.0.2.1	594	460,17	273 340,98
13911	Республика Северная Осетия - Алания, Правобережный район. г. Беслан, СНО "Пищевик", уч. 229	Правобережный	15:03:0040501:231	003001000000 Земли сельскохозяйственного назначения	Коллективное садоводство	13	13.0.2.1	500	460,17	230 085,00
13912	Респ. Северная Осетия - Алания, р-н Правобережный, г. Беслан. уч-к с.т. "Пищевик"	Правобережный	15:03:0040501:232	003001000000 Земли сельскохозяйственного назначения	Коллективное садоводство	13	13.0.2.1	500	460,17	230 085,00
13913	Респ. Северная Осетия - Алания, р-н Правобережный. г. Беслан, с/т "Пищевик", садовый участок №231	Правобережный	15:03:0040501:233	003001000000 Земли сельскохозяйственного назначения	Для производства овощей и фруктов	13	13.0.2.1	702	460,17	323 039,34
13914	Респ. Северная Осетия - Алания, р-н Правобережный. г. Беслан, уч-к с.т. "Пищевик"	Правобережный	15:03:0040501:234	003001000000 Земли сельскохозяйственного назначения	Коллективное садоводство	13	13.0.2.1	500	460,17	230 085,00
13915	Респ. Северная Осетия - Алания, р-н Правобережный, г. Беслан. уч-к с.т. "Пищевик", сад 233	Правобережный	15:03:0040501:235	003001000000 Земли сельскохозяйственного назначения	Коллективное садоводство	13	13.0.2.1	600	460,17	276 102,00
13916	Республика Северная Осетия-Алания, р-н Правобережный, г Беслан. сни СТ Пищевик. уч 234	Правобережный	15:03:0040501:236	003001000000 Земли сельскохозяйственного назначения	Для производства овощей и фруктов	13	13.0.2.1	581	460,17	267 358,77
13917	Респ. Северная Осетия - Алания, р-н Правобережный. г. Беслан, с/т "Пищевик", садовый участок №235	Правобережный	15:03:0040501:237	003001000000 Земли сельскохозяйственного назначения	Для производства овощей и фруктов	13	13.0.2.1	544	460,17	250 332,48
13918	Республика Северная Осетия-Алания, р-н Правобережный. г Беслан, СНО "Пищевик". участок №236	Правобережный	15:03:0040501:238	003001000000 Земли сельскохозяйственного назначения	Для производства овощей и фруктов	13	13.0.2.1	746	460,17	343 286,82
13919	Респ. Северная Осетия - Алания, р-н Правобережный, г. Беслан. уч-к с.т. "Пищевик", участок №239	Правобережный	15:03:0040501:239	003001000000 Земли сельскохозяйственного назначения	Для выращивания плодов и овощей	13	13.0.2.1	560	460,17	257 695,20
13920	Республика Северная Осетия-Алания, р-н Правобережный, г. Беслан. Садоводческое некоммерческое объединение "Пищевик", участок №24	Правобережный	15:03:0040501:24	003001000000 Земли сельскохозяйственного назначения	ведение садоводства	13	13.0.2.1	600	460,17	276 102,00
13921	Респ. Северная Осетия - Алания. р-н Правобережный. садоводческое некоммерческое объединение "Пищевик" участок № 238	Правобережный	15:03:0040501:240	003001000000 Земли сельскохозяйственного назначения	Коллективное садоводство	13	13.0.2.1	546	460,17	251 252,82
13922	Республика Северная Осетия-Алания, р-н Правобережный. садоводческое некоммерческое объединение "Пищевик". участок №237	Правобережный	15:03:0040501:241	003001000000 Земли сельскохозяйственного назначения	Для производства овощей и фруктов	13	13.0.2.1	600	460,17	276 102,00
13923	Республика Северная Осетия-Алания, Правобережный район, г.Беслан, с/т "Пищевик". уч.240	Правобережный	15:03:0040501:242	003001000000 Земли сельскохозяйственного назначения	Для ведения садоводства	13	13.0.2.1	500	460,17	230 085,00
13924	Респ. Северная Осетия - Алания, р-н Правобережный, г. Беслан. уч-к с.т. "Пищевик"	Правобережный	15:03:0040501:243	003001000000 Земли сельскохозяйственного назначения	Коллективное садоводство	13	13.0.2.1	500	460,17	230 085,00
13925	Респ. Северная Осетия - Алания, р-н Правобережный. г. Беслан, уч-к с.т. "Пищевик"	Правобережный	15:03:0040501:244	003001000000 Земли сельскохозяйственного назначения	Коллективное садоводство	13	13.0.2.1	500	460,17	230 085,00
13926	Северная Осетия - Алания респ. р-н Правобережный. г Беслан. СНО "Пищевик", уч № 243	Правобережный	15:03:0040501:245	003001000000 Земли сельскохозяйственного назначения	Для производства овощей и фруктов	13	13.0.2.1	600	460,17	276 102,00
13927	Республика Северная Осетия-Алания, р-н Правобережный, г. Беслан. Садоводческое некоммерческое объединение "Пищевик". участок № 244	Правобережный	15:03:0040501:246	003001000000 Земли сельскохозяйственного назначения	Коллективное садоводство	13	13.0.2.1	600	460,17	276 102,00
13928	Республика Северная Осетия-Алания, р-н Правобережный, г Беслан. сни СТ Пищевик. уч 245	Правобережный	15:03:0040501:247	003001000000 Земли сельскохозяйственного назначения	Коллективное садоводство	13	13.0.2.1	500	460,17	230 085,00
13929	Республика Северная Осетия - Алания, Правобережный район, г. Беслан. СНО "Пищевик". уч. 661	Правобережный	15:03:0040501:248	003001000000 Земли сельскохозяйственного назначения	Коллективное садоводство	13	13.0.2.1	500	460,17	230 085,00
13930	Респ. Северная Осетия - Алания. р-н Правобережный. г. Беслан, уч-к с.т. "Пищевик"	Правобережный	15:03:0040501:249	003001000000 Земли сельскохозяйственного назначения	Ведение садоводства	13	13.0.2.1	500	460,17	230 085,00
13931	Северная Осетия - Алания респ. р-н Правобережный, г Беслан, СНО "Пищевик". участок № 25	Правобережный	15:03:0040501:25	003001000000 Земли сельскохозяйственного назначения	Ведение садоводства	13	13.0.2.1	551	460,17	253 553,67
13932	Республика Северная Осетия-Алания, р-н Правобережный, г Беслан. сни СТ Пищевик. д 248	Правобережный	15:03:0040501:250	003001000000 Земли сельскохозяйственного назначения	Для производства овощей и фруктов	13	13.0.2.1	558	460,17	256 774,86
13933	Северная Осетия - Алания респ. р-н Правобережный. г. Беслан, с/т "Пищевик", сад № 249	Правобережный	15:03:0040501:251	003001000000 Земли сельскохозяйственного назначения	Для производства овощей и фруктов	13	13.0.2.1	561	460,17	258 155,37
13934	Северная Осетия - Алания респ. р-н Правобережный. г Беслан. с.т "Пищевик", участок №250	Правобережный	15:03:0040501:252	003001000000 Земли сельскохозяйственного назначения	Для производства овощей и фруктов	13	13.0.2.1	525	460,17	241 589,25
13935	Респ. Северная Осетия - Алания, р-н Правобережный, г. Беслан. садоводческое некоммерческое объединение "Пищевик". участок № 251	Правобережный	15:03:0040501:253	003001000000 Земли сельскохозяйственного назначения	Для производства плодов и овощей	13	13.0.2.1	600	460,17	276 102,00
13936	Респ. Северная Осетия - Алания, р-н Правобережный, г. Беслан. уч-к с.т. "Пищевик"	Правобережный	15:03:0040501:254	003001000000 Земли сельскохозяйственного назначения	Коллективное садоводство	13	13.0.2.1	500	460,17	230 085,00
13937	Респ. Северная Осетия - Алания, р-н Правобережный, г. Беслан. уч-к с.т. "Пищевик"	Правобережный	15:03:0040501:255	003001000000 Земли сельскохозяйственного назначения	Коллективное садоводство	13	13.0.2.1	500	460,17	230 085,00

№ пп	Местоположение ЗУ	Район	Кадастровый номер ЗУ	Категория земель	Разрешенное использование по документу	Код вида разрешенного использования (в соответствии с классификатором видов разрешенного использования земельных участков)	Вид использования объектов недвижимости	Площадь	УПКС	КС
12938	Респ. Северная Осетия - Алания, р-н Правобережный, г. Беслан, уч-к с.т. "Пищевик"	Правобережный	15:03:0040501:256	003001000000 Земли сельскохозяйственного назначения	Коллективное садоводство	13	13.0.21	550	460,17	253 093,50
12939	Респ. Северная Осетия - Алания, р-н Правобережный, г. Беслан, СНО "Пищевик" уч. №255	Правобережный	15:03:0040501:257	003001000000 Земли сельскохозяйственного назначения	Для производства овощей и фруктов	13	13.0.21	559	460,17	257 235,03
12940	Респ. Северная Осетия - Алания, р-н Правобережный, г. Беслан, уч-к с.т. "Пищевик"	Правобережный	15:03:0040501:258	003001000000 Земли сельскохозяйственного назначения	Коллективное садоводство	13	13.0.21	500	460,17	230 085,00
12941	Респ. Северная Осетия - Алания, р-н Правобережный, садоводческое некоммерческое объединение "Пищевик", участок №257	Правобережный	15:03:0040501:259	003001000000 Земли сельскохозяйственного назначения	Для производства плодов и овощей	13	13.0.21	600	460,17	276 102,00
12942	Респ. Северная Осетия - Алания, р-н Правобережный, уч-к с.т. "Пищевик", дом участок №26	Правобережный	15:03:0040501:26	003001000000 Земли сельскохозяйственного назначения	Ведение садоводства	13	13.0.21	588	460,17	270 579,96
12943	Северная Осетия - Алания респ, р-н Правобережный, г Беслан, СНО "Пищевик", участок №260	Правобережный	15:03:0040501:260	003001000000 Земли сельскохозяйственного назначения	Для выращивания плодов и овощей	13	13.0.21	653	460,17	300 491,01
12944	Респ. Северная Осетия - Алания, р-н Правобережный, г. Беслан, уч-к с.т. "Пищевик"	Правобережный	15:03:0040501:261	003001000000 Земли сельскохозяйственного назначения	Коллективное садоводство	13	13.0.21	500	460,17	230 085,00
12945	Респ. Северная Осетия - Алания, р-н Правобережный, г. Беслан, уч-к с.т. "Пищевик"	Правобережный	15:03:0040501:262	003001000000 Земли сельскохозяйственного назначения	Коллективное садоводство	13	13.0.21	500	460,17	230 085,00
12946	Северная Осетия - Алания респ, р-н Правобережный, г Беслан, СНО "Пищевик", сад № 261	Правобережный	15:03:0040501:263	003001000000 Земли сельскохозяйственного назначения	Для производства плодов и овощей	13	13.0.21	559	460,17	257 235,03
12947	Республика Северная Осетия-Алания, р-н Правобережный, садоводческое некоммерческое объединение "Пищевик", участок № 262	Правобережный	15:03:0040501:264	003001000000 Земли сельскохозяйственного назначения	Коллективное садоводство	13	13.0.21	509	460,17	234 226,53
12948	Северная Осетия - Алания респ, р-н Правобережный, с/т "Пищевик", сад № 263	Правобережный	15:03:0040501:265	003001000000 Земли сельскохозяйственного назначения	Для производства овощей и фруктов	13	13.0.21	507	460,17	233 306,19
12949	Респ. Северная Осетия - Алания, р-н Правобережный, г. Беслан, уч-к с.т. "Пищевик"	Правобережный	15:03:0040501:266	003001000000 Земли сельскохозяйственного назначения	Коллективное садоводство	13	13.0.21	500	460,17	230 085,00
12950	Респ. Северная Осетия - Алания, р-н Правобережный, садоводческое некоммерческое объединение "Пищевик", участок № 265	Правобережный	15:03:0040501:267	003001000000 Земли сельскохозяйственного назначения	Для производства овощей и фруктов	13	13.0.21	600	460,17	276 102,00
12951	Респ. Северная Осетия - Алания, р-н Правобережный, г. Беслан, уч-к с.т. "Пищевик"	Правобережный	15:03:0040501:268	003001000000 Земли сельскохозяйственного назначения	Коллективное садоводство	13	13.0.21	500	460,17	230 085,00
12952	Респ. Северная Осетия - Алания, р-н Правобережный, г. Беслан, уч-к с.т. "Пищевик"	Правобережный	15:03:0040501:269	003001000000 Земли сельскохозяйственного назначения	Коллективное садоводство	13	13.0.21	500	460,17	230 085,00
12953	Республика Северная Осетия-Алания, р-н Правобережный, г Беслан, СТ "Пищевик", участок №27	Правобережный	15:03:0040501:27	003001000000 Земли сельскохозяйственного назначения	Коллективное садоводство	13	13.0.21	600	460,17	276 102,00
12954	Респ. Северная Осетия - Алания, р-н Правобережный, г. Беслан, уч-к с.т. "Пищевик"	Правобережный	15:03:0040501:270	003001000000 Земли сельскохозяйственного назначения	Коллективное садоводство	13	13.0.21	500	460,17	230 085,00
12955	Респ. Северная Осетия - Алания, р-н Правобережный, г. Беслан, уч-к с.т. "Пищевик"	Правобережный	15:03:0040501:271	003001000000 Земли сельскохозяйственного назначения	Коллективное садоводство	13	13.0.21	500	460,17	230 085,00
12956	Респ. Северная Осетия - Алания, р-н Правобережный, г. Беслан, уч-к с.т. "Пищевик"	Правобережный	15:03:0040501:272	003001000000 Земли сельскохозяйственного назначения	Коллективное садоводство	13	13.0.21	500	460,17	230 085,00
12957	Республика Северная Осетия-Алания, р-н Правобережный, г Беслан, снт СТ Пищевик, уч 273	Правобережный	15:03:0040501:273	003001000000 Земли сельскохозяйственного назначения	Для производства овощей и фруктов	13	13.0.21	532	460,17	244 810,44
12958	Респ. Северная Осетия - Алания, р-н Правобережный, г. Беслан, уч-к с.т. "Пищевик"	Правобережный	15:03:0040501:274	003001000000 Земли сельскохозяйственного назначения	Коллективное садоводство	13	13.0.21	500	460,17	230 085,00
12959	Респ. Северная Осетия - Алания, р-н Правобережный, г. Беслан, уч-к с.т. "Пищевик", дом участок №275	Правобережный	15:03:0040501:275	003001000000 Земли сельскохозяйственного назначения	Для производства овощей и фруктов	13	13.0.21	535	460,17	246 190,95
12960	Северная Осетия - Алания респ, р-н Правобережный, г Беслан, СНО "Пищевик", участок №274	Правобережный	15:03:0040501:276	003001000000 Земли сельскохозяйственного назначения	Для производства овощей и фруктов	13	13.0.21	533	460,17	245 270,61
12961	Респ. Северная Осетия - Алания, р-н Правобережный, г. Беслан, уч-к с.т. "Пищевик"	Правобережный	15:03:0040501:277	003001000000 Земли сельскохозяйственного назначения	Коллективное садоводство	13	13.0.21	500	460,17	230 085,00
12962	Респ. Северная Осетия - Алания, р-н Правобережный, садоводческое товарищество "Пищевик", участок № 276	Правобережный	15:03:0040501:278	003001000000 Земли сельскохозяйственного назначения	Для производства плодов и овощей	13	13.0.21	600	460,17	276 102,00
12963	Респ. Северная Осетия - Алания, р-н Правобережный, г. Беслан, уч-к с.т. "Пищевик"	Правобережный	15:03:0040501:279	003001000000 Земли сельскохозяйственного назначения	Коллективное садоводство	13	13.0.21	500	460,17	230 085,00
12964	Российская Федерация, Республика Северная Осетия-Алания, Правобережный муниципальный район, СНО "Пищевик", ул. им. Георгия Ивановича Хетагурова, з/у 28	Правобережный	15:03:0040501:28	003001000000 Земли сельскохозяйственного назначения	Ведение садоводства	13	13.0.21	614	460,17	282 544,38
12965	Респ. Северная Осетия - Алания, р-н Правобережный, г. Беслан, уч-к с.т. "Пищевик"	Правобережный	15:03:0040501:280	003001000000 Земли сельскохозяйственного назначения	Коллективное садоводство	13	13.0.21	500	460,17	230 085,00
12966	Респ. Северная Осетия - Алания, р-н Правобережный, г. Беслан, уч-к с.т. "Пищевик"	Правобережный	15:03:0040501:281	003001000000 Земли сельскохозяйственного назначения	Коллективное садоводство	13	13.0.21	500	460,17	230 085,00
12967	Респ. Северная Осетия - Алания, р-н Правобережный, г. Беслан, уч-к с.т. "Пищевик"	Правобережный	15:03:0040501:282	003001000000 Земли сельскохозяйственного назначения	Коллективное садоводство	13	13.0.21	500	460,17	230 085,00
12968	Респ. Северная Осетия - Алания, р-н Правобережный, г. Беслан, уч-к с.т. "Пищевик"	Правобережный	15:03:0040501:283	003001000000 Земли сельскохозяйственного назначения	Коллективное садоводство	13	13.0.21	500	460,17	230 085,00
12969	Респ. Северная Осетия - Алания, р-н Правобережный, г. Беслан, уч-к с.т. "Пищевик"	Правобережный	15:03:0040501:284	003001000000 Земли сельскохозяйственного назначения	Коллективное садоводство	13	13.0.21	500	460,17	230 085,00
12970	Респ. Северная Осетия - Алания, р-н Правобережный, г. Беслан, уч-к с.т. "Пищевик"	Правобережный	15:03:0040501:285	003001000000 Земли сельскохозяйственного назначения	Коллективное садоводство	13	13.0.21	500	460,17	230 085,00
12971	Респ. Северная Осетия - Алания, р-н Правобережный, г. Беслан, уч-к с.т. "Пищевик"	Правобережный	15:03:0040501:286	003001000000 Земли сельскохозяйственного назначения	Коллективное садоводство	13	13.0.21	500	460,17	230 085,00
12972	Респ. Северная Осетия - Алания, р-н Правобережный, г. Беслан, уч-к с.т. "Пищевик"	Правобережный	15:03:0040501:287	003001000000 Земли сельскохозяйственного назначения	Коллективное садоводство	13	13.0.21	500	460,17	230 085,00
12973	Респ. Северная Осетия - Алания, р-н Правобережный, г. Беслан, уч-к с.т. "Пищевик"	Правобережный	15:03:0040501:288	003001000000 Земли сельскохозяйственного назначения	Коллективное садоводство	13	13.0.21	500	460,17	230 085,00
12974	Респ. Северная Осетия - Алания, р-н Правобережный, г. Беслан, уч-к с.т. "Пищевик"	Правобережный	15:03:0040501:289	003001000000 Земли сельскохозяйственного назначения	Коллективное садоводство	13	13.0.21	500	460,17	230 085,00
12975	Северная Осетия - Алания респ, р-н Правобережный, г Беслан, СНО "Пищевик", участок 29	Правобережный	15:03:0040501:29	003001000000 Земли сельскохозяйственного назначения	Для ведения садоводства	13	13.0.21	551	460,17	253 553,67
12976	Респ. Северная Осетия - Алания, р-н Правобережный, г. Беслан, уч-к с.т. "Пищевик"	Правобережный	15:03:0040501:290	003001000000 Земли сельскохозяйственного назначения	Коллективное садоводство	13	13.0.21	500	460,17	230 085,00
12977	Респ. Северная Осетия - Алания, р-н Правобережный, г. Беслан, уч-к с.т. "Пищевик"	Правобережный	15:03:0040501:291	003001000000 Земли сельскохозяйственного назначения	Коллективное садоводство	13	13.0.21	500	460,17	230 085,00

№ пп	Местоположение ЗУ	Район	Кадастровый номер ЗУ	Категория земель	Разрешенное использование по документу	Код вида разрешенного использования (в соответствии с классификатором видов разрешенного использования земельных участков)	Вид использования объектов недвижимости	Площадь	УПКС	КС
13978	Респ. Северная Осетия - Алания, р-н Правобережный, г. Беслан, уч-к с.т. "Пищевик"	Правобережный	15:03:0040501:292	003001000000 Земли сельскохозяйственного назначения	Коллективное садоводство	13	13.0.21	500	460,17	230 085,00
13979	Респ. Северная Осетия - Алания, р-н Правобережный, г. Беслан, уч-к с.т. "Пищевик"	Правобережный	15:03:0040501:293	003001000000 Земли сельскохозяйственного назначения	Коллективное садоводство	13	13.0.21	500	460,17	230 085,00
13980	Респ. Северная Осетия - Алания, р-н Правобережный, г. Беслан, уч-к с.т. "Пищевик"	Правобережный	15:03:0040501:294	003001000000 Земли сельскохозяйственного назначения	Коллективное садоводство	13	13.0.21	500	460,17	230 085,00
13981	Респ. Северная Осетия - Алания, р-н Правобережный, садоводческое некоммерческое объединение "Пищевик", участок №256	Правобережный	15:03:0040501:295	003001000000 Земли сельскохозяйственного назначения	Коллективное садоводство	13	13.0.21	585	460,17	269 199,45
13982	Северная Осетия - Алания респ. р-н Правобережный, с/т "Пищевик", участок №392	Правобережный	15:03:0040501:296	003001000000 Земли сельскохозяйственного назначения	Для производства фруктов и овощей	13	13.0.21	618	460,17	284 385,06
13983	Респ. Северная Осетия - Алания, р-н Правобережный, г. Беслан, уч-к с.т. "Пищевик"	Правобережный	15:03:0040501:297	003001000000 Земли сельскохозяйственного назначения	Коллективное садоводство	13	13.0.21	500	460,17	230 085,00
13984	Респ. Северная Осетия - Алания, р-н Правобережный, г. Беслан, уч-к с.т. "Пищевик"	Правобережный	15:03:0040501:298	003001000000 Земли сельскохозяйственного назначения	Коллективное садоводство	13	13.0.21	500	460,17	230 085,00
13985	Респ. Северная Осетия - Алания, р-н Правобережный, г. Беслан, уч-к с.т. "Пищевик"	Правобережный	15:03:0040501:299	003001000000 Земли сельскохозяйственного назначения	Коллективное садоводство	13	13.0.21	500	460,17	230 085,00
13986	Северная Осетия - Алания респ. р-н Правобережный, г Беслан, СНО "Пищевик"	Правобережный	15:03:0040501:3	003001000000 Земли сельскохозяйственного назначения	Коллективное садоводство	13	13.0.21	600	460,17	276 102,00
13987	Респ. Северная Осетия - Алания, р-н Правобережный, г. Беслан, СНО "Пищевик", садовый участок №30	Правобережный	15:03:0040501:30	003001000000 Земли сельскохозяйственного назначения	Для ведения садоводства	13	13.0.21	656	460,17	301 871,52
13988	Респ. Северная Осетия - Алания, р-н Правобережный, г. Беслан, уч-к с.т. "Пищевик"	Правобережный	15:03:0040501:300	003001000000 Земли сельскохозяйственного назначения	Коллективное садоводство	13	13.0.21	500	460,17	230 085,00
13989	Респ. Северная Осетия - Алания, р-н Правобережный, г. Беслан, уч-к с.т. "Пищевик"	Правобережный	15:03:0040501:301	003001000000 Земли сельскохозяйственного назначения	Коллективное садоводство	13	13.0.21	500	460,17	230 085,00
13990	Респ. Северная Осетия - Алания, р-н Правобережный, г. Беслан, уч-к с.т. "Пищевик"	Правобережный	15:03:0040501:302	003001000000 Земли сельскохозяйственного назначения	Коллективное садоводство	13	13.0.21	500	460,17	230 085,00
13991	Северная Осетия - Алания респ. р-н Правобережный, г Беслан, СНО "Пищевик"	Правобережный	15:03:0040501:303	003001000000 Земли сельскохозяйственного назначения	Коллективное садоводство	13	13.0.21	577	460,17	265 518,09
13992	Респ. Северная Осетия - Алания, р-н Правобережный, г. Беслан, уч-к с.т. "Пищевик"	Правобережный	15:03:0040501:304	003001000000 Земли сельскохозяйственного назначения	Коллективное садоводство	13	13.0.21	500	460,17	230 085,00
13993	Респ. Северная Осетия - Алания, р-н Правобережный, г. Беслан, уч-к с.т. "Пищевик"	Правобережный	15:03:0040501:305	003001000000 Земли сельскохозяйственного назначения	Коллективное садоводство	13	13.0.21	500	460,17	230 085,00
13994	Респ. Северная Осетия - Алания, р-н Правобережный, г. Беслан, уч-к с.т. "Пищевик"	Правобережный	15:03:0040501:306	003001000000 Земли сельскохозяйственного назначения	Коллективное садоводство	13	13.0.21	500	460,17	230 085,00
13995	Респ. Северная Осетия - Алания, р-н Правобережный, г. Беслан, уч-к с.т. "Пищевик"	Правобережный	15:03:0040501:307	003001000000 Земли сельскохозяйственного назначения	Коллективное садоводство	13	13.0.21	500	460,17	230 085,00
13996	Респ. Северная Осетия - Алания, р-н Правобережный, г. Беслан, уч-к с.т. "Пищевик"	Правобережный	15:03:0040501:308	003001000000 Земли сельскохозяйственного назначения	Коллективное садоводство	13	13.0.21	500	460,17	230 085,00
13997	Респ. Северная Осетия - Алания, р-н Правобережный, г. Беслан, уч-к с.т. "Пищевик"	Правобережный	15:03:0040501:309	003001000000 Земли сельскохозяйственного назначения	Коллективное садоводство	13	13.0.21	500	460,17	230 085,00
13998	Респ. Северная Осетия - Алания, р-н Правобережный, садоводческое некоммерческое объединение "Пищевик", участок №31	Правобережный	15:03:0040501:31	003001000000 Земли сельскохозяйственного назначения	Для производства плодов и овощей	13	13.0.21	600	460,17	276 102,00
13999	Респ. Северная Осетия - Алания, р-н Правобережный, г. Беслан, с/т "Пищевик", садовый участок №308	Правобережный	15:03:0040501:310	003001000000 Земли сельскохозяйственного назначения	Для выращивания плодов и овощей	13	13.0.21	533	460,17	245 270,61
14000	Респ. Северная Осетия - Алания, р-н Правобережный, г. Беслан, уч-к с.т. "Пищевик"	Правобережный	15:03:0040501:311	003001000000 Земли сельскохозяйственного назначения	Коллективное садоводство	13	13.0.21	500	460,17	230 085,00
14001	Респ. Северная Осетия - Алания, р-н Правобережный, г. Беслан, уч-к с.т. "Пищевик"	Правобережный	15:03:0040501:312	003001000000 Земли сельскохозяйственного назначения	Коллективное садоводство	13	13.0.21	500	460,17	230 085,00
14002	Респ. Северная Осетия - Алания, р-н Правобережный, г. Беслан, уч-к с.т. "Пищевик"	Правобережный	15:03:0040501:313	003001000000 Земли сельскохозяйственного назначения	Коллективное садоводство	13	13.0.21	500	460,17	230 085,00
14003	Респ. Северная Осетия - Алания, р-н Правобережный, г. Беслан, уч-к с.т. "Пищевик"	Правобережный	15:03:0040501:314	003001000000 Земли сельскохозяйственного назначения	Коллективное садоводство	13	13.0.21	500	460,17	230 085,00
14004	Респ. Северная Осетия - Алания, р-н Правобережный, г. Беслан, уч-к с.т. "Пищевик"	Правобережный	15:03:0040501:315	003001000000 Земли сельскохозяйственного назначения	Коллективное садоводство	13	13.0.21	592	460,17	272 420,64
14005	Респ. Северная Осетия - Алания, р-н Правобережный, г. Беслан, уч-к с.т. "Пищевик"	Правобережный	15:03:0040501:316	003001000000 Земли сельскохозяйственного назначения	Коллективное садоводство	13	13.0.21	500	460,17	230 085,00
14006	Респ. Северная Осетия - Алания, р-н Правобережный, г. Беслан, уч-к с.т. "Пищевик"	Правобережный	15:03:0040501:317	003001000000 Земли сельскохозяйственного назначения	Коллективное садоводство	13	13.0.21	500	460,17	230 085,00
14007	Респ. Северная Осетия - Алания, р-н Правобережный, г. Беслан, уч-к с.т. "Пищевик"	Правобережный	15:03:0040501:318	003001000000 Земли сельскохозяйственного назначения	Коллективное садоводство	13	13.0.21	500	460,17	230 085,00
14008	Респ. Северная Осетия - Алания, р-н Правобережный, г. Беслан, с/т "Пищевик", садовый участок №319	Правобережный	15:03:0040501:319	003001000000 Земли сельскохозяйственного назначения	Для производства овощей и фруктов	13	13.0.21	340	460,17	156 457,80
14009	Респ. Северная Осетия - Алания, р-н Правобережный, садоводческое некоммерческое объединение "Пищевик", участок №32	Правобережный	15:03:0040501:32	003001000000 Земли сельскохозяйственного назначения	Ведение садоводства	13	13.0.21	600	460,17	276 102,00
14010	Респ. Северная Осетия - Алания, р-н Правобережный, г. Беслан, с/т "Пищевик", садовый участок №320	Правобережный	15:03:0040501:320	003001000000 Земли сельскохозяйственного назначения	Для производства овощей и фруктов	13	13.0.21	340	460,17	156 457,80
14011	Респ. Северная Осетия - Алания, р-н Правобережный, г. Беслан, уч-к с.т. "Пищевик"	Правобережный	15:03:0040501:321	003001000000 Земли сельскохозяйственного назначения	Коллективное садоводство	13	13.0.21	500	460,17	230 085,00
14012	Респ. Северная Осетия - Алания, р-н Правобережный, г. Беслан, уч-к с.т. "Пищевик"	Правобережный	15:03:0040501:322	003001000000 Земли сельскохозяйственного назначения	Коллективное садоводство	13	13.0.21	500	460,17	230 085,00
14013	Респ. Северная Осетия - Алания, р-н Правобережный, г. Беслан, уч-к с.т. "Пищевик"	Правобережный	15:03:0040501:323	003001000000 Земли сельскохозяйственного назначения	Коллективное садоводство	13	13.0.21	500	460,17	230 085,00
14014	Респ. Северная Осетия - Алания, р-н Правобережный, г. Беслан, уч-к с.т. "Пищевик"	Правобережный	15:03:0040501:324	003001000000 Земли сельскохозяйственного назначения	Коллективное садоводство	13	13.0.21	500	460,17	230 085,00
14015	Респ. Северная Осетия - Алания, р-н Правобережный, г. Беслан, уч-к с.т. "Пищевик"	Правобережный	15:03:0040501:325	003001000000 Земли сельскохозяйственного назначения	Коллективное садоводство	13	13.0.21	500	460,17	230 085,00
14016	Респ. Северная Осетия - Алания, р-н Правобережный, г. Беслан, уч-к с.т. "Пищевик"	Правобережный	15:03:0040501:326	003001000000 Земли сельскохозяйственного назначения	Коллективное садоводство	13	13.0.21	500	460,17	230 085,00
14017	Респ. Северная Осетия - Алания, р-н Правобережный, г. Беслан, уч-к с.т. "Пищевик"	Правобережный	15:03:0040501:327	003001000000 Земли сельскохозяйственного назначения	Коллективное садоводство	13	13.0.21	500	460,17	230 085,00

№ п/п	Местоположение ЗУ	Район	Кадастровый номер ЗУ	Категория земель	Разрешенное использование по документу	Код вида разрешенного использования (в соответствии с классификатором видов разрешенного использования земельных участков)	Вид использования объектов недвижимости	Площадь	УПКС	КС
14018	Респ. Северная Осетия - Алания, р-н Правобережный, г. Беслан, уч-к с.т. "Пищевик"	Правобережный	15:03:0040501:328	003001000000 Земли сельскохозяйственного назначения	Коллективное садоводство	13	13.0.21	500	460,17	230 085,00
14019	Респ. Северная Осетия - Алания, р-н Правобережный, г. Беслан, уч-к с.т. "Пищевик"	Правобережный	15:03:0040501:329	003001000000 Земли сельскохозяйственного назначения	Коллективное садоводство	13	13.0.21	500	460,17	230 085,00
14020	Респ. Северная Осетия - Алания, р-н Правобережный, г. Беслан, уч-к с.т. "Пищевик", дом участок №33	Правобережный	15:03:0040501:33	003001000000 Земли сельскохозяйственного назначения	Для производства плодов и овощей	13	13.0.21	601	460,17	276 562,17
14021	Респ. Северная Осетия - Алания, р-н Правобережный, г. Беслан, уч-к с.т. "Пищевик"	Правобережный	15:03:0040501:330	003001000000 Земли сельскохозяйственного назначения	Коллективное садоводство	13	13.0.21	500	460,17	230 085,00
14022	Респ. Северная Осетия - Алания, р-н Правобережный, г. Беслан, уч-к с.т. "Пищевик"	Правобережный	15:03:0040501:331	003001000000 Земли сельскохозяйственного назначения	Коллективное садоводство	13	13.0.21	500	460,17	230 085,00
14023	Респ. Северная Осетия - Алания, р-н Правобережный, г. Беслан, уч-к с.т. "Пищевик"	Правобережный	15:03:0040501:332	003001000000 Земли сельскохозяйственного назначения	Коллективное садоводство	13	13.0.21	596	460,17	274 261,32
14024	Респ. Северная Осетия - Алания, р-н Правобережный, г. Беслан, уч-к с.т. "Пищевик"	Правобережный	15:03:0040501:333	003001000000 Земли сельскохозяйственного назначения	Ведение садоводства	13	13.0.21	500	460,17	230 085,00
14025	Респ. Северная Осетия - Алания, р-н Правобережный, г. Беслан, уч-к с.т. "Пищевик"	Правобережный	15:03:0040501:334	003001000000 Земли сельскохозяйственного назначения	Коллективное садоводство	13	13.0.21	500	460,17	230 085,00
14026	Респ. Северная Осетия - Алания, р-н Правобережный, г. Беслан, уч-к с.т. "Пищевик"	Правобережный	15:03:0040501:335	003001000000 Земли сельскохозяйственного назначения	Коллективное садоводство	13	13.0.21	500	460,17	230 085,00
14027	Респ. Северная Осетия - Алания, р-н Правобережный, г. Беслан, уч-к с.т. "Пищевик"	Правобережный	15:03:0040501:336	003001000000 Земли сельскохозяйственного назначения	Коллективное садоводство	13	13.0.21	500	460,17	230 085,00
14028	Респ. Северная Осетия - Алания, р-н Правобережный, г. Беслан, уч-к с.т. "Пищевик"	Правобережный	15:03:0040501:337	003001000000 Земли сельскохозяйственного назначения	Коллективное садоводство	13	13.0.21	500	460,17	230 085,00
14029	Респ. Северная Осетия - Алания, р-н Правобережный, г. Беслан, уч-к с.т. "Пищевик"	Правобережный	15:03:0040501:338	003001000000 Земли сельскохозяйственного назначения	Коллективное садоводство	13	13.0.21	500	460,17	230 085,00
14030	Респ. Северная Осетия - Алания, р-н Правобережный, г. Беслан, уч-к с.т. "Пищевик"	Правобережный	15:03:0040501:339	003001000000 Земли сельскохозяйственного назначения	Коллективное садоводство	13	13.0.21	500	460,17	230 085,00
14031	Респ. Северная Осетия - Алания, р-н Правобережный, уч-к с.т. "Пищевик", дом участок №24	Правобережный	15:03:0040501:34	003001000000 Земли сельскохозяйственного назначения	Для производства овощей и фруктов	13	13.0.21	378	460,17	173 944,26
14032	Респ. Северная Осетия - Алания, р-н Правобережный, г. Беслан. Садоводческое некоммерческое объединение "Пищевик" участок №338	Правобережный	15:03:0040501:340	003001000000 Земли сельскохозяйственного назначения	Для производства плодов и овощей	13	13.0.21	506	460,17	232 846,02
14033	Респ. Северная Осетия - Алания, р-н Правобережный, г. Беслан, уч-к с.т. "Пищевик"	Правобережный	15:03:0040501:341	003001000000 Земли сельскохозяйственного назначения	Коллективное садоводство	13	13.0.21	500	460,17	230 085,00
14034	Респ. Северная Осетия - Алания, р-н Правобережный, г. Беслан, уч-к с.т. "Пищевик", №340	Правобережный	15:03:0040501:342	003001000000 Земли сельскохозяйственного назначения	Для производства овощей и фруктов	13	13.0.21	600	460,17	276 102,00
14035	Респ. Северная Осетия - Алания, р-н Правобережный, г. Беслан, уч-к с.т. "Пищевик"	Правобережный	15:03:0040501:343	003001000000 Земли сельскохозяйственного назначения	Коллективное садоводство	13	13.0.21	500	460,17	230 085,00
14036	Респ. Северная Осетия - Алания, р-н Правобережный, г. Беслан, уч-к с.т. "Пищевик"	Правобережный	15:03:0040501:344	003001000000 Земли сельскохозяйственного назначения	Коллективное садоводство	13	13.0.21	500	460,17	230 085,00
14037	Респ. Северная Осетия - Алания, р-н Правобережный, г. Беслан, уч-к с.т. "Пищевик"	Правобережный	15:03:0040501:345	003001000000 Земли сельскохозяйственного назначения	Коллективное садоводство	13	13.0.21	500	460,17	230 085,00
14038	Респ. Северная Осетия - Алания, р-н Правобережный, г. Беслан, уч-к с.т. "Пищевик"	Правобережный	15:03:0040501:346	003001000000 Земли сельскохозяйственного назначения	Коллективное садоводство	13	13.0.21	500	460,17	230 085,00
14039	Респ. Северная Осетия - Алания, р-н Правобережный, г. Беслан, уч-к с.т. "Пищевик"	Правобережный	15:03:0040501:347	003001000000 Земли сельскохозяйственного назначения	Коллективное садоводство	13	13.0.21	500	460,17	230 085,00
14040	Респ. Северная Осетия - Алания, р-н Правобережный, г. Беслан, уч-к с.т. "Пищевик"	Правобережный	15:03:0040501:348	003001000000 Земли сельскохозяйственного назначения	Коллективное садоводство	13	13.0.21	500	460,17	230 085,00
14041	Респ. Северная Осетия - Алания, р-н Правобережный, садоводческое товарищество "Пищевик", участок №349	Правобережный	15:03:0040501:349	003001000000 Земли сельскохозяйственного назначения	Для производства плодов и овощей	13	13.0.21	600	460,17	276 102,00
14042	Респ. Северная Осетия - Алания, р-н Правобережный, СНО "Пищевик", сад №34 А	Правобережный	15:03:0040501:35	003001000000 Земли сельскохозяйственного назначения	Ведение садоводства	13	13.0.21	433	460,17	199 253,61
14043	Респ. Северная Осетия - Алания, р-н Правобережный, г. Беслан. садоводческое товарищество "Пищевик". участок №347	Правобережный	15:03:0040501:350	003001000000 Земли сельскохозяйственного назначения	Коллективное садоводство	13	13.0.21	600	460,17	276 102,00
14044	Респ. Северная Осетия - Алания, р-н Правобережный, г. Беслан, уч-к с.т. "Пищевик", 348	Правобережный	15:03:0040501:351	003001000000 Земли сельскохозяйственного назначения	Коллективное садоводство	13	13.0.21	600	460,17	276 102,00
14045	Респ. Северная Осетия - Алания, р-н Правобережный, г. Беслан, Садоводческое некоммерческое объединение "Пищевик", участок №349	Правобережный	15:03:0040501:352	003001000000 Земли сельскохозяйственного назначения	Для производства овощей и фруктов	13	13.0.21	600	460,17	276 102,00
14046	Респ. Северная Осетия - Алания, р-н Правобережный, г. Беслан, уч-к с.т. "Пищевик"	Правобережный	15:03:0040501:353	003001000000 Земли сельскохозяйственного назначения	Коллективное садоводство	13	13.0.21	400	460,17	184 068,00
14047	Респ. Северная Осетия - Алания, р-н Правобережный, г. Беслан, уч-к с.т. "Пищевик"	Правобережный	15:03:0040501:354	003001000000 Земли сельскохозяйственного назначения	Коллективное садоводство	13	13.0.21	700	460,17	322 119,00
14048	Респ. Северная Осетия - Алания, р-н Правобережный, г. Беслан, уч-к с.т. "Пищевик", участок 355	Правобережный	15:03:0040501:355	003001000000 Земли сельскохозяйственного назначения	Коллективное садоводство	13	13.0.21	598	460,17	275 181,66
14049	Респ. Северная Осетия - Алания, р-н Правобережный, г. Беслан, линия 14, с/т "Пищевик", участок №356	Правобережный	15:03:0040501:356	003001000000 Земли сельскохозяйственного назначения	Для производства овощей и фруктов	13	13.0.21	547	460,17	251 712,99
14050	Респ. Северная Осетия - Алания, р-н Правобережный, г. Беслан, уч-к с.т. "Пищевик"	Правобережный	15:03:0040501:357	003001000000 Земли сельскохозяйственного назначения	Коллективное садоводство	13	13.0.21	500	460,17	230 085,00
14051	Респ. Северная Осетия - Алания, р-н Правобережный, г. Беслан, уч-к с.т. "Пищевик"	Правобережный	15:03:0040501:358	003001000000 Земли сельскохозяйственного назначения	Коллективное садоводство	13	13.0.21	500	460,17	230 085,00
14052	Респ. Северная Осетия - Алания, р-н Правобережный, г. Беслан, уч-к с.т. "Пищевик"	Правобережный	15:03:0040501:359	003001000000 Земли сельскохозяйственного назначения	Коллективное садоводство	13	13.0.21	500	460,17	230 085,00
14053	Северная Осетия - Алания респ. р-н Правобережный, г Беслан, СНО "Пищевик",участок 357	Правобережный	15:03:0040501:360	003001000000 Земли сельскохозяйственного назначения	Для производства овощей и фруктов	13	13.0.21	547	460,17	251 712,99
14054	Респ. Северная Осетия - Алания, р-н Правобережный, г. Беслан, уч-к с.т. "Пищевик"	Правобережный	15:03:0040501:361	003001000000 Земли сельскохозяйственного назначения	Коллективное садоводство	13	13.0.21	600	460,17	276 102,00
14055	Респ. Северная Осетия - Алания, р-н Правобережный, г. Беслан, уч-к с.т. "Пищевик"	Правобережный	15:03:0040501:362	003001000000 Земли сельскохозяйственного назначения	Коллективное садоводство	13	13.0.21	600	460,17	276 102,00
14056	Респ. Северная Осетия - Алания, р-н Правобережный, г. Беслан, уч-к с.т. "Пищевик"	Правобережный	15:03:0040501:363	003001000000 Земли сельскохозяйственного назначения	Коллективное садоводство	13	13.0.21	500	460,17	230 085,00
14057	Респ. Северная Осетия - Алания, р-н Правобережный, г. Беслан, уч-к с.т. "Пищевик"	Правобережный	15:03:0040501:364	003001000000 Земли сельскохозяйственного назначения	Коллективное садоводство	13	13.0.21	500	460,17	230 085,00

№ п/п	Местоположение ЗУ	Район	Кадастровый номер ЗУ	Категория земель	Разрешенное использование по документу	Код вида разрешенного использования (в соответствии с классификатором видов разрешенного использования земельных участков)	Вид использования объектов недвижимости	Площадь	УПКС	КС
14058	Респ. Северная Осетия - Алания, р-н Правобережный, г. Беслан, уч-к с.т. "Пищевик"	Правобережный	15:03:0040501:365	003001000000 Земли сельскохозяйственного назначения	Коллективное садоводство	13	13:0:21	500	460,17	230 085,00
14059	Респ. Северная Осетия - Алания, р-н Правобережный, г. Беслан, с/т "Пищевик", садовый участок №366	Правобережный	15:03:0040501:366	003001000000 Земли сельскохозяйственного назначения	Для производства овощей и фруктов	13	13:0:21	500	460,17	230 085,00
14060	Респ. Северная Осетия - Алания, р-н Правобережный, г. Беслан, уч-к с.т. "Пищевик"	Правобережный	15:03:0040501:367	003001000000 Земли сельскохозяйственного назначения	Коллективное садоводство	13	13:0:21	500	460,17	230 085,00
14061	Респ. Северная Осетия - Алания, р-н Правобережный, г. Беслан, СНО "Пищевик", участок №364	Правобережный	15:03:0040501:368	003001000000 Земли сельскохозяйственного назначения	Коллективное садоводство	13	13:0:21	600	460,17	276 102,00
14062	Респ. Северная Осетия - Алания, р-н Правобережный, г. Беслан, уч-к с.т. "Пищевик", дом участок №369	Правобережный	15:03:0040501:369	003001000000 Земли сельскохозяйственного назначения	Для производства овощей и фруктов	13	13:0:21	694	460,17	319 357,98
14063	Респ. Северная Осетия - Алания, р-н Правобережный, г. Беслан, уч-к с.т. "Пищевик"	Правобережный	15:03:0040501:37	003001000000 Земли сельскохозяйственного назначения	Коллективное садоводство	13	13:0:21	500	460,17	230 085,00
14064	Респ. Северная Осетия - Алания, р-н Правобережный, г. Беслан, уч-к с.т. "Пищевик"	Правобережный	15:03:0040501:370	003001000000 Земли сельскохозяйственного назначения	Коллективное садоводство	13	13:0:21	500	460,17	230 085,00
14065	Респ. Северная Осетия - Алания, р-н Правобережный, г. Беслан, уч-к с.т. "Пищевик", участок №367	Правобережный	15:03:0040501:371	003001000000 Земли сельскохозяйственного назначения	Для производства овощей и фруктов	13	13:0:21	720	460,17	331 322,40
14066	Респ. Северная Осетия - Алания, р-н Правобережный, г. Беслан, уч-к с.т. "Пищевик"	Правобережный	15:03:0040501:372	003001000000 Земли сельскохозяйственного назначения	Коллективное садоводство	13	13:0:21	500	460,17	230 085,00
14067	Респ. Северная Осетия - Алания, р-н Правобережный, г. Беслан, уч-к с.т. "Пищевик"	Правобережный	15:03:0040501:373	003001000000 Земли сельскохозяйственного назначения	Коллективное садоводство	13	13:0:21	500	460,17	230 085,00
14068	Респ. Северная Осетия - Алания, р-н Правобережный, садоводческое некоммерческое объединение "Пищевик", участок №374	Правобережный	15:03:0040501:374	003001000000 Земли сельскохозяйственного назначения	Для производства овощей и фруктов	13	13:0:21	600	460,17	276 102,00
14069	Респ. Северная Осетия - Алания, р-н Правобережный, г. Беслан, с/т "Пищевик", садовый участок №372	Правобережный	15:03:0040501:375	003001000000 Земли сельскохозяйственного назначения	Для производства овощей и фруктов	13	13:0:21	972	460,17	447 285,24
14070	Респ. Северная Осетия - Алания, р-н Правобережный, г. Беслан, уч-к с.т. "Пищевик"	Правобережный	15:03:0040501:376	003001000000 Земли сельскохозяйственного назначения	Коллективное садоводство	13	13:0:21	500	460,17	230 085,00
14071	Респ. Северная Осетия - Алания, р-н Правобережный, г. Беслан, уч-к с.т. "Пищевик"	Правобережный	15:03:0040501:377	003001000000 Земли сельскохозяйственного назначения	Коллективное садоводство	13	13:0:21	500	460,17	230 085,00
14072	Респ. Северная Осетия - Алания, р-н Правобережный,садоводческое некоммерческое объединение "Пищевик", участок 374	Правобережный	15:03:0040501:378	003001000000 Земли сельскохозяйственного назначения	Для производства плодов и овощей	13	13:0:21	600	460,17	276 102,00
14073	Респ. Северная Осетия - Алания, р-н Правобережный, г. Беслан, садоводческое некоммерческое объединение "Пищевик", участок №375	Правобережный	15:03:0040501:379	003001000000 Земли сельскохозяйственного назначения	Коллективное садоводство	13	13:0:21	660	460,17	303 712,20
14074	Респ. Северная Осетия - Алания, р-н Правобережный, г. Беслан, СТ"Пищевик", участок №37	Правобережный	15:03:0040501:38	003001000000 Земли сельскохозяйственного назначения	Коллективное садоводство	13	13:0:21	500	460,17	230 085,00
14075	Респ. Северная Осетия - Алания, р-н Правобережный, г. Беслан, уч-к с.т. "Пищевик"	Правобережный	15:03:0040501:380	003001000000 Земли сельскохозяйственного назначения	Коллективное садоводство	13	13:0:21	500	460,17	230 085,00
14076	Республика Северная Осетия-Алания, р-н Правобережный, г. Беслан, садоводческое некоммерческое объединение "Пищевик", участок №377	Правобережный	15:03:0040501:381	003001000000 Земли сельскохозяйственного назначения	Коллективное садоводство	13	13:0:21	600	460,17	276 102,00
14077	Республика Северная Осетия-Алания, р-н Правобережный, г. Беслан, садоводческое некоммерческое объединение "Пищевик", участок №378	Правобережный	15:03:0040501:382	003001000000 Земли сельскохозяйственного назначения	Коллективное садоводство	13	13:0:21	585	460,17	269 199,45
14078	Респ. Северная Осетия - Алания, р-н Правобережный, г. Беслан, уч-к с.т. "Пищевик"	Правобережный	15:03:0040501:383	003001000000 Земли сельскохозяйственного назначения	Коллективное садоводство	13	13:0:21	500	460,17	230 085,00
14079	Респ. Северная Осетия - Алания, р-н Правобережный, садоводческое некоммерческое объединение "Пищевик", участок №380	Правобережный	15:03:0040501:384	003001000000 Земли сельскохозяйственного назначения	Коллективное садоводство	13	13:0:21	500	460,17	230 085,00
14080	Респ. Северная Осетия - Алания, р-н Правобережный, г. Беслан, уч-к с.т. "Пищевик"	Правобережный	15:03:0040501:385	003001000000 Земли сельскохозяйственного назначения	Коллективное садоводство	13	13:0:21	500	460,17	230 085,00
14081	Республика Северная Осетия-Алания, р-н Правобережный, г. Беслан, садоводческое некоммерческое объединение "Пищевик", участок №382	Правобережный	15:03:0040501:386	003001000000 Земли сельскохозяйственного назначения	Для производства овощей и фруктов	13	13:0:21	700	460,17	322 119,00
14082	Респ. Северная Осетия - Алания, р-н Правобережный, г. Беслан, уч-к с.т. "Пищевик", дом участок №383	Правобережный	15:03:0040501:387	003001000000 Земли сельскохозяйственного назначения	Для ведения садоводства	13	13:0:21	635	460,17	292 207,95
14083	Республика Северная Осетия-Алания, р-н Правобережный, г Беслан, СНО Пищевик , участок № 384	Правобережный	15:03:0040501:388	003001000000 Земли сельскохозяйственного назначения	Коллективное садоводство	13	13:0:21	500	460,17	230 085,00
14084	Северная Осетия - Алания респ, р-н Правобережный, г Беслан, СНО "Пищевик", участок 385	Правобережный	15:03:0040501:389	003001000000 Земли сельскохозяйственного назначения	Для выращивания плодов и овощей	13	13:0:21	643	460,17	295 889,31
14085	Респ. Северная Осетия - Алания, р-н Правобережный, г. Беслан, уч-к с.т. "Пищевик"	Правобережный	15:03:0040501:39	003001000000 Земли сельскохозяйственного назначения	Коллективное садоводство	13	13:0:21	500	460,17	230 085,00
14086	Респ. Северная Осетия - Алания, р-н Правобережный, г. Беслан, СНО "Пищевик", участок №386	Правобережный	15:03:0040501:390	003001000000 Земли сельскохозяйственного назначения	для производства плодов и овощей	13	13:0:21	600	460,17	276 102,00
14087	Северная Осетия - Алания респ, р-н Правобережный, г. Беслан, с/т "Пищевик", сад №387	Правобережный	15:03:0040501:391	003001000000 Земли сельскохозяйственного назначения	Для производства плодов и овощей	13	13:0:21	598	460,17	275 181,66
14088	Респ. Северная Осетия - Алания, р-н Правобережный, г. Беслан, садовый участок №388, СНО "Пищевик"	Правобережный	15:03:0040501:392	003001000000 Земли сельскохозяйственного назначения	Для производства плодов и овощей	13	13:0:21	473	460,17	217 660,41
14089	Респ. Северная Осетия - Алания, р-н Правобережный, г. Беслан, уч-к с.т. "Пищевик", дом участок №389	Правобережный	15:03:0040501:393	003001000000 Земли сельскохозяйственного назначения	Для производства овощей и фруктов	13	13:0:21	715	460,17	329 021,55
14090	Республика Северная Осетия - Алания, Правобережный район, г. Беслан, садоводческое некоммерческое объединение "Пищевик", участок №390	Правобережный	15:03:0040501:394	003001000000 Земли сельскохозяйственного назначения	Коллективное садоводство	13	13:0:21	600	460,17	276 102,00
14091	Респ. Северная Осетия - Алания, р-н Правобережный, г. Беслан, уч-к с.т. "Пищевик"	Правобережный	15:03:0040501:395	003001000000 Земли сельскохозяйственного назначения	Коллективное садоводство	13	13:0:21	500	460,17	230 085,00
14092	Респ. Северная Осетия - Алания, р-н Правобережный, г. Беслан, уч-к с.т. "Пищевик"	Правобережный	15:03:0040501:396	003001000000 Земли сельскохозяйственного назначения	Коллективное садоводство	13	13:0:21	500	460,17	230 085,00
14093	Респ. Северная Осетия - Алания, р-н Правобережный, г. Беслан, уч-к с.т. "Пищевик", дом участок №393	Правобережный	15:03:0040501:397	003001000000 Земли сельскохозяйственного назначения	Для производства овощей и фруктов	13	13:0:21	649	460,17	298 650,33
14094	Республика Северная Осетия-Алания, р-н Правобережный, г Беслан, снт Пищевик, д.394	Правобережный	15:03:0040501:398	003001000000 Земли сельскохозяйственного назначения	Коллективное садоводство	13	13:0:21	500	460,17	230 085,00
14095	Респ. Северная Осетия - Алания, р-н Правобережный, г. Беслан, уч-к с.т. "Пищевик", дом сад №395	Правобережный	15:03:0040501:399	003001000000 Земли сельскохозяйственного назначения	Ведение садоводства	13	13:0:21	708	460,17	325 800,36
14096	Северная Осетия - Алания респ, р-н Правобережный, г Беслан, СНО "Пищевик	Правобережный	15:03:0040501:4	003001000000 Земли сельскохозяйственного назначения	Коллективное садоводство	13	13:0:21	600	460,17	276 102,00
14097	Респ. Северная Осетия - Алания, р-н Правобережный, г. Беслан, уч-к с.т. "Пищевик"	Правобережный	15:03:0040501:40	003001000000 Земли сельскохозяйственного назначения	Коллективное садоводство	13	13:0:21	500	460,17	230 085,00

№ п/п	Местоположение ЗУ	Район	Кадастровый номер ЗУ	Категория земель	Разрешенное использование по документу	Код вида разрешенного использования (в соответствии с классификатором видов разрешенного использования земельных участков)	Вид использования объектов недвижимости	Площадь	УПКС	КС
14098	Республика Северная Осетия-Алания, р-н Правобережный, г. Беслан, Садоводческое некоммерческое объединение "Пищевик", участок №402	Правобережный	15:03:0040501:400	003001000000 Земли сельскохозяйственного назначения	Коллективное садоводство	13	13:0:21	600	460,17	276 102,00
14099	Республика Северная Осетия - Алания, Правобережный район, СНО "Пищевик", садовый участок № 397	Правобережный	15:03:0040501:401	003001000000 Земли сельскохозяйственного назначения	Коллективное садоводство	13	13:0:21	599	460,17	275 641,83
14100	Северная Осетия - Алания респ, р-н Правобережный, г. Беслан. Садоводческое некоммерческое объединение "Пищевик", участок №398	Правобережный	15:03:0040501:402	003001000000 Земли сельскохозяйственного назначения	Для ведения огородничества	13	13:0:11	622	53,04	32 990,88
14101	Респ. Северная Осетия - Алания, р-н Правобережный, г. Беслан, садоводческое некоммерческое объединение "Пищевик", сад № 399	Правобережный	15:03:0040501:403	003001000000 Земли сельскохозяйственного назначения	Для производства плодов и овощей	13	13:0:21	598	460,17	275 181,66
14102	Респ. Северная Осетия - Алания, р-н Правобережный, садоводческое некоммерческое объединение "Пищевик", участок № 400	Правобережный	15:03:0040501:404	003001000000 Земли сельскохозяйственного назначения	Для производства плодов и овощей	13	13:0:21	600	460,17	276 102,00
14103	Респ. Северная Осетия - Алания, р-н Правобережный, г. Беслан, уч-к с.т. "Пищевик", дом сад №401	Правобережный	15:03:0040501:405	003001000000 Земли сельскохозяйственного назначения	Для выращивания плодов и овощей	13	13:0:21	741	460,17	340 985,97
14104	Респ. Северная Осетия - Алания, р-н Правобережный, г. Беслан, уч-к с.т. "Пищевик"	Правобережный	15:03:0040501:406	003001000000 Земли сельскохозяйственного назначения	Коллективное садоводство	13	13:0:21	500	460,17	230 085,00
14105	Респ. Северная Осетия - Алания, р-н Правобережный, садоводческое товарищество "Пищевик", сад №403	Правобережный	15:03:0040501:407	003001000000 Земли сельскохозяйственного назначения	Для производства овощей и фруктов	13	13:0:21	595	460,17	273 801,15
14106	Республика Северная Осетия-Алания, р-н Правобережный, г Беслан, с т "Пищевик" участок № 404	Правобережный	15:03:0040501:408	003001000000 Земли сельскохозяйственного назначения	Для производства овощей и фруктов	13	13:0:21	600	460,17	276 102,00
14107	Респ. Северная Осетия - Алания, р-н Правобережный, г. Беслан, уч-к с.т. "Пищевик"	Правобережный	15:03:0040501:409	003001000000 Земли сельскохозяйственного назначения	Коллективное садоводство	13	13:0:21	500	460,17	230 085,00
14108	Респ. Северная Осетия - Алания, р-н Правобережный, г. Беслан. садоводческое товарищество "Пищевик", участок №10	Правобережный	15:03:0040501:41	003001000000 Земли сельскохозяйственного назначения	Для производства фруктов и овощей	13	13:0:21	603	460,17	277 482,51
14109	Респ. Северная Осетия - Алания, р-н Правобережный, г. Беслан, уч-к с.т. "Пищевик"	Правобережный	15:03:0040501:410	003001000000 Земли сельскохозяйственного назначения	Коллективное садоводство	13	13:0:21	500	460,17	230 085,00
14110	Республика Северная Осетия-Алания, р-н Правобережный, г Беслан, СТ Пищевик, уч 407	Правобережный	15:03:0040501:411	003001000000 Земли сельскохозяйственного назначения	Для коллективного садоводства	13	13:0:21	600	460,17	276 102,00
14111	Респ. Северная Осетия - Алания, р-н Правобережный, г. Беслан, уч-к с.т. "Пищевик"	Правобережный	15:03:0040501:412	003001000000 Земли сельскохозяйственного назначения	Коллективное садоводство	13	13:0:21	500	460,17	230 085,00
14112	Респ. Северная Осетия - Алания, р-н Правобережный, г. Беслан, уч-к с.т. "Пищевик"	Правобережный	15:03:0040501:413	003001000000 Земли сельскохозяйственного назначения	Коллективное садоводство	13	13:0:21	500	460,17	230 085,00
14113	Российская Федерация, Республика Северная Осетия - Алания, Правобережный район, территория СНО Пищевик	Правобережный	15:03:0040501:414	003001000000 Земли сельскохозяйственного назначения	Коллективное садоводство	13	13:0:21	531	460,17	244 350,27
14114	Северная Осетия - Алания респ, р-н Правобережный, г Беслан. Садоводческое некоммерческое объединение "Пищевик", участок №411	Правобережный	15:03:0040501:415	003001000000 Земли сельскохозяйственного назначения	Для производства овощей и фруктов	13	13:0:21	682	460,17	313 835,94
14115	Республика Северная Осетия-Алания, р-н Правобережный, г Беслан. сно СТ Пищевик. уч 412	Правобережный	15:03:0040501:416	003001000000 Земли сельскохозяйственного назначения	Для производства фруктов и овощей	13	13:0:21	669	460,17	307 853,73
14116	Респ. Северная Осетия - Алания, р-н Правобережный, г. Беслан, уч-к с.т. "Пищевик"	Правобережный	15:03:0040501:417	003001000000 Земли сельскохозяйственного назначения	Коллективное садоводство	13	13:0:21	500	460,17	230 085,00
14117	Респ. Северная Осетия - Алания, р-н Правобережный, г. Беслан, уч-к с.т. "Пищевик"	Правобережный	15:03:0040501:418	003001000000 Земли сельскохозяйственного назначения	Коллективное садоводство	13	13:0:21	500	460,17	230 085,00
14118	Республика Северная Осетия-Алания, р-н Правобережный, г. Беслан, садоводческое некоммерческое объединение "Пищевик", участок № 415	Правобережный	15:03:0040501:419	003001000000 Земли сельскохозяйственного назначения	Для производства овощей и фруктов	13	13:0:21	600	460,17	276 102,00
14119	Российская Федерация, Республика Северная Осетия-Алания, Правобережный район, г. Беслан, СТ "Пищевик"	Правобережный	15:03:0040501:42	003001000000 Земли сельскохозяйственного назначения	Коллективное садоводство	13	13:0:21	568	460,17	261 376,56
14120	Республика Северная Осетия-Алания, р-н Правобережный, сно Пищевик, участок № 416	Правобережный	15:03:0040501:420	003001000000 Земли сельскохозяйственного назначения	Для производства овощей и фруктов	13	13:0:21	585	460,17	269 199,45
14121	Респ. Северная Осетия - Алания, р-н Правобережный, садоводческое некоммерческое объединение "Пищевик", участок №417	Правобережный	15:03:0040501:421	003001000000 Земли сельскохозяйственного назначения	Для производства овощей и фруктов	13	13:0:21	600	460,17	276 102,00
14122	Респ. Северная Осетия - Алания, р-н Правобережный, г. Беслан, уч-к с.т. "Пищевик". дом участок №418	Правобережный	15:03:0040501:422	003001000000 Земли сельскохозяйственного назначения	Для производства овощей и фруктов	13	13:0:21	754	460,17	346 968,18
14123	Республика Северная Осетия - Алания, Правобережный район, г. Беслан, СНО "Пищевик", участок № 419	Правобережный	15:03:0040501:423	003001000000 Земли сельскохозяйственного назначения	Коллективное садоводство	13	13:0:21	548	460,17	252 173,16
14124	Респ. Северная Осетия - Алания, р-н Правобережный, г. Беслан, уч-к с.т. "Пищевик" участок №420	Правобережный	15:03:0040501:424	003001000000 Земли сельскохозяйственного назначения	Для ведения садоводства	13	13:0:21	569	460,17	261 836,73
14125	Респ. Северная Осетия - Алания, р-н Правобережный, г. Беслан, уч-к с.т. "Пищевик"	Правобережный	15:03:0040501:425	003001000000 Земли сельскохозяйственного назначения	Коллективное садоводство	13	13:0:21	500	460,17	230 085,00
14126	Северная Осетия - Алания респ, р-н Правобережный, г. Беслан, Садоводческое некоммерческое объединение "Пищевик", участок № 422	Правобережный	15:03:0040501:426	003001000000 Земли сельскохозяйственного назначения	Для производства плодов и овощей	13	13:0:21	580	460,17	266 898,60
14127	Респ. Северная Осетия - Алания, р-н Правобережный, г. Беслан, уч-к с.т. "Пищевик"	Правобережный	15:03:0040501:427	003001000000 Земли сельскохозяйственного назначения	Коллективное садоводство	13	13:0:21	500	460,17	230 085,00
14128	Северная Осетия - Алания респ, р-н Правобережный, г. Беслан. СНО "Пищевик", участок № 424	Правобережный	15:03:0040501:428	003001000000 Земли сельскохозяйственного назначения	Для производства овощей и фруктов	13	13:0:21	700	460,17	322 119,00
14129	Респ. Северная Осетия - Алания, р-н Правобережный, г. Беслан, уч-к с.т. "Пищевик"	Правобережный	15:03:0040501:429	003001000000 Земли сельскохозяйственного назначения	Коллективное садоводство	13	13:0:21	500	460,17	230 085,00
14130	Северная Осетия - Алания респ, р-н Правобережный, г Беслан. СНО "Пищевик", участок № 42	Правобережный	15:03:0040501:43	003001000000 Земли сельскохозяйственного назначения	Для производства плодов и овощей	13	13:0:21	625	460,17	287 606,25
14131	Респ. Северная Осетия - Алания, р-н Правобережный, г. Беслан, уч-к с.т. "Пищевик"	Правобережный	15:03:0040501:430	003001000000 Земли сельскохозяйственного назначения	Коллективное садоводство	13	13:0:21	500	460,17	230 085,00
14132	Респ. Северная Осетия - Алания, р-н Правобережный, г. Беслан. садоводческое товарищество "Пищевик" участок №428	Правобережный	15:03:0040501:431	003001000000 Земли сельскохозяйственного назначения	Для производства овощей и фруктов	13	13:0:21	597	460,17	274 721,49
14133	Респ. Северная Осетия - Алания, р-н Правобережный, г. Беслан, уч-к с.т. "Пищевик"	Правобережный	15:03:0040501:432	003001000000 Земли сельскохозяйственного назначения	Ведение садоводства	13	13:0:21	500	460,17	230 085,00
14134	Респ. Северная Осетия - Алания, р-н Правобережный, садоводческое некоммерческое объединение "Пищевик", участок №429	Правобережный	15:03:0040501:433	003001000000 Земли сельскохозяйственного назначения	Для производства овощей и фруктов	13	13:0:21	600	460,17	276 102,00
14135	Респ. Северная Осетия - Алания, р-н Правобережный, г. Беслан, уч-к с.т. "Пищевик"	Правобережный	15:03:0040501:434	003001000000 Земли сельскохозяйственного назначения	Коллективное садоводство	13	13:0:21	500	460,17	230 085,00
14136	Республика Северная Осетия-Алания, Правобережный район, г.Беслан, с/т "Пищевик". 20-ая линия, участок №431	Правобережный	15:03:0040501:435	003001000000 Земли сельскохозяйственного назначения	Для производства овощей и фруктов	13	13:0:21	565	460,17	259 996,05
14137	Российская Федерация, Республика Северная Осетия-Алания, Правобережный район, г. Беслан, СНО "Пищевик"	Правобережный	15:03:0040501:436	003001000000 Земли сельскохозяйственного назначения	Коллективное садоводство	13	13:0:21	597	460,17	274 721,49

№ пп	Местоположение ЗУ	Район	Кадастровый номер ЗУ	Категория земель	Разрешенное использование по документу	Код вида разрешенного использования (в соответствии с классификатором видов разрешенного использования земельных участков)	Вид использования объектов недвижимости	Площадь	УПКС	КС
14138	Респ. Северная Осетия - Алания, р-н Правобережный, г. Беслан, уч-к с.т. "Пищевик"	Правобережный	15:03:0040501:437	003001000000 Земли сельскохозяйственного назначения	Коллективное садоводство	13	13:0:21	500	460,17	230 085,00
14139	Респ. Северная Осетия - Алания, р-н Правобережный, г. Беслан, уч-к с.т. "Пищевик"	Правобережный	15:03:0040501:438	003001000000 Земли сельскохозяйственного назначения	Коллективное садоводство	13	13:0:21	500	460,17	230 085,00
14140	Респ. Северная Осетия - Алания, р-н Правобережный, г. Беслан, уч-к с.т. "Пищевик"	Правобережный	15:03:0040501:439	003001000000 Земли сельскохозяйственного назначения	Коллективное садоводство	13	13:0:21	600	460,17	276 102,00
14141	Российская Федерация, Республика Северная Осетия - Алания, Правобережный р-н, г. Беслан, СНТ "Пищевик"	Правобережный	15:03:0040501:44	003001000000 Земли сельскохозяйственного назначения	Коллективное садоводство	13	13:0:21	660	460,17	303 712,20
14142	Респ. Северная Осетия - Алания, р-н Правобережный, г. Беслан, уч-к с.т. "Пищевик"	Правобережный	15:03:0040501:440	003001000000 Земли сельскохозяйственного назначения	Коллективное садоводство	13	13:0:21	600	460,17	276 102,00
14143	Респ. Северная Осетия - Алания, р-н Правобережный, г. Беслан, СНО "Пищевик", участок № 437	Правобережный	15:03:0040501:441	003001000000 Земли сельскохозяйственного назначения	Коллективное садоводство	13	13:0:21	598	460,17	275 181,66
14144	Респ. Северная Осетия - Алания, р-н Правобережный, г. Беслан, уч-к с.т. "Пищевик"	Правобережный	15:03:0040501:442	003001000000 Земли сельскохозяйственного назначения	Коллективное садоводство	13	13:0:21	500	460,17	230 085,00
14145	Респ. Северная Осетия - Алания, р-н Правобережный, г. Беслан, уч-к с.т. "Пищевик"	Правобережный	15:03:0040501:443	003001000000 Земли сельскохозяйственного назначения	Коллективное садоводство	13	13:0:21	500	460,17	230 085,00
14146	Республика Северная Осетия - Алания, р-н Правобережный, г. Беслан, с.т. "Пищевик"	Правобережный	15:03:0040501:444	003001000000 Земли сельскохозяйственного назначения	Коллективное садоводство	13	13:0:21	738	460,17	339 605,46
14147	Респ. Северная Осетия - Алания, р-н Правобережный, г. Беслан. Садоводческое некоммерческое объединение "Пищевик", участок №441	Правобережный	15:03:0040501:445	003001000000 Земли сельскохозяйственного назначения	Для производства овощей и фруктов	13	13:0:21	600	460,17	276 102,00
14148	Респ. Северная Осетия - Алания, р-н Правобережный, г. Беслан, уч-к с.т. "Пищевик"	Правобережный	15:03:0040501:446	003001000000 Земли сельскохозяйственного назначения	Коллективное садоводство	13	13:0:21	500	460,17	230 085,00
14149	Респ. Северная Осетия - Алания, р-н Правобережный, г. Беслан, уч-к с.т. "Пищевик"	Правобережный	15:03:0040501:447	003001000000 Земли сельскохозяйственного назначения	Коллективное садоводство	13	13:0:21	500	460,17	230 085,00
14150	Респ. Северная Осетия - Алания, р-н Правобережный, г. Беслан, уч-к с.т. "Пищевик"	Правобережный	15:03:0040501:448	003001000000 Земли сельскохозяйственного назначения	Ведение садоводства	13	13:0:21	550	460,17	253 093,50
14151	Респ. Северная Осетия - Алания, р-н Правобережный, г. Беслан, уч-к с.т. "Пищевик", участок №445	Правобережный	15:03:0040501:449	003001000000 Земли сельскохозяйственного назначения	Для производства овощей и фруктов	13	13:0:21	732	460,17	336 844,44
14152	Респ. Северная Осетия - Алания, р-н Правобережный, г. Беслан, уч-к с.т. "Пищевик"	Правобережный	15:03:0040501:45	003001000000 Земли сельскохозяйственного назначения	Коллективное садоводство	13	13:0:21	500	460,17	230 085,00
14153	Респ. Северная Осетия - Алания, р-н Правобережный, г. Беслан, с/т "Пищевик" участок №446	Правобережный	15:03:0040501:450	003001000000 Земли сельскохозяйственного назначения	Для производства овощей и фруктов	13	13:0:21	600	460,17	276 102,00
14154	Респ. Северная Осетия - Алания, р-н Правобережный, г. Беслан, уч-к с.т. "Пищевик"	Правобережный	15:03:0040501:451	003001000000 Земли сельскохозяйственного назначения	Коллективное садоводство	13	13:0:21	500	460,17	230 085,00
14155	Респ. Северная Осетия - Алания, р-н Правобережный, г. Беслан, уч-к с.т. "Пищевик"	Правобережный	15:03:0040501:452	003001000000 Земли сельскохозяйственного назначения	Коллективное садоводство	13	13:0:21	500	460,17	230 085,00
14156	Респ. Северная Осетия - Алания, р-н Правобережный, г. Беслан, уч-к с.т. "Пищевик"	Правобережный	15:03:0040501:453	003001000000 Земли сельскохозяйственного назначения	Коллективное садоводство	13	13:0:21	500	460,17	230 085,00
14157	Республика Северная Осетия-Алания, р-н Правобережный, г. Беслан, снт Пищевик, п 450	Правобережный	15:03:0040501:454	003001000000 Земли сельскохозяйственного назначения	Для производства овощей и фруктов	13	13:0:21	727	460,17	334 543,59
14158	Республика Северная Осетия-Алания, р-н Правобережный, г. Беслан, СНО Пищевик, уч №451	Правобережный	15:03:0040501:455	003001000000 Земли сельскохозяйственного назначения	Коллективное садоводство	13	13:0:21	600	460,17	276 102,00
14159	Респ. Северная Осетия - Алания, р-н Правобережный, г. Беслан, уч-к с.т. "Пищевик"	Правобережный	15:03:0040501:456	003001000000 Земли сельскохозяйственного назначения	Коллективное садоводство	13	13:0:21	500	460,17	230 085,00
14160	Республика Северная Осетия-Алания, р-н Правобережный, г. Беслан, СНО "Пищевик", участок № 453	Правобережный	15:03:0040501:457	003001000000 Земли сельскохозяйственного назначения	Коллективное садоводство	13	13:0:21	587	460,17	270 119,79
14161	Республика Северная Осетия - Алания, Правобережный район, СНО "Пищевик", садовый участок №454	Правобережный	15:03:0040501:458	003001000000 Земли сельскохозяйственного назначения	Коллективное садоводство	13	13:0:21	556	460,17	255 854,52
14162	Респ. Северная Осетия - Алания, р-н Правобережный, г. Беслан, уч-к с.т. "Пищевик"	Правобережный	15:03:0040501:459	003001000000 Земли сельскохозяйственного назначения	Ведение садоводства	13	13:0:21	500	460,17	230 085,00
14163	Респ. Северная Осетия - Алания, р-н Правобережный, г. Беслан, уч-к с.т. "Пищевик"	Правобережный	15:03:0040501:46	003001000000 Земли сельскохозяйственного назначения	Коллективное садоводство	13	13:0:21	500	460,17	230 085,00
14164	Респ. Северная Осетия - Алания, Правобережный р-н, г. Беслан, СТ "Пищевик", участок 456	Правобережный	15:03:0040501:460	003001000000 Земли сельскохозяйственного назначения	Для производства овощей и фруктов	13	13:0:21	600	460,17	276 102,00
14165	Респ. Северная Осетия - Алания, р-н Правобережный, г. Беслан, уч-к с.т. "Пищевик"	Правобережный	15:03:0040501:461	003001000000 Земли сельскохозяйственного назначения	Коллективное садоводство	13	13:0:21	500	460,17	230 085,00
14166	Респ. Северная Осетия - Алания, р-н Правобережный, г. Беслан, уч-к с.т. "Пищевик"	Правобережный	15:03:0040501:462	003001000000 Земли сельскохозяйственного назначения	Коллективное садоводство	13	13:0:21	500	460,17	230 085,00
14167	Респ. Северная Осетия - Алания, р-н Правобережный, г. Беслан, уч-к с.т. "Пищевик"	Правобережный	15:03:0040501:463	003001000000 Земли сельскохозяйственного назначения	Коллективное садоводство	13	13:0:21	500	460,17	230 085,00
14168	Республика Северная Осетия-Алания, р-н Правобережный, г. Беслан, снт Пищевик, уч 460	Правобережный	15:03:0040501:464	003002000000 Земли населенных пунктов	Для ведения садоводства	13	13:0:21	756	460,17	347 888,52
14169	Респ. Северная Осетия - Алания, р-н Правобережный, г. Беслан, уч-к с.т. "Пищевик"	Правобережный	15:03:0040501:465	003001000000 Земли сельскохозяйственного назначения	Коллективное садоводство	13	13:0:21	500	460,17	230 085,00
14170	Республика Северная Осетия-Алания, р-н Правобережный, садоводческое некоммерческое объединение "Пищевик", участок № 462	Правобережный	15:03:0040501:466	003001000000 Земли сельскохозяйственного назначения	Коллективное садоводство	13	13:0:21	600	460,17	276 102,00
14171	Республика Северная Осетия-Алания, р-н Правобережный, СНО Пищевик, участок № 463	Правобережный	15:03:0040501:467	003001000000 Земли сельскохозяйственного назначения	Коллективное садоводство	13	13:0:21	598	460,17	275 181,66
14172	Респ. Северная Осетия - Алания, р-н Правобережный, садоводческое некоммерческое объединение "Пищевик", участок №464	Правобережный	15:03:0040501:468	003001000000 Земли сельскохозяйственного назначения	Для производства плодов и овощей	13	13:0:21	600	460,17	276 102,00
14173	Северная Осетия - Алания респ. р-н Правобережный, г. Беслан, с/т "Пищевик" сад №465	Правобережный	15:03:0040501:469	003001000000 Земли сельскохозяйственного назначения	Для производства овощей и фруктов	13	13:0:21	698	460,17	321 198,66
14174	Респ. Северная Осетия - Алания, р-н Правобережный, г. Беслан, уч-к с.т. "Пищевик"	Правобережный	15:03:0040501:47	003001000000 Земли сельскохозяйственного назначения	Коллективное садоводство	13	13:0:21	500	460,17	230 085,00
14175	Респ. Северная Осетия - Алания, р-н Правобережный, г. Беслан, с.т. "Пищевик", сад №466	Правобережный	15:03:0040501:470	003001000000 Земли сельскохозяйственного назначения	Для производства овощей и фруктов	13	13:0:21	595	460,17	273 801,15
14176	Республика Северная Осетия-Алания, р-н Правобережный, г. Беслан, снт СТ Пищевик, уч 467	Правобережный	15:03:0040501:471	003001000000 Земли сельскохозяйственного назначения	Для производства овощей и фруктов	13	13:0:21	598	460,17	275 181,66
14177	Респ. Северная Осетия - Алания, р-н Правобережный, г. Беслан, уч-к с.т. "Пищевик"	Правобережный	15:03:0040501:472	003001000000 Земли сельскохозяйственного назначения	Коллективное садоводство	13	13:0:21	500	460,17	230 085,00

№ п/п	Местоположение ЗУ	Район	Кадастровый номер ЗУ	Категория земель	Разрешенное использование по документу	Код вида разрешенного использования (в соответствии с классификатором видов разрешенного использования земельных участков)	Вид использования объектов недвижимости	Площадь	УПКС	КС
14178	Респ. Северная Осетия - Алания, р-н Правобережный, г. Беслан, уч-к с.т. "Пищевик"	Правобережный	15:03:0040501:473	003001000000 Земли сельскохозяйственного назначения	Коллективное садоводство	13	13.0.2.1	500	460,17	230 085,00
14179	Российская Федерация, Республика Северная Осетия - Алания, Правобережный район, г. Беслан, с.т. "Пищевик"	Правобережный	15:03:0040501:474	003001000000 Земли сельскохозяйственного назначения	Коллективное садоводство	13	13.0.2.1	570	460,17	262 296,90
14180	Респ. Северная Осетия - Алания, р-н Правобережный, г. Беслан, уч-к с.т. "Пищевик"	Правобережный	15:03:0040501:475	003001000000 Земли сельскохозяйственного назначения	Коллективное садоводство	13	13.0.2.1	500	460,17	230 085,00
14181	Республика Северная Осетия - Алания, Правобережный район, СНО Пищевик, садовый участок № 472	Правобережный	15:03:0040501:476	003001000000 Земли сельскохозяйственного назначения	Коллективное садоводство	13	13.0.2.1	500	460,17	230 085,00
14182	Респ. Северная Осетия - Алания, р-н Правобережный, г. Беслан, уч-к с.т. "Пищевик"	Правобережный	15:03:0040501:477	003001000000 Земли сельскохозяйственного назначения	Коллективное садоводство	13	13.0.2.1	500	460,17	230 085,00
14183	Российская Федерация, Республика Северная Осетия-Алания, Правобережный район, уч-к с.т. "Пищевик"	Правобережный	15:03:0040501:478	003001000000 Земли сельскохозяйственного назначения	Коллективное садоводство	13	13.0.2.1	600	460,17	276 102,00
14184	Респ. Северная Осетия - Алания, р-н Правобережный, г. Беслан, СНО "Пищевик" садовый участок № 475	Правобережный	15:03:0040501:479	003001000000 Земли сельскохозяйственного назначения	Для производства плодов и овощей	13	13.0.2.1	607	460,17	279 323,19
14185	Респ. Северная Осетия - Алания, р-н Правобережный, г. Беслан, садоводческое некоммерческое объединение "Пищевик", участок № 47	Правобережный	15:03:0040501:48	003001000000 Земли сельскохозяйственного назначения	Коллективное садоводство	13	13.0.2.1	564	460,17	259 535,88
14186	Респ. Северная Осетия - Алания, р-н Правобережный, г. Беслан, уч-к с.т. "Пищевик"	Правобережный	15:03:0040501:480	003001000000 Земли сельскохозяйственного назначения	Коллективное садоводство	13	13.0.2.1	500	460,17	230 085,00
14187	Респ. Северная Осетия - Алания, р-н Правобережный, г. Беслан, уч-к с.т. "Пищевик"	Правобережный	15:03:0040501:481	003001000000 Земли сельскохозяйственного назначения	Коллективное садоводство	13	13.0.2.1	500	460,17	230 085,00
14188	Респ. Северная Осетия - Алания, р-н Правобережный, г. Беслан, уч-к с.т. "Пищевик"	Правобережный	15:03:0040501:482	003001000000 Земли сельскохозяйственного назначения	Коллективное садоводство	13	13.0.2.1	500	460,17	230 085,00
14189	Респ. Северная Осетия - Алания, р-н Правобережный, г. Беслан, уч-к с.т. "Пищевик"	Правобережный	15:03:0040501:483	003001000000 Земли сельскохозяйственного назначения	Коллективное садоводство	13	13.0.2.1	500	460,17	230 085,00
14190	Респ. Северная Осетия - Алания, р-н Правобережный, г. Беслан, уч-к с.т. "Пищевик"	Правобережный	15:03:0040501:484	003001000000 Земли сельскохозяйственного назначения	Коллективное садоводство	13	13.0.2.1	500	460,17	230 085,00
14191	Респ. Северная Осетия - Алания, р-н Правобережный, г. Беслан, уч-к с.т. "Пищевик"	Правобережный	15:03:0040501:485	003001000000 Земли сельскохозяйственного назначения	Коллективное садоводство	13	13.0.2.1	500	460,17	230 085,00
14192	Респ. Северная Осетия - Алания, р-н Правобережный, г. Беслан, уч-к с.т. "Пищевик"	Правобережный	15:03:0040501:486	003001000000 Земли сельскохозяйственного назначения	Коллективное садоводство	13	13.0.2.1	500	460,17	230 085,00
14193	Северная Осетия - Алания респ. р-н Правобережный, с/т "Пищевик", сад №483	Правобережный	15:03:0040501:487	003001000000 Земли сельскохозяйственного назначения	Для производства овощей и фруктов	13	13.0.2.1	588	460,17	270 579,96
14194	Респ. Северная Осетия - Алания, р-н Правобережный, г. Беслан, уч-к с.т. "Пищевик"	Правобережный	15:03:0040501:488	003001000000 Земли сельскохозяйственного назначения	Коллективное садоводство	13	13.0.2.1	500	460,17	230 085,00
14195	Респ. Северная Осетия - Алания, р-н Правобережный, г. Беслан, уч-к с.т. "Пищевик"	Правобережный	15:03:0040501:489	003001000000 Земли сельскохозяйственного назначения	Коллективное садоводство	13	13.0.2.1	500	460,17	230 085,00
14196	Респ. Северная Осетия - Алания, р-н Правобережный, г. Беслан, СТ "Пищевик" №48	Правобережный	15:03:0040501:49	003001000000 Земли сельскохозяйственного назначения	Для ведения гражданами садоводства и огородничества	13	13.0.2.1	555	460,17	255 394,35
14197	Респ. Северная Осетия - Алания, р-н Правобережный, г. Беслан, уч-к с.т. "Пищевик"	Правобережный	15:03:0040501:490	003001000000 Земли сельскохозяйственного назначения	Коллективное садоводство	13	13.0.2.1	500	460,17	230 085,00
14198	Респ. Северная Осетия - Алания, р-н Правобережный, г. Беслан, уч-к с.т. "Пищевик"	Правобережный	15:03:0040501:491	003001000000 Земли сельскохозяйственного назначения	Коллективное садоводство	13	13.0.2.1	500	460,17	230 085,00
14199	Российская Федерация, Республика Северная Осетия-Алания, Правобережный муниципальный район, г. Беслан, СНО "Пищевик"	Правобережный	15:03:0040501:492	003001000000 Земли сельскохозяйственного назначения	Ведение садоводства	13	13.0.2.1	500	460,17	230 085,00
14200	Респ. Северная Осетия - Алания, р-н Правобережный, г. Беслан, уч-к с.т. "Пищевик"	Правобережный	15:03:0040501:493	003001000000 Земли сельскохозяйственного назначения	Коллективное садоводство	13	13.0.2.1	500	460,17	230 085,00
14201	Респ. Северная Осетия - Алания, р-н Правобережный, г. Беслан, уч-к с.т. "Пищевик"	Правобережный	15:03:0040501:494	003001000000 Земли сельскохозяйственного назначения	Коллективное садоводство	13	13.0.2.1	500	460,17	230 085,00
14202	Респ. Северная Осетия - Алания, р-н Правобережный, г. Беслан, уч-к с.т. "Пищевик"	Правобережный	15:03:0040501:495	003001000000 Земли сельскохозяйственного назначения	Коллективное садоводство	13	13.0.2.1	500	460,17	230 085,00
14203	Респ. Северная Осетия - Алания, р-н Правобережный, г. Беслан, СТ "Пищевик" сад №491	Правобережный	15:03:0040501:496	003001000000 Земли сельскохозяйственного назначения	Коллективное садоводство	13	13.0.2.1	596	460,17	274 261,32
14204	Республика Северная Осетия-Алания, р-н Правобережный, садоводческое некоммерческое объединение "Пищевик", участок №492	Правобережный	15:03:0040501:497	003001000000 Земли сельскохозяйственного назначения	Коллективное садоводство	13	13.0.2.1	644	460,17	296 349,48
14205	Респ. Северная Осетия - Алания, р-н Правобережный, г. Беслан, уч-к с.т. "Пищевик"	Правобережный	15:03:0040501:498	003001000000 Земли сельскохозяйственного назначения	Коллективное садоводство	13	13.0.2.1	500	460,17	230 085,00
14206	Северная Осетия - Алания респ. р-н Правобережный, г. Беслан, с/т "Пищевик", участок № 494	Правобережный	15:03:0040501:499	003001000000 Земли сельскохозяйственного назначения	Для производства овощей и фруктов	13	13.0.2.1	600	460,17	276 102,00
14207	Северная Осетия - Алания респ. р-н Правобережный, г Беслан, СНО "Пищевик	Правобережный	15:03:0040501:5	003001000000 Земли сельскохозяйственного назначения	Коллективное садоводство	13	13.0.2.1	600	460,17	276 102,00
14208	Республика Северная Осетия - Алания, Правобережный район, г. Беслан, садоводческое товарищество "Пищевик", участок №49	Правобережный	15:03:0040501:50	003001000000 Земли сельскохозяйственного назначения	ведение садоводства	13	13.0.2.1	537	460,17	247 111,29
14209	Северная Осетия - Алания респ. р-н Правобережный, с/т "Пищевик", сад № 500	Правобережный	15:03:0040501:500	003001000000 Земли сельскохозяйственного назначения	Для производства овощей и фруктов	13	13.0.2.1	725	460,17	333 623,25
14210	Республика Северная Осетия-Алания, р-н Правобережный, г. Беслан, садоводческое некоммерческое объединение " Пищевик", участок №501	Правобережный	15:03:0040501:501	003001000000 Земли сельскохозяйственного назначения	Для производства овощей и фруктов	13	13.0.2.1	571	460,17	262 757,07
14211	Респ. Северная Осетия - Алания, р-н Правобережный, г. Беслан, уч-к с.т. "Пищевик"	Правобережный	15:03:0040501:502	003001000000 Земли сельскохозяйственного назначения	Коллективное садоводство	13	13.0.2.1	500	460,17	230 085,00
14212	Респ. Северная Осетия - Алания, р-н Правобережный, г. Беслан, уч-к с.т. "Пищевик"	Правобережный	15:03:0040501:503	003001000000 Земли сельскохозяйственного назначения	Коллективное садоводство	13	13.0.2.1	500	460,17	230 085,00
14213	Респ. Северная Осетия - Алания, р-н Правобережный, г. Беслан, уч-к с.т. "Пищевик"	Правобережный	15:03:0040501:504	003001000000 Земли сельскохозяйственного назначения	Коллективное садоводство	13	13.0.2.1	500	460,17	230 085,00
14214	Респ. Северная Осетия - Алания, р-н Правобережный, г. Беслан, уч-к с.т. "Пищевик"	Правобережный	15:03:0040501:505	003001000000 Земли сельскохозяйственного назначения	Коллективное садоводство	13	13.0.2.1	500	460,17	230 085,00
14215	Респ. Северная Осетия - Алания, р-н Правобережный, г. Беслан, уч-к с.т. "Пищевик"	Правобережный	15:03:0040501:506	003001000000 Земли сельскохозяйственного назначения	Коллективное садоводство	13	13.0.2.1	500	460,17	230 085,00
14216	Республика Северная Осетия-Алания, р-н Правобережный, г. Беслан, СНО "Пищевик", участок №502	Правобережный	15:03:0040501:507	003001000000 Земли сельскохозяйственного назначения	Для производства овощей и фруктов	13	13.0.2.1	600	460,17	276 102,00
14217	Северная Осетия - Алания респ. р-н Правобережный, г. Беслан, с/т "Пищевик", участок № 503	Правобережный	15:03:0040501:508	003001000000 Земли сельскохозяйственного назначения	Коллективное садоводство	13	13.0.2.1	608	460,17	279 783,36

№ п/п	Местоположение ЗУ	Район	Кадастровый номер ЗУ	Категория земель	Разрешенное использование по документу	Код вида разрешенного использования (в соответствии с классификатором видов разрешенного использования земельных участков)	Вид использования объектов недвижимости	Площадь	УПКС	КС
14218	Респ. Северная Осетия - Алания, р-н Правобережный, г. Беслан, уч-к с.т. "Пищевик"	Правобережный	15:03:0040501:509	003001000000 Земли сельскохозяйственного назначения	Коллективное садоводство	13	13:0:21	500	460,17	230 085,00
14219	Респ. Северная Осетия - Алания, р-н Правобережный, г. Беслан, уч-к с.т. "Пищевик"	Правобережный	15:03:0040501:51	003001000000 Земли сельскохозяйственного назначения	Коллективное садоводство	13	13:0:21	500	460,17	230 085,00
14220	Респ. Северная Осетия - Алания, р-н Правобережный, г. Беслан, уч-к с.т. "Пищевик"	Правобережный	15:03:0040501:510	003001000000 Земли сельскохозяйственного назначения	Коллективное садоводство	13	13:0:21	500	460,17	230 085,00
14221	Респ. Северная Осетия - Алания, р-н Правобережный, г. Беслан, уч-к с.т. "Пищевик"	Правобережный	15:03:0040501:511	003001000000 Земли сельскохозяйственного назначения	Коллективное садоводство	13	13:0:21	500	460,17	230 085,00
14222	Респ. Северная Осетия - Алания, р-н Правобережный, г. Беслан, уч-к с.т. "Пищевик"	Правобережный	15:03:0040501:512	003001000000 Земли сельскохозяйственного назначения	Коллективное садоводство	13	13:0:21	500	460,17	230 085,00
14223	Респ. Северная Осетия - Алания, р-н Правобережный, г. Беслан, уч-к с.т. "Пищевик"	Правобережный	15:03:0040501:513	003001000000 Земли сельскохозяйственного назначения	Коллективное садоводство	13	13:0:21	500	460,17	230 085,00
14224	Респ. Северная Осетия - Алания, р-н Правобережный, г. Беслан, уч-к с.т. "Пищевик"	Правобережный	15:03:0040501:514	003001000000 Земли сельскохозяйственного назначения	Коллективное садоводство	13	13:0:21	500	460,17	230 085,00
14225	Республика Северная Осетия-Алания, р-н Правобережный, СНО"Пищевик", сад №509	Правобережный	15:03:0040501:515	003001000000 Земли сельскохозяйственного назначения	Для производства фруктов и овощей	13	13:0:21	700	460,17	322 119,80
14226	Респ. Северная Осетия - Алания, р-н Правобережный, г. Беслан, уч-к с.т. "Пищевик"	Правобережный	15:03:0040501:516	003001000000 Земли сельскохозяйственного назначения	Коллективное садоводство	13	13:0:21	500	460,17	230 085,00
14227	Респ. Северная Осетия - Алания, р-н Правобережный, садоводческое некоммерческое объединение "Пищевик", участок №511	Правобережный	15:03:0040501:517	003001000000 Земли сельскохозяйственного назначения	Для производства овощей и фруктов	13	13:0:21	600	460,17	276 102,00
14228	Респ. Северная Осетия - Алания, р-н Правобережный, г. Беслан, уч-к с.т. "Пищевик"	Правобережный	15:03:0040501:518	003001000000 Земли сельскохозяйственного назначения	Коллективное садоводство	13	13:0:21	500	460,17	230 085,00
14229	Респ. Северная Осетия - Алания, р-н Правобережный, г. Беслан, уч-к с.т. "Пищевик"	Правобережный	15:03:0040501:519	003001000000 Земли сельскохозяйственного назначения	Коллективное садоводство	13	13:0:21	500	460,17	230 085,00
14230	Северная Осетия - Алания респ. р-н Правобережный, г Беслан, уч-к с т. "Пищевик". сад №514	Правобережный	15:03:0040501:520	003001000000 Земли сельскохозяйственного назначения	Для производства овощей и фруктов	13	13:0:21	570	460,17	262 296,90
14231	Респ. Северная Осетия - Алания, р-н Правобережный, с.т. "Пищевик", сад №515	Правобережный	15:03:0040501:521	003001000000 Земли сельскохозяйственного назначения	Для производства овощей и фруктов	13	13:0:21	593	460,17	272 880,81
14232	Респ. Северная Осетия - Алания, р-н Правобережный, г. Беслан, уч-к с.т. "Пищевик"	Правобережный	15:03:0040501:522	003001000000 Земли сельскохозяйственного назначения	Коллективное садоводство	13	13:0:21	500	460,17	230 085,00
14233	Респ. Северная Осетия - Алания, р-н Правобережный, г. Беслан, уч-к с.т. "Пищевик"	Правобережный	15:03:0040501:523	003001000000 Земли сельскохозяйственного назначения	Коллективное садоводство	13	13:0:21	500	460,17	230 085,00
14234	Респ. Северная Осетия - Алания, р-н Правобережный, садоводческое некоммерческое объединение "Пищевик" участок №649	Правобережный	15:03:0040501:524	003001000000 Земли сельскохозяйственного назначения	Коллективное садоводство	13	13:0:21	600	460,17	276 102,00
14235	Респ. Северная Осетия - Алания, р-н Правобережный, г. Беслан, уч-к с.т. "Пищевик"	Правобережный	15:03:0040501:525	003001000000 Земли сельскохозяйственного назначения	Коллективное садоводство	13	13:0:21	500	460,17	230 085,00
14236	Респ. Северная Осетия - Алания, р-н Правобережный, г. Беслан, уч-к с.т. "Пищевик"	Правобережный	15:03:0040501:526	003001000000 Земли сельскохозяйственного назначения	Коллективное садоводство	13	13:0:21	500	460,17	230 085,00
14237	Республика Северная Осетия - Алания, Правобережный район, г. Беслан, СНО "Пищевик", участок №521	Правобережный	15:03:0040501:527	003001000000 Земли сельскохозяйственного назначения	Ведение садоводства	13	13:0:21	600	460,17	276 102,00
14238	Республика Северная Осетия-Алания, р-н Правобережный, г. Беслан, садоводческое некоммерческое объединение "Пищевик", участок 528	Правобережный	15:03:0040501:528	003001000000 Земли сельскохозяйственного назначения	Коллективное садоводство	13	13:0:21	600	460,17	276 102,00
14239	Респ. Северная Осетия - Алания, р-н Правобережный, г. Беслан, уч-к с.т. "Пищевик"	Правобережный	15:03:0040501:529	003001000000 Земли сельскохозяйственного назначения	Коллективное садоводство	13	13:0:21	500	460,17	230 085,00
14240	Республика Северная Осетия-Алания, р-н Правобережный, г Беслан. СТ Пищевик. сад № 52	Правобережный	15:03.004050153	003001000000 Земли сельскохозяйственного назначения	Коллективное садоводство	13	13:0:21	596	460,17	274 261,32
14241	Респ. Северная Осетия - Алания, р-н Правобережный, г. Беслан, уч-к с.т. "Пищевик"	Правобережный	15:03:0040501:530	003001000000 Земли сельскохозяйственного назначения	Коллективное садоводство	13	13:0:21	500	460,17	230 085,00
14242	Респ. Северная Осетия - Алания, р-н Правобережный, г. Беслан, с т "Пищевик", участок №525	Правобережный	15:03:0040501:531	003001000000 Земли сельскохозяйственного назначения	Для производства овощей и фруктов	13	13:0:21	600	460,17	276 102,00
14243	Респ. Северная Осетия - Алания, р-н Правобережный, г. Беслан, уч-к с.т. "Пищевик"	Правобережный	15:03:0040501:532	003001000000 Земли сельскохозяйственного назначения	Коллективное садоводство	13	13:0:21	500	460,17	230 085,00
14244	Респ. Северная Осетия - Алания, р-н Правобережный, г. Беслан, уч-к с.т. "Пищевик"	Правобережный	15:03:0040501:533	003001000000 Земли сельскохозяйственного назначения	Коллективное садоводство	13	13:0:21	500	460,17	230 085,00
14245	Северная Осетия - Алания респ. р-н Правобережный, г Беслан, с/т "Пищевик", участок №534	Правобережный	15:03:0040501:534	003001000000 Земли сельскохозяйственного назначения	Для производства овощей и фруктов	13	13:0:21	547	460,17	251 712,99
14246	Респ. Северная Осетия - Алания, р-н Правобережный, г. Беслан, уч-к с.т. "Пищевик"	Правобережный	15:03:0040501:535	003001000000 Земли сельскохозяйственного назначения	Коллективное садоводство	13	13:0:21	500	460,17	230 085,00
14247	Респ. Северная Осетия - Алания, р-н Правобережный, г. Беслан, уч-к с.т. "Пищевик"	Правобережный	15:03:0040501:536	003001000000 Земли сельскохозяйственного назначения	Коллективное садоводство	13	13:0:21	500	460,17	230 085,00
14248	Респ. Северная Осетия - Алания, р-н Правобережный, с/т "Пищевик", участок №531	Правобережный	15:03:0040501:537	003001000000 Земли сельскохозяйственного назначения	Коллективное садоводство	13	13:0:21	597	460,17	274 721,49
14249	Респ. Северная Осетия - Алания, р-н Правобережный, г. Беслан, уч-к с.т. "Пищевик"	Правобережный	15:03:0040501:538	003001000000 Земли сельскохозяйственного назначения	Коллективное садоводство	13	13:0:21	500	460,17	230 085,00
14250	Республика Северная Осетия-Алания, р-н Правобережный, садоводческое некоммерческое объединение "Пищевик", сад № 533	Правобережный	15:03:0040501:539	003001000000 Земли сельскохозяйственного назначения	Для производства овощей и фруктов	13	13:0:21	535	460,17	246 190,95
14251	Респ. Северная Осетия - Алания, р-н Правобережный, г. Беслан, уч-к с.т. "Пищевик"	Правобережный	15:03:004050154	003001000000 Земли сельскохозяйственного назначения	Коллективное садоводство	13	13:0:21	500	460,17	230 085,00
14252	Респ. Северная Осетия - Алания, р-н Правобережный, г. Беслан, уч-к с.т. "Пищевик"	Правобережный	15:03:0040501:540	003001000000 Земли сельскохозяйственного назначения	Коллективное садоводство	13	13:0:21	500	460,17	230 085,00
14253	Респ. Северная Осетия - Алания, р-н Правобережный, г. Беслан, уч-к с.т. "Пищевик"	Правобережный	15:03:0040501:541	003001000000 Земли сельскохозяйственного назначения	Коллективное садоводство	13	13:0:21	500	460,17	230 085,00
14254	Респ. Северная Осетия - Алания, р-н Правобережный, г. Беслан, уч-к с.т. "Пищевик"	Правобережный	15:03:0040501:542	003001000000 Земли сельскохозяйственного назначения	Коллективное садоводство	13	13:0:21	500	460,17	230 085,00
14255	Респ. Северная Осетия - Алания, р-н Правобережный, г. Беслан, уч-к с.т. "Пищевик"	Правобережный	15:03:0040501:543	003001000000 Земли сельскохозяйственного назначения	Коллективное садоводство	13	13:0:21	500	460,17	230 085,00
14256	Респ. Северная Осетия - Алания, р-н Правобережный, г.Беслан, садоводческое некоммерческое объединение "Пищевик", участок №538	Правобережный	15:03:0040501:544	003001000000 Земли сельскохозяйственного назначения	Коллективное садоводство	13	13:0:21	695	460,17	319 818,15
14257	Респ. Северная Осетия - Алания, р-н Правобережный, г. Беслан, уч-к с.т. "Пищевик"	Правобережный	15:03:0040501:545	003001000000 Земли сельскохозяйственного назначения	Коллективное садоводство	13	13:0:21	500	460,17	230 085,00

№ п/п	Местоположение ЗУ	Район	Кадастровый номер ЗУ	Категория земель	Разрешенное использование по документу	Код вида разрешенного использования (в соответствии с классификатором видов разрешенного использования земельных участков)	Вид использования объектов недвижимости	Площадь	УПКС	КС
14258	Респ. Северная Осетия - Алания, р-н Правобережный, г. Беслан, уч-к с.т. "Пищевик"	Правобережный	15:03:0040501:546	003001000000 Земли сельскохозяйственного назначения	Коллективное садоводство	13	13:0:21	500	460,17	230 085,00
14259	Респ. Северная Осетия - Алания, р-н Правобережный, г. Беслан, уч-к с.т. "Пищевик"	Правобережный	15:03:0040501:547	003001000000 Земли сельскохозяйственного назначения	Коллективное садоводство	13	13:0:21	500	460,17	230 085,00
14260	Северная Осетия - Алания респ, р-н Правобережный, г Беслан, СНО "Пищевик" участок №542	Правобережный	15:03:0040501:548	003001000000 Земли сельскохозяйственного назначения	Коллективное садоводство	13	13:0:21	615	460,17	283 004,55
14261	Респ. Северная Осетия - Алания, р-н Правобережный, г. Беслан, уч-к с.т. "Пищевик"	Правобережный	15:03:0040501:549	003001000000 Земли сельскохозяйственного назначения	Коллективное садоводство	13	13:0:21	500	460,17	230 085,00
14262	Российская Федерация, Республика Северная Осетия-Алания, Правобережный район, г. Беслан, СТ "Пищевик"	Правобережный	15:03:0040501:55	003001000000 Земли сельскохозяйственного назначения	Коллективное садоводство	13	13:0:21	598	460,17	275 181,66
14263	Респ. Северная Осетия - Алания, р-н Правобережный, г. Беслан. Садоводческое некоммерческое объединение "Пищевик" участок № 544	Правобережный	15:03:0040501:550	003001000000 Земли сельскохозяйственного назначения	Коллективное садоводство	13	13:0:21	552	460,17	254 013,84
14264	Республика Северная Осетия-Алания, р-н Правобережный, садоводческое некоммерческое объединение "Пищевик", участок №545	Правобережный	15:03:0040501:551	003001000000 Земли сельскохозяйственного назначения	Для производства овощей и фруктов	13	13:0:21	572	460,17	263 217,24
14265	Респ. Северная Осетия - Алания, р-н Правобережный, г. Беслан, уч-к с.т. "Пищевик"	Правобережный	15:03:0040501:552	003001000000 Земли сельскохозяйственного назначения	Коллективное садоводство	13	13:0:21	500	460,17	230 085,00
14266	Респ. Северная Осетия - Алания, р-н Правобережный, г. Беслан, уч-к с.т. "Пищевик"	Правобережный	15:03:0040501:553	003001000000 Земли сельскохозяйственного назначения	Коллективное садоводство	13	13:0:21	500	460,17	230 085,00
14267	Респ. Северная Осетия - Алания, р-н Правобережный, г. Беслан. садоводческое товарищество "Пищевик". участок №548	Правобережный	15:03:0040501:554	003001000000 Земли сельскохозяйственного назначения	Коллективное садоводство	13	13:0:21	350	460,17	161 059,50
14268	Респ Северная Осетия - Алания Правобережный р-н. г Беслан, СТ"Пищевик". участок № 549	Правобережный	15:03:0040501:555	003001000000 Земли сельскохозяйственного назначения	Коллективное садоводство	13	13:0:21	400	460,17	184 068,00
14269	Респ. Северная Осетия - Алания, р-н Правобережный, г. Беслан, уч-к с.т. "Пищевик"	Правобережный	15:03:0040501:556	003001000000 Земли сельскохозяйственного назначения	Коллективное садоводство	13	13:0:21	500	460,17	230 085,00
14270	Респ. Северная Осетия - Алания, р-н Правобережный, г. Беслан, уч-к с.т. "Пищевик"	Правобережный	15:03:0040501:557	003001000000 Земли сельскохозяйственного назначения	Коллективное садоводство	13	13:0:21	500	460,17	230 085,00
14271	Респ. Северная Осетия - Алания, р-н Правобережный, г. Беслан, уч-к с.т. "Пищевик"	Правобережный	15:03:0040501:558	003001000000 Земли сельскохозяйственного назначения	Коллективное садоводство	13	13:0:21	500	460,17	230 085,00
14272	Респ. Северная Осетия - Алания, р-н Правобережный, г. Беслан, уч-к с.т. "Пищевик"	Правобережный	15:03:0040501:559	003001000000 Земли сельскохозяйственного назначения	Коллективное садоводство	13	13:0:21	500	460,17	230 085,00
14273	Респ. Северная Осетия - Алания, р-н Правобережный, г. Беслан, уч-к с.т. "Пищевик"	Правобережный	15:03:0040501:56	003001000000 Земли сельскохозяйственного назначения	Коллективное садоводство	13	13:0:21	500	460,17	230 085,00
14274	Респ. Северная Осетия - Алания, р-н Правобережный, г. Беслан, садоводческое некоммерческое объединение "Пищевик", участок № 554	Правобережный	15:03:0040501:560	003001000000 Земли сельскохозяйственного назначения	Коллективное садоводство	13	13:0:21	598	460,17	275 181,66
14275	Респ. Северная Осетия - Алания, р-н Правобережный, г. Беслан. садоводческое некоммерческое объединение "Пищевик", участок №555	Правобережный	15:03:0040501:561	003001000000 Земли сельскохозяйственного назначения	Коллективное садоводство	13	13:0:21	598	460,17	275 181,66
14276	Респ. Северная Осетия - Алания, р-н Правобережный, г. Беслан, уч-к с.т. "Пищевик"	Правобережный	15:03:0040501:562	003001000000 Земли сельскохозяйственного назначения	Коллективное садоводство	13	13:0:21	500	460,17	230 085,00
14277	Респ. Северная Осетия - Алания, р-н Правобережный, г. Беслан, уч-к с.т. "Пищевик"	Правобережный	15:03:0040501:563	003001000000 Земли сельскохозяйственного назначения	Коллективное садоводство	13	13:0:21	500	460,17	230 085,00
14278	Респ. Северная Осетия - Алания, р-н Правобережный, г. Беслан, уч-к с.т. "Пищевик"	Правобережный	15:03:0040501:564	003001000000 Земли сельскохозяйственного назначения	Коллективное садоводство	13	13:0:21	500	460,17	230 085,00
14279	Республика Северная Осетия-Алания, р-н Правобережный, г Беслан. снт Пищевик. уч 565	Правобережный	15:03:0040501:565	003001000000 Земли сельскохозяйственного назначения	Коллективное садоводство	13	13:0:21	500	460,17	230 085,00
14280	Респ. Северная Осетия - Алания, р-н Правобережный, г. Беслан, уч-к с.т. "Пищевик"	Правобережный	15:03:0040501:566	003001000000 Земли сельскохозяйственного назначения	Коллективное садоводство	13	13:0:21	500	460,17	230 085,00
14281	Респ. Северная Осетия - Алания, р-н Правобережный, г. Беслан, уч-к с.т. "Пищевик"	Правобережный	15:03:0040501:567	003001000000 Земли сельскохозяйственного назначения	Коллективное садоводство	13	13:0:21	500	460,17	230 085,00
14282	Респ. Северная Осетия - Алания, р-н Правобережный, г. Беслан, уч-к с.т. "Пищевик"	Правобережный	15:03:0040501:569	003001000000 Земли сельскохозяйственного назначения	Коллективное садоводство	13	13:0:21	500	460,17	230 085,00
14283	Республика Северная Осетия-Алания, р-н Правобережный, г. Беслан. садоводческое некоммерческое объединение "Пищевик", сад № 56	Правобережный	15:03:0040501:57	003001000000 Земли сельскохозяйственного назначения	Для коллективного садоводства	13	13:0:21	600	460,17	276 102,00
14284	Респ. Северная Осетия - Алания, р-н Правобережный, г. Беслан, уч-к с.т. "Пищевик"	Правобережный	15:03:0040501:570	003001000000 Земли сельскохозяйственного назначения	Коллективное садоводство	13	13:0:21	500	460,17	230 085,00
14285	Респ. Северная Осетия - Алания, р-н Правобережный, г. Беслан, уч-к с.т. "Пищевик"	Правобережный	15:03:0040501:571	003001000000 Земли сельскохозяйственного назначения	Коллективное садоводство	13	13:0:21	500	460,17	230 085,00
14286	Респ. Северная Осетия - Алания, р-н Правобережный, садоводческое некоммерческое объединение "Пищевик". участок №566	Правобережный	15:03:0040501:572	003001000000 Земли сельскохозяйственного назначения	Ведение садоводства	13	13:0:21	600	460,17	276 102,00
14287	Российская Федерация, Республика Северная Осетия-Алания, Правобережный район, г. Беслан, СТ "Пищевик"	Правобережный	15:03:0040501:573	003001000000 Земли сельскохозяйственного назначения	Коллективное садоводство	13	13:0:21	450	460,17	207 076,50
14288	Респ. Северная Осетия - Алания, р-н Правобережный, г. Беслан, уч-к с.т. "Пищевик"	Правобережный	15:03:0040501:574	003001000000 Земли сельскохозяйственного назначения	Коллективное садоводство	13	13:0:21	500	460,17	230 085,00
14289	Респ. Северная Осетия - Алания, р-н Правобережный, г. Беслан, СТ "Пищевик". участок 569	Правобережный	15:03:0040501:575	003001000000 Земли сельскохозяйственного назначения	Для производства овощей и фруктов	13	13:0:21	596	460,17	274 261,32
14290	Респ. Северная Осетия - Алания, р-н Правобережный, г. Беслан, уч-к с.т. "Пищевик"	Правобережный	15:03:0040501:576	003001000000 Земли сельскохозяйственного назначения	Коллективное садоводство	13	13:0:21	500	460,17	230 085,00
14291	Респ. Северная Осетия - Алания, р-н Правобережный, г. Беслан. садоводческое некоммерческое объединение «Пищевик». сад № 571	Правобережный	15:03:0040501:577	003001000000 Земли сельскохозяйственного назначения	Для производства овощей и фруктов	13	13:0:21	600	460,17	276 102,00
14292	Республика Северная Осетия-Алания, р-н Правобережный, г. Беслан. Садоводческое некоммерческое объединение "Пищевик", участок №572	Правобережный	15:03:0040501:578	003001000000 Земли сельскохозяйственного назначения	Коллективное садоводство	13	13:0:21	600	460,17	276 102,00
14293	Респ. Северная Осетия - Алания, р-н Правобережный, г. Беслан, уч-к с.т. "Пищевик"	Правобережный	15:03:0040501:579	003001000000 Земли сельскохозяйственного назначения	Коллективное садоводство	13	13:0:21	500	460,17	230 085,00
14294	Респ. Северная Осетия - Алания, р-н Правобережный, г. Беслан, уч-к с.т. "Пищевик"	Правобережный	15:03:0040501:58	003001000000 Земли сельскохозяйственного назначения	Коллективное садоводство	13	13:0:21	500	460,17	230 085,00
14295	Респ. Северная Осетия - Алания, р-н Правобережный, г. Беслан, уч-к с.т. "Пищевик"	Правобережный	15:03:0040501:580	003001000000 Земли сельскохозяйственного назначения	Коллективное садоводство	13	13:0:21	500	460,17	230 085,00
14296	Респ. Северная Осетия - Алания, р-н Правобережный, г. Беслан. с.т. "Пищевик". сад 575	Правобережный	15:03:0040501:581	003001000000 Земли сельскохозяйственного назначения	Для производства овощей и фруктов	13	13:0:21	600	460,17	276 102,00
14297	Респ. Северная Осетия - Алания, р-н Правобережный, г. Беслан, уч-к с.т. "Пищевик"	Правобережный	15:03:0040501:582	003001000000 Земли сельскохозяйственного назначения	Коллективное садоводство	13	13:0:21	500	460,17	230 085,00

№ пп	Местоположение ЗУ	Район	Кадастровый номер ЗУ	Категория земель	Разрешенное использование по документу	Код вида разрешенного использования (в соответствии с классификатором видов разрешенного использования земельных участков)	Вид использования объектов недвижимости	Площадь	УПКС	КС
14298	Респ. Северная Осетия - Алания, р-н Правобережный, г. Беслан, уч-к с.т. "Пищевик"	Правобережный	15:03:0040501:583	003001000000 Земли сельскохозяйственного назначения	Коллективное садоводство	13	13:0:21	500	460,17	230 085,00
14299	Респ. Северная Осетия - Алания, р-н Правобережный, г. Беслан, с/т "Пищевик", садовый участок № 578	Правобережный	15:03:0040501:584	003001000000 Земли сельскохозяйственного назначения	Для производства овощей и фруктов	13	13:0:21	834	460,17	383 781,78
14300	Респ. Северная Осетия - Алания, р-н Правобережный, г. Беслан, уч-к с.т. "Пищевик"	Правобережный	15:03:0040501:585	003001000000 Земли сельскохозяйственного назначения	Коллективное садоводство	13	13:0:21	500	460,17	230 085,00
14301	Респ. Северная Осетия - Алания, Правобережный р-н, г.Беслан, уч-к с.т. "Пищевик"	Правобережный	15:03:0040501:586	003001000000 Земли сельскохозяйственного назначения	Коллективное садоводство	13	13:0:21	598	460,17	275 181,66
14302	Респ. Северная Осетия - Алания, р-н Правобережный, г. Беслан, уч-к с.т. "Пищевик"	Правобережный	15:03:0040501:587	003001000000 Земли сельскохозяйственного назначения	Коллективное садоводство	13	13:0:21	500	460,17	230 085,00
14303	Респ. Северная Осетия - Алания, р-н Правобережный, г. Беслан, уч-к с.т. "Пищевик"	Правобережный	15:03:0040501:588	003001000000 Земли сельскохозяйственного назначения	Коллективное садоводство	13	13:0:21	500	460,17	230 085,00
14304	Респ. Северная Осетия - Алания, р-н Правобережный, г. Беслан, уч-к с.т. "Пищевик"	Правобережный	15:03:0040501:589	003001000000 Земли сельскохозяйственного назначения	Коллективное садоводство	13	13:0:21	500	460,17	230 085,00
14305	Республика Северная Осетия-Алания, р-н Правобережный, г. Беслан, СНО "Пищевик", участок № 58	Правобережный	15:03:0040501:59	003001000000 Земли сельскохозяйственного назначения	Коллективное садоводство	13	13:0:21	699	460,17	321 658,83
14306	Респ. Северная Осетия - Алания, р-н Правобережный, г. Беслан, садоводческое товарищество "Пищевик", сад. № 584	Правобережный	15:03:0040501:590	003001000000 Земли сельскохозяйственного назначения	Для производства овощей и фруктов	13	13:0:21	600	460,17	276 102,00
14307	Респ. Северная Осетия - Алания, р-н Правобережный, г. Беслан, уч-к с.т. "Пищевик"	Правобережный	15:03:0040501:591	003001000000 Земли сельскохозяйственного назначения	Коллективное садоводство	13	13:0:21	500	460,17	230 085,00
14308	Респ. Северная Осетия - Алания, р-н Правобережный, г. Беслан, уч-к с.т. "Пищевик"	Правобережный	15:03:0040501:592	003001000000 Земли сельскохозяйственного назначения	Коллективное садоводство	13	13:0:21	500	460,17	230 085,00
14309	Респ. Северная Осетия - Алания, р-н Правобережный, г. Беслан, уч-к с.т. "Пищевик"	Правобережный	15:03:0040501:593	003001000000 Земли сельскохозяйственного назначения	Коллективное садоводство	13	13:0:21	500	460,17	230 085,00
14310	Республика Северная Осетия-Алания, р-н Правобережный, садоводческое некоммерческое объединение "Пищевик", участок №588	Правобережный	15:03:0040501:594	003001000000 Земли сельскохозяйственного назначения	Для производства плодов и овощей	13	13:0:21	600	460,17	276 102,00
14311	Республика Северная Осетия-Алания, р-н Правобережный, г.Беслан, Садоводческое некоммерческое объединение "Пищевик", сад 589	Правобережный	15:03:0040501:595	003001000000 Земли сельскохозяйственного назначения	Для производства овощей и фруктов	13	13:0:21	600	460,17	276 102,00
14312	Респ. Северная Осетия - Алания, р-н Правобережный, г. Беслан, уч-к с.т. "Пищевик"	Правобережный	15:03:0040501:597	003001000000 Земли сельскохозяйственного назначения	Коллективное садоводство	13	13:0:21	500	460,17	230 085,00
14313	Республика Северная Осетия-Алания, р-н Правобережный, г. Беслан, садоводческое некоммерческое объединение "Пищевик", участок № 592	Правобережный	15:03:0040501:598	003001000000 Земли сельскохозяйственного назначения	Коллективное садоводство	13	13:0:21	579	460,17	266 438,43
14314	Респ. Северная Осетия - Алания, р-н Правобережный, садоводческое некоммерческое объединение "Пищевик", участок №593	Правобережный	15:03:0040501:599	003001000000 Земли сельскохозяйственного назначения	Для производства овощей и фруктов	13	13:0:21	600	460,17	276 102,00
14315	Северная Осетия - Алания респ, р-н Правобережный, г Беслан, СНО "Пищевик"	Правобережный	15:03:0040501:6	003001000000 Земли сельскохозяйственного назначения	Коллективное садоводство	13	13:0:21	600	460,17	276 102,00
14316	Респ. Северная Осетия - Алания, р-н Правобережный, г. Беслан, уч-к с.т. "Пищевик"	Правобережный	15:03:0040501:60	003001000000 Земли сельскохозяйственного назначения	Коллективное садоводство	13	13:0:21	500	460,17	230 085,00
14317	Республика Северная Осетия-Алания, р-н Правобережный, г. Беслан, Садоводческое некоммерческое объединение "Пищевик", участок №594	Правобережный	15:03:0040501:600	003001000000 Земли сельскохозяйственного назначения	Для производства овощей и фруктов	13	13:0:21	600	460,17	276 102,00
14318	Респ. Северная Осетия - Алания, р-н Правобережный, садоводческое некоммерческое объединение "Пищевик", участок №595	Правобережный	15:03:0040501:601	003001000000 Земли сельскохозяйственного назначения	Для производства овощей и фруктов	13	13:0:21	595	460,17	273 801,15
14319	Респ. Северная Осетия - Алания, р-н Правобережный, г. Беслан, уч-к с.т. "Пищевик"	Правобережный	15:03:0040501:602	003001000000 Земли сельскохозяйственного назначения	Коллективное садоводство	13	13:0:21	500	460,17	230 085,00
14320	Респ. Северная Осетия - Алания, р-н Правобережный, г. Беслан, уч-к с.т. "Пищевик"	Правобережный	15:03:0040501:603	003001000000 Земли сельскохозяйственного назначения	Коллективное садоводство	13	13:0:21	500	460,17	230 085,00
14321	Российская Федерация, Республика Северная Осетия-Алания, Правобережный район, г. Беслан, СНО "Пищевик"	Правобережный	15:03:0040501:604	003001000000 Земли сельскохозяйственного назначения	Коллективное садоводство	13	13:0:21	700	460,17	322 119,00
14322	Респ. Северная Осетия - Алания, р-н Правобережный, г. Беслан, уч-к с.т. "Пищевик"	Правобережный	15:03:0040501:605	003001000000 Земли сельскохозяйственного назначения	Коллективное садоводство	13	13:0:21	500	460,17	230 085,00
14323	Респ. Северная Осетия - Алания, р-н Правобережный, г. Беслан, уч-к с.т. "Пищевик"	Правобережный	15:03:0040501:606	003001000000 Земли сельскохозяйственного назначения	Коллективное садоводство	13	13:0:21	500	460,17	230 085,00
14324	Респ. Северная Осетия - Алания, р-н Правобережный, г. Беслан, СНО "Пищевик", садовый уч-к №601	Правобережный	15:03:0040501:607	003001000000 Земли сельскохозяйственного назначения	Для производства овощей и фруктов	13	13:0:21	660	460,17	303 712,20
14325	Респ. Северная Осетия - Алания, р-н Правобережный, г. Беслан, с/т "Пищевик",сад №602	Правобережный	15:03:0040501:608	003001000000 Земли сельскохозяйственного назначения	Для производства овощей и фруктов	13	13:0:21	595	460,17	273 801,15
14326	Респ. Северная Осетия - Алания, р-н Правобережный, г. Беслан, уч-к с.т. "Пищевик"	Правобережный	15:03:0040501:609	003001000000 Земли сельскохозяйственного назначения	Коллективное садоводство	13	13:0:21	500	460,17	230 085,00
14327	Респ. Северная Осетия - Алания, р-н Правобережный, г. Беслан, уч-к с.т. "Пищевик"	Правобережный	15:03:0040501:61	003001000000 Земли сельскохозяйственного назначения	Коллективное садоводство	13	13:0:21	500	460,17	230 085,00
14328	Респ. Северная Осетия - Алания, р-н Правобережный, г. Беслан, уч-к с.т. "Пищевик"	Правобережный	15:03:0040501:610	003001000000 Земли сельскохозяйственного назначения	Коллективное садоводство	13	13:0:21	500	460,17	230 085,00
14329	Российская Федерация, Респ. Северная Осетия - Алания, р-н Правобережный, г. Беслан, СТ "Пищевик"	Правобережный	15:03:0040501:611	003001000000 Земли сельскохозяйственного назначения	Коллективное садоводство	13	13:0:21	550	460,17	253 093,50
14330	Респ. Северная Осетия - Алания, р-н Правобережный, г. Беслан, уч-к с.т. "Пищевик"	Правобережный	15:03:0040501:612	003001000000 Земли сельскохозяйственного назначения	Коллективное садоводство	13	13:0:21	500	460,17	230 085,00
14331	Респ. Северная Осетия - Алания, р-н Правобережный, г. Беслан, уч-к с.т. "Пищевик"	Правобережный	15:03:0040501:613	003001000000 Земли сельскохозяйственного назначения	Коллективное садоводство	13	13:0:21	500	460,17	230 085,00
14332	Респ. Северная Осетия - Алания, р-н Правобережный, г. Беслан, уч-к с.т. "Пищевик"	Правобережный	15:03:0040501:614	003001000000 Земли сельскохозяйственного назначения	Коллективное садоводство	13	13:0:21	500	460,17	230 085,00
14333	Респ. Северная Осетия - Алания, р-н Правобережный, г. Беслан, уч-к с.т. "Пищевик"	Правобережный	15:03:0040501:615	003001000000 Земли сельскохозяйственного назначения	Коллективное садоводство	13	13:0:21	500	460,17	230 085,00
14334	Респ. Северная Осетия - Алания, р-н Правобережный, г. Беслан, уч-к с.т. "Пищевик"	Правобережный	15:03:0040501:616	003001000000 Земли сельскохозяйственного назначения	Коллективное садоводство	13	13:0:21	500	460,17	230 085,00
14335	Респ. Северная Осетия - Алания, р-н Правобережный, г. Беслан, уч-к с.т. "Пищевик"	Правобережный	15:03:0040501:617	003001000000 Земли сельскохозяйственного назначения	Коллективное садоводство	13	13:0:21	500	460,17	230 085,00
14336	Респ. Северная Осетия - Алания, р-н Правобережный, г. Беслан, с/т "Пищевик", участок № 618	Правобережный	15:03:0040501:618	003001000000 Земли сельскохозяйственного назначения	Для выращивания плодов и овощей	13	13:0:21	690	460,17	317 517,30
14337	Респ. Северная Осетия - Алания, р-н Правобережный, г. Беслан, уч-к с.т. "Пищевик"	Правобережный	15:03:0040501:619	003001000000 Земли сельскохозяйственного назначения	Коллективное садоводство	13	13:0:21	500	460,17	230 085,00

№ п/п	Местоположение ЗУ	Район	Кадастровый номер ЗУ	Категория земель	Разрешенное использование по документу	Код вида разрешенного использования (в соответствии с классификатором видов разрешенного использования земельных участков)	Вид использования объектов недвижимости	Площадь	УПКС	КС
14328	Респ. Северная Осетия - Алания, р-н Правобережный, г. Беслан, уч-к с.т. "Пшевис"	Правобережный	15:03:0040501:62	003001000000 Земли сельскохозяйственного назначения	Коллективное садоводство	13	13:0:21	500	460,17	230 085,00
14329	Респ. Северная Осетия - Алания, р-н Правобережный, г. Беслан, уч-к с.т. "Пшевис"	Правобережный	15:03:0040501:620	003001000000 Земли сельскохозяйственного назначения	Коллективное садоводство	13	13:0:21	500	460,17	230 085,00
14340	Респ. Северная Осетия - Алания, р-н Правобережный, г. Беслан, уч-к с.т. "Пшевис"	Правобережный	15:03:0040501:621	003001000000 Земли сельскохозяйственного назначения	Коллективное садоводство	13	13:0:21	500	460,17	230 085,00
14341	Респ. Северная Осетия - Алания, р-н Правобережный, г. Беслан, уч-к с.т. "Пшевис"	Правобережный	15:03:0040501:622	003001000000 Земли сельскохозяйственного назначения	Коллективное садоводство	13	13:0:21	500	460,17	230 085,00
14342	Респ. Северная Осетия - Алания, р-н Правобережный, г. Беслан, садоводческое некоммерческое объединение "Пшевис", участок № 617	Правобережный	15:03:0040501:623	003001000000 Земли сельскохозяйственного назначения	Для производства плодов и овощей	13	13:0:21	600	460,17	276 102,00
14343	Респ. Северная Осетия - Алания, р-н Правобережный, г. Беслан, уч-к с.т. "Пшевис"	Правобережный	15:03:0040501:624	003001000000 Земли сельскохозяйственного назначения	Коллективное садоводство	13	13:0:21	500	460,17	230 085,00
14344	Респ. Северная Осетия - Алания, р-н Правобережный, г. Беслан, уч-к с.т. "Пшевис"	Правобережный	15:03:0040501:625	003001000000 Земли сельскохозяйственного назначения	Коллективное садоводство	13	13:0:21	500	460,17	230 085,00
14345	Респ. Северная Осетия - Алания, р-н Правобережный, г. Беслан, уч-к с.т. "Пшевис"	Правобережный	15:03:0040501:626	003001000000 Земли сельскохозяйственного назначения	Коллективное садоводство	13	13:0:21	500	460,17	230 085,00
14346	Респ. Северная Осетия - Алания, р-н Правобережный, г. Беслан, уч-к с.т. "Пшевис"	Правобережный	15:03:0040501:627	003001000000 Земли сельскохозяйственного назначения	Коллективное садоводство	13	13:0:21	500	460,17	230 085,00
14347	Респ. Северная Осетия - Алания, р-н Правобережный, г. Беслан, уч-к с.т. "Пшевис"	Правобережный	15:03:0040501:628	003001000000 Земли сельскохозяйственного назначения	Коллективное садоводство	13	13:0:21	500	460,17	230 085,00
14348	Респ. Северная Осетия - Алания, р-н Правобережный, г. Беслан, уч-к с.т. "Пшевис"	Правобережный	15:03:0040501:629	003001000000 Земли сельскохозяйственного назначения	Коллективное садоводство	13	13:0:21	500	460,17	230 085,00
14349	Респ. Северная Осетия - Алания, р-н Правобережный, г. Беслан, уч-к с.т. "Пшевис"	Правобережный	15:03:0040501:63	003001000000 Земли сельскохозяйственного назначения	Коллективное садоводство	13	13:0:21	500	460,17	230 085,00
14350	Респ. Северная Осетия - Алания, р-н Правобережный, г. Беслан, уч-к с.т. "Пшевис"	Правобережный	15:03:0040501:630	003001000000 Земли сельскохозяйственного назначения	Коллективное садоводство	13	13:0:21	500	460,17	230 085,00
14351	Республика Северная Осетия-Алания, р-н Правобережный, Садоводческое некоммерческое объединение "Пшевис", сад 455	Правобережный	15:03:0040501:631	003001000000 Земли сельскохозяйственного назначения	Коллективное садоводство	13	13:0:21	600	460,17	276 102,00
14352	Респ. Северная Осетия - Алания, р-н Правобережный, г. Беслан, уч-к с.т. "Пшевис"	Правобережный	15:03:0040501:632	003001000000 Земли сельскохозяйственного назначения	Коллективное садоводство	13	13:0:21	500	460,17	230 085,00
14353	Респ. Северная Осетия - Алания, р-н Правобережный, г. Беслан, уч-к с.т. "Пшевис"	Правобережный	15:03:0040501:633	003001000000 Земли сельскохозяйственного назначения	Коллективное садоводство	13	13:0:21	500	460,17	230 085,00
14354	Респ. Северная Осетия - Алания, р-н Правобережный, г. Беслан, уч-к с.т. "Пшевис"	Правобережный	15:03:0040501:634	003001000000 Земли сельскохозяйственного назначения	Коллективное садоводство	13	13:0:21	500	460,17	230 085,00
14355	Респ. Северная Осетия - Алания, р-н Правобережный, г. Беслан, уч-к с.т. "Пшевис"	Правобережный	15:03:0040501:635	003001000000 Земли сельскохозяйственного назначения	Коллективное садоводство	13	13:0:21	500	460,17	230 085,00
14356	Респ. Северная Осетия - Алания, р-н Правобережный, г. Беслан, уч-к с.т. "Пшевис"	Правобережный	15:03:0040501:636	003001000000 Земли сельскохозяйственного назначения	Коллективное садоводство	13	13:0:21	500	460,17	230 085,00
14357	Респ. Северная Осетия - Алания, р-н Правобережный, г. Беслан, уч-к с.т. "Пшевис"	Правобережный	15:03:0040501:637	003001000000 Земли сельскохозяйственного назначения	Коллективное садоводство	13	13:0:21	500	460,17	230 085,00
14358	Респ. Северная Осетия - Алания, р-н Правобережный, г. Беслан, уч-к с.т. "Пшевис"	Правобережный	15:03:0040501:638	003001000000 Земли сельскохозяйственного назначения	Коллективное садоводство	13	13:0:21	500	460,17	230 085,00
14359	Респ. Северная Осетия - Алания, р-н Правобережный, г. Беслан, уч-к с.т. "Пшевис"	Правобережный	15:03:0040501:639	003001000000 Земли сельскохозяйственного назначения	Коллективное садоводство	13	13:0:21	500	460,17	230 085,00
14360	Респ. Северная Осетия - Алания, р-н Правобережный, г. Беслан. СНО "Пшевис", участок №63	Правобережный	15:03:0040501:64	003001000000 Земли сельскохозяйственного назначения	Для производства овощей и фруктов	13	13:0:21	572	460,17	263 217,24
14361	Респ. Северная Осетия - Алания, р-н Правобережный, г. Беслан, уч-к с.т. "Пшевис"	Правобережный	15:03:0040501:640	003001000000 Земли сельскохозяйственного назначения	Коллективное садоводство	13	13:0:21	500	460,17	230 085,00
14362	Респ. Северная Осетия - Алания, р-н Правобережный, г. Беслан, уч-к с.т. "Пшевис"	Правобережный	15:03:0040501:641	003001000000 Земли сельскохозяйственного назначения	Коллективное садоводство	13	13:0:21	500	460,17	230 085,00
14363	Респ. Северная Осетия - Алания, р-н Правобережный, г. Беслан, уч-к с.т. "Пшевис"	Правобережный	15:03:0040501:642	003001000000 Земли сельскохозяйственного назначения	Коллективное садоводство	13	13:0:21	500	460,17	230 085,00
14364	Респ. Северная Осетия - Алания, р-н Правобережный, г. Беслан, уч-к с.т. "Пшевис"	Правобережный	15:03:0040501:643	003001000000 Земли сельскохозяйственного назначения	Коллективное садоводство	13	13:0:21	500	460,17	230 085,00
14365	Респ. Северная Осетия - Алания, р-н Правобережный, г. Беслан, уч-к с.т. "Пшевис"	Правобережный	15:03:0040501:644	003001000000 Земли сельскохозяйственного назначения	Коллективное садоводство	13	13:0:21	500	460,17	230 085,00
14366	Республика Северная Осетия - Алания, Правобережный район, г. Беслан. СНО "Пшевис". участок №660	Правобережный	15:03:0040501:645	003001000000 Земли сельскохозяйственного назначения	Ведение садоводства	13	13:0:21	400	460,17	184 068,00
14367	Респ. Северная Осетия - Алания, р-н Правобережный, г. Беслан, уч-к с.т. "Пшевис"	Правобережный	15:03:0040501:646	003001000000 Земли сельскохозяйственного назначения	Коллективное садоводство	13	13:0:21	500	460,17	230 085,00
14368	Респ. Северная Осетия - Алания, р-н Правобережный, г. Беслан, уч-к с.т. "Пшевис"	Правобережный	15:03:0040501:647	003001000000 Земли сельскохозяйственного назначения	Коллективное садоводство	13	13:0:21	500	460,17	230 085,00
14369	Респ. Северная Осетия - Алания, р-н Правобережный, г. Беслан, уч-к с.т. "Пшевис"	Правобережный	15:03:0040501:648	003001000000 Земли сельскохозяйственного назначения	Коллективное садоводство	13	13:0:21	500	460,17	230 085,00
14370	Респ. Северная Осетия - Алания, р-н Правобережный, г. Беслан, уч-к с.т. "Пшевис"	Правобережный	15:03:0040501:649	003001000000 Земли сельскохозяйственного назначения	Коллективное садоводство	13	13:0:21	500	460,17	230 085,00
14371	Республика Северная Осетия-Алания, р-н Правобережный, г. Беслан. садоводческое некоммерческое объединение "Пшевис", участок № 64	Правобережный	15:03:0040501:65	003001000000 Земли сельскохозяйственного назначения	Ведения садоводства	13	13:0:21	600	460,17	276 102,00
14372	Северная Осетия - Алания респ, р-н Правобережный, г Беслан, СНО "Пшевис"	Правобережный	15:03:0040501:650	003001000000 Земли сельскохозяйственного назначения	Коллективное садоводство	13	13:0:21	500	460,17	230 085,00
14373	Северная Осетия - Алания респ, р-н Правобережный, г Беслан, СНО "Пшевис", садовый участок № 264	Правобережный	15:03:0040501:652	003001000000 Земли сельскохозяйственного назначения	Для производства овощей и фруктов	13	13:0:21	1 095	460,17	503 886,15
14374	Респ. Северная Осетия - Алания. р-н Правобережный. с/т "Пшевис". садовый учк № 36	Правобережный	15:03:0040501:653	003001000000 Земли сельскохозяйственного назначения	Для производства овощей и фруктов	13	13:0:21	623	460,17	286 685,91
14375	Северная Осетия - Алания респ, р-н Правобережный, СНО "Пшевис" сад №98	Правобережный	15:03:0040501:654	003001000000 Земли сельскохозяйственного назначения	Для производства овощей и фруктов	13	13:0:21	670	460,17	308 313,90
14376	Северная Осетия - Алания респ, р-н Правобережный, СНО "Пшевис". участок №62	Правобережный	15:03:0040501:655	003001000000 Земли сельскохозяйственного назначения	Для производства фруктов и овощей	13	13:0:21	633	460,17	291 287,61
14377	Северная Осетия - Алания респ, р-н Правобережный, г Беслан, СНО "Пшевис". сад № 61	Правобережный	15:03:0040501:656	003001000000 Земли сельскохозяйственного назначения	Для производства плодов и овощей	13	13:0:21	446	460,17	205 235,82

№ п/п	Местоположение ЗУ	Район	Кадастровый номер ЗУ	Категория земель	Разрешенное использование по документу	Код вида разрешенного использования (в соответствии с классификатором видов разрешенного использования земельных участков)	Вид использования объектов недвижимости	Площадь	УПКС	КС
14378	Северная Осетия - Алания респ. р-н Правобережный. г Беслан. СНО "Пищевик", сад № 474	Правобережный	15:03:0040501:657	003001000000 Земли сельскохозяйственного назначения	Для производства овощей и фруктов	13	13:021	676	460,17	311 074,92
14379	Северная Осетия - Алания респ. р-н Правобережный, г Беслан, СНО "Пищевик". садовый участок № 50	Правобережный	15:03:0040501:658	003001000000 Земли сельскохозяйственного назначения	Для производства фруктов и овощей	13	13:021	602	460,17	277 022,34
14380	Северная Осетия - Алания респ. р-н Правобережный, г Беслан, СНО "Пищевик". уч № 96	Правобережный	15:03:0040501:659	003001000000 Земли сельскохозяйственного назначения	Для производства фруктов и овощей	13	13:021	601	460,17	276 562,17
14381	Республика Северная Осетия-Алания, р-н Правобережный. г. Беслан, садоводческое некоммерческое объединение "Пищевик", участок № 77	Правобережный	15:03:0040501:66	003001000000 Земли сельскохозяйственного назначения	Для производства плодов и овощей	13	13:021	600	460,17	276 102,00
14382	Респ. Северная Осетия - Алания. р-н Правобережный. с/т "Пышевик". сад №66	Правобережный	15:03:0040501:67	003001000000 Земли сельскохозяйственного назначения	Для производства овощей и фруктов	13	13:021	628	460,17	288 986,76
14383	Респ. Северная Осетия - Алания, р-н Правобережный, Садоводческое товарищество "Пищевик" участок 51	Правобережный	15:03:0040501:68	003001000000 Земли сельскохозяйственного назначения	Для производства плодов и овощей	13	13:021	600	460,17	276 102,00
14384	Республика Северная Осетия-Алания, р-н Правобережный, г. Беслан. садоводческое товарищество "Пищевик", сад № 68	Правобережный	15:03:0040501:69	003001000000 Земли сельскохозяйственного назначения	Для производства плодов и овощей	13	13:021	597	460,17	274 721,49
14385	Северная Осетия - Алания респ. р-н Правобережный. г Беслан. СНО "Пищевик"	Правобережный	15:03:0040501:7	003001000000 Земли сельскохозяйственного назначения	Коллективное садоводства	13	13:021	600	460,17	276 102,00
14386	Респ. Северная Осетия - Алания. р-н Правобережный. г Беслан, уч-к с.т. "Пищевик"	Правобережный	15:03:0040501:70	003001000000 Земли сельскохозяйственного назначения	Коллективное садоводство	13	13:021	500	460,17	230 085,00
14387	Респ. Северная Осетия - Алания, р-н Правобережный, г. Беслан. СНО "Пищевик", участок № 70	Правобережный	15:03:0040501:71	003001000000 Земли сельскохозяйственного назначения	Для производства плодов и овощей	13	13:021	600	460,17	276 102,00
14388	Респ. Северная Осетия - Алания, р-н Правобережный, г. Беслан. уч-к с.т. "Пищевик"	Правобережный	15:03:0040501:72	003001000000 Земли сельскохозяйственного назначения	Ведение садоводства	13	13:021	597	460,17	274 721,49
14389	Респ. Северная Осетия - Алания. р-н Правобережный. г Беслан, уч-к с.т. "Пищевик"	Правобережный	15:03:0040501:73	003001000000 Земли сельскохозяйственного назначения	Коллективное садоводство	13	13:021	500	460,17	230 085,00
14390	Респ. Северная Осетия - Алания. р-н Правобережный. г Беслан, СНО "Пищевик". садовый участок № 73	Правобережный	15:03:0040501:74	003001000000 Земли сельскохозяйственного назначения	Для производства овощей и фруктов	13	13:021	679	460,17	312 455,43
14391	Республика Северная Осетия-Алания, р-н Правобережный, г Беслан. Садоводческое некоммерческое объединение "Пищевик" участок № 74	Правобережный	15:03:0040501:75	003001000000 Земли сельскохозяйственного назначения	Коллективное садоводство	13	13:021	600	460,17	276 102,00
14392	Республика Северная Осетия-Алания, р-н Правобережный, садоводческое товарищество "Пищевик". участок № 92	Правобережный	15:03:0040501:750	003001000000 Земли сельскохозяйственного назначения	Для производства овощей и фруктов	13	13:021	594	460,17	273 340,98
14393	Российская Федерация. Республика Северная Осетия - Алания, Правобережный муниципальный район, территория СНО Пищевик, ул. им. Кузьмы Сергеевича Габарцева, 145	Правобережный	15:03:0040501:751	003001000000 Земли сельскохозяйственного назначения	Ведение садоводства	13	13:021	638	460,17	293 588,46
14394	Северная Осетия - Алания респ. р-н Правобережный. с.т. "Пищевик". участок 372 А	Правобережный	15:03:0040501:753	003001000000 Земли сельскохозяйственного назначения	Для производства овощей и фруктов	13	13:021	300	460,17	138 051,00
14395	Северная Осетия - Алания респ. р-н Правобережный, садоводческое товарищество "Пищевик", участок № 473	Правобережный	15:03:0040501:754	003001000000 Земли сельскохозяйственного назначения	Для производства овощей и фруктов	13	13:021	600	460,17	276 102,00
14396	Северная Осетия - Алания респ. р-н Правобережный, садоводческое товарищество Пищевик". участок №167	Правобережный	15:03:0040501:757	003001000000 Земли сельскохозяйственного назначения	Для производства овощей и фруктов	13	13:021	600	460,17	276 102,00
14397	Респ. Северная Осетия - Алания. р-н Правобережный. г Беслан, СТ "Пищевик" №75	Правобережный	15:03:0040501:76	003001000000 Земли сельскохозяйственного назначения	Для производства плодов и овощей	13	13:021	600	460,17	276 102,00
14398	Республика Северная Осетия - Алания, Правобережный район, г. Беслан. СНО "Пищевик". сад № 146	Правобережный	15:03:0040501:760	003001000000 Земли сельскохозяйственного назначения	ведение садоводства	13	13:021	600	460,17	276 102,00
14399	Республика Северная Осетия-Алания, р-н Правобережный, садоводческое товарищество "Пищевик". сад № 67	Правобережный	15:03:0040501:763	003001000000 Земли сельскохозяйственного назначения	Для производства овощей и фруктов	13	13:021	600	460,17	276 102,00
14400	Республика Северная Осетия-Алания, р-н Правобережный, садоводческое товарищество "Пищевик". сад № 620	Правобережный	15:03:0040501:767	003001000000 Земли сельскохозяйственного назначения	Для производства плодов и овощей	13	13:021	600	460,17	276 102,00
14401	Респ. Северная Осетия - Алания. р-н Правобережный. г Беслан, садоводческое некоммерческое объединение «Пищевик», сад №365	Правобережный	15:03:0040501:768	003001000000 Земли сельскохозяйственного назначения	Для производства овощей и фруктов	13	13:021	538	460,17	247 571,46
14402	Российская Федерация. Республика Северная Осетия-Алания. Правобережный муниципальный район. территория СНО "Пищевик", ул. Григория Дударсабовича Сабанова, уч. 76	Правобережный	15:03:0040501:77	003001000000 Земли сельскохозяйственного назначения	Коллективное садоводства	13	13:021	600	460,17	276 102,00
14403	Республика Северная Осетия-Алания, р-н Правобережный, г Беслан. садоводческого некоммерческого объединения "Пищевик". участок №424	Правобережный	15:03:0040501:771	003001000000 Земли сельскохозяйственного назначения	Для производства плодов и овощей	13	13:021	588	460,17	270 579,96
14404	Республика Северная Осетия-Алания, р-н Правобережный, садоводческое некоммерческое объединение "Пищевик", №396	Правобережный	15:03:0040501:772	003001000000 Земли сельскохозяйственного назначения	Коллективное садоводство	13	13:021	600	460,17	276 102,00
14405	Респ. Северная Осетия - Алания. р-н Правобережный. садоводческое некоммерческое объединение "Пышевик". участок №144	Правобережный	15:03:0040501:773	003001000000 Земли сельскохозяйственного назначения	Ведение садоводства	13	13:021	600	460,17	276 102,00
14406	Респ. Северная Осетия - Алания. р-н Правобережный. садоводческое некоммерческое объединение "Пышевик". участок № 271	Правобережный	15:03:0040501:774	003001000000 Земли сельскохозяйственного назначения	Для выращивания плодов и овощей	13	13:021	560	460,17	257 695,20
14407	Респ. Северная Осетия - Алания, р-н Правобережный, садоводческое некоммерческое объединение "Пищевик" сад № 117	Правобережный	15:03:0040501:775	003001000000 Земли сельскохозяйственного назначения	Для производства овощей и фруктов	13	13:021	600	460,17	276 102,00
14408	Республика Северная Осетия-Алания, р-н Правобережный, садоводческое некоммерческое объединение "Пищевик", сад № 118	Правобережный	15:03:0040501:776	003001000000 Земли сельскохозяйственного назначения	Ведение садоводства	13	13:021	598	460,17	275 181,66
14409	Республика Северная Осетия-Алания, р-н Правобережный. садоводческое товарищество "Пищевик", сад № 166	Правобережный	15:03:0040501:778	003001000000 Земли сельскохозяйственного назначения	Для производства плодов и овощей	13	13:021	580	460,17	266 898,60
14410	Республика Северная Осетия-Алания, р-н Правобережный. садоводческое некоммерческое объединение "Пищевик". сад № 204	Правобережный	15:03:0040501:779	003001000000 Земли сельскохозяйственного назначения	Ведение садоводства	13	13:021	797	460,17	366 755,49
14411	Респ. Северная Осетия - Алания, р-н Правобережный, г. Беслан. уч-к с.т. "Пищевик"	Правобережный	15:03:0040501:78	003001000000 Земли сельскохозяйственного назначения	Коллективное садоводство	13	13:021	500	460,17	230 085,00
14412	Респ. Северная Осетия - Алания, р-н Правобережный, садоводческое товарищество "Пищевик", участок 68	Правобережный	15:03:0040501:786	003001000000 Земли сельскохозяйственного назначения	Для производства овощей и фруктов	13	13:021	600	460,17	276 102,00
14413	Республика Северная Осетия-Алания, р-н Правобережный. садоводческое товарищество "Пищевик", участок 2	Правобережный	15:03:0040501:787	003001000000 Земли сельскохозяйственного назначения	Для производства овощей и фруктов	13	13:021	600	460,17	276 102,00
14414	Российская Федерация. Республика Северная Осетия - Алания, Правобережный район. г. Беслан, СНТ "Пищевик"	Правобережный	15:03:0040501:788	003001000000 Земли сельскохозяйственного назначения	Для производства овощей и фруктов	13	13:021	600	460,17	276 102,00
14415	Северная Осетия - Алания Респ. Правобережный р-н. г. Беслан, садоводческое некоммерческое объединение "Пищевик" участок № 630	Правобережный	15:03:0040501:789	003001000000 Земли сельскохозяйственного назначения	Для производства плодов и овощей	13	13:021	600	460,17	276 102,00
14416	Российская Федерация, Республика Северная Осетия-Алания, Правобережный район. г. Беслан, СНТ "Пищевик"	Правобережный	15:03:0040501:79	003001000000 Земли сельскохозяйственного назначения	Коллективное садоводство	13	13:021	640	460,17	294 508,80
14417	Республика Северная Осетия-Алания, садоводческое некоммерческое объединение "Пищевик". участок № 401	Правобережный	15:03:0040501:790	003001000000 Земли сельскохозяйственного назначения	Для производства овощей и фруктов	13	13:021	1 000	460,17	460 170,00

№ п/п	Местоположение ЗУ	Район	Кадастровый номер ЗУ	Категория земель	Разрешенное использование по документу	Код вида разрешенного использования (в соответствии с классификатором видов разрешенного использования земельных участков)	Вид использования объектов недвижимости	Площадь	УПКС	КС
14418	Республика Северная Осетия-Алания, р-н Правобережный, г. Беслан, садоводческое некоммерческое объединение " Пищевик", участок № 147	Правобережный	15:03:0040501:792	003001000000 Земли сельскохозяйственного назначения	Ведение садоводства	13	13:0:21	595	460,17	273 801,15
14419	Республика Северная Осетия-Алания, р-н Правобережный, г. Беслан. СНО "Пищевик", участок №655.	Правобережный	15:03:0040501:796	003001000000 Земли сельскохозяйственного назначения	садоводство	13	13:0:21	600	460,17	276 102,00
14420	Северная Осетия - Алания респ, р-н Правобережный, г Беслан, СНО "Пищевик"	Правобережный	15:03:0040501:8	003001000000 Земли сельскохозяйственного назначения	Коллективное садоводство	13	13:0:21	600	460,17	276 102,00
14421	Российская Федерация, Республика Северная Осетия-Алания, Правобережный район, садоводческое некоммерческое объединение "Пищевик", участок 79	Правобережный	15:03:0040501:80	003001000000 Земли сельскохозяйственного назначения	Для производства овощей и плодов	13	13:0:21	571	460,17	262 757,07
14422	Респ. Северная Осетия - Алания, р-н Правобережный, г. Беслан, Садоводческое товарищество "Пищевик"	Правобережный	15:03:0040501:800	003001000000 Земли сельскохозяйственного назначения	Для производства овощей и фруктов	13	13:0:21	450	460,17	207 076,50
14423	Респ. Северная Осетия - Алания, р-н Правобережный, г. Беслан. с.т. "Пищевик". участок №80	Правобережный	15:03:0040501:81	003001000000 Земли сельскохозяйственного назначения	Для ведения садоводства	13	13:0:21	617	460,17	283 924,89
14424	Северная Осетия - Алания респ, р-н Правобережный, г. Беслан. Садоводческое некоммерческое объединение "Пищевик" , участок № 81	Правобережный	15:03:0040501:82	003001000000 Земли сельскохозяйственного назначения	Для производства плодов и овощей	13	13:0:21	599	460,17	275 641,83
14425	Респ. Северная Осетия - Алания, р-н Правобережный, г Беслан, уч-к с.т. "Пищевик"	Правобережный	15:03:0040501:83	003001000000 Земли сельскохозяйственного назначения	Коллективное садоводство	13	13:0:21	500	460,17	230 085,00
14426	Респ. Северная Осетия - Алания, р-н Правобережный, г Беслан, уч-к с.т. "Пищевик"	Правобережный	15:03:0040501:84	003001000000 Земли сельскохозяйственного назначения	Ведение садоводства	13	13:0:21	543	460,17	249 872,31
14427	Респ. Северная Осетия - Алания, р-н Правобережный, г. Беслан. уч-к с.т. "Пищевик"	Правобережный	15:03:0040501:85	003001000000 Земли сельскохозяйственного назначения	Ведение садоводства	13	13:0:21	531	460,17	244 350,27
14428	Республика Северная Осетия-Алания, р-н Правобережный, СНО Пищевик, участок № 85	Правобережный	15:03:0040501:86	003001000000 Земли сельскохозяйственного назначения	Для производства овощей и фруктов	13	13:0:21	600	460,17	276 102,00
14429	Северная Осетия - Алания респ, р-н Правобережный, г Беслан, с/т "Пищевик", участок №86	Правобережный	15:03:0040501:87	003001000000 Земли сельскохозяйственного назначения	Для производства овощей и фруктов	13	13:0:21	573	460,17	263 677,41
14430	Северная Осетия - Алания респ, р-н Правобережный, г Беслан. Садоводческое товарищество "Пищевик" участок № 87	Правобережный	15:03:0040501:88	003001000000 Земли сельскохозяйственного назначения	Для производства плодов и овощей	13	13:0:21	600	460,17	276 102,00
14431	Респ. Северная Осетия - Алания, р-н Правобережный, г. Беслан. СНО "Пищевик" садовый участок №88	Правобережный	15:03:0040501:89	003001000000 Земли сельскохозяйственного назначения	Для производства плодов и овощей	13	13:0:21	838	460,17	385 622,46
14432	Северная Осетия - Алания респ, р-н Правобережный, г Беслан, СНО "Пищевик"	Правобережный	15:03:0040501:9	003001000000 Земли сельскохозяйственного назначения	Коллективное садоводство	13	13:0:21	600	460,17	276 102,00
14433	Российская Федерация, Республика Северная Осетия - Алания, Правобережный р-н, г. Беслан. СТ "Пищевик"	Правобережный	15:03:0040501:90	003001000000 Земли сельскохозяйственного назначения	Коллективное садоводство	13	13:0:21	600	460,17	276 102,00
14434	Респ. Северная Осетия - Алания, р-н Правобережный, г. Беслан, с/т "Пищевик" садовый участок №90	Правобережный	15:03:0040501:91	003001000000 Земли сельскохозяйственного назначения	Для производства плодов и овощей	13	13:0:21	590	460,17	271 500,30
14435	Республика Северная Осетия - Алания, Правобережный р-н. г. Беслан, СНО "Пищевик". участок № 624	Правобережный	15:03:0040501:911	003001000000 Земли сельскохозяйственного назначения	Выращивание плодов и овощей	13	13:0:21	500	460,17	230 085,00
14436	Респ Северная Осетия - Алания, Правобережный р-н. г Беслан, с.т. Пищевик. участок № 623	Правобережный	15:03:0040501:912	003001000000 Земли сельскохозяйственного назначения	Для производства овощей и фруктов	1	01:0:50	500	27,72	13 860,00
14437	Респ Северная Осетия - Алания, Правобережный р-н, г Беслан. СНО "Пищевик" уч.№ 64-12	Правобережный	15:03:0040501:915	003001000000 Земли сельскохозяйственного назначения	для производства плодов и овощей	13	13:0:21	600	460,17	276 102,00
14438	Республика Северная Осетия-Алания, СТ Пищевик, уч 255	Правобережный	15:03:0040501:917	003001000000 Земли сельскохозяйственного назначения	Для производства овощей и фруктов	13	13:0:21	600	460,17	276 102,00
14439	Респ. Северная Осетия - Алания, р-н Правобережный, садоводческое некоммерческое объединение "Пищевик", участок №91	Правобережный	15:03:0040501:92	003001000000 Земли сельскохозяйственного назначения	Для производства плодов и овощей	13	13:0:21	585	460,17	269 199,45
14440	Республика Северная Осетия - Алания, Правобережный р-н. Беслан г,ст "Пищевик", участок №159	Правобережный	15:03:0040501:926	003001000000 Земли сельскохозяйственного назначения	Ведение садоводства	13	13:0:21	446	460,17	205 235,82
14441	Республика Северная Осетия - Алания, Правобережный р-н, Беслан г. с/т "Пищевик". участок №159 "а"	Правобережный	15:03:0040501:927	003001000000 Земли сельскохозяйственного назначения	Ведение садоводства	13	13:0:21	447	460,17	205 695,99
14442	Северная Осетия - Алания респ, р-н Правобережный, г Беслан, СНО "Пищевик". участок 93	Правобережный	15:03:0040501:93	003001000000 Земли сельскохозяйственного назначения	Ведение садоводства	13	13:0:21	552	460,17	254 013,84
14443	Респ Северная Осетия - Алания, Правобережный р-н. г. Беслан, СТ Пищевик	Правобережный	15:03:0040501:932	003001000000 Земли сельскохозяйственного назначения	ведение садоводства	13	13:0:21	546	460,17	251 252,82
14444	Республика Северная Осетия-Алания, Правобережный р-н, г. Беслан. СНО "Пищевик", участок №656	Правобережный	15:03:0040501:933	003001000000 Земли сельскохозяйственного назначения	ведение садоводства	13	13:0:21	600	460,17	276 102,00
14445	Республика Северная Осетия - Алания, юго-восточная окраина Правобережного района	Правобережный	15:03:0040501:936	003003000000 Земли промышленности, энергетики, транспорта, связи, радиовещания, телевидения, информатики, земли для обеспечения космической деятельности, земли обороны, безопасности и земли иного специального назначения	Производственная деятельность	6	06:0:00	14 525	747,07	10 851 191,75
14446	Респ. Северная Осетия - Алания, р-н. Правобережный, г. Беслан. садоводческое некоммерческое объединение "Пищевик" участок № 658	Правобережный	15:03:0040501:938	003001000000 Земли сельскохозяйственного назначения	Ведение садоводства	13	13:0:21	600	460,17	276 102,00
14447	Респ. Северная Осетия - Алания, р-н Правобережный, г. Беслан. уч-к с.т. "Пищевик"	Правобережный	15:03:0040501:94	003001000000 Земли сельскохозяйственного назначения	Коллективное садоводство	13	13:0:21	500	460,17	230 085,00
14448	Республика Северная Осетия - Алания, юго-восточная окраина Правобережного района	Правобережный	15:03:0040501:940	003003000000 Земли промышленности, энергетики, транспорта, связи, радиовещания, телевидения, информатики, земли для обеспечения космической деятельности, земли обороны, безопасности и земли иного специального назначения	Производственная деятельность	1	01:1:50	11 930	363,75	4 339 537,50
14449	Респ. Северная Осетия - Алания, р-н Правобережный, г. Беслан. уч-к с.т. "Пищевик", участок №94	Правобережный	15:03:0040501:95	003001000000 Земли сельскохозяйственного назначения	Для производства плодов и овощей	13	13:0:21	586	460,17	269 659,62
14450	Российская Федерация, Республика Северная Осетия-Алания, Правобережный муниципальный район, СНО "Пищевик", ул. им. Георгия Ивановича Хетагурова, з/у 35	Правобережный	15:03:0040501:952	003001000000 Земли сельскохозяйственного назначения	Ведение садоводства	13	13:0:21	350	460,17	161 059,50
14451	Российская Федерация, Республика Северная Осетия-Алания, Правобережный муниципальный район, СНО "Пищевик", ул. им. Георгия Ивановича Хетагурова, з/у 35а	Правобережный	15:03:0040501:953	003001000000 Земли сельскохозяйственного назначения	Ведение садоводства	13	13:0:21	350	460,17	161 059,50
14452	Российская Федерация, Республика Северная Осетия-Алания, Правобережный район, СНО "Пищевик"	Правобережный	15:03:0040501:956	003001000000 Земли сельскохозяйственного назначения	Для производства овощей и фруктов	13	13:0:21	600	460,17	276 102,00
14453	Российская Федерация, Республика Северная Осетия-Алания, Правобережный район, г Беслан. СНО "Пищевик", уч. 62.5	Правобережный	15:03:0040501:957	003001000000 Земли сельскохозяйственного назначения	Для выращивания плодов и овощей	13	13:0:21	500	460,17	230 085,00

№ п/п	Местоположение ЗУ	Район	Кадастровый номер ЗУ	Категория земель	Разрешенное использование по документу	Код вида разрешенного использования (в соответствии с классификатором видов разрешенного использования земельных участков)	Вид использования объектов недвижимости	Площадь	УПКС	КС
14454	Российская Федерация, Республика Северная Осетия-Алания, Правобережный муниципальный район, СНО "Пищевик", уч. 626	Правобережный	15:03:0040501:958	003001000000 Земли сельскохозяйственного назначения	Ведение садоводства	13	13:0:21	631	460,17	290 367,27
14455	Респ. Северная Осетия - Алания, р-н Правобережный, г. Беслан, уч-к с.т. "Пищевик"	Правобережный	15:03:0040501:96	003001000000 Земли сельскохозяйственного назначения	Коллективное садоводство	13	13:0:21	594	460,17	273 340,98
14456	Российская Федерация, Республика Северная Осетия-Алания, Правобережный район, СНТ "Пищевик"	Правобережный	15:03:0040501:962	003001000000 Земли сельскохозяйственного назначения	Для производство овощей и фруктов	13	13:0:11	600	53,04	31 824,00
14457	Российская Федерация, Республика Северная Осетия-Алания, Правобережный район, СНО "Пищевик", уч. 258	Правобережный	15:03:0040501:965	003001000000 Земли сельскохозяйственного назначения	Для производство овощей и фруктов	13	13:0:21	630	460,17	289 907,10
14458	Респ. Северная Осетия - Алания, р-н Правобережный, г. Беслан, уч-к с.т. "Пищевик"	Правобережный	15:03:0040501:97	003001000000 Земли сельскохозяйственного назначения	Коллективное садоводство	13	13:0:21	500	460,17	230 085,00
14459	Республика Северная Осетия-Алания, р-н Правобережный, г. Беслан. Садоводческое некоммерческое объединение "Пищевик", участок №97	Правобережный	15:03:0040501:98	003001000000 Земли сельскохозяйственного назначения	Коллективное садоводство	13	13:0:21	599	460,17	275 641,83
14460	Респ. Северная Осетия - Алания, р-н Правобережный, г. Беслан, уч-к с.т. "Пищевик"	Правобережный	15:03:0040501:99	003001000000 Земли сельскохозяйственного назначения	Коллективное садоводство	13	13:0:21	500	460,17	230 085,00
14461	Республика Северная Осетия-Алания, Правобережный район, 1000 м западнее Фарновского моста	Правобережный	15:03:0050101:101	003001000000 Земли сельскохозяйственного назначения	Для сельскохозяйственного производства	1	01:1:50	60 995	107,74	6 571 601,30
14462	Российская Федерация, Республика Северная Осетия-Алания, Правобережный район	Правобережный	15:03:0050101:102	003001000000 Земли сельскохозяйственного назначения	Для производство и реализации продуктов сельского хозяйства	1	01:1:50	11 296	107,74	1 217 031,04
14463	Российская Федерация, Республика Северная Осетия-Алания, Правобережный район	Правобережный	15:03:0050101:103	003001000000 Земли сельскохозяйственного назначения	Для производства и реализации продуктов сельского хозяйства	1	01:1:00	18 699	38,94	728 139,06
14464	Республика Северная Осетия - Алания, р-н Правобережный	Правобережный	15:03:0050101:21	003001000000 Земли сельскохозяйственного назначения	Садоводство	1	01:0:50	183 333	27,72	5 081 990,76
14465	Северная Осетия - Алания респ. р-н Правобережный. из земель совхоза "Фарн"	Правобережный	15:03:0050101:24	003001000000 Земли сельскохозяйственного назначения	Растениеводство	1	01:0:10	500 000	8,39	4 195 000,00
14466	Северная Осетия - Алания респ. р-н Правобережный. с. Фарн, земли совхоза "Фарн"	Правобережный	15:03:0050101:25	003001000000 Земли сельскохозяйственного назначения	Для производство, переработки и реализации сельскохозяйственной продукции	1	01:0:10	221 516	8,39	1 858 519,24
14467	Республика Северная Осетия-Алания, р-н Правобережный, 1000 м западнее Фарновского моста	Правобережный	15:03:0050101:310	003001000000 Земли сельскохозяйственного назначения	Хранение и переработка сельскохозяйственной продукции	1	01:1:50	100 000	107,74	10 774 000,00
14468	Республика Северная Осетия - Алания. Правобережный район. восточнее с. Фари	Правобережный	15:03:0050101:311	003002000000 Земли населенных пунктов	Для сельскохозяйственного производства	1	01:1:80	1 733	107,74	186 713,42
14469	Российская Федерация, Республика Северная Осетия-Алания, Правобережный рн. с Фарн	Правобережный	15:03:0050101:323	003001000000 Земли сельскохозяйственного назначения	Садоводство	1	01:0:50	247 489	27,72	6 860 395,08
14470	Российская Федерация, Республика Северная Осетия-Алания, Правобережный рн. с Фарн	Правобережный	15:03:0050101:324	003001000000 Земли сельскохозяйственного назначения	Хранение и переработка сельскохозяйственной продукции	1	01:1:50	5 015	107,74	540 316,10
14471	Республика Северная Осетия-Алания, р-н Правобережный, с. Фари, ул. Бр.Цаховых	Правобережный	15:03:0050101:325	003001000000 Земли сельскохозяйственного назначения	Хранение и переработка сельскохозяйственной продукции	1	01:1:50	22 000	107,74	2 370 280,00
14472	Республика Северная Осетия-Алания, р-н Правобережный, с. Фари, ул. Бр.Цаховых	Правобережный	15:03:0050101:326	003001000000 Земли сельскохозяйственного назначения	Хранение и переработка сельскохозяйственной продукции	1	01:1:50	22 001	107,74	2 370 387,74
14473	Республика Северная Осетия-Алания, р-н Правобережный, с. Фари, ул. Бр.Цаховых	Правобережный	15:03:0050101:327	003001000000 Земли сельскохозяйственного назначения	Хранение и переработка сельскохозяйственной продукции	1	01:1:50	22 000	107,74	2 370 280,00
14474	Республика Северная Осетия-Алания, р-н Правобережный, с. Фари, ул. Бр.Цаховых	Правобережный	15:03:0050101:328	003001000000 Земли сельскохозяйственного назначения	Хранение и переработка сельскохозяйственной продукции	1	01:1:50	22 001	107,74	2 370 387,74
14475	Республика Северная Осетия-Алания, р-н Правобережный, с. Фари, ул. Бр.Цаховых	Правобережный	15:03:0050101:329	003001000000 Земли сельскохозяйственного назначения	Хранение и переработка сельскохозяйственной продукции	1	01:1:50	22 001	107,74	2 370 387,74
14476	Российская Федерация, Республика Северная Осетия-Алания, Правобережный муниципальный район, с. Фарн	Правобережный	15:03:0050101:330	003002000000 Земли населенных пунктов	Для индивидуального жилищного строительство	13	02:0:10	600	259,61	155 766,00
14477	Российская Федерация, Республика Северная Осетия-Алания, Правобережный район, с. Фарн, ул. Ленина, 101	Правобережный	15:03:0050101:331	003002000000 Земли населенных пунктов	Для индивидуального жилищного строительство	13	02:0:10	600	259,61	155 766,00
14478	Российская Федерация, Республика Северная Осетия-Алания, Правобережный район, с. Фарн, Бывшие земли совхоза "Фарн"	Правобережный	15:03:0050101:334	003001000000 Земли сельскохозяйственного назначения	В целях выращивания сельскохозяйственных культур	1	01:0:70	94 577	107,74	10 189 725,98
14479	Российская Федерация, Республика Северная Осетия-Алания, Правобережный район, с. Фарн. Бывшие земли совхоза "Фарн"	Правобережный	15:03:0050101:335	003001000000 Земли сельскохозяйственного назначения	В целях выращивания сельскохозяйственных культур	1	01:0:20	1 280	8,39	10 739,20
14480	Российская Федерация, Республика Северная Осетия-Алания, Правобережный район, северо-западнее с. Фари	Правобережный	15:03:0050101:336	003002000000 Земли населенных пунктов	Для сельскохозяйственного производства	1	01:0:81	186 401	6,09	1 135 182,09
14481	Российская Федерация, Республика Северная Осетия-Алания, Правобережный район, восточнее с. Фарн	Правобережный	15:03:0050101:337	003002000000 Земли населенных пунктов	Для сельскохозяйственного производства	1	01:0:81	37 980	6,09	231 298,20
14482	Российская Федерация, Республика Северная Осетия-Алания, Правобережный район, с. Фарн	Правобережный	15:03:0050101:338	003002000000 Земли населенных пунктов	Для ведения личного подсобного хозяйства	13	02:0:20	4 000	259,61	1 038 440,00
14483	Российская Федерация, Республика Северная Осетия-Алания, Правобережный район, с. Фарн, ул. Степная	Правобережный	15:03:0050101:339	003001000000 Земли сельскохозяйственного назначения	Птицеферма	1	01:1:01	4 258	107,74	458 756,92
14484	Республика Северная Осетия-Алания, р-н Правобережный	Правобережный	15:03:0050101:34	003003000000 Земли промышленности, энергетики, транспорта, связи, радиовещания, телевидения, информатики, земли для обеспечения космической деятельности, земли обороны, безопасности и земли иного специального назначения	Сооружения энергетики и электропередач (В.Л №447-35кв)	6	03:0:11	52	37,89	1 970,28
14485	Российская Федерация, Республика Северная Осетия-Алания, Правобережный район, с. Фарн	Правобережный	15:03:0050101:342	003002000000 Земли населенных пунктов	Для ведения личного подсобного хозяйства	13	02:0:20	2 000	259,61	519 220,00
14486	Российская Федерация, Республика Северная Осетия-Алания, Правобережный район, с. Фарн	Правобережный	15:03:0050101:343	003002000000 Земли населенных пунктов	Для ведения личного подсобного хозяйства	13	02:0:20	3 000	259,61	778 830,00
14487	Российская Федерация, Республика Северная Осетия-Алания, Правобережный район, с. Фарн, ул. Степная	Правобережный	15:03:0050101:344	003001000000 Земли сельскохозяйственного назначения	Птицеферма	1	01:1:00	18 000	38,94	700 920,00
14488	Российская Федерация, Республика Северная Осетия-Алания, Правобережный район, с. Фарн, ул. Степная	Правобережный	15:03:0050101:345	003001000000 Земли сельскохозяйственного назначения	Птицеферма	1	01:1:01	85 942	107,74	9 259 391,08
14489	Российская Федерация, Республика Северная Осетия - Алания, Правобережный р-н, южнее с. Фари	Правобережный	15:03:0050101:346	003001000000 Земли сельскохозяйственного назначения	Садоводство	1	01:0:50	64 137	27,72	1 777 877,64
14490	Российская Федерация, Республика Северная Осетия-Алания, Правобережный район, с. Фарн, Бывшие земли совхоза "Фарн"	Правобережный	15:03:0040501:37	003001000000 Земли сельскохозяйственного назначения	В целях выращивания сельскохозяйственных культур	1	01:0:10	3 187 550	8,39	26 743 544,50

№ пп	Местоположение ЗУ	Район	Кадастровый номер ЗУ	Категория земель	Разрешенное использование по документу	Код вида разрешенного использования (в соответствии с классификатором видов разрешенного использования земельных участков)	Вид использования объектов недвижимости	Площадь	УПКС	КС
14491	Респ. Северная Осетия - Алания, р-н Правобережный, с. Фарн, из земель совхоза "Фарн"	Правобережный	15:03:0050101:40	003001000000 Земли сельскохозяйственного назначения	Для производства продукции сельского хозяйства	1	01:070	10 727	107,74	1 155 726,98
14492	Респ. Северная Осетия - Алания, р-н Правобережный, с. Фарн, из земель совхоза "Фарн"	Правобережный	15:03:0050101:41	003001000000 Земли сельскохозяйственного назначения	Для производства продукции сельского хозяйства	1	01:010	489 271	8,39	4 104 983,69
14493	Респ. Северная Осетия-Алания, р-н Правобережный, восточнее с. Фарн	Правобережный	15:03:0050101:55	003001000000 Земли сельскохозяйственного назначения	Для сельскохозяйственного производства	1	01:081	13 213	6,09	80 467,17
14494	Республика Северная Осетия-Алания, р-н Правобережный, 1000 м западнее Фарновского моста	Правобережный	15:03:0050101:56	003001000000 Земли сельскохозяйственного назначения	Хранение и переработка сельскохозяйственной продукции	1	01:150	316 152	107,74	34 062 216,48
14495	Респ. Северная Осетия-Алания, р-н Правобережный, северо-западнее с. Фарн	Правобережный	15:03:0050101:57	003001000000 Земли сельскохозяйственного назначения	Для сельскохозяйственного производства	1	01:010	182 260	8,39	1 529 161,40
14496	Респ. Северная Осетия-Алания, р-н Правобережный, южнее с. Фарн	Правобережный	15:03:0050101:58	003002000000 Земли населенных пунктов	Для сельскохозяйственного производства	1	01:081	92 112	6,09	560 962,08
14497	Респ. Северная Осетия-Алания, р-н Правобережный, южнее с. Фарн	Правобережный	15:03:0050101:59	003001000000 Земли сельскохозяйственного назначения	Для сельскохозяйственного производства	1	01:010	499 976	8,39	4 194 798,64
14498	Респ. Северная Осетия - Алания, р-н Правобережный	Правобережный	15:03:0050101:6	003003000000 Земли промышленности, энергетики, транспорта, связи, радиовещания, телевидения, информатики, земли для обеспечения космической деятельности, земли обороны, безопасности и земли иного специального назначения	Для эксплуатации существующих АГРС, крановых площадок, свеч и др. газопровода-отвода	6	03:011	2 216	37,89	83 964,24
14499	Респ. Северная Осетия-Алания, р-н Правобережный, южнее с. Фарн	Правобережный	15:03:0050101:60	003001000000 Земли сельскохозяйственного назначения	Для сельскохозяйственного производства	1	01:010	37 327	8,39	313 173,53
14500	Респ. Северная Осетия-Алания, р-н Правобережный, восточнее с. Фарн	Правобережный	15:03:0050101:61	003002000000 Земли населенных пунктов	Для сельскохозяйственного производства	1	01:081	95 332	6,09	580 571,88
14501	Респ. Северная Осетия-Алания, р-н Правобережный, южнее с. Фарн	Правобережный	15:03:0050101:62	003001000000 Земли сельскохозяйственного назначения	Для сельскохозяйственного производства	1	01:010	522 901	8,39	4 387 139,39
14502	Российская Федерация, Республика Северная Осетия-Алания, р-н Правобережный, восточнее с. Фарн	Правобережный	15:03:0050101:63	003001000000 Земли сельскохозяйственного назначения	Для сельскохозяйственного производства	1	01:180	879 491	107,74	94 756 360,34
14503	Республика Северная Осетия-Алания, р-н Правобережный, из земель совхоза "Фарн"	Правобережный	15:03:0050101:66	003001000000 Земли сельскохозяйственного назначения	Для производства, переработки и реализации сельскохозяйственной продукции	1	01:010	500 000	8,39	4 195 000,00
14504	Российская Федерация, Республика Северная Осетия-Алания, Правобережный район	Правобережный	15:03:0050101:7	003001000000 Земли сельскохозяйственного назначения	Для производства и реализации продуктов сельского хозяйства	1	01:010	500 000	8,39	4 195 000,00
14505	Северная Осетия-Алания респ, Правобережный р-н, с. Фарн, ул. Бр. Шаповаловых, 36/1	Правобережный	15:03:0050101:75	003002000000 Земли населенных пунктов	Под магазин	4	04:040	300	674,98	202 494,00
14506	Республика Северная Осетия-Алания, р-н Правобережный, западная окраина с.Фарн	Правобережный	15:03:0050101:89	003002000000 Земли населенных пунктов	Индивидуальное жилищное строительство	13	02:010	600	259,61	155 766,00
14507	Республика Северная Осетия-Алания, р-н Правобережный, западная окраина с.Фарн	Правобережный	15:03:0050101:90	003002000000 Земли населенных пунктов	Индивидуальное жилищное строительство	13	02:010	600	259,61	155 766,00
14508	Республика Северная Осетия-Алания, р-н Правобережный, западная окраина с.Фарн	Правобережный	15:03:0050101:91	003002000000 Земли населенных пунктов	Индивидуальное жилищное строительство	13	02:010	600	259,61	155 766,00
14509	Республика Северная Осетия-Алания, р-н Правобережный, с.Фарн, ул. Ленина, 102 "а"	Правобережный	15:03:0050101:92	003002000000 Земли населенных пунктов	Индивидуальное жилищное строительство	13	02:010	600	259,61	155 766,00
14510	Республика Северная Осетия-Алания, р-н Правобережный, с. Фарн, ул. Ленина 102	Правобережный	15:03:0050101:93	003002000000 Земли населенных пунктов	Индивидуальное жилищное строительство	13	02:010	600	259,61	155 766,00
14511	Республика Северная Осетия-Алания, р-н Правобережный, с. Фарн, ул. Ленина, 100.	Правобережный	15:03:0050101:94	003002000000 Земли населенных пунктов	Индивидуальное жилищное строительство	13	02:010	600	259,61	155 766,00
14512	Республика Северная Осетия-Алания, р-н Правобережный, с. Фарн, ул. Ленина, 98	Правобережный	15:03:0050101:95	003002000000 Земли населенных пунктов	Индивидуальное жилищное строительство	13	02:010	600	259,61	155 766,00
14513	Республика Северная Осетия-Алания, р-н Правобережный, с. Фарн, ул. Ленина, 96	Правобережный	15:03:0050101:96	003002000000 Земли населенных пунктов	Индивидуальное жилищное строительство	13	02:010	600	259,61	155 766,00
14514	Республика Северная Осетия-Алания, р-н Правобережный, с. Фарн, ул. Ленина, 94	Правобережный	15:03:0050101:97	003002000000 Земли населенных пунктов	Индивидуальное жилищное строительство	13	02:010	600	259,61	155 766,00
14515	Республика Северная Осетия-Алания, р-н Правобережный, с. Фарн, ул. Ленина, 90.	Правобережный	15:03:0050101:98	003002000000 Земли населенных пунктов	Индивидуальное жилищное строительство	13	02:010	600	259,61	155 766,00
14516	Республика Северная Осетия-Алания, р-н Правобережный, южнее с. Фарн	Правобережный	15:03:0050101:99	003002000000 Земли населенных пунктов	Объекты придорожного сервиса (передвижная автомобильная газонаполнительная станция)	4	04:095	150	1 841,86	276 279,00
14517	Респ. Северная Осетия - Алания, р-н Правобережный	Правобережный	15:03:0050102:1	003001000000 Земли сельскохозяйственного назначения	Садоводство	1	01:050	859 988	27,72	23 838 867,36
14518	Респ. Северная Осетия - Алания, р-н Правобережный, с. Фарн, Бывшие земли совхоза "Фарн"	Правобережный	15:03:0050102:2	003001000000 Земли сельскохозяйственного назначения	Садоводство	1	01:050	1 747 100	27,72	48 429 612,00
14519	Респ. Северная Осетия - Алания, р-н Правобережный, с. Фарн. Бывшие земли совхоза "Фарн"	Правобережный	15:03:0050102:3	003001000000 Земли сельскохозяйственного назначения	Садоводство	1	01:050	722 800	27,72	20 036 016,00
14520	Респ. Северная Осетия-Алания, р-н Правобережный, южнее с.Фарн	Правобережный	15:03:0050102:39	003001000000 Земли сельскохозяйственного назначения	Для сельскохозяйственного производства	1	01:010	26 487	12,18	322 611,66
14521	Респ. Северная Осетия-Алания, р-н Правобережный, южнее с.Фарн	Правобережный	15:03:0050102:40	003001000000 Земли сельскохозяйственного назначения	Садоводство	1	01:050	952 761	27,72	26 410 534,92
14522	Респ. Северная Осетия-Алания, р-н Правобережный, южнее с. Фарн	Правобережный	15:03:0050102:41	003001000000 Земли сельскохозяйственного назначения	Садоводство	1	01:050	910 408	27,72	25 236 509,76
14523	Российская Федерация, Республика Северная Осетия-Алания, Правобережный муниципальный район, южнее с.Фарн	Правобережный	15:03:0050102:42	003003000000 Земли промышленности, энергетики, транспорта, связи, радиовещания, телевидения, информатики, земли для обеспечения космической деятельности, земли обороны, безопасности и земли иного специального назначения	Обеспечение сельскохозяйственного производства	1	01:180	138 412	107,74	14 912 508,88
14524	Республика Северная Осетия-Алания, р-н Правобережный, с. Заманкул, ул Мира	Правобережный	15:03:0060101:1	003002000000 Земли населенных пунктов	Под жилую застройку	13	02:010	2 000	225,77	451 540,00
14525	Северная Осетия - Алания респ. р-н Правобережный, с. Заманкул, ул М.Дзиова, 48 "а"	Правобережный	15:03:0060101:25	003002000000 Земли населенных пунктов	Для ведения личного подсобного хозяйства	13	02:020	3 121	225,77	704 628,17
14526	Республика Северная Осетия-Алания, р-н Правобережный, с. Заманкул, ул М.Дзиова, 48	Правобережный	15:03:0060101:26	003002000000 Земли населенных пунктов	Для ведения личного подсобного хозяйства	13	02:020	4 964	225,77	1 120 722,28

№ п/п	Местоположение ЗУ	Район	Кадастровый номер ЗУ	Категория земель	Разрешенное использование по документу	Код вида разрешенного использования (в соответствии с классификатором видов разрешенного использования земельных участков)	Вид использования объектов недвижимости	Площадь	УПКС	КС
14527	Республика Северная Осетия-Алания, р-н Правобережный, с. Заманкул, ул. М.Дзиоева, 48	Правобережный	15:03:0060101:27	0030020000000 Земли населенных пунктов	Для ведения личного подсобного хозяйства	13	02:0020	834	225,77	188 292,18
14528	Республика Северная Осетия-Алания, р-н Правобережный, с. Заманкул, ул. М.Дзиоева, 48	Правобережный	15:03:0060101:28	0030020000000 Земли населенных пунктов	Для ведения личного подсобного хозяйства	13	02:0020	833	225,77	188 066,41
14529	Республика Северная Осетия-Алания, р-н Правобережный, с. Заманкул, ул. М.Дзиоева, 48	Правобережный	15:03:0060101:29	0030020000000 Земли населенных пунктов	Для ведения личного подсобного хозяйства	13	02:0020	833	225,77	188 066,41
14530	Республика Северная Осетия-Алания, р-н Правобережный, с Заманкул, ул Мира, д 45	Правобережный	15:03:0060102:1	0030020000000 Земли населенных пунктов	Для эксплуатации дома	13	02:0010	5 700	225,77	1 286 889,00
14531	Республика Северная Осетия-Алания, р-н Правобережный, с Заманкул, ул М. Дзиоева, 59	Правобережный	15:03:0060102:10	0030020000000 Земли населенных пунктов	Для ведения личного подсобного хозяйства	13	02:0020	2 988	225,77	674 600,76
14532	Республика Северная Осетия-Алания, р-н Правобережный, с Заманкул, ул Мира, д 59а	Правобережный	15:03:0060102:11	0030020000000 Земли населенных пунктов	Под жилую застройку	13	02:0010	1 500	225,77	338 655,00
14533	Республика Северная Осетия-Алания, р-н Правобережный, с Заманкул, ул Мира, д 59б	Правобережный	15:03:0060102:12	0030020000000 Земли населенных пунктов	Под жилую застройку	13	02:0010	1 500	225,77	338 655,00
14534	Северная Осетия - Алания респ. р-н Правобережный. с Заманкул, ул М Дзиоева. 61	Правобережный	15:03:0060102:13	0030020000000 Земли населенных пунктов	Для ведения личного подсобного хозяйства	13	02:0020	4 400	225,77	993 388,00
14535	Респ. Северная Осетия - Алания. р-н Правобережный. с. Заманкул, ул. М.Дзиоева, 67	Правобережный	15:03:0060102:17	0030020000000 Земли населенных пунктов	Для ведения личного подсобного хозяйства	13	02:0020	4 441	225,77	1 002 644,57
14536	Респ. Северная Осетия - Алания, р-н Правобережный, с. Заманкул. ул. М.Дзиоева. 55 "б"	Правобережный	15:03:0060102:19	0030020000000 Земли населенных пунктов	Для ведения личного подсобного хозяйства	13	02:0020	2 983	225,77	673 471,91
14537	Российская Федерация, Республика Северная Осетия-Алания, Правобережный муниципальный район, с. Заманкул, ул. М. Дзиоева, д. 47	Правобережный	15:03:0060102:2	0030020000000 Земли населенных пунктов	Для ведения личного подсобного хозяйства	13	02:0020	4 582	225,77	1 034 478,14
14538	Республика Северная Осетия-Алания, р-н Правобережный. с. Заманкул. ул. М.Дзиоева, 55	Правобережный	15:03:0060102:20	0030020000000 Земли населенных пунктов	Для ведения личного подсобного хозяйства	13	02:0020	3 274	225,77	739 170,98
14539	Республика Северная Осетия-Алания, р-н Правобережный. с. Заманкул. ул. М.Дзиоева, 55	Правобережный	15:03:0060102:21	0030020000000 Земли населенных пунктов	Для ведения личного подсобного хозяйства	13	02:0020	1 580	225,77	356 716,60
14540	Респ. Северная Осетия - Алания, р-н Правобережный, с. Заманкул. ул. М. Дзиоева. 49	Правобережный	15:03:0060102:3	0030020000000 Земли населенных пунктов	Для ведения личного подсобного хозяйства	13	02:0020	7 454	225,77	1 682 889,58
14541	Респ. Северная Осетия - Алания, р-н Правобережный, с. Заманкул. ул М. Дзиоева, дом 51	Правобережный	15:03:0060102:4	0030020000000 Земли населенных пунктов	Под жилую застройку	13	02:0010	2 500	225,77	564 425,00
14542	Республика Северная Осетия-Алания, р-н Правобережный. с Заманкул, ул М Дзиоева. 53	Правобережный	15:03:0060102:5	0030020000000 Земли населенных пунктов	Для ведения личного подсобного хозяйства	13	02:0020	3 900	225,77	880 503,00
14543	Северная Осетия - Алания респ. р-н Правобережный. с. Заманкул, ул М. Дзиоева, 55 "А"	Правобережный	15:03:0060102:7	0030020000000 Земли населенных пунктов	Для ведения личного подсобного хозяйства	13	02:0020	4 441	225,77	1 002 644,57
14544	Респ. Северная Осетия - Алания, р-н Правобережный, с. Заманкул. ул М. Дзиоева. дом 57	Правобережный	15:03:0060102:8	0030020000000 Земли населенных пунктов	Под жилую застройку	13	02:0010	1 500	225,77	338 655,00
14545	Респ. Северная Осетия - Алания, р-н Правобережный, с. Заманкул. ул М. Дзиоева, дом 57-а	Правобережный	15:03:0060102:9	0030020000000 Земли населенных пунктов	Под жилую застройку	13	02:0010	1 500	225,77	338 655,00
14546	Республика Северная Осетия-Алания, р-н Правобережный, с Заманкул, ул Б.Кусова, д 1	Правобережный	15:03:0060103:1	0030020000000 Земли населенных пунктов	Под жилую застройку	13	02:0010	5 300	225,77	1 196 581,00
14547	Респ. Северная Осетия - Алания, р-н Правобережный, с. Заманкул, ул. Кусова, дом 5-а	Правобережный	15:03:0060103:10	0030020000000 Земли населенных пунктов	Под жилую застройку	13	02:0010	2 000	225,77	451 540,00
14548	Респ. Северная Осетия - Алания, р-н Правобережный, с. Заманкул, ул. Кусова, дом 6-а	Правобережный	15:03:0060103:12	0030020000000 Земли населенных пунктов	Под жилую застройку	13	02:0010	2 000	225,77	451 540,00
14549	Республика Северная Осетия - Алания. Правобережный район. с. Заманкул, ул. Б.Кусова. 15	Правобережный	15:03:0060103:13	0030020000000 Земли населенных пунктов	Для ведения личного подсобного хозяйства	13	02:0020	5 849	225,77	1 320 528,73
14550	Российская Федерация. Республика Северная Осетия - Алания, Правобережный район. с. Заманкул, ул. Б.Кусова, 17 "а"	Правобережный	15:03:0060103:147	0030020000000 Земли населенных пунктов	Для ведения личного подсобного хозяйства	13	02:0020	1 770	225,77	399 612,90
14551	Республика Северная Осетия - Алания, Правобережный район, с. Заманкул. ул. Б.Кусова, 15"а"	Правобережный	15:03:0060103:29	0030020000000 Земли населенных пунктов	Для ведения личного подсобного хозяйства	13	02:0020	2 393	225,77	540 267,61
14552	Республика Северная Осетия-Алания, р-н Правобережный, с Заманкул, ул Б.Кусова. 2	Правобережный	15:03:0060103:3	0030020000000 Земли населенных пунктов	Для ведения личного подсобного хозяйства	13	02:0020	5 321	225,77	1 201 322,17
14553	Респ. Северная Осетия - Алания, р-н Правобережный, с. Заманкул. ул. Б.Кусова, 17	Правобережный	15:03:0060103:30	0030020000000 Земли населенных пунктов	Для ведения личного подсобного хозяйства	13	02:0020	3 411	225,77	770 101,47
14554	Респ. Северная Осетия - Алания. р-н Правобережный. с. Заманкул, ул. Б.Кусова. 12 "а"	Правобережный	15:03:0060103:31	0030020000000 Земли населенных пунктов	Для ведения личного подсобного хозяйства	13	02:0020	1 261	225,77	284 695,97
14555	Респ. Северная Осетия - Алания, р-н Правобережный, с. Заманкул, ул. Кусова, дом 2-а	Правобережный	15:03:0060103:4	0030020000000 Земли населенных пунктов	Под жилую застройку	13	02:0010	3 400	225,77	767 618,00
14556	Республика Северная Осетия-Алания, р-н Правобережный, с Заманкул, ул Б.Кусова, д 3	Правобережный	15:03:0060103:5	0030020000000 Земли населенных пунктов	Под жилую застройку	13	02:0010	5 000	225,77	1 128 850,00
14557	Респ. Северная Осетия - Алания, р-н Правобережный, с. Заманкул, ул. Кусова, дом 3-а	Правобережный	15:03:0060103:6	0030020000000 Земли населенных пунктов	Под жилую застройку	13	02:0010	2 000	225,77	451 540,00
14558	Респ. Северная Осетия - Алания, р-н Правобережный, с. Заманкул, ул. Кусова, дом 4	Правобережный	15:03:0060103:7	0030020000000 Земли населенных пунктов	Под жилую застройку	13	02:0010	3 000	225,77	677 310,00
14559	Респ. Северная Осетия - Алания, р-н Правобережный, с. Заманкул, ул. Кусова, дом 4-а	Правобережный	15:03:0060103:8	0030020000000 Земли населенных пунктов	Под жилую застройку	13	02:0010	2 000	225,77	451 540,00
14560	Респ. Северная Осетия - Алания, р-н Правобережный, с. Заманкул, ул. Кусова, дом 5	Правобережный	15:03:0060103:9	0030020000000 Земли населенных пунктов	Под жилую застройку	13	02:0010	2 000	225,77	451 540,00
14561	Респ. Северная Осетия - Алания, р-н Правобережный, с. Заманкул	Правобережный	15:03:0060104:1	0030020000000 Земли населенных пунктов	Под кладбище	12	12:0010	14 400	1,49	21 456,00
14562	Респ. Северная Осетия - Алания, р-н Правобережный, с. Заманкул, ул. Космонавтов, дом 34-а	Правобережный	15:03:0060105:1	0030020000000 Земли населенных пунктов	Под жилую застройку	13	02:0010	6 200	225,77	1 399 774,00
14563	Респ. Северная Осетия - Алания, р-н Правобережный, с. Заманкул, ул. Космонавтов, дом 42-а	Правобережный	15:03:0060105:10	0030020000000 Земли населенных пунктов	Под жилую застройку	13	02:0010	2 000	225,77	451 540,00
14564	Респ. Северная Осетия - Алания, р-н Правобережный, с. Заманкул, ул. Космонавтов, дом 44	Правобережный	15:03:0060105:11	0030020000000 Земли населенных пунктов	Под жилую застройку	13	02:0010	2 100	225,77	474 117,00
14565	Респ. Северная Осетия - Алания, р-н Правобережный, с. Заманкул, ул. Космонавтов, дом 46	Правобережный	15:03:0060105:12	0030020000000 Земли населенных пунктов	Под жилую застройку	13	02:0010	2 500	225,77	564 425,00
14566	Респ. Северная Осетия - Алания, р-н Правобережный, с. Заманкул, ул. Космонавтов, дом 34-а	Правобережный	15:03:0060105:2	0030020000000 Земли населенных пунктов	Под жилую застройку	13	02:0010	4 000	225,77	903 080,00
14567	Респ. Северная Осетия - Алания, р-н Правобережный, с. Заманкул, ул. Космонавтов, дом 34-б	Правобережный	15:03:0060105:3	0030020000000 Земли населенных пунктов	Под жилую застройку	13	02:0010	1 500	225,77	338 655,00
14568	Респ. Северная Осетия - Алания, р-н Правобережный, с. Заманкул, ул. Космонавтов, дом 36	Правобережный	15:03:0060105:4	0030020000000 Земли населенных пунктов	Под жилую застройку	13	02:0010	6 000	225,77	1 354 620,00
14569	Респ. Северная Осетия - Алания, р-н Правобережный, с. Заманкул, ул. Космонавтов, дом 36-а	Правобережный	15:03:0060105:5	0030020000000 Земли населенных пунктов	Под жилую застройку	13	02:0010	1 000	225,77	225 770,00
14570	Респ. Северная Осетия - Алания, р-н Правобережный, с. Заманкул, ул. Космонавтов. 38	Правобережный	15:03:0060105:6	0030020000000 Земли населенных пунктов	Для ведения личного подсобного хозяйства	13	02:0020	7 830	225,77	1 767 779,10
14571	Респ. Северная Осетия - Алания, р-н Правобережный, с. Заманкул, ул. Космонавтов. 40	Правобережный	15:03:0060105:7	0030020000000 Земли населенных пунктов	Для ведения личного подсобного хозяйства	13	02:0020	6 672	225,77	1 506 337,84
14572	Респ. Северная Осетия - Алания, р-н Правобережный, с. Заманкул, ул. Космонавтов, дом 40-а	Правобережный	15:03:0060105:8	0030020000000 Земли населенных пунктов	Под жилую застройку	13	02:0010	8 000	225,77	1 806 160,00
14573	Респ. Северная Осетия - Алания, р-н Правобережный, с. Заманкул, ул. Космонавтов, дом 42	Правобережный	15:03:0060105:9	0030020000000 Земли населенных пунктов	Под жилую застройку	13	02:0010	400	225,77	90 308,00
14574	Российская Федерация. Республика Северная Осетия-Алания. Правобережный район, с. Заманкул, ул. Космонавтов, 29	Правобережный	15:03:0060106:1	0030020000000 Земли населенных пунктов	Для ведения личного подсобного хозяйства	13	02:0020	5 987	225,77	1 351 684,99
14575	Республика Северная Осетия - Алания. Правобережный район. с. Заманкул. ул. Лесная. 2	Правобережный	15:03:0060106:10	0030020000000 Земли населенных пунктов	Под жилую застройку	13	02:0010	1 949	225,77	440 025,73
14576	Республика Северная Осетия - Алания. Правобережный район. с. Заманкул, ул. Лесная, 3	Правобережный	15:03:0060106:11	0030020000000 Земли населенных пунктов	Для ведения личного подсобного хозяйства	13	02:0020	2 639	225,77	595 807,03
14577	Респ. Северная Осетия - Алания, р-н Правобережный, с. Заманкул, ул. Лесная, дом 4	Правобережный	15:03:0060106:12	0030020000000 Земли населенных пунктов	Под жилую застройку	13	02:0010	4 100	225,77	925 657,00
14578	Респ. Северная Осетия - Алания. р-н Правобережный. с. Заманкул, ул. Космонавтов. 31	Правобережный	15:03:0060106:2	0030020000000 Земли населенных пунктов	Для ведения личного подсобного хозяйства	13	02:0020	5 317	225,77	1 200 419,09
14579	Северная Осетия - Алания респ. р-н Правобережный. с. Заманкул, ул. Лесная.5	Правобережный	15:03:0060106:24	0030020000000 Земли населенных пунктов	Для ведения личного подсобного хозяйства	13	02:0020	7 259	225,77	1 638 864,43
14580	Респ. Северная Осетия - Алания. р-н Правобережный. с. Заманкул, ул. Космонавтов. дом 33	Правобережный	15:03:0060106:3	0030020000000 Земли населенных пунктов	Под жилую застройку	13	02:0010	8 200	225,77	1 851 314,00

№ п/п	Местоположение ЗУ	Район	Кадастровый номер ЗУ	Категория земель	Разрешенное использование по документу	Код вида разрешенного использования (в соответствии с классификатором видов разрешенного использования земельных участков)	Вид использования объектов недвижимости	Площадь	УПКС	КС
14581	Респ. Северная Осетия - Алания, р-н Правобережный, с. Заманкул, ул. Космонавтов, 35	Правобережный	15:03:0060106:4	003002000000 Земли населенных пунктов	Для ведения личного подсобного хозяйства	13	02:020	3 395	225,77	766 489,15
14582	Респ. Северная Осетия - Алания, р-н Правобережный, с. Заманкул, ул. Космонавтов, дом 37	Правобережный	15:03:0060106:5	003002000000 Земли населенных пунктов	Под жилую застройку	13	02:010	4 500	225,77	1 015 965,00
14583	Респ. Северная Осетия - Алания, р-н Правобережный, с. Заманкул, ул. Космонавтов, дом 39	Правобережный	15:03:0060106:6	003002000000 Земли населенных пунктов	Под жилую застройку	13	02:010	2 000	225,77	451 540,00
14584	Респ. Северная Осетия - Алания, р-н Правобережный, с. Заманкул, ул. Космонавтов, дом 41	Правобережный	15:03:0060106:7	003002000000 Земли населенных пунктов	Под жилую застройку	13	02:010	2 000	225,77	451 540,00
14585	Респ. Северная Осетия - Алания, р-н Правобережный, с. Заманкул, ул. Космонавтов, дом 43	Правобережный	15:03:0060106:8	003002000000 Земли населенных пунктов	Под жилую застройку	13	02:010	1 500	225,77	338 655,00
14586	Российская Федерация, Республика Северная Осетия-Алания, Правобережный район, с. Заманкул, ул. Лесная 1	Правобережный	15:03:0060106:9	003002000000 Земли населенных пунктов	Под жилую застройку	13	02:010	3 902	225,77	880 954,54
14587	Республика Северная Осетия-Алания, р-н Правобережный, с Заманкул, ул Б.Кусова, д 10	Правобережный	15:03:0060107:1	003002000000 Земли населенных пунктов	Под жилую застройку	13	02:010	3 800	225,77	857 926,00
14588	Республика Северная Осетия-Алания, р-н Правобережный, с Заманкул, ул Б.Кусова, д 10а	Правобережный	15:03:0060107:2	003002000000 Земли населенных пунктов	Под жилую застройку	13	02:010	4 000	225,77	903 080,00
14589	Респ. Северная Осетия - Алания, р-н Правобережный, с. Заманкул, ул. Кусова, дом 10-б	Правобережный	15:03:0060107:3	003002000000 Земли населенных пунктов	Под жилую застройку	13	02:010	4 000	225,77	903 080,00
14590	Респ. Северная Осетия - Алания, р-н Правобережный, с. Заманкул, ул. Кусова, дом 12	Правобережный	15:03:0060107:4	003002000000 Земли населенных пунктов	Под жилую застройку	13	02:010	6 000	225,77	1 354 620,00
14591	Российская Федерация, Республика Северная Осетия-Алания, Правобережный район, с. Заманкул, ул. Б.Кусова, 14	Правобережный	15:03:0060107:5	003002000000 Земли населенных пунктов	Для ведения личного подсобного хозяйства	13	02:020	1 534	225,77	346 331,18
14592	Респ. Северная Осетия - Алания, р-н Правобережный, с. Заманкул, ул. Кусова, дом 14-а	Правобережный	15:03:0060107:6	003002000000 Земли населенных пунктов	Под жилую застройку	13	02:010	2 500	225,77	564 425,00
14593	Респ. Северная Осетия - Алания, р-н Правобережный, с. Заманкул, ул. Кусова, дом 14-б	Правобережный	15:03:0060107:7	003002000000 Земли населенных пунктов	Под жилую застройку	13	02:010	2 500	225,77	564 425,00
14594	Республика Северная Осетия - Алания Правобережный район, с. Заманкул, ул. Кусова, 16	Правобережный	15:03:0060107:8	003002000000 Земли населенных пунктов	Для ведения личного подсобного хозяйства	13	02:020	8 388	225,77	1 893 758,76
14595	Респ. Северная Осетия - Алания, р-н Правобережный, с. Заманкул, ул. Лесная, дом 6	Правобережный	15:03:0060108:1	003002000000 Земли населенных пунктов	Под жилую застройку	13	02:010	5 000	225,77	1 128 850,00
14596	Республика Северная Осетия-Алания, р-н Правобережный, с Заманкул, ул.Лесная, 15	Правобережный	15:03:0060108:10	003002000000 Земли населенных пунктов	Под жилую застройку	13	02:010	3 062	225,77	691 307,74
14597	Респ. Северная Осетия - Алания, р-н Правобережный, с. Заманкул, ул. Лесная, дом 16	Правобережный	15:03:0060108:11	003002000000 Земли населенных пунктов	Для ведения личного подсобного хозяйства	13	02:020	2 770	225,77	625 382,90
14598	Северная Осетия - Алания Респ. Правобережный р-н. с.Заманкул, ул.Лесная, 19.	Правобережный	15:03:0060108:144	003002000000 Земли населенных пунктов	Для ведения личного подсобного хозяйства	13	02:020	3 428	225,77	773 939,56
14599	Республика Северная Осетия - Алания Правобережный район, с. Заманкул, ул. Лесная	Правобережный	15:03:0060108:145	003002000000 Земли населенных пунктов	Для ведения личного подсобного хозяйства	13	02:020	6 776	225,77	1 529 817,52
14600	Российская Федерация, Республика Северная Осетия-Алания, Правобережный муниципальный район, с. Заманкул, ул. Лесная, 7"а"	Правобережный	15:03:0060108:146	003002000000 Земли населенных пунктов	Для ведения личного подсобного хозяйства	13	02:020	1 706	225,77	385 163,62
14601	Российская Федерация, Республика Северная Осетия-Алания, Правобережный район, с Заманкул, ул. Лесная, 11 "а"	Правобережный	15:03:0060108:152	003002000000 Земли населенных пунктов	Для ведения личного подсобного хозяйства	13	02:020	1 613	225,77	364 167,01
14602	Российская Федерация, Республика Северная Осетия-Алания, Правобережный район, с. Заманкул, ул. Лесная 11	Правобережный	15:03:0060108:153	003002000000 Земли населенных пунктов	Для ведения личного подсобного хозяйства	13	02:020	1 551	225,77	350 169,27
14603	Российская Федерация, Республика Северная Осетия-Алания, Правобережный муниципальный район, с. Заманкул, ул. Лесная, 8	Правобережный	15:03:0060108:3	003002000000 Земли населенных пунктов	Для ведения личного подсобного хозяйства	13	02:020	5 881	225,77	1 327 753,37
14604	Республика Северная Осетия-Алания, р-н Правобережный, с. Заманкул, ул Лесная,6"а"	Правобережный	15:03:0060108:32	003002000000 Земли населенных пунктов	Для ведения личного подсобного хозяйства	13	02:020	2 776	225,77	626 737,52
14605	Российская Федерация, Республика Северная Осетия-Алания, Правобережный муниципальный район, с. Заманкул, ул. Лесная, 9	Правобережный	15:03:0060108:4	003002000000 Земли населенных пунктов	Под жилую застройку	13	02:010	4 143	225,77	935 365,11
14606	Российская Федерация, Республика Северная Осетия-Алания, Правобережный район, с. Заманкул, ул. Лесная 10	Правобережный	15:03:0060108:5	003002000000 Земли населенных пунктов	Для ведения личного подсобного хозяйства	13	02:020	5 026	225,77	1 134 720,02
14607	Респ. Северная Осетия - Алания, р-н Правобережный, с. Заманкул, ул. Лесная, 12	Правобережный	15:03:0060108:7	003002000000 Земли населенных пунктов	Для ведения личного подсобного хозяйства	13	02:020	7 160	225,77	1 616 513,20
14608	Респ. Северная Осетия - Алания, р-н Правобережный, с. Заманкул, ул. Лесная, дом 13	Правобережный	15:03:0060108:8	003002000000 Земли населенных пунктов	Под жилую застройку	13	02:010	4 000	225,77	903 080,00
14609	Респ. Северная Осетия - Алания, р-н Правобережный, с. Заманкул, ул. Лесная, дом 14	Правобережный	15:03:0060108:9	003002000000 Земли населенных пунктов	Под жилую застройку	13	02:010	6 000	225,77	1 354 620,00
14610	Респ. Северная Осетия - Алания, р-н Правобережный, с. Заманкул, ул. Лесная, дом 20	Правобережный	15:03:0060109:1	003002000000 Земли населенных пунктов	Под жилую застройку	13	02:010	5 500	225,77	1 241 705,00
14611	Республика Северная Осетия-Алания, р-н Правобережный, с Заманкул, ул М.Дзнова, 48 б	Правобережный	15:03:0060109:10	003002000000 Земли населенных пунктов	Для ведения личного подсобного хозяйства	13	02:020	1 435	225,77	323 979,95
14612	Респ. Северная Осетия - Алания, р-н Правобережный, с. Заманкул, ул М. Дзноева, дом 50	Правобережный	15:03:0060109:11	003002000000 Земли населенных пунктов	Под жилую застройку	13	02:010	2 000	225,77	451 540,00
14613	Респ. Северная Осетия - Алания, р-н Правобережный, с. Заманкул, ул М. Дзноева, дом 50-а	Правобережный	15:03:0060109:12	003002000000 Земли населенных пунктов	Под жилую застройку	13	02:010	2 500	225,77	564 425,00
14614	Республика Северная Осетия-Алания, р-н Правобережный, с Заманкул, ул Мухтара Дзноева, д 44	Правобережный	15:03:0060109:13	003002000000 Земли населенных пунктов	Для ведения личного подсобного хозяйства	13	02:020	9 946	225,77	2 245 508,42
14615	Республика Северная Осетия - Алания Правобережный район, с. Заманкул, ул. Лесная, 20	Правобережный	15:03:0060109:147	003002000000 Земли населенных пунктов	Для ведения личного подсобного хозяйства	13	02:020	7 000	225,77	1 580 390,00
14616	Российская Федерация, Республика Северная Осетия-Алания, Правобережный Муниципальный район, с Заманкул, ул. М. Дзноева, 23 "а"	Правобережный	15:03:0060109:152	003002000000 Земли населенных пунктов	Для ведения личного подсобного хозяйства	13	02:020	6 352	225,77	1 434 091,04
14617	Российская Федерация, Республика Северная Осетия-Алания, Правобережный муниципальный район, с. Заманкул, ул. М.Дзноева, 42"а"	Правобережный	15:03:0060109:153	003002000000 Земли населенных пунктов	Для ведения личного подсобного хозяйства	13	02:020	2 975	225,77	671 665,75
14618	Российская Федерация, Республика Северная Осетия - Алания, мр-н Правобережный, с.п. Заманкульское, с Заманкул, ул Хетагурова	Правобережный	15:03:0060109:154	003002000000 Земли населенных пунктов	Для ведения личного подсобного хозяйства	13	02:020	6 378	225,77	1 439 961,06
14619	Респ. Северная Осетия - Алания, р-н Правобережный, с. Заманкул, ул. М. Дзноева, дом 40	Правобережный	15:03:0060109:2	003002000000 Земли населенных пунктов	Для ведения личного подсобного хозяйства	13	02:020	3 454	225,77	779 809,58
14620	Северная Осетия - Алания респ. р-н Правобережный, с Заманкул, ул М. Дзноева, дом 42	Правобережный	15:03:0060109:3	003002000000 Земли населенных пунктов	Для ведения личного подсобного хозяйства	13	02:020	5 828	225,77	1 315 787,56
14621	Респ. Северная Осетия - Алания, р-н Правобережный, с. Заманкул, ул М. Дзноева, дом 44	Правобережный	15:03:0060109:4	003002000000 Земли населенных пунктов	Под жилую застройку	13	02:010	4 000	225,77	903 080,00
14622	Респ. Северная Осетия - Алания, р-н Правобережный, с. Заманкул, ул М. Дзноева, дом 46-а	Правобережный	15:03:0060109:6	003002000000 Земли населенных пунктов	Под жилую застройку	13	02:010	4 500	225,77	1 015 965,00
14623	Респ. Северная Осетия - Алания, р-н Правобережный, с. Заманкул, ул М. Дзноева, дом 46-б	Правобережный	15:03:0060109:7	003002000000 Земли населенных пунктов	Под жилую застройку	13	02:010	4 500	225,77	1 015 965,00
14624	Респ. Северная Осетия - Алания, р-н Правобережный, с. Заманкул, ул М. Дзноева, дом 48-а	Правобережный	15:03:0060109:9	003002000000 Земли населенных пунктов	Под жилую застройку	13	02:010	3 000	225,77	677 310,00
14625	Республика Северная Осетия-Алания, р-н Правобережный, с Заманкул, ул Б.Кусова, 3	Правобережный	15:03:0060110:1	003002000000 Земли населенных пунктов	Для ведения личного подсобного хозяйства	13	02:020	6 613	225,77	1 493 017,01
14626	Республика Северная Осетия-Алания, р-н Правобережный, с Заманкул, ул Б.Кусова, д 3а	Правобережный	15:03:0060110:2	003002000000 Земли населенных пунктов	Под жилую застройку	13	02:010	3 000	225,77	677 310,00
14627	Республика Северная Осетия-Алания, р-н Правобережный, с Заманкул, ул Б.Кусова, 5	Правобережный	15:03:0060110:3	003002000000 Земли населенных пунктов	Для ведения личного подсобного хозяйства	13	02:020	2 534	225,77	572 101,18
14628	Республика Северная Осетия-Алания, р-н Правобережный, с Заманкул, ул Б.Кусова, д 5а	Правобережный	15:03:0060110:4	003002000000 Земли населенных пунктов	Под жилую застройку	13	02:010	4 500	225,77	1 015 965,00
14629	Республика Северная Осетия-Алания, р-н Правобережный, с Заманкул, ул Б.Кусова, д 7	Правобережный	15:03:0060110:5	003002000000 Земли населенных пунктов	Под жилую застройку	13	02:010	7 500	225,77	1 693 275,00
14630	Республика Северная Осетия-Алания, р-н Правобережный, с Заманкул, ул Б.Кусова, д 9	Правобережный	15:03:0060110:6	003002000000 Земли населенных пунктов	Под жилую застройку	13	02:010	2 500	225,77	564 425,00
14631	Республика Северная Осетия-Алания, р-н Правобережный, с Заманкул, ул Б.Кусова, д 9а	Правобережный	15:03:0060110:7	003002000000 Земли населенных пунктов	Под жилую застройку	13	02:010	4 000	225,77	903 080,00
14632	Республика Северная Осетия-Алания, р-н Правобережный, с Заманкул, ул Б.Кусова, д 11	Правобережный	15:03:0060110:8	003002000000 Земли населенных пунктов	Под жилую застройку	13	02:010	4 000	225,77	903 080,00
14633	Республика Северная Осетия-Алания, р-н Правобережный, с. Заманкул, ул. Б.Кусова, 14	Правобережный	15:03:0060110:9	003002000000 Земли населенных пунктов	Для эксплуатации жилого дома и ведения личного подсобного хозяйства	13	02:020	2 448	225,77	552 684,96
14634	Республика Северная Осетия-Алания, р-н Правобережный, с Заманкул, ул Б.Кусова, д 2	Правобережный	15:03:0060111:1	003002000000 Земли населенных пунктов	Под жилую застройку	13	02:010	4 000	225,77	903 080,00

№ пп	Местоположение ЗУ	Район	Кадастровый номер ЗУ	Категория земель	Разрешенное использование по документу	Код вида разрешенного использования (в соответствии с классификатором видов разрешенного использования земельных участков)	Вид использования объектов недвижимости	Площадь	УПКС	КС
14635	Республика Северная Осетия-Алания, Правобережный район, с. Заманкул, ул Б.Кусова, 4	Правобережный	15:03:0060111:2	003002000000 Земли населенных пунктов	Для ведения личного подсобного хозяйства	13	02:0020	1 698	225,77	383 357,46
14636	Республика Северная Осетия-Алания, р-н Правобережный, с Заманкул, ул Б.Кусова, д 6	Правобережный	15:03:0060111:3	003002000000 Земли населенных пунктов	Под жилую застройку	13	02:0010	2 500	225,77	564 425,00
14637	Республика Северная Осетия-Алания, р-н Правобережный, с Заманкул, ул Б.Кусова, д 8	Правобережный	15:03:0060111:4	003002000000 Земли населенных пунктов	Для ведения личного подсобного хозяйства	13	02:0020	5 825	225,77	1 315 110,25
14638	Северная Осетия - Алания респ, р-н Правобережный, с. Заманкул, ул Б.Кусова, 10	Правобережный	15:03:0060111:5	003002000000 Земли населенных пунктов	Для ведения личного подсобного хозяйства	13	02:0020	2 731	225,77	616 577,87
14639	Республика Северная Осетия-Алания, р-н Правобережный, с Заманкул, ул Б.Кусова, д 12	Правобережный	15:03:0060111:6	003002000000 Земли населенных пунктов	Под жилую застройку	13	02:0010	2 100	225,77	474 117,00
14640	Республика Северная Осетия-Алания, р-н Правобережный, с Заманкул, ул Б.Кусова, д 14	Правобережный	15:03:0060111:7	003002000000 Земли населенных пунктов	Под жилую застройку	13	02:0010	2 500	225,77	564 425,00
14641	Республика Северная Осетия-Алания, р-н Правобережный, с Заманкул, ул Б.Кусова, д 16	Правобережный	15:03:0060111:8	003002000000 Земли населенных пунктов	Под жилую застройку	13	02:0010	2 000	225,77	451 540,00
14642	Республика Северная Осетия-Алания, р-н Правобережный, с Заманкул, ул Б.Кусова, д 2а	Правобережный	15:03:0060112:1	003002000000 Земли населенных пунктов	Под жилую застройку	13	02:0010	2 500	225,77	564 425,00
14643	Российская Федерация, Республика Северная Осетия-Алания, Правобережный район, с Заманкул, ул. Б.Кусова	Правобережный	15:03:0060112:132	003002000000 Земли населенных пунктов	Для индивидуального жилищного строительства	13	02:0010	545	225,77	123 044,65
14644	Российская Федерация, Республика Северная Осетия-Алания, Правобережный район, с. Заманкул, ул. Б.Кусова	Правобережный	15:03:0060112:133	003002000000 Земли населенных пунктов	Для индивидуального жилищного строительства	13	02:0010	547	225,77	123 496,19
14645	Российская Федерация, Республика Северная Осетия-Алания, Правобережный район, с. Заманкул, ул. Б.Кусова	Правобережный	15:03:0060112:134	003002000000 Земли населенных пунктов	Для индивидуального жилищного строительства	13	02:0010	561	225,77	126 656,97
14646	Российская Федерация, Республика Северная Осетия-Алания, Правобережный район, с Заманкул, ул. Б.Кусова	Правобережный	15:03:0060112:135	003002000000 Земли населенных пунктов	Для индивидуального жилищного строительства	13	02:0010	530	225,77	119 658,10
14647	Российская Федерация, Республика Северная Осетия-Алания, Правобережный район, с Заманкул, ул. Б.Кусова	Правобережный	15:03:0060112:136	003002000000 Земли населенных пунктов	Для индивидуального жилищного строительства	13	02:0010	525	225,77	118 526,56
14648	Российская Федерация, Республика Северная Осетия-Алания, Правобережный район, с. Заманкул, ул. Б.Кусова	Правобережный	15:03:0060112:137	003002000000 Земли населенных пунктов	Для индивидуального жилищного строительства	13	02:0010	336	225,77	75 858,72
14649	Респ. Северная Осетия - Алания, р-н Правобережный, с. Заманкул, ул. Б.Кусова, дом 1 "а"	Правобережный	15:03:0060112:2	003002000000 Земли населенных пунктов	Для ведения личного подсобного хозяйства	13	02:0020	2 801	225,77	632 381,77
14650	Респ. Северная Осетия - Алания, р-н Правобережный, с. Заманкул, ул Б.Кусова, 1 "б"	Правобережный	15:03:0060112:3	003002000000 Земли населенных пунктов	Для ведения личного подсобного хозяйства	13	02:0020	2 279	225,77	514 529,83
14651	Респ. Северная Осетия - Алания, р-н Правобережный, с. Заманкул, ул Б.Кусова, 1 "в"	Правобережный	15:03:0060112:5	003002000000 Земли населенных пунктов	Для ведения личного подсобного хозяйства	13	02:0020	2 980	225,77	672 794,60
14652	Респ. Северная Осетия - Алания, р-н Правобережный, с. Заманкул, ул. Лесная, дом 20	Правобережный	15:03:0060113:1	003002000000 Земли населенных пунктов	Под жилую застройку	13	02:0010	4 000	225,77	903 080,00
14653	Российская Федерация, Республика Северная Осетия-Алания, Правобережный муниципальный район, с. Заманкул, ул. Свободы, 40	Правобережный	15:03:0060113:120	003002000000 Земли населенных пунктов	Для ведения личного подсобного хозяйства	13	02:0020	5 798	225,77	1 309 014,46
14654	Северная Осетия - Алания респ, р-н Правобережный, с Заманкул, ул Лесная, 21	Правобережный	15:03:0060113:2	003002000000 Земли населенных пунктов	Для ведения личного подсобного хозяйства	13	02:0020	8 103	225,77	1 829 414,31
14655	Респ. Северная Осетия - Алания, р-н Правобережный, с. Заманкул, ул. Лесная, 22	Правобережный	15:03:0060113:3	003002000000 Земли населенных пунктов	Для ведения личного подсобного хозяйства	13	02:0020	5 486	225,77	1 238 574,22
14656	Респ. Северная Осетия - Алания, р-н Правобережный, с. Заманкул, ул. Лесная, дом 23	Правобережный	15:03:0060113:4	003002000000 Земли населенных пунктов	Под жилую застройку	13	02:0010	2 000	225,77	451 540,00
14657	Респ. Северная Осетия - Алания, р-н Правобережный, с. Заманкул, ул. Лесная, дом 24	Правобережный	15:03:0060113:5	003002000000 Земли населенных пунктов	Под жилую застройку	13	02:0010	3 000	225,77	677 310,00
14658	Респ. Северная Осетия - Алания, р-н Правобережный, с. Заманкул, ул. Лесная, дом 25	Правобережный	15:03:0060113:6	003002000000 Земли населенных пунктов	Под жилую застройку	13	02:0010	3 000	225,77	677 310,00
14659	Респ. Северная Осетия - Алания, р-н Правобережный, с. Заманкул, ул. Лесная, дом 26	Правобережный	15:03:0060113:7	003002000000 Земли населенных пунктов	Под жилую застройку	13	02:0010	4 000	225,77	903 080,00
14660	Респ. Северная Осетия - Алания, р-н Правобережный, с. Заманкул, ул. Лесная, дом 27	Правобережный	15:03:0060113:8	003002000000 Земли населенных пунктов	Под жилую застройку	13	02:0010	5 000	225,77	1 128 850,00
14661	Республика Северная Осетия-Алания, р-н Правобережный, с. Заманкул, ул. М.Дзиоева, 35	Правобережный	15:03:0060114:1	003002000000 Земли населенных пунктов	Для ведения личного подсобного хозяйства	13	02:0020	1 839	225,77	415 191,03
14662	Респ. Северная Осетия - Алания, р-н Правобережный, с. Заманкул, ул Свободы, 37	Правобережный	15:03:0060114:10	003002000000 Земли населенных пунктов	Для ведения личного подсобного хозяйства	13	02:0020	4 969	225,77	1 121 851,13
14663	Респ. Северная Осетия - Алания, р-н Правобережный, с. Заманкул, ул Лесная, 18	Правобережный	15:03:0060114:14	003002000000 Земли населенных пунктов	Для ведения личного подсобного хозяйства	13	02:0020	5 404	225,77	1 220 380,38
14664	Респ. Северная Осетия - Алания, р-н Правобережный, с. Заманкул, ул. Лесная, дом 13	Правобережный	15:03:0060114:2	003002000000 Земли населенных пунктов	Для эксплуатации дома	13	02:0010	4 349	225,77	981 873,73
14665	Северная Осетия - Алания респ, р-н Правобережный, с Заманкул, ул М.Дзиоева, 37	Правобережный	15:03:0060114:3	003002000000 Земли населенных пунктов	Для ведения личного подсобного хозяйства	13	02:0020	4 933	225,77	1 113 723,41
14666	Республика Северная Осетия-Алания, р-н Правобережный, с. Заманкул, ул Лесная, 17	Правобережный	15:03:0060114:6	003002000000 Земли населенных пунктов	Для ведения личного подсобного хозяйства	13	02:0020	2 557	225,77	577 293,89
14667	Республика Северная Осетия-Алания, р-н Правобережный, с. Заманкул, ул М.Дзиоева, 33	Правобережный	15:03:0060114:7	003002000000 Земли населенных пунктов	Для ведения личного подсобного хозяйства	13	02:0020	1 516	225,77	342 267,32
14668	Северная Осетия - Алания респ, р-н Правобережный, с Заманкул, ул Дзиоева, 18	Правобережный	15:03:0060115:1	003002000000 Земли населенных пунктов	Для ведения личного подсобного хозяйства	13	02:0020	6 736	225,77	1 520 786,72
14669	Республика Северная Осетия-Алания, р-н Правобережный, с Заманкул, ул М.Дзиоева, д 36	Правобережный	15:03:0060115:10	003002000000 Земли населенных пунктов	Для ведения личного подсобного хозяйства	13	02:0020	4 307	225,77	972 391,39
14670	Респ. Северная Осетия - Алания, р-н Правобережный, с. Заманкул, ул М.Дзиоева, 38	Правобережный	15:03:0060115:11	003002000000 Земли населенных пунктов	Для ведения личного подсобного хозяйства	13	02:0020	4 840	225,77	1 092 726,80
14671	Респ. Северная Осетия - Алания, р-н Правобережный, с. Заманкул, ул М.Дзиоева, дом 40	Правобережный	15:03:0060115:12	003002000000 Земли населенных пунктов	Под жилую застройку	13	02:0010	4 000	225,77	903 080,00
14672	Республика Северная Осетия-Алания, р-н Правобережный, с Заманкул, ул Н.Дзиоева, д 38	Правобережный	15:03:0060115:13	003002000000 Земли населенных пунктов	Под жилую застройку	13	02:0010	3 000	225,77	677 310,00
14673	Республика Северная Осетия - Алания, Правобережный район, с. Заманкул, ул. Ленина	Правобережный	15:03:0060115:135	003002000000 Земли населенных пунктов	Для торговли товарами повседневного спроса	4	04:0040	200	587,01	117 402,00
14674	Республика Северная Осетия - Алания, Правобережный район, с Заманкул, ул М.Дзиоева	Правобережный	15:03:0060115:136	003002000000 Земли населенных пунктов	Для ведения личного подсобного хозяйства	13	02:0020	2 400	225,77	541 848,00
14675	Республика Северная Осетия - Алания, Правобережный район, с Заманкул, ул М.Дзиоева	Правобережный	15:03:0060115:137	003002000000 Земли населенных пунктов	Для ведения личного подсобного хозяйства	13	02:0020	2 400	225,77	541 848,00
14676	Республика Северная Осетия-Алания, р-н Правобережный, с Заманкул, ул Лесная, д 20а	Правобережный	15:03:0060115:14	003002000000 Земли населенных пунктов	Для ведения личного подсобного хозяйства	13	02:0020	4 249	225,77	959 296,73
14677	Респ. Северная Осетия - Алания, р-н Правобережный, с. Заманкул, ул. Дзиоева, дом 20	Правобережный	15:03:0060115:2	003002000000 Земли населенных пунктов	Под жилую застройку	13	02:0010	5 500	225,77	1 241 735,00
14678	Республика Северная Осетия-Алания, р-н Правобережный, с. Заманкул, ул М. Дзиоева, 22	Правобережный	15:03:0060115:3	003002000000 Земли населенных пунктов	Для ведения личного подсобного хозяйства	13	02:0020	5 705	225,77	1 288 017,85
14679	Респ. Северная Осетия - Алания, р-н Правобережный, с. Заманкул, ул. Дзиоева, дом 24	Правобережный	15:03:0060115:4	003002000000 Земли населенных пунктов	Под жилую застройку	13	02:0010	6 866	225,77	1 550 136,82
14680	Респ. Северная Осетия - Алания, р-н Правобережный, с. Заманкул, ул. М. Дзиоева, 26	Правобережный	15:03:0060115:5	003002000000 Земли населенных пунктов	Для ведения личного подсобного хозяйства	13	02:0020	5 500	225,77	1 241 735,00
14681	Респ. Северная Осетия - Алания, р-н Правобережный, с. Заманкул, ул. Дзиоева, дом 28	Правобережный	15:03:0060115:6	003002000000 Земли населенных пунктов	Под жилую застройку	13	02:0010	5 000	225,77	1 128 850,00
14682	Северная Осетия - Алания респ, р-н Правобережный, с Заманкул, ул. М.Дзиоева, 30	Правобережный	15:03:0060115:7	003002000000 Земли населенных пунктов	Для ведения личного подсобного хозяйства	13	02:0020	5 760	225,77	1 300 435,20
14683	Респ. Северная Осетия - Алания, р-н Правобережный, с. Заманкул, ул. Дзиоева, дом 32	Правобережный	15:03:0060115:8	003002000000 Земли населенных пунктов	Под жилую застройку	13	02:0010	3 500	225,77	790 195,80

№ пп	Местоположение ЗУ	Район	Кадастровый номер ЗУ	Категория земель	Разрешенное использование по документу	Код вида разрешенного использования (в соответствии с классификатором видов разрешенного использования земельных участков)	Вид использования объектов недвижимости	Площадь	УПКС	КС
14684	Респ. Северная Осетия - Алания, р-н Правобережный, с. Заманкул, ул. Дзнеова, дом 34	Правобережный	15:03:0060115:9	003002000000 Земли населенных пунктов	Под жилую застройку	13	02:0010	4 400	225,77	993 388,00
14685	Респ. Северная Осетия - Алания, р-н Правобережный, с. Заманкул, ул. М. Дзнеова. 28	Правобережный	15:03:0060116:1	003002000000 Земли населенных пунктов	Для ведения личного подсобного хозяйства	13	02:0020	5 500	225,77	1 241 735,00
14686	Респ. Северная Осетия - Алания, р-н Правобережный, с. Заманкул, ул М. Дзнеова, дом 40	Правобережный	15:03:0060116:10	003002000000 Земли населенных пунктов	Под жилую застройку	13	02:0010	2 000	225,77	451 540,00
14687	Респ. Северная Осетия - Алания, р-н Правобережный, с. Заманкул, ул М. Дзнеова, дом 42	Правобережный	15:03:0060116:11	003002000000 Земли населенных пунктов	Под жилую застройку	13	02:0010	4 000	225,77	903 080,00
14688	Респ. Северная Осетия - Алания, р-н Правобережный, с. Заманкул, ул М. Дзнеова, дом 44	Правобережный	15:03:0060116:12	003002000000 Земли населенных пунктов	Под жилую застройку	13	02:0010	5 000	225,77	1 128 850,00
14689	Республика Северная Осетия-Алания, р-н Правобережный, с Заманкул, ул Н.Дзусова, 24	Правобережный	15:03:0060116:13	003002000000 Земли населенных пунктов	Для ведения личного подсобного хозяйства	13	02:0020	6 549	225,77	1 478 567,73
14690	Республика Северная Осетия-Алания, р-н Правобережный, с. Заманкул, ул. Н.Дзусова. 24 "а"	Правобережный	15:03:0060116:16	003002000000 Земли населенных пунктов	Для ведения личного подсобного хозяйства	13	02:0020	2 125	225,77	479 761,25
14691	Респ. Северная Осетия - Алания, р-н Правобережный, с. Заманкул, ул М.Дзнеева, 43	Правобережный	15:03:0060116:17	003002000000 Земли населенных пунктов	Для ведения личного подсобного хозяйства	13	02:0020	4 497	225,77	1 015 287,69
14692	Респ. Северная Осетия - Алания, р-н Правобережный, с. Заманкул, ул М.Дзнеева, 41	Правобережный	15:03:0060116:18	003002000000 Земли населенных пунктов	Для ведения личного подсобного хозяйства	13	02:0020	9 999	225,77	2 257 474,23
14693	Респ. Северная Осетия - Алания, р-н Правобережный, с. Заманкул, ул М. Дзнеева, дом 28-а	Правобережный	15:03:0060116:2	003002000000 Земли населенных пунктов	Под жилую застройку	13	02:0010	1 000	225,77	225 770,00
14694	Республика Северная Осетия-Алания, р-н Правобережный, с Заманкул, ул М.Дзнеева, д 30	Правобережный	15:03:0060116:3	003002000000 Земли населенных пунктов	Под жилую застройку	13	02:0010	2 500	225,77	564 425,00
14695	Респ. Северная Осетия - Алания, р-н Правобережный, с. Заманкул, ул М. Дзнеева, дом 32	Правобережный	15:03:0060116:4	003002000000 Земли населенных пунктов	Под жилую застройку	13	02:0010	3 000	225,77	677 310,00
14696	Респ. Северная Осетия - Алания, р-н Правобережный, с. Заманкул, ул М. Дзнеева, дом 32-а	Правобережный	15:03:0060116:5	003002000000 Земли населенных пунктов	Под жилую застройку	13	02:0010	3 000	225,77	677 310,00
14697	Респ. Северная Осетия - Алания, р-н Правобережный, с. Заманкул, ул М. Дзнеева, дом 32-б	Правобережный	15:03:0060116:6	003002000000 Земли населенных пунктов	Под жилую застройку	13	02:0010	2 000	225,77	451 540,00
14698	Респ. Северная Осетия - Алания, р-н Правобережный, с. Заманкул, ул М. Дзнеева, дом 34	Правобережный	15:03:0060116:7	003002000000 Земли населенных пунктов	Под жилую застройку	13	02:0010	2 000	225,77	451 540,00
14699	Респ. Северная Осетия - Алания, р-н Правобережный, с. Заманкул, ул М. Дзнеева, дом 36	Правобережный	15:03:0060116:8	003002000000 Земли населенных пунктов	Под жилую застройку	13	02:0010	3 000	225,77	677 310,00
14700	Респ. Северная Осетия - Алания, р-н Правобережный, с. Заманкул, ул Космонавтов, дом 22	Правобережный	15:03:0060117:1	003002000000 Земли населенных пунктов	Под жилую застройку	13	02:0010	3 000	225,77	677 310,00
14701	Респ. Северная Осетия - Алания, р-н Правобережный, с. Заманкул, ул. Космонавтов, дом 32	Правобережный	15:03:0060117:10	003002000000 Земли населенных пунктов	Под жилую застройку	13	02:0010	1 500	225,77	338 655,00
14702	Респ. Северная Осетия - Алания, р-н Правобережный, с. Заманкул, ул. Космонавтов, дом 32-а	Правобережный	15:03:0060117:11	003002000000 Земли населенных пунктов	Под жилую застройку	13	02:0010	2 000	225,77	451 540,00
14703	Респ. Северная Осетия - Алания, р-н Правобережный, с. Заманкул, ул. Космонавтов, дом 32-б	Правобережный	15:03:0060117:12	003002000000 Земли населенных пунктов	Под жилую застройку	13	02:0010	2 500	225,77	564 425,00
14704	Республика Северная Осетия-Алания, р-н Правобережный, с. Заманкул, ул Космонавтов, 34	Правобережный	15:03:0060117:13	003002000000 Земли населенных пунктов	Для ведения личного подсобного хозяйства	13	02:0020	4 528	225,77	1 022 286,56
14705	Республика Северная Осетия - Алания Район Правобережный, с.Заманкул, ул. Космонавтов, 30	Правобережный	15:03:0060117:141	003002000000 Земли населенных пунктов	Для ведения личного подсобного хозяйства	13	02:0020	10 200	225,77	2 302 854,00
14706	Российская Федерация, Республика Северная Осетия - Алания, Правобережный район, с. Заманкул, ул. Космонавтов, 22а	Правобережный	15:03:0060117:2	003002000000 Земли населенных пунктов	Под жилую застройку	13	02:0010	6 116	225,77	1 380 809,32
14707	Российская Федерация, Республика Северная Осетия-Алания, Правобережный район, с. Заманкул, ул. Космонавтов, 1а	Правобережный	15:03:0060117:28	003002000000 Земли населенных пунктов	Для ведения личного подсобного хозяйства	13	02:0020	3 266	225,77	737 364,82
14708	Респ. Северная Осетия - Алания, р-н Правобережный, с. Заманкул, ул. Космонавтов. 1 "В"	Правобережный	15:03:0060117:29	003002000000 Земли населенных пунктов	Для ведения личного подсобного хозяйства	13	02:0020	3 496	225,77	789 291,92
14709	Респ. Северная Осетия - Алания, р-н Правобережный, с. Заманкул, ул. Космонавтов, дом 22-б	Правобережный	15:03:0060117:3	003002000000 Земли населенных пунктов	Под жилую застройку	13	02:0010	2 000	225,77	451 540,00
14710	Республика Северная Осетия - Алания, Правобережный район, с. Заманкул, ул. Космонавтов. 26	Правобережный	15:03:0060117:4	003002000000 Земли населенных пунктов	Для ведения личного подсобного хозяйства	13	02:0020	5 834	225,77	1 317 142,18
14711	Респ. Северная Осетия - Алания, р-н Правобережный, с. Заманкул, ул. Космонавтов, дом 26	Правобережный	15:03:0060117:5	003002000000 Земли населенных пунктов	Под жилую застройку	13	02:0010	2 500	225,77	564 425,00
14712	Респ. Северная Осетия - Алания, р-н Правобережный, с. Заманкул, ул. Космонавтов. 28	Правобережный	15:03:0060117:6	003002000000 Земли населенных пунктов	Для ведения личного подсобного хозяйства	13	02:0020	5 666	225,77	1 279 212,82
14713	Респ. Северная Осетия - Алания, р-н Правобережный, с. Заманкул, ул. Космонавтов, дом 28-а	Правобережный	15:03:0060117:7	003002000000 Земли населенных пунктов	Под жилую застройку	13	02:0010	5 000	225,77	1 128 850,00
14714	Респ. Северная Осетия - Алания, р-н Правобережный, с. Заманкул, ул. Космонавтов, дом 30	Правобережный	15:03:0060117:8	003002000000 Земли населенных пунктов	Под жилую застройку	13	02:0010	5 500	225,77	1 241 735,00
14715	Респ. Северная Осетия - Алания, р-н Правобережный, с. Заманкул, ул. Космонавтов, дом 30-а	Правобережный	15:03:0060117:9	003002000000 Земли населенных пунктов	Под жилую застройку	13	02:0010	4 500	225,77	1 015 965,00
14716	Республика Северная Осетия-Алания, р-н Правобережный, с. Заманкул, ул Космонавтов, 19	Правобережный	15:03:0060118:1	003002000000 Земли населенных пунктов	Для ведения личного подсобного хозяйства	13	02:0020	3 946	225,77	893 146,12
14717	Респ. Северная Осетия - Алания, р-н Правобережный, с. Заманкул, ул. Свободы, дом 36-б	Правобережный	15:03:0060118:10	003002000000 Земли населенных пунктов	Под жилую застройку	13	02:0010	3 500	225,77	790 195,00
14718	Респ. Северная Осетия - Алания, р-н Правобережный, с. Заманкул, ул. Свободы, дом 38-а	Правобережный	15:03:0060118:12	003002000000 Земли населенных пунктов	Под жилую застройку	13	02:0010	2 000	225,77	451 540,00
14719	Респ. Северная Осетия - Алания, р-н Правобережный, с. Заманкул, ул. Свободы, дом 38-б	Правобережный	15:03:0060118:13	003002000000 Земли населенных пунктов	Под жилую застройку	13	02:0010	2 000	225,77	451 540,00
14720	Республика Северная Осетия - Алания, Правобережный район, с Заманкул, ул Космонавтов	Правобережный	15:03:0060118:136	003002000000 Земли населенных пунктов	Для объектов жилой застройки	13	02:0010	3 646	225,77	823 157,42
14721	Республика Северная Осетия - Алания, Правобережный район, с Заманкул, ул Космонавтов	Правобережный	15:03:0060118:137	003002000000 Земли населенных пунктов	Для объектов жилой застройки	13	02:0010	1 463	225,77	330 301,51
14722	Респ. Северная Осетия - Алания, р-н Правобережный, с. Заманкул, ул. Космонавтов, дом 27	Правобережный	15:03:0060118:14	003002000000 Земли населенных пунктов	Для ведения личного подсобного хозяйства	13	02:0020	7 600	225,77	1 715 852,00
14723	Республика Северная Осетия-Алания, р-н Правобережный, с Заманкул, ул Космонавтов, д 17а	Правобережный	15:03:0060118:19	003002000000 Земли населенных пунктов	Для ведения личного подсобного хозяйства	13	02:0020	9 931	225,77	2 242 121,87
14724	Республика Северная Осетия-Алания, р-н Правобережный, с Заманкул, ул. Космонавтов, д 2	Правобережный	15:03:0060118:2	003002000000 Земли населенных пунктов	Под жилую застройку	13	02:0010	4 600	225,77	1 038 542,00
14725	Республика Северная Осетия-Алания, р-н Правобережный, с. Заманкул, ул. Свободы 38	Правобережный	15:03:0060118:22	003002000000 Земли населенных пунктов	Для ведения личного подсобного хозяйства	13	02:0020	6 656	225,77	1 502 725,12
14726	Республика Северная Осетия-Алания, р-н Правобережный, с. Заманкул, ул. Свободы 38	Правобережный	15:03:0060118:23	003002000000 Земли населенных пунктов	Для ведения личного подсобного хозяйства	13	02:0020	3 344	225,77	754 974,88
14727	Респ. Северная Осетия - Алания, р-н Правобережный, с. Заманкул, ул. Космонавтов, дом 19-а	Правобережный	15:03:0060118:3	003002000000 Земли населенных пунктов	Под жилую застройку	13	02:0010	6 000	225,77	1 354 620,00
14728	Респ. Северная Осетия - Алания, р-н Правобережный, с. Заманкул, ул. Космонавтов. 21	Правобережный	15:03:0060118:4	003002000000 Земли населенных пунктов	Для ведения личного подсобного хозяйства	13	02:0020	6 077	225,77	1 372 004,29
14729	Респ. Северная Осетия - Алания, р-н Правобережный, с. Заманкул, ул. Космонавтов, дом 23-а	Правобережный	15:03:0060118:6	003002000000 Земли населенных пунктов	Под жилую застройку	13	02:0010	3 700	225,77	835 349,00
14730	Российская Федерация, Республика Северная Осетия-Алания, Правобережный район, с. Заманкул, ул. Космонавтов, 25	Правобережный	15:03:0060118:7	003002000000 Земли населенных пунктов	Для ведения личного подсобного хозяйства	13	02:0020	4 599	225,77	1 038 316,23
14731	Респ. Северная Осетия - Алания, р-н Правобережный, с. Заманкул, ул Свободы, дом 36	Правобережный	15:03:0060118:8	003002000000 Земли населенных пунктов	Для ведения личного подсобного хозяйства	13	02:0020	6 188	225,77	1 397 064,76
14732	Респ. Северная Осетия - Алания, р-н Правобережный, с. Заманкул, ул. Свободы, дом 36-в	Правобережный	15:03:0060118:9	003002000000 Земли населенных пунктов	Под жилую застройку	13	02:0010	2 000	225,77	451 540,00
14733	Респ. Северная Осетия - Алания, р-н Правобережный, с. Заманкул, ул. Свободы, дом 27	Правобережный	15:03:0060119:1	003002000000 Земли населенных пунктов	Под жилую застройку	13	02:0010	5 800	225,77	1 309 466,00
14734	Респ. Северная Осетия - Алания, р-н Правобережный, с. Заманкул, ул. Свободы 34	Правобережный	15:03:0060119:10	003002000000 Земли населенных пунктов	Для ведения личного подсобного хозяйства	13	02:0020	6 714	225,77	1 515 819,78
14735	Республика Северная Осетия - Алания, Правобережный район, с. Заманкул, ул. Свободы. 35	Правобережный	15:03:0060119:129	003002000000 Земли населенных пунктов	Для ведения личного подсобного хозяйства	13	02:0020	5 723	225,77	1 292 081,71
14736	Республика Северная Осетия-Алания, р-н Правобережный, с. Заманкул, ул. М.Дзнеева, 24 "б"	Правобережный	15:03:0060119:14	003002000000 Земли населенных пунктов	Для ведения личного подсобного хозяйства	13	02:0020	4 410	225,77	995 645,70
14737	Респ. Северная Осетия - Алания, р-н Правобережный, с. Заманкул, ул. М. Дзнеева. 24 "а"	Правобережный	15:03:0060119:16	003002000000 Земли населенных пунктов	Для ведения личного подсобного хозяйства	13	02:0020	6 328	225,77	1 428 672,56
14738	Респ. Северная Осетия - Алания, р-н Правобережный, с. Заманкул, ул. Свободы, дом 27-а	Правобережный	15:03:0060119:2	003002000000 Земли населенных пунктов	Под жилую застройку	13	02:0010	4 100	225,77	925 657,00

№ п/п	Местоположение ЗУ	Район	Кадастровый номер ЗУ	Категория земель	Разрешенное использование по документу	Код вида разрешенного использования (в соответствии с классификатором видов разрешенного использования земельных участков)	Вид использования объектов недвижимости	Площадь	УПКС	КС
14739	Респ. Северная Осетия - Алания, р-н Правобережный, с. Заманкул, ул. Свободы, 29	Правобережный	15:03:0060119:3	003002000000 Земли населенных пунктов	Для ведения личного подсобного хозяйства	13	02:02:0	4 931	225,77	1 113 271,87
14740	Респ. Северная Осетия - Алания, р-н Правобережный, с. Заманкул, ул. Свободы, дом 29-а	Правобережный	15:03:0060119:4	003002000000 Земли населенных пунктов	Под жилую застройку	13	02:02:0	2 500	225,77	564 425,00
14741	Российская Федерация, Республика Северная Осетия - Алания, Правобережный район, с. Заманкул, ул. Свободы, 31	Правобережный	15:03:0060119:5	003002000000 Земли населенных пунктов	Под жилую застройку	13	02:02:0	5 100	225,77	1 151 427,00
14742	Респ. Северная Осетия - Алания, р-н Правобережный, с. Заманкул, ул. Свободы, 33	Правобережный	15:03:0060119:6	003002000000 Земли населенных пунктов	Для ведения личного подсобного хозяйства	13	02:02:0	5 670	225,77	1 280 115,90
14743	Республика Северная Осетия-Алания, р-н Правобережный, с. Заманкул, ул. М.Дзиоева, 34	Правобережный	15:03:0060119:7	003002000000 Земли населенных пунктов	Для ведения личного подсобного хозяйства	13	02:02:0	5 000	225,77	1 128 850,00
14744	Респ. Северная Осетия - Алания, р-н Правобережный, с. Заманкул, ул.М.Дзиоева, дом 36	Правобережный	15:03:0060119:8	003002000000 Земли населенных пунктов	Под жилую застройку	13	02:02:0	2 000	225,77	451 540,00
14745	Респ. Северная Осетия - Алания, р-н Правобережный, с. Заманкул, ул.М.Дзиоева, дом 38	Правобережный	15:03:0060119:9	003002000000 Земли населенных пунктов	Под жилую застройку	13	02:02:0	2 000	225,77	451 540,00
14746	Российская Федерация, Республика Северная Осетия-Алания, Правобережный район, с. Заманкул, ул. М.Дзиоева, 25	Правобережный	15:03:0060120:1	003002000000 Земли населенных пунктов	Под жилую застройку	13	02:02:0	9 184	225,77	2 073 471,68
14747	Республика Северная Осетия-Алания, р-н Правобережный, с. Заманкул, ул.М. Дзиоева, 25а	Правобережный	15:03:0060120:2	003002000000 Земли населенных пунктов	Для ведения личного подсобного хозяйства	13	02:02:0	3 423	225,77	772 810,71
14748	Республика Северная Осетия-Алания, р-н Правобережный, с. Заманкул, ул.М.Дзиоева, д 27	Правобережный	15:03:0060120:3	003002000000 Земли населенных пунктов	Для ведения личного подсобного хозяйства	13	02:02:0	2 406	225,77	543 202,62
14749	Респ. Северная Осетия - Алания, р-н Правобережный, с. Заманкул, ул.М. Дзиоева, дом 27-а	Правобережный	15:03:0060120:4	003002000000 Земли населенных пунктов	Под жилую застройку	13	02:02:0	4 500	225,77	1 015 965,00
14750	Республика Северная Осетия-Алания, р-н Правобережный, с. Заманкул, ул. М.Дзиоева, 29	Правобережный	15:03:0060120:5	003002000000 Земли населенных пунктов	Для ведения личного подсобного хозяйства	13	02:02:0	4 463	225,77	1 007 611,51
14751	Респ. Северная Осетия - Алания, р-н Правобережный, с. Заманкул, ул.М.Дзиоева, дом 29-а	Правобережный	15:03:0060120:6	003002000000 Земли населенных пунктов	Под жилую застройку	13	02:02:0	2 000	225,77	451 540,00
14752	Респ. Северная Осетия - Алания, р-н Правобережный, с. Заманкул, ул. Дзиоева, 24 "б"	Правобережный	15:03:0060120:7	003002000000 Земли населенных пунктов	Для ведения личного подсобного хозяйства	13	02:02:0	5 914	225,77	1 335 203,78
14753	Респ. Северная Осетия - Алания, р-н Правобережный, с. Заманкул, ул. Космонавтов, дом 3	Правобережный	15:03:0060121:1	003002000000 Земли населенных пунктов	Под жилую застройку	13	02:02:0	6 200	225,77	1 399 774,00
14754	Респ. Северная Осетия - Алания, р-н Правобережный, с. Заманкул, ул. Космонавтов, 14 "А"	Правобережный	15:03:0060121:17	003002000000 Земли населенных пунктов	Для ведения личного подсобного хозяйства	13	02:02:0	3 560	225,77	803 741,20
14755	Республика Северная Осетия-Алания, р-н Правобережный, с. Заманкул, ул. Космонавтов, 3 "а"	Правобережный	15:03:0060121:19	003002000000 Земли населенных пунктов	Для ведения личного подсобного хозяйства	13	02:02:0	1 697	225,77	383 131,69
14756	Респ. Северная Осетия - Алания, р-н Правобережный, с. Заманкул, ул. Космонавтов, дом 4	Правобережный	15:03:0060121:2	003002000000 Земли населенных пунктов	Для ведения личного подсобного хозяйства	13	02:02:0	4 745	225,77	1 071 278,65
14757	Респ. Северная Осетия - Алания, р-н Правобережный, с. Заманкул, ул. Космонавтов, 16	Правобережный	15:03:0060121:3	003002000000 Земли населенных пунктов	Для ведения личного подсобного хозяйства	13	02:02:0	3 707	225,77	836 929,39
14758	Северная Осетия - Алания респ, р-н Правобережный, с Заманкул, ул Космонавтов, 18	Правобережный	15:03:0060121:4	003002000000 Земли населенных пунктов	Для ведения личного подсобного хозяйства	13	02:02:0	5 751	225,77	1 298 403,27
14759	Республика Северная Осетия-Алания, р-н Правобережный, с. Заманкул, ул Космонавтов, 22	Правобережный	15:03:0060121:5	003002000000 Земли населенных пунктов	Для ведения личного подсобного хозяйства	13	02:02:0	1 650	225,77	372 520,50
14760	Респ. Северная Осетия - Алания, р-н Правобережный, с. Заманкул, ул. Космонавтов, дом 22	Правобережный	15:03:0060121:6	003002000000 Земли населенных пунктов	Под жилую застройку	13	02:02:0	3 200	225,77	722 464,00
14761	Российская Федерация, Республика Северная Осетия - Алания, Правобережный район, с. Заманкул, ул. Космонавтов, 5	Правобережный	15:03:0060121:7	003002000000 Земли населенных пунктов	Для ведения личного подсобного хозяйства	13	02:02:0	4 649	225,77	1 049 604,73
14762	Российская Федерация, Республика Северная Осетия-Алания, Правобережный муниципальный район, с. Заманкул, ул. Свободы	Правобережный	15:03:0060122:137	003002000000 Земли населенных пунктов	Для ведения личного подсобного хозяйства	13	02:02:0	3 791	225,77	855 894,07
14763	Российская Федерация, Республика Северная Осетия-Алания, Правобережный муниципальный район, с. Заманкул, ул. Свободы	Правобережный	15:03:0060122:138	003002000000 Земли населенных пунктов	Для ведения личного подсобного хозяйства	13	02:02:0	3 031	225,77	684 308,87
14764	Республика Северная Осетия-Алания, р-н Правобережный, с. Заманкул, ул. Космонавтов, 17	Правобережный	15:03:0060122:16	003002000000 Земли населенных пунктов	Для ведения личного подсобного хозяйства	13	02:02:0	5 595	225,77	1 263 183,15
14765	Республика Северная Осетия-Алания, р-н Правобережный, с. Заманкул, ул. Космонавтов, 17а	Правобережный	15:03:0060122:17	003002000000 Земли населенных пунктов	Для ведения личного подсобного хозяйства	13	02:02:0	5 600	225,77	1 264 312,00
14766	Респ. Северная Осетия - Алания, р-н Правобережный, с. Заманкул, ул. Космонавтов, дом 21	Правобережный	15:03:0060122:2	003002000000 Земли населенных пунктов	Под жилую застройку	13	02:02:0	2 900	225,77	654 733,00
14767	Респ. Северная Осетия - Алания, р-н Правобережный, с. Заманкул, ул. Свободы, дом 32	Правобережный	15:03:0060122:4	003002000000 Земли населенных пунктов	Под жилую застройку	13	02:02:0	3 500	225,77	790 195,00
14768	Респ. Северная Осетия - Алания, р-н Правобережный, с. Заманкул, ул. Свободы, дом 36	Правобережный	15:03:0060122:6	003002000000 Земли населенных пунктов	Под жилую застройку	13	02:02:0	2 000	225,77	451 540,00
14769	Респ. Северная Осетия - Алания, р-н Правобережный, с. Заманкул, ул. Космонавтов, дом 6	Правобережный	15:03:0060123:2	003002000000 Земли населенных пунктов	Под жилую застройку	13	02:02:0	5 600	225,77	1 264 312,00
14770	Республика Северная Осетия-Алания, р-н Правобережный, с. Заманкул, ул. Космонавтов, 8-а	Правобережный	15:03:0060123:25	003002000000 Земли населенных пунктов	Для ведения личного подсобного хозяйства	13	02:02:0	4 541	225,77	1 025 221,57
14771	Республика Северная Осетия-Алания, р-н Правобережный, с. Заманкул, ул. Космонавтов, 10 а	Правобережный	15:03:0060123:27	003002000000 Земли населенных пунктов	Для ведения личного подсобного хозяйства	13	02:02:0	3 477	225,77	785 002,29
14772	Российская Федерация, Республика Северная Осетия-Алания, Правобережный район, с. Заманкул, ул. Космонавтов, 7	Правобережный	15:03:0060123:3	003002000000 Земли населенных пунктов	Для ведения личного подсобного хозяйства	13	02:02:0	6 746	225,77	1 523 044,42
14773	Респ. Северная Осетия - Алания, р-н Правобережный, с. Заманкул, ул. Космонавтов, дом 10	Правобережный	15:03:0060123:4	003002000000 Земли населенных пунктов	Для ведения личного подсобного хозяйства	13	02:02:0	2 108	225,77	475 923,16
14774	Респ. Северная Осетия - Алания, р-н Правобережный, с. Заманкул, ул. Космонавтов, 11	Правобережный	15:03:0060123:5	003002000000 Земли населенных пунктов	Для ведения личного подсобного хозяйства	13	02:02:0	5 000	225,77	1 128 850,00
14775	Респ. Северная Осетия - Алания, р-н Правобережный, с. Заманкул, ул. Космонавтов, дом 12	Правобережный	15:03:0060123:6	003002000000 Земли населенных пунктов	Под жилую застройку	13	02:02:0	5 500	225,77	1 241 735,00
14776	Респ. Северная Осетия - Алания, р-н Правобережный, с. Заманкул, ул. Космонавтов, дом 8	Правобережный	15:03:0060123:7	003002000000 Земли населенных пунктов	Для ведения личного подсобного хозяйства	13	02:02:0	5 814	225,77	1 312 626,78
14777	Северная Осетия - Алания респ, р-н Правобережный, с Заманкул, ул Космонавтов, 14	Правобережный	15:03:0060123:8	003002000000 Земли населенных пунктов	Для ведения личного подсобного хозяйства	13	02:02:0	5 600	225,77	1 264 312,00
14778	Респ. Северная Осетия - Алания, р-н Правобережный, с. Заманкул, ул. Свободы, дом 28	Правобережный	15:03:0060124:10	003002000000 Земли населенных пунктов	Под жилую застройку	13	02:02:0	5 300	225,77	1 196 581,00
14779	Респ. Северная Осетия - Алания, р-н Правобережный, с. Заманкул, ул. Свободы, 30	Правобережный	15:03:0060124:11	003002000000 Земли населенных пунктов	Для ведения личного подсобного хозяйства	13	02:02:0	3 505	225,77	791 323,85
14780	Респ. Северная Осетия - Алания, р-н Правобережный, с. Заманкул, ул. Свободы, дом 30-а	Правобережный	15:03:0060124:12	003002000000 Земли населенных пунктов	Под жилую застройку	13	02:02:0	2 000	225,77	451 540,00
14781	Российская Федерация, Республика Северная Осетия-Алания, Правобережный муниципальный район, с. Заманкул, ул. Свободы, 28"а"	Правобережный	15:03:0060124:129	003002000000 Земли населенных пунктов	Для ведения личного подсобного хозяйства	13	02:02:0	1 500	225,77	338 655,00
14782	Респ. Северная Осетия - Алания, р-н Правобережный, с. Заманкул, ул. Космонавтов, дом 11-а	Правобережный	15:03:0060124:2	003002000000 Земли населенных пунктов	Под жилую застройку	13	02:02:0	2 500	225,77	564 425,00
14783	Респ. Северная Осетия - Алания, р-н Правобережный, с. Заманкул, ул. Космонавтов, дом 13	Правобережный	15:03:0060124:3	003002000000 Земли населенных пунктов	Под жилую застройку	13	02:02:0	500	225,77	112 885,00
14784	Респ. Северная Осетия - Алания, р-н Правобережный, с. Заманкул, ул. Космонавтов, дом 13-а	Правобережный	15:03:0060124:4	003002000000 Земли населенных пунктов	Под жилую застройку	13	02:02:0	3 000	225,77	677 310,00
14785	Северная Осетия - Алания респ, р-н Правобережный, с Заманкул, ул Космонавтов, 15	Правобережный	15:03:0060124:5	003002000000 Земли населенных пунктов	Для ведения личного подсобного хозяйства	13	02:02:0	5 364	225,77	1 211 030,28
14786	Респ. Северная Осетия - Алания, р-н Правобережный, с. Заманкул, ул. Космонавтов, дом 15-а	Правобережный	15:03:0060124:6	003002000000 Земли населенных пунктов	Под жилую застройку	13	02:02:0	5 000	225,77	1 128 850,00
14787	Респ. Северная Осетия - Алания, р-н Правобережный, с. Заманкул, ул. Свободы, 24	Правобережный	15:03:0060124:7	003002000000 Земли населенных пунктов	Для ведения личного подсобного хозяйства	13	02:02:0	5 805	225,77	1 310 594,85

№ пп	Местоположение ЗУ	Район	Кадастровый номер ЗУ	Категория земель	Разрешенное использование по документу	Код вида разрешенного использования (в соответствии с классификатором видов разрешенного использования земельных участков)	Вид использования объектов недвижимости	Площадь	УПКС	КС
14788	Респ. Северная Осетия - Алания, р-н Правобережный, с. Заманкул, ул. Свободы, 26	Правобережный	15:03:0060124:8	0030020000000 Земли населенных пунктов	Для ведения личного подсобного хозяйства	13	02:0020	5 287	225,77	1 193 645,99
14789	Респ. Северная Осетия - Алания, р-н Правобережный, с. Заманкул, ул. Свободы, дом 26-а	Правобережный	15:03:0060124:9	0030020000000 Земли населенных пунктов	Под жилую застройку	13	02:0010	4 000	225,77	903 080,00
14790	Республика Северная Осетия - Алания, р-н Правобережный, с. Заманкул, ул. Свободы, 21	Правобережный	15:03:0060125:1	0030020000000 Земли населенных пунктов	Для ведения личного подсобного хозяйства	13	02:0020	3 071	225,77	693 339,67
14791	Респ. Северная Осетия - Алания, р-н Правобережный, с. Заманкул, ул. Дзноева, дом 21	Правобережный	15:03:0060125:10	0030020000000 Земли населенных пунктов	Под жилую застройку	13	02:0010	4 400	225,77	993 388,00
14792	Республика Северная Осетия - Алания, Правобережный район, с. Заманкул, ул. М. Дзноева, 23	Правобережный	15:03:0060125:11	0030020000000 Земли населенных пунктов	Для ведения личного подсобного хозяйства	13	02:0020	6 225	225,77	1 405 418,25
14793	Респ. Северная Осетия - Алания, р-н Правобережный, с. Заманкул, ул М. Дзноева, дом 25	Правобережный	15:03:0060125:12	0030020000000 Земли населенных пунктов	Под жилую застройку	13	02:0010	2 000	225,77	451 540,00
14794	Респ. Северная Осетия - Алания, р-н Правобережный, с. Заманкул, ул. Свободы, дом 25	Правобережный	15:03:0060125:13	0030020000000 Земли населенных пунктов	Для ведения личного подсобного хозяйства	13	02:0020	5 057	225,77	1 141 718,89
14795	Российская Федерация, Республика Северная Осетия - Алания, Правобережный муниципальный район, с Заманкул, ул. Свободы, 21 "в"	Правобережный	15:03:0060125:130	0030020000000 Земли населенных пунктов	Для ведения личного подсобного хозяйства	13	02:0020	1 000	225,77	225 770,00
14796	Республика Северная Осетия - Алания, Правобережный район, с. Заманкул, ул. Свободы	Правобережный	15:03:0060125:131	0030020000000 Земли населенных пунктов	Для ведения личного подсобного хозяйства	13	02:0020	1 000	225,77	225 770,00
14797	Российская Федерация, Республика Северная Осетия-Алания, Правобережный муниципальный район, с. Заманкул, ул. Свободы, 21 "а"	Правобережный	15:03:0060125:132	0030020000000 Земли населенных пунктов	Для ведения личного подсобного хозяйства	13	02:0020	1 000	225,77	225 770,00
14798	Респ. Северная Осетия - Алания, р-н Правобережный, с. Заманкул, ул. Свободы, дом 24	Правобережный	15:03:0060125:2	0030020000000 Земли населенных пунктов	Под жилую застройку	13	02:0010	2 500	225,77	564 425,00
14799	Респ. Северная Осетия - Алания, р-н Правобережный, с. Заманкул, ул. Свободы, дом 24-п	Правобережный	15:03:0060125:3	0030020000000 Земли населенных пунктов	Под жилую застройку	13	02:0010	2 500	225,77	564 425,00
14800	Респ. Северная Осетия - Алания, р-н Правобережный, с. Заманкул, ул. Свободы, дом 26	Правобережный	15:03:0060125:4	0030020000000 Земли населенных пунктов	Под жилую застройку	13	02:0010	4 000	225,77	903 080,00
14801	Респ. Северная Осетия - Алания, р-н Правобережный, с. Заманкул, ул. Свободы, дом 26-а	Правобережный	15:03:0060125:5	0030020000000 Земли населенных пунктов	Под жилую застройку	13	02:0010	3 500	225,77	790 195,00
14802	Респ. Северная Осетия - Алания, р-н Правобережный, с. Заманкул, ул. Свободы, дом 28	Правобережный	15:03:0060125:6	0030020000000 Земли населенных пунктов	Под жилую застройку	13	02:0010	1 000	225,77	225 770,00
14803	Респ. Северная Осетия - Алания, р-н Правобережный, с. Заманкул, ул. Дзноева, дом 15	Правобережный	15:03:0060125:7	0030020000000 Земли населенных пунктов	Под жилую застройку	13	02:0010	8 700	225,77	1 964 199,00
14804	Респ. Северная Осетия - Алания, р-н Правобережный, с. Заманкул, ул. Дзноева, дом 19	Правобережный	15:03:0060125:9	0030020000000 Земли населенных пунктов	Под жилую застройку	13	02:0010	7 300	225,77	1 648 121,00
14805	Республика Северная Осетия - Алания, Правобережный р-н., с. Заманкул, ул. М. Дзноева	Правобережный	15:03:0060126:118	0030020000000 Земли населенных пунктов	Для ведения личного подсобного хозяйства	13	02:0020	3 904	225,77	881 406,08
14806	Республика Северная Осетия - Алания, Правобережный р-н., с. Заманкул, ул. М. Дзноева	Правобережный	15:03:0060126:119	0030020000000 Земли населенных пунктов	Для ведения личного подсобного хозяйства	13	02:0020	1 096	225,77	247 443,92
14807	Респ. Северная Осетия - Алания, р-н Правобережный, с. Заманкул, ул М. Дзноева, дом 16-а	Правобережный	15:03:0060126:2	0030020000000 Земли населенных пунктов	Под жилую застройку	13	02:0010	3 000	225,77	677 310,00
14808	Респ. Северная Осетия - Алания, р-н Правобережный, с. Заманкул, ул М. Дзноева, дом 18	Правобережный	15:03:0060126:3	0030020000000 Земли населенных пунктов	Под жилую застройку	13	02:0010	5 400	225,77	1 219 158,00
14809	Респ. Северная Осетия - Алания, р-н Правобережный, с. Заманкул, ул М. Дзноева, дом 18-а	Правобережный	15:03:0060126:4	0030020000000 Земли населенных пунктов	Под жилую застройку	13	02:0010	4 000	225,77	903 080,00
14810	Респ. Северная Осетия - Алания, р-н Правобережный, с. Заманкул, ул М. Дзноева, дом 20	Правобережный	15:03:0060126:5	0030020000000 Земли населенных пунктов	Под жилую застройку	13	02:0010	3 500	225,77	790 195,00
14811	Респ. Северная Осетия - Алания, р-н Правобережный, с. Заманкул, ул М. Дзноева, дом 20-а	Правобережный	15:03:0060126:6	0030020000000 Земли населенных пунктов	Под жилую застройку	13	02:0010	2 000	225,77	451 540,00
14812	Республика Северная Осетия-Алания, р-н Правобережный, с Заманкул, ул М Дзноева, д 18а	Правобережный	15:03:0060126:7	0030020000000 Земли населенных пунктов	Для ведения личного подсобного хозяйства	13	02:0020	4 520	225,77	1 020 480,40
14813	Респ. Северная Осетия - Алания, р-н Правобережный, с. Заманкул, ул М. Дзноева, дом 27	Правобережный	15:03:0060127:10	0030020000000 Земли населенных пунктов	Под жилую застройку	13	02:0010	2 500	225,77	564 425,00
14814	Респ. Северная Осетия - Алания, р-н Правобережный, с. Заманкул, ул М. Дзноева, дом 29	Правобережный	15:03:0060127:11	0030020000000 Земли населенных пунктов	Под жилую застройку	13	02:0010	2 500	225,77	564 425,00
14815	Республика Северная Осетия - Алания, Правобережный район, с. Заманкул, ул. И.Дзусова, 22	Правобережный	15:03:0060127:12	0030020000000 Земли населенных пунктов	Для ведения личного подсобного хозяйства	13	02:0020	8 599	225,77	1 941 396,23
14816	Республика Северная Осетия - Алания, Правобережный район, с. Заманкул, ул. М. Дзноева, д. 17	Правобережный	15:03:0060127:13	0030020000000 Земли населенных пунктов	Для ведения личного подсобного хозяйства	13	02:0020	6 334	225,77	1 430 027,18
14817	Республика Северная Осетия-Алания, Правобережный р-н, с. Заманкул	Правобережный	15:03:0060127:130	0030020000000 Земли населенных пунктов	Для ведения личного подсобного хозяйства	13	02:0020	1 849	225,77	417 448,73
14818	Республика Северная Осетия-Алания, р-н Правобережный, с Заманкул, ул И.Дзусова, д 25а	Правобережный	15:03:0060127:14	0030020000000 Земли населенных пунктов	Для ведения личного подсобного хозяйства	13	02:0020	4 410	225,77	995 645,70
14819	Республика Северная Осетия-Алания, р-н Правобережный, с Заманкул, ул И Дзусова, 25	Правобережный	15:03:0060127:17	0030020000000 Земли населенных пунктов	Для ведения личного подсобного хозяйства	13	02:0020	8 728	225,77	1 970 520,56
14820	Республика Северная Осетия - Алания, Правобережный район, с. Заманкул, ул. М. Дзноева, 15 "а"	Правобережный	15:03:0060127:18	0030020000000 Земли населенных пунктов	Для ведения личного подсобного хозяйства	13	02:0020	1 000	225,77	225 770,00
14821	Республика Северная Осетия - Алания, Правобережный район, с. Заманкул, ул. М. Дзноева	Правобережный	15:03:0060127:19	0030020000000 Земли населенных пунктов	Для ведения личного подсобного хозяйства	13	02:0020	4 387	225,77	990 452,99
14822	Респ. Северная Осетия - Алания, р-н Правобережный, с. Заманкул, ул. Дзноева, дом 13	Правобережный	15:03:0060127:2	0030020000000 Земли населенных пунктов	Под жилую застройку	13	02:0010	4 500	225,77	1 015 965,00
14823	Респ. Северная Осетия - Алания, р-н Правобережный, с. Заманкул, ул М. Дзноева, дом 13-а	Правобережный	15:03:0060127:3	0030020000000 Земли населенных пунктов	Под жилую застройку	13	02:0010	2 500	225,77	564 425,00
14824	Респ. Северная Осетия - Алания, р-н Правобережный, с. Заманкул, ул М. Дзноева, дом 15-а	Правобережный	15:03:0060127:4	0030020000000 Земли населенных пунктов	Под жилую застройку	13	02:0010	4 000	225,77	903 080,00
14825	Респ. Северная Осетия - Алания, р-н Правобережный, с. Заманкул, ул М. Дзноева, дом 17	Правобережный	15:03:0060127:5	0030020000000 Земли населенных пунктов	Под жилую застройку	13	02:0010	4 000	225,77	903 080,00
14826	Респ. Северная Осетия - Алания, р-н Правобережный, с. Заманкул, ул М. Дзноева, дом 19	Правобережный	15:03:0060127:6	0030020000000 Земли населенных пунктов	Под жилую застройку	13	02:0010	4 500	225,77	1 015 965,00
14827	Респ. Северная Осетия - Алания, р-н Правобережный, с. Заманкул, ул М. Дзноева, дом 21	Правобережный	15:03:0060127:7	0030020000000 Земли населенных пунктов	Под жилую застройку	13	02:0010	2 500	225,77	564 425,00
14828	Респ. Северная Осетия - Алания, р-н Правобережный, с. Заманкул, ул М. Дзноева, дом 23	Правобережный	15:03:0060127:8	0030020000000 Земли населенных пунктов	Под жилую застройку	13	02:0010	2 000	225,77	451 540,00
14829	Респ. Северная Осетия - Алания, р-н Правобережный, с. Заманкул, ул М. Дзноева, дом 25	Правобережный	15:03:0060127:9	0030020000000 Земли населенных пунктов	Под жилую застройку	13	02:0010	2 500	225,77	564 425,00
14830	Респ. Северная Осетия - Алания, р-н Правобережный, с. Заманкул, ул. Космонавтов, дом 1	Правобережный	15:03:0060128:1	0030020000000 Земли населенных пунктов	Для ведения личного подсобного хозяйства	13	02:0020	15 216	225,77	3 435 316,32
14831	Респ. Северная Осетия - Алания, р-н Правобережный, с. Заманкул, ул. Свободы, дом 20	Правобережный	15:03:0060128:10	0030020000000 Земли населенных пунктов	Под жилую застройку	13	02:0010	5 300	225,77	1 196 581,00
14832	Российская Федерация, Республика Северная Осетия-Алания, Правобережный район, с. Заманкул, ул. Свободы, 22	Правобережный	15:03:0060128:11	0030020000000 Земли населенных пунктов	Под жилую застройку	13	02:0010	5 846	225,77	1 319 851,42
14833	Респ. Северная Осетия - Алания, р-н Правобережный, с. Заманкул, ул. Свободы, дом 24	Правобережный	15:03:0060128:12	0030020000000 Земли населенных пунктов	Под жилую застройку	13	02:0010	3 000	225,77	677 310,00
14834	Респ. Северная Осетия - Алания, р-н Правобережный, с. Заманкул, ул. Свободы, дом 6	Правобережный	15:03:0060128:13	0030020000000 Земли населенных пунктов	Для ведения личного подсобного хозяйства	13	02:0020	5 536	225,77	1 249 862,72
14835	Респ. Северная Осетия - Алания, р-н Правобережный, с. Заманкул, ул. Свободы, дом 1	Правобережный	15:03:0060128:2	0030020000000 Земли населенных пунктов	Под жилую застройку	13	02:0010	6 300	225,77	1 422 351,00
14836	Респ. Северная Осетия - Алания, р-н Правобережный, с. Заманкул, ул. Свободы, дом 6	Правобережный	15:03:0060128:3	0030020000000 Земли населенных пунктов	Под жилую застройку	13	02:0010	5 400	225,77	1 219 158,00
14837	Северная Осетия - Алания респ, р-н Правобережный, с. Заманкул, ул. Космонавтов, 9	Правобережный	15:03:0060128:30	0030020000000 Земли населенных пунктов	Для ведения личного подсобного хозяйства	13	02:0020	5 580	225,77	1 259 796,60
14838	Респ. Северная Осетия - Алания, р-н Правобережный, с. Заманкул, ул. Свободы, дом 8	Правобережный	15:03:0060128:4	0030020000000 Земли населенных пунктов	Под жилую застройку	13	02:0010	6 800	225,77	1 535 236,00
14839	Северная Осетия - Алания респ, р-н Правобережный, с Заманкул, ул Свободы, 10	Правобережный	15:03:0060128:5	0030020000000 Земли населенных пунктов	Для ведения личного подсобного хозяйства	13	02:0020	4 464	225,77	1 007 837,28
14840	Республика Северная Осетия-Алания, р-н Правобережный, с. Заманкул, ул Свободы, 12	Правобережный	15:03:0060128:6	0030020000000 Земли населенных пунктов	Для ведения личного подсобного хозяйства	13	02:0020	5 536	225,77	1 249 862,72
14841	Респ. Северная Осетия - Алания, р-н Правобережный, с. Заманкул, ул. Свободы, дом 14	Правобережный	15:03:0060128:7	0030020000000 Земли населенных пунктов	Под жилую застройку	13	02:0010	4 500	225,77	1 015 965,00
14842	Республика Северная Осетия-Алания, р-н Правобережный, с. Заманкул, ул. Свободы, 16	Правобережный	15:03:0060128:8	0030020000000 Земли населенных пунктов	Для ведения личного подсобного хозяйства	13	02:0020	6 293	225,77	1 407 224,41

№ п/п	Местоположение ЗУ	Район	Кадастровый номер ЗУ	Категория земель	Разрешенное использование по документу	Код вида разрешенного использования (в соответствии с классификатором видов разрешенного использования земельных участков)	Вид использования объектов недвижимости	Площадь	УПКС	КС
14843	Северная Осетия - Алания респ, р-н Правобережный, с. Заманкул, ул Свободы, 18	Правобережный	15:03:0060128:9	0030020000000 Земли населенных пунктов	Для ведения личного подсобного хозяйства	13	02:0020	5 492	225,77	1 239 928,84
14844	Респ. Северная Осетия - Алания, р-н Правобережный, с. Заманкул, ул. Свободы, дом 5	Правобережный	15:03:0060129:1	0030020000000 Земли населенных пунктов	Для ведения личного подсобного хозяйства	13	02:0020	5 747	225,77	1 297 500,19
14845	Респ. Северная Осетия - Алания, р-н Правобережный, с. Заманкул, ул. Свободы, дом 17	Правобережный	15:03:0060129:10	0030020000000 Земли населенных пунктов	Под жилую застройку	13	02:0010	5 400	225,77	1 219 158,00
14846	Респ. Северная Осетия - Алания, р-н Правобережный, с. Заманкул, ул. Свободы, дом 19	Правобережный	15:03:0060129:11	0030020000000 Земли населенных пунктов	Под жилую застройку	13	02:0010	5 300	225,77	1 196 581,00
14847	Респ. Северная Осетия - Алания, р-н Правобережный, с. Заманкул, ул. Свободы, дом 19-а	Правобережный	15:03:0060129:12	0030020000000 Земли населенных пунктов	Под жилую застройку	13	02:0010	1 000	225,77	225 770,00
14848	Республика Северная Осетия-Алания, р-н Правобережный, с Заманкул, ул М.Дзюсова, 6	Правобережный	15:03:0060129:13	0030020000000 Земли населенных пунктов	Для ведения личного подсобного хозяйства	13	02:0020	5 000	225,77	1 128 850,00
14849	Респ. Северная Осетия - Алания, р-н Правобережный, с. Заманкул, ул М. Дзюсова, дом 6-а	Правобережный	15:03:0060129:14	0030020000000 Земли населенных пунктов	Под жилую застройку	13	02:0010	2 000	225,77	451 540,00
14850	Респ. Северная Осетия - Алания, р-н Правобережный, с. Заманкул, ул М. Дзюсова, дом 6-б	Правобережный	15:03:0060129:15	0030020000000 Земли населенных пунктов	Под жилую застройку	13	02:0010	3 000	225,77	677 310,00
14851	Респ. Северная Осетия - Алания, р-н Правобережный, с. Заманкул, ул. М.Дзюсова, 8	Правобережный	15:03:0060129:16	0030020000000 Земли населенных пунктов	Для ведения личного подсобного хозяйства	13	02:0020	7 652	225,77	1 727 592,04
14852	Республика Северная Осетия-Алания, р-н Правобережный, с Заманкул, ул М.Дзюсова, д 8а	Правобережный	15:03:0060129:17	0030020000000 Земли населенных пунктов	Под жилую застройку	13	02:0010	2 000	225,77	451 540,00
14853	Республика Северная Осетия-Алания, р-н Правобережный, с Заманкул, ул М.Дзюсова, д 8б	Правобережный	15:03:0060129:18	0030020000000 Земли населенных пунктов	Под жилую застройку	13	02:0010	2 000	225,77	451 540,00
14854	Респ. Северная Осетия - Алания, р-н Правобережный, с. Заманкул, ул. Дзюсова, дом 10	Правобережный	15:03:0060129:19	0030020000000 Земли населенных пунктов	Под жилую застройку	13	02:0010	2 500	225,77	564 425,00
14855	Респ. Северная Осетия - Алания, р-н Правобережный, с. Заманкул, ул. Свободы, дом 5-а	Правобережный	15:03:0060129:2	0030020000000 Земли населенных пунктов	Под жилую застройку	13	02:0010	4 000	225,77	903 080,00
14856	Республика Северная Осетия-Алания, р-н Правобережный, с Заманкул, ул М.Дзюсова, 12	Правобережный	15:03:0060129:20	0030020000000 Земли населенных пунктов	Для ведения личного подсобного хозяйства	13	02:0020	5 360	225,77	1 210 127,20
14857	Респ. Северная Осетия - Алания, р-н Правобережный, с. Заманкул, ул М. Дзюсова, дом 12-а	Правобережный	15:03:0060129:21	0030020000000 Земли населенных пунктов	Под жилую застройку	13	02:0010	2 500	225,77	564 425,00
14858	Респ. Северная Осетия - Алания, р-н Правобережный, с. Заманкул, ул. М.Дзюсова, дом 14	Правобережный	15:03:0060129:22	0030020000000 Земли населенных пунктов	Для ведения личного подсобного хозяйства	13	02:0020	6 409	225,77	1 446 959,93
14859	Респ. Северная Осетия - Алания, р-н Правобережный, с. Заманкул, ул М. Дзюсова, дом 14-а	Правобережный	15:03:0060129:23	0030020000000 Земли населенных пунктов	Под жилую застройку	13	02:0010	2 500	225,77	564 425,00
14860	Респ. Северная Осетия - Алания, р-н Правобережный, с. Заманкул, ул М. Дзюсова, дом 14-б	Правобережный	15:03:0060129:24	0030020000000 Земли населенных пунктов	Под жилую застройку	13	02:0010	2 500	225,77	564 425,00
14861	Респ. Северная Осетия - Алания, р-н Правобережный, с. Заманкул, ул. М. Дзюсова, дом 13	Правобережный	15:03:0060129:25	0030020000000 Земли населенных пунктов	Для ведения личного подсобного хозяйства	13	02:0020	5 856	225,77	1 322 109,12
14862	Республика Северная Осетия-Алания, р-н Правобережный, с Заманкул, ул М. Дзюсова, 10б	Правобережный	15:03:0060129:26	0030020000000 Земли населенных пунктов	Для ведения личного подсобного хозяйства	13	02:0020	5 592	225,77	1 262 505,84
14863	Респ. Северная Осетия - Алания, р-н Правобережный, с. Заманкул, ул. Свободы, дом 7	Правобережный	15:03:0060129:3	0030020000000 Земли населенных пунктов	Под жилую застройку	13	02:0010	6 000	225,77	1 354 620,00
14864	Респ. Северная Осетия - Алания, р-н Правобережный, с. Заманкул, ул. Свободы, дом 7-а	Правобережный	15:03:0060129:4	0030020000000 Земли населенных пунктов	Под жилую застройку	13	02:0010	3 500	225,77	790 195,00
14865	Респ. Северная Осетия - Алания, р-н Правобережный, с. Заманкул, ул. Свободы, 9	Правобережный	15:03:0060129:5	0030020000000 Земли населенных пунктов	Для ведения личного подсобного хозяйства	13	02:0020	4 401	225,77	993 613,77
14866	Респ. Северная Осетия - Алания, р-н Правобережный, с. Заманкул, ул. Свободы, дом 9-а	Правобережный	15:03:0060129:6	0030020000000 Земли населенных пунктов	Под жилую застройку	13	02:0010	2 000	225,77	451 540,00
14867	Респ. Северная Осетия - Алания, р-н Правобережный, с. Заманкул, ул. Свободы, дом 11	Правобережный	15:03:0060129:7	0030020000000 Земли населенных пунктов	Под жилую застройку	13	02:0010	4 800	225,77	1 083 696,00
14868	Северная Осетия - Алания респ, р-н Правобережный, с Заманкул, ул Свободы, 13	Правобережный	15:03:0060129:8	0030020000000 Земли населенных пунктов	Для ведения личного подсобного хозяйства	13	02:0020	5 609	225,77	1 266 340,93
14869	Респ. Северная Осетия - Алания, р-н Правобережный, с. Заманкул, ул. Свободы, дом 15	Правобережный	15:03:0060129:9	0030020000000 Земли населенных пунктов	Под жилую застройку	13	02:0010	4 300	225,77	970 811,00
14870	Респ. Северная Осетия - Алания, р-н Правобережный, с. Заманкул, ул М. Дзюсова, дом 7-а	Правобережный	15:03:0060130:10	0030020000000 Земли населенных пунктов	Под жилую застройку	13	02:0010	3 500	225,77	790 195,00
14871	Респ. Северная Осетия - Алания, р-н Правобережный, с. Заманкул, ул Дзюсова, 9	Правобережный	15:03:0060130:11	0030020000000 Земли населенных пунктов	Для ведения личного подсобного хозяйства	13	02:0020	5 310	225,77	1 198 838,70
14872	Респ. Северная Осетия - Алания, р-н Правобережный, с. Заманкул, ул. М. Дзюсова, 11	Правобережный	15:03:0060130:12	0030020000000 Земли населенных пунктов	Для ведения личного подсобного хозяйства	13	02:0020	3 120	225,77	704 402,40
14873	Респ. Северная Осетия - Алания, р-н Правобережный, с. Заманкул, ул. Дзюсова, дом 3-а	Правобережный	15:03:0060130:13	0030020000000 Земли населенных пунктов	Для ведения личного подсобного хозяйства	13	02:0020	4 832	225,77	1 090 920,64
14874	Респ. Северная Осетия - Алания, р-н Правобережный, с. Заманкул, ул. И. Дзусова, дом 20-а	Правобережный	15:03:0060130:14	0030020000000 Земли населенных пунктов	Для эксплуатации жилого дома и ведения личного подсобного хозяйства	13	02:0020	2 966	225,77	669 633,82
14875	Республика Северная Осетия-Алания, р-н Правобережный, с Заманкул, ул М. Дзюсова, д 9п	Правобережный	15:03:0060130:15	0030020000000 Земли населенных пунктов	Для ведения личного подсобного хозяйства	13	02:0020	5 161	225,77	1 165 198,97
14876	Республика Северная Осетия - Алания Правобережный район, с. Заманкул, ул. М.Дзюсова, 7 "а"	Правобережный	15:03:0060130:187	0030020000000 Земли населенных пунктов	Для ведения личного подсобного хозяйства	13	02:0020	2 796	225,77	631 252,92
14877	Республика Северная Осетия - Алания Правобережный район, с. Заманкул, ул. М.Дзюсова	Правобережный	15:03:0060130:188	0030020000000 Земли населенных пунктов	Для ведения личного подсобного хозяйства	13	02:0020	3 663	225,77	826 995,51
14878	Респ. Северная Осетия - Алания, р-н Правобережный, с. Заманкул, ул Дзусова, дом 12	Правобережный	15:03:0060130:2	0030020000000 Земли населенных пунктов	Для содержания эксплуатации жилых зданий и сооружений	13	02:0010	5 740	225,77	1 295 919,80
14879	Российская Федерация, Республика Северная Осетия-Алания, Правобережный район, с Заманкул, ул. И Дзусова, 18	Правобережный	15:03:0060130:3	0030020000000 Земли населенных пунктов	Для ведения личного подсобного хозяйства	13	02:0020	5 602	225,77	1 264 763,54
14880	Республика Северная Осетия-Алания, р-н Правобережный, с Заманкул, ул И.Дзусова, д 18	Правобережный	15:03:0060130:4	0030020000000 Земли населенных пунктов	Под жилую застройку	13	02:0010	2 500	225,77	564 425,00
14881	Республика Северная Осетия-Алания, р-н Правобережный, с Заманкул, ул И.Дзусова, 20	Правобережный	15:03:0060130:5	0030020000000 Земли населенных пунктов	Под жилую застройку	13	02:0010	4 000	225,77	903 080,00
14882	Республика Северная Осетия-Алания, р-н Правобережный, с Заманкул, ул Дзусова, 22а	Правобережный	15:03:0060130:6	0030020000000 Земли населенных пунктов	Под жилую застройку	13	02:0010	4 000	225,77	903 080,00
14883	Республика Северная Осетия-Алания, р-н Правобережный, с. Заманкул, ул М.Дзюсова, 5 а	Правобережный	15:03:0060130:7	0030020000000 Земли населенных пунктов	Для ведения личного подсобного хозяйства	13	02:0020	5 000	225,77	1 128 850,00
14884	Республика Северная Осетия-Алания, р-н Правобережный, с. Заманкул, ул. И.Дзусова. 14 "б"	Правобережный	15:03:0060130:73	0030020000000 Земли населенных пунктов	Для ведения личного подсобного хозяйства	13	02:0020	3 627	225,77	818 867,79
14885	Республика Северная Осетия-Алания, р-н Правобережный, с. Заманкул, ул. И.Дзусова. 14	Правобережный	15:03:0060130:74	0030020000000 Земли населенных пунктов	Для ведения личного подсобного хозяйства	13	02:0020	2 053	225,77	463 505,81
14886	Республика Северная Осетия-Алания, р-н Правобережный, с Заманкул, ул М. Дзюсова, д 5п	Правобережный	15:03:0060130:8	0030020000000 Земли населенных пунктов	Под жилую застройку	13	02:0010	5 400	225,77	1 219 158,00
14887	Республика Северная Осетия-Алания, р-н Правобережный, с Заманкул, ул И Дзусова, 11	Правобережный	15:03:0060131:1	0030020000000 Земли населенных пунктов	Под жилую застройку	13	02:0010	4 000	225,77	903 080,00
14888	Республика Северная Осетия-Алания, р-н Правобережный, с Заманкул, ул И.Дзусова, д 13	Правобережный	15:03:0060131:2	0030020000000 Земли населенных пунктов	Под жилую застройку	13	02:0010	2 000	225,77	451 540,00
14889	Республика Северная Осетия-Алания, р-н Правобережный, с Заманкул, ул И.Дзусова, д 15	Правобережный	15:03:0060131:3	0030020000000 Земли населенных пунктов	Под жилую застройку	13	02:0010	3 000	225,77	677 310,00
14890	Республика Северная Осетия-Алания, р-н Правобережный, с Заманкул, ул И Дзусова, 17	Правобережный	15:03:0060131:4	0030020000000 Земли населенных пунктов	Для ведения личного подсобного хозяйства	13	02:0020	8 903	225,77	2 010 030,31
14891	Республика Северная Осетия-Алания, р-н Правобережный, с Заманкул, ул И Дзусова, 19	Правобережный	15:03:0060131:5	0030020000000 Земли населенных пунктов	Для ведения личного подсобного хозяйства	13	02:0020	9 752	225,77	2 201 709,04
14892	Республика Северная Осетия-Алания, р-н Правобережный, с. Заманкул, ул. И.Дзусова. 21	Правобережный	15:03:0060131:6	0030020000000 Земли населенных пунктов	Для ведения личного подсобного хозяйства	13	02:0020	6 329	225,77	1 428 898,33
14893	Респ. Северная Осетия - Алания, р-н Правобережный, с. Заманкул, ул. Дзусова, дом 21-а	Правобережный	15:03:0060131:7	0030020000000 Земли населенных пунктов	Под размещение административных зданий и производственного цеха по розливу минеральной воды	6	06:0040	13 547	357,27	4 841 291,39
14894	Северная Осетия - Алания респ, р-н Правобережный, с. Заманкул, ул. И.Дзусова, 22 "а"	Правобережный	15:03:0060131:8	0030020000000 Земли населенных пунктов	Для ведения личного подсобного хозяйства	13	02:0020	1 698	225,77	383 357,46

№ пп	Местоположение ЗУ	Район	Кадастровый номер ЗУ	Категория земель	Разрешенное использование по документу	Код вида разрешенного использования (в соответствии с классификатором видов разрешенного использования земельных участков)	Вид использования объектов недвижимости	Площадь	УПКС	КС
14895	Респ. Северная Осетия - Алания, р-н Правобережный, с. Заманкул, ул. Дзусова, 11	Правобережный	15:03:0060132:1	003002000000 Земли населенных пунктов	Под жилую застройку	13	02:0010	8 239	225,77	1 860 119,03
14896	Республика Северная Осетия-Алания, р-н Правобережный, с Заманкул, ул Н.Дзусова, д 11а	Правобережный	15:03:0060132:2	003002000000 Земли населенных пунктов	Под жилую застройку	13	02:0010	3 000	225,77	677 310,00
14897	Респ. Северная Осетия - Алания, р-н Правобережный, с. Заманкул, ул. Н. Дзусова. 13	Правобережный	15:03:0060132:3	003002000000 Земли населенных пунктов	Для ведения личного подсобного хозяйства	13	02:0020	6 633	225,77	1 497 532,41
14898	Республика Северная Осетия-Алания, р-н Правобережный, с Заманкул, ул Н Дзусова, д 13а	Правобережный	15:03:0060132:4	003002000000 Земли населенных пунктов	Под жилую застройку	13	02:0010	3 000	225,77	677 310,00
14899	Российская Федерация, Республика Северная Осетия - Алания, Правобережный район, с. Заманкул, ул Н.Дзусова, 15	Правобережный	15:03:0060132:5	003002000000 Земли населенных пунктов	Для ведения личного подсобного хозяйства	13	02:0020	8 237	225,77	1 859 667,49
14900	Республика Северная Осетия-Алания, р-н Правобережный, с Заманкул, ул Н.Дзусова, д 15а	Правобережный	15:03:0060132:6	003002000000 Земли населенных пунктов	Под жилую застройку	13	02:0010	2 000	225,77	451 540,00
14901	Респ. Северная Осетия - Алания, р-н Правобережный, с. Заманкул, ул. Космонавтов, дом 2-а	Правобережный	15:03:0060133:1	003002000000 Земли населенных пунктов	Под жилую застройку	13	02:0010	4 000	225,77	903 080,00
14902	Северная Осетия - Алания респ. р-н Правобережный. с. Заманкул, ул Свободы, 2 "а"	Правобережный	15:03:0060133:5	003002000000 Земли населенных пунктов	Для ведения личного подсобного хозяйства	13	02:0020	2 835	225,77	640 057,95
14903	Респ. Северная Осетия - Алания, р-н Правобережный, с. Заманкул, ул Свободы, 2	Правобережный	15:03:0060134:1	003002000000 Земли населенных пунктов	Для ведения личного подсобного хозяйства	13	02:0020	4 208	225,77	950 040,16
14904	Респ. Северная Осетия - Алания, р-н Правобережный, с. Заманкул, ул. Дзусова, дом 2	Правобережный	15:03:0060134:10	003002000000 Земли населенных пунктов	Под жилую застройку	13	02:0010	2 500	225,77	564 425,00
14905	Респ. Северная Осетия - Алания, р-н Правобережный, с. Заманкул, ул М. Дзусова, дом 4-б	Правобережный	15:03:0060134:12	003002000000 Земли населенных пунктов	Под жилую застройку	13	02:0010	2 000	225,77	451 540,00
14906	Респ. Северная Осетия - Алания, р-н Правобережный, с. Заманкул, ул М. Дзусова, дом 4-в	Правобережный	15:03:0060134:13	003002000000 Земли населенных пунктов	Под жилую застройку	13	02:0010	2 000	225,77	451 540,00
14907	Республика Северная Осетия - Алания, Правобережный район, с. Заманкул, ул. Свободы, 3"а"	Правобережный	15:03:0060134:131	003002000000 Земли населенных пунктов	для индивидуального жилищного строительства	13	02:0010	1 506	225,77	340 009,62
14908	Респ. Республика Северная Осетия - Алания. Правобережный р-н.. с. Заманкул, ул М.Дзусова	Правобережный	15:03:0060134:136	003002000000 Земли населенных пунктов	Для ведения личного подсобного хозяйства	13	02:0020	1 800	225,77	406 386,00
14909	Российская Федерация, Республика Северная Осетия-Алания, Правобережный район. с. Заманкул, ул. М.Дзусова, 4 "б"	Правобережный	15:03:0060134:137	003002000000 Земли населенных пунктов	Для ведения личного подсобного хозяйства	13	02:0020	7 300	225,77	1 648 121,00
14910	Респ. Северная Осетия - Алания, р-н Правобережный, с. Заманкул, ул Свободы, 3	Правобережный	15:03:0060134:2	003002000000 Земли населенных пунктов	Для эксплуатации дома	13	02:0010	6 100	225,77	1 377 197,00
14911	Республика Северная Осетия-Алания, р-н Правобережный, с. Заманкул, ул М.Дзусова, 4	Правобережный	15:03:0060134:20	003002000000 Земли населенных пунктов	Для ведения личного подсобного хозяйства	13	02:0020	5 510	225,77	1 243 992,70
14912	Респ. Северная Осетия - Алания, р-н Правобережный, с. Заманкул, ул. Свободы, дом 4	Правобережный	15:03:0060134:3	003002000000 Земли населенных пунктов	Для ведения личного подсобного хозяйства	13	02:0020	6 300	225,77	1 422 351,00
14913	Российская Федерация, Республика Северная Осетия-Алания, Правобережный район. с. Заманкул, ул. Свободы, 8	Правобережный	15:03:0060134:5	003002000000 Земли населенных пунктов	Под жилую застройку	13	02:0010	1 096	225,77	247 443,92
14914	Респ. Северная Осетия - Алания, р-н Правобережный, с. Заманкул, ул. Свободы, дом 10	Правобережный	15:03:0060134:6	003002000000 Земли населенных пунктов	Под жилую застройку	13	02:0010	1 500	225,77	338 655,00
14915	Респ. Северная Осетия - Алания, р-н Правобережный, с. Заманкул, ул. Свободы, дом 12	Правобережный	15:03:0060134:7	003002000000 Земли населенных пунктов	Под жилую застройку	13	02:0010	2 500	225,77	564 425,00
14916	Республика Северная Осетия-Алания, р-н Правобережный, с Заманкул, ул М.Дзусова, д 2	Правобережный	15:03:0060134:8	003002000000 Земли населенных пунктов	Под жилую застройку	13	02:0010	9 000	225,77	2 031 930,00
14917	Республика Северная Осетия-Алания, р-н Правобережный, с Заманкул, ул М.Дзусова, 2а	Правобережный	15:03:0060134:9	003002000000 Земли населенных пунктов	Для ведения личного подсобного хозяйства	13	02:0020	5 573	225,77	1 258 216,21
14918	Республика Северная Осетия-Алания, р-н Правобережный, с Заманкул, ул М Дзусова, 1	Правобережный	15:03:0060135:1	003002000000 Земли населенных пунктов	Для ведения личного подсобного хозяйства	13	02:0020	11 974	225,77	2 703 369,98
14919	Респ. Северная Осетия - Алания, р-н Правобережный, с. Заманкул, ул. Дзусова, дом 8	Правобережный	15:03:0060135:10	003002000000 Земли населенных пунктов	Под жилую застройку	13	02:0010	9 000	225,77	2 031 930,00
14920	Респ. Северная Осетия - Алания, р-н Правобережный, с. Заманкул, ул. Дзусова, дом 10-а	Правобережный	15:03:0060135:12	003002000000 Земли населенных пунктов	Под жилую застройку	13	02:0010	2 000	225,77	451 540,00
14921	Российская Федерация, Республика Северная Осетия-Алания, Правобережный район. с. Заманкул, ул. Н.Дзусова, 6 "б"	Правобережный	15:03:0060135:179	003002000000 Земли населенных пунктов	Для ведения личного подсобного хозяйства	13	02:0020	9 925	225,77	2 240 767,25
14922	Респ. Северная Осетия - Алания, р-н Правобережный, с. Заманкул, ул М. Дзусова, дом 1-а	Правобережный	15:03:0060135:2	003002000000 Земли населенных пунктов	Под жилую застройку	13	02:0010	2 500	225,77	564 425,00
14923	Респ. Северная Осетия - Алания, р-н Правобережный, с. Заманкул, ул М. Дзусова, дом 1-б	Правобережный	15:03:0060135:3	003002000000 Земли населенных пунктов	Под жилую застройку	13	02:0010	4 500	225,77	1 015 965,00
14924	Респ. Северная Осетия - Алания, р-н Правобережный, с. Заманкул, ул М. Дзусова, дом 3	Правобережный	15:03:0060135:4	003002000000 Земли населенных пунктов	Для ведения личного подсобного хозяйства	13	02:0020	5 628	225,77	1 270 630,56
14925	Респ. Северная Осетия - Алания, р-н Правобережный, с. Заманкул, ул М. Дзусова, дом 3-а	Правобережный	15:03:0060135:5	003002000000 Земли населенных пунктов	Под жилую застройку	13	02:0010	2 500	225,77	564 425,00
14926	Республика Северная Осетия-Алания, р-н Правобережный, с Заманкул, ул Н Дзусова, 3б	Правобережный	15:03:0060135:55	003002000000 Земли населенных пунктов	Для ведения личного подсобного хозяйства	13	02:0020	6 529	225,77	1 474 052,33
14927	Респ. Северная Осетия - Алания, р-н Правобережный, с. Заманкул, ул Дзусова, 6 "а"	Правобережный	15:03:0060135:58	003002000000 Земли населенных пунктов	Для ведения личного подсобного хозяйства	13	02:0020	4 600	225,77	1 038 542,00
14928	Респ. Северная Осетия - Алания, р-н Правобережный, с. Заманкул, ул М. Дзусова, дом 3-б	Правобережный	15:03:0060135:6	003002000000 Земли населенных пунктов	Под жилую застройку	13	02:0010	4 500	225,77	1 015 965,00
14929	Респ. Северная Осетия - Алания, р-н Правобережный, с. Заманкул, ул. Н. Дзусова, дом 2	Правобережный	15:03:0060135.7	003002000000 Земли населенных пунктов	Для ведения личного подсобного хозяйства	13	02:0020	10 357	225,77	2 338 299,89
14930	Республика Северная Осетия-Алания, р-н Правобережный, с Заманкул, ул Дзусова, 4	Правобережный	15:03:0060135.8	003002000000 Земли населенных пунктов	Под жилую застройку	13	02:0010	7 000	225,77	1 580 390,00
14931	Российская Федерация, Республика Северная Осетия-Алания, Правобережный муниципальный район, с. Заманкул, ул. Н.Дзусова, 6	Правобережный	15:03:0060135:9	003002000000 Земли населенных пунктов	Для ведения личного подсобного хозяйства	13	02:0020	2 801	225,77	632 381,77
14932	Республика Северная Осетия-Алания, р-н Правобережный, с Заманкул, ул Дзусова, 1	Правобережный	15:03:0060136:1	003002000000 Земли населенных пунктов	Под жилую застройку	13	02:0010	5 400	225,77	1 219 158,00
14933	Республика Северная Осетия-Алания, р-н Правобережный, с Заманкул, ул Н.Дзусова, 3	Правобережный	15:03:0060136:10	003002000000 Земли населенных пунктов	Для ведения личного подсобного хозяйства	13	02:0020	7 361	225,77	1 661 892,97
14934	Респ. Северная Осетия - Алания, р-н Правобережный, с. Заманкул, ул. Дзусова, дом 5	Правобережный	15:03:0060136:11	003002000000 Земли населенных пунктов	Под жилую застройку	13	02:0010	4 100	225,77	925 657,00
14935	Респ. Северная Осетия - Алания, р-н Правобережный, с. Заманкул, ул. И. Дзусова, 7	Правобережный	15:03:0060136:12	003002000000 Земли населенных пунктов	Для ведения личного подсобного хозяйства	13	02:0020	5 667	225,77	1 279 438,59
14936	Респ. Северная Осетия - Алания, р-н Правобережный, с. Заманкул, ул. Дзусова, 9	Правобережный	15:03:0060136:13	003002000000 Земли населенных пунктов	Для ведения личного подсобного хозяйства	13	02:0020	5 668	225,77	1 279 664,36
14937	Респ. Северная Осетия - Алания, р-н Правобережный, с. Заманкул, ул. Кусова, дом 11	Правобережный	15:03:0060136:14	003002000000 Земли населенных пунктов	Под жилую застройку	13	02:0010	2 000	225,77	451 540,00
14938	Респ. Северная Осетия - Алания, р-н Правобережный, с. Заманкул, ул Набережная, 3	Правобережный	15:03:0060136.144	003002000000 Земли населенных пунктов	Для ведения личного подсобного хозяйства	13	02:0020	5 801	225,77	1 309 691,77
14939	Респ. Северная Осетия - Алания, р-н Правобережный, с. Заманкул, ул. Кусова, дом 11-а	Правобережный	15:03:0060136:15	003002000000 Земли населенных пунктов	Под жилую застройку	13	02:0010	3 000	225,77	677 310,00
14940	Респ. Северная Осетия - Алания, р-н Правобережный, с. Заманкул, ул. Кусова, дом 11-б	Правобережный	15:03:0060136:16	003002000000 Земли населенных пунктов	Под жилую застройку	13	02:0010	2 000	225,77	451 540,00
14941	Респ. Северная Осетия - Алания, р-н Правобережный, с. Заманкул, ул. Набережная, дом 1	Правобережный	15:03:0060136:17	003002000000 Земли населенных пунктов	Для ведения личного подсобного хозяйства	13	02:0020	6 692	225,77	1 510 852,84
14942	Республика Северная Осетия-Алания, р-н Правобережный, с Заманкул, ул Н Дзусова, д 7а	Правобережный	15:03:0060136:18	003002000000 Земли населенных пунктов	Для ведения личного подсобного хозяйства	13	02:0020	5 963	225,77	1 346 266,51
14943	Республика Северная Осетия-Алания, р-н Правобережный, с Заманкул, ул Н Дзусова, 3а	Правобережный	15:03:0060136:19	003002000000 Земли населенных пунктов	Для ведения личного подсобного хозяйства	13	02:0020	5 497	225,77	1 241 057,69
14944	Респ. Северная Осетия - Алания, р-н Правобережный, с. Заманкул, ул. Дзусова, дом 3	Правобережный	15:03:0060136:2	003002000000 Земли населенных пунктов	Под жилую застройку	13	02:0010	2 000	225,77	451 540,00
14945	Северная Осетия - Алания респ, р-н Правобережный, с Заманкул, ул Набережная, 5	Правобережный	15:03:0060136:20	003002000000 Земли населенных пунктов	Для ведения личного подсобного хозяйства	13	02:0020	7 813	225,77	1 763 941,01
14946	Респ. Северная Осетия - Алания, р-н Правобережный, с. Заманкул, ул. Дзусова, дом 5	Правобережный	15:03:0060136:3	003002000000 Земли населенных пунктов	Для эксплуатации жилого дома и ведения личного подсобного хозяйства	13	02:0020	7 206	225,77	1 626 898,62

№ пп	Местоположение ЗУ	Район	Кадастровый номер ЗУ	Категория земель	Разрешенное использование по документу	Код вида разрешенного использования (в соответствии с классификатором видов разрешенного использования земельных участков)	Вид использования объектов недвижимости	Площадь	УПКС	КС
14947	Респ. Северная Осетия - Алания, р-н Правобережный, с. Заманкул, ул. Набережная, 1 "в"	Правобережный	15:03:0060136:30	0030020000000 Земли населенных пунктов	Для ведения личного подсобного хозяйства	13	02.0.20	3 843	225,77	867 634,11
14948	Респ. Северная Осетия - Алания, р-н Правобережный, с. Заманкул, ул. Набережная, 5 "а"	Правобережный	15:03:0060136:31	0030020000000 Земли населенных пунктов	Для ведения личного подсобного хозяйства	13	02.0.20	7 687	225,77	1 735 493,99
14949	Республика Северная Осетия-Алания, р-н Правобережный, с. Заманкул, ул. Набережная, 7	Правобережный	15:03.0060136:32	0030020000000 Земли населенных пунктов	Для ведения личного подсобного хозяйства	13	02.0.20	9 691	225,77	2 187 937,07
14950	Респ. Северная Осетия - Алания, р-н Правобережный, с. Заманкул, ул. Набережная, 16	Правобережный	15:03.0060136:33	0030020000000 Земли населенных пунктов	Для ведения личного подсобного хозяйства	13	02.0.20	4 105	225,77	926 785,85
14951	Респ. Северная Осетия - Алания, р-н Правобережный, с. Заманкул, ул. Дзусова, дом 7	Правобережный	15:03:0060136:4	0030020000000 Земли населенных пунктов	Под жилую застройку	13	02.0.10	2 500	225,77	564 425,00
14952	Респ. Северная Осетия - Алания, р-н Правобережный, с. Заманкул, ул. Дзусова, дом 9	Правобережный	15:03:0060136:5	0030020000000 Земли населенных пунктов	Под жилую застройку	13	02.0.10	3 500	225,77	790 195,00
14953	Республика Северная Осетия-Алания, р-н Правобережный, с Заманкул, ул Дзусова, 11	Правобережный	15:03:0060136:6	0030020000000 Земли населенных пунктов	Под жилую застройку	13	02.0.10	4 500	225,77	1 015 965,00
14954	Респ. Северная Осетия - Алания, р-н Правобережный, с. Заманкул, ул. Дзусова, дом 13	Правобережный	15:03:0060136:7	0030020000000 Земли населенных пунктов	Под жилую застройку	13	02.0.10	2 500	225,77	564 425,00
14955	Республика Северная Осетия-Алания, р-н Правобережный, с Заманкул, ул Дзусова, 15	Правобережный	15:03:0060136:8	0030020000000 Земли населенных пунктов	Под жилую застройку	13	02.0.10	3 500	225,77	790 195,00
14956	Республика Северная Осетия-Алания, р-н Правобережный, с Заманкул, ул Б.Кусова, д 1	Правобережный	15:03:0060136:9	0030020000000 Земли населенных пунктов	Под жилую застройку	13	02.0.10	3 500	225,77	790 195,00
14957	Респ. Северная Осетия - Алания, р-н Правобережный, с. Заманкул	Правобережный	15:03:0060137.1	0030020000000 Земли населенных пунктов	Под кладбище	12	12.0.10	17 000	1,49	25 330,00
14958	Республика Северная Осетия-Алания, р-н Правобережный, с. Заманкул, ул. Космонавтов, 7 а	Правобережный	15:03:0060137.2	0030020000000 Земли населенных пунктов	Для ведения личного подсобного хозяйства	13	02.0.20	4 400	225,77	993 388,00
14959	Респ. Северная Осетия - Алания, р-н Правобережный, с. Заманкул	Правобережный	15:03:0060138:1	0030020000000 Земли населенных пунктов	Под кладбище	12	12.0.10	7 200	1,49	10 728,00
14960	Республика Северная Осетия-Алания, Правобережный район, с. Заманкул.	Правобережный	15:03:0060138:112	0030020000000 Земли населенных пунктов	Ритуальная деятельность	12	12.0.10	7 528	1,49	11 216,72
14961	Респ. Северная Осетия - Алания, р-н Правобережный, с. Заманкул. 0,5 км к Юго-Западу от окраины села	Правобережный	15:03:0060139.1	0030020000000 Земли населенных пунктов	Под карьер по добыче глины для производства кирпича	6	06.0.10	60 000	272,68	16 360 800,00
14962	Респ. Северная Осетия - Алания, р-н Правобережный, с. Заманкул, ул. Ленина, 98	Правобережный	15:03:0060201.1	0030020000000 Земли населенных пунктов	Под жилую застройку	13	02.0.10	4 000	225,77	903 080,00
14963	Респ Северная Осетия - Алания, Правобережный р-н, с Заманкул, ул. Ленина, 102	Правобережный	15:03:0060201:118	0030020000000 Земли населенных пунктов	Для ведения личного подсобного хозяйства	13	02.0.20	5 600	225,77	1 264 312,00
14964	Респ. Северная Осетия - Алания, р-н Правобережный, с. Заманкул, ул. Ленина, 96 "а"	Правобережный	15:03:0060201:2	0030020000000 Земли населенных пунктов	Для ведения личного подсобного хозяйства	13	02.0.20	4 172	225,77	941 912,44
14965	Северная Осетия - Алания респ, р-н Правобережный, с Заманкул, ул Ленина, 100	Правобережный	15:03:0060201.3	0030020000000 Земли населенных пунктов	Для ведения личного подсобного хозяйства	13	02.0.20	3 094	225,77	698 532,38
14966	Респ. Северная Осетия - Алания, р-н Правобережный, с. Заманкул, ул. Ленина, дом 96	Правобережный	15:03:0060202.1	0030020000000 Земли населенных пунктов	Для ведения личного подсобного хозяйства	13	02.0.20	4 407	225,77	994 968,39
14967	Российская Федерация, Республика Северная Осетия-Алания, Правобережный район, с Заманкул, ул. Ленина, 92	Правобережный	15:03:0060202:123	0030020000000 Земли населенных пунктов	Для ведения личного подсобного хозяйства	13	02.0.20	1 731	225,77	390 807,87
14968	Республика Северная Осетия-Алания, Правобережный район, с. Заманкул, ул. Ленина	Правобережный	15:03:0060202:124	0030020000000 Земли населенных пунктов	Для ведения личного подсобного хозяйства	13	02.0.20	4 035	225,77	910 981,95
14969	Северная Осетия - Алания респ, р-н Правобережный, с Заманкул, ул Ленина, 90	Правобережный	15:03:0060202.3	0030020000000 Земли населенных пунктов	Для ведения личного подсобного хозяйства	13	02.0.20	4 961	225,77	1 120 044,97
14970	Российская Федерация, Республика Северная Осетия - Алания, м-н Правобережный, с/п Заманкульское, с Заманкул, ул Ленина, 94	Правобережный	15:03:0060202.5	0030020000000 Земли населенных пунктов	Для ведения личного подсобного хозяйства	13	02.0.20	6 848	225,77	1 546 072,96
14971	Респ. Северная Осетия - Алания, р-н Правобережный, с. Заманкул, ул. Ленина, дом 94-а	Правобережный	15:03:0060202:6	0030020000000 Земли населенных пунктов	Под жилую застройку	13	02.0.10	2 500	225,77	564 425,00
14972	Респ. Северная Осетия - Алания, р-н Правобережный, с. Заманкул, ул. Ленина, 11	Правобережный	15:03:0060203:1	0030020000000 Земли населенных пунктов	Под жилую застройку	13	02.0.10	2 000	225,77	451 540,00
14973	Республика Северная Осетия - Алания, Правобережный район, с. Заманкул, ул.Ленина, 73 "б".	Правобережный	15.03:0060203.135	0030020000000 Земли населенных пунктов	Для ведения личного подсобного хозяйства	13	02.0.20	3 350	225,77	756 329,50
14974	Республика Северная Осетия - Алания, Правобережный район, с Заманкул, ул. Ленина, 73а	Правобережный	15.03:0060203.136	0030020000000 Земли населенных пунктов	Для ведения личного подсобного хозяйства	13	02.0.20	1 484	225,77	335 042,68
14975	Республика Северная Осетия - Алания, Правобережный район, с Заманкул, ул.Ленина, 73	Правобережный	15:03:0060203:137	0030020000000 Земли населенных пунктов	Для ведения личного подсобного хозяйства	13	02.0.20	2 155	225,77	486 534,35
14976	Республика Северная Осетия - Алания, Правобережный район, с. Заманкул, ул. Советская, 34 "а"	Правобережный	15:03:0060203:140	0030020000000 Земли населенных пунктов	Для ведения личного подсобного хозяйства	13	02.0.20	1 000	225,77	225 770,00
14977	Республика Северная Осетия - Алания, Правобережный район, с. Заманкул, ул. Советская	Правобережный	15.03:0060203.141	0030020000000 Земли населенных пунктов	Для ведения личного подсобного хозяйства	13	02.0.20	2 351	225,77	530 785,27
14978	Респ. Северная Осетия - Алания, р-н Правобережный, с. Заманкул, ул. Ленина, 13	Правобережный	15:03:0060203:2	0030020000000 Земли населенных пунктов	Под жилую застройку	13	02.0.10	1 400	225,77	316 078,00
14979	Респ. Северная Осетия - Алания, р-н Правобережный, с. Заманкул, ул. Советская, 32	Правобережный	15:03:0060203:3	0030020000000 Земли населенных пунктов	Под жилую застройку	13	02.0.10	5 000	225,77	1 128 850,00
14980	Респ. Северная Осетия - Алания, р-н Правобережный, с. Заманкул, ул. Ленина, дом 69	Правобережный	15:03:0060203:5	0030020000000 Земли населенных пунктов	Эксплуатация жилого дома	13	02.0.10	4 679	225,77	1 056 377,83
14981	Респ. Северная Осетия - Алания, р-н Правобережный, с. Заманкул, ул. Советская, 33	Правобережный	15:03:0060204.1	0030020000000 Земли населенных пунктов	Для ведения личного подсобного хозяйства	13	02.0.20	2 289	225,77	516 787,53
14982	Российская Федерация, Республика Северная Осетия-Алания, Правобережный муниципальный район, с. Заманкул, ул. Советская	Правобережный	15.03:0060204.129	0030020000000 Земли населенных пунктов	Для ведения личного подсобного хозяйства	13	02.0.20	1 666	225,77	376 132,82
14983	Российская Федерация, Республика Северная Осетия-Алания, Правобережный муниципальный район, с. Заманкул, ул. Советская	Правобережный	15:03:0060204:130	0030020000000 Земли населенных пунктов	Для ведения личного подсобного хозяйства	13	02.0.20	1 666	225,77	376 132,82
14984	Российская Федерация, Республика Северная Осетия-Алания, Правобережный муниципальный район, с. Заманкул, ул. Советская	Правобережный	15:03:0060204:131	0030020000000 Земли населенных пунктов	Для ведения личного подсобного хозяйства	13	02.0.20	1 667	225,77	376 358,59
14985	Республика Северная Осетия-Алания, р-н Правобережный, с Заманкул, ул Советская, д 33а	Правобережный	15:03:0060204.2	0030020000000 Земли населенных пунктов	Под жилую застройку	13	02.0.10	2 500	225,77	564 425,00
14986	Российская Федерация, Республика Северная Осетия-Алания, Правобережный муниципальный район, с. Заманкул, ул. Советская, 37	Правобережный	15:03:0060204.4	0030020000000 Земли населенных пунктов	Для ведения личного подсобного хозяйства	13	02.0.20	8 696	225,77	1 963 295,92
14987	Северная Осетия - Алания респ, р-н Правобережный, с Заманкул, ул А.Зангиева, дом 52	Правобережный	15:03:0060204:5	0030020000000 Земли населенных пунктов	Для ведения личного подсобного хозяйства	13	02.0.20	3 610	225,77	815 029,70
14988	Респ. Северная Осетия - Алания, р-н Правобережный, с. Заманкул, ул. Хетагурова, дом 52	Правобережный	15:03:0060205:2	0030020000000 Земли населенных пунктов	Под жилую застройку	13	02.0.10	2 000	225,77	451 540,00
14989	Респ. Северная Осетия - Алания, р-н Правобережный, с. Заманкул, ул. Хетагурова, 50	Правобережный	15:03:0060205.3	0030020000000 Земли населенных пунктов	Для ведения личного подсобного хозяйства	13	02.0.20	378	225,77	85 341,06
14990	Респ. Северная Осетия - Алания, р-н Правобережный, с. Заманкул, ул. Хетагурова, 50	Правобережный	15:03:0060205.4	0030020000000 Земли населенных пунктов	Для ведения личного подсобного хозяйства	13	02.0.20	8 445	225,77	1 906 627,65
14991	Республика Северная Осетия-Алания, р-н Правобережный, с. Заманкул, ул. Хетагурова, 54	Правобережный	15:03:0060205:6	0030020000000 Земли населенных пунктов	Для ведения личного подсобного хозяйства	13	02.0.20	1 100	225,77	248 347,00
14992	Респ. Северная Осетия - Алания, р-н Правобережный, с. Заманкул, ул. Хетагурова, дом 43	Правобережный	15:03:0060206:1	0030020000000 Земли населенных пунктов	Под жилую застройку	13	02.0.10	4 000	225,77	903 080,00
14993	Респ. Северная Осетия - Алания, р-н Правобережный, с. Заманкул, ул. Хетагурова, дом 70	Правобережный	15:03:0060206:2	0030020000000 Земли населенных пунктов	Под жилую застройку	13	02.0.10	2 500	225,77	564 425,00
14994	Респ. Северная Осетия - Алания, р-н Правобережный, с. Заманкул, ул. Хетагурова, дом 72	Правобережный	15:03:0060206:3	0030020000000 Земли населенных пунктов	Под жилую застройку	13	02.0.10	2 500	225,77	564 425,00
14995	Респ. Северная Осетия - Алания, р-н Правобережный, с. Заманкул, ул. Хетагурова, дом 74	Правобережный	15:03:0060206:4	0030020000000 Земли населенных пунктов	Под жилую застройку	13	02.0.10	2 000	225,77	451 540,00
14996	Респ. Северная Осетия-Алания, р-н Правобережный, с. Заманкул, ул. Маркуса, 63	Правобережный	15:03:0060206:6	0030020000000 Земли населенных пунктов	Для ведения личного подсобного хозяйства	13	02.0.20	6 435	225,77	1 452 829,95

№ п/п	Местоположение ЗУ	Район	Кадастровый номер ЗУ	Категория земель	Разрешенное использование по документу	Код вида разрешенного использования (в соответствии с классификатором видов разрешенного использования земельных участков)	Вид использования объектов недвижимости	Площадь	УПКС	КС
14997	Республика Северная Осетия-Алания, р-н Правобережный, с. Заманкул, ул. К.Хетагурова, 47	Правобережный	15:03:0060206:7	003002000000 Земли населенных пунктов	Для ведения личного подсобного хозяйства	13	02:0020	9 995	225,77	2 256 571,15
14998	Респ. Северная Осетия - Алания, р-н Правобережный, с. Заманкул, ул. Хетагурова, дом 76	Правобережный	15:03:0060207:1	003002000000 Земли населенных пунктов	Под жилую застройку	13	02:0010	4 000	225,77	903 080,00
14999	Российская Федерация, Республика Северная Осетия-Алания, Правобережный муниципальный район, с. Заманкул, ул. Маркуса, 17	Правобережный	15:03:0060207:121	003002000000 Земли населенных пунктов	Для ведения личного подсобного хозяйства	13	02:0020	6 000	225,77	1 354 620,00
15000	Респ. Северная Осетия - Алания, р-н Правобережный, с. Заманкул, ул. Хетагурова, дом 78	Правобережный	15:03:0060207:2	003002000000 Земли населенных пунктов	Под жилую застройку	13	02:0010	2 000	225,77	451 540,00
15001	Респ. Северная Осетия - Алания, р-н Правобережный, с. Заманкул, ул. Хетагурова, дом 80	Правобережный	15:03:0060207:3	003002000000 Земли населенных пунктов	Под жилую застройку	13	02:0010	2 000	225,77	451 540,00
15002	Респ. Северная Осетия - Алания, р-н Правобережный, с. Заманкул, ул. Хетагурова, дом 82	Правобережный	15:03:0060207:4	003002000000 Земли населенных пунктов	Под жилую застройку	13	02:0010	2 000	225,77	451 540,00
15003	Респ. Северная Осетия - Алания, р-н Правобережный, с. Заманкул, ул. Маркуса, 67	Правобережный	15:03:0060207:7	003002000000 Земли населенных пунктов	Для ведения личного подсобного хозяйства	13	02:0020	3 357	225,77	757 909,89
15004	Респ. Северная Осетия - Алания, р-н Правобережный, с. Заманкул, ул. Маркуса, 67 "а"	Правобережный	15:03:0060207:9	003002000000 Земли населенных пунктов	Для ведения личного подсобного хозяйства	13	02:0020	4 154	225,77	937 848,58
15005	Респ. Северная Осетия - Алания, р-н Правобережный, с. Заманкул, ул. Маркуса, дом 33	Правобережный	15:03:0060208:1	003002000000 Земли населенных пунктов	Под жилую застройку	13	02:0010	2 000	225,77	451 540,00
15006	Республика Северная Осетия - Алания, Правобережный район, с. Заманкул, ул. Маркуса, 59 "а"	Правобережный	15:03:0060208:121	003002000000 Земли населенных пунктов	Для ведения личного подсобного хозяйства	13	02:0020	8 700	225,77	1 964 199,00
15007	Респ. Северная Осетия - Алания, р-н Правобережный, с. Заманкул, ул. Маркуса, дом 45	Правобережный	15:03:0060208:2	003002000000 Земли населенных пунктов	Для ведения личного подсобного хозяйства	13	02:0020	2 500	225,77	564 425,00
15008	Респ. Северная Осетия - Алания, р-н Правобережный, с. Заманкул, ул. Маркуса, 59	Правобережный	15:03:0060208:3	003002000000 Земли населенных пунктов	Для ведения личного подсобного хозяйства	13	02:0020	6 958	225,77	1 570 907,66
15009	Респ. Северная Осетия - Алания, р-н Правобережный, с. Заманкул, ул. Маркуса, дом 59-а	Правобережный	15:03:0060208:4	003002000000 Земли населенных пунктов	Под жилую застройку	13	02:0010	3 500	225,77	790 195,00
15010	Республика Северная Осетия-Алания, р-н Правобережный, с. Заманкул, ул. Первомайская, 44	Правобережный	15:03:0060208:7	003002000000 Земли населенных пунктов	Для ведения личного подсобного хозяйства	13	02:0020	5 069	225,77	1 144 428,13
15011	Республика Северная Осетия-Алания, р-н Правобережный, с. Заманкул, ул. Первомайская, 39	Правобережный	15:03:0060208:9	003002000000 Земли населенных пунктов	Для ведения личного подсобного хозяйства	13	02:0020	5 580	225,77	1 259 796,60
15012	Респ. Северная Осетия - Алания, р-н Правобережный, с. Заманкул, ул. Первомайская, дом 35	Правобережный	15:03:0060209:1	003002000000 Земли населенных пунктов	Под жилую застройку	13	02:0010	4 000	225,77	903 080,00
15013	Республика Северная Осетия-Алания, р-н Правобережный, с. Заманкул, ул. Первомайская, 50	Правобережный	15:03:0060209:2	003002000000 Земли населенных пунктов	Для ведения личного подсобного хозяйства	13	02:0020	3 829	225,77	864 473,33
15014	РСО - Алания, Правобережный район, с. Заманкул, ул. Первомайская, 48	Правобережный	15:03:0060209:3	003002000000 Земли населенных пунктов	Для ведения личного подсобного хозяйства	13	02:0020	3 893	225,77	878 922,61
15015	Республика Северная Осетия-Алания, р-н Правобережный, с Заманкул, ул Б.Кусова, д б/н	Правобережный	15:03:0060210:1	003002000000 Земли населенных пунктов	Под жилую застройку	13	02:0010	4 000	225,77	903 080,00
15016	Республика Северная Осетия - Алания, Правобережный район, с. Заманкул, ул. Ленина, 86	Правобережный	15:03:0060210:130	003002000000 Земли населенных пунктов	Для ведения личного подсобного хозяйства	13	02:0020	4 169	225,77	941 235,13
15017	Респ. Северная Осетия - Алания, р-н Правобережный, с. Заманкул, ул. Ленина, 80	Правобережный	15:03:0060210:17	003002000000 Земли населенных пунктов	Для ведения личного подсобного хозяйства	13	02:0020	3 852	225,77	869 666,04
15018	Респ. Северная Осетия - Алания, р-н Правобережный, с. Заманкул, ул. Ленина, 78 "Б"	Правобережный	15:03:0060210:18	003002000000 Земли населенных пунктов	Для ведения личного подсобного хозяйства	13	02:0020	1 200	225,77	270 924,00
15019	Респ. Северная Осетия - Алания, р-н Правобережный, с. Заманкул, ул. Кусова, дом 69	Правобережный	15:03:0060210:2	003002000000 Земли населенных пунктов	Под жилую застройку	13	02:0010	1 000	225,77	225 770,00
15020	Респ. Северная Осетия - Алания, р-н Правобережный, с. Заманкул, ул. Ленина, дом 78	Правобережный	15:03:0060210:3	003002000000 Земли населенных пунктов	Под жилую застройку	13	02:0010	5 400	225,77	1 219 158,00
15021	Респ. Северная Осетия - Алания, р-н Правобережный, с. Заманкул, ул. Ленина, дом 80 "а"	Правобережный	15:03:0060210:4	003002000000 Земли населенных пунктов	Для ведения личного подсобного хозяйства	13	02:0020	1 997	225,77	450 862,69
15022	Северная Осетия - Алания респ, р-н Правобережный, с Заманкул, ул Ленина, 82	Правобережный	15:03:0060210:5	003002000000 Земли населенных пунктов	Для ведения личного подсобного хозяйства	13	02:0020	3 119	225,77	704 176,63
15023	Респ. Северная Осетия - Алания, р-н Правобережный, с. Заманкул, ул. Ленина, дом 84	Правобережный	15:03:0060210:6	003002000000 Земли населенных пунктов	Под жилую застройку	13	02:0010	2 700	225,77	609 579,00
15024	Респ. Северная Осетия - Алания, р-н Правобережный, с. Заманкул, ул. Ленина, дом 92 а	Правобережный	15:03:0060210:7	003002000000 Земли населенных пунктов	Для ведения личного подсобного хозяйства	13	02:0020	4 318	225,77	974 874,86
15025	Северная Осетия - Алания респ, р-н Правобережный, с Заманкул, ул Ленина, 80"б"	Правобережный	15:03:0060210:8	003002000000 Земли населенных пунктов	Для ведения личного подсобного хозяйства	13	02:0020	1 180	225,77	266 408,60
15026	Респ. Северная Осетия - Алания, р-н Правобережный, с. Заманкул, ул. Ленина, дом 65	Правобережный	15:03:0060211:1	003002000000 Земли населенных пунктов	Для ведения личного подсобного хозяйства	13	02:0020	4 163	225,77	939 880,51
15027	Респ. Северная Осетия - Алания, р-н Правобережный, с. Заманкул, ул. Советская, 30 "а"	Правобережный	15:03:0060211:15	003002000000 Земли населенных пунктов	Для ведения личного подсобного хозяйства	13	02:0020	1 831	225,77	413 384,87
15028	Респ. Северная Осетия - Алания, р-н Правобережный, с. Заманкул, ул. Ленина, 67	Правобережный	15:03:0060211:2	003002000000 Земли населенных пунктов	Для ведения личного подсобного хозяйства	13	02:0020	3 470	225,77	783 421,90
15029	Респ. Северная Осетия - Алания, р-н Правобережный, с. Заманкул, ул. Советская, 26	Правобережный	15:03:0060211:3	003002000000 Земли населенных пунктов	Для ведения личного подсобного хозяйства	13	02:0020	3 939	225,77	889 308,03
15030	Респ. Северная Осетия - Алания, р-н Правобережный, с. Заманкул, ул. Советская, дом 28	Правобережный	15:03:0060211:4	003002000000 Земли населенных пунктов	Для ведения личного подсобного хозяйства	13	02:0020	4 898	225,77	1 105 821,46
15031	Респ. Северная Осетия - Алания, р-н Правобережный, с. Заманкул, ул. Советская, 30	Правобережный	15:03:0060211:5	003002000000 Земли населенных пунктов	Для ведения личного подсобного хозяйства	13	02:0020	2 452	225,77	553 588,04
15032	Республика Северная Осетия-Алания, р-н Правобережный, с Заманкул, ул Советская,32	Правобережный	15:03:0060211:6	003002000000 Земли населенных пунктов	Для ведения личного подсобного хозяйства	13	02:0020	2 569	225,77	580 083,13
15033	Респ. Северная Осетия - Алания, р-н Правобережный, с. Заманкул, ул. Советская, 23	Правобережный	15:03:0060212:1	003002000000 Земли населенных пунктов	Для ведения личного подсобного хозяйства	13	02:0020	4 708	225,77	1 062 925,16
15034	Респ. Северная Осетия - Алания, р-н Правобережный, с. Заманкул, ул. Зангиева, дом 48-а	Правобережный	15:03:0060212:10	003002000000 Земли населенных пунктов	Под жилую застройку	13	02:0010	2 000	225,77	451 540,00
15035	Респ. Северная Осетия - Алания, р-н Правобережный, с. Заманкул, ул. А.Зангиева, 50	Правобережный	15:03.0060212:11	003002000000 Земли населенных пунктов	Для ведения личного подсобного хозяйства	13	02:0020	6 769	225,77	1 528 237,13
15036	Респ. Северная Осетия - Алания, р-н Правобережный, с. Заманкул, ул. Зангиева, дом 50-а	Правобережный	15:03.0060212:12	003002000000 Земли населенных пунктов	Под жилую застройку	13	02:0010	3 900	225,77	880 503,00
15037	Российская Федерация, Республика Северная Осетия-Алания, Правобережный район, с. Заманкул, ул. А.Зангиева	Правобережный	15:03:0060212:134	003002000000 Земли населенных пунктов	Для ведения личного подсобного хозяйства	13	02:0020	1 550	225,77	349 943,50
15038	Российская Федерация, Республика Северная Осетия-Алания, Правобережный район, с. Заманкул, ул. А.Зангиева	Правобережный	15:03:0060212:135	003002000000 Земли населенных пунктов	Для ведения личного подсобного хозяйства	13	02:0020	5 354	225,77	1 208 772,58
15039	Респ. Северная Осетия - Алания, р-н Правобережный, с. Заманкул, ул. Советская, 25	Правобережный	15:03:0060212:2	003002000000 Земли населенных пунктов	Для ведения личного подсобного хозяйства	13	02:0020	5 882	225,77	1 327 979,14
15040	Респ. Северная Осетия - Алания, р-н Правобережный, с. Заманкул, ул. Советская, дом 25-а	Правобережный	15:03:0060212:3	003002000000 Земли населенных пунктов	Под жилую застройку	13	02:0010	4 000	225,77	903 080,00
15041	Республика Северная Осетия-Алания, р-н Правобережный, с. Заманкул, ул. Советская, 27	Правобережный	15:03:0060212:4	003002000000 Земли населенных пунктов	Для ведения личного подсобного хозяйства	13	02:0020	2 813	225,77	635 091,01
15042	Республика Северная Осетия-Алания, р-н Правобережный, с. Заманкул, ул. Советская, 29	Правобережный	15:03:0060212:5	003002000000 Земли населенных пунктов	Для ведения личного подсобного хозяйства	13	02:0020	2 705	225,77	610 707,85
15043	Северная Осетия - Алания респ, р-н Правобережный, с. Заманкул, ул. Советская, 31	Правобережный	15:03:0060212:6	003002000000 Земли населенных пунктов	Для ведения личного подсобного хозяйства	13	02:0020	2 400	225,77	541 848,00
15044	Респ. Северная Осетия - Алания, р-н Правобережный, с. Заманкул, ул. Зангиева, дом 46	Правобережный	15:03:0060212:7	003002000000 Земли населенных пунктов	Под жилую застройку	13	02:0010	4 000	225,77	903 080,00

№ п/п	Местоположение ЗУ	Район	Кадастровый номер ЗУ	Категория земель	Разрешенное использование по документу	Код вида разрешенного использования (в соответствии с классификатором видов разрешенного использования земельных участков)	Вид использования объектов недвижимости	Площадь	УПКС	КС
15045	Респ. Северная Осетия - Алания, р-н Правобережный, с. Заманкул, ул. Зангиева, дом 46-а	Правобережный	15:03:0060212:8	003002000000 Земли населенных пунктов	Под жилую застройку	13	02:010	1 000	225,77	225 770,00
15046	Респ. Северная Осетия - Алания, р-н Правобережный, с. Заманкул, ул. Зангиева, дом 41	Правобережный	15:03:0060213:1	003002000000 Земли населенных пунктов	Под жилую застройку	13	02:010	2 000	225,77	451 540,00
15047	Респ. Северная Осетия - Алания, р-н Правобережный, с. Заманкул, ул. К. Хетагурова, 46	Правобережный	15:03:0060213:10	003002000000 Земли населенных пунктов	Для ведения личного подсобного хозяйства	13	02:020	5 790	225,77	1 307 208,30
15048	Респ. Северная Осетия - Алания, р-н Правобережный, с. Заманкул, ул. Хетагурова, дом 46-а	Правобережный	15:03:0060213:11	003002000000 Земли населенных пунктов	Под жилую застройку	13	02:010	2 000	225,77	451 540,00
15049	Респ. Северная Осетия - Алания, р-н Правобережный, с. Заманкул, ул. Хетагурова, дом 46-б	Правобережный	15:03:0060213:12	003002000000 Земли населенных пунктов	Под жилую застройку	13	02:010	2 000	225,77	451 540,00
15050	Респ. Северная Осетия - Алания, р-н Правобережный, с. Заманкул, ул. А. Зангиева, 45	Правобережный	15:03:0060213:19	003002000000 Земли населенных пунктов	Для ведения личного подсобного хозяйства	13	02:020	4 690	225,77	1 058 861,30
15051	Респ. Северная Осетия - Алания, р-н Правобережный, с. Заманкул, ул. Зангиева, дом 43	Правобережный	15:03:0060213:2	003002000000 Земли населенных пунктов	Для эксплуатации жилого дома и ведения личного подсобного хозяйства	13	02:010	5 199	225,77	1 173 778,23
15052	Респ. Северная Осетия - Алания, р-н Правобережный, с. Заманкул, ул. Хетагурова, дом 38	Правобережный	15:03:0060213:3	003002000000 Земли населенных пунктов	Под жилую застройку	13	02:010	3 500	225,77	790 195,00
15053	Респ. Северная Осетия - Алания, р-н Правобережный, с. Заманкул, ул. Хетагурова, дом 40-а	Правобережный	15:03:0060213:4	003002000000 Земли населенных пунктов	Под жилую застройку	13	02:010	4 000	225,77	903 080,00
15054	Республика Северная Осетия-Алания, р-н Правобережный, с. Заманкул, ул.К. Хетагурова, 40	Правобережный	15:03:0060213:5	003002000000 Земли населенных пунктов	Для ведения личного подсобного хозяйства	13	02:020	2 860	225,77	645 702,20
15055	Респ. Северная Осетия - Алания, р-н Правобережный, с. Заманкул, ул. Хетагурова, дом 42	Правобережный	15:03:0060213:6	003002000000 Земли населенных пунктов	Под жилую застройку	13	02:010	2 000	225,77	451 540,00
15056	Респ. Северная Осетия - Алания, р-н Правобережный, с. Заманкул, ул. Хетагурова, дом 42-а	Правобережный	15:03:0060213:7	003002000000 Земли населенных пунктов	Под жилую застройку	13	02:010	3 000	225,77	677 310,00
15057	Северная Осетия - Алания респ. р-н Правобережный, с Заманкул, ул К Хетагурова, дом 44	Правобережный	15:03:0060213:8	003002000000 Земли населенных пунктов	Для ведения личного подсобного хозяйства	13	02:020	6 343	225,77	1 432 059,11
15058	Респ. Северная Осетия - Алания, р-н Правобережный, с. Заманкул, ул. Хетагурова, дом 44-а	Правобережный	15:03:0060213:9	003002000000 Земли населенных пунктов	Под жилую застройку	13	02:010	2 000	225,77	451 540,00
15059	Республика Северная Осетия-Алания, р-н Правобережный, с. Заманкул, ул. Хетагурова	Правобережный	15:03:0060214:10	003002000000 Земли населенных пунктов	Для ведения личного подсобного хозяйства	13	02:020	3 006	225,77	678 664,62
15060	Республика Северная Осетия-Алания, р-н Правобережный, с. Заманкул, ул. Хетагурова	Правобережный	15:03:0060214:11	003002000000 Земли населенных пунктов	Для ведения личного подсобного хозяйства	13	02:020	2 200	225,77	496 694,00
15061	Республика Северная Осетия-Алания, р-н Правобережный, с Заманкул, ул Маркуса, 68	Правобережный	15:03:0060214:2	003002000000 Земли населенных пунктов	Под жилую застройку	13	02:010	2 000	225,77	451 540,00
15062	Респ. Северная Осетия - Алания, р-н Правобережный, с. Заманкул, ул. Маркуса, 65	Правобережный	15:03:0060214:7	003002000000 Земли населенных пунктов	Для ведения личного подсобного хозяйства	13	02:020	5 924	225,77	1 337 461,48
15063	Республика Северная Осетия-Алания, р-н Правобережный, с. Заманкул, ул. Маркуса, 65 "а"	Правобережный	15:03:0060214:8	003002000000 Земли населенных пунктов	Для ведения личного подсобного хозяйства	13	02:020	6 381	225,77	1 440 638,37
15064	Республика Северная Осетия-Алания, р-н Правобережный, с. Заманкул, ул. Хетагурова	Правобережный	15:03:0060214:9	003002000000 Земли населенных пунктов	Для ведения личного подсобного хозяйства	13	02:020	2 184	225,77	493 081,68
15065	Респ. Северная Осетия - Алания, р-н Правобережный, с. Заманкул, ул. Маркуса, дом 62	Правобережный	15:03:0060215:2	003002000000 Земли населенных пунктов	Для ведения личного подсобного хозяйства	13	02:020	5 446	225,77	1 229 543,42
15066	Российская Федерация, Республика Северная Осетия-Алания, Правобережный район, с. Заманкул, ул. Маркуса, 64	Правобережный	15:03:0060215:3	003002000000 Земли населенных пунктов	Для ведения личного подсобного хозяйства	13	02:020	7 491	225,77	1 691 243,07
15067	Респ. Северная Осетия - Алания, р-н Правобережный, с. Заманкул, ул. Маркуса, дом 66	Правобережный	15:03:0060215:4	003002000000 Земли населенных пунктов	Под жилую застройку	13	02:010	2 000	225,77	451 540,00
15068	Северная Осетия - Алания респ. р-н Правобережный, с Заманкул, ул Хетагурова, 41	Правобережный	15:03:0060215:8	003002000000 Земли населенных пунктов	Для ведения личного подсобного хозяйства	13	02:020	7 373	225,77	1 664 602,21
15069	Респ. Северная Осетия - Алания, р-н Правобережный, с. Заманкул, ул. Маркуса, 27	Правобережный	15:03:0060216:1	003002000000 Земли населенных пунктов	Для ведения личного подсобного хозяйства	13	02:020	4 702	225,77	1 061 570,54
15070	Респ. Северная Осетия - Алания, р-н Правобережный, с. Заманкул, ул. Первомайская, 36	Правобережный	15:03:0060216:10	003002000000 Земли населенных пунктов	Для ведения личного подсобного хозяйства	13	02:020	2 776	225,77	626 737,52
15071	Респ. Северная Осетия - Алания, р-н Правобережный, с. Заманкул, ул. Первомайская, дом 38	Правобережный	15:03:0060216:11	003002000000 Земли населенных пунктов	Под жилую застройку	13	02:010	4 000	225,77	903 080,00
15072	Респ. Северная Осетия - Алания, р-н Правобережный, с. Заманкул, ул. Первомайская, 40	Правобережный	15:03:0060216:12	003002000000 Земли населенных пунктов	Для ведения личного подсобного хозяйства	13	02:020	5 207	225,77	1 175 584,39
15073	Республика Северная Осетия - Алания, Правобережный р-н., с. Заманкул, ул. Первомайская	Правобережный	15:03:0060216:146	003002000000 Земли населенных пунктов	Для ведения личного подсобного хозяйства	13	02:020	1 000	225,77	225 770,00
15074	Республика Северная Осетия - Алания, Правобережный р-н., с. Заманкул, ул. Первомайская	Правобережный	15:03:0060216:147	003002000000 Земли населенных пунктов	Для ведения личного подсобного хозяйства	13	02:020	1 257	225,77	283 792,89
15075	Республика Северная Осетия-Алания, р-н Правобережный, с. Заманкул, ул. Маркуса, 29	Правобережный	15:03:0060216:2	003002000000 Земли населенных пунктов	Для ведения личного подсобного хозяйства	13	02:020	3 360	225,77	758 587,20
15076	Северная Осетия - Алания респ. р-н Правобережный, с. Заманкул, ул. Первомайская, 39-а	Правобережный	15:03:0060216:28	003002000000 Земли населенных пунктов	Для ведения личного подсобного хозяйства	13	02:020	5 327	225,77	1 202 676,79
15077	Респ. Северная Осетия - Алания, р-н Правобережный, с. Заманкул, ул. Маркуса, дом 31	Правобережный	15:03:0060216:3	003002000000 Земли населенных пунктов	Под жилую застройку	13	02:010	2 600	225,77	587 002,00
15078	Российская Федерация, Республика Северная Осетия-Алания, Правобережный муниципальный район, с. Заманкул, ул. Первомайская, 42	Правобережный	15:03:0060216:35	003002000000 Земли населенных пунктов	Для ведения личного подсобного хозяйства	13	02:020	4 714	225,77	1 064 270,78
15079	Респ. Северная Осетия - Алания, р-н Правобережный, с. Заманкул, ул. Маркуса, 33	Правобережный	15:03:0060216:4	003002000000 Земли населенных пунктов	Для ведения личного подсобного хозяйства	13	02:020	4 642	225,77	1 048 024,34
15080	Респ. Северная Осетия - Алания, р-н Правобережный, с. Заманкул, ул. Маркуса, 35	Правобережный	15:03:0060216:5	003002000000 Земли населенных пунктов	Для ведения личного подсобного хозяйства	13	02:020	6 019	225,77	1 358 909,63
15081	Респ. Северная Осетия - Алания, р-н Правобережный, с. Заманкул, ул. Маркуса,69	Правобережный	15:03:0060216:6	003002000000 Земли населенных пунктов	Для ведения личного подсобного хозяйства	13	02:020	4 000	225,77	903 088,00
15082	Респ. Северная Осетия - Алания, р-н Правобережный, с. Заманкул, ул. Первомайская, 30	Правобережный	15:03:0060216:7	003002000000 Земли населенных пунктов	Для ведения личного подсобного хозяйства	13	02:020	5 495	225,77	1 240 606,15
15083	Респ. Северная Осетия - Алания, р-н Правобережный, с. Заманкул, ул. Первомайская, 32	Правобережный	15:03:0060216:8	003002000000 Земли населенных пунктов	Для ведения личного подсобного хозяйства	13	02:020	5 000	225,77	1 128 850,00
15084	Северная Осетия - Алания респ. р-н Правобережный, с Заманкул, ул Первомайская, дом 34	Правобережный	15:03:0060216:9	003002000000 Земли населенных пунктов	Для ведения личного подсобного хозяйства	13	02:020	2 717	225,77	613 417,09
15085	Респ. Северная Осетия - Алания, р-н Правобережный, с. Заманкул, ул. Первомайская, дом 21	Правобережный	15:03:0060217:1	003002000000 Земли населенных пунктов	Под жилую застройку	13	02:010	4 000	225,77	903 080,00
15086	Респ. Северная Осетия - Алания, р-н Правобережный, с. Заманкул, ул. Космонавтов, дом 32	Правобережный	15:03:0060217:10	003002000000 Земли населенных пунктов	Под жилую застройку	13	02:010	4 000	225,77	903 080,00
15087	Респ. Северная Осетия - Алания, р-н Правобережный, с. Заманкул, ул. Космонавтов, дом 36	Правобережный	15:03:0060217:12	003002000000 Земли населенных пунктов	Под жилую застройку	13	02:010	3 000	225,77	677 310,00
15088	Респ. Северная Осетия - Алания, р-н Правобережный, с. Заманкул, ул. Комсомольская, дом 28	Правобережный	15:03:0060217:13	003002000000 Земли населенных пунктов	Для ведения личного подсобного хозяйства	13	02:020	5 987	225,77	1 351 684,99
15089	Респ. Северная Осетия - Алания, р-н Правобережный, с. Заманкул, ул. Первомайская, дом 27"б"	Правобережный	15:03:0060217:14	003002000000 Земли населенных пунктов	Для ведения личного подсобного хозяйства	13	02:020	5 536	225,77	1 249 862,72
15090	Респ. Северная Осетия - Алания, р-н. Правобережный	Правобережный	15:03:0060217:152	003002000000 Земли населенных пунктов	Для ведения личного подсобного хозяйства	13	02:020	5 709	225,77	1 288 920,93
15091	Российская Федерация, Республика Северная Осетия - Алания, Правобережный р-н, с. Заманкул	Правобережный	15:03:0060217:155	003002000000 Земли населенных пунктов	Для ведения личного подсобного хозяйства	13	02:020	3 517	225,77	794 033,09
15092	Российская Федерация, Республика Северная Осетия - Алания, мр-н Правобережный, с.п. Заманкульское, с Заманкул, ул Комсомольская, 38	Правобережный	15:03:0060217:156	003002000000 Земли населенных пунктов	Для ведения личного подсобного хозяйства	13	02:020	5 593	225,77	1 262 731,61

№ пп	Местоположение ЗУ	Район	Кадастровый номер ЗУ	Категория земель	Разрешенное использование по документу	Код вида разрешенного использования (в соответствии с классификатором видов разрешенного использования земельных участков)	Вид использования объектов недвижимости	Площадь	УПКС	КС
15093	Респ. Северная Осетия - Алания, р-н Правобережный, с. Заманкул, ул. Первомайская, 23	Правобережный	15:03:0060217:2	0030020000000 Земли населенных пунктов	Для ведения личного подсобного хозяйства	13	02:0020	4 167	225,77	940 783,59
15094	Респ. Северная Осетия - Алания, р-н Правобережный, с. Заманкул, ул. Первомайская, 25	Правобережный	15:03:0060217:3	0030020000000 Земли населенных пунктов	Для ведения личного подсобного хозяйства	13	02:0020	2 725	225,77	615 223,25
15095	Республика Северная Осетия-Алания, р-н Правобережный, с. Заманкул, ул. Комсомольская, 36	Правобережный	15:03:0060217:31	0030020000000 Земли населенных пунктов	Для ведения личного подсобного хозяйства	13	02:0020	2 502	225,77	564 876,54
15096	Респ. Северная Осетия - Алания, р-н Правобережный, с. Заманкул, ул. Комсомольская, 32	Правобережный	15:03:0060217:36	0030020000000 Земли населенных пунктов	Для ведения личного подсобного хозяйства	13	02:0020	5 531	225,77	1 248 733,87
15097	Респ. Северная Осетия - Алания, р-н Правобережный, с. Заманкул, ул. Комсомольская, 30	Правобережный	15:03:0060217:37	0030020000000 Земли населенных пунктов	Для ведения личного подсобного хозяйства	13	02:0020	4 900	225,77	1 106 273,00
15098	Респ. Северная Осетия - Алания, р-н Правобережный, с. Заманкул, ул. Первомайская, 27	Правобережный	15:03:0060217:4	0030020000000 Земли населенных пунктов	Для ведения личного подсобного хозяйства	13	02:0020	5 000	225,77	1 128 850,00
15099	Респ. Северная Осетия - Алания, р-н Правобережный, с. Заманкул, ул. Первомайская, 27	Правобережный	15:03:0060217:41	0030020000000 Земли населенных пунктов	Для ведения личного подсобного хозяйства	13	02:0020	3 147	225,77	710 498,19
15100	Респ. Северная Осетия - Алания, р-н Правобережный, с. Заманкул, ул. Первомайская, 29	Правобережный	15:03:0060217:5	0030020000000 Земли населенных пунктов	Для ведения личного подсобного хозяйства	13	02:0020	5 520	225,77	1 246 250,40
15101	Респ. Северная Осетия - Алания, р-н Правобережный, с. Заманкул, ул. Первомайская, 31	Правобережный	15:03:0060217:6	0030020000000 Земли населенных пунктов	Для ведения личного подсобного хозяйства	13	02:0020	5 543	225,77	1 251 443,11
15102	Респ. Северная Осетия - Алания, р-н Правобережный, с. Заманкул, ул. Космонавтов, дом 26	Правобережный	15:03:0060217:7	0030020000000 Земли населенных пунктов	Под жилую застройку	13	02:0010	4 000	225,77	903 080,00
15103	Респ. Северная Осетия - Алания, р-н Правобережный, с. Заманкул, ул. Космонавтов, дом 28	Правобережный	15:03:0060217:8	0030020000000 Земли населенных пунктов	Под жилую застройку	13	02:0010	2 000	225,77	451 540,00
15104	Респ. Северная Осетия - Алания, р-н Правобережный, с. Заманкул, ул. Космонавтов, дом 30	Правобережный	15:03:0060217:9	0030020000000 Земли населенных пунктов	Под жилую застройку	13	02:0010	2 500	225,77	564 425,00
15105	Респ. Северная Осетия - Алания, р-н Правобережный, с. Заманкул, ул. Космонавтов, дом 23	Правобережный	15:03:0060218:1	0030020000000 Земли населенных пунктов	Под жилую застройку	13	02:0010	4 000	225,77	903 080,00
15106	Респ. Северная Осетия - Алания, р-н Правобережный, с. Заманкул, ул. Степная, 10	Правобережный	15:03:0060218:10	0030020000000 Земли населенных пунктов	Для ведения личного подсобного хозяйства	13	02:0020	3 667	225,77	827 898,59
15107	Респ. Северная Осетия - Алания, р-н Правобережный, с. Заманкул, ул. Степная, 11	Правобережный	15:03:0060218:11	0030020000000 Земли населенных пунктов	Для ведения личного подсобного хозяйства	13	02:0020	2 391	225,77	539 816,07
15108	Республика Северная Осетия-Алания, р-н Правобережный, с Заманкул, ул Степная, д 12	Правобережный	15:03:0060218:12	0030020000000 Земли населенных пунктов	Для ведения личного подсобного хозяйства	13	02:0020	5 431	225,77	1 226 156,87
15109	Респ Северная Осетия - Алания, Правобережный р-н, с Заманкул, ул Степная, 14	Правобережный	15:03:0060218:142	0030020000000 Земли населенных пунктов	Для ведения личного подсобного хозяйства	13	02:0020	7 856	225,77	1 773 649,12
15110	Респ. Северная Осетия - Алания, р-н Правобережный, с. Заманкул, ул. Комсомольская, дом 25	Правобережный	15:03:0060218:2	0030020000000 Земли населенных пунктов	Для ведения личного подсобного хозяйства	13	02:0020	5 349	225,77	1 207 643,73
15111	Республика Северная Осетия-Алания, р-н Правобережный, с. Заманкул, ул. Комсомольская, 29	Правобережный	15:03:0060218:22	0030020000000 Земли населенных пунктов	Для ведения личного подсобного хозяйства	13	02:0020	3 280	225,77	740 525,60
15112	Республика Северная Осетия-Алания, р-н Правобережный, с. Заманкул, ул Степная, 14 "а"	Правобережный	15:03:0060218:23	0030020000000 Земли населенных пунктов	Для ведения личного подсобного хозяйства	13	02:0020	4 893	225,77	1 104 692,61
15113	Северная Осетия-Алания респ, Правобережный р-н, с Заманкул, ул. Степная, 9	Правобережный	15:03:0060218:26	0030020000000 Земли населенных пунктов	Для ведения личного подсобного хозяйства	13	02:0020	2 317	225,77	523 109,09
15114	Северная Осетия-Алания респ. Правобережный р-н. с. Заманкул, ул. Степная. 9	Правобережный	15:03:0060218:27	0030020000000 Земли населенных пунктов	Для ведения личного подсобного хозяйства	13	02:0020	2 080	225,77	469 601,60
15115	Республика Северная Осетия-Алания, р-н Правобережный, с. Заманкул, ул. Комсомольская, 37	Правобережный	15:03:0060218:29	0030020000000 Земли населенных пунктов	Для ведения личного подсобного хозяйства	13	02:0020	4 468	225,77	1 008 740,36
15116	Респ. Северная Осетия - Алания, р-н Правобережный, с. Заманкул, ул. Степная, 11 "б"	Правобережный	15:03:0060218:30	0030020000000 Земли населенных пунктов	Для ведения личного подсобного хозяйства	13	02:0020	2 700	225,77	609 579,00
15117	Респ. Северная Осетия - Алания, р-н Правобережный, с. Заманкул, ул. Комсомольская, 27	Правобережный	15:03:0060218:31	0030020000000 Земли населенных пунктов	Для ведения личного подсобного хозяйства	13	02:0020	6 738	225,77	1 521 238,26
15118	Респ. Северная Осетия - Алания, р-н Правобережный, с. Заманкул, ул. Космонавтов, дом 29	Правобережный	15:03:0060218:4	0030020000000 Земли населенных пунктов	Под жилую застройку	13	02:0010	3 000	225,77	677 310,00
15119	Респ. Северная Осетия - Алания, р-н Правобережный, с. Заманкул, ул. Космонавтов, дом 31	Правобережный	15:03:0060218:5	0030020000000 Земли населенных пунктов	Под жилую застройку	13	02:0010	3 000	225,77	677 310,00
15120	Северная Осетия - Алания респ. р-н Правобережный, с.Заманкул, ул. Комсомольская, 33	Правобережный	15:03:0060218:6	0030020000000 Земли населенных пунктов	Для ведения личного подсобного хозяйства	13	02:0020	4 400	225,77	993 388,00
15121	Республика Северная Осетия-Алания, р-н Правобережный, с Заманкул, ул Комсомольская, д 35	Правобережный	15:03:0060218:7	0030020000000 Земли населенных пунктов	Для ведения личного подсобного хозяйства	13	02:0020	5 091	225,77	1 149 395,07
15122	Респ. Северная Осетия - Алания, р-н Правобережный, с. Заманкул, ул. Космонавтов, дом 27	Правобережный	15:03:0060218:8	0030020000000 Земли населенных пунктов	Под жилую застройку	13	02:0010	4 000	225,77	903 080,00
15123	Респ. Северная Осетия - Алания, р-н Правобережный, с. Заманкул, ул. Ленина, дом 66	Правобережный	15:03:0060219:1	0030020000000 Земли населенных пунктов	Под жилую застройку	13	02:0010	2 500	225,77	564 425,00
15124	Респ. Северная Осетия - Алания, р-н Правобережный, с. Заманкул, ул. Ленина, 76	Правобережный	15:03:0060219:10	0030020000000 Земли населенных пунктов	Для ведения личного подсобного хозяйства	13	02:0020	4 133	225,77	933 107,41
15125	Республика Северная Осетия-Алания, р-н Правобережный, с. Заманкул, ул. Ленина, 66а	Правобережный	15:03:0060219:23	0030020000000 Земли населенных пунктов	Для ведения личного подсобного хозяйства	13	02:0020	4 276	225,77	965 392,52
15126	РСО - Алания, Правобережный район, с. Заманкул, ул. Ленина, 78	Правобережный	15:03:0060219:24	0030020000000 Земли населенных пунктов	Для ведения личного подсобного хозяйства	13	02:0020	3 038	225,77	685 889,26
15127	Респ. Северная Осетия - Алания, р-н Правобережный, с. Заманкул, ул. Ленина, дом 68	Правобережный	15:03:0060219:3	0030020000000 Земли населенных пунктов	Под жилую застройку	13	02:0010	1 500	225,77	338 655,00
15128	Респ. Северная Осетия - Алания, р-н Правобережный, с. Заманкул, ул. Ленина, дом 68-а	Правобережный	15:03:0060219:4	0030020000000 Земли населенных пунктов	Под жилую застройку	13	02:0010	3 500	225,77	790 195,00
15129	Респ. Северная Осетия - Алания, р-н Правобережный, с. Заманкул, ул. Ленина, 70	Правобережный	15:03:0060219:5	0030020000000 Земли населенных пунктов	Для ведения личного подсобного хозяйства	13	02:0020	2 770	225,77	625 382,90
15130	Респ. Северная Осетия - Алания, р-н Правобережный, с. Заманкул, ул. Ленина, дом 70-а	Правобережный	15:03:0060219:6	0030020000000 Земли населенных пунктов	Под жилую застройку	13	02:0010	2 500	225,77	564 425,00
15131	Республика Северная Осетия-Алания, р-н Правобережный, с. Заманкул, ул. Ленина, 72	Правобережный	15:03:0060219:7	0030020000000 Земли населенных пунктов	Для ведения личного подсобного хозяйства	13	02:0020	4 190	225,77	945 976,30
15132	Респ. Северная Осетия - Алания, р-н Правобережный, с. Заманкул, ул. Ленина, дом 72-а	Правобережный	15:03:0060219:8	0030020000000 Земли населенных пунктов	Под жилую застройку	13	02:0010	4 000	225,77	903 080,00
15133	Респ. Северная Осетия - Алания, р-н Правобережный, с. Заманкул, ул. Ленина, 74	Правобережный	15:03:0060219:9	0030020000000 Земли населенных пунктов	Для ведения личного подсобного хозяйства	13	02:0020	3 894	225,77	879 148,38
15134	Северная Осетия - Алания респ, р-н Правобережный, с. Заманкул, ул. Советская, 24	Правобережный	15:03:0060220:12	0030020000000 Земли населенных пунктов	Для ведения личного подсобного хозяйства	13	02:0020	5 026	225,77	1 134 720,02
15135	Республика Северная Осетия-Алания, р-н Правобережный, с. Заманкул, ул. Советская, 24-а	Правобережный	15:03:0060220:13	0030020000000 Земли населенных пунктов	Для ведения личного подсобного хозяйства	13	02:0020	336	225,77	75 858,72
15136	Северная Осетия-Алания респ, Правобережный р-н, с Заманкул, ул. Ленина, 61	Правобережный	15:03:0060220:17	0030020000000 Земли населенных пунктов	Для ведения личного подсобного хозяйства	13	02:0020	754	225,77	170 230,58
15137	Северная Осетия-Алания респ, Правобережный р-н, с Заманкул, ул. Ленина, 61	Правобережный	15:03:0060220:18	0030020000000 Земли населенных пунктов	Для ведения личного подсобного хозяйства	13	02:0020	6 082	225,77	1 373 133,14
15138	Респ. Северная Осетия - Алания, р-н Правобережный, с. Заманкул, ул. Ленина, дом 58	Правобережный	15:03:0060220:2	0030020000000 Земли населенных пунктов	Под жилую застройку	13	02:0010	4 700	225,77	1 061 119,00
15139	Респ. Северная Осетия - Алания, р-н Правобережный, с. Заманкул, ул. Советская, дом 59	Правобережный	15:03:0060220:3	0030020000000 Земли населенных пунктов	Под жилую застройку	13	02:0010	2 000	225,77	451 540,00
15140	Респ. Северная Осетия - Алания, р-н Правобережный, с. Заманкул, ул. Советская, дом 61	Правобережный	15:03:0060220:4	0030020000000 Земли населенных пунктов	Под жилую застройку	13	02:0010	2 000	225,77	451 540,00

№ п/п	Местоположение ЗУ	Район	Кадастровый номер ЗУ	Категория земель	Разрешенное использование по документу	Код вида разрешенного использования (в соответствии с классификатором видов разрешенного использования земельных участков)	Вид использования объектов недвижимости	Площадь	УПКС	КС
15141	Респ. Северная Осетия - Алания, р-н Правобережный, с. Заманкул, ул. Советская, дом 63	Правобережный	15:03:0060220:5	003002000000 Земли населенных пунктов	Под жилую застройку	13	020101	4 000	225,77	903 080,00
15142	Респ. Северная Осетия - Алания, р-н Правобережный, с. Заманкул, ул. Советская, дом 65	Правобережный	15:03:0060220:6	003002000000 Земли населенных пунктов	Под жилую застройку	13	020101	2 500	225,77	564 425,00
15143	Респ. Северная Осетия - Алания, р-н Правобережный, с. Заманкул, ул. Советская, дом 67	Правобережный	15:03:0060220:7	003002000000 Земли населенных пунктов	Под жилую застройку	13	020101	2 500	225,77	564 425,00
15144	Северная Осетия - Алания респ. р-н Правобережный, с. Заманкул, ул. Ленина, 63	Правобережный	15:03:0060220:8	003002000000 Земли населенных пунктов	Для ведения личного подсобного хозяйства	13	020201	3 028	225,77	683 631,56
15145	Респ. Северная Осетия - Алания, р-н Правобережный, с. Заманкул, ул. А.Зангиева, 44	Правобережный	15:03:0060221:1	003002000000 Земли населенных пунктов	Для ведения личного подсобного хозяйства	13	020201	2 935	225,77	662 634,95
15146	Северная Осетия - Алания респ, р-н Правобережный, с Заманкул, ул Советская 21 "А"	Правобережный	15:03:0060221:3	003002000000 Земли населенных пунктов	Для ведения личного подсобного хозяйства	13	020201	4 127	225,77	931 752,79
15147	Респ. Северная Осетия - Алания, р-н Правобережный, с. Заманкул, ул. Зангиева, дом 35	Правобережный	15:03:0060222:1	003002000000 Земли населенных пунктов	Под жилую застройку	13	020101	2 500	225,77	564 425,00
15148	Респ. Северная Осетия - Алания, р-н Правобережный, с. Заманкул, ул. К.Хетагурова, 34	Правобережный	15:03:0060222:10	003002000000 Земли населенных пунктов	Для ведения личного подсобного хозяйства	13	020201	3 299	225,77	744 815,23
15149	Респ. Северная Осетия - Алания, р-н Правобережный, с. Заманкул, ул. К. Хетагурова, 36	Правобережный	15:03:0060222:11	003002000000 Земли населенных пунктов	Для ведения личного подсобного хозяйства	13	020201	4 398	225,77	992 936,46
15150	Респ. Северная Осетия - Алания, р-н Правобережный, с. Заманкул, ул. Хетагурова, дом 36-а	Правобережный	15:03:0060222:12	003002000000 Земли населенных пунктов	Под жилую застройку	13	020101	5 000	225,77	1 128 850,00
15151	Респ. Северная Осетия - Алания, р-н Правобережный, с. Заманкул, ул. К.Хетагурова, дом 30 "А"	Правобережный	15:03:0060222:14	003002000000 Земли населенных пунктов	Для ведения личного подсобного хозяйства	13	020201	3 652	225,77	824 512,04
15152	Респ. Северная Осетия - Алания, р-н Правобережный, с. Заманкул, ул. Зангиева, дом 35-а	Правобережный	15:03:0060222:2	003002000000 Земли населенных пунктов	Под жилую застройку	13	020101	2 000	225,77	451 540,00
15153	Республика Северная Осетия-Алания, р-н Правобережный, с. Заманкул, ул А. Зангиева, 37	Правобережный	15:03:0060222:3	003002000000 Земли населенных пунктов	Для ведения личного подсобного хозяйства	13	020201	8 322	225,77	1 878 857,94
15154	Респ. Северная Осетия - Алания, р-н Правобережный, с. Заманкул, ул. Зангиева, дом 37-а	Правобережный	15:03:0060222:4	003002000000 Земли населенных пунктов	Под жилую застройку	13	020101	2 500	225,77	564 425,00
15155	Северная Осетия - Алания респ, р-н Правобережный, с Заманкул, ул А.Зангиева, дом 39	Правобережный	15:03:0060222:5	003002000000 Земли населенных пунктов	Для ведения личного подсобного хозяйства	13	020201	5 588	225,77	1 261 602,76
15156	Респ. Северная Осетия - Алания, р-н Правобережный, с. Заманкул, ул. Зангиева, дом 39-а	Правобережный	15:03:0060222:6	003002000000 Земли населенных пунктов	Под жилую застройку	13	020101	2 500	225,77	564 425,00
15157	Респ. Северная Осетия - Алания, р-н Правобережный, с. Заманкул, ул. Хетагурова, дом 30	Правобережный	15:03:0060222:7	003002000000 Земли населенных пунктов	Под жилую застройку	13	020101	4 500	225,77	1 015 965,00
15158	Республика Северная Осетия-Алания, р-н Правобережный, с Заманкул, ул Хетагурова, д б/н	Правобережный	15:03:0060222:8	003002000000 Земли населенных пунктов	Под жилую застройку	13	020101	3 500	225,77	790 195,00
15159	Российская Федерация, Республика Северная Осетия-Алания, Правобережный муниципальный район, с. Заманкул, ул. Хетагурова, 32	Правобережный	15:03:0060222:9	003002000000 Земли населенных пунктов	Для ведения личного подсобного хозяйства	13	020201	5 100	225,77	1 151 427,00
15160	Респ. Северная Осетия - Алания, р-н Правобережный, с. Заманкул, ул. Маркуса, 46	Правобережный	15:03:0060223:1	003002000000 Земли населенных пунктов	Для ведения личного подсобного хозяйства	13	020201	5 382	225,77	1 215 094,14
15161	Республика Северная Осетия-Алания, р-н Правобережный, с Заманкул, ул Маркуса, 60	Правобережный	15:03:0060223:10	003002000000 Земли населенных пунктов	Под жилую застройку	13	020101	2 000	225,77	451 540,00
15162	Респ. Северная Осетия - Алания, р-н Правобережный, с. Заманкул, ул. Маркуса, дом 60-а	Правобережный	15:03:0060223:11	003002000000 Земли населенных пунктов	Под жилую застройку	13	020101	2 500	225,77	564 425,00
15163	Республика Северная Осетия-Алания, р-н Правобережный, с Заманкул, ул Маркуса, 60б	Правобережный	15:03:0060223:12	003002000000 Земли населенных пунктов	Под жилую застройку	13	020101	3 000	225,77	677 310,00
15164	Респ. Северная Осетия - Алания, р-н Правобережный, с. Заманкул, ул. Маркуса, 48	Правобережный	15:03:0060223:2	003002000000 Земли населенных пунктов	Для ведения личного подсобного хозяйства	13	020201	6 737	225,77	1 521 012,49
15165	Республика Северная Осетия-Алания, р-н Правобережный, с. Заманкул, ул Маркуса, 46 "а"	Правобережный	15:03:0060223:25	003002000000 Земли населенных пунктов	Для ведения личного подсобного хозяйства	13	020201	5 923	225,77	1 337 235,71
15166	Республика Северная Осетия-Алания, р-н Правобережный, с Заманкул, ул Маркуса, 50	Правобережный	15:03:0060223:3	003002000000 Земли населенных пунктов	Для ведения личного подсобного хозяйства	13	020201	2 790	225,77	629 898,30
15167	Респ. Северная Осетия - Алания, р-н Правобережный, с. Заманкул, ул. К.Хетагурова, 37	Правобережный	15:03:0060223:30	003002000000 Земли населенных пунктов	Для ведения личного подсобного хозяйства	13	020201	8 388	225,77	1 893 758,76
15168	Республика Северная Осетия-Алания, р-н Правобережный, с. Заманкул, ул. Хетагурова, 39	Правобережный	15:03:0060223:31	003002000000 Земли населенных пунктов	Для ведения личного подсобного хозяйства	13	020201	2 086	225,77	470 956,22
15169	Республика Северная Осетия-Алания, р-н Правобережный, с. Заманкул, ул. Хетагурова, 39	Правобережный	15:03:0060223:32	003002000000 Земли населенных пунктов	Для ведения личного подсобного хозяйства	13	020201	2 004	225,77	452 443,08
15170	Респ. Северная Осетия - Алания, р-н Правобережный, с. Заманкул, ул. Маркуса, 52	Правобережный	15:03:0060223:4	003002000000 Земли населенных пунктов	Для ведения личного подсобного хозяйства	13	020201	1 905	225,77	430 091,85
15171	Респ. Северная Осетия - Алания, р-н Правобережный, с. Заманкул, ул. Маркуса, дом 52-а	Правобережный	15:03:0060223:5	003002000000 Земли населенных пунктов	Под жилую застройку	13	020101	2 500	225,77	564 425,00
15172	Республика Северная Осетия-Алания, р-н Правобережный, с Заманкул, ул Маркуса, 54	Правобережный	15:03:0060223:6	003002000000 Земли населенных пунктов	Под жилую застройку	13	020101	2 500	225,77	564 425,00
15173	Респ. Северная Осетия - Алания, р-н Правобережный, с. Заманкул, ул. Маркуса, дом 56	Правобережный	15:03:0060223:7	003002000000 Земли населенных пунктов	Под жилую застройку	13	020101	3 000	225,77	677 310,00
15174	Респ. Северная Осетия - Алания, р-н Правобережный, с. Заманкул, ул. Маркуса, дом 58	Правобережный	15:03:0060223:8	003002000000 Земли населенных пунктов	Для ведения личного подсобного хозяйства	13	020201	3 832	225,77	865 150,64
15175	Респ. Северная Осетия - Алания, р-н Правобережный, с. Заманкул, ул. Маркуса, дом 58-а	Правобережный	15:03:0060223:9	003002000000 Земли населенных пунктов	Под жилую застройку	13	020101	5 600	225,77	1 264 312,00
15176	Респ. Северная Осетия - Алания, р-н Правобережный, с. Заманкул, ул. Маркуса, 21	Правобережный	15:03:0060224:1	003002000000 Земли населенных пунктов	Для ведения личного подсобного хозяйства	13	020201	4 400	225,77	993 388,00
15177	Республика Северная Осетия - Алания, р-н Правобережный, с. Заманкул, ул. Первомайская, 28	Правобережный	15:03:0060224:10	003002000000 Земли населенных пунктов	Под жилую застройку	13	020101	5 742	225,77	1 296 371,34
15178	Респ. Северная Осетия - Алания, р-н Правобережный, с. Заманкул, ул. Первомайская, дом 28-а	Правобережный	15:03:0060224:11	003002000000 Земли населенных пунктов	Под жилую застройку	13	020101	8 000	225,77	1 806 160,00
15179	Респ. Северная Осетия - Алания, р-н Правобережный, с. Заманкул, ул. Первомайская, дом 28-б	Правобережный	15:03:0060224:12	003002000000 Земли населенных пунктов	Под жилую застройку	13	020101	2 000	225,77	451 540,00
15180	Респ. Северная Осетия - Алания, р-н Правобережный, с. Заманкул, ул. Маркуса, 21-а	Правобережный	15:03:0060224:2	003002000000 Земли населенных пунктов	Для ведения личного подсобного хозяйства	13	020201	4 897	225,77	1 105 595,69
15181	Респ. Северная Осетия-Алания, р-н Правобережный, с. Заманкул, ул. Первомайская, 22	Правобережный	15:03:0060224:24	003002000000 Земли населенных пунктов	Для ведения личного подсобного хозяйства	13	020201	6 183	225,77	1 395 935,91
15182	Респ. Северная Осетия - Алания, р-н Правобережный, с. Заманкул, ул. Маркуса, дом 21-б	Правобережный	15:03:0060224:3	003002000000 Земли населенных пунктов	Под жилую застройку	13	020101	4 900	225,77	1 106 273,00
15183	Республика Северная Осетия-Алания, р-н Правобережный, с. Заманкул, ул. Первомайская, 24.	Правобережный	15:03:0060224:30	003002000000 Земли населенных пунктов	Для ведения личного подсобного хозяйства	13	020201	3 564	225,77	804 644,28
15184	Республика Северная Осетия-Алания, р-н Правобережный, с. Заманкул, ул. Первомайская, 24 "а".	Правобережный	15:03:0060224:31	003002000000 Земли населенных пунктов	Для ведения личного подсобного хозяйства	13	020201	1 690	225,77	381 551,30
15185	Респ. Северная Осетия - Алания, р-н Правобережный, с. Заманкул, ул. Маркуса, 23	Правобережный	15:03:0060224:4	003002000000 Земли населенных пунктов	Для ведения личного подсобного хозяйства	13	020201	4 955	225,77	1 119 141,89
15186	Респ. Северная Осетия - Алания, р-н Правобережный, с. Заманкул, ул. Маркуса, дом 23-а	Правобережный	15:03:0060224:5	003002000000 Земли населенных пунктов	Под жилую застройку	13	020101	2 500	225,77	564 425,00
15187	Респ. Северная Осетия - Алания, р-н Правобережный, с. Заманкул, ул. Маркуса, 25	Правобережный	15:03:0060224:6	003002000000 Земли населенных пунктов	Для ведения личного подсобного хозяйства	13	020201	6 720	225,77	1 517 174,40
15188	Респ. Северная Осетия - Алания, р-н Правобережный, с. Заманкул, ул. Первомайская, дом 22	Правобережный	15:03:0060224:7	003002000000 Земли населенных пунктов	Под жилую застройку	13	020101	3 100	225,77	699 887,00
15189	Респ. Северная Осетия - Алания, р-н Правобережный, с. Заманкул, ул. Первомайская, 26	Правобережный	15:03:0060224:9	003002000000 Земли населенных пунктов	Для ведения личного подсобного хозяйства	13	020201	5 330	225,77	1 203 354,10
15190	Респ. Северная Осетия - Алания, р-н Правобережный, с. Заманкул, ул. Первомайская, дом 15	Правобережный	15:03:0060225:1	003002000000 Земли населенных пунктов	Под жилую застройку	13	020101	5 800	225,77	1 309 466,00
15191	Республика Северная Осетия-Алания, р-н Правобережный, с Заманкул, ул Комсомольская 24	Правобережный	15:03:0060225:10	003002000000 Земли населенных пунктов	Для ведения личного подсобного хозяйства	13	020201	3 849	225,77	868 988,73
15192	Респ. Северная Осетия - Алания, р-н Правобережный, с. Заманкул, ул. Комсомольская, 26	Правобережный	15:03:0060225:11	003002000000 Земли населенных пунктов	Для ведения личного подсобного хозяйства	13	020201	6 113	225,77	1 380 132,01

№ пп	Местоположение ЗУ	Район	Кадастровый номер ЗУ	Категория земель	Разрешенное использование по документу	Код вида разрешенного использования (в соответствии с классификатором видов разрешенного использования земельных участков)	Вид использования объектов недвижимости	Площадь	УПКС	КС
15193	Респ. Северная Осетия - Алания, р-н Правобережный, с. Заманкул, ул. Комсомольская, дом 26-а	Правобережный	15:03:0060225:12	003002000000 Земли населенных пунктов	Под жилую застройку	13	02:0:10	2 500	225,77	564 425,00
15194	Северная Осетия - Алания респ, р-н Правобережный, с Заманкул, ул Первомайская, 11 а	Правобережный	15:03:0060225:13	003002000000 Земли населенных пунктов	Для ведения личного подсобного хозяйства	13	02:0:20	3 799	225,77	857 700,23
15195	Респ. Северная Осетия - Алания, р-н Правобережный, с. Заманкул, ул. Первомайская, дом 17	Правобережный	15:03:0060225:2	003002000000 Земли населенных пунктов	Под жилую застройку	13	02:0:10	4 500	225,77	1 015 965,00
15196	Респ. Северная Осетия - Алания, р-н Правобережный, с. Заманкул, ул. Первомайская, дом 19	Правобережный	15:03:0060225:3	003002000000 Земли населенных пунктов	Под жилую застройку	13	02:0:10	2 500	225,77	564 425,00
15197	Респ. Северная Осетия - Алания, р-н Правобережный, с. Заманкул, ул. Первомайская, дом 21-а	Правобережный	15:03:0060225:4	003002000000 Земли населенных пунктов	Под жилую застройку	13	02:0:10	2 000	225,77	451 540,00
15198	Респ. Северная Осетия - Алания, р-н Правобережный, с. Заманкул, ул. Первомайская, дом 21-б	Правобережный	15:03:0060225:5	003002000000 Земли населенных пунктов	Под жилую застройку	13	02:0:10	2 000	225,77	451 540,00
15199	Респ. Северная Осетия - Алания, р-н Правобережный, с. Заманкул, ул. Первомайская, 21	Правобережный	15:03:0060225:6	003002000000 Земли населенных пунктов	Для ведения личного подсобного хозяйства	13	02:0:20	9 980	225,77	2 253 184,60
15200	Российская Федерация, Республика Северная Осетия-Алания, Правобережный район, с Заманкул, ул. Комсомольская, 20	Правобережный	15:03:0060225:7	003002000000 Земли населенных пунктов	Для ведения личного подсобного хозяйства	13	02:0:20	10 000	225,77	2 257 700,00
15201	Респ. Северная Осетия - Алания, р-н Правобережный, с. Заманкул, ул. Комсомольская, дом 20-а	Правобережный	15:03:0060225:8	003002000000 Земли населенных пунктов	Под жилую застройку	13	02:0:10	2 100	225,77	474 117,00
15202	Респ. Северная Осетия - Алания, р-н Правобережный, с. Заманкул, ул. Комсомольская, 22	Правобережный	15:03:0060225:9	003002000000 Земли населенных пунктов	Под жилую застройку	13	02:0:10	5 329	225,77	1 203 128,33
15203	Северная Осетия - Алания респ, р-н Правобережный, с Заманкул, ул Комсомольская, 17	Правобережный	15:03:0060226:1	003002000000 Земли населенных пунктов	Для ведения личного подсобного хозяйства	13	02:0:20	4 838	225,77	1 092 275,26
15204	Респ. Северная Осетия - Алания, р-н Правобережный, с. Заманкул, ул. Степная, дом 9	Правобережный	15:03:0060226:10	003002000000 Земли населенных пунктов	Под жилую застройку	13	02:0:10	2 000	225,77	451 540,00
15205	Респ. Северная Осетия - Алания, р-н Правобережный, с. Заманкул, ул. Степная, дом 10	Правобережный	15:03:0060226:11	003002000000 Земли населенных пунктов	Под жилую застройку	13	02:0:10	6 000	225,77	1 354 620,00
15206	Респ. Северная Осетия - Алания, р-н Правобережный, с. Заманкул, ул. Степная, дом 11	Правобережный	15:03:0060226:12	003002000000 Земли населенных пунктов	Под жилую застройку	13	02:0:10	4 000	225,77	903 080,00
15207	Респ. Северная Осетия - Алания, р-н Правобережный, с. Заманкул, ул. Комсомольская, дом 17-а	Правобережный	15:03:0060226:2	003002000000 Земли населенных пунктов	Под жилую застройку	13	02:0:10	2 000	225,77	451 540,00
15208	Респ. Северная Осетия - Алания, р-н Правобережный, с. Заманкул, ул. Степная,5	Правобережный	15:03:0060226:23	003002000000 Земли населенных пунктов	Для ведения личного подсобного хозяйства	13	02:0:20	3 417	225,77	771 456,09
15209	Респ. Северная Осетия - Алания, р-н Правобережный, с. Заманкул, ул. Степная, 5 "а"	Правобережный	15:03:0060226:24	003002000000 Земли населенных пунктов	Для ведения личного подсобного хозяйства	13	02:0:20	2 156	225,77	486 760,12
15210	Республика Северная Осетия-Алания, р-н Правобережный, с. Заманкул, ул. Степная, 7	Правобережный	15:03:0060226:28	003002000000 Земли населенных пунктов	Для ведения личного подсобного хозяйства	13	02:0:20	6 688	225,77	1 509 949,76
15211	Респ. Северная Осетия - Алания, р-н Правобережный, с. Заманкул, ул. Комсомольская, 19	Правобережный	15:03:0060226:3	003002000000 Земли населенных пунктов	Под жилую застройку	13	02:0:20	5 950	225,77	1 343 331,50
15212	Республика Северная Осетия-Алания, р-н Правобережный, с. Заманкул, ул. Комсомольская, 23	Правобережный	15:03:0060226:30	003002000000 Земли населенных пунктов	Для ведения личного подсобного хозяйства	13	02:0:20	5 717	225,77	1 290 727,09
15213	Респ. Северная Осетия - Алания, р-н Правобережный, с. Заманкул, ул. Комсомольская, дом 19-а	Правобережный	15:03:0060226:4	003002000000 Земли населенных пунктов	Под жилую застройку	13	02:0:10	1 200	225,77	270 924,00
15214	Респ. Северная Осетия - Алания, р-н Правобережный, с. Заманкул, ул. Комсомольская, 21	Правобережный	15:03:0060226:5	003002000000 Земли населенных пунктов	Для ведения личного подсобного хозяйства	13	02:0:20	6 029	225,77	1 361 167,33
15215	Респ. Северная Осетия - Алания, р-н Правобережный, с. Заманкул, ул. Комсомольская, дом 21-а	Правобережный	15:03:0060226:6	003002000000 Земли населенных пунктов	Под жилую застройку	13	02:0:10	2 100	225,77	474 117,00
15216	Респ. Северная Осетия - Алания, р-н Правобережный, с. Заманкул, ул. Степная, 4	Правобережный	15:03:0060226:7	003002000000 Земли населенных пунктов	Для ведения личного подсобного хозяйства	13	02:0:20	6 485	225,77	1 464 118,45
15217	Респ. Северная Осетия - Алания, р-н Правобережный, с. Заманкул, ул. Степная, 6	Правобережный	15:03:0060226:8	003002000000 Земли населенных пунктов	Для ведения личного подсобного хозяйства	13	02:0:20	3 891	225,77	878 471,07
15218	Респ. Северная Осетия - Алания, р-н Правобережный, с. Заманкул, ул. Степная, 8	Правобережный	15:03:0060226:9	003002000000 Земли населенных пунктов	Для ведения личного подсобного хозяйства	13	02:0:20	6 399	225,77	1 445 196,03
15219	Респ. Северная Осетия - Алания, р-н Правобережный, с. Заманкул, ул. Ленина, дом 62	Правобережный	15:03:0060227:1	003002000000 Земли населенных пунктов	Под объекты связи	6	06:0:80	32	378,17	12 101,44
15220	Республика Северная Осетия - Алания, Правобережный район, с Заманкул, ул Ленина	Правобережный	15:03:0060227:121	003002000000 Земли населенных пунктов	Коммунальное обслуживание	6	03:0:12	30	231,42	6 942,60
15221	Республика Северная Осетия-Алания, р-н Правобережный, с Заманкул, ул Ленина, д б/н	Правобережный	15:03:0060228:1	003002000000 Земли населенных пунктов	Под жилую застройку	13	02:0:10	4 000	225,77	903 080,00
15222	Респ. Северная Осетия - Алания, р-н Правобережный, с. Заманкул, ул. Ленина, дом 64	Правобережный	15:03:0060228:10	003002000000 Земли населенных пунктов	Под жилую застройку	13	02:0:10	2 900	225,77	654 733,00
15223	Респ. Северная Осетия - Алания, р-н Правобережный, с. Заманкул, ул. Ленина, дом 64-а	Правобережный	15:03:0060228:11	003002000000 Земли населенных пунктов	Под жилую застройку	13	02:0:10	4 000	225,77	903 080,00
15224	Респ. Северная Осетия - Алания, р-н Правобережный, с. Заманкул, ул. Ленина, дом 64-б	Правобережный	15:03:0060228:12	003002000000 Земли населенных пунктов	Под жилую застройку	13	02:0:10	4 000	225,77	903 080,00
15225	Респ. Северная Осетия - Алания, р-н Правобережный, с. Заманкул, ул. Ленина, 64	Правобережный	15:03:0060228:13	003002000000 Земли населенных пунктов	школа	3	03:0:50	21 000	287,86	6 045 060,00
15226	Респ. Северная Осетия - Алания, р-н Правобережный, с. Заманкул, ул. Ленина	Правобережный	15:03:0060228:14	003002000000 Земли населенных пунктов	сельский совет	3	03:0:80	3 000	158,04	474 120,00
15227	Респ. Северная Осетия - Алания, р-н Правобережный, с. Заманкул, ул. Ленина	Правобережный	15:03:0060228:15	003002000000 Земли населенных пунктов	магазин №18	4	04:0:40	200	587,01	117 402,00
15228	Российская Федерация, Республика Северная Осетия-Алания, Правобережный муниципальный район, с. Заманкул	Правобережный	15:03:0060228:156	003002000000 Земли населенных пунктов	Спорт	3	05:0:10	2 878	62,09	178 695,02
15229	Российская Федерация, Республика Северная Осетия-Алания, Правобережный район, с Заманкул, ул. Ленина, 58	Правобережный	15:03:0060228:157	003002000000 Земли населенных пунктов	Для ведения личного подсобного хозяйства	13	02:0:20	4 243	225,77	957 942,11
15230	Респ. Северная Осетия - Алания, р-н Правобережный, с. Заманкул, ул. Ленина	Правобережный	15:03:0060228:16	003002000000 Земли населенных пунктов	магазин	4	04:0:40	500	587,01	293 505,00
15231	Респ. Северная Осетия - Алания, р-н Правобережный, с. Заманкул, ул. Ленина	Правобережный	15:03:0060228:17	003002000000 Земли населенных пунктов	магазин №8	4	04:0:40	300	587,01	176 103,00
15232	Респ. Северная Осетия - Алания, р-н Правобережный, с. Заманкул, ул. Ленина	Правобережный	15:03:0060228:18	003002000000 Земли населенных пунктов	магазин	4	04:0:40	300	587,01	176 103,00
15233	Респ. Северная Осетия - Алания, р-н Правобережный, с. Заманкул, ул. Ленина, дом 56 "а"	Правобережный	15:03:0060228:19	003002000000 Земли населенных пунктов	Для ведения личного подсобного хозяйства	13	02:0:20	140	225,77	31 607,80
15234	Респ. Северная Осетия - Алания, р-н Правобережный, с. Заманкул, ул. Ленина	Правобережный	15:03:0060228:2	003002000000 Земли населенных пунктов	Под жилую застройку	13	02:0:10	2 000	225,77	451 540,00
15235	Северная Осетия - Алания респ, р-н Правобережный, с. Заманкул, ул. Набережная, 6 "а"	Правобережный	15:03:0060228:20	003002000000 Земли населенных пунктов	Для ведения личного подсобного хозяйства	13	02:0:20	6 201	225,77	1 399 999,77
15236	Российская Федерация, Республика Северная Осетия-Алания, Правобережный район, с Заманкул, ул. Ленина, 54 г	Правобережный	15:03:0060228:21	003002000000 Земли населенных пунктов	Для ведения личного подсобного хозяйства	13	02:0:20	4 137	225,77	934 010,49
15237	Респ. Северная Осетия - Алания, р-н Правобережный, с. Заманкул, ул. Ленина	Правобережный	15:03:0060228:3	003002000000 Земли населенных пунктов	Под жилую застройку	13	02:0:10	2 000	225,77	451 540,00
15238	Респ. Северная Осетия - Алания, р-н Правобережный, с. Заманкул, ул. Ленина, дом 58	Правобережный	15:03:0060228:4	003002000000 Земли населенных пунктов	Под жилую застройку	13	02:0:10	2 500	225,77	564 425,00
15239	Респ. Северная Осетия - Алания, р-н Правобережный, с. Заманкул, ул. Ленина, 60 "б"	Правобережный	15:03:0060228:40	003002000000 Земли населенных пунктов	Для ведения личного подсобного хозяйства	13	02:0:20	1 500	225,77	338 655,00
15240	Республика Северная Осетия-Алания, р-н Правобережный, с Заманкул, ул Набережная, д 10п	Правобережный	15:03:0060228:43	003002000000 Земли населенных пунктов	Для ведения личного подсобного хозяйства	13	02:0:20	6 269	225,77	1 415 352,13
15241	Республика Северная Осетия-Алания, р-н Правобережный, с. Заманкул, ул. Набережная, 10	Правобережный	15:03:0060228:44	003002000000 Земли населенных пунктов	Для ведения личного подсобного хозяйства	13	02:0:20	6 271	225,77	1 415 803,67
15242	Респ. Северная Осетия - Алания, р-н Правобережный, с. Заманкул, ул. Ленина, дом 58-а	Правобережный	15:03:0060228:5	003002000000 Земли населенных пунктов	Под жилую застройку	13	02:0:10	3 000	225,77	677 310,00
15243	Респ. Северная Осетия - Алания, р-н Правобережный, с. Заманкул, ул. Ленина, 60	Правобережный	15:03:0060228:6	003002000000 Земли населенных пунктов	Для ведения личного подсобного хозяйства	13	02:0:20	3 633	225,77	820 222,41
15244	Респ. Северная Осетия - Алания, р-н Правобережный, с. Заманкул, ул. Ленина, 60 "а"	Правобережный	15:03:0060228:7	003002000000 Земли населенных пунктов	Для ведения личного подсобного хозяйства	13	02:0:20	5 672	225,77	1 280 567,44
15245	Респ. Северная Осетия - Алания, р-н Правобережный, с. Заманкул, ул. Ленина, дом 62-б	Правобережный	15:03:0060228:8	003002000000 Земли населенных пунктов	Под жилую застройку	13	02:0:10	5 000	225,77	1 128 850,00
15246	Респ. Северная Осетия - Алания, р-н Правобережный, с. Заманкул, ул. Ленина, дом 62-а	Правобережный	15:03:0060228:9	003002000000 Земли населенных пунктов	Под жилую застройку	13	02:0:10	2 000	225,77	451 540,00
15247	Российская Федерация, Республика Северная Осетия-Алания, Правобережный муниципальный район, с. Заманкул, ул. Ленина, 51	Правобережный	15:03:0060229:1	003002000000 Земли населенных пунктов	Для индивидуального жилищного строительства	13	02:0:10	890	225,77	200 935,30
15248	Респ. Северная Осетия - Алания, р-н Правобережный, с. Заманкул, ул. Ленина, дом 51-а	Правобережный	15:03:0060229:10	003002000000 Земли населенных пунктов	Под жилую застройку	13	02:0:10	4 500	225,77	1 015 965,00
15249	Респ. Северная Осетия - Алания, р-н Правобережный, с. Заманкул, ул. Ленина, дом 53	Правобережный	15:03:0060229:11	003002000000 Земли населенных пунктов	Под жилую застройку	13	02:0:10	1 000	225,77	225 770,00

№ п/п	Местоположение ЗУ	Район	Кадастровый номер ЗУ	Категория земель	Разрешенное использование по документу	Код вида разрешенного использования (в соответствии с классификатором видов разрешенного использования земельных участков)	Вид использования объектов недвижимости	Площадь	УПКС	КС
15250	Респ. Северная Осетия - Алания, р-н Правобережный, с. Заманкул, ул. Советская, дом 8	Правобережный	15:03:0060229:12	0030020000000 Земли населенных пунктов	Под жилую застройку	13	02:0010	5 000	225,77	1 128 850,00
15251	Респ. Северная Осетия - Алания, р-н Правобережный, с. Заманкул, ул. Советская, 10	Правобережный	15:03:0060229:13	0030020000000 Земли населенных пунктов	Для ведения личного подсобного хозяйства	13	02:0020	4 546	225,77	1 026 350,42
15252	Респ. Северная Осетия - Алания, р-н Правобережный, с. Заманкул, ул. Советская, дом 12	Правобережный	15:03:0060229:14	0030020000000 Земли населенных пунктов	Под жилую застройку	13	02:0010	5 200	225,77	1 174 004,00
15253	Респ. Северная Осетия - Алания, р-н Правобережный, с. Заманкул, ул. Советская, дом 14	Правобережный	15:03:0060229:15	0030020000000 Земли населенных пунктов	Под жилую застройку	13	02:0010	4 000	225,77	903 080,00
15254	Респ. Северная Осетия - Алания, р-н Правобережный, с. Заманкул, ул. Советская, дом 16	Правобережный	15:03:0060229:16	0030020000000 Земли населенных пунктов	Под жилую застройку	13	02:0010	3 000	225,77	677 310,00
15255	РСО-Алания, Правобережный район, с Заманкул, у сельсовета	Правобережный	15:03:0060229:160	0030020000000 Земли населенных пунктов	Культурное развитие (Братская могила 55 советских воинов, погибших в октябре-ноябре 1942 г. в боях с немецко-фашистскими захватчиками на Эльхотовском рубеже. Перезахоронение из одиночных могил в братскую произведено в период 1945-1947 гг)	3	09:0030	1 240	8,12	10 068,80
15256	Респ. Северная Осетия - Алания, р-н Правобережный, с. Заманкул, ул. Советская, 18	Правобережный	15:03:0060229:17	0030020000000 Земли населенных пунктов	Для ведения личного подсобного хозяйства	13	02:0020	6 804	225,77	1 536 139,08
15257	Респ. Северная Осетия - Алания, р-н Правобережный, с. Заманкул, ул. Ленина, 49	Правобережный	15:03:0060229:18	0030020000000 Земли населенных пунктов	Для эксплуатации магазин	4	04:0040	1 086	587,01	637 492,86
15258	Респ. Северная Осетия - Алания, р-н Правобережный, с. Заманкул, ул. Ленина, дом 55	Правобережный	15:03:0060229:19	0030020000000 Земли населенных пунктов	Под размещение объектов торговли	4	04:0040	1 626	587,01	954 878,26
15259	Северная Осетия - Алания респ, р-н Правобережный, с Заманкул, ул Советская, дом 12 "а"	Правобережный	15:03:0060229:21	0030020000000 Земли населенных пунктов	Для ведения личного подсобного хозяйства	13	02:0020	3 019	225,77	681 599,63
15260	Респ. Северная Осетия - Алания, р-н Правобережный, с. Заманкул, ул. Ленина, дом 51	Правобережный	15:03:0060229:3	0030020000000 Земли населенных пунктов	Для размещения и использования по назначению жилых и общественно-деловых объектов	13	02:0010	15	225,77	3 386,55
15261	Российская Федерация, Республика Северная Осетия-Алания, Правобережный муниципальный район, с.Заманкул, ул. Ленина, 49 "б"	Правобережный	15:03:0060229:4	0030020000000 Земли населенных пунктов	Под почту	3	03:0022	539	158,04	85 183,56
15262	Респ. Северная Осетия - Алания, р-н Правобережный, с. Заманкул, ул. Советская, 20	Правобережный	15:03:0060229:40	0030020000000 Земли населенных пунктов	Для ведения личного подсобного хозяйства	13	02:0020	5 627	225,77	1 270 407,79
15263	Республика Северная Осетия-Алания, р-н Правобережный, с. Заманкул, ул. Советская, 22	Правобережный	15:03:0060229:47	0030020000000 Земли населенных пунктов	Для ведения личного подсобного хозяйства	13	02:0020	1 663	225,77	375 455,51
15264	Республика Северная Осетия-Алания, р-н Правобережный, с. Заманкул, ул. Советская, 22	Правобережный	15:03:0060229:48	0030020000000 Земли населенных пунктов	Для ведения личного подсобного хозяйства	13	02:0020	1 295	225,77	292 372,15
15265	Респ. Северная Осетия - Алания, р-н Правобережный, с. Заманкул, ул. Ленина, дом 55	Правобережный	15:03:0060229:5	0030020000000 Земли населенных пунктов	Под общественную застройку	3	03:0080	162	158,04	25 602,48
15266	Респ. Северная Осетия - Алания, р-н Правобережный, с. Заманкул, ул. Ленина, дом 43	Правобережный	15:03:0060229:6	0030020000000 Земли населенных пунктов	Для ведения личного подсобного хозяйства	13	02:0020	4 973	225,77	1 122 754,21
15267	Северная Осетия - Алания респ, р-н Правобережный, с Заманкул, ул Ленина, 45	Правобережный	15:03:0060229:7	0030020000000 Земли населенных пунктов	Для ведения личного подсобного хозяйства	13	02:0020	4 974	225,77	1 122 979,98
15268	Респ. Северная Осетия - Алания, р-н Правобережный, с. Заманкул, ул. Ленина, 47	Правобережный	15:03:0060229:8	0030020000000 Земли населенных пунктов	Для ведения личного подсобного хозяйства	13	02:0020	3 266	225,77	737 364,82
15269	Респ. Северная Осетия - Алания, р-н Правобережный, с. Заманкул, ул. Ленина, дом 49	Правобережный	15:03:0060229:9	0030020000000 Земли населенных пунктов	Под жилую застройку	13	02:0010	3 400	225,77	767 618,00
15270	Респ. Северная Осетия - Алания, р-н Правобережный, с. Заманкул, ул. Зангиева, дом 35	Правобережный	15:03:0060230:1	0030020000000 Земли населенных пунктов	Под жилую застройку	13	02:0010	2 500	225,77	564 425,00
15271	Респ. Северная Осетия - Алания, р-н Правобережный, с. Заманкул, ул. Зангиева, дом 38	Правобережный	15:03:0060230:11	0030020000000 Земли населенных пунктов	Под жилую застройку	13	02:0010	2 500	225,77	564 425,00
15272	Респ. Северная Осетия - Алания, р-н Правобережный, с. Заманкул, ул. Зангиева, дом 40	Правобережный	15:03:0060230:12	0030020000000 Земли населенных пунктов	Под жилую застройку	13	02:0010	2 500	225,77	564 425,00
15273	Респ. Северная Осетия - Алания, р-н Правобережный, с. Заманкул, ул. А.Зангиева, 42	Правобережный	15:03:0060230:13	0030020000000 Земли населенных пунктов	Для ведения личного подсобного хозяйства	13	02:0020	3 165	225,77	714 562,05
15274	Респ. Северная Осетия - Алания, р-н Правобережный, с. Заманкул, ул. А.Зангиева, дом 36 "а"	Правобережный	15:03:0060230:14	0030020000000 Земли населенных пунктов	Для ведения личного подсобного хозяйства	13	02:0020	5 827	225,77	1 315 561,79
15275	Респ. Северная Осетия - Алания, р-н Правобережный, с. Заманкул, ул. Советская, 11	Правобережный	15:03:0060230:2	0030020000000 Земли населенных пунктов	Для ведения личного подсобного хозяйства	13	02:0020	5 689	225,77	1 284 405,53
15276	Респ. Северная Осетия - Алания, р-н Правобережный, с. Заманкул, ул. А. Зангиева, 36 "б"	Правобережный	15:03:0060230:23	0030020000000 Земли населенных пунктов	Для ведения личного подсобного хозяйства	13	02:0020	5 798	225,77	1 309 014,46
15277	Республика Северная Осетия-Алания, р-н Правобережный, с. Заманкул, ул. А.Зангиева, 36 "в"	Правобережный	15:03:0060230:24	0030020000000 Земли населенных пунктов	Для ведения личного подсобного хозяйства	13	02:0020	3 552	225,77	801 935,04
15278	Респ. Северная Осетия - Алания, р-н Правобережный, с. Заманкул, ул. Советская, дом 13	Правобережный	15:03:0060230:3	0030020000000 Земли населенных пунктов	Под жилую застройку	13	02:0020	2 500	225,77	564 425,00
15279	Респ. Северная Осетия - Алания, р-н Правобережный, с. Заманкул, ул. Советская, 15	Правобережный	15:03:0060230:4	0030020000000 Земли населенных пунктов	Для ведения личного подсобного хозяйства	13	02:0020	3 381	225,77	763 328,37
15280	Респ. Северная Осетия - Алания, р-н Правобережный, с. Заманкул, ул. Советская, 17	Правобережный	15:03:0060230:5	0030020000000 Земли населенных пунктов	Для ведения личного подсобного хозяйства	13	02:0020	4 222	225,77	953 200,94
15281	Респ. Северная Осетия - Алания, р-н Правобережный, с. Заманкул, ул. Советская, дом 19	Правобережный	15:03:0060230:6	0030020000000 Земли населенных пунктов	Под жилую застройку	13	02:0010	8 000	225,77	1 806 160,00
15282	Российская Федерация, Республика Северная Осетия - Алания, Правобережный муниципальный район, сельское поселение Заманкульское, с Заманкул, ул Советская, д/у 21	Правобережный	15:03:0060230:7	0030020000000 Земли населенных пунктов	Для ведения личного подсобного хозяйства	13	02:0020	5 447	225,77	1 229 769,19
15283	Респ. Северная Осетия - Алания, р-н Правобережный, с. Заманкул, ул. Зангиева, дом 34	Правобережный	15:03:0060230:8	0030020000000 Земли населенных пунктов	Под жилую застройку	13	02:0010	2 500	225,77	564 425,00
15284	Респ. Северная Осетия - Алания, р-н Правобережный, с. Заманкул, ул. Зангиева, дом 34-а	Правобережный	15:03:0060230:9	0030020000000 Земли населенных пунктов	Под жилую застройку	13	02:0010	2 500	225,77	564 425,00
15285	Северная Осетия - Алания респ, р-н Правобережный, с Заманкул, ул А.Зангиева, 29	Правобережный	15:03:0060231:1	0030020000000 Земли населенных пунктов	Для ведения личного подсобного хозяйства	13	02:0020	4 901	225,77	1 106 498,77
15286	Северная Осетия - Алания респ, р-н Правобережный, с Заманкул, ул К.Хетагурова, дом 24	Правобережный	15:03:0060231:10	0030020000000 Земли населенных пунктов	Для ведения личного подсобного хозяйства	13	02:0020	6 305	225,77	1 423 479,85
15287	Республика Северная Осетия-Алания, р-н Правобережный, с. Заманкул, ул. К.Хетагурова, 26	Правобережный	15:03:0060231:11	0030020000000 Земли населенных пунктов	Для ведения личного подсобного хозяйства	13	02:0020	4 676	225,77	1 055 700,52
15288	Респ. Северная Осетия - Алания, р-н Правобережный, с. Заманкул, ул. Хетагурова, дом 28	Правобережный	15:03:0060231:12	0030020000000 Земли населенных пунктов	Под жилую застройку	13	02:0010	2 000	225,77	451 540,00
15289	Российская Федерация, Республика Северная Осетия-Алания, Правобережный муниципальный район, с. Заманкул, ул. К.Хетагурова, 28	Правобережный	15:03:0060231:140	0030020000000 Земли населенных пунктов	Для ведения личного подсобного хозяйства	13	02:0020	5 296	225,77	1 195 677,92
15290	Респ. Северная Осетия - Алания, р-н Правобережный, с. Заманкул, ул. Зангиева	Правобережный	15:03:0060231:2	0030020000000 Земли населенных пунктов	Под жилую застройку	13	02:0010	2 500	225,77	564 425,00
15291	Республика Северная Осетия-Алания, р-н Правобережный, с. Заманкул, ул. А.Зангиева, 31	Правобережный	15:03:0060231:24	0030020000000 Земли населенных пунктов	Для ведения личного подсобного хозяйства	13	02:0020	1 748	225,77	394 645,96
15292	Российская Федерация, Республика Северная Осетия-Алания, Правобережный район, с Заманкул, ул. А.Зангиева, 31	Правобережный	15:03:0060231:25	0030020000000 Земли населенных пунктов	Для ведения личного подсобного хозяйства	13	02:0020	4 070	225,77	918 883,90
15293	Российская Федерация, Республика Северная Осетия-Алания, Правобережный район, с Заманкул, ул. А.Зангиева, 31	Правобережный	15:03:0060231:26	0030020000000 Земли населенных пунктов	Для ведения личного подсобного хозяйства	13	02:0020	1 001	225,77	225 995,77
15294	Респ. Северная Осетия - Алания, р-н Правобережный, с. Заманкул, ул. Зангиева	Правобережный	15:03:0060231:3	0030020000000 Земли населенных пунктов	Под жилую застройку	13	02:0010	2 500	225,77	564 425,00
15295	Респ. Северная Осетия - Алания, р-н Правобережный, с. Заманкул, ул. Зангиева, дом 33	Правобережный	15:03:0060231:5	0030020000000 Земли населенных пунктов	Под жилую застройку	13	02:0010	4 000	225,77	903 080,00
15296	Респ. Северная Осетия - Алания, р-н Правобережный, с. Заманкул, ул. Зангиева, дом 33-а	Правобережный	15:03:0060231:6	0030020000000 Земли населенных пунктов	Под жилую застройку	13	02:0010	6 500	225,77	1 467 505,00

№ пп	Местоположение ЗУ	Район	Кадастровый номер ЗУ	Категория земель	Разрешенное использование по документу	Код вида разрешенного использования (в соответствии с классификатором видов разрешенного использования земельных участков)	Вид использования объектов недвижимости	Площадь	УПКС	КС
15297	Респ. Северная Осетия - Алания, р-н Правобережный, с. Заманкул, ул К.Хетагурова, 20	Правобережный	15:03:0060231:7	0030020000000 Земли населенных пунктов	Для ведения личного подсобного хозяйства	13	02:0020	5 500	225,77	1 241 735,00
15298	Северная Осетия - Алания респ, р-н Правобережный, с Заманкул, ул К.Хетагурова, 22	Правобережный	15:03:0060231:8	0030020000000 Земли населенных пунктов	Для ведения личного подсобного хозяйства	13	02:0020	6 858	225,77	1 548 330,66
15299	Респ. Северная Осетия - Алания, р-н Правобережный, с. Заманкул, ул. Хетагурова, дом 22-а	Правобережный	15:03:0060231:9	0030020000000 Земли населенных пунктов	Под жилую застройку	13	02:0010	3 500	225,77	790 195,00
15300	Респ. Северная Осетия - Алания, р-н Правобережный, с. Заманкул, ул. Маркуса, 42	Правобережный	15:03:0060232:1	0030020000000 Земли населенных пунктов	Для эксплуатации дома	13	02:0010	6 000	225,77	1 354 620,00
15301	Республика Северная Осетия-Алания, р-н Правобережный, с Заманкул, ул Маркуса, 36	Правобережный	15:03:0060232:10	0030020000000 Земли населенных пунктов	Под жилую застройку	13	02:0010	2 000	225,77	451 540,00
15302	Республика Северная Осетия-Алания, р-н Правобережный, с. Заманкул, ул. Маркуса, 38	Правобережный	15:03:0060232:11	0030020000000 Земли населенных пунктов	Для ведения личного подсобного хозяйства	13	02:0020	3 431	225,77	774 616,87
15303	Респ. Северная Осетия - Алания, р-н Правобережный, с. Заманкул, ул. Маркуса, дом 40	Правобережный	15:03:0060232:12	0030020000000 Земли населенных пунктов	Для ведения личного подсобного хозяйства	13	02:0020	2 942	225,77	664 215,34
15304	Северная Осетия - Алания респ, р-н Правобережный, с Заманкул, ул Хетагурова, дом 25	Правобережный	15:03:0060232:2	0030020000000 Земли населенных пунктов	Для ведения личного подсобного хозяйства	13	02:0020	5 031	225,77	1 135 848,87
15305	Респ. Северная Осетия - Алания, р-н Правобережный, с. Заманкул, ул К. Хетагурова, 27	Правобережный	15:03:0060232:3	0030020000000 Земли населенных пунктов	Для ведения личного подсобного хозяйства	13	02:0020	4 400	225,77	993 388,00
15306	Республика Северная Осетия-Алания, р-н Правобережный, с. Заманкул, ул. Маркуса, 44	Правобережный	15:03:0060232:34	0030020000000 Земли населенных пунктов	Для ведения личного подсобного хозяйства	13	02:0020	2 821	225,77	636 897,17
15307	Респ. Северная Осетия - Алания, р-н Правобережный, с. Заманкул, ул. К. Хетагурова, 29	Правобережный	15:03:0060232:4	0030020000000 Земли населенных пунктов	Для ведения личного подсобного хозяйства	13	02:0020	6 050	225,77	1 365 908,50
15308	Респ. Северная Осетия - Алания, р-н Правобережный, с. Заманкул, ул К. Хетагурова, 31	Правобережный	15:03:0060232:5	0030020000000 Земли населенных пунктов	Для ведения личного подсобного хозяйства	13	02:0020	6 332	225,77	1 429 575,64
15309	Респ. Северная Осетия - Алания, р-н Правобережный, с. Заманкул, ул. К. Хетагурова, дом 33	Правобережный	15:03:0060232:6	0030020000000 Земли населенных пунктов	Под жилую застройку	13	02:0010	2 000	225,77	451 540,00
15310	Респ. Северная Осетия - Алания, р-н Правобережный, с. Заманкул, ул. К. Хетагурова, 35	Правобережный	15:03:0060232:7	0030020000000 Земли населенных пунктов	Для ведения личного подсобного хозяйства	13	02:0020	2 708	225,77	611 385,16
15311	Респ. Северная Осетия - Алания, р-н Правобережный, с. Заманкул, ул. Маркуса, 32	Правобережный	15:03:0060232:8	0030020000000 Земли населенных пунктов	Для ведения личного подсобного хозяйства	13	02:0020	4 255	225,77	960 651,35
15312	Респ. Северная Осетия - Алания, р-н Правобережный, с. Заманкул, ул. Маркуса, дом 34	Правобережный	15:03:0060232:9	0030020000000 Земли населенных пунктов	Для эксплуатации жилого дома и ведения личного подсобного хозяйства	13	02:0010	5 584	225,77	1 260 699,68
15313	Республика Северная Осетия-Алания, р-н Правобережный, с Заманкул, ул Маркуса, 13	Правобережный	15:03:0060233:1	0030020000000 Земли населенных пунктов	Для ведения личного подсобного хозяйства	13	02:0020	5 226	225,77	1 179 874,02
15314	Респ. Северная Осетия - Алания, р-н Правобережный, с. Заманкул, ул. Первомайская, дом 18	Правобережный	15:03:0060233:10	0030020000000 Земли населенных пунктов	Под жилую застройку	13	02:0010	4 000	225,77	903 080,00
15315	Респ. Северная Осетия - Алания, р-н Правобережный, с. Заманкул, ул. Первомайская, дом 20	Правобережный	15:03:0060233:11	0030020000000 Земли населенных пунктов	Приусадебный участок	13	02:0020	4 710	225,77	1 064 957,09
15316	Респ. Северная Осетия - Алания, р-н Правобережный, с. Заманкул, ул. Первомайская, дом 22	Правобережный	15:03:0060233:12	0030020000000 Земли населенных пунктов	Под жилую застройку	13	02:0010	3 100	225,77	699 887,00
15317	Респ. Северная Осетия - Алания, р-н Правобережный, с. Заманкул, ул. Маркуса, 15	Правобережный	15:03:0060233:2	0030020000000 Земли населенных пунктов	Для ведения личного подсобного хозяйства	13	02:0020	2 727	225,77	615 674,79
15318	Северная Осетия - Алания респ, р-н Правобережный, с. Заманкул, ул. Первомайская, 22	Правобережный	15:03:0060233:26	0030020000000 Земли населенных пунктов	Для ведения личного подсобного хозяйства	13	02:0020	600	225,77	135 462,00
15319	Респ. Северная Осетия - Алания, р-н Правобережный, с. Заманкул, ул. Маркуса, 19	Правобережный	15:03:0060233:3	0030020000000 Земли населенных пунктов	Для ведения личного подсобного хозяйства	13	02:0020	5 131	225,77	1 158 425,87
15320	Респ. Северная Осетия - Алания, р-н Правобережный, с. Заманкул, ул. Маркуса, дом 19	Правобережный	15:03:0060233:4	0030020000000 Земли населенных пунктов	Под жилую застройку	13	02:0010	2 500	225,77	564 425,00
15321	Республика Северная Осетия-Алания, р-н Правобережный, с Заманкул, ул Маркуса, 21	Правобережный	15:03:0060233:5	0030020000000 Земли населенных пунктов	Под жилую застройку	13	02:0010	2 500	225,77	564 425,00
15322	Респ. Северная Осетия - Алания, р-н Правобережный, с. Заманкул, ул. Маркуса, дом 23	Правобережный	15:03:0060233:6	0030020000000 Земли населенных пунктов	Под жилую застройку	13	02:0010	3 000	225,77	677 310,00
15323	Республика Северная Осетия-Алания, р-н Правобережный, с Заманкул, ул Первомайская, 12	Правобережный	15:03:0060233:7	0030020000000 Земли населенных пунктов	Для ведения личного подсобного хозяйства	13	02:0020	5 324	225,77	1 201 999,48
15324	Респ. Северная Осетия - Алания, р-н Правобережный, с. Заманкул, ул. Первомайская, 14	Правобережный	15:03:0060233:8	0030020000000 Земли населенных пунктов	Для ведения личного подсобного хозяйства	13	02:0020	5 828	225,77	1 315 787,56
15325	Северная Осетия - Алания респ, р-н Правобережный, с. Заманкул, ул. Первомайская, 16	Правобережный	15:03:0060233:9	0030020000000 Земли населенных пунктов	Для ведения личного подсобного хозяйства	13	02:0020	5 622	225,77	1 269 278,94
15326	Респ. Северная Осетия - Алания, р-н Правобережный, с. Заманкул, ул. Первомайская, 23	Правобережный	15:03:0060234:1	0030020000000 Земли населенных пунктов	Для ведения личного подсобного хозяйства	13	02:0020	4 782	225,77	1 079 632,14
15327	Респ. Северная Осетия - Алания, р-н Правобережный, с. Заманкул, ул. Комсомольская, дом 16	Правобережный	15:03:0060234:10	0030020000000 Земли населенных пунктов	Под жилую застройку	13	02:0010	4 700	225,77	1 061 119,00
15328	Респ. Северная Осетия - Алания, р-н Правобережный, с. Заманкул, ул. Комсомольская, дом 16-а	Правобережный	15:03:0060234:11	0030020000000 Земли населенных пунктов	Под жилую застройку	13	02:0010	3 600	225,77	812 772,00
15329	Респ. Северная Осетия - Алания, р-н Правобережный, с. Заманкул, ул. Комсомольская, дом 18	Правобережный	15:03:0060234:12	0030020000000 Земли населенных пунктов	Под жилую застройку	13	02:0010	3 600	225,77	812 772,00
15330	Респ. Северная Осетия - Алания, р-н Правобережный, с. Заманкул, ул. Комсомольская, дом 18-а	Правобережный	15:03:0060234:13	0030020000000 Земли населенных пунктов	Под жилую застройку	13	02:0010	3 000	225,77	677 310,00
15331	Республика Северная Осетия - Алания, Правобережный район, с.Заманкул, ул. Комсомольская, 18	Правобережный	15:03:0060234:138	0030020000000 Земли населенных пунктов	Для ведения личного подсобного хозяйства	13	02:0020	5 475	225,77	1 236 090,75
15332	Республика Северная Осетия-Алания, р-н Правобережный, с Заманкул, ул Комсомольская	Правобережный	15:03:0060234:140	0030020000000 Земли населенных пунктов	Для ведения личного подсобного хозяйства	13	02:0020	4 269	225,77	963 812,13
15333	Российская Федерация, Республика Северная Осетия - Алания, Правобережный муниципальный район, Заманкульское сельское поселение, с. Заманкул, ул. Комсомольская, 14 "а"	Правобережный	15:03:0060234:141	0030020000000 Земли населенных пунктов	Для ведения личного подсобного хозяйства	13	02:0020	1 783	225,77	402 547,91
15334	Респ. Северная Осетия - Алания, р-н Правобережный, с. Заманкул, ул. Первомайская, 11	Правобережный	15:03:0060234:2	0030020000000 Земли населенных пунктов	Для ведения личного подсобного хозяйства	13	02:0020	5 165	225,77	1 166 102,05
15335	Республика Северная Осетия-Алания, р-н Правобережный, с. Заманкул, ул. Первомайская, 9 а	Правобережный	15:03:0060234:25	0030020000000 Земли населенных пунктов	Для ведения личного подсобного хозяйства	13	02:0020	4 862	225,77	1 097 693,74
15336	Республика Северная Осетия-Алания, р-н Правобережный, с. Заманкул, ул. Первомайская, 9 а	Правобережный	15:03:0060234:26	0030020000000 Земли населенных пунктов	Для ведения личного подсобного хозяйства	13	02:0020	2 017	225,77	455 378,09
15337	Респ. Северная Осетия - Алания, р-н Правобережный, с. Заманкул, ул. Первомайская, дом 11-а	Правобережный	15:03:0060234:3	0030020000000 Земли населенных пунктов	Под жилую застройку	13	02:0010	4 000	225,77	903 080,00
15338	Респ. Северная Осетия - Алания, р-н Правобережный, с. Заманкул, ул. Первомайская, дом 11-б	Правобережный	15:03:0060234:4	0030020000000 Земли населенных пунктов	Под жилую застройку	13	02:0010	4 900	225,77	1 106 273,00
15339	Республика Северная Осетия-Алания, р-н Правобережный, с Заманкул, ул Первомайская	Правобережный	15:03:0060234:5	0030020000000 Земли населенных пунктов	Под жилую застройку	13	02:0010	5 600	225,77	1 264 312,00
15340	Республика Северная Осетия-Алания, р-н Правобережный, с Заманкул, ул Первомайская	Правобережный	15:03:0060234:6	0030020000000 Земли населенных пунктов	Под жилую застройку	13	02:0010	2 600	225,77	587 002,00
15341	Северная Осетия - Алания респ, р-н Правобережный, с Заманкул, ул Первомайская, 13	Правобережный	15:03:0060234:7	0030020000000 Земли населенных пунктов	Для ведения личного подсобного хозяйства	13	02:0020	5 210	225,77	1 176 261,70
15342	Респ. Северная Осетия - Алания, р-н Правобережный, с. Заманкул, ул. Комсомольская, дом 14-а	Правобережный	15:03:0060234:9	0030020000000 Земли населенных пунктов	Под жилую застройку	13	02:0010	3 600	225,77	812 772,00
15343	Респ. Северная Осетия - Алания, р-н Правобережный, с. Заманкул, ул. Степная, дом 1	Правобережный	15:03:0060235:1	0030020000000 Земли населенных пунктов	Под жилую застройку	13	02:0010	6 000	225,77	1 354 620,00
15344	Респ. Северная Осетия - Алания, р-н Правобережный, с. Заманкул, ул. Степная, дом 3	Правобережный	15:03:0060235:10	0030020000000 Земли населенных пунктов	Под жилую застройку	13	02:0010	2 000	225,77	451 540,00
15345	Респ. Северная Осетия - Алания, р-н Правобережный, с. Заманкул, ул. Степная, дом 3-а	Правобережный	15:03:0060235:11	0030020000000 Земли населенных пунктов	Под жилую застройку	13	02:0010	4 000	225,77	903 080,00
15346	Респ. Северная Осетия - Алания, р-н Правобережный, с. Заманкул, ул. Степная, дом 3-б	Правобережный	15:03:0060235:12	0030020000000 Земли населенных пунктов	Под жилую застройку	13	02:0010	3 600	225,77	812 772,00
15347	Респ. Северная Осетия - Алания, р-н Правобережный, с. Заманкул, ул. Комсомольская, 15	Правобережный	15:03:0060235:16	0030020000000 Земли населенных пунктов	Для ведения личного подсобного хозяйства	13	02:0020	5 271	225,77	1 190 033,67
15348	Респ. Северная Осетия - Алания, р-н Правобережный, с. Заманкул, ул. Степная, дом 1-а	Правобережный	15:03:0060235:2	0030020000000 Земли населенных пунктов	Под жилую застройку	13	02:0010	6 000	225,77	1 354 620,00

№ пп	Местоположение ЗУ	Район	Кадастровый номер ЗУ	Категория земель	Разрешенное использование по документу	Код вида разрешенного использования (в соответствии с классификатором видов разрешенного использования земельных участков)	Вид использования объектов недвижимости	Площадь	УПКС	КС
15349	Респ. Северная Осетия - Алания, р-н Правобережный, с. Заманкул, ул. Степная, дом 2	Правобережный	15:03:0060235:3	003002000000 Земли населенных пунктов	Под жилую застройку	13	02:0:10	5 000	225,77	1 128 850,00
15350	Респ. Северная Осетия - Алания, р-н Правобережный, с. Заманкул, ул. Степная, 3	Правобережный	15:03:0060235:4	003002000000 Земли населенных пунктов	Для ведения личного подсобного хозяйства	13	02:0:20	5 500	225,77	1 241 735,00
15351	Республика Северная Осетия - Алания, мр-н Правобережный, с.п. Заманкульское, с Заманкул, ул Маркова, участок 66	Правобережный	15:03:0060235:5	003002000000 Земли населенных пунктов	Под жилую застройку	13	02:0:10	6 701	225,77	1 512 884,77
15352	Респ. Северная Осетия - Алания, р-н Правобережный, с. Заманкул, ул. Комсомольская, дом 9-а	Правобережный	15:03:0060235:6	003002000000 Земли населенных пунктов	Под жилую застройку	13	02:0:10	3 000	225,77	677 310,00
15353	Респ. Северная Осетия - Алания, р-н Правобережный, с. Заманкул, ул. Степная, дом 2	Правобережный	15:03:0060235:7	003002000000 Земли населенных пунктов	Под жилую застройку	13	02:0:10	3 000	225,77	677 310,00
15354	Респ. Северная Осетия - Алания, р-н Правобережный, с. Заманкул, ул. Степная, дом 2-а	Правобережный	15:03:0060235:8	003002000000 Земли населенных пунктов	Под жилую застройку	13	02:0:10	4 000	225,77	903 080,00
15355	Респ. Северная Осетия - Алания, р-н Правобережный, с. Заманкул, ул. Степная, дом 2-б	Правобережный	15:03:0060235:9	003002000000 Земли населенных пунктов	Под жилую застройку	13	02:0:10	4 000	225,77	903 080,00
15356	Респ. Северная Осетия - Алания, р-н Правобережный, с. Заманкул, ул. Ленина, дом 52	Правобережный	15:03:0060236:1	003002000000 Земли населенных пунктов	Под жилую застройку	13	02:0:10	2 300	225,77	519 271,00
15357	Республика Северная Осетия-Алания, Правобережный район, с.Заманкул, ул. И Дзусова , 14 а	Правобережный	15:03:0060236:141	003002000000 Земли населенных пунктов	Для ведения личного подсобного хозяйства	13	02:0:20	10 000	225,77	2 257 700,00
15358	Респ. Северная Осетия - Алания, р-н Правобережный, с. Заманкул, ул. Ленина, дом 54	Правобережный	15:03:0060236:2	003002000000 Земли населенных пунктов	Под жилую застройку	13	02:0:10	2 500	225,77	564 425,00
15359	Республика Северная Осетия-Алания, р-н Правобережный, с Заманкул, ул Ленина, 54 "б"	Правобережный	15:03:0060236:21	003002000000 Земли населенных пунктов	Для ведения личного подсобного хозяйства	13	02:0:20	1 384	225,77	312 465,68
15360	Республика Северная Осетия-Алания, р-н Правобережный, с. Заманкул, ул. Ленина, 54 "в"	Правобережный	15:03:0060236:27	003002000000 Земли населенных пунктов	Для ведения личного подсобного хозяйства	13	02:0:20	6 944	225,77	1 567 746,88
15361	Респ. Северная Осетия - Алания, р-н Правобережный, с. Заманкул, ул. Ленина, 54 "а"	Правобережный	15:03:0060236:29	003002000000 Земли населенных пунктов	Для ведения личного подсобного хозяйства	13	02:0:20	1 196	225,77	270 020,92
15362	Респ. Северная Осетия - Алания, р-н Правобережный, с. Заманкул, ул. Ленина	Правобережный	15:03:0060236:3	003002000000 Земли населенных пунктов	Под жилую застройку	13	02:0:10	2 500	225,77	564 425,00
15363	Респ. Северная Осетия - Алания, р-н Правобережный, с. Заманкул, ул. Ленина, дом 56	Правобережный	15:03:0060236:4	003002000000 Земли населенных пунктов	Под жилую застройку	13	02:0:10	2 500	225,77	564 425,00
15364	Респ. Северная Осетия - Алания, р-н Правобережный, с. Заманкул, ул. Ленина	Правобережный	15:03:0060236:5	003002000000 Земли населенных пунктов	Под жилую застройку	13	02:0:10	3 500	225,77	790 195,00
15365	Респ. Северная Осетия - Алания, р-н Правобережный, с. Заманкул, ул. Ленина, дом 58	Правобережный	15:03:0060236:6	003002000000 Земли населенных пунктов	Под жилую застройку	13	02:0:10	4 000	225,77	903 080,00
15366	Республика Северная Осетия-Алания, р-н Правобережный, с. Заманкул, ул. И. Дзусова. 21"б"	Правобережный	15:03:0060236:7	003002000000 Земли населенных пунктов	Для строительства цеха по производству минеральной воды	6	06:0:00	11 000	357,37	3 931 070,00
15367	Республика Северная Осетия - Алания, р-н Правобережный, с. Заманкул, Ленина ул., 34 "а"	Правобережный	15:03:0060237:1	003002000000 Земли населенных пунктов	Для ведения личного подсобного хозяйства	13	02:0:20	5 627	225,77	1 270 407,79
15368	Респ. Северная Осетия - Алания, р-н Правобережный, с. Заманкул, ул. Ленина, дом 50	Правобережный	15:03:0060237:10	003002000000 Земли населенных пунктов	Под жилую застройку	13	02:0:10	4 300	225,77	970 811,00
15369	Респ. Северная Осетия - Алания, р-н Правобережный, с. Заманкул, ул. Ленина, дом 52	Правобережный	15:03:0060237:11	003002000000 Земли населенных пунктов	Под жилую застройку	13	02:0:10	2 500	225,77	564 425,00
15370	Респ. Северная Осетия - Алания, р-н Правобережный, с. Заманкул, ул. Ленина, дом 56	Правобережный	15:03:0060237:12	003002000000 Земли населенных пунктов	Под жилую застройку	13	02:0:10	4 500	225,77	1 015 965,00
15371	Респ. Северная Осетия - Алания, р-н Правобережный, с. Заманкул, ул. Ленина, 56	Правобережный	15:03:0060237:13	003002000000 Земли населенных пунктов	Для ведения личного подсобного хозяйства	13	02:0:20	4 095	225,77	924 528,15
15372	Респ. Северная Осетия - Алания, р-н Правобережный, с. Заманкул, ул. Ленина, 31	Правобережный	15:03:0060237:2	003002000000 Земли населенных пунктов	Личное подсобное хозяйство	13	02:0:20	3 680	225,77	830 833,60
15373	Респ. Северная Осетия - Алания, р-н Правобережный, с. Заманкул, ул. Ленина, 36	Правобережный	15:03:0060237:3	003002000000 Земли населенных пунктов	Для ведения личного подсобного хозяйства	13	02:0:20	6 196	225,77	1 398 870,92
15374	Республика Северная Осетия-Алания, р-н Правобережный, с. Хумалат, ул. Ленина, 48 "а"	Правобережный	15:03:0060237:30	003002000000 Земли населенных пунктов	Для ведения личного подсобного хозяйства	13	02:0:20	5 000	225,77	1 128 850,00
15375	Республика Северная Осетия-Алания, р-н Правобережный, с. Заманкул, ул. Ленина 48 "а"	Правобережный	15:03:0060237:31	003002000000 Земли населенных пунктов	Для ведения личного подсобного хозяйства	13	02:0:20	5 425	225,77	1 224 802,25
15376	Респ. Северная Осетия - Алания, р-н Правобережный, с. Заманкул, ул. Ленина, дом 38	Правобережный	15:03:0060237:4	003002000000 Земли населенных пунктов	Под жилую застройку	13	02:0:10	2 500	225,77	564 425,00
15377	Респ. Северная Осетия - Алания, р-н Правобережный, с. Заманкул, ул. Ленина, 40	Правобережный	15:03:0060237:5	003002000000 Земли населенных пунктов	Для ведения личного подсобного хозяйства	13	02:0:20	6 243	225,77	1 409 482,11
15378	Респ. Северная Осетия - Алания, р-н Правобережный, с. Заманкул, ул. Ленина, дом 42	Правобережный	15:03:0060237:6	003002000000 Земли населенных пунктов	Под жилую застройку	13	02:0:10	3 500	225,77	790 195,00
15379	Респ. Северная Осетия - Алания, р-н Правобережный, с. Заманкул, ул. Ленина, дом 44	Правобережный	15:03:0060237:7	003002000000 Земли населенных пунктов	Под жилую застройку	13	02:0:10	4 500	225,77	1 015 965,00
15380	Респ. Северная Осетия - Алания, р-н Правобережный, с. Заманкул, ул. Ленина, 46	Правобережный	15:03:0060237:8	003002000000 Земли населенных пунктов	Для ведения личного подсобного хозяйства	13	02:0:20	4 319	225,77	975 100,63
15381	Республика Северная Осетия-Алания, р-н Правобережный, с. Заманкул, ул. Ленина, 48	Правобережный	15:03:0060237:9	003002000000 Земли населенных пунктов	Для ведения личного подсобного хозяйства	13	02:0:20	4 890	225,77	1 104 015,30
15382	Респ. Северная Осетия - Алания, р-н Правобережный, с. Заманкул, ул. Советская, 2	Правобережный	15:03:0060238:1	003002000000 Земли населенных пунктов	Для ведения личного подсобного хозяйства	13	02:0:20	5 727	225,77	1 292 984,79
15383	Респ. Северная Осетия - Алания, р-н Правобережный, с. Заманкул, ул. Ленина, 37	Правобережный	15:03:0060238:10	003002000000 Земли населенных пунктов	Для ведения личного подсобного хозяйства	13	02:0:20	3 954	225,77	892 694,58
15384	Северная Осетия - Алания респ. р-н Правобережный, с Заманкул, ул Ленина, 39	Правобережный	15:03:0060238:11	003002000000 Земли населенных пунктов	Для ведения личного подсобного хозяйства	13	02:0:20	6 301	225,77	1 422 576,77
15385	Респ. Северная Осетия - Алания, р-н Правобережный, с. Заманкул, ул. Ленина, 41	Правобережный	15:03:0060238:12	003002000000 Земли населенных пунктов	Для ведения личного подсобного хозяйства	13	02:0:20	3 269	225,77	738 042,13
15386	Российская Федерация, Республика Северная Осетия-Алания, Правобережный район, с. Заманкул, ул. Ленина	Правобережный	15:03:0060238:144	003002000000 Земли населенных пунктов	Для ведения личного подсобного хозяйства	13	02:0:20	2 434	225,77	549 524,18
15387	Российская Федерация, Республика Северная Осетия-Алания, Правобережный район, с. Заманкул, ул. Советская, 4 "г"	Правобережный	15:03:0060238:145	003002000000 Земли населенных пунктов	Для ведения личного подсобного хозяйства	13	02:0:20	4 000	225,77	903 080,00
15388	Респ. Северная Осетия - Алания, р-н Правобережный, с. Заманкул, ул. Советская, дом 4	Правобережный	15:03:0060238:2	003002000000 Земли населенных пунктов	Для содержания индивидуального жилого дома	13	02:0:10	6 440	225,77	1 453 958,80
15389	Респ. Северная Осетия - Алания, р-н Правобережный, с. Заманкул, ул. Советская, 6	Правобережный	15:03:0060238:27	003002000000 Земли населенных пунктов	Для ведения личного подсобного хозяйства	13	02:0:20	5 400	225,77	1 219 158,00
15390	Республика Северная Осетия-Алания, р-н Правобережный, с. Заманкул, ул. Ленина, 23	Правобережный	15:03:0060238:3	003002000000 Земли населенных пунктов	Для ведения личного подсобного хозяйства	13	02:0:20	2 570	225,77	580 228,90
15391	Республика Северная Осетия-Алания, р-н Правобережный, с. Заманкул, ул. Ленина, 25	Правобережный	15:03:0060238:4	003002000000 Земли населенных пунктов	Для ведения личного подсобного хозяйства	13	02:0:20	2 707	225,77	611 159,39
15392	Респ. Северная Осетия - Алания, р-н Правобережный, с. Заманкул, ул. Ленина, дом 27	Правобережный	15:03:0060238:5	003002000000 Земли населенных пунктов	Для ведения личного подсобного хозяйства	13	02:0:20	5 217	225,77	1 177 842,09
15393	Респ. Северная Осетия - Алания, р-н Правобережный, с. Заманкул, ул. Ленина, дом 29	Правобережный	15:03:0060238:6	003002000000 Земли населенных пунктов	Под жилую застройку	13	02:0:10	5 000	225,77	1 128 850,00
15394	Респ. Северная Осетия - Алания, р-н Правобережный, с. Заманкул, ул. Ленина, дом 31-а	Правобережный	15:03:0060238:7	003002000000 Земли населенных пунктов	Под жилую застройку	13	02:0:10	2 500	225,77	564 425,00
15395	Респ. Северная Осетия - Алания, р-н Правобережный, с. Заманкул, ул. Ленина, дом 35	Правобережный	15:03:0060238:9	003002000000 Земли населенных пунктов	Под жилую застройку	13	02:0:10	2 500	225,77	564 425,00
15396	Респ. Северная Осетия - Алания, р-н Правобережный, с. Заманкул, ул. Советская, 5	Правобережный	15:03:0060239:1	003002000000 Земли населенных пунктов	Для ведения личного подсобного хозяйства	13	02:0:20	4 679	225,77	1 056 377,83
15397	Респ. Северная Осетия - Алания, р-н Правобережный, с. Заманкул, ул. Зангиева, дом 30	Правобережный	15:03:0060239:10	003002000000 Земли населенных пунктов	Для эксплуатации жилого дома и ведения личного подсобного хозяйства	13	02:0:10	4 487	225,77	1 013 029,99
15398	Респ. Северная Осетия - Алания, р-н Правобережный, с. Заманкул, ул. А. Зангиева, 32	Правобережный	15:03:0060239:11	003002000000 Земли населенных пунктов	Для ведения личного подсобного хозяйства	13	02:0:20	4 878	225,77	1 101 306,06
15399	Респ. Северная Осетия - Алания, р-н Правобережный, с. Заманкул, ул. Зангиева, дом 34	Правобережный	15:03:0060239:12	003002000000 Земли населенных пунктов	Под жилую застройку	13	02:0:10	2 000	225,77	451 540,00

№ пп	Местоположение ЗУ	Район	Кадастровый номер ЗУ	Категория земель	Разрешенное использование по документу	Код вида разрешенного использования (в соответствии с классификатором видов разрешенного использования земельных участков)	Вид использования объектов недвижимости	Площадь	УПКС	КС
15400	Респ. Северная Осетия - Алания, р-н Правобережный, с. Заманкул, ул. А.Зангиева, дом 26	Правобережный	15:03:0060239:13	003002000000 Земли населенных пунктов	Для ведения личного подсобного хозяйства	13	02.0.20	5 470	225,77	1 234 961,90
15401	Республика Северная Осетия-Алания, Правобережный район, с. Заманкул, ул. А.Зангиева	Правобережный	15:03:0060239:142	003002000000 Земли населенных пунктов	Для ведения личного подсобного хозяйства	13	02.0.20	3 815	225,77	861 312,55
15402	Российская Федерация, Республика Северная Осетия-Алания, Правобережный район, с. Заманкул, ул. Советская, 3 "в"	Правобережный	15:03:0060239:143	003002000000 Земли населенных пунктов	Для ведения личного подсобного хозяйства	13	02.0.20	1 490	225,77	336 397,30
15403	Респ. Северная Осетия - Алания, р-н Правобережный, с. Заманкул, ул. Советская, дом 5-а	Правобережный	15:03:0060239:2	003002000000 Земли населенных пунктов	Под жилую застройку	13	02.0.10	5 000	225,77	1 128 850,00
15404	Респ. Северная Осетия - Алания, р-н Правобережный, с. Заманкул, ул. А.Зангиева, 26	Правобережный	15:03:0060239:23	003002000000 Земли населенных пунктов	Для ведения личного подсобного хозяйства	13	02.0.20	4 389	225,77	990 162,23
15405	Респ. Северная Осетия - Алания, р-н Правобережный, с. Заманкул, ул. А. Зангиева. 26	Правобережный	15:03:0060239:24	003002000000 Земли населенных пунктов	Для ведения личного подсобного хозяйства	13	02.0.20	1 200	225,77	270 924,00
15406	Респ. Северная Осетия - Алания, р-н Правобережный, с. Заманкул, ул. Советская, дом 7	Правобережный	15:03:0060239:3	003002000000 Земли населенных пунктов	Для ведения личного подсобного хозяйства	13	02.0.20	5 864	225,77	1 323 915,28
15407	Респ. Северная Осетия - Алания, р-н Правобережный, с. Заманкул, ул. Советская, дом 7-а	Правобережный	15:03:0060239:4	003002000000 Земли населенных пунктов	Под жилую застройку	13	02.0.10	3 500	225,77	790 195,00
15408	Респ. Северная Осетия - Алания, р-н Правобережный, с. Заманкул, ул. Советская, 9	Правобережный	15:03:0060239:5	003002000000 Земли населенных пунктов	Для ведения личного подсобного хозяйства	13	02.0.20	6 535	225,77	1 475 406,95
15409	Респ. Северная Осетия - Алания, р-н Правобережный, с. Заманкул, ул. Советская, дом 9-а	Правобережный	15:03:0060239:6	003002000000 Земли населенных пунктов	Под жилую застройку	13	02.0.10	2 000	225,77	451 540,00
15410	Респ. Северная Осетия - Алания, р-н Правобережный, с. Заманкул, ул. Зангиева, 24	Правобережный	15:03:0060239:7	003002000000 Земли населенных пунктов	Для ведения личного подсобного хозяйства	13	02.0.20	5 933	225,77	1 339 493,41
15411	Респ. Северная Осетия - Алания, р-н Правобережный, с. Заманкул, ул. А.Зангиева, 21	Правобережный	15:03:0060240:1	003002000000 Земли населенных пунктов	Для ведения личного подсобного хозяйства	13	02.0.20	5 270	225,77	1 189 807,90
15412	Респ. Северная Осетия - Алания, р-н Правобережный, с. Заманкул, ул. Хетагурова, дом 18	Правобережный	15:03:0060240:10	003002000000 Земли населенных пунктов	Под жилую застройку	13	02.0.10	2 500	225,77	564 425,00
15413	Республика Северная Осетия-Алания, р-н Правобережный, с Заманкул, ул. К. Хетагурова, 20 "а"	Правобережный	15:03:0060240:11	003002000000 Земли населенных пунктов	Для ведения личного подсобного хозяйства	13	02.0.20	5 737	225,77	1 295 242,49
15414	Респ. Северная Осетия - Алания, р-н Правобережный, с. Заманкул, ул. Хетагурова, дом 20-а	Правобережный	15:03:0060240:12	003002000000 Земли населенных пунктов	Под жилую застройку	13	02.0.10	2 000	225,77	451 540,00
15415	Респ. Северная Осетия - Алания, р-н Правобережный, с. Заманкул, ул. А.Зангиева, 25	Правобережный	15:03:0060240:13	003002000000 Земли населенных пунктов	Эксплуатация жилого дома и ведение личного подсобного хозяйства	13	02.0.10	2 306	225,77	520 625,62
15416	Российская Федерация, Республика Северная Осетия-Алания, Правобережный район, с. Заманкул, ул. К.Хетагурова, 16 "а"	Правобережный	15:03:0060240:142	003002000000 Земли населенных пунктов	Для ведения личного подсобного хозяйства	13	02.0.20	1 624	225,77	366 650,48
15417	Российская Федерация, Республика Северная Осетия-Алания, Правобережный район, с. Заманкул, ул. К.Хетагурова, 16	Правобережный	15:03:0060240:143	003002000000 Земли населенных пунктов	Для ведения личного подсобного хозяйства	13	02.0.20	1 921	225,77	433 704,17
15418	Российская Федерация, Республика Северная Осетия-Алания, Правобережный район, с. Заманкул, ул. К.Хетагурова. 16 "б"	Правобережный	15:03:0060240:144	003002000000 Земли населенных пунктов	Для ведения личного подсобного хозяйства	13	02.0.20	1 771	225,77	399 838,67
15419	Респ. Северная Осетия - Алания, р-н Правобережный, с. Заманкул, ул. А.Зангиева, 23	Правобережный	15:03:0060240:2	003002000000 Земли населенных пунктов	Для ведения личного подсобного хозяйства	13	02.0.20	5 298	225,77	1 196 129,46
15420	Респ. Северная Осетия - Алания, р-н Правобережный, с. Заманкул, ул. А.Зангиева, 25	Правобережный	15:03:0060240:26	003002000000 Земли населенных пунктов	Эксплуатация жилого дома и ведение личного подсобного хозяйства	13	02.0.10	1 775	225,77	400 741,75
15421	Респ. Северная Осетия - Алания, р-н Правобережный, с. Заманкул, ул. А.Зангиева. 25	Правобережный	15:03:0060240:27	003002000000 Земли населенных пунктов	Эксплуатация жилого дома и ведение личного подсобного хозяйства	13	02.0.10	1 290	225,77	291 243,30
15422	Северная Осетия - Алания респ, р-н Правобережный, с Заманкул, ул А.Зангиева, № 27	Правобережный	15:03:0060240:4	003002000000 Земли населенных пунктов	Для ведения личного подсобного хозяйства	13	02.0.20	4 730	225,77	1 067 892,10
15423	Респ. Северная Осетия - Алания, р-н Правобережный, с. Заманкул, ул. Зангиева, дом 27-а	Правобережный	15:03:0060240:5	003002000000 Земли населенных пунктов	Под жилую застройку	13	02.0.10	2 500	225,77	564 425,00
15424	Респ. Северная Осетия - Алания, р-н Правобережный, с. Заманкул, ул. Зангиева, дом 27-б	Правобережный	15:03:0060240:6	003002000000 Земли населенных пунктов	Под жилую застройку	13	02.0.10	4 000	225,77	903 080,00
15425	Республика Северная Осетия-Алания, р-н Правобережный, с. Заманкул, ул. К. Хетагурова, 14	Правобережный	15:03:0060240:7	003002000000 Земли населенных пунктов	Для ведения личного подсобного хозяйства	13	02.0.20	5 231	225,77	1 181 002,87
15426	Респ. Северная Осетия - Алания, р-н Правобережный, с. Заманкул, ул. Хетагурова, дом 14-а	Правобережный	15:03:0060240:8	003002000000 Земли населенных пунктов	Под жилую застройку	13	02.0.10	2 000	225,77	451 540,00
15427	Республика Северная Осетия-Алания, р-н Правобережный, с. Заманкул, ул Маркуса, 14	Правобережный	15:03:0060241:1	003002000000 Земли населенных пунктов	Для ведения личного подсобного хозяйства	13	02.0.20	1 215	225,77	274 310,55
15428	Респ. Северная Осетия - Алания, р-н Правобережный, с. Заманкул, ул Маркуса, 28	Правобережный	15:03:0060241:10	003002000000 Земли населенных пунктов	Для ведения личного подсобного хозяйства	13	02.0.20	1 036	225,77	233 897,72
15429	Респ. Северная Осетия - Алания, р-н Правобережный, с. Заманкул, ул. Маркуса, дом 28-а	Правобережный	15:03:0060241:11	003002000000 Земли населенных пунктов	Под жилую застройку	13	02.0.10	2 500	225,77	564 425,00
15430	Респ. Северная Осетия - Алания, р-н Правобережный, с. Заманкул, ул. Маркуса, дом 28-б	Правобережный	15:03:0060241:12	003002000000 Земли населенных пунктов	Под жилую застройку	13	02.0.10	2 500	225,77	564 425,00
15431	Респ. Северная Осетия - Алания, р-н Правобережный, с. Заманкул, ул. Хетагурова. 15	Правобережный	15:03:0060241:13	003002000000 Земли населенных пунктов	Для ведения личного подсобного хозяйства	13	02.0.20	8 413	225,77	1 899 403,01
15432	Респ. Северная Осетия - Алания, р-н Правобережный, с. Заманкул, ул. Хетагурова, дом 15-а	Правобережный	15:03:0060241:14	003002000000 Земли населенных пунктов	Под жилую застройку	13	02.0.10	2 000	225,77	451 540,00
15433	Северная Осетия - Алания респ, р-н Правобережный, с. Заманкул, ул. К.Хетагурова. 17	Правобережный	15:03:0060241:15	003002000000 Земли населенных пунктов	Для ведения личного подсобного хозяйства	13	02.0.20	7 024	225,77	1 585 808,48
15434	Российская Федерация, Республика Северная Осетия - Алания, Правобережный район, с. Заманкул, ул. К.Хетагурова. 17 "а"	Правобережный	15:03:0060241:16	003002000000 Земли населенных пунктов	Под жилую застройку	13	02.0.10	2 036	225,77	459 667,72
15435	Северная Осетия - Алания респ. р-н Правобережный. с Заманкул, ул К Хетагурова. 19	Правобережный	15:03:0060241:17	003002000000 Земли населенных пунктов	Для ведения личного подсобного хозяйства	13	02.0.20	4 257	225,77	961 102,89
15436	Республика Северная Осетия - Алания, Правобережный район, с Заманкул, ул Хетагурова	Правобережный	15:03:0060241:175	003002000000 Земли населенных пунктов	Для ведения личного подсобного хозяйства	13	02.0.20	2 260	225,77	510 240,20
15437	Республика Северная Осетия - Алания, Правобережный район, с Заманкул, ул Хетагурова	Правобережный	15:03:0060241:176	003002000000 Земли населенных пунктов	Для ведения личного подсобного хозяйства	13	02.0.20	2 615	225,77	590 388,55
15438	Респ. Северная Осетия - Алания, р-н Правобережный, с. Заманкул, ул. Хетагурова, дом 19-а	Правобережный	15:03:0060241:18	003002000000 Земли населенных пунктов	Под жилую застройку	13	02.0.10	4 000	225,77	903 080,00
15439	Респ. Северная Осетия - Алания, р-н Правобережный, с. Заманкул, ул. Хетагурова, дом 21-а	Правобережный	15:03:0060241:19	003002000000 Земли населенных пунктов	Под жилую застройку	13	02.0.10	5 500	225,77	1 241 735,00
15440	Северная Осетия - Алания респ. р-н Правобережный. с Заманкул, ул Маркуса, 12	Правобережный	15:03:0060241:2	003002000000 Земли населенных пунктов	Для ведения личного подсобного хозяйства	13	02.0.20	6 199	225,77	1 399 548,23
15441	Респ. Северная Осетия - Алания, р-н Правобережный, с. Заманкул, ул. Хетагурова, дом 21-б	Правобережный	15:03:0060241:20	003002000000 Земли населенных пунктов	Под жилую застройку	13	02.0.10	2 000	225,77	451 540,00
15442	Респ. Северная Осетия - Алания, р-н Правобережный, с. Заманкул, ул. Хетагурова, дом 21	Правобережный	15:03:0060241:21	003002000000 Земли населенных пунктов	Под жилую застройку	13	02.0.10	4 000	225,77	903 080,00
15443	Респ. Северная Осетия - Алания, р-н Правобережный, с. Заманкул, ул. Хетагурова, дом 23-б	Правобережный	15:03:0060241:24	003002000000 Земли населенных пунктов	Под жилую застройку	13	02.0.10	2 000	225,77	451 540,00
15444	Респ. Северная Осетия - Алания, р-н Правобережный, с. Заманкул, ул Маркуса, дом 18	Правобережный	15:03:0060241:3	003002000000 Земли населенных пунктов	Под жилую застройку	13	02.0.10	3 000	225,77	677 310,00
15445	Республика Северная Осетия-Алания, р-н Правобережный, с. Заманкул, ул. Маркуса, 20	Правобережный	15:03:0060241:4	003002000000 Земли населенных пунктов	Для ведения личного подсобного хозяйства	13	02.0.20	1 159	225,77	261 667,43
15446	Республика Северная Осетия-Алания, р-н Правобережный, с. Заманкул, ул. Маркуса, 16 "а"	Правобережный	15:03:0060241:41	003002000000 Земли населенных пунктов	Для ведения личного подсобного хозяйства	13	02.0.20	1 138	225,77	256 926,26
15447	Республика Северная Осетия-Алания, р-н Правобережный, с Заманкул, ул Маркуса. 16	Правобережный	15:03:0060241:42	003002000000 Земли населенных пунктов	Для ведения личного подсобного хозяйства	13	02.0.20	1 098	225,77	247 895,46

№ пп	Местоположение ЗУ	Район	Кадастровый номер ЗУ	Категория земель	Разрешенное использование по документу	Код вида разрешенного использования (в соответствии с классификатором видов разрешенного использования земельных участков)	Вид использования объектов недвижимости	Площадь	УПКС	КС
15448	Республика Северная Осетия-Алания, р-н Правобережный, с. Заманкул, ул Маркуса, 14а	Правобережный	15:03:0060241:43	003002000000 Земли населенных пунктов	Для ведения личного подсобного хозяйства	13	02:0020	1 103	225,77	249 024,31
15449	Республика Северная Осетия-Алания, р-н Правобережный, с. Заманкул, ул. Маркуса, 18 "А"	Правобережный	15:03:0060241:44	003002000000 Земли населенных пунктов	Для ведения личного подсобного хозяйства	13	02:0020	1 271	225,77	286 953,67
15450	Республика Северная Осетия-Алания, р-н Правобережный, с. Заманкул, ул. К. Хетагурова, 23	Правобережный	15:03:0060241:49	003002000000 Земли населенных пунктов	Для ведения личного подсобного хозяйства	13	02:0020	2 965	225,77	669 408,05
15451	Респ. Северная Осетия - Алания, р-н Правобережный, с. Заманкул, ул. Маркуса, 20-а	Правобережный	15:03:0060241:5	003002000000 Земли населенных пунктов	Для ведения личного подсобного хозяйства	13	02:0020	1 208	225,77	272 730,16
15452	Респ. Северная Осетия - Алания, р-н Правобережный, с. Заманкул, ул. Маркуса, 30 "а"	Правобережный	15:03:0060241:51	003002000000 Земли населенных пунктов	Для ведения личного подсобного хозяйства	13	02:0020	1 012	225,77	228 479,24
15453	Респ. Северная Осетия - Алания, р-н Правобережный, с. Заманкул, ул. Маркуса, 24 "а"	Правобережный	15:03:0060241:52	003002000000 Земли населенных пунктов	Для ведения личного подсобного хозяйства	13	02:0020	1 046	225,77	236 155,42
15454	Республика Северная Осетия-Алания, р-н Правобережный, с Заманкул, ул Маркуса, 22а	Правобережный	15:03:0060241:59	003002000000 Земли населенных пунктов	Для ведения личного подсобного хозяйства	13	02:0020	1 376	225,77	310 659,52
15455	Республика Северная Осетия-Алания, р-н Правобережный, с. Заманкул, ул Маркуса, 22	Правобережный	15:03:0060241:6	003002000000 Земли населенных пунктов	Для ведения личного подсобного хозяйства	13	02:0020	1 156	225,77	260 990,12
15456	Респ. Северная Осетия - Алания, р-н Правобережный, с. Заманкул, ул Маркуса, 30	Правобережный	15:03:0060241:61	003002000000 Земли населенных пунктов	Для ведения личного подсобного хозяйства	13	02:0020	895	225,77	202 064,15
15457	Респ. Северная Осетия - Алания, р-н Правобережный, с. Заманкул, ул. К.Хетагурова, 15"а"	Правобережный	15:03:0060241:63	003002000000 Земли населенных пунктов	Для ведения личного подсобного хозяйства	13	02:0020	5 927	225,77	1 338 138,79
15458	Респ. Северная Осетия - Алания, р-н Правобережный, с. Заманкул, ул. Маркуса, 24	Правобережный	15:03:0060241:7	003002000000 Земли населенных пунктов	Для ведения личного подсобного хозяйства	13	02:0020	1 100	225,77	248 347,00
15459	Российская Федерация, Республика Северная Осетия-Алания, Правобережный район, с Заманкул, ул. Маркуса, 26	Правобережный	15:03:0060241:8	003002000000 Земли населенных пунктов	Для ведения личного подсобного хозяйства	13	02:0020	931	225,77	210 191,87
15460	Республика Северная Осетия-Алания, р-н Правобережный, с Заманкул, ул Маркуса, 26а	Правобережный	15:03:0060241:9	003002000000 Земли населенных пунктов	Для ведения личного подсобного хозяйства	13	02:0020	975	225,77	220 093,06
15461	Российская Федерация, Республика Северная Осетия - Алания, Правобережный район, с. Заманкул, ул. Маркуса, 11	Правобережный	15:03:0060242:1	003002000000 Земли населенных пунктов	Для ведения личного подсобного хозяйства	13	02:0020	5 611	225,77	1 266 795,47
15462	Российская Федерация, Республика Северная Осетия - Алания, Правобережный район, с. Заманкул, ул. Маркуса, 11а	Правобережный	15:03:0060242:120	003002000000 Земли населенных пунктов	Для ведения личного подсобного хозяйства	13	02:0020	2 750	225,77	620 867,50
15463		Правобережный	15:03:0060242:121	003002000000 Земли населенных пунктов	Для ведения личного подсобного хозяйства	13	02:0020	2 138	225,77	482 696,26
15464		Правобережный	15:03:0060242:122	003002000000 Земли населенных пунктов	Для ведения личного подсобного хозяйства	13	02:0020	2 000	225,77	451 540,00
15465		Правобережный	15:03:0060242:123	003002000000 Земли населенных пунктов	Для ведения личного подсобного хозяйства	13	02:0020	2 000	225,77	451 540,00
15466	Респ. Северная Осетия - Алания, р-н Правобережный, с. Заманкул, ул. Первомайская, дом 10	Правобережный	15:03:0060242:2	003002000000 Земли населенных пунктов	Для эксплуатации жилого дома и ведения личного подсобного хозяйства	13	02:0010	5 466	225,77	1 234 058,82
15467	Республика Северная Осетия-Алания, р-н Правобережный, с. Заманкул, ул. Маркуса, 9 "б"	Правобережный	15:03:0060242:6	003002000000 Земли населенных пунктов	Для ведения личного подсобного хозяйства	13	02:0020	6 015	225,77	1 358 006,55
15468	Республика Северная Осетия-Алания, р-н Правобережный, с. Заманкул, ул. Первомайская, 10 "в"	Правобережный	15:03:0060242:7	003002000000 Земли населенных пунктов	Для ведения личного подсобного хозяйства	13	02:0020	5 576	225,77	1 258 893,52
15469	Респ. Северная Осетия - Алания, р-н Правобережный, с. Заманкул, ул. Маркуса, 9А	Правобережный	15:03:0060242:9	003002000000 Земли населенных пунктов	Для ведения личного подсобного хозяйства	13	02:0020	3 956	225,77	893 146,12
15470	Северная Осетия - Алания респ, р-н Правобережный, с. Заманкул, ул. Первомайская, 5	Правобережный	15:03:0060243:1	003002000000 Земли населенных пунктов	Для ведения личного подсобного хозяйства	13	02:0020	5 065	225,77	1 143 525,05
15471	Республика Северная Осетия-Алания, р-н Правобережный, с. Заманкул, ул Комсомольская, 12	Правобережный	15:03:0060243:14	003002000000 Земли населенных пунктов	Для ведения личного подсобного хозяйства	13	02:0020	4 800	225,77	1 083 696,00
15472	Республика Северная Осетия-Алания, р-н Правобережный, с. Заманкул, ул. Первомайская, 5 "г"	Правобережный	15:03:0060243:15	003002000000 Земли населенных пунктов	Индивидуальное жилищное строительство	13	02:0010	1 000	225,77	225 770,00
15473	Республика Северная Осетия-Алания, р-н Правобережный, с. Заманкул, ул. Первомайская	Правобережный	15:03:0060243:16	003002000000 Земли населенных пунктов	Для ведения личного подсобного хозяйства	13	02:0020	4 280	225,77	966 295,60
15474	Северная Осетия - Алания респ, р-н Правобережный, с. Заманкул, ул. Первомайская, 9	Правобережный	15:03:0060243:3	003002000000 Земли населенных пунктов	Для ведения личного подсобного хозяйства	13	02:0020	5 382	225,77	1 215 094,14
15475	Респ. Северная Осетия - Алания, р-н Правобережный, с. Заманкул, ул Комсомольская, дом 10	Правобережный	15:03:0060243:4	003002000000 Земли населенных пунктов	Для эксплуатации жилого дома и ведения личного подсобного хозяйства	13	02:0010	5 374	225,77	1 213 287,98
15476	Респ. Северная Осетия - Алания, р-н Правобережный, с. Заманкул, ул Комсомольская, дом 8	Правобережный	15:03:0060243:5	003002000000 Земли населенных пунктов	Для ведения личного подсобного хозяйства	13	02:0020	4 836	225,77	1 091 823,72
15477	Респ. Северная Осетия - Алания, р-н Правобережный, с. Заманкул, ул. Комсомольская, 5	Правобережный	15:03:0060244:1	003002000000 Земли населенных пунктов	Для ведения личного подсобного хозяйства	13	02:0020	6 436	225,77	1 453 055,72
15478	Респ. Северная Осетия - Алания, р-н Правобережный, с. Заманкул, ул. Степная, дом 1-а	Правобережный	15:03:0060244:10	003002000000 Земли населенных пунктов	Под жилую застройку	13	02:0010	2 000	225,77	451 540,00
15479	Респ. Северная Осетия - Алания, р-н Правобережный, с. Заманкул, ул. Степная, дом 1-б	Правобережный	15:03:0060244:11	003002000000 Земли населенных пунктов	Под жилую застройку	13	02:0010	2 000	225,77	451 540,00
15480	Респ. Северная Осетия - Алания, р-н Правобережный, с. Заманкул, ул. Степная, дом 1-в	Правобережный	15:03:0060244:12	003002000000 Земли населенных пунктов	Под жилую застройку	13	02:0010	2 000	225,77	451 540,00
15481	Респ. Северная Осетия - Алания, р-н Правобережный, с. Заманкул, ул. Комсомольская, дом 5-а	Правобережный	15:03:0060244:2	003002000000 Земли населенных пунктов	Под жилую застройку	13	02:0010	2 000	225,77	451 540,00
15482	Респ. Северная Осетия - Алания, р-н Правобережный, с. Заманкул, ул. Комсомольская, дом 7	Правобережный	15:03:0060244:3	003002000000 Земли населенных пунктов	Под жилую застройку	13	02:0010	4 000	225,77	903 080,00
15483	Респ. Северная Осетия - Алания, р-н Правобережный, с. Заманкул, ул. Комсомольская, дом 7-а	Правобережный	15:03:0060244:4	003002000000 Земли населенных пунктов	Под жилую застройку	13	02:0010	6 000	225,77	1 354 620,00
15484	Республика Северная Осетия-Алания, р-н Правобережный, с Заманкул, ул Комсомольская, д 9	Правобережный	15:03:0060244:5	003002000000 Земли населенных пунктов	Для ведения личного подсобного хозяйства	13	02:0020	4 510	225,77	1 018 222,70
15485	Респ. Северная Осетия - Алания, р-н Правобережный, с. Заманкул, ул. Комсомольская, дом 9-а	Правобережный	15:03:0060244:6	003002000000 Земли населенных пунктов	Под жилую застройку	13	02:0010	2 000	225,77	451 540,00
15486	Респ. Северная Осетия - Алания, р-н Правобережный, с. Заманкул, ул. Степная	Правобережный	15:03:0060244:7	003002000000 Земли населенных пунктов	Под жилую застройку	13	02:0010	2 000	225,77	451 540,00
15487	Респ. Северная Осетия - Алания, р-н Правобережный, с. Заманкул, ул. Степная	Правобережный	15:03:0060244:8	003002000000 Земли населенных пунктов	Под жилую застройку	13	02:0010	2 000	225,77	451 540,00
15488	Респ. Северная Осетия - Алания, р-н Правобережный, с. Заманкул, ул. Степная, 1	Правобережный	15:03:0060244:9	003002000000 Земли населенных пунктов	Для ведения личного подсобного хозяйства	13	02:0020	7 462	225,77	1 684 695,74
15489	Республика Северная Осетия-Алания, р-н Правобережный, с Заманкул, ул Ленина, 28	Правобережный	15:03:0060245:1	003002000000 Земли населенных пунктов	Для ведения личного подсобного хозяйства	13	02:0020	5 017	225,77	1 132 688,09
15490	Респ. Северная Осетия - Алания, р-н Правобережный, с. Заманкул, ул. Ленина, 30 "а"	Правобережный	15:03:0060245:12	003002000000 Земли населенных пунктов	Для ведения личного подсобного хозяйства	13	02:0020	7 312	225,77	1 650 830,24
15491	Республика Северная Осетия-Алания, р-н Правобережный, с. Заманкул, ул. Набережная, 25	Правобережный	15:03:0060245:14	003002000000 Земли населенных пунктов	Для ведения личного подсобного хозяйства	13	02:0020	3 033	225,77	684 760,41

№ п/п	Местоположение ЗУ	Район	Кадастровый номер ЗУ	Категория земель	Разрешенное использование по документу	Код вида разрешенного использования (в соответствии с классификатором видов разрешенного использования земельных участков)	Вид использования объектов недвижимости	Площадь	УПКС	КС
15492	Респ. Северная Осетия - Алания, р-н Правобережный, с. Заманкул, ул. Набережная, 29	Правобережный	15:03:0060245:16	003002000000 Земли населенных пунктов	Для ведения личного подсобного хозяйства	13	02:0020	4 516	225,77	1 019 577,32
15493	Республика Северная Осетия-Алания, р-н Правобережный, с Заманкул, ул Ленина	Правобережный	15:03:0060245:17	003002000000 Земли населенных пунктов	Для ведения личного подсобного хозяйства	13	02:0020	4 895	225,77	1 105 144,15
15494	Республика Северная Осетия-Алания, р-н Правобережный, с Заманкул, ул Ленина	Правобережный	15:03:0060245:18	003002000000 Земли населенных пунктов	Для ведения личного подсобного хозяйства	13	02:0020	3 699	225,77	835 123,23
15495	Респ. Северная Осетия - Алания, р-н Правобережный, с. Заманкул, ул. Ленина, 26	Правобережный	15:03:0060245:2	003002000000 Земли населенных пунктов	Для ведения личного подсобного хозяйства	13	02:0020	5 845	225,77	1 319 625,65
15496	Респ. Северная Осетия - Алания, р-н Правобережный, с. Заманкул, ул. Ленина, дом 28	Правобережный	15:03:0060245:3	003002000000 Земли населенных пунктов	Под жилую застройку	13	02:0010	7 500	225,77	1 693 275,00
15497	Респ. Северная Осетия - Алания, р-н Правобережный, с. Заманкул, ул. Ленина, 34	Правобережный	15:03:0060245:4	003002000000 Земли населенных пунктов	Для ведения личного подсобного хозяйства	13	02:0020	5 438	225,77	1 227 737,26
15498	Респ. Северная Осетия - Алания, р-н Правобережный, с. Заманкул, ул. Ленина, дом 32-а	Правобережный	15:03:0060245:6	003002000000 Земли населенных пунктов	Под жилую застройку	13	02:0010	2 000	225,77	451 540,00
15499	Северная Осетия - Алания респ. р-н Правобережный, с Заманкул, ул А.Зангиева, 18	Правобережный	15:03:0060246:10	003002000000 Земли населенных пунктов	Для ведения личного подсобного хозяйства	13	02:0020	4 518	225,77	1 020 028,86
15500	Республика Северная Осетия-Алания, р-н Правобережный, с. Заманкул, ул. А.Зангиева, 20	Правобережный	15:03:0060246:11	003002000000 Земли населенных пунктов	Для ведения личного подсобного хозяйства	13	02:0020	2 350	225,77	530 559,50
15501	Республика Северная Осетия - Алания, р-н Правобережный, с. Заманкул, ул. Зангиева, 22	Правобережный	15:03:0060246:12	003002000000 Земли населенных пунктов	Под жилую застройку	13	02:0020	3 488	225,77	787 485,76
15502	Респ. Северная Осетия - Алания, р-н Правобережный, с. Заманкул, ул. Зангиева, дом 22-а	Правобережный	15:03:0060246:13	003002000000 Земли населенных пунктов	Под жилую застройку	13	02:0010	3 000	225,77	677 310,00
15503	Северная Осетия - Алания респ. р-н Правобережный, с Заманкул, ул Советская, дом 1	Правобережный	15:03:0060246:14	003002000000 Земли населенных пунктов	Для ведения личного подсобного хозяйства	13	02:0020	5 709	225,77	1 288 920,93
15504	Российская Федерация, Республика Северная Осетия-Алания, Правобережный район, с. Заманкул, ул. А.Зангиева, 14	Правобережный	15:03:0060246:144	003002000000 Земли населенных пунктов	Приусадебный участок, эксплуатация дома и ведения личного подсобного хозяйства	13	02:0010	3 265	225,77	737 139,05
15505	Российская Федерация, Республика Северная Осетия-Алания, Правобережный район, с. Заманкул, ул. А.Зангиева, 14 "а"	Правобережный	15:03:0060246:145	003002000000 Земли населенных пунктов	Приусадебный участок, эксплуатация дома и ведения личного подсобного хозяйства	13	02:0010	3 265	225,77	737 139,05
15506	Респ. Северная Осетия - Алания, р-н Правобережный, с. Заманкул, ул. Ленина, 15	Правобережный	15:03:0060246:2	003002000000 Земли населенных пунктов	Для ведения личного подсобного хозяйства	13	02:0020	6 908	225,77	1 559 619,16
15507	Северная Осетия - Алания респ. р-н Правобережный, с. Заманкул, ул. Ленина, 17	Правобережный	15:03:0060246:3	003002000000 Земли населенных пунктов	Для ведения личного подсобного хозяйства	13	02:0020	6 638	225,77	1 498 661,26
15508	Северная Осетия - Алания респ. р-н Правобережный, с Заманкул, ул Ленина, 19	Правобережный	15:03:0060246:4	003002000000 Земли населенных пунктов	Для ведения личного подсобного хозяйства	13	02:0020	6 239	225,77	1 408 579,03
15509	Республика Северная Осетия-Алания, р-н Правобережный, с. Заманкул, ул. Ленина, 21	Правобережный	15:03:0060246:5	003002000000 Земли населенных пунктов	Для ведения личного подсобного хозяйства	13	02:0020	5 280	225,77	1 192 065,60
15510	Респ. Северная Осетия - Алания, р-н Правобережный, с. Заманкул, ул. Ленина, дом 21-а	Правобережный	15:03:0060246:6	003002000000 Земли населенных пунктов	Под жилую застройку	13	02:0010	2 000	225,77	451 540,00
15511	Респ. Северная Осетия - Алания, р-н Правобережный, с. Заманкул, ул. Ленина, дом 21-б	Правобережный	15:03:0060246:7	003002000000 Земли населенных пунктов	Под жилую застройку	13	02:0010	2 000	225,77	451 540,00
15512	Республика Северная Осетия-Алания, р-н Правобережный, с. Заманкул, ул. А.Зангиева, 16	Правобережный	15:03:0060246:9	003002000000 Земли населенных пунктов	Для ведения личного подсобного хозяйства	13	02:0020	6 750	225,77	1 523 947,50
15513	Респ. Северная Осетия - Алания, р-н Правобережный, с. Заманкул, ул. Зангиева, дом 13	Правобережный	15:03:0060247:1	003002000000 Земли населенных пунктов	Под жилую застройку	13	02:0010	4 000	225,77	903 080,00
15514	Респ. Северная Осетия - Алания, р-н Правобережный, с. Заманкул, ул. Хетагурова, дом 10-в	Правобережный	15:03:0060247:10	003002000000 Земли населенных пунктов	Под жилую застройку	13	02:0010	3 000	225,77	677 310,00
15515	Респ. Северная Осетия - Алания, р-н Правобережный, с. Заманкул, ул. Хетагурова, 12	Правобережный	15:03:0060247:11	003002000000 Земли населенных пунктов	Для ведения личного подсобного хозяйства	13	02:0020	5 680	225,77	1 282 373,60
15516	Респ. Северная Осетия - Алания, р-н Правобережный, с. Заманкул, ул. Хетагурова, дом 12-а	Правобережный	15:03:0060247:12	003002000000 Земли населенных пунктов	Под жилую застройку	13	02:0010	2 000	225,77	451 540,00
15517	Респ. Северная Осетия - Алания, Правобережный р-н., с. Заманкул, ул. Хетагурова, д.10	Правобережный	15:03:0060247:136	003002000000 Земли населенных пунктов	Для ведения личного подсобного хозяйства	13	02:0020	3 467	225,77	782 744,59
15518	Респ. Северная Осетия - Алания, Правобережный р-н., с. Заманкул, ул. Хетагурова	Правобережный	15:03:0060247:137	003002000000 Земли населенных пунктов	Для ведения личного подсобного хозяйства	13	02:0020	2 066	225,77	466 440,82
15519	Респ. Северная Осетия - Алания, р-н Правобережный, с. Заманкул, ул. Зангиева, 15	Правобережный	15:03:0060247:2	003002000000 Земли населенных пунктов	Для ведения личного подсобного хозяйства	13	02:0020	6 396	225,77	1 444 024,92
15520	Северная Осетия - Алания респ. р-н Правобережный, с. Заманкул, ул К.Хетагурова, 8-в	Правобережный	15:03:0060247:20	003002000000 Земли населенных пунктов	Для ведения личного подсобного хозяйства	13	02:0020	6 152	225,77	1 388 937,04
15521	Республика Северная Осетия-Алания, р-н Правобережный, с. Заманкул, ул. А.Зангиева, 15 "а"	Правобережный	15:03:0060247:24	003002000000 Земли населенных пунктов	Для ведения личного подсобного хозяйства	13	02:0020	2 500	225,77	564 425,00
15522	Респ. Северная Осетия - Алания, р-н Правобережный, с. Заманкул, ул. Зангиева, дом 15-а	Правобережный	15:03:0060247:3	003002000000 Земли населенных пунктов	Под жилую застройку	13	02:0010	5 000	225,77	1 128 850,00
15523	Респ. Северная Осетия - Алания, р-н Правобережный, с. Заманкул, ул. А. Зангиева, 17	Правобережный	15:03:0060247:4	003002000000 Земли населенных пунктов	Для ведения личного подсобного хозяйства	13	02:0020	4 530	225,77	1 022 738,10
15524	Респ. Северная Осетия - Алания, р-н Правобережный, с. Заманкул, ул. Зангиева, 19	Правобережный	15:03:0060247:5	003002000000 Земли населенных пунктов	Для ведения личного подсобного хозяйства	13	02:0020	5 725	225,77	1 292 533,25
15525	Респ. Северная Осетия - Алания, р-н Правобережный, с. Заманкул, ул. Зангиева, дом 19-а	Правобережный	15:03:0060247:6	003002000000 Земли населенных пунктов	Под жилую застройку	13	02:0010	2 500	225,77	564 425,00
15526	Респ. Северная Осетия - Алания, р-н Правобережный, с. Заманкул, ул. Хетагурова, дом 10-а	Правобережный	15:03:0060247:8	003002000000 Земли населенных пунктов	Под жилую застройку	13	02:0010	3 000	225,77	677 310,00
15527	Респ. Северная Осетия - Алания, р-н Правобережный, с. Заманкул, ул. Хетагурова, дом 10-б	Правобережный	15:03:0060247:9	003002000000 Земли населенных пунктов	Под жилую застройку	13	02:0010	3 000	225,77	677 310,00
15528	Респ. Северная Осетия - Алания, р-н Правобережный, с. Заманкул, ул. Хетагурова, дом 7	Правобережный	15:03:0060248:1	003002000000 Земли населенных пунктов	Под жилую застройку	13	02:0010	2 500	225,77	564 425,00
15529	Респ. Северная Осетия - Алания, р-н Правобережный, с. Заманкул, ул. Маркуса, дом 12	Правобережный	15:03:0060248:10	003002000000 Земли населенных пунктов	Под жилую застройку	13	02:0010	3 000	225,77	677 310,00
15530	Респ. Северная Осетия - Алания, р-н Правобережный, с. Заманкул, ул. Маркуса, дом 12-а	Правобережный	15:03:0060248:11	003002000000 Земли населенных пунктов	Под жилую застройку	13	02:0010	2 000	225,77	451 540,00
15531	Республика Северная Осетия-Алания, р-н Правобережный, с Заманкул, ул Маркуса, 12б	Правобережный	15:03:0060248:12	003002000000 Земли населенных пунктов	Под жилую застройку	13	02:0010	2 000	225,77	451 540,00
15532	Респ. Северная Осетия - Алания, р-н Правобережный, с. Заманкул, ул. Хетагурова, дом 7-в	Правобережный	15:03:0060248:2	003002000000 Земли населенных пунктов	Под жилую застройку	13	02:0010	2 500	225,77	564 425,00
15533	Республика Северная Осетия-Алания, р-н Правобережный, с. Заманкул, ул. Маркуса, 6	Правобережный	15:03:0060248:22	003002000000 Земли населенных пунктов	Для ведения личного подсобного хозяйства	13	02:0020	2 691	225,77	607 547,07
15534	Республика Северная Осетия-Алания, р-н Правобережный, с. Заманкул, ул. Маркуса, 6 "а"	Правобережный	15:03:0060248:23	003002000000 Земли населенных пунктов	Для ведения личного подсобного хозяйства	13	02:0020	2 809	225,77	634 187,93
15535	Республика Северная Осетия-Алания, р-н Правобережный, с. Заманкул, ул. Маркуса, 10	Правобережный	15:03:0060248:25	003002000000 Земли населенных пунктов	Для ведения личного подсобного хозяйства	13	02:0020	2 873	225,77	648 637,21
15536	Республика Северная Осетия-Алания, р-н Правобережный, с. Заманкул, ул. Маркуса, 10 "а"	Правобережный	15:03:0060248:26	003002000000 Земли населенных пунктов	Для ведения личного подсобного хозяйства	13	02:0020	2 808	225,77	633 962,16
15537	Респ. Северная Осетия - Алания, р-н Правобережный, с. Заманкул, ул. Хетагурова, дом 9	Правобережный	15:03:0060248:3	003002000000 Земли населенных пунктов	Под жилую застройку	13	02:0010	3 000	225,77	677 310,00
15538	Респ. Северная Осетия - Алания, р-н Правобережный, с. Заманкул, ул. Хетагурова, 11	Правобережный	15:03:0060248:4	003002000000 Земли населенных пунктов	Личное подсобное хозяйство	13	02:0020	5 772	225,77	1 303 144,44
15539	Респ. Северная Осетия - Алания, р-н Правобережный, с. Заманкул, ул. Хетагурова, дом 11-а	Правобережный	15:03:0060248:5	003002000000 Земли населенных пунктов	Под жилую застройку	13	02:0010	3 000	225,77	677 310,00
15540	Респ. Северная Осетия - Алания, р-н Правобережный, с. Заманкул, ул. Хетагурова, 13	Правобережный	15:03:0060248:6	003002000000 Земли населенных пунктов	Для ведения личного подсобного хозяйства	13	02:0020	6 521	225,77	1 472 246,17

№ п/п	Местоположение ЗУ	Район	Кадастровый номер ЗУ	Категория земель	Разрешенное использование по документу	Код вида разрешенного использования (в соответствии с классификатором видов разрешенного использования земельных участков)	Вид использования объектов недвижимости	Площадь	УПКС	КС
15541	Респ. Северная Осетия - Алания, р-н Правобережный, с. Заманкул, ул. Маркуса, дом 8	Правобережный	15:03:0060248:8	003002000000 Земли населенных пунктов	Для ведения личного подсобного хозяйства	13	02:0020	5 641	225,77	1 273 568,57
15542	Респ. Северная Осетия - Алания, р-н Правобережный, с. Заманкул, ул. Маркуса, дом 7 "а"	Правобережный	15:03:0060249:1	003002000000 Земли населенных пунктов	Для ведения личного подсобного хозяйства	13	02:0020	5 481	225,77	1 237 445,37
15543	Республика Северная Осетия - Алания, Правобережный район, с Заманкул, ул Маркуса	Правобережный	15:03:0060249:128	003002000000 Земли населенных пунктов	Для ведения личного подсобного хозяйства	13	02:0020	1 163	225,77	262 570,51
15544	Республика Северная Осетия - Алания, Правобережный район, с Заманкул, ул Маркуса	Правобережный	15:03:0060249:129	003002000000 Земли населенных пунктов	Для ведения личного подсобного хозяйства	13	02:0020	4 138	225,77	934 236,26
15545	Республика Северная Осетия-Алания, р-н Правобережный, с. Заманкул, ул. Первомайская, 8	Правобережный	15:03:0060249:15	003002000000 Земли населенных пунктов	Для ведения личного подсобного хозяйства	13	02:0020	5 624	225,77	1 269 730,48
15546	Респ. Северная Осетия - Алания, р-н Правобережный, с. Заманкул, ул. Маркуса, 7	Правобережный	15:03:0060249:2	003002000000 Земли населенных пунктов	Для ведения личного подсобного хозяйства	13	02:0020	6 384	225,77	1 441 315,68
15547	Респ. Северная Осетия - Алания, р-н Правобережный, с. Заманкул, ул. Маркуса, 9	Правобережный	15:03:0060249:3	003002000000 Земли населенных пунктов	Для ведения личного подсобного хозяйства	13	02:0020	5 819	225,77	1 313 755,63
15548	Республика Северная Осетия-Алания, р-н Правобережный, с. Заманкул, ул Первомайская, 2	Правобережный	15:03:0060249:4	003002000000 Земли населенных пунктов	Под жилую застройку	13	02:0020	5 794	225,77	1 308 111,38
15549	Респ. Северная Осетия - Алания, р-н Правобережный, с. Заманкул, ул. Первомайская, дом 4	Правобережный	15:03:0060249:5	003002000000 Земли населенных пунктов	Под жилую застройку	13	02:0010	2 500	225,77	564 425,00
15550	Респ. Северная Осетия - Алания, р-н Правобережный, с. Заманкул, ул. Первомайская, 6	Правобережный	15:03:0060249:6	003002000000 Земли населенных пунктов	Для ведения личного подсобного хозяйства	13	02:0020	5 149	225,77	1 162 489,73
15551	Респ. Северная Осетия - Алания, р-н Правобережный, с. Заманкул, ул. Маркуса, дом 8	Правобережный	15:03:0060249:7	003002000000 Земли населенных пунктов	Под жилую застройку	13	02:0010	2 500	225,77	564 425,00
15552	Северная Осетия - Алания респ, р-н Правобережный, с. Заманкул, ул Первомайская, 1	Правобережный	15:03:0060250:1	003002000000 Земли населенных пунктов	Для ведения личного подсобного хозяйства	13	02:0020	6 014	225,77	1 357 780,78
15553	Респ Северная Осетия - Алания, Правобережный р-н, с Заманкул	Правобережный	15:03:0060250:127	003002000000 Земли населенных пунктов	Для ведения личного подсобного хозяйства	13	02:0020	2 291	225,77	517 239,07
15554	Респ. Северная Осетия - Алания, р-н Правобережный, с. Заманкул, ул. Первомайская, 3	Правобережный	15:03:0060250:2	003002000000 Земли населенных пунктов	Для ведения личного подсобного хозяйства	13	02:0020	6 301	225,77	1 422 576,77
15555	Респ. Северная Осетия - Алания, р-н Правобережный, с. Заманкул, ул. Первомайская, дом 3-а	Правобережный	15:03:0060250:3	003002000000 Земли населенных пунктов	Под жилую застройку	13	02:0010	2 000	225,77	451 540,00
15556	Республика Северная Осетия-Алания, р-н Правобережный, с Заманкул, ул Комсомольская, 2	Правобережный	15:03:0060250:4	003002000000 Земли населенных пунктов	Для ведения личного подсобного хозяйства	13	02:0020	4 200	225,77	948 234,00
15557	Респ. Северная Осетия - Алания, р-н Правобережный, с. Заманкул, ул. Комсомольская, дом 4	Правобережный	15:03:0060250:5	003002000000 Земли населенных пунктов	Под жилую застройку	13	02:0010	3 500	225,77	790 195,00
15558	Северная Осетия - Алания респ, р-н Правобережный, с Заманкул, ул Комсомольская, 6	Правобережный	15:03:0060250:6	003002000000 Земли населенных пунктов	Для ведения личного подсобного хозяйства	13	02:0020	6 103	225,77	1 384 647,41
15559	Респ. Северная Осетия - Алания, р-н Правобережный, с. Заманкул, ул. Первомайская, дом 1 "а"	Правобережный	15:03:0060250:7	003002000000 Земли населенных пунктов	Для ведения личного подсобного хозяйства	13	02:0020	7 364	225,77	1 662 570,28
15560	Республика Северная Осетия-Алания, р-н Правобережный, с Заманкул, ул Комсомольская, д 2а	Правобережный	15:03:0060250:8	003002000000 Земли населенных пунктов	Для ведения личного подсобного хозяйства	13	02:0020	3 615	225,77	816 158,55
15561	Республика Северная Осетия-Алания, р-н Правобережный, с. Заманкул, ул Комсомольская, 1	Правобережный	15:03:0060251:1	003002000000 Земли населенных пунктов	Для ведения личного подсобного хозяйства	13	02:0020	8 715	225,77	1 967 585,55
15562	Северная Осетия - Алания респ, р-н Правобережный, с Заманкул, ул Комсомольская, 3	Правобережный	15:03:0060251:2	003002000000 Земли населенных пунктов	Для ведения личного подсобного хозяйства	13	02:0020	2 586	225,77	583 841,22
15563	Респ. Северная Осетия - Алания, р-н Правобережный, с. Заманкул, ул. Комсомольская, дом 3-а	Правобережный	15:03:0060251:3	003002000000 Земли населенных пунктов	Под жилую застройку	13	02:0010	2 000	225,77	451 540,00
15564	Республика Северная Осетия-Алания, р-н Правобережный, с. Заманкул, ул Комсомольская, 1 а	Правобережный	15:03:0060251:6	003002000000 Земли населенных пунктов	Для ведения личного подсобного хозяйства	13	02:0020	4 070	225,77	918 883,90
15565	Респ. Северная Осетия - Алания, р-н Правобережный, с. Заманкул, ул Комсомольская, 1 "б"	Правобережный	15:03:0060251:7	003002000000 Земли населенных пунктов	Для ведения личного подсобного хозяйства	13	02:0020	2 563	225,77	578 648,51
15566	Респ. Северная Осетия - Алания, р-н Правобережный, с. Заманкул, ул. Ленина, дом 2	Правобережный	15:03:0060252:1	003002000000 Земли населенных пунктов	Под жилую застройку	13	02:0010	5 700	225,77	1 286 889,00
15567	Респ. Северная Осетия - Алания, р-н Правобережный, с. Заманкул, ул. Ленина, 20	Правобережный	15:03:0060252:10	003002000000 Земли населенных пунктов	Для ведения личного подсобного хозяйства	13	02:0020	3 368	225,77	760 393,36
15568	Респ. Северная Осетия - Алания, р-н Правобережный, с. Заманкул, ул. Ленина, дом 22	Правобережный	15:03:0060252:11	003002000000 Земли населенных пунктов	Под жилую застройку	13	02:0010	5 800	225,77	1 309 466,00
15569	Респ. Северная Осетия - Алания, р-н Правобережный, с. Заманкул, ул. Ленина, дом 24	Правобережный	15:03:0060252:12	003002000000 Земли населенных пунктов	Под жилую застройку	13	02:0010	6 574	225,77	1 484 211,98
15570	Респ. Северная Осетия - Алания, р-н Правобережный, с. Заманкул, ул. Набережная, дом 2 "б"	Правобережный	15:03:0060252:13	003002000000 Земли населенных пунктов	Для ведения личного подсобного хозяйства	13	02:0020	642	225,77	144 944,34
15571	Республика Северная Осетия-Алания, р-н Правобережный, с Заманкул, ул Ленина, 4	Правобережный	15:03:0060252:2	003002000000 Земли населенных пунктов	Для ведения личного подсобного хозяйства	13	02:0020	4 434	225,77	1 001 064,18
15572	Северная Осетия - Алания респ, р-н Правобережный, с. Заманкул, ул Набережная, 6	Правобережный	15:03:0060252:22	003002000000 Земли населенных пунктов	Для ведения личного подсобного хозяйства	13	02:0020	3 062	225,77	691 307,74
15573	Северная Осетия - Алания респ, р-н Правобережный, с. Заманкул, ул Набережная, 13	Правобережный	15:03:0060252:23	003002000000 Земли населенных пунктов	Для ведения личного подсобного хозяйства	13	02:0020	4 402	225,77	993 839,54
15574	Респ. Северная Осетия - Алания, р-н Правобережный, с. Заманкул, ул. Набережная, 2	Правобережный	15:03:0060252:25	003002000000 Земли населенных пунктов	Для ведения личного подсобного хозяйства	13	02:0020	5 047	225,77	1 139 461,19
15575	Респ. Северная Осетия - Алания, р-н Правобережный, с. Заманкул, ул. Набережная, 4	Правобережный	15:03:0060252:26	003002000000 Земли населенных пунктов	Для ведения личного подсобного хозяйства	13	02:0020	3 657	225,77	825 640,89
15576	Респ. Северная Осетия - Алания, р-н Правобережный, с. Заманкул, ул. Ленина, 6	Правобережный	15:03:0060252:3	003002000000 Земли населенных пунктов	Для ведения личного подсобного хозяйства	13	02:0020	1 527	225,77	344 750,79
15577	Респ. Северная Осетия - Алания, р-н Правобережный, с. Заманкул, ул. Ленина, 4 а	Правобережный	15:03:0060252:30	003002000000 Земли населенных пунктов	Для ведения личного подсобного хозяйства	13	02:0020	7 756	225,77	1 751 072,12
15578	Респ. Северная Осетия - Алания, р-н Правобережный, с. Заманкул, ул. Набережная, 8	Правобережный	15:03:0060252:31	003002000000 Земли населенных пунктов	Для ведения личного подсобного хозяйства	13	02:0020	6 915	225,77	1 561 199,55
15579	Респ. Северная Осетия - Алания, р-н Правобережный, с. Заманкул, ул. Набережная, 21 "а"	Правобережный	15:03:0060252:32	003002000000 Земли населенных пунктов	Для ведения личного подсобного хозяйства	13	02:0020	5 000	225,77	1 128 850,00
15580	Респ. Северная Осетия - Алания, р-н Правобережный, с. Заманкул, ул. Набережная, 19	Правобережный	15:03:0060252:33	003002000000 Земли населенных пунктов	Для ведения личного подсобного хозяйства	13	02:0020	10 000	225,77	2 257 700,00
15581	Республика Северная Осетия-Алания, р-н Правобережный, с. Заманкул, ул Набережная, 21	Правобережный	15:03:0060252:34	003002000000 Земли населенных пунктов	Для ведения личного подсобного хозяйства	13	02:0020	6 423	225,77	1 450 120,71
15582	Республика Северная Осетия-Алания, р-н Правобережный, с Заманкул, ул Набережная, 16	Правобережный	15:03:0060252:35	003002000000 Земли населенных пунктов	Для ведения личного подсобного хозяйства	13	02:0020	3 762	225,77	849 346,74
15583	Респ. Северная Осетия - Алания, р-н Правобережный, с. Заманкул, ул. Ленина, дом 8	Правобережный	15:03:0060252:4	003002000000 Земли населенных пунктов	Под жилую застройку	13	02:0010	2 000	225,77	451 540,00
15584	Респ. Северная Осетия - Алания, р-н Правобережный, с. Заманкул, ул. Ленина, 10	Правобережный	15:03:0060252:5	003002000000 Земли населенных пунктов	Для ведения личного подсобного хозяйства	13	02:0020	1 794	225,77	405 031,38
15585	Респ. Северная Осетия - Алания, р-н Правобережный, с. Заманкул, ул. Ленина, 14	Правобережный	15:03:0060252:6	003002000000 Земли населенных пунктов	Для ведения личного подсобного хозяйства	13	02:0020	1 500	225,77	338 655,00

№ п/п	Местоположение ЗУ	Район	Кадастровый номер ЗУ	Категория земель	Разрешенное использование по документу	Код вида разрешенного использования (в соответствии с классификатором видов разрешенного использования земельных участков)	Вид использования объектов недвижимости	Площадь	УПКС	КС
15586	Респ. Северная Осетия - Алания, р-н Правобережный, с. Заманкул, ул. Ленина, дом 12	Правобережный	15:03:0060252:7	003002000000 Земли населенных пунктов	Под жилую застройку	13	02:010	1 965	225,77	443 638,05
15587	Респ. Северная Осетия - Алания, р-н Правобережный, с. Заманкул, ул. Ленина, дом 16	Правобережный	15:03:0060252:8	003002000000 Земли населенных пунктов	Под жилую застройку	13	02:010	5 000	225,77	1 128 850,00
15588	Респ. Северная Осетия - Алания, р-н Правобережный, с. Заманкул, ул. Ленина. 18	Правобережный	15:03:0060252:9	003002000000 Земли населенных пунктов	Для ведения личного подсобного хозяйства	13	02:020	2 998	225,77	676 858,46
15589	Российская Федерация, Республика Северная Осетия-Алания, Правобережный район, с Заманкул, ул. Ленина, 1	Правобережный	15:03:0060253:1	003002000000 Земли населенных пунктов	Для ведения личного подсобного хозяйства	13	02:020	6 701	225,77	1 512 884,77
15590	Респ. Северная Осетия - Алания, р-н Правобережный, с. Заманкул, ул. Зангиева, дом 6	Правобережный	15:03:0060253:10	003002000000 Земли населенных пунктов	Под жилую застройку	13	02:010	6 500	225,77	1 467 505,00
15591	Респ. Северная Осетия - Алания, р-н Правобережный, с. Заманкул, ул. Зангиева, дом 10	Правобережный	15:03:0060253:12	003002000000 Земли населенных пунктов	Под жилую застройку	13	02:010	7 500	225,77	1 693 275,00
15592	Северная Осетия - Алания респ, р-н Правобережный, с Заманкул, ул А.Зангиева, 12	Правобережный	15:03:0060253:13	003002000000 Земли населенных пунктов	Для ведения личного подсобного хозяйства	13	02:020	6 183	225,77	1 395 935,91
15593	Северная Осетия - Алания респ. р-н Правобережный. с. Заманкул, ул Ленина, 11	Правобережный	15:03:0060253:15	003002000000 Земли населенных пунктов	Для ведения личного подсобного хозяйства	13	02:020	5 937	225,77	1 340 396,49
15594	Республика Северная Осетия - Алания, Правобережный район, с Заманкул, ул. Ленина, 13 "б"	Правобережный	15:03:0060253:151	003002000000 Земли населенных пунктов	для ведения личного подсобного хозяйства	13	02:020	1 258	225,77	284 018,66
15595	Республика Северная Осетия - Алания, Правобережный район. с. Заманкул, ул. Ленина, 13 "б"	Правобережный	15:03:0060253:152	003002000000 Земли населенных пунктов	для ведения личного подсобного хозяйства	13	02:020	600	225,77	135 462,00
15596	Российская Федерация, Республика Северная Осетия-Алания, Правобережный муниципальный район, с. Заманкул, ул. Ленина, 5"а"	Правобережный	15:03:0060253:157	003002000000 Земли населенных пунктов	Для ведения личного подсобного хозяйства	13	02:020	4 500	225,77	1 015 965,00
15597	Республика Северная Осетия-Алания, р-н Правобережный, с Заманкул, ул Ленина, д 13	Правобережный	15:03:0060253:2	003002000000 Земли населенных пунктов	Для ведения личного подсобного хозяйства	13	02:020	2 014	225,77	454 700,78
15598	Российская Федерация, Республика Северная Осетия-Алания, Правобережный муниципальный район, с. Заманкул, ул. Ленина, 3	Правобережный	15:03:0060253:3	003002000000 Земли населенных пунктов	Для ведения личного подсобного хозяйства	13	02:020	6 430	225,77	1 451 701,10
15599	Северная Осетия-Алания респ. Правобережный р-н. с. Заманкул, ул. А.Зангиева, 4	Правобережный	15:03:0060253:35	003002000000 Земли населенных пунктов	Для ведения личного подсобного хозяйства	13	02:020	2 815	225,77	635 542,55
15600	Северная Осетия-Алания респ. Правобережный р-н. с. Заманкул, ул. А.Зангиева, 4	Правобережный	15:03:0060253:36	003002000000 Земли населенных пунктов	Для ведения личного подсобного хозяйства	13	02:020	2 916	225,77	658 345,32
15601	Республика Северная Осетия-Алания, р-н Правобережный. с. Заманкул. ул Зангиева. 8	Правобережный	15:03:0060253:38	003002000000 Земли населенных пунктов	Малоэтажная жилая застройка (индивидуальное жилищное строительство	13	02:010	2 000	225,77	451 540,00
15602	Республика Северная Осетия-Алания, р-н Правобережный. с. Заманкул. ул Зангиева. 8	Правобережный	15:03:0060253:39	003002000000 Земли населенных пунктов	Малоэтажная жилая застройка (индивидуальное жилищное строительство)	13	02:010	2 695	225,77	608 450,15
15603	Республика Северная Осетия-Алания, р-н Правобережный, с. Заманкул, ул. Ленина. 5	Правобережный	15:03:0060253:4	003002000000 Земли населенных пунктов	Для ведения личного подсобного хозяйства	13	02:020	3 063	225,77	691 533,51
15604	Респ. Северная Осетия - Алания, р-н Правобережный, с. Заманкул, ул. Ленина, дом 7	Правобережный	15:03:0060253:5	003002000000 Земли населенных пунктов	Под жилую застройку	13	02:010	7 000	225,77	1 580 390,00
15605	Респ. Северная Осетия - Алания, р-н Правобережный, с. Заманкул, ул. Ленина, 9	Правобережный	15:03:0060253:6	003002000000 Земли населенных пунктов	Для ведения личного подсобного хозяйства	13	02:020	5 014	225,77	1 132 010,78
15606	Респ. Северная Осетия - Алания, р-н Правобережный, с. Заманкул, ул. Ленина, дом 11-а	Правобережный	15:03:0060253:7	003002000000 Земли населенных пунктов	Под жилую застройку	13	02:010	2 000	225,77	451 540,00
15607	Респ. Северная Осетия - Алания, р-н Правобережный, с. Заманкул, ул. Зангиева, дом 2	Правобережный	15:03:0060253:8	003002000000 Земли населенных пунктов	Под жилую застройку	13	02:010	6 300	225,77	1 422 351,00
15608	Респ. Северная Осетия - Алания, р-н Правобережный, с. Заманкул, ул. Зангиева, дом 1	Правобережный	15:03:0060254:1	003002000000 Земли населенных пунктов	Под жилую застройку	13	02:010	5 800	225,77	1 309 466,00
15609	Республика Северная Осетия-Алания, р-н Правобережный, с Заманкул, ул Хетагурова, д 6а	Правобережный	15:03:0060254:10	003002000000 Земли населенных пунктов	Под жилую застройку	13	02:010	2 500	225,77	564 425,00
15610	Российская Федерация, Республика Северная Осетия-Алания, Правобережный район, с Заманкул, ул. Хетагурова. 8	Правобережный	15:03:0060254:11	003002000000 Земли населенных пунктов	Для ведения личного подсобного хозяйства	13	02:020	6 445	225,77	1 455 087,65
15611	Респ. Северная Осетия - Алания, р-н Правобережный, с. Заманкул, ул. Хетагурова, дом 8-а	Правобережный	15:03:0060254:12	003002000000 Земли населенных пунктов	Под жилую застройку	13	02:010	2 500	225,77	564 425,00
15612	Российская Федерация, Республика Северная Осетия - Алания, Правобережный район, с. Цалык, ул. Аптекова, 16	Правобережный	15:03:0060254:146	003002000000 Земли населенных пунктов	Для ведения личного подсобного хозяйства	13	02:020	739	225,77	166 844,03
15613	Российская Федерация, Республика Северная Осетия-Алания, Правобережный муниципальный район, с. Заманкул, ул. А.Зангиева	Правобережный	15:03:0060254:148	003002000000 Земли населенных пунктов	Под жилую застройку	13	02:010	1 600	225,77	361 232,00
15614	Российская Федерация, Республика Северная Осетия-Алания, Правобережный район, с Заманкул, ул. А.Зангиева. 9	Правобережный	15:03:0060254:149	003002000000 Земли населенных пунктов	Под жилую застройку	13	02:020	4 455	225,77	1 005 805,35
15615	Российская Федерация, Республика Северная Осетия - Алания, Правобережный район, с. Заманкул, ул. А.Зангиева, 13	Правобережный	15:03:0060254:150	003002000000 Земли населенных пунктов	Для ведения личного подсобного хозяйства	13	02:020	1 500	225,77	338 655,00
15616	Российская Федерация, Республика Северная Осетия - Алания, Правобережный район, с. Заманкул, ул. А.Зангиева, 11	Правобережный	15:03:0060254:151	003002000000 Земли населенных пунктов	Для ведения личного подсобного хозяйства	13	02:020	3 609	225,77	814 803,93
15617	Российская Федерация, Республика Северная Осетия - Алания, Правобережный муниципальный район, Заманкульское сельское поселение, с Заманкул, ул. А.Зангиева, 7 "а"	Правобережный	15:03:0060254:152	003002000000 Земли населенных пунктов	Для индивидуального жилищного строительства	13	02:010	772	225,77	174 294,44
15618	Российская Федерация, Республика Северная Осетия - Алания, Правобережный район. с. Заманкул. ул А.Зангиева	Правобережный	15:03:0060254:153	003002000000 Земли населенных пунктов	Для индивидуального жилищного строительства	13	02:010	805	225,77	181 970,62
15619	Респ. Северная Осетия - Алания, р-н Правобережный, с. Заманкул, ул. Зангиева, дом 3	Правобережный	15:03:0060254:2	003002000000 Земли населенных пунктов	Под жилую застройку	13	02:010	6 700	225,77	1 512 659,00
15620	Российская Федерация, Республика Северная Осетия-Алания, Правобережный район. с. Заманкул. ул. А.Зангиева, 5	Правобережный	15:03:0060254:3	003002000000 Земли населенных пунктов	Для ведения личного подсобного хозяйства	13	02:020	6 315	225,77	1 425 737,55
15621	Респ. Северная Осетия - Алания, р-н Правобережный. с. Заманкул, ул А.Зангиева, 1 а	Правобережный	15:03:0060254:33	003002000000 Земли населенных пунктов	Для ведения личного подсобного хозяйства	13	02:020	2 853	225,77	644 121,81
15622	Респ. Северная Осетия - Алания, р-н Правобережный. с. Заманкул, ул Хетагурова. 2	Правобережный	15:03:0060254:7	003002000000 Земли населенных пунктов	Для ведения личного подсобного хозяйства	13	02:020	7 544	225,77	1 703 208,88
15623	Российская Федерация, Республика Северная Осетия-Алания, Правобережный район. с. Заманкул. ул. Хетагурова. 4	Правобережный	15:03:0060254:8	003002000000 Земли населенных пунктов	Под жилую застройку	13	02:010	4 215	225,77	951 620,55
15624	Российская Федерация, Республика Северная Осетия-Алания, Правобережный район. с. Заманкул. ул. Хетагурова, 6	Правобережный	15:03:0060254:9	003002000000 Земли населенных пунктов	Для ведения личного подсобного хозяйства	13	02:020	5 712	225,77	1 289 598,24
15625	Респ. Северная Осетия - Алания, р-н Правобережный. с. Заманкул, ул. Хетагурова, дом 5-а	Правобережный	15:03:0060255:1	003002000000 Земли населенных пунктов	В целях эксплуатации жилого дома	13	02:020	3 913	225,77	883 438,01
15626	Республика Северная Осетия-Алания, р-н Правобережный. с. Заманкул. ул К Хетагурова. 1 "а"	Правобережный	15:03:0060255:17	003002000000 Земли населенных пунктов	Для ведения личного подсобного хозяйства	13	02:020	5 000	225,77	1 128 850,00
15627	Северная Осетия - Алания респ, р-н Правобережный, с Заманкул, ул К.Хетагурова, 1	Правобережный	15:03:0060255:2	003002000000 Земли населенных пунктов	Для ведения личного подсобного хозяйства	13	02:020	4 400	225,77	993 388,00
15628	Респ. Северная Осетия - Алания, р-н Правобережный, с. Заманкул, ул. Хетагурова, дом 3	Правобережный	15:03:0060255:3	003002000000 Земли населенных пунктов	Под жилую застройку	13	02:010	2 000	225,77	451 540,00
15629	Республика Северная Осетия — Алания, р-н Правобережный. с. Заманкул. ул. Хетагурова. 7	Правобережный	15:03:0060255:4	003002000000 Земли населенных пунктов	Для ведения личного подсобного хозяйства	13	02:020	6 288	225,77	1 419 641,76
15630	Респ. Северная Осетия - Алания, р-н Правобережный. с. Заманкул, ул. Моркуса. 2	Правобережный	15:03:0060255:5	003002000000 Земли населенных пунктов	Для ведения личного подсобного хозяйства	13	02:020	8 458	225,77	1 909 562,66

№ п/п	Местоположение ЗУ	Район	Кадастровый номер ЗУ	Категория земель	Разрешенное использование по документу	Код вида разрешенного использования (в соответствии с классификатором видов разрешенного использования земельных участков)	Вид использования объектов недвижимости	Площадь	УПКС	КС
15631	Респ. Северная Осетия - Алания, р-н Правобережный, с. Заманкул, ул. Маркуса, 4	Правобережный	15:03:0060255:6	0030020000000 Земли населенных пунктов	Для ведения личного подсобного хозяйства	13	02:0020	5 825	225,77	1 315 110,25
15632	Респ. Северная Осетия - Алания, р-н Правобережный, с. Заманкул, ул. Хетагурова, дом 5	Правобережный	15:03:0060255:7	0030020000000 Земли населенных пунктов	Для эксплуатации дома	13	02:0020	5 590	225,77	1 262 054,30
15633	Северная Осетия - Алания респ, р-н Правобережный, с Заманкул, ул Маркуса, 1	Правобережный	15:03:0060256:1	0030020000000 Земли населенных пунктов	Для ведения личного подсобного хозяйства	13	02:0020	2 680	225,77	605 063,60
15634	Российская Федерация, Республика Северная Осетия-Алания, Правобережный район, с Заманкул, ул. Маркуса, 3	Правобережный	15:03:0060256:2	0030020000000 Земли населенных пунктов	Под жилую застройку	13	02:0010	5 457	225,77	1 232 026,89
15635	Республика Северная Осетия-Алания, р-н Правобережный, с Заманкул, ул Маркуса, 3а	Правобережный	15:03:0060256:6	0030020000000 Земли населенных пунктов	Для ведения личного подсобного хозяйства	13	02:0020	2 173	225,77	490 598,21
15636	Респ. Северная Осетия - Алания, р-н Правобережный, с. Заманкул	Правобережный	15:03:0060257:1	0030020000000 Земли населенных пунктов	Под кладбище	12	12:0010	15 600	1,49	23 244,00
15637	Республика Северная Осетия-Алания, Правобережный р-н, с. Заманкул	Правобережный	15:03:0060257:112	0030020000000 Земли населенных пунктов	ритуальная деятельность	12	12:0010	22 642	1,49	33 736,58
15638	Респ. Северная Осетия - Алания, р-н Правобережный, с. Заманкул, ул. Степная, 8-а	Правобережный	15:03:0060258:1	0030020000000 Земли населенных пунктов	Для ведения личного подсобного хозяйства	13	02:0020	9 000	225,77	2 031 930,00
15639	Респ. Северная Осетия - Алания, р-н Правобережный, с. Заманкул, ул. Степная	Правобережный	15:03:0060259:1	0030020000000 Земли населенных пунктов	Для эксплуатации существующей подстанции ПС "Заманкул-110"	6	03:0012	2 420	231,42	560 036,40
15640	Респ. Северная Осетия - Алания, р-н Правобережный, с. Раздзог, ул. Энгельса, 1	Правобережный	15:03:0070101:1	0030020000000 Земли населенных пунктов	Для ведения личного подсобного хозяйства	13	02:0020	3 900	225,77	880 503,00
15641	Северная Осетия - Алания респ, р-н Правобережный, с Раздзог, ул Энгельса, 7"а"	Правобережный	15:03:0070101:10	0030020000000 Земли населенных пунктов	Для ведения личного подсобного хозяйства	13	02:0020	2 799	225,77	631 930,23
15642	Северная Осетия - Алания Респ, Правобережный р-н, Раздзог с. Ленина ул.49	Правобережный	15:03:0070101:145	0030020000000 Земли населенных пунктов	для ведения личного подсобного хозяйства	13	02:0020	2 240	225,77	505 724,80
15643	Северная Осетия - Алания Респ, Правобережный р-н, с Раздзог, ул.Энгельса 1а	Правобережный	15:03:0070101:146	0030020000000 Земли населенных пунктов	Для ведения личного подсобного хозяйства	13	02:0020	8 500	225,77	1 919 045,00
15644	Респ. Северная Осетия - Алания, р-н Правобережный, с. Раздзог, ул. Энгельса, дом 3	Правобережный	15:03:0070101:2	0030020000000 Земли населенных пунктов	Для эксплуатации дома	13	02:0010	3 700	225,77	835 349,00
15645	Респ. Северная Осетия - Алания, р-н Правобережный, с. Раздзог, ул. Энгельса, дом 5	Правобережный	15:03:0070101:3	0030020000000 Земли населенных пунктов	Для ведения личного подсобного хозяйства	13	02:0020	3 524	225,77	795 613,48
15646	Респ. Северная Осетия - Алания, р-н Правобережный, с. Раздзог, ул. Энгельса, 23 "а"	Правобережный	15:03:0070101:34	0030020000000 Земли населенных пунктов	Для ведения личного подсобного хозяйства	13	02:0020	5 500	225,77	1 241 735,00
15647	Республика Северная Осетия-Алания, р-н Правобережный, с. Раздзог, ул. Энгельса, 7	Правобережный	15:03:0070101:4	0030020000000 Земли населенных пунктов	Для ведения личного подсобного хозяйства	13	02:0020	3 647	225,77	823 383,19
15648	Респ. Северная Осетия - Алания, р-н Правобережный, с. Раздзог, ул. Энгельса, дом 9	Правобережный	15:03:0070101:5	0030020000000 Земли населенных пунктов	Для эксплуатации дома	13	02:0010	2 000	225,77	451 540,00
15649	Северная Осетия - Алания респ, р-н Правобережный, с. Раздзог, ул. Пролетарская, 2	Правобережный	15:03:0070101:6	0030020000000 Земли населенных пунктов	Для ведения личного подсобного хозяйства	13	02:0020	7 371	225,77	1 664 150,67
15650	Респ. Северная Осетия - Алания, р-н Правобережный, с. Раздзог, ул. Пролетарская, дом 4	Правобережный	15:03:0070101:7	0030020000000 Земли населенных пунктов	Для эксплуатации дома	13	02:0010	3 100	225,77	699 887,00
15651	Республика Северная Осетия-Алания, р-н Правобережный, с. Раздзог, ул. Пролетарская, 6	Правобережный	15:03:0070101:8	0030020000000 Земли населенных пунктов	Для ведения личного подсобного хозяйства	13	02:0020	3 906	225,77	881 857,62
15652	Респ. Северная Осетия - Алания, р-н Правобережный, с. Раздзог, ул. Ленина, дом 1	Правобережный	15:03:0070102:1	0030020000000 Земли населенных пунктов	Для эксплуатации дома	13	02:0010	5 300	225,77	1 196 581,00
15653	Республика Северная Осетия - Алания, Правобережный район, с Раздзог	Правобережный	15:03:0070102:131	0030020000000 Земли населенных пунктов	Культурное развитие	3	03:0060	3 000	214,48	643 440,00
15654	Республика Северная Осетия - Алания, Правобережный район, с Раздзог	Правобережный	15:03:0070102:134	0030020000000 Земли населенных пунктов	Для торговли товарами повседневного спроса	4	04:0040	100	587,01	58 701,00
15655	Российская Федерация, Республика Северная Осетия-Алания, Правобережный муниципальный район, с. Раздзог, ул. Ленина, 1"б"	Правобережный	15:03:0070102:135	0030020000000 Земли населенных пунктов	Для ведения личного подсобного хозяйства	13	02:0020	2 693	225,77	607 998,61
15656	Республика Северная Осетия-Алания, р-н Правобережный, с Раздзог, ул Ленина 1 "а"	Правобережный	15:03:0070102:14	0030020000000 Земли населенных пунктов	Для ведения личного подсобного хозяйства	13	02:0020	3 100	225,77	699 887,00
15657	Республика Северная Осетия-Алания, р-н Правобережный, с. Раздзог, ул. Энгельса, 2 "а"	Правобережный	15:03:0070102:16	0030020000000 Земли населенных пунктов	Для ведения личного подсобного хозяйства	13	02:0020	2 700	225,77	609 579,00
15658	Респ. Северная Осетия - Алания, р-н Правобережный, с. Раздзог, ул. Ленина, дом 3	Правобережный	15:03:0070102:2	0030020000000 Земли населенных пунктов	Для эксплуатации дома	13	02:0010	3 800	225,77	857 926,00
15659	Респ. Северная Осетия - Алания, р-н Правобережный, с. Раздзог, ул. Ленина, дом 5	Правобережный	15:03:0070102:3	0030020000000 Земли населенных пунктов	Для эксплуатации дома	13	02:0010	2 800	225,77	632 156,00
15660	Респ. Северная Осетия - Алания, р-н Правобережный, с. Раздзог, ул. Ленина, дом 7	Правобережный	15:03:0070102:4	0030020000000 Земли населенных пунктов	Для эксплуатации дома	13	02:0010	1 500	225,77	338 655,00
15661	Республика Северная Осетия-Алания, р-н Правобережный, с Раздзог, ул Бр. Гусовых, д 1	Правобережный	15:03:0070103:1	0030020000000 Земли населенных пунктов	Для эксплуатации дома	13	02:0010	2 500	225,77	564 425,00
15662	Республика Северная Осетия-Алания, р-н Правобережный, с Раздзог, ул Бр. Гусовых, д 3	Правобережный	15:03:0070103:2	0030020000000 Земли населенных пунктов	Для эксплуатации дома	13	02:0010	1 800	225,77	406 386,00
15663	Республика Северная Осетия-Алания, р-н Правобережный, с Раздзог, ул Бр. Гусовых, 5	Правобережный	15:03:0070103:3	0030020000000 Земли населенных пунктов	Для ведения личного подсобного хозяйства	13	02:0020	3 793	225,77	856 345,61
15664	Республика Северная Осетия-Алания, р-н Правобережный, с Раздзог, ул Бр. Гусовых, д 7	Правобережный	15:03:0070103:4	0030020000000 Земли населенных пунктов	Для эксплуатации дома	13	02:0010	5 200	225,77	1 174 004,00
15665	Респ. Северная Осетия - Алания, р-н Правобережный, с. Раздзог, ул. Ленина, дом 2	Правобережный	15:03:0070103:5	0030020000000 Земли населенных пунктов	Для приусадебного участка	13	02:0020	3 614	225,77	815 932,78
15666	Респ. Северная Осетия - Алания, р-н Правобережный, с. Раздзог, ул. Ленина, дом 4	Правобережный	15:03:0070103:6	0030020000000 Земли населенных пунктов	Для эксплуатации дома	13	02:0010	2 700	225,77	609 579,00
15667	Респ. Северная Осетия - Алания, р-н Правобережный, с. Раздзог, ул. Ленина, дом 6	Правобережный	15:03:0070103:7	0030020000000 Земли населенных пунктов	Для эксплуатации дома	13	02:0010	2 200	225,77	496 694,00
15668	Респ. Северная Осетия - Алания, р-н Правобережный, с. Раздзог, ул. Братьев Гусовых, дом 13	Правобережный	15:03:0070103:8	0030020000000 Земли населенных пунктов	Для ведения личного подсобного хозяйства	13	02:0020	2 910	225,77	656 990,70
15669	Республика Северная Осетия-Алания, р-н Правобережный, с Раздзог, ул Бр. Гусовых, д 9	Правобережный	15:03:0070104:1	0030020000000 Земли населенных пунктов	Для ведения личного подсобного хозяйства	13	02:0020	3 200	225,77	722 464,00
15670	Республика Северная Осетия-Алания, р-н Правобережный, с Раздзог, ул Бр. Гусовых, д 11	Правобережный	15:03:0070104:2	0030020000000 Земли населенных пунктов	Для ведения личного подсобного хозяйства	13	02:0020	3 730	225,77	842 122,10
15671	Республика Северная Осетия-Алания, р-н Правобережный, с Раздзог, ул Бр. Гусовых, д 15	Правобережный	15:03:0070104:4	0030020000000 Земли населенных пунктов	Для эксплуатации дома	13	02:0010	2 300	225,77	519 271,00
15672	Республика Северная Осетия-Алания, р-н Правобережный, с Раздзог, ул Бр. Гусовых, д 17	Правобережный	15:03:0070104:5	0030020000000 Земли населенных пунктов	Для эксплуатации дома	13	02:0010	2 100	225,77	474 117,00
15673	Республика Северная Осетия-Алания, р-н Правобережный, с Раздзог, ул Бр. Гусовых, д 19	Правобережный	15:03:0070104:6	0030020000000 Земли населенных пунктов	Для ведения личного подсобного хозяйства	13	02:0020	2 124	225,77	479 535,48
15674	Республика Северная Осетия-Алания, р-н Правобережный, с Раздзог, ул Бр. Гусовых, д 21	Правобережный	15:03:0070104:7	0030020000000 Земли населенных пунктов	Для эксплуатации дома	13	02:0010	2 300	225,77	519 271,00
15675	Республика Северная Осетия-Алания, р-н Правобережный, с. Раздзог, ул Бр. Гусовых, 8	Правобережный	15:03:0070105:1	0030020000000 Земли населенных пунктов	Для ведения личного подсобного хозяйства	13	02:0020	3 744	225,77	845 282,88
15676	Российская Федерация, Республика Северная Осетия-Алания, Правобережный район, с. Раздзог, ул. Бр. Гусовых, д. 26	Правобережный	15:03:0070105:10	0030020000000 Земли населенных пунктов	Для эксплуатации дома	13	02:0010	3 724	225,77	840 767,48
15677	Республика Северная Осетия-Алания, р-н Правобережный, с Раздзог, ул Бр. Гусовых, д 28	Правобережный	15:03:0070105:11	0030020000000 Земли населенных пунктов	Для ведения личного подсобного хозяйства	13	02:0020	3 400	225,77	767 618,00
15678	Российская Федерация, Республика Северная Осетия-Алания, Правобережный муниципальный район, с. Раздзог, ул. Братьев Гусовых, 2"а"	Правобережный	15:03:0070105:158	0030020000000 Земли населенных пунктов	Для ведения личного подсобного хозяйства	13	02:0020	1 761	225,77	397 580,97
15679	Российская Федерация, Республика Северная Осетия-Алания, Правобережный район, с Раздзог, ул. Братьев Гусовых, 4"б"	Правобережный	15:03:0070105:159	0030020000000 Земли населенных пунктов	Для индивидуального жилищного строительства	13	02:0010	600	225,77	135 462,00
15680	Российская Федерация, Республика Северная Осетия-Алания, Правобережный район, с Раздзог, ул. Братьев Гусовых	Правобережный	15:03:0070105:161	0030020000000 Земли населенных пунктов	Для индивидуального жилищного строительства	13	02:0010	500	225,77	112 885,00

№ пп	Местоположение ЗУ	Район	Кадастровый номер ЗУ	Категория земель	Разрешенное использование по документу	Код вида разрешенного использования (в соответствии с классификатором видов разрешенного использования земельных участков)	Вид использования объектов недвижимости	Площадь	УПКС	КС
15681	Российская Федерация, Республика Северная Осетия-Алания, Правобережный район, с. Раздзог, ул. Братьев Гусовых	Правобережный	15:03:0070105:162	003002000000 Земли населенных пунктов	Для ведения личного подсобного хозяйства	13	02:0020	8 303	225,77	1 881 341,41
15682	Республика Северная Осетия-Алания, р-н Правобережный, с Раздзог, ул Бр. Гусовых, д 10	Правобережный	15:03:0070105:2	003002000000 Земли населенных пунктов	Для эксплуатации дома	13	02:0010	2 800	225,77	632 156,00
15683	Республика Северная Осетия-Алания, р-н Правобережный, с. Раздзог, ул. Бр. Гусовых. 12	Правобережный	15:03:0070105:3	003002000000 Земли населенных пунктов	Для ведения личного подсобного хозяйства	13	02:0020	5 035	225,77	1 136 751,95
15684	Северная Осетия - Алания респ. р-н Правобережный, с. Раздзог, ул Братьев Гусовых, 2	Правобережный	15:03:0070105:37	003002000000 Земли населенных пунктов	Для ведения личного подсобного хозяйства	13	02:0020	3 103	225,77	700 564,31
15685	Северная Осетия - Алания респ. р-н Правобережный, с. Раздзог, ул Братьев Гусовых, 2	Правобережный	15:03:0070105:38	003002000000 Земли населенных пунктов	Для ведения личного подсобного хозяйства	13	02:0020	1 297	225,77	292 823,69
15686	Республика Северная Осетия-Алания, р-н Правобережный, с Раздзог, ул Бр. Гусовых, д 14	Правобережный	15:03:0070105:4	003002000000 Земли населенных пунктов	Для эксплуатации дома	13	02:0010	3 600	225,77	812 772,00
15687	Республика Северная Осетия-Алания, р-н Правобережный, с Раздзог, ул Бр. Гусовых, д 16	Правобережный	15:03:0070105:5	003002000000 Земли населенных пунктов	Для эксплуатации жилого дома и ведения личного подсобного хозяйства	13	02:0020	1 968	225,77	444 315,36
15688	Республика Северная Осетия-Алания, р-н Правобережный, с Раздзог, ул Бр. Гусовых, д 18	Правобережный	15:03:0070105:6	003002000000 Земли населенных пунктов	Для эксплуатации дома	13	02:0010	1 600	225,77	361 232,00
15689	Республика Северная Осетия-Алания, р-н Правобережный, с Раздзог, ул Бр. Гусовых, д 20	Правобережный	15:03:0070105:7	003002000000 Земли населенных пунктов	Для ведения личного подсобного хозяйства	13	02:0020	3 788	225,77	855 216,76
15690	Республика Северная Осетия-Алания, р-н Правобережный, с Раздзог, ул Бр. Гусовых, д 22	Правобережный	15:03:0070105:8	003002000000 Земли населенных пунктов	Для ведения личного подсобного хозяйства	13	02:0020	3 631	225,77	819 770,87
15691	Российская Федерация, Республика Северная Осетия-Алания, Правобережный район, с. Раздзог, ул. Братьев Гусовых, 24	Правобережный	15:03:0070105:9	003002000000 Земли населенных пунктов	Для ведения личного подсобного хозяйства	13	02:0020	3 541	225,77	799 451,57
15692	Респ. Северная Осетия - Алания, р-н Правобережный, с. Раздзог, ул. Энгельса, 13	Правобережный	15:03:0070106:1	003002000000 Земли населенных пунктов	Под жилую застройку	13	02:0020	3 697	225,77	834 671,69
15693	Российская Федерация, Республика Северная Осетия-Алания, Правобережный район, с. Раздзог, ул. Энгельса, 15 з	Правобережный	15:03:0070106:138	003002000000 Земли населенных пунктов	Для ведения личного подсобного хозяйства	13	02:0020	3 580	225,77	808 256,60
15694	Российская Федерация, Республика Северная Осетия-Алания, Правобережный район, с. Раздзог, ул. Энгельса. 15	Правобережный	15:03:0070106:139	003002000000 Земли населенных пунктов	Для ведения личного подсобного хозяйства	13	02:0020	3 995	225,77	901 951,15
15695	Респ. Северная Осетия - Алания, р-н Правобережный, с. Раздзог, ул. Энгельса. 11	Правобережный	15:03:0070106:2	003002000000 Земли населенных пунктов	Для ведения личного подсобного хозяйства	13	02:0020	3 970	225,77	896 306,90
15696	Республика Северная Осетия-Алания, р-н Правобережный, с. Раздзог, ул. Энгельса. 15 "а"	Правобережный	15:03:0070106:25	003002000000 Земли населенных пунктов	Для ведения личного подсобного хозяйства	13	02:0020	3 702	225,77	835 800,54
15697	Северная Осетия - Алания респ. р-н Правобережный, с Раздзог, ул Пролетарская, 8	Правобережный	15:03:0070106:4	003002000000 Земли населенных пунктов	Для ведения личного подсобного хозяйства	13	02:0020	3 186	225,77	719 303,22
15698	Респ. Северная Осетия - Алания, р-н Правобережный, с. Раздзог, ул. Пролетарская, дом 10	Правобережный	15:03:0070106:5	003002000000 Земли населенных пунктов	Для эксплуатации дома	13	02:0010	2 300	225,77	519 271,00
15699	Респ. Северная Осетия - Алания, р-н Правобережный, с. Раздзог, ул. Пролетарская, дом 12	Правобережный	15:03:0070106:6	003002000000 Земли населенных пунктов	Для эксплуатации дома	13	02:0010	3 500	225,77	790 195,00
15700	Респ. Северная Осетия - Алания, р-н Правобережный, с. Раздзог, ул. Пролетарская, дом 14	Правобережный	15:03:0070106:7	003002000000 Земли населенных пунктов	Для эксплуатации дома	13	02:0010	5 200	225,77	1 174 004,00
15701	Российская Федерация, Республика Северная Осетия-Алания, Правобережный муниципальный район, с. Раздзог, ул. Пролетарская, 16	Правобережный	15:03:0070106:8	003002000000 Земли населенных пунктов	Для эксплуатации дома	13	02:0010	4 430	225,77	1 000 161,10
15702	Северная Осетия - Алания респ, р-н Правобережный, с. Раздзог. ул. Пролетарская 14	Правобережный	15:03:0070106:9	003002000000 Земли населенных пунктов	Для ведения личного подсобного хозяйства	13	02:0020	3 205	225,77	723 592,85
15703	Республика Северная Осетия — Алания, Правобережный район, с. Раздзог. ул. Ленина. 7 А	Правобережный	15:03:0070107:117	003002000000 Земли населенных пунктов	"амбулаторно-поликлиническое обслуживание"	3	03:0040	2 006	361,24	724 647,44
15704	Республика Северная Осетия - Алания, Правобережный район, с Раздзог. ул Ленина 7 "б"	Правобережный	15:03:0070107:119	003002000000 Земли населенных пунктов	Для ведения личного подсобного хозяйства	13	02:0020	1 652	225,77	372 972,04
15705	Республика Северная Осетия - Алания, Правобережный район, с Раздзог. ул Энгельса. 4 б	Правобережный	15:03:0070107:120	003002000000 Земли населенных пунктов	Для ведения личного подсобного хозяйства	13	02:0020	1 648	225,77	372 068,96
15706	Республика Северная Осетия-Алания, Правобережный район, с. Раздзог. ул. Ленина	Правобережный	15:03:0070107:124	003002000000 Земли населенных пунктов	социальное обслуживание (отделение почтовой связи)	3	03:0022	200	158,04	31 608,00
15707	Российская Федерация, Республика Северная Осетия-Алания, Правобережный район, с. Раздзог. ул. Энгельса. 2	Правобережный	15:03:0070107:2	003002000000 Земли населенных пунктов	Для эксплуатации дома	13	02:0010	3 000	225,77	677 310,00
15708	Респ. Северная Осетия - Алания, р-н Правобережный, с. Раздзог, ул. Энгельса, 4	Правобережный	15:03:0070107:3	003002000000 Земли населенных пунктов	Для эксплуатации дома	13	02:0010	1 800	225,77	406 386,00
15709	Республика Северная Осетия-Алания, р-н Правобережный, с Раздзог, ул Энгельса, д 6Б	Правобережный	15:03:0070107:4	003002000000 Земли населенных пунктов	Для эксплуатации дома	13	02:0010	1 800	225,77	406 386,00
15710	Республика Северная Осетия-Алания, р-н Правобережный, с Раздзог, ул Бр. Гусовых, д 23	Правобережный	15:03:0070108:1	003002000000 Земли населенных пунктов	Для эксплуатации дома	13	02:0010	4 100	225,77	925 657,00
15711	Респ. Северная Осетия - Алания, р-н. Правобережный	Правобережный	15:03:0070108:116	003002000000 Земли населенных пунктов	Культурное развитие (Братское захоронение воинов, погибших в ВОВ)	3	09:0030	169	8,12	1 372,28
15712	Республика Северная Осетия-Алания. Правобережный р-н. с. Раздзог. ул Ленина	Правобережный	15:03:0070108:117	003002000000 Земли населенных пунктов	Дошкольное, начальное и среднее общее образование	3	03:0051	4 470	287,86	1 286 734,20
15713	Российская Федерация, Республика Северная Осетия-Алания, Правобережный муниципальный район, с. Раздзог, ул. Бр. Гусовых, д. 25	Правобережный	15:03:0070108:2	003002000000 Земли населенных пунктов	Для эксплуатации дома	13	02:0010	5 700	225,77	1 286 889,00
15714	Респ. Северная Осетия - Алания, р-н Правобережный, с. Раздзог. ул. Энгельса. 17	Правобережный	15:03:0070109:1	003002000000 Земли населенных пунктов	Для ведения личного подсобного хозяйства	13	02:0020	1 800	225,77	406 386,00
15715	Респ. Северная Осетия - Алания, р-н Правобережный, с. Раздзог, ул. Пролетарская, дом 18	Правобережный	15:03:0070109:10	003002000000 Земли населенных пунктов	Для эксплуатации дома	13	02:0010	1 800	225,77	406 386,00
15716	Респ. Северная Осетия - Алания, р-н Правобережный, с. Раздзог, ул. Энгельса, дом 27 "а	Правобережный	15:03:0070109:11	003002000000 Земли населенных пунктов	Для ведения личного подсобного хозяйства	13	02:0020	3 380	225,77	763 102,60
15717	Республика Северная Осетия - Алания, р-н Правобережный, с. Раздзог, ул. Энгельса, дом 19	Правобережный	15:03:0070109:2	003002000000 Земли населенных пунктов	Для эксплуатации дома	13	02:0010	2 300	225,77	519 271,00
15718	Республика Северная Осетия-Алания, р-н Правобережный, с. Раздзог, ул. Энгельса, 27 "б"	Правобережный	15:03:0070109:22	003002000000 Земли населенных пунктов	Для ведения личного подсобного хозяйства	13	02:0020	2 400	225,77	541 848,00
15719	Республика Северная Осетия-Алания, р-н Правобережный, с. Раздзог, ул. Энгельса	Правобережный	15:03:0070109:23	003002000000 Земли населенных пунктов	Для ведения личного подсобного хозяйства	13	02:0020	1 768	225,77	399 161,36
15720	Республика Северная Осетия-Алания, р-н Правобережный, с. Раздзог, ул. Энгельса	Правобережный	15:03:0070109:24	003002000000 Земли населенных пунктов	Для ведения личного подсобного хозяйства	13	02:0020	3 543	225,77	799 903,11
15721	Респ. Северная Осетия - Алания, р-н Правобережный, с. Раздзог, ул. Энгельса, 21	Правобережный	15:03:0070109:3	003002000000 Земли населенных пунктов	Для ведения личного подсобного хозяйства	13	02:0020	5 000	225,77	1 128 850,00
15722	Респ. Северная Осетия - Алания, р-н Правобережный, с. Раздзог, ул. Энгельса. 23	Правобережный	15:03:0070109:4	003002000000 Земли населенных пунктов	Для ведения личного подсобного хозяйства	13	02:0020	4 879	225,77	1 101 531,83
15723	Респ. Северная Осетия - Алания, р-н Правобережный, с. Раздзог, ул. Энгельса. 25	Правобережный	15:03:0070109:5	003002000000 Земли населенных пунктов	Для ведения личного подсобного хозяйства	13	02:0020	8 222	225,77	1 856 280,94
15724	Респ. Северная Осетия - Алания, р-н Правобережный, с. Раздзог, ул. Энгельса, дом 27	Правобережный	15:03:0070109:6	003002000000 Земли населенных пунктов	Для эксплуатации дома	13	02:0010	5 100	225,77	1 151 427,00
15725	Респ. Северная Осетия - Алания, р-н Правобережный, с. Раздзог, ул. Энгельса, 29	Правобережный	15:03:0070109:7	003002000000 Земли населенных пунктов	Для ведения личного подсобного хозяйства	13	02:0020	5 787	225,77	1 306 530,99
15726	Респ. Северная Осетия - Алания, р-н Правобережный, с. Раздзог, ул. Энгельса, дом 31	Правобережный	15:03:0070109:8	003002000000 Земли населенных пунктов	Для ведения личного подсобного хозяйства	13	02:0020	1 736	225,77	391 936,72
15727	Респ. Северная Осетия - Алания, р-н Правобережный, с. Раздзог, ул. Ленина, дом 9	Правобережный	15:03:0070110:1	003002000000 Земли населенных пунктов	Для эксплуатации дома	13	02:0010	3 100	225,77	699 887,00

№ п/п	Местоположение ЗУ	Район	Кадастровый номер ЗУ	Категория земель	Разрешенное использование по документу	Код вида разрешенного использования (в соответствии с классификатором видов разрешенного использования земельных участков)	Вид использования объектов недвижимости	Площадь	УПКС	КС
15728	Республика Северная Осетия-Алания, р-н Правобережный, с. Раздзог, ул. Энгельса, 4 "а"	Правобережный	15:03:0070110:10	0030020000000 Земли населенных пунктов	Для ведения личного подсобного хозяйства	13	02:0020	1 800	225,77	406 386,00
15729	Республика Северная Осетия-Алания, р-н Правобережный, с. Раздзог, ул. Ленина, 9 "а"	Правобережный	15:03:0070110:11	0030020000000 Земли населенных пунктов	Для ведения личного подсобного хозяйства	13	02:0020	2 338	225,77	527 850,26
15730	Республика Северная Осетия-Алания, р-н Правобережный, с. Раздзог, ул. Ленина, 9 "в"	Правобережный	15:03:0070110:12	0030020000000 Земли населенных пунктов	Для ведения личного подсобного хозяйства	13	02:0020	3 400	225,77	767 618,00
15731	Республика Северная Осетия - Алания, Правобережный район, с. Раздзог, ул. Ленина, 7 "в"	Правобережный	15:03:0070110:124	0030020000000 Земли населенных пунктов	Для ведения личного подсобного хозяйства	13	02:0020	528	225,77	119 206,56
15732	Респ. Северная Осетия - Алания, р-н Правобережный, с. Раздзог, ул. Ленина, дом 11	Правобережный	15:03:0070110:2	0030020000000 Земли населенных пунктов	Для эксплуатации дома	13	02:0010	1 800	225,77	406 386,00
15733	Респ. Северная Осетия - Алания, р-н Правобережный, с. Раздзог, ул. Ленина, дом 9 "б"	Правобережный	15:03:0070110:3	0030020000000 Земли населенных пунктов	Для ведения личного подсобного хозяйства	13	02:0020	4 558	225,77	1 029 059,66
15734	Республика Северная Осетия-Алания, р-н Правобережный, с Раздзог, ул Бр. Гусовых, д 27	Правобережный	15:03:0070111.1	0030020000000 Земли населенных пунктов	Для ведения личного подсобного хозяйства	13	02:0020	3 148	225,77	710 723,96
15735	Республика Северная Осетия-Алания, р-н Правобережный, с Раздзог, ул Бр. Гусовых, д 29	Правобережный	15:03:0070111.2	0030020000000 Земли населенных пунктов	Для ведения личного подсобного хозяйства	13	02:0020	5 578	225,77	1 259 345,06
15736	Северная Осетия - Алания респ. р-н Правобережный, с. Раздзог, ул. Братьев Гусовых, 31	Правобережный	15:03:0070111:3	0030020000000 Земли населенных пунктов	Для ведения личного подсобного хозяйства	13	02:0020	4 026	225,77	908 950,02
15737	Республика Северная Осетия-Алания, р-н Правобережный, с Раздзог, ул Бр. Гусовых, д 33	Правобережный	15:03:0070111:4	0030020000000 Земли населенных пунктов	Для эксплуатации дома	13	02:0010	3 400	225,77	767 618,00
15738	Респ. Северная Осетия - Алания, р-н Правобережный, с. Раздзог, ул. Ленина, дом 12	Правобережный	15:03:0070111:5	0030020000000 Земли населенных пунктов	Для эксплуатации дома	13	02:0010	4 600	225,77	1 038 542,00
15739	Респ. Северная Осетия - Алания, р-н Правобережный, с. Раздзог, ул. Ленина, дом 14	Правобережный	15:03:0070111:6	0030020000000 Земли населенных пунктов	Для эксплуатации дома	13	02:0010	2 800	225,77	632 156,00
15740	Респ. Северная Осетия - Алания, р-н Правобережный, с. Раздзог, ул. Ленина, дом 16	Правобережный	15:03:0070111:7	0030020000000 Земли населенных пунктов	Для эксплуатации дома	13	02:0010	1 500	225,77	338 655,00
15741	Республика Северная Осетия-Алания, р-н Правобережный, с Раздзог, ул Бр. Гусовых, д 30	Правобережный	15:03:0070112:1	0030020000000 Земли населенных пунктов	Для эксплуатации дома	13	02:0010	3 000	225,77	677 310,00
15742	Респ. Северная Осетия - Алания, р-н Правобережный, с. Раздзог, ул. Ленина, 13	Правобережный	15:03:0070113.1	0030020000000 Земли населенных пунктов	Для эксплуатации дома	13	02:0010	2 300	225,77	519 271,00
15743	Респ. Северная Осетия - Алания, р-н Правобережный, с. Раздзог, ул. Ленина, 31	Правобережный	15:03:0070113:10	0030020000000 Земли населенных пунктов	Для эксплуатации дома	13	02:0010	1 500	225,77	338 655,00
15744	Респ. Северная Осетия - Алания, р-н Правобережный, с. Раздзог, ул. Ленина, 33	Правобережный	15:03:0070113:11	0030020000000 Земли населенных пунктов	Для эксплуатации дома	13	02:0010	1 200	225,77	270 924,00
15745	Респ. Северная Осетия - Алания, р-н Правобережный, с. Раздзог, ул. Энгельса, 6	Правобережный	15:03:0070113:12	0030020000000 Земли населенных пунктов	Для эксплуатации дома	13	02:0010	1 500	225,77	338 655,00
15746	Респ. Северная Осетия - Алания, р-н Правобережный, с. Раздзог, ул. Энгельса, 8	Правобережный	15:03:0070113:13	0030020000000 Земли населенных пунктов	Для ведения личного подсобного хозяйства	13	02:0020	868	225,77	195 968,36
15747	Респ. Северная Осетия - Алания, р-н Правобережный, с. Раздзог, ул. Энгельса, 10	Правобережный	15:03:0070113:14	0030020000000 Земли населенных пунктов	Для ведения личного подсобного хозяйства	13	02:0020	801	225,77	180 841,77
15748	Республика Северная Осетия - Алания , Правобережный район, с Раздзог, ул Энгельса, 22	Правобережный	15:03:0070113:145	0030020000000 Земли населенных пунктов	Для ведения личного подсобного хозяйства	13	02:0020	1 976	225,77	446 121,52
15749	Республика Северная Осетия-Алания, Правобережный район, с. Раздзог, ул. Энгельса, 14 "а"	Правобережный	15:03:0070113:148	0030020000000 Земли населенных пунктов	Для эксплуатации дома	13	02:0010	412	225,77	93 017,24
15750	Республика Северная Осетия-Алания, Правобережный район, с. Раздзог, ул. Энгельса, 14	Правобережный	15:03:0070113:149	0030020000000 Земли населенных пунктов	Для эксплуатации дома	13	02:0010	430	225,77	97 081,10
15751	Респ. Северная Осетия - Алания, р-н Правобережный, с. Раздзог, ул. Энгельса, дом 12	Правобережный	15:03:0070113:15	0030020000000 Земли населенных пунктов	Для эксплуатации жилого дома и ведения личного подсобного хозяйства	13	02:0020	810	225,77	182 873,70
15752	Респ. Северная Осетия - Алания, р-н Правобережный, с. Раздзог, ул. Энгельса, 16	Правобережный	15:03:0070113:17	0030020000000 Земли населенных пунктов	Для эксплуатации дома	13	02:0010	2 900	225,77	654 733,00
15753	Респ. Северная Осетия - Алания, р-н Правобережный, с. Раздзог, ул. Энгельса, 18	Правобережный	15:03:0070113:18	0030020000000 Земли населенных пунктов	Для ведения личного подсобного хозяйства	13	02:0020	820	225,77	185 108,71
15754	Респ. Северная Осетия - Алания, р-н Правобережный, с. Раздзог, ул. Энгельса, 20	Правобережный	15:03:0070113:19	0030020000000 Земли населенных пунктов	Для эксплуатации дома	13	02:0010	2 300	225,77	519 271,00
15755	Респ. Северная Осетия - Алания, р-н Правобережный, с. Раздзог, ул. Ленина, 15	Правобережный	15:03:0070113.2	0030020000000 Земли населенных пунктов	Для эксплуатации дома	13	02:0010	800	225,77	180 616,00
15756	Респ. Северная Осетия - Алания, р-н Правобережный, с. Раздзог, ул. Ленина, 17	Правобережный	15:03:0070113:3	0030020000000 Земли населенных пунктов	Для эксплуатации дома	13	02:0010	800	225,77	180 616,00
15757	Российская Федерация, Республика Северная Осетия-Алания, Правобережный Муниципальный район, с. Раздзог, ул. Ленина, 19	Правобережный	15:03:0070113:4	0030020000000 Земли населенных пунктов	Для эксплуатации дома	13	02:0010	2 510	225,77	566 682,70
15758	Российская Федерация, Республика Северная Осетия-Алания, Правобережный Муниципальный район, с. Раздзог, ул. Ленина, 21	Правобережный	15:03:0070113.5	0030020000000 Земли населенных пунктов	Для ведения личного подсобного хозяйства	13	02:0020	2 689	225,77	607 095,53
15759	Респ. Северная Осетия - Алания, р-н Правобережный, с. Раздзог, ул. Ленина, 23	Правобережный	15:03:0070113.6	0030020000000 Земли населенных пунктов	Для ведения личного подсобного хозяйства	13	02:0020	2 183	225,77	492 855,91
15760	Респ. Северная Осетия - Алания, р-н Правобережный, с. Раздзог, ул. Ленина, 27	Правобережный	15:03:0070113:7	0030020000000 Земли населенных пунктов	Для эксплуатации дома	13	02:0010	4 100	225,77	925 657,00
15761	Респ. Северная Осетия - Алания, р-н Правобережный, с. Раздзог, ул. Ленина, 25	Правобережный	15:03:0070113:8	0030020000000 Земли населенных пунктов	Для ведения личного подсобного хозяйства	13	02:0020	1 804	225,77	407 289,08
15762	Респ. Северная Осетия - Алания, р-н Правобережный, с. Раздзог, ул. Ленина, 29	Правобережный	15:03:0070113.9	0030020000000 Земли населенных пунктов	Для эксплуатации дома	13	02:0010	2 900	225,77	654 733,00
15763	Респ. Северная Осетия - Алания, р-н Правобережный, с. Раздзог, ул. Ленина, 20	Правобережный	15:03:0070114.1	0030020000000 Земли населенных пунктов	Под объекты связи, радиовещания, телевидения и информатики	6	06:0080	27	378,17	10 210,59
15764	Респ. Северная Осетия - Алания, р-н Правобережный, с. Раздзог, ул. Ленина, 20-а	Правобережный	15:03:0070114:10	0030020000000 Земли населенных пунктов	Для эксплуатации дома	13	02:0010	2 900	225,77	654 733,00
15765	Республика Северная Осетия-Алания, р-н Правобережный, с Раздзог, ул Бр. Гусовых, 37	Правобережный	15:03:0070114:11	0030020000000 Земли населенных пунктов	Для ведения личного подсобного хозяйства	13	02:0020	2 544	225,77	574 358,88
15766	Республика Северная Осетия-Алания, р-н Правобережный, с Раздзог, ул Бр. Гусовых, 35	Правобережный	15:03:0070114:12	0030020000000 Земли населенных пунктов	Для ведения личного подсобного хозяйства	13	02:0020	2 183	225,77	492 855,91
15767	Республика Северная Осетия-Алания, р-н Правобережный, с. Раздзог, ул Бр. Гусовых, 39	Правобережный	15:03:0070114:13	0030020000000 Земли населенных пунктов	Для ведения личного подсобного хозяйства	13	02:0020	2 005	225,77	452 668,85
15768	Российская Федерация, Республика Северная Осетия-Алания, Правобережный муниципальный район, с. Раздзог, ул. Бр.Гусовых, 41	Правобережный	15:03:0070114:14	0030020000000 Земли населенных пунктов	Для эксплуатации дома	13	02:0010	2 273	225,77	513 175,21
15769	Республика Северная Осетия-Алания, р-н Правобережный, с Раздзог, ул Бр. Гусовых, д 43	Правобережный	15:03:0070114:15	0030020000000 Земли населенных пунктов	Для эксплуатации дома	13	02:0010	2 900	225,77	654 733,00
15770	Республика Северная Осетия-Алания, р-н Правобережный, с Раздзог, ул Бр. Гусовых, д 45	Правобережный	15:03:0070114:16	0030020000000 Земли населенных пунктов	Для эксплуатации дома	13	02:0010	2 900	225,77	654 733,00
15771	Республика Северная Осетия-Алания, р-н Правобережный, с Раздзог, ул Бр. Гусовых, д 47	Правобережный	15:03:0070114:17	0030020000000 Земли населенных пунктов	Для эксплуатации дома	13	02:0010	2 300	225,77	519 271,00
15772	Республика Северная Осетия-Алания, р-н Правобережный, с. Раздзог, ул Бр. Гусовых, 34	Правобережный	15:03:0070114:18	0030020000000 Земли населенных пунктов	Для ведения личного подсобного хозяйства	13	02:0020	1 498	225,77	338 203,46
15773	Республика Северная Осетия-Алания, р-н Правобережный, с. Раздзог, ул. Бр. Гусовых, 36	Правобережный	15:03:0070114:19	0030020000000 Земли населенных пунктов	Для ведения личного подсобного хозяйства	13	02:0020	3 351	225,77	756 555,27
15774	Респ. Северная Осетия - Алания, р-н Правобережный, с. Раздзог, ул. Ленина, 18	Правобережный	15:03:0070114.2	0030020000000 Земли населенных пунктов	Для эксплуатации дома	13	02:0010	600	225,77	135 462,00
15775	Респ. Северная Осетия - Алания, р-н Правобережный, с. Раздзог, ул. Ленина, 22	Правобережный	15:03:0070114.3	0030020000000 Земли населенных пунктов	Для эксплуатации дома	13	02:0010	2 400	225,77	541 848,00
15776	Северная Осетия - Алания респ. р-н Правобережный, с. Раздзог, ул. Ленина, 26 "в"	Правобережный	15:03:0070114:35	0030020000000 Земли населенных пунктов	Для содержания и эксплуатации нежилого здания	3	03:0080	2 150	158,04	339 786,00
15777	Северная Осетия - Алания респ. р-н Правобережный, с. Раздзог, ул. Ленина, 38	Правобережный	15:03:0070114:36	0030020000000 Земли населенных пунктов	Для ведения личного подсобного хозяйства	13	02:0020	1 768	225,77	399 161,36
15778	Респ. Северная Осетия - Алания, р-н Правобережный, с. Раздзог, ул. бр. Гусовых, 33 "а"	Правобережный	15:03:0070114:38	0030020000000 Земли населенных пунктов	Для ведения личного подсобного хозяйства	13	02:0020	3 179	225,77	717 722,83
15779	Респ. Северная Осетия - Алания, р-н Правобережный, с. Раздзог, ул. Ленина, 22-а	Правобережный	15:03:0070114.4	0030020000000 Земли населенных пунктов	Для эксплуатации дома	13	02:0010	600	225,77	135 462,00
15780	Респ. Северная Осетия - Алания, р-н Правобережный, с. Раздзог, ул. Ленина, 22-б	Правобережный	15:03:0070114.5	0030020000000 Земли населенных пунктов	Для эксплуатации дома	13	02:0010	2 900	225,77	654 733,00

№ п/п	Местоположение ЗУ	Район	Кадастровый номер ЗУ	Категория земель	Разрешенное использование по документу	Код вида разрешенного использования (в соответствии с классификатором видов разрешенного использования земельных участков)	Вид использования объектов недвижимости	Площадь	УПКС	КС
15781	Респ. Северная Осетия - Алания, р-н Правобережный, с. Раздзог, ул. Ленина, 22-в	Правобережный	15:03:0070114:6	003002000000 Земли населенных пунктов	Для эксплуатации дома	13	02:010	600	225,77	135 462,00
15782	Респ. Северная Осетия - Алания, р-н Правобережный, с. Раздзог, ул. Ленина, 24	Правобережный	15:03:0070114:7	003002000000 Земли населенных пунктов	Для эксплуатации дома	13	02:010	3 600	225,77	812 772,00
15783	Респ. Северная Осетия - Алания, р-н Правобережный, с. Раздзог, ул. Ленина, 24-а	Правобережный	15:03:0070114:8	003002000000 Земли населенных пунктов	Для эксплуатации дома	13	02:010	2 100	225,77	474 117,00
15784	Респ. Северная Осетия - Алания, р-н Правобережный, с. Раздзог, ул. Ленина, 26	Правобережный	15:03:0070114:9	003002000000 Земли населенных пунктов	Для эксплуатации дома	13	02:010	600	225,77	135 462,00
15785	Республика Северная Осетия-Алания, р-н Правобережный, с. Раздзог, ул. бр. Гусовых, 32	Правобережный	15:03:0070115:1	003002000000 Земли населенных пунктов	Для ведения личного подсобного хозяйства	13	02:020	1 300	225,77	293 501,00
15786	Респ. Северная Осетия - Алания, р-н Правобережный, с. Раздзог, ул. Бр. Гусовых, 32 "а"	Правобережный	15:03:0070115:2	003002000000 Земли населенных пунктов	Для ведения личного подсобного хозяйства	13	02:020	1 714	225,77	386 969,78
15787	Респ. Северная Осетия - Алания, р-н Правобережный, с. Раздзог	Правобережный	15:03:0070116:1	003002000000 Земли населенных пунктов	Под гаражи	7	02:071	32 625	220,13	7 181 741,25
15788	Российская Федерация, Республика Северная Осетия-Алания, Правобережный район, с. Раздзог	Правобережный	15:03:0070116:116	003002000000 Земли населенных пунктов	животноводство	1	01:081	9 999	8,09	80 893,91
15789	Российская Федерация, Республика Северная Осетия-Алания, Правобережный район, с. Раздзог, ул. Ленина	Правобережный	15:03:0070116:117	003002000000 Земли населенных пунктов	Животноводство	1	01:070	10 095	93,70	945 901,50
15790	Северная Осетия - Алания респ, р-н Правобережный, с. Раздзог, ул. Пролетарская 25	Правобережный	15:03:0070116:2	003002000000 Земли населенных пунктов	Для ведения личного подсобного хозяйства	13	02:020	2 300	225,77	519 271,00
15791	Респ. Северная Осетия - Алания, р-н Правобережный, с. Раздзог, ул. Ленина, 35	Правобережный	15:03:0070117:1	003002000000 Земли населенных пунктов	Для ведения личного подсобного хозяйства	13	02:020	1 800	225,77	406 386,00
15792	Северная Осетия - Алания респ. р-н Правобережный, с. Раздзог, ул Пролетарская, 20	Правобережный	15:03:0070117:12	003002000000 Земли населенных пунктов	Для ведения личного подсобного хозяйства	13	02:020	1 499	225,77	338 429,23
15793	РСО - Алания, Правобережный район, с Раздзог, ул Пролетарская, 30	Правобережный	15:03:0070117:143	003002000000 Земли населенных пунктов	Для ведения личного подсобного хозяйства	13	02:020	1 600	225,77	361 232,00
15794	Северная Осетия - Алания Респ. Правобережный р-н. Раздзог с, Ленина ул. 39	Правобережный	15:03:0070117:144	003002000000 Земли населенных пунктов	Для ведения личного подсобного хозяйства	13	02:020	1 800	225,77	406 386,00
15795	Российская Федерация, Республика Северная Осетия-Алания, Правобережный муниципальный район, с. Раздзог, ул. Пролетарская, 20	Правобережный	15:03:0070117:148	003002000000 Земли населенных пунктов	Для ведения личного подсобного хозяйства	13	02:020	1 500	225,77	338 655,00
15796	Российская Федерация, Республика Северная Осетия-Алания, Правобережный район, с. Раздзог, ул. Ленина	Правобережный	15:03:0070117:150	003002000000 Земли населенных пунктов	Для ведения личного подсобного хозяйства	13	02:020	779	225,77	175 874,83
15797	Российская Федерация, Республика Северная Осетия-Алания, Правобережный район, с. Раздзог, ул. Ленина, 33 "Д"	Правобережный	15:03:0070117:151	003002000000 Земли населенных пунктов	Для ведения личного подсобного хозяйства	13	02:020	1 121	225,77	253 088,17
15798	Респ. Северная Осетия - Алания, р-н Правобережный, с. Раздзог, ул. Ленина, дом 37	Правобережный	15:03:0070117:2	003002000000 Земли населенных пунктов	Для ведения личного подсобного хозяйства	13	02:020	1 800	225,77	406 386,00
15799	Республика Северная Осетия-Алания, р-н Правобережный, с. Раздзог, ул. Ленина, 45	Правобережный	15:03:0070117:20	003002000000 Земли населенных пунктов	Для ведения личного подсобного хозяйства	13	02:020	1 800	225,77	406 386,00
15800	Республика Северная Осетия-Алания, р-н Правобережный, с. Раздзог, ул. Ленина, 33 "ж"	Правобережный	15:03:0070117:22	003002000000 Земли населенных пунктов	Для ведения личного подсобного хозяйства	13	02:020	3 835	225,77	865 827,95
15801	Респ. Северная Осетия - Алания, р-н Правобережный, с. Раздзог, ул Пролетарская, 22	Правобережный	15:03:0070117:23	003002000000 Земли населенных пунктов	Для ведения личного подсобного хозяйства	13	02:020	1 794	225,77	405 031,38
15802	Республика Северная Осетия-Алания, р-н Правобережный, с. Раздзог, ул. Ленина, 33 "з"	Правобережный	15:03:0070117:24	003002000000 Земли населенных пунктов	Для ведения личного подсобного хозяйства	13	02:020	1 500	225,77	338 655,00
15803	Республика Северная Осетия-Алания, р-н Правобережный, с. Раздзог, ул. Ленина, 47	Правобережный	15:03:0070117:25	003002000000 Земли населенных пунктов	Для ведения личного подсобного хозяйства	13	02:020	1 800	225,77	406 386,00
15804	Республика Северная Осетия-Алания, р-н Правобережный, с. Раздзог, ул. Ленина, 33 "Е"	Правобережный	15:03:0070117:26	003002000000 Земли населенных пунктов	Для ведения личного подсобного хозяйства	13	02:020	2 994	225,77	675 955,38
15805	Респ. Северная Осетия - Алания, р-н Правобережный, с. Раздзог, ул. Ленина, 33 "и"	Правобережный	15:03:0070117:27	003002000000 Земли населенных пунктов	Для ведения личного подсобного хозяйства	13	02:020	1 800	225,77	406 386,00
15806	Республика Северная Осетия-Алания, р-н Правобережный, с. Раздзог, ул. Ленина, 33 "к"	Правобережный	15:03:0070117:28	003002000000 Земли населенных пунктов	Для ведения личного подсобного хозяйства	13	02:020	1 800	225,77	406 386,00
15807	Республика Северная Осетия-Алания, р-н Правобережный, с. Раздзог, ул. Ленина, 33 "н"	Правобережный	15:03:0070117:29	003002000000 Земли населенных пунктов	Для ведения личного подсобного хозяйства	13	02:020	1 800	225,77	406 386,00
15808	Респ. Северная Осетия - Алания, р-н Правобережный, с. Раздзог, ул. Ленина, дом 41	Правобережный	15:03:0070117:3	003002000000 Земли населенных пунктов	Для ведения личного подсобного хозяйства	13	02:020	1 800	225,77	406 386,00
15809	Республика Северная Осетия-Алания, р-н Правобережный, с. Раздзог, ул. Ленина, 41 "а"	Правобережный	15:03:0070117:30	003002000000 Земли населенных пунктов	Для ведения личного подсобного хозяйства	13	02:020	2 111	225,77	476 600,47
15810	Респ. Северная Осетия - Алания, р-н Правобережный, с. Раздзог, ул. Пролетарская, 24	Правобережный	15:03:0070117:31	003002000000 Земли населенных пунктов	Для ведения личного подсобного хозяйства	13	02:020	1 500	225,77	338 655,00
15811	Респ. Северная Осетия - Алания, р-н Правобережный, с. Раздзог, ул. Ленина, 41	Правобережный	15:03:0070117:4	003002000000 Земли населенных пунктов	Для эксплуатации дома	13	02:010	2 300	225,77	519 271,00
15812	Респ. Северная Осетия - Алания, р-н Правобережный, с. Раздзог, ул. Ленина, 43	Правобережный	15:03:0070117:5	003002000000 Земли населенных пунктов	Для ведения личного подсобного хозяйства	13	02:020	1 800	225,77	406 386,00
15813	Северная Осетия - Алания респ. р-н Правобережный, с Раздзог, ул Пролетарская, 42	Правобережный	15:03:0070117:6	003002000000 Земли населенных пунктов	Для ведения личного подсобного хозяйства	13	02:020	1 422	225,77	321 044,94
15814	Республика Северная Осетия - Алания, р-н Правобережный, с. Раздзог, ул. Ленина, 49	Правобережный	15:03:0070118:1	003002000000 Земли населенных пунктов	Под жилую застройку	13	02:020	2 548	225,77	575 261,96
15815	Респ. Северная Осетия - Алания, р-н Правобережный, с. Раздзог, ул. Ленина, 46	Правобережный	15:03:0070118:10	003002000000 Земли населенных пунктов	Для ведения личного подсобного хозяйства	13	02:020	2 000	225,77	451 540,00
15816	Респ. Северная Осетия - Алания, р-н Правобережный, с. Раздзог, ул. Ленина, 48	Правобережный	15:03:0070118:11	003002000000 Земли населенных пунктов	Для эксплуатации дома	13	02:010	1 800	225,77	406 386,00
15817	Респ. Северная Осетия - Алания, р-н Правобережный, с. Раздзог, ул. Ленина, 50	Правобережный	15:03:0070118:12	003002000000 Земли населенных пунктов	Для эксплуатации дома	13	02:010	1 800	225,77	406 386,00
15818	Северная Осетия - Алания респ, р-н Правобережный, с Раздзог, ул Ленина, 36 "а"	Правобережный	15:03:0070118:13	003002000000 Земли населенных пунктов	Для ведения личного подсобного хозяйства	13	02:020	2 074	225,77	468 246,98
15819	Российская Федерация, Республика Северная Осетия-Алания, Правобережный муниципальный район, с. Раздзог, ул. Ленина, 28"а"	Правобережный	15:03:0070118:142	003002000000 Земли населенных пунктов	Для ведения личного подсобного хозяйства	13	02:020	600	225,77	135 462,00
15820	Респ. Северная Осетия - Алания, р-н Правобережный, с. Раздзог, ул. Ленина, 28	Правобережный	15:03:0070118:2	003002000000 Земли населенных пунктов	Для ведения личного подсобного хозяйства	13	02:020	2 289	225,77	516 787,53
15821	Респ. Северная Осетия - Алания, р-н Правобережный, с. Раздзог, ул. Ленина, 30	Правобережный	15:03:0070118:3	003002000000 Земли населенных пунктов	Для ведения личного подсобного хозяйства	13	02:020	5 668	225,77	1 279 664,36
15822	Республика Северная Осетия - Алания, р-н Правобережный, с. Раздзог, ул. Ленина, 32	Правобережный	15:03:0070118:4	003002000000 Земли населенных пунктов	Для ведения личного подсобного хозяйства	13	02:020	2 399	225,77	541 622,23
15823	Респ. Северная Осетия - Алания, р-н Правобережный, с. Раздзог, ул. Ленина, 34	Правобережный	15:03:0070118:5	003002000000 Земли населенных пунктов	Для ведения личного подсобного хозяйства	13	02:020	2 300	225,77	519 271,00
15824	Респ. Северная Осетия - Алания, р-н Правобережный, с. Раздзог, ул. Ленина, 36	Правобережный	15:03:0070118:6	003002000000 Земли населенных пунктов	Для ведения личного подсобного хозяйства	13	02:020	2 300	225,77	519 271,00
15825	Респ. Северная Осетия - Алания, р-н Правобережный, с. Раздзог, ул. Ленина, 38	Правобережный	15:03:0070118:7	003002000000 Земли населенных пунктов	Для эксплуатации дома	13	02:010	2 300	225,77	519 271,00

№ пп	Местоположение ЗУ	Район	Кадастровый номер ЗУ	Категория земель	Разрешенное использование по документу	Код вида разрешенного использования (в соответствии с классификатором видов разрешенного использования земельных участков)	Вид использования объектов недвижимости	Площадь	УПКС	КС
15826	Респ. Северная Осетия - Алания, р-н Правобережный, с. Раздзог, ул. Ленина, 42	Правобережный	15:03:0070118:8	003002000000 Земли населенных пунктов	Для ведения личного подсобного хозяйства	13	02:0020	2 001	225,77	451 765,77
15827	Респ. Северная Осетия - Алания, р-н Правобережный, с. Раздзог, ул. Ленина, 44	Правобережный	15:03:0070118:9	003002000000 Земли населенных пунктов	Для ведения личного подсобного хозяйства	13	02:0020	2 000	225,77	451 540,00
15828	Респ. Северная Осетия - Алания, р-н Правобережный, с. Раздзог, ул. Пролетарская, 9	Правобережный	15:03:0070119.1	003002000000 Земли населенных пунктов	Под жилую застройку	13	02:0010	4 600	225,77	1 038 542,00
15829	Республика Северная Осетия - Алания, р-н Правобережный, с. Раздзог, ул. Пролетарская, дом 11	Правобережный	15:03:0070119:10	003002000000 Земли населенных пунктов	Для эксплуатации жилого дома и ведения личного подсобного хозяйство	13	02:0020	2 144	225,77	484 050,88
15830	Респ. Северная Осетия - Алания, р-н Правобережный, с. Раздзог, ул. Пролетарская, дом 13	Правобережный	15:03:0070119:11	003002000000 Земли населенных пунктов	Для ведения личного подсобного хозяйства	13	02:0020	2 300	225,77	519 271,00
15831	Респ. Северная Осетия - Алания, р-н Правобережный, с. Раздзог, ул. Пролетарская, дом 17	Правобережный	15:03:0070119:12	003002000000 Земли населенных пунктов	Для ведения личного подсобного хозяйства	13	02:0020	2 300	225,77	519 271,00
15832	Республика Северная Осетия-Алания, Правобережный район, с.Раздзог, ул.Пролетарская, 19 "б"	Правобережный	15:03:0070119.146	003002000000 Земли населенных пунктов	Для ведения личного подсобного хозяйства	13	02:0020	2 300	225,77	519 271,00
15833	Республика Северная Осетия - Алания, Правобережный р-н, с Раздзог, Пролетарская ул 19 в	Правобережный	15:03:0070119.147	003002000000 Земли населенных пунктов	Для ведения личного подсобного хозяйства	13	02:0020	2 300	225,77	519 271,00
15834	Российская Федерация, Республика Северная Осетия-Алания, Правобережный муниципальный район, с. Раздзог, ул. Пролетарская, 1 "а"	Правобережный	15:03:0070119:153	003002000000 Земли населенных пунктов	Для ведения личного подсобного хозяйства	13	02:0020	1 798	225,77	405 934,46
15835	Российская Федерация, Республика Северная Осетия-Алания, Правобережный муниципальный район, с. Раздзог, ул. Пролетарская, 23 "Д"	Правобережный	15:03:0070119:154	003002000000 Земли населенных пунктов	Для ведения личного подсобного хозяйства	13	02:0020	1 829	225,77	412 933,33
15836	Российская Федерация, Республика Северная Осетия-Алания, Правобережный муниципальный район, с. Раздзог, ул. Пролетарская, 23"е"	Правобережный	15:03:0070119.155	003002000000 Земли населенных пунктов	Для ведения личного подсобного хозяйства	13	02:0020	2 000	225,77	451 540,00
15837	Российская Федерация, Республика Северная Осетия-Алания, Правобережный р-н, с. Раздзог	Правобережный	15:03:0070119.156	003002000000 Земли населенных пунктов	Для ведения личного подсобного хозяйства	13	02:0020	2 000	225,77	451 540,00
15838	Российская Федерация, Республика Северная Осетия-Алания, Правобережный район, с Раздзог	Правобережный	15:03:0070119:157	003002000000 Земли населенных пунктов	Для ведения личного подсобного хозяйства	13	02:0020	2 004	225,77	452 443,08
15839	Респ. Северная Осетия - Алания, р-н Правобережный, с. Раздзог, ул. Пролетарская, 7	Правобережный	15:03:0070119:2	003002000000 Земли населенных пунктов	Для ведения личного подсобного хозяйства	13	02:0020	2 314	225,77	522 431,78
15840	Респ. Северная Осетия - Алания, р-н Правобережный, с. Раздзог, ул. Пролетарская, 19 "а"	Правобережный	15:03:0070119:28	003002000000 Земли населенных пунктов	Для ведения личного подсобного хозяйства	13	02:0020	2 300	225,77	519 271,00
15841	Респ. Северная Осетия - Алания, р-н Правобережный, с. Раздзог, ул. Пролетарская, 5	Правобережный	15:03:0070119.3	003002000000 Земли населенных пунктов	Завершение строительство дома	13	02:0020	2 470	225,77	557 651,90
15842	Северная Осетия-Алания респ, Правобережный р-н, с Раздзог, ул. Пролетарская, 9 а	Правобережный	15:03:0070119:30	003002000000 Земли населенных пунктов	Для ведения личного подсобного хозяйства	13	02:0020	2 960	225,77	668 279,20
15843	Республика Северная Осетия-Алания, р-н Правобережный, с. Раздзог, ул. Пролетарская, 23 "в"	Правобережный	15:03:0070119:31	003002000000 Земли населенных пунктов	Для ведения личного подсобного хозяйства	13	02:0020	2 300	225,77	519 271,00
15844	Республика Северная Осетия-Алания, р-н Правобережный, с. Раздзог, ул. Пролетарская, 1 "б"	Правобережный	15:03:0070119:32	003002000000 Земли населенных пунктов	Для ведения личного подсобного хозяйства	13	02:0020	3 076	225,77	694 468,52
15845	Респ. Северная Осетия - Алания, р-н Правобережный, с. Раздзог, ул. Пролетарская, 7"а"	Правобережный	15:03:0070119:33	003002000000 Земли населенных пунктов	Для ведения личного подсобного хозяйства	13	02:0020	2 027	225,77	457 635,79
15846	Республика Северная Осетия-Алания, р-н Правобережный, с. Раздзог, ул. Пролетарская, 23 "г"	Правобережный	15:03:0070119:34	003002000000 Земли населенных пунктов	Для ведения личного подсобного хозяйства	13	02:0020	2 297	225,77	518 593,69
15847	Республика Северная Осетия-Алания, р-н Правобережный, с. Раздзог, ул. Пролетарская, 23 "д"	Правобережный	15:03:0070119:35	003002000000 Земли населенных пунктов	Для ведения личного подсобного хозяйства	13	02:0020	2 500	225,77	564 425,00
15848	Респ. Северная Осетия - Алания, р-н Правобережный, с. Раздзог, ул. Пролетарская 3	Правобережный	15:03:0070119.4	003002000000 Земли населенных пунктов	Для эксплуатации жилого дома и ведения личного подсобного хозяйство	13	02:0020	3 105	225,77	701 015,85
15849	Северная Осетия - Алания респ, р-н Правобережный, с. Раздзог, ул. Пролетарская, 1	Правобережный	15:03:0070119.5	003002000000 Земли населенных пунктов	Для ведения личного подсобного хозяйства	13	02:0020	2 600	225,77	587 002,00
15850	Респ. Северная Осетия - Алания, р-н Правобережный, с. Раздзог, ул. Пролетарская, дом 13	Правобережный	15:03:0070119:6	003002000000 Земли населенных пунктов	Для ведения личного подсобного хозяйства	13	02:0020	3 047	225,77	687 921,19
15851	Респ. Северная Осетия - Алания, р-н Правобережный, с. Раздзог, ул. Пролетарская, дом 17-а	Правобережный	15:03:0070119:7	003002000000 Земли населенных пунктов	Для ведения личного подсобного хозяйства	13	02:0020	2 814	225,77	635 316,78
15852	Респ. Северная Осетия - Алания, р-н Правобережный, с. Раздзог, ул. Пролетарская, дом 11-б	Правобережный	15:03:0070119.8	003002000000 Земли населенных пунктов	Для ведения личного подсобного хозяйства	13	02:0020	3 035	225,77	685 211,95
15853	Респ. Северная Осетия - Алания, р-н Правобережный, с. Раздзог, ул. Пролетарская, дом 19	Правобережный	15:03:0070119.9	003002000000 Земли населенных пунктов	Для эксплуатации жилого дома и ведения личного подсобного хозяйство	13	02:0020	2 705	225,77	610 707,85
15854	Респ. Северная Осетия - Алания, р-н Правобережный, с. Цыпык, ул. Хетагурова, дом 9	Правобережный	15:03:0080101:1	003002000000 Земли населенных пунктов	Под объекты связи, радиовещания, телевидения и информатики	6	06:0080	87	378,17	32 900,79
15855	Респ. Северная Осетия - Алания, р-н Правобережный, с. Цыпык, ул. Хетагурова, дом 7	Правобережный	15:03:0080101:12	003002000000 Земли населенных пунктов	Под жилой дом	13	02:0010	3 200	225,77	722 464,00
15856	Респ. Северная Осетия - Алания, р-н Правобережный, с. Цыпык, ул. Хетагурова	Правобережный	15:03:0080101:14	003002000000 Земли населенных пунктов	Под объект торговли	4	04:0040	200	587,01	117 402,00
15857	Республика Северная Осетия - Алания, Правобережный район, с Цыпык, ул. К Хетагурово, 7	Правобережный	15:03:0080101.184	003002000000 Земли населенных пунктов	Общежитие, начальное и среднее общее образование	3	03:0050	22 222	287,86	6 396 824,92
15858	Респ. Северная Осетия - Алания, р-н Правобережный, с. Цыпык, ул. Комсомольская, дом 4	Правобережный	15:03:0080101:2	003002000000 Земли населенных пунктов	Объект народного образования	3	03:0050	11 100	287,86	3 195 246,00
15859	Респ. Северная Осетия - Алания, р-н Правобережный, с. Цыпык, ул. Комсомольская, дом 1	Правобережный	15:03:0080101:3	003002000000 Земли населенных пунктов	Под жилой дом	13	02:0010	3 200	225,77	722 464,00
15860	Республика Северная Осетия - Алания, Правобережный район, с. Цыпык, ул. К.Хетагурова, 7 Б	Правобережный	15:03:0080101.302	003002000000 Земли населенных пунктов	Отдых рекреация	5	05:0000	4 971	278,52	1 384 522,92
15861	Российская Федерация, Республика Северная Осетия-Алания, Правобережный район, с Цыпык	Правобережный	15:03:0080101.314	003002000000 Земли населенных пунктов	Общежитие, начальное и среднее общее образование (детский сад)	3	03:0051	3 500	287,86	1 007 510,00
15862	Республика Северная Осетия-Алания, р-н Правобережный, с Цыпык, ул Цекоева, д 1	Правобережный	15:03:0080101:6	003002000000 Земли населенных пунктов	Под жилой дом	13	02:0010	3 200	225,77	722 464,00
15863	Республика Северная Осетия-Алания, р-н Правобережный, с Цыпык, ул Цекоева, д 2	Правобережный	15:03:0080101:7	003002000000 Земли населенных пунктов	Под жилой дом	13	02:0010	3 200	225,77	722 464,00
15864	Республика Северная Осетия-Алания, р-н Правобережный, с Цыпык, ул Цекоева, д 3	Правобережный	15:03:0080101:8	003002000000 Земли населенных пунктов	Под жилой дом	13	02:0010	1 600	225,77	361 232,00
15865	Респ. Северная Осетия - Алания, р-н Правобережный, с. Цыпык, ул. Цекоева, дом 6, квартира 1	Правобережный	15:03:0080102.1	003002000000 Земли населенных пунктов	ИЖС	13	02:0010	1 000	225,77	225 770,00
15866	Респ. Северная Осетия - Алания, р-н Правобережный, с. Цыпык, ул. Цекоева, дом 7, квартира 2	Правобережный	15:03:0080102:10	003002000000 Земли населенных пунктов	ИЖС	13	02:0010	800	225,77	180 616,00
15867	Респ. Северная Осетия - Алания, р-н Правобережный, с. Цыпык, ул. Цекоева, дом 8, квартира 2	Правобережный	15:03:0080102:11	003002000000 Земли населенных пунктов	ИЖС	13	02:0010	1 000	225,77	225 770,00
15868	Респ. Северная Осетия - Алания, р-н Правобережный, с. Цыпык, ул. Цекоева, дом 9, квартира 2	Правобережный	15:03:0080102:12	003002000000 Земли населенных пунктов	ИЖС	13	02:0010	1 000	225,77	225 770,00
15869	Респ. Северная Осетия - Алания, р-н Правобережный, с. Цыпык, ул. Цекоева, дом 9, квартира 1	Правобережный	15:03:0080102:13	003002000000 Земли населенных пунктов	ИЖС	13	02:0010	1 000	225,77	225 770,00
15870	Респ. Северная Осетия - Алания, р-н Правобережный, с. Цыпык, ул. Цекоева, дом 10, квартира 2	Правобережный	15:03:0080102:14	003002000000 Земли населенных пунктов	ИЖС	13	02:0010	1 000	225,77	225 770,00
15871	Респ. Северная Осетия - Алания, р-н Правобережный, с. Цыпык, ул. Цекоева, дом 10, квартира 1	Правобережный	15:03:0080102:15	003002000000 Земли населенных пунктов	ИЖС	13	02:0010	1 000	225,77	225 770,00
15872	Респ. Северная Осетия - Алания, р-н Правобережный, с. Цыпык, ул. Цекоева, дом 11, квартира 1	Правобережный	15:03:0080102:16	003002000000 Земли населенных пунктов	ИЖС	13	02:0010	600	225,77	135 462,00
15873	Респ. Северная Осетия - Алания, р-н Правобережный, с. Цыпык, ул. Цекоева, дом 12, квартира 1	Правобережный	15:03:0080102:17	003002000000 Земли населенных пунктов	ИЖС	13	02:0010	1 000	225,77	225 770,00
15874	Республика Северная Осетия - Алания, Правобережный район, с Цыпык, ул. Цекоева, 11 А	Правобережный	15:03:0080102:174	003002000000 Земли населенных пунктов	для строительство жилого дома	13	02:0010	2 592	225,77	585 195,84
15875	Респ. Северная Осетия - Алания, р-н Правобережный, с. Цыпык, ул. Цекоева, дом 14, квартира 2	Правобережный	15:03:0080102:18	003002000000 Земли населенных пунктов	ИЖС	13	02:0010	1 000	225,77	225 770,00
15876	Респ. Северная Осетия - Алания, р-н Правобережный, с. Цыпык, ул. Цекоева, дом 5, квартира 1	Правобережный	15:03:0080102:2	003002000000 Земли населенных пунктов	ИЖС	13	02:0010	800	225,77	180 616,00

№ пп	Местоположение ЗУ	Район	Кадастровый номер ЗУ	Категория земель	Разрешенное использование по документу	Код вида разрешенного использования (в соответствии с классификатором видов разрешенного использования земельных участков)	Вид использования объектов недвижимости	Площадь	УПКС	КС
15877	Респ. Северная Осетия - Алания, р-н Правобережный, с. Цалык, ул. Цкоева, дом 1, квартира 1	Правобережный	15:03:0080102:3	003002000000 Земли населенных пунктов	ИЖС	13	02:0:10	600	225,77	135 462,00
15878	Респ. Северная Осетия - Алания, р-н Правобережный, с. Цалык, ул. Цкоева, дом 1, квартира 2	Правобережный	15:03:0080102:4	003002000000 Земли населенных пунктов	ИЖС	13	02:0:10	1 000	225,77	225 770,00
15879	Респ. Северная Осетия - Алания, р-н Правобережный, с. Цалык, ул. Цкоева, дом 2, квартира 1	Правобережный	15:03:0080102:5	003002000000 Земли населенных пунктов	ИЖС	13	02:0:10	800	225,77	180 616,00
15880	Респ. Северная Осетия - Алания, р-н Правобережный, с. Цалык, ул. Цкоева, дом 3, квартира 2	Правобережный	15:03:0080102:6	003002000000 Земли населенных пунктов	ИЖС	13	02:0:10	800	225,77	180 616,00
15881	Респ. Северная Осетия - Алания, р-н Правобережный, с. Цалык, ул. Цкоева, дом 4, квартира 1	Правобережный	15:03:0080102:7	003002000000 Земли населенных пунктов	ИЖС	13	02:0:10	800	225,77	180 616,00
15882	Респ. Северная Осетия - Алания, р-н Правобережный, с. Цалык, ул. Цкоева, дом 5, квартира 2	Правобережный	15:03:0080102:8	003002000000 Земли населенных пунктов	ИЖС	13	02:0:10	1 000	225,77	225 770,00
15883	Респ. Северная Осетия - Алания, р-н Правобережный, с. Цалык, ул. Цкоева, дом 6	Правобережный	15:03:0080102:9	003002000000 Земли населенных пунктов	ИЖС	13	02:0:10	800	225,77	180 616,00
15884	Респ. Северная Осетия - Алания, р-н Правобережный, с. Цалык, ул. Гагарина, дом 14, квартира 1	Правобережный	15:03:0080103:1	003002000000 Земли населенных пунктов	ИЖС	13	02:0:10	600	225,77	135 462,00
15885	Респ. Северная Осетия - Алания, р-н Правобережный, с. Цалык, ул. Гагарина, дом 12, квартира 2	Правобережный	15:03:0080103:10	003002000000 Земли населенных пунктов	ИЖС	13	02:0:10	600	225,77	135 462,00
15886	Респ. Северная Осетия - Алания, р-н Правобережный, с. Цалык, ул. Гагарина, дом 14, квартира 2	Правобережный	15:03:0080103:11	003002000000 Земли населенных пунктов	ИЖС	13	02:0:10	600	225,77	135 462,00
15887	Респ. Северная Осетия - Алания, р-н Правобережный, с. Цалык, ул. Гагарина, дом 15, квартира 1	Правобережный	15:03:0080103:12	003002000000 Земли населенных пунктов	ИЖС	13	02:0:10	700	225,77	158 039,00
15888	Респ. Северная Осетия - Алания, р-н Правобережный, с. Цалык, ул. Гагарина, дом 15, квартира 2	Правобережный	15:03:0080103:13	003002000000 Земли населенных пунктов	ИЖС	13	02:0:10	800	225,77	180 616,00
15889	Респ. Северная Осетия - Алания, р-н Правобережный, с. Цалык, ул. Гагарина, дом 13, квартира 1	Правобережный	15:03:0080103:2	003002000000 Земли населенных пунктов	ИЖС	13	02:0:10	1 000	225,77	225 770,00
15890	Респ. Северная Осетия - Алания, р-н Правобережный, с. Цалык, ул. Гагарина, дом 9, квартира 2	Правобережный	15:03:0080103:3	003002000000 Земли населенных пунктов	ИЖС	13	02:0:10	1 000	225,77	225 770,00
15891	Респ. Северная Осетия - Алания, р-н Правобережный, с. Цалык, ул. Гагарина, дом 11, квартира 2	Правобережный	15:03:0080103:4	003002000000 Земли населенных пунктов	ИЖС	13	02:0:10	1 000	225,77	225 770,00
15892	Респ. Северная Осетия - Алания, р-н Правобережный, с. Цалык, ул. Гагарина, дом 9, квартира 1	Правобережный	15:03:0080103:5	003002000000 Земли населенных пунктов	ИЖС	13	02:0:10	1 000	225,77	225 770,00
15893	Респ. Северная Осетия - Алания, р-н Правобережный, с. Цалык, ул. Гагарина, дом 10, квартира 1	Правобережный	15:03:0080103:6	003002000000 Земли населенных пунктов	ИЖС	13	02:0:10	1 000	225,77	225 770,00
15894	Респ. Северная Осетия - Алания, р-н Правобережный, с. Цалык, ул. Гагарина, дом 10, квартира 2	Правобережный	15:03:0080103:7	003002000000 Земли населенных пунктов	ИЖС	13	02:0:10	1 000	225,77	225 770,00
15895	Респ. Северная Осетия - Алания, р-н Правобережный, с. Цалык, ул. Гагарина, дом 12, квартира 1	Правобережный	15:03:0080103:9	003002000000 Земли населенных пунктов	ИЖС	13	02:0:10	1 000	225,77	225 770,00
15896	Республика Северная Осетия-Алания, р-н Правобережный, с Цалык, ул Спортивная, д 2, кв 2	Правобережный	15:03:0080104:1	003002000000 Земли населенных пунктов	ИЖС	13	02:0:10	800	225,77	180 616,00
15897	Республика Северная Осетия-Алания, р-н Правобережный, с Цалык, ул Спортивная, д 4, кв 2	Правобережный	15:03:0080104:2	003002000000 Земли населенных пунктов	ИЖС	13	02:0:10	800	225,77	180 616,00
15898	Республика Северная Осетия-Алания, р-н Правобережный, с Цалык, ул Спортивная, д 4, кв 1	Правобережный	15:03:0080104:3	003002000000 Земли населенных пунктов	ИЖС	13	02:0:10	1 000	225,77	225 770,00
15899	Республика Северная Осетия-Алания, р-н Правобережный, с Цалык, ул Спортивная, д 2, кв 1	Правобережный	15:03:0080104:4	003002000000 Земли населенных пунктов	ИЖС	13	02:0:10	800	225,77	180 616,00
15900	Респ. Северная Осетия - Алания, р-н Правобережный, с. Цалык, ул. Хетагурово	Правобережный	15:03:0080104:5	003002000000 Земли населенных пунктов	Под аптеку	4	04:0:40	1 700	587,01	997 917,00
15901	Республика Северная Осетия-Алания, р-н Правобережный, с Цалык, пер Восточный, д 1, кв 1	Правобережный	15:03:0080105:1	003002000000 Земли населенных пунктов	ИЖС	13	02:0:10	800	225,77	180 616,00
15902	Республика Северная Осетия-Алания, р-н Правобережный, с Цалык, ул Спортивная, д 1, кв 2	Правобережный	15:03:0080105:10	003002000000 Земли населенных пунктов	ИЖС	13	02:0:10	800	225,77	180 616,00
15903	Республика Северная Осетия-Алания, р-н Правобережный, с Цалык, ул Спортивная, д 1, кв 1	Правобережный	15:03:0080105:11	003002000000 Земли населенных пунктов	ИЖС	13	02:0:10	800	225,77	180 616,00
15904	Республика Северная Осетия-Алания, р-н Правобережный, с Цалык, пер Восточный, д 1, кв 2	Правобережный	15:03:0080105:2	003002000000 Земли населенных пунктов	ИЖС	13	02:0:10	800	225,77	180 616,00
15905	Республика Северная Осетия-Алания, р-н Правобережный, с Цалык, пер Восточный, д 3, кв 2	Правобережный	15:03:0080105:3	003002000000 Земли населенных пунктов	ИЖС	13	02:0:10	800	225,77	180 616,00
15906	Республика Северная Осетия-Алания, р-н Правобережный, с Цалык, пер Восточный, д 3, кв 1	Правобережный	15:03:0080105:4	003002000000 Земли населенных пунктов	ИЖС	13	02:0:10	600	225,77	135 462,00
15907	Республика Северная Осетия-Алания, р-н Правобережный, с Цалык, пер Восточный, д 5, кв 1	Правобережный	15:03:0080105:5	003002000000 Земли населенных пунктов	ИЖС	13	02:0:10	700	225,77	158 039,00
15908	Республика Северная Осетия-Алания, р-н Правобережный, с Цалык, пер Восточный, д 5, кв 2	Правобережный	15:03:0080105:6	003002000000 Земли населенных пунктов	ИЖС	13	02:0:10	1 000	225,77	225 770,00
15909	Республика Северная Осетия-Алания, р-н Правобережный, с Цалык, ул Спортивная, д 5, кв 2	Правобережный	15:03:0080105:8	003002000000 Земли населенных пунктов	ИЖС	13	02:0:10	1 000	225,77	225 770,00
15910	Республика Северная Осетия-Алания, р-н Правобережный, с Цалык, ул Спортивная, д 3, кв 1	Правобережный	15:03:0080105:9	003002000000 Земли населенных пунктов	ИЖС	13	02:0:10	800	225,77	180 616,00
15911	Республика Северная Осетия-Алания, р-н Правобережный, с Цалык, пер Восточный, д 2, кв 1	Правобережный	15:03:0080106:1	003002000000 Земли населенных пунктов	ИЖС	13	02:0:10	800	225,77	180 616,00
15912	Республика Северная Осетия-Алания, р-н Правобережный, с Цалык, пер Восточный, д 2, кв 2	Правобережный	15:03:0080106:2	003002000000 Земли населенных пунктов	ИЖС	13	02:0:10	800	225,77	180 616,00
15913	Республика Северная Осетия-Алания, р-н Правобережный, с Цалык, пер Восточный, д 4, кв 1	Правобережный	15:03:0080106:3	003002000000 Земли населенных пунктов	ИЖС	13	02:0:10	800	225,77	180 616,00
15914	Республика Северная Осетия-Алания, р-н Правобережный, с Цалык, пер Восточный, д 4, кв 2	Правобережный	15:03:0080106:4	003002000000 Земли населенных пунктов	ИЖС	13	02:0:10	600	225,77	135 462,00
15915	Республика Северная Осетия-Алания, р-н Правобережный, с Цалык, пер Восточный, д 6, кв 2	Правобережный	15:03:0080106:5	003002000000 Земли населенных пунктов	ИЖС	13	02:0:10	600	225,77	135 462,00
15916	Республика Северная Осетия-Алания, р-н Правобережный, с Цалык, пер Восточный, д 6, кв 1	Правобережный	15:03:0080106:6	003002000000 Земли населенных пунктов	ИЖС	13	02:0:10	600	225,77	135 462,00
15917	Респ. Северная Осетия - Алания, р-н Правобережный, с. Цалык, ул. Хетагурово	Правобережный	15:03:0080107:1	003002000000 Земли населенных пунктов	Под лечебную застройку	13	02:0:10	1 400	225,77	316 078,00
15918	Респ. Северная Осетия - Алания, р-н Правобережный, с. Цалык, ул. Хетагурова, дом 11, квартира 1	Правобережный	15:03:0080107:10	003002000000 Земли населенных пунктов	ИЖС	13	02:0:10	600	225,77	135 462,00
15919	Респ. Северная Осетия - Алания, р-н Правобережный, с. Цалык, ул. Хетагурова, дом 13, квартира 2	Правобережный	15:03:0080107:11	003002000000 Земли населенных пунктов	ИЖС	13	02:0:10	600	225,77	135 462,00
15920	Респ. Северная Осетия - Алания, р-н Правобережный, с. Цалык, ул. Хетагурово, дом 11, квартира 2	Правобережный	15:03:0080107:12	003002000000 Земли населенных пунктов	ИЖС	13	02:0:10	600	225,77	135 462,00
15921	Респ. Северная Осетия - Алания, р-н Правобережный, с. Цалык, ул. Хетагурово, дом 13, квартира 1	Правобережный	15:03:0080107:13	003002000000 Земли населенных пунктов	ИЖС	13	02:0:10	600	225,77	135 462,00
15922	Респ. Северная Осетия - Алания, р-н Правобережный, с. Цалык, ул. Хетагурова, дом 9, квартира 2	Правобережный	15:03:0080107:2	003002000000 Земли населенных пунктов	ИЖС	13	02:0:10	600	225,77	135 462,00
15923	Северная Осетия - Алания респ, р-н Правобережный, с. Цалык, ул. К.Хетагурова, 3	Правобережный	15:03:0080107:22	003002000000 Земли населенных пунктов	Для содержания и эксплуатации амбулатории	3	03:0:40	665	361,24	240 224,60
15924	Респ. Северная Осетия - Алания, р-н Правобережный, с. Цалык, ул. Хетагурово, дом 1, квартира 2	Правобережный	15:03:0080107:3	003002000000 Земли населенных пунктов	ИЖС	13	02:0:10	600	225,77	135 462,00
15925	Респ. Северная Осетия - Алания, р-н Правобережный, с. Цалык, ул. Хетагурово, дом 1, квартира 1	Правобережный	15:03:0080107:4	003002000000 Земли населенных пунктов	ИЖС	13	02:0:10	600	225,77	135 462,00
15926	Респ. Северная Осетия - Алания, р-н Правобережный, с. Цалык, ул. Хетагурова, дом 5, квартира 2	Правобережный	15:03:0080107:5	003002000000 Земли населенных пунктов	ИЖС	13	02:0:10	600	225,77	135 462,00
15927	Респ. Северная Осетия - Алания, р-н Правобережный, с. Цалык, ул. Хетагурова, дом 5, квартира 1	Правобережный	15:03:0080107:6	003002000000 Земли населенных пунктов	ИЖС	13	02:0:10	600	225,77	135 462,00
15928	Респ. Северная Осетия - Алания, р-н Правобережный, с. Цалык, ул. Хетагурово, дом 7, квартира 1	Правобережный	15:03:0080107:7	003002000000 Земли населенных пунктов	ИЖС	13	02:0:10	600	225,77	135 462,00
15929	Респ. Северная Осетия - Алания, р-н Правобережный, с. Цалык, ул. Хетагурово, дом 7, квартира 2	Правобережный	15:03:0080107:8	003002000000 Земли населенных пунктов	ИЖС	13	02:0:10	600	225,77	135 462,00
15930	Респ. Северная Осетия - Алания, р-н Правобережный, с. Цалык, ул. Хетагурова, дом 9, квартира 1	Правобережный	15:03:0080107:9	003002000000 Земли населенных пунктов	ИЖС	13	02:0:10	600	225,77	135 462,00
15931	Респ. Северная Осетия - Алания, р-н Правобережный, с. Цалык, ул. Хетагурова, дом 21, квартира 1	Правобережный	15:03:0080108:1	003002000000 Земли населенных пунктов	ИЖС	13	02:0:10	600	225,77	135 462,00
15932	Респ. Северная Осетия - Алания, р-н Правобережный, с. Цалык, ул. Хетагурово, дом 19, квартира 2	Правобережный	15:03:0080108:2	003002000000 Земли населенных пунктов	ИЖС	13	02:0:10	600	225,77	135 462,00
15933	Респ. Северная Осетия - Алания, р-н Правобережный, с. Цалык, ул. Хетагурово, дом 15, квартира 2	Правобережный	15:03:0080108:3	003002000000 Земли населенных пунктов	ИЖС	13	02:0:10	600	225,77	135 462,00
15934	Респ. Северная Осетия - Алания, р-н Правобережный, с. Цалык, ул. Хетагурова, дом 17, квартира 2	Правобережный	15:03:0080108:4	003002000000 Земли населенных пунктов	ИЖС	13	02:0:10	600	225,77	135 462,00
15935	Респ. Северная Осетия - Алания, р-н Правобережный, с. Цалык, ул. Хетагурова, дом 19, квартира 1	Правобережный	15:03:0080108:5	003002000000 Земли населенных пунктов	ИЖС	13	02:0:10	600	225,77	135 462,00
15936	Респ. Северная Осетия - Алания, р-н Правобережный, с. Цалык, ул. Хетагурово, дом 21, квартира 2	Правобережный	15:03:0080108:6	003002000000 Земли населенных пунктов	ИЖС	13	02:0:10	600	225,77	135 462,00
15937	Респ. Северная Осетия - Алания, р-н Правобережный, с. Цалык, ул. Хетагурова, 23	Правобережный	15:03:0080108:7	003002000000 Земли населенных пунктов	Для ведения личного подсобного хозяйства	13	02:0:20	600	225,77	135 462,00
15938	Респ. Северная Осетия - Алания, р-н Правобережный, с. Цалык, ул. К.Хетагурова, 25	Правобережный	15:03:0080108:8	003002000000 Земли населенных пунктов	Для ведения личного подсобного хозяйства	13	02:0:20	2 530	225,77	571 198,10
15939	Респ. Северная Осетия - Алания, р-н Правобережный, с. Цалык, ул. Хетагурова, дом 27	Правобережный	15:03:0080108:9	003002000000 Земли населенных пунктов	ИЖС	13	02:0:10	600	225,77	135 462,00
15940	Респ. Северная Осетия - Алания, р-н Правобережный, с. Цалык, ул. Гагарина, дом 4, квартира 2	Правобережный	15:03:0080109:1	003002000000 Земли населенных пунктов	ИЖС	13	02:0:10	900	225,77	203 193,00
15941	Республика Северная Осетия-Алания, р-н Правобережный, с Цалык, ул Гогорина, д 4/1	Правобережный	15:03:0080109:2	003002000000 Земли населенных пунктов	Для ведения личного подсобного хозяйства	13	02:0:20	2 500	225,77	564 425,00
15942	Российская Федерация, Республика Северная Осетия - Алания Правобережный район, с. Цалык, ул. Гагарина. 5/2	Правобережный	15:03:0080109:3	003002000000 Земли населенных пунктов	ИЖС	13	02:0:10	1 000	225,77	225 770,00
15943	Республика Северная Осетия-Алания, р-н Правобережный, с. Цалык, ул. Гагарина, 8	Правобережный	15:03:0080109:31	003002000000 Земли населенных пунктов	Для ведения личного подсобного хозяйства	13	02:0:20	1 000	225,77	225 770,00
15944	Респ. Северная Осетия - Алания, р-н Правобережный, с. Цалык, ул. Гагарина, дом 5, квартира 1	Правобережный	15:03:0080109:4	003002000000 Земли населенных пунктов	ИЖС	13	02:0:10	1 000	225,77	225 770,00
15945	Респ. Северная Осетия - Алания, р-н Правобережный, с. Цалык, ул. Гагарина, дом 6, квартира 1	Правобережный	15:03:0080109:5	003002000000 Земли населенных пунктов	ИЖС	13	02:0:10	1 000	225,77	225 770,00
15946	Респ. Северная Осетия - Алания, р-н Правобережный, с. Цалык, ул. Гагарина, дом 6, квартира 2	Правобережный	15:03:0080109:6	003002000000 Земли населенных пунктов	ИЖС	13	02:0:10	1 000	225,77	225 770,00
15947	Респ. Северная Осетия - Алания, р-н Правобережный, с. Цалык, ул. Гагарина, дом 7, квартира 2	Правобережный	15:03:0080109:7	003002000000 Земли населенных пунктов	ИЖС	13	02:0:10	1 000	225,77	225 770,00
15948	Респ. Северная Осетия - Алания, р-н Правобережный, с. Цалык, ул. Гагарина, дом 7, квартира 1	Правобережный	15:03:0080109:8	003002000000 Земли населенных пунктов	ИЖС	13	02:0:10	1 000	225,77	225 770,00
15949	Респ. Северная Осетия - Алания, р-н Правобережный, с. Цалык, ул. Гагарина, дом 8, квартира 1	Правобережный	15:03:0080109:9	003002000000 Земли населенных пунктов	ИЖС	13	02:0:10	1 000	225,77	225 770,00
15950	Респ. Северная Осетия - Алания, р-н Правобережный, с. Цалык, ул. Хетагурово, 9-а	Правобережный	15:03:0080110:1	003002000000 Земли населенных пунктов	Под почту	3	03:0:32	66	158,04	10 430,64
15951	Респ. Северная Осетия - Алания, р-н Правобережный, с. Цалык, ул. Ленина, дом 9, квартира 1	Правобережный	15:03:0080110:10	003002000000 Земли населенных пунктов	ИЖС	13	02:0:10	600	225,77	135 462,00

№ пп	Местоположение ЗУ	Район	Кадастровый номер ЗУ	Категория земель	Разрешенное использование по документу	Код вида разрешенного использования (в соответствии с классификатором видов разрешенного использования земельных участков)	Вид использования объектов недвижимости	Площадь	УПКС	КС
15952	Респ. Северная Осетия - Алания, р-н Правобережный, с. Цалык, ул. Ленина, дом 11, квартира 2	Правобережный	15:03:0080110:11	003002000000 Земли населенных пунктов	ИЖС	13	02:0010	600	225,77	135 462,00
15953	Респ. Северная Осетия - Алания, р-н Правобережный, с. Цалык, ул. Ленина, дом 13, квартира 2	Правобережный	15:03:0080110:12	003002000000 Земли населенных пунктов	ИЖС	13	02:0010	600	225,77	135 462,00
15954	Респ. Северная Осетия - Алания, р-н Правобережный, с. Цалык, ул. Ленина, дом 13, квартира 1	Правобережный	15:03:0080110:13	003002000000 Земли населенных пунктов	ИЖС	13	02:0010	600	225,77	135 462,00
15955	Респ. Северная Осетия - Алания, р-н Правобережный, с. Цалык, ул. Ленина, дом 15, квартира 1	Правобережный	15:03:0080110:14	003002000000 Земли населенных пунктов	ИЖС	13	02:0010	600	225,77	135 462,00
15956	Респ. Северная Осетия - Алания, р-н Правобережный, с. Цалык, ул. Ленина, дом 15, квартира 2	Правобережный	15:03:0080110:17	003002000000 Земли населенных пунктов	ИЖС	13	02:0010	600	225,77	135 462,00
15957	Респ. Северная Осетия - Алания, р-н Правобережный, с. Цалык, ул. Ленина, дом 7, квартира 1	Правобережный	15:03:0080110:2	003002000000 Земли населенных пунктов	ИЖС	13	02:0010	600	225,77	135 462,00
15958	Респ. Северная Осетия - Алания, р-н Правобережный, с. Цалык, ул. К.Хетагурова, 10 а	Правобережный	15:03:0080110:29	003002000000 Земли населенных пунктов	Для ведения личного подсобного хозяйства	13	02:0020	600	225,77	135 462,00
15959	Респ. Северная Осетия - Алания, р-н Правобережный, с. Цалык, ул. Ленина, дом 5, квартира 1	Правобережный	15:03:0080110:3	003002000000 Земли населенных пунктов	ИЖС	13	02:0010	600	225,77	135 462,00
15960	Республика Северная Осетия-Алания, р-н Правобережный, с. Цалык	Правобережный	15:03:0080110:34	003008000000 Категория не установлена	Для строительства приёмо-заготовительного пункта	6	06:0090	1 500	357,37	536 055,00
15961	Респ. Северная Осетия - Алания, р-н Правобережный, с. Цалык, ул. Ленина, дом 11, квартира 1	Правобережный	15:03:0080110:4	003002000000 Земли населенных пунктов	ИЖС	13	02:0010	600	225,77	135 462,00
15962	Респ. Северная Осетия - Алания, р-н Правобережный, с. Цалык, ул. Ленина, дом 9, квартира 2	Правобережный	15:03:0080110:5	003002000000 Земли населенных пунктов	ИЖС	13	02:0010	600	225,77	135 462,00
15963	Респ. Северная Осетия - Алания, р-н Правобережный, с. Цалык, ул. Ленина, дом 1, квартира 1	Правобережный	15:03:0080110:6	003002000000 Земли населенных пунктов	ИЖС	13	02:0010	600	225,77	135 462,00
15964	Респ. Северная Осетия - Алания, р-н Правобережный, с. Цалык, ул. Ленина, дом 1, квартира 2	Правобережный	15:03:0080110:7	003002000000 Земли населенных пунктов	ИЖС	13	02:0010	600	225,77	135 462,00
15965	Респ. Северная Осетия - Алания, р-н Правобережный, с. Цалык, ул. Ленина, дом 7, квартира 2	Правобережный	15:03:0080110:8	003002000000 Земли населенных пунктов	ИЖС	13	02:0010	600	225,77	135 462,00
15966	Респ. Северная Осетия - Алания, р-н Правобережный, с. Цалык, ул. Ленина, дом 5, квартира 2	Правобережный	15:03:0080110:9	003002000000 Земли населенных пунктов	ИЖС	13	02:0010	600	225,77	135 462,00
15967	Респ. Северная Осетия - Алания, р-н Правобережный, с. Цалык, ул. Ленина, дом 25, квартира 1	Правобережный	15:03:0080111:1	003002000000 Земли населенных пунктов	ИЖС	13	02:0010	600	225,77	135 462,00
15968	Респ. Северная Осетия - Алания, р-н Правобережный, с. Цалык, ул. Ленина, дом 19, квартира 6	Правобережный	15:03:0080111:10	003002000000 Земли населенных пунктов	ИЖС	13	02:0010	400	225,77	90 308,00
15969	Респ. Северная Осетия - Алания, р-н Правобережный, с. Цалык, ул. Ленина, дом 21, квартира 1	Правобережный	15:03:0080111:11	003002000000 Земли населенных пунктов	ИЖС	13	02:0010	600	225,77	135 462,00
15970	Респ. Северная Осетия - Алания, р-н Правобережный, с. Цалык, ул. Ленина, дом 23, квартира 1	Правобережный	15:03:0080111:12	003002000000 Земли населенных пунктов	ИЖС	13	02:0010	600	225,77	135 462,00
15971	Респ. Северная Осетия - Алания, р-н Правобережный, с. Цалык, ул. Ленина, дом 25, квартира 2	Правобережный	15:03:0080111:13	003002000000 Земли населенных пунктов	ИЖС	13	02:0010	600	225,77	135 462,00
15972	Респ. Северная Осетия - Алания, р-н Правобережный, с. Цалык, ул. Ленина, дом 27, квартира 1	Правобережный	15:03:0080111:14	003002000000 Земли населенных пунктов	ИЖС	13	02:0010	600	225,77	135 462,00
15973	Респ. Северная Осетия - Алания, р-н Правобережный, с. Цалык, ул. Ленина, дом 29, квартира 1	Правобережный	15:03:0080111:15	003002000000 Земли населенных пунктов	ИЖС	13	02:0010	600	225,77	135 462,00
15974	Респ. Северная Осетия - Алания, р-н Правобережный, с. Цалык, ул. Ленина, дом 31, квартира 1	Правобережный	15:03:0080111:16	003002000000 Земли населенных пунктов	ИЖС	13	02:0010	600	225,77	135 462,00
15975	Респ. Северная Осетия - Алания, р-н Правобережный, с. Цалык, ул. Ленина, дом 31, квартира 2	Правобережный	15:03:0080111:17	003002000000 Земли населенных пунктов	ИЖС	13	02:0010	1 000	225,77	225 770,00
15976	Республика Северная Осетия-Алания, р-н Правобережный, с. Цалык, ул. К Хетагурова, 2-Б	Правобережный	15:03:0080111:18	003002000000 Земли населенных пунктов	Для ведения личного подсобного хозяйства	13	02:0020	1 143	225,77	258 055,11
15977	Респ. Северная Осетия - Алания, р-н Правобережный, с. Цалык, ул. Хетагурова, дом 4, квартира 1	Правобережный	15:03:0080111:19	003002000000 Земли населенных пунктов	ИЖС	13	02:0010	600	225,77	135 462,00
15978	Респ. Северная Осетия - Алания, р-н Правобережный, с. Цалык, ул. Ленина, дом 21, квартира 2	Правобережный	15:03:0080111:2	003002000000 Земли населенных пунктов	ИЖС	13	02:0010	600	225,77	135 462,00
15979	Респ. Северная Осетия - Алания, р-н Правобережный, с. Цалык, ул. Хетагурова, дом 4, квартира 2	Правобережный	15:03:0080111:20	003002000000 Земли населенных пунктов	ИЖС	13	02:0010	600	225,77	135 462,00
15980	Республика Северная Осетия-Алания, р-н Правобережный, с Цалык, ул К.Хетагурова, д 6	Правобережный	15:03:0080111:21	003002000000 Земли населенных пунктов	Для ведения личного подсобного хозяйства	13	02:0020	1 354	225,77	305 692,58
15981	Респ. Северная Осетия - Алания, р-н Правобережный, с. Цалык, ул. Хетагурова, дом 8, квартира 1	Правобережный	15:03:0080111:22	003002000000 Земли населенных пунктов	ИЖС	13	02:0010	600	225,77	135 462,00
15982	Респ. Северная Осетия - Алания, р-н Правобережный, с. Цалык	Правобережный	15:03:0080111:23	003002000000 Земли населенных пунктов	Под объекты общественного питания	4	04:0060	300	502,24	150 702,00
15983	Респ. Северная Осетия - Алания, р-н Правобережный, с. Цалык, ул. Хетагурова, дом 2, квартира 2	Правобережный	15:03:0080111:24	003002000000 Земли населенных пунктов	Для эксплуатации жилого дома и ведения личного подсобного хозяйства	13	02:0010	600	225,77	135 462,00
15984	Северная Осетия - Алания респ. р-н Правобережный. с Цалык, ул Хетагурова	Правобережный	15:03:0080111:25	003002000000 Земли населенных пунктов	Для размещения железобетонной опоры и контейнера-аппаратной	6	06:0080	48	378,17	18 152,16
15985	Респ. Северная Осетия - Алания, р-н Правобережный, с. Цалык, ул. Ленина, дом 29, квартира 2	Правобережный	15:03:0080111:3	003002000000 Земли населенных пунктов	ИЖС	13	02:0010	600	225,77	135 462,00
15986	Респ. Северная Осетия - Алания, р-н Правобережный, с. Цалык, ул. Ленина, дом 27, квартира 2	Правобережный	15:03:0080111:4	003002000000 Земли населенных пунктов	ИЖС	13	02:0010	600	225,77	135 462,00
15987	Респ. Северная Осетия - Алания, р-н Правобережный, с. Цалык, ул. Ленина, дом 23, квартира 2	Правобережный	15:03:0080111:5	003002000000 Земли населенных пунктов	ИЖС	13	02:0010	600	225,77	135 462,00
15988	Респ. Северная Осетия - Алания, р-н Правобережный, с. Цалык, ул. Ленина, дом 19, квартира 2	Правобережный	15:03:0080111:6	003002000000 Земли населенных пунктов	ИЖС	13	02:0010	400	225,77	90 308,00
15989	Респ. Северная Осетия - Алания, р-н Правобережный, с. Цалык, ул. Ленина, дом 19, квартира 4	Правобережный	15:03:0080111:7	003002000000 Земли населенных пунктов	ИЖС	13	02:0010	400	225,77	90 308,00
15990	Респ. Северная Осетия - Алания, р-н Правобережный, с. Цалык, ул. Ленина, дом 19, квартира 1	Правобережный	15:03:0080111:8	003002000000 Земли населенных пунктов	ИЖС	13	02:0010	1 000	225,77	225 770,00
15991	Республика Северная Осетия-Алания, р-н Правобережный, с. Цалык, ул. К. Хетагурова, 2-а	Правобережный	15:03:0080111:80	003002000000 Земли населенных пунктов	Для ведения личного подсобного хозяйства	13	02:0020	1 884	225,77	425 350,68
15992	Респ. Северная Осетия - Алания, р-н Правобережный, п.Цалык	Правобережный	15:03:0080111:81	003008000000 Категория не установлена	Для обслуживания населения	12	12:0030	100	1,49	149,00
15993	Респ. Северная Осетия - Алания, р-н Правобережный, п. Цалык	Правобережный	15:03:0080111:82	003008000000 Категория не установлена	Для обслуживания населения	12	12:0030	100	1,49	149,00
15994	Респ. Северная Осетия - Алания, р-н Правобережный, с. Цалык, ул. Ленина, дом 19, квартира 3	Правобережный	15:03:0080111:9	003002000000 Земли населенных пунктов	ИЖС	13	02:0010	400	225,77	90 308,00
15995	Респ. Северная Осетия - Алания, р-н Правобережный, с. Цалык, ул. Хетагурова, дом 10, квартира 2	Правобережный	15:03:0080112:1	003002000000 Земли населенных пунктов	ИЖС	13	02:0010	600	225,77	135 462,00
15996	Респ. Северная Осетия - Алания, р-н Правобережный, с. Цалык, ул. Хетагурова, 20	Правобережный	15:03:0080112:10	003002000000 Земли населенных пунктов	Для ведения личного подсобного хозяйства	13	02:0020	2 361	225,77	533 042,97
15997	Респ. Северная Осетия - Алания, р-н Правобережный, с. Цалык, ул. Ленина, дом 33, квартира 1	Правобережный	15:03:0080112:11	003002000000 Земли населенных пунктов	ИЖС	13	02:0010	600	225,77	135 462,00
15998	Респ. Северная Осетия - Алания, р-н Правобережный, с. Цалык, ул. Ленина, дом 33, квартира 2	Правобережный	15:03:0080112:12	003002000000 Земли населенных пунктов	ИЖС	13	02:0010	600	225,77	135 462,00
15999	Респ. Северная Осетия - Алания, р-н Правобережный, с. Цалык, ул. Ленина, дом 35, квартира 1	Правобережный	15:03:0080112:13	003002000000 Земли населенных пунктов	ИЖС	13	02:0010	600	225,77	135 462,00
16000	Респ. Северная Осетия - Алания, р-н Правобережный, с. Цалык, ул. Ленина, дом 35, квартира 2	Правобережный	15:03:0080112:14	003002000000 Земли населенных пунктов	ИЖС	13	02:0010	600	225,77	135 462,00
16001	Респ. Северная Осетия - Алания, р-н Правобережный, с. Цалык, ул. Ленина, дом 39, квартира 1	Правобережный	15:03:0080112:15	003002000000 Земли населенных пунктов	ИЖС	13	02:0010	600	225,77	135 462,00
16002	Респ. Северная Осетия - Алания, р-н Правобережный, с. Цалык, ул. Ленина, дом 39, квартира 2	Правобережный	15:03:0080112:16	003002000000 Земли населенных пунктов	ИЖС	13	02:0010	600	225,77	135 462,00
16003	Респ. Северная Осетия - Алания, р-н Правобережный, с. Цалык, ул. Ленина, 43, квартира 1	Правобережный	15:03:0080112:19	003002000000 Земли населенных пунктов	Среднеэтажная жилая застройка(многоквартирный жилой дом)	2	02:0050	600	564,43	338 658,00
16004	Респ. Северная Осетия - Алания, р-н Правобережный, с. Цалык, ул. Хетагурова, дом 10, квартира 1	Правобережный	15:03:0080112:2	003002000000 Земли населенных пунктов	ИЖС	13	02:0010	600	225,77	135 462,00
16005	Республика Северная Осетия-Алания, р-н Правобережный, с Цалык, ул К.Хетагурова, д 12а	Правобережный	15:03:0080112:3	003002000000 Земли населенных пунктов	Для ведения личного подсобного хозяйства	13	02:0020	834	225,77	188 292,18
16006	Респ. Северная Осетия - Алания, р-н Правобережный, с. Цалык, ул. Хетагурова, дом 12, квартира 2	Правобережный	15:03:0080112:4	003002000000 Земли населенных пунктов	ИЖС	13	02:0010	600	225,77	135 462,00
16007	Респ. Северная Осетия - Алания, р-н Правобережный, с. Цалык, ул. Хетагурова, дом 14, квартира 1	Правобережный	15:03:0080112:5	003002000000 Земли населенных пунктов	ИЖС	13	02:0010	600	225,77	135 462,00
16008	Республика Северная Осетия-Алания, р-н Правобережный, с. Цалык, ул. Ленина, 41	Правобережный	15:03:0080112:53	003002000000 Земли населенных пунктов	Эксплуатация многоквартирного дома	2	02:0050	1 607	564,43	907 039,01
16009	Респ. Северная Осетия - Алания, р-н Правобережный, с. Цалык, ул. Хетагурова, дом 16, квартира 1	Правобережный	15:03:0080112:6	003002000000 Земли населенных пунктов	ИЖС	13	02:0010	600	225,77	135 462,00
16010	Респ. Северная Осетия - Алания, р-н Правобережный, с. Цалык, ул. Хетагурова, дом 16, квартира 2	Правобережный	15:03:0080112:7	003002000000 Земли населенных пунктов	ИЖС	13	02:0010	600	225,77	135 462,00
16011	Респ. Северная Осетия - Алания, р-н Правобережный, с. Цалык, ул. Хетагурова, дом 18, квартира 1	Правобережный	15:03:0080112:8	003002000000 Земли населенных пунктов	ИЖС	13	02:0010	600	225,77	135 462,00
16012	Респ. Северная Осетия - Алания, р-н Правобережный, с. Цалык, ул. Хетагурова, дом 18, квартира 2	Правобережный	15:03:0080112:9	003002000000 Земли населенных пунктов	ИЖС	13	02:0010	600	225,77	135 462,00
16013	Респ. Северная Осетия - Алания, р-н Правобережный, с. Цалык, ул. Ленина, дом 2, квартира 1	Правобережный	15:03:0080113:1	003002000000 Земли населенных пунктов	ИЖС	13	02:0010	600	225,77	135 462,00
16014	Респ. Северная Осетия - Алания, р-н Правобережный, с. Цалык, ул. Ленина, дом 12, квартира 2	Правобережный	15:03:0080113:10	003002000000 Земли населенных пунктов	ИЖС	13	02:0010	600	225,77	135 462,00
16015	Респ. Северная Осетия - Алания, р-н Правобережный, с. Цалык, ул. Ленина, дом 14, квартира 1	Правобережный	15:03:0080113:11	003002000000 Земли населенных пунктов	ИЖС	13	02:0010	600	225,77	135 462,00
16016	Респ. Северная Осетия - Алания, р-н Правобережный, с. Цалык, ул. Ленина, дом 16, квартира 1	Правобережный	15:03:0080113:12	003002000000 Земли населенных пунктов	ИЖС	13	02:0010	600	225,77	135 462,00
16017	Респ. Северная Осетия - Алания, р-н Правобережный, с. Цалык, ул. Ленина, дом 18, квартира 2	Правобережный	15:03:0080113:13	003002000000 Земли населенных пунктов	ИЖС	13	02:0010	600	225,77	135 462,00
16018	Респ. Северная Осетия - Алания, р-н Правобережный, с. Цалык, ул. Ленина, дом 18, квартира 1	Правобережный	15:03:0080113:14	003002000000 Земли населенных пунктов	ИЖС	13	02:0010	600	225,77	135 462,00
16019	Респ. Северная Осетия - Алания, р-н Правобережный, с. Цалык, ул. Ленина, дом 20, квартира 1	Правобережный	15:03:0080113:15	003002000000 Земли населенных пунктов	ИЖС	13	02:0010	600	225,77	135 462,00
16020	Респ. Северная Осетия - Алания, р-н Правобережный, с. Цалык, ул. Ленина, дом 4, квартира 2	Правобережный	15:03:0080113:16	003002000000 Земли населенных пунктов	ИЖС	13	02:0010	600	225,77	135 462,00
16021	Респ. Северная Осетия - Алания, р-н Правобережный, с. Цалык, ул. Ленина, дом 1	Правобережный	15:03:0080113:17	003002000000 Земли населенных пунктов	Под жилой дом	13	02:0010	100	225,77	22 577,00

№ пп	Местоположение ЗУ	Район	Кадастровый номер ЗУ	Категория земель	Разрешенное использование по документу	Код вида разрешенного использования (в соответствии с классификатором видов разрешенного использования земельных участков)	Вид использования объектов недвижимости	Площадь	УПКС	КС
16022	Российская Федерация, Республика Северная Осетия - Алания, Правобережный р-н, с. Цалык	Правобережный	15:03:0080113:175	003002000000 Земли населенных пунктов	Для индивидуального жилищного строительства	13	02:010	1 252	225,77	282 664,04
16023	Респ. Северная Осетия - Алания, р-н Правобережный, с. Цалык, ул. Аликова, дом 1, квартира 1	Правобережный	15:03:0080113:18	003002000000 Земли населенных пунктов	ИЖС	13	02:010	600	225,77	135 462,00
16024	Респ. Северная Осетия - Алания, р-н Правобережный, с. Цалык, ул. Аликова, дом 1, квартира 2	Правобережный	15:03:0080113:19	003002000000 Земли населенных пунктов	ИЖС	13	02:010	600	225,77	135 462,00
16025	Респ. Северная Осетия - Алания, р-н Правобережный, с. Цалык, ул. Ленина, дом 2, квартира 2	Правобережный	15:03:0080113:2	003002000000 Земли населенных пунктов	ИЖС	13	02:010	600	225,77	135 462,00
16026	Респ. Северная Осетия - Алания, р-н Правобережный, с. Цалык, ул. Ленина, дом 4, квартира 1	Правобережный	15:03:0080113:3	003002000000 Земли населенных пунктов	ИЖС	13	02:010	600	225,77	135 462,00
16027	Респ. Северная Осетия - Алания, р-н Правобережный, с. Цалык, ул. Ленина, дом 6, квартира 2	Правобережный	15:03:0080113:4	003002000000 Земли населенных пунктов	ИЖС	13	02:010	600	225,77	135 462,00
16028	Респ. Северная Осетия - Алания, р-н Правобережный, с. Цалык, ул. Ленина, дом 8, квартира 1	Правобережный	15:03:0080113:5	003002000000 Земли населенных пунктов	ИЖС	13	02:010	700	225,77	158 039,90
16029	Респ. Северная Осетия - Алания, р-н Правобережный, с. Цалык, ул. Ленина, 10	Правобережный	15:03:0080113:56	003002000000 Земли населенных пунктов	Для ведения личного подсобного хозяйства	13	02:020	1 300	225,77	293 501,00
16030	Респ. Северная Осетия - Алания, р-н Правобережный, с. Цалык, ул. Ленина, 20/2	Правобережный	15:03:0080113:57	003002000000 Земли населенных пунктов	Для ведения личного подсобного хозяйства	13	02:020	1 300	225,77	293 501,00
16031	Респ. Северная Осетия - Алания, р-н Правобережный, с. Цалык, ул. Ленина, дом 8, квартира 2	Правобережный	15:03:0080113:6	003002000000 Земли населенных пунктов	ИЖС	13	02:010	700	225,77	158 039,90
16032	Респ. Северная Осетия - Алания, р-н Правобережный, с. Цалык, ул. Ленина, дом 10, квартира 1	Правобережный	15:03:0080113:7	003002000000 Земли населенных пунктов	ИЖС	13	02:010	600	225,77	135 462,00
16033	Респ. Северная Осетия - Алания, р-н Правобережный, с. Цалык, ул. Ленина, дом 10, квартира 2	Правобережный	15:03:0080113:8	003002000000 Земли населенных пунктов	ИЖС	13	02:010	600	225,77	135 462,00
16034	Респ. Северная Осетия - Алания, р-н Правобережный, с. Цалык, ул. Ленина, дом 12, квартира 1	Правобережный	15:03:0080113:9	003002000000 Земли населенных пунктов	ИЖС	13	02:010	600	225,77	135 462,00
16035	Респ. Северная Осетия - Алания, р-н Правобережный, с. Цалык, ул. Ленина, дом 30, квартира 1	Правобережный	15:03:0080114:10	003002000000 Земли населенных пунктов	ИЖС	13	02:010	600	225,77	135 462,00
16036	Респ. Северная Осетия - Алания, р-н Правобережный, с. Цалык, ул. Ленина, дом 30, квартира 2	Правобережный	15:03:0080114:11	003002000000 Земли населенных пунктов	ИЖС	13	02:010	600	225,77	135 462,00
16037	Респ. Северная Осетия - Алания, р-н Правобережный, с. Цалык, ул. Аликова, дом 2, квартира 1	Правобережный	15:03:0080114:12	003002000000 Земли населенных пунктов	ИЖС	13	02:010	600	225,77	135 462,00
16038	Респ. Северная Осетия - Алания, р-н Правобережный, с. Цалык, ул. Ленина, дом 32, квартира 2	Правобережный	15:03:0080114:13	003002000000 Земли населенных пунктов	ИЖС	13	02:010	600	225,77	135 462,00
16039	Российская Федерация, Республика Северная Осетия-Алания, Правобережный район, с.Цалык, ул.Ленина, 20 "Б"	Правобережный	15:03:0080114:136	003002000000 Земли населенных пунктов	Для ведения личного подсобного хозяйства	13	02:020	2 386	225,77	538 687,22
16040	Северная Осетия - Алания респ, р-н Правобережный, с. Цалык, ул. Аликова, 7	Правобережный	15:03:0080114:19	003002000000 Земли населенных пунктов	Для ведения личного подсобного хозяйства	13	02:020	988	225,77	223 060,76
16041	Респ. Северная Осетия - Алания, р-н Правобережный, с. Цалык, ул. Ленина, дом 1	Правобережный	15:03:0080114:2	003002000000 Земли населенных пунктов	Под жилой дом	13	02:010	800	225,77	180 616,00
16042	Респ. Северная Осетия - Алания, р-н Правобережный, с. Цалык, ул. Ленина, дом 22, квартира 1	Правобережный	15:03:0080114:3	003002000000 Земли населенных пунктов	ИЖС	13	02:010	600	225,77	135 462,00
16043	Респ. Северная Осетия - Алания, р-н Правобережный, с. Цалык, ул. Ленина, дом 22, квартира 2	Правобережный	15:03:0080114:4	003002000000 Земли населенных пунктов	ИЖС	13	02:010	600	225,77	135 462,00
16044	Респ. Северная Осетия - Алания, р-н Правобережный, с. Цалык, ул. Ленина, дом 24, квартира 2	Правобережный	15:03:0080114:5	003002000000 Земли населенных пунктов	ИЖС	13	02:010	600	225,77	135 462,00
16045	Респ. Северная Осетия - Алания, р-н Правобережный, с. Цалык, ул. Ленина, дом 24, квартира 1	Правобережный	15:03:0080114:6	003002000000 Земли населенных пунктов	ИЖС	13	02:010	600	225,77	135 462,00
16046	Респ. Северная Осетия - Алания, р-н Правобережный, с. Цалык, ул. Ленина, дом 26, квартира 1	Правобережный	15:03:0080114:7	003002000000 Земли населенных пунктов	ИЖС	13	02:010	600	225,77	135 462,00
16047	Респ. Северная Осетия - Алания, р-н Правобережный, с. Цалык, ул. Ленина, дом 28, квартира 1	Правобережный	15:03:0080114:8	003002000000 Земли населенных пунктов	ИЖС	13	02:010	600	225,77	135 462,00
16048	Респ. Северная Осетия - Алания, р-н Правобережный, с. Цалык, ул. Ленина, дом 28, квартира 2	Правобережный	15:03:0080114:9	003002000000 Земли населенных пунктов	ИЖС	13	02:010	600	225,77	135 462,00
16049	Респ. Северная Осетия - Алания, р-н Правобережный, с. Цалык, ул. Ленина, дом 34, квартира 1	Правобережный	15:03:0080115:1	003002000000 Земли населенных пунктов	ИЖС	13	02:010	600	225,77	135 462,00
16050	Респ. Северная Осетия - Алания, р-н Правобережный, с. Цалык, ул. Ленина, дом 44, квартира 2	Правобережный	15:03:0080115:10	003002000000 Земли населенных пунктов	ИЖС	13	02:010	800	225,77	180 616,00
16051	Респ. Северная Осетия - Алания, р-н Правобережный, с. Цалык, ул. Ленина, дом 44, квартира 1	Правобережный	15:03:0080115:11	003002000000 Земли населенных пунктов	ИЖС	13	02:010	600	225,77	135 462,00
16052	Российская Федерация, Республика Северная Осетия - Алания, Правобережный р-н, с. Цалык, ул. Аликова, 9	Правобережный	15:03:0080115:12	003002000000 Земли населенных пунктов	ИЖС	13	02:010	754	225,77	170 230,58
16053	Респ. Северная Осетия - Алания, р-н Правобережный, с. Цалык, ул. Аликова, дом 10	Правобережный	15:03:0080115:13	003002000000 Земли населенных пунктов	Для ведения личного подсобного хозяйства	13	02:020	934	225,77	210 869,18
16054	Респ. Северная Осетия - Алания, р-н Правобережный, с. Цалык, ул. Аликова, дом 11	Правобережный	15:03:0080115:14	003002000000 Земли населенных пунктов	ИЖС	13	02:010	600	225,77	135 462,00
16055	Респ. Северная Осетия - Алания, р-н Правобережный, с. Цалык, ул. Аликова, дом 12	Правобережный	15:03:0080115:15	003002000000 Земли населенных пунктов	ИЖС	13	02:010	600	225,77	135 462,00
16056	Респ. Северная Осетия - Алания, р-н Правобережный, с. Цалык, ул. Аликова, дом 13	Правобережный	15:03:0080115:16	003002000000 Земли населенных пунктов	ИЖС	13	02:010	600	225,77	135 462,00
16057	Респ. Северная Осетия - Алания, р-н Правобережный, с. Цалык, ул. Аликова, 15	Правобережный	15:03:0080115:17	003002000000 Земли населенных пунктов	Для ведения личного подсобного хозяйства	13	02:020	764	225,77	172 488,28
16058	Респ. Северная Осетия - Алания, р-н Правобережный, с. Цалык, ул. Аликова, дом 18	Правобережный	15:03:0080115:18	003002000000 Земли населенных пунктов	ИЖС	13	02:010	600	225,77	135 462,00
16059	Респ. Северная Осетия - Алания, р-н Правобережный, с. Цалык, ул. Ленина, дом 34-а	Правобережный	15:03:0080115:19	003002000000 Земли населенных пунктов	Под ветеринарный пункт	3	03:100	200	361,24	72 248,00
16060	Респ. Северная Осетия - Алания, р-н Правобережный, с. Цалык, ул. Ленина, дом 36, квартира 1	Правобережный	15:03:0080115:2	003002000000 Земли населенных пунктов	ИЖС	13	02:010	600	225,77	135 462,00
16061	Респ. Северная Осетия - Алания, р-н Правобережный, с. Цалык, ул. Ленина, дом 17	Правобережный	15:03:0080115:20	003002000000 Земли населенных пунктов	Для эксплуатации жилого дома и ведения личного подсобного хозяйства	13	02:010	800	225,77	180 616,00
16062	Респ. Северная Осетия - Алания, р-н Правобережный, с. Цалык, ул. Ленина, дом 38, квартира 2	Правобережный	15:03:0080115:3	003002000000 Земли населенных пунктов	ИЖС	13	02:010	600	225,77	135 462,00
16063	Респ. Северная Осетия - Алания, р-н Правобережный, с. Цалык, ул. Ленина, дом 38, квартира 1	Правобережный	15:03:0080115:4	003002000000 Земли населенных пунктов	ИЖС	13	02:010	600	225,77	135 462,00
16064	Республика Северная Осетия-Алания, р-н Правобережный, с Цалык, ул Ленина. 36/2	Правобережный	15:03:0080115:44	003002000000 Земли населенных пунктов	Для ведения личного подсобного хозяйства	13	02:020	738	225,77	166 618,26
16065	Респ. Северная Осетия - Алания, р-н Правобережный, с. Цалык, ул. Ленина, дом 40, квартира 2	Правобережный	15:03:0080115:5	003002000000 Земли населенных пунктов	ИЖС	13	02:010	600	225,77	135 462,00
16066	Респ. Северная Осетия - Алания, р-н Правобережный, с. Цалык, ул. Ленина, дом 42, квартира 2	Правобережный	15:03:0080115:6	003002000000 Земли населенных пунктов	ИЖС	13	02:010	600	225,77	135 462,00
16067	Респ. Северная Осетия - Алания, р-н Правобережный, с. Цалык, ул. Ленина, дом 42, квартира 1	Правобережный	15:03:0080115:8	003002000000 Земли населенных пунктов	ИЖС	13	02:010	600	225,77	135 462,00
16068	Респ. Северная Осетия - Алания, р-н Правобережный, с. Цалык, ул. Гагарина, дом 1, квартира 2	Правобережный	15:03:0080116:1	003002000000 Земли населенных пунктов	ИЖС	13	02:010	600	225,77	135 462,00
16069	Респ. Северная Осетия - Алания, р-н Правобережный, с. Цалык, ул. Аликова, дом 23, квартира 2	Правобережный	15:03:0080116:10	003002000000 Земли населенных пунктов	ИЖС	13	02:010	700	225,77	158 039,90
16070	Респ. Северная Осетия - Алания, р-н Правобережный, с. Цалык, ул. Аликова, дом 24, квартира 1	Правобережный	15:03:0080116:11	003002000000 Земли населенных пунктов	ИЖС	13	02:010	900	225,77	203 193,00
16071	Респ. Северная Осетия - Алания, р-н Правобережный, с. Цалык, ул. Аликова, дом 24, квартира 2	Правобережный	15:03:0080116:12	003002000000 Земли населенных пунктов	ИЖС	13	02:010	900	225,77	203 193,00
16072	Респ. Северная Осетия - Алания, р-н Правобережный, с. Цалык, ул. Аликова, дом 25, квартира 2	Правобережный	15:03:0080116:13	003002000000 Земли населенных пунктов	ИЖС	13	02:010	1 000	225,77	225 770,00
16073	Респ. Северная Осетия - Алания, р-н Правобережный, с. Цалык, ул. Аликова, дом 26, квартира 1	Правобережный	15:03:0080116:14	003002000000 Земли населенных пунктов	ИЖС	13	02:010	900	225,77	203 193,00
16074	Респ. Северная Осетия - Алания, р-н Правобережный, с. Цалык, ул. Аликова, дом 26, квартира 2	Правобережный	15:03:0080116:15	003002000000 Земли населенных пунктов	ИЖС	13	02:010	600	225,77	135 462,00
16075	Респ. Северная Осетия - Алания, р-н Правобережный, с. Цалык, ул. Аликова, дом 27, квартира 1	Правобережный	15:03:0080116:16	003002000000 Земли населенных пунктов	ИЖС	13	02:010	1 000	225,77	225 770,00
16076	Респ. Северная Осетия - Алания, р-н Правобережный, с. Цалык, ул. Аликова, дом 27, квартира 2	Правобережный	15:03:0080116:17	003002000000 Земли населенных пунктов	ИЖС	13	02:010	1 000	225,77	225 770,00
16077	Респ. Северная Осетия - Алания, р-н Правобережный, с. Цалык, ул. Аликова, дом 28, квартира 1	Правобережный	15:03:0080116:18	003002000000 Земли населенных пунктов	ИЖС	13	02:010	1 000	225,77	225 770,00
16078	Респ. Северная Осетия - Алания, р-н Правобережный, с. Цалык, ул. Аликова, дом 28, квартира 2	Правобережный	15:03:0080116:19	003002000000 Земли населенных пунктов	ИЖС	13	02:010	900	225,77	203 193,00
16079	Республика Северная Осетия-Алания, р-н Правобережный, с Цалык, ул Аликова, д 3, кв 2	Правобережный	15:03:0080116:2	003002000000 Земли населенных пунктов	ИЖС	13	02:010	600	225,77	135 462,00
16080	Респ. Северная Осетия - Алания, р-н Правобережный, с. Цалык, ул. Аликова, дом 29, квартира 1	Правобережный	15:03:0080116:20	003002000000 Земли населенных пунктов	ИЖС	13	02:010	1 000	225,77	225 770,00
16081	Респ. Северная Осетия - Алания, р-н Правобережный, с. Цалык, ул. Аликова, дом 29, квартира 2	Правобережный	15:03:0080116:21	003002000000 Земли населенных пунктов	ИЖС	13	02:010	1 000	225,77	225 770,00
16082	Респ. Северная Осетия - Алания, р-н Правобережный, с. Цалык, ул. Аликова, дом 30, квартира 2	Правобережный	15:03:0080116:22	003002000000 Земли населенных пунктов	ИЖС	13	02:010	900	225,77	203 193,00
16083	Респ. Северная Осетия - Алания, р-н Правобережный, с. Цалык, ул. Аликова, дом 31, квартира 1	Правобережный	15:03:0080116:23	003002000000 Земли населенных пунктов	ИЖС	13	02:010	900	225,77	203 193,00
16084	Респ. Северная Осетия - Алания, р-н Правобережный, с. Цалык, ул. Аликова, дом 31, квартира 2	Правобережный	15:03:0080116:24	003002000000 Земли населенных пунктов	ИЖС	13	02:010	900	225,77	203 193,00
16085	Респ. Северная Осетия - Алания, р-н Правобережный, с. Цалык, ул. Аликова, дом 30, квартира 1	Правобережный	15:03:0080116:25	003002000000 Земли населенных пунктов	ИЖС	13	02:010	800	225,77	180 616,00
16086	Респ. Северная Осетия - Алания, р-н Правобережный, с. Цалык, ул. Аликова, дом 8	Правобережный	15:03:0080116:26	003002000000 Земли населенных пунктов	Для эксплуатации жилого дома и ведения личного подсобного хозяйства	13	02:010	600	225,77	135 462,00
16087	Респ. Северная Осетия - Алания, р-н Правобережный, с. Цалык, ул. Гагарина, дом 1, квартира 1	Правобережный	15:03:0080116:27	003002000000 Земли населенных пунктов	Для эксплуатации жилого дома и ведения личного подсобного хозяйства	13	02:010	600	225,77	135 462,00
16088	Респ. Северная Осетия - Алания, р-н Правобережный, с. Цалык, ул. Ленина, дом 34	Правобережный	15:03:0080116:28	003002000000 Земли населенных пунктов	Для эксплуатации ветеринарного участка	3	03:100	690	361,24	249 255,60

№ пп	Местоположение ЗУ	Район	Кадастровый номер ЗУ	Категория земель	Разрешенное использование по документу	Код вида разрешенного использования (в соответствии с классификатором видов разрешенного использования земельных участков)	Вид использования объектов недвижимости	Площадь	УПКС	КС
16089	Республика Северная Осетия-Алания, р-н Правобережный, с Цыпык, ул Аликова, д 3, кв 1	Правобережный	15:03:0080116:3	003002000000 Земли населенных пунктов	ИЖС	13	02:0010	600	225,77	135 462,00
16090	Респ. Северная Осетия - Алания, р-н Правобережный, с. Цыпык, ул. Аликова, дом 2, квартира 2	Правобережный	15:03:0080116:4	003002000000 Земли населенных пунктов	ИЖС	13	02:0010	600	225,77	135 462,00
16091	Респ. Северная Осетия - Алания, р-н Правобережный, с. Цыпык, ул. Аликова, дом 4, квартира 1	Правобережный	15:03:0080116:5	003002000000 Земли населенных пунктов	ИЖС	13	02:0010	600	225,77	135 462,00
16092	Респ. Северная Осетия - Алания, р-н Правобережный, с. Цыпык, ул. Аликова, дом 4, квартира 2	Правобережный	15:03:0080116:6	003002000000 Земли населенных пунктов	ИЖС	13	02:0010	600	225,77	135 462,00
16093	Респ. Северная Осетия - Алания, р-н Правобережный, с. Цыпык, ул. Аликова, дом 5, квартира 1	Правобережный	15:03:0080116:7	003002000000 Земли населенных пунктов	ИЖС	13	02:0010	600	225,77	135 462,00
16094	Респ. Северная Осетия - Алания, р-н Правобережный, с. Цыпык, ул. Аликова, дом 5, квартира 2	Правобережный	15:03:0080116:8	003002000000 Земли населенных пунктов	ИЖС	13	02:0010	600	225,77	135 462,00
16095	Респ. Северная Осетия - Алания, р-н Правобережный, с. Цыпык, ул. Аликова, дом 6, квартира 1	Правобережный	15:03:0080116:9	003002000000 Земли населенных пунктов	ИЖС	13	02:0010	600	225,77	135 462,00
16096	Респ. Северная Осетия - Алания, р-н Правобережный, с. Цыпык, ул. Ленина, дом 46, квартира 1	Правобережный	15:03:0080117:1	003002000000 Земли населенных пунктов	ИЖС	13	02:0010	500	225,77	112 885,00
16097	Российская Федерация, Республика Северная Осетия-Алания, Правобережный район, с Цыпык	Правобережный	15:03:0080117:117	003002000000 Земли населенных пунктов	Кладбище	12	12:0010	10 590	1,49	15 779,10
16098	Респ. Северная Осетия - Алания, р-н Правобережный, с. Цыпык, ул. Ленина, дом 46, квартира 2	Правобережный	15:03:0080117:2	003002000000 Земли населенных пунктов	ИЖС	13	02:0010	500	225,77	112 885,00
16099	Респ. Северная Осетия - Алания, р-н Правобережный, с. Цыпык, ул. Ленина, дом 46, квартира 3	Правобережный	15:03:0080117:3	003002000000 Земли населенных пунктов	ИЖС	13	02:0010	600	225,77	135 462,00
16100	Респ. Северная Осетия - Алания, р-н Правобережный, с. Цыпык, ул. Ленина, дом 46, квартира 4	Правобережный	15:03:0080117:4	003002000000 Земли населенных пунктов	ИЖС	13	02:0010	400	225,77	90 308,00
16101	Респ. Северная Осетия - Алания, р-н Правобережный, с. Цыпык, ул. Ленина, дом 46, квартира 5	Правобережный	15:03:0080117:5	003002000000 Земли населенных пунктов	ИЖС	13	02:0010	400	225,77	90 308,00
16102	Респ. Северная Осетия - Алания, р-н Правобережный, с. Цыпык, ул. Ленина	Правобережный	15:03:0080117:6	003002000000 Земли населенных пунктов	Под кладбище	12	12:0010	1 000	1,49	1 490,00
16103	Респ. Северная Осетия - Алания, р-н Правобережный, с. Цыпык, ул. Аликова, дом 17	Правобережный	15:03:0080118:1	003002000000 Земли населенных пунктов	ИЖС	13	02:0010	600	225,77	135 462,00
16104	Республика Северная Осетия-Алания, Правобережный район, с.Цыпык, ул Аликова, 1 "Б"	Правобережный	15:03:0080118:136	003002000000 Земли населенных пунктов	Для ведения личного подсобного хозяйства	13	02:0020	4 557	225,77	1 028 833,89
16105	Российская Федерация, Республика Северная Осетия-Алания, Правобережный район, с Цыпык	Правобережный	15:03:0080118:140	003002000000 Земли населенных пунктов	Для ведения личного подсобного хозяйства	13	02:0020	1 562	225,77	352 652,74
16106	Респ. Северная Осетия - Алания, р-н Правобережный, с. Цыпык, ул. Аликова, дом 19, квартира 2	Правобережный	15:03:0080118:2	003002000000 Земли населенных пунктов	ИЖС	13	02:0010	800	225,77	180 616,00
16107	Северная Осетия - Алания респ, р-н Правобережный, с. Цыпык, ул. Аликова, 1 "а"	Правобережный	15:03:0080118:23	003002000000 Земли населенных пунктов	Для ведения личного подсобного хозяйства	13	02:0020	2 132	225,77	481 341,64
16108	Респ. Северная Осетия - Алания, р-н Правобережный, с. Цыпык, ул. Аликова, дом 19, квартира 1	Правобережный	15:03:0080118:3	003002000000 Земли населенных пунктов	ИЖС	13	02:0010	600	225,77	135 462,00
16109	Респ. Северная Осетия - Алания, р-н Правобережный, с. Цыпык, ул. Аликова, дом 20	Правобережный	15:03:0080118:4	003002000000 Земли населенных пунктов	ИЖС	13	02:0010	800	225,77	180 616,00
16110	Респ. Северная Осетия - Алания, р-н Правобережный, с. Цыпык, ул. Аликова, дом 21	Правобережный	15:03:0080118:5	003002000000 Земли населенных пунктов	ИЖС	13	02:0010	800	225,77	180 616,00
16111	Респ. Северная Осетия - Алания, р-н Правобережный, с. Цыпык, ул. Аликова, дом 22, квартира 2	Правобережный	15:03:0080118:6	003002000000 Земли населенных пунктов	ИЖС	13	02:0010	800	225,77	180 616,00
16112	Респ. Северная Осетия - Алания, р-н Правобережный, с. Цыпык, ул. Аликова, дом 22, квартира 1	Правобережный	15:03:0080118:7	003002000000 Земли населенных пунктов	ИЖС	13	02:0010	800	225,77	180 616,00
16113	Респ. Северная Осетия - Алания, р-н Правобережный, с. Цыпык, ул. Аликова, дом 2-а	Правобережный	15:03:0080118:8	003002000000 Земли населенных пунктов	Для приусадебного участка	13	02:0020	2 536	225,77	572 552,72
16114	Респ. Северная Осетия - Алания, р-н Правобережный, с. Цыпык	Правобережный	15:03:0080119:1	003002000000 Земли населенных пунктов	Резервные земли	12	12:0030	25 000	1,49	37 250,00
16115	Российская Федерация, Республика Северная Осетия-Алания, Правобережный р-н, с.Цыпык, ул.Комсомольская, 21	Правобережный	15:03:0080119:121	003002000000 Земли населенных пунктов	Для ведения личного подсобного хозяйства	13	02:0020	1 252	225,77	282 664,04
16116	Республика Северная Осетия - Алания, Правобережный район, с Цыпык, ул. Комсомольская	Правобережный	15:03:0080119:122	003002000000 Земли населенных пунктов	Для ведения личного подсобного хозяйства	13	02:0020	1 179	225,77	266 182,83
16117	Российская Федерация, Республика Северная Осетия-Алания, Правобережный район, с Цыпык	Правобережный	15:03:0080119:124	003002000000 Земли населенных пунктов	Для ведения личного подсобного хозяйства	13	02:0020	1 509	225,77	340 686,93
16118	Российская Федерация, Республика Северная Осетия-Алания, Правобережный район, с. Цыпык	Правобережный	15:03:0080119:125	003002000000 Земли населенных пунктов	Для ведения личного подсобного хозяйства	13	02:0020	1 506	225,77	340 009,62
16119	Российская Федерация, Республика Северная Осетия-Алания, Правобережный район, с. Цыпык	Правобережный	15:03:0080119:126	003002000000 Земли населенных пунктов	Для ведения личного подсобного хозяйства	13	02:0020	1 514	225,77	341 815,78
16120	Республика Северная Осетия-Алания, р-н Правобережный, с. Цыпык, ул. Комсомольская, 1-п	Правобережный	15:03:0080119:2	003002000000 Земли населенных пунктов	Для ведения личного подсобного хозяйства	13	02:0020	1 815	225,77	409 772,55
16121	Северная Осетия - Алания респ. р-н Правобережный, с Цыпык, ул Комсомольская, 3/1	Правобережный	15:03:0080119:3	003002000000 Земли населенных пунктов	Для ведения личного подсобного хозяйства	13	02:0020	1 200	225,77	270 924,00
16122	Республика Северная Осетия-Алания, р-н Правобережный, с. Цыпык, ул. Комсомольская, 33	Правобережный	15:03:0080119:5	003002000000 Земли населенных пунктов	Для индивидуального жилищного строительства	13	02:0010	1 297	225,77	292 823,69
16123	Республика Северная Осетия-Алания, р-н Правобережный, с. Цыпык, ул. Комсомольская, 5	Правобережный	15:03:0080119:6	003002000000 Земли населенных пунктов	Малоэтажная жилая застройка (индивидуальное жилищное строительство)	13	02:0010	1 915	225,77	432 349,55
16124	Республика Северная Осетия-Алания, р-н Правобережный, с. Цыпык, ул. Комсомольская, 31	Правобережный	15:03:0080119:7	003002000000 Земли населенных пунктов	Малоэтажная жилая застройка (индивидуальное жилищное строительство)	13	02:0010	1 614	225,77	364 392,78
16125	Республика Северная Осетия-Алания, р-н Правобережный, с. Цыпык, ул. Комсомольская, 7	Правобережный	15:03:0080119:8	003002000000 Земли населенных пунктов	Для индивидуального жилищного строительства	13	02:0010	2 000	225,77	451 540,00
16126	Респ. Северная Осетия - Алания, р-н Правобережный, с. Цыпык	Правобережный	15:03:0080120:1	003002000000 Земли населенных пунктов	Размещение внутрихозяйственных дорог	6	12:0001	66 243	37,89	2 509 947,27
16127	Республика Северная Осетия-Алания, р-н Правобережный, с.Цыпык, ул.Строителей, 9	Правобережный	15:03:0080120:10	003002000000 Земли населенных пунктов	ЛПХ	13	02:0020	1 621	225,77	365 973,17
16128	Респ. Северная Осетия - Алания, р-н Правобережный, с. Цыпык, ул. Мира, 29	Правобережный	15:03:0080120:100	003002000000 Земли населенных пунктов	Личное подсобное хозяйство	13	02:0020	1 188	225,77	268 214,76
16129	Респ. Северная Осетия - Алания, р-н Правобережный, с. Цыпык, ул. Мира, 30	Правобережный	15:03:0080120:101	003002000000 Земли населенных пунктов	Для ведения личного подсобного хозяйства	13	02:0020	1 349	225,77	304 563,73
16130	Респ. Северная Осетия - Алания, р-н Правобережный, с. Цыпык, ул. Мира, дом 31	Правобережный	15:03:0080120:102	003002000000 Земли населенных пунктов	ЛПХ	13	02:0020	1 500	225,77	338 655,00
16131	Респ. Северная Осетия - Алания, р-н Правобережный, с. Цыпык, ул. Мира, 32	Правобережный	15:03:0080120:103	003002000000 Земли населенных пунктов	Для ведения личного подсобного хозяйства	13	02:0020	1 500	225,77	338 655,00
16132	Республика Северная Осетия-Алания, р-н Правобережный, с.Цыпык, ул Мира, 33	Правобережный	15:03:0080120:104	003002000000 Земли населенных пунктов	Для ведения личного подсобного хозяйства	13	02:0020	1 234	225,77	278 660,18
16133	Респ. Северная Осетия - Алания, р-н Правобережный, с. Цыпык, ул. Мира, 34	Правобережный	15:03:0080120:105	003002000000 Земли населенных пунктов	Для ведения личного подсобного хозяйства	13	02:0020	1 500	225,77	338 655,00
16134	Респ. Северная Осетия - Алания, р-н Правобережный, с. Цыпык, ул. Мира, дом 35	Правобережный	15:03:0080120:106	003002000000 Земли населенных пунктов	ЛПХ	13	02:0020	1 500	225,77	338 655,00
16135	Респ. Северная Осетия - Алания, р-н Правобережный, с. Цыпык, ул. Мира, дом 36	Правобережный	15:03:0080120:107	003002000000 Земли населенных пунктов	ЛПХ	13	02:0020	1 500	225,77	338 655,00
16136	Респ. Северная Осетия - Алания, р-н Правобережный, с. Цыпык, ул. Мира, 37	Правобережный	15:03:0080120:108	003002000000 Земли населенных пунктов	Для ведения личного подсобного хозяйства	13	02:0020	1 142	225,77	257 829,34
16137	Российская Федерация, Республика Северная Осетия-Алания, Правобережный район, с. Цыпык, ул. Мира, 38	Правобережный	15:03:0080120:109	003002000000 Земли населенных пунктов	Для ведения личного подсобного хозяйства	13	02:0020	2 000	225,77	451 540,00
16138	Респ. Северная Осетия - Алания, р-н Правобережный, с. Цыпык, ул. Строителей, дом 10	Правобережный	15:03:0080120:11	003002000000 Земли населенных пунктов	ЛПХ	13	02:0020	1 500	225,77	338 655,00
16139	Российская Федерация, Республика Северная Осетия-Алания, Правобережный район, с. Цыпык, ул. Мира, 39	Правобережный	15:03:0080120:110	003002000000 Земли населенных пунктов	Для ведения личного подсобного хозяйства	13	02:0020	1 159	225,77	261 667,43
16140	Республика Северная Осетия-Алания, р-н Правобережный, с. Цыпык, ул. Мира, 40	Правобережный	15:03:0080120:111	003002000000 Земли населенных пунктов	Для ведения личного подсобного хозяйства	13	02:0020	1 500	225,77	338 655,00
16141	Респ. Северная Осетия - Алания, р-н Правобережный, с. Цыпык, ул. Строителей, 11	Правобережный	15:03:0080120:12	003002000000 Земли населенных пунктов	Личное подсобное хозяйство	13	02:0020	1 500	225,77	338 655,00
16142	Российская Федерация, Республика Северная Осетия - Алания, мр-н Правобережный, с.п. Цыпыкское, с. Цыпык, ул. Строителей, 12	Правобережный	15:03:0080120:13	003002000000 Земли населенных пунктов	Для ведения личного подсобного хозяйства	13	02:0020	1 183	225,77	267 085,91
16143	Респ. Северная Осетия - Алания, р-н Правобережный, с. Цыпык, ул. Строителей, 13	Правобережный	15:03:0080120:14	003002000000 Земли населенных пунктов	Личное подсобное хозяйство	13	02:0020	1 571	225,77	354 684,67

№ п/п	Местоположение ЗУ	Район	Кадастровый номер ЗУ	Категория земель	Разрешенное использование по документу	Код вида разрешенного использования (в соответствии с классификатором видов разрешенного использования земельных участков)	Вид использования объектов недвижимости	Площадь	УПКС	КС
16144	Респ. Северная Осетия - Алания, р-н Правобережный, с. Цалык, ул. Строителей, 14	Правобережный	15:03:0080120:15	003002000000 Земли населенных пунктов	Личное подсобное хозяйство	13	02:0020	1 291	225,77	291 469,07
16145	Респ. Северная Осетия - Алания, р-н Правобережный, с. Цалык, ул. Строителей, 15	Правобережный	15:03:0080120:16	003002000000 Земли населенных пунктов	Личное подсобное хозяйство	13	02:0020	1 650	225,77	372 520,50
16146	Республика Северная Осетия - Алания, р-н Правобережный, с. Цалык, ул. Строителей, 16	Правобережный	15:03:0080120:17	003002000000 Земли населенных пунктов	Ведение личного подсобного хозяйства	13	02:0020	1 302	225,77	293 952,54
16147	Респ. Северная Осетия - Алания, р-н Правобережный, с. Цалык, ул. Строителей, дом 17	Правобережный	15:03:0080120:18	003002000000 Земли населенных пунктов	ЛПХ	13	02:0020	1 500	225,77	338 655,00
16148	Республика Северная Осетия - Алания, р-н Правобережный, с. Цалык, ул. Строителей,18	Правобережный	15:03:0080120:19	003002000000 Земли населенных пунктов	Для ведения личного подсобного хозяйства	13	02:0020	1 251	225,77	282 438,27
16149	Респ. Северная Осетия - Алания, р-н Правобережный, с. Цалык, ул. Спокойная, 1	Правобережный	15:03:0080120:2	003002000000 Земли населенных пунктов	ЛПХ	13	02:0020	1 517	225,77	342 493,09
16150	Респ. Северная Осетия - Алания, р-н Правобережный, с. Цалык, ул. Строителей, 19	Правобережный	15:03:0080120:20	003002000000 Земли населенных пунктов	Для ведения личного подсобного хозяйства	13	02:0020	1 642	225,77	370 714,34
16151	Республика Северная Осетия - Алания, р-н Правобережный, с. Цалык, ул. Строителей, 20	Правобережный	15:03:0080120:21	003002000000 Земли населенных пунктов	Для ведения личного подсобного хозяйства	13	02:0020	1 355	225,77	305 918,35
16152	Респ. Северная Осетия - Алания, р-н Правобережный, с. Цалык, ул. Строителей, 21	Правобережный	15:03:0080120:22	003002000000 Земли населенных пунктов	Для ведения личного подсобного хозяйства	13	02:0020	1 650	225,77	372 520,50
16153	Респ. Северная Осетия - Алания, р-н Правобережный, с. Цалык, ул. Строителей, 22	Правобережный	15:03:0080120:23	003002000000 Земли населенных пунктов	Для ведения личного подсобного хозяйства	13	02:0020	1 187	225,77	267 988,99
16154	Респ. Северная Осетия - Алания, р-н Правобережный, с. Цалык, ул. Строителей, 23	Правобережный	15:03:0080120:24	003002000000 Земли населенных пунктов	Для ведения личного подсобного хозяйства	13	02:0020	1 650	225,77	372 520,50
16155	Респ. Северная Осетия - Алания, р-н Правобережный, с. Цалык, ул. Строителей, 24	Правобережный	15:03:0080120:25	003002000000 Земли населенных пунктов	Для ведения личного подсобного хозяйства	13	02:0020	1 277	225,77	288 308,29
16156	Респ. Северная Осетия - Алания, р-н Правобережный, с. Цалык, ул. Строителей, 25	Правобережный	15:03:0080120:26	003002000000 Земли населенных пунктов	Для ведения личного подсобного хозяйства	13	02:0020	1 860	225,77	419 932,20
16157	Республика Северная Осетия-Алания, р-н Правобережный, с. Цалык, ул. Строителей, 26	Правобережный	15:03:0080120:27	003002000000 Земли населенных пунктов	Для ведения личного подсобного хозяйства	13	02:0020	1 277	225,77	288 308,29
16158	Респ. Северная Осетия - Алания, р-н Правобережный, с. Цалык, ул. Строителей, 27	Правобережный	15:03:0080120:28	003002000000 Земли населенных пунктов	Личное подсобное хозяйство	13	02:0020	1 795	225,77	405 257,15
16159	Респ. Северная Осетия - Алания, р-н Правобережный, с. Цалык, ул. Строителей, 28	Правобережный	15:03:0080120:29	003002000000 Земли населенных пунктов	Личное подсобное хозяйство	13	02:0020	1 290	225,77	291 243,30
16160	Республика Северная Осетия - Алания, Правобережный район, с. Цалык, Мира ул., 43	Правобережный	15:03:0080120:295	003002000000 Земли населенных пунктов	Для ведения личного подсобного хозяйства	13	02:0020	1 200	225,77	270 924,00
16161	Респ. Северная Осетия - Алания, р-н Правобережный, с. Цалык, ул. Строителей, 2	Правобережный	15:03:0080120:3	003002000000 Земли населенных пунктов	Для ведения личного подсобного хозяйства	13	02:0020	2 000	225,77	451 540,00
16162	Респ. Северная Осетия - Алания, р-н Правобережный, с. Цалык, ул. Строителей, 29	Правобережный	15:03:0080120:30	003002000000 Земли населенных пунктов	Для ведения личного подсобного хозяйства	13	02:0020	1 700	225,77	383 809,00
16163	Российская Федерация, Республика Северная Осетия-Алания, Правобережный муниципальный район, с. Цалык, ул. Мира, 41	Правобережный	15:03:0080120:306	003002000000 Земли населенных пунктов	Для ведения личного подсобного хозяйства	13	02:0020	1 237	225,77	279 277,49
16164	Российская Федерация, Республика Северная Осетия-Алания, Правобережный район, с. Цалык, ул. Мира, 47	Правобережный	15:03:0080120:307	003002000000 Земли населенных пунктов	для ведения личного подсобного хозяйства	13	02:0020	1 200	225,77	270 924,00
16165	Российская Федерация, Республика Северная Осетия-Алания, Правобережный район, с. Цалык, ул. Мира	Правобережный	15:03:0080120:308	003002000000 Земли населенных пунктов	Для ведения личного подсобного хозяйства	13	02:0020	1 200	225,77	270 924,00
16166	Респ. Северная Осетия - Алания, р-н Правобережный, с. Цалык, ул. Строителей, 30	Правобережный	15:03:0080120:31	003002000000 Земли населенных пунктов	Личное подсобное хозяйство	13	02:0020	1 275	225,77	287 856,75
16167	Российская Федерация, Республика Северная Осетия-Алания, Правобережный район, с. Цалык, ул. Строителей, 48 "а"	Правобережный	15:03:0080120:311	003002000000 Земли населенных пунктов	Для ведения личного подсобного хозяйства	13	02:0020	1 556	225,77	351 298,12
16168	Республика Северная Осетия-Алания, р-н Правобережный, с.Цалык, ул Строителей, 31	Правобережный	15:03:0080120:32	003002000000 Земли населенных пунктов	Личное подсобное хозяйство	13	02:0020	1 719	225,77	388 098,63
16169	Респ. Северная Осетия - Алания, р-н Правобережный, с. Цалык, ул. Спокойная, 32	Правобережный	15:03:0080120:33	003002000000 Земли населенных пунктов	Личное подсобное хозяйство	13	02:0020	1 284	225,77	289 888,68
16170	Респ. Северная Осетия - Алания, р-н Правобережный, с. Цалык, ул. Строителей, дом 33	Правобережный	15:03:0080120:34	003002000000 Земли населенных пунктов	ЛПХ	13	02:0020	1 500	225,77	338 655,00
16171	Респ. Северная Осетия - Алания, р-н Правобережный, с. Цалык, ул. Строителей, дом 34	Правобережный	15:03:0080120:35	003002000000 Земли населенных пунктов	ЛПХ	13	02:0020	1 500	225,77	338 655,00
16172	Российская Федерация, Республика Северная Осетия - Алания, р-н Правобережный, с. Цалык, ул. Строителей, 35	Правобережный	15:03:0080120:36	003002000000 Земли населенных пунктов	Для ведения личного подсобного хозяйства	13	02:0020	1 818	225,77	410 449,86
16173	Республика Северная Осетия - Алания, Правобережный район, с. Цалык, ул. Спокойная, 36	Правобережный	15:03:0080120:37	003002000000 Земли населенных пунктов	ЛПХ	13	02:0020	1 309	225,77	295 532,93
16174	Респ. Северная Осетия - Алания, р-н Правобережный, с. Цалык, ул. Строителей, 37	Правобережный	15:03:0080120:38	003002000000 Земли населенных пунктов	ЛПХ	13	02:0020	1 650	225,77	372 520,50
16175	Респ. Северная Осетия - Алания, р-н Правобережный, с. Цалык, ул. Строителей, 38	Правобережный	15:03:0080120:39	003002000000 Земли населенных пунктов	Для ведения личного подсобного хозяйства	13	02:0020	1 293	225,77	291 920,61
16176	Республика Северная Осетия-Алания, р-н Правобережный, с. Цалык, ул. Строителей, 3	Правобережный	15:03:0080120:4	003002000000 Земли населенных пунктов	Для ведения личного подсобного хозяйства	13	02:0020	1 522	225,77	343 621,94
16177	Респ. Северная Осетия - Алания, р-н Правобережный, с. Цалык, ул. Строителей, 39	Правобережный	15:03:0080120:40	003002000000 Земли населенных пунктов	Для ведения личного подсобного хозяйства	13	02:0020	1 650	225,77	372 520,50
16178	Северная Осетия - Алания респ, р-н Правобережный, с Цалык, ул Строителей, 40	Правобережный	15:03:0080120:41	003002000000 Земли населенных пунктов	Для ведения личного подсобного хозяйства	13	02:0020	960	225,77	216 739,20
16179	Российская Федерация, Республика Северная Осетия-Алания, Правобережный район, с. Цалык, ул. Строителей, 41	Правобережный	15:03:0080120:42	003002000000 Земли населенных пунктов	Для ведения личного подсобного хозяйства	13	02:0020	1 774	225,77	400 515,98
16180	Российская Федерация, Республика Северная Осетия - Алания, Правобережный р-н, с. Цалык, ул. Строителей, 42	Правобережный	15:03:0080120:43	003002000000 Земли населенных пунктов	ЛПХ	13	02:0020	1 250	225,77	282 212,50
16181	Российская Федерация, Республика Северная Осетия-Алания, Правобережный район, с. Цалык, ул. Строителей, 43	Правобережный	15:03:0080120:44	003002000000 Земли населенных пунктов	Для ведения личного подсобного хозяйства	13	02:0020	1 816	225,77	409 998,32
16182	Респ. Северная Осетия - Алания, р-н Правобережный, с. Цалык, ул. Строителей, дом 44	Правобережный	15:03:0080120:45	003002000000 Земли населенных пунктов	ЛПХ	13	02:0020	1 500	225,77	338 655,00
16183	Республика Северная Осетия-Алания, р-н Правобережный, с.Цалык, ул Строителей, 45	Правобережный	15:03:0080120:46	003002000000 Земли населенных пунктов	Для ведения личного подсобного хозяйства	13	02:0020	1 785	225,77	402 999,45
16184	Респ. Северная Осетия - Алания, р-н Правобережный, с. Цалык, ул. Строителей, дом 46	Правобережный	15:03:0080120:47	003002000000 Земли населенных пунктов	ЛПХ	13	02:0020	1 500	225,77	338 655,00
16185	Респ. Северная Осетия - Алания, р-н Правобережный, с. Цалык, ул. Строителей, 47	Правобережный	15:03:0080120:48	003002000000 Земли населенных пунктов	Для ведения личного подсобного хозяйства	13	02:0020	1 810	225,77	408 643,70
16186	Респ. Северная Осетия - Алания, р-н Правобережный, с. Цалык, ул. Строителей, 48	Правобережный	15:03:0080120:49	003002000000 Земли населенных пунктов	Для ведения личного подсобного хозяйства	13	02:0020	1 500	225,77	338 655,00
16187	Респ. Северная Осетия - Алания, р-н Правобережный, с. Цалык, ул. Строителей, 4	Правобережный	15:03:0080120:5	003002000000 Земли населенных пунктов	Для ведения личного подсобного хозяйства	13	02:0020	1 254	225,77	283 115,58
16188	Респ. Северная Осетия - Алания, р-н Правобережный, с. Цалык, ул. Строителей, дом 49	Правобережный	15:03:0080120:50	003002000000 Земли населенных пунктов	ЛПХ	13	02:0020	1 500	225,77	338 655,00
16189	Республика Северная Осетия - Алания, р-н Правобережный, с. Цалык, ул. Строителей, 50	Правобережный	15:03:0080120:51	003002000000 Земли населенных пунктов	Для ведения личного подсобного хозяйства	13	02:0020	1 500	225,77	338 655,00
16190	Респ. Северная Осетия - Алания, р-н Правобережный, с. Цалык, ул. Строителей, дом 51	Правобережный	15:03:0080120:52	003002000000 Земли населенных пунктов	ЛПХ	13	02:0020	1 500	225,77	338 655,00
16191	Респ. Северная Осетия - Алания, р-н Правобережный, с. Цалык, ул. Строителей, 52	Правобережный	15:03:0080120:53	003002000000 Земли населенных пунктов	Для ведения личного подсобного хозяйства	13	02:0020	1 055	225,77	238 187,35
16192	Респ. Северная Осетия - Алания, р-н Правобережный, с. Цалык, ул. Строителей, дом 53	Правобережный	15:03:0080120:54	003002000000 Земли населенных пунктов	ЛПХ	13	02:0020	1 500	225,77	338 655,00
16193	Респ. Северная Осетия - Алания, р-н Правобережный, с. Цалык, ул. Строителей, 54	Правобережный	15:03:0080120:55	003002000000 Земли населенных пунктов	Личное подсобное хозяйство	13	02:0020	1 060	225,77	239 316,20

№ пп	Местоположение ЗУ	Район	Кадастровый номер ЗУ	Категория земель	Разрешенное использование по документу	Код вида разрешенного использования (в соответствии с классификатором видов разрешенного использования земельных участков)	Вид использования объектов недвижимости	Площадь	УПКС	КС
16194	Республика Северная Осетия - Алания, р-н Правобережный, с. Цальк, ул. Строителей, 55	Правобережный	15:03:000801 20:56	003002000000 Земли населенных пунктов	Для ведения личного подсобного хозяйства	13	02:0020	1 817	225,77	410 224,09
16195	Респ. Северная Осетия - Алания, р-н Правобережный, с. Цальк, ул. Строителей, дом 56	Правобережный	15:03:000801 20:57	003002000000 Земли населенных пунктов	ЛПХ	13	02:0020	1 500	225,77	338 655,00
16196	Респ. Северная Осетия - Алания, р-н Правобережный, с. Цальк, ул. Строителей, 57	Правобережный	15:03:000801 20:58	003002000000 Земли населенных пунктов	Личное подсобное хозяйство	13	02:0020	1 878	225,77	423 996,06
16197	Респ. Северная Осетия - Алания, р-н Правобережный, с. Цальк, ул. Строителей, дом 58	Правобережный	15:03:000801 20:59	003002000000 Земли населенных пунктов	ЛПХ	13	02:0020	1 500	225,77	338 655,00
16198	РСО - Алания, Правобережный район, с. Цальк, ул. Строителей, 5	Правобережный	15:03:000801 20:6	003002000000 Земли населенных пунктов	Для ведения личного подсобного хозяйства	13	02:0020	1 548	225,77	349 491,96
16199	Респ. Северная Осетия - Алания, р-н Правобережный, с. Цальк, ул. Строителей, дом 59	Правобережный	15:03:000801 20:60	003002000000 Земли населенных пунктов	ЛПХ	13	02:0020	1 500	225,77	338 655,00
16200	Республика Северная Осетия-Алания, р-н Правобережный, с.Цальк, ул.Строителей, 60	Правобережный	15:03:000801 20:61	003002000000 Земли населенных пунктов	ЛПХ	13	02:0020	1 375	225,77	310 433,75
16201	Республика Северная Осетия-Алания, р-н Правобережный, с. Цальк, ул. Строителей, 61	Правобережный	15:03:000801 20:62	003002000000 Земли населенных пунктов	Личное подсобное хозяйство	13	02:0020	1 859	225,77	419 706,43
16202	Респ. Северная Осетия - Алания, р-н Правобережный, с. Цальк, ул. Строителей, дом 62	Правобережный	15:03:000801 20:63	003002000000 Земли населенных пунктов	ЛПХ	13	02:0020	1 500	225,77	338 655,00
16203	Респ. Северная Осетия - Алания, р-н Правобережный, с. Цальк, ул. Строителей, дом 63	Правобережный	15:03:000801 20:64	003002000000 Земли населенных пунктов	ЛПХ	13	02:0020	1 500	225,77	338 655,00
16204	Респ. Северная Осетия - Алания, р-н Правобережный, с. Цальк, ул. Строителей, 64	Правобережный	15:03:000801 20:65	003002000000 Земли населенных пунктов	Для ведения личного подсобного хозяйства	13	02:0020	1 610	225,77	363 489,70
16205	Респ. Северная Осетия - Алания, р-н Правобережный, с. Цальк, ул. Строителей, 65	Правобережный	15:03:000801 20:66	003002000000 Земли населенных пунктов	Личное подсобное хозяйство	13	02:0020	1 176	225,77	265 505,52
16206	Респ. Северная Осетия - Алания, р-н Правобережный, с. Цальк, ул. Строителей, дом 66	Правобережный	15:03:000801 20:67	003002000000 Земли населенных пунктов	ЛПХ	13	02:0020	1 500	225,77	338 655,00
16207	Респ. Северная Осетия - Алания, р-н Правобережный, с. Цальк, ул. Строителей, дом 67	Правобережный	15:03:000801 20:68	003002000000 Земли населенных пунктов	ЛПХ	13	02:0020	1 500	225,77	338 655,00
16208	Респ. Северная Осетия - Алания, р-н Правобережный, с. Цальк, ул. Строителей, дом 68	Правобережный	15:03:000801 20:69	003002000000 Земли населенных пунктов	ЛПХ	13	02:0020	1 500	225,77	338 655,00
16209	Респ. Северная Осетия - Алания, р-н Правобережный, с. Цальк, ул. Строителей, 6	Правобережный	15:03:000801 20:7	003002000000 Земли населенных пунктов	Личное подсобное хозяйство	13	02:0020	1 319	225,77	297 790,63
16210	Респ. Северная Осетия - Алания, р-н Правобережный, с. Цальк, ул. Строителей, 69	Правобережный	15:03:000801 20:70	003002000000 Земли населенных пунктов	Для ведения личного подсобного хозяйства	13	02:0020	1 950	225,77	440 251,50
16211	Респ. Северная Осетия - Алания, р-н Правобережный, с. Цальк, ул. Строителей, дом 70	Правобережный	15:03:000801 20:71	003002000000 Земли населенных пунктов	ЛПХ	13	02:0020	1 500	225,77	338 655,00
16212	Республика Северная Осетия-Алания, р-н Правобережный, с Цальк, ул Мира, 1	Правобережный	15:03:000801 20:72	003002000000 Земли населенных пунктов	Для ведения личного подсобного хозяйства	13	02:0020	1 650	225,77	372 520,50
16213	Респ. Северная Осетия - Алания, р-н Правобережный, с. Цальк, ул. Мира, 2	Правобережный	15:03:000801 20:73	003002000000 Земли населенных пунктов	Для ведения личного подсобного хозяйства	13	02:0020	1 500	225,77	338 655,00
16214	Респ. Северная Осетия - Алания, р-н Правобережный, с. Цальк, ул. Мира, дом 3	Правобережный	15:03:000801 20:74	003002000000 Земли населенных пунктов	Для ведения личного подсобного хозяйства	13	02:0020	1 200	225,77	270 924,00
16215	Респ. Северная Осетия - Алания, р-н Правобережный, с. Цальк, ул. Мира, 4	Правобережный	15:03:000801 20:75	003002000000 Земли населенных пунктов	Для ведения личного подсобного хозяйства	13	02:0020	1 500	225,77	338 655,00
16216	Респ. Северная Осетия - Алания, р-н Правобережный, с. Цальк, ул. Мира, дом 5	Правобережный	15:03:000801 20:76	003002000000 Земли населенных пунктов	ЛПХ	13	02:0020	1 500	225,77	338 655,00
16217	Респ. Северная Осетия - Алания, р-н Правобережный, с. Цальк, ул. Мира, 6	Правобережный	15:03:000801 20:77	003002000000 Земли населенных пунктов	Личное подсобное хозяйство	13	02:0020	1 500	225,77	338 655,00
16218	Респ. Северная Осетия - Алания, р-н Правобережный, с. Цальк, ул. Мира, 7	Правобережный	15:03:000801 20:78	003002000000 Земли населенных пунктов	Личное подсобное хозяйство	13	02:0020	1 231	225,77	277 922,87
16219	Республика Северная Осетия-Алания, р-н Правобережный, с. Цальк, ул. Мира, 8	Правобережный	15:03:000801 20:79	003002000000 Земли населенных пунктов	Для ведения личного подсобного хозяйства	13	02:0020	1 500	225,77	338 655,00
16220	Респ. Северная Осетия - Алания, р-н Правобережный, с. Цальк, ул. Строителей, дом 7	Правобережный	15:03:000801 20:8	003002000000 Земли населенных пунктов	ЛПХ	13	02:0020	1 500	225,77	338 655,00
16221	Респ. Северная Осетия - Алания, р-н Правобережный, с. Цальк, ул. Мира, 9	Правобережный	15:03:000801 20:80	003002000000 Земли населенных пунктов	Личное подсобное хозяйство	13	02:0020	1 165	225,77	263 022,05
16222	Респ. Северная Осетия - Алания, р-н Правобережный, с. Цальк, ул. Мира, 10	Правобережный	15:03:000801 20:81	003002000000 Земли населенных пунктов	Личное подсобное хозяйство	13	02:0020	1 500	225,77	338 655,00
16223	Республика Северная Осетия-Алания, р-н Правобережный, с.Цальк, ул.Мира, 11	Правобережный	15:03:000801 20:82	003002000000 Земли населенных пунктов	ЛПХ	13	02:0020	1 270	225,77	286 727,90
16224	Респ. Северная Осетия - Алания, р-н Правобережный, с. Цальк, ул. Мира, 12	Правобережный	15:03:000801 20:83	003002000000 Земли населенных пунктов	Для ведения личного подсобного хозяйства	13	02:0020	1 500	225,77	338 655,00
16225	Республика Северная Осетия - Алания, р-н Правобережный, с Цальк, ул.Мира, 13	Правобережный	15:03:000801 20:84	003002000000 Земли населенных пунктов	ЛПХ	13	02:0020	1 184	225,77	267 311,68
16226	Республика Северная Осетия-Алания, р-н Правобережный, с. Цальк, ул. Мира, 14	Правобережный	15:03:000801 20:85	003002000000 Земли населенных пунктов	Для ведения личного подсобного хозяйства	13	02:0020	1 500	225,77	338 655,00
16227	Респ. Северная Осетия - Алания, р-н Правобережный, с. Цальк, ул. Мира, дом 15	Правобережный	15:03:000801 20:86	003002000000 Земли населенных пунктов	ЛПХ	13	02:0020	1 500	225,77	338 655,00
16228	Российская Федерация, Республика Северная Осетия-Алания, Правобережный муниципальный район, с. Цальк, ул. Мира, 16	Правобережный	15:03:000801 20:87	003002000000 Земли населенных пунктов	Для ведения личного подсобного хозяйства	13	02:0020	1 500	225,77	338 655,00
16229	Респ. Северная Осетия - Алания, р-н Правобережный, с. Цальк, ул. Мира, дом 17	Правобережный	15:03:000801 20:88	003002000000 Земли населенных пунктов	ЛПХ	13	02:0020	1 500	225,77	338 655,00
16230	Респ. Северная Осетия - Алания, р-н Правобережный, с. Цальк, ул. Мира, 18	Правобережный	15:03:000801 20:89	003002000000 Земли населенных пунктов	Для ведения личного подсобного хозяйства	13	02:0020	1 500	225,77	338 655,00
16231	Респ. Северная Осетия - Алания, р-н Правобережный, с. Цальк, ул. Строителей, 8	Правобережный	15:03:000801 20:9	003002000000 Земли населенных пунктов	Личное подсобное хозяйство	13	02:0020	1 196	225,77	270 020,92
16232	Респ. Северная Осетия - Алания, р-н Правобережный, с. Цальк, ул. Мира, дом 19	Правобережный	15:03:000801 20:90	003002000000 Земли населенных пунктов	Личное подсобное хозяйство	13	02:0020	1 144	225,77	258 280,88
16233	Респ. Северная Осетия - Алания, р-н Правобережный, с. Цальк, ул. Мира, 20	Правобережный	15:03:000801 20:91	003002000000 Земли населенных пунктов	Для ведения личного подсобного хозяйства	13	02:0020	1 500	225,77	338 655,00
16234	Республика Северная Осетия-Алания, р-н Правобережный, с Цальк, ул Мира, 21	Правобережный	15:03:000801 20:92	003002000000 Земли населенных пунктов	Для ведения личного подсобного хозяйства	13	02:0020	1 190	225,77	268 666,30
16235	Республика Северная Осетия-Алания, р-н Правобережный, с.Цальк, ул.Мира, 22	Правобережный	15:03:000801 20:93	003002000000 Земли населенных пунктов	Для ведения личного подсобного хозяйства	13	02:0020	2 000	225,77	451 540,00
16236	Респ. Северная Осетия - Алания, р-н Правобережный, с. Цальк, ул. Мира, дом 23	Правобережный	15:03:000801 20:94	003002000000 Земли населенных пунктов	ЛПХ	13	02:0020	1 800	225,77	406 386,00
16237	Респ. Северная Осетия - Алания, р-н Правобережный, с. Цальк, ул. Мира, 24	Правобережный	15:03:000801 20:95	003002000000 Земли населенных пунктов	Для ведения личного подсобного хозяйства	13	02:0020	2 000	225,77	451 540,00
16238	Респ. Северная Осетия - Алания, р-н Правобережный, с. Цальк, ул. Мира, 25	Правобережный	15:03:000801 20:96	003002000000 Земли населенных пунктов	Для ведения личного подсобного хозяйства	13	02:0020	1 190	225,77	268 666,30
16239	Республика Северная Осетия - Алания, Правобережный район, с. Цальк, ул. Мира, 26	Правобережный	15:03:000801 20:97	003002000000 Земли населенных пунктов	ЛПХ	13	02:0020	1 500	225,77	338 655,00
16240	Респ. Северная Осетия - Алания, р-н Правобережный, с. Цальк, ул. Мира, 27	Правобережный	15:03:000801 20:98	003002000000 Земли населенных пунктов	Личное подсобное хозяйство	13	02:0020	1 220	225,77	275 439,40
16241	Респ. Северная Осетия - Алания, р-н Правобережный, с. Цальк, ул. Мира, 28	Правобережный	15:03:000801 20:99	003002000000 Земли населенных пунктов	Для ведения личного подсобного хозяйства	13	02:0020	1 500	225,77	338 655,00
16242	Респ. Северная Осетия - Алания, р-н Правобережный, с. Брут, ул. Советская, 201	Правобережный	15:03:0090101:10	003002000000 Земли населенных пунктов	Для ведения личного подсобного хозяйства	13	02:0020	2 461	259,61	638 900,21
16243	Респ. Северная Осетия - Алания, р-н Правобережный, с. Брут, ул. Советская, 181	Правобережный	15:03:0090101:100	003002000000 Земли населенных пунктов	Для ведения личного подсобного хозяйства	13	02:0020	2 575	259,61	668 495,75
16244	Северная Осетия - Алания респ, р-н Правобережный, с Брут, ул Советская, 195	Правобережный	15:03:0090101:12	003002000000 Земли населенных пунктов	Для ведения личного подсобного хозяйства	13	02:0020	5 094	259,61	1 322 453,34
16245	Республика Северная Осетия-Алания, р-н Правобережный, с. Брут, ул. Советская, 197	Правобережный	15:03:0090101:13	003002000000 Земли населенных пунктов	Для ведения личного подсобного хозяйства	13	02:0020	3 232	259,61	839 059,52
16246	Российская Федерация, Республика Северная Осетия - Алания, Правобережный район, с. Брут, ул. Советская, 199	Правобережный	15:03:0090101:14	003002000000 Земли населенных пунктов	Для ведения личного подсобного хозяйства	13	02:0020	5 273	259,61	1 368 923,53
16247	Респ. Северная Осетия - Алания, р-н Правобережный, с. Брут, ул. Советская, дом 203	Правобережный	15:03:0090101:16	003002000000 Земли населенных пунктов	Для эксплуатации дома	13	02:0010	2 501	259,61	649 284,61
16248	Российская Федерация, Республика Северная Осетия - Алания, Правобережный район, с. Брут, ул. Советская, 205	Правобережный	15:03:0090101:17	003002000000 Земли населенных пунктов	Для ведения личного подсобного хозяйства	13	02:0020	5 130	259,61	1 331 799,30

№ п/п	Местоположение ЗУ	Район	Кадастровый номер ЗУ	Категория земель	Разрешенное использование по документу	Код вида разрешенного использования (в соответствии с классификатором видов разрешенного использования земельных участков)	Вид использования объектов недвижимости	Площадь	УПКС	КС
16249	Российская Федерация, Республика Северная Осетия - Алания, Правобережный район, с. Брут, ул. Советская, 207	Правобережный	15:03:0090101:18	0030020000000 Земли населенных пунктов	Для ведения личного подсобного хозяйства	13	02:0020	4 875	259,61	1 265 598,75
16250	Российская Федерация, Республика Северная Осетия - Алания, Правобережный район, с. Брут, ул. Советская, 209	Правобережный	15:03:0090101:19	0030020000000 Земли населенных пунктов	Для ведения личного подсобного хозяйства	13	02:0020	2 841	259,61	737 552,01
16251	Респ Северная Осетия - Алания, Правобережный р-н, с. Брут	Правобережный	15:03:0090101:213	0030020000000 Земли населенных пунктов	Для строительства магазина и остановочного павильона	4	04:0040	50	674,98	33 749,00
16252	Республика Северная Осетия - Алания, Правобережный район, с Брут, ул Советская	Правобережный	15:03:0090101:226	0030020000000 Земли населенных пунктов	Для ведения личного подсобного хозяйства	13	02:0020	2 268	259,61	588 795,48
16253	Республика Северная Осетия - Алания, Правобережный район, с Брут, ул. Советская, 175"а"	Правобережный	15:03:0090101:227	0030020000000 Земли населенных пунктов	Для ведения личного подсобного хозяйства	13	02:0020	2 175	259,61	564 651,75
16254	Российская Федерация, Республика Северная Осетия-Алания, Правобережный район, с. Брут, ул. Советская	Правобережный	15:03:0090101:228	0030020000000 Земли населенных пунктов	Магазины	4	04:0040	516	674,98	348 289,68
16255	Российская Федерация, Республика Северная Осетия-Алания, Правобережный район, с. Брут, ул. Степная, 31	Правобережный	15:03:0090101:229	0030020000000 Земли населенных пунктов	Для ведения личного подсобного хозяйства	13	02:0020	4 142	259,61	1 075 304,62
16256	Российская Федерация, Республика Северная Осетия — Алания, Правобережный район, с Брут, ул Советская	Правобережный	15:03:0090101:230	0030020000000 Земли населенных пунктов	Для ведения личного подсобного хозяйства	13	02:0020	2 498	259,61	648 505,78
16257	Российская Федерация, Республика Северная Осетия-Алания, Правобережный район, с Брут	Правобережный	15:03:0090101:231	0030020000000 Земли населенных пунктов	Магазины	4	04:0040	175	674,98	118 121,50
16258	Российская Федерация, Республика Северная Осетия-Алания, Правобережный район, с. Брут	Правобережный	15:03:0090101:232	0030020000000 Земли населенных пунктов	Магазины	4	04:0040	325	674,98	219 368,50
16259	Респ. Северная Осетия - Алания, р-н Правобережный, с. Брут, ул. Советская, 179	Правобережный	15:03:0090101:4	0030020000000 Земли населенных пунктов	Для ведения личного подсобного хозяйства	13	02:0020	3 496	259,61	907 596,56
16260	Республика Северная Осетия - Алания , р-н Правобережный, с. Брут, ул. Советская, 205 "в"	Правобережный	15:03:0090101:79	0030020000000 Земли населенных пунктов	Для ведения личного подсобного хозяйства	13	02:0020	2 871	259,61	745 340,31
16261	Респ. Северная Осетия - Алания, р-н Правобережный, с. Брут, ул. Советская, 187	Правобережный	15:03:0090101:8	0030020000000 Земли населенных пунктов	Для ведения личного подсобного хозяйства	13	02:0020	3 380	259,61	877 481,80
16262	Респ. Северная Осетия - Алания, р-н Правобережный, с. Брут, ул. Советская, дом 189	Правобережный	15:03:0090101:9	0030020000000 Земли населенных пунктов	Для эксплуатации дома	13	02:0010	5 800	259,61	1 505 738,00
16263	Республика Северная Осетия-Алания, р-н Правобережный, с. Брут, ул. Советская 187 "б"	Правобережный	15:03:0090101:92	0030020000000 Земли населенных пунктов	Для ведения личного подсобного хозяйства	13	02:0020	1 982	259,61	514 547,02
16264	Республика Северная Осетия-Алания, р-н Правобережный, с. Брут, ул. Советская,185	Правобережный	15:03:0090101:94	0030020000000 Земли населенных пунктов	Для ведения личного подсобного хозяйства	13	02:0020	9 028	259,61	2 343 759,08
16265	Республика Северная Осетия-Алания, р-н Правобережный, с. Брут, ул. Советская, 205 б	Правобережный	15:03:0090101:96	0030020000000 Земли населенных пунктов	Для ведения личного подсобного хозяйства	13	02:0020	2 209	259,61	573 478,49
16266	Республика Северная Осетия-Алания, р-н Правобережный, с. Брут, ул. Советская 177	Правобережный	15:03:0090101:98	0030020000000 Земли населенных пунктов	Для ведения личного подсобного хозяйства	13	02:0020	2 116	259,61	549 334,76
16267	Республика Северная Осетия-Алания, р-н Правобережный, с. Брут, ул. Советская 177	Правобережный	15:03:0090101:99	0030020000000 Земли населенных пунктов	Для ведения личного подсобного хозяйства	13	02:0020	2 351	259,61	610 343,11
16268	Северная Осетия - Алания респ, р-н Правобережный, с Брут, ул Советская, дом 178	Правобережный	15:03:0090102:1	0030020000000 Земли населенных пунктов	Для ведения личного подсобного хозяйства	13	02:0020	6 510	259,61	1 690 061,10
16269	Республика Северная Осетия - Алания, Правобережный район, с Брут, ул. Советская, 180	Правобережный	15:03:0090102:10	0030020000000 Земли населенных пунктов	Для ведения личного подсобного хозяйства	13	02:0020	3 100	259,61	804 791,00
16270	Респ. Северная Осетия - Алания, р-н Правобережный, с. Брут, ул. Советская,184	Правобережный	15:03:0090102:11	0030020000000 Земли населенных пунктов	Для ведения личного подсобного хозяйства	13	02:0020	5 637	259,61	1 463 421,57
16271	Республика Северная Осетия - Алания, Правобережный район, с. Брут, ул. Советская, 186	Правобережный	15:03:0090102:12	0030020000000 Земли населенных пунктов	Для ведения личного подсобного хозяйства	13	02:0020	2 200	259,61	571 142,00
16272	Респ. Северная Осетия - Алания, р-н Правобережный, с. Брут, ул. Советская, дом 188	Правобережный	15:03:0090102:13	0030020000000 Земли населенных пунктов	Для ведения личного подсобного хозяйства	13	02:0020	3 913	259,61	1 015 853,93
16273	Респ. Северная Осетия - Алания, р-н Правобережный, с. Брут, ул. Советская, дом 190	Правобережный	15:03:0090102:14	0030020000000 Земли населенных пунктов	Для эксплуатации дома	13	02:0010	3 800	259,61	986 518,00
16274	Респ. Северная Осетия - Алания, р-н Правобережный, с. Брут, ул. Советская, дом 192	Правобережный	15:03:0090102:15	0030020000000 Земли населенных пунктов	Для эксплуатации дома	13	02:0010	6 200	259,61	1 609 582,00
16275	Респ. Северная Осетия - Алания, р-н Правобережный, с. Брут, ул. Советская, дом 194	Правобережный	15:03:0090102:16	0030020000000 Земли населенных пунктов	Для эксплуатации дома	13	02:0010	1 500	259,61	389 415,00
16276	Респ. Северная Осетия - Алания, р-н Правобережный, с. Брут, ул. Советская, дом 196	Правобережный	15:03:0090102:17	0030020000000 Земли населенных пунктов	Для эксплуатации дома	13	02:0010	4 600	259,61	1 194 206,00
16277	Респ. Северная Осетия - Алания, р-н Правобережный, с. Брут, ул. Советская, дом 198	Правобережный	15:03:0090102:18	0030020000000 Земли населенных пунктов	Для эксплуатации дома	13	02:0010	5 100	259,61	1 324 011,00
16278	Российская Федерация, Республика Северная Осетия - Алания, Правобережный район, с. Брут, ул. Советская, 198 "а"	Правобережный	15:03:0090102:19	0030020000000 Земли населенных пунктов	Для ведения личного подсобного хозяйства	13	02:0020	2 500	259,61	649 025,00
16279	Респ. Северная Осетия - Алания, р-н Правобережный, с. Брут, ул. Советская, 182	Правобережный	15:03:0090102:2	0030020000000 Земли населенных пунктов	Для ведения личного подсобного хозяйства	13	02:0020	3 486	259,61	905 000,46
16280	Респ. Северная Осетия - Алания, р-н Правобережный, с. Брут, ул. Советская, дом 200	Правобережный	15:03:0090102:20	0030020000000 Земли населенных пунктов	Для эксплуатации дома	13	02:0010	1 000	259,61	259 610,00
16281	Респ. Северная Осетия - Алания, р-н Правобережный, с. Брут, ул. Советская, дом 202	Правобережный	15:03:0090102:21	0030020000000 Земли населенных пунктов	Для эксплуатации дома	13	02:0010	3 744	259,61	971 979,84
16282	Респ. Северная Осетия - Алания, р-н Правобережный, с. Брут, ул. Советская, 204	Правобережный	15:03:0090102:22	0030020000000 Земли населенных пунктов	Для ведения личного подсобного хозяйства	13	02:0020	2 241	259,61	581 786,01
16283	Респ. Северная Осетия - Алания, р-н Правобережный, с. Брут, ул. Советская, № 206	Правобережный	15:03:0090102:23	0030020000000 Земли населенных пунктов	Для ведения личного подсобного хозяйства	13	02:0020	2 332	259,61	605 410,52
16284	Республика Северная Осетия - Алания, Правобережный район, с Брут, ул. Советская, 166	Правобережный	15:03:0090102:4	0030020000000 Земли населенных пунктов	Для ведения личного подсобного хозяйства	13	02:0020	4 340	259,61	1 126 707,40
16285	Респ. Северная Осетия - Алания, р-н Правобережный, с. Брут, ул. Советская, 168	Правобережный	15:03:0090102:5	0030020000000 Земли населенных пунктов	Для ведения личного подсобного хозяйства	13	02:0020	4 700	259,61	1 220 167,00
16286	Северная Осетия - Алания респ, р-н Правобережный, с Брут, ул Советская, 170	Правобережный	15:03:0090102:6	0030020000000 Земли населенных пунктов	Для ведения личного подсобного хозяйства	13	02:0020	4 840	259,61	1 256 512,40
16287	Республика Северная Осетия-Алания, р-н Правобережный, с. Брут, ул. Советская, 172	Правобережный	15:03:0090102:7	0030020000000 Земли населенных пунктов	Для ведения личного подсобного хозяйства	13	02:0020	2 216	259,61	575 295,76
16288	Респ. Северная Осетия - Алания, р-н Правобережный, с. Брут, ул. Советская, дом 174	Правобережный	15:03:0090102:8	0030020000000 Земли населенных пунктов	Для эксплуатации дома	13	02:0010	2 693	259,61	699 129,73
16289	Респ. Северная Осетия - Алания, р-н Правобережный, с. Брут, ул. Советская, дом 176	Правобережный	15:03:0090102:9	0030020000000 Земли населенных пунктов	Для эксплуатации дома	13	02:0010	3 071	259,61	797 262,31
16290	Респ. Северная Осетия - Алания, р-н Правобережный, с. Брут	Правобережный	15:03:0090103:1	0030020000000 Земли населенных пунктов	резервная территория	12	12:0030	10 179	1,49	15 166,71
16291	Республика Северная Осетия-Алания, р-н Правобережный, с. Брут	Правобережный	15:03:0090103:5	0030020000000 Земли населенных пунктов	Для строительства частного кафе	4	04:0060	500	577,63	288 815,00
16292	Российская Федерация, Республика Северная Осетия-Алания, Правобережный район, с. Брут, ул. Степная, 74	Правобережный	15:03:0090104:11	0030020000000 Земли населенных пунктов	Для ведения личного подсобного хозяйства	13	02:0020	3 154	259,61	818 809,94
16293	Республика Северная Осетия-Алания, р-н Правобережный, с. Брут, ул. Степная, 193	Правобережный	15:03:0090104:113	0030020000000 Земли населенных пунктов	Для ведения личного подсобного хозяйства	13	02:0020	4 662	259,61	1 210 301,82
16294	Российская Федерация, Республика Северная Осетия-Алания, Правобережный район, с. Брут, ул. Степная, 76	Правобережный	15:03:0090104:13	0030020000000 Земли населенных пунктов	Для эксплуатации дома	13	02:0010	1 411	259,61	366 309,71
16295	Российская Федерация, Республика Северная Осетия-Алания, Правобережный район, с. Брут, ул. Степная, 78	Правобережный	15:03:0090104:15	0030020000000 Земли населенных пунктов	Для ведения личного подсобного хозяйства	13	02:0020	1 411	259,61	366 309,71

№ п/п	Местоположение ЗУ	Район	Кадастровый номер ЗУ	Категория земель	Разрешенное использование по документу	Код вида разрешенного использования (в соответствии с классификатором видов разрешенного использования земельных участков)	Вид использования объектов недвижимости	Площадь	УПКС	КС
16296	Российская Федерация, Республика Северная Осетия-Алания, Правобережный район, с. Брут, ул. Степная, 80	Правобережный	15:03:0090104:17	0030020000000 Земли населенных пунктов	Для ведения личного подсобного хозяйства	13	02:0020	1 411	259,61	366 309,71
16297	Российская Федерация, Республика Северная Осетия-Алания, Правобережный район, с. Брут, ул. Степная, 82	Правобережный	15:03:0090104:19	0030020000000 Земли населенных пунктов	Для эксплуатации дома	13	02:0010	1 413	259,61	366 828,93
16298	Российская Федерация, Республика Северная Осетия-Алания, Правобережный район, с. Брут, ул. Степная, 110	Правобережный	15:03:0090104:2	0030020000000 Земли населенных пунктов	Для ведения личного подсобного хозяйства	13	02:0020	1 852	259,61	480 797,72
16299	Российская Федерация, Республика Северная Осетия-Алания, Правобережный район, с. Брут, ул. Степная, 85	Правобережный	15:03:0090104:227	0030020000000 Земли населенных пунктов	Для ведения личного подсобного хозяйства	13	02:0020	4 139	259,61	1 074 525,79
16300	Российская Федерация, Республика Северная Осетия-Алания, Правобережный муниципальный район, с. Брут, ул. Степная, 175	Правобережный	15:03:0090104:236	0030020000000 Земли населенных пунктов	Для ведения личного подсобного хозяйства	13	02:0020	5 569	259,61	1 445 768,09
16301	Российская Федерация, Республика Северная Осетия-Алания, Правобережный район, с. Брут, ул. Степная, 105	Правобережный	15:03:0090104:238	0030020000000 Земли населенных пунктов	Для ведения личного подсобного хозяйства	13	02:0020	3 843	259,61	997 681,23
16302	Российская Федерация, Республика Северная Осетия - Алания, Правобережный район, с. Брут, ул. Степная, 195	Правобережный	15:03:0090104:239	0030020000000 Земли населенных пунктов	Для ведения личного подсобного хозяйства	13	02:0020	1 500	259,61	389 415,00
16303	Российская Федерация, Республика Северная Осетия-Алания, Правобережный район, с. Брут, ул. Степная, 88	Правобережный	15:03:0090104:26	0030020000000 Земли населенных пунктов	Для строительства жилого дома	13	02:0010	2 191	259,61	568 805,51
16304	Российская Федерация, Республика Северная Осетия-Алания, Правобережный район, с. Брут, ул. Степная, 90	Правобережный	15:03:0090104:28	0030020000000 Земли населенных пунктов	Для эксплуатации дома	13	02:0010	2 032	259,61	527 527,52
16305	Российская Федерация, Республика Северная Осетия-Алания, Правобережный район, с. Брут, ул. Степная, 92	Правобережный	15:03:0090104:30	0030020000000 Земли населенных пунктов	Для ведения личного подсобного хозяйства	13	02:0020	1 400	259,61	363 454,00
16306	Респ. Северная Осетия - Алания, р-н Правобережный, с. Брут, ул. Степная, 173	Правобережный	15:03:0090104:31	0030020000000 Земли населенных пунктов	Для ведения личного подсобного хозяйства	13	02:0020	2 428	259,61	630 333,08
16307	Российская Федерация, Республика Северная Осетия-Алания, Правобережный район, с. Брут, ул. Степная, 96	Правобережный	15:03:0090104:34	0030020000000 Земли населенных пунктов	Для эксплуатации дома	13	02:0010	2 306	259,61	598 660,66
16308	Российская Федерация, Республика Северная Осетия-Алания, Правобережный район, с. Брут, ул. Степная, 102	Правобережный	15:03:0090104:40	0030020000000 Земли населенных пунктов	Для ведения личного подсобного хозяйства	13	02:0020	1 911	259,61	496 114,71
16309	Российская Федерация, Республика Северная Осетия-Алания, Правобережный район, с. Брут, ул. Степная, 104	Правобережный	15:03:0090104:42	0030020000000 Земли населенных пунктов	Для эксплуатации дома	13	02:0010	1 457	259,61	378 251,77
16310	Российская Федерация, Республика Северная Осетия-Алания, Правобережный район, с. Брут, ул. Степная, 197	Правобережный	15:03:0090104:43	0030020000000 Земли населенных пунктов	для эксплуатации жилого дома и ведения личного подсобного хозяйства	13	02:0020	8 291	259,61	2 152 426,51
16311	Северная Осетия - Алания респ. р-н Правобережный, с. Брут, ул. Степная, 201	Правобережный	15:03:0090104:45	0030020000000 Земли населенных пунктов	Для ведения личного подсобного хозяйства	13	02:0020	1 872	259,61	485 989,92
16312	Республика Северная Осетия-Алания, р-н Правобережный, с. Брут, ул. Степная, 157	Правобережный	15:03:0090104:49	0030020000000 Земли населенных пунктов	Для ведения личного подсобного хозяйства	13	02:0020	5 316	259,61	1 380 086,76
16313	Респ. Северная Осетия - Алания, р-н Правобережный, с. Брут, ул. Степная, 159	Правобережный	15:03:0090104:50	0030020000000 Земли населенных пунктов	Для ведения личного подсобного хозяйства	13	02:0020	1 958	259,61	508 316,38
16314	Республика Северная Осетия-Алания, р-н Правобережный, с Брут, ул Степная, 165	Правобережный	15:03:0090104:53	0030020000000 Земли населенных пунктов	Для ведения личного подсобного хозяйства	13	02:0020	6 433	259,61	1 670 071,13
16315	Респ. Северная Осетия - Алания, р-н Правобережный, с. Брут, ул. Степная, 163	Правобережный	15:03:0090104:55	0030020000000 Земли населенных пунктов	Для ведения личного подсобного хозяйства	13	02:0020	3 058	259,61	793 887,38
16316	Российская Федерация, Республика Северная Осетия-Алания, Правобережный район, с. Брут, ул. Степная, 167	Правобережный	15:03:0090104:59	0030020000000 Земли населенных пунктов	ЛПХ	13	02:0020	4 035	259,61	1 047 526,35
16317	Респ. Северная Осетия - Алания, р-н Правобережный, с. Брут, ул. Степная, дом 168	Правобережный	15:03:0090104:60	0030020000000 Земли населенных пунктов	ЛПХ	13	02:0020	2 100	259,61	545 181,00
16318	Респ. Северная Осетия - Алания, р-н Правобережный, с. Брут, ул. Степная, 169	Правобережный	15:03:0090104:61	0030020000000 Земли населенных пунктов	Для ведения личного подсобного хозяйства	13	02:0020	4 480	259,61	1 163 052,80
16319	Респ. Северная Осетия - Алания, р-н Правобережный, с. Брут, ул. Степная, 171	Правобережный	15:03:0090104:63	0030020000000 Земли населенных пунктов	Для ведения личного подсобного хозяйства	13	02:0020	2 897	259,61	752 090,17
16320	Респ. Северная Осетия - Алания, р-н Правобережный, с. Брут, ул. Степная, 189	Правобережный	15:03:0090104:65	0030020000000 Земли населенных пунктов	Для ведения личного подсобного хозяйства	13	02:0020	4 132	259,61	1 072 708,52
16321	Респ. Северная Осетия - Алания, р-н Правобережный, с. Брут, ул. Степная, дом 177	Правобережный	15:03:0090104:69	0030020000000 Земли населенных пунктов	Для ведения личного подсобного хозяйства	13	02:0020	7 893	259,61	2 049 101,73
16322	Респ. Северная Осетия - Алания, р-н Правобережный, с. Брут, ул. Степная, дом 179	Правобережный	15:03:0090104:71	0030020000000 Земли населенных пунктов	Для ведения личного подсобного хозяйства	13	02:0020	2 466	259,61	640 198,26
16323	Северная Осетия - Алания респ. р-н Правобережный, с Брут, ул Степная, 199	Правобережный	15:03:0090104:72	0030020000000 Земли населенных пунктов	Для ведения личного подсобного хозяйства	13	02:0020	1 991	259,61	516 883,51
16324	Респ. Северная Осетия - Алания, р-н Правобережный, с. Брут, ул. Степная, дом 181	Правобережный	15:03:0090104:73	0030020000000 Земли населенных пунктов	Для ведения личного подсобного хозяйства	13	02:0020	2 461	259,61	638 900,21
16325	Респ. Северная Осетия - Алания, р-н Правобережный, с. Брут, ул. Степная, дом 183(110)	Правобережный	15:03:0090104:75	0030020000000 Земли населенных пунктов	Для ведения личного подсобного хозяйства	13	02:0020	2 101	259,61	545 440,61
16326	Респ. Северная Осетия - Алания, р-н Правобережный, с. Брут, ул. Степная, дом 185	Правобережный	15:03:0090104:77	0030020000000 Земли населенных пунктов	Для ведения личного подсобного хозяйства	13	02:0020	3 739	259,61	970 681,79
16327	Респ. Северная Осетия - Алания, р-н Правобережный, с. Брут, ул. Степная, дом 187	Правобережный	15:03:0090104:79	0030020000000 Земли населенных пунктов	Для ведения личного подсобного хозяйства	13	02:0020	2 536	259,61	658 370,96
16328	Респ. Северная Осетия - Алания, р-н Правобережный, с. Брут, ул. Степная, дом 191	Правобережный	15:03:0090104:83	0030020000000 Земли населенных пунктов	Для ведения личного подсобного хозяйства	13	02:0020	2 986	259,61	775 195,46
16329	Республика Северная Осетия-Алания, р-н Правобережный, с Брут, ул Степная, 85"а"	Правобережный	15:03:0090104:85	0030020000000 Земли населенных пунктов	Для эксплуатации магазина	4	04:0040	43	674,98	29 024,14
16330	Российская Федерация, Республика Северная Осетия-Алания, Правобережный район, с. Брут, ул. Степная, 72	Правобережный	15:03:0090104:9	0030020000000 Земли населенных пунктов	Для ведения личного подсобного хозяйства	13	02:0020	3 125	259,61	811 281,25
16331	Российская Федерация, Республика Северная Осетия - Алания, Правобережный район, с. Брут, ул. Степная, 152	Правобережный	15:03:0090105:10	0030020000000 Земли населенных пунктов	Для строительства жилого дома и ведения личного подсобного хозяйства	13	02:0010	1 400	259,61	363 454,00
16332	Российская Федерация, Республика Северная Осетия - Алания, Правобережный район, с. Брут, ул. Степная, 144	Правобережный	15:03:0090105:11	0030020000000 Земли населенных пунктов	Для строительства жилого дома и ведения личного подсобного хозяйства	13	02:0010	1 401	259,61	363 713,61
16333	Российская Федерация, Республика Северная Осетия - Алания, Правобережный район, с. Брут, ул. Степная, 148	Правобережный	15:03:0090105:12	0030020000000 Земли населенных пунктов	Для строительства жилого дома и ведения личного подсобного хозяйства	13	02:0010	1 400	259,61	363 454,00
16334	Российская Федерация, Республика Северная Осетия - Алания, Правобережный район, с. Брут, ул. Степная, 142	Правобережный	15:03:0090105:14	0030020000000 Земли населенных пунктов	Для строительства жилого дома и ведения личного подсобного хозяйства	13	02:0010	1 405	259,61	364 752,05
16335	Российская Федерация, Республика Северная Осетия - Алания, Правобережный район, на северо-востоке с. Брут	Правобережный	15:03:0090105:140	0030020000000 Земли населенных пунктов	Ритуальная деятельность	12	12:0010	28 674	1,49	42 724,26
16336	Российская Федерация, Республика Северная Осетия - Алания, Правобережный муниципальный район, Брутское сельское поселение, с. Брут, ул. Степная, 168 "б"	Правобережный	15:03:0090105:141	0030020000000 Земли населенных пунктов	Для ведения личного подсобного хозяйства	13	02:0020	1 400	259,61	363 454,00

№ п/п	Местоположение ЗУ	Район	Кадастровый номер ЗУ	Категория земель	Разрешенное использование по документу	Код вида разрешенного использования (в соответствии с классификатором видов разрешенного использования земельных участков)	Вид использования объектов недвижимости	Площадь	УПКС	КС
16337	Российская Федерация, Республика Северная Осетия-Алания, Правобережный муниципальный район, с. Брут, ул. Степная, 168 "а"	Правобережный	15:03:0090105:142	003002000000 Земли населенных пунктов	Для ведения личного подсобного хозяйства	13	02:0020	1 400	259,61	363 454,00
16338	Российская Федерация, Республика Северная Осетия - Алания Правобережный район, с. Брут, ул. Степная, 146	Правобережный	15:03:0090105:2	003002000000 Земли населенных пунктов	Для строительства жилого дома и ведения личного подсобного хозяйства	13	02:0020	1 400	259,61	363 454,00
16339	Российская Федерация, Республика Северная Осетия-Алания, Правобережный муниципальный район, с.Брут, ул Степная, 184	Правобережный	15:03:0090105:27	003002000000 Земли населенных пунктов	Индивидуальное жилищное строительство	13	02:0010	600	259,61	155 766,00
16340	Республика Северная Осетия-Алания, р-н Правобережный, северная окраина с.Брут	Правобережный	15:03:0090105:28	003002000000 Земли населенных пунктов	Индивидуальное жилищное строительство	13	02:0010	600	259,61	155 766,00
16341	Российская Федерация, Республика Северная Осетия - Алания, Правобережный район, с. Брут, ул. Степная, 166	Правобережный	15:03:0090105:4	003002000000 Земли населенных пунктов	строительство жилого дома и ведения личного подсобного хозяйства	13	02:0020	1 400	259,61	363 454,00
16342	Российская Федерация, Республика Северная Осетия - Алания Правобережный район, с. Брут, ул. Степная, 162	Правобережный	15:03:0090105:6	003002000000 Земли населенных пунктов	Для строительства жилого дома и ведения личного подсобного хозяйства	13	02:0020	1 400	259,61	363 454,00
16343	Российская Федерация, Республика Северная Осетия - Алания Правобережный район, с. Брут, ул. Степная, 156	Правобережный	15:03:0090105:8	003002000000 Земли населенных пунктов	Для строительства жилого дома и ведения личного подсобного хозяйства	13	02:0010	1 400	259,61	363 454,00
16344	Российская Федерация, Республика Северная Осетия - Алания, Правобережный район, с. Брут, ул. Степная, 154	Правобережный	15:03:0090105:9	003002000000 Земли населенных пунктов	Для строительства жилого дома и ведения личного подсобного хозяйства	13	02:0010	1 399	259,61	363 194,39
16345	Респ. Северная Осетия - Алания, р-н Правобережный, с. Брут, ул. Советская, дом 149	Правобережный	15:03:0090106:11	003002000000 Земли населенных пунктов	Для эксплуатации дома	13	02:0010	4 400	259,61	1 142 284,00
16346	Респ. Северная Осетия - Алания, р-н Правобережный, с. Брут, ул. Советская, 153	Правобережный	15:03:0090106:13	003002000000 Земли населенных пунктов	Для эксплуатации дома	13	02:0010	3 244	259,61	842 174,84
16347	Респ. Северная Осетия - Алания, р-н Правобережный, с. Брут, ул. Советская, дом 155	Правобережный	15:03:0090106:14	003002000000 Земли населенных пунктов	Для эксплуатации дома	13	02:0010	2 980	259,61	773 637,80
16348	Респ. Северная Осетия - Алания, р-н Правобережный, с. Брут, ул. Советская, дом 157	Правобережный	15:03:0090106:15	003002000000 Земли населенных пунктов	Для ведения личного подсобного хозяйства	13	02:0020	3 392	259,61	880 597,12
16349	Российская Федерация, Республика Северная Осетия - Алания, Правобережный район, с. Брут, ул. Советская, 159	Правобережный	15:03:0090106:16	003002000000 Земли населенных пунктов	Для эксплуатации дома	13	02:0010	4 400	259,61	1 142 284,00
16350	Республика Северная Осетия-Алания, р-н Правобережный, с. Брут, ул. Советская 161	Правобережный	15:03:0090106:17	003002000000 Земли населенных пунктов	Для ведения личного подсобного хозяйства	13	02:0020	3 939	259,61	1 022 603,79
16351	Республика Северная Осетия - Алания Правобережный р-н. с. Брут. ул. Советская, 171"б"	Правобережный	15:03:0090106:175	003002000000 Земли населенных пунктов	Для реконструкции и строительства магазина	4	04:0040	2 560	674,98	1 727 948,80
16352	Республика Северная Осетия - Алания, Правобережный район, с. Брут, ул. Советская, 193 "а"	Правобережный	15:03:0090106:176	003002000000 Земли населенных пунктов	Для эксплуатации дома	13	02:0010	2 649	259,61	687 706,89
16353	Республика Северная Осетия - Алания, Правобережный район, с. Брут, ул. Советская, 193	Правобережный	15:03:0090106:177	003002000000 Земли населенных пунктов	Для эксплуатации дома	13	02:0010	3 423	259,61	888 645,03
16354	Северная Осетия - Алания респ, р-н Правобережный, с Брут, ул Советская, 163	Правобережный	15:03:0090106:18	003002000000 Земли населенных пунктов	Для ведения личного подсобного хозяйства	13	02:0020	6 705	259,61	1 740 685,05
16355	Республика Северная Осетия - Алания, Правобережный район, с. Брут ул. Советская, 167	Правобережный	15:03:0090106:180	003002000000 Земли населенных пунктов	Для ведения личного подсобного хозяйства	13	02:0020	6 449	259,61	1 674 224,89
16356	Республика Северная Осетия - Алания, Правобережный район, с Брут, ул. Советская	Правобережный	15:03:0090106:188	003002000000 Земли населенных пунктов	Для ведения личного подсобного хозяйства	13	02:0020	2 039	259,61	529 344,79
16357	Республика Северная Осетия - Алания, Правобережный район, с Брут, ул. Советская	Правобережный	15:03:0090106:189	003002000000 Земли населенных пунктов	Для ведения личного подсобного хозяйства	13	02:0020	2 261	259,61	586 978,21
16358	Респ. Северная Осетия - Алания, р-н Правобережный, с. Брут, ул. Советская, дом 165	Правобережный	15:03:0090106:19	003002000000 Земли населенных пунктов	Для эксплуатации дома	13	02:0010	7 309	259,61	1 920 854,39
16359	Российская Федерация, Республика Северная Осетия-Алания, Правобережный район, с. Брут, ул. Советская, 191	Правобережный	15:03:0090106:190	003002000000 Земли населенных пунктов	Для ведения личного подсобного хозяйства	13	02:0020	3 546	259,61	920 577,06
16360	Российская Федерация, Республика Северная Осетия-Алания, Правобережный район, с Брут, ул Советская	Правобережный	15:03:0090106:192	003002000000 Земли населенных пунктов	Для ведения личного подсобного хозяйства	13	02:0020	1 575	259,61	408 885,75
16361	Российская Федерация, Республика Северная Осетия-Алания, Правобережный район, с Брут, ул Советская	Правобережный	15:03:0090106:193	003002000000 Земли населенных пунктов	Для ведения личного подсобного хозяйства	13	02:0020	41	259,61	10 644,01
16362	Северная Осетия - Алания респ, р-н Правобережный, с Брут, ул Советская, дом 169	Правобережный	15:03:0090106:21	003002000000 Земли населенных пунктов	Для ведения личного подсобного хозяйства	13	02:0020	5 809	259,61	1 531 439,29
16363	Респ. Северная Осетия - Алания, р-н Правобережный, с. Брут, ул. Советская, 171	Правобережный	15:03:0090106:22	003002000000 Земли населенных пунктов	Для ведения личного подсобного хозяйства	13	02:0020	6 037	259,61	1 567 265,57
16364	Респ. Северная Осетия - Алания, р-н Правобережный, с. Брут, ул. Советская, дом 171 а	Правобережный	15:03:0090106:23	003002000000 Земли населенных пунктов	Под размещение объектов торговли, общественного питания, бытового обслуживания	4	04:0020	721	674,98	486 660,58
16365	Республика Северная Осетия-Алания, р-н Правобережный, с. Брут, ул. Советская, 149 "б"	Правобережный	15:03:0090106:59	003002000000 Земли населенных пунктов	Строительство жилого дома	13	02:0010	373	259,61	96 834,53
16366	Республика Северная Осетия-Алания, р-н Правобережный, с Брут, ул. Советская, 147 а	Правобережный	15:03:0090106:62	003002000000 Земли населенных пунктов	Для ведения личного подсобного хозяйства	13	02:0020	1 874	259,61	486 509,14
16367	Республика Северная Осетия-Алания, р-н Правобережный, с Брут, ул Советская	Правобережный	15:03:0090106:63	003002000000 Земли населенных пунктов	Для ведения личного подсобного хозяйства	13	02:0020	1 000	259,61	259 610,00
16368	Республика Северная Осетия-Алания, р-н Правобережный, с Брут, ул Советская, д 143	Правобережный	15:03:0090106:8	003002000000 Земли населенных пунктов	Для ведения личного подсобного хозяйства	13	02:0020	3 571	259,61	927 067,31
16369	Северная Осетия - Алания респ, р-н Правобережный, с. Брут, ул. Степная, 129	Правобережный	15:03:0090107:128	003002000000 Земли населенных пунктов	Для ведения личного подсобного хозяйства	13	02:0020	4 004	259,61	1 039 478,44
16370	Российская Федерация, Республика Северная Осетия-Алания, Правобережный район, с. Брут, ул. Степная, 121 "б"	Правобережный	15:03:0090107:179	003002000000 Земли населенных пунктов	Для ведения личного подсобного хозяйства	13	02:0020	2 003	259,61	519 998,83
16371	Северная Осетия - Алания респ, р-н Правобережный, с Брут, ул Советская, 96	Правобережный	15:03:0090107:18	003002000000 Земли населенных пунктов	Для ведения личного подсобного хозяйства	13	02:0020	7 303	259,61	1 895 931,83
16372	Республика Северная Осетия-Алания, р-н Правобережный, с Брут, ул Советская, 102	Правобережный	15:03:0090107:180	003002000000 Земли населенных пунктов	Для ведения личного подсобного хозяйства	13	02:0020	2 976	259,61	772 599,36
16373	Республика Северная Осетия-Алания, р-н Правобережный, с Брут, ул Советская, 100 а	Правобережный	15:03:0090107:181	003002000000 Земли населенных пунктов	Для ведения личного подсобного хозяйства	13	02:0020	2 000	259,61	519 220,00
16374	Республика Северная Осетия-Алания, р-н Правобережный, с. Брут, ул. Советская	Правобережный	15:03:0090107:182	003002000000 Земли населенных пунктов	Для ведения личного подсобного хозяйства	13	02:0020	3 272	259,61	849 443,92
16375	Респ. Северная Осетия - Алания, р-н Правобережный, с. Брут, ул. Советская, дом 98	Правобережный	15:03:0090107:19	003002000000 Земли населенных пунктов	Для эксплуатации дома	13	02:0010	5 398	259,61	1 401 374,78
16376	Респ. Северная Осетия - Алания, р-н Правобережный, с. Брут, ул. Советская, дом 104	Правобережный	15:03:0090107:22	003002000000 Земли населенных пунктов	Для эксплуатации дома	13	02:0010	4 453	259,61	1 156 043,33
16377	Северная Осетия - Алания респ, р-н Правобережный, с Брут, ул Советская, 106	Правобережный	15:03:0090107:23	003002000000 Земли населенных пунктов	Для ведения личного подсобного хозяйства	13	02:0020	4 876	259,61	1 265 858,36
16378	Респ. Северная Осетия - Алания, р-н Правобережный, с. Брут, ул. Советская, дом 108	Правобережный	15:03:0090107:24	003002000000 Земли населенных пунктов	Для эксплуатации дома	13	02:0010	4 901	259,61	1 272 348,61
16379	Северная Осетия - Алания респ, р-н Правобережный, с. Брут, ул. Советская, 110	Правобережный	15:03:0090107:25	003002000000 Земли населенных пунктов	Для ведения личного подсобного хозяйства	13	02:0020	4 135	259,61	1 073 487,35
16380	Респ. Северная Осетия - Алания, р-н Правобережный, с. Брут, ул. Советская, 112	Правобережный	15:03:0090107:27	003002000000 Земли населенных пунктов	Для ведения личного подсобного хозяйства	13	02:0020	3 879	259,61	1 007 027,19

№ п/п	Местоположение ЗУ	Район	Кадастровый номер ЗУ	Категория земель	Разрешенное использование по документу	Код вида разрешенного использования (в соответствии с классификатором видов разрешенного использования земельных участков)	Вид использования объектов недвижимости	Площадь	УПКС	КС
16381	Респ. Северная Осетия - Алания, р-н Правобережный, с. Брут, ул. Советская, №114	Правобережный	15:03:0090107:28	003002000000 Земли населенных пунктов	Для ведения личного подсобного хозяйства	13	02:0020	2 676	259,61	694 716,36
16382	Респ. Северная Осетия - Алания, р-н Правобережный, с. Брут, ул. Советская, дом 132	Правобережный	15:03:0090107:29	003002000000 Земли населенных пунктов	Для эксплуатации дома	13	02:0010	1 999	259,61	518 960,39
16383	РСО-Алания, Правобережный район, с. Брут, ул. Степная, д 155	Правобережный	15:03:0090107:295	003002000000 Земли населенных пунктов	Для ведения личного подсобного хозяйства	13	02:0020	3 451	259,61	895 914,11
16384	Республика Северная Осетия - Алания, р-н Правобережный, с. Брут, ул. Степная, 125	Правобережный	15:03:0090107:299	003002000000 Земли населенных пунктов	Для ведения личного подсобного хозяйства	13	02:0020	5 704	259,61	1 480 815,44
16385	Респ. Северная Осетия - Алания, р-н Правобережный, с. Брут, ул. Советская, дом 118	Правобережный	15:03:0090107:31	003002000000 Земли населенных пунктов	Для эксплуатации дома	13	02:0010	3 001	259,61	779 089,61
16386	Российская Федерация, Республика Северная Осетия-Алания, Правобережный муниципальный район, с. Брут, ул. Советская	Правобережный	15:03:0090107:313	003002000000 Земли населенных пунктов	Строительство магазина и остановочного павильона	4	04:0040	164	674,98	110 696,72
16387	Российская Федерация, Республика Северная Осетия-Алания, Правобережный район, с. Брут, ул. Степная, 154"б"	Правобережный	15:03:0090107:315	003002000000 Земли населенных пунктов	Для ведения личного подсобного хозяйства	13	02:0020	3 854	259,61	1 000 536,94
16388	Республика Северная Осетия — Алания, р-н Правобережный, с Брут, Степная ул	Правобережный	15:03:0090107:316	003002000000 Земли населенных пунктов	Для ведения личного подсобного хозяйства	13	02:0020	4 201	259,61	1 090 621,61
16389	Российская Федерация, Республика Северная Осетия-Алания, Правобережный район, с Брут	Правобережный	15:03:0090107:318	003002000000 Земли населенных пунктов	Для ведения личного подсобного хозяйства	13	02:0020	3 325	259,61	863 203,25
16390	Респ. Северная Осетия - Алания, р-н Правобережный, с. Брут, ул. Советская, дом 120	Правобережный	15:03:0090107:32	003002000000 Земли населенных пунктов	Для эксплуатации дома	13	02:0010	4 645	259,61	1 205 888,45
16391	Российская Федерация, Республика Северная Осетия-Алания, Правобережный район, с. Брут, ул. Советская, 122	Правобережный	15:03:0090107:33	003002000000 Земли населенных пунктов	Для ведения личного подсобного хозяйства	13	02:0020	3 200	259,61	830 752,00
16392	Российская Федерация, Республика Северная Осетия-Алания, Правобережный район, с Брут, ул Советская, 124	Правобережный	15:03:0090107:34	003002000000 Земли населенных пунктов	Для эксплуатации дома	13	02:0010	5 126	259,61	1 330 760,86
16393	Респ. Северная Осетия - Алания, р-н Правобережный, с. Брут, ул. Советская, дом 126	Правобережный	15:03:0090107:35	003002000000 Земли населенных пунктов	Для эксплуатации дома	13	02:0010	2 884	259,61	748 715,24
16394	Респ. Северная Осетия - Алания, р-н Правобережный, с. Брут, ул. Советская, 128	Правобережный	15:03:0090107:36	003002000000 Земли населенных пунктов	Для ведения личного подсобного хозяйства	13	02:0020	3 334	259,61	865 539,74
16395	Респ. Северная Осетия - Алания, р-н Правобережный, с. Брут, ул. Советская, дом 130	Правобережный	15:03:0090107:37	003002000000 Земли населенных пунктов	Для ведения личного подсобного хозяйства	13	02:0020	4 315	259,61	1 120 217,15
16396	Респ. Северная Осетия - Алания, р-н Правобережный, с. Брут, ул. Советская, дом 132	Правобережный	15:03:0090107:38	003002000000 Земли населенных пунктов	Для ведения личного подсобного хозяйства	13	02:0020	2 584	259,61	670 832,24
16397	Респ. Северная Осетия - Алания, р-н Правобережный, с. Брут, ул. Советская, дом 134	Правобережный	15:03:0090107:39	003002000000 Земли населенных пунктов	Для эксплуатации дома	13	02:0010	2 673	259,61	693 553,13
16398	Респ. Северная Осетия - Алания, р-н Правобережный, с. Брут, ул. Советская, дом 136	Правобережный	15:03:0090107:42	003002000000 Земли населенных пунктов	Для ведения личного подсобного хозяйства	13	02:0020	6 581	259,61	1 708 493,41
16399	Респ. Северная Осетия - Алания, р-н Правобережный, с. Брут, ул. Советская, дом 138	Правобережный	15:03:0090107:43	003002000000 Земли населенных пунктов	Для эксплуатации дома	13	02:0010	2 959	259,61	768 185,99
16400	Респ. Северная Осетия - Алания, р-н Правобережный, с. Брут, ул. Советская, 140	Правобережный	15:03:0090107:44	003002000000 Земли населенных пунктов	Для ведения личного подсобного хозяйства	13	02:0020	2 200	259,61	571 142,00
16401	Республика Северная Осетия - Алания, р-н Правобережный, с. Брут, ул. Советская, дом 142	Правобережный	15:03:0090107:45	003002000000 Земли населенных пунктов	Для эксплуатации дома	13	02:0010	5 966	259,61	1 548 833,26
16402	Респ. Северная Осетия - Алания, р-н Правобережный, с. Брут, ул. Советская, дом 146	Правобережный	15:03:0090107:46	003002000000 Земли населенных пунктов	Для эксплуатации дома	13	02:0010	3 572	259,61	927 326,92
16403	Респ. Северная Осетия - Алания, р-н Правобережный, с. Брут, ул. Советская, дом 148	Правобережный	15:03:0090107:47	003002000000 Земли населенных пунктов	Для эксплуатации дома	13	02:0010	2 481	259,61	644 092,41
16404	Респ. Северная Осетия - Алания, р-н Правобережный, с. Брут, ул. Советская, дом 150	Правобережный	15:03:0090107:48	003002000000 Земли населенных пунктов	Для ведения личного подсобного хозяйства	13	02:0020	2 787	259,61	723 533,07
16405	Респ. Северная Осетия - Алания, р-н Правобережный, с. Брут, ул. Советская, дом 152	Правобережный	15:03:0090107:49	003002000000 Земли населенных пунктов	Для эксплуатации дома	13	02:0010	2 805	259,61	728 206,05
16406	Северная Осетия - Алания респ, р-н Правобережный, с Брут, ул Советская, д 154	Правобережный	15:03:0090107:50	003002000000 Земли населенных пунктов	Для ведения личного подсобного хозяйства	13	02:0020	1 044	259,61	271 032,84
16407	Российская Федерация, Республика Северная Осетия-Алания, Правобережный район, с. Брут, ул. Советская, 156	Правобережный	15:03:0090107:51	003002000000 Земли населенных пунктов	Для эксплуатации дома	13	02:0010	5 006	259,61	1 299 607,66
16408	Российская Федерация, Республика Северная Осетия-Алания, Правобережный муниципальный район, с. Брут, ул. Советская, 158	Правобережный	15:03:0090107:52	003002000000 Земли населенных пунктов	Для ведения личного подсобного хозяйства	13	02:0020	2 205	259,61	572 440,05
16409	Российская Федерация, Республика Северная Осетия-Алания, Правобережный муниципальный район, с. Брут, ул. Советская, 160	Правобережный	15:03:0090107:53	003002000000 Земли населенных пунктов	Для эксплуатации дома	13	02:0010	1 065	259,61	276 484,65
16410	Российская Федерация, Республика Северная Осетия-Алания, Правобережный муниципальный район, с. Брут, ул. Советская, 162	Правобережный	15:03:0090107:54	003002000000 Земли населенных пунктов	Для ведения личного подсобного хозяйства	13	02:0020	5 487	259,61	1 424 480,07
16411	Респ. Северная Осетия - Алания, р-н Правобережный, с. Брут, ул. Советская, дом 162-а	Правобережный	15:03:0090107:55	003002000000 Земли населенных пунктов	Для эксплуатации дома	13	02:0010	1 800	259,61	467 298,00
16412	Российская Федерация, Республика Северная Осетия-Алания, Правобережный муниципальный район, с. Брут, ул. Советская, 164	Правобережный	15:03:0090107:56	003002000000 Земли населенных пунктов	Для ведения личного подсобного хозяйства	13	02:0020	1 600	259,61	415 376,00
16413	Респ. Северная Осетия - Алания, р-н Правобережный, с. Брут, ул. Степная, дом 121	Правобережный	15:03:0090107:60	003002000000 Земли населенных пунктов	ЛПХ	13	02:0020	4 537	259,61	1 177 850,57
16414	Респ. Северная Осетия - Алания, р-н Правобережный, с. Брут, ул. Степная,127	Правобережный	15:03:0090107:63	003002000000 Земли населенных пунктов	Для ведения личного подсобного хозяйства	13	02:0020	3 106	259,61	806 348,66
16415	Российская Федерация, Республика Северная Осетия-Алания, Правобережный район, с. Брут, ул. Степная, 131	Правобережный	15:03:0090107:64	003002000000 Земли населенных пунктов	Для ведения личного подсобного хозяйства	13	02:0020	2 696	259,61	699 908,56
16416	Респ. Северная Осетия - Алания, р-н Правобережный, с. Брут, ул. Степная, дом 133	Правобережный	15:03:0090107:65	003002000000 Земли населенных пунктов	ЛПХ	13	02:0020	3 400	259,61	882 674,00
16417	Респ. Северная Осетия - Алания, р-н Правобережный, с. Брут, ул. Степная, 135	Правобережный	15:03:0090107:66	003002000000 Земли населенных пунктов	Для ведения личного подсобного хозяйства	13	02:0020	3 448	259,61	895 135,28
16418	Северная Осетия - Алания респ, р-н Правобережный, с Брут, ул Степная, д 137	Правобережный	15:03:0090107:67	003002000000 Земли населенных пунктов	Для ведения личного подсобного хозяйства	13	02:0020	1 518	259,61	394 087,98
16419	Северная Осетия - Алания респ, р-н Правобережный, с Брут, ул Степная, дом 139	Правобережный	15:03:0090107:68	003002000000 Земли населенных пунктов	Для ведения личного подсобного хозяйства	13	02:0020	3 927	259,61	1 019 488,47
16420	Респ. Северная Осетия - Алания, р-н Правобережный, с. Брут, ул. Степная, 141	Правобережный	15:03:0090107:69	003002000000 Земли населенных пунктов	Для ведения личного подсобного хозяйства	13	02:0020	6 151	259,61	1 596 861,11
16421	Российская Федерация, Республика Северная Осетия-Алания, Правобережный район, с Брут, ул Советская, 66	Правобережный	15:03:0090107:7	003002000000 Земли населенных пунктов	Для эксплуатации дома	13	02:0020	5 018	259,61	1 302 722,98
16422	Респ. Северная Осетия - Алания, р-н Правобережный, с. Брут, ул. Степная, дом 143	Правобережный	15:03:0090107:70	003002000000 Земли населенных пунктов	ЛПХ	13	02:0020	1 421	259,61	368 905,81
16423	Респ. Северная Осетия - Алания, р-н Правобережный, с. Брут, ул. Степная, дом 145	Правобережный	15:03:0090107:71	003002000000 Земли населенных пунктов	ЛПХ	13	02:0020	1 856	259,61	481 836,16
16424	Республика Северная Осетия - Алания, Правобережный район, с. Брут, ул. Степная, 147	Правобережный	15:03:0090107:72	003002000000 Земли населенных пунктов	ЛПХ	13	02:0020	6 000	259,61	1 557 660,00
16425	Респ. Северная Осетия - Алания, р-н Правобережный, с. Брут, ул. Степная, дом 149	Правобережный	15:03:0090107:73	003002000000 Земли населенных пунктов	ЛПХ	13	02:0020	3 069	259,61	796 743,09
16426	Российская Федерация, Республика Северная Осетия-Алания, Правобережный район, с. Брут, ул. Степная, 151	Правобережный	15:03:0090107:75	003002000000 Земли населенных пунктов	ЛПХ	13	02:0020	3 000	259,61	778 830,00
16427	Северная Осетия - Алания респ, р-н Правобережный, с Брут, ул Степная 121 "б"	Правобережный	15:03:0090107:77	003002000000 Земли населенных пунктов	Для ведения личного подсобного хозяйства	13	02:0020	2 350	259,61	610 083,50
16428	Респ. Северная Осетия - Алания, р-н Правобережный, с. Брут, ул. Советская, дом 125	Правобережный	15:03:0090108:22	003002000000 Земли населенных пунктов	Для эксплуатации дома	13	02:0010	1 500	259,61	389 415,00
16429	Респ. Северная Осетия - Алания, р-н Правобережный, с. Брут, ул. Советская, дом 127	Правобережный	15:03:0090108:23	003002000000 Земли населенных пунктов	Для эксплуатации дома	13	02:0010	5 009	259,61	1 300 386,49

№ п/п	Местоположение ЗУ	Район	Кадастровый номер ЗУ	Категория земель	Разрешенное использование по документу	Код вида разрешенного использования (в соответствии с классификатором видов разрешенного использования земельных участков)	Вид использования объектов недвижимости	Площадь	УПКС	КС
16430	Республика Северная Осетия-Алания, р-н Правобережный, с Брут, ул Набережная, 45	Правобережный	15:03:0090108:25	0030020000000 Земли населенных пунктов	Для ведения личного подсобного хозяйства	13	02.0.20	4 899	259,61	1 271 829,39
16431	Респ. Северная Осетия - Алания, р-н Правобережный, с. Брут, ул. Набережная, 48	Правобережный	15:03:0090108:28	0030020000000 Земли населенных пунктов	Для ведения личного подсобного хозяйства	13	02.0.20	4 757	259,61	1 234 904,77
16432	Респ. Северная Осетия - Алания, р-н Правобережный, с. Брут, ул. Набережная, 49	Правобережный	15:03:0090108:29	0030020000000 Земли населенных пунктов	Для ведения личного подсобного хозяйства	13	02.0.20	2 829	259,61	734 436,69
16433	Респ. Северная Осетия - Алания, р-н Правобережный, с. Брут, ул. Набережная, дом 50	Правобережный	15:03:0090108:30	0030020000000 Земли населенных пунктов	Для эксплуатации дома	13	02.0.10	3 424	259,61	888 904,64
16434	Респ. Северная Осетия - Алания, р-н Правобережный, с. Брут, ул. Набережная, 51	Правобережный	15:03:0090108:31	0030020000000 Земли населенных пунктов	Для ведения личного подсобного хозяйства	13	02.0.20	6 861	259,61	1 781 184,21
16435	Респ. Северная Осетия - Алания, р-н Правобережный, с. Брут, ул. Набережная, 52	Правобережный	15:03:0090108:32	0030020000000 Земли населенных пунктов	Для ведения личного подсобного хозяйства	13	02.0.20	3 806	259,61	988 075,66
16436	Респ. Северная Осетия - Алания, р-н Правобережный, с. Брут, ул. Советская, дом 137	Правобережный	15:03:0090108:33	0030020000000 Земли населенных пунктов	Для эксплуатации жилого дома и ведения личного подсобного хозяйства	13	02.0.20	5 302	259,61	1 376 452,22
16437	Респ. Северная Осетия - Алания, р-н Правобережный, с. Брут, ул. Советская, дом 139	Правобережный	15:03:0090108:34	0030020000000 Земли населенных пунктов	Для ведения личного подсобного хозяйства	13	02.0.20	6 194	259,61	1 608 024,34
16438	Респ. Северная Осетия - Алания, р-н Правобережный, с. Брут, ул. Советская, дом 129	Правобережный	15:03:0090108:35	0030020000000 Земли населенных пунктов	Для ведения личного подсобного хозяйства	13	02.0.20	5 977	259,61	1 551 688,97
16439	Респ. Северная Осетия - Алания, р-н Правобережный, с. Брут, ул. Советская, дом 131	Правобережный	15:03:0090108:36	0030020000000 Земли населенных пунктов	Для ведения личного подсобного хозяйства	13	02.0.20	5 722	259,61	1 485 488,42
16440	Респ. Северная Осетия - Алания, р-н Правобережный, с. Брут, ул. Советская, дом 133	Правобережный	15:03:0090108:37	0030020000000 Земли населенных пунктов	Под жилую застройку	13	02.0.10	5 602	259,61	1 454 335,22
16441	Респ. Северная Осетия - Алания, р-н Правобережный, с. Брут, ул. Советская, дом 135	Правобережный	15:03:0090108:38	0030020000000 Земли населенных пунктов	Для ведения личного подсобного хозяйства	13	02.0.20	6 816	259,61	1 769 501,76
16442	Респ. Северная Осетия - Алания, р-н Правобережный, с. Брут, ул. Советская, дом 141	Правобережный	15:03:0090108:39	0030020000000 Земли населенных пунктов	Под жилую застройку	13	02.0.10	7 147	259,61	1 855 432,67
16443	Респ. Северная Осетия - Алания, р-н Правобережный, с. Брут, ул. Советская, дом 145	Правобережный	15:03:0090108:40	0030020000000 Земли населенных пунктов	Под жилую застройку	13	02.0.10	4 900	259,61	1 272 089,00
16444	Респ. Северная Осетия - Алания, р-н Правобережный, с. Брут, ул. Набережная, дом 46	Правобережный	15:03:0090108:41	0030020000000 Земли населенных пунктов	Для ведения личного подсобного хозяйства	13	02.0.20	5 431	259,61	1 409 941,91
16445	Республика Северная Осетия-Алания, р-н Правобережный, с Брут, ул Советская, д 97	Правобережный	15:03:0090108:9	0030020000000 Земли населенных пунктов	Для эксплуатации дома	13	02.0.10	4 092	259,61	1 062 324,12
16446	Респ. Северная Осетия - Алания, р-н Правобережный, с. Брут, ул. Набережная, дом 37	Правобережный	15:03:0090109:1	0030020000000 Земли населенных пунктов	Для эксплуатации дома	13	02.0.10	958	259,61	248 706,38
16447	Респ. Северная Осетия - Алания, р-н Правобережный, с. Брут, ул. Набережная, 15	Правобережный	15:03:0090109:10	0030020000000 Земли населенных пунктов	Для строительства жилого дома	13	02.0.10	2 013	259,61	522 594,93
16448	Респ. Северная Осетия - Алания, р-н Правобережный, с. Брут, ул. Набережная, дом 17	Правобережный	15:03:0090109:12	0030020000000 Земли населенных пунктов	Для эксплуатации дома	13	02.0.10	2 555	259,61	663 303,55
16449	Респ. Северная Осетия - Алания, р-н Правобережный, с. Брут, ул. Набережная, 19	Правобережный	15:03:0090109:13	0030020000000 Земли населенных пунктов	Для ведения личного подсобного хозяйства	13	02.0.20	5 505	259,61	1 429 153,05
16450	Российская Федерация, Республика Северная Осетия-Алания, Правобережный муниципальный район, с. Брут, ул. Набережная, 21	Правобережный	15:03:0090109:14	0030020000000 Земли населенных пунктов	Для ведения личного подсобного хозяйства	13	02.0.20	9 441	259,61	2 450 978,01
16451	Российская Федерация, Республика Северная Осетия-Алания, Правобережный муниципальный район, с. Брут, ул. Набережная, 23	Правобережный	15:03:0090109:15	0030020000000 Земли населенных пунктов	Для эксплуатации дома	13	02.0.10	3 608	259,61	936 672,88
16452	Респ. Северная Осетия - Алания, р-н Правобережный, с. Брут, ул. Набережная, дом 25	Правобережный	15:03:0090109:16	0030020000000 Земли населенных пунктов	Для ведения личного подсобного хозяйства	13	02.0.20	1 383	259,61	359 040,63
16453	Северная Осетия - Алания респ, р-н Правобережный, с Брут, ул Набережная, дом 27	Правобережный	15:03:0090109:19	0030020000000 Земли населенных пунктов	Для ведения личного подсобного хозяйства	13	02.0.20	2 421	259,61	628 515,81
16454	Республика Северная Осетия-Алания, р-н Правобережный, с Брут, ул Набережная, д 29	Правобережный	15:03:0090109:20	0030020000000 Земли населенных пунктов	Для эксплуатации дома	13	02.0.10	3 104	259,61	805 829,44
16455	Респ. Северная Осетия - Алания, р-н Правобережный, с. Брут, ул. Набережная, дом 31	Правобережный	15:03:0090109:21	0030020000000 Земли населенных пунктов	Для ведения личного подсобного хозяйства	13	02.0.20	2 697	259,61	700 168,17
16456	Республика Северная Осетия-Алания, р-н Правобережный, с. Брут, ул. Набережная, 33	Правобережный	15:03:0090109:22	0030020000000 Земли населенных пунктов	Для ведения личного подсобного хозяйства	13	02.0.20	2 154	259,61	559 199,94
16457	Респ. Северная Осетия - Алания, р-н Правобережный, с. Брут, ул. Набережная, дом 35	Правобережный	15:03:0090109:23	0030020000000 Земли населенных пунктов	Для ведения личного подсобного хозяйства	13	02.0.20	1 672	259,61	434 067,92
16458	Респ. Северная Осетия - Алания, р-н Правобережный, с. Брут, ул. Набережная, дом 39	Правобережный	15:03:0090109:24	0030020000000 Земли населенных пунктов	Для эксплуатации дома	13	02.0.10	3 693	259,61	958 739,73
16459	Респ. Северная Осетия - Алания, р-н Правобережный, с. Брут, ул. Набережная, дом 41	Правобережный	15:03:0090109:25	0030020000000 Земли населенных пунктов	Под жилую застройку	13	02.0.10	4 582	259,61	1 189 533,02
16460	Северная Осетия - Алания респ, р-н Правобережный, с. Брут, ул. Набережная, 41 "а"	Правобережный	15:03:0090109:42	0030020000000 Земли населенных пунктов	Для ведения личного подсобного хозяйства	13	02.0.20	1 494	259,61	387 857,34
16461	Респ. Северная Осетия - Алания, р-н Правобережный, с. Брут, ул. Набережная, 5	Правобережный	15:03:0090109:5	0030020000000 Земли населенных пунктов	Для ведения личного подсобного хозяйства	13	02.0.20	2 248	259,61	583 603,28
16462	Респ. Северная Осетия - Алания, р-н Правобережный, с. Брут, ул. Набережная, 7	Правобережный	15:03:0090109:6	0030020000000 Земли населенных пунктов	Для ведения личного подсобного хозяйства	13	02.0.20	6 974	259,61	1 810 520,14
16463	Республика Северная Осетия-Алания, р-н Правобережный, с. Брут, ул. Набережная, 9	Правобережный	15:03:0090109:7	0030020000000 Земли населенных пунктов	Для ведения личного подсобного хозяйства	13	02.0.20	3 900	259,61	1 012 479,00
16464	Респ. Северная Осетия - Алания, р-н Правобережный, с. Брут, ул. Набережная, 11	Правобережный	15:03:0090109:8	0030020000000 Земли населенных пунктов	Для ведения личного подсобного хозяйства	13	02.0.20	5 504	259,61	1 428 893,44
16465	Респ. Северная Осетия - Алания, р-н Правобережный, с. Брут, ул. Набережная, 13	Правобережный	15:03:0090109:9	0030020000000 Земли населенных пунктов	Для ведения личного подсобного хозяйства	13	02.0.20	3 960	259,61	1 028 055,60
16466	Северная Осетия - Алания респ, р-н Правобережный, с. Брут, ул Советская, 101	Правобережный	15:03:0090110:1	0030020000000 Земли населенных пунктов	Для эксплуатации жилого дома и ведения личного подсобного хозяйства	13	02.0.10	4 502	259,61	1 168 764,22
16467	Респ. Северная Осетия - Алания, р-н Правобережный, с. Брут, ул. Набережная, д. 24-26	Правобережный	15:03:0090110:11	0030020000000 Земли населенных пунктов	Для эксплуатации дома	13	02.0.10	5 589	259,61	1 450 960,29
16468	Российская Федерация, Республика Северная Осетия-Алания, Правобережный район, с. Брут, ул. Советская, 81	Правобережный	15:03:0090110:111	0030020000000 Земли населенных пунктов	здравоохранение	3	03.0.40	2 002	415,27	831 570,74
16469	Респ. Северная Осетия - Алания, р-н Правобережный, с. Брут, ул. Набережная, дом 55	Правобережный	15:03:0090110:13	0030020000000 Земли населенных пунктов	Для эксплуатации дома	13	02.0.10	8 200	259,61	2 128 802,00
16470	Респ. Северная Осетия - Алания, р-н Правобережный, с. Брут, ул. Набережная, дом 28	Правобережный	15:03:0090110:2	0030020000000 Земли населенных пунктов	Под жилую застройку индивидуальную	13	02.0.10	2 138	259,61	555 046,18
16471	Респ. Северная Осетия - Алания, р-н Правобережный, с. Брут, ул. Советская, дом 79	Правобережный	15:03:0090110:23	0030020000000 Земли населенных пунктов	Для эксплуатации дома	13	02.0.10	2 682	259,61	696 274,02
16472	Республика Северная Осетия - Алания, Правобережный район, с. Брут, ул. Набережная, 22	Правобережный	15:03:0090110:235	0030020000000 Земли населенных пунктов	Для ведения личного подсобного хозяйства	13	02.0.20	1 705	259,61	442 635,05
16473	Республика Северная Осетия - Алания, Правобережный район, с Брут, ул. Набережная, 22 "б"	Правобережный	15:03:0090110:236	0030020000000 Земли населенных пунктов	Для ведения личного подсобного хозяйства	13	02.0.20	1 009	259,61	261 946,49
16474	Республика Северная Осетия-Алания, р-н Правобережный, с. Брут, ул. Советская, д.95	Правобережный	15:03:0090110:239	0030020000000 Земли населенных пунктов	Для ведения личного подсобного хозяйства	13	02.0.20	4 217	259,61	1 094 775,37
16475	Российская Федерация, Республика Северная Осетия-Алания, Правобережный район, с. Брут, ул. Советская, 109	Правобережный	15:03:0090110:240	0030020000000 Земли населенных пунктов	Для ведения личного подсобного хозяйства	13	02.0.20	2 000	259,61	519 220,00
16476	Российская Федерация, Республика Северная Осетия-Алания, Правобережный муниципальный район, с. Брут, ул. Советская, 109 "а"	Правобережный	15:03:0090110:241	0030020000000 Земли населенных пунктов	Для ведения личного подсобного хозяйства	13	02.0.20	5 223	259,61	1 355 943,03

№ пп	Местоположение ЗУ	Район	Кадастровый номер ЗУ	Категория земель	Разрешенное использование по документу	Код вида разрешенного использования (в соответствии с классификатором видов разрешенного использования земельных участков)	Вид использования объектов недвижимости	Площадь	УПКС	КС
16477	Российская Федерация, Республика Северная Осетия-Алания, Правобережный район, с. Брут, ул. Набережная, 38	Правобережный	15:03:0090110:244	003002000000 Земли населенных пунктов	Для ведения личного подсобного хозяйства	13	02:0020	1 235	259,61	320 618,35
16478	Республика Северная Осетия — Алания, р-н Правобережный, с Брут, Советская ул	Правобережный	15:03:0090110:245	003002000000 Земли населенных пунктов	Блокированная жилая застройка	13	02:0010	769	259,61	199 640,09
16479	Республика Северная Осетия — Алания, р-н Правобережный, с Брут, Советская ул	Правобережный	15:03:0090110:246	003002000000 Земли населенных пунктов	Блокированная жилая застройка	13	02:0010	811	259,61	210 543,71
16480	Республика Северная Осетия — Алания, р-н Правобережный, с Брут, Советская ул	Правобережный	15:03:0090110:247	003002000000 Земли населенных пунктов	Блокированная жилая застройка	13	02:0010	798	259,61	207 168,78
16481	Республика Северная Осетия — Алания, р-н Правобережный, с Брут, Советская ул	Правобережный	15:03:0090110:248	003002000000 Земли населенных пунктов	Блокированная жилая застройка	13	02:0010	939	259,61	243 773,79
16482	Республика Северная Осетия — Алания, р-н Правобережный, с Брут, Советская ул	Правобережный	15:03:0090110:249	003002000000 Земли населенных пунктов	Культурное развитие	3	03:0060	5 965	246,63	1 471 147,95
16483	Респ. Северная Осетия - Алания, р-н Правобережный, с. Брут, ул. Набережная, дом 32	Правобережный	15:03:0090110:25	003002000000 Земли населенных пунктов	Для ведения личного подсобного хозяйства	13	02:0020	2 293	259,61	595 285,73
16484	Респ. Северная Осетия - Алания, р-н Правобережный, с. Брут, ул. Набережная, дом 34	Правобережный	15:03:0090110:26	003002000000 Земли населенных пунктов	Для эксплуатации дома	13	02:0010	2 704	259,61	701 985,44
16485	Респ. Северная Осетия - Алания, р-н Правобережный, с. Брут, ул. Набережная, дом 36	Правобережный	15:03:0090110:27	003002000000 Земли населенных пунктов	Для эксплуатации дома	13	02:0010	1 400	259,61	363 454,00
16486	Респ. Северная Осетия - Алания, р-н Правобережный, с. Брут, ул. Набережная, дом 40	Правобережный	15:03:0090110:29	003002000000 Земли населенных пунктов	Для ведения личного подсобного хозяйства	13	02:0020	7	259,61	1 817,27
16487	Северная Осетия - Алания респ, р-н Правобережный, с Брут, ул Советская, 89	Правобережный	15:03:0090110:3	003002000000 Земли населенных пунктов	Для ведения личного подсобного хозяйства	13	02:0020	4 681	259,61	1 215 234,41
16488	Республика Северная Осетия - Алания, Правобережный район, с. Брут, ул. Набережная, 42	Правобережный	15:03:0090110:31	003002000000 Земли населенных пунктов	Для ведения личного подсобного хозяйства	13	02:0020	6 128	259,61	1 590 890,08
16489	Республика Северная Осетия - Алания, Правобережный район, с. Брут, ул. Набережная, 43	Правобережный	15:03:0090110:32	003002000000 Земли населенных пунктов	Для эксплуатации дома	13	02:0010	3 826	259,61	993 267,86
16490	Республика Северная Осетия - Алания, Правобережный район, с. Брут, ул. Советская, 83	Правобережный	15:03:0090110:33	003002000000 Земли населенных пунктов	Для ведения личного подсобного хозяйства	13	02:0020	5 963	259,61	1 548 054,43
16491	Респ. Северная Осетия - Алания, р-н Правобережный, с. Брут, ул. Советская, 85	Правобережный	15:03:0090110:34	003002000000 Земли населенных пунктов	Для ведения личного подсобного хозяйства	13	02:0020	2 943	259,61	764 032,23
16492	Респ. Северная Осетия - Алания, р-н Правобережный, с. Брут, ул. Советская, дом 87	Правобережный	15:03:0090110:35	003002000000 Земли населенных пунктов	Под жилую застройку	13	02:0010	3 462	259,61	898 769,82
16493	Респ. Северная Осетия - Алания, р-н Правобережный, с. Брут, ул. Советская, 91	Правобережный	15:03:0090110:36	003002000000 Земли населенных пунктов	Для ведения личного подсобного хозяйства	13	02:0020	3 478	259,61	902 923,58
16494	Респ. Северная Осетия - Алания, р-н Правобережный, с. Брут, ул. Советская, 93	Правобережный	15:03:0090110:37	003002000000 Земли населенных пунктов	Для ведения личного подсобного хозяйства	13	02:0020	2 260	259,61	586 718,60
16495	Респ. Северная Осетия - Алания, р-н Правобережный, с. Брут, ул. Советская, дом 99	Правобережный	15:03:0090110:39	003002000000 Земли населенных пунктов	Под жилую застройку	13	02:0010	5 100	259,61	1 324 011,00
16496	Респ. Северная Осетия - Алания, р-н Правобережный, с. Брут, ул. Советская, дом 103	Правобережный	15:03:0090110:41	003002000000 Земли населенных пунктов	Под жилую застройку	13	02:0010	2 705	259,61	702 245,05
16497	Респ. Северная Осетия - Алания, р-н Правобережный, с. Брут, ул. Советская, 105	Правобережный	15:03:0090110:42	003002000000 Земли населенных пунктов	Для ведения личного подсобного хозяйства	13	02:0020	5 501	259,61	1 428 114,61
16498	Респ. Северная Осетия - Алания, р-н Правобережный, с. Брут, ул. Советская, 107	Правобережный	15:03:0090110:43	003002000000 Земли населенных пунктов	Для ведения личного подсобного хозяйства	13	02:0020	5 032	259,61	1 306 357,52
16499	Северная Осетия - Алания респ, р-н Правобережный, с. Брут, ул Советская, 111	Правобережный	15:03:0090110:45	003002000000 Земли населенных пунктов	Для ведения личного подсобного хозяйства	13	02:0020	3 356	259,61	871 251,16
16500	Респ. Северная Осетия - Алания, р-н Правобережный, с. Брут, ул. Советская, 113	Правобережный	15:03:0090110:46	003002000000 Земли населенных пунктов	Для ведения личного подсобного хозяйства	13	02:0020	6 100	259,61	1 583 621,00
16501	Республика Северная Осетия-Алания, р-н Правобережный, с. Брут, ул. Советская, 115	Правобережный	15:03:0090110:47	003002000000 Земли населенных пунктов	Для ведения личного подсобного хозяйства	13	02:0020	4 836	259,61	1 255 473,96
16502	Респ. Северная Осетия - Алания, р-н Правобережный, с. Брут, ул. Советская, 117	Правобережный	15:03:0090110:48	003002000000 Земли населенных пунктов	Для ведения личного подсобного хозяйства	13	02:0020	4 163	259,61	1 080 756,43
16503	Респ. Северная Осетия - Алания, р-н Правобережный, с. Брут, ул. Советская, 119	Правобережный	15:03:0090110:49	003002000000 Земли населенных пунктов	Для ведения личного подсобного хозяйства	13	02:0020	3 637	259,61	944 201,57
16504	Северная Осетия - Алания респ, р-н Правобережный, с Брут, ул Набережная, 30	Правобережный	15:03:0090110:5	003002000000 Земли населенных пунктов	Для ведения личного подсобного хозяйства	13	02:0020	3 305	259,61	858 011,05
16505	Российская Федерация, Республика Северная Осетия-Алания, Правобережный муниципальный район, с. Брут, ул. Набережная, 18	Правобережный	15:03:0090110:50	003002000000 Земли населенных пунктов	Для ведения личного подсобного хозяйства	13	02:0020	2 403	259,61	623 842,83
16506	Республика Северная Осетия - Алания, Правобережный район, с. Брут, ул. Набережная, 20	Правобережный	15:03:0090110:51	003002000000 Земли населенных пунктов	Для ведения личного подсобного хозяйства	13	02:0020	3 196	259,61	829 713,56
16507	Респ. Северная Осетия - Алания, р-н Правобережный, с. Брут, ул. Набережная, дом 44	Правобережный	15:03:0090110:53	003002000000 Земли населенных пунктов	Под жилую застройку	13	02:0010	1 100	259,61	285 571,00
16508	Респ. Северная Осетия - Алания, р-н Правобережный, с. Брут, ул. Советская, дом 77	Правобережный	15:03:0090110:6	003002000000 Земли населенных пунктов	Под объекты связи, радиовещания, телевидения и информатики	6	06:0080	100	434,84	43 484,00
16509	Северная Осетия - Алания респ, р-н Правобережный, с. Брут, ул Советская, 81	Правобережный	15:03:0090110:92	003002000000 Земли населенных пунктов	Для содержания и эксплуатации амбулатории	3	03:0040	106	415,27	44 029,22
16510	Российская Федерация, Республика Северная Осетия-Алания, Правобережный район, с. Брут, ул. Советская, 84	Правобережный	15:03:0090111:1	003002000000 Земли населенных пунктов	Под строительство магазина	4	04:0040	129	674,98	87 072,42
16511	Российская Федерация, Республика Северная Осетия-Алания, Правобережный район, с. Брут, ул. Советская, 74	Правобережный	15:03:0090111:104	003002000000 Земли населенных пунктов	Дошкольное, начальное и среднее общее образование	3	03:0050	6 116	331	2 024 396,00
16512	Российская Федерация, Республика Северная Осетия - Алания, Правобережный район, с. Брут, ул. Степная, 26	Правобережный	15:03:0090111:12	003002000000 Земли населенных пунктов	Для ведения личного подсобного хозяйства	13	02:0020	2 268	259,61	588 795,48
16513	Российская Федерация, Республика Северная Осетия-Алания, Правобережный район, с. Брут, ул. Советская, 66	Правобережный	15:03:0090111:121	003002000000 Земли населенных пунктов	Для научно-исследовательских целей	3	03:0090	811	331	268 441,00
16514	Респ. Северная Осетия - Алания, р-н Правобережный, с. Брут, ул. Советская, 72	Правобережный	15:03:0090111:122	003002000000 Земли населенных пунктов	Для торговли товарами повседневного спроса	4	04:0040	300	674,98	202 494,00
16515	Российская Федерация, Республика Северная Осетия-Алания, Правобережный район, с. Брут, ул. Советская, 84 г	Правобережный	15:03:0090111:125	003002000000 Земли населенных пунктов	Для ведения личного подсобного хозяйства	13	02:0020	780	259,61	202 495,80
16516	Российская Федерация, Республика Северная Осетия-Алания, Правобережный район, с. Брут, ул. Степная, 75	Правобережный	15:03:0090111:126	003002000000 Земли населенных пунктов	Для ведения личного подсобного хозяйства	13	02:0020	5 922	259,61	1 537 410,42
16517	Российская Федерация, Республика Северная Осетия-Алания, Правобережный район, с. Брут, ул. Степная, 28	Правобережный	15:03:0090111:14	003002000000 Земли населенных пунктов	Для эксплуатации дома	13	02:0010	2 328	259,61	604 372,08
16518	Российская Федерация, Республика Северная Осетия - Алания, Правобережный район, с. Брут, ул. Степная, 30	Правобережный	15:03:0090111:16	003002000000 Земли населенных пунктов	Для ведения личного подсобного хозяйства	13	02:0020	4 194	259,61	1 088 804,34
16519	Российская Федерация, Республика Северная Осетия-Алания, Правобережный район, с. Брут, ул. Советская, 70	Правобережный	15:03:0090111:2	003002000000 Земли населенных пунктов	Для ведения личного подсобного хозяйства	13	02:0020	4 337	259,61	1 125 928,57
16520	Российская Федерация, Республика Северная Осетия-Алания, Правобережный район, с. Брут, ул. Степная, 69	Правобережный	15:03:0090111:237	003002000000 Земли населенных пунктов	Для ведения личного подсобного хозяйства	13	02:0020	3 157	259,61	819 588,77
16521	Российская Федерация, Республика Северная Осетия-Алания, Правобережный район, с. Брут, ул. Советская, 68"а"	Правобережный	15:03:0090111:238	003002000000 Земли населенных пунктов	Культурное развитие (Братская могила 10 советских воинов, погибших в 1942 г. в боях с немецко-фашистскими захватчиками на Эльхотовском рубеже)	3	09:0030	43	8,12	349,16

№ пп	Местоположение ЗУ	Район	Кадастровый номер ЗУ	Категория земель	Разрешенное использование по документу	Код вида разрешенного использования (в соответствии с классификатором видов разрешенного использования земельных участков)	Вид использования объектов недвижимости	Площадь	УПКС	КС
16522	Российская Федерация, Республика Северная Осетия-Алания, Правобережный район, с. Брут	Правобережный	15:03:0090111:240	003002000000 Земли населенных пунктов	дошкольное, начальное и среднее общее образование	3	03:0050	23 110	331	7 649 410,00
16523	Российская Федерация, Республика Северная Осетия-Алания, Правобережный район, с. Брут, ул. Степная, 115	Правобережный	15:03:0090111:252	003002000000 Земли населенных пунктов	Для ведения личного подсобного хозяйства	13	02:0020	4 400	259,61	1 142 284,00
16524	Российская Федерация, Республика Северная Осетия-Алания, Правобережный район, с. Брут, ул. Степная, 113	Правобережный	15:03:0090111:253	003002000000 Земли населенных пунктов	Для ведения личного подсобного хозяйства	13	02:0020	4 284	259,61	1 112 169,24
16525	Российская Федерация, Республика Северная Осетия-Алания, Правобережный район, с. Брут, ул. Советская, 72	Правобережный	15:03:0090111:256	003002000000 Земли населенных пунктов	Для эксплуатации жилого дома и ведения личного подсобного хозяйства	13	02:0020	255	259,61	66 200,55
16526	Российская Федерация, Республика Северная Осетия-Алания, Правобережный район, с. Брут, ул. Степная, 67	Правобережный	15:03:0090111:257	003002000000 Земли населенных пунктов	Для ведения личного подсобного хозяйства	13	02:0020	4 798	259,61	1 245 608,78
16527	Российская Федерация, Республика Северная Осетия-Алания, Правобережный район, с. Брут, ул. Степная, 121а	Правобережный	15:03:0090111:26	003002000000 Земли населенных пунктов	Для ведения личного подсобного хозяйства	13	02:0020	1 492	259,61	387 338,12
16528	Российская Федерация, Республика Северная Осетия-Алания, Правобережный район, с. Брут, ул. Советская, 56	Правобережный	15:03:0090111:27	003002000000 Земли населенных пунктов	Для ведения личного подсобного хозяйства	13	02:0020	8 199	259,61	2 128 542,39
16529	Российская Федерация, Республика Северная Осетия-Алания, Правобережный район, с. Брут, ул. Советская, 62	Правобережный	15:03:0090111:28	003002000000 Земли населенных пунктов	Для ведения личного подсобного хозяйства	13	02:0020	4 751	259,61	1 233 407,11
16530	Российская Федерация, Республика Северная Осетия-Алания, Правобережный район, с. Брут, ул. Советская, 64	Правобережный	15:03:0090111:29	003002000000 Земли населенных пунктов	Для ведения личного подсобного хозяйства	13	02:0020	7 398	259,61	1 920 594,78
16531	Респ. Северная Осетия - Алания, р-н Правобережный, с. Брут, ул. Степная, 123	Правобережный	15:03:0090111:3	003002000000 Земли населенных пунктов	Для ведения личного подсобного хозяйства	13	02:0020	5 896	259,61	1 530 660,56
16532	Российская Федерация, Республика Северная Осетия-Алания, Правобережный район, с. Брут, ул. Советская, 68	Правобережный	15:03:0090111:30	003002000000 Земли населенных пунктов	Под жилую застройку	13	02:0010	2 799	259,61	726 648,39
16533	Российская Федерация, Республика Северная Осетия-Алания, Правобережный район, с. Брут, ул. Советская, 72	Правобережный	15:03:0090111:31	003002000000 Земли населенных пунктов	Для эксплуатации жилого дома и ведения личного подсобного хозяйства	13	02:0020	10 000	259,61	2 596 100,00
16534	Российская Федерация, Республика Северная Осетия-Алания, Правобережный район, с. Брут, ул. Советская, 76	Правобережный	15:03:0090111:32	003002000000 Земли населенных пунктов	Под жилую застройку	13	02:0010	3 576	259,61	928 365,36
16535	Российская Федерация, Республика Северная Осетия-Алания, Правобережный район, с. Брут, ул. Советская, 82	Правобережный	15:03:0090111:33	003002000000 Земли населенных пунктов	Для ведения личного подсобного хозяйства	13	02:0020	8 624	259,61	2 238 876,64
16536	Российская Федерация, Республика Северная Осетия-Алания, Правобережный район, с. Брут, ул. Советская, 88	Правобережный	15:03:0090111:35	003002000000 Земли населенных пунктов	Для ведения личного подсобного хозяйства	13	02:0020	4 613	259,61	1 197 580,93
16537	Российская Федерация, Республика Северная Осетия-Алания, Правобережный район, с. Брут, ул. Советская, 90	Правобережный	15:03:0090111:36	003002000000 Земли населенных пунктов	Под жилую застройку	13	02:0010	5 000	259,61	1 298 050,00
16538	Российская Федерация, Республика Северная Осетия-Алания, Правобережный район, с. Брут, ул. Советская, 92	Правобережный	15:03:0090111:37	003002000000 Земли населенных пунктов	Под жилую застройку	13	02:0010	4 098	259,61	1 063 881,78
16539	Российская Федерация, Республика Северная Осетия-Алания, Правобережный район, с. Брут, ул. Советская, 94	Правобережный	15:03:0090111:38	003002000000 Земли населенных пунктов	Для ведения личного подсобного хозяйства	13	02:0020	2 773	259,61	719 898,53
16540	Российская Федерация, Республика Северная Осетия-Алания, Правобережный район, с. Брут, ул. Советская, 82а	Правобережный	15:03:0090111:4	003002000000 Земли населенных пунктов	Магазины	4	04:0040	34	674,98	22 949,32
16541	Российская Федерация, Республика Северная Осетия-Алания, Правобережный район, с. Брут, ул. Степная, 73	Правобережный	15:03:0090111:42	003002000000 Земли населенных пунктов	Для ведения личного подсобного хозяйства	13	02:0020	4 908	259,61	1 274 165,88
16542	Российская Федерация, Республика Северная Осетия-Алания, Правобережный район, с. Брут, ул. Степная, 79	Правобережный	15:03:0090111:43	003002000000 Земли населенных пунктов	Под жилую застройку	13	02:0010	5 116	259,61	1 328 164,76
16543	Респ. Северная Осетия - Алания, р-н Правобережный, с. Брут, ул. Степная, 77	Правобережный	15:03:0090111:44	003002000000 Земли населенных пунктов	Для ведения личного подсобного хозяйства	13	02:0020	7 444	259,61	1 932 536,84
16544	Респ. Северная Осетия - Алания, р-н Правобережный, с. Брут, ул. Степная, дом 79	Правобережный	15:03:0090111:45	003002000000 Земли населенных пунктов	Под жилую застройку	13	02:0010	6 600	259,61	1 713 426,00
16545	Российская Федерация, Республика Северная Осетия-Алания, Правобережный район, с. Брут, ул. Степная, 81	Правобережный	15:03:0090111:46	003002000000 Земли населенных пунктов	Для ведения личного подсобного хозяйства	13	02:0020	6 935	259,61	1 800 395,35
16546	Российская Федерация, Республика Северная Осетия-Алания, Правобережный район, с. Брут, ул. Советская, 83	Правобережный	15:03:0090111:47	003002000000 Земли населенных пунктов	Под жилую застройку	13	02:0010	4 223	259,61	1 096 333,03
16547	Российская Федерация, Республика Северная Осетия-Алания, Правобережный район, с. Брут, ул. Степная, 89	Правобережный	15:03:0090111:48	003002000000 Земли населенных пунктов	Для ведения личного подсобного хозяйства	13	02:0020	3 666	259,61	951 730,26
16548	Российская Федерация, Республика Северная Осетия-Алания, Правобережный район, с. Брут, ул. Степная, 87	Правобережный	15:03:0090111:49	003002000000 Земли населенных пунктов	Для ведения личного подсобного хозяйства	13	02:0020	4 701	259,61	1 220 426,61
16549	Российская Федерация, Республика Северная Осетия-Алания, Правобережный район, с. Брут, ул. Советская, 60	Правобережный	15:03:0090111:5	003002000000 Земли населенных пунктов	Для эксплуатации дома	13	02:0020	2 192	259,61	569 065,12
16550	Российская Федерация, Республика Северная Осетия-Алания, Правобережный район, с. Брут, ул. Степная, 91	Правобережный	15:03:0090111:51	003002000000 Земли населенных пунктов	Для ведения личного подсобного хозяйства	13	02:0020	4 903	259,61	1 272 867,83
16551	Российская Федерация, Республика Северная Осетия-Алания, Правобережный район, с. Брут, ул. Степная, 95	Правобережный	15:03:0090111:52	003002000000 Земли населенных пунктов	Для ведения личного подсобного хозяйства	13	02:0020	4 079	259,61	1 058 949,19
16552	Российская Федерация, Республика Северная Осетия-Алания, Правобережный район, с. Брут, ул. Степная, 97	Правобережный	15:03:0090111:53	003002000000 Земли населенных пунктов	Под жилую застройку	13	02:0010	3 203	259,61	831 530,83
16553	Российская Федерация, Республика Северная Осетия-Алания, Правобережный район, с. Брут, ул. Степная, 99	Правобережный	15:03:0090111:54	003002000000 Земли населенных пунктов	Под жилую застройку	13	02:0010	3 199	259,61	830 492,39
16554	Российская Федерация, Республика Северная Осетия-Алания, Правобережный район, с. Брут, ул. Степная, 101	Правобережный	15:03:0090111:55	003002000000 Земли населенных пунктов	ЛПХ	13	02:0020	3 456	259,61	897 212,16
16555	Российская Федерация, Республика Северная Осетия-Алания, Правобережный район, с. Брут, ул. Степная, 103	Правобережный	15:03:0090111:56	003002000000 Земли населенных пунктов	Для ведения личного подсобного хозяйства	13	02:0020	3 700	259,61	960 557,00
16556	Российская Федерация, Республика Северная Осетия-Алания, Правобережный район, с. Брут, ул. Степная, 109	Правобережный	15:03:0090111:58	003002000000 Земли населенных пунктов	ЛПХ	13	02:0020	3 170	259,61	822 963,70
16557	Российская Федерация, Республика Северная Осетия-Алания, Правобережный район, с. Брут, ул. Степная, 111	Правобережный	15:03:0090111:59	003002000000 Земли населенных пунктов	ЛПХ	13	02:0020	3 674	259,61	953 807,14
16558	Российская Федерация, Республика Северная Осетия-Алания, Правобережный район, с. Брут, ул. Степная, 119	Правобережный	15:03:0090111:60	003002000000 Земли населенных пунктов	Для ведения личного подсобного хозяйства	13	02:0020	7 500	259,61	1 947 075,00
16559	Российская Федерация, Республика Северная Осетия-Алания, Правобережный район, с. Брут, ул. Степная, 117	Правобережный	15:03:0090111:61	003002000000 Земли населенных пунктов	ЛПХ	13	02:0020	1 459	259,61	378 770,99
16560	Российская Федерация, Республика Северная Осетия-Алания, Правобережный район, с. Брут, ул. Степная, 107	Правобережный	15:03:0090111:63	003002000000 Земли населенных пунктов	Для ведения личного подсобного хозяйства	13	02:0020	5 326	259,61	1 382 682,86
16561	Респ. Северная Осетия - Алания, р-н Правобережный, с. Брут, ул. Набережная, 6	Правобережный	15:03:0090112:11	003002000000 Земли населенных пунктов	Для ведения личного подсобного хозяйства	13	02:0020	2 145	259,61	556 863,45

№ п/п	Местоположение ЗУ	Район	Кадастровый номер ЗУ	Категория земель	Разрешенное использование по документу	Код вида разрешенного использования (в соответствии с классификатором видов разрешенного использования земельных участков)	Вид использования объектов недвижимости	Площадь	УПКС	КС
16562	Республика Северная Осетия-Алания, р-н Правобережный, с Брут, ул Набережная, д 8	Правобережный	15:03:0090112:12	0030020000000 Земли населенных пунктов	Для ведения личного подсобного хозяйства	13	02:0020	7 121	259,61	1 848 682,81
16563	Российская Федерация, Республика Северная Осетия - Алания, Правобережный район, с.п. Брутское, с. Брут, ул. Набережная, 10	Правобережный	15:03:0090112:13	0030020000000 Земли населенных пунктов	Для эксплуатации дома	13	02:0010	3 296	259,61	855 674,56
16564	Республика Северная Осетия-Алания, р-н Правобережный, с. Брут, ул. Набережная,12	Правобережный	15:03:0090112:14	0030020000000 Земли населенных пунктов	Для ведения личного подсобного хозяйства	13	02:0020	2 107	259,61	546 998,27
16565	Респ. Северная Осетия - Алания, р-н Правобережный, с. Брут, ул Набережная,16	Правобережный	15:03:0090112:15	0030020000000 Земли населенных пунктов	Для ведения личного подсобного хозяйства	13	02:0020	967	259,61	251 042,87
16566	Респ. Северная Осетия - Алания, р-н Правобережный, с. Брут, ул Советская, дом 61	Правобережный	15:03:0090112:19	0030020000000 Земли населенных пунктов	Для ведения личного подсобного хозяйства	13	02:0020	7 472	259,61	1 939 805,92
16567	Респ. Северная Осетия - Алания, р-н Правобережный, с. Брут, ул. Советская. 63	Правобережный	15:03:0090112:20	0030020000000 Земли населенных пунктов	Для ведения личного подсобного хозяйства	13	02:0020	3 000	259,61	778 830,00
16568	Респ. Северная Осетия - Алания, р-н Правобережный, с. Брут, ул. Советская. 65	Правобережный	15:03:0090112:21	0030020000000 Земли населенных пунктов	Для ведения личного подсобного хозяйства	13	02:0020	2 886	259,61	749 234,46
16569	Респ. Северная Осетия - Алания, р-н Правобережный, с. Брут, ул Советская, дом 67	Правобережный	15:03:0090112:22	0030020000000 Земли населенных пунктов	Под жилую застройку	13	02:0010	2 849	259,61	739 628,89
16570	Респ. Северная Осетия - Алания, р-н Правобережный, с. Брут, ул Советская, 69	Правобережный	15:03:0090112:23	0030020000000 Земли населенных пунктов	Для ведения личного подсобного хозяйства	13	02:0020	2 753	259,61	714 706,33
16571	Респ. Северная Осетия - Алания, р-н Правобережный, с. Брут, ул. Советская, дом 71	Правобережный	15:03:0090112:24	0030020000000 Земли населенных пунктов	Под жилую застройку	13	02:0010	5 596	259,61	1 452 777,56
16572	Республика Северная Осетия-Алания, р-н Правобережный, с. Брут, ул. Советская 73	Правобережный	15:03:0090112:25	0030020000000 Земли населенных пунктов	Для ведения личного подсобного хозяйства	13	02:0020	4 958	259,61	1 287 146,38
16573	Респ. Северная Осетия - Алания, р-н Правобережный, с. Брут, ул Советская, дом 75	Правобережный	15:03:0090112:26	0030020000000 Земли населенных пунктов	Под жилую застройку	13	02:0010	5 100	259,61	1 324 011,00
16574	Респ. Северная Осетия - Алания, р-н Правобережный, с. Брут, ул Набережная, дом 1-1	Правобережный	15:03:0090112:27	0030020000000 Земли населенных пунктов	Под жилую застройку	13	02:0010	3 000	259,61	778 830,00
16575	Респ. Северная Осетия - Алания, р-н Правобережный, с. Брут, ул. Советская, дом 75 "а"	Правобережный	15:03:0090112:28	0030020000000 Земли населенных пунктов	Для ведения личного подсобного хозяйства	13	02:0020	900	259,61	233 649,00
16576	Российская Федерация, Республика Северная Осетия-Алания, Правобережный район, с. Брут, ул. Советская, 41	Правобережный	15:03:0090112:8	0030020000000 Земли населенных пунктов	Для ведения личного подсобного хозяйства	13	02:0020	10 770	259,61	2 795 999,70
16577	Респ. Северная Осетия - Алания, р-н Правобережный, с. Брут	Правобережный	15:03:0090113:1	0030020000000 Земли населенных пунктов	под кладбище	12	12:0010	11 700	1,49	17 433,00
16578	Российская Федерация, Республика Северная Осетия-Алания, Правобережный район, с. Брут, ул. Советская, 1	Правобережный	15:03:0090114:1	0030020000000 Земли населенных пунктов	Для ведения личного подсобного хозяйства	13	02:0020	7 587	259,61	1 969 661,07
16579	Российская Федерация, Республика Северная Осетия-Алания, Правобережный район, с. Брут, ул. Советская, 21	Правобережный	15:03:0090114:10	0030020000000 Земли населенных пунктов	Для эксплуатации дома	13	02:0010	5 079	259,61	1 318 559,19
16580	Российская Федерация, Республика Северная Осетия-Алания, Правобережный район, с. Брут, ул. Советская, 23	Правобережный	15:03:0090114:11	0030020000000 Земли населенных пунктов	Для эксплуатации дома	13	02:0010	6 404	259,61	1 662 542,44
16581	Российская Федерация, Республика Северная Осетия-Алания, Правобережный район, с. Брут, ул. Советская, 25	Правобережный	15:03:0090114:12	0030020000000 Земли населенных пунктов	Для ведения личного подсобного хозяйства	13	02:0020	4 773	259,61	1 239 118,53
16582	Российская Федерация, Республика Северная Осетия-Алания, Правобережный район, с. Брут, ул. Советская, 27	Правобережный	15:03:0090114:13	0030020000000 Земли населенных пунктов	Для эксплуатации дома	13	02:0010	9 200	259,61	2 388 412,00
16583	Российская Федерация, Республика Северная Осетия-Алания, Правобережный район, с. Брут, ул. Советская, 29	Правобережный	15:03:0090114:14	0030020000000 Земли населенных пунктов	Под жилую застройку	13	02:0010	8 966	259,61	2 327 663,26
16584	Российская Федерация, Республика Северная Осетия-Алания, Правобережный район, с. Брут, ул. Советская, 31	Правобережный	15:03:0090114:15	0030020000000 Земли населенных пунктов	Для ведения личного подсобного хозяйства	13	02:0020	8 838	259,61	2 294 433,18
16585	Российская Федерация, Республика Северная Осетия-Алания, Правобережный район, с. Брут, ул. Советская, 35	Правобережный	15:03:0090114:17	0030020000000 Земли населенных пунктов	Для ведения личного подсобного хозяйства	13	02:0020	2 348	259,61	609 564,28
16586	Российская Федерация, Республика Северная Осетия-Алания, Правобережный район, с. Брут, ул. Советская, 37	Правобережный	15:03:0090114:18	0030020000000 Земли населенных пунктов	Под жилую застройку	13	02:0010	7 718	259,61	2 003 669,98
16587	Российская Федерация, Республика Северная Осетия-Алания, Правобережный район, с. Брут, ул. Советская, 39	Правобережный	15:03:0090114:19	0030020000000 Земли населенных пунктов	Под жилую застройку	13	02:0010	4 700	259,61	1 220 167,00
16588	Российская Федерация, Республика Северная Осетия-Алания, Правобережный район, с. Брут, ул. Советская, 3	Правобережный	15:03:0090114:2	0030020000000 Земли населенных пунктов	Для эксплуатации дома	13	02:0010	8 005	259,61	2 078 178,05
16589	Российская Федерация, Республика Северная Осетия-Алания, Правобережный район, с. Брут, ул. Советская, 43	Правобережный	15:03:0090114:20	0030020000000 Земли населенных пунктов	Для ведения личного подсобного хозяйства	13	02:0020	6 707	259,61	1 741 204,27
16590	Российская Федерация, Республика Северная Осетия-Алания, Правобережный район, с. Брут	Правобережный	15:03:0090114:200	0030020000000 Земли населенных пунктов	Для ведения личного подсобного хозяйства	13	02:0020	3 750	259,61	973 537,50
16591	Российская Федерация, Республика Северная Осетия-Алания, Правобережный район, с. Брут	Правобережный	15:03:0090114:201	0030020000000 Земли населенных пунктов	Для ведения личного подсобного хозяйства	13	02:0020	3 750	259,61	973 537,50
16592	Российская Федерация, Республика Северная Осетия-Алания, Правобережный район, с. Брут, ул. Советская, 45	Правобережный	15:03:0090114:21	0030020000000 Земли населенных пунктов	Под жилую застройку	13	02:0010	4 100	259,61	1 064 401,00
16593	Российская Федерация, Республика Северная Осетия-Алания, Правобережный район, с. Брут, ул. Советская, 47	Правобережный	15:03:0090114:23	0030020000000 Земли населенных пунктов	Для эксплуатации жилого дома и ведения личного подсобного хозяйства	13	02:0020	5 400	259,61	1 401 894,00
16594	Российская Федерация, Республика Северная Осетия-Алания, Правобережный район, с. Брут, ул. Советская, 49	Правобережный	15:03:0090114:24	0030020000000 Земли населенных пунктов	Для ведения личного подсобного хозяйства	13	02:0020	1 707	259,61	443 154,27
16595	Российская Федерация, Республика Северная Осетия-Алания, Правобережный район, с. Брут, ул. Советская, 51	Правобережный	15:03:0090114:25	0030020000000 Земли населенных пунктов	Для ведения личного подсобного хозяйства	13	02:0020	7 295	259,61	1 893 854,95
16596	Российская Федерация, Республика Северная Осетия-Алания, Правобережный район, с. Брут, ул. Советская, 53	Правобережный	15:03:0090114:26	0030020000000 Земли населенных пунктов	Под жилую застройку	13	02:0010	1 500	259,61	389 415,00
16597	Российская Федерация, Республика Северная Осетия-Алания, Правобережный район, с. Брут, ул. Советская, 55	Правобережный	15:03:0090114:27	0030020000000 Земли населенных пунктов	Для ведения личного подсобного хозяйства	13	02:0020	4 998	259,61	1 297 530,78
16598	Российская Федерация, Республика Северная Осетия-Алания, Правобережный район, с. Брут, ул. Советская, 57	Правобережный	15:03:0090114:28	0030020000000 Земли населенных пунктов	Для ведения личного подсобного хозяйства	13	02:0020	4 050	259,61	1 051 420,50
16599	Российская Федерация, Республика Северная Осетия-Алания, Правобережный район, с. Брут, ул. Советская, 59	Правобережный	15:03:0090114:29	0030020000000 Земли населенных пунктов	Под жилую застройку	13	02:0010	3 477	259,61	902 663,97
16600	Российская Федерация, Республика Северная Осетия-Алания, Правобережный район, с. Брут, ул. Советская, 5	Правобережный	15:03:0090114:3	0030020000000 Земли населенных пунктов	Для ведения личного подсобного хозяйства	13	02:0020	2 400	259,61	623 064,00
16601	Российская Федерация, Республика Северная Осетия-Алания, Правобережный район, с. Брут, ул. Набережная, 1	Правобережный	15:03:0090114:30	0030020000000 Земли населенных пунктов	Для ведения личного подсобного хозяйства	13	02:0020	1 363	259,61	353 848,43
16602	Российская Федерация, Республика Северная Осетия-Алания, Правобережный район, с. Брут, ул. Набережная, 2	Правобережный	15:03:0090114:31	0030020000000 Земли населенных пунктов	Под жилую застройку	13	02:0010	1 797	259,61	466 519,17
16603	Российская Федерация, Республика Северная Осетия-Алания, Правобережный район, с. Брут, ул. Набережная, 3	Правобережный	15:03:0090114:32	0030020000000 Земли населенных пунктов	Под жилую застройку	13	02:0010	7 353	259,61	1 908 912,33

№ п/п	Местоположение ЗУ	Район	Кадастровый номер ЗУ	Категория земель	Разрешенное использование по документу	Код вида разрешенного использования (в соответствии с классификатором видов разрешенного использования земельных участков)	Вид использования объектов недвижимости	Площадь	УПКС	КС
16604	Российская Федерация, Республика Северная Осетия-Алания, Правобережный район, с. Брут, ул. Набережная, 4	Правобережный	15:03:0090114:33	0030020000000 Земли населенных пунктов	Для ведения личного подсобного хозяйства	13	02:0020	2 143	259,61	556 344,23
16605	Российская Федерация, Республика Северная Осетия-Алания, Правобережный район, с. Брут, ул. Советская, 217"а"	Правобережный	15:03:0090114:34	0030020000000 Земли населенных пунктов	Для ведения личного подсобного хозяйства	13	02:0020	4 452	259,61	1 155 783,72
16606	Российская Федерация, Республика Северная Осетия-Алания, Правобережный район, с. Брут, ул. Советская, 7	Правобережный	15:03:0090114:4	0030020000000 Земли населенных пунктов	Для эксплуатации дома	13	02:0010	3 399	259,61	882 414,39
16607	Российская Федерация, Республика Северная Осетия-Алания, Правобережный район, с. Брут, ул. Советская, 9	Правобережный	15:03:0090114:5	0030020000000 Земли населенных пунктов	Для ведения личного подсобного хозяйства	13	02:0020	6 447	259,61	1 673 705,67
16608	Российская Федерация, Республика Северная Осетия-Алания, Правобережный район, с. Брут, ул. Советская, 11	Правобережный	15:03:0090114:6	0030020000000 Земли населенных пунктов	Для ведения личного подсобного хозяйства	13	02:0020	5 051	259,61	1 311 290,11
16609	Российская Федерация, Республика Северная Осетия-Алания, Правобережный район, с. Брут, ул. Советская, 17	Правобережный	15:03:0090114:8	0030020000000 Земли населенных пунктов	Для эксплуатации дома	13	02:0010	4 700	259,61	1 220 167,00
16610	Российская Федерация, Республика Северная Осетия-Алания, Правобережный район, с. Брут, ул. Советская, 19	Правобережный	15:03:0090114:9	0030020000000 Земли населенных пунктов	Для эксплуатации дома	13	02:0010	2 800	259,61	726 908,00
16611	Респ. Северная Осетия - Алания, р-н Правобережный, с. Брут, ул. Степная, дом 1-а	Правобережный	15:03:0090115:1	0030020000000 Земли населенных пунктов	Для эксплуатации дома	13	02:0010	2 037	259,61	528 825,57
16612	Республика Северная Осетия-Алания, р-н Правобережный, с. Брут, ул. Степная, 7	Правобережный	15:03:0090115:10	0030020000000 Земли населенных пунктов	Для ведения личного подсобного хозяйства	13	02:0020	2 968	259,61	770 522,48
16613	Респ. Северная Осетия - Алания, р-н Правобережный, с. Брут, ул. Степная	Правобережный	15:03:0090115:12	0030020000000 Земли населенных пунктов	Для эксплуатации дома	13	02:0010	3 354	259,61	870 731,94
16614	Российская Федерация, Республика Северная Осетия - Алания, Правобережный район, с. Брут, ул. Степная, 8	Правобережный	15:03:0090115:14	0030020000000 Земли населенных пунктов	Для ведения личного подсобного хозяйства	13	02:0020	3 835	259,61	995 604,35
16615	Российская Федерация, Республика Северная Осетия-Алания, Правобережный район, с. Брут, ул. Степная, 55	Правобережный	15:03:0090115:153	0030020000000 Земли населенных пунктов	Для ведения личного подсобного хозяйства	13	02:0020	1 019	259,61	264 542,59
16616	Респ. Северная Осетия - Алания, р-н Правобережный, с. Брут, ул. Степная, 11	Правобережный	15:03:0090115:16	0030020000000 Земли населенных пунктов	Для ведения личного подсобного хозяйства	13	02:0020	3 699	259,61	960 297,39
16617	Республика Северная Осетия-Алания, р-н Правобережный, с. Брут, ул. Советская, 28	Правобережный	15:03:0090115:176	0030020000000 Земли населенных пунктов	Для ведения личного подсобного хозяйства	13	02:0020	3 151	259,61	818 031,11
16618	Республика Северная Осетия-Алания, р-н Правобережный, с. Брут, ул. Советская, 28 "а"	Правобережный	15:03:0090115:177	0030020000000 Земли населенных пунктов	Для ведения личного подсобного хозяйства	13	02:0020	3 383	259,61	878 260,63
16619	Республика Северная Осетия-Алания, р-н Правобережный, с. Брут, ул. Степная № 25	Правобережный	15:03:0090115:179	0030020000000 Земли населенных пунктов	Для ведения личного подсобного хозяйства	13	02:0020	1 502	259,61	389 934,22
16620	Российская Федерация, Республика Северная Осетия-Алания, Правобережный район, с. Брут, ул. Степная, 14	Правобережный	15:03:0090115:19	0030020000000 Земли населенных пунктов	Для эксплуатации дома	13	02:0010	2 100	259,61	545 181,00
16621	Респ. Северная Осетия - Алания, р-н Правобережный, с. Брут, ул. Степная, 15	Правобережный	15:03:0090115:20	0030020000000 Земли населенных пунктов	Для ведения личного подсобного хозяйства	13	02:0020	3 797	259,61	985 739,17
16622	Российская Федерация, Республика Северная Осетия - Алания, Правобережный район, с. Брут, ул. Степная, 16	Правобережный	15:03:0090115:23	0030020000000 Земли населенных пунктов	Для эксплуатации дома	13	02:0010	3 727	259,61	967 566,47
16623	Респ. Северная Осетия - Алания, р-н Правобережный, с. Брут, ул. Степная, 17	Правобережный	15:03:0090115:24	0030020000000 Земли населенных пунктов	Для эксплуатации дома	13	02:0010	3 560	259,61	924 211,60
16624	Респ. Северная Осетия - Алания, р-н Правобережный, с. Брут, ул. Степная, 19	Правобережный	15:03:0090115:26	0030020000000 Земли населенных пунктов	Для эксплуатации дома	13	02:0010	3 713	259,61	963 931,93
16625	Российская Федерация, Республика Северная Осетия - Алания, Правобережный район, с. Брут, ул. Степная, 20	Правобережный	15:03:0090115:27	0030020000000 Земли населенных пунктов	Для ведения личного подсобного хозяйства	13	02:0020	3 610	259,61	937 192,10
16626	Респ. Северная Осетия - Алания, р-н Правобережный, с. Брут, ул. Степная, 21	Правобережный	15:03:0090115:29	0030020000000 Земли населенных пунктов	Для эксплуатации дома	13	02:0010	3 072	259,61	797 521,92
16627	Респ. Северная Осетия - Алания, р-н Правобережный, с. Брут, ул. Советская, 22	Правобережный	15:03:0090115:291	0030020000000 Земли населенных пунктов	Для ведения личного подсобного хозяйства	13	02:0020	7 891	259,61	2 048 582,51
16628	Российская Федерация, Республика Северная Осетия - Алания, Правобережный район, с. Брут, ул. Степная, 2	Правобережный	15:03:0090115:3	0030020000000 Земли населенных пунктов	Для ведения личного подсобного хозяйства	13	02:0020	2 514	259,61	652 659,54
16629	Российская Федерация, Республика Северная Осетия - Алания, Правобережный район, с. Брут, ул. Степная, 22	Правобережный	15:03:0090115:30	0030020000000 Земли населенных пунктов	Для эксплуатации дома	13	02:0010	2 100	259,61	545 181,00
16630	Республика Северная Осетия - Алания, м.р-н Правобережный, с.п. Брутское, с Брут, ул Советская, уч. 2	Правобережный	15:03:0090115:31	0030020000000 Земли населенных пунктов	Для ведения личного подсобного хозяйства	13	02:0020	6 573	259,61	1 706 416,53
16631	Республика Северная Осетия - Алания, Правобережный район, с. Брут, ул. Степная, 41	Правобережный	15:03:0090115:314	0030020000000 Земли населенных пунктов	Для ведения личного подсобного хозяйства	13	02:0020	4 972	259,61	1 290 780,92
16632	Российская Федерация, Республика Северная Осетия-Алания, Правобережный район, с. Брут	Правобережный	15:03:0090115:315	0030020000000 Земли населенных пунктов	Коммунальное обслуживание	6	03:0012	1 208	266,10	321 448,80
16633	Российская Федерация, Республика Северная Осетия-Алания, Правобережный район, с. Брут, ул Степная, 65	Правобережный	15:03:0090115:318	0030020000000 Земли населенных пунктов	Для ведения личного подсобного хозяйства	13	02:0020	5 525	259,61	1 434 348,25
16634	Республика Северная Осетия - Алания, Правобережный район, с. Брут, ул. Советская, 4	Правобережный	15:03:0090115:32	0030020000000 Земли населенных пунктов	Для ведения личного подсобного хозяйства	13	02:0020	2 494	259,61	647 467,34
16635	Респ. Северная Осетия - Алания, р-н Правобережный, с. Брут, ул. Советская, 6	Правобережный	15:03:0090115:33	0030020000000 Земли населенных пунктов	Для ведения личного подсобного хозяйства	13	02:0020	1 934	259,61	502 085,74
16636	Респ. Северная Осетия - Алания, р-н Правобережный, с. Брут, ул. Советская, 8	Правобережный	15:03:0090115:34	0030020000000 Земли населенных пунктов	Для ведения личного подсобного хозяйства	13	02:0020	3 544	259,61	920 057,84
16637	Северная Осетия - Алания респ, р-н Правобережный, с Брут, ул Советская, 10	Правобережный	15:03:0090115:35	0030020000000 Земли населенных пунктов	Для ведения личного подсобного хозяйства	13	02:0020	4 705	259,61	1 221 465,05
16638	Респ. Северная Осетия - Алания, р-н Правобережный, с. Брут, ул. Советская, 12	Правобережный	15:03:0090115:36	0030020000000 Земли населенных пунктов	Для эксплуатации дома	13	02:0010	2 723	259,61	706 918,03
16639	Респ. Северная Осетия - Алания, р-н Правобережный, с. Брут, ул. Советская, 14	Правобережный	15:03:0090115:37	0030020000000 Земли населенных пунктов	Для эксплуатации дома	13	02:0010	2 027	259,61	526 229,47
16640	Респ. Северная Осетия - Алания, р-н Правобережный, с. Брут, ул. Советская, 16	Правобережный	15:03:0090115:38	0030020000000 Земли населенных пунктов	Для ведения личного подсобного хозяйства	13	02:0020	3 590	259,61	931 999,90
16641	Северная Осетия - Алания респ, р-н Правобережный, с Брут, ул Советская, 18	Правобережный	15:03:0090115:39	0030020000000 Земли населенных пунктов	Для ведения личного подсобного хозяйства	13	02:0020	4 734	259,61	1 228 993,74
16642	Респ. Северная Осетия - Алания, р-н Правобережный, с. Брут, ул. Степная, 3	Правобережный	15:03:0090115:4	0030020000000 Земли населенных пунктов	Для эксплуатации дома	13	02:0010	2 501	259,61	649 284,61
16643	Респ. Северная Осетия - Алания, р-н Правобережный, с. Брут, ул. Советская, 20	Правобережный	15:03:0090115:40	0030020000000 Земли населенных пунктов	Для ведения личного подсобного хозяйства	13	02:0020	3 091	259,61	802 454,51
16644	Респ. Северная Осетия - Алания, р-н Правобережный, с. Брут, ул. Советская, 24	Правобережный	15:03:0090115:43	0030020000000 Земли населенных пунктов	Для ведения личного подсобного хозяйства	13	02:0020	5 005	259,61	1 299 348,05
16645	Респ. Северная Осетия - Алания, р-н Правобережный, с. Брут, ул. Советская, дом 26	Правобережный	15:03:0090115:44	0030020000000 Земли населенных пунктов	Для ведения личного подсобного хозяйства	13	02:0020	4 038	259,61	1 048 305,18
16646	Респ. Северная Осетия - Алания, р-н Правобережный, с. Брут, ул. Советская, дом 30	Правобережный	15:03:0090115:46	0030020000000 Земли населенных пунктов	Под жилую застройку	13	02:0010	5 347	259,61	1 388 134,67
16647	Респ. Северная Осетия - Алания, р-н Правобережный, с. Брут, ул. Советская, дом 32	Правобережный	15:03:0090115:47	0030020000000 Земли населенных пунктов	Под жилую застройку	13	02:0010	7 538	259,61	1 956 940,18
16648	Северная Осетия - Алания респ, р-н Правобережный, с Брут, ул Советская, д 40	Правобережный	15:03:0090115:48	0030020000000 Земли населенных пунктов	Для ведения личного подсобного хозяйства	13	02:0020	3 378	259,61	876 962,58

№ п/п	Местоположение ЗУ	Район	Кадастровый номер ЗУ	Категория земель	Разрешенное использование по документу	Код вида разрешенного использования (в соответствии с классификатором видов разрешенного использования земельных участков)	Вид использования объектов недвижимости	Площадь	УПКС	КС
16649	Российская Федерация, Республика Северная Осетия-Алания, Правобережный район, с. Брут, ул. Советская, 36	Правобережный	15:03:0090115:49	0030020000000 Земли населенных пунктов	Под жилую застройку	13	02:0010	7 325	259,61	1 901 643,25
16650	Российская Федерация, Республика Северная Осетия - Алания, Правобережный район, с. Брут, ул. Степная, 4	Правобережный	15:03:0090115:5	0030020000000 Земли населенных пунктов	Для эксплуатации дома	13	02:0010	3 151	259,61	818 031,11
16651	Респ. Северная Осетия - Алания, р-н Правобережный, с. Брут, ул. Советская, дом 28	Правобережный	15:03:0090115:50	0030020000000 Земли населенных пунктов	Под жилую застройку	13	02:0010	2 363	259,61	613 458,43
16652	Респ. Северная Осетия - Алания, р-н Правобережный, с. Брут, ул. Советская, дом 34	Правобережный	15:03:0090115:51	0030020000000 Земли населенных пунктов	Под жилую застройку	13	02:0010	7 345	259,61	1 906 835,45
16653	Республика Северная Осетия-Алания, р-н Правобережный, с. Брут, ул. Советская, 42	Правобережный	15:03:0090115:52	0030020000000 Земли населенных пунктов	Под жилую застройку	13	02:0010	2 861	259,61	742 744,21
16654	Респ. Северная Осетия - Алания, р-н Правобережный, с. Брут, ул. Советская, дом 44	Правобережный	15:03:0090115:53	0030020000000 Земли населенных пунктов	Под жилую застройку	13	02:0010	3 098	259,61	804 271,78
16655	Северная Осетия - Алания респ, р-н Правобережный, с. Брут, ул. Советская, 46	Правобережный	15:03:0090115:54	0030020000000 Земли населенных пунктов	Для ведения личного подсобного хозяйства	13	02:0020	2 130	259,61	552 969,30
16656	Респ. Северная Осетия - Алания, р-н Правобережный, с. Брут, ул. Советская, №50	Правобережный	15:03:0090115:55	0030020000000 Земли населенных пунктов	Для ведения личного подсобного хозяйства	13	02:0020	3 903	259,61	1 013 257,83
16657	Российская Федерация, Республика Северная Осетия-Алания, Правобережный район, с. Брут, ул. Советская, 52	Правобережный	15:03:0090115:57	0030020000000 Земли населенных пунктов	Под жилую застройку	13	02:0010	5 085	259,61	1 320 116,85
16658	Российская Федерация, Республика Северная Осетия-Алания, Правобережный район, с. Брут, ул. Советская, 54	Правобережный	15:03:0090115:58	0030020000000 Земли населенных пунктов	Под жилую застройку	13	02:0020	6 885	259,61	1 787 414,85
16659	Респ. Северная Осетия - Алания, р-н Правобережный, с. Брут, ул. Степная, 9	Правобережный	15:03:0090115:59	0030020000000 Земли населенных пунктов	Для ведения личного подсобного хозяйства	13	02:0020	2 350	259,61	610 083,50
16660	Республика Северная Осетия-Алания, р-н Правобережный, с. Брут, ул. Степная, 23	Правобережный	15:03:0090115:60	0030020000000 Земли населенных пунктов	Для ведения личного подсобного хозяйства	13	02:0020	4 774	259,61	1 239 378,14
16661	Респ. Северная Осетия - Алания, р-н Правобережный, с. Брут, ул. Степная, 27	Правобережный	15:03:0090115:62	0030020000000 Земли населенных пунктов	Для ведения личного подсобного хозяйства	13	02:0020	3 524	259,61	914 865,64
16662	Респ. Северная Осетия - Алания, р-н Правобережный, с. Брут, ул. Степная, дом 29	Правобережный	15:03:0090115:63	0030020000000 Земли населенных пунктов	Под жилую застройку	13	02:0010	3 730	259,61	968 345,30
16663	Респ. Северная Осетия - Алания, р-н Правобережный, с. Брут, ул. Степная, 35	Правобережный	15:03:0090115:64	0030020000000 Земли населенных пунктов	Для ведения личного подсобного хозяйства	13	02:0020	3 518	259,61	913 307,98
16664	Респ. Северная Осетия - Алания, р-н Правобережный, с. Брут, ул. Степная, дом 33	Правобережный	15:03:0090115:65	0030020000000 Земли населенных пунктов	Под жилую застройку	13	02:0010	3 639	259,61	944 720,79
16665	Респ. Северная Осетия - Алания, р-н Правобережный, с. Брут, ул. Степная, 91а	Правобережный	15:03:0090115:66	0030020000000 Земли населенных пунктов	Для строительства коммерческого магазина	4	04:0040	101	674,98	68 172,98
16666	Республика Северная Осетия - Алания, Правобережный район, с. Брут, ул. Степная, 37	Правобережный	15:03:0090115:67	0030020000000 Земли населенных пунктов	Для ведения личного подсобного хозяйства	13	02:0020	3 932	259,61	1 020 786,52
16667	Респ. Северная Осетия - Алания, р-н Правобережный, с. Брут, ул. Степная, дом 39	Правобережный	15:03:0090115:68	0030020000000 Земли населенных пунктов	Под жилую застройку	13	02:0010	3 811	259,61	989 373,71
16668	Респ. Северная Осетия - Алания, р-н Правобережный, с. Брут, ул. Степная, 43	Правобережный	15:03:0090115:70	0030020000000 Земли населенных пунктов	Для ведения личного подсобного хозяйства	13	02:0020	3 913	259,61	1 015 853,93
16669	Респ. Северная Осетия - Алания, р-н Правобережный, с. Брут, ул. Степная, 45	Правобережный	15:03:0090115:71	0030020000000 Земли населенных пунктов	Для ведения личного подсобного хозяйства	13	02:0020	4 584	259,61	1 190 052,24
16670	Респ. Северная Осетия - Алания, р-н Правобережный, с. Брут, ул. Степная № 49	Правобережный	15:03:0090115:73	0030020000000 Земли населенных пунктов	Для ведения личного подсобного хозяйства	13	02:0020	5 446	259,61	1 413 836,06
16671	Респ. Северная Осетия - Алания, р-н Правобережный, с. Брут, ул. Степная, 51	Правобережный	15:03:0090115:74	0030020000000 Земли населенных пунктов	Под жилую застройку	13	02:0010	2 854	259,61	740 926,94
16672	Респ. Северная Осетия - Алания, р-н Правобережный, с. Брут, ул. Степная, дом 53	Правобережный	15:03:0090115:75	0030020000000 Земли населенных пунктов	Под жилую застройку	13	02:0010	2 994	259,61	777 272,34
16673	Респ. Северная Осетия - Алания, р-н Правобережный, с. Брут, ул. Степная, дом 57	Правобережный	15:03:0090115:77	0030020000000 Земли населенных пунктов	Под жилую застройку	13	02:0010	4 320	259,61	1 121 111,20
16674	Республика Северная Осетия - Алания, р-н Правобережный, с. Брут, ул. Степная, 59	Правобережный	15:03:0090115:78	0030020000000 Земли населенных пунктов	Под жилую застройку	13	02:0010	3 884	259,61	1 008 325,24
16675	Респ. Северная Осетия - Алания, р-н Правобережный, с. Брут, ул. Степная, 61	Правобережный	15:03:0090115:82	0030020000000 Земли населенных пунктов	Для эксплуатации индивидуального жилого дома	13	02:0010	7 521	259,61	1 952 526,81
16676	Российская Федерация, Республика Северная Осетия - Алания, Правобережный район, с. Брут, ул. Степная, 18	Правобережный	15:03:0090115:9	0030020000000 Земли населенных пунктов	Для строительства жилого дома	13	02:0010	3 142	259,61	815 694,62
16677	Российская Федерация, Республика Северная Осетия-Алания, Правобережный район, с. Брут, ул. Степная, 106	Правобережный	15:03:0090116:13	0030020000000 Земли населенных пунктов	Для ведения личного подсобного хозяйства	13	02:0020	1 651	259,61	428 616,11
16678	Северная Осетия - Алания респ, р-н Правобережный, с. Брут, ул. Степная, 217	Правобережный	15:03:0090116:14	0030020000000 Земли населенных пунктов	Для ведения личного подсобного хозяйства	13	02:0020	2 500	259,61	649 025,00
16679	Российская Федерация, Республика Северная Осетия - Алания, Правобережный район, с. Брут, ул. Степная, 36	Правобережный	15:03:0090116:16	0030020000000 Земли населенных пунктов	Для ведения личного подсобного хозяйства	13	02:0020	2 100	259,61	545 181,00
16680	Российская Федерация, Республика Северная Осетия-Алания, Правобережный район, с. Брут, ул. Степная, 20 "а"	Правобережный	15:03:0090116:2	0030020000000 Земли населенных пунктов	Под жилую застройку	13	02:0010	1 300	259,61	337 493,00
16681	Российская Федерация, Республика Северная Осетия - Алания, Правобережный район, с. Брут, ул. Степная, 38	Правобережный	15:03:0090116:210	0030020000000 Земли населенных пунктов	Под строительство жилого дома	13	02:0010	2 100	259,61	545 181,00
16682	Российская Федерация, Республика Северная Осетия-Алания, Правобережный район, с. Брут, ул. Степная, 118	Правобережный	15:03:0090116:218	0030020000000 Земли населенных пунктов	Для ведения личного подсобного хозяйства	13	02:0020	3 406	259,61	884 231,66
16683	Российская Федерация, Республика Северная Осетия-Алания, Правобережный район, с. Брут, ул. Степная, 108	Правобережный	15:03:0090116:219	0030020000000 Земли населенных пунктов	Для ведения личного подсобного хозяйства	13	02:0020	1 902	259,61	493 778,22
16684	Российская Федерация, Республика Северная Осетия-Алания, Правобережный район, с. Брут, ул. Степная, б/н	Правобережный	15:03:0090116:25	0030020000000 Земли населенных пунктов	Под жилую застройку	13	02:0010	1 871	259,61	485 730,31
16685	Российская Федерация, Республика Северная Осетия-Алания, Правобережный район, с. Брут, ул. Степная, 128 "а"	Правобережный	15:03:0090116:28	0030020000000 Земли населенных пунктов	Для ведения личного подсобного хозяйства	13	02:0020	2 306	259,61	598 660,66
16686	Российская Федерация, Республика Северная Осетия-Алания, Правобережный район, с. Брут, ул. Степная, 128	Правобережный	15:03:0090116:29	0030020000000 Земли населенных пунктов	Для ведения личного подсобного хозяйства	13	02:0020	2 284	259,61	592 949,24
16687	Российская Федерация, Республика Северная Осетия-Алания, Правобережный район, с. Брут, ул. Степная, б/н	Правобережный	15:03:0090116:3	0030020000000 Земли населенных пунктов	Для строительства жилого дома	13	02:0010	2 100	259,61	545 181,00
16688	Респ. Северная Осетия - Алания, р-н Правобережный, с. Брут, ул. Степная	Правобережный	15:03:0090116:33	0030020000000 Земли населенных пунктов	Под жилую застройку	13	02:0010	2 200	259,61	571 142,00
16689	Респ. Северная Осетия - Алания, р-н Правобережный, с. Брут, ул. Степная, №60	Правобережный	15:03:0090116:38	0030020000000 Земли населенных пунктов	Для ведения личного подсобного хозяйства	13	02:0020	2 205	259,61	572 440,05
16690	Российская Федерация, Республика Северная Осетия - Алания, Правобережный район, с. Брут, ул. Степная, 32	Правобережный	15:03:0090116:41	0030020000000 Земли населенных пунктов	Под жилую застройку	13	02:0010	2 500	259,61	649 025,00
16691	Российская Федерация, Республика Северная Осетия-Алания, Правобережный район, с. Брут, ул. Степная, 71	Правобережный	15:03:0090116:43	0030020000000 Земли населенных пунктов	Для ведения личного подсобного хозяйства	13	02:0020	4 384	259,61	1 138 130,24
16692	Российская Федерация, Республика Северная Осетия-Алания, Правобережный район, с. Брут, ул. Степная, 42	Правобережный	15:03:0090116:47	0030020000000 Земли населенных пунктов	Для ведения личного подсобного хозяйства	13	02:0020	3 797	259,61	985 739,17
16693	Респ. Северная Осетия - Алания, р-н Правобережный, с. Брут, ул. Степная, дом 44	Правобережный	15:03:0090116:49	0030020000000 Земли населенных пунктов	Под жилую застройку	13	02:0010	2 298	259,61	596 583,78
16694	Респ. Северная Осетия - Алания, р-н Правобережный, с. Брут, ул. Степная, 54	Правобережный	15:03:0090116:5	0030020000000 Земли населенных пунктов	Под жилую застройку	13	02:0010	2 375	259,61	616 573,75
16695	Российская Федерация, Республика Северная Осетия-Алания, Правобережный район, с. Брут, ул. Степная, 84	Правобережный	15:03:0090116:51	0030020000000 Земли населенных пунктов	Для ведения личного подсобного хозяйства	13	02:0020	2 989	259,61	775 974,29

№ п/п	Местоположение ЗУ	Район	Кадастровый номер ЗУ	Категория земель	Разрешенное использование по документу	Код вида разрешенного использования (в соответствии с классификатором видов разрешенного использования земельных участков)	Вид использования объектов недвижимости	Площадь	УПКС	КС
16696	Респ. Северная Осетия - Алания, Правобережный р-н , с. Брут, ул. Степная, 46	Правобережный	15:03:0090116:52	003002000000 Земли населенных пунктов	Под жилую застройку	13	02:0:10	2 097	259,61	544 402,17
16697	Респ. Северная Осетия - Алания, р-н Правобережный, с. Брут, ул. Степная, 48	Правобережный	15:03:0090116:54	003002000000 Земли населенных пунктов	Для ведения личного подсобного хозяйства	13	02:0:20	1 900	259,61	493 259,00
16698	Респ. Северная Осетия - Алания, р-н Правобережный, с. Брут, ул. Степная, дом 52	Правобережный	15:03:0090116:58	003002000000 Земли населенных пунктов	Под жилую застройку	13	02:0:10	2 102	259,61	545 700,22
16699	Республика Северная Осетия - Алания, р-н Правобережный, с. Брут, ул. Степная, 58	Правобережный	15:03:0090116:63	003002000000 Земли населенных пунктов	Для ведения личного подсобного хозяйства	13	02:0:20	2 535	259,61	658 111,35
16700	Российская Федерация, Республика Северная Осетия-Алания, Правобережный район, с. Брут, ул. Степная, 66	Правобережный	15:03:0090116:65	003002000000 Земли населенных пунктов	Для ведения личного подсобного хозяйства	13	02:0:20	2 752	259,61	714 446,72
16701	Респ. Северная Осетия - Алания, р-н Правобережный, с. Брут, ул. Степная, дом 64 а	Правобережный	15:03:0090116:66	003002000000 Земли населенных пунктов	Для ведения личного подсобного хозяйства	13	02:0:20	4 200	259,61	1 090 362,00
16702	Российская Федерация, Республика Северная Осетия-Алания, Правобережный район, с. Брут, ул. Степная, 126	Правобережный	15:03:0090116:67	003002000000 Земли населенных пунктов	Для ведения личного подсобного хозяйства	13	02:0:20	3 309	259,61	859 049,49
16703	Российская Федерация, Республика Северная Осетия-Алания, Правобережный район, с. Брут, ул. Степная, 116	Правобережный	15:03:0090116:68	003002000000 Земли населенных пунктов	Для ведения личного подсобного хозяйства	13	02:0:20	4 285	259,61	1 112 428,85
16704	Российская Федерация, Республика Северная Осетия-Алания, Правобережный район, с. Брут, ул. Степная, 70	Правобережный	15:03:0090116:69	003002000000 Земли населенных пунктов	Для ведения личного подсобного хозяйства	13	02:0:20	3 306	259,61	858 270,66
16705	Российская Федерация, Республика Северная Осетия - Алания, Правобережный район, с. Брут, ул. Степная, 24	Правобережный	15:03:0090116:8	003002000000 Земли населенных пунктов	Под жилую застройку	13	02:0:10	2 500	259,61	649 025,00
16706	Российская Федерация, Республика Северная Осетия-Алания, Правобережный район, с. Брут, ул. Степная, 124	Правобережный	15:03:0090116:83	003002000000 Земли населенных пунктов	Для ведения личного подсобного хозяйства	13	02:0:20	2 515	259,61	652 919,15
16707	Российская Федерация, Республика Северная Осетия-Алания, Правобережный район, с. Брут, ул. Степная, 114	Правобережный	15:03:0090116:85	003002000000 Земли населенных пунктов	Для ведения личного подсобного хозяйства	13	02:0:20	2 173	259,61	564 132,53
16708	Российская Федерация, Республика Северная Осетия-Алания, Правобережный район, с. Брут, ул. Степная, 86	Правобережный	15:03:0090116:88	003002000000 Земли населенных пунктов	Для ведения личного подсобного хозяйства	13	02:0:20	3 177	259,61	824 780,97
16709	Российская Федерация, Республика Северная Осетия-Алания, Правобережный район, с. Брут, ул. Степная, 134	Правобережный	15:03:0090116:89	003002000000 Земли населенных пунктов	Для строительства цеха по ремонту легковых автомашин	6	06:0:21	500	410,93	205 465,00
16710	Российская Федерация, Республика Северная Осетия-Алания, Правобережный район, с. Брут, ул. Степная, 132	Правобережный	15:03:0090116:9	003002000000 Земли населенных пунктов	Под строительство жилого дома	13	02:0:10	1 235	259,61	320 618,35
16711	Российская Федерация, Республика Северная Осетия-Алания, Правобережный район, с. Брут, ул. Степная, 120	Правобережный	15:03:0090116:92	003002000000 Земли населенных пунктов	Для ведения личного подсобного хозяйства	13	02:0:20	2 624	259,61	681 216,64
16712	Российская Федерация, Республика Северная Осетия-Алания, Правобережный район, с. Брут, ул. Степная,112	Правобережный	15:03:0090116:98	003002000000 Земли населенных пунктов	Для ведения личного подсобного хозяйства	13	02:0:20	2 184	259,61	566 988,24
16713	Северная Осетия - Алания респ, р-н Правобережный, с Брут ул Степная 233	Правобережный	15:03:0090117:1	003002000000 Земли населенных пунктов	Для ведения личного подсобного хозяйства	13	02:0:20	2 866	259,61	744 042,26
16714	Республика Северная Осетия-Алания, р-н Правобережный, с. Брут, ул. Степная, 223	Правобережный	15:03:0090117:11	003002000000 Земли населенных пунктов	Для ведения личного подсобного хозяйства	13	02:0:20	2 504	259,61	650 063,44
16715	Респ. Северная Осетия - Алания, р-н Правобережный, с. Брут, ул. Степная, 221	Правобережный	15:03:0090117:13	003002000000 Земли населенных пунктов	Для ведения личного подсобного хозяйства	13	02:0:20	2 579	259,61	669 534,19
16716	Российская Федерация, Республика Северная Осетия - Алания, Правобережный район, с. Брут, ул. Степная, 225	Правобережный	15:03:0090117:134	003002000000 Земли населенных пунктов	для ведения личного подсобного хозяйства	13	02:0:20	2 699	259,61	700 687,39
16717	Республика Северная Осетия — Алания, р-н Правобережный, с Брут	Правобережный	15:03:0090117:135	003002000000 Земли населенных пунктов	Личное подсобное хозяйство	13	02:0:20	1 629	259,61	422 904,69
16718	Республика Северная Осетия — Алания, р-н Правобережный, с Брут	Правобережный	15:03:0090117:136	003002000000 Земли населенных пунктов	личное подсобное хозяйство	13	02:0:20	1 801	259,61	467 557,61
16719	Республика Северная Осетия — Алания, р-н Правобережный, с. Брут, Степная ул	Правобережный	15:03:0090117:137	003002000000 Земли населенных пунктов	личное подсобное хозяйство	13	02:0:20	2 511	259,61	651 880,71
16720	Республика Северная Осетия — Алания, р-н Правобережный, с Брут	Правобережный	15:03:0090117:138	003002000000 Земли населенных пунктов	личное подсобное хозяйство	13	02:0:20	2 164	259,61	561 796,04
16721	Республика Северная Осетия — Алания, р-н Правобережный, с Брут	Правобережный	15:03:0090117:139	003002000000 Земли населенных пунктов	личное подсобное хозяйство	13	02:0:20	1 436	259,61	372 799,96
16722	Республика Северная Осетия — Алания, р-н Правобережный, с Брут	Правобережный	15:03:0090117:140	003002000000 Земли населенных пунктов	личное подсобное хозяйство	13	02:0:20	1 390	259,61	360 857,90
16723	Республика Северная Осетия — Алания, р-н Правобережный, с Брут	Правобережный	15:03:0090117:141	003002000000 Земли населенных пунктов	личное подсобное хозяйство	13	02:0:20	3 264	259,61	847 367,04
16724	Республика Северная Осетия — Алания, р-н Правобережный, с Брут, Степная ул	Правобережный	15:03:0090117:142	003002000000 Земли населенных пунктов	личное подсобное хозяйство	13	02:0:20	2 986	259,61	775 495,46
16725	Республика Северная Осетия-Алания, Правобережный район, с. Брут, Степная ул., 70	Правобережный	15:03:0090117:15	003002000000 Земли населенных пунктов	Индивидуальное жилищное строительство	13	02:0:10	600	259,61	155 766,00
16726	Республика Северная Осетия-Алания, р-н Правобережный, с. Брут, ул. Степная, 172	Правобережный	15:03:0090117:16	003002000000 Земли населенных пунктов	Индивидуальное жилищное строительство	13	02:0:10	600	259,61	155 766,00
16727	Республика Северная Осетия-Алания, р-н Правобережный, с. Брут, ул. Степная, 174	Правобережный	15:03:0090117:17	003002000000 Земли населенных пунктов	Индивидуальное жилищное строительство	13	02:0:10	600	259,61	155 766,00
16728	Респ. Северная Осетия - Алания, р-н Правобережный, с. Брут, ул. Степная №109	Правобережный	15:03:0090117:18	003002000000 Земли населенных пунктов	Под строительство жилого дома	13	02:0:10	1 500	259,61	389 415,00
16729	Северная Осетия - Алания респ, р-н Правобережный, с Брут ул Степная 231	Правобережный	15:03:0090117:4	003002000000 Земли населенных пунктов	Для ведения личного подсобного хозяйства	13	02:0:20	3 223	259,61	836 723,03
16730	Северная Осетия - Алания респ, р-н Правобережный, с Брут ул Степная 219	Правобережный	15:03:0090117:7	003002000000 Земли населенных пунктов	Для ведения личного подсобного хозяйства	13	02:0:20	3 190	259,61	828 155,90
16731	Российская Федерация, Республика Северная Осетия - Алания, Правобережный район, с. Брут, ул. Степная, 2-а	Правобережный	15:03:0090118:1	003002000000 Земли населенных пунктов	Под общественную застройку (кафе "Хинкали")	4	04:0:60	950	577,63	548 748,50
16732	Российская Федерация, Республика Северная Осетия - Алания, Правобережный район, с. Брут, ул. Степная, 87 а	Правобережный	15:03:0090118:2	003002000000 Земли населенных пунктов	Связь	6	06:0:80	300	434,84	130 452,00
16733	Российская Федерация, Республика Северная Осетия - Алания, Правобережный район, с. Брут, ул. Степная, 138	Правобережный	15:03:0090118:3	003002000000 Земли населенных пунктов	Для строительства автозаправочной станции	4	04:0:95	3 004	1 841,86	5 532 947,44
16734	Республика Северная Осетия - Алания, Правобережный район, с. Брут, ул. Степная, 62	Правобережный	15:03:0090119:119	003002000000 Земли населенных пунктов	Для строительства жилого дома	13	02:0:10	1 540	259,61	399 799,40
16735	Республика Северная Осетия - Алания, Правобережный район, с. Брут, ул.Степная, 50	Правобережный	15:03:0090119:2	003002000000 Земли населенных пунктов	Под жилую застройку	13	02:0:10	2 200	259,61	571 142,00
16736	Российская Федерация, Республика Северная Осетия-Алания, Правобережный район, с. Брут, ул. Степная, 98	Правобережный	15:03:0090119:4	003002000000 Земли населенных пунктов	Для ведения личного подсобного хозяйства	13	02:0:20	1 692	259,61	439 260,12
16737	Республика Северная Осетия - Алания, Правобережный район, с. Брут, ул. Степная, № 56	Правобережный	15:03:0090119:8	003002000000 Земли населенных пунктов	Для ведения личного подсобного хозяйства	13	02:0:20	2 900	259,61	752 869,00
16738	Российская Федерация, Республика Северная Осетия - Алания, Правобережный район, с. Брут, ул. Степная, 10	Правобережный	15:03:0090120:1	003002000000 Земли населенных пунктов	Под жилую застройку	13	02:0:10	2 300	259,61	597 103,00
16739	Российская Федерация, Республика Северная Осетия - Алания, Правобережный район, с. Брут, ул. Степная, 40	Правобережный	15:03:0090120:121	003002000000 Земли населенных пунктов	Для ведения личного подсобного хозяйства	13	02:0:20	2 931	259,61	760 916,91
16740	Российская Федерация, Республика Северная Осетия - Алания, Правобережный район, с. Брут, ул. Степная, 6п	Правобережный	15:03:0090120:3	003002000000 Земли населенных пунктов	Для ведения личного подсобного хозяйства	13	02:0:20	2 195	259,61	569 843,95
16741	Российская Федерация, Республика Северная Осетия-Алания, Правобережный район, с. Брут, ул. Степная, 6а	Правобережный	15:03:0090120:4	003002000000 Земли населенных пунктов	Для ведения личного подсобного хозяйства	13	02:0:20	1 854	259,61	481 316,94

№ пп	Местоположение ЗУ	Район	Кадастровый номер ЗУ	Категория земель	Разрешенное использование по документу	Код вида разрешенного использования (в соответствии с классификатором видов разрешенного использования земельных участков)	Вид использования объектов недвижимости	Площадь	УПКС	КС
16742	Российская Федерация, Республика Северная Осетия-Алания, Правобережный район, с. Брут, ул. Степная, 34	Правобережный	15:03:0090120:7	0030020000000 Земли населенных пунктов	Для ведения личного подсобного хозяйства	13	02:0020	2 500	259,61	649 025,00
16743	Российская Федерация, Республика Северная Осетия-Алания, Правобережный район, с. Брут, ул. Степная, 12	Правобережный	15:03:0090120:8	0030020000000 Земли населенных пунктов	Для ведения личного подсобного хозяйства	13	02:0020	4 072	259,61	1 057 131,92
16744	Респ. Северная Осетия - Алания, р-н Правобережный, с. Хумалаг, ул. Братьев Цидуговых, 140	Правобережный	15:03:0100101:1	0030020000000 Земли населенных пунктов	Для эксплуатации дома	13	02:0010	3 610	225,77	815 029,70
16745	Северная Осетия - Алания респ, р-н Правобережный, с. Хумалаг, ул. Моргоева, 97	Правобережный	15:03:0100101:10	0030020000000 Земли населенных пунктов	Для ведения личного подсобного хозяйства	13	02:0020	4 004	225,77	903 983,08
16746	Респ. Северная Осетия - Алания, р-н Правобережный, с. Хумалаг, ул. Моргоева, дом 99	Правобережный	15:03:0100101:11	0030020000000 Земли населенных пунктов	Для ведения личного подсобного хозяйства	13	02:0020	3 331	225,77	752 039,87
16747	Респ. Северная Осетия - Алания, р-н Правобережный, с. Хумалаг, ул. Моргоева, 103	Правобережный	15:03:0100101:13	0030020000000 Земли населенных пунктов	Для эксплуатации дома	13	02:0010	2 956	225,77	667 376,12
16748	Респ. Северная Осетия - Алания, р-н Правобережный, с. Хумалаг, ул. Моргоева, 107	Правобережный	15:03:0100101:14	0030020000000 Земли населенных пунктов	Для эксплуатации дома	13	02:0010	1 734	225,77	391 485,18
16749	Респ. Северная Осетия - Алания, р-н Правобережный, с. Хумалаг, ул. Моргоева, 109	Правобережный	15:03:0100101:15	0030020000000 Земли населенных пунктов	Под жилую застройку	13	02:0010	1 327	225,77	299 596,79
16750	Республика Северная Осетия-Алания, р-н Правобережный, с Хумалаг, ул Братьев Цидуговых, д 110(142)	Правобережный	15:03:0100101:17	0030020000000 Земли населенных пунктов	Для эксплуатации дома	13	02:0010	3 095	225,77	698 758,15
16751	Республика Северная Осетия-Алания, р-н Правобережный, с Хумалаг, ул Братьев Цидуговых, д 112	Правобережный	15:03:0100101:18	0030020000000 Земли населенных пунктов	Под жилую застройку	13	02:0010	3 098	225,77	699 435,46
16752	Республика Северная Осетия-Алания, р-н Правобережный, с. Хумалаг, ул. Бр. Цидуговых, 146	Правобережный	15:03:0100101:19	0030020000000 Земли населенных пунктов	Для эксплуатации дома	13	02:0010	3 459	225,77	780 938,43
16753	Респ. Северная Осетия - Алания, р-н Правобережный, с. Хумалаг, ул. Моргоева, 83	Правобережный	15:03:0100101:2	0030020000000 Земли населенных пунктов	Для эксплуатации дома	13	02:0010	3 095	225,77	698 758,15
16754	Республика Северная Осетия-Алания, р-н Правобережный, с. Хумалаг, ул. Бр. Цидуговых, 150	Правобережный	15:03:0100101:21	0030020000000 Земли населенных пунктов	Для ведения личного подсобного хозяйства	13	02:0020	5 544	225,77	1 251 668,88
16755	Республика Северная Осетия-Алания, р-н Правобережный, с. Хумалаг, ул. Братьев Цидуговых, 152	Правобережный	15:03:0100101:22	0030020000000 Земли населенных пунктов	Для ведения личного подсобного хозяйства	13	02:0020	4 792	225,77	1 081 889,84
16756	Республика Северная Осетия-Алания, р-н Правобережный, с. Хумалаг, ул Братьев Цидуговых, 154	Правобережный	15:03:0100101:23	0030020000000 Земли населенных пунктов	Для эксплуатации дома	13	02:0010	2 224	225,77	502 112,48
16757	Республика Северная Осетия-Алания, р-н Правобережный, с. Хумалаг, ул Бр. Цидуговых, 122 п	Правобережный	15:03:0100101:24	0030020000000 Земли населенных пунктов	Для ведения личного подсобного хозяйства	13	02:0020	2 025	225,77	457 184,25
16758	Республика Северная Осетия-Алания, р-н Правобережный, с. Хумалаг, ул. Бр.Цидуговых, 158	Правобережный	15:03:0100101:26	0030020000000 Земли населенных пунктов	Для эксплуатации дома	13	02:0010	4 387	225,77	990 452,99
16759	Республика Северная Осетия-Алания, р-н Правобережный, с Хумалаг, ул Братьев Цидуговых, д 128	Правобережный	15:03:0100101:27	0030020000000 Земли населенных пунктов	Для ведения личного подсобного хозяйства	13	02:0020	4 416	225,77	997 000,32
16760	Республика Северная Осетия-Алания, р-н Правобережный, с. Хумалаг, ул. Бр. Цидуговых, 162	Правобережный	15:03:0100101:28	0030020000000 Земли населенных пунктов	Для ведения личного подсобного хозяйства	13	02:0020	4 052	225,77	914 820,04
16761	Республика Северная Осетия-Алания, р-н Правобережный, с Хумалаг, ул Братьев Цидуговых, д 132	Правобережный	15:03:0100101:29	0030020000000 Земли населенных пунктов	Для эксплуатации дома	13	02:0010	3 501	225,77	790 420,77
16762	Респ. Северная Осетия - Алания, р-н Правобережный, с. Хумалаг, ул. Моргоева, дом 87	Правобережный	15:03:0100101:3	0030020000000 Земли населенных пунктов	Для эксплуатации дома	13	02:0010	3 793	225,77	856 345,61
16763	Республика Северная Осетия-Алания, р-н Правобережный, с Хумалаг, ул Братьев Цидуговых, д 134	Правобережный	15:03:0100101:30	0030020000000 Земли населенных пунктов	Для эксплуатации дома	13	02:0010	5 245	225,77	1 184 163,65
16764	Республика Северная Осетия-Алания, р-н Правобережный, с. Хумалаг, ул. Бр.Цидуговых, 168	Правобережный	15:03:0100101:31	0030020000000 Земли населенных пунктов	Для ведения личного подсобного хозяйства	13	02:0020	6 061	225,77	1 368 391,97
16765	Республика Северная Осетия-Алания, р-н Правобережный, с Хумалаг, ул Братьев Цидуговых, д 138	Правобережный	15:03:0100101:32	0030020000000 Земли населенных пунктов	Для эксплуатации дома	13	02:0010	5 086	225,77	1 148 266,22
16766	Республика Северная Осетия-Алания, р-н Правобережный, с. Хумалаг, ул. Бр. Цидуговых, 174	Правобережный	15:03:0100101:33	0030020000000 Земли населенных пунктов	Для эксплуатации дома	13	02:0010	3 565	225,77	804 870,05
16767	Северная Осетия - Алания респ, р-н Правобережный, с Хумалаг, ул Бр.Цидуговых, 176	Правобережный	15:03:0100101:34	0030020000000 Земли населенных пунктов	Для ведения личного подсобного хозяйства	13	02:0020	4 214	225,77	951 394,78
16768	Республика Северная Осетия-Алания, р-н Правобережный, с Хумалаг, ул Братьев Цидуговых, д 146	Правобережный	15:03:0100101:35	0030020000000 Земли населенных пунктов	Для эксплуатации дома	13	02:0010	2 988	225,77	674 690,76
16769	Республика Северная Осетия-Алания, р-н Правобережный, с Хумалаг, ул Братьев Цидуговых, д 148	Правобережный	15:03:0100101:36	0030020000000 Земли населенных пунктов	Для эксплуатации дома	13	02:0010	3 003	225,77	677 987,31
16770	Республика Северная Осетия-Алания, р-н Правобережный, с Хумалаг, ул Братьев Цидуговых, д 150	Правобережный	15:03:0100101:37	0030020000000 Земли населенных пунктов	Для эксплуатации дома	13	02:0010	4 586	225,77	1 035 381,22
16771	Республика Северная Осетия-Алания, р-н Правобережный, с Хумалаг, ул Братьев Цидуговых, д 152	Правобережный	15:03:0100101:38	0030020000000 Земли населенных пунктов	Для эксплуатации дома	13	02:0010	4 241	225,77	957 490,57
16772	Республика Северная Осетия-Алания, р-н Правобережный, с. Хумалаг, ул. Бр. Цидуговых, 186	Правобережный	15:03:0100101:39	0030020000000 Земли населенных пунктов	Для ведения личного подсобного хозяйства	13	02:0020	3 620	225,77	817 287,40
16773	Республика Северная Осетия-Алания, р-н Правобережный, с Хумалаг, ул Братьев Цидуговых, д 156	Правобережный	15:03:0100101:40	0030020000000 Земли населенных пунктов	Для эксплуатации дома	13	02:0010	4 042	225,77	912 562,34
16774	Республика Северная Осетия-Алания, р-н Правобережный, с Хумалаг, ул Братьев Цидуговых, д 160	Правобережный	15:03:0100101:41	0030020000000 Земли населенных пунктов	Для эксплуатации дома	13	02:0010	4 345	225,77	980 970,65
16775	Республика Северная Осетия-Алания, р-н Правобережный, с Хумалаг, ул Бр.Цидуговых, д 192	Правобережный	15:03:0100101:42	0030020000000 Земли населенных пунктов	Для ведения личного подсобного хозяйства	13	02:0020	2 905	225,77	655 861,85
16776	Республика Северная Осетия-Алания, р-н Правобережный, с Хумалаг, ул Бр.Цидуговых, д 194	Правобережный	15:03:0100101:43	0030020000000 Земли населенных пунктов	Для ведения личного подсобного хозяйства	13	02:0020	3 545	225,77	800 354,65
16777	Респ. Северная Осетия - Алания, р-н Правобережный, с. Хумалаг, ул. Моргоева, дом 113	Правобережный	15:03:0100101:44	0030020000000 Земли населенных пунктов	Для ведения личного подсобного хозяйства	13	02:0020	1 282	225,77	289 437,14
16778	Респ. Северная Осетия - Алания, р-н Правобережный, с. Хумалаг, ул. Моргоева, дом 111	Правобережный	15:03:0100101:45	0030020000000 Земли населенных пунктов	Для ведения личного подсобного хозяйства	13	02:0020	2 639	225,77	595 807,03
16779	Республика Северная Осетия-Алания, р-н Правобережный, с. Хумалаг, ул. Братьев Цидуговых, 148	Правобережный	15:03:0100101:475	0030020000000 Земли населенных пунктов	Для ведения личного подсобного хозяйства	13	02:0020	557	225,77	125 753,89
16780	Республика Северная Осетия-Алания, р-н Правобережный, с. Хумалаг, ул. Братьев Цидуговых, 148	Правобережный	15:03:0100101:540	0030020000000 Земли населенных пунктов	Для ведения личного подсобного хозяйства	13	02:0020	2 855	225,77	644 573,35
16781	Республика Северная Осетия-Алания, р-н Правобережный, с. Хумалаг, ул. Братьев Цидуговых, 148	Правобережный	15:03:0100101:541	0030020000000 Земли населенных пунктов	Для ведения личного подсобного хозяйства	13	02:0020	2 199	225,77	496 468,23
16782	Республика Северная Осетия-Алания, р-н Правобережный, с. Хумалаг, ул. Моргоева, 85	Правобережный	15:03:0100101:543	0030020000000 Земли населенных пунктов	Для ведения личного подсобного хозяйства	13	02:0020	1 597	225,77	360 554,69
16783	Республика Северная Осетия-Алания, р-н Правобережный, с. Хумалаг, ул. Моргоева, 85 а	Правобережный	15:03:0100101:544	0030020000000 Земли населенных пунктов	Для ведения личного подсобного хозяйства	13	02:0020	1 059	225,77	239 090,43
16784	Респ. Северная Осетия - Алания, р-н Правобережный, с. Хумалаг, ул. Моргоева, дом 89	Правобережный	15:03:0100101:6	0030020000000 Земли населенных пунктов	Для ведения личного подсобного хозяйства	13	02:0020	3 141	225,77	709 143,57
16785	Респ. Северная Осетия - Алания, р-н Правобережный, с. Хумалаг, ул. Моргоева, 91	Правобережный	15:03:0100101:7	0030020000000 Земли населенных пунктов	Для эксплуатации дома	13	02:0010	3 658	225,77	825 866,66
16786	Российская Федерация, Республика Северная Осетия-Алания, Правобережный муниципальный район, с.Хумалаг, ул.Моргоева, 93 "а"	Правобережный	15:03:0100101:717	0030020000000 Земли населенных пунктов	Для ведения личного подсобного хозяйства	13	02:0020	3 621	225,77	817 513,17
16787	Российская Федерация, Республика Северная Осетия-Алания, Правобережный муниципальный район, с. Хумалаг, ул. Братьев Цидуговых, 156	Правобережный	15:03:0100101:718	0030020000000 Земли населенных пунктов	Для ведения личного подсобного хозяйства	13	02:0020	2 858	225,77	645 250,66
16788	Российская Федерация, Республика Северная Осетия-Алания, Правобережный муниципальный район, с. Хумалог, ул. Братьев Цидуговых, 156 "б"	Правобережный	15:03:0100101:719	0030020000000 Земли населенных пунктов	Для ведения личного подсобного хозяйства	13	02:0020	2 762	225,77	623 576,74
16789	Российская Федерация, Республика Северная Осетия-Алания, Правобережный муниципальный район, с. Хумалог, ул. Суворова, 127	Правобережный	15:03:0100101:720	0030020000000 Земли населенных пунктов	Для ведения личного подсобного хозяйства	13	02:0020	3 943	225,77	890 211,11
16790	Российская Федерация, Республика Северная Осетия-Алания, Правобережный район, с. Хумалаг, ул. имени Олега Бежаева, 7	Правобережный	15:03:0100101:721	0030020000000 Земли населенных пунктов	Для ведения личного подсобного хозяйства	13	02:0020	2 381	225,77	537 558,37
16791	Российская Федерация, Республика Северная Осетия-Алания, Правобережный район, с. Хумалаг	Правобережный	15:03:0100101:722	0030020000000 Земли населенных пунктов	Для ведения личного подсобного хозяйства	13	02:0020	7 793	225,77	1 759 425,61
16792	Респ. Северная Осетия - Алания, р-н Правобережный, с. Хумалаг, ул. Моргоева, 93	Правобережный	15:03:0100101:8	0030020000000 Земли населенных пунктов	Для ведения личного подсобного хозяйства	13	02:0020	3 235	225,77	730 365,95

№ п/п	Местоположение ЗУ	Район	Кадастровый номер ЗУ	Категория земель	Разрешенное использование по документу	Код вида разрешенного использования (в соответствии с классификатором видов разрешенного использования земельных участков)	Вид использования объектов недвижимости	Площадь	УПКС	КС
16793	Респ. Северная Осетия - Алания, р-н Правобережный, с. Хумалаг, ул. Моргоева, дом 95	Правобережный	15:03:0100101:9	003002000000 Земли населенных пунктов	Под эксплуатацию зданий	13	02:0:010	3 708	225,77	837 155,16
16794	Респ. Северная Осетия - Алания, р-н Правобережный, с. Хумалаг, ул. Моргоева, 79	Правобережный	15:03:0100102:1	003002000000 Земли населенных пунктов	Для эксплуатации дома	13	02:0:010	2 478	225,77	559 458,06
16795	Республика Северная Осетия-Алания, р-н Правобережный, с.Хумалаг, ул.Бр.Цидуговых, д 134	Правобережный	15:03:0100102:10	003002000000 Земли населенных пунктов	Для эксплуатации дома	13	02:0:010	3 394	225,77	766 263,38
16796	Республика Северная Осетия-Алания, р-н Правобережный, с.Хумалаг, ул.Братьев Цидуговых, д.102	Правобережный	15:03:0100102:11	003002000000 Земли населенных пунктов	Для эксплуатации дома	13	02:0:010	2 496	225,77	563 521,92
16797	Респ. Северная Осетия - Алания. Правобережный р-н . с. Хумалаг. ул. Братьев Цидуговых. д.130	Правобережный	15:03:0100102:12	003002000000 Земли населенных пунктов	Для ведения личного подсобного хозяйства	13	02:0:020	3 612	225,77	815 481,24
16798	Республика Северная Осетия-Алания, р-н Правобережный, с. Хумалаг, ул. Бр.Цидуговых. 126	Правобережный	15:03:0100102:13	003002000000 Земли населенных пунктов	Для ведения личного подсобного хозяйства	13	02:0:020	3 151	225,77	711 401,27
16799	Республика Северная Осетия-Алания, р-н Правобережный, с. Хумалаг, ул. Моргоева	Правобережный	15:03:0100102:139	003002000000 Земли населенных пунктов	Для ведения личного подсобного хозяйства	13	02:0:020	1 924	225,77	434 381,48
16800	Респ. Северная Осетия - Алания. р-н Правобережный. с. Хумалаг. ул. Братьев Цидуговых. 94	Правобережный	15:03:0100102:14	003002000000 Земли населенных пунктов	Для эксплуатации жилого дома	13	02:0:010	5 804	225,77	1 310 369,08
16801	Республика Северная Осетия-Алания,Правобережный район, с. Хумалаг, ул. Моргоева. 71	Правобережный	15:03:0100102:140	003002000000 Земли населенных пунктов	Для ведения личного подсобного хозяйства	13	02:0:020	1 732	225,77	391 033,64
16802	Северная Осетия - Алания респ, р-н Правобережный, с Хумалаг. ул Братьев Цидуговых. 128	Правобережный	15:03:0100102:24	003002000000 Земли населенных пунктов	Для ведения личного подсобного хозяйства	13	02:0:020	3 398	225,77	767 166,46
16803	Российская Федерация, Республика Северная Осетия-Алания, Правобережный муниципальный район, с. Хумалаг, ул. Моргоева, 73	Правобережный	15:03:0100102:3	003002000000 Земли населенных пунктов	Для эксплуатации дома	13	02:0:010	2 711	225,77	612 062,47
16804	Респ. Северная Осетия - Алания. р-н Правобережный. с. Хумалаг. ул. Моргоева. 75	Правобережный	15:03:0100102:4	003002000000 Земли населенных пунктов	Для эксплуатации дома	13	02:0:010	2 365	225,77	533 946,05
16805	Респ. Северная Осетия - Алания, р-н Правобережный, с. Хумалаг, ул. Моргоева, дом 77	Правобережный	15:03:0100102:5	003002000000 Земли населенных пунктов	Для эксплуатации дома	13	02:0:010	2 509	225,77	566 456,93
16806	Респ. Северная Осетия - Алания, р-н Правобережный, с. Хумалаг, ул. Моргоева, дом 81	Правобережный	15:03:0100102:7	003002000000 Земли населенных пунктов	Для эксплуатации дома	13	02:0:010	3 000	225,77	677 310,00
16807	Российская Федерация, Республика Северная Осетия-Алания, Правобережный район. с. Хумалаг. ул. Братьев Цидуговых, д. 108	Правобережный	15:03:0100102:8	003002000000 Земли населенных пунктов	Для эксплуатации дома	13	02:0:010	3 179	225,77	717 722,83
16808	Республика Северная Осетия-Алания. Правобережный район. с. Хумалаг. ул. Братьев Цидуговых. 136	Правобережный	15:03:0100102:9	003002000000 Земли населенных пунктов	Для ведения личного подсобного хозяйства	13	02:0:020	3 003	225,77	677 987,31
16809	Северная Осетия - Алания респ. р-н Правобережный. с. Хумалаг. ул. Моргоева. 54	Правобережный	15:03:0100103:1	003002000000 Земли населенных пунктов	Для ведения личного подсобного хозяйства	13	02:0:020	1 497	225,77	337 977,69
16810	Респ. Северная Осетия - Алания, р-н Правобережный, с. Хумалаг, ул. Моргоева, дом 92	Правобережный	15:03:0100103:10	003002000000 Земли населенных пунктов	Для ведения личного подсобного хозяйства	13	02:0:020	2 048	225,77	462 376,96
16811	Респ. Северная Осетия - Алания, р-н Правобережный, с. Хумалаг, ул. Моргоева, д 82	Правобережный	15:03:0100103:11	003002000000 Земли населенных пунктов	Для эксплуатации дома	13	02:0:010	1 865	225,77	421 061,05
16812	Респ. Северная Осетия - Алания. р-н Правобережный. с. Хумалаг. ул. Моргоева. дом 88	Правобережный	15:03:0100103:12	003002000000 Земли населенных пунктов	Для ведения личного подсобного хозяйства	13	02:0:020	1 942	225,77	438 445,34
16813	Респ. Северная Осетия - Алания. р-н Правобережный. с. Хумалаг. ул. Моргоева. дом 86	Правобережный	15:03:0100103:13	003002000000 Земли населенных пунктов	Для ведения личного подсобного хозяйства	13	02:0:020	1 960	225,77	442 509,20
16814	Российская Федерация, Республика Северная Осетия - Алания. Правобережный район, с.Хумалаг, ул. Моргоева. 84	Правобережный	15:03:0100103:14	003002000000 Земли населенных пунктов	Для ведения личного подсобного хозяйства	13	02:0:020	1 865	225,77	421 061,05
16815	Респ. Северная Осетия - Алания, р-н Правобережный, с. Хумалаг, ул. Моргоева, дом 80	Правобережный	15:03:0100103:15	003002000000 Земли населенных пунктов	Для эксплуатации дома	13	02:0:010	1 754	225,77	396 000,58
16816	Респ. Северная Осетия - Алания. р-н Правобережный. с. Хумалаг. ул. Моргоева. 105	Правобережный	15:03:0100103:16	003002000000 Земли населенных пунктов	Для ведения личного подсобного хозяйства	13	02:0:020	3 341	225,77	754 297,57
16817	Респ. Северная Осетия - Алания. р-н Правобережный. с. Хумалаг. ул. Моргоева. дом 60	Правобережный	15:03:0100103:18	003002000000 Земли населенных пунктов	Для ведения личного подсобного хозяйства	13	02:0:020	980	225,77	221 286,53
16818	Респ. Северная Осетия - Алания, р-н Правобережный, с. Хумалаг, ул. Моргоева, дом 56	Правобережный	15:03:0100103:19	003002000000 Земли населенных пунктов	Для ведения личного подсобного хозяйства	13	02:0:020	2 124	225,77	479 535,48
16819	Республика Северная Осетия-Алания, р-н Правобережный, с Хумалаг, ул Моргоева, 62	Правобережный	15:03:0100103:2	003002000000 Земли населенных пунктов	Для ведения личного подсобного хозяйства	13	02:0:020	959	225,77	216 513,43
16820	Республика Северная Осетия-Алания. р-н Правобережный. с. Хумалаг. ул. Моргоева, 50	Правобережный	15:03:0100103:20	003002000000 Земли населенных пунктов	Для ведения личного подсобного хозяйства	13	02:0:020	2 343	225,77	528 979,11
16821	Республика Северная Осетия-Алания. Правобережный район. с.Хумалаг, ул Моргоева, 64 "А"	Правобережный	15:03:0100103:200	003002000000 Земли населенных пунктов	Для ведения личного подсобного хозяйства	13	02:0:020	2 028	225,77	457 861,56
16822	Респ. Северная Осетия - Алания, р-н. Правобережный, с. Хумалаг	Правобережный	15:03:0100103:201	003002000000 Земли населенных пунктов	Для ведения личного подсобного хозяйства	13	02:0:020	2 220	225,77	503 467,10
16823	Северная Осетия - Алания респ, р-н Правобережный, с. Хумалаг, ул. Моргоева, 48	Правобережный	15:03:0100103:21	003002000000 Земли населенных пунктов	Для ведения личного подсобного хозяйства	13	02:0:020	2 414	225,77	545 008,78
16824	Республика Северная Осетия - Алания, Правобережный р-н.. с Хумалаг, ул Моргоева, д 101	Правобережный	15:03:0100103:212	003002000000 Земли населенных пунктов	Для ведения личного подсобного хозяйства	13	02:0:020	3 000	225,77	677 310,00
16825	Респ. Северная Осетия - Алания. р-н Правобережный. с. Хумалаг. ул. Моргоева. дом 42	Правобережный	15:03:0100103:22	003002000000 Земли населенных пунктов	Под эксплуатацию зданий	13	02:0:010	2 000	225,77	451 540,00
16826	Респ. Северная Осетия - Алания, р-н Правобережный, с. Хумалаг, ул. Моргоева, дом 40-а	Правобережный	15:03:0100103:23	003002000000 Земли населенных пунктов	Для эксплуатации дома	13	02:0:010	1 575	225,77	355 587,75
16827	Респ. Северная Осетия - Алания, р-н Правобережный, с. Хумалаг, ул. Моргоева, дом 40	Правобережный	15:03:0100103:24	003002000000 Земли населенных пунктов	Для эксплуатации дома	13	02:0:010	1 525	225,77	344 299,25
16828	Респ. Северная Осетия - Алания. р-н Правобережный. с. Хумалаг. ул. Моргоева. 38-а	Правобережный	15:03:0100103:25	003002000000 Земли населенных пунктов	Для ведения личного подсобного хозяйства	13	02:0:020	1 990	225,77	449 282,30
16829	Респ. Северная Осетия - Алания. р-н Правобережный. с. Хумалаг. ул. Моргоева. дом 38	Правобережный	15:03:0100103:26	003002000000 Земли населенных пунктов	Для эксплуатации дома	13	02:0:010	1 599	225,77	361 006,23
16830	Респ. Северная Осетия - Алания, р-н Правобережный, с. Хумалаг, ул. Моргоева, дом 36-а	Правобережный	15:03:0100103:27	003002000000 Земли населенных пунктов	Для ведения личного подсобного хозяйства	13	02:0:020	1 548	225,77	349 491,96
16831	Российская Федерация, Республика Северная Осетия-Алания, Правобережный район. с. Хумалаг. ул. Моргоева, 36	Правобережный	15:03:0100103:28	003002000000 Земли населенных пунктов	Для эксплуатации дома	13	02:0:010	1 465	225,77	330 753,05
16832	Респ. Северная Осетия - Алания. р-н Правобережный. с. Хумалаг. ул. Моргоева. дом 34	Правобережный	15:03:0100103:29	003002000000 Земли населенных пунктов	Для эксплуатации дома	13	02:0:010	1 431	225,77	323 076,87
16833	Респ. Северная Осетия - Алания. р-н Правобережный. с. Хумалаг. ул. Моргоева. 44	Правобережный	15:03:0100103:3	003002000000 Земли населенных пунктов	Под жилую застройку	13	02:0:010	1 486	225,77	335 494,22
16834	Респ. Северная Осетия - Алания, р-н Правобережный, с. Хумалаг, ул. Моргоева, дом 34"а"	Правобережный	15:03:0100103:31	003002000000 Земли населенных пунктов	Для ведения личного подсобного хозяйства	13	02:0:020	1 948	225,77	439 799,96
16835	Респ. Северная Осетия - Алания, р-н Правобережный, с. Хумалаг, ул. Моргоева, дом 64	Правобережный	15:03:0100103:32	003002000000 Земли населенных пунктов	Для ведения личного подсобного хозяйства	13	02:0:020	2 566	225,77	579 325,82
16836	Респ. Северная Осетия - Алания. р-н Правобережный. с. Хумалаг. ул. Моргоева. дом 76	Правобережный	15:03:0100103:33	003002000000 Земли населенных пунктов	Для ведения личного подсобного хозяйства	13	02:0:020	1 663	225,77	375 455,51
16837	Республика Северная Осетия-Алания, р-н Правобережный, с Хумалаг, ул Моргоева, д 90	Правобережный	15:03:0100103:34	003002000000 Земли населенных пунктов	Для ведения личного подсобного хозяйства	13	02:0:020	1 787	225,77	403 450,99
16838	Северная Осетия - Алания респ, р-н Правобережный, с Хумалаг. ул Моргоева, 78	Правобережный	15:03:0100103:35	003002000000 Земли населенных пунктов	Для ведения личного подсобного хозяйства	13	02:0:020	1 992	225,77	449 733,84
16839	Респ. Северная Осетия - Алания, р-н Правобережный, с. Хумалаг, ул. Моргоева, дом 66	Правобережный	15:03:0100103:4	003002000000 Земли населенных пунктов	Под жилую застройку	13	02:0:010	1 805	225,77	407 514,85
16840	Северная Осетия - Алания респ, р-н Правобережный, с. Хумалаг, ул. Моргоева, 104	Правобережный	15:03:0100103:6	003002000000 Земли населенных пунктов	Для ведения личного подсобного хозяйства	13	02:0:020	2 043	225,77	461 248,11

№ п/п	Местоположение ЗУ	Район	Кадастровый номер ЗУ	Категория земель	Разрешенное использование по документу	Код вида разрешенного использования (в соответствии с классификатором видов разрешенного использования земельных участков)	Вид использования объектов недвижимости	Площадь	УПКС	КС
16841	Российская Федерация, Республика Северная Осетия - Алания, Правобережный район, с. Хумалаг, ул. Моргоева, 98	Правобережный	15:03:0100103:60	003002000000 Земли населенных пунктов	Для ведения личного подсобного хозяйства	13	02:0020	2 152	225,77	485 857,04
16842	Республика Северная Осетия-Алания, р-н Правобережный, с. Хумалаг, ул. Моргоева, 70	Правобережный	15:03:0100103:75	003002000000 Земли населенных пунктов	Для ведения личного подсобного хозяйства	13	02:0020	2 403	225,77	542 525,31
16843	Республика Северная Осетия-Алания, р-н Правобережный, с. Хумалаг, ул. Моргоева №58	Правобережный	15:03:0100103:76	003002000000 Земли населенных пунктов	Для ведения личного подсобного хозяйства	13	02:0020	1 806	225,77	407 740,62
16844	Респ. Северная Осетия - Алания, р-н Правобережный, с. Хумалаг, ул. Моргоева, дом 100	Правобережный	15:03:0100103:8	003002000000 Земли населенных пунктов	Для ведения личного подсобного хозяйства	13	02:0020	5 441	225,77	1 228 414,57
16845	Республика Северная Осетия-Алания, р-н Правобережный, с. Хумалаг, ул. Моргоева, 94	Правобережный	15:03:0100103:80	003002000000 Земли населенных пунктов	Для ведения личного подсобного хозяйства	13	02:0020	2 704	225,77	610 482,08
16846	Российская Федерация, Республика Северная Осетия - Алания, Правобережный район, с. Хумалаг, ул. Моргоева, 46	Правобережный	15:03:0100103:81	003002000000 Земли населенных пунктов	Для ведения личного подсобного хозяйства	13	02:0020	1 508	225,77	340 461,16
16847	Респ. Северная Осетия - Алания, р-н Правобережный, с. Хумалаг, ул. Моргоева, 54-а	Правобережный	15:03:0100103:82	003002000000 Земли населенных пунктов	Для ведения личного подсобного хозяйства	13	02:0020	1 400	225,77	316 078,00
16848	Республика Северная Осетия-Алания, р-н Правобережный, с. Хумалаг, ул. Моргоева, 52	Правобережный	15:03:0100103:83	003002000000 Земли населенных пунктов	Для ведения личного подсобного хозяйства	13	02:0020	2 425	225,77	547 492,25
16849	Российская Федерация, Республика Северная Осетия-Алания, Правобережный район, с. Хумалаг, ул. Моргоева, 68	Правобережный	15:03:0100103:85	003002000000 Земли населенных пунктов	Для ведения личного подсобного хозяйства	13	02:0020	1 890	225,77	426 705,30
16850	Республика Северная Осетия-Алания, р-н Правобережный, с Хумалаг, ул Моргоева, д 110	Правобережный	15:03:0100103:86	003002000000 Земли населенных пунктов	Для ведения личного подсобного хозяйства	13	02:0020	1 500	225,77	338 655,00
16851	Российская Федерация, Республика Северная Осетия-Алания, Правобережный район, с. Хумалаг, ул. Моргоева, 114	Правобережный	15:03:0100103:87	003002000000 Земли населенных пунктов	Для ведения личного подсобного хозяйства	13	02:0020	2 000	225,77	451 540,00
16852	Респ. Северная Осетия - Алания, р-н Правобережный, с. Хумалаг, ул. Моргоева, 112	Правобережный	15:03:0100103:88	003002000000 Земли населенных пунктов	Для ведения личного подсобного хозяйства	13	02:0020	2 000	225,77	451 540,00
16853	Респ. Северная Осетия - Алания, р-н Правобережный, с. Хумалаг, ул. Моргоева, 74	Правобережный	15:03:0100103:89	003002000000 Земли населенных пунктов	Для ведения личного подсобного хозяйства	13	02:0020	1 665	225,77	375 907,05
16854	Республика Северная Осетия-Алания, р-н Правобережный, с. Хумалаг, ул. Моргоева, 96	Правобережный	15:03:0100103:9	003002000000 Земли населенных пунктов	Для ведения личного подсобного хозяйства	13	02:0020	2 111	225,77	476 600,47
16855	Республика Северная Осетия-Алания, р-н Правобережный, с Хумалаг, ул Братьев Цидуговых, д 86	Правобережный	15:03:0100104:1	003002000000 Земли населенных пунктов	Для эксплуатации участковой ветеринарной лечебницы	3	03:100	2 033	361,24	734 400,92
16856	Республика Северная Осетия-Алания, р-н Правобережный, с Хумалаг, ул Моргоева, д 67	Правобережный	15:03:0100104:10	003002000000 Земли населенных пунктов	Для ведения личного подсобного хозяйства	13	02:0020	3 647	225,77	823 383,19
16857	Респ. Северная Осетия - Алания, р-н Правобережный, с. Хумалаг, ул. Моргоева, 69	Правобережный	15:03:0100104:11	003002000000 Земли населенных пунктов	Для ведения личного подсобного хозяйства	13	02:0020	3 599	225,77	812 546,23
16858	Республика Северная Осетия-Алания, р-н Правобережный, с. Хумалаг, ул. Бр. Цидуговых, 122	Правобережный	15:03:0100104:12	003002000000 Земли населенных пунктов	Для ведения личного подсобного хозяйства	13	02:0020	916	225,77	206 805,32
16859	Республика Северная Осетия-Алания, р-н Правобережный, с Хумалаг, ул Бр.Цидуговых, д 120	Правобережный	15:03:0100104:13	003002000000 Земли населенных пунктов	Для ведения личного подсобного хозяйства	13	02:0020	4 028	225,77	909 401,56
16860	Республика Северная Осетия-Алания, р-н Правобережный, с. Хумалаг, ул. Бр. Цидуговых, 118	Правобережный	15:03:0100104:14	003002000000 Земли населенных пунктов	Для ведения личного подсобного хозяйства	13	02:0020	3 323	225,77	750 233,71
16861	Республика Северная Осетия-Алания, р-н Правобережный, с. Хумалаг, ул. Бр.Цидуговых, 116	Правобережный	15:03:0100104:15	003002000000 Земли населенных пунктов	Для ведения личного подсобного хозяйства	13	02:0020	3 146	225,77	710 272,42
16862	Республика Северная Осетия-Алания, р-н Правобережный, с Хумалаг, ул Братьев Цидуговых, д 84	Правобережный	15:03:0100104:16	003002000000 Земли населенных пунктов	Для эксплуатации дома	13	02:0010	2 700	225,77	609 579,00
16863	Российская Федерация, Республика Северная Осетия-Алания, Правобережный муниципальный район, с. Хумалаг	Правобережный	15:03:0100104:164	003002000000 Земли населенных пунктов	дошкольное, начальное и среднее общее образование (школа)	3	03:050	78	287,86	22 453,08
16864		Правобережный	15:03:0100104:165	003002000000 Земли населенных пунктов	Для ведения личного подсобного хозяйства	13	02:0020	2 626	225,77	592 872,02
16865	Российская Федерация, Республика Северная Осетия - Алания, Правобережный район, с. Хумалаг, ул. Моргоева	Правобережный	15:03:0100104:166	003002000000 Земли населенных пунктов	Для ведения личного подсобного хозяйства	13	02:0020	191	225,77	43 122,07
16866	Республика Северная Осетия-Алания, р-н Правобережный, с Хумалаг, ул Братьев Цидуговых, д 82	Правобережный	15:03:0100104:17	003002000000 Земли населенных пунктов	Для эксплуатации дома	13	02:0010	1 706	225,77	385 163,62
16867	Республика Северная Осетия-Алания, р-н Правобережный, с Хумалаг, ул Братьев Цидуговых, д 80а	Правобережный	15:03:0100104:18	003002000000 Земли населенных пунктов	Для эксплуатации дома	13	02:0010	2 248	225,77	507 530,96
16868	Республика Северная Осетия-Алания, р-н Правобережный, с Хумалаг, ул Братьев Цидуговых, д 80	Правобережный	15:03:0100104:19	003002000000 Земли населенных пунктов	Для эксплуатации дома	13	02:0010	3 954	225,77	892 694,58
16869	Республика Северная Осетия-Алания, р-н Правобережный, с Хумалаг, ул Братьев Цидуговых, д 104	Правобережный	15:03:0100104:20	003002000000 Земли населенных пунктов	Для эксплуатации дома	13	02:0010	2 456	225,77	554 491,12
16870	Респ. Северная Осетия - Алания, р-н Правобережный, с. Хумалаг, ул. Моргоева, 53	Правобережный	15:03:0100104:3	003002000000 Земли населенных пунктов	Для ведения личного подсобного хозяйства	13	02:0020	2 731	225,77	616 577,87
16871	Респ. Северная Осетия - Алания, р-н Правобережный, с. Хумалаг, ул. Моргоева, дом 55	Правобережный	15:03:0100104:4	003002000000 Земли населенных пунктов	Для эксплуатации дома	13	02:0010	2 816	225,77	635 768,32
16872	Респ. Северная Осетия - Алания, р-н Правобережный, с. Хумалаг, ул. Моргоева, № 57	Правобережный	15:03:0100104:5	003002000000 Земли населенных пунктов	Для ведения личного подсобного хозяйства	13	02:0020	2 475	225,77	558 780,75
16873	Республика Северная Осетия-Алания, р-н Правобережный, с. Хумалаг, ул. Отара Бекоева, 2А	Правобережный	15:03:0100104:50	003002000000 Земли населенных пунктов	Земельные участки, предназначенные для размещения объектов торговли, общественного питания и бытового обслуживания	3	03:030	2 658	310,44	825 149,52
16874	Российская Федерация, Республика Северная Осетия-Алания, Правобережный район, с. Хумалаг	Правобережный	15:03:0100104:51	003002000000 Земли населенных пунктов	дошкольное, начальное и среднее общее образование (школа)	3	03:050	17 362	287,86	4 997 825,32
16875	Респ. Северная Осетия - Алания, р-н Правобережный, с. Хумалаг, ул. Моргоева, дом 59	Правобережный	15:03:0100104:6	003002000000 Земли населенных пунктов	Для ведения личного подсобного хозяйства	13	02:0020	2 806	225,77	633 510,62
16876	Респ. Северная Осетия - Алания, р-н Правобережный, с. Хумалаг, ул. Моргоева, дом 61	Правобережный	15:03:0100104:7	003002000000 Земли населенных пунктов	Для эксплуатации дома	13	02:0010	2 902	225,77	655 184,54
16877	Респ. Северная Осетия - Алания, р-н Правобережный, с. Хумалаг, ул. Моргоева, дом 63	Правобережный	15:03:0100104:8	003002000000 Земли населенных пунктов	Для эксплуатации дома	13	02:0010	3 500	225,77	790 195,00
16878	Республика Северная Осетия-Алания, р-н Правобережный, с Хумалаг, ул Моргоева, 65	Правобережный	15:03:0100104:9	003002000000 Земли населенных пунктов	Для ведения личного подсобного хозяйства	13	02:0020	3 095	225,77	698 758,15
16879	Российская Федерация, Республика Северная Осетия-Алания, Правобережный район, с. Хумалаг, ул. Моргоева, 30	Правобережный	15:03:0100105:1	003002000000 Земли населенных пунктов	Для эксплуатации дома	13	02:0010	3 602	225,77	813 223,54
16880	Российская Федерация, Республика Северная Осетия-Алания, Правобережный район, с. Хумалаг, ул. Моргоева, 45	Правобережный	15:03:0100105:10	003002000000 Земли населенных пунктов	Для эксплуатации жилого дома и ведения личного подсобного хозяйства	13	02:0020	3 425	225,77	773 262,25
16881	Респ. Северная Осетия - Алания, р-н Правобережный, с. Хумалаг, ул. Моргоева, дом 47	Правобережный	15:03:0100105:11	003002000000 Земли населенных пунктов	Для эксплуатации дома	13	02:0010	3 500	225,77	790 195,00
16882	Российская Федерация, Республика Северная Осетия-Алания, Правобережный район, с. Хумалаг, ул. Моргоева, 47а	Правобережный	15:03:0100105:12	003002000000 Земли населенных пунктов	Для эксплуатации дома	13	02:0010	2 191	225,77	494 662,07
16883	Российская Федерация, Республика Северная Осетия-Алания, Правобережный район, с. Хумалаг, ул. Моргоева, 29	Правобережный	15:03:0100105:13	003002000000 Земли населенных пунктов	Для ведения личного подсобного хозяйства	13	02:0020	2 446	225,77	552 233,42

№ п/п	Местоположение ЗУ	Район	Кадастровый номер ЗУ	Категория земель	Разрешенное использование по документу	Код вида разрешенного использования (в соответствии с классификатором видов разрешенного использования земельных участков)	Вид использования объектов недвижимости	Площадь	УПКС	КС
16884	Российская Федерация, Республика Северная Осетия-Алания, Правобережный район, с. Хумалаг, ул. Моргоева, 31	Правобережный	15:03:0100105:14	003002000000 Земли населенных пунктов	Для ведения личного подсобного хозяйства	13	02.0.20	2 108	225,77	475 923,16
16885	Российская Федерация, Республика Северная Осетия-Алания, Правобережный район, с. Хумалаг, ул. Моргоева, 33	Правобережный	15:03:0100105:15	003002000000 Земли населенных пунктов	Для эксплуатации дома	13	02.0.10	2 165	225,77	488 792,05
16886	Российская Федерация, Республика Северная Осетия-Алания, Правобережный район, с. Хумалаг, ул. Братьев Цидуговых, 88	Правобережный	15:03:0100105:17	003002000000 Земли населенных пунктов	Для ведения личного подсобного хозяйства	13	02.0.20	1 941	225,77	438 219,57
16887	Российская Федерация, Республика Северная Осетия-Алания, Правобережный район, с. Хумалаг	Правобережный	15:03:0100105:178	003002000000 Земли населенных пунктов	Магазины	4	04.0.40	184	587,01	108 009,84
16888	Российская Федерация, Республика Северная Осетия-Алания, Правобережный район, с. Хумалаг, ул. Моргоева, 51/а	Правобережный	15:03:0100105:179	003002000000 Земли населенных пунктов	Для индивидуального жилищного строительства	13	02.0.10	467	225,77	105 434,59
16889	Республика Северная Осетия-Алания, р-н Правобережный, с Хумалаг, ул Братьев Цидуговых, д 62	Правобережный	15:03:0100105:18	003002000000 Земли населенных пунктов	Для эксплуатации дома	13	02.0.10	2 593	225,77	585 421,61
16890	Российская Федерация, Республика Северная Осетия-Алания, Правобережный район, с. Хумалаг, ул. Братьев Цидуговых, 86	Правобережный	15:03:0100105:181	003002000000 Земли населенных пунктов	Для ведения личного подсобного хозяйства	13	02.0.20	845	225,77	190 775,65
16891	Российская Федерация, Республика Северная Осетия-Алания, Правобережный район, с. Хумалаг, ул. Братьев Цидуговых, 86/1	Правобережный	15:03:0100105:182	003002000000 Земли населенных пунктов	Для ведения личного подсобного хозяйства	13	02.0.20	1 257	225,77	283 792,89
16892	Российская Федерация, Республика Северная Осетия-Алания, Правобережный район, с. Хумалаг, ул. Моргоева, 30а	Правобережный	15:03:0100105:184	003002000000 Земли населенных пунктов	Для ведения личного подсобного хозяйства	13	02.0.20	1 861	225,77	420 157,97
16893	Российская Федерация, Республика Северная Осетия - Алания, Правобережный район, с. Хумалаг, ул. Братьев Цидуговых, 92	Правобережный	15:03:0100105:19	003002000000 Земли населенных пунктов	Для эксплуатации дома	13	02.0.10	1 500	225,77	338 655,00
16894	Российская Федерация, Республика Северная Осетия-Алания, Правобережный район, с. Хумалаг, ул. Моргоева, 32	Правобережный	15:03:0100105:2	003002000000 Земли населенных пунктов	Для эксплуатации дома	13	02.0.10	3 401	225,77	767 843,77
16895	Российская Федерация, Республика Северная Осетия-Алания, Правобережный район, с. Хумалаг, ул. Братьев Цидуговых, 94	Правобережный	15:03:0100105:20	003002000000 Земли населенных пунктов	Для ведения личного подсобного хозяйства	13	02.0.20	1 406	225,77	317 432,62
16896	Российская Федерация, Республика Северная Осетия-Алания, Правобережный район, с. Хумалаг, ул. Братьев Цидуговых, 98	Правобережный	15:03:0100105:21	003002000000 Земли населенных пунктов	Для эксплуатации жилого дома и ведения личного подсобного хозяйства	13	02.0.20	3 705	225,77	836 477,85
16897	Российская Федерация, Республика Северная Осетия-Алания, Правобережный район, с. Хумалаг, ул. Братьев Цидуговых, 70	Правобережный	15:03:0100105:22	003002000000 Земли населенных пунктов	Для эксплуатации дома	13	02.0.10	3 741	225,77	844 605,57
16898	Российская Федерация, Республика Северная Осетия-Алания, Правобережный район, с. Хумалаг, ул. Братьев Цидуговых, 72	Правобережный	15:03:0100105:23	003002000000 Земли населенных пунктов	Для эксплуатации жилого дома и ведения личного подсобного хозяйства	13	02.0.20	2 836	225,77	640 283,72
16899	Российская Федерация, Республика Северная Осетия-Алания, Правобережный район, с. Хумалаг, ул. имени Олега Бежаева, 1	Правобережный	15:03:0100105:24	003002000000 Земли населенных пунктов	Для эксплуатации дома	13	02.0.10	4 966	225,77	1 121 173,82
16900	Российская Федерация, Республика Северная Осетия-Алания, Правобережный район, с. Хумалаг, ул. Олега Бежаева, 16	Правобережный	15:03:0100105:25	003002000000 Земли населенных пунктов	Для ведения личного подсобного хозяйства	13	02.0.20	2 153	225,77	486 082,81
16901	Российская Федерация, Республика Северная Осетия-Алания, Правобережный район, с. Хумалаг, ул. Советская, 3	Правобережный	15:03:0100105:26	003002000000 Земли населенных пунктов	Для эксплуатации дома	13	02.0.10	2 126	225,77	479 987,02
16902	Российская Федерация, Республика Северная Осетия-Алания, Правобережный район, с. Хумалаг, ул. имени Олега Бежаева, 5	Правобережный	15:03:0100105:28	003002000000 Земли населенных пунктов	Для ведения личного подсобного хозяйства	13	02.0.20	1 094	225,77	246 992,38
16903	Российская Федерация, Республика Северная Осетия-Алания, Правобережный район, с. Хумалаг, ул. Олега Бежаева, 9	Правобережный	15:03:0100105:29	003002000000 Земли населенных пунктов	Для ведения личного подсобного хозяйства	13	02.0.20	2 940	225,77	663 763,80
16904	Российская Федерация, Республика Северная Осетия-Алания, Правобережный муниципальный район, с. Хумалаг, ул. Моргоева, 32"в"	Правобережный	15:03:0100105:3	003002000000 Земли населенных пунктов	Для ведения личного подсобного хозяйства	13	02.0.20	2 041	225,77	460 796,57
16905	Российская Федерация, Республика Северная Осетия-Алания, Правобережный район, с. Хумалаг, ул. Олега Бежаева, 11	Правобережный	15:03:0100105:30	003002000000 Земли населенных пунктов	Для ведения личного подсобного хозяйства	13	02.0.20	2 456	225,77	554 491,12
16906	Российская Федерация, Республика Северная Осетия-Алания, Правобережный район, с. Хумалаг, ул. Советская, 13	Правобережный	15:03:0100105:32	003002000000 Земли населенных пунктов	Спорт	5	05.0.10	3 293	62,09	204 462,37
16907	Российская Федерация, Республика Северная Осетия-Алания, Правобережный район, с. Хумалаг, ул. Советская, 15	Правобережный	15:03:0100105:4	003002000000 Земли населенных пунктов	Под объекты общего пользования	5	03.0.60	2 407	214,48	516 253,36
16908	Российская Федерация, Республика Северная Осетия-Алания, Правобережный район, с. Хумалаг, ул. Моргоева, 32г	Правобережный	15:03:0100105:5	003002000000 Земли населенных пунктов	Для эксплуатации дома	13	02.0.10	3 390	225,77	765 360,30
16909	Российская Федерация, Республика Северная Осетия-Алания, Правобережный район, с. Хумалаг, ул. Моргоева, 37	Правобережный	15:03:0100105:6	003002000000 Земли населенных пунктов	Для ведения личного подсобного хозяйства	13	02.0.20	3 735	225,77	843 250,95
16910	Российская Федерация, Республика Северная Осетия-Алания, Правобережный район, с. Хумалаг, ул. Братьев Цидуговых, 96	Правобережный	15:03:0100105:62	003002000000 Земли населенных пунктов	Для ведения личного подсобного хозяйства	13	02.0.20	662	225,77	149 459,74
16911	Российская Федерация, Республика Северная Осетия-Алания, Правобережный район, с. Хумалаг, ул. Братьев Цидуговых, 90	Правобережный	15:03:0100105:63	003002000000 Земли населенных пунктов	Для ведения личного подсобного хозяйства	13	02.0.20	1 081	225,77	244 057,37
16912	Российская Федерация, Республика Северная Осетия-Алания, Правобережный район, с. Хумалаг, ул. Братьев Цидуговых, 90а	Правобережный	15:03:0100105:64	003002000000 Земли населенных пунктов	Для ведения личного подсобного хозяйства	13	02.0.20	1 251	225,77	282 438,27
16913	Российская Федерация, Республика Северная Осетия-Алания, Правобережный район, с. Хумалаг, ул. Моргоева, 32а	Правобережный	15:03:0100105:66	003002000000 Земли населенных пунктов	Для ведения личного подсобного хозяйства	13	02.0.20	1 622	225,77	366 198,94
16914	Российская Федерация, Республика Северная Осетия-Алания, Правобережный район, с. Хумалаг, ул. Моргоева, 39	Правобережный	15:03:0100105:7	003002000000 Земли населенных пунктов	Для ведения личного подсобного хозяйства	13	02.0.20	3 012	225,77	680 019,24
16915	Российская Федерация, Республика Северная Осетия-Алания, Правобережный район, с. Хумалаг, ул. Моргоева, 41	Правобережный	15:03:0100105:8	003002000000 Земли населенных пунктов	Для ведения личного подсобного хозяйства	13	02.0.20	4 137	225,77	934 010,49
16916	Российская Федерация, Республика Северная Осетия-Алания, Правобережный район, с. Хумалаг, ул. Моргоева, 43	Правобережный	15:03:0100105:9	003002000000 Земли населенных пунктов	Для эксплуатации дома	13	02.0.10	2 696	225,77	608 675,92
16917	Российская Федерация, Республика Северная Осетия - Алания, Правобережный район, с. Хумалаг, ул. Моргоева, 24	Правобережный	15:03:0100106:1	003002000000 Земли населенных пунктов	Для ведения личного подсобного хозяйства	13	02.0.20	2 487	225,77	561 489,99
16918	Российская Федерация, Республика Северная Осетия-Алания, Правобережный район, с. Хумалаг, ул. Моргоева, 6 "б"	Правобережный	15:03:0100106:10	003002000000 Земли населенных пунктов	Для ведения личного подсобного хозяйства	13	02.0.20	3 676	225,77	829 930,52
16919	Российская Федерация, Республика Северная Осетия - Алания, Правобережный район, с. Хумалаг, ул. Моргоева, 10	Правобережный	15:03:0100106:12	003002000000 Земли населенных пунктов	Для ведения личного подсобного хозяйства	13	02.0.20	2 537	225,77	572 778,49
16920	Российская Федерация, Республика Северная Осетия - Алания, Правобережный район, с. Хумалаг, ул. Моргоева, 12	Правобережный	15:03:0100106:13	003002000000 Земли населенных пунктов	Для ведения личного подсобного хозяйства	13	02.0.20	2 489	225,77	561 941,53
16921	Российская Федерация, Республика Северная Осетия - Алания, Правобережный район, с. Хумалаг, ул. Моргоева, 14	Правобережный	15:03:0100106:14	003002000000 Земли населенных пунктов	Для ведения личного подсобного хозяйства	13	02.0.20	2 454	225,77	554 039,58
16922	Российская Федерация, Республика Северная Осетия - Алания, Правобережный район, с. Хумалаг, ул. Моргоева, 16а	Правобережный	15:03:0100106:15	003002000000 Земли населенных пунктов	Для ведения личного подсобного хозяйства	13	02.0.20	2 014	225,77	454 700,78
16923	Российская Федерация, Республика Северная Осетия - Алания, Правобережный район, с. Хумалаг, ул. Моргоева, 18	Правобережный	15:03:0100106:16	003002000000 Земли населенных пунктов	Для ведения личного подсобного хозяйства	13	02.0.20	2 146	225,77	484 502,42
16924	Российская Федерация, Республика Северная Осетия - Алания, Правобережный район, с. Хумалаг, ул. Моргоева, 20	Правобережный	15:03:0100106:17	003002000000 Земли населенных пунктов	Для эксплуатации дома	13	02.0.10	3 495	225,77	789 066,15

№ п/п	Местоположение ЗУ	Район	Кадастровый номер ЗУ	Категория земель	Разрешенное использование по документу	Код вида разрешенного использования (в соответствии с классификатором видов разрешенного использования земельных участков)	Вид использования объектов недвижимости	Площадь	УПКС	КС
16925	Российская Федерация, Республика Северная Осетия - Алания, Правобережный район, с. Хумалаг, ул. Моргоева, 22	Правобережный	15:03:0100106:18	003002000000 Земли населенных пунктов	Для ведения личного подсобного хозяйства	13	02:0020	2 182	225,77	492 630,14
16926	Респ. Северная Осетия - Алания, р-н Правобережный, с. Хумалаг, ул. Моргоева, дом 13	Правобережный	15:03:0100106:19	003002000000 Земли населенных пунктов	Для эксплуатации дома	13	02:0010	2 422	225,77	546 814,94
16927	Российская Федерация, Республика Северная Осетия-Алания, Правобережный муниципальный район, с. Хумалаг, ул. Моргоева, 8 "б"	Правобережный	15:03:0100106:193	003002000000 Земли населенных пунктов	Для строительства жилого дома	13	02:0010	1 502	225,77	339 106,54
16928	Российская Федерация, Республика Северная Осетия - Алания, Правобережный район, с. Хумалаг, ул. Моргоева, 28А	Правобережный	15:03:0100106:196	003002000000 Земли населенных пунктов	Для ведения личного подсобного хозяйства	13	02:0020	4 767	225,77	1 076 245,59
16929	Российская Федерация, Республика Северная Осетия - Алания, Правобережный район, с. Хумалаг, ул. Моргоева, 28	Правобережный	15:03:0100106:197	003002000000 Земли населенных пунктов	Для ведения личного подсобного хозяйства	13	02:0020	2 613	225,77	589 937,01
16930	Российская Федерация, Республика Северная Осетия - Алания, Правобережный район, с. Хумалаг, ул. Моргоева	Правобережный	15:03:0100106:198	003002000000 Земли населенных пунктов	Для ведения личного подсобного хозяйства	13	02:0020	1 423	225,77	321 270,71
16931	Российская Федерация, Республика Северная Осетия - Алания, Правобережный район, с. Хумалаг, ул. Хумалаг, ул. Моргоева	Правобережный	15:03:0100106:199	003002000000 Земли населенных пунктов	Для ведения личного подсобного хозяйства	13	02:0020	1 204	225,77	271 827,08
16932	Респ. Северная Осетия - Алания, р-н Правобережный, с. Хумалаг, ул. Моргоева, 17	Правобережный	15:03:0100106:21	003002000000 Земли населенных пунктов	Для ведения личного подсобного хозяйства	13	02:0020	1 672	225,77	377 487,44
16933	Респ. Северная Осетия - Алания, р-н Правобережный, с. Хумалаг, ул. Моргоева, д. 19	Правобережный	15:03:0100106:22	003002000000 Земли населенных пунктов	Для эксплуатации дома	13	02:0010	2 946	225,77	665 118,42
16934	Республика Северная Осетия - Алания, р-н Правобережный, с. Хумалаг, ул. Моргоева, 21	Правобережный	15:03:0100106:23	003002000000 Земли населенных пунктов	Для эксплуатации дома	13	02:0010	2 300	225,77	519 271,00
16935	Респ. Северная Осетия - Алания, р-н Правобережный, с. Хумалаг, ул. Моргоева, дом 23	Правобережный	15:03:0100106:24	003002000000 Земли населенных пунктов	Для эксплуатации дома	13	02:0010	2 300	225,77	519 271,00
16936	Респ. Северная Осетия - Алания, р-н Правобережный, с. Хумалаг, ул. Моргоева, дом 25	Правобережный	15:03:0100106:25	003002000000 Земли населенных пунктов	Для эксплуатации дома	13	02:0010	3 201	225,77	722 689,77
16937	Респ. Северная Осетия - Алания, р-н Правобережный, с. Хумалаг, ул. Моргоева, дом 27	Правобережный	15:03:0100106:26	003002000000 Земли населенных пунктов	Для эксплуатации дома	13	02:0010	2 345	225,77	529 430,65
16938	Российская Федерация, Республика Северная Осетия - Алания, Правобережный район, с. Хумалаг, ул. Моргоева, 7а	Правобережный	15:03:0100106:27	003002000000 Земли населенных пунктов	Для ведения личного подсобного хозяйства	13	02:0020	2 701	225,77	609 804,77
16939	Российская Федерация, Республика Северная Осетия - Алания, Правобережный район, с. Хумалаг, ул. Моргоева, 9	Правобережный	15:03:0100106:28	003002000000 Земли населенных пунктов	Для эксплуатации жилого дома и ведения личного подсобного хозяйство	13	02:0020	2 626	225,77	592 872,02
16940	Российская Федерация, Республика Северная Осетия - Алания, Правобережный район, с. Хумалаг, ул. Моргоева, 5а	Правобережный	15:03:0100106:29	003002000000 Земли населенных пунктов	Для эксплуатации жилого дома и ведения личного подсобного хозяйство	13	02:0020	3 354	225,77	757 232,58
16941	Российская Федерация, Республика Северная Осетия - Алания, Правобережный район, с. Хумалаг, ул. Моргоева, 26	Правобережный	15:03:0100106:3	003002000000 Земли населенных пунктов	Для содержания и эксплуатации индивидуального жилого дома	13	02:0010	2 656	225,77	599 645,12
16942	Российская Федерация, Республика Северная Осетия-Алания, Правобережный район, с. Хумалаг, ул. Моргоева, 2	Правобережный	15:03:0100106:4	003002000000 Земли населенных пунктов	Для эксплуатации дома	13	02:0010	3 018	225,77	681 373,86
16943	Российская Федерация, Республика Северная Осетия-Алания, Правобережный район, с. Хумалаг, ул. Моргоева, 2"а"	Правобережный	15:03:0100106:5	003002000000 Земли населенных пунктов	Для ведения личного подсобного хозяйства	13	02:0020	1 743	225,77	393 517,11
16944	Российская Федерация, Республика Северная Осетия-Алания, Правобережный район, с. Хумалаг, ул. Моргоева, 2"б"	Правобережный	15:03:0100106:6	003002000000 Земли населенных пунктов	Для эксплуатации дома	13	02:0010	1 500	225,77	338 655,00
16945	Российская Федерация, Республика Северная Осетия-Алания, Правобережный район, с. Хумалаг, ул. Моргоева, 6 а	Правобережный	15:03:0100106:69	003002000000 Земли населенных пунктов	Для ведения личного подсобного хозяйства	13	02:0020	2 674	225,77	603 708,98
16946	Российская Федерация, Республика Северная Осетия-Алания, Правобережный район, с. Хумалаг, ул. Моргоева, 4	Правобережный	15:03:0100106:7	003002000000 Земли населенных пунктов	Для ведения личного подсобного хозяйства	13	02:0020	5 010	225,77	1 131 107,70
16947	Российская Федерация, Республика Северная Осетия - Алания, Правобережный район, с. Хумалаг, ул. Хумалаг, ул. Моргоева, 9г	Правобережный	15:03:0100106:70	003002000000 Земли населенных пунктов	Для ведения личного подсобного хозяйства	13	02:0020	2 978	225,77	672 343,06
16948	Российская Федерация, Республика Северная Осетия - Алания, Правобережный район, с. Хумалаг, ул. Моргоева, 16	Правобережный	15:03:0100106:71	003002000000 Земли населенных пунктов	Для ведения личного подсобного хозяйства	13	02:0020	2 144	225,77	484 050,88
16949	Российская Федерация, Республика Северная Осетия-Алания, Правобережный район, с. Хумалаг, ул. Моргоева, 8 а	Правобережный	15:03:0100106:73	003002000000 Земли населенных пунктов	Для ведения личного подсобного хозяйства	13	02:0020	1 297	225,77	292 823,69
16950	Российская Федерация, Республика Северная Осетия-Алания, Правобережный район, с. Хумалаг, ул. Моргоева, 8 с	Правобережный	15:03:0100106:74	003002000000 Земли населенных пунктов	Для ведения личного подсобного хозяйства	13	02:0020	3 011	225,77	679 793,47
16951	Российская Федерация, Республика Северная Осетия - Алания, Правобережный район, с. Хумалаг, ул. Моргоева, 10а	Правобережный	15:03:0100106:75	003002000000 Земли населенных пунктов	Для ведения личного подсобного хозяйства	13	02:0020	2 542	225,77	573 907,34
16952	Российская Федерация, Республика Северная Осетия-Алания, Правобережный район, с. Хумалаг, ул. Моргоева, 6	Правобережный	15:03:0100106:8	003002000000 Земли населенных пунктов	Для ведения личного подсобного хозяйства	13	02:0020	3 226	225,77	728 334,02
16953	Российская Федерация, Республика Северная Осетия-Алания, Правобережный район, с. Хумалаг, ул. Моргоева, 4"а"	Правобережный	15:03:0100106:9	003002000000 Земли населенных пунктов	Для эксплуатации дома	13	02:0010	3 860	225,77	871 472,20
16954	Российская Федерация, Республика Северная Осетия-Алания, Правобережный район, с. Хумалаг, ул. Братьев Цидуговых, 40	Правобережный	15:03:0100107:1	003002000000 Земли населенных пунктов	Для эксплуатации дома	13	02:0010	2 221	225,77	501 435,17
16955	Республика Северная Осетия-Алания, р-н Правобережный, с Хумалаг, ул Братьев Цидуговых, д 82	Правобережный	15:03:0100107:10	003002000000 Земли населенных пунктов	Для эксплуатации дома	13	02:0010	1 518	225,77	342 718,86
16956	Респ. Северная Осетия - Алания, р-н Правобережный, с. Хумалаг, ул. Моргоева, дом 15	Правобережный	15:03:0100107:11	003002000000 Земли населенных пунктов	Для ведения личного подсобного хозяйства	13	02:0020	3 544	225,77	800 128,88
16957	Российская Федерация, Республика Северная Осетия-Алания, Правобережный район, с. Хумалаг, ул. Братьев Цидуговых, 84	Правобережный	15:03:0100107:12	003002000000 Земли населенных пунктов	Для ведения личного подсобного хозяйства	13	02:0020	2 685	225,77	606 192,45
16958	Российская Федерация, Республика Северная Осетия-Алания, Правобережный район, с. Хумалаг, ул. Моргоева, 30б	Правобережный	15:03:0100107:134	003002000000 Земли населенных пунктов	Для строительства жилого дома	13	02:0010	1 620	225,77	365 747,40
16959	Российская Федерация, Республика Северная Осетия - Алания, Правобережный, с. Хумалаг, ул. Братьев Цидуговых, 6-I	Правобережный	15:03:0100107:137	003002000000 Земли населенных пунктов	Для ведения личного подсобного хозяйства	13	02:0020	1 815	225,77	409 772,55
16960	Российская Федерация, Республика Северная Осетия-Алания, Правобережный район, с. Хумалаг, ул. Моргоева	Правобережный	15:03:0100107:138	003002000000 Земли населенных пунктов	Индивидуальное жилищное строительство	13	02:0010	870	225,77	196 419,90
16961	Республика Северная Осетия-Алания, р-н Правобережный, с Хумалаг, ул Братьев Цидуговых, д 60	Правобережный	15:03:0100107:2	003002000000 Земли населенных пунктов	Для эксплуатации дома	13	02:0010	4 885	225,77	1 102 886,45
16962	Республика Северная Осетия-Алания, р-н Правобережный, с Хумалаг, ул Братьев Цидуговых, д 66	Правобережный	15:03:0100107:3	003002000000 Земли населенных пунктов	Для эксплуатации дома	13	02:0010	2 256	225,77	509 537,12
16963	Респ. Северная Осетия - Алания, р-н Правобережный, с. Хумалаг, ул. Братьев Цидуговых, 68	Правобережный	15:03:0100107:4	003002000000 Земли населенных пунктов	Для ведения личного подсобного хозяйства	13	02:0020	1 583	225,77	357 393,91
16964	Российская Федерация, Республика Северная Осетия-Алания, Правобережный район, с. Хумалаг, ул. Бр Цидуговых, 70	Правобережный	15:03:0100107:5	003002000000 Земли населенных пунктов	Для ведения личного подсобного хозяйства	13	02:0020	1 692	225,77	382 002,84
16965	Российская Федерация, Республика Северная Осетия-Алания, Правобережный район, с. Хумалаг, ул. Братьев Цидуговых, 72	Правобережный	15:03:0100107:6	003002000000 Земли населенных пунктов	Для эксплуатации дома	13	02:0010	1 893	225,77	427 382,61
16966	Республика Северная Осетия-Алания, р-н Правобережный, с. Хумалаг, ул. Братьев Цидуговых, 74	Правобережный	15:03:0100107:7	003002000000 Земли населенных пунктов	Для ведения личного подсобного хозяйства	13	02:0020	668	225,77	150 814,36
16967	Республика Северная Осетия-Алания, р-н Правобережный, с Хумалаг, ул Братьев Цидуговых, д 50	Правобережный	15:03:0100107:8	003002000000 Земли населенных пунктов	Для эксплуатации дома	13	02:0010	969	225,77	218 771,13
16968	Республика Северная Осетия-Алания, р-н Правобережный, с. Хумалаг, ул. Бр. Цидуговых, 78	Правобережный	15:03:0100107:9	003002000000 Земли населенных пунктов	Для ведения личного подсобного хозяйства	13	02:0020	3 055	225,77	689 727,35
16969	Северная Осетия - Алания респ. р-н Правобережный, с Хумалаг, ул Моргоева, 7	Правобережный	15:03:0100108:1	003002000000 Земли населенных пунктов	Для ведения личного подсобного хозяйства	13	02:0020	3 417	225,77	771 456,09

№ пп	Местоположение ЗУ	Район	Кадастровый номер ЗУ	Категория земель	Разрешенное использование по документу	Код вида разрешенного использования (в соответствии с классификатором видов разрешенного использования земельных участков)	Вид использования объектов недвижимости	Площадь	УПКС	КС
16970	Республика Северная Осетия-Алания, р-н Правобережный, с Хумалаг, ул Братьев Цидуговых, д 50	Правобережный	15:03:0100108:10	003002000000 Земли населенных пунктов	Для ведения личного подсобного хозяйства	13	02:0020	3 389	225,77	765 134,53
16971	Республика Северная Осетия-Алания, р-н Правобережный, с Хумалаг, ул Братьев Цидуговых, д 46а	Правобережный	15:03:0100108:11	003002000000 Земли населенных пунктов	Мельница	1	01:0070	1 771	93,70	165 942,70
16972	Респ. Северная Осетия - Алания, р-н Правобережный, с. Хумалаг, ул. Моргоева, дом 9	Правобережный	15:03:0100108:12	003002000000 Земли населенных пунктов	под столярн. е мастерские	6	06:0000	7 278	357,37	2 600 938,86
16973	Респ. Северная Осетия - Алания, р-н Правобережный, с. Хумалаг, ул. Моргоева, дом 9-п	Правобережный	15:03:0100108:13	003002000000 Земли населенных пунктов	Для строительства жилого дома	13	02:0010	2 298	225,77	518 819,46
16974	Респ. Северная Осетия - Алания, р-н Правобережный, с. Хумалаг, ул. Братьев Цидуговых, дом 36 "б"	Правобережный	15:03:0100108:14	003002000000 Земли населенных пунктов	Для ведения личного подсобного хозяйства	13	02:0020	1 891	225,77	426 931,07
16975	Северная Осетия - Алания респ, р-н Правобережный, с. Хумалаг, ул. Моргоева, 7 б	Правобережный	15:03:0100108:15	003002000000 Земли населенных пунктов	Для ведения личного подсобного хозяйства	13	02:0020	1 626	225,77	367 102,02
16976	Российская Федерация, Республика Северная Осетия-Алания, Правобережный район, с. Хумалаг, ул. Братьев Цидуговых, 48	Правобережный	15:03:0100108:169	003002000000 Земли населенных пунктов	Для ведения личного подсобного хозяйства	13	02:0020	2 831	225,77	639 154,87
16977	Российская Федерация, Республика Северная Осетия-Алания, Правобережный район, с. Хумалаг, ул. Братьев Цидуговых, 52	Правобережный	15:03:0100108:170	003002000000 Земли населенных пунктов	Для эксплуатации дома	13	02:0010	4 246	225,77	958 619,42
16978	Российская Федерация, Республика Северная Осетия-Алания, Правобережный район, с. Хумалаг, ул. Моргоева, 35	Правобережный	15:03:0100108:171	003002000000 Земли населенных пунктов	Для ведения личного подсобного хозяйства	13	02:0020	3 417	225,77	771 456,09
16979	Российская Федерация, Республика Северная Осетия - Алания, Правобережный район, с. Хумалаг, ул. Моргоева, 7г	Правобережный	15:03:0100108:172	003002000000 Земли населенных пунктов	Для ведения личного подсобного хозяйства	13	02:0020	2 044	225,77	461 473,88
16980	Респ. Северная Осетия - Алания, р-н Правобережный, с. Хумалаг, ул. Моргоева, дом 5	Правобережный	15:03:0100108:2	003002000000 Земли населенных пунктов	Для ведения личного подсобного хозяйства	13	02:0020	2 070	225,77	467 343,90
16981	Российская Федерация, Республика Северная Осетия-Алания, Правобережный район, с. Хумалаг, ул. Братьев Цидуговых, 26	Правобережный	15:03:0100108:3	003002000000 Земли населенных пунктов	Для ведения личного подсобного хозяйства	13	02:0020	2 228	225,77	503 015,56
16982	Республика Северная Осетия-Алания, р-н Правобережный, с Хумалаг, ул Братьев Цидуговых, д 42	Правобережный	15:03:0100108:4	003002000000 Земли населенных пунктов	Для ведения личного подсобного хозяйства	13	02:0020	2 424	225,77	547 266,48
16983	Республика Северная Осетия-Алания, р-н Правобережный, с Хумалаг, ул Братьев Цидуговых, д 44	Правобережный	15:03:0100108:5	003002000000 Земли населенных пунктов	Для ведения личного подсобного хозяйства	13	02:0020	1 912	225,77	431 672,24
16984	Республика Северная Осетия-Алания, р-н Правобережный, с. Хумалаг, ул. Моргоева, 7 в	Правобережный	15:03:0100108:57	003002000000 Земли населенных пунктов	Для ведения личного подсобного хозяйства	13	02:0020	2 694	225,77	608 224,38
16985	Республика Северная Осетия-Алания, р-н Правобережный, с. Хумалаг, ул. Бр. Цидуговых, 46	Правобережный	15:03:0100108:6	003002000000 Земли населенных пунктов	Для ведения личного подсобного хозяйства	13	02:0020	2 372	225,77	535 526,44
16986	Республика Северная Осетия-Алания, р-н Правобережный, с Хумалаг, ул Братьев Цидуговых, д 54	Правобережный	15:03:0100108:7	003002000000 Земли населенных пунктов	Для ведения личного подсобного хозяйства	13	02:0020	3 866	225,77	872 826,82
16987	Российская Федерация, Республика Северная Осетия-Алания, Правобережный район, с. Хумалаг, ул. Братьев Цидуговых, 18	Правобережный	15:03:0100109:1	003002000000 Земли населенных пунктов	Для эксплуатации жилого дома	13	02:0010	3 253	225,77	734 429,81
16988	Российская Федерация, Республика Северная Осетия-Алания, Правобережный район, с. Хумалаг, ул. Братьев Цидуговых, 22	Правобережный	15:03:0100109:10	003002000000 Земли населенных пунктов	Для ведения личного подсобного хозяйства	13	02:0020	1 547	225,77	349 266,19
16989	Российская Федерация, Республика Северная Осетия-Алания, Правобережный район, с. Хумалаг, ул. Братьев Цидуговых, 24	Правобережный	15:03:0100109:11	003002000000 Земли населенных пунктов	Для ведения личного подсобного хозяйства	13	02:0020	1 904	225,77	429 866,08
16990	Российская Федерация, Республика Северная Осетия-Алания, Правобережный район, с. Хумалаг, ул. Братьев Цидуговых, 28	Правобережный	15:03:0100109:12	003002000000 Земли населенных пунктов	Для ведения личного подсобного хозяйства	13	02:0020	3 899	225,77	880 277,23
16991	Российская Федерация, Республика Северная Осетия-Алания, Правобережный район, с. Хумалаг, ул. Братьев Цидуговых, 14	Правобережный	15:03:0100109:13	003002000000 Земли населенных пунктов	Для эксплуатации дома	13	02:0010	2 109	225,77	476 148,93
16992	Российская Федерация, Республика Северная Осетия-Алания, Правобережный район, с. Хумалаг, ул. Братьев Цидуговых, 32	Правобережный	15:03:0100109:14	003002000000 Земли населенных пунктов	Для ведения личного подсобного хозяйства	13	02:0020	3 678	225,77	830 382,06
16993	Российская Федерация, Республика Северная Осетия-Алания, Правобережный район, с. Хумалаг, ул. Братьев Цидуговых, 36	Правобережный	15:03:0100109:15	003002000000 Земли населенных пунктов	Для ведения личного подсобного хозяйства	13	02:0020	3 495	225,77	789 066,15
16994	Российская Федерация, Республика Северная Осетия-Алания, Правобережный район, с. Хумалаг, ул. Братьев Цидуговых, 38	Правобережный	15:03:0100109:16	003002000000 Земли населенных пунктов	Для ведения личного подсобного хозяйства	13	02:0020	5 009	225,77	1 130 881,93
16995	Российская Федерация, Республика Северная Осетия-Алания, Правобережный район, с. Хумалаг, ул. Моргоева, 1	Правобережный	15:03:0100109:17	003002000000 Земли населенных пунктов	Для эксплуатации дома	13	02:0010	5 309	225,77	1 198 612,93
16996	Российская Федерация, Республика Северная Осетия-Алания, Правобережный район, с. Хумалаг, ул. Моргоева, 3	Правобережный	15:03:0100109:18	003002000000 Земли населенных пунктов	Для эксплуатации жилого дома и ведения личного подсобного хозяйства	13	02:0020	3 536	225,77	798 322,72
16997	Российская Федерация, Республика Северная Осетия-Алания, Правобережный район, с. Хумалаг, ул. Братьев Цидуговых, 4	Правобережный	15:03:0100109:2	003002000000 Земли населенных пунктов	Для ведения личного подсобного хозяйства	13	02:0020	1 681	225,77	379 519,37
16998	Российская Федерация, Республика Северная Осетия-Алания, Правобережный район, с. Хумалаг, ул. Братьев Цидуговых, 10	Правобережный	15:03:0100109:3	003002000000 Земли населенных пунктов	для ведения личного подсобного хозяйства	13	02:0020	1 498	225,77	338 203,46
16999	Российская Федерация, Республика Северная Осетия-Алания, Правобережный район, с. Хумалаг, ул. Братьев Цидуговых, 8	Правобережный	15:03:0100109:33	003002000000 Земли населенных пунктов	Для ведения личного подсобного хозяйства	13	02:0020	1 480	225,77	334 139,60
17000	Российская Федерация, Республика Северная Осетия-Алания, Правобережный район, с. Хумалаг, ул. Братьев Цидуговых, 2	Правобережный	15:03:0100109:4	003002000000 Земли населенных пунктов	Для ведения личного подсобного хозяйства	13	02:0020	1 964	225,77	443 412,28
17001	Российская Федерация, Республика Северная Осетия-Алания, Правобережный район, с. Хумалаг, ул. Братьев Цидуговых, 14	Правобережный	15:03:0100109:5	003002000000 Земли населенных пунктов	Для ведения личного подсобного хозяйства	13	02:0020	1 724	225,77	389 227,48
17002	Российская Федерация, Республика Северная Осетия-Алания, Правобережный район, с. Хумалаг, ул. Братьев Цидуговых, 16	Правобережный	15:03:0100109:6	003002000000 Земли населенных пунктов	Для ведения личного подсобного хозяйства	13	02:0020	2 982	225,77	673 246,14
17003	Российская Федерация, Республика Северная Осетия-Алания, Правобережный район, с. Хумалаг, ул. Братьев Цидуговых, 18"в"	Правобережный	15:03:0100109:8	003002000000 Земли населенных пунктов	Для ведения личного подсобного хозяйства	13	02:0020	2 572	225,77	580 680,44
17004	Российская Федерация, Республика Северная Осетия-Алания, Правобережный район, с. Хумалаг, ул. Братьев Цидуговых, 8	Правобережный	15:03:0100109:9	003002000000 Земли населенных пунктов	Для эксплуатации дома	13	02:0010	2 385	225,77	538 461,45
17005	Республика Северная Осетия-Алания, р-н Правобережный, с. Хумалаг, ул. Бр. Цидуговых, 179	Правобережный	15:03:0100110:1	003002000000 Земли населенных пунктов	Для эксплуатации дома	13	02:0010	2 468	225,77	557 200,36
17006	Респ. Северная Осетия - Алания, р-н Правобережный, с. Хумалаг, ул. Ленина, дом 142	Правобережный	15:03:0100110:10	003002000000 Земли населенных пунктов	Для эксплуатации дома	13	02:0010	2 968	225,77	670 085,36
17007	Респ. Северная Осетия - Алания, р-н Правобережный, с. Хумалаг, ул. Ленина, 144	Правобережный	15:03:0100110:11	003002000000 Земли населенных пунктов	Для ведения личного подсобного хозяйства	13	02:0020	2 548	225,77	575 261,96
17008	Респ. Северная Осетия - Алания, р-н Правобережный, с. Хумалаг, ул. Ленина,146	Правобережный	15:03:0100110:12	003002000000 Земли населенных пунктов	Для ведения личного подсобного хозяйства	13	02:0020	2 178	225,77	491 727,06
17009	Респ. Северная Осетия - Алания, р-н Правобережный, с. Хумалаг, ул. Ленина, дом 148	Правобережный	15:03:0100110:13	003002000000 Земли населенных пунктов	Для ведения личного подсобного хозяйства	13	02:0020	2 267	225,77	511 820,59
17010	Респ. Северная Осетия - Алания, р-н Правобережный, с. Хумалаг, ул. Ленина, дом 150	Правобережный	15:03:0100110:15	003002000000 Земли населенных пунктов	Для эксплуатации дома	13	02:0010	2 066	225,77	466 440,82
17011	Республика Северная Осетия-Алания, р-н Правобережный, с. Хумалаг, ул. Ленина, 152	Правобережный	15:03:0100110:16	003002000000 Земли населенных пунктов	Для ведения личного подсобного хозяйства	13	02:0020	2 657	225,77	599 870,89
17012	Республика Северная Осетия-Алания, р-н Правобережный, с Хумалаг, ул Братьев Цидуговых, д 139	Правобережный	15:03:0100110:2	003002000000 Земли населенных пунктов	Для эксплуатации дома	13	02:0010	3 248	225,77	733 300,96
17013	Республика Северная Осетия-Алания, р-н Правобережный, с Хумалаг, ул Братьев Цидуговых, д 183	Правобережный	15:03:0100110:3	003002000000 Земли населенных пунктов	Для эксплуатации дома	13	02:0010	2 518	225,77	568 488,86

№ пп	Местоположение ЗУ	Район	Кадастровый номер ЗУ	Категория земель	Разрешенное использование по документу	Код вида разрешенного использования (в соответствии с классификатором видов разрешенного использования земельных участков)	Вид использования объектов недвижимости	Площадь	УПКС	КС
17014	Республика Северная Осетия-Алания, р-н Правобережный, с Хумалаг, ул Братьев Цидуговых, 189	Правобережный	15:03:0100110:33	003002000000 Земли населенных пунктов	Для ведения личного подсобного хозяйства	13	02:0020	2 408	225,77	543 654,16
17015	Республика Северная Осетия-Алания, р-н Правобережный, с. Хумалаг, ул. Братьев Цидуговых, 185	Правобережный	15:03:0100110:4	003002000000 Земли населенных пунктов	Для ведения личного подсобного хозяйства	13	02:0020	3 374	225,77	761 747,98
17016	Республика Северная Осетия-Алания, р-н Правобережный, с Хумалаг, ул Братьев Цидуговых, д 145	Правобережный	15:03:0100110:5	003002000000 Земли населенных пунктов	Для эксплуатации дома	13	02:0010	3 192	225,77	720 657,84
17017	Республика Северная Осетия-Алания, р-н Правобережный, с. Хумалаг, ул. Братьев Цидуговых. 191	Правобережный	15:03:0100110:7	003002000000 Земли населенных пунктов	Для ведения личного подсобного хозяйства	13	02:0020	2 789	225,77	629 672,53
17018	Республика Северная Осетия-Алания, р-н Правобережный, с. Хумалаг, ул Ленина, 138	Правобережный	15:03:0100110:8	003002000000 Земли населенных пунктов	Для ведения личного подсобного хозяйства	13	02:0020	2 200	225,77	496 694,00
17019	Респ. Северная Осетия - Алания, р-н Правобережный, с. Хумалаг, ул. Ленина, дом 140	Правобережный	15:03:0100110:9	003002000000 Земли населенных пунктов	Для ведения личного подсобного хозяйства	13	02:0020	2 760	225,77	623 125,20
17020	Респ. Северная Осетия - Алания, р-н Правобережный, с. Хумалаг, ул. Ленина, дом 126	Правобережный	15:03:0100111:1	003002000000 Земли населенных пунктов	Для эксплуатации дома	13	02:0010	1 009	225,77	227 801,93
17021	Республика Северная Осетия-Алания, р-н Правобережный, с. Хумалаг, ул. Бр. Цидуговых. 165	Правобережный	15:03:0100111:10	003002000000 Земли населенных пунктов	Для ведения личного подсобного хозяйства	13	02:0020	2 349	225,77	530 333,73
17022	Республика Северная Осетия-Алания, р-н Правобережный, с Хумалаг, ул Бр Цидуговых, д 167	Правобережный	15:03:0100111:11	003002000000 Земли населенных пунктов	Для ведения личного подсобного хозяйства	13	02:0020	2 407	225,77	543 428,39
17023	Республика Северная Осетия-Алания, р-н Правобережный, с Хумалаг, ул Братьев Цидуговых, д 127	Правобережный	15:03:0100111:12	003002000000 Земли населенных пунктов	Для эксплуатации дома	13	02:0010	2 241	225,77	505 950,57
17024	Республика Северная Осетия-Алания, р-н Правобережный, с Хумалаг, ул Братьев Цидуговых, 171	Правобережный	15:03:0100111:13	003002000000 Земли населенных пунктов	Для ведения личного подсобного хозяйства	13	02:0020	2 518	225,77	568 488,86
17025	Республика Северная Осетия-Алания, р-н Правобережный, с Хумалаг, ул Братьев Цидуговых, д 131	Правобережный	15:03:0100111:14	003002000000 Земли населенных пунктов	Для эксплуатации дома	13	02:0010	1 455	225,77	328 495,35
17026	Российская Федерация, Республика Северная Осетия - Алания, Правобережный район, с. Хумалаг, ул. Братьев Цидуговых. 133	Правобережный	15:03:0100111:15	003002000000 Земли населенных пунктов	Для ведения личного подсобного хозяйства	13	02:0020	1 194	225,77	269 569,38
17027	Республика Северная Осетия-Алания, р-н Правобережный, с Хумалаг, ул Братьев Цидуговых, д 177	Правобережный	15:03:0100111:16	003002000000 Земли населенных пунктов	Для ведения личного подсобного хозяйства	13	02:0020	1 305	225,77	294 629,85
17028	Респ. Северная Осетия - Алания, р-н Правобережный, с. Хумалаг, ул. Ленина, дом 122	Правобережный	15:03:0100111:2	003002000000 Земли населенных пунктов	Для эксплуатации дома	13	02:0010	2 200	225,77	496 694,00
17029	Респ. Северная Осетия - Алания, р-н Правобережный, с. Хумалаг, ул. Ленина. 124	Правобережный	15:03:0100111:3	003002000000 Земли населенных пунктов	Для ведения личного подсобного хозяйства	13	02:0020	1 965	225,77	443 638,05
17030	Северная Осетия - Алания респ. р-н Правобережный, с. Хумалаг, ул. Ленина. 134 "а"	Правобережный	15:03:0100111:31	003002000000 Земли населенных пунктов	Для ведения личного подсобного хозяйства	13	02:0020	911	225,77	205 676,47
17031	Респ. Северная Осетия - Алания, р-н Правобережный, с. Хумалаг, ул. Ленина, 128	Правобережный	15:03:0100111:4	003002000000 Земли населенных пунктов	Для ведения личного подсобного хозяйства	13	02:0020	1 161	225,77	262 118,97
17032	Республика Северная Осетия-Алания, р-н Правобережный, с. Хумалаг, ул. Бр.Цидуговых. 163 А	Правобережный	15:03:0100111:40	003002000000 Земли населенных пунктов	Для ведения личного подсобного хозяйства	13	02:0020	1 475	225,77	333 010,75
17033	Республика Северная Осетия-Алания, р-н Правобережный, с. Хумалаг, ул. Бр.Цидуговых, 163	Правобережный	15:03:0100111:41	003002000000 Земли населенных пунктов	Для ведения личного подсобного хозяйства	13	02:0020	1 045	225,77	235 929,65
17034	Республика Северная Осетия-Алания, р-н Правобережный, с. Хумалаг, ул. Ленина. 130	Правобережный	15:03:0100111:5	003002000000 Земли населенных пунктов	Для ведения личного подсобного хозяйства	13	02:0020	1 982	225,77	447 476,14
17035	Респ. Северная Осетия - Алания, р-н Правобережный, с. Хумалаг, ул. Ленина, дом 132	Правобережный	15:03:0100111:6	003002000000 Земли населенных пунктов	Для ведения личного подсобного хозяйства	13	02:0020	2 091	225,77	472 085,07
17036	Респ. Северная Осетия - Алания, р-н Правобережный, с. Хумалаг, ул. Ленина, 134	Правобережный	15:03:0100111:7	003002000000 Земли населенных пунктов	Для ведения личного подсобного хозяйства	13	02:0020	986	225,77	222 609,22
17037	Респ. Северная Осетия - Алания, р-н Правобережный, с. Хумалаг, ул. Ленина, дом 136	Правобережный	15:03:0100111:8	003002000000 Земли населенных пунктов	Для эксплуатации дома	13	02:0010	2 375	225,77	536 203,75
17038	Российская Федерация, Республика Северная Осетия-Алания, Правобережный район, с. Хумалаг, ул. Братьев Цидуговых. 107	Правобережный	15:03:0100112:1	003002000000 Земли населенных пунктов	Для эксплуатации дома	13	02:0010	1 350	225,77	304 789,50
17039	Российская Федерация, Республика Северная Осетия-Алания, Правобережный район. с. Хумалаг. ул. Ленина. 108	Правобережный	15:03:0100112:10	003002000000 Земли населенных пунктов	Для ведения личного подсобного хозяйства	13	02:0020	1 232	225,77	278 148,64
17040	Российская Федерация, Республика Северная Осетия-Алания, Правобережный район. с. Хумалаг. ул. Ленина. 110	Правобережный	15:03:0100112:11	003002000000 Земли населенных пунктов	Для ведения личного подсобного хозяйства	13	02:0020	2 090	225,77	471 859,30
17041	Российская Федерация, Республика Северная Осетия-Алания, Правобережный район, с. Хумалаг, ул. Ленина, 114	Правобережный	15:03:0100112:12	003002000000 Земли населенных пунктов	Для ведения личного подсобного хозяйства	13	02:0020	1 188	225,77	268 214,76
17042	Российская Федерация, Республика Северная Осетия-Алания, Правобережный район, с. Хумалаг, ул. Ленина, 116	Правобережный	15:03:0100112:13	003002000000 Земли населенных пунктов	Для ведения личного подсобного хозяйства	13	02:0020	1 397	225,77	315 400,69
17043	Российская Федерация, Республика Северная Осетия-Алания, Правобережный район. с. Хумалаг. ул. Ленина. 118	Правобережный	15:03:0100112:14	003002000000 Земли населенных пунктов	Для ведения личного подсобного хозяйства	13	02:0020	1 787	225,77	403 450,99
17044	Российская Федерация, Республика Северная Осетия-Алания, Правобережный район. с. Хумалаг. ул. Ленина. 120	Правобережный	15:03:0100112:15	003002000000 Земли населенных пунктов	Для ведения личного подсобного хозяйства	13	02:0020	2 337	225,77	527 624,49
17045	Российская Федерация, Республика Северная Осетия-Алания, Правобережный муниципальный район, с. Хумалаг, ул. Братьев Цидуговых. 149	Правобережный	15:03:0100112:2	003002000000 Земли населенных пунктов	Для эксплуатации дома	13	02:0010	1 285	225,77	290 114,45
17046	Российская Федерация, Республика Северная Осетия-Алания, Правобережный район, с. Хумалаг, ул. Ленина, 112	Правобережный	15:03:0100112:21	003002000000 Земли населенных пунктов	Для ведения личного подсобного хозяйства	13	02:0020	1 223	225,77	276 116,71
17047	Российская Федерация, Республика Северная Осетия-Алания, Правобережный район. с. Хумалаг. ул. Братьев Цидуговых. 151	Правобережный	15:03:0100112:3	003002000000 Земли населенных пунктов	Для ведения личного подсобного хозяйства	13	02:0020	1 794	225,77	405 031,38
17048	Российская Федерация, Республика Северная Осетия-Алания, Правобережный район. с. Хумалаг. ул. Братьев Цидуговых, д. 113	Правобережный	15:03:0100112:4	003002000000 Земли населенных пунктов	Для эксплуатации дома	13	02:0010	1 086	225,77	245 186,22
17049	Российская Федерация, Республика Северная Осетия-Алания, Правобережный район, с. Хумалаг, ул. Братьев Цидуговых, д. 155	Правобережный	15:03:0100112:5	003002000000 Земли населенных пунктов	Для эксплуатации дома	13	02:0010	1 188	225,77	268 214,76
17050	Российская Федерация, Республика Северная Осетия-Алания, Правобережный район, с. Хумалаг, ул. Бр Цидуговых. 157	Правобережный	15:03:0100112:6	003002000000 Земли населенных пунктов	Для ведения личного подсобного хозяйства	13	02:0020	2 260	225,77	510 240,20
17051	Российская Федерация, Республика Северная Осетия-Алания, Правобережный район. с. Хумалаг. ул. Бр. Цидуговых. 159	Правобережный	15:03:0100112:7	003002000000 Земли населенных пунктов	Для ведения личного подсобного хозяйства	13	02:0020	1 377	225,77	310 885,29
17052	Российская Федерация, Республика Северная Осетия-Алания, Правобережный район. с. Хумалаг. ул. Бр Цидуговых, 161	Правобережный	15:03:0100112:8	003002000000 Земли населенных пунктов	Для ведения личного подсобного хозяйства	13	02:0020	955	225,77	215 610,35
17053	Республика Северная Осетия-Алания, р-н Правобережный, с Хумалаг, ул Братьев Цидуговых, д 79	Правобережный	15:03:0100113:10	003002000000 Земли населенных пунктов	Для эксплуатации дома	13	02:0010	1 480	225,77	334 139,60
17054	Российская Федерация, Республика Северная Осетия - Алания, Правобережный район, с. Хумалаг, ул. Братьев Цидуговых. 99	Правобережный	15:03:0100113:11	003002000000 Земли населенных пунктов	Для эксплуатации дома	13	02:0010	1 443	225,77	325 786,11
17055	Российская Федерация, Республика Северная Осетия - Алания. Правобережный район, с. Хумалаг, ул. Братьев Цидуговых. 101	Правобережный	15:03:0100113:12	003002000000 Земли населенных пунктов	Для эксплуатации дома	13	02:0010	1 013	225,77	228 705,01
17056	Российская Федерация, Республика Северная Осетия - Алания. Правобережный район, с. Хумалаг, ул. Братьев Цидуговых. 143	Правобережный	15:03:0100113:13	003002000000 Земли населенных пунктов	Для ведения личного подсобного хозяйства	13	02:0020	2 113	225,77	477 052,01

№ п/п	Местоположение ЗУ	Район	Кадастровый номер ЗУ	Категория земель	Разрешенное использование по документу	Код вида разрешенного использования (в соответствии с классификатором видов разрешенного использования земельных участков)	Вид использования объектов недвижимости	Площадь	УПКС	КС
17057	Российская Федерация, Республика Северная Осетия - Алания, Правобережный район, с. Хумалаг, ул. Братьев Цидуговых. 145	Правобережный	15:03:0100113:14	003002000000 Земли населенных пунктов	Для ведения личного подсобного хозяйства	13	02:0020	1 980	225,77	447 024,60
17058	Российская Федерация, Республика Северная Осетия - Алания, Правобережный район, с. Хумалаг, ул. Ленина, 98а	Правобережный	15:03:0100113:140	003002000000 Земли населенных пунктов	Для ведения личного подсобного хозяйства	13	02:0020	2 018	225,77	455 603,86
17059	Российская Федерация, Республика Северная Осетия - Алания, Правобережный район, с. Хумалаг, ул. Ленина, 94а	Правобережный	15:03:0100113:2	003002000000 Земли населенных пунктов	Для эксплуатации дома	13	02:0010	1 956	225,77	441 606,12
17060	Российская Федерация, Республика Северная Осетия - Алания, Правобережный район, с. Хумалаг, ул. Ленина. 102	Правобережный	15:03:0100113:21	003002000000 Земли населенных пунктов	Для ведения личного подсобного хозяйства	13	02:0020	1 367	225,77	308 627,59
17061	Российская Федерация, Республика Северная Осетия - Алания, Правобережный район, с. Хумалаг, ул. Ленина. 102	Правобережный	15:03:0100113:22	003002000000 Земли населенных пунктов	Для ведения личного подсобного хозяйства	13	02:0020	1 117	225,77	252 185,09
17062	Российская Федерация, Республика Северная Осетия - Алания, Правобережный район, с. Хумалаг, ул. Ленина, 96	Правобережный	15:03:0100113:3	003002000000 Земли населенных пунктов	Для эксплуатации дома	13	02:0010	2 209	225,77	498 725,93
17063	Российская Федерация, Республика Северная Осетия - Алания, Правобережный район, с. Хумалаг, ул. Ленина, 100	Правобережный	15:03:0100113:6	003002000000 Земли населенных пунктов	Для ведения личного подсобного хозяйства	13	02:0020	2 007	225,77	453 120,39
17064	Российская Федерация, Республика Северная Осетия - Алания, Правобережный район, с. Хумалаг, ул. Ленина. 104	Правобережный	15:03:0100113:8	003002000000 Земли населенных пунктов	Для ведения личного подсобного хозяйства	13	02:0020	2 431	225,77	548 846,87
17065	Российская Федерация, Республика Северная Осетия - Алания, Правобережный район, с. Хумалаг, ул. Братьев Цидуговых. 135	Правобережный	15:03:0100113:9	003002000000 Земли населенных пунктов	Для ведения личного подсобного хозяйства	13	02:0020	2 214	225,77	499 854,78
17066	Российская Федерация, Республика Северная Осетия - Алания, Правобережный район, с. Хумалаг, ул. Ленина, 90	Правобережный	15:03:0100114:10	003002000000 Земли населенных пунктов	Для ведения личного подсобного хозяйства	13	02:0020	1 116	225,77	251 959,32
17067	Российская Федерация, Республика Северная Осетия - Алания, Правобережный район, с. Хумалаг, ул. Ленина, 92	Правобережный	15:03:0100114:11	003002000000 Земли населенных пунктов	Для ведения личного подсобного хозяйства	13	02:0020	2 144	225,77	484 050,88
17068	Российская Федерация, Республика Северная Осетия - Алания, Правобережный район, с. Хумалаг, ул. Ленина. 94	Правобережный	15:03:0100114:12	003002000000 Земли населенных пунктов	Для ведения личного подсобного хозяйства	13	02:0020	2 191	225,77	494 662,07
17069	Российская Федерация, Республика Северная Осетия - Алания, Правобережный район, с. Хумалаг, ул. Братьев Цидуговых. 85а	Правобережный	15:03:0100114:13	003002000000 Земли населенных пунктов	Магазины	4	04:0040	43	587,01	25 241,43
17070	Российская Федерация, Республика Северная Осетия - Алания, Правобережный район, с. Хумалаг, ул. Братьев Цидуговых. 123	Правобережный	15:03:0100114:134	003002000000 Земли населенных пунктов	Для ведения личного подсобного хозяйства	13	02:0020	2 263	225,77	510 917,51
17071	Российская Федерация, Республика Северная Осетия - Алания, Правобережный район, с. Хумалаг, на территории Хумалагской средней школы	Правобережный	15:03:0100114:18	003002000000 Земли населенных пунктов	Для реконструкции старых и строительства новых производственных помещений	6	06:0000	330	357,27	117 932,10
17072	Российская Федерация, Республика Северная Осетия - Алания, Правобережный район, с. Хумалаг, ул. им. Олега Бекаева, 4	Правобережный	15:03:0100114:22	003002000000 Земли населенных пунктов	Спорт	3	05:0011	6 740	62,09	418 486,60
17073	Российская Федерация, Республика Северная Осетия - Алания, Правобережный район, с. Хумалаг, ул. Братьев Цидуговых. 125	Правобережный	15:03:0100114:3	003002000000 Земли населенных пунктов	Для эксплуатации дома	13	02:0010	2 089	225,77	471 633,53
17074	Российская Федерация, Республика Северная Осетия - Алания, Правобережный район, с. Хумалаг, ул. Братьев Цидуговых. 91	Правобережный	15:03:0100114:4	003002000000 Земли населенных пунктов	Для эксплуатации дома	13	02:0010	2 215	225,77	500 080,55
17075	Российская Федерация, Республика Северная Осетия - Алания, Правобережный район, с. Хумалаг, ул. Братьев Цидуговых. 93	Правобережный	15:03:0100114:5	003002000000 Земли населенных пунктов	Для эксплуатации дома	13	02:0010	1 942	225,77	438 445,34
17076	Российская Федерация, Республика Северная Осетия - Алания, Правобережный район, с. Хумалаг, ул. Братьев Цидуговых. 131	Правобережный	15:03:0100114:6	003002000000 Земли населенных пунктов	Для ведения личного подсобного хозяйства	13	02:0020	1 142	225,77	257 829,34
17077	Российская Федерация, Республика Северная Осетия - Алания, Правобережный район, с. Хумалаг, ул. Ленина. 84	Правобережный	15:03:0100114:7	003002000000 Земли населенных пунктов	Для эксплуатации дома	13	02:0010	1 624	225,77	366 650,48
17078	Российская Федерация, Республика Северная Осетия - Алания, Правобережный район, с. Хумалаг, ул. Ленина, 86	Правобережный	15:03:0100114:8	003002000000 Земли населенных пунктов	Для эксплуатации дома	13	02:0010	1 361	225,77	307 272,97
17079	Российская Федерация, Республика Северная Осетия - Алания, Правобережный район, с. Хумалаг, ул. Ленина, 88	Правобережный	15:03:0100114:9	003002000000 Земли населенных пунктов	Для эксплуатации дома	13	02:0010	1 082	225,77	244 283,14
17080	Респ. Северная Осетия - Алания, р-н Правобережный, с. Хумалаг, ул. Советская	Правобережный	15:03:0100115:1	003002000000 Земли населенных пунктов	магазин	4	04:0040	70	587,01	41 090,70
17081	Респ. Северная Осетия - Алания, р-н Правобережный, с. Хумалаг, ул. Ленина, 64	Правобережный	15:03:0100115:12	003002000000 Земли населенных пунктов	Для ведения личного подсобного хозяйства	13	02:0020	876	225,77	197 774,52
17082	Республика Северная Осетия - Алания, р-н Правобережный, с. Хумалаг, ул. Ленина, дом 62	Правобережный	15:03:0100115:13	003002000000 Земли населенных пунктов	Для эксплуатации дома	13	02:0010	1 122	225,77	253 313,94
17083	Респ. Северная Осетия - Алания, р-н Правобережный, с. Хумалаг, ул. Ленина, 66	Правобережный	15:03:0100115:14	003002000000 Земли населенных пунктов	Для ведения личного подсобного хозяйства	13	02:0020	985	225,77	222 383,45
17084	Республика Северная Осетия-Алания, р-н Правобережный, с Хумалаг, ул Ленина, 68	Правобережный	15:03:0100115:15	003002000000 Земли населенных пунктов	Для ведения личного подсобного хозяйства	13	02:0020	1 184	225,77	267 311,68
17085	Республика Северная Осетия-Алания, р-н Правобережный, с Хумалаг, ул Ленина, 70	Правобережный	15:03:0100115:16	003002000000 Земли населенных пунктов	Для ведения личного подсобного хозяйства	13	02:0020	1 213	225,77	273 859,01
17086	Респ. Северная Осетия - Алания, р-н Правобережный, с. Хумалаг, ул. Ленина, дом 72	Правобережный	15:03:0100115:17	003002000000 Земли населенных пунктов	Для эксплуатации дома	13	02:0010	1 253	225,77	282 889,81
17087	Северная Осетия - Алания респ, р-н Правобережный, с Хумалаг, ул Ленина, дом 76	Правобережный	15:03:0100115:18	003002000000 Земли населенных пунктов	Для ведения личного подсобного хозяйства	13	02:0020	765	225,77	172 714,05
17088	Российская Федерация, Республика Северная Осетия - Алания, Правобережный район, с. Хумалаг, ул. Ленина. 80	Правобережный	15:03:0100115:184	003002000000 Земли населенных пунктов	Для производственной деятельности	6	06:0000	603	357,27	215 494,11
17089	Республика Северная Осетия-Алания, р-н Правобережный, с. Хумалаг, ул. Олега Бекаева, 17	Правобережный	15:03:0100115:19	003002000000 Земли населенных пунктов	Для эксплуатации хлебопекарни	6	06:0040	2 193	357,27	783 712,41
17090	Респ. Северная Осетия - Алания, р-н. Правобережный, с. Хумалаг, ул. Олега Бекаева, 17 а	Правобережный	15:03:0100115:196	003002000000 Земли населенных пунктов	Магазины	4	04:0040	457	587,01	268 263,57
17091	Республика Северная Осетия-Алания, р-н Правобережный, с. Хумалаг, ул. Бр. Цидуговых, 103	Правобережный	15:03:0100115:21	003002000000 Земли населенных пунктов	Для ведения личного подсобного хозяйства	13	02:0020	1 824	225,77	411 804,48
17092	Российская Федерация, Республика Северная Осетия-Алания, Правобережный муниципальный район, с. Хумалаг, ул. Братьев Цидуговых, 107	Правобережный	15:03:0100115:22	003002000000 Земли населенных пунктов	Для ведения личного подсобного хозяйства	13	02:0020	1 545	225,77	348 814,65
17093	Республика Северная Осетия-Алания, р-н Правобережный, с. Хумалаг, ул. Братьев Цидуговых. 109	Правобережный	15:03:0100115:23	003002000000 Земли населенных пунктов	Для ведения личного подсобного хозяйства	13	02:0020	806	225,77	181 970,62
17094	Республика Северная Осетия-Алания, р-н Правобережный, с Хумалаг, ул Братьев Цидуговых, д 111	Правобережный	15:03:0100115:24	003002000000 Земли населенных пунктов	Для эксплуатации дома	13	02:0010	1 931	225,77	435 961,87
17095	Республика Северная Осетия-Алания, р-н Правобережный, с. Хумалаг, ул. Братьев Цидуговых, 113	Правобережный	15:03:0100115:25	003002000000 Земли населенных пунктов	Для ведения личного подсобного хозяйства	13	02:0020	2 053	225,77	463 595,81
17096	Республика Северная Осетия-Алания, р-н Правобережный, с Хумалаг, ул Братьев Цидуговых, д 81	Правобережный	15:03:0100115:26	003002000000 Земли населенных пунктов	Для эксплуатации дома	13	02:0010	2 118	225,77	478 180,86
17097	Республика Северная Осетия-Алания, р-н Правобережный, с. Хумалаг, ул. Братьев Цидуговых. 119	Правобережный	15:03:0100115:28	003002000000 Земли населенных пунктов	Для ведения личного подсобного хозяйства	13	02:0020	2 986	225,77	674 149,22
17098	Российская Федерация, Республика Северная Осетия - Алания, Правобережный район, с. Хумалаг, ул. Ленина, 74	Правобережный	15:03:0100115:3	003002000000 Земли населенных пунктов	Для эксплуатации жилого дома	13	02:0010	999	225,77	225 544,23
17099	Северная Осетия - Алания респ, р-н Правобережный, с. Хумалаг, ул. Советская. 19 "а"	Правобережный	15:03:0100115:30	003002000000 Земли населенных пунктов	Для строительства частного магазина	4	04:0040	63	587,01	36 981,63

№ п/п	Местоположение ЗУ	Район	Кадастровый номер ЗУ	Категория земель	Разрешенное использование по документу	Код вида разрешенного использования (в соответствии с классификатором видов разрешенного использования земельных участков)	Вид использования объектов недвижимости	Площадь	УПКС	КС
17100	Республика Северная Осетия-Алания, р-н Правобережный, с Хумалаг, ул Братьев Цидуговых, д 71	Правобережный	15:03:0100115:4	003002000000 Земли населенных пунктов	Под жилую застройку	13	02:0:0:10	1 465	225,77	330 753,05
17101	Северная Осетия - Алания респ, р-н Правобережный, с. Хумалаг, ул. Бр. Цидуговых. 101	Правобережный	15:03:0100115:5	003002000000 Земли населенных пунктов	Для ведения личного подсобного хозяйства	13	02:0:0:20	1 195	225,77	269 795,15
17102	Респ. Северная Осетия - Алания, р-н Правобережный, с. Хумалаг, ул. Ленина, дом 54	Правобережный	15:03:0100115:6	003002000000 Земли населенных пунктов	Для эксплуатации дома	13	02:0:0:10	844	225,77	190 549,88
17103	Российская Федерация, Республика Северная Осетия - Алания, Правобережный район, с. Хумалаг, ул. Ленина, 80	Правобережный	15:03:0100115:61	003002000000 Земли населенных пунктов	Для производственной деятельности	6	06:0:0:0	2 948	357,27	1 053 526,76
17104	Респ. Северная Осетия - Алания, р-н Правобережный, с. Хумалаг, ул. Бр.Цидуговых, №117	Правобережный	15:03:0100115:69	003002000000 Земли населенных пунктов	Для ведения личного подсобного хозяйства	13	02:0:0:20	1 801	225,77	406 611,77
17105	Республика Северная Осетия-Алания, р-н Правобережный, с. Хумалаг, ул. Ленина, 56	Правобережный	15:03:0100115:7	003002000000 Земли населенных пунктов	Для ведения личного подсобного хозяйства	13	02:0:0:20	949	225,77	214 255,73
17106	Республика Северная Осетия-Алания, р-н Правобережный, с. Хумалаг, ул. Ленина, 60	Правобережный	15:03:0100115:70	003002000000 Земли населенных пунктов	для ведения личного подсобного хозяйства	13	02:0:0:20	1 226	225,77	276 794,02
17107	Республика Северная Осетия-Алания, р-н Правобережный, с. Хумалаг, ул. Ленина, 60 "а"	Правобережный	15:03:0100115:71	003002000000 Земли населенных пунктов	для ведения личного подсобного хозяйства	13	02:0:0:20	1 138	225,77	256 926,26
17108	Респ. Северная Осетия - Алания, р-н Правобережный, с. Хумалаг, ул. Ленина, дом 58	Правобережный	15:03:0100115:8	003002000000 Земли населенных пунктов	Для ведения личного подсобного хозяйства	13	02:0:0:20	1 212	225,77	273 633,24
17109	Респ. Северная Осетия - Алания, р-н Правобережный, с. Хумалаг, ул. Ленина, дом 58-а	Правобережный	15:03:0100115:9	003002000000 Земли населенных пунктов	Для эксплуатации дома	13	02:0:0:10	1 050	225,77	237 058,50
17110	Республика Северная Осетия-Алания, р-н Правобережный, с Хумалаг, ул Братьев Цидуговых, д 87	Правобережный	15:03:0100116:1	003002000000 Земли населенных пунктов	Для эксплуатации дома	13	02:0:0:10	1 754	225,77	396 000,58
17111	Республика Северная Осетия-Алания, р-н Правобережный, с. Хумалаг, ул. Бр. Цидуговых. 91	Правобережный	15:03:0100116:10	003002000000 Земли населенных пунктов	Для ведения личного подсобного хозяйства	13	02:0:0:20	1 542	225,77	348 137,34
17112	Республика Северная Осетия-Алания, р-н Правобережный, с Хумалаг, ул Бр Цидуговых, д 93	Правобережный	15:03:0100116:11	003002000000 Земли населенных пунктов	Для ведения личного подсобного хозяйства	13	02:0:0:20	2 023	225,77	456 732,71
17113	Республика Северная Осетия-Алания, р-н Правобережный, с Хумалаг, ул Братьев Цидуговых, д 61	Правобережный	15:03:0100116:12	003002000000 Земли населенных пунктов	Для эксплуатации дома	13	02:0:0:10	645	225,77	145 621,65
17114	Республика Северная Осетия-Алания, р-н Правобережный, с Хумалаг, ул Бр. Цидуговых, д 97	Правобережный	15:03:0100116:13	003002000000 Земли населенных пунктов	Для ведения личного подсобного хозяйства	13	02:0:0:20	1 417	225,77	319 916,09
17115	Республика Северная Осетия-Алания, р-н Правобережный, с. Хумалаг, ул. Братьев Цидуговых. 99	Правобережный	15:03:0100116:14	003002000000 Земли населенных пунктов	Для ведения личного подсобного хозяйства	13	02:0:0:20	1 719	225,77	388 098,63
17116	Респ. Северная Осетия - Алания, Правобережный р-н , с. Хумалаг, ул. Ленина, д 50	Правобережный	15:03:0100116:15	003002000000 Земли населенных пунктов	Для эксплуатации дома	13	02:0:0:10	877	225,77	198 000,29
17117	Респ. Северная Осетия - Алания, р-н Правобережный, с. Хумалаг, ул. Ленина, дом 22	Правобережный	15:03:0100116:16	003002000000 Земли населенных пунктов	Для эксплуатации дома	13	02:0:0:10	1 072	225,77	242 025,44
17118	Респ. Северная Осетия - Алания, р-н Правобережный, с. Хумалаг, ул. Ленина, дом 24	Правобережный	15:03:0100116:17	003002000000 Земли населенных пунктов	Для эксплуатации дома	13	02:0:0:10	1 338	225,77	302 080,26
17119	Респ. Северная Осетия - Алания, р-н Правобережный, с. Хумалаг, ул. Ленина, 26	Правобережный	15:03:0100116:18	003002000000 Земли населенных пунктов	Для ведения личного подсобного хозяйства	13	02:0:0:20	1 236	225,77	279 051,72
17120	Респ. Северная Осетия - Алания, Правобережный р-н , с. Хумалаг, ул. Братьев Цидуговых, д.75	Правобережный	15:03:0100116:19	003002000000 Земли населенных пунктов	Для эксплуатации дома	13	02:0:0:10	1 328	225,77	299 822,56
17121	Респ. Северная Осетия - Алания, р-н Правобережный, с. Хумалаг, ул. Ленина, 52	Правобережный	15:03:0100116:2	003002000000 Земли населенных пунктов	Под жилую застройку	13	02:0:0:10	699	225,77	157 813,23
17122	Респ. Северная Осетия - Алания, р-н Правобережный, с. Хумалаг, ул. Ленина, дом 32	Правобережный	15:03:0100116:20	003002000000 Земли населенных пунктов	Для эксплуатации дома	13	02:0:0:10	1 244	225,77	280 857,88
17123	Северная Осетия - Алания Респ, Правобережный р-н, с Хумалаг, ул.Ленина.36	Правобережный	15:03:0100116.207	003002000000 Земли населенных пунктов	Для ведения личного подсобного хозяйства	13	02:0:0:20	1 492	225,77	336 848,84
17124	Российская Федерация, Республика Северная Осетия-Алания, Правобережный район, с. Хумалаг, ул. Ленина, 52 "а"	Правобережный	15:03:0100116:209	003002000000 Земли населенных пунктов	Для ведения личного подсобного хозяйства	13	02:0:0:20	1 801	225,77	406 611,77
17125	Респ. Северная Осетия - Алания, р-н Правобережный, с. Хумалаг, ул. Ленина, 34	Правобережный	15:03:0100116:21	003002000000 Земли населенных пунктов	Для ведения личного подсобного хозяйства	13	02:0:0:20	1 044	225,77	235 703,88
17126	Российская Федерация, Республика Северная Осетия-Алания, Правобережный район, с. Хумалаг	Правобережный	15:03:0100116.210	003002000000 Земли населенных пунктов	Магазины	4	04:0:0:40	157	587,01	92 160,57
17127	Республика Северная Осетия-Алания, р-н Правобережный, с Хумалаг, ул Ленина, 38	Правобережный	15:03:0100116:22	003002000000 Земли населенных пунктов	Для ведения личного подсобного хозяйства	13	02:0:0:20	1 755	225,77	396 226,35
17128	Респ. Северная Осетия - Алания, р-н Правобережный, с. Хумалаг, ул. Ленина, дом 42	Правобережный	15:03:0100116:23	003002000000 Земли населенных пунктов	Для эксплуатации дома	13	02:0:0:10	1 909	225,77	430 994,93
17129	Респ. Северная Осетия - Алания, р-н Правобережный, с. Хумалаг, ул. Ленина, 44	Правобережный	15:03:0100116:24	003002000000 Земли населенных пунктов	Для ведения личного подсобного хозяйства	13	02:0:0:20	1 621	225,77	365 973,17
17130	Северная Осетия - Алания респ, р-н Правобережный, с Хумалаг, ул Ленина, д 46	Правобережный	15:03:0100116:25	003002000000 Земли населенных пунктов	Для ведения личного подсобного хозяйства	13	02:0:0:20	1 766	225,77	398 709,82
17131	Респ. Северная Осетия - Алания, р-н Правобережный, с. Хумалаг, ул. Ленина, дом 48	Правобережный	15:03:0100116:26	003002000000 Земли населенных пунктов	Для эксплуатации дома	13	02:0:0:10	1 587	225,77	358 296,99
17132	Респ. Северная Осетия - Алания, Правобережный р-н , с. Хумалаг, ул. Братьев Цидуговых, д.77	Правобережный	15:03:0100116:3	003002000000 Земли населенных пунктов	Для эксплуатации дома	13	02:0:0:10	1 250	225,77	282 212,50
17133	Республика Северная Осетия-Алания, р-н Правобережный, с Хумалаг, ул Бр.Цидуговых, 81	Правобережный	15:03:0100116:30	003002000000 Земли населенных пунктов	Для ведения личного подсобного хозяйства	13	02:0:0:20	941	225,77	212 449,57
17134	Республика Северная Осетия-Алания, р-н Правобережный, с Хумалаг, ул Братьев Цидуговых, д 45	Правобережный	15:03:0100116:4	003002000000 Земли населенных пунктов	Для эксплуатации дома	13	02:0:0:10	2 491	225,77	562 393,07
17135	Республика Северная Осетия-Алания, р-н Правобережный, с Хумалаг, ул Братьев Цидуговых, д 47а	Правобережный	15:03:0100116:6	003002000000 Земли населенных пунктов	Для эксплуатации дома	13	02:0:0:10	1 011	225,77	228 253,47
17136	Республика Северная Осетия-Алания, р-н Правобережный, с Хумалаг, ул Братьев Цидуговых, 85	Правобережный	15:03:0100116:7	003002000000 Земли населенных пунктов	Для эксплуатации дома	13	02:0:0:10	994	225,77	224 415,38
17137	Респ. Северная Осетия - Алания, р-н Правобережный, с. Хумалаг, ул. Ленина, 40	Правобережный	15:03:0100116:8	003002000000 Земли населенных пунктов	Для эксплуатации дома	13	02:0:0:10	1 912	225,77	431 672,24
17138	Республика Северная Осетия-Алания, р-н Правобережный, с. Хумалаг, ул. Ленина, 28	Правобережный	15:03:0100116:81	003002000000 Земли населенных пунктов	Для ведения личного подсобного хозяйства	13	02:0:0:20	1 259	225,77	284 244,43
17139	Республика Северная Осетия-Алания, р-н Правобережный, с. Хумалаг	Правобережный	15:03:0100116:86	003002000000 Земли населенных пунктов	Деловое управление	3	03:0:0:0	1 020	158,04	162 781,20
17140	Республика Северная Осетия-Алания, р-н Правобережный, с Хумалаг	Правобережный	15:03:0100116:88	003002000000 Земли населенных пунктов	Сельскохозяйственное использование	1	01:1:0:0	4 304	93,70	403 284,80
17141	Республика Северная Осетия-Алания, р-н Правобережный, с. Хумалаг, ул. Братьев Цидуговых, 89	Правобережный	15:03:0100116:9	003002000000 Земли населенных пунктов	Для ведения личного подсобного хозяйства	13	02:0:0:20	1 789	225,77	403 902,53
17142	Республика Северная Осетия-Алания, р-н Правобережный, с Хумалаг, ул Братьев Цидуговых, д 36	Правобережный	15:03:0100117:1	003002000000 Земли населенных пунктов	Под эксплуатацию жилого дома	13	02:0:0:10	2 270	225,77	512 497,90
17143	Республика Северная Осетия-Алания, р-н Правобережный, с. Хумалаг, ул. Бр. Цидуговых. № 29	Правобережный	15:03:0100117:10	003002000000 Земли населенных пунктов	Для ведения личного подсобного хозяйства	13	02:0:0:20	2 730	225,77	616 352,10
17144	Российская Федерация, Республика Северная Осетия-Алания, Правобережный район, с. Хумалаг, ул. Братьев Цидуговых. 67	Правобережный	15:03:0100117:11	003002000000 Земли населенных пунктов	Для ведения личного подсобного хозяйства	13	02:0:0:20	1 092	225,77	246 540,84
17145	Российская Федерация, Республика Северная Осетия-Алания, Правобережный район, с. Хумалаг, ул. Братьев Цидуговых. 69	Правобережный	15:03:0100117:12	003002000000 Земли населенных пунктов	Для ведения личного подсобного хозяйства	13	02:0:0:20	1 131	225,77	255 345,87
17146	Российская Федерация, Республика Северная Осетия-Алания, Правобережный район, с. Хумалаг, ул. Братьев Цидуговых, 35	Правобережный	15:03:0100117:13	003002000000 Земли населенных пунктов	Для эксплуатации дома	13	02:0:0:10	844	225,77	190 549,88
17147	Российская Федерация, Республика Северная Осетия-Алания, Правобережный район, с. Хумалаг, ул. Братьев Цидуговых, 73	Правобережный	15:03:0100117:14	003002000000 Земли населенных пунктов	Для ведения личного подсобного хозяйства	13	02:0:0:20	1 024	225,77	231 188,48
17148	Российская Федерация, Республика Северная Осетия-Алания, Правобережный район, с. Хумалаг, ул. Братьев Цидуговых. 65	Правобережный	15:03:0100117:147	003002000000 Земли населенных пунктов	Для ведения личного подсобного хозяйства	13	02:0:0:20	1 496	225,77	337 751,92
17149	Российская Федерация, Республика Северная Осетия-Алания, Правобережный район, с. Хумалаг, ул. Ленина. 4	Правобережный	15:03:0100117:15	003002000000 Земли населенных пунктов	Для ведения личного подсобного хозяйства	13	02:0:0:20	1 438	225,77	324 657,26
17150	Российская Федерация, Республика Северная Осетия-Алания, Правобережный Муниципальный район, с. Хумалаг, ул. Братьев Цидуговых. 21	Правобережный	15:03:0100117:157	003002000000 Земли населенных пунктов	Для ведения личного подсобного хозяйства	13	02:0:0:20	2 500	225,77	564 425,00

№ п/п	Местоположение ЗУ	Район	Кадастровый номер ЗУ	Категория земель	Разрешенное использование по документу	Код вида разрешенного использования (в соответствии с классификатором видов разрешенного использования земельных участков)	Вид использования объектов недвижимости	Площадь	УПКС	КС
17151	Российская Федерация, Республика Северная Осетия-Алания, Правобережный район, с. Хумалаг, ул. Братьев Цидуговых, 55а	Правобережный	15:03:0100117:158	003002000000 Земли населенных пунктов	Для ведения личного подсобного хозяйства	13	02:0020	871	225,77	196 645,67
17152	Российская Федерация, Республика Северная Осетия-Алания, Правобережный район, с. Хумалаг, ул. Братьев Цидуговых	Правобережный	15:03:0100117:159	003002000000 Земли населенных пунктов	Для ведения личного подсобного хозяйства	13	02:0020	1 040	225,77	234 800,80
17153	Российская Федерация, Республика Северная Осетия-Алания, Правобережный район, с. Хумалаг, ул. Ленина, 6	Правобережный	15:03:0100117:16	003002000000 Земли населенных пунктов	Для эксплуатации дома	13	02:0010	558	225,77	125 979,66
17154	Российская Федерация, Республика Северная Осетия-Алания, Правобережный район, с. Хумалаг, ул. Братьев Цидуговых, 47	Правобережный	15:03:0100117:161	003002000000 Земли населенных пунктов	Для ведения личного подсобного хозяйства	13	02:0020	1 598	225,77	360 780,46
17155	Российская Федерация, Республика Северная Осетия-Алания, Правобережный район, с. Хумалаг, ул. Ленина, 8	Правобережный	15:03:0100117:17	003002000000 Земли населенных пунктов	Для ведения личного подсобного хозяйства	13	02:0020	715	225,77	161 425,55
17156	Российская Федерация, Республика Северная Осетия-Алания, Правобережный район, с. Хумалаг, ул. Ленина, 10	Правобережный	15:03:0100117:18	003002000000 Земли населенных пунктов	Для ведения личного подсобного хозяйства	13	02:0020	1 106	225,77	249 701,62
17157	Российская Федерация, Республика Северная Осетия-Алания, Правобережный район, с. Хумалаг, ул. Ленина, 12	Правобережный	15:03:0100117:19	003002000000 Земли населенных пунктов	Для эксплуатации жилого дома и ведения личного подсобного хозяйства	13	02:0010	1 829	225,77	412 933,33
17158	Российская Федерация, Республика Северная Осетия-Алания, Правобережный район, с. Хумалаг, ул. Братьев Цидуговых, 49	Правобережный	15:03:0100117:2	003002000000 Земли населенных пунктов	Для ведения личного подсобного хозяйства	13	02:0020	1 975	225,77	445 895,75
17159	Российская Федерация, Республика Северная Осетия-Алания, Правобережный район, с. Хумалаг, ул. Ленина, 14	Правобережный	15:03:0100117:20	003002000000 Земли населенных пунктов	Для ведения личного подсобного хозяйства	13	02:0020	1 559	225,77	351 975,43
17160	Российская Федерация, Республика Северная Осетия-Алания, Правобережный район, с. Хумалаг, ул. Ленина, 14а	Правобережный	15:03:0100117:21	003002000000 Земли населенных пунктов	Для эксплуатации дома	13	02:0010	1 891	225,77	426 931,07
17161	Российская Федерация, Республика Северная Осетия-Алания, Правобережный район, с. Хумалаг, ул. Ленина, 16	Правобережный	15:03:0100117:22	003002000000 Земли населенных пунктов	Для эксплуатации дома	13	02:0010	799	225,77	180 390,23
17162	Российская Федерация, Республика Северная Осетия-Алания, Правобережный район, с. Хумалаг, ул. Ленина, 18	Правобережный	15:03:0100117:23	003002000000 Земли населенных пунктов	Для ведения личного подсобного хозяйства	13	02:0020	1 504	225,77	339 558,08
17163	Российская Федерация, Республика Северная Осетия-Алания, Правобережный район, с. Хумалаг, ул. Братьев Цидуговых, 51	Правобережный	15:03:0100117:3	003002000000 Земли населенных пунктов	Для ведения личного подсобного хозяйства	13	02:0020	2 076	225,77	468 698,52
17164	Российская Федерация, Республика Северная Осетия-Алания, Правобережный район, с. Хумалаг, ул. Братьев Цидуговых, 53	Правобережный	15:03:0100117:4	003002000000 Земли населенных пунктов	Для ведения личного подсобного хозяйства	13	02:0020	1 905	225,77	430 091,85
17165	Российская Федерация, Республика Северная Осетия - Алания, Правобережный район, с. Хумалаг, ул. Братьев Цидуговых, 57	Правобережный	15:03:0100117:6	003002000000 Земли населенных пунктов	Для эксплуатации дома	13	02:0010	1 078	225,77	243 380,06
17166	Российская Федерация, Республика Северная Осетия-Алания, Правобережный район, с. Хумалаг, ул. Братьев Цидуговых, 59	Правобережный	15:03:0100117:7	003002000000 Земли населенных пунктов	Для эксплуатации дома	13	02:0010	1 000	225,77	225 770,00
17167	Российская Федерация, Республика Северная Осетия-Алания, Правобережный район, с. Хумалаг, ул. Братьев Цидуговых, 61	Правобережный	15:03:0100117:8	003002000000 Земли населенных пунктов	Для ведения личного подсобного хозяйства	13	02:0020	800	225,77	180 616,00
17168	Российская Федерация, Республика Северная Осетия-Алания, Правобережный район, с. Хумалаг, ул. Братьев Цидуговых, 63	Правобережный	15:03:0100117:9	003002000000 Земли населенных пунктов	Для ведения личного подсобного хозяйства	13	02:0020	1 415	225,77	319 464,55
17169	Республика Северная Осетия-Алания, р-н Правобережный, с. Хумалаг, ул. Бр. Цидуговых, 17	Правобережный	15:03:0100118:1	003002000000 Земли населенных пунктов	Для ведения личного подсобного хозяйства	13	02:0020	3 193	225,77	720 883,61
17170	Республика Северная Осетия-Алания, р-н Правобережный, с. Хумалаг, ул. Сталина, 12	Правобережный	15:03:0100118:10	003002000000 Земли населенных пунктов	Для ведения личного подсобного хозяйства	13	02:0020	5 286	225,77	1 193 420,22
17171	Респ. Северная Осетия - Алания, р-н Правобережный, с. Хумалаг, ул. Сталина, 14	Правобережный	15:03:0100118:12	003002000000 Земли населенных пунктов	Для ведения личного подсобного хозяйства	13	02:0020	4 799	225,77	1 083 470,23
17172	Республика Северная Осетия-Алания, р-н Правобережный, с Хумалаг, ул Сталина, 16	Правобережный	15:03:0100118:13	003002000000 Земли населенных пунктов	Для ведения личного подсобного хозяйства	13	02:0020	5 463	225,77	1 233 381,51
17173	Респ. Северная Осетия - Алания, р-н Правобережный, с. Хумалаг, ул. Сталина, 18	Правобережный	15:03:0100118:14	003002000000 Земли населенных пунктов	Для ведения личного подсобного хозяйства	13	02:0020	2 533	225,77	571 875,41
17174	Российская Федерация, Республика Северная Осетия-Алания, Правобережный район, с. Хумалаг, ул. Столина, 20	Правобережный	15:03:0100118:15	003002000000 Земли населенных пунктов	Для ведения личного подсобного хозяйства	13	02:0020	2 823	225,77	637 348,71
17175	Российская Федерация, Республика Северная Осетия-Алания, Правобережный район, с. Хумалаг, ул. Столина, 22	Правобережный	15:03:0100118:16	003002000000 Земли населенных пунктов	Для ведения личного подсобного хозяйства	13	02:0020	4 826	225,77	1 089 566,02
17176	Респ. Северная Осетия - Алания, р-н Правобережный, с. Хумалаг, ул. Сталина, дом 24	Правобережный	15:03:0100118:17	003002000000 Земли населенных пунктов	Для эксплуатации дома	13	02:0010	3 100	225,77	699 887,00
17177	Российская Федерация, Республика Северная Осетия-Алания, Правобережный район, с. Хумалаг, ул. Сталина, 26	Правобережный	15:03:0100118:18	003002000000 Земли населенных пунктов	Для ведения личного подсобного хозяйства	13	02:0020	3 402	225,77	768 069,54
17178	Российская Федерация, Республика Северная Осетия-Алания, Правобережный район, с. Хумалаг, ул. Столина, 28	Правобережный	15:03:0100118:19	003002000000 Земли населенных пунктов	Для ведения личного подсобного хозяйства	13	02:0020	3 921	225,77	885 244,17
17179	Республика Северная Осетия-Алания, р-н Правобережный, с Хумалаг, ул Братьев Цидуговых, д 1	Правобережный	15:03:0100118:2	003002000000 Земли населенных пунктов	Для эксплуатации дома	13	02:0010	3 572	225,77	806 450,44
17180	Российская Федерация, Республика Северная Осетия - Алания, Правобережный район, с. Хумалаг, ул. Сталина, 32	Правобережный	15:03:0100118:21	003002000000 Земли населенных пунктов	Для ведения личного подсобного хозяйства	13	02:0020	2 842	225,77	641 638,34
17181	Российская Федерация, Республика Северная Осетия-Алания, Правобережный район, с. Хумалаг, ул. Братьев Цидуговых, 11	Правобережный	15:03:0100118:214	003002000000 Земли населенных пунктов	Для ведения личного подсобного хозяйства	13	02:0020	2 404	225,77	542 751,08
17182	Российская Федерация, Республика Северная Осетия-Алания, Правобережный район, с. Хумалаг, ул. Братьев Цидуговых, 11"а"	Правобережный	15:03:0100118:215	003002000000 Земли населенных пунктов	Для ведения личного подсобного хозяйства	13	02:0020	2 892	225,77	652 926,84
17183	Российская Федерация, Республика Северная Осетия-Алания, Правобережный район, с. Хумалаг, ул. Столина	Правобережный	15:03:0100118:216	003002000000 Земли населенных пунктов	Для ведения личного подсобного хозяйства	13	02:0020	1 893	225,77	427 382,61
17184	Российская Федерация, Республика Северная Осетия-Алания, Правобережный район, с. Хумалаг, ул. Сталина	Правобережный	15:03:0100118:217	003002000000 Земли населенных пунктов	Для ведения личного подсобного хозяйства	13	02:0020	2 955	225,77	667 150,35
17185	Российская Федерация, Республика Северная Осетия-Алания, Правобережный район, с. Хумалаг, ул. Братьев Цидуговых, 43	Правобережный	15:03:0100118:218	003002000000 Земли населенных пунктов	Для ведения личного подсобного хозяйства	13	02:0020	2 797	225,77	631 478,69
17186	Российская Федерация, Республика Северная Осетия-Алания, Правобережный район, с. Хумалаг, ул. Братьев Цидуговых, 25	Правобережный	15:03:0100118:219	003002000000 Земли населенных пунктов	Для ведения личного подсобного хозяйства	13	02:0020	2 383	225,77	538 009,91
17187	Северная Осетия - Алания респ. р-н Правобережный, с Хумалаг, ул Столина, 34	Правобережный	15:03:0100118:22	003002000000 Земли населенных пунктов	Для ведения личного подсобного хозяйства	13	02:0020	2 770	225,77	625 382,90
17188	Российская Федерация, Республика Северная Осетия-Алания, Правобережный район, с. Хумалаг, ул. Братьев Цидуговых	Правобережный	15:03:0100118:220	003002000000 Земли населенных пунктов	Для ведения личного подсобного хозяйства	13	02:0020	2 428	225,77	548 169,56
17189	Российская Федерация, Республика Северная Осетия-Алания, Правобережный район, с. Хумалаг, ул. Братьев Цидуговых, 83	Правобережный	15:03:0100118:221	003002000000 Земли населенных пунктов	Для ведения личного подсобного хозяйства	13	02:0020	900	225,77	203 193,00
17190	Российская Федерация, Республика Северная Осетия-Алания, Правобережный район, с. Хумалаг, ул. Столина, 38 г	Правобережный	15:03:0100118:222	003002000000 Земли населенных пунктов	Для ведения личного подсобного хозяйства	13	02:0020	100	225,77	22 577,00
17191	Российская Федерация, Республика Северная Осетия-Алания, Правобережный район, с. Хумалаг, ул. Столина, 38	Правобережный	15:03:0100118:223	003002000000 Земли населенных пунктов	Для ведения личного подсобного хозяйства	13	02:0020	4 140	225,77	934 687,80

№ п/п	Местоположение ЗУ	Район	Кадастровый номер ЗУ	Категория земель	Разрешенное использование по документу	Код вида разрешенного использования (в соответствии с классификатором видов разрешенного использования земельных участков)	Вид использования объектов недвижимости	Площадь	УПКС	КС
17192	Республика Северная Осетия-Алания, р-н Правобережный, с Хумалаг, ул Столина, 36	Правобережный	15:03:0100118:23	0003002000000 Земли населенных пунктов	Для ведения личного подсобного хозяйства	13	02:0020	5 101	225,77	1 151 652,77
17193	Респ. Северная Осетия - Алания, р-н Правобережный, с. Хумалаг, ул. Столина, дом 40	Правобережный	15:03:0100118:25	0003002000000 Земли населенных пунктов	Для эксплуатации дома	13	02:0010	4 331	225,77	977 809,87
17194	Респ. Северная Осетия - Алания, р-н Правобережный, с. Хумалаг, ул. Столина, 42	Правобережный	15:03:0100118:26	0003002000000 Земли населенных пунктов	Для ведения личного подсобного хозяйства	13	02:0020	2 270	225,77	512 497,90
17195	Республика Северная Осетия-Алания, р-н Правобережный, с Хумалаг, ул Столина, 44	Правобережный	15:03:0100118:27	0003002000000 Земли населенных пунктов	Для ведения личного подсобного хозяйства	13	02:0020	2 240	225,77	505 724,80
17196	Респ. Северная Осетия - Алания, р-н Правобережный, с. Хумалаг, ул. Столина, дом 46	Правобережный	15:03:0100118:28	0003002000000 Земли населенных пунктов	Для эксплуатации дома	13	02:0010	5 508	225,77	1 243 541,16
17197	Респ. Северная Осетия - Алания, р-н Правобережный, с. Хумалаг, ул. Столина, дом 48	Правобережный	15:03:0100118:29	0003002000000 Земли населенных пунктов	Для эксплуатации дома	13	02:0010	1 006	225,77	227 124,62
17198	Республика Северная Осетия-Алания, р-н Правобережный, с. Хумалаг, ул. Бр. Цидуговых, 35	Правобережный	15:03:0100118:3	0003002000000 Земли населенных пунктов	Для эксплуатации дома	13	02:0010	3 145	225,77	710 046,65
17199	Российская Федерация, Республика Северная Осетия-Алания, Правобережный район, с. Хумалаг, ул Братьев Цидуговых, 5	Правобережный	15:03:0100118:4	0003002000000 Земли населенных пунктов	Для ведения личного подсобного хозяйства	13	02:0020	2 528	225,77	570 746,56
17200	Респ. Северная Осетия - Алания, р-н Правобережный, с. Хумалаг, ул. Столина, дом 50-а	Правобережный	15:03:0100118:41	0003002000000 Земли населенных пунктов	Под индивидуальную жилую застройку	13	02:0010	1 392	225,77	314 271,84
17201	Респ. Северная Осетия - Алания, р-н Правобережный, с. Хумалаг, ул. Бр.Цидуговых, 27.	Правобережный	15:03:0100118:42	0003002000000 Земли населенных пунктов	Для ведения личного подсобного хозяйства	13	02:0020	2 285	225,77	515 884,45
17202	Республика Северная Осетия-Алания, р-н Правобережный, с Хумалаг, ул Братьев Цидуговых, д 33	Правобережный	15:03:0100118:43	0003002000000 Земли населенных пунктов	Для ведения личного подсобного хозяйства	13	02:0020	1 942	225,77	438 445,34
17203	Северная Осетия - Алания респ. р-н Правобережный, с. Хумалаг, ул Братьев Цидуговых, 19	Правобережный	15:03:0100118:44	0003002000000 Земли населенных пунктов	Для ведения личного подсобного хозяйства	13	02:0020	2 624	225,77	592 420,48
17204	Российская Федерация, Республика Северная Осетия - Алания, Правобережный район, с. Хумалаг, ул Сталина, 50	Правобережный	15:03:0100118:45	0003002000000 Земли населенных пунктов	Для ведения личного подсобного хозяйства	13	02:0020	1 616	225,77	364 844,32
17205	Республика Северная Осетия-Алания, р-н Правобережный, с Хумалаг, ул Братьев Цидуговых, д 5а	Правобережный	15:03:0100118:5	0003002000000 Земли населенных пунктов	Для эксплуатации дома	13	02:0010	2 391	225,77	539 816,07
17206	Российская Федерация, Республика Северная Осетия-Алания, Правобережный район, с. Хумалаг, ул. Братьев Цидуговых, 7	Правобережный	15:03:0100118:6	0003002000000 Земли населенных пунктов	Для эксплуатации дома	13	02:0010	2 496	225,77	563 521,92
17207	Республика Северная Осетия-Алания, р-н Правобережный, с Хумалаг, ул Бр Цидуговых, д 41	Правобережный	15:03:0100118:7	0003002000000 Земли населенных пунктов	Для ведения личного подсобного хозяйства	13	02:0020	2 097	225,77	473 439,69
17208	Республика Северная Осетия-Алания, р-н Правобережный, с Хумалаг, ул Братьев Цидуговых, д 9	Правобережный	15:03:0100118:8	0003002000000 Земли населенных пунктов	Для эксплуатации дома	13	02:0010	2 000	225,77	451 540,00
17209	Республика Северная Осетия-Алания, р-н Правобережный, с. Хумалаг, ул. Ленина, 2	Правобережный	15:03:0100118:85	0003002000000 Земли населенных пунктов	Для ведения личного подсобного хозяйства	13	02:0020	3 169	225,77	715 465,13
17210	Республика Северная Осетия-Алания, р-н Правобережный, с. Хумалаг, ул. Бр.Цидуговых. № 37	Правобережный	15:03:0100118:88	0003002000000 Земли населенных пунктов	Для ведения личного подсобного хозяйства	13	02:0020	2 200	225,77	496 694,00
17211	Республика Северная Осетия - Алания, Правобережный район, с. Хумалаг, ул. Братьев Цидуговых, 15	Правобережный	15:03:0100118:89	0003002000000 Земли населенных пунктов	Для ведения личного подсобного хозяйства	13	02:0020	3 264	225,77	736 913,28
17212	Республика Северная Осетия - Алания, Правобережный район, с. Хумалаг, ул. Братьев Цидуговых, 13	Правобережный	15:03:0100118:92	0003002000000 Земли населенных пунктов	Для ведения личного подсобного хозяйства	13	02:0020	2 537	225,77	572 778,49
17213	Российская Федерация, Республика Северная Осетия-Алания, Правобережный район, с. Хумалаг, ул. Сталина	Правобережный	15:03:0100119:1	0003002000000 Земли населенных пунктов	Для земпользования газотранспортной системы	6	03:012	1 604	234,42	371 197,68
17214	Российская Федерация, Республика Северная Осетия-Алания, Правобережный район, с. Хумалаг, ул. Сталина, 2 "г"	Правобережный	15:03:0100119:129	0003002000000 Земли населенных пунктов	Для ведения личного подсобного хозяйства	13	02:0020	2 707	225,77	611 159,39
17215	Российская Федерация, Республика Северная Осетия-Алания, Правобережный район, с. Хумалаг, ул. Столина, 2 "д"	Правобережный	15:03:0100119:131	0003002000000 Земли населенных пунктов	Для ведения личного подсобного хозяйства	13	02:0020	3 201	225,77	722 689,77
17216	Российская Федерация, Республика Северная Осетия-Алания, Правобережный район, с. Хумалаг, ул Братьев Цидуговых, 175	Правобережный	15:03:0100119:132	0003002000000 Земли населенных пунктов	Для ведения личного подсобного хозяйства	13	02:0020	2 626	225,77	592 872,02
17217	Российская Федерация, Республика Северная Осетия-Алания, Правобережный район, с. Хумалаг, ул. Сталина, 2 "е"	Правобережный	15:03:0100119:133	0003002000000 Земли населенных пунктов	Для ведения личного подсобного хозяйства	13	02:0020	1 500	225,77	338 655,00
17218	Российская Федерация, Республика Северная Осетия-Алания, Правобережный район, с. Хумалаг, ул. Братьев Цидуговых, 1	Правобережный	15:03:0100119:14	0003002000000 Земли населенных пунктов	Для ведения личного подсобного хозяйства	13	02:0020	1 497	225,77	337 977,69
17219	Российская Федерация, Республика Северная Осетия-Алания, Правобережный район, с. Хумалаг, ул Братьев Цидуговых, 1 "м"	Правобережный	15:03:0100119:15	0003002000000 Земли населенных пунктов	Для ведения личного подсобного хозяйства	13	02:0020	1 727	225,77	389 904,79
17220	Российская Федерация, Республика Северная Осетия-Алания, Правобережный Муниципальный район, с Хумалаг, ул. Сталина, 8	Правобережный	15:03:0100119:18	0003002000000 Земли населенных пунктов	Для ведения личного подсобного хозяйства	13	02:0020	1 516	225,77	342 267,32
17221	Российская Федерация, Республика Северная Осетия-Алания, Правобережный район, с. Хумалаг, ул. Сталина, ""в"	Правобережный	15:03:0100119:2	0003002000000 Земли населенных пунктов	Для эксплуатации дома	13	02:0010	1 584	225,77	357 619,68
17222	Российская Федерация, Республика Северная Осетия-Алания, Правобережный район, с. Хумалаг, ул. Сталина, 2"ф"	Правобережный	15:03:0100119:3	0003002000000 Земли населенных пунктов	Для эксплуатации дома	13	02:0010	3 015	225,77	680 696,55
17223	Российская Федерация, Республика Северная Осетия-Алания, Правобережный район, с Хумалаг, ул Столина, 2"з"	Правобережный	15:03:0100119:4	0003002000000 Земли населенных пунктов	Для эксплуатации дома	13	02:0010	2 623	225,77	592 194,71
17224	Российская Федерация, Республика Северная Осетия - Алания, Правобережный район, с. Хумалаг, ул. Сталина, 26	Правобережный	15:03:0100119:5	0003002000000 Земли населенных пунктов	Для эксплуатации дома	13	02:0010	2 854	225,77	644 347,58
17225	Российская Федерация, Республика Северная Осетия-Алания, Правобережный Муниципальный район, с. Хумалаг, ул. Сталина, 4	Правобережный	15:03:0100119:6	0003002000000 Земли населенных пунктов	Для ведения личного подсобного хозяйства	13	02:0020	3 402	225,77	768 069,54
17226	Российская Федерация, Республика Северная Осетия-Алания, Правобережный Муниципальный район, с. Хумалаг, ул. Столина, 6	Правобережный	15:03:0100119:8	0003002000000 Земли населенных пунктов	Для эксплуатации дома	13	02:0010	5 422	225,77	1 224 124,94
17227	Респ. Северная Осетия - Алания, р-н Правобережный, с. Хумалаг, ул. Ленина, 105	Правобережный	15:03:0100120:1	0003002000000 Земли населенных пунктов	Для ведения личного подсобного хозяйства	13	02:0020	1 049	225,77	236 832,73
17228	Респ. Северная Осетия - Алания, р-н Правобережный, с. Хумалаг, ул. Ленина, дом 121	Правобережный	15:03:0100120:10	0003002000000 Земли населенных пунктов	Для эксплуатации дома	13	02:0010	1 351	225,77	305 015,27
17229	Респ. Северная Осетия - Алания, р-н Правобережный, с. Хумалаг, ул. Ленина, дом 123	Правобережный	15:03:0100120:11	0003002000000 Земли населенных пунктов	Для эксплуатации дома	13	02:0010	1 203	225,77	271 601,31
17230	Респ. Северная Осетия - Алания, р-н Правобережный, с. Хумалаг, ул. Ленина, дом 127	Правобережный	15:03:0100120:12	0003002000000 Земли населенных пунктов	Для ведения личного подсобного хозяйства	13	02:0020	1 355	225,77	305 918,35
17231	Респ. Северная Осетия - Алания, р-н Правобережный, с. Хумалаг, ул. Ленина, 129	Правобережный	15:03:0100120:14	0003002000000 Земли населенных пунктов	Для ведения личного подсобного хозяйства	13	02:0020	2 731	225,77	616 577,87
17232	Респ. Северная Осетия - Алания, р-н Правобережный, с. Хумалаг, ул. Ленина, дом 131	Правобережный	15:03:0100120:15	0003002000000 Земли населенных пунктов	Для ведения личного подсобного хозяйства	13	02:0020	2 505	225,77	565 553,85
17233	Респ. Северная Осетия - Алания, р-н Правобережный, с. Хумалаг, ул. Ленина, 133	Правобережный	15:03:0100120:16	0003002000000 Земли населенных пунктов	Для эксплуатации жилого дома и ведения личного подсобного хозяйства	13	02:0020	3 044	225,77	687 243,88
17234	Респ. Северная Осетия - Алания, р-н Правобережный, с. Хумалаг, ул. Ленина, дом 135	Правобережный	15:03:0100120:17	0003002000000 Земли населенных пунктов	Для эксплуатации дома	13	02:0010	2 150	225,77	485 405,50
17235	Респ. Северная Осетия - Алания, р-н Правобережный, с. Хумалаг, ул. Ленина, дом 137	Правобережный	15:03:0100120:18	0003002000000 Земли населенных пунктов	Для эксплуатации дома	13	02:0010	1 284	225,77	289 888,68
17236	Респ. Северная Осетия - Алания, р-н Правобережный, с. Хумалаг, ул. Ленина, дом 107	Правобережный	15:03:0100120:2	0003002000000 Земли населенных пунктов	Для эксплуатации дома	13	02:0010	1 146	225,77	258 732,42
17237	Российская Федерация, Республика Северная Осетия-Алания, Правобережный муниципальный район, с. Хумалаг, ул. Ленина, 139	Правобережный	15:03:0100120:206	0003002000000 Земли населенных пунктов	Для ведения личного подсобного хозяйства	13	02:0020	963	225,77	217 416,51

№ пп	Местоположение ЗУ	Район	Кадастровый номер ЗУ	Категория земель	Разрешенное использование по документу	Код вида разрешенного использования (в соответствии с классификатором видов разрешенного использования земельных участков)	Вид использования объектов недвижимости	Площадь	УПКС	КС
17238	Российская Федерация, Республика Северная Осетия-Алания, Правобережный муниципальный район, с. Хумалаг, ул. Ленина, 139 "а"	Правобережный	15:03:0100120:207	0030002000000 Земли населенных пунктов	Для ведения личного подсобного хозяйства	13	02:0020	962	225,77	217 190,74
17239	Респ. Северная Осетия - Алания, р-н Правобережный, с. Хумалаг, ул. Сталина, дом 156	Правобережный	15:03:0100120:21	0030002000000 Земли населенных пунктов	Для эксплуатации дома	13	02:0010	1 929	225,77	435 510,33
17240	Респ. Северная Осетия - Алания, р-н Правобережный, с. Хумалаг, ул. Сталина, №158	Правобережный	15:03:0100120:22	0030002000000 Земли населенных пунктов	Для ведения личного подсобного хозяйства	13	02:0020	2 027	225,77	457 635,79
17241	Российская Федерация, Республика Северная Осетия-Алания, Правобережный район, с. Хумалаг, ул. Столина, 160	Правобережный	15:03:0100120:23	0030002000000 Земли населенных пунктов	Для эксплуатации дома	13	02:0010	2 038	225,77	460 119,26
17242	Российская Федерация, Республика Северная Осетия-Алания, Правобережный район, с. Хумалаг, ул. Столина, 162	Правобережный	15:03:0100120:24	0030002000000 Земли населенных пунктов	Для ведения личного подсобного хозяйства	13	02:0020	1 957	225,77	441 831,89
17243	Респ. Северная Осетия - Алания, р-н Правобережный, с. Хумалаг, ул. Сталина, 164	Правобережный	15:03:0100120:25	0030002000000 Земли населенных пунктов	Для ведения личного подсобного хозяйства	13	02:0020	2 071	225,77	467 569,67
17244	Респ. Северная Осетия - Алания, р-н Правобережный, с. Хумалаг, ул. Сталина, дом 166	Правобережный	15:03:0100120:26	0030002000000 Земли населенных пунктов	Для эксплуатации дома	13	02:0010	1 739	225,77	392 614,03
17245	Респ. Северная Осетия - Алания, р-н Правобережный, с. Хумалаг, ул. Сталина, дом 168	Правобережный	15:03:0100120:27	0030002000000 Земли населенных пунктов	Для ведения личного подсобного хозяйства	13	02:0020	1 762	225,77	397 806,74
17246	Респ. Северная Осетия - Алания, р-н Правобережный, с. Хумалаг, ул. Сталина, дом 170	Правобережный	15:03:0100120:28	0030002000000 Земли населенных пунктов	Для эксплуатации дома	13	02:0010	2 079	225,77	469 375,83
17247	Респ. Северная Осетия - Алания, р-н Правобережный, с. Хумалаг, ул. Сталина, 172	Правобережный	15:03:0100120:29	0030002000000 Земли населенных пунктов	Для ведения личного подсобного хозяйства	13	02:0020	3 201	225,77	722 689,77
17248	Респ. Северная Осетия - Алания, р-н Правобережный, с. Хумалаг, ул. Ленина, дом 109	Правобережный	15:03:0100120:3	0030002000000 Земли населенных пунктов	Для ведения личного подсобного хозяйства	13	02:0020	2 037	225,77	459 893,49
17249	Респ. Северная Осетия - Алания, р-н Правобережный, с. Хумалаг, ул. Сталина, дом 174	Правобережный	15:03:0100120:30	0030002000000 Земли населенных пунктов	Для эксплуатации дома	13	02:0010	1 933	225,77	436 413,41
17250	Респ. Северная Осетия - Алания, р-н Правобережный, с. Хумалаг, ул. Сталина, дом 176	Правобережный	15:03:0100120:31	0030002000000 Земли населенных пунктов	Для эксплуатации дома	13	02:0010	2 165	225,77	488 792,05
17251	Респ. Северная Осетия - Алания, р-н Правобережный, с. Хумалаг, ул. Сталина, дом 178	Правобережный	15:03:0100120:32	0030002000000 Земли населенных пунктов	Для эксплуатации дома	13	02:0010	1 884	225,77	425 350,68
17252	Респ. Северная Осетия - Алания, р-н Правобережный, с. Хумалаг, ул. Сталина, дом 180	Правобережный	15:03:0100120:33	0030002000000 Земли населенных пунктов	Для ведения личного подсобного хозяйства	13	02:0020	2 151	225,77	485 631,27
17253	Респ. Северная Осетия - Алания, р-н Правобережный, с. Хумалаг, ул. Сталина, 184	Правобережный	15:03:0100120:34	0030002000000 Земли населенных пунктов	Для ведения личного подсобного хозяйства	13	02:0020	2 145	225,77	484 276,65
17254	Северная Осетия - Алания респ, р-н Правобережный, с. Хумалаг, ул. Сталина, 182	Правобережный	15:03:0100120:35	0030002000000 Земли населенных пунктов	Для ведения личного подсобного хозяйства	13	02:0020	2 120	225,77	478 632,40
17255	Респ. Северная Осетия - Алания, р-н Правобережный, с. Хумалаг, ул. Сталина, дом 180 "а"	Правобережный	15:03:0100120:36	0030002000000 Земли населенных пунктов	Для ведения личного подсобного хозяйства	13	02:0020	2 163	225,77	488 340,51
17256	Респ. Северная Осетия - Алания, р-н Правобережный, с. Хумалаг, ул. Ленина, дом 111	Правобережный	15:03:0100120:4	0030002000000 Земли населенных пунктов	Для эксплуатации дома	13	02:0010	1 094	225,77	246 992,38
17257	Северная Осетия - Алания респ, р-н Правобережный, с Хумалаг, ул Ленина, 113	Правобережный	15:03:0100120:5	0030002000000 Земли населенных пунктов	Для ведения личного подсобного хозяйства	13	02:0020	1 139	225,77	257 152,03
17258	Респ. Северная Осетия - Алания, р-н Правобережный, с. Хумалаг, ул. Ленина, 115	Правобережный	15:03:0100120:6	0030002000000 Земли населенных пунктов	Для ведения личного подсобного хозяйства	13	02:0020	2 063	225,77	465 763,51
17259	Республика Северная Осетия-Алания, р-н Правобережный, с. Хумалаг, ул. Ленина, 141	Правобережный	15:03:0100120:77	0030002000000 Земли населенных пунктов	Для ведения личного подсобного хозяйства	13	02:0020	3 999	225,77	902 854,23
17260	Респ. Северная Осетия - Алания, р-н Правобережный, с. Хумалаг, ул. Ленина, №117	Правобережный	15:03:0100120:8	0030002000000 Земли населенных пунктов	Для ведения личного подсобного хозяйства	13	02:0020	1 941	225,77	438 219,57
17261	Северная Осетия - Алания респ, р-н Правобережный, с. Хумалаг, ул. Ленина, 119	Правобережный	15:03:0100120:9	0030002000000 Земли населенных пунктов	Для ведения личного подсобного хозяйства	13	02:0020	1 925	225,77	434 607,25
17262	Российская Федерация, Республика Северная Осетия-Алания, Правобережный район, с. Хумалаг, ул. Столина, 142	Правобережный	15:03:0100121:1	0030002000000 Земли населенных пунктов	Для ведения личного подсобного хозяйства	13	02:0020	1 985	225,77	448 153,45
17263	Российская Федерация, Республика Северная Осетия-Алания, Правобережный район, с. Хумалаг, ул. Ленина, 101	Правобережный	15:03:0100121:10	0030002000000 Земли населенных пунктов	Для ведения личного подсобного хозяйства	13	02:0020	2 064	225,77	465 989,28
17264	Российская Федерация, Республика Северная Осетия-Алания, Правобережный муниципальный район, с. Хумалаг, ул. Столина, 146	Правобережный	15:03:0100121:140	0030002000000 Земли населенных пунктов	Для ведения личного подсобного хозяйства	13	02:0020	1 091	225,77	246 315,07
17265	Российская Федерация, Республика Северная Осетия-Алания, Правобережный район, с. Хумалаг, ул. Ленина, 103	Правобережный	15:03:0100121:16	0030002000000 Земли населенных пунктов	Для ведения личного подсобного хозяйства	13	02:0020	498	225,77	112 433,46
17266	Российская Федерация, Республика Северная Осетия-Алания, Правобережный район, с. Хумалаг, ул. Ленина, 103	Правобережный	15:03:0100121:17	0030002000000 Земли населенных пунктов	Для ведения личного подсобного хозяйства	13	02:0020	500	225,77	112 885,00
17267	Российская Федерация, Республика Северная Осетия-Алания, Правобережный район, с. Хумалаг, ул. Ленина, 103	Правобережный	15:03:0100121:18	0030002000000 Земли населенных пунктов	Для ведения личного подсобного хозяйства	13	02:0020	300	225,77	67 731,00
17268	Российская Федерация, Республика Северная Осетия-Алания, Правобережный район, с. Хумалаг, ул. Ленина, 103	Правобережный	15:03:0100121:19	0030002000000 Земли населенных пунктов	Для ведения личного подсобного хозяйства	13	02:0020	481	225,77	108 595,37
17269	Российская Федерация, Республика Северная Осетия-Алания, Правобережный район, с. Хумалаг, ул. Столина, 144	Правобережный	15:03:0100121:2	0030002000000 Земли населенных пунктов	Для эксплуатации дома	13	02:0010	2 024	225,77	456 958,48
17270	Российская Федерация, Республика Северная Осетия-Алания, Правобережный район, с. Хумалаг, ул. Ленина, 103	Правобережный	15:03:0100121:20	0030002000000 Земли населенных пунктов	Для ведения личного подсобного хозяйства	13	02:0020	500	225,77	112 885,00
17271	Российская Федерация, Республика Северная Осетия-Алания, Правобережный район, с. Хумалаг, ул. Сталина, 148	Правобережный	15:03:0100121:4	0030002000000 Земли населенных пунктов	Для эксплуатации дома	13	02:0010	915	225,77	206 579,55
17272	Российская Федерация, Республика Северная Осетия-Алания, Правобережный район, с. Хумалаг, ул. Сталина, 148 "а"	Правобережный	15:03:0100121:5	0030002000000 Земли населенных пунктов	Для ведения личного подсобного хозяйства	13	02:0020	1 739	225,77	392 614,03
17273	Российская Федерация, Республика Северная Осетия-Алания, Правобережный район, с. Хумалаг, ул. Столина, 150	Правобережный	15:03:0100121:6	0030002000000 Земли населенных пунктов	Для эксплуатации жилого дома	13	02:0010	2 013	225,77	454 475,01
17274	Российская Федерация, Республика Северная Осетия-Алания, Правобережный район, с. Хумалаг, ул. Ленина, 95	Правобережный	15:03:0100121:8	0030002000000 Земли населенных пунктов	Для ведения личного подсобного хозяйства	13	02:0020	4 377	225,77	988 195,29
17275	Российская Федерация, Республика Северная Осетия-Алания, Правобережный район, с. Хумалаг, ул. Ленина, 99	Правобережный	15:03:0100121:9	0030002000000 Земли населенных пунктов	Для ведения личного подсобного хозяйства	13	02:0020	2 084	225,77	470 504,68
17276	Респ. Северная Осетия - Алания, р-н Правобережный, с. Хумалаг, ул. Сталина, дом 138	Правобережный	15:03:0100122:10	0030002000000 Земли населенных пунктов	Для ведения личного подсобного хозяйства	13	02:0020	2 435	225,77	549 749,95
17277	Северная Осетия - Алания респ, р-н Правобережный, с. Хумалаг, ул. Сталина, 140	Правобережный	15:03:0100122:11	0030002000000 Земли населенных пунктов	Для ведения личного подсобного хозяйства	13	02:0020	1 650	225,77	372 520,50
17278	Респ. Северная Осетия - Алания, р-н Правобережный, с. Хумалаг, ул. Ленина, 91	Правобережный	15:03:0100122:2	0030002000000 Земли населенных пунктов	Для содержания и эксплуатации индивидуального жилого дома	13	02:0010	2 099	225,77	473 891,23
17279	Северная Осетия - Алания респ, р-н Правобережный, с Хумалаг, ул Ленина, 85	Правобережный	15:03:0100122:3	0030002000000 Земли населенных пунктов	Для ведения личного подсобного хозяйства	13	02:0020	2 115	225,77	477 593,55
17280	Республика Северная Осетия-Алания, р-н Правобережный, с. Хумалаг, ул. Ленина, 93-а	Правобережный	15:03:0100122:34	0030002000000 Земли населенных пунктов	Для ведения личного подсобного хозяйства	13	02:0020	1 070	225,77	241 573,90

№ п/п	Местоположение ЗУ	Район	Кадастровый номер ЗУ	Категория земель	Разрешенное использование по документу	Код вида разрешенного использования (в соответствии с классификатором видов разрешенного использования земельных участков)	Вид использования объектов недвижимости	Площадь	УПКС	КС
17281	Республика Северная Осетия-Алания, р-н Правобережный, с. Хумалаг, ул. Ленина, 93	Правобережный	15:03:0100122:35	003002000000 Земли населенных пунктов	Для ведения личного подсобного хозяйства	13	02:0020	795	225,77	179 487,15
17282	Республика Северная Осетия-Алания, р-н Правобережный, с Хумалаг, ул Ленина, 87	Правобережный	15:03:0100122:4	003002000000 Земли населенных пунктов	Для ведения личного подсобного хозяйства	13	02:0020	2 065	225,77	466 215,05
17283	Респ. Северная Осетия - Алания, р-н Правобережный, с. Хумалаг, ул. Ленина, 89	Правобережный	15:03:0100122:5	003002000000 Земли населенных пунктов	Для ведения личного подсобного хозяйства	13	02:0020	1 400	225,77	316 078,00
17284	Северная Осетия - Алания респ. р-н Правобережный, с Хумалаг, ул Сталина, 132	Правобережный	15:03:0100122:7	003002000000 Земли населенных пунктов	Для ведения личного подсобного хозяйства	13	02:0020	2 159	225,77	487 437,43
17285	Респ. Северная Осетия - Алания, р-н Правобережный, с. Хумалаг, ул. Сталина, дом 134	Правобережный	15:03:0100122:8	003002000000 Земли населенных пунктов	Для ведения личного подсобного хозяйства	13	02:0020	2 003	225,77	452 217,31
17286	Респ. Северная Осетия - Алания, р-н Правобережный, с. Хумалаг, ул. Сталина, дом 136	Правобережный	15:03:0100122:9	003002000000 Земли населенных пунктов	Для эксплуатации дома	13	02:0010	2 106	225,77	475 471,62
17287	Респ. Северная Осетия - Алания, р-н Правобережный, с. Хумалаг, ул. Ленина, 79	Правобережный	15:03:0100123:1	003002000000 Земли населенных пунктов	Под объекты связи	6	06:0080	1 937	378,17	732 515,29
17288	Респ. Северная Осетия - Алания, р-н Правобережный, с. Хумалаг, ул. Сталина, 124	Правобережный	15:03:0100123:10	003002000000 Земли населенных пунктов	Для ведения личного подсобного хозяйства	13	02:0020	966	225,77	218 093,82
17289	Респ. Северная Осетия - Алания, р-н Правобережный, с. Хумалаг, ул. Сталина, дом 126	Правобережный	15:03:0100123:11	003002000000 Земли населенных пунктов	Для ведения личного подсобного хозяйства	13	02:0020	1 054	225,77	237 961,58
17290	Респ. Северная Осетия - Алания, р-н Правобережный, с. Хумалаг, ул. Сталина, дом 128	Правобережный	15:03:0100123:12	003002000000 Земли населенных пунктов	Для эксплуатации дома	13	02:0010	2 085	225,77	470 730,45
17291	Российская Федерация, Республика Северная Осетия - Алания Правобережный район, с. Хумалаг, ул. Ленина, 83	Правобережный	15:03:0100123:15	003002000000 Земли населенных пунктов	Для ведения личного подсобного хозяйства	13	02:0020	1 907	225,77	430 543,39
17292	Респ. Северная Осетия - Алания, р-н Правобережный, с. Хумалаг, ул. Ленина, дом 83-а	Правобережный	15:03:0100123:16	003002000000 Земли населенных пунктов	Для эксплуатации дома	13	02:0010	2 202	225,77	497 145,54
17293	Российская Федерация, Республика Северная Осетия-Алания, Правобережный муниципальный район, с. Хумалаг, ул. Ленина, 77	Правобережный	15:03:0100123:179	003002000000 Земли населенных пунктов	Для ведения личного подсобного хозяйства	13	02:0020	1 458	225,77	329 172,66
17294	Республика Северная Осетия — Алания, р-н Правобережный, с Хумалаг	Правобережный	15:03:0100123:182	003002000000 Земли населенных пунктов	образование и просвещение	3	03:0050	5 465	287,86	1 573 154,90
17295	Республика Северная Осетия — Алания, р-н Правобережный, с Хумалаг	Правобережный	15:03:0100123:183	003002000000 Земли населенных пунктов	для малоэтажной застройки	2	02:0013	1 163	564,43	656 432,09
17296	Республика Северная Осетия — Алания, р-н Правобережный, с Хумалаг	Правобережный	15:03:0100123:184	003002000000 Земли населенных пунктов	Для малоэтажной застройки	2	02:0013	2 166	564,43	1 222 555,38
17297	Республика Северная Осетия — Алания, р-н Правобережный, с Хумалаг	Правобережный	15:03:0100123:185	003002000000 Земли населенных пунктов	Для объектов общественно-делового значения	4	04:0010	877	587,01	514 807,77
17298	Республика Северная Осетия-Алания, р-н Правобережный, с. Хумалаг, ул. Олега Бежаева, 10	Правобережный	15:03:0100123:19	003002000000 Земли населенных пунктов	Под сельский совет	3	03:0080	793	158,04	125 325,72
17299	Респ. Северная Осетия - Алания, р-н Правобережный, с. Хумалаг, ул. Ленина, 81	Правобережный	15:03:0100123:2	003002000000 Земли населенных пунктов	Для ведения личного подсобного хозяйства	13	02:0020	2 039	225,77	460 345,03
17300	Респ. Северная Осетия - Алания, р-н Правобережный, с. Хумалаг, ул. Ленина, дом 73-а	Правобережный	15:03:0100123:20	003002000000 Земли населенных пунктов	В целях эксплуатации здания парикмахерской	3	03:0034	36	310,44	11 175,84
17301	Респ. Северная Осетия - Алания, р-н Правобережный, с. Хумалаг, ул. Ленина, 73	Правобережный	15:03:0100123:21	003002000000 Земли населенных пунктов	В целях эксплуатации магазина	4	04:0040	488	587,01	286 460,88
17302	Респ. Северная Осетия - Алания, р-н Правобережный, с. Хумалаг, ул. Сталина, 106	Правобережный	15:03:0100123:4	003002000000 Земли населенных пунктов	Для ведения личного подсобного хозяйства	13	02:0020	2 560	225,77	577 971,20
17303	Респ. Северная Осетия - Алания, р-н Правобережный, с. Хумалаг, ул. Сталина, дом 108	Правобережный	15:03:0100123:5	003002000000 Земли населенных пунктов	Для эксплуатации дома	13	02:0010	1 526	225,77	344 525,02
17304	Республика Северная Осетия-Алания, р-н Правобережный, с Хумалаг, ул Сталина, д 116	Правобережный	15:03:0100123:6	003002000000 Земли населенных пунктов	Для эксплуатации существующего жилого дома	13	02:0010	1 082	225,77	244 283,14
17305	Российская Федерация, Республика Северная Осетия-Алания, Правобережный район, с. Хумалаг, ул. Сталина, 148	Правобережный	15:03:0100123:65	003002000000 Земли населенных пунктов	Для размещения объектов торговли	4	04:0040	251	587,01	147 339,51
17306	Респ. Северная Осетия - Алания, р-н Правобережный, с. Хумалаг, ул. Сталина, 118	Правобережный	15:03:0100123:7	003002000000 Земли населенных пунктов	Для ведения личного подсобного хозяйства	13	02:0020	1 269	225,77	286 502,13
17307	Респ. Северная Осетия - Алания, р-н Правобережный, с. Хумалаг, ул. Сталина, дом 120	Правобережный	15:03:0100123:8	003002000000 Земли населенных пунктов	Для эксплуатации дома	13	02:0010	1 044	225,77	235 703,88
17308	Респ. Северная Осетия - Алания, р-н Правобережный, с. Хумалаг, ул. Сталина, дом 122	Правобережный	15:03:0100123:9	003002000000 Земли населенных пунктов	Для эксплуатации дома	13	02:0010	1 263	225,77	285 147,51
17309	Респ. Северная Осетия - Алания, р-н Правобережный, с. Хумалаг, ул. Ленина, 57 "а"	Правобережный	15:03:0100124:1	003002000000 Земли населенных пунктов	Для ведения личного подсобного хозяйства	13	02:0020	1 346	225,77	303 886,42
17310	Респ. Северная Осетия - Алания, р-н Правобережный, с. Хумалаг, ул. Ленина, 63	Правобережный	15:03:0100124:10	003002000000 Земли населенных пунктов	Для ведения личного подсобного хозяйства	13	02:0020	1 023	225,77	230 962,71
17311	Респ. Северная Осетия - Алания, р-н Правобережный, с. Хумалаг, ул. Ленина, 65	Правобережный	15:03:0100124:11	003002000000 Земли населенных пунктов	Для ведения личного подсобного хозяйства	13	02:0020	1 015	225,77	229 156,55
17312	Респ. Северная Осетия - Алания, р-н Правобережный, с. Хумалаг, ул. Ленина, 67	Правобережный	15:03:0100124:12	003002000000 Земли населенных пунктов	Под строительство торговой точки	4	04:0040	400	587,01	234 804,00
17313	Респ. Северная Осетия - Алания, р-н Правобережный, с. Хумалаг, ул. Сталина, дом 92	Правобережный	15:03:0100124:14	003002000000 Земли населенных пунктов	Для эксплуатации дома	13	02:0010	1 989	225,77	449 056,53
17314	Респ. Северная Осетия - Алания, р-н Правобережный, с. Хумалаг, ул. Сталина, дом 94	Правобережный	15:03:0100124:15	003002000000 Земли населенных пунктов	Для эксплуатации дома	13	02:0010	2 127	225,77	480 212,79
17315	Респ. Северная Осетия - Алания, р-н Правобережный, с. Хумалаг, ул. Сталина, 96-а	Правобережный	15:03:0100124:16	003002000000 Земли населенных пунктов	Для ведения личного подсобного хозяйства	13	02:0020	1 119	225,77	252 636,63
17316	Респ. Северная Осетия - Алания, р-н Правобережный, с. Хумалаг, ул. Сталина, дом 98	Правобережный	15:03:0100124:17	003002000000 Земли населенных пунктов	Для эксплуатации дома	13	02:0010	2 071	225,77	467 569,67
17317	Республика Северная Осетия-Алания,Правобережный район, с. Хумалаг, ул. О.Бежаева, 31	Правобережный	15:03:0100124:173	003002000000 Земли населенных пунктов	Коммунальное обслуживание	6	03:0012	23	231,42	5 322,66
17318	Республика Северная Осетия-Алания, Правобережный район, с. Хумалаг	Правобережный	15:03:0100124:174	003002000000 Земли населенных пунктов	Здравоохранение	3	03:0040	2 015	361,24	727 898,60
17319	Республика Северная Осетия — Алания, р-н Правобережный, с Хумалаг	Правобережный	15:03:0100124:179	003002000000 Земли населенных пунктов	Разлагательно-развлекательные мероприятия	3	03:0062	5 256	214,48	1 127 306,88
17320	Респ. Северная Осетия - Алания, р-н Правобережный, с. Хумалаг, ул. Сталина, дом 100	Правобережный	15:03:0100124:18	003002000000 Земли населенных пунктов	Для эксплуатации дома	13	02:0010	2 184	225,77	493 081,68
17321	Респ. Северная Осетия - Алания, р-н Правобережный, с. Хумалаг, ул. Сталина, дом 102	Правобережный	15:03:0100124:19	003002000000 Земли населенных пунктов	Для эксплуатации дома	13	02:0010	2 270	225,77	512 497,90
17322	Республика Северная Осетия-Алания, р-н Правобережный, с Хумалаг, ул Сталина, д 104	Правобережный	15:03:0100124:20	003002000000 Земли населенных пунктов	Для ведения личного подсобного хозяйства	13	02:0020	2 164	225,77	488 566,28
17323	Респ. Северная Осетия - Алания, р-н Правобережный, с. Хумалаг, ул. Ленина, 71-а	Правобережный	15:03:0100124:23	003002000000 Земли населенных пунктов	В целях строительства остановочного павильона с магазином	4	04:0040	32	587,01	18 784,32
17324	Респ. Северная Осетия - Алания, р-н Правобережный, с. Хумалаг, ул. Ленина, дом 71	Правобережный	15:03:0100124:24	003002000000 Земли населенных пунктов	Для строительства магазина	4	04:0040	359	587,01	210 736,59
17325	Республика Северная Осетия-Алания, р-н Правобережный, с. Хумалаг, ул. Ленина, 47	Правобережный	15:03:0100124:3	003002000000 Земли населенных пунктов	Для ведения личного подсобного хозяйства	13	02:0020	2 461	225,77	555 619,97
17326	Респ. Северная Осетия - Алания, р-н Правобережный, с. Хумалаг, ул. Ленина, дом 49	Правобережный	15:03:0100124:4	003002000000 Земли населенных пунктов	Для эксплуатации дома	13	02:0010	811	225,77	183 099,47
17327	Респ. Северная Осетия - Алания, р-н Правобережный, с. Хумалаг, ул. Ленина, дом 51	Правобережный	15:03:0100124:5	003002000000 Земли населенных пунктов	Для эксплуатации дома	13	02:0010	1 419	225,77	320 367,63
17328	Республика Северная Осетия-Алания, р-н Правобережный, с. Хумалаг, ул. Ленина, 69 а	Правобережный	15:03:0100124:56	003002000000 Земли населенных пунктов	Для ведения личного подсобного хозяйства	13	02:0020	760	225,77	171 585,20
17329	Республика Северная Осетия-Алания, р-н Правобережный, с. Хумалаг, ул. Сталина №96	Правобережный	15:03:0100124:57	003002000000 Земли населенных пунктов	Для ведения личного подсобного хозяйства	13	02:0020	1 258	225,77	284 018,66
17330	Респ. Северная Осетия - Алания, р-н Правобережный, с. Хумалаг, ул. Ленина, 53	Правобережный	15:03:0100124:6	003002000000 Земли населенных пунктов	Для ведения личного подсобного хозяйства	13	02:0020	1 610	225,77	363 489,70
17331	Респ. Северная Осетия - Алания, р-н Правобережный, с. Хумалаг, ул. Ленина, дом 55	Правобережный	15:03:0100124:7	003002000000 Земли населенных пунктов	Для эксплуатации дома	13	02:0010	1 813	225,77	409 321,01
17332	Респ. Северная Осетия - Алания, р-н Правобережный, с. Хумалаг, ул. Ленина, 61	Правобережный	15:03:0100124:9	003002000000 Земли населенных пунктов	Для ведения личного подсобного хозяйства	13	02:0020	1 748	225,77	394 645,96
17333	Респ. Северная Осетия - Алания, р-н Правобережный, с. Хумалаг, ул. Ленина, 33	Правобережный	15:03:0100125:1	003002000000 Земли населенных пунктов	Для эксплуатации дома	13	02:0010	2 110	225,77	476 374,70

№ пп	Местоположение ЗУ	Район	Кадастровый номер ЗУ	Категория земель	Разрешенное использование по документу	Код вида разрешенного использования (в соответствии с классификатором видов разрешенного использования земельных участков)	Вид использования объектов недвижимости	Площадь	УПКС	КС
17334	Респ. Северная Осетия - Алания, р-н Правобережный, с. Хумалаг, ул. Ленина, 39	Правобережный	15:03:0100125:10	003002000000 Земли населенных пунктов	Для эксплуатации дома	13	02:0010	2 039	225,77	460 345,03
17335	Республика Северная Осетия-Алания, р-н Правобережный, с. Хумалаг, ул. Ленина, 43	Правобережный	15:03:0100125:11	003002000000 Земли населенных пунктов	Для ведения личного подсобного хозяйства	13	02:0020	2 442	225,77	551 330,34
17336	Респ. Северная Осетия - Алания, р-н Правобережный, с. Хумалаг, ул. Ленина, № 45	Правобережный	15:03:0100125:12	003002000000 Земли населенных пунктов	Для ведения личного подсобного хозяйства	13	02:0020	2 098	225,77	473 665,46
17337	Респ. Северная Осетия - Алания, р-н Правобережный, с. Хумалаг, ул. Ленина, дом 45-а	Правобережный	15:03:0100125:13	003002000000 Земли населенных пунктов	Для эксплуатации дома	13	02:0010	2 199	225,77	496 468,23
17338	Республика Северная Осетия-Алания, р-н Правобережный, с. Хумалаг, ул. Столица, д.68	Правобережный	15:03:0100125:14	003002000000 Земли населенных пунктов	Для эксплуатации дома	13	02:0010	4 030	225,77	909 853,10
17339	Северная Осетия - Алания респ, р-н Правобережный, с. Хумалаг, ул. Сталина, 70	Правобережный	15:03:0100125:15	003002000000 Земли населенных пунктов	Для ведения личного подсобного хозяйства	13	02:0020	2 999	225,77	677 084,23
17340	Республика Северная Осетия-Алания, р-н Правобережный, с. Хумалаг, ул. Сталина. 72	Правобережный	15:03:0100125:16	003002000000 Земли населенных пунктов	Для ведения личного подсобного хозяйства	13	02:0020	1 400	225,77	316 078,00
17341	Респ. Северная Осетия - Алания, р-н Правобережный, с. Хумалаг, ул. Сталина, дом 74	Правобережный	15:03:0100125:17	003002000000 Земли населенных пунктов	Для эксплуатации дома	13	02:0010	2 886	225,77	651 572,22
17342	Респ. Северная Осетия - Алания, р-н Правобережный, с. Хумалаг, ул. Сталина, дом 76	Правобережный	15:03:0100125:18	003002000000 Земли населенных пунктов	Для эксплуатации дома	13	02:0010	2 886	225,77	651 572,22
17343	Республика Северная Осетия-Алания, р-н Правобережный, с.Хумалаг, ул.Сталина, д.72	Правобережный	15:03:0100125:19	003002000000 Земли населенных пунктов	Для эксплуатации дома	13	02:0010	2 203	225,77	497 371,31
17344	Респ. Северная Осетия - Алания, р-н Правобережный, с. Хумалаг, ул. Ленина, дом 19	Правобережный	15:03:0100125:2	003002000000 Земли населенных пунктов	Для ведения личного подсобного хозяйства	13	02:0020	2 066	225,77	466 440,82
17345	Республика Северная Осетия-Алания, р-н Правобережный, с.Хумалаг, ул.Столица, 78	Правобережный	15:03:0100125:20	003002000000 Земли населенных пунктов	Для ведения личного подсобного хозяйства	13	02:0020	1 323	225,77	298 693,71
17346	Респ. Северная Осетия - Алания, р-н Правобережный, с. Хумалаг, ул. Сталина, 80	Правобережный	15:03:0100125:21	003002000000 Земли населенных пунктов	Для ведения личного подсобного хозяйства	13	02:0020	2 100	225,77	474 117,00
17347	Респ. Северная Осетия - Алания, Правобережный р-н., с. Хумалаг, ул. Сталина, д.82	Правобережный	15:03:0100125:22	003002000000 Земли населенных пунктов	Для эксплуатации дома	13	02:0010	1 702	225,77	384 260,54
17348	Респ. Северная Осетия - Алания, р-н Правобережный, с. Хумалаг, ул. Сталина, дом 84	Правобережный	15:03:0100125:23	003002000000 Земли населенных пунктов	Для эксплуатации дома	13	02:0010	1 891	225,77	426 931,07
17349	Респ. Северная Осетия - Алания, р-н Правобережный, с. Хумалаг, ул. Сталина, дом 86	Правобережный	15:03:0100125:24	003002000000 Земли населенных пунктов	Для эксплуатации дома	13	02:0010	1 441	225,77	325 334,57
17350	Респ. Северная Осетия - Алания, р-н Правобережный, с. Хумалаг, ул. Сталина, дом 88	Правобережный	15:03:0100125:25	003002000000 Земли населенных пунктов	Для ведения личного подсобного хозяйства	13	02:0020	1 322	225,77	298 467,94
17351	Респ. Северная Осетия - Алания, р-н Правобережный, с. Хумалаг, ул. Сталина, дом 90	Правобережный	15:03:0100125:26	003002000000 Земли населенных пунктов	Для эксплуатации дома	13	02:0010	1 531	225,77	345 653,87
17352	Респ. Северная Осетия - Алания, р-н Правобережный, с. Хумалаг, ул. Сталина, дом 90-а	Правобережный	15:03:0100125:27	003002000000 Земли населенных пунктов	Для эксплуатации жилого дома и ведения личного подсобного хозяйства	13	02:0010	774	225,77	174 745,98
17353	Северная Осетия - Алания респ. р-н Правобережный, с. Хумалаг, ул Столица, 88 "а"	Правобережный	15:03:0100125:28	003002000000 Земли населенных пунктов	Для ведения личного подсобного хозяйства	13	02:0020	1 184	225,77	267 311,68
17354	Респ. Северная Осетия - Алания, р-н Правобережный, с. Хумалаг, ул. Ленина, 21	Правобережный	15:03:0100125:3	003002000000 Земли населенных пунктов	Для ведения личного подсобного хозяйства	13	02:0020	2 149	225,77	485 179,73
17355	Республика Северная Осетия-Алания, р-н Правобережный, с. Хумалаг, ул. Ленина, 23	Правобережный	15:03:0100125:5	003002000000 Земли населенных пунктов	Для ведения личного подсобного хозяйства	13	02:0020	2 276	225,77	513 852,52
17356	Российская Федерация, Республика Северная Осетия-Алания, Правобережный муниципальный район, с. Хумалаг, ул. Ленина, 27	Правобережный	15:03:0100125:6	003002000000 Земли населенных пунктов	Для эксплуатации дома	13	02:0010	1 509	225,77	340 686,93
17357	Респ. Северная Осетия - Алания, р-н Правобережный, с. Хумалаг, ул. Ленина, дом 31	Правобережный	15:03:0100125:8	003002000000 Земли населенных пунктов	Для эксплуатации дома	13	02:0010	2 264	225,77	511 143,28
17358	Северная Осетия - Алания респ. р-н Правобережный, с. Хумалаг, ул Ленина, 41	Правобережный	15:03:0100125:87	003002000000 Земли населенных пунктов	Для ведения личного подсобного хозяйства	13	02:0020	1 739	225,77	392 614,03
17359	Респ. Северная Осетия - Алания, Правобережный р-н., с. Хумалаг, ул. Ленина, д.35	Правобережный	15:03:0100125:9	003002000000 Земли населенных пунктов	Для эксплуатации дома	13	02:0010	2 952	225,77	666 473,04
17360	Респ. Северная Осетия - Алания, р-н Правобережный, с. Хумалаг, ул. Ленина, 25	Правобережный	15:03:0100125:95	003002000000 Земли населенных пунктов	Для ведения личного подсобного хозяйства	13	02:0020	1 163	225,77	262 570,51
17361	Респ. Северная Осетия - Алания, р-н Правобережный, с. Хумалаг, ул. Сталина, дом 56	Правобережный	15:03:0100126:1	003002000000 Земли населенных пунктов	Для эксплуатации дома	13	02:0010	2 396	225,77	540 944,92
17362	Респ. Северная Осетия - Алания, р-н Правобережный, с. Хумалаг, ул. Сталина, дом 66	Правобережный	15:03:0100126:10	003002000000 Земли населенных пунктов	Для эксплуатации дома	13	02:0010	2 438	225,77	550 427,26
17363	Респ. Северная Осетия - Алания, р-н Правобережный, с. Хумалаг, ул. Сталина, дом 66-а	Правобережный	15:03:0100126:11	003002000000 Земли населенных пунктов	Для эксплуатации дома	13	02:0010	1 300	225,77	293 501,00
17364	Респ. Северная Осетия - Алания, р-н Правобережный, с. Хумалаг, ул. Ленина, 1	Правобережный	15:03:0100126:12	003002000000 Земли населенных пунктов	Для ведения личного подсобного хозяйства	13	02:0020	1 583	225,77	357 393,91
17365	Респ. Северная Осетия - Алания, р-н Правобережный, с. Хумалаг, ул. Ленина, дом 1 "б"	Правобережный	15:03:0100126:13	003002000000 Земли населенных пунктов	Для ведения личного подсобного хозяйства	13	02:0020	1 356	225,77	306 144,12
17366	Респ. Северная Осетия - Алания, р-н Правобережный, с. Хумалаг, ул. Ленина, дом 3	Правобережный	15:03:0100126:14	003002000000 Земли населенных пунктов	Для эксплуатации дома	13	02:0010	2 393	225,77	540 267,61
17367	Российская Федерация, Республика Северная Осетия-Алания, Правобережный район, с. Хумалаг, ул. Ленина, 5	Правобережный	15:03:0100126:15	003002000000 Земли населенных пунктов	Для ведения личного подсобного хозяйства	13	02:0020	1 661	225,77	375 003,97
17368	Респ. Северная Осетия - Алания, р-н Правобережный, с. Хумалаг, ул. Ленина, дом 7	Правобережный	15:03:0100126:16	003002000000 Земли населенных пунктов	Для эксплуатации дома	13	02:0010	1 389	225,77	313 594,53
17369	Респ. Северная Осетия - Алания, р-н Правобережный, с. Хумалаг, ул. Ленина, дом 9	Правобережный	15:03:0100126:17	003002000000 Земли населенных пунктов	Для эксплуатации дома	13	02:0010	1 829	225,77	412 933,33
17370	Респ. Северная Осетия - Алания, р-н Правобережный, с. Хумалаг, ул. Ленина, 11	Правобережный	15:03:0100126:18	003002000000 Земли населенных пунктов	Для ведения личного подсобного хозяйства	13	02:0020	1 590	225,77	358 974,30
17371	Респ. Северная Осетия - Алания, р-н Правобережный, с. Хумалаг, ул. Ленина, дом 13	Правобережный	15:03:0100126:19	003002000000 Земли населенных пунктов	Для эксплуатации дома	13	02:0010	1 870	225,77	422 189,90
17372	Республика Северная Осетия — Алания, р-н Правобережный, с.Хумалаг, Ленина ул	Правобережный	15:03:0100126:193	003002000000 Земли населенных пунктов	склад	6	06:0003	3 578	357,37	1 278 669,86
17373	Респ. Северная Осетия - Алания, р-н Правобережный, с. Хумалаг, ул. Сталина, дом 52	Правобережный	15:03:0100126:2	003002000000 Земли населенных пунктов	Для эксплуатации дома	13	02:0010	2 883	225,77	650 894,91
17374	Респ. Северная Осетия - Алания, р-н Правобережный, с. Хумалаг, ул. Ленина, дом 15	Правобережный	15:03:0100126:20	003002000000 Земли населенных пунктов	Для ведения личного подсобного хозяйства	13	02:0020	1 374	225,77	310 207,98
17375	Респ. Северная Осетия - Алания, р-н Правобережный, с. Хумалаг, ул. Ленина, дом 17	Правобережный	15:03:0100126:21	003002000000 Земли населенных пунктов	Для ведения личного подсобного хозяйства	13	02:0020	1 684	225,77	380 196,68
17376	Респ. Северная Осетия - Алания, р-н Правобережный, с. Хумалаг, ул. Сталина, дом 58	Правобережный	15:03:0100126:6	003002000000 Земли населенных пунктов	Для ведения личного подсобного хозяйства	13	02:0020	2 424	225,77	547 266,48
17377	Респ. Северная Осетия - Алания, р-н Правобережный, с. Хумалаг, ул. Сталина, дом 60	Правобережный	15:03:0100126:7	003002000000 Земли населенных пунктов	Для ведения личного подсобного хозяйства	13	02:0020	2 600	225,77	587 002,00
17378	Республика Северная Осетия-Алания, р-н Правобережный, с. Хумалог, ул. Сталина	Правобережный	15:03:0100126:75	003002000000 Земли населенных пунктов	Для ведения личного подсобного хозяйства	13	02:0020	981	225,77	221 480,37
17379	Республика Северная Осетия-Алания, р-н Правобережный, с. Хумалаг, ул. Сталина	Правобережный	15:03:0100126:76	003002000000 Земли населенных пунктов	Для ведения личного подсобного хозяйства	13	02:0020	850	225,77	191 904,50
17380	Респ. Северная Осетия - Алания, р-н Правобережный, с. Хумалаг, ул. Сталина, 62	Правобережный	15:03:0100126:8	003002000000 Земли населенных пунктов	Для ведения личного подсобного хозяйства	13	02:0020	1 680	225,77	379 293,60
17381	Северная Осетия - Алания респ. р-н Правобережный, с. Хумалаг, ул Столица, 64	Правобережный	15:03:0100126:9	003002000000 Земли населенных пунктов	Для эксплуатации жилого дома и ведения личного подсобного хозяйства	13	02:0020	1 187	225,77	267 988,99
17382	Респ. Северная Осетия - Алания, р-н Правобережный, с. Хумалаг, ул. Сталина, дом 143	Правобережный	15:03:0100127:1	003002000000 Земли населенных пунктов	Для эксплуатации дома	13	02:0010	3 220	225,77	726 979,40
17383	Респ. Северная Осетия - Алания, р-н Правобережный, с. Хумалаг, ул. Сталина, дом 157	Правобережный	15:03:0100127:10	003002000000 Земли населенных пунктов	Для эксплуатации дома	13	02:0010	833	225,77	188 066,41
17384	Респ. Северная Осетия - Алания, р-н Правобережный, с. Хумалаг, ул. Сталина, дом 159	Правобережный	15:03:0100127:11	003002000000 Земли населенных пунктов	Для эксплуатации дома	13	02:0010	2 562	225,77	578 422,74
17385	Респ. Северная Осетия - Алания, р-н Правобережный, с. Хумалаг, ул. Сталина, 161	Правобережный	15:03:0100127:12	003002000000 Земли населенных пунктов	Для эксплуатации жилого дома и ведения личного подсобного хозяйства	13	02:0020	2 928	225,77	660 312,26

№ пп	Местоположение ЗУ	Район	Кадастровый номер ЗУ	Категория земель	Разрешенное использование по документу	Код вида разрешенного использования (в соответствии с классификатором видов разрешенного использования земельных участков)	Вид использования объектов недвижимости	Площадь	УПКС	КС
17386	Респ. Северная Осетия - Алания, р-н Правобережный, с. Хумалаг, ул. Сталина, дом 163	Правобережный	15:03:0100127:13	003002000000 Земли населенных пунктов	Для эксплуатации жилого дома и ведения личного подсобного хозяйства	13	02:0020	2 481	225,77	560 135,37
17387	Респ. Северная Осетия - Алания, р-н Правобережный, с. Хумалаг, ул. Сталина, дом 165	Правобережный	15:03:0100127:14	003002000000 Земли населенных пунктов	Для эксплуатации жилого дома и ведения личного подсобного хозяйства	13	02:0020	2 791	225,77	630 124,07
17388	Респ. Северная Осетия - Алания, р-н Правобережный, с. Хумалаг, ул. Сталина, дом 167	Правобережный	15:03:0100127:15	003002000000 Земли населенных пунктов	Для эксплуатации дома	13	02:0010	3 314	225,77	748 201,78
17389	Респ. Северная Осетия - Алания, р-н Правобережный, с. Хумалаг, ул. Сталина, 169	Правобережный	15:03:0100127:16	003002000000 Земли населенных пунктов	Для ведения личного подсобного хозяйства	13	02:0020	3 262	225,77	736 461,74
17390	Респ. Северная Осетия - Алания, р-н Правобережный, с. Хумалаг, ул. Сталина, дом 171	Правобережный	15:03:0100127:17	003002000000 Земли населенных пунктов	Для эксплуатации дома	13	02:0010	2 200	225,77	496 694,00
17391	Респ. Северная Осетия - Алания, р-н Правобережный, с. Хумалаг, ул. Сталина, дом 173	Правобережный	15:03:0100127:18	003002000000 Земли населенных пунктов	Для эксплуатации жилого дома и ведения личного подсобного хозяйства	13	02:0020	3 355	225,77	757 458,35
17392	Респ. Северная Осетия - Алания, р-н Правобережный, с. Хумалаг, ул. Сталина, дом 175	Правобережный	15:03:0100127:19	003002000000 Земли населенных пунктов	Для эксплуатации дома	13	02:0010	2 380	225,77	537 332,60
17393	Респ. Северная Осетия - Алания, р-н Правобережный, с. Хумалаг, ул. Кирова, 132-в	Правобережный	15:03:0100127:2	003002000000 Земли населенных пунктов	Под жилую застройку	13	02:0010	1 016	225,77	229 382,32
17394	Республика Северная Осетия - Алания, Правобережный р-н., с. Хумалаг, ул. Кирова, д 18	Правобережный	15:03:0100127:23	003002000000 Земли населенных пунктов	Для эксплуатации дома	13	02:0010	1 900	225,77	428 963,00
17395	Респ. Северная Осетия - Алания, р-н Правобережный, с. Хумалаг, ул. Кирова, дом 126-а	Правобережный	15:03:0100127:24	003002000000 Земли населенных пунктов	Для эксплуатации дома	13	02:0010	2 980	225,77	672 794,60
17396	Респ. Северная Осетия - Алания, р-н Правобережный, с. Хумалаг, ул. Кирова, дом 128	Правобережный	15:03:0100127:25	003002000000 Земли населенных пунктов	Для эксплуатации дома	13	02:0010	2 714	225,77	612 739,78
17397	Респ. Северная Осетия - Алания, р-н Правобережный, с. Хумалаг, ул. Кирова, дом 128-в	Правобережный	15:03:0100127:26	003002000000 Земли населенных пунктов	Для эксплуатации дома	13	02:0010	2 709	225,77	611 610,93
17398	Респ. Северная Осетия - Алания, р-н Правобережный, с. Хумалаг, ул. Кирова, 128-б	Правобережный	15:03:0100127:27	003002000000 Земли населенных пунктов	Для ведения личного подсобного хозяйства	13	02:0020	2 858	225,77	645 250,66
17399	Республика Северная Осетия-Алания, р-н Правобережный, с. Хумалаг, ул. Кирова, 130	Правобережный	15:03:0100127:28	003002000000 Земли населенных пунктов	Для ведения личного подсобного хозяйства	13	02:0020	2 639	225,77	595 807,03
17400	Респ. Северная Осетия - Алания, р-н Правобережный, с. Хумалаг, ул. Кирова, дом 130 "а"	Правобережный	15:03:0100127:29	003002000000 Земли населенных пунктов	Для ведения личного подсобного хозяйства	13	02:0020	2 484	225,77	560 812,68
17401	Респ. Северная Осетия - Алания, р-н Правобережный, с. Хумалаг, ул. Сталина, дом 145	Правобережный	15:03:0100127:3	003002000000 Земли населенных пунктов	Для эксплуатации дома	13	02:0010	2 847	225,77	642 767,19
17402	Респ. Северная Осетия - Алания, р-н Правобережный, с. Хумалаг, ул. Кирова, дом 132	Правобережный	15:03:0100127:30	003002000000 Земли населенных пунктов	Для эксплуатации дома	13	02:0010	2 264	225,77	511 143,28
17403	Северная Осетия - Алания респ, р-н Правобережный, с Хумалаг, ул Кирова, 134	Правобережный	15:03:0100127:31	003002000000 Земли населенных пунктов	Для ведения личного подсобного хозяйства	13	02:0020	1 489	225,77	336 171,53
17404	Респ. Северная Осетия - Алания, р-н Правобережный, с. Хумалаг, ул. Кирова, дом 136	Правобережный	15:03:0100127:32	003002000000 Земли населенных пунктов	Для эксплуатации дома	13	02:0010	2 877	225,77	649 540,29
17405	Республика Северная Осетия-Алания, р-н Правобережный, с. Хумалог, ул. Кирова, 138	Правобережный	15:03:0100127:33	003002000000 Земли населенных пунктов	Для ведения личного подсобного хозяйства	13	02:0020	3 328	225,77	751 362,56
17406	Респ. Северная Осетия - Алания, р-н Правобережный, с. Хумалаг, ул. Кирова,140	Правобережный	15:03:0100127:34	003002000000 Земли населенных пунктов	Для ведения личного подсобного хозяйства	13	02:0020	2 711	225,77	612 062,47
17407	Респ. Северная Осетия - Алания, р-н Правобережный, с. Хумалаг, ул. Кирова, 142	Правобережный	15:03:0100127:35	003002000000 Земли населенных пунктов	Для ведения личного подсобного хозяйства	13	02:0020	3 297	225,77	744 363,69
17408	Северная Осетия - Алания респ, р-н Правобережный, с. Хумалаг, ул. Кирова, 144	Правобережный	15:03:0100127:36	003002000000 Земли населенных пунктов	Для ведения личного подсобного хозяйства	13	02:0020	3 678	225,77	830 382,06
17409	Респ. Северная Осетия - Алания, р-н Правобережный, с. Хумалаг, ул. Кирова, дом 146	Правобережный	15:03:0100127:37	003002000000 Земли населенных пунктов	Для эксплуатации дома	13	02:0010	4 184	225,77	944 621,68
17410	Республика Северная Осетия - Алания, р-н Правобережный, с. Хумалаг, ул. Кирова, 148	Правобережный	15:03:0100127:38	003002000000 Земли населенных пунктов	Для эксплуатации дома	13	02:0010	3 000	225,77	677 310,00
17411	Респ. Северная Осетия - Алания, р-н Правобережный, с. Хумалаг, ул. Сталина, 147	Правобережный	15:03:0100127:4	003002000000 Земли населенных пунктов	Для ведения личного подсобного хозяйства	13	02:0020	3 274	225,77	739 170,98
17412	Северная Осетия - Алания респ, р-н Правобережный, с. Хумалаг, ул. Сталина, 149	Правобережный	15:03:0100127:5	003002000000 Земли населенных пунктов	Для ведения личного подсобного хозяйства	13	02:0020	3 059	225,77	690 630,43
17413	Респ. Северная Осетия - Алания, р-н Правобережный, с. Хумалаг, ул. Сталина, дом 151	Правобережный	15:03:0100127:6	003002000000 Земли населенных пунктов	Для эксплуатации дома	13	02:0010	2 341	225,77	528 527,57
17414	Респ. Северная Осетия - Алания, р-н Правобережный, с. Хумалаг, ул. Сталина, №153	Правобережный	15:03:0100127:7	003002000000 Земли населенных пунктов	Для ведения личного подсобного хозяйства	13	02:0020	2 439	225,77	550 653,03
17415	Республика Северная Осетия - Алания, Правобережный район, с. Хумалаг, ул. Сталина, 155	Правобережный	15:03:0100127:8	003002000000 Земли населенных пунктов	Для эксплуатации дома	13	02:0010	1 771	225,77	399 838,67
17416	Респ. Северная Осетия - Алания, р-н Правобережный, с. Хумалаг, ул. Сталина, 155-а	Правобережный	15:03:0100127:9	003002000000 Земли населенных пунктов	Для эксплуатации дома	13	02:0010	1 506	225,77	340 009,62
17417	Российская Федерация, Республика Северная Осетия-Алания, Правобережный район, с. Хумалаг, ул. Кирова, 118	Правобережный	15:03:0100128:1	003002000000 Земли населенных пунктов	Для эксплуатации дома	13	02:0010	2 306	225,77	520 625,62
17418	Российская Федерация, Республика Северная Осетия-Алания, Правобережный район, с. Хумалаг, ул. Сталина, 141	Правобережный	15:03:0100128:10	003002000000 Земли населенных пунктов	Для эксплуатации дома	13	02:0010	3 100	225,77	699 887,00
17419	Российская Федерация, Республика Северная Осетия-Алания, Правобережный район, с. Хумалаг, ул. Кирова, 120	Правобережный	15:03:0100128:2	003002000000 Земли населенных пунктов	Для эксплуатации дома	13	02:0010	1 912	225,77	431 672,24
17420	Российская Федерация, Республика Северная Осетия-Алания, Правобережный район, с. Хумалаг, ул. Кирова, 122	Правобережный	15:03:0100128:3	003002000000 Земли населенных пунктов	Для ведения личного подсобного хозяйства	13	02:0020	2 030	225,77	458 313,10
17421	Российская Федерация, Республика Северная Осетия-Алания, Правобережный район, с. Хумалаг, ул. Кирова, 124	Правобережный	15:03:0100128:4	003002000000 Земли населенных пунктов	Для эксплуатации дома	13	02:0010	2 000	225,77	451 540,00
17422	Российская Федерация, Республика Северная Осетия-Алания, Правобережный район, с. Хумалаг, ул. Кирова, 126	Правобережный	15:03:0100128:5	003002000000 Земли населенных пунктов	Для ведения личного подсобного хозяйства	13	02:0020	2 217	225,77	500 532,09
17423	Российская Федерация, Республика Северная Осетия-Алания, Правобережный район, с. Хумалаг, ул. Сталина, 133	Правобережный	15:03:0100128:6	003002000000 Земли населенных пунктов	Для ведения личного подсобного хозяйства	13	02:0020	3 039	225,77	686 115,03
17424	Российская Федерация, Республика Северная Осетия-Алания, Правобережный район, с. Хумалаг, ул. Сталина, 135	Правобережный	15:03:0100128:7	003002000000 Земли населенных пунктов	Для ведения личного подсобного хозяйства	13	02:0020	2 725	225,77	615 223,25
17425	Российская Федерация, Республика Северная Осетия-Алания, Правобережный район, с. Хумалаг, ул. Сталина, 137	Правобережный	15:03:0100128:8	003002000000 Земли населенных пунктов	Для ведения личного подсобного хозяйства	13	02:0020	2 825	225,77	637 800,25
17426	Российская Федерация, Республика Северная Осетия-Алания, Правобережный район, с. Хумалаг, ул. Сталина, 139	Правобережный	15:03:0100128:9	003002000000 Земли населенных пунктов	Для эксплуатации дома	13	02:0010	2 719	225,77	613 868,63
17427	Российская Федерация, Республика Северная Осетия-Алания, Правобережный район, с. Хумалаг, ул. Сталина, 123	Правобережный	15:03:0100129:1	003002000000 Земли населенных пунктов	Для эксплуатации дома	13	02:0010	2 485	225,77	561 038,45
17428	Российская Федерация, Республика Северная Осетия-Алания, Правобережный район, с. Хумалаг, ул. Кирова, 114	Правобережный	15:03:0100129:10	003002000000 Земли населенных пунктов	Для эксплуатации жилого дома и ведения личного подсобного хозяйства	13	02:0020	2 317	225,77	523 109,09
17429	Российская Федерация, Республика Северная Осетия-Алания, Правобережный район, с. Хумалаг, ул. Кирова, 116	Правобережный	15:03:0100129:11	003002000000 Земли населенных пунктов	Для эксплуатации жилого дома и ведения личного подсобного хозяйства	13	02:0020	2 481	225,77	560 135,37
17430	Российская Федерация, Республика Северная Осетия-Алания, Правобережный район, с. Хумалаг, ул. Сталина, 125	Правобережный	15:03:0100129:2	003002000000 Земли населенных пунктов	Для эксплуатации дома	13	02:0010	2 500	225,77	564 425,00
17431	Российская Федерация, Республика Северная Осетия-Алания, Правобережный район, с. Хумалаг, ул. Сталина, 127	Правобережный	15:03:0100129:4	003002000000 Земли населенных пунктов	Для эксплуатации дома	13	02:0010	2 552	225,77	576 165,04
17432	Российская Федерация, Республика Северная Осетия-Алания, Правобережный район, с. Хумалаг, ул. Сталина, 129	Правобережный	15:03:0100129:5	003002000000 Земли населенных пунктов	Для эксплуатации дома	13	02:0010	2 591	225,77	584 970,07
17433	Российская Федерация, Республика Северная Осетия-Алания, Правобережный район, с. Хумалаг, ул. Сталина, 131	Правобережный	15:03:0100129:6	003002000000 Земли населенных пунктов	Для эксплуатации дома	13	02:0010	2 589	225,77	584 518,53

№ п/п	Местоположение ЗУ	Район	Кадастровый номер ЗУ	Категория земель	Разрешенное использование по документу	Код вида разрешенного использования (в соответствии с классификатором видов разрешенного использования земельных участков)	Вид использования объектов недвижимости	Площадь	УПКС	КС
17434	Российская Федерация, Республика Северная Осетия-Алания, Правобережный район, с. Хумалаг, ул. Кирова, 108	Правобережный	15:03:0100129:7	003002000000 Земли населенных пунктов	Для ведения личного подсобного хозяйства	13	02:0020	2 213	225,77	499 629,01
17435	Российская Федерация, Республика Северная Осетия-Алания, Правобережный район, с. Хумалаг, ул. Кирова, 110	Правобережный	15:03:0100129:8	003002000000 Земли населенных пунктов	Для ведения личного подсобного хозяйства	13	02:0020	2 176	225,77	491 275,52
17436	Российская Федерация, Республика Северная Осетия-Алания, Правобережный район, с. Хумалаг, ул. Кирова, 112	Правобережный	15:03:0100129:9	003002000000 Земли населенных пунктов	Для эксплуатации дома	13	02:0010	2 164	225,77	488 566,28
17437	Республика Северная Осетия-Алания, р-н Правобережный, с Хумалаг, ул Кирова, д 84	Правобережный	15:03:0100130:1	003002000000 Земли населенных пунктов	Для эксплуатации жилого дома	13	02:0010	1 868	225,77	421 738,36
17438	Респ. Северная Осетия - Алания, р-н Правобережный, с. Хумалаг, ул. Сталина, дом 119	Правобережный	15:03:0100130:10	003002000000 Земли населенных пунктов	Для эксплуатации дома	13	02:0010	2 115	225,77	477 503,55
17439	Северная Осетия - Алания респ, р-н Правобережный, с Хумалаг, ул Кирова, дом 94	Правобережный	15:03:0100130:12	003002000000 Земли населенных пунктов	Для ведения личного подсобного хозяйства	13	02:0020	1 239	225,77	279 729,03
17440	Респ. Северная Осетия - Алания, р-н Правобережный, с. Хумалаг, ул. Кирова, дом 96	Правобережный	15:03:0100130:13	003002000000 Земли населенных пунктов	Для ведения личного подсобного хозяйства	13	02:0020	966	225,77	218 093,82
17441	Респ. Северная Осетия - Алания, р-н Правобережный, с. Хумалаг, ул. Кирова, дом 98	Правобережный	15:03:0100130:14	003002000000 Земли населенных пунктов	Для ведения личного подсобного хозяйства	13	02:0020	826	225,77	186 486,02
17442	Респ. Северная Осетия - Алания, р-н Правобережный, с. Хумалаг, ул. Кирова, дом 100	Правобережный	15:03:0100130:15	003002000000 Земли населенных пунктов	Для ведения личного подсобного хозяйства	13	02:0020	2 166	225,77	489 017,82
17443	Респ. Северная Осетия - Алания, р-н Правобережный, с. Хумалаг, ул. Кирова, 102	Правобережный	15:03:0100130:16	003002000000 Земли населенных пунктов	для ведения личного подсобного хозяйства	13	02:0020	1 948	225,77	439 799,96
17444	Республика Северная Осетия-Алания, р-н Правобережный, с Хумалаг, ул Кирова, 104	Правобережный	15:03:0100130:17	003002000000 Земли населенных пунктов	Для ведения личного подсобного хозяйства	13	02:0020	2 196	225,77	495 790,92
17445	Российская Федерация, Республика Северная Осетия-Алания, Правобережный район, с. Хумалаг, ул. имени Олега Бекоева	Правобережный	15:03:0100130:171	003002000000 Земли населенных пунктов	Малоэтажная жилая застройка	2	02:0013	1 312	564,43	740 532,16
17446	Респ. Северная Осетия - Алания, р-н Правобережный, с. Хумалаг, ул. Кирова, дом 106	Правобережный	15:03:0100130:18	003002000000 Земли населенных пунктов	Для эксплуатации жилого дома и ведения личного подсобного хозяйства	13	02:0010	2 497	225,77	563 747,69
17447	Северная Осетия - Алания респ, р-н Правобережный, с. Хумалаг, ул. Кирова, 94-а	Правобережный	15:03:0100130:19	003002000000 Земли населенных пунктов	Для ведения личного подсобного хозяйства	13	02:0020	1 559	225,77	351 975,43
17448	Респ. Северная Осетия - Алания, р-н Правобережный, с. Хумалаг, ул. Сталина, 47	Правобережный	15:03:0100130:2	003002000000 Земли населенных пунктов	Для эксплуатации дома	13	02:0010	2 677	225,77	604 386,29
17449	Республика Северная Осетия-Алания, р-н Правобережный, с Хумалаг, ул Столица, д 121	Правобережный	15:03:0100130:20	003002000000 Земли населенных пунктов	Для ведения личного подсобного хозяйства	13	02:0020	2 235	225,77	504 595,95
17450	Республика Северная Осетия - Алания, Правобережный район, с. Хумалаг, ул. Советская, дом 18	Правобережный	15:03:0100130:3	003002000000 Земли населенных пунктов	Для общего пользования (уличная сеть)	4	04:0040	3 071	587,01	1 802 707,71
17451	Республика Северная Осетия-Алания, р-н Правобережный, с Хумалаг, ул Советская, 14	Правобережный	15:03:0100130:47	003002000000 Земли населенных пунктов	Для содержания и эксплуатации амбулатории	3	03:0040	962	361,24	347 512,88
17452	Республика Северная Осетия-Алания, р-н Правобережный, с. Хумалаг, ул. Сталина, 109 а	Правобережный	15:03:0100130:56	003002000000 Земли населенных пунктов	Для объектов здравоохранения	3	03:0040	118	361,24	42 626,32
17453	Респ. Северная Осетия - Алания, р-н Правобережный, с. Хумалаг, ул. Сталина, №111	Правобережный	15:03:0100130:6	003002000000 Земли населенных пунктов	Для ведения личного подсобного хозяйства	13	02:0020	1 398	225,77	315 626,46
17454	Российская Федерация, Республика Северная Осетия-Алания, Правобережный муниципальный район, с. Хумалаг, ул. Сталина, 113"а"	Правобережный	15:03:0100130:7	003002000000 Земли населенных пунктов	Для эксплуатации дома	13	02:0010	2 221	225,77	501 435,17
17455	Респ. Северная Осетия - Алания, р-н Правобережный, с. Хумалаг, ул. Сталина, дом 115	Правобережный	15:03:0100130:8	003002000000 Земли населенных пунктов	Для ведения личного подсобного хозяйства	13	02:0020	2 174	225,77	490 823,98
17456	Российская Федерация, Республика Северная Осетия-Алания, Правобережный район, с. Хумалаг, ул. Сталина, 117	Правобережный	15:03:0100130:9	003002000000 Земли населенных пунктов	Для ведения личного подсобного хозяйства	13	02:0020	1 922	225,77	433 929,94
17457	Республика Северная Осетия-Алания, р-н Правобережный, с Хумалаг, ул Кирова, д 85	Правобережный	15:03:0100131:1	003002000000 Земли населенных пунктов	Под жилую застройку	13	02:0010	1 344	225,77	303 434,88
17458	Респ. Северная Осетия - Алания, р-н Правобережный, с. Хумалаг, ул. Кирова, 90	Правобережный	15:03:0100131:10	003002000000 Земли населенных пунктов	Для ведения личного подсобного хозяйства	13	02:0020	2 518	225,77	568 488,86
17459	Северная Осетия - Алания респ, р-н Правобережный, с Хумалаг, ул Кирова, дом 92	Правобережный	15:03:0100131:11	003002000000 Земли населенных пунктов	Для ведения личного подсобного хозяйства	13	02:0020	1 413	225,77	319 013,01
17460	Респ. Северная Осетия - Алания, р-н Правобережный, с. Хумалаг, ул. Сталина, дом 85	Правобережный	15:03:0100131:13	003002000000 Земли населенных пунктов	Для эксплуатации дома	13	02:0010	2 702	225,77	610 030,54
17461	Респ. Северная Осетия - Алания, р-н Правобережный, с. Хумалаг, ул. Сталина, дом 87	Правобережный	15:03:0100131:14	003002000000 Земли населенных пунктов	Для эксплуатации дома	13	02:0010	2 717	225,77	613 417,09
17462	Респ. Северная Осетия - Алания, р-н Правобережный, с. Хумалаг, ул. Сталина, дом 91	Правобережный	15:03:0100131:15	003002000000 Земли населенных пунктов	Для эксплуатации дома	13	02:0010	2 095	225,77	472 988,15
17463	Северная Осетия - Алания респ, р-н Правобережный, с Хумалаг, ул Сталина, 93	Правобережный	15:03:0100131:16	003002000000 Земли населенных пунктов	Для ведения личного подсобного хозяйства	13	02:0020	2 234	225,77	504 370,18
17464	Российская Федерация, Республика Северная Осетия-Алания, Правобережный район, с. Хумалаг, ул. Сталина, 89	Правобережный	15:03:0100131:161	003002000000 Земли населенных пунктов	Для ведения личного подсобного хозяйства	13	02:0020	1 672	225,77	377 487,44
17465	Российская Федерация, Республика Северная Осетия-Алания, Правобережный район, с. Хумалаг	Правобережный	15:03:0100131:162	003002000000 Земли населенных пунктов	малоэтажная жилая застройка	2	02:0013	965	564,43	544 674,95
17466	Респ. Северная Осетия - Алания, р-н Правобережный, с. Хумалаг, ул. Сталина, дом 95	Правобережный	15:03:0100131:17	003002000000 Земли населенных пунктов	Для эксплуатации дома	13	02:0010	2 198	225,77	496 242,46
17467	Респ. Северная Осетия - Алания, р-н Правобережный, с. Хумалаг, ул. Сталина, дом 97	Правобережный	15:03:0100131:18	003002000000 Земли населенных пунктов	Для эксплуатации жилого дома и личного подсобного хозяйства	13	02:0010	2 804	225,77	633 059,08
17468	Респ. Северная Осетия - Алания, р-н Правобережный, с. Хумалаг, ул. Кирова, дом 76	Правобережный	15:03:0100131:2	003002000000 Земли населенных пунктов	Для эксплуатации дома	13	02:0010	1 685	225,77	380 422,45
17469	Российская Федерация, Республика Северная Осетия-Алания, Правобережный район, с. Хумалаг, ул. Столица, 99	Правобережный	15:03:0100131:20	003002000000 Земли населенных пунктов	Для эксплуатации жилого дома и ведения личного подсобного хозяйства	13	02:0020	1 021	225,77	230 511,17
17470	Республика Северная Осетия-Алания, р-н Правобережный, с. Хумалаг, ул. Кирова, 76а	Правобережный	15:03:0100131:3	003002000000 Земли населенных пунктов	Для ведения личного подсобного хозяйства	13	02:0020	1 213	225,77	273 859,01
17471	Российская Федерация, Республика Северная Осетия-Алания, Правобережный район, с. Хумалаг, ул. Кирова, 78	Правобережный	15:03:0100131:4	003002000000 Земли населенных пунктов	Для ведения личного подсобного хозяйства	13	02:0020	4 492	225,77	1 014 158,84
17472	Северная Осетия - Алания респ, р-н Правобережный, с. Хумалаг, ул. Кирова, 86	Правобережный	15:03:0100131:7	003002000000 Земли населенных пунктов	Для ведения личного подсобного хозяйства	13	02:0020	2 146	225,77	484 502,42
17473	Респ. Северная Осетия - Алания, р-н Правобережный, с. Хумалаг, ул. Кирова, дом 88	Правобережный	15:03:0100131:9	003002000000 Земли населенных пунктов	Для эксплуатации дома	13	02:0010	1 592	225,77	359 425,84
17474	Респ. Северная Осетия - Алания, р-н Правобережный, с. Хумалаг, ул. Сталина, 77	Правобережный	15:03:0100132:10	003002000000 Земли населенных пунктов	Для ведения личного подсобного хозяйства	13	02:0020	1 424	225,77	321 496,48
17475	Респ. Северная Осетия - Алания, р-н Правобережный, с. Хумалаг, ул. Сталина, дом 79	Правобережный	15:03:0100132:11	003002000000 Земли населенных пунктов	Для ведения личного подсобного хозяйства	13	02:0020	1 943	225,77	438 671,11
17476	Респ. Северная Осетия - Алания, р-н Правобережный, с. Хумалаг, ул. Сталина, дом 81	Правобережный	15:03:0100132:12	003002000000 Земли населенных пунктов	Для ведения личного подсобного хозяйства	13	02:0020	2 120	225,77	478 632,40
17477	Республика Северная Осетия-Алания, р-н Правобережный, с Хумалаг, ул Столица, 83	Правобережный	15:03:0100132:13	003002000000 Земли населенных пунктов	Для ведения личного подсобного хозяйства	13	02:0020	2 071	225,77	467 569,67
17478	Респ. Северная Осетия - Алания, р-н Правобережный, с. Хумалаг, ул. Кирова, дом 48	Правобережный	15:03:0100132:14	003002000000 Земли населенных пунктов	Для эксплуатации дома	13	02:0010	4 174	225,77	942 363,98
17479	Респ. Северная Осетия - Алания, р-н Правобережный, с. Хумалаг, ул. Кирова, дом 50	Правобережный	15:03:0100132:16	003002000000 Земли населенных пунктов	Для эксплуатации дома	13	02:0010	1 922	225,77	433 929,94
17480	Респ. Северная Осетия - Алания, р-н Правобережный, с. Хумалаг, ул. Кирова, дом 52	Правобережный	15:03:0100132:17	003002000000 Земли населенных пунктов	Для эксплуатации дома	13	02:0010	2 238	225,77	505 273,26
17481	Респ. Северная Осетия - Алания, р-н Правобережный, с. Хумалаг, ул. Кирова, 54	Правобережный	15:03:0100132:19	003002000000 Земли населенных пунктов	Для ведения личного подсобного хозяйства	13	02:0020	1 316	225,77	297 113,32

№ п/п	Местоположение ЗУ	Район	Кадастровый номер ЗУ	Категория земель	Разрешенное использование по документу	Код вида разрешенного использования (в соответствии с классификатором видов разрешенного использования земельных участков)	Вид использования объектов недвижимости	Площадь	УПКС	КС
17482	Республика Северная Осетия-Алания, р-н Правобережный, с Хумалаг, ул Сталина, д 113	Правобережный	15:03:0100132:2	003002000000 Земли населенных пунктов	Под жилую застройку Индивидуальную	13	02:0:10	1 801	225,77	406 611,77
17483	Респ. Северная Осетия - Алания, р-н Правобережный, с. Хумалаг, ул. Кирова, 58	Правобережный	15:03:0100132:20	003002000000 Земли населенных пунктов	Для эксплуатации дома	13	02:0:10	1 208	225,77	272 730,16
17484	Республика Северная Осетия - Алания, Правобережный р-н., с. Хумалаг, ул. Кирова, д.56	Правобережный	15:03:0100132:21	003002000000 Земли населенных пунктов	Для эксплуатации дома	13	02:0:10	1 646	225,77	371 617,42
17485	Российская Федерация, Республика Северная Осетия-Алания, Правобережный муниципальный район, с. Хумалаг, ул. Кирова, 62	Правобережный	15:03:0100132:22	003002000000 Земли населенных пунктов	Для эксплуатации дома	13	02:0:10	1 723	225,77	389 001,71
17486	Республика Северная Осетия-Алания, р-н Правобережный, с Хумалаг, ул Кирова, д 60	Правобережный	15:03:0100132:23	003002000000 Земли населенных пунктов	Для эксплуатации дома	13	02:0:10	1 720	225,77	388 324,40
17487	Респ. Северная Осетия - Алания, р-н Правобережный, с. Хумалаг, ул. Кирова, дом 66	Правобережный	15:03:0100132:24	003002000000 Земли населенных пунктов	Для эксплуатации дома	13	02:0:10	1 275	225,77	287 856,75
17488	Респ. Северная Осетия - Алания, р-н Правобережный, с. Хумалаг, ул. Кирова, дом 68	Правобережный	15:03:0100132:25	003002000000 Земли населенных пунктов	Для эксплуатации дома	13	02:0:10	1 828	225,77	412 707,56
17489	Респ. Северная Осетия - Алания, р-н Правобережный, с. Хумалаг, ул. Кирова, дом 70	Правобережный	15:03:0100132:26	003002000000 Земли населенных пунктов	Для эксплуатации дома	13	02:0:10	1 922	225,77	433 929,94
17490	Респ. Северная Осетия - Алания, р-н Правобережный, с. Хумалаг, ул. Кирова, 72	Правобережный	15:03:0100132:27	003002000000 Земли населенных пунктов	Для ведения личного подсобного хозяйства	13	02:0:20	2 191	225,77	494 662,07
17491	Респ. Северная Осетия - Алания, р-н Правобережный, с. Хумалаг, ул. Кирова, дом 74	Правобережный	15:03:0100132:28	003002000000 Земли населенных пунктов	Для ведения личного подсобного хозяйства	13	02:0:20	2 259	225,77	510 014,43
17492	Респ. Северная Осетия - Алания, р-н Правобережный, с. Хумалаг, ул. Сталина, 73	Правобережный	15:03:0100132:3	003002000000 Земли населенных пунктов	Для эксплуатации жилого дома	13	02:0:10	2 386	225,77	538 687,22
17493	Респ. Северная Осетия - Алания, р-н Правобережный, с. Хумалаг, ул. Сталина, дом 63	Правобережный	15:03:0100132:4	003002000000 Земли населенных пунктов	Для эксплуатации жилого дома и ведения личного подсобного хозяйства	13	02:0:20	4 905	225,77	1 107 401,85
17494	Респ. Северная Осетия - Алания, р-н Правобережный, с. Хумалаг, ул. Сталина, дом 63"а"	Правобережный	15:03:0100132:5	003002000000 Земли населенных пунктов	Для ведения личного подсобного хозяйства	13	02:0:20	1 898	225,77	428 511,46
17495	Республика Северная Осетия-Алания, р-н Правобережный, с. Хумалаг, ул. Сталина №65	Правобережный	15:03:0100132:57	003002000000 Земли населенных пунктов	Для ведения личного подсобного хозяйства	13	02:0:20	3 294	225,77	743 686,38
17496	Респ. Северная Осетия - Алания, р-н Правобережный, с. Хумалаг, ул. Сталина, 67	Правобережный	15:03:0100132:6	003002000000 Земли населенных пунктов	Для ведения личного подсобного хозяйства	13	02:0:20	3 472	225,77	783 873,44
17497	Республика Северная Осетия-Алания, р-н Правобережный, с. Хумалаг, ул. Сталина, 69	Правобережный	15:03:0100132:7	003002000000 Земли населенных пунктов	Для ведения личного подсобного хозяйства	13	02:0:20	2 238	225,77	505 273,26
17498	Респ. Северная Осетия - Алания, р-н Правобережный, с. Хумалаг, ул. Сталина, 71	Правобережный	15:03:0100132:8	003002000000 Земли населенных пунктов	Для ведения личного подсобного хозяйства	13	02:0:20	2 686	225,77	606 418,22
17499	Российская Федерация, Республика Северная Осетия-Алания, Правобережный район, с. Хумалаг, ул. Сталина, 75	Правобережный	15:03:0100132:9	003002000000 Земли населенных пунктов	Для эксплуатации дома	13	02:0:10	2 390	225,77	539 590,30
17500	Респ. Северная Осетия - Алания, р-н Правобережный, с. Хумалаг, ул. Сталина, 61	Правобережный	15:03:0100133:1	003002000000 Земли населенных пунктов	Под жилую застройку Индивидуальную	13	02:0:10	3 026	225,77	683 180,02
17501	Респ. Северная Осетия - Алания, р-н Правобережный, с. Хумалаг, ул. Кирова, дом 46	Правобережный	15:03:0100133:10	003002000000 Земли населенных пунктов	Для эксплуатации дома	13	02:0:10	2 063	225,77	465 763,51
17502	Респ. Северная Осетия - Алания, р-н Правобережный, с. Хумалаг, ул. Сталина, 49	Правобережный	15:03:0100133:12	003002000000 Земли населенных пунктов	Для ведения личного подсобного хозяйства	13	02:0:20	2 513	225,77	567 360,01
17503	Респ. Северная Осетия - Алания, р-н Правобережный, с. Хумалаг, ул. Сталина, дом 51	Правобережный	15:03:0100133:13	003002000000 Земли населенных пунктов	Для ведения личного подсобного хозяйства	13	02:0:20	2 123	225,77	479 309,71
17504	Северная Осетия - Алания респ, р-н Правобережный, с Хумалаг, ул Сталина, дом 53	Правобережный	15:03:0100133:14	003002000000 Земли населенных пунктов	Для ведения личного подсобного хозяйства	13	02:0:20	1 166	225,77	263 247,82
17505	Респ. Северная Осетия - Алания, р-н Правобережный, с. Хумалаг, ул. Сталина, дом 55	Правобережный	15:03:0100133:15	003002000000 Земли населенных пунктов	Для эксплуатации существующего жилого дома	13	02:0:10	1 567	225,77	353 781,59
17506	Республика Северная Осетия-Алания, р-н Правобережный, с Хумалаг, ул Сталина, д 57	Правобережный	15:03:0100133:16	003002000000 Земли населенных пунктов	Для ведения личного подсобного хозяйства	13	02:0:20	2 673	225,77	603 483,21
17507	Респ. Северная Осетия - Алания, р-н Правобережный, с. Хумалаг, ул. Сталина, дом 59	Правобережный	15:03:0100133:17	003002000000 Земли населенных пунктов	Для эксплуатации дома	13	02:0:10	2 255	225,77	509 111,35
17508	Респ. Северная Осетия - Алания, р-н Правобережный, с. Хумалаг, ул.Сталина, 59-а	Правобережный	15:03:0100133:18	003002000000 Земли населенных пунктов	Для ведения личного подсобного хозяйства	13	02:0:20	852	225,77	192 356,04
17509	Респ. Северная Осетия - Алания, р-н Правобережный, с. Хумалаг, ул. Кирова, 30	Правобережный	15:03:0100133:2	003002000000 Земли населенных пунктов	Для ведения личного подсобного хозяйства	13	02:0:20	2 617	225,77	590 840,09
17510	Респ. Северная Осетия - Алания, р-н Правобережный, с. Хумалаг, ул. Кирова, 32	Правобережный	15:03:0100133:3	003002000000 Земли населенных пунктов	Для ведения личного подсобного хозяйства	13	02:0:20	2 906	225,77	656 087,62
17511	Респ. Северная Осетия - Алания, р-н Правобережный, с. Хумалаг, ул. Кирова, 34	Правобережный	15:03:0100133:4	003002000000 Земли населенных пунктов	Для ведения личного подсобного хозяйства	13	02:0:20	1 520	225,77	343 170,40
17512	Респ. Северная Осетия - Алания, р-н Правобережный, с. Хумалаг, ул. Кирова, дом 36	Правобережный	15:03:0100133:5	003002000000 Земли населенных пунктов	Для ведения личного подсобного хозяйства	13	02:0:20	3 457	225,77	780 486,89
17513	Респ. Северная Осетия - Алания, р-н Правобережный, с. Хумалаг, ул. Кирова, дом 38	Правобережный	15:03:0100133:6	003002000000 Земли населенных пунктов	Для эксплуатации дома	13	02:0:10	2 369	225,77	534 849,13
17514	Респ. Северная Осетия - Алания, р-н Правобережный, с. Хумалаг, ул. Кирова, дом 40	Правобережный	15:03:0100133:7	003002000000 Земли населенных пунктов	Для эксплуатации дома	13	02:0:10	2 284	225,77	515 658,68
17515	Респ. Северная Осетия - Алания, р-н Правобережный, с. Хумалаг, ул. Кирова, дом 42	Правобережный	15:03:0100133:8	003002000000 Земли населенных пунктов	Для эксплуатации дома	13	02:0:10	2 269	225,77	512 272,13
17516	Респ. Северная Осетия - Алания, р-н Правобережный, с. Хумалаг, ул. Кирова, дом 44	Правобережный	15:03:0100133:9	003002000000 Земли населенных пунктов	Для эксплуатации дома	13	02:0:10	2 060	225,77	465 086,20
17517	Российская Федерация, Республика Северная Осетия-Алания, Правобережный район, с. Хумалаг, ул. Кирова, 26	Правобережный	15:03:0100134:1	003002000000 Земли населенных пунктов	Под жилую застройку	13	02:0:10	2 508	225,77	566 231,16
17518	Российская Федерация, Республика Северная Осетия-Алания, Правобережный район, с. Хумалаг, ул. Сталина, 13	Правобережный	15:03:0100134:10	003002000000 Земли населенных пунктов	Для эксплуатации дома	13	02:0:10	2 682	225,77	605 515,14
17519	Российская Федерация, Республика Северная Осетия - Алания, Правобережный район, с. Хумалаг, ул. Сталина, 17	Правобережный	15:03:0100134:12	003002000000 Земли населенных пунктов	Для ведения личного подсобного хозяйства	13	02:0:20	5 994	225,77	1 353 265,38
17520	Российская Федерация, Республика Северная Осетия-Алания, Правобережный район, с. Хумалаг, ул. Сталина, 19	Правобережный	15:03:0100134:13	003002000000 Земли населенных пунктов	Для эксплуатации жилого дома	13	02:0:10	3 812	225,77	860 635,24
17521	Российская Федерация, Республика Северная Осетия-Алания, Правобережный район, с. Хумалаг, ул. Сталина, 21	Правобережный	15:03:0100134:14	003002000000 Земли населенных пунктов	Для эксплуатации дома	13	02:0:10	2 121	225,77	478 858,17
17522	Российская Федерация, Республика Северная Осетия-Алания, Правобережный район, с. Хумалаг, ул. Сталина, 23	Правобережный	15:03:0100134:15	003002000000 Земли населенных пунктов	Для ведения личного подсобного хозяйства	13	02:0:20	4 435	225,77	1 001 289,95
17523	Российская Федерация, Республика Северная Осетия-Алания, Правобережный район, с. Хумалаг, ул. Сталина, 25	Правобережный	15:03:0100134:16	003002000000 Земли населенных пунктов	Для ведения личного подсобного хозяйства	13	02:0:20	2 939	225,77	663 538,03
17524	Российская Федерация, Республика Северная Осетия-Алания, Правобережный район, с. Хумалаг, ул. Сталина, 27	Правобережный	15:03:0100134:17	003002000000 Земли населенных пунктов	Для эксплуатации дома	13	02:0:10	2 496	225,77	563 521,92
17525	Российская Федерация, Республика Северная Осетия-Алания, Правобережный район, с. Хумалаг, ул. Сталина, 29	Правобережный	15:03:0100134:18	003002000000 Земли населенных пунктов	Для эксплуатации дома	13	02:0:10	1 913	225,77	431 898,01
17526	Российская Федерация, Республика Северная Осетия-Алания, Правобережный район, с. Хумалаг, ул. Сталина, 31	Правобережный	15:03:0100134:19	003002000000 Земли населенных пунктов	Для ведения личного подсобного хозяйства	13	02:0:20	2 846	225,77	642 541,42
17527	Российская Федерация, Республика Северная Осетия-Алания, Правобережный район, с. Хумалаг, ул. Сталина, 33	Правобережный	15:03:0100134:20	003002000000 Земли населенных пунктов	Для эксплуатации дома	13	02:0:10	2 072	225,77	467 795,44
17528	Российская Федерация, Республика Северная Осетия-Алания, Правобережный район, с. Хумалаг, ул. Сталина, 35	Правобережный	15:03:0100134:21	003002000000 Земли населенных пунктов	Для ведения личного подсобного хозяйства	13	02:0:20	3 199	225,77	722 238,23

№ пп	Местоположение ЗУ	Район	Кадастровый номер ЗУ	Категория земель	Разрешенное использование по документу	Код вида разрешенного использования (в соответствии с классификатором видов разрешенного использования земельных участков)	Вид использования объектов недвижимости	Площадь	УПКС	КС
17529	Российская Федерация, Республика Северная Осетия-Алания, Правобережный район, с. Хумалаг, ул. Сталина, 37	Правобережный	15:03:0100134:22	0030020000000 Земли населенных пунктов	Для ведения личного подсобного хозяйства	13	02:0020	2 588	225,77	584 292,76
17530	Российская Федерация, Республика Северная Осетия-Алания, Правобережный район, с. Хумалаг, ул. Сталина, 39	Правобережный	15:03:0100134:23	0030020000000 Земли населенных пунктов	Для эксплуатации дома	13	02:0010	2 100	225,77	474 117,00
17531	Российская Федерация, Республика Северная Осетия-Алания, Правобережный район, с. Хумалаг, ул. Сталина, 41	Правобережный	15:03:0100134:24	0030020000000 Земли населенных пунктов	Для эксплуатации дома	13	02:0010	2 999	225,77	677 084,23
17532	Российская Федерация, Республика Северная Осетия-Алания, Правобережный район, с. Хумалаг, ул. Сталина, 43	Правобережный	15:03:0100134:25	0030020000000 Земли населенных пунктов	Ведение личного подсобного хозяйства	13	02:0020	4 089	225,77	923 173,53
17533	Российская Федерация, Республика Северная Осетия-Алания, Правобережный район, с. Хумалаг, ул. Сталина, 45	Правобережный	15:03:0100134:26	0030020000000 Земли населенных пунктов	Для ведения личного подсобного хозяйства	13	02:0020	4 499	225,77	1 015 739,23
17534	Российская Федерация, Республика Северная Осетия-Алания, Правобережный район, с. Хумалаг, ул. Кирова, 14	Правобережный	15:03:0100134:27	0030020000000 Земли населенных пунктов	Для эксплуатации дома	13	02:0010	3 000	225,77	677 310,00
17535	Российская Федерация, Республика Северная Осетия-Алания, Правобережный район, с. Хумалаг, ул. Кирова, 14а	Правобережный	15:03:0100134:28	0030020000000 Земли населенных пунктов	Для ведения личного подсобного хозяйства	13	02:0020	2 954	225,77	666 924,58
17536	Российская Федерация, Республика Северная Осетия-Алания, Правобережный район, с. Хумалаг, ул. Кирова, 16	Правобережный	15:03:0100134:29	0030020000000 Земли населенных пунктов	Для эксплуатации жилого дома и ведения личного подсобного хозяйства	13	02:0020	3 451	225,77	779 132,27
17537	Российская Федерация, Республика Северная Осетия-Алания, Правобережный район, с. Хумалаг, ул. Сталина, 1	Правобережный	15:03:0100134:3	0030020000000 Земли населенных пунктов	Для ведения личного подсобного хозяйства	13	02:0020	3 037	225,77	685 663,49
17538	Российская Федерация, Республика Северная Осетия-Алания, Правобережный район, с. Хумалаг, ул. Кирова, 16б	Правобережный	15:03:0100134:30	0030020000000 Земли населенных пунктов	Для ведения личного подсобного хозяйства	13	02:0020	2 650	225,77	598 290,50
17539	Российская Федерация, Республика Северная Осетия-Алания, Правобережный район, с. Хумалаг, ул. Кирова, 20	Правобережный	15:03:0100134:31	0030020000000 Земли населенных пунктов	Для эксплуатации дома	13	02:0010	2 753	225,77	621 544,81
17540	Российская Федерация, Республика Северная Осетия-Алания, Правобережный район, с. Хумалаг, ул. Кирова, 22	Правобережный	15:03:0100134:32	0030020000000 Земли населенных пунктов	Для ведения личного подсобного хозяйства	13	02:0020	3 325	225,77	750 685,25
17541	Российская Федерация, Республика Северная Осетия-Алания, Правобережный район, с. Хумалаг, ул. Кирова, 24	Правобережный	15:03:0100134:33	0030020000000 Земли населенных пунктов	Для эксплуатации жилого дома и ведения личного подсобного хозяйства	13	02:0020	3 378	225,77	762 651,06
17542	Российская Федерация, Республика Северная Осетия-Алания, Правобережный район, с. Хумалаг, ул. Кирова, 28	Правобережный	15:03:0100134:34	0030020000000 Земли населенных пунктов	Для ведения личного подсобного хозяйства	13	02:0020	3 936	225,77	888 630,72
17543	Российская Федерация, Республика Северная Осетия-Алания, Правобережный район, с. Хумалаг, ул. Кирова, 16а	Правобережный	15:03:0100134:35	0030020000000 Земли населенных пунктов	Для эксплуатации дома	13	02:0010	3 060	225,77	690 856,20
17544	Российская Федерация, Республика Северная Осетия-Алания, Правобережный район, с. Хумалаг, ул. Кирова, 28а	Правобережный	15:03:0100134:36	0030020000000 Земли населенных пунктов	Для ведения личного подсобного хозяйства	13	02:0020	1 099	225,77	248 121,23
17545	Российская Федерация, Республика Северная Осетия-Алания, Правобережный район, с. Хумалаг, ул. Сталина, 3	Правобережный	15:03:0100134:37	0030020000000 Земли населенных пунктов	Для производства и переработки сельскохозяйственной продукции	1	01:180	5 955	93,70	557 983,50
17546	Российская Федерация, Республика Северная Осетия - Алания Правобережный район, с. Хумалаг, ул. Сталина, 1г	Правобережный	15:03:0100134:4	0030020000000 Земли населенных пунктов	Для ведения личного подсобного хозяйства	13	02:0020	1 731	225,77	390 807,87
17547	Российская Федерация, Республика Северная Осетия-Алания, Правобережный район, с. Хумалаг, ул. Сталина, 5	Правобережный	15:03:0100134:5	0030020000000 Земли населенных пунктов	Для ведения личного подсобного хозяйства	13	02:0020	3 174	225,77	716 593,98
17548	Российская Федерация, Республика Северная Осетия-Алания, Правобережный район, с. Хумалаг, ул. Сталина, 7	Правобережный	15:03:0100134:6	0030020000000 Земли населенных пунктов	Для эксплуатации дома	13	02:0010	2 694	225,77	608 224,38
17549	Российская Федерация, Республика Северная Осетия-Алания, Правобережный район, с. Хумалаг, ул. Сталина, 11а	Правобережный	15:03:0100134:60	0030020000000 Земли населенных пунктов	Для ведения личного подсобного хозяйства	13	02:0020	2 189	225,77	494 210,53
17550	Российская Федерация, Республика Северная Осетия-Алания, Правобережный район, с. Хумалаг, ул. Сталина, 9	Правобережный	15:03:0100134:7	0030020000000 Земли населенных пунктов	Для ведения личного подсобного хозяйства	13	02:0020	2 505	225,77	565 553,85
17551	Российская Федерация, Республика Северная Осетия-Алания, Правобережный район, с. Хумалаг, ул. Кирова, 18в	Правобережный	15:03:0100134:85	0030020000000 Земли населенных пунктов	Для ведения личного подсобного хозяйства	13	02:0020	1 597	225,77	360 554,69
17552	Российская Федерация, Республика Северная Осетия-Алания, Правобережный район, с. Хумалаг, ул. Кирова, 18б	Правобережный	15:03:0100134:86	0030020000000 Земли населенных пунктов	Для ведения личного подсобного хозяйства	13	02:0020	975	225,77	220 125,75
17553	Российская Федерация, Республика Северная Осетия-Алания, Правобережный район, с. Хумалаг, ул. Сталина, 11	Правобережный	15:03:0100134:9	0030020000000 Земли населенных пунктов	Для ведения личного подсобного хозяйства	13	02:0020	3 005	225,77	678 438,85
17554	Российская Федерация, Республика Северная Осетия - Алания Правобережный район, с. Хумалаг, ул. Кирова, 2	Правобережный	15:03:0100135:1	0030020000000 Земли населенных пунктов	Для ведения личного подсобного хозяйства	13	02:0020	4 758	225,77	1 074 213,66
17555	Российская Федерация, Республика Северная Осетия - Алания Правобережный район, с. Хумалаг, ул. Кирова, 2а	Правобережный	15:03:0100135:2	0030020000000 Земли населенных пунктов	Для ведения личного подсобного хозяйства	13	02:0020	2 709	225,77	611 610,93
17556	Российская Федерация, Республика Северная Осетия - Алания, Правобережный район, с. Хумалаг, ул. Кирова, 2б	Правобережный	15:03:0100135:3	0030020000000 Земли населенных пунктов	Для эксплуатации дома	13	02:0010	1 992	225,77	449 733,84
17557	Российская Федерация, Республика Северная Осетия - Алания, Правобережный район, с. Хумалаг, ул. Кирова, 4	Правобережный	15:03:0100135:4	0030020000000 Земли населенных пунктов	Для ведения личного подсобного хозяйства	13	02:0020	4 406	225,77	994 742,62
17558	Российская Федерация, Республика Северная Осетия - Алания Правобережный район, с. Хумалаг, ул. Кирова, 6	Правобережный	15:03:0100135:5	0030020000000 Земли населенных пунктов	Для ведения личного подсобного хозяйства	13	02:0020	4 461	225,77	1 007 159,97
17559	Российская Федерация, Республика Северная Осетия - Алания Правобережный район, с. Хумалаг, ул. Кирова, 8	Правобережный	15:03:0100135:6	0030020000000 Земли населенных пунктов	Для эксплуатации дома	13	02:0010	2 467	225,77	556 974,59
17560	Российская Федерация, Республика Северная Осетия - Алания, Правобережный район, с. Хумалаг, ул. Кирова, 10	Правобережный	15:03:0100135:7	0030020000000 Земли населенных пунктов	Для эксплуатации дома	13	02:0010	2 487	225,77	561 489,99
17561	Российская Федерация, Республика Северная Осетия - Алания, Правобережный район, с. Хумалаг, ул. Кирова, 12	Правобережный	15:03:0100135:8	0030020000000 Земли населенных пунктов	Для ведения личного подсобного хозяйства	13	02:0020	5 253	225,77	1 185 969,81
17562	Российская Федерация, Республика Северная Осетия - Алания Правобережный район, с. Хумалаг, ул. Суворова, 96	Правобережный	15:03:0100136:1	0030020000000 Земли населенных пунктов	Для эксплуатации дома	13	02:0010	1 706	225,77	385 163,62
17563	Российская Федерация, Республика Северная Осетия - Алания Правобережный район, с. Хумалаг, ул. Кирова, 151	Правобережный	15:03:0100136:10	0030020000000 Земли населенных пунктов	Для ведения личного подсобного хозяйства	13	02:0020	2 275	225,77	513 626,75
17564	Российская Федерация, Республика Северная Осетия - Алания, Правобережный район, с. Хумалаг, ул. Кирова, 153	Правобережный	15:03:0100136:11	0030020000000 Земли населенных пунктов	Для эксплуатации дома	13	02:0010	1 993	225,77	449 959,61
17565	Российская Федерация, Республика Северная Осетия - Алания, Правобережный район, с. Хумалаг, ул. Кирова, 155	Правобережный	15:03:0100136:12	0030020000000 Земли населенных пунктов	Для ведения личного подсобного хозяйства	13	02:0020	2 045	225,77	461 699,65
17566	Российская Федерация, Республика Северная Осетия - Алания Правобережный район, с. Хумалаг, ул. Кирова, 157	Правобережный	15:03:0100136:13	0030020000000 Земли населенных пунктов	Для ведения личного подсобного хозяйства	13	02:0020	1 410	225,77	318 335,70
17567	Российская Федерация, Республика Северная Осетия - Алания Правобережный район, с. Хумалаг, ул. Кирова, 161	Правобережный	15:03:0100136:14	0030020000000 Земли населенных пунктов	Для эксплуатации дома	13	02:0010	2 343	225,77	528 979,11
17568	Российская Федерация, Республика Северная Осетия - Алания Правобережный район, с. Хумалаг, ул. Кирова, 163	Правобережный	15:03:0100136:16	0030020000000 Земли населенных пунктов	Для ведения личного подсобного хозяйства	13	02:0020	1 718	225,77	387 872,86

№ п/п	Местоположение ЗУ	Район	Кадастровый номер ЗУ	Категория земель	Разрешенное использование по документу	Код вида разрешенного использования (в соответствии с классификатором видов разрешенного использования земельных участков)	Вид использования объектов недвижимости	Площадь	УПКС	КС
17569	Российская Федерация, Республика Северная Осетия - Алания, Правобережный район, с. Хумалаг, ул. Суворова, 80	Правобережный	15:03:0100136:17	003002000000 Земли населенных пунктов	Для ведения личного подсобного хозяйства	13	02:0020	1 909	225,77	430 994,93
17570	Российская Федерация, Республика Северная Осетия - Алания, Правобережный район, с. Хумалаг, ул. Суворова, 78	Правобережный	15:03:0100136:18	003002000000 Земли населенных пунктов	Для ведения личного подсобного хозяйства	13	02:0020	2 385	225,77	538 461,45
17571	Российская Федерация, Республика Северная Осетия - Алания, Правобережный район, с. Хумалаг, ул. Суворова, 66	Правобережный	15:03:0100136:19	003002000000 Земли населенных пунктов	Для эксплуатации жилого дома и ведения личного подсобного хозяйства	13	02:0010	2 040	225,77	460 570,80
17572	Российская Федерация, Республика Северная Осетия - Алания, Правобережный район, с. Хумалаг, ул. Кирова, 159	Правобережный	15:03:0100136:2	003002000000 Земли населенных пунктов	Для ведения личного подсобного хозяйства	13	02:0020	3 101	225,77	700 112,77
17573	Российская Федерация, Республика Северная Осетия - Алания, Правобережный район, с. Хумалаг, ул. Суворова, 84	Правобережный	15:03:0100136:20	003002000000 Земли населенных пунктов	Для эксплуатации жилого дома и ведения личного подсобного хозяйства	13	02:0010	2 132	225,77	481 341,64
17574	Российская Федерация, Республика Северная Осетия - Алания, Правобережный район, с. Хумалаг, ул. Суворова, 86	Правобережный	15:03:0100136:21	003002000000 Земли населенных пунктов	Для эксплуатации жилого дома и ведения личного подсобного хозяйства	13	02:0010	2 094	225,77	472 762,38
17575	Российская Федерация, Республика Северная Осетия - Алания, Правобережный район, с. Хумалаг, ул. Суворова, 72	Правобережный	15:03:0100136:22	003002000000 Земли населенных пунктов	Для эксплуатации дома	13	02:0010	2 084	225,77	470 504,68
17576	Российская Федерация, Республика Северная Осетия - Алания, Правобережный район, с. Хумалаг, ул. Суворова, 90	Правобережный	15:03:0100136:23	003002000000 Земли населенных пунктов	Для ведения личного подсобного хозяйства	13	02:0020	2 014	225,77	454 700,78
17577	Российская Федерация, Республика Северная Осетия - Алания, Правобережный район, с. Хумалаг, ул. Суворова, 92	Правобережный	15:03:0100136:24	003002000000 Земли населенных пунктов	Для ведения личного подсобного хозяйства	13	02:0020	2 772	225,77	625 834,44
17578	Респ. Северная Осетия - Алания, р-н Правобережный, с. Хумалаг, ул. Суворова, 98	Правобережный	15:03:0100136:25	003002000000 Земли населенных пунктов	Для ведения личного подсобного хозяйства	13	02:0020	2 323	225,77	524 463,71
17579	Российская Федерация, Республика Северная Осетия - Алания, Правобережный район, с. Хумалаг, ул. Суворова, 100	Правобережный	15:03:0100136:26	003002000000 Земли населенных пунктов	Для эксплуатации жилого дома и ведения личного подсобного хозяйства	13	02:0020	2 009	225,77	453 571,93
17580	Российская Федерация, Республика Северная Осетия - Алания, Правобережный район, с. Хумалаг, ул. Суворова, 102	Правобережный	15:03:0100136:27	003002000000 Земли населенных пунктов	Эксплуатация жилого дома	13	02:0010	2 227	225,77	502 789,79
17581	Российская Федерация, Республика Северная Осетия - Алания, Правобережный район, с. Хумалаг, ул. Суворова, 86	Правобережный	15:03:0100136:28	003002000000 Земли населенных пунктов	Для эксплуатации жилого дома и ведения личного подсобного хозяйства	13	02:0010	2 254	225,77	508 885,58
17582	Российская Федерация, Республика Северная Осетия - Алания, Правобережный район, с. Хумалаг, ул. Суворова, 88	Правобережный	15:03:0100136:29	003002000000 Земли населенных пунктов	Для ведения личного подсобного хозяйства	13	02:0020	2 252	225,77	508 434,04
17583	Российская Федерация, Республика Северная Осетия - Алания, Правобережный район, с. Хумалаг, ул. Кирова, 137	Правобережный	15:03:0100136:3	003002000000 Земли населенных пунктов	Для эксплуатации дома	13	02:0010	2 531	225,77	571 423,87
17584	Российская Федерация, Республика Северная Осетия - Алания, Правобережный район, с. Хумалаг, ул. Суворова, 108	Правобережный	15:03:0100136:30	003002000000 Земли населенных пунктов	Для ведения личного подсобного хозяйства	13	02:0020	3 651	225,77	824 286,27
17585	Российская Федерация, Республика Северная Осетия - Алания, Правобережный район, с. Хумалаг, ул. Суворова, 76а	Правобережный	15:03:0100136:31	003002000000 Земли населенных пунктов	Для эксплуатации жилого дома и ведения личного подсобного хозяйства	13	02:0010	1 807	225,77	407 966,39
17586	Российская Федерация, Республика Северная Осетия - Алания, Правобережный район, с. Хумалаг, ул. Кирова, 163	Правобережный	15:03:0100136:32	003002000000 Земли населенных пунктов	Для ведения личного подсобного хозяйства	13	02:0020	1 889	225,77	426 479,53
17587	Российская Федерация, Республика Северная Осетия - Алания, Правобережный район, с. Хумалаг, ул. Кирова, 163	Правобережный	15:03:0100136:33	003002000000 Земли населенных пунктов	Для ведения личного подсобного хозяйства	13	02:0020	1 317	225,77	297 339,09
17588	Российская Федерация, Республика Северная Осетия - Алания, Правобережный район, с. Хумалаг, ул. Кирова, 139	Правобережный	15:03:0100136:4	003002000000 Земли населенных пунктов	Для эксплуатации дома	13	02:0010	2 317	225,77	523 109,09
17589	Российская Федерация, Республика Северная Осетия - Алания, Правобережный район, с. Хумалаг, ул. Кирова, 141	Правобережный	15:03:0100136:5	003002000000 Земли населенных пунктов	Для эксплуатации жилого дома и ведения личного подсобного хозяйства	13	02:0020	2 389	225,77	539 364,53
17590	Российская Федерация, Республика Северная Осетия - Алания, Правобережный район, с. Хумалаг, ул. Кирова, 143	Правобережный	15:03:0100136:6	003002000000 Земли населенных пунктов	Для ведения личного подсобного хозяйства	13	02:0020	2 567	225,77	579 551,59
17591	Российская Федерация, Республика Северная Осетия - Алания, Правобережный район, с. Хумалаг, ул. Кирова, 145	Правобережный	15:03:0100136:7	003002000000 Земли населенных пунктов	Для ведения личного подсобного хозяйства	13	02:0020	2 276	225,77	513 852,52
17592	Российская Федерация, Республика Северная Осетия - Алания, Правобережный район, с. Хумалаг, ул. Кирова, 147	Правобережный	15:03:0100136:8	003002000000 Земли населенных пунктов	Для ведения личного подсобного хозяйства	13	02:0020	2 769	225,77	625 157,13
17593	Российская Федерация, Республика Северная Осетия - Алания, Правобережный район, с. Хумалаг, ул. Кирова, 149	Правобережный	15:03:0100136:9	003002000000 Земли населенных пунктов	Для ведения личного подсобного хозяйства	13	02:0020	2 486	225,77	561 264,22
17594	Российская Федерация, Республика Северная Осетия - Алания, Правобережный район, с. Хумалаг, ул. Суворова, 52 а	Правобережный	15:03:0100137:1	003002000000 Земли населенных пунктов	Для эксплуатации дома	13	02:0010	2 265	225,77	511 369,05
17595	Российская Федерация, Республика Северная Осетия - Алания, Правобережный район, с. Хумалаг, ул. Кирова, 135	Правобережный	15:03:0100137:10	003002000000 Земли населенных пунктов	Для эксплуатации дома	13	02:0010	2 120	225,77	478 632,40
17596	Российская Федерация, Республика Северная Осетия - Алания, Правобережный район, с. Хумалаг, ул. Суворова, 70	Правобережный	15:03:0100137:2	003002000000 Земли населенных пунктов	Для эксплуатации дома	13	02:0020	1 818	225,77	410 449,86
17597	Российская Федерация, Республика Северная Осетия - Алания, Правобережный район, с. Хумалаг, ул. Суворова, 56	Правобережный	15:03:0100137:3	003002000000 Земли населенных пунктов	Для ведения личного подсобного хозяйства	13	02:0020	2 082	225,77	470 053,14
17598	Российская Федерация, Республика Северная Осетия - Алания, Правобережный район, с. Хумалаг, ул. Суворова, 74	Правобережный	15:03:0100137:4	003002000000 Земли населенных пунктов	Для ведения личного подсобного хозяйства	13	02:0020	1 988	225,77	448 830,76
17599	Российская Федерация, Республика Северная Осетия - Алания, Правобережный район, с. Хумалаг, ул. Суворова, 76	Правобережный	15:03:0100137:5	003002000000 Земли населенных пунктов	Для ведения личного подсобного хозяйства	13	02:0020	2 108	225,77	475 923,16
17600	Российская Федерация, Республика Северная Осетия - Алания, Правобережный район, с. Хумалаг, ул. Кирова, 127	Правобережный	15:03:0100137:6	003002000000 Земли населенных пунктов	Для эксплуатации дома	13	02:0010	2 018	225,77	455 603,86
17601	Российская Федерация, Республика Северная Осетия - Алания, Правобережный район, с. Хумалаг, ул. Кирова, 131	Правобережный	15:03:0100137:8	003002000000 Земли населенных пунктов	Для эксплуатации дома	13	02:0010	2 148	225,77	484 953,96
17602	Российская Федерация, Республика Северная Осетия - Алания, Правобережный район, с. Хумалаг, ул. Кирова, 133	Правобережный	15:03:0100137:9	003002000000 Земли населенных пунктов	Для эксплуатации дома	13	02:0010	2 041	225,77	460 796,57
17603	Российская Федерация, Республика Северная Осетия - Алания, Правобережный район, с. Хумалаг, ул. Кирова, 117	Правобережный	15:03:0100138:1	003002000000 Земли населенных пунктов	Для эксплуатации жилого дома и ведения личного подсобного хозяйства	13	02:0010	2 465	225,77	556 523,05
17604	Российская Федерация, Республика Северная Осетия - Алания, Правобережный район, с. Хумалаг, ул. Кирова, 121а	Правобережный	15:03:0100138:11	003002000000 Земли населенных пунктов	Для ведения личного подсобного хозяйства	13	02:0020	2 256	225,77	509 337,12
17605	Российская Федерация, Республика Северная Осетия - Алания, Правобережный район, с. Хумалаг, ул. Кирова, 119	Правобережный	15:03:0100138:12	003002000000 Земли населенных пунктов	Для ведения личного подсобного хозяйства	13	02:0020	1 679	225,77	379 067,83
17606	Российская Федерация, Республика Северная Осетия - Алания, Правобережный район, с. Хумалаг, ул. Кирова, 119	Правобережный	15:03:0100138:13	003002000000 Земли населенных пунктов	Для ведения личного подсобного хозяйства	13	02:0020	442	225,77	99 790,34
17607	Российская Федерация, Республика Северная Осетия - Алания, Правобережный район, с. Хумалаг, ул. Суворова, 66	Правобережный	15:03:0100138:139	003002000000 Земли населенных пунктов	Для ведения личного подсобного хозяйства	13	02:0020	1 235	225,77	278 825,95
17608	Российская Федерация, Республика Северная Осетия - Алания, Правобережный район, с. Хумалаг, ул. Суворова, 66а	Правобережный	15:03:0100138:140	003002000000 Земли населенных пунктов	Для ведения личного подсобного хозяйства	13	02:0020	1 083	225,77	244 508,91

№ п/п	Местоположение ЗУ	Район	Кадастровый номер ЗУ	Категория земель	Разрешенное использование по документу	Код вида разрешенного использования (в соответствии с классификатором видов разрешенного использования земельных участков)	Вид использования объектов недвижимости	Площадь	УПКС	КС
17609	Российская Федерация, Республика Северная Осетия - Алания, Правобережный район, с. Хумалаг, ул. Кирова, 121	Правобережный	15:03:0100138:3	003002000000 Земли населенных пунктов	Для эксплуатации дома	13	02:010	2 362	225,77	533 268,74
17610	Российская Федерация, Республика Северная Осетия - Алания, Правобережный район, с. Хумалаг, ул. Кирова, 123	Правобережный	15:03:0100138:4	003002000000 Земли населенных пунктов	Для ведения личного подсобного хозяйства	13	02:020	2 495	225,77	563 296,15
17611	Российская Федерация, Республика Северная Осетия - Алания, Правобережный район, с. Хумалаг, ул. Кирова, 125	Правобережный	15:03:0100138:5	003002000000 Земли населенных пунктов	Для эксплуатации дома	13	02:010	2 332	225,77	526 495,64
17612	Российская Федерация, Республика Северная Осетия - Алания, Правобережный район, с. Хумалаг, ул. Суворова, 58	Правобережный	15:03:0100138:6	003002000000 Земли населенных пунктов	Для эксплуатации дома	13	02:010	2 489	225,77	561 941,53
17613	Российская Федерация, Республика Северная Осетия - Алания, Правобережный район, с. Хумалаг, ул. Суворова, 46	Правобережный	15:03:0100138:7	003002000000 Земли населенных пунктов	Для эксплуатации дома	13	02:010	2 311	225,77	521 754,47
17614	Российская Федерация, Республика Северная Осетия - Алания, Правобережный район, с. Хумалаг, ул. Суворова, 48	Правобережный	15:03:0100138:8	003002000000 Земли населенных пунктов	Для эксплуатации дома	13	02:010	1 803	225,77	407 063,31
17615	Российская Федерация, Республика Северная Осетия - Алания, Правобережный район, с. Хумалаг, ул. Суворова, 50	Правобережный	15:03:0100138:9	003002000000 Земли населенных пунктов	Для эксплуатации жилого дома и ведения личного подсобного хозяйства	13	02:020	2 049	225,77	462 602,73
17616	Российская Федерация, Республика Северная Осетия - Алания, Правобережный район, с. Хумалаг, ул. Кирова, 111	Правобережный	15:03:0100139:10	003002000000 Земли населенных пунктов	Для ведения личного подсобного хозяйства	13	02:020	1 974	225,77	445 669,98
17617	Российская Федерация, Республика Северная Осетия - Алания, Правобережный район, с. Хумалаг, ул. Кирова, 113	Правобережный	15:03:0100139:11	003002000000 Земли населенных пунктов	Для эксплуатации жилого дома и ведения личного подсобного хозяйства	13	02:020	3 866	225,77	872 826,82
17618	Российская Федерация, Республика Северная Осетия - Алания, Правобережный район, с. Хумалаг, ул. Кирова, 115	Правобережный	15:03:0100139:12	003002000000 Земли населенных пунктов	Для ведения личного подсобного хозяйства	13	02:020	3 625	225,77	818 416,25
17619	Российская Федерация, Республика Северная Осетия - Алания, Правобережный район, с. Хумалаг, ул. Хумалаг, северо-восточная окраина	Правобережный	15:03:0100139:139	003002000000 Земли населенных пунктов	Историко-культурная деятельность (Братская могила 56 воинов Советской Армии, павших в бою с немецко-фашистскими захватчиками в октябре-ноябре 1942 г)	9	09:030	100	8,12	812,00
17620	Российская Федерация, Республика Северная Осетия - Алания, Правобережный район, с. Хумалаг	Правобережный	15:03:0100139:142	003002000000 Земли населенных пунктов	Ритуальная деятельность	12	12:010	51 864	1,49	77 277,36
17621	Российская Федерация, Республика Северная Осетия - Алания, Правобережный район, с. Хумалаг, ул. Кирова, 99	Правобережный	15:03:0100139:2	003002000000 Земли населенных пунктов	Для эксплуатации жилого дома и ведения личного подсобного хозяйства	13	02:010	2 600	225,77	587 002,00
17622	Российская Федерация, Республика Северная Осетия - Алания, Правобережный район, с. Хумалаг, ул. Кирова, 101	Правобережный	15:03:0100139:3	003002000000 Земли населенных пунктов	Для эксплуатации дома	13	02:010	1 926	225,77	434 833,02
17623	Российская Федерация, Республика Северная Осетия - Алания, Правобережный район, с. Хумалаг, ул. Кирова, 101а	Правобережный	15:03:0100139:4	003002000000 Земли населенных пунктов	Для эксплуатации дома	13	02:010	1 483	225,77	334 816,91
17624	Российская Федерация, Республика Северная Осетия - Алания, Правобережный район, с. Хумалаг, ул. Кирова, 103	Правобережный	15:03:0100139:5	003002000000 Земли населенных пунктов	Для эксплуатации жилого дома и ведения личного подсобного хозяйства	13	02:020	1 962	225,77	442 960,74
17625	Российская Федерация, Республика Северная Осетия - Алания, Правобережный район, с. Хумалаг, ул. Кирова, 103а	Правобережный	15:03:0100139:6	003002000000 Земли населенных пунктов	Для эксплуатации жилого дома и ведения личного подсобного хозяйства	13	02:020	2 321	225,77	524 012,17
17626	Российская Федерация, Республика Северная Осетия - Алания, Правобережный район, с. Хумалаг, ул. Кирова, 105	Правобережный	15:03:0100139:7	003002000000 Земли населенных пунктов	Для эксплуатации дома	13	02:010	4 143	225,77	935 365,11
17627	Российская Федерация, Республика Северная Осетия - Алания, Правобережный район, с. Хумалаг, ул. Кирова, 107	Правобережный	15:03:0100139:8	003002000000 Земли населенных пунктов	Для эксплуатации дома	13	02:010	3 503	225,77	790 872,31
17628	Российская Федерация, Республика Северная Осетия - Алания, Правобережный район, с. Хумалаг, ул. Кирова, 109	Правобережный	15:03:0100139:9	003002000000 Земли населенных пунктов	Для ведения личного подсобного хозяйства	13	02:020	2 057	225,77	464 408,89
17629	Республика Северная Осетия-Алания, Правобережный район, с. Хумалаг, ул. Кирова, 97	Правобережный	15:03:0100140:1	003002000000 Земли населенных пунктов	Для эксплуатации дома	13	02:010	2 567	225,77	579 951,59
17630	Респ. Северная Осетия - Алания, р-н Правобережный, с. Хумалаг, ул. Кирова, 91	Правобережный	15:03.0100140:10	003002000000 Земли населенных пунктов	Для эксплуатации дома	13	02:010	1 460	225,77	329 624,20
17631	Респ. Северная Осетия - Алания, р-н Правобережный, с. Хумалаг, ул. Кирова, дом 93	Правобережный	15:03.0100140:11	003002000000 Земли населенных пунктов	Для строительства жилого дома	13	02:010	2 326	225,77	525 141,02
17632	Республика Северная Осетия-Алания, р-н Правобережный, с Хумалаг, ул Суворова, д 44а	Правобережный	15:03:0100140:13	003002000000 Земли населенных пунктов	Для ведения личного подсобного хозяйства	13	02:020	2 336	225,77	527 398,72
17633	Респ. Северная Осетия - Алания, р-н Правобережный, с. Хумалаг, ул. Суворова, 46	Правобережный	15:03:0100140:14	003002000000 Земли населенных пунктов	Для ведения личного подсобного хозяйства	13	02:020	1 871	225,77	422 415,67
17634	Респ. Северная Осетия - Алания, р-н Правобережный, с. Хумалаг, ул. Суворова, дом 34-а	Правобережный	15:03.0100140:15	003002000000 Земли населенных пунктов	Для эксплуатации дома	13	02:010	2 085	225,77	470 730,45
17635	Российская Федерация, Республика Северная Осетия-Алания, Правобережный муниципальный район, с. Хумалаг, ул. Суворова, 50	Правобережный	15:03.0100140:16	003002000000 Земли населенных пунктов	Для эксплуатации дома	13	02:010	2 688	225,77	606 869,76
17636	Российская Федерация, Республика Северная Осетия-Алания, Правобережный район, с. Хумалаг, ул. Суворова, 56 "а"	Правобережный	15:03:0100140:162	003002000000 Земли населенных пунктов	Для ведения личного подсобного хозяйства	13	02:020	1 310	225,77	295 758,70
17637	Российская Федерация, Республика Северная Осетия-Алания, Правобережный район, с. Хумалаг, ул. Суворова, 56	Правобережный	15:03:0100140:163	003002000000 Земли населенных пунктов	Для ведения личного подсобного хозяйства	13	02:020	1 442	225,77	325 560,34
17638	Респ. Северная Осетия - Алания, р-н Правобережный, с. Хумалаг, ул. Суворова, дом 38	Правобережный	15:03.0100140:17	003002000000 Земли населенных пунктов	Для эксплуатации дома	13	02:010	2 189	225,77	494 210,53
17639	Респ. Северная Осетия - Алания, р-н Правобережный, с. Хумалаг, ул. Суворова, дом 40	Правобережный	15:03.0100140:18	003002000000 Земли населенных пунктов	Для ведения личного подсобного хозяйства	13	02:020	2 196	225,77	495 790,92
17640	Респ. Северная Осетия - Алания, р-н Правобережный, с. Хумалаг, ул. Суворова, 42	Правобережный	15:03:0100140:19	003002000000 Земли населенных пунктов	Для ведения личного подсобного хозяйства	13	02:020	2 697	225,77	608 901,69
17641	Респ. Северная Осетия - Алания, р-н Правобережный, с. Хумалаг, ул. Кирова, 95	Правобережный	15:03:0100140:2	003002000000 Земли населенных пунктов	Для эксплуатации дома	13	02:010	2 606	225,77	588 356,62
17642	Респ. Северная Осетия - Алания, р-н Правобережный, с. Хумалаг, ул. Кирова, дом 77	Правобережный	15:03:0100140:3	003002000000 Земли населенных пунктов	Для эксплуатации дома	13	02:010	1 432	225,77	323 302,64
17643	Респ. Северная Осетия - Алания, р-н Правобережный, с. Хумалаг, ул. Кирова, дом 79	Правобережный	15:03:0100140:4	003002000000 Земли населенных пунктов	Для эксплуатации дома	13	02:010	2 386	225,77	538 687,22
17644	Респ. Северная Осетия - Алания, р-н Правобережный, с. Хумалаг, ул. Кирова, 81	Правобережный	15:03:0100140:5	003002000000 Земли населенных пунктов	Для ведения личного подсобного хозяйства	13	02:020	2 224	225,77	502 112,48
17645	Респ. Северная Осетия - Алания, р-н Правобережный, с. Хумалаг, ул. Кирова, дом 83	Правобережный	15:03:0100140:6	003002000000 Земли населенных пунктов	Для эксплуатации дома	13	02:010	1 245	225,77	281 083,65
17646	Российская Федерация, Республика Северная Осетия - Алания, Правобережный район, с. Хумалаг, ул. Кирова, 8а	Правобережный	15:03:0100140:7	003002000000 Земли населенных пунктов	Для эксплуатации дома	13	02:010	1 717	225,77	387 647,09
17647	Респ. Северная Осетия - Алания, р-н Правобережный, с. Хумалаг, ул. Кирова, дом 87	Правобережный	15:03:0100140:8	003002000000 Земли населенных пунктов	Для индивидуального жилищного строительства	13	02:010	2 308	225,77	521 077,16
17648	Респ. Северная Осетия - Алания, р-н Правобережный, с. Хумалаг, ул. Кирова, 89	Правобережный	15:03:0100140:9	003002000000 Земли населенных пунктов	Для ведения личного подсобного хозяйства	13	02:020	1 228	225,77	277 245,56
17649	Российская Федерация, Республика Северная Осетия - Алания, Правобережный район, с. Хумалаг, ул. Суворова, 34	Правобережный	15:03:0100141:1	003002000000 Земли населенных пунктов	Под жилую застройку	13	02:010	2 080	225,77	469 601,60
17650	Российская Федерация, Республика Северная Осетия - Алания, Правобережный район, с. Хумалаг, ул. Кирова, 65	Правобережный	15:03.0100141:10	003002000000 Земли населенных пунктов	Для ведения личного подсобного хозяйства	13	02:020	2 299	225,77	519 045,23
17651	Российская Федерация, Республика Северная Осетия - Алания, Правобережный район, с. Хумалаг, ул. Кирова, 67	Правобережный	15:03.0100141:11	003002000000 Земли населенных пунктов	Для ведения личного подсобного хозяйства	13	02:020	2 134	225,77	481 793,18

№ п/п	Местоположение ЗУ	Район	Кадастровый номер ЗУ	Категория земель	Разрешенное использование по документу	Код вида разрешенного использования (в соответствии с классификатором видов разрешенного использования земельных участков)	Вид использования объектов недвижимости	Площадь	УПКС	КС
17652	Российская Федерация, Республика Северная Осетия - Алания, Правобережный район, с. Хумалаг, ул. Кирова, 69	Правобережный	15:03:0100141:12	003002000000 Земли населенных пунктов	Для ведения личного подсобного хозяйства	13	02:020	2 431	225,77	548 846,87
17653	Российская Федерация, Республика Северная Осетия - Алания, Правобережный район, с. Хумалаг, ул. Кирова, 71	Правобережный	15:03:0100141:13	003002000000 Земли населенных пунктов	Для эксплуатации дома	13	02:010	900	225,77	203 193,00
17654	Российская Федерация, Республика Северная Осетия - Алания, Правобережный район, с. Хумалаг, ул. Кирова, 73	Правобережный	15:03:0100141:14	003002000000 Земли населенных пунктов	Для ведения личного подсобного хозяйства	13	02:020	2 491	225,77	562 393,07
17655	Российская Федерация, Республика Северная Осетия - Алания, Правобережный район, с. Хумалаг, ул. Кирова	Правобережный	15:03:0100141:146	003002000000 Земли населенных пунктов	Для эксплуатации дома	13	02:010	2 189	225,77	494 210,53
17656	Российская Федерация, Республика Северная Осетия - Алания, Правобережный район, с. Хумалаг, ул. Кирова, 63а	Правобережный	15:03:0100141:147	003002000000 Земли населенных пунктов	Для эксплуатации дома	13	02:010	580	225,77	130 946,60
17657	Российская Федерация, Республика Северная Осетия - Алания, Правобережный район, с. Хумалаг	Правобережный	15:03:0100141:148	003002000000 Земли населенных пунктов	Ритуальная деятельность	12	12:010	27 176	1,49	40 492,24
17658	Северная Осетия - Алания респ, р-н Правобережный, с. Хумалаг, ул. Кирова, 75	Правобережный	15:03:0100141:15	003002000000 Земли населенных пунктов	Для ведения личного подсобного хозяйства	13	02:020	1 380	225,77	311 562,60
17659	Российская Федерация, Республика Северная Осетия - Алания, Правобережный район, с. Хумалаг, ул. Суворов, 28	Правобережный	15:03:0100141:2	003002000000 Земли населенных пунктов	Для ведения личного подсобного хозяйства	13	02:020	2 820	225,77	636 671,40
17660	Российская Федерация, Республика Северная Осетия - Алания, Правобережный район, с. Хумалаг, ул. Суворов, 30	Правобережный	15:03:0100141:3	003002000000 Земли населенных пунктов	Для ведения личного подсобного хозяйства	13	02:020	2 904	225,77	655 636,08
17661	Российская Федерация, Республика Северная Осетия - Алания, Правобережный район, с. Хумалаг, ул. Суворова, 32	Правобережный	15:03:0100141:4	003002000000 Земли населенных пунктов	Для ведения личного подсобного хозяйства	13	02:020	2 579	225,77	582 260,83
17662	Российская Федерация, Республика Северная Осетия - Алания, Правобережный район, с. Хумалаг, ул. Суворова, 24	Правобережный	15:03:0100141:5	003002000000 Земли населенных пунктов	Для эксплуатации дома	13	02:010	1 951	225,77	440 477,27
17663	Российская Федерация, Республика Северная Осетия - Алания, Правобережный район, с. Хумалаг, ул. Суворов, 38	Правобережный	15:03:0100141:6	003002000000 Земли населенных пунктов	Для ведения личного подсобного хозяйства	13	02:020	2 316	225,77	522 883,32
17664	Российская Федерация, Республика Северная Осетия - Алания, Правобережный район, с. Хумалаг, ул. Суворов, 40	Правобережный	15:03:0100141:7	003002000000 Земли населенных пунктов	Для ведения личного подсобного хозяйства	13	02:020	2 407	225,77	543 428,39
17665	Российская Федерация, Республика Северная Осетия - Алания, Правобережный район, с. Хумалаг, ул. Кирова, 61	Правобережный	15:03:0100141:8	003002000000 Земли населенных пунктов	Для эксплуатации дома	13	02:010	2 249	225,77	507 756,73
17666	Респ. Северная Осетия - Алания, р-н Правобережный, с. Хумалаг, ул. Суворова, 5	Правобережный	15:03:0100142:1	003002000000 Земли населенных пунктов	Для объектов жилой застройки	13	02:010	3 864	225,77	872 375,28
17667	Российская Федерация, Республика Северная Осетия-Алания, Правобережный район, с. Хумалаг, ул. Суворова, 22	Правобережный	15:03:0100142:17	003002000000 Земли населенных пунктов	Для ведения личного подсобного хозяйства	13	02:020	2 490	225,77	562 167,30
17668	Российская Федерация, Республика Северная Осетия-Алания, Правобережный район, с. Хумалаг, ул. Суворова, 24	Правобережный	15:03:0100142:2	003002000000 Земли населенных пунктов	Для ведения личного подсобного хозяйства	13	02:020	2 415	225,77	545 234,55
17669	Российская Федерация, Республика Северная Осетия-Алания, Правобережный район, с. Хумалаг, ул. Суворова, 26	Правобережный	15:03:0100142:20	003002000000 Земли населенных пунктов	Для ведения личного подсобного хозяйства	13	02:020	2 345	225,77	529 430,65
17670	Российская Федерация, Республика Северная Осетия-Алания, Правобережный район, с. Хумалаг, ул. Кирова, 47	Правобережный	15:03:0100142:3	003002000000 Земли населенных пунктов	Для ведения личного подсобного хозяйства	13	02:020	2 636	225,77	595 129,72
17671	Российская Федерация, Республика Северная Осетия-Алания, Правобережный район, с. Хумалаг, ул. Кирова, 49	Правобережный	15:03:0100142:4	003002000000 Земли населенных пунктов	Для эксплуатации дома	13	02:010	2 401	225,77	542 073,77
17672	Российская Федерация, Республика Северная Осетия-Алания, Правобережный район, с. Хумалаг, ул. Кирова, 51	Правобережный	15:03:0100142:5	003002000000 Земли населенных пунктов	Для ведения личного подсобного хозяйства	13	02:020	2 503	225,77	565 102,31
17673	Российская Федерация, Республика Северная Осетия-Алания, Правобережный район, с. Хумалаг, ул. Кирова, 53	Правобережный	15:03:0100142:6	003002000000 Земли населенных пунктов	Для ведения личного подсобного хозяйства	13	02:020	4 766	225,77	1 076 019,82
17674	Российская Федерация, Республика Северная Осетия-Алания, Правобережный район, с. Хумалаг, ул. Кирова, 55	Правобережный	15:03:0100142:7	003002000000 Земли населенных пунктов	Для эксплуатации дома	13	02:010	4 415	225,77	996 774,55
17675	Российская Федерация, Республика Северная Осетия-Алания, Правобережный район, с. Хумалаг, ул. Кирова, 57	Правобережный	15:03:0100142:8	003002000000 Земли населенных пунктов	Для эксплуатации дома	13	02:010	2 500	225,77	564 425,00
17676	Российская Федерация, Республика Северная Осетия-Алания, Правобережный район, с. Хумалаг, ул. Суворова, 14	Правобережный	15:03:0100143:1	003002000000 Земли населенных пунктов	Для ведения личного подсобного хозяйства	13	02:020	2 326	225,77	525 141,02
17677	Российская Федерация, Республика Северная Осетия-Алания, Правобережный район, с. Хумалаг, ул. Суворова, 2	Правобережный	15:03:0100143:10	003002000000 Земли населенных пунктов	Для ведения личного подсобного хозяйства	13	02:020	3 350	225,77	756 329,50
17678	Российская Федерация, Республика Северная Осетия-Алания, Правобережный муниципальный район, с. Хумалаг, ул. Суворова, д. 8	Правобережный	15:03:0100143:13	003002000000 Земли населенных пунктов	Для эксплуатации дома	13	02:010	2 700	225,77	609 579,00
17679	Российская Федерация, Республика Северная Осетия-Алания, Правобережный район, с. Хумалаг, ул. Суворова, 10	Правобережный	15:03:0100143:14	003002000000 Земли населенных пунктов	Для ведения личного подсобного хозяйства	13	02:020	3 033	225,77	684 760,41
17680	Российская Федерация, Республика Северная Осетия-Алания, Правобережный район, с. Хумалаг, ул. Суворова, 12	Правобережный	15:03:0100143:15	003002000000 Земли населенных пунктов	Для ведения личного подсобного хозяйства	13	02:020	2 610	225,77	589 259,70
17681	Российская Федерация, Республика Северная Осетия-Алания, Правобережный район, с. Хумалаг, ул. Суворова, 6	Правобережный	15:03:0100143:159	003002000000 Земли населенных пунктов	Для ведения личного подсобного хозяйства	13	02:020	2 813	225,77	635 091,01
17682	Российская Федерация, Республика Северная Осетия-Алания, Правобережный район, с. Хумалаг, ул. Суворова, 18	Правобережный	15:03:0100143:16	003002000000 Земли населенных пунктов	Для эксплуатации дома	13	02:010	2 411	225,77	544 331,47
17683	Российская Федерация, Республика Северная Осетия-Алания, Правобережный район, с. Хумалаг, ул. Суворова, 117	Правобережный	15:03:0100143:160	003002000000 Земли населенных пунктов	Для ведения личного подсобного хозяйства	13	02:020	2 417	225,77	545 686,09
17684	Российская Федерация, Республика Северная Осетия-Алания, Правобережный район, с. Хумалаг, ул. Суворова, 111	Правобережный	15:03:0100143:161	003002000000 Земли населенных пунктов	Для ведения личного подсобного хозяйства	13	02:020	2 894	225,77	653 378,38
17685	Российская Федерация, Республика Северная Осетия-Алания, Правобережный район, с. Хумалаг, ул. Суворова, 16	Правобережный	15:03:0100143:162	003002000000 Земли населенных пунктов	Для ведения личного подсобного хозяйства	13	02:020	2 465	225,77	556 523,05
17686	Российская Федерация, Республика Северная Осетия-Алания, Правобережный район, с. Хумалаг, ул. Суворова, 20	Правобережный	15:03:0100143:17	003002000000 Земли населенных пунктов	Для ведения личного подсобного хозяйства	13	02:020	2 588	225,77	584 292,76
17687	Российская Федерация, Республика Северная Осетия-Алания, Правобережный район, с. Хумалаг, ул. Кирова, 31	Правобережный	15:03:0100143:2	003002000000 Земли населенных пунктов	Для эксплуатации дома	13	02:010	4 457	225,77	1 006 256,89
17688	Российская Федерация, Республика Северная Осетия-Алания, Правобережный район, с. Хумалаг, ул. Кирова, 33	Правобережный	15:03:0100143:3	003002000000 Земли населенных пунктов	Для эксплуатации дома	13	02:010	2 354	225,77	531 462,58
17689	Российская Федерация, Республика Северная Осетия-Алания, Правобережный район, с. Хумалаг, ул. Кирова, 35	Правобережный	15:03:0100143:4	003002000000 Земли населенных пунктов	Для эксплуатации дома	13	02:010	2 750	225,77	620 867,50
17690	Российская Федерация, Республика Северная Осетия-Алания, Правобережный район, с. Хумалаг, ул. Кирова, 37	Правобережный	15:03:0100143:5	003002000000 Земли населенных пунктов	Для эксплуатации дома	13	02:010	2 423	225,77	547 040,71
17691	Российская Федерация, Республика Северная Осетия-Алания, Правобережный район, с. Хумалаг, ул. Кирова, 39	Правобережный	15:03:0100143:6	003002000000 Земли населенных пунктов	Для ведения личного подсобного хозяйства	13	02:020	2 603	225,77	587 679,31
17692	Российская Федерация, Республика Северная Осетия-Алания, Правобережный район, с. Хумалаг, ул. Кирова, 41	Правобережный	15:03:0100143:7	003002000000 Земли населенных пунктов	Для ведения личного подсобного хозяйства	13	02:020	2 507	225,77	566 005,39

№ пп	Местоположение ЗУ	Район	Кадастровый номер ЗУ	Категория земель	Разрешенное использование по документу	Код вида разрешенного использования (в соответствии с классификатором видов разрешенного использования земельных участков)	Вид использования объектов недвижимости	Площадь	УПКС	КС
17693	Российская Федерация, Республика Северная Осетия-Алания, Правобережный район, с. Хумалаг, ул. Кирова, 43	Правобережный	15:03:0100143:8	003002000000 Земли населенных пунктов	Для ведения личного подсобного хозяйства	13	02:03:20	1 998	225,77	451 088,46
17694	Российская Федерация, Республика Северная Осетия-Алания, Правобережный район, с. Хумалаг, ул. Кирова, 45	Правобережный	15:03:0100143:9	003002000000 Земли населенных пунктов	Для эксплуатации дома	13	02:03:10	2 485	225,77	561 038,45
17695	Российская Федерация, Республика Северная Осетия - Алания, Правобережный район, с. Хумалаг, ул. Кирова, 15	Правобережный	15:03:0100144:1	003002000000 Земли населенных пунктов	Для эксплуатации дома	13	02:03:10	3 016	225,77	680 922,32
17696	Российская Федерация, Республика Северная Осетия - Алания, Правобережный район, с. Хумалаг, ул. Кирова, 27а	Правобережный	15:03:0100144:129	003002000000 Земли населенных пунктов	Для ведения личного подсобного хозяйства	13	02:03:20	1 802	225,77	406 837,54
17697	Российская Федерация, Республика Северная Осетия - Алания, Правобережный район, с. Хумалаг, ул. Кирова, 23а	Правобережный	15:03:0100144:16	003002000000 Земли населенных пунктов	Для ведения личного подсобного хозяйства	13	02:03:20	2 460	225,77	555 394,20
17698	Российская Федерация, Республика Северная Осетия - Алания, Правобережный район, с. Хумалаг, ул. Кирова, 17	Правобережный	15:03:0100144:2	003002000000 Земли населенных пунктов	Для эксплуатации дома	13	02:03:10	2 687	225,77	606 643,99
17699	Российская Федерация, Республика Северная Осетия - Алания, Правобережный район, с. Хумалаг, ул. Кирова, 19	Правобережный	15:03:0100144:3	003002000000 Земли населенных пунктов	Для ведения личного подсобного хозяйства	13	02:03:20	2 710	225,77	611 836,70
17700	Российская Федерация, Республика Северная Осетия - Алания, Правобережный район, с. Хумалаг, ул. Кирова, 21	Правобережный	15:03:0100144:4	003002000000 Земли населенных пунктов	Для эксплуатации дома	13	02:03:10	3 050	225,77	688 598,50
17701	Российская Федерация, Республика Северная Осетия - Алания, Правобережный район, с. Хумалаг, ул. Кирова, 23а	Правобережный	15:03:0100144:6	003002000000 Земли населенных пунктов	Для эксплуатации дома	13	02:03:10	3 015	225,77	680 696,55
17702	Российская Федерация, Республика Северная Осетия - Алания, Правобережный район, с. Хумалаг, ул. Кирова, 25	Правобережный	15:03:0100144:7	003002000000 Земли населенных пунктов	Для ведения личного подсобного хозяйства	13	02:03:20	2 981	225,77	673 020,37
17703	Российская Федерация, Республика Северная Осетия - Алания, Правобережный район, с. Хумалаг, ул. Кирова, 27	Правобережный	15:03:0100144:8	003002000000 Земли населенных пунктов	Для эксплуатации дома	13	02:03:10	2 792	225,77	630 349,84
17704	Российская Федерация, Республика Северная Осетия - Алания, Правобережный район, с. Хумалаг, ул. Кирова, 29	Правобережный	15:03:0100144:9	003002000000 Земли населенных пунктов	Для ведения личного подсобного хозяйства	13	02:03:20	3 088	225,77	697 177,76
17705	Российская Федерация, Республика Северная Осетия-Алания, Правобережный район, с. Хумалаг, ул. Кирова, 1	Правобережный	15:03:0100145:1	003002000000 Земли населенных пунктов	Для эксплуатации дома	13	02:03:10	5 951	225,77	1 343 557,27
17706	Российская Федерация, Республика Северная Осетия-Алания, Правобережный район, с. Хумалаг, ул. Кирова, 11	Правобережный	15:03:0100145:10	003002000000 Земли населенных пунктов	Для ведения личного подсобного хозяйства	13	02:03:20	3 062	225,77	691 307,74
17707	Российская Федерация, Республика Северная Осетия-Алания, Правобережный район, с. Хумалаг, ул. Кирова, 13	Правобережный	15:03:0100145:11	003002000000 Земли населенных пунктов	Для эксплуатации дома	13	02:03:10	3 842	225,77	867 408,34
17708	Российская Федерация, Республика Северная Осетия-Алания, Правобережный район, с. Хумалаг, ул. Кирова	Правобережный	15:03:0100145:139	003002000000 Земли населенных пунктов	Для ведения личного подсобного хозяйства	13	02:03:20	2 241	225,77	505 950,57
17709	Российская Федерация, Республика Северная Осетия-Алания, Правобережный район, с. Хумалаг, ул. Суворова, 2"а"	Правобережный	15:03:0100145:141	003002000000 Земли населенных пунктов	Для ведения личного подсобного хозяйства	13	02:03:20	1 394	225,77	314 723,38
17710	Российская Федерация, Республика Северная Осетия-Алания, Правобережный район, с. Хумалаг, ул. Суворова, 26	Правобережный	15:03:0100145:142	003002000000 Земли населенных пунктов	Для ведения личного подсобного хозяйства	13	02:03:20	950	225,77	214 481,50
17711	Российская Федерация, Республика Северная Осетия-Алания, Правобережный район, с. Хумалаг, ул. Кирова, 1"а"	Правобережный	15:03:0100145:2	003002000000 Земли населенных пунктов	Для ведения личного подсобного хозяйства	13	02:03:20	2 642	225,77	596 484,34
17712	Российская Федерация, Республика Северная Осетия-Алания, Правобережный район, с. Хумалаг, ул. Кирова, 1"б"	Правобережный	15:03:0100145:3	003002000000 Земли населенных пунктов	Для ведения личного подсобного хозяйства	13	02:03:20	1 879	225,77	424 221,83
17713	Российская Федерация, Республика Северная Осетия-Алания, Правобережный район, с. Хумалаг, ул. Кирова, 1	Правобережный	15:03:0100145:4	003002000000 Земли населенных пунктов	Для ведения личного подсобного хозяйства	13	02:03:20	2 760	225,77	623 125,20
17714	Российская Федерация, Республика Северная Осетия-Алания, Правобережный район, с. Хумалаг, ул. Кирова, дом 1"г"	Правобережный	15:03:0100145:5	003002000000 Земли населенных пунктов	Для ведения личного подсобного хозяйства	13	02:03:20	2 384	225,77	538 235,68
17715	Российская Федерация, Республика Северная Осетия-Алания, Правобережный район, с. Хумалаг, ул. Кирова, 3	Правобережный	15:03:0100145:6	003002000000 Земли населенных пунктов	Для эксплуатации дома	13	02:03:10	2 600	225,77	587 002,00
17716	Российская Федерация, Республика Северная Осетия-Алания, Правобережный район, с. Хумалаг, ул. Кирова, 7	Правобережный	15:03:0100145:8	003002000000 Земли населенных пунктов	Для эксплуатации дома	13	02:03:10	2 184	225,77	493 081,68
17717	Российская Федерация, Республика Северная Осетия-Алания, Правобережный район, с. Хумалаг, ул. Кирова, 9	Правобережный	15:03:0100145:9	003002000000 Земли населенных пунктов	Для ведения личного подсобного хозяйства	13	02:03:20	1 927	225,77	435 058,79
17718	Респ. Северная Осетия - Алания, р-н Правобережный, с. Хумалаг, ул. Суворова, 143	Правобережный	15:03:0100146:1	003002000000 Земли населенных пунктов	Для ведения личного подсобного хозяйства	13	02:03:20	4 568	225,77	1 031 317,36
17719	Северная Осетия - Алания респ, р-н Правобережный, с Хумалаг, ул Суворова, 163	Правобережный	15:03:0100146:10	003002000000 Земли населенных пунктов	Для эксплуатации жилого дома и ведения личного подсобного хозяйство	13	02:03:20	5 112	225,77	1 154 136,24
17720	Респ. Северная Осетия - Алания, р-н Правобережный, с. Хумалаг, ул. Суворова, дом 73-а	Правобережный	15:03:0100146:11	003002000000 Земли населенных пунктов	Для эксплуатации дома	13	02:03:10	2 188	225,77	493 984,76
17721	Северная Осетия - Алания респ, р-н Правобережный, с. Хумалаг, ул. Суворова, 165	Правобережный	15:03:0100146:12	003002000000 Земли населенных пунктов	Для личного подсобного хозяйства	13	02:03:20	5 881	225,77	1 327 753,37
17722	Респ. Северная Осетия - Алания, р-н Правобережный, с. Хумалаг, ул. Суворова, дом 75-а	Правобережный	15:03:0100146:13	003002000000 Земли населенных пунктов	Для эксплуатации дома	13	02:03:10	2 645	225,77	597 161,65
17723	Респ. Северная Осетия - Алания, р-н Правобережный, с. Хумалаг, ул. Суворова, дом 77	Правобережный	15:03:0100146:14	003002000000 Земли населенных пунктов	Для эксплуатации дома	13	02:03:10	2 700	225,77	609 579,00
17724	Респ. Северная Осетия - Алания, р-н Правобережный, с. Хумалаг, ул. Суворова, дом 77-а	Правобережный	15:03:0100146:15	003002000000 Земли населенных пунктов	Для эксплуатации дома	13	02:03:10	2 869	225,77	647 734,13
17725	РСО - Алания, Правобережный район, с. Хумалаг, ул. Суворова, 77	Правобережный	15:03:0100146:153	003002000000 Земли населенных пунктов	Для ведения личного подсобного хозяйства	13	02:03:20	2 224	225,77	502 112,48
17726	Республика Северная Осетия-Алания, Правобережный р-н, с. Хумалаг	Правобережный	15:03:0100146:158	003002000000 Земли населенных пунктов	Для ведения личного подсобного хозяйства	13	02:03:20	1 518	225,77	342 718,86
17727	Российская Федерация, Республика Северная Осетия-Алания, Правобережный район, с. Хумалаг, ул. Суворова, 71	Правобережный	15:03:0100146:159	003002000000 Земли населенных пунктов	Для ведения личного подсобного хозяйства	13	02:03:20	1 734	225,77	391 485,18
17728	Северная Осетия - Алания респ, р-н Правобережный, с Хумалаг, ул Суворова, 173	Правобережный	15:03:0100146:16	003002000000 Земли населенных пунктов	Для ведения личного подсобного хозяйства	13	02:03:20	5 123	225,77	1 156 619,71
17729	Респ. Северная Осетия - Алания, р-н Правобережный, с. Хумалаг, ул. Суворова, 175	Правобережный	15:03:0100146:17	003002000000 Земли населенных пунктов	Для ведения личного подсобного хозяйства	13	02:03:20	3 639	225,77	821 577,03
17730	Республика Северная Осетия - Алания, Правобережный район, с. Хумалаг, ул. Суворова, 177	Правобережный	15:03:0100146:18	003002000000 Земли населенных пунктов	Для эксплуатации дома	13	02:03:10	5 000	225,77	1 128 850,00
17731	Респ. Северная Осетия - Алания, р-н Правобережный, с. Хумалаг, ул. Суворова, 59	Правобережный	15:03:0100146:2	003002000000 Земли населенных пунктов	Для ведения личного подсобного хозяйства	13	02:03:20	3 503	225,77	790 872,31
17732	Респ. Северная Осетия - Алания, р-н Правобережный, с. Хумалаг, ул. Суворова, дом 61	Правобережный	15:03:0100146:3	003002000000 Земли населенных пунктов	Для эксплуатации дома	13	02:03:10	2 400	225,77	541 848,00
17733	Российская Федерация, Республика Северная Осетия-Алания, Правобережный район, с. Хумалаг, ул. Суворова, 63	Правобережный	15:03:0100146:32	003002000000 Земли населенных пунктов	Для ведения личного подсобного хозяйства	13	02:03:20	1 853	225,77	418 351,81
17734	Респ. Северная Осетия - Алания, р-н Правобережный, с. Хумалаг, ул. Суворова, №149	Правобережный	15:03:0100146:4	003002000000 Земли населенных пунктов	Для ведения личного подсобного хозяйства	13	02:03:20	3 209	225,77	724 642,13
17735	Российская Федерация, Республика Северная Осетия-Алания, Правобережный муниципальный район, с. Хумалаг, ул. Суворова, 151	Правобережный	15:03:0100146:5	003002000000 Земли населенных пунктов	Для эксплуатации жилого дома и ведения личного подсобного хозяйства	13	02:03:20	2 566	225,77	579 325,82

№ п/п	Местоположение ЗУ	Район	Кадастровый номер ЗУ	Категория земель	Разрешенное использование по документу	Код вида разрешенного использования (в соответствии с классификатором видов разрешенного использования земельных участков)	Вид использования объектов недвижимости	Площадь	УПКС	КС
17736	Северная Осетия - Алания респ. р-н Правобережный. с. Хумалаг. ул. Суворова. 153	Правобережный	15:03:0100146:6	0030020000000 Земли населенных пунктов	Для ведения личного подсобного хозяйства	13	02:0020	2 687	225,77	606 643,99
17737	Республика Северная Осетия-Алания, р-н Правобережный, с. Хумалаг, ул. Суворова, 155	Правобережный	15:03:0100146:7	0030020000000 Земли населенных пунктов	Для эксплуатации жилого дома и ведения личного подсобного хозяйства	13	02:0020	4 875	225,77	1 100 628,75
17738	Российская Федерация, Республика Северная Осетия-Алания, Правобережный район. с. Хумалаг. ул. Суворова, 71	Правобережный	15:03:0100146:8	0030020000000 Земли населенных пунктов	Для эксплуатации дома	13	02:0010	2 000	225,77	451 540,00
17739	Северная Осетия - Алания респ. р-н Правобережный. с Хумалаг, ул Суворова, 161	Правобережный	15:03:0100146:9	0030020000000 Земли населенных пунктов	Для ведения личного подсобного хозяйства	13	02:0020	3 757	225,77	848 217,89
17740	Российская Федерация. Республика Северная Осетия-Алания. Правобережный район, с. Хумалаг, ул Суворова. 49	Правобережный	15:03:0100147:1	0030020000000 Земли населенных пунктов	Для эксплуатации существующего жилого дома	13	02:0010	3 241	225,77	731 720,57
17741	Российская Федерация, Республика Северная Осетия-Алания, Правобережный район. с. Хумалаг	Правобережный	15:03:0100147:120	0030020000000 Земли населенных пунктов	Для ведения личного подсобного хозяйства	13	02:0020	1 400	225,77	316 078,00
17742	Российская Федерация, Республика Северная Осетия-Алания, Правобережный район. с. Хумалаг. ул. Суворова, 138	Правобережный	15:03:0100147:2	0030020000000 Земли населенных пунктов	Для эксплуатации дома	13	02:0010	2 771	225,77	625 608,67
17743	Российская Федерация. Республика Северная Осетия-Алания. Правобережный район, с. Хумалаг, ул Суворова. 130	Правобережный	15:03:0100147:3	0030020000000 Земли населенных пунктов	Для ведения личного подсобного хозяйства	13	02:0020	2 765	225,77	624 254,05
17744	Российская Федерация. Республика Северная Осетия-Алания. Правобережный район, с. Хумалаг, ул Суворова. 141	Правобережный	15:03:0100147:4	0030020000000 Земли населенных пунктов	Для эксплуатации жилого дома и ведения личного подсобного хозяйства	13	02:0020	2 654	225,77	599 193,58
17745	Российская Федерация, Республика Северная Осетия-Алания, Правобережный район. с. Хумалаг. ул. Суворова, 51"а"	Правобережный	15:03:0100147:5	0030020000000 Земли населенных пунктов	Для эксплуатации жилого дома и ведения личного подсобного хозяйства	13	02:0010	1 702	225,77	384 260,54
17746	Республика Северная Осетия - Алания. Правобережный р-н., с. Хумалаг, ул. Суворова, д.123	Правобережный	15:03:0100148:125	0030020000000 Земли населенных пунктов	Для ведения личного подсобного хозяйства	13	02:0020	4 132	225,77	932 881,64
17747	Российская Федерация. Республика Северная Осетия-Алания. Правобережный район, с. Хумалаг, ул Суворова. 45	Правобережный	15:03:0100148:13	0030020000000 Земли населенных пунктов	Для ведения личного подсобного хозяйства	13	02:0020	2 500	225,77	564 425,00
17748	Российская Федерация. Республика Северная Осетия - Алания, Правобережный муниципальный район, с Хумалаг. ул. Суворова.125	Правобережный	15:03:0100148:2	0030020000000 Земли населенных пунктов	Для ведения личного подсобного хозяйства	13	02:0020	3 891	225,77	878 471,07
17749	Российская Федерация, Республика Северная Осетия-Алания, Правобережный район. с. Хумалаг. ул. Суворова, 43	Правобережный	15:03:0100148:3	0030020000000 Земли населенных пунктов	Для ведения личного подсобного хозяйства	13	02:0020	2 349	225,77	530 333,73
17750	Российская Федерация, Республика Северная Осетия-Алания, Правобережный район. с. Хумалаг. ул. Суворова, 129	Правобережный	15:03:0100148:4	0030020000000 Земли населенных пунктов	Для ведения личного подсобного хозяйства	13	02:0020	3 772	225,77	851 604,44
17751	Российская Федерация. Республика Северная Осетия-Алания. Правобережный район, с. Хумалаг, ул Суворова. 47	Правобережный	15:03:0100148:5	0030020000000 Земли населенных пунктов	Для эксплуатации дома	13	02:0010	3 275	225,77	739 396,75
17752	Респ. Северная Осетия - Алания. р-н Правобережный. с. Хумалаг. ул. Суворова. дом 25	Правобережный	15:03:0100149:1	0030020000000 Земли населенных пунктов	Для эксплуатации дома	13	02:0010	4 388	225,77	990 678,76
17753	Респ. Северная Осетия - Алания, р-н Правобережный, с. Хумалаг, ул. Суворова, 119	Правобережный	15:03:0100149:10	0030020000000 Земли населенных пунктов	Для ведения личного подсобного хозяйства	13	02:0020	1 506	225,77	340 009,62
17754	Северная Осетия - Алания респ. р-н Правобережный. с Хумалаг. ул Суворова. 121	Правобережный	15:03:0100149:11	0030020000000 Земли населенных пунктов	Для ведения личного подсобного хозяйства	13	02:0020	2 384	225,77	538 235,68
17755	Республика Северная Осетия - Алания. Правобережный район, с. Хумалаг, ул. Суворова, 101	Правобережный	15:03:0100149:2	0030020000000 Земли населенных пунктов	Для эксплуатации дома	13	02:0010	3 963	225,77	894 726,51
17756	Респ. Северная Осетия - Алания. р-н Правобережный. с. Хумалаг. ул Суворова. 75	Правобережный	15:03:0100149:21	0030020000000 Земли населенных пунктов	Для ведения личного подсобного хозяйства	13	02:0020	2 500	225,77	564 425,00
17757	Республика Северная Осетия-Алания, р-н Правобережный. с. Хумалаг. ул. Суворова. 103	Правобережный	15:03:0100149:3	0030020000000 Земли населенных пунктов	Для эксплуатации дома	13	02:0010	2 700	225,77	609 579,00
17758	Респ. Северная Осетия - Алания, р-н Правобережный, с. Хумалаг, ул. Суворова, дом 31	Правобережный	15:03:0100149:4	0030020000000 Земли населенных пунктов	Для эксплуатации дома	13	02:0010	1 500	225,77	338 655,00
17759	Респ. Северная Осетия - Алания. р-н Правобережный. с. Хумалаг. ул Суворова. 107	Правобережный	15:03:0100149:5	0030020000000 Земли населенных пунктов	Для ведения личного подсобного хозяйства	13	02:0020	4 286	225,77	967 650,22
17760	Респ. Северная Осетия - Алания. р-н Правобережный. с. Хумалаг. ул Суворова. 109	Правобережный	15:03:0100149:7	0030020000000 Земли населенных пунктов	Для ведения личного подсобного хозяйства	13	02:0020	3 093	225,77	698 306,61
17761	Респ. Северная Осетия - Алания. р-н Правобережный. с. Хумалаг. ул. Суворова. дом 39	Правобережный	15:03:0100149:8	0030020000000 Земли населенных пунктов	Для эксплуатации дома	13	02:0010	2 630	225,77	593 775,10
17762	Респ. Северная Осетия - Алания, р-н Правобережный, с. Хумалаг, ул. Суворова, дом 39-а	Правобережный	15:03:0100149:9	0030020000000 Земли населенных пунктов	Для эксплуатации дома	13	02:0010	3 243	225,77	732 172,11
17763	Северная Осетия - Алания респ. р-н Правобережный. с. Хумалаг. ул Суворова. 7	Правобережный	15:03:0100150:1	0030020000000 Земли населенных пунктов	Для ведения личного подсобного хозяйства	13	02:0020	3 120	225,77	704 402,40
17764	Северная Осетия - Алания респ. р-н Правобережный. с Хумалаг, ул Суворова, 83	Правобережный	15:03:0100150:2	0030020000000 Земли населенных пунктов	Для ведения личного подсобного хозяйства	13	02:0020	5 883	225,77	1 328 204,91
17765	Республика Северная Осетия-Алания, р-н Правобережный, с. Хумалаг, ул. Суворова, 87	Правобережный	15:03:0100150:4	0030020000000 Земли населенных пунктов	Для ведения личного подсобного хозяйства	13	02:0020	4 653	225,77	1 050 507,81
17766	Респ. Северная Осетия - Алания, р-н Правобережный, с. Хумалаг, ул. Суворова, дом 15	Правобережный	15:03:0100150:5	0030020000000 Земли населенных пунктов	Для эксплуатации дома	13	02:0010	4 630	225,77	1 045 315,10
17767	Респ. Северная Осетия - Алания. р-н Правобережный. с. Хумалаг. ул Суворова. дом 91	Правобережный	15:03:0100150:6	0030020000000 Земли населенных пунктов	Для ведения личного подсобного хозяйства	13	02:0020	3 649	225,77	823 834,73
17768	Северная Осетия - Алания респ. р-н Правобережный. с Хумалаг, ул Суворова, 93	Правобережный	15:03:0100150:7	0030020000000 Земли населенных пунктов	Для ведения личного подсобного хозяйства	13	02:0020	4 407	225,77	994 968,39
17769	Российская Федерация, Республика Северная Осетия-Алания, Правобережный район. с. Хумалаг. ул. Суворова, 95	Правобережный	15:03:0100150:8	0030020000000 Земли населенных пунктов	Для эксплуатации дома	13	02:0010	2 991	225,77	675 278,07
17770	Республика Северная Осетия-Алания, р-н Правобережный, с Хумалаг, ул Суворова, д 97	Правобережный	15:03:0100150:9	0030020000000 Земли населенных пунктов	Для эксплуатации дома	13	02:0010	1 842	225,77	415 868,34
17771	Респ. Северная Осетия - Алания. р-н Правобережный. с. Хумалаг. ул Камбилеевская. дом 27-а	Правобережный	15:03:0100151:10	0030020000000 Земли населенных пунктов	Для эксплуатации дома	13	02:0010	1 556	225,77	351 298,12
17772	Респ. Северная Осетия - Алания. р-н Правобережный. с. Хумалаг. ул Камбилеевская. дом 27-б	Правобережный	15:03:0100151:11	0030020000000 Земли населенных пунктов	Для эксплуатации дома	13	02:0010	1 626	225,77	367 102,02
17773	Респ. Северная Осетия - Алания, р-н Правобережный, с. Хумалаг, ул. Камбилеевская. дом 27	Правобережный	15:03:0100151:12	0030020000000 Земли населенных пунктов	Для эксплуатации дома	13	02:0010	1 420	225,77	320 593,40
17774	Респ. Северная Осетия - Алания, р-н Правобережный, с. Хумалаг, ул. Камбилеевская. дом 23	Правобережный	15:03:0100151:13	0030020000000 Земли населенных пунктов	Для эксплуатации дома	13	02:0010	1 494	225,77	337 300,38
17775	Респ. Северная Осетия - Алания. р-н Правобережный. с. Хумалаг. ул Камбилеевская. 24	Правобережный	15:03:0100151:15	0030020000000 Земли населенных пунктов	Для ведения личного подсобного хозяйства	13	02:0020	2 452	225,77	553 588,04
17776	Респ. Северная Осетия - Алания. р-н Правобережный. с. Хумалаг. ул. Камбилеевская. дом 6	Правобережный	15:03:0100151:16	0030020000000 Земли населенных пунктов	Для эксплуатации дома	13	02:0010	2 463	225,77	556 071,51
17777	Республика Северная Осетия-Алания, р-н Правобережный. с Хумалаг. ул. 1 Линия. 6	Правобережный	15:03:0100151:17	0030020000000 Земли населенных пунктов	Для эксплуатации дома	13	02:0010	2 383	225,77	538 009,91
17778	Республика Северная Осетия - Алания. р-н Правобережный. с. Хумалаг. ул. Камбилеевская. 35	Правобережный	15:03:0100151:18	0030020000000 Земли населенных пунктов	Для ведения личного подсобного хозяйства	13	02:0020	2 543	225,77	574 133,11
17779	Северная Осетия - Алания Респ, Правобережный р-н, с Хумалаг, ул.Моргоева 4-б	Правобережный	15:03:0100151:184	0030020000000 Земли населенных пунктов	Для ведения личного подсобного хозяйства	13	02:0020	1 500	225,77	338 655,00
17780	Республика Северная Осетия-Алания. Правобережный район. с.Хумалаг ул.Камбилеевская. 40	Правобережный	15:03:0100151:185	0030020000000 Земли населенных пунктов	Для ведения личного подсобного хозяйства	13	02:0020	2 150	225,77	485 405,50
17781	Республика Северная Осетия - Алания. Правобережный район. с.Хумалаг, ул.Моргоева, 6 "н"	Правобережный	15:03:0100151:194	0030020000000 Земли населенных пунктов	Для ведения личного подсобного хозяйства	13	02:0020	1 540	225,77	347 685,80
17782	Российская Федерация, Республика Северная Осетия-Алания, Правобережный район. с. Хумалаг	Правобережный	15:03:0100151:198	0030020000000 Земли населенных пунктов	Для ведения личного подсобного хозяйства	13	02:0020	2 524	225,77	569 843,48

№ п/п	Местоположение ЗУ	Район	Кадастровый номер ЗУ	Категория земель	Разрешенное использование по документу	Код вида разрешенного использования (в соответствии с классификатором видов разрешенного использования земельных участков)	Вид использования объектов недвижимости	Площадь	УПКС	КС
17783	Российская Федерация, Республика Северная Осетия-Алания, Правобережный район, с. Хумалаг	Правобережный	15:03:0100151:199	003002000000 Земли населенных пунктов	Для ведения личного подсобного хозяйства	13	02:0020	2 500	225,77	571 198,10
17784	Респ. Северная Осетия - Алания, р-н Правобережный, с. Хумалаг, ул. Камбилеевская. 15	Правобережный	15:03:0100151:21	003002000000 Земли населенных пунктов	Для ведения личного подсобного хозяйства	13	02:0020	2 704	225,77	610 482,08
17785	Российская Федерация, Республика Северная Осетия-Алания, Правобережный район. с. Хумалаг. ул. Камбилеевская, 31	Правобережный	15:03:0100151:22	003002000000 Земли населенных пунктов	Для эксплуатации дома	13	02:0010	2 012	225,77	454 249,24
17786	Респ. Северная Осетия - Алания, р-н Правобережный, с. Хумалаг, ул. Камбилеевская, дом 12	Правобережный	15:03:0100151:24	003002000000 Земли населенных пунктов	Для эксплуатации дома	13	02:0010	2 461	225,77	555 619,97
17787	Северная Осетия - Алания респ. р-н Правобережный, с. Хумалаг. ул. Камбилеевская, 28	Правобережный	15:03:0100151:26	003002000000 Земли населенных пунктов	Для ведения личного подсобного хозяйства	13	02:0020	2 476	225,77	559 006,52
17788	Российская Федерация, Республика Северная Осетия-Алания, Правобережный район. с. Хумалаг. ул. Камбилеевская, 36	Правобережный	15:03:0100151:27	003002000000 Земли населенных пунктов	Для ведения личного подсобного хозяйства	13	02:0020	1 595	225,77	360 103,15
17789	Российская Федерация, Республика Северная Осетия-Алания, Правобережный район. с. Хумалаг. ул. Камбилеевская, 34	Правобережный	15:03:0100151:28	003002000000 Земли населенных пунктов	Для строительства жилого дома	13	02:0010	1 492	225,77	336 848,84
17790	РСО - Алания, Правобережный район, с Хумалаг, ул Камбилеевская, 31 "а"	Правобережный	15:03:0100151:29	003002000000 Земли населенных пунктов	Для ведения личного подсобного хозяйства	13	02:0020	2 453	225,77	553 813,81
17791	Республика Северная Осетия-Алания, р-н Правобережный, с Хумалаг, ул Комбилеевская, 17	Правобережный	15:03:0100151:3	003002000000 Земли населенных пунктов	Под жилую застройку	13	02:0010	2 752	225,77	621 319,04
17792	Респ. Северная Осетия - Алания, р-н Правобережный, с. Хумалаг, ул. Камбилеевская. 38	Правобережный	15:03:0100151:32	003002000000 Земли населенных пунктов	Для ведения личного подсобного хозяйства	13	02:0020	2 232	225,77	503 918,64
17793	Респ. Северная Осетия - Алания, р-н Правобережный, с. Хумалаг, ул. Камбилеевская, 33	Правобережный	15:03:0100151:33	003002000000 Земли населенных пунктов	Для эксплуатации дома	13	02:0010	1 650	225,77	372 520,50
17794	Республика Северная Осетия-Алания, р-н Правобережный, с. Хумалаг. ул. Камбилеевская. 56	Правобережный	15:03:0100151:35	003002000000 Земли населенных пунктов	Для ведения личного подсобного хозяйства	13	02:0020	1 534	225,77	346 331,18
17795	Респ. Северная Осетия - Алания, р-н Правобережный, с. Хумалаг. ул. Камбилеевская, дом 58	Правобережный	15:03:0100151:37	003002000000 Земли населенных пунктов	Для ведения личного подсобного хозяйства	13	02:0020	1 555	225,77	351 072,35
17796	Респ. Северная Осетия - Алания, р-н Правобережный, с. Хумалаг, ул. Камбилеевская. дом 48	Правобережный	15:03:0100151:38	003002000000 Земли населенных пунктов	Для ведения личного подсобного хозяйства	13	02:0020	2 010	225,77	453 797,70
17797	Республика Северная Осетия - Алания. Правобережный район. с. Хумалаг. ул. Камбилеевская, 49	Правобережный	15:03:0100151:39	003002000000 Земли населенных пунктов	Для ведения личного подсобного хозяйства	13	02:0020	2 000	225,77	451 540,00
17798	Респ. Северная Осетия - Алания, р-н Правобережный, с. Хумалаг. ул 3-я линия №4	Правобережный	15:03:0100151:4	003002000000 Земли населенных пунктов	Для ведения личного подсобного хозяйства	13	02:0020	1 411	225,77	318 561,47
17799	Республика Северная Осетия - Алания, Правобережный район, с Хумалаг, ул. Камбилеевская. 47	Правобережный	15:03:0100151:40	003002000000 Земли населенных пунктов	Для ведения личного подсобного хозяйства	13	02:0020	2 024	225,77	456 958,48
17800	Респ. Северная Осетия - Алания, р-н Правобережный, с. Хумалаг, ул. Камбилеевская. дом 45	Правобережный	15:03:0100151:41	003002000000 Земли населенных пунктов	Для ведения личного подсобного хозяйства	13	02:0020	1 876	225,77	423 544,52
17801	Северная Осетия - Алания респ. р-н Правобережный, с Хумалаг. ул Камбилеевская, 53	Правобережный	15:03:0100151:42	003002000000 Земли населенных пунктов	Для ведения личного подсобного хозяйства	13	02:0020	991	225,77	223 738,07
17802	Северная Осетия - Алания респ. р-н Правобережный, с Хумалаг, ул Комбилеевская, 52	Правобережный	15:03:0100151:43	003002000000 Земли населенных пунктов	Для ведения личного подсобного хозяйства	13	02:0020	1 911	225,77	431 446,47
17803	Республика Северная Осетия-Алания, р-н Правобережный, с. Хумалаг, ул. Камбилеевская. 60	Правобережный	15:03:0100151:44	003002000000 Земли населенных пунктов	Птицеводство	1	01:101	7 627	93,70	714 649,90
17804	Респ. Северная Осетия - Алания, р-н Правобережный, с. Хумалаг, ул. Камбилеевская. 54	Правобережный	15:03:0100151:5	003002000000 Земли населенных пунктов	Под индивидуальную жилую застройку	13	02:0010	1 808	225,77	408 192,16
17805	Российская Федерация, Республика Северная Осетия-Алания, Правобережный район. с.Хумалаг. ул. Комбилеевская, 39	Правобережный	15:03:0100151:50	003002000000 Земли населенных пунктов	Для индивидуального жилищного строительства	13	02:0010	1 618	225,77	365 295,86
17806	Северная Осетия - Алания респ. р-н Правобережный, с. Хумалаг. ул Камбилеевская, 43	Правобережный	15:03:0100151:51	003002000000 Земли населенных пунктов	Для ведения личного подсобного хозяйства	13	02:0020	1 462	225,77	330 075,74
17807	Российская Федерация. Республика Северная Осетия-Алания. Правобережный район, с Хумалаг, ул. Камбилеевская. 41	Правобережный	15:03:0100151:52	003002000000 Земли населенных пунктов	Для ведения личного подсобного хозяйства	13	02:0020	1 708	225,77	385 615,16
17808	Северная Осетия - Алания респ. р-н Правобережный, с. Хумалаг, ул. Камбилеевская. 51	Правобережный	15:03:0100151:57	003002000000 Земли населенных пунктов	Для ведения личного подсобного хозяйства	13	02:0020	1 481	225,77	334 365,37
17809	Республика Северная Осетия-Алания, р-н Правобережный, с. Хумалаг, ул. Камбилеевская, №42	Правобережный	15:03:0100151:59	003002000000 Земли населенных пунктов	Для ведения личного подсобного хозяйства	13	02:0020	1 761	225,77	397 580,97
17810	Респ. Северная Осетия - Алания, р-н Правобережный, с. Хумалаг. ул. Камбилеевская, №5	Правобережный	15:03:0100151:6	003002000000 Земли населенных пунктов	Для ведения личного подсобного хозяйства	13	02:0020	3 598	225,77	812 320,46
17811	Республика Северная Осетия-Алания, р-н Правобережный, с. Хумалаг. ул. Камбилеевская. №46	Правобережный	15:03:0100151:60	003002000000 Земли населенных пунктов	Для ведения личного подсобного хозяйства	13	02:0020	1 782	225,77	402 322,14
17812	Республика Северная Осетия-Алания, р-н Правобережный, с. Хумалаг, ул. Камбилеевская, 44	Правобережный	15:03:0100151:61	003002000000 Земли населенных пунктов	Для ведения личного подсобного хозяйства	13	02:0020	1 533	225,77	346 105,41
17813	Республика Северная Осетия-Алания, р-н Правобережный, с. Хумалаг, ул. Камбилеевская, 10	Правобережный	15:03:0100151:63	003002000000 Земли населенных пунктов	Для ведения личного подсобного хозяйства	13	02:0020	2 554	225,77	576 616,58
17814	Республика Северная Осетия - Алания, Правобережный район, с Хумалаг, ул. Камбилеевская, 45 "а"	Правобережный	15:03:0100151:64	003002000000 Земли населенных пунктов	Для ведения личного подсобного хозяйства	13	02:0020	1 227	225,77	277 019,79
17815	Респ. Северная Осетия - Алания, р-н Правобережный, с. Хумалаг. ул Моргоева, 6 Д	Правобережный	15:03:0100151:65	003002000000 Земли населенных пунктов	Для ведения личного подсобного хозяйства	13	02:0020	3 870	225,77	873 729,90
17816	Республика Северная Осетия-Алания, р-н Правобережный, с Хумалаг, ул Моргоева, 6-ж	Правобережный	15:03:0100151:66	003002000000 Земли населенных пунктов	Для ведения личного подсобного хозяйства	13	02:0020	2 363	225,77	533 494,51
17817	Республика Северная Осетия-Алания, р-н Правобережный, с. Хумалаг, ул. Моргоева. 6 "з"	Правобережный	15:03:0100151:67	003002000000 Земли населенных пунктов	Для ведения личного подсобного хозяйства	13	02:0020	2 960	225,77	668 279,20
17818	Российская Федерация. Республика Северная Осетия-Алания. Правобережный район, с Хумалаг, ул Моргоева, 8 д.	Правобережный	15:03:0100151:68	003002000000 Земли населенных пунктов	Для ведения личного подсобного хозяйства	13	02:0020	1 027	225,77	231 865,79
17819	Респ. Северная Осетия - Алания, р-н Правобережный, с. Хумалаг, ул. Моргоева, 6 "г"	Правобережный	15:03:0100151:70	003002000000 Земли населенных пунктов	Для ведения личного подсобного хозяйства	13	02:0020	3 239	225,77	731 269,03
17820	Респ. Северная Осетия - Алания, р-н Правобережный, с. Хумалаг, ул. Камбилеевская, дом 7	Правобережный	15:03:0100151:8	003002000000 Земли населенных пунктов	Для строительства жилого дома	13	02:0020	2 693	225,77	607 998,61
17821	Республика Северная Осетия-Алания, Правобережный район, с. Хумалаг, ул. 2 Линия, 10	Правобережный	15:03:0100152:1	003002000000 Земли населенных пунктов	Под жилую застройку	13	02:0010	1 491	225,77	336 623,07
17822	Республика Северная Осетия-Алания, р-н Правобережный, с. Хумалаг, ул. 2-я линия, № 1 А	Правобережный	15:03:0100152:10	003002000000 Земли населенных пунктов	Для ведения личного подсобного хозяйства	13	02:0020	1 435	225,77	323 979,95
17823	Республика Северная Осетия-Алания, р-н Правобережный, с. Хумалаг, улица 1 линия, 1а	Правобережный	15:03:0100152:17	003002000000 Земли населенных пунктов	для ведения личного подсобного хозяйства	13	02:0020	956	225,77	215 836,12
17824	РСО - Алания, Правобережный район, с. Хумалаг, ул. 2-я линия, 3	Правобережный	15:03:0100152:186	003002000000 Земли населенных пунктов	для ведения личного подсобного хозяйства	13	02:0020	1 233	225,77	278 374,41
17825	Республика Северная Осетия - Алания. Правобережный р-н. с.Хумалаг. ул.2-я линия. 2/2	Правобережный	15:03:0100152:192	003002000000 Земли населенных пунктов	Для индивидуального жилищного строительства	13	02:0010	523	225,77	118 077,71
17826	Республика Северная Осетия — Алания, Правобережный район, с. Хумалаг	Правобережный	15:03:0100152:193	003002000000 Земли населенных пунктов	Придорожный сервис	4	04:099	172	804,10	138 305,20

№ пп	Местоположение ЗУ	Район	Кадастровый номер ЗУ	Категория земель	Разрешенное использование по документу	Код вида разрешенного использования (в соответствии с классификатором видов разрешенного использования земельных участков)	Вид использования объектов недвижимости	Площадь	УПКС	КС
17827	Респ. Северная Осетия - Алания, р-н. Правобережный, с. Хумалаг	Правобережный	15:03:0100152:199	003002000000 Земли населенных пунктов	магазины	4	04:0040	498	587,01	292 330,98
17828	Республика Северная Осетия-Алания, р-н Правобережный, с Хумалаг, Поселок СХТ, ул 2-я линия, уч 11	Правобережный	15:03:0100152:2	003002000000 Земли населенных пунктов	Для ведения личного подсобного хозяйства	13	02:0020	2 506	225,77	565 779,62
17829	Респ. Северная Осетия - Алания, р-н Правобережный, с. Хумалаг, поселок СХТ, 3 линия, 3	Правобережный	15:03:0100152:20	003002000000 Земли населенных пунктов	Для ведения личного подсобного хозяйства	13	02:0020	4 047	225,77	913 691,19
17830	Российская Федерация, Республика Северная Осетия-Алания, Правобережный район, с. Хумалаг	Правобережный	15:03:0100152:201	003002000000 Земли населенных пунктов	Объекты придорожного сервиса	4	04:0099	4 555	804,10	3 662 675,50
17831	Российская Федерация, Республика Северная Осетия-Алания, Правобережный район, с. Хумалаг, автомагистраль "Кавказ"	Правобережный	15:03:0100152:202	003002000000 Земли населенных пунктов	Заправка транспортных средств	4	04:0095	8 142	1 601,81	13 041 937,02
17832	Республика Северная Осетия-Алания, р-н Правобережный, с Хумалаг, ул Поселок СХТ, д 6	Правобережный	15:03:0100152:22	003002000000 Земли населенных пунктов	Для эксплуатации многоквартирного жилого дома	2	02:0000	60	564,43	33 865,80
17833	Респ. Северная Осетия - Алания, р-н Правобережный, с. Хумалаг, пос. СХТ, №9	Правобережный	15:03:0100152:23	003002000000 Земли населенных пунктов	Для эксплуатации многоквартирного жилого дома	2	02:0000	75	564,43	42 332,25
17834	Республика Северная Осетия-Алания, р-н Правобережный, с Хумалаг, ул Поселок СХТ, д 8	Правобережный	15:03:0100152:24	003002000000 Земли населенных пунктов	Для эксплуатации многоквартирного жилого дома	2	02:0000	60	564,43	33 865,80
17835	Республика Северная Осетия-Алания, р-н Правобережный, с Хумалаг, ул Поселок СХТ, д 5	Правобережный	15:03:0100152:25	003002000000 Земли населенных пунктов	Для эксплуатации многоквартирного жилого дома	2	02:0000	124	564,43	69 989,32
17836	Республика Северная Осетия-Алания, р-н Правобережный, с Хумалаг, ул Поселок СХТ, д 7	Правобережный	15:03:0100152:26	003002000000 Земли населенных пунктов	Для эксплуатации многоквартирного жилого дома	2	02:0000	75	564,43	42 332,25
17837	Республика Северная Осетия-Алания, р-н Правобережный, с Хумалаг, ул Поселок СХТ, д 7	Правобережный	15:03:0100152:27	003002000000 Земли населенных пунктов	Для ведения личного подсобного хозяйства	13	02:0020	2 076	225,77	468 698,52
17838	Российская Федерация, Республика Северная Осетия - Алания, Правобережный муниципальный район, Хумалагское сельское поселение, Поселок СХТ, ул 3 линия, земельный участок 8	Правобережный	15:03:0100152:29	003002000000 Земли населенных пунктов	Стоянка транспортных средств	7	07:0023	2 013	248,35	499 928,55
17839	Республика Северная Осетия-Алания, р-н Правобережный, с Хумалаг, ул Поселок СХТ, 3 линия, д 10	Правобережный	15:03:0100152:30	003002000000 Земли населенных пунктов	Для ведения личного подсобного хозяйства	13	02:0020	1 567	225,77	353 781,59
17840	Республика Северная Осетия-Алания, р-н Правобережный, с. Хумалаг, ул. 3 линия, 9	Правобережный	15:03:0100152:31	003002000000 Земли населенных пунктов	Для ведения личного подсобного хозяйства	13	02:0020	1 591	225,77	359 200,07
17841	Северная Осетия - Алания респ, р-н Правобережный, пос.СХТ, 3-я линия, номер 3-а	Правобережный	15:03:0100152:32	003002000000 Земли населенных пунктов	Для строительства СТО автомобилей	4	04:0099	1 628	804,10	1 309 074,80
17842	Республика Северная Осетия-Алания, р-н Правобережный, с. Хумалаг, ул. Поселок СХТ, 3-я линия, номер 3 "б"	Правобережный	15:03:0100152:33	003002000000 Земли населенных пунктов	Общественное питание	4	04:0060	4 073	502,24	2 046 030,82
17843	Республика Северная Осетия - Алания, Правобережный район, с. Хумалаг, пос. СХТ, 3-я линия, 17"а"	Правобережный	15:03:0100152:35	003002000000 Земли населенных пунктов	Под строительство жилого дома	13	02:0010	1 562	225,77	352 652,74
17844	Республика Северная Осетия-Алания, р-н Правобережный, с. Хумалаг, поселок СХТ 3-я линия номер 3 "в"	Правобережный	15:03:0100152:41	003002000000 Земли населенных пунктов	Легкая промышленность	6	06:0030	3 507	357,37	1 253 296,59
17845	Республика Северная Осетия-Алания, р-н Правобережный, 1240 м. от поворота на с. Хумалаг	Правобережный	15:03:0100152:42	003002000000 Земли населенных пунктов	Для строительства магазина	4	04:0040	811	587,01	476 065,11
17846	Республика Северная Осетия-Алания, р-н Правобережный, 1055 м. от поворота на с. Хумалаг	Правобережный	15:03:0100152:43	003002000000 Земли населенных пунктов	Для строительства магазино	4	04:0040	2 760	587,01	1 620 147,60
17847	Республика Северная Осетия-Алания, р-н Правобережный, 1105 м от поворота на с. Хумалаг	Правобережный	15:03:0100152:44	003002000000 Земли населенных пунктов	Для строительства магазино	4	04:0040	2 256	587,01	1 324 294,56
17848	Республика Северная Осетия-Алания, р-н Правобережный, с. Хумалаг, ул. 2 линия, 12	Правобережный	15:03:0100152:55	003002000000 Земли населенных пунктов	Под складские помещения	6	06:0093	909	357,37	324 849,33
17849	Республика Северная Осетия-Алания, р-н Правобережный, с. Хумалаг, ул. 2-я линия, 13	Правобережный	15:03:0100152:57	003002000000 Земли населенных пунктов	Малоэтажная жилая застройка(индивидуальное жилищное строительство)	13	02:0010	2 000	225,77	451 540,00
17850	Республика Северная Осетия-Алания, р-н Правобережный, с. Хумалаг, ул. 3 линия, 4 а	Правобережный	15:03:0100152:58	003002000000 Земли населенных пунктов	Для ведения личного подсобного хозяйства	13	02:0020	1 727	225,77	389 904,79
17851	Республика Северная Осетия-Алания, р-н Правобережный, с. Хумалаг, ул. 2-я линия, 7 а	Правобережный	15:03:0100152:63	003002000000 Земли населенных пунктов	Для ведения личного подсобного хозяйства	13	02:0020	1 011	225,77	228 253,47
17852	Республика Северная Осетия-Алания, р-н Правобережный, с. Хумалаг	Правобережный	15:03:0100152:67	003002000000 Земли населенных пунктов	Магазины	4	04:0040	1 370	587,01	804 203,70
17853	Республика Северная Осетия-Алания, р-н Правобережный, с. Хумалаг, улица 2, линия № 15	Правобережный	15:03:0100152:69	003002000000 Земли населенных пунктов	Магазины	4	04:0040	400	587,01	234 804,00
17854	Российская Федерация, Республика Северная Осетия - Алания, Правобережный муниципальный район, Хумалагское сельское поселение, с. Хумалаг, ул. 2-я линия, д. 10 а	Правобережный	15:03:0100152:7	003002000000 Земли населенных пунктов	Для ведения личного подсобного хозяйства	13	02:0020	1 554	225,77	350 846,58
17855	Республика Северная Осетия-Алания, р-н Правобережный, с. Хумалаг, ул. 2-я линия, 5-а	Правобережный	15:03:0100152:70	003002000000 Земли населенных пунктов	Для ведения личного подсобного хозяйства	13	02:0020	972	225,77	219 448,44
17856	Республика Северная Осетия-Алания, р-н Правобережный, с. Хумалаг	Правобережный	15:03:0100152:72	003002000000 Земли населенных пунктов	Земельные участки, предназначенные для размещения домов малоэтажной жилой застройки, в том числе индивидуальной жилой застройки	13	02:0010	1 767	225,77	398 935,59
17857	Республика Северная Осетия-Алания, р-н Правобережный, с Хумалаг, ул Поселок СХТ	Правобережный	15:03:0100152:8	003002000000 Земли населенных пунктов	Для эксплуатации дома	13	02:0010	1 442	225,77	325 560,34
17858	Российская Федерация, Республика Северная Осетия - Алания, Правобережный район, с. Хумалаг, ул. Сталина, 192	Правобережный	15:03:0100153:1	003002000000 Земли населенных пунктов	Для ведения личного подсобного хозяйства	13	02:0020	1 614	225,77	364 392,78
17859	Российская Федерация, Республика Северная Осетия - Алания, Правобережный район, с. Хумалаг, ул. Ленина, 145	Правобережный	15:03:0100153:10	003002000000 Земли населенных пунктов	Для эксплуатации дома	13	02:0010	1 426	225,77	321 948,02
17860	Российская Федерация, Республика Северная Осетия - Алания, Правобережный район, с. Хумалаг, ул. Ленина, 147	Правобережный	15:03:0100153:11	003002000000 Земли населенных пунктов	Для эксплуатации дома	13	02:0010	2 075	225,77	468 472,75
17861	Российская Федерация, Республика Северная Осетия - Алания, Правобережный район, с. Хумалаг, ул. Ленина, 149	Правобережный	15:03:0100153:12	003002000000 Земли населенных пунктов	Для эксплуатации дома	13	02:0010	1 502	225,77	339 106,54
17862	Российская Федерация, Республика Северная Осетия - Алания, Правобережный район, с. Хумалаг, ул. Ленина, 151	Правобережный	15:03:0100153:13	003002000000 Земли населенных пунктов	Для ведения личного подсобного хозяйства	13	02:0020	1 533	225,77	346 105,41
17863	Российская Федерация, Республика Северная Осетия - Алания, Правобережный район, с. Хумалаг, ул. Ленина, 153	Правобережный	15:03:0100153:14	003002000000 Земли населенных пунктов	Для ведения личного подсобного хозяйства	13	02:0020	1 529	225,77	345 202,33
17864	Российская Федерация, Республика Северная Осетия - Алания, Правобережный район, с. Хумалаг, ул. Ленина, 155	Правобережный	15:03:0100153:15	003002000000 Земли населенных пунктов	Для ведения личного подсобного хозяйства	13	02:0020	1 603	225,77	361 909,31
17865	Российская Федерация, Республика Северная Осетия - Алания, Правобережный район, с. Хумалаг, ул. Ленина, 157	Правобережный	15:03:0100153:19	003002000000 Земли населенных пунктов	Для ведения личного подсобного хозяйства	13	02:0020	1 469	225,77	331 656,13
17866	Российская Федерация, Республика Северная Осетия - Алания, Правобережный район, с. Хумалаг, ул. Сталина, 196	Правобережный	15:03:0100153:2	003002000000 Земли населенных пунктов	Под жилую застройку	13	02:0010	1 730	225,77	390 582,10
17867	Российская Федерация, Республика Северная Осетия - Алания, Правобережный район, с. Хумалаг, ул. Сталина, 204	Правобережный	15:03:0100153:20	003002000000 Земли населенных пунктов	Для ведения личного подсобного хозяйства	13	02:0020	1 533	225,77	346 105,41
17868	Российская Федерация, Республика Северная Осетия - Алания, Правобережный район, с. Хумалаг, ул. Сталина 200	Правобережный	15:03:0100153:21	003002000000 Земли населенных пунктов	Для ведения личного подсобного хозяйства	13	02:0020	1 656	225,77	373 875,12
17869	Российская Федерация, Республика Северная Осетия - Алания, Правобережный район, с. Хумалаг, ул. Сталина, 202	Правобережный	15:03:0100153:22	003002000000 Земли населенных пунктов	Для ведения личного подсобного хозяйства	13	02:0020	1 561	225,77	352 426,97
17870	Российская Федерация, Республика Северная Осетия - Алания, Правобережный район, с. Хумалаг, ул. Ленина, 159	Правобережный	15:03:0100153:23	003002000000 Земли населенных пунктов	Для ведения личного подсобного хозяйства	13	02:0020	2 046	225,77	461 925,42

№ п/п	Местоположение ЗУ	Район	Кадастровый номер ЗУ	Категория земель	Разрешенное использование по документу	Код вида разрешенного использования (в соответствии с классификатором видов разрешенного использования земельных участков)	Вид использования объектов недвижимости	Площадь	УПКС	КС
17871	Российская Федерация, Республика Северная Осетия - Алания, Правобережный район, с. Хумалаг, ул. Ленина, 161	Правобережный	15:03:0100153:24	003002000000 Земли населенных пунктов	Для ведения личного подсобного хозяйства	13	02:0020	2 138	225,77	482 696,26
17872	Российская Федерация, Республика Северная Осетия - Алания, Правобережный район, с. Хумалаг, ул. Ленина, 163	Правобережный	15:03:0100153:25	003002000000 Земли населенных пунктов	Для ведения личного подсобного хозяйства	13	02:0020	1 602	225,77	361 683,54
17873	Республика Северная Осетия-Алания, р-н Правобережный, с. Хумалаг, ул. Ленина, 57	Правобережный	15:03:0100153:27	003002000000 Земли населенных пунктов	Для ведения личного подсобного хозяйства	13	02:0020	1 315	225,77	296 887,55
17874	Российская Федерация, Республика Северная Осетия - Алания, Правобережный район, с. Хумалаг, ул. Сталина, 186	Правобережный	15:03:0100153:3	003002000000 Земли населенных пунктов	Для ведения личного подсобного хозяйства	13	02:0020	2 007	225,77	453 120,39
17875	Российская Федерация, Республика Северная Осетия - Алания, Правобережный район, с. Хумалаг, ул. Сталина, 188	Правобережный	15:03:0100153:4	003002000000 Земли населенных пунктов	Для ведения личного подсобного хозяйства	13	02:0020	1 653	225,77	373 197,81
17876	Российская Федерация, Республика Северная Осетия - Алания, Правобережный район, с. Хумалаг, ул. Сталина, 190	Правобережный	15:03:0100153:5	003002000000 Земли населенных пунктов	Для эксплуатации дома	13	02:0010	1 800	225,77	406 386,00
17877	Российская Федерация, Республика Северная Осетия - Алания, Правобережный район, с. Хумалаг, ул. Сталина, 194	Правобережный	15:03:0100153:6	003002000000 Земли населенных пунктов	Для ведения личного подсобного хозяйства	13	02:0020	1 691	225,77	381 777,07
17878	Российская Федерация, Республика Северная Осетия - Алания, Правобережный район, с. Хумалаг, ул. Сталина, 198	Правобережный	15:03:0100153:7	003002000000 Земли населенных пунктов	Для ведения личного подсобного хозяйства	13	02:0020	1 500	225,77	338 655,00
17879	Российская Федерация, Республика Северная Осетия - Алания, Правобережный район, с. Хумалаг, ул. Сталина, 198а	Правобережный	15:03:0100153:8	003002000000 Земли населенных пунктов	Для эксплуатации дома	13	02:0010	2 000	225,77	451 540,00
17880	Российская Федерация, Республика Северная Осетия - Алания, Правобережный район, с. Хумалаг, ул. Ленина, 143	Правобережный	15:03:0100153:9	003002000000 Земли населенных пунктов	Для эксплуатации дома	13	02:0010	1 466	225,77	330 978,82
17881	Российская Федерация, Республика Северная Осетия-Алания, Правобережный муниципальный район, с. Хумалаг, ул. Олега Бежаева, 1"б"	Правобережный	15:03:0100154:1	003002000000 Земли населенных пунктов	Для производства асфальта	6	06:0060	39 252	357,37	14 027 487,24
17882	Российская Федерация, Республика Северная Осетия-Алания, Правобережный район, с. Хумалаг, ул. Молодежная, 7	Правобережный	15:03:0100154:10	003002000000 Земли населенных пунктов	Для индивидуального жилого строительства	13	02:0010	600	225,77	135 462,00
17883	Российская Федерация, Республика Северная Осетия-Алания, Правобережный район, с. Хумалаг	Правобережный	15:03:0100154:135	003002000000 Земли населенных пунктов	Сельскохозяйственное использование Скотоводство	1	01:180	17 500	93,70	1 639 750,00
17884	Российская Федерация, Республика Северная Осетия-Алания, Правобережный район, с. Хумалаг	Правобережный	15:03:0100154:136	003002000000 Земли населенных пунктов	Растениеводство	1	01:010	27 663	11,24	310 932,12
17885	Российская Федерация, Республика Северная Осетия-Алания, Правобережный район, с. Хумалаг, ул. Молодежная, 17	Правобережный	15:03:0100154:20	003002000000 Земли населенных пунктов	Под индивидуальное жилищное строительство	13	02:0010	600	225,77	135 462,00
17886	Российская Федерация, Республика Северная Осетия-Алания, Правобережный район, с. Хумалаг, ул. Молодежная, 18	Правобережный	15:03:0100154:21	003002000000 Земли населенных пунктов	Под индивидуальное жилищное строительство	13	02:0010	600	225,77	135 462,00
17887	Российская Федерация, Республика Северная Осетия-Алания, Правобережный район, с. Хумалаг, ул. Молодежная, 5	Правобережный	15:03:0100154:8	003002000000 Земли населенных пунктов	Для индивидуального жилого строительства	13	02:0010	600	225,77	135 462,00
17888	Респ. Северная Осетия - Алания, р-н Правобережный, с. Хумалаг	Правобережный	15:03:0100155:1	003002000000 Земли населенных пунктов	Резервные территории	12	12:0030	30 000	1,49	44 700,00
17889	Российская Федерация, Республика Северная Осетия - Алания, Правобережный район, с. Хумалаг, ул. Сталина, 13	Правобережный	15:03:0100155:11	003002000000 Земли населенных пунктов	Для строительства жилого дома	13	02:0010	3 461	225,77	781 389,97
17890	Российская Федерация, Республика Северная Осетия - Алания, Правобережный район, с. Хумалаг, ул. Сталина, 1н	Правобережный	15:03:0100155:13	003002000000 Земли населенных пунктов	Для ведения личного подсобного хозяйства	13	02:0020	1 552	225,77	350 395,04
17891	Российская Федерация, Республика Северная Осетия - Алания, Правобережный район, с. Хумалаг, ул. Сталина, 1д	Правобережный	15:03:0100155:14	003002000000 Земли населенных пунктов	Для ведения личного подсобного хозяйства	13	02:0020	2 101	225,77	474 342,77
17892	Российская Федерация, Республика Северная Осетия - Алания, Правобережный район, с. Хумалаг, ул. Сталина, 1а	Правобережный	15:03:0100155:2	003002000000 Земли населенных пунктов	Для эксплуатации существующего жилого дома	13	02:0010	2 065	225,77	466 215,05
17893	Российская Федерация, Республика Северная Осетия - Алания, Правобережный район, с. Хумалаг, ул. Сталина, 3п	Правобережный	15:03:0100155:3	003002000000 Земли населенных пунктов	Для производства и переработки сельскохозяйственной продукции	1	01:180	2 105	93,70	197 238,50
17894	Российская Федерация, Республика Северная Осетия - Алания, Правобережный район, с. Хумалаг, ул. Сталина, 1в	Правобережный	15:03:0100155:4	003002000000 Земли населенных пунктов	Для ведения личного подсобного хозяйства	13	02:0020	2 258	225,77	509 788,66
17895	Российская Федерация, Республика Северная Осетия - Алания, Правобережный район, с. Хумалаг, ул. Сталина, 1б	Правобережный	15:03:0100155:5	003002000000 Земли населенных пунктов	Для ведения личного подсобного хозяйства	13	02:0020	2 174	225,77	490 823,98
17896	Северная Осетия - Алания респ, р-н Правобережный, с Хумалаг, ул Суворова, 114	Правобережный	15:03:0100156:10	003002000000 Земли населенных пунктов	Для ведения личного подсобного хозяйства	13	02:0020	1 969	225,77	444 541,13
17897	Северная Осетия - Алания респ, р-н Правобережный, с. Хумалаг, ул. Суворова, 116	Правобережный	15:03:0100156:11	003002000000 Земли населенных пунктов	Для ведения личного подсобного хозяйства	13	02:0020	1 769	225,77	399 387,13
17898	Респ. Северная Осетия - Алания, р-н Правобережный, с. Хумалаг, ул. Суворова, 118	Правобережный	15:03:0100156:12	003002000000 Земли населенных пунктов	Для ведения личного подсобного хозяйства	13	02:0020	1 876	225,77	423 544,52
17899	Респ. Северная Осетия - Алания, р-н Правобережный, с. Хумалаг, ул. Суворова, дом 102	Правобережный	15:03:0100156:13	003002000000 Земли населенных пунктов	Для строительства жилого дома	13	02:0010	2 120	225,77	478 632,40
17900	Северная Осетия - Алания респ, р-н Правобережный, с Хумалаг, ул Суворова, дом 122	Правобережный	15:03:0100156:14	003002000000 Земли населенных пунктов	Для ведения личного подсобного хозяйства	13	02:0020	2 076	225,77	468 698,52
17901	Респ. Северная Осетия - Алания, р-н Правобережный, с. Хумалаг, ул. Суворова, дом 110	Правобережный	15:03:0100156:17	003002000000 Земли населенных пунктов	Для эксплуатации жилого дома	13	02:0010	1 873	225,77	422 867,21
17902	Респ. Северная Осетия - Алания, р-н Правобережный, с. Хумалаг, ул. Суворова, дом 106	Правобережный	15:03:0100156:18	003002000000 Земли населенных пунктов	Для индивидуального строительства	13	02:0010	2 557	225,77	577 393,89
17903	Республика Северная Осетия - Алания, Правобережный район, с. Хумалаг, ул. Братьев Цидуговых, 196	Правобережный	15:03:0100156:19	003002000000 Земли населенных пунктов	Для ведения личного подсобного хозяйства	13	02:0020	2 649	225,77	598 064,73
17904	Респ. Северная Осетия - Алания, р-н Правобережный, с. Хумалаг, ул. Кирова, 167	Правобережный	15:03:0100156:2	003002000000 Земли населенных пунктов	Для ведения личного подсобного хозяйства	13	02:0020	1 944	225,77	438 896,88
17905	Респ. Северная Осетия - Алания, р-н Правобережный, с. Хумалаг, ул. Суворова, дом 102	Правобережный	15:03:0100156:20	003002000000 Земли населенных пунктов	Для ведения личного подсобного хозяйства	13	02:0020	1 854	225,77	418 577,58
17906	Республика Северная Осетия-Алания, р-н Правобережный, с. Хумалаг, ул. Суворова, 130	Правобережный	15:03:0100156:21	003002000000 Земли населенных пунктов	Для ведения личного подсобного хозяйства	13	02:0020	3 569	225,77	805 773,13
17907	Респ. Северная Осетия - Алания, р-н Правобережный, с. Хумалаг, ул. Кирова, 169	Правобережный	15:03:0100156:3	003002000000 Земли населенных пунктов	Для эксплуатации дома	13	02:0010	2 013	225,77	454 475,01
17908	Республика Северная Осетия-Алания, р-н Правобережный, с. Хумалаг, ул. Кирова, 173-а	Правобережный	15:03:0100156:33	003002000000 Земли населенных пунктов	для эксплуатации дома	13	02:0010	628	225,77	141 783,56
17909	Республика Северная Осетия-Алания, р-н Правобережный, с. Хумалаг, ул. Кирова, 173	Правобережный	15:03:0100156:34	003002000000 Земли населенных пунктов	для эксплуатации дома	13	02:0010	1 114	225,77	251 507,78
17910	Респ. Северная Осетия - Алания, р-н Правобережный, с. Хумалаг, ул. Кирова, дом 171	Правобережный	15:03:0100156:4	003002000000 Земли населенных пунктов	Для ведения личного подсобного хозяйства	13	02:0020	1 884	225,77	425 350,68
17911	Респ. Северная Осетия - Алания, р-н Правобережный, с. Хумалаг, ул. Кирова, 175	Правобережный	15:03:0100156:6	003002000000 Земли населенных пунктов	Для ведения личного подсобного хозяйства	13	02:0020	1 956	225,77	441 606,12
17912	Респ. Северная Осетия - Алания, р-н Правобережный, с. Хумалаг, ул. Кирова, 177	Правобережный	15:03:0100156:7	003002000000 Земли населенных пунктов	Для ведения личного подсобного хозяйства	13	02:0020	2 658	225,77	600 096,66
17913	Респ. Северная Осетия - Алания, р-н Правобережный, с. Хумалаг, ул. Суворова, 110	Правобережный	15:03:0100156:8	003002000000 Земли населенных пунктов	Для ведения личного подсобного хозяйства	13	02:0020	2 622	225,77	591 968,94
17914	Республика Северная Осетия-Алания, р-н Правобережный, с. Хумалаг, ул. Суворова, 112	Правобережный	15:03:0100156:9	003002000000 Земли населенных пунктов	Для ведения личного подсобного хозяйства	13	02:0020	1 381	225,77	311 788,37

№ п/п	Местоположение ЗУ	Район	Кадастровый номер ЗУ	Категория земель	Разрешенное использование по документу	Код вида разрешенного использования (в соответствии с классификатором видов разрешенного использования земельных участков)	Вид использования объектов недвижимости	Площадь	УПКС	КС
17915	Респ. Северная Осетия - Алания, р-н Правобережный, с. Хумалаг, ул. Сталина, 177	Правобережный	15:03:0100157:1	003002000000 Земли населенных пунктов	Для ведения личного подсобного хозяйства	13	02.0.20	2 600	225,77	587 002,00
17916	Респ. Северная Осетия - Алания, р-н Правобережный, с. Хумалаг, ул. Кирова, дом 156	Правобережный	15:03:0100157:10	003002000000 Земли населенных пунктов	Для эксплуатации дома	13	02.0.10	1 888	225,77	426 253,76
17917	Респ. Северная Осетия - Алания, р-н Правобережный, с. Хумалаг, ул. Кирова, 158	Правобережный	15:03:0100157:11	003002000000 Земли населенных пунктов	Для ведения личного подсобного хозяйства	13	02.0.20	2 451	225,77	553 362,27
17918	Респ. Северная Осетия - Алания, р-н Правобережный, с. Хумалаг, ул. Кирова, дом 162	Правобережный	15:03:0100157:12	003002000000 Земли населенных пунктов	Для эксплуатации дома	13	02.0.10	2 000	225,77	451 540,00
17919	Респ. Северная Осетия - Алания, р-н Правобережный, с. Хумалаг, ул. Кирова, дом 160	Правобережный	15:03:0100157:13	003002000000 Земли населенных пунктов	Для ведения личного подсобного хозяйства	13	02.0.20	2 615	225,77	590 388,55
17920	Республика Северная Осетия-Алания, Правобережный район, с.Хумалаг, ул.Кирова, 170	Правобережный	15:03:0100157:134	003002000000 Земли населенных пунктов	Для ведения личного подсобного хозяйства	13	02.0.20	2 283	225,77	515 432,91
17921	Российская Федерация, Республика Северная Осетия-Алания, Правобережный район, с.Хумалаг, ул.Сталина, 181	Правобережный	15:03:0100157:138	003002000000 Земли населенных пунктов	Для ведения личного подсобного хозяйства	13	02.0.20	2 272	225,77	512 949,44
17922	Северная Осетия - Алания респ. р-н Правобережный, с Хумалаг, ул Сталина, 189	Правобережный	15:03:0100157:14	003002000000 Земли населенных пунктов	Для ведения личного подсобного хозяйства	13	02.0.20	2 044	225,77	461 473,88
17923	Северная Осетия - Алания респ. р-н Правобережный, с Хумалаг, ул Кирова, 166	Правобережный	15:03:0100157:15	003002000000 Земли населенных пунктов	Для ведения личного подсобного хозяйства	13	02.0.20	1 484	225,77	335 042,68
17924	Северная Осетия - Алания респ. р-н Правобережный, с Хумалаг, ул Сталина, 191	Правобережный	15:03:0100157:16	003002000000 Земли населенных пунктов	Для ведения личного подсобного хозяйства	13	02.0.20	2 502	225,77	564 876,54
17925	Республика Северная Осетия-Алания, р-н Правобережный, с. Хумалаг, ул. Кирова, 168	Правобережный	15:03:0100157:17	003002000000 Земли населенных пунктов	Для ведения личного подсобного хозяйства	13	02.0.20	1 689	225,77	381 325,53
17926	Республика Северная Осетия-Алания, р-н Правобережный, с. Хумалог, ул. Сталина № 193	Правобережный	15:03:0100157:18	003002000000 Земли населенных пунктов	Для ведения личного подсобного хозяйства	13	02.0.20	3 025	225,77	682 954,25
17927	Респ. Северная Осетия - Алания, р-н Правобережный, с. Хумалаг, ул. Кирова, 164	Правобережный	15:03:0100157:19	003002000000 Земли населенных пунктов	Для ведения личного подсобного хозяйства	13	02.0.20	2 540	225,77	573 455,80
17928	Респ. Северная Осетия - Алания, р-н Правобережный, с. Хумалаг, ул. Сталина, дом 179	Правобережный	15:03:0100157:2	003002000000 Земли населенных пунктов	Для эксплуатации дома	13	02.0.10	2 516	225,77	568 037,32
17929	Республика Северная Осетия-Алания, р-н Правобережный, с. Хумалаг, ул. Сталина, 195	Правобережный	15:03:0100157:20	003002000000 Земли населенных пунктов	Для ведения личного подсобного хозяйства	13	02.0.20	2 000	225,77	451 540,00
17930	Респ. Северная Осетия - Алания, р-н Правобережный, с. Хумалаг, ул. Кирова, 172	Правобережный	15:03:0100157:21	003002000000 Земли населенных пунктов	Для ведения личного подсобного хозяйства	13	02.0.20	1 682	225,77	379 745,14
17931	Респ. Северная Осетия - Алания, р-н Правобережный, с. Хумалаг, ул. Кирова, 170	Правобережный	15:03:0100157:22	003002000000 Земли населенных пунктов	Для ведения личного подсобного хозяйства	13	02.0.20	2 000	225,77	451 540,00
17932	Респ. Северная Осетия - Алания, р-н Правобережный, с. Хумалаг, ул. Сталина, дом 183	Правобережный	15:03:0100157:4	003002000000 Земли населенных пунктов	Для ведения личного подсобного хозяйства	13	02.0.20	2 057	225,77	464 408,89
17933	Респ. Северная Осетия - Алания, р-н Правобережный, с. Хумалаг, ул. Сталина, дом 185	Правобережный	15:03:0100157:5	003002000000 Земли населенных пунктов	Для ведения личного подсобного хозяйства	13	02.0.20	1 597	225,77	360 554,69
17934	Северная Осетия - Алания респ. р-н Правобережный, с Хумалаг, ул Сталина, дом 187	Правобережный	15:03:0100157:6	003002000000 Земли населенных пунктов	Для ведения личного подсобного хозяйства	13	02.0.20	3 643	225,77	822 480,11
17935	Респ. Северная Осетия - Алания, р-н Правобережный, с. Хумалаг, ул. Кирова, дом 150	Правобережный	15:03:0100157:7	003002000000 Земли населенных пунктов	Для эксплуатации дома	13	02.0.10	1 495	225,77	337 577,69
17936	Респ. Северная Осетия - Алания, р-н Правобережный, с. Хумалаг, ул. Кирова, 152	Правобережный	15:03:0100157:8	003002000000 Земли населенных пунктов	Для ведения личного подсобного хозяйства	13	02.0.20	2 331	225,77	526 269,87
17937	Респ. Северная Осетия - Алания, р-н Правобережный, с. Хумалаг, ул. Кирова, 154	Правобережный	15:03:0100157:9	003002000000 Земли населенных пунктов	Для ведения личного подсобного хозяйства	13	02.0.20	2 500	225,77	564 425,00
17938	Респ. Северная Осетия - Алания, р-н Правобережный, с. Хумалаг, ул. Ленина, дом 156	Правобережный	15:03:0100158:10	003002000000 Земли населенных пунктов	Для ведения личного подсобного хозяйства	13	02.0.20	2 340	225,77	528 301,80
17939	Северная Осетия - Алания респ. р-н Правобережный, с. Хумалаг, ул. Ленина, 158	Правобережный	15:03:0100158:11	003002000000 Земли населенных пунктов	Для ведения личного подсобного хозяйства	13	02.0.20	2 265	225,77	511 369,05
17940	Респ. Северная Осетия - Алания, р-н Правобережный, с. Хумалаг, ул. Ленина, 160	Правобережный	15:03:0100158:12	003002000000 Земли населенных пунктов	для ведения личного подсобного хозяйства	13	02.0.20	2 942	225,77	664 215,34
17941	Респ Северная Осетия - Алания Правобережный р-н. с Хумалаг	Правобережный	15:03:0100158:137	003002000000 Земли населенных пунктов	Для ведения личного подсобного хозяйства	13	02.0.20	9 990	225,77	2 255 442,30
17942	Республика Северная Осетия - Алания, р-н. Правобережный, с. Хумалаг, ул. Ленина, 166 "б"	Правобережный	15:03:0100158:138	003002000000 Земли населенных пунктов	Для ведения личного подсобного хозяйства	13	02.0.20	1 500	225,77	338 655,00
17943	Российская Федерация, Республика Северная Осетия-Алания, Правобережный район, с. Хумалаг, ул. Ленина, 168	Правобережный	15:03:0100158:140	003002000000 Земли населенных пунктов	Для ведения личного подсобного хозяйства	13	02.0.20	1 577	225,77	356 039,29
17944	Республика Северная Осетия-Алания, р-н Правобережный, с. Хумалаг, ул. Бр. Цидуговых, 199	Правобережный	15:03:0100158:15	003002000000 Земли населенных пунктов	Для ведения личного подсобного хозяйства	13	02.0.20	2 334	225,77	526 947,18
17945	Республика Северная Осетия-Алания, р-н Правобережный, с. Хумалаг, ул. Бр.Цидуговых. 193	Правобережный	15:03:0100158:16	003002000000 Земли населенных пунктов	Для ведения личного подсобного хозяйства	13	02.0.20	2 656	225,77	599 645,12
17946	Республика Северная Осетия-Алания, р-н Правобережный, с. Хумалаг, ул. Бр.Цидуговых, 197	Правобережный	15:03:0100158:17	003002000000 Земли населенных пунктов	Для ведения личного подсобного хозяйства	13	02.0.20	2 118	225,77	478 180,86
17947	Республика Северная Осетия-Алания, р-н Правобережный, с. Хумалаг, ул. Бр.Цидуговых, 195	Правобережный	15:03:0100158:18	003002000000 Земли населенных пунктов	Для ведения личного подсобного хозяйства	13	02.0.20	2 312	225,77	521 980,24
17948	Республика Северная Осетия-Алания, р-н Правобережный, с Хумалаг, ул Братьев Цидуговых. 207	Правобережный	15:03:0100158:19	003002000000 Земли населенных пунктов	Для ведения личного подсобного хозяйства	13	02.0.20	1 978	225,77	446 573,06
17949	Республика Северная Осетия-Алания, р-н Правобережный, с Хумалаг, ул Ленина. 162	Правобережный	15:03:0100158:20	003002000000 Земли населенных пунктов	Для ведения личного подсобного хозяйства	13	02.0.20	1 376	225,77	310 659,52
17950	Республика Северная Осетия-Алания, р-н Правобережный, с. Хумалаг, ул. Ленина, 164	Правобережный	15:03:0100158:21	003002000000 Земли населенных пунктов	Для ведения личного подсобного хозяйства	13	02.0.20	1 549	225,77	349 717,73
17951	Российская Федерация, Республика Северная Осетия-Алания, Правобережный район, с. Хумалаг, ул. Братьев Цидуговых. 201	Правобережный	15:03:0100158:22	003002000000 Земли населенных пунктов	Для ведения личного подсобного хозяйства	13	02.0.20	2 004	225,77	452 443,08
17952	Российская Федерация, Республика Северная Осетия-Алания, Правобережный район, с. Хумалаг, ул. Братьев Цидуговых. 203	Правобережный	15:03:0100158:23	003002000000 Земли населенных пунктов	Для ведения личного подсобного хозяйства	13	02.0.20	2 027	225,77	457 635,79
17953	Российская Федерация, Республика Северная Осетия-Алания, Правобережный район, с. Хумалаг, ул. Братьев Цидуговых, 205	Правобережный	15:03:0100158:25	003002000000 Земли населенных пунктов	для ведения личного подсобного хозяйства	13	02.0.20	2 046	225,77	461 925,42
17954	Респ. Северная Осетия - Алания, р-н Правобережный, с. Хумалаг, ул. Ленина, 166	Правобережный	15:03:0100158:26	003002000000 Земли населенных пунктов	Для ведения личного подсобного хозяйства	13	02.0.20	1 548	225,77	349 491,96
17955	Респ. Северная Осетия - Алания, р-н Правобережный, с. Хумалаг, ул. Ленина, дом 154	Правобережный	15:03:0100158:9	003002000000 Земли населенных пунктов	Для ведения личного подсобного хозяйства	13	02.0.20	2 730	225,77	616 352,10
17956	Российская Федерация, Республика Северная Осетия-Алания, Правобережный район, с. Хумалаг, ул. Суворова, 183	Правобережный	15:03:0100159:10	003002000000 Земли населенных пунктов	Для эксплуатации жилого дома и ведения личного подсобного хозяйства	13	02.0.20	2 288	225,77	516 561,76

№ п/п	Местоположение ЗУ	Район	Кадастровый номер ЗУ	Категория земель	Разрешенное использование по документу	Код вида разрешенного использования (в соответствии с классификатором видов разрешенного использования земельных участков)	Вид использования объектов недвижимости	Площадь	УПКС	КС
17957	Российская Федерация, Республика Северная Осетия-Алания, Правобережный район, с. Хумалаг, ул. Суворова, 185	Правобережный	15:03:0100159:11	003002000000 Земли населенных пунктов	Для ведения личного подсобного хозяйства	13	02:020	2 106	225,77	475 471,62
17958	Российская Федерация, Республика Северная Осетия-Алания, Правобережный район, с. Хумалаг, ул. Суворова, 189	Правобережный	15:03:0100159:2	003002000000 Земли населенных пунктов	Под жилую застройку	13	02:010	1 995	225,77	450 411,15
17959	Российская Федерация, Республика Северная Осетия-Алания, Правобережный район, с. Хумалаг, ул. Суворова, 79	Правобережный	15:03:0100159:3	003002000000 Земли населенных пунктов	Для эксплуатации дома	13	02:010	3 444	225,77	777 551,88
17960	Российская Федерация, Республика Северная Осетия-Алания, Правобережный район, с. Хумалаг, ул. Суворова, 95	Правобережный	15:03:0100159:6	003002000000 Земли населенных пунктов	Для ведения личного подсобного хозяйства	13	02:020	2 272	225,77	512 949,44
17961	Российская Федерация, Республика Северная Осетия-Алания, Правобережный район, с. Хумалаг, ул. Суворова, 99	Правобережный	15:03:0100159:7	003002000000 Земли населенных пунктов	Для ведения личного подсобного хозяйства	13	02:020	2 152	225,77	485 857,04
17962	Российская Федерация, Республика Северная Осетия-Алания, Правобережный район, с. Хумалаг, ул. Моргоева, 32-с	Правобережный	15:03:0100160:10	003002000000 Земли населенных пунктов	Для ведения личного подсобного хозяйства	13	02:020	3 053	225,77	689 275,81
17963	Российская Федерация, Республика Северная Осетия-Алания, Правобережный район, с. Хумалаг, ул. Моргоева, 32-т	Правобережный	15:03:0100160:11	003002000000 Земли населенных пунктов	Для ведения личного подсобного хозяйства	13	02:020	3 000	225,77	677 310,00
17964	Российская Федерация, Республика Северная Осетия-Алания, Правобережный район, с. Хумалаг, ул. Моргоева, 32-у	Правобережный	15:03:0100160:12	003002000000 Земли населенных пунктов	Для ведения личного подсобного хозяйства	13	02:020	3 000	225,77	677 310,00
17965	Российская Федерация, Республика Северная Осетия-Алания, Правобережный район, с. Хумалаг	Правобережный	15:03:0100160:125	003002000000 Земли населенных пунктов	Для ведения личного подсобного хозяйства	13	02:020	2 228	225,77	503 015,56
17966	Российская Федерация, Республика Северная Осетия-Алания, Правобережный район, с. Хумалаг, ул. Моргоева, 32 "к"	Правобережный	15:03:0100160:3	003002000000 Земли населенных пунктов	Для ведения личного подсобного хозяйства	13	02:020	1 684	225,77	380 196,68
17967	Российская Федерация, Республика Северная Осетия-Алания, Правобережный район, с. Хумалаг, ул. Моргоева, 32 "о"	Правобережный	15:03:0100160:4	003002000000 Земли населенных пунктов	Для ведения личного подсобного хозяйства	13	02:020	2 525	225,77	570 069,25
17968	Российская Федерация, Республика Северная Осетия-Алания, Правобережный район, с. Хумалаг, ул. Моргоева, 32 "п"	Правобережный	15:03:0100160:5	003002000000 Земли населенных пунктов	Для ведения личного подсобного хозяйства	13	02:020	2 139	225,77	482 922,03
17969	Российская Федерация, Республика Северная Осетия-Алания, Правобережный район, с. Хумалаг, ул. Моргоева, 32-я	Правобережный	15:03:0100160:6	003002000000 Земли населенных пунктов	Для ведения личного подсобного хозяйства	13	02:020	1 875	225,77	423 318,75
17970	Российская Федерация, Республика Северная Осетия-Алания, Правобережный муниципальный район, с. Хумалаг, ул. Моргоева, 32"н"	Правобережный	15:03:0100160:8	003002000000 Земли населенных пунктов	Для ведения личного подсобного хозяйства	13	02:020	1 987	225,77	448 604,99
17971	Российская Федерация, Республика Северная Осетия-Алания, Правобережный район, с. Хумалаг, ул. Моргоева, 32 "м"	Правобережный	15:03:0100160:9	003002000000 Земли населенных пунктов	Для ведения личного подсобного хозяйства	13	02:020	1 998	225,77	449 282,30
17972	Респ. Северная Осетия - Алания, р-н Правобережный, с. Хумалаг	Правобережный	15:03:0100161:1	003002000000 Земли населенных пунктов	Резервные территории	12	12:030	30 000	1,49	44 700,00
17973	Российская Федерация, Республика Северная Осетия-Алания, Правобережный район, с. Хумалаг, ул. Моргоева, 2 "б"	Правобережный	15:03:0100161:110	003002000000 Земли населенных пунктов	Для ведения личного подсобного хозяйства	13	02:020	3 689	225,77	832 865,53
17974	Российская Федерация, Республика Северная Осетия-Алания, Правобережный район, с. Хумалаг, ул. Суворова, 89	Правобережный	15:03:0100161:3	003002000000 Земли населенных пунктов	Для ведения личного подсобного хозяйства	13	02:020	4 602	225,77	1 038 993,54
17975	Респ. Северная Осетия - Алания, р-н Правобережный, с. Хумалаг	Правобережный	15:03:0100162:1	003002000000 Земли населенных пунктов	Резервные территории	12	12:030	30 000	1,49	44 700,00
17976	Российская Федерация, Республика Северная Осетия-Алания, Правобережный район, с. Хумалаг, ул. Моргоева	Правобережный	15:03:0100162:116	003002000000 Земли населенных пунктов	Для ведения личного подсобного хозяйства	13	02:020	1 506	225,77	340 089,62
17977	Респ. Северная Осетия - Алания, р-н Правобережный, с. Хумалаг, ул. Моргоева, дом 106	Правобережный	15:03:0100162:2	003002000000 Земли населенных пунктов	Для индивидуального жилищного строительства и ведения личного подсобного хозяйства	13	02:020	2 519	225,77	568 714,63
17978	Российская Федерация, Республика Северная Осетия-Алания, Правобережный муниципальный район, с. Хумалаг, ул. Моргоева, 8"г"	Правобережный	15:03:0100162:3	003002000000 Земли населенных пунктов	Индивидуальное жилищное строительство	13	02:010	1 325	225,77	299 145,25
17979	Российская Федерация, Республика Северная Осетия-Алания, Правобережный район, с. Хумалаг, ул. Моргоева, 8 "в"	Правобережный	15:03:0100162:4	003002000000 Земли населенных пунктов	Для ведения личного подсобного хозяйства	13	02:020	1 536	225,77	346 782,72
17980	Российская Федерация, Республика Северная Осетия-Алания, Правобережный район, с. Хумалаг, ул. Суворова, 47	Правобережный	15:03:0100163:1	003002000000 Земли населенных пунктов	Для ведения личного подсобного хозяйства	13	02:020	2 273	225,77	513 175,21
17981	Республика Северная Осетия-Алания, р-н Правобережный, с Хумалаг, ул Суворова, 75	Правобережный	15:03:0100163:10	003002000000 Земли населенных пунктов	Для ведения личного подсобного хозяйства	13	02:020	2 126	225,77	479 987,02
17982	Российская Федерация, Республика Северная Осетия-Алания, Правобережный район, с. Хумалаг, ул. Ю.Албегова, 40	Правобережный	15:03:0100163:11	003002000000 Земли населенных пунктов	Для строительства жилого дома	13	02:010	1 923	225,77	434 155,71
17983	Российская Федерация, Республика Северная Осетия-Алания, Правобережный район, с. Хумалаг, ул. Ю Албегова, 44	Правобережный	15:03:0100163:13	003002000000 Земли населенных пунктов	Для строительства жилого дома	13	02:010	1 644	225,77	371 165,88
17984	Республика Северная Осетия-Алания, р-н Правобережный, с. Хумалаг, ул. Ю.Албегова, 48	Правобережный	15:03:0100163:14	003002000000 Земли населенных пунктов	Для ведения личного подсобного хозяйства	13	02:020	1 394	225,77	314 723,38
17985	Республика Северная Осетия - Алания, Правобережный район, с. Хумалаг, ул. Ю.Албегова, 62	Правобережный	15:03:0100163:156	003002000000 Земли населенных пунктов	Для ведения личного подсобного хозяйства	13	02:020	1 677	225,77	378 616,29
17986	Республика Северная Осетия-Алания, р-н Правобережный, с. Хумалаг, ул. Ю.Албегова, 54	Правобережный	15:03:0100163:17	003002000000 Земли населенных пунктов	Для ведения личного подсобного хозяйства	13	02:020	1 510	225,77	340 912,70
17987	Респ. Северная Осетия - Алания, р-н Правобережный, с. Хумалаг, ул. Ю. Албегова, дом 52	Правобережный	15:03:0100163:18	003002000000 Земли населенных пунктов	Для ведения личного подсобного хозяйства	13	02:020	1 536	225,77	346 782,72
17988	Республика Северная Осетия-Алания, р-н Правобережный, с Хумалаг, ул Ю Албегова, д 56	Правобережный	15:03:0100163:19	003002000000 Земли населенных пунктов	Для ведения личного подсобного хозяйства	13	02:020	1 447	225,77	326 689,19
17989	Северная Осетия - Алания респ. р-н Правобережный, с. Хумалаг, ул Ю Албегова, 58	Правобережный	15:03:0100163:20	003002000000 Земли населенных пунктов	Для ведения личного подсобного хозяйства	13	02:020	1 736	225,77	391 936,72
17990	Республика Северная Осетия-Алания, р-н Правобережный, с Хумалаг, ул Ю.Албегова, д 60а	Правобережный	15:03:0100163:21	003002000000 Земли населенных пунктов	Для эксплуатации дома	13	02:010	1 500	225,77	338 655,00
17991	Российская Федерация, Республика Северная Осетия-Алания, Правобережный район, с. Хумалаг, ул. Ю Албегова, 42	Правобережный	15:03:0100163:22	003002000000 Земли населенных пунктов	Для эксплуатации жилого дома и ведения личного подсобного хозяйства	13	02:010	2 137	225,77	482 470,49
17992	Российская Федерация, Республика Северная Осетия-Алания, Правобережный район, с. Хумалаг, ул. Албегова, 36	Правобережный	15:03:0100163:23	003002000000 Земли населенных пунктов	Для эксплуатации индивидуального жилого дома	13	02:010	2 230	225,77	503 467,10
17993	Респ. Северная Осетия - Алания, р-н Правобережный, с. Хумалаг, ул Ю Албегова, дом 66	Правобережный	15:03:0100163:24	003002000000 Земли населенных пунктов	Для ведения личного подсобного хозяйства	13	02:020	1 910	225,77	431 220,70
17994	Респ. Северная Осетия - Алания, р-н Правобережный, с. Хумалаг, ул. Ю. Албегова, дом 68	Правобережный	15:03:0100163:25	003002000000 Земли населенных пунктов	Для ведения личного подсобного хозяйства	13	02:020	4 023	225,77	908 272,71
17995	Респ. Северная Осетия - Алания, р-н Правобережный, с. Хумалаг, ул. Ю. Албегова, дом 64	Правобережный	15:03:0100163:27	003002000000 Земли населенных пунктов	Для ведения личного подсобного хозяйства	13	02:020	1 784	225,77	402 773,68
17996	Северная Осетия - Алания респ. р-н Правобережный, с Хумалаг, ул Ю.Албегова, 60	Правобережный	15:03:0100163:28	003002000000 Земли населенных пунктов	Для строительства жилого дома	13	02:010	1 760	225,77	397 355,20
17997	Северная Осетия - Алания респ. р-н Правобережный, с Хумалаг, ул Ю.Албегова, 50	Правобережный	15:03:0100163:29	003002000000 Земли населенных пунктов	Для ведения личного подсобного хозяйства	13	02:020	1 386	225,77	312 917,22

№ п/п	Местоположение ЗУ	Район	Кадастровый номер ЗУ	Категория земель	Разрешенное использование по документу	Код вида разрешенного использования (в соответствии с классификатором видов разрешенного использования земельных участков)	Вид использования объектов недвижимости	Площадь	УПКС	КС
17998	Российская Федерация, Республика Северная Осетия-Алания, Правобережный район, с. Хумалаг, ул. Суворова. 57	Правобережный	15:03:0100163:3	003002000000 Земли населенных пунктов	Для ведения личного подсобного хозяйства	13	02.0.20	2 068	225,77	466 892,36
17999	Северная Осетия - Алания респ, р-н Правобережный, с. Хумалаг, ул. Суворова, 71 "а"	Правобережный	15:03:0100163:32	003002000000 Земли населенных пунктов	Для ведения личного подсобного хозяйства	13	02.0.20	2 347	225,77	529 882,19
18000	Республика Северная Осетия-Алания, р-н Правобережный, с. Хумалаг, ул. Ю.Албегова. 72	Правобережный	15:03:0100163:41	003002000000 Земли населенных пунктов	Для ведения личного подсобного хозяйства	13	02.0.20	1 944	225,77	438 896,88
18001	Респ. Северная Осетия - Алания, р-н Правобережный, с. Хумалаг, ул. Суворова, 67	Правобережный	15:03:0100163:43	003002000000 Земли населенных пунктов	Для ведения личного подсобного хозяйства	13	02.0.20	3 151	225,77	711 401,27
18002	Северная Осетия - Алания респ, р-н Правобережный, с. Хумалаг, ул. Суворова, 33	Правобережный	15:03:0100163:8	003002000000 Земли населенных пунктов	Для ведения личного подсобного хозяйства	13	02.0.20	2 263	225,77	510 917,51
18003	Республика Северная Осетия-Алания, р-н Правобережный, с. Хумалаг, ул. Суворова, 73	Правобережный	15:03:0100163:9	003002000000 Земли населенных пунктов	Эксплуатация фермы	1	01.0.70	3 937	93,70	368 896,90
18004	Российская Федерация, Республика Северная Осетия-Алания, Правобережный район, с. Хумалаг, ул. Ю.Албегова. 28	Правобережный	15:03:0100164:10	003002000000 Земли населенных пунктов	Для ведения личного подсобного хозяйства	13	02.0.20	2 365	225,77	533 946,05
18005	Российская Федерация, Республика Северная Осетия-Алания, Правобережный район, с. Хумалаг, ул. Суворова. 39	Правобережный	15:03:0100164:11	003002000000 Земли населенных пунктов	Для ведения личного подсобного хозяйства	13	02.0.20	2 352	225,77	531 011,04
18006	Российская Федерация, Республика Северная Осетия-Алания, Правобережный район, с. Хумалаг, ул. Ю.Албегова, 34	Правобережный	15:03:0100164:12	003002000000 Земли населенных пунктов	Для ведения личного подсобного хозяйства	13	02.0.20	2 481	225,77	560 135,37
18007	Российская Федерация, Республика Северная Осетия-Алания, Правобережный район, с. Хумалаг, ул. Суворова, 51	Правобережный	15:03:0100164:14	003002000000 Земли населенных пунктов	Для ведения личного подсобного хозяйства	13	02.0.20	2 259	225,77	510 014,43
18008	Республика Северная Осетия-Алания, р-н Правобережный, с Хумалаг, ул Суворова. д 65	Правобережный	15:03:0100164:18	003002000000 Земли населенных пунктов	Для ведения личного подсобного хозяйства	13	02.0.20	4 120	225,77	930 172,40
18009	Российская Федерация, Республика Северная Осетия-Алания, Правобережный район, с. Хумалаг, ул. Ю. Албегова. 30	Правобережный	15:03:0100164:20	003002000000 Земли населенных пунктов	Для ведения личного подсобного хозяйства	13	02.0.20	2 421	225,77	546 589,17
18010	Российская Федерация, Республика Северная Осетия-Алания, Правобережный район, с. Хумалаг, ул. Ю.Албегова, 18	Правобережный	15:03:0100164:21	003002000000 Земли населенных пунктов	Для ведения личного подсобного хозяйства	13	02.0.20	2 551	225,77	575 939,27
18011	Российская Федерация, Республика Северная Осетия-Алания, Правобережный район, с. Хумалаг, ул. Ю.Албегова, 28"а"	Правобережный	15:03:0100164:22	003002000000 Земли населенных пунктов	Для ведения личного подсобного хозяйства	13	02.0.20	2 329	225,77	525 818,33
18012	Российская Федерация, Республика Северная Осетия-Алания, Правобережный район, с. Хумалаг, ул. Суворова, 61	Правобережный	15:03:0100164:24	003002000000 Земли населенных пунктов	Для ведения личного подсобного хозяйства	13	02.0.20	2 008	225,77	453 346,16
18013	Российская Федерация, Республика Северная Осетия-Алания, Правобережный район, с. Хумалаг, ул. Ю. Албегова. 26	Правобережный	15:03:0100164:4	003002000000 Земли населенных пунктов	Для эксплуатации дома	13	02.0.10	2 168	225,77	489 469,36
18014	Российская Федерация, Республика Северная Осетия-Алания, Правобережный район, с. Хумалаг, ул. Ю.Албегова, 24	Правобережный	15:03:0100164:5	003002000000 Земли населенных пунктов	Для эксплуатации дома	13	02.0.10	2 589	225,77	584 518,53
18015	Российская Федерация, Республика Северная Осетия-Алания, Правобережный район, с. Хумалаг, ул. Ю.Албегова, 22	Правобережный	15:03:0100164:6	003002000000 Земли населенных пунктов	Для ведения личного подсобного хозяйства	13	02.0.20	3 558	225,77	803 289,66
18016	Российская Федерация, Республика Северная Осетия-Алания, Правобережный район, с. Хумалаг, ул. Ю. Албегова. 20	Правобережный	15:03:0100164:7	003002000000 Земли населенных пунктов	Для ведения личного подсобного хозяйства	13	02.0.20	3 199	225,77	722 238,23
18017	Российская Федерация, Республика Северная Осетия-Алания, Правобережный район, с. Хумалаг, ул. Ю. Албегова. 16	Правобережный	15:03:0100164:8	003002000000 Земли населенных пунктов	Для ведения личного подсобного хозяйства	13	02.0.20	3 007	225,77	678 890,39
18018	Российская Федерация, Республика Северная Осетия-Алания, Правобережный район, с. Хумалаг, ул. Суворова. 49	Правобережный	15:03:0100164:9	003002000000 Земли населенных пунктов	Для ведения личного подсобного хозяйства	13	02.0.20	2 309	225,77	539 364,53
18019	Республика Северная Осетия-Алания, р-н Правобережный, с. Хумалаг, ул. Ю. Албегова. 12	Правобережный	15:03:0100165:1	003002000000 Земли населенных пунктов	Для ведения личного подсобного хозяйства	13	02.0.20	2 564	225,77	578 874,28
18020	Респ. Северная Осетия - Алания, р-н Правобережный, с. Хумалаг, ул. Ю.Албегова, 8	Правобережный	15:03:0100165:11	003002000000 Земли населенных пунктов	Для ведения личного подсобного хозяйства	13	02.0.20	2 190	225,77	494 436,30
18021	Российская Федерация, Республика Северная Осетия-Алания, Правобережный район, с. Хумалаг, ул. Суворова. 31 "А"	Правобережный	15:03:0100165:123	003002000000 Земли населенных пунктов	Под строительство жилого дома	13	02.0.10	1 999	225,77	451 314,23
18022	Российская Федерация, Республика Северная Осетия-Алания, Правобережный район, с. Хумалаг, ул. Ю.Албегова, 10	Правобережный	15:03:0100165:2	003002000000 Земли населенных пунктов	Для ведения личного подсобного хозяйства	13	02.0.20	2 498	225,77	563 973,46
18023	Российская Федерация, Республика Северная Осетия-Алания, Правобережный район, с. Хумалаг, ул. Моргоева, 32 "г"	Правобережный	15:03:0100165:3	003002000000 Земли населенных пунктов	Для ведения личного подсобного хозяйства	13	02.0.20	1 583	225,77	357 393,91
18024	Российская Федерация, Республика Северная Осетия-Алания, Правобережный район, с. Хумалаг, ул. Моргоева, 32 "е"	Правобережный	15:03:0100165:4	003002000000 Земли населенных пунктов	Для ведения личного подсобного хозяйства	13	02.0.20	1 562	225,77	352 652,74
18025	Республика Северная Осетия-Алания, р-н Правобережный, с Хумалаг, ул Суворова, д 37	Правобережный	15:03:0100165:5	003002000000 Земли населенных пунктов	Для ведения личного подсобного хозяйства	13	02.0.20	2 511	225,77	566 908,47
18026	Республика Северная Осетия - Алания, р-н Правобережный, с. Хумалаг, ул. Суворова, 29	Правобережный	15:03:0100165:6	003002000000 Земли населенных пунктов	Для ведения личного подсобного хозяйства	13	02.0.20	1 945	225,77	439 122,65
18027	Республика Северная Осетия - Алания, р-н Правобережный, с. Хумалаг, ул. Суворова. 27	Правобережный	15:03:0100165:7	003002000000 Земли населенных пунктов	Для ведения личного подсобного хозяйства	13	02.0.20	2 110	225,77	476 374,70
18028	Респ. Северная Осетия - Алания, р-н Правобережный, с. Хумалаг, ул. Ю.Албегова, дом 14	Правобережный	15:03:0100165:8	003002000000 Земли населенных пунктов	Для ведения личного подсобного хозяйства	13	02.0.20	2 441	225,77	551 104,57
18029	Северная Осетия - Алания респ, р-н Правобережный, с. Хумалаг, ул. Суворова, 23	Правобережный	15:03:0100165:9	003002000000 Земли населенных пунктов	Ведение личного подсобного хозяйства	13	02.0.20	2 733	225,77	617 029,41
18030	Российская Федерация, Республика Северная Осетия-Алания, Правобережный район, с. Хумалаг, ул. Суворова. 1	Правобережный	15:03:0100166:1	003002000000 Земли населенных пунктов	Для ведения личного подсобного хозяйства	13	02.0.20	2 332	225,77	526 495,64
18031	Российская Федерация, Республика Северная Осетия-Алания, Правобережный район, с. Хумалаг, ул. Суворова, 7	Правобережный	15:03:0100166:10	003002000000 Земли населенных пунктов	Для ведения личного подсобного хозяйства	13	02.0.20	1 630	225,77	368 005,10
18032	Республика Северная Осетия — Алания, р-н Правобережный, с Хумалаг, Ленина ул	Правобережный	15:03:0100166:123	003002000000 Земли населенных пунктов	для ведения личного подсобного хозяйства	13	02.0.20	2 085	225,77	470 730,45
18033	Республика Северная Осетия — Алания, р-н Правобережный, с Хумалаг, Суворова ул	Правобережный	15:03:0100166:124	003002000000 Земли населенных пунктов	для ведения личного подсобного хозяйства	13	02.0.20	2 180	225,77	492 178,60
18034	Российская Федерация, Республика Северная Осетия-Алания, Правобережный район, с. Хумалаг, ул. Суворова. 3	Правобережный	15:03:0100166:2	003002000000 Земли населенных пунктов	Для ведения личного подсобного хозяйства	13	02.0.20	2 360	225,77	532 817,20
18035	Российская Федерация, Республика Северная Осетия - Алания, Правобережный район, с. Хумалаг, ул. Моргоева. 95	Правобережный	15:03:0100166:3	003002000000 Земли населенных пунктов	Для ведения личного подсобного хозяйства	13	02.0.20	2 826	225,77	638 026,02
18036	Респ. Северная Осетия - Алания, р-н Правобережный, с. Хумалаг, ул. Суворова, дом 1"в"	Правобережный	15:03:0100166:4	003002000000 Земли населенных пунктов	Для эксплуатации жилого дома и ведения личного подсобного хозяйства	13	02.0.10	1 505	225,77	339 783,85
18037	Российская Федерация, Республика Северная Осетия-Алания, Правобережный район, с. Хумалаг, ул. Моргоева. дом 32-з	Правобережный	15:03:0100166:5	003002000000 Земли населенных пунктов	Для ведения личного подсобного хозяйства	13	02.0.20	2 500	225,77	564 425,00
18038	Российская Федерация, Республика Северная Осетия-Алания, Правобережный район, с. Хумалаг, ул. Моргоева. 32 "ж"	Правобережный	15:03:0100166:6	003002000000 Земли населенных пунктов	Для ведения личного подсобного хозяйства	13	02.0.20	2 500	225,77	564 425,00

№ пп	Местоположение ЗУ	Район	Кадастровый номер ЗУ	Категория земель	Разрешенное использование по документу	Код вида разрешенного использования (в соответствии с классификатором видов разрешенного использования земельных участков)	Вид использования объектов недвижимости	Площадь	УПКС	КС
18039	Респ. Северная Осетия - Алания, р-н Правобережный, с. Хумалаг, ул. Суворова, дом 1 "г"	Правобережный	15:03:0100166:7	0030020000000 Земли населенных пунктов	Для эксплуатации жилого дома и ведения личного подсобного хозяйства	13	02.0.20	1 442	225,77	325 560,34
18040	Российская Федерация, Республика Северная Осетия-Алания, Правобережный Муниципальный район, с. Хумалаг, ул. Суворова, 9	Правобережный	15:03:0100166:8	0030020000000 Земли населенных пунктов	Для ведения личного подсобного хозяйства	13	02.0.20	1 675	225,77	378 164,75
18041	Респ. Северная Осетия - Алания, р-н Правобережный, с. Хумалаг, ул. Цидуговых, 206	Правобережный	15:03:0100167:10	0030020000000 Земли населенных пунктов	Для ведения личного подсобного хозяйства	13	02.0.20	2 100	225,77	474 117,00
18042	Респ. Северная Осетия - Алания, р-н Правобережный, с. Хумалаг, ул. Бр. Цидуговых, 210	Правобережный	15:03:0100167:11	0030020000000 Земли населенных пунктов	Для ведения личного подсобного хозяйства	13	02.0.20	2 488	225,77	561 715,76
18043	Респ. Северная Осетия - Алания, р-н Правобережный, с. Хумалаг, ул. Бр.Цидуговых, 208	Правобережный	15:03:0100167:12	0030020000000 Земли населенных пунктов	Для ведения личного подсобного хозяйства	13	02.0.20	2 686	225,77	606 418,22
18044	Северная Осетия - Алания Респ. Правобережный р-н. с. Хумалаг, ул. Моргоева, 125.	Правобережный	15:03:0100167:123	0030020000000 Земли населенных пунктов	Для ведения личного подсобного хозяйства	13	02.0.20	1 511	225,77	341 138,47
18045	Республика Северная Осетия - Алания. Правобережный р-н. с.Хумалаг. ул.Бр.Цидуговых. 208 "а"	Правобережный	15:03:0100167:124	0030020000000 Земли населенных пунктов	Для ведения личного подсобного хозяйства	13	02.0.20	2 504	225,77	565 328,08
18046	Республика Северная Осетия-Алания. Правобережный р-н. с.Хумалаг. ул Бр Цидуговых. 210 "а"	Правобережный	15:03:0100167:125	0030020000000 Земли населенных пунктов	Для ведения личного подсобного хозяйства	13	02.0.20	2 339	225,77	528 076,03
18047	Республика Северная Осетия-Алания, р-н Правобережный, с Хумалаг, ул Бр Цидуговых, д 202	Правобережный	15:03:0100167:2	0030020000000 Земли населенных пунктов	Для ведения личного подсобного хозяйства	13	02.0.20	1 502	225,77	339 106,54
18048	Северная Осетия - Алания респ, р-н Правобережный, с Хумалаг, ул Моргоева, 115	Правобережный	15:03:0100167:3	0030020000000 Земли населенных пунктов	Для ведения личного подсобного хозяйства	13	02.0.20	2 499	225,77	564 199,23
18049	Российская Федерация, Республика Северная Осетия-Алания, Правобережный район, с. Хумалаг, ул. Бр. Цидуговь х, 200	Правобережный	15:03:0100167:4	0030020000000 Земли населенных пунктов	Для ведения личного подсобного хозяйства	13	02.0.20	2 209	225,77	498 725,93
18050	Республика Северная Осетия-Алания, р-н Правобережный, с. Хумалаг, ул. Бр.Цидуговых, №198	Правобережный	15:03:0100167:5	0030020000000 Земли населенных пунктов	Для ведения личного подсобного хозяйства	13	02.0.20	1 801	225,77	406 611,77
18051	Республика Северная Осетия-Алания, р-н Правобережный, с. Хумалаг, ул. Моргоева, 121	Правобережный	15:03:0100167:6	0030020000000 Земли населенных пунктов	Для ведения личного подсобного хозяйства	13	02.0.20	1 500	225,77	338 655,00
18052	Республика Северная Осетия-Алания, р-н Правобережный, с. Хумалаг, ул. Моргоева. 119	Правобережный	15:03:0100167:7	0030020000000 Земли населенных пунктов	Для ведения личного подсобного хозяйства	13	02.0.20	1 500	225,77	338 655,00
18053	Республика Северная Осетия-Алания, р-н Правобережный, с. Хумалаг, ул. Моргоева. 117	Правобережный	15:03:0100167:8	0030020000000 Земли населенных пунктов	Для ведения личного подсобного хозяйства	13	02.0.20	1 500	225,77	338 655,00
18054	Респ. Северная Осетия - Алания, р-н Правобережный, с. Хумалаг, ул. Бр. Цидуговых, 204	Правобережный	15:03:0100167:9	0030020000000 Земли населенных пунктов	Для ведения личного подсобного хозяйства	13	02.0.20	1 502	225,77	339 106,54
18055	Респ. Северная Осетия - Алания, р-н. Правобережный, с. Хумалаг	Правобережный	15:03:0100168:119	0030020000000 Земли населенных пунктов	Коммунальное обслуживание	6	03.0.12	41	231,42	9 488,22
18056	Российская Федерация, Республика Северная Осетия-Алания, Правобережный р-н, с Новый Батако	Правобережный	15:03:0100168:120	0030020000000 Земли населенных пунктов	Коммунальное обслуживание	6	03.0.12	41	266,10	10 910,10
18057	Респ. Северная Осетия - Алания, р-н Правобережный, с. Хумалаг	Правобережный	15:03:0100168:6	0030020000000 Земли населенных пунктов	Для эксплуатации существующих АГРС, крановых площадок, свеч и др. газопровода-отводи	6	03.0.12	492	231,42	113 858,64
18058	Северная Осетия - Алания респ. р-н Правобережный, с Хумалаг, ул Столица № 2 в	Правобережный	15:03:0100168:7	0030020000000 Земли населенных пунктов	Для ведения личного подсобного хозяйства	13	02.0.20	1 988	225,77	448 830,76
18059	Республика Северная Осетия-Алания, р-н Правобережный, с Хумалаг, ул Поселок СХТ, 3-я линия, д 5	Правобережный	15:03:0100169:2	0030020000000 Земли населенных пунктов	Для строительства жилого дома и ведения личного подсобного хозяйства	13	02.0.20	1 405	225,77	317 206,85
18060	Респ. Северная Осетия - Алания, р-н Правобережный, с. Хумалаг	Правобережный	15:03:0100170:1	0030020000000 Земли населенных пунктов	Резервные территории	12	12.0.30	28 290	1,49	42 152,10
18061	Респ. Северная Осетия - Алания, р-н Правобережный, с. Хумалаг, ул. Камбилеевская, дом 30	Правобережный	15:03:0100170:10	0030020000000 Земли населенных пунктов	Для ведения личного подсобного хозяйства	13	02.0.20	1 542	225,77	348 137,34
18062	Респ. Северная Осетия - Алания, р-н Правобережный, с. Хумалаг, ул. Камбилеевская, дом 28"а"	Правобережный	15:03:0100170:11	0030020000000 Земли населенных пунктов	Для ведения личного подсобного хозяйства	13	02.0.20	1 560	225,77	352 201,20
18063	Респ. Северная Осетия - Алания, р-н Правобережный, с. Хумалаг, ул. Камбилеевская, дом 32	Правобережный	15:03:0100170:12	0030020000000 Земли населенных пунктов	Для ведения личного подсобного хозяйства	13	02.0.20	1 576	225,77	355 813,52
18064	Российская Федерация, Республика Северная Осетия-Алания, Правобережный муниципальный район, с. Хумалаг, ул. Камбилеевская, 18	Правобережный	15:03:0100170:13	0030020000000 Земли населенных пунктов	Для ведения личного подсобного хозяйства	13	02.0.20	2 800	225,77	632 156,00
18065	Респ. Северная Осетия - Алания, р-н Правобережный, с. Хумалаг, ул. Камбилеевская, дом 4	Правобережный	15:03:0100170:14	0030020000000 Земли населенных пунктов	Для ведения личного подсобного хозяйства	13	02.0.20	2 484	225,77	560 812,68
18066	Российская Федерация, Республика Северная Осетия-Алания, Правобережный район, с. Хумалаг, ул Комбилеевская, 26	Правобережный	15:03:0100170:144	0030020000000 Земли населенных пунктов	Для ведения личного подсобного хозяйства	13	02.0.20	1 597	225,77	360 554,69
18067	Республика Северная Осетия-Алания, Правобережный р-н, с. Хумалаг	Правобережный	15:03:0100170:146	0030020000000 Земли населенных пунктов	Для ведения личного подсобного хозяйства	13	02.0.20	1 859	225,77	419 706,43
18068	Российская Федерация, Республика Северная Осетия-Алания, Правобережный район, с. Хумалаг, ул. Камбилеевская, 22	Правобережный	15:03:0100170:148	0030020000000 Земли населенных пунктов	Для ведения личного подсобного хозяйства	13	02.0.20	2 611	225,77	589 485,47
18069	Российская Федерация, Республика Северная Осетия-Алания, Правобережный муниципальный район, с. Хумалаг, ул. Комбилеевская, 33"а"	Правобережный	15:03:0100170:15	0030020000000 Земли населенных пунктов	Под строительство жилого дома	13	02.0.10	2 710	225,77	611 836,70
18070	Респ. Северная Осетия - Алания, р-н Правобережный, с. Хумалаг, ул. Камбилеевская, дом 20	Правобережный	15:03:0100170:16	0030020000000 Земли населенных пунктов	Для ведения личного подсобного хозяйства	13	02.0.20	2 703	225,77	610 256,31
18071	Респ. Северная Осетия - Алания, р-н Правобережный, с. Хумалаг, ул. Камбилеевская, дом 27	Правобережный	15:03:0100170:18	0030020000000 Земли населенных пунктов	Для ведения личного подсобного хозяйства	13	02.0.20	2 457	225,77	554 716,89
18072	Северная Осетия - Алания респ, р-н Правобережный, с. Хумалаг, ул. Камбилеевская, 9	Правобережный	15:03:0100170:19	0030020000000 Земли населенных пунктов	Для ведения личного подсобного хозяйства	13	02.0.20	2 582	225,77	582 938,14
18073	Российская Федерация, Республика Северная Осетия-Алания, Правобережный муниципальный район, с. Хумалаг, ул. Комбилеевская, 14	Правобережный	15:03:0100170:20	0030020000000 Земли населенных пунктов	Для ведения личного подсобного хозяйства	13	02.0.20	2 640	225,77	596 032,80
18074	Республика Северная Осетия-Алания, р-н Правобережный, с. Хумалаг, ул. Камбилеевская, 13	Правобережный	15:03:0100170:24	0030020000000 Земли населенных пунктов	Для ведения личного подсобного хозяйства	13	02.0.20	2 630	225,77	593 775,10
18075	Республика Северная Осетия-Алания, р-н Правобережный, с. Хумалаг, ул. Камбилеевская, 8	Правобережный	15:03:0100170:25	0030020000000 Земли населенных пунктов	Для ведения личного подсобного хозяйства	13	02.0.20	2 424	225,77	547 266,48
18076	Республика Северная Осетия-Алания, р-н Правобережный, с. Хумалаг, ул. Камбилеевская, 19	Правобережный	15:03:0100170:28	0030020000000 Земли населенных пунктов	Для ведения личного подсобного хозяйства	13	02.0.20	2 419	225,77	546 137,63
18077	Респ. Северная Осетия - Алания, р-н Правобережный, с. Хумалаг, ул. Камбилеевская, дом 2	Правобережный	15:03:0100170:3	0030020000000 Земли населенных пунктов	Для строительства жилого дома и ведения личного подсобного хозяйства	13	02.0.10	2 652	225,77	598 742,04
18078	Респ. Северная Осетия - Алания, р-н Правобережный, с. Хумалаг, Комбилеевская, 33б	Правобережный	15:03:0100170:31	0030020000000 Земли населенных пунктов	Для ведения личного подсобного хозяйства	13	02.0.20	959	225,77	216 513,43
18079	Республика Северная Осетия-Алания, Правобережный район, с. Хумалаг, ул. Моргоева, 6 "е"	Правобережный	15:03:0100170:32	0030020000000 Земли населенных пунктов	Для ведения личного подсобного хозяйства	13	02.0.20	2 313	225,77	522 206,01

№ пп	Местоположение ЗУ	Район	Кадастровый номер ЗУ	Категория земель	Разрешенное использование по документу	Код вида разрешенного использования (в соответствии с классификатором видов разрешенного использования земельных участков)	Вид использования объектов недвижимости	Площадь	УПКС	КС
18080	Респ. Северная Осетия - Алания, р-н Правобережный, с. Хумалаг, ул. Камбилеевская,37	Правобережный	15:03:0100170:4	003002000000 Земли населенных пунктов	Для строительства жилого дома	13	02.0.10	3 152	225,77	711 627,04
18081	Респ. Северная Осетия - Алания, р-н Правобережный, с. Хумалаг, ул. Камбилеевская, дом 25	Правобережный	15:03:0100170:5	003002000000 Земли населенных пунктов	Для ведения личного подсобного хозяйства	13	02.0.20	2 540	225,77	573 455,80
18082	Респ. Северная Осетия - Алания, р-н Правобережный, с. Хумалаг, ул. Камбилеевская, дом 29	Правобережный	15:03:0100170:6	003002000000 Земли населенных пунктов	Для ведения личного подсобного хозяйства	13	02.0.20	1 422	225,77	321 044,94
18083	Российская Федерация, Республика Северная Осетия-Алания, Правобережный муниципальный район, с. Хумалаг, ул. Камбилеевская, 16	Правобережный	15:03:0100170:7	003002000000 Земли населенных пунктов	Для ведения личного подсобного хозяйства	13	02.0.20	2 280	225,77	514 755,60
18084	Респ. Северная Осетия - Алания, р-н Правобережный, с. Хумалаг, ул. Камбилеевская, дом 21	Правобережный	15:03:0100170:8	003002000000 Земли населенных пунктов	Для ведения личного подсобного хозяйства	13	02.0.20	2 783	225,77	628 317,91
18085	Респ. Северная Осетия - Алания, р-н Правобережный, с. Хумалаг, ул. Камбилеевская, дом 23	Правобережный	15:03:0100170:9	003002000000 Земли населенных пунктов	Для ведения личного подсобного хозяйства	13	02.0.20	2 812	225,77	634 865,24
18086	Республика Северная Осетия-Алания, р-н Правобережный, с. Зильги, ул. В. Дудаева, д. 52	Правобережный	15:03:0110101:1	003002000000 Земли населенных пунктов	Под жилую застройку	13	02.0.10	2 785	225,77	628 769,45
18087	Респ. Северная Осетия - Алания, Правобережный р-н , с. Зильги, ул. В.Лазарова, д 118	Правобережный	15:03:0110101:10	003002000000 Земли населенных пунктов	Под жилую застройку	13	02.0.10	2 291	225,77	517 239,07
18088	Российская Федерация, Республика Северная Осетия-Алания, Правобережный район, с. Зильги, ул. В.Лазарова, дом 112	Правобережный	15:03:0110101:11	003002000000 Земли населенных пунктов	Под жилую застройку	13	02.0.10	1 999	225,77	451 314,23
18089	Российская Федерация, Республика Северная Осетия - Алания, Правобережный район, с. Зильги, ул. В.Лазарова, 110	Правобережный	15:03:0110101:12	003002000000 Земли населенных пунктов	Для ведения личного подсобного хозяйства	13	02.0.20	2 372	225,77	535 526,44
18090	Республика Северная Осетия-Алания, р-н Правобережный, с. Зильги, ул. В.Лазарова. 67	Правобережный	15:03:0110101:13	003002000000 Земли населенных пунктов	Для ведения личного подсобного хозяйства	13	02.0.20	1 497	225,77	337 977,69
18091	Российская Федерация, Республика Северная Осетия-Алания, Правобережный муниципальный район, с. Зильги, ул. В.Лазарова, 130	Правобережный	15:03:0110101:14	003002000000 Земли населенных пунктов	Для ведения личного подсобного хозяйства	13	02.0.20	1 644	225,77	371 165,88
18092	Российская Федерация, Республика Северная Осетия-Алания, Правобережный район, с. Зильги, ул. В.Лазарова, 96	Правобережный	15:03:0110101:15	003002000000 Земли населенных пунктов	Под жилую застройку	13	02.0.10	2 176	225,77	491 275,52
18093	Респ. Северная Осетия - Алания, р-н Правобережный, с. Зильги, ул. В.Лазарова. 124	Правобережный	15:03:0110101:16	003002000000 Земли населенных пунктов	Для ведения личного подсобного хозяйства	13	02.0.20	2 911	225,77	657 216,47
18094	Республика Северная Осетия-Алания, р-н Правобережный, с. Зильги, ул. В. Дудаева, д. 51	Правобережный	15:03:0110101:2	003002000000 Земли населенных пунктов	Под жилую застройку	13	02.0.10	1 987	225,77	448 604,99
18095	Республика Северная Осетия-Алания, р-н Правобережный, с. Зильги, ул.В.Лазарова	Правобережный	15:03:0110101:205	003002000000 Земли населенных пунктов	Для ведения личного подсобного хозяйства	13	02.0.20	1 875	225,77	423 318,75
18096	Республика Северная Осетия-Алания, р-н Правобережный, с. Зильги, ул.В.Лазарова	Правобережный	15:03:0110101:206	003002000000 Земли населенных пунктов	Для ведения личного подсобного хозяйства	13	02.0.20	1 060	225,77	239 316,20
18097	Республика Северная Осетия - Алания, Правобережный район, с. Зильги, ул. В.Лазарова, 128	Правобережный	15:03:0110101:218	003002000000 Земли населенных пунктов	Для ведения личного подсобного хозяйства	13	02.0.20	2 957	225,77	667 601,89
18098	Российская Федерация, Республика Северная Осетия-Алания, Правобережный муниципальный район, с. Зильги, ул. В.Лазарова, 132	Правобережный	15:03:0110101:219	003002000000 Земли населенных пунктов	Для ведения личного подсобного хозяйства	13	02.0.20	1 437	225,77	324 431,49
18099	Российская Федерация, Республика Северная Осетия-Алания, Правобережный район, с. Зильги	Правобережный	15:03:0110101:221	003002000000 Земли населенных пунктов	Для ведения личного подсобного хозяйства	13	02.0.20	2 681	225,77	605 289,37
18100	Республика Северная Осетия-Алания, р-н Правобережный, с. Зильги, ул.В.Дудаева, д.50	Правобережный	15:03:0110101:3	003002000000 Земли населенных пунктов	Под жилую застройку	13	02.0.10	1 990	225,77	449 282,30
18101	Республика Северная Осетия-Алания, р-н Правобережный, с. Зильги, ул. В. Дудаева, д 47	Правобережный	15:03:0110101:6	003002000000 Земли населенных пунктов	Под жилую застройку	13	02.0.10	2 674	225,77	603 708,98
18102	Республика Северная Осетия-Алания, р-н Правобережный, с. Зильги, ул. В. Дудаева, 46	Правобережный	15:03:0110101:7	003002000000 Земли населенных пунктов	Для ведения личного подсобного хозяйства	13	02.0.20	2 876	225,77	649 314,52
18103	Российская Федерация, Республика Северная Осетия-Алания, Правобережный муниципальный район, с. Зильги, ул. В.Лазарова, 134	Правобережный	15:03:0110101:80	003002000000 Земли населенных пунктов	Для ведения личного подсобного хозяйства	13	02.0.20	1 518	225,77	342 718,86
18104	Республика Северная Осетия-Алания, р-н Правобережный, с. Зильги, ул. В. Лазарова, 116	Правобережный	15:03:0110101:81	003002000000 Земли населенных пунктов	Для ведения личного подсобного хозяйства	13	02.0.20	2 445	225,77	552 007,65
18105	Республика Северная Осетия-Алания, р-н Правобережный, с. Зильги, ул. В.Лазарова. 122	Правобережный	15:03:0110101:82	003002000000 Земли населенных пунктов	Для ведения личного подсобного хозяйства	13	02.0.20	4 080	225,77	921 141,60
18106	Российская Федерация, Республика Северная Осетия-Алания, Правобережный район, с. Зильги, ул. В.Лазарова, д 114	Правобережный	15:03:0110101:83	003002000000 Земли населенных пунктов	Для ведения личного подсобного хозяйства	13	02.0.20	1 989	225,77	449 056,53
18107	Респ. Северная Осетия - Алания, р-н Правобережный, с. Зильги, ул. В. Лазарова, 130	Правобережный	15:03:0110101:84	003002000000 Земли населенных пунктов	Для ведения личного подсобного хозяйства	13	02.0.20	1 500	225,77	338 655,00
18108	Респ. Северная Осетия - Алания, р-н Правобережный, с. Зильги, ул В.Лазарова 108	Правобережный	15:03:0110101:9	003002000000 Земли населенных пунктов	Для ведения личного подсобного хозяйства	13	02.0.20	2 517	225,77	568 263,09
18109	Республика Северная Осетия-Алания, р-н Правобережный, с. Зильги, ул. В.Дудаева, 54	Правобережный	15:03:0110101:90	003002000000 Земли населенных пунктов	Для ведения личного подсобного хозяйства	13	02.0.20	4 296	225,77	969 907,92
18110	Республика Северная Осетия-Алания, р-н Правобережный, с. Зильги, ул. В.Дудаева, 60	Правобережный	15:03:0110101:91	003002000000 Земли населенных пунктов	Для ведения личного подсобного хозяйства	13	02.0.20	2 565	225,77	579 100,05
18111	Респ. Северная Осетия - Алания, р-н Правобережный, с. Зильги, ул. В. Лазарова, 120	Правобережный	15:03:0110101:94	003002000000 Земли населенных пунктов	Для ведения личного подсобного хозяйства	13	02.0.20	2 319	225,77	523 560,63
18112	Российская Федерация, Республика Северная Осетия-Алания, Правобережный район, с. Зильги, ул. В.Дудаева, д. 43	Правобережный	15:03:0110102:1	003002000000 Земли населенных пунктов	Для эксплуатации жилого дома	13	02.0.10	2 670	225,77	602 805,90
18113	Республика Северная Осетия-Алания, р-н Правобережный, с. Зильги, ул. В. Дудаева, 41	Правобережный	15:03:0110102:11	003002000000 Земли населенных пунктов	Под жилую застройку	13	02.0.10	2 844	225,77	642 089,88
18114	Республика Северная Осетия-Алания, р-н Правобережный, с. Зильги, ул. В.Дудаева, 40	Правобережный	15:03:0110102:12	003002000000 Земли населенных пунктов	Для ведения личного подсобного хозяйства	13	02.0.20	2 542	225,77	573 907,34
18115	Республика Северная Осетия-Алания, р-н Правобережный, с. Зильги, ул. В. Дудаева, 42(39)	Правобережный	15:03:0110102:13	003002000000 Земли населенных пунктов	Для ведения личного подсобного хозяйства	13	02.0.20	3 102	225,77	700 338,54
18116	Российская Федерация, Республика Северная Осетия-Алания, Правобережный район, с. Зильги, ул. В.Лазарова, 29 "а"	Правобережный	15:03:0110102:15	003002000000 Земли населенных пунктов	Для строительства остановочного павильона с магазином	4	04.0.40	40	587,01	23 480,40
18117	Российская Федерация, Республика Северная Осетия-Алания, Правобережный район, с. Зильги, ул. В.Лазарова. 102	Правобережный	15:03:0110102:16	003002000000 Земли населенных пунктов	Для ведения личного подсобного хозяйства	13	02.0.20	2 618	225,77	591 065,86
18118	Российская Федерация, Республика Северная Осетия-Алания, Правобережный район, с. Зильги, ул. В.Дудаева. 34	Правобережный	15:03:0110102:18	003002000000 Земли населенных пунктов	Для ведения личного подсобного хозяйства	13	02.0.20	1 569	225,77	354 233,13
18119	Российская Федерация, Республика Северная Осетия-Алания, Правобережный район, с. Зильги, ул. В.Дудаева, д. 34	Правобережный	15:03:0110102:19	003002000000 Земли населенных пунктов	Для ведения личного подсобного хозяйства	13	02.0.20	827	225,77	186 711,79
18120	Российская Федерация, Республика Северная Осетия-Алания, Правобережный район, с. Зильги, ул. В.Лазарова, 104	Правобережный	15:03:0110102:2	003002000000 Земли населенных пунктов	Для ведения личного подсобного хозяйства	13	02.0.20	2 692	225,77	607 772,84
18121	Российская Федерация, Республика Северная Осетия - Алания, Правобережный район, с. Зильги, ул. З.Ахсарова. 54в	Правобережный	15:03:0110102:269	003002000000 Земли населенных пунктов	Для ведения личного подсобного хозяйства	13	02.0.20	3 703	225,77	836 026,31
18122	Российская Федерация, Республика Северная Осетия-Алания, Правобережный район, с. Зильги, ул. В.Лазарова. 94	Правобережный	15:03:0110102:271	003002000000 Земли населенных пунктов	Для ведения личного подсобного хозяйства	13	02.0.20	2 541	225,77	573 681,57

№ п/п	Местоположение ЗУ	Район	Кадастровый номер ЗУ	Категория земель	Разрешенное использование по документу	Код вида разрешенного использования (в соответствии с классификатором видов разрешенного использования земельных участков)	Вид использования объектов недвижимости	Площадь	УПКС	КС
18123	Российская Федерация, Республика Северная Осетия-Алания, Правобережный район, с. Эльхотово, 100	Правобережный	15:03:0110102:272	003002000000 Земли населенных пунктов	Для ведения личного подсобного хозяйства	13	02.0.20	2 522	225,77	569 391,94
18124	Респ. Северная Осетия - Алания, р-н Правобережный, с. Эльхотово, ул.В.Лазарова, дом 90	Правобережный	15:03:0110102:3	003002000000 Земли населенных пунктов	Под жилую застройку	13	02.0.10	2 720	225,77	614 094,40
18125	Респ. Северная Осетия - Алания, р-н Правобережный, с. Эльхотово, ул.В.Лазарова, дом 88	Правобережный	15:03:0110102:4	003002000000 Земли населенных пунктов	Под жилую застройку	13	02.0.10	2 375	225,77	536 203,75
18126	Респ. Северная Осетия - Алания, р-н Правобережный, с. Эльхотово, ул.В.Лазарова, дом 86	Правобережный	15:03:0110102:5	003002000000 Земли населенных пунктов	Под жилую застройку	13	02.0.10	2 324	225,77	524 689,48
18127	Российская Федерация, Республика Северная Осетия-Алания, Правобережный район, с. Эльхотово, ул. В.Лазарова, 98	Правобережный	15:03:0110102:6	003002000000 Земли населенных пунктов	Под жилую застройку	13	02.0.10	2 180	225,77	492 178,60
18128	Российская Федерация, Республика Северная Осетия-Алания, Правобережный район, с. Эльхотово, ул. В.Лазарова, 92	Правобережный	15:03:0110102:7	003002000000 Земли населенных пунктов	Под жилую застройку	13	02.0.10	2 748	225,77	620 415,96
18129	Респ. Северная Осетия - Алания, р-н Правобережный, с. Эльхотово, ул.В.Лазарова, дом 80	Правобережный	15:03:0110102:8	003002000000 Земли населенных пунктов	Под жилую застройку	13	02.0.10	2 267	225,77	511 820,59
18130	Респ. Северная Осетия - Алания, р-н Правобережный, с. Эльхотово, ул.В.Лазарова, дом 74	Правобережный	15:03:0110103:10	003002000000 Земли населенных пунктов	Под жилую застройку	13	02.0.10	2 341	225,77	528 527,57
18131	Северная Осетия - Алания респ, р-н Правобережный, с. Эльхотово, ул. В.Лазарова, 72	Правобережный	15:03:0110103:11	003002000000 Земли населенных пунктов	Для ведения личного подсобного хозяйства	13	02.0.20	2 495	225,77	563 296,15
18132	Респ. Северная Осетия - Алания, р-н Правобережный, с. Эльхотово, ул.В.Лазарова, дом 70	Правобережный	15:03:0110103:12	003002000000 Земли населенных пунктов	Под жилую застройку	13	02.0.10	2 402	225,77	542 299,54
18133	Российская Федерация, Республика Северная Осетия - Алания, Правобережный район, с. Эльхотово, ул. В.Дудаева, 38	Правобережный	15:03:0110103:133	003002000000 Земли населенных пунктов	Для ведения личного подсобного хозяйства	13	02.0.20	2 566	225,77	579 325,82
18134	Российская Федерация, Республика Северная Осетия-Алания, Правобережный район, с. Эльхотово, ул. В.Дудаева, 23	Правобережный	15:03:0110103:136	003002000000 Земли населенных пунктов	Для ведения личного подсобного хозяйства	13	02.0.20	2 384	225,77	538 235,68
18135	Республика Северная Осетия-Алания, р-н Правобережный, с. Эльхотово, ул Братьев Чеджемовых, д 2	Правобережный	15:03:0110103:16	003002000000 Земли населенных пунктов	Для ведения личного подсобного хозяйства	13	02.0.20	2 498	225,77	563 973,46
18136	Республика Северная Осетия-Алания, р-н Правобережный, с. Эльхотово, ул В.Дудаева. 40а	Правобережный	15:03:0110103:2	003002000000 Земли населенных пунктов	Для ведения личного подсобного хозяйства	13	02.0.20	2 510	225,77	566 682,70
18137	Российская Федерация, Республика Северная Осетия-Алания, Правобережный район, с. Эльхотово, ул. В.Дудаева. 36	Правобережный	15:03:0110103:3	003002000000 Земли населенных пунктов	для ведения личного подсобного хозяйства	13	02.0.20	2 557	225,77	577 293,89
18138	Российская Федерация, Республика Северная Осетия-Алания, Правобережный район, с. Эльхотово, ул. В.Дудаева, 41	Правобережный	15:03:0110103:4	003002000000 Земли населенных пунктов	Для ведения личного подсобного хозяйства	13	02.0.20	2 520	225,77	568 940,40
18139	Республика Северная Осетия-Алания, р-н Правобережный, с. Эльхотово, ул.В.Дудаева, д.33(39)	Правобережный	15:03:0110103:5	003002000000 Земли населенных пунктов	Под жилую застройку	13	02.0.10	2 449	225,77	552 910,73
18140	Российская Федерация, Республика Северная Осетия-Алания, Правобережный район, с. Эльхотово, ул. В.Дудаева. 32	Правобережный	15:03:0110103:6	003002000000 Земли населенных пунктов	Для ведения личного подсобного хозяйства	13	02.0.20	2 486	225,77	561 264,22
18141	Республика Северная Осетия-Алания, р-н Правобережный, с. Эльхотово, ул В.Дудаева. 37	Правобережный	15:03:0110103:7	003002000000 Земли населенных пунктов	Для ведения личного подсобного хозяйства	13	02.0.20	2 700	225,77	609 579,00
18142	Респ. Северная Осетия - Алания, р-н Правобережный, с. Эльхотово, ул. В.Лазарова, 78	Правобережный	15:03:0110103:8	003002000000 Земли населенных пунктов	Для ведения личного подсобного хозяйства	13	02.0.20	2 691	225,77	607 547,07
18143	Республика Северная Осетия-Алания, Правобережный район, с.Эльхотово, ул.В.Лазарова. 76	Правобережный	15:03:0110103:9	003002000000 Земли населенных пунктов	Для ведения личного подсобного хозяйства	13	02.0.20	2 506	225,77	565 779,62
18144	Российская Федерация, Республика Северная Осетия-Алания, Правобережный район, с. Эльхотово, ул. В.Дудаева. 28	Правобережный	15:03:0110104:10	003002000000 Земли населенных пунктов	Под жилую застройку	13	02.0.10	2 027	225,77	457 635,79
18145	Российская Федерация, Республика Северная Осетия-Алания, Правобережный район, с. Эльхотово, ул. В.Дудаева. 27	Правобережный	15:03:0110104:11	003002000000 Земли населенных пунктов	Под жилую застройку	13	02.0.10	2 120	225,77	478 632,40
18146	Республика Северная Осетия-Алания, р-н Правобережный, с. Эльхотово, ул. В.Дудаева. 26	Правобережный	15:03:0110104:12	003002000000 Земли населенных пунктов	Для ведения личного подсобного хозяйства	13	02.0.20	2 390	225,77	539 590,30
18147	Республика Северная Осетия-Алания, р-н Правобережный, с. Эльхотово, ул.В.Дудаева, д 25	Правобережный	15:03:0110104:13	003002000000 Земли населенных пунктов	Для объектов жилой застройки	13	02.0.10	2 477	225,77	559 232,29
18148	Республика Северная Осетия-Алания, р-н Правобережный, с. Эльхотово, ул.В.Дудаева, д 24	Правобережный	15:03:0110104:14	003002000000 Земли населенных пунктов	Для объектов жилой застройки	13	02.0.10	2 402	225,77	542 299,54
18149	Российская Федерация, Республика Северная Осетия-Алания, Правобережный район, с. Эльхотово, ул.Братьев Чеджемовых, д 1 "А"	Правобережный	15:03:0110104:143	003002000000 Земли населенных пунктов	Для ведения личного подсобного хозяйства	13	02.0.20	1 000	225,77	225 770,00
18150	Российская Федерация, Республика Северная Осетия-Алания, Правобережный район, с. Эльхотово, ул. В.Дудаева, 22	Правобережный	15:03:0110104:144	003002000000 Земли населенных пунктов	Для ведения личного подсобного хозяйства	13	02.0.20	1 400	225,77	316 078,00
18151	Северная Осетия - Алания респ, р-н Правобережный, с. Эльхотово, ул. В.Дудаева, 18	Правобережный	15:03:0110104:17	003002000000 Земли населенных пунктов	Для ведения личного подсобного хозяйства	13	02.0.20	2 322	225,77	524 237,94
18152	Респ. Северная Осетия - Алания, р-н Правобережный, с. Эльхотово, ул.В.Лазарова, дом 64	Правобережный	15:03:0110104:2	003002000000 Земли населенных пунктов	Под жилую застройку	13	02.0.10	2 437	225,77	550 201,49
18153	Северная Осетия - Алания респ, р-н Правобережный, с Эльхотово, ул. В. Лазарова. 68	Правобережный	15:03:0110104:25	003002000000 Земли населенных пунктов	Для ведения личного подсобного хозяйства	13	02.0.20	2 188	225,77	493 984,76
18154	Респ. Северная Осетия - Алания, р-н Правобережный, с. Эльхотово, ул. В.Лазарова, 62	Правобережный	15:03:0110104:29	003002000000 Земли населенных пунктов	Для ведения личного подсобного хозяйства	13	02.0.20	2 752	225,77	621 319,04
18155	Респ. Северная Осетия - Алания, Правобережный р-н , с. Эльхотово, ул. В.Лазарова, д 82	Правобережный	15:03:0110104:3	003002000000 Земли населенных пунктов	Под жилую застройку	13	02.0.10	2 543	225,77	574 133,11
18156	Республика Северная Осетия-Алания, р-н Правобережный, с. Эльхотово, ул. В.Дудаева, 17а	Правобережный	15:03:0110104:30	003002000000 Земли населенных пунктов	Для ведения личного подсобного хозяйства	13	02.0.20	2 468	225,77	557 200,36
18157	Респ. Северная Осетия - Алания, р-н Правобережный, с. Эльхотово, ул.В.Лазарова, дом 60	Правобережный	15:03:0110104:4	003002000000 Земли населенных пунктов	Под жилую застройку	13	02.0.10	2 000	225,77	451 540,00
18158	Российская Федерация, Республика Северная Осетия-Алания, Правобережный район, с. Эльхотово, ул. В.Дудаева, 30	Правобережный	15:03:0110104:8	003002000000 Земли населенных пунктов	Для ведения личного подсобного хозяйства	13	02.0.20	2 438	225,77	550 427,26
18159	Респ. Северная Осетия - Алания, р-н Правобережный, с. Эльхотово, ул.В.Лазарова, 52	Правобережный	15:03:0110105:10	003002000000 Земли населенных пунктов	Для ведения личного подсобного хозяйства	13	02.0.20	2 381	225,77	537 558,37
18160	Респ. Северная Осетия - Алания, р-н Правобережный, с. Эльхотово, ул.В.Лазарова, дом 52-а	Правобережный	15:03:0110105:11	003002000000 Земли населенных пунктов	Для эксплуатации жилого дома	13	02.0.10	1 800	225,77	406 386,00
18161	Респ. Северная Осетия - Алания, р-н Правобережный, с. Эльхотово, ул.В.Лазарова, дом 50	Правобережный	15:03:0110105:12	003002000000 Земли населенных пунктов	Для эксплуатации жилого дома	13	02.0.10	2 500	225,77	564 425,00
18162	Республика Северная Осетия - Алания, Правобережный р-н, с. Эльхотово, ул. В.Лазарова, д.48	Правобережный	15:03:0110105:13	003002000000 Земли населенных пунктов	Для эксплуатации жилого дома	13	02.0.10	2 500	225,77	564 425,00
18163	Российская Федерация, Республика Северная Осетия-Алания, Правобережный район, с. Эльхотово, ул. В.Лазарова, 46	Правобережный	15:03:0110105:14	003002000000 Земли населенных пунктов	Для ведения личного подсобного хозяйства	13	02.0.20	2 803	225,77	632 833,31
18164	Республика Северная Осетия-Алания, р-н Правобережный, с. Эльхотово, ул В.Дудаева. д 12	Правобережный	15:03:0110105:16	003002000000 Земли населенных пунктов	Для ведения личного подсобного хозяйства	13	02.0.20	2 661	225,77	600 773,97
18165	Северная Осетия - Алания респ, р-н Правобережный, с. Эльхотово, ул. В.Дудаева. 9	Правобережный	15:03:0110105:17	003002000000 Земли населенных пунктов	Для ведения личного подсобного хозяйства	13	02.0.20	1 023	225,77	230 962,71
18166	Северная Осетия - Алания респ, р-н Правобережный, с. Эльхотово, ул. В.Дудаева, 9	Правобережный	15:03:0110105:18	003002000000 Земли населенных пунктов	Для ведения личного подсобного хозяйства	13	02.0.20	1 367	225,77	308 627,59
18167	Северная Осетия - Алания респ, р-н Правобережный, с. Эльхотово, ул. В.Лазарова, 54	Правобережный	15:03:0110105:19	003002000000 Земли населенных пунктов	Для ведения личного подсобного хозяйства	13	02.0.20	2 983	225,77	673 471,91
18168	Республика Северная Осетия-Алания, р-н Правобережный, с. Эльхотово, ул В.Лазарова, д 50	Правобережный	15:03:0110105:2	003002000000 Земли населенных пунктов	Для ведения личного подсобного хозяйства	13	02.0.20	2 638	225,77	595 581,26
18169	Северная Осетия - Алания респ, р-н Правобережный, с. Эльхотово, ул. В.Дудаева. 11	Правобережный	15:03:0110105:20	003002000000 Земли населенных пунктов	Для ведения личного подсобного хозяйства	13	02.0.20	1 694	225,77	382 454,38

№ пп	Местоположение ЗУ	Район	Кадастровый номер ЗУ	Категория земель	Разрешенное использование по документу	Код вида разрешенного использования (в соответствии с классификатором видов разрешенного использования земельных участков)	Вид использования объектов недвижимости	Площадь	УПКС	КС
18170	Респ. Северная Осетия - Алания. Правобережный р-н . с. Эльхотн, ул. В.Дудаева. д 14	Правобережный	15:03:0110105:23	003002000000 Земли населенных пунктов	Для ведения личного подсобного хозяйства	13	02:0020	2 544	225,77	574 058,88
18171	Республика Северная Осетия-Алания, р-н Правобережный, с. Эльхотн. ул. В.Дудаева, 13 а	Правобережный	15:03:0110105:25	003002000000 Земли населенных пунктов	Для ведения личного подсобного хозяйства	13	02:0020	2 220	225,77	501 209,40
18172	Республика Северная Осетия-Алания, р-н Правобережный, с. Эльхотн. ул. В.Дудаева, 7 а	Правобережный	15:03:0110105:26	003002000000 Земли населенных пунктов	Для ведения личного подсобного хозяйства	13	02:0020	2 293	225,77	517 690,61
18173	Республика Северная Осетия-Алания, р-н Правобережный, с. Эльхотн, ул. В. Дудаева. 6	Правобережный	15:03:0110105:27	003002000000 Земли населенных пунктов	Для ведения личного подсобного хозяйства	13	02:0020	2 603	225,77	587 679,31
18174	Республика Северная Осетия-Алания, р-н Правобережный, с. Эльхотн. ул В.Дудаева, д 20	Правобережный	15:03:0110105:5	003002000000 Земли населенных пунктов	Для эксплуатации жилого дома	13	02:0010	2 500	225,77	564 425,00
18175	Республика Северная Осетия-Алания, р-н Правобережный, с. Эльхотн. ул. В.Дудаева, 19	Правобережный	15:03:0110105:6	003002000000 Земли населенных пунктов	Для ведения личного подсобного хозяйства	13	02:0020	2 350	225,77	530 559,50
18176	Республика Северная Осетия-Алания, р-н Правобережный, с. Эльхотн. ул. В.Дудаева, 21	Правобережный	15:03:0110105:7	003002000000 Земли населенных пунктов	Для ведения личного подсобного хозяйства	13	02:0020	2 255	225,77	509 111,35
18177	Республика Северная Осетия-Алания, р-н Правобережный, с. Эльхотн. ул В.Дудаева, д 17	Правобережный	15:03:0110105:8	003002000000 Земли населенных пунктов	Для эксплуатации жилого дома	13	02:0010	2 500	225,77	564 425,00
18178	Северная Осетия - Алания респ. р-н Правобережный, с Эльхотн, ул В.Лазарова. 66	Правобережный	15:03:0110105:9	003002000000 Земли населенных пунктов	Для ведения личного подсобного хозяйства	13	02:0020	2 354	225,77	531 462,58
18179	Республика Северная Осетия-Алания, р-н Правобережный, с. Эльхотн. ул. В.Дудаева, 20	Правобережный	15:03:0110106:1	003002000000 Земли населенных пунктов	Для ведения личного подсобного хозяйства	13	02:0020	2 511	225,77	566 908,47
18180	Российская Федерация, Республика Северная Осетия-Алания, Правобережный район. с. Эльхотн, ул. В.Дудаева. д. 15	Правобережный	15:03:0110106:10	003002000000 Земли населенных пунктов	Для эксплуатации жилого дома	13	02:0010	2 909	225,77	656 764,93
18181	Северная Осетия - Алания респ. р-н Правобережный, с. Эльхотн. ул. В Дудаева, 17	Правобережный	15:03:0110106:12	003002000000 Земли населенных пунктов	Для ведения личного подсобного хозяйства	13	02:0020	2 317	225,77	523 109,09
18182	Российская Федерация, Республика Северная Осетия-Алания, Правобережный район, с Эльхотн. ул К.Маркса, 2"а"	Правобережный	15:03:0110106:138	003002000000 Земли населенных пунктов	для ведения личного подсобного хозяйства	13	02:0020	2 469	225,77	557 426,13
18183	Российская Федерация, Республика Северная Осетия-Алания, Правобережный район. с. Эльхотн, ул. В.Дудаева. 4"а"	Правобережный	15:03:0110106:16	003002000000 Земли населенных пунктов	Для ведения личного подсобного хозяйства	13	02:0020	4 165	225,77	940 332,05
18184	Российская Федерация, Республика Северная Осетия-Алания, Правобережный район. с. Эльхотн, ул. В.Дудаева. 4	Правобережный	15:03:0110106:17	003002000000 Земли населенных пунктов	Для ведения личного подсобного хозяйства	13	02:0020	2 313	225,77	522 206,01
18185	Российская Федерация, Республика Северная Осетия-Алания, Правобережный район, с Эльхотн. ул. В.Лазарова, 38 "а"	Правобережный	15:03:0110106:24	003002000000 Земли населенных пунктов	Для ведения личного подсобного хозяйства	13	02:0020	2 521	225,77	569 166,17
18186	Российская Федерация, Республика Северная Осетия-Алания, Правобережный район, с Эльхотн. пер. Боруклиев, 1	Правобережный	15:03:0110106:25	003002000000 Земли населенных пунктов	Для ведения личного подсобного хозяйства	13	02:0020	3 383	225,77	763 779,91
18187	Республика Северная Осетия-Алания, р-н Правобережный, с. Эльхотн. ул. В.Лазарова. 56	Правобережный	15:03:0110106:3	003002000000 Земли населенных пунктов	Для ведения личного подсобного хозяйства	13	02:0020	2 444	225,77	551 781,88
18188	Российская Федерация, Республика Северная Осетия-Алания, Правобережный район. с. Эльхотн, ул. В.Лазарова. 40	Правобережный	15:03:0110106:4	003002000000 Земли населенных пунктов	Для эксплуатации жилого дома	13	02:0010	2 367	225,77	534 397,59
18189	Российская Федерация, Республика Северная Осетия-Алания, Правобережный район, с Эльхотн. ул. В.Лазарова, 48	Правобережный	15:03:0110106:5	003002000000 Земли населенных пунктов	Для ведения личного подсобного хозяйства	13	02:0020	2 886	225,77	651 572,22
18190	Российская Федерация, Республика Северная Осетия-Алания, Правобережный район, с Эльхотн. ул. В.Лазарова, 44	Правобережный	15:03:0110106:7	003002000000 Земли населенных пунктов	Для ведения личного подсобного хозяйства	13	02:0020	2 806	225,77	633 510,62
18191	Российская Федерация, Республика Северная Осетия-Алания, Правобережный район. с. Эльхотн, ул. В.Лазарова. 42	Правобережный	15:03:0110106:8	003002000000 Земли населенных пунктов	Для ведения личного подсобного хозяйства	13	02:0020	2 608	225,77	588 808,16
18192	Республика Северная Осетия-Алания, р-н Правобережный, с Эльхотн, ул В.Дудаева. д 16	Правобережный	15:03:0110106:9	003002000000 Земли населенных пунктов	Для эксплуатации жилого дома	13	02:0010	2 493	225,77	562 844,61
18193	Респ. Северная Осетия - Алания. р-н Правобережный, с. Эльхотн. ул. Батагова, 4	Правобережный	15:03:0110107:10	003002000000 Земли населенных пунктов	Для ведения личного подсобного хозяйства	13	02:0020	3 664	225,77	827 221,28
18194	Республика Северная Осетия - Алания, р-н Правобережный, с. Эльхотн. ул. Батагова. дом 2-г	Правобережный	15:03:0110107:11	003002000000 Земли населенных пунктов	Для эксплуатации жилого дома	13	02:0010	2 000	225,77	451 540,00
18195	Респ. Северная Осетия - Алания, Правобережный р-н, с. Эльхотн, ул. Батагова. д.2д	Правобережный	15:03:0110107:12	003002000000 Земли населенных пунктов	Для эксплуатации жилого дома	13	02:0010	2 000	225,77	451 540,00
18196	Респ. Северная Осетия - Алания, р-н Правобережный, с. Эльхотн, ул. В.Лазарова. дом 65	Правобережный	15:03:0110107:13	003002000000 Земли населенных пунктов	Для ведения личного подсобного хозяйства	13	02:0020	1 500	225,77	338 655,00
18197	Российская Федерация, Республика Северная Осетия-Алания, Правобережный район, с Эльхотн. ул. В.Лазарова, 59 "А"	Правобережный	15:03:0110107:139	003002000000 Земли населенных пунктов	Для ведения личного подсобного хозяйства	13	02:0020	3 384	225,77	764 005,68
18198	Российская Федерация, Республика Северная Осетия-Алания, Правобережный район, с Эльхотн. ул. В.Лазарова, 49	Правобережный	15:03:0110107:142	003002000000 Земли населенных пунктов	Для индивидуального жилищного строительства	13	02:0010	1 376	225,77	310 659,52
18199	Российская Федерация, Республика Северная Осетия-Алания, Правобережный район. с. Эльхотн, ул. В.Лазарова. 63	Правобережный	15:03:0110107:143	003002000000 Земли населенных пунктов	для ведения личного подсобного хозяйства	13	02:0020	3 198	225,77	722 012,46
18200	Северная Осетия - Алания респ. р-н Правобережный, с. Эльхотн, ул. С.Дзарасова. 76	Правобережный	15:03:0110107:15	003002000000 Земли населенных пунктов	Для ведения личного подсобного хозяйства	13	02:0020	3 637	225,77	821 125,49
18201	Респ. Северная Осетия - Алания. р-н Правобережный, с. Эльхотн. ул. В Лазарова, 69	Правобережный	15:03:0110107:16	003002000000 Земли населенных пунктов	Для ведения личного подсобного хозяйства	13	02:0020	1 500	225,77	338 655,00
18202	Респ. Северная Осетия - Алания. р-н Правобережный, с. Эльхотн. ул. В Лазарова, 71	Правобережный	15:03:0110107:17	003002000000 Земли населенных пунктов	Для ведения личного подсобного хозяйства	13	02:0020	1 500	225,77	338 655,00
18203	Республика Северная Осетия-Алания, р-н Правобережный, с. Эльхотн. ул. В.Лазарова. 67 "а"	Правобережный	15:03:0110107:18	003002000000 Земли населенных пунктов	Для ведения личного подсобного хозяйства	13	02:0020	1 545	225,77	348 814,65
18204	Республика Северная Осетия-Алания, р-н Правобережный, западная окраина с. Эльхотн	Правобережный	15:03:0110107:19	003002000000 Земли населенных пунктов	Для ведения личного подсобного хозяйства	13	02:0020	1 064	225,77	240 219,28
18205	Республика Северная Осетия-Алания, р-н Правобережный. с. Эльхотн, ул. В Лазарова, 59	Правобережный	15:03:0110107:22	003002000000 Земли населенных пунктов	Для ведения личного подсобного хозяйства	13	02:0020	1 105	225,77	249 475,85
18206	Республика Северная Осетия-Алания, р-н Правобережный. с. Эльхотн, ул. С Дзарасова, 82	Правобережный	15:03:0110107:23	003002000000 Земли населенных пунктов	Для ведения личного подсобного хозяйства	13	02:0020	3 557	225,77	803 063,89
18207	Республика Северная Осетия-Алания, р-н Правобережный, с. Эльхотн. ул. В.Лазарова. 63 "а"	Правобережный	15:03:0110107:24	003002000000 Земли населенных пунктов	Под объект торговли	4	04:0040	46	587,01	27 002,46
18208	Республика Северная Осетия-Алания, р-н Правобережный, с. Эльхотн. ул. Е.Н.Нтазовой. 26.	Правобережный	15:03:0110107:26	003002000000 Земли населенных пунктов	Для ведения личного подсобного хозяйства	13	02:0020	1 015	225,77	229 156,55
18209	Республика Северная Осетия-Алания, р-н Правобережный. с. Эльхотн, ул. В Лазарова, 57	Правобережный	15:03:0110107:6	003002000000 Земли населенных пунктов	Для ведения личного подсобного хозяйства	13	02:0020	4 773	225,77	1 077 600,21
18210	Республика Северная Осетия-Алания, р-н Правобережный, с. Эльхотн. ул В. Лазарова. д 55	Правобережный	15:03:0110107:7	003002000000 Земли населенных пунктов	Для эксплуатации жилого дома	13	02:0010	3 681	225,77	831 059,37
18211	Российская Федерация, Республика Северная Осетия-Алания, Правобережный район. с. Эльхотн, ул. С.Дзарасова. 68	Правобережный	15:03:0110107:8	003002000000 Земли населенных пунктов	Для эксплуатации жилого дома	13	02:0010	4 056	225,77	915 723,12
18212	Республика Северная Осетия-Алания, р-н Правобережный, с Эльхотн, ул В.Лазарова, д 43а	Правобережный	15:03:0110108:1	003002000000 Земли населенных пунктов	Для ведения личного подсобного хозяйства	13	02:0020	806	225,77	181 970,62

№ п/п	Местоположение ЗУ	Район	Кадастровый номер ЗУ	Категория земель	Разрешенное использование по документу	Код вида разрешенного использования (в соответствии с классификатором видов разрешенного использования земельных участков)	Вид использования объектов недвижимости	Площадь	УПКС	КС
18213	Республика Северная Осетия - Алания, Правобережный район, с. Эльхотово, ул. С.Дзарасова, 62	Правобережный	15:03:0110108:11	003002000000 Земли населенных пунктов	Для ведения личного подсобного хозяйства	13	02:0020	3 765	225,77	850 024,05
18214	Республика Северная Осетия - Алания, Правобережный район, с. Эльхотово, ул. С.Дзарасова, 60	Правобережный	15:03:0110108:13	003002000000 Земли населенных пунктов	Для ведения личного подсобного хозяйства	13	02:0020	3 544	225,77	800 128,88
18215	Респ. Северная Осетия - Алания, р-н Правобережный, с. Эльхотово, ул. С.Дзарасова, 58	Правобережный	15:03:0110108:14	003002000000 Земли населенных пунктов	Для ведения личного подсобного хозяйства	13	02:0020	2 668	225,77	602 354,36
18216	Республика Северная Осетия - Алания, Правобережный район, с. Эльхотово ул. С.Дзарасова, 70	Правобережный	15:03:0110108:152	003002000000 Земли населенных пунктов	Для ведения личного подсобного хозяйства	13	02:0020	3 742	225,77	844 831,34
18217	Республика Северная Осетия-Алания, р-н Правобережный, с. Эльхотово, ул Лазарова, д 53	Правобережный	15:03:0110108:17	003002000000 Земли населенных пунктов	Для ведения личного подсобного хозяйства	13	02:0020	3 308	225,77	753 620,26
18218	Российская Федерация, Республика Северная Осетия - Алания, Правобережный район, с. Эльхотово, ул. С.Дзарасова, 59	Правобережный	15:03:0110108:18	003002000000 Земли населенных пунктов	Для ведения личного подсобного хозяйства	13	02:0020	1 855	225,77	418 803,35
18219	Респ. Северная Осетия - Алания, р-н Правобережный, с. Эльхотово, ул. С.Дзарасова, 74	Правобережный	15:03:0110108:27	003002000000 Земли населенных пунктов	Для ведения личного подсобного хозяйства	13	02:0020	3 911	225,77	882 986,47
18220	Республика Северная Осетия-Алания, р-н Правобережный, с. Эльхотово, ул.С.Дзарасова, 56а	Правобережный	15:03:0110108:34	003002000000 Земли населенных пунктов	для торговли товаров повседневного спроса	4	04:0040	300	587,01	176 103,00
18221	Республика Северная Осетия-Алания, р-н Правобережный, с. Эльхотово, ул. Эмауса, 2"а"	Правобережный	15:03:0110108:35	003002000000 Земли населенных пунктов	Для ведения личного подсобного хозяйства	13	02:0020	1 965	225,77	443 638,05
18222	Республика Северная Осетия-Алания, р-н Правобережный, с. Эльхотово, ул. Эмауса, 2	Правобережный	15:03:0110108:36	003002000000 Земли населенных пунктов	Для ведения личного подсобного хозяйства	13	02:0020	1 900	225,77	428 963,00
18223	Респ. Северная Осетия - Алания, р-н Правобережный, с. Эльхотово, ул В.Лазарова, дом 43	Правобережный	15:03:0110108:5	003002000000 Земли населенных пунктов	Для эксплуатации жилого дома	13	02:0010	2 100	225,77	474 117,00
18224	Северная Осетия - Алания респ. р-н Правобережный, с Эльхотово, ул В.Лазарова, 45	Правобережный	15:03:0110108:6	003002000000 Земли населенных пунктов	Для ведения личного подсобного хозяйства	13	02:0020	3 802	225,77	858 377,54
18225	Респ. Северная Осетия - Алания, р-н Правобережный, с. Эльхотово, ул С Дзарасова, дом 64	Правобережный	15:03:0110108:9	003002000000 Земли населенных пунктов	Для эксплуатации жилого дома	13	02:0010	4 077	225,77	920 464,29
18226	Северная Осетия - Алания респ. р-н Правобережный, с. Эльхотово, ул. В.Лазарова, 37	Правобережный	15:03:0110109:10	003002000000 Земли населенных пунктов	Для ведения личного подсобного хозяйства	13	02:0020	3 897	225,77	879 825,69
18227	Российская Федерация, Республика Северная Осетия-Алания, Правобережный район, с. Эльхотово, ул. В.Лазарова, 35	Правобережный	15:03:0110109:12	003002000000 Земли населенных пунктов	Для эксплуатации жилого дома	13	02:0010	4 753	225,77	1 073 084,81
18228	Республика Северная Осетия-Алания, р-н Правобережный, с. Эльхотово, ул. С. Дзарасова, д 64	Правобережный	15:03:0110109:133	003002000000 Земли населенных пунктов	Под жилую застройку	13	02:0010	2 465	225,77	556 523,05
18229	Республика Северная Осетия-Алания, р-н Правобережный, с. Эльхотово, ул. С Дзарасова	Правобережный	15:03:0110109:134	003002000000 Земли населенных пунктов	Под жилую застройку	13	02:0010	1 255	225,77	283 341,35
18230	Республика Северная Осетия-Алания, р-н Правобережный, с Эльхотово, ул В.Лазарова, 47	Правобережный	15:03:0110109:21	003002000000 Земли населенных пунктов	Для ведения личного подсобного хозяйства	13	02:0020	2 089	225,77	471 633,53
18231	Российская Федерация, Республика Северная Осетия-Алания, Правобережный район, с. Эльхотово, ул. Эмауса, 1	Правобережный	15:03:0110109:22	003002000000 Земли населенных пунктов	Для ведения личного подсобного хозяйства	13	02:0020	1 572	225,77	354 910,44
18232	Респ. Северная Осетия - Алания, р-н Правобережный, с. Эльхотово, ул С Дзарасова, дом 54	Правобережный	15:03:0110109:3	003002000000 Земли населенных пунктов	Для эксплуатации жилого дома	13	02:0010	3 000	225,77	677 310,00
18233	Респ. Северная Осетия - Алания, р-н Правобережный, с. Эльхотово, ул С Дзарасова, дом 50	Правобережный	15:03:0110109:5	003002000000 Земли населенных пунктов	Для эксплуатации жилого дома	13	02:0010	4 631	225,77	1 045 540,87
18234	Респ. Северная Осетия - Алания, р-н Правобережный, с. Эльхотово, ул. В.Лазарова, 39	Правобережный	15:03:0110109:8	003002000000 Земли населенных пунктов	Для ведения личного подсобного хозяйства	13	02:0020	4 172	225,77	941 912,44
18235	Российская Федерация, Республика Северная Осетия-Алания, Правобережный район, с. Эльхотово, ул. С.Дзарасова, 52 А	Правобережный	15:03:0110110:161	003002000000 Земли населенных пунктов	Для ведения личного подсобного хозяйства	13	02:0020	4 345	225,77	980 970,65
18236	Северная Осетия - Алания респ. р-н Правобережный, с. Эльхотово, ул. В Лазарова, 33	Правобережный	15:03:0110110:3	003002000000 Земли населенных пунктов	Для ведения личного подсобного хозяйства	13	02:0020	4 424	225,77	998 806,48
18237	Республика Северная Осетия-Алания, р-н Правобережный, с. Эльхотово, ул. В Лазарова, 41	Правобережный	15:03:0110110:39	003002000000 Земли населенных пунктов	Для ведения личного подсобного хозяйства	13	02:0020	2 369	225,77	534 849,13
18238	Республика Северная Осетия-Алания, р-н Правобережный, с. Эльхотово, ул. Бр.Чедземовых, 1	Правобережный	15:03:0110110:40	003002000000 Земли населенных пунктов	Для ведения личного подсобного хозяйства	13	02:0020	1 837	225,77	414 739,49
18239	Республика Северная Осетия-Алания, р-н Правобережный, с. Эльхотово, ул. С.Дзарасова, 52	Правобережный	15:03:0110110:41	003002000000 Земли населенных пунктов	Для ведения личного подсобного хозяйства	13	02:0020	2 388	225,77	539 138,76
18240	Республика Северная Осетия-Алания, р-н Правобережный, с. Эльхотово, ул. С Дзарасова, 52 "б"	Правобережный	15:03:0110110:42	003002000000 Земли населенных пунктов	Для ведения личного подсобного хозяйства	13	02:0020	1 928	225,77	435 284,56
18241	Респ. Северная Осетия - Алания, р-н Правобережный, с. Эльхотово, ул В Лазарова, 31	Правобережный	15:03:0110110:5	003002000000 Земли населенных пунктов	Для ведения личного подсобного хозяйства	13	02:0020	3 904	225,77	881 406,08
18242	Северная Осетия - Алания респ. р-н Правобережный, с. Эльхотово, ул. В. Лазарова, 29	Правобережный	15:03:0110110:8	003002000000 Земли населенных пунктов	Для ведения личного подсобного хозяйства	13	02:0020	3 938	225,77	889 082,26
18243	Российская Федерация, Республика Северная Осетия-Алания, Правобережный район, с. Эльхотово, ул. С. Дзарасова, 38	Правобережный	15:03:0110111:11	003002000000 Земли населенных пунктов	Для ведения личного подсобного хозяйства	13	02:0020	3 398	225,77	767 166,46
18244	Республика Северная Осетия-Алания, р-н Правобережный, с Эльхотово, ул Борукаева, 2а	Правобережный	15:03:0110111:13	003002000000 Земли населенных пунктов	Для ведения личного подсобного хозяйства	13	02:0020	3 762	225,77	849 346,74
18245	Республика Северная Осетия-Алания, р-н Правобережный, с. Эльхотово, ул. В Лазарова, д 27	Правобережный	15:03:0110111:2	003002000000 Земли населенных пунктов	Для ведения личного подсобного хозяйства	13	02:0020	4 020	225,77	907 595,40
18246	Российская Федерация, Республика Северная Осетия-Алания, Правобережный район, с. Эльхотово, ул. В.Лазарова, 23	Правобережный	15:03:0110111:6	003002000000 Земли населенных пунктов	Для ведения личного подсобного хозяйства	13	02:0020	3 728	225,77	841 670,56
18247	Респ. Северная Осетия - Алания, р-н Правобережный, с. Эльхотово, ул С.Дзарасова, 42	Правобережный	15:03:0110111:7	003002000000 Земли населенных пунктов	Для эксплуатации жилого дома	13	02:0010	2 584	225,77	583 389,68
18248	Респ. Северная Осетия - Алания, р-н Правобережный, с. Эльхотово, ул С Дзарасова, 42-а	Правобережный	15:03:0110111:8	003002000000 Земли населенных пунктов	Для эксплуатации жилого дома	13	02:0010	4 050	225,77	914 368,50
18249	Респ. Северная Осетия - Алания, р-н Правобережный, с. Эльхотово, ул С Дзарасова, 40	Правобережный	15:03:0110111:9	003002000000 Земли населенных пунктов	Для ведения личного подсобного хозяйства	13	02:0020	3 895	225,77	879 374,15
18250	Российская Федерация, Республика Северная Осетия-Алания, Правобережный район, с. Эльхотово, ул. С. Дзарасова, 36а	Правобережный	15:03:0110112:12	003002000000 Земли населенных пунктов	Для ведения личного подсобного хозяйства	13	02:0020	3 645	225,77	822 931,65
18251	Российская Федерация, Республика Северная Осетия-Алания, Правобережный район, с. Эльхотово, ул. С.Дзарасова, 38а	Правобережный	15:03:0110112:13	003002000000 Земли населенных пунктов	Для строительства жилого дома	13	02:0010	326	225,77	73 601,02
18252	Российская Федерация, Республика Северная Осетия-Алания, Правобережный район, с. Эльхотово, ул. С Дзарасова, 38а	Правобережный	15:03:0110112:130	003002000000 Земли населенных пунктов	Для ведения личного подсобного хозяйства	13	02:0020	3 434	225,77	775 294,18
18253	Российская Федерация, Республика Северная Осетия-Алания, Правобережный район, с. Эльхотово, ул. Борукаева, 36	Правобережный	15:03:0110112:131	003002000000 Земли населенных пунктов	Магазины	4	04:0040	104	587,01	61 049,04
18254	Российская Федерация, Республика Северная Осетия-Алания, Правобережный район, с. Эльхотово, ул. В.Лазарова, 25а	Правобережный	15:03:0110112:133	003002000000 Земли населенных пунктов	Для ведения личного подсобного хозяйства	13	02:0020	999	225,77	225 544,23
18255	Российская Федерация, Республика Северная Осетия-Алания, Правобережный район, с. Эльхотово, ул. В.Лазарова, 25	Правобережный	15:03:0110112:134	003002000000 Земли населенных пунктов	Для ведения личного подсобного хозяйства	13	02:0020	2 814	225,77	635 316,78
18256	Российская Федерация, Республика Северная Осетия-Алания, Правобережный район, с. Эльхотово, ул. Борукаева, 3	Правобережный	15:03:0110112:15	003002000000 Земли населенных пунктов	Для ведения личного подсобного хозяйства	13	02:0020	1 582	225,77	357 168,14

№ п/п	Местоположение ЗУ	Район	Кадастровый номер ЗУ	Категория земель	Разрешенное использование по документу	Код вида разрешенного использования (в соответствии с классификатором видов разрешенного использования земельных участков)	Вид использования объектов недвижимости	Площадь	УПКС	КС
18257	Российская Федерация, Республика Северная Осетия-Алания, Правобережный район, с. Эльхотово, ул. Борукаева, 3а	Правобережный	15:03:0110112:16	003002000000 Земли населенных пунктов	Для ведения личного подсобного хозяйства	13	02:03:020	2 207	225,77	498 274,39
18258	Российская Федерация, Республика Северная Осетия-Алания, Правобережный район, с. Эльхотово, ул. В.Лазарова, 21	Правобережный	15:03:0110112:3	003002000000 Земли населенных пунктов	Для эксплуатации жилого дома	13	02:03:010	1 992	225,77	449 733,84
18259	Российская Федерация, Республика Северная Осетия-Алания, Правобережный район, с. Эльхотово, ул. В.Лазарова, 19	Правобережный	15:03:0110112:4	003002000000 Земли населенных пунктов	Для эксплуатации жилого дома	13	02:03:010	1 737	225,77	392 162,49
18260	Российская Федерация, Республика Северная Осетия-Алания, Правобережный район, с. Эльхотово, ул. Карла Маркса, 4	Правобережный	15:03:0110112:6	003002000000 Земли населенных пунктов	Для эксплуатации жилого дома	13	02:03:010	3 935	225,77	888 404,95
18261	Российская Федерация, Республика Северная Осетия-Алания, Правобережный район, с. Эльхотово, ул. С.Дзарасова, 36	Правобережный	15:03:0110112:7	003002000000 Земли населенных пунктов	Для ведения личного подсобного хозяйства	13	02:03:020	3 725	225,77	840 993,25
18262	Российская Федерация, Республика Северная Осетия-Алания, Правобережный район, с. Эльхотово, ул. С.Дзарасова, 34	Правобережный	15:03:0110112:8	003002000000 Земли населенных пунктов	Для ведения личного подсобного хозяйства	13	02:03:020	4 012	225,77	905 789,24
18263	Российская Федерация, Республика Северная Осетия-Алания, Правобережный район, с. Эльхотово, ул. Карла Маркса, 1	Правобережный	15:03:0110113:1	003002000000 Земли населенных пунктов	Для ведения личного подсобного хозяйства	13	02:03:020	2 076	225,77	468 698,52
18264	Респ. Северная Осетия - Алания, р-н Правобережный, с. Эльхотово, ул.В.Лазарова, 7	Правобережный	15:03:0110113:10	003002000000 Земли населенных пунктов	Для эксплуатации жилого дома	13	02:03:010	2 030	225,77	458 313,10
18265	Российская Федерация, Республика Северная Осетия-Алания, Правобережный район, с. Эльхотово, ул. Ф.Энгельса, 2	Правобережный	15:03:0110113:12	003002000000 Земли населенных пунктов	Для эксплуатации жилого дома	13	02:03:010	2 500	225,77	564 425,00
18266	Российская Федерация, Республика Северная Осетия-Алания, Правобережный район, с. Эльхотово, ул. С.Дзарасова, 32	Правобережный	15:03:0110113:13	003002000000 Земли населенных пунктов	Для ведения личного подсобного хозяйства	13	02:03:020	2 245	225,77	506 853,65
18267	Российская Федерация, Республика Северная Осетия-Алания, Правобережный район, с. Эльхотово, ул. С.Дзарасова, 32а	Правобережный	15:03:0110113:14	003002000000 Земли населенных пунктов	Для ведения личного подсобного хозяйства	13	02:03:020	1 573	225,77	355 136,21
18268	Российская Федерация, Республика Северная Осетия-Алания, Правобережный район, с. Эльхотово, ул. С.Дзарасова, 30	Правобережный	15:03:0110113:15	003002000000 Земли населенных пунктов	Для ведения личного подсобного хозяйства	13	02:03:020	1 661	225,77	375 003,97
18269	Российская Федерация, Республика Северная Осетия-Алания, Правобережный район, с. Эльхотово, ул. С.Дзарасова, 26	Правобережный	15:03:0110113:16	003002000000 Земли населенных пунктов	Для ведения личного подсобного хозяйства	13	02:03:020	2 223	225,77	501 886,71
18270	Российская Федерация, Республика Северная Осетия-Алания, Правобережный район, с. Эльхотово, ул. С.Дзарасова, 24	Правобережный	15:03:0110113:17	003002000000 Земли населенных пунктов	Для ведения личного подсобного хозяйства	13	02:03:020	1 967	225,77	444 089,59
18271	Российская Федерация, Республика Северная Осетия-Алания, Правобережный район, с. Эльхотово, ул. С.Дзарасова, 22	Правобережный	15:03:0110113:18	003002000000 Земли населенных пунктов	Для эксплуатации жилого дома	13	02:03:010	2 269	225,77	512 272,13
18272	Российская Федерация, Республика Северная Осетия-Алания, Правобережный район, с. Эльхотово, ул. С.Дзарасова, 20	Правобережный	15:03:0110113:19	003002000000 Земли населенных пунктов	Для ведения личного подсобного хозяйства	13	02:03:020	2 058	225,77	464 634,66
18273	Российская Федерация, Республика Северная Осетия-Алания, Правобережный район, с. Эльхотово, ул. В.Лазарова, 17	Правобережный	15:03:0110113:2	003002000000 Земли населенных пунктов	Для эксплуатации жилого дома	13	02:03:010	1 927	225,77	435 058,79
18274	Российская Федерация, Республика Северная Осетия-Алания, Правобережный район, с. Эльхотово, ул. С.Дзарасова, 18	Правобережный	15:03:0110113:20	003002000000 Земли населенных пунктов	Для ведения личного подсобного хозяйства	13	02:03:020	4 009	225,77	905 111,93
18275	Российская Федерация, Республика Северная Осетия-Алания, Правобережный район, с. Эльхотово, ул. С.Дзарасова, 16	Правобережный	15:03:0110113:22	003002000000 Земли населенных пунктов	Для ведения личного подсобного хозяйства	13	02:03:020	4 124	225,77	931 075,48
18276	Российская Федерация, Республика Северная Осетия-Алания, Правобережный район, с. Эльхотово, ул. В.Лазарова	Правобережный	15:03:0110113:225	003002000000 Земли населенных пунктов	Магазины	4	04:04:040	63	587,01	36 981,63
18277	Российская Федерация, Республика Северная Осетия-Алания, Правобережный район, с. Эльхотово, ул. С.Дзарасова, 28	Правобережный	15:03:0110113:25	003002000000 Земли населенных пунктов	Для ведения личного подсобного хозяйства	13	02:03:020	2 031	225,77	458 538,87
18278	Российская Федерация, Республика Северная Осетия-Алания, Правобережный район, с. Эльхотово, ул. В.Лазарова, 15	Правобережный	15:03:0110113:4	003002000000 Земли населенных пунктов	Для эксплуатации жилого дома	13	02:03:010	3 763	225,77	849 572,51
18279	Северная Осетия - Алания респ, р-н Правобережный, с Эльхотово, ул В.Лазарова, д 84	Правобережный	15:03:0110113:6	003002000000 Земли населенных пунктов	Для эксплуатации жилого дома	13	02:03:010	2 405	225,77	542 976,85
18280	Российская Федерация, Республика Северная Осетия-Алания, Правобережный район, с. Эльхотово, ул. В. Лазорова, 11	Правобережный	15:03:0110113:7	003002000000 Земли населенных пунктов	Ведение личного подсобного хозяйства	13	02:03:020	3 620	225,77	817 287,40
18281	Российская Федерация, Республика Северная Осетия-Алания, Правобережный район, с. Эльхотово, ул. В.Лазарова, 9	Правобережный	15:03:0110113:9	003002000000 Земли населенных пунктов	Для ведения личного подсобного хозяйства	13	02:03:020	3 975	225,77	897 435,75
18282	Российская Федерация, Республика Северная Осетия-Алания, Правобережный район, с. Эльхотово, ул. В.Лазарова, 13	Правобережный	15:03:0110113:93	003002000000 Земли населенных пунктов	Для ведения личного подсобного хозяйства	13	02:03:020	3 526	225,77	796 065,02
18283	Респ. Северная Осетия - Алания, р-н Правобережный, с. Эльхотово, ул В.Лазарова, 5	Правобережный	15:03:0110114:1	003002000000 Земли населенных пунктов	Для эксплуатации жилого дома	13	02:03:010	2 000	225,77	451 540,00
18284	Республика Северная Осетия-Алания, р-н Правобережный, с. Эльхотово, ул. С.Дзарасова, 12	Правобережный	15:03:0110114:11	003002000000 Земли населенных пунктов	Для ведения личного подсобного хозяйства	13	02:03:020	3 603	225,77	813 449,31
18285	Республика Северная Осетия-Алания, р-н Правобережный, с. Эльхотово, ул.С.Дзарасова, д 8а	Правобережный	15:03:0110114:14	003002000000 Земли населенных пунктов	Для ведения личного подсобного хозяйства	13	02:03:020	4 217	225,77	952 072,09
18286	Республика Северная Осетия - Алания, Правобережный р-н, с. Эльхотово, ул. В.Лазарова, 1а	Правобережный	15:03:0110114:142	003002000000 Земли населенных пунктов	для строительства жилого дома	13	02:03:020	3 646	225,77	823 157,42
18287	Российская Федерация, Республика Северная Осетия - Алания, Правобережный муниципальный район, с. Эльхотово, ул. В.Лазарова, 2 Г	Правобережный	15:03:0110114:149	003002000000 Земли населенных пунктов	Для индивидуального жилищного строительства	13	02:03:010	520	225,77	117 400,40
18288	Респ. Северная Осетия - Алания, р-н Правобережный, с. Эльхотово, ул. С.Дзарасова, дом 6	Правобережный	15:03:0110114:15	003002000000 Земли населенных пунктов	Для ведения личного подсобного хозяйства	13	02:03:020	2 559	225,77	577 745,43
18289	Респ. Северная Осетия - Алания, р-н Правобережный, с. Эльхотово, ул. С.Дзарасова, дом 8	Правобережный	15:03:0110114:16	003002000000 Земли населенных пунктов	Для эксплуатации жилого дома и ведения личного подсобного хозяйства	13	02:03:020	3 891	225,77	878 471,07
18290	Респ. Северная Осетия - Алания, р-н Правобережный, с. Эльхотово, ул. С.Дзарасова, дом 14	Правобережный	15:03:0110114:17	003002000000 Земли населенных пунктов	Для ведения личного подсобного хозяйства	13	02:03:020	4 457	225,77	1 006 256,89
18291	Респ. Северная Осетия - Алания, р-н Правобережный, с. Эльхотово, ул.В.Лазарова, 3	Правобережный	15:03:0110114:3	003002000000 Земли населенных пунктов	Для эксплуатации жилого дома	13	02:03:010	1 857	225,77	419 254,89
18292	Республика Северная Осетия-Алания, р-н Правобережный, с Эльхотово, ул Т.Козырева	Правобережный	15:03:0110114:30	003002000000 Земли населенных пунктов	Для ведения личного подсобного хозяйства	13	02:03:020	1 797	225,77	405 708,69
18293	Республика Северная Осетия-Алания, р-н Правобережный, с Эльхотово, ул В. Лазарова, 1в	Правобережный	15:03:0110114:31	003002000000 Земли населенных пунктов	Для ведения личного подсобного хозяйства	13	02:03:020	1 794	225,77	405 031,38
18294	Респ. Северная Осетия - Алания, р-н Правобережный, с. Эльхотово, ул.В.Лазарова, 3-а	Правобережный	15:03:0110114:4	003002000000 Земли населенных пунктов	Для эксплуатации жилого дома	13	02:03:010	3 674	225,77	829 478,98
18295	Республика Северная Осетия-Алания, р-н Правобережный, с Эльхотово, пер Т.Козырева, д 4	Правобережный	15:03:0110114:8	003002000000 Земли населенных пунктов	Для ведения личного подсобного хозяйства	13	02:03:020	1 509	225,77	340 686,93
18296	Российская Федерация, Республика Северная Осетия-Алания, Правобережный район, с. Эльхотово, ул. Т.Козырева, 1	Правобережный	15:03:0110115:1	003002000000 Земли населенных пунктов	Для ведения личного подсобного хозяйства	13	02:03:020	2 699	225,77	609 353,23
18297	Российская Федерация, Республика Северная Осетия-Алания, Правобережный район, с. Эльхотово, пер. Т.Козырева	Правобережный	15:03:0110115:121	003002000000 Земли населенных пунктов	Для ведения личного подсобного хозяйства	13	02:03:020	2 027	225,77	457 635,79
18298	Российская Федерация, Республика Северная Осетия-Алания, Правобережный район, с. Эльхотово, ул. Т.Козырева, 3	Правобережный	15:03:0110115:122	003002000000 Земли населенных пунктов	Для ведения личного подсобного хозяйства	13	02:03:020	1 444	225,77	326 011,88
18299	Российская Федерация, Республика Северная Осетия-Алания, Правобережный район, с. Эльхотово, пер. Т.Козырева, 3а	Правобережный	15:03:0110115:4	003002000000 Земли населенных пунктов	Для эксплуатации жилого дома	13	02:03:010	1 951	225,77	440 477,27

№ п/п	Местоположение ЗУ	Район	Кадастровый номер ЗУ	Категория земель	Разрешенное использование по документу	Код вида разрешенного использования (в соответствии с классификатором видов разрешенного использования земельных участков)	Вид использования объектов недвижимости	Площадь	УПКС	КС
18300	Российская Федерация, Республика Северная Осетия-Алания, Правобережный район, с. Зильги, пер. Т.Козырева, 5	Правобережный	15:03:0110115:5	003002000000 Земли населенных пунктов	Для эксплуатации жилого дома	13	02:0010	1 774	225,77	400 515,98
18301	Российская Федерация, Республика Северная Осетия-Алания, Правобережный район, с. Зильги, ул. С.Дзарасова, 4	Правобережный	15:03:0110115:6	003002000000 Земли населенных пунктов	Для эксплуатации жилого дома	13	02:0010	3 005	225,77	678 438,85
18302	Российская Федерация, Республика Северная Осетия-Алания, Правобережный район, с. Зильги, ул. С.Дзарасова, 2	Правобережный	15:03:0110115:8	003002000000 Земли населенных пунктов	Для ведения личного подсобного хозяйства	13	02:0020	3 861	225,77	871 697,97
18303	Северная Осетия - Алания респ. р-н Правобережный. с Зильга. ул Ботогова. дом 2 а	Правобережный	15:03:0110116:10	003002000000 Земли населенных пунктов	Для ведения личного подсобного хозяйства	13	02:0020	2 266	225,77	511 594,82
18304	Респ. Северная Осетия - Алания. Правобережный р-н . с. Зильги, ул. Ботогова, д 26	Правобережный	15:03:0110116:11	003002000000 Земли населенных пунктов	Для ведения личного подсобного хозяйства	13	02:0020	2 551	225,77	575 939,27
18305	Российская Федерация, Республика Северная Осетия-Алания, Правобережный муниципальный район, с. Зильги, ул. Батагова, 2 "б"	Правобережный	15:03:0110116:12	003002000000 Земли населенных пунктов	Для ведения личного подсобного хозяйства	13	02:0020	2 848	225,77	642 992,96
18306	Российская Федерация, Республика Северная Осетия-Алания, Правобережный район, с. Зильги, ул. Батагова. 16	Правобережный	15:03:0110116.139	003002000000 Земли населенных пунктов	Для ведения личного подсобного хозяйства	13	02:0020	4 507	225,77	1 017 545,39
18307	Российская Федерация, Республика Северная Осетия-Алания, Правобережный район, с. Зильги, ул. Батагова, 12	Правобережный	15:03:0110116.140	003002000000 Земли населенных пунктов	Для ведения личного подсобного хозяйства	13	02:0020	3 760	225,77	848 895,20
18308	Российская Федерация, Республика Северная Осетия-Алания, Правобережный район, с. Зильги, ул. Батагова, 10	Правобережный	15:03:0110116:2	003002000000 Земли населенных пунктов	Для эксплуатации жилого дома	13	02:0010	2 300	225,77	519 271,00
18309	Российская Федерация, Республика Северная Осетия-Алания, Правобережный район, с. Зильги, ул. Батагова. 14	Правобережный	15:03:0110116:26	003002000000 Земли населенных пунктов	Для ведения личного подсобного хозяйства	13	02:0020	3 398	225,77	767 166,46
18310	Российская Федерация, Республика Северная Осетия-Алания, Правобережный район, с. Зильги, ул. Батагова. 8	Правобережный	15:03:0110116.4	003002000000 Земли населенных пунктов	Для ведения личного подсобного хозяйства	13	02:0020	3 923	225,77	885 695,71
18311	Российская Федерация, Республика Северная Осетия-Алания, Правобережный район, с. Зильги, ул. Батагова, 6	Правобережный	15:03:0110116.6	003002000000 Земли населенных пунктов	Для ведения личного подсобного хозяйства	13	02:0020	5 050	225,77	1 140 138,50
18312	Российская Федерация, Республика Северная Осетия-Алания, Правобережный район, с. Зильги, ул. Батагова, 4 а	Правобережный	15:03:0110116:7	003002000000 Земли населенных пунктов	Для ведения личного подсобного хозяйства	13	02:0020	2 358	225,77	532 365,66
18313	Российская Федерация, Республика Северная Осетия - Алания Правобережный район, с. Зильги, ул. Батагова, 13	Правобережный	15:03:0110117:1	003002000000 Земли населенных пунктов	Для эксплуатации жилого дома	13	02:0010	2 203	225,77	497 371,31
18314	Российская Федерация, Республика Северная Осетия - Алания. Правобережный район, с. Зильги, ул. Эмауса, 10	Правобережный	15:03:0110117:10	003002000000 Земли населенных пунктов	Для эксплуатации жилого дома	13	02:0010	2 000	225,77	451 540,00
18315	Российская Федерация, Республика Северная Осетия - Алания, Правобережный район, с. Зильги, ул. Эмауса, 8	Правобережный	15:03:0110117:11	003002000000 Земли населенных пунктов	Для эксплуатации жилого дома	13	02:0010	3 488	225,77	787 485,76
18316	Российская Федерация, Республика Северная Осетия - Алания, Правобережный район, с. Зильги, ул. Эмауса	Правобережный	15:03:0110117:149	003002000000 Земли населенных пунктов	Для ведения личного подсобного хозяйства	13	02:0020	1 686	225,77	380 648,22
18317	Российская Федерация, Республика Северная Осетия - Алания. Правобережный район, с. Зильги, ул. Эмауса, 4а	Правобережный	15:03:0110117:150	003002000000 Земли населенных пунктов	Для ведения личного подсобного хозяйства	13	02:0020	887	225,77	200 257,99
18318	Российская Федерация, Республика Северная Осетия - Алания. Правобережный район, с. Зильги, ул. С.Дзарасова, 53а	Правобережный	15:03:0110117:151	003002000000 Земли населенных пунктов	Для ведения личного подсобного хозяйства	13	02:0020	1 082	225,77	244 283,14
18319	Российская Федерация, Республика Северная Осетия - Алания, Правобережный район, с. Зильги, ул. Ботогова. 3А	Правобережный	15:03:0110117:152	003002000000 Земли населенных пунктов	Для ведения личного подсобного хозяйства	13	02:0020	668	225,77	150 814,36
18320	Российская Федерация, Республика Северная Осетия - Алания, Правобережный район, с. Зильги, ул. Ботогова	Правобережный	15:03:0110117:153	003002000000 Земли населенных пунктов	Для ведения личного подсобного хозяйства	13	02:0020	2 499	225,77	564 199,23
18321	Российская Федерация, Республика Северная Осетия - Алания. Правобережный район, с. Зильги, ул. Эмауса, 14	Правобережный	15:03:0110117:162	003002000000 Земли населенных пунктов	Для ведения личного подсобного хозяйства	13	02:0020	3 725	225,77	840 993,25
18322	Российская Федерация, Республика Северная Осетия - Алания. Правобережный район, с. Зильги, ул. Эмауса, 12	Правобережный	15:03:0110117:163	003002000000 Земли населенных пунктов	Для ведения личного подсобного хозяйства	13	02:0020	3 680	225,77	830 833,60
18323	Российская Федерация, Республика Северная Осетия-Алания, Правобережный район, с. Зильги, ул. Эмауса	Правобережный	15:03:0110117:166	003002000000 Земли населенных пунктов	Для ведения личного подсобного хозяйства	13	02:0020	1 566	225,77	353 555,82
18324	Российская Федерация, Республика Северная Осетия-Алания, Правобережный район, с. Зильги, ул. Эмауса	Правобережный	15:03:0110117:167	003002000000 Земли населенных пунктов	Для ведения личного подсобного хозяйства	13	02:0020	2 186	225,77	493 533,22
18325	Российская Федерация, Республика Северная Осетия - Алания. Правобережный район, с. Зильги, ул. Батагова, 11	Правобережный	15:03:0110117:2	003002000000 Земли населенных пунктов	Для эксплуатации жилого дома	13	02:0010	2 316	225,77	522 883,32
18326	Российская Федерация, Республика Северная Осетия - Алания. Правобережный район, с. Зильги, ул. Батагова, 9	Правобережный	15:03:0110117:3	003002000000 Земли населенных пунктов	Для эксплуатации жилого дома	13	02:0010	2 500	225,77	564 425,00
18327	Российская Федерация, Республика Северная Осетия - Алания, м-р-н Правобережный, с-п Зильгинское, с Зильги, ул С.Дзарасова, з/у 53	Правобережный	15:03:0110117:35	003002000000 Земли населенных пунктов	Для ведения личного подсобного хозяйства	13	02:0020	3 447	225,77	778 229,19
18328	Российская Федерация, Республика Северная Осетия - Алания, Правобережный район, с. Зильги, ул. С.Дзарасова, 55	Правобережный	15:03:0110117:37	003002000000 Земли населенных пунктов	Для ведения личного подсобного хозяйства	13	02:0020	1 340	225,77	302 539,80
18329	Российская Федерация, Республика Северная Осетия - Алания. Правобережный район, с. Зильги, ул. Батагова, 7	Правобережный	15:03:0110117:4	003002000000 Земли населенных пунктов	Для эксплуатации жилого дома	13	02:0010	3 001	225,77	677 535,77
18330	Российская Федерация, Республика Северная Осетия - Алания. Правобережный район, с. Зильги, ул. Батагова, 5	Правобережный	15:03:0110117:5	003002000000 Земли населенных пунктов	Для ведения личного подсобного хозяйства	13	02:0020	3 767	225,77	850 475,59
18331	Российская Федерация, Республика Северная Осетия - Алания, Правобережный район, с. Зильги, ул. Ботогова. 1	Правобережный	15:03:0110117:7	003002000000 Земли населенных пунктов	Для ведения личного подсобного хозяйства	13	02:0020	3 989	225,77	900 596,53
18332	Респ. Северная Осетия - Алания, р-н Правобережный, с. Зильги, ул С Дзарасова, 47	Правобережный	15:03:0110117:8	003002000000 Земли населенных пунктов	Для эксплуатации жилого дома	13	02:0010	2 075	225,77	468 472,55
18333	Респ. Северная Осетия - Алания, р-н Правобережный, с. Зильги, ул С.Дзасасова, 45	Правобережный	15:03:0110117:9	003002000000 Земли населенных пунктов	Для эксплуатации жилого дома	13	02:0010	2 499	225,77	564 199,23
18334	Респ. Северная Осетия - Алания, р-н Правобережный, с. Зильги, ул. Эмауса, 3	Правобережный	15:03:0110118:10	003002000000 Земли населенных пунктов	Для эксплуатации дома	13	02:0010	3 298	225,77	744 589,46
18335	Республика Северная Осетия-Алания, р-н Правобережный, с Зильги, ул Братьев Чеджемовых, 6	Правобережный	15:03:0110118:12	003002000000 Земли населенных пунктов	Для ведения личного подсобного хозяйства	13	02:0020	4 350	225,77	982 099,50
18336	Республика Северная Осетия-Алания, р-н Правобережный, с. Зильги, ул. Бр. Чеджемовых, 4	Правобережный	15:03:0110118:14	003002000000 Земли населенных пунктов	Для ведения личного подсобного хозяйства	13	02:0020	4 157	225,77	938 525,89
18337	Респ. Северная Осетия - Алания, р-н Правобережный, с. Зильги, ул. А.Фидарова. дом 58	Правобережный	15:03:0110118:16	003002000000 Земли населенных пунктов	Для ведения личного подсобного хозяйства	13	02:0020	4 692	225,77	1 059 312,84
18338	Российская Федерация, Республика Северная Осетия - Алания, м-р-н Правобережный, с.п. Зильгинское, с Зильги, ул Братьев Чеджемовых	Правобережный	15:03:0110118.190	003002000000 Земли населенных пунктов	Для ведения личного подсобного хозяйства	13	02:0020	3 805	225,77	859 054,85
18339	Российская Федерация, Республика Северная Осетия-Алания, Правобережный район, с. Зильги, ул. А.Фидарова, 56	Правобережный	15:03:0110118.191	003002000000 Земли населенных пунктов	Для ведения личного подсобного хозяйства	13	02:0020	4 129	225,77	932 204,33
18340	Российская Федерация, Республика Северная Осетия-Алания, Правобережный район, с. Зильги, ул. А.Фидарова, 64	Правобережный	15:03:0110118.193	003002000000 Земли населенных пунктов	Для ведения личного подсобного хозяйства	13	02:0020	4 601	225,77	1 038 767,77
18341	Республика Северная Осетия - Алания. Правобережный район, с. Зильги, ул. А.Фидарова, 62	Правобережный	15:03:0110118:3	003002000000 Земли населенных пунктов	Для эксплуатации дома	13	02:0010	4 390	225,77	991 130,30

№ пп	Местоположение ЗУ	Район	Кадастровый номер ЗУ	Категория земель	Разрешенное использование по документу	Код вида разрешенного использования (в соответствии с классификатором видов разрешенного использования земельных участков)	Вид использования объектов недвижимости	Площадь	УПКС	КС
18342	Северная Осетия - Алания респ. р-н Правобережный. с. Эльхотово, ул. А.Фидарова, 60	Правобережный	15:03:0110118:58	003002000000 Земли населенных пунктов	Для ведения личного подсобного хозяйства	13	02.0.20	2 270	225,77	512 497,90
18343	Северная Осетия - Алания респ. р-н Правобережный, с Эльхотово, ул А.Фидарова, 60	Правобережный	15:03:0110118:59	003002000000 Земли населенных пунктов	Для ведения личного подсобного хозяйства	13	02.0.20	1 920	225,77	433 478,40
18344	Республика Северная Осетия-Алания, р-н Правобережный, с. Эльхотово, ул. Бр. Чеджемовых. 10	Правобережный	15:03:0110118:61	003002000000 Земли населенных пунктов	Для ведения личного подсобного хозяйства	13	02.0.20	1 717	225,77	387 647,09
18345	Респ. Северная Осетия - Алания. р-н Правобережный. с. Эльхотово, ул. Эмтуса, 5 А	Правобережный	15:03:0110118:64	003002000000 Земли населенных пунктов	Для ведения личного подсобного хозяйства	13	02.0.20	2 010	225,77	453 797,70
18346	Российская Федерация. Республика Северная Осетия - Алания, м.р-н Правобережный, с.п. Эльхотовское, с Эльхотово, ул Эмтуса, д/у 9	Правобережный	15:03:0110118:7	003002000000 Земли населенных пунктов	Для эксплуатации дома	13	02.0.10	3 116	225,77	703 499,32
18347	Российская Федерация, Республика Северная Осетия - Алания. м.р-н Правобережный. с.п. Эльхотовское, с Эльхотово, ул Эмтуса, д/у 7	Правобережный	15:03:0110118:8	003002000000 Земли населенных пунктов	Для эксплуатации дома	13	02.0.10	3 835	225,77	865 827,95
18348	Респ. Северная Осетия - Алания, р-н Правобережный, с. Эльхотово, ул. Эмтуса, 5	Правобережный	15:03:0110118:9	003002000000 Земли населенных пунктов	Для эксплуатации дома	13	02.0.10	1 647	225,77	371 843,19
18349	Респ. Северная Осетия - Алания. р-н Правобережный. с. Эльхотово, ул. Ленина, дом 2	Правобережный	15:03:0110119:1	003002000000 Земли населенных пунктов	Под жилую застройку	13	02.0.10	2 911	225,77	657 216,47
18350	Респ. Северная Осетия - Алания. р-н Правобережный. с. Эльхотово, ул С Дзарасова. 35	Правобережный	15:03:0110119:10	003002000000 Земли населенных пунктов	Для ведения личного подсобного хозяйства	13	02.0.20	2 278	225,77	514 304,06
18351	Респ. Северная Осетия - Алания, р-н Правобережный, с. Эльхотово, ул. Бр.Чеджемовых, дом 5	Правобережный	15:03:0110119:13	003002000000 Земли населенных пунктов	Для ведения личного подсобного хозяйства	13	02.0.20	2 516	225,77	568 037,32
18352	Республика Северная Осетия-Алания, р-н Правобережный, с. Эльхотово, ул. Бр. Чеджемовых. 5 а	Правобережный	15:03:0110119:14	003002000000 Земли населенных пунктов	Для ведения личного подсобного хозяйства	13	02.0.20	1 824	225,77	411 804,48
18353	Республика Северная Осетия-Алания, р-н Правобережный, с Эльхотово, ул А Фидарова, д 44	Правобережный	15:03:0110119:152	003002000000 Земли населенных пунктов	Для ведения личного подсобного хозяйства	13	02.0.20	713	225,77	160 974,01
18354	Российская Федерация. Республика Северная Осетия-Алания. Правобережный муниципальный район. с. Эльхотово. ул. Ленина, 2"б"	Правобережный	15:03:0110119:153	003002000000 Земли населенных пунктов	Для ведения личного подсобного хозяйства	13	02.0.20	872	225,77	196 871,44
18355	Республика Северная Осетия-Алания, р-н Правобережный, с Эльхотово, ул Братьев Чеджемовых, д 7	Правобережный	15:03:0110119:16	003002000000 Земли населенных пунктов	Для эксплуатации жилого дома	13	02.0.10	1 969	225,77	444 541,13
18356	Респ. Северная Осетия - Алания, р-н Правобережный, с. Эльхотово, ул А.Фидарова, 50	Правобережный	15:03:0110119:19	003002000000 Земли населенных пунктов	Для эксплуатации жилого дома	13	02.0.10	5 056	225,77	1 141 493,12
18357	Респ. Северная Осетия - Алания. р-н Правобережный. с. Эльхотово, ул С Дзарасова, дом 51	Правобережный	15:03:0110119:2	003002000000 Земли населенных пунктов	Для эксплуатации жилого дома	13	02.0.10	3 694	225,77	833 994,38
18358	Российская Федерация. Республика Северная Осетия - Алания, м.р-н Правобережный, с.п. Эльхотовское, с Эльхотово, ул А.Фидарова, двлд. 54	Правобережный	15:03:0110119:20	003002000000 Земли населенных пунктов	В целях эксплуатации жилого дома и ведения личного подсобного хозяйства	13	02.0.20	3 892	225,77	878 696,84
18359	Российская Федерация, Республика Северная Осетия - Алания. м.р-н Правобережный. с.п. Эльхотовское, с Эльхотово, ул А.Фидарова, двлд. 52	Правобережный	15:03:0110119:21	003002000000 Земли населенных пунктов	Для эксплуатации жилого дома	13	02.0.10	4 700	225,77	1 061 119,00
18360	Республика Северная Осетия-Алания, р-н Правобережный, с Эльхотово, ул А.Фидарова, д 48	Правобережный	15:03:0110119:23	003002000000 Земли населенных пунктов	Для эксплуатации жилого дома	13	02.0.10	2 999	225,77	677 084,23
18361	Респ. Северная Осетия - Алания. р-н Правобережный. с. Эльхотово, ул А Фидарова, дом 40	Правобережный	15:03:0110119:24	003002000000 Земли населенных пунктов	Для эксплуатации жилого дома	13	02.0.10	3 015	225,77	680 696,55
18362	Республика Северная Осетия-Алания, р-н Правобережный, с Эльхотово, ул А Фидарова, д 36	Правобережный	15:03:0110119:26	003002000000 Земли населенных пунктов	Для эксплуатации жилого дома	13	02.0.10	1 499	225,77	338 429,23
18363	Республика Северная Осетия-Алания, р-н Правобережный, с Эльхотово, ул А.Фидарова	Правобережный	15:03:0110119:28	003002000000 Земли населенных пунктов	Для размещения железобетонной опоры и контейнера-аппаратной	6	06.0.80	48	378,17	18 152,16
18364	Респ. Северная Осетия - Алания, р-н Правобережный, с. Эльхотово, ул. Ленина, дом 38	Правобережный	15:03:0110119:3	003002000000 Земли населенных пунктов	Для размещения и использования по назначению жилых и общественно-деловых объектов	13	02.0.10	15	225,77	3 386,55
18365	Республика Северная Осетия-Алания, р-н Правобережный, с Эльхотово, ул С.Дзарасова, 43	Правобережный	15:03:0110119:5	003002000000 Земли населенных пунктов	Для ведения личного подсобного хозяйства	13	02.0.20	4 292	225,77	969 004,84
18366	Респ. Северная Осетия - Алания. р-н Правобережный. с. Эльхотово, ул С Дзарасова, дом 41-а	Правобережный	15:03:0110119:6	003002000000 Земли населенных пунктов	Для эксплуатации жилого дома	13	02.0.10	1 970	225,77	444 766,90
18367	Респ. Северная Осетия - Алания. Правобережный р-н. с. Эльхотово, ул. С. Дзарасова. д. 41б	Правобережный	15:03:0110119:7	003002000000 Земли населенных пунктов	Для эксплуатации жилого дома	13	02.0.10	1 791	225,77	404 354,07
18368	Республика Северная Осетия-Алания, р-н Правобережный, с Эльхотово, ул Борукаева, д 7	Правобережный	15:03:0110120:1	003002000000 Земли населенных пунктов	Для эксплуатации дома	13	02.0.10	1 901	225,77	429 188,77
18369	Республика Северная Осетия-Алания, р-н Правобережный, с Эльхотово, ул Борукаева, д 4	Правобережный	15:03:0110120:10	003002000000 Земли населенных пунктов	Для эксплуатации дома	13	02.0.10	3 185	225,77	719 077,45
18370	Респ. Северная Осетия - Алания. р-н Правобережный. с. Эльхотово, ул С Дзарасова. 33	Правобережный	15:03:0110120:12	003002000000 Земли населенных пунктов	Для эксплуатации дома	13	02.0.10	2 000	225,77	451 540,00
18371	Российская Федерация, Республика Северная Осетия-Алания, Правобережный район. с. Эльхотово, ул. А.Фидарова. 40	Правобережный	15:03:0110120:13	003002000000 Земли населенных пунктов	Для эксплуатации жилого дома и ведения личного подсобного хозяйства	13	02.0.20	3 542	225,77	799 677,34
18372	Российская Федерация, Республика Северная Осетия-Алания, Правобережный район. с. Эльхотово, ул. А.Фидарова	Правобережный	15:03:0110120:136	003002000000 Земли населенных пунктов	развлекательные мероприятия	3	03.0.60	2 403	214,48	515 395,44
18373	Респ. Северная Осетия - Алания. р-н Правобережный. с. Эльхотово. ул. Ленина. дом 1	Правобережный	15:03:0110120:14	003002000000 Земли населенных пунктов	Для ведения личного подсобного хозяйства	13	02.0.20	3 875	225,77	874 858,75
18374	Респ. Северная Осетия - Алания. р-н Правобережный. с.Эльхотово. ул Ленина, 3	Правобережный	15:03:0110120:20	003002000000 Земли населенных пунктов	Для ведения личного подсобного хозяйства	13	02.0.20	4 396	225,77	992 484,92
18375	Респ. Северная Осетия - Алания, р-н Правобережный, с. Эльхотово, ул. С.Дзарасова. 41	Правобережный	15:03:0110120:22	003002000000 Земли населенных пунктов	Для ведения личного подсобного хозяйства	13	02.0.20	3 789	225,77	855 442,53
18376	Республика Северная Осетия - Алания. р-н Правобережный. с.Эльхотово. ул.Фидарова, 34	Правобережный	15:03:0110121:1	003002000000 Земли населенных пунктов	Для ведения личного подсобного хозяйства	13	02.0.20	1 889	225,77	426 479,53
18377	Респ. Северная Осетия - Алания. р-н Правобережный. с. Эльхотово, ул А Фидарова. 30	Правобережный	15:03:0110121:10	003002000000 Земли населенных пунктов	Для эксплуатации дома	13	02.0.10	2 941	225,77	663 989,57
18378	Респ. Северная Осетия - Алания. Правобережный р-н . с. Эльхотово, ул. А.Фидарова, д 38	Правобережный	15:03:0110121:13	003002000000 Земли населенных пунктов	Для эксплуатации существующего жилого дома и выращивания сельскохозяйственных культур	13	02.0.20	3 005	225,77	678 438,85
18379	Российская Федерация, Республика Северная Осетия-Алания, Правобережный муниципальный район, с. Эльхотово, ул. А.Фидарова. 32	Правобережный	15:03:0110121:135	003002000000 Земли населенных пунктов	Для ведения личного подсобного хозяйства	13	02.0.20	2 166	225,77	489 017,82
18380	Республика Северная Осетия-Алания, р-н Правобережный, с Эльхотово, ул Борукаева, д 5	Правобережный	15:03:0110121:14	003002000000 Земли населенных пунктов	Для ведения личного подсобного хозяйства	13	02.0.20	1 818	225,77	410 449,86
18381	Респ. Северная Осетия - Алания. р-н Правобережный. с. Эльхотово, ул. С Дзарасова, дом 31	Правобережный	15:03:0110121:15	003002000000 Земли населенных пунктов	Для эксплуатации жилого дома и ведения личного подсобного хозяйства	13	02.0.20	3 092	225,77	698 080,84
18382	Северная Осетия - Алания респ. р-н Правобережный. с Эльхотово, ул С.Дзарасова. 39	Правобережный	15:03:0110121:16	003002000000 Земли населенных пунктов	Для ведения подсобного сельского хозяйства	13	02.0.20	1 983	225,77	447 701,91
18383	Северная Осетия - Алания респ. р-н Правобережный, с. Эльхотово, ул. С.Дзарасова. 37	Правобережный	15:03:0110121:17	003002000000 Земли населенных пунктов	Для ведения личного подсобного хозяйства	13	02.0.20	3 926	225,77	886 373,02
18384	Респ. Северная Осетия - Алания. р-н Правобережный. с. Эльхотово, ул А.Фидарова, 26	Правобережный	15:03:0110121:2	003002000000 Земли населенных пунктов	Под жилую застройку	13	02.0.10	1 763	225,77	398 032,51
18385	Респ. Северная Осетия - Алания. р-н Правобережный. с. Эльхотово, ул. С Дзарасова, 25	Правобережный	15:03:0110121:22	003002000000 Земли населенных пунктов	Для ведения личного подсобного хозяйства	13	02.0.20	3 800	225,77	857 926,00
18386	Республика Северная Осетия-Алания, р-н Правобережный. с. Эльхотово, ул. С Дзарасова, 29	Правобережный	15:03:0110121:4	003002000000 Земли населенных пунктов	Для ведения личного подсобного хозяйства	13	02.0.20	3 696	225,77	834 445,92
18387	Респ. Северная Осетия - Алания. р-н Правобережный. с. Эльхотово, ул С Дзарасова. 27	Правобережный	15:03:0110121:6	003002000000 Земли населенных пунктов	Для ведения личного подсобного хозяйства	13	02.0.20	3 910	225,77	882 760,70

№ пп	Местоположение ЗУ	Район	Кадастровый номер ЗУ	Категория земель	Разрешенное использование по документу	Код вида разрешенного использования (в соответствии с классификатором видов разрешенного использования земельных участков)	Вид использования объектов недвижимости	Площадь	УПКС	КС
18388	Российская Федерация, Республика Северная Осетия - Алания, Правобережный район, с. Зильги, ул. С.Дзарасова, 27	Правобережный	15:03:0110121:7	003002000000 Земли населенных пунктов	Под строительство жилого дома	13	02:0010	3 639	225,77	821 577,03
18389	Респ. Северная Осетия - Алания, р-н Правобережный, с. Зильги, ул. К.Маркса, 4	Правобережный	15:03:0110121:8	003002000000 Земли населенных пунктов	Для ведения личного подсобного хозяйства	13	02:0020	2 396	225,77	540 944,92
18390	Республика Северная Осетия - Алания, р-н Правобережный, с. Зильги, ул А.Фидарова, 32	Правобережный	15:03:0110121:9	003002000000 Земли населенных пунктов	Для эксплуатации дома	13	02:0010	2 210	225,77	498 951,70
18391	Республика Северная Осетия - Алания, Правобережный район, с. Зильги, ул. А.Фидарова. 22	Правобережный	15:03:0110122:10	003002000000 Земли населенных пунктов	Для ведения личного подсобного хозяйства	13	02:0020	3 450	225,77	778 906,50
18392	Северная Осетия - Алания респ. р-н Правобережный, с Зильги, ул А.Фидарова. 20	Правобережный	15:03:0110122:11	003002000000 Земли населенных пунктов	Для ведения личного подсобного хозяйства	13	02:0020	3 233	225,77	729 914,41
18393	Респ. Северная Осетия - Алания, р-н Правобережный, с. Зильги, ул. А.Фидарова. 18	Правобережный	15:03:0110122:12	003002000000 Земли населенных пунктов	Для ведения личного подсобного хозяйства	13	02:0020	1 878	225,77	423 996,06
18394	Респ. Северная Осетия - Алания, р-н Правобережный, с. Зильги, ул А.Фидарова, 16	Правобережный	15:03:0110122:13	003002000000 Земли населенных пунктов	Для эксплуатации дома	13	02:0010	3 063	225,77	691 533,51
18395	Респ. Северная Осетия - Алания, р-н Правобережный, с. Зильги, ул А.Фидарова, 14	Правобережный	15:03:0110122:14	003002000000 Земли населенных пунктов	Для эксплуатации дома	13	02:0010	2 879	225,77	649 991,83
18396	Республика Северная Осетия-Алания, р-н Правобережный, с Зильги, ул Ф Энгельса, 4	Правобережный	15:03:0110122:16	003002000000 Земли населенных пунктов	Для ведения личного подсобного хозяйства	13	02:0020	2 261	225,77	510 465,97
18397	Республика Северная Осетия-Алания, р-н Правобережный, с Зильги, ул А.Фидарова, д 28	Правобережный	15:03:0110122:17	003002000000 Земли населенных пунктов	Для ведения личного подсобного хозяйства	13	02:0020	1 496	225,77	337 751,92
18398	Респ. Северная Осетия - Алания, р-н Правобережный, с. Зильги, ул. Дзарасова, дом 19-а	Правобережный	15:03:0110122:18	003002000000 Земли населенных пунктов	Для ведения личного подсобного хозяйства и строительства жилого дома	13	02:0020	1 713	225,77	386 744,01
18399	Респ. Северная Осетия - Алания, р-н Правобережный, с. Зильги, ул С Дзарасова, 21	Правобережный	15:03:0110122:2	003002000000 Земли населенных пунктов	Для эксплуатации дома	13	02:0010	2 418	225,77	545 911,86
18400	Северная Осетия - Алания респ. р-н Правобережный, с. Зильги, ул Аф Фидарова. 28 "а"	Правобережный	15:03:0110122:21	003002000000 Земли населенных пунктов	Для ведения личного подсобного хозяйства	13	02:0020	3 428	225,77	773 939,56
18401	Республика Северная Осетия - Алания Правобережный район, с. Зильги, ул. А.Фидарова, 24	Правобережный	15:03:0110122:27	003002000000 Земли населенных пунктов	Для ведения личного подсобного хозяйства	13	02:0020	3 235	225,77	730 365,95
18402	Республика Северная Осетия-Алания, р-н Правобережный, с. Зильги, ул. С.Дзарасова. 19	Правобережный	15:03:0110122:3	003002000000 Земли населенных пунктов	Для ведения личного подсобного хозяйства	13	02:0020	3 374	225,77	761 747,98
18403	Российская Федерация, Республика Северная Осетия - Алания, Правобережный муниципальный район, с Зильги, ул. С.Дзарасова. 19А	Правобережный	15:03:0110122:4	003002000000 Земли населенных пунктов	Для эксплуатации дома	13	02:0010	2 642	225,77	596 484,34
18404	Респ. Северная Осетия - Алания, р-н Правобережный, с. Зильги, ул С Дзарасова, 15	Правобережный	15:03:0110122:5	003002000000 Земли населенных пунктов	Для эксплуатации дома	13	02:0010	2 600	225,77	587 002,00
18405	Респ. Северная Осетия - Алания, р-н Правобережный, с. Зильги, ул С.Дзасова, 13	Правобережный	15:03:0110122:6	003002000000 Земли населенных пунктов	Для эксплуатации дома	13	02:0010	2 529	225,77	570 972,33
18406	Респ. Северная Осетия - Алания, р-н Правобережный, с. Зильги, ул С.Дзарасова, 11	Правобережный	15:03:0110122:7	003002000000 Земли населенных пунктов	Для эксплуатации дома	13	02:0010	2 118	225,77	478 180,86
18407	Респ. Северная Осетия - Алания, р-н Правобережный, с. Зильги, ул. К Маркса, 3	Правобережный	15:03:0110122:9	003002000000 Земли населенных пунктов	Для эксплуатации дома	13	02:0010	2 796	225,77	631 252,92
18408	Республика Северная Осетия-Алания, р-н Правобережный, с Зильги, ул Ф Энгельса, 3	Правобережный	15:03:0110123:1	003002000000 Земли населенных пунктов	Для ведения личного подсобного хозяйства	13	02:0020	4 207	225,77	949 814,39
18409	Республика Северная Осетия-Алания, р-н Правобережный, с. Зильги, ул. Аф.Фидарова. 10	Правобережный	15:03:0110123:10	003002000000 Земли населенных пунктов	Для ведения личного подсобного хозяйства	13	02:0020	5 247	225,77	1 184 615,19
18410	Республика Северная Осетия-Алания, р-н Правобережный, с. Зильги, ул. А.Фидарова. 8	Правобережный	15:03:0110123:11	003002000000 Земли населенных пунктов	Для ведения личного подсобного хозяйства	13	02:0020	5 310	225,77	1 198 838,70
18411	Российская Федерация, Республика Северная Осетия-Алания, Правобережный район, с Зильги, ул Энгельса, 1г	Правобережный	15:03:0110123:2	003002000000 Земли населенных пунктов	Для ведения личного подсобного хозяйства	13	02:0020	2 041	225,77	460 796,57
18412	Республика Северная Осетия-Алания, р-н Правобережный, с. Зильги, ул. Аф Фидарова, 12	Правобережный	15:03:0110123:21	003002000000 Земли населенных пунктов	Для ведения личного подсобного хозяйства	13	02:0020	4 104	225,77	926 560,08
18413	Республика Северная Осетия-Алания, р-н Правобережный, с. Зильги, ул. Энгельса. 5	Правобережный	15:03:0110123:27	003002000000 Земли населенных пунктов	Для ведения личного подсобного хозяйства	13	02:0020	4 519	225,77	1 020 254,63
18414	Респ. Северная Осетия - Алания, р-н Правобережный, с. Зильги, ул С.Дзарасова, 9	Правобережный	15:03:0110123:3	003002000000 Земли населенных пунктов	Для эксплуатации дома	13	02:0010	2 100	225,77	474 117,00
18415	Респ. Северная Осетия - Алания, р-н Правобережный, с. Зильги, ул С Дзарасова, 7	Правобережный	15:03:0110123:5	003002000000 Земли населенных пунктов	Для эксплуатации дома	13	02:0010	2 500	225,77	564 425,00
18416	Республика Северная Осетия-Алания, р-н Правобережный, с Зильги, пер Т.Кокаева, д 6	Правобережный	15:03:0110123:8	003002000000 Земли населенных пунктов	Для эксплуатации дома	13	02:0010	2 475	225,77	558 780,75
18417	Республика Северная Осетия-Алания, р-н Правобережный, с Зильги, ул Ф.Энгельса, д 9	Правобережный	15:03:0110123:9	003002000000 Земли населенных пунктов	Для эксплуатации дома	13	02:0010	2 305	225,77	520 399,85
18418	Республика Северная Осетия-Алания, р-н Правобережный, с Зильги, пер Т.Кокаева, д 7	Правобережный	15:03:0110124:1	003002000000 Земли населенных пунктов	Под жилую застройку	13	02:0010	3 300	225,77	745 041,00
18419	Республика Северная Осетия-Алания, р-н Правобережный, с Зильги, ул А Фидарова, д 4	Правобережный	15:03:0110124:10	003002000000 Земли населенных пунктов	Для эксплуатации дома	13	02:0010	3 996	225,77	902 176,92
18420	Республика Северная Осетия-Алания, р-н Правобережный, с Зильги, ул А Фидарова, д 2	Правобережный	15:03:0110124:12	003002000000 Земли населенных пунктов	В целях эксплуатации жилого дома и ведения личного подсобного хозяйства	13	02:0020	4 724	225,77	1 066 537,48
18421	Респ. Северная Осетия - Алания, р-н Правобережный, с. Зильги, ул. Дзарасова, дом 5	Правобережный	15:03:0110124:14	003002000000 Земли населенных пунктов	Для ведения личного подсобного хозяйства	13	02:0020	3 384	225,77	764 005,68
18422	Северная Осетия - Алания респ, р-н Правобережный, с Зильги, ул С.Дзарасова, 3	Правобережный	15:03:0110124:15	003002000000 Земли населенных пунктов	Для ведения личного подсобного хозяйства	13	02:0020	3 362	225,77	759 038,74
18423	Республика Северная Осетия-Алания, р-н Правобережный, с. Зильги, ул С.Дзарасова, 13в	Правобережный	15:03:0110124:18	003002000000 Земли населенных пунктов	Для ведения личного подсобного хозяйства	13	02:0020	2 152	225,77	485 857,04
18424	Республика Северная Осетия-Алания, р-н Правобережный, с. Зильги, пер Т.Кокаева, д 9	Правобережный	15:03:0110124:2	003002000000 Земли населенных пунктов	Для эксплуатации дома	13	02:0010	1 800	225,77	406 386,00
18425	Северная Осетия - Алания респ, р-н Правобережный, с Зильги, ул С.Дзарасова, 1	Правобережный	15:03:0110124:3	003002000000 Земли населенных пунктов	Для ведения личного подсобного хозяйства	13	02:0020	3 313	225,77	747 976,01
18426	Республика Северная Осетия-Алания, р-н Правобережный, с. Зильги, ул. С. Дзарасова, 10	Правобережный	15:03:0110124:5	003002000000 Земли населенных пунктов	Для ведения личного подсобного хозяйства	13	02:0020	3 766	225,77	850 249,82
18427	Республика Северная Осетия-Алания, р-н Правобережный, с Зильги, ул А Фидарова, 6	Правобережный	15:03:0110124:9	003002000000 Земли населенных пунктов	Для ведения личного подсобного хозяйства	13	02:0020	3 512	225,77	792 904,24
18428	Республика Северная Осетия-Алания, р-н Правобережный, с Зильги, ул А Фидарова, 1в	Правобережный	15:03:0110125:10	003002000000 Земли населенных пунктов	Для ведения личного подсобного хозяйства	13	02:0020	1 400	225,77	316 078,00
18429	Российская Федерация, Республика Северная Осетия-Алания, Правобережный муниципальный район, с. Зильги, ул. А.Фидарова. 3	Правобережный	15:03:0110125:123	003002000000 Земли населенных пунктов	Для ведения личного подсобного хозяйства	13	02:0020	2 022	225,77	456 506,94
18430	Республика Северная Осетия-Алания, р-н Правобережный, с Зильги, ул А.Фидарова, д 7	Правобережный	15:03:0110125:2	003002000000 Земли населенных пунктов	Для строительства жилого дома	13	02:0010	3 015	225,77	680 696,55
18431	Респ. Северная Осетия - Алания. Правобережный р-н . с. Зильги, ул. А.Фидарова, д 5	Правобережный	15:03:0110125:3	003002000000 Земли населенных пунктов	Для ведения личного подсобного хозяйства	13	02:0020	2 311	225,77	521 754,47
18432	Республика Северная Осетия-Алания, р-н Правобережный, с. Зильги, ул. Ленина. 5 "а"	Правобережный	15:03:0110125:6	003002000000 Земли населенных пунктов	Для содержания и эксплуатации амбулатории	3	03:0040	390	361,24	140 883,60
18433	Респ. Северная Осетия - Алания, р-н Правобережный, с. Зильги, ул. Аф.Фидарова. 1	Правобережный	15:03:0110125:7	003002000000 Земли населенных пунктов	Для ведения личного подсобного хозяйства	13	02:0020	1 518	225,77	342 718,86
18434	Российская Федерация, Республика Северная Осетия - Алания Правобережный район, с. Зильги, ул. А.Фидарова, 1 "б"	Правобережный	15:03:0110125:9	003002000000 Земли населенных пунктов	Для ведения личного подсобного хозяйства	13	02:0020	1 000	225,77	225 770,00
18435	Северная Осетия - Алания респ, р-н Правобережный, с. Зильги, ул. В.Лазарова. 26	Правобережный	15:03:0110126:1	003002000000 Земли населенных пунктов	Для ведения личного подсобного хозяйства	13	02:0020	2 571	225,77	580 454,67

№ п/п	Местоположение ЗУ	Район	Кадастровый номер ЗУ	Категория земель	Разрешенное использование по документу	Код вида разрешенного использования (в соответствии с классификатором видов разрешенного использования земельных участков)	Вид использования объектов недвижимости	Площадь	УПКС	КС
18426	Российская Федерация, Республика Северная Осетия - Алания, Правобережный район, с. Зильги, ул. Энгельса, 2"г"	Правобережный	15:03:0110126:10	003002000000 Земли населенных пунктов	Индивидуальное жилищное строительство	13	02:010	600	225,77	135 462,00
18427	Российская Федерация, Республика Северная Осетия - Алания, Правобережный район, с. Зильги, ул. Энгельса, 2 "д"	Правобережный	15:03:0110126:11	003002000000 Земли населенных пунктов	Индивидуальное жилищное строительство	13	02:010	600	225,77	135 462,00
18428	Российская Федерация, Республика Северная Осетия - Алания, Правобережный район, с. Зильги, ул. Энгельса, 4 б	Правобережный	15:03:0110126:12	003002000000 Земли населенных пунктов	Индивидуальное жилищное строительство	13	02:010	600	225,77	135 462,00
18429	Российская Федерация, Республика Северная Осетия - Алания, Правобережный район, с. Зильги, ул. Энгельса, 3 а	Правобережный	15:03:0110126:13	003002000000 Земли населенных пунктов	Индивидуальное жилищное строительство	13	02:010	600	225,77	135 462,00
18440	Российская Федерация, Республика Северная Осетия - Алания, Правобережный район, с. Зильги, ул. Энгельса, 4 в	Правобережный	15:03:0110126:132	003002000000 Земли населенных пунктов	Индивидуальное жилищное строительство	13	02:010	600	225,77	135 462,00
18441	Российская Федерация, Республика Северная Осетия - Алания, м.р-н Правобережный, с.п. Зильгинское, с Зильги, ул.Энгельса, 5д	Правобережный	15:03:0110126:133	003002000000 Земли населенных пунктов	Индивидуальное жилищное строительство	13	02:010	600	225,77	135 462,00
18442	Российская Федерация, Республика Северная Осетия - Алания, Правобережный район, с. Зильги, ул. Энгельса, 5"г"	Правобережный	15:03:0110126:134	003002000000 Земли населенных пунктов	Индивидуальное жилищное строительство	13	02:010	600	225,77	135 462,00
18443	Российская Федерация, Республика Северная Осетия - Алания, Правобережный район, с. Зильги, ул. Энгельса, 3 "б"	Правобережный	15:03:0110126:14	003002000000 Земли населенных пунктов	Индивидуальное жилищное строительство	13	02:010	600	225,77	135 462,00
18444	Российская Федерация, Республика Северная Осетия - Алания, Правобережный район, с. Зильги, ул. Энгельса, 3 "в"	Правобережный	15:03:0110126:15	003002000000 Земли населенных пунктов	Индивидуальное жилищное строительство	13	02:010	600	225,77	135 462,00
18445	Российская Федерация, Республика Северная Осетия - Алания, Правобережный район, с. Зильги, ул. Энгельса, 3 "д"	Правобережный	15:03:0110126:16	003002000000 Земли населенных пунктов	Индивидуальное жилищное строительство	13	02:010	600	225,77	135 462,00
18446	Российская Федерация, Республика Северная Осетия - Алания, Правобережный район, с. Зильги, ул. Энгельса, 3 "г"	Правобережный	15:03:0110126:17	003002000000 Земли населенных пунктов	Индивидуальное жилищное строительство	13	02:010	600	225,77	135 462,00
18447	Российская Федерация, Республика Северная Осетия - Алания, Правобережный район, с. Зильги, ул. Энгельса, 3 "б"	Правобережный	15:03:0110126:18	003002000000 Земли населенных пунктов	Индивидуальное жилищное строительство	13	02:010	600	225,77	135 462,00
18448	Российская Федерация, Республика Северная Осетия - Алания, Правобережный район, северная окраина с. Зильги	Правобережный	15:03:0110126:19	003002000000 Земли населенных пунктов	Индивидуальное жилищное строительство	13	02:010	600	225,77	135 462,00
18449	Российская Федерация, Республика Северная Осетия - Алания, Правобережный район, с. Зильги, ул. Энгельса, 1а	Правобережный	15:03:0110126:2	003002000000 Земли населенных пунктов	Для ведения личного подсобного хозяйства	13	02:020	2 701	225,77	609 804,77
18450	Российская Федерация, Республика Северная Осетия - Алания, Правобережный район, с. Зильги, ул. Энгельса, 5 "в"	Правобережный	15:03:0110126:20	003002000000 Земли населенных пунктов	Для ведения личного подсобного хозяйства	13	02:020	600	225,77	135 462,00
18451	Российская Федерация, Республика Северная Осетия - Алания, Правобережный район, северная окраина с. Зильги	Правобережный	15:03:0110126:21	003002000000 Земли населенных пунктов	Индивидуальное жилищное строительство	13	02:010	600	225,77	135 462,00
18452	Российская Федерация, Республика Северная Осетия - Алания, Правобережный район, с. Зильги, ул. Энгельса, 2 а	Правобережный	15:03:0110126:7	003002000000 Земли населенных пунктов	Индивидуальное жилищное строительство	13	02:010	600	225,77	135 462,00
18453	Российская Федерация, Республика Северная Осетия - Алания, Правобережный район, с. Зильги, ул. Энгельса, 2 "б"	Правобережный	15:03:0110126:8	003002000000 Земли населенных пунктов	Индивидуальное жилищное строительство	13	02:010	600	225,77	135 462,00
18454	Российская Федерация, Республика Северная Осетия - Алания, Правобережный район, с. Зильги, ул. Энгельса, 2 в	Правобережный	15:03:0110126:9	003002000000 Земли населенных пунктов	Индивидуальное жилищное строительство	13	02:010	600	225,77	135 462,00
18455	Республика Северная Осетия-Алания, р-н Правобережный, с. Зильги, ул. В Лазарова, 16	Правобережный	15:03:0110127:101	003002000000 Земли населенных пунктов	Для ведения личного подсобного хозяйства	13	02:020	2 928	225,77	661 054,56
18456	Республика Северная Осетия-Алания, р-н Правобережный, с. Зильги, ул. В Дудлева. 2 б	Правобережный	15:03:0110127:109	003002000000 Земли населенных пунктов	Для ведения личного подсобного хозяйства	13	02:020	1 457	225,77	328 946,89
18457	Респ. Северная Осетия - Алания, р-н Правобережный, с. Зильги, ул. В.Дудаева. 2	Правобережный	15:03:0110127:110	003002000000 Земли населенных пунктов	Для ведения личного подсобного хозяйства	13	02:020	1 625	225,77	366 876,25
18458	Респ. Северная Осетия - Алания, р-н Правобережный, с. Зильги, ул. В.Дудаева. 1 б	Правобережный	15:03:0110127:111	003002000000 Земли населенных пунктов	Для ведения личного подсобного хозяйства	13	02:020	3 096	225,77	698 983,92
18459	Респ. Северная Осетия - Алания, р-н Правобережный, с. Зильги, ул. В Дудлева, 3 "б"	Правобережный	15:03:0110127:112	003002000000 Земли населенных пунктов	Для ведения личного подсобного хозяйства	13	02:020	2 246	225,77	507 079,42
18460	Респ. Северная Осетия - Алания, р-н Правобережный, с. Зильги, ул. В Лазарова, 24	Правобережный	15:03:0110127:113	003002000000 Земли населенных пунктов	Для ведения личного подсобного хозяйства	13	02:020	2 738	225,77	618 158,26
18461	Российская Федерация, Республика Северная Осетия - Алания, Правобережный муниципальный район, с. Зильги, ул. В.Лазарова, 36	Правобережный	15:03:0110127:17	003002000000 Земли населенных пунктов	Для эксплуатации дома	13	02:010	2 640	225,77	596 032,80
18462	Северная Осетия - Алания респ, р-н Правобережный, с. Зильги, ул. В.Лазарова. 34	Правобережный	15:03:0110127:18	003002000000 Земли населенных пунктов	Для ведения личного подсобного хозяйства	13	02:020	2 543	225,77	574 133,11
18463	Республика Северная Осетия-Алания, р-н Правобережный, с. Зильги, ул Энгельса, д 1	Правобережный	15:03:0110127:2	003002000000 Земли населенных пунктов	Для эксплуатации жилого дома	13	02:010	4 147	225,77	936 268,19
18464	Северная Осетия - Алания респ, р-н Правобережный, с Зильги, ул В.Лазарова. 30	Правобережный	15:03:0110127:20	003002000000 Земли населенных пунктов	Для ведения личного подсобного хозяйства	13	02:020	2 173	225,77	490 598,21
18465	Республика Северная Осетия-Алания, р-н Правобережный, с. Зильги, ул. В.Лазарова. 18"а"	Правобережный	15:03:0110127:21	003002000000 Земли населенных пунктов	Для ведения личного подсобного хозяйства	13	02:020	2 086	225,77	470 956,22
18466	Респ. Северная Осетия - Алания, р-н Правобережный, с. Зильги, ул В.Лазарова. 14	Правобережный	15:03:0110127:23	003002000000 Земли населенных пунктов	Для ведения личного подсобного хозяйства	13	02:020	2 303	225,77	519 948,31
18467	Респ. Северная Осетия - Алания, р-н Правобережный, с. Зильги, ул В Лазарова. 12	Правобережный	15:03:0110127:24	003002000000 Земли населенных пунктов	Для ведения личного подсобного хозяйства	13	02:020	2 380	225,77	537 332,60
18468	Российская Федерация, Республика Северная Осетия-Алания, Правобережный муниципальный район, с. Зильги, ул. В.Лазарова. 22	Правобережный	15:03:0110127:245	003002000000 Земли населенных пунктов	Для ведения личного подсобного хозяйства	13	02:020	2 546	225,77	574 810,42
18469	Российская Федерация, Республика Северная Осетия-Алания, Правобережный муниципальный район, с. Зильги, ул. В.Дудаева. 3 "б"	Правобережный	15:03:0110127:247	003002000000 Земли населенных пунктов	Для строительства жилого дома	13	02:010	2 000	225,77	451 540,00
18470	Российская Федерация, Республика Северная Осетия-Алания, Правобережный район, с. Зильги, ул. В.Лазарова. 10	Правобережный	15:03:0110127:25	003002000000 Земли населенных пунктов	Для ведения личного подсобного хозяйства	13	02:020	2 231	225,77	503 692,87
18471	Республика Северная Осетия-Алания, р-н Правобережный, с Зильги, ул Лазарова, д 18	Правобережный	15:03:0110127:26	003002000000 Земли населенных пунктов	Для ведения личного подсобного хозяйства	13	02:020	2 263	225,77	510 917,51
18472	Респ. Северная Осетия - Алания, Правобережный р-н , с. Зильги, ул. В.Дудлева. д 3в	Правобережный	15:03:0110127:27	003002000000 Земли населенных пунктов	Для строительства жилого дома и ведения личного подсобного хозяйства	13	02:020	2 181	225,77	492 404,37
18473	Российская Федерация, Республика Северная Осетия - Алания, Правобережный район, с. Зильги, ул. В. Дудаева. 1	Правобережный	15:03:0110127:29	003002000000 Земли населенных пунктов	Для ведения личного подсобного хозяйства	13	02:020	1 850	225,77	417 674,50
18474	Российская Федерация, Республика Северная Осетия-Алания, Правобережный муниципальный район, с. Зильги, ул. В Дудаева, 3 "В"	Правобережный	15:03:0110127:4	003002000000 Земли населенных пунктов	Для эксплуатации дома	13	02:010	1 483	225,77	334 816,91
18475	Республика Северная Осетия-Алания, р-н Правобережный, с. Зильги, ул. В. Дудаева, 7	Правобережный	15:03:0110127:6	003002000000 Земли населенных пунктов	Для ведения личного подсобного хозяйства	13	02:020	1 502	225,77	339 106,54

№ п/п	Местоположение ЗУ	Район	Кадастровый номер ЗУ	Категория земель	Разрешенное использование по документу	Код вида разрешенного использования (в соответствии с классификатором видов разрешенного использования земельных участков)	Вид использования объектов недвижимости	Площадь	УПКС	КС
18476	Российская Федерация, Республика Северная Осетия-Алания, Правобережный район, с. Эльхотово, ул. В.Дудаева, 8	Правобережный	15:03:0110127:8	0030020000000 Земли населенных пунктов	Для ведения личного подсобного хозяйства	13	02.0.20	3 386	225,77	764 457,22
18477	Северная Осетия - Алания респ, р-н Правобережный, с. Эльхотово, ул. В.Лазарова. 28	Правобережный	15:03:0110127:96	0030020000000 Земли населенных пунктов	Для ведения личного подсобного хозяйства	13	02.0.20	4 579	225,77	1 033 800,83
18478	Северная Осетия - Алания респ, р-н Правобережный, с. Эльхотово, ул. В.Дудаева. 2 "а"	Правобережный	15:03:0110127:97	0030020000000 Земли населенных пунктов	Для ведения личного подсобного хозяйства	13	02.0.20	1 503	225,77	339 332,31
18479	Респ. Северная Осетия - Алания, р-н Правобережный, с. Эльхотово, ул В.Лазарова, 2 а	Правобережный	15:03:0110128:10	0030020000000 Земли населенных пунктов	Для ведения личного подсобного хозяйства	13	02.0.20	1 012	225,77	228 479,24
18480	Российская Федерация, Республика Северная Осетия-Алания, Правобережный район, с. Эльхотово, ул. В.Лазарова, 6	Правобережный	15:03:0110128:19	0030020000000 Земли населенных пунктов	Для ведения личного подсобного хозяйства	13	02.0.20	1 750	225,77	395 097,50
18481	Российская Федерация, Республика Северная Осетия - Алания, р-н Правобережный, с.Эльхотово, ул. Ф.Энгельса, 1 "Б"	Правобережный	15:03:0110128:2	0030020000000 Земли населенных пунктов	Под жилую застройку	13	02.0.10	1 965	225,77	443 638,05
18482	Российская Федерация, Республика Северная Осетия-Алания, Правобережный район, с. Эльхотово, ул. Энгельса, 1д	Правобережный	15:03:0110128:22	0030020000000 Земли населенных пунктов	Для ведения личного подсобного хозяйства	13	02.0.20	2 102	225,77	474 568,54
18483	Российская Федерация, Республика Северная Осетия-Алания, Правобережный район, с. Эльхотово, ул. В.Лазарова, 2 а	Правобережный	15:03:0110128:23	0030020000000 Земли населенных пунктов	Для ведения личного подсобного хозяйства	13	02.0.20	1 698	225,77	383 357,46
18484	Российская Федерация, Республика Северная Осетия-Алания, Правобережный район, с. Эльхотово, ул. В.Лазарова, 2	Правобережный	15:03:0110128:24	0030020000000 Земли населенных пунктов	Для ведения личного подсобного хозяйства	13	02.0.20	2 357	225,77	532 139,89
18485	Российская Федерация, Республика Северная Осетия-Алания, Правобережный район, с. Эльхотово, ул.Энгельса, 1 в	Правобережный	15:03:0110128:4	0030020000000 Земли населенных пунктов	Для ведения личного подсобного хозяйства	13	02.0.20	2 003	225,77	452 217,31
18486	Северная Осетия - Алания респ, р-н Правобережный, с Эльхотово, ул В.Лазарова,32	Правобережный	15:03:0110128:8	0030020000000 Земли населенных пунктов	Для ведения личного подсобного хозяйства	13	02.0.20	1 919	225,77	433 252,63
18487	Российская Федерация, Республика Северная Осетия-Алания, Правобережный район, с. Эльхотово, ул. В.Лазарова, 4	Правобережный	15:03:0110128:9	0030020000000 Земли населенных пунктов	Для ведения личного подсобного хозяйства	13	02.0.20	1 753	225,77	395 774,81
18488	Республика Северная Осетия-Алания, р-н Правобережный, с. Эльхотово, ул В. Лазарова, д 1 а	Правобережный	15:03:0110129:1	0030020000000 Земли населенных пунктов	Для ведения личного подсобного хозяйства	13	02.0.20	6 007	225,77	1 356 200,39
18489	Республика Северная Осетия-Алания, р-н Правобережный, с. Эльхотово, ул. В.Лазарова, 1 .	Правобережный	15:03:0110129:10	0030020000000 Земли населенных пунктов	Животноводство	1	01.0.70	11 594	93,70	1 086 357,80
18490	Российская Федерация, Республика Северная Осетия-Алания, Правобережный район, с. Эльхотово	Правобережный	15:03:0110129:121	0030020000000 Земли населенных пунктов	Коммунальное обслуживание	6	03.0.12	904	231,42	209 203,68
18491	Республика Северная Осетия-Алания, р-н Правобережный, с. Эльхотово, ул. В.Лазарова, 1 "б".	Правобережный	15:03:0110129:9	0030020000000 Земли населенных пунктов	Животноводство	1	01.0.70	6 333	93,70	593 402,10
18492	Российская Федерация, Республика Северная Осетия - Алания, Правобережный район, с. Эльхотово, ул. Э.Ахсарова, 42	Правобережный	15:03:0110201:1	0030020000000 Земли населенных пунктов	Под жилую застройку	13	02.0.10	1 121	225,77	253 088,17
18493	Российская Федерация, Республика Северная Осетия - Алания, Правобережный район, с. Эльхотово, ул. Э.Ахсарова, 44а	Правобережный	15:03:0110201:100	0030020000000 Земли населенных пунктов	Для индивидуального жилищного строительства	13	02.0.10	625	225,77	141 106,25
18494	Российская Федерация, Республика Северная Осетия-Алания, Правобережный район, с. Эльхотово, ул. Э.Ахсарова, 58а	Правобережный	15:03:0110201:12	0030020000000 Земли населенных пунктов	Для ведения личного подсобного хозяйства	13	02.0.20	2 417	225,77	545 686,09
18495	Российская Федерация, Республика Северная Осетия - Алания, Правобережный район, с. Эльхотово, ул. Э.Ахсарова, 68	Правобережный	15:03:0110201:14	0030020000000 Земли населенных пунктов	Для ведения личного подсобного хозяйства	13	02.0.20	4 971	225,77	1 122 302,67
18496	Российская Федерация, Республика Северная Осетия - Алания, Правобережный район, с. Эльхотово, ул. Э.Ахсарова, 52	Правобережный	15:03:0110201:16	0030020000000 Земли населенных пунктов	Для ведения личного подсобного хозяйства	13	02.0.20	4 909	225,77	1 108 304,93
18497	Российская Федерация, Республика Северная Осетия - Алания, Правобережный район, с. Эльхотово, ул. Э.Ахсарова, 50	Правобережный	15:03:0110201:18	0030020000000 Земли населенных пунктов	Под жилую застройку	13	02.0.10	5 366	225,77	1 211 481,82
18498	Российская Федерация, Республика Северная Осетия - Алания, Правобережный район, с. Эльхотово, ул. Э.Ахсарова, 50	Правобережный	15:03:0110201:19	0030020000000 Земли населенных пунктов	Для ведения личного подсобного хозяйства	13	02.0.20	1 460	225,77	329 624,20
18499	Российская Федерация, Республика Северная Осетия - Алания, мр-н Правобережный, с/п Эльхотовское, с Эльхотово, ул Э.Ахсарова, зУ 70	Правобережный	15:03:0110201:2	0030020000000 Земли населенных пунктов	Для ведения личного подсобного хозяйства	13	02.0.20	6 730	225,77	1 519 432,10
18500	Российская Федерация, Республика Северная Осетия - Алания, Правобережный район, с. Эльхотово, ул. Э.Ахсарова, 46	Правобережный	15:03:0110201:20	0030020000000 Земли населенных пунктов	Под жилую застройку	13	02.0.10	1 534	225,77	346 331,18
18501	Российская Федерация, Республика Северная Осетия - Алания, Правобережный район, с. Эльхотово, ул. Э.Ахсарова, 48	Правобережный	15:03:0110201:21	0030020000000 Земли населенных пунктов	Под жилую застройку	13	02.0.10	1 775	225,77	400 741,75
18502	Российская Федерация, Республика Северная Осетия - Алания, Правобережный район, с. Эльхотово, ул. Э.Ахсарова, 44	Правобережный	15:03:0110201:212	0030020000000 Земли населенных пунктов	Для ведения личного подсобного хозяйства	13	02.0.20	1 808	225,77	408 192,16
18503	Российская Федерация, Республика Северная Осетия-Алания, Правобережный район, с. Эльхотово, у входа во двор школы"	Правобережный	15:03:0110201:213	0030020000000 Земли населенных пунктов	Культурное развитие (Братская могила 87 советских воинов, погибших в 1942 г. в боях с немецко-фашистскими захватчиками и обелиск 1949 г.)	3	09.0.30	58	8,12	470,96
18504	Российская Федерация, Республика Северная Осетия - Алания, Правобережный район, с. Эльхотово, ул. Э.Ахсарова, 74а	Правобережный	15:03:0110201:215	0030020000000 Земли населенных пунктов	Для ведения личного подсобного хозяйства	13	02.0.20	3 447	225,77	778 229,19
18505	Российская Федерация, Республика Северная Осетия - Алания, Правобережный район, с. Эльхотово, ул. Э.Ахсарова, 38	Правобережный	15:03:0110201:23	0030020000000 Земли населенных пунктов	Для ведения личного подсобного хозяйства	13	02.0.20	2 657	225,77	599 870,89
18506	Российская Федерация, Республика Северная Осетия - Алания, Правобережный район, с. Эльхотово, 74	Правобережный	15:03:0110201:230	0030020000000 Земли населенных пунктов	Для ведения личного подсобного хозяйства	13	02.0.20	3 012	225,77	680 019,24
18507	Российская Федерация, Республика Северная Осетия - Алания, Правобережный район, с. Эльхотово, ул. Э.Ахсарова, 74а	Правобережный	15:03:0110201:231	0030020000000 Земли населенных пунктов	Для ведения личного подсобного хозяйства	13	02.0.20	892	225,77	201 386,84
18508	Российская Федерация, Республика Северная Осетия-Алания, Правобережный район, с. Эльхотово, ул. Э.Ахсарова, 66	Правобережный	15:03:0110201:233	0030020000000 Земли населенных пунктов	Для ведения личного подсобного хозяйства	13	02.0.20	4 618	225,77	1 042 605,86
18509	Российская Федерация, Республика Северная Осетия - Алания, мр-н Правобережный, с/п Эльхотовское, с Эльхотово, ул Э.Ахсарова, зУ 72	Правобережный	15:03:0110201:234	0030020000000 Земли населенных пунктов	Для ведения личного подсобного хозяйства	13	02.0.20	3 758	225,77	848 443,66
18510	Российская Федерация, Республика Северная Осетия - Алания, Правобережный район, с. Эльхотово, ул. Э.Ахсарова	Правобережный	15:03:0110201:235	0030020000000 Земли населенных пунктов	Для ведения личного подсобного хозяйства	13	02.0.20	3 323	225,77	750 233,71
18511	Российская Федерация, Республика Северная Осетия - Алания, Правобережный район, с. Эльхотово, ул. Э.Ахсарова, 60а	Правобережный	15:03:0110201:26	0030020000000 Земли населенных пунктов	В целях эксплуатации животноводческого комплекса	1	01.0.70	7 400	93,70	693 380,00
18512	Российская Федерация, Республика Северная Осетия - Алания, Правобережный район, с. Эльхотово, ул. Э.Ахсарова, 76	Правобережный	15:03:0110201:27	0030020000000 Земли населенных пунктов	Для строительства жилого дома	13	02.0.10	1 865	225,77	421 061,05
18513	Российская Федерация, Республика Северная Осетия - Алания, Правобережный район, с. Эльхотово, ул. Э.Ахсарова, 56	Правобережный	15:03:0110201:88	0030020000000 Земли населенных пунктов	Для ведения личного подсобного хозяйства	13	02.0.20	1 637	225,77	369 585,49
18514	Российская Федерация, Республика Северная Осетия - Алания, Правобережный район, с. Эльхотово, ул. Э.Ахсарова, 56а	Правобережный	15:03:0110201:89	0030020000000 Земли населенных пунктов	Для ведения личного подсобного хозяйства	13	02.0.20	1 875	225,77	423 318,75
18515	Российская Федерация, Республика Северная Осетия - Алания, Правобережный район, с. Эльхотово, ул. Дзангаева, 2	Правобережный	15:03:0110201:9	0030020000000 Земли населенных пунктов	Для ведения личного подсобного хозяйства	13	02.0.20	2 336	225,77	527 398,72

№ п/п	Местоположение ЗУ	Район	Кадастровый номер ЗУ	Категория земель	Разрешенное использование по документу	Код вида разрешенного использования (в соответствии с классификатором видов разрешенного использования земельных участков)	Вид использования объектов недвижимости	Площадь	УПКС	КС
18516	Российская Федерация. Республика Северная Осетия - Алания, Правобережный район. с. Эльхотн, ул. Э Ахсарова, 54	Правобережный	15:03:0110201:98	003002000000 Земли населенных пунктов	Для ведения личного подсобного хозяйства	13	02:0020	2 664	225,77	601 451,28
18517	Респ. Северная Осетия - Алания, р-н Правобережный, с. Эльхотн, ул. Э.Ахсарова, 44а	Правобережный	15:03:0110201:99	003002000000 Земли населенных пунктов	Для ведения личного подсобного хозяйства	13	02:0020	2 405	225,77	542 976,85
18518	Респ. Северная Осетия - Алания, р-н Правобережный, с. Эльхотн, ул Э.Ахсарова, дом 15	Правобережный	15:03:0110202:1	003002000000 Земли населенных пунктов	Под жилую застройку	13	02:0010	1 900	225,77	428 963,00
18519	Республика Северная Осетия-Алания, р-н Правобережный, с. Эльхотн, ул. Э. Ахсарова, 20	Правобережный	15:03:0110202:11	003002000000 Земли населенных пунктов	Для ведения личного подсобного хозяйства	13	02:0020	2 832	225,77	639 380,64
18520	Северная Осетия - Алания респ. р-н Правобережный, с. Эльхотн. ул. Э Ахсарова. 18	Правобережный	15:03:0110202:12	003002000000 Земли населенных пунктов	Для ведения личного подсобного хозяйства	13	02:0020	2 733	225,77	617 029,41
18521	Российская Федерация, Республика Северная Осетия-Алания, Правобережный район. с. Эльхотн, ул. Титова, 58	Правобережный	15:03:0110202:15	003002000000 Земли населенных пунктов	Для ведения личного подсобного хозяйства	13	02:0020	1 530	225,77	345 428,10
18522	Респ Северная Осетия - Алания. Правобережный р-н. с Эльхотн. ул.Э.Ахсарова,22.	Правобережный	15:03:0110202:153	003002000000 Земли населенных пунктов	Дошкольное, начальное и среднее общее образование (детский сад)	3	03:0050	3 275	287,86	942 741,50
18523	Российская Федерация. Республика Северная Осетия-Алания. Правобережный муниципальный район. с. Эльхотн. ул. Рощи, 28	Правобережный	15:03:0110202:157	003002000000 Земли населенных пунктов	Для ведения личного подсобного хозяйства	13	02:0020	1 200	225,77	270 924,00
18524	Республика Северная Осетия-Алания, р-н Правобережный, с. Эльхотн, ул Э.Ахсарова, д 18	Правобережный	15:03:0110202:16	003002000000 Земли населенных пунктов	Для эксплуатации дома	13	02:0010	3 300	225,77	745 041,00
18525	Российская Федерация, Республика Северная Осетия-Алания, Правобережный район. с. Эльхотн, ул. Э.Ахсарова, 19	Правобережный	15:03:0110202:160	003002000000 Земли населенных пунктов	Для ведения личного подсобного хозяйства	13	02:0020	3 596	225,77	811 868,92
18526	Российская Федерация, Республика Северная Осетия-Алания, Правобережный район. с. Эльхотн, ул. Рощи, 5	Правобережный	15:03:0110202:161	003002000000 Земли населенных пунктов	Для ведения личного подсобного хозяйства	13	02:0020	2 800	225,77	632 156,00
18527	Российская Федерация. Республика Северная Осетия-Алания. Правобережный район. с. Эльхотн	Правобережный	15:03:0110202:162	003002000000 Земли населенных пунктов	Религиозное использование	3	03:0070	4 076	2,71	11 045,96
18528	Республика Северная Осетия-Алания, р-н Правобережный, с. Эльхотн, ул. Э Ахсарова. 14	Правобережный	15:03:0110202:18	003002000000 Земли населенных пунктов	Для ведения личного подсобного хозяйства	13	02:0020	3 424	225,77	773 036,48
18529	Республика Северная Осетия-Алания, р-н Правобережный, с Эльхотн, ул Э.Ахсарова, д 32	Правобережный	15:03:0110202:19	003002000000 Земли населенных пунктов	Для эксплуатации дома	13	02:0010	1 000	225,77	225 770,00
18530	Республика Северная Осетия-Алания, р-н Правобережный, с Эльхотн, ул Э.Ахсарова, д 22	Правобережный	15:03:0110202:24	003002000000 Земли населенных пунктов	Для эксплуатации дома	13	02:0010	2 500	225,77	564 425,00
18531	Республика Северная Осетия-Алания, р-н Правобережный, с. Эльхотн, ул. Э Ахсарова. 24	Правобережный	15:03:0110202:26	003002000000 Земли населенных пунктов	Для ведения личного подсобного хозяйства	13	02:0020	3 838	225,77	866 505,26
18532	Северная Осетия - Алания респ. р-н Правобережный, с. Эльхотн. ул. Э Ахсарова. 15-а	Правобережный	15:03:0110202:33	003002000000 Земли населенных пунктов	Для ведения личного подсобного хозяйства	13	02:0020	2 061	225,77	465 311,97
18533	Республика Северная Осетия-Алания, р-н Правобережный, с Эльхотн, ул Рощи, 26 "а"	Правобережный	15:03:0110202:35	003002000000 Земли населенных пунктов	Для ведения личного подсобного хозяйства	13	02:0020	4 322	225,77	975 777,94
18534	Республика Северная Осетия-Алания, р-н Правобережный, с. Эльхотн. ул. Рощи. 24	Правобережный	15:03:0110202:41	003002000000 Земли населенных пунктов	Для ведения личного подсобного хозяйства	13	02:0020	3 001	225,77	677 535,77
18535	Республика Северная Осетия-Алания, р-н Правобережный, с. Эльхотн, ул Э.Ахсарова, д 34	Правобережный	15:03:0110202:6	003002000000 Земли населенных пунктов	Для эксплуатации дома	13	02:0010	2 189	225,77	494 210,53
18536	Республика Северная Осетия-Алания, р-н Правобережный, с. Эльхотн, ул Э.Ахсарова, д 28	Правобережный	15:03:0110202:7	003002000000 Земли населенных пунктов	Для эксплуатации дома	13	02:0010	1 852	225,77	418 126,04
18537	Респ. Северная Осетия - Алания, р-н Правобережный, с. Эльхотн, ул.Э.Ахсарова. 30	Правобережный	15:03:0110202:9	003002000000 Земли населенных пунктов	Для ведения личного подсобного хозяйства	13	02:0020	2 085	225,77	470 730,45
18538	Респ. Северная Осетия - Алания, р-н Правобережный, с. Эльхотн, ул. Рощи. 11	Правобережный	15:03:0110203:10	003002000000 Земли населенных пунктов	Для ведения личного подсобного хозяйства	13	02:0020	1 500	225,77	338 655,00
18539	Северная Осетия - Алания респ. р-н Правобережный, с Эльхотн. ул Рощи. 15	Правобережный	15:03:0110203:12	003002000000 Земли населенных пунктов	Для ведения личного подсобного хозяйства	13	02:0020	881	225,77	198 903,37
18540	Российская Федерация. Республика Северная Осетия-Алания. Правобережный район, с. Эльхотн. ул. Рощи, 32	Правобережный	15:03:0110203:13	003002000000 Земли населенных пунктов	Для ведения личного подсобного хозяйства	13	02:0020	1 500	225,77	338 655,00
18541	Респ. Северная Осетия - Алания, р-н Правобережный, с. Эльхотн, ул. Рощи, дом 34	Правобережный	15:03:0110203:14	003002000000 Земли населенных пунктов	Для эксплуатации дома	13	02:0010	1 500	225,77	338 655,00
18542	Российская Федерация, Республика Северная Осетия-Алания, Правобережный район. с. Эльхотн, ул. Рощи. 36	Правобережный	15:03:0110203:15	003002000000 Земли населенных пунктов	Для ведения личного подсобного хозяйства	13	02:0020	2 500	225,77	564 425,00
18543	Респ. Северная Осетия - Алания. р-н Правобережный, с. Эльхотн. ул. Рощи, дом 2	Правобережный	15:03:0110203:16	003002000000 Земли населенных пунктов	Для ведения личного подсобного хозяйства	13	02:0020	4 613	225,77	1 041 477,01
18544	Республика Северная Осетия - Алания, Правобережный район, с. Эльхотн, ул. Рощи. 18	Правобережный	15:03:0110203:160	003002000000 Земли населенных пунктов	Для ведения личного подсобного хозяйства	13	02:0020	3 476	225,77	784 776,52
18545	Российская Федерация, Республика Северная Осетия-Алания, Правобережный муниципальный район, с. Эльхотн, ул. Рощи, 6"а"	Правобережный	15:03:0110203:167	003002000000 Земли населенных пунктов	Для эксплуатации дома	13	02:0010	2 541	225,77	573 681,57
18546	Российская Федерация, Республика Северная Осетия-Алания, Правобережный муниципальный район, с. Эльхотн, ул. Рощи, 6	Правобережный	15:03:0110203:168	003002000000 Земли населенных пунктов	Для эксплуатации дома	13	02:0010	2 588	225,77	584 292,76
18547	Респ. Северная Осетия - Алания. р-н Правобережный, с. Эльхотн. ул. Рощи, дом 20	Правобережный	15:03:0110203:17	003002000000 Земли населенных пунктов	Для эксплуатации жилого дома и ведения личного подсобного хозяйства	13	02:0020	4 665	225,77	1 053 217,05
18548	Российская Федерация. Республика Северная Осетия-Алания. Правобережный район, с. Эльхотн. ул. Рощи, 8	Правобережный	15:03:0110203:170	003002000000 Земли населенных пунктов	Для ведения личного подсобного хозяйства	13	02:0020	4 328	225,77	977 132,56
18549	Российская Федерация, Республика Северная Осетия-Алания, Правобережный район. с. Эльхотн, ул. Рощи. 22	Правобережный	15:03:0110203:171	003002000000 Земли населенных пунктов	Для ведения личного подсобного хозяйства	13	02:0020	2 400	225,77	541 848,00
18550	Российская Федерация, Республика Северная Осетия-Алания, Правобережный район. с. Эльхотн, ул. Рощи. 3	Правобережный	15:03:0110203:172	003002000000 Земли населенных пунктов	Для ведения личного подсобного хозяйства	13	02:0020	2 892	225,77	652 926,84
18551	Российская Федерация. Республика Северная Осетия-Алания. Правобережный район, с. Эльхотн. ул. Рощи, 16	Правобережный	15:03:0110203:173	003002000000 Земли населенных пунктов	Для ведения личного подсобного хозяйства	13	02:0020	3 567	225,77	805 321,59
18552	Респ. Северная Осетия - Алания. р-н Правобережный, с. Эльхотн. ул. Рощи, дом 14	Правобережный	15:03:0110203:18	003002000000 Земли населенных пунктов	Для ведения личного подсобного хозяйства	13	02:0020	3 572	225,77	806 450,44
18553	Российская Федерация, Республика Северная Осетия - Алания. Правобережный район, с. Эльхотн. ул. О. Дзгоева, 2а	Правобережный	15:03:0110203:19	003002000000 Земли населенных пунктов	Для ведения личного подсобного хозяйства	13	02:0020	2 500	225,77	564 425,00
18554	Российская Федерация, Республика Северная Осетия - Алания. Правобережный муниципальный район. с. Эльхотн, ул. Рощи. 9	Правобережный	15:03:0110203:2	003002000000 Земли населенных пунктов	Для эксплуатации дома	13	02:0010	1 833	225,77	413 836,41
18555	Республика Северная Осетия-Алания, р-н Правобережный, с Эльхотн. ул Мира. д 2	Правобережный	15:03:0110203:20	003002000000 Земли населенных пунктов	Для ведения личного подсобного хозяйства	13	02:0020	3 618	225,77	816 835,86
18556	Республика Северная Осетия-Алания, р-н Правобережный, с Эльхотн, ул О Дзгоева. д 8	Правобережный	15:03:0110203:21	003002000000 Земли населенных пунктов	Для ведения личного подсобного хозяйства	13	02:0020	1 835	225,77	414 287,95
18557	Республика Северная Осетия-Алания, р-н Правобережный, с Эльхотн, ул Аф.Фидарова, д 1а	Правобережный	15:03:0110203:22	003002000000 Земли населенных пунктов	Для ведения личного подсобного хозяйства	13	02:0020	1 722	225,77	388 775,94
18558	Российская Федерация, Республика Северная Осетия-Алания, Правобережный район. с. Эльхотн, ул. О.Дзгоева, 3	Правобережный	15:03:0110203:3	003002000000 Земли населенных пунктов	Для ведения личного подсобного хозяйства	13	02:0020	1 501	225,77	338 880,77
18559	Республика Северная Осетия-Алания, р-н Правобережный, с. Эльхотн. ул. Рощи. 10	Правобережный	15:03:0110203:45	003002000000 Земли населенных пунктов	Для ведения личного подсобного хозяйства	13	02:0020	4 202	225,77	948 685,54

№ п/п	Местоположение ЗУ	Район	Кадастровый номер ЗУ	Категория земель	Разрешенное использование по документу	Код вида разрешенного использования (в соответствии с классификатором видов разрешенного использования земельных участков)	Вид использования объектов недвижимости	Площадь	УПКС	КС
18560	Республика Северная Осетия-Алания, р-н Правобережный, с. Эльхотово, ул. Рощи, 12	Правобережный	15:03:0110203:46	0003002000000 Земли населенных пунктов	Для ведения личного подсобного хозяйства	13	02:0020	3 645	225,77	822 931,65
18561	Респ. Северная Осетия - Алания, р-н Правобережный, с. Эльхотово, ул. Рощи. 2 в	Правобережный	15:03:0110203:47	0003002000000 Земли населенных пунктов	Для ведения личного подсобного хозяйства	13	02:0020	1 507	225,77	340 235,39
18562	Респ. Северная Осетия - Алания, р-н Правобережный, с. Эльхотово, ул. О. Дзгоева. 8 "а"	Правобережный	15:03:0110203:48	0003002000000 Земли населенных пунктов	Для ведения личного подсобного хозяйства	13	02:0020	3 014	225,77	680 470,78
18563	Респ. Северная Осетия - Алания, р-н Правобережный, с. Эльхотово, ул. Мира, 2"б"	Правобережный	15:03:0110203:49	0003002000000 Земли населенных пунктов	Для ведения личного подсобного хозяйства	13	02:0020	1 500	225,77	338 655,00
18564	Российская Федерация, Республика Северная Осетия-Алания, Правобережный район, с. Эльхотово, ул. О.Дзгоева, 7	Правобережный	15:03:0110203:5	0003002000000 Земли населенных пунктов	Для ведения личного подсобного хозяйства	13	02:0020	1 500	225,77	338 655,00
18565	Респ. Северная Осетия - Алания, р-н Правобережный, с. Эльхотово, ул. Рощи, дом 1	Правобережный	15:03:0110203:6	0003002000000 Земли населенных пунктов	Для ведения личного подсобного хозяйства	13	02:0020	4 082	225,77	921 593,14
18566	Республика Северная Осетия-Алания, р-н Правобережный, с. Эльхотово, ул. Рощи, 4	Правобережный	15:03:0110203:7	0003002000000 Земли населенных пунктов	Для ведения личного подсобного хозяйства	13	02:0020	3 165	225,77	714 562,05
18567	Республика Северная Осетия-Алания, р-н Правобережный, с. Эльхотово, ул. Рощи, 7	Правобережный	15:03:0110203:9	0003002000000 Земли населенных пунктов	Для ведения личного подсобного хозяйства	13	02:0020	4 705	225,77	1 062 247,85
18568	Респ. Северная Осетия - Алания, р-н Правобережный, с. Эльхотово, ул. Титова, дом №6	Правобережный	15:03:0110204:12	0003002000000 Земли населенных пунктов	Для эксплуатации дома	13	02:0010	1 500	225,77	338 655,00
18569	Российская Федерация, Республика Северная Осетия-Алания, Правобережный район, с. Эльхотово, ул. Титова, 52а	Правобережный	15:03:0110204:15	0003002000000 Земли населенных пунктов	Для объектов жилой застройки	13	02:0010	1 986	225,77	448 379,22
18570	Респ. Северная Осетия - Алания, р-н Правобережный, с. Эльхотово, ул. Титова, дом 52-б	Правобережный	15:03:0110204:16	0003002000000 Земли населенных пунктов	Для эксплуатации дома	13	02:0010	2 500	225,77	564 425,00
18571	Российская Федерация, Республика Северная Осетия-Алания, Правобережный район, с. Эльхотово, ул Елены Ивановой	Правобережный	15:03:0110204:178	0003002000000 Земли населенных пунктов	рынок, магазины	4	04:0040	5 500	587,01	3 228 555,00
18572	Респ. Северная Осетия - Алания, р-н Правобережный, с. Эльхотово, ул. Титова, дом №а	Правобережный	15:03:0110204:18	0003002000000 Земли населенных пунктов	Для эксплуатации дома	13	02:0010	2 300	225,77	519 271,00
18573	Российская Федерация, Республика Северная Осетия - Алания, Правобережный район, с. Эльхотово, ул. Титова, 48	Правобережный	15:03:0110204:19	0003002000000 Земли населенных пунктов	Для ведения личного подсобного хозяйства	13	02:0020	3 455	225,77	780 035,35
18574	Российская Федерация, Республика Северная Осетия-Алания, Правобережный район, с. Эльхотово, ул. Титова, 44	Правобережный	15:03:0110204:190	0003002000000 Земли населенных пунктов	Для ведения личного подсобного хозяйства	13	02:0020	3 700	225,77	835 349,00
18575	Российская Федерация, Республика Северная Осетия-Алания, Правобережный район, с. Эльхотово, ул. Э.Ахсарова, 75	Правобережный	15:03:0110204:2	0003002000000 Земли населенных пунктов	Для объектов жилой застройки	13	02:0010	4 496	225,77	1 015 061,92
18576	Российская Федерация, Республика Северная Осетия-Алания, Правобережный район, с. Эльхотово, ул. Дзугаева, 4	Правобережный	15:03:0110204:20	0003002000000 Земли населенных пунктов	Для ведения личного подсобного хозяйства	13	02:0020	2 251	225,77	508 208,27
18577	Российская Федерация, Республика Северная Осетия-Алания, Правобережный район, с. Эльхотово, ул. Титова, 68	Правобережный	15:03:0110204:21	0003002000000 Земли населенных пунктов	Для ведения личного подсобного хозяйства	13	02:0020	2 395	225,77	540 719,15
18578	Российская Федерация, Республика Северная Осетия - Алания, Правобережный муниципальный район, с.Эльхотово, ул. Э.Ахсарова, 73	Правобережный	15:03:0110204:4	0003002000000 Земли населенных пунктов	Для ведения личного подсобного хозяйства	13	02:0020	6 028	225,77	1 360 941,56
18579	Российская Федерация, Республика Северная Осетия-Алания, Правобережный район, с. Эльхотово, ул. Шоссейная, 2	Правобережный	15:03:0110204:53	0003002000000 Земли населенных пунктов	Объекты придорожного сервиса	4	04:0099	5 500	804,10	4 422 550,00
18580	Российская Федерация, Республика Северная Осетия-Алания, Правобережный район, с. Эльхотово, ул. Э.Ахсарова, 69	Правобережный	15:03:0110204:6	0003002000000 Земли населенных пунктов	Для ведения личного подсобного хозяйства	13	02:0020	4 147	225,77	936 268,19
18581	Российская Федерация, Республика Северная Осетия-Алания, Правобережный район, с. Эльхотово, ул. Титова, 66	Правобережный	15:03:0110204:62	0003002000000 Земли населенных пунктов	Для ведения личного подсобного хозяйства	13	02:0020	2 055	225,77	463 957,35
18582	Российская Федерация, Республика Северная Осетия-Алания, Правобережный район, с. Эльхотово, ул. Э.Ахсарова, 67	Правобережный	15:03:0110204:7	0003002000000 Земли населенных пунктов	Для эксплуатации дома	13	02:0010	1 587	225,77	358 296,99
18583	Республика Северная Осетия-Алания, р-н Правобережный, с. Эльхотово, ул.Э.Ахсарова, д.65	Правобережный	15:03:0110204:8	0003002000000 Земли населенных пунктов	Для эксплуатации дома	13	02:0010	2 000	225,77	451 540,00
18584	Респ. Северная Осетия - Алания, р-н Правобережный, с. Эльхотово, ул.В.Лозарова, дом 46	Правобережный	15:03:0110205:12	0003002000000 Земли населенных пунктов	ИЖС	13	02:0010	2 500	225,77	564 425,00
18585	Российская Федерация, Республика Северная Осетия-Алания, Правобережный район, с. Эльхотово, ул. Э.Ахсарова, 63а	Правобережный	15:03:0110205:13	0003002000000 Земли населенных пунктов	Для строительства жилого дома	13	02:0010	3 548	225,77	801 031,96
18586	Российская Федерация, Республика Северная Осетия-Алания, Правобережный район, с. Эльхотово, ул. Э.Ахсарова, 69	Правобережный	15:03:0110205:169	0003002000000 Земли населенных пунктов	Для ведения личного подсобного хозяйства	13	02:0020	2 354	225,77	531 462,58
18587	Российская Федерация, Республика Северная Осетия-Алания, Правобережный район, с. Эльхотово, ул. Титова, 56 г	Правобережный	15:03:0110205:170	0003002000000 Земли населенных пунктов	для ведения личного подсобного хозяйства	13	02:0020	1 521	225,77	343 396,17
18588	Российская Федерация, Республика Северная Осетия-Алания, Правобережный район, с. Эльхотово, ул. Титова	Правобережный	15:03:0110205:171	0003002000000 Земли населенных пунктов	Для ведения личного подсобного хозяйства	13	02:0020	2 018	225,77	455 603,86
18589	Российская Федерация, Республика Северная Осетия-Алания, Правобережный район, с. Эльхотово, ул. Э.Ахсарова, 59	Правобережный	15:03:0110205:41	0003002000000 Земли населенных пунктов	Для ведения личного подсобного хозяйства	13	02:0020	3 843	225,77	867 634,11
18590	Российская Федерация, Республика Северная Осетия-Алания, Правобережный район, с. Эльхотово, ул. Дзугаева, 4а	Правобережный	15:03:0110205:43	0003002000000 Земли населенных пунктов	Для ведения личного подсобного хозяйства	13	02:0020	1 942	225,77	438 445,34
18591	Российская Федерация, Республика Северная Осетия-Алания, Правобережный район, с. Эльхотово, ул. Шоссейная, 1	Правобережный	15:03:0110205:46	0003002000000 Земли населенных пунктов	Для ведения личного подсобного хозяйства	13	02:0020	3 826	225,77	863 796,02
18592	Российская Федерация, Республика Северная Осетия-Алания, Правобережный район, с. Эльхотово, ул. Титова, 58а	Правобережный	15:03:0110205:48	0003002000000 Земли населенных пунктов	Для ведения личного подсобного хозяйства	13	02:0020	1 517	225,77	342 493,09
18593	Российская Федерация, Республика Северная Осетия-Алания, Правобережный район, с. Эльхотово, ул. Титова, 52	Правобережный	15:03:0110206:1	0003002000000 Земли населенных пунктов	Для индивидуальной жилой застройки	13	02:0010	2 325	225,77	524 915,25
18594	Российская Федерация, Республика Северная Осетия - Алания, Правобережный район, с. Эльхотово, ул. Э.Ахсарова	Правобережный	15:03:0110206:177	0003002000000 Земли населенных пунктов	Для ведения личного подсобного хозяйства	13	02:0020	2 088	225,77	471 407,76
18595	Российская Федерация, Республика Северная Осетия - Алания, Правобережный район, с. Эльхотово, ул. Э.Ахсарова	Правобережный	15:03:0110206:178	0003002000000 Земли населенных пунктов	Для ведения личного подсобного хозяйства	13	02:0020	1 613	225,77	364 167,01
18596	Российская Федерация, Республика Северная Осетия-Алания, Правобережный муниципальный район, с. Эльхотово, ул. Титова, 44"А"	Правобережный	15:03:0110206:179	0003002000000 Земли населенных пунктов	Для ведения личного подсобного хозяйства	13	02:0020	4 632	225,77	1 045 766,64
18597	Российская Федерация, Республика Северная Осетия-Алания, Правобережный район, с. Эльхотово, ул. Э.Ахсарова, 57	Правобережный	15:03:0110206:180	0003002000000 Земли населенных пунктов	Для ведения личного подсобного хозяйства	13	02:0020	3 826	225,77	863 796,02
18598	Российская Федерация, Республика Северная Осетия-Алания, Правобережный район, с. Эльхотово, ул. Дзугаева, 3	Правобережный	15:03:0110206:181	0003002000000 Земли населенных пунктов	Для ведения личного подсобного хозяйства	13	02:0020	2 500	225,77	564 425,00
18599	Российская Федерация, Республика Северная Осетия-Алания, Правобережный район, с. Эльхотово, ул. Дзугаева, 1	Правобережный	15:03:0110206:182	0003002000000 Земли населенных пунктов	Для ведения личного подсобного хозяйства	13	02:0020	3 963	225,77	894 726,51
18600	Российская Федерация, Республика Северная Осетия-Алания, Правобережный район, с. Эльхотово, ул. Э.Ахсарова, 55	Правобережный	15:03:0110206:183	0003002000000 Земли населенных пунктов	Для ведения личного подсобного хозяйства	13	02:0020	3 878	225,77	875 536,06
18601	Российская Федерация, Республика Северная Осетия - Алания, Правобережный район, с. Эльхотово, ул. К.Дзнова	Правобережный	15:03:0110206:185	0003002000000 Земли населенных пунктов	Для ведения личного подсобного хозяйства	13	02:0020	5 539	225,77	1 250 540,03

№ п/п	Местоположение ЗУ	Район	Кадастровый номер ЗУ	Категория земель	Разрешенное использование по документу	Код вида разрешенного использования (в соответствии с классификатором видов разрешенного использования земельных участков)	Вид использования объектов недвижимости	Площадь	УПКС	КС
18602	Российская Федерация, Республика Северная Осетия - Алания, Правобережный район, с. Зильги, ул. К.Дзиова	Правобережный	15:03:0110206:186	0030020000000 Земли населенных пунктов	Для ведения личного подсобного хозяйства	13	02:0020	1 020	225,77	232 543,10
18603	Российская Федерация, Республика Северная Осетия - Алания, Правобережный район, с. Зильги, ул. Титова, 40	Правобережный	15:03:0110206:4	0030020000000 Земли населенных пунктов	Для ведения личного подсобного хозяйства	13	02:0020	2 084	225,77	470 504,68
18604	Российская Федерация, Республика Северная Осетия - Алания, Правобережный район, с. Зильги, ул. Титова, 48 а	Правобережный	15:03:0110206:46	0030020000000 Земли населенных пунктов	Для ведения личного подсобного хозяйства	13	02:0020	1 905	225,77	430 091,85
18605	Российская Федерация, Республика Северная Осетия - Алания, Правобережный район, с. Зильги, ул. Титова, 48 "б"	Правобережный	15:03:0110206:47	0030020000000 Земли населенных пунктов	Для ведения личного подсобного хозяйства	13	02:0020	1 915	225,77	432 349,55
18606	Российская Федерация, Республика Северная Осетия - Алания, Правобережный район, с. Зильги, ул. Э Ахсарова, 43	Правобережный	15:03:0110206:49	0030020000000 Земли населенных пунктов	Для ведения личного подсобного хозяйства	13	02:0020	1 048	225,77	236 606,96
18607	Российская Федерация, Республика Северная Осетия - Алания, Правобережный район, с. Зильги, ул. Э.Ахсарова. 43 "а"	Правобережный	15:03:0110206:50	0030020000000 Земли населенных пунктов	Для ведения личного подсобного хозяйства	13	02:0020	980	225,77	221 254,60
18608	Российская Федерация, Республика Северная Осетия - Алания, Правобережный район, с. Зильги, ул. Э.Ахсарова. 49	Правобережный	15:03:0110206:53	0030020000000 Земли населенных пунктов	Для ведения личного подсобного хозяйства	13	02:0020	2 870	225,77	647 959,90
18609	Российская Федерация, Республика Северная Осетия - Алания, Правобережный район, с. Зильги, ул. Титова, 42	Правобережный	15:03:0110206:55	0030020000000 Земли населенных пунктов	Для ведения личного подсобного хозяйства	13	02:0020	3 462	225,77	781 615,74
18610	Российская Федерация, Республика Северная Осетия - Алания, Правобережный район, с. Зильги, ул. Титова, 50	Правобережный	15:03:0110206:6	0030020000000 Земли населенных пунктов	Для ведения личного подсобного хозяйства	13	02:0020	3 587	225,77	809 836,99
18611	Российская Федерация, Республика Северная Осетия - Алания, Правобережный район, с. Зильги, ул. Э.Ахсарова. 61	Правобережный	15:03:0110206:7	0030020000000 Земли населенных пунктов	Для ведения личного подсобного хозяйства	13	02:0020	3 809	225,77	859 957,93
18612	Российская Федерация, Республика Северная Осетия-Алания, Правобережный район, с. Зильги, ул. Э.Ахсарова, 60	Правобережный	15:03:0110207:1	0030020000000 Земли населенных пунктов	Для эксплуатации дома	13	02:0010	4 010	225,77	905 337,70
18613	Российская Федерация, Республика Северная Осетия-Алания, Правобережный район, с. Зильги, ул. Э.Ахсарова. 17а	Правобережный	15:03:0110207:10	0030020000000 Земли населенных пунктов	Дошкольное, начальное и среднее общее образование	3	03:0050	3 134	287,86	902 153,24
18614	Российская Федерация, Республика Северная Осетия-Алания, Правобережный район, с. Зильги, ул. Э.Ахсарова. 17г	Правобережный	15:03:0110207:11	0030020000000 Земли населенных пунктов	Предприятия бытового обслуживания	3	03:0030	425	310,44	131 937,00
18615	Российская Федерация, Республика Северная Осетия - Алания, Правобережный район, с. Зильги, ул. Э.Ахсарова. 6д	Правобережный	15:03:0110207:126	0030020000000 Земли населенных пунктов	Для ведения личного подсобного хозяйства	13	02:0020	3 392	225,77	765 811,84
18616	Российская Федерация, Республика Северная Осетия-Алания, Правобережный район, с. Зильги, ул. Э.Ахсарова, 17в	Правобережный	15:03:0110207:13	0030020000000 Земли населенных пунктов	Магазины	4	04:0040	98	587,01	57 526,98
18617	Российская Федерация, Республика Северная Осетия-Алания, Правобережный район, с. Зильги, ул. Ленина, 2г	Правобережный	15:03:0110207:130	0030020000000 Земли населенных пунктов	магазины	4	04:0040	114	587,01	66 919,14
18618	Российская Федерация, Республика Северная Осетия-Алания, Правобережный район, с. Зильги, ул. Э.Ахсарова. 60в	Правобережный	15:03:0110207:131	0030020000000 Земли населенных пунктов	Для ведения личного подсобного хозяйства	13	02:0020	2 680	225,77	605 063,60
18619	Российская Федерация, Республика Северная Осетия-Алания, Правобережный район, с. Зильги, ул. Э.Ахсарова	Правобережный	15:03:0110207:132	0030020000000 Земли населенных пунктов	коммунальное обслуживание	6	03:012	18	231,42	4 165,56
18620	Российская Федерация, Республика Северная Осетия-Алания, Правобережный район, с. Зильги, ул. Э.Ахсарова	Правобережный	15:03:0110207:133	0030020000000 Земли населенных пунктов	Культурное развитие	3	05:0010	11 916	62,09	739 864,44
18621	Российская Федерация, Республика Северная Осетия-Алания, Правобережный район, с. Зильги, ул. Э.Ахсарова	Правобережный	15:03:0110207:134	0030020000000 Земли населенных пунктов	спорт	3	05:0010	2 818	62,09	174 969,62
18622	Российская Федерация, Республика Северная Осетия-Алания, Правобережный район, с. Зильги, ул. Э.Ахсарова	Правобережный	15:03:0110207:135	0030020000000 Земли населенных пунктов	Дошкольное, начальное и среднее общее образование	3	03:051	11 853	287,86	3 412 004,58
18623	Российская Федерация, Республика Северная Осетия-Алания, Правобережный район, с. Зильги, ул. Э.Ахсарова, 58	Правобережный	15:03:0110207:14	0030020000000 Земли населенных пунктов	Для ведения личного подсобного хозяйства	13	02:0020	1 402	225,77	316 529,54
18624	Российская Федерация, Республика Северная Осетия-Алания, Правобережный район, с. Зильги, ул. Э.Ахсарова, 58б	Правобережный	15:03:0110207:15	0030020000000 Земли населенных пунктов	Для ведения личного подсобного хозяйства	13	02:0020	1 485	225,77	335 268,45
18625	Российская Федерация, Республика Северная Осетия-Алания, Правобережный район, с. Зильги, ул. Э.Ахсарова. 44б	Правобережный	15:03:0110207:5	0030020000000 Земли населенных пунктов	Для ведения личного подсобного хозяйства	13	02:0020	910	225,77	205 450,70
18626	Российская Федерация, Республика Северная Осетия-Алания, Правобережный район, с. Зильги, ул. Э.Ахсарова. 46а	Правобережный	15:03:0110207:9	0030020000000 Земли населенных пунктов	Для ведения личного подсобного хозяйства	13	02:0020	785	225,77	177 906,76
18627	Российская Федерация, Республика Северная Осетия - Алания, Правобережный район, с. Зильги, ул. Титова. 30	Правобережный	15:03:0110208:1	0030020000000 Земли населенных пунктов	Для реконструкции и строительства ветеринарной лечебницы	3	03:100	206	361,24	74 415,44
18628	Российская Федерация, Республика Северная Осетия - Алания, Правобережный район, с. Зильги, ул. Э.Ахсарова. 27	Правобережный	15:03:0110208:10	0030020000000 Земли населенных пунктов	Для ведения личного подсобного хозяйства	13	02:0020	1 943	225,77	438 671,11
18629	Российская Федерация, Республика Северная Осетия - Алания, Правобережный район, с. Зильги, ул. Э Ахсарова, 25	Правобережный	15:03:0110208:11	0030020000000 Земли населенных пунктов	Для ведения личного подсобного хозяйства	13	02:0020	2 137	225,77	482 470,49
18630	Российская Федерация, Республика Северная Осетия - Алания, Правобережный район, с. Зильги, ул. Ленина, 4	Правобережный	15:03:0110208:12	0030020000000 Земли населенных пунктов	Для ведения личного подсобного хозяйства	13	02:0020	1 629	225,77	367 779,33
18631	Российская Федерация, Республика Северная Осетия - Алания, Правобережный район, с. Зильги, ул. Титова. 32	Правобережный	15:03:0110208:13	0030020000000 Земли населенных пунктов	Для эксплуатации дома	13	02:0010	3 398	225,77	767 166,46
18632	Российская Федерация, Республика Северная Осетия - Алания, Правобережный район, с. Зильги, ул. Титова. 28	Правобережный	15:03:0110208:16	0030020000000 Земли населенных пунктов	Для ведения личного подсобного хозяйства	13	02:0020	2 251	225,77	508 208,27
18633	Российская Федерация, Республика Северная Осетия - Алания, Правобережный район, с. Зильги, ул. Титова, 26	Правобережный	15:03:0110208:17	0030020000000 Земли населенных пунктов	Для ведения личного подсобного хозяйства	13	02:0020	1 783	225,77	402 547,91
18634	Российская Федерация, Республика Северная Осетия - Алания, Правобережный район, с. Зильги, ул. Титова, 24	Правобережный	15:03:0110208:18	0030020000000 Земли населенных пунктов	Для ведения личного подсобного хозяйства	13	02:0020	1 823	225,77	411 578,71
18635	Российская Федерация, Республика Северная Осетия - Алания, Правобережный район, с. Зильги, ул. Титова. 22	Правобережный	15:03:0110208:19	0030020000000 Земли населенных пунктов	Для ведения личного подсобного хозяйства	13	02:0020	1 707	225,77	385 389,39
18636	Российская Федерация, Республика Северная Осетия - Алания, Правобережный район, с. Зильги, ул. Э.Ахсарова. 33	Правобережный	15:03:0110208:2	0030020000000 Земли населенных пунктов	Для эксплуатации дома	13	02:0010	3 954	225,77	892 694,58
18637	Российская Федерация, Республика Северная Осетия - Алания, Правобережный район, с. Зильги, ул. Титова, 34	Правобережный	15:03:0110208:23	0030020000000 Земли населенных пунктов	Для ведения личного подсобного хозяйства	13	02:0020	3 967	225,77	895 629,59
18638	Российская Федерация, Республика Северная Осетия - Алания, Правобережный район, с. Зильги, ул. Э Ахсарова, 31	Правобережный	15:03:0110208:3	0030020000000 Земли населенных пунктов	Для ведения личного подсобного хозяйства	13	02:0020	2 439	225,77	550 653,03
18639	Российская Федерация, Республика Северная Осетия - Алания, Правобережный район, с. Зильги, ул. Э.Ахсарова. 39	Правобережный	15:03:0110208:4	0030020000000 Земли населенных пунктов	Для ведения личного подсобного хозяйства	13	02:0020	2 669	225,77	602 580,13
18640	Российская Федерация, Республика Северная Осетия - Алания, Правобережный район, с. Зильги, ул. Э.Ахсарова. 39а	Правобережный	15:03:0110208:5	0030020000000 Земли населенных пунктов	Для ведения личного подсобного хозяйства	13	02:0020	1 262	225,77	284 921,74
18641	Российская Федерация, Республика Северная Осетия - Алания, Правобережный район, с. Зильги, ул. Титова. 36	Правобережный	15:03:0110208:52	0030020000000 Земли населенных пунктов	Для ведения личного подсобного хозяйства	13	02:0020	3 871	225,77	873 955,67

№ п/п	Местоположение ЗУ	Район	Кадастровый номер ЗУ	Категория земель	Разрешенное использование по документу	Код вида разрешенного использования (в соответствии с классификатором видов разрешенного использования земельных участков)	Вид использования объектов недвижимости	Площадь	УПКС	КС
18642	Российская Федерация, Республика Северная Осетия - Алания, Правобережный район, с. Эльхотово, ул. Титова, 38	Правобережный	15:03:0110208:53	003002000000 Земли населенных пунктов	Для индивидуальной жилой застройки	13	02:0:010	2 956	225,77	667 376,12
18643	Российская Федерация, Республика Северная Осетия - Алания, Правобережный район, с. Эльхотово, ул. Титова	Правобережный	15:03:0110208:54	003002000000 Земли населенных пунктов	Для индивидуальной жилой застройки	13	02:0:010	861	225,77	194 387,97
18644	Российская Федерация, Республика Северная Осетия - Алания, Правобережный район, с. Эльхотово, ул. Э.Ахсарова, 37	Правобережный	15:03:0110208:6	003002000000 Земли населенных пунктов	Для ведения личного подсобного хозяйства	13	02:0:020	1 846	225,77	416 771,42
18645	Российская Федерация, Республика Северная Осетия - Алания, Правобережный район, с. Эльхотово, ул. Э.Ахсарова, 35	Правобережный	15:03:0110208:7	003002000000 Земли населенных пунктов	Для эксплуатации дома	13	02:0:010	2 125	225,77	479 761,25
18646	Российская Федерация, Республика Северная Осетия - Алания, Правобережный район, с. Эльхотово, ул. Э.Ахсарова, 31 а	Правобережный	15:03:0110208:8	003002000000 Земли населенных пунктов	Для ведения личного подсобного хозяйства	13	02:0:020	1 974	225,77	445 669,98
18647	Российская Федерация, Республика Северная Осетия - Алания, Правобережный район, с. Эльхотово, ул. Э.Ахсарова, 29	Правобережный	15:03:0110208:9	003002000000 Земли населенных пунктов	Для эксплуатации дома	13	02:0:010	1 629	225,77	367 779,33
18648	Северная Осетия - Алания респ, р-н Правобережный, с Эльхотово, ул Э.Ахсарова, 21	Правобережный	15:03:0110209:1	003002000000 Земли населенных пунктов	Для ведения личного подсобного хозяйства	13	02:0:020	2 581	225,77	582 712,37
18649	Респ. Северная Осетия - Алания, р-н Правобережный, с. Эльхотово, ул. Ленина, 9	Правобережный	15:03:0110209:12	003002000000 Земли населенных пунктов	Для ведения личного подсобного хозяйства	13	02:0:020	3 608	225,77	814 578,16
18650	Респ. Северная Осетия - Алания, р-н Правобережный, с. Эльхотово, ул. Ленина, дом 5	Правобережный	15:03:0110209:14	003002000000 Земли населенных пунктов	Для эксплуатации дома	13	02:0:010	4 359	225,77	984 131,43
18651	Респ. Северная Осетия - Алания, р-н Правобережный, с. Эльхотово, ул. Титова, 18	Правобережный	15:03:0110209:15	003002000000 Земли населенных пунктов	Для ведения личного подсобного хозяйства	13	02:0:020	2 473	225,77	558 329,21
18652	Республика Северная Осетия - Алания, Правобережный район, с. Эльхотово, ул. Ленина, 7	Правобережный	15:03:0110209:156	003002000000 Земли населенных пунктов	Для ведения личного подсобного хозяйства	13	02:0:020	3 782	225,77	853 862,14
18653	Российская Федерация, Республика Северная Осетия - Алания, Правобережный муниципальный район, с Эльхотово, ул Титова, 14 "б"	Правобережный	15:03:0110209:159	003002000000 Земли населенных пунктов	Для ведения личного подсобного хозяйства	13	02:0:020	2 484	225,77	560 812,68
18654	Респ. Северная Осетия - Алания, р-н Правобережный, с. Эльхотово, ул. Титова, дом 16	Правобережный	15:03:0110209:16	003002000000 Земли населенных пунктов	Для эксплуатации дома	13	02:0:010	2 203	225,77	497 371,31
18655	Российская Федерация, Республика Северная Осетия-Алания, Правобережный район, с. Эльхотово, ул. Титова, 4	Правобережный	15:03:0110209:160	003002000000 Земли населенных пунктов	Для ведения личного подсобного хозяйства	13	02:0:020	4 244	225,77	958 167,88
18656	Российская Федерация, Республика Северная Осетия - Алания, Правобережный район, с. Эльхотово, ул. Титова, 2	Правобережный	15:03:0110209:161	003002000000 Земли населенных пунктов	Для ведения личного подсобного хозяйства	13	02:0:020	4 182	225,77	944 170,14
18657	Российская Федерация, Республика Северная Осетия - Алания, Правобережный район, с. Эльхотово, ул. Бероева, 2	Правобережный	15:03:0110209:162	003002000000 Земли населенных пунктов	Для ведения личного подсобного хозяйства	13	02:0:020	2 136	225,77	482 244,72
18658	Респ. Северная Осетия - Алания, р-н Правобережный, с. Эльхотово, ул. Титова, 12	Правобережный	15:03:0110209:19	003002000000 Земли населенных пунктов	Для ведения личного подсобного хозяйства	13	02:0:020	2 490	225,77	562 167,30
18659	Респ. Северная Осетия - Алания, р-н Правобережный, с. Эльхотово, ул. Титова, 8	Правобережный	15:03:0110209:20	003002000000 Земли населенных пунктов	Для ведения личного подсобного хозяйства	13	02:0:020	5 039	225,77	1 137 658,03
18660	Респ. Северная Осетия - Алания, р-н Правобережный, с. Эльхотово, ул. Титова, 10	Правобережный	15:03:0110209:21	003002000000 Земли населенных пунктов	Для ведения личного подсобного хозяйства	13	02:0:020	2 127	225,77	480 212,79
18661	Респ. Северная Осетия - Алания, р-н Правобережный, с. Эльхотово, ул. Титова, 6	Правобережный	15:03:0110209:24	003002000000 Земли населенных пунктов	Для ведения личного подсобного хозяйства	13	02:0:020	4 807	225,77	1 085 276,39
18662	Республика Северная Осетия-Алания, р-н Правобережный, с Эльхотово, ул Э.Ахсарова, д 7	Правобережный	15:03:0110209:25	003002000000 Земли населенных пунктов	Для эксплуатации дома	13	02:0:010	1 895	225,77	427 834,15
18663	Российская Федерация, Республика Северная Осетия-Алания, Правобережный район, с. Эльхотово, ул. Э.Ахсарова, 23	Правобережный	15:03:0110209:3	003002000000 Земли населенных пунктов	Для ведения личного подсобного хозяйства	13	02:0:020	4 033	225,77	910 530,41
18664	Республика Северная Осетия-Алания, р-н Правобережный, с Эльхотово, ул Н.Бероева, д 4	Правобережный	15:03:0110209:33	003002000000 Земли населенных пунктов	Для ведения личного подсобного хозяйства	13	02:0:020	4 500	225,77	1 015 965,00
18665	Респ. Северная Осетия - Алания, р-н Правобережный, с. Эльхотово, ул. Титова, 18 "а"	Правобережный	15:03:0110209:40	003002000000 Земли населенных пунктов	Для ведения личного подсобного хозяйства	13	02:0:020	2 290	225,77	517 013,30
18666	Республика Северная Осетия-Алания, р-н Правобережный, с. Эльхотово, ул. Э.Ахсарова, 19	Правобережный	15:03:0110209:5	003002000000 Земли населенных пунктов	Для ведения личного подсобного хозяйства	13	02:0:020	3 445	225,77	777 777,65
18667	Республика Северная Осетия-Алания, р-н Правобережный, с Эльхотово, ул Э.Ахсарова, д 15	Правобережный	15:03:0110209:6	003002000000 Земли населенных пунктов	Для эксплуатации дома	13	02:0:010	1 604	225,77	362 135,08
18668	Респ. Северная Осетия - Алания, р-н Правобережный, с. Эльхотово, ул Э.Ахсарова, дом 13	Правобережный	15:03:0110209:7	003002000000 Земли населенных пунктов	Для ведения личного подсобного хозяйства	13	02:0:020	3 882	225,77	876 439,14
18669	Республика Северная Осетия-Алания, р-н Правобережный, с Эльхотово, ул Э.Ахсарова, д 11	Правобережный	15:03:0110209:8	003002000000 Земли населенных пунктов	Для эксплуатации дома	13	02:0:010	1 315	225,77	296 887,55
18670	Республика Северная Осетия-Алания, р-н Правобережный, с. Эльхотово, ул. Э. Ахсарова, 9	Правобережный	15:03:0110209:9	003002000000 Земли населенных пунктов	Для ведения личного подсобного хозяйства	13	02:0:020	2 235	225,77	504 595,95
18671	Российская Федерация, Республика Северная Осетия - Алания, Правобережный район, с. Эльхотово, ул. Титова, 1а	Правобережный	15:03:0110210:12	003002000000 Земли населенных пунктов	Для ведения личного подсобного хозяйства	13	02:0:020	1 814	225,77	409 546,78
18672	Российская Федерация, Республика Северная Осетия-Алания, Правобережный район, с. Эльхотово, ул. Э.Ахсарова, 1	Правобережный	15:03:0110210:13	003002000000 Земли населенных пунктов	Для ведения личного подсобного хозяйства	13	02:0:020	3 865	225,77	872 601,05
18673	Российская Федерация, Республика Северная Осетия-Алания, Правобережный район, с Эльхотово, ул Бероева, 1	Правобережный	15:03:0110210:132	003002000000 Земли населенных пунктов	Для ведения личного подсобного хозяйства	13	02:0:020	4 700	225,77	1 061 119,00
18674	Российская Федерация, Республика Северная Осетия-Алания, Правобережный район, с Эльхотово, ул Н.Бероева, 3	Правобережный	15:03:0110210:18	003002000000 Земли населенных пунктов	Для ведения личного подсобного хозяйства	13	02:0:020	3 599	225,77	812 546,23
18675	Российская Федерация, Республика Северная Осетия - Алания, Правобережный район, с. Эльхотово, ул. Н.Бероева, 5	Правобережный	15:03:0110210:2	003002000000 Земли населенных пунктов	Для ведения личного подсобного хозяйства	13	02:0:020	2 282	225,77	515 207,14
18676	Российская Федерация, Республика Северная Осетия-Алания, Правобережный район, с. Эльхотово, ул. Э.Ахсарова, 3	Правобережный	15:03:0110210:6	003002000000 Земли населенных пунктов	Для ведения личного подсобного хозяйства	13	02:0:020	3 229	225,77	729 011,33
18677	Российская Федерация, Республика Северная Осетия - Алания, Правобережный район, с. Эльхотово	Правобережный	15:03:0110211:1	003002000000 Земли населенных пунктов	под кладбище	12	12:0:010	48 737	1,49	72 618,13
18678	Респ. Северная Осетия - Алания, р-н Правобережный, с. Эльхотово, ул А.Хаблиева, 72	Правобережный	15:03:0110212:1	003002000000 Земли населенных пунктов	В целях эксплуатации жилого дома	13	02:0:020	3 928	225,77	886 824,56
18679	Респ. Северная Осетия - Алания, р-н Правобережный, с. Эльхотово, ул. Титова, 45-б	Правобережный	15:03:0110212:12	003002000000 Земли населенных пунктов	Для ведения личного подсобного хозяйства	13	02:0:020	3 895	225,77	879 374,15
18680	Республика Северная Осетия-Алания, р-н Правобережный, с Эльхотово, ул А.Хаблиева, д 70	Правобережный	15:03:0110212:13	003002000000 Земли населенных пунктов	Для ведения личного подсобного хозяйства	13	02:0:020	4 477	225,77	1 010 772,29
18681	Республика Северная Осетия-Алания, р-н Правобережный, с Эльхотово, ул А.Хаблиева, д 68	Правобережный	15:03:0110212:14	003002000000 Земли населенных пунктов	Для эксплуатации дома	13	02:0:010	3 728	225,77	841 670,56
18682	Республика Северная Осетия - Алания, Правобережный район, с Эльхотово, ул. А.Хаблиева, 64	Правобережный	15:03:0110212:16	003002000000 Земли населенных пунктов	Для ведения личного подсобного хозяйства	13	02:0:020	3 853	225,77	869 891,81
18683	Республика Северная Осетия - Алания, Правобережный район, с. Эльхотово, ул. А.Хаблиева, 58 "а"	Правобережный	15:03:0110212:177	003002000000 Земли населенных пунктов	Для ведения личного подсобного хозяйства	13	02:0:020	1 236	225,77	279 051,72
18684	Республика Северная Осетия - Алания, Правобережный район, с. Эльхотово, ул. А.Хаблиева, 58	Правобережный	15:03:0110212:178	003002000000 Земли населенных пунктов	Для ведения личного подсобного хозяйства	13	02:0:020	2 463	225,77	556 071,51
18685	Российская Федерация, Республика Северная Осетия-Алания, Правобережный муниципальный район, с. Эльхотово, ул А.Хаблиева, 52	Правобережный	15:03:0110212:18	003002000000 Земли населенных пунктов	Для ведения личного подсобного хозяйства	13	02:0:020	4 014	225,77	906 240,78

№ п/п	Местоположение ЗУ	Район	Кадастровый номер ЗУ	Категория земель	Разрешенное использование по документу	Код вида разрешенного использования (в соответствии с классификатором видов разрешенного использования земельных участков)	Вид использования объектов недвижимости	Площадь	УПКС	КС
18686	Российская Федерация, Республика Северная Осетия-Алания, Правобережный муниципальный район, с. Эльхотово, ул. Елены Итазовой, 1/1	Правобережный	15:03:0110212:186	003002000000 Земли населенных пунктов	Общественное питание	4	04:0060	384	502,34	192 898,56
18687	Российская Федерация, Республика Северная Осетия-Алания, Правобережный р-н, с Эльхотово, Е.Н.Торчиновой	Правобережный	15:03:0110212:187	003002000000 Земли населенных пунктов	Для ведения личного подсобного хозяйства	13	02:0020	616	225,77	139 074,32
18688	Респ. Северная Осетия - Алания, р-н Правобережный, с. Эльхотово, ул. А.Хабалиева, 54	Правобережный	15:03:0110212:19	003002000000 Земли населенных пунктов	Для ведения личного подсобного хозяйства	13	02:0020	1 448	225,77	326 914,96
18689	Республика Северная Осетия-Алания, р-н Правобережный, с. Эльхотово, ул Итазовой-Торчиновой Е.Н. 3	Правобережный	15:03:0110212:2	003002000000 Земли населенных пунктов	Для ведения личного подсобного хозяйства	13	02:0020	4 774	225,77	1 077 825,98
18690	Респ. Северная Осетия - Алания, р-н Правобережный, с. Эльхотово, ул. Джигаева, дом 8	Правобережный	15:03:0110212:20	003002000000 Земли населенных пунктов	Для ведения личного подсобного хозяйства	13	02:0020	1 679	225,77	379 067,83
18691	Респ. Северная Осетия - Алания, р-н Правобережный, с. Эльхотово, ул. Джигаева, дом 6	Правобережный	15:03:0110212:21	003002000000 Земли населенных пунктов	Для ведения личного подсобного хозяйства	13	02:0020	3 474	225,77	784 324,98
18692	Респ. Северная Осетия - Алания, р-н Правобережный, с. Эльхотово, ул. Титова, 53	Правобережный	15:03:0110212:4	003002000000 Земли населенных пунктов	Для ведения личного подсобного хозяйства	13	02:0020	5 593	225,77	1 262 731,61
18693	Респ. Северная Осетия - Алания, р-н Правобережный, с. Эльхотово, ул. Титова, 55	Правобережный	15:03:0110212:51	003002000000 Земли населенных пунктов	Для ведения личного подсобного хозяйства	13	02:0020	3 414	225,77	770 778,78
18694	Северная Осетия-Алания респ, Правобережный р-н, с Эльхотово, ул Титова, 57	Правобережный	15:03:0110212:52	003002000000 Земли населенных пунктов	Для ведения личного подсобного хозяйства	13	02:0020	1 297	225,77	292 823,69
18695	Северная Осетия-Алания респ. Правобережный р-н. с. Эльхотово. ул. Титова. 57	Правобережный	15:03:0110212:53	003002000000 Земли населенных пунктов	Для ведения личного подсобного хозяйства	13	02:0020	1 502	225,77	339 106,54
18696	Северная Осетия-Алания респ. Правобережный р-н. с. Эльхотово. ул. Титова. 57	Правобережный	15:03:0110212:54	003002000000 Земли населенных пунктов	Для ведения личного подсобного хозяйства	13	02:0020	1 500	225,77	338 655,00
18697	Республика Северная Осетия-Алания, р-н Правобережный, с Эльхотово, ул Шоссейная, 1	Правобережный	15:03:0110212:56	003002000000 Земли населенных пунктов	Для ведения личного подсобного хозяйства	13	02:0020	1 221	225,77	275 665,17
18698	Республика Северная Осетия-Алания, р-н Правобережный, с Эльхотово, ул Шоссейная, 2а	Правобережный	15:03:0110212:57	003002000000 Земли населенных пунктов	Для ведения личного подсобного хозяйства	13	02:0020	2 220	225,77	501 209,40
18699	Республика Северная Осетия-Алания, р-н Правобережный, с Эльхотово, ул Шоссейная, 1 "Б"	Правобережный	15:03:0110212:59	003002000000 Земли населенных пунктов	для ведения личного подсобного хозяйства	13	02:0020	700	225,77	158 039,00
18700	Респ. Северная Осетия - Алания, р-н Правобережный, с. Эльхотово, ул. Титова, 49	Правобережный	15:03:0110212:6	003002000000 Земли населенных пунктов	Для ведения личного подсобного хозяйства	13	02:0020	3 521	225,77	794 936,17
18701	Республика Северная Осетия-Алания, р-н Правобережный, с Эльхотово, ул Шоссейная, 1 "В"	Правобережный	15:03:0110212:60	003002000000 Земли населенных пунктов	Для ведения личного подсобного хозяйства	13	02:0020	800	225,77	180 616,00
18702	Респ. Северная Осетия - Алания, р-н Правобережный, с. Эльхотово, ул. А.Хабалиева, 50	Правобережный	15:03:0110212:61	003002000000 Земли населенных пунктов	Для ведения личного подсобного хозяйства	13	02:0020	2 470	225,77	557 651,90
18703	Респ. Северная Осетия - Алания, р-н Правобережный, с. Эльхотово, ул. А. Хабалиева, 56	Правобережный	15:03:0110212:62	003002000000 Земли населенных пунктов	Для ведения личного подсобного хозяйства	13	02:0020	2 304	225,77	520 174,08
18704	Респ. Северная Осетия - Алания, р-н Правобережный, с. Эльхотово, ул. Титова, дом 49-а	Правобережный	15:03:0110212:7	003002000000 Земли населенных пунктов	Для ведения личного подсобного хозяйства	13	02:0020	3 704	225,77	836 252,08
18705	РСО - Алания, Правобережный район, с Эльхотово, ул Титова, 47	Правобережный	15:03:0110212:8	003002000000 Земли населенных пунктов	Для эксплуатации дома	13	02:0010	3 604	225,77	813 675,08
18706	Российская Федерация, Республика Северная Осетия-Алания, Правобережный район, с Эльхотово, ул. Титова, 41	Правобережный	15:03:0110213:1	003002000000 Земли населенных пунктов	Для ведения личного подсобного хозяйства	13	02:0020	1 437	225,77	324 491,49
18707	Российская Федерация, Республика Северная Осетия - Алания, Правобережный муниципальный район, с. Эльхотово, ул. А.Хабалиева, 48	Правобережный	15:03:0110213:13	003002000000 Земли населенных пунктов	Для ведения личного подсобного хозяйства	13	02:0020	3 493	225,77	788 614,61
18708	Респ. Северная Осетия - Алания, Правобережный р-н, с Эльхотово, ул. А.Хабалиева, 45	Правобережный	15:03:0110213:152	003002000000 Земли населенных пунктов	Для ведения личного подсобного хозяйства	13	02:0020	3 800	225,77	857 926,00
18709	Российская Федерация, Республика Северная Осетия-Алания, Правобережный район, с Эльхотово, ул Титова, 35 а	Правобережный	15:03:0110213:153	003002000000 Земли населенных пунктов	Для ведения личного подсобного хозяйства	13	02:0020	2 301	225,77	519 496,77
18710	Российская Федерация, Республика Северная Осетия-Алания, Правобережный район, с Эльхотово, ул Роши	Правобережный	15:03:0110213:158	003002000000 Земли населенных пунктов	Для ведения личного подсобного хозяйства	13	02:0020	3 577	225,77	807 579,29
18711	Российская Федерация, Республика Северная Осетия-Алания, Правобережный район, с. Эльхотово, ул. А.Хабалиева, 44	Правобережный	15:03:0110213:159	003002000000 Земли населенных пунктов	Для содержания и эксплуатации индивидуального жилого дома	13	02:0010	1 314	225,77	296 661,78
18712	Российская Федерация, Республика Северная Осетия-Алания, Правобережный район, с. Эльхотово, ул. А.Хабалиева, 48	Правобережный	15:03:0110213:16	003002000000 Земли населенных пунктов	Для ведения личного подсобного хозяйства	13	02:0020	3 700	225,77	835 349,00
18713	Российская Федерация, Республика Северная Осетия-Алания, Правобережный район, с Эльхотово, ул К Дзиова, 2 "В"	Правобережный	15:03:0110213:160	003002000000 Земли населенных пунктов	Для содержания и эксплуатации индивидуального жилого дома	13	02:0010	826	225,77	186 486,02
18714	Российская Федерация, Республика Северная Осетия-Алания, Правобережный район, с Эльхотово, ул Титова, 39	Правобережный	15:03:0110213:2	003002000000 Земли населенных пунктов	Для эксплуатации дома	13	02:0010	2 868	225,77	647 508,36
18715	Российская Федерация, Республика Северная Осетия - Алания, Правобережный муниципальный район, с. Эльхотово, ул. А.Хабалиева, 46	Правобережный	15:03:0110213:22	003002000000 Земли населенных пунктов	Для эксплуатации дома	13	02:0010	3 701	225,77	835 574,77
18716	Российская Федерация, Республика Северная Осетия-Алания, Правобережный район, с. Эльхотово, ул. А.Хабалиева, 48"а"	Правобережный	15:03:0110213:23	003002000000 Земли населенных пунктов	Для эксплуатации дома	13	02:0010	2 017	225,77	455 378,09
18717	Российская Федерация, Республика Северная Осетия-Алания, Правобережный район, с Эльхотово, ул Титова, 43	Правобережный	15:03:0110213:32	003002000000 Земли населенных пунктов	Для ведения личного подсобного хозяйства	13	02:0020	3 056	225,77	689 953,12
18718	Российская Федерация, Республика Северная Осетия-Алания, Правобережный район, с Эльхотово, ул Титова, 43	Правобережный	15:03:0110213:33	003002000000 Земли населенных пунктов	Для ведения личного подсобного хозяйства	13	02:0020	1 658	225,77	374 426,66
18719	Российская Федерация, Республика Северная Осетия-Алания, Правобережный район, с. Эльхотово, ул. К.Дзиова, 2"б"	Правобережный	15:03:0110213:35	003002000000 Земли населенных пунктов	Для содержания и эксплуатации индивидуального жилого дома	13	02:0010	511	225,77	115 368,47
18720	Российская Федерация, Республика Северная Осетия-Алания, Правобережный район, с. Эльхотово, ул. К.Дзиова, 2 "г"	Правобережный	15:03:0110213:37	003002000000 Земли населенных пунктов	Для содержания эксплуатации индивидуального жилого дома	13	02:0010	737	225,77	166 392,49
18721	Российская Федерация, Республика Северная Осетия-Алания, Правобережный район, с Эльхотово, ул Титова, 35	Правобережный	15:03:0110213:4	003002000000 Земли населенных пунктов	Под жилую застройку	13	02:0010	1 724	225,77	389 227,48
18722	Российская Федерация, Республика Северная Осетия-Алания, Правобережный район, с Эльхотово, ул К Дзиова, 2"в"	Правобережный	15:03:0110213:40	003002000000 Земли населенных пунктов	Для индивидуального жилищного строительства	13	02:0010	652	225,77	147 202,04
18723	Российская Федерация, Республика Северная Осетия-Алания, Правобережный район, с. Эльхотово, ул. Титова, 31	Правобережный	15:03:0110213:41	003002000000 Земли населенных пунктов	Для индивидуального жилищного строительства	13	02:0010	1 260	225,77	284 470,20
18724	Российская Федерация, Республика Северная Осетия-Алания, Правобережный район, с. Эльхотово, ул. Титова, 31"а"	Правобережный	15:03:0110213:9	003002000000 Земли населенных пунктов	Для эксплуатации дома	13	02:0010	1 948	225,77	439 799,96
18725	Российская Федерация, Республика Северная Осетия-Алания, Правобережный район, с. Эльхотово, ул. К.Дзиова, 1	Правобережный	15:03:0110214:1	003002000000 Земли населенных пунктов	Для ведения личного подсобного хозяйства	13	02:0020	3 883	225,77	876 664,91

№ п/п	Местоположение ЗУ	Район	Кадастровый номер ЗУ	Категория земель	Разрешенное использование по документу	Код вида разрешенного использования (в соответствии с классификатором видов разрешенного использования земельных участков)	Вид использования объектов недвижимости	Площадь	УПКС	КС
18726	Российская Федерация, Республика Северная Осетия - Алания, Правобережный район, с. Зильги, ул. А.Хаблиева, 38	Правобережный	15:03:0110214:10	003002000000 Земли населенных пунктов	Для ведения личного подсобного хозяйства	13	02:0020	4 105	225,77	926 785,85
18727	Российская Федерация, Республика Северная Осетия - Алания, Правобережный муниципальный район, с. Зильги, ул. А.Хаблиева, 32	Правобережный	15:03:0110214:11	003002000000 Земли населенных пунктов	Для ведения личного подсобного хозяйства	13	02:0020	3 200	225,77	722 464,00
18728	Российская Федерация, Республика Северная Осетия-Алания, Правобережный район, с. Зильги, ул. А.Хаблиева, 30	Правобережный	15:03:0110214:12	003002000000 Земли населенных пунктов	Для ведения личного подсобного хозяйства	13	02:0020	5 089	225,77	1 148 943,53
18729	Российская Федерация, Республика Северная Осетия-Алания, Правобережный район, с. Зильги, ул. Ленина	Правобережный	15:03:0110214:150	003002000000 Земли населенных пунктов	Магазины	4	04:0040	40	587,01	23 480,40
18730	Российская Федерация, Республика Северная Осетия-Алания, Правобережный район, с. Зильги, ул. Титова, 29 "А"	Правобережный	15:03:0110214:18	003002000000 Земли населенных пунктов	Для ведения личного подсобного хозяйства	13	02:0020	1 581	225,77	356 942,37
18731	Российская Федерация, Республика Северная Осетия-Алания, Правобережный район, с. Зильги, ул. Титова, 27	Правобережный	15:03:0110214:3	003002000000 Земли населенных пунктов	Для ведения личного подсобного хозяйства	13	02:0020	3 323	225,77	750 239,71
18732	Российская Федерация, Республика Северная Осетия-Алания, Правобережный район, с. Зильги, ул. Ленина, 10	Правобережный	15:03:0110214:32	003002000000 Земли населенных пунктов	Для ведения личного подсобного хозяйства	13	02:0020	2 736	225,77	617 706,72
18733	Российская Федерация, Республика Северная Осетия-Алания, Правобережный район, с. Зильги, ул. Ленина, 10	Правобережный	15:03:0110214:33	003002000000 Земли населенных пунктов	Для ведения личного подсобного хозяйства	13	02:0020	684	225,77	154 426,68
18734	Российская Федерация, Республика Северная Осетия-Алания, Правобережный район, с. Зильги, ул. Титова, 29	Правобережный	15:03:0110214:36	003002000000 Земли населенных пунктов	Для ведения личного подсобного хозяйства	13	02:0020	1 619	225,77	365 521,63
18735	Российская Федерация, Республика Северная Осетия-Алания, Правобережный муниципальный район, с. Зильги, ул. Титова, 29Б	Правобережный	15:03:0110214:37	003002000000 Земли населенных пунктов	Для ведения личного подсобного хозяйства	13	02:0020	900	225,77	203 870,31
18736	Российская Федерация, Республика Северная Осетия-Алания, Правобережный район, с. Зильги, ул. Титова, 25	Правобережный	15:03:0110214:4	003002000000 Земли населенных пунктов	Для эксплуатации жилого дома и ведения личного подсобного хозяйства	13	02:0020	3 503	225,77	790 872,31
18737	Российская Федерация, Республика Северная Осетия-Алания, Правобережный район, с. Зильги, ул. Титова, 23	Правобережный	15:03:0110214:5	003002000000 Земли населенных пунктов	Для эксплуатации дома	13	02:0010	3 284	225,77	741 428,68
18738	Российская Федерация, Республика Северная Осетия-Алания, Правобережный район, с. Зильги, ул. А.Хаблиева, 42	Правобережный	15:03:0110214:8	003002000000 Земли населенных пунктов	Для ведения личного подсобного хозяйства	13	02:0020	3 946	225,77	890 888,42
18739	Российская Федерация, Республика Северная Осетия-Алания, Правобережный район, с. Зильги, ул. Э.Ахсарова, 5	Правобережный	15:03:0110215:1	003002000000 Земли населенных пунктов	Для ведения личного подсобного хозяйства	13	02:0020	3 923	225,77	885 695,71
18740	Российская Федерация, Республика Северная Осетия-Алания, Правобережный район, с. Зильги, ул. Гагарина, 14	Правобережный	15:03:0110215:12	003002000000 Земли населенных пунктов	Для ведения личного подсобного хозяйства	13	02:0020	4 683	225,77	1 057 280,91
18741	Российская Федерация, Республика Северная Осетия-Алания, Правобережный район, с. Зильги, ул. Титова, 21	Правобережный	15:03:0110215:2	003002000000 Земли населенных пунктов	Для ведения личного подсобного хозяйства	13	02:0020	3 160	225,77	713 433,20
18742	Российская Федерация, Республика Северная Осетия-Алания, Правобережный район, с. Зильги, ул. Титова, 19	Правобережный	15:03:0110215:3	003002000000 Земли населенных пунктов	Для эксплуатации дома	13	02:0010	3 344	225,77	754 974,88
18743	Российская Федерация, Республика Северная Осетия-Алания, Правобережный район, с. Зильги, ул. Ленина, 15 "б"	Правобережный	15:03:0110215:32	003002000000 Земли населенных пунктов	Для ведения личного подсобного хозяйства	13	02:0020	3 567	225,77	805 321,59
18744	Российская Федерация, Республика Северная Осетия-Алания, Правобережный район, с. Зильги, ул. Титова, 17	Правобережный	15:03:0110215:4	003002000000 Земли населенных пунктов	Для ведения личного подсобного хозяйства	13	02:0020	1 376	225,77	310 659,52
18745	Российская Федерация, Республика Северная Осетия-Алания, Правобережный район, с. Зильги, ул. Титова, 15	Правобережный	15:03:0110215:5	003002000000 Земли населенных пунктов	Для ведения личного подсобного хозяйства	13	02:0020	2 940	225,77	663 763,80
18746	Российская Федерация, Республика Северная Осетия-Алания, Правобережный район, с. Зильги, ул. Титова, 13	Правобережный	15:03:0110215:6	003002000000 Земли населенных пунктов	Для ведения личного подсобного хозяйства	13	02:0020	1 736	225,77	391 936,72
18747	Респ. Северная Осетия - Алания, р-н Правобережный, с. Зильги, ул. Ленина, дом 11	Правобережный	15:03:0110215:7	003002000000 Земли населенных пунктов	Для эксплуатации дома	13	02:0010	1 406	225,77	317 432,62
18748	Российская Федерация, Республика Северная Осетия-Алания, Правобережный район, с. Зильги, ул. Гагарина, 16	Правобережный	15:03:0110215:8	003002000000 Земли населенных пунктов	Для ведения личного подсобного хозяйства	13	02:0020	1 611	225,77	363 715,47
18749	Российская Федерация, Республика Северная Осетия - Алания, Правобережный район, с. Зильги, ул. Мира, 5	Правобережный	15:03:0110216:1	003002000000 Земли населенных пунктов	Для ведения личного подсобного хозяйства	13	02:0020	4 875	225,77	1 100 628,75
18750	Российская Федерация, Республика Северная Осетия - Алания, Правобережный район, с. Зильги, ул. Титова, 11	Правобережный	15:03:0110216:11	003002000000 Земли населенных пунктов	Для эксплуатации дома	13	02:0010	1 829	225,77	412 933,33
18751	Российская Федерация, Республика Северная Осетия - Алания, Правобережный район, с. Зильги, ул. Титова, 11а	Правобережный	15:03:0110216:12	003002000000 Земли населенных пунктов	Для эксплуатации дома	13	02:0010	1 889	225,77	426 479,53
18752	Респ. Северная Осетия - Алания, р-н Правобережный, с. Зильги, ул. Титова, дом 9	Правобережный	15:03:0110216:13	003002000000 Земли населенных пунктов	Для эксплуатации дома	13	02:0010	3 227	225,77	728 559,79
18753	Российская Федерация, Республика Северная Осетия - Алания, Правобережный район, с. Зильги, ул. Титова, 7	Правобережный	15:03:0110216:14	003002000000 Земли населенных пунктов	Для эксплуатации дома	13	02:0010	3 937	225,77	888 856,49
18754	Российская Федерация, Республика Северная Осетия - Алания, Правобережный район, с. Зильги, ул. Титова, 5	Правобережный	15:03:0110216:15	003002000000 Земли населенных пунктов	Для ведения личного подсобного хозяйства	13	02:0020	3 887	225,77	877 567,99
18755	Российская Федерация, Республика Северная Осетия - Алания, Правобережный район, с. Зильги, ул. Титова, 3	Правобережный	15:03:0110216:16	003002000000 Земли населенных пунктов	Для ведения личного подсобного хозяйства	13	02:0020	3 908	225,77	882 309,16
18756	Российская Федерация, Республика Северная Осетия - Алания, Правобережный район, с. Зильги, ул. Титова, 1	Правобережный	15:03:0110216:17	003002000000 Земли населенных пунктов	Для ведения личного подсобного хозяйства	13	02:0020	2 985	225,77	673 923,45
18757	Российская Федерация, Республика Северная Осетия - Алания, Правобережный район, с. Зильги, ул. Гагарина, 10	Правобережный	15:03:0110216:3	003002000000 Земли населенных пунктов	Для ведения личного подсобного хозяйства	13	02:0020	1 762	225,77	397 806,74
18758	Российская Федерация, Республика Северная Осетия - Алания, Правобережный район, с. Зильги, ул. Гагарина, 8	Правобережный	15:03:0110216:4	003002000000 Земли населенных пунктов	Для ведения личного подсобного хозяйства	13	02:0020	3 652	225,77	824 512,04
18759	Российская Федерация, Республика Северная Осетия - Алания, Правобережный район, с. Зильги, ул. Гагарина, 6	Правобережный	15:03:0110216:5	003002000000 Земли населенных пунктов	Для эксплуатации дома	13	02:0010	1 999	225,77	451 314,23
18760	Российская Федерация, Республика Северная Осетия - Алания, Правобережный район, с. Зильги, ул. Гагарина, 4	Правобережный	15:03:0110216:6	003002000000 Земли населенных пунктов	Для эксплуатации дома	13	02:0010	2 204	225,77	497 597,08
18761	Российская Федерация, Республика Северная Осетия - Алания, Правобережный район, с. Зильги, ул. Гагарина, 2	Правобережный	15:03:0110216:7	003002000000 Земли населенных пунктов	Для ведения личного подсобного хозяйства	13	02:0020	3 652	225,77	824 512,04
18762	Российская Федерация, Республика Северная Осетия-Алания, Правобережный район, с. Зильги, ул. Гагарина, 9	Правобережный	15:03:0110217:10	003002000000 Земли населенных пунктов	Для эксплуатации дома	13	02:0010	1 917	225,77	432 801,09
18763	Российская Федерация, Республика Северная Осетия-Алания, Правобережный район, с. Зильги, ул. Бероева, 6	Правобережный	15:03:0110217:11	003002000000 Земли населенных пунктов	Для эксплуатации дома	13	02:0010	1 712	225,77	386 518,24
18764	Российская Федерация, Республика Северная Осетия-Алания, Правобережный район, с. Зильги, ул. Бероева, 6"в"	Правобережный	15:03:0110217:12	003002000000 Земли населенных пунктов	Для эксплуатации дома	13	02:0010	1 246	225,77	281 309,42
18765	Российская Федерация, Республика Северная Осетия-Алания, Правобережный район, с. Зильги, ул. А.Хаблиева, 30	Правобережный	15:03:0110217:14	003002000000 Земли населенных пунктов	для ведения личного подсобного хозяйства	13	02:0020	2 776	225,77	626 737,52
18766	Российская Федерация, Республика Северная Осетия-Алания, Правобережный район, с. Зильги, ул. А.Хаблиева, 26	Правобережный	15:03:0110217:15	003002000000 Земли населенных пунктов	Для ведения личного подсобного хозяйства	13	02:0020	4 563	225,77	1 030 188,51

№ п/п	Местоположение ЗУ	Район	Кадастровый номер ЗУ	Категория земель	Разрешенное использование по документу	Код вида разрешенного использования (в соответствии с классификатором видов разрешенного использования земельных участков)	Вид использования объектов недвижимости	Площадь	УПКС	КС
18767	Российская Федерация, Республика Северная Осетия-Алания, Правобережный район, с. Эльхотово, ул. А.Хабалиева, 24	Правобережный	15:03:0110217:16	003002000000 Земли населенных пунктов	Для ведения личного подсобного хозяйства	13	02:0020	5 304	225,77	1 197 484,08
18768	Российская Федерация, Республика Северная Осетия-Алания, Правобережный район, с. Эльхотово, ул. А.Хабалиева, 20	Правобережный	15:03:0110217:20	003002000000 Земли населенных пунктов	Для эксплуатации дома	13	02:0010	4 712	225,77	1 063 828,24
18769	Российская Федерация, Республика Северная Осетия-Алания, Правобережный район, с. Эльхотово, ул. А.Хабалиева, 18	Правобережный	15:03:0110217:21	003002000000 Земли населенных пунктов	Для эксплуатации дома	13	02:0010	4 143	225,77	935 365,11
18770	Российская Федерация, Республика Северная Осетия-Алания, Правобережный район, с. Эльхотово, ул. А.Хабалиева, 30 "а"	Правобережный	15:03:0110217:26	003002000000 Земли населенных пунктов	Для ведения личного подсобного хозяйства	13	02:0020	2 180	225,77	492 178,60
18771	Российская Федерация, Республика Северная Осетия-Алания, Правобережный район, с. Эльхотово, ул. И.Берова, 14	Правобережный	15:03:0110217:33	003002000000 Земли населенных пунктов	Для ведения личного подсобного хозяйства	13	02:0020	1 578	225,77	356 265,06
18772	Российская Федерация, Республика Северная Осетия-Алания, Правобережный район, с. Эльхотово, ул. А.Хабалиева, 16	Правобережный	15:03:0110217:34	003002000000 Земли населенных пунктов	Для ведения личного подсобного хозяйства	13	02:0020	931	225,77	210 191,87
18773	Российская Федерация, Республика Северная Осетия-Алания, Правобережный район, с. Эльхотово, ул. А.Хабалиева	Правобережный	15:03:0110217:35	003002000000 Земли населенных пунктов	Для ведения личного подсобного хозяйства	13	02:0020	1 000	225,77	225 770,00
18774	Российская Федерация, Республика Северная Осетия-Алания, Правобережный район, с. Эльхотово, ул. А.Хабалиева	Правобережный	15:03:0110217:36	003002000000 Земли населенных пунктов	Для ведения личного подсобного хозяйства	13	02:0020	1 992	225,77	449 733,84
18775	Российская Федерация, Республика Северная Осетия-Алания, Правобережный район, с. Эльхотово, ул. А.Хабалиева	Правобережный	15:03:0110217:37	003002000000 Земли населенных пунктов	Для ведения личного подсобного хозяйства	13	02:0020	2 120	225,77	478 632,40
18776	Российская Федерация, Республика Северная Осетия-Алания, Правобережный район, с. Эльхотово, ул. Гагарина, 17	Правобережный	15:03:0110217:7	003002000000 Земли населенных пунктов	Для эксплуатации дома	13	02:0010	2 278	225,77	514 304,06
18777	Российская Федерация, Республика Северная Осетия-Алания, Правобережный район, с. Эльхотово, ул. Гагарина, 15	Правобережный	15:03:0110217:8	003002000000 Земли населенных пунктов	Для ведения личного подсобного хозяйства	13	02:0020	1 633	225,77	368 682,41
18778	Российская Федерация, Республика Северная Осетия-Алания, Правобережный район, с. Эльхотово, ул. Гагарина, 11-13	Правобережный	15:03:0110217:9	003002000000 Земли населенных пунктов	Для ведения личного подсобного хозяйства	13	02:0020	4 089	225,77	923 141,60
18779	Респ. Северная Осетия - Алания, р-н Правобережный, с. Эльхотово, ул.А.Хабалиева, дом 14	Правобережный	15:03:0110218:10	003002000000 Земли населенных пунктов	Для эксплуатации дома	13	02:0010	1 889	225,77	426 479,53
18780	Российская Федерация, Республика Северная Осетия-Алания, Правобережный район, с.Эльхотово, ул.А.Хабалиева, 12	Правобережный	15:03:0110218:12	003002000000 Земли населенных пунктов	Для эксплуатации дома	13	02:0010	2 151	225,77	485 631,27
18781	Респ. Северная Осетия - Алания, р-н Правобережный, с. Эльхотово, ул.А.Хабалиева, 8	Правобережный	15:03:0110218:15	003002000000 Земли населенных пунктов	Для ведения личного подсобного хозяйства	13	02:0020	1 902	225,77	429 414,54
18782	Российская Федерация, Республика Северная Осетия-Алания, Правобережный р-н, с.Эльхотово.	Правобережный	15:03:0110218:151	003002000000 Земли населенных пунктов	Для ведения личного подсобного хозяйства	13	02:0020	1 064	225,77	240 219,28
18783	Республика Северная Осетия-Алания, Правобережный р-н, с. Эльхотово	Правобережный	15:03:0110218:152	003002000000 Земли населенных пунктов	Для индивидуального жилищного строительства	13	02:0010	853	225,77	192 581,81
18784	Республика Северная Осетия-Алания, Правобережный р-н, с. Эльхотово	Правобережный	15:03:0110218:153	003002000000 Земли населенных пунктов	Для ведения личного подсобного хозяйства	13	02:0020	1 029	225,77	232 317,33
18785	Российская Федерация, Республика Северная Осетия-Алания, Правобережный муниципальный район, с. Эльхотово, ул. Мира, 9	Правобережный	15:03:0110218:154	003002000000 Земли населенных пунктов	Для индивидуального жилищного строительства	13	02:0010	993	225,77	224 189,61
18786	Российская Федерация, Республика Северная Осетия-Алания, Правобережный р-н, с. Эльхотово	Правобережный	15:03:0110218:155	003002000000 Земли населенных пунктов	Для индивидуального жилищного строительства	13	02:0010	959	225,77	216 513,43
18787	Российская Федерация, Республика Северная Осетия-Алания, Правобережный муниципальный район, с. Эльхотово	Правобережный	15:03:0110218:156	003002000000 Земли населенных пунктов	Для индивидуального жилищного строительства	13	02:0010	888	225,77	200 483,76
18788	Российская Федерация, Республика Северная Осетия-Алания, Правобережный муниципальный район, с. Эльхотово	Правобережный	15:03:0110218:157	003002000000 Земли населенных пунктов	Для индивидуального жилищного строительства	13	02:0010	827	225,77	186 711,79
18789	Российская Федерация, Республика Северная Осетия-Алания, Правобережный муниципальный район, с. Эльхотово	Правобережный	15:03:0110218:158	003002000000 Земли населенных пунктов	Для индивидуального жилищного строительства	13	02:0010	924	225,77	208 611,48
18790	Респ. Северная Осетия - Алания, р-н Правобережный, с. Эльхотово, ул.А.Хабалиева, д.6	Правобережный	15:03:0110218:16	003002000000 Земли населенных пунктов	Для эксплуатации дома	13	02:0010	1 954	225,77	441 154,58
18791	Российская Федерация, Республика Северная Осетия-Алания, Правобережный район, с. Эльхотово, ул. А.Хабалиева, 27	Правобережный	15:03:0110218:162	003002000000 Земли населенных пунктов	Для ведения личного подсобного хозяйства	13	02:0020	1 843	225,77	416 094,11
18792	Российская Федерация, Республика Северная Осетия-Алания, Правобережный район, с. Эльхотово, ул. А.Хабалиева, 2	Правобережный	15:03:0110218:163	003002000000 Земли населенных пунктов	Для ведения личного подсобного хозяйства	13	02:0020	3 818	225,77	861 989,86
18793	Респ. Северная Осетия - Алания, р-н Правобережный, с. Эльхотово, ул.А.Хабалиева, дом 4	Правобережный	15:03:0110218:17	003002000000 Земли населенных пунктов	Для ведения личного подсобного хозяйства	13	02:0020	3 711	225,77	837 832,47
18794	Северная Осетия - Алания респ. р-н Правобережный, с Эльхотово, ул Мира, 7	Правобережный	15:03:0110218:19	003002000000 Земли населенных пунктов	Для ведения личного подсобного хозяйства	13	02:0020	4 419	225,77	997 677,63
18795	Респ. Северная Осетия - Алания, р-н Правобережный, с. Эльхотово, ул. Гагарина, дом 7	Правобережный	15:03:0110218:3	003002000000 Земли населенных пунктов	Для ведения личного подсобного хозяйства	13	02:0020	3 534	225,77	797 871,18
18796	Респ. Северная Осетия - Алания, р-н Правобережный, с. Эльхотово, ул. Гагарина, 1	Правобережный	15:03:0110218:34	003002000000 Земли населенных пунктов	Для ведения личного подсобного хозяйства	13	02:0020	3 863	225,77	872 149,51
18797	Российская Федерация, Республика Северная Осетия - Алания, Правобережный район, с. Эльхотово, ул. Мира, 7а	Правобережный	15:03:0110218:36	003002000000 Земли населенных пунктов	Для ведения личного подсобного хозяйства	13	02:0020	1 511	225,77	341 138,47
18798	Респ. Северная Осетия - Алания, р-н Правобережный, с. Эльхотово, ул. Мира, 7Б	Правобережный	15:03:0110218:37	003002000000 Земли населенных пунктов	Для ведения личного подсобного хозяйства	13	02:0020	2 500	225,77	564 425,00
18799	Северная Осетия - Алания респ. р-н Правобережный, с Эльхотово, ул Гагарина, дом 5	Правобережный	15:03:0110218:6	003002000000 Земли населенных пунктов	Для ведения личного подсобного хозяйства	13	02:0020	3 701	225,77	835 574,77
18800	Российская Федерация, Республика Северная Осетия - Алания, Правобережный район, с. Эльхотово, ул. Гагарина, 3	Правобережный	15:03:0110218:7	003002000000 Земли населенных пунктов	Для эксплуатации дома	13	02:0010	3 556	225,77	802 838,12
18801	Республика Северная Осетия-Алания, р-н Правобережный, с Эльхотово, ул Мира, д 4	Правобережный	15:03:0110218:8	003002000000 Земли населенных пунктов	Для эксплуатации дома	13	02:0010	3 000	225,77	677 310,00
18802	Российская Федерация, Республика Северная Осетия-Алания, Правобережный район, с. Эльхотово, ул. Дзугаева, 10	Правобережный	15:03:0110219:10	003002000000 Земли населенных пунктов	Для ведения личного подсобного хозяйства	13	02:0020	4 173	225,77	942 138,21
18803	Республика Северная Осетия-Алания, р-н Правобережный, с. Эльхотово, ул. Шоссейная, 3 "а"	Правобережный	15:03:0110219:146	003002000000 Земли населенных пунктов	Для строительства магазина	4	04:0040	500	587,01	293 505,00
18804	Российская Федерация, Республика Северная Осетия-Алания, Правобережный район, с.Эльхотово, ул.Шоссейная, 3 "б"	Правобережный	15:03:0110219:147	003002000000 Земли населенных пунктов	Для строительства магазина	4	04:0040	690	587,01	406 797,93
18805	Республика Северная Осетия-Алания, р-н Правобережный, с Эльхотово, ул Братьев Моргоевых, д 64	Правобережный	15:03:0110219:15	003002000000 Земли населенных пунктов	Для эксплуатации дома	13	02:0010	2 800	225,77	632 156,00
18806	Российская Федерация, Республика Северная Осетия-Алания, Правобережный муниципальный район, с. Эльхотово, ул. Братьев Моргоевых, 62	Правобережный	15:03:0110219:150	003002000000 Земли населенных пунктов	Для ведения личного подсобного хозяйства	13	02:0020	1 519	225,77	342 944,63
18807	Российская Федерация, Республика Северная Осетия - Алания, м-р-н Правобережный, с.п. Эльхотовское, с Эльхотово, ул Шоссейная	Правобережный	15:03:0110219:158	003002000000 Земли населенных пунктов	Магазины	4	04:0040	1 193	587,01	700 302,93
18808	Российская Федерация, Республика Северная Осетия - Алания, Правобережный р-н, с. Эльхотово	Правобережный	15:03:0110219:159	003002000000 Земли населенных пунктов	Общественное питание	4	04:0060	2 722	502,34	1 367 369,48
18809	Российская Федерация, Республика Северная Осетия-Алания, Правобережный район, с. Эльхотово, ул. А.Хабалиева, 45 "а"	Правобережный	15:03:0110219:21	003002000000 Земли населенных пунктов	Для ведения личного подсобного хозяйства	13	02:0020	2 284	225,77	515 658,68

№ пп	Местоположение ЗУ	Район	Кадастровый номер ЗУ	Категория земель	Разрешенное использование по документу	Код вида разрешенного использования (в соответствии с классификатором видов разрешенного использования земельных участков)	Вид использования объектов недвижимости	Площадь	УПКС	КС
18810	Республика Северная Осетия-Алания, р-н Правобережный, с Эльхотово, ул А.Хабалиева, д 39	Правобережный	15:03:0110219:22	0030020000000 Земли населенных пунктов	Для ведения личного подсобного хозяйства	13	02:0020	3 397	225,77	766 940,69
18811	Респ. Северная Осетия - Алания, р-н Правобережный, с. Эльхотово, ул. Братьев Моргоевых, дом 60	Правобережный	15:03:0110219:23	0030020000000 Земли населенных пунктов	Для ведения личного подсобного хозяйства	13	02:0020	4 894	225,77	1 104 918,38
18812	Республика Северная Осетия-Алания, р-н Правобережный, с Эльхотово, ул Бр. Моргоевых, д 52а	Правобережный	15:03:0110219:24	0030020000000 Земли населенных пунктов	Для ведения личного подсобного хозяйства	13	02:0020	1 305	225,77	294 629,85
18813	Российская Федерация, Республика Северная Осетия-Алания, Правобережный район, с Эльхотово, ул Шоссейная, 5	Правобережный	15:03:0110219:25	0030020000000 Земли населенных пунктов	Для ведения личного подсобного хозяйства	13	02:0020	1 038	225,77	234 349,26
18814	Респ. Северная Осетия - Алания, р-н Правобережный, с. Эльхотово, ул. Братьев Моргоевых, дом 60 а	Правобережный	15:03:0110219:26	0030020000000 Земли населенных пунктов	Для ведения личного подсобного хозяйства	13	02:0020	3 969	225,77	896 081,13
18815	Северная Осетия - Алания респ, р-н Правобережный, с Эльхотово, ул А.Хабалиева, 64 "а"	Правобережный	15:03:0110219:27	0030020000000 Земли населенных пунктов	Для ведения личного подсобного хозяйства	13	02:0020	1 310	225,77	295 758,70
18816	Респ. Северная Осетия - Алания, р-н Правобережный, с. Эльхотово, ул. Бр. Моргоевых. 58-а	Правобережный	15:03:0110219:35	0030020000000 Земли населенных пунктов	Для ведения личного подсобного хозяйства	13	02:0020	2 213	225,77	499 629,01
18817	Российская Федерация, Республика Северная Осетия-Алания, Правобережный район, с Эльхотово, ул А.Хабалиева, 51	Правобережный	15:03:0110219:5	0030020000000 Земли населенных пунктов	Для ведения личного подсобного хозяйства	13	02:0020	3 231	225,77	729 462,87
18818	Респ. Северная Осетия - Алания, р-н Правобережный, с. Эльхотово, ул А.Хабалиева, 41	Правобережный	15:03:0110220:1	0030020000000 Земли населенных пунктов	Для объектов жилой застройки	13	02:0010	2 500	225,77	564 425,00
18819	Российская Федерация, Республика Северная Осетия-Алания, Правобережный район, с. Эльхотово, ул. К.Дзиова, 8	Правобережный	15:03:0110220:11	0030020000000 Земли населенных пунктов	Для ведения личного подсобного хозяйства	13	02:0020	2 452	225,77	553 588,04
18820	Республика Северная Осетия-Алания, р-н Правобережный, с Эльхотово, ул Братьев Моргоевых, д 50	Правобережный	15:03:0110220:12	0030020000000 Земли населенных пунктов	Для эксплуатации дома	13	02:0010	3 319	225,77	749 330,63
18821	Российская Федерация, Республика Северная Осетия-Алания, Правобережный район, с Эльхотово, ул Братьев Моргоевых, 48	Правобережный	15:03:0110220:13	0030020000000 Земли населенных пунктов	Для эксплуатации дома	13	02:0010	3 326	225,77	750 911,02
18822	Российская Федерация, Республика Северная Осетия-Алания, Правобережный район, с Эльхотово, ул Братьев Моргоевых, 56	Правобережный	15:03:0110220:14	0030020000000 Земли населенных пунктов	Для ведения личного подсобного хозяйства	13	02:0020	2 421	225,77	546 589,17
18823	Российская Федерация, Республика Северная Осетия-Алания, Правобережный район, с. Эльхотово, ул. Братьев Моргоевых	Правобережный	15:03:0110220:157	0030020000000 Земли населенных пунктов	Для ведения личного подсобного хозяйства	13	02:0020	1 909	225,77	430 994,93
18824	Российская Федерация, Республика Северная Осетия-Алания, Правобережный район, с. Эльхотово, ул. Братьев Моргоевых	Правобережный	15:03:0110220:158	0030020000000 Земли населенных пунктов	Для ведения личного подсобного хозяйства	13	02:0020	2 001	225,77	451 765,77
18825	Российская Федерация, Республика Северная Осетия-Алания, Правобережный район, с Эльхотово, ул К Дзиова, 6	Правобережный	15:03:0110220:160	0030020000000 Земли населенных пунктов	Для ведения личного подсобного хозяйства	13	02:0020	4 376	225,77	987 969,52
18826	Российская Федерация, Республика Северная Осетия-Алания, Правобережный район, с Эльхотово, ул А.Хабалиева	Правобережный	15:03:0110220:161	0030020000000 Земли населенных пунктов	Для ведения личного подсобного хозяйства	13	02:0020	1 929	225,77	435 510,33
18827	Российская Федерация, Республика Северная Осетия-Алания, Правобережный район, с. Эльхотово, ул. А.Хабалиева	Правобережный	15:03:0110220:162	0030020000000 Земли населенных пунктов	Для ведения личного подсобного хозяйства	13	02:0020	1 943	225,77	438 671,11
18828	Российская Федерация, Республика Северная Осетия-Алания, Правобережный район, с. Эльхотово, ул. А.Хабалиева, 49	Правобережный	15:03:0110220:21	0030020000000 Земли населенных пунктов	Для ведения личного подсобного хозяйства	13	02:0020	4 234	225,77	955 910,18
18829	Республика Северная Осетия-Алания, р-н Правобережный, с Эльхотово, ул Братьев Моргоевых, д 42	Правобережный	15:03:0110220:22	0030020000000 Земли населенных пунктов	Для ведения личного подсобного хозяйства	13	02:0020	2 519	225,77	568 714,63
18830	Российская Федерация, Республика Северная Осетия-Алания, Правобережный район, с Эльхотово, ул Дзугаева, 7"а"	Правобережный	15:03:0110220:28	0030020000000 Земли населенных пунктов	Для ведения личного подсобного хозяйства	13	02:0020	1 714	225,77	386 969,78
18831	Российская Федерация, Республика Северная Осетия-Алания, Правобережный район, с. Эльхотово, ул. Братьев Моргоевых, 50	Правобережный	15:03:0110220:30	0030020000000 Земли населенных пунктов	Для ведения личного подсобного хозяйства	13	02:0020	1 672	225,77	377 487,44
18832	Респ. Северная Осетия - Алания, р-н Правобережный, с. Эльхотово, ул А.Хабалиева, дом 37	Правобережный	15:03:0110220:7	0030020000000 Земли населенных пунктов	Для эксплуатации дома	13	02:0010	2 000	225,77	451 540,00
18833	Российская Федерация, Республика Северная Осетия-Алания, Правобережный район, с Эльхотово, ул Дзугаева, 7	Правобережный	15:03:0110220:8	0030020000000 Земли населенных пунктов	Для ведения личного подсобного хозяйства	13	02:0020	3 630	225,77	819 545,10
18834	Российская Федерация, Республика Северная Осетия-Алания, Правобережный район, с Эльхотово, ул Дзугаева, 5	Правобережный	15:03:0110220:9	0030020000000 Земли населенных пунктов	Для ведения личного подсобного хозяйства	13	02:0020	3 760	225,77	848 895,20
18835	Российская Федерация, Республика Северная Осетия-Алания, Правобережный район, с. Эльхотово, ул. Братьев Моргоевых, 38	Правобережный	15:03:0110221:1	0030020000000 Земли населенных пунктов	Для эксплуатации дома	13	02:0010	1 924	225,77	434 381,48
18836	Российская Федерация, Республика Северная Осетия-Алания, Правобережный район, с. Эльхотово, ул. А.Хабалиева, 33	Правобережный	15:03:0110221:10	0030020000000 Земли населенных пунктов	Для эксплуатации дома	13	02:0010	2 229	225,77	503 241,33
18837	Респ. Северная Осетия - Алания, р-н Правобережный, с. Эльхотово, ул. А.Хабалиева, 23.	Правобережный	15:03:0110221:11	0030020000000 Земли населенных пунктов	Для ведения личного подсобного хозяйства	13	02:0020	3 530	225,77	796 968,10
18838	Российская Федерация, Республика Северная Осетия-Алания, Правобережный район, с Эльхотово, ул А.Хабалиева, 29	Правобережный	15:03:0110221:12	0030020000000 Земли населенных пунктов	Для ведения личного подсобного хозяйства	13	02:0020	3 917	225,77	884 341,09
18839	Российская Федерация, Республика Северная Осетия-Алания, Правобережный район, с. Эльхотово, ул. Братьев Моргоевых, 32	Правобережный	15:03:0110221:13	0030020000000 Земли населенных пунктов	Для содержания и эксплуатации индивидуального жилого дома	13	02:0010	4 932	225,77	1 113 497,64
18840	Северная Осетия - Алания респ, р-н Правобережный, с. Эльхотово, ул. Братьев Моргоевых. 44 "а"	Правобережный	15:03:0110221:143	0030020000000 Земли населенных пунктов	Для индивидуального жилищного строительства	13	02:0010	638	225,77	144 041,26
18841	Республика Северная Осетия — Алания, р-н Правобережный, с Эльхотово, Братьев Моргоевых	Правобережный	15:03:0110221:144	0030020000000 Земли населенных пунктов	Для индивидуального жилищного строительства	13	02:0010	1 297	225,77	292 823,69
18842	Российская Федерация, Республика Северная Осетия-Алания, Правобережный муниципальный район, с. Эльхотово, ул. А.Хабалиева, 33 "а"	Правобережный	15:03:0110221:148	0030020000000 Земли населенных пунктов	Для ведения личного подсобного хозяйства	13	02:0020	1 521	225,77	343 396,17
18843	Российская Федерация, Республика Северная Осетия-Алания, Правобережный район, с. Эльхотово, ул. Ленина, 12	Правобережный	15:03:0110221:149	0030020000000 Земли населенных пунктов	Для ведения личного подсобного хозяйства	13	02:0020	2 341	225,77	528 527,57
18844	Республика Северная Осетия-Алания, р-н Правобережный, с Эльхотово, ул Братьев Моргоевых, д 36	Правобережный	15:03:0110221:2	0030020000000 Земли населенных пунктов	Для эксплуатации дома	13	02:0010	1 792	225,77	404 579,84
18845	Российская Федерация, Республика Северная Осетия-Алания, Правобережный район, с Эльхотово, ул Бр. Моргоевых, 32	Правобережный	15:03:0110221:30	0030020000000 Земли населенных пунктов	Для ведения личного подсобного хозяйства	13	02:0020	2 513	225,77	567 360,01
18846	Северная Осетия - Алания респ, р-н Правобережный, с. Эльхотово, ул. Бр.Моргоевых. 34- а	Правобережный	15:03:0110221:4	0030020000000 Земли населенных пунктов	Для строительства жилого дома	13	02:0010	1 061	225,77	239 541,97
18847	Респ. Северная Осетия - Алания, р-н Правобережный, с. Эльхотово, ул. Ленина, 14	Правобережный	15:03:0110221:8	0030020000000 Земли населенных пунктов	Для ведения личного подсобного хозяйства	13	02:0020	2 482	225,77	560 361,14
18848	Российская Федерация, Республика Северная Осетия-Алания, Правобережный муниципальный район, с. Эльхотово, ул А.Хабалиева, 35	Правобережный	15:03:0110221:9	0030020000000 Земли населенных пунктов	Для ведения личного подсобного хозяйства	13	02:0020	3 895	225,77	879 374,15
18849	Российская Федерация, Республика Северная Осетия - Алания, р-н Правобережный, г. Эльхотово, ул. Братьев Моргоевых. 28	Правобережный	15:03:0110222:11	0030020000000 Земли населенных пунктов	Для ведения личного подсобного хозяйства	13	02:0020	3 091	225,77	697 855,07
18850	Российская Федерация, Республика Северная Осетия - Алания, р-н Правобережный, г. Эльхотово, ул. Ленина, 19	Правобережный	15:03:0110222:12	0030020000000 Земли населенных пунктов	Для ведения личного подсобного хозяйства	13	02:0020	2 151	225,77	485 631,27
18851	Российская Федерация, Республика Северная Осетия - Алания, р-н Правобережный, г. Эльхотово, ул. Братьев Моргоевых, 26	Правобережный	15:03:0110222:14	0030020000000 Земли населенных пунктов	Для ведения личного подсобного хозяйства	13	02:0020	1 875	225,77	423 318,75

№ п/п	Местоположение ЗУ	Район	Кадастровый номер ЗУ	Категория земель	Разрешенное использование по документу	Код вида разрешенного использования (в соответствии с классификатором видов разрешенного использования земельных участков)	Вид использования объектов недвижимости	Площадь	УПКС	КС
18852	Российская Федерация, Республика Северная Осетия - Алания, р-н Правобережный, г. Эльхотово, ул. А.Хабалиева, 13а	Правобережный	15:03:0110222:146	003002000000 Земли населенных пунктов	Для ведения личного подсобного хозяйства	13	02:02:02	1 953	225,77	440 928,81
18853	Российская Федерация, Республика Северная Осетия - Алания, р-н Правобережный, г. Эльхотово, ул. Колхозная	Правобережный	15:03:0110222:147	003002000000 Земли населенных пунктов	Для ведения личного подсобного хозяйства	13	02:02:02	1 881	225,77	424 673,37
18854	Российская Федерация, Республика Северная Осетия - Алания, р-н Правобережный, г. Эльхотово, ул. А.Хабалиева	Правобережный	15:03:0110222:150	003002000000 Земли населенных пунктов	Для ведения личного подсобного хозяйства	13	02:02:02	1 877	225,77	423 770,29
18855	Российская Федерация, Республика Северная Осетия - Алания, р-н Правобережный, г. Эльхотово, ул. А.Хабалиева 15А	Правобережный	15:03:0110222:151	003002000000 Земли населенных пунктов	Для ведения личного подсобного хозяйства	13	02:02:02	1 184	225,77	267 311,68
18856	Российская Федерация, Республика Северная Осетия - Алания, р-н Правобережный, г. Эльхотово, ул. Братьев Моргоевых, 22	Правобережный	15:03:0110222:17	003002000000 Земли населенных пунктов	Для ведения личного подсобного хозяйства	13	02:02:02	3 703	225,77	836 026,31
18857	Российская Федерация, Республика Северная Осетия - Алания, р-н Правобережный, г. Эльхотово, ул. Братьев Моргоевых, 24	Правобережный	15:03:0110222:18	003002000000 Земли населенных пунктов	Для ведения личного подсобного хозяйства	13	02:02:02	4 781	225,77	1 079 406,37
18858	Российская Федерация, Республика Северная Осетия - Алания, р-н Правобережный, г. Эльхотово, ул. Братьев Моргоевых, 18	Правобережный	15:03:0110222:19	003002000000 Земли населенных пунктов	Для эксплуатации дома	13	02:02:10	2 045	225,77	461 699,65
18859	Российская Федерация, Республика Северная Осетия-Алания, Правобережный муниципальный район, с. Эльхотово, ул. А.Хабалиева, 10	Правобережный	15:03:0110222:2	003002000000 Земли населенных пунктов	Для ведения личного подсобного хозяйства	13	02:02:02	3 561	225,77	803 966,97
18860	Российская Федерация, Республика Северная Осетия - Алания, р-н Правобережный, г. Эльхотово, ул. Братьев Моргоевых, 16	Правобережный	15:03:0110222:20	003002000000 Земли населенных пунктов	Для ведения личного подсобного хозяйства	13	02:02:02	4 092	225,77	923 850,84
18861	Российская Федерация, Республика Северная Осетия - Алания, р-н Правобережный, г. Эльхотово, ул. Братьев Моргоевых, д. 20	Правобережный	15:03:0110222:21	003002000000 Земли населенных пунктов	Для ведения личного подсобного хозяйства	13	02:02:02	1 695	225,77	382 680,15
18862	Республика Северная Осетия - Алания, Правобережный р-н., с. Эльхотово, ул. А.Хабалиева, д.25	Правобережный	15:03:0110222:3	003002000000 Земли населенных пунктов	Для эксплуатации дома	13	02:02:10	1 989	225,77	449 056,53
18863	Российская Федерация, Республика Северная Осетия - Алания, р-н Правобережный, г. Эльхотово, ул. Ленина, 15а	Правобережный	15:03:0110222:35	003002000000 Земли населенных пунктов	Для ведения личного подсобного хозяйства	13	02:02:02	4 361	225,77	984 582,97
18864	Российская Федерация, Республика Северная Осетия - Алания, р-н Правобережный, г. Эльхотово, ул. А. Хабалиева. 19	Правобережный	15:03:0110222:4	003002000000 Земли населенных пунктов	Для ведения личного подсобного хозяйства	13	02:02:02	3 022	225,77	682 276,94
18865	Респ. Северная Осетия - Алания, р-н Правобережный, с. Эльхотово, ул А.Хабалиева, 21	Правобережный	15:03:0110222:5	003002000000 Земли населенных пунктов	Для ведения личного подсобного хозяйства	13	02:02:02	3 751	225,77	846 863,27
18866	Российская Федерация, Республика Северная Осетия - Алания, р-н Правобережный, г. Эльхотово, ул. А.Хабалиева, 17	Правобережный	15:03:0110222:9	003002000000 Земли населенных пунктов	Для ведения личного подсобного хозяйства	13	02:02:02	3 652	225,77	824 512,04
18867	Республика Северная Осетия-Алания, р-н Правобережный, с. Эльхотово, ул Бероева, д 7	Правобережный	15:03:0110223:1	003002000000 Земли населенных пунктов	Для выращивания сельскохозяйственных культур и овощей	13	02:02:02	3 619	225,77	817 061,63
18868	Российская Федерация, Республика Северная Осетия - Алания, р-н Правобережный, г. Эльхотово, ул. Братьев Моргоевых, 14	Правобережный	15:03:0110223:12	003002000000 Земли населенных пунктов	Для ведения личного подсобного хозяйства	13	02:02:02	3 795	225,77	856 797,15
18869	Российская Федерация, Республика Северная Осетия - Алания, р-н Правобережный, г. Эльхотово, ул. Братьев Моргоевых, 10	Правобережный	15:03:0110223:13	003002000000 Земли населенных пунктов	Для ведения личного подсобного хозяйства	13	02:02:02	3 662	225,77	826 769,74
18870	Российская Федерация, Республика Северная Осетия - Алания, р-н Правобережный, г. Эльхотово, ул. Братьев Моргоевых, 8	Правобережный	15:03:0110223:14	003002000000 Земли населенных пунктов	Для ведения личного подсобного хозяйства	13	02:02:02	3 751	225,77	846 863,27
18871	Российская Федерация, Республика Северная Осетия - Алания, Правобережный район, г. Эльхотово, ул. Братьев Моргоевых, 12	Правобережный	15:03:0110223:170	003002000000 Земли населенных пунктов	Для ведения личного подсобного хозяйства	13	02:02:02	3 673	225,77	829 253,21
18872	Российская Федерация, Республика Северная Осетия - Алания, р-н Правобережный, г. Эльхотово, ул. Братьев Моргоевых, 4 А	Правобережный	15:03:0110223:171	003002000000 Земли населенных пунктов	Для ведения личного подсобного хозяйства	13	02:02:02	1 224	225,77	276 342,48
18873	Российская Федерация, Республика Северная Осетия - Алания, р-н Правобережный, г. Эльхотово, ул. Братьев Моргоевых, 4	Правобережный	15:03:0110223:172	003002000000 Земли населенных пунктов	Для ведения личного подсобного хозяйства	13	02:02:02	1 231	225,77	277 922,87
18874	Российская Федерация, Республика Северная Осетия - Алания, р-н Правобережный, г. Эльхотово	Правобережный	15:03:0110223:173	003002000000 Земли населенных пунктов	Коммунальное обслуживание	6	03:01:2	394	231,42	91 179,48
18875	Российская Федерация, Республика Северная Осетия-Алания, Правобережный район, с. Эльхотово, ул. А.Хабалиева, 43	Правобережный	15:03:0110223:174	003002000000 Земли населенных пунктов	Для ведения личного подсобного хозяйства	13	02:02:02	4 692	225,77	1 059 312,84
18876	Российская Федерация, Республика Северная Осетия - Алания, р-н Правобережный, г. Эльхотово, ул. А.Хабалиева, 1	Правобережный	15:03:0110223:2	003002000000 Земли населенных пунктов	Для ведения личного подсобного хозяйства	13	02:02:02	3 676	225,77	829 930,52
18877	Российская Федерация, Республика Северная Осетия - Алания, р-н Правобережный, г. Эльхотово, ул. Братьев Моргоевых, 2	Правобережный	15:03:0110223:20	003002000000 Земли населенных пунктов	Для ведения личного подсобного хозяйства	13	02:02:02	3 656	225,77	825 415,12
18878	Российская Федерация, Республика Северная Осетия - Алания, р-н Правобережный, г. Эльхотово, ул. Мира, 6	Правобережный	15:03:0110223:23	003002000000 Земли населенных пунктов	Для ведения личного подсобного хозяйства	13	02:02:02	2 235	225,77	504 595,95
18879	Российская Федерация, Республика Северная Осетия - Алания, р-н Правобережный, г. Эльхотово, ул. А.Хабалиева, 3	Правобережный	15:03:0110223:24	003002000000 Земли населенных пунктов	Для ведения личного подсобного хозяйства	13	02:02:02	2 511	225,77	566 908,47
18880	Российская Федерация, Республика Северная Осетия - Алания, Правобережный район, г. Эльхотово, ул. А.Хабалиева, 3	Правобережный	15:03:0110223:3	003002000000 Земли населенных пунктов	Для ведения личного подсобного хозяйства	13	02:02:02	3 968	225,77	895 855,36
18881	Российская Федерация, Республика Северная Осетия - Алания, р-н Правобережный, г. Эльхотово, ул. А.Хабалиева, д. 5	Правобережный	15:03:0110223:4	003002000000 Земли населенных пунктов	Для эксплуатации дома	13	02:02:10	2 608	225,77	588 808,16
18882	Российская Федерация, Республика Северная Осетия - Алания, Правобережный район, г. Эльхотово, ул. А.Хабалиева, 7	Правобережный	15:03:0110223:5	003002000000 Земли населенных пунктов	Для ведения личного подсобного хозяйства	13	02:02:02	4 445	225,77	1 003 547,65
18883	Российская Федерация, Республика Северная Осетия - Алания, Правобережный район, г. Эльхотово, ул. Братьев Моргоевых, 6	Правобережный	15:03:0110223:52	003002000000 Земли населенных пунктов	Для эксплуатации дома	13	02:02:10	1 687	225,77	380 873,99
18884	Российская Федерация, Республика Северная Осетия - Алания, Правобережный район, г. Эльхотово, ул. Братьев Моргоевых, 6а	Правобережный	15:03:0110223:53	003002000000 Земли населенных пунктов	Для эксплуатации дома	13	02:02:10	1 969	225,77	444 541,13
18885	Российская Федерация, Республика Северная Осетия - Алания, Правобережный район, г. Эльхотово, ул. А.Хабалиева, 9	Правобережный	15:03:0110223:7	003002000000 Земли населенных пунктов	Для ведения личного подсобного хозяйства	13	02:02:02	3 500	225,77	790 195,00
18886	Респ. Северная Осетия - Алания, р-н Правобережный, с. Эльхотово, ул А.Хабалиева, дом 11	Правобережный	15:03:0110223:9	003002000000 Земли населенных пунктов	Для эксплуатации дома	13	02:02:10	2 500	225,77	564 425,00
18887	Российская Федерация, Республика Северная Осетия-Алания, Правобережный муниципальный район, с. Эльхотово, ул. Братьев Моргоевых, 49	Правобережный	15:03:0110224:1	003002000000 Земли населенных пунктов	Под жилую застройку	13	02:02:10	4 032	225,77	910 304,64
18888	Республика Северная Осетия-Алания, р-н Правобережный, с. Эльхотово, ул. Бр. Моргоевых, 43	Правобережный	15:03:0110224:10	003002000000 Земли населенных пунктов	Для ведения личного подсобного хозяйства	13	02:02:02	3 954	225,77	892 694,58
18889	Российская Федерация, Республика Северная Осетия-Алания, Правобережный район, с. Эльхотово, ул. К. Хетагурова, 44	Правобережный	15:03:0110224:15	003002000000 Земли населенных пунктов	Для ведения личного подсобного хозяйства	13	02:02:02	3 703	225,77	836 026,31
18890	Республика Северная Осетия-Алания, р-н Правобережный, с.Эльхотово, ул.Е.Н.Плиевой, 3а	Правобережный	15:03:0110224:157	003002000000 Земли населенных пунктов	Для ведения личного подсобного хозяйства	13	02:02:02	2 198	225,77	496 242,46
18891	Российская Федерация, Республика Северная Осетия-Алания, Правобережный муниципальный район, с. Эльхотово, ул. Братьев Моргоевых, 53	Правобережный	15:03:0110224:162	003002000000 Земли населенных пунктов	Для ведения личного подсобного хозяйства	13	02:02:02	5 700	225,77	1 286 889,00
18892	Республика Северная Осетия-Алания, Правобережный р-н, с. Эльхотово	Правобережный	15:03:0110224:163	003002000000 Земли населенных пунктов	Магазины	4	04:04:0	210	587,01	123 272,10
18893	Республика Северная Осетия-Алания, р-н Правобережный, с Эльхотово, ул К.Хетагурова, д 50а	Правобережный	15:03:0110224:2	003002000000 Земли населенных пунктов	Для ведения личного подсобного хозяйства	13	02:02:02	4 353	225,77	982 776,81

№ п/п	Местоположение ЗУ	Район	Кадастровый номер ЗУ	Категория земель	Разрешенное использование по документу	Код вида разрешенного использования (в соответствии с классификатором видов разрешенного использования земельных участков)	Вид использования объектов недвижимости	Площадь	УПКС	КС
18894	Респ. Северная Осетия - Алания, р-н Правобережный, с. Эльхотово, ул. К.Хетагурова, дом 48	Правобережный	15:03:0110224:20	003002000000 Земли населенных пунктов	Для ведения личного подсобного хозяйства	13	02:0020	6 038	225,77	1 363 199,26
18895	Респ. Северная Осетия - Алания, р-н Правобережный, с. Эльхотово, ул. К.Хетагурова, дом 50	Правобережный	15:03:0110224:21	003002000000 Земли населенных пунктов	Для ведения личного подсобного хозяйства	13	02:0020	1 894	225,77	427 608,38
18896	Респ. Северная Осетия - Алания, р-н Правобережный, с. Эльхотово, ул. Братьев Моргоевых, дом 47	Правобережный	15:03:0110224:22	003002000000 Земли населенных пунктов	Для эксплуатации жилого дома и ведения личного подсобного хозяйства	13	02:0020	5 249	225,77	1 185 066,73
18897	Республика Северная Осетия-Алания, р-н Правобережный, с Эльхотово, ул Шоссейная, 4-5	Правобережный	15:03:0110224:3	003002000000 Земли населенных пунктов	Под жилую застройку	13	02:0010	2 486	225,77	561 264,22
18898	Российская Федерация, Республика Северная Осетия-Алания, Правобережный район, с Эльхотово, ул Братьев Моргоевых, д. 51	Правобережный	15:03:0110224:4	003002000000 Земли населенных пунктов	Для ведения личного подсобного хозяйства	13	02:0020	5 709	225,77	1 309 240,23
18899	Республика Северная Осетия-Алания, р-н Правобережный, с Эльхотово, ул Шоссейная, 3а	Правобережный	15:03:0110224:40	003002000000 Земли населенных пунктов	Для ведения личного подсобного хозяйства	13	02:0020	4 172	225,77	941 912,44
18900	Российская Федерация, Республика Северная Осетия-Алания, Правобережный район, с. Эльхотово, ул. Братьев Моргоевых, 35	Правобережный	15:03:0110225:1	003002000000 Земли населенных пунктов	Под жилую застройку	13	02:0010	3 495	225,77	789 066,15
18901	Российская Федерация, Республика Северная Осетия - Алания, Правобережный район, с. Эльхотово, ул. К. Хетагурова, 34	Правобережный	15:03:0110225:11	003002000000 Земли населенных пунктов	Для ведения личного подсобного хозяйства	13	02:0020	3 518	225,77	794 258,86
18902	Российская Федерация, Республика Северная Осетия - Алания, Правобережный район, с. Эльхотово, ул. К. Хетагурова, 32	Правобережный	15:03:0110225:12	003002000000 Земли населенных пунктов	Для эксплуатации дома	13	02:0010	3 620	225,77	817 287,40
18903	Российская Федерация, Республика Северная Осетия-Алания, Правобережный район, с. Эльхотово, ул. К.Дзиова, 10 а	Правобережный	15:03:0110225:13	003002000000 Земли населенных пунктов	Для строительства жилого дома и ведения личного подсобного хозяйства	13	02:0010	1 536	225,77	346 782,72
18904	Российская Федерация, Республика Северная Осетия-Алания, Правобережный район, с. Эльхотово, ул. К.Хетагурова, 46	Правобережный	15:03:0110225:14	003002000000 Земли населенных пунктов	Для ведения личного подсобного хозяйства	13	02:0020	2 093	225,77	472 536,61
18905	Российская Федерация, Республика Северная Осетия-Алания, Правобережный район, с. Эльхотово, ул. Братьев Моргоевых	Правобережный	15:03:0110225:165	003002000000 Земли населенных пунктов	Для ведения личного подсобного хозяйства	13	02:0020	3 394	225,77	766 263,38
18906	Российская Федерация, Республика Северная Осетия-Алания, Правобережный район, с. Эльхотово, ул. Братьев Моргоевых, 39	Правобережный	15:03:0110225:2	003002000000 Земли населенных пунктов	Для ведения личного подсобного хозяйства	13	02:0020	3 829	225,77	864 473,33
18907	Российская Федерация, Республика Северная Осетия - Алания, Правобережный район, с. Эльхотово, ул. Братьев Моргоевых, 37	Правобережный	15:03:0110225:3	003002000000 Земли населенных пунктов	Для ведения личного подсобного хозяйства	13	02:0020	1 883	225,77	425 124,91
18908	Российская Федерация, Республика Северная Осетия-Алания, Правобережный район, с. Эльхотово, ул. Дзиаева, 9	Правобережный	15:03:0110225:4	003002000000 Земли населенных пунктов	Для ведения личного подсобного хозяйства	13	02:0020	3 270	225,77	738 267,90
18909	Российская Федерация, Республика Северная Осетия-Алания, Правобережный район, с. Эльхотово, ул. Дзиаева, 11	Правобережный	15:03:0110225:46	003002000000 Земли населенных пунктов	Для ведения личного подсобного хозяйства	13	02:0020	1 572	225,77	354 910,44
18910	Российская Федерация, Республика Северная Осетия-Алания, Правобережный район, с. Эльхотово, ул. К.Хетагурова, 36	Правобережный	15:03:0110225:47	003002000000 Земли населенных пунктов	Для ведения личного подсобного хозяйства	13	02:0020	1 419	225,77	320 367,63
18911	Российская Федерация, Республика Северная Осетия-Алания, Правобережный район, с. Эльхотово, ул. К.Дзиова, 12 а	Правобережный	15:03:0110225:48	003002000000 Земли населенных пунктов	Для ведения личного подсобного хозяйства	13	02:0020	1 430	225,77	322 851,10
18912	Российская Федерация, Республика Северная Осетия-Алания, Правобережный район, с. Эльхотово, ул. К.Дзиова, 10	Правобережный	15:03:0110225:6	003002000000 Земли населенных пунктов	Для эксплуатации дома	13	02:0010	3 448	225,77	778 454,96
18913	Российская Федерация, Республика Северная Осетия-Алания, Правобережный район, с. Эльхотово, ул. К Хетагурова, 42	Правобережный	15:03:0110225:7	003002000000 Земли населенных пунктов	Для ведения личного подсобного хозяйства	13	02:0020	1 894	225,77	427 608,38
18914	Российская Федерация, Республика Северная Осетия-Алания, Правобережный район, с. Эльхотово, ул. К.Хетагурова, 40	Правобережный	15:03:0110225:8	003002000000 Земли населенных пунктов	Для ведения личного подсобного хозяйства	13	02:0020	1 467	225,77	331 204,59
18915	Российская Федерация, Республика Северная Осетия - Алания, Правобережный район, с. Эльхотово, ул. Ленина, 18а	Правобережный	15:03:0110226:1	003002000000 Земли населенных пунктов	Для эксплуатации дома	13	02:0010	1 393	225,77	314 497,61
18916	Российская Федерация, Республика Северная Осетия - Алания, Правобережный район, с. Эльхотово, ул. Братьев Моргоевых, д 31	Правобережный	15:03:0110226:10	003002000000 Земли населенных пунктов	Для эксплуатации дома	13	02:0010	2 178	225,77	491 727,06
18917	Российская Федерация, Республика Северная Осетия - Алания, Правобережный район, с. Эльхотово, ул. Братьев Моргоевых, 29а	Правобережный	15:03:0110226:11	003002000000 Земли населенных пунктов	Для ведения личного подсобного хозяйства	13	02:0020	1 968	225,77	444 315,36
18918	Российская Федерация, Республика Северная Осетия - Алания, Правобережный район, с. Эльхотово, ул. Братьев Моргоевых, 29	Правобережный	15:03:0110226:13	003002000000 Земли населенных пунктов	Для ведения личного подсобного хозяйства	13	02:0020	2 425	225,77	547 492,25
18919	Российская Федерация, Республика Северная Осетия-Алания, Правобережный район, с. Эльхотово, ул. К.Хетагурова, д. 38	Правобережный	15:03:0110226:14	003002000000 Земли населенных пунктов	Для эксплуатации жилого дома и ведения личного подсобного хозяйства	13	02:0020	3 355	225,77	757 458,35
18920	Российская Федерация, Республика Северная Осетия - Алания, Правобережный район, с. Эльхотово, ул. Братьев Моргоевых, 27	Правобережный	15:03:0110226:142	003002000000 Земли населенных пунктов	Для ведения личного подсобного хозяйства	13	02:0020	1 157	225,77	261 215,89
18921	Российская Федерация, Республика Северная Осетия - Алания, Правобережный район, с. Эльхотово, ул. Ленина, 12б	Правобережный	15:03:0110226:143	003002000000 Земли населенных пунктов	Для ведения личного подсобного хозяйства	13	02:0020	2 196	225,77	495 790,92
18922	Российская Федерация, Республика Северная Осетия-Алания, Правобережный район, с. Эльхотово, ул. Ленина, 16	Правобережный	15:03:0110226:144	003002000000 Земли населенных пунктов	Для ведения личного подсобного хозяйства	13	02:0020	2 880	225,77	650 217,60
18923	Российская Федерация, Республика Северная Осетия - Алания, Правобережный район, с. Эльхотово, ул. К. Хетагурова, 30	Правобережный	15:03:0110226:2	003002000000 Земли населенных пунктов	Для эксплуатации дома	13	02:0010	3 413	225,77	770 553,01
18924	Российская Федерация, Республика Северная Осетия - Алания, Правобережный район, с. Эльхотово, ул. Братьев Моргоевых, 33а	Правобережный	15:03:0110226:23	003002000000 Земли населенных пунктов	Для ведения личного подсобного хозяйства	13	02:0020	1 558	225,77	351 749,66
18925	Российская Федерация, Республика Северная Осетия - Алания, Правобережный район, с. Эльхотово, ул. Ленина, 18	Правобережный	15:03:0110226:26	003002000000 Земли населенных пунктов	Эксплуатация индивидуального жилого дома	13	02:0010	871	225,77	196 645,67
18926	Российская Федерация, Республика Северная Осетия - Алания, Правобережный район, с. Эльхотово, ул. К.Хетагурова, 28	Правобережный	15:03:0110226:27	003002000000 Земли населенных пунктов	Эксплуатация индивидуального жилого дома	13	02:0010	1 150	225,77	259 635,50
18927	Республика Северная Осетия-Алания, р-н Правобережный, с. Эльхотово, ул. Ленина, 21	Правобережный	15:03:0110226:4	003002000000 Земли населенных пунктов	Для ведения личного подсобного хозяйства	13	02:0020	3 948	225,77	891 339,96
18928	Республика Северная Осетия-Алания, р-н Правобережный, с. Эльхотово, ул. К.Дзиова, 5	Правобережный	15:03:0110226:7	003002000000 Земли населенных пунктов	Для ведения личного подсобного хозяйства	13	02:0020	2 377	225,77	536 655,29
18929	Российская Федерация, Республика Северная Осетия - Алания, Правобережный район, с. Эльхотово, ул. К.Дзиова, 7	Правобережный	15:03:0110226:8	003002000000 Земли населенных пунктов	Для ведения личного подсобного хозяйства	13	02:0020	1 269	225,77	286 502,13
18930	Российская Федерация, Республика Северная Осетия - Алания, Правобережный район, с. Эльхотово, ул. Братьев Моргоевых, 33	Правобережный	15:03:0110226:9	003002000000 Земли населенных пунктов	Для ведения личного подсобного хозяйства	13	02:0020	1 570	225,77	354 458,90
18931	Республика Северная Осетия-Алания, р-н Правобережный, с Эльхотово, ул Братьев Моргоевых, д 17	Правобережный	15:03:0110227:10	003002000000 Земли населенных пунктов	Для эксплуатации дома	13	02:0010	1 500	225,77	338 655,00
18932	Северная Осетия - Алания респ, р-н Правобережный, с. Эльхотово, ул. Бр. Моргоевых, 13	Правобережный	15:03:0110227:11	003002000000 Земли населенных пунктов	Для ведения личного подсобного хозяйства	13	02:0020	3 584	225,77	809 159,68
18933	Респ. Северная Осетия - Алания, р-н Правобережный, с. Эльхотово, ул. К. Хетагурова, 22	Правобережный	15:03:0110227:13	003002000000 Земли населенных пунктов	Для ведения личного подсобного хозяйства	13	02:0020	2 462	225,77	555 845,74
18934	Российская Федерация, Республика Северная Осетия-Алания, Правобережный муниципальный район, с. Эльхотово, ул. Ленина	Правобережный	15:03:0110227:149	003002000000 Земли населенных пунктов	Для строительства остановочного павильона с торговым помещением	4	04:0000	70	587,01	41 090,70

№ п/п	Местоположение ЗУ	Район	Кадастровый номер ЗУ	Категория земель	Разрешенное использование по документу	Код вида разрешенного использования (в соответствии с классификатором видов разрешенного использования земельных участков)	Вид использования объектов недвижимости	Площадь	УПКС	КС
18935	Респ. Северная Осетия - Алания, р-н Правобережный, с. Эльхотово, ул. К. Хетагурова, дом 18	Правобережный	15:03:0110227:15	003002000000 Земли населенных пунктов	Для ведения личного подсобного хозяйства	13	02:02:02	3 788	225,77	855 216,76
18936	Российская Федерация, Республика Северная Осетия-Алания, Правобережный муниципальный район, с. Эльхотово, ул. Ленина, 19 "а"	Правобережный	15:03:0110227:151	003002000000 Земли населенных пунктов	Магазины	4	04:04:10	344	587,01	201 931,44
18937	Российская Федерация, Республика Северная Осетия-Алания, Правобережный район, с. Эльхотово, ул. Героева	Правобережный	15:03:0110227:155	003002000000 Земли населенных пунктов	Для ведения личного подсобного хозяйства	13	02:02:02	1 765	225,77	398 484,05
18938	Российская Федерация, Республика Северная Осетия-Алания, Правобережный район, с. Эльхотово, ул. Хетагурова	Правобережный	15:03:0110227:156	003002000000 Земли населенных пунктов	Для ведения личного подсобного хозяйства	13	02:02:02	2 481	225,77	560 135,37
18939	Северная Осетия - Алания респ. р-н Правобережный, с Эльхотово, ул К. Хетагурова, дом 20	Правобережный	15:03:0110227:19	003002000000 Земли населенных пунктов	Для ведения личного подсобного хозяйства	13	02:02:02	1 462	225,77	330 075,74
18940	Республика Северная Осетия - Алания, р-н Правобережный, с. Эльхотово, ул. К. Хетагурова, 24	Правобережный	15:03:0110227:2	003002000000 Земли населенных пунктов	Для ведения личного подсобного хозяйства	13	02:02:02	1 836	225,77	414 513,72
18941	Республика Северная Осетия-Алания, р-н Правобережный, с. Эльхотово, ул. К.Хетагурова, 20 "а"	Правобережный	15:03:0110227:20	003002000000 Земли населенных пунктов	Для ведения личного подсобного хозяйства	13	02:02:02	2 252	225,77	508 434,04
18942	Российская Федерация, Республика Северная Осетия-Алания, Правобережный район, с. Эльхотово, ул. Ленина, 23	Правобережный	15:03:0110227:25	003002000000 Земли населенных пунктов	Для ведения личного подсобного хозяйства	13	02:02:02	3 330	225,77	751 814,10
18943	Республика Северная Осетия-Алания, р-н Правобережный, с. Эльхотово, ул. К Хетагурова, 26	Правобережный	15:03:0110227:33	003002000000 Земли населенных пунктов	Для ведения личного подсобного хозяйства	13	02:02:02	1 875	225,77	423 318,75
18944	Российская Федерация, Республика Северная Осетия-Алания, Правобережный район, с. Эльхотово, ул. К.Хетагурова, 26 "а"	Правобережный	15:03:0110227:34	003002000000 Земли населенных пунктов	Для ведения личного подсобного хозяйства	13	02:02:02	1 607	225,77	362 812,39
18945	Республика Северная Осетия-Алания, р-н Правобережный, с Эльхотово, ул Братьев Моргоевых, 23	Правобережный	15:03:0110227:5	003002000000 Земли населенных пунктов	Для ведения личного подсобного хозяйства	13	02:02:02	1 984	225,77	447 927,68
18946	Республика Северная Осетия-Алания, р-н Правобережный, с Эльхотово, ул Братьев Моргоевых, д 21	Правобережный	15:03:0110227:7	003002000000 Земли населенных пунктов	Для эксплуатации дома	13	02:02:10	1 491	225,77	336 623,07
18947	Северная Осетия - Алания респ. р-н Правобережный, с Эльхотово, ул Бр Моргоевых, 19	Правобережный	15:03:0110227:9	003002000000 Земли населенных пунктов	Для ведения личного подсобного хозяйства	13	02:02:02	3 808	225,77	859 732,16
18948	Северная Осетия - Алания респ. р-н Правобережный, с. Эльхотово, ул. Братьев Моргоевых, 11	Правобережный	15:03:0110228:1	003002000000 Земли населенных пунктов	Для ведения личного подсобного хозяйства	13	02:02:02	4 005	225,77	904 208,85
18949	Российская Федерация, Республика Северная Осетия - Алания, Правобережный район, с. Эльхотово, ул. К. Хетагурова, 1-Н	Правобережный	15:03:0110228:10	003002000000 Земли населенных пунктов	Для ведения личного подсобного хозяйства	13	02:02:02	3 724	225,77	840 767,48
18950	Российская Федерация, Республика Северная Осетия - Алания, Правобережный район, с. Эльхотово, ул. Мира, 66	Правобережный	15:03:0110228:101	003002000000 Земли населенных пунктов	Для ведения личного подсобного хозяйства	13	02:02:02	2 189	225,77	494 210,53
18951	Российская Федерация, Республика Северная Осетия - Алания, Правобережный район, с. Эльхотово, ул. К. Хетагурова, 12	Правобережный	15:03:0110228:11	003002000000 Земли населенных пунктов	Для эксплуатации дома	13	02:02:10	2 178	225,77	491 727,06
18952	Российская Федерация, Республика Северная Осетия - Алания, Правобережный район, с. Эльхотово, ул. К.Хетагурова, 10	Правобережный	15:03:0110228:12	003002000000 Земли населенных пунктов	Для эксплуатации дома	13	02:02:10	2 028	225,77	457 861,56
18953	Российская Федерация, Республика Северная Осетия - Алания, Правобережный район, с. Эльхотово, ул. К. Хетагурова, 8	Правобережный	15:03:0110228:13	003002000000 Земли населенных пунктов	Для ведения личного подсобного хозяйства	13	02:02:02	2 200	225,77	496 694,00
18954	Российская Федерация, Республика Северная Осетия - Алания, Правобережный район, с. Эльхотово, ул. К. Хетагурова, 6	Правобережный	15:03:0110228:14	003002000000 Земли населенных пунктов	Для ведения личного подсобного хозяйства	13	02:02:02	3 205	225,77	723 592,85
18955	Российская Федерация, Республика Северная Осетия - Алания, Правобережный район, с. Эльхотово, ул. К. Хетагурова, 4	Правобережный	15:03:0110228:15	003002000000 Земли населенных пунктов	Для ведения личного подсобного хозяйства	13	02:02:02	3 758	225,77	848 443,66
18956	Российская Федерация, Республика Северная Осетия - Алания, Правобережный район, с. Эльхотово, ул. К. Хетагурова, 2	Правобережный	15:03:0110228:16	003002000000 Земли населенных пунктов	Для ведения личного подсобного хозяйства	13	02:02:02	2 061	225,77	465 311,97
18957	Российская Федерация, Республика Северная Осетия - Алания, Правобережный район, с. Эльхотово, ул. К.Хетагурова, 26	Правобережный	15:03:0110228:17	003002000000 Земли населенных пунктов	Для ведения личного подсобного хозяйства	13	02:02:02	1 860	225,77	419 932,20
18958	Российская Федерация, Республика Северная Осетия - Алания, Правобережный район, с. Эльхотово, ул. Братьев Моргоевых, 11	Правобережный	15:03:0110228:2	003002000000 Земли населенных пунктов	Для ведения личного подсобного хозяйства	13	02:02:02	3 827	225,77	864 021,79
18959	Российская Федерация, Республика Северная Осетия - Алания, Правобережный район, с. Эльхотово, ул. Братьев Моргоевых, 7	Правобережный	15:03:0110228:200	003002000000 Земли населенных пунктов	Для ведения личного подсобного хозяйства	13	02:02:02	3 653	225,77	824 737,81
18960	Российская Федерация, Республика Северная Осетия - Алания, Правобережный район, с. Эльхотово, ул. К. Хетагурова, 2а	Правобережный	15:03:0110228:201	003002000000 Земли населенных пунктов	Для ведения личного подсобного хозяйства	13	02:02:02	1 862	225,77	420 383,74
18961	Российская Федерация, Республика Северная Осетия-Алания, Правобережный муниципальный район, с. Эльхотово, ул. Бр. Моргоевых, 46 "п"	Правобережный	15:03:0110228:233	003002000000 Земли населенных пунктов	Для ведения личного подсобного хозяйства	13	02:02:02	1 900	225,77	428 963,00
18962	Российская Федерация, Республика Северная Осетия - Алания, Правобережный район, с. Эльхотово, ул. Братьев Моргоевых, 7	Правобережный	15:03:0110228:3	003002000000 Земли населенных пунктов	Для ведения личного подсобного хозяйства	13	02:02:02	3 472	225,77	783 873,44
18963	Российская Федерация, Республика Северная Осетия - Алания, Правобережный район, с. Эльхотово, ул. Братьев Моргоевых, 5	Правобережный	15:03:0110228:4	003002000000 Земли населенных пунктов	Для эксплуатации дома	13	02:02:10	2 531	225,77	571 423,87
18964	Российская Федерация, Республика Северная Осетия - Алания, Правобережный район, с. Эльхотово, ул. Братьев Моргоевых, 3	Правобережный	15:03:0110228:5	003002000000 Земли населенных пунктов	Для ведения личного подсобного хозяйства	13	02:02:02	2 995	225,77	676 181,15
18965	Российская Федерация, Республика Северная Осетия - Алания, Правобережный район, с. Эльхотово, ул. Братьев Моргоевых, 3а	Правобережный	15:03:0110228:6	003002000000 Земли населенных пунктов	Для ведения личного подсобного хозяйства	13	02:02:02	535	225,77	120 786,95
18966	Российская Федерация, Республика Северная Осетия - Алания, Правобережный район, с. Эльхотово, ул. Братьев Моргоевых, 1	Правобережный	15:03:0110228:7	003002000000 Земли населенных пунктов	Для эксплуатации дома	13	02:02:10	4 330	225,77	978 038,72
18967	Российская Федерация, Республика Северная Осетия - Алания, Правобережный район, с. Эльхотово, ул. Мира, 6а	Правобережный	15:03:0110228:99	003002000000 Земли населенных пунктов	Для ведения личного подсобного хозяйства	13	02:02:02	1 750	225,77	395 097,50
18968	Респ. Северная Осетия - Алания, р-н Правобережный, с. Эльхотово, ул. К. Хетагурова, дом 37	Правобережный	15:03:0110229:1	003002000000 Земли населенных пунктов	Для эксплуатации жилого дома и ведения личного подсобного хозяйства	13	02:02:02	5 312	225,77	1 199 290,24
18969	Республика Северная Осетия-Алания, р-н Правобережный, с Эльхотово, ул Шоссейная, 7	Правобережный	15:03:0110229:13	003002000000 Земли населенных пунктов	Для ведения личного подсобного хозяйства	13	02:02:02	1 575	225,77	355 587,75
18970	Республика Северная Осетия-Алания, Правобережный район, с.Эльхотово, ул Шоссейная, 13	Правобережный	15:03:0110229:138	003002000000 Земли населенных пунктов	Для ведения личного подсобного хозяйства	13	02:02:02	3 697	225,77	834 671,69
18971	Российская Федерация, Республика Северная Осетия-Алания, Правобережный муниципальный район, с. Эльхотово, ул. Итазовой Е.Н., 11"б"	Правобережный	15:03:0110229:139	003002000000 Земли населенных пунктов	Магазины	4	04:04:10	213	587,01	125 033,13
18972	Российская Федерация, Республика Северная Осетия-Алания, Правобережный муниципальный район, с. Эльхотово, ул. Итазовой Е.Н., 11"а"	Правобережный	15:03:0110229:140	003002000000 Земли населенных пунктов	Для ведения личного подсобного хозяйства	13	02:02:02	1 384	225,77	312 465,68
18973	Российская Федерация, Республика Северная Осетия-Алания, Правобережный р-н, с.Эльхотово, ул.Шоссейная, 13 г	Правобережный	15:03:0110229:144	003002000000 Земли населенных пунктов	для ведения личного подсобного хозяйства	13	02:02:02	1 404	225,77	316 981,08
18974	Российская Федерация, Республика Северная Осетия-Алания, Правобережный муниципальный район, с. Эльхотово, ул. К Хетагурова, 39	Правобережный	15:03:0110229:145	003002000000 Земли населенных пунктов	Для ведения личного подсобного хозяйства	13	02:02:02	2 072	225,77	467 795,44

№ п/п	Местоположение ЗУ	Район	Кадастровый номер ЗУ	Категория земель	Разрешенное использование по документу	Код вида разрешенного использования (в соответствии с классификатором видов разрешенного использования земельных участков)	Вид использования объектов недвижимости	Площадь	УПКС	КС
18975	Российская Федерация, Республика Северная Осетия-Алания, Правобережный район, с. Эльхотово, ул. К.Хетагурова	Правобережный	15:03:0110229:146	003002000000 Земли населенных пунктов	Для строительства жилого дома и ведения личного подсобного хозяйства	13	02:0020	1 960	225,77	442 509,20
18976	Российская Федерация, Республика Северная Осетия-Алания, Правобережный район, с. Эльхотово, ул. К.Хетагурова	Правобережный	15:03:0110229:147	003002000000 Земли населенных пунктов	Для строительства жилого дома и ведения личного подсобного хозяйства	13	02:0020	287	225,77	64 795,99
18977	Республика Северная Осетия-Алания, р-н Правобережный, с. Эльхотово, ул. К.Хетагурова. 35 "а"	Правобережный	15:03:0110229:18	003002000000 Земли населенных пунктов	Для ведения личного подсобного хозяйства	13	02:0020	1 937	225,77	437 316,49
18978	Респ. Северная Осетия - Алания, р-н Правобережный, с. Эльхотово, ул. К.Хетагурова. 35	Правобережный	15:03:0110229:19	003002000000 Земли населенных пунктов	Для ведения личного подсобного хозяйства	13	02:0020	1 881	225,77	424 673,37
18979	Респ. Северная Осетия - Алания, р-н Правобережный, с. Эльхотово, ул. Джигаева, дом 12	Правобережный	15:03:0110229:8	003002000000 Земли населенных пунктов	Для ведения личного подсобного хозяйства	13	02:0020	4 150	225,77	936 945,50
18980	Республика Северная Осетия-Алания, Правобережный район, с. Эльхотово, ул. К.Дзнова, 12	Правобережный	15:03:0110230:1	003002000000 Земли населенных пунктов	Для эксплуатации дома	13	02:0020	3 919	225,77	884 792,63
18981	Республика Северная Осетия-Алания, р-н Правобережный, с. Эльхотово, ул. К.Хетагурова. 31-а	Правобережный	15:03:0110230:13	003002000000 Земли населенных пунктов	Для ведения личного подсобного хозяйства	13	02:0020	1 228	225,77	277 245,56
18982	Республика Северная Осетия-Алания, р-н Правобережный, с. Эльхотово, ул. К.Хетагурова, 31-а	Правобережный	15:03:0110230:14	003002000000 Земли населенных пунктов	Для ведения личного подсобного хозяйства	13	02:0020	2 417	225,77	545 686,09
18983	Респ. Северная Осетия - Алания, р-н Правобережный, с. Эльхотово, ул. К. Хетагурова, дом 33	Правобережный	15:03:0110230:2	003002000000 Земли населенных пунктов	Для эксплуатации дома	13	02:0010	3 696	225,77	834 845,92
18984	Респ. Северная Осетия - Алания, р-н Правобережный, с. Эльхотово, ул. К. Хетагурова. 31	Правобережный	15:03:0110230:3	003002000000 Земли населенных пунктов	Для ведения личного подсобного хозяйства	13	02:0020	4 016	225,77	906 692,32
18985	Респ. Северная Осетия - Алания, р-н Правобережный, с. Эльхотово, ул. К. Хетагурова. 27	Правобережный	15:03:0110230:7	003002000000 Земли населенных пунктов	Эксплуатация жилого дома и ведение личного подсобного хозяйство	13	02:0010	3 186	225,77	719 303,22
18986	Республика Северная Осетия-Алания, р-н Правобережный, с. Эльхотово, ул К.Дзнова, д 16	Правобережный	15:03:0110230:9	003002000000 Земли населенных пунктов	Для эксплуатации дома	13	02:0010	1 907	225,77	430 543,39
18987	Республика Северная Осетия-Алания, р-н Правобережный, с. Эльхотово, ул К.Дзнова, д 9	Правобережный	15:03:0110231:1	003002000000 Земли населенных пунктов	Для эксплуатации дома	13	02:0010	1 495	225,77	337 577,69
18988	Респ. Северная Осетия - Алания, р-н Правобережный, с. Эльхотово, ул. К. Хетагурова. 23 "а"	Правобережный	15:03:0110231:10	003002000000 Земли населенных пунктов	Для ведения личного подсобного хозяйства	13	02:0020	1 448	225,77	326 914,96
18989	Российская Федерация, Республика Северная Осетия-Алания, Правобережный район, с. Эльхотово, ул. К.Хетагурова, 21	Правобережный	15:03:0110231:12	003002000000 Земли населенных пунктов	Для ведения личного подсобного хозяйства	13	02:0020	3 798	225,77	857 474,46
18990	Республика Северная Осетия-Алания, р-н Правобережный, с. Эльхотово, ул. Ленина. 16	Правобережный	15:03:0110231:17	003002000000 Земли населенных пунктов	Для ведения личного подсобного хозяйства	13	02:0020	1 492	225,77	336 848,84
18991	Республика Северная Осетия-Алания, р-н Правобережный, с. Эльхотово, ул. К.Хетагурова, 23.	Правобережный	15:03:0110231:18	003002000000 Земли населенных пунктов	Для ведения личного подсобного хозяйства	13	02:0020	1 000	225,77	225 770,00
18992	Респ. Северная Осетия - Алания, р-н Правобережный, с. Эльхотово, ул. К. Хетагурова, дом 25	Правобережный	15:03:0110231:5	003002000000 Земли населенных пунктов	Для эксплуатации дома	13	02:0010	2 458	225,77	554 942,66
18993	Российская Федерация, Республика Северная Осетия-Алания, Правобережный район, с. Эльхотово, ул. Бероева, 8	Правобережный	15:03:0110232:10	003002000000 Земли населенных пунктов	Для ведения личного подсобного хозяйства	13	02:0020	2 963	225,77	668 956,51
18994	Российская Федерация, Республика Северная Осетия - Алания, мр-н Правобережный, с/п Эльхотовское, с Эльхотово, ул Бероева, зу 10	Правобережный	15:03:0110232:11	003002000000 Земли населенных пунктов	Для ведения личного подсобного хозяйства	13	02:0020	2 272	225,77	512 949,44
18995	Российская Федерация, Республика Северная Осетия-Алания, Правобережный район, с. Эльхотово, ул. Н.Бероева, 16	Правобережный	15:03:0110232:14	003002000000 Земли населенных пунктов	Для ведения личного подсобного хозяйства	13	02:0020	4 324	225,77	976 229,48
18996	Российская Федерация, Республика Северная Осетия - Алания, р-н Правобережный, г. Эльхотово, ул. Ленина. 17	Правобережный	15:03:0110232:2	003002000000 Земли населенных пунктов	Для ведения личного подсобного хозяйства	13	02:0020	1 895	225,77	427 834,15
18997	Российская Федерация, Республика Северная Осетия-Алания, Правобережный район, с. Эльхотово, ул. Ленина, 23 а	Правобережный	15:03:0110232:27	003002000000 Земли населенных пунктов	Для ведения личного подсобного хозяйства	13	02:0020	3 837	225,77	866 279,49
18998	Российская Федерация, Республика Северная Осетия-Алания, Правобережный район, с. Эльхотово, ул. Мира, 24	Правобережный	15:03:0110232:28	003002000000 Земли населенных пунктов	Для ведения личного подсобного хозяйства	13	02:0020	998	225,77	225 318,46
18999	Российская Федерация, Республика Северная Осетия-Алания, Правобережный район, с. Эльхотово, ул. Мира, 25	Правобережный	15:03:0110232:29	003002000000 Земли населенных пунктов	Для индивидуального жилищного строительства	13	02:0010	999	225,77	225 544,23
19000	Российская Федерация, Республика Северная Осетия-Алания, Правобережный район, с. Эльхотово, ул. К.Хетагурова, 19	Правобережный	15:03:0110232:3	003002000000 Земли населенных пунктов	Для ведения личного подсобного хозяйства	13	02:0020	3 590	225,77	810 514,30
19001	Российская Федерация, Республика Северная Осетия-Алания, Правобережный район, с. Эльхотово, ул. Мира. 26	Правобережный	15:03:0110232:30	003002000000 Земли населенных пунктов	Для индивидуального жилищного строительство	13	02:0010	1 001	225,77	225 995,77
19002	Российская Федерация, Республика Северная Осетия-Алания, Правобережный район, с. Эльхотово, ул. Мира, 27	Правобережный	15:03:0110232:31	003002000000 Земли населенных пунктов	Для индивидуального жилищного строительства	13	02:0010	1 016	225,77	229 382,32
19003	Российская Федерация, Республика Северная Осетия-Алания, Правобережный район, с. Эльхотово, ул. Мира, 30	Правобережный	15:03:0110232:32	003002000000 Земли населенных пунктов	Для индивидуального жилищного строительства	13	02:0010	1 011	225,77	228 253,47
19004	Российская Федерация, Республика Северная Осетия-Алания, Правобережный район, с. Эльхотово, ул. Мира. 33	Правобережный	15:03:0110232:33	003002000000 Земли населенных пунктов	Для индивидуального жилищного строительства	13	02:0010	1 000	225,77	225 770,00
19005	Российская Федерация, Республика Северная Осетия-Алания, Правобережный район, с. Эльхотово, ул. Мира. 29	Правобережный	15:03:0110232:34	003002000000 Земли населенных пунктов	Для индивидуального жилищного строительство	13	02:0010	1 008	225,77	227 576,16
19006	Республика Северная Осетия-Алания, р-н Правобережный, окраина с. Эльхотово, позиция №4	Правобережный	15:03:0110232:35	003002000000 Земли населенных пунктов	Для индивидуального жилищного строительство	13	02:0010	1 018	225,77	229 833,86
19007	Российская Федерация, Республика Северная Осетия-Алания, Правобережный район, с. Эльхотово, ул. Мира, 32	Правобережный	15:03:0110232:36	003002000000 Земли населенных пунктов	Для индивидуального жилищного строительства	13	02:0010	996	225,77	224 866,92
19008	Российская Федерация, Республика Северная Осетия-Алания, Правобережный район, с. Эльхотово, ул. Мира. 34	Правобережный	15:03:0110232:37	003002000000 Земли населенных пунктов	Для индивидуального жилищного строительства	13	02:0010	1 000	225,77	225 770,00
19009	Российская Федерация, Республика Северная Осетия-Алания, Правобережный район, с. Эльхотово, ул. Мира. 28	Правобережный	15:03:0110232:38	003002000000 Земли населенных пунктов	Для индивидуального жилищного строительство	13	02:0010	1 011	225,77	228 253,47
19010	Российская Федерация, Республика Северная Осетия-Алания, Правобережный район, с. Эльхотово, ул. Мира, 35	Правобережный	15:03:0110232:39	003002000000 Земли населенных пунктов	Для индивидуального жилищного строительства	13	02:0010	1 000	225,77	225 770,00
19011	Российская Федерация, Республика Северная Осетия-Алания, Правобережный район, с. Эльхотово, ул. Мира, 36	Правобережный	15:03:0110232:40	003002000000 Земли населенных пунктов	Для индивидуального жилищного строительства	13	02:0010	1 196	225,77	270 020,92
19012	Российская Федерация, Республика Северная Осетия-Алания, Правобережный район, с. Эльхотово, ул. К.Хетагурова, 17	Правобережный	15:03:0110232:5	003002000000 Земли населенных пунктов	Для ведения личного подсобного хозяйства	13	02:0020	3 845	225,77	868 085,65
19013	Российская Федерация, Республика Северная Осетия-Алания, Правобережный район, с. Эльхотово, ул. К.Хетагурова, 15	Правобережный	15:03:0110232:7	003002000000 Земли населенных пунктов	Для ведения личного подсобного хозяйства	13	02:0020	3 540	225,77	799 225,80
19014	Российская Федерация, Республика Северная Осетия - Алания, Правобережный район, с. Эльхотово, ул. К. Хетагурова, 13	Правобережный	15:03:0110232:9	003002000000 Земли населенных пунктов	Для ведения личного подсобного хозяйства	13	02:0020	2 758	225,77	622 673,66
19015	Респ. Северная Осетия - Алания, р-н Правобережный, с. Эльхотово, ул. К. Хетагурова, 10	Правобережный	15:03:0110233:1	003002000000 Земли населенных пунктов	Под жилую застройку	13	02:0010	2 000	225,77	451 540,00
19016	Российская Федерация, Республика Северная Осетия - Алания, р-н Правобережный, г. Эльхотово, ул. Бероева. 9	Правобережный	15:03:0110233:10	003002000000 Земли населенных пунктов	Для эксплуатации дома	13	02:0010	1 934	225,77	436 639,18
19017	Российская Федерация, Республика Северная Осетия - Алания, Правобережный район, с. Эльхотово, ул. Мира, 20а	Правобережный	15:03:0110233:152	003002000000 Земли населенных пунктов	Для ведения личного подсобного хозяйства	13	02:0020	1 000	225,77	225 770,00

№ п/п	Местоположение ЗУ	Район	Кадастровый номер ЗУ	Категория земель	Разрешенное использование по документу	Код вида разрешенного использования (в соответствии с классификатором видов разрешенного использования земельных участков)	Вид использования объектов недвижимости	Площадь	УПКС	КС
19018	Российская Федерация, Республика Северная Осетия - Алания, м-р-н Правобережный, с/п Эльхотовское, с Эльхоти	Правобережный	15:03:0110233:153	003002000000 Земли населенных пунктов	Для ведения личного подсобного хозяйства	13	02:0020	1 000	225,77	225 770,00
19019	Российская Федерация, Республика Северная Осетия - Алания, Правобережный район, с. Эльхоти, ул. Н.Бероева, д. 11	Правобережный	15:03:0110233:17	003002000000 Земли населенных пунктов	Для ведения личного подсобного хозяйства	13	02:0020	3 474	225,77	784 324,98
19020	Российская Федерация, Республика Северная Осетия - Алания, Правобережный район, с. Эльхоти, ул. К. Хетагурова, 11	Правобережный	15:03:0110233:2	003002000000 Земли населенных пунктов	Для эксплуатации дома	13	02:0010	1 500	225,77	338 655,00
19021	Российская Федерация, Республика Северная Осетия - Алания, Правобережный район, с. Эльхоти, ул. Мира, 21	Правобережный	15:03:0110233:24	003002000000 Земли населенных пунктов	Для индивидуального жилищного строительства	13	02:0010	1 003	225,77	226 447,31
19022	Российская Федерация, Республика Северная Осетия - Алания, Правобережный район, с. Эльхоти, ул. Мира, 22	Правобережный	15:03:0110233:25	003002000000 Земли населенных пунктов	Для индивидуального жилищного строительства	13	02:0010	1 000	225,77	225 770,00
19023	Российская Федерация, Республика Северная Осетия - Алания, Правобережный район, с. Эльхоти, ул. Мира, 20	Правобережный	15:03:0110233:26	003002000000 Земли населенных пунктов	Для индивидуального жилищного строительства	13	02:0010	1 015	225,77	229 156,55
19024	Российская Федерация, Республика Северная Осетия - Алания, Правобережный район, с. Эльхоти, ул. Мира, 23	Правобережный	15:03:0110233:27	003002000000 Земли населенных пунктов	Для индивидуального жилищного строительства	13	02:0010	1 000	225,77	225 770,00
19025	Российская Федерация, Республика Северная Осетия - Алания, Правобережный район, с. Эльхоти, ул. К.Хетагурова, 9а	Правобережный	15:03:0110233:29	003002000000 Земли населенных пунктов	Для ведения личного подсобного хозяйства	13	02:0020	1 395	225,77	314 949,15
19026	Российская Федерация, Республика Северная Осетия - Алания, Правобережный район, с. Эльхоти, ул. К. Хетагурова, 7а	Правобережный	15:03:0110233:3	003002000000 Земли населенных пунктов	Для ведения личного подсобного хозяйства	13	02:0020	2 825	225,77	637 800,25
19027	Российская Федерация, Республика Северная Осетия - Алания, Правобережный район, с. Эльхоти, ул. К.Хетагурова, 9а	Правобережный	15:03:0110233:30	003002000000 Земли населенных пунктов	Для ведения личного подсобного хозяйства	13	02:0020	1 399	225,77	315 852,23
19028	Российская Федерация, Республика Северная Осетия - Алания, Правобережный район, с. Эльхоти, ул. К. Хетагурова, 7	Правобережный	15:03:0110233:4	003002000000 Земли населенных пунктов	Для ведения личного подсобного хозяйства	13	02:0020	2 776	225,77	626 737,52
19029	Российская Федерация, Республика Северная Осетия - Алания, Правобережный район, с. Эльхоти, ул. К. Хетагурова, 5	Правобережный	15:03:0110233:5	003002000000 Земли населенных пунктов	Для эксплуатации дома	13	02:0010	2 391	225,77	539 816,07
19030	Респ. Северная Осетия - Алания, Правобережный р-н , с. Эльхоти, ул. К.Хетагурова, д.5	Правобережный	15:03:0110233:6	003002000000 Земли населенных пунктов	Для эксплуатации дома	13	02:0010	2 700	225,77	609 579,00
19031	Российская Федерация, Республика Северная Осетия - Алания, Правобережный район, с. Эльхоти, ул. К.Хетагурова, 1	Правобережный	15:03:0110233:7	003002000000 Земли населенных пунктов	Для эксплуатации дома	13	02:0010	949	225,77	214 255,73
19032	Российская Федерация, Республика Северная Осетия - Алания, Правобережный район, с. Эльхоти, ул. К. Хетагурова, 10	Правобережный	15:03:0110233:8	003002000000 Земли населенных пунктов	Для ведения личного подсобного хозяйства	13	02:0020	1 123	225,77	253 539,71
19033	Российская Федерация, Республика Северная Осетия-Алания, Правобережный район, с. Эльхоти, ул. К Дзнова. 18 а	Правобережный	15:03:0110234:12	003002000000 Земли населенных пунктов	Для ведения личного подсобного хозяйства	13	02:0020	5 016	225,77	1 132 462,32
19034	Республика Северная Осетия-Алания, р-н Правобережный, с. Эльхоти, ул. К Дзнова. 18	Правобережный	15:03:0110234:14	003002000000 Земли населенных пунктов	Для ведения личного подсобного хозяйства	13	02:0020	3 960	225,77	894 049,20
19035	Республика Северная Осетия - Алания, Правобережный район, с Эльхоти	Правобережный	15:03:0110234:146	003002000000 Земли населенных пунктов	магазины	4	04:0040	220	587,01	129 142,20
19036	Республика Северная Осетия - Алания, Правобережный район, с. Эльхоти, ул. Итаковой-Торчиновой Е.Н., 6	Правобережный	15:03:0110234:15	003002000000 Земли населенных пунктов	Для ведения личного подсобного хозяйства	13	02:0020	4 009	225,77	905 111,93
19037	Республика Северная Осетия-Алания, р-н Правобережный, с Эльхоти, ул Шоссейная, 6	Правобережный	15:03:0110234:16	003002000000 Земли населенных пунктов	Индивидуальное жилищное строительство	13	02:0010	1 575	225,77	355 587,75
19038	Российская Федерация, Республика Северная Осетия-Алания, Правобережный муниципальный район, с. Эльхоти, ул. Шоссейная, 19	Правобережный	15:03:0110234:2	003002000000 Земли населенных пунктов	Под жилую застройку	13	02:0010	1 512	225,77	341 364,24
19039	Республика Северная Осетия-Алания, р-н Правобережный, с Эльхоти, ул Шоссейная, 9	Правобережный	15:03:0110234:22	003002000000 Земли населенных пунктов	для строительства коммерческого магазина	4	04:0040	300	587,01	177 864,03
19040	Республика Северная Осетия-Алания, р-н Правобережный, с. Эльхоти, ул. Шоссейная, 9а	Правобережный	15:03:0110234:23	003002000000 Земли населенных пунктов	Для строительства коммерческого магазина	4	04:0040	200	587,01	117 402,00
19041	Республика Северная Осетия-Алания, р-н Правобережный, с. Эльхоти, ул Шоссейная	Правобережный	15:03:0110234:24	003002000000 Земли населенных пунктов	Для индивидуальной жилой застройки	13	02:0010	833	225,77	188 066,41
19042	Республика Северная Осетия-Алания, р-н Правобережный, с. Эльхоти, ул Шоссейная	Правобережный	15:03:0110234:25	003002000000 Земли населенных пунктов	Для индивидуальной жилой застройки	13	02:0010	848	225,77	191 452,96
19043	Республика Северная Осетия-Алания, р-н Правобережный, с. Эльхоти, ул Шоссейная	Правобережный	15:03:0110234:26	003002000000 Земли населенных пунктов	магазин	4	04:0040	501	587,01	294 092,01
19044	Республика Северная Осетия-Алания, р-н Правобережный, с Эльхоти, ул Шоссейная	Правобережный	15:03:0110234:27	003002000000 Земли населенных пунктов	Для индивидуальной жилой застройки	13	02:0010	1 002	225,77	226 221,54
19045	Республика Северная Осетия-Алания, р-н Правобережный, с Эльхоти, ул Шоссейная, 19п	Правобережный	15:03:0110234:4	003002000000 Земли населенных пунктов	Для ведения личного подсобного хозяйства	13	02:0020	884	225,77	199 580,68
19046	Республика Северная Осетия - Алания, Правобережный район, с Эльхоти, ул. Е.Н.Итазовой, 11	Правобережный	15:03:0110234:6	003002000000 Земли населенных пунктов	Для ведения личного подсобного хозяйства	13	02:0020	1 238	225,77	279 503,26
19047	Российская Федерация, Республика Северная Осетия - Алания, Правобережный район, с. Эльхоти	Правобережный	15:03:0110235:1	003002000000 Земли населенных пунктов	Под кладбище	12	12:0010	61 684	1,49	91 909,16
19048	Республика Северная Осетия - Алания, Правобережный р-н, с.Эльхоти, ул. Мира 3 "а".	Правобережный	15:03:0110236.118	003002000000 Земли населенных пунктов	Для ведения личного подсобного хозяйства	13	02:0020	3 868	225,77	873 278,36
19049	Российская Федерация, Республика Северная Осетия-Алания, Правобережный район, с. Эльхоти, ул. Э.Ахсарова, 2	Правобережный	15:03:0110236.120	003002000000 Земли населенных пунктов	Для ведения личного подсобного хозяйства	13	02:0020	4 531	225,77	1 022 963,87
19050	Республика Северная Осетия-Алания, р-н Правобережный, с. Эльхоти, ул. Э Ахсарова.10	Правобережный	15:03:0110236:5	003002000000 Земли населенных пунктов	Для ведения личного подсобного хозяйства	13	02:0020	2 878	225,77	649 766,06
19051	Республика Северная Осетия-Алания, р-н Правобережный, с. Эльхоти, ул. Э.Ахсарова,12	Правобережный	15:03:0110236:6	003002000000 Земли населенных пунктов	Для ведения личного подсобного хозяйства	13	02:0020	1 414	225,77	319 238,78
19052	Республика Северная Осетия-Алания, р-н Правобережный, с. Эльхоти, ул. Э. Ахсарова. 8	Правобережный	15:03:0110236.7	003002000000 Земли населенных пунктов	Для ведения личного подсобного хозяйства	13	02:0020	3 254	225,77	734 655,58
19053	Российская Федерация, Республика Северная Осетия - Алания, Правобережный район, с. Эльхоти, ул. О.Дзгоева, 6	Правобережный	15:03:0110237.1	003002000000 Земли населенных пунктов	Под жилую застройку индивидуальную	13	02:0010	2 236	225,77	504 821,72
19054	Республика Северная Осетия-Алания, р-н Правобережный, с. Эльхоти, ул. Мира, 2 а	Правобережный	15:03:0110237:3	003002000000 Земли населенных пунктов	Для ведения личного подсобного хозяйства	13	02:0020	1 500	225,77	338 655,00
19055	Российская Федерация, Республика Северная Осетия-Алания, Правобережный район, с. Эльхоти, ул. Рощи. 30 а	Правобережный	15:03:0110237:4	003002000000 Земли населенных пунктов	Для ведения личного подсобного хозяйства	13	02:0020	1 500	225,77	338 655,00
19056	Российская Федерация, Республика Северная Осетия - Алания, Правобережный район, с. Эльхоти, ул. О.Дзгоева. 2	Правобережный	15:03:0110238.1	003002000000 Земли населенных пунктов	Для ведения личного подсобного хозяйства	13	02:0020	3 350	225,77	756 329,50
19057	Российская Федерация, Республика Северная Осетия - Алания, Правобережный район, с. Эльхоти	Правобережный	15:03:0110238.120	003002000000 Земли населенных пунктов	Для ведения личного подсобного хозяйства	13	02:0020	1 600	225,77	361 232,00
19058	Российская Федерация, Республика Северная Осетия-Алания, Правобережный муниципальный район, с. Эльхоти	Правобережный	15:03:0110238:121	003002000000 Земли населенных пунктов	Для ведения личного подсобного хозяйства	13	02:0020	5 004	225,77	1 129 753,08
19059	Российская Федерация, Республика Северная Осетия - Алания, Правобережный район, с. Эльхоти, ул. А.Фидарова, 1 "в"	Правобережный	15:03:0110238:7	003002000000 Земли населенных пунктов	Для ведения личного подсобного хозяйства	13	02:0020	1 317	225,77	297 339,09
19060	Российская Федерация, Республика Северная Осетия - Алания, Правобережный район, с. Эльхоти, ул. А.Фидарова	Правобережный	15:03:0110238:8	003002000000 Земли населенных пунктов	Для ведения личного подсобного хозяйства	13	02:0020	1 292	225,77	291 694,84

№ п/п	Местоположение ЗУ	Район	Кадастровый номер ЗУ	Категория земель	Разрешенное использование по документу	Код вида разрешенного использования (в соответствии с классификатором видов разрешенного использования земельных участков)	Вид использования объектов недвижимости	Площадь	УПКС	КС
19061	Российская Федерация, Республика Северная Осетия - Алания, Правобережный район, с. Зильги, ул. О.Дзгоева, 4	Правобережный	15:03:0110238:9	003002000000 Земли населенных пунктов	Для ведения личного подсобного хозяйства	13	02:0020	2 144	225,77	484 050,88
19062	Респ. Северная Осетия - Алания, р-н Правобережный, с. Зильги, ул. Мира, 3	Правобережный	15:03:0110239:1	003002000000 Земли населенных пунктов	Для ведения личного подсобного хозяйства	13	02:0020	1 539	225,77	347 460,03
19063	Российская Федерация, Республика Северная Осетия - Алания, Правобережный район, с. Зильги, ул. Мира, 3 б	Правобережный	15:03:0110239:119	003002000000 Земли населенных пунктов	Для ведения личного подсобного хозяйства	13	02:0020	1 001	225,77	225 995,77
19064	Российская Федерация, Республика Северная Осетия-Алания, Правобережный муниципальный район, с. Зильги	Правобережный	15:03:0110239:122	003002000000 Земли населенных пунктов	Для ведения личного подсобного хозяйства	13	02:0020	1 176	225,77	265 505,52
19065	Российская Федерация, Республика Северная Осетия-Алания, Правобережный район, с. Зильги, ул. Мира, 3 "а"	Правобережный	15:03:0110239:4	003002000000 Земли населенных пунктов	Для ведения личного подсобного хозяйства	13	02:0020	1 499	225,77	338 429,23
19066	Российская Федерация, Республика Северная Осетия-Алания, Правобережный район, с. Зильги, ул. Титова, 1 "б"	Правобережный	15:03:0110239:5	003002000000 Земли населенных пунктов	Склады	6	06:0003	7 394	357,37	2 642 393,78
19067	Респ. Северная Осетия - Алания, р-н Правобережный, с. Зильги, ул. Мира, 8	Правобережный	15:03:0110239:6	003002000000 Земли населенных пунктов	Для ведения личного подсобного хозяйства	13	02:0020	1 500	225,77	338 655,00
19068	Российская Федерация, Республика Северная Осетия - Алания, Правобережный район, с. Зильги, ул.Мира, 3 "в"	Правобережный	15:03:0110239:7	003002000000 Земли населенных пунктов	Для ведения личного подсобного хозяйства	13	02:0020	1 000	225,77	225 770,00
19069	Российская Федерация, Республика Северная Осетия-Алания, Правобережный район, с. Зильги, ул. Мира, 9	Правобережный	15:03:0110239:8	003002000000 Земли населенных пунктов	Для ведения личного подсобного хозяйства	13	02:0020	1 500	225,77	338 655,00
19070	Респ. Северная Осетия - Алания, р-н Правобережный, с. Н.Батако, ул. К. Маркса, 107	Правобережный	15:03:0120101:1	003002000000 Земли населенных пунктов	Под жилую застройку	13	02:0010	2 000	259,61	519 220,00
19071	Респ. Северная Осетия - Алания, р-н Правобережный, с. Н.Батако, ул. К.Маркса, дом 117	Правобережный	15:03:0120101:11	003002000000 Земли населенных пунктов	Для ведения личного подсобного хозяйства	13	02:0020	2 460	259,61	638 640,60
19072	Респ. Северная Осетия - Алания, р-н Правобережный, с. Новый Батако, ул. Чапаева, дом 86 "а"	Правобережный	15:03:0120101:12	003002000000 Земли населенных пунктов	Для ведения личного подсобного хозяйства	13	02:0020	1 761	259,61	457 173,21
19073	Республика Северная Осетия-Алания, Правобережный р-н, поворот в с. Н Батако	Правобережный	15:03:0120101:151	003002000000 Земли населенных пунктов	Для ведения личного подсобного хозяйства	13	02:0020	2 000	225,77	451 540,00
19074	Республика Северная Осетия-Алания, Правобережный район, с. Н.Батако, ул. Чапаева, 100	Правобережный	15:03:0120101:154	003002000000 Земли населенных пунктов	Для ведения личного подсобного хозяйства	13	02:0020	1 512	259,61	392 530,32
19075	Республика Северная Осетия - Алания, Правобережный район, с. Новый Батако	Правобережный	15:03:0120101:155	003002000000 Земли населенных пунктов	Для ведения личного подсобного хозяйства	13	02:0020	2 004	259,61	520 258,44
19076	Республика Северная Осетия - Алания, Правобережный район, с Новый Батако	Правобережный	15:03:0120101:160	003002000000 Земли населенных пунктов	Для ведения личного подсобного хозяйства	13	02:0020	2 000	259,61	519 220,00
19077	Российская Федерация, Республика Северная Осетия-Алания, Правобережный р-н, с. Новый Батако, ул. Чапаева	Правобережный	15:03:0120101:161	003002000000 Земли населенных пунктов	Для ведения личного подсобного хозяйства	13	02:0020	1 500	259,61	389 415,00
19078	Российская Федерация, Республика Северная Осетия-Алания, Правобережный р-н, с. Новый Батако, ул. Чапаева	Правобережный	15:03:0120101:162	003002000000 Земли населенных пунктов	Для ведения личного подсобного хозяйства	13	02:0020	1 500	259,61	389 415,00
19079	Респ. Северная Осетия - Алания, р-н Правобережный, с. Н.Батако, ул. Чапаева, 86	Правобережный	15:03:0120101:2	003002000000 Земли населенных пунктов	Для эксплуатации дома	13	02:0010	1 942	259,61	504 162,62
19080	Респ. Северная Осетия - Алания, р-н Правобережный, с. Н.Батако, ул. Чапаева, 88	Правобережный	15:03:0120101:3	003002000000 Земли населенных пунктов	Для ведения личного подсобного хозяйства	13	02:0020	2 679	259,61	695 495,19
19081	Северная Осетия - Алания респ. р-н Правобережный, с. Новый Батако, ул. К Маркса, 115	Правобережный	15:03:0120101:32	003002000000 Земли населенных пунктов	Для ведения личного подсобного хозяйства	13	02:0020	1 977	259,61	513 248,97
19082	Республика Северная Осетия-Алания, р-н Правобережный, с Н.Батако, ул. К.Маркса. 105	Правобережный	15:03:0120101:36	003002000000 Земли населенных пунктов	Для ведения личного подсобного хозяйства	13	02:0020	3 226	259,61	837 501,86
19083	Республика Северная Осетия-Алания, р-н Правобережный, с. Новый Батако, ул. К.Маркса. 113	Правобережный	15:03:0120101:38	003002000000 Земли населенных пунктов	Для ведения личного подсобного хозяйства	13	02:0020	1 914	259,61	496 893,54
19084	Российская Федерация, Республика Северная Осетия-Алания, Правобережный район, с. Новый Батако, ул К.Маркса, 111	Правобережный	15:03:0120101:39	003002000000 Земли населенных пунктов	Для ведения личного подсобного хозяйства	13	02:0020	1 511	259,61	392 270,71
19085	Республика Северная Осетия - Алания, Правобережный район, с. Н.Батако, ул. Чапаева, 90	Правобережный	15:03:0120101:4	003002000000 Земли населенных пунктов	Для эксплуатации дома	13	02:0010	3 371	259,61	875 145,31
19086	Респ. Северная Осетия - Алания, р-н Правобережный, с. Новый Батако, ул. Чапаева, 90 "а"	Правобережный	15:03:0120101:5	003002000000 Земли населенных пунктов	Для эксплуатации дома	13	02:0010	1 696	259,61	440 298,56
19087	Российская Федерация, Республика Северная Осетия-Алания, Правобережный район, с. Новый Батако, ул. Чапаева, 92	Правобережный	15:03:0120101:6	003002000000 Земли населенных пунктов	Для эксплуатации жилого дома и ведения личного подсобного хозяйства	13	02:0020	2 938	259,61	762 734,18
19088	Респ. Северная Осетия - Алания, р-н Правобережный, с. Н.Батако, ул. К. Маркса, 103	Правобережный	15:03:0120101:8	003002000000 Земли населенных пунктов	Для ведения личного подсобного хозяйства	13	02:0020	2 500	259,61	649 025,00
19089	Российская Федерация, Республика Северная Осетия-Алания, Правобережный район, с. Новый Батако, ул. К Маркса, 109	Правобережный	15:03:0120101:9	003002000000 Земли населенных пунктов	Для ведения личного подсобного хозяйства	13	02:0020	1 937	259,61	502 864,57
19090	Российская Федерация, Республика Северная Осетия-Алания, Правобережный район, с. Новый Батако, ул. Карла Маркса, 86	Правобережный	15:03:0120102:1	003002000000 Земли населенных пунктов	Для ведения личного подсобного хозяйства	13	02:0020	2 716	259,61	705 100,76
19091	Российская Федерация, Республика Северная Осетия-Алания, Правобережный район, с. Новый Батако, ул. Карла Маркса, 92	Правобережный	15:03:0120102:10	003002000000 Земли населенных пунктов	Для ведения личного подсобного хозяйства	13	02:0020	2 358	259,61	612 160,38
19092	Российская Федерация, Республика Северная Осетия-Алания, Правобережный район, с. Новый Батако, ул. Карла Маркса, 82	Правобережный	15:03:0120102:137	003002000000 Земли населенных пунктов	Для ведения личного подсобного хозяйства	13	02:0020	2 519	259,61	653 957,59
19093	Российская Федерация, Республика Северная Осетия-Алания, Правобережный район, с. Новый Батако, ул. Карла Маркса, 96	Правобережный	15:03:0120102:142	003002000000 Земли населенных пунктов	Для ведения личного подсобного хозяйства	13	02:0020	2 210	259,61	573 738,10
19094	Российская Федерация, Республика Северная Осетия-Алания, Правобережный район, с. Новый Батако, ул. Ленина, 75	Правобережный	15:03:0120102:143	003002000000 Земли населенных пунктов	Для ведения личного подсобного хозяйства	13	02:0020	2 138	259,61	555 046,18
19095	Российская Федерация, Республика Северная Осетия-Алания, Правобережный район, с. Новый Батако, ул. Карла Маркса, 94	Правобережный	15:03:0120102:17	003002000000 Земли населенных пунктов	Для индивидуального жилищного строительства	13	02:0010	2 301	259,61	597 362,61
19096	Российская Федерация, Республика Северная Осетия-Алания, Правобережный район, с. Новый Батако, ул. Карла Маркса, 90	Правобережный	15:03:0120102:2	003002000000 Земли населенных пунктов	Для ведения личного подсобного хозяйства	13	02:0020	3 169	259,61	820 367,60
19097	Российская Федерация, Республика Северная Осетия-Алания, Правобережный район, с. Новый Батако, ул. Ленина, 81а	Правобережный	15:03:0120102:20	003002000000 Земли населенных пунктов	Для ведения личного подсобного хозяйства	13	02:0020	2 784	259,61	722 754,24
19098	Российская Федерация, Республика Северная Осетия-Алания, Правобережный район, с. Новый Батако, ул. Карла Маркса, 98	Правобережный	15:03:0120102:24	003002000000 Земли населенных пунктов	Для ведения личного подсобного хозяйства	13	02:0020	2 119	259,61	550 113,59
19099	Российская Федерация, Республика Северная Осетия-Алания, Правобережный район, с. Новый Батако, ул. Карла Маркса, 86а	Правобережный	15:03:0120102:25	003002000000 Земли населенных пунктов	Для ведения личного подсобного хозяйства	13	02:0020	1 679	259,61	435 885,19
19100	Российская Федерация, Республика Северная Осетия-Алания, Правобережный район, с. Новый Батако, ул. Карла Маркса, 86в	Правобережный	15:03:0120102:26	003002000000 Земли населенных пунктов	Для ведения личного подсобного хозяйства	13	02:0020	1 946	259,61	505 201,06
19101	Российская Федерация, Республика Северная Осетия-Алания, Правобережный район, с. Новый Батако, ул. Ленина, 71	Правобережный	15:03:0120102:4	003002000000 Земли населенных пунктов	Для ведения личного подсобного хозяйства	13	02:0020	2 600	259,61	674 986,00
19102	Российская Федерация, Республика Северная Осетия-Алания, Правобережный район, с. Новый Батако, ул. Ленина, 73	Правобережный	15:03:0120102:5	003002000000 Земли населенных пунктов	Для эксплуатации дома	13	02:0010	2 101	259,61	545 440,61

№ п/п	Местоположение ЗУ	Район	Кадастровый номер ЗУ	Категория земель	Разрешенное использование по документу	Код вида разрешенного использования (в соответствии с классификатором видов разрешенного использования земельных участков)	Вид использования объектов недвижимости	Площадь	УПКС	КС
19103	Российская Федерация, Республика Северная Осетия-Алания, Правобережный район, с. Новый Батако, ул. Ленина, 77	Правобережный	15:03:0120102:6	003002000000 Земли населенных пунктов	Для эксплуатации жилого дома и ведения личного подсобного хозяйства	13	02:0020	2 197	259,61	570 363,17
19104	Российская Федерация, Республика Северная Осетия-Алания, Правобережный район, с. Новый Батако, ул. Ленина, 79	Правобережный	15:03:0120102:7	003002000000 Земли населенных пунктов	Для ведения личного подсобного хозяйства	13	02:0020	1 820	259,61	472 490,20
19105	Российская Федерация, Республика Северная Осетия-Алания, Правобережный район, с. Новый Батако, ул. Ленина, 81	Правобережный	15:03:0120102:8	003002000000 Земли населенных пунктов	Для эксплуатации дома	13	02:0010	2 071	259,61	537 652,31
19106	Российская Федерация, Республика Северная Осетия-Алания, Правобережный район, с. Новый Батако, ул. Ленина, 83	Правобережный	15:03:0120102:9	003002000000 Земли населенных пунктов	Для эксплуатации жилого дома и ведения личного подсобного хозяйства	13	02:0020	4 719	259,61	1 225 099,59
19107	Российская Федерация, Республика Северная Осетия - Алания, Правобережный район, с. Новый Батако, ул. Ленина, 80	Правобережный	15:03:0120103:1	003002000000 Земли населенных пунктов	Для эксплуатации дома	13	02:0010	1 801	259,61	467 557,61
19108	Российская Федерация, Республика Северная Осетия - Алания, Правобережный район, с. Новый Батако, ул. Фидарова, 85а	Правобережный	15:03:0120103:11	003002000000 Земли населенных пунктов	Для ведения личного подсобного хозяйства	13	02:0020	2 349	259,61	609 823,89
19109	Российская Федерация, Республика Северная Осетия-Алания, Правобережный Муниципальный район, с. Новый Батако, ул. Ленина, 80"б"	Правобережный	15:03:0120103:124	003002000000 Земли населенных пунктов	Для ведения личного подсобного хозяйства	13	02:0020	1 555	259,61	403 693,55
19110	Российская Федерация, Республика Северная Осетия - Алания, Правобережный район, с. Новый Батако, ул. Ленина, 82	Правобережный	15:03:0120103:2	003002000000 Земли населенных пунктов	Для ведения личного подсобного хозяйства	13	02:0020	1 833	259,61	475 865,13
19111	Российская Федерация, Республика Северная Осетия - Алания, Правобережный район, с. Новый Батако, ул. Фидарова, 83	Правобережный	15:03:0120103:3	003002000000 Земли населенных пунктов	Для эксплуатации дома	13	02:0010	2 782	259,61	722 235,02
19112	Российская Федерация, Республика Северная Осетия - Алания, Правобережный район, с. Новый Батако, ул. Фидарова, 85	Правобережный	15:03:0120103:4	003002000000 Земли населенных пунктов	Для ведения личного подсобного хозяйства	13	02:0020	2 305	259,61	598 401,05
19113	Российская Федерация, Республика Северная Осетия - Алания, Правобережный район, с. Новый Батако, ул. Фидарова, 89	Правобережный	15:03:0120103:6	003002000000 Земли населенных пунктов	Для эксплуатации жилого дома и ведения личного подсобного хозяйства	13	02:0020	2 690	259,61	698 350,90
19114	Российская Федерация, Республика Северная Осетия - Алания, Правобережный район, с. Новый Батако, ул. Фидарова, 87	Правобережный	15:03:0120104:1	003002000000 Земли населенных пунктов	Для эксплуатации дома	13	02:0010	2 154	259,61	559 199,94
19115	Респ. Северная Осетия - Алания, Правобережный р-н , с. Новый Батако, ул. Фидарова, д.104 г	Правобережный	15:03:0120104:11	003002000000 Земли населенных пунктов	Для эксплуатации дома	13	02:0010	2 289	259,61	594 247,29
19116	Республика Северная Осетия - Алания, Правобережный район, с. Новый Батако, ул. Фидарова, 106	Правобережный	15:03:0120104:12	003002000000 Земли населенных пунктов	Для эксплуатации дома	13	02:0010	1 501	259,61	389 674,61
19117	Респ. Северная Осетия - Алания, р-н Правобережный, с. Н.Батако, ул. Фидарова, дом 104д	Правобережный	15:03:0120104:13	003002000000 Земли населенных пунктов	Для эксплуатации дома	13	02:0010	1 500	259,61	389 415,00
19118	Республика Северная Осетия-Алания, р-н Правобережный, с.Новый Батако, ул.Фидарова	Правобережный	15:03:0120104:149	003002000000 Земли населенных пунктов	Для эксплуатации жилого дома и ведения личного подсобного хозяйства	13	02:0020	1 453	259,61	377 213,33
19119	Респ. Северная Осетия - Алания, р-н Правобережный, с. Н.Батако, ул. Фидарова, дом 112	Правобережный	15:03:0120104:15	003002000000 Земли населенных пунктов	Для эксплуатации дома	13	02:0010	2 500	259,61	649 025,00
19120	Республика Северная Осетия-Алания, р-н Правобережный, с.Новый Батако, ул.Фидарова	Правобережный	15:03:0120104:150	003002000000 Земли населенных пунктов	Для эксплуатации жилого дома и ведения личного подсобного хозяйства	13	02:0020	1 201	259,61	311 791,61
19121	Респ. Северная Осетия - Алания, р-н Правобережный, с. Н.Батако, ул. Фидарова, дом 114	Правобережный	15:03:0120104:16	003002000000 Земли населенных пунктов	Для эксплуатации дома	13	02:0010	2 856	259,61	741 446,16
19122	Респ. Северная Осетия - Алания, р-н Правобережный, с. Н.Батако, ул. Фидарова, дом 110	Правобережный	15:03:0120104:17	003002000000 Земли населенных пунктов	Для эксплуатации жилого дома и ведения личного подсобного хозяйства	13	02:0020	2 701	259,61	701 206,61
19123	Респ. Северная Осетия - Алания, р-н Правобережный, с. Н.Батако, ул. Фидарова, 118	Правобережный	15:03:0120104:18	003002000000 Земли населенных пунктов	Для ведения личного подсобного хозяйства	13	02:0020	1 947	259,61	505 460,67
19124	Респ. Северная Осетия - Алания, р-н Правобережный, с. Н.Батако, ул. Фидарова, 94	Правобережный	15:03:0120104:2	003002000000 Земли населенных пунктов	Для ведения личного подсобного хозяйства	13	02:0020	4 337	259,61	1 125 928,57
19125	Респ. Северная Осетия - Алания, р-н Правобережный, с. Н.Батако, ул. Фидарова, 96	Правобережный	15:03:0120104:3	003002000000 Земли населенных пунктов	Для эксплуатации жилого дома и ведения личного подсобного хозяйства	13	02:0020	5 596	259,61	1 452 777,56
19126	Респ. Северная Осетия - Алания, р-н Правобережный, с. Н.Батако, ул. Фидарова, дом 98	Правобережный	15:03:0120104:4	003002000000 Земли населенных пунктов	Для эксплуатации дома	13	02:0010	1 854	259,61	481 316,94
19127	Респ. Северная Осетия - Алания, р-н Правобережный, с. Н.Батако, ул. Фидарова, дом 100	Правобережный	15:03:0120104:5	003002000000 Земли населенных пунктов	Для эксплуатации дома	13	02:0010	1 800	259,61	467 298,00
19128	Республика Северная Осетия-Алания, р-н Правобережный, с. Н. Батако, ул. Фидарова, 102	Правобережный	15:03:0120104:6	003002000000 Земли населенных пунктов	Для ведения личного подсобного хозяйства	13	02:0020	1 889	259,61	490 403,29
19129	Республика Северная Осетия-Алания, р-н Правобережный, с Новый Батако, ул Фидарова, д 104б	Правобережный	15:03:0120104:9	003002000000 Земли населенных пунктов	Для эксплуатации дома	13	02:0020	2 500	259,61	649 025,00
19130	Российская Федерация, Республика Северная Осетия - Алания, Правобережный район, с. Новый Батако, ул. Чапаева, 37а	Правобережный	15:03:0120105:10	003002000000 Земли населенных пунктов	Для эксплуатации дома	13	02:0010	2 000	259,61	519 220,00
19131	Российская Федерация, Республика Северная Осетия - Алания, Правобережный район, с. Новый Батако, ул. Чапаева, 39	Правобережный	15:03:0120105:11	003002000000 Земли населенных пунктов	Для эксплуатации жилого дома и ведения личного подсобного хозяйства	13	02:0020	3 329	259,61	864 241,69
19132	Российская Федерация, Республика Северная Осетия - Алания, Правобережный район, с. Новый Батако, ул. Чапаева, 37б	Правобережный	15:03:0120105:12	003002000000 Земли населенных пунктов	Для ведения личного подсобного хозяйства	13	02:0020	3 405	259,61	883 972,05
19133	Российская Федерация, Республика Северная Осетия - Алания, Правобережный район, с. Новый Батако, ул. Чапаева, 37в	Правобережный	15:03:0120105:140	003002000000 Земли населенных пунктов	Для ведения личного подсобного хозяйства	13	02:0020	2 500	259,61	649 025,00
19134	Республика Северная Осетия - Алания, р-н Правобережный, с. Н.Батако, ул. Чапаева, 27	Правобережный	15:03:0120105:2	003002000000 Земли населенных пунктов	Для ведения личного подсобного хозяйства	13	02:0020	3 082	259,61	800 118,02
19135	Российская Федерация, Республика Северная Осетия - Алания, Правобережный район, с. Новый Батако, ул. Чапаева, 41	Правобережный	15:03:0120105:26	003002000000 Земли населенных пунктов	Малоэтажная жилая застройка (индивидуальное жилищное строительство)	13	02:0010	1 500	259,61	389 415,00
19136	Российская Федерация, Республика Северная Осетия - Алания, Правобережный район, с. Новый Батако, ул. Чапаева, 27б	Правобережный	15:03:0120105:3	003002000000 Земли населенных пунктов	Для эксплуатации дома	13	02:0010	2 118	259,61	549 853,98
19137	Российская Федерация, Республика Северная Осетия - Алания, Правобережный район, с. Новый Батако, ул. Чапаева, 29	Правобережный	15:03:0120105:4	003002000000 Земли населенных пунктов	Для эксплуатации дома	13	02:0010	1 864	259,61	483 913,04
19138	Российская Федерация, Республика Северная Осетия - Алания, Правобережный район, с. Новый Батако, ул. Чапаева, 31	Правобережный	15:03:0120105:5	003002000000 Земли населенных пунктов	Для ведения личного подсобного хозяйства	13	02:0020	2 000	259,61	519 220,00
19139	Российская Федерация, Республика Северная Осетия - Алания, Правобережный район, с. Новый Батако, ул. Чапаева, 31а	Правобережный	15:03:0120105:6	003002000000 Земли населенных пунктов	Для ведения личного подсобного хозяйства	13	02:0020	2 192	259,61	569 065,12
19140	Российская Федерация, Республика Северная Осетия - Алания, Правобережный район, с. Новый Батако, ул. Чапаева, 33	Правобережный	15:03:0120105:7	003002000000 Земли населенных пунктов	Для ведения личного подсобного хозяйства	13	02:0020	3 504	259,61	909 673,44
19141	Российская Федерация, Республика Северная Осетия - Алания, Правобережный район, с. Новый Батако, ул. Чапаева, 35	Правобережный	15:03:0120105:8	003002000000 Земли населенных пунктов	Для ведения личного подсобного хозяйства	13	02:0020	3 528	259,61	915 904,08
19142	Российская Федерация, Республика Северная Осетия - Алания, Правобережный район, с. Новый Батако, ул. Чапаева, 37	Правобережный	15:03:0120105:9	003002000000 Земли населенных пунктов	Для ведения личного подсобного хозяйства	13	02:0020	3 726	259,61	967 306,86
19143	Российская Федерация, Республика Северная Осетия - Алания, Правобережный район, с. Новый Батако, ул. Чапаева, 72	Правобережный	15:03:0120106:1	003002000000 Земли населенных пунктов	Для ведения личного подсобного хозяйства	13	02:0020	4 001	259,61	1 038 699,61
19144	Российская Федерация, Республика Северная Осетия - Алания, Правобережный район, с. Новый Батако, ул. Карла Маркса, 91	Правобережный	15:03:0120106:10	003002000000 Земли населенных пунктов	Для эксплуатации дома	13	02:0010	2 999	259,61	778 570,39
19145	Российская Федерация, Республика Северная Осетия - Алания, Правобережный район, с. Новый Батако, ул. Карла Маркса, 93	Правобережный	15:03:0120106:11	003002000000 Земли населенных пунктов	Для ведения личного подсобного хозяйства	13	02:0020	3 834	259,61	995 344,74

№ п/п	Местоположение ЗУ	Район	Кадастровый номер ЗУ	Категория земель	Разрешенное использование по документу	Код вида разрешенного использования (в соответствии с классификатором видов разрешенного использования земельных участков)	Вид использования объектов недвижимости	Площадь	УПКС	КС
19146	Российская Федерация, Республика Северная Осетия - Алания, Правобережный район, с. Новый Батако, ул. Карла Маркса, 95	Правобережный	15:03:0120106:12	003002000000 Земли населенных пунктов	Для ведения личного подсобного хозяйства	13	02:0020	3 813	259,61	989 892,93
19147	Российская Федерация, Республика Северная Осетия - Алания, Правобережный район, с. Новый Батако, ул. Карла Маркса, 97	Правобережный	15:03:0120106:13	003002000000 Земли населенных пунктов	Для ведения личного подсобного хозяйства	13	02:0020	4 550	259,61	1 181 225,50
19148	Российская Федерация, Республика Северная Осетия - Алания, Правобережный район, с. Новый Батако, ул. Карла Маркса, 101	Правобережный	15:03:0120106:16	003002000000 Земли населенных пунктов	Для ведения личного подсобного хозяйства	13	02:0020	3 374	259,61	875 924,14
19149	Российская Федерация, Республика Северная Осетия - Алания, Правобережный район, с. Новый Батако, ул. Чапаева, 74	Правобережный	15:03:0120106:2	003002000000 Земли населенных пунктов	Для эксплуатации дома	13	02:0010	3 202	259,61	831 271,22
19150	Российская Федерация, Республика Северная Осетия - Алания, Правобережный район, с. Новый Батако, ул. Чапаева, 76	Правобережный	15:03:0120106:3	003002000000 Земли населенных пунктов	Для эксплуатации дома	13	02:0010	2 220	259,61	576 304,20
19151	Российская Федерация, Республика Северная Осетия - Алания, Правобережный район, с. Новый Батако, ул. Чапаева, 78	Правобережный	15:03:0120106:4	003002000000 Земли населенных пунктов	Для ведения личного подсобного хозяйства	13	02:0020	3 920	259,61	1 017 671,20
19152	Российская Федерация, Республика Северная Осетия - Алания, Правобережный район, с. Новый Батако, ул. Чапаева, 82	Правобережный	15:03:0120106:5	003002000000 Земли населенных пунктов	Для ведения личного подсобного хозяйства	13	02:0020	3 336	259,61	866 058,96
19153	Российская Федерация, Республика Северная Осетия - Алания, Правобережный район, с. Новый Батако, ул. Чапаева, 82	Правобережный	15:03:0120106:6	003002000000 Земли населенных пунктов	Для ведения личного подсобного хозяйства	13	02:0020	3 722	259,61	966 268,42
19154	Российская Федерация, Республика Северная Осетия - Алания, Правобережный район, с. Новый Батако, ул. Чапаева, 84	Правобережный	15:03:0120106:7	003002000000 Земли населенных пунктов	Для ведения личного подсобного хозяйства	13	02:0020	2 150	259,61	558 161,50
19155	Российская Федерация, Республика Северная Осетия - Алания, Правобережный район, с. Новый Батако, ул. К. Маркса, 87	Правобережный	15:03:0120106:8	003002000000 Земли населенных пунктов	Для ведения личного подсобного хозяйства	13	02:0020	3 892	259,61	1 010 402,12
19156	Российская Федерация, Республика Северная Осетия - Алания, Правобережный район, с. Новый Батако, ул. Карла Маркса, 89	Правобережный	15:03:0120106:9	003002000000 Земли населенных пунктов	Для эксплуатации дома	13	02:0010	3 500	259,61	908 635,00
19157	Республика Северная Осетия - Алания, Правобережный район, с. Новый Батако, ул. К.Маркса, 78 "а"	Правобережный	15:03:0120107:137	003002000000 Земли населенных пунктов	Для ведения личного подсобного хозяйства	13	02:0020	1 852	259,61	480 797,72
19158	Республика Северная Осетия - Алания, Правобережный район, с. Новый Батако, ул. К.Маркса	Правобережный	15:03:0120107:138	003002000000 Земли населенных пунктов	Для ведения личного подсобного хозяйства	13	02:0020	2 074	259,61	538 431,14
19159	Российская Федерация, Республика Северная Осетия - Алания, Правобережный муниципальный район, сельское поселение Новобатакоевское, село Новый Батако, ул. К.Маркса, 76б	Правобережный	15:03:0120107:144	003002000000 Земли населенных пунктов	сельскохозяйственное использование	1	01:0010	9 681	11,24	108 814,44
19160	Респ. Северная Осетия - Алания, р-н Правобережный, с. Н.Батако, ул. Ленина, 65-а	Правобережный	15:03:0120107:2	003002000000 Земли населенных пунктов	завершение строительства дома	13	02:0010	3 473	259,61	901 625,53
19161	Республика Северная Осетия-Алания, р-н Правобережный, с. Новый Батако, ул. Ленина, 61 "А"	Правобережный	15:03:0120107:24	003002000000 Земли населенных пунктов	Коммунальное обслуживание (размещение объектов трансформаторных подстанций) ЗТП 1 ч ПС "Хумолаг"	6	03:0012	15	266,10	3 991,50
19162	Республика Северная Осетия-Алания, р-н Правобережный, с. Новый Батако, ул. Ленина	Правобережный	15:03:0120107:25	003002000000 Земли населенных пунктов	Для ведения личного подсобного хозяйства	13	02:0020	2 704	259,61	701 985,44
19163	Республика Северная Осетия-Алания, р-н Правобережный, с. Новый Батако, ул. Ленина	Правобережный	15:03:0120107:26	003002000000 Земли населенных пунктов	Для ведения личного подсобного хозяйства	13	02:0020	900	259,61	233 649,00
19164	Республика Северная Осетия - Алания, Правобережный район, с. Н.Батако, ул. К. Маркса, 35	Правобережный	15:03:0120107:3	003002000000 Земли населенных пунктов	Для эксплуатации дома	13	02:0010	3 780	259,61	981 325,80
19165	Респ. Северная Осетия - Алания, р-н Правобережный, с. Н.Батако, ул. К. Маркса, дом 80	Правобережный	15:03:0120107:4	003002000000 Земли населенных пунктов	Для эксплуатации дома	13	02:0010	2 700	259,61	700 947,00
19166	Респ. Северная Осетия - Алания, р-н Правобережный, с. Н.Батако, ул. К. Маркса, дом 82	Правобережный	15:03:0120107:5	003002000000 Земли населенных пунктов	Для эксплуатации дома	13	02:0010	2 000	259,61	519 220,00
19167	Респ. Северная Осетия - Алания, р-н Правобережный, с. Н.Батако, ул. Ленина, 61	Правобережный	15:03:0120107:6	003002000000 Земли населенных пунктов	Для ведения личного подсобного хозяйства	13	02:0020	8 004	259,61	2 077 918,44
19168	Респ. Северная Осетия - Алания, р-н Правобережный, с. Н.Батако, ул. Ленина, дом 63	Правобережный	15:03:0120107:7	003002000000 Земли населенных пунктов	Для эксплуатации дома	13	02:0010	3 500	259,61	908 635,00
19169	Респ. Северная Осетия - Алания, р-н Правобережный, с. Новый Батако, ул. Ленина, дом 65	Правобережный	15:03:0120107:8	003002000000 Земли населенных пунктов	Для ведения личного подсобного хозяйства	13	02:0020	3 907	259,61	1 014 296,27
19170	Респ. Северная Осетия - Алания, р-н Правобережный, с. Н.Батако, ул. Ленина, дом 67	Правобережный	15:03:0120107:9	003002000000 Земли населенных пунктов	Для эксплуатации жилого дома и ведения личного подсобного хозяйства	13	02:0020	3 842	259,61	997 421,62
19171	Российская Федерация, Республика Северная Осетия-Алания, Правобережный район, с. Новый Батако, ул. Ленина, д. 68	Правобережный	15:03:0120108:1	003002000000 Земли населенных пунктов	Для эксплуатации дома	13	02:0010	2 996	259,61	777 791,56
19172	Российская Федерация, Республика Северная Осетия-Алания, Правобережный район, с. Новый Батако, ул. Фидарова, 75	Правобережный	15:03:0120108:10	003002000000 Земли населенных пунктов	Для ведения личного подсобного хозяйства	13	02:0020	3 797	259,61	985 739,17
19173	Российская Федерация, Республика Северная Осетия-Алания, Правобережный район, с. Новый Батако, ул Фидарова, 77	Правобережный	15:03:0120108:11	003002000000 Земли населенных пунктов	Для эксплуатации жилого дома	13	02:0010	5 964	259,61	1 548 314,04
19174	Российская Федерация, Республика Северная Осетия-Алания, Правобережный район, с. Новый Батако, ул Фидарова, 79	Правобережный	15:03:0120108:12	003002000000 Земли населенных пунктов	Для ведения личного подсобного хозяйства	13	02:0020	6 046	259,61	1 569 198,16
19175	Российская Федерация, Республика Северная Осетия-Алания, Правобережный район, с. Новый Батако, ул. Фидарова, 81	Правобережный	15:03:0120108:13	003002000000 Земли населенных пунктов	Для ведения личного подсобного хозяйства	13	02:0020	3 535	259,61	917 721,35
19176	Российская Федерация, Республика Северная Осетия - Алания, Правобережный район, с. Новый Батако, ул. Ленина, 80 "а"	Правобережный	15:03:0120108:142	003002000000 Земли населенных пунктов	Для ведения личного подсобного хозяйства	13	02:0020	1 551	259,61	402 655,11
19177	Российская Федерация, Республика Северная Осетия-Алания, Правобережный район, с. Новый Батако, ул Ленина, 72	Правобережный	15:03:0120108:2	003002000000 Земли населенных пунктов	Для ведения личного подсобного хозяйства	13	02:0020	3 561	259,61	924 471,21
19178	Российская Федерация, Республика Северная Осетия-Алания, Правобережный район, с. Новый Батако, ул Ленина, 70	Правобережный	15:03:0120108:3	003002000000 Земли населенных пунктов	Для эксплуатации дома	13	02:0010	3 811	259,61	989 373,71
19179	Российская Федерация, Республика Северная Осетия-Алания, Правобережный район, с. Новый Батако, ул. Ленина, 74	Правобережный	15:03:0120108:4	003002000000 Земли населенных пунктов	Для ведения личного подсобного хозяйства	13	02:0020	3 473	259,61	901 625,53
19180	Российская Федерация, Республика Северная Осетия-Алания, Правобережный район, с. Новый Батако, ул. Ленина, 76	Правобережный	15:03:0120108:5	003002000000 Земли населенных пунктов	Для ведения личного подсобного хозяйства	13	02:0020	2 157	259,61	559 978,77
19181	Российская Федерация, Республика Северная Осетия-Алания, Правобережный район, с. Новый Батако, ул Ленина, 78	Правобережный	15:03:0120108:6	003002000000 Земли населенных пунктов	Для эксплуатации дома	13	02:0010	2 667	259,61	692 379,87
19182	Российская Федерация, Республика Северная Осетия-Алания, Правобережный район, с. Новый Батако, ул Ленина, 80	Правобережный	15:03:0120108:7	003002000000 Земли населенных пунктов	Для приусадебного участка	13	02:0020	2 752	259,61	714 446,72
19183	Российская Федерация, Республика Северная Осетия-Алания, Правобережный район, с. Новый Батако, ул. Фидарова, 67	Правобережный	15:03:0120108:8	003002000000 Земли населенных пунктов	Для ведения личного подсобного хозяйства	13	02:0020	2 911	259,61	755 724,71
19184	Российская Федерация, Республика Северная Осетия-Алания, Правобережный район, с. Новый Батако, ул. Фидарова, 73	Правобережный	15:03:0120108:9	003002000000 Земли населенных пунктов	Для ведения личного подсобного хозяйства	13	02:0020	3 703	259,61	961 335,83
19185	Респ. Северная Осетия - Алания, р-н Правобережный, с. Н.Батако, ул. Фидарова, дом 74	Правобережный	15:03:0120109:1	003002000000 Земли населенных пунктов	Для эксплуатации дома	13	02:0010	2 291	259,61	594 766,51
19186	Республика Северная Осетия - Алания, р-н Правобережный, с. Н.Батако, ул. Фидарова, 92	Правобережный	15:03:0120109:10	003002000000 Земли населенных пунктов	Для эксплуатации дома	13	02:0010	2 121	259,61	550 632,81
19187	Российская Федерация, Республика Северная Осетия-Алания, Правобережный район, с. Новый Батако, ул Фидарова, 80	Правобережный	15:03:0120109:144	003002000000 Земли населенных пунктов	Для ведения личного подсобного хозяйства	13	02:0020	3 104	259,61	805 829,44
19188	Респ. Северная Осетия - Алания, р-н Правобережный, с. Н.Батако, ул. Фидарова, дом 76	Правобережный	15:03:0120109:2	003002000000 Земли населенных пунктов	Для эксплуатации дома	13	02:0010	2 500	259,61	649 025,00

№ п/п	Местоположение ЗУ	Район	Кадастровый номер ЗУ	Категория земель	Разрешенное использование по документу	Код вида разрешенного использования (в соответствии с классификатором видов разрешенного использования земельных участков)	Вид использования объектов недвижимости	Площадь	УПКС	КС
19189	Северная Осетия - Алания респ. р-н Правобережный. с Новый Батако. ул Фидарова, 106 а	Правобережный	15:03:0120109:24	0030020000000 Земли населенных пунктов	Для ведения личного подсобного хозяйства	13	02:0020	2 525	259,61	655 515,25
19190	Респ. Северная Осетия - Алания, р-н Правобережный, с. Н. Батако. ул. Фидарова, 108 б	Правобережный	15:03:0120109:27	0030020000000 Земли населенных пунктов	Для ведения личного подсобного хозяйства	13	02:0020	2 500	259,61	649 025,00
19191	Респ. Северная Осетия - Алания, р-н Правобережный, с. Н. Батако. ул. Фидарова, 108 а	Правобережный	15:03:0120109:28	0030020000000 Земли населенных пунктов	Для ведения личного подсобного хозяйства	13	02:0020	2 000	259,61	519 220,00
19192	Респ. Северная Осетия - Алания. р-н Правобережный. с. Н.Батако. ул. Фидарова. дом 78	Правобережный	15:03:0120109:3	0030020000000 Земли населенных пунктов	Для эксплуатации дома	13	02:0010	3 860	259,61	1 002 094,60
19193	Респ. Северная Осетия - Алания. р-н Правобережный. с. Новый Батако. ул. Фидарова. дом 82	Правобережный	15:03:0120109:5	0030020000000 Земли населенных пунктов	Для ведения личного подсобного хозяйства	13	02:0020	2 833	259,61	735 475,13
19194	Респ. Северная Осетия - Алания. р-н Правобережный. с. Н.Батако. ул. Фидарова. дом 84	Правобережный	15:03:0120109:6	0030020000000 Земли населенных пунктов	Для эксплуатации дома	13	02:0010	2 971	259,61	771 301,31
19195	Республика Северная Осетия-Алания, р-н Правобережный, с. Н. Батако. ул. Фидарова. 86	Правобережный	15:03:0120109:7	0030020000000 Земли населенных пунктов	Для ведения личного подсобного хозяйства	13	02:0020	3 107	259,61	806 608,27
19196	Республика Северная Осетия-Алания, р-н Правобережный. с Новый Батако. ул Фидарова, 88	Правобережный	15:03:0120109:8	0030020000000 Земли населенных пунктов	Для ведения личного подсобного хозяйства	13	02:0020	3 360	259,61	872 289,60
19197	Респ. Северная Осетия - Алания. р-н Правобережный. с. Н.Батако. ул. Фидарова. 90	Правобережный	15:03:0120109:9	0030020000000 Земли населенных пунктов	Для ведения личного подсобного хозяйства	13	02:0020	2 764	259,61	717 562,04
19198	Республика Северная Осетия-Алания, р-н Правобережный, с Новый Батако	Правобережный	15:03:0120110:1	0030020000000 Земли населенных пунктов	Ритуальная деятельность	12	12:0010	28 004	1,49	41 725,96
19199	Российская Федерация, Республика Северная Осетия - Алания. Правобережный район, с. Новый Батако. ул. К. Маркса, 81	Правобережный	15:03:0120111:10	0030020000000 Земли населенных пунктов	Для ведения личного подсобного хозяйства	13	02:0020	3 806	259,61	988 075,66
19200	Российская Федерация. Республика Северная Осетия • Алания, Правобережный район. с. Новый Батако, ул. К. Маркса, 83	Правобережный	15:03:0120111:11	0030020000000 Земли населенных пунктов	Под жилую застройку	13	02:0010	3 809	259,61	988 854,49
19201	Российская Федерация. Республика Северная Осетия • Алания, Правобережный район. с. Новый Батако, ул. К. Маркса. 85	Правобережный	15:03:0120111:12	0030020000000 Земли населенных пунктов	Под жилую застройку	13	02:0010	3 790	259,61	983 921,90
19202	Российская Федерация, Республика Северная Осетия-Алания, Правобережный район. с. Новый Батако, ул. К.Маркса	Правобережный	15:03:0120111:145	0030020000000 Земли населенных пунктов	Для ведения личного подсобного хозяйства	13	02:0020	3 029	259,61	786 358,69
19203	Российская Федерация, Республика Северная Осетия-Алания, Правобережный район. с. Новый Батако, ул. К.Маркса	Правобережный	15:03:0120111:146	0030020000000 Земли населенных пунктов	Для ведения личного подсобного хозяйства	13	02:0020	3 030	259,61	786 618,30
19204	Российская Федерация. Республика Северная Осетия • Алания, Правобережный район. с. Новый Батако, ул. Чапаева, 62	Правобережный	15:03:0120111:2	0030020000000 Земли населенных пунктов	Под жилую застройку	13	02:0010	3 499	259,61	908 375,39
19205	Российская Федерация. Республика Северная Осетия • Алания, Правобережный район. с. Новый Батако, ул. Чапаева. 64	Правобережный	15:03:0120111:3	0030020000000 Земли населенных пунктов	Под жилую застройку	13	02:0010	3 100	259,61	804 791,00
19206	Российская Федерация, Республика Северная Осетия - Алания. Правобережный район, с. Новый Батако. ул. Чапаева. 66	Правобережный	15:03:0120111:4	0030020000000 Земли населенных пунктов	Под жилую застройку	13	02:0010	3 328	259,61	863 982,08
19207	Российская Федерация. Республика Северная Осетия • Алания, Правобережный район. с. Новый Батако, ул. Чапаева, 68	Правобережный	15:03:0120111:5	0030020000000 Земли населенных пунктов	Под жилую застройку	13	02:0010	3 475	259,61	902 144,75
19208	Российская Федерация. Республика Северная Осетия • Алания, Правобережный район. с. Новый Батако, ул. Чапаева, 70	Правобережный	15:03:0120111:6	0030020000000 Земли населенных пунктов	Для ведения личного подсобного хозяйства	13	02:0020	3 129	259,61	812 319,69
19209	Российская Федерация. Республика Северная Осетия • Алания, Правобережный район. с. Новый Батако, ул. К. Маркса. 75	Правобережный	15:03:0120111:7	0030020000000 Земли населенных пунктов	Для ведения личного подсобного хозяйства	13	02:0020	1 818	259,61	471 970,98
19210	Российская Федерация, Республика Северная Осетия - Алания. Правобережный район, с. Новый Батако. ул. Ленина. 57	Правобережный	15:03:0120112:10	0030020000000 Земли населенных пунктов	Для ведения личного подсобного хозяйства	13	02:0020	3 814	259,61	990 152,54
19211	Российская Федерация, Республика Северная Осетия - Алания. Правобережный район, с. Новый Батако. ул. Ленина, 59	Правобережный	15:03:0120112:11	0030020000000 Земли населенных пунктов	Для ведения личного подсобного хозяйства	13	02:0020	4 335	259,61	1 125 409,35
19212	Российская Федерация. Республика Северная Осетия • Алания, Правобережный район. с. Новый Батако, ул. Ленина, 55б	Правобережный	15:03:0120112:12	0030020000000 Земли населенных пунктов	Для ведения личного подсобного хозяйства	13	02:0020	1 913	259,61	496 633,93
19213	Российская Федерация. Республика Северная Осетия • Алания, Правобережный район. с. Новый Батако, ул. К.Маркса, 68	Правобережный	15:03:0120112:13	0030020000000 Земли населенных пунктов	Для эксплуатации жилого дома и ведения личного подсобного хозяйства	13	02:0020	2 765	259,61	717 821,65
19214	Российская Федерация, Республика Северная Осетия-Алания, Правобережный район. с. Новый Батако, ул. К.Маркса, 68"а"	Правобережный	15:03:0120112:14	0030020000000 Земли населенных пунктов	Для эксплуатации жилого дома и ведения личного подсобного хозяйства	13	02:0020	801	259,61	207 947,61
19215	Российская Федерация, Республика Северная Осетия - Алания. Правобережный район, с. Новый Батако. ул. К. Маркса, 70	Правобережный	15:03:0120112:3	0030020000000 Земли населенных пунктов	Для ведения личного подсобного хозяйства	13	02:0020	3 696	259,61	959 518,56
19216	Российская Федерация. Республика Северная Осетия • Алания, Правобережный район. с. Новый Батако, ул. К.Маркса, 72	Правобережный	15:03:0120112:4	0030020000000 Земли населенных пунктов	Для ведения личного подсобного хозяйства	13	02:0020	3 684	259,61	956 403,24
19217	Российская Федерация. Республика Северная Осетия • Алания, Правобережный район. с. Новый Батако, ул. К. Маркса. 74	Правобережный	15:03:0120112:5	0030020000000 Земли населенных пунктов	Для ведения личного подсобного хозяйства	13	02:0020	3 774	259,61	979 768,14
19218	Российская Федерация, Республика Северная Осетия - Алания. Правобережный район, с. Новый Батако. ул. Ленина. 53 "в"	Правобережный	15:03:0120112:52	0030020000000 Земли населенных пунктов	Для торговли товаров повседневного спроса	4	04:0040	500	674,98	337 490,00
19219	Российская Федерация, Республика Северная Осетия - Алания. Правобережный район, с. Новый Батако. ул. К.Маркса. 76	Правобережный	15:03:0120112:6	0030020000000 Земли населенных пунктов	Для ведения подсобного хозяйства	13	02:0020	4 168	259,61	1 082 054,48
19220	Респ. Северная Осетия - Алания. р-н Правобережный. с. Н.Батако. ул. Ленина. дом 57-б	Правобережный	15:03:0120112:7	0030020000000 Земли населенных пунктов	Под жилую застройку	13	02:0010	1 900	259,61	493 259,00
19221	Российская Федерация. Республика Северная Осетия • Алания, Правобережный район. с. Новый Батако, ул. Ленина. 56 а	Правобережный	15:03:0120113:1	0030020000000 Земли населенных пунктов	Для ведения личного подсобного хозяйства	13	02:0020	1 802	259,61	467 817,22
19222	Российская Федерация, Республика Северная Осетия - Алания. Правобережный район, с. Новый Батако. ул. Фидарова. 67	Правобережный	15:03:0120113:10	0030020000000 Земли населенных пунктов	Для ведения личного подсобного хозяйства	13	02:0020	3 442	259,61	893 577,62
19223	Российская Федерация, Республика Северная Осетия - Алания. Правобережный район, с. Новый Батако. ул. Фидарова, 69	Правобережный	15:03:0120113:11	0030020000000 Земли населенных пунктов	Для эксплуатации жилого дома и ведения личного подсобного хозяйства	13	02:0020	3 661	259,61	950 432,21
19224	Российская Федерация. Республика Северная Осетия-Алания. Правобережный район, с. Новый Батако. ул Ленина, 64	Правобережный	15:03:0120113:2	0030020000000 Земли населенных пунктов	Под жилую застройку	13	02:0010	3 721	259,61	966 008,81
19225	Российская Федерация. Республика Северная Осетия • Алания, Правобережный район. с. Новый Батако, ул. Ленина. 58	Правобережный	15:03:0120113:3	0030020000000 Земли населенных пунктов	Под жилую застройку	13	02:0010	2 107	259,61	546 998,27
19226	Российская Федерация, Республика Северная Осетия - Алания. Правобережный район, с. Новый Батако. ул. Ленина. 60	Правобережный	15:03:0120113:4	0030020000000 Земли населенных пунктов	Для эксплуатации жилого дома и ведения личного подсобного хозяйства	13	02:0020	3 520	259,61	913 827,20
19227	Российская Федерация, Республика Северная Осетия - Алания. Правобережный район, с. Новый Батако. ул. Ленина, 62	Правобережный	15:03:0120113:5	0030020000000 Земли населенных пунктов	Под жилую застройку	13	02:0010	3 500	259,61	908 635,00
19228	Российская Федерация. Республика Северная Осетия • Алания, Правобережный район. с. Новый Батако, ул. Ленина, 66	Правобережный	15:03:0120113:6	0030020000000 Земли населенных пунктов	Для эксплуатации жилого дома и ведения личного подсобного хозяйства	13	02:0020	3 458	259,61	897 731,38
19229	Российская Федерация. Республика Северная Осетия • Алания, Правобережный район. с. Новый Батако, ул. Фидарова. 61	Правобережный	15:03:0120113:7	0030020000000 Земли населенных пунктов	Под жилую застройку	13	02:0010	2 994	259,61	777 272,34
19230	Российская Федерация. Республика Северная Осетия • Алания, Правобережный район. с. Новый Батако, ул. Фидарова. 63	Правобережный	15:03:0120113:8	0030020000000 Земли населенных пунктов	Для ведения личного подсобного хозяйства	13	02:0020	4 085	259,61	1 060 506,85

№ п/п	Местоположение ЗУ	Район	Кадастровый номер ЗУ	Категория земель	Разрешенное использование по документу	Код вида разрешенного использования (в соответствии с классификатором видов разрешенного использования земельных участков)	Вид использования объектов недвижимости	Площадь	УПКС	КС
19231	Российская Федерация, Республика Северная Осетия - Алания, Правобережный район, с. Новый Батако, ул. Фидарова, 65	Правобережный	15:03:0120113:9	003002000000 Земли населенных пунктов	Для ведения личного подсобного хозяйства	13	02:0020	4 002	259,61	1 038 959,22
19232	Республика Северная Осетия - Алания, Правобережный район, с. Новый Батако, ул. Фидарова, 104 "а"	Правобережный	15:03:0120114:166	003002000000 Земли населенных пунктов	Для ведения личного подсобного хозяйства	13	02:0020	962	259,61	249 744,82
19233	Республика Северная Осетия - Алания, Правобережный район, с. Новый Батако, ул. Фидарова, 104а/1	Правобережный	15:03:0120114:178	003002000000 Земли населенных пунктов	Индивидуальное жилищное строительство	13	02:0010	1 019	259,61	264 542,59
19234	Российская Федерация, Республика Северная Осетия - Алания, Правобережный район, с. Новый Батако, ул. Фидарова, 62	Правобережный	15:03:0120114:2	003002000000 Земли населенных пунктов	Под жилую застройку	13	02:0010	2 500	259,61	649 025,00
19235	Российская Федерация, Республика Северная Осетия - Алания, Правобережный район, с. Новый Батако, ул. Фидарова, 64	Правобережный	15:03:0120114:3	003002000000 Земли населенных пунктов	Под жилую застройку	13	02:0010	1 988	259,61	516 104,68
19236	Российская Федерация, Республика Северная Осетия - Алания, Правобережный район, с. Новый Батако, ул. Фидарова, 66	Правобережный	15:03:0120114:4	003002000000 Земли населенных пунктов	Для ведения личного подсобного хозяйства	13	02:0020	3 787	259,61	983 143,07
19237	Российская Федерация, Республика Северная Осетия - Алания, Правобережный район, с. Новый Батако, ул. Фидарова, 68 а	Правобережный	15:03:0120114:53	003002000000 Земли населенных пунктов	Для ведения личного подсобного хозяйства	13	02:0020	1 617	259,61	419 789,37
19238	Российская Федерация, Республика Северная Осетия - Алания, Правобережный район, с. Новый Батако, ул. Фидарова, 68	Правобережный	15:03:0120114:54	003002000000 Земли населенных пунктов	Для ведения личного подсобного хозяйства	13	02:0020	2 092	259,61	543 104,12
19239	Российская Федерация, Республика Северная Осетия - Алания, Правобережный район, с. Новый Батако, ул. Фидарова, 70	Правобережный	15:03:0120114:6	003002000000 Земли населенных пунктов	Под жилую застройку	13	02:0010	2 300	259,61	597 103,00
19240	Российская Федерация, Республика Северная Осетия - Алания, Правобережный район, с. Новый Батако, ул. Фидарова, 72	Правобережный	15:03:0120114:7	003002000000 Земли населенных пунктов	Для эксплуатации жилого дома и ведения личного подсобного хозяйства	13	02:0020	3 933	259,61	1 021 046,13
19241	Республика Северная Осетия-Алания, р-н Правобережный, с. Н. Батако, ул. Чапарова. 1а	Правобережный	15:03:0120115:1	003002000000 Земли населенных пунктов	Для ведения личного подсобного хозяйства	13	02:0020	1 659	259,61	430 692,99
19242	Респ. Северная Осетия - Алания, р-н Правобережный, с. Н.Батако, ул. Чапарова, дом 15	Правобережный	15:03:0120115:10	003002000000 Земли населенных пунктов	Под жилую застройку	13	02:0010	2 992	259,61	776 753,12
19243	Респ. Северная Осетия - Алания, р-н Правобережный, с. Н.Батако, ул. Чапарова.17	Правобережный	15:03:0120115:11	003002000000 Земли населенных пунктов	Для ведения личного подсобного хозяйства	13	02:0020	2 763	259,61	717 302,43
19244	Респ. Северная Осетия - Алания, р-н Правобережный, с. Н.Батако, ул. Чапарова, дом 19	Правобережный	15:03:0120115:12	003002000000 Земли населенных пунктов	Под жилую застройку	13	02:0010	2 900	259,61	752 869,00
19245	Респ. Северная Осетия - Алания, р-н Правобережный, с. Н.Батако, ул. Чапарова, дом 21	Правобережный	15:03:0120115:13	003002000000 Земли населенных пунктов	Для ведения личного подсобного хозяйства	13	02:0020	3 330	259,61	864 501,30
19246	Респ. Северная Осетия - Алания, р-н Правобережный, с. Н.Батако, ул. Чапарова, дом 23	Правобережный	15:03:0120115:14	003002000000 Земли населенных пунктов	Для ведения личного подсобного хозяйства	13	02:0020	3 931	259,61	1 020 526,91
19247	Респ. Северная Осетия - Алания, р-н Правобережный, с. Н.Батако, ул. Чапарова, дом 25	Правобережный	15:03:0120115:15	003002000000 Земли населенных пунктов	Под жилую застройку	13	02:0010	3 308	259,61	858 789,88
19248	Республика Северная Осетия-Алания, Правобережный район, с.Н.Батако, ул.Чапарова. 1"В"	Правобережный	15:03:0120115:167	003002000000 Земли населенных пунктов	Для строительства жилого дома и ведения личного подсобного хозяйства	13	02:0020	4 119	259,61	1 069 333,59
19249	Респ. Северная Осетия - Алания, р-н Правобережный, с. Н.Батако, ул. Чапарова, дом 25-б	Правобережный	15:03:0120115:17	003002000000 Земли населенных пунктов	Для строительства жилого дома и ведения личного подсобного хозяйство	13	02:0010	3 124	259,61	811 021,64
19250	Респ. Северная Осетия - Алания, р-н Правобережный, с. Н.Батако, ул. Чапарова. 25-а	Правобережный	15:03:0120115:18	003002000000 Земли населенных пунктов	Для ведения личного подсобного хозяйства	13	02:0020	2 318	259,61	601 775,98
19251	Респ. Северная Осетия - Алания, р-н Правобережный, с. Н.Батако, ул. Чапарова. 27 "а"	Правобережный	15:03:0120115:19	003002000000 Земли населенных пунктов	Для ведения личного подсобного хозяйства	13	02:0020	3 268	259,61	848 405,48
19252	Респ. Северная Осетия - Алания, р-н Правобережный, с. Н.Батако, ул. Чапарова, дом 1-б	Правобережный	15:03:0120115:2	003002000000 Земли населенных пунктов	Под жилую застройку	13	02:0010	1 515	259,61	393 309,15
19253	Российская Федерация, Республика Северная Осетия - Алания, Правобережный район, с. Новый Батако, ул. Чапарова, 27	Правобережный	15:03:0120115:21	003002000000 Земли населенных пунктов	Для приусадебного участка	13	02:0020	1 991	259,61	516 883,51
19254	Республика Северная Осетия-Алания, р-н Правобережный, с. Н Батако, ул Чапарова, 1	Правобережный	15:03:0120115:3	003002000000 Земли населенных пунктов	Для ведения личного подсобного хозяйства	13	02:0020	3 736	259,61	969 902,96
19255	Респ. Северная Осетия - Алания, р-н Правобережный, с. Н.Батако, ул. Чапарова, дом 3	Правобережный	15:03:0120115:4	003002000000 Земли населенных пунктов	Под жилую застройку	13	02:0010	2 809	259,61	729 244,49
19256	Респ. Северная Осетия - Алания, р-н Правобережный, с. Н.Батако, ул. Чапарова, 5	Правобережный	15:03:0120115:5	003002000000 Земли населенных пунктов	Для ведения личного подсобного хозяйства	13	02:0020	2 719	259,61	705 879,59
19257	Респ. Северная Осетия - Алания, р-н Правобережный, с. Н.Батако, ул. Чапарова, дом 7	Правобережный	15:03:0120115:6	003002000000 Земли населенных пунктов	Под жилую застройку	13	02:0010	2 468	259,61	640 717,48
19258	Респ. Северная Осетия - Алания, р-н Правобережный, с. Н.Батако, ул. Чапарова, дом 9	Правобережный	15:03:0120115:7	003002000000 Земли населенных пунктов	Под жилую застройку	13	02:0010	2 772	259,61	719 638,92
19259	Респ. Северная Осетия - Алания, р-н Правобережный, с. Н.Батако, ул. Чапарова, дом 11	Правобережный	15:03:0120115:8	003002000000 Земли населенных пунктов	Под жилую застройку	13	02:0010	3 083	259,61	800 377,63
19260	Респ. Северная Осетия - Алания, р-н Правобережный, с. Н.Батако, ул. Чапарова, дом 13	Правобережный	15:03:0120115:9	003002000000 Земли населенных пунктов	Под жилую застройку	13	02:0010	3 095	259,61	803 492,95
19261	Российская Федерация, Республика Северная Осетия-Алания, Правобережный район, с. Новый Батако, ул. Карла Маркса, 63	Правобережный	15:03:0120116:1	003002000000 Земли населенных пунктов	Для эксплуатации дома	13	02:0010	2 554	259,61	663 043,94
19262	Российская Федерация, Республика Северная Осетия-Алания, Правобережный район, с. Новый Батако, ул. Чапарова, 58	Правобережный	15:03:0120116:10	003002000000 Земли населенных пунктов	Для ведения личного подсобного хозяйства	13	02:0020	2 599	259,61	674 726,39
19263	Российская Федерация, Республика Северная Осетия-Алания, Правобережный район, с. Новый Батако, ул. Чапарова, 60	Правобережный	15:03:0120116:11	003002000000 Земли населенных пунктов	Для ведения личного подсобного хозяйства	13	02:0020	2 736	259,61	710 292,96
19264	Российская Федерация, Республика Северная Осетия-Алания, Правобережный район, с. Новый Батако, ул. Карла Маркса, 53а	Правобережный	15:03:0120116:12	003002000000 Земли населенных пунктов	Для ведения личного подсобного хозяйства	13	02:0020	1 600	259,61	415 376,00
19265	Российская Федерация, Республика Северная Осетия-Алания, Правобережный район, с. Новый Батако, ул. Карла Маркса, 55	Правобережный	15:03:0120116:15	003002000000 Земли населенных пунктов	Для ведения личного подсобного хозяйства	13	02:0020	2 806	259,61	728 465,66
19266	Российская Федерация, Республика Северная Осетия-Алания, Правобережный район, с. Новый Батако, ул. Карла Маркса, 57	Правобережный	15:03:0120116:16	003002000000 Земли населенных пунктов	Для ведения личного подсобного хозяйства	13	02:0020	2 624	259,61	681 216,64
19267	Российская Федерация, Республика Северная Осетия-Алания, Правобережный район, с. Новый Батако, ул. Карла Маркса, 59	Правобережный	15:03:0120116:17	003002000000 Земли населенных пунктов	Для ведения личного подсобного хозяйства	13	02:0020	2 483	259,61	644 611,63
19268	Российская Федерация, Республика Северная Осетия-Алания, Правобережный район, с. Новый Батако, ул. Карла Маркса, 61	Правобережный	15:03:0120116:18	003002000000 Земли населенных пунктов	Для ведения личного подсобного хозяйства	13	02:0020	2 379	259,61	617 612,19
19269	Российская Федерация, Республика Северная Осетия-Алания, Правобережный район, с. Новый Батако, ул. Карла Маркса, 65	Правобережный	15:03:0120116:19	003002000000 Земли населенных пунктов	Для эксплуатации дома	13	02:0010	2 425	259,61	629 554,25
19270	Российская Федерация, Республика Северная Осетия-Алания, Правобережный район, с. Новый Батако, ул. Карла Маркса, 53а	Правобережный	15:03:0120116:195	003002000000 Земли населенных пунктов	Для ведения личного подсобного хозяйства	13	02:0020	1 580	259,61	410 183,80
19271	Российская Федерация, Республика Северная Осетия-Алания, Правобережный район, с. Новый Батако, ул. Чапарова, 42	Правобережный	15:03:0120116:2	003002000000 Земли населенных пунктов	Для ведения личного подсобного хозяйства	13	02:0020	2 726	259,61	707 696,86
19272	Российская Федерация, Республика Северная Осетия-Алания, Правобережный район, с. Новый Батако, ул. Карла Маркса, 67	Правобережный	15:03:0120116:20	003002000000 Земли населенных пунктов	Для эксплуатации дома	13	02:0010	2 420	259,61	628 256,20
19273	Российская Федерация, Республика Северная Осетия-Алания, Правобережный район, с. Новый Батако, ул. Карла Маркса, 69	Правобережный	15:03:0120116:21	003002000000 Земли населенных пунктов	Для ведения личного подсобного хозяйства	13	02:0020	2 431	259,61	631 111,91
19274	Российская Федерация, Республика Северная Осетия-Алания, Правобережный район, с. Новый Батако, ул. Карла Маркса, 71	Правобережный	15:03:0120116:22	003002000000 Земли населенных пунктов	Для ведения личного подсобного хозяйства	13	02:0020	2 648	259,61	687 447,28

№ п/п	Местоположение ЗУ	Район	Кадастровый номер ЗУ	Категория земель	Разрешенное использование по документу	Код вида разрешенного использования (в соответствии с классификатором видов разрешенного использования земельных участков)	Вид использования объектов недвижимости	Площадь	УПКС	КС
19275	Российская Федерация, Республика Северная Осетия-Алания, Правобережный район, с. Новый Батако, ул. Карла Маркса, 73	Правобережный	15:03:0120116:23	003002000000 Земли населенных пунктов	Для ведения личного подсобного хозяйства	13	02:0020	2 600	259,61	674 986,00
19276	Российская Федерация, Республика Северная Осетия-Алания, Правобережный район, с. Новый Батако, ул. Чапаева, 40к	Правобережный	15:03:0120116:24	003002000000 Земли населенных пунктов	Для эксплуатации жилого дома и ведения личного подсобного хозяйства	13	02:0020	1 438	259,61	373 319,18
19277	Российская Федерация, Республика Северная Осетия-Алания, Правобережный район, с. Новый Батако, ул. Чапаева, 44	Правобережный	15:03:0120116:3	003002000000 Земли населенных пунктов	Для эксплуатации дома	13	02:0010	2 800	259,61	726 908,00
19278	Российская Федерация, Республика Северная Осетия-Алания, Правобережный район, с. Новый Батако, ул. Чапаева, 46	Правобережный	15:03:0120116:4	003002000000 Земли населенных пунктов	Для эксплуатации дома	13	02:0010	2 300	259,61	597 103,00
19279	Российская Федерация, Республика Северная Осетия-Алания, Правобережный район, с. Новый Батако, ул. Чапаева, 48	Правобережный	15:03:0120116:5	003002000000 Земли населенных пунктов	Для эксплуатации жилого дома и ведения личного подсобного хозяйства	13	02:0020	2 388	259,61	619 948,68
19280	Российская Федерация, Республика Северная Осетия-Алания, Правобережный район, с. Новый Батако, ул. Чапаева, 50	Правобережный	15:03:0120116:6	003002000000 Земли населенных пунктов	Для эксплуатации дома	13	02:0010	2 596	259,61	673 947,56
19281	Российская Федерация, Республика Северная Осетия-Алания, Правобережный район, с. Новый Батако, ул. Чапаева, 42п	Правобережный	15:03:0120116:65	003002000000 Земли населенных пунктов	Для ведения личного подсобного хозяйства	13	02:0020	1 510	259,61	392 011,10
19282	Российская Федерация, Республика Северная Осетия-Алания, Правобережный район, с. Новый Батако, ул. Чапаева, 52	Правобережный	15:03:0120116:7	003002000000 Земли населенных пунктов	Для эксплуатации дома	13	02:0010	2 429	259,61	630 592,69
19283	Российская Федерация, Республика Северная Осетия-Алания, Правобережный район, с. Новый Батако, ул. Чапаева, 42в	Правобережный	15:03:0120116:77	003002000000 Земли населенных пунктов	Для ведения личного подсобного хозяйства	13	02:0020	1 817	259,61	471 711,37
19284	Российская Федерация, Республика Северная Осетия-Алания, Правобережный район, с. Новый Батако, ул. Чапаева, 54	Правобережный	15:03:0120116:8	003002000000 Земли населенных пунктов	Для эксплуатации дома	13	02:0010	2 466	259,61	640 198,26
19285	Российская Федерация, Республика Северная Осетия-Алания, Правобережный район, с. Новый Батако, ул. Чапаева, 56	Правобережный	15:03:0120116:9	003002000000 Земли населенных пунктов	Для эксплуатации дома	13	02:0010	2 426	259,61	629 813,86
19286	Российская Федерация, Республика Северная Осетия-Алания, Правобережный район, с. Новый Батако, ул. Карла Маркса, 58	Правобережный	15:03:0120117:1	003002000000 Земли населенных пунктов	Для эксплуатации дома	13	02:0010	3 558	259,61	923 692,38
19287	Российская Федерация, Республика Северная Осетия-Алания, Правобережный район, с. Новый Батако, ул. Ленина, 45а	Правобережный	15:03:0120117:10	003002000000 Земли населенных пунктов	Для эксплуатации жилого дома и ведения личного подсобного хозяйства	13	02:0020	2 449	259,61	635 784,89
19288	Российская Федерация, Республика Северная Осетия-Алания, Правобережный район, с. Новый Батако, ул. Ленина, 47	Правобережный	15:03:0120117:13	003002000000 Земли населенных пунктов	Для ведения личного подсобного хозяйства	13	02:0020	3 553	259,61	922 394,33
19289	Российская Федерация, Республика Северная Осетия-Алания, Правобережный район, с. Новый Батако, ул. Ленина, 49	Правобережный	15:03:0120117:14	003002000000 Земли населенных пунктов	Для ведения личного подсобного хозяйства	13	02:0020	3 783	259,61	982 104,63
19290	Российская Федерация, Республика Северная Осетия-Алания, Правобережный район, с. Новый Батако, ул. Ленина, 51	Правобережный	15:03:0120117:15	003002000000 Земли населенных пунктов	Для ведения личного подсобного хозяйства	13	02:0020	3 695	259,61	959 258,95
19291	Российская Федерация, Республика Северная Осетия-Алания, Правобережный район, с. Новый Батако, ул. Ленина, 53	Правобережный	15:03:0120117:16	003002000000 Земли населенных пунктов	Для эксплуатации жилого дома и ведения личного подсобного хозяйства	13	02:0020	2 854	259,61	740 926,94
19292	Российская Федерация, Республика Северная Осетия - Алания, Правобережный район, с. Новый Батако, ул. Ленина, 55	Правобережный	15:03:0120117:17	003002000000 Земли населенных пунктов	Для ведения личного подсобного хозяйства	13	02:0020	3 792	259,61	984 441,12
19293	Российская Федерация, Республика Северная Осетия-Алания, Правобережный район, с. Новый Батако, ул. К.Маркса	Правобережный	15:03:0120117:177	003002000000 Земли населенных пунктов	Для ведения личного подсобного хозяйства	13	02:0020	1 328	259,61	344 762,08
19294	Российская Федерация, Республика Северная Осетия-Алания, Правобережный район, с. Новый Батако, ул. К.Маркса, 52в	Правобережный	15:03:0120117:178	003002000000 Земли населенных пунктов	Для ведения личного подсобного хозяйства	13	02:0020	1 672	259,61	434 067,92
19295	Российская Федерация, Республика Северная Осетия - Алания, Правобережный район, с. Новый Батако, ул. Ленина, 55а	Правобережный	15:03:0120117:18	003002000000 Земли населенных пунктов	Для эксплуатации жилого дома и ведения личного подсобного хозяйства	13	02:0010	3 785	259,61	982 623,85
19296	Российская Федерация, Республика Северная Осетия-Алания, Правобережный район, с. Новый Батако, ул. Ленина, 45/1	Правобережный	15:03:0120117:180	003002000000 Земли населенных пунктов	Для ведения личного подсобного хозяйства	13	02:0020	1 502	259,61	389 934,22
19297	Российская Федерация, Республика Северная Осетия-Алания, Правобережный район, с. Новый Батако, ул. Ленина	Правобережный	15:03:0120117:181	003002000000 Земли населенных пунктов	Для ведения личного подсобного хозяйства	13	02:0020	3 298	259,61	856 193,78
19298	Российская Федерация, Республика Северная Осетия-Алания, Правобережный район, с. Новый Батако, ул. Карла Маркса, 52б	Правобережный	15:03:0120117:2	003002000000 Земли населенных пунктов	Для эксплуатации дома	13	02:0010	1 931	259,61	501 306,91
19299	Российская Федерация, Республика Северная Осетия-Алания, Правобережный район, с. Новый Батако, ул. Ленина, 53б	Правобережный	15:03:0120117:20	003002000000 Земли населенных пунктов	Для ведения личного подсобного хозяйства	13	02:0020	2 986	259,61	775 195,46
19300	Респ. Северная Осетия - Алания, р-н Правобережный, с. Новый Батако, ул. Ленина, дом 55 "Д"	Правобережный	15:03:0120117:21	003002000000 Земли населенных пунктов	Для объектов жилой застройки	13	02:0010	1 000	259,61	259 610,00
19301	Российская Федерация, Республика Северная Осетия-Алания, Правобережный район, с. Новый Батако, ул. Ленина, 45 "в"	Правобережный	15:03:0120117:22	003002000000 Земли населенных пунктов	Под строительство магазина	4	04:0040	440	674,98	296 991,20
19302	Российская Федерация, Республика Северная Осетия-Алания, Правобережный район, с. Новый Батако, ул. Карла Маркса, 52б/1	Правобережный	15:03:0120117:23	003002000000 Земли населенных пунктов	Для ведения личного подсобного хозяйства	13	02:0020	973	259,61	252 600,53
19303	Российская Федерация, Республика Северная Осетия-Алания, Правобережный район, с. Новый Батако, ул. Карла Маркса, 54	Правобережный	15:03:0120117:3	003002000000 Земли населенных пунктов	Для ведения личного подсобного хозяйства	13	02:0020	3 556	259,61	923 173,16
19304	Российская Федерация, Республика Северная Осетия-Алания, Правобережный район, с. Новый Батако, ул. Карла Маркса, 56	Правобережный	15:03:0120117:4	003002000000 Земли населенных пунктов	Для эксплуатации жилого дома	13	02:0010	3 467	259,61	900 067,87
19305	Российская Федерация, Республика Северная Осетия-Алания, Правобережный район, с. Новый Батако, ул. Ленина, 45 "б"	Правобережный	15:03:0120117:47	003002000000 Земли населенных пунктов	Для строительства магазина	4	04:0040	221	674,98	149 170,58
19306	Российская Федерация, Республика Северная Осетия-Алания, Правобережный район, с. Новый Батако, ул. Карла Маркса, 60	Правобережный	15:03:0120117:5	003002000000 Земли населенных пунктов	Для эксплуатации дома	13	02:0010	1 911	259,61	496 114,71
19307	Российская Федерация, Республика Северная Осетия-Алания, Правобережный район, с. Новый Батако, ул. Ленина, 53а	Правобережный	15:03:0120117:54	003002000000 Земли населенных пунктов	Для ведения личного подсобного хозяйства	13	02:0020	1 370	259,61	355 665,70
19308	Российская Федерация, Республика Северная Осетия-Алания, Правобережный район, с. Новый Батако, ул. Карла Маркса, 60а	Правобережный	15:03:0120117:6	003002000000 Земли населенных пунктов	Для эксплуатации жилого дома и ведения личного подсобного хозяйства	13	02:0020	1 922	259,61	498 970,42
19309	Российская Федерация, Республика Северная Осетия-Алания, Правобережный район, с. Новый Батако, ул. Карла Маркса, 62	Правобережный	15:03:0120117:7	003002000000 Земли населенных пунктов	Для ведения личного подсобного хозяйства	13	02:0020	3 028	259,61	786 099,08
19310	Российская Федерация, Республика Северная Осетия-Алания, Правобережный район, с. Новый Батако, ул. Карла Маркса, 64	Правобережный	15:03:0120117:8	003002000000 Земли населенных пунктов	Для эксплуатации дома	13	02:0010	4 116	259,61	1 068 554,76
19311	Российская Федерация, Республика Северная Осетия-Алания, Правобережный район, с. Новый Батако, ул. Карла Маркса, 66	Правобережный	15:03:0120117:9	003002000000 Земли населенных пунктов	Для ведения личного подсобного хозяйства	13	02:0020	3 733	259,61	969 124,13
19312	Респ. Северная Осетия - Алания, р-н Правобережный, с. Н.Батако, ул. Фидарова, дом 53	Правобережный	15:03:0120118:1	003002000000 Земли населенных пунктов	Для эксплуатации жилого дома	13	02:0010	3 732	259,61	968 864,52
19313	Респ. Северная Осетия - Алания, р-н Правобережный, с. Н.Батако, ул. Ленина, дом 56	Правобережный	15:03:0120118:10	003002000000 Земли населенных пунктов	Для ведения личного подсобного хозяйства	13	02:0020	4 107	259,61	1 066 218,27
19314	Респ. Северная Осетия - Алания, р-н Правобережный, с. Н.Батако, ул. Фидарова, дом 47	Правобережный	15:03:0120118:11	003002000000 Земли населенных пунктов	Для эксплуатации дома	13	02:0010	3 835	259,61	995 604,35
19315	Респ. Северная Осетия - Алания, р-н Правобережный, с. Новый Батако, ул. Фидарова, дом 49	Правобережный	15:03:0120118:12	003002000000 Земли населенных пунктов	Для личного подсобного участка	13	02:0020	2 672	259,61	693 677,92
19316	Респ. Северная Осетия - Алания, р-н Правобережный, с. Н.Батако, ул. Фидарова, дом 55	Правобережный	15:03:0120118:13	003002000000 Земли населенных пунктов	Для эксплуатации дома	13	02:0010	3 756	259,61	975 095,16
19317	Респ. Северная Осетия - Алания, р-н Правобережный, с. Н.Батако, ул. Фидарова, дом 57	Правобережный	15:03:0120118:14	003002000000 Земли населенных пунктов	Для эксплуатации дома	13	02:0010	3 697	259,61	959 778,17

№ пп	Местоположение ЗУ	Район	Кадастровый номер ЗУ	Категория земель	Разрешенное использование по документу	Код вида разрешенного использования (в соответствии с классификатором видов разрешенного использования земельных участков)	Вид использования объектов недвижимости	Площадь	УПКС	КС
19318	Респ. Северная Осетия - Алания, р-н Правобережный, с. Н.Батако, ул. Фидарова, дом 59	Правобережный	15:03:0120118:15	003002000000 Земли населенных пунктов	Для эксплуатации жилого	13	020010	2 536	259,61	658 370,96
19319	Респ. Северная Осетия - Алания, р-н Правобережный, с. Н.Батако, ул. Фидарова, дом 59 "а"	Правобережный	15:03:0120118:16	003002000000 Земли населенных пунктов	Для ведения личного подсобного хозяйства	13	020020	1 271	259,61	329 964,31
19320	Российская Федерация, Республика Северная Осетия-Алания, Правобережный район, с. Новый Батако, ул. Фидарова, 45"в"	Правобережный	15:03:0120118:168	003002000000 Земли населенных пунктов	Для ведения личного подсобного хозяйства	13	020020	2 684	259,61	696 793,24
19321	Респ. Северная Осетия - Алания, р-н Правобережный, с. Н.Батако, ул. Фидарова, дом 59-б	Правобережный	15:03:0120118:17	003002000000 Земли населенных пунктов	Для приусадебного участка	13	020020	1 148	259,61	298 032,28
19322	Респ. Северная Осетия - Алания, р-н Правобережный, с. Новый Батако, ул. Ленина, дом 40 "д"	Правобережный	15:03:0120118:18	003002000000 Земли населенных пунктов	Для ведения личного подсобного хозяйства	13	020020	1 500	259,61	389 415,00
19323	Республика Северная Осетия-Алания, р-н Правобережный, с Новый Батако, ул Фидарова, 51	Правобережный	15:03:0120118:2	003002000000 Земли населенных пунктов	Для ведения личного подсобного хозяйства	13	020020	1 674	259,61	434 587,14
19324	Респ. Северная Осетия - Алания, р-н Правобережный, с. Новый Батако, ул. Ленина, дом 42	Правобережный	15:03:0120118:3	003002000000 Земли населенных пунктов	Для ведения личного подсобного хозяйства	13	020020	1 649	259,61	428 096,89
19325	Северная Осетия - Алания респ. р-н Правобережный, с. Н. Батако, ул. Фидарова, 45 "в"	Правобережный	15:03:0120118:34	003002000000 Земли населенных пунктов	Для ведения личного подсобного хозяйства	13	020020	2 259	259,61	586 458,99
19326	Северная Осетия - Алания респ. р-н Правобережный, с Новый Батако, ул Фидарова, 45 "д"	Правобережный	15:03:0120118:35	003002000000 Земли населенных пунктов	Для ведения личного подсобного хозяйства	13	020020	1 848	259,61	479 759,28
19327	Респ. Северная Осетия - Алания, р-н Правобережный, с. Н.Батако, ул. Ленина, дом 44	Правобережный	15:03:0120118:4	003002000000 Земли населенных пунктов	Для эксплуатации жилого дома и ведения личного подсобного хозяйства	13	020020	2 320	259,61	602 295,20
19328	Республика Северная Осетия-Алания, р-н Правобережный, с. Н. Батако, ул. Ленина. 42 "а"	Правобережный	15:03:0120118:42	003002000000 Земли населенных пунктов	Для ведения личного подсобного хозяйства	13	020020	1 398	259,61	362 934,78
19329	Республика Северная Осетия-Алания, р-н Правобережный, с. Н Батако, ул. Ленина, 46	Правобережный	15:03:0120118:5	003002000000 Земли населенных пунктов	Для ведения личного подсобного хозяйства	13	020020	2 277	259,61	591 131,97
19330	Респ. Северная Осетия - Алания, р-н Правобережный, с. Новый Батако, ул. Ленина, 40 в/2	Правобережный	15:03:0120118:52	003002000000 Земли населенных пунктов	Для ведения личного подсобного хозяйства	13	020020	4 510	259,61	1 170 641,10
19331	Респ. Северная Осетия - Алания, р-н Правобережный, с. Новый Батако, ул. Фидарова, 45 "е"	Правобережный	15:03:0120118:93	003002000000 Земли населенных пунктов	Для ведения личного подсобного хозяйства	13	020020	2 093	259,61	543 363,73
19332	Республика Северная Осетия-Алания, р-н Правобережный, с. Н.Батако, ул. Ленина, 40 г	Правобережный	15:03:0120118:54	003002000000 Земли населенных пунктов	Для ведения личного подсобного хозяйства	13	020020	1 500	259,61	389 415,00
19333	Респ. Северная Осетия - Алания, р-н Правобережный, с. Н.Батако, ул. Ленина, дом 48	Правобережный	15:03:0120118:6	003002000000 Земли населенных пунктов	Для ведения личного подсобного хозяйства	13	020020	3 500	259,61	908 635,00
19334	Респ. Северная Осетия - Алания, р-н Правобережный, с. Н.Батако, ул. Ленина, 50	Правобережный	15:03:0120118:7	003002000000 Земли населенных пунктов	Для ведения личного подсобного хозяйства	13	020020	3 450	259,61	895 654,50
19335	Респ. Северная Осетия - Алания, р-н Правобережный, с. Н.Батако, ул. Ленина, дом 52	Правобережный	15:03:0120118:8	003002000000 Земли населенных пунктов	Для эксплуатации жилого дома и ведения личного подсобного хозяйства	13	020020	2 029	259,61	526 748,69
19336	Респ. Северная Осетия - Алания, р-н Правобережный, с. Н.Батако, ул. Ленина, дом 54	Правобережный	15:03:0120118:9	003002000000 Земли населенных пунктов	Для эксплуатации жилого дома и ведения личного подсобного хозяйства	13	020020	1 653	259,61	429 135,33
19337	Российская Федерация, Республика Северная Осетия-Алания, Правобережный район, с. Новый Батако, ул Фидарова, 50	Правобережный	15:03:0120119:1	003002000000 Земли населенных пунктов	Для ведения личного подсобного хозяйства	13	020020	2 500	259,61	649 025,00
19338	Республика Северная Осетия - Алания, Правобережный район, с. Новый Батако, ул. Фидарова, 54	Правобережный	15:03:0120119:125	003002000000 Земли населенных пунктов	Для ведения личного подсобного хозяйства	13	020020	2 027	259,61	526 229,47
19339	Республика Северная Осетия - Алания, Правобережный район, с Новый Батако, ул Фидарова, 54 "а"	Правобережный	15:03:0120119:126	003002000000 Земли населенных пунктов	Для ведения личного подсобного хозяйства	13	020020	1 983	259,61	514 806,63
19340	Российская Федерация, Республика Северная Осетия-Алания, Правобережный район, с. Новый Батако, ул. Фидарова, 48 "а"	Правобережный	15:03:0120119:127	003002000000 Земли населенных пунктов	Для ведения личного подсобного хозяйства	13	020020	2 620	259,61	680 178,20
19341	Республика Северная Осетия-Алания, р-н Правобережный, с. Новый Батако, ул. Фидарова, 48 б	Правобережный	15:03:0120119:14	003002000000 Земли населенных пунктов	под строительство магазина	4	040040	200	674,98	134 996,60
19342	Респ. Северная Осетия - Алания, р-н Правобережный, с. Н.Батако, ул. Фидарова, дом 52	Правобережный	15:03:0120119:4	003002000000 Земли населенных пунктов	Для эксплуатации жилого	13	020010	3 000	259,61	778 830,00
19343	Респ. Северная Осетия - Алания, р-н Правобережный, с. Н.Батако, ул. Фидарова, 52 а	Правобережный	15:03:0120119:5	003002000000 Земли населенных пунктов	Для эксплуатации дома	13	020010	1 527	259,61	396 424,47
19344	Респ. Северная Осетия - Алания, р-н Правобережный, с. Н.Батако, ул. Фидарова, дом 56	Правобережный	15:03:0120119:7	003002000000 Земли населенных пунктов	Для эксплуатации дома	13	020010	3 945	259,61	1 024 161,45
19345	Респ. Северная Осетия - Алания, р-н Правобережный, с. Н.Батако, ул. Фидарова, дом 58	Правобережный	15:03:0120119:8	003002000000 Земли населенных пунктов	Для эксплуатации дома	13	020010	3 470	259,61	900 846,70
19346	Респ. Северная Осетия - Алания, р-н Правобережный, с. Н.Батако, ул. Фидарова, дом 60	Правобережный	15:03:0120119:9	003002000000 Земли населенных пунктов	Для эксплуатации жилого дома и ведения личного подсобного хозяйства	13	020020	3 959	259,61	1 027 795,99
19347	Российская Федерация, Республика Северная Осетия - Алания, Правобережный район, с. Новый Батако, ул. 1-я Линия, 16	Правобережный	15:03:0120120:1	003002000000 Земли населенных пунктов	Для ведения личного подсобного хозяйства	13	020020	1 516	259,61	393 568,76
19348	Российская Федерация, Республика Северная Осетия - Алания, Правобережный район, с. Новый Батако, ул. 2-я линия, 32	Правобережный	15:03:0120120:10	003002000000 Земли населенных пунктов	Для эксплуатации жилого дома и ведения личного подсобного хозяйство	13	020020	1 664	259,61	431 991,04
19349	Российская Федерация, Республика Северная Осетия - Алания, Правобережный район, с. Новый Батако, ул. 1-я Линия, 41	Правобережный	15:03:0120120:100	003002000000 Земли населенных пунктов	Для ведения личного подсобного хозяйства	13	020020	1 608	259,61	417 452,88
19350	Российская Федерация, Республика Северная Осетия - Алания, Правобережный район, с. Новый Батако, ул. 2-я Линия, 1	Правобережный	15:03:0120120:11	003002000000 Земли населенных пунктов	Для ведения личного подсобного хозяйства	13	020020	1 525	259,61	395 905,25
19351	Российская Федерация, Республика Северная Осетия - Алания, Правобережный район, с. Новый Батако, ул. 2-я Линия, 10	Правобережный	15:03:0120120:12	003002000000 Земли населенных пунктов	Для эксплуатации жилого дома и ведения личного подсобного хозяйства	13	020020	1 570	259,61	407 587,70
19352	Российская Федерация, Республика Северная Осетия - Алания, Правобережный район, с. Новый Батако, ул. 1-я линия, 6	Правобережный	15:03:0120120:13	003002000000 Земли населенных пунктов	Для эксплуатации жилого дома и ведения личного подсобного хозяйство	13	020020	1 558	259,61	404 472,38
19353	Российская Федерация, Республика Северная Осетия - Алания, Правобережный район, с. Новый Батако, ул. 2-я линия, 5	Правобережный	15:03:0120120:15	003002000000 Земли населенных пунктов	Для эксплуатации жилого дома и ведения личного подсобного хозяйство	13	020020	1 511	259,61	392 270,71
19354	Российская Федерация, Республика Северная Осетия - Алания, Правобережный район, с. Новый Батако, ул. 2-я линия, 7	Правобережный	15:03:0120120:16	003002000000 Земли населенных пунктов	Для эксплуатации жилого дома и ведения личного подсобного хозяйства	13	020010	1 513	259,61	392 789,93
19355	Российская Федерация, Республика Северная Осетия - Алания, Правобережный район, с. Новый Батако, ул. 1-я Линия, 11	Правобережный	15:03:0120120:17	003002000000 Земли населенных пунктов	Для эксплуатации жилого дома и ведения личного подсобного хозяйства	13	020020	1 606	259,61	416 933,66
19356	Российская Федерация, Республика Северная Осетия - Алания, Правобережный район, с. Новый Батако, ул. 1-я линия, 22	Правобережный	15:03:0120120:18	003002000000 Земли населенных пунктов	Для эксплуатации жилого дома и ведения личного подсобного хозяйство	13	020010	1 597	259,61	414 597,17
19357	Российская Федерация, Республика Северная Осетия - Алания, Правобережный район, с. Новый Батако, ул. 1-я линия, 25	Правобережный	15:03:0120120:19	003002000000 Земли населенных пунктов	Для ведения личного подсобного хозяйства	13	020020	1 510	259,61	392 011,10
19358	Российская Федерация, Республика Северная Осетия - Алания, Правобережный район, с. Новый Батако, ул. 2-я линия, 17	Правобережный	15:03:0120120:2	003002000000 Земли населенных пунктов	Для строительства жилого дома и ведения личного подсобного хозяйства	13	020010	1 526	259,61	396 164,86
19359	Российская Федерация, Республика Северная Осетия - Алания, Правобережный район, с. Новый Батако, ул. 1-я Линия, 47	Правобережный	15:03:0120120:20	003002000000 Земли населенных пунктов	Для ведения личного подсобного хозяйства	13	020020	1 965	259,61	510 133,65
19360	Российская Федерация, Республика Северная Осетия - Алания, Правобережный район, с. Новый Батако, ул. 1-я Линия, 5	Правобережный	15:03:0120120:21	003002000000 Земли населенных пунктов	Для ведения личного подсобного хозяйства	13	020020	1 527	259,61	396 424,47

№ п/п	Местоположение ЗУ	Район	Кадастровый номер ЗУ	Категория земель	Разрешенное использование по документу	Код вида разрешенного использования (в соответствии с классификатором видов разрешенного использования земельных участков)	Вид использования объектов недвижимости	Площадь	УПКС	КС
19361	Российская Федерация, Республика Северная Осетия - Алания, Правобережный район, с. Новый Батако, ул. 1-я Линия	Правобережный	15:03:012012О:215	003002000000 Земли населенных пунктов	Под строительство жилого дома	13	02:010	1 009	259,61	261 946,49
19362	Российская Федерация, Республика Северная Осетия - Алания, Правобережный район, с. Новый Батако, ул. 1-я Линия, 34а	Правобережный	15:03:012012О:216	003002000000 Земли населенных пунктов	Под строительство жилого дома	13	02:010	503	259,61	130 583,83
19363	Российская Федерация, Республика Северная Осетия - Алания, Правобережный район, с. Новый Батако, ул. 1-я Линия, 23	Правобережный	15:03:012012О:22	003002000000 Земли населенных пунктов	Для строительства жилого дома и ведения личного подсобного хозяйства	13	02:020	1 607	259,61	417 193,27
19364	Российская Федерация, Республика Северная Осетия - Алания, Правобережный район, с. Новый Батако, ул. 2-я Линия, 16	Правобережный	15:03:012012О:23	003002000000 Земли населенных пунктов	Для ведения личного подсобного хозяйства	13	02:020	1 485	259,61	385 520,85
19365	Российская Федерация, Республика Северная Осетия - Алания, Правобережный район, с. Новый Батако, ул. 1-я Линия, 2	Правобережный	15:03:012012О:235	003002000000 Земли населенных пунктов	Для ведения личного подсобного хозяйства	13	02:020	1 315	259,61	341 387,15
19366	Российская Федерация, Республика Северная Осетия - Алания, Правобережный район, с. Новый Батако, ул. 1-я Линия, 12	Правобережный	15:03:012012О:238	003002000000 Земли населенных пунктов	Для ведения личного подсобного хозяйства	13	02:020	1 609	259,61	417 712,49
19367	Российская Федерация, Республика Северная Осетия - Алания, Правобережный район, с. Новый Батако, ул. 1-я Линия, 17	Правобережный	15:03:012012О:24	003002000000 Земли населенных пунктов	Для строительства жилого дома и ведения личного подсобного хозяйства	13	02:020	1 458	259,61	378 511,38
19368	Российская Федерация, Республика Северная Осетия - Алания, Правобережный район, с. Новый Батако, ул. 1-я Линия, 8	Правобережный	15:03:012012О:25	003002000000 Земли населенных пунктов	Для ведения личного подсобного хозяйства	13	02:020	1 492	259,61	387 338,12
19369	Российская Федерация, Республика Северная Осетия - Алания, Правобережный район, с. Новый Батако, ул. 1-я Линия, 18	Правобережный	15:03:012012О:26	003002000000 Земли населенных пунктов	Для ведения личного подсобного хозяйства	13	02:020	1 435	259,61	372 540,35
19370	Российская Федерация, Республика Северная Осетия - Алания, Правобережный район, с. Новый Батако, ул. 1-я Линия, 20	Правобережный	15:03:012012О:27	003002000000 Земли населенных пунктов	Для ведения личного подсобного хозяйства	13	02:020	1 596	259,61	414 337,56
19371	Российская Федерация, Республика Северная Осетия - Алания, Правобережный район, с. Новый Батако, ул. 2-я Линия, 13	Правобережный	15:03:012012О:28	003002000000 Земли населенных пунктов	Для ведения личного подсобного хозяйства	13	02:020	1 541	259,61	400 059,01
19372	Российская Федерация, Республика Северная Осетия - Алания, Правобережный район, с. Новый Батако, ул. 2-я Линия, 11	Правобережный	15:03:012012О:29	003002000000 Земли населенных пунктов	Для ведения личного подсобного хозяйства	13	02:020	1 531	259,61	397 462,91
19373	Российская Федерация, Республика Северная Осетия - Алания, Правобережный район, с. Новый Батако, ул. 1-я Линия, д. 14	Правобережный	15:03:012012О:3	003002000000 Земли населенных пунктов	Под строительство жилого дома	13	02:010	1 552	259,61	402 914,72
19374	Российская Федерация, Республика Северная Осетия - Алания, Правобережный район, с. Новый Батако, ул. 2-я Линия, 21	Правобережный	15:03:012012О:30	003002000000 Земли населенных пунктов	Для ведения личного подсобного хозяйства	13	02:020	1 511	259,61	392 270,71
19375	Российская Федерация, Республика Северная Осетия - Алания, Правобережный район, с. Новый Батако, ул. 1-я Линия, 37	Правобережный	15:03:012012О:31	003002000000 Земли населенных пунктов	Для ведения личного подсобного хозяйства	13	02:020	1 466	259,61	380 588,26
19376	Российская Федерация, Республика Северная Осетия - Алания, Правобережный район, с. Новый Батако, ул. 2-я Линия, 6	Правобережный	15:03:012012О:32	003002000000 Земли населенных пунктов	Для ведения личного подсобного хозяйства	13	02:020	1 466	259,61	380 588,26
19377	Российская Федерация, Республика Северная Осетия - Алания, Правобережный район, с. Новый Батако, ул. 1-я Линия, 4	Правобережный	15:03:012012О:33	003002000000 Земли населенных пунктов	Для ведения личного подсобного хозяйства	13	02:020	1 686	259,61	437 702,46
19378	Российская Федерация, Республика Северная Осетия - Алания, Правобережный район, с. Новый Батако, ул. 1-я Линия, 40	Правобережный	15:03:012012О:34	003002000000 Земли населенных пунктов	Для ведения личного подсобного хозяйства	13	02:020	1 641	259,61	426 020,01
19379	Российская Федерация, Республика Северная Осетия - Алания, Правобережный район, с. Новый Батако, ул. 2-я Линия, 5а	Правобережный	15:03:012012О:35	003002000000 Земли населенных пунктов	Для ведения личного подсобного хозяйства	13	02:020	1 495	259,61	388 116,95
19380	Российская Федерация, Республика Северная Осетия - Алания, Правобережный район, с. Новый Батако, ул. 1-я Линия, 31	Правобережный	15:03:012012О:36	003002000000 Земли населенных пунктов	Для ведения личного подсобного хозяйства	13	02:020	1 548	259,61	401 876,28
19381	Российская Федерация, Республика Северная Осетия - Алания, Правобережный район, с. Новый Батако, ул. 1-я Линия, 13	Правобережный	15:03:012012О:37	003002000000 Земли населенных пунктов	Для ведения личного подсобного хозяйства	13	02:020	1 578	259,61	409 664,58
19382	Российская Федерация, Республика Северная Осетия - Алания, Правобережный район, с. Новый Батако, ул. 2-я Линия, 24	Правобережный	15:03:012012О:38	003002000000 Земли населенных пунктов	Для ведения личного подсобного хозяйства	13	02:020	1 628	259,61	422 645,08
19383	Российская Федерация, Республика Северная Осетия - Алания, Правобережный район, с. Новый Батако, ул. 1-я Линия, 39	Правобережный	15:03:012012О:39	003002000000 Земли населенных пунктов	Для ведения личного подсобного хозяйства	13	02:020	1 700	259,61	441 337,00
19384	Российская Федерация, Республика Северная Осетия - Алания, Правобережный район, с. Новый Батако, ул. 2-я Линия, 27	Правобережный	15:03:012012О:4	003002000000 Земли населенных пунктов	Под строительство жилого дома	13	02:010	1 899	259,61	492 999,39
19385	Российская Федерация, Республика Северная Осетия - Алания, Правобережный район, с. Новый Батако, ул. 2-я Линия, 23	Правобережный	15:03:012012О:40	003002000000 Земли населенных пунктов	Для ведения личного подсобного хозяйства	13	02:020	1 556	259,61	403 953,16
19386	Российская Федерация, Республика Северная Осетия - Алания, Правобережный район, с. Новый Батако, ул. 2-я Линия, 19	Правобережный	15:03:012012О:41	003002000000 Земли населенных пунктов	Для ведения личного подсобного хозяйства	13	02:020	1 555	259,61	403 693,55
19387	Российская Федерация, Республика Северная Осетия - Алания, Правобережный район, с. Новый Батако, ул. 2-я Линия, 25	Правобережный	15:03:012012О:42	003002000000 Земли населенных пунктов	Для ведения личного подсобного хозяйства	13	02:020	1 540	259,61	399 799,40
19388	Российская Федерация, Республика Северная Осетия - Алания, Правобережный район, с. Новый Батако, ул. 1-я Линия, 7	Правобережный	15:03:012012О:43	003002000000 Земли населенных пунктов	Для ведения личного подсобного хозяйства	13	02:020	1 494	259,61	387 857,34
19389	Российская Федерация, Республика Северная Осетия - Алания, Правобережный район, с. Новый Батако, ул. 2-я Линия, 35	Правобережный	15:03:012012О:44	003002000000 Земли населенных пунктов	Для ведения личного подсобного хозяйства	13	02:020	1 523	259,61	395 386,03
19390	Российская Федерация, Республика Северная Осетия - Алания, Правобережный район, с. Новый Батако, ул. 1-я Линия, 38	Правобережный	15:03:012012О:45	003002000000 Земли населенных пунктов	Для ведения личного подсобного хозяйства	13	02:020	1 721	259,61	446 788,81
19391	Российская Федерация, Республика Северная Осетия - Алания, Правобережный район, с. Новый Батако, ул. 1-я линия, 3	Правобережный	15:03:012012О:46	003002000000 Земли населенных пунктов	Для ведения личного подсобного хозяйства	13	02:020	1 625	259,61	421 866,25
19392	Российская Федерация, Республика Северная Осетия - Алания, Правобережный район, с. Новый Батако, ул. 1-я Линия, 36	Правобережный	15:03:012012О:47	003002000000 Земли населенных пунктов	Ведение личного подсобного хозяйства	13	02:020	1 115	259,61	289 465,15
19393	Российская Федерация, Республика Северная Осетия - Алания, Правобережный район, с. Новый Батако, ул. 2-я Линия, 8	Правобережный	15:03:012012О:5	003002000000 Земли населенных пунктов	Под жилую застройку	13	02:010	1 512	259,61	392 530,32
19394	Российская Федерация, Республика Северная Осетия - Алания, Правобережный район, с. Новый Батако, ул. 1-я Заводская, 8а	Правобережный	15:03:012012О:6	003002000000 Земли населенных пунктов	Для эксплуатации дома	13	02:010	1 099	259,61	285 311,39
19395	Российская Федерация, Республика Северная Осетия - Алания, Правобережный район, с. Новый Батако, ул. 1-я Линия, 28	Правобережный	15:03:012012О:60	003002000000 Земли населенных пунктов	Для ведения личного подсобного хозяйства	13	02:020	1 629	259,61	422 904,69
19396	Российская Федерация, Республика Северная Осетия - Алания, Правобережный район, с. Новый Батако, ул. 1-я Линия, 19	Правобережный	15:03:012012О:69	003002000000 Земли населенных пунктов	Для ведения личного подсобного хозяйства	13	02:020	1 518	259,61	394 087,98
19397	Российская Федерация, Республика Северная Осетия - Алания, Правобережный район, с. Новый Батако, ул. 1-я линия, 45	Правобережный	15:03:012012О:70	003002000000 Земли населенных пунктов	Для ведения личного подсобного хозяйства	13	02:020	1 572	259,61	408 106,92
19398	Российская Федерация, Республика Северная Осетия - Алания, Правобережный район, с. Новый Батако, ул. 1-я линия, 27	Правобережный	15:03:012012О:75	003002000000 Земли населенных пунктов	Для ведения личного подсобного хозяйства	13	02:020	1 531	259,61	397 462,91
19399	Российская Федерация, Республика Северная Осетия - Алания, Правобережный район, с. Новый Батако, ул. 2-я линия, 33	Правобережный	15:03:012012О:76	003002000000 Земли населенных пунктов	Для ведения личного подсобного хозяйства	13	02:020	1 626	259,61	422 125,86
19400	Российская Федерация, Республика Северная Осетия - Алания, Правобережный район, с. Новый Батако, ул. 1-я Линия, 21	Правобережный	15:03:012012О:78	003002000000 Земли населенных пунктов	Для ведения личного подсобного хозяйства	13	02:020	1 578	259,61	409 664,58

№ п/п	Местоположение ЗУ	Район	Кадастровый номер ЗУ	Категория земель	Разрешенное использование по документу	Код вида разрешенного использования (в соответствии с классификатором видов разрешенного использования земельных участков)	Вид использования объектов недвижимости	Площадь	УПКС	КС
19401	Российская Федерация, Республика Северная Осетия - Алания, Правобережный район, с. Новый Батако, ул. 1-я Линия, 30	Правобережный	15:03:0120120:79	0030020000000 Земли населенных пунктов	Для ведения личного подсобного хозяйства	13	02.0.20	1 650	259,61	428 356,50
19402	Российская Федерация, Республика Северная Осетия - Алания, Правобережный район, с. Новый Батако, ул. 2-я Линия, 28	Правобережный	15:03:0120120:8	0030020000000 Земли населенных пунктов	Под жилую застройку	13	02.0.10	1 607	259,61	417 193,27
19403	Российская Федерация, Республика Северная Осетия - Алания, Правобережный район, с. Новый Батако, ул. 2-я Линия, 29	Правобережный	15:03:0120120:82	0030020000000 Земли населенных пунктов	Для ведения личного подсобного хозяйства	13	02.0.20	1 912	259,61	496 374,32
19404	Российская Федерация, Республика Северная Осетия-Алания, Правобережный район, с. Новый Батако, ул. 1-я Заводская, 4	Правобережный	15:03:0120120:83	0030020000000 Земли населенных пунктов	Для ведения личного подсобного хозяйства	13	02.0.20	1 430	259,61	371 242,30
19405	Российская Федерация, Республика Северная Осетия - Алания, Правобережный район, с. Новый Батако, ул. 2-я линия, 31	Правобережный	15:03:0120120:84	0030020000000 Земли населенных пунктов	Для ведения личного подсобного хозяйства	13	02.0.20	1 577	259,61	409 404,97
19406	Республика Северная Осетия-Алания, р-н Правобережный, с. Новый Батако, ул. 1-я Линия, 43 а	Правобережный	15:03:0120120:85	0030020000000 Земли населенных пунктов	Для ведения личного подсобного хозяйства	13	02.0.20	1 500	259,61	389 415,00
19407	Республика Северная Осетия-Алания, р-н Правобережный, с. Новый Батако, ул. 1-я Линия, 43 в	Правобережный	15:03:0120120:87	0030020000000 Земли населенных пунктов	Для ведения личного подсобного хозяйства	13	02.0.20	1 500	259,61	389 415,00
19408	Республика Северная Осетия-Алания, р-н Правобережный, с. Новый Батако, ул. 1-я Линия, 43 "б"	Правобережный	15:03:0120120:88	0030020000000 Земли населенных пунктов	Для ведения личного подсобного хозяйства	13	02.0.20	1 500	259,61	389 415,00
19409	Российская Федерация, Республика Северная Осетия - Алания, Правобережный район, с. Новый Батако, ул. Заводская, 16	Правобережный	15:03:0120120:9	0030020000000 Земли населенных пунктов	Для индивидуального жилищного строительства	13	02.0.10	1 487	259,61	386 040,07
19410	Российская Федерация, Республика Северная Осетия - Алания, Правобережный район, с. Новый Батако, ул. 1-я линия, 35	Правобережный	15:03:0120120:91	0030020000000 Земли населенных пунктов	Для ведения личного подсобного хозяйства	13	02.0.20	1 575	259,61	408 885,75
19411	Российская Федерация, Республика Северная Осетия - Алания, Правобережный район, с. Новый Батако, ул. 2-я Линия, 37	Правобережный	15:03:0120120:92	0030020000000 Земли населенных пунктов	Для ведения личного подсобного хозяйства	13	02.0.20	2 502	259,61	649 544,22
19412	Республика Северная Осетия-Алания, р-н Правобережный, с. Новый Батако, ул. 1-я Линия, 43 "г"	Правобережный	15:03:0120120:93	0030020000000 Земли населенных пунктов	Для ведения личного подсобного хозяйства	13	02.0.20	1 500	259,61	389 415,00
19413	Российская Федерация, Республика Северная Осетия - Алания, Правобережный район, с. Новый Батако, ул. 1-я Линия, 1	Правобережный	15:03:0120120:94	0030020000000 Земли населенных пунктов	Для ведения личного подсобного хозяйства	13	02.0.20	1 833	259,61	475 865,13
19414	Российская Федерация, Республика Северная Осетия - Алания, Правобережный район, с. Новый Батако, ул. 1-я Линия, 1а	Правобережный	15:03:0120120:97	0030020000000 Земли населенных пунктов	Для индивидуального жилищного строительства	13	02.0.10	600	259,61	155 766,00
19415	Российская Федерация, Республика Северная Осетия - Алания, Правобережный район, с. Новый Батако, ул. 1-я Линия, 1б	Правобережный	15:03:0120120:98	0030020000000 Земли населенных пунктов	Для индивидуального жилищного строительства	13	02.0.10	600	259,61	155 766,00
19416	Российская Федерация, Республика Северная Осетия - Алания, Правобережный район, с. Новый Батако, ул. 1-я Линия, 1в	Правобережный	15:03:0120120:99	0030020000000 Земли населенных пунктов	Для индивидуального жилищного строительства	13	02.0.10	600	259,61	155 766,00
19417	Северная Осетия - Алания респ. р-н Правобережный. с. Н. Батако, ул. Фидарова, 116 "а"	Правобережный	15:03:0120121:2	0030020000000 Земли населенных пунктов	Для ведения личного подсобного хозяйства	13	02.0.20	1 622	259,61	421 087,42
19418	Республика Северная Осетия-Алания, р-н Правобережный, с Н. Батако, ул Фидарова, 104 "в"	Правобережный	15:03:0120121:4	0030020000000 Земли населенных пунктов	Для ведения личного подсобного хозяйства	13	02.0.20	2 499	259,61	648 765,39
19419	Республика Северная Осетия-Алания, р-н Правобережный, с. Н. Батако, ул. Фидарова, 116	Правобережный	15:03:0120121:5	0030020000000 Земли населенных пунктов	Для ведения личного подсобного хозяйства	13	02.0.20	2 754	259,61	714 965,94
19420	Республика Северная Осетия-Алания, р-н Правобережный, с. Н Батако, ул Фидарова, 120	Правобережный	15:03:0120121:6	0030020000000 Земли населенных пунктов	Для ведения личного подсобного хозяйства	13	02.0.20	1 870	259,61	485 470,70
19421	Республика Северная Осетия-Алания, р-н Правобережный, с. Н Батако, ул Фидарова, 108	Правобережный	15:03:0120121:8	0030020000000 Земли населенных пунктов	Для возведения индивидуального жилого дома	13	02.0.10	3 138	259,61	814 656,18
19422	Республика Северная Осетия-Алания, р-н Правобережный, с Новый Батако, ул 1-я Линия, 43д	Правобережный	15:03:0120122:1	0030020000000 Земли населенных пунктов	Для ведения личного подсобного хозяйства	13	02.0.20	1 500	259,61	389 415,00
19423	Респ. Северная Осетия - Алания, р-н Правобережный, с. Н.Батако, ул. Чапирова, дом 25-в	Правобережный	15:03:0120122:2	0030020000000 Земли населенных пунктов	Для эксплуатации жилого дома и ведения личного подсобного хозяйство	13	02.0.20	2 966	259,61	770 003,26
19424	Респ. Северная Осетия - Алания, р-н Правобережный, с. Н.Батако, ул. К. Маркса, 53	Правобережный	15:03:0120201:10	0030020000000 Земли населенных пунктов	Для ведения личного подсобного хозяйства	13	02.0.20	2 170	259,61	563 353,70
19425	Респ. Северная Осетия - Алания, р-н Правобережный, с. Новый Батако, ул. К Маркса, дом 53 "о"	Правобережный	15:03:0120201:11	0030020000000 Земли населенных пунктов	Для ведения личного подсобного хозяйства	13	02.0.20	2 380	259,61	617 871,80
19426	Северная Осетия - Алания респ, р-н Правобережный, с Новый Батако, ул Чапирова, дом 40 "д"	Правобережный	15:03:0120201:12	0030020000000 Земли населенных пунктов	Для ведения личного подсобного хозяйства	13	02.0.20	1 642	259,61	426 279,62
19427	Северная Осетия - Алания респ, р-н Правобережный, с. Н. Батако, ул Чапирова, 40 "г"	Правобережный	15:03:0120201:13	0030020000000 Земли населенных пунктов	Для ведения личного подсобного хозяйства	13	02.0.20	1 625	259,61	421 866,25
19428	Республика Северная Осетия-Алания, р-н Правобережный, с Новый Батако, ул Б Батаева, уч 8	Правобережный	15:03:0120201:23	0030020000000 Земли населенных пунктов	Для ведения личного подсобного хозяйства	13	02.0.20	3 057	259,61	793 627,77
19429	Республика Северная Осетия-Алания, р-н Правобережный, с. Н Батако, ул Ватаева, 8/1	Правобережный	15:03:0120201:26	0030020000000 Земли населенных пунктов	Для ведения личного подсобного хозяйства	13	02.0.20	1 428	259,61	370 723,08
19430	Российская Федерация, Республика Северная Осетия-Алания, Правобережный район, с. Новый Батако, ул. Карла Маркса, 53ж	Правобережный	15:03:0120201:29	0030020000000 Земли населенных пунктов	Для ведения личного подсобного хозяйства	13	02.0.20	1 863	259,61	483 653,43
19431	Респ. Северная Осетия - Алания, р-н Правобережный, с. Новый Батако, ул. Чапирова, д 40н	Правобережный	15:03:0120201:7	0030020000000 Земли населенных пунктов	Под жилой дом	13	02.0.10	3 966	259,61	1 029 613,26
19432	Респ. Северная Осетия - Алания, р-н Правобережный, с. Н.Батако, ул. К. Маркса, 51	Правобережный	15:03:0120201:9	0030020000000 Земли населенных пунктов	Для ведения личного подсобного хозяйства	13	02.0.20	2 160	259,61	560 757,60
19433	Республика Северная Осетия-Алания, р-н Правобережный, с Новый Батако, ул Ленина, 43-п	Правобережный	15:03:0120202:11	0030020000000 Земли населенных пунктов	Под жилой дом	13	02.0.10	1 726	259,61	448 086,86
19434	Российская Федерация, Республика Северная Осетия-Алания, Правобережный район, с. Новый Батако, ул. Ленина, 43 "б"	Правобережный	15:03:0120202:12	0030020000000 Земли населенных пунктов	Для ведения личного подсобного хозяйства	13	02.0.20	1 939	259,61	503 383,79
19435	Российская Федерация, Республика Северная Осетия-Алания, Правобережный муниципальный район, с. Новый Батако, ул. Ленина, 43 "г"	Правобережный	15:03:0120202:13	0030020000000 Земли населенных пунктов	Магазины	4	04.0.40	1 302	674,98	878 823,96
19436	Респ. Северная Осетия - Алания, р-н Правобережный, с. Н. Батако, ул. К.Маркса, дом 50	Правобережный	15:03:0120202:14	0030020000000 Земли населенных пунктов	Для ведения личного подсобного хозяйства	13	02.0.20	2 573	259,61	667 976,53
19437	Респ. Северная Осетия - Алания, Правобережный р-н, с. Н.Батако, ул. Ленина,39 "г"	Правобережный	15:03:0120202:145	0030020000000 Земли населенных пунктов	магазины (аптека)	4	04.0.40	60	674,98	40 498,80
19438	Республика Северная Осетия - Алания, о-н. Правобережный, с.Н.Батако, Ленина, 39 д.	Правобережный	15:03:0120202:146	0030020000000 Земли населенных пунктов	Магазины	4	04.0.40	165	674,98	111 371,70
19439	Российская Федерация, Республика Северная Осетия-Алания, Правобережный район, с. Новый Батако, ул. Ленина, д 39 в	Правобережный	15:03:0120202:152	0030020000000 Земли населенных пунктов	Под строительство магазина. Объект торговли	4	04.0.40	194	674,98	130 946,12
19440	Респ. Северная Осетия - Алания, р-н Правобережный, с. Н.Батако, ул. К. Маркса, 48	Правобережный	15:03:0120202:2	0030020000000 Земли населенных пунктов	Для ведения личного подсобного хозяйства	13	02.0.20	2 513	259,61	652 399,93
19441	Российская Федерация, Республика Северная Осетия-Алания, Правобережный район, с. Новый Батако, ул. Ленина, 43 "в"	Правобережный	15:03:0120202:28	0030020000000 Земли населенных пунктов	Для ведения личного подсобного хозяйства	13	02.0.20	1 400	259,61	363 454,00
19442	Республика Северная Осетия-Алания, р-н Правобережный, с. Н Батако, ул. К.Маркса, 52 а	Правобережный	15:03:0120202:29	0030020000000 Земли населенных пунктов	Для ведения личного подсобного хозяйства	13	02.0.20	2 360	259,61	612 679,60

№ пп	Местоположение ЗУ	Район	Кадастровый номер ЗУ	Категория земель	Разрешенное использование по документу	Код вида разрешенного использования (в соответствии с классификатором видов разрешенного использования земельных участков)	Вид использования объектов недвижимости	Площадь	УПКС	КС
19443	Респ. Северная Осетия - Алания, р-н Правобережный, с. Н.Батако, ул. К. Маркса, 52	Правобережный	15:03:0120202:3	003002000000 Земли населенных пунктов	Для ведения личного подсобного хозяйства	13	02:0020	2 613	259,61	678 360,93
19444	Республика Северная Осетия-Алания, р-н Правобережный, с Новый Батако, ул Ленина, д 37	Правобережный	15:03:0120202:6	003002000000 Земли населенных пунктов	Под жилой дом	13	02:0010	2 497	259,61	648 246,17
19445	Респ. Северная Осетия - Алания, р-н Правобережный, с. Новый Батако, ул. Ленина, дом 41	Правобережный	15:03:0120202:8	003002000000 Земли населенных пунктов	Для ведения личного подсобного хозяйства	13	02:0020	3 480	259,61	903 442,80
19446	Российская Федерация, Республика Северная Осетия-Алания, Правобережный муниципальный район, с. Новый Батако, ул. Ленина, 45/1	Правобережный	15:03:0120202:9	003002000000 Земли населенных пунктов	Для ведения личного подсобного хозяйства	13	02:0020	3 762	259,61	976 652,82
19447	Республика Северная Осетия-Алания, р-н Правобережный, с Новый Батако, ул Чапирова, д 44	Правобережный	15:03:0120203:1	003002000000 Земли населенных пунктов	Для эксплуатации жилого	13	02:0010	2 515	259,61	652 919,15
19448	Респ. Северная Осетия - Алания, р-н Правобережный, с. Новый Батако, ул. Чапирова, дом 40 в	Правобережный	15:03:0120203:3	003002000000 Земли населенных пунктов	Для ведения личного подсобного хозяйства	13	02:0020	3 008	259,61	780 906,88
19449	Респ. Северная Осетия - Алания, р-н Правобережный, с. Н.Батако, ул. Чапирова, 40 е	Правобережный	15:03:0120203:5	003002000000 Земли населенных пунктов	Для ведения личного подсобного хозяйства	13	02:0020	2 578	259,61	669 274,58
19450	Республика Северная Осетия-Алания, р-н Правобережный, с. Н Батако, ул. Чапирова, 40ж	Правобережный	15:03:0120203:6	003002000000 Земли населенных пунктов	Для ведения личного подсобного хозяйства	13	02:0020	2 736	259,61	710 292,96
19451	Респ. Северная Осетия - Алания, р-н Правобережный, с. Н.Батако, ул. Чапирова, 40 з	Правобережный	15:03:0120203:7	003002000000 Земли населенных пунктов	Для ведения личного подсобного хозяйства	13	02:0020	2 713	259,61	704 321,93
19452	Республика Северная Осетия-Алания, р-н Правобережный, с. Новый Батако, ул. Б.Ватаева, 10	Правобережный	15:03:0120203:9	003002000000 Земли населенных пунктов	Для эксплуатации жилого дома и ведения личного подсобного хозяйства	13	02:0020	1 602	259,61	415 895,22
19453	Республика Северная Осетия-Алания, р-н Правобережный, с. Н.Батако, ул. Ленина, 33	Правобережный	15:03:0120204:15	003002000000 Земли населенных пунктов	Для ведения личного подсобного хозяйства	13	02:0020	3 729	259,61	968 085,69
19454	Республика Северная Осетия-Алания, р-н Правобережный, с Новый Батако, ул Вотоева, д 4	Правобережный	15:03:0120204:4	003002000000 Земли населенных пунктов	Для эксплуатации дома	13	02:0010	1 723	259,61	447 308,03
19455	Республика Северная Осетия-Алания, р-н Правобережный, с Новый Батако, ул Вотоева, д 6	Правобережный	15:03:0120204:5	003002000000 Земли населенных пунктов	Для эксплуатации жилого дома и ведения личного подсобного хозяйства	13	02:0020	3 396	259,61	881 835,56
19456	Респ. Северная Осетия - Алания, р-н Правобережный, с. Н.Батако, ул. Ленина, 39	Правобережный	15:03:0120204:7	003002000000 Земли населенных пунктов	Для эксплуатации дома	13	02:0010	2 109	259,61	547 517,49
19457	Респ. Северная Осетия - Алания, р-н Правобережный, с. Новый Батако, ул. Ленина, дом 40-а	Правобережный	15:03:0120205:1	003002000000 Земли населенных пунктов	Под строительство жилого дома	13	02:0010	1 871	259,61	485 730,31
19458	Республика Северная Осетия - Алания, Правобережный район, с Н Батако, ул.Ленина, 40 г"і	Правобережный	15:03:0120205:133	003002000000 Земли населенных пунктов	"спорт"	3	05:0012	12 000	71,39	856 680,00
19459	Республика Северная Осетия-Алания, Правобережный р-н, с. Новый Батако	Правобережный	15:03:0120205:134	003002000000 Земли населенных пунктов	Для ведения личного подсобного хозяйства	13	02:0020	1 758	259,61	456 394,38
19460	Российская Федерация, Республика Северная Осетия-Алания, Правобережный муниципальный район, с. Новый Батако, ул. Фидарова, 39 "з"	Правобережный	15:03:0120205:137	003002000000 Земли населенных пунктов	Для эксплуатации дома	13	02:0010	1 572	259,61	408 106,92
19461	Российская Федерация, Республика Северная Осетия-Алания, Правобережный муниципальный район, с. Новый Батако, ул. Фидарова, 39	Правобережный	15:03:0120205:138	003002000000 Земли населенных пунктов	Для эксплуатации дома	13	02:0010	1 572	259,61	408 106,92
19462	Республика Северная Осетия-Алания, р-н Правобережный, с. Новый Батако, ул. Фидарова, 45/1	Правобережный	15:03:0120205:14	003002000000 Земли населенных пунктов	Для ведения личного подсобного хозяйства	13	02:0020	2 081	259,61	540 248,41
19463	Российская Федерация, Республика Северная Осетия-Алания, Правобережный район, с Новый Батако, ул Б.Ватаева, 2 "а"	Правобережный	15:03:0120205:140	003002000000 Земли населенных пунктов	Для ведения личного подсобного хозяйства	13	02:0020	2 535	259,61	658 111,35
19464	Республика Северная Осетия-Алания, р-н Правобережный, с. Н. Батако, ул. Ленина, 36	Правобережный	15:03:0120205:2	003002000000 Земли населенных пунктов	Для эксплуатации дома	13	02:0010	1 959	259,61	508 575,99
19465	Республика Северная Осетия-Алания, р-н Правобережный, с. Новый Батако, ул. Фидарова, 45/2	Правобережный	15:03:0120205:20	003002000000 Земли населенных пунктов	культурное развитие	3	03:0060	8 810	246,63	2 172 810,30
19466	Республика Северная Осетия-Алания, р-н Правобережный, с. Н. Батако, ул. Ленина, 36 "в"	Правобережный	15:03:0120205:3	003002000000 Земли населенных пунктов	Для эксплуатации дома	13	02:0010	1 621	259,61	420 827,81
19467	Северная Осетия - Алания респ. р-н Правобережный, с Новый Батако, ул Фидарова	Правобережный	15:03:0120205:6	003002000000 Земли населенных пунктов	Для размещения железобетонной опоры и контейнера-аппаратной	6	06:0080	48	434,84	20 872,32
19468	Северная Осетия - Алания респ. р-н Правобережный, с Новый Батако, ул Ленина, 40-б	Правобережный	15:03:0120205:7	003002000000 Земли населенных пунктов	Для ведения личного подсобного хозяйства	13	02:0020	2 220	259,61	576 334,20
19469	Северная Осетия - Алания респ. р-н Правобережный, с Новый Батако, ул Ленина, 40	Правобережный	15:03:0120205:9	003002000000 Земли населенных пунктов	Для ведения личного подсобного хозяйства	13	02:0020	1 563	259,61	405 770,43
19470	Северная Осетия - Алания респ. р-н Правобережный, с Новый Батако, ул Фидарова, дом 48 "в"	Правобережный	15:03:0120206:10	003002000000 Земли населенных пунктов	Под почту	3	03:0022	55	181,72	9 994,60
19471	Респ. Северная Осетия - Алания, р-н Правобережный, с. Новый Батако, ул. Фидарова, дом 44	Правобережный	15:03:0120206:11	003002000000 Земли населенных пунктов	Для эксплуатации жилого дома и ведения личного подсобного хозяйства	13	02:0020	2 507	259,61	650 842,27
19472	Респ. Северная Осетия - Алания, Правобережный р-н, с Н. Батако, ул. Фидарова, 45/3	Правобережный	15:03:0120206:144	003002000000 Земли населенных пунктов	"отдых (рекреация)"	5	05:0000	1 698	278,52	472 926,96
19473	Республика Северная Осетия-Алания, Правобережный р-н, с. Новый Батако	Правобережный	15:03:0120206:150	003002000000 Земли населенных пунктов	Дошкольное, начальное и среднее общее образование	3	03:0050	13 118	331	4 342 058,00
19474	Республика Северная Осетия-Алания, Правобережный р-н, с. Новый Батако	Историко-культурная деятельность	15:03:0120206:151	003002000000 Земли населенных пунктов	Историко-культурная деятельность	3	09:0030	32	8,12	259,84
19475	Республика Северная Осетия - Алания, Правобережный район, с Новый Батако	Коммунальное обслуживание	15:03:0120206:152	003002000000 Земли населенных пунктов	Коммунальное обслуживание	6	03:0012	20	266,10	5 322,00
19476	Республика Северная Осетия-Алания, Правобережный муниципальный район, с. Новый Батако	Дошкольное, начальное и среднее общее обоазование(детский сад)	15:03:0120206:153	003002000000 Земли населенных пунктов	Дошкольное, начальное и среднее общее обоазование(детский сад)	3	03:0050	5 994	331	1 984 014,00
19477	Российская Федерация, Республика Северная Осетия-Алания, Правобережный муниципальный район, с. Новый Батако	Правобережный	15:03:0120206:154	003002000000 Земли населенных пунктов	Спорт	3	05:0010	8 048	71,39	574 546,72
19478	Северная Осетия - Алания респ. р-н Правобережный, с. Н.Батако, ул. Ватаева, 1 "г"	Правобережный	15:03:0120206:25	003002000000 Земли населенных пунктов	Для содержания и эксплуатации амбулатории	3	03:0040	818	415,37	339 772,66
19479	Республика Северная Осетия-Алания, р-н Правобережный, с Новый Батако, ул Чапирова, д 26	Правобережный	15:03:0120207:1	003002000000 Земли населенных пунктов	Для эксплуатации дома	13	02:0010	4 284	259,61	1 112 169,24
19480	Российская Федерация, Республика Северная Осетия-Алания, Правобережный район, с. Новый Батако, ул. Б.Ватаева, д. 13	Правобережный	15:03:0120207:11	003002000000 Земли населенных пунктов	Для эксплуатации дома	13	02:0010	3 881	259,61	1 007 546,41
19481	Российская Федерация, Республика Северная Осетия-Алания, Правобережный район, с. Новый Батако, ул. Б.Ватаева, д 11	Правобережный	15:03:0120207:12	003002000000 Земли населенных пунктов	Для эксплуатации жилого дома и ведения личного подсобного хозяйства	13	02:0020	3 460	259,61	898 250,60
19482	Республика Северная Осетия-Алания, р-н Правобережный, с Новый Батако, ул Вотоева, д 9	Правобережный	15:03:0120207:13	003002000000 Земли населенных пунктов	Для ведения личного подсобного хозяйства	13	02:0020	3 369	259,61	874 626,09
19483	Респ. Северная Осетия - Алания, р-н Правобережный, с. Н.Батако, ул. К. Маркса, дом 31	Правобережный	15:03:0120207:14	003002000000 Земли населенных пунктов	Для эксплуатации дома	13	02:0010	4 000	259,61	1 038 440,00
19484	Республика Северная Осетия-Алания, р-н Правобережный, с Н.Батако, ул. К.Маркса, 33	Правобережный	15:03:0120207:16	003002000000 Земли населенных пунктов	Для ведения личного подсобного хозяйства	13	02:0020	1 784	259,61	463 144,24
19485	Респ. Северная Осетия - Алания, р-н Правобережный, с. Н.Батако, ул. К. Маркса, дом 37	Правобережный	15:03:0120207:18	003002000000 Земли населенных пунктов	Для эксплуатации дома	13	02:0010	2 000	259,61	519 220,00
19486	Респ. Северная Осетия - Алания, р-н Правобережный, с. Н.Батако, ул. К. Маркса, дом 39	Правобережный	15:03:0120207:19	003002000000 Земли населенных пунктов	Для эксплуатации дома	13	02:0010	1 979	259,61	513 768,19
19487	Респ. Северная Осетия - Алания, р-н Правобережный, с. Н.Батако, ул. Чапирова, 28	Правобережный	15:03:0120207:2	003002000000 Земли населенных пунктов	Для эксплуатации дома	13	02:0010	2 900	259,61	752 869,00
19488	Респ. Северная Осетия - Алания, р-н Правобережный, с. Н.Батако, ул. К. Маркса, дом 41	Правобережный	15:03:0120207:20	003002000000 Земли населенных пунктов	Для эксплуатации дома	13	02:0010	4 426	259,61	1 149 003,86
19489	Респ. Северная Осетия - Алания, р-н Правобережный, с. Н.Батако, ул. К. Маркса, дом 43	Правобережный	15:03:0120207:21	003002000000 Земли населенных пунктов	Для эксплуатации дома	13	02:0010	2 108	259,61	547 257,88
19490	Респ. Северная Осетия - Алания, р-н Правобережный, с. Н.Батако, ул. К. Маркса, 43-а	Правобережный	15:03:0120207:22	003002000000 Земли населенных пунктов	Для эксплуатации жилого дома и ведения личного подсобного хозяйства	13	02:0010	1 740	259,61	451 721,40
19491	Респ. Северная Осетия - Алания, р-н Правобережный, с. Н.Батако, ул. К. Маркса, 45	Правобережный	15:03:0120207:23	003002000000 Земли населенных пунктов	Для ведения личного подсобного хозяйства	13	02:0020	3 602	259,61	935 115,22
19492	Респ. Северная Осетия - Алания, р-н Правобережный, с. Н.Батако, ул. К. Маркса, 47	Правобережный	15:03:0120207:24	003002000000 Земли населенных пунктов	Для ведения личного подсобного хозяйства	13	02:0020	3 789	259,61	983 662,29

№ пп	Местоположение ЗУ	Район	Кадастровый номер ЗУ	Категория земель	Разрешенное использование по документу	Код вида разрешенного использования (в соответствии с классификатором видов разрешенного использования земельных участков)	Вид использования объектов недвижимости	Площадь	УПКС	КС
19493	Респ. Северная Осетия - Алания, р-н Правобережный, с. Н.Батако, ул. К. Маркса, дом 49	Правобережный	15:03:0120207:25	003002000000 Земли населенных пунктов	Для эксплуатации дома	13	02:010	3 384	259,61	878 520,24
19494	Северная Осетия - Алания респ, р-н Правобережный, с Новый Батако, ул Чапаева, д 36	Правобережный	15:03:0120207:3	003002000000 Земли населенных пунктов	Для ведения личного подсобного хозяйства	13	02:020	3 871	259,61	1 004 950,31
19495	Респ. Северная Осетия - Алания, р-н Правобережный, с. Н.Батако, ул. Чапарова, дом 32	Правобережный	15:03:0120207:4	003002000000 Земли населенных пунктов	Для ведения личного подсобного хозяйства	13	02:020	3 802	259,61	987 037,22
19496	Респ. Северная Осетия - Алания, р-н Правобережный, с. Н.Батако, ул. Чапарова, дом 34	Правобережный	15:03:0120207:5	003002000000 Земли населенных пунктов	Для эксплуатации дома	13	02:010	4 100	259,61	1 064 401,00
19497	Респ. Северная Осетия - Алания, р-н Правобережный, с. Н.Батако, ул. Чапарова, 36	Правобережный	15:03:0120207:6	003002000000 Земли населенных пунктов	Для ведения личного подсобного хозяйства	13	02:020	3 979	259,61	1 032 988,19
19498	Республика Северная Осетия-Алания, р-н Правобережный, с. Новый Батако, ул. Чапарова, 38	Правобережный	15:03:0120207:7	003002000000 Земли населенных пунктов	Для ведения личного подсобного хозяйства	13	02:020	3 792	259,61	984 441,12
19499	Респ. Северная Осетия - Алания, р-н Правобережный, с. Н.Батако, ул. Чапарова, дом 40	Правобережный	15:03:0120207:8	003002000000 Земли населенных пунктов	Для эксплуатации дома	13	02:010	3 751	259,61	973 797,11
19500	Республика Северная Осетия - Алания, р-н Правобережный, с. Новый Батако, ул. Чапарова, 42	Правобережный	15:03:0120207:9	003002000000 Земли населенных пунктов	Для ведения личного подсобного хозяйства	13	02:020	4 077	259,61	1 058 429,97
19501	Республика Северная Осетия-Алания, р-н Правобережный, с. Н. Батако, ул. Ленина, 35	Правобережный	15:03:0120208:1	003002000000 Земли населенных пунктов	Для ведения личного подсобного хозяйства	13	02:020	1 978	259,61	513 508,58
19502	Российская Федерация, Республика Северная Осетия-Алания, Правобережный район, с. Новый Батако, ул. К.Маркса, 30	Правобережный	15:03:0120208:11	003002000000 Земли населенных пунктов	Для ведения личного подсобного хозяйства	13	02:020	2 263	259,61	587 497,43
19503	Республика Северная Осетия-Алания, р-н Правобережный, с. Н.Батако, ул. К.Маркса, 53 б	Правобережный	15:03:0120208:13	003002000000 Земли населенных пунктов	Для ведения личного подсобного хозяйства	13	02:020	3 817	259,61	990 931,37
19504	Российская Федерация, Республика Северная Осетия-Алания, Правобережный район, с. Новый Батако, ул. К Маркса, 38	Правобережный	15:03:0120208:14	003002000000 Земли населенных пунктов	Для эксплуатации дома	13	02:010	4 242	259,61	1 101 265,62
19505	Российская Федерация, Республика Северная Осетия-Алания, Правобережный район, с. Новый Батако, ул. К Маркса, 40	Правобережный	15:03:0120208:15	003002000000 Земли населенных пунктов	Для эксплуатации дома	13	02:010	4 233	259,61	1 098 929,13
19506	Российская Федерация, Республика Северная Осетия-Алания, Правобережный район, с. Новый Батако, ул. К. Маркса, 42	Правобережный	15:03:0120208:16	003002000000 Земли населенных пунктов	Для эксплуатации дома	13	02:010	3 889	259,61	1 009 623,29
19507	Российская Федерация, Республика Северная Осетия-Алания, Правобережный район, с. Новый Батако, ул. Ленина	Правобережный	15:03:0120208:167	003002000000 Земли населенных пунктов	Для ведения личного подсобного хозяйства	13	02:020	880	259,61	228 456,80
19508	Российская Федерация, Республика Северная Осетия-Алания, Правобережный район, с. Новый Батако, ул Ленина	Правобережный	15:03:0120208:168	003002000000 Земли населенных пунктов	Для ведения личного подсобного хозяйства	13	02:020	1 111	259,61	288 426,71
19509	Российская Федерация, Республика Северная Осетия-Алания, Правобережный район, с. Новый Батако, ул. К Маркса, 44	Правобережный	15:03:0120208:17	003002000000 Земли населенных пунктов	Для эксплуатации жилого дома и ведения личного подсобного хозяйства	13	02:010	3 506	259,61	910 192,66
19510	Республика Северная Осетия - Алания, р-н Правобережный, с. Н.Батако, ул. К. Маркса, 46	Правобережный	15:03:0120208:18	003002000000 Земли населенных пунктов	Для эксплуатации дома	13	02:010	3 747	259,61	972 758,67
19511	Российская Федерация, Республика Северная Осетия-Алания, Правобережный район, с. Новый Батако, ул. Ватаева, 3	Правобережный	15:03:0120208:19	003002000000 Земли населенных пунктов	Для эксплуатации дома	13	02:010	3 679	259,61	955 105,19
19512	Российская Федерация, Республика Северная Осетия - Алания, Правобережный район, с. Н Батако, ул. Ленина, 21	Правобережный	15:03:0120208:2	003002000000 Земли населенных пунктов	Для ведения личного подсобного хозяйства	13	02:020	3 882	259,61	1 007 806,02
19513	Республика Северная Осетия-Алания, р-н Правобережный, с. Новый Батако, ул. Ватаева, 5	Правобережный	15:03:0120208:20	003002000000 Земли населенных пунктов	Для ведения личного подсобного хозяйства	13	02:020	3 231	259,61	838 799,91
19514	Республика Северная Осетия-Алания, р-н Правобережный, с. Н. Батако, ул. Ватаева, 7	Правобережный	15:03:0120208:21	003002000000 Земли населенных пунктов	Для ведения личного подсобного хозяйства	13	02:020	3 361	259,61	872 549,21
19515	Российская Федерация, Республика Северная Осетия-Алания, Правобережный район, с. Новый Батако, ул. К. Маркса, 36	Правобережный	15:03:0120208:22	003002000000 Земли населенных пунктов	Для эксплуатации дома	13	02:010	3 996	259,61	1 037 401,56
19516	Российская Федерация, Республика Северная Осетия-Алания, Правобережный район, с. Новый Батако, ул Ленина, 23	Правобережный	15:03:0120208:3	003002000000 Земли населенных пунктов	Для эксплуатации дома	13	02:010	3 836	259,61	995 863,96
19517	Российская Федерация, Республика Северная Осетия - Алания, Правобережный район, с. Н Батако, ул. К.Маркса, 30 "а"	Правобережный	15:03:0120208:49	003002000000 Земли населенных пунктов	Для ведения личного подсобного хозяйства	13	02:020	1 143	259,61	296 734,23
19518	Российская Федерация, Республика Северная Осетия - Алания, Правобережный район, с. Н.Батако, ул. Ленина, 27	Правобережный	15:03:0120208:5	003002000000 Земли населенных пунктов	Для эксплуатации дома	13	02:010	1 752	259,61	454 836,72
19519	Российская Федерация, Республика Северная Осетия - Алания, Правобережный район, с. Н.Батако, ул. К.Маркса, 30 "в"	Правобережный	15:03:0120208:50	003002000000 Земли населенных пунктов	Для ведения личного подсобного хозяйства	13	02:020	1 008	259,61	261 686,88
19520	Российская Федерация, Республика Северная Осетия-Алания, Правобережный район, с. Новый Батако, ул Ленина, 29-а	Правобережный	15:03:0120208:6	003002000000 Земли населенных пунктов	Для эксплуатации дома	13	02:010	1 916	259,61	497 412,76
19521	Российская Федерация, Республика Северная Осетия-Алания, Правобережный район, с. Новый Батако, ул Ленина, 29б	Правобережный	15:03:0120208:7	003002000000 Земли населенных пунктов	Для эксплуатации дома	13	02:010	1 893	259,61	491 441,73
19522	Респ. Северная Осетия - Алания, р-н Правобережный, с. Н.Батако, ул. Ленина, 31	Правобережный	15:03:0120208:8	003002000000 Земли населенных пунктов	Для эксплуатации дома	13	02:010	3 871	259,61	1 004 950,31
19523	Российская Федерация, Республика Северная Осетия-Алания, Правобережный район, с. Новый Батако, ул. Фидарова, 31	Правобережный	15:03:0120209:1	003002000000 Земли населенных пунктов	Для ведения личного подсобного хозяйства	13	02:020	4 479	259,61	1 162 793,19
19524	Российская Федерация, Республика Северная Осетия-Алания, Правобережный район, с. Новый Батако, ул Ленина, 24	Правобережный	15:03:0120209:10	003002000000 Земли населенных пунктов	Для ведения личного подсобного хозяйства	13	02:020	2 240	259,61	581 526,40
19525	Российская Федерация, Республика Северная Осетия-Алания, Правобережный район, с. Новый Батако, ул Ленина, 26	Правобережный	15:03:0120209:11	003002000000 Земли населенных пунктов	Для ведения личного подсобного хозяйства	13	02:020	2 305	259,61	598 401,05
19526	Российская Федерация, Республика Северная Осетия-Алания, Правобережный район, с. Новый Батако, ул. Ленина, 28	Правобережный	15:03:0120209:12	003002000000 Земли населенных пунктов	Для ведения личного подсобного хозяйства	13	02:020	2 245	259,61	582 824,45
19527	Республика Северная Осетия-Алания, р-н Правобережный, с Новый Батако, ул Ленина, 32	Правобережный	15:03:0120209:14	003002000000 Земли населенных пунктов	Для эксплуатации жилого дома	13	02:010	3 263	259,61	847 107,43
19528	Респ. Северная Осетия - Алания, р-н Правобережный, с. Н.Батако, ул. Ленина, 34	Правобережный	15:03:0120209:15	003002000000 Земли населенных пунктов	Для ведения личного подсобного хозяйства	13	02:020	3 322	259,61	862 424,42
19529	Респ. Северная Осетия - Алания, р-н Правобережный, с. Н.Батако, ул. Ленина, 38	Правобережный	15:03:0120209:17	003002000000 Земли населенных пунктов	Для эксплуатации дома	13	02:010	3 107	259,61	806 608,27
19530	Российская Федерация, Республика Северная Осетия-Алания, Правобережный район, с. Новый Батако, ул. Фидарова, 33	Правобережный	15:03:0120209:2	003002000000 Земли населенных пунктов	Для ведения личного подсобного хозяйства	13	02:020	3 396	259,61	881 635,56
19531	Российская Федерация, Республика Северная Осетия-Алания, Правобережный район, с. Новый Батако, ул. Фидарова, 35	Правобережный	15:03:0120209:3	003002000000 Земли населенных пунктов	Для эксплуатации дома	13	02:010	2 235	259,61	580 228,35
19532	Российская Федерация, Республика Северная Осетия-Алания, Правобережный район, с. Новый Батако, ул Фидарова, 37	Правобережный	15:03:0120209:4	003002000000 Земли населенных пунктов	Для ведения личного подсобного хозяйства	13	02:020	1 949	259,61	505 979,89
19533	Респ. Северная Осетия - Алания, р-н Правобережный, с. Н.Батако, ул. Фидарова, 41	Правобережный	15:03:0120209:7	003002000000 Земли населенных пунктов	Для ведения личного подсобного хозяйства	13	02:020	2 657	259,61	689 783,77
19534	Респ. Северная Осетия - Алания, р-н Правобережный, с. Н.Батако, ул. Фидарова, 43	Правобережный	15:03:0120209:8	003002000000 Земли населенных пунктов	Для эксплуатации дома	13	02:010	2 768	259,61	718 600,48
19535	Российская Федерация, Республика Северная Осетия-Алания, Правобережный район, с. Новый Батако, ул. Ленина, 22	Правобережный	15:03:0120209:9	003002000000 Земли населенных пунктов	Для эксплуатации дома	13	02:010	2 037	259,61	528 825,57
19536	Респ. Северная Осетия - Алания, р-н Правобережный, с. Н.Батако, ул. Фидарова, дом 46	Правобережный	15:03:0120210:1	003002000000 Земли населенных пунктов	Для эксплуатации дома	13	02:010	1 433	259,61	372 021,13

№ п/п	Местоположение ЗУ	Район	Кадастровый номер ЗУ	Категория земель	Разрешенное использование по документу	Код вида разрешенного использования (в соответствии с классификатором видов разрешенного использования земельных участков)	Вид использования объектов недвижимости	Площадь	УПКС	КС
19537	Северная Осетия - Алания респ. р-н Правобережный. с Новый Батако. ул Бзарова, 31	Правобережный	15:03:0120210:10	0030020000000 Земли населенных пунктов	Для ведения личного подсобного хозяйства	13	02:0020	3 783	259,61	982 104,63
19538	Республика Северная Осетия-Алания, р-н Правобережный, с. Н.Батако, ул. Бзарова, 35	Правобережный	15:03:0120210:14	0030020000000 Земли населенных пунктов	блокированная жилая застройка	13	02:0010	424	259,61	110 074,64
19539	Респ. Северная Осетия - Алания, р-н Правобережный, с. Н.Батако, ул. Фидарова, 34	Правобережный	15:03:0120210:2	0030020000000 Земли населенных пунктов	Для ведения личного подсобного хозяйства	13	02:0020	2 000	259,61	519 220,60
19540	Республика Северная Осетия-Алания, р-н Правобережный, с. Н Батако, ул Фидарова, 50 а	Правобережный	15:03:0120210:3	0030020000000 Земли населенных пунктов	Для ведения личного подсобного хозяйства	13	02:0020	2 897	259,61	752 090,17
19541	Республика Северная Осетия-Алания, р-н Правобережный, с Новый Батако, ул Бзарова, 35а	Правобережный	15:03:0120210:38	0030020000000 Земли населенных пунктов	Для ведения личного подсобного хозяйства	13	02:0020	1 368	259,61	355 146,48
19542	Республика Северная Осетия-Алания, р-н Правобережный, с Новый Батако, ул Бзарова, 35а	Правобережный	15:03:0120210:39	0030020000000 Земли населенных пунктов	Для ведения личного подсобного хозяйства	13	02:0020	1 993	259,61	517 402,73
19543	Респ. Северная Осетия - Алания, р-н Правобережный, с. Н.Батако, ул. Фидарова, 36	Правобережный	15:03:0120210:4	0030020000000 Земли населенных пунктов	Для ведения личного подсобного хозяйства	13	02:0020	1 890	259,61	490 662,90
19544	Респ. Северная Осетия - Алания, р-н Правобережный, с. Н.Батако, ул. Фидарова, дом 38	Правобережный	15:03:0120210:5	0030020000000 Земли населенных пунктов	Для эксплуатации дома	13	02:0010	2 694	259,61	699 389,34
19545	Респ. Северная Осетия - Алания, р-н Правобережный, с. Н.Батако, ул. Фидарова, дом 40	Правобережный	15:03:0120210:6	0030020000000 Земли населенных пунктов	Для ведения личного подсобного хозяйства	13	02:0020	1 806	259,61	468 855,66
19546	Респ. Северная Осетия - Алания, р-н Правобережный, с. Н.Батако, ул. Фидарова, дом 42	Правобережный	15:03:0120210:7	0030020000000 Земли населенных пунктов	Для ведения личного подсобного хозяйства	13	02:0020	2 366	259,61	614 237,26
19547	Республика Северная Осетия-Алания, р-н Правобережный, с Новый Батако, ул Ватаева, д 1	Правобережный	15:03:0120210:9	0030020000000 Земли населенных пунктов	Для эксплуатации дома	13	02:0010	2 060	259,61	534 796,60
19548	Респ. Северная Осетия - Алания, р-н Правобережный, с. Новый Батако, ул. Бзарова, дом 34	Правобережный	15:03:0120211:1	0030020000000 Земли населенных пунктов	Для ведения личного подсобного хозяйства	13	02:0020	2 798	259,61	726 388,78
19549	Респ. Северная Осетия - Алания, р-н Правобережный, с. Новый Батако, ул. Бзарова, дом 48	Правобережный	15:03:0120211:10	0030020000000 Земли населенных пунктов	Для эксплуатации дома	13	02:0010	1 865	259,61	484 172,65
19550	Республика Северная Осетия-Алания, р-н Правобережный, с. Н.Батако, ул. Буденного, 41	Правобережный	15:03:0120211:11	0030020000000 Земли населенных пунктов	Для эксплуатации дома	13	02:0010	2 137	259,61	554 786,57
19551	Республика Северная Осетия-Алания, р-н Правобережный, с. Новый Батако, ул. Буденного, 43	Правобережный	15:03:0120211:12	0030020000000 Земли населенных пунктов	Для ведения личного подсобного хозяйства	13	02:0020	1 831	259,61	475 345,91
19552	Респ. Северная Осетия - Алания, р-н Правобережный, с. Н.Батако, ул. Буденного, 49 а	Правобережный	15:03:0120211:13	0030020000000 Земли населенных пунктов	Для ведения личного подсобного хозяйства	13	02:0020	1 924	259,61	499 489,64
19553	Респ. Северная Осетия - Алания, р-н Правобережный, с. Н.Батако, ул. Буденного, дом 47	Правобережный	15:03:0120211:14	0030020000000 Земли населенных пунктов	Для эксплуатации дома	13	02:0010	1 407	259,61	365 271,27
19554	Респ. Северная Осетия - Алания, р-н Правобережный, с. Н.Батако, ул. Буденного, 49	Правобережный	15:03:0120211:16	0030020000000 Земли населенных пунктов	Для ведения личного подсобного хозяйства	13	02:0020	2 664	259,61	691 601,04
19555	РСО - Алания, Правобережный район, с. Новый Батако, ул. Буденного 47 "а"	Правобережный	15:03:0120211:162	0030020000000 Земли населенных пунктов	Для ведения личного подсобного хозяйства	13	02:0020	1 434	259,61	372 280,74
19556	Северная Осетия - Алания респ. р-н Правобережный. с. Новый Батако. ул. Буденного, 51 "в"	Правобережный	15:03:0120211:17	0030020000000 Земли населенных пунктов	Для ведения личного подсобного хозяйства	13	02:0020	1 784	259,61	463 144,24
19557	Российская Федерация. Республика Северная Осетия-Алания. Правобережный район, с Новый Батако. ул Буденного	Правобережный	15:03:0120211:170	0030020000000 Земли населенных пунктов	Для ведения личного подсобного хозяйства	13	02:0020	1 520	259,61	394 607,20
19558	Российская Федерация, Республика Северная Осетия-Алания, Правобережный район. с. Новый Батако	Правобережный	15:03:0120211:171	0030020000000 Земли населенных пунктов	Для ведения личного подсобного хозяйства	13	02:0020	3 759	259,61	975 873,99
19559	Российская Федерация, Республика Северная Осетия-Алания, Правобережный район. с. Новый Батако, ул. Бзарова	Правобережный	15:03:0120211:173	0030020000000 Земли населенных пунктов	Для ведения личного подсобного хозяйства	13	02:0020	629	259,61	163 294,69
19560	Российская Федерация. Республика Северная Осетия-Алания. Правобережный район, с Новый Батако. ул Бзарова	Правобережный	15:03:0120211:174	0030020000000 Земли населенных пунктов	Для ведения личного подсобного хозяйства	13	02:0020	1 266	259,61	328 666,26
19561	Российская Федерация. Республика Северная Осетия-Алания. Правобережный район, с Новый Батако. ул Буденного. 45	Правобережный	15:03:0120211:175	0030020000000 Земли населенных пунктов	Для ведения личного подсобного хозяйства	13	02:0020	1 500	259,61	389 415,00
19562	Респ. Северная Осетия - Алания, р-н Правобережный, с. Н.Батако, ул. Буденного, дом 53	Правобережный	15:03:0120211:18	0030020000000 Земли населенных пунктов	Для эксплуатации жилого дома и ведения личного подсобного хозяйства	13	02:0020	1 627	259,61	422 385,47
19563	Российская Федерация, Республика Северная Осетия-Алания, Правобережный район. с. Н.Батако, ул. К.Хадова, 14	Правобережный	15:03:0120211:19	0030020000000 Земли населенных пунктов	Для эксплуатации дома	13	02:0010	1 869	259,61	485 211,09
19564	Респ. Северная Осетия - Алания, р-н Правобережный, с. Н. Батако, ул. Бзарова, 36	Правобережный	15:03:0120211:2	0030020000000 Земли населенных пунктов	Для ведения личного подсобного хозяйства	13	02:0020	2 558	259,61	664 082,38
19565	Российская Федерация. Республика Северная Осетия-Алания. Правобережный район, с Новый Батако. пер Константина Хадова, 16	Правобережный	15:03:0120211:20	0030020000000 Земли населенных пунктов	Для эксплуатации дома	13	02:0010	2 297	259,61	596 324,17
19566	Республика Северная Осетия - Алания, Правобережный район, с. Новый Батако, ул К.Хадова, д 18	Правобережный	15:03:0120211:21	0030020000000 Земли населенных пунктов	Для эксплуатации дома	13	02:0010	2 001	259,61	519 479,61
19567	Респ. Северная Осетия - Алания, р-н Правобережный, с. Н.Батако, ул. Буденного, дом 43 "а"	Правобережный	15:03:0120211:22	0030020000000 Земли населенных пунктов	Для ведения личного подсобного хозяйства	13	02:0020	2 262	259,61	587 237,82
19568	Республика Северная Осетия-Алания, р-н Правобережный, с Новый Батако, ул Бзарова, д 42б	Правобережный	15:03:0120211:24	0030020000000 Земли населенных пунктов	Для ведения личного подсобного хозяйства	13	02:0020	645	259,61	167 448,45
19569	Респ. Северная Осетия - Алания, р-н Правобережный, с. Новый Батако, ул. Бзарова, дом 38	Правобережный	15:03:0120211:3	0030020000000 Земли населенных пунктов	Для эксплуатации дома	13	02:0010	3 666	259,61	951 730,26
19570	Северная Осетия - Алания респ, р-н Правобережный, с. Н. Батако, ул. Бзарова, 38 "а"	Правобережный	15:03:0120211:35	0030020000000 Земли населенных пунктов	Для ведения личного подсобного хозяйства	13	02:0020	2 800	259,61	726 908,00
19571	Респ. Северная Осетия - Алания, р-н Правобережный, с. Н. Батако, ул. Буденного, 49 б	Правобережный	15:03:0120211:43	0030020000000 Земли населенных пунктов	Для ведения личного подсобного хозяйства	13	02:0020	2 505	259,61	650 323,05
19572	Республика Северная Осетия-Алания, р-н Правобережный, с. Н Батако, ул. Буденного, 53	Правобережный	15:03:0120211:49	0030020000000 Земли населенных пунктов	Для ведения личного подсобного хозяйства	13	02:0020	1 365	259,61	354 367,65
19573	Респ. Северная Осетия - Алания, р-н Правобережный, с. Н. Батако, ул. Бзарова, 38 б	Правобережный	15:03:0120211:5	0030020000000 Земли населенных пунктов	Для ведения личного подсобного хозяйства	13	02:0020	2 869	259,61	744 821,09
19574	Северная Осетия - Алания респ, р-н Правобережный, с Новый Батако, ул Бзарова, 42 "а"	Правобережный	15:03:0120211:6	0030020000000 Земли населенных пунктов	Для ведения личного подсобного хозяйства	13	02:0020	1 249	259,61	324 312,50
19575	Респ. Северная Осетия - Алания, р-н Правобережный, с. Новый Батако, ул. Бзарова, дом 44 "а"	Правобережный	15:03:0120211:7	0030020000000 Земли населенных пунктов	Для ведения личного подсобного хозяйства	13	02:0020	1 626	259,61	422 125,86
19576	Респ. Северная Осетия - Алания, р-н Правобережный, с. Новый Батако, ул. Бзарова, дом 44	Правобережный	15:03:0120211:8	0030020000000 Земли населенных пунктов	Для эксплуатации дома	13	02:0010	1 000	259,61	259 610,00
19577	Респ. Северная Осетия - Алания, р-н Правобережный, с. Новый Батако, ул. Бзарова, дом 46	Правобережный	15:03:0120211:9	0030020000000 Земли населенных пунктов	Для ведения личного подсобного хозяйства	13	02:0020	1 423	259,61	369 425,03
19578	Северная Осетия - Алания респ, р-н Правобережный, с Новый Батако, ул Ворошилова, 43	Правобережный	15:03:0120212:11	0030020000000 Земли населенных пунктов	Для ведения личного подсобного хозяйства	13	02:0020	2 236	259,61	580 487,96
19579	Респ. Северная Осетия - Алания, р-н Правобережный, с. Н.Батако, ул. Ворошилова, дом 45	Правобережный	15:03:0120212:12	0030020000000 Земли населенных пунктов	Для ведения личного подсобного хозяйства	13	02:0020	2 831	259,61	734 955,91
19580	Республика Северная Осетия - Алания, Правобережный район, с. Новый Батако, ул. Ворошилова, 47	Правобережный	15:03:0120212:13	0030020000000 Земли населенных пунктов	Для эксплуатации дома	13	02:0010	1 902	259,61	493 778,22
19581	Респ. Северная Осетия - Алания, р-н Правобережный, с. Н.Батако, пер. Октябрьский, дом 10	Правобережный	15:03:0120212:14	0030020000000 Земли населенных пунктов	Для эксплуатации дома	13	02:0010	2 195	259,61	569 843,95
19582	Респ. Северная Осетия - Алания, р-н Правобережный, с. Н.Батако, пер. Октябрьский, дом 12	Правобережный	15:03:0120212:15	0030020000000 Земли населенных пунктов	Для эксплуатации дома	13	02:0010	3 414	259,61	886 308,54

№ п/п	Местоположение ЗУ	Район	Кадастровый номер ЗУ	Категория земель	Разрешенное использование по документу	Код вида разрешенного использования (в соответствии с классификатором видов разрешенного использования земельных участков)	Вид использования объектов недвижимости	Площадь	УПКС	КС
19583	Республика Северная Осетия - Алания, Правобережный р-н, с Новый Батако, ул Буденного	Правобережный	15:03:0120212:159	0030020000000 Земли населенных пунктов	Для ведения личного подсобного хозяйства	13	02:0020	2 144	259,61	556 603,84
19584	Российская Федерация, Республика Северная Осетия-Алания, Правобережный район, с. Новый Батако, ул. Буденного, 34 "а"	Правобережный	15:03:0120212:160	0030020000000 Земли населенных пунктов	Для ведения личного подсобного хозяйства	13	02:0020	1 160	259,61	301 147,60
19585	Респ. Северная Осетия - Алания, р-н Правобережный, с. Новый Батако, ул. Буденного, дом 50	Правобережный	15:03:0120212:17	0030020000000 Земли населенных пунктов	Для ведения личного подсобного хозяйства	13	02:0020	2 192	259,61	569 065,12
19586	Российская Федерация, Республика Северная Осетия-Алания, Правобережный район, с. Новый Батако, ул Ворошилова, 51	Правобережный	15:03:0120212:173	0030020000000 Земли населенных пунктов	Для ведения личного подсобного хозяйства	13	02:0020	2 001	259,61	519 479,61
19587	Респ. Северная Осетия - Алания, р-н Правобережный, с. Новый Батако, ул. Буденного, дом 50	Правобережный	15:03:0120212:18	0030020000000 Земли населенных пунктов	Для ведения личного подсобного хозяйства	13	02:0020	1 922	259,61	498 970,42
19588	Российская Федерация, Республика Северная Осетия-Алания, Правобережный район, с. Новый Батако, ул. К.Хетагурова, 8	Правобережный	15:03:0120212:2	0030020000000 Земли населенных пунктов	Для эксплуатации дома	13	02:0010	2 021	259,61	524 671,81
19589	Респ. Северная Осетия - Алания, р-н Правобережный, с. Н.Батако, ул. Буденного, дом 38	Правобережный	15:03:0120212:3	0030020000000 Земли населенных пунктов	Для эксплуатации жилого дома и ведения личного подсобного хозяйства	13	02:0020	2 198	259,61	570 622,78
19590	Северная Осетия - Алания респ. р-н Правобережный, с. Новый Батако, ул. Буденного, 36	Правобережный	15:03:0120212:4	0030020000000 Земли населенных пунктов	Для ведения личного подсобного хозяйства	13	02:0020	2 828	259,61	734 177,08
19591	Республика Северная Осетия - Алания, Правобережный район, с. Новый Батако, ул. Ворошилова, 49	Правобережный	15:03:0120212:41	0030020000000 Земли населенных пунктов	Для ведения личного подсобного хозяйства	13	02:0020	2 764	259,61	717 562,04
19592	Республика Северная Осетия-Алания, р-н Правобережный, с. Н.Батако, ул. Буденного, 46	Правобережный	15:03:0120212:42	0030020000000 Земли населенных пунктов	Для ведения личного подсобного хозяйства	13	02:0020	2 546	259,61	660 967,06
19593	Республика Северная Осетия-Алания, р-н Правобережный, с. Новый Батако, ул. Ворошилова, 53	Правобережный	15:03:0120212:43	0030020000000 Земли населенных пунктов	Для ведения личного подсобного хозяйства	13	02:0020	1 533	259,61	397 982,13
19594	Республика Северная Осетия-Алания, р-н Правобережный, с. Новый Батако, пер Октябрьский, 8 "а"	Правобережный	15:03:0120212:44	0030020000000 Земли населенных пунктов	Для ведения личного подсобного хозяйства	13	02:0020	1 103	259,61	286 349,83
19595	Респ. Северная Осетия - Алания, р-н Правобережный, с. Н.Батако, ул. Буденного, дом 40	Правобережный	15:03:0120212:5	0030020000000 Земли населенных пунктов	Для ведения личного подсобного хозяйства	13	02:0020	3 077	259,61	798 819,97
19596	Респ. Северная Осетия - Алания, р-н Правобережный, с. Н.Батако, ул. Буденного, 42	Правобережный	15:03:0120212:6	0030020000000 Земли населенных пунктов	Для ведения личного подсобного хозяйства	13	02:0020	2 030	259,61	527 008,30
19597	Респ. Северная Осетия - Алания, р-н Правобережный, с. Н.Батако, ул. Буденного, 44	Правобережный	15:03:0120212:7	0030020000000 Земли населенных пунктов	Для ведения личного подсобного хозяйства	13	02:0020	2 167	259,61	562 574,87
19598	Респ. Северная Осетия - Алания, р-н Правобережный, с. Н.Батако, ул. Буденного, дом 48	Правобережный	15:03:0120212:9	0030020000000 Земли населенных пунктов	Для ведения личного подсобного хозяйства	13	02:0020	2 540	259,61	659 409,40
19599	Респ. Северная Осетия - Алания, р-н Правобережный, с. Н.Батако, ул. Ворошилова, 50	Правобережный	15:03:0120213:1	0030020000000 Земли населенных пунктов	Под жилую застройку	13	02:0010	2 177	259,61	565 170,97
19600	Республика Северная Осетия - Алания, Правобережный район, с. Новый Батако, ул. Хетагурова, 41	Правобережный	15:03:0120213:10	0030020000000 Земли населенных пунктов	Для ведения личного подсобного хозяйства	13	02:0020	1 592	259,61	413 299,12
19601	Республика Северная Осетия - Алания, Правобережный район, с. Новый Батако, ул. Хетагурова, 43	Правобережный	15:03:0120213:11	0030020000000 Земли населенных пунктов	Для ведения личного подсобного хозяйства	13	02:0020	1 594	259,61	413 818,34
19602	Респ. Северная Осетия - Алания, р-н Правобережный, с. Н.Батако, ул. Хетагурова, дом 45	Правобережный	15:03:0120213:12	0030020000000 Земли населенных пунктов	Для эксплуатации дома	13	02:0010	2 607	259,61	676 803,27
19603	Респ. Северная Осетия - Алания, р-н Правобережный, с. Н.Батако, ул. Хетагурова, дом 47	Правобережный	15:03:0120213:13	0030020000000 Земли населенных пунктов	Для эксплуатации дома	13	02:0010	3 101	259,61	805 050,61
19604	Республика Северная Осетия-Алания, р-н Правобережный, с. Н. Батако, ул. К. Хетагурова, 49	Правобережный	15:03:0120213:14	0030020000000 Земли населенных пунктов	Для ведения личного подсобного хозяйства	13	02:0020	4 041	259,61	1 049 084,01
19605	Республика Северная Осетия-Алания, р-н Правобережный, с Новый Батако, ул К.Хетагурова, д 51	Правобережный	15:03:0120213:15	0030020000000 Земли населенных пунктов	Для ведения личного подсобного хозяйства	13	02:0020	1 461	259,61	379 290,21
19606	Российская Федерация, Республика Северная Осетия-Алания, Правобережный муниципальный район, сельское поселение Новобатакоевское, с. Н.Батако, ул. К.Хетагурова, 4	Правобережный	15:03:0120213:2	0030020000000 Земли населенных пунктов	Для ведения личного подсобного хозяйства	13	02:0020	1 220	225,77	275 439,40
19607	Респ. Северная Осетия - Алания, р-н Правобережный, с. Н.Батако, пер Октябрьский, 6	Правобережный	15:03:0120213:3	0030020000000 Земли населенных пунктов	Для ведения личного подсобного хозяйства	13	02:0020	2 734	259,61	709 773,74
19608	Респ. Северная Осетия - Алания, р-н Правобережный, с. Н.Батако, ул. Ворошилова, 38	Правобережный	15:03:0120213:4	0030020000000 Земли населенных пунктов	Для ведения личного подсобного хозяйства	13	02:0020	3 000	259,61	778 830,00
19609	Республика Северная Осетия-Алания, р-н Правобережный, с Новый Батако, ул Ворошилова, 40	Правобережный	15:03:0120213:5	0030020000000 Земли населенных пунктов	Для ведения личного подсобного хозяйства	13	02:0020	2 520	259,61	654 217,20
19610	Республика Северная Осетия-Алания, р-н Правобережный, с Новый Батако, ул Ворошилова, 42	Правобережный	15:03:0120213:6	0030020000000 Земли населенных пунктов	Для ведения личного подсобного хозяйства	13	02:0020	1 405	259,61	364 752,05
19611	Респ. Северная Осетия - Алания, р-н Правобережный, с. Н.Батако, ул. Ворошилова, дом 44	Правобережный	15:03:0120213:7	0030020000000 Земли населенных пунктов	Для эксплуатации дома	13	02:0010	1 997	259,61	518 441,17
19612	Респ. Северная Осетия - Алания, р-н Правобережный, с. Н.Батако, ул. Ворошилова, дом 46	Правобережный	15:03:0120213:8	0030020000000 Земли населенных пунктов	Для эксплуатации дома	13	02:0010	2 379	259,61	617 612,19
19613	Республика Северная Осетия-Алания, р-н Правобережный, с Новый Батако, ул К.Хетагурова, д 39	Правобережный	15:03:0120213:9	0030020000000 Земли населенных пунктов	Для ведения личного подсобного хозяйства	13	02:0020	1 397	259,61	362 675,17
19614	Респ. Северная Осетия - Алания, р-н Правобережный, с. Н.Батако, пер Октябрьский, дом 2	Правобережный	15:03:0120214:1	0030020000000 Земли населенных пунктов	Для ведения личного подсобного хозяйства	13	02:0020	3 263	259,61	847 107,43
19615	Российская Федерация, Республика Северная Осетия-Алания, Правобережный район, с. Новый Батако, ул Пушева, 59	Правобережный	15:03:0120214:10	0030020000000 Земли населенных пунктов	Для эксплуатации дома	13	02:0010	3 003	259,61	779 608,83
19616	Российская Федерация, Республика Северная Осетия-Алания, Правобережный район, с. Новый Батако, ул. Пушева, 61	Правобережный	15:03:0120214:11	0030020000000 Земли населенных пунктов	Для эксплуатации дома	13	02:0010	2 095	259,61	543 882,95
19617	Российская Федерация, Республика Северная Осетия-Алания, Правобережный район, с. Новый Батако, ул. Пушева, 63	Правобережный	15:03:0120214:12	0030020000000 Земли населенных пунктов	Для эксплуатации жилого дома и ведения личного подсобного хозяйства	13	02:0020	1 807	259,61	469 115,27
19618	Российская Федерация, Республика Северная Осетия-Алания, Правобережный район, с. Новый Батако, ул Пушева, 65	Правобережный	15:03:0120214:13	0030020000000 Земли населенных пунктов	Для ведения личного подсобного хозяйства	13	02:0020	1 850	259,61	480 278,50
19619	Российская Федерация, Республика Северная Осетия-Алания, Правобережный район, с. Новый Батако, ул Пушева, 69	Правобережный	15:03:0120214:139	0030020000000 Земли населенных пунктов	Бытовое обслуживание	3	03:0030	1 500	356,96	535 440,00
19620	Российская Федерация, Республика Северная Осетия-Алания, Правобережный район, с. Новый Батако, ул. Хетагурова, 42	Правобережный	15:03:0120214:2	0030020000000 Земли населенных пунктов	Для эксплуатации дома	13	02:0010	1 587	259,61	412 001,07
19621	Республика Северная Осетия - Алания, м-н Правобережный, с.п. Новобатакоевское, с Новым Батако, ул. Константина Хозова, 2в	Правобережный	15:03:0120214:27	0030020000000 Земли населенных пунктов	Для ведения личного подсобного хозяйства	13	02:0020	985	259,61	255 715,85
19622	Российская Федерация, Республика Северная Осетия-Алания, Правобережный район, с. Новый Батако, ул Хетагурова, 44	Правобережный	15:03:0120214:3	0030020000000 Земли населенных пунктов	Для эксплуатации дома	13	02:0010	1 460	259,61	379 030,60
19623	Российская Федерация, Республика Северная Осетия-Алания, Правобережный район, с. Новый Батако, ул Хетагурова, 46	Правобережный	15:03:0120214:4	0030020000000 Земли населенных пунктов	Для эксплуатации дома	13	02:0010	3 187	259,61	827 377,07
19624	Российская Федерация, Республика Северная Осетия-Алания, Правобережный муниципальный район, с. Новый Батако, ул. Хетагурова, 48	Правобережный	15:03:0120214:5	0030020000000 Земли населенных пунктов	Для эксплуатации дома	13	02:0010	3 370	259,61	874 885,70

№ пп	Местоположение ЗУ	Район	Кадастровый номер ЗУ	Категория земель	Разрешенное использование по документу	Код вида разрешенного использования (в соответствии с классификатором видов разрешенного использования земельных участков)	Вид использования объектов недвижимости	Площадь	УПКС	КС
19625	Российская Федерация, Республика Северная Осетия-Алания, Правобережный район, с. Новый Батако, ул Хетагурова, 50	Правобережный	15:03:0120214:6	003002000000 Земли населенных пунктов	Для ведения личного подсобного хозяйства	13	02:0020	2 356	259,61	611 641,16
19626	Российская Федерация, Республика Северная Осетия-Алания, Правобережный район, с. Новый Батако, ул. Хетагурова, 52	Правобережный	15:03:0120214:7	003002000000 Земли населенных пунктов	Для ведения личного подсобного хозяйства	13	02:0020	1 652	259,61	428 875,72
19627	Российская Федерация, Республика Северная Осетия-Алания, Правобережный район, с. Новый Батако, ул. Плиева, 55	Правобережный	15:03:0120214:8	003002000000 Земли населенных пунктов	Для эксплуатации дома	13	02:0010	1 186	259,61	307 897,46
19628	Российская Федерация, Республика Северная Осетия-Алания, Правобережный район, с. Новый Батако, ул Плиева, 57	Правобережный	15:03:0120214:9	003002000000 Земли населенных пунктов	Для эксплуатации дома	13	02:0010	1 295	259,61	336 194,95
19629	Республика Северная Осетия-Алания, р-н Правобережный, с Новый Батако, ул Чапаева, 22	Правобережный	15:03:0120215:1	003002000000 Земли населенных пунктов	Для ведения личного подсобного хозяйства	13	02:0020	3 031	259,61	786 877,91
19630	Российская Федерация, Республика Северная Осетия-Алания, Правобережный район, с. Новый Батако, ул. К. Маркса, 23"а"	Правобережный	15:03:0120215:10	003002000000 Земли населенных пунктов	Для эксплуатации жилого дома	13	02:0010	1 901	259,61	493 518,61
19631	Республика Северная Осетия-Алания, р-н Правобережный, с Новый Батако, ул К.Маркса, д 23/1	Правобережный	15:03:0120215:11	003002000000 Земли населенных пунктов	Для ведения личного подсобного хозяйства	13	02:0020	2 256	259,61	585 680,16
19632	Российская Федерация, Республика Северная Осетия-Алания, Правобережный район, с. Новый Батако, ул Чапаева, 22"в"	Правобережный	15:03:0120215:2	003002000000 Земли населенных пунктов	Для эксплуатации дома	13	02:0010	2 000	259,61	519 220,00
19633	Российская Федерация, Республика Северная Осетия-Алания, Правобережный район, с. Новый Батако, ул Чапаева, 22 "б"	Правобережный	15:03:0120215:28	003002000000 Земли населенных пунктов	Для ведения личного подсобного хозяйства	13	02:0020	3 256	259,61	845 290,16
19634	Российская Федерация, Республика Северная Осетия-Алания, Правобережный район, с. Новый Батако, ул. Чапаева, 22"в"	Правобережный	15:03:0120215:29	003002000000 Земли населенных пунктов	Для ведения личного подсобного хозяйства	13	02:0020	2 301	259,61	597 362,61
19635	Российская Федерация, Республика Северная Осетия-Алания, Правобережный район, с. Новый Батако, ул. Чапаева, 24	Правобережный	15:03:0120215:3	003002000000 Земли населенных пунктов	Для ведения личного подсобного хозяйства	13	02:0020	4 149	259,61	1 077 121,89
19636	Российская Федерация, Республика Северная Осетия-Алания, Правобережный район, с. Новый Батако, ул К Маркса, 25	Правобережный	15:03:0120215:6	003002000000 Земли населенных пунктов	Для эксплуатации дома	13	02:0010	3 015	259,61	782 724,15
19637	Российская Федерация, Республика Северная Осетия-Алания, Правобережный район, с. Новый Батако, ул. К.Маркса, 27	Правобережный	15:03:0120215:7	003002000000 Земли населенных пунктов	Для ведения личного подсобного хозяйства	13	02:0020	2 380	259,61	617 871,80
19638	Российская Федерация, Республика Северная Осетия-Алания, Правобережный район, с. Новый Батако, ул. К.Маркса, 29	Правобережный	15:03:0120215:8	003002000000 Земли населенных пунктов	Для ведения личного подсобного хозяйства	13	02:0020	3 279	259,61	851 261,19
19639	Республика Северная Осетия-Алания, р-н Правобережный, с. Н.Батако , ул. К.Маркса, 53 в	Правобережный	15:03:0120215:9	003002000000 Земли населенных пунктов	Для ведения личного подсобного хозяйства	13	02:0020	2 067	259,61	536 613,87
19640	Респ. Северная Осетия - Алания, р-н Правобережный, с. Н.Батако, ул. К. Маркса, 24	Правобережный	15:03:0120216:1	003002000000 Земли населенных пунктов	Под индивидуальное жилищное строительство	13	02:0010	3 270	259,61	848 924,70
19641	Республика Северная Осетия-Алания, р-н Правобережный, с. Новый Батако, ул. К Маркса, 22	Правобережный	15:03:0120216:10	003002000000 Земли населенных пунктов	Для ведения личного подсобного хозяйства	13	02:0020	1 540	259,61	399 799,40
19642	Республика Северная Осетия - Алания, Правобережный район, с Новый Батако, ул К.Маркса, 22а	Правобережный	15:03:0120216:121	003002000000 Земли населенных пунктов	для ведения личного подсобного хозяйства	13	02:0020	1 512	259,61	392 530,32
19643	Респ. Северная Осетия - Алания, р-н Правобережный, с. Н.Батако, ул. К. Маркса, дом 26	Правобережный	15:03:0120216:2	003002000000 Земли населенных пунктов	Для ведения личного подсобного хозяйства	13	02:0020	3 738	259,61	970 422,18
19644	Респ. Северная Осетия - Алания, р-н Правобережный, с. Н.Батако, ул. К. Маркса, дом 28	Правобережный	15:03:0120216:3	003002000000 Земли населенных пунктов	ИЖС	13	02:0010	2 014	259,61	522 853,54
19645	Респ. Северная Осетия - Алания, р-н Правобережный, с. Н.Батако, ул. К. Маркса, 28-а	Правобережный	15:03:0120216:4	003002000000 Земли населенных пунктов	Для ведения личного подсобного хозяйства	13	02:0020	1 805	259,61	468 596,05
19646	Российская Федерация, Республика Северная Осетия-Алания, Правобережный муниципальный район, с. Новый Батако, ул. Ленина. 13	Правобережный	15:03:0120216:5	003002000000 Земли населенных пунктов	Для ведения личного подсобного хозяйства	13	02:0020	3 350	259,61	869 693,50
19647	Респ. Северная Осетия - Алания, р-н Правобережный, с. Н.Батако, ул. Ленина, дом 15	Правобережный	15:03:0120216:6	003002000000 Земли населенных пунктов	ИЖС	13	02:0010	3 674	259,61	953 807,14
19648	Респ. Северная Осетия - Алания, р-н Правобережный, с. Н.Батако, ул. Ленина, дом 17	Правобережный	15:03:0120216:7	003002000000 Земли населенных пунктов	ИЖС	13	02:0010	3 567	259,61	926 028,87
19649	Респ. Северная Осетия - Алания, р-н Правобережный, с. Н.Батако, ул. Ленина, дом 19	Правобережный	15:03:0120216:8	003002000000 Земли населенных пунктов	ИЖС	13	02:0010	3 741	259,61	971 201,01
19650	Российская Федерация, Республика Северная Осетия-Алания, Правобережный район, с. Новый Батако, ул. Фидарова. 19	Правобережный	15:03:0120217:1	003002000000 Земли населенных пунктов	Для эксплуатации дома	13	02:0010	2 311	259,61	599 958,71
19651	Российская Федерация, Республика Северная Осетия-Алания, Правобережный район, с. Новый Батако, ул. Фидарова, 21	Правобережный	15:03:0120217:10	003002000000 Земли населенных пунктов	Для эксплуатации дома	13	02:0010	3 492	259,61	906 558,12
19652	Республика Северная Осетия-Алания, р-н Правобережный, с Новый Батако, ул Ленина, д 29	Правобережный	15:03:0120217:11	003002000000 Земли населенных пунктов	Для эксплуатации дома	13	02:0010	2 043	259,61	530 383,23
19653	Российская Федерация, Республика Северная Осетия-Алания, Правобережный район, с. Новый Батако, ул Фидарова. 25	Правобережный	15:03:0120217:12	003002000000 Земли населенных пунктов	Для эксплуатации дома	13	02:0010	1 690	259,61	438 740,90
19654	Российская Федерация, Республика Северная Осетия-Алания, Правобережный район, с. Новый Батако, ул. Фидарова. 29	Правобережный	15:03:0120217:13	003002000000 Земли населенных пунктов	Для эксплуатации жилого дома и ведения личного подсобного хозяйства	13	02:0020	3 626	259,61	941 345,86
19655	Российская Федерация, Республика Северная Осетия-Алания, Правобережный муниципальный район, с. Новый Батако, ул Ленина	Правобережный	15:03:0120217:137	003002000000 Земли населенных пунктов	Для ведения личного подсобного хозяйства	13	02:0020	2 362	259,61	613 198,82
19656	Российская Федерация, Республика Северная Осетия-Алания, Правобережный район, с. Новый Батако, ул Ленина	Правобережный	15:03:0120217:138	003002000000 Земли населенных пунктов	Для ведения личного подсобного хозяйства	13	02:0020	1 176	259,61	305 301,36
19657	Российская Федерация, Республика Северная Осетия-Алания, Правобережный район, с. Новый Батако, ул Ленина. 30	Правобережный	15:03:0120217:14	003002000000 Земли населенных пунктов	Для эксплуатации жилого дома и ведения личного подсобного хозяйства	13	02:0020	4 210	259,61	1 092 958,10
19658	Российская Федерация, Республика Северная Осетия-Алания, Правобережный район, с. Новый Батако, ул. Фидарова. 27	Правобережный	15:03:0120217:23	003002000000 Земли населенных пунктов	Для ведения личного подсобного хозяйства	13	02:0020	2 272	259,61	589 833,92
19659	Российская Федерация, Республика Северная Осетия-Алания, Правобережный район, с. Новый Батако, ул. Ленина, 14 "а"	Правобережный	15:03:0120217:3	003002000000 Земли населенных пунктов	Для ведения личного подсобного хозяйства	13	02:0020	2 286	259,61	593 468,46
19660	Российская Федерация, Республика Северная Осетия-Алания, Правобережный район, с. Новый Батако, ул Ленина, 14"б"	Правобережный	15:03:0120217:4	003002000000 Земли населенных пунктов	Для эксплуатации дома	13	02:0010	1 761	259,61	457 173,21
19661	Российская Федерация, Республика Северная Осетия-Алания, Правобережный район, с. Новый Батако, ул Ленина. 16	Правобережный	15:03:0120217:5	003002000000 Земли населенных пунктов	Для эксплуатации дома	13	02:0010	3 906	259,61	1 014 036,66
19662	Российская Федерация, Республика Северная Осетия-Алания, Правобережный район, с. Новый Батако, ул. Ленина. 18	Правобережный	15:03:0120217:6	003002000000 Земли населенных пунктов	Для эксплуатации дома	13	02:0010	3 702	259,61	961 076,22
19663	Российская Федерация, Республика Северная Осетия-Алания, Правобережный район, с. Новый Батако, ул. Ленина, 20	Правобережный	15:03:0120217:7	003002000000 Земли населенных пунктов	Для эксплуатации дома	13	02:0010	3 952	259,61	1 025 978,72
19664	Российская Федерация, Республика Северная Осетия-Алания, Правобережный район, с. Новый Батако, ул Фидарова, 17	Правобережный	15:03:0120217:8	003002000000 Земли населенных пунктов	Для эксплуатации жилого дома и ведения личного подсобного хозяйства	13	02:0020	2 330	259,61	604 891,30
19665	Российская Федерация, Республика Северная Осетия-Алания, Правобережный район, с. Новый Батако, ул Фидарова. 23	Правобережный	15:03:0120217:9	003002000000 Земли населенных пунктов	Для эксплуатации дома	13	02:0010	3 435	259,61	891 760,35
19666	Российская Федерация, Республика Северная Осетия - Алания, Правобережный район, с. Новый Батако, ул. Фидарова. 20	Правобережный	15:03:0120218:1	003002000000 Земли населенных пунктов	Для эксплуатации дома	13	02:0010	1 944	259,61	504 681,84

№ п/п	Местоположение ЗУ	Район	Кадастровый номер ЗУ	Категория земель	Разрешенное использование по документу	Код вида разрешенного использования (в соответствии с классификатором видов разрешенного использования земельных участков)	Вид использования объектов недвижимости	Площадь	УПКС	КС
19667	Российская Федерация, Республика Северная Осетия - Алания, Правобережный район, с. Новый Батако, ул. Бзарова, 21	Правобережный	15:03:0120218:11	003002000000 Земли населенных пунктов	Для эксплуатации жилого дома и ведения личного подсобного хозяйства	13	02:0020	1 970	259,61	511 431,70
19668	Российская Федерация, Республика Северная Осетия - Алания, Правобережный район, с. Новый Батако, ул. Бзарова, 23	Правобережный	15:03:0120218:12	003002000000 Земли населенных пунктов	Для эксплуатации дома	13	02:0010	2 887	259,61	749 494,07
19669	Российская Федерация, Республика Северная Осетия - Алания, Правобережный район, с. Новый Батако, ул. Бзарова, 25	Правобережный	15:03:0120218:13	003002000000 Земли населенных пунктов	Для эксплуатации дома	13	02:0010	3 230	259,61	838 540,30
19670	Российская Федерация, Республика Северная Осетия - Алания, Правобережный район, с. Новый Батако, ул. Бзарова, 27 "а"	Правобережный	15:03:0120218:14	003002000000 Земли населенных пунктов	Для ведения личного подсобного хозяйства	13	02:0020	1 669	259,61	433 289,09
19671	Российская Федерация, Республика Северная Осетия - Алания, Правобережный район, с. Новый Батако, ул. Бзарова, 27	Правобережный	15:03:0120218:15	003002000000 Земли населенных пунктов	Для эксплуатации дома	13	02:0010	1 717	259,61	445 750,37
19672	Российская Федерация, Республика Северная Осетия-Алания, Правобережный муниципальный район, с. Новый Батако, ул. Фидарова, 22	Правобережный	15:03:0120218:2	003002000000 Земли населенных пунктов	Для ведения личного подсобного хозяйства	13	02:0020	1 615	259,61	419 270,15
19673	Российская Федерация, Республика Северная Осетия - Алания, Правобережный район, с. Новый Батако, ул. Фидарова, 24	Правобережный	15:03:0120218:3	003002000000 Земли населенных пунктов	Для ведения личного подсобного хозяйства	13	02:0020	2 981	259,61	773 897,41
19674	Российская Федерация, Республика Северная Осетия-Алания, Правобережный район, с. Новый Батако, ул. Фидарова, 26	Правобережный	15:03:0120218:4	003002000000 Земли населенных пунктов	Индивидуальное жилищное строительство	13	02:0010	3 559	259,61	923 951,99
19675	Российская Федерация, Республика Северная Осетия - Алания, Правобережный район, с. Новый Батако, ул. Бзарова, 29	Правобережный	15:03:0120218:44	003002000000 Земли населенных пунктов	Для ведения личного подсобного хозяйства	13	02:0020	1 598	259,61	414 856,78
19676	Российская Федерация, Республика Северная Осетия - Алания, Правобережный район, с. Новый Батако, ул. Бзарова, 29а	Правобережный	15:03:0120218:45	003002000000 Земли населенных пунктов	Для ведения личного подсобного хозяйства	13	02:0020	1 635	259,61	424 462,35
19677	Российская Федерация, Республика Северная Осетия - Алания, Правобережный район, с. Новый Батако, ул. Фидарова, 28	Правобережный	15:03:0120218:5	003002000000 Земли населенных пунктов	Для эксплуатации дома	13	02:0010	1 752	259,61	454 836,72
19678	Российская Федерация, Республика Северная Осетия - Алания, Правобережный район, с. Новый Батако, ул. Фидарова, 30	Правобережный	15:03:0120218:6	003002000000 Земли населенных пунктов	Для эксплуатации жилого дома и ведения личного подсобного хозяйства	13	02:0020	2 261	259,61	586 978,21
19679	Российская Федерация, Республика Северная Осетия - Алания, Правобережный район, с. Новый Батако, ул. Фидарова, 32	Правобережный	15:03:0120218:7	003002000000 Земли населенных пунктов	Для эксплуатации дома	13	02:0010	2 779	259,61	721 456,19
19680	Российская Федерация, Республика Северная Осетия - Алания, Правобережный район, с. Новый Батако, ул. Бзарова, 17	Правобережный	15:03:0120218:8	003002000000 Земли населенных пунктов	Для ведения личного подсобного хозяйства	13	02:0020	2 536	259,61	658 370,96
19681	Российская Федерация, Республика Северная Осетия - Алания, Правобережный район, с. Новый Батако, ул. Бзарова, 19	Правобережный	15:03:0120218:9	003002000000 Земли населенных пунктов	Для ведения личного подсобного хозяйства	13	02:0020	1 836	259,61	476 643,96
19682	Респ. Северная Осетия - Алания, р-н Правобережный, с. Новый Батако, ул. Бзарова, 24	Правобережный	15:03:0120219:1	003002000000 Земли населенных пунктов	Для ведения личного подсобного хозяйства	13	02:0020	3 085	259,61	800 896,85
19683	Республика Северная Осетия-Алания, р-н Правобережный, с. Новый Батако, ул. Бзарова, д. 22	Правобережный	15:03:0120219:10	003002000000 Земли населенных пунктов	Для эксплуатации дома	13	02:0010	1 391	259,61	361 117,51
19684	Респ. Северная Осетия - Алания, р-н Правобережный, с. Новый Батако, ул. Бзарова, дом 32-а	Правобережный	15:03:0120219:11	003002000000 Земли населенных пунктов	Для приусадебного участка	13	02:0020	1 619	259,61	420 308,59
19685	Респ. Северная Осетия - Алания, р-н Правобережный, с. Н.Батако, ул. Буденного, дом 27	Правобережный	15:03:0120219:13	003002000000 Земли населенных пунктов	Для эксплуатации дома	13	02:0010	2 500	259,61	649 025,00
19686	Респ. Северная Осетия - Алания, р-н Правобережный, с. Новый Батако, ул. Буденного, 29	Правобережный	15:03:0120219:14	003002000000 Земли населенных пунктов	Для ведения личного подсобного хозяйства	13	02:0020	3 463	259,61	899 029,43
19687	Респ. Северная Осетия - Алания, р-н Правобережный, с. Н.Батако, ул. Буденного, дом 31	Правобережный	15:03:0120219:15	003002000000 Земли населенных пунктов	Для эксплуатации жилого дома и ведения личного подсобного хозяйства	13	02:0020	2 339	259,61	607 227,79
19688	Северная Осетия - Алания респ, р-н Правобережный, с Новый Батако, ул Буденного, дом 33	Правобережный	15:03:0120219:16	003002000000 Земли населенных пунктов	Для ведения личного подсобного хозяйства	13	02:0020	2 215	259,61	575 036,15
19689	Респ. Северная Осетия - Алания, р-н Правобережный, с. Н.Батако, ул. Буденного, 37	Правобережный	15:03:0120219:17	003002000000 Земли населенных пунктов	Для ведения личного подсобного хозяйства	13	02:0020	3 767	259,61	977 950,87
19690	Респ. Северная Осетия - Алания, р-н Правобережный, с. Н.Батако, ул. Буденного, 39	Правобережный	15:03:0120219:18	003002000000 Земли населенных пунктов	Для ведения личного подсобного хозяйства	13	02:0020	4 549	259,61	1 180 965,89
19691	Респ. Северная Осетия - Алания, р-н Правобережный, с. Н.Батако, ул. Буденного, дом 35	Правобережный	15:03:0120219:2	003002000000 Земли населенных пунктов	Для эксплуатации жилого дома и ведения личного подсобного хозяйства	13	02:0020	3 217	259,61	835 165,37
19692	Респ. Северная Осетия - Алания, р-н Правобережный, с. Новый Батако, ул. Бзарова, дом 17	Правобережный	15:03:0120219:3	003002000000 Земли населенных пунктов	Для борьбы с болезнями животных	3	03:100	1 054	415,37	437 799,98
19693	Респ. Северная Осетия - Алания, р-н Правобережный, с. Новый Батако, ул. Бзарова, дом 20	Правобережный	15:03:0120219:4	003002000000 Земли населенных пунктов	Для эксплуатации дома	13	02:0010	3 943	259,61	1 023 642,23
19694	Республика Северная Осетия-Алания, р-н Правобережный, с Новый Батако, ул Бзарова, 26	Правобережный	15:03:0120219:5	003002000000 Земли населенных пунктов	Для ведения личного подсобного хозяйства	13	02:0020	1 901	259,61	493 518,61
19695	Респ. Северная Осетия - Алания, р-н Правобережный, с. Новый Батако, ул. Бзарова, 22 "а"	Правобережный	15:03:0120219:6	003002000000 Земли населенных пунктов	Для ведения личного подсобного хозяйства	13	02:0020	1 978	259,61	513 908,58
19696	Северная Осетия - Алания респ, р-н Правобережный, с Новый Батако, ул Бзарова, 22	Правобережный	15:03:0120219:7	003002000000 Земли населенных пунктов	Для эксплуатации дома	13	02:0010	2 037	259,61	528 825,57
19697	Респ. Северная Осетия - Алания, р-н Правобережный, с. Новый Батако, ул. Бзарова, 28	Правобережный	15:03:0120219:8	003002000000 Земли населенных пунктов	Для ведения личного подсобного хозяйства	13	02:0020	1 714	259,61	444 971,54
19698	Респ. Северная Осетия - Алания, р-н Правобережный, с. Новый Батако, ул. Бзарова, дом 30	Правобережный	15:03:0120219:9	003002000000 Земли населенных пунктов	Для эксплуатации дома	13	02:0010	3 344	259,61	868 135,84
19699	Российская Федерация, Республика Северная Осетия-Алания, Правобережный район, с. Новый Батако, ул. Буденного, 22	Правобережный	15:03:0120220:1	003002000000 Земли населенных пунктов	Для эксплуатации дома	13	02:0010	2 400	259,61	623 064,00
19700	Российская Федерация, Республика Северная Осетия-Алания, Правобережный район, с. Новый Батако, ул. Ворошилова, 33	Правобережный	15:03:0120220:10	003002000000 Земли населенных пунктов	Для эксплуатации дома	13	02:0010	3 475	259,61	902 144,75
19701	Российская Федерация, Республика Северная Осетия-Алания, Правобережный район, с. Новый Батако, ул. Ворошилова, 35	Правобережный	15:03:0120220:11	003002000000 Земли населенных пунктов	Для эксплуатации дома	13	02:0010	3 374	259,61	875 924,14
19702	Российская Федерация, Республика Северная Осетия-Алания, Правобережный район, с. Новый Батако, ул. Ворошилова, 39	Правобережный	15:03:0120220:12	003002000000 Земли населенных пунктов	Для приусадебного участка	13	02:0020	1 951	259,61	506 499,11
19703	Республика Северная Осетия-Алания, р-н Правобережный, с Новый Батако, ул Ворошилова, д 48	Правобережный	15:03:0120220:13	003002000000 Земли населенных пунктов	Для эксплуатации дома	13	02:0010	1 295	259,61	336 194,95
19704	Российская Федерация, Республика Северная Осетия-Алания, Правобережный район, с. Новый Батако, ул. Ворошилова, 31 "а"	Правобережный	15:03:0120220:140	003002000000 Земли населенных пунктов	Для ведения личного подсобного хозяйства	13	02:0020	1 623	259,61	421 347,03
19705	Российская Федерация, Республика Северная Осетия-Алания, Правобережный район, с. Новый Батако, ул. Ворошилова, 31	Правобережный	15:03:0120220:141	003002000000 Земли населенных пунктов	Для ведения личного подсобного хозяйства	13	02:0020	1 698	259,61	440 817,78
19706	Российская Федерация, Республика Северная Осетия-Алания, Правобережный район, с. Новый Батако, ул. Ворошилова, 41 "а"	Правобережный	15:03:0120220:142	003002000000 Земли населенных пунктов	Для эксплуатации жилого дома	13	02:0010	1 523	259,61	395 386,03
19707	Российская Федерация, Республика Северная Осетия-Алания, Правобережный район, с. Новый Батако, ул. Ворошилова, 41	Правобережный	15:03:0120220:143	003002000000 Земли населенных пунктов	Для эксплуатации жилого дома	13	02:0010	2 034	259,61	528 046,74
19708	Российская Федерация, Республика Северная Осетия-Алания, Правобережный район, с. Новый Батако, ул. Буденного, 24	Правобережный	15:03:0120220:2	003002000000 Земли населенных пунктов	Для эксплуатации жилого дома и ведения личного подсобного хозяйства	13	02:0020	2 490	259,61	646 428,90
19709	Российская Федерация, Республика Северная Осетия-Алания, Правобережный район, с. Новый Батако, ул. Ворошилова, 37	Правобережный	15:03:0120220:28	003002000000 Земли населенных пунктов	Для ведения личного подсобного хозяйства	13	02:0020	1 717	259,61	445 750,37
19710	Российская Федерация, Республика Северная Осетия-Алания, Правобережный район, с. Новый Батако, ул. Буденного, 26	Правобережный	15:03:0120220:3	003002000000 Земли населенных пунктов	Для ведения личного подсобного хозяйства	13	02:0020	4 037	259,61	1 048 045,57

№ пп	Местоположение ЗУ	Район	Кадастровый номер ЗУ	Категория земель	Разрешенное использование по документу	Код вида разрешенного использования (в соответствии с классификатором видов разрешенного использования земельных участков)	Вид использования объектов недвижимости	Площадь	УПКС	КС
19711	Российская Федерация, Республика Северная Осетия-Алания, Правобережный район, с. Новый Батако, ул Буденного, 28	Правобережный	15:03:0120220:4	003002000000 Земли населенных пунктов	Для эксплуатации дома	13	02:0:010	2 000	259,61	519 220,00
19712	Российская Федерация, Республика Северная Осетия-Алания, Правобережный район, с. Новый Батако, ул. Буденного, 30	Правобережный	15:03:0120220:5	003002000000 Земли населенных пунктов	Для ведения личного подсобного хозяйства	13	02:0:020	4 536	259,61	1 177 590,96
19713	Российская Федерация, Республика Северная Осетия-Алания, Правобережный муниципальный район, с. Новый Батако, ул. Буденного, 32	Правобережный	15:03:0120220:6	003002000000 Земли населенных пунктов	Для эксплуатации жилого дома и ведения личного подсобного хозяйства	13	02:0:020	4 745	259,61	1 231 849,45
19714	Российская Федерация, Республика Северная Осетия-Алания, Правобережный район, с. Новый Батако, ул Ворошилова, 29	Правобережный	15:03:0120220:7	003002000000 Земли населенных пунктов	Для ведения личного подсобного хозяйства	13	02:0:020	1 799	259,61	467 038,39
19715	Российская Федерация, Республика Северная Осетия-Алания, Правобережный район, с. Новый Батако, ул Ворошилова, 29 "а"	Правобережный	15:03:0120220:8	003002000000 Земли населенных пунктов	Для ведения личного подсобного хозяйства	13	02:0:020	1 815	259,61	471 192,15
19716	Республика Северная Осетия-Алания, р-н Правобережный, с Новый Батако, ул Хетагкова, д 31	Правобережный	15:03:0120221:1	003002000000 Земли населенных пунктов	Под жилую застройку	13	02:0:010	2 174	259,61	564 392,14
19717	Респ. Северная Осетия - Алания, р-н Правобережный, с. Н.Батако, ул. Ворошилова, дом 32	Правобережный	15:03:0120221:10	003002000000 Земли населенных пунктов	Для приусадебного участка	13	02:0:020	2 469	259,61	640 977,09
19718	Респ. Северная Осетия - Алания, р-н Правобережный, с. Н.Батако, ул. Ворошилова, дом 34	Правобережный	15:03:0120221:11	003002000000 Земли населенных пунктов	Для ведения личного подсобного хозяйства	13	02:0:020	3 710	259,61	963 153,10
19719	Российская Федерация, Республика Северная Осетия-Алания, Правобережный район, с. Новый Батако, ул Константина Ходова, 1	Правобережный	15:03:0120221:151	003002000000 Земли населенных пунктов	Для ведения личного подсобного хозяйства	13	02:0:020	1 801	259,61	467 557,61
19720	Республика Северная Осетия - Алания, Правобережный район, с. Новый Батако, ул. Хетагурова, 27	Правобережный	15:03:0120221:2	003002000000 Земли населенных пунктов	Для приусадебного участка	13	02:0:020	2 021	259,61	524 671,81
19721	Республика Северная Осетия-Алания, р-н Правобережный, с Новый Батако, ул К.Хетагурова, д 29	Правобережный	15:03:0120221:3	003002000000 Земли населенных пунктов	Для ведения личного подсобного хозяйства	13	02:0:020	1 573	259,61	408 366,53
19722	Республика Северная Осетия-Алания, р-н Правобережный, с. Н Батако, ул. Ворошилова, 36 а	Правобережный	15:03:0120221:35	003002000000 Земли населенных пунктов	Для приусадебного участка	13	02:0:020	1 873	259,61	486 249,53
19723	Северная Осетия-Алания респ., Правобережный р-н, с. Новый Батако, ул. Ворошилова, 36	Правобережный	15:03:0120221:36	003002000000 Земли населенных пунктов	Для приусадебного участка	13	02:0:020	1 393	259,61	361 636,73
19724	Республика Северная Осетия-Алания, р-н Правобережный, с Новый Батако, ул К.Хетагурова, д 33	Правобережный	15:03:0120221:4	003002000000 Земли населенных пунктов	Для ведения личного подсобного хозяйства	13	02:0:020	1 919	259,61	498 191,59
19725	Респ. Северная Осетия - Алания, р-н Правобережный, с. Н.Батако, ул. Хетагурова, дом 35	Правобережный	15:03:0120221:5	003002000000 Земли населенных пунктов	Для эксплуатации дома	13	02:0:010	1 857	259,61	482 095,77
19726	Республика Северная Осетия-Алания, р-н Правобережный, с Новый Батако, ул К.Хетагурова, д 37	Правобережный	15:03:0120221:6	003002000000 Земли населенных пунктов	Для ведения личного подсобного хозяйства	13	02:0:020	2 355	259,61	611 381,55
19727	Респ. Северная Осетия - Алания, р-н Правобережный, с. Н.Батако, ул. Ворошилова, дом 28	Правобережный	15:03:0120221:7	003002000000 Земли населенных пунктов	Для эксплуатации дома	13	02:0:010	2 215	259,61	575 036,15
19728	Респ. Северная Осетия - Алания, р-н Правобережный, с. Н.Батако, ул. Ворошилова. 28- а	Правобережный	15:03:0120221:8	003002000000 Земли населенных пунктов	Для ведения личного подсобного хозяйства	13	02:0:020	2 117	259,61	549 594,37
19729	Респ. Северная Осетия - Алания, р-н Правобережный, с. Новый Батако, ул. Ворошилова. 30	Правобережный	15:03:0120221:9	003002000000 Земли населенных пунктов	Для ведения личного подсобного хозяйства	13	02:0:020	2 215	259,61	575 036,15
19730	Республика Северная Осетия-Алания, р-н Правобережный, с Новый Батако, ул Хетагурова, д 34	Правобережный	15:03:0120222:1	003002000000 Земли населенных пунктов	Для ведения личного подсобного хозяйства	13	02:0:020	1 627	259,61	422 385,47
19731	Респ. Северная Осетия - Алания, р-н Правобережный, с. Н.Батако, ул. Плиева, 41 а	Правобережный	15:03:0120222:10	003002000000 Земли населенных пунктов	Для эксплуатации дома	13	02:0:010	780	259,61	204 832,29
19732	Республика Северная Осетия-Алания, р-н Правобережный, с Новый Батако, ул Плиева, д 41	Правобережный	15:03:0120222:11	003002000000 Земли населенных пунктов	Для ведения личного подсобного хозяйства	13	02:0:020	908	259,61	235 725,88
19733	Республика Северная Осетия-Алания, р-н Правобережный, с Новый Батако, ул Плиева, д 43	Правобережный	15:03:0120222:12	003002000000 Земли населенных пунктов	Для эксплуатации жилого дома и ведения личного подсобного хозяйства	13	02:0:010	1 572	259,61	408 106,92
19734	Республика Северная Осетия-Алания, р-н Правобережный, с Новый Батако, ул Плиева, д 45	Правобережный	15:03:0120222:13	003002000000 Земли населенных пунктов	Для эксплуатации дома	13	02:0:010	1 993	259,61	517 402,73
19735	Республика Северная Осетия-Алания, р-н Правобережный, с. Н Батако, ул. Плиева, 47	Правобережный	15:03:0120222:14	003002000000 Земли населенных пунктов	Для ведения личного подсобного хозяйства	13	02:0:020	1 823	259,61	473 269,03
19736	Республика Северная Осетия-Алания, р-н Правобережный, с Новый Батако, ул Плиева, д 49	Правобережный	15:03:0120222:15	003002000000 Земли населенных пунктов	Для эксплуатации дома	13	02:0:010	1 580	259,61	410 183,80
19737	Респ. Северная Осетия - Алания, р-н Правобережный, с. Н.Батако, ул. Плиева, дом 51	Правобережный	15:03:0120222:16	003002000000 Земли населенных пунктов	Для эксплуатации дома	13	02:0:010	1 515	259,61	393 309,15
19738	Респ. Северная Осетия - Алания, р-н Правобережный, с. Н.Батако, ул. Плиева, дом 53	Правобережный	15:03:0120222:17	003002000000 Земли населенных пунктов	Для эксплуатации дома	13	02:0:010	2 142	259,61	556 084,62
19739	Республика Северная Осетия-Алания, р-н Правобережный, с Новый Батако, ул К.Хетагурова, д 28а	Правобережный	15:03:0120222:19	003002000000 Земли населенных пунктов	Для ведения личного подсобного хозяйства	13	02:0:020	3 176	259,61	824 521,36
19740	Респ. Северная Осетия - Алания, Правобережный р-н, с. Новый Батако, ул. Хетагурова, д.30	Правобережный	15:03:0120222:2	003002000000 Земли населенных пунктов	Для эксплуатации дома	13	02:0:010	1 507	259,61	391 232,27
19741	Республика Северная Осетия-Алания, р-н Правобережный, с Новый Батако, ул Хетагурова, д 32	Правобережный	15:03:0120222:3	003002000000 Земли населенных пунктов	Для эксплуатации дома	13	02:0:010	1 980	259,61	514 027,80
19742	Респ. Северная Осетия - Алания, р-н Правобережный, с. Н.Батако, ул. Хетагурова, дом 36	Правобережный	15:03:0120222:5	003002000000 Земли населенных пунктов	Для эксплуатации дома	13	02:0:010	1 700	259,61	441 337,00
19743	Республика Северная Осетия-Алания, р-н Правобережный, с Новый Батако, ул К.Хетагурова, д 38	Правобережный	15:03:0120222:6	003002000000 Земли населенных пунктов	Для эксплуатации существующего жилого дома	13	02:0:010	1 449	259,61	376 174,89
19744	Респ. Северная Осетия - Алания, р-н Правобережный, с. Н.Батако, ул. Хетагурова. 40	Правобережный	15:03:0120222:7	003002000000 Земли населенных пунктов	Для ведения личного подсобного хозяйства	13	02:0:020	1 815	259,61	471 192,15
19745	Республика Северная Осетия-Алания, р-н Правобережный, с Новый Батако, ул Плиева, д 39	Правобережный	15:03:0120222:8	003002000000 Земли населенных пунктов	Для эксплуатации дома	13	02:0:010	1 574	259,61	408 626,14
19746	Респ. Северная Осетия - Алания, р-н Правобережный, с. Н.Батако, ул. Чапиева, дом 20	Правобережный	15:03:0120223:1	003002000000 Земли населенных пунктов	Для эксплуатации дома	13	02:0:010	1 863	259,61	483 653,43
19747	Респ. Северная Осетия - Алания, р-н Правобережный, с. Н.Батако, ул. Чапиева, дом 18	Правобережный	15:03:0120223:2	003002000000 Земли населенных пунктов	Для эксплуатации дома	13	02:0:010	3 137	259,61	814 396,57
19748	Респ. Северная Осетия - Алания, р-н Правобережный, с. Н.Батако, ул. К. Маркса, 23	Правобережный	15:03:0120223:3	003002000000 Земли населенных пунктов	Для ведения личного подсобного хозяйства	13	02:0:020	4 175	259,61	1 083 871,75
19749	Российская Федерация, Республика Северная Осетия-Алания, Правобережный район, с. Новый Батако, ул. К. Маркса, 20	Правобережный	15:03:0120224:1	003002000000 Земли населенных пунктов	Для эксплуатации дома	13	02:0:010	2 500	259,61	649 025,00
19750	Российская Федерация, Республика Северная Осетия-Алания, Правобережный район, с. Новый Батако, ул. К Маркса, 20 "а"	Правобережный	15:03:0120224:2	003002000000 Земли населенных пунктов	Для ведения личного подсобного хозяйства	13	02:0:020	2 101	259,61	545 440,61
19751	Российская Федерация, Республика Северная Осетия-Алания, Правобережный район, с. Новый Батако, ул. Ленина. 11 "г"	Правобережный	15:03:0120224:5	003002000000 Земли населенных пунктов	Для ведения личного подсобного хозяйства	13	02:0:020	3 000	259,61	778 830,00
19752	Российская Федерация, Республика Северная Осетия-Алания, Правобережный район, с. Новый Батако, ул. Ленина. 12г	Правобережный	15:03:0120224:6	003002000000 Земли населенных пунктов	Для ведения личного подсобного хозяйства	13	02:0:020	2 471	259,61	641 496,31
19753	Российская Федерация, Республика Северная Осетия-Алания, Правобережный район, с. Новый Батако, ул. Карла Маркса, 15	Правобережный	15:03:0120225:10	003002000000 Земли населенных пунктов	Для эксплуатации дома	13	02:0:010	3 710	259,61	963 153,10
19754	Российская Федерация, Республика Северная Осетия-Алания, Правобережный район, с. Новый Батако, ул. Карла Маркса, 17	Правобережный	15:03:0120225:11	003002000000 Земли населенных пунктов	Для эксплуатации дома	13	02:0:010	2 986	259,61	775 195,46
19755	Российская Федерация, Республика Северная Осетия-Алания, Правобережный район, с. Новый Батако, ул. Карла Маркса. 19	Правобережный	15:03:0120225:12	003002000000 Земли населенных пунктов	Для ведения личного подсобного хозяйства	13	02:0:020	3 956	259,61	1 027 017,16
19756	Российская Федерация, Республика Северная Осетия-Алания, Правобережный район, с. Новый Батако, ул. Карла Маркса. 21	Правобережный	15:03:0120225:13	003002000000 Земли населенных пунктов	Для ведения личного подсобного хозяйства	13	02:0:020	3 824	259,61	992 748,64
19757	Российская Федерация, Республика Северная Осетия-Алания, Правобережный район, с. Новый Батако, ул. Чапиева, 8	Правобережный	15:03:0120225:2	003002000000 Земли населенных пунктов	Для ведения личного подсобного хозяйства	13	02:0:020	3 648	259,61	947 057,28
19758	Российская Федерация, Республика Северная Осетия-Алания, Правобережный район, с. Новый Батако, ул. Чапиева, 10	Правобережный	15:03:0120225:3	003002000000 Земли населенных пунктов	Для ведения личного подсобного хозяйства	13	02:0:020	3 610	259,61	937 192,10
19759	Российская Федерация, Республика Северная Осетия-Алания, Правобережный район, с. Новый Батако, ул. Чапиева, 12а	Правобережный	15:03:0120225:4	003002000000 Земли населенных пунктов	Для ведения личного подсобного хозяйства	13	02:0:020	1 664	259,61	431 991,04

№ пп	Местоположение ЗУ	Район	Кадастровый номер ЗУ	Категория земель	Разрешенное использование по документу	Код вида разрешенного использования (в соответствии с классификатором видов разрешенного использования земельных участков)	Вид использования объектов недвижимости	Площадь	УПКС	КС
19760	Российская Федерация, Республика Северная Осетия-Алания, Правобережный район, с. Новый Батако, ул Чапчрова, 12	Правобережный	15:03:0120225:5	003002000000 Земли населенных пунктов	Для ведения личного подсобного хозяйства	13	02:0020	1 949	259,61	505 979,89
19761	Российская Федерация, Республика Северная Осетия-Алания, Правобережный район, с. Новый Батако, ул. Чапчрова, 14	Правобережный	15:03:0120225:6	003002000000 Земли населенных пунктов	Для эксплуатации дома	13	02:0010	3 189	259,61	827 896,29
19762	Российская Федерация, Республика Северная Осетия-Алания, Правобережный район, с. Новый Батако, ул. Чапчрова, 16	Правобережный	15:03:0120225:7	003002000000 Земли населенных пунктов	Для эксплуатации дома	13	02:0010	2 898	259,61	752 349,78
19763	Российская Федерация, Республика Северная Осетия-Алания, Правобережный район, с. Новый Батако, ул. Карла Маркса, 11	Правобережный	15:03:0120225:8	003002000000 Земли населенных пунктов	Для ведения личного подсобного хозяйства	13	02:0020	1 883	259,61	488 845,63
19764	Российская Федерация, Республика Северная Осетия-Алания, Правобережный район, с. Новый Батако, ул. Карла Маркса, 13	Правобережный	15:03:0120225:9	003002000000 Земли населенных пунктов	Для ведения личного подсобного хозяйства	13	02:0020	1 900	259,61	493 259,00
19765	Российская Федерация, Республика Северная Осетия-Алания, Правобережный район, с. Новый Батако, ул. Карла Маркса, 14	Правобережный	15:03:0120226:1	003002000000 Земли населенных пунктов	Для ведения личного подсобного хозяйства	13	02:0020	3 524	259,61	914 865,64
19766	Российская Федерация, Республика Северная Осетия-Алания, Правобережный район, с. Новый Батако, ул. Ленина, 11	Правобережный	15:03:0120226:10	003002000000 Земли населенных пунктов	Для ведения личного подсобного хозяйства	13	02:0020	4 052	259,61	1 051 939,72
19767	Российская Федерация, Республика Северная Осетия-Алания, Правобережный район, с. Новый Батако, ул Ленина, 11	Правобережный	15:03:0120226:11	003002000000 Земли населенных пунктов	Для эксплуатации дома	13	02:0010	3 400	259,61	882 674,00
19768	Российская Федерация, Республика Северная Осетия-Алания, Правобережный район, с. Новый Батако, ул Ленина, 11-б	Правобережный	15:03:0120226:12	003002000000 Земли населенных пунктов	Для эксплуатации дома	13	02:0010	1 500	259,61	389 415,00
19769	Российская Федерация, Республика Северная Осетия-Алания, Правобережный муниципальный район, с. Новый Батако, ул. Ленина, 11"а"	Правобережный	15:03:0120226:138	003002000000 Земли населенных пунктов	Для ведения личного подсобного хозяйства	13	02:0020	2 474	259,61	642 275,14
19770	Российская Федерация, Республика Северная Осетия-Алания, Правобережный район, с. Новый Батако, ул. Ленина, 5-г	Правобережный	15:03:0120226:2	003002000000 Земли населенных пунктов	Для эксплуатации дома	13	02:0010	2 200	259,61	571 142,00
19771	Российская Федерация, Республика Северная Осетия-Алания, Правобережный район, с. Новый Батако, ул Ленина, 11в	Правобережный	15:03:0120226:21	003002000000 Земли населенных пунктов	Для ведения личного подсобного хозяйства	13	02:0020	1 709	259,61	443 673,49
19772	Российская Федерация, Республика Северная Осетия-Алания, Правобережный район, с. Новый Батако, ул. Карла Маркса, 8	Правобережный	15:03:0120226:3	003002000000 Земли населенных пунктов	Для эксплуатации дома	13	02:0010	3 788	259,61	983 402,68
19773	Российская Федерация, Республика Северная Осетия-Алания, Правобережный район, с. Новый Батако, ул. Карла Маркса, 10	Правобережный	15:03:0120226:4	003002000000 Земли населенных пунктов	Для ведения личного подсобного хозяйства	13	02:0020	3 541	259,61	919 279,01
19774	Российская Федерация, Республика Северная Осетия-Алания, Правобережный район, с. Новый Батако, ул. Карла Маркса, 12	Правобережный	15:03:0120226:5	003002000000 Земли населенных пунктов	Для ведения личного подсобного хозяйства	13	02:0020	3 654	259,61	948 614,94
19775	Российская Федерация, Республика Северная Осетия-Алания, Правобережный район, с. Новый Батако, ул. Карла Маркса, 16	Правобережный	15:03:0120226:6	003002000000 Земли населенных пунктов	Для эксплуатации дома	13	02:0010	2 055	259,61	533 498,55
19776	Российская Федерация, Республика Северная Осетия-Алания, Правобережный район, с. Новый Батако, ул. Карла Маркса, 18	Правобережный	15:03:0120226:7	003002000000 Земли населенных пунктов	Для эксплуатации дома	13	02:0010	1 881	259,61	488 326,41
19777	Российская Федерация, Республика Северная Осетия-Алания, Правобережный район, с. Новый Батако, ул. Ленина, 9	Правобережный	15:03:0120226:9	003002000000 Земли населенных пунктов	Для эксплуатации жилого дома и ведения личного подсобного хозяйства	13	02:0020	3 363	259,61	873 068,43
19778	Российская Федерация, Республика Северная Осетия-Алания, Правобережный район, с. Новый Батако, ул. Ленина, 8	Правобережный	15:03:0120227:1	003002000000 Земли населенных пунктов	Для эксплуатации дома	13	02:0010	3 800	259,61	986 518,00
19779	Российская Федерация, Республика Северная Осетия-Алания, Правобережный район, с. Новый Батако, ул Фидарова, 15в	Правобережный	15:03:0120227:10	003002000000 Земли населенных пунктов	Для эксплуатации дома	13	02:0010	1 966	259,61	510 393,26
19780	Российская Федерация, Республика Северная Осетия-Алания, Правобережный район, с. Новый Батако, ул Фидарова, 15а	Правобережный	15:03:0120227:12	003002000000 Земли населенных пунктов	Для ведения личного подсобного хозяйства	13	02:0020	2 929	259,61	760 397,69
19781	Российская Федерация, Республика Северная Осетия-Алания, Правобережный район, с. Новый Батако, ул. Фидарова, 15г	Правобережный	15:03:0120227:139	003002000000 Земли населенных пунктов	Для ведения личного подсобного хозяйства	13	02:0020	1 500	259,61	389 415,00
19782	Российская Федерация, Республика Северная Осетия-Алания, Правобережный район, с. Новый Батако, ул. Фидарова, 11г	Правобережный	15:03:0120227:14	003002000000 Земли населенных пунктов	Для ведения личного подсобного хозяйства	13	02:0020	1 258	259,61	326 589,38
19783	Российская Федерация, Республика Северная Осетия-Алания, Правобережный район, с. Новый Батако, ул Фидарова, 13	Правобережный	15:03:0120227:143	003002000000 Земли населенных пунктов	Для ведения личного подсобного хозяйства	13	02:0020	1 348	259,61	349 954,28
19784	Российская Федерация, Республика Северная Осетия-Алания, Правобережный район, с. Новый Батако, ул Фидарова, 13а	Правобережный	15:03:0120227:144	003002000000 Земли населенных пунктов	Для ведения личного подсобного хозяйства	13	02:0020	1 209	259,61	313 868,49
19785	Российская Федерация, Республика Северная Осетия-Алания, Правобережный район, с. Новый Батако, ул. Ленина, 12б	Правобережный	15:03:0120227:15	003002000000 Земли населенных пунктов	Для ведения личного подсобного хозяйства	13	02:0020	2 143	259,61	556 344,23
19786	Российская Федерация, Республика Северная Осетия-Алания, Правобережный район, с. Новый Батако, ул. Ленина, 10	Правобережный	15:03:0120227:2	003002000000 Земли населенных пунктов	Для эксплуатации дома	13	02:0010	1 935	259,61	502 345,35
19787	Российская Федерация, Республика Северная Осетия-Алания, Правобережный район, с. Новый Батако, ул Ленина, 12в	Правобережный	15:03:0120227:23	003002000000 Земли населенных пунктов	Для ведения личного подсобного хозяйства	13	02:0020	2 421	259,61	628 515,81
19788	Российская Федерация, Республика Северная Осетия-Алания, Правобережный район, с. Новый Батако, ул Ленина, 12ж	Правобережный	15:03:0120227:25	003002000000 Земли населенных пунктов	Для ведения личного подсобного хозяйства	13	02:0020	2 491	259,61	646 688,51
19789	Российская Федерация, Республика Северная Осетия-Алания, Правобережный район, с. Новый Батако, ул. Ленина, 12е	Правобережный	15:03:0120227:26	003002000000 Земли населенных пунктов	Для ведения личного подсобного хозяйства	13	02:0020	1 645	259,61	427 058,45
19790	Российская Федерация, Республика Северная Осетия-Алания, Правобережный район, с. Новый Батако, ул. Ленина, 12	Правобережный	15:03:0120227:3	003002000000 Земли населенных пунктов	Для эксплуатации дома	13	02:0010	1 901	259,61	493 518,61
19791	Российская Федерация, Республика Северная Осетия-Алания, Правобережный район, с. Новый Батако, ул Ленина, 12д	Правобережный	15:03:0120227:4	003002000000 Земли населенных пунктов	Для ведения личного подсобного хозяйства	13	02:0020	2 753	259,61	714 706,33
19792	Российская Федерация, Республика Северная Осетия-Алания, Правобережный район, с. Новый Батако, ул Фидарова, 11	Правобережный	15:03:0120227:5	003002000000 Земли населенных пунктов	Для эксплуатации дома	13	02:0010	3 762	259,61	976 652,82
19793	Российская Федерация, Республика Северная Осетия-Алания, Правобережный район, с. Новый Батако, ул. Фидарова, 15	Правобережный	15:03:0120227:7	003002000000 Земли населенных пунктов	Для эксплуатации дома	13	02:0010	3 013	259,61	782 204,93
19794	Российская Федерация, Республика Северная Осетия-Алания, Правобережный район, с. Новый Батако, ул. Фидарова, 15б	Правобережный	15:03:0120227:9	003002000000 Земли населенных пунктов	Для ведения личного подсобного хозяйства	13	02:0020	2 945	259,61	764 551,45
19795	Респ. Северная Осетия - Алания, р-н Правобережный, с. Новый Батако, ул. Бзарова, дом 17	Правобережный	15:03:0120228:1	003002000000 Земли населенных пунктов	Для эксплуатации ветеринарного участка	3	03:100	959	415,37	398 339,83
19796	Респ. Северная Осетия - Алания, р-н Правобережный, с. Новый Батако, ул. Бзарова, дом 13	Правобережный	15:03:0120228:10	003002000000 Земли населенных пунктов	Для эксплуатации дома	13	02:0010	3 279	259,61	851 261,19
19797	Респ. Северная Осетия - Алания, р-н Правобережный, с. Новый Батако, ул. Бзарова, дом 15 "а"	Правобережный	15:03:0120228:13	003002000000 Земли населенных пунктов	Для ведения личного подсобного хозяйства	13	02:0020	1 307	259,61	362 675,17
19798	Республика Северная Осетия - Алания, Правобережный район, с.Н.Батако, ул Фидарова, 18в	Правобережный	15:03:0120228:133	003002000000 Земли населенных пунктов	Для ведения личного подсобного хозяйства	13	02:0020	2 655	259,61	689 264,55
19799	Республика Северная Осетия - Алания, р-н Правобережный, с. Новый Батако, ул. Бзарова, 17 "а"	Правобережный	15:03:0120228:14	003002000000 Земли населенных пунктов	Для ведения личного подсобного хозяйства	13	02:0020	1 621	259,61	420 827,81
19800	Респ. Северная Осетия - Алания, р-н Правобережный, с. Н.Батако, ул. Фидарова, 18-в	Правобережный	15:03:0120228:2	003002000000 Земли населенных пунктов	Под жилую застройку	13	02:0010	1 773	259,61	460 288,53

№ п/п	Местоположение ЗУ	Район	Кадастровый номер ЗУ	Категория земель	Разрешенное использование по документу	Код вида разрешенного использования (в соответствии с классификатором видов разрешенного использования земельных участков)	Вид использования объектов недвижимости	Площадь	УПКС	КС
19801	Респ. Северная Осетия - Алания, р-н Правобережный, с. Н.Батако, ул. Фидарова, 18 "в"	Правобережный	15:03:0120228:22	003002000000 Земли населенных пунктов	Для ведения личного подсобного хозяйства	13	02:0020	1 835	259,61	476 384,35
19802	Респ. Северная Осетия - Алания, р-н Правобережный, с. Н.Батако, ул. Фидарова, 12	Правобережный	15:03:0120228:3	003002000000 Земли населенных пунктов	Для эксплуатации дома	13	02:0010	3 247	259,61	842 953,67
19803	Респ. Северная Осетия - Алания, р-н Правобережный, с. Н.Батако, ул. Фидарова, 14	Правобережный	15:03:0120228:4	003002000000 Земли населенных пунктов	Для ведения личного подсобного хозяйства	13	02:0020	3 232	259,61	839 059,52
19804	Респ. Северная Осетия - Алания, р-н Правобережный, с. Н.Батако, ул. Фидарова, 16	Правобережный	15:03:0120228:5	003002000000 Земли населенных пунктов	Для эксплуатации дома	13	02:0010	3 287	259,61	853 338,07
19805	Респ. Северная Осетия - Алания, р-н Правобережный, с. Н.Батако, ул. Фидарова, дом 18	Правобережный	15:03:0120228:6	003002000000 Земли населенных пунктов	Для эксплуатации жилого дома и ведения личного подсобного хозяйства	13	02:0020	2 580	259,61	669 793,80
19806	Республика Северная Осетия-Алания, р-н. Правобережный, с. Новый Батако, ул. Бзарова, д. 9	Правобережный	15:03:0120228:7	003002000000 Земли населенных пунктов	Для ведения личного подсобного хозяйства	13	02:0020	3 428	259,61	889 943,08
19807	Республика Северная Осетия-Алания, р-н Правобережный, с. Новый Батако, ул. Бзарова, 11	Правобережный	15:03:0120228:8	003002000000 Земли населенных пунктов	Для ведения личного подсобного хозяйства	13	02:0020	3 059	259,61	794 146,99
19808	Респ. Северная Осетия - Алания, р-н Правобережный, с. Новый Батако, ул. Бзарова, дом 15	Правобережный	15:03:0120228:9	003002000000 Земли населенных пунктов	Для эксплуатации жилого дома и ведения личного подсобного хозяйства	13	02:0020	2 135	259,61	554 267,35
19809	Респ. Северная Осетия - Алания, р-н Правобережный, с. Н.Батако, ул. Буденного, 19	Правобережный	15:03:0120229:1	003002000000 Земли населенных пунктов	Для ведения личного подсобного хозяйства	13	02:0020	1 940	259,61	503 643,40
19810	Респ. Северная Осетия - Алания, р-н Правобережный, с. Н.Батако, ул. Буденного, 15	Правобережный	15:03:0120229:10	003002000000 Земли населенных пунктов	Для ведения личного подсобного хозяйства	13	02:0020	1 879	259,61	487 807,19
19811	Республика Северная Осетия-Алания, р-н Правобережный, с Новый Батако, ул Буденного, д 17	Правобережный	15:03:0120229:12	003002000000 Земли населенных пунктов	Для эксплуатации жилого дома и ведения личного подсобного хозяйства	13	02:0010	1 860	259,61	482 874,60
19812	Респ. Северная Осетия - Алания, р-н Правобережный, с. Н.Батако, ул. Буденного, дом 23-а	Правобережный	15:03:0120229:14	003002000000 Земли населенных пунктов	Для эксплуатации жилого дома и ведения личного подсобного хозяйства	13	02:0020	2 268	259,61	588 795,48
19813	Респ. Северная Осетия - Алания, р-н Правобережный, с. Новый Батако, ул. Буденного, дом 25	Правобережный	15:03:0120229:15	003002000000 Земли населенных пунктов	Для ведения личного подсобного хозяйства	13	02:0020	2 181	259,61	566 209,41
19814	Респ. Северная Осетия - Алания, р-н Правобережный, с. Н.Батако, ул. Буденного, 23	Правобережный	15:03:0120229:16	003002000000 Земли населенных пунктов	Для эксплуатации жилого дома и ведения личного подсобного хозяйства	13	02:0020	1 586	259,61	411 741,46
19815	Респ. Северная Осетия - Алания, р-н Правобережный, с. Н. Батако, ул. Буденного, дом 19 а	Правобережный	15:03:0120229:17	003002000000 Земли населенных пунктов	Для эксплуатации жилого дома и ведения личного подсобного хозяйства	13	02:0020	1 703	259,61	442 115,83
19816	Респ. Северная Осетия - Алания, р-н Правобережный, с. Новый Батако, ул. Бзарова, дом 18 "В"	Правобережный	15:03:0120229:18	003002000000 Земли населенных пунктов	Для ведения личного подсобного хозяйства	13	02:0020	2 936	259,61	762 214,96
19817	Республика Северная Осетия-Алания, р-н Правобережный, с Новый Батако, ул Бзарова, д 12	Правобережный	15:03:0120229:2	003002000000 Земли населенных пунктов	Для ведения личного подсобного хозяйства	13	02:0020	2 230	259,61	578 930,30
19818	Респ. Северная Осетия - Алания, р-н Правобережный, с. Новый Батако, ул. Бзарова, 14	Правобережный	15:03:0120229:3	003002000000 Земли населенных пунктов	Для эксплуатации дома	13	02:0010	1 904	259,61	494 297,44
19819	Республика Северная Осетия-Алания, р-н Правобережный, с. Н. Батако, ул. Буденного, 25 а	Правобережный	15:03:0120229:35	003002000000 Земли населенных пунктов	Для ведения личного подсобного хозяйства	13	02:0020	1 511	259,61	392 270,71
19820	Респ. Северная Осетия - Алания, р-н Правобережный, с. Новый Батако, ул. Бзарова, дом 18	Правобережный	15:03:0120229:5	003002000000 Земли населенных пунктов	Для эксплуатации жилого дома и ведения личного подсобного хозяйства	13	02:0020	5 450	259,61	1 414 874,50
19821	Республика Северная Осетия - Алания, р-н Правобережный, с. Новый Батако, ул. Бзарова, 18б	Правобережный	15:03:0120229:7	003002000000 Земли населенных пунктов	Для эксплуатации дома	13	02:0010	1 999	259,61	518 960,39
19822	Респ. Северная Осетия - Алания, р-н Правобережный, с. Н.Батако, ул. Буденного, 11	Правобережный	15:03:0120229:8	003002000000 Земли населенных пунктов	Для ведения личного подсобного хозяйства	13	02:0020	2 454	259,61	637 082,94
19823	Респ. Северная Осетия - Алания, р-н Правобережный, с. Н.Батако, ул. Буденного, 13	Правобережный	15:03:0120229:9	003002000000 Земли населенных пунктов	Для эксплуатации дома	13	02:0010	1 613	259,61	418 750,93
19824	Респ. Северная Осетия - Алания, р-н Правобережный, с. Н.Батако, ул. Буденного, 12	Правобережный	15:03:0120230:1	003002000000 Земли населенных пунктов	Для ведения личного подсобного хозяйства	13	02:0020	3 744	259,61	971 979,84
19825	Респ. Северная Осетия - Алания, р-н Правобережный, с. Н.Батако, ул. Ворошилова, 25	Правобережный	15:03:0120230:11	003002000000 Земли населенных пунктов	Для эксплуатации дома	13	02:0010	3 708	259,61	962 633,88
19826	Респ. Северная Осетия - Алания, р-н Правобережный, с. Н.Батако, ул. Ворошилова, 27	Правобережный	15:03:0120230:12	003002000000 Земли населенных пунктов	Для эксплуатации дома	13	02:0010	2 396	259,61	622 025,56
19827	Респ. Северная Осетия - Алания, Правобережный р-н., с. Новый Батако, ул. Буденного, д.18	Правобережный	15:03:0120230:13	003002000000 Земли населенных пунктов	Для эксплуатации жилого дома и ведения личного подсобного хозяйства	13	02:0020	3 791	259,61	984 181,51
19828	Респ. Северная Осетия - Алания, р-н Правобережный, с. Н.Батако, ул. Буденного, дом 14	Правобережный	15:03:0120230:2	003002000000 Земли населенных пунктов	Для эксплуатации жилого дома и ведения личного подсобного хозяйства	13	02:0020	3 601	259,61	934 855,61
19829	Респ. Северная Осетия - Алания, р-н Правобережный, с. Н.Батако, ул. Буденного, 16	Правобережный	15:03:0120230:3	003002000000 Земли населенных пунктов	Для ведения личного подсобного хозяйства	13	02:0020	3 628	259,61	941 865,08
19830	Республика Северная Осетия-Алания, р-н Правобережный, с. Н.Батако, ул. Ворошилова, 23 а	Правобережный	15:03:0120230:38	003002000000 Земли населенных пунктов	Для ведения личного подсобного хозяйства	13	02:0020	2 500	259,61	649 025,00
19831	Респ. Северная Осетия - Алания, р-н Правобережный, с. Н.Батако, ул. Буденного, 20	Правобережный	15:03:0120230:5	003002000000 Земли населенных пунктов	Для ведения личного подсобного хозяйства	13	02:0020	3 575	259,61	928 105,75
19832	Респ. Северная Осетия - Алания, р-н Правобережный, с. Новый Батако, ул. Ворошилова, дом 15	Правобережный	15:03:0120230:6	003002000000 Земли населенных пунктов	Для ведения личного подсобного хозяйства	13	02:0020	1 959	259,61	508 575,99
19833	Респ. Северная Осетия - Алания, р-н Правобережный, с. Н.Батако, ул. Ворошилова, 17	Правобережный	15:03:0120230:7	003002000000 Земли населенных пунктов	Для ведения личного подсобного хозяйства	13	02:0020	1 812	259,61	470 413,32
19834	Респ. Северная Осетия - Алания, р-н Правобережный, с. Н.Батако, ул. Ворошилова, 19	Правобережный	15:03:0120230:8	003002000000 Земли населенных пунктов	Для эксплуатации дома	13	02:0010	2 234	259,61	579 968,74
19835	Респ. Северная Осетия - Алания, р-н Правобережный, с. Н.Батако, ул. Ворошилова, 21	Правобережный	15:03:0120230:9	003002000000 Земли населенных пунктов	Для эксплуатации дома	13	02:0010	1 594	259,61	413 818,34
19836	Российская Федерация, Республика Северная Осетия-Алания, Правобережный район, с Новый Батако, ул Ворошилова, 18	Правобережный	15:03:0120231:1	003002000000 Земли населенных пунктов	Для ведения личного подсобного хозяйства	13	02:0020	3 717	259,61	964 970,37
19837	Российская Федерация, Республика Северная Осетия-Алания, Правобережный район, с Новый Батако, ул Хетагурова, 17	Правобережный	15:03:0120231:10	003002000000 Земли населенных пунктов	Для эксплуатации дома	13	02:0010	1 500	259,61	389 415,00
19838	Российская Федерация, Республика Северная Осетия-Алания, Правобережный район, с. Новый Батако, ул. Хетагурова, 19	Правобережный	15:03:0120231:11	003002000000 Земли населенных пунктов	Для эксплуатации дома	13	02:0010	2 288	259,61	593 987,68
19839	Российская Федерация, Республика Северная Осетия-Алания, Правобережный район, с. Новый Батако, ул. Хетагурова, 21	Правобережный	15:03:0120231:12	003002000000 Земли населенных пунктов	Для ведения личного подсобного хозяйства	13	02:0020	1 825	259,61	473 788,25
19840	Российская Федерация, Республика Северная Осетия-Алания, Правобережный район, с Новый Батако, ул Хетагурова, 23	Правобережный	15:03:0120231:13	003002000000 Земли населенных пунктов	Для эксплуатации дома	13	02:0010	1 860	259,61	482 874,60
19841	Российская Федерация, Республика Северная Осетия-Алания, Правобережный район, с Новый Батако, ул Хетагурова, 25	Правобережный	15:03:0120231:14	003002000000 Земли населенных пунктов	Для эксплуатации дома	13	02:0010	1 968	259,61	510 912,48
19842	Российская Федерация, Республика Северная Осетия - Алания , Правобережный район, с. Новый Батако, ул. Ворошилова, 20	Правобережный	15:03:0120231:146	003002000000 Земли населенных пунктов	Для ведения личного подсобного хозяйства	13	02:0020	3 629	259,61	942 124,69
19843	Российская Федерация, Республика Северная Осетия-Алания, Правобережный район, с. Новый Батако, ул. Ворошилова, 26 "а"	Правобережный	15:03:0120231:149	003002000000 Земли населенных пунктов	Для эксплуатации дома	13	02:0010	594	259,61	154 208,34
19844	Российская Федерация, Республика Северная Осетия-Алания, Правобережный район, с. Новый Батако, ул. Ворошилова, 26	Правобережный	15:03:0120231:150	003002000000 Земли населенных пунктов	Для эксплуатации дома	13	02:0010	1 323	259,61	343 464,03

№ п/п	Местоположение ЗУ	Район	Кадастровый номер ЗУ	Категория земель	Разрешенное использование по документу	Код вида разрешенного использования (в соответствии с классификатором видов разрешенного использования земельных участков)	Вид использования объектов недвижимости	Площадь	УПКС	КС
19845	Российская Федерация, Республика Северная Осетия-Алания, Правобережный район, с. Новый Батако, ул. Ворошилова, 16-а	Правобережный	15:03:0120231:16	003002000000 Земли населенных пунктов	Под жилую застройку	13	02:010	1 639	259,61	425 500,79
19846	Российская Федерация, Республика Северная Осетия-Алания, Правобережный район, с. Новый Батако, ул. Ворошилова, 16	Правобережный	15:03:0120231:2	003002000000 Земли населенных пунктов	Для эксплуатации дома	13	02:010	2 268	259,61	588 795,48
19847	Российская Федерация, Республика Северная Осетия-Алания, Правобережный район, с. Новый Батако, ул. Хетагурова, 25 "а"	Правобережный	15:03:0120231:3	003002000000 Земли населенных пунктов	Для эксплуатации дома	13	02:010	1 900	259,61	493 259,00
19848	Российская Федерация, Республика Северная Осетия-Алания, Правобережный район, с. Новый Батако, ул. Ворошилова, 22	Правобережный	15:03:0120231:4	003002000000 Земли населенных пунктов	Для эксплуатации дома	13	02:010	3 605	259,61	935 894,05
19849	Российская Федерация, Республика Северная Осетия-Алания, Правобережный район, с. Новый Батако, ул. Ворошилова, 24	Правобережный	15:03:0120231:5	003002000000 Земли населенных пунктов	Для эксплуатации дома	13	02:010	2 146	259,61	557 123,06
19850	Российская Федерация, Республика Северная Осетия-Алания, Правобережный район, с. Новый Батако, ул. К.Хетагурова, 11	Правобережный	15:03:0120231:7	003002000000 Земли населенных пунктов	Для ведения личного подсобного хозяйства	13	02:020	1 870	259,61	485 470,70
19851	Российская Федерация, Республика Северная Осетия-Алания, Правобережный район, с. Новый Батако, ул. Хетагурова, 13	Правобережный	15:03:0120231:8	003002000000 Земли населенных пунктов	Для эксплуатации дома	13	02:010	1 959	259,61	508 575,99
19852	Российская Федерация, Республика Северная Осетия-Алания, Правобережный район, с. Новый Батако, ул. Хетагурова, 15	Правобережный	15:03:0120231:9	003002000000 Земли населенных пунктов	Для эксплуатации дома	13	02:010	1 699	259,61	441 077,39
19853	Российская Федерация, Республика Северная Осетия-Алания, Правобережный район, с. Новый Батако, ул. Хетагурова, 26	Правобережный	15:03:0120232:1	003002000000 Земли населенных пунктов	Для эксплуатации дома	13	02:010	1 415	259,61	367 348,15
19854	Российская Федерация, Республика Северная Осетия-Алания, Правобережный район, с. Новый Батако, ул. Хетагурова, 28	Правобережный	15:03:0120232:10	003002000000 Земли населенных пунктов	Для эксплуатации дома	13	02:010	1 311	259,61	340 348,71
19855	Российская Федерация, Республика Северная Осетия-Алания, Правобережный район, с. Новый Батако, ул. Плиева, 17	Правобережный	15:03:0120232:11	003002000000 Земли населенных пунктов	Для эксплуатации дома	13	02:010	1 117	259,61	289 984,37
19856	Российская Федерация, Республика Северная Осетия-Алания, Правобережный район, с. Новый Батако, ул. Плиева, 19	Правобережный	15:03:0120232:12	003002000000 Земли населенных пунктов	Для ведения личного подсобного хозяйства	13	02:020	1 050	259,61	272 590,50
19857	Российская Федерация, Республика Северная Осетия-Алания, Правобережный район, с. Новый Батако, ул. Плиева, 21	Правобережный	15:03:0120232:13	003002000000 Земли населенных пунктов	Для ведения личного подсобного хозяйства	13	02:020	1 790	259,61	464 701,90
19858	Российская Федерация, Республика Северная Осетия-Алания, Правобережный район, с. Новый Батако, ул. Плиева, 23	Правобережный	15:03:0120232:14	003002000000 Земли населенных пунктов	Для ведения личного подсобного хозяйства	13	02:020	1 747	259,61	453 538,67
19859	Российская Федерация, Республика Северная Осетия-Алания, Правобережный район, с. Новый Батако, ул. Хетагурова, 22	Правобережный	15:03:0120232:142	003002000000 Земли населенных пунктов	Для ведения личного подсобного хозяйства	13	02:020	1 287	259,61	334 118,07
19860	Российская Федерация, Республика Северная Осетия-Алания, Правобережный район, с. Новый Батако, ул. Хетагурова, 14а	Правобережный	15:03:0120232:145	003002000000 Земли населенных пунктов	Для ведения личного подсобного хозяйства	13	02:020	1 414	259,61	367 088,54
19861	Российская Федерация, Республика Северная Осетия-Алания, Правобережный район, с. Новый Батако, ул. Плиева, 25	Правобережный	15:03:0120232:15	003002000000 Земли населенных пунктов	Для ведения личного подсобного хозяйства	13	02:020	1 792	259,61	465 221,12
19862	Российская Федерация, Республика Северная Осетия-Алания, Правобережный район, с. Новый Батако, ул. Плиева, 27	Правобережный	15:03:0120232:16	003002000000 Земли населенных пунктов	Для эксплуатации дома	13	02:010	1 209	259,61	313 868,49
19863	Российская Федерация, Республика Северная Осетия-Алания, Правобережный район, с. Новый Батако, ул. Плиева, 29	Правобережный	15:03:0120232:17	003002000000 Земли населенных пунктов	Для ведения личного подсобного хозяйства	13	02:020	1 094	259,61	284 013,34
19864	Российская Федерация, Республика Северная Осетия-Алания, Правобережный район, с. Новый Батако, ул. Плиева, 31	Правобережный	15:03:0120232:18	003002000000 Земли населенных пунктов	Для эксплуатации жилого дома и ведения личного подсобного хозяйства	13	02:010	1 435	259,61	372 540,35
19865	Российская Федерация, Республика Северная Осетия-Алания, Правобережный район, с. Новый Батако, ул. Плиева, 33	Правобережный	15:03:0120232:19	003002000000 Земли населенных пунктов	Для ведения личного подсобного хозяйства	13	02:020	2 750	259,61	713 927,50
19866	Российская Федерация, Республика Северная Осетия-Алания, Правобережный район, с. Новый Батако, ул. Хетагурова, 10	Правобережный	15:03:0120232:2	003002000000 Земли населенных пунктов	Для эксплуатации дома	13	02:010	3 629	259,61	942 124,69
19867	Российская Федерация, Республика Северная Осетия-Алания, Правобережный район, с. Новый Батако, ул. Плиева, 35	Правобережный	15:03:0120232:20	003002000000 Земли населенных пунктов	Для эксплуатации жилого дома	13	02:010	2 426	259,61	629 813,86
19868	Российская Федерация, Республика Северная Осетия-Алания, Правобережный район, с. Новый Батако, ул. Плиева, 37	Правобережный	15:03:0120232:21	003002000000 Земли населенных пунктов	Для эксплуатации жилого дома и ведения личного подсобного хозяйства	13	02:020	2 682	259,61	696 274,02
19869	Российская Федерация, Республика Северная Осетия-Алания, Правобережный район, с. Новый Батако, ул. К.Хетагурова, 12	Правобережный	15:03:0120232:3	003002000000 Земли населенных пунктов	Для ведения личного подсобного хозяйства	13	02:020	1 830	259,61	475 086,30
19870	Российская Федерация, Республика Северная Осетия-Алания, Правобережный район, с. Новый Батако, ул. Хетагурова, 16	Правобережный	15:03:0120232:5	003002000000 Земли населенных пунктов	Для эксплуатации дома	13	02:010	1 258	259,61	326 589,38
19871	Российская Федерация, Республика Северная Осетия-Алания, Правобережный район, с. Новый Батако, ул. Хетагурова, 18	Правобережный	15:03:0120232:6	003002000000 Земли населенных пунктов	Для эксплуатации дома	13	02:010	2 471	259,61	641 496,31
19872	Российская Федерация, Республика Северная Осетия-Алания, Правобережный район, с. Новый Батако, ул. Хетагурова, 20	Правобережный	15:03:0120232:7	003002000000 Земли населенных пунктов	Для эксплуатации дома	13	02:010	1 452	259,61	376 953,72
19873	Российская Федерация, Республика Северная Осетия-Алания, Правобережный район, с. Новый Батако, ул. Хетагурова, 24	Правобережный	15:03:0120232:9	003002000000 Земли населенных пунктов	Для приусадебного участка	13	02:020	2 155	259,61	559 459,55
19874	Российская Федерация, Республика Северная Осетия-Алания, Правобережный район, с. Новый Батако, ул. К.Маркса, 5	Правобережный	15:03:0120233:1	003002000000 Земли населенных пунктов	Для эксплуатации дома	13	02:010	3 679	259,61	955 105,19
19875	Российская Федерация, Республика Северная Осетия-Алания, Правобережный район, с. Новый Батако, ул. К.Маркса, 9	Правобережный	15:03:0120233:11	003002000000 Земли населенных пунктов	Для эксплуатации дома	13	02:010	3 822	259,61	992 229,42
19876	Российская Федерация, Республика Северная Осетия-Алания, Правобережный район, с. Новый Батако, ул. Чапурова, 2 "а"	Правобережный	15:03:0120233:12	003002000000 Земли населенных пунктов	Для ведения личного подсобного хозяйства	13	02:020	1 517	259,61	393 828,37
19877	Российская Федерация, Республика Северная Осетия-Алания, Правобережный район, с. Новый Батако, ул. К.Маркса, 7 "а"	Правобережный	15:03:0120233:139	003002000000 Земли населенных пунктов	Для ведения личного подсобного хозяйства	13	02:020	1 451	259,61	376 694,11
19878	Российская Федерация, Республика Северная Осетия-Алания, Правобережный район, с. Новый Батако, ул. К.Маркса, 7	Правобережный	15:03:0120233:140	003002000000 Земли населенных пунктов	Для ведения личного подсобного хозяйства	13	02:020	2 201	259,61	571 401,61
19879	Российская Федерация, Республика Северная Осетия-Алания, Правобережный район, с. Новый Батако, ул. Железнодорожная, 68	Правобережный	15:03:0120233:147	003002000000 Земли населенных пунктов	Для ведения личного подсобного хозяйства	13	02:020	2 569	259,61	666 938,09
19880	Российская Федерация, Республика Северная Осетия-Алания, Правобережный район, с. Новый Батако, ул. Железнодорожная, 70	Правобережный	15:03:0120233:2	003002000000 Земли населенных пунктов	Для ведения личного подсобного хозяйства	13	02:020	1 416	259,61	367 607,76
19881	Российская Федерация, Республика Северная Осетия-Алания, Правобережный район, с. Новый Батако, ул. Железнодорожная, 66	Правобережный	15:03:0120233:4	003002000000 Земли населенных пунктов	Для ведения личного подсобного хозяйства	13	02:020	2 526	259,61	655 774,86
19882	Российская Федерация, Республика Северная Осетия-Алания, Правобережный район, с. Новый Батако, ул. Чапурова, 2	Правобережный	15:03:0120233:5	003002000000 Земли населенных пунктов	Для эксплуатации дома	13	02:010	4 471	259,61	1 160 716,31
19883	Российская Федерация, Республика Северная Осетия-Алания, Правобережный район, с. Новый Батако, ул. Чапурова, 4	Правобережный	15:03:0120233:6	003002000000 Земли населенных пунктов	Для эксплуатации дома	13	02:010	3 687	259,61	957 182,07
19884	Российская Федерация, Республика Северная Осетия-Алания, Правобережный район, с. Новый Батако, ул. Чапурова, 6	Правобережный	15:03:0120233:7	003002000000 Земли населенных пунктов	Для эксплуатации дома	13	02:010	3 543	259,61	919 798,23

№ п/п	Местоположение ЗУ	Район	Кадастровый номер ЗУ	Категория земель	Разрешенное использование по документу	Код вида разрешенного использования (в соответствии с классификатором видов разрешенного использования земельных участков)	Вид использования объектов недвижимости	Площадь	УПКС	КС
19885	Российская Федерация, Республика Северная Осетия-Алания, Правобережный район, с. Новый Батако, ул. К. Маркса, 1	Правобережный	15:03:0120233:8	003002000000 Земли населенных пунктов	Для ведения личного подсобного хозяйства	13	02:0020	2 032	259,61	527 527,52
19886	Российская Федерация, Республика Северная Осетия-Алания, Правобережный район, с. Новый Батако, ул. К. Маркса, 3	Правобережный	15:03:0120233:9	003002000000 Земли населенных пунктов	Для эксплуатации дома	13	02:0010	2 635	259,61	684 072,35
19887	Российская Федерация, Республика Северная Осетия-Алания, Правобережный район, с. Новый Батако, ул. Железнодорожная, 58	Правобережный	15:03:0120234:1	003002000000 Земли населенных пунктов	Для эксплуатации дома	13	02:0010	1 500	259,61	389 415,00
19888	Республика Северная Осетия - Алания, Правобережный район, с Новый Батако, ул К Маркса	Правобережный	15:03:0120234:141	003002000000 Земли населенных пунктов	Для ведения личного подсобного хозяйства	13	02:0020	1 865	259,61	484 172,65
19889	Российская Федерация, Республика Северная Осетия-Алания, Правобережный муниципальный район, Новобатакоевского сельского поселения, с. Новый Батако, ул. К.Маркса, 4 "а"	Правобережный	15:03:0120234:142	003002000000 Земли населенных пунктов	Для ведения личного подсобного хозяйства	13	02:0020	2 661	259,61	690 822,21
19890	Российская Федерация, Республика Северная Осетия-Алания, Правобережный муниципальный район, сельское поселение Новобатакоевское, с. Новый Батако, ул. К.Маркса, 4Б	Правобережный	15:03:0120234:143	003002000000 Земли населенных пунктов	Для ведения личного подсобного хозяйства	13	02:0020	2 642	259,61	685 889,62
19891	Российская Федерация, Республика Северная Осетия-Алания, Правобережный муниципальный район, с. Новый Батако, ул. Железнодорожная	Правобережный	15:03:0120234:145	003002000000 Земли населенных пунктов	Для эксплуатации дома	13	02:0010	1 312	259,61	340 608,32
19892	Российская Федерация, Республика Северная Осетия-Алания, Правобережный муниципальный район, с. Новый Батако, ул. Железнодорожная	Правобережный	15:03:0120234:146	003002000000 Земли населенных пунктов	Для эксплуатации дома	13	02:0010	1 188	259,61	308 416,68
19893	Российская Федерация, Республика Северная Осетия-Алания, Правобережный район, с. Новый Батако, ул. Железнодорожная, 54	Правобережный	15:03:0120234:15	003002000000 Земли населенных пунктов	Для ведения личного подсобного хозяйства	13	02:0020	1 728	259,61	448 606,08
19894	Российская Федерация, Республика Северная Осетия-Алания, Правобережный район, с. Новый Батако, ул. Железнодорожная, 54 "а"	Правобережный	15:03:0120234:16	003002000000 Земли населенных пунктов	Для ведения личного подсобного хозяйства	13	02:0020	1 727	259,61	448 346,47
19895	Российская Федерация, Республика Северная Осетия-Алания, Правобережный район, с. Новый Батако, ул. К.Маркса, 2	Правобережный	15:03:0120234:22	003002000000 Земли населенных пунктов	Для ведения личного подсобного хозяйства	13	02:0020	574	259,61	149 016,14
19896	Российская Федерация, Республика Северная Осетия-Алания, Правобережный район, с. Новый Батако, ул. К.Маркса, 2	Правобережный	15:03:0120234:23	003002000000 Земли населенных пунктов	Для ведения личного подсобного хозяйства	13	02:0020	3 009	259,61	781 166,49
19897	Российская Федерация, Республика Северная Осетия-Алания, Правобережный район, с. Новый Батако, ул. К.Маркса, 6	Правобережный	15:03:0120234:7	003002000000 Земли населенных пунктов	Для эксплуатации дома	13	02:0010	2 001	259,61	519 479,61
19898	Российская Федерация, Республика Северная Осетия-Алания, Правобережный район, с. Новый Батако, ул. Ленина, 1	Правобережный	15:03:0120234:8	003002000000 Земли населенных пунктов	Для эксплуатации дома	13	02:0010	1 600	259,61	415 376,00
19899	Российская Федерация, Республика Северная Осетия-Алания, Правобережный район, с. Новый Батако, ул. Ленина, 3	Правобережный	15:03:0120234:9	003002000000 Земли населенных пунктов	Для эксплуатации дома	13	02:0010	2 300	259,61	597 103,00
19900	Российская Федерация, Республика Северная Осетия - Алания, Правобережный район, с. Новый Батако, ул. Железнодорожная, 52	Правобережный	15:03:0120235:1	003002000000 Земли населенных пунктов	Для ведения личного подсобного хозяйства	13	02:0020	3 619	259,61	939 528,59
19901	Российская Федерация, Республика Северная Осетия - Алания, Правобережный район, с. Новый Батако, ул. Фидарова, 7	Правобережный	15:03:0120235:10	003002000000 Земли населенных пунктов	Для эксплуатации дома	13	02:0010	3 431	259,61	890 721,91
19902	Российская Федерация, Республика Северная Осетия - Алания, Правобережный район, с. Новый Батако, ул. Фидарова, 9	Правобережный	15:03:0120235:11	003002000000 Земли населенных пунктов	Для ведения личного подсобного хозяйства	13	02:0020	1 711	259,61	444 192,71
19903	Российская Федерация, Республика Северная Осетия - Алания, Правобережный район, с. Новый Батако, ул. Железнодорожная, 50	Правобережный	15:03:0120235:2	003002000000 Земли населенных пунктов	Для эксплуатации дома	13	02:0010	3 612	259,61	937 711,32
19904	Российская Федерация, Республика Северная Осетия - Алания, Правобережный район, с. Новый Батако, ул. Железнодорожная, 48	Правобережный	15:03:0120235:3	003002000000 Земли населенных пунктов	Для эксплуатации дома	13	02:0010	3 512	259,61	911 750,32
19905	Российская Федерация, Республика Северная Осетия - Алания, Правобережный район, с. Новый Батако, ул. Ленина, 2	Правобережный	15:03:0120235:4	003002000000 Земли населенных пунктов	Для ведения личного подсобного хозяйства	13	02:0020	3 604	259,61	935 634,44
19906	Российская Федерация, Республика Северная Осетия - Алания, Правобережный район, с. Новый Батако, ул. Ленина, 4	Правобережный	15:03:0120235:5	003002000000 Земли населенных пунктов	Для ведения личного подсобного хозяйства	13	02:0020	3 805	259,61	987 816,05
19907	Российская Федерация, Республика Северная Осетия - Алания, Правобережный район, с. Новый Батако, ул. Ленина, 6	Правобережный	15:03:0120235:6	003002000000 Земли населенных пунктов	Для ведения личного подсобного хозяйства	13	02:0020	3 677	259,61	954 585,97
19908	Российская Федерация, Республика Северная Осетия - Алания, Правобережный район, с. Новый Батако, ул. Фидарова, 1	Правобережный	15:03:0120235:7	003002000000 Земли населенных пунктов	Для ведения личного подсобного хозяйства	13	02:0020	3 709	259,61	962 893,49
19909	Российская Федерация, Республика Северная Осетия - Алания, Правобережный район, с. Новый Батако, ул. Фидарова, 3	Правобережный	15:03:0120235:8	003002000000 Земли населенных пунктов	Для ведения личного подсобного хозяйства	13	02:0020	3 947	259,61	1 024 680,67
19910	Российская Федерация, Республика Северная Осетия - Алания, Правобережный район, с. Новый Батако, ул. Фидарова, 5	Правобережный	15:03:0120235:9	003002000000 Земли населенных пунктов	Для ведения личного подсобного хозяйства	13	02:0020	2 109	259,61	547 517,49
19911	Российская Федерация, Республика Северная Осетия - Алания, Правобережный район, с. Новый Батако, ул. Фидарова, 8	Правобережный	15:03:0120236:1	003002000000 Земли населенных пунктов	Для эксплуатации дома	13	02:0010	1 299	259,61	337 233,39
19912	Российская Федерация, Республика Северная Осетия - Алания, Правобережный район, с. Новый Батако, ул. Фидарова, 10	Правобережный	15:03:0120236:10	003002000000 Земли населенных пунктов	Для эксплуатации дома	13	02:0010	3 140	259,61	815 175,40
19913	Российская Федерация, Республика Северная Осетия - Алания, Правобережный район, с. Новый Батако, ул. Бзарова, 1	Правобережный	15:03:0120236:11	003002000000 Земли населенных пунктов	Для эксплуатации жилого дома и ведения личного подсобного хозяйства	13	02:0020	3 166	259,61	821 925,26
19914	Российская Федерация, Республика Северная Осетия - Алания, Правобережный район, с. Новый Батако, ул. Бзарова, 3	Правобережный	15:03:0120236:12	003002000000 Земли населенных пунктов	Для ведения личного подсобного хозяйства	13	02:0020	1 627	259,61	422 385,47
19915	Российская Федерация, Республика Северная Осетия - Алания, Правобережный район, с. Новый Батако, ул. Бзарова, 5	Правобережный	15:03:0120236:13	003002000000 Земли населенных пунктов	Для ведения личного подсобного хозяйства	13	02:0020	1 606	259,61	416 933,66
19916	Российская Федерация, Республика Северная Осетия - Алания, Правобережный район, с. Новый Батако, ул. Бзарова, 7	Правобережный	15:03:0120236:14	003002000000 Земли населенных пунктов	Для эксплуатации существующего жилого дома	13	02:0010	3 255	259,61	845 030,55
19917	Российская Федерация, Республика Северная Осетия - Алания, Правобережный район, с. Новый Батако, ул. Железнодорожная, 46	Правобережный	15:03:0120236:2	003002000000 Земли населенных пунктов	Для ведения личного подсобного хозяйства	13	02:0020	1 608	259,61	417 452,88
19918	Российская Федерация, Республика Северная Осетия - Алания, Правобережный район, с. Новый Батако, ул. Железнодорожная, 44	Правобережный	15:03:0120236:3	003002000000 Земли населенных пунктов	Для ведения личного подсобного хозяйства	13	02:0020	3 132	259,61	813 098,52
19919	Российская Федерация, Республика Северная Осетия - Алания, Правобережный район, с. Новый Батако, ул. Железнодорожная, 42	Правобережный	15:03:0120236:4	003002000000 Земли населенных пунктов	Для ведения личного подсобного хозяйства	13	02:0020	3 269	259,61	848 665,09
19920	Российская Федерация, Республика Северная Осетия - Алания, Правобережный район, с. Новый Батако, ул. Железнодорожная, 40	Правобережный	15:03:0120236:5	003002000000 Земли населенных пунктов	Для ведения личного подсобного хозяйства	13	02:0020	1 707	259,61	443 154,27
19921	Российская Федерация, Республика Северная Осетия - Алания, Правобережный район, с. Новый Батако, ул. Железнодорожная, 40 А	Правобережный	15:03:0120236:6	003002000000 Земли населенных пунктов	Для эксплуатации дома	13	02:0010	1 532	259,61	397 722,52
19922	Российская Федерация, Республика Северная Осетия - Алания, Правобережный район, с. Новый Батако, ул. Фидарова, 2	Правобережный	15:03:0120236:7	003002000000 Земли населенных пунктов	Для эксплуатации дома	13	02:0010	1 666	259,61	432 510,26
19923	Российская Федерация, Республика Северная Осетия - Алания, Правобережный район, с. Новый Батако, ул. Фидарова, 4	Правобережный	15:03:0120236:8	003002000000 Земли населенных пунктов	Для эксплуатации дома	13	02:0010	3 435	259,61	891 760,35
19924	Российская Федерация, Республика Северная Осетия - Алания, Правобережный район, с. Новый Батако, ул. Фидарова, 6	Правобережный	15:03:0120236:9	003002000000 Земли населенных пунктов	Для эксплуатации дома	13	02:0010	2 018	259,61	523 892,98

№ п/п	Местоположение ЗУ	Район	Кадастровый номер ЗУ	Категория земель	Разрешенное использование по документу	Код вида разрешенного использования (в соответствии с классификатором видов разрешенного использования земельных участков)	Вид использования объектов недвижимости	Площадь	УПКС	КС
19925	Российская Федерация, Республика Северная Осетия - Алания, Правобережный район, с. Новый Батако, ул. Бзарова, 2	Правобережный	15:03:0120237:1	0030020000000 Земли населенных пунктов	Для ведения личного подсобного хозяйства	13	02.0.20	1 438	259,61	478 511,48
19926	Российская Федерация, Республика Северная Осетия - Алания, Правобережный район, с. Новый Батако, ул. Буденного, 7а	Правобережный	15:03:0120237:10	0030020000000 Земли населенных пунктов	Для ведения личного подсобного хозяйства	13	02.0.20	1 769	259,61	588 250,69
19927	Российская Федерация, Республика Северная Осетия - Алания, Правобережный район, с. Новый Батако, ул. Буденного, 9	Правобережный	15:03:0120237:11	0030020000000 Земли населенных пунктов	Для ведения личного подсобного хозяйства	13	02.0.20	1 564	259,61	520 213,31
19928	Российская Федерация, Республика Северная Осетия - Алания, Правобережный район, с. Новый Батако, ул. Железнодорожная, 36	Правобережный	15:03:0120237:12	0030020000000 Земли населенных пунктов	для ведения личного подсобного хозяйства	13	02.0.20	1 720	259,61	446 865,69
19929	Российская Федерация, Республика Северная Осетия - Алания, Правобережный район, с. Новый Батако, ул. Железнодорожная, 36	Правобережный	15:03:0120237:13	0030020000000 Земли населенных пунктов	Для ведения личного подсобного хозяйства	13	02.0.20	1 927	259,61	500 266,47
19930	Российская Федерация, Республика Северная Осетия - Алания, Правобережный район, с. Новый Батако, ул. Железнодорожная, 28 а	Правобережный	15:03:0120237:14	0030020000000 Земли населенных пунктов	Для эксплуатации дома	13	02.0.10	2 124	259,61	551 477,20
19931	Российская Федерация, Республика Северная Осетия - Алания, Правобережный район, с. Новый Батако, ул. Железнодорожная, 32	Правобережный	15:03:0120237:15	0030020000000 Земли населенных пунктов	Для ведения личного подсобного хозяйства	13	02.0.20	3 791	259,61	983 181,51
19932	Российская Федерация, Республика Северная Осетия - Алания, Правобережный район, с. Новый Батако, ул Железнодорожная, 30	Правобережный	15:03:0120237:16	0030020000000 Земли населенных пунктов	Для эксплуатации дома	13	02.0.10	1 141	259,61	296 298,51
19933	Российская Федерация, Республика Северная Осетия - Алания, Правобережный район, с. Новый Батако, ул. Железнодорожная, 28	Правобережный	15:03:0120237:17	0030020000000 Земли населенных пунктов	Для эксплуатации дома	13	02.0.10	1 901	259,61	493 597,41
19934	Российская Федерация, Республика Северная Осетия - Алания, Правобережный район, с. Новый Батако, ул. Бзарова, 4	Правобережный	15:03:0120237:2	0030020000000 Земли населенных пунктов	Для ведения личного подсобного хозяйства	13	02.0.20	2 319	259,61	602 045,80
19935	Российская Федерация, Республика Северная Осетия - Алания, Правобережный район, с. Новый Батако, ул. Бзарова, 6	Правобережный	15:03:0120237:3	0030020000000 Земли населенных пунктов	Для эксплуатации жилого дома и ведения личного подсобного хозяйство	13	02.0.20	1 648	259,61	427 837,28
19936	Российская Федерация, Республика Северная Осетия - Алания, Правобережный район, с. Новый Батако, ул. Бзарова, 8	Правобережный	15:03:0120237:4	0030020000000 Земли населенных пунктов	Для эксплуатации дома	13	02.0.10	2 111	259,61	548 078,01
19937	Российская Федерация, Республика Северная Осетия - Алания, Правобережный район, с. Новый Батако, ул.Бзарова, 10	Правобережный	15:03:0120237:5	0030020000000 Земли населенных пунктов	Для эксплуатации дома	13	02.0.10	2 972	259,61	771 760,92
19938	Российская Федерация, Республика Северная Осетия - Алания, Правобережный район, с. Новый Батако, ул. Буденного, 1	Правобережный	15:03:0120237:6	0030020000000 Земли населенных пунктов	Для ведения личного подсобного хозяйства	13	02.0.20	1 696	259,61	440 321,86
19939	Российская Федерация, Республика Северная Осетия - Алания, Правобережный район, с. Новый Батако, ул. Буденного, 3	Правобережный	15:03:0120237:7	0030020000000 Земли населенных пунктов	Для ведения личного подсобного хозяйства	13	02.0.20	3 882	259,61	1 007 806,02
19940	Российская Федерация, Республика Северная Осетия - Алания, Правобережный район, с. Новый Батако, ул. Буденного, 5	Правобережный	15:03:0120237:8	0030020000000 Земли населенных пунктов	Для эксплуатации жилого дома и ведения личного подсобного хозяйство	13	02.0.10	1 502	259,61	167 817,22
19941	Российская Федерация, Республика Северная Осетия - Алания, Правобережный район, с. Новый Батако, ул. Буденного, 7	Правобережный	15:03:0120237:9	0030020000000 Земли населенных пунктов	Для эксплуатации дома	13	02.0.10	1 910	259,61	495 855,10
19942	Российская Федерация, Республика Северная Осетия - Алания, Правобережный район, с. Новый Батако, ул. Буденного, 6	Правобережный	15:03:0120238:1	0030020000000 Земли населенных пунктов	Для эксплуатации дома	13	02.0.10	1 970	259,61	511 441,70
19943	Российская Федерация, Республика Северная Осетия - Алания, Правобережный район, с. Новый Батако, ул. Ворошилова, 11	Правобережный	15:03:0120238:10	0030020000000 Земли населенных пунктов	Для ведения личного подсобного хозяйства	13	02.0.20	1 537	259,61	101 212,77
19944	Российская Федерация, Республика Северная Осетия - Алания, Правобережный район, с. Новый Батако, ул. Ворошилова, 13	Правобережный	15:03:0120238:11	0030020000000 Земли населенных пунктов	Для ведения личного подсобного хозяйства	13	02.0.20	2 300	259,61	597 103,60
19945	Российская Федерация, Республика Северная Осетия - Алания, Правобережный район, с. Новый Батако, ул. Железнодорожная, 26	Правобережный	15:03:0120238:12	0030020000000 Земли населенных пунктов	Для эксплуатации дома	13	02.0.10	2 097	259,61	544 462,17
19946	Российская Федерация, Республика Северная Осетия - Алания, Правобережный район, с. Новый Батако, ул. Железнодорожная, 24	Правобережный	15:03:0120238:13	0030020000000 Земли населенных пунктов	Для ведения личного подсобного хозяйства	13	02.0.20	3 617	259,61	939 145,59
19947	Российская Федерация, Республика Северная Осетия - Алания, Правобережный район, с. Новый Батако, ул. Железнодорожная, 22	Правобережный	15:03:0120238:14	0030020000000 Земли населенных пунктов	Для ведения личного подсобного хозяйства	13	02.0.20	1 609	259,61	417 298,60
19948	Российская Федерация, Республика Северная Осетия - Алания, Правобережный район, с. Новый Батако, ул. Буденного, 2а	Правобережный	15:03:0120238:15	0030020000000 Земли населенных пунктов	Для ведения личного подсобного хозяйства	13	02.0.20	973	259,61	252 619,75
19949	Российская Федерация, Республика Северная Осетия - Алания, Правобережный район, с. Новый Батако, ул. Буденного, 8	Правобережный	15:03:0120238:16	0030020000000 Земли населенных пунктов	Эксплуатация жилого дома	13	02.0.10	3 678	259,61	954 845,58
19950	Российская Федерация, Республика Северная Осетия - Алания, Правобережный район, с. Новый Батако, ул. Буденного, 2	Правобережный	15:03:0120238:2	0030020000000 Земли населенных пунктов	Для ведения личного подсобного хозяйства	13	02.0.20	2 611	259,61	677 841,71
19951	Российская Федерация, Республика Северная Осетия - Алания, Правобережный район, с. Новый Батако, ул. Буденного, 4	Правобережный	15:03:0120238:3	0030020000000 Земли населенных пунктов	Для эксплуатации дома	13	02.0.10	1 912	259,61	496 347,32
19952	Российская Федерация, Республика Северная Осетия - Алания, Правобережный район, с. Новый Батако, ул. Буденного, 10	Правобережный	15:03:0120238:4	0030020000000 Земли населенных пунктов	Для ведения личного подсобного хозяйства	13	02.0.20	3 617	259,61	939 097,37
19953	Российская Федерация, Республика Северная Осетия - Алания, Правобережный район, с. Новый Батако, ул. Ворошилова, 1	Правобережный	15:03:0120238:5	0030020000000 Земли населенных пунктов	Для эксплуатации дома	13	02.0.10	1 956	259,61	507 797,16
19954	Российская Федерация, Республика Северная Осетия - Алания, Правобережный район, с. Новый Батако, ул. Ворошилова, 3	Правобережный	15:03:0120238:6	0030020000000 Земли населенных пунктов	Для эксплуатации дома	13	02.0.10	1 731	259,61	449 364,91
19955	Российская Федерация, Республика Северная Осетия - Алания, Правобережный район, с. Новый Батако, ул. Ворошилова, 5	Правобережный	15:03:0120238:7	0030020000000 Земли населенных пунктов	Для эксплуатации дома	13	02.0.10	1 682	259,61	436 695,52
19956	Российская Федерация, Республика Северная Осетия - Алания, Правобережный район, с. Новый Батако, ул. Ворошилова, 7	Правобережный	15:03:0120238:8	0030020000000 Земли населенных пунктов	Для строительства индивидуального жилого дома	13	02.0.10	1 521	259,61	394 866,81
19957	Российская Федерация, Республика Северная Осетия - Алания, Правобережный район, с. Новый Батако, ул. Ворошилова, 9	Правобережный	15:03:0120238:9	0030020000000 Земли населенных пунктов	Для эксплуатации дома	13	02.0.10	2 269	259,61	589 029,88
19958	Российская Федерация, Республика Северная Осетия - Алания, Правобережный район, с. Новый Батако, ул. Ворошилова, 2	Правобережный	15:03:0120239:1	0030020000000 Земли населенных пунктов	Для эксплуатации дома	13	02.0.10	1 941	259,61	503 822,24
19959	Российская Федерация, Республика Северная Осетия - Алания, Правобережный район, с. Новый Батако, ул. Хетагурова, 5	Правобережный	15:03:0120239:10	0030020000000 Земли населенных пунктов	Для эксплуатации дома	13	02.0.10	3 628	259,61	941 865,68
19960	Российская Федерация, Республика Северная Осетия - Алания, Правобережный район, с. Новый Батако, ул. Железнодорожная, 12	Правобережный	15:03:0120239:11	0030020000000 Земли населенных пунктов	для содержания и эксплуатации индивидуального жилого дома	13	02.0.10	3 799	259,61	986 256,39
19961	Российская Федерация, Республика Северная Осетия - Алания, Правобережный район, с. Новый Батако, ул. Хетагурова, 7	Правобережный	15:03:0120239:12	0030020000000 Земли населенных пунктов	Для эксплуатации дома	13	02.0.10	1 767	259,61	458 746,87
19962	Российская Федерация, Республика Северная Осетия - Алания, Правобережный район, с. Новый Батако, ул. Хетагурова, 9	Правобережный	15:03:0120239:13	0030020000000 Земли населенных пунктов	Для эксплуатации дома	13	02.0.10	2 346	259,61	609 069,16
19963	Российская Федерация, Республика Северная Осетия - Алания, Правобережный район, с. Новый Батако, ул. Железнодорожная, 18	Правобережный	15:03:0120239:14	0030020000000 Земли населенных пунктов	Для содержания и эксплуатации индивидуального жилого дома	13	02.0.10	2 047	259,61	531 421,67

№ пп	Местоположение ЗУ	Район	Кадастровый номер ЗУ	Категория земель	Разрешенное использование по документу	Код вида разрешенного использования (в соответствии с классификатором видов разрешенного использования земельных участков)	Вид использования объектов недвижимости	Площадь	УПКС	КС
19964	Российская Федерация, Республика Северная Осетия - Алания, Правобережный район, с. Новый Батако, ул. Железнодорожная, 18а	Правобережный	15:03:0120239:15	0030020000000 Земли населенных пунктов	Для эксплуатации дома	13	02:0:010	1 895	259,61	491 960,95
19965	Российская Федерация, Республика Северная Осетия - Алания, Правобережный район, с. Новый Батако, ул. Железнодорожная, 14	Правобережный	15:03:0120239:16	0030020000000 Земли населенных пунктов	Для эксплуатации дома	13	02:0:010	3 488	259,61	905 519,68
19966	Российская Федерация, Республика Северная Осетия - Алания, Правобережный район, с. Новый Батако, ул. Железнодорожная, 10	Правобережный	15:03:0120239:17	0030020000000 Земли населенных пунктов	Для эксплуатации дома	13	02:0:010	1 915	259,61	497 153,15
19967	Российская Федерация, Республика Северная Осетия - Алания, Правобережный район, с. Новый Батако, ул. Ворошилова, 4	Правобережный	15:03:0120239:2	0030020000000 Земли населенных пунктов	Для эксплуатации жилого дома и ведения личного подсобного хозяйства	13	02:0:020	1 771	259,61	459 769,31
19968	Российская Федерация, Республика Северная Осетия - Алания, Правобережный район, с. Новый Батако, ул. Ворошилова, 6	Правобережный	15:03:0120239:3	0030020000000 Земли населенных пунктов	Для эксплуатации дома	13	02:0:010	1 793	259,61	465 480,73
19969	Российская Федерация, Республика Северная Осетия - Алания, Правобережный район, с. Новый Батако, ул. Ворошилова, 8	Правобережный	15:03:0120239:4	0030020000000 Земли населенных пунктов	Для ведения личного подсобного хозяйства	13	02:0:020	1 855	259,61	481 576,55
19970	Российская Федерация, Республика Северная Осетия - Алания, Правобережный район, с. Новый Батако, ул. Ворошилова, 10	Правобережный	15:03:0120239:5	0030020000000 Земли населенных пунктов	Для эксплуатации дома	13	02:0:010	1 493	259,61	387 597,73
19971	Российская Федерация, Республика Северная Осетия - Алания, Правобережный район, с. Новый Батако, ул. Ворошилова, 12	Правобережный	15:03:0120239:6	0030020000000 Земли населенных пунктов	Для эксплуатации жилого дома и ведения личного подсобного хозяйства	13	02:0:020	1 268	259,61	329 185,48
19972	Российская Федерация, Республика Северная Осетия - Алания, Правобережный район, с. Новый Батако, ул. Ворошилова, 14	Правобережный	15:03:0120239:7	0030020000000 Земли населенных пунктов	Для ведения личного подсобного хозяйства	13	02:0:020	1 207	259,61	313 349,27
19973	Российская Федерация, Республика Северная Осетия - Алания, Правобережный район, с. Новый Батако, ул. Хетагурова, 1	Правобережный	15:03:0120239:8	0030020000000 Земли населенных пунктов	Для приусадебного участка	13	02:0:020	1 849	259,61	480 018,89
19974	Российская Федерация, Республика Северная Осетия - Алания, Правобережный район, с. Новый Батако, ул. Коста Хетагуров, 3	Правобережный	15:03:0120239:9	0030020000000 Земли населенных пунктов	Для ведения личного подсобного хозяйства	13	02:0:020	3 708	259,61	962 633,88
19975	Респ. Северная Осетия - Алания, р-н Правобережный, с. Н.Батако, ул. Хетагурова, дом 2	Правобережный	15:03:0120240:1	0030020000000 Земли населенных пунктов	Для эксплуатации жилого дома	13	02:0:010	3 418	259,61	887 346,98
19976	Респ. Северная Осетия - Алания, р-н Правобережный, с. Новый Батако, ул. Пливка, дом 11	Правобережный	15:03:0120240:10	0030020000000 Земли населенных пунктов	Для ведения личного подсобного хозяйства	13	02:0:020	1 687	259,61	437 962,07
19977	Респ. Северная Осетия - Алания, р-н Правобережный, с. Н.Батако, ул. Пливка, 13	Правобережный	15:03:0120240:11	0030020000000 Земли населенных пунктов	Для эксплуатации дома	13	02:0:010	1 923	259,61	499 230,03
19978	Респ. Северная Осетия - Алания, р-н Правобережный, с. Н.Батако, ул. Пливка, 15	Правобережный	15:03:0120240:12	0030020000000 Земли населенных пунктов	Для эксплуатации дома	13	02:0:010	2 037	259,61	528 825,57
19979	Респ. Северная Осетия - Алания, р-н Правобережный, с. Н.Батако, ул. Железнодорожная, дом 8-а	Правобережный	15:03:0120240:13	0030020000000 Земли населенных пунктов	Для эксплуатации дома	13	02:0:010	1 906	259,61	494 816,66
19980	Российская Федерация, Республика Северная Осетия-Алания, Правобережный район, с Новый Батако, ул Хетагурова, 14	Правобережный	15:03:0120240:139	0030020000000 Земли населенных пунктов	Для ведения личного подсобного хозяйства	13	02:0:020	224	259,61	58 152,64
19981	Республика Северная Осетия-Алания, р-н Правобережный, с Новый Батако, ул Железнодорожная, д 6	Правобережный	15:03:0120240:14	0030020000000 Земли населенных пунктов	Для эксплуатации дома	13	02:0:010	1 002	259,61	260 129,22
19982	Респ. Северная Осетия - Алания, р-н Правобережный, с. Н.Батако, ул. Железнодорожная, 4	Правобережный	15:03:0120240:15	0030020000000 Земли населенных пунктов	Для эксплуатации дома	13	02:0:010	1 797	259,61	466 519,17
19983	Респ. Северная Осетия - Алания, р-н Правобережный, с. Н.Батако, ул. Железнодорожная, 2	Правобережный	15:03:0120240:16	0030020000000 Земли населенных пунктов	Для ведения личного подсобного хозяйства	13	02:0:020	3 523	259,61	914 606,03
19984	Республика Северная Осетия-Алания, р-н Правобережный, с Новый Батако, ул Хетагурова, д 4	Правобережный	15:03:0120240:2	0030020000000 Земли населенных пунктов	Для эксплуатации жилого дома и ведения личного подсобного хозяйства	13	02:0:020	2 061	259,61	535 056,21
19985	Республика Северная Осетия-Алания, р-н Правобережный, с Новый Батако, ул Хетагурова, д 6	Правобережный	15:03:0120240:3	0030020000000 Земли населенных пунктов	Для ведения личного подсобного хозяйства	13	02:0:020	1 706	259,61	442 894,66
19986	Российская Федерация, Республика Северная Осетия-Алания, Правобережный муниципальный район, с. Новый Батако, ул. Хетагурова, 8	Правобережный	15:03:0120240:4	0030020000000 Земли населенных пунктов	Для ведения личного подсобного хозяйства	13	02:0:020	3 801	259,61	986 777,61
19987	Респ. Северная Осетия - Алания, р-н Правобережный, с. Н.Батако, ул. Пливка, 1	Правобережный	15:03:0120240:5	0030020000000 Земли населенных пунктов	Для ведения личного подсобного хозяйства	13	02:0:020	2 048	259,61	531 681,28
19988	Респ. Северная Осетия - Алания, Правобережный р-н, с. Новый Батако, ул. Пливка, д.3	Правобережный	15:03:0120240:6	0030020000000 Земли населенных пунктов	Для эксплуатации дома	13	02:0:010	1 965	259,61	510 133,65
19989	Респ. Северная Осетия - Алания, р-н Правобережный, с. Н.Батако, ул. Пливка, 5	Правобережный	15:03:0120240:7	0030020000000 Земли населенных пунктов	Для ведения личного подсобного хозяйства	13	02:0:020	1 743	259,61	452 500,23
19990	Респ. Северная Осетия - Алания, р-н Правобережный, с. Н.Батако, ул. Пливка, 7	Правобережный	15:03:0120240:8	0030020000000 Земли населенных пунктов	Для ведения личного подсобного хозяйства	13	02:0:020	1 721	259,61	446 788,81
19991	Респ. Северная Осетия - Алания, р-н Правобережный, с. Новый Батако, ул. Пливка, дом 9	Правобережный	15:03:0120240:9	0030020000000 Земли населенных пунктов	Для ведения личного подсобного хозяйства	13	02:0:020	2 083	259,61	540 767,63
19992	Республика Северная Осетия - Алания, Правобережный район, с Новый Батако, ул. Черняховского, 11 "а"	Правобережный	15:03:0120241:119	0030020000000 Земли населенных пунктов	Для ведения личного подсобного хозяйства	13	02:0:020	1 010	259,61	262 206,10
19993	Республика Северная Осетия - Алания, Правобережный район, с. Н. Батако	Правобережный	15:03:0120241:121	0030020000000 Земли населенных пунктов	Объекты придорожного сервиса	4	04:0:099	1 801	924,60	1 665 204,60
19994	Республика Северная Осетия - Алания, Правобережный р-н, с Новый Батако	Правобережный	15:03:0120241:122	0030020000000 Земли населенных пунктов	Производственная деятельность	6	06:0:000	1 783	410,93	732 688,19
19995	Республика Северная Осетия - Алания, Правобережный район, с Новый Батако	Правобережный	15:03:0120241:123	0030020000000 Земли населенных пунктов	Магазины	4	04:0:040	1 829	674,98	1 234 538,42
19996	Российская Федерация, Республика Северная Осетия-Алания, Правобережный район, с Новый Батако	Правобережный	15:03:0120241:124	0030020000000 Земли населенных пунктов	Объекты дорожного сервиса	4	04:0:099	5 005	924,60	4 627 623,00
19997	Респ. Северная Осетия - Алания, р-н Правобережный, с. Новый Батако, ул. Черняховского, дом 1	Правобережный	15:03:0120241:2	0030020000000 Земли населенных пунктов	Для ведения личного подсобного хозяйства	13	02:0:020	1 508	259,61	391 491,88
19998	Северная Осетия - Алания респ, р-н Правобережный, с. Новый Батако, ул. Черняховского, 7	Правобережный	15:03:0120241:3	0030020000000 Земли населенных пунктов	Для ведения личного подсобного хозяйства	13	02:0:020	1 071	259,61	278 042,31
19999	Республика Северная Осетия-Алания, р-н Правобережный, с. Н. Батако, ул. Черняховского, 13	Правобережный	15:03:0120241:4	0030020000000 Земли населенных пунктов	Для ведения личного подсобного хозяйства	13	02:0:020	1 000	259,61	259 610,00
20000	Респ. Северная Осетия - Алания, р-н Правобережный, с. Н. Батако, ул. Черняховского, 15	Правобережный	15:03:0120241:5	0030020000000 Земли населенных пунктов	Для ведения личного подсобного хозяйства	13	02:0:020	1 000	259,61	259 610,00
20001	Респ. Северная Осетия - Алания, р-н Правобережный, с. Н. Батако, ул.Черняховского, 17	Правобережный	15:03:0120241:6	0030020000000 Земли населенных пунктов	Для ведения личного подсобного хозяйства	13	02:0:020	1 000	259,61	259 610,00
20002	Республика Северная Осетия-Алания, р-н Правобережный, с Новый Батако	Правобережный	15:03:0120241:7	0030020000000 Земли населенных пунктов	Ритуальная деятельность	12	12:0:010	124 100	1,49	184 909,00
20003	Республика Северная Осетия - Алания, Правобережный район, с. Н. Батако	Правобережный	15:03:0120242:1	0030020000000 Земли населенных пунктов	Для строительства цеха по приготовлению кормов из отходов спиртопроизводства	6	06:0:040	16 044	410,93	6 592 960,92
20004	Респ. Северная Осетия - Алания, р-н Правобережный, с. Новый Батако, ул. Молодежная, 1	Правобережный	15:03:0120242:2	0030020000000 Земли населенных пунктов	Под жилую застройку	13	02:0:010	1 000	259,61	259 610,00
20005	Республика Северная Осетия-Алания, р-н Правобережный, с. Н.Батако, ул. Чапирова, 63 "д"	Правобережный	15:03:0120243:2	0030020000000 Земли населенных пунктов	Индивидуальное жилищное строительство	13	02:0:010	600	259,61	155 766,00
20006	Республика Северная Осетия-Алания, р-н Правобережный, с. Н.Батако, ул. Чапирова, 65 "д"	Правобережный	15:03:0120243:3	0030020000000 Земли населенных пунктов	Индивидуальное жилищное строительство	13	02:0:010	600	259,61	155 766,00
20007	Республика Северная Осетия-Алания, р-н Правобережный, с. Новый Батако, ул. Чапирова, 67 "д"	Правобережный	15:03:0120243:4	0030020000000 Земли населенных пунктов	Индивидуальное жилищное строительство	13	02:0:010	600	259,61	155 766,00
20008	Республика Северная Осетия - Алания, Правобережный район, с Новый Батако, ул.Чапирова, 69 "д"	Правобережный	15:03:0120243:5	0030020000000 Земли населенных пунктов	Индивидуальное жилищное строительство	13	02:0:010	600	259,61	155 766,00
20009	Республика Северная Осетия-Алания, р-н Правобережный, западная окраина с. Н. Батако, ул. Чапирова, 71д	Правобережный	15:03:0120243:6	0030020000000 Земли населенных пунктов	Индивидуальное жилищное строительство	13	02:0:010	600	259,61	155 766,00

№ пп	Местоположение ЗУ	Район	Кадастровый номер ЗУ	Категория земель	Разрешенное использование по документу	Код вида разрешенного использования (в соответствии с классификатором видов разрешенного использования земельных участков)	Вид использования объектов недвижимости	Площадь	УПКС	КС
20010	Республика Северная Осетия - Алания, р-н Правобережный, с. Фарн, ул. Братьев Цаховых, 63	Правобережный	15:03:0130101:1	0030020000000 Земли населенных пунктов	Для ведения личного подсобного хозяйства	13	02.0.20	4 001	259,61	1 038 699,61
20011	Республика Северная Осетия-Алания, р-н Правобережный, с. Фарн, ул. Бр. Цаховых, 70	Правобережный	15:03:0130101:108	0030020000000 Земли населенных пунктов	Индивидуальное жилищное строительство	13	02.0.10	2 000	259,61	519 220,00
20012	Республика Северная Осетия-Алания, р-н Правобережный, с. Фарн, ул. Т. Дзиминева. 103 а	Правобережный	15:03:0130101:109	0030020000000 Земли населенных пунктов	Для ведения личного подсобного хозяйства	13	02.0.20	3 656	259,61	949 134,16
20013	Респ. Северная Осетия - Алания, р-н Правобережный, с. Фарн, ул Бр. Цаховых, 65	Правобережный	15:03:0130101:2	0030020000000 Земли населенных пунктов	Для ведения личного подсобного хозяйства	13	02.0.20	4 000	259,61	1 038 440,00
20014	Республика Северная Осетия-Алания, Правобережный р-н, с. Фарн, ул. Бр.Цаховых, 71	Правобережный	15:03:0130101:221	0030020000000 Земли населенных пунктов	Для ведения личного подсобного хозяйства	13	02.0.20	2 788	259,61	723 792,68
20015	Респ Северная Осетия - Алания, Правобережный р-н, с Фарн, ул Братьев Цаховых	Правобережный	15:03:0130101:226	0030020000000 Земли населенных пунктов	Для ведения личного подсобного хозяйства	13	02.0.20	3 774	259,61	979 768,14
20016	Респ Северная Осетия - Алания, Правобережный р-н, с Фарн, ул Братьев Цаховых	Правобережный	15:03:0130101:227	0030020000000 Земли населенных пунктов	Для ведения личного подсобного хозяйства	13	02.0.20	190	259,61	49 325,90
20017	Респ. Северная Осетия - Алания, р-н Правобережный, с. Фарн, ул. Братьев Цаховых, дом 69	Правобережный	15:03:0130101:4	0030020000000 Земли населенных пунктов	Под жилую застройку	13	02.0.10	2 000	259,61	519 220,00
20018	Республика Северная Осетия-Алания, р-н Правобережный, с Фарн, ул Т Дзиминева, д 99	Правобережный	15:03:0130101:5	0030020000000 Земли населенных пунктов	Для ведения личного подсобного хозяйства	13	02.0.20	5 192	259,61	1 347 895,12
20019	Республика Северная Осетия-Алания, р-н Правобережный, с Фарн, ул. Т. Дзиминева, 101	Правобережный	15:03:0130101:6	0030020000000 Земли населенных пунктов	Для ведения личного подсобного хозяйства	13	02.0.20	3 983	259,61	1 034 026,63
20020	Республика Северная Осетия-Алания, р-н Правобережный, с Фарн, ул Т.Дзиминева, д 103	Правобережный	15:03:0130101:7	0030020000000 Земли населенных пунктов	Для ведения личного подсобного хозяйства	13	02.0.20	4 000	259,61	1 038 440,00
20021	Респ. Северная Осетия - Алания, р-н Правобережный, с. Фарн, ул Бр. Цаховых, 57	Правобережный	15:03:0130102:1	0030020000000 Земли населенных пунктов	Для ведения личного подсобного хозяйства	13	02.0.20	4 400	259,61	1 142 284,00
20022	Республика Северная Осетия-Алания, р-н Правобережный, с Фарн, ул Т Дзиминева, д 95	Правобережный	15:03:0130102:10	0030020000000 Земли населенных пунктов	Для ведения личного подсобного хозяйства	13	02.0.20	4 340	259,61	1 126 707,40
20023	Респ. Северная Осетия - Алания, р-н Правобережный, с. Фарн, ул. Дзиминева, дом 95-а	Правобережный	15:03:0130102:11	0030020000000 Земли населенных пунктов	Под жилую застройку	13	02.0.10	1 600	259,61	415 376,00
20024	Респ Северная Осетия - Алания, Правобережный р-н, с Фарн, ул Дзиминева	Правобережный	15:03:0130102:141	0030020000000 Земли населенных пунктов	Для ведения личного подсобного хозяйства	13	02.0.20	2 387	259,61	619 689,07
20025	Респ Северная Осетия - Алания, Правобережный р-н, с Фарн, ул Дзиминева	Правобережный	15:03:0130102:142	0030020000000 Земли населенных пунктов	Для ведения личного подсобного хозяйства	13	02.0.20	2 393	259,61	621 246,73
20026	Российская Федерация, Республика Северная Осетия-Алания, Правобережный район, с. Фарн, ул. Дзиминева, 97	Правобережный	15:03:0130102:147	0030020000000 Земли населенных пунктов	Под жилую застройку	13	02.0.20	2 016	259,61	523 373,76
20027	Российская Федерация, Республика Северная Осетия-Алания, Правобережный муниципальный район, с. Фарн, ул. Т. Дзиминева, 97а	Правобережный	15:03:0130102:148	0030020000000 Земли населенных пунктов	Под жилую застройку	13	02.0.10	2 884	259,61	748 715,24
20028	Республика Северная Осетия-Алания, Правобережный район, с.Фарн, ул.Братьев Цаховых. 58	Правобережный	15:03:0130102:2	0030020000000 Земли населенных пунктов	Для ведения личного подсобного хозяйства	13	02.0.20	4 537	259,61	1 177 850,57
20029	Республика Северная Осетия-Алания, р-н Правобережный, с. Фарн, ул Бр.Цаховых, 59 а	Правобережный	15:03:0130102:28	0030020000000 Земли населенных пунктов	Для ведения личного подсобного хозяйства	13	02.0.20	1 905	259,61	494 557,05
20030	Российская Федерация, Республика Северная Осетия-Алания, Правобережный район, с. Фарн, ул. Братьев Цаховых. 59	Правобережный	15:03:0130102:29	0030020000000 Земли населенных пунктов	Для ведения личного подсобного хозяйства	13	02.0.20	2 478	259,61	643 313,58
20031	Респ. Северная Осетия - Алания, р-н Правобережный, с. Фарн, ул. Братьев Цаховых, дом 60	Правобережный	15:03:0130102:4	0030020000000 Земли населенных пунктов	Под жилую застройку	13	02.0.10	4 000	259,61	1 038 440,00
20032	Респ. Северная Осетия - Алания, р-н Правобережный, с. Фарн, ул. Братьев Цаховых, дом 61	Правобережный	15:03:0130102:5	0030020000000 Земли населенных пунктов	Под жилую застройку	13	02.0.10	4 000	259,61	1 038 440,00
20033	Респ. Северная Осетия - Алания, р-н Правобережный, с. Фарн, ул. Дзиминева, дом 87	Правобережный	15:03:0130102:6	0030020000000 Земли населенных пунктов	Под жилую застройку	13	02.0.10	4 000	259,61	1 038 440,00
20034	Респ. Северная Осетия - Алания, р-н Правобережный, с. Фарн, ул. Дзиминева, дом 89	Правобережный	15:03:0130102:7	0030020000000 Земли населенных пунктов	Под жилую застройку	13	02.0.10	4 000	259,61	1 038 440,00
20035	Республика Северная Осетия-Алания, р-н Правобережный, с Фарн, ул Т.Дзиминева, д 91	Правобережный	15:03:0130102:8	0030020000000 Земли населенных пунктов	Для ведения личного подсобного хозяйства	13	02.0.20	4 801	259,61	1 246 387,61
20036	Российская Федерация, Республика Северная Осетия-Алания, Правобережный муниципальный район, с. Фарн, ул. Братьев Цаховых, 56"а"	Правобережный	15:03:0130103:1	0030020000000 Земли населенных пунктов	Для строительства жилого дома	13	02.0.10	2 478	259,61	643 313,58
20037	Респ. Северная Осетия - Алания, р-н Правобережный, с. Фарн, ул Дзиминева. 79	Правобережный	15:03:0130103:10	0030020000000 Земли населенных пунктов	Для ведения личного подсобного хозяйства	13	02.0.20	2 250	259,61	584 122,50
20038	Респ. Северная Осетия - Алания, р-н Правобережный, с. Фарн, ул Дзиминева. 81	Правобережный	15:03:0130103:11	0030020000000 Земли населенных пунктов	Для ведения личного подсобного хозяйства	13	02.0.20	2 235	259,61	580 228,35
20039	Республика Северная Осетия-Алания, р-н Правобережный, с. Фарн, ул. Т. Дзиминева. 83	Правобережный	15:03:0130103:12	0030020000000 Земли населенных пунктов	Для ведения личного подсобного хозяйства	13	02.0.20	4 197	259,61	1 089 583,17
20040	Респ. Северная Осетия - Алания, р-н Правобережный, с. Фарн, ул. Дзиминева, дом 85	Правобережный	15:03:0130103:13	0030020000000 Земли населенных пунктов	Под жилую застройку	13	02.0.10	2 400	259,61	623 064,00
20041	Респ. Северная Осетия - Алания, р-н Правобережный, с. Фарн, ул. Дзиминева, дом 85-а	Правобережный	15:03:0130103:14	0030020000000 Земли населенных пунктов	Под жилую застройку	13	02.0.10	1 200	259,61	311 532,00
20042	Респ. Северная Осетия - Алания, р-н Правобережный, с. Фарн, ул. Братьев Цаховых, дом 51	Правобережный	15:03:0130103:2	0030020000000 Земли населенных пунктов	Под жилую застройку	13	02.0.10	4 000	259,61	1 038 440,00
20043	Респ. Северная Осетия - Алания, р-н Правобережный, с. Фарн, ул. Бр. Цаховых. 52	Правобережный	15:03:0130103:3	0030020000000 Земли населенных пунктов	Для ведения личного подсобного хозяйства	13	02.0.20	4 426	259,61	1 149 003,86
20044	Респ. Северная Осетия - Алания, р-н Правобережный, с. Фарн, ул. Т. Дзиминева. 85 "б"	Правобережный	15:03:0130103:30	0030020000000 Земли населенных пунктов	Для ведения личного подсобного хозяйства	13	02.0.20	1 515	259,61	393 309,15
20045	Респ. Северная Осетия - Алания, р-н Правобережный, с. Фарн, ул. Братьев Цаховых, дом 53	Правобережный	15:03:0130103:4	0030020000000 Земли населенных пунктов	Под жилую застройку	13	02.0.10	4 000	259,61	1 038 440,00
20046	Респ. Северная Осетия - Алания, р-н Правобережный, с. Фарн, ул Бр. Цаховых, 54	Правобережный	15:03:0130103:5	0030020000000 Земли населенных пунктов	Для ведения личного подсобного хозяйства	13	02.0.20	2 130	259,61	552 969,30
20047	Респ. Северная Осетия - Алания, р-н Правобережный, с. Фарн, ул. Братьев Цаховых, дом 54-а	Правобережный	15:03:0130103:6	0030020000000 Земли населенных пунктов	Под жилую застройку	13	02.0.10	3 800	259,61	986 518,00
20048	Респ. Северная Осетия - Алания, р-н Правобережный, с. Фарн, ул. Братьев Цаховых, дом 55	Правобережный	15:03:0130103:7	0030020000000 Земли населенных пунктов	Под жилую застройку	13	02.0.10	3 000	259,61	778 830,00
20049	Республика Северная Осетия - Алания, Правобережный район, с. Фарн, ул. Братьев Цаховых, 56	Правобережный	15:03:0130103:8	0030020000000 Земли населенных пунктов	Для ведения личного подсобного хозяйства	13	02.0.20	2 418	259,61	627 736,98
20050	Республика Северная Осетия-Алания, р-н Правобережный, с. Фарн, ул. Т. Дзиминева, 77	Правобережный	15:03:0130103:9	0030020000000 Земли населенных пунктов	Для ведения личного подсобного хозяйства	13	02.0.20	4 423	259,61	1 148 255,03
20051	Республика Северная Осетия-Алания, р-н Правобережный, с Фарн, ул Братьев Цаховых, д 45	Правобережный	15:03:0130104:1	0030020000000 Земли населенных пунктов	Для ведения личного подсобного хозяйства	13	02.0.20	2 380	259,61	617 871,80
20052	Респ. Северная Осетия - Алания, р-н Правобережный, с. Фарн, ул. Дзиминева, 73	Правобережный	15:03:0130104:10	0030020000000 Земли населенных пунктов	Для ведения личного подсобного хозяйства	13	02.0.20	4 400	259,61	1 142 284,00
20053	Республика Северная Осетия-Алания, р-н Правобережный, с Фарн, ул Дзиминева, 75	Правобережный	15:03:0130104:11	0030020000000 Земли населенных пунктов	Для ведения личного подсобного хозяйства	13	02.0.20	4 708	259,61	1 222 243,88
20054	Республика Северная Осетия-Алания, р-н Правобережный, с. Фарн, ул. Братьев Цаховых, 47	Правобережный	15:03:0130104:12	0030020000000 Земли населенных пунктов	Для ведения личного подсобного хозяйства	13	02.0.20	4 131	259,61	1 072 448,91
20055	Респ. Северная Осетия - Алания, р-н Правобережный, с. Фарн, ул Бр Цаховых, 48	Правобережный	15:03:0130104:13	0030020000000 Земли населенных пунктов	Для ведения личного подсобного хозяйства	13	02.0.20	1 003	259,61	260 388,83

№ п/п	Местоположение ЗУ	Район	Кадастровый номер ЗУ	Категория земель	Разрешенное использование по документу	Код вида разрешенного использования (в соответствии с классификатором видов разрешенного использования земельных участков)	Вид использования объектов недвижимости	Площадь	УПКС	КС
20056	Респ. Северная Осетия - Алания, р-н Правобережный, с. Фарн, ул. Братьев Цахиловых, дом 48-а	Правобережный	15:03:0130104:14	003002000000 Земли населенных пунктов	Для ведения личного подсобного хозяйства	13	02.0.20	1 200	259,61	311 532,00
20057	Северная Осетия - Алания респ, р-н Правобережный, с Фарн, ул Братьев Цахиловых, 49	Правобережный	15:03:0130104:15	003002000000 Земли населенных пунктов	Для ведения личного подсобного хозяйства	13	02.0.20	4 686	259,61	1 216 532,46
20058	Респ. Северная Осетия - Алания, р-н Правобережный, с. Фарн, ул. Братьев Цахиловых, 48-б	Правобережный	15:03:0130104:16	003002000000 Земли населенных пунктов	Для ведения личного подсобного хозяйства	13	02.0.20	1 799	259,61	467 038,39
20059	Респ. Северная Осетия - Алания, р-н Правобережный, с. Фарн, ул. Братьев Цахиловых, 50	Правобережный	15:03:0130104:17	003002000000 Земли населенных пунктов	Для ведения личного подсобного хозяйства	13	02.0.20	2 009	259,61	521 556,49
20060	Респ. Северная Осетия - Алания, р-н Правобережный, с. Фарн, ул. Братьев Цахиловых, дом 50-а	Правобережный	15:03:0130104:18	003002000000 Земли населенных пунктов	Под жилую застройку	13	02.0.10	2 000	259,61	519 220,00
20061	Республика Северная Осетия-Алания, р-н Правобережный, с Фарн, ул Братьев Цахиловых, д 46	Правобережный	15:03:0130104:2	003002000000 Земли населенных пунктов	Для эксплуатации дома	13	02.0.10	2 100	259,61	545 181,00
20062	Респ. Северная Осетия - Алания, р-н Правобережный, с. Фарн, ул.Т. Дзиццева, 63	Правобережный	15:03:0130104:3	003002000000 Земли населенных пунктов	Для ведения личного подсобного хозяйства	13	02.0.20	2 340	259,61	607 487,40
20063	Республика Северная Осетия-Алания, р-н Правобережный, с Фарн, ул Т Дзиццева, д 63а	Правобережный	15:03:0130104:4	003002000000 Земли населенных пунктов	Для ведения личного подсобного хозяйства	13	02.0.20	2 421	259,61	631 111,91
20064	Респ. Северная Осетия - Алания, р-н Правобережный, с. Фарн, ул. Дзиццева, дом 65	Правобережный	15:03:0130104:5	003002000000 Земли населенных пунктов	Под жилую застройку	13	02.0.10	2 000	259,61	519 220,00
20065	Респ. Северная Осетия - Алания, р-н Правобережный, с. Фарн, ул. Дзиццева, дом 65-а	Правобережный	15:03:0130104:6	003002000000 Земли населенных пунктов	Под жилую застройку	13	02.0.10	2 000	259,61	519 220,00
20066	Республика Северная Осетия-Алания, р-н Правобережный, с Фарн, ул Дзиццева, 67	Правобережный	15:03:0130104:7	003002000000 Земли населенных пунктов	Для ведения личного подсобного хозяйства	13	02.0.20	2 594	259,61	673 428,34
20067	Респ. Северная Осетия - Алания, р-н Правобережный, с. Фарн, ул. Дзиццева, дом 69	Правобережный	15:03:0130104:8	003002000000 Земли населенных пунктов	Под жилую застройку	13	02.0.10	3 700	259,61	960 557,00
20068	Республика Северная Осетия-Алания, р-н Правобережный, с Фарн, ул Т Дзиццева, д 71	Правобережный	15:03:0130104:9	003002000000 Земли населенных пунктов	Для ведения личного подсобного хозяйства	13	02.0.20	4 444	259,61	1 153 706,84
20069	Респ. Северная Осетия - Алания, р-н Правобережный, с. Фарн, ул. Братьев Цахиловых, 38	Правобережный	15:03:0130105:1	003002000000 Земли населенных пунктов	Для ведения личного подсобного хозяйства	13	02.0.20	4 039	259,61	1 048 564,79
20070	Российская Федерация, Республика Северная Осетия-Алания, Правобережный район, с. Фарн, ул. Дзиццева, 53	Правобережный	15:03:0130105:10	003002000000 Земли населенных пунктов	Для ведения личного подсобного хозяйства	13	02.0.20	4 016	259,61	1 042 593,76
20071	Респ. Северная Осетия - Алания, р-н Правобережный, с. Фарн, ул Т Дзиццева, 55	Правобережный	15:03:0130105:11	003002000000 Земли населенных пунктов	Для ведения личного подсобного хозяйства	13	02.0.20	4 569	259,61	1 186 158,09
20072	Республика Северная Осетия-Алания, р-н Правобережный, с Фарн, ул Т Дзиццева, д 57	Правобережный	15:03:0130105:12	003002000000 Земли населенных пунктов	Для ведения личного подсобного хозяйства	13	02.0.20	2 260	259,61	586 718,60
20073	Респ. Северная Осетия - Алания, р-н Правобережный, с. Фарн, ул. Т. Дзиццева, 59	Правобережный	15:03:0130105:13	003002000000 Земли населенных пунктов	Для ведения личного подсобного хозяйства	13	02.0.20	4 248	259,61	1 103 419,28
20074	Респ. Северная Осетия - Алания, р-н Правобережный, с. Фарн, ул. Дзиццева, дом 61	Правобережный	15:03:0130105:14	003002000000 Земли населенных пунктов	Под жилую застройку	13	02.0.10	4 000	259,61	1 038 440,00
20075	Российская Федерация, Республика Северная Осетия-Алания, Правобережный район, с. Фарн, ул. Братьев Цахиловых, 37	Правобережный	15:03:0130105:2	003002000000 Земли населенных пунктов	Для эксплуатации жилого дома	13	02.0.10	4 534	259,61	1 177 071,74
20076	Респ. Северная Осетия - Алания, р-н Правобережный, с. Фарн, ул. Дзиццева, 57-а	Правобережный	15:03:0130105:3	003002000000 Земли населенных пунктов	Под жилую застройку	13	02.0.10	2 000	259,61	519 220,00
20077	Респ. Северная Осетия - Алания, р-н Правобережный	Правобережный	15:03:0130105:30	003008000000 Категория не установлена	Для строительства АЗС	4	04.0.95	2 200	1 841,86	4 052 092,00
20078	Республика Северная Осетия-Алания, р-н Правобережный, с Фарн, ул Бр. Цахиловых, 37 б	Правобережный	15:03:0130105:32	003002000000 Земли населенных пунктов	Магазины	4	04.0.40	132	674,98	89 097,36
20079	Респ. Северная Осетия - Алания, р-н Правобережный, с. Фарн, ул Бр. Цахиловых, 39	Правобережный	15:03:0130105:4	003002000000 Земли населенных пунктов	Для ведения личного подсобного хозяйства	13	02.0.20	1 480	259,61	384 222,80
20080	Респ. Северная Осетия - Алания, р-н Правобережный, с. Фарн, ул. Братьев Цахиловых, 40	Правобережный	15:03:0130105:5	003002000000 Земли населенных пунктов	Под жилую застройку	13	02.0.20	2 910	259,61	755 365,10
20081	Респ. Северная Осетия - Алания, р-н Правобережный, с. Фарн, ул. Братьев Цахиловых, дом 41	Правобережный	15:03:0130105:6	003002000000 Земли населенных пунктов	Под жилую застройку	13	02.0.10	3 000	259,61	778 830,00
20082	Респ. Северная Осетия - Алания, р-н Правобережный, с. Фарн, ул. Братьев Цахиловых, дом 42	Правобережный	15:03:0130105:7	003002000000 Земли населенных пунктов	Под жилую застройку	13	02.0.10	4 000	259,61	1 038 440,00
20083	Респ. Северная Осетия - Алания, р-н Правобережный, с. Фарн, ул. Братьев Цахиловых, 43	Правобережный	15:03:0130105:8	003002000000 Земли населенных пунктов	Для ведения личного подсобного хозяйства	13	02.0.20	4 299	259,61	1 116 063,39
20084	Респ. Северная Осетия - Алания, р-н Правобережный, с. Фарн, ул. Братьев Цахиловых, дом 44	Правобережный	15:03:0130105:9	003002000000 Земли населенных пунктов	Под жилую застройку	13	02.0.10	2 000	259,61	519 220,00
20085	Республика Северная Осетия - Алания, Правобережный район, с. Фарн, ул. Братьев Цахиловых, 33	Правобережный	15:03:0130106:1	003002000000 Земли населенных пунктов	Для ведения личного подсобного хозяйства	13	02.0.20	2 343	259,61	608 266,23
20086	Респ. Северная Осетия - Алания, р-н Правобережный, с. Фарн, ул. Т.Дзиццева, 52	Правобережный	15:03:0130106:10	003002000000 Земли населенных пунктов	Для ведения личного подсобного хозяйства	13	02.0.20	4 502	259,61	1 168 764,22
20087	Республика Северная Осетия-Алания, р-н Правобережный, с. Фарн, ул Бр.Цахиловых, 32	Правобережный	15:03:0130106:12	003002000000 Земли населенных пунктов	Для ведения личного подсобного хозяйства	13	02.0.20	4 113	259,61	1 067 775,93
20088	Респ. Северная Осетия - Алания, р-н Правобережный, с. Фарн, ул. Братьев Цахиловых, 34	Правобережный	15:03:0130106:13	003002000000 Земли населенных пунктов	Для ведения личного подсобного хозяйства	13	02.0.20	2 118	259,61	549 853,98
20089	Респ. Северная Осетия - Алания, р-н Правобережный, с. Фарн, ул. Бр. Цахиловых, 35	Правобережный	15:03:0130106:14	003002000000 Земли населенных пунктов	Для ведения личного подсобного хозяйства	13	02.0.20	4 400	259,61	1 142 284,00
20090	Северная Осетия - Алания респ, р-н Правобережный, с Фарн, ул Братьев Цахиловых, 36	Правобережный	15:03:0130106:15	003002000000 Земли населенных пунктов	Для ведения личного подсобного хозяйства	13	02.0.20	4 414	259,61	1 145 918,54
20091	Российская Федерация, Республика Северная Осетия-Алания, Правобережный муниципальный район, с. Фарн, ул. Т. Дзиццева, 48	Правобережный	15:03:0130106:173	003002000000 Земли населенных пунктов	Для ведения личного подсобного хозяйства	13	02.0.20	4 300	259,61	1 116 323,00
20092	Российская Федерация, Республика Северная Осетия - Алания, Правобережный р-н, с Фарн, ул. Дзиццева, 45	Правобережный	15:03:0130106:2	003002000000 Земли населенных пунктов	Под жилую застройку	13	02.0.10	2 403	259,61	623 842,83
20093	Республика Северная Осетия - Алания, Правобережный район, с. Фарн, ул. Т.Дзиццева, 47	Правобережный	15:03:0130106:3	003002000000 Земли населенных пунктов	Для ведения личного подсобного хозяйства	13	02.0.20	2 196	259,61	570 103,56
20094	Северная Осетия - Алания респ, р-н Правобережный, с. Фарн, ул. Братьев Цахиловых, 31	Правобережный	15:03:0130106:37	003002000000 Земли населенных пунктов	Для ведения личного подсобного хозяйства	13	02.0.20	2 536	259,61	658 370,96
20095	Северная Осетия - Алания респ, р-н Правобережный, с. Фарн, ул. Братьев Цахиловых, 31	Правобережный	15:03:0130106:38	003002000000 Земли населенных пунктов	Для ведения личного подсобного хозяйства	13	02.0.20	2 342	259,61	608 086,62
20096	Республика Северная Осетия-Алания, р-н Правобережный, с Фарн, ул Т Дзиццева, д 49	Правобережный	15:03:0130106:4	003002000000 Земли населенных пунктов	Для ведения личного подсобного хозяйства	13	02.0.20	2 248	259,61	583 603,28
20097	Респ. Северная Осетия - Алания, р-н Правобережный, с. Фарн, ул. Дзиццева	Правобережный	15:03:0130106:5	003002000000 Земли населенных пунктов	Под жилую застройку	13	02.0.10	2 500	259,61	649 025,00
20098	Респ. Северная Осетия - Алания, р-н Правобережный, с. Фарн, ул. Дзиццева	Правобережный	15:03:0130106:6	003002000000 Земли населенных пунктов	Под жилую застройку	13	02.0.10	2 500	259,61	649 025,00
20099	Респ. Северная Осетия - Алания, р-н Правобережный, с. Фарн, ул. Дзиццева, 51	Правобережный	15:03:0130106:7	003002000000 Земли населенных пунктов	Для ведения личного подсобного хозяйства	13	02.0.20	2 514	259,61	652 659,54
20100	Респ. Северная Осетия - Алания, р-н Правобережный, с. Фарн, ул. Дзиццева, дом 50	Правобережный	15:03:0130106:8	003002000000 Земли населенных пунктов	Для приусадебного участка	13	02.0.20	2 669	259,61	692 899,09
20101	Респ. Северная Осетия - Алания, р-н Правобережный, с. Фарн, ул. Т. Дзиццева, 50 а	Правобережный	15:03:0130106:9	003002000000 Земли населенных пунктов	Для ведения личного подсобного хозяйства	13	02.0.20	2 044	259,61	530 642,84
20102	Республика Северная Осетия-Алания, р-н Правобережный, с Фарн, ул Т.Дзиццева, д 39	Правобережный	15:03:0130107:1	003002000000 Земли населенных пунктов	Для ведения личного подсобного хозяйства	13	02.0.20	4 300	259,61	1 116 323,00
20103	Респ. Северная Осетия - Алания, р-н Правобережный, с. Фарн, ул. Братьев Цахиловых, дом 26	Правобережный	15:03:0130107:10	003002000000 Земли населенных пунктов	Для эксплуатации жилого дома и ведения личного подсобного хозяйства	13	02.0.20	2 322	259,61	602 814,42

№ пп	Местоположение ЗУ	Район	Кадастровый номер ЗУ	Категория земель	Разрешенное использование по документу	Код вида разрешенного использования (в соответствии с классификатором видов разрешенного использования земельных участков)	Вид использования объектов недвижимости	Площадь	УПКС	КС
20104	Северная Осетия - Алания респ. р-н Правобережный. с Фарн, ул Братьев Цаховых, 29	Правобережный	15:03:0130107:11	003002000000 Земли населенных пунктов	Для ведения личного подсобного хозяйства	13	02:02:0	2 060	259,61	534 796,60
20105	Респ. Северная Осетия - Алания, р-н Правобережный, с. Фарн. ул. Братьев Цаховых, 30	Правобережный	15:03:0130107:12	003002000000 Земли населенных пунктов	Для ведения личного подсобного хозяйства	13	02:02:0	2 358	259,61	612 160,38
20106	Респ. Северная Осетия - Алания, р-н Правобережный, с. Фарн. ул. Дзыцыева, дом 33	Правобережный	15:03:0130107:13	003002000000 Земли населенных пунктов	Под эконом застройку	13	02:02:0	4 000	259,61	1 038 440,00
20107	Республика Северная Осетия-Алания, р-н Правобережный. с. Фарн. ул. Дзыцыева, 35	Правобережный	15:03:0130107:14	003002000000 Земли населенных пунктов	Для ведения личного подсобного хозяйства	13	02:02:0	4 426	259,61	1 149 033,86
20108	Респ. Северная Осетия - Алания. р-н Правобережный. с. Фарн, ул Дзыцыева. 37	Правобережный	15:03:0130107:15	003002000000 Земли населенных пунктов	Для ведения личного подсобного хозяйства	13	02:02:0	4 301	259,61	1 116 582,61
20109	Республика Северная Осетия-Алания, Правобережный район, с Фарн, ул Братьев Цаховых. 25	Правобережный	15:03:0130107:150	003002000000 Земли населенных пунктов	Для ведения личного подсобного хозяйства	13	02:02:0	1 163	259,61	301 926,43
20110	Республика Северная Осетия-Алания, Правобережный район, с Фарн, ул Братьев Цаховых. 25а	Правобережный	15:03:0130107:151	003002000000 Земли населенных пунктов	Для ведения личного подсобного хозяйства	13	02:02:0	1 188	259,61	308 416,68
20111	Респ. Северная Осетия - Алания. р-н Правобережный. с. Фарн, ул Т Дзыцыева, 41	Правобережный	15:03:0130107:16	003002000000 Земли населенных пунктов	Для ведения личного подсобного хозяйства	13	02:02:0	2 240	259,61	581 526,40
20112	Респ. Северная Осетия - Алания, р-н Правобережный. с. Фарн, ул. Дзыцыева, дом 43	Правобережный	15:03:0130107:17	003002000000 Земли населенных пунктов	Под эконом застройку	13	02:02:0	4 000	259,61	1 038 440,00
20113	Респ. Северная Осетия - Алания, р-н Правобережный, с. Фарн. ул. Братьев Цаховых. 28	Правобережный	15:03:0130107:3	003002000000 Земли населенных пунктов	Для эксплуатации дома	13	02:02:0	1 900	259,61	493 259,00
20114	Респ. Северная Осетия - Алания, р-н Правобережный, с. Фарн. ул. Братьев Цаховых. 27	Правобережный	15:03:0130107:4	003002000000 Земли населенных пунктов	Для эксплуатации дома	13	02:02:0	1 900	259,61	493 259,00
20115	Респ. Северная Осетия - Алания, р-н Правобережный. с. Фарн. ул. Братьев Цаховых. дом 21	Правобережный	15:03:0130107:5	003002000000 Земли населенных пунктов	Под эконом застройку	13	02:02:0	4 000	259,61	1 038 440,00
20116	Респ. Северная Осетия - Алания, р-н Правобережный. с. Фарн. ул. Братьев Цаховых. дом 22	Правобережный	15:03:0130107:6	003002000000 Земли населенных пунктов	Под эконом застройку	13	02:02:0	3 000	259,61	778 830,00
20117	Респ. Северная Осетия - Алания, р-н Правобережный. с. Фарн. ул. Братьев Цаховых. дом 23	Правобережный	15:03:0130107:7	003002000000 Земли населенных пунктов	Под эконом застройку	13	02:02:0	4 000	259,61	1 038 440,00
20118	Республика Северная Осетия-Алания, р-н Правобережный, с. Фарн, ул. Братьев Цаховых,24	Правобережный	15:03:0130107:8	003002000000 Земли населенных пунктов	Для ведения личного подсобного хозяйства	13	02:02:0	2 447	259,61	635 265,67
20119	Респ. Северная Осетия - Алания. р-н Правобережный. с. Фарн, ул Братьев Цаховых. дом 26	Правобережный	15:03:0130107:9	003002000000 Земли населенных пунктов	Под эконом застройку	13	02:02:0	3 800	259,61	986 518,00
20120	Республика Северная Осетия-Алания, р-н Правобережный. с. Фарн, ул Т. Дзыцыева, 23	Правобережный	15:03:0130108:1	003002000000 Земли населенных пунктов	Для ведения личного подсобного хозяйства	13	02:02:0	2 221	259,61	579 189,91
20121	Респ. Северная Осетия - Алания, р-н Правобережный, с. Фарн. ул. Бр. Цаховых. 16	Правобережный	15:03:0130108:10	003002000000 Земли населенных пунктов	Для ведения личного подсобного хозяйства	13	02:02:0	4 353	259,61	1 130 082,33
20122	Респ. Северная Осетия - Алания, р-н Правобережный, с. Фарн. ул. Братьев Цаховых. 17	Правобережный	15:03:0130108:11	003002000000 Земли населенных пунктов	Под эконом застройку	13	02:02:0	2 244	259,61	582 564,84
20123	Северная Осетия - Алания респ. р-н Правобережный. с. Фарн, ул Братьев Цаховых. 18	Правобережный	15:03:0130108:12	003002000000 Земли населенных пунктов	Для ведения личного подсобного хозяйства	13	02:02:0	2 316	259,61	601 256,76
20124	Респ. Северная Осетия - Алания. р-н Правобережный. с. Фарн. ул. Братьев Цаховых. дом 19	Правобережный	15:03:0130108:14	003002000000 Земли населенных пунктов	Под эконом застройку	13	02:02:0	2 000	259,61	519 220,00
20125	Республика Северная Осетия-Алания, р-н Правобережный, с. Фарн, ул. Т.Дзыцыева, 23 а	Правобережный	15:03:0130108:2	003002000000 Земли населенных пунктов	Для ведения личного подсобного хозяйства	13	02:02:0	2 706	259,61	702 504,66
20126	Республика Северная Осетия-Алания, р-н Правобережный, с Фарн. ул Т.Дзыцыева. д 29	Правобережный	15:03:0130108:20	003002000000 Земли населенных пунктов	Эксплуатация жилого дома и ведение личного подсобного хозяйство	13	02:02:0	2 421	259,61	628 515,81
20127	Республика Северная Осетия-Алания, р-н Правобережный, с Фарн, ул Т Дзыцыева, д 29	Правобережный	15:03:0130108:21	003002000000 Земли населенных пунктов	Эксплуатация жилого дома и ведение личного подсобного хозяйство	13	02:02:0	2 209	259,61	573 478,49
20128	Республика Северная Осетия-Алания, р-н Правобережный. с. Фарн, ул Братьев Цаховых. 20	Правобережный	15:03:0130108:25	003002000000 Земли населенных пунктов	Для ведения личного подсобного хозяйства	13	02:02:0	2 759	259,61	716 263,99
20129	Республика Северная Осетия-Алания, р-н Правобережный, с. Фарн, ул. Бр. Цаховых, 19	Правобережный	15:03:0130108:26	003002000000 Земли населенных пунктов	Для ведения личного подсобного хозяйства	13	02:02:0	1 606	259,61	416 933,66
20130	Респ. Северная Осетия - Алания, р-н Правобережный, с. Фарн. ул. Т. Дзыцыева. 25	Правобережный	15:03:0130108:3	003002000000 Земли населенных пунктов	Для ведения личного подсобного хозяйства	13	02:02:0	4 507	259,61	1 170 062,27
20131	Респ. Северная Осетия - Алания. р-н Правобережный. с. Фарн. ул. Дзыцыева. дом 27	Правобережный	15:03:0130108:4	003002000000 Земли населенных пунктов	Под эконом застройку	13	02:02:0	4 000	259,61	1 038 440,00
20132	Респ. Северная Осетия - Алания. р-н Правобережный. с. Фарн. ул. Дзыцыева. дом 31	Правобережный	15:03:0130108:6	003002000000 Земли населенных пунктов	Под эконом застройку	13	02:02:0	4 000	259,61	1 038 440,00
20133	Республика Северная Осетия-Алания, р-н Правобережный, с Фарн. ул Братьев Цаховых. 13	Правобережный	15:03:0130108:7	003002000000 Земли населенных пунктов	Для ведения личного подсобного хозяйства	13	02:02:0	4 400	259,61	1 142 284,00
20134	Респ. Северная Осетия - Алания, р-н Правобережный, с. Фарн. ул. Бр. Цаховых. 14	Правобережный	15:03:0130108:8	003002000000 Земли населенных пунктов	Для ведения личного подсобного хозяйства	13	02:02:0	2 277	259,61	591 131,97
20135	Республика Северная Осетия-Алания, р-н Правобережный. с Фарн, ул Бр Цаховых, д 15	Правобережный	15:03:0130108:9	003002000000 Земли населенных пунктов	Для ведения личного подсобного хозяйства	13	02:02:0	2 121	259,61	550 632,81
20136	Респ. Северная Осетия - Алания. р-н Правобережный. с. Фарн, ул Дзыцыева. дом 21	Правобережный	15:03:0130109:1	003002000000 Земли населенных пунктов	Для ведения личного подсобного хозяйства	13	02:02:0	4 630	259,61	1 201 994,30
20137	Российская Федерация, Республика Северная Осетия-Алания, Правобережный район. с. Фарн. ул. Т.Дзыцыева, 13	Правобережный	15:03:0130109:10	003002000000 Земли населенных пунктов	Для ведения личного подсобного хозяйства	13	02:02:0	2 422	259,61	628 775,42
20138	Респ. Северная Осетия - Алания, р-н Правобережный, с. Фарн. ул. Т.Дзыцыева, 15	Правобережный	15:03:0130109:11	003002000000 Земли населенных пунктов	Для ведения личного подсобного хозяйства	13	02:02:0	2 247	259,61	583 343,67
20139	Респ. Северная Осетия - Алания. р-н Правобережный. с. Фарн. ул. Дзыцыева. дом 17	Правобережный	15:03:0130109:12	003002000000 Земли населенных пунктов	Под эконом застройку	13	02:02:0	3 000	259,61	778 830,00
20140	Республика Северная Осетия-Алания, р-н Правобережный. с Фарн, ул Т Дзыцыева, д 19	Правобережный	15:03:0130109:13	003002000000 Земли населенных пунктов	Для ведения личного подсобного хозяйства	13	02:02:0	4 268	259,61	1 108 015,48
20141	Северная Осетия - Алания респ. р-н Правобережный, с. Фарн. ул. Братьев Цаховых, 6	Правобережный	15:03:0130109:14	003002000000 Земли населенных пунктов	Для ведения личного подсобного хозяйства	13	02:02:0	2 824	259,61	733 138,64
20142	Российская Федерация, Республика Северная Осетия - Алания. Правобережный муниципальный район. Фарнидонское сельское поселение. с. Фарн. ул. Т. Дзыцыева, 110	Правобережный	15:03:0130109:146	003002000000 Земли населенных пунктов	Для ведения личного подсобного хозяйства	13	02:02:0	762	259,61	197 822,82
20143	Российская Федерация. Республика Северная Осетия-Алания. Правобережный район, с Фарн, ул. Т Дзыцыева	Правобережный	15:03:0130109:147	003002000000 Земли населенных пунктов	Для ведения личного подсобного хозяйства	13	02:02:0	3 858	259,61	1 001 575,38
20144	Северная Осетия - Алания респ. р-н Правобережный. с. Фарн, ул Братьев Цаховых. 6	Правобережный	15:03:0130109:15	003002000000 Земли населенных пунктов	Для ведения личного подсобного хозяйства	13	02:02:0	1 644	259,61	426 798,84
20145	Республика Северная Осетия-Алания, р-н Правобережный, с Фарн. ул Братьев Цаховых. д 7	Правобережный	15:03:0130109:3	003002000000 Земли населенных пунктов	Для ведения личного подсобного хозяйства	13	02:02:0	2 200	259,61	571 142,00
20146	Респ. Северная Осетия - Алания, р-н Правобережный, с. Фарн. ул. Братьев Цаховых, дом 8	Правобережный	15:03:0130109:4	003002000000 Земли населенных пунктов	Для ведения личного подсобного хозяйства	13	02:02:0	2 360	259,61	612 679,60
20147	Респ. Северная Осетия - Алания. р-н Правобережный. с. Фарн, ул Бр Цаховых, 9	Правобережный	15:03:0130109:5	003002000000 Земли населенных пунктов	Для ведения личного подсобного хозяйства	13	02:02:0	4 274	259,61	1 109 573,14
20148	Респ. Северная Осетия - Алания. р-н Правобережный. с. Фарн. ул. Братьев Цаховых. дом 10	Правобережный	15:03:0130109:6	003002000000 Земли населенных пунктов	Под эконом застройку	13	02:02:0	1 000	259,61	259 610,00
20149	Респ. Северная Осетия - Алания, р-н Правобережный, с. Фарн. ул. Братьев Цаховых. дом 11	Правобережный	15:03:0130109:7	003002000000 Земли населенных пунктов	Под эконом застройку	13	02:02:0	4 000	259,61	1 038 440,00
20150	Респ. Северная Осетия - Алания, р-н Правобережный, с. Фарн. ул. Братьев Цаховых, дом 12	Правобережный	15:03:0130109:8	003002000000 Земли населенных пунктов	Для ведения личного подсобного хозяйства	13	02:02:0	4 601	259,61	1 194 465,61

№ пп	Местоположение ЗУ	Район	Кадастровый номер ЗУ	Категория земель	Разрешенное использование по документу	Код вида разрешенного использования (в соответствии с классификатором видов разрешенного использования земельных участков)	Вид использования объектов недвижимости	Площадь	УПКС	КС
20151	Республика Северная Осетия-Алания, р-н Правобережный, с. Фарн, ул Т. Дзиминева, 1	Правобережный	15:03:0130110:1	003002000000 Земли населенных пунктов	Для ведения личного подсобного хозяйства	13	02:02:02:0	4 347	259,61	1 128 524,67
20152	Респ. Северная Осетия - Алания, р-н Правобережный, с. Фарн, ул. Бр. Цахиловых, 4	Правобережный	15:03:0130110:10	003002000000 Земли населенных пунктов	Для ведения личного подсобного хозяйства	13	02:02:02:0	4 174	259,61	1 083 612,14
20153	Респ. Северная Осетия - Алания, р-н Правобережный, с. Фарн, ул. Братьев Цахиловых, дом 5-а	Правобережный	15:03:0130110:12	003002000000 Земли населенных пунктов	Под жилую застройку	13	02:02:01:0	4 000	259,61	1 038 440,00
20154	Респ. Северная Осетия - Алания, р-н Правобережный, с. Фарн, ул. Дзиминева, дом 96	Правобережный	15:03:0130110:14	003002000000 Земли населенных пунктов	ЛПХ	13	02:02:02:0	3 500	259,61	908 635,00
20155	Республика Северная Осетия - Алания, Правобережный район, с. Фарн, ул. Бр. Цахиловых, 5	Правобережный	15:03:0130110:144	003002000000 Земли населенных пунктов	Для ведения личного подсобного хозяйства	13	02:02:02:0	2 389	259,61	620 208,29
20156	363003, Респ Северная Осетия - Алания, Правобережный р-н, с Фарн, ул Братьев Цахиловых	Правобережный	15:03:0130110:145	003002000000 Земли населенных пунктов	Для ведения личного подсобного хозяйства	13	02:02:02:0	2 388	259,61	619 948,68
20157	Респ. Северная Осетия - Алания, р-н Правобережный, с. Фарн, ул. Дзиминева, дом 98	Правобережный	15:03:0130110:15	003002000000 Земли населенных пунктов	ЛПХ	13	02:02:02:0	3 500	259,61	908 635,00
20158	Российская Федерация, Республика Северная Осетия-Алания, Правобережный район, с. Фарн	Правобережный	15:03:0130110:150	003002000000 Земли населенных пунктов	Для ведения личного подсобного хозяйства	13	02:02:02:0	2 500	259,61	649 025,00
20159	Респ. Северная Осетия - Алания, р-н Правобережный, с. Фарн, ул. Дзиминева, дом 100	Правобережный	15:03:0130110:16	003002000000 Земли населенных пунктов	ЛПХ	13	02:02:02:0	3 000	259,61	778 830,00
20160	Республика Северная Осетия-Алания, р-н Правобережный, с Фарн, ул Т.Дзиминева, д 3	Правобережный	15:03:0130110:2	003002000000 Земли населенных пунктов	Для ведения личного подсобного хозяйства	13	02:02:02:0	4 631	259,61	1 202 253,91
20161	Респ. Северная Осетия - Алания, р-н Правобережный, с. Фарн, ул. Дзиминева, дом 5	Правобережный	15:03:0130110:3	003002000000 Земли населенных пунктов	Под жилую застройку	13	02:02:01:0	1 200	259,61	311 532,00
20162	Республика Северная Осетия-Алания, р-н Правобережный, с. Фарн, ул. Т. Дзиминева, 10	Правобережный	15:03:0130110:31	003002000000 Земли населенных пунктов	Для ведения личного подсобного хозяйства	13	02:02:02:0	2 000	259,61	519 220,00
20163	Респ. Северная Осетия - Алания, р-н Правобережный, с. Фарн, ул. Бр. Цахиловых, 1 "а"	Правобережный	15:03:0130110:32	003002000000 Земли населенных пунктов	Для ведения личного подсобного хозяйства	13	02:02:02:0	4 000	259,61	1 038 440,00
20164	Респ. Северная Осетия - Алания, р-н Правобережный, с. Фарн, ул. Дзиминева, 5-а	Правобережный	15:03:0130110:4	003002000000 Земли населенных пунктов	Под жилую застройку	13	02:02:02:0	2 363	259,61	613 458,43
20165	Респ. Северная Осетия - Алания, р-н Правобережный, с. Фарн, ул. Дзиминева, дом 7	Правобережный	15:03:0130110:5	003002000000 Земли населенных пунктов	Под жилую застройку	13	02:02:01:0	4 600	259,61	1 194 206,00
20166	Республика Северная Осетия-Алания, р-н Правобережный, с Фарн, ул Т. Дзиминева, д 9	Правобережный	15:03:0130110:6	003002000000 Земли населенных пунктов	Для ведения личного подсобного хозяйства	13	02:02:02:0	4 674	259,61	1 213 417,14
20167	Республика Северная Осетия-Алания, р-н Правобережный, с Фарн, ул Бр Цахиловых, д 1	Правобережный	15:03:0130110:7	003002000000 Земли населенных пунктов	Для личного подсобного участка	13	02:02:02:0	4 481	259,61	1 163 312,41
20168	Республика Северная Осетия-Алания, р-н Правобережный, с. Фарн, ул. Братьев Цахиловых, 2	Правобережный	15:03:0130110:8	003002000000 Земли населенных пунктов	Для ведения личного подсобного хозяйства	13	02:02:02:0	3 742	259,61	971 460,62
20169	Респ. Северная Осетия - Алания, р-н Правобережный, с. Фарн, ул. Братьев Цахиловых, дом 3	Правобережный	15:03:0130110:9	003002000000 Земли населенных пунктов	Для ведения личного подсобного хозяйства	13	02:02:02:0	4 206	259,61	1 091 919,66
20170	Респ. Северная Осетия - Алания, р-н Правобережный, с. Фарн, ул. Дзиминева, дом 96	Правобережный	15:03:0130111:1	003002000000 Земли населенных пунктов	Для ведения личного подсобного хозяйства	13	02:02:02:0	4 870	259,61	1 264 300,70
20171	Респ. Северная Осетия - Алания, р-н Правобережный, с. Фарн, ул. Ленина, дом 96	Правобережный	15:03:0130111:10	003002000000 Земли населенных пунктов	Под жилую застройку	13	02:02:01:0	2 000	259,61	519 220,00
20172	Респ. Северная Осетия - Алания, р-н Правобережный, с. Фарн, ул. Ленина, дом 98	Правобережный	15:03:0130111:11	003002000000 Земли населенных пунктов	Под жилую застройку	13	02:02:01:0	2 600	259,61	674 986,00
20173	Респ. Северная Осетия - Алания, р-н Правобережный, с. Фарн, ул. Ленина, дом 100	Правобережный	15:03:0130111:12	003002000000 Земли населенных пунктов	Под жилую застройку	13	02:02:01:0	2 000	259,61	519 220,00
20174	Респ. Северная Осетия - Алания, р-н Правобережный, с. Фарн, ул. Ленина, дом 102	Правобережный	15:03:0130111:13	003002000000 Земли населенных пунктов	Под жилую застройку	13	02:02:01:0	2 500	259,61	649 025,00
20175	Респ. Северная Осетия - Алания, р-н Правобережный, с. Фарн, ул. Ленина, дом 104	Правобережный	15:03:0130111:14	003002000000 Земли населенных пунктов	Под жилую застройку	13	02:02:01:0	2 000	259,61	519 220,00
20176	Респ. Северная Осетия - Алания, р-н Правобережный, с. Фарн, ул. Ленина, дом 106	Правобережный	15:03:0130111:15	003002000000 Земли населенных пунктов	Под жилую застройку	13	02:02:01:0	1 800	259,61	467 298,00
20177	Респ. Северная Осетия - Алания, р-н Правобережный, с. Фарн, ул. Дзиминева, дом 96-а	Правобережный	15:03:0130111:2	003002000000 Земли населенных пунктов	Под жилую застройку	13	02:02:01:0	3 000	259,61	778 830,00
20178	Респ. Северная Осетия - Алания, р-н Правобережный, с. Фарн, ул. Дзиминева, дом 96-б	Правобережный	15:03:0130111:3	003002000000 Земли населенных пунктов	Под жилую застройку	13	02:02:01:0	2 700	259,61	700 947,00
20179	Республика Северная Осетия-Алания, р-н Правобережный, с Фарн, ул Т Дзиминева, д 98	Правобережный	15:03:0130111:4	003002000000 Земли населенных пунктов	Для ведения личного подсобного хозяйства	13	02:02:02:0	4 800	259,61	1 246 128,00
20180	Респ. Северная Осетия - Алания, р-н Правобережный, с. Фарн, ул. Дзиминева, 100	Правобережный	15:03:0130111:5	003002000000 Земли населенных пунктов	Для ведения личного подсобного хозяйства	13	02:02:02:0	5 687	259,61	1 476 402,07
20181	Респ. Северная Осетия - Алания, р-н Правобережный, с. Фарн, ул. Дзиминева, дом 102	Правобережный	15:03:0130111:6	003002000000 Земли населенных пунктов	Под жилую застройку	13	02:02:01:0	2 600	259,61	674 986,00
20182	Респ. Северная Осетия - Алания, р-н Правобережный, с. Фарн, ул. Дзиминева, дом 104	Правобережный	15:03:0130111:7	003002000000 Земли населенных пунктов	Под жилую застройку	13	02:02:01:0	2 000	259,61	519 220,00
20183	Респ. Северная Осетия - Алания, р-н Правобережный, с. Фарн, ул. Дзиминева, дом 106	Правобережный	15:03:0130111:8	003002000000 Земли населенных пунктов	Под жилую застройку	13	02:02:01:0	2 000	259,61	519 220,00
20184	Респ. Северная Осетия - Алания, р-н Правобережный, с. Фарн, ул. Дзиминева, дом 84-а	Правобережный	15:03:0130112:1	003002000000 Земли населенных пунктов	Под жилую застройку индивидуальную	13	02:02:01:0	2 000	259,61	519 220,00
20185	Респ. Северная Осетия - Алания, р-н Правобережный, с. Фарн, ул. Ленина, дом 83	Правобережный	15:03:0130112:10	003002000000 Земли населенных пунктов	Под жилую застройку	13	02:02:01:0	2 000	259,61	519 220,00
20186	Респ. Северная Осетия - Алания, р-н Правобережный, с. Фарн, ул. Ленина, дом 83-а	Правобережный	15:03:0130112:11	003002000000 Земли населенных пунктов	Под жилую застройку	13	02:02:01:0	2 000	259,61	519 220,00
20187	Респ. Северная Осетия - Алания, р-н Правобережный, с. Фарн, ул. Ленина, дом 85	Правобережный	15:03:0130112:12	003002000000 Земли населенных пунктов	Для ведения личного подсобного хозяйства	13	02:02:02:0	4 757	259,61	1 234 964,77
20188	Респ. Северная Осетия - Алания, р-н Правобережный, с. Фарн, ул. Ленина, дом 87	Правобережный	15:03:0130112:13	003002000000 Земли населенных пунктов	Для ведения личного подсобного хозяйства	13	02:02:02:0	4 640	259,61	1 204 590,40
20189	Респ. Северная Осетия - Алания, р-н Правобережный, с. Фарн, ул. Ленина, 89	Правобережный	15:03:0130112:14	003002000000 Земли населенных пунктов	Для ведения личного подсобного хозяйства	13	02:02:02:0	4 200	259,61	1 090 362,00
20190	Российская Федерация, Республика Северная Осетия - Алания, Правобережный муниципальный район, с. Фарн, ул. Дзиминева, 86-а	Правобережный	15:03:0130112:148	003002000000 Земли населенных пунктов	Для ведения личного подсобного хозяйства	13	02:02:02:0	1 277	259,61	331 521,97
20191	Республика Северная Осетия - Алания, Правобережный район, с. Фарн, ул. Дзиминева, 86	Правобережный	15:03:0130112:149	003002000000 Земли населенных пунктов	Для ведения личного подсобного хозяйства	13	02:02:02:0	1 000	259,61	259 610,00
20192	Респ. Северная Осетия - Алания, р-н Правобережный, с. Фарн, ул. Ленина, дом 89-а	Правобережный	15:03:0130112:15	003002000000 Земли населенных пунктов	Под жилую застройку	13	02:02:01:0	2 000	259,61	519 220,00
20193	Республика Северная Осетия - Алания, Правобережный район, с. Фарн, ул. Дзиминева, 86 "А"	Правобережный	15:03:0130112:150	003002000000 Земли населенных пунктов	Для ведения личного подсобного хозяйства	13	02:02:02:0	1 996	259,61	518 181,56
20194	Республика Северная Осетия - Алания, Правобережный район, с. Фарн, ул. Дзиминева, 88	Правобережный	15:03:0130112:151	003002000000 Земли населенных пунктов	Для ведения личного подсобного хозяйства	13	02:02:02:0	1 327	259,61	344 502,47
20195	Республика Северная Осетия - Алания, Правобережный р-н., с. Фарн, ул. Дзиминева, 88 А.	Правобережный	15:03:0130112:152	003002000000 Земли населенных пунктов	Для ведения личного подсобного хозяйства	13	02:02:02:0	1 053	259,61	273 369,33
20196	Респ. Северная Осетия - Алания, р-н Правобережный, с. Фарн, ул. Ленина, 91	Правобережный	15:03:0130112:16	003002000000 Земли населенных пунктов	Для ведения личного подсобного хозяйства	13	02:02:02:0	2 231	259,61	579 189,91
20197	Респ. Северная Осетия - Алания, р-н Правобережный, с. Фарн, ул. Ленина, дом 91-а	Правобережный	15:03:0130112:17	003002000000 Земли населенных пунктов	Под жилую застройку	13	02:02:01:0	2 000	259,61	519 220,00
20198	Республика Северная Осетия-Алания, р-н Правобережный, с Фарн, ул Т Дзиминева, д 88а	Правобережный	15:03:0130112:18	003002000000 Земли населенных пунктов	Для ведения личного подсобного хозяйства	13	02:02:02:0	2 320	259,61	602 295,20
20199	Республика Северная Осетия - Алания, Правобережный район, с. Фарн, ул. Ленина, 75	Правобережный	15:03:0130112:2	003002000000 Земли населенных пунктов	Для ведения личного подсобного хозяйства	13	02:02:02:0	2 301	259,61	597 362,61
20200	Респ. Северная Осетия - Алания, р-н Правобережный, с. Фарн, ул. Т. Дзиминева, 84	Правобережный	15:03:0130112:3	003002000000 Земли населенных пунктов	Для ведения личного подсобного хозяйства	13	02:02:02:0	2 399	259,61	622 804,39
20201	Республика Северная Осетия-Алания, р-н Правобережный, с. Фарн, ул. Т.Дзиминева, 90	Правобережный	15:03:0130112:35	003002000000 Земли населенных пунктов	Для ведения личного подсобного хозяйства	13	02:02:02:0	1 277	259,61	331 521,97
20202	Республика Северная Осетия-Алания, р-н Правобережный, с. Фарн, ул. Т.Дзиминева, 90а	Правобережный	15:03:0130112:36	003002000000 Земли населенных пунктов	Для ведения личного подсобного хозяйства	13	02:02:02:0	1 265	259,61	328 406,65

№ п/п	Местоположение ЗУ	Район	Кадастровый номер ЗУ	Категория земель	Разрешенное использование по документу	Код вида разрешенного использования (в соответствии с классификатором видов разрешенного использования земельных участков)	Вид использования объектов недвижимости	Площадь	УПКС	КС
20203	Респ. Северная Осетия - Алания, р-н Правобережный, с. Фарн, ул. Джимиева, дом 92	Правобережный	15:03:0130112:7	0003002000000 Земли населенных пунктов	Под жилую застройку	13	02:0:10	2 000	259,61	519 220,00
20204	Респ. Северная Осетия - Алания, р-н Правобережный, с. Фарн, ул. Джимиева, 94	Правобережный	15:03:0130112:8	0003002000000 Земли населенных пунктов	Для ведения личного подсобного хозяйства	13	02:0:20	4 000	259,61	1 038 440,00
20205	Респ. Северная Осетия - Алания, р-н Правобережный, с. Фарн, ул. Джимиева, дом 94-а	Правобережный	15:03:0130112:9	0003002000000 Земли населенных пунктов	Под жилую застройку	13	02:0:10	2 000	259,61	519 220,00
20206	Респ. Северная Осетия - Алания, р-н Правобережный, с. Фарн, ул. Ленина, дом 71	Правобережный	15:03:0130113:1	0003002000000 Земли населенных пунктов	Для ведения личного подсобного хозяйства	13	02:0:20	4 810	259,61	1 248 724,10
20207	Респ. Северная Осетия - Алания, р-н Правобережный, с. Фарн, ул. Джимиева, дом 78	Правобережный	15:03:0130113:10	0003002000000 Земли населенных пунктов	Для приусадебного участка	13	02:0:20	4 681	259,61	1 215 234,41
20208	Респ. Северная Осетия - Алания, р-н Правобережный, с. Фарн, ул. Т. Джимиева, 80	Правобережный	15:03:0130113:11	0003002000000 Земли населенных пунктов	Для ведения личного подсобного хозяйства	13	02:0:20	4 806	259,61	1 247 685,66
20209	Респ. Северная Осетия - Алания, р-н Правобережный, с. Фарн, ул. Джимиева, дом 80-а	Правобережный	15:03:0130113:12	0003002000000 Земли населенных пунктов	Под жилую застройку	13	02:0:10	4 000	259,61	1 038 440,00
20210	Респ. Северная Осетия - Алания, р-н Правобережный, с. Фарн, ул. Джимиева, 74	Правобережный	15:03:0130113:13	0003002000000 Земли населенных пунктов	Для эксплуатации дома	13	02:0:20	4 958	259,61	1 287 146,38
20211	Российская Федерация, Республика Северная Осетия - Алания, Правобережный район, с. Фарн, ул. Ленина, 79 - а	Правобережный	15:03:0130113:14	0003002000000 Земли населенных пунктов	Для ведения личного подсобного хозяйства	13	02:0:20	2 064	259,61	535 835,04
20212	Респ. Северная Осетия - Алания, р-н Правобережный, с. Фарн, ул. Джимиева, дом 76, "а"	Правобережный	15:03:0130113:15	0003002000000 Земли населенных пунктов	Для эксплуатации жилого дома	13	02:0:10	1 679	259,61	435 885,19
20213	Респ. Северная Осетия - Алания, р-н Правобережный, с. Фарн, ул. Ленина, дом 71-а	Правобережный	15:03:0130113:2	0003002000000 Земли населенных пунктов	Под жилую застройку	13	02:0:10	3 000	259,61	778 830,00
20214	Респ. Северная Осетия - Алания, р-н Правобережный, с. Фарн, ул. Ленина, 73	Правобережный	15:03:0130113:3	0003002000000 Земли населенных пунктов	Для ведения личного подсобного хозяйства	13	02:0:20	4 182	259,61	1 085 689,02
20215	Респ. Северная Осетия - Алания, р-н Правобережный, с. Фарн, ул. Ленина, дом 75	Правобережный	15:03:0130113:4	0003002000000 Земли населенных пунктов	Под жилую застройку	13	02:0:10	3 500	259,61	908 635,00
20216	Республика Северная Осетия - Алания, Правобережный район, с. Фарн, ул. Ленина, 77	Правобережный	15:03:0130113:5	0003002000000 Земли населенных пунктов	Для ведения личного подсобного хозяйства	13	02:0:20	2 591	259,61	672 649,51
20217	Республика Северная Осетия - Алания, Правобережный район, с. Фарн, ул. Ленина, 79	Правобережный	15:03:0130113:6	0003002000000 Земли населенных пунктов	Под жилую застройку	13	02:0:20	2 214	259,61	574 776,54
20218	Респ. Северная Осетия - Алания, р-н Правобережный, с. Фарн, ул. Ленина, дом 81	Правобережный	15:03:0130113:7	0003002000000 Земли населенных пунктов	Под жилую застройку	13	02:0:10	3 000	259,61	778 830,00
20219	Респ. Северная Осетия - Алания, р-н Правобережный, с. Фарн, ул. Джимиева, дом 76	Правобережный	15:03:0130113:8	0003002000000 Земли населенных пунктов	Под жилую застройку	13	02:0:10	4 000	259,61	1 038 440,00
20220	Респ. Северная Осетия - Алания, р-н Правобережный, с. Фарн, ул. Джимиева, 82	Правобережный	15:03:0130113:9	0003002000000 Земли населенных пунктов	Под жилую застройку	13	02:0:20	4 890	259,61	1 269 492,90
20221	Республика Северная Осетия-Алания, р-н Правобережный, с Фарн, ул Т.Джимиева, д 64	Правобережный	15:03:0130114:1	0003002000000 Земли населенных пунктов	Для ведения личного подсобного хозяйства	13	02:0:20	4 639	259,61	1 204 330,79
20222	Российская Федерация, Республика Северная Осетия-Алания, Правобережный район, с Фарн, ул. Ленина, 69	Правобережный	15:03:0130114:10	0003002000000 Земли населенных пунктов	Для ведения личного подсобного хозяйства	13	02:0:20	2 541	259,61	659 669,01
20223	Российская Федерация, Республика Северная Осетия-Алания, Правобережный район, с Фарн, ул. Ленина, 69 "а"	Правобережный	15:03:0130114:11	0003002000000 Земли населенных пунктов	Для ведения личного подсобного хозяйства	13	02:0:20	2 541	259,61	659 669,01
20224	Респ. Северная Осетия - Алания, р-н Правобережный, с. Фарн, ул. Джимиева, 66	Правобережный	15:03:0130114:2	0003002000000 Земли населенных пунктов	Под жилую застройку	13	02:0:20	4 500	259,61	1 168 245,00
20225	Республика Северная Осетия-Алания, р-н Правобережный, с Фарн, ул Джимиева, 68	Правобережный	15:03:0130114:3	0003002000000 Земли населенных пунктов	Для ведения личного подсобного хозяйства	13	02:0:20	4 464	259,61	1 158 899,04
20226	Респ. Северная Осетия - Алания, р-н Правобережный, с. Фарн, ул. Джимиева, дом 70	Правобережный	15:03:0130114:4	0003002000000 Земли населенных пунктов	Под жилую застройку	13	02:0:10	4 800	259,61	1 246 128,00
20227	Российская Федерация, Республика Северная Осетия-Алания, Правобережный район, с Фарн, ул. Джимиева, 72	Правобережный	15:03:0130114:5	0003002000000 Земли населенных пунктов	Под жилую застройку	13	02:0:10	4 750	259,61	1 233 147,40
20228	Республика Северная Осетия-Алания, р-н Правобережный, с Фарн, ул Ленина, 61	Правобережный	15:03:0130114:6	0003002000000 Земли населенных пунктов	Для ведения личного подсобного хозяйства	13	02:0:20	4 414	259,61	1 145 918,54
20229	Респ. Северная Осетия - Алания, р-н Правобережный, с. Фарн, ул. Ленина, 63	Правобережный	15:03:0130114:7	0003002000000 Земли населенных пунктов	Для ведения личного подсобного хозяйства	13	02:0:20	4 652	259,61	1 207 705,72
20230	Респ. Северная Осетия - Алания, р-н Правобережный, с. Фарн, ул. Ленина, 65	Правобережный	15:03:0130114:8	0003002000000 Земли населенных пунктов	Для ведения личного подсобного хозяйства	13	02:0:20	4 200	259,61	1 090 362,00
20231	Респ. Северная Осетия - Алания, р-н Правобережный, с. Фарн, ул. Ленина, 67	Правобережный	15:03:0130114:9	0003002000000 Земли населенных пунктов	Для ведения личного подсобного хозяйства	13	02:0:20	4 223	259,61	1 096 300,03
20232	Респ. Северная Осетия - Алания, р-н Правобережный, с. Фарн, ул. Джимиева, дом 62	Правобережный	15:03:0130115:1	0003002000000 Земли населенных пунктов	Для эксплуатации жилого дома	13	02:0:10	4 800	259,61	1 246 128,00
20233	Респ. Северная Осетия - Алания, р-н Правобережный, с. Фарн, ул. Ленина, 57	Правобережный	15:03:0130115:10	0003002000000 Земли населенных пунктов	Для ведения личного подсобного хозяйства	13	02:0:20	2 847	259,61	739 109,67
20234	Респ. Северная Осетия - Алания, р-н Правобережный, с. Фарн, ул. Ленина, 59	Правобережный	15:03:0130115:11	0003002000000 Земли населенных пунктов	Для ведения личного подсобного хозяйства	13	02:0:20	4 832	259,61	1 254 435,52
20235	Российская Федерация, Республика Северная Осетия-Алания, Правобережный район, с Фарн, ул. Т Джимиева, 60	Правобережный	15:03:0130115:2	0003002000000 Земли населенных пунктов	Для ведения личного подсобного хозяйства	13	02:0:20	4 362	259,61	1 132 418,82
20236	Республика Северная Осетия-Алания, р-н Правобережный, с. Фарн, ул. Т.Джимиева, 54 а	Правобережный	15:03:0130115:25	0003002000000 Земли населенных пунктов	Для ведения личного подсобного хозяйства	13	02:0:20	2 197	259,61	570 363,17
20237	Республика Северная Осетия-Алания, р-н Правобережный, с. Фарн, ул.Т. Джимиева, 54	Правобережный	15:03:0130115:26	0003002000000 Земли населенных пунктов	Для ведения личного подсобного хозяйства	13	02:0:20	2 427	259,61	630 073,47
20238	Республика Северная Осетия-Алания, р-н Правобережный, с. Фарн, ул. Степная, площадь 9	Правобережный	15:03:0130115:28	0003002000000 Земли населенных пунктов	Магазин	4	04:0:40	452	674,98	305 090,96
20239	Российская Федерация, Республика Северная Осетия-Алания, Правобережный район, с Фарн, ул. Джимиева, 58	Правобережный	15:03:0130115:3	0003002000000 Земли населенных пунктов	Для ведения личного подсобного хозяйства	13	02:0:20	4 413	259,61	1 145 658,93
20240	Респ. Северная Осетия - Алания, р-н Правобережный, с. Фарн, ул. Джимиева, дом 56	Правобережный	15:03:0130115:4	0003002000000 Земли населенных пунктов	Под жилую застройку	13	02:0:10	4 000	259,61	1 038 440,00
20241	Северная Осетия - Алания респ, р-н Правобережный, с. Фарн, ул. Ленина, 49	Правобережный	15:03:0130115:6	0003002000000 Земли населенных пунктов	Для ведения личного подсобного хозяйства	13	02:0:20	4 356	259,61	1 130 861,16
20242	Респ. Северная Осетия - Алания, р-н Правобережный, с. Фарн, ул. Ленина, дом 51	Правобережный	15:03:0130115:7	0003002000000 Земли населенных пунктов	Для ведения личного подсобного хозяйства	13	02:0:20	4 248	259,61	1 102 823,28
20243	Северная Осетия - Алания респ, р-н Правобережный, с Фарн, ул Ленина, 53	Правобережный	15:03:0130115:8	0003002000000 Земли населенных пунктов	Для ведения личного подсобного хозяйства	13	02:0:20	3 694	259,61	958 999,34
20244	Республика Северная Осетия-Алания, р-н Правобережный, с. Фарн, ул. Ленина, 55	Правобережный	15:03:0130115:9	0003002000000 Земли населенных пунктов	Для ведения личного подсобного хозяйства	13	02:0:20	2 789	259,61	724 052,29
20245	Респ. Северная Осетия - Алания, р-н Правобережный, с. Фарн, ул. Ленина, дом 83 а	Правобережный	15:03:0130116:10	0003002000000 Земли населенных пунктов	ИЖС	13	02:0:10	2 000	259,61	519 220,00
20246	Респ. Северная Осетия - Алания, р-н Правобережный, с. Фарн, ул. Ленина, дом 83	Правобережный	15:03:0130116:11	0003002000000 Земли населенных пунктов	ИЖС	13	02:0:10	4 000	259,61	1 038 440,00
20247	Респ. Северная Осетия - Алания, р-н Правобережный, с. Фарн, ул. Ленина, дом 80	Правобережный	15:03:0130116:13	0003002000000 Земли населенных пунктов	ИЖС	13	02:0:10	2 000	259,61	519 220,00
20248	Респ. Северная Осетия - Алания, р-н Правобережный, с. Фарн, ул. Ленина, дом 89 а	Правобережный	15:03:0130116:14	0003002000000 Земли населенных пунктов	ИЖС	13	02:0:10	2 000	259,61	519 220,00
20249	Республика Северная Осетия-Алания, р-н Правобережный, с Фарн	Правобережный	15:03:0130116.149	0003002000000 Земли населенных пунктов	культурное развитие	3	03:0:60	387	246,63	95 445,81
20250	Республика Северная Осетия-Алания, Правобережный район, с. Фарн	Правобережный	15:03:0130116.150	0003002000000 Земли населенных пунктов	Культурное развитие (Братское захоронение воинов, погибших в ВОВ)	3	09:0:30	36	8,12	292,32
20251	Российская Федерация, Республика Северная Осетия-Алания, Правобережный район, с Фарн	Правобережный	15:03:0130116:154	0003002000000 Земли населенных пунктов	Дошкольное, начальное и среднее общее образование	3	03:0:51	12 242	331	4 052 102,00
20252	Республика Северная Осетия - Алания, Правобережный район, с Фарн	Правобережный	15:03:0130116:155	0003002000000 Земли населенных пунктов	Коммунальное обслуживание	6	03:0:12	21	266,10	5 588,10
20253	Российская Федерация, Республика Северная Осетия-Алания, Правобережный район, с Фарн	Правобережный	15:03:0130116.156	0003002000000 Земли населенных пунктов	Магазины	4	04:0:40	2 500	674,98	1 687 450,00
20254	Российская Федерация, Республика Северная Осетия-Алания, Правобережный район, с. Фарн	Правобережный	15:03:0130116.157	0003002000000 Земли населенных пунктов	Дошкольное, начальное и среднее общее образование	3	03:0:51	4 767	331	1 577 877,00

№ пп	Местоположение ЗУ	Район	Кадастровый номер ЗУ	Категория земель	Разрешенное использование по документу	Код вида разрешенного использования (в соответствии с классификатором видов разрешенного использования земельных участков)	Вид использования объектов недвижимости	Площадь	УПКС	КС
20255	Российская Федерация, Республика Северная Осетия-Алания, Правобережный район, с. Фарн	Правобережный	15:03:0130116:158	003002000000 Земли населенных пунктов	Культурное развитие	3	03:0060	3 201	246,63	789 462,63
20256	Респ. Северная Осетия - Алания, р-н Правобережный, с. Фарн, ул. Ленина, дом 91 а	Правобережный	15:03:0130116:16	003002000000 Земли населенных пунктов	ИЖС	13	02:0010	2 000	259,61	519 220,00
20257	Респ. Северная Осетия - Алания, р-н Правобережный, с. Фарн, ул. Дзамыкова	Правобережный	15:03:0130116:17	003002000000 Земли населенных пунктов	ИЖС	13	02:0010	400	259,61	103 844,00
20258	Респ. Северная Осетия - Алания, р-н Правобережный, с. Фарн, ул. Дзамыкова, дом 52-а	Правобережный	15:03:0130116:18	003002000000 Земли населенных пунктов	Производственная база	6	06:0000	5 779	410,93	2 374 764,47
20259	Респ. Северная Осетия - Алания, р-н Правобережный, с. Фарн, ул. Ленина, дом 4А	Правобережный	15:03:0130116:2	003002000000 Земли населенных пунктов	Под объекты связи	6	06:0080	12	434,84	5 218,08
20260	Северная Осетия - Алания респ, р-н Правобережный, с. Фарн, ул. Ленина, 40 "б"	Правобережный	15:03:0130116:30	003002000000 Земли населенных пунктов	Для содержания и эксплуатации амбулатории	3	03:0040	301	415,37	125 026,37
20261	Республика Северная Осетия-Алания, р-н Правобережный, с. Фарн, ул. Ленина, 43	Правобережный	15:03:0130116:33	003002000000 Земли населенных пунктов	Детская промышленность	6	06:0030	1 254	410,93	515 306,22
20262	Республика Северная Осетия-Алания, р-н Правобережный, с. Фарн, ул. Ленина, 40в	Правобережный	15:03:0130116:34	003002000000 Земли населенных пунктов	Для индивидуального жилищного строительства	13	02:0010	732	259,61	190 034,52
20263	Респ. Северная Осетия - Алания, р-н Правобережный, с. Фарн, ул. Ленина, 47	Правобережный	15:03:0130116:38	003002000000 Земли населенных пунктов	Для ведения личного подсобного хозяйства	13	02:0020	4 417	259,61	1 146 697,37
20264	Респ. Северная Осетия - Алания, р-н Правобережный, с. Фарн, ул. Дзамыкова, дом 92	Правобережный	15:03:0130116:7	003002000000 Земли населенных пунктов	ИЖС	13	02:0010	2 000	259,61	519 220,00
20265	Респ. Северная Осетия - Алания, р-н Правобережный, с. Фарн, ул. Дзамыкова, дом 94 а	Правобережный	15:03:0130116:9	003002000000 Земли населенных пунктов	ИЖС	13	02:0010	2 000	259,61	519 220,00
20266	Респ. Северная Осетия - Алания, р-н Правобережный, с. Фарн, ул. Ленина, дом 29	Правобережный	15:03:0130117:1	003002000000 Земли населенных пунктов	Для эксплуатации ветеринарной лечебницы	3	03:0100	366	415,37	152 025,42
20267	Респ. Северная Осетия - Алания, р-н Правобережный, с. Фарн, ул. Дзамыкова, 38	Правобережный	15:03:0130117:10	003002000000 Земли населенных пунктов	Для ведения личного подсобного хозяйства	13	02:0020	4 218	259,61	1 095 004,98
20268	Респ. Северная Осетия - Алания, р-н Правобережный, с. Фарн, ул. Дзамыкова, 40	Правобережный	15:03:0130117:11	003002000000 Земли населенных пунктов	Под жилую застройку	13	02:0020	2 188	259,61	568 026,68
20269	Российская Федерация, Республика Северная Осетия-Алания, Правобережный муниципальный район, с. Фарн, ул. Дзамыкова, 42	Правобережный	15:03:0130117:12	003002000000 Земли населенных пунктов	Под жилую застройку	13	02:0010	2 279	259,61	591 651,19
20270	Республика Северная Осетия-Алания, р-н Правобережный, с Фарн, ул Т Дзамыкова, д 44	Правобережный	15:03:0130117:13	003002000000 Земли населенных пунктов	Для ведения личного подсобного хозяйства	13	02:0020	2 197	259,61	570 363,17
20271	Республика Северная Осетия-Алания, Правобережный р-н, с.Фарн, ул Т Дзамыкова, 46	Правобережный	15:03:0130117:146	003002000000 Земли населенных пунктов	Для ведения личного подсобного хозяйства	13	02:0020	1 323	259,61	343 464,03
20272	Республика Северная Осетия - Алания, Правобережный район, с Фарн, ул Т. Дзамыкова, 46 а	Правобережный	15:03:0130117:147	003002000000 Земли населенных пунктов	Для ведения личного подсобного хозяйства	13	02:0020	1 000	259,61	259 610,00
20273	Респ. Северная Осетия - Алания, р-н Правобережный, с. Фарн, ул. Ленина, дом 29-а	Правобережный	15:03:0130117:15	003002000000 Земли населенных пунктов	В целях эксплуатации жилого дома	13	02:0020	2 160	259,61	560 757,60
20274	Респ. Северная Осетия - Алания, р-н Правобережный, с. Фарн, ул. Ленина, 27	Правобережный	15:03:0130117:2	003002000000 Земли населенных пунктов	Для ведения личного подсобного хозяйства	13	02:0020	4 206	259,61	1 091 919,66
20275	Респ. Северная Осетия - Алания, р-н Правобережный, с. Фарн, ул. Ленина, дом 27-а	Правобережный	15:03:0130117:3	003002000000 Земли населенных пунктов	Под жилую застройку	13	02:0010	2 000	259,61	519 220,00
20276	Республика Северная Осетия-Алания, р-н Правобережный, с. Фарн, ул. Ленина, 29 "б"	Правобережный	15:03:0130117:32	003002000000 Земли населенных пунктов	Для ведения личного подсобного хозяйства	13	02:0020	2 200	259,61	571 142,00
20277	Респ. Северная Осетия - Алания, р-н Правобережный, с. Фарн, ул. Ленина, 31	Правобережный	15:03:0130117:4	003002000000 Земли населенных пунктов	Для ведения личного подсобного хозяйства	13	02:0020	4 347	259,61	1 128 524,67
20278	Респ. Северная Осетия - Алания, р-н Правобережный, с. Фарн, ул. Ленина, 33	Правобережный	15:03:0130117:5	003002000000 Земли населенных пунктов	Для ведения личного подсобного хозяйства	13	02:0020	4 370	259,61	1 134 495,70
20279	Респ. Северная Осетия - Алания, р-н Правобережный, с. Фарн, ул. Ленина, 35	Правобережный	15:03:0130117:6	003002000000 Земли населенных пунктов	Для ведения личного подсобного хозяйства	13	02:0020	4 330	259,61	1 124 111,30
20280	Республика Северная Осетия-Алания, р-н Правобережный, с. Фарн, ул. Т. Дзамыкова, 34	Правобережный	15:03:0130117:7	003002000000 Земли населенных пунктов	Для ведения личного подсобного хозяйства	13	02:0020	4 466	259,61	1 159 418,26
20281	Респ. Северная Осетия - Алания, р-н Правобережный, с. Фарн, ул. Дзамыкова, дом 34-а	Правобережный	15:03:0130117:8	003002000000 Земли населенных пунктов	Под жилую застройку	13	02:0010	2 000	259,61	519 220,00
20282	Респ. Северная Осетия - Алания, р-н Правобережный, с. Фарн, ул. Дзамыкова, дом 36	Правобережный	15:03:0130117:9	003002000000 Земли населенных пунктов	Под жилую застройку	13	02:0010	4 000	259,61	1 038 440,00
20283	Респ. Северная Осетия - Алания, р-н Правобережный, с. Фарн, ул Т Дзамыкова, 24	Правобережный	15:03:0130118:1	003002000000 Земли населенных пунктов	Для ведения личного подсобного хозяйства	13	02:0020	4 610	259,61	1 196 802,10
20284	Респ. Северная Осетия - Алания, р-н Правобережный, с. Фарн, ул. Ленина, дом 25	Правобережный	15:03:0130118:10	003002000000 Земли населенных пунктов	Под жилую застройку	13	02:0010	4 500	259,61	1 168 245,00
20285	Российская Федерация, Республика Северная Осетия-Алания, Правобережный муниципальный район, с. Фарн, ул. Дзамыкова, 26	Правобережный	15:03:0130118:2	003002000000 Земли населенных пунктов	Под жилую застройку	13	02:0010	4 440	259,61	1 152 668,40
20286	Республика Северная Осетия-Алания, р-н Правобережный, с Фарн, ул Т Дзамыкова, д 28	Правобережный	15:03:0130118:3	003002000000 Земли населенных пунктов	Для ведения личного подсобного хозяйства	13	02:0020	4 305	259,61	1 117 621,05
20287	Республика Северная Осетия-Алания, р-н Правобережный, с Фарн, ул Т Дзамыкова, д 30	Правобережный	15:03:0130118:4	003002000000 Земли населенных пунктов	Для ведения личного подсобного хозяйства	13	02:0020	4 200	259,61	1 090 362,00
20288	Респ. Северная Осетия - Алания, р-н Правобережный, с. Фарн, ул. Дзамыкова, дом 32	Правобережный	15:03:0130118:5	003002000000 Земли населенных пунктов	Под жилую застройку	13	02:0010	3 800	259,61	986 518,00
20289	Республика Северная Осетия-Алания, р-н Правобережный, с. Фарн, ул. Ленина, 17	Правобережный	15:03:0130118:6	003002000000 Земли населенных пунктов	Для ведения личного подсобного хозяйства	13	02:0020	4 950	259,61	1 285 069,50
20290	Респ. Северная Осетия - Алания, р-н Правобережный, с. Фарн, ул. Ленина, дом 19	Правобережный	15:03:0130118:7	003002000000 Земли населенных пунктов	Приусадебный участок	13	02:0020	4 678	259,61	1 214 455,58
20291	Респ. Северная Осетия - Алания, р-н Правобережный, с. Фарн, ул. Ленина, дом 21	Правобережный	15:03:0130118:8	003002000000 Земли населенных пунктов	Под жилую застройку	13	02:0010	3 800	259,61	986 518,00
20292	Респ. Северная Осетия - Алания, р-н Правобережный, с. Фарн, ул. Ленина, дом 23	Правобережный	15:03:0130118:9	003002000000 Земли населенных пунктов	Для ведения личного подсобного хозяйства	13	02:0020	4 520	259,61	1 173 437,20
20293	Республика Северная Осетия-Алания, р-н Правобережный, с Фарн, ул Т.Дзамыкова, д 10	Правобережный	15:03:0130119:1	003002000000 Земли населенных пунктов	Для ведения личного подсобного хозяйства	13	02:0020	2 952	259,61	766 368,72
20294	Респ. Северная Осетия - Алания, р-н Правобережный, с. Фарн, ул. Ленина, дом 13-а	Правобережный	15:03:0130119:11	003002000000 Земли населенных пунктов	Под жилую застройку	13	02:0010	2 000	259,61	519 220,00
20295	Северная Осетия - Алания респ, р-н Правобережный, с Фарн, ул Ленина, 15 "а"	Правобережный	15:03:0130119:12	003002000000 Земли населенных пунктов	Для ведения личного подсобного хозяйства	13	02:0020	947	259,61	245 850,67
20296	Респ. Северная Осетия - Алания, р-н Правобережный, с. Фарн, ул. Ленина, дом 15-а	Правобережный	15:03:0130119:13	003002000000 Земли населенных пунктов	Под жилую застройку	13	02:0010	1 000	259,61	259 610,00
20297	Северная Осетия - Алания респ, р-н Правобережный, с Фарн, ул Ленина, 15 "б"	Правобережный	15:03:0130119:14	003002000000 Земли населенных пунктов	Для ведения личного подсобного хозяйства	13	02:0020	1 001	259,61	259 869,61
20298	Российская Федерация, Республика Северная Осетия - Алания, Правобережный район, с. Фарн, ул. Ленина	Правобережный	15:03:0130119:146	003002000000 Земли населенных пунктов	Для ведения личного подсобного хозяйства	13	02:0020	2 077	259,61	539 209,97
20299	Российская Федерация, Республика Северная Осетия - Алания, Правобережный район, с. Фарн, ул. Ленина	Правобережный	15:03:0130119:147	003002000000 Земли населенных пунктов	Для ведения личного подсобного хозяйства	13	02:0020	2 217	259,61	575 555,37
20300	Северная Осетия - Алания респ, р-н Правобережный, с Фарн, ул Ленина, 15 "г"	Правобережный	15:03:0130119:15	003002000000 Земли населенных пунктов	Для ведения личного подсобного хозяйства	13	02:0020	1 990	259,61	516 623,90
20301	Респ. Северная Осетия - Алания, р-н Правобережный, с. Фарн, ул. Ленина, дом 15-г	Правобережный	15:03:0130119:16	003002000000 Земли населенных пунктов	Под жилую застройку	13	02:0010	1 000	259,61	259 610,00
20302	Респ. Северная Осетия - Алания, р-н Правобережный, с. Фарн, ул. Ленина, дом 15-д	Правобережный	15:03:0130119:17	003002000000 Земли населенных пунктов	Под жилую застройку	13	02:0010	1 000	259,61	259 610,00
20303	Респ. Северная Осетия - Алания, р-н Правобережный, с. Фарн, ул. Дзамыкова, дом 12	Правобережный	15:03:0130119:2	003002000000 Земли населенных пунктов	Под жилую застройку	13	02:0010	3 800	259,61	986 518,00
20304	Северная Осетия - Алания респ, р-н Правобережный, с. Фарн, ул. Ленина, 15	Правобережный	15:03:0130119:29	003002000000 Земли населенных пунктов	Для ведения личного подсобного хозяйства	13	02:0020	4 389	259,61	1 139 428,29
20305	Респ. Северная Осетия - Алания, р-н Правобережный, с. Фарн, ул. Т. Дзамыкова, 14	Правобережный	15:03:0130119:3	003002000000 Земли населенных пунктов	Для ведения личного подсобного хозяйства	13	02:0020	4 274	259,61	1 109 573,14

№ пп	Местоположение ЗУ	Район	Кадастровый номер ЗУ	Категория земель	Разрешенное использование по документу	Код вида разрешенного использования (в соответствии с классификатором видов разрешенного использования земельных участков)	Вид использования объектов недвижимости	Площадь	УПКС	КС
20306	Респ. Северная Осетия - Алания, р-н Правобережный, с. Фарн, ул. Джанаева, дом 16	Правобережный	15:03:0130119:4	003002000000 Земли населенных пунктов	Под жилую застройку	13	02:0:10	2 000	259,61	519 220,00
20307	Респ. Северная Осетия - Алания, р-н Правобережный, с. Фарн, ул. Джанаева, дом 18	Правобережный	15:03:0130119:5	003002000000 Земли населенных пунктов	Под жилую застройку	13	02:0:10	2 000	259,61	519 220,00
20308	Респ. Северная Осетия - Алания, р-н Правобережный, с. Фарн, ул. Т.Дзанаева, 20	Правобережный	15:03:0130119:6	003002000000 Земли населенных пунктов	Для ведения личного подсобного хозяйства	13	02:0:20	4 165	259,61	1 081 275,65
20309	Респ. Северная Осетия - Алания, р-н Правобережный, с. Фарн, ул. Джанаева, дом 22	Правобережный	15:03:0130119:7	003002000000 Земли населенных пунктов	Для ведения личного подсобного хозяйства	13	02:0:20	4 740	259,61	1 230 551,40
20310	Респ. Северная Осетия - Алания, р-н Правобережный, с. Фарн, ул. Ленина, 9	Правобережный	15:03:0130119:8	003002000000 Земли населенных пунктов	Для ведения личного подсобного хозяйства	13	02:0:20	4 739	259,61	1 230 291,79
20311	Респ. Северная Осетия - Алания, р-н Правобережный, с. Фарн, ул. Ленина, 11	Правобережный	15:03:0130119:9	003002000000 Земли населенных пунктов	Для ведения личного подсобного хозяйства	13	02:0:20	4 000	259,61	1 038 440,00
20312	Респ. Северная Осетия - Алания, р-н Правобережный, с. Фарн, ул. Джанаева, дом 6-а	Правобережный	15:03:0130120:10	003002000000 Земли населенных пунктов	Под жилую застройку	13	02:0:10	200	259,61	51 922,00
20313	Респ Северная Осетия - Алания, Правобережный р-н, с Фарн, ул Дзанаева	Правобережный	15:03:0130120:145	003002000000 Земли населенных пунктов	Для ведения личного подсобного хозяйства	13	02:0:20	1 681	259,61	436 404,41
20314	Респ Северная Осетия - Алания, Правобережный р-н, с Фарн, ул Дзанаева	Правобережный	15:03:0130120:146	003002000000 Земли населенных пунктов	Для ведения личного подсобного хозяйства	13	02:0:20	2 594	259,61	673 428,34
20315	Российская Федерация, Республика Северная Осетия-Алания, Правобережный Муниципальный район, с. Фарн, ул. Т. Дзанаева, 6	Правобережный	15:03:0130120:147	003002000000 Земли населенных пунктов	Для ведения личного подсобного хозяйства	13	02:0:20	2 308	259,61	599 179,88
20316	Российская Федерация, Республика Северная Осетия-Алания, Правобережный муниципальный район, с. Фарн, ул. Т. Дзанаева, 6"б"	Правобережный	15:03:0130120:151	003002000000 Земли населенных пунктов	Для ведения личного подсобного хозяйства	13	02:0:20	1 605	259,61	416 674,05
20317	Российская Федерация, Республика Северная Осетия-Алания, Правобережный муниципальный район, с. Фарн, ул. Т.Дзанаева, 6"в"	Правобережный	15:03:0130120:152	003002000000 Земли населенных пунктов	Для ведения личного подсобного хозяйства	13	02:0:20	1 319	259,61	342 425,59
20318	Респ. Северная Осетия - Алания, р-н Правобережный, с. Фарн, ул. Ленина, дом 1	Правобережный	15:03:0130120:2	003002000000 Земли населенных пунктов	Под жилую застройку	13	02:0:10	4 200	259,61	1 090 362,00
20319	Респ. Северная Осетия - Алания, р-н Правобережный, с. Фарн, ул. Ленина, 1-а	Правобережный	15:03:0130120:27	003002000000 Земли населенных пунктов	Для ведения личного подсобного хозяйства	13	02:0:20	1 996	259,61	518 181,56
20320	Респ. Северная Осетия - Алания, р-н Правобережный, с. Фарн, ул. Ленина, 1-а	Правобережный	15:03:0130120:28	003002000000 Земли населенных пунктов	Для ведения личного подсобного хозяйства	13	02:0:20	1 634	259,61	424 202,74
20321	Респ. Северная Осетия - Алания, р-н Правобережный, с. Фарн, ул. Ленина, 3	Правобережный	15:03:0130120:3	003002000000 Земли населенных пунктов	Для ведения личного подсобного хозяйства	13	02:0:20	4 291	259,61	1 113 986,51
20322	Северная Осетия - Алания респ. р-н Правобережный, с Фарн, ул Ленина, 5	Правобережный	15:03:0130120:4	003002000000 Земли населенных пунктов	Для ведения личного подсобного хозяйства	13	02:0:20	4 544	259,61	1 179 667,84
20323	Респ. Северная Осетия - Алания, р-н Правобережный, с. Фарн, ул. Ленина, 7	Правобережный	15:03:0130120:5	003002000000 Земли населенных пунктов	Для ведения личного подсобного хозяйства	13	02:0:20	4 572	259,61	1 186 936,92
20324	Республика Северная Осетия-Алания, р-н Правобережный, с. Фарн, ул. Т. Дзанаева, 2	Правобережный	15:03:0130120:6	003002000000 Земли населенных пунктов	Для ведения личного подсобного хозяйства	13	02:0:20	5 841	259,61	1 516 382,01
20325	Респ. Северная Осетия - Алания, р-н Правобережный, с.Фарн, ул. Т Дзанаева, 4	Правобережный	15:03:0130120:7	003002000000 Земли населенных пунктов	Для ведения личного подсобного хозяйства	13	02:0:20	4 631	259,61	1 202 253,91
20326	Респ. Северная Осетия - Алания, р-н Правобережный, с. Фарн, ул. Джанаева, дом 4-а	Правобережный	15:03:0130120:8	003002000000 Земли населенных пунктов	Под жилую застройку	13	02:0:10	2 000	259,61	519 220,00
20327	Респ. Северная Осетия - Алания, р-н Правобережный, с. Фарн, ул. Ленина, дом 92	Правобережный	15:03:0130121:1	003002000000 Земли населенных пунктов	Для приусадебного участка	13	02:0:10	4 660	259,61	1 209 782,60
20328	Респ. Северная Осетия - Алания, р-н Правобережный, с. Фарн, ул. Комсомольская, дом 97-а	Правобережный	15:03:0130121:10	003002000000 Земли населенных пунктов	Под жилую застройку	13	02:0:10	2 500	259,61	649 025,00
20329	Российская Федерация, Республика Северная Осетия-Алания, Правобережный муниципальный район, с. Фарн, ул. Комсомольская, 97	Правобережный	15:03:0130121:129	003002000000 Земли населенных пунктов	Для ведения личного подсобного хозяйства	13	02:0:20	2 974	259,61	772 080,14
20330	Российская Федерация, Республика Северная Осетия-Алания, Правобережный муниципальный район, с. Фарн, ул. Комсомольская, 97"А"	Правобережный	15:03:0130121:130	003002000000 Земли населенных пунктов	Для ведения личного подсобного хозяйства	13	02:0:20	2 683	259,61	696 533,63
20331	Респ. Северная Осетия - Алания, р-н Правобережный, с. Фарн, ул. Ленина, дом 90	Правобережный	15:03:0130121:2	003002000000 Земли населенных пунктов	Под жилую застройку	13	02:0:10	2 500	259,61	649 025,00
20332	Респ. Северная Осетия - Алания, р-н Правобережный, с. Фарн, ул. Комсомольская, дом 89	Правобережный	15:03:0130121:3	003002000000 Земли населенных пунктов	Под жилую застройку	13	02:0:10	2 700	259,61	700 947,00
20333	Респ. Северная Осетия - Алания, р-н Правобережный, с. Фарн, ул. Комсомольская, дом 89-а	Правобережный	15:03:0130121:4	003002000000 Земли населенных пунктов	Под жилую застройку	13	02:0:10	3 700	259,61	960 557,00
20334	Респ. Северная Осетия - Алания, р-н Правобережный, с. Фарн, ул. Комсомольская, 91	Правобережный	15:03:0130121:5	003002000000 Земли населенных пунктов	Для ведения личного подсобного хозяйства	13	02:0:20	4 231	259,61	1 098 409,91
20335	Респ. Северная Осетия - Алания, р-н Правобережный, с. Фарн, ул. Комсомольская, дом 93	Правобережный	15:03:0130121:6	003002000000 Земли населенных пунктов	Под жилую застройку	13	02:0:10	2 000	259,61	519 220,00
20336	Респ. Северная Осетия - Алания, р-н Правобережный, с. Фарн, ул. Комсомольская, дом 93-а	Правобережный	15:03:0130121:7	003002000000 Земли населенных пунктов	Под жилую застройку	13	02:0:10	2 000	259,61	519 220,00
20337	Республика Северная Осетия - Алания, Правобережный район, с Фарн, ул. Комсомольская, 95	Правобережный	15:03:0130121:8	003002000000 Земли населенных пунктов	Для ведения личного подсобного хозяйства	13	02:0:20	4 959	259,61	1 287 405,99
20338	Респ. Северная Осетия - Алания, р-н Правобережный, с. Фарн, ул. Ленина, дом 80	Правобережный	15:03:0130122:1	003002000000 Земли населенных пунктов	Под жилую застройку	13	02:0:10	4 000	259,61	1 038 440,00
20339	Северная Осетия - Алания респ, р-н Правобережный, с. Фарн, ул. Комсомольская, 83	Правобережный	15:03:0130122:10	003002000000 Земли населенных пунктов	Для ведения личного подсобного хозяйства	13	02:0:20	4 000	259,61	1 038 440,00
20340	Респ. Северная Осетия - Алания, р-н Правобережный, с. Фарн, ул. Комсомольская, дом 79	Правобережный	15:03:0130122:13	003002000000 Земли населенных пунктов	Для ведения личного подсобного хозяйства	13	02:0:20	2 614	259,61	678 620,54
20341	Респ. Северная Осетия - Алания, р-н Правобережный, с. Фарн, ул. Комсомольская, дом 79	Правобережный	15:03:0130122:14	003002000000 Земли населенных пунктов	Для ведения личного подсобного хозяйства	13	02:0:20	2 076	259,61	538 950,36
20342	Российская Федерация, Республика Северная Осетия-Алания, Правобережный район, с Фарн, ул. Комсомольская, 87 "г"	Правобережный	15:03:0130122:146	003002000000 Земли населенных пунктов	Для ведения личного подсобного хозяйства	13	02:0:20	1 030	259,61	267 398,30
20343	Российская Федерация, Республика Северная Осетия-Алания, Правобережный район, с. Фарн, ул. Комсомольская, 87 "в"	Правобережный	15:03:0130122:147	003002000000 Земли населенных пунктов	Для ведения личного подсобного хозяйства	13	02:0:20	805	259,61	208 986,05
20344	Российская Федерация, Республика Северная Осетия-Алания, Правобережный район, с. Фарн, ул. Комсомольская, 87 "б"	Правобережный	15:03:0130122:148	003002000000 Земли населенных пунктов	Для ведения личного подсобного хозяйства	13	02:0:20	826	259,61	214 437,86
20345	Российская Федерация, Республика Северная Осетия-Алания, Правобережный район, с Фарн, ул.Комсомольская, 87 "а"	Правобережный	15:03:0130122:149	003002000000 Земли населенных пунктов	Для ведения личного подсобного хозяйства	13	02:0:20	760	259,61	197 303,60
20346	Российская Федерация, Республика Северная Осетия-Алания, Правобережный муниципальный район, с. Фарн, ул. Комсомольская, 87	Правобережный	15:03:0130122:150	003002000000 Земли населенных пунктов	Для ведения личного подсобного хозяйства	13	02:0:20	947	259,61	245 850,67
20347	Респ. Северная Осетия - Алания, р-н Правобережный, с. Фарн, ул. Ленина, 88	Правобережный	15:03:0130122:2	003002000000 Земли населенных пунктов	Под строительство дома	13	02:0:10	4 500	259,61	1 168 245,00
20348	Республика Северная Осетия-Алания, р-н Правобережный, с. Фарн, ул. Комсомольская, 85 "в"	Правобережный	15:03:0130122:23	003002000000 Земли населенных пунктов	Для ведения личного подсобного хозяйства	13	02:0:20	2 327	259,61	604 112,47
20349	Северная Осетия - Алания респ. р-н Правобережный, с. Фарн, ул Комсомольская, 85	Правобережный	15:03:0130122:24	003002000000 Земли населенных пунктов	Для ведения личного подсобного хозяйства	13	02:0:20	2 327	259,61	604 112,47
20350	Респ. Северная Осетия - Алания, р-н Правобережный, с. Фарн, ул. Ленина, дом 82	Правобережный	15:03:0130122:3	003002000000 Земли населенных пунктов	Для приусадебного участка	13	02:0:10	4 550	259,61	1 181 225,50
20351	Северная Осетия - Алания респ, р-н Правобережный, с Фарн, ул Ленина, дом 84	Правобережный	15:03:0130122:4	003002000000 Земли населенных пунктов	Для ведения личного подсобного хозяйства	13	02:0:20	4 371	259,61	1 134 755,31
20352	Северная Осетия - Алания респ, р-н Правобережный, с Фарн, ул. Ленина, 86	Правобережный	15:03:0130122:5	003002000000 Земли населенных пунктов	Для ведения личного подсобного хозяйства	13	02:0:20	4 058	259,61	1 053 497,38
20353	Респ. Северная Осетия - Алания, р-н Правобережный, с. Фарн, ул. Ленина, дом 88-а	Правобережный	15:03:0130122:6	003002000000 Земли населенных пунктов	Под жилую застройку	13	02:0:10	2 000	259,61	519 220,00

№ п/п	Местоположение ЗУ	Район	Кадастровый номер ЗУ	Категория земель	Разрешенное использование по документу	Код вида разрешенного использования (в соответствии с классификатором видов разрешенного использования земельных участков)	Вид использования объектов недвижимости	Площадь	УПКС	КС
20354	Респ. Северная Осетия - Алания, р-н Правобережный, с. Фарн, ул. Комсомольская, дом 81	Правобережный	15:03:0130122:8	0030020000000 Земли населенных пунктов	Для ведения личного подсобного хозяйства	13	02:0020	4 100	259,61	1 064 401,00
20355	Респ. Северная Осетия - Алания, р-н Правобережный, с. Фарн, ул. Комсомольская, дом 81-а	Правобережный	15:03:0130122:9	0030020000000 Земли населенных пунктов	Под жилую застройку	13	02:0010	4 000	259,61	1 038 440,00
20356	Республика Северная Осетия-Алания, р-н Правобережный, с Фарн, ул Ленина, 70	Правобережный	15:03:0130123:1	0030020000000 Земли населенных пунктов	Для ведения личного подсобного хозяйства	13	02:0020	4 391	259,61	1 139 947,51
20357	Респ. Северная Осетия - Алания, р-н Правобережный, с. Фарн, ул. Комсомольская, 75	Правобережный	15:03:0130123:10	0030020000000 Земли населенных пунктов	Для ведения личного подсобного хозяйства	13	02:0020	4 313	259,61	1 119 697,93
20358	Респ. Северная Осетия - Алания, р-н Правобережный, с. Фарн, ул. Комсомольская, 77	Правобережный	15:03:0130123:11	0030020000000 Земли населенных пунктов	Для ведения личного подсобного хозяйства	13	02:0020	4 454	259,61	1 156 302,94
20359	Российская Федерация, Республика Северная Осетия-Алания, Правобережный район, с. Фарн, ул. Комсомольская, 69	Правобережный	15:03:0130123:139	0030020000000 Земли населенных пунктов	Для ведения личного подсобного хозяйства	13	02:0020	2 294	259,61	595 545,34
20360	Российская Федерация, Республика Северная Осетия-Алания, Правобережный район, с. Фарн, ул. Комсомольская, 69а	Правобережный	15:03:0130123:140	0030020000000 Земли населенных пунктов	Для ведения личного подсобного хозяйства	13	02:0020	2 469	259,61	640 977,09
20361	Респ. Северная Осетия - Алания, р-н Правобережный, с. Фарн, ул. Ленина, дом 72	Правобережный	15:03:0130123:2	0030020000000 Земли населенных пунктов	Для ведения личного подсобного хозяйства	13	02:0020	4 516	259,61	1 172 398,76
20362	Республика Северная Осетия-Алания, р-н Правобережный, с Фарн, ул Ленина, д 74	Правобережный	15:03:0130123:3	0030020000000 Земли населенных пунктов	Для ведения личного подсобного хозяйства	13	02:0020	4 668	259,61	1 211 859,48
20363	Республика Северная Осетия-Алания, р-н Правобережный, с Фарн, ул Ленина, 76	Правобережный	15:03:0130123:4	0030020000000 Земли населенных пунктов	Для ведения личного подсобного хозяйства	13	02:0020	4 860	259,61	1 261 704,60
20364	Республика Северная Осетия-Алания, р-н Правобережный, с.Фарн, ул.Ленина, 78	Правобережный	15:03:0130123:5	0030020000000 Земли населенных пунктов	Под жилую застройку	13	02:0010	4 200	259,61	1 090 362,00
20365	Респ. Северная Осетия - Алания, р-н Правобережный, с. Фарн, ул. Комсомольская, дом 71	Правобережный	15:03:0130123:7	0030020000000 Земли населенных пунктов	Для ведения личного подсобного хозяйства	13	02:0020	4 650	259,61	1 207 186,50
20366	Респ. Северная Осетия - Алания, р-н Правобережный, с. Фарн, ул. Комсомольская, дом 73	Правобережный	15:03:0130123:8	0030020000000 Земли населенных пунктов	Под жилую застройку	13	02:0010	4 500	259,61	1 168 245,00
20367	Респ. Северная Осетия - Алания, р-н Правобережный, с. Фарн, ул. Комсомольская, дом 73-а	Правобережный	15:03:0130123:9	0030020000000 Земли населенных пунктов	Под жилую застройку	13	02:0010	3 700	259,61	960 557,00
20368	Респ. Северная Осетия - Алания, р-н Правобережный, с. Фарн, ул. Ленина, 60	Правобережный	15:03:0130124:1	0030020000000 Земли населенных пунктов	Для ведения личного подсобного хозяйства	13	02:0020	4 570	259,61	1 186 417,70
20369	Респ. Северная Осетия - Алания, р-н Правобережный, с. Фарн, ул. Комсомольская, дом 65	Правобережный	15:03:0130124:10	0030020000000 Земли населенных пунктов	Для ведения личного подсобного хозяйства	13	02:0020	4 519	259,61	1 173 177,59
20370	Республика Северная Осетия-Алания, р-н Правобережный, с Фарн, ул Комсомольская, д 67	Правобережный	15:03:0130124:11	0030020000000 Земли населенных пунктов	Для личного подсобного участка	13	02:0020	4 781	259,61	1 241 193,41
20371	Республика Северная Осетия-Алания, р-н Правобережный, с. Фарн, ул. Комсомольская, 61	Правобережный	15:03:0130124:142	0030020000000 Земли населенных пунктов	Для объектов жилой застройки	13	02:0010	1 000	259,61	259 610,00
20372	Республика Северная Осетия-Алания, р-н Правобережный, с. Фарн, ул. Комсомольская	Правобережный	15:03:0130124:143	0030020000000 Земли населенных пунктов	Для объектов жилой застройки	13	02:0010	1 003	259,61	260 388,83
20373	Республика Северная Осетия - Алания, Правобережный район, с Фарн. Ленина ул., 68	Правобережный	15:03:0130124:144	0030020000000 Земли населенных пунктов	Для ведения личного подсобного хозяйства	13	02:0020	2 054	259,61	533 238,94
20374	Республика Северная Осетия - Алания, Правобережный район, с Фарн. Ленина ул., 68 "а"	Правобережный	15:03:0130124:145	0030020000000 Земли населенных пунктов	Для ведения личного подсобного хозяйства	13	02:0020	2 349	259,61	609 823,89
20375	Респ. Северная Осетия - Алания, р-н Правобережный, с. Фарн, ул. Ленина, 62	Правобережный	15:03:0130124:2	0030020000000 Земли населенных пунктов	Для ведения личного подсобного хозяйства	13	02:0020	4 562	259,61	1 184 340,82
20376	Северная Осетия - Алания респ, р-н Правобережный, с Фарн, ул Ленина, 64	Правобережный	15:03:0130124:3	0030020000000 Земли населенных пунктов	Для ведения личного подсобного хозяйства	13	02:0020	4 360	259,61	1 131 899,60
20377	Республика Северная Осетия-Алания, р-н Правобережный, с. Фарн, ул. Комсомольская, 61	Правобережный	15:03:0130124:30	0030020000000 Земли населенных пунктов	Для эксплуатации жилого дома и ведения личного подсобного хозяйства	13	02:0020	2 393	259,61	621 246,73
20378	Респ. Северная Осетия - Алания, р-н Правобережный, с. Фарн, ул. Ленина, 66	Правобережный	15:03:0130124:4	0030020000000 Земли населенных пунктов	Для ведения личного подсобного хозяйства	13	02:0020	4 200	259,61	1 090 362,00
20379	Респ. Северная Осетия - Алания, р-н Правобережный, с. Фарн, ул. Комсомольская, дом 59	Правобережный	15:03:0130124:6	0030020000000 Земли населенных пунктов	Под жилую застройку	13	02:0010	3 900	259,61	1 012 479,00
20380	Респ. Северная Осетия - Алания, р-н Правобережный, с. Фарн, ул. Комсомольская, дом 59-а	Правобережный	15:03:0130124:7	0030020000000 Земли населенных пунктов	Под жилую застройку	13	02:0010	4 000	259,61	1 038 440,00
20381	Респ. Северная Осетия - Алания, р-н Правобережный, с. Фарн, ул. Комсомольская, дом 63	Правобережный	15:03:0130124:9	0030020000000 Земли населенных пунктов	Под жилую застройку	13	02:0010	3 000	259,61	778 830,00
20382	Республика Северная Осетия-Алания, р-н Правобережный, с Фарн, ул Комсомольская, д 47а	Правобережный	15:03:0130125:1	0030020000000 Земли населенных пунктов	Для ведения личного подсобного хозяйства	13	02:0020	1 780	259,61	462 105,80
20383	Респ. Северная Осетия - Алания, р-н Правобережный, с. Фарн, ул. Комсомольская, 53	Правобережный	15:03:0130125:10	0030020000000 Земли населенных пунктов	Для ведения личного подсобного хозяйства	13	02:0020	4 107	259,61	1 066 218,27
20384	Респ. Северная Осетия - Алания, р-н Правобережный, с. Фарн, ул. Комсомольская, 55	Правобережный	15:03:0130125:11	0030020000000 Земли населенных пунктов	Для ведения личного подсобного хозяйства	13	02:0020	2 286	259,61	593 468,46
20385	Респ. Северная Осетия - Алания, р-н Правобережный, с. Фарн, ул. Комсомольская, 57	Правобережный	15:03:0130125:12	0030020000000 Земли населенных пунктов	Для ведения личного подсобного хозяйства	13	02:0020	2 157	259,61	559 978,77
20386	Респ. Северная Осетия - Алания, р-н Правобережный, с. Фарн, ул. Комсомольская, дом 57-а	Правобережный	15:03:0130125:13	0030020000000 Земли населенных пунктов	Под жилую застройку	13	02:0010	2 000	259,61	519 220,00
20387	Республика Северная Осетия-Алания, р-н Правобережный, с Фарн, ул Комсомольская, 49"а"	Правобережный	15:03:0130125:151	0030020000000 Земли населенных пунктов	Для ведения личного подсобного хозяйства	13	02:0020	2 265	259,61	588 016,65
20388	Российская Федерация, Республика Северная Осетия-Алания, Правобережный муниципальный район, с. Фарн, ул. Комсомольская, 49	Правобережный	15:03:0130125:152	0030020000000 Земли населенных пунктов	Для ведения личного подсобного хозяйства	13	02:0020	2 135	259,61	554 267,35
20389	Российская Федерация, Республика Северная Осетия-Алания, Правобережный муниципальный район, с. Фарн, ул. Ленина, 54 "а"	Правобережный	15:03:0130125:160	0030020000000 Земли населенных пунктов	Для ведения личного подсобного хозяйства	13	02:0020	2 860	259,61	742 484,60
20390	Российская Федерация, Республика Северная Осетия-Алания, Правобережный муниципальный район, с. Фарн, ул. Ленина	Правобережный	15:03:0130125:161	0030020000000 Земли населенных пунктов	Для ведения личного подсобного хозяйства	13	02:0020	2 029	259,61	526 748,69
20391	Российская Федерация, Республика Северная Осетия-Алания, Правобережный район, с. Фарн	Правобережный	15:03:0130125:162	0030020000000 Земли населенных пунктов	Магазины	4	04:0040	40	674,98	26 999,20
20392	Российская Федерация, Республика Северная Осетия-Алания, Правобережный район, с. Фарн, ул. Ленина, 50 "в"	Правобережный	15:03:0130125:163	0030020000000 Земли населенных пунктов	Под строительство жилого дома	13	02:0010	1 656	259,61	429 914,16
20393	Российская Федерация, Республика Северная Осетия-Алания, Правобережный район, с. Фарн, ул. Ленина, 50 "А"	Правобережный	15:03:0130125:164	0030020000000 Земли населенных пунктов	Под строительство жилого дома	13	02:0010	1 173	259,61	304 522,53
20394	Респ. Северная Осетия - Алания, р-н Правобережный, с. Фарн, ул. Ленина, 56	Правобережный	15:03:0130125:2	0030020000000 Земли населенных пунктов	В целях завершения строительства жилого дома	13	02:0010	4 267	259,61	1 107 755,87
20395	Российская Федерация, Республика Северная Осетия-Алания, Правобережный район, с. Фарн, ул. Ленина, 50	Правобережный	15:03:0130125:3	0030020000000 Земли населенных пунктов	Для ведения личного подсобного хозяйства	13	02:0020	1 890	259,61	490 662,90
20396	Респ. Северная Осетия - Алания, р-н Правобережный, с. Фарн, ул. Комсомольская, 47 б	Правобережный	15:03:0130125:35	0030020000000 Земли населенных пунктов	Для ведения личного подсобного хозяйства	13	02:0020	2 720	259,61	706 139,20
20397	Российская Федерация, Республика Северная Осетия-Алания, Правобережный район, с. Фарн, ул. Ленина, 52	Правобережный	15:03:0130125:4	0030020000000 Земли населенных пунктов	Для ведения личного подсобного хозяйства	13	02:0020	4 360	259,61	1 131 899,60
20398	Респ. Северная Осетия - Алания, р-н Правобережный, с. Фарн, ул. Ленина, дом 58	Правобережный	15:03:0130125:6	0030020000000 Земли населенных пунктов	Для ведения личного подсобного хозяйства	13	02:0020	5 003	259,61	1 298 828,83
20399	Респ. Северная Осетия - Алания, р-н Правобережный, с. Фарн, ул. Комсомольская, дом 47	Правобережный	15:03:0130125:7	0030020000000 Земли населенных пунктов	Под жилую застройку	13	02:0010	3 800	259,61	986 518,00

№ п/п	Местоположение ЗУ	Район	Кадастровый номер ЗУ	Категория земель	Разрешенное использование по документу	Код вида разрешенного использования (в соответствии с классификатором видов разрешенного использования земельных участков)	Вид использования объектов недвижимости	Площадь	УПКС	КС
20400	Респ. Северная Осетия - Алания, р-н Правобережный, с. Фарн, ул. Комсомольская, 51	Правобережный	15:03:0130125:9	003002000000 Земли населенных пунктов	Для ведения личного подсобного хозяйства	13	02:02:020	4 155	259,61	1 078 679,55
20401	Респ. Северная Осетия - Алания, р-н Правобережный, с. Фиан, ул. Комсомольская, дом 35	Правобережный	15:03:0130126:1	003002000000 Земли населенных пунктов	Под жилую застройку	13	02:02:010	3 700	259,61	960 557,00
20402	Респ. Северная Осетия - Алания, р-н Правобережный, с. Фарн, ул. Ленина, дом 42	Правобережный	15:03:0130126:10	003002000000 Земли населенных пунктов	Под жилую застройку	13	02:02:010	3 500	259,61	908 635,00
20403	Респ. Северная Осетия - Алания, р-н Правобережный, с. Фарн, ул. Ленина, дом 43	Правобережный	15:03:0130126:11	003002000000 Земли населенных пунктов	Под жилую застройку	13	02:02:010	3 700	259,61	960 557,00
20404	Респ. Северная Осетия - Алания, р-н Правобережный, с. Фарн, ул. Ленина, 43 а	Правобережный	15:03:0130126:12	003002000000 Земли населенных пунктов	Для ведения личного подсобного хозяйства	13	02:02:020	2 152	259,61	558 680,72
20405	Респ. Северная Осетия - Алания, р-н Правобережный, с. Фиан, ул. Ленина, дом 49	Правобережный	15:03:0130126:13	003002000000 Земли населенных пунктов	Под жилую застройку	13	02:02:010	4 000	259,61	1 038 440,00
20406	Российская Федерация, Республика Северная Осетия-Алания, Правобережный район, с. Фарн, ул. Комсомольская, 45"а"	Правобережный	15:03:0130126:155	003002000000 Земли населенных пунктов	Под индивидуальное жилищное строительство	13	02:02:010	1 257	259,61	326 329,77
20407	Российская Федерация, Республика Северная Осетия-Алания, Правобережный район, с. Фарн, ул. Комсомольская, 45"б"	Правобережный	15:03:0130126:156	003002000000 Земли населенных пунктов	Под индивидуальное жилищное строительство	13	02:02:010	723	259,61	187 698,03
20408	Северная Осетия - Алания респ, р-н Правобережный, с. Фарн, ул. Комсомольская, 37	Правобережный	15:03:0130126:2	003002000000 Земли населенных пунктов	Для ведения личного подсобного хозяйства	13	02:02:020	2 848	259,61	739 369,28
20409	Северная Осетия - Алания респ, р-н Правобережный, с Фарн, ул Комсомольская 39	Правобережный	15:03:0130126:3	003002000000 Земли населенных пунктов	Для ведения личного подсобного хозяйства	13	02:02:020	4 293	259,61	1 114 505,73
20410	Республика Северная Осетия-Алания, р-н Правобережный, с. Фарн, ул. Ленина, 45	Правобережный	15:03:0130126:38	003002000000 Земли населенных пунктов	Для ведения личного подсобного хозяйства	13	02:02:020	4 410	259,61	1 144 880,10
20411	Республика Северная Осетия-Алания, р-н Правобережный, с. Фарн, ул. Комсомольская, 45	Правобережный	15:03:0130126:39	003002000000 Земли населенных пунктов	Для ведения личного подсобного хозяйства	13	02:02:020	1 872	259,61	485 989,92
20412	Респ. Северная Осетия - Алания, р-н Правобережный, с. Фиан, ул. Комсомольская, дом 41	Правобережный	15:03:0130126:4	003002000000 Земли населенных пунктов	Под жилую застройку	13	02:02:010	2 500	259,61	649 025,00
20413	Республика Северная Осетия-Алания, р-н Правобережный, с. Фарн, ул. Комсомольская, 45 "в"	Правобережный	15:03:0130126:40	003002000000 Земли населенных пунктов	Для ведения личного подсобного хозяйства	13	02:02:020	1 107	259,61	287 388,27
20414	Респ. Северная Осетия - Алания, р-н Правобережный, с. Фарн, ул. Комсомольская, 43	Правобережный	15:03:0130126:5	003002000000 Земли населенных пунктов	Для ведения личного подсобного хозяйства	13	02:02:020	4 587	259,61	1 190 831,07
20415	Респ. Северная Осетия - Алания, р-н Правобережный, с. Фарн, ул. Ленина, дом 37	Правобережный	15:03:0130126:7	003002000000 Земли населенных пунктов	Под жилую застройку	13	02:02:010	2 000	259,61	519 220,00
20416	Респ. Северная Осетия - Алания, р-н Правобережный, с. Фарн, ул. Ленина, дом 39	Правобережный	15:03:0130126:8	003002000000 Земли населенных пунктов	Под жилую застройку	13	02:02:010	2 000	259,61	519 220,00
20417	Респ. Северная Осетия - Алания, р-н Правобережный, с. Фиан, ул. Ленина, дом 41	Правобережный	15:03:0130126:9	003002000000 Земли населенных пунктов	Под жилую застройку	13	02:02:010	3 500	259,61	908 635,00
20418	Респ. Северная Осетия - Алания, р-н Правобережный, с. Фарн, ул. Ленина, 36	Правобережный	15:03:0130127:1	003002000000 Земли населенных пунктов	Для ведения личного подсобного хозяйства	13	02:02:020	2 648	259,61	687 447,28
20419	Респ. Северная Осетия - Алания, р-н Правобережный, с. Фарн, ул. Комсомольская, 29	Правобережный	15:03:0130127:10	003002000000 Земли населенных пунктов	Для ведения личного подсобного хозяйства	13	02:02:020	4 399	259,61	1 142 024,39
20420	Северная Осетия - Алания респ, р-н Правобережный, с Фарн, ул Комсомольская, 31	Правобережный	15:03:0130127:11	003002000000 Земли населенных пунктов	Для ведения личного подсобного хозяйства	13	02:02:020	4 181	259,61	1 085 429,41
20421	Респ Северная Осетия - Алания, Правобережный р-н, с Фарн, ул Комсомольская	Правобережный	15:03:0130127:142	003002000000 Земли населенных пунктов	Под жилую застройку	13	02:02:010	2 526	259,61	655 774,86
20422	Респ Северная Осетия - Алания, Правобережный р-н, с Фарн, ул Комсомольская	Правобережный	15:03:0130127:143	003002000000 Земли населенных пунктов	Под жилую застройку	13	02:02:010	2 000	259,61	519 220,00
20423	Российская Федерация, Республика Северная Осетия-Алания, Правобережный Муниципальный район, с Фарн, ул Ленина, 40	Правобережный	15:03:0130127:144	003002000000 Земли населенных пунктов	Для ведения личного подсобного хозяйства	13	02:02:020	3 311	259,61	859 568,71
20424	Республика Северная Осетия-Алания, р-н Правобережный, с Фарн, ул Ленина	Правобережный	15:03:0130127:145	003002000000 Земли населенных пунктов	Для ведения личного подсобного хозяйства	13	02:02:020	2 975	259,61	772 339,75
20425	Российская Федерация, Республика Северная Осетия-Алания, Правобережный муниципальный район, с. Фарн, ул. Комсомольская, 27"а"	Правобережный	15:03:0130127:147	003002000000 Земли населенных пунктов	Для ведения личного подсобного хозяйства	13	02:02:020	2 043	259,61	530 383,23
20426	Российская Федерация, Республика Северная Осетия-Алания, Правобережный муниципальный район, с. Фарн, ул. Комсомольская, 27"в"	Правобережный	15:03:0130127:148	003002000000 Земли населенных пунктов	Для ведения личного подсобного хозяйства	13	02:02:020	2 459	259,61	638 380,99
20427	Респ. Северная Осетия - Алания, р-н Правобережный, с. Фарн, ул. Ленина, 42	Правобережный	15:03:0130127:4	003002000000 Земли населенных пунктов	Для ведения личного подсобного хозяйства	13	02:02:020	4 539	259,61	1 178 369,79
20428	Респ. Северная Осетия - Алания, р-н Правобережный, с. Фарн, ул. Ленина, дом 44	Правобережный	15:03:0130127:5	003002000000 Земли населенных пунктов	Под жилую застройку	13	02:02:010	3 500	259,61	908 635,00
20429	РСО - Алания, Правобережный район, с Фарн, ул Ленина, 46	Правобережный	15:03:0130127:6	003002000000 Земли населенных пунктов	Для ведения личного подсобного хозяйства	13	02:02:020	3 024	259,61	785 060,64
20430	Северная Осетия - Алания респ, р-н Правобережный, с Фарн, ул Ленина, 48	Правобережный	15:03:0130127:7	003002000000 Земли населенных пунктов	Для ведения личного подсобного хозяйства	13	02:02:020	1 804	259,61	468 336,44
20431	Респ. Северная Осетия - Алания, р-н Правобережный, с. Фарн, ул. Комсомольская, дом 25	Правобережный	15:03:0130127:8	003002000000 Земли населенных пунктов	Под жилую застройку	13	02:02:010	4 000	259,61	1 038 440,00
20432	Респ. Северная Осетия - Алания, р-н Правобережный, с. Фарн, ул. Ленина, дом 26	Правобережный	15:03:0130128:1	003002000000 Земли населенных пунктов	Под жилую застройку индивидуальную	13	02:02:010	4 000	259,61	1 038 440,00
20433	Российская Федерация, Республика Северная Осетия-Алания, Правобережный район, с. Фарн, ул. Комсомольская, 23 "в"	Правобережный	15:03:0130128:10	003002000000 Земли населенных пунктов	Для приусадебного участка	13	02:02:020	4 578	259,61	1 188 494,58
20434	Северная Осетия - Алания респ, р-н Правобережный, с. Фарн, ул. Комсомольская, 19	Правобережный	15:03:0130128:19	003002000000 Земли населенных пунктов	Для ведения личного подсобного хозяйства	13	02:02:020	4 337	259,61	1 125 928,57
20435	Респ. Северная Осетия - Алания, р-н Правобережный, с. Фарн, ул. Ленина, дом 28	Правобережный	15:03:0130128:2	003002000000 Земли населенных пунктов	Для ведения личного подсобного хозяйства	13	02:02:020	4 741	259,61	1 230 811,01
20436	Респ. Северная Осетия - Алания, р-н Правобережный, с. Фарн, ул. Ленина, 30	Правобережный	15:03:0130128:3	003002000000 Земли населенных пунктов	Для ведения личного подсобного хозяйства	13	02:02:020	4 409	259,61	1 144 620,49
20437	Респ. Северная Осетия - Алания, р-н Правобережный, с. Фиан, ул. Ленина, дом 32	Правобережный	15:03:0130128:4	003002000000 Земли населенных пунктов	Под жилую застройку	13	02:02:010	3 500	259,61	908 635,00
20438	Респ. Северная Осетия - Алания, р-н Правобережный, с. Фарн, ул. Ленина, дом 34	Правобережный	15:03:0130128:5	003002000000 Земли населенных пунктов	Эксплуатация жилого дома и ведение личного подсобного хозяйства	13	02:02:020	4 650	259,61	1 207 186,50
20439	Респ. Северная Осетия - Алания, р-н Правобережный, с. Фарн, ул. Комсомольская, дом 19	Правобережный	15:03:0130128:6	003002000000 Земли населенных пунктов	Под жилую застройку	13	02:02:010	2 000	259,61	519 220,00
20440	Респ. Северная Осетия - Алания, р-н Правобережный, с. Фарн, ул. Комсомольская, дом 21	Правобережный	15:03:0130128:7	003002000000 Земли населенных пунктов	Под жилую застройку	13	02:02:010	3 500	259,61	908 635,00
20441	Респ. Северная Осетия - Алания, р-н Правобережный, с. Фиан, ул. Комсомольская, дом 23	Правобережный	15:03:0130128:8	003002000000 Земли населенных пунктов	Под жилую застройку	13	02:02:010	3 500	259,61	908 635,00
20442	Респ. Северная Осетия - Алания, р-н Правобережный, с. Фарн, ул. Комсомольская, дом 23-а	Правобережный	15:03:0130128:9	003002000000 Земли населенных пунктов	Под жилую застройку	13	02:02:010	2 000	259,61	519 220,00
20443	Респ. Северная Осетия - Алания, р-н Правобережный, с. Фарн, ул. Ленина, 18	Правобережный	15:03:0130129:1	003002000000 Земли населенных пунктов	Для ведения личного подсобного хозяйства	13	02:02:020	4 560	259,61	1 183 821,60
20444	Респ. Северная Осетия - Алания, р-н Правобережный, с. Фарн, ул. Комсомольская, дом 1	Правобережный	15:03:0130129:10	003002000000 Земли населенных пунктов	Под жилую застройку	13	02:02:010	4 000	259,61	1 038 440,00
20445	Северная Осетия - Алания респ, р-н Правобережный, с Фарн, ул Комсомольская 3	Правобережный	15:03:0130129:11	003002000000 Земли населенных пунктов	Для ведения личного подсобного хозяйства	13	02:02:020	4 631	259,61	1 202 253,91
20446	Респ. Северная Осетия - Алания, р-н Правобережный, с. Фарн, ул. Комсомольская, дом 5	Правобережный	15:03:0130129:12	003002000000 Земли населенных пунктов	Под жилую застройку	13	02:02:010	3 500	259,61	908 635,00
20447	Респ. Северная Осетия - Алания, р-н Правобережный, с. Фарн, ул. Комсомольская, дом 7	Правобережный	15:03:0130129:13	003002000000 Земли населенных пунктов	Под жилую застройку	13	02:02:010	3 500	259,61	908 635,00
20448	Респ. Северная Осетия - Алания, р-н Правобережный, с. Фарн, ул. Комсомольская, дом 9	Правобережный	15:03:0130129:14	003002000000 Земли населенных пунктов	Под жилую застройку	13	02:02:010	3 700	259,61	960 557,00
20449	Республика Северная Осетия - Алания, Правобережный район, с. Фарн, ул. Комсомольская	Правобережный	15:03:0130129:144	003002000000 Земли населенных пунктов	Для ведения личного подсобного хозяйства	13	02:02:020	2 094	259,61	543 623,34
20450	Республика Северная Осетия - Алания, Правобережный район, с. Фарн, ул. Комсомольская, 17 "а"	Правобережный	15:03:0130129:145	003002000000 Земли населенных пунктов	Для ведения личного подсобного хозяйства	13	02:02:020	2 200	259,61	571 142,00

№ п/п	Местоположение ЗУ	Район	Кадастровый номер ЗУ	Категория земель	Разрешенное использование по документу	Код вида разрешенного использования (в соответствии с классификатором видов разрешенного использования земельных участков)	Вид использования объектов недвижимости	Площадь	УПКС	КС
20451	Респ. Северная Осетия - Алания, р-н Правобережный, с. Фарн, ул. Комсомольская, дом 19-а	Правобережный	15:03:0130129:15	003002000000 Земли населенных пунктов	Для ведения личного подсобного хозяйства	13	02.0.20	2 939	259,61	762 993,79
20452	Респ. Северная Осетия - Алания, р-н Правобережный, с. Фарн, ул. Комсомольская, дом 9	Правобережный	15:03:0130129:16	003002000000 Земли населенных пунктов	Для эксплуатации жилого дома и ведения личного подсобного хозяйства	13	02.0.20	4 484	259,61	1 164 091,24
20453	Северная Осетия - Алания респ, р-н Правобережный, с Фарн, ул Ленина,16	Правобережный	15:03:0130129:2	003002000000 Земли населенных пунктов	Для ведения личного подсобного хозяйства	13	02.0.20	4 660	259,61	1 209 782,60
20454	Северная Осетия - Алания респ, р-н Правобережный, с Фарн, ул Комсомольская, 19	Правобережный	15:03:0130129:26	003002000000 Земли населенных пунктов	Для ведения личного подсобного хозяйства	13	02.0.20	4 400	259,61	1 142 284,00
20455	Респ. Северная Осетия - Алания, р-н Правобережный, с. Фарн, ул. Ленина, 20	Правобережный	15:03:0130129:3	003002000000 Земли населенных пунктов	Для ведения личного подсобного хозяйства	13	02.0.20	4 696	259,61	1 219 128,56
20456	Респ. Северная Осетия - Алания, р-н Правобережный, с. Фарн, ул. Ленина, 22	Правобережный	15:03:0130129:4	003002000000 Земли населенных пунктов	Для ведения личного подсобного хозяйства	13	02.0.20	4 660	259,61	1 209 782,60
20457	Респ. Северная Осетия - Алания, р-н Правобережный, с. Фарн, ул. Ленина, дом 24	Правобережный	15:03:0130129:5	003002000000 Земли населенных пунктов	Для ведения личного подсобного хозяйства	13	02.0.20	4 730	259,61	1 227 955,30
20458	Респ. Северная Осетия - Алания, р-н Правобережный, с. Фарн, ул. Комсомольская, дом 11	Правобережный	15:03:0130129:6	003002000000 Земли населенных пунктов	Под жилую застройку	13	02.0.10	4 000	259,61	1 038 440,00
20459	Респ. Северная Осетия - Алания, р-н Правобережный, с. Фарн, ул. Комсомольская, 13	Правобережный	15:03:0130129:7	003002000000 Земли населенных пунктов	Для ведения личного подсобного хозяйства	13	02.0.20	4 359	259,61	1 131 639,99
20460	Респ. Северная Осетия - Алания, р-н Правобережный, с. Фарн, ул. Комсомольская, 15	Правобережный	15:03:0130129:8	003002000000 Земли населенных пунктов	Для ведения личного подсобного хозяйства	13	02.0.20	4 480	259,61	1 163 052,80
20461	Республика Северная Осетия-Алания, р-н Правобережный, с Фарн, ул Ленина, 2	Правобережный	15:03:0130130.1	003002000000 Земли населенных пунктов	Для ведения личного подсобного хозяйства	13	02.0.20	4 200	259,61	1 090 362,00
20462	Респ. Северная Осетия - Алания, р-н Правобережный, с. Фарн, ул. Комсомольская, дом 3	Правобережный	15:03:0130130:10	003002000000 Земли населенных пунктов	Под жилую застройку	13	02.0.10	3 500	259,61	908 635,00
20463	Респ. Северная Осетия - Алания, р-н Правобережный, с. Фарн, ул. Комсомольская, дом 7	Правобережный	15:03:0130130:12	003002000000 Земли населенных пунктов	Под жилую застройку	13	02.0.10	3 500	259,61	908 635,00
20464	Республика Северная Осетия-Алания, Правобережный район, с Фарн, ул Комсомольская	Правобережный	15:03:0130130:136	003002000000 Земли населенных пунктов	Для ведения личного подсобного хозяйства	13	02.0.20	2 017	259,61	523 633,37
20465	Российская Федерация, Республика Северная Осетия-Алания, Правобережный муниципальный район, с. Фарн, ул. Комсомольская, 5"а"	Правобережный	15:03:0130130.137	003002000000 Земли населенных пунктов	Для ведения личного подсобного хозяйства	13	02.0.20	2 304	259,61	598 141,44
20466	Северная Осетия - Алания респ, р-н Правобережный, с Фарн, ул Ленина, 4	Правобережный	15:03:0130130.2	003002000000 Земли населенных пунктов	Для ведения личного подсобного хозяйства	13	02.0.20	4 320	259,61	1 121 515,20
20467	Северная Осетия - Алания респ, р-н Правобережный, с. Фарн, ул Комсомольская, 1 "а"	Правобережный	15:03:0130130:23	003002000000 Земли населенных пунктов	Для ведения личного подсобного хозяйства	13	02.0.20	2 900	259,61	752 869,00
20468	Северная Осетия - Алания респ, р-н Правобережный, с. Фарн, ул. Комсомольская, 1 "а"	Правобережный	15:03:0130130:24	003002000000 Земли населенных пунктов	Для ведения личного подсобного хозяйства	13	02.0.20	1 100	259,61	285 571,00
20469	Российская Федерация, Республика Северная Осетия-Алания, Правобережный район, с. Фарн, ул. Ленина, 6	Правобережный	15:03:0130130.3	003002000000 Земли населенных пунктов	Для ведения личного подсобного хозяйства	13	02.0.20	4 270	259,61	1 108 534,70
20470	Респ. Северная Осетия - Алания, р-н Правобережный, с. Фарн, ул. Ленина, дом 6-п	Правобережный	15:03:0130130.4	003002000000 Земли населенных пунктов	Под жилую застройку	13	02.0.10	2 000	259,61	519 220,00
20471	Российская Федерация, Республика Северная Осетия-Алания, Правобережный район, с Фарн, ул. Ленина, 8	Правобережный	15:03:0130130:5	003002000000 Земли населенных пунктов	Для ведения личного подсобного хозяйства	13	02.0.20	2 136	259,61	554 526,96
20472	Северная Осетия - Алания респ, р-н Правобережный, с Фарн, ул Ленина, 10	Правобережный	15:03:0130130:6	003002000000 Земли населенных пунктов	Для ведения личного подсобного хозяйства	13	02.0.20	2 154	259,61	559 199,94
20473	Респ. Северная Осетия - Алания, р-н Правобережный, с. Фарн, ул. Ленина, дом 12	Правобережный	15:03:0130130.7	003002000000 Земли населенных пунктов	Под жилую застройку	13	02.0.10	2 000	259,61	519 220,00
20474	Респ. Северная Осетия - Алания, р-н Правобережный, с. Фарн, ул. Ленина, дом 14	Правобережный	15:03:0130130.8	003002000000 Земли населенных пунктов	Под жилую застройку	13	02.0.10	3 500	259,61	908 635,00
20475	Респ. Северная Осетия - Алания, р-н Правобережный, с. Фарн, ул. Комсомольская, 1	Правобережный	15:03:0130130:9	003002000000 Земли населенных пунктов	Для ведения личного подсобного хозяйства	13	02.0.20	4 094	259,61	1 062 843,34
20476	Респ. Северная Осетия - Алания, р-н Правобережный, с. Фарн, ул. Комсомольская, 102-а	Правобережный	15:03:0130131:1	003002000000 Земли населенных пунктов	Для ведения личного подсобного хозяйства	13	02.0.20	2 853	259,61	740 667,33
20477	Северная Осетия - Алания респ, р-н Правобережный, с Фарн, ул Степная, дом 52	Правобережный	15:03.0130131:10	003002000000 Земли населенных пунктов	Для ведения личного подсобного хозяйства	13	02.0.20	4 407	259,61	1 144 101,27
20478	Северная Осетия - Алания респ, р-н Правобережный, с. Фарн, ул Степная, 53	Правобережный	15:03.0130131:11	003002000000 Земли населенных пунктов	Для ведения личного подсобного хозяйства	13	02.0.20	2 279	259,61	591 651,19
20479	Респ. Северная Осетия - Алания, р-н Правобережный, с. Фарн, ул. Степная, дом 53-п	Правобережный	15:03:0130131:12	003002000000 Земли населенных пунктов	Для ведения личного подсобного хозяйства	13	02.0.20	2 500	259,61	649 025,00
20480	Респ. Северная Осетия - Алания, р-н Правобережный, с. Фарн, ул. Степная, 54	Правобережный	15:03:0130131:13	003002000000 Земли населенных пунктов	Для ведения личного подсобного хозяйства	13	02.0.20	4 600	259,61	1 194 206,00
20481	Республика Северная Осетия-Алания, Правобережный район, с Фарн, ул Степная, 55	Правобережный	15:03:0130131.149	003002000000 Земли населенных пунктов	Для индивидуального жилищного строительства	13	02.0.10	586	259,61	152 131,46
20482	Республика Северная Осетия - Алания, Правобережный район, с Фарн, ул. Степная, 51 "а"	Правобережный	15:03:0130131.150	003002000000 Земли населенных пунктов	Для ведения личного подсобного хозяйства	13	02.0.20	1 000	259,61	259 610,00
20483	Респ. Северная Осетия - Алания, р-н Правобережный, с. Фарн, ул. Комсомольская, 96	Правобережный	15:03:0130131:2	003002000000 Земли населенных пунктов	Для ведения личного подсобного хозяйства	13	02.0.20	4 200	259,61	1 090 362,00
20484	Респ. Северная Осетия - Алания, р-н Правобережный, с. Фарн, ул. Комсомольская, дом 96-а	Правобережный	15:03:0130131:3	003002000000 Земли населенных пунктов	Под жилую застройку	13	02.0.10	2 500	259,61	649 025,00
20485	Респ. Северная Осетия - Алания, р-н Правобережный, с. Фарн, ул. Комсомольская, 98	Правобережный	15:03:0130131.4	003002000000 Земли населенных пунктов	Для ведения личного подсобного хозяйства	13	02.0.20	4 786	259,61	1 242 493,46
20486	Республика Северная Осетия-Алания, р-н Правобережный, с Фарн, ул Комсомольская, д 100	Правобережный	15:03:0130131.5	003002000000 Земли населенных пунктов	Для ведения личного подсобного хозяйства	13	02.0.20	4 470	259,61	1 160 456,70
20487	Республика Северная Осетия - Алания, Правобережный район, с Фарн, ул. Комсомольская, 102	Правобережный	15:03:0130131:6	003002000000 Земли населенных пунктов	Для ведения личного подсобного хозяйства	13	02.0.20	2 374	259,61	616 314,14
20488	Респ. Северная Осетия - Алания, р-н Правобережный, с. Фарн, ул. Комсомольская, дом 104	Правобережный	15:03:0130131:7	003002000000 Земли населенных пунктов	Для ведения личного подсобного хозяйства	13	02.0.20	5 585	259,61	1 449 921,85
20489	Респ. Северная Осетия - Алания, р-н Правобережный, с. Фарн, ул. Степная, 50	Правобережный	15:03:0130131.8	003002000000 Земли населенных пунктов	Для ведения личного подсобного хозяйства	13	02.0.20	4 200	259,61	1 090 362,00
20490	Респ. Северная Осетия - Алания, р-н Правобережный, с. Фарн, ул. Степная, дом 51	Правобережный	15:03:0130131.9	003002000000 Земли населенных пунктов	Под жилую застройку	13	02.0.10	3 500	259,61	908 635,00
20491	Российская Федерация, Республика Северная Осетия-Алания, Правобережный район, с Фарн, ул. Комсомольская, 90	Правобережный	15:03:0130132:10	003002000000 Земли населенных пунктов	Для ведения личного подсобного хозяйства	13	02.0.20	4 152	259,61	1 077 900,72
20492	Респ. Северная Осетия - Алания, р-н Правобережный, с. Фарн, ул. Комсомольская, 92	Правобережный	15:03:0130132:11	003002000000 Земли населенных пунктов	Для ведения личного подсобного хозяйства	13	02.0.20	4 367	259,61	1 133 716,87
20493	Российская Федерация Республика Северная Осетия - Алания, Правобережный район, с. Фарн, ул. Комсомольская, 94	Правобережный	15:03.0130132:12	003002000000 Земли населенных пунктов	Для ведения личного подсобного хозяйства	13	02.0.20	4 561	259,61	1 184 081,21
20494	Республика Северная Осетия - Алания, Правобережный р-н, с Фарн, ул Степная, 45.	Правобережный	15:03:0130132.143	003002000000 Земли населенных пунктов	Для ведения личного подсобного хозяйства	13	02.0.20	1 695	259,61	440 038,95

№ п/п	Местоположение ЗУ	Район	Кадастровый номер ЗУ	Категория земель	Разрешенное использование по документу	Код вида разрешенного использования (в соответствии с классификатором видов разрешенного использования земельных участков)	Вид использования объектов недвижимости	Площадь	УПКС	КС
20495	Республика Северная Осетия - Алания, Правобережный район, с. Фарн, ул. Степная, 45"а"	Правобережный	15:03:0130132:146	003002000000 Земли населенных пунктов	Для индивидуальной жилой застройки	13	02:0:0:0	1 021	259,61	265 061,81
20496	Респ. Северная Осетия - Алания, р-н Правобережный, с. Фарн, ул. Степная, дом 45-а	Правобережный	15:03:0130132:2	003002000000 Земли населенных пунктов	Под жилую застройку	13	02:0:0:0	2 000	259,61	519 220,00
20497	Российская Федерация, Республика Северная Осетия-Алания, Правобережный муниципальный район, с. Фарн, ул. Степная, 46	Правобережный	15:03:0130132:3	003002000000 Земли населенных пунктов	Под жилую застройку	13	02:0:0:0	4 476	259,61	1 162 014,36
20498	Респ. Северная Осетия - Алания, р-н Правобережный, с. Фарн, ул. Степная, 45 "Б"	Правобережный	15:03:0130132:31	003002000000 Земли населенных пунктов	Для ведения личного подсобного хозяйства	13	02:0:0:0	2 200	259,61	571 142,00
20499	Респ. Северная Осетия - Алания, р-н Правобережный, с. Фарн, ул. Степная, дом 47	Правобережный	15:03:0130132:4	003002000000 Земли населенных пунктов	Под жилую застройку	13	02:0:0:0	3 500	259,61	908 635,00
20500	Респ. Северная Осетия - Алания, р-н Правобережный, с. Фарн, ул. Степная, дом 48	Правобережный	15:03:0130132:5	003002000000 Земли населенных пунктов	Под жилую застройку	13	02:0:0:0	3 500	259,61	908 635,00
20501	Респ. Северная Осетия - Алания, р-н Правобережный, с. Фарн, ул. Степная, дом 48-а	Правобережный	15:03:0130132:6	003002000000 Земли населенных пунктов	Под жилую застройку	13	02:0:0:0	2 000	259,61	519 220,00
20502	Респ. Северная Осетия - Алания, р-н Правобережный, с. Фарн, ул. Степная, дом 49	Правобережный	15:03:0130132:7	003002000000 Земли населенных пунктов	Для ведения личного подсобного хозяйства	13	02:0:0:0	4 788	259,61	1 243 012,68
20503	Респ. Северная Осетия - Алания, р-н Правобережный, с. Фарн, ул. Комсомольская, дом 86	Правобережный	15:03:0130132:8	003002000000 Земли населенных пунктов	Под жилую застройку	13	02:0:0:0	3 500	259,61	908 635,00
20504	Российская Федерация, Республика Северная Осетия-Алания, Правобережный район, с. Фарн, ул. Комсомольская, 88	Правобережный	15:03:0130132:9	003002000000 Земли населенных пунктов	Под жилую застройку	13	02:0:0:0	4 295	259,61	1 115 024,95
20505	Республика Северная Осетия-Алания, р-н Правобережный, с Фарн, ул Степная 39	Правобережный	15:03:0130133:1	003002000000 Земли населенных пунктов	Для ведения личного подсобного хозяйства	13	02:0:0:0	4 451	259,61	1 155 524,11
20506	Респ. Северная Осетия - Алания, р-н Правобережный, с. Фарн, ул. Комсомольская, дом 80	Правобережный	15:03:0130133:10	003002000000 Земли населенных пунктов	Под жилую застройку	13	02:0:0:0	4 900	259,61	1 272 089,00
20507	Респ. Северная Осетия - Алания, р-н Правобережный, с. Фарн, ул. Комсомольская, дом 82	Правобережный	15:03:0130133:11	003002000000 Земли населенных пунктов	Для ведения личного подсобного хозяйства	13	02:0:0:0	4 450	259,61	1 155 264,50
20508	Северная Осетия - Алания респ, р-н Правобережный, с Фарн, ул Комсомольская 84	Правобережный	15:03:0130133:12	003002000000 Земли населенных пунктов	Для ведения личного подсобного хозяйства	13	02:0:0:0	4 000	259,61	1 038 440,00
20509	Респ. Северная Осетия - Алания, р-н Правобережный, с. Фарн, ул. Степная, дом 40	Правобережный	15:03:0130133:2	003002000000 Земли населенных пунктов	Под жилую застройку	13	02:0:0:0	3 500	259,61	908 635,00
20510	Республика Северная Осетия-Алания, р-н Правобережный, с. Фарн, ул. Степная, 41	Правобережный	15:03:0130133:3	003002000000 Земли населенных пунктов	Для ведения личного подсобного хозяйства	13	02:0:0:0	2 330	259,61	604 891,30
20511	Республика Северная Осетия-Алания, р-н Правобережный, с. Фарн, ул. Степная, 44	Правобережный	15:03:0130133:30	003002000000 Земли населенных пунктов	Для приусадебного участка	13	02:0:0:0	1 994	259,61	517 662,34
20512	Республика Северная Осетия-Алания, р-н Правобережный, с. Фарн, ул. Степная, 44	Правобережный	15:03:0130133:31	003002000000 Земли населенных пунктов	Для приусадебного участка	13	02:0:0:0	2 656	259,61	689 524,16
20513	Республика Северная Осетия - Алания, р-н Правобережный, с. Фарн, ул. Степная, 42	Правобережный	15:03:0130133:4	003002000000 Земли населенных пунктов	Под жилую застройку	13	02:0:0:0	2 080	259,61	539 988,80
20514	Республика Северная Осетия - Алания, Правобережный район, с. Фарн, ул. Степная, 43	Правобережный	15:03:0130133:5	003002000000 Земли населенных пунктов	Для ведения личного подсобного хозяйства	13	02:0:0:0	4 290	259,61	1 113 726,90
20515	Республика Северная Осетия-Алания, р-н Правобережный, с Фарн, ул Комсомольская, 76	Правобережный	15:03:0130133:7	003002000000 Земли населенных пунктов	Для ведения личного подсобного хозяйства	13	02:0:0:0	4 453	259,61	1 156 043,33
20516	Респ. Северная Осетия - Алания, р-н Правобережный, с. Фарн, ул. Комсомольская, дом 78	Правобережный	15:03:0130133:8	003002000000 Земли населенных пунктов	Для ведения личного подсобного хозяйства	13	02:0:0:0	2 168	259,61	562 834,48
20517	Респ. Северная Осетия - Алания, р-н Правобережный, с. Фарн, ул. Комсомольская, 78 "а"	Правобережный	15:03:0130133:9	003002000000 Земли населенных пунктов	Для ведения личного подсобного хозяйства	13	02:0:0:0	2 278	259,61	591 391,58
20518	Респ. Северная Осетия - Алания, р-н Правобережный, с. Фарн, ул. Комсомольская, 72	Правобережный	15:03:0130134:1	003002000000 Земли населенных пунктов	Для эксплуатации дома	13	02:0:0:0	4 000	259,61	1 038 440,00
20519	Респ. Северная Осетия - Алания, р-н Правобережный, с. Фарн, ул. Комсомольская, дом 66	Правобережный	15:03:0130134:2	003002000000 Земли населенных пунктов	Для строительства жилого дома и ведения личного подсобного хозяйства	13	02:0:0:0	4 735	259,61	1 229 253,35
20520	Северная Осетия - Алания респ, р-н Правобережный, с. Фарн, ул. Степная, 38	Правобережный	15:03:0130134:21	003002000000 Земли населенных пунктов	Для ведения личного подсобного хозяйства	13	02:0:0:0	2 362	259,61	613 198,82
20521	Северная Осетия - Алания респ, р-н Правобережный, с. Фарн, ул. Степная, 38 а.	Правобережный	15:03:0130134:22	003002000000 Земли населенных пунктов	Для ведения личного подсобного хозяйства	13	02:0:0:0	2 208	259,61	573 218,88
20522	Республика Северная Осетия-Алания, р-н Правобережный, с Фарн, ул Степная, д 37	Правобережный	15:03:0130134:27	003002000000 Земли населенных пунктов	Для ведения личного подсобного хозяйства	13	02:0:0:0	2 162	259,61	561 276,82
20523	Республика Северная Осетия-Алания, р-н Правобережный, с. Фарн, ул. Степная, 37	Правобережный	15:03:0130134:28	003002000000 Земли населенных пунктов	Для ведения личного подсобного хозяйства	13	02:0:0:0	2 146	259,61	557 123,06
20524	Респ. Северная Осетия - Алания, р-н Правобережный, с. Фарн, ул. Комсомольская, дом 68	Правобережный	15:03:0130134:3	003002000000 Земли населенных пунктов	Для ведения личного подсобного хозяйства	13	02:0:0:0	4 200	259,61	1 090 362,00
20525	Респ. Северная Осетия - Алания, р-н Правобережный, с. Фарн, ул. Комсомольская, 70	Правобережный	15:03:0130134:4	003002000000 Земли населенных пунктов	Для ведения личного подсобного хозяйства	13	02:0:0:0	4 900	259,61	1 272 089,00
20526	Республика Северная Осетия-Алания, р-н Правобережный, с. Фарн, ул. Комсомольская, 74	Правобережный	15:03:0130134:5	003002000000 Земли населенных пунктов	Для ведения личного подсобного хозяйства	13	02:0:0:0	4 273	259,61	1 109 313,53
20527	Респ. Северная Осетия - Алания, р-н Правобережный, с. Фарн, ул. Степная, 33	Правобережный	15:03:0130134:6	003002000000 Земли населенных пунктов	Для ведения личного подсобного хозяйства	13	02:0:0:0	4 320	259,61	1 121 518,20
20528	Респ. Северная Осетия - Алания, р-н Правобережный, с. Фарн, ул. Степная, дом 34	Правобережный	15:03:0130134:7	003002000000 Земли населенных пунктов	Для индивидуального жилищного строительства	13	02:0:0:0	4 370	259,61	1 134 495,70
20529	Респ. Северная Осетия - Алания, р-н Правобережный, с. Фарн, ул. Степная, дом 35	Правобережный	15:03:0130134:8	003002000000 Земли населенных пунктов	Под жилую застройку	13	02:0:0:0	3 500	259,61	908 635,00
20530	Российская Федерация, Республика Северная Осетия-Алания, Правобережный район, с. Фарн, ул. Степная, 36	Правобережный	15:03:0130134:9	003002000000 Земли населенных пунктов	Под жилую застройку	13	02:0:0:0	2 322	259,61	602 814,42
20531	Северная Осетия - Алания респ, р-н Правобережный, с. Фарн, ул Комсомольская, 64 "а"	Правобережный	15:03:0130135:1	003002000000 Земли населенных пунктов	Для ведения личного подсобного хозяйства	13	02:0:0:0	1 880	259,61	488 066,80
20532	Респ. Северная Осетия - Алания, р-н Правобережный, с. Фарн, ул. Степная, дом 28	Правобережный	15:03:0130135:10	003002000000 Земли населенных пунктов	Под жилую застройку	13	02:0:0:0	2 500	259,61	649 025,00
20533	Респ. Северная Осетия - Алания, р-н Правобережный, с. Фарн, ул. Степная, дом 30	Правобережный	15:03:0130135:12	003002000000 Земли населенных пунктов	Под жилую застройку	13	02:0:0:0	2 500	259,61	649 025,00
20534	Республика Северная Осетия-Алания, р-н Правобережный, с. Фарн, ул. Степная, 31	Правобережный	15:03:0130135:13	003002000000 Земли населенных пунктов	Для ведения личного подсобного хозяйства	13	02:0:0:0	4 180	259,61	1 085 169,80
20535	Респ. Северная Осетия - Алания, р-н Правобережный, с. Фарн, ул. Степная, дом 32	Правобережный	15:03:0130135:14	003002000000 Земли населенных пунктов	Под жилую застройку	13	02:0:0:0	3 000	259,61	778 830,00
20536	Российская Федерация, Республика Северная Осетия - Алания, Правобережный район, с. Фарн, ул. Степная, 30	Правобережный	15:03:0130135:149	003002000000 Земли населенных пунктов	Для ведения личного подсобного хозяйства	13	02:0:0:0	1 800	259,61	467 298,00
20537	Респ. Северная Осетия - Алания, р-н Правобережный, с. Фарн, ул. Степная, 25-а	Правобережный	15:03:0130135:15	003002000000 Земли населенных пунктов	Для строительства остановочного павильона с магазином	4	04:0:0:0	24	674,98	16 199,52
20538	Российская Федерация, Республика Северная Осетия - Алания, Правобережный район, с. Фарн	Правобережный	15:03:0130135:150	003002000000 Земли населенных пунктов	Для ведения личного подсобного хозяйства	13	02:0:0:0	2 738	259,61	710 812,18
20539	Республика Северная Осетия-Алания, р-н Правобережный, с. Фарн, ул. Комсомольская, 64	Правобережный	15:03:0130135:2	003002000000 Земли населенных пунктов	Для ведения личного подсобного хозяйства	13	02:0:0:0	2 450	259,61	636 044,50
20540	Респ. Северная Осетия - Алания, р-н Правобережный, с. Фарн, ул. Комсомольская, дом 62	Правобережный	15:03:0130135:3	003002000000 Земли населенных пунктов	Под жилую застройку	13	02:0:0:0	3 000	259,61	778 830,00
20541	Респ. Северная Осетия - Алания, р-н Правобережный, с. Фарн, ул. Комсомольская, дом 60	Правобережный	15:03:0130135:4	003002000000 Земли населенных пунктов	Под жилую застройку	13	02:0:0:0	3 500	259,61	908 635,00
20542	Российская Федерация, Республика Северная Осетия - Алания, Правобережный район, с. Фарн, ул Комсомольская, 58	Правобережный	15:03:0130135:5	003002000000 Земли населенных пунктов	Для ведения личного подсобного хозяйства	13	02:0:0:0	4 636	259,61	1 203 551,96
20543	Респ. Северная Осетия - Алания, р-н Правобережный, с. Фарн, ул. Комсомольская, дом 56	Правобережный	15:03:0130135:6	003002000000 Земли населенных пунктов	Под жилую застройку	13	02:0:0:0	3 800	259,61	986 518,00

№ пп	Местоположение ЗУ	Район	Кадастровый номер ЗУ	Категория земель	Разрешенное использование по документу	Код вида разрешенного использования (в соответствии с классификатором видов разрешенного использования земельных участков)	Вид использования объектов недвижимости	Площадь	УПКС	КС
20544	Респ. Северная Осетия - Алания, р-н Правобережный, с. Фарн, ул. Комсомольская, дом 54	Правобережный	15:03:0130135:7	003002000000 Земли населенных пунктов	Для ведения личного подсобного хозяйства	13	02:0020	4 740	259,61	1 230 551,40
20545	Респ. Северная Осетия - Алания, р-н Правобережный, с. Фарн, ул. Степная, дом 26	Правобережный	15:03:0130135:8	003002000000 Земли населенных пунктов	Для ведения личного подсобного хозяйства	13	02:0020	5 737	259,61	1 489 382,57
20546	Респ. Северная Осетия - Алания, р-н Правобережный, с. Фарн, ул. Степная, дом 27	Правобережный	15:03:0130135:9	003002000000 Земли населенных пунктов	Под жилую застройку	13	02:0010	3 300	259,61	856 713,00
20547	Республика Северная Осетия-Алания, р-н Правобережный, с Фарн, ул Степная, 21	Правобережный	15:03:0130136:1	003002000000 Земли населенных пунктов	Для ведения личного подсобного хозяйства	13	02:0020	4 110	259,61	1 066 997,10
20548	Республика Северная Осетия-Алания, р-н Правобережный, с. Фарн, ул. Комсомольская, 48	Правобережный	15:03:0130136:10	003002000000 Земли населенных пунктов	Для ведения личного подсобного хозяйства	13	02:0020	4 439	259,61	1 152 408,79
20549	Респ. Северная Осетия - Алания, р-н Правобережный, с. Фарн, ул. Комсомольская, 50	Правобережный	15:03:0130136:11	003002000000 Земли населенных пунктов	Для ведения личного подсобного хозяйства	13	02:0020	4 180	259,61	1 085 169,80
20550	Респ. Северная Осетия - Алания, р-н Правобережный, с. Фарн, ул. Комсомольская, дом 52	Правобережный	15:03:0130136:12	003002000000 Земли населенных пунктов	Под жилую застройку	13	02:0020	3 800	259,61	986 518,00
20551	Респ. Северная Осетия - Алания, р-н Правобережный, с. Фарн, ул. Степная, 22	Правобережный	15:03:0130136:2	003002000000 Земли населенных пунктов	Для ведения личного подсобного хозяйства	13	02:0020	4 204	259,61	1 091 400,44
20552	Респ. Северная Осетия - Алания, р-н Правобережный, с. Фарн, ул. Степная, 23	Правобережный	15:03:0130136:3	003002000000 Земли населенных пунктов	Для ведения личного подсобного хозяйства	13	02:0020	3 209	259,61	833 088,49
20553	Респ. Северная Осетия - Алания, р-н Правобережный, с. Фарн, ул. Степная, 23 а	Правобережный	15:03:0130136:4	003002000000 Земли населенных пунктов	Для ведения личного подсобного хозяйства	13	02:0020	1 313	259,61	340 867,93
20554	Респ. Северная Осетия - Алания, р-н Правобережный, с. Фарн, ул. Степная, 24	Правобережный	15:03:0130136:5	003002000000 Земли населенных пунктов	Для ведения личного подсобного хозяйства	13	02:0020	4 246	259,61	1 102 304,06
20555	Респ. Северная Осетия - Алания, р-н Правобережный, с. Фарн, ул. Степная, 25	Правобережный	15:03:0130136:6	003002000000 Земли населенных пунктов	Для ведения личного подсобного хозяйства	13	02:0020	4 321	259,61	1 121 774,81
20556	Респ. Северная Осетия - Алания, р-н Правобережный, с. Фарн, ул. Комсомольская, 44	Правобережный	15:03:0130136:7	003002000000 Земли населенных пунктов	Для ведения личного подсобного хозяйства	13	02:0020	2 328	259,61	604 372,08
20557	Республика Северная Осетия-Алания, р-н Правобережный, с. Фарн, ул. Комсомольская, 44 а	Правобережный	15:03:0130136:8	003002000000 Земли населенных пунктов	Для ведения личного подсобного хозяйства	13	02:0020	1 910	259,61	495 855,10
20558	Респ. Северная Осетия - Алания, р-н Правобережный, с. Фарн, ул. Комсомольская, 46	Правобережный	15:03:0130136:9	003002000000 Земли населенных пунктов	Для ведения личного подсобного хозяйства	13	02:0020	4 335	259,61	1 125 409,35
20559	Респ. Северная Осетия - Алания, р-н Правобережный, с. Фарн, ул. Степная, 17-а	Правобережный	15:03:0130137:10	003002000000 Земли населенных пунктов	Для ведения личного подсобного хозяйства	13	02:0020	1 994	259,61	517 662,34
20560	Респ. Северная Осетия - Алания, р-н Правобережный, с. Фарн, ул. Степная, дом 18	Правобережный	15:03:0130137:11	003002000000 Земли населенных пунктов	Под жилую застройку	13	02:0010	3 500	259,61	908 635,00
20561	Российская Федерация, Республика Северная Осетия - Алания, Правобережный район, с. Фарн, ул. Степная, 19	Правобережный	15:03:0130137:12	003002000000 Земли населенных пунктов	Под жилую застройку	13	02:0010	4 037	259,61	1 048 045,57
20562	Респ. Северная Осетия - Алания, р-н Правобережный, с. Фарн, ул. Степная, дом 21	Правобережный	15:03:0130137:13	003002000000 Земли населенных пунктов	Под жилую застройку	13	02:0010	3 000	259,61	778 830,00
20563	Респ. Северная Осетия - Алания, р-н Правобережный, с. Фарн, ул. Степная, 20	Правобережный	15:03:0130137:14	003002000000 Земли населенных пунктов	Для ведения личного подсобного хозяйства	13	02:0020	4 283	259,61	1 111 909,63
20564	Северная Осетия - Алания респ. р-н Правобережный, с Фарн, ул Комсомольская, 34	Правобережный	15:03:0130137:2	003002000000 Земли населенных пунктов	Для ведения личного подсобного хозяйства	13	02:0020	2 427	259,61	630 073,47
20565	Респ. Северная Осетия - Алания, р-н Правобережный, с. Фарн, ул. Комсомольская, 32	Правобережный	15:03:0130137:28	003002000000 Земли населенных пунктов	Для эксплуатации жилого дома	13	02:0010	772	259,61	200 418,92
20566	Респ. Северная Осетия - Алания, р-н Правобережный, с. Фарн, ул. Комсомольская, 32	Правобережный	15:03:0130137:29	003002000000 Земли населенных пунктов	Для эксплуатации жилого дома	13	02:0010	1 328	259,61	344 762,08
20567	Респ. Северная Осетия - Алания, р-н Правобережный, с. Фарн, ул. Комсомольская, дом 36	Правобережный	15:03:0130137:3	003002000000 Земли населенных пунктов	Под жилую застройку	13	02:0010	3 500	259,61	908 635,00
20568	Респ. Северная Осетия - Алания, р-н Правобережный, с. Фарн, ул. Комсомольская, 38	Правобережный	15:03:0130137:4	003002000000 Земли населенных пунктов	Для ведения личного подсобного хозяйства	13	02:0020	4 427	259,61	1 149 293,47
20569	Респ. Северная Осетия - Алания, р-н Правобережный, с. Фарн, ул. Комсомольская, 40	Правобережный	15:03:0130137:5	003002000000 Земли населенных пунктов	Для ведения личного подсобного хозяйства	13	02:0020	3 928	259,61	1 019 748,08
20570	Респ. Северная Осетия - Алания, р-н Правобережный, с. Фарн, ул. Комсомольская, 42	Правобережный	15:03:0130137:6	003002000000 Земли населенных пунктов	Для ведения личного подсобного хозяйства	13	02:0020	4 008	259,61	1 040 516,88
20571	Респ. Северная Осетия - Алания, р-н Правобережный, с. Фарн, ул. Степная, 16	Правобережный	15:03:0130137:7	003002000000 Земли населенных пунктов	Для ведения личного подсобного хозяйства	13	02:0020	2 060	259,61	534 796,60
20572	Респ. Северная Осетия - Алания, р-н Правобережный, с. Фарн, ул. Степная,16 а	Правобережный	15:03:0130137:8	003002000000 Земли населенных пунктов	Для ведения личного подсобного хозяйства	13	02:0020	2 225	259,61	577 632,25
20573	Респ. Северная Осетия - Алания, р-н Правобережный, с. Фарн, ул. Степная, 17	Правобережный	15:03:0130137:9	003002000000 Земли населенных пунктов	Для ведения личного подсобного хозяйства	13	02:0020	2 081	259,61	540 248,41
20574	Респ. Северная Осетия - Алания, р-н Правобережный, с.Фарн, ул.Комсомольская, 28	Правобережный	15:03:0130138:10	003002000000 Земли населенных пунктов	Под жилую застройку	13	02:0010	4 200	259,61	1 090 362,00
20575	Респ Северная Осетия - Алания, Правобережный р-н, с Фарн, ул Степная	Правобережный	15:03:0130138:134	003002000000 Земли населенных пунктов	Для ведения личного подсобного хозяйства	13	02:0020	3 510	259,61	911 231,10
20576	Республика Северная Осетия - Алания, Правобережный район, с Фарн, ул. Степная, 15 "а"	Правобережный	15:03:0130138:135	003002000000 Земли населенных пунктов	Для ведения личного подсобного хозяйства	13	02:0020	1 000	259,61	259 610,00
20577	Республика Северная Осетия - Алания, Правобережный район, с Фарн, ул Комсомольская	Правобережный	15:03:0130138:137	003002000000 Земли населенных пунктов	Для ведения личного подсобного хозяйства	13	02:0020	1 441	259,61	374 098,01
20578	Республика Северная Осетия - Алания, Правобережный район, с Фарн, ул Комсомольская	Правобережный	15:03:0130138:138	003002000000 Земли населенных пунктов	Для ведения личного подсобного хозяйства	13	02:0020	1 558	259,61	404 472,38
20579	Республика Северная Осетия - Алания, Правобережный район, с Фарн, ул Комсомольская	Правобережный	15:03:0130138:139	003002000000 Земли населенных пунктов	Для ведения личного подсобного хозяйства	13	02:0020	1 558	259,61	404 472,38
20580	Российская Федерация, Республика Северная Осетия-Алания, Правобережный муниципальный район, с. Фарн, ул. Степная, 11	Правобережный	15:03:0130138:140	003002000000 Земли населенных пунктов	Для ведения личного подсобного хозяйства	13	02:0020	2 263	259,61	587 497,43
20581	Российская Федерация, Республика Северная Осетия-Алания, Правобережный муниципальный район, с. Фарн, ул. Степная, 11"а"	Правобережный	15:03:0130138:141	003002000000 Земли населенных пунктов	Для ведения личного подсобного хозяйства	13	02:0020	2 289	259,61	594 247,29
20582	Респ. Северная Осетия - Алания, р-н Правобережный, с. Фарн, ул. Степная, дом 12	Правобережный	15:03:0130138:2	003002000000 Земли населенных пунктов	Для ведения личного подсобного хозяйства	13	02:0020	4 543	259,61	1 179 408,23
20583	Респ. Северная Осетия - Алания, р-н Правобережный, с. Фарн, ул. Степная, дом 13	Правобережный	15:03:0130138:3	003002000000 Земли населенных пунктов	Для ведения личного подсобного хозяйства	13	02:0020	4 589	259,61	1 191 350,29
20584	Респ. Северная Осетия - Алания, р-н Правобережный, с. Фарн, ул. Степная, дом 14	Правобережный	15:03:0130138:4	003002000000 Земли населенных пунктов	Для ведения личного подсобного хозяйства	13	02:0020	4 433	259,61	1 150 851,13
20585	Респ. Северная Осетия - Алания, р-н Правобережный, с. Фарн, ул. Комсомольская, 20	Правобережный	15:03:0130138:6	003002000000 Земли населенных пунктов	Для ведения личного подсобного хозяйства	13	02:0020	4 500	259,61	1 168 245,00
20586	Российская Федерация, Республика Северная Осетия-Алания, Правобережный район, с. Фарн, ул. Комсомольская, 22	Правобережный	15:03:0130138:7	003002000000 Земли населенных пунктов	Для ведения личного подсобного хозяйства	13	02:0020	4 620	259,61	1 199 398,20
20587	Российская Федерация, Республика Северная Осетия-Алания, Правобережный район, с. Фарн, ул. Комсомольская, 24	Правобережный	15:03:0130138:8	003002000000 Земли населенных пунктов	Для ведения личного подсобного хозяйства	13	02:0020	2 587	259,61	671 611,07

№ п/п	Местоположение ЗУ	Район	Кадастровый номер ЗУ	Категория земель	Разрешенное использование по документу	Код вида разрешенного использования (в соответствии с классификатором видов разрешенного использования земельных участков)	Вид использования объектов недвижимости	Площадь	УПКС	КС
20588	Российская Федерация, Республика Северная Осетия-Алания, Правобережный район, с. Фарн, ул. Комсомольская, 26	Правобережный	15:03:0130138:9	003002000000 Земли населенных пунктов	Для ведения личного подсобного хозяйства	13	02:0020	2 173	259,61	564 132,53
20589	Респ. Северная Осетия - Алания, р-н Правобережный, с. Фарн, ул. Комсомольская, дом 12	Правобережный	15:03:0130139:1	003002000000 Земли населенных пунктов	Для ведения личного подсобного хозяйства	13	02:0020	4 865	259,61	1 263 002,65
20590	Респ. Северная Осетия - Алания, р-н Правобережный, с. Фарн, ул. Степная, 10	Правобережный	15:03:0130139:11	003002000000 Земли населенных пунктов	Для ведения личного подсобного хозяйства	13	02:0020	4 774	259,61	1 239 378,14
20591	Респ. Северная Осетия - Алания, р-н Правобережный, с. Фарн, ул. Комсомольская, 14	Правобережный	15:03:0130139:2	003002000000 Земли населенных пунктов	Для ведения личного подсобного хозяйства	13	02:0020	4 346	259,61	1 128 265,06
20592	Республика Северная Осетия-Алания, р-н Правобережный, с. Фарн, ул. Степная, 9	Правобережный	15:03:0130139:29	003002000000 Земли населенных пунктов	Для ведения личного подсобного хозяйства	13	02:0020	2 691	259,61	698 610,51
20593	Северная Осетия - Алания респ, р-н Правобережный, с Фарн, ул Комсомольская, 16	Правобережный	15:03:0130139:3	003002000000 Земли населенных пунктов	Для ведения личного подсобного хозяйства	13	02:0020	4 269	259,61	1 108 275,09
20594	Республика Северная Осетия-Алания, р-н Правобережный, с. Фарн, ул. Степная, 9 а	Правобережный	15:03:0130139:30	003002000000 Земли населенных пунктов	Для ведения личного подсобного хозяйства	13	02:0020	2 009	259,61	521 556,49
20595	Респ. Северная Осетия - Алания, р-н Правобережный, с.Фарн, ул.Степная, 6п	Правобережный	15:03:0130139:31	003002000000 Земли населенных пунктов	Для ведения личного подсобного хозяйства	13	02:0020	2 203	259,61	571 920,83
20596	Респ. Северная Осетия - Алания, р-н Правобережный, с. Фарн, ул. Комсомольская, 12 "а"	Правобережный	15:03:0130139:4	003002000000 Земли населенных пунктов	Для ведения личного подсобного хозяйства	13	02:0020	4 161	259,61	1 080 237,21
20597	Респ. Северная Осетия - Алания, р-н Правобережный, с. Фарн, ул. Комсомольская, 18	Правобережный	15:03:0130139:5	003002000000 Земли населенных пунктов	Для ведения личного подсобного хозяйства	13	02:0020	4 214	259,61	1 093 996,54
20598	Респ. Северная Осетия - Алания, р-н Правобережный, с. Фарн, ул. Степная, дом 6	Правобережный	15:03:0130139:6	003002000000 Земли населенных пунктов	Для эксплуатации жилого дома и ведения личного подсобного хозяйства	13	02:0010	2 530	259,61	656 813,30
20599	Респ. Северная Осетия - Алания, р-н Правобережный, с. Фарн, ул. Степная, дом 7	Правобережный	15:03:0130139:7	003002000000 Земли населенных пунктов	Для ведения личного подсобного хозяйства	13	02:0020	4 512	259,61	1 171 360,32
20600	Респ. Северная Осетия - Алания, р-н Правобережный, с. Фарн, ул. Степная, дом 7 а	Правобережный	15:03:0130139:8	003002000000 Земли населенных пунктов	Под жилую застройку	13	02:0010	4 000	259,61	1 038 440,00
20601	Респ. Северная Осетия - Алания, р-н Правобережный, с. Фарн, ул. Степная, 8	Правобережный	15:03:0130139:9	003002000000 Земли населенных пунктов	Для ведения личного подсобного хозяйства	13	02:0020	4 714	259,61	1 223 801,54
20602	Респ. Северная Осетия - Алания, р-н Правобережный, с. Фарн, ул. Степная, 1	Правобережный	15:03:0130140:1	003002000000 Земли населенных пунктов	Для ведения личного подсобного хозяйства	13	02:0020	4 790	259,61	1 243 531,90
20603	Респ. Северная Осетия - Алания, р-н Правобережный, с. Фарн, ул. Комсомольская, 10	Правобережный	15:03:0130140:10	003002000000 Земли населенных пунктов	Для ведения личного подсобного хозяйства	13	02:0020	4 465	259,61	1 159 158,65
20604	Респ. Северная Осетия - Алания, р-н Правобережный, с. Фарн, ул. Степная, дом 2	Правобережный	15:03:0130140:2	003002000000 Земли населенных пунктов	Для эксплуатации жилого дома и ведения личного подсобного хозяйства	13	02:0020	4 525	259,61	1 174 735,25
20605	Республика Северная Осетия-Алания, р-н Правобережный, с. Фарн, ул. Степная, 5 а	Правобережный	15:03:0130140:24	003002000000 Земли населенных пунктов	Для ведения личного подсобного хозяйства	13	02:0020	2 200	259,61	571 142,00
20606	Республика Северная Осетия-Алания, р-н Правобережный, с. Фарн, ул. Комсомольская, 4	Правобережный	15:03:0130140:26	003002000000 Земли населенных пунктов	Для ведения личного подсобного хозяйства	13	02:0020	2 197	259,61	570 363,17
20607	Республика Северная Осетия-Алания, р-н Правобережный, с. Фарн, ул. Комсомольская, 4 "б"	Правобережный	15:03:0130140:27	003002000000 Земли населенных пунктов	Для ведения личного подсобного хозяйства	13	02:0020	2 444	259,61	634 486,84
20608	Респ. Северная Осетия - Алания, р-н Правобережный, с. Фарн, ул. Степная, дом 3	Правобережный	15:03:0130140:3	003002000000 Земли населенных пунктов	Под жилую застройку	13	02:0010	4 000	259,61	1 038 440,00
20609	Респ. Северная Осетия - Алания, р-н Правобережный, с. Фарн, ул. Степная, дом 4	Правобережный	15:03:0130140:4	003002000000 Земли населенных пунктов	Для ведения личного подсобного хозяйства	13	02:0020	4 466	259,61	1 159 418,26
20610	Респ. Северная Осетия - Алания, р-н Правобережный, с. Фарн, ул. Степная, дом 5	Правобережный	15:03:0130140:5	003002000000 Земли населенных пунктов	Эксплуатация жилого дома	13	02:0010	2 200	259,61	571 142,00
20611	Респ. Северная Осетия - Алания, р-н Правобережный, с. Фарн, ул. Комсомольская, 2	Правобережный	15:03:0130140:6	003002000000 Земли населенных пунктов	Для ведения личного подсобного хозяйства	13	02:0020	4 911	259,61	1 274 944,71
20612	Респ. Северная Осетия - Алания, р-н Правобережный, с. Фарн, ул. Комсомольская, 6	Правобережный	15:03:0130140:8	003002000000 Земли населенных пунктов	Для ведения личного подсобного хозяйства	13	02:0020	4 726	259,61	1 226 916,86
20613	Северная Осетия - Алания респ, р-н Правобережный, с Фарн, ул Комсомольская, д 8	Правобережный	15:03:0130140:9	003002000000 Земли населенных пунктов	Для ведения личного подсобного хозяйства	13	02:0020	4 767	259,61	1 237 560,87
20614	Респ. Северная Осетия - Алания, р-н Правобережный	Правобережный	15:03:0130141:1	003002000000 Земли населенных пунктов	Под объекты общего пользования	6	12:0001	4 725	37,89	179 030,25
20615	Северная Осетия - Алания респ, р-н Правобережный, с. Фарн, ул Степная, 62	Правобережный	15:03:0130141:10	003002000000 Земли населенных пунктов	Для эксплуатации цеха для переработки сельхозпродукции	1	01:150	24 467	107,74	2 636 074,58
20616	Республика Северная Осетия-Алания, р-н Правобережный, с. Фарн, ул. Степная, 2 "г"	Правобережный	15:03:0130141:11	003002000000 Земли населенных пунктов	Для эксплуатации складских помещений сельскохозяйственного использования	1	01:150	6 470	107,74	697 077,80
20617	Северная Осетия-Алания респ, Правобережный р-н, с. Фарн, ул. Степная, 40 "б"	Правобережный	15:03:0130141:17	003002000000 Земли населенных пунктов	Пищевая промышленность	6	06:040	3 050	410,93	1 253 336,50
20618	Республика Северная Осетия-Алания, р-н Правобережный, с. Фарн, ул. Степная, 24 а	Правобережный	15:03:0130141:18	003002000000 Земли населенных пунктов	Склады	6	06:093	1 572	410,93	645 981,96
20619	Респ. Северная Осетия - Алания, р-н Правобережный, с. Фарн, ул. Степная, дом 22	Правобережный	15:03:0130141:2	003002000000 Земли населенных пунктов	Для земпользования газотранспортной системы	6	03:012	1 933	266,10	514 371,30
20620	Респ. Северная Осетия - Алания, р-н Правобережный, с. Фарн, ул. Степная, дом 40-п	Правобережный	15:03:0130141:3	003002000000 Земли населенных пунктов	Под производственные помещения	6	06:000	655	410,93	269 159,15
20621	Северная Осетия - Алания респ, р-н Правобережный, с Фарн, ул Степная, 2	Правобережный	15:03:0130141:7	003002000000 Земли населенных пунктов	Под ремонт авто-техники	4	04:099	2 632	924,60	2 433 547,20
20622	Северная Осетия - Алания респ, р-н Правобережный, с. Фарн, ул. Степная, 61	Правобережный	15:03:0130141:8	003002000000 Земли населенных пунктов	Зона производственных и складских объектов сельскохозяйственного назначения	6	06:093	10 900	410,93	4 479 137,00
20623	Респ. Северная Осетия - Алания, Правобережный р-н, с. Фарн, ул. Бр. Пахуловых, 43п	Правобережный	15:03:0130142:115	003002000000 Земли населенных пунктов	Магазины	4	04:040	200	674,98	134 996,00
20624	Российская Федерация, Республика Северная Осетия-Алания, Правобережный район, с. Фарн, ул. Братьев Цаховых, 43 "б"	Правобережный	15:03:0130142:116	003002000000 Земли населенных пунктов	Магазины	4	04:040	388	674,98	261 892,24
20625	Республика Северная Осетия-Алания, р-н Правобережный, с Фарн	Правобережный	15:03:0130142:2	003002000000 Земли населенных пунктов	Под жилую застройку	13	02:0010	100	259,61	25 961,00
20626	Респ Северная Осетия - Алания, Правобережный р-н, с Фарн, ул Братьев Цаховых, 38"А"	Правобережный	15:03:0130142:4	003002000000 Земли населенных пунктов	Общественное питание	4	04:060	900	577,63	519 867,00
20627	Республика Северная Осетия-Алания, р-н Правобережный, с. Фарн, ул. Братьев Пахуловых, 40 "а"	Правобережный	15:03:0130143:1	003002000000 Земли населенных пунктов	Склады	6	06:093	2 140	410,93	879 390,20
20628	Респ. Северная Осетия - Алания, р-н Правобережный, с. Фарн, ул. Степная, дом 63	Правобережный	15:03:0130144:1	003002000000 Земли населенных пунктов	Для сельскохозяйственного использования	1	01:180	42 908	107,74	4 622 907,92
20629	Респ. Северная Осетия - Алания, р-н Правобережный	Правобережный	15:03:0140100:3	003002000000 Земли населенных пунктов	Для эксплуатации линий электропередач ВЛ-110 кВ №133	6	03:011	89	37,89	3 372,21
20630	Респ. Северная Осетия - Алания, р-н Правобережный, с. Ольгинское, ул Сталина, 92	Правобережный	15:03:0140101:1	003002000000 Земли населенных пунктов	Ведение личного подсобного хозяйства	13	02:0020	2 240	225,77	505 724,80
20631	Респ. Северная Осетия - Алания, р-н Правобережный, с. Ольгинское, ул Сталина, дом 96	Правобережный	15:03:0140101:10	003002000000 Земли населенных пунктов	Для ведения личного подсобного хозяйства	13	02:0020	2 139	225,77	482 922,03
20632	Республика Северная Осетия - Алания, Правобережный район, с. Ольгинское, ул. Тимофеева, 97 "а"	Правобережный	15:03:0140101:11	003002000000 Земли населенных пунктов	Для ведения личного подсобного хозяйства	13	02:0020	1 433	225,77	323 528,41
20633	Республика Северная Осетия-Алания, р-н Правобережный, с Ольгинское, ул Сталина, д 102	Правобережный	15:03:0140101:2	003002000000 Земли населенных пунктов	Для эксплуатации жилого дома	13	02:0010	2 600	225,77	587 002,00

№ пп	Местоположение ЗУ	Район	Кадастровый номер ЗУ	Категория земель	Разрешенное использование по документу	Код вида разрешенного использования (в соответствии с классификатором видов разрешенного использования земельных участков)	Вид использования объектов недвижимости	Площадь	УПКС	КС
20634	Российская Федерация, Республика Северная Осетия-Алания, Правобережный район, с. Ольгинское, ул. Советов, 4	Правобережный	15:03:0140101:200	003002000000 Земли населенных пунктов	Для ведения личного подсобного хозяйства	13	02:0020	1 835	225,77	414 287,95
20635	Республика Северная Осетия-Алания, р-н Правобережный, с Ольгинское, ул Сталина, д 104	Правобережный	15:03:0140101:3	003002000000 Земли населенных пунктов	Для эксплуатации жилого дома	13	02:0010	1 500	225,77	338 655,00
20636	Республика Северная Осетия-Алания, р-н Правобережный, с Ольгинское, ул Сталина, д 106	Правобережный	15:03:0140101:4	003002000000 Земли населенных пунктов	Для эксплуатации жилого дома	13	02:0010	2 000	225,77	451 540,00
20637	Республика Северная Осетия-Алания, р-н Правобережный, с Ольгинское, ул Сталина, д 108	Правобережный	15:03:0140101:5	003002000000 Земли населенных пунктов	Для эксплуатации жилого дома	13	02:0010	2 000	225,77	451 540,00
20638	Респ. Северная Осетия - Алания, р-н Правобережный, с. Ольгинское, ул. Тимирязева, дом 101	Правобережный	15:03:0140101:6	003002000000 Земли населенных пунктов	Для эксплуатации жилого дома	13	02:0010	2 600	225,77	587 002,00
20639	Северная Осетия - Алания респ, р-н Правобережный, с. Ольгинское, ул. Тимирязева, 97	Правобережный	15:03:0140101:65	003002000000 Земли населенных пунктов	Для ведения личного подсобного хозяйства	13	02:0020	2 541	225,77	574 058,88
20640	Северная Осетия - Алания респ, р-н Правобережный, с. Ольгинское, ул. Тимирязева, 97	Правобережный	15:03:0140101:66	003002000000 Земли населенных пунктов	Для ведения личного подсобного хозяйства	13	02:0020	2 541	225,77	574 058,88
20641	Северная Осетия - Алания респ. р-н Правобережный. с. Ольгинское. ул. Тимирязева. 93	Правобережный	15:03:0140101:68	003002000000 Земли населенных пунктов	Для ведения личного подсобного хозяйства	13	02:0020	3 776	225,77	852 507,52
20642	Северная Осетия - Алания респ. р-н Правобережный. с. Ольгинское. ул. Тимирязева. 95	Правобережный	15:03:0140101:69	003002000000 Земли населенных пунктов	Для ведения личного подсобного хозяйства	13	02:0020	3 200	225,77	722 464,00
20643	Респ. Северная Осетия - Алания, р-н Правобережный, с. Ольгинское, ул. Тимирязева, дом 103	Правобережный	15:03:0140101:7	003002000000 Земли населенных пунктов	Для эксплуатации жилого дома	13	02:0010	3 000	225,77	677 310,00
20644	Респ. Северная Осетия - Алания, р-н Правобережный, с. Ольгинское, ул. Тимирязева, дом 105	Правобережный	15:03:0140101:8	003002000000 Земли населенных пунктов	Для эксплуатации жилого дома	13	02:0010	3 000	225,77	677 310,00
20645	Респ. Северная Осетия - Алания, р-н Правобережный, с. Ольгинское, ул. Тимирязева, дом 107	Правобережный	15:03:0140101:9	003002000000 Земли населенных пунктов	Для эксплуатации жилого дома	13	02:0010	2 600	225,77	587 002,00
20646	Республика Северная Осетия - Алания, Правобережный район, с. Ольгинское, ул. Тимирязева, 74	Правобережный	15:03:0140102:119	003002000000 Земли населенных пунктов	Для ведения личного подсобного хозяйства	13	02:0020	2 638	225,77	595 581,26
20647	Российская Федерация, Республика Северная Осетия-Алания, Правобережный Муниципальный район, с. Ольгинское, ул. Тимирязева, д. 74"а"	Правобережный	15:03:0140102:120	003002000000 Земли населенных пунктов	Для ведения личного подсобного хозяйства	13	02:0020	1 760	225,77	397 355,20
20648	Республика Северная Осетия-Алания, р-н Правобережный, с Ольгинское, ул Тимирязева, 76	Правобережный	15:03:0140102:2	003002000000 Земли населенных пунктов	Для ведения личного подсобного хозяйства	13	02:0020	5 232	225,77	1 181 228,64
20649	Респ. Северная Осетия - Алания, р-н Правобережный, с. Ольгинское, ул. Пролетарская, дом 93	Правобережный	15:03:0140102:3	003002000000 Земли населенных пунктов	Для эксплуатации жилого дома	13	02:0010	2 000	225,77	451 540,00
20650	Респ. Северная Осетия - Алания, р-н Правобережный, с. Ольгинское, ул. Пролетарская, дом 95	Правобережный	15:03:0140102:4	003002000000 Земли населенных пунктов	Для эксплуатации жилого дома	13	02:0010	2 000	225,77	451 540,00
20651	Респ. Северная Осетия - Алания, р-н Правобережный, с. Ольгинское, ул. Пролетарская, дом 97	Правобережный	15:03:0140102:5	003002000000 Земли населенных пунктов	Для эксплуатации жилого дома	13	02:0010	2 000	225,77	451 540,00
20652	Республика Северная Осетия - Алания, Правобережный район, с. Ольгинское, ул. Жданова, 2	Правобережный	15:03:0140102:6	003002000000 Земли населенных пунктов	магазин №28	4	04:0040	1 300	587,01	763 113,00
20653	Респ. Северная Осетия - Алания, р-н Правобережный, с. Ольгинское, ул. Ч.Баева, дом 111	Правобережный	15:03:0140103:1	003002000000 Земли населенных пунктов	Для эксплуатации жилого дома и ведения личного подсобного хозяйства	13	02:0020	3 894	225,77	879 148,38
20654	Респ. Северная Осетия - Алания, р-н Правобережный, с. Ольгинское, ул. Пролетарская, 94	Правобережный	15:03:0140103:2	003002000000 Земли населенных пунктов	Для ведения личного подсобного хозяйства	13	02:0020	3 878	225,77	875 536,06
20655	Респ. Северная Осетия - Алания, р-н Правобережный, с. Ольгинское, ул. Пролетарская, дом 96	Правобережный	15:03:0140103:3	003002000000 Земли населенных пунктов	Для ведения личного подсобного хозяйства	13	02:0020	3 957	225,77	893 371,89
20656	Респ. Северная Осетия - Алания, р-н Правобережный, с. Ольгинское, ул. Пролетарская, дом 98	Правобережный	15:03:0140103:4	003002000000 Земли населенных пунктов	Для эксплуатации жилого дома	13	02:0010	2 000	225,77	451 540,00
20657	Респ. Северная Осетия - Алания, р-н Правобережный, с. Ольгинское, ул. Пролетарская, дом 100	Правобережный	15:03:0140103:5	003002000000 Земли населенных пунктов	Для эксплуатации жилого дома	13	02:0010	2 800	225,77	632 156,00
20658	Респ. Северная Осетия - Алания, р-н Правобережный, с. Ольгинское, ул. Ч.Баева, 113	Правобережный	15:03:0140103:6	003002000000 Земли населенных пунктов	Для ведения личного подсобного хозяйства	13	02:0020	3 725	225,77	840 993,25
20659	Респ. Северная Осетия - Алания, р-н Правобережный, с. Ольгинское, ул. Ч.Баева, 115	Правобережный	15:03:0140103:7	003002000000 Земли населенных пунктов	Для ведения личного подсобного хозяйства	13	02:0020	3 820	225,77	862 441,40
20660	Респ. Северная Осетия - Алания, р-н Правобережный, с. Ольгинское, ул. Ч.Баева, дом 117	Правобережный	15:03:0140103:8	003002000000 Земли населенных пунктов	Для эксплуатации жилого дома	13	02:0010	2 000	225,77	451 540,00
20661	Северная Осетия - Алания респ. р-н Правобережный. с Ольгинское. ул Ч.Баева. 104	Правобережный	15:03:0140104:1	003002000000 Земли населенных пунктов	Ведение личного подсобного хозяйства	13	02:0020	3 903	225,77	881 180,31
20662	Республика Северная Осетия-Алания, р-н Правобережный, с Ольгинское, ул Цоколаева, 121	Правобережный	15:03:0140104:10	003002000000 Земли населенных пунктов	Для ведения личного подсобного хозяйства	13	02:0020	3 849	225,77	868 988,73
20663	Республика Северная Осетия-Алания, р-н Правобережный, с Ольгинское, ул Цоколаева, 123	Правобережный	15:03:0140104:11	003002000000 Земли населенных пунктов	Для ведения личного подсобного хозяйства	13	02:0020	3 891	225,77	878 471,07
20664	Респ. Северная Осетия - Алания, р-н Правобережный, с. Ольгинское, ул Цоколаева, 125-а	Правобережный	15:03:0140104:13	003002000000 Земли населенных пунктов	Для эксплуатации жилого дома	13	02:0010	2 000	225,77	451 540,00
20665	Республика Северная Осетия - Алания, Правобережный район, с. Ольгинское, ул. Цоколаева, 127	Правобережный	15:03:0140104:14	003002000000 Земли населенных пунктов	Для ведения личного подсобного хозяйства	13	02:0020	2 877	225,77	649 540,29
20666	Респ Северная Осетия - Алания, Правобережный р-н, с. Ольгинское. ул. Ч. Баева ,114	Правобережный	15:03:0140104:146	003002000000 Земли населенных пунктов	Для ведения личного подсобного хозяйства	13	02:0020	2 660	225,77	600 548,20
20667	Респ. Северная Осетия - Алания, р-н Правобережный, с. Ольгинское, ул Цоколаева, 127-а	Правобережный	15:03:0140104:15	003002000000 Земли населенных пунктов	Для эксплуатации жилого дома	13	02:0010	2 000	225,77	451 540,00
20668	Респ. Северная Осетия - Алания, р-н Правобережный, с. Ольгинское, ул Цоколаева, дом 129	Правобережный	15:03:0140104:16	003002000000 Земли населенных пунктов	Для эксплуатации жилого дома	13	02:0010	3 200	225,77	722 464,00
20669	Республика Северная Осетия - Алания, Правобережный район, с. Ольгинское, ул. Цоколаева, 131	Правобережный	15:03:0140104:17	003002000000 Земли населенных пунктов	Для ведения личного подсобного хозяйства	13	02:0020	3 244	225,77	732 397,88
20670	Респ. Северная Осетия - Алания, р-н Правобережный, с. Ольгинское, ул Цоколаева, 133	Правобережный	15:03:0140104:18	003002000000 Земли населенных пунктов	Для эксплуатации жилого дома	13	02:0020	4 419	225,77	997 677,63
20671	Республика Северная Осетия-Алания, р-н Правобережный, с Ольгинское, ул Цоколаева, 133а	Правобережный	15:03:0140104:19	003002000000 Земли населенных пунктов	Под жилую застройку	13	02:0010	2 000	225,77	451 540,00
20672	Респ. Северная Осетия - Алания, р-н Правобережный, с. Ольгинское, ул. Ч.Баева, 104-а	Правобережный	15:03:0140104:2	003002000000 Земли населенных пунктов	Для эксплуатации жилого дома	13	02:0010	1 500	225,77	338 655,00
20673	Респ. Северная Осетия - Алания, р-н Правобережный, с. Ольгинское, ул. Ч.Баева, 104-б	Правобережный	15:03:0140104:3	003002000000 Земли населенных пунктов	Для эксплуатации жилого дома	13	02:0010	2 500	225,77	564 425,00
20674	Республика Северная Осетия-Алания, р-н Правобережный, с. Ольгинское, ул. Цоколаева, 125	Правобережный	15:03:0140104:32	003002000000 Земли населенных пунктов	Для ведения личного подсобного хозяйства	13	02:0020	1 956	225,77	441 606,12
20675	Республика Северная Осетия-Алания, р-н Правобережный, с Ольгинское, ул Цоколаева, 125	Правобережный	15:03:0140104:33	003002000000 Земли населенных пунктов	Для ведения личного подсобного хозяйства	13	02:0020	2 406	225,77	543 202,62
20676	Российская Федерация, Республика Северная Осетия - Алания, Правобережный район, с.Ольгинское, ул.Ч.Баева, 106	Правобережный	15:03:0140104:4	003002000000 Земли населенных пунктов	Для эксплуатации жилого дома	13	02:0010	4 129	225,77	932 204,33
20677	Респ. Северная Осетия - Алания, р-н Правобережный, с. Ольгинское, ул. Ч.Баева, 106-а	Правобережный	15:03:0140104:5	003002000000 Земли населенных пунктов	Для эксплуатации жилого дома	13	02:0010	2 600	225,77	587 002,00
20678	Респ. Северная Осетия - Алания, р-н Правобережный, с. Ольгинское, ул. Ч.Баева, 108-а	Правобережный	15:03:0140104:6	003002000000 Земли населенных пунктов	Для эксплуатации жилого дома	13	02:0010	2 600	225,77	587 002,00
20679	Российская Федерация, Республика Северная Осетия - Алания, Правобережный район, с. Ольгинское, ул. Ч.Баева, 110	Правобережный	15:03:0140104:7	003002000000 Земли населенных пунктов	Для эксплуатации жилого дома	13	02:0010	3 367	225,77	760 167,59
20680	Республика Северная Осетия - Алания, Правобережный район, с. Ольгинское, ул. Ч.Баева, 112	Правобережный	15:03:0140104:8	003002000000 Земли населенных пунктов	Для ведения личного подсобного хозяйства	13	02:0020	5 968	225,77	1 347 395,36
20681	Респ. Северная Осетия - Алания, р-н Правобережный, с. Ольгинское, ул. Ч.Баева, 108	Правобережный	15:03:0140104:9	003002000000 Земли населенных пунктов	Для эксплуатации жилого дома	13	02:0010	2 600	225,77	587 002,00
20682	Респ. Северная Осетия - Алания, р-н Правобережный, с. Ольгинское, ул Цоколаева, дом 88	Правобережный	15:03:0140105:1	003002000000 Земли населенных пунктов	Ведение личного подсобного хозяйства и эксплуатация жилого дома	13	02:0020	3 932	225,77	887 727,64
20683	Респ. Северная Осетия - Алания, р-н Правобережный, с. Ольгинское, ул Цоколаева, дом 102	Правобережный	15:03:0140105:10	003002000000 Земли населенных пунктов	Для строительства жилого дома	13	02:0020	3 713	225,77	838 284,01
20684	Республика Северная Осетия-Алания, р-н Правобережный, с Ольгинское, ул Цоколаева, д 104	Правобережный	15:03:0140105:11	003002000000 Земли населенных пунктов	Для ведения личного подсобного хозяйства	13	02:0020	4 504	225,77	1 016 868,08
20685	Респ. Северная Осетия - Алания, р-н Правобережный, с. Ольгинское, ул Цоколаева, дом 104-а	Правобережный	15:03:0140105:12	003002000000 Земли населенных пунктов	Для эксплуатации жилого дома	13	02:0010	2 600	225,77	587 002,00
20686	Респ. Северная Осетия - Алания, р-н Правобережный, с. Ольгинское, ул Цоколаева, дом 106	Правобережный	15:03:0140105:13	003002000000 Земли населенных пунктов	Для эксплуатации жилого дома и ведения личного подсобного хозяйства	13	02:0020	3 588	225,77	810 062,76
20687	Респ. Северная Осетия - Алания, р-н Правобережный, с. Ольгинское, ул Цоколаева, дом 106-а	Правобережный	15:03:0140105:14	003002000000 Земли населенных пунктов	Для эксплуатации жилого дома	13	02:0010	2 600	225,77	587 002,00

№ п/п	Местоположение ЗУ	Район	Кадастровый номер ЗУ	Категория земель	Разрешенное использование по документу	Код вида разрешенного использования (в соответствии с классификатором видов разрешенного использования земельных участков)	Вид использования объектов недвижимости	Площадь	УПКС	КС
20688	Российская Федерация, Республика Северная Осетия-Алания, Правобережный муниципальный район, с. Ольгинское, ул. Цоколаева, 86	Правобережный	15:03:0140105:144	003002000000 Земли населенных пунктов	Для ведения личного подсобного хозяйства	13	02:0020	3 071	225,77	693 339,67
20689	Респ. Северная Осетия - Алания, р-н Правобережный, с. Ольгинское, ул Цоколаева, дом 108	Правобережный	15:03:0140105:15	003002000000 Земли населенных пунктов	Для эксплуатации дома	13	02:0010	4 700	225,77	1 061 119,00
20690	Республика Северная Осетия-Алания, р-н Правобережный, с Ольгинское, ул Цоколаева, 86а	Правобережный	15:03:0140105:3	003002000000 Земли населенных пунктов	Для эксплуатации дома	13	02:0010	1 400	225,77	316 078,00
20691	Республика Северная Осетия-Алания, р-н Правобережный, с. Ольгинское, ул. Цоколаева, 86	Правобережный	15:03:0140105:32	003002000000 Земли населенных пунктов	Для ведения личного подсобного хозяйства	13	02:0020	2 571	225,77	580 454,67
20692	Республика Северная Осетия-Алания, р-н Правобережный, с. Ольгинское, ул. Цоколаева, д. 86а	Правобережный	15:03:0140105:33	003002000000 Земли населенных пунктов	Для ведения личного подсобного хозяйства	13	02:0020	1 449	225,77	327 140,73
20693	Респ. Северная Осетия - Алания, р-н Правобережный, с. Ольгинское, ул. Цоколаева, 90	Правобережный	15:03:0140105:4	003002000000 Земли населенных пунктов	Для ведения личного подсобного хозяйства	13	02:0020	3 715	225,77	838 735,55
20694	Республика Северная Осетия-Алания, р-н Правобережный, с Ольгинское, ул Цоколаева, 92	Правобережный	15:03:0140105:5	003002000000 Земли населенных пунктов	Для ведения личного подсобного хозяйства	13	02:0020	3 842	225,77	867 408,34
20695	Респ. Северная Осетия - Алания, р-н Правобережный, с. Ольгинское, ул Цоколаева, дом 94	Правобережный	15:03:0140105:6	003002000000 Земли населенных пунктов	Для эксплуатации дома	13	02:0010	3 400	225,77	767 618,00
20696	Респ. Северная Осетия - Алания, р-н Правобережный, с. Ольгинское, ул Цоколаева, 96	Правобережный	15:03:0140105:7	003002000000 Земли населенных пунктов	Для ведения личного подсобного хозяйства	13	02:0020	4 019	225,77	907 369,63
20697	Респ. Северная Осетия - Алания, р-н Правобережный, с. Ольгинское, ул Цоколаева, 98	Правобережный	15:03:0140105:8	003002000000 Земли населенных пунктов	Для ведения личного подсобного хозяйства	13	02:0020	4 111	225,77	928 140,47
20698	Республика Северная Осетия-Алания, р-н Правобережный, с Ольгинское, ул Цоколаева, 100	Правобережный	15:03:0140105:9	003002000000 Земли населенных пунктов	Для ведения личного подсобного хозяйства	13	02:0020	4 333	225,77	978 261,41
20699	Респ. Северная Осетия - Алания, р-н Правобережный, с. Ольгинское, ул. Суджаева, 129	Правобережный	15:03:0140106:1	003002000000 Земли населенных пунктов	Для эксплуатации дома	13	02:0010	1 800	225,77	406 386,00
20700	Респ. Северная Осетия - Алания, р-н Правобережный, с. Ольгинское, ул. Суджаева, дом 123	Правобережный	15:03:0140106:10	003002000000 Земли населенных пунктов	Для эксплуатации жилого дома	13	02:0010	3 000	225,77	677 310,00
20701	Респ. Северная Осетия - Алания, р-н Правобережный, с. Ольгинское, ул. Суджаева, дом 125	Правобережный	15:03:0140106:11	003002000000 Земли населенных пунктов	Для эксплуатации жилого дома	13	02:0010	3 000	225,77	677 310,00
20702	Респ. Северная Осетия - Алания, р-н Правобережный, с. Ольгинское, ул. Суджаева, 127	Правобережный	15:03:0140106:12	003002000000 Земли населенных пунктов	Для ведения личного подсобного хозяйства	13	02:0020	3 450	225,77	778 906,50
20703	Республика Северная Осетия-Алания, р-н Правобережный, с.Ольгинское, ул Суджаева, 144	Правобережный	15:03:0140106:137	003002000000 Земли населенных пунктов	Для ведения личного подсобного хозяйства	13	02:0020	1 500	225,77	338 655,00
20704	Республика Северная Осетия - Алания, Правобережный район, с Ольгинское, ул. Суджаева, 146	Правобережный	15:03:0140106:141	003002000000 Земли населенных пунктов	Для ведения личного подсобного хозяйства	13	02:0020	2 500	225,77	564 425,00
20705	Российская Федерация, Республика Северная Осетия-Алания, Правобережный муниципальный район, с. Ольгинское, ул. Суджаева, 144"а"	Правобережный	15:03:0140106:142	003002000000 Земли населенных пунктов	Для ведения личного подсобного хозяйства	13	02:0020	2 300	225,77	519 271,00
20706	Российская Федерация, Республика Северная Осетия-Алания, Правобережный район, с. Ольгинское, ул. Кирова, 110 "а"	Правобережный	15:03:0140106:143	003002000000 Земли населенных пунктов	Для ведения личного подсобного хозяйства	13	02:0020	3 199	225,77	722 238,23
20707	Респ. Северная Осетия - Алания, р-н Правобережный, с. Ольгинское, ул. Кирова, 104 "е"	Правобережный	15:03:0140106:17	003002000000 Земли населенных пунктов	Для ведения личного подсобного хозяйства	13	02:0020	1 500	225,77	338 655,00
20708	Респ. Северная Осетия - Алания, р-н Правобережный, с. Ольгинское, ул. Суджаева, 130	Правобережный	15:03:0140106:18	003002000000 Земли населенных пунктов	Для ведения личного подсобного хозяйства	13	02:0020	1 500	225,77	338 655,00
20709	Респ. Северная Осетия - Алания, р-н Правобережный, с. Ольгинское, ул. Кирова, 104 д	Правобережный	15:03:0140106:19	003002000000 Земли населенных пунктов	Для ведения личного подсобного хозяйства	13	02:0020	1 500	225,77	338 655,00
20710	Респ. Северная Осетия - Алания, р-н Правобережный, с. Ольгинское, ул. Кирова, дом 122	Правобережный	15:03:0140106:2	003002000000 Земли населенных пунктов	Для эксплуатации жилого дома	13	02:0010	2 000	225,77	451 540,00
20711	Респ. Северная Осетия - Алания, р-н Правобережный, с. Ольгинское, ул. Кирова, 104 "б"	Правобережный	15:03:0140106:20	003002000000 Земли населенных пунктов	Для ведения личного подсобного хозяйства	13	02:0020	2 500	225,77	564 425,00
20712	Респ. Северная Осетия - Алания, р-н Правобережный, с. Ольгинское, ул. Суджаева, 124	Правобережный	15:03:0140106:21	003002000000 Земли населенных пунктов	Для ведения личного подсобного хозяйства	13	02:0020	1 500	225,77	338 655,00
20713	Респ. Северная Осетия - Алания, р-н Правобережный, с. Ольгинское, ул. Суджаева, 131	Правобережный	15:03:0140106:22	003002000000 Земли населенных пунктов	Для ведения личного подсобного хозяйства	13	02:0020	1 500	225,77	338 655,00
20714	Респ. Северная Осетия - Алания, р-н Правобережный, с. Ольгинское, ул. Суджаева, 118	Правобережный	15:03:0140106:23	003002000000 Земли населенных пунктов	Для ведения личного подсобного хозяйства	13	02:0020	1 500	225,77	338 655,00
20715	Респ. Северная Осетия - Алания, р-н Правобережный, с. Ольгинское, ул. Суджаева, 136	Правобережный	15:03:0140106:24	003002000000 Земли населенных пунктов	Для ведения личного подсобного хозяйства	13	02:0020	1 500	225,77	338 655,00
20716	Респ. Северная Осетия - Алания, р-н Правобережный, с. Ольгинское, ул. Суджаева, 142	Правобережный	15:03:0140106:25	003002000000 Земли населенных пунктов	Для ведения личного подсобного хозяйства	13	02:0020	1 500	225,77	338 655,00
20717	Респ. Северная Осетия - Алания, р-н Правобережный, с. Ольгинское, ул. Кирова, 104 "а"	Правобережный	15:03:0140106:26	003002000000 Земли населенных пунктов	Индивидуальное жилищное строительство	13	02:0010	2 594	225,77	585 647,38
20718	Респ. Северная Осетия - Алания, р-н Правобережный, с. Ольгинское, ул. Кирова, дом 124	Правобережный	15:03:0140106:3	003002000000 Земли населенных пунктов	Для эксплуатации жилого дома	13	02:0010	3 100	225,77	699 887,00
20719	Респ. Северная Осетия - Алания, р-н Правобережный, с. Ольгинское, ул. Кирова, дом 126	Правобережный	15:03:0140106:4	003002000000 Земли населенных пунктов	Для эксплуатации жилого дома	13	02:0010	2 000	225,77	451 540,00
20720	Респ. Северная Осетия - Алания, р-н Правобережный, с. Ольгинское, ул. Кирова, дом 128	Правобережный	15:03:0140106:5	003002000000 Земли населенных пунктов	Для эксплуатации жилого дома	13	02:0010	3 400	225,77	767 618,00
20721	Респ. Северная Осетия - Алания, р-н Правобережный, с. Ольгинское, ул. Кирова, дом 130	Правобережный	15:03:0140106:6	003002000000 Земли населенных пунктов	Для эксплуатации жилого дома	13	02:0010	2 000	225,77	451 540,00
20722	Респ. Северная Осетия - Алания, р-н Правобережный, с. Ольгинское, ул. Кирова, дом 132	Правобережный	15:03:0140106:7	003002000000 Земли населенных пунктов	Для эксплуатации жилого дома	13	02:0010	2 000	225,77	451 540,00
20723	Респ. Северная Осетия - Алания, р-н Правобережный, с. Ольгинское, ул. Суджаева, 119	Правобережный	15:03:0140106:8	003002000000 Земли населенных пунктов	Для ведения личного подсобного хозяйства	13	02:0020	4 510	225,77	1 018 222,70
20724	Респ. Северная Осетия - Алания, р-н Правобережный, с. Ольгинское, ул. Суджаева, 121	Правобережный	15:03:0140106:9	003002000000 Земли населенных пунктов	Для ведения личного подсобного хозяйства	13	02:0020	3 485	225,77	786 808,45
20725	Республика Северная Осетия-Алания, р-н Правобережный, с. Ольгинское, ул. Суджаева, 114	Правобережный	15:03:0140107:10	003002000000 Земли населенных пунктов	Для ведения личного подсобного хозяйства	13	02:0020	1 662	225,77	375 229,74
20726	Респ. Северная Осетия - Алания, р-н Правобережный, с. Ольгинское, ул. Суджаева, дом 118	Правобережный	15:03:0140107:11	003002000000 Земли населенных пунктов	Для эксплуатации жилого дома	13	02:0010	1 800	225,77	406 386,00
20727	Респ. Северная Осетия - Алания, р-н Правобережный, с. Ольгинское, ул. Суджаева, дом 120	Правобережный	15:03:0140107:12	003002000000 Земли населенных пунктов	Для эксплуатации жилого дома	13	02:0010	2 000	225,77	451 540,00
20728	Респ. Северная Осетия - Алания, р-н Правобережный, с. Ольгинское, ул. Суджаева, дом 122	Правобережный	15:03:0140107:13	003002000000 Земли населенных пунктов	Для эксплуатации жилого дома	13	02:0010	2 000	225,77	451 540,00
20729	Российская Федерация, Республика Северная Осетия-Алания, Правобережный муниципальный район, с. Ольгинское, ул. Мамсурова, 101	Правобережный	15:03:0140107:139	003002000000 Земли населенных пунктов	Для ведения личного подсобного хозяйства	13	02:0020	2 400	225,77	541 848,00
20730	Респ. Северная Осетия - Алания, р-н Правобережный, с. Ольгинское, ул. Суджаева, дом 116-а	Правобережный	15:03:0140107:14	003002000000 Земли населенных пунктов	В целях строительства жилого дома	13	02:0020	2 300	225,77	519 271,00
20731	Российская Федерация, Республика Северная Осетия-Алания, Правобережный муниципальный район, с. Ольгинское, ул. Мамсурова, 91"е"	Правобережный	15:03:0140107:140	003002000000 Земли населенных пунктов	Для ведения личного подсобного хозяйства	13	02:0020	1 500	225,77	338 655,00
20732	Российская Федерация, Республика Северная Осетия-Алания, Правобережный район, с Ольгинское	Правобережный	15:03:0140107:141	003002000000 Земли населенных пунктов	Для ведения личного подсобного хозяйства	13	02:0020	2 000	225,77	451 540,00
20733	Республика Северная Осетия-Алания, р-н Правобережный, с Ольгинское, ул Суджаева, д 116б	Правобережный	15:03:0140107:15	003002000000 Земли населенных пунктов	Для ведения личного подсобного хозяйства	13	02:0020	999	225,77	225 544,23
20734	Респ. Северная Осетия - Алания, р-н Правобережный, с. Ольгинское, ул. Суджаева, 116	Правобережный	15:03:0140107:2	003002000000 Земли населенных пунктов	Под жилую застройку	13	02:0020	2 839	225,77	640 961,03
20735	Республика Северная Осетия-Алания, р-н Правобережный, с. Ольгинское, ул. Мамсурова, 97 "а"	Правобережный	15:03:0140107:20	003002000000 Земли населенных пунктов	Для ведения личного подсобного хозяйства	13	02:0020	3 610	225,77	815 029,70

№ пп	Местоположение ЗУ	Район	Кадастровый номер ЗУ	Категория земель	Разрешенное использование по документу	Код вида разрешенного использования (в соответствии с классификатором видов разрешенного использования земельных участков)	Вид использования объектов недвижимости	Площадь	УПКС	КС
20736	Республика Северная Осетия-Алания, р-н Правобережный, с Ольгинское, ул Мамсурова, 91"в"	Правобережный	15:03:0140107:21	003002000000 Земли населенных пунктов	Для ведения личного подсобного хозяйства	13	02:02:02:0	1 500	225,77	338 655,00
20737	Респ. Северная Осетия - Алания, р-н Правобережный, с. Ольгинское, ул. Мамсурова, 105	Правобережный	15:03:0140107:22	003002000000 Земли населенных пунктов	Для ведения личного подсобного хозяйства	13	02:02:02:0	1 500	225,77	338 655,00
20738	Респ. Северная Осетия - Алания, р-н Правобережный, с. Ольгинское, ул. Мамсурова, 99	Правобережный	15:03:0140107:23	003002000000 Земли населенных пунктов	Для ведения личного подсобного хозяйства	13	02:02:02:0	1 500	225,77	338 655,00
20739	Респ. Северная Осетия - Алания, р-н Правобережный, с. Ольгинское, ул. Мамсурова, 101	Правобережный	15:03:0140107:24	003002000000 Земли населенных пунктов	Для ведения личного подсобного хозяйства	13	02:02:02:0	1 500	225,77	338 655,00
20740	Респ. Северная Осетия - Алания, р-н Правобережный, с. Ольгинское, ул. Мамсурова, 91 "а"	Правобережный	15:03:0140107:25	003002000000 Земли населенных пунктов	Для ведения личного подсобного хозяйства	13	02:02:02:0	1 500	225,77	338 655,00
20741	Респ. Северная Осетия - Алания, р-н Правобережный, с. Ольгинское, ул. Мамсурова, дом 93	Правобережный	15:03:0140107:3	003002000000 Земли населенных пунктов	Для эксплуатации жилого дома	13	02:02:01:0	2 600	225,77	587 002,00
20742	Респ. Северная Осетия - Алания, р-н Правобережный, с. Ольгинское, ул. Мамсурова, дом 95	Правобережный	15:03:0140107:4	003002000000 Земли населенных пунктов	Для эксплуатации жилого дома	13	02:02:01:0	2 000	225,77	451 540,00
20743	Респ. Северная Осетия - Алания, р-н Правобережный, с. Ольгинское, ул. Мамсурова, дом 97	Правобережный	15:03:0140107:5	003002000000 Земли населенных пунктов	Для эксплуатации жилого дома	13	02:02:01:0	1 600	225,77	361 232,00
20744	Респ. Северная Осетия - Алания, р-н Правобережный, с. Ольгинское, ул. Мамсурова, дом 99	Правобережный	15:03:0140107:6	003002000000 Земли населенных пунктов	Для эксплуатации жилого дома	13	02:02:01:0	2 000	225,77	451 540,00
20745	Респ. Северная Осетия - Алания, р-н Правобережный, с. Ольгинское, ул. Мамсурова, дом 101	Правобережный	15:03:0140107:7	003002000000 Земли населенных пунктов	Для эксплуатации жилого дома	13	02:02:01:0	2 000	225,77	451 540,00
20746	Респ. Северная Осетия - Алания, р-н Правобережный, с. Ольгинское, ул. Мамсурова, дом 103	Правобережный	15:03:0140107:8	003002000000 Земли населенных пунктов	Для эксплуатации жилого дома	13	02:02:01:0	2 000	225,77	451 540,00
20747	Респ. Северная Осетия - Алания, р-н Правобережный, с. Ольгинское, ул. Суджукева, дом 112	Правобережный	15:03:0140107:9	003002000000 Земли населенных пунктов	Для эксплуатации жилого дома	13	02:02:01:0	1 600	225,77	361 232,00
20748	Респ. Северная Осетия - Алания, р-н Правобережный, с. Ольгинское, ул Столина, 75	Правобережный	15:03:0140108:1	003002000000 Земли населенных пунктов	Для эксплуатации дома	13	02:02:02:0	2 503	225,77	565 102,31
20749	Респ. Северная Осетия - Алания, р-н Правобережный, с. Ольгинское, ул Столина, дом 93	Правобережный	15:03:0140108:10	003002000000 Земли населенных пунктов	Для эксплуатации дома	13	02:02:01:0	2 000	225,77	451 540,00
20750	Респ. Северная Осетия - Алания, р-н Правобережный, с. Ольгинское, ул Столина, дом 95	Правобережный	15:03:0140108:11	003002000000 Земли населенных пунктов	Для эксплуатации дома	13	02:02:01:0	2 000	225,77	451 540,00
20751	Северная Осетия - Алания респ, р-н Правобережный, с. Ольгинское, ул Столина, 77	Правобережный	15:03:0140108:2	003002000000 Земли населенных пунктов	Для ведения личного подсобного хозяйства	13	02:02:02:0	2 504	225,77	565 328,08
20752	Респ. Северная Осетия - Алания, р-н Правобережный, с. Ольгинское, ул Столина, дом 79	Правобережный	15:03:0140108:3	003002000000 Земли населенных пунктов	Для эксплуатации дома	13	02:02:01:0	2 600	225,77	587 002,00
20753	Респ. Северная Осетия - Алания, р-н Правобережный, с. Ольгинское, ул Столина, 81	Правобережный	15:03:0140108:4	003002000000 Земли населенных пунктов	Для ведения личного подсобного хозяйства	13	02:02:02:0	2 599	225,77	586 776,23
20754	Республика Северная Осетия-Алания, р-н Правобережный, с. Ольгинское, ул. Столина, 83	Правобережный	15:03:0140108:5	003002000000 Земли населенных пунктов	Для эксплуатации жилого дома	13	02:02:01:0	2 765	225,77	624 254,05
20755	Респ. Северная Осетия - Алания, р-н Правобережный, с. Ольгинское, ул Столина, 85	Правобережный	15:03:0140108:6	003002000000 Земли населенных пунктов	Для ведения личного подсобного хозяйства	13	02:02:02:0	3 134	225,77	707 563,18
20756	Респ. Северная Осетия - Алания, р-н Правобережный, с. Ольгинское, ул Столина, дом 87	Правобережный	15:03:0140108:7	003002000000 Земли населенных пунктов	Для эксплуатации дома	13	02:02:01:0	2 200	225,77	496 694,00
20757	Респ. Северная Осетия - Алания, р-н Правобережный, с. Ольгинское, ул Столина, дом 89	Правобережный	15:03:0140108:8	003002000000 Земли населенных пунктов	Для эксплуатации дома	13	02:02:01:0	1 900	225,77	428 963,00
20758	Респ. Северная Осетия - Алания, р-н Правобережный, с. Ольгинское, ул Столина, дом 91	Правобережный	15:03:0140108:9	003002000000 Земли населенных пунктов	Для эксплуатации дома	13	02:02:01:0	2 000	225,77	451 540,00
20759	Респ. Северная Осетия - Алания, р-н Правобережный, с. Ольгинское, ул Столина, дом 80	Правобережный	15:03:0140109:1	003002000000 Земли населенных пунктов	Для эксплуатации жилого дома	13	02:02:01:0	3 200	225,77	722 464,00
20760	Респ. Северная Осетия - Алания, р-н Правобережный, с. Ольгинское, ул Столина, дом 96	Правобережный	15:03:0140109:10	003002000000 Земли населенных пунктов	Для эксплуатации жилого дома	13	02:02:01:0	2 700	225,77	609 579,00
20761	Респ. Северная Осетия - Алания, р-н Правобережный, с. Ольгинское, ул Столина, дом 98	Правобережный	15:03:0140109:11	003002000000 Земли населенных пунктов	Для эксплуатации жилого дома	13	02:02:01:0	2 000	225,77	451 540,00
20762	Республика Северная Осетия-Алания, р-н Правобережный, с Ольгинское, ул Столина, д 100	Правобережный	15:03:0140109:12	003002000000 Земли населенных пунктов	Для эксплуатации жилого дома	13	02:02:01:0	2 600	225,77	587 002,00
20763	Респ. Северная Осетия - Алания, р-н Правобережный, с. Ольгинское, ул. Тимирязева, 79	Правобережный	15:03:0140109:13	003002000000 Земли населенных пунктов	Для ведения личного подсобного хозяйства	13	02:02:02:0	2 439	225,77	550 653,03
20764	Респ. Северная Осетия - Алания, р-н Правобережный, с. Ольгинское, ул. Тимирязева, дом 79-а	Правобережный	15:03:0140109:14	003002000000 Земли населенных пунктов	Для эксплуатации жилого дома	13	02:02:01:0	2 600	225,77	587 002,00
20765	Республика Северная Осетия-Алания, р-н Правобережный, с Ольгинское, ул Тимирязева, 81	Правобережный	15:03:0140109:15	003002000000 Земли населенных пунктов	Для ведения личного подсобного хозяйства	13	02:02:02:0	2 391	225,77	539 816,07
20766	Респ. Северная Осетия - Алания, р-н Правобережный, с. Ольгинское, ул. Тимирязева, дом 91	Правобережный	15:03:0140109:16	003002000000 Земли населенных пунктов	Для ведения личного подсобного хозяйства	13	02:02:02:0	2 532	225,77	571 649,64
20767	Республика Северная Осетия-Алания, Правобережный район, с. Ольгинское, ул. Тимирязева, 85	Правобережный	15:03:0140109:17	003002000000 Земли населенных пунктов	Для ведения личного подсобного хозяйства	13	02:02:02:0	2 105	225,77	475 245,85
20768	Респ. Северная Осетия - Алания, р-н Правобережный, с. Ольгинское, ул. Тимирязева, дом 87	Правобережный	15:03:0140109:18	003002000000 Земли населенных пунктов	Для эксплуатации жилого дома	13	02:02:01:0	2 600	225,77	587 002,00
20769	Респ. Северная Осетия - Алания, р-н Правобережный, с. Ольгинское, ул. Тимирязева, дом 89	Правобережный	15:03:0140109:19	003002000000 Земли населенных пунктов	Для эксплуатации жилого дома	13	02:02:01:0	2 700	225,77	609 579,00
20770	Республика Северная Осетия - Алания, Правобережный район, с. Ольгинское, ул. Сталина, 82	Правобережный	15:03:0140109:2	003002000000 Земли населенных пунктов	Для эксплуатации жилого дома и ведения личного подсобного хозяйства	13	02:02:02:0	2 530	225,77	571 198,10
20771	Респ. Северная Осетия - Алания, р-н Правобережный, с. Ольгинское, ул. Тимирязева, дом 91	Правобережный	15:03:0140109:20	003002000000 Земли населенных пунктов	Для эксплуатации жилого дома	13	02:02:01:0	2 500	225,77	564 425,00
20772	Респ. Северная Осетия - Алания, р-н Правобережный, с. Ольгинское, ул. Тимирязева, дом 93	Правобережный	15:03:0140109:21	003002000000 Земли населенных пунктов	Для эксплуатации жилого дома	13	02:02:01:0	2 500	225,77	564 425,00
20773	Респ. Северная Осетия - Алания, р-н Правобережный, с. Ольгинское, ул. Тимирязева, дом 95	Правобережный	15:03:0140109:22	003002000000 Земли населенных пунктов	Для эксплуатации жилого дома	13	02:02:01:0	2 700	225,77	609 579,00
20774	Респ. Северная Осетия - Алания, р-н Правобережный, с. Ольгинское, ул. Тимирязева, дом 97	Правобережный	15:03:0140109:23	003002000000 Земли населенных пунктов	Для эксплуатации жилого дома	13	02:02:01:0	2 500	225,77	564 425,00
20775	Респ. Северная Осетия - Алания, р-н Правобережный, с. Ольгинское, ул. Тимирязева, дом 99	Правобережный	15:03:0140109:24	003002000000 Земли населенных пунктов	Для эксплуатации жилого дома	13	02:02:01:0	2 600	225,77	587 002,00
20776	Республика Северная Осетия - Алания, Правобережный район, с. Ольгинское, ул. Столина, 84	Правобережный	15:03:0140109:3	003002000000 Земли населенных пунктов	Для ведения личного подсобного хозяйства	13	02:02:02:0	2 441	225,77	551 104,57
20777	Респ. Северная Осетия - Алания, р-н Правобережный, с. Ольгинское, ул Сталина, дом 86	Правобережный	15:03:0140109:4	003002000000 Земли населенных пунктов	Для ведения личного подсобного хозяйства	13	02:02:02:0	2 495	225,77	563 296,15
20778	Респ. Северная Осетия - Алания, р-н Правобережный, с. Ольгинское, ул Сталина, дом 88	Правобережный	15:03:0140109:5	003002000000 Земли населенных пунктов	Для эксплуатации жилого дома	13	02:02:01:0	2 000	225,77	451 540,00
20779	Респ. Северная Осетия - Алания, р-н Правобережный, с. Ольгинское, ул Столина, дом 88-а	Правобережный	15:03:0140109:6	003002000000 Земли населенных пунктов	Для эксплуатации жилого дома	13	02:02:01:0	2 600	225,77	587 002,00
20780	Респ. Северная Осетия - Алания, р-н Правобережный, с. Ольгинское, ул Столина, 80	Правобережный	15:03:0140109:7	003002000000 Земли населенных пунктов	Для ведения личного подсобного хозяйства	13	02:02:02:0	2 446	225,77	552 233,42
20781	Республика Северная Осетия-Алания, р-н Правобережный, с. Ольгинское, ул Сталина, 90	Правобережный	15:03:0140109:8	003002000000 Земли населенных пунктов	Для ведения личного подсобного хозяйства	13	02:02:02:0	3 048	225,77	688 146,96
20782	Респ. Северная Осетия - Алания, р-н Правобережный, с. Ольгинское, ул Сталина, дом 94	Правобережный	15:03:0140109:9	003002000000 Земли населенных пунктов	Для эксплуатации жилого дома	13	02:02:01:0	2 000	225,77	451 540,00
20783	Респ. Северная Осетия - Алания, р-н Правобережный, с. Ольгинское, ул. Пролетарская, дом 77	Правобережный	15:03:0140110:1	003002000000 Земли населенных пунктов	Для эксплуатации жилого дома	13	02:02:01:0	5 200	225,77	1 174 004,00
20784	Республика Северная Осетия - Алания, Правобережный район, с. Ольгинское, ул. Тимирязева, 50	Правобережный	15:03:0140110:10	003002000000 Земли населенных пунктов	Для эксплуатации жилого дома	13	02:02:01:0	3 800	225,77	857 926,00
20785	Респ. Северная Осетия - Алания, р-н Правобережный, с. Ольгинское, ул. Тимирязева, 60	Правобережный	15:03:0140110:11	003002000000 Земли населенных пунктов	Для ведения личного подсобного хозяйства	13	02:02:02:0	3 444	225,77	777 551,88
20786	Респ. Северная Осетия - Алания, р-н Правобережный, с. Ольгинское, ул. Тимирязева, 62	Правобережный	15:03:0140110:12	003002000000 Земли населенных пунктов	Для ведения личного подсобного хозяйства	13	02:02:02:0	2 630	225,77	593 775,10
20787	Респ. Северная Осетия - Алания, р-н Правобережный, с. Ольгинское, ул. Тимирязева, дом 64	Правобережный	15:03:0140110:13	003002000000 Земли населенных пунктов	Для эксплуатации жилого дома	13	02:02:01:0	1 100	225,77	248 347,00
20788	Респ. Северная Осетия - Алания, р-н Правобережный, с. Ольгинское, ул. Тимирязева, 66	Правобережный	15:03:0140110:14	003002000000 Земли населенных пунктов	Для ведения личного подсобного хозяйства	13	02:02:02:0	1 011	225,77	228 253,47
20789	Республика Северная Осетия-Алания, р-н Правобережный, с. Ольгинское, ул. Тимирязева, 68	Правобережный	15:03:0140110:15	003002000000 Земли населенных пунктов	Для ведения личного подсобного хозяйства	13	02:02:02:0	2 914	225,77	657 893,78
20790	Республика Северная Осетия - Алания, Правобережный район, с. Ольгинское, ул. Пролетарская, 89"а"	Правобережный	15:03:0140110:151	003002000000 Земли населенных пунктов	Для ведения личного подсобного хозяйства	13	02:02:02:0	2 000	225,77	451 540,00
20791	Респ. Северная Осетия - Алания, р-н Правобережный, с. Ольгинское, ул. Тимирязева, 70	Правобережный	15:03:0140110:16	003002000000 Земли населенных пунктов	Для ведения личного подсобного хозяйства	13	02:02:02:0	4 069	225,77	918 658,13

№ п/п	Местоположение ЗУ	Район	Кадастровый номер ЗУ	Категория земель	Разрешенное использование по документу	Код вида разрешенного использования (в соответствии с классификатором видов разрешенного использования земельных участков)	Вид использования объектов недвижимости	Площадь	УПКС	КС
20792	Республика Северная Осетия-Алания, р-н Правобережный, с Ольгинское, ул Тимирязева, 72	Правобережный	15:03:0140110:17	0030020000000 Земли населенных пунктов	Для ведения личного подсобного хозяйства	13	02:0020	1 810	225,77	408 643,70
20793	Респ. Северная Осетия - Алания, р-н Правобережный, с. Ольгинское, ул. Пролетарская, дом 85-а	Правобережный	15:03:0140110:18	0030020000000 Земли населенных пунктов	Под жилую застройку	13	02:0010	2 000	225,77	451 540,00
20794	Российская Федерация, Республика Северная Осетия - Алания, Правобережный район, с. Ольгинское, ул. Пролетарская, 79	Правобережный	15:03:0140110:2	0030020000000 Земли населенных пунктов	Для ведения личного подсобного хозяйства	13	02:0020	3 699	225,77	835 123,23
20795	Респ. Северная Осетия - Алания, р-н Правобережный, с. Ольгинское, ул. Пролетарская, 81	Правобережный	15:03:0140110:3	0030020000000 Земли населенных пунктов	Для ведения личного подсобного хозяйства	13	02:0020	1 874	225,77	423 092,98
20796	Республика Северная Осетия-Алания, р-н Правобережный, с. Ольгинское, ул. Тимирязева, 68 п	Правобережный	15:03:0140110:37	0030020000000 Земли населенных пунктов	Для ведения личного подсобного хозяйства	13	02:0020	2 022	225,77	456 506,94
20797	Респ. Северная Осетия - Алания, р-н Правобережный, с. Ольгинское, ул. Пролетарская, дом 83	Правобережный	15:03:0140110:4	0030020000000 Земли населенных пунктов	Для эксплуатации жилого дома	13	02:0010	2 600	225,77	587 002,00
20798	Респ. Северная Осетия - Алания, р-н Правобережный, с. Ольгинское, ул. Пролетарская, 85	Правобережный	15:03:0140110:5	0030020000000 Земли населенных пунктов	Для ведения личного подсобного хозяйства	13	02:0020	2 264	225,77	511 143,28
20799	Респ. Северная Осетия - Алания, р-н Правобережный, с. Ольгинское, ул. Пролетарская, 87	Правобережный	15:03:0140110:6	0030020000000 Земли населенных пунктов	Для ведения личного подсобного хозяйства	13	02:0020	1 390	225,77	313 820,30
20800	Респ. Северная Осетия - Алания, р-н Правобережный, с. Ольгинское, ул. Пролетарская, дом 89	Правобережный	15:03:0140110:7	0030020000000 Земли населенных пунктов	Для ведения личного подсобного хозяйства	13	02:0020	1 711	225,77	386 292,47
20801	Респ. Северная Осетия - Алания, р-н Правобережный, с. Ольгинское, ул. Пролетарская, 91	Правобережный	15:03:0140110:8	0030020000000 Земли населенных пунктов	Для ведения личного подсобного хозяйства	13	02:0020	3 807	225,77	859 506,39
20802	Северная Осетия - Алания респ, р-н Правобережный, с Ольгинское, ул Тимирязева, 56	Правобережный	15:03:0140110:9	0030020000000 Земли населенных пунктов	Для ведения личного подсобного хозяйства	13	02:0020	3 546	225,77	800 580,42
20803	Респ. Северная Осетия - Алания, р-н Правобережный, с. Ольгинское, ул. Ч.Баева, дом 97	Правобережный	15:03:0140111:1	0030020000000 Земли населенных пунктов	Для эксплуатации дома	13	02:0010	1 700	225,77	383 809,00
20804	Северная Осетия - Алания респ, р-н Правобережный, с Ольгинское, ул Ч.Баева, 101	Правобережный	15:03:0140111:10	0030020000000 Земли населенных пунктов	Для ведения личного подсобного хозяйства	13	02:0020	1 868	225,77	421 738,36
20805	Респ. Северная Осетия - Алания, р-н Правобережный, с. Ольгинское, ул. Ч.Баева, 103	Правобережный	15:03:0140111:11	0030020000000 Земли населенных пунктов	Для ведения личного подсобного хозяйства	13	02:0020	3 904	225,77	881 406,08
20806	Респ. Северная Осетия - Алания, р-н Правобережный, с. Ольгинское, ул. Ч.Баева, дом 105	Правобережный	15:03:0140111:12	0030020000000 Земли населенных пунктов	Для ведения личного подсобного хозяйства	13	02:0020	3 912	225,77	883 212,24
20807	Респ. Северная Осетия - Алания, р-н Правобережный, с. Ольгинское, ул. Ч.Баева, дом 107	Правобережный	15:03:0140111:13	0030020000000 Земли населенных пунктов	Для эксплуатации жилого дома	13	02:0010	3 200	225,77	722 464,00
20808	Республика Северная Осетия-Алания, р-н Правобережный, с. Ольгинское, ул Ч.Баева, 109	Правобережный	15:03:0140111:14	0030020000000 Земли населенных пунктов	Для ведения личного подсобного хозяйства	13	02:0020	4 016	225,77	906 692,32
20809	Российская Федерация, Республика Северная Осетия-Алания, Правобережный район, с. Ольгинское, ул. Ч.Баева, 97	Правобережный	15:03:0140111:151	0030020000000 Земли населенных пунктов	Для ведения личного подсобного хозяйства	13	02:0020	4 283	225,77	966 972,91
20810	Респ. Северная Осетия - Алания, р-н Правобережный, с. Ольгинское, ул. Пролетарская, дом 80	Правобережный	15:03:0140111:2	0030020000000 Земли населенных пунктов	Для эксплуатации жилого дома	13	02:0010	4 000	225,77	903 080,00
20811	Респ. Северная Осетия - Алания, р-н Правобережный, с. Ольгинское, ул. Пролетарская, дом 82	Правобережный	15:03:0140111:3	0030020000000 Земли населенных пунктов	Для эксплуатации жилого дома	13	02:0010	2 000	225,77	451 540,00
20812	Российская Федерация, Республика Северная Осетия-Алания, Правобережный район, с. Ольгинское, ул Пролетарская, 84	Правобережный	15:03:0140111:36	0030020000000 Земли населенных пунктов	Для ведения личного подсобного хозяйства	13	02:0020	2 015	225,77	454 926,55
20813	Северная Осетия-Алания респ, Правобережный р-н, с. Ольгинское, ул. Пролетарская, 84	Правобережный	15:03:0140111:37	0030020000000 Земли населенных пунктов	Для ведения личного подсобного хозяйства	13	02:0020	600	225,77	135 462,00
20814	Республика Северная Осетия-Алания, р-н Правобережный, с. Ольгинское, ул. Пролетарская, 86	Правобережный	15:03:0140111:5	0030020000000 Земли населенных пунктов	Для ведения личного подсобного хозяйства	13	02:0020	3 935	225,77	888 404,95
20815	Северная Осетия - Алания респ, р-н Правобережный, с Ольгинское, ул Пролетарская, 88	Правобережный	15:03:0140111:6	0030020000000 Земли населенных пунктов	Для ведения личного подсобного хозяйства	13	02:0020	4 203	225,77	948 911,31
20816	Республика Северная Осетия - Алания, р-н Правобережный, с. Ольгинское, ул. Пролетарская, 90	Правобережный	15:03:0140111:7	0030020000000 Земли населенных пунктов	Для эксплуатации жилого дома	13	02:0020	3 850	225,77	869 214,50
20817	Респ. Северная Осетия - Алания, р-н Правобережный, с. Ольгинское, ул. Пролетарская, дом 92	Правобережный	15:03:0140111:8	0030020000000 Земли населенных пунктов	Для эксплуатации жилого дома	13	02:0010	2 000	225,77	451 540,00
20818	Российская Федерация, Республика Северная Осетия-Алания, Правобережный район, с. Ольгинское, ул. Ч.Баева, 99	Правобережный	15:03:0140111:9	0030020000000 Земли населенных пунктов	Для ведения личного подсобного хозяйства	13	02:0020	2 387	225,77	538 912,99
20819	Республика Северная Осетия-Алания, р-н Правобережный, с Ольгинское, ул Цоколаева, 123	Правобережный	15:03:0140112:1	0030020000000 Земли населенных пунктов	Для эксплуатации дома	13	02:0010	4 100	225,77	925 657,00
20820	Респ. Северная Осетия - Алания, р-н Правобережный, с. Ольгинское, ул. Ч.Баева, 102	Правобережный	15:03:0140112:10	0030020000000 Земли населенных пунктов	Для ведения личного подсобного хозяйства	13	02:0020	2 042	225,77	461 022,34
20821	Респ. Северная Осетия - Алания, р-н Правобережный, с. Ольгинское, ул. Ч.Баева, 102-а	Правобережный	15:03:0140112:11	0030020000000 Земли населенных пунктов	Для эксплуатации жилого дома	13	02:0010	2 600	225,77	587 002,00
20822	Респ. Северная Осетия - Алания, р-н Правобережный, с. Ольгинское, ул Цоколаева, дом 107	Правобережный	15:03:0140112:12	0030020000000 Земли населенных пунктов	Для ведения личного подсобного хозяйства	13	02:0020	1 630	225,77	368 005,10
20823	Российская Федерация, Республика Северная Осетия - Алания, Правобережный район, с. Ольгинское, ул. Цоколаева № 109	Правобережный	15:03:0140112:13	0030020000000 Земли населенных пунктов	Для ведения личного подсобного хозяйства	13	02:0020	1 792	225,77	404 579,84
20824	Республика Северная Осетия-Алания, р-н Правобережный, с. Ольгинское, ул Цоколаева, 111	Правобережный	15:03:0140112:14	0030020000000 Земли населенных пунктов	Для эксплуатации жилого дома	13	02:0020	3 879	225,77	875 761,83
20825	Респ. Северная Осетия - Алания, р-н Правобережный, с. Ольгинское, ул Цоколаева, 113	Правобережный	15:03:0140112:15	0030020000000 Земли населенных пунктов	Для ведения личного подсобного хозяйства	13	02:0020	4 020	225,77	907 595,40
20826	Северная Осетия - Алания респ, р-н Правобережный, с Ольгинское, ул Цоколаева, 115	Правобережный	15:03:0140112:16	0030020000000 Земли населенных пунктов	Для ведения личного подсобного хозяйства	13	02:0020	3 691	225,77	833 317,07
20827	Республика Северная Осетия-Алания, р-н Правобережный, с Ольгинское, ул Цоколаева, 117	Правобережный	15:03:0140112:17	0030020000000 Земли населенных пунктов	Для ведения личного подсобного хозяйства	13	02:0020	3 850	225,77	869 214,50
20828	Республика Северная Осетия-Алания, р-н Правобережный, с Ольгинское, ул Цоколаева, 119	Правобережный	15:03:0140112:18	0030020000000 Земли населенных пунктов	Для ведения личного подсобного хозяйства	13	02:0020	4 359	225,77	984 131,43
20829	Респ. Северная Осетия - Алания, р-н Правобережный, с. Ольгинское, ул. Ч.Баева, 86	Правобережный	15:03:0140112:2	0030020000000 Земли населенных пунктов	Для ведения личного подсобного хозяйства	13	02:0020	2 308	225,77	521 077,16
20830	Респ. Северная Осетия - Алания, р-н Правобережный, с. Ольгинское, ул. Ч.Баева, дом 88	Правобережный	15:03:0140112:3	0030020000000 Земли населенных пунктов	Для ведения личного подсобного хозяйства	13	02:0020	1 829	225,77	412 933,33
20831	Северная Осетия-Алания респ, Правобережный р-н, с. Ольгинское, ул. Ч.Баева, 90-92	Правобережный	15:03:0140112:37	0030020000000 Земли населенных пунктов	Для эксплуатации жилого дома	13	02:0020	4 017	225,77	906 918,09
20832	Северная Осетия - Алания респ, р-н Правобережный, с. Ольгинское, ул. Ч.Баева, 94	Правобережный	15:03:0140112:6	0030020000000 Земли населенных пунктов	Для ведения личного подсобного хозяйства	13	02:0020	3 949	225,77	891 565,73
20833	Респ. Северная Осетия - Алания, р-н Правобережный, с. Ольгинское, ул. Ч.Баева, 96	Правобережный	15:03:0140112:7	0030020000000 Земли населенных пунктов	Для эксплуатации жилого дома	13	02:0010	4 100	225,77	925 657,00
20834	Респ. Северная Осетия - Алания, р-н Правобережный, с. Ольгинское, ул. Ч.Баева, 98	Правобережный	15:03:0140112:8	0030020000000 Земли населенных пунктов	Для ведения личного подсобного хозяйства	13	02:0020	3 255	225,77	734 881,35
20835	Респ. Северная Осетия - Алания, р-н Правобережный, с. Ольгинское, ул. Ч.Баева, 100	Правобережный	15:03:0140112:9	0030020000000 Земли населенных пунктов	Для ведения личного подсобного хозяйства	13	02:0020	2 875	225,77	649 088,75
20836	Республика Северная Осетия-Алания, р-н Правобережный, с Ольгинское, ул Цоколаева, 80	Правобережный	15:03:0140113:1	0030020000000 Земли населенных пунктов	Для эксплуатации дома	13	02:0010	2 400	225,77	541 848,00
20837	Респ. Северная Осетия - Алания, р-н Правобережный, с. Ольгинское, ул. Кирова, 87	Правобережный	15:03:0140113:10	0030020000000 Земли населенных пунктов	Для эксплуатации жилого дома	13	02:0020	2 909	225,77	656 764,93
20838	Респ. Северная Осетия - Алания, р-н Правобережный, с. Ольгинское, ул. Кирова, дом 89	Правобережный	15:03:0140113:11	0030020000000 Земли населенных пунктов	Для эксплуатации дома	13	02:0010	2 200	225,77	496 694,00
20839	Респ. Северная Осетия - Алания, р-н Правобережный, с. Ольгинское, ул. Кирова, 91	Правобережный	15:03:0140113:12	0030020000000 Земли населенных пунктов	Для ведения личного подсобного хозяйства	13	02:0020	2 947	225,77	665 344,19

№ п/п	Местоположение ЗУ	Район	Кадастровый номер ЗУ	Категория земель	Разрешенное использование по документу	Код вида разрешенного использования (в соответствии с классификатором видов разрешенного использования земельных участков)	Вид использования объектов недвижимости	Площадь	УПКС	КС
20840	Республика Северная Осетия-Алания, р-н Правобережный, с Ольгинское, ул Цоколаева, 79а	Правобережный	15:03:0140113:13	003002000000 Земли населенных пунктов	Под жилую застройку	13	02.0.10	1 700	225,77	383 809,00
20841	Республика Северная Осетия-Алания, р-н Правобережный, с Ольгинское, ул Цоколаева, 80а	Правобережный	15:03:0140113:2	003002000000 Земли населенных пунктов	Для эксплуатации дома	13	02.0.10	2 600	225,77	587 002,00
20842	Респ. Северная Осетия - Алания, р-н Правобережный, с. Ольгинское, ул Цоколаева. дом 80-б	Правобережный	15:03:0140113:3	003002000000 Земли населенных пунктов	Для эксплуатации дома	13	02.0.10	2 600	225,77	587 002,00
20843	Респ. Северная Осетия - Алания, р-н Правобережный, с. Ольгинское, ул Цоколаева, дом 80-в	Правобережный	15:03:0140113:4	003002000000 Земли населенных пунктов	Для эксплуатации дома	13	02.0.10	2 600	225,77	587 002,00
20844	Республика Северная Осетия-Алания, р-н Правобережный, с Ольгинское, ул Цоколаева, 82	Правобережный	15:03:0140113:5	003002000000 Земли населенных пунктов	Для ведения личного подсобного хозяйства	13	02.0.20	5 165	225,77	1 166 102,05
20845	Респ. Северная Осетия - Алания, р-н Правобережный, с. Ольгинское, ул Цоколаева. 84	Правобережный	15:03:0140113:6	003002000000 Земли населенных пунктов	Для ведения личного подсобного хозяйства	13	02.0.20	2 620	225,77	591 517,40
20846	Респ. Северная Осетия - Алания, р-н Правобережный, с. Ольгинское, ул. Кирова, 81	Правобережный	15:03:0140113:7	003002000000 Земли населенных пунктов	Для ведения личного подсобного хозяйства	13	02.0.20	3 473	225,77	784 099,21
20847	Респ. Северная Осетия - Алания, р-н Правобережный, с. Ольгинское, ул. Кирова, дом 83	Правобережный	15:03:0140113:8	003002000000 Земли населенных пунктов	Приусадебный участок	13	02.0.20	2 648	225,77	597 838,96
20848	Российская Федерация, Республика Северная Осетия-Алания, Правобережный район, с Ольгинское, ул Цоколаева. 78 "а"	Правобережный	15:03:0140113:9	003002000000 Земли населенных пунктов	Для эксплуатации дома	13	02.0.10	2 421	225,77	546 589,17
20849	Респ. Северная Осетия - Алания, р-н Правобережный, с. Ольгинское, ул. Кирова, дом 88	Правобережный	15:03:0140114:1	003002000000 Земли населенных пунктов	Для эксплуатации дома	13	02.0.10	1 700	225,77	383 809,00
20850	Респ. Северная Осетия - Алания, р-н Правобережный, с. Ольгинское, ул. Кирова, дом 118	Правобережный	15:03:0140114:10	003002000000 Земли населенных пунктов	Для эксплуатации дома	13	02.0.10	2 600	225,77	587 002,00
20851	Респ. Северная Осетия - Алания, р-н Правобережный, с. Ольгинское, ул. Кирова, дом 120	Правобережный	15:03:0140114:11	003002000000 Земли населенных пунктов	Для эксплуатации дома	13	02.0.10	2 600	225,77	587 002,00
20852	Респ. Северная Осетия - Алания, р-н Правобережный, с. Ольгинское, ул. Суджаева, дом 101	Правобережный	15:03:0140114:13	003002000000 Земли населенных пунктов	Для ведения личного подсобного хозяйства	13	02.0.20	1 782	225,77	402 322,14
20853	Российская Федерация, Республика Северная Осетия-Алания, Правобережный район, с. Ольгинское, ул. Суджаева. 103	Правобережный	15:03:0140114:14	003002000000 Земли населенных пунктов	Для ведения личного подсобного хозяйства	13	02.0.20	1 170	225,77	264 150,90
20854	Респ. Северная Осетия - Алания, р-н Правобережный, с. Ольгинское, ул. Суджаева. 105	Правобережный	15:03:0140114:15	003002000000 Земли населенных пунктов	Для ведения личного подсобного хозяйства	13	02.0.20	1 800	225,77	406 386,00
20855	Респ. Северная Осетия - Алания, р-н Правобережный, с. Ольгинское, ул. Суджаева, 107	Правобережный	15:03:0140114:16	003002000000 Земли населенных пунктов	Для ведения личного подсобного хозяйства	13	02.0.20	4 543	225,77	1 025 673,11
20856	Респ. Северная Осетия - Алания, р-н Правобережный, с. Ольгинское, ул. Суджаева, дом 109	Правобережный	15:03:0140114:17	003002000000 Земли населенных пунктов	Для эксплуатации дома	13	02.0.10	1 680	225,77	379 293,60
20857	Респ. Северная Осетия - Алания, р-н Правобережный, с. Ольгинское, ул. Суджаева. 111	Правобережный	15:03:0140114:18	003002000000 Земли населенных пунктов	Для ведения личного подсобного хозяйства	13	02.0.20	3 719	225,77	839 638,63
20858	Респ. Северная Осетия - Алания, р-н Правобережный, с. Ольгинское, ул. Суджаева. 113	Правобережный	15:03:0140114:19	003002000000 Земли населенных пунктов	Для ведения личного подсобного хозяйства	13	02.0.20	3 600	225,77	812 772,00
20859	Северная Осетия - Алания респ. р-н Правобережный. с. Ольгинское. ул. Кирова. 102	Правобережный	15:03:0140114:2	003002000000 Земли населенных пунктов	Для ведения личного подсобного хозяйства	13	02.0.20	1 432	225,77	323 302,64
20860	Респ. Северная Осетия - Алания. р-н Правобережный. с. Ольгинское. ул. Суджаева, 115	Правобережный	15:03:0140114:20	003002000000 Земли населенных пунктов	Для ведения личного подсобного хозяйства	13	02.0.20	3 936	225,77	888 630,72
20861	Респ. Северная Осетия - Алания, р-н Правобережный, с. Ольгинское, ул. Суджаева. 117	Правобережный	15:03:0140114:21	003002000000 Земли населенных пунктов	Для ведения личного подсобного хозяйства	13	02.0.20	4 321	225,77	975 552,17
20862	Северная Осетия - Алания респ. р-н Правобережный, с Ольгинское, ул Кирова. дом 104	Правобережный	15:03:0140114:3	003002000000 Земли населенных пунктов	Для ведения личного подсобного хозяйства	13	02.0.20	3 132	225,77	707 111,64
20863	Респ. Северная Осетия - Алания. р-н Правобережный. с. Ольгинское. ул. Кирова. дом 106	Правобережный	15:03:0140114:4	003002000000 Земли населенных пунктов	Для эксплуатации дома	13	02.0.10	3 100	225,77	699 887,00
20864	Республика Северная Осетия-Алания, р-н Правобережный, с Ольгинское, ул Суджаева, 105а	Правобережный	15:03:0140114:40	003002000000 Земли населенных пунктов	Для ведения личного подсобного хозяйства	13	02.0.20	1 247	225,77	281 535,19
20865	Респ. Северная Осетия - Алания, р-н Правобережный, с. Ольгинское, ул. Кирова, дом 108	Правобережный	15:03:0140114:5	003002000000 Земли населенных пунктов	Для эксплуатации дома	13	02.0.10	2 000	225,77	451 540,00
20866	Респ. Северная Осетия - Алания, р-н Правобережный, с. Ольгинское, ул. Кирова, дом 110	Правобережный	15:03:0140114:6	003002000000 Земли населенных пунктов	Для эксплуатации дома	13	02.0.10	2 600	225,77	587 002,00
20867	Респ. Северная Осетия - Алания, р-н Правобережный, с. Ольгинское, ул. Кирова, дом 112	Правобережный	15:03:0140114:7	003002000000 Земли населенных пунктов	Для эксплуатации дома	13	02.0.10	2 000	225,77	451 540,00
20868	Респ. Северная Осетия - Алания, р-н Правобережный, с. Ольгинское, ул. Кирова, дом 114	Правобережный	15:03:0140114:8	003002000000 Земли населенных пунктов	Для эксплуатации дома	13	02.0.10	1 800	225,77	406 386,00
20869	Респ. Северная Осетия - Алания, р-н Правобережный, с. Ольгинское, ул. Кирова, дом 116	Правобережный	15:03:0140114:9	003002000000 Земли населенных пунктов	Для эксплуатации дома	13	02.0.10	2 600	225,77	587 002,00
20870	Республика Северная Осетия-Алания, р-н Правобережный, с Ольгинское, ул Суджаева. д 102	Правобережный	15:03:0140115:1	003002000000 Земли населенных пунктов	Для ведения личного подсобного хозяйства	13	02.0.20	3 467	225,77	782 744,59
20871	Республика Северная Осетия-Алания, р-н Правобережный. с. Ольгинское, ул. Суджаева № 110 п	Правобережный	15:03:0140115:11	003002000000 Земли населенных пунктов	Для ведения личного подсобного хозяйства	13	02.0.20	1 900	225,77	428 963,00
20872	Респ. Северная Осетия - Алания, р-н Правобережный, с. Ольгинское, ул. Суджаева, дом 104	Правобережный	15:03:0140115:2	003002000000 Земли населенных пунктов	Для эксплуатации дома	13	02.0.10	2 500	225,77	564 425,00
20873	Республика Северная Осетия-Алания, р-н Правобережный, с Ольгинское, ул Суджаева. 106	Правобережный	15:03:0140115:3	003002000000 Земли населенных пунктов	Для ведения личного подсобного хозяйства	13	02.0.20	1 201	225,77	271 149,77
20874	Респ. Северная Осетия - Алания, р-н Правобережный, с. Ольгинское, ул. Суджаева. 108	Правобережный	15:03:0140115:4	003002000000 Земли населенных пунктов	Для ведения личного подсобного хозяйства	13	02.0.20	3 303	225,77	745 718,31
20875	Респ. Северная Осетия - Алания, р-н Правобережный, с. Ольгинское, ул. Суджаева, 110	Правобережный	15:03:0140115:5	003002000000 Земли населенных пунктов	Для ведения личного подсобного хозяйства	13	02.0.20	1 521	225,77	343 396,17
20876	Респ. Северная Осетия - Алания, р-н Правобережный, с. Ольгинское, ул. Мамсурова, дом 93	Правобережный	15:03:0140116:1	003002000000 Земли населенных пунктов	Для индивидуальной жилой застройки	13	02.0.10	1 600	225,77	361 232,00
20877	Респ. Северная Осетия - Алания, р-н Правобережный, с. Ольгинское, дом нет	Правобережный	15:03:0140116:2	003002000000 Земли населенных пунктов	резервы е территории	12	12.0.30	2 500	1,49	3 725,00
20878	Респ. Северная Осетия - Алания, р-н Правобережный, с. Ольгинское	Правобережный	15:03:0140117.1	003002000000 Земли населенных пунктов	Для строительства дома оператора	3	03.0.80	1 188	158,04	187 751,52
20879	Северная Осетия - Алания респ. р-н Правобережный. с Ольгинское. ул Столина. 49	Правобережный	15:03:0140117:10	003002000000 Земли населенных пунктов	Для ведения личного подсобного хозяйства	13	02.0.20	3 116	225,77	703 499,32
20880	Российская Федерация, Республика Северная Осетия-Алания, Правобережный муниципальный район, с. Ольгинское, ул. Сталина, 59	Правобережный	15:03:0140117:137	003002000000 Земли населенных пунктов	Для эксплуатации жилого дома и ведения личного подсобного хозяйства	13	02.0.20	1 303	225,77	294 178,31
20881	Российская Федерация, Республика Северная Осетия-Алания, Правобережный муниципальный район, с. Ольгинское, ул. Сталина, 59"а"	Правобережный	15:03:0140117:138	003002000000 Земли населенных пунктов	Для эксплуатации жилого дома и ведения личного подсобного хозяйства	13	02.0.20	1 206	225,77	272 278,62
20882	Республика Северная Осетия-Алания, Правобережный р-н, с Ольгинское	15:03:0140117:140	003002000000 Земли населенных пунктов	Коммунальное обслуживание	6	03.0.12	19	231,42	4 396,98
20883	Республика Северная Осетия - Алания, Правобережный район, с Ольгинское	15:03:0140117:141	003002000000 Земли населенных пунктов	Коммунальное обслуживание	6	03.0.12	46	231,42	10 645,32
20884	Республика Северная Осетия-Алания, р-н Правобережный, с Ольгинское, ул Столина, д 61	Правобережный	15:03:0140117:3	003002000000 Земли населенных пунктов	Для ведения личного подсобного хозяйства	13	02.0.20	2 483	225,77	560 586,91
20885	Респ. Северная Осетия - Алания, р-н Правобережный, с. Ольгинское, ул Сталина, 63	Правобережный	15:03:0140117:4	003002000000 Земли населенных пунктов	Для эксплуатации жилого дома	13	02.0.10	2 600	225,77	587 002,00
20886	Респ. Северная Осетия - Алания, р-н Правобережный, с. Ольгинское, ул Сталина, 65	Правобережный	15:03:0140117:5	003002000000 Земли населенных пунктов	Для эксплуатации жилого дома	13	02.0.10	2 500	225,77	564 425,00
20887	Респ. Северная Осетия - Алания, р-н Правобережный, с. Ольгинское, ул Столина. дом 67	Правобережный	15:03:0140117:6	003002000000 Земли населенных пунктов	Для ведения личного подсобного хозяйства	13	02.0.20	2 500	225,77	564 425,00
20888	Респ. Северная Осетия - Алания, р-н Правобережный, с. Ольгинское, ул Столина. 69	Правобережный	15:03:0140117:7	003002000000 Земли населенных пунктов	Для ведения личного подсобного хозяйства	13	02.0.20	2 559	225,77	577 745,43
20889	Респ. Северная Осетия - Алания, р-н Правобережный, с. Ольгинское, ул. Сталина. 71	Правобережный	15:03:0140117:8	003002000000 Земли населенных пунктов	Для ведения личного подсобного хозяйства	13	02.0.20	2 700	225,77	609 579,00
20890	Респ. Северная Осетия - Алания, р-н Правобережный, с. Ольгинское, ул Сталина, 73	Правобережный	15:03:0140117:9	003002000000 Земли населенных пунктов	Для ведения личного подсобного хозяйства	13	02.0.20	2 747	225,77	620 190,19
20891	Респ. Северная Осетия - Алания, р-н Правобережный, с. Ольгинское, ул. Тимирязева, дом 63	Правобережный	15:03:0140118.1	003002000000 Земли населенных пунктов	Для эксплуатации жилого дома	13	02.0.10	1 200	225,77	270 924,00

№ пп	Местоположение ЗУ	Район	Кадастровый номер ЗУ	Категория земель	Разрешенное использование по документу	Код вида разрешенного использования (в соответствии с классификатором видов разрешенного использования земельных участков)	Вид использования объектов недвижимости	Площадь	УПКС	КС
20892	Респ. Северная Осетия - Алания, р-н Правобережный, с. Ольгинское, ул. Тимирязева, дом 77	Правобережный	15:03:0140118:10	003002000000 Земли населенных пунктов	Для эксплуатации жилого дома	13	02:0010	1 800	225,77	406 386,00
20893	Респ. Северная Осетия - Алания, р-н Правобережный, с. Ольгинское, ул Сталина, 64	Правобережный	15:03:0140118:11	003002000000 Земли населенных пунктов	Для ведения личного подсобного хозяйства	13	02:0020	2 497	225,77	563 747,69
20894	Респ. Северная Осетия - Алания, р-н Правобережный, с. Ольгинское, ул Сталина, дом 66	Правобережный	15:03:0140118:12	003002000000 Земли населенных пунктов	Для эксплуатации жилого дома	13	02:0010	2 600	225,77	587 002,00
20895	Респ. Северная Осетия - Алания, р-н Правобережный, с. Ольгинское, ул Сталина, дом 68	Правобережный	15:03:0140118:13	003002000000 Земли населенных пунктов	Для эксплуатации жилого дома	13	02:0010	2 600	225,77	587 002,00
20896	Респ. Северная Осетия - Алания, р-н Правобережный, с. Ольгинское, ул Сталина, 70	Правобережный	15:03:0140118:14	003002000000 Земли населенных пунктов	Для ведения личного подсобного хозяйства	13	02:0020	2 449	225,77	552 910,73
20897	Респ. Северная Осетия - Алания, р-н Правобережный, с. Ольгинское, ул Сталина, дом 72	Правобережный	15:03:0140118:15	003002000000 Земли населенных пунктов	Для эксплуатации жилого дома	13	02:0010	2 600	225,77	587 002,00
20898	Респ. Северная Осетия - Алания, р-н Правобережный, с. Ольгинское, ул Сталина, дом 74	Правобережный	15:03:0140118:16	003002000000 Земли населенных пунктов	Для эксплуатации жилого дома	13	02:0010	2 600	225,77	587 002,00
20899	Респ. Северная Осетия - Алания, р-н Правобережный, с. Ольгинское, ул Сталина, дом 74-а	Правобережный	15:03:0140118:17	003002000000 Земли населенных пунктов	Для эксплуатации жилого дома	13	02:0010	1 000	225,77	225 770,00
20900	Респ. Северная Осетия - Алания, р-н Правобережный, с. Ольгинское, ул Сталина, дом 78	Правобережный	15:03:0140118:19	003002000000 Земли населенных пунктов	Для эксплуатации жилого дома	13	02:0010	1 000	225,77	225 770,00
20901	Респ. Северная Осетия - Алания, р-н Правобережный, с. Ольгинское, ул. Тимирязева, дом 65	Правобережный	15:03:0140118:2	003002000000 Земли населенных пунктов	Для эксплуатации жилого дома	13	02:0010	2 600	225,77	587 002,00
20902	Респ. Северная Осетия - Алания, р-н Правобережный, с. Ольгинское, ул. Тимирязева, 67	Правобережный	15:03:0140118:3	003002000000 Земли населенных пунктов	Для ведения личного подсобного хозяйства	13	02:0020	2 351	225,77	530 785,27
20903	Респ. Северная Осетия - Алания, р-н Правобережный, с. Ольгинское, ул. Тимирязева, 69	Правобережный	15:03:0140118:4	003002000000 Земли населенных пунктов	Для ведения личного подсобного хозяйства	13	02:0020	2 622	225,77	591 968,94
20904	Республика Северная Осетия-Алания, р-н Правобережный, с. Ольгинское, ул. Тимирязева, 55	Правобережный	15:03:0140118:46	003002000000 Земли населенных пунктов	Для ведения личного подсобного хозяйства	13	02:0020	2 738	225,77	618 158,26
20905	Респ. Северная Осетия - Алания, р-н Правобережный, с. Ольгинское, ул. Тимирязева, 63 "а"	Правобережный	15:03:0140118:49	003002000000 Земли населенных пунктов	Для ведения личного подсобного хозяйства	13	02:0020	1 200	225,77	270 924,00
20906	Респ. Северная Осетия - Алания, р-н Правобережный, с. Ольгинское, ул. Тимирязева, дом 69-а	Правобережный	15:03:0140118:5	003002000000 Земли населенных пунктов	Для эксплуатации жилого дома	13	02:0010	2 600	225,77	587 002,00
20907	Республика Северная Осетия-Алания, р-н Правобережный, с Ольгинское, ул Тимирязева, 71	Правобережный	15:03:0140118:6	003002000000 Земли населенных пунктов	Для ведения личного подсобного хозяйства	13	02:0020	2 525	225,77	570 069,25
20908	Респ. Северная Осетия - Алания, р-н Правобережный, с. Ольгинское, ул. Тимирязева, дом 71-а	Правобережный	15:03:0140118:7	003002000000 Земли населенных пунктов	Для эксплуатации жилого дома	13	02:0010	2 600	225,77	587 002,00
20909	Российская Федерация, Республика Северная Осетия-Алания, Правобережный муниципальный район, с. Ольгинское, ул. Тимирязева, 73	Правобережный	15:03:0140118:8	003002000000 Земли населенных пунктов	Для эксплуатации жилого дома	13	02:0010	2 500	225,77	564 425,00
20910	Респ. Северная Осетия - Алания, р-н Правобережный, с. Ольгинское, ул. Тимирязева, 75	Правобережный	15:03:0140118:9	003002000000 Земли населенных пунктов	Для ведения личного подсобного хозяйства	13	02:0020	2 517	225,77	568 263,09
20911	Российская Федерация, Республика Северная Осетия - Алания, Правобережный район, с. Ольгинское, ул. Тимирязева, 44	Правобережный	15:03:0140119:1	003002000000 Земли населенных пунктов	Для ведения личного подсобного хозяйства	13	02:0020	3 374	225,77	761 747,98
20912	Респ. Северная Осетия - Алания, р-н Правобережный, с. Ольгинское, ул. Пролетарская, 69	Правобережный	15:03:0140119:10	003002000000 Земли населенных пунктов	Для ведения личного подсобного хозяйства	13	02:0020	1 888	225,77	426 253,76
20913	Респ. Северная Осетия - Алания, р-н Правобережный, с. Ольгинское, ул. Пролетарская, 69-а	Правобережный	15:03:0140119:11	003002000000 Земли населенных пунктов	Для эксплуатации жилого дома	13	02:0010	1 600	225,77	361 232,00
20914	Респ. Северная Осетия - Алания, р-н Правобережный, с. Ольгинское, ул. Пролетарская, 71	Правобережный	15:03:0140119:12	003002000000 Земли населенных пунктов	Для эксплуатации жилого дома	13	02:0010	4 000	225,77	903 080,00
20915	Респ. Северная Осетия - Алания, р-н Правобережный, с. Ольгинское, ул. Пролетарская, 71-а	Правобережный	15:03:0140119:13	003002000000 Земли населенных пунктов	Для эксплуатации жилого дома	13	02:0010	2 100	225,77	474 117,00
20916	Респ. Северная Осетия - Алания, р-н Правобережный, с. Ольгинское, ул. Пролетарская, дом 73	Правобережный	15:03:0140119:14	003002000000 Земли населенных пунктов	Для ведения личного подсобного хозяйства	13	02:0020	2 931	225,77	661 731,87
20917	Респ. Северная Осетия - Алания, р-н Правобережный, с. Ольгинское, ул. Пролетарская, 75	Правобережный	15:03:0140119:15	003002000000 Земли населенных пунктов	Для эксплуатации жилого дома	13	02:0010	3 300	225,77	745 041,00
20918	Респ. Северная Осетия - Алания, р-н Правобережный, с. Ольгинское, ул. Пролетарская, дом 67-а	Правобережный	15:03:0140119:16	003002000000 Земли населенных пунктов	Для строительства жилого дома и ведения личного подсобного хозяйства	13	02:0020	2 065	225,77	466 215,05
20919	Респ. Северная Осетия - Алания, р-н Правобережный, с. Ольгинское, ул. Тимирязева, дом 46	Правобережный	15:03:0140119:2	003002000000 Земли населенных пунктов	Для ведения личного подсобного хозяйства	13	02:0020	3 534	225,77	797 871,18
20920	Российская Федерация, Республика Северная Осетия-Алания, Правобережный район, с. Ольгинское, ул Тимирязева, 48	Правобережный	15:03:0140119:3	003002000000 Земли населенных пунктов	Для ведения личного подсобного хозяйства	13	02:0020	1 754	225,77	396 000,58
20921	Российская Федерация, Республика Северная Осетия-Алания, Правобережный район, с. Ольгинское, ул. Тимирязева, 50	Правобережный	15:03:0140119:4	003002000000 Земли населенных пунктов	Для ведения личного подсобного хозяйства	13	02:0020	1 841	225,77	415 642,57
20922	Российская Федерация, Республика Северная Осетия-Алания, Правобережный район, с. Ольгинское, ул. Тимирязева, 52	Правобережный	15:03:0140119:5	003002000000 Земли населенных пунктов	Для ведения личного подсобного хозяйства	13	02:0020	3 380	225,77	763 102,60
20923	Северная Осетия - Алания респ, р-н Правобережный, с. Ольгинское, ул.Тимирязева, 54	Правобережный	15:03:0140119:6	003002000000 Земли населенных пунктов	Для ведения личного подсобного хозяйства	13	02:0020	2 073	225,77	468 021,21
20924	Респ. Северная Осетия - Алания, р-н Правобережный, с. Ольгинское, ул. Пролетарская, 65	Правобережный	15:03:0140119:7	003002000000 Земли населенных пунктов	Для ведения личного подсобного хозяйства	13	02:0020	3 580	225,77	808 256,60
20925	Респ. Северная Осетия - Алания, р-н Правобережный, с. Ольгинское, ул. Пролетарская, 65-а	Правобережный	15:03:0140119:8	003002000000 Земли населенных пунктов	Для эксплуатации жилого дома	13	02:0010	2 300	225,77	519 271,00
20926	Респ. Северная Осетия - Алания, р-н Правобережный, с. Ольгинское, ул. Пролетарская, 67	Правобережный	15:03:0140119:9	003002000000 Земли населенных пунктов	Для эксплуатации жилого дома	13	02:0010	2 800	225,77	632 156,00
20927	Респ. Северная Осетия - Алания, р-н Правобережный, с. Ольгинское, ул. Пролетарская, дом 68	Правобережный	15:03:0140120:1	003002000000 Земли населенных пунктов	Под жилую застройку	13	02:0010	2 600	225,77	587 002,00
20928	Респ. Северная Осетия - Алания, р-н Правобережный, с. Ольгинское, ул. Пролетарская, дом 78-б	Правобережный	15:03:0140120:10	003002000000 Земли населенных пунктов	Под жилую застройку	13	02:0010	2 000	225,77	451 540,00
20929	Республика Северная Осетия-Алания, р-н Правобережный, с. Ольгинское, ул. Ч.Баева, 79	Правобережный	15:03:0140120:11	003002000000 Земли населенных пунктов	Для ведения личного подсобного хозяйства	13	02:0020	1 631	225,77	368 230,87
20930	Респ. Северная Осетия - Алания, р-н Правобережный, с. Ольгинское, ул. Ч.Баева, 83	Правобережный	15:03:0140120:12	003002000000 Земли населенных пунктов	Эксплуатация дома	13	02:0020	2 781	225,77	627 866,37
20931	Респ. Северная Осетия - Алания, р-н Правобережный, с. Ольгинское, ул. Ч.Баева, дом 81	Правобережный	15:03:0140120:13	003002000000 Земли населенных пунктов	Для ведения личного подсобного хозяйства	13	02:0020	2 383	225,77	538 009,91
20932	Респ. Северная Осетия - Алания, р-н Правобережный, с. Ольгинское, ул. Ч.Баева, дом 85	Правобережный	15:03:0140120:14	003002000000 Земли населенных пунктов	Под жилую застройку	13	02:0010	2 700	225,77	609 579,00
20933	Респ. Северная Осетия - Алания, р-н Правобережный, с. Ольгинское, ул. Ч.Баева, дом 87	Правобережный	15:03:0140120:15	003002000000 Земли населенных пунктов	Для ведения личного подсобного хозяйства	13	02:0020	1 330	225,77	300 274,10
20934	Респ. Северная Осетия - Алания, р-н Правобережный, с. Ольгинское, ул. Ч.Баева, 91	Правобережный	15:03:0140120:16	003002000000 Земли населенных пунктов	Для ведения личного подсобного хозяйства	13	02:0020	1 713	225,77	386 744,01
20935	Северная Осетия - Алания респ, р-н Правобережный, с. Ольгинское, ул Ч.Баева, 89	Правобережный	15:03:0140120:17	003002000000 Земли населенных пунктов	Для ведения личного подсобного хозяйства	13	02:0020	2 600	225,77	587 002,00
20936	Респ. Северная Осетия - Алания, р-н Правобережный, с. Ольгинское, ул. Ч.Баева, дом 93	Правобережный	15:03:0140120:18	003002000000 Земли населенных пунктов	Под жилую застройку	13	02:0010	4 000	225,77	903 080,00
20937	Респ. Северная Осетия - Алания, р-н Правобережный, с. Ольгинское, ул. Ч.Баева, 95	Правобережный	15:03:0140120:19	003002000000 Земли населенных пунктов	Под жилую застройку	13	02:0020	3 241	225,77	731 720,57
20938	Респ. Северная Осетия - Алания, р-н Правобережный, с. Ольгинское, ул. Пролетарская, дом 68-а	Правобережный	15:03:0140120:2	003002000000 Земли населенных пунктов	Под жилую застройку	13	02:0010	2 200	225,77	496 694,00
20939	Республика Северная Осетия-Алания, р-н Правобережный, с Ольгинское, ул Пролетарская, 70	Правобережный	15:03:0140120:3	003002000000 Земли населенных пунктов	Для ведения личного подсобного хозяйства	13	02:0020	2 299	225,77	519 045,23
20940	Респ. Северная Осетия - Алания, р-н Правобережный, с. Ольгинское, ул. Пролетарская, дом 72	Правобережный	15:03:0140120:4	003002000000 Земли населенных пунктов	Для ведения личного подсобного хозяйства	13	02:0020	2 691	225,77	607 547,07
20941	Северная Осетия - Алания респ, р-н Правобережный, с. Ольгинское, ул. Пролетарская, 74	Правобережный	15:03:0140120:5	003002000000 Земли населенных пунктов	Для ведения личного подсобного хозяйства	13	02:0020	4 760	225,77	1 074 665,20
20942	Респ. Северная Осетия - Алания, р-н Правобережный, с. Ольгинское, ул. Пролетарская, дом 76	Правобережный	15:03:0140120:6	003002000000 Земли населенных пунктов	Под жилую застройку	13	02:0010	4 900	225,77	1 106 273,00
20943	Респ. Северная Осетия - Алания, р-н Правобережный, с. Ольгинское, ул. Пролетарская, дом 76-а	Правобережный	15:03:0140120:7	003002000000 Земли населенных пунктов	Под жилую застройку	13	02:0010	2 000	225,77	451 540,00

№ пп	Местоположение ЗУ	Район	Кадастровый номер ЗУ	Категория земель	Разрешенное использование по документу	Код вида разрешенного использования (в соответствии с классификатором видов разрешенного использования земельных участков)	Вид использования объектов недвижимости	Площадь	УПКС	КС
20944	Респ. Северная Осетия - Алания, р-н Правобережный, с. Ольгинское, ул. Пролетарская, дом 78	Правобережный	15:03:0140120:8	003002000000 Земли населенных пунктов	Для ведения личного подсобного хозяйства	13	02:0020	3 434	225,77	775 294,18
20945	Респ. Северная Осетия - Алания, р-н Правобережный, с. Ольгинское, ул. Пролетарская, дом 78-а	Правобережный	15:03:0140120:9	003002000000 Земли населенных пунктов	Под жилую застройку	13	02:0010	2 000	225,77	451 540,00
20946	Респ. Северная Осетия - Алания, р-н Правобережный, с. Ольгинское, ул. Ч.Баева, 74	Правобережный	15:03:0140121:1	003002000000 Земли населенных пунктов	Для ведения личного подсобного хозяйства	13	02:0020	2 152	225,77	485 857,04
20947	Респ. Северная Осетия - Алания, р-н Правобережный, с. Ольгинское, ул. Ч.Баева, дом 84-а	Правобережный	15:03:0140121:10	003002000000 Земли населенных пунктов	Под жилую застройку	13	02:0010	2 000	225,77	451 540,00
20948	Республика Северная Осетия - Алания, Правобережный район, с. Ольгинское, ул. Цоколаева, 87	Правобережный	15:03:0140121:11	003002000000 Земли населенных пунктов	Под жилую застройку	13	02:0010	3 000	225,77	677 310,00
20949	Республика Северная Осетия-Алания, р-н Правобережный, с Ольгинское, ул Цоколаева, 91	Правобережный	15:03:0140121:12	003002000000 Земли населенных пунктов	Под жилую застройку	13	02:0010	2 500	225,77	564 425,00
20950	Респ. Северная Осетия - Алания, р-н Правобережный, с. Ольгинское, ул Цоколаева, дом 93	Правобережный	15:03:0140121:13	003002000000 Земли населенных пунктов	Под жилую застройку	13	02:0010	2 300	225,77	519 271,00
20951	Респ. Северная Осетия - Алания, р-н Правобережный, с. Ольгинское, ул Цоколаева, дом 95	Правобережный	15:03:0140121:14	003002000000 Земли населенных пунктов	Для ведения личного подсобного хозяйства	13	02:0020	2 976	225,77	671 891,52
20952	Республика Северная Осетия-Алания, р-н Правобережный, с Ольгинское, ул Цоколаева, 99	Правобережный	15:03:0140121:15	003002000000 Земли населенных пунктов	Для ведения личного подсобного хозяйства	13	02:0020	2 700	225,77	609 579,00
20953	Российская Федерация, Республика Северная Осетия-Алания, Правобережный район, с. Ольгинское, ул. Ч.Баева, 80 "а"	Правобережный	15:03:0140121:157	003002000000 Земли населенных пунктов	Для ведения личного подсобного хозяйства	13	02:0020	1 971	225,77	444 992,67
20954	Российская Федерация, Республика Северная Осетия-Алания, Правобережный район, с. Ольгинское, ул. Ч.Баева, 80	Правобережный	15:03:0140121:158	003002000000 Земли населенных пунктов	Для ведения личного подсобного хозяйства	13	02:0020	4 211	225,77	950 717,47
20955	Респ. Северная Осетия - Алания, р-н Правобережный, с. Ольгинское, ул Цоколаева, 101	Правобережный	15:03:0140121:16	003002000000 Земли населенных пунктов	Для ведения личного подсобного хозяйства	13	02:0020	2 487	225,77	561 489,99
20956	Российская Федерация, Республика Северная Осетия-Алания, Правобережный район, с Ольгинское, ул Цоколаева, 89	Правобережный	15:03:0140121:160	003002000000 Земли населенных пунктов	Для ведения личного подсобного хозяйства	13	02:0020	2 782	225,77	628 092,14
20957	Северная Осетия - Алания респ, р-н Правобережный, с Ольгинское, ул Цоколаева, 103	Правобережный	15:03:0140121:17	003002000000 Земли населенных пунктов	Для ведения личного подсобного хозяйства	13	02:0020	1 968	225,77	444 315,36
20958	Респ. Северная Осетия - Алания, р-н Правобережный, с. Ольгинское, ул Цоколаева, 105	Правобережный	15:03:0140121:18	003002000000 Земли населенных пунктов	Для ведения личного подсобного хозяйства	13	02:0020	2 217	225,77	500 532,09
20959	Респ. Северная Осетия - Алания, р-н Правобережный, с. Ольгинское, ул Цоколаева, 97	Правобережный	15:03:0140121:19	003002000000 Земли населенных пунктов	Для ведения личного подсобного хозяйства	13	02:0020	3 501	225,77	790 420,77
20960	Республика Северная Осетия-Алания, р-н Правобережный, с Ольгинское, ул Цоколаева, 97	Правобережный	15:03:0140121:2	003002000000 Земли населенных пунктов	Для эксплуатации зоны	13	02:0010	3 100	225,77	699 887,00
20961	Северная Осетия - Алания респ, р-н Правобережный, с Ольгинское, ул Ч.Баева, 72	Правобережный	15:03:0140121:3	003002000000 Земли населенных пунктов	Для ведения личного подсобного хозяйства	13	02:0020	2 776	225,77	626 737,52
20962	Респ. Северная Осетия - Алания, р-н Правобережный, с. Ольгинское, ул. Ч.Баева, 76	Правобережный	15:03:0140121:4	003002000000 Земли населенных пунктов	Для ведения личного подсобного хозяйства	13	02:0020	3 149	225,77	710 949,73
20963	Республика Северная Осетия-Алания, р-н Правобережный, с. Ольгинское, ул. Ч.Баева	Правобережный	15:03:0140121:42	003002000000 Земли населенных пунктов	Для ведения личного подсобного хозяйства	13	02:0020	1 454	225,77	328 269,58
20964	Республика Северная Осетия-Алания, р-н Правобережный, с. Ольгинское, ул. Ч.Баева	Правобережный	15:03:0140121:43	003002000000 Земли населенных пунктов	Для ведения личного подсобного хозяйства	13	02:0020	2 456	225,77	554 491,12
20965	Респ. Северная Осетия - Алания, р-н Правобережный, с. Ольгинское, ул. Ч.Баева, дом 78	Правобережный	15:03:0140121:5	003002000000 Земли населенных пунктов	Под жилую застройку	13	02:0010	2 100	225,77	474 117,00
20966	Респ. Северная Осетия - Алания, р-н Правобережный, с. Ольгинское, ул. Ч.Баева, дом 82	Правобережный	15:03:0140121:7	003002000000 Земли населенных пунктов	Под жилую застройку	13	02:0010	3 100	225,77	699 887,00
20967	Респ. Северная Осетия - Алания, р-н Правобережный, с. Ольгинское, ул. Ч.Баева, дом 82-а	Правобережный	15:03:0140121:8	003002000000 Земли населенных пунктов	Под жилую застройку	13	02:0010	1 500	225,77	338 655,00
20968	Респ. Северная Осетия - Алания, р-н Правобережный, с. Ольгинское, ул. Кирова, 63	Правобережный	15:03:0140122:1	003002000000 Земли населенных пунктов	Для эксплуатации жилого дома	13	02:0020	2 700	225,77	609 579,00
20969	Республика Северная Осетия-Алания, р-н Правобережный, с Ольгинское, ул Цоколаева, 78	Правобережный	15:03:0140122:10	003002000000 Земли населенных пунктов	Для ведения личного подсобного хозяйства	13	02:0020	1 614	225,77	364 392,78
20970	Республика Северная Осетия-Алания, р-н Правобережный, с Ольгинское, ул Цоколаева, 78а	Правобережный	15:03:0140122:11	003002000000 Земли населенных пунктов	Под жилую застройку	13	02:0010	2 600	225,77	587 002,00
20971	Респ. Северная Осетия - Алания, р-н Правобережный, с. Ольгинское, ул. Кирова, 65	Правобережный	15:03:0140122:12	003002000000 Земли населенных пунктов	Для эксплуатации жилого дома	13	02:0020	2 360	225,77	532 817,20
20972	Респ. Северная Осетия - Алания, р-н Правобережный, с. Ольгинское, ул. Кирова, 67	Правобережный	15:03:0140122:13	003002000000 Земли населенных пунктов	Для ведения личного подсобного хозяйства	13	02:0020	1 325	225,77	299 145,25
20973	Респ. Северная Осетия - Алания, р-н Правобережный, с. Ольгинское, ул. Кирова, дом 69	Правобережный	15:03:0140122:14	003002000000 Земли населенных пунктов	Под жилую застройку	13	02:0010	3 000	225,77	677 310,00
20974	Респ. Северная Осетия - Алания, р-н Правобережный, с. Ольгинское, ул. Кирова, дом 71	Правобережный	15:03:0140122:15	003002000000 Земли населенных пунктов	Под жилую застройку	13	02:0010	3 200	225,77	722 464,00
20975	Российская Федерация, Республика Северная Осетия-Алания, Правобережный район, с Ольгинское, ул Кирова, 75 "а"	Правобережный	15:03:0140122:159	003002000000 Земли населенных пунктов	Под жилую застройку	13	02:0010	728	225,77	164 360,56
20976	Республика Северная Осетия-Алания, р-н Правобережный, с Ольгинское, ул Кирова, 73	Правобережный	15:03:0140122:16	003002000000 Земли населенных пунктов	Для ведения личного подсобного хозяйства	13	02:0020	757	225,77	170 907,89
20977	Российская Федерация, Республика Северная Осетия-Алания, Правобережный район, с. Ольгинское, ул. Кирова	Правобережный	15:03:0140122:160	003002000000 Земли населенных пунктов	Под жилую застройку	13	02:0010	1 372	225,77	309 756,44
20978	Респ. Северная Осетия - Алания, р-н Правобережный, с. Ольгинское, ул. Кирова, дом 73-а	Правобережный	15:03:0140122:17	003002000000 Земли населенных пунктов	Под жилую застройку	13	02:0010	1 800	225,77	406 386,00
20979	Респ. Северная Осетия - Алания, р-н Правобережный, с. Ольгинское, ул. Кирова, дом 75-а	Правобережный	15:03:0140122:19	003002000000 Земли населенных пунктов	Под жилую застройку	13	02:0010	2 000	225,77	451 540,00
20980	Респ. Северная Осетия - Алания, р-н Правобережный, с. Ольгинское, ул Цоколаева, дом 64	Правобережный	15:03:0140122:2	003002000000 Земли населенных пунктов	Под жилую застройку	13	02:0010	3 000	225,77	677 310,00
20981	Респ. Северная Осетия - Алания, р-н Правобережный, с. Ольгинское, ул. Кирова, дом 77	Правобережный	15:03:0140122:20	003002000000 Земли населенных пунктов	Под жилую застройку	13	02:0010	2 500	225,77	564 425,00
20982	Респ. Северная Осетия - Алания, р-н Правобережный, с. Ольгинское, ул. Кирова, 79	Правобережный	15:03:0140122:21	003002000000 Земли населенных пунктов	Для ведения личного подсобного хозяйства	13	02:0020	1 975	225,77	445 895,75
20983	Респ. Северная Осетия - Алания, р-н Правобережный, с. Ольгинское, ул. Кирова, дом 77	Правобережный	15:03:0140122:22	003002000000 Земли населенных пунктов	Музей	3	03:0060	1 700	214,48	364 616,00
20984	Российская Федерация, Республика Северная Осетия-Алания, Правобережный район, с Ольгинское, ул Цоколаева, 66	Правобережный	15:03:0140122:3	003002000000 Земли населенных пунктов	Под жилую застройку	13	02:0010	1 020	225,77	230 285,40
20985	Респ. Северная Осетия - Алания, р-н Правобережный, с. Ольгинское, ул. Цоколаева, дом 68	Правобережный	15:03:0140122:4	003002000000 Земли населенных пунктов	Под жилую застройку	13	02:0010	1 200	225,77	270 924,00
20986	Республика Северная Осетия-Алания, р-н Правобережный, с Ольгинское, ул Цоколаева, 68а	Правобережный	15:03:0140122:5	003002000000 Земли населенных пунктов	Под жилую застройку	13	02:0010	2 600	225,77	587 002,00
20987	Респ. Северная Осетия - Алания, р-н Правобережный, с. Ольгинское, ул Цоколаева,70	Правобережный	15:03:0140122:6	003002000000 Земли населенных пунктов	Для ведения личного подсобного хозяйства	13	02:0020	2 749	225,77	620 641,73
20988	Республика Северная Осетия-Алания, р-н Правобережный, с Ольгинское, ул Цоколаева, 72	Правобережный	15:03:0140122:7	003002000000 Земли населенных пунктов	Для ведения личного подсобного хозяйства	13	02:0020	1 700	225,77	383 809,00
20989	Респ. Северная Осетия - Алания, р-н Правобережный, с. Ольгинское, ул Цоколаева, 74	Правобережный	15:03:0140122:8	003002000000 Земли населенных пунктов	Для ведения личного подсобного хозяйства	13	02:0020	1 818	225,77	410 449,86
20990	Респ. Северная Осетия - Алания, р-н Правобережный, с. Ольгинское, ул Цоколаева, 76	Правобережный	15:03:0140122:9	003002000000 Земли населенных пунктов	Для ведения личного подсобного хозяйства	13	02:0020	1 397	225,77	315 400,69
20991	Северная Осетия - Алания респ, р-н Правобережный, с Ольгинское, ул Суджаева, 75	Правобережный	15:03:0140123:1	003002000000 Земли населенных пунктов	Для ведения личного подсобного хозяйства	13	02:0020	2 012	225,77	454 249,24
20992	Респ. Северная Осетия - Алания, р-н Правобережный, с. Ольгинское, ул. Суджаева, 93	Правобережный	15:03:0140123:10	003002000000 Земли населенных пунктов	Под жилую застройку	13	02:0010	2 000	225,77	451 540,00
20993	Респ. Северная Осетия - Алания, р-н Правобережный, с. Ольгинское, ул. Суджаева, 95	Правобережный	15:03:0140123:11	003002000000 Земли населенных пунктов	Для ведения личного подсобного хозяйства	13	02:0020	1 300	225,77	293 501,00
20994	Респ. Северная Осетия - Алания, р-н Правобережный, с. Ольгинское, ул. Суджаева, 97	Правобережный	15:03:0140123:12	003002000000 Земли населенных пунктов	Для ведения личного подсобного хозяйства	13	02:0020	1 296	225,77	292 597,92

№ пп	Местоположение ЗУ	Район	Кадастровый номер ЗУ	Категория земель	Разрешенное использование по документу	Код вида разрешенного использования (в соответствии с классификатором видов разрешенного использования земельных участков)	Вид использования объектов недвижимости	Площадь	УПКС	КС
20995	Респ. Северная Осетия - Алания, р-н Правобережный, с. Ольгинское, ул. Кирова, 78	Правобережный	15:03:0140123:13	0030020000000 Земли населенных пунктов	Для ведения личного подсобного хозяйства	13	02:0020	1 945	225,77	439 122,65
20996	Респ. Северная Осетия - Алания, р-н Правобережный, с. Ольгинское, ул. Кирова, 80	Правобережный	15:03:0140123:14	0030020000000 Земли населенных пунктов	Для ведения личного подсобного хозяйства	13	02:0020	1 316	225,77	297 113,32
20997	Респ. Северная Осетия - Алания, р-н Правобережный, с. Ольгинское, ул. Кирова, 82	Правобережный	15:03:0140123:15	0030020000000 Земли населенных пунктов	Для ведения личного подсобного хозяйства	13	02:0020	1 077	225,77	243 154,29
20998	Респ. Северная Осетия - Алания, р-н Правобережный, с. Ольгинское, ул. Кирова, 84	Правобережный	15:03:0140123:16	0030020000000 Земли населенных пунктов	Для ведения личного подсобного хозяйства	13	02:0020	957	225,77	216 061,89
20999	Респ. Северная Осетия - Алания, р-н Правобережный, с. Ольгинское, ул. Кирова, дом 86	Правобережный	15:03:0140123:17	0030020000000 Земли населенных пунктов	Под жилую застройку	13	02:0010	1 200	225,77	270 924,00
21000	Респ. Северная Осетия - Алания, р-н Правобережный, с. Ольгинское, ул. Кирова, дом 88	Правобережный	15:03:0140123:18	0030020000000 Земли населенных пунктов	Под жилую застройку	13	02:0010	1 000	225,77	225 770,00
21001	Респ. Северная Осетия - Алания, р-н Правобережный, с. Ольгинское, ул. Кирова, дом 90	Правобережный	15:03:0140123:19	0030020000000 Земли населенных пунктов	Под жилую застройку	13	02:0010	1 500	225,77	338 655,00
21002	Респ. Северная Осетия - Алания, р-н Правобережный, с. Ольгинское, ул. Суджаева, дом 77	Правобережный	15:03:0140123:2	0030020000000 Земли населенных пунктов	Под жилую застройку	13	02:0010	2 500	225,77	564 425,00
21003	Респ. Северная Осетия - Алания, р-н Правобережный, с. Ольгинское, ул. Кирова, дом 92	Правобережный	15:03:0140123:20	0030020000000 Земли населенных пунктов	Под жилую застройку	13	02:0010	900	225,77	203 193,00
21004	Северная Осетия - Алания респ, р-н Правобережный, с Ольгинское, ул Кирова, 94	Правобережный	15:03:0140123:21	0030020000000 Земли населенных пунктов	Для ведения личного подсобного хозяйства	13	02:0020	1 009	225,77	227 801,93
21005	Российская Федерация, Республика Северная Осетия-Алания, Правобережный район, с. Ольгинское, ул. Кирова, 96	Правобережный	15:03:0140123:22	0030020000000 Земли населенных пунктов	Под жилую застройку	13	02:0010	1 893	225,77	427 382,61
21006	Респ. Северная Осетия - Алания, р-н Правобережный, с. Ольгинское, ул. Кирова, дом 98	Правобережный	15:03:0140123:23	0030020000000 Земли населенных пунктов	Под жилую застройку	13	02:0010	2 000	225,77	451 540,00
21007	Республика Северная Осетия - Алания, р-н Правобережный, с. Ольгинское, ул. Кирова, 100	Правобережный	15:03:0140123:24	0030020000000 Земли населенных пунктов	Под жилую застройку	13	02:0020	1 500	225,77	338 655,00
21008	Респ. Северная Осетия - Алания, р-н Правобережный, с. Ольгинское, ул. Суджаева, дом 99	Правобережный	15:03:0140123:25	0030020000000 Земли населенных пунктов	Под жилую застройку	13	02:0010	2 600	225,77	587 002,00
21009	Респ. Северная Осетия - Алания, р-н Правобережный, с. Ольгинское, ул. Суджаева, дом 79	Правобережный	15:03:0140123:3	0030020000000 Земли населенных пунктов	Под жилую застройку	13	02:0010	2 500	225,77	564 425,00
21010	Российская Федерация, Республика Северная Осетия-Алания, Правобережный район, с. Ольгинское, ул Суджаева, 81	Правобережный	15:03:0140123:4	0030020000000 Земли населенных пунктов	Под жилую застройку	13	02:0010	1 487	225,77	335 719,99
21011	Респ. Северная Осетия - Алания, р-н Правобережный, с. Ольгинское, ул. Суджаева, 83	Правобережный	15:03:0140123:5	0030020000000 Земли населенных пунктов	Для ведения личного подсобного хозяйства	13	02:0020	1 691	225,77	381 777,07
21012	Северная Осетия - Алания респ, р-н Правобережный, с Ольгинское, ул Суджаева, 85	Правобережный	15:03:0140123:6	0030020000000 Земли населенных пунктов	Для ведения личного подсобного хозяйства	13	02:0020	1 653	225,77	373 197,81
21013	Респ. Северная Осетия - Алания, р-н Правобережный, с. Ольгинское, ул. Суджаева, 87	Правобережный	15:03:0140123:7	0030020000000 Земли населенных пунктов	Для ведения личного подсобного хозяйства	13	02:0020	1 949	225,77	440 025,73
21014	Респ. Северная Осетия - Алания, р-н Правобережный, с. Ольгинское, ул. Суджаева, дом 89	Правобережный	15:03:0140123:8	0030020000000 Земли населенных пунктов	Под жилую застройку	13	02:0010	1 000	225,77	225 770,00
21015	Респ. Северная Осетия - Алания, р-н Правобережный, с. Ольгинское, ул. Суджаева, 91	Правобережный	15:03:0140123:9	0030020000000 Земли населенных пунктов	Для ведения личного подсобного хозяйства	13	02:0020	448	225,77	101 144,96
21016	Респ. Северная Осетия - Алания, р-н Правобережный, с. Ольгинское, ул. Суджаева, 78	Правобережный	15:03:0140124:1	0030020000000 Земли населенных пунктов	Для ведения личного подсобного хозяйства	13	02:0020	1 479	225,77	336 490,83
21017	Респ. Северная Осетия - Алания, р-н Правобережный, с. Ольгинское, ул. Суджаева, дом 92	Правобережный	15:03:0140124:10	0030020000000 Земли населенных пунктов	Для ведения личного подсобного хозяйства	13	02:0020	2 038	225,77	460 119,26
21018	Респ. Северная Осетия - Алания, р-н Правобережный, с. Ольгинское, ул. Суджаева, дом 94	Правобережный	15:03:0140124:11	0030020000000 Земли населенных пунктов	Под жилую застройку	13	02:0010	2 500	225,77	564 425,00
21019	Северная Осетия - Алания респ, р-н Правобережный, с. Ольгинское, ул. Суджаева, 96"а"	Правобережный	15:03:0140124:12	0030020000000 Земли населенных пунктов	Для ведения личного подсобного хозяйства	13	02:0020	721	225,77	162 780,17
21020	Респ. Северная Осетия - Алания, р-н Правобережный, с. Ольгинское, ул. Суджаева, дом 98	Правобережный	15:03:0140124:13	0030020000000 Земли населенных пунктов	Под жилую застройку	13	02:0010	3 400	225,77	767 618,00
21021	Респ. Северная Осетия - Алания, р-н Правобережный, с. Ольгинское, ул. Суджаева, дом 100	Правобережный	15:03:0140124:14	0030020000000 Земли населенных пунктов	Под жилую застройку	13	02:0010	2 900	225,77	654 733,00
21022	Респ. Северная Осетия - Алания, р-н Правобережный, с. Ольгинское, ул. Суджаева, дом 96	Правобережный	15:03:0140124:15	0030020000000 Земли населенных пунктов	Под жилую застройку	13	02:0010	2 000	225,77	451 540,00
21023	Российская Федерация, Республика Северная Осетия-Алания, Правобережный муниципальный район, с. Ольгинское, ул. Мамсурова, 73	Правобережный	15:03:0140124:16	0030020000000 Земли населенных пунктов	Под жилую застройку	13	02:0020	997	225,77	225 092,69
21024	Респ. Северная Осетия - Алания, р-н Правобережный, с. Ольгинское, ул. Мамсурова, дом 73-а	Правобережный	15:03:0140124:17	0030020000000 Земли населенных пунктов	Под жилую застройку	13	02:0010	2 000	225,77	451 540,00
21025	Респ. Северная Осетия - Алания, р-н Правобережный, с. Ольгинское, ул. Мамсурова, дом 75	Правобережный	15:03:0140124:18	0030020000000 Земли населенных пунктов	Под жилую застройку	13	02:0010	1 000	225,77	225 770,00
21026	Респ. Северная Осетия - Алания, р-н Правобережный, с. Ольгинское, ул. Мамсурова, дом 77	Правобережный	15:03:0140124:19	0030020000000 Земли населенных пунктов	Под жилую застройку	13	02:0010	2 500	225,77	564 425,00
21027	Респ. Северная Осетия - Алания, р-н Правобережный, с. Ольгинское, ул. Суджаева, дом 80	Правобережный	15:03:0140124:2	0030020000000 Земли населенных пунктов	Для эксплуатации жилого	13	02:0010	2 600	225,77	587 002,00
21028	Респ. Северная Осетия - Алания, р-н Правобережный, с. Ольгинское, ул. Мамсурова, дом 79	Правобережный	15:03:0140124:20	0030020000000 Земли населенных пунктов	Под жилую застройку	13	02:0010	1 700	225,77	383 809,00
21029	Респ. Северная Осетия - Алания, р-н Правобережный, с. Ольгинское, ул. Мамсурова, дом 81	Правобережный	15:03:0140124:21	0030020000000 Земли населенных пунктов	Под жилую застройку	13	02:0010	2 300	225,77	519 271,00
21030	Респ. Северная Осетия - Алания, р-н Правобережный, с. Ольгинское, ул. Мамсурова, 83	Правобережный	15:03:0140124:22	0030020000000 Земли населенных пунктов	Для ведения личного подсобного хозяйства	13	02:0020	1 453	225,77	328 043,81
21031	Респ. Северная Осетия - Алания, р-н Правобережный, с. Ольгинское, ул. Мамсурова, 85	Правобережный	15:03:0140124:23	0030020000000 Земли населенных пунктов	Для ведения личного подсобного хозяйства	13	02:0020	3 000	225,77	677 310,00
21032	Респ. Северная Осетия - Алания, р-н Правобережный, с. Ольгинское, ул. Мамсурова, дом 85-а	Правобережный	15:03:0140124:24	0030020000000 Земли населенных пунктов	Под жилую застройку	13	02:0010	2 000	225,77	451 540,00
21033	Респ. Северная Осетия - Алания, р-н Правобережный, с. Ольгинское, ул. Мамсурова, 87	Правобережный	15:03:0140124:25	0030020000000 Земли населенных пунктов	Для ведения личного подсобного хозяйства	13	02:0020	1 203	225,77	271 601,31
21034	Респ. Северная Осетия - Алания, р-н Правобережный, с. Ольгинское, ул. Мамсурова, 89	Правобережный	15:03:0140124:26	0030020000000 Земли населенных пунктов	Для ведения личного подсобного хозяйства	13	02:0020	1 398	225,77	315 626,46
21035	Республика Северная Осетия-Алания, р-н Правобережный, с. Ольгинское, ул. Мамсурова, 91	Правобережный	15:03:0140124:27	0030020000000 Земли населенных пунктов	Для ведения личного подсобного хозяйства	13	02:0020	1 887	225,77	426 027,99
21036	Респ. Северная Осетия - Алания, р-н Правобережный, с. Ольгинское, ул. Суджаева, дом 74	Правобережный	15:03:0140124:3	0030020000000 Земли населенных пунктов	Под жилую застройку	13	02:0010	2 800	225,77	632 156,00
21037	Респ. Северная Осетия - Алания, р-н Правобережный, с. Ольгинское, ул. Суджаева, дом 76	Правобережный	15:03:0140124:4	0030020000000 Земли населенных пунктов	Для эксплуатации жилого дома и ведения личного подсобного хозяйства	13	02:0020	1 707	225,77	385 389,39
21038	Респ. Северная Осетия - Алания, р-н Правобережный, с. Ольгинское, ул. Суджаева, дом 82	Правобережный	15:03:0140124:5	0030020000000 Земли населенных пунктов	Под жилую застройку	13	02:0010	2 100	225,77	474 117,00
21039	Республика Северная Осетия-Алания, р-н Правобережный, с Ольгинское, ул Суджаева, 84	Правобережный	15:03:0140124:6	0030020000000 Земли населенных пунктов	Для ведения личного подсобного хозяйства	13	02:0020	1 053	225,77	237 735,81
21040	Респ. Северная Осетия - Алания, р-н Правобережный, с. Ольгинское, ул. Суджаева, 86	Правобережный	15:03:0140124:7	0030020000000 Земли населенных пунктов	Для ведения личного подсобного хозяйства	13	02:0020	1 028	225,77	232 091,56
21041	Республика Северная Осетия-Алания, р-н Правобережный, с Ольгинское, ул Суджаева, 88	Правобережный	15:03:0140124:8	0030020000000 Земли населенных пунктов	Для ведения личного подсобного хозяйства	13	02:0020	1 393	225,77	314 497,61
21042	Респ. Северная Осетия - Алания, р-н Правобережный, с. Ольгинское, ул. Суджаева, дом 90	Правобережный	15:03:0140124:9	0030020000000 Земли населенных пунктов	Под жилую застройку	13	02:0010	3 000	225,77	677 310,00
21043	Респ. Северная Осетия - Алания, р-н Правобережный, с. Ольгинское, ул. Мамсурова, 48	Правобережный	15:03:0140125:1	0030020000000 Земли населенных пунктов	Для ведения личного подсобного хозяйства	13	02:0020	2 400	225,77	541 848,00
21044	Респ. Северная Осетия - Алания, р-н Правобережный, с. Ольгинское, ул. Мамсурова, дом 66	Правобережный	15:03:0140125:10	0030020000000 Земли населенных пунктов	Под жилую застройку	13	02:0010	2 600	225,77	587 002,00
21045	Респ. Северная Осетия - Алания, р-н Правобережный, с. Ольгинское, ул. Мамсурова, дом 68	Правобережный	15:03:0140125:11	0030020000000 Земли населенных пунктов	Под жилую застройку	13	02:0010	2 600	225,77	587 002,00
21046	Республика Северная Осетия-Алания, Правобережный район, с Ольгинское, ул Советов	Правобережный	15:03:0140125:137	0030020000000 Земли населенных пунктов	Для ведения личного подсобного хозяйства	13	02:0020	867	225,77	195 742,59
21047	Российская Федерация, Республика Северная Осетия-Алания, Правобережный район, с Ольгинское, ул Советов, 2 "г"	Правобережный	15:03:0140125:138	0030020000000 Земли населенных пунктов	Для ведения личного подсобного хозяйства	13	02:0020	400	225,77	90 308,00

№ п/п	Местоположение ЗУ	Район	Кадастровый номер ЗУ	Категория земель	Разрешенное использование по документу	Код вида разрешенного использования (в соответствии с классификатором видов разрешенного использования земельных участков)	Вид использования объектов недвижимости	Площадь	УПКС	КС
21048	Респ. Северная Осетия - Алания, р-н Правобережный, с. Ольгинское, ул. Мамсурова, 50	Правобережный	15:03:0140125:2	003002000000 Земли населенных пунктов	Для ведения личного подсобного хозяйства	13	02:0020	2 516	225,77	568 037,32
21049	Респ. Северная Осетия - Алания, р-н Правобережный, с. Ольгинское, ул. Мамсурова, 52	Правобережный	15:03:0140125:3	003002000000 Земли населенных пунктов	Для ведения личного подсобного хозяйства	13	02:0020	1 946	225,77	439 348,42
21050	Респ. Северная Осетия - Алания, р-н Правобережный, с. Ольгинское, ул. Мамсурова, 54	Правобережный	15:03:0140125:4	003002000000 Земли населенных пунктов	Для ведения личного подсобного хозяйства	13	02:0020	1 250	225,77	282 212,50
21051	Российская Федерация, Республика Северная Осетия-Алания, Правобережный район, с. Ольгинское, ул Мамсурова, 56	Правобережный	15:03:0140125:5	003002000000 Земли населенных пунктов	Для ведения личного подсобного хозяйства	13	02:0020	1 634	225,77	368 908,18
21052	Российская Федерация, Республика Северная Осетия-Алания, Правобережный район, с. Ольгинское, ул Мамсурова, 58	Правобережный	15:03:0140125:6	003002000000 Земли населенных пунктов	Под жилую застройку	13	02:0010	3 068	225,77	692 662,36
21053	Республика Северная Осетия-Алания, р-н Правобережный, с.Ольгинское, ул.Мамсурова, 60	Правобережный	15:03:0140125:7	003002000000 Земли населенных пунктов	Под жилую застройку	13	02:0010	1 000	225,77	225 770,00
21054	Респ. Северная Осетия - Алания, р-н Правобережный, с. Ольгинское, ул. Мамсурова, 62	Правобережный	15:03:0140125:8	003002000000 Земли населенных пунктов	Для ведения личного подсобного хозяйства	13	02:0020	1 993	225,77	449 959,61
21055	Респ. Северная Осетия - Алания, р-н Правобережный, с. Ольгинское, ул. Мамсурова, дом 64	Правобережный	15:03:0140125:9	003002000000 Земли населенных пунктов	Под жилую застройку	13	02:0010	2 200	225,77	496 694,00
21056	Респ. Северная Осетия - Алания, р-н Правобережный, с. Ольгинское, ул Сталина, 43	Правобережный	15:03:0140126:1	003002000000 Земли населенных пунктов	Под жилую застройку	13	02:0010	2 600	225,77	587 002,00
21057	Российская Федерация, Республика Северная Осетия - Алания, Правобережный район, с. Ольгинское, ул Сталина, 37	Правобережный	15:03:0140126:10	003002000000 Земли населенных пунктов	Для ведения личного подсобного хозяйства	13	02:0020	2 498	225,77	563 973,46
21058	Респ. Северная Осетия - Алания, Правобережный р-н., с. Ольгинское, ул. Сталина	Правобережный	15:03:0140126:136	003002000000 Земли населенных пунктов	Для ведения личного подсобного хозяйства	13	02:0020	2 286	225,77	516 110,22
21059	Респ. Северная Осетия - Алания, Правобережный р-н , с. Ольгинское, ул. Сталина	Правобережный	15:03:0140126:137	003002000000 Земли населенных пунктов	Для ведения личного подсобного хозяйства	13	02:0020	3 429	225,77	774 165,33
21060	Респ Северная Осетия - Алания, Правобережный р-н, с Ольгинское, Ленина	Правобережный	15:03:0140126:138	003002000000 Земли населенных пунктов	Отдых (рекреация)	5	05:000	5 341	278,52	1 487 575,32
21061	Республика Северная Осетия-Алания, р-н Правобережный, с. Ольгинское, ул. Сталина, 41	Правобережный	15:03:0140126:19	003002000000 Земли населенных пунктов	Для ведения личного подсобного хозяйства	13	02:0020	2 911	225,77	657 216,47
21062	Респ. Северная Осетия - Алания, р-н Правобережный, с. Ольгинское, ул Сталина, 45	Правобережный	15:03:0140126:2	003002000000 Земли населенных пунктов	Под жилую застройку	13	02:0010	2 500	225,77	564 425,00
21063	Республика Северная Осетия-Алания, р-н Правобережный, с. Ольгинское, ул. Ленина, №16	Правобережный	15:03:0140126:20	003002000000 Земли населенных пунктов	отдых (рекреация)	5	05:000	3 452	278,52	961 451,04
21064	Республика Северная Осетия-Алания, р-н Правобережный, с. Ольгинское, ул. Сталина, 47	Правобережный	15:03:0140126:3	003002000000 Земли населенных пунктов	Для ведения личного подсобного хозяйства	13	02:0020	3 207	225,77	724 044,39
21065	Респ. Северная Осетия - Алания, р-н Правобережный, с. Ольгинское, ул Сталина, дом 39	Правобережный	15:03:0140126:4	003002000000 Земли населенных пунктов	Для ведения личного подсобного хозяйства	13	02:0020	2 496	225,77	563 521,92
21066	Респ. Северная Осетия - Алания, р-н Правобережный, с. Ольгинское, ул Сталина, 51	Правобережный	15:03:0140126:5	003002000000 Земли населенных пунктов	Под жилую застройку	13	02:0010	2 600	225,77	587 002,00
21067	Республика Северная Осетия-Алания, р-н Правобережный, с. Ольгинское, ул. Сталина, 43	Правобережный	15:03:0140126:6	003002000000 Земли населенных пунктов	Для ведения личного подсобного хозяйства	13	02:0020	2 839	225,77	640 961,03
21068	Республика Северная Осетия-Алания, р-н Правобережный, с. Ольгинское, ул. Сталина, 57	Правобережный	15:03:0140126:8	003002000000 Земли населенных пунктов	Для ведения личного подсобного хозяйства	13	02:0020	2 500	225,77	564 425,00
21069	Респ. Северная Осетия - Алания, р-н Правобережный, с. Ольгинское, ул Сталина, дом 47-а	Правобережный	15:03:0140126:9	003002000000 Земли населенных пунктов	Под жилую застройку	13	02:0010	2 500	225,77	564 425,00
21070	Респ. Северная Осетия - Алания, р-н Правобережный, с. Ольгинское, ул Сталина, 52	Правобережный	15:03:0140127:1	003002000000 Земли населенных пунктов	Для ведения личного подсобного хозяйства	13	02:0020	2 497	225,77	563 747,69
21071	Респ. Северная Осетия - Алания, р-н Правобережный, с. Ольгинское, ул. Тимирязева, дом 47	Правобережный	15:03:0140127:10	003002000000 Земли населенных пунктов	Под жилую застройку	13	02:0010	3 100	225,77	699 887,00
21072	Республика Северная Осетия-Алания, р-н Правобережный, с Ольгинское, ул Тимирязева, д 41	Правобережный	15:03:0140127:11	003002000000 Земли населенных пунктов	Для ведения личного подсобного хозяйства	13	02:0020	2 457	225,77	554 716,89
21073	Респ. Северная Осетия - Алания, р-н Правобережный, с. Ольгинское, ул. Тимирязева, дом 51	Правобережный	15:03:0140127:12	003002000000 Земли населенных пунктов	Под жилую застройку	13	02:0010	2 500	225,77	564 425,00
21074	Респ. Северная Осетия - Алания, р-н Правобережный, с. Ольгинское, ул. Тимирязева, 53	Правобережный	15:03:0140127:13	003002000000 Земли населенных пунктов	Для ведения личного подсобного хозяйства	13	02:0020	2 679	225,77	604 837,83
21075	Респ. Северная Осетия - Алания, р-н Правобережный, с. Ольгинское, ул. Тимирязева, 47	Правобережный	15:03:0140127:14	003002000000 Земли населенных пунктов	Для ведения личного подсобного хозяйства	13	02:0020	2 448	225,77	552 684,96
21076	Респ. Северная Осетия - Алания, р-н Правобережный, с. Ольгинское, ул. Тимирязева, дом 57	Правобережный	15:03:0140127:15	003002000000 Земли населенных пунктов	Под жилую застройку	13	02:0010	2 600	225,77	587 002,00
21077	Российская Федерация, Республика Северная Осетия-Алания, Правобережный муниципальный район, с. Ольгинское, ул. Тимирязева, 49	Правобережный	15:03:0140127:159	003002000000 Земли населенных пунктов	Для ведения личного подсобного хозяйства	13	02:0020	2 500	225,77	564 425,00
21078	Республика Северная Осетия-Алания, р-н Правобережный, с. Ольгинское, ул. Тимирязева, 59	Правобережный	15:03:0140127:16	003002000000 Земли населенных пунктов	Для ведения личного подсобного хозяйства	13	02:0020	2 281	225,77	514 981,37
21079	Респ. Северная Осетия - Алания, р-н Правобережный, с. Ольгинское, ул. Тимирязева, дом 61	Правобережный	15:03:0140127:17	003002000000 Земли населенных пунктов	Под жилую застройку	13	02:0010	2 000	225,77	451 540,00
21080	Респ. Северная Осетия - Алания, р-н Правобережный, с. Ольгинское, ул. Тимирязева, дом 48	Правобережный	15:03:0140127:19	003002000000 Земли населенных пунктов	Под жилую застройку	13	02:0010	1 500	225,77	338 655,00
21081	Республика Северная Осетия - Алания, Правобережный район, с. Ольгинское, ул Сталина, 48	Правобережный	15:03:0140127:2	003002000000 Земли населенных пунктов	Для ведения личного подсобного хозяйства	13	02:0020	2 497	225,77	563 747,69
21082	Республика Северная Осетия - Алания, Правобережный район, с.Ольгинское, ул.Сталина, 50	Правобережный	15:03:0140127:3	003002000000 Земли населенных пунктов	Для ведения личного подсобного хозяйства	13	02:0020	2 503	225,77	565 102,31
21083	Российская Федерация, Республика Северная Осетия-Алания, Правобережный муниципальный район, с. Ольгинское, ул. Сталина, 54	Правобережный	15:03:0140127:4	003002000000 Земли населенных пунктов	Для ведения личного подсобного хозяйства	13	02:0020	2 618	225,77	591 065,86
21084	Республика Северная Осетия-Алания, р-н Правобережный, с Ольгинское, ул Сталина, д 56	Правобережный	15:03:0140127:5	003002000000 Земли населенных пунктов	Под жилую застройку	13	02:0010	2 600	225,77	587 002,00
21085	Республика Северная Осетия-Алания, р-н Правобережный, с Ольгинское, ул Сталина, д 58	Правобережный	15:03:0140127:6	003002000000 Земли населенных пунктов	Под жилую застройку	13	02:0020	2 600	225,77	587 002,00
21086	Республика Северная Осетия-Алания, р-н Правобережный, с Ольгинское, ул Сталина, д 60	Правобережный	15:03:0140127:7	003002000000 Земли населенных пунктов	Для ведения личного подсобного хозяйства	13	02:0020	2 494	225,77	563 070,38
21087	Республика Северная Осетия-Алания, р-н Правобережный, с Ольгинское, ул Сталина, д 62	Правобережный	15:03:0140127:8	003002000000 Земли населенных пунктов	Для ведения личного подсобного хозяйства	13	02:0020	2 455	225,77	554 265,35
21088	Респ. Северная Осетия - Алания, р-н Правобережный, с. Ольгинское, ул Сталина, дом 62-а	Правобережный	15:03:0140127:9	003002000000 Земли населенных пунктов	Под жилую застройку	13	02:0010	2 000	225,77	451 540,00
21089	Респ. Северная Осетия - Алания, р-н Правобережный, с. Ольгинское, ул. Тимирязева, 42	Правобережный	15:03:0140128:1	003002000000 Земли населенных пунктов	Для эксплуатации дома	13	02:0010	3 000	225,77	677 310,00
21090	Республика Северная Осетия-Алания, р-н Правобережный, с Ольгинское, ул Пролетарская, 59	Правобережный	15:03:0140128:10	003002000000 Земли населенных пунктов	Для ведения личного подсобного хозяйства	13	02:0020	2 995	225,77	676 181,15
21091	Республика Северная Осетия - Алания, Правобережный район, с. Ольгинское, ул. Пролетарская, 61	Правобережный	15:03:0140128:11	003002000000 Земли населенных пунктов	Под жилую застройку	13	02:0020	2 500	225,77	564 425,00
21092	Респ. Северная Осетия - Алания, р-н Правобережный, с. Ольгинское, ул. Пролетарская, дом 63	Правобережный	15:03:0140128:12	003002000000 Земли населенных пунктов	Для эксплуатации жилого дома и ведения личного подсобного хозяйства	13	02:0020	2 759	225,77	622 899,43
21093	Респ Северная Осетия - Алания, Правобережный р-н, с Ольгинское, ул Тимирязева	Правобережный	15:03:0140128:144	003002000000 Земли населенных пунктов	Для ведения личного подсобного хозяйства	13	02:0020	1 808	225,77	408 192,16
21094	Республика Северная Осетия - Алания, Правобережный район, с. Ольгинское, ул. Тимирязева, 40 "а"	Правобережный	15:03:0140128:145	003002000000 Земли населенных пунктов	Для ведения личного подсобного хозяйства	13	02:0020	1 970	225,77	444 766,90
21095	Респ. Северная Осетия - Алания, р-н Правобережный, с. Ольгинское, ул. Тимирязева, 32	Правобережный	15:03:0140128:2	003002000000 Земли населенных пунктов	Под жилую застройку	13	02:0010	3 400	225,77	767 618,00
21096	Респ. Северная Осетия - Алания, р-н Правобережный, с. Ольгинское, ул. Тимирязева, 34	Правобережный	15:03:0140128:3	003002000000 Земли населенных пунктов	Под жилую застройку	13	02:0010	3 400	225,77	767 618,00
21097	Республика Северная Осетия-Алания, р-н Правобережный, с. Ольгинское, ул. Тимирязева, 32	Правобережный	15:03:0140128:32	003002000000 Земли населенных пунктов	Для ведения личного подсобного хозяйства	13	02:0020	3 760	225,77	848 895,20

№ пп	Местоположение ЗУ	Район	Кадастровый номер ЗУ	Категория земель	Разрешенное использование по документу	Код вида разрешенного использования (в соответствии с классификатором видов разрешенного использования земельных участков)	Вид использования объектов недвижимости	Площадь	УПКС	КС
21098	Российская Федерация, Республика Северная Осетия-Алания, Правобережный район, с. Ольгинское, ул Тимирязева, 36	Правобережный	15:03:0140128:4	003002000000 Земли населенных пунктов	Для ведения личного подсобного хозяйства	13	02:0020	2 200	225,77	496 694,00
21099	Респ. Северная Осетия - Алания, р-н Правобережный, с. Ольгинское, ул. Тимирязева, 40	Правобережный	15:03:0140128:6	003002000000 Земли населенных пунктов	Под жилую застройку	13	02:0010	3 200	225,77	722 464,00
21100	Респ. Северная Осетия - Алания, р-н Правобережный, с. Ольгинское, ул. Пролетарская, дом 53	Правобережный	15:03:0140128:7	003002000000 Земли населенных пунктов	Для эксплуатации жилого дома и ведения личного подсобного хозяйства	13	02:0020	3 950	225,77	891 791,50
21101	Респ. Северная Осетия - Алания, р-н Правобережный, с. Ольгинское, ул. Пролетарская, 55	Правобережный	15:03:0140128:8	003002000000 Земли населенных пунктов	Под жилую застройку	13	02:0010	2 700	225,77	609 579,00
21102	Респ. Северная Осетия - Алания, р-н Правобережный, с. Ольгинское, ул. Пролетарская, 57	Правобережный	15:03:0140128:9	003002000000 Земли населенных пунктов	Для ведения личного подсобного хозяйства	13	02:0020	2 903	225,77	655 410,31
21103	Российская Федерация, Республика Северная Осетия-Алания, Правобережный район, с. Ольгинское, ул. Ленина, 12	Правобережный	15:03:0140129:1	003002000000 Земли населенных пунктов	Под объекты связи	6	06:0080	202	378,17	76 390,34
21104	Респ. Северная Осетия - Алания, р-н Правобережный, с. Ольгинское, ул. Чермена Баева, 69	Правобережный	15:03:0140129:10	003002000000 Земли населенных пунктов	Для ведения личного подсобного хозяйства	13	02:0020	2 041	225,77	460 796,57
21105	Респ. Северная Осетия - Алания, р-н Правобережный, с. Ольгинское, ул. Ч.Баева, дом 71	Правобережный	15:03:0140129:11	003002000000 Земли населенных пунктов	Под жилую застройку	13	02:0010	2 600	225,77	587 002,00
21106	Респ. Северная Осетия - Алания, р-н Правобережный, с. Ольгинское, ул. Ч.Баева,73	Правобережный	15:03:0140129:12	003002000000 Земли населенных пунктов	Для ведения личного подсобного хозяйства	13	02:0020	2 415	225,77	545 234,55
21107	Респ. Северная Осетия - Алания, р-н Правобережный, с. Ольгинское, ул. Ч.Баева, 75	Правобережный	15:03:0140129:13	003002000000 Земли населенных пунктов	Для ведения личного подсобного хозяйства	13	02:0020	1 680	225,77	379 293,60
21108	Республика Северная Осетия-Алания, р-н Правобережный, с. Ольгинское, ул Ч.Баева, 77	Правобережный	15:03:0140129:14	003002000000 Земли населенных пунктов	Для ведения личного подсобного хозяйства	13	02:0020	2 314	225,77	522 431,78
21109	Республика Северная Осетия-Алания, Правобережный район, с. Ольгинское	Правобережный	15:03:0140129:147	003002000000 Земли населенных пунктов	Объекты культурно-досуговой деятельности	3	03:0060	6 182	214,48	1 325 915,36
21110	Респ. Северная Осетия - Алания, р-н Правобережный, с. Ольгинское, ул. Ленина, дом 8	Правобережный	15:03:0140129:16	003002000000 Земли населенных пунктов	Для строительства металлической башни высотой 30 метров и установки технологического контейнера с оборудованием мобильной сотовой связи.	6	06:0080	52	378,17	19 664,84
21111	Респ. Северная Осетия - Алания, р-н Правобережный, с. Ольгинское, ул. Пролетарская, дом 58	Правобережный	15:03:0140129:3	003002000000 Земли населенных пунктов	Под жилую застройку	13	02:0010	2 200	225,77	496 694,00
21112	Респ. Северная Осетия - Алания, р-н Правобережный, с. Ольгинское, ул. Пролетарская, 60	Правобережный	15:03:0140129:4	003002000000 Земли населенных пунктов	Для ведения личного подсобного хозяйства	13	02:0020	2 194	225,77	495 339,38
21113	Республика Северная Осетия-Алания, р-н Правобережный, с Ольгинское, ул Пролетарская, 62	Правобережный	15:03:0140129:5	003002000000 Земли населенных пунктов	Для ведения личного подсобного хозяйства	13	02:0020	2 659	225,77	600 322,43
21114	Респ. Северная Осетия - Алания, р-н Правобережный, с. Ольгинское, ул. Пролетарская, 64	Правобережный	15:03:0140129:6	003002000000 Земли населенных пунктов	Для ведения личного подсобного хозяйства	13	02:0020	3 621	225,77	817 513,17
21115	Респ. Северная Осетия - Алания, р-н Правобережный, с. Ольгинское, ул. Пролетарская, дом 66	Правобережный	15:03:0140129:7	003002000000 Земли населенных пунктов	Для эксплуатации жилого дома и ведения личного подсобного хозяйства	13	02:0020	4 503	225,77	1 016 642,31
21116	Респ. Северная Осетия - Алания, р-н Правобережный, с. Ольгинское, ул. Ч.Баева, дом 67	Правобережный	15:03:0140129:9	003002000000 Земли населенных пунктов	Под жилую застройку	13	02:0010	2 600	225,77	587 002,00
21117	Респ. Северная Осетия - Алания, р-н Правобережный, с. Ольгинское, ул Цоколаева, 85	Правобережный	15:03:0140130:10	003002000000 Земли населенных пунктов	Для ведения личного подсобного хозяйства	13	02:0020	1 530	225,77	345 428,10
21118	Республика Северная Осетия-Алания, р-н Правобережный, с Ольгинское, ул Цоколаева, 87	Правобережный	15:03:0140130:11	003002000000 Земли населенных пунктов	Для эксплуатации дома	13	02:0010	1 600	225,77	361 232,00
21119	Респ. Северная Осетия - Алания, р-н Правобережный, с. Ольгинское, ул. Ленина, дом 8	Правобережный	15:03:0140130:13	003002000000 Земли населенных пунктов	Под жилую застройку	13	02:0010	2 000	225,77	451 540,00
21120	Респ. Северная Осетия - Алания, р-н Правобережный, с. Ольгинское, ул. Ленина	Правобережный	15:03:0140130:14	003002000000 Земли населенных пунктов	магазин №25	4	04:0040	300	587,01	176 103,00
21121	Российская Федерация, Республика Северная Осетия - Алания, Правобережный район, с. Ольгинское, ул. Ленина, 14	Правобережный	15:03:0140130:16	003002000000 Земли населенных пунктов	Под объекты общего пользования	3	03:0070	2 000	2,71	5 420,00
21122	Российская Федерация, Республика Северная Осетия-Алания, Правобережный муниципальный район, с. Ольгинское, ул. Цоколаева, 85 "а"	Правобережный	15:03:0140130:160	003002000000 Земли населенных пунктов	Для ведения личного подсобного хозяйства	13	02:0020	3 163	225,77	714 110,51
21123	Российская Федерация, Республика Северная Осетия-Алания, Правобережный муниципальный район, с. Ольгинское, ул. Цоколаева, 83	Правобережный	15:03:0140130:161	003002000000 Земли населенных пунктов	Для ведения личного подсобного хозяйства	13	02:0020	2 083	225,77	470 278,91
21124	Российская Федерация, Республика Северная Осетия-Алания, Правобережный район, с. Ольгинское, ул. Ленина	Правобережный	15:03:0140130:162	003002000000 Земли населенных пунктов	Под объекты общего пользования	5	12:0003	4 524	278,52	1 260 024,48
21125	Российская Федерация, Республика Северная Осетия-Алания, Правобережный муниципальный район, с. Ольгинское, ул. Цоколаева, 85 "б"	Правобережный	15:03:0140130:163	003002000000 Земли населенных пунктов	Для ведения личного подсобного хозяйства	13	02:0020	2 046	225,77	461 925,42
21126	Респ. Северная Осетия - Алания, р-н Правобережный, с. Ольгинское, ул Цоколаева, дом 79а	Правобережный	15:03:0140130:17	003002000000 Земли населенных пунктов	Для ведения личного подсобного хозяйства	13	02:0020	730	225,77	164 812,10
21127	Респ. Северная Осетия - Алания, р-н Правобережный, с. Ольгинское, ул Цоколаева, дом 85а	Правобережный	15:03:0140130:18	003002000000 Земли населенных пунктов	Под жилую застройку	13	02:0010	2 800	225,77	632 156,00
21128	Северная Осетия - Алания респ, р-н Правобережный, с. Ольгинское, ул. Ч.Баева, 60-а	Правобережный	15:03:0140130:19	003002000000 Земли населенных пунктов	Строительство амбулатории с аптекой	3	03:0040	3 090	361,24	1 116 231,60
21129	Респ. Северная Осетия - Алания, р-н Правобережный, с. Ольгинское, ул. Ч.Баева, дом 64	Правобережный	15:03:0140130:4	003002000000 Земли населенных пунктов	Для эксплуатации дома	13	02:0010	1 500	225,77	338 655,00
21130	Республика Северная Осетия-Алания, р-н Правобережный, с Ольгинское, ул Ленина, д 12	Правобережный	15:03:0140130:42	003002000000 Земли населенных пунктов	Для торговли товарами повседневного спроса	4	04:0040	600	587,01	352 206,00
21131	Респ. Северная Осетия - Алания, р-н Правобережный, с. Ольгинское, ул. Ленина	Правобережный	15:03:0140130:43	003002000000 Земли населенных пунктов	Для производственной деятельности	6	06:0000	300	357,27	107 211,00
21132	Северная Осетия - Алания респ, р-н Правобережный, с Ольгинское, ул Ч.Баева, 66	Правобережный	15:03:0140130:5	003002000000 Земли населенных пунктов	Для ведения личного подсобного хозяйства	13	02:0020	1 693	225,77	382 228,61
21133	Респ. Северная Осетия - Алания, р-н Правобережный, с. Ольгинское, ул. Ч.Баева, 68	Правобережный	15:03:0140130:6	003002000000 Земли населенных пунктов	Для ведения личного подсобного хозяйства	13	02:0020	1 636	225,77	369 359,72
21134	Респ. Северная Осетия - Алания, р-н Правобережный, с. Ольгинское, ул. Ч.Баева, 70	Правобережный	15:03:0140130:7	003002000000 Земли населенных пунктов	Для ведения личного подсобного хозяйства	13	02:0020	2 665	225,77	601 677,05
21135	Республика Северная Осетия-Алания, р-н Правобережный, с Ольгинское, ул Цоколаева, 81	Правобережный	15:03:0140130:8	003002000000 Земли населенных пунктов	Для ведения личного подсобного хозяйства	13	02:0020	1 305	225,77	294 629,85
21136	Респ. Северная Осетия - Алания, р-н Правобережный, с. Ольгинское, ул. Кирова, 59	Правобережный	15:03:0140131:1	003002000000 Земли населенных пунктов	Для эксплуатации дома	13	02:0010	800	225,77	180 616,00
21137	Республика Северная Осетия-Алания, р-н Правобережный, с Ольгинское, ул Кирова, д 51	Правобережный	15:03:0140131:10	003002000000 Земли населенных пунктов	Для ведения личного подсобного хозяйства	13	02:0020	1 564	225,77	353 104,28
21138	Республика Северная Осетия-Алания, р-н Правобережный, с Ольгинское, ул Коминтерна, д 62	Правобережный	15:03:0140131:12	003002000000 Земли населенных пунктов	Для ведения личного подсобного хозяйства	13	02:0020	908	225,77	204 999,16
21139	Респ. Северная Осетия - Алания, р-н Правобережный, с. Ольгинское, ул. Ленина	Правобережный	15:03:0140131:14	003002000000 Земли населенных пунктов	столовая общепита	4	04:0060	1 000	502,24	502 240,00
21140	Респ. Северная Осетия - Алания, р-н Правобережный, с. Ольгинское, ул. Кирова, дом 55	Правобережный	15:03:0140131:2	003002000000 Земли населенных пунктов	Для эксплуатации дома	13	02:0010	1 390	225,77	313 820,30
21141	Республика Северная Осетия-Алания, р-н Правобережный, с Ольгинское, ул Цоколаева, 60	Правобережный	15:03:0140131:28	003002000000 Земли населенных пунктов	Для ведения личного подсобного хозяйства	13	02:0020	2 151	225,77	485 631,27
21142	Респ. Северная Осетия - Алания, р-н Правобережный, с. Ольгинское, ул. Кирова, дом 49	Правобережный	15:03:0140131:3	003002000000 Земли населенных пунктов	Для эксплуатации жилого дома	13	02:0010	600	225,77	135 462,00
21143	Республика Северная Осетия-Алания, р-н Правобережный, с Ольгинское, ул Ленина, 6	Правобережный	15:03:0140131:32	003002000000 Земли населенных пунктов	Общественное питание (столовая)	4	04:0060	1 013	502,24	508 870,42
21144	Респ. Северная Осетия - Алания, р-н Правобережный, с. Ольгинское, ул. Кирова, дом 49а	Правобережный	15:03:0140131:4	003002000000 Земли населенных пунктов	Для эксплуатации жилого дома	13	02:0010	1 700	225,77	383 809,00
21145	Респ. Северная Осетия - Алания, р-н Правобережный, с. Ольгинское, ул. Кирова, дом 53	Правобережный	15:03:0140131:5	003002000000 Земли населенных пунктов	Для эксплуатации жилого дома	13	02:0010	1 500	225,77	338 655,00

№ п/п	Местоположение ЗУ	Район	Кадастровый номер ЗУ	Категория земель	Разрешенное использование по документу	Код вида разрешенного использования (в соответствии с классификатором видов разрешенного использования земельных участков)	Вид использования объектов недвижимости	Площадь	УПКС	КС
21146	Респ. Северная Осетия - Алания, р-н Правобережный, с. Ольгинское, ул. Кирова, дом 57	Правобережный	15:03:0140131:6	003002000000 Земли населенных пунктов	Для эксплуатации жилого дома	13	02:0:10	800	225,77	180 616,00
21147	Северная Осетия - Алания респ, р-н Правобережный, с Ольгинское, ул Кирова, д 61	Правобережный	15:03:0140131:7	003002000000 Земли населенных пунктов	Для ведения личного подсобного хозяйства	13	02:0:20	1 990	225,77	449 282,30
21148	Респ. Северная Осетия - Алания, р-н Правобережный, с. Ольгинское, ул. Кирова, 63	Правобережный	15:03:0140131:8	003002000000 Земли населенных пунктов	Для ведения личного подсобного хозяйства	13	02:0:20	1 497	225,77	337 977,69
21149	Респ. Северная Осетия - Алания, р-н Правобережный, с. Ольгинское, ул Цоколаева, 58	Правобережный	15:03:0140131:9	003002000000 Земли населенных пунктов	Для ведения личного подсобного хозяйства	13	02:0:20	1 385	225,77	312 691,45
21150	Респ. Северная Осетия - Алания, р-н Правобережный, с. Ольгинское, ул. Кирова, 66	Правобережный	15:03:0140132:1	003002000000 Земли населенных пунктов	Для ведения личного подсобного хозяйства	13	02:0:20	1 303	225,77	294 178,31
21151	Респ. Северная Осетия - Алания, р-н Правобережный, с. Ольгинское, ул. Суджаева, 67	Правобережный	15:03:0140132:10	003002000000 Земли населенных пунктов	Для эксплуатации жилого дома	13	02:0:10	2 300	225,77	519 271,00
21152	Российская Федерация, Республика Северная Осетия-Алания, Правобережный район, с. Ольгинское, ул. Суджаева, 69	Правобережный	15:03:0140132:11	003002000000 Земли населенных пунктов	Для жилищного строительства	13	02:0:10	1 564	225,77	353 104,28
21153	Северная Осетия - Алания респ, р-н Правобережный, с Ольгинское, ул Суджаева, дом 73	Правобережный	15:03:0140132:13	003002000000 Земли населенных пунктов	Для ведения личного подсобного хозяйства	13	02:0:20	1 585	225,77	357 845,45
21154	Республика Северная Осетия-Алания, р-н Правобережный, с Ольгинское, ул Кирова, д 62	Правобережный	15:03:0140132:14	003002000000 Земли населенных пунктов	Для ведения личного подсобного хозяйства	13	02:0:20	635	225,77	143 363,95
21155	Респ. Северная Осетия - Алания, р-н Правобережный, с. Ольгинское, ул. Ленина, дом 4	Правобережный	15:03:0140132:16	003002000000 Земли населенных пунктов	Под магазин	4	04:0:40	900	587,01	528 309,00
21156	Российская Федерация, Республика Северная Осетия-Алания, Правобережный район, с. Ольгинское, ул. Ленина, 2"А"	Правобережный	15:03:0140132:164	003002000000 Земли населенных пунктов	Для ведения личного подсобного хозяйства	13	02:0:20	364	225,77	82 180,28
21157	Российская Федерация, Республика Северная Осетия-Алания, Правобережный район, с. Ольгинское, ул. Ленина, 2"Б"	Правобережный	15:03:0140132:165	003002000000 Земли населенных пунктов	Для ведения личного подсобного хозяйства	13	02:0:20	345	225,77	77 890,65
21158	Российская Федерация, Республика Северная Осетия-Алания, Правобережный район, с. Ольгинское, ул. Суджаева, 71	Правобережный	15:03:0140132:166	003002000000 Земли населенных пунктов	Для ведения личного подсобного хозяйства	13	02:0:20	1 302	225,77	293 952,54
21159	Российская Федерация, Республика Северная Осетия-Алания, Правобережный район, с. Ольгинское, ул. Суджаева, 71"в"	Правобережный	15:03:0140132:167	003002000000 Земли населенных пунктов	Для ведения личного подсобного хозяйства	13	02:0:20	1 322	225,77	298 467,94
21160	Респ. Северная Осетия - Алания, р-н Правобережный, с. Ольгинское, ул. Ленина, дом 2	Правобережный	15:03:0140132:17	003002000000 Земли населенных пунктов	детсад	3	03:0:50	2 700	287,86	777 222,00
21161	Респ. Северная Осетия - Алания, р-н Правобережный, с. Ольгинское, ул. Ленина, 16	Правобережный	15:03:0140132:18	003002000000 Земли населенных пунктов	Малоэтажная жилая застройка (индивидуальное жилищное строительство)	13	02:0:10	871	225,77	196 645,67
21162	Респ. Северная Осетия - Алания, р-н Правобережный, с. Ольгинское, ул. Кирова, дом 68	Правобережный	15:03:0140132:2	003002000000 Земли населенных пунктов	Для эксплуатации жилого дома	13	02:0:10	700	225,77	158 039,00
21163	Респ. Северная Осетия - Алания, р-н Правобережный, с. Ольгинское, ул. Кирова, дом 70	Правобережный	15:03:0140132:3	003002000000 Земли населенных пунктов	Для эксплуатации жилого дома	13	02:0:10	2 500	225,77	564 425,00
21164	Респ. Северная Осетия - Алания, р-н Правобережный, с. Ольгинское, ул. Кирова, дом 72	Правобережный	15:03:0140132:4	003002000000 Земли населенных пунктов	Для эксплуатации жилого дома	13	02:0:10	2 700	225,77	609 579,00
21165	Республика Северная Осетия-Алания, р-н Правобережный, с. Ольгинское, ул. Кирова, 78	Правобережный	15:03:0140132:49	003002000000 Земли населенных пунктов	Для ведения личного подсобного хозяйства	13	02:0:20	2 000	225,77	451 540,00
21166	Респ. Северная Осетия - Алания, р-н Правобережный, с. Ольгинское, ул. Кирова, дом 74	Правобережный	15:03:0140132:5	003002000000 Земли населенных пунктов	Для эксплуатации жилого дома	13	02:0:10	1 600	225,77	361 232,00
21167	Респ. Северная Осетия - Алания, р-н Правобережный, с. Ольгинское, ул. Кирова, дом 76	Правобережный	15:03:0140132:6	003002000000 Земли населенных пунктов	Для эксплуатации жилого дома	13	02:0:10	1 400	225,77	316 078,00
21168	Респ. Северная Осетия - Алания, р-н Правобережный, с. Ольгинское, ул. Суджаева, 65-а	Правобережный	15:03:0140132:8	003002000000 Земли населенных пунктов	Под установку металлического гаража	4	04:0:40	20	587,01	11 740,20
21169	Респ. Северная Осетия - Алания, р-н Правобережный, с. Ольгинское, ул. Суджаева, 65	Правобережный	15:03:0140132:9	003002000000 Земли населенных пунктов	Для эксплуатации жилого дома	13	02:0:10	1 500	225,77	338 655,00
21170	Респ. Северная Осетия - Алания, р-н Правобережный, с. Ольгинское, ул. Ворошилова, 4	Правобережный	15:03:0140133:1	003002000000 Земли населенных пунктов	Под жилую застройку	13	02:0:10	1 968	225,77	444 315,36
21171	Респ. Северная Осетия - Алания, р-н Правобережный, с. Ольгинское, ул. Суджаева, 64	Правобережный	15:03:0140133:10	003002000000 Земли населенных пунктов	Для ведения личного подсобного хозяйства	13	02:0:20	866	225,77	195 516,82
21172	Респ. Северная Осетия - Алания, р-н Правобережный, с. Ольгинское, ул. Суджаева, 66	Правобережный	15:03:0140133:11	003002000000 Земли населенных пунктов	Для ведения личного подсобного хозяйства	13	02:0:20	1 443	225,77	325 786,11
21173	Респ. Северная Осетия - Алания, р-н Правобережный, с. Ольгинское, ул. Суджаева, 68	Правобережный	15:03:0140133:12	003002000000 Земли населенных пунктов	Для ведения личного подсобного хозяйства	13	02:0:20	1 704	225,77	384 712,08
21174	Республика Северная Осетия - Алания, Правобережный район, с. Ольгинское, ул. Суджаева, 72	Правобережный	15:03:0140133:13	003002000000 Земли населенных пунктов	Для ведения личного подсобного хозяйства	13	02:0:20	2 210	225,77	498 951,70
21175	Российская Федерация, Республика Северная Осетия-Алания, Правобережный муниципальный район, с. Ольгинское, ул. Мамсурова, 47	Правобережный	15:03:0140133:16	003002000000 Земли населенных пунктов	Для эксплуатации жилого дома	13	02:0:10	707	225,77	159 619,39
21176	Респ. Северная Осетия - Алания, р-н Правобережный, с. Ольгинское, ул. Мамсурова, 49	Правобережный	15:03:0140133:17	003002000000 Земли населенных пунктов	Для эксплуатации жилого дома	13	02:0:10	2 000	225,77	451 540,00
21177	Респ. Северная Осетия - Алания, р-н Правобережный, с. Ольгинское, ул. Мамсурова, 51	Правобережный	15:03:0140133:18	003002000000 Земли населенных пунктов	Для эксплуатации жилого дома	13	02:0:10	1 500	225,77	338 655,00
21178	Северная Осетия - Алания респ, р-н Правобережный, с Ольгинское, ул Мамсурова, дом 53	Правобережный	15:03:0140133:19	003002000000 Земли населенных пунктов	Для ведения личного подсобного хозяйства	13	02:0:20	1 566	225,77	353 555,82
21179	Российская Федерация, Республика Северная Осетия-Алания, Правобережный район, с. Ольгинское, ул. Суджаева	Правобережный	15:03:0140133:190	003002000000 Земли населенных пунктов	Здание школы	3	03:0:50	44	287,86	12 665,84
21180	Российская Федерация, Республика Северная Осетия-Алания, Правобережный район, с. Ольгинское, ул. Суджаева	Правобережный	15:03:0140133:191	003002000000 Земли населенных пунктов	Коммунальное обслуживание	6	03:0:12	14	231,42	3 239,88
21181	Российская Федерация, Республика Северная Осетия-Алания, Правобережный муниципальный район, с. Ольгинское, ул. Мамсурова, 63	Правобережный	15:03:0140133:2	003002000000 Земли населенных пунктов	Для эксплуатации дома	13	02:0:10	726	225,77	163 909,02
21182	Северная Осетия - Алания респ, р-н Правобережный, с. Ольгинское, ул. Мамсурова, 55	Правобережный	15:03:0140133:20	003002000000 Земли населенных пунктов	Для ведения личного подсобного хозяйства	13	02:0:20	2 314	225,77	522 431,78
21183	Республика Северная Осетия-Алания, р-н Правобережный, с. Ольгинское, ул. Мамсурова, 57	Правобережный	15:03:0140133:21	003002000000 Земли населенных пунктов	Для ведения личного подсобного хозяйства	13	02:0:20	905	225,77	204 321,85
21184	Респ. Северная Осетия - Алания, р-н Правобережный, с. Ольгинское, ул. Мамсурова, 59	Правобережный	15:03:0140133:22	003002000000 Земли населенных пунктов	Для ведения личного подсобного хозяйства	13	02:0:20	915	225,77	206 579,55
21185	Респ. Северная Осетия - Алания, р-н Правобережный, с. Ольгинское, ул. Мамсурова, 61	Правобережный	15:03:0140133:23	003002000000 Земли населенных пунктов	Для эксплуатации жилого дома	13	02:0:10	2 000	225,77	451 540,00
21186	Респ. Северная Осетия - Алания, р-н Правобережный, с. Ольгинское, ул. Мамсурова, 65	Правобережный	15:03:0140133:24	003002000000 Земли населенных пунктов	Для эксплуатации жилого дома	13	02:0:10	1 400	225,77	316 078,00
21187	Респ. Северная Осетия - Алания, р-н Правобережный, с. Ольгинское, ул. Мамсурова, 67	Правобережный	15:03:0140133:25	003002000000 Земли населенных пунктов	Для ведения личного подсобного хозяйства	13	02:0:20	1 652	225,77	372 972,04
21188	Респ. Северная Осетия - Алания, р-н Правобережный, с. Ольгинское, ул. Мамсурова, 69	Правобережный	15:03:0140133:26	003002000000 Земли населенных пунктов	Для эксплуатации жилого дома	13	02:0:10	1 500	225,77	338 655,00
21189	Респ. Северная Осетия - Алания, р-н Правобережный, с. Ольгинское, ул. Мамсурова, 71	Правобережный	15:03:0140133:27	003002000000 Земли населенных пунктов	Для ведения личного подсобного хозяйства	13	02:0:20	2 262	225,77	510 691,74
21190	Северная Осетия - Алания респ, р-н Правобережный, с. Ольгинское, ул. Ворошилова, 2	Правобережный	15:03:0140133:28	003002000000 Земли населенных пунктов	Для ведения личного подсобного хозяйства	13	02:0:20	520	225,77	117 400,40
21191	Респ. Северная Осетия - Алания, р-н Правобережный, с. Ольгинское, ул. Суджаева, 54	Правобережный	15:03:0140133:3	003002000000 Земли населенных пунктов	Для эксплуатации жилого дома	13	02:0:10	1 373	225,77	309 982,21
21192	Северная Осетия - Алания респ, р-н Правобережный, с. Ольгинское, ул. Суджаева, 56	Правобережный	15:03:0140133:4	003002000000 Земли населенных пунктов	Для ведения личного подсобного хозяйства	13	02:0:20	1 815	225,77	409 772,55
21193	Респ. Северная Осетия - Алания, р-н Правобережный, с. Ольгинское, ул. Суджаева, 70	Правобережный	15:03:0140133:5	003002000000 Земли населенных пунктов	Для эксплуатации дома	13	02:0:10	2 400	225,77	541 848,00
21194	Северная Осетия - Алания респ, р-н Правобережный, с. Ольгинское, ул. Суджаева, 58	Правобережный	15:03:0140133:6	003002000000 Земли населенных пунктов	Для ведения личного подсобного хозяйства	13	02:0:20	1 105	225,77	249 475,85

№ пп	Местоположение ЗУ	Район	Кадастровый номер ЗУ	Категория земель	Разрешенное использование по документу	Код вида разрешенного использования (в соответствии с классификатором видов разрешенного использования земельных участков)	Вид использования объектов недвижимости	Площадь	УПКС	КС
21195	Респ. Северная Осетия - Алания, р-н Правобережный, с. Ольгинское, ул. Ворошилова, №1	Правобережный	15:03:01 40133:69	0030020000000 Земли населенных пунктов	Для ведения личного подсобного хозяйства	13	02:0020	800	225,77	180 616,00
21196	Российская Федерация, Республика Северная Осетия-Алания, Правобережный район, с. Ольгинское, ул. Суджиева, д. 62а	Правобережный	15:03:0140133:7	0030020000000 Земли населенных пунктов	Здание школы	3	03:0050	18 924	287,86	5 447 462,64
21197	Республика Северная Осетия-Алания, р-н Правобережный, с. Ольгинское, ул. Ворошилова, 1	Правобережный	15:03:01 40133:70	0030020000000 Земли населенных пунктов	Для ведения личного подсобного хозяйства	13	02:0020	810	225,77	182 873,70
21198	Респ. Северная Осетия - Алания, р-н Правобережный, с. Ольгинское, ул. Суджиева, 60	Правобережный	15:03:0140133:8	0030020000000 Земли населенных пунктов	Для ведения личного подсобного хозяйства	13	02:0020	1 453	225,77	328 043,81
21199	Респ. Северная Осетия - Алания, р-н Правобережный, с. Ольгинское, ул. Суджиева, дом 62	Правобережный	15:03:0140133:9	0030020000000 Земли населенных пунктов	Для ведения личного подсобного хозяйства	13	02:0020	1 728	225,77	390 130,56
21200	Республика Северная Осетия - Алания, Правобережный район, с. Ольгинское, ул. Мамсурова, 22 "а"	Правобережный	15:03:0140134:1	0030020000000 Земли населенных пунктов	Для эксплуатации дома	13	02:0010	790	225,77	178 358,30
21201	Республика Северная Осетия-Алания, р-н Правобережный, с. Ольгинское, ул. Мамсурова, 36	Правобережный	15:03:01 40134:10	0030020000000 Земли населенных пунктов	Для ведения личного подсобного хозяйства	13	02:0020	4 728	225,77	1 067 440,56
21202	Республика Северная Осетия-Алания, р-н Правобережный, с Ольгинское, ул Мамсурова, д 38	Правобережный	15:03:01 40134:11	0030020000000 Земли населенных пунктов	Для ведения личного подсобного хозяйства	13	02:0020	1 755	225,77	396 226,35
21203	Респ. Северная Осетия - Алания, р-н Правобережный, с. Ольгинское, ул. Мамсурова, 40	Правобережный	15:03:01 40134:12	0030020000000 Земли населенных пунктов	Для ведения личного подсобного хозяйства	13	02:0020	2 698	225,77	609 127,46
21204	Респ. Северная Осетия - Алания, р-н Правобережный, с. Ольгинское, ул. Мамсурова, дом 42	Правобережный	15:03:01 40134:13	0030020000000 Земли населенных пунктов	Для эксплуатации жилого дома	13	02:0010	3 600	225,77	812 772,00
21205	Республика Северная Осетия - Алания, Правобережный район, с. Ольгинское, ул. Мамсурова, 44	Правобережный	15:03:01 40134:14	0030020000000 Земли населенных пунктов	Для эксплуатации жилого дома	13	02:0010	1 520	225,77	343 170,40
21206	Северная Осетия - Алания респ. р-н Правобережный, с Ольгинское, ул Мамсурова, д 38 "а"	Правобережный	15:03:01 40134:15	0030020000000 Земли населенных пунктов	Для ведения личного подсобного хозяйства	13	02:0020	1 480	225,77	334 139,60
21207	Российская Федерация, Республика Северная Осетия-Алания, Правобережный рн, с Ольгинское	Правобережный	15:03:0140134:156	0030020000000 Земли населенных пунктов	Коммунальное обслуживание	6	03:012	46	231,42	10 645,32
21208	Респ. Северная Осетия - Алания, р-н Правобережный, с. Ольгинское, ул. Мамсурова, дом 46	Правобережный	15:03:01 40134:16	0030020000000 Земли населенных пунктов	Для эксплуатации жилого дома	13	02:0010	1 500	225,77	338 655,00
21209	РСО - Алания, Правобережный район, с Ольгинское, ул Мамсурова, 20	Правобережный	15:03:0140134:2	0030020000000 Земли населенных пунктов	Для ведения личного подсобного хозяйства	13	02:0020	2 080	225,77	469 601,60
21210	Республика Северная Осетия - Алания, Правобережный район, с. Ольгинское, ул. Мамсурова, 42	Правобережный	15:03:0140134:3	0030020000000 Земли населенных пунктов	Для эксплуатации существующего жилого дома и ведения подсобного хозяйства	13	02:0020	3 602	225,77	813 223,54
21211	Республика Северная Осетия-Алания, р-н Правобережный, с. Ольгинское, ул. Мамсурова, 38 б	Правобережный	15:03:01 40134:35	0030020000000 Земли населенных пунктов	Для ведения личного подсобного хозяйства	13	02:0020	3 905	225,77	881 631,85
21212	Респ. Северная Осетия - Алания, р-н Правобережный, с. Ольгинское, ул. Мамсурова, 36 а	Правобережный	15:03:01 40134:37	0030020000000 Земли населенных пунктов	Для ведения личного подсобного хозяйства	13	02:0020	1 870	225,77	422 189,90
21213	Респ. Северная Осетия - Алания, р-н Правобережный, с. Ольгинское, ул. Мамсурова, 24	Правобережный	15:03:0140134:4	0030020000000 Земли населенных пунктов	Для эксплуатации жилого дома	13	02:0010	1 354	225,77	305 692,58
21214	Респ. Северная Осетия - Алания, р-н Правобережный, с. Ольгинское, ул. Мамсурова, 26	Правобережный	15:03:0140134:5	0030020000000 Земли населенных пунктов	Для ведения личного подсобного хозяйства	13	02:0020	5 466	225,77	1 234 058,82
21215	Респ. Северная Осетия - Алания, р-н Правобережный, с. Ольгинское, ул. Мамсурова, дом 30	Правобережный	15:03:0140134:7	0030020000000 Земли населенных пунктов	Для эксплуатации жилого дома	13	02:0010	2 900	225,77	654 733,00
21216	Респ. Северная Осетия - Алания, р-н Правобережный, с. Ольгинское, ул. Мамсурова, дом 32	Правобережный	15:03:0140134:8	0030020000000 Земли населенных пунктов	Для эксплуатации жилого дома	13	02:0010	4 600	225,77	1 038 542,00
21217	Респ. Северная Осетия - Алания, р-н Правобережный, с. Ольгинское, ул. Мамсурова, дом 34	Правобережный	15:03:0140134:9	0030020000000 Земли населенных пунктов	Для ведения личного подсобного хозяйства	13	02:0020	4 500	225,77	1 015 965,00
21218	Республика Северная Осетия-Алания, р-н Правобережный, с Ольгинское, ул Ленина, д 6/н	Правобережный	15:03:0140135:1	0030020000000 Земли населенных пунктов	Под кладбище	12	12:0010	100 000	1,49	149 000,00
21219	Респ. Северная Осетия - Алания, р-н Правобережный, с. Ольгинское, ул. Ленина, дом 11	Правобережный	15:03:0140135:2	0030020000000 Земли населенных пунктов	Для строительства магазина	4	04:0040	24	587,01	14 088,24
21220	Республика Северная Осетия-Алания, р-н Правобережный, с. Ольгинское	Правобережный	15:03:0140135:4	0030020000000 Земли населенных пунктов	Земельные участки, предназначенные для размещения производственных и административных зданий, строений, сооружений промышленности, коммунального хозяйства, материально-технического, продовольственного снабжения, сбыта и заготовок	12	12:0010	68 698	1,49	102 360,02
21221	Республика Северная Осетия-Алания, р-н Правобережный, с. Ольгинское	Правобережный	15:03:0140135:5	0030020000000 Земли населенных пунктов	Земельные участки, предназначенные для размещения производственных и административных зданий, строений, сооружений промышленности, коммунального хозяйства, материально-технического, продовольственного снабжения, сбыта и заготовок	12	12:0010	28 071	1,49	41 825,79
21222	Респ. Северная Осетия - Алания, р-н Правобережный, с. Ольгинское, ул. Пролетарская, 45	Правобережный	15:03:0140136:1	0030020000000 Земли населенных пунктов	Для ведения личного подсобного хозяйства	13	02:0020	4 000	225,77	903 080,00
21223	Респ. Северная Осетия - Алания, р-н Правобережный, с. Ольгинское, ул. Пролетарская, дом 47	Правобережный	15:03:0140136:2	0030020000000 Земли населенных пунктов	Для ведения личного подсобного хозяйства	13	02:0020	3 570	225,77	805 998,90
21224	Респ. Северная Осетия - Алания, р-н Правобережный, с. Ольгинское, ул. Пролетарская, дом 47-а	Правобережный	15:03:0140136:3	0030020000000 Земли населенных пунктов	Для эксплуатации дома	13	02:0010	2 000	225,77	451 540,00
21225	Северная Осетия - Алания респ. р-н Правобережный, с Ольгинское, ул Пролетарская, дом 49	Правобережный	15:03:0140136:4	0030020000000 Земли населенных пунктов	Для ведения личного подсобного хозяйства	13	02:0020	3 781	225,77	853 636,37
21226	Респ. Северная Осетия - Алания, р-н Правобережный, с. Ольгинское, ул. Пролетарская, дом 49-а	Правобережный	15:03:0140136:5	0030020000000 Земли населенных пунктов	Для эксплуатации дома	13	02:0010	2 600	225,77	587 002,00
21227	Респ. Северная Осетия - Алания, р-н Правобережный, с. Ольгинское, ул. Пролетарская, дом 51	Правобережный	15:03:0140136:6	0030020000000 Земли населенных пунктов	Для содержания и эксплуатации индивидуального жилого дома	13	02:0010	3 900	225,77	880 503,00
21228	Северная Осетия - Алания респ. р-н Правобережный, с Ольгинское, ул Ч.Баева, 57	Правобережный	15:03:01 40137:10	0030020000000 Земли населенных пунктов	Для ведения личного подсобного хозяйства	13	02:0020	1 662	225,77	375 229,74
21229	Респ. Северная Осетия - Алания, р-н Правобережный, с. Ольгинское, ул. Ч.Баева, 59	Правобережный	15:03:01 40137:11	0030020000000 Земли населенных пунктов	Для ведения личного подсобного хозяйства	13	02:0020	1 634	225,77	368 908,18
21230	Респ. Северная Осетия - Алания, р-н Правобережный, с. Ольгинское, ул. Ч.Баева, дом 61	Правобережный	15:03:01 40137:12	0030020000000 Земли населенных пунктов	Для ведения личного подсобного хозяйства	13	02:0020	3 212	225,77	725 173,24
21231	Российская Федерация, Республика Северная Осетия-Алания, Правобережный район, с. Ольгинское, ул. Ч.Баева, 63	Правобережный	15:03:01 40137:13	0030020000000 Земли населенных пунктов	Для ведения личного подсобного хозяйства	13	02:0020	2 600	225,77	587 002,00
21232	Республика Северная Осетия - Алания, р-н Правобережный, с. Ольгинское, ул. Ч.Баева, 65	Правобережный	15:03:01 40137:14	0030020000000 Земли населенных пунктов	Для эксплуатации жилого дома	13	02:0020	1 554	225,77	350 846,58
21233	Респ. Северная Осетия - Алания, р-н Правобережный, с. Ольгинское, ул. Ч.Баева, дом 65-а	Правобережный	15:03:01 40137:15	0030020000000 Земли населенных пунктов	Для эксплуатации жилого дома	13	02:0010	2 000	225,77	451 540,00
21234	Респ. Северная Осетия - Алания, р-н Правобережный, с. Ольгинское, ул. Ленина, 7-а	Правобережный	15:03:01 40137:16	0030020000000 Земли населенных пунктов	В целях строительства магазина	4	04:0040	45	587,01	26 415,45
21235	Респ. Северная Осетия - Алания, р-н Правобережный, с. Ольгинское, ул. Пролетарская, дом 50 "а"	Правобережный	15:03:01 40137:17	0030020000000 Земли населенных пунктов	Для эксплуатации жилого дома и ведения личного подсобного хозяйства	13	02:0020	1 194	225,77	269 569,38
21236	Российская Федерация, Республика Северная Осетия-Алания, Правобережный муниципальный район, с. Ольгинское, ул. Ленина, 5"б"	Правобережный	15:03:0140137:195	0030020000000 Земли населенных пунктов	Магазины	4	04:0040	278	587,01	163 188,78

№ п/п	Местоположение ЗУ	Район	Кадастровый номер ЗУ	Категория земель	Разрешенное использование по документу	Код вида разрешенного использования (в соответствии с классификатором видов разрешенного использования земельных участков)	Вид использования объектов недвижимости	Площадь	УПКС	КС
21237	Республика Северная Осетия - Алания, Правобережный район, с. Ольгинское, ул. Ленина	Правобережный	15:03:0140137:196	003002000000 Земли населенных пунктов	бытовое обслуживание	3	03:0030	42	310,44	13 038,48
21238	Российская Федерация, Республика Северная Осетия-Алания, Правобережный район, с. Ольгинское, ул. Ленина	Правобережный	15:03:0140137:197	003002000000 Земли населенных пунктов	Малоэтажная многоквартирная жилая застройка	2	02:0013	3 669	564,43	2 070 803,67
21239	Республика Северная Осетия-Алания, р-н Правобережный, с. Ольгинское, ул. Пролетарская, 46	Правобережный	15:03:0140137:2	003002000000 Земли населенных пунктов	Для ведения личного подсобного хозяйства	13	02:0020	835	225,77	188 517,95
21240	Респ. Северная Осетия - Алания, р-н Правобережный, с. Ольгинское, ул. Пролетарская, дом 48	Правобережный	15:03:0140137:3	003002000000 Земли населенных пунктов	Для эксплуатации жилого дома	13	02:0010	2 900	225,77	654 733,00
21241	Респ. Северная Осетия - Алания, р-н Правобережный, с. Ольгинское, ул. Пролетарская, 50	Правобережный	15:03:0140137:4	003002000000 Земли населенных пунктов	Для ведения личного подсобного хозяйства	13	02:0020	2 436	225,77	549 975,72
21242	Респ. Северная Осетия - Алания, р-н Правобережный, с. Ольгинское, ул. Пролетарская, дом 52	Правобережный	15:03:0140137:5	003002000000 Земли населенных пунктов	Для эксплуатации жилого дома	13	02:0010	2 700	225,77	609 579,00
21243	Российская Федерация, Республика Северная Осетия - Алания, район Правобережный, с. Ольгинское, ул. Пролетарская, 54	Правобережный	15:03:0140137:6	003002000000 Земли населенных пунктов	Для эксплуатации жилого дома	13	02:0010	1 848	225,77	417 222,96
21244	Северная Осетия - Алания респ, р-н Правобережный, с. Ольгинское, ул. Ленина, 111"б"	Правобережный	15:03:0140137:64	003002000000 Земли населенных пунктов	Строительство магазина	4	04:0040	30	587,01	17 610,30
21245	Российская Федерация, Республика Северная Осетия-Алания, Правобережный район, с. Ольгинское, ул. Пролетарская, 56	Правобережный	15:03:0140137:7	003002000000 Земли населенных пунктов	Для ведения личного подсобного хозяйства	13	02:0020	1 414	225,77	319 238,78
21246	Республика Северная Осетия-Алания, р-н Правобережный, с. Ольгинское, ул. Ленина	Правобережный	15:03:0140137:77	003002000000 Земли населенных пунктов	Магазины	4	04:0040	379	587,01	222 476,79
21247	Республика Северная Осетия-Алания, р-н Правобережный, с. Ольгинское, ул. Ленина, № 11 "а"	Правобережный	15:03:0140137:78	003002000000 Земли населенных пунктов	Земельные участки, предназначенные для размещения объектов торговли, общественного питания и бытового обслуживания	4	04:0040	116	587,01	68 093,16
21248	Респ. Северная Осетия - Алания, р-н Правобережный, с. Ольгинское, ул. Ленина, дом 9	Правобережный	15:03:0140137:8	003002000000 Земли населенных пунктов	Для эксплуатации жилого дома	13	02:0010	2 000	225,77	451 540,00
21249	Респ. Северная Осетия - Алания, р-н Правобережный, с. Ольгинское, ул. Ленина, дом 7	Правобережный	15:03:0140137:9	003002000000 Земли населенных пунктов	Для эксплуатации жилого дома	13	02:0010	2 000	225,77	451 540,00
21250	Республика Северная Осетия-Алания, р-н Правобережный, с. Ольгинское, ул. Ленина №3	Правобережный	15:03:0140138:1	003002000000 Земли населенных пунктов	Для строительства жилого дома	13	02:0010	831	225,77	187 614,87
21251	Республика Северная Осетия-Алания, р-н Правобережный, с Ольгинское, ул Цоколаева, 79	Правобережный	15:03:0140138:10	003002000000 Земли населенных пунктов	Для эксплуатации дома	13	02:0010	723	225,77	163 231,71
21252	Респ. Северная Осетия - Алания, р-н Правобережный, с. Ольгинское, ул Цоколаева, дом 79-б	Правобережный	15:03:0140138:12	003002000000 Земли населенных пунктов	Для эксплуатации дома	13	02:0010	2 600	225,77	587 002,00
21253	Республика Северная Осетия-Алания, р-н Правобережный, с. Ольгинское, ул. Ч.Баева, 54	Правобережный	15:03:0140138:13	003002000000 Земли населенных пунктов	Для ведения личного подсобного хозяйства	13	02:0020	2 500	225,77	564 425,00
21254	Республика Северная Осетия-Алания, р-н Правобережный, с. Ольгинское, ул. Ч.Баева, 56	Правобережный	15:03:0140138:14	003002000000 Земли населенных пунктов	Для ведения личного подсобного хозяйства	13	02:0020	1 578	225,77	356 265,06
21255	Респ. Северная Осетия - Алания, р-н Правобережный, с. Ольгинское, ул. Ч.Баева, 58	Правобережный	15:03:0140138:15	003002000000 Земли населенных пунктов	Для ведения личного подсобного хозяйства	13	02:0020	2 703	225,77	610 256,31
21256	Северная Осетия - Алания респ, р-н Правобережный, с. Ольгинское, ул. Ч.Баева, 60	Правобережный	15:03:0140138:16	003002000000 Земли населенных пунктов	Для ведения личного подсобного хозяйства	13	02:0020	2 826	225,77	638 026,02
21257	Респ. Северная Осетия - Алания, р-н Правобережный, с. Ольгинское, ул. Ч.Баева, дом 62	Правобережный	15:03:0140138:17	003002000000 Земли населенных пунктов	Для эксплуатации дома	13	02:0010	2 600	225,77	587 002,00
21258	Респ. Северная Осетия - Алания, р-н Правобережный, с. Ольгинское, ул. Ленина, дом 5	Правобережный	15:03:0140138:18	003002000000 Земли населенных пунктов	АМС с.Ольгинское	3	03:0081	600	158,04	94 824,00
21259	Респ. Северная Осетия - Алания, р-н Правобережный, с. Ольгинское, ул Цоколаева, дом 73	Правобережный	15:03:0140138:2	003002000000 Земли населенных пунктов	Для ведения личного подсобного хозяйства	13	02:0020	1 076	225,77	242 928,52
21260	Республика Северная Осетия-Алания, р-н Правобережный, с Ольгинское, ул Цоколаева, 63	Правобережный	15:03:0140138:3	003002000000 Земли населенных пунктов	Для эксплуатации дома	13	02:0010	1 900	225,77	428 963,00
21261	Респ. Северная Осетия - Алания, р-н Правобережный, с. Ольгинское, ул Цоколаева, дом 65	Правобережный	15:03:0140138:4	003002000000 Земли населенных пунктов	Для ведения личного подсобного хозяйства	13	02:0020	2 285	225,77	515 884,45
21262	Республика Северная Осетия-Алания, р-н Правобережный, с Ольгинское, ул Цоколаева, д.67	Правобережный	15:03:0140138:5	003002000000 Земли населенных пунктов	Для эксплуатации жилого дома и ведения личного подсобного хозяйства	13	02:0020	753	225,77	170 004,81
21263	Республика Северная Осетия-Алания, р-н Правобережный, с Ольгинское, ул Цоколаева, 69	Правобережный	15:03:0140138:6	003002000000 Земли населенных пунктов	Для эксплуатации дома	13	02:0010	1 800	225,77	406 386,00
21264	Российская Федерация, Республика Северная Осетия-Алания, Правобережный район, с. Ольгинское, ул Цоколаева, 71	Правобережный	15:03:0140138:7	003002000000 Земли населенных пунктов	Для ведения личного подсобного хозяйства	13	02:0020	1 796	225,77	405 482,92
21265	Респ. Северная Осетия - Алания, р-н Правобережный, с. Ольгинское, ул Цоколаева, 75	Правобережный	15:03:0140138:8	003002000000 Земли населенных пунктов	Для ведения личного подсобного хозяйства	13	02:0020	682	225,77	153 975,14
21266	Респ. Северная Осетия - Алания, р-н Правобережный, с. Ольгинское, ул Цоколаева, дом 77	Правобережный	15:03:0140138:9	003002000000 Земли населенных пунктов	Для эксплуатации дома	13	02:0010	1 000	225,77	225 770,00
21267	Респ. Северная Осетия - Алания, р-н Правобережный, с. Ольгинское, ул. Кирова, 39	Правобережный	15:03:0140139:1	003002000000 Земли населенных пунктов	Для ведения личного подсобного хозяйства	13	02:0020	1 411	225,77	318 561,47
21268	Респ. Северная Осетия - Алания, р-н Правобережный, с. Ольгинское, ул. Кирова, дом 37	Правобережный	15:03:0140139:10	003002000000 Земли населенных пунктов	Для эксплуатации жилого дома	13	02:0010	1 100	225,77	248 347,00
21269	Северная Осетия - Алания респ, р-н Правобережный, с Ольгинское, ул Кирова, 41	Правобережный	15:03:0140139:11	003002000000 Земли населенных пунктов	Для ведения личного подсобного хозяйства	13	02:0020	892	225,77	201 386,84
21270	Респ. Северная Осетия - Алания, р-н Правобережный, с. Ольгинское, ул Цоколаева, дом 43	Правобережный	15:03:0140139:12	003002000000 Земли населенных пунктов	Для эксплуатации жилого дома	13	02:0010	1 500	225,77	338 655,00
21271	Респ. Северная Осетия - Алания, р-н Правобережный, с. Ольгинское, ул. Кирова, дом 45	Правобережный	15:03:0140139:13	003002000000 Земли населенных пунктов	Для эксплуатации жилого дома	13	02:0010	1 400	225,77	316 078,00
21272	Респ. Северная Осетия - Алания, р-н Правобережный, с. Ольгинское, ул. Кирова, дом 47	Правобережный	15:03:0140139:14	003002000000 Земли населенных пунктов	Для эксплуатации жилого дома	13	02:0010	1 100	225,77	248 347,00
21273	Российская Федерация, Республика Северная Осетия-Алания, Правобережный район, с. Ольгинское, ул Цоколаева, 48 "а"	Правобережный	15:03:0140139:147	003002000000 Земли населенных пунктов	Для ведения личного подсобного хозяйства	13	02:0020	846	225,77	191 001,42
21274	Республика Северная Осетия-Алания, р-н Правобережный, с Ольгинское, ул Цоколаева, 44	Правобережный	15:03:0140139:2	003002000000 Земли населенных пунктов	Для эксплуатации жилого дома	13	02:0010	1 800	225,77	406 386,00
21275	Респ. Северная Осетия - Алания, р-н Правобережный, с. Ольгинское, ул Цоколаева, дом 46	Правобережный	15:03:0140139:3	003002000000 Земли населенных пунктов	Для эксплуатации жилого дома	13	02:0010	2 300	225,77	519 271,00
21276	Республика Северная Осетия-Алания, р-н Правобережный, с. Ольгинское, ул. Цоколаева, 48	Правобережный	15:03:0140139:4	003002000000 Земли населенных пунктов	Для ведения личного подсобного хозяйства	13	02:0020	732	225,77	165 263,64
21277	Респ. Северная Осетия - Алания, р-н Правобережный, с. Ольгинское, ул Цоколаева, дом 50	Правобережный	15:03:0140139:5	003002000000 Земли населенных пунктов	Для эксплуатации жилого дома	13	02:0010	1 200	225,77	270 924,00
21278	Республика Северная Осетия-Алания, р-н Правобережный, с Ольгинское, ул Цоколаева, 52	Правобережный	15:03:0140139:6	003002000000 Земли населенных пунктов	Для эксплуатации жилого дома	13	02:0010	1 600	225,77	361 232,00
21279	Респ. Северная Осетия - Алания, р-н Правобережный, с. Ольгинское, ул Цоколаева, дом 54	Правобережный	15:03:0140139:7	003002000000 Земли населенных пунктов	Для эксплуатации жилого дома	13	02:0010	900	225,77	203 193,00
21280	Республика Северная Осетия-Алания, р-н Правобережный, с Ольгинское, ул Цоколаева, 56	Правобережный	15:03:0140139:8	003002000000 Земли населенных пунктов	Для эксплуатации жилого дома	13	02:0010	1 000	225,77	225 770,00
21281	Респ. Северная Осетия - Алания, р-н Правобережный, с. Ольгинское, ул. Кирова, дом 35	Правобережный	15:03:0140139:9	003002000000 Земли населенных пунктов	Для эксплуатации жилого дома	13	02:0010	2 000	225,77	451 540,00
21282	Респ. Северная Осетия - Алания, р-н Правобережный, с. Ольгинское, ул. Суджаева, 59	Правобережный	15:03:0140140:1	003002000000 Земли населенных пунктов	Для эксплуатации дома	13	02:0010	900	225,77	203 193,00
21283	Респ. Северная Осетия - Алания, р-н Правобережный, с. Ольгинское, ул. Кирова, 62	Правобережный	15:03:0140140:10	003002000000 Земли населенных пунктов	Для эксплуатации жилого дома	13	02:0010	700	225,77	158 039,00
21284	Российская Федерация, Республика Северная Осетия-Алания, Правобережный район, с. Ольгинское, ул. Ленина, 1	Правобережный	15:03:0140140:11	003002000000 Земли населенных пунктов	Для индивидуального жилищного строительства	13	02:0010	1 826	225,77	412 256,02
21285	Респ. Северная Осетия - Алания, р-н Правобережный, с. Ольгинское, ул. Ленина, 1	Правобережный	15:03:0140140:12	003002000000 Земли населенных пунктов	Для эксплуатации жилого дома	13	02:0010	600	225,77	135 462,00
21286	Респ. Северная Осетия - Алания, р-н Правобережный, с. Ольгинское, ул. Суджаева, 45	Правобережный	15:03:0140140:13	003002000000 Земли населенных пунктов	Для ведения личного подсобного хозяйства	13	02:0020	1 492	225,77	336 848,84
21287	Респ. Северная Осетия - Алания, р-н Правобережный, с. Ольгинское, ул. Суджаева, 49	Правобережный	15:03:0140140:14	003002000000 Земли населенных пунктов	Для эксплуатации жилого дома	13	02:0010	795	225,77	179 487,15
21288	Республика Северная Осетия - Алания, Правобережный район, с. Ольгинское, ул. Суджаева, 51	Правобережный	15:03:0140140:15	003002000000 Земли населенных пунктов	Для эксплуатации жилого дома	13	02:0010	757	225,77	170 907,89
21289	Респ. Северная Осетия - Алания, р-н Правобережный, с. Ольгинское, ул. Суджаева, 53	Правобережный	15:03:0140140:16	003002000000 Земли населенных пунктов	Для эксплуатации жилого дома	13	02:0010	900	225,77	203 193,00
21290	Респ. Северная Осетия - Алания, р-н Правобережный, с. Ольгинское, ул. Суджаева, 55	Правобережный	15:03:0140140:17	003002000000 Земли населенных пунктов	Для приусадебного участка	13	02:0020	3 273	225,77	738 945,21
21291	Российская Федерация, Республика Северная Осетия-Алания, Правобережный район, с. Ольгинское, ул. Кирова, 60"а"	Правобережный	15:03:0140140:172	003002000000 Земли населенных пунктов	Для ведения личного подсобного хозяйства	13	02:0020	1 501	225,77	338 880,77
21292	Респ. Северная Осетия - Алания, р-н Правобережный, с. Ольгинское, ул. Суджаева, 57	Правобережный	15:03:0140140:18	003002000000 Земли населенных пунктов	Для эксплуатации жилого дома	13	02:0010	900	225,77	203 193,00

№ пп	Местоположение ЗУ	Район	Кадастровый номер ЗУ	Категория земель	Разрешенное использование по документу	Код вида разрешенного использования (в соответствии с классификатором видов разрешенного использования земельных участков)	Вид использования объектов недвижимости	Площадь	УПКС	КС
21293	Респ. Северная Осетия - Алания, р-н Правобережный, с. Ольгинское, ул. Суджева, дом 61	Правобережный	15:03:0140140:19	003002000000 Земли населенных пунктов	Для эксплуатации жилого дома	13	02:0010	400	225,77	90 308,00
21294	Российская Федерация, Республика Северная Осетия - Алания, Правобережный район, с. Ольгинское, ул. Суджева, 47	Правобережный	15:03:0140140:2	003002000000 Земли населенных пунктов	Для эксплуатации дома	13	02:0010	768	225,77	173 391,36
21295	Российская Федерация, Республика Северная Осетия-Алания, Правобережный муниципальный район, с. Ольгинское, ул. Суджева, 63	Правобережный	15:03:0140140:20	003002000000 Земли населенных пунктов	Для эксплуатации жилого дома	13	02:0010	1 014	225,77	228 930,78
21296	Северная Осетия - Алания респ. р-н Правобережный, с Ольгинское, ул Кирова, кв.52	Правобережный	15:03:0140140:3	003002000000 Земли населенных пунктов	Для ведения личного подсобного хозяйства	13	02:0020	1 926	225,77	434 833,02
21297	Респ. Северная Осетия - Алания, р-н Правобережный, с. Ольгинское, ул. Кирова, 54	Правобережный	15:03:0140140:5	003002000000 Земли населенных пунктов	Для эксплуатации жилого дома	13	02:0010	1 900	225,77	428 963,00
21298	Респ. Северная Осетия - Алания, р-н Правобережный, с. Ольгинское, ул. Кирова, 56	Правобережный	15:03:0140140:6	003002000000 Земли населенных пунктов	Для ведения личного подсобного хозяйства	13	02:0020	1 130	225,77	255 120,10
21299	Респ. Северная Осетия - Алания, р-н Правобережный, с. Ольгинское, ул. Кирова, 58	Правобережный	15:03:0140140:7	003002000000 Земли населенных пунктов	Для эксплуатации жилого дома	13	02:0010	1 200	225,77	270 924,00
21300	Респ. Северная Осетия - Алания, р-н Правобережный, с. Ольгинское, ул. Кирова, 60	Правобережный	15:03:0140140:8	003002000000 Земли населенных пунктов	Для ведения личного подсобного хозяйства	13	02:0020	2 062	225,77	465 537,74
21301	Республика Северная Осетия-Алания, р-н Правобережный, с Ольгинское, ул Сталина, д 15/2	Правобережный	15:03:0140141:1	003002000000 Земли населенных пунктов	Для эксплуатации дома	13	02:0010	2 000	225,77	451 540,00
21302	Респ. Северная Осетия - Алания, р-н Правобережный, с. Ольгинское, ул Сталина, дом 31	Правобережный	15:03:0140141:10	003002000000 Земли населенных пунктов	Для эксплуатации жилого дома	13	02:0010	2 600	225,77	587 002,00
21303	Респ. Северная Осетия - Алания, р-н Правобережный, с. Ольгинское, ул Сталина, 33	Правобережный	15:03:0140141:11	003002000000 Земли населенных пунктов	Для ведения личного подсобного хозяйства	13	02:0020	2 860	225,77	645 702,20
21304	Респ. Северная Осетия - Алания, р-н Правобережный, с. Ольгинское, ул Сталина, дом 35	Правобережный	15:03:0140141:12	003002000000 Земли населенных пунктов	Для эксплуатации жилого дома	13	02:0010	2 600	225,77	587 002,00
21305	Респ. Северная Осетия - Алания, р-н Правобережный, с. Ольгинское, ул Сталина, дом 35-а	Правобережный	15:03:0140141:13	003002000000 Земли населенных пунктов	Для эксплуатации жилого дома	13	02:0010	2 000	225,77	451 540,00
21306	Респ. Северная Осетия - Алания, р-н Правобережный, с. Ольгинское, ул Сталина, дом 37-а	Правобережный	15:03:0140141:15	003002000000 Земли населенных пунктов	Для эксплуатации жилого дома	13	02:0010	2 000	225,77	451 540,00
21307	Респ. Северная Осетия - Алания, р-н Правобережный, с. Ольгинское, ул Сталина, дом 39	Правобережный	15:03:0140141:16	003002000000 Земли населенных пунктов	Для эксплуатации жилого дома	13	02:0010	2 600	225,77	587 002,00
21308	Респ. Северная Осетия - Алания, р-н Правобережный, с. Ольгинское, ул Сталина, 94	Правобережный	15:03:0140141:17	003002000000 Земли населенных пунктов	Для ведения личного подсобного хозяйства	13	02:0020	2 505	225,77	565 553,85
21309	Республика Северная Осетия-Алания, р-н Правобережный, с Ольгинское, ул Сталина, д 15/1	Правобережный	15:03:0140141:18	003002000000 Земли населенных пунктов	Для эксплуатации жилого дома	13	02:0010	2 600	225,77	587 002,00
21310	Респ. Северная Осетия - Алания, р-н Правобережный, с. Ольгинское, ул Сталина, дом 17-б	Правобережный	15:03:0140141:19	003002000000 Земли населенных пунктов	Для эксплуатации жилого дома	13	02:0010	2 000	225,77	451 540,00
21311	Респ. Северная Осетия - Алания, р-н Правобережный, с. Ольгинское, ул Сталина, дом 13	Правобережный	15:03:0140141:2	003002000000 Земли населенных пунктов	Для эксплуатации жилого дома	13	02:0010	1 500	225,77	338 655,00
21312	Респ. Северная Осетия - Алания, р-н Правобережный, с. Ольгинское, ул Сталина, дом 19-б	Правобережный	15:03:0140141:20	003002000000 Земли населенных пунктов	Для эксплуатации жилого дома	13	02:0010	1 200	225,77	270 924,00
21313	Респ. Северная Осетия - Алания, р-н Правобережный, с. Ольгинское, ул Сталина, дом 17а	Правобережный	15:03:0140141:3	003002000000 Земли населенных пунктов	Для эксплуатации жилого дома	13	02:0010	2 000	225,77	451 540,00
21314	Респ. Северная Осетия - Алания, р-н Правобережный, с. Ольгинское, ул Сталина, дом 19-а	Правобережный	15:03:0140141:4	003002000000 Земли населенных пунктов	Для эксплуатации жилого дома	13	02:0010	1 500	225,77	338 655,00
21315	Республика Северная Осетия-Алания, р-н Правобережный, с Ольгинское, ул Сталина, д 27а	Правобережный	15:03:0140141:42	003002000000 Земли населенных пунктов	Для ведения личного подсобного хозяйства	13	02:0020	2 488	225,77	561 715,76
21316	Респ. Северная Осетия - Алания, р-н Правобережный, с. Ольгинское, ул Сталина, дом 21	Правобережный	15:03:0140141:5	003002000000 Земли населенных пунктов	Для эксплуатации жилого дома	13	02:0010	3 000	225,77	677 310,00
21317	Респ. Северная Осетия - Алания, р-н Правобережный, с. Ольгинское, ул Сталина, дом 23	Правобережный	15:03:0140141:6	003002000000 Земли населенных пунктов	Для эксплуатации жилого дома	13	02:0010	3 100	225,77	699 887,00
21318	Респ. Северная Осетия - Алания, р-н Правобережный, с. Ольгинское, ул. Сталина, 25	Правобережный	15:03:0140141:7	003002000000 Земли населенных пунктов	Для ведения личного подсобного хозяйства	13	02:0020	2 500	225,77	564 425,00
21319	Респ. Северная Осетия - Алания, р-н Правобережный, с. Ольгинское, ул Сталина, дом 27	Правобережный	15:03:0140141:8	003002000000 Земли населенных пунктов	Для эксплуатации жилого дома	13	02:0010	2 600	225,77	587 002,00
21320	Респ. Северная Осетия - Алания, р-н Правобережный, с. Ольгинское, ул Сталина, дом 29	Правобережный	15:03:0140141:9	003002000000 Земли населенных пунктов	Для эксплуатации жилого дома и ведения личного подсобного хозяйства	13	02:0020	2 593	225,77	585 421,61
21321	Респ. Северная Осетия - Алания, р-н Правобережный, с. Ольгинское, ул Сталина, дом 22-а	Правобережный	15:03:0140142:1	003002000000 Земли населенных пунктов	Для эксплуатации жилого дома	13	02:0010	2 600	225,77	587 002,00
21322	Респ. Северная Осетия - Алания, р-н Правобережный, с. Ольгинское, ул Сталина, дом 36	Правобережный	15:03:0140142:10	003002000000 Земли населенных пунктов	Для эксплуатации жилого дома и ведения личного подсобного хозяйства	13	02:0020	2 793	225,77	630 575,61
21323	Респ. Северная Осетия - Алания, р-н Правобережный, с. Ольгинское, ул Сталина, 38	Правобережный	15:03:0140142:11	003002000000 Земли населенных пунктов	Для эксплуатации жилого дома	13	02:0010	2 600	225,77	587 002,00
21324	Респ. Северная Осетия - Алания, р-н Правобережный, с. Ольгинское, ул. Сталина, 40	Правобережный	15:03:0140142:12	003002000000 Земли населенных пунктов	Для ведения личного подсобного хозяйства	13	02:0020	2 166	225,77	489 017,82
21325	Респ. Северная Осетия - Алания, р-н Правобережный, с. Ольгинское, ул Сталина, 42	Правобережный	15:03:0140142:13	003002000000 Земли населенных пунктов	Для эксплуатации жилого дома	13	02:0010	2 200	225,77	496 694,00
21326	Северная Осетия - Алания респ, р-н Правобережный, с Ольгинское, ул Сталина, 44	Правобережный	15:03:0140142:14	003002000000 Земли населенных пунктов	Для ведения личного подсобного хозяйства	13	02:0020	2 500	225,77	564 425,00
21327	Респ. Северная Осетия - Алания, р-н Правобережный, с. Ольгинское, ул Сталина, 46	Правобережный	15:03:0140142:15	003002000000 Земли населенных пунктов	Для ведения личного подсобного хозяйства	13	02:0020	2 469	225,77	557 426,13
21328	Респ. Северная Осетия - Алания, р-н Правобережный, с. Ольгинское, ул. Тимирязева, 13	Правобережный	15:03:0140142:16	003002000000 Земли населенных пунктов	Для ведения личного подсобного хозяйства	13	02:0020	3 237	225,77	730 817,49
21329	Респ. Северная Осетия - Алания, р-н Правобережный, с. Ольгинское, ул. Тимирязева, 23	Правобережный	15:03:0140142:17	003002000000 Земли населенных пунктов	Для ведения личного подсобного хозяйства	13	02:0020	2 501	225,77	564 650,77
21330	Респ. Северная Осетия - Алания, р-н Правобережный, с. Ольгинское, ул. Тимирязева, 27	Правобережный	15:03:0140142:18	003002000000 Земли населенных пунктов	Для эксплуатации жилого дома	13	02:0010	2 600	225,77	587 002,00
21331	Респ. Северная Осетия - Алания, р-н Правобережный, с. Ольгинское, ул. Тимирязева, 29	Правобережный	15:03:0140142:19	003002000000 Земли населенных пунктов	Для эксплуатации жилого дома	13	02:0010	2 600	225,77	587 002,00
21332	Респ. Северная Осетия - Алания, р-н Правобережный, с. Ольгинское, ул Сталина, 22-б	Правобережный	15:03:0140142:2	003002000000 Земли населенных пунктов	Для эксплуатации жилого дома	13	02:0010	2 600	225,77	587 002,00
21333	Респ. Северная Осетия - Алания, р-н Правобережный, с. Ольгинское, ул. Тимирязева, 31	Правобережный	15:03:0140142:20	003002000000 Земли населенных пунктов	Для ведения личного подсобного хозяйства	13	02:0020	2 555	225,77	576 842,35
21334	Респ. Северная Осетия - Алания, р-н Правобережный, с. Ольгинское, ул. Тимирязева, 25	Правобережный	15:03:0140142:21	003002000000 Земли населенных пунктов	Для ведения личного подсобного хозяйства	13	02:0020	2 621	225,77	591 743,17
21335	Респ. Северная Осетия - Алания, р-н Правобережный, с. Ольгинское, ул. Тимирязева, 33	Правобережный	15:03:0140142:22	003002000000 Земли населенных пунктов	Для эксплуатации жилого дома	13	02:0010	2 500	225,77	564 425,00
21336	Респ. Северная Осетия - Алания, р-н Правобережный, с. Ольгинское, ул. Тимирязева, 33-а	Правобережный	15:03:0140142:23	003002000000 Земли населенных пунктов	Для эксплуатации жилого дома	13	02:0010	2 500	225,77	564 425,00
21337	Респ. Северная Осетия - Алания, р-н Правобережный, с. Ольгинское, ул. Тимирязева, 35	Правобережный	15:03:0140142:24	003002000000 Земли населенных пунктов	Для эксплуатации жилого дома	13	02:0010	2 500	225,77	564 425,00
21338	Респ. Северная Осетия - Алания, р-н Правобережный, с. Ольгинское, ул. Тимирязева, 35-а	Правобережный	15:03:0140142:25	003002000000 Земли населенных пунктов	Для эксплуатации жилого дома	13	02:0010	2 600	225,77	587 002,00
21339	Респ. Северная Осетия - Алания, р-н Правобережный, с. Ольгинское, ул. Тимирязева, 37	Правобережный	15:03:0140142:26	003002000000 Земли населенных пунктов	Для эксплуатации жилого дома	13	02:0010	2 500	225,77	564 425,00
21340	Респ. Северная Осетия - Алания, р-н Правобережный, с. Ольгинское, ул. Тимирязева, 39	Правобережный	15:03:0140142:27	003002000000 Земли населенных пунктов	Для ведения личного подсобного хозяйства	13	02:0020	2 607	225,77	588 582,39
21341	Респ. Северная Осетия - Алания, р-н Правобережный, с. Ольгинское, ул. Тимирязева, 41	Правобережный	15:03:0140142:28	003002000000 Земли населенных пунктов	Для эксплуатации жилого дома	13	02:0010	2 400	225,77	541 848,00
21342	Респ. Северная Осетия - Алания, р-н Правобережный, с. Ольгинское, ул. Тимирязева, 43	Правобережный	15:03:0140142:29	003002000000 Земли населенных пунктов	Для эксплуатации жилого дома	13	02:0010	2 400	225,77	541 848,00
21343	Российская Федерация, Республика Северная Осетия-Алания, Правобережный район, с. Ольгинское, ул. Столовая, д. 22	Правобережный	15:03:0140142:3	003002000000 Земли населенных пунктов	Для ведения личного подсобного хозяйства	13	02:0020	2 631	225,77	594 000,87
21344	Респ. Северная Осетия - Алания, р-н Правобережный, с. Ольгинское, ул. Тимирязева, 45	Правобережный	15:03:0140142:30	003002000000 Земли населенных пунктов	Для эксплуатации жилого дома	13	02:0010	2 500	225,77	564 425,00
21345	Респ. Северная Осетия - Алания, р-н Правобережный, с. Ольгинское, ул. Тимирязева, дом 21	Правобережный	15:03:0140142:31	003002000000 Земли населенных пунктов	Для ведения личного подсобного хозяйства	13	02:0020	2 480	225,77	559 909,60
21346	Респ. Северная Осетия - Алания, р-н Правобережный, с. Ольгинское, ул Сталина, 24	Правобережный	15:03:0140142:4	003002000000 Земли населенных пунктов	Для ведения личного подсобного хозяйства	13	02:0020	2 526	225,77	570 295,02
21347	Респ. Северная Осетия - Алания, р-н Правобережный, с. Ольгинское, ул Сталина, 26	Правобережный	15:03:0140142:5	003002000000 Земли населенных пунктов	Для эксплуатации жилого дома	13	02:0010	2 400	225,77	541 848,00
21348	Респ. Северная Осетия - Алания, р-н Правобережный, с. Ольгинское, ул Сталина, 28	Правобережный	15:03:0140142:6	003002000000 Земли населенных пунктов	Для эксплуатации жилого дома	13	02:0010	2 700	225,77	609 579,00
21349	Республика Северная Осетия-Алания, р-н Правобережный, с. Ольгинское, ул. Тимирязева, 19	Правобережный	15:03:0140142:65	003002000000 Земли населенных пунктов	Для ведения личного подсобного хозяйства	13	02:0020	2 495	225,77	563 296,15

№ п/п	Местоположение ЗУ	Район	Кадастровый номер ЗУ	Категория земель	Разрешенное использование по документу	Код вида разрешенного использования (в соответствии с классификатором видов разрешенного использования земельных участков)	Вид использования объектов недвижимости	Площадь	УПКС	КС
21350	Респ. Северная Осетия - Алания, р-н Правобережный, с. Ольгинское, ул Сталина, 30	Правобережный	15:03:0140142:7	0030020000000 Земли населенных пунктов	Для ведения личного подсобного хозяйства	13	02.0.20	2 580	225,77	582 486,60
21351	Республика Северная Осетия-Алания, р-н Правобережный, с Ольгинское, ул Сталина, д 20	Правобережный	15:03:0140142:71	0030020000000 Земли населенных пунктов	Для ведения личного подсобного хозяйства	13	02.0.20	2 832	225,77	639 380,64
21352	Респ. Северная Осетия - Алания, р-н Правобережный, с. Ольгинское, ул Сталина, 32	Правобережный	15:03:0140142:8	0030020000000 Земли населенных пунктов	Для ведения личного подсобного хозяйства	13	02.0.20	2 515	225,77	567 811,55
21353	Респ. Северная Осетия - Алания, р-н Правобережный, с. Ольгинское, ул Сталина, 34	Правобережный	15:03:0140142:9	0030020000000 Земли населенных пунктов	Для эксплуатации жилого дома	13	02.0.10	2 600	225,77	587 002,00
21354	Респ. Северная Осетия - Алания, р-н Правобережный, с. Ольгинское, ул. Пролетарская, 44	Правобережный	15:03:0140143:1	0030020000000 Земли населенных пунктов	Под строительство жилого дома	13	02.0.10	2 300	225,77	519 271,00
21355	Респ. Северная Осетия - Алания, р-н Правобережный, с. Ольгинское, ул. Пролетарская, дом 43-а	Правобережный	15:03:0140143:11	0030020000000 Земли населенных пунктов	Для эксплуатации жилого дома	13	02.0.10	2 500	225,77	564 425,00
21356	Респ. Северная Осетия - Алания, р-н Правобережный, с. Ольгинское, ул. Тимирязева, 16	Правобережный	15:03:0140143:12	0030020000000 Земли населенных пунктов	Для ведения личного подсобного хозяйства	13	02.0.20	4 895	225,77	1 105 144,15
21357	Респ. Северная Осетия - Алания, р-н Правобережный, с. Ольгинское, ул. Тимирязева, 18	Правобережный	15:03:0140143:13	0030020000000 Земли населенных пунктов	Для ведения личного подсобного хозяйства	13	02.0.20	3 571	225,77	806 224,67
21358	Респ. Северная Осетия - Алания, р-н Правобережный, с. Ольгинское, ул. Тимирязева, дом 20	Правобережный	15:03:0140143:14	0030020000000 Земли населенных пунктов	Для эксплуатации жилого дома	13	02.0.10	3 000	225,77	677 310,00
21359	Республика Северная Осетия-Алания, р-н Правобережный, с. Ольгинское, ул. Тимирязева, 24	Правобережный	15:03:0140143:16	0030020000000 Земли населенных пунктов	Для ведения личного подсобного хозяйства	13	02.0.20	3 784	225,77	854 313,68
21360	Российская Федерация, Республика Северная Осетия-Алания, Правобережный район, с. Ольгинское, ул. Пролетарская, 43"а"	Правобережный	15:03:0140143:160	0030020000000 Земли населенных пунктов	Для ведения личного подсобного хозяйства	13	02.0.20	2 510	225,77	566 682,70
21361	Респ. Северная Осетия - Алания, р-н Правобережный, с. Ольгинское, ул. Тимирязева, дом 26	Правобережный	15:03:0140143:17	0030020000000 Земли населенных пунктов	Для эксплуатации жилого дома	13	02.0.10	2 500	225,77	564 425,00
21362	Республика Северная Осетия-Алания, р-н Правобережный, с. Ольгинское, ул. Тимирязева, 28	Правобережный	15:03:0140143:18	0030020000000 Земли населенных пунктов	Для ведения личного подсобного хозяйства	13	02.0.20	2 076	225,77	468 698,52
21363	Респ. Северная Осетия - Алания, р-н Правобережный, с. Ольгинское, ул. Тимирязева, дом 30	Правобережный	15:03:0140143:19	0030020000000 Земли населенных пунктов	Для эксплуатации жилого дома	13	02.0.10	2 500	225,77	564 425,00
21364	Северная Осетия - Алания респ, р-н Правобережный, с. Ольгинское, ул. Пролетарская, 33	Правобережный	15:03:0140143:2	0030020000000 Земли населенных пунктов	Для ведения личного подсобного хозяйства	13	02.0.20	4 811	225,77	1 086 179,47
21365	Респ. Северная Осетия - Алания, р-н Правобережный, с. Ольгинское, ул. Пролетарская, 35	Правобережный	15:03:0140143:3	0030020000000 Земли населенных пунктов	Для эксплуатации жилого дома	13	02.0.20	4 167	225,77	940 783,59
21366	Республика Северная Осетия - Алания, р-н Правобережный, с. Ольгинское, ул. Пролетарская, 37	Правобережный	15:03:0140143:4	0030020000000 Земли населенных пунктов	Для ведения личного подсобного хозяйства	13	02.0.20	4 297	225,77	970 133,69
21367	Российская Федерация, Республика Северная Осетия-Алания, Правобережный район, с. Ольгинское, ул. Пролетарская, 43	Правобережный	15:03:0140143:42	0030020000000 Земли населенных пунктов	Для эксплуатации жилого дома и ведения личного подсобного хозяйства	13	02.0.20	1 990	225,77	449 282,30
21368	Российская Федерация, Республика Северная Осетия - Алания, Правобережный район, с. Ольгинское, ул. Тимирязево, 22 "а"	Правобережный	15:03:0140143:44	0030020000000 Земли населенных пунктов	Для ведения личного подсобного хозяйства	13	02.0.20	1 960	225,77	442 509,20
21369	Российская Федерация, Республика Северная Осетия - Алания, Правобережный район, с. Ольгинское, ул. Тимирязево, № 22	Правобережный	15:03:0140143:45	0030020000000 Земли населенных пунктов	Для ведения личного подсобного хозяйства	13	02.0.20	1 927	225,77	435 058,79
21370	Респ. Северная Осетия - Алания, р-н Правобережный, с. Ольгинское, ул. Пролетарская, дом 37-а	Правобережный	15:03:0140143:5	0030020000000 Земли населенных пунктов	Для эксплуатации жилого дома	13	02.0.10	2 000	225,77	451 540,00
21371	Респ. Северная Осетия - Алания, р-н Правобережный, с. Ольгинское, ул. Пролетарская, дом 39	Правобережный	15:03:0140143:6	0030020000000 Земли населенных пунктов	Для эксплуатации жилого дома	13	02.0.10	2 700	225,77	609 579,00
21372	Респ. Северная Осетия - Алания, р-н Правобережный, с. Ольгинское, ул. Пролетарская, дом 39-а	Правобережный	15:03:0140143:7	0030020000000 Земли населенных пунктов	Для эксплуатации жилого дома	13	02.0.10	2 700	225,77	609 579,00
21373	Респ. Северная Осетия - Алания, р-н Правобережный, с. Ольгинское, ул. Пролетарская, дом 39-б	Правобережный	15:03:0140143:8	0030020000000 Земли населенных пунктов	Для эксплуатации жилого дома	13	02.0.10	2 600	225,77	587 002,00
21374	Респ. Северная Осетия - Алания, р-н Правобережный, с. Ольгинское, ул. Пролетарская, дом 41	Правобережный	15:03:0140143:9	0030020000000 Земли населенных пунктов	Для ведения личного подсобного хозяйства	13	02.0.20	3 271	225,77	738 493,67
21375	Респ. Северная Осетия - Алания, р-н Правобережный, с. Ольгинское, ул. Пролетарская, дом 32	Правобережный	15:03:0140144:1	0030020000000 Земли населенных пунктов	Для эксплуатации жилого дома	13	02.0.10	3 300	225,77	745 041,00
21376	Респ. Северная Осетия - Алания, р-н Правобережный, с. Ольгинское, ул. Пролетарская, дом 42-а	Правобережный	15:03:0140144:10	0030020000000 Земли населенных пунктов	Для эксплуатации жилого дома	13	02.0.10	2 000	225,77	451 540,00
21377	Респ. Северная Осетия - Алания, р-н Правобережный, с. Ольгинское, ул. Пролетарская, дом 42-б	Правобережный	15:03:0140144:11	0030020000000 Земли населенных пунктов	Для эксплуатации жилого дома	13	02.0.10	1 800	225,77	406 386,00
21378	Респ. Северная Осетия - Алания, р-н Правобережный, с. Ольгинское, ул. Ц.Бзоев, 35	Правобережный	15:03:0140144:12	0030020000000 Земли населенных пунктов	Для ведения личного подсобного хозяйства	13	02.0.20	2 350	225,77	530 559,50
21379	Респ. Северная Осетия - Алания, р-н Правобережный, с. Ольгинское, ул. Ч.Баева, дом 37	Правобережный	15:03:0140144:13	0030020000000 Земли населенных пунктов	Для эксплуатации жилого дома	13	02.0.10	1 300	225,77	293 501,00
21380	Респ. Северная Осетия - Алания, р-н Правобережный, с. Ольгинское, ул. Ч.Баева, 39	Правобережный	15:03:0140144:14	0030020000000 Земли населенных пунктов	Для ведения личного подсобного хозяйства	13	02.0.20	3 109	225,77	701 918,93
21381	Респ. Северная Осетия - Алания, р-н Правобережный, с. Ольгинское, ул. Ц.Бзоев, дом 41	Правобережный	15:03:0140144:15	0030020000000 Земли населенных пунктов	Для эксплуатации жилого дома	13	02.0.10	2 800	225,77	632 156,00
21382	Респ. Северная Осетия - Алания, р-н Правобережный, с. Ольгинское, ул. Ц.Бзоев, дом 43	Правобережный	15:03:0140144:16	0030020000000 Земли населенных пунктов	Для ведения личного подсобного хозяйства	13	02.0.20	2 405	225,77	542 976,85
21383	Республика Северная Осетия-Алания, Правобережный район, с. Ольгинское, ул. Пролетарская, 42	Правобережный	15:03:0140144:164	0030020000000 Земли населенных пунктов	Для ведения личного подсобного хозяйства	13	02.0.20	2 665	225,77	601 677,05
21384	Республика Северная Осетия-Алания, Правобережный район, с. Ольгинское, ул. Пролетарская, 42 "а"	Правобережный	15:03:0140144:165	0030020000000 Земли населенных пунктов	Для ведения личного подсобного хозяйства	13	02.0.20	948	225,77	214 029,96
21385	Респ. Северная Осетия - Алания, р-н Правобережный, с. Ольгинское, ул. Ц.Бзоев, 45	Правобережный	15:03:0140144:17	0030020000000 Земли населенных пунктов	Для ведения личного подсобного хозяйства	13	02.0.20	1 691	225,77	381 777,07
21386	Российская Федерация, Республика Северная Осетия-Алания, Правобережный муниципальный район, с. Ольгинское, ул. Пролетарская	Правобережный	15:03:0140144:171	0030020000000 Земли населенных пунктов	Для ведения личного подсобного хозяйства	13	02.0.20	1 751	225,77	395 323,27
21387	Российская Федерация, Республика Северная Осетия-Алания, Правобережный муниципальный район, с. Ольгинское, ул. Пролетарская	Правобережный	15:03:0140144:172	0030020000000 Земли населенных пунктов	Для ведения личного подсобного хозяйства	13	02.0.20	1 578	225,77	356 265,06
21388	Российская Федерация, Республика Северная Осетия-Алания, Правобережный район, с. Ольгинское, ул. Пролетарская, 48	Правобережный	15:03:0140144:173	0030020000000 Земли населенных пунктов	Для ведения личного подсобного хозяйства	13	02.0.20	1 589	225,77	358 748,53
21389	Республика Северная Осетия - Алания, р-н Правобережный, с. Ольгинское, ул. Ч.Баева, 47	Правобережный	15:03:0140144:18	0030020000000 Земли населенных пунктов	Для эксплуатации жилого дома	13	02.0.20	1 571	225,77	354 684,67
21390	Респ. Северная Осетия - Алания, р-н Правобережный, с. Ольгинское, ул. Ц.Бзоев, дом 47-а	Правобережный	15:03:0140144:19	0030020000000 Земли населенных пунктов	Для эксплуатации жилого дома	13	02.0.10	2 000	225,77	451 540,00
21391	Респ. Северная Осетия - Алания, р-н Правобережный, с. Ольгинское, ул. Пролетарская, дом 32-а	Правобережный	15:03:0140144:2	0030020000000 Земли населенных пунктов	Для эксплуатации жилого дома	13	02.0.10	2 000	225,77	451 540,00
21392	Респ. Северная Осетия - Алания, р-н Правобережный, с. Ольгинское, ул. Ч.Баева, дом 49	Правобережный	15:03:0140144:20	0030020000000 Земли населенных пунктов	Для эксплуатации жилого дома	13	02.0.10	1 300	225,77	293 501,00
21393	Респ. Северная Осетия - Алания, р-н Правобережный, с. Ольгинское, ул. Ц.Бзоев, дом 51	Правобережный	15:03:0140144:21	0030020000000 Земли населенных пунктов	Для эксплуатации жилого дома и ведения личного подсобного хозяйства	13	02.0.20	3 234	225,77	730 140,18
21394	Республика Северная Осетия-Алания, р-н Правобережный, с Ольгинское, ул Ч.Баева, 55	Правобережный	15:03:0140144:23	0030020000000 Земли населенных пунктов	Для ведения личного подсобного хозяйства	13	02.0.20	2 750	225,77	620 867,50
21395	Респ. Северная Осетия - Алания, р-н Правобережный, с. Ольгинское, ул. Пролетарская, дом 44	Правобережный	15:03:0140144:24	0030020000000 Земли населенных пунктов	Для ведения личного подсобного хозяйства	13	02.0.20	2 069	225,77	467 118,13
21396	Российская Федерация, Республика Северная Осетия-Алания, Правобережный муниципальный район, с. Ольгинское, ул. Пролетарская, д. 42"б"	Правобережный	15:03:0140144:25	0030020000000 Земли населенных пунктов	Для ведения личного подсобного хозяйства	13	02.0.20	1 693	225,77	382 228,61
21397	Респ. Северная Осетия - Алания, р-н Правобережный, с. Ольгинское, ул. Ц.Бзоев, дом 53	Правобережный	15:03:0140144:26	0030020000000 Земли населенных пунктов	Для ведения личного подсобного хозяйства	13	02.0.20	1 596	225,77	360 328,92
21398	Респ. Северная Осетия - Алания, р-н Правобережный, с. Ольгинское, ул. Пролетарская, дом 34	Правобережный	15:03:0140144:3	0030020000000 Земли населенных пунктов	Для эксплуатации жилого дома	13	02.0.10	1 800	225,77	406 386,00
21399	Респ. Северная Осетия - Алания, р-н Правобережный, с. Ольгинское, ул. Пролетарская, 38	Правобережный	15:03:0140144:5	0030020000000 Земли населенных пунктов	Для ведения личного подсобного хозяйства	13	02.0.20	3 290	225,77	742 783,30
21400	Респ. Северная Осетия - Алания, р-н Правобережный, с. Ольгинское, ул. Пролетарская, дом 38-а	Правобережный	15:03:0140144:6	0030020000000 Земли населенных пунктов	Для эксплуатации жилого дома	13	02.0.10	1 600	225,77	361 232,00

№ п/п	Местоположение ЗУ	Район	Кадастровый номер ЗУ	Категория земель	Разрешенное использование по документу	Код вида разрешенного использования (в соответствии с классификатором видов разрешенного использования земельных участков)	Вид использования объектов недвижимости	Площадь	УПКС	КС
21401	Республика Северная Осетия-Алания, р-н Правобережный, с. Ольгинское, ул. Пролетарская, 40	Правобережный	15:03:0140144:7	0030020000000 Земли населенных пунктов	Для ведения личного подсобного хозяйства	13	02.0.20	3 512	225,77	792 904,24
21402	Респ. Северная Осетия - Алания, р-н Правобережный, с. Ольгинское, ул. Пролетарская, дом 40-а	Правобережный	15:03:0140144:8	0030020000000 Земли населенных пунктов	Для эксплуатации жилого дома	13	02.0.10	1 700	225,77	383 809,00
21403	Респ. Северная Осетия - Алания, р-н Правобережный, с. Ольгинское, ул. Ч.Баева, 36	Правобережный	15:03:0140145:1	0030020000000 Земли населенных пунктов	Для ведения личного подсобного хозяйства	13	02.0.20	1 616	225,77	364 844,32
21404	Респ. Северная Осетия - Алания, р-н Правобережный, с. Ольгинское, ул. Ч.Баева, 48-а	Правобережный	15:03:0140145:10	0030020000000 Земли населенных пунктов	Для ведения личного подсобного хозяйства	13	02.0.20	1 600	225,77	361 232,00
21405	Респ. Северная Осетия - Алания, р-н Правобережный, с. Ольгинское, ул. Ч.Баева, 50	Правобережный	15:03:0140145:11	0030020000000 Земли населенных пунктов	Для ведения личного подсобного хозяйства	13	02.0.20	1 386	225,77	312 917,22
21406	Респ. Северная Осетия - Алания, р-н Правобережный, с. Ольгинское, ул. Ч.Баева, 52	Правобережный	15:03:0140145:12	0030020000000 Земли населенных пунктов	Для ведения личного подсобного хозяйства	13	02.0.20	2 606	225,77	588 356,62
21407	Республика Северная Осетия-Алания, р-н Правобережный, с Ольгинское, ул Цоколаева, д 41	Правобережный	15:03:0140145:13	0030020000000 Земли населенных пунктов	Для ведения личного подсобного хозяйства	13	02.0.20	2 144	225,77	484 050,88
21408	Республика Северная Осетия-Алания, р-н Правобережный, с Ольгинское, ул Цоколаева, 43	Правобережный	15:03:0140145:14	0030020000000 Земли населенных пунктов	Для ведения личного подсобного хозяйства	13	02.0.20	1 838	225,77	414 965,26
21409	Северная Осетия - Алания респ. р-н Правобережный, с. Ольгинское, ул Цоколаева, 45	Правобережный	15:03:0140145:15	0030020000000 Земли населенных пунктов	Для ведения личного подсобного хозяйства	13	02.0.20	1 588	225,77	358 522,76
21410	Респ. Северная Осетия - Алания, р-н Правобережный, с. Ольгинское, ул Цоколаева, дом 47	Правобережный	15:03:0140145:16	0030020000000 Земли населенных пунктов	Для жилищного строительства	13	02.0.10	1 830	225,77	413 159,10
21411	Республика Северная Осетия-Алания, р-н Правобережный, с Ольгинское, ул Цоколаева, 49	Правобережный	15:03:0140145:17	0030020000000 Земли населенных пунктов	Для ведения личного подсобного хозяйства	13	02.0.20	2 275	225,77	513 626,75
21412	Республика Северная Осетия-Алания, р-н Правобережный, с Ольгинское, ул Цоколаева, 51	Правобережный	15:03:0140145:18	0030020000000 Земли населенных пунктов	Для эксплуатации жилого дома	13	02.0.10	2 400	225,77	541 848,00
21413	Респ. Северная Осетия - Алания, р-н Правобережный, с. Ольгинское, ул Цоколаева, дом 53	Правобережный	15:03:0140145:19	0030020000000 Земли населенных пунктов	Для ведения личного подсобного хозяйства	13	02.0.20	2 447	225,77	552 459,19
21414	Респ. Северная Осетия - Алания, р-н Правобережный, с. Ольгинское, ул. Ч.Баева, 38	Правобережный	15:03:0140145:2	0030020000000 Земли населенных пунктов	Для ведения личного подсобного хозяйства	13	02.0.20	2 764	225,77	624 028,28
21415	Респ. Северная Осетия - Алания, р-н Правобережный, с. Ольгинское, ул Цоколаева, 55	Правобережный	15:03:0140145:20	0030020000000 Земли населенных пунктов	Для ведения личного подсобного хозяйства	13	02.0.20	2 828	225,77	638 477,56
21416	РСО - Алания, Правобережный район, с Ольгинское, ул Цоколаева, 57	Правобережный	15:03:0140145:21	0030020000000 Земли населенных пунктов	Для ведения личного подсобного хозяйства	13	02.0.20	1 422	225,77	321 044,94
21417	Респ. Северная Осетия - Алания, р-н Правобережный, с. Ольгинское, ул Цоколаева, дом 59	Правобережный	15:03:0140145:22	0030020000000 Земли населенных пунктов	Для эксплуатации жилого дома	13	02.0.10	1 400	225,77	316 078,00
21418	Республика Северная Осетия-Алания, р-н Правобережный, с Ольгинское, ул Цоколаева, 61	Правобережный	15:03:0140145:23	0030020000000 Земли населенных пунктов	Для эксплуатации жилого дома	13	02.0.10	2 600	225,77	587 002,00
21419	Северная Осетия - Алания респ, р-н Правобережный, с Ольгинское, ул Цоколаева, 61	Правобережный	15:03:0140145:24	0030020000000 Земли населенных пунктов	Для ведения личного подсобного хозяйства	13	02.0.20	2 658	225,77	600 096,66
21420	Респ. Северная Осетия - Алания, р-н Правобережный, с. Ольгинское, ул. Ч.Баева, 40	Правобережный	15:03:0140145:3	0030020000000 Земли населенных пунктов	Для ведения личного подсобного хозяйства	13	02.0.20	2 892	225,77	652 926,84
21421	Респ. Северная Осетия - Алания, р-н Правобережный, с. Ольгинское, ул. Ч.Баева, дом 42	Правобережный	15:03:0140145:4	0030020000000 Земли населенных пунктов	Для эксплуатации жилого дома	13	02.0.10	3 100	225,77	699 887,00
21422	Республика Северная Осетия-Алания, р-н Правобережный, с Ольгинское, ул Цоколаева, 43а	Правобережный	15:03:0140145:48	0030020000000 Земли населенных пунктов	Для ведения личного подсобного хозяйства	13	02.0.20	1 792	225,77	404 579,84
21423	Респ. Северная Осетия - Алания, р-н Правобережный, с. Ольгинское, ул. Ч.Баева, дом 44	Правобережный	15:03:0140145:5	0030020000000 Земли населенных пунктов	Для эксплуатации жилого дома	13	02.0.10	1 600	225,77	361 232,00
21424	Респ. Северная Осетия - Алания, р-н Правобережный, с. Ольгинское, ул. Ч.Баева, дом 46	Правобережный	15:03:0140145:6	0030020000000 Земли населенных пунктов	Для эксплуатации жилого дома	13	02.0.10	3 300	225,77	745 041,00
21425	Респ. Северная Осетия - Алания, р-н Правобережный, с. Ольгинское, ул. Ч.Баева, дом 46-а	Правобережный	15:03:0140145:7	0030020000000 Земли населенных пунктов	Для эксплуатации жилого дома	13	02.0.10	2 600	225,77	587 002,00
21426	Респ. Северная Осетия - Алания, р-н Правобережный, с. Ольгинское, ул. Ч.Баева, дом 46-б	Правобережный	15:03:0140145:8	0030020000000 Земли населенных пунктов	Для эксплуатации жилого дома	13	02.0.10	2 600	225,77	587 002,00
21427	Российская Федерация, Республика Северная Осетия - Алания Правобережный район, с. Ольгинское, ул. Ч. Баева, 48	Правобережный	15:03:0140145:9	0030020000000 Земли населенных пунктов	Для эксплуатации жилого дома	13	02.0.10	1 839	225,77	415 191,03
21428	Республика Северная Осетия-Алания, р-н Правобережный, с Ольгинское, ул Буденного, д 32	Правобережный	15:03:0140146:1	0030020000000 Земли населенных пунктов	Для эксплуатации жилого дома	13	02.0.10	100	225,77	22 577,00
21429	Республика Северная Осетия-Алания, р-н Правобережный, с Ольгинское, ул Цоколаева, 38	Правобережный	15:03:0140146:10	0030020000000 Земли населенных пунктов	Для ведения личного подсобного хозяйства	13	02.0.20	851	225,77	192 130,27
21430	Республика Северная Осетия-Алания, р-н Правобережный, с Ольгинское, ул Цоколаева, 40	Правобережный	15:03:0140146:11	0030020000000 Земли населенных пунктов	Для ведения личного подсобного хозяйства	13	02.0.20	721	225,77	162 780,17
21431	Республика Северная Осетия-Алания, р-н Правобережный, с Ольгинское, ул Цоколаева, 42	Правобережный	15:03:0140146:12	0030020000000 Земли населенных пунктов	Для эксплуатации жилого дома	13	02.0.10	600	225,77	135 462,00
21432	Северная Осетия - Алания респ. р-н Правобережный, с. Ольгинское, ул. Кирова, 23	Правобережный	15:03:0140146:13	0030020000000 Земли населенных пунктов	Для ведения личного подсобного хозяйства	13	02.0.20	2 661	225,77	600 773,97
21433	Респ. Северная Осетия - Алания, р-н Правобережный, с. Ольгинское, ул. Кирова, дом 25	Правобережный	15:03:0140146:14	0030020000000 Земли населенных пунктов	Для эксплуатации жилого дома	13	02.0.10	3 200	225,77	722 464,00
21434	Республика Северная Осетия-Алания, Правобережный район, с.Ольгинское, ул.Кирова,35	Правобережный	15:03:0140146:148	0030020000000 Земли населенных пунктов	Для ведения личного подсобного хозяйства	13	02.0.20	1 100	225,77	248 347,00
21435	Респ. Северная Осетия - Алания, р-н Правобережный, с. Ольгинское, ул. Кирова, 27	Правобережный	15:03:0140146:15	0030020000000 Земли населенных пунктов	Для ведения личного подсобного хозяйства	13	02.0.20	2 440	225,77	550 878,80
21436	Российская Федерация, Республика Северная Осетия-Алания, Правобережный район, с Ольгинское	Правобережный	15:03:0140146:155	0030020000000 Земли населенных пунктов	Блокированная жилая застройка	13	02.0.10	320	225,77	72 246,40
21437	Республика Северная Осетия - Алания, Правобережный район, с Ольгинское, ул. Кирова, 29	Правобережный	15:03:0140146:16	0030020000000 Земли населенных пунктов	Для ведения личного подсобного хозяйства	13	02.0.20	2 382	225,77	537 784,14
21438	Респ. Северная Осетия - Алания, р-н Правобережный, с. Ольгинское, ул. Кирова, дом 31	Правобережный	15:03:0140146:17	0030020000000 Земли населенных пунктов	Для эксплуатации жилого дома	13	02.0.10	1 500	225,77	338 655,00
21439	Респ. Северная Осетия - Алания, р-н Правобережный, с. Ольгинское, ул. Кирова, дом 33	Правобережный	15:03:0140146:18	0030020000000 Земли населенных пунктов	Для эксплуатации жилого дома	13	02.0.10	1 800	225,77	406 386,00
21440	Респ. Северная Осетия - Алания, р-н Правобережный, с. Ольгинское, ул. Буденного, дом 32-а	Правобережный	15:03:0140146:2	0030020000000 Земли населенных пунктов	Для эксплуатации жилого дома	13	02.0.10	100	225,77	22 577,00
21441	Республика Северная Осетия-Алания, р-н Правобережный, с Ольгинское, ул Цоколаева, 32б	Правобережный	15:03:0140146:3	0030020000000 Земли населенных пунктов	Для ведения личного подсобного хозяйства	13	02.0.20	2 000	225,77	451 540,00
21442	Респ. Северная Осетия - Алания, р-н Правобережный, с. Ольгинское, ул Цоколаева, дом 34	Правобережный	15:03:0140146:4	0030020000000 Земли населенных пунктов	Для ведения личного подсобного хозяйства	13	02.0.20	3 297	225,77	744 363,69
21443	Респ. Северная Осетия - Алания, р-н Правобережный, с. Ольгинское, ул Цоколаева, дом 34-а	Правобережный	15:03:0140146:5	0030020000000 Земли населенных пунктов	Для эксплуатации жилого дома	13	02.0.10	2 000	225,77	451 540,00
21444	Респ. Северная Осетия - Алания, р-н Правобережный, с. Ольгинское, ул Цоколаева, дом 34-б	Правобережный	15:03:0140146:6	0030020000000 Земли населенных пунктов	Для эксплуатации жилого дома	13	02.0.10	2 000	225,77	451 540,00
21445	Респ. Северная Осетия - Алания, р-н Правобережный, с. Ольгинское, ул Цоколаева, дом 34-в	Правобережный	15:03:0140146:7	0030020000000 Земли населенных пунктов	Для эксплуатации жилого дома	13	02.0.10	2 600	225,77	587 002,00
21446	Республика Северная Осетия-Алания, р-н Правобережный, с Ольгинское, ул Цоколаева, 34г	Правобережный	15:03:0140146:8	0030020000000 Земли населенных пунктов	Для эксплуатации жилого дома	13	02.0.10	2 600	225,77	587 002,00
21447	Респ. Северная Осетия - Алания, р-н Правобережный, с. Ольгинское, ул Цоколаева, дом 36	Правобережный	15:03:0140146:9	0030020000000 Земли населенных пунктов	Для эксплуатации жилого дома	13	02.0.10	886	225,77	200 032,22
21448	Респ. Северная Осетия - Алания, р-н Правобережный, с. Ольгинское, ул. Суджаева, 43	Правобережный	15:03:0140147:1	0030020000000 Земли населенных пунктов	Для ведения личного подсобного хозяйства	13	02.0.20	808	225,77	182 422,16
21449	Респ. Северная Осетия - Алания, р-н Правобережный, с. Ольгинское, ул. Кирова, 48 а	Правобережный	15:03:0140147:12	0030020000000 Земли населенных пунктов	Для ведения личного подсобного хозяйства	13	02.0.20	1 147	225,77	258 958,19
21450	Респ. Северная Осетия - Алания, р-н Правобережный, с. Ольгинское, ул. Кирова,50	Правобережный	15:03:0140147:13	0030020000000 Земли населенных пунктов	Для ведения личного подсобного хозяйства	13	02.0.20	1 194	225,77	269 569,38
21451	Северная Осетия - Алания респ, р-н Правобережный, с Ольгинское, ул Суджаева, дом 25	Правобережный	15:03:0140147:14	0030020000000 Земли населенных пунктов	Для ведения личного подсобного хозяйства	13	02.0.20	2 204	225,77	497 397,08

№ пп	Местоположение ЗУ	Район	Кадастровый номер ЗУ	Категория земель	Разрешенное использование по документу	Код вида разрешенного использования (в соответствии с классификатором видов разрешенного использования земельных участков)	Вид использования объектов недвижимости	Площадь	УПКС	КС
21452	Респ. Северная Осетия - Алания, р-н Правобережный, с. Ольгинское, ул. Суджаева, 27	Правобережный	15:03:0140147:16	003002000000 Земли населенных пунктов	Для ведения личного подсобного хозяйства	13	02:0020	3 196	225,77	721 560,92
21453	Респ. Северная Осетия - Алания, р-н Правобережный, с. Ольгинское, ул. Суджаева, дом 27-а	Правобережный	15:03:0140147:17	003002000000 Земли населенных пунктов	Для эксплуатации жилого дома	13	02:0010	2 000	225,77	451 540,00
21454	Российская Федерация, Республика Северная Осетия - Алания Правобережный район, с. Ольгинское, ул. Кирова №40	Правобережный	15:03:0140147:172	003002000000 Земли населенных пунктов	Для ведения личного подсобного хозяйства	13	02:0020	1 165	225,77	263 022,05
21455	Российская Федерация, Республика Северная Осетия - Алания, Правобережный район, с. Ольгинское, ул. Кирова	Правобережный	15:03:0140147:173	003002000000 Земли населенных пунктов	Для ведения личного подсобного хозяйства	13	02:0020	1 043	225,77	235 478,11
21456	Российская Федерация, Республика Северная Осетия - Алания, Правобережный район, с. Ольгинское, ул. Кирова, 40 "б"	Правобережный	15:03:0140147:176	003002000000 Земли населенных пунктов	Для ведения личного подсобного хозяйства	13	02:0020	1 481	225,77	334 365,37
21457	Респ. Северная Осетия - Алания, р-н Правобережный, с. Ольгинское, ул. Суджаева, дом 29	Правобережный	15:03:0140147:18	003002000000 Земли населенных пунктов	Для эксплуатации жилого дома	13	02:0010	1 000	225,77	225 770,00
21458	Республика Северная Осетия-Алания, р-н Правобережный, с Ольгинское, ул Суджаева. 31	Правобережный	15:03:0140147:19	003002000000 Земли населенных пунктов	Для ведения личного подсобного хозяйства	13	02:0020	2 535	225,77	572 326,95
21459	Респ. Северная Осетия - Алания, р-н Правобережный, с. Ольгинское, ул. Кирова, 44	Правобережный	15:03:0140147:2	003002000000 Земли населенных пунктов	Под жилую застройку	13	02:0010	1 500	225,77	338 655,00
21460	Респ. Северная Осетия - Алания, р-н Правобережный, с. Ольгинское, ул. Суджаева, дом 33	Правобережный	15:03:0140147:20	003002000000 Земли населенных пунктов	Для эксплуатации жилого дома	13	02:0010	900	225,77	203 193,00
21461	Респ. Северная Осетия - Алания, р-н Правобережный, с. Ольгинское, ул. Суджаева, дом 35	Правобережный	15:03:0140147:21	003002000000 Земли населенных пунктов	Для эксплуатации жилого дома	13	02:0010	900	225,77	203 193,00
21462	Респ. Северная Осетия - Алания, р-н Правобережный, с. Ольгинское, ул. Суджаева. 37	Правобережный	15:03:0140147:22	003002000000 Земли населенных пунктов	Для ведения личного подсобного хозяйства	13	02:0020	951	225,77	214 707,27
21463	Респ. Северная Осетия - Алания, р-н Правобережный, с. Ольгинское, ул. Суджаева, дом 39	Правобережный	15:03:0140147:23	003002000000 Земли населенных пунктов	Для ведения личного подсобного хозяйства	13	02:0020	1 374	225,77	310 207,98
21464	Респ. Северная Осетия - Алания, р-н Правобережный, с. Ольгинское, ул. Суджаева, 41	Правобережный	15:03:0140147:24	003002000000 Земли населенных пунктов	Для ведения личного подсобного хозяйства	13	02:0020	568	225,77	128 237,36
21465	Северная Осетия - Алания респ, р-н Правобережный, с Ольгинское, ул Кирова. 38	Правобережный	15:03:0140147:25	003002000000 Земли населенных пунктов	Для ведения личного подсобного хозяйства	13	02:0020	1 014	225,77	228 930,78
21466	Северная Осетия - Алания респ, р-н Правобережный, с Ольгинское, ул Кирова. 38	Правобережный	15:03:0140147:26	003002000000 Земли населенных пунктов	Для ведения личного подсобного хозяйства	13	02:0020	1 578	225,77	356 265,06
21467	Респ. Северная Осетия - Алания, р-н Правобережный, с. Ольгинское, ул. Кирова. 38	Правобережный	15:03:0140147:27	003002000000 Земли населенных пунктов	Для ведения личного подсобного хозяйства	13	02:0020	1 013	225,77	228 705,01
21468	Российская Федерация, Республика Северная Осетия-Алания, Правобережный район, с Ольгинское, ул. Кирова. 36	Правобережный	15:03:0140147:3	003002000000 Земли населенных пунктов	Для эксплуатации жилого дома	13	02:0010	2 612	225,77	589 711,24
21469	Респ. Северная Осетия - Алания, р-н Правобережный, с. Ольгинское, ул. Кирова, дом 40-а	Правобережный	15:03:0140147:5	003002000000 Земли населенных пунктов	Для эксплуатации жилого дома	13	02:0010	900	225,77	203 193,00
21470	Республика Северная Осетия-Алания, р-н Правобережный, с. Ольгинское, ул. Кирова. 48	Правобережный	15:03:0140147:55	003002000000 Земли населенных пунктов	Для ведения личного подсобного хозяйства	13	02:0020	1 280	225,77	288 985,60
21471	Респ. Северная Осетия - Алания, р-н Правобережный, с. Ольгинское, ул. Кирова, дом 42	Правобережный	15:03:0140147:7	003002000000 Земли населенных пунктов	Для эксплуатации жилого дома	13	02:0010	1 600	225,77	361 232,00
21472	Респ. Северная Осетия - Алания, р-н Правобережный, с. Ольгинское, ул. Кирова, дом 40	Правобережный	15:03:0140147:8	003002000000 Земли населенных пунктов	Для эксплуатации жилого дома	13	02:0010	900	225,77	203 193,00
21473	Респ. Северная Осетия - Алания, р-н Правобережный, с. Ольгинское, ул. Кирова, дом 46	Правобережный	15:03:0140147:9	003002000000 Земли населенных пунктов	Для эксплуатации жилого дома	13	02:0010	1 200	225,77	270 924,00
21474	Респ. Северная Осетия - Алания, р-н Правобережный, с. Ольгинское, ул. Мамсурова, 41	Правобережный	15:03:0140148:1	003002000000 Земли населенных пунктов	Для ведения личного подсобного хозяйства	13	02:0020	1 410	225,77	318 335,70
21475	Респ. Северная Осетия - Алания, р-н Правобережный, с. Ольгинское, ул. Суджаева, 52	Правобережный	15:03:0140148:11	003002000000 Земли населенных пунктов	Для ведения личного подсобного хозяйства	13	02:0020	2 200	225,77	496 694,00
21476	Респ. Северная Осетия - Алания, р-н Правобережный, с. Ольгинское, ул. Мамсурова. 37	Правобережный	15:03:0140148:12	003002000000 Земли населенных пунктов	Для ведения личного подсобного хозяйства	13	02:0020	4 735	225,77	1 069 020,95
21477	Респ. Северная Осетия - Алания, р-н Правобережный, с. Ольгинское, ул. Мамсурова, дом 39	Правобережный	15:03:0140148:13	003002000000 Земли населенных пунктов	Для эксплуатации жилого дома	13	02:0010	1 600	225,77	361 232,00
21478	Респ. Северная Осетия - Алания, р-н Правобережный, с. Ольгинское, ул. Мамсурова, 43	Правобережный	15:03:0140148:14	003002000000 Земли населенных пунктов	Для ведения личного подсобного хозяйства	13	02:0020	2 666	225,77	601 902,82
21479	Респ. Северная Осетия - Алания, р-н Правобережный, с. Ольгинское, ул. Мамсурова. дом 45	Правобережный	15:03:0140148:15	003002000000 Земли населенных пунктов	Для ведения личного подсобного хозяйства	13	02:0020	1 281	225,77	289 211,37
21480	Республика Северная Осетия-Алания, р-н Правобережный, с. Ольгинское, ул. Суджаева. 36	Правобережный	15:03:0140148:2	003002000000 Земли населенных пунктов	Для ведения личного подсобного хозяйства	13	02:0020	2 800	225,77	632 156,00
21481	Респ. Северная Осетия - Алания, р-н Правобережный, с. Ольгинское, ул. Суджаева, дом 38	Правобережный	15:03:0140148:3	003002000000 Земли населенных пунктов	Для эксплуатации жилого дома	13	02:0010	1 547	225,77	349 266,19
21482	Респ. Северная Осетия - Алания, р-н Правобережный, с. Ольгинское, ул. Суджаева. 40	Правобережный	15:03:0140148:4	003002000000 Земли населенных пунктов	Для ведения личного подсобного хозяйства	13	02:0020	2 251	225,77	508 208,27
21483	Респ. Северная Осетия - Алания, р-н Правобережный, с. Ольгинское, ул. Суджаева, 42	Правобережный	15:03:0140148:5	003002000000 Земли населенных пунктов	Для ведения личного подсобного хозяйства	13	02:0020	2 704	225,77	610 482,08
21484	Респ. Северная Осетия - Алания, р-н Правобережный, с. Ольгинское, ул. Суджаева, 44	Правобережный	15:03:0140148:6	003002000000 Земли населенных пунктов	Для ведения личного подсобного хозяйства	13	02:0020	2 728	225,77	615 900,56
21485	Респ. Северная Осетия - Алания, р-н Правобережный, с. Ольгинское, ул. Суджаева. дом 46	Правобережный	15:03:0140148:7	003002000000 Земли населенных пунктов	Для эксплуатации жилого дома	13	02:0010	2 181	225,77	492 404,37
21486	Респ. Северная Осетия - Алания, р-н Правобережный, с. Ольгинское, ул. Суджаева. 48	Правобережный	15:03:0140148:8	003002000000 Земли населенных пунктов	Для ведения личного подсобного хозяйства	13	02:0020	1 597	225,77	360 554,69
21487	Республика Северная Осетия-Алания, р-н Правобережный, с. Ольгинское, ул. Суджаева. 50	Правобережный	15:03:0140148:9	003002000000 Земли населенных пунктов	Для ведения личного подсобного хозяйства	13	02:0020	1 845	225,77	416 545,65
21488	Республика Северная Осетия-Алания, р-н Правобережный, с. Ольгинское, ул. Сталина, 1	Правобережный	15:03:0140149:1	003002000000 Земли населенных пунктов	Для ведения личного подсобного хозяйства	13	02:0020	2 000	225,77	451 540,00
21489	Респ Северная Осетия - Алания, Правобережный р-н, с. Ольгинское, ул. Сталина, 7 а	Правобережный	15:03:0140149:137	003002000000 Земли населенных пунктов	Для ведения личного подсобного хозяйства	13	02:0020	2 135	225,77	482 018,95
21490	Республика Северная Осетия - Алания, Правобережный район, с. Ольгинское, ул. Сталина, 1 ж	Правобережный	15:03:0140149:138	003002000000 Земли населенных пунктов	Для ведения личного подсобного хозяйства	13	02:0020	2 300	225,77	519 271,00
21491	Республика Северная Осетия - Алания, Правобережный район, с. Ольгинское, ул. Сталина, 1 "з"	Правобережный	15:03:0140149:139	003002000000 Земли населенных пунктов	Для ведения личного подсобного хозяйства	13	02:0020	2 000	225,77	451 540,00
21492	Российская Федерация, Республика Северная Осетия-Алания, Правобережный муниципальный район, с. Ольгинское, ул. Сталина 1 "г."	Правобережный	15:03:0140149:142	003002000000 Земли населенных пунктов	Для ведения личного подсобного хозяйства	13	02:0020	3 499	225,77	789 969,23
21493	Российская Федерация, Республика Северная Осетия-Алания, Правобережный район, с. Ольгинское, ул. Сталина, 1 "б"	Правобережный	15:03:0140149:147	003002000000 Земли населенных пунктов	Для ведения личного подсобного хозяйства	13	02:0020	2 272	225,77	512 949,44
21494	Российская Федерация, Республика Северная Осетия-Алания, Правобережный район, с. Ольгинское, ул. Сталина, 1 "в"	Правобережный	15:03:0140149:148	003002000000 Земли населенных пунктов	Для ведения личного подсобного хозяйства	13	02:0020	2 261	225,77	510 465,97
21495	Северная Осетия - Алания респ, р-н Правобережный, с. Ольгинское, ул Сталина. 1в	Правобережный	15:03:0140149:16	003002000000 Земли населенных пунктов	Для ведения личного подсобного хозяйства	13	02:0020	2 000	225,77	451 540,00
21496	Респ. Северная Осетия - Алания, р-н Правобережный, с. Ольгинское, ул Сталина. 3	Правобережный	15:03:0140149:2	003002000000 Земли населенных пунктов	Для ведения личного подсобного хозяйства	13	02:0020	2 000	225,77	451 540,00
21497	Республика Северная Осетия-Алания, р-н Правобережный, с Ольгинское, ул Сталина, д 1в	Правобережный	15:03:0140149:24	003002000000 Земли населенных пунктов	Для ведения личного подсобного хозяйства	13	02:0020	1 500	225,77	338 655,00

№ п/п	Местоположение ЗУ	Район	Кадастровый номер ЗУ	Категория земель	Разрешенное использование по документу	Код вида разрешенного использования (в соответствии с классификатором видов разрешенного использования земельных участков)	Вид использования объектов недвижимости	Площадь	УПКС	КС
21498	Респ. Северная Осетия - Алания, р-н Правобережный, с. Ольгинское, ул Сталина, 5	Правобережный	15:03:0140149:3	0030020000000 Земли населенных пунктов	Для ведения личного подсобного хозяйства	13	02:0020	2 348	225,77	530 107,96
21499	Респ. Северная Осетия - Алания, р-н Правобережный, с. Ольгинское, ул Сталина, дом 7	Правобережный	15:03:0140149:4	0030020000000 Земли населенных пунктов	Для ведения личного подсобного хозяйства	13	02:0020	2 000	225,77	451 540,00
21500	Республика Северная Осетия-Алания, р-н Правобережный, с Ольгинское, ул Сталина, 9	Правобережный	15:03:0140149:5	0030020000000 Земли населенных пунктов	Для ведения личного подсобного хозяйства	13	02:0020	2 899	225,77	654 507,23
21501	Респ. Северная Осетия - Алания, р-н Правобережный, с. Ольгинское, ул Сталина, дом 11	Правобережный	15:03:0140149:6	0030020000000 Земли населенных пунктов	Для эксплуатации жилого дома	13	02:0010	1 600	225,77	361 232,00
21502	Республика Северная Осетия - Алания, р-н Правобережный, с Ольгинское, ул Сталина, 1"а"	Правобережный	15:03:0140149:7	0030020000000 Земли населенных пунктов	Для ведения личного подсобного хозяйства	13	02:0020	2 000	225,77	451 540,00
21503	Респ. Северная Осетия - Алания, р-н Правобережный, с. Ольгинское, ул Сталина, дом 22	Правобережный	15:03:0140150:1	0030020000000 Земли населенных пунктов	Для эксплуатации дома	13	02:0010	4 000	225,77	903 080,00
21504	Северная Осетия - Алания респ, р-н Правобережный, с. Ольгинское, ул Сталина, 14	Правобережный	15:03:0140150:10	0030020000000 Земли населенных пунктов	Для ведения личного подсобного хозяйства	13	02:0020	2 829	225,77	638 703,33
21505	Республика Северная Осетия-Алания, р-н Правобережный, с. Ольгинское, ул Сталина, 26	Правобережный	15:03:0140150:11	0030020000000 Земли населенных пунктов	Для ведения личного подсобного хозяйства	13	02:0020	2 502	225,77	564 876,54
21506	Респ. Северная Осетия - Алания, р-н Правобережный, с. Ольгинское, ул Сталина, 18	Правобережный	15:03:0140150:12	0030020000000 Земли населенных пунктов	Для эксплуатации жилого дома	13	02:0010	2 000	225,77	451 540,00
21507	Респ. Северная Осетия - Алания, р-н Правобережный, с. Ольгинское, ул Сталина, 20-а	Правобережный	15:03:0140150:13	0030020000000 Земли населенных пунктов	Для эксплуатации жилого дома	13	02:0010	1 200	225,77	270 924,00
21508	Респ. Северная Осетия - Алания, р-н Правобережный, с. Ольгинское, ул. Молодежная, 1	Правобережный	15:03:0140150:14	0030020000000 Земли населенных пунктов	Для эксплуатации жилого дома	13	02:0010	1 300	225,77	293 501,00
21509	Респ. Северная Осетия - Алания, р-н Правобережный, с. Ольгинское, ул. Молодежная, 3	Правобережный	15:03:0140150:15	0030020000000 Земли населенных пунктов	Для эксплуатации жилого дома	13	02:0010	2 000	225,77	451 540,00
21510	Российская Федерация, Республика Северная Осетия-Алания, Правобережный район, с Ольгинское, ул Молодежная, 5	Правобережный	15:03:0140150:16	0030020000000 Земли населенных пунктов	Для ведения личного подсобного хозяйства	13	02:0020	713	225,77	160 974,01
21511	Респ. Северная Осетия - Алания, р-н Правобережный, с. Ольгинское, ул. Молодежная, 5-а	Правобережный	15:03:0140150:17	0030020000000 Земли населенных пунктов	Для эксплуатации жилого дома	13	02:0010	2 000	225,77	451 540,00
21512	Респ. Северная Осетия - Алания, р-н Правобережный, с. Ольгинское, ул. Молодежная, 7	Правобережный	15:03:0140150:18	0030020000000 Земли населенных пунктов	Для эксплуатации жилого дома	13	02:0010	803	225,77	181 293,31
21513	Республика Северная Осетия-Алания, Правобережный район, с.Ольгинское, ул Сталина, 2 "е"	Правобережный	15:03:0140150:189	0030020000000 Земли населенных пунктов	индивидуальное жилищное строительство	13	02:0010	1 000	225,77	225 770,00
21514	Российская Федерация, Республика Северная Осетия-Алания, Правобережный район, с Ольгинское, ул Молодежная 9	Правобережный	15:03:0140150:19	0030020000000 Земли населенных пунктов	Для ведения личного подсобного хозяйства	13	02:0020	761	225,77	171 810,97
21515	Российская Федерация, Республика Северная Осетия - Алания, Правобережный район, с.Ольгинское, ул.Ленина, 2 "д"	Правобережный	15:03:0140150:190	0030020000000 Земли населенных пунктов	индивидуальное жилищное строительство	13	02:0010	1 000	225,77	225 770,00
21516	Республика Северная Осетия-Алания, р-н Правобережный, с. Ольгинское, ул. Молодежная, 1 Д	Правобережный	15:03:0140150:197	0030020000000 Земли населенных пунктов	Малоэтажная жилая застройка (индивидуальное жилищное строительство)	13	02:0010	1 099	225,77	248 121,23
21517	Республика Северная Осетия-Алания, Правобережный район, с. Ольгинское, ул Сталина, 2 "ж"	Правобережный	15:03:0140150:199	0030020000000 Земли населенных пунктов	Для ведения личного подсобного хозяйства	13	02:0020	1 000	225,77	225 770,00
21518	Республика Северная Осетия-Алания, р-н Правобережный, с Ольгинское, ул Сталина, 2	Правобережный	15:03:0140150:2	0030020000000 Земли населенных пунктов	Для ведения личного подсобного хозяйства	13	02:0020	883	225,77	199 354,91
21519	Респ. Северная Осетия - Алания, р-н Правобережный, с. Ольгинское, ул. Молодежная, 11	Правобережный	15:03:0140150:20	0030020000000 Земли населенных пунктов	Для эксплуатации жилого дома	13	02:0010	1 300	225,77	293 501,00
21520	Российская Федерация, Республика Северная Осетия-Алания, Правобережный муниципальный район, с. Ольгинское, ул Сталина, 1"ъ"	Правобережный	15:03:0140150:200	0030020000000 Земли населенных пунктов	Для ведения личного подсобного хозяйства	13	02:0020	1 707	225,77	385 389,39
21521	Российская Федерация, Республика Северная Осетия-Алания, Правобережный муниципальный район, с. Ольгинское, ул Сталина	Правобережный	15:03:0140150:202	0030020000000 Земли населенных пунктов	Для ведения личного подсобного хозяйства	13	02:0020	1 000	225,77	225 770,00
21522	Российская Федерация, Республика Северная Осетия-Алания, Правобережный район, с Ольгинское, ул Молодежная	Правобережный	15:03:0140150:204	0030020000000 Земли населенных пунктов	Для ведения личного подсобного хозяйства	13	02:0020	1 000	225,77	225 770,00
21523	Респ. Северная Осетия - Алания, р-н Правобережный, с. Ольгинское, ул. Молодежная, 13	Правобережный	15:03:0140150:21	0030020000000 Земли населенных пунктов	Для эксплуатации жилого дома	13	02:0010	400	225,77	90 308,00
21524	Респ. Северная Осетия - Алания, р-н Правобережный, с. Ольгинское, ул. Молодежная, 15	Правобережный	15:03:0140150:22	0030020000000 Земли населенных пунктов	Для эксплуатации жилого дома	13	02:0010	500	225,77	112 885,00
21525	Респ. Северная Осетия - Алания, р-н Правобережный, с. Ольгинское, ул. Молодежная, 17	Правобережный	15:03:0140150:23	0030020000000 Земли населенных пунктов	Для эксплуатации жилого дома	13	02:0010	3 200	225,77	722 464,00
21526	Респ. Северная Осетия - Алания, р-н Правобережный, с. Ольгинское, ул. Молодежная, 19	Правобережный	15:03:0140150:24	0030020000000 Земли населенных пунктов	Для эксплуатации жилого дома	13	02:0010	1 800	225,77	406 386,00
21527	Респ. Северная Осетия - Алания, р-н Правобережный, с. Ольгинское, ул. Молодежная, дом 21	Правобережный	15:03:0140150:25	0030020000000 Земли населенных пунктов	Для эксплуатации жилого дома	13	02:0010	2 000	225,77	451 540,00
21528	Российская Федерация, Республика Северная Осетия-Алания, Правобережный район, с. Ольгинское, ул Сталина, 1 "ц"	Правобережный	15:03:0140150:26	0030020000000 Земли населенных пунктов	Под строительство дома и ведение личного подсобного хозяйства	13	02:0020	2 000	225,77	451 540,00
21529	Респ. Северная Осетия - Алания, р-н Правобережный, с. Ольгинское, ул Сталина, 2-а	Правобережный	15:03:0140150:3	0030020000000 Земли населенных пунктов	Для эксплуатации жилого дома	13	02:0010	2 600	225,77	587 002,00
21530	Российская Федерация, Республика Северная Осетия-Алания, Правобережный район, с Ольгинское, ул Сталина, 2	Правобережный	15:03:0140150:4	0030020000000 Земли населенных пунктов	Для ведения личного подсобного хозяйства	13	02:0020	725	225,77	163 683,25
21531	Респ. Северная Осетия - Алания, р-н Правобережный, с. Ольгинское, ул Сталина, 4-а	Правобережный	15:03:0140150:5	0030020000000 Земли населенных пунктов	Для эксплуатации жилого дома	13	02:0010	2 000	225,77	451 540,00
21532	Северная Осетия - Алания респ, р-н Правобережный, с. Ольгинское, ул. Сталина, 2 "В"	Правобережный	15:03:0140150:59	0030020000000 Земли населенных пунктов	Малоэтажная жилая застройка (индивидуальное жилищное строительство)	13	02:0010	600	225,77	135 462,00
21533	Республика Северная Осетия-Алания, р-н Правобережный, с Ольгинское, ул Сталина, д 6	Правобережный	15:03:0140150:6	0030020000000 Земли населенных пунктов	Для эксплуатации жилого дома	13	02:0010	1 800	225,77	406 386,00
21534	Северная Осетия - Алания респ, р-н Правобережный, с. Ольгинское, ул. Сталина, 2 "А"	Правобережный	15:03:0140150:60	0030020000000 Земли населенных пунктов	Малоэтажная жилая застройка (индивидуальное жилищное строительство)	13	02:0010	600	225,77	135 462,00
21535	Северная Осетия - Алания респ, р-н Правобережный, с. Ольгинское, ул. Сталина, 26	Правобережный	15:03:0140150:61	0030020000000 Земли населенных пунктов	Малоэтажная жилая застройка (индивидуальное жилищное строительство)	13	02:0010	600	225,77	135 462,00
21536	Северная Осетия - Алания респ, р-н Правобережный, с. Ольгинское, ул. Сталина, 2	Правобережный	15:03:0140150:62	0030020000000 Земли населенных пунктов	Малоэтажная жилая застройка (индивидуальное жилищное строительство)	13	02:0010	600	225,77	135 462,00
21537	Республика Северная Осетия-Алания, р-н Правобережный, с. Ольгинское, ул. Молодежная, 1 "А"	Правобережный	15:03:0140150:66	0030020000000 Земли населенных пунктов	Малоэтажная жилая застройка (индивидуальное жилищное строительство)	13	02:0010	600	225,77	135 462,00
21538	Республика Северная Осетия-Алания, р-н Правобережный, с. Ольгинское, ул. Молодежная, 1 "г"	Правобережный	15:03:0140150:67	0030020000000 Земли населенных пунктов	Малоэтажная жилая застройка (индивидуальное жилищное строительство)	13	02:0010	600	225,77	135 462,00
21539	Респ. Северная Осетия - Алания, р-н Правобережный, с. Ольгинское, ул Сталина, 8	Правобережный	15:03:0140150:7	0030020000000 Земли населенных пунктов	Для ведения личного подсобного хозяйства	13	02:0020	786	225,77	177 455,22
21540	Республика Северная Осетия-Алания, р-н Правобережный, с Ольгинское, ул Сталина, д 8а	Правобережный	15:03:0140150:77	0030020000000 Земли населенных пунктов	Для ведения личного подсобного хозяйства	13	02:0020	1 131	225,77	255 345,87
21541	Республика Северная Осетия-Алания, р-н Правобережный, с Ольгинское, ул Сталина, д 10	Правобережный	15:03:0140150:8	0030020000000 Земли населенных пунктов	Для эксплуатации жилого дома	13	02:0010	2 500	225,77	564 425,00
21542	Респ. Северная Осетия - Алания, р-н Правобережный, с. Ольгинское, ул Сталина, 12	Правобережный	15:03:0140150:9	0030020000000 Земли населенных пунктов	Для эксплуатации жилого дома	13	02:0010	3 000	225,77	677 310,00
21543	Респ. Северная Осетия - Алания, р-н Правобережный, с. Ольгинское, ул. Молодежная, 2	Правобережный	15:03:0140151:1	0030020000000 Земли населенных пунктов	Для строительства 4-х квартирного жилого дома для учителей	2	02:0013	1 111	564,43	627 081,73

№ пп	Местоположение ЗУ	Район	Кадастровый номер ЗУ	Категория земель	Разрешенное использование по документу	Код вида разрешенного использования (в соответствии с классификатором видов разрешенного использования земельных участков)	Вид использования объектов недвижимости	Площадь	УПКС	КС
21544	Респ. Северная Осетия - Алания, р-н Правобережный, с. Ольгинское, ул. Молодежная, дом 16	Правобережный	15:03:0140151:10	003002000000 Земли населенных пунктов	Для эксплуатации жилого дома	13	02:0:10	2 000	225,77	451 540,00
21545	Респ. Северная Осетия - Алания, р-н Правобережный, с. Ольгинское, ул. Молодежная, 18	Правобережный	15:03:0140151:11	003002000000 Земли населенных пунктов	Для ведения личного подсобного хозяйства	13	02:0:20	1 188	225,77	268 214,76
21546	Респ. Северная Осетия - Алания, р-н Правобережный, с. Ольгинское, ул. Молодежная, дом 20	Правобережный	15:03:0140151:12	003002000000 Земли населенных пунктов	Для эксплуатации жилого дома	13	02:0:10	2 000	225,77	451 540,00
21547	Респ. Северная Осетия - Алания, р-н Правобережный, с. Ольгинское, ул. Тимирязева, дом 1	Правобережный	15:03:0140151:13	003002000000 Земли населенных пунктов	Для эксплуатации жилого дома	13	02:0:10	1 000	225,77	225 770,00
21548	Респ. Северная Осетия - Алания, р-н Правобережный, с. Ольгинское, ул. Тимирязева, 1 "а"	Правобережный	15:03:0140151:14	003002000000 Земли населенных пунктов	Ведение личного подсобного хозяйства	13	02:0:20	1 500	225,77	338 655,00
21549	Респ. Северная Осетия - Алания, р-н Правобережный, с. Ольгинское, ул. Тимирязева, 3	Правобережный	15:03:0140151:15	003002000000 Земли населенных пунктов	Для ведения личного подсобного хозяйства	13	02:0:20	1 195	225,77	269 795,15
21550	Респ. Северная Осетия - Алания, р-н Правобережный, с. Ольгинское, ул. Тимирязева, дом 3-а	Правобережный	15:03:0140151:16	003002000000 Земли населенных пунктов	Для эксплуатации жилого дома	13	02:0:10	2 000	225,77	451 540,00
21551	Респ. Северная Осетия - Алания, р-н Правобережный, с. Ольгинское, ул. Тимирязева, 5	Правобережный	15:03:0140151:17	003002000000 Земли населенных пунктов	Для ведения личного подсобного хозяйства	13	02:0:20	1 100	225,77	248 347,00
21552	Респ. Северная Осетия - Алания, р-н Правобережный, с. Ольгинское, ул. Тимирязева, 11	Правобережный	15:03:0140151:18	003002000000 Земли населенных пунктов	Для ведения личного подсобного хозяйства	13	02:0:20	1 222	225,77	275 890,94
21553	Республика Северная Осетия-Алания, Правобережный р-н, с. Ольгинское	Правобережный	15:03:0140151:187	003002000000 Земли населенных пунктов	Для ведения личного подсобного хозяйства	13	02:0:20	1 242	225,77	280 406,34
21554	Республика Северная Осетия - Алания Правобережный район. с. Ольгинское. ул. Молодежная. 2"к"	Правобережный	15:03:0140151:189	003002000000 Земли населенных пунктов	Для ведения личного подсобного хозяйства	13	02:0:20	1 400	225,77	316 078,00
21555	Респ. Северная Осетия - Алания, р-н Правобережный, с. Ольгинское, ул. Тимирязева, дом 9	Правобережный	15:03:0140151:19	003002000000 Земли населенных пунктов	Для эксплуатации жилого дома	13	02:0:10	300	225,77	67 731,00
21556	Российская Федерация, Республика Северная Осетия-Алания, Правобережный муниципальный район, с. Ольгинское, ул. Молодежная 1"ж"	Правобережный	15:03:0140151:190	003002000000 Земли населенных пунктов	Для ведения личного подсобного хозяйства	13	02:0:20	1 000	225,77	225 770,00
21557	Российская Федерация, Республика Северная Осетия-Алания, Правобережный район. с. Ольгинское, ул. Молодежная	Правобережный	15:03:0140151:193	003002000000 Земли населенных пунктов	Для ведения личного подсобного хозяйства	13	02:0:20	1 398	225,77	315 626,46
21558	Респ. Северная Осетия - Алания, р-н Правобережный, с. Ольгинское, ул. Молодежная, дом 2-а	Правобережный	15:03:0140151:2	003002000000 Земли населенных пунктов	Для эксплуатации жилого дома	13	02:0:10	700	225,77	158 039,00
21559	Респ. Северная Осетия - Алания, р-н Правобережный, с. Ольгинское, ул. Тимирязева, дом 11	Правобережный	15:03:0140151:20	003002000000 Земли населенных пунктов	Для эксплуатации жилого дома	13	02:0:10	1 132	225,77	255 571,64
21560	Респ. Северная Осетия - Алания, р-н Правобережный, с. Ольгинское, ул. Тимирязева, дом 13	Правобережный	15:03:0140151:21	003002000000 Земли населенных пунктов	Для эксплуатации жилого дома	13	02:0:10	1 700	225,77	383 809,00
21561	Респ. Северная Осетия - Алания, р-н Правобережный, с. Ольгинское, ул. Тимирязева, дом 15	Правобережный	15:03:0140151:22	003002000000 Земли населенных пунктов	Для эксплуатации жилого дома	13	02:0:10	1 500	225,77	338 655,00
21562	Респ. Северная Осетия - Алания, р-н Правобережный, с. Ольгинское, ул. Тимирязева, 17	Правобережный	15:03:0140151:23	003002000000 Земли населенных пунктов	Для ведения личного подсобного хозяйства	13	02:0:20	1 133	225,77	255 797,41
21563	Респ. Северная Осетия - Алания, р-н Правобережный, с. Ольгинское, ул. Тимирязева, дом 19	Правобережный	15:03:0140151:24	003002000000 Земли населенных пунктов	Для эксплуатации жилого дома	13	02:0:10	1 500	225,77	338 655,00
21564	Респ. Северная Осетия - Алания, р-н Правобережный, с. Ольгинское, ул. Молодежная, дом 4	Правобережный	15:03:0140151:3	003002000000 Земли населенных пунктов	Для эксплуатации жилого дома	13	02:0:10	2 000	225,77	451 540,00
21565	Респ. Северная Осетия - Алания, р-н Правобережный, с. Ольгинское, ул. Молодежная, дом 4-а	Правобережный	15:03:0140151:4	003002000000 Земли населенных пунктов	Для эксплуатации жилого дома	13	02:0:10	2 700	225,77	609 579,00
21566	Северная Осетия - Алания респ, р-н Правобережный, с Ольгинское, ул Молодежная, 2 "б"	Правобережный	15:03:0140151:49	003002000000 Земли населенных пунктов	Для ведения личного подсобного хозяйства	13	02:0:20	1 500	225,77	338 655,00
21567	Российская Федерация, Республика Северная Осетия-Алания, Правобережный район, с Ольгинское, ул Молодежная	Правобережный	15:03:0140151:5	003002000000 Земли населенных пунктов	Для ведения личного подсобного хозяйства	13	02:0:20	1 700	225,77	383 809,00
21568	Северная Осетия - Алания респ. р-н Правобережный. с. Ольгинское. ул. Молодежная. 2 "в"	Правобережный	15:03:0140151:50	003002000000 Земли населенных пунктов	Для ведения личного подсобного хозяйства	13	02:0:20	1 400	225,77	316 078,00
21569	Республика Северная Осетия-Алания, р-н Правобережный, с. Ольгинское. ул. Тимирязева, 9	Правобережный	15:03:0140151:58	003002000000 Земли населенных пунктов	Для ведения личного подсобного хозяйства	13	02:0:20	1 129	225,77	254 894,33
21570	Республика Северная Осетия-Алания, р-н Правобережный, с. Ольгинское. ул. Тимирязева, 7	Правобережный	15:03:0140151:59	003002000000 Земли населенных пунктов	Для ведения личного подсобного хозяйства	13	02:0:20	1 170	225,77	264 150,90
21571	Респ. Северная Осетия - Алания, р-н Правобережный, с. Ольгинское, ул. Молодежная, дом 8	Правобережный	15:03:0140151:6	003002000000 Земли населенных пунктов	Для эксплуатации жилого дома	13	02:0:10	2 000	225,77	451 540,00
21572	Республика Северная Осетия-Алания, р-н Правобережный, с. Ольгинское, ул. Тимирязева, 17	Правобережный	15:03:0140151:60	003002000000 Земли населенных пунктов	Для ведения личного подсобного хозяйства	13	02:0:20	1 133	225,77	255 797,41
21573	Республика Северная Осетия-Алания, р-н Правобережный, с. Ольгинское. ул. Тимирязева, 19	Правобережный	15:03:0140151:61	003002000000 Земли населенных пунктов	Для ведения личного подсобного хозяйства	13	02:0:20	1 406	225,77	317 432,62
21574	Респ. Северная Осетия - Алания, р-н Правобережный, с. Ольгинское, ул. Тимирязева, 3	Правобережный	15:03:0140151:62	003002000000 Земли населенных пунктов	Для ведения личного подсобного хозяйства	13	02:0:20	1 195	225,77	269 795,15
21575	Республика Северная Осетия-Алания, р-н Правобережный. с. Ольгинское, ул. Тимирязева. 5	Правобережный	15:03:0140151:63	003002000000 Земли населенных пунктов	Для ведения личного подсобного хозяйства	13	02:0:20	1 100	225,77	248 347,00
21576	Респ. Северная Осетия - Алания, р-н Правобережный. с. Ольгинское. ул. Тимирязева. 1 б	Правобережный	15:03:0140151:66	003002000000 Земли населенных пунктов	Для ведения личного подсобного хозяйства	13	02:0:20	2 000	225,77	451 540,00
21577	Российская Федерация, Республика Северная Осетия-Алания, Правобережный район. с.Ольгинское. ул. Тимирязева. 1 "г"	Правобережный	15:03:0140151:67	003002000000 Земли населенных пунктов	Индивидуальное жилищное строительство	13	02:0:10	600	225,77	135 462,00
21578	Республика Северная Осетия-Алания, р-н Правобережный, южная окраина с.Ольгинское	Правобережный	15:03:0140151:68	003002000000 Земли населенных пунктов	Индивидуальное жилищное строительство	13	02:0:10	600	225,77	135 462,00
21579	Российская Федерация. Республика Северная Осетия-Алания. Правобережный муниципальный район. с. Ольгинское, ул. Молодежная, 2 "м"	Правобережный	15:03:0140151:69	003002000000 Земли населенных пунктов	Индивидуальное жилищное строительство	13	02:0:10	600	225,77	135 462,00
21580	Респ. Северная Осетия - Алания, р-н Правобережный, с. Ольгинское, ул. Молодежная, дом 10	Правобережный	15:03:0140151:7	003002000000 Земли населенных пунктов	Для эксплуатации жилого дома	13	02:0:10	1 000	225,77	225 770,00
21581	Российская Федерация, Республика Северная Осетия-Алания, Правобережный район. с. Ольгинское, ул. Молодежная. 2"н"	Правобережный	15:03:0140151:70	003002000000 Земли населенных пунктов	Индивидуальное жилищное строительство	13	02:0:10	600	225,77	135 462,00
21582	Республика Северная Осетия-Алания, Правобережный район, южная окраина с. Ольгинское	Правобережный	15:03:0140151:71	003002000000 Земли населенных пунктов	Индивидуальное жилищное строительство	13	02:0:10	600	225,77	135 462,00
21583	Респ. Северная Осетия - Алания, р-н Правобережный, с. Ольгинское, ул. Молодежная, дом 12	Правобережный	15:03:0140151:8	003002000000 Земли населенных пунктов	Для эксплуатации жилого дома	13	02:0:10	2 000	225,77	451 540,00
21584	Российская Федерация, Республика Северная Осетия-Алания, Правобережный район, с Ольгинское, ул Молодежная	Правобережный	15:03:0140151:9	003002000000 Земли населенных пунктов	Для ведения личного подсобного хозяйства	13	02:0:20	1 900	225,77	428 963,00
21585	Респ. Северная Осетия - Алания, р-н Правобережный, с. Ольгинское, ул. Тимирязева, дом 2	Правобережный	15:03:0140152:1	003002000000 Земли населенных пунктов	Для эксплуатации жилого дома	13	02:0:10	1 800	225,77	406 386,00
21586	Респ. Северная Осетия - Алания, р-н Правобережный, с. Ольгинское, ул. Пролетарская, дом 15	Правобережный	15:03:0140152:10	003002000000 Земли населенных пунктов	Для эксплуатации жилого дома	13	02:0:10	2 700	225,77	609 579,00
21587	Респ. Северная Осетия - Алания, р-н Правобережный, с. Ольгинское, ул. Пролетарская, 17	Правобережный	15:03:0140152:11	003002000000 Земли населенных пунктов	Для ведения личного подсобного хозяйства	13	02:0:20	3 033	225,77	684 760,41
21588	Респ. Северная Осетия - Алания, р-н Правобережный, с. Ольгинское, ул. Пролетарская, 19	Правобережный	15:03:0140152:12	003002000000 Земли населенных пунктов	Для ведения личного подсобного хозяйства	13	02:0:20	4 922	225,77	1 111 209,94
21589	Респ. Северная Осетия - Алания, р-н Правобережный, с. Ольгинское, ул. Пролетарская, 21	Правобережный	15:03:0140152:13	003002000000 Земли населенных пунктов	Для ведения личного подсобного хозяйства	13	02:0:20	2 741	225,77	618 835,57
21590	Респ. Северная Осетия - Алания, р-н Правобережный, с. Ольгинское, ул. Пролетарская, дом 23	Правобережный	15:03:0140152:14	003002000000 Земли населенных пунктов	Для эксплуатации жилого дома	13	02:0:10	4 600	225,77	1 038 542,00
21591	Северная Осетия - Алания респ. р-н Правобережный. с Ольгинское. ул Пролетарская, 25	Правобережный	15:03:0140152:15	003002000000 Земли населенных пунктов	Для ведения личного подсобного хозяйства	13	02:0:20	2 061	225,77	465 311,97
21592	Респ Северная Осетия - Алания, Правобережный р-н, с Ольгинское, ул Тимирязева. 2л	Правобережный	15:03:0140152:159	003002000000 Земли населенных пунктов	Для ведения личного подсобного хозяйства	13	02:0:20	1 200	225,77	270 924,00

№ пп	Местоположение ЗУ	Район	Кадастровый номер ЗУ	Категория земель	Разрешенное использование по документу	Код вида разрешенного использования (в соответствии с классификатором видов разрешенного использования земельных участков)	Вид использования объектов недвижимости	Площадь	УПКС	КС
21593	Респ. Северная Осетия - Алания, р-н Правобережный, с. Ольгинское, ул. Пролетарская, 27	Правобережный	15:03:01 40152:16	0030020000000 Земли населенных пунктов	Для ведения личного подсобного хозяйства	13	02:0020	1 934	225,77	436 639,18
21594	Респ Северная Осетия - Алания Правобережный р-н. с Ольгинское, ул Тимирязева, 21г	Правобережный	15:03:0140152:160	0030020000000 Земли населенных пунктов	Для ведения личного подсобного хозяйства	13	02:0020	1 200	225,77	270 924,00
21595	Республика Северная Осетия - Алания Правобережный район. с. Ольгинское. ул. Тимирязева. 2 "е"	Правобережный	15:03:0140152:162	0030020000000 Земли населенных пунктов	Для ведения личного подсобного хозяйства	13	02:0020	1 500	225,77	338 655,00
21596	Республика Северная Осетия-Алания. Правобережный район. с.Ольгинское, ул Тимирязева, 2 Ж	Правобережный	15:03:0140152:163	0030020000000 Земли населенных пунктов	Для ведения личного подсобного хозяйства	13	02:0020	1 815	225,77	409 772,55
21597	Российская Федерация. Республика Северная Осетия-Алания. Правобережный муниципальный район. с. Ольгинское. ул. Тимирязева. 2 "Д"	Правобережный	15:03:0140152:160	0030020000000 Земли населенных пунктов	Для ведения личного подсобного хозяйства	13	02:0020	1 218	225,77	274 987,86
21598	Респ. Северная Осетия - Алания, р-н Правобережный, с. Ольгинское, ул. Пролетарская, 29	Правобережный	15:03:01 40152:17	0030020000000 Земли населенных пунктов	Для ведения личного подсобного хозяйства	13	02:0020	4 400	225,77	993 388,00
21599	Респ. Северная Осетия - Алания, р-н Правобережный, с. Ольгинское, ул. Пролетарская, дом 31	Правобережный	15:03:01 40152:18	0030020000000 Земли населенных пунктов	Для эксплуатации жилого дома	13	02:0010	3 000	225,77	677 310,00
21600	Респ. Северная Осетия - Алания, р-н Правобережный, с. Ольгинское, ул. Тимирязева, дом 2 п	Правобережный	15:03:01 40152:19	0030020000000 Земли населенных пунктов	ЛПХ	13	02:0020	2 745	225,77	619 738,65
21601	Республика Северная Осетия-Алания, р-н Правобережный, с Ольгинское, ул Тимирязева, 4	Правобережный	15:03:0140152:2	0030020000000 Земли населенных пунктов	Для ведения личного подсобного хозяйства	13	02:0020	3 072	225,77	693 565,44
21602	Респ. Северная Осетия - Алания, р-н Правобережный, с. Ольгинское, ул. Тимирязева, 6	Правобережный	15:03:0140152:3	0030020000000 Земли населенных пунктов	Для эксплуатации жилого дома	13	02:0020	2 500	225,77	564 425,00
21603	Респ. Северная Осетия - Алания, р-н Правобережный, с. Ольгинское, ул. Тимирязева, 8	Правобережный	15:03:0140152:4	0030020000000 Земли населенных пунктов	Для ведения личного подсобного хозяйства	13	02:0020	2 426	225,77	547 718,02
21604	Респ. Северная Осетия - Алания, р-н Правобережный, с. Ольгинское, ул. Тимирязева, 2 "в"	Правобережный	15:03:01 40152:44	0030020000000 Земли населенных пунктов	Для ведения личного подсобного хозяйства	13	02:0020	2 709	225,77	611 610,93
21605	Респ. Северная Осетия - Алания, р-н Правобережный, с. Ольгинское, ул. Пролетарская, №13	Правобережный	15:03:01 40152:45	0030020000000 Земли населенных пунктов	Для ведения личного подсобного хозяйства	13	02:0020	2 867	225,77	647 282,59
21606	Респ. Северная Осетия - Алания, р-н Правобережный, с. Ольгинское, ул. Тимирязева, 10	Правобережный	15:03:0140152:5	0030020000000 Земли населенных пунктов	Для ведения личного подсобного хозяйства	13	02:0020	2 996	225,77	676 406,92
21607	Республика Северная Осетия-Алания, р-н Правобережный, с. Ольгинское, ул. Тимирязева, 12	Правобережный	15:03:0140152:6	0030020000000 Земли населенных пунктов	Для ведения личного подсобного хозяйства	13	02:0020	2 376	225,77	536 429,52
21608	Респ. Северная Осетия - Алания, р-н Правобережный, с. Ольгинское, ул. Тимирязева, 14	Правобережный	15:03:0140152:7	0030020000000 Земли населенных пунктов	Для ведения личного подсобного хозяйства	13	02:0020	2 888	225,77	652 023,76
21609	Респ. Северная Осетия - Алания, р-н Правобережный, с. Ольгинское, ул. Пролетарская, дом 11	Правобережный	15:03:0140152:8	0030020000000 Земли населенных пунктов	Для эксплуатации жилого дома	13	02:0010	2 000	225,77	451 540,00
21610	Респ. Северная Осетия - Алания, р-н Правобережный, с. Ольгинское, ул. Пролетарская, 15	Правобережный	15:03:0140152:9	0030020000000 Земли населенных пунктов	Для ведения личного подсобного хозяйства	13	02:0020	2 696	225,77	608 675,92
21611	Респ. Северная Осетия - Алания, р-н Правобережный, с. Ольгинское, ул. Пролетарская, 32	Правобережный	15:03:0140153:1	0030020000000 Земли населенных пунктов	Для эксплуатации дома	13	02:0010	3 200	225,77	722 464,00
21612	Северная Осетия - Алания респ. р-н Правобережный. с Ольгинское. ул Пролетарская, 24	Правобережный	15:03:01 40153:10	0030020000000 Земли населенных пунктов	Для ведения личного подсобного хозяйства	13	02:0020	1 631	225,77	368 230,87
21613	Респ. Северная Осетия - Алания, р-н Правобережный, с. Ольгинское, ул. Пролетарская, дом 28	Правобережный	15:03:01 40153:12	0030020000000 Земли населенных пунктов	Для ведения личного подсобного хозяйства	13	02:0020	3 213	225,77	725 399,01
21614	Респ. Северная Осетия - Алания, р-н Правобережный, с. Ольгинское, ул. Пролетарская, 30	Правобережный	15:03:01 40153:13	0030020000000 Земли населенных пунктов	Для ведения личного подсобного хозяйства	13	02:0020	2 442	225,77	551 330,34
21615	Респ. Северная Осетия - Алания, р-н Правобережный, с. Ольгинское, ул. Ч.Баева, дом 15-а	Правобережный	15:03:01 40153:14	0030020000000 Земли населенных пунктов	Для эксплуатации жилого дома	13	02:0010	2 400	225,77	541 848,00
21616	Северная Осетия - Алания респ. р-н Правобережный. с Ольгинское. ул Ч.Баева. 15	Правобережный	15:03:01 40153:15	0030020000000 Земли населенных пунктов	Для ведения личного подсобного хозяйства	13	02:0020	4 788	225,77	1 080 986,76
21617	Респ. Северная Осетия - Алания, р-н Правобережный, с. Ольгинское, ул. Ч.Баева, дом 17	Правобережный	15:03:01 40153:16	0030020000000 Земли населенных пунктов	Для эксплуатации жилого дома	13	02:0010	3 300	225,77	745 041,00
21618	Российская Федерация, Республика Северная Осетия-Алания, Правобережный р-н, с Ольгинское, ул Пролетарская	Правобережный	15:03:0140153:162	0030020000000 Земли населенных пунктов	Для ведения личного подсобного хозяйства (приусадебный земельный участок)	13	02:0020	1 857	225,77	419 254,89
21619	Российская Федерация, Республика Северная Осетия-Алания, Правобережный р-н, с Ольгинское, ул Пролетарская	Правобережный	15:03:0140153:163	0030020000000 Земли населенных пунктов	Для ведения личного подсобного хозяйства (приусадебный земельный участок)	13	02:0020	1 661	225,77	375 003,97
21620	Респ. Северная Осетия - Алания, р-н Правобережный, с. Ольгинское, ул. Ч.Баева, дом 19	Правобережный	15:03:01 40153:17	0030020000000 Земли населенных пунктов	Для эксплуатации жилого дома	13	02:0010	2 100	225,77	474 117,00
21621	Респ. Северная Осетия - Алания, р-н Правобережный, с. Ольгинское, ул. Ч.Баева, дом 21	Правобережный	15:03:01 40153:18	0030020000000 Земли населенных пунктов	Для эксплуатации жилого дома	13	02:0010	3 700	225,77	835 349,00
21622	Респ. Северная Осетия - Алания, р-н Правобережный, с. Ольгинское, ул. Ч.Баева, 23	Правобережный	15:03:01 40153:19	0030020000000 Земли населенных пунктов	Для ведения личного подсобного хозяйства	13	02:0020	4 635	225,77	1 046 443,95
21623	Респ. Северная Осетия - Алания, р-н Правобережный, с. Ольгинское, ул. Пролетарская, дом 14-а	Правобережный	15:03:0140153:2	0030020000000 Земли населенных пунктов	Для эксплуатации жилого дома	13	02:0010	2 600	225,77	587 002,00
21624	Респ. Северная Осетия - Алания, р-н Правобережный, с. Ольгинское, ул. Ч.Баева, дом 25	Правобережный	15:03:01 40153:20	0030020000000 Земли населенных пунктов	Для эксплуатации жилого дома	13	02:0010	2 000	225,77	451 540,00
21625	Респ. Северная Осетия - Алания, р-н Правобережный, с. Ольгинское, ул. Ч.Баева, дом 25-а	Правобережный	15:03:01 40153:21	0030020000000 Земли населенных пунктов	Для эксплуатации жилого дома	13	02:0010	2 400	225,77	541 848,00
21626	Респ. Северная Осетия - Алания, р-н Правобережный, с. Ольгинское, ул. Ч.Баева, 27	Правобережный	15:03:01 40153:22	0030020000000 Земли населенных пунктов	Для ведения личного подсобного хозяйства	13	02:0020	3 602	225,77	813 223,54
21627	Респ. Северная Осетия - Алания, р-н Правобережный, с. Ольгинское, ул. Ч.Баева, 29	Правобережный	15:03:01 40153:23	0030020000000 Земли населенных пунктов	Для ведения личного подсобного хозяйства	13	02:0020	2 780	225,77	627 640,60
21628	Респ. Северная Осетия - Алания, р-н Правобережный, с. Ольгинское, ул. Ч.Баева, 31	Правобережный	15:03:01 40153:24	0030020000000 Земли населенных пунктов	Для эксплуатации жилого дома	13	02:0020	2 320	225,77	523 786,40
21629	Респ. Северная Осетия - Алания, р-н Правобережный, с. Ольгинское, ул. Ч.Баева, дом 33	Правобережный	15:03:01 40153:25	0030020000000 Земли населенных пунктов	Для эксплуатации жилого дома	13	02:0010	2 600	225,77	587 002,00
21630	Респ. Северная Осетия - Алания, р-н Правобережный, с. Ольгинское, ул. Ч.Баева, дом 17а	Правобережный	15:03:01 40153:26	0030020000000 Земли населенных пунктов	Под жилую застройку	13	02:0010	1 100	225,77	248 347,00
21631	Северная Осетия - Алания респ. р-н Правобережный. с Ольгинское, ул Ч.Баева, 19 "а"	Правобережный	15:03:01 40153:27	0030020000000 Земли населенных пунктов	Для ведения личного подсобного хозяйства	13	02:0020	1 662	225,77	375 229,74
21632	Респ. Северная Осетия - Алания, р-н Правобережный, с. Ольгинское, ул. Пролетарская, дом 16	Правобережный	15:03:0140153:4	0030020000000 Земли населенных пунктов	Для эксплуатации жилого дома	13	02:0010	2 000	225,77	451 540,00
21633	Респ. Северная Осетия - Алания, р-н Правобережный, с. Ольгинское, ул. Пролетарская, 14	Правобережный	15:03:01 40153:41	0030020000000 Земли населенных пунктов	Для ведения личного подсобного хозяйства	13	02:0020	2 045	225,77	461 699,65
21634	Респ. Северная Осетия - Алания, р-н Правобережный, с. Ольгинское, ул. Пролетарская, 14	Правобережный	15:03:01 40153:42	0030020000000 Земли населенных пунктов	Для ведения личного подсобного хозяйства	13	02:0020	1 590	225,77	358 974,30
21635	Респ. Северная Осетия - Алания, р-н Правобережный, с. Ольгинское, ул. Пролетарская, дом 18	Правобережный	15:03:0140153:5	0030020000000 Земли населенных пунктов	Для эксплуатации жилого дома	13	02:0010	2 700	225,77	609 579,00
21636	Респ. Северная Осетия - Алания, р-н Правобережный, с. Ольгинское, ул. Пролетарская, 20	Правобережный	15:03:0140153:6	0030020000000 Земли населенных пунктов	Для ведения личного подсобного хозяйства	13	02:0020	3 379	225,77	762 876,83
21637	Респ. Северная Осетия - Алания, р-н Правобережный, с. Ольгинское, ул. Пролетарская, 22	Правобережный	15:03:0140153:7	0030020000000 Земли населенных пунктов	Для ведения личного подсобного хозяйства	13	02:0020	2 880	225,77	650 217,60
21638	Респ. Северная Осетия - Алания, р-н Правобережный, с. Ольгинское, ул. Пролетарская, дом 22-а	Правобережный	15:03:0140153:8	0030020000000 Земли населенных пунктов	Для эксплуатации жилого дома	13	02:0010	2 400	225,77	541 848,00
21639	Респ. Северная Осетия - Алания, р-н Правобережный, с. Ольгинское, ул. Пролетарская, дом 22-б	Правобережный	15:03:0140153:9	0030020000000 Земли населенных пунктов	Для эксплуатации жилого дома	13	02:0010	2 400	225,77	541 848,00
21640	Респ. Северная Осетия - Алания, р-н Правобережный, с. Ольгинское, ул Цоколаева, 37	Правобережный	15:03:0140154:1	0030020000000 Земли населенных пунктов	Для эксплуатации дома	13	02:0010	2 000	225,77	451 540,00
21641	Респ. Северная Осетия - Алания, р-н Правобережный, с. Ольгинское, ул Цоколаева, 31	Правобережный	15:03:01 40154:10	0030020000000 Земли населенных пунктов	Для ведения личного подсобного хозяйства	13	02:0020	2 043	225,77	461 248,11

№ п/п	Местоположение ЗУ	Район	Кадастровый номер ЗУ	Категория земель	Разрешенное использование по документу	Код вида разрешенного использования (в соответствии с классификатором видов разрешенного использования земельных участков)	Вид использования объектов недвижимости	Площадь	УПКС	КС
21642	Респ. Северная Осетия - Алания, р-н Правобережный, с. Ольгинское, ул Цоколаева, 33	Правобережный	15:03:0140154:11	0030020000000 Земли населенных пунктов	Для ведения личного подсобного хозяйства	13	02:0020	1 752	225,77	395 549,04
21643	Российская Федерация, Республика Северная Осетия-Алания, Правобережный район, с. Ольгинское, ул. Цоколаева, 35	Правобережный	15:03:0140154:12	0030020000000 Земли населенных пунктов	Для эксплуатации жилого дома	13	02:0010	4 540	225,77	1 024 995,80
21644	Респ. Северная Осетия - Алания, р-н Правобережный, с. Ольгинское, ул. Ч.Баева, дом 14	Правобережный	15:03:0140154:14	0030020000000 Земли населенных пунктов	Для эксплуатации жилого дома	13	02:0010	1 500	225,77	338 655,00
21645	Респ. Северная Осетия - Алания, р-н Правобережный, с. Ольгинское, ул. Ч.Баева, дом 16	Правобережный	15:03:0140154:15	0030020000000 Земли населенных пунктов	Для эксплуатации жилого дома	13	02:0010	2 000	225,77	451 540,00
21646	Респ. Северная Осетия - Алания, р-н Правобережный, с. Ольгинское, ул. Ч.Баева, 18	Правобережный	15:03:0140154:16	0030020000000 Земли населенных пунктов	Для эксплуатации жилого дома	13	02:0010	1 900	225,77	428 963,00
21647	Республика Северная Осетия - Алания, р-н Правобережный, с. Ольгинское, ул. Ч.Баева, 20	Правобережный	15:03:0140154:17	0030020000000 Земли населенных пунктов	Для эксплуатации жилого дома	13	02:0010	1 000	225,77	225 770,00
21648	Респ Северная Осетия - Алания, Правобережный р-н, с Ольгинское, ул Ч.Баева	Правобережный	15:03:0140154:173	0030020000000 Земли населенных пунктов	Для эксплуатации жилого дома	13	02:0010	119	225,77	26 866,63
21649	Респ Северная Осетия - Алания, Правобережный р-н, с Ольгинское, ул Чапаева №1	Правобережный	15:03:0140154:174	0030020000000 Земли населенных пунктов	Для эксплуатации жилого дома	13	02:0010	1 420	225,77	320 593,40
21650	Респ Северная Осетия - Алания, Правобережный р-н, с Ольгинское, ул Ч Баева	15:03:0140154:175	0030020000000 Земли населенных пунктов	Для эксплуатации жилого дома	13	02:0010	1 421	225,77	320 819,17
21651	Респ. Северная Осетия - Алания, р-н Правобережный, с. Ольгинское, ул. Ч.Баева, 22	Правобережный	15:03:0140154:18	0030020000000 Земли населенных пунктов	Для эксплуатации жилого дома	13	02:0010	1 000	225,77	225 770,00
21652	Респ. Северная Осетия - Алания, р-н Правобережный, с. Ольгинское, ул. Ч.Баева, 24	Правобережный	15:03:0140154:19	0030020000000 Земли населенных пунктов	Для ведения личного подсобного хозяйства	13	02:0020	2 728	225,77	615 900,56
21653	Республика Северная Осетия-Алания, р-н Правобережный, с Ольгинское, ул Цоколаева, 39	Правобережный	15:03:0140154:2	0030020000000 Земли населенных пунктов	для содержания и эксплуатации индивидуального жилого дома	13	02:0010	1 473	225,77	332 559,21
21654	Респ. Северная Осетия - Алания, р-н Правобережный, с. Ольгинское, ул. Ч.Баева, дом 26	Правобережный	15:03:0140154:20	0030020000000 Земли населенных пунктов	Для эксплуатации жилого дома	13	02:0010	1 300	225,77	293 501,00
21655	Респ. Северная Осетия - Алания, р-н Правобережный, с. Ольгинское, ул. Ч.Баева, дом 28	Правобережный	15:03:0140154:21	0030020000000 Земли населенных пунктов	Для эксплуатации жилого дома	13	02:0010	1 400	225,77	316 078,00
21656	Респ. Северная Осетия - Алания, р-н Правобережный, с. Ольгинское, ул. Ч.Баева, 30	Правобережный	15:03:0140154:22	0030020000000 Земли населенных пунктов	Для ведения личного подсобного хозяйства	13	02:0020	2 804	225,77	633 059,08
21657	Респ. Северная Осетия - Алания, р-н Правобережный, с. Ольгинское, ул. Ч.Баева, дом 32	Правобережный	15:03:0140154:23	0030020000000 Земли населенных пунктов	Для эксплуатации существующего жилого дома	13	02:0010	2 409	225,77	543 879,93
21658	Респ. Северная Осетия - Алания, р-н Правобережный, с. Ольгинское, ул. Ч.Баева, 34	Правобережный	15:03:0140154:24	0030020000000 Земли населенных пунктов	Для эксплуатации жилого дома	13	02:0020	2 163	225,77	488 340,51
21659	Респ. Северная Осетия - Алания, р-н Правобережный, с. Ольгинское, ул Цоколаева. дом 39а	Правобережный	15:03:0140154:25	0030020000000 Земли населенных пунктов	Для ведения личного подсобного хозяйства	13	02:0020	2 200	225,77	496 694,00
21660	Респ. Северная Осетия - Алания, р-н Правобережный, с. Ольгинское, ул. Ч.Баева, дом 14а	Правобережный	15:03:0140154:26	0030020000000 Земли населенных пунктов	Под жилую застройку	13	02:0010	1 600	225,77	361 232,00
21661	Респ. Северная Осетия - Алания, р-н Правобережный, с. Ольгинское, ул. Ч.Баева, 22"а"	Правобережный	15:03:0140154:27	0030020000000 Земли населенных пунктов	Для ведения личного подсобного хозяйства	13	02:0020	1 216	225,77	274 536,32
21662	Респ. Северная Осетия - Алания, р-н Правобережный, с. Ольгинское, ул Цоколаева, 17	Правобережный	15:03:0140154:3	0030020000000 Земли населенных пунктов	Для эксплуатации жилого дома	13	02:0010	1 500	225,77	338 655,00
21663	Республика Северная Осетия-Алания, р-н Правобережный, с Ольгинское, ул Цоколаева, д 19	Правобережный	15:03:0140154:4	0030020000000 Земли населенных пунктов	Для эксплуатации жилого дома	13	02:0020	2 183	225,77	492 855,91
21664	Республика Северная Осетия-Алания, р-н Правобережный, с Ольгинское, ул Цоколаева, 21	Правобережный	15:03:0140154:5	0030020000000 Земли населенных пунктов	Для эксплуатации жилого дома	13	02:0010	4 300	225,77	970 811,00
21665	Респ. Северная Осетия - Алания, р-н Правобережный, с. Ольгинское, ул. Цоколаева, 23	Правобережный	15:03:0140154:6	0030020000000 Земли населенных пунктов	Для ведения личного подсобного хозяйства	13	02:0020	4 715	225,77	1 064 505,55
21666	Республика Северная Осетия-Алания, р-н Правобережный, с Ольгинское, ул Цоколаева, д 25	Правобережный	15:03:0140154:7	0030020000000 Земли населенных пунктов	Для эксплуатации жилого дома	13	02:0010	3 200	225,77	722 464,00
21667	Респ. Северная Осетия - Алания, р-н Правобережный, с. Ольгинское, ул Цоколаева. 27	Правобережный	15:03:0140154:8	0030020000000 Земли населенных пунктов	Для ведения личного подсобного хозяйства	13	02:0020	2 470	225,77	557 651,90
21668	Республика Северная Осетия-Алания, р-н Правобережный, с Ольгинское, ул Цоколаева. 29	Правобережный	15:03:0140154:9	0030020000000 Земли населенных пунктов	Для ведения личного подсобного хозяйства	13	02:0020	2 412	225,77	544 557,24
21669	Респ. Северная Осетия - Алания, р-н Правобережный, с. Ольгинское, ул. Кирова, дом 21	Правобережный	15:03:0140155:1	0030020000000 Земли населенных пунктов	Для эксплуатации жилого дома	13	02:0010	1 700	225,77	383 809,00
21670	Республика Северная Осетия-Алания, р-н Правобережный, с Ольгинское, ул Цоколаева, 28	Правобережный	15:03:0140155:10	0030020000000 Земли населенных пунктов	Для эксплуатации жилого дома	13	02:0010	1 500	225,77	338 655,00
21671	Российская Федерация, Республика Северная Осетия-Алания, Правобережный муниципальный район, с. Ольгинское, ул. Цоколаева. 26	Правобережный	15:03:0140155:11	0030020000000 Земли населенных пунктов	Для ведения личного подсобного хозяйства	13	02:0020	2 139	225,77	482 922,03
21672	Республика Северная Осетия-Алания, р-н Правобережный, с Ольгинское, ул Цоколаева. д 24	Правобережный	15:03:0140155:12	0030020000000 Земли населенных пунктов	Для ведения личного подсобного хозяйства	13	02:0020	2 563	225,77	578 648,51
21673	Республика Северная Осетия-Алания, р-н Правобережный, с Ольгинское, ул Цоколаева, д 22	Правобережный	15:03:0140155:13	0030020000000 Земли населенных пунктов	Для ведения личного подсобного хозяйства	13	02:0020	2 345	225,77	529 430,65
21674	Респ. Северная Осетия - Алания, р-н Правобережный, с. Ольгинское, ул Цоколаева, 20	Правобережный	15:03:0140155:14	0030020000000 Земли населенных пунктов	Для ведения личного подсобного хозяйства	13	02:0020	2 441	225,77	551 104,57
21675	Республика Северная Осетия-Алания, р-н Правобережный, с Ольгинское, ул Цоколаева. д 18	Правобережный	15:03:0140155:15	0030020000000 Земли населенных пунктов	Для ведения личного подсобного хозяйства	13	02:0020	1 855	225,77	419 254,89
21676	Респ. Северная Осетия - Алания, р-н Правобережный, с. Ольгинское, ул Цоколаева. 16	Правобережный	15:03:0140155:16	0030020000000 Земли населенных пунктов	Для ведения личного подсобного хозяйства	13	02:0020	1 380	225,77	311 562,60
21677	Респ. Северная Осетия - Алания, р-н Правобережный, с. Ольгинское, ул Цоколаева, дом 14	Правобережный	15:03:0140155:17	0030020000000 Земли населенных пунктов	Для эксплуатации жилого дома	13	02:0010	2 500	225,77	564 425,00
21678	Респ. Северная Осетия - Алания, р-н Правобережный, с. Ольгинское, ул. Кирова, дом 19	Правобережный	15:03:0140155:2	0030020000000 Земли населенных пунктов	Для эксплуатации жилого дома	13	02:0010	2 800	225,77	632 156,00
21679	Северная Осетия - Алания респ, р-н Правобережный, с. Ольгинское, ул. Кирова, 17	Правобережный	15:03:0140155:3	0030020000000 Земли населенных пунктов	Для ведения личного подсобного хозяйства	13	02:0020	2 863	225,77	646 379,51
21680	Респ. Северная Осетия - Алания, р-н Правобережный, с. Ольгинское, ул. Кирова, 15	Правобережный	15:03:0140155:4	0030020000000 Земли населенных пунктов	Для ведения личного подсобного хозяйства	13	02:0020	2 528	225,77	570 746,56
21681	Северная Осетия - Алания респ. р-н Правобережный, с Ольгинское, ул Кирова, дом 13	Правобережный	15:03:0140155:5	0030020000000 Земли населенных пунктов	Для ведения личного подсобного хозяйства	13	02:0020	1 821	225,77	411 127,17
21682	Респ. Северная Осетия - Алания, р-н Правобережный, с. Ольгинское, ул. Кирова, дом 11	Правобережный	15:03:0140155:6	0030020000000 Земли населенных пунктов	Для эксплуатации жилого дома	13	02:0010	1 200	225,77	270 924,00
21683	Респ. Северная Осетия - Алания, р-н Правобережный, с. Ольгинское, ул. Кирова, дом 9-а	Правобережный	15:03:0140155:7	0030020000000 Земли населенных пунктов	Для эксплуатации жилого дома	13	02:0010	1 000	225,77	225 770,00
21684	Респ. Северная Осетия - Алания, р-н Правобережный, с. Ольгинское, ул. Кирова, 11	Правобережный	15:03:0140155:8	0030020000000 Земли населенных пунктов	Для ведения личного подсобного хозяйства	13	02:0020	2 200	225,77	496 694,00
21685	Республика Северная Осетия-Алания, р-н Правобережный, с Ольгинское, ул Цоколаева, 30	Правобережный	15:03:0140155:9	0030020000000 Земли населенных пунктов	Для эксплуатации жилого дома	13	02:0010	1 400	225,77	316 078,00
21686	Респ. Северная Осетия - Алания, р-н Правобережный, с. Ольгинское, ул. Суджаева, 21	Правобережный	15:03:0140156:10	0030020000000 Земли населенных пунктов	Для ведения личного подсобного хозяйства	13	02:0020	1 461	225,77	329 849,97
21687	Респ. Северная Осетия - Алания, р-н Правобережный, с. Ольгинское, ул. Суджаева, дом 23	Правобережный	15:03:0140156:11	0030020000000 Земли населенных пунктов	Для эксплуатации жилого дома	13	02:0010	700	225,77	158 039,00
21688	Респ. Северная Осетия - Алания, р-н Правобережный, с. Ольгинское, ул. Кирова, 20	Правобережный	15:03:0140156:12	0030020000000 Земли населенных пунктов	Для ведения личного подсобного хозяйства	13	02:0020	1 774	225,77	400 515,98
21689	Северная Осетия - Алания респ. р-н Правобережный, с Ольгинское, ул Кирова, 22	Правобережный	15:03:0140156:13	0030020000000 Земли населенных пунктов	Для ведения личного подсобного хозяйства	13	02:0020	879	225,77	198 451,83
21690	Респ. Северная Осетия - Алания, р-н Правобережный, с. Ольгинское, ул. Кирова, 24	Правобережный	15:03:0140156:14	0030020000000 Земли населенных пунктов	Для ведения личного подсобного хозяйства	13	02:0020	2 339	225,77	528 076,03
21691	Российская Федерация, Республика Северная Осетия-Алания, Правобережный район, с. Ольгинское, ул. Кирова, 26	Правобережный	15:03:0140156:15	0030020000000 Земли населенных пунктов	Для эксплуатации жилого дома	13	02:0010	1 100	225,77	248 347,00
21692	Респ. Северная Осетия - Алания, р-н Правобережный, с. Ольгинское, ул. Кирова, 28	Правобережный	15:03:0140156:16	0030020000000 Земли населенных пунктов	Для ведения личного подсобного хозяйства	13	02:0020	2 481	225,77	560 135,37
21693	Республика Северная Осетия — Алания, Правобережный район, с. Ольгинское, ул. Суджаева. 19 "а"	Правобережный	15:03:0140156.179	0030020000000 Земли населенных пунктов	Для ведения личного подсобного хозяйства	13	02:0020	1 001	225,77	225 995,77

№ п/п	Местоположение ЗУ	Район	Кадастровый номер ЗУ	Категория земель	Разрешенное использование по документу	Код вида разрешенного использования (в соответствии с классификатором видов разрешенного использования земельных участков)	Вид использования объектов недвижимости	Площадь	УПКС	КС
21694	Респ. Северная Осетия - Алания, р-н Правобережный, с. Ольгинское, ул. Кирова, дом 32	Правобережный	15:03:0140156:18	003002000000 Земли населенных пунктов	Для эксплуатации жилого дома	13	02:0010	1 500	225,77	338 655,00
21695	Республика Северная Осетия — Алания, Правобережный район, с. Ольгинское, ул. Суджаева	Правобережный	15:03:0140156:180	003002000000 Земли населенных пунктов	Для ведения личного подсобного хозяйства	13	02:0020	1 511	225,77	341 138,47
21696	Российская Федерация, Республика Северная Осетия-Алания, Правобережный район, с. Ольгинское, ул. Кирова, 30	Правобережный	15:03:0140156:187	003002000000 Земли населенных пунктов	Для эксплуатации жилого дома	13	02:0020	2 079	225,77	469 375,83
21697	Российская Федерация, Республика Северная Осетия-Алания, Правобережный район, с. Ольгинское, ул. Кирова, 30 "А"	Правобережный	15:03:0140156:188	003002000000 Земли населенных пунктов	Для эксплуатации жилого дома	13	02:0010	1 500	225,77	338 655,00
21698	Респ. Северная Осетия - Алания, р-н Правобережный, с. Ольгинское, ул. Кирова, дом 34-а	Правобережный	15:03:0140156:19	003002000000 Земли населенных пунктов	Для эксплуатации жилого дома и ведения личного подсобного хозяйства	13	02:0020	2 851	225,77	643 670,27
21699	Российская Федерация, Республика Северная Осетия-Алания, Правобережный район, с. Ольгинское, ул. Суджаева, 7 "а"	Правобережный	15:03:0140156:190	003002000000 Земли населенных пунктов	Для ведения личного подсобного хозяйства	13	02:0020	479	225,77	108 143,83
21700	Российская Федерация, Республика Северная Осетия-Алания, Правобережный район, с. Ольгинское, ул. Суджаева	Правобережный	15:03:0140156:191	003002000000 Земли населенных пунктов	Для ведения личного подсобного хозяйства	13	02:0020	1 621	225,77	365 973,17
21701	Российская Федерация, Республика Северная Осетия - Алания, Правобережный район, с. Ольгинское, ул. Кирова, 18	Правобережный	15:03:0140156:192	003002000000 Земли населенных пунктов	Для ведения личного подсобного хозяйства	13	02:0020	3 455	225,77	780 035,35
21702	Респ. Северная Осетия - Алания, р-н Правобережный, с. Ольгинское, ул. Кирова, дом 34	Правобережный	15:03:0140156:20	003002000000 Земли населенных пунктов	Для эксплуатации жилого дома и ведения личного подсобного хозяйства	13	02:0020	1 746	225,77	394 194,42
21703	Респ. Северная Осетия - Алания, р-н Правобережный, с. Ольгинское, ул. Буденного, 11	Правобережный	15:03:0140156:21	003002000000 Земли населенных пунктов	Для ведения личного подсобного хозяйства	13	02:0020	2 078	225,77	469 150,06
21704	Респ. Северная Осетия - Алания, р-н Правобережный, с. Ольгинское, ул. Буденного, дом 13	Правобережный	15:03:0140156:22	003002000000 Земли населенных пунктов	Под жилую застройку	13	02:0010	2 800	225,77	632 156,00
21705	Респ. Северная Осетия - Алания, р-н Правобережный, с. Ольгинское, ул. Буденного, дом 15	Правобережный	15:03:0140156:23	003002000000 Земли населенных пунктов	Под жилую застройку	13	02:0010	2 600	225,77	587 002,00
21706	Респ. Северная Осетия - Алания, р-н Правобережный, с. Ольгинское, ул. Буденного, дом 17	Правобережный	15:03:0140156:24	003002000000 Земли населенных пунктов	Под жилую застройку	13	02:0010	1 600	225,77	361 232,00
21707	Респ. Северная Осетия - Алания, р-н Правобережный, с. Ольгинское, ул. Суджаева, дом 7-а	Правобережный	15:03:0140156:3	003002000000 Земли населенных пунктов	Для эксплуатации жилого дома	13	02:0010	1 000	225,77	225 770,00
21708	Респ. Северная Осетия - Алания, р-н Правобережный, с. Ольгинское, ул. Суджаева, дом 9	Правобережный	15:03:0140156:4	003002000000 Земли населенных пунктов	Для эксплуатации жилого дома	13	02:0010	2 100	225,77	474 117,00
21709	Северная Осетия - Алания респ, р-н Правобережный, с Ольгинское, ул Суджаева, дом 11	Правобережный	15:03:0140156:5	003002000000 Земли населенных пунктов	Для ведения личного подсобного хозяйства	13	02:0020	1 482	225,77	334 591,14
21710	Респ. Северная Осетия - Алания, р-н Правобережный, с. Ольгинское, ул. Суджаева, 13	Правобережный	15:03:0140156:6	003002000000 Земли населенных пунктов	Для эксплуатации жилого дома	13	02:0010	1 811	225,77	408 869,47
21711	Респ. Северная Осетия - Алания, р-н Правобережный, с. Ольгинское, ул. Суджаева, 17а	Правобережный	15:03:0140156:64	003002000000 Земли населенных пунктов	Для торговли товарами повседневного спроса	4	04:0040	375	587,01	220 128,75
21712	Республика Северная Осетия-Алания, р-н Правобережный, с. Ольгинское, ул. Суджаева, №15 "а"	Правобережный	15:03:0140156:65	003002000000 Земли населенных пунктов	Для эксплуатации жилого дома и ведения личного подсобного хозяйства	13	02:0020	874	225,77	197 322,98
21713	Республика Северная Осетия - Алания, Правобережный район, с. Ольгинское, ул. Суджаева, 15	Правобережный	15:03:0140156:66	003002000000 Земли населенных пунктов	Для эксплуатации жилого дома и ведения личного подсобного хозяйства	13	02:0020	2 417	225,77	545 686,09
21714	Северная Осетия - Алания респ, р-н Правобережный, с Ольгинское, ул Суджаева, 17	Правобережный	15:03:0140156:8	003002000000 Земли населенных пунктов	Для ведения личного подсобного хозяйства	13	02:0020	1 843	225,77	416 094,11
21715	Российская Федерация, Республика Северная Осетия-Алания, Правобережный муниципальный район, с. Ольгинское, ул. Мамсурова, 31	Правобережный	15:03:0140157:1	003002000000 Земли населенных пунктов	Под жилую застройку	13	02:0010	2 200	225,77	496 694,00
21716	Респ. Северная Осетия - Алания, р-н Правобережный, с. Ольгинское, ул. Суджаева, 32	Правобережный	15:03:0140157:10	003002000000 Земли населенных пунктов	Для ведения личного подсобного хозяйства	13	02:0020	1 382	225,77	312 014,14
21717	Респ. Северная Осетия - Алания, р-н Правобережный, с. Ольгинское, ул. Суджаева, 34	Правобережный	15:03:0140157:11	003002000000 Земли населенных пунктов	Для ведения личного подсобного хозяйства	13	02:0020	2 254	225,77	508 885,58
21718	Респ. Северная Осетия - Алания, р-н Правобережный, с. Ольгинское, ул. Буденного, 3	Правобережный	15:03:0140157:12	003002000000 Земли населенных пунктов	Для эксплуатации жилого дома	13	02:0010	2 300	225,77	519 271,00
21719	Респ. Северная Осетия - Алания, р-н Правобережный, с. Ольгинское, ул. Буденного, 5	Правобережный	15:03:0140157:13	003002000000 Земли населенных пунктов	Для эксплуатации дома	13	02:0010	2 200	225,77	496 694,00
21720	Респ. Северная Осетия - Алания, р-н Правобережный, с. Ольгинское, ул. Буденного, 7	Правобережный	15:03:0140157:14	003002000000 Земли населенных пунктов	Для эксплуатации дома	13	02:0010	1 600	225,77	361 232,00
21721	Респ. Северная Осетия - Алания, р-н Правобережный, с. Ольгинское, ул. Буденного, 9	Правобережный	15:03:0140157:15	003002000000 Земли населенных пунктов	Для ведения личного подсобного хозяйства	13	02:0020	4 562	225,77	1 029 962,74
21722	Респ. Северная Осетия - Алания, р-н Правобережный, с. Ольгинское, ул. Мамсурова, 29	Правобережный	15:03:0140157:16	003002000000 Земли населенных пунктов	Для ведения личного подсобного хозяйства	13	02:0020	2 310	225,77	521 528,70
21723	Республика Северная Осетия - Алания, Правобережный район, с. Ольгинское, пер. Чапаева, 2	Правобережный	15:03:0140157:164	003002000000 Земли населенных пунктов	Магазины	4	04:0040	267	587,01	156 731,67
21724	Респ. Северная Осетия - Алания, р-н Правобережный, с. Ольгинское, ул. Мамсурова, 31	Правобережный	15:03:0140157:17	003002000000 Земли населенных пунктов	Для эксплуатации дома	13	02:0010	2 000	225,77	451 540,00
21725	Республика Северная Осетия-Алания, р-н Правобережный, с. Ольгинское, ул. Мамсурова, 33	Правобережный	15:03:0140157:18	003002000000 Земли населенных пунктов	Для ведения личного подсобного хозяйства	13	02:0020	2 046	225,77	461 925,42
21726	Респ. Северная Осетия - Алания, р-н Правобережный, с. Ольгинское, ул. Мамсурова, 35	Правобережный	15:03:0140157:19	003002000000 Земли населенных пунктов	Для эксплуатации дома	13	02:0010	2 000	225,77	451 540,00
21727	Респ. Северная Осетия - Алания, р-н Правобережный, с. Ольгинское, ул. Мамсурова, 27	Правобережный	15:03:0140157:2	003002000000 Земли населенных пунктов	Для эксплуатации дома	13	02:0010	1 600	225,77	361 232,00
21728	Республика Северная Осетия - Алания, р-н Правобережный, с Ольгинское, ул Мамсурова, 35 "а"	Правобережный	15:03:0140157:25	003002000000 Земли населенных пунктов	Для строительства жилого дома и ведения личного подсобного хозяйства	13	02:0020	2 030	225,77	458 313,10
21729	Респ. Северная Осетия - Алания, р-н Правобережный, с. Ольгинское, ул. Мамсурова, 27	Правобережный	15:03:0140157:3	003002000000 Земли населенных пунктов	Под общественную застройку	3	03:0080	600	158,04	94 824,00
21730	Респ. Северная Осетия - Алания, р-н Правобережный, с. Ольгинское, ул. Суджаева, 20	Правобережный	15:03:0140157:4	003002000000 Земли населенных пунктов	Для ведения личного подсобного хозяйства	13	02:0020	3 080	225,77	695 371,60
21731	Респ. Северная Осетия - Алания, р-н Правобережный, с. Ольгинское, ул. Мамсурова, 33 а	Правобережный	15:03:0140157:48	003002000000 Земли населенных пунктов	Для ведения личного подсобного хозяйства	13	02:0020	1 884	225,77	425 350,68
21732	Северная Осетия - Алания респ, р-н Правобережный, с Ольгинское, ул Суджаева, 22	Правобережный	15:03:0140157:5	003002000000 Земли населенных пунктов	Для ведения личного подсобного хозяйства	13	02:0020	2 984	225,77	673 697,68
21733	Респ. Северная Осетия - Алания, р-н Правобережный, с. Ольгинское, ул. Суджаева, 24	Правобережный	15:03:0140157:6	003002000000 Земли населенных пунктов	Для ведения личного подсобного хозяйства	13	02:0020	3 822	225,77	862 892,94
21734	Северная Осетия - Алания респ, р-н Правобережный, с Ольгинское, ул Суджаева, дом 26	Правобережный	15:03:0140157:7	003002000000 Земли населенных пунктов	Для ведения личного подсобного хозяйства	13	02:0020	6 372	225,77	1 438 606,44
21735	Северная Осетия - Алания респ, р-н Правобережный, с. Ольгинское, ул. Суджаева, 28	Правобережный	15:03:0140157:8	003002000000 Земли населенных пунктов	Для ведения личного подсобного хозяйства	13	02:0020	2 777	225,77	626 963,29
21736	Респ. Северная Осетия - Алания, р-н Правобережный, с. Ольгинское, ул. Суджаева, дом 30	Правобережный	15:03:0140157:9	003002000000 Земли населенных пунктов	Для эксплуатации существующего жилого дома	13	02:0020	2 910	225,77	656 990,70
21737	Северная Осетия - Алания респ, р-н Правобережный, с Ольгинское, ул Мамсурова, 4	Правобережный	15:03:0140158:1	003002000000 Земли населенных пунктов	Для ведения личного подсобного хозяйства	13	02:0020	2 631	225,77	594 000,87
21738	Республика Северная Осетия-Алания, р-н Правобережный, с Ольгинское, ул Мамсурова, 16	Правобережный	15:03:0140158:10	003002000000 Земли населенных пунктов	Для ведения личного подсобного хозяйства	13	02:0020	3 458	225,77	780 712,66
21739	Респ. Северная Осетия - Алания, р-н Правобережный, с. Ольгинское, ул. Мамсурова, дом 18	Правобережный	15:03:0140158:11	003002000000 Земли населенных пунктов	Для эксплуатации жилого дома	13	02:0010	2 800	225,77	632 156,00
21740	Респ. Северная Осетия - Алания, р-н Правобережный, с. Ольгинское, ул. Мамсурова, дом 2 в	Правобережный	15:03:0140158:12	003002000000 Земли населенных пунктов	ЛПХ	13	02:0020	2 600	225,77	587 002,00
21741	Респ. Северная Осетия - Алания, р-н Правобережный, с. Ольгинское, ул. Мамсурова, 2	Правобережный	15:03:0140158:2	003002000000 Земли населенных пунктов	Для ведения личного подсобного хозяйства	13	02:0020	2 485	225,77	561 038,45

№ п/п	Местоположение ЗУ	Район	Кадастровый номер ЗУ	Категория земель	Разрешенное использование по документу	Код вида разрешенного использования (в соответствии с классификатором видов разрешенного использования земельных участков)	Вид использования объектов недвижимости	Площадь	УПКС	КС
21742	Северная Осетия - Алания респ. р-н Правобережный. с. Ольгинское. ул. Буденного, 1	Правобережный	15:03:0140158:24	0030020000000 Земли населенных пунктов	Для ведения личного подсобного хозяйства	13	02:0020	3 074	225,77	694 016,98
21743	Респ. Северная Осетия - Алания, р-н Правобережный, с. Ольгинское, ул. Мамсурова, 2 а	Правобережный	15:03:0140158:3	0030020000000 Земли населенных пунктов	Для ведения личного подсобного хозяйства	13	02:0020	2 600	225,77	587 002,00
21744	Респ. Северная Осетия - Алания, р-н Правобережный, с. Ольгинское, ул. Мамсурова, дом 2-б	Правобережный	15:03:0140158:4	0030020000000 Земли населенных пунктов	Для эксплуатации жилого дома	13	02:0010	2 600	225,77	587 002,00
21745	Респ. Северная Осетия - Алания. р-н Правобережный. с. Ольгинское. ул. Мамсурова. 6	Правобережный	15:03:0140158:5	0030020000000 Земли населенных пунктов	Для ведения личного подсобного хозяйства	13	02:0020	2 603	225,77	587 679,31
21746	Респ. Северная Осетия - Алания. р-н Правобережный. с. Ольгинское. ул. Мамсурова. 8	Правобережный	15:03:0140158:6	0030020000000 Земли населенных пунктов	Для ведения личного подсобного хозяйства	13	02:0020	2 900	225,77	654 733,00
21747	Респ. Северная Осетия - Алания, р-н Правобережный, с. Ольгинское, ул. Мамсурова, 10	Правобережный	15:03:0140158:7	0030020000000 Земли населенных пунктов	Для ведения личного подсобного хозяйства	13	02:0020	2 850	225,77	643 444,50
21748	Респ. Северная Осетия - Алания, р-н Правобережный, с. Ольгинское, ул. Мамсурова, 12	Правобережный	15:03:0140158:8	0030020000000 Земли населенных пунктов	Для ведения личного подсобного хозяйства	13	02:0020	2 912	225,77	657 442,24
21749	Респ. Северная Осетия - Алания. р-н Правобережный. с. Ольгинское. ул. Мамсурова. дом 14	Правобережный	15:03:0140158:9	0030020000000 Земли населенных пунктов	Для ведения личного подсобного хозяйства	13	02:0020	2 300	225,77	519 271,00
21750	Республика Северная Осетия-Алания, р-н Правобережный, с Ольгинское, ул Пролетарская, д б/н	Правобережный	15:03:0140159:1	0030020000000 Земли населенных пунктов	Под строительство жилого дома	13	02:0010	2 000	225,77	451 540,00
21751	Российская Федерация, Республика Северная Осетия — Алания, Правобережный муниципальный район, с. Ольгинское, ул. Линия I , 30	Правобережный	15:03:0140159:139	0030020000000 Земли населенных пунктов	Для индивидуального жилищного строительства	13	02:0010	600	225,77	135 462,00
21752	Российская Федерация, Республика Северная Осетия — Алания, Правобережный район. с. Ольгинское, Линия I ул , 28	Правобережный	15:03:0140159:140	0030020000000 Земли населенных пунктов	Для индивидуального жилищного строительства	13	02:0010	600	225,77	135 462,00
21753	Российская Федерация. Республика Северная Осетия-Алания. Правобережный муниципальный район. с. Ольгинское. Линия I ул., 26	Правобережный	15:03:0140159:141	0030020000000 Земли населенных пунктов	Для индивидуального жилищного строительства	13	02:0010	600	225,77	135 462,00
21754	Российская Федерация. Республика Северная Осетия-Алания. Правобережный муниципальный район. с Ольгинское. Линия I ул., 34	Правобережный	15:03:0140159:142	0030020000000 Земли населенных пунктов	Для индивидуального жилищного строительства	13	02:0010	600	225,77	135 462,00
21755	Российская Федерация, Республика Северная Осетия-Алания, Правобережный район. с. Ольгинское, ул. Линия 1, №24	Правобережный	15:03:0140159:143	0030020000000 Земли населенных пунктов	Для индивидуального жилищного строительства	13	02:0010	600	225,77	135 462,00
21756	Российская Федерация, Республика Северная Осетия-Алания, Правобережный район. с. Ольгинское, ул. Линия 1, 32	Правобережный	15:03:0140159:144	0030020000000 Земли населенных пунктов	Для индивидуального жилищного строительства	13	02:0010	600	225,77	135 462,00
21757	Республика Северная Осетия - Алания, Правобережный район, с Ольгинское. Линия ул , 1, №22	Правобережный	15:03:0140159:145	0030020000000 Земли населенных пунктов	Для индивидуального жилищного строительства	13	02:0010	600	225,77	135 462,00
21758	Российская Федерация. Республика Северная Осетия - Алания, Правобережный район. с. Ольгинское, ул. Линия 1,18	Правобережный	15:03:0140159:146	0030020000000 Земли населенных пунктов	Для индивидуального жилищного строительства	13	02:0010	600	225,77	135 462,00
21759	Республика Северная Осетия-Алания, Правобережный р-н, с.Ольгинское, ул.Ленина. 1, №29	Правобережный	15:03:0140159:147	0030020000000 Земли населенных пунктов	Для индивидуального жилищного строительства	13	02:0010	600	225,77	135 462,00
21760	Республика Северная Осетия-Алания, Правобережный район, с Ольгинское. ул Линия 1, д 20	Правобережный	15:03:0140159:148	0030020000000 Земли населенных пунктов	Для индивидуального жилищного строительства	13	02:0010	600	225,77	135 462,00
21761	Респ. Северная Осетия - Алания. р-н Правобережный. с. Ольгинское. ул. Пролетарская. 1	Правобережный	15:03:0140159:2	0030020000000 Земли населенных пунктов	Для эксплуатации жилого дома	13	02:0020	2 101	225,77	474 342,77
21762	Респ. Северная Осетия - Алания. р-н Правобережный. с. Ольгинское. ул. Пролетарская. 3	Правобережный	15:03:0140159:3	0030020000000 Земли населенных пунктов	Для ведения личного подсобного хозяйства	13	02:0020	4 263	225,77	962 457,51
21763	Республика Северная Осетия - Алания. Правобережный район. с. Ольгинское. ул. Пролетарская. 5	Правобережный	15:03:0140159:4	0030020000000 Земли населенных пунктов	Для эксплуатации жилого дома	13	02:0020	3 351	225,77	756 555,27
21764	Респ. Северная Осетия - Алания, р-н Правобережный, с. Ольгинское, ул. Пролетарская, 7	Правобережный	15:03:0140159:5	0030020000000 Земли населенных пунктов	Для ведения личного подсобного хозяйства	13	02:0020	3 240	225,77	731 494,80
21765	Респ. Северная Осетия - Алания. р-н Правобережный. с. Ольгинское. ул. Пролетарская. 9	Правобережный	15:03:0140159:6	0030020000000 Земли населенных пунктов	Для ведения личного подсобного хозяйства	13	02:0020	2 128	225,77	480 438,56
21766	Респ. Северная Осетия - Алания. р-н Правобережный. с. Ольгинское. ул. Пролетарская. 1 а	Правобережный	15:03:0140159:7	0030020000000 Земли населенных пунктов	Для ведения личного подсобного хозяйства	13	02:0020	2 463	225,77	556 071,51
21767	Респ. Северная Осетия - Алания, р-н Правобережный, с. Ольгинское, ул. Пролетарская, 1 "б"	Правобережный	15:03:0140159:8	0030020000000 Земли населенных пунктов	Для ведения личного подсобного хозяйства	13	02:0020	3 722	225,77	840 315,94
21768	Респ. Северная Осетия - Алания, р-н Правобережный, с. Ольгинское, ул. Пролетарская, 2 "б"	Правобережный	15:03:0140160:1	0030020000000 Земли населенных пунктов	Для строительства жилого дома и ведения личного подсобного хозяйства	13	02:0020	2 014	225,77	454 700,78
21769	Респ. Северная Осетия - Алания. р-н Правобережный. с. Ольгинское. ул. Пролетарская. 12	Правобережный	15:03:0140160:10	0030020000000 Земли населенных пунктов	Для ведения личного подсобного хозяйства	13	02:0020	4 430	225,77	1 000 161,10
21770	Респ. Северная Осетия - Алания. р-н Правобережный. с. Ольгинское. ул. Ч.Баева, дом 7	Правобережный	15:03:0140160:11	0030020000000 Земли населенных пунктов	Для ведения личного подсобного хозяйства	13	02:0020	4 779	225,77	1 078 954,83
21771	Респ. Северная Осетия - Алания, р-н Правобережный, с. Ольгинское, ул. Ч.Баева, дом 9	Правобережный	15:03:0140160:12	0030020000000 Земли населенных пунктов	Для эксплуатации жилого дома и ведения личного подсобного хозяйства	13	02:0020	4 543	225,77	1 025 673,11
21772	Респ. Северная Осетия - Алания, р-н Правобережный, с. Ольгинское, ул. Ч.Баева, дом 11	Правобережный	15:03:0140160:13	0030020000000 Земли населенных пунктов	Для эксплуатации дома	13	02:0010	2 000	225,77	451 540,00
21773	Респ. Северная Осетия - Алания. р-н Правобережный. с. Ольгинское. ул. Ч.Баева. дом 1	Правобережный	15:03:0140160:15	0030020000000 Земли населенных пунктов	Для эксплуатации дома	13	02:0010	2 000	225,77	451 540,00
21774	Респ. Северная Осетия - Алания. р-н Правобережный. с. Ольгинское. ул. Ч.Баева, дом 13	Правобережный	15:03:0140160:16	0030020000000 Земли населенных пунктов	Приусадебный участок	13	02:0020	1 266	225,77	285 824,82
21775	Республика Северная Осетия-Алания, Правобережный район, с. Ольгинское, ул. Пролетарская, 4	Правобережный	15:03:0140160:165	0030020000000 Земли населенных пунктов	Для ведения личного подсобного хозяйства	13	02:0020	2 840	225,77	641 186,80
21776	Республика Северная Осетия-Алания, Правобережный район, с. Ольгинское, ул. Пролетарская, 2	Правобережный	15:03:0140160:166	0030020000000 Земли населенных пунктов	Для ведения личного подсобного хозяйства	13	02:0020	2 200	225,77	496 694,00
21777	Российская Федерация. Республика Северная Осетия-Алания. Правобережный район, с Ольгинское	Правобережный	15:03:0140160:167	0030020000000 Земли населенных пунктов	Для ведения личного подсобного хозяйства	13	02:0020	1 500	225,77	338 655,00
21778	Российская Федерация. Республика Северная Осетия-Алания. Правобережный район, с Ольгинское. ул Ч.Баева, 1	Правобережный	15:03:0140160:168	0030020000000 Земли населенных пунктов	Для строительства жилого дома	13	02:0010	2 606	225,77	588 356,62
21779	Респ. Северная Осетия - Алания. р-н Правобережный. с. Ольгинское. ул. Ч.Баева. дом 13-а	Правобережный	15:03:0140160:17	0030020000000 Земли населенных пунктов	Приусадебный участок	13	02:0010	1 589	225,77	358 748,53
21780	Респ. Северная Осетия - Алания. р-н Правобережный. с. Ольгинское. ул. Ч.Баева. дом 3в	Правобережный	15:03:0140160:18	0030020000000 Земли населенных пунктов	Под жилую застройку	13	02:0010	2 092	225,77	472 210,84
21781	Республика Северная Осетия-Алания, р-н Правобережный, с Ольгинское. ул Ч.Баева, д 5	Правобережный	15:03:0140160:2	0030020000000 Земли населенных пунктов	Для ведения личного подсобного хозяйства	13	02:0020	4 264	225,77	962 683,28
21782	Респ. Северная Осетия - Алания. р-н Правобережный. с. Ольгинское. ул. Пролетарская №10 а	Правобережный	15:03:0140160:29	0030020000000 Земли населенных пунктов	Для ведения личного подсобного хозяйства	13	02:0020	2 188	225,77	493 984,76
21783	Российская Федерация, Республика Северная Осетия-Алания, Правобережный район. с Ольгинское. ул Чермена Баева, №3 "б"	Правобережный	15:03:0140160:3	0030020000000 Земли населенных пунктов	Для индивидуального жилищного строительства	13	02:0010	2 026	225,77	457 410,02
21784	Респ. Северная Осетия - Алания, р-н Правобережный, с. Ольгинское, ул. Пролетарская, 10	Правобережный	15:03:0140160:30	0030020000000 Земли населенных пунктов	Для ведения личного подсобного хозяйства	13	02:0020	2 516	225,77	568 037,32
21785	Респ. Северная Осетия - Алания, р-н Правобережный, с. Ольгинское, ул. Пролетарская, 2 в	Правобережный	15:03:0140160:42	0030020000000 Земли населенных пунктов	Для ведения личного подсобного хозяйства	13	02:0020	2 200	225,77	496 694,00

№ п/п	Местоположение ЗУ	Район	Кадастровый номер ЗУ	Категория земель	Разрешенное использование по документу	Код вида разрешенного использования (в соответствии с классификатором видов разрешенного использования земельных участков)	Вид использования объектов недвижимости	Площадь	УПКС	КС
21786	Республика Северная Осетия-Алания, р-н Правобережный, с Ольгинское, ул Ч.Баева, д 3в	Правобережный	15:03:0140160:46	003002000000 Земли населенных пунктов	Для ведения личного подсобного хозяйства	13	02:0020	2 000	225,77	451 540,00
21787	Респ. Северная Осетия - Алания, р-н Правобережный, с. Ольгинское, ул. Пролетарская, дом 4-а	Правобережный	15:03:0140160:6	003002000000 Земли населенных пунктов	Для эксплуатации дома	13	02:0010	3 000	225,77	677 310,00
21788	Республика Северная Осетия-Алания, р-н Правобережный, с. Ольгинское, ул. Пролетарская, № 6	Правобережный	15:03:0140160:7	003002000000 Земли населенных пунктов	Для ведения личного подсобного хозяйства	13	02:0020	3 366	225,77	759 941,82
21789	Респ. Северная Осетия - Алания, р-н Правобережный, с. Ольгинское, ул. Пролетарская, дом 8	Правобережный	15:03:0140160:8	003002000000 Земли населенных пунктов	Для эксплуатации дома	13	02:0010	1 600	225,77	361 232,00
21790	Респ. Северная Осетия - Алания, р-н Правобережный, с. Ольгинское, ул Цоколаева, 1	Правобережный	15:03:0140161:1	003002000000 Земли населенных пунктов	Под жилую застройку	13	02:0020	5 466	225,77	1 234 058,82
21791	Респ. Северная Осетия - Алания, р-н Правобережный, с. Ольгинское, ул. Ч.Баева, дом 2-а	Правобережный	15:03:0140161:10	003002000000 Земли населенных пунктов	Для ведения личного подсобного хозяйства	13	02:0020	2 108	225,77	475 923,16
21792	Респ. Северная Осетия - Алания, р-н Правобережный, с. Ольгинское, ул. Ч.Баева, дом 4	Правобережный	15:03:0140161:11	003002000000 Земли населенных пунктов	Под жилую застройку	13	02:0010	3 300	225,77	745 041,00
21793	Респ. Северная Осетия - Алания, р-н Правобережный, с. Ольгинское, ул. Ч.Боева, 6	Правобережный	15:03:0140161:12	003002000000 Земли населенных пунктов	Для ведения личного подсобного хозяйства	13	02:0020	3 513	225,77	793 130,01
21794	Респ. Северная Осетия - Алания, р-н Правобережный, с. Ольгинское, ул. Ч.Боева, 8	Правобережный	15:03:0140161:13	003002000000 Земли населенных пунктов	Для ведения личного подсобного хозяйства	13	02:0020	4 600	225,77	1 038 542,00
21795	Северная Осетия - Алания респ, р-н Правобережный, с Ольгинское, ул Ч.Баева, д 10	Правобережный	15:03:0140161:14	003002000000 Земли населенных пунктов	Для ведения личного подсобного хозяйства	13	02:0020	3 139	225,77	708 692,03
21796	Республика Северная Осетия-Алания, Правобережный район, с.Ольгинское, ул.Цоколаева, 1"а"	Правобережный	15:03:0140161:167	003002000000 Земли населенных пунктов	Для ведения личного подсобного хозяйства	13	02:0020	4 336	225,77	978 938,72
21797	Республика Северная Осетия - Алания, Правобережный район, с Ольгинское, ул. Ч.Боева, 12 "б"	Правобережный	15:03:0140161:168	003002000000 Земли населенных пунктов	Для ведения личного подсобного хозяйства	13	02:0020	1 636	225,77	369 359,72
21798	Респ. Северная Осетия - Алания, р-н Правобережный, с. Ольгинское, ул. Ч.Боева, дом 12	Правобережный	15:03:0140161:17	003002000000 Земли населенных пунктов	Для ведения личного подсобного хозяйства	13	02:0020	4 223	225,77	953 426,71
21799	Российская Федерация, Республика Северная Осетия-Алания, Правобережный муниципальный район, с. Ольгинское, ул. Цоколаева, д. 11"а"	Правобережный	15:03:0140161:178	003002000000 Земли населенных пунктов	Под жилую застройку	13	02:0010	1 375	225,77	310 433,75
21800	Российская Федерация, Республика Северная Осетия-Алания, Правобережный муниципальный район, с. Ольгинское, ул. Цоколаева, 11	Правобережный	15:03:0140161:181	003002000000 Земли населенных пунктов	Под жилую застройку	13	02:0010	1 541	225,77	347 911,57
21801	Российская Федерация, Республика Северная Осетия-Алания, Правобережный муниципальный район, с. Ольгинское, ул. Цоколаева, 11 "Б"	Правобережный	15:03:0140161:182	003002000000 Земли населенных пунктов	Под жилую застройку	13	02:0010	1 484	225,77	335 042,68
21802	Российская Федерация, Республика Северная Осетия-Алания, Правобережный муниципальный район, с. Ольгинское, ул. Цоколаева, 1"в"	Правобережный	15:03:0140161:19	003002000000 Земли населенных пунктов	Под жилую застройку	13	02:0010	2 000	225,77	451 540,00
21803	Респ. Северная Осетия - Алания, р-н Правобережный, с. Ольгинское, ул Цоколаева, дом 3	Правобережный	15:03:0140161:2	003002000000 Земли населенных пунктов	Под жилую застройку	13	02:0010	3 800	225,77	857 926,00
21804	Российская Федерация, Республика Северная Осетия-Алания, Правобережный район, с. Ольгинское, ул. Цоколаева, 1 "б"	Правобережный	15:03:0140161:20	003002000000 Земли населенных пунктов	Под жилую застройку	13	02:0010	2 000	225,77	451 540,00
21805	Респ. Северная Осетия - Алания, р-н Правобережный, с. Ольгинское, ул. Ч.Боева, дом 8а	Правобережный	15:03:0140161:21	003002000000 Земли населенных пунктов	Под жилую застройку	13	02:0010	1 400	225,77	316 078,00
21806	Респ. Северная Осетия - Алания, р-н Правобережный, с. Ольгинское, ул. Ч.Боева, дом 12	Правобережный	15:03:0140161:22	003002000000 Земли населенных пунктов	Под жилую застройку	13	02:0010	2 700	225,77	609 579,00
21807	Республика Северная Осетия-Алания, р-н Правобережный, с Ольгинское, ул Ч.Баева, д 26	Правобережный	15:03:0140161:23	003002000000 Земли населенных пунктов	Для ведения личного подсобного хозяйства	13	02:0020	3 474	225,77	784 324,98
21808	Республика Северная Осетия-Алания, р-н Правобережный, с Ольгинское, ул Цоколаева, 5	Правобережный	15:03:0140161:3	003002000000 Земли населенных пунктов	Для ведения личного подсобного хозяйства	13	02:0020	2 751	225,77	621 093,27
21809	Республика Северная Осетия-Алания, р-н Правобережный, с Ольгинское, ул Цоколаева, 7	Правобережный	15:03:0140161:4	003002000000 Земли населенных пунктов	Для ведения личного подсобного хозяйства	13	02:0020	2 265	225,77	511 369,05
21810	Российская Федерация, Республика Северная Осетия-Алания, Правобережный муниципальный район, с. Ольгинское, ул. Цоколаева, 9	Правобережный	15:03:0140161:5	003002000000 Земли населенных пунктов	Для ведения личного подсобного хозяйства	13	02:0020	3 704	225,77	836 252,08
21811	Республика Северная Осетия-Алания, р-н Правобережный, с Ольгинское, ул Цоколаева, 13 б	Правобережный	15:03:0140161:54	003002000000 Земли населенных пунктов	Для ведения личного подсобного хозяйства	13	02:0020	1 687	225,77	380 873,99
21812	Российская Федерация, Республика Северная Осетия-Алания, Правобережный район, с. Ольгинское, ул. Цоколаева, 13	Правобережный	15:03:0140161:7	003002000000 Земли населенных пунктов	Под жилую застройку	13	02:0010	4 837	225,77	1 092 049,49
21813	Республика Северная Осетия-Алания, р-н Правобережный, с Ольгинское, ул Цоколаева, 15	Правобережный	15:03:0140161:8	003002000000 Земли населенных пунктов	Для ведения личного подсобного хозяйства	13	02:0020	3 468	225,77	782 970,36
21814	Респ. Северная Осетия - Алания, р-н Правобережный, с. Ольгинское, ул. Ч.Боева, дом 2	Правобережный	15:03:0140161:9	003002000000 Земли населенных пунктов	Под жилую застройку	13	02:0010	3 200	225,77	722 464,00
21815	Респ. Северная Осетия - Алания, р-н Правобережный, с. Ольгинское, ул Цоколаева, 2	Правобережный	15:03:0140162:1	003002000000 Земли населенных пунктов	Для ведения личного подсобного хозяйства	13	02:0020	4 000	225,77	903 080,00
21816	Респ. Северная Осетия - Алания, р-н Правобережный, с. Ольгинское, ул. Кирова, 7	Правобережный	15:03:0140162:10	003002000000 Земли населенных пунктов	Для ведения личного подсобного хозяйства	13	02:0020	4 400	225,77	993 388,00
21817	Респ. Северная Осетия - Алания, р-н Правобережный, с. Ольгинское, ул. Кирова, дом 1 а	Правобережный	15:03:0140162:11	003002000000 Земли населенных пунктов	ЛПХ	13	02:0020	1 600	225,77	361 232,00
21818	Респ. Северная Осетия - Алания, р-н Правобережный, с. Ольгинское, ул. Кирова, дом 3 а	Правобережный	15:03:0140162:12	003002000000 Земли населенных пунктов	ЛПХ	13	02:0020	2 600	225,77	587 002,00
21819	Республика Северная Осетия-Алания, р-н Правобережный, с Ольгинское, ул Цоколаева, 2а	Правобережный	15:03:0140162:13	003002000000 Земли населенных пунктов	Под жилую застройку	13	02:0010	2 000	225,77	451 540,00
21820	Респ. Северная Осетия - Алания, р-н Правобережный, с. Ольгинское, ул Цоколаева, дом 8а	Правобережный	15:03:0140162:14	003002000000 Земли населенных пунктов	Под жилую застройку	13	02:0010	1 500	225,77	338 655,00
21821	Российская Федерация, Республика Северная Осетия-Алания, Правобережный район, с Ольгинское, ул Цоколаева, 2"б"	Правобережный	15:03:0140162:149	003002000000 Земли населенных пунктов	Для ведения личного подсобного хозяйства	13	02:0020	2 998	225,77	676 858,46
21822	Российская Федерация, Республика Северная Осетия-Алания, Правобережный район, с Ольгинское, ул Цоколаева	Правобережный	15:03:0140162:152	003002000000 Земли населенных пунктов	Для ведения личного подсобного хозяйства	13	02:0020	833	225,77	188 066,41
21823	Российская Федерация, Республика Северная Осетия-Алания, Правобережный район, с. Ольгинское, ул. Цоколаева	Правобережный	15:03:0140162:153	003002000000 Земли населенных пунктов	Для ведения личного подсобного хозяйства	13	02:0020	698	225,77	157 587,46
21824	Республика Северная Осетия-Алания, р-н Правобережный, с Ольгинское, ул Цоколаева, 4	Правобережный	15:03:0140162:2	003002000000 Земли населенных пунктов	Для ведения личного подсобного хозяйства	13	02:0020	2 995	225,77	676 181,15
21825	Республика Северная Осетия-Алания, р-н Правобережный, с Ольгинское, ул Цоколаева, 6	Правобережный	15:03:0140162:3	003002000000 Земли населенных пунктов	Для ведения личного подсобного хозяйства	13	02:0020	2 129	225,77	480 664,33
21826	Республика Северная Осетия-Алания, р-н Правобережный, с. Ольгинское, ул Цоколаева, 1"в"	Правобережный	15:03:0140162:31	003002000000 Земли населенных пунктов	Для ведения личного подсобного хозяйства	13	02:0020	1 560	225,77	352 201,20
21827	РСО - Алания, Правобережный район, с. Ольгинское, ул. Кирова, 1 "а"	Правобережный	15:03:0140162:33	003002000000 Земли населенных пунктов	Для ведения личного подсобного хозяйства	13	02:0020	1 177	225,77	265 731,29
21828	Республика Северная Осетия-Алания, Правобережный район, с. Ольгинское, ул. Кирова, д.1"б"	Правобережный	15:03:0140162:34	003002000000 Земли населенных пунктов	Для ведения личного подсобного хозяйства	13	02:0020	1 369	225,77	309 079,13
21829	Республика Северная Осетия-Алания, р-н Правобережный, с. Ольгинское, ул. Кирова ,1	Правобережный	15:03:0140162:35	003002000000 Земли населенных пунктов	Для ведения личного подсобного хозяйства	13	02:0020	1 692	225,77	382 002,84
21830	Республика Северная Осетия-Алания, р-н Правобережный, с Ольгинское, ул Цоколаева, 8	Правобережный	15:03:0140162:4	003002000000 Земли населенных пунктов	Под жилую застройку	13	02:0010	1 300	225,77	293 501,00
21831	Республика Северная Осетия-Алания, р-н Правобережный, с Ольгинское, ул Цоколаева, д 10	Правобережный	15:03:0140162:5	003002000000 Земли населенных пунктов	Для ведения личного подсобного хозяйства	13	02:0020	3 514	225,77	793 355,78

№ пп	Местоположение ЗУ	Район	Кадастровый номер ЗУ	Категория земель	Разрешенное использование по документу	Код вида разрешенного использования (в соответствии с классификатором видов разрешенного использования земельных участков)	Вид использования объектов недвижимости	Площадь	УПКС	КС
21832	Респ. Северная Осетия - Алания, р-н Правобережный, с. Ольгинское, ул Цоколаева, 12	Правобережный	15:03:0140162:6	003002000000 Земли населенных пунктов	Для ведения личного подсобного хозяйства	13	02:0020	3 044	225,77	687 243,88
21833	Республика Северная Осетия - Алания Правобережный район, с. Ольгинское, ул. Кирова, 3	Правобережный	15:03:0140162:8	003002000000 Земли населенных пунктов	Для ведения личного подсобного хозяйства	13	02:0020	3 932	225,77	887 727,64
21834	Респ. Северная Осетия - Алания, р-н Правобережный, с. Ольгинское, ул. Кирова, 5	Правобережный	15:03:0140162:9	003002000000 Земли населенных пунктов	В целях эксплуатации жилого дома	13	02:0020	4 013	225,77	906 015,01
21835	Республика Северная Осетия-Алания, р-н Правобережный, с Ольгинское, ул Суджаева, д 1в	Правобережный	15:03:0140163:1	003002000000 Земли населенных пунктов	Строительство жилого дома	13	02:0020	2 668	225,77	602 354,36
21836	Респ. Северная Осетия - Алания, р-н Правобережный, с. Ольгинское, ул. Кирова, дом 10	Правобережный	15:03:0140163:10	003002000000 Земли населенных пунктов	Под жилую застройку	13	02:0010	2 400	225,77	541 848,00
21837	Респ. Северная Осетия - Алания, р-н Правобережный, с. Ольгинское, ул. Кирова, дом 12	Правобережный	15:03:0140163:11	003002000000 Земли населенных пунктов	Для ведения личного подсобного хозяйства	13	02:0020	3 137	225,77	708 240,49
21838	Республика Северная Осетия - Алания р-н Правобережный, с. Ольгинское, ул. Кирова, 14	Правобережный	15:03:0140163:12	003002000000 Земли населенных пунктов	Для ведения личного подсобного хозяйства	13	02:0020	2 232	225,77	503 918,64
21839	Российская Федерация, Республика Северная Осетия - Алания, м-н Правобережный, с п Ольгинское, с Ольгинское, ул Кирова	Правобережный	15:03:0140163:13	003002000000 Земли населенных пунктов	Под жилую застройку	13	02:0010	2 265	225,77	511 369,05
21840	Республика Северная Осетия - Алания, Правобережный р-н, с Ольгинское, ул.Кирова, 18	Правобережный	15:03:0140163:152	003002000000 Земли населенных пунктов	Для ведения личного подсобного хозяйства	13	02:0020	2 500	225,77	564 425,00
21841	Республика Северная Осетия - Алания, Правобережный район, с. Ольгинское, ул. Кирова	Правобережный	15:03:0140163:153	003002000000 Земли населенных пунктов	Для ведения личного подсобного хозяйства	13	02:0020	2 370	225,77	535 074,90
21842	Российская Федерация, Республика Северная Осетия-Алания, Правобережный район, с. Ольгинское, ул. Кирова, 8 "г"	Правобережный	15:03:0140163:154	003002000000 Земли населенных пунктов	Для ведения личного подсобного хозяйства	13	02:0020	1 584	225,77	357 619,68
21843	Республика Северная Осетия - Алания, Правобережный район, с. Ольгинское, ул. Кирова, 2 "г"	Правобережный	15:03:0140163:159	003002000000 Земли населенных пунктов	Для ведения личного подсобного хозяйства	13	02:0020	3 498	225,77	789 743,46
21844	Российская Федерация, Республика Северная Осетия-Алания, Правобережный район, с. Ольгинское, ул Суджаева	Правобережный	15:03:0140163:160	003002000000 Земли населенных пунктов	Коммунальное обслуживание	6	03:012	2 147	231,42	496 858,74
21845	Северная Осетия - Алания респ, р-н Правобережный, с Ольгинское, ул Суджаева, 1 "е"	Правобережный	15:03:0140163:18	003002000000 Земли населенных пунктов	Для ведения личного подсобного хозяйства	13	02:0020	1 599	225,77	361 006,23
21846	Респ. Северная Осетия - Алания, р-н Правобережный, с. Ольгинское, ул. Суджаева. 1 д	Правобережный	15:03:0140163:19	003002000000 Земли населенных пунктов	Для ведения личного подсобного хозяйства	13	02:0020	1 586	225,77	358 071,22
21847	Респ. Северная Осетия - Алания, р-н Правобережный, с. Ольгинское, ул. Суджаева, 1	Правобережный	15:03:0140163:2	003002000000 Земли населенных пунктов	Для ведения личного подсобного хозяйства	13	02:0020	3 600	225,77	812 772,00
21848	Республика Северная Осетия-Алания, р-н Правобережный, с. Ольгинское, ул. Суджаева, 1ж	Правобережный	15:03:0140163:20	003002000000 Земли населенных пунктов	Для ведения личного подсобного хозяйства	13	02:0020	5 215	225,77	1 177 390,55
21849	Северная Осетия - Алания респ, р-н Правобережный, с. Ольгинское, ул. Суджаева. 1 "г"	Правобережный	15:03:0140163:21	003002000000 Земли населенных пунктов	Для ведения личного подсобного хозяйства	13	02:0020	1 186	225,77	267 763,22
21850	Северная Осетия - Алания респ, р-н Правобережный, с Ольгинское, ул Суджаева, 3	Правобережный	15:03:0140163:3	003002000000 Земли населенных пунктов	Для ведения личного подсобного хозяйства	13	02:0020	2 238	225,77	505 273,26
21851	Республика Северная Осетия-Алания, р-н Правобережный, с. Ольгинское, ул. Суджаева. 1 в	Правобережный	15:03:0140163:36	003002000000 Земли населенных пунктов	Для ведения личного подсобного хозяйства	13	02:0020	1 090	225,77	246 089,30
21852	Респ. Северная Осетия - Алания, р-н Правобережный, с. Ольгинское, ул. Суджаева, 1 с	Правобережный	15:03:0140163:37	003002000000 Земли населенных пунктов	Для ведения личного подсобного хозяйства	13	02:0020	1 860	225,77	419 932,20
21853	Республика Северная Осетия-Алания, р-н Правобережный, с. Ольгинское, ул. Суджаева, 1 "е"	Правобережный	15:03:0140163:38	003002000000 Земли населенных пунктов	Для ведения личного подсобного хозяйства	13	02:0020	948	225,77	214 029,96
21854	Респ. Северная Осетия - Алания, р-н Правобережный, с. Ольгинское, ул. Суджаева. 5	Правобережный	15:03:0140163:4	003002000000 Земли населенных пунктов	Для ведения личного подсобного хозяйства	13	02:0020	2 448	225,77	552 684,96
21855	Республика Северная Осетия-Алания, Правобережный район, с Ольгинское, ул Кирова, 2в	Правобережный	15:03:0140163:40	003002000000 Земли населенных пунктов	Для ведения личного подсобного хозяйства	13	02:0020	3 500	225,77	790 195,00
21856	Респ. Северная Осетия - Алания, р-н Правобережный, с. Ольгинское, ул. Кирова, 2	Правобережный	15:03:0140163:5	003002000000 Земли населенных пунктов	Под жилую застройку	13	02:0010	2 700	225,77	609 579,00
21857	Российская Федерация, Республика Северная Осетия-Алания, Правобережный муниципальный район, с. Ольгинское, ул. Кирова, 2"б"	Правобережный	15:03:0140163:6	003002000000 Земли населенных пунктов	Под жилую застройку	13	02:0010	2 823	225,77	637 348,71
21858	Респ. Северная Осетия - Алания, р-н Правобережный, с. Ольгинское, ул. Кирова, 4	Правобережный	15:03:0140163:7	003002000000 Земли населенных пунктов	Для ведения личного подсобного хозяйства	13	02:0020	4 025	225,77	908 724,25
21859	Респ. Северная Осетия - Алания, р-н Правобережный, с. Ольгинское, ул. Кирова, 6	Правобережный	15:03:0140163:8	003002000000 Земли населенных пунктов	Для ведения личного подсобного хозяйства	13	02:0020	4 799	225,77	1 083 470,23
21860	Респ. Северная Осетия - Алания, р-н Правобережный, с. Ольгинское, ул. Мамсурова, 13	Правобережный	15:03:0140164:1	003002000000 Земли населенных пунктов	Под эксплуатацию зоны	13	02:0010	1 500	225,77	338 655,00
21861	Респ. Северная Осетия - Алания, р-н Правобережный, с. Ольгинское, ул. Мамсурова, дом 19	Правобережный	15:03:0140164:10	003002000000 Земли населенных пунктов	Под жилую застройку	13	02:0010	2 500	225,77	564 425,00
21862	Респ. Северная Осетия - Алания, р-н Правобережный, с. Ольгинское, ул. Мамсурова, дом 21	Правобережный	15:03:0140164:11	003002000000 Земли населенных пунктов	Под жилую застройку	13	02:0010	3 000	225,77	677 310,00
21863	Республика Северная Осетия - Алания, Правобережный район, с. Ольгинское, ул. Мамсурова, 23	Правобережный	15:03:0140164:12	003002000000 Земли населенных пунктов	Под жилую застройку	13	02:0020	3 194	225,77	721 109,38
21864	Респ. Северная Осетия - Алания, р-н Правобережный, с. Ольгинское, ул. Мамсурова, 25	Правобережный	15:03:0140164:13	003002000000 Земли населенных пунктов	Для ведения личного подсобного хозяйства	13	02:0020	2 541	225,77	573 681,57
21865	Респ. Северная Осетия - Алания, р-н Правобережный, с. Ольгинское, ул. Мамсурова, 27	Правобережный	15:03:0140164:14	003002000000 Земли населенных пунктов	Для ведения личного подсобного хозяйства	13	02:0020	2 321	225,77	524 012,17
21866	Республика Северная Осетия-Алания, Правобережный р-н, с. Ольгинское	Правобережный	15:03:0140164:169	003002000000 Земли населенных пунктов	Земельные участки (территории) общего пользования	6	12:001	900	37,89	34 101,00
21867	Республика Северная Осетия-Алания, р-н Правобережный, с. Ольгинское, ул. Суджаева, 2 "а"	Правобережный	15:03:0140164:17	003002000000 Земли населенных пунктов	Для ведения личного подсобного хозяйства	13	02:0020	1 105	225,77	249 475,85
21868	Российская Федерация, Республика Северная Осетия-Алания, Правобережный район, с. Ольгинское, ул Мамсурова, 3	Правобережный	15:03:0140164:175	003002000000 Земли населенных пунктов	Для ведения личного подсобного хозяйства	13	02:0020	4 463	225,77	1 007 611,51
21869	Российская Федерация, Республика Северная Осетия-Алания, Правобережный район, с. Ольгинское, ул. Мамсурова, 3"а"	Правобережный	15:03:0140164:176	003002000000 Земли населенных пунктов	Для ведения личного подсобного хозяйства	13	02:0020	428	225,77	96 629,56
21870	Российская Федерация, Республика Северная Осетия-Алания, Правобережный район, с. Ольгинское, ул. Мамсурова, 7	Правобережный	15:03:0140164:177	003002000000 Земли населенных пунктов	Для ведения личного подсобного хозяйства	13	02:0020	1 800	225,77	406 386,00
21871	Российская Федерация, Республика Северная Осетия-Алания, Правобережный район, с. Ольгинское, ул Суджаева, 2 "б"	Правобережный	15:03:0140164:178	003002000000 Земли населенных пунктов	Для ведения личного подсобного хозяйства	13	02:0020	2 000	225,77	451 540,00
21872	Респ. Северная Осетия - Алания, р-н Правобережный, с. Ольгинское, ул. Суджаева, дом 4	Правобережный	15:03:0140164:18	003002000000 Земли населенных пунктов	Под жилую застройку	13	02:0010	2 500	225,77	564 425,00
21873	Респ. Северная Осетия - Алания, р-н Правобережный, с. Ольгинское, ул. Суджаева. 6	Правобережный	15:03:0140164:19	003002000000 Земли населенных пунктов	Под жилую застройку	13	02:0020	2 310	225,77	521 528,70
21874	Респ. Северная Осетия - Алания, р-н Правобережный, с. Ольгинское, ул. Мамсурова, 1	Правобережный	15:03:0140164:2	003002000000 Земли населенных пунктов	Под жилую застройку	13	02:0010	3 500	225,77	790 195,00
21875	Респ. Северная Осетия - Алания, р-н Правобережный, с. Ольгинское, ул. Суджаева, дом 8	Правобережный	15:03:0140164:20	003002000000 Земли населенных пунктов	Под жилую застройку	13	02:0010	2 400	225,77	541 848,00
21876	Респ. Северная Осетия - Алания, р-н Правобережный, с. Ольгинское, ул. Суджаева, 10	Правобережный	15:03:0140164:21	003002000000 Земли населенных пунктов	Для ведения личного подсобного хозяйства	13	02:0020	3 019	225,77	681 599,63
21877	Респ. Северная Осетия - Алания, р-н Правобережный, с. Ольгинское, ул. Суджаева, дом 14	Правобережный	15:03:0140164:22	003002000000 Земли населенных пунктов	Под жилую застройку	13	02:0010	2 500	225,77	564 425,00

№ п/п	Местоположение ЗУ	Район	Кадастровый номер ЗУ	Категория земель	Разрешенное использование по документу	Код вида разрешенного использования (в соответствии с классификатором видов разрешенного использования земельных участков)	Вид использования объектов недвижимости	Площадь	УПКС	КС
21878	Респ. Северная Осетия - Алания, р-н Правобережный, с. Ольгинское, ул. Суджаева, 16	Правобережный	15:03:0140164:23	003002000000 Земли населенных пунктов	Для ведения личного подсобного хозяйства	13	02:0020	2 262	225,77	510 691,74
21879	Респ. Северная Осетия - Алания, р-н Правобережный, с. Ольгинское, ул. Суджаева, дом 18	Правобережный	15:03:0140164:24	003002000000 Земли населенных пунктов	Под жилую застройку	13	02:0010	2 700	225,77	609 579,00
21880	Респ. Северная Осетия - Алания, р-н Правобережный, с. Ольгинское, ул. Суджаева. 12	Правобережный	15:03:0140164:25	003002000000 Земли населенных пунктов	Для ведения личного подсобного хозяйства	13	02:0020	1 798	225,77	405 934,46
21881	Республика Северная Осетия - Алания, Правобережный район, с. Ольгинское, ул. Мамсурова, 1 "а"	Правобережный	15:03:0140164:26	003002000000 Земли населенных пунктов	Для ведения личного подсобного хозяйства	13	02:0020	1 500	225,77	338 655,00
21882	Респ. Северная Осетия - Алания, р-н Правобережный, с. Ольгинское, ул. Мамсурова, 5	Правобережный	15:03:0140164:4	003002000000 Земли населенных пунктов	Для ведения личного подсобного хозяйства	13	02:0020	5 323	225,77	1 201 931,41
21883	Респ. Северная Осетия - Алания, р-н Правобережный, с. Ольгинское, ул. Мамсурова, 13	Правобережный	15:03:0140164:55	003002000000 Земли населенных пунктов	Для ведения личного подсобного хозяйства	13	02:0020	1 437	225,77	324 431,49
21884	Российская Федерация, Республика Северная Осетия-Алания, Правобережный район, с. Ольгинское, ул. Мамсурова, 9	Правобережный	15:03:0140164:6	003002000000 Земли населенных пунктов	Для ведения личного подсобного хозяйства	13	02:0020	3 350	225,77	756 329,50
21885	Российская Федерация, Республика Северная Осетия-Алания, Правобережный район, с. Ольгинское, ул. Мамсурова, 11	Правобережный	15:03:0140164:7	003002000000 Земли населенных пунктов	Для ведения личного подсобного хозяйства	13	02:0020	3 412	225,77	770 327,24
21886	Респ. Северная Осетия - Алания, р-н Правобережный, с. Ольгинское, ул. Мамсурова, дом 15	Правобережный	15:03:0140164:8	003002000000 Земли населенных пунктов	Под жилую застройку	13	02:0010	3 000	225,77	677 310,00
21887	Респ. Северная Осетия - Алания, р-н Правобережный, с. Ольгинское, ул. Мамсурова, дом 17	Правобережный	15:03:0140164:9	003002000000 Земли населенных пунктов	Под жилую застройку	13	02:0010	2 800	225,77	632 156,00
21888	Республика Северная Осетия-Алания, р-н Правобережный, с. Ольгинское. ул. Царазона. 26	Правобережный	15:03:0140165:1	003002000000 Земли населенных пунктов	Для ведения личного подсобного хозяйства	13	02:0020	1 500	225,77	338 655,00
21889	Респ. Северная Осетия - Алания, р-н Правобережный, с. Ольгинское, ул. Абаева, дом 11	Правобережный	15:03:0140165:10	003002000000 Земли населенных пунктов	ЛПХ	13	02:0020	1 500	225,77	338 655,00
21890	Республика Северная Осетия-Алания, р-н Правобережный, с. Ольгинское, ул. Царазона, 6	Правобережный	15:03:0140165:19	003002000000 Земли населенных пунктов	Для ведения личного подсобного хозяйства	13	02:0020	1 500	225,77	338 655,00
21891	Респ. Северная Осетия - Алания, р-н Правобережный, с. Ольгинское, ул. Цаградона, дом 2	Правобережный	15:03:0140165:2	003002000000 Земли населенных пунктов	Резервные территории	12	12:0030	1 500	1,49	2 235,00
21892	Респ. Северная Осетия - Алания, р-н Правобережный, с. Ольгинское, ул. Цаградона, дом 3	Правобережный	15:03:0140165:3	003002000000 Земли населенных пунктов	ЛПХ	13	02:0020	1 500	225,77	338 655,00
21893	Респ. Северная Осетия - Алания, р-н Правобережный, с. Ольгинское, ул. Цаградона, дом 4	Правобережный	15:03:0140165:4	003002000000 Земли населенных пунктов	ЛПХ	13	02:0020	1 500	225,77	338 655,00
21894	Республика Северная Осетия-Алания, р-н Правобережный, с Ольгинское, ул Абаева, 24	Правобережный	15:03:0140165:5	003002000000 Земли населенных пунктов	Для ведения личного подсобного хозяйства	13	02:0020	1 784	225,77	402 773,68
21895	Российская Федерация, Республика Северная Осетия-Алания, Правобережный район, , с. Ольгинское, ул. Абаева, 3	Правобережный	15:03:0140165:6	003002000000 Земли населенных пунктов	Для ведения личного подсобного хозяйства	13	02:0020	1 466	225,77	330 978,82
21896	Респ. Северная Осетия - Алания, р-н Правобережный, с. Ольгинское, ул. Абаева, дом 5	Правобережный	15:03:0140165:7	003002000000 Земли населенных пунктов	Резервные территории	12	12:0030	1 500	1,49	2 235,00
21897	Респ. Северная Осетия - Алания, р-н Правобережный, с. Ольгинское, ул. Абаева, дом 7	Правобережный	15:03:0140165:8	003002000000 Земли населенных пунктов	ЛПХ	13	02:0020	1 500	225,77	338 655,00
21898	Респ. Северная Осетия - Алания, р-н Правобережный, с. Ольгинское, ул. Абаева, 9	Правобережный	15:03:0140165:9	003002000000 Земли населенных пунктов	Для ведения личного подсобного хозяйства	13	02:0020	1 495	225,77	337 526,15
21899	Респ. Северная Осетия - Алания, р-н Правобережный, с. Ольгинское, ул. Абаева, дом 2	Правобережный	15:03:0140166:1	003002000000 Земли населенных пунктов	ЛПХ	13	02:0020	1 500	225,77	338 655,00
21900	Респ. Северная Осетия - Алания, р-н Правобережный, с. Ольгинское, ул. Абаева, дом 20	Правобережный	15:03:0140166:10	003002000000 Земли населенных пунктов	ЛПХ	13	02:0020	1 500	225,77	338 655,00
21901	Респ. Северная Осетия - Алания, р-н Правобережный, с. Ольгинское, ул. Келехсаева, дом 1	Правобережный	15:03:0140166:11	003002000000 Земли населенных пунктов	ЛПХ	13	02:0020	1 500	225,77	338 655,00
21902	Республика Северная Осетия - Алания, р-н Правобережный, с. Ольгинское, ул. Келехсаева, 3	Правобережный	15:03:0140166:12	003002000000 Земли населенных пунктов	ЛПХ	13	02:0020	1 500	225,77	338 655,00
21903	Республика Северная Осетия - Алания, Правобережный район, с. Ольгинское, ул. Келехсаева, 5	Правобережный	15:03:0140166:13	003002000000 Земли населенных пунктов	Для ведения личного подсобного хозяйства	13	02:0020	1 500	225,77	338 655,00
21904	Респ. Северная Осетия - Алания, р-н Правобережный, с. Ольгинское, ул. Келехсаева, дом 7	Правобережный	15:03:0140166:14	003002000000 Земли населенных пунктов	ЛПХ	13	02:0020	1 500	225,77	338 655,00
21905	Республика Северная Осетия-Алания, р-н Правобережный, с. Ольгинское, ул. Келехсаева, 9	Правобережный	15:03:0140166:15	003002000000 Земли населенных пунктов	Для ведения личного подсобного хозяйства	13	02:0020	1 226	225,77	276 794,02
21906	Республика Северная Осетия-Алания, р-н Правобережный, с.Ольгинское, ул Абаева, 12	Правобережный	15:03:0140166:150	003002000000 Земли населенных пунктов	Для ведения личного подсобного хозяйства	13	02:0020	1 500	225,77	338 655,00
21907	Республика Северная Осетия - Алания, Правобережный район, с. Ольгинское, ул. Царазона, 20	Правобережный	15:03:0140166:153	003002000000 Земли населенных пунктов	Для эксплуатации жилого дома	13	02:0010	750	225,77	169 327,50
21908	Республика Северная Осетия - Алания, Правобережный район, с.Ольгинское, ул Царазона, 18	Правобережный	15.03:0140166.154	003002000000 Земли населенных пунктов	Для эксплуатации жилого дома	13	02:0010	750	225,77	169 327,50
21909	Российская Федерация, Республика Северная Осетия-Алания, Правобережный р-н, с.Ольгинское, ул Царазона, 16	Правобережный	15.03:0140166.159	003002000000 Земли населенных пунктов	для ведения личного подсобного хозяйства	13	02:0020	1 618	225,77	365 295,86
21910	Республика Северная Осетия-Алания, р-н Правобережный, с. Ольгинское, ул. Келехсаева, 11	Правобережный	15:03:0140166:16	003002000000 Земли населенных пунктов	Для ведения личного подсобного хозяйства	13	02:0020	1 458	225,77	329 172,66
21911	Российская Федерация, Республика Северная Осетия-Алания, Правобережный район, с. Ольгинское	Правобережный	15:03:0140166:161	003002000000 Земли населенных пунктов	Для ведения личного подсобного хозяйства	13	02:0020	1 500	225,77	338 655,00
21912	Российская Федерация, Республика Северная Осетия-Алания, Правобережный район, с. Ольгинское, ул. Абаева, 22	Правобережный	15.03:0140166.162	003002000000 Земли населенных пунктов	Для строительства жилого дома	13	02:0010	1 722	225,77	388 775,94
21913	Северная Осетия - Алания респ, р-н Правобережный, с Ольгинское, ул Келехсаева, 23	Правобережный	15:03:0140166:17	003002000000 Земли населенных пунктов	Для ведения личного подсобного хозяйства	13	02:0020	2 227	225,77	502 789,79
21914	Респ. Северная Осетия - Алания, р-н Правобережный, с. Ольгинское, ул. Келехсаева, дом 15	Правобережный	15:03:0140166:18	003002000000 Земли населенных пунктов	ЛПХ	13	02:0020	1 500	225,77	338 655,00
21915	Респ. Северная Осетия - Алания, р-н Правобережный, с. Ольгинское, ул. Келехсаева, дом 17	Правобережный	15:03:0140166:19	003002000000 Земли населенных пунктов	ЛПХ	13	02:0020	1 500	225,77	338 655,00
21916	Респ. Северная Осетия - Алания, р-н Правобережный, с. Ольгинское, ул. Абаева, 4	Правобережный	15:03:0140166:2	003002000000 Земли населенных пунктов	Для ведения личного подсобного хозяйства	13	02:0020	1 617	225,77	365 070,09
21917	Респ. Северная Осетия - Алания, р-н Правобережный, с. Ольгинское, ул. Келехсаева, дом 19	Правобережный	15:03:0140166:20	003002000000 Земли населенных пунктов	ЛПХ	13	02:0020	1 500	225,77	338 655,00
21918	Респ. Северная Осетия - Алания, р-н Правобережный, с. Ольгинское, ул. Келехсаева, 21	Правобережный	15:03:0140166:21	003002000000 Земли населенных пунктов	Для ведения личного подсобного хозяйства	13	02:0020	1 500	225,77	338 655,00
21919	Респ. Северная Осетия - Алания, р-н Правобережный, с. Ольгинское, ул. Абаева, дом 6	Правобережный	15:03:0140166:3	003002000000 Земли населенных пунктов	ЛПХ	13	02:0020	1 500	225,77	338 655,00
21920	Республика Северная Осетия-Алания, р-н Правобережный, с Ольгинское, ул Абаева. д 8	Правобережный	15:03:0140166:4	003002000000 Земли населенных пунктов	Для ведения личного подсобного хозяйства	13	02:0020	1 473	225,77	332 559,21
21921	Респ. Северная Осетия - Алания, р-н Правобережный, с. Ольгинское, ул. Абаева, дом 10	Правобережный	15:03:0140166:5	003002000000 Земли населенных пунктов	Для ведения личного подсобного хозяйства	13	02:0020	1 516	225,77	342 267,32
21922	Респ. Северная Осетия - Алания, р-н Правобережный, с. Ольгинское, ул. Абаева, дом 12	Правобережный	15:03:0140166:6	003002000000 Земли населенных пунктов	ЛПХ	13	02:0020	1 500	225,77	338 655,00
21923	Респ. Северная Осетия - Алания, р-н Правобережный, с. Ольгинское, ул. Абаева, дом 14	Правобережный	15:03:0140166:7	003002000000 Земли населенных пунктов	ЛПХ	13	02:0020	1 500	225,77	338 655,00
21924	Республика Северная Осетия - Алания, Правобережный район, с. Ольгинское, ул. Абаева. 16	Правобережный	15:03:0140166:8	003002000000 Земли населенных пунктов	ЛПХ	13	02:0020	1 614	225,77	364 292,78
21925	Респ. Северная Осетия - Алания, р-н Правобережный, с. Ольгинское, ул. Абаева. 18	Правобережный	15:03:0140166:9	003002000000 Земли населенных пунктов	Для ведения личного подсобного хозяйства	13	02:0020	1 589	225,77	358 748,53
21926	Респ. Северная Осетия - Алания, р-н Правобережный, с. Ольгинское, ул. Келехсаева, дом 1	Правобережный	15:03:0140167:1	003002000000 Земли населенных пунктов	Под жилую застройку Индивидуальную	13	02:0010	1 500	225,77	338 655,00
21927	Респ. Северная Осетия - Алания, р-н Правобережный, с. Ольгинское, ул. Келехсаева, 18	Правобережный	15:03:0140167:10	003002000000 Земли населенных пунктов	Для ведения личного подсобного хозяйства	13	02:0020	1 512	225,77	341 364,24
21928	Респ. Северная Осетия - Алания, р-н Правобережный, с. Ольгинское, ул. Келехсаева, дом 20	Правобережный	15:03:0140167:11	003002000000 Земли населенных пунктов	резервные территории	12	12:0030	1 500	1,49	2 235,00
21929	Северная Осетия - Алания респ, р-н Правобережный, с. Ольгинское, ул. Келехсаева, 24	Правобережный	15:03:0140167:12	003002000000 Земли населенных пунктов	Для ведения личного подсобного хозяйства	13	02:0020	1 422	225,77	321 044,94

№ пп	Местоположение ЗУ	Район	Кадастровый номер ЗУ	Категория земель	Разрешенное использование по документу	Код вида разрешенного использования (в соответствии с классификатором видов разрешенного использования земельных участков)	Вид использования объектов недвижимости	Площадь	УПКС	КС
21930	Республика Северная Осетия - Алания, Правобережный район, с.Ольгинское, ул Абаева, 26	Правобережный	15:03:0140167:127	0030020000000 Земли населенных пунктов	для ведения личного подсобного хозяйства	13	02:0020	1 500	225,77	338 655,00
21931	Республика Северная Осетия-Алания, р-н Правобережный, с. Ольгинское, ул. Келехсаева, 22	Правобережный	15:03:0140167:14	0030020000000 Земли населенных пунктов	Для ведения личного подсобного хозяйства	13	02:0020	1 488	225,77	335 945,76
21932	Респ. Северная Осетия - Алания, р-н Правобережный, с. Ольгинское, ул. Келехсаева, 2	Правобережный	15:03:0140167:2	0030020000000 Земли населенных пунктов	Для ведения личного подсобного хозяйства	13	02:0020	1 618	225,77	365 295,86
21933	Респ. Северная Осетия - Алания, р-н Правобережный, с. Ольгинское, ул. Келехсаева, дом 4	Правобережный	15:03:0140167:3	0030020000000 Земли населенных пунктов	ЛПХ	13	02:0020	1 500	225,77	338 655,00
21934	Респ. Северная Осетия - Алания, р-н Правобережный, с. Ольгинское, ул. Келехсаева, дом 6	Правобережный	15:03:0140167:4	0030020000000 Земли населенных пунктов	ЛПХ	13	02:0020	1 500	225,77	338 655,00
21935	Респ. Северная Осетия - Алания, р-н Правобережный, с. Ольгинское, ул. Келехсаева, 8	Правобережный	15:03:0140167:5	0030020000000 Земли населенных пунктов	Для ведения личного подсобного хозяйства	13	02:0020	1 816	225,77	409 998,32
21936	Респ. Северная Осетия - Алания, р-н Правобережный, с. Ольгинское, ул. Келехсаева, 10	Правобережный	15:03:0140167:6	0030020000000 Земли населенных пунктов	Для ведения личного подсобного хозяйства	13	02:0020	1 835	225,77	414 287,95
21937	Республика Северная Осетия-Алания, р-н Правобережный, с. Ольгинское, ул. Келехсаева, 12	Правобережный	15:03:0140167:7	0030020000000 Земли населенных пунктов	Для ведения личного подсобного хозяйства	13	02:0020	1 835	225,77	414 287,95
21938	Респ. Северная Осетия - Алания, р-н Правобережный, с. Ольгинское, ул. Келехсаева, 14	Правобережный	15:03:0140167:8	0030020000000 Земли населенных пунктов	Для ведения личного подсобного хозяйства	13	02:0020	1 721	225,77	388 550,17
21939	Респ. Северная Осетия - Алания, р-н Правобережный, с. Ольгинское, ул. Келехсаева, дом 16	Правобережный	15:03:0140167:9	0030020000000 Земли населенных пунктов	резервная территория	12	12:0030	1 500	1,49	2 235,00
21940	Респ. Северная Осетия - Алания, р-н Правобережный, с. Ольгинское, ул. Царазона, дом 16	Правобережный	15:03:0140168:1	0030020000000 Земли населенных пунктов	Резервь е территории	12	12:0030	1 500	1,49	2 235,00
21941	Респ. Северная Осетия - Алания, р-н Правобережный, с. Ольгинское, ул. Келехсаева, дом 23	Правобережный	15:03:0140168:11	0030020000000 Земли населенных пунктов	Резервь е территории	12	12:0030	1 500	1,49	2 235,00
21942	Российская Федерация, Республика Северная Осетия-Алания, Правобережный район, с Ольгинское, ул Абаева, 25	Правобережный	15:03:0140168:127	0030020000000 Земли населенных пунктов	Для строительства жилого дома	13	02:0010	2 406	225,77	543 202,62
21943	Республика Северная Осетия-Алания, р-н Правобережный, с. Ольгинское, ул. Царазона, 10	Правобережный	15:03:0140168:13	0030020000000 Земли населенных пунктов	Для ведения личного подсобного хозяйства	13	02:0020	1 500	225,77	338 655,00
21944	Республика Северная Осетия-Алания, р-н Правобережный, с. Ольгинское, ул. Царазона, 2 а	Правобережный	15:03:0140168:14	0030020000000 Земли населенных пунктов	Для ведения личного подсобного хозяйства	13	02:0020	1 500	225,77	338 655,00
21945	Российская Федерация, Республика Северная Осетия-Алания, Правобережный муниципальный район, с. Ольгинское, ул. Абаева, 29	Правобережный	15:03:0140168:15	0030020000000 Земли населенных пунктов	Для ведения личного подсобного хозяйства	13	02:0020	1 500	225,77	338 655,00
21946	Респ. Северная Осетия - Алания, р-н Правобережный, с. Ольгинское, ул. Царазона, дом 18	Правобережный	15:03:0140168:2	0030020000000 Земли населенных пунктов	Резервь е территории	12	12:0030	1 500	1,49	2 235,00
21947	Респ. Северная Осетия - Алания, р-н Правобережный, с. Ольгинское, ул. Царазона, дом 20	Правобережный	15:03:0140168:3	0030020000000 Земли населенных пунктов	Резервь е территории	12	12:0030	1 500	1,49	2 235,00
21948	Респ. Северная Осетия - Алания, р-н Правобережный, с. Ольгинское, ул. Царазона, дом 22	Правобережный	15:03:0140168:4	0030020000000 Земли населенных пунктов	Резервь е территории	12	12:0030	1 500	1,49	2 235,00
21949	Респ. Северная Осетия - Алания, р-н Правобережный, с. Ольгинское, ул. Царазона, дом 24	Правобережный	15:03:0140168:5	0030020000000 Земли населенных пунктов	Резервь е территории	12	12:0030	1 500	1,49	2 235,00
21950	Респ. Северная Осетия - Алания, р-н Правобережный, с. Ольгинское, ул. Царазона, дом 26	Правобережный	15:03:0140168:6	0030020000000 Земли населенных пунктов	Резервь е территории	12	12:0030	1 500	1,49	2 235,00
21951	Респ. Северная Осетия - Алания, р-н Правобережный, с. Ольгинское, ул. Царазона, дом 28	Правобережный	15:03:0140168:7	0030020000000 Земли населенных пунктов	Резервь е территории	12	12:0030	1 500	1,49	2 235,00
21952	Респ. Северная Осетия - Алания, р-н Правобережный, с. Ольгинское, ул. Царазона, дом 30	Правобережный	15:03:0140168:8	0030020000000 Земли населенных пунктов	Резервь е территории	12	12:0030	1 500	1,49	2 235,00
21953	Респ. Северная Осетия - Алания, р-н Правобережный, с. Ольгинское, ул. Абаева, 19	Правобережный	15:03:0140168:9	0030020000000 Земли населенных пунктов	Для ведения личного подсобного хозяйства	13	02:0020	1 500	225,77	338 655,00
21954	Респ. Северная Осетия - Алания, р-н Правобережный, с. Ольгинское, ул. Абаева, дом 6	Правобережный	15:03:0140169:1	0030020000000 Земли населенных пунктов	Для строительства жилого дома и ведения личного подсобного хозяйства	13	02:0020	1 500	225,77	338 655,00
21955	Российская Федерация, Республика Северная Осетия-Алания, Правобережный муниципальный район, с. Ольгинское, ул. Абаева, 1"а"	Правобережный	15:03:0140169:123	0030020000000 Земли населенных пунктов	Для ведения личного подсобного хозяйства	13	02:0020	1 491	225,77	336 623,07
21956	Российская Федерация, Республика Северная Осетия-Алания, Правобережный Муниципальный район, с. Ольгинское, ул. Царазона, 12	Правобережный	15:03:0140169:125	0030020000000 Земли населенных пунктов	Для ведения личного подсобного хозяйства	13	02:0020	1 500	225,77	338 655,00
21957	Российская Федерация, Республика Северная Осетия-Алания, Правобережный район, с Ольгинское, ул Царазона, 12	Правобережный	15:03:0140169:126	0030020000000 Земли населенных пунктов	Для ведения личного подсобного хозяйства	13	02:0020	1 458	225,77	329 172,66
21958	Респ. Северная Осетия - Алания, р-н Правобережный, с. Ольгинское, ул. Абаева, дом 24	Правобережный	15:03:0140169:2	0030020000000 Земли населенных пунктов	Резервь е территории	12	12:0030	1 500	1,49	2 235,00
21959	Респ. Северная Осетия - Алания, р-н Правобережный, с. Ольгинское, ул. Келехсаева, дом 23	Правобережный	15:03:0140169:4	0030020000000 Земли населенных пунктов	Резервь е территории	12	12:0030	1 500	1,49	2 235,00
21960	Респ. Северная Осетия - Алания, р-н Правобережный, с. Ольгинское, ул. Келехсаева, дом 25	Правобережный	15:03:0140169:5	0030020000000 Земли населенных пунктов	Резервь е территории	12	12:0030	1 500	1,49	2 235,00
21961	Российская Федерация, Республика Северная Осетия-Алания, Правобережный муниципальный район, с. Ольгинское, ул. Кечехсаева, 1	Правобережный	15:03:0140169:6	0030020000000 Земли населенных пунктов	Для ведения личного подсобного хозяйства	13	02:0020	2 000	225,77	451 540,00
21962	Республика Северная Осетия-Алания, р-н Правобережный, с. Ольгинское, ул. Царазона, 10	Правобережный	15:03:0140169:9	0030020000000 Земли населенных пунктов	Для ведения личного подсобного хозяйства	13	02:0020	1 430	225,77	322 851,10
21963	Респ. Северная Осетия - Алания, р-н Правобережный, с. Ольгинское, ул. Келехсаева, дом 22	Правобережный	15:03:0140170:1	0030020000000 Земли населенных пунктов	Резервь е территории	12	12:0030	1 500	1,49	2 235,00
21964	Респ. Северная Осетия - Алания, р-н Правобережный, с. Ольгинское, ул. Келехсаева, дом 24	Правобережный	15:03:0140170:2	0030020000000 Земли населенных пунктов	Резервь е территории	12	12:0030	1 500	1,49	2 235,00
21965	Респ. Северная Осетия - Алания, р-н Правобережный, с. Ольгинское, ул. Келехсаева, 26	Правобережный	15:03:0140170:3	0030020000000 Земли населенных пунктов	Для ведения личного подсобного хозяйства	13	02:0020	1 470	225,77	331 881,90
21966	Северная Осетия-Алания респ, Правобережный р-н, с. Ольгинское, ул. Абаева, 2	Правобережный	15:03:0140170:4	0030020000000 Земли населенных пунктов	Под строительство жилого дома	13	02:0010	804	225,77	181 519,08
21967	Российская Федерация, Республика Северная Осетия-Алания, Правобережный муниципальный район, с. Ольгинское, ул. Абаева, 2"а"	Правобережный	15:03:0140170:5	0030020000000 Земли населенных пунктов	Под строительство жилого дома	13	02:0010	1 097	225,77	247 669,69
21968	Респ. Северная Осетия - Алания, р-н Правобережный, с. Ольгинское	Правобережный	15:03:0140171.1	0030020000000 Земли населенных пунктов	Для эксплуатации существующей подстанции ПС "Ольгинская-110"	6	03:011	1 869	37,89	70 816,41
21969	Республика Северная Осетия-Алания, р-н Правобережный, с Ольгинское, газопровод - отвод и АГРС	Правобережный	15:03:0140174.1	0030030000000 Земли промышленности, энергетики, транспорта, связи, радиовещания, телевидения, информатики, земли для обеспечения космической деятельности, земли обороны, безопасности и земли иного специального назначения	Для эксплуатации существующих АГРС, крановых площадок, свеч и др. газопровода-отвода	6	03:011	2	37,89	75,78
21970	Республика Северная Осетия - Алания, Правобережный район, с Ольгинское	Правобережный	15:03:0140175:116	0030020000000 Земли населенных пунктов	Коммунальное обслуживание	6	03:012	34	231,42	7 868,28
21971	Респ. Северная Осетия - Алания, р-н Правобережный, с. Ольгинское	Правобережный	15:03:0140175.4	0030020000000 Земли населенных пунктов	Для эксплуатации существующих АГРС, крановых площадок, свеч и др. газопровода-отвода	6	03:012	1 054	231,42	243 916,68
21972	Респ. Северная Осетия - Алания, р-н Правобережный, с. Ольгинское	Правобережный	15:03:0140176.1	0030020000000 Земли населенных пунктов	Для размещения и использования объектов центра гидрометеорологии и мониторингу окружающей среды	6	11:0030	2 941	231,42	680 606,22
21973	Республика Северная Осетия-Алания, р-н Правобережный, с. Батако, ул. Генерала Плиева, 1	Правобережный	15:03:0150101:1	0030020000000 Земли населенных пунктов	Для ведения личного подсобного хозяйства	13	02:0020	2 200	225,77	496 694,00
21974	Республика Северная Осетия-Алания, р-н Правобережный, с Батако, ул Генерала Плиева, д 3	Правобережный	15:03:0150102:1	0030020000000 Земли населенных пунктов	Для ведения личного подсобного хозяйства	13	02:0020	1 502	225,77	339 106,54
21975	Республика Северная Осетия-Алания, р-н Правобережный, с Батако, ул Ген.Плиева, д 17	Правобережный	15:03:0150102:10	0030020000000 Земли населенных пунктов	Для ведения личного подсобного хозяйства	13	02:0020	2 476	225,77	559 006,52
21976	Республика Северная Осетия-Алания, р-н Правобережный, с Батако, ул Генерала Плиева, д 19	Правобережный	15:03:0150102:11	0030020000000 Земли населенных пунктов	Для эксплуатации дома	13	02:0010	2 000	225,77	451 540,00

№ пп	Местоположение ЗУ	Район	Кадастровый номер ЗУ	Категория земель	Разрешенное использование по документу	Код вида разрешенного использования (в соответствии с классификатором видов разрешенного использования земельных участков)	Вид использования объектов недвижимости	Площадь	УПКС	КС
21977	Республика Северная Осетия-Алания, р-н Правобережный, с Батако, ул Генерала Плиева, д 19п	Правобережный	15:03:0150102:12	003002000000 Земли населенных пунктов	Для эксплуатации дома	13	02:0010	1 000	225,77	225 770,00
21978	Республика Северная Осетия-Алания, р-н Правобережный, с. Батако, ул. Генерала Плиева, 23	Правобережный	15:03:0150102:13	003002000000 Земли населенных пунктов	Для ведения личного подсобного хозяйства	13	02:0020	1 838	225,77	414 965,26
21979	Республика Северная Осетия-Алания, р-н Правобережный, с Батако, ул Генерала Плиева, д 23	Правобережный	15:03:0150102:15	003002000000 Земли населенных пунктов	Для эксплуатации дома	13	02:0010	1 000	225,77	225 770,00
21980	Республика Северная Осетия-Алания, р-н Правобережный, с Батако, ул Генерала Плиева, д 23п	Правобережный	15:03:0150102:16	003002000000 Земли населенных пунктов	Для эксплуатации дома	13	02:0010	900	225,77	203 193,00
21981	Республика Северная Осетия-Алания, р-н Правобережный, с Батако, ул Генерала Плиева, д 23б	Правобережный	15:03:0150102:17	003002000000 Земли населенных пунктов	Для эксплуатации дома	13	02:0010	300	225,77	67 731,00
21982	Республика Северная Осетия-Алания, р-н Правобережный, с Батако, ул Генерала Плиева, д 23в	Правобережный	15:03:0150102:18	003002000000 Земли населенных пунктов	Для эксплуатации дома	13	02:0010	400	225,77	90 308,00
21983	Республика Северная Осетия-Алания, р-н Правобережный, с Батако, ул Ген. Плиева, д 5	Правобережный	15:03:0150102:2	003002000000 Земли населенных пунктов	Для ведения личного подсобного хозяйства	13	02:0020	1 400	225,77	316 078,00
21984	Республика Северная Осетия-Алания, р-н Правобережный, с Батако, ул Генерала Плиева, д 7	Правобережный	15:03:0150102:3	003002000000 Земли населенных пунктов	Для эксплуатации дома	13	02:0010	1 100	225,77	248 347,00
21985	Республика Северная Осетия-Алания, р-н Правобережный, с Батако, ул Ген Плиева, д 9	Правобережный	15:03:0150102:4	003002000000 Земли населенных пунктов	Для ведения личного подсобного хозяйства	13	02:0020	1 800	225,77	406 386,00
21986	Республика Северная Осетия-Алания, р-н Правобережный, с Батако, ул Генерала Плиева, д 11	Правобережный	15:03:0150102:5	003002000000 Земли населенных пунктов	Для ведения личного подсобного хозяйства	13	02:0020	2 960	225,77	668 279,20
21987	Республика Северная Осетия-Алания, р-н Правобережный, с Батако, ул Генерала Плиева, д 13	Правобережный	15:03:0150102:6	003002000000 Земли населенных пунктов	Для эксплуатации дома	13	02:0010	2 800	225,77	632 156,00
21988	Республика Северная Осетия-Алания, р-н Правобережный, с Батако, ул Ген Плиева, д 15	Правобережный	15:03:0150102:7	003002000000 Земли населенных пунктов	Для эксплуатации дома	13	02:0010	2 300	225,77	519 271,00
21989	Республика Северная Осетия-Алания, р-н Правобережный, с Батако, ул Генерала Плиева, д 15п	Правобережный	15:03:0150102:8	003002000000 Земли населенных пунктов	Для эксплуатации дома	13	02:0010	1 300	225,77	293 501,00
21990	Республика Северная Осетия-Алания, р-н Правобережный, с Батако, ул Генерала Плиева, д 21	Правобережный	15:03:0150102:9	003002000000 Земли населенных пунктов	Для эксплуатации дома	13	02:0010	3 000	225,77	677 310,00
21991	Республика Северная Осетия-Алания, р-н Правобережный, с. Батако, ул. Генерала Плиева, 2	Правобережный	15:03:0150103:1	003002000000 Земли населенных пунктов	Для ведения личного подсобного хозяйства	13	02:0020	1 604	225,77	362 135,08
21992	Республика Северная Осетия-Алания, р-н Правобережный, с Батако, ул Генерала Плиева, д 18	Правобережный	15:03:0150103:10	003002000000 Земли населенных пунктов	Для эксплуатации дома	13	02:0010	3 700	225,77	835 349,00
21993	Республика Северная Осетия-Алания, р-н Правобережный, с. Батако, ул. Генерала Плиева, 18	Правобережный	15:03:0150103:11	003002000000 Земли населенных пунктов	Для ведения личного подсобного хозяйства	13	02:0020	1 494	225,77	337 300,38
21994	Республика Северная Осетия-Алания, р-н Правобережный, с Батако, ул Генерала Плиева, д 18а	Правобережный	15:03:0150103:12	003002000000 Земли населенных пунктов	Для эксплуатации дома	13	02:0010	1 900	225,77	428 963,00
21995	Респ. Северная Осетия - Алания, р-н Правобережный, с.Батако, ул. Ген. Плиева, 20	Правобережный	15:03:0150103:13	003002000000 Земли населенных пунктов	Для ведения личного подсобного хозяйства	13	02:0020	3 700	225,77	835 349,00
21996	Республика Северная Осетия-Алания, р-н Правобережный, с Батако, ул Ген Плиева, д 22	Правобережный	15:03:0150103:14	003002000000 Земли населенных пунктов	Для ведения личного подсобного хозяйства	13	02:0020	3 067	225,77	692 436,59
21997	Республика Северная Осетия-Алания, р-н Правобережный, с Батако, ул Генерала Плиева, д 24	Правобережный	15:03:0150103:15	003002000000 Земли населенных пунктов	Для ведения личного подсобного хозяйства	13	02:0020	2 858	225,77	645 250,66
21998	Республика Северная Осетия-Алания, р-н Правобережный, с Батако, ул Генерала Плиева, д 22	Правобережный	15:03:0150103:16	003002000000 Земли населенных пунктов	Для эксплуатации дома	13	02:0010	2 700	225,77	609 579,00
21999	Республика Северная Осетия-Алания, р-н Правобережный, с Батако, ул Ген. Плиева, д 6	Правобережный	15:03:0150103:17	003002000000 Земли населенных пунктов	Для ведения личного подсобного хозяйства	13	02:0020	2 665	225,77	601 677,05
22000	Северная Осетия - Алания респ. р-н Правобережный, с Батако, ул Генерала Плиева, 8	Правобережный	15:03:0150103:18	003002000000 Земли населенных пунктов	Для ведения личного подсобного хозяйства	13	02:0020	2 060	225,77	465 086,20
22001	Республика Северная Осетия-Алания, р-н Правобережный, с Батако, ул Плиева, д 83	Правобережный	15:03:0150103:19	003002000000 Земли населенных пунктов	Для организации отделения почтовой	3	08:0030	900	158,04	142 236,00
22002	Северная Осетия - Алания респ. р-н Правобережный, с Батако, ул Генерала Плиева, 4	Правобережный	15:03:0150103:2	003002000000 Земли населенных пунктов	Для ведения личного подсобного хозяйства	13	02:0020	2 817	225,77	635 994,09
22003	Республика Северная Осетия-Алания, р-н Правобережный, с. Батако, ул. Ген.Плиева, 35	Правобережный	15:03:0150103:29	003002000000 Земли населенных пунктов	Для ведения личного подсобного хозяйства	13	02:0020	2 690	225,77	607 321,30
22004	Республика Северная Осетия-Алания, р-н Правобережный, с Батако, ул Генерала Плиева, д 6	Правобережный	15:03:0150103:3	003002000000 Земли населенных пунктов	Для эксплуатации дома	13	02:0010	1 000	225,77	225 770,00
22005	Республика Северная Осетия-Алания, р-н Правобережный, с. Батако, ул. Ген. Плиева, 12	Правобережный	15:03:0150103:4	003002000000 Земли населенных пунктов	Для ведения личного подсобного хозяйства	13	02:0020	2 400	225,77	541 848,00
22006	Республика Северная Осетия-Алания, р-н Правобережный, с. Батако, ул. Ген. Плиева, 10	Правобережный	15:03:0150103:5	003002000000 Земли населенных пунктов	Для ведения личного подсобного хозяйства	13	02:0020	1 500	225,77	338 655,00
22007	Республика Северная Осетия-Алания, р-н Правобережный, с Батако, ул Генерала Плиева, д 12	Правобережный	15:03:0150103:6	003002000000 Земли населенных пунктов	Для эксплуатации дома	13	02:0010	1 000	225,77	225 770,00
22008	Республика Северная Осетия-Алания, р-н Правобережный, с Батако, ул Генерала Плиева, д 14	Правобережный	15:03:0150103:7	003002000000 Земли населенных пунктов	Для эксплуатации дома	13	02:0010	1 000	225,77	225 770,00
22009	Республика Северная Осетия-Алания, р-н Правобережный, с Старый Батако, ул Ген Плиева, д 14	Правобережный	15:03:0150103:8	003002000000 Земли населенных пунктов	Для ведения личного подсобного хозяйства	13	02:0020	3 100	225,77	699 887,00
22010	Республика Северная Осетия-Алания, р-н Правобережный, с Батако, ул Ген. Плиева, д 16	Правобережный	15:03:0150103:9	003002000000 Земли населенных пунктов	Для ведения личного подсобного хозяйства	13	02:0020	2 617	225,77	590 840,09
22011	Республика Северная Осетия-Алания, р-н Правобережный, с Ст.Батако, ул Плиева, д 50	Правобережный	15:03:0150104:1	003002000000 Земли населенных пунктов	Для ведения личного подсобного хозяйства	13	02:0020	4 200	225,77	948 234,00
22012	Республика Северная Осетия-Алания, р-н Правобережный, с Батако, ул Генерала Плиева, д 26	Правобережный	15:03:0150104:10	003002000000 Земли населенных пунктов	Для эксплуатации дома	13	02:0010	1 500	225,77	338 655,00
22013	Республика Северная Осетия-Алания, р-н Правобережный, с. Батако, ул. Ген. Плиева, 46	Правобережный	15:03:0150104:11	003002000000 Земли населенных пунктов	Для ведения личного подсобного хозяйства	13	02:0020	1 366	225,77	308 401,82
22014	Респ. Северная Осетия - Алания, р-н Правобережный, с. Батако, ул. Ген. Плиева, 48	Правобережный	15:03:0150104:15	003002000000 Земли населенных пунктов	Для ведения личного подсобного хозяйства	13	02:0020	2 441	225,77	551 104,57
22015	Республика Северная Осетия-Алания, р-н Правобережный, с Батако, ул Генерала Плиева, 28	Правобережный	15:03:0150104:2	003002000000 Земли населенных пунктов	Для ведения личного подсобного хозяйства	13	02:0020	5 140	225,77	1 160 457,80
22016	Республика Северная Осетия-Алания, р-н Правобережный, с Батако, ул Ген Плиева, д 25	Правобережный	15:03:0150104:3	003002000000 Земли населенных пунктов	Для ведения личного подсобного хозяйства	13	02:0020	2 036	225,77	459 667,72
22017	Республика Северная Осетия-Алания, р-н Правобережный, с Батако, ул Генерала Плиева, д 34	Правобережный	15:03:0150104:4	003002000000 Земли населенных пунктов	Для эксплуатации дома	13	02:0010	3 000	225,77	677 310,00
22018	Республика Северная Осетия-Алания, р-н Правобережный, с Батако, ул Ген.Плиева, д 36	Правобережный	15:03:0150104:5	003002000000 Земли населенных пунктов	Для ведения личного подсобного хозяйства	13	02:0020	3 000	225,77	677 310,00
22019	Республика Северная Осетия-Алания, р-н Правобережный, с Батако, ул Ген. Плиева, д 38	Правобережный	15:03:0150104:6	003002000000 Земли населенных пунктов	Для ведения личного подсобного хозяйства	13	02:0020	1 900	225,77	428 963,00
22020	Северная Осетия - Алания респ. р-н Правобережный, с Батако, ул Ген. Плиева, 40	Правобережный	15:03:0150104:7	003002000000 Земли населенных пунктов	Для ведения личного подсобного хозяйства	13	02:0020	2 200	225,77	496 694,00
22021	Республика Северная Осетия-Алания, р-н Правобережный, с. Батако, ул. Ген. Плиева, 42	Правобережный	15:03:0150104:8	003002000000 Земли населенных пунктов	Для ведения личного подсобного хозяйства	13	02:0020	2 000	225,77	451 540,00
22022	Республика Северная Осетия-Алания, р-н Правобережный, с. Батако, ул. Ген. Плиева, 44	Правобережный	15:03:0150104:9	003002000000 Земли населенных пунктов	Для ведения личного подсобного хозяйства	13	02:0020	1 201	225,77	271 149,77
22023	Республика Северная Осетия-Алания, р-н Правобережный, с Старый Батако	Правобережный	15:03:0150105:1	003002000000 Земли населенных пунктов	Резервы в перспективе	12	12:0030	3 000	1,49	4 470,00
22024	Респ Северная Осетия - Алания, Правобережный р-н, с Батако, ул Коллего, 6А	Правобережный	15:03:0150105:112	003002000000 Земли населенных пунктов	Для ведения личного подсобного хозяйства	13	02:0020	2 500	225,77	564 425,00
22025	Российская Федерация, Республика Северная Осетия-Алания, Правобережный район, с Батако	Правобережный	15:03:0150105:113	003002000000 Земли населенных пунктов	Для ведения личного подсобного хозяйства	13	02:0020	1 368	225,77	308 853,36
22026	Респ. Северная Осетия - Алания, р-н Правобережный, с. Старый Батако, ул. Ген. Плиева, дом 25	Правобережный	15:03:0150105:1	003002000000 Земли населенных пунктов	Для эксплуатации дома	13	02:0010	1 000	225,77	225 770,00
22027	Республика Северная Осетия-Алания, р-н Правобережный, с Батако, ул Генерала Плиева, д 27	Правобережный	15:03:0150106:2	003002000000 Земли населенных пунктов	Для эксплуатации дома	13	02:0010	2 800	225,77	632 156,00

№ пп	Местоположение ЗУ	Район	Кадастровый номер ЗУ	Категория земель	Разрешенное использование по документу	Код вида разрешенного использования (в соответствии с классификатором видов разрешенного использования земельных участков)	Вид использования объектов недвижимости	Площадь	УПКС	КС
22028	Республика Северная Осетия-Алания, р-н Правобережный, с Батако, ул Ген Плиева, д 29	Правобережный	15:03:0150106:3	003002000000 Земли населенных пунктов	Для ведения личного подсобного хозяйства	13	02:02:0	3 803	225,77	858 603,31
22029	Республика Северная Осетия-Алания, р-н Правобережный, с Батако, ул Генерала Плиева, д 31	Правобережный	15:03:0150106:4	003002000000 Земли населенных пунктов	Для эксплуатации дома	13	02:02:0	1 700	225,77	383 809,00
22030	Республика Северная Осетия-Алания, р-н Правобережный, с Батако, ул Генерала Плиева, д 33	Правобережный	15:03:0150106:5	003002000000 Земли населенных пунктов	Для эксплуатации дома	13	02:02:0	1 900	225,77	428 963,00
22031	Республика Северная Осетия-Алания, р-н Правобережный, с Батако, ул Генерала Плиева, д 35	Правобережный	15:03:0150106:6	003002000000 Земли населенных пунктов	Для эксплуатации дома	13	02:02:0	1 600	225,77	361 232,00
22032	Респ. Северная Осетия - Алания. р-н Правобережный. с. Батако. ул. Ген. Плиева. 37	Правобережный	15:03:0150107:1	003002000000 Земли населенных пунктов	Для ведения личного подсобного хозяйства	13	02:02:0	1 400	225,77	316 078,00
22033	Северная Осетия - Алания респ, р-н Правобережный, с Батако, ул Генерала Плиева, 37 "а"	Правобережный	15:03:0150107:7	003002000000 Земли населенных пунктов	Для строительства Храма Георгия Победоносца	3	03:07:0	2 255	2,71	6 111,05
22034	Республика Северная Осетия-Алания, р-н Правобережный, с Батако, ул Бзарова, д 1	Правобережный	15:03:0150108:1	003002000000 Земли населенных пунктов	Для эксплуатации дома	13	02:02:0	2 600	225,77	587 002,00
22035	Российская Федерация, Республика Северная Осетия-Алания, Правобережный район, с Батако, ул Бзарова, 19	Правобережный	15:03:0150108:10	003002000000 Земли населенных пунктов	Для ведения личного подсобного хозяйства	13	02:02:0	2 613	225,77	589 937,01
22036	Республика Северная Осетия-Алания, р-н Правобережный, с Батако, ул Бзарова, д 21	Правобережный	15:03:0150108:11	003002000000 Земли населенных пунктов	Для эксплуатации дома	13	02:02:0	1 900	225,77	428 963,00
22037	Республика Северная Осетия-Алания, р-н Правобережный, с Батако, ул Бзарова, д 3	Правобережный	15:03:0150108:2	003002000000 Земли населенных пунктов	Для эксплуатации дома	13	02:02:0	3 000	225,77	677 310,00
22038	Северная Осетия - Алания респ, р-н Правобережный, с. Батако, ул. Бзарова, 3"а"	Правобережный	15:03:0150108:22	003002000000 Земли населенных пунктов	Для ведения личного подсобного хозяйства	13	02:02:0	591	225,77	133 430,07
22039	Респ. Северная Осетия - Алания. р-н Правобережный. с. Батако. ул. Бзарова. 21 "а"	Правобережный	15:03:0150108:27	003002000000 Земли населенных пунктов	Для ведения личного подсобного хозяйства	13	02:02:0	3 300	225,77	745 041,00
22040	Республика Северная Осетия-Алания, р-н Правобережный, северо-западная окраина с Батако	Правобережный	15:03:0150108:28	003002000000 Земли населенных пунктов	Для ведения личного подсобного хозяйства	13	02:02:0	3 027	225,77	683 405,79
22041	Республика Северная Осетия-Алания, р-н Правобережный, с. Батако. ул. Бзарова, 1 "а"	Правобережный	15:03:0150108:29	003002000000 Земли населенных пунктов	Для ведения личного подсобного хозяйства	13	02:02:0	5 000	225,77	1 128 850,00
22042	Республика Северная Осетия-Алания, р-н Правобережный, с Батако, ул Бзарова, д 5	Правобережный	15:03:0150108:3	003002000000 Земли населенных пунктов	Для эксплуатации дома	13	02:02:0	2 000	225,77	451 540,00
22043	Республика Северная Осетия-Алания, р-н Правобережный, с Батако, ул Бзарова, д 7	Правобережный	15:03:0150108:4	003002000000 Земли населенных пунктов	Для эксплуатации дома	13	02:02:0	4 300	225,77	970 811,00
22044	Республика Северная Осетия-Алания, р-н Правобережный, с Батако, ул Бзарова, д 9	Правобережный	15:03:0150108:5	003002000000 Земли населенных пунктов	Для эксплуатации дома	13	02:02:0	1 000	225,77	225 770,00
22045	Республика Северная Осетия-Алания, р-н Правобережный, с Батако, ул Бзарова, д 11	Правобережный	15:03:0150108:6	003002000000 Земли населенных пунктов	Для ведения личного подсобного хозяйства	13	02:02:0	1 400	225,77	316 078,00
22046	Республика Северная Осетия-Алания, р-н Правобережный, с. Батако. ул. Бзарова, 13	Правобережный	15:03:0150108:7	003002000000 Земли населенных пунктов	Для ведения личного подсобного хозяйства	13	02:02:0	2 960	225,77	668 279,20
22047	Республика Северная Осетия-Алания, р-н Правобережный, с Батако, ул Бзарова, 15	Правобережный	15:03:0150108:8	003002000000 Земли населенных пунктов	Для эксплуатации дома	13	02:02:0	5 580	225,77	1 259 796,60
22048	Российская Федерация, Республика Северная Осетия-Алания, Правобережный район, с Батако, ул Бзарова, 17	Правобережный	15:03:0150108:9	003002000000 Земли населенных пунктов	Для эксплуатации дома	13	02:02:0	2 760	225,77	623 125,20
22049	Республика Северная Осетия-Алания, р-н Правобережный, с Старый Батако, ул Ген. Плиева, д 72	Правобережный	15:03:0150109:1	003002000000 Земли населенных пунктов	Под объекты связи, радиовещания, телевидения и информатики	6	06:08:0	27	378,17	10 210,59
22050	Республика Северная Осетия-Алания, р-н Правобережный, с Батако, ул Генерала Плиева, д 68	Правобережный	15:03:0150109:10	003002000000 Земли населенных пунктов	Для эксплуатации дома	13	02:02:0	2 100	225,77	474 117,00
22051	Республика Северная Осетия-Алания, р-н Правобережный, с.Батако, ул.Генерала Плиева, 70	Правобережный	15:03:0150109:11	003002000000 Земли населенных пунктов	Для ведения личного подсобного хозяйства	13	02:02:0	2 310	225,77	521 528,70
22052	Республика Северная Осетия-Алания, р-н Правобережный, с Батако, ул Генерала Плиева, д 76	Правобережный	15:03:0150109:12	003002000000 Земли населенных пунктов	Для эксплуатации дома	13	02:02:0	2 600	225,77	587 002,00
22053	Республика Северная Осетия-Алания, р-н Правобережный, с Батако, ул Генерала Плиева, д 78	Правобережный	15:03:0150109:13	003002000000 Земли населенных пунктов	Для эксплуатации дома	13	02:02:0	1 700	225,77	383 809,00
22054	Республика Северная Осетия-Алания, р-н Правобережный, с Батако, ул Генерала Плиева, д 52	Правобережный	15:03:0150109:14	003002000000 Земли населенных пунктов	Для эксплуатации дома	13	02:02:0	1 500	225,77	338 655,00
22055	Республика Северная Осетия - Алания, Правобережный район, с Батако, ул Генерала Плиева, 66	Правобережный	15:03:0150109:141	003002000000 Земли населенных пунктов	Для ведения личного подсобного хозяйства	13	02:02:0	2 800	225,77	632 156,00
22056	Российская Федерация, Республика Северная Осетия-Алания, Правобережный район, с Батако, ул Генерала Плиева	Правобережный	15:03:0150109:142	003002000000 Земли населенных пунктов	Подсобное, начальное и среднее общее образование	3	03:05:0	7 869	287,86	2 265 170,34
22057	Республика Северная Осетия-Алания, р-н Правобережный, с Батако, ул Генерала Плиева, д 54	Правобережный	15:03:0150109:16	003002000000 Земли населенных пунктов	Для эксплуатации дома	13	02:02:0	2 400	225,77	541 848,00
22058	Республика Северная Осетия-Алания, р-н Правобережный, с Батако, ул Генерала Плиева, д 54а	Правобережный	15:03:0150109:17	003002000000 Земли населенных пунктов	Для эксплуатации дома	13	02:02:0	2 000	225,77	451 540,00
22059	Республика Северная Осетия-Алания, р-н Правобережный, с Батако, ул Генерала Плиева, д 54б	Правобережный	15:03:0150109:18	003002000000 Земли населенных пунктов	Для эксплуатации дома	13	02:02:0	1 000	225,77	225 770,00
22060	Республика Северная Осетия-Алания, р-н Правобережный, с Батако, ул Генерала Плиева, д 54в	Правобережный	15:03:0150109:19	003002000000 Земли населенных пунктов	Для эксплуатации дома	13	02:02:0	1 000	225,77	225 770,00
22061	Республика Северная Осетия-Алания, р-н Правобережный, с Батако, ул Плиева, д 72	Правобережный	15:03:0150109:2	003002000000 Земли населенных пунктов	Под почту	3	03:02:2	42	158,04	6 637,68
22062	Республика Северная Осетия-Алания, р-н Правобережный, с Батако, ул Ген.Плиева, д 56	Правобережный	15:03:0150109:20	003002000000 Земли населенных пунктов	Для ведения личного подсобного хозяйства	13	02:02:0	1 606	225,77	362 586,62
22063	Республика Северная Осетия-Алания, р-н Правобережный, с Батако, ул Генерала Плиева, д 56а	Правобережный	15:03:0150109:21	003002000000 Земли населенных пунктов	Для эксплуатации дома	13	02:02:0	1 000	225,77	225 770,00
22064	Республика Северная Осетия-Алания, р-н Правобережный, с. Батако, ул. Ген. Плиева. 58	Правобережный	15:03:0150109:22	003002000000 Земли населенных пунктов	Для ведения личного подсобного хозяйства	13	02:02:0	1 800	225,77	406 386,00
22065	Республика Северная Осетия-Алания, р-н Правобережный, с Батако, ул. Генерала Плиева. 60	Правобережный	15:03:0150109:23	003002000000 Земли населенных пунктов	Для ведения личного подсобного хозяйства	13	02:02:0	1 100	225,77	248 347,00
22066	Республика Северная Осетия-Алания, р-н Правобережный, с Батако, ул Генерала Плиева. 62	Правобережный	15:03:0150109:24	003002000000 Земли населенных пунктов	Для ведения личного подсобного хозяйства	13	02:02:0	2 009	225,77	453 571,93
22067	Республика Северная Осетия-Алания, р-н Правобережный, с. Батако, ул. Ген. Плиева. 64	Правобережный	15:03:0150109:25	003002000000 Земли населенных пунктов	Для ведения личного подсобного хозяйства	13	02:02:0	2 310	225,77	521 528,70
22068	Республика Северная Осетия-Алания, р-н Правобережный, с Батако, ул Бзарова, д 1	Правобережный	15:03:0150109:3	003002000000 Земли населенных пунктов	Для эксплуатации дома	13	02:02:0	1 000	225,77	225 770,00
22069	Республика Северная Осетия-Алания, р-н Правобережный, с Батако, ул Бзарова, д 3	Правобережный	15:03:0150109:4	003002000000 Земли населенных пунктов	Для эксплуатации дома	13	02:02:0	1 000	225,77	225 770,00
22070	Республика Северная Осетия-Алания, р-н Правобережный, с Батако, ул Бзарова, д 5	Правобережный	15:03:0150109:5	003002000000 Земли населенных пунктов	Для эксплуатации дома	13	02:02:0	2 000	225,77	451 540,00
22071	Республика Северная Осетия-Алания, р-н Правобережный, с Батако, ул Бзарова, д 7	Правобережный	15:03:0150109:6	003002000000 Земли населенных пунктов	Для эксплуатации дома	13	02:02:0	1 200	225,77	270 924,00
22072	Республика Северная Осетия-Алания, р-н Правобережный, с Батако, ул Бзарова, д 9	Правобережный	15:03:0150109:7	003002000000 Земли населенных пунктов	Для эксплуатации дома	13	02:02:0	1 100	225,77	248 347,00
22073	Республика Северная Осетия-Алания, р-н Правобережный, с Батако, ул Бзарова, д 11	Правобережный	15:03:0150109:8	003002000000 Земли населенных пунктов	Для эксплуатации дома	13	02:02:0	1 900	225,77	428 963,00
22074	Республика Северная Осетия-Алания, р-н Правобережный, с Батако, ул Генерала Плиева, д 66	Правобережный	15:03:0150109:9	003002000000 Земли населенных пунктов	Для эксплуатации дома	13	02:02:0	1 000	225,77	225 770,00
22075	Республика Северная Осетия-Алания, р-н Правобережный, с Батако, ул Генерала Плиева, д 39	Правобережный	15:03:0150110:1	003002000000 Земли населенных пунктов	Для эксплуатации дома	13	02:02:0	1 500	225,77	338 655,00
22076	Республика Северная Осетия-Алания, р-н Правобережный, с Батако, ул Генерала Плиева, д 55	Правобережный	15:03:0150110:10	003002000000 Земли населенных пунктов	Для эксплуатации дома	13	02:02:0	1 500	225,77	338 655,00
22077	Респ. Северная Осетия - Алания, р-н Правобережный, с. Батако, ул. Генерала Плиева. дом 57	Правобережный	15:03:0150110:11	003002000000 Земли населенных пунктов	Для ведения личного подсобного хозяйства	13	02:02:0	1 664	225,77	375 681,28
22078	Республика Северная Осетия-Алания, р-н Правобережный, с Батако, ул Генерала Плиева, д 59	Правобережный	15:03:0150110:12	003002000000 Земли населенных пунктов	Для эксплуатации дома	13	02:02:0	1 700	225,77	383 809,00
22079	Республика Северная Осетия-Алания, р-н Правобережный, с Батако, ул Хадова, д 40	Правобережный	15:03:0150110:13	003002000000 Земли населенных пунктов	Для эксплуатации дома	13	02:02:0	1 000	225,77	225 770,00
22080	Республика Северная Осетия-Алания, р-н Правобережный, с Батако, ул Хадова, д 42	Правобережный	15:03:0150110:14	003002000000 Земли населенных пунктов	Для эксплуатации дома	13	02:02:0	1 000	225,77	225 770,00
22081	Республика Северная Осетия-Алания, р-н Правобережный, с Батако, ул Хадова, д 44	Правобережный	15:03:0150110:15	003002000000 Земли населенных пунктов	Для эксплуатации дома	13	02:02:0	1 000	225,77	225 770,00
22082	Республика Северная Осетия-Алания, р-н Правобережный, с Батако, ул Хадова, д 46	Правобережный	15:03:0150110:16	003002000000 Земли населенных пунктов	Для эксплуатации дома	13	02:02:0	1 000	225,77	225 770,00
22083	Республика Северная Осетия-Алания, р-н Правобережный, с Батако, ул Хадова, д 48	Правобережный	15:03:0150110:17	003002000000 Земли населенных пунктов	Для эксплуатации дома	13	02:02:0	1 000	225,77	225 770,00
22084	Республика Северная Осетия-Алания, р-н Правобережный, с Батако, ул Хадова, д 50	Правобережный	15:03:0150110:18	003002000000 Земли населенных пунктов	Для эксплуатации дома	13	02:02:0	1 000	225,77	225 770,00
22085	Республика Северная Осетия-Алания, р-н Правобережный, с Батако, ул Хадова, д 52	Правобережный	15:03:0150110:19	003002000000 Земли населенных пунктов	Для эксплуатации дома	13	02:02:0	1 000	225,77	225 770,00
22086	Республика Северная Осетия-Алания, р-н Правобережный, с Батако, ул Генерала Плиева, д 39а	Правобережный	15:03:0150110:2	003002000000 Земли населенных пунктов	Для эксплуатации дома	13	02:02:0	1 000	225,77	225 770,00

№ пп	Местоположение ЗУ	Район	Кадастровый номер ЗУ	Категория земель	Разрешенное использование по документу	Код вида разрешенного использования (в соответствии с классификатором видов разрешенного использования земельных участков)	Вид использования объектов недвижимости	Площадь	УПКС	КС
22087	Республика Северная Осетия-Алания, р-н Правобережный, с Батако, ул Хохова, д 54	Правобережный	15:03:0150110:20	003002000000 Земли населенных пунктов	Для эксплуатации дома	13	02:0:10	1 000	225,77	225 770,00
22088	Республика Северная Осетия-Алания, р-н Правобережный, с Батако, ул Хохова, д 56	Правобережный	15:03:0150110:21	003002000000 Земли населенных пунктов	Для эксплуатации дома	13	02:0:10	1 000	225,77	225 770,00
22089	Республика Северная Осетия-Алания, р-н Правобережный, с Батако, ул Хохова, д 58	Правобережный	15:03:0150110:22	003002000000 Земли населенных пунктов	Для эксплуатации дома	13	02:0:10	1 000	225,77	225 770,00
22090	Республика Северная Осетия-Алания, р-н Правобережный, с Батако, ул Хохова, д 60	Правобережный	15:03:0150110:23	003002000000 Земли населенных пунктов	Для эксплуатации дома	13	02:0:10	1 000	225,77	225 770,00
22091	Республика Северная Осетия-Алания, р-н Правобережный, с Батако, ул Хохова, д 62	Правобережный	15:03:0150110:24	003002000000 Земли населенных пунктов	Для эксплуатации дома	13	02:0:10	1 000	225,77	225 770,00
22092	Республика Северная Осетия-Алания, р-н Правобережный, с Батако, ул Генерала Плиева, д 41	Правобережный	15:03:0150110:3	003002000000 Земли населенных пунктов	Для эксплуатации дома	13	02:0:10	1 500	225,77	338 655,00
22093	Респ. Северная Осетия - Алания, Правобережный р-н., с. Батако, ул. Генерала Плиева, д.43	Правобережный	15:03:0150110:4	003002000000 Земли населенных пунктов	Для ведения личного подсобного хозяйства	13	02:0:20	1 508	225,77	340 461,16
22094	Республика Северная Осетия-Алания, р-н Правобережный, с. Батако, ул. Ген. Плиева, 45	Правобережный	15:03:0150110:5	003002000000 Земли населенных пунктов	Для ведения личного подсобного хозяйства	13	02:0:20	1 500	225,77	338 655,00
22095	Республика Северная Осетия-Алания, р-н Правобережный, с Батако, ул Ген Плиева, д 47	Правобережный	15:03:0150110:6	003002000000 Земли населенных пунктов	Для ведения личного подсобного хозяйства	13	02:0:20	1 100	225,77	248 347,00
22096	Республика Северная Осетия-Алания, р-н Правобережный, с Батако, ул Генерала Плиева, д 49	Правобережный	15:03:0150110:7	003002000000 Земли населенных пунктов	Для эксплуатации дома	13	02:0:10	1 700	225,77	383 809,00
22097	Республика Северная Осетия-Алания, р-н Правобережный, с Батако, ул Генерала Плиева, д 51	Правобережный	15:03:0150110:8	003002000000 Земли населенных пунктов	Для эксплуатации дома	13	02:0:10	1 500	225,77	338 655,00
22098	Республика Северная Осетия-Алания, р-н Правобережный, с Батако, ул Генерала Плиева, д 53	Правобережный	15:03:0150110:9	003002000000 Земли населенных пунктов	Для эксплуатации дома	13	02:0:10	1 500	225,77	338 655,00
22099	Республика Северная Осетия-Алания, р-н Правобережный, с Батако, ул Бзарова, д 23	Правобережный	15:03:0150111:1	003002000000 Земли населенных пунктов	Для эксплуатации дома	13	02:0:10	1 300	225,77	293 501,00
22100	Республика Северная Осетия - Алания, Правобережный район, с. Батако, ул. Бзарова, 41	Правобережный	15:03:0150111:10	003002000000 Земли населенных пунктов	Для эксплуатации дома	13	02:0:20	4 355	225,77	983 679,80
22101	Республика Северная Осетия-Алания, р-н Правобережный, с Батако, ул Бзарова, д 43	Правобережный	15:03:0150111:11	003002000000 Земли населенных пунктов	Для эксплуатации дома	13	02:0:10	2 000	225,77	451 540,00
22102	Республика Северная Осетия-Алания, р-н Правобережный, с Батако, ул Бзарова, д 45	Правобережный	15:03:0150111:12	003002000000 Земли населенных пунктов	Для эксплуатации дома	13	02:0:10	2 000	225,77	451 540,00
22103	Республика Северная Осетия-Алания, р-н Правобережный, с Батако, ул Бзарова, 47	Правобережный	15:03:0150111:13	003002000000 Земли населенных пунктов	Для ведения личного подсобного хозяйства	13	02:0:20	2 500	225,77	564 425,00
22104	Республика Северная Осетия-Алания, р-н Правобережный, с Батако, ул Бзарова, 49	Правобережный	15:03:0150111:14	003002000000 Земли населенных пунктов	Для ведения личного подсобного хозяйства	13	02:0:20	2 411	225,77	544 331,47
22105	Республика Северная Осетия - Алания, Правобережный район, с Батако, ул Бзарова, 39	Правобережный	15:03:0150111:140	003002000000 Земли населенных пунктов	Дошкольное, начальное и среднее общее образование	3	03:0:50	4 467	287,86	1 285 870,62
22106	Российская Федерация, Республика Северная Осетия-Алания, Правобережный р-н, с Батако	Правобережный	15:03:0150111:143	003002000000 Земли населенных пунктов	коммунальное обслуживание	6	03:0:12	2 956	231,42	684 077,52
22107	Республика Северная Осетия-Алания, р-н Правобережный, с. Батако, ул. Бзарова, 51	Правобережный	15:03:0150111:15	003002000000 Земли населенных пунктов	Для ведения личного подсобного хозяйства	13	02:0:20	2 870	225,77	647 959,90
22108	Республика Северная Осетия-Алания, р-н Правобережный, с Батако, ул Бзарова, д 25	Правобережный	15:03:0150111:2	003002000000 Земли населенных пунктов	Для эксплуатации дома	13	02:0:10	1 000	225,77	225 770,00
22109	Республика Северная Осетия - Алания, Правобережный район, с. Батако, ул. Бзарова, д. 37	Правобережный	15:03:0150111:3	003002000000 Земли населенных пунктов	Для эксплуатации дома	13	02:0:10	2 000	225,77	451 540,00
22110	Российская Федерация, Республика Северная Осетия-Алания, Правобережный район, с Батако, ул Бзарова, 29	Правобережный	15:03:0150111:4	003002000000 Земли населенных пунктов	Для ведения личного подсобного хозяйства	13	02:0:20	2 675	225,77	603 934,75
22111	Российская Федерация, Республика Северная Осетия-Алания, Правобережный район, с Батако, ул Бзарова, 31	Правобережный	15:03:0150111:5	003002000000 Земли населенных пунктов	Для ведения личного подсобного хозяйства	13	02:0:20	2 961	225,77	668 504,97
22112	Республика Северная Осетия-Алания, р-н Правобережный, с. Батако, ул. Бзарова, 33	Правобережный	15:03:0150111:6	003002000000 Земли населенных пунктов	Для ведения личного подсобного хозяйства	13	02:0:20	2 200	225,77	496 694,00
22113	Республика Северная Осетия-Алания, р-н Правобережный, с. Батако, ул. Бзарова, 35	Правобережный	15:03:0150111:7	003002000000 Земли населенных пунктов	Для ведения личного подсобного хозяйства	13	02:0:20	7 696	225,77	1 737 525,92
22114	Республика Северная Осетия-Алания, р-н Правобережный, с Батако, ул Бзарова, д 37	Правобережный	15:03:0150111:8	003002000000 Земли населенных пунктов	Для эксплуатации дома	13	02:0:10	1 900	225,77	428 963,00
22115	Республика Северная Осетия-Алания, р-н Правобережный, с Батако, ул Бзарова, д 27	Правобережный	15:03:0150112:1	003002000000 Земли населенных пунктов	Для ведения личного подсобного хозяйства	13	02:0:20	2 800	225,77	632 156,00
22116	Республика Северная Осетия-Алания, р-н Правобережный, с Батако, ул Бзарова, д 42	Правобережный	15:03:0150112:10	003002000000 Земли населенных пунктов	Для эксплуатации дома	13	02:0:10	3 000	225,77	677 310,00
22117	Республика Северная Осетия-Алания, р-н Правобережный, с Батако, ул Бзарова, д 44	Правобережный	15:03:0150112:11	003002000000 Земли населенных пунктов	Для эксплуатации дома	13	02:0:10	1 000	225,77	225 770,00
22118	Республика Северная Осетия-Алания, р-н Правобережный, с Батако, ул Бзарова, д 46	Правобережный	15:03:0150112:12	003002000000 Земли населенных пунктов	Для эксплуатации дома	13	02:0:10	2 000	225,77	451 540,00
22119	Республика Северная Осетия-Алания, р-н Правобережный, с Батако, ул Генерала Плиева, д 76	Правобережный	15:03:0150112:13	003002000000 Земли населенных пунктов	Для ведения личного подсобного хозяйства	13	02:0:20	2 600	225,77	587 002,00
22120	Республика Северная Осетия-Алания, р-н Правобережный, с Батако, ул Генерала Плиева, д 78	Правобережный	15:03:0150112:14	003002000000 Земли населенных пунктов	Для эксплуатации дома	13	02:0:10	3 000	225,77	677 310,00
22121	Российская Федерация, Республика Северная Осетия-Алания, Правобережный район, с. Батако, ул. Генерала Плиева, 92 "А"	Правобережный	15:03:0150112:144	003002000000 Земли населенных пунктов	Для ведения личного подсобного хозяйства	13	02:0:20	2 127	225,77	480 212,79
22122	Российская Федерация, Республика Северная Осетия-Алания, Правобережный район, с Батако, ул Генерала Плиева, 92	Правобережный	15:03:0150112:145	003002000000 Земли населенных пунктов	Для ведения личного подсобного хозяйства	13	02:0:20	1 373	225,77	309 982,21
22123	Республика Северная Осетия-Алания, р-н Правобережный, с Батако, ул Генерала Плиева, д 80	Правобережный	15:03:0150112:15	003002000000 Земли населенных пунктов	Для эксплуатации дома	13	02:0:10	1 900	225,77	428 963,00
22124	Республика Северная Осетия-Алания, р-н Правобережный, с Батако, ул Генерала Плиева, д 82	Правобережный	15:03:0150112:16	003002000000 Земли населенных пунктов	Для эксплуатации дома	13	02:0:10	2 000	225,77	451 540,00
22125	Северная Осетия - Алания респ, р-н Правобережный, с. С. Батако, ул. Ген.Плиева, 84	Правобережный	15:03:0150112:17	003002000000 Земли населенных пунктов	Для ведения личного подсобного хозяйства	13	02:0:20	1 510	225,77	340 912,70
22126	Республика Северная Осетия-Алания, р-н Правобережный, с. Батако, ул. Ген.Плиева, 86	Правобережный	15:03:0150112:18	003002000000 Земли населенных пунктов	Для ведения личного подсобного хозяйства	13	02:0:20	4 871	225,77	1 099 725,67
22127	Республика Северная Осетия-Алания, р-н Правобережный, с. Батако, ул. Генерало Плиева, 88	Правобережный	15:03:0150112:19	003002000000 Земли населенных пунктов	Для ведения личного подсобного хозяйства	13	02:0:20	1 700	225,77	383 809,00
22128	Республика Северная Осетия-Алания, р-н Правобережный, с Батако, ул Бзарова, д 26	Правобережный	15:03:0150112:2	003002000000 Земли населенных пунктов	Для эксплуатации дома	13	02:0:10	1 100	225,77	248 347,00
22129	Республика Северная Осетия-Алания, р-н Правобережный, с Батако, ул Генерала Плиева, д 90	Правобережный	15:03:0150112:20	003002000000 Земли населенных пунктов	Для эксплуатации дома	13	02:0:10	1 800	225,77	406 386,00
22130	Республика Северная Осетия-Алания, р-н Правобережный, с Батако, ул Генерала Плиева, д 94	Правобережный	15:03:0150112:22	003002000000 Земли населенных пунктов	Для эксплуатации дома	13	02:0:10	2 161	225,77	487 888,97
22131	Республика Северная Осетия-Алания, р-н Правобережный, с. Батако, ул. Генерало Плиева, 96	Правобережный	15:03:0150112:23	003002000000 Земли населенных пунктов	Для ведения личного подсобного хозяйства	13	02:0:20	1 800	225,77	406 386,00
22132	Республика Северная Осетия-Алания, р-н Правобережный, с. Батако, ул. Генерала Плиева, 98	Правобережный	15:03:0150112:24	003002000000 Земли населенных пунктов	Для эксплуатации дома	13	02:0:20	3 080	225,77	695 371,60
22133	Северная Осетия - Алания респ, р-н Правобережный, с. Батако, ул. Г.Плиева, 104	Правобережный	15:03:0150112:28	003002000000 Земли населенных пунктов	Для содержания и эксплуатации фельдшерско-акушерского пункта	3	03:0:40	87	361,24	31 427,88
22134	Республика Северная Осетия-Алания, р-н Правобережный, с Батако, ул Генерала Плиева, д 92а	Правобережный	15:03:0150112:3	003002000000 Земли населенных пунктов	Для эксплуатации дома	13	02:0:10	2 000	225,77	451 540,00
22135	Республика Северная Осетия-Алания, р-н Правобережный, с Батако, ул Бзарова, д 30	Правобережный	15:03:0150112:4	003002000000 Земли населенных пунктов	Для эксплуатации дома	13	02:0:10	2 100	225,77	474 117,00
22136	Республика Северная Осетия-Алания, р-н Правобережный, с Батако, ул Бзарова, д 32	Правобережный	15:03:0150112:5	003002000000 Земли населенных пунктов	Для эксплуатации дома	13	02:0:10	1 900	225,77	428 963,00
22137	Республика Северная Осетия-Алания, р-н Правобережный, с Батако, ул Бзарова, д 34	Правобережный	15:03:0150112:6	003002000000 Земли населенных пунктов	Для эксплуатации дома	13	02:0:10	2 000	225,77	451 540,00
22138	Республика Северная Осетия-Алания, р-н Правобережный, с Батако, ул Бзарова, д 36	Правобережный	15:03:0150112:7	003002000000 Земли населенных пунктов	Для эксплуатации дома	13	02:0:10	1 000	225,77	225 770,00
22139	Республика Северная Осетия-Алания, р-н Правобережный, с Батако, ул Бзарова, д 38	Правобережный	15:03:0150112:8	003002000000 Земли населенных пунктов	Для эксплуатации дома	13	02:0:10	1 000	225,77	225 770,00
22140	Республика Северная Осетия-Алания, р-н Правобережный, с Батако, ул Бзарова, д 40	Правобережный	15:03:0150112:9	003002000000 Земли населенных пунктов	Для эксплуатации дома	13	02:0:10	1 100	225,77	248 347,00
22141	Республика Северная Осетия-Алания, р-н Правобережный, с Батако, ул Генерала Плиева, д 61	Правобережный	15:03:0150113:1	003002000000 Земли населенных пунктов	Для эксплуатации дома	13	02:0:10	3 000	225,77	677 310,00
22142	Респ. Северная Осетия - Алания, р-н Правобережный, с. Батако, ул. Плиева, магазин ТПС №37	Правобережный	15:03:0150113:17	003002000000 Земли населенных пунктов	Для торговли товарами повседневного спроса	4	04:0:40	165	587,01	96 856,65
22143	Республика Северная Осетия-Алания, р-н Правобережный, с. Батако, ул. Плиева, 69, магазин ТПС №6	Правобережный	15:03:0150113:18	003002000000 Земли населенных пунктов	Для торговли товарами повседневного спроса	4	04:0:40	125	587,01	73 376,25
22144	Республика Северная Осетия-Алания, р-н Правобережный, с Батако, ул Ген Плиева, д 69а	Правобережный	15:03:0150113:19	003002000000 Земли населенных пунктов	здравоохранение	3	03:0:40	1 985	361,24	717 061,40

№ п/п	Местоположение ЗУ	Район	Кадастровый номер ЗУ	Категория земель	Разрешенное использование по документу	Код вида разрешенного использования (в соответствии с классификатором видов разрешенного использования земельных участков)	Вид использования объектов недвижимости	Площадь	УПКС	КС
22145	Республика Северная Осетия-Алания, р-н Правобережный, с. Батако, ул. Генерала Плиева, 63	Правобережный	15:03:0150113:2	003002000000 Земли населенных пунктов	Для ведения личного подсобного хозяйства	13	02:0020	3 600	225,77	812 772,00
22146	Республика Северная Осетия-Алания, р-н Правобережный, с. Батако, ул. Ген. Плиева, 65	Правобережный	15:03:0150113:3	003002000000 Земли населенных пунктов	Для ведения личного подсобного хозяйства	13	02:0020	2 186	225,77	493 533,22
22147	Республика Северная Осетия-Алания, р-н Правобережный, с Батако, ул Генерала Плиева, д 71	Правобережный	15:03:0150113:4	003002000000 Земли населенных пунктов	Для эксплуатации дома	13	02:0010	1 500	225,77	338 655,00
22148	Республика Северная Осетия-Алания, р-н Правобережный, с. Батако, ул. Ген. Плиева, 73	Правобережный	15:03:0150113:5	003002000000 Земли населенных пунктов	Для ведения личного подсобного хозяйства	13	02:0020	2 608	225,77	588 808,16
22149	Республика Северная Осетия-Алания, р-н Правобережный, с Батако, ул Генерала Плиева, д 75	Правобережный	15:03:0150113:6	003002000000 Земли населенных пунктов	Для эксплуатации дома	13	02:0010	1 000	225,77	225 770,00
22150	Северная Осетия - Алания респ, р-н Правобережный, с Батако, ул Ходова, 2	Правобережный	15:03:0150113:7	003002000000 Земли населенных пунктов	Для ведения личного подсобного хозяйства	13	02:0020	2 930	225,77	661 506,10
22151	Республика Северная Осетия-Алания, р-н Правобережный, с Батако, ул Ходова, д 4	Правобережный	15:03:0150113:8	003002000000 Земли населенных пунктов	Для эксплуатации дома	13	02:0010	1 400	225,77	316 078,00
22152	Республика Северная Осетия-Алания, р-н Правобережный, с Батако, ул Ходова, д 6	Правобережный	15:03:0150113:9	003002000000 Земли населенных пунктов	Для эксплуатации дома	13	02:0010	1 200	225,77	270 924,00
22153	Республика Северная Осетия-Алания, р-н Правобережный, с. Батако, ул. Ходова, 1	Правобережный	15:03:0150114:1	003002000000 Земли населенных пунктов	Для ведения личного подсобного хозяйства	13	02:0020	3 000	225,77	677 310,00
22154	Республика Северная Осетия-Алания, р-н Правобережный, с. Батако, ул. Ходова, 3	Правобережный	15:03:0150114:2	003002000000 Земли населенных пунктов	Для ведения личного подсобного хозяйства	13	02:0020	5 325	225,77	1 202 225,25
22155	Республика Северная Осетия-Алания, р-н Правобережный, с Батако, ул Ходова, 5	Правобережный	15:03:0150114:3	003002000000 Земли населенных пунктов	Для ведения личного подсобного хозяйства	13	02:0020	2 300	225,77	519 271,00
22156	Республика Северная Осетия-Алания, р-н Правобережный, с Батако, ул Ходова, д 7	Правобережный	15:03:0150114:4	003002000000 Земли населенных пунктов	Для эксплуатации дома	13	02:0010	3 600	225,77	812 772,00
22157	Республика Северная Осетия-Алания, р-н Правобережный, с Батако, ул Ходова, д 9	Правобережный	15:03:0150114:5	003002000000 Земли населенных пунктов	Для эксплуатации дома	13	02:0010	1 600	225,77	361 232,00
22158	Республика Северная Осетия-Алания, р-н Правобережный, с Батако, ул Ходова, д 11	Правобережный	15:03:0150114:6	003002000000 Земли населенных пунктов	Для эксплуатации дома	13	02:0010	2 000	225,77	451 540,00
22159	Республика Северная Осетия-Алания, р-н Правобережный, с Батако, ул Ходова, д 13	Правобережный	15:03:0150114:7	003002000000 Земли населенных пунктов	Для эксплуатации дома	13	02:0010	1 700	225,77	383 809,00
22160	Республика Северная Осетия-Алания, р-н Правобережный, с Батако, ул Ходова, д 8	Правобережный	15:03:0150115:1	003002000000 Земли населенных пунктов	Для эксплуатации дома	13	02:0010	1 000	225,77	225 770,00
22161	РСО-Алания, Правобережный район, с Старый Батако	Правобережный	15:03:0150115:146	003002000000 Земли населенных пунктов	Культурное развитие (Братская могила около 100 воинов Советской Армии, павших в боях с немецко-фашистскими захватчиками в 1942 г.)	3	09:0030	262	8,12	2 127,44
22162	Российская Федерация, Республика Северная Осетия-Алания, Правобережный район, с. Батако, ул. Ген.Плиева, 89	Правобережный	15:03:0150115:155	003002000000 Земли населенных пунктов	Для ведения личного подсобного хозяйства	13	02:0020	655	225,77	147 879,35
22163	Республика Северная Осетия-Алания, р-н Правобережный, с Батако, ул Ходова, д 10	Правобережный	15:03:0150115:2	003002000000 Земли населенных пунктов	Для эксплуатации дома	13	02:0010	3 100	225,77	699 887,00
22164	Республика Северная Осетия-Алания, р-н Правобережный, с Батако, ул Плиева, д 77	Правобережный	15:03:0150115:3	003002000000 Земли населенных пунктов	Для ведения личного подсобного хозяйства	13	02:0020	2 957	225,77	667 601,89
22165	Республика Северная Осетия-Алания, р-н Правобережный, с. Батако, ул. Ген.Плиева, 79	Правобережный	15:03:0150115:35	003002000000 Земли населенных пунктов	Для ведения личного подсобного хозяйства	13	02:0020	2 816	225,77	635 768,32
22166	Республика Северная Осетия-Алания, р-н Правобережный, с Батако, ул Генерала Плиева, д 81	Правобережный	15:03:0150115:4	003002000000 Земли населенных пунктов	Для эксплуатации дома	13	02:0010	3 500	225,77	790 195,00
22167	Республика Северная Осетия-Алания, р-н Правобережный, с Батако, ул Генерала Плиева, д 91	Правобережный	15:03:0150115:5	003002000000 Земли населенных пунктов	Для эксплуатации дома	13	02:0010	2 000	225,77	451 540,00
22168	Республика Северная Осетия-Алания, р-н Правобережный, с Батако, ул Генерала Плиева, д 87	Правобережный	15:03:0150115:6	003002000000 Земли населенных пунктов	Для эксплуатации дома	13	02:0010	800	225,77	180 616,00
22169	Республика Северная Осетия-Алания, р-н Правобережный, с Батако, ул Генерала Плиева, д 93	Правобережный	15:03:0150115:7	003002000000 Земли населенных пунктов	Для ведения личного подсобного хозяйства	13	02:0020	2 000	225,77	451 540,00
22170	Республика Северная Осетия-Алания, р-н Правобережный, с Батако, ул Генерала Плиева, д 89	Правобережный	15:03:0150115:8	003002000000 Земли населенных пунктов	Для эксплуатации дома	13	02:0010	1 400	225,77	316 078,00
22171	Северная Осетия - Алания респ, р-н Правобережный, с. Батако, ул. Кадиева, 2	Правобережный	15:03:0150116:1	003002000000 Земли населенных пунктов	Для ведения личного подсобного хозяйства	13	02:0020	1 734	225,77	391 485,18
22172	Респ. Северная Осетия - Алания, р-н Правобережный, с. Батако, ул. Кадиева, дом 18	Правобережный	15:03:0150116:10	003002000000 Земли населенных пунктов	Для ведения личного подсобного хозяйства	13	02:0020	2 072	225,77	467 795,44
22173	Республика Северная Осетия-Алания, р-н Правобережный, с Батако, ул Генерала Плиева, д 146	Правобережный	15:03:0150116:100	003002000000 Земли населенных пунктов	Под жилую застройку	13	02:0010	1 700	225,77	383 809,00
22174	Республика Северная Осетия-Алания, р-н Правобережный, с. Батако, ул. Генерала Плиева, 148	Правобережный	15:03:0150116:101	003002000000 Земли населенных пунктов	Для ведения личного подсобного хозяйства	13	02:0020	3 197	225,77	721 786,69
22175	Республика Северная Осетия-Алания, р-н Правобережный, с Батако, ул Генерала Плиева, д 150	Правобережный	15:03:0150116:102	003002000000 Земли населенных пунктов	Для ведения личного подсобного хозяйства	13	02:0020	5 900	225,77	1 332 043,00
22176	Республика Северная Осетия-Алания, р-н Правобережный, с. Батако, ул. Ген. Плиева, 152	Правобережный	15:03:0150116:103	003002000000 Земли населенных пунктов	Для ведения личного подсобного хозяйства	13	02:0020	2 085	225,77	470 730,45
22177	Республика Северная Осетия-Алания, р-н Правобережный, с Батако, ул Ген Плиева, д 154	Правобережный	15:03:0150116:104	003002000000 Земли населенных пунктов	Для ведения личного подсобного хозяйства	13	02:0020	3 980	225,77	898 564,60
22178	Республика Северная Осетия-Алания, р-н Правобережный, с Батако, ул Генерала Плиева, д 156	Правобережный	15:03:0150116:105	003002000000 Земли населенных пунктов	Под жилую застройку	13	02:0010	1 500	225,77	338 655,00
22179	Республика Северная Осетия-Алания, р-н Правобережный, с Батако, ул Генерала Плиева, д 158	Правобережный	15:03:0150116:106	003002000000 Земли населенных пунктов	Под жилую застройку	13	02:0010	1 500	225,77	338 655,00
22180	Республика Северная Осетия-Алания, р-н Правобережный, с Батако, ул Генерала Плиева, д 160	Правобережный	15:03:0150116:107	003002000000 Земли населенных пунктов	Под жилую застройку	13	02:0010	2 000	225,77	451 540,00
22181	Республика Северная Осетия-Алания, р-н Правобережный, с Батако, ул Генерала Плиева, д 162	Правобережный	15:03:0150116:108	003002000000 Земли населенных пунктов	Под жилую застройку	13	02:0010	3 100	225,77	699 887,00
22182	Республика Северная Осетия-Алания, р-н Правобережный, с. Батако, ул. Генерала Плиева, 164	Правобережный	15:03:0150116:109	003002000000 Земли населенных пунктов	Для ведения личного подсобного хозяйства	13	02:0020	1 700	225,77	383 809,00
22183	Республика Северная Осетия-Алания, р-н Правобережный, с Батако, ул Кадиева, 24	Правобережный	15:03:0150116:11	003002000000 Земли населенных пунктов	Для ведения личного подсобного хозяйства	13	02:0020	2 750	225,77	620 867,50
22184	Республика Северная Осетия-Алания, р-н Правобережный, с Батако, ул Ген Плиева, д 166	Правобережный	15:03:0150116:110	003002000000 Земли населенных пунктов	Для ведения личного подсобного хозяйства	13	02:0020	1 700	225,77	383 809,00
22185	Республика Северная Осетия-Алания, р-н Правобережный, с Батако, ул Ген Плиева, д 168	Правобережный	15:03:0150116:111	003002000000 Земли населенных пунктов	Для ведения личного подсобного хозяйства	13	02:0020	2 500	225,77	564 425,00
22186	Республика Северная Осетия-Алания, р-н Правобережный, с Батако, ул Генерала Плиева, 170	Правобережный	15:03:0150116:112	003002000000 Земли населенных пунктов	Для ведения личного подсобного хозяйства	13	02:0020	3 310	225,77	747 298,70
22187	Республика Северная Осетия-Алания, р-н Правобережный, с. Батако, ул. Ген. Плиева, 95	Правобережный	15:03:0150116:113	003002000000 Земли населенных пунктов	Для ведения личного подсобного хозяйства	13	02:0020	842	225,77	190 098,34
22188	Республика Северная Осетия-Алания, р-н Правобережный, с Батако, ул Генерала Плиева, д 97	Правобережный	15:03:0150116:114	003002000000 Земли населенных пунктов	Под жилую застройку	13	02:0010	2 000	225,77	451 540,00
22189	Республика Северная Осетия-Алания, р-н Правобережный, с Батако, ул Ген Плиева, д 99	Правобережный	15:03:0150116:115	003002000000 Земли населенных пунктов	Для ведения личного подсобного хозяйства	13	02:0020	2 098	225,77	473 665,46
22190	Республика Северная Осетия-Алания, р-н Правобережный, с Батако, ул Ген.Плиева, д 101	Правобережный	15:03:0150116:116	003002000000 Земли населенных пунктов	Для ведения личного подсобного хозяйства	13	02:0020	1 614	225,77	364 392,78
22191	Республика Северная Осетия-Алания, р-н Правобережный, с Батако, ул Генерала Плиева, д 105	Правобережный	15:03:0150116:117	003002000000 Земли населенных пунктов	Под жилую застройку	13	02:0010	1 500	225,77	338 655,00
22192	Республика Северная Осетия-Алания, р-н Правобережный, с Батако, ул Генерала Плиева, д 107	Правобережный	15:03:0150116:118	003002000000 Земли населенных пунктов	Под жилую застройку	13	02:0010	1 500	225,77	338 655,00
22193	Республика Северная Осетия-Алания, р-н Правобережный, с. Батако, ул. Ген. Плиева, 109	Правобережный	15:03:0150116:119	003002000000 Земли населенных пунктов	Для ведения личного подсобного хозяйства	13	02:0020	2 200	225,77	496 694,00
22194	Республика Северная Осетия-Алания, р-н Правобережный, с Батако, ул Кадиева, д 22	Правобережный	15:03:0150116:12	003002000000 Земли населенных пунктов	Для эксплуатации дома	13	02:0010	2 500	225,77	564 425,00

№ пп	Местоположение ЗУ	Район	Кадастровый номер ЗУ	Категория земель	Разрешенное использование по документу	Код вида разрешенного использования (в соответствии с классификатором видов разрешенного использования земельных участков)	Вид использования объектов недвижимости	Площадь	УПКС	КС
22195	Республика Северная Осетия-Алания, р-н Правобережный, с. Батако, ул. Ген. Плиева, №111	Правобережный	15:03:0150116:120	003002000000 Земли населенных пунктов	Для ведения личного подсобного хозяйства	13	02:0020	1 700	225,77	383 809,00
22196	Республика Северная Осетия-Алания, р-н Правобережный, с Батако, ул Генерала Плиева, д 113	Правобережный	15:03:0150116:121	003002000000 Земли населенных пунктов	Под жилую застройку	13	02:0010	1 500	225,77	338 655,00
22197	Республика Северная Осетия-Алания, р-н Правобережный, с Батако, ул Ген.Плиева, д 115	Правобережный	15:03:0150116:122	003002000000 Земли населенных пунктов	Для ведения личного подсобного хозяйства	13	02:0020	3 053	225,77	689 275,81
22198	Республика Северная Осетия-Алания, р-н Правобережный, с Батако, ул Генерала Плиева, д 117	Правобережный	15:03:0150116:123	003002000000 Земли населенных пунктов	Для ведения личного подсобного хозяйства	13	02:0020	3 200	225,77	722 464,00
22199	Республика Северная Осетия-Алания, р-н Правобережный, с Батако, ул Генерала Плиева, д 119	Правобережный	15:03:0150116:124	003002000000 Земли населенных пунктов	Под жилую застройку	13	02:0010	5 300	225,77	1 196 581,00
22200	Республика Северная Осетия-Алания, р-н Правобережный, с. Батако, ул. Ген. Плиева, 121	Правобережный	15:03:0150116:125	003002000000 Земли населенных пунктов	Для ведения личного подсобного хозяйства	13	02:0020	3 419	225,77	771 907,63
22201	Республика Северная Осетия-Алания, р-н Правобережный, с Батако, ул Генерала Плиева, д 123	Правобережный	15:03:0150116:126	003002000000 Земли населенных пунктов	Под жилую застройку	13	02:0010	2 800	225,77	632 156,00
22202	Республика Северная Осетия-Алания, р-н Правобережный, с Батако, ул Ген Плиева, д 125	Правобережный	15:03:0150116:127	003002000000 Земли населенных пунктов	Для ведения личного подсобного хозяйства	13	02:0020	1 979	225,77	446 798,83
22203	Республика Северная Осетия-Алания, р-н Правобережный, с Батако, ул Генерала Плиева, 127	Правобережный	15:03:0150116:128	003002000000 Земли населенных пунктов	для ведения личного подсобного хозяйства	13	02:0020	3 080	225,77	695 371,60
22204	Республика Северная Осетия-Алания, р-н Правобережный, с. Батако, ул. Ген. Плиева, 129	Правобережный	15:03:0150116:129	003002000000 Земли населенных пунктов	Для ведения личного подсобного хозяйства	13	02:0020	6 975	225,77	1 574 748,75
22205	Республика Северная Осетия-Алания, р-н Правобережный, с Батако, ул Кадиева, д 28	Правобережный	15:03:0150116:13	003002000000 Земли населенных пунктов	Для эксплуатации дома	13	02:0010	2 500	225,77	564 425,00
22206	Республика Северная Осетия-Алания, р-н Правобережный, с Батако, ул Генерала Плиева, д 131	Правобережный	15:03:0150116:130	003002000000 Земли населенных пунктов	Под жилую застройку	13	02:0010	7 000	225,77	1 580 390,00
22207	Республика Северная Осетия-Алания, р-н Правобережный, с Батако, ул Ген Плиева, д 133	Правобережный	15:03:0150116:131	003002000000 Земли населенных пунктов	Для ведения личного подсобного хозяйства	13	02:0020	5 446	225,77	1 229 543,42
22208	Северная Осетия - Алания респ, р-н Правобережный, с Батако, ул Генерала Плиева, 137	Правобережный	15:03:0150116:132	003002000000 Земли населенных пунктов	Для ведения личного подсобного хозяйства	13	02:0020	6 630	225,77	1 496 855,10
22209	Республика Северная Осетия-Алания, р-н Правобережный, с Батако, ул Ген. Плиева. д 141	Правобережный	15:03:0150116:133	003002000000 Земли населенных пунктов	Для ведения личного подсобного хозяйства	13	02:0020	4 953	225,77	1 118 238,81
22210	Республика Северная Осетия-Алания, р-н Правобережный, с Батако, ул Генерала Плиева, д 151	Правобережный	15:03:0150116:137	003002000000 Земли населенных пунктов	Под жилую застройку	13	02:0020	6 022	225,77	1 359 586,94
22211	Республика Северная Осетия-Алания, р-н Правобережный, с Батако, ул Генерала Плиева, д 153	Правобережный	15:03:0150116:138	003002000000 Земли населенных пунктов	Под жилую застройку	13	02:0010	4 500	225,77	1 015 965,00
22212	Республика Северная Осетия-Алания, р-н Правобережный, с. Батако, ул. Кадиева, 1	Правобережный	15:03:0150116:139	003002000000 Земли населенных пунктов	Для ведения личного подсобного хозяйства	13	02:0020	2 738	225,77	618 158,26
22213	Северная Осетия - Алания респ, р-н Правобережный, с Батако, ул Кадиева, 30	Правобережный	15:03:0150116:14	003002000000 Земли населенных пунктов	Для ведения личного подсобного хозяйства	13	02:0020	2 500	225,77	564 425,00
22214	Республика Северная Осетия-Алания, р-н Правобережный, с. Батако, ул. Кадиева, 32	Правобережный	15:03:0150116:15	003002000000 Земли населенных пунктов	Для ведения личного подсобного хозяйства	13	02:0020	2 500	225,77	564 425,00
22215	Республика Северная Осетия-Алания, р-н Правобережный, с. Батако, ул. Кадиева, 34	Правобережный	15:03:0150116:16	003002000000 Земли населенных пунктов	Для ведения личного подсобного хозяйства	13	02:0020	2 534	225,77	572 101,18
22216	Республика Северная Осетия-Алания, р-н Правобережный, с Батако, ул Кадиева, д 32	Правобережный	15:03:0150116:17	003002000000 Земли населенных пунктов	Для эксплуатации дома	13	02:0010	2 500	225,77	564 425,00
22217	Республика Северная Осетия-Алания, р-н Правобережный, с Батако, ул Кадиева, д 34	Правобережный	15:03:0150116:18	003002000000 Земли населенных пунктов	Для эксплуатации дома	13	02:0010	2 500	225,77	564 425,00
22218	Республика Северная Осетия-Алания, р-н Правобережный, с. Батако, ул. Кадиева, 40	Правобережный	15:03:0150116:19	003002000000 Земли населенных пунктов	Для ведения личного подсобного хозяйства	13	02:0020	2 507	225,77	566 005,39
22219	Российская Федерация, Республика Северная Осетия-Алания, Правобережный район, с Батако, ул Кадиева, 42	Правобережный	15:03:0150116:20	003002000000 Земли населенных пунктов	Для ведения личного подсобного хозяйства	13	02:0020	3 898	225,77	880 051,46
22220	Республика Северная Осетия-Алания, р-н Правобережный, с. Батако, ул. Кадиева	Правобережный	15:03:0150116:207	003002000000 Земли населенных пунктов	Для ведения личного подсобного хозяйства	13	02:0020	2 600	225,77	587 002,00
22221	Республика Северная Осетия-Алания, р-н Правобережный, с. Батако, ул. Кадиева, 44	Правобережный	15:03:0150116:21	003002000000 Земли населенных пунктов	Для ведения личного подсобного хозяйства	13	02:0020	2 200	225,77	496 694,00
22222	Республика Северная Осетия - Алания, Правобережный район, с Батако, ул Кадиева, д 36	Правобережный	15:03:0150116:22	003002000000 Земли населенных пунктов	Для эксплуатации дома	13	02:0010	2 500	225,77	564 425,00
22223	Республика Северная Осетия-Алания, р-н Правобережный, с Батако, ул Кадиева, д 6	Правобережный	15:03:0150116:23	003002000000 Земли населенных пунктов	Для эксплуатации дома	13	02:0010	2 500	225,77	564 425,00
22224	Республика Северная Осетия-Алания, р-н Правобережный, с. Батако, ул. Кадиева, 38	Правобережный	15:03:0150116:24	003002000000 Земли населенных пунктов	Для ведения личного подсобного хозяйства	13	02:0020	2 682	225,77	605 515,14
22225	Республика Северная Осетия-Алания, р-н Правобережный, с Батако, ул Кадиева, д 40	Правобережный	15:03:0150116:25	003002000000 Земли населенных пунктов	Для эксплуатации дома	13	02:0010	2 500	225,77	564 425,00
22226	Республика Северная Осетия-Алания, р-н Правобережный, с Батако, ул Кадиева, д 42	Правобережный	15:03:0150116:26	003002000000 Земли населенных пунктов	Для эксплуатации дома	13	02:0010	5 100	225,77	1 151 427,00
22227	Республика Северная Осетия-Алания, р-н Правобережный, с Батако, ул Кадиева, д 44	Правобережный	15:03:0150116:27	003002000000 Земли населенных пунктов	Для эксплуатации дома	13	02:0010	2 000	225,77	451 540,00
22228	Российская Федерация, Республика Северная Осетия-Алания, Правобережный муниципальный район, с. Батако, ул. Кадиева, 48	Правобережный	15:03:0150116:28	003002000000 Земли населенных пунктов	Для ведения личного подсобного хозяйства	13	02:0020	5 500	225,77	1 241 735,00
22229	Российская Федерация, Республика Северная Осетия-Алания, Правобережный район. с. Батако, ул. Кадиева, 50	Правобережный	15:03:0150116:29	003002000000 Земли населенных пунктов	Для эксплуатации дома	13	02:0020	4 400	225,77	993 388,00
22230	Республика Северная Осетия-Алания, р-н Правобережный, с Старый-Батакоорт, ул Кадиева, д 52	Правобережный	15:03:0150116:30	003002000000 Земли населенных пунктов	Для ведения личного подсобного хозяйства	13	02:0020	2 500	225,77	564 425,00
22231	Республика Северная Осетия-Алания, р-н Правобережный, с Батако, ул Кадиева, 54	Правобережный	15:03:0150116:31	003002000000 Земли населенных пунктов	Для ведения личного подсобного хозяйства	13	02:0020	2 684	225,77	605 966,68
22232	Республика Северная Осетия-Алания, р-н Правобережный, с Батако, ул Кадиева, д 56	Правобережный	15:03:0150116:32	003002000000 Земли населенных пунктов	Под жилую застройку	13	02:0020	2 846	225,77	642 541,42
22233	Республика Северная Осетия - Алания, Правобережный район, с Батако, ул. Кадиева, 27 "а"	Правобережный	15:03:0150116:323	003002000000 Земли населенных пунктов	Для ведения личного подсобного хозяйства	13	02:0020	4 000	225,77	903 080,00
22234	Республика Северная Осетия-Алания, Правобережный район, с. Батако, ул. Кадиева, 58	Правобережный	15:03:0150116:33	003002000000 Земли населенных пунктов	Для ведения личного подсобного хозяйства	13	02:0020	2 633	225,77	594 452,41
22235	Республика Северная Осетия - Алания, Правобережный район, с Батако, ул Генерала Плиева, 102	Правобережный	15:03:0150116:336	003002000000 Земли населенных пунктов	Для ведения личного подсобного хозяйства	13	02:0020	3 247	225,77	733 075,19
22236	Республика Северная Осетия - Алания, Правобережный район, с. Батако, ул. Генерала Плиева	Правобережный	15:03:0150116:337	003002000000 Земли населенных пунктов	Для ведения личного подсобного хозяйства	13	02:0020	2 733	225,77	617 029,41
22237	Респ. Северная Осетия - Алания, р-н Правобережный, с. Батако, ул. Кадиева, 10	Правобережный	15:03:0150116:34	003002000000 Земли населенных пунктов	Для ведения личного подсобного хозяйства	13	02:0020	2 408	225,77	543 654,16
22238	Российская Федерация, Республика Северная Осетия-Алания, Правобережный муниципальный район, с. Батако, ул. Бзарова, 55	Правобережный	15:03:0150116:340	003002000000 Земли населенных пунктов	Для ведения личного подсобного хозяйства	13	02:0020	1 610	225,77	363 489,70
22239	Российская Федерация, Республика Северная Осетия-Алания, Правобережный муниципальный район, с. Батако, ул. Бзарова, 55 "а"	Правобережный	15:03:0150116:341	003002000000 Земли населенных пунктов	Для ведения личного подсобного хозяйства	13	02:0020	1 139	225,77	257 152,03
22240	Российская Федерация, Республика Северная Осетия-Алания, Правобережный район, с. Новый Батако, ул. Бзарова, 16	Правобережный	15:03:0150116:346	003002000000 Земли населенных пунктов	Для ведения личного подсобного хозяйства	13	02:0020	1 874	259,61	486 509,14
22241	Республика Северная Осетия-Алания, Правобережный район, с Батако, ул Кадиева, 60	Правобережный	15:03:0150116:35	003002000000 Земли населенных пунктов	Под жилую застройку	13	02:0020	2 500	225,77	564 425,00
22242	Республика Северная Осетия-Алания, р-н Правобережный, с. Батако, ул. Кадиева, 62	Правобережный	15:03:0150116:36	003002000000 Земли населенных пунктов	Для ведения личного подсобного хозяйства	13	02:0020	2 667	225,77	602 128,59

№ п/п	Местоположение ЗУ	Район	Кадастровый номер ЗУ	Категория земель	Разрешенное использование по документу	Код вида разрешенного использования (в соответствии с классификатором видов разрешенного использования земельных участков)	Вид использования объектов недвижимости	Площадь	УПКС	КС
22243	Российская Федерация, Республика Северная Осетия-Алания, Правобережный муниципальный район, с. Батако, ул. Кадиева, 8	Правобережный	15:03:010116:37	003002000000 Земли населенных пунктов	Для ведения личного подсобного хозяйства	13	02:02:02:0	2 392	225,77	540 041,84
22244	Северная Осетия - Алания респ, р-н Правобережный, с Батако, ул Кадиева, 10 "а"	Правобережный	15:03:010116:38	003002000000 Земли населенных пунктов	Для ведения личного подсобного хозяйства	13	02:02:02:0	2 351	225,77	530 785,27
22245	Респ. Северная Осетия - Алания, р-н Правобережный, с. Батако, ул. Кадиева, 12	Правобережный	15:03:010116:39	003002000000 Земли населенных пунктов	Для ведения личного подсобного хозяйства	13	02:02:02:0	3 848	225,77	868 762,96
22246	Республика Северная Осетия-Алания, р-н Правобережный, с Батако, ул Кадиева, д 16	Правобережный	15:03:010116:40	003002000000 Земли населенных пунктов	Под жилую застройку	13	02:02:01:0	2 500	225,77	564 425,00
22247	Республика Северная Осетия-Алания, р-н Правобережный, с Батако, ул Кадиева, д 64	Правобережный	15:03:010116:41	003002000000 Земли населенных пунктов	Под жилую застройку	13	02:02:01:0	7 500	225,77	1 693 275,00
22248	Республика Северная Осетия-Алания, р-н Правобережный, с Батако, ул Кадиева, д 66	Правобережный	15:03:010116:42	003002000000 Земли населенных пунктов	Под жилую застройку	13	02:02:01:0	6 000	225,77	1 354 620,00
22249	Северная Осетия - Алания респ, р-н Правобережный, с Батако, ул Кадиева, 7	Правобережный	15:03:010116:43	003002000000 Земли населенных пунктов	Для ведения личного подсобного хозяйства	13	02:02:02:0	3 012	225,77	680 019,24
22250	Северная Осетия - Алания респ. р-н Правобережный, с. Батако, ул. Кадиева, 9	Правобережный	15:03:010116:44	003002000000 Земли населенных пунктов	Для ведения личного подсобного хозяйства	13	02:02:02:0	1 882	225,77	424 899,14
22251	Северная Осетия - Алания респ. р-н Правобережный, с Батако, ул Кадиева, 11	Правобережный	15:03:010116:45	003002000000 Земли населенных пунктов	Для ведения личного подсобного хозяйства	13	02:02:02:0	2 343	225,77	528 979,11
22252	Республика Северная Осетия-Алания, р-н Правобережный, с Батако, ул Кадиева, д 13	Правобережный	15:03:010116:46	003002000000 Земли населенных пунктов	Для ведения личного подсобного хозяйства	13	02:02:02:0	2 448	225,77	552 684,96
22253	Республика Северная Осетия-Алания, р-н Правобережный, с. Батако, ул. Кадиева, 13а	Правобережный	15:03:010116:47	003002000000 Земли населенных пунктов	Для ведения личного подсобного хозяйства	13	02:02:02:0	2 350	225,77	530 559,50
22254	Республика Северная Осетия-Алания, р-н Правобережный, с Батако, ул Кадиева, д 15	Правобережный	15:03:010116:48	003002000000 Земли населенных пунктов	Для ведения личного подсобного хозяйства	13	02:02:02:0	2 500	225,77	564 425,00
22255	Республика Северная Осетия-Алания, р-н Правобережный, с Батако, ул Кадиева, 17	Правобережный	15:03:010116:49	003002000000 Земли населенных пунктов	Для ведения личного подсобного хозяйства	13	02:02:02:0	2 500	225,77	564 425,00
22256	Республика Северная Осетия-Алания, р-н Правобережный, с Батако, ул Кадиева, 19	Правобережный	15:03:010116:50	003002000000 Земли населенных пунктов	Для ведения личного подсобного хозяйства	13	02:02:02:0	2 500	225,77	564 425,00
22257	Республика Северная Осетия-Алания, р-н Правобережный, с. Батако, ул. Кадиева, 21	Правобережный	15:03:010116:51	003002000000 Земли населенных пунктов	Для ведения личного подсобного хозяйства	13	02:02:02:0	2 500	225,77	564 425,00
22258	Республика Северная Осетия-Алания, р-н Правобережный, с. Батако, ул. Кадиева, 23	Правобережный	15:03:010116:52	003002000000 Земли населенных пунктов	Для ведения личного подсобного хозяйства	13	02:02:02:0	1 843	225,77	416 094,11
22259	Республика Северная Осетия-Алания, р-н Правобережный, с Батако, ул Кадиева, 25	Правобережный	15:03:010116:53	003002000000 Земли населенных пунктов	Для ведения личного подсобного хозяйства	13	02:02:02:0	3 500	225,77	790 195,00
22260	Республика Северная Осетия-Алания, р-н Правобережный, с. Батако, ул Кадиева, 27	Правобережный	15:03:010116:54	003002000000 Земли населенных пунктов	Для ведения личного подсобного хозяйства	13	02:02:02:0	2 750	225,77	620 867,50
22261	Республика Северная Осетия-Алания, р-н Правобережный, с Батако, ул Кадиева, 33	Правобережный	15:03:010116:55	003002000000 Земли населенных пунктов	Под жилую застройку	13	02:02:02:0	3 024	225,77	682 728,48
22262	Республика Северная Осетия-Алания, р-н Правобережный, с Батако, ул Кадиева, д 31	Правобережный	15:03:010116:56	003002000000 Земли населенных пунктов	Под жилую застройку	13	02:02:01:0	4 100	225,77	925 657,00
22263	Российская Федерация, Республика Северная Осетия-Алания, Правобережный муниципальный район, с. Батако, ул. Кадиева, 29	Правобережный	15:03:010116:57	003002000000 Земли населенных пунктов	Под жилую застройку	13	02:02:01:0	2 100	225,77	474 117,00
22264	Республика Северная Осетия-Алания, р-н Правобережный, с Батако, ул Кадиева, д 3	Правобережный	15:03:010116:58	003002000000 Земли населенных пунктов	Под жилую застройку	13	02:02:01:0	2 500	225,77	564 425,00
22265	Северная Осетия - Алания респ, р-н Правобережный, с. Батако, ул. Кадиева, 3 "а"	Правобережный	15:03:010116:59	003002000000 Земли населенных пунктов	Для ведения личного подсобного хозяйства	13	02:02:02:0	1 983	225,77	447 701,91
22266	Республика Северная Осетия-Алания, р-н Правобережный, с Батако, ул Кадиева, д 14	Правобережный	15:03:0150116:6	003002000000 Земли населенных пунктов	Для эксплуатации дома	13	02:02:01:0	2 500	225,77	564 425,00
22267	Респ. Северная Осетия - Алания, р-н Правобережный, с. Батако, ул. Кадиева, 5	Правобережный	15:03:010116:60	003002000000 Земли населенных пунктов	Для ведения личного подсобного хозяйства	13	02:02:02:0	3 797	225,77	857 248,69
22268	Северная Осетия - Алания респ, р-н Правобережный, с. Батако, ул. Бзырова, 59	Правобережный	15:03:010116:61	003002000000 Земли населенных пунктов	Для ведения личного подсобного хозяйства	13	02:02:02:0	2 200	225,77	496 694,00
22269	Республика Северная Осетия-Алания, р-н Правобережный, с Батако, ул Бзырова, д 31	Правобережный	15:03:010116:62	003002000000 Земли населенных пунктов	Под жилую застройку	13	02:02:01:0	3 100	225,77	699 887,00
22270	Республика Северная Осетия-Алания, р-н Правобережный, с Батако, ул Бзырова, 63	Правобережный	15:03:010116:63	003002000000 Земли населенных пунктов	Для ведения личного подсобного хозяйства	13	02:02:02:0	2 200	225,77	496 694,00
22271	Республика Северная Осетия-Алания, р-н Правобережный, с Батако, ул Бзырова, д 65	Правобережный	15:03:010116:64	003002000000 Земли населенных пунктов	Под жилую застройку	13	02:02:01:0	2 900	225,77	654 733,00
22272	Республика Северная Осетия-Алания, р-н Правобережный, с. Батако, ул. Бзырова, 53	Правобережный	15:03:010116:65	003002000000 Земли населенных пунктов	Под жилую застройку	13	02:02:02:0	2 530	225,77	571 198,10
22273	Республика Северная Осетия-Алания, р-н Правобережный, с Батако, ул Бзырова, 57	Правобережный	15:03:010116:67	003002000000 Земли населенных пунктов	Для ведения личного подсобного хозяйства	13	02:02:02:0	1 650	225,77	372 520,50
22274	Республика Северная Осетия-Алания, р-н Правобережный, с Батако, ул Бзырова, 2	Правобережный	15:03:010116:68	003002000000 Земли населенных пунктов	Для ведения личного подсобного хозяйства	13	02:02:02:0	1 856	225,77	419 029,12
22275	Республика Северная Осетия-Алания, р-н Правобережный, с Батако, ул Бзырова, д 4	Правобережный	15:03:010116:69	003002000000 Земли населенных пунктов	Для ведения личного подсобного хозяйства	13	02:02:02:0	1 124	225,77	253 765,48
22276	Республика Северная Осетия-Алания, р-н Правобережный, с Батако, ул Бзырова, д 6	Правобережный	15:03:010116:70	003002000000 Земли населенных пунктов	Под жилую застройку	13	02:02:01:0	2 000	225,77	451 540,00
22277	Республика Северная Осетия-Алания, р-н Правобережный, с. Батако, ул. Бзырова, 8	Правобережный	15:03:010116:71	003002000000 Земли населенных пунктов	Для ведения личного подсобного хозяйства	13	02:02:02:0	1 119	225,77	252 636,63
22278	Республика Северная Осетия-Алания, р-н Правобережный, с Батако, ул Бзырова, д 10	Правобережный	15:03:010116:72	003002000000 Земли населенных пунктов	Для ведения личного подсобного хозяйства	13	02:02:02:0	1 124	225,77	253 765,48
22279	Республика Северная Осетия-Алания, р-н Правобережный, с Батако, ул Бзырова, д 12	Правобережный	15:03:010116:73	003002000000 Земли населенных пунктов	Под жилую застройку	13	02:02:01:0	2 000	225,77	451 540,00
22280	Республика Северная Осетия-Алания, р-н Правобережный, с Батако, ул Бзырова, д 16	Правобережный	15:03:010116:75	003002000000 Земли населенных пунктов	Под жилую застройку	13	02:02:01:0	2 000	225,77	451 540,00
22281	Республика Северная Осетия-Алания, р-н Правобережный, с Батако, ул Бзырова, д 18	Правобережный	15:03:010116:76	003002000000 Земли населенных пунктов	Под жилую застройку	13	02:02:01:0	2 000	225,77	451 540,00
22282	Республика Северная Осетия-Алания, р-н Правобережный, с Батако, ул Бзырова, д 20	Правобережный	15:03:010116:77	003002000000 Земли населенных пунктов	Под жилую застройку	13	02:02:01:0	1 000	225,77	225 770,00
22283	Республика Северная Осетия-Алания, р-н Правобережный, с. Батако, ул. Ген. Плиева, 100	Правобережный	15:03:010116:78	003002000000 Земли населенных пунктов	Для ведения личного подсобного хозяйства	13	02:02:02:0	1 500	225,77	338 655,00
22284	Республика Северная Осетия-Алания, р-н Правобережный, с Батако, ул Кадиева, д 18	Правобережный	15:03:0150116:8	003002000000 Земли населенных пунктов	Для эксплуатации дома	13	02:02:01:0	2 500	225,77	564 425,00
22285	Республика Северная Осетия-Алания, р-н Правобережный, с Батако, ул Генерала Плиева, д 106	Правобережный	15:03:010116:80	003002000000 Земли населенных пунктов	Под жилую застройку	13	02:02:01:0	2 300	225,77	519 271,00
22286	Республика Северная Осетия-Алания, р-н Правобережный, с Батако, ул Ген Плиева, д 108	Правобережный	15:03:010116:81	003002000000 Земли населенных пунктов	Для ведения личного подсобного хозяйства	13	02:02:02:0	2 130	225,77	480 890,10
22287	Республика Северная Осетия-Алания, р-н Правобережный, с Батако, ул Плиева, д 110	Правобережный	15:03:010116:82	003002000000 Земли населенных пунктов	Для ведения личного подсобного хозяйства	13	02:02:02:0	2 200	225,77	496 694,00
22288	Республика Северная Осетия - Алания, Правобережный район, с. Батако, ул. Генерала Плиева, 112	Правобережный	15:03:010116:83	003002000000 Земли населенных пунктов	Под жилую застройку	13	02:02:02:0	2 420	225,77	546 363,40
22289	Республика Северная Осетия - Алания, Правобережный район, с. Батако, ул. Генерала Плиева, 114	Правобережный	15:03:010116:84	003002000000 Земли населенных пунктов	Для ведения личного подсобного хозяйства	13	02:02:02:0	1 844	225,77	416 319,88
22290	Республика Северная Осетия-Алания, р-н Правобережный, с Батако, ул Генерала Плиева, д 116	Правобережный	15:03:010116:85	003002000000 Земли населенных пунктов	Под жилую застройку	13	02:02:01:0	1 400	225,77	316 078,00
22291	Республика Северная Осетия-Алания, р-н Правобережный, с Батако, ул Ген Плиева, д 118	Правобережный	15:03:010116:86	003002000000 Земли населенных пунктов	Для ведения личного подсобного хозяйства	13	02:02:02:0	2 816	225,77	635 768,32

№ п/п	Местоположение ЗУ	Район	Кадастровый номер ЗУ	Категория земель	Разрешенное использование по документу	Код вида разрешенного использования (в соответствии с классификатором видов разрешенного использования земельных участков)	Вид использования объектов недвижимости	Площадь	УПКС	КС
22292	Республика Северная Осетия-Алания, р-н Правобережный, с. Батако, ул. Генерала Плиева, 120	Правобережный	15:03:0150116:87	003002000000 Земли населенных пунктов	Для ведения личного подсобного хозяйства	13	02:0020	3 000	225,77	677 310,00
22293	Республика Северная Осетия-Алания, р-н Правобережный, с Батако, ул Генерала Плиева, д 122	Правобережный	15:03:0150116:88	003002000000 Земли населенных пунктов	Под жилую застройку	13	02:0010	2 400	225,77	541 848,00
22294	Республика Северная Осетия-Алания, р-н Правобережный, с. Батако, ул. Ген.Плиева, 124	Правобережный	15:03:0150116:89	003002000000 Земли населенных пунктов	Для ведения личного подсобного хозяйства	13	02:0020	2 420	225,77	546 363,40
22295	Республика Северная Осетия-Алания, р-н Правобережный, с. Батако, ул. Кулиева, 20	Правобережный	15:03:0150116:9	003002000000 Земли населенных пунктов	Для ведения личного подсобного хозяйства	13	02:0020	2 598	225,77	586 550,46
22296	Республика Северная Осетия-Алания, р-н Правобережный, с. Батако, ул. Ген. Плиева, 126	Правобережный	15:03:0150116:90	003002000000 Земли населенных пунктов	Для ведения личного подсобного хозяйства	13	02:0020	2 072	225,77	467 795,44
22297	Республика Северная Осетия-Алания, р-н Правобережный, с. Батако, ул. Ген. Плиева, 128	Правобережный	15:03:0150116:91	003002000000 Земли населенных пунктов	Для ведения личного подсобного хозяйства	13	02:0020	1 560	225,77	352 201,20
22298	Республика Северная Осетия-Алания, р-н Правобережный, с Батако, ул Генерала Плиева, д 130	Правобережный	15:03:0150116:92	003002000000 Земли населенных пунктов	Под жилую застройку	13	02:0010	2 600	225,77	587 002,00
22299	Республика Северная Осетия-Алания, р-н Правобережный, с Батако, ул Генерала Плиева, д 132	Правобережный	15:03:0150116:93	003002000000 Земли населенных пунктов	Под жилую застройку	13	02:0010	3 600	225,77	812 772,00
22300	Республика Северная Осетия-Алания, р-н Правобережный, с. Батако, ул.Генерала Плиева, 134	Правобережный	15:03:0150116:94	003002000000 Земли населенных пунктов	Для ведения личного подсобного хозяйства	13	02:0020	1 500	225,77	338 655,00
22301	Республика Северная Осетия-Алания, р-н Правобережный, с Батако, ул Генерала Плиева, д 136	Правобережный	15:03:0150116:95	003002000000 Земли населенных пунктов	Под жилую застройку	13	02:0010	2 300	225,77	519 271,00
22302	Республика Северная Осетия-Алания, р-н Правобережный, с Батако, ул Ген.Плиева, д 138	Правобережный	15:03:0150116:96	003002000000 Земли населенных пунктов	Для ведения личного подсобного хозяйства	13	02:0020	2 420	225,77	546 363,40
22303	Республика Северная Осетия-Алания, р-н Правобережный, с Батако, ул Генерала Плиева, д 140	Правобережный	15:03:0150116:97	003002000000 Земли населенных пунктов	Под жилую застройку	13	02:0010	1 800	225,77	406 386,00
22304	Республика Северная Осетия-Алания, р-н Правобережный, с Батако, ул Ген Плиева, д 142	Правобережный	15:03:0150116:98	003002000000 Земли населенных пунктов	Для ведения личного подсобного хозяйства	13	02:0020	1 800	225,77	406 386,00
22305	Республика Северная Осетия-Алания, р-н Правобережный, с Батако, ул Генерала Плиева, 144	Правобережный	15:03:0150116:99	003002000000 Земли населенных пунктов	Для ведения личного подсобного хозяйства	13	02:0020	1 726	225,77	389 679,02
22306	Республика Северная Осетия-Алания, р-н Правобережный, с Батако, ул Кайтова, д 43	Правобережный	15:03:0150118:10	003002000000 Земли населенных пунктов	Для эксплуатации дома	13	02:0010	2 500	225,77	564 425,00
22307	Республика Северная Осетия-Алания, р-н Правобережный, с Батако, ул Кайтова, д 45	Правобережный	15:03:0150118:11	003002000000 Земли населенных пунктов	Для эксплуатации дома	13	02:0010	2 500	225,77	564 425,00
22308	Республика Северная Осетия-Алания, р-н Правобережный, с Батако, ул Кайтова, д 47	Правобережный	15:03:0150118:12	003002000000 Земли населенных пунктов	Для эксплуатации дома	13	02:0010	2 500	225,77	564 425,00
22309	Республика Северная Осетия-Алания, р-н Правобережный, с Батако, ул Кайтова, д 37	Правобережный	15:03:0150118:6	003002000000 Земли населенных пунктов	Для эксплуатации дома	13	02:0010	1 000	225,77	225 770,00
22310	Республика Северная Осетия-Алания, р-н Правобережный, с Батако, ул Кайтова, д 39	Правобережный	15:03:0150118:7	003002000000 Земли населенных пунктов	Для эксплуатации дома	13	02:0010	1 500	225,77	338 655,00
22311	Республика Северная Осетия-Алания, р-н Правобережный, с Батако, ул Кайтова, д 41	Правобережный	15:03:0150118:8	003002000000 Земли населенных пунктов	Для эксплуатации дома	13	02:0010	2 500	225,77	564 425,00
22312	Республика Северная Осетия-Алания, р-н Правобережный, с Батако, ул Кайтова, д 35	Правобережный	15:03:0150118:9	003002000000 Земли населенных пунктов	Для эксплуатации дома	13	02:0010	1 000	225,77	225 770,00
22313	Республика Северная Осетия-Алания, р-н Правобережный, с Батако, ул Бзарова, д 51	Правобережный	15:03:0150119:1	003002000000 Земли населенных пунктов	Для эксплуатации дома	13	02:0010	1 800	225,77	406 386,00
22314	Республика Северная Осетия-Алания, Правобережный район, с.Батако, ул.Бзарова. 65 "а"	Правобережный	15:03:0150119:133	003002000000 Земли населенных пунктов	Для ведения личного подсобного хозяйства	13	02:0020	2 720	225,77	614 094,40
22315	Северная Осетия - Алания респ. р-н Правобережный. с. Батако. ул. Бзарова. 61	Правобережный	15:03:0150119:21	003002000000 Земли населенных пунктов	Для ведения личного подсобного хозяйства	13	02:0020	1 980	225,77	447 024,60
22316	Респ. Северная Осетия - Алания. р-н Правобережный. с. Батако. ул. Бзарова. дом 65	Правобережный	15:03:0150119:8	003002000000 Земли населенных пунктов	Для ведения личного подсобного хозяйства	13	02:0020	2 800	225,77	632 156,00
22317	Респ. Северная Осетия - Алания, р-н. Правобережный, с. Батако	Правобережный	15:03:0150120:117	003002000000 Земли населенных пунктов	Отдых (рекреация)	5	05:0000	2 000	278,52	557 040,00
22318	Республика Северная Осетия-Алания, р-н Правобережный, с Батако, ул Генерала Плиева, д 87	Правобережный	15:03:0150121:1	003002000000 Земли населенных пунктов	Для эксплуатации дома	13	02:0010	2 000	225,77	451 540,00
22319	Республика Северная Осетия-Алания, р-н Правобережный, с Батако, ул Генерала Плиева, д 89	Правобережный	15:03:0150121:2	003002000000 Земли населенных пунктов	Для эксплуатации дома	13	02:0010	2 500	225,77	564 425,00
22320	Республика Северная Осетия-Алания, р-н Правобережный, с Батако, ул Генерала Плиева, д 91	Правобережный	15:03:0150121:3	003002000000 Земли населенных пунктов	Для эксплуатации дома	13	02:0010	1 000	225,77	225 770,00
22321	Республика Северная Осетия-Алания, р-н Правобережный, с Батако, ул Генерала Плиева, д 93	Правобережный	15:03:0150121:4	003002000000 Земли населенных пунктов	Для эксплуатации дома	13	02:0010	1 800	225,77	406 386,00
22322	Республика Северная Осетия-Алания, р-н Правобережный, с. Батако, ул. Ген. Плиева, 103	Правобережный	15:03:0150121:9	003002000000 Земли населенных пунктов	Для ведения личного подсобного хозяйства	13	02:0020	1 615	225,77	364 618,55
22323	Республика Северная Осетия-Алания, р-н Правобережный, с Батако	Правобережный	15:03:0150122:1	003002000000 Земли населенных пунктов	Пастбище	1	01:0081	30 100	6,09	183 309,00
22324	Российская Федерация, Республика Северная Осетия-Алания, Правобережный муниципальный район, с. Батако, ул. Генерала Плиева, 87 А	Правобережный	15:03:0150122:10	003002000000 Земли населенных пунктов	Индивидуальное жилищное строительство	13	02:0010	600	225,77	135 462,00
22325	Республика Северная Осетия-Алания, р-н Правобережный, с Батако, позиция 2	Правобережный	15:03:0150122:4	003002000000 Земли населенных пунктов	Индивидуальное жилищное строительство	13	02:0010	600	225,77	135 462,00
22326	Республика Северная Осетия-Алания, р-н Правобережный, с Батако, позиция 3	Правобережный	15:03:0150122:5	003002000000 Земли населенных пунктов	Индивидуальное жилищное строительство	13	02:0010	600	225,77	135 462,00
22327	Республика Северная Осетия-Алания, р-н Правобережный, с Батако, позиция 4	Правобережный	15:03:0150122:6	003002000000 Земли населенных пунктов	Индивидуальное жилищное строительство	13	02:0010	600	225,77	135 462,00
22328	Республика Северная Осетия-Алания, р-н Правобережный, с Батако, позиция 5	Правобережный	15:03:0150122:7	003002000000 Земли населенных пунктов	Индивидуальное жилищное строительство	13	02:0010	600	225,77	135 462,00
22329	Республика Северная Осетия-Алания, р-н Правобережный, с Батако, позиция 6	Правобережный	15:03:0150122:8	003002000000 Земли населенных пунктов	Индивидуальное жилищное строительство	13	02:0010	600	225,77	135 462,00
22330	Республика Северная Осетия-Алания, р-н Правобережный, с. Батако, ул. Бзарова, 71	Правобережный	15:03:0150123:110	003002000000 Земли населенных пунктов	Для ведения личного подсобного хозяйства	13	02:0020	2 108	225,77	475 923,16
22331	Республика Северная Осетия-Алания, р-н Правобережный, с. Батако, ул. Бзарова, 67	Правобережный	15:03:0150123:111	003002000000 Земли населенных пунктов	Для ведения личного подсобного хозяйства	13	02:0020	2 117	225,77	477 955,09
22332	Республика Северная Осетия-Алания, р-н Правобережный, с. Батако, ул. Бзарова, 73	Правобережный	15:03:0150123:112	003002000000 Земли населенных пунктов	Для ведения личного подсобного хозяйства	13	02:0020	2 044	225,77	461 473,88
22333	Республика Северная Осетия-Алания, р-н Правобережный, с. Батако, ул. Бзарова, 69	Правобережный	15:03:0150123:113	003002000000 Земли населенных пунктов	Для ведения личного подсобного хозяйства	13	02:0020	2 107	225,77	475 697,39
22334	Республика Северная Осетия-Алания, Правобережный р-н, с. Батако, ул.Бзарова №26.	Правобережный	15:03:0150123:225	003002000000 Земли населенных пунктов	Для ведения личного подсобного хозяйства	13	02:0020	2 164	225,77	488 566,28
22335	Респ. Северная Осетия - Алания. р-н Правобережный. с. Батако. ул. Бзарова. дом 12	Правобережный	15:03:0150123:25	003002000000 Земли населенных пунктов	Для ведения личного подсобного хозяйства	13	02:0020	1 364	225,77	307 950,28
22336	Республика Северная Осетия-Алания, р-н Правобережный, с Батако, ул Бзарова, д 18	Правобережный	15:03:0150123:26	003002000000 Земли населенных пунктов	Для ведения личного подсобного хозяйства	13	02:0020	1 426	225,77	321 948,02
22337	Респ. Северная Осетия - Алания, р-н Правобережный, с. Батако, ул. Бзарова, дом 14	Правобережный	15:03:0150123:28	003002000000 Земли населенных пунктов	Для ведения личного подсобного хозяйства	13	02:0020	1 348	225,77	304 337,96
22338	Республика Северная Осетия-Алания, р-н Правобережный, с Батако, ул Бзарова, д 10	Правобережный	15:03:0150123:29	003002000000 Земли населенных пунктов	Для ведения личного подсобного хозяйства	13	02:0020	2 000	225,77	451 540,00
22339	Северная Осетия - Алания респ. р-н Правобережный. с Батако. ул Бзарова, 6	Правобережный	15:03:0150123:95	003002000000 Земли населенных пунктов	Для ведения личного подсобного хозяйства	13	02:0020	1 122	225,77	253 313,94
22340	Респ. Северная Осетия-Алания, р-н Правобережный, с. Батако, ул. Бзарова, 20	Правобережный	15:03:0150123:96	003002000000 Земли населенных пунктов	Для ведения личного подсобного хозяйства	13	02:0020	2 000	225,77	451 540,00

№ п/п	Местоположение ЗУ	Район	Кадастровый номер ЗУ	Категория земель	Разрешенное использование по документу	Код вида разрешенного использования (в соответствии с классификатором видов разрешенного использования земельных участков)	Вид использования объектов недвижимости	Площадь	УПКС	КС
22341	Северная Осетия - Алания респ. р-н Правобережный. с. Батако. ул. Г Плиева. 139	Правобережный	15:03:0150124:16	003002000000 Земли населенных пунктов	Для ведения личного подсобного хозяйства	13	02:020	4 150	225,77	936 945,50
22342	Республика Северная Осетия-Алания, р-н Правобережный, с Батако, ул Генерала Плиева, д 123	Правобережный	15:03:0150124:17	003002000000 Земли населенных пунктов	Для ведения личного подсобного хозяйства	13	02:020	2 304	225,77	520 174,08
22343	Республика Северная Осетия-Алания, р-н Правобережный, с Батако, ул Генерала Плиева, д 143	Правобережный	15:03:0150125:1	003002000000 Земли населенных пунктов	Для борьбы с болезнями животных	3	03:100	500	361,24	180 620,00
22344	Российская Федерация, Республика Северная Осетия-Алания, Правобережный район, с Батако	Правобережный	15:03:0150125:121	003002000000 Земли населенных пунктов	Для ведения личного подсобного хозяйства	13	02:020	1 400	225,77	316 078,00
22345	Республика Северная Осетия-Алания, р-н Правобережный, с Батако, ул Ген Плиева, д 145	Правобережный	15:03:0150125:2	003002000000 Земли населенных пунктов	Для ведения личного подсобного хозяйства	13	02:020	4 426	225,77	999 258,02
22346	Республика Северная Осетия-Алания, р-н Правобережный, с Батако, ул Ген.Плиева, д 147	Правобережный	15:03:0150125:3	003002000000 Земли населенных пунктов	Для ведения личного подсобного хозяйства	13	02:020	2 982	225,77	673 246,14
22347	Республика Северная Осетия-Алания, р-н Правобережный, с Батако, ул Плиева, д 149	Правобережный	15:03:0150125:4	003002000000 Земли населенных пунктов	Для ведения личного подсобного хозяйства	13	02:020	5 663	225,77	1 278 535,51
22348	Республика Северная Осетия-Алания, р-н Правобережный, с. Батако, ул. Ген. Плиева. 155	Правобережный	15:03:0150125:9	003002000000 Земли населенных пунктов	Для ведения личного подсобного хозяйства	13	02:020	4 000	225,77	903 080,00
22349	Республика Северная Осетия-Алания, р-н Правобережный, с Батако, ул Генерала Плиева, д 40	Правобережный	15:03:0150126:1	003002000000 Земли населенных пунктов	Для эксплуатации зданий	13	02:010	2 500	225,77	564 425,00
22350	Республика Северная Осетия-Алания, р-н Правобережный, с Ст. Батако	Правобережный	15:03:0150127:1	003001000000 Земли сельскохозяйственного назначения	Осуществление работ по переработке нефти	6	06:011	66 000	1 868,42	123 315 720,00
22351	Республика Северная Осетия-Алания, р-н Правобережный, с Батако, ул Бзарова, д 22	Правобережный	15:03:0150127:12	003002000000 Земли населенных пунктов	Для эксплуатации дома	13	02:010	1 200	225,77	270 924,00
22352	Республика Северная Осетия-Алания, р-н Правобережный, с Батако, ул Бзарова, д 24	Правобережный	15:03:0150127:13	003002000000 Земли населенных пунктов	Для эксплуатации дома	13	02:010	1 200	225,77	270 924,00
22353	Республика Северная Осетия-Алания, р-н Правобережный, с Старый Батако	Правобережный	15:03:0150128:1	003002000000 Земли населенных пунктов	Резервы с территории	12	12:030	13 500	1,49	20 115,00
22354	Респ. Северная Осетия - Алания, Правобережный р-н, г. Беслан, ул. Степная, д.94/1	Правобережный	15:08:0110161:45	003002000000 Земли населенных пунктов	Для индивидуального жилого дома	13	02:010	378	471,96	178 400,88

Таблица 5

Результаты государственной кадастровой оценки всех учтённых в Едином государственном реестре недвижимости на территории Республики Северная Осетия-Алания земельных участков
Дигорский муниципальный район

№ п/п	Местоположение ЗУ	Район	Кадастровый номер ЗУ	Категория земель	Разрешенное использование по документу	Код вида разрешенного использования (в соответствии с классификатором видов разрешенного использования земельных участков)	Вид использования объектов недвижимости	Площадь	УПКС	КС
1	Респ. Северная Осетия - Алания, р-н Дигорский	Дигорский	15:05:0000000:1	003002000000 Земли населенных пунктов	Для эксплуатации существующей ВЛ-110 кВ №469 ПС "Дигора-110" - ПС "Дигора-35"	6	03:011	86	24,15	2 076,90
2	Респ. Северная Осетия - Алания, р-н Дигорский	Дигорский	15:05:0000000:10	003002000000 Земли населенных пунктов	Под опоры ВЛ-35 КВ №471	6	03.011	352	24.15	8 500,80
3	РСО-Алания, Дигорский район, Кора-Урсдонский магистральный канал	Дигорский	15:05:0000000:1417	003002000000 Земли населенных пунктов	Эксплуатация существующего канала	6	03.011	785	24.15	18 957,75
4	Северная Осетия - Алания респ. р-н Дигорский, Кора-Урсдонский магистральный канал	Дигорский	15:05:0000000:1418	003002000000 Земли населенных пунктов	Эксплуатация существующего канала	6	03:011	5 060	24,15	122 199,00
5	Российская Федерация, Республика Северная Осетия - Алания, Дигорский р-н., Кора-Урсдонский магистральный канал	Дигорский	15:05:0000000:1419	003006000000 Земли водного фонда	Эксплуатация существующего канала	6	03:011	25	24,15	603,75
6	Северная Осетия - Алания респ. р-н Дигорский, Кора-Урсдонский магистральный канал	Дигорский	15:05:0000000:1420	003006000000 Земли водного фонда	Эксплуатация существующего канала	6	03.011	17 730	24.15	428 179,50
7	Северная Осетия - Алания респ. р-н Дигорский, Кора-Урсдонский магистральный канал	Дигорский	15:05:0000000:1421	003006000000 Земли водного фонда	Эксплуатация существующего канала	6	03.011	885	24.15	21 372,75
8	Северная Осетия - Алания респ. р-н Дигорский, Кора-Урсдонский магистральный канал	Дигорский	15:05:0000000:1422	003006000000 Земли водного фонда	Эксплуатация существующего канала	6	03:011	12 790	24,15	308 878,50
9	Северная Осетия - Алания респ. р-н Дигорский, Кора-Урсдонский магистральный канал	Дигорский	15:05:0000000:1423	003002000000 Земли населенных пунктов	Эксплуатация существующего канала	6	03:011	6 190	24,15	149 488,50
10	Респ. Северная Осетия-Алания, р-н Дигорский, г. Дигора.ул.Баньшева-с.Мостиздах,ул.Ленина.1	Дигорский	15:05:0000000:1426	003002000000 Земли населенных пунктов	Под строительство ВЛ-10 кВ	6	03.011	17	24.15	410,55
11	Респ. Северная Осетия-Алания, р-н Дигорский. п/д Дигора-Минеральные источники	Дигорский	15:05:0000000:16	003002000000 Земли населенных пунктов	Для эксплуатации существующей автодороги	6	07.020	81 631	24.15	1 971 388,65
12	Республика Северная Осетия-Алания, р-н Дигорский, с. Мостиздах, ул. Ленина	Дигорский	15:05:0000000:1615	003002000000 Земли населенных пунктов	Для ведения личного подсобного хозяйства	13	02:020	2 500	210,31	525 775,00
13	Республика Северная Осетия-Алания, р-н Дигорский, г. Дигора, ул Абаева, 1 "б"	Дигорский	15:05:0000000:1617	003002000000 Земли населенных пунктов	Магазины	4	04:040	48	1 000,27	48 012,96
14	Республика Северная Осетия-Алания, р-н Дигорский, г. Дигора, ул. Карла Маркса	Дигорский	15:05:0000000:1621	003002000000 Земли населенных пунктов	Для строительства индивидуального жилого дома	13	02.010	1 795	384,72	690 572,40
15	Республика Северная Осетия-Алания, р-н Дигорский, Дигорское лесничество,Урсдонское участковое лесничество, квартал №27, выдел 1 ч (1,8241 га) ;2 (1,0 га)3 (0,7 га)	Дигорский	15:05:0000000:1656	003005000000 Земли лесного фонда	Выращивание лесных плодовых, ягодных, декоративных, лекорственных растений	1	01.040	35 241	15.72	553 988,52
16	Республика Северная Осетия-Алания, р-н Дигорский, г Дигора. 8,5 + км. северо-западнее (урочище Гвалисер)	Дигорский	15:05:0000000:1657	003001000000 Земли сельскохозяйственного назначения	Для сельскохозяйственного производства	1	01:010	1 357 513	15,72	21 340 104,36
17	Республика Северная Осетия-Алания, р-н Дигорский	Дигорский	15:05:0000000:1660	003005000000 Земли лесного фонда	Для использования в целях ведения лесного хозяйства	10	10:010	8 006 159	7.60	60 846 808,40
18	Республика Северная Осетия-Алания, р-н Дигорский	Дигорский	15:05:0000000:1662	003003000000 Земли промышленности, энергетики, транспорта, связи, радиовещания, телевидения, информатики, земли для обеспечения космической деятельности, земли обороны, безопасности и земли иного специального назначения	для реконструкции мостового перехода через р.Дур-Дур по км 55,682 автодороги "Владикавказ - Ардон - Чикола - Лескен II"	6	07.020	2 736	24.15	66 074,40
19	Республика Северная Осетия-Алания, р-н Дигорский, Дигорское лесничество, Урсдонское участковое лесничество. квартал №28 выдел №5 ч	Дигорский	15:05:0000000:1663	003005000000 Земли лесного фонда	Ведение сельского хозяйства (пчеловодство)	1	01:120	3 001	5,33	15 995,33
20	Российская Федерация, Республика Северная Осетия-Алания, Дигорский район, г Дигора, ул Абаева, 10 "б"	Дигорский	15:05:0000000:1664	003002000000 Земли населенных пунктов	Пчеловодство	1	01:130	21 018	7.68	161 418,24
21	Республика Северная Осетия-Алания, р-н Дигорский, г. Дигора, ул. Абаева, 5.	Дигорский	15:05:0000000:1714	003002000000 Земли населенных пунктов	Эксплуатация нежилого здания, магазина	4	04.040	24	1 000,27	24 006,48
22	Республика Северная Осетия-Алания, р-н Дигорский, с. Карман-Синдзикау, 900-м северо-восточнее	Дигорский	15:05:0000000:1715	003001000000 Земли сельскохозяйственного назначения	Растениеводство	1	01.010	57 647	15.72	906 210,84
23	Республика Северная Осетия-Алания, р-н Дигорский, Дигорское лесничество, Урсдонское участковое лесничество. квартал №14 выдел 11	Дигорский	15:05:0000000:1716	003005000000 Земли лесного фонда	Осуществление рекреационной деятельности	5	05:022	5 000	278,52	1 392 600,00
24	Республика Северная Осетия-Алания, р-н Дигорский, г. Дигора, ул. Колоева, 2 "г"	Дигорский	15:05:0000000:1717	003002000000 Земли населенных пунктов	Для ведения личного подсобного хозяйства	13	02:020	3 000	384,72	1 154 160,00
25	Республика Северная Осетия-Алания, р-н Дигорский, г. Дигора, ул. Батышева	Дигорский	15:05:0000000:1718	003002000000 Земли населенных пунктов	Для ведения личного подсобного хозяйства	13	02.020	1 000	384.72	384 720,00
26	Республика Северная Осетия-Алания, р-н Дигорский, Дигорское лесничество,Урсдонское участковое лесничество, квартал №26 выдел 1	Дигорский	15:05:0000000:1719	003005000000 Земли лесного фонда	Выращивание лесных плодовых, ягодных, декоративных, лекорственных растений	1	01.040	39 000	15.72	613 080,00
27	Республика Северная Осетия-Алания, р-н Дигорский, г. Дигора, ул. Бердиева	Дигорский	15:05:0000000:1720	003002000000 Земли населенных пунктов	под кладбище	12	12:010	86 784	1.49	129 308,16
28	Республика Северная Осетия - Алания, Дигорский р-н. с. Кора-Урдон, ул. К.Маркса	Дигорский	15:05:0000000:1875	003002000000 Земли населенных пунктов	Ритуальная деятельность	12	12:010	38 831	1.49	57 858,19
29	Респ Северная Осетия - Алания, Дигорский р-н, с Карман-Стедзикау, 2600 м. от ядороги Карман-Стедзикау-Алагир в северо-восточном направлении.	Дигорский	15:05:0000000:1876	003001000000 Земли сельскохозяйственного назначения	Животноводство	1	01.081	74 405	6,09	453 309,15
30	Республика Северная Осетия-Алания, Дигорский р-н, с. Лур-Пур, ул. Байсангурова	Дигорский	15:05:0000000:1877	003002000000 Земли населенных пунктов	Ритуальная деятельность	12	12.010	36 970	1,49	55 085,30
31	Респ Северная Осетия - Алания, Дигорский р-н. с Мостиздах	Дигорский	15:05:0000000:1897	003002000000 Земли населенных пунктов	Для ведения личного подсобного хозяйства	13	02:020	9 499	210,31	1 997 734,69
32	Республика Северная Осетия-Алания, Дигорский р-н. г. Дигора. с правой стороны автодороги Дигора-Чикола	Дигорский	15:05:0000000:1914	003002000000 Земли населенных пунктов	Для ведения личного подсобного хозяйства	13	02:020	776	384,72	298 542,72
33	Республика Северная Осетия - Алания, Дигорский р-н, г Дигора, ул Коелева	Дигорский	15:05:0000000:1916	003002000000 Земли населенных пунктов	спорт	3	05.011	800	105.80	84 640,00
34	Республика Северная Осетия-Алания, р-н Дигорский, ст-ца Николаевская, справой стороны автотрассы Ростов-Баку(Закальский участок)	Дигорский	15:05:0000000:1944	003001000000 Земли сельскохозяйственного назначения	Для производства животноводческой продукции	1	01.081	115 876	7,09	821 560,84
35	Республика Северная Осетия-Алания, р-н Дигорский, ст-ца Николаевская, справой стороны автотрассы Ростов-Баку(Закальский участок)	Дигорский	15:05:0000000:1945	003001000000 Земли сельскохозяйственного назначения	Для производства животноводческой продукции	1	01:081	33 592	7.09	238 167,28
36	Республика Северная Осетия-Алания, р-н Дигорский, ст-ца Николаевская, справой стороны автотрассы Ростов-Баку(Закальский участок)	Дигорский	15:05:0000000:1946	003001000000 Земли сельскохозяйственного назначения	Для производства животноводческой продукции	1	01:081	840 377	7.09	5 958 272,93

№ пп	Местоположение ЗУ	Район	Кадастровый номер ЗУ	Категория земель	Разрешенное использование по документу	Код вида разрешенного использования (в соответствии с классификатором видов разрешенного использования земельных участков)	Вид использования объектов недвижимости	Площадь	УПКС	КС
37	Республика Северная Осетия - Алания, Дигорский р-н, с Кора-Урсдон, ул З.Тепсиковой	Дигорский	15:05:0000000:1957	003002000000 Земли населенных пунктов	"Для ведения личного подсобного хозяйства" (Размещение жилого дома, не предназначенного для раздела на квартиры (дом), пригодные для постоянного проживания и высотой не выше трех надземных этажей),производство сельскохозяйственной продукции; размещение гаража и иных вспомогательных сооружений, содержание сельскохозяйственных животных)	13	02.020	1 331	247,96	330 034,76
38	Республика Северная Осетия - Алания, Дигорский р-н, с Кора-Урсдон, ул Степная	Дигорский	15:05:0000000:1958	003002000000 Земли населенных пунктов	Для ведения личного подсобного хозяйства	13	02.020	4 477	247,96	1 110 116,92
39	Республика Северная Осетия-Алания, Дигорский р-н, г. Дигора, западная окраина	Дигорский	15:05:0000000:1959	003002000000 Земли населенных пунктов	Для индивидуального жилищного строительства	13	02.010	3 876	384,72	1 491 174,72
40	Респ Северная Осетия - Алания, Дигорский р-н, ст-ца Николаевская	Дигорский	15:05:0000000.1960	003001000000 Земли сельскохозяйственного назначения	Для производства сельскохозяйственной продукции	1	01.180	100	87,28	8 728,00
41	Респ Северная Осетия - Алания, Дигорский р-н, ст-ца Николаевская	Дигорский	15:05:0000000.1961	003001000000 Земли сельскохозяйственного назначения	Для производство сельскохозяйственной продукции	1	01.180	18	87,28	1 571,04
42	Республика Северная Осетия-Алания, Дигорский р-н, автодорога "Владикавказ - Ардон - Чикола - Лескен 2"	Дигорский	15:05:0000000:1962	003003000000 Земли промышленности, энергетики, транспорта, связи, радиовещания, телевидения, информатики, земли для обеспечения космической деятельности, земли обороны, безопасности и земли иного специального назначения	Для эксплуатации существующей автодороги	6	07.020	1 498	24,15	36 176,70
43	Республика Северная Осетия - Алания, Дигорский район, с Карман-Синдзикау, ул Гатбаева	Дигорский	15:05:0000000.1969	003002000000 Земли населенных пунктов	Для ведения личного подсобного хозяйства	13	02.020	2 500	247,96	619 900,00
44	Республика Северная Осетия - Алания, Дигорский район, Дигорское лесничество, Урсдонское участковое лесничество, квартал № 14 выдел 4	Дигорский	15:05:0000000.1970	003002000000 Земли населенных пунктов	Ведение сельского хозяйства (пчеловодство)	1	01.120	336	5,33	1 790,88
45	Республика Северная Осетия-Алания, Дигорский район, с Карман-Синдзикау, ул Гатбаева	Дигорский	15:05:0000000:1971	003002000000 Земли населенных пунктов	Для ведения личного подсобного хозяйства	13	02.020	1 298	247,96	321 852,08
46	Республика Северная Осетия-Алания, Дигорский р-н, с. Карман-Синдзикау, ул. Гатбаева	Дигорский	15:05:0000000:1972	003002000000 Земли населенных пунктов	Для ведения личного подсобного хозяйства	13	02.020	1 543	247,96	382 602,28
47	Респ Северная Осетия - Алания, Дигорский р-н, с Карман-Синдзикау, ул Гатбаева	Дигорский	15:05:0000000.1973	003002000000 Земли населенных пунктов	Для ведения личного подсобного хозяйства	13	02.020	1 420	247,96	352 103,20
48	Респ Северная Осетия - Алания, Дигорский р-н, ст-ца Николаевская, с правой стороны автотрассы Ростов-Баку (Завольский участок)	Дигорский	15:05:0000000.1974	003001000000 Земли сельскохозяйственного назначения	Для производство животноводческой продукции	1	01.081	9 625	7,09	68 241,25
49	Респ Северная Осетия - Алания, Дигорский р-н, с Карман-Синдзикау, ул Гатбаева	Дигорский	15:05:0000000:1975	003002000000 Земли населенных пунктов	Для ведения личного подсобного хозяйства	13	02.020	1 655	247,96	410 370,80
50	Республика Северная Осетия-Алания, Дигорский р-н, с. Мостиздах, ул. Мира	Дигорский	15:05:0000000:1976	003002000000 Земли населенных пунктов	"Для индивидуального жилищного строительства ","Размещение индивидуального жилого дома, (дом пригодный для постоянного проживания, высотой не выше трех надземных этажей)"	13	02.010	5 826	210,31	1 225 266,06
51	Республика Северная Осетия-Алания, Дигорский р-н	Дигорский	15:05:0000000.1978	003002000000 Земли населенных пунктов	"Для индивидуального жилищного строительства", "Размещение индивидуального жилого дома (дом пригодный для постоянного проживания, высотой не выше трех надземных этажей)	13	02.010	816	247,96	202 335,36
52	Республика Северная Осетия - Алания, Дигорский район, 3,8 км юго-западнее с. Мостиздах	Дигорский	15:05:0000000:1979	003001000000 Земли сельскохозяйственного назначения	Животноводство, выпас сельскохозяйственных животных	1	01.081	16 147	6,09	98 335,23
53	Республика Северная Осетия-Алания, Дигорский р-н	Дигорский	15:05:0000000.1985	003001000000 Земли сельскохозяйственного назначения	Обеспечение сельскохозяйственного производства	1	01.010	17 085	15,72	268 576,20
54	Респ. Северная Осетия - Алания, р-н. Дигорский	Дигорский	15:05:0000000.1993	003001000000 Земли сельскохозяйственного назначения	"Животноводство","Сенокошение, выпас сельскохозяйственных животных"	1	01.081	249 086	7,09	1 766 019,74
55	Республика Северная Осетия-Алания, Дигорский р-н	Дигорский	15:05:0000000.1996	003002000000 Земли населенных пунктов	«Для индивидуального жилищного строительства. Размещение жилого дома (отдельно стоящего здания количеством надземных этажей не более чем три, высотой не более двадцати метров, которое состоит из комнат и помещений вспомогательного использования, предназначенных для удовлетворения гражданами бытовых и иных нужд, связанных с их проживанием в таком здании, не предназначенного для раздела на самостоятельные объекты недвижимости): выращивание сельскохозяйственных культур; размещение индивидуальных гаражей и хозяйственных построек»	13	02.010	2 500	247,96	619 900,00
56	Республика Северная Осетия-Алания, Дигорский р-н, с. Мостиздах	Дигорский	15:05:0000000:1998	003002000000 Земли населенных пунктов	Гидротехническое сооружения	6	11.030	4 035	215,36	869 784,60
57	Респ. Северная Осетия - Алания, р-н Дигорский	Дигорский	15:05:0000000.2	003002000000 Земли населенных пунктов	Для эксплуатации существующей высоковольтной линии ВЛ-110кВ №136 ПС "Ардон-110" ПС "Дигора-110"	6	03.011	173	24,15	4 177,95
58	Республика Северная Осетия-Алания, Дигорский р-н, с. Кора-Урсдон	Дигорский	15:05:0000000.2000	003002000000 Земли населенных пунктов	Для ведения личного подсобного хозяйства	13	02.020	1 143	247,96	283 418,28

№ пп	Местоположение ЗУ	Район	Кадастровый номер ЗУ	Категория земель	Разрешенное использование по документу	Код (числовое) вида разрешенного использования земельных участков	Вид использования объектов недвижимости	Площадь	УПКС	КС
59	Республика Северная Осетия — Алания, р-н Дигорский	Дигорский	15:05:0000000:2001	003001000000 Земли сельскохозяйственного назначения	"Животноводство","Сенокошение, выпас сельскохозяйственных животных"	1	01.081	644 034	7,09	4 566 201,06
60	Республика Северная Осетия — Алания, р-н Дигорский, ст-ца Николаевская, ул Щербинина	Дигорский	15:05:0000000:2006	003002000000 Земли населенных пунктов	Для индивидуального жилищного строительства	13	02.010	2 347	210,31	493 597,57
61	Российская Федерация, Республика Северная Осетия-Алания, Дигорский р-н, г Дигора	Дигорский	15:05:0000000:2007	003002000000 Земли населенных пунктов	Размещение автомобильных дорог	6	07.020	53 877	24,15	1 301 129,55
62	Респ. Северная Осетия - Алания, Дигорский р-н, с. Кора-Урсдон, по левую сторону автодороги Кора-Урсдон-тупбаш "Урсдон", в пойме р. Сугдон	Дигорский	15:05:0000000:2017	003002000000 Земли населенных пунктов	Для ведения личного подсобного хозяйства	13	02.020	4 500	247,96	1 115 820,00
63	Республика Северная Осетия - Алания, Дигорский р-н ,северо-восточная окраина г. Дигора	Дигорский	15:05:0000000:2018	003002000000 Земли населенных пунктов	выращивание зерновых и иных сельскохозяйственных культур	1	01.020	7 735	15,72	121 594,20
64	Республика Северная Осетия - Алания, Дигорский район, г Дигора, ул Западная	Дигорский	15:05:0000000:2019	003002000000 Земли населенных пунктов	ритуальная деятельность	12	12.010	256 877	1,49	382 746,73
65	Российская Федерация, Республика Северная Осетия-Алания, Дигорский р-н, по левую сторону вд Дигора-Корман-Синдзикау	Дигорский	15:05:0000000:2020	003002000000 Земли населенных пунктов	Выпас сельскохозяйственных животных	1	01.081	110 629	6,09	673 730,61
66	Республика Северная Осетия - Алания, Дигорский район, ст Николаевская	Дигорский	15:05:0000000:2028	003002000000 Земли населенных пунктов	Для ведения личного подсобного хозяйства (приусадебный земельный участок)	13	02.020	1 545	210,31	324 928,95
67	Российская Федерация, Республика Северная Осетия-Алания, Дигорский р-н, с Кора-Урсдон, ул Степная	Дигорский	15:05:0000000:2029	003002000000 Земли населенных пунктов	Для индивидуального жилищного строительства. Размещение жилого дома (отдельно стоящего здания количеством надземных этажей не более чем три, высотой не более двадцати метров, которое состоит из комнат и помещений вспомогательного использования, предназначенных для удовлетворения гражданами бытовых и иных нужд, связанных с их проживанием в таком здании, не предназначенного для раздела на самостоятельные объекты недвижимости); выращивание сельскохозяйственных культур; размещение индивидуальных гаражей и хозяйственных построек.	13	02.010	2 259	247,96	560 141,64
68	Российская Федерация, Республика Северная Осетия-Алания, Дигорский р-н, с Карман-Синдзикау, ул Галбаева	Дигорский	15:05:0000000:2030	003002000000 Земли населенных пунктов	Для ведения личного подсобного хозяйства (приусадебный земельный участок) Размещение жилого дома, указанного в описании вида разрешенного использования с кодом 2.1, производство сельскохозяйственной продукции; размещение гаражей и иных вспомогательных сооружений, содержание сельскохозяйственных животных	13	02.020	2 000	247,96	495 920,00
69	Российская Федерация, Республика Северная Осетия-Алания, Дигорский р-н, с Карман-Синдзикау, ул Галбаева	Дигорский	15:05:0000000:2031	003002000000 Земли населенных пунктов	Для ведения личного подсобного хозяйства (приусадебный земельный участок). Размещение жилого дома, указанного в описании вида разрешенного использования с кодом 2.1, производство сельскохозяйственной продукции; размещение гаражей и иных вспомогательных сооружений; содержание сельскохозяйственных животных	13	02.020	2 000	247,96	495 920,00
70	Российская Федерация, Республика Северная Осетия-Алания, Дигорский р-н	Дигорский	15:05:0000000:2034	003002000000 Земли населенных пунктов	" Гидротехнические сооружения.Размещение гидротехнических сооружений, необходимых для эксплуатации водохранилищ (плотин, водосбросов, водозаборных, водовыпускных и других гидротехнических сооружений, судопропускных сооружений, рыбозащитных и рыбопропускных сооружений, берегозащитных сооружений)"	6	11.030	1 434	215,56	309 113,04
71	Российская Федерация, Республика Северная Осетия-Алания, Дигорский р-н	Дигорский	15:05:0000000:2035	003001000000 Земли сельскохозяйственного назначения	" Гидротехнические сооружения.Размещение гидротехнических сооружений, необходимых для эксплуатации водохранилищ (плотин, водосбросов, водозаборных, водовыпускных и других гидротехнических сооружений, судопропускных сооружений, рыбозащитных и рыбопропускных сооружений, берегозащитных сооружений)"	6	11.030	3 032	215,56	653 577,92

№ п/п	Местоположение ЗУ	Район	Кадастровый номер ЗУ	Категория земель	Разрешенное использование по документу	Код вида разрешенного использования (в соответствии с классификатором видов разрешенного использования земельных участков)	Вид использования объектов недвижимости	Площадь	УПКС	КС
72	Российская Федерация, Республика Северная Осетия-Алания, Дигорский р-н, с. Кора-Урсдон, ул. В.Мурзиева	Дигорский	15:05:0000000:2036	003002000000 Земли населенных пунктов	"Для ведения личного подсобного хозяйства (приусадебный земельный участок). Размещение жилого дома, указанного в описании вида разрешенного использования с кодом 2.1, производство сельскохозяйственной продукции: размещение гаража и иных вспомогательных сооружений; содержание сельскохозяйственных животных".	13	02.020	6 608	247,96	1 638 519,68
73	Российская Федерация, Республика Северная Осетия-Алания, Дигорский р-н, г. Дигора, ул. В. Акоева	Дигорский	15:05:0000000:2039	003002000000 Земли населенных пунктов	Отдых (рекреация)	5	05.000	19 162	278,52	5 337 000,24
74	Российская Федерация, Республика Северная Осетия-Алания, Дигорский район, с. Карман-Синдзикау	Дигорский	15:05:0000000:2046	003002000000 Земли населенных пунктов	Для индивидуального жилищного строительства	13	02.010	2 192	247,96	543 528,32
75	Российская Федерация, Республика Северная Осетия-Алания, Дигорский р-н, г. Дигора, ул. Абаева	Дигорский	15:05:0000000:2047	003002000000 Земли населенных пунктов	Склады	6	06.000	3 673	747,07	2 743 988,11
76	Республика Северная Осетия — Алания, р-н Дигорский, г. Дигора, Тогоева ул	Дигорский	15:05:0000000:2048	003002000000 Земли населенных пунктов	Отдых (рекреация)	5	05.000	20 144	278,52	5 610 506,88
77	Российская Федерация, Республика Северная Осетия-Алания, Дигорский р-н, с. Карман-Синдзикау, ул. Гапбаева	Дигорский	15:05:0000000:2049	003002000000 Земли населенных пунктов	Для ведения личного подсобного хозяйства (приусадебный земельный участок)	13	02.020	4 231	247,96	1 049 118,76
78	Российская Федерация, Республика Северная Осетия-Алания, Дигорский р-н, с. Кора-Урсдон, ул. З.Тепсиковой	Дигорский	15:05:0000000:2056	003002000000 Земли населенных пунктов	Для индивидуального жилищного строительства. Размещение жилого дома (отдельно стоящего здания количеством надземных этажей не более чем три, высотой не более двадцати метров, которое состоит из комнат и помещений вспомогательного использования, предназначенных для удовлетворения гражданами бытовых и иных нужд, связанных с их проживанием в таком здании, не предназначенного для раздела на самостоятельные объекты недвижимости); выращивание сельскохозяйственных культур; размещение индивидуальных гаражей и хозяйственных построек.	13	02.010	800	247,96	198 368,00
79	Российская Федерация, Республика Северная Осетия-Алания, Дигорский р-н, с Дур-Дур, ул Ленина	Дигорский	15:05:0000000:2057	003002000000 Земли населенных пунктов	"Спорт."Размещение зданий и сооружений для занятия спортом."	3	05.010	6 189	57,83	357 909,87
80	Российская Федерация, Республика Северная Осетия-Алания, Дигорский р-н, по левую сторону а/д Дигора-Карман-Синдзикау	Дигорский	15:05:0000000:2069	003002000000 Земли населенных пунктов	Выпас сельскохозяйственных животных	1	01.081	3 000	6,09	18 270,00
81	Российская Федерация, Республика Северная Осетия-Алания, Дигорский р-н, с. Карман-Синдзикау, ул. Атаевых	Дигорский	15:05:0000000:2071	003002000000 Земли населенных пунктов	Для ведения личного подсобного хозяйства (приусадебный земельный участок)	13	02.020	1 214	247,96	301 023,44
82	Российская Федерация, Республика Северная Осетия-Алания, Дигорский р-н, с. Карман-Синдзикау, ул. Атаевых	Дигорский	15:05:0000000:2072	003002000000 Земли населенных пунктов	Для ведения личного подсобного хозяйства (приусадебный земельный участок)	13	02.020	5 182	247,96	1 284 928,72
83	Российская Федерация, Республика Северная Осетия-Алания, Дигорский р-н, с. Кора-Урсдон	Дигорский	15:05:0000000:2073	003001000000 Земли сельскохозяйственного назначения	"Садоводство Осуществление хозяйственной деятельность, в том числе на сельскохозяйственных угодьях, связанной с выращиванием многолетних плодовых и ягодных культур, виноградников культур."	1	01.050	1 973	27,72	54 691,56
84	Российская Федерация, Республика Северная Осетия-Алания, Дигорский р-н	Дигорский	15:05:0000000:2074	003001000000 Земли сельскохозяйственного назначения	Пчеловодство	1	01.120	199 174	5,33	1 061 597,42
85	Российская Федерация, Республика Северная Осетия-Алания, Дигорский район, с. Карман-Синдзикау, ул. Гапбаева	Дигорский	15:05:0000000:2075	003002000000 Земли населенных пунктов	Для ведения личного подсобного хозяйства (приусадебный земельный участок). Размещение жилого дома, указанного в описании вида разрешенного использования с кодом 2.1, производство сельскохозяйственной продукции: размещение гаражей и иных вспомогательных сооружений; содержание сельскохозяйственных животных	13	02.020	2 221	247,96	550 719,16
86	Российская Федерация, Республика Северная Осетия-Алания, Дигорский район, с. Карман-Синдзикау, ул Гапбаева	Дигорский	15:05:0000000:2076	003002000000 Земли населенных пунктов	Для ведения личного подсобного хозяйства (приусадебный земельный участок). Размещение жилого дома, указанного в описании вида разрешенного использования с кодом 2.1; производство сельскохозяйственной продукции: размещение гаража и иных вспомогательных сооружений; содержание сельскохозяйственных животных	13	02.020	2 221	247,96	550 719,16
87	Российская Федерация, Республика Северная Осетия - Алания, Дигорский р-н, г. Дигора, ул. Бишаева	Дигорский	15:05:0000000:2079	003002000000 Земли населенных пунктов	магазины	4	04.040	1 533	1 000,27	1 533 413,91
88	Российская Федерация, Республика Северная Осетия - Алания, Дигорский р-н , г. Дигора, ул. Бишаева	Дигорский	15:05:0000000:2080	003002000000 Земли населенных пунктов	магазины	4	04.040	1 533	1 000,27	1 533 413,91
89	Российская Федерация, Республика Северная Осетия - Алания, Дигорский р-н , г. Дигора, ул. Бишаева	Дигорский	15:05:0000000:2082	003002000000 Земли населенных пунктов	Овощеводство	1	01.030	767	15,72	12 057,24

№ пп	Местоположение ЗУ	Район	Кадастровый номер ЗУ	Категория земель	Разрешенное использование по документу	Код вида разрешенного использования (в соответствии с классификатором видов разрешенного использования земельных участков)	Вид использования объектов недвижимости	Площадь	УПКС	КС
90	Российская Федерация, Республика Северная Осетия - Алания, Дигорский р-н, с. Кора-Урсдон, ул. В.Мурзиева	Дигорский	15:05:0000000:2083	003002000000 Земли населенных пунктов	"Для ведения личного подсобного хозяйства (приусадебный земельный участок). Размещение жилого дома, указанного в описании вида разрешенного использования с кодом 2.1, производство сельскохозяйственной продукции; размещение гаража и иных вспомогательных сооружений; содержание сельскохозяйственных животных"	13	02.020	1 600	247,96	396 736,00
91	Российская Федерация, Республика Северная Осетия-Алания, Дигорский район, Северо-восточная часть Дигорского района	Дигорский	15:05:0000000:2088	003002000000 Земли населенных пунктов	Для эксплуатации существующей автодороги Дигора-Николаевская-Эльхотово	6	07.020	25 235	24,15	609 425,25
92	Российская Федерация, Республика Северная Осетия-Алания, Дигорский район, Юго-восточная часть Дигорского района	Дигорский	15:05:0000000:2089	003002000000 Земли населенных пунктов	Для эксплуатации существующей автодороги объезд Стодзикау	6	07.020	82 961	24,15	2 003 508,15
93	Российская Федерация, Республика Северная Осетия-Алания, Дигорский район. а/д Дигора-Минеральные источники	Дигорский	15:05:0000000:2090	003002000000 Земли населенных пунктов	Для эксплуатации существующей автодороги	6	07.020	74	24,15	1 787,10
94	Российская Федерация, Республика Северная Осетия-Алания, Дигорский район. г. Дигора, ул. Кибизова	Дигорский	15:05:0000000:2091	003002000000 Земли населенных пунктов	Для индивидуального жилищного строительства	13	02.010	130	384,72	50 013,60
95	Российская Федерация, Республика Северная Осетия-Алания, Дигорский район, г. Дигора, ул. Бишаева	Дигорский	15:05:0000000:2093	003002000000 Земли населенных пунктов	Овощеводство	1	01.030	1 969	15,72	30 952,68
96	Российская Федерация, Республика Северная Осетия-Алания, Дигорский район, г. Дигора, ул. Батырмая	Дигорский	15:05:0000000:2094	003002000000 Земли населенных пунктов	Хранение автотранспорта	7	04.090	2 222	423,19	940 328,18
97	Российская Федерация, Республика Северная Осетия-Алания, Дигорский район, г. Дигора, ул. Бальшева	Дигорский	15:05:0000000:2095	003002000000 Земли населенных пунктов	Специальная деятельность	6	06.060	3 008	747,07	2 919 549,56
98	Российская Федерация, Республика Северная Осетия - Алания, Дигорский р-н, с. Кора-Урсдон	Дигорский	15:05:0000000:2096	003002000000 Земли населенных пунктов	Благоустройство территории	5	12.003	635	278,52	176 860,20
99	Российская Федерация, Республика Северная Осетия - Алания, Дигорский р-н, с. Кора-Урсдон	Дигорский	15:05:0000000:2097	003002000000 Земли населенных пунктов	Складские площадки	6	06.090	1 785	481,51	859 495,35
100	Российская Федерация, Республика Северная Осетия-Алания, Дигорский район, в районе с. Кора-Урсдон	Дигорский	15:05:0000000:2103	003001000000 Земли сельскохозяйственного назначения	Сельскохозяйственное использование	1	01.010	773	15,72	12 151,56
101	Российская Федерация, Республика Северная Осетия-Алания, Дигорский район. с. Кора-Урсдон, ул. Набережная	Дигорский	15:05:0000000:2104	003002000000 Земли населенных пунктов	Для индивидуального жилищного строительства	13	02.010	1 783	247,96	442 112,68
102	Российская Федерация, Республика Северная Осетия-Алания, Дигорский район. с. Кора-Урсдон, ул. Степная, 22	Дигорский	15:05:0000000:2105	003002000000 Земли населенных пунктов	Для ведения личного подсобного хозяйства	13	02.020	2 797	247,96	693 544,12
103	Российская Федерация, Республика Северная Осетия - Алания, Дигорский р-н, Кора-Урсдонский магистральный канал	Дигорский	15:05:0000000:2106	003002000000 Земли населенных пунктов	Эксплуатация существующего канала	6	03.011	3 814	24,15	92 108,10
104	Российская Федерация, Республика Северная Осетия-Алания, Дигорский район, г. Дигора, ул. Бальшева, 28 а	Дигорский	15:05:0000000:2118	003002000000 Земли населенных пунктов	Для индивидуального жилищного строительства	13	02.010	2 962	384,72	1 139 540,64
105	Российская Федерация, Республика Северная Осетия-Алания, Дигорский район. г. Дигора, ул. С.Бердиева	Дигорский	15:05:0000000:2125	003002000000 Земли населенных пунктов	Культурное развитие	3	03.060	489	365,48	178 719,72
106	Республика Северная Осетия — Алания, р-н Дигорский, с. Кора-Урсдон, ул Степная, 20	Дигорский	15:05:0000000:2126	003002000000 Земли населенных пунктов	Для ведения личного подсобного хозяйства	13	02.020	2 950	247,96	731 482,00
107	Российская Федерация, Республика Северная Осетия-Алания, Дигорский район, с Кармин-Синдзикау, ул Братьев Тахоховых, 2 "б"	Дигорский	15:05:0000000:2127	003002000000 Земли населенных пунктов	Для ведения личного подсобного хозяйства	13	02.020	2 000	247,96	495 920,00
108	Российская Федерация, Республика Северная Осетия-Алания, Дигорский район	Дигорский	15:05:0000000:2128	003001000000 Земли сельскохозяйственного назначения	Пчеловодство	1	01.120	250 000	5,33	1 332 500,00
109	Российская Федерация, Республика Северная Осетия-Алания, Дигорский район	Дигорский	15:05:0000000:2129	003002000000 Земли населенных пунктов	Для эксплуатации существующей автодороги Црау-Горнаст	6	07.020	48 821	24,15	1 179 027,15
110	Российская Федерация, Республика Северная Осетия - Алания, мр-н Дигорский, Восточная часть Дигорского района	Дигорский	15:05:0000000:2130	003002000000 Земли населенных пунктов	Для эксплуатации существующей автодороги Дигора-Ход	6	07.020	39 703	24,15	958 827,45
111	Российская Федерация, Республика Северная Осетия-Алания, Дигорский район, с Кора-Урсдон	Дигорский	15:05:0000000:2131	003002000000 Земли населенных пунктов	Ведение огородничества	13	13.011	1 500	38,47	57 705,00
112	Российская Федерация, Республика Северная Осетия - Алания, Дигорский район, г Дигора, ул Бишаева	Дигорский	15:05:0000000:2132	003002000000 Земли населенных пунктов	Для ведения личного подсобного хозяйства (приусадебный земельный участок)	13	02.020	1 145	384,72	440 504,40
113	Российская Федерация, Республика Северная Осетия - Алания, Дигорский район, г Дигора, ул Бишаева	Дигорский	15:05:0000000:2133	003002000000 Земли населенных пунктов	Для ведения личного подсобного хозяйства (приусадебный земельный участок)	13	02.020	451	384,72	173 508,72
114	Респ. Северная Осетия - Алания, р-н Дигорский	Дигорский	15:05:0000000:3	003002000000 Земли населенных пунктов	Для эксплуатации существующей высоковольтной линии ВЛ-110 кВ №138 ПС "Дигора-110" ПС "Чиколя-35"	6	03.011	376	24,15	9 080,40
115	Респ. Северная Осетия - Алания, р-н Дигорский	Дигорский	15:05:0000000:4	003002000000 Земли населенных пунктов	Для эксплуатации существующей высоковольтной линии ВЛ-110кВ №№09 ПС "Дигора-110" - ПС "Николаевская-35"	6	03.011	450	24,15	10 867,50
116	Респ. Северная Осетия - Алания, р-н Дигорский	Дигорский	15:05:0000000:5	003003000000 Земли промышленности, энергетики, транспорта, связи, радиовещания, телевидения, информатики, земли для обеспечения космической деятельности, земли обороны, безопасности и земли иного специального назначения	Для эксплуатации существующей высоковольтной линии ВЛ №444 ПС "Дигора-35" - ПС "Чиколя-110"	6	03.011	550	24,15	13 282,50
117	Респ. Северная Осетия - Алания, р-н Дигорский	Дигорский	15:05:0000000:6	003003000000 Земли промышленности, энергетики, транспорта, связи, радиовещания, телевидения, информатики, земли для обеспечения космической деятельности, земли обороны, безопасности и земли иного специального назначения	Под строительство ЛЭП ВЛ-330 КВ "Кальчик-Алагир-Владикавказ-2"	6	03.011	692 500	24,15	16 723 875,00
118	Респ. Северная Осетия - Алания, р-н Дигорский	Дигорский	15:05:0000000:7	003005000000 Земли лесного фонда	Для использования в целях ведения лесного хозяйства	10	10.010	299 002 296	13,81	4 129 221 707,76
119	Респ. Северная Осетия - Алания, р-н Дигорский	Дигорский	15:05:0000000:9	003002000000 Земли населенных пунктов	Под опоры ВЛ 35 КВ №470	6	03.011	163	24,15	3 936,45
120	Респ. Северная Осетия - Алания, р-н Дигорский, на левом берегу реки Терек в районе головного сооружения Эльхотовского Межреспубликанского канала	Дигорский	15:05:0000010:1	003004000000 Земли особо охраняемых территорий и объектов	Природоохранное назначение	10	09.010	180 000	13,81	2 485 800,00
121	Республика Северная Осетия-Алания, Дигорский район. с. Кармин-Синдзикау, ул. Гапбаева	Дигорский	15:05:0000012:117	003002000000 Земли населенных пунктов	Для ведения личного подсобного хозяйства	13	02.020	2 498	247,96	619 404,08

№ п/п	Местоположение ЗУ	Район	Кадастровый номер ЗУ	Категория земель	Разрешенное использование по документу	Код вида разрешенного использования (в соответствии с классификатором видов разрешенного использования земельных участков)	Вид использования объектов недвижимости	Площадь	УПКС	КС
122	Республика Северная Осетия - Алания, Дигорский р-н, с. Карман-Синдзикау, ул. Гапбаева	Дигорский	15:05:0000012:118	003002000000 Земли населенных пунктов	Для ведения личного подсобного хозяйства	13	02.020	2 476	247,96	613 948,96
123	Республика Северная Осетия - Алания, Дигорский р-н, с. Карман-Синдзикау, ул. Гапбаева	Дигорский	15:05:0000012:119	003002000000 Земли населенных пунктов	Для ведения личного подсобного хозяйства	13	02.020	2 464	247,96	610 973,44
124	Республика Северная Осетия - Алания, Дигорский район, с Карман-Синдзикау, ул Гапбаева	Дигорский	15:05:0000012:121	003002000000 Земли населенных пунктов	Для индивидуального жилищного строительства, размещение индивидуального жилого дома, дом, пригодный для постоянного проживания, высотой не выше трех надземных этажей	13	02.010	2 500	247,96	619 900,00
125	Российская Федерация, Республика Северная Осетия - Алания, Дигорский район, с. Карман-Синдзикау, ул. Гапбаева, 35 "в"	Дигорский	15:05:0000012:122	003002000000 Земли населенных пунктов	Для ведения личного подсобного хозяйства	13	02.020	2 490	247,96	617 420,40
126	Республика Северная Осетия - Алания, Дигорский район, с Карман-Синдзикау, ул Гапбаева	Дигорский	15:05:0000012:123	003002000000 Земли населенных пунктов	Для ведения личного подсобного хозяйства	13	02.020	2 500	247,96	619 900,00
127	Республика Северная Осетия - Алания, Дигорский район, с Карман-Синдзикау	Дигорский	15:05:0000012:124	003002000000 Земли населенных пунктов	Для ведения личного подсобного хозяйства	13	02.020	3 000	247,96	743 880,00
128	Респ Северная Осетия - Алания, Дигорский р-н	Дигорский	15:05:0000012:125	003002000000 Земли населенных пунктов	"Для индивидуального жилищного строительства", "Размещение жилого дома (дом, пригодный для постоянного проживания, высотой не выше трех надземных этажей)"	13	02.010	3 000	247,96	743 880,00
129	РСО-Алания, Дигорский район, с Карман-Синдзикау, ул Гапбаева	Дигорский	15:05:0000012:126	003002000000 Земли населенных пунктов	Для ведения личного подсобного хозяйства	13	02.020	9 500	247,96	2 355 620,00
130	Республика Северная Осетия-Алания, Дигорский район, с. Карман-Синдзикау, ул. Гапбаева	Дигорский	15:05:0000012:127	003002000000 Земли населенных пунктов	Для ведения личного подсобного хозяйства	13	02.020	2 000	247,96	495 920,00
131	Республика Северная Осетия-Алания, Дигорский р-н, с. Карман-Синдзикау, ул. Гапбаева	Дигорский	15:05:0000012:128	003002000000 Земли населенных пунктов	Для ведения личного подсобного хозяйства	13	02.020	9 500	247,96	2 355 620,00
132	Российская Федерация, Республика Северная Осетия-Алания, Дигорский р-н, с Карман-Синдзикау, ул Гапбаева	Дигорский	15:05:0000012:129	003002000000 Земли населенных пунктов	Для индивидуального жилищного строительства. Размещение жилого дома (отдельно стоящего здания количеством надземных этажей не более чем три, высотой не более двадцати метров, которое состоит из комнат и помещений вспомогательного использования, предназначенных для удовлетворения гражданами бытовых и иных нужд, связанных с их проживанием в таком здании, не предназначенного для раздела на самостоятельные объекты недвижимости); выращивание сельскохозяйственных культур; размещение индивидуальных гаражей и хозяйственных построек.	13	02.010	3 832	247,96	950 182,72
133	Российская Федерация, Республика Северная Осетия-Алания, р-н Дигорский, с. Карман-Синдзикау, ул. Бр.Кесаевых, 12б	Дигорский	15:05:0000012:130	003002000000 Земли населенных пунктов	Для ведения личного подсобного хозяйства	13	02.020	1 858	247,96	460 709,68
134	Российская Федерация, Республика Северная Осетия-Алания, р-н Дигорский, с. Карман-Синдзикау, ул. Бр.Кесаевых, 12г	Дигорский	15:05:0000012:131	003002000000 Земли населенных пунктов	Для ведения личного подсобного хозяйства	13	02.020	1 022	247,96	253 415,12
135	Российская Федерация, Республика Северная Осетия-Алания, Дигорский р-н, с Коро-Урсдон, ул В Мурзиева	Дигорский	15:05:0000012:132	003002000000 Земли населенных пунктов	"Для ведения личного подсобного хозяйства (приусадебный земельный участок). Размещение жилого дома, указанного в описании вида разрешенного использования с кодом 2.1; производство сельскохозяйственной продукции; размещение гаража и иных вспомогательных сооружений; содержание сельскохозяйственных животных"	13	02.020	2 687	247,96	666 268,52
136	Российская Федерация, Республика Северная Осетия-Алания, Дигорский р-н, с. Карман-Синдзикау, ул. Гапбаева	Дигорский	15:05:0000012:133	003002000000 Земли населенных пунктов	"Для индивидуального жилищного строительства. Размещение жилого дома (отдельно стоящего здания количеством надземных этажей не более чем три, высотой не более двадцати метров, которое состоит из комнат и помещений вспомогательного использования, предназначенных для удовлетворения гражданами бытовых и иных нужд, связанных с их проживанием в таком здании, не предназначенного для раздела на самостоятельные объекты недвижимости); выращивание сельскохозяйственных культур; размещение индивидуальных гаражей и хозяйственных построек"	13	02.010	3 200	247,96	793 472,00

№ п/п	Местоположение ЗУ	Район	Кадастровый номер ЗУ	Категория земель	Разрешенное использование по документу	Код вида разрешенного использования (в соответствии с классификатором видов разрешенного использования земельных участков)	Вид использования объектов недвижимости	Площадь	УПКС	КС
137	Российская Федерация, Республика Северная Осетия-Алания, Дигорский р-н, с. Карман-Синдзикау, ул. Гатбаева	Дигорский	15:05:0000012:134	003002000000 Земли населенных пунктов	"Для индивидуального жилищного строительства. Размещение жилого дома (отдельно стоящего здания количеством надземных этажей не более чем три, высотой не более двадцати метров, которое состоит из комнат и помещений вспомогательного использования, предназначенных для удовлетворения гражданами бытовых и иных нужд, связанных с их проживанием в таком здании, не предназначенного для раздела на самостоятельные объекты недвижимости): выращивание сельскохозяйственных культур; размещение индивидуальных гаражей и хозяйственных построек"	13	02.010	2 000	247.96	495 920,00
138	Российская Федерация, Республика Северная Осетия-Алания, Дигорский р-н, с. Карман-Синдзикау, ул. Гатбаева	Дигорский	15:05:0000012:135	003002000000 Земли населенных пунктов	"Для ведения личного подсобного хозяйства (приусадебный земельный участок).Размещение жилого дома, указанного в описании вида разрешенного использования с кодом 2.1, производство сельскохозяйственной продукции; размещение гаражей и иных вспомогательных сооружений, содержание сельскохозяйственных животных".	13	02.020	5 000	247.96	1 239 800,00
139	Российская Федерация, Республика Северная Осетия-Алания, Дигорский район, с. Карман-Синдзикау	Дигорский	15:05:0000012:136	003002000000 Земли населенных пунктов	"Для ведения личного подсобного хозяйства (приусадебный земельный участок).Размещение жилого дома, указанного в описании вида разрешенного использования с кодом 2.1, производство сельскохозяйственной продукции: размещение гаражей и иных вспомогательных сооружений; содержание сельскохозяйственных животных".	13	02.020	1 086	247,96	269 284,56
140	Российская Федерация, Республика Северная Осетия - Алания, Дигорский р-н , с. Карман-Синдзикау, ул. Гатбаева	Дигорский	15:05:0000012:137	003002000000 Земли населенных пунктов	Для ведения личного подсобного хозяйства	13	02.020	1 000	247.96	247 960,00
141	Российская Федерация, Республика Северная Осетия - Алания, Дигорский район, с. Карман-Синдзикау, ул. Гатбаева	Дигорский	15:05:0000012:138	003002000000 Земли населенных пунктов	Для ведения личного подсобного хозяйства (приусадебный земельный участок)	13	02.020	2 052	247,96	508 813,92
142	Российская Федерация, Республика Северная Осетия-Алания, Дигорский район, с.Кора-Урсдон	Дигорский	15:05:0000012:139	003002000000 Земли населенных пунктов	Ведение огородничества	13	13.011	500	38,47	19 235,00
143	Респ. Северная Осетия - Алания, р-н Дигорский, в южной части селения Кора-Урсдон	Дигорский	15:05:0000012:3	003002000000 Земли населенных пунктов	для гидрологических наблюдений на реке Урсдон	6	11.030	4 000	254.16	1 016 640,00
144	Республика Северная Осетия-Алания, р-н Дигорский, с. Карман-Синдзикау, ул. Бр. Кесоновых, 12"б"	Дигорский	15:05:0000012:5	003002000000 Земли населенных пунктов	Для ведения личного подсобного хозяйства	13	02.020	800	247.96	198 368,00
145	Северная Осетия - Алания респ, р-н Дигорский. автодорога "Владикавказ- Ардон-Чикола-Лескен 2"	Дигорский	15:05:0000032:1	003003000000 Земли промышленности, энергетики, транспорта, связи, радиовещания, телевидения, информатики, земли для обеспечения космической деятельности, земли обороны, безопасности и земли иного специального назначения	Для эксплуатации существующей автодороги	6	07.020	353 177	24,15	8 529 224,55
146	Российская Федерация, Республика Северная Осетия-Алания, Дигорский район. автодорога "Владикавказ- Ардон Чикола-Лескен 2"	Дигорский	15:05:0000032:112	003002000000 Земли населенных пунктов	Для эксплуатации существующей автодороги	6	07.020	673	24.15	16 252,95
147	Респ. Северная Осетия - Алания, р-н Дигорский, западная часть Дигорского района, а/д "Дигора-Дур-Дур-Сурх-Дигора"	Дигорский	15:05:0000033:1	003003000000 Земли промышленности, энергетики, транспорта, связи, радиовещания, телевидения, информатики, земли для обеспечения космической деятельности, земли обороны, безопасности и земли иного специального назначения	Для эксплуатации существующей автодороги	6	07.020	173 439	24.15	4 188 551,85
148	Северная Осетия - Алания респ, р-н Дигорский. автодорога Дигора- Минеральные источники	Дигорский	15:05:0000034:1	003003000000 Земли промышленности, энергетики, транспорта, связи, радиовещания, телевидения, информатики, земли для обеспечения космической деятельности, земли обороны, безопасности и земли иного специального назначения	Для эксплуатации существующей автодороги	6	07.020	32 510	24,15	785 116,50
149	Российская Федерация, Республика Северная Осетия-Алания, Дигорский район, автодорога Дигора-Минеральные источники	Дигорский	15:05:0000034:112	003002000000 Земли населенных пунктов	Для эксплуатации существующей автодороги	6	07.020	38 369	24.15	926 611,35
150	Российская Федерация, Республика Северная Осетия-Алания, Дигорский район, автодорога Дигора-Минеральные источники	Дигорский	15:05:0000034:113	003002000000 Земли населенных пунктов	Для эксплуатации существующей автодороги	6	07.020	7 011	24,15	169 315,65
151	Северная Осетия - Алания респ, р-н Дигорский. а/д "Алагир-Црау-Урсдон"	Дигорский	15:05:0000035:1	003003000000 Земли промышленности, энергетики, транспорта, связи, радиовещания, телевидения, информатики, земли для обеспечения космической деятельности, земли обороны, безопасности и земли иного специального назначения	Для эксплуатации существующей автодороги Урсдон-Црау	6	07.020	73 348	24,15	1 771 354,20

№ п/п	Местоположение ЗУ	Район	Кадастровый номер ЗУ	Категория земель	Разрешенное использование по документу	Код вида разрешенного использования (в соответствии с классификатором видов разрешенного использования земельных участков)	Вид использования объектом недвижимости	Площадь	УПКС	КС
152	Респ. Северная Осетия - Алания, р-н Дигорский. Северо-восточная часть Дигорского района	Дигорский	15:05:0000036:1	0030030000000 Земли промышленности, энергетики, транспорта, связи, радиовещания, телевидения, информатики, земли для обеспечения космической деятельности, земли обороны, безопасности и земли иного специального назначения	Для эксплуатации существующей автодороги Дигора-Николаевская-Эльхотово	6	07.020	106	24,15	2 559,90
153	Республика Северная Осетия-Алания, р-н Дигорский	Дигорский	15:05:0000037:1	0030030000000 Земли промышленности, энергетики, транспорта, связи, радиовещания, телевидения, информатики, земли для обеспечения космической деятельности, земли обороны, безопасности и земли иного специального назначения	Для эксплуатации существующей автодороги Црау-Горюта	6	07.020	71 641	24,15	1 731 096,15
154	Респ. Северная Осетия - Алания, р-н Дигорский	Дигорский	15:05:0000038:1	0030030000000 Земли промышленности, энергетики, транспорта, связи, радиовещания, телевидения, информатики, земли для обеспечения космической деятельности, земли обороны, безопасности и земли иного специального назначения	Для эксплуатации существующей автодороги Дигора-Мизгистин	6	07.020	201 412	24,15	4 864 009,80
155	Российская Федерация, Республика Северная Осетия-Алания, Дигорский район. Северо-западная часть Дигорского района	Дигорский	15:05:0000038:112	0030020000000 Земли населенных пунктов	Для эксплуатации существующей автодороги Дигора-Мизгистин	6	07.020	23 012	24,15	555 790,80
156	Республика Северная Осетия-Алания, р-н Дигорский, Северная часть Дигорского района	Дигорский	15:05:0000039:1	0030030000000 Земли промышленности, энергетики, транспорта, связи, радиовещания, телевидения, информатики, земли для обеспечения космической деятельности, земли обороны, безопасности и земли иного специального назначения	Для эксплуатации существующей автодороги Владикавказ-Лескен 2 до МТФ-3	6	07.020	53 383	24,15	1 289 199,45
157	Респ. Северная Осетия - Алания, р-н Дигорский	Дигорский	15:05:0000040:1	0030030000000 Земли промышленности, энергетики, транспорта, связи, радиовещания, телевидения, информатики, земли для обеспечения космической деятельности, земли обороны, безопасности и земли иного специального назначения	Для эксплуатации существующей автодороги Владикавказ-Лескен 2 до Н.Урух	6	07.020	138 915	24,15	3 354 707,25
158	Респ. Северная Осетия - Алания, р-н Дигорский	Дигорский	15:05:0000041:1	0030030000000 Земли промышленности, энергетики, транспорта, связи, радиовещания, телевидения, информатики, земли для обеспечения космической деятельности, земли обороны, безопасности и земли иного специального назначения	Для эксплуатации существующей автодороги Дур-Дур - Даг-Ардон	6	07.020	158 159	24,15	3 812 539,85
159	Российская Федерация, Республика Северная Осетия-Алания, Дигорский район. Западная часть Дигорского района	Дигорский	15:05:0000041:112	0030020000000 Земли населенных пунктов	Для эксплуатации существующей автодороги Дур-Дур - Даг-Ардон	6	07.020	3 971	24,15	95 899,65
160	Респ. Северная Осетия - Алания, р-н Дигорский, а/д Дигора-Минеральные источники	Дигорский	15:05:0000042:1	0030030000000 Земли промышленности, энергетики, транспорта, связи, радиовещания, телевидения, информатики, земли для обеспечения космической деятельности, земли обороны, безопасности и земли иного специального назначения	Для эксплуатации существующей автодороги	6	07.020	89 896	24,15	2 170 958,40
161	Респ. Северная Осетия - Алания, р-н Дигорский	Дигорский	15:05:0000043:1	0030030000000 Земли промышленности, энергетики, транспорта, связи, радиовещания, телевидения, информатики, земли для обеспечения космической деятельности, земли обороны, безопасности и земли иного специального назначения	Для эксплуатации существующей автодороги Кора-Саппор	6	07.020	99 959	24,15	2 413 880,85
162	Республика Северная Осетия-Алания, р-н Дигорский	Дигорский	15:05:0000045:1	0030020000000 Земли населенных пунктов	Для эксплуатации существующей автодороги объезд г Дигоры	6	07.020	61 692	24,15	1 489 411,80
163	Северная Осетия - Алания респ, р-н Дигорский, автодорога Красногор-Николаевская	Дигорский	15:05:0000046:1	0030020000000 Земли населенных пунктов	Для эксплуатации существующей автодороги Красногор-Николаевская	6	07.020	2 960	24,15	71 484,00
164	Российская Федерация, Республика Северная Осетия - Алания, м р-н Дигорский. Восточная часть Дигорского района	Дигорский	15:05:0000047:1	0030030000000 Земли промышленности, энергетики, транспорта, связи, радиовещания, телевидения, информатики, земли для обеспечения космической деятельности, земли обороны, безопасности и земли иного специального назначения	Для эксплуатации существующей автодороги Дигора-Ход	6	07.020	2 600	24,15	62 790,00
165	Республика Северная Осетия-Алания, р-н Дигорский	Дигорский	15:05:0000048:1	0030030000000 Земли промышленности, энергетики, транспорта, связи, радиовещания, телевидения, информатики, земли для обеспечения космической деятельности, земли обороны, безопасности и земли иного специального назначения	Для эксплуатации существующей автодороги Дур-Дур-Сунганук	6	07.020	119 151	24,15	2 878 039,65
166	Респ. Северная Осетия - Алания, р-н Дигорский	Дигорский	15:05:0000049:1	0030030000000 Земли промышленности, энергетики, транспорта, связи, радиовещания, телевидения, информатики, земли для обеспечения космической деятельности, земли обороны, безопасности и земли иного специального назначения	Для эксплуатации существующей автодороги объезд Стодзижау	6	07.020	140	24,15	3 381,00
167	Северная Осетия - Алания респ, р-н Дигорский. западная часть Дигорского района. а/д "Дигора-Дур-Дур-Сурх-Дигора"	Дигорский	15:05:0000050:1	0030030000000 Земли промышленности, энергетики, транспорта, связи, радиовещания, телевидения, информатики, земли для обеспечения космической деятельности, земли обороны, безопасности и земли иного специального назначения	Для эксплуатации существующей автодороги	6	07.020	99 213	24,15	2 395 993,95

№ п/п	Местоположение ЗУ	Район	Кадастровый номер ЗУ	Категория земель	Разрешенное использование по документу	Код вида разрешенного использования (в соответствии с классификатором видов разрешенного использования земельных участков)	Вид использования объектов недвижимости	Площадь	УПКС	КС
168	Республика Северная Осетия-Алания, р-н Дигорский	Дигорский	15:05:0000051:1	003003000000 Земли промышленности, энергетики, транспорта, связи, радиовещания, телевидения, информатики, земли для обеспечения космической деятельности, земли обороны, безопасности и земли иного специального назначения	Для эксплуатации существующей автодороги Дигора-Дур-Дур до Синдзикау	6	07.020	64 590	24,15	1 559 848,50
169	Республика Северная Осетия-Алания, р-н Дигорский	Дигорский	15:05:0000052:1	003003000000 Земли промышленности, энергетики, транспорта, связи, радиовещания, телевидения, информатики, земли для обеспечения космической деятельности, земли обороны, безопасности и земли иного специального назначения	Для эксплуатации существующей автодороги АКФХ "Уредон"	6	07.020	47 542	24,15	1 148 139,30
170	Республика Северная Осетия-Алания, р-н. Дигорский, г. Дигора	Дигорский	15:05:0000053:1	003003000000 Земли промышленности, энергетики, транспорта, связи, радиовещания, телевидения, информатики, земли для обеспечения космической деятельности, земли обороны, безопасности и земли иного специального назначения	Для эксплуатации существующей автодороги Силтанус-усадьба "Цаголова"	6	07.020	34 915	24,15	843 197,25
171	Респ. Северная Осетия - Алания, р-н Дигорский, восточная часть Дигорского района	Дигорский	15:05:0000054:1	003002000000 Земли населенных пунктов	Для эксплуатации существующей автодороги Объезд г.Дигора (ул.Бишаева)	6	07.020	50 794	24,15	1 226 675,10
172	Респ. Северная Осетия - Алания, р-н Дигорский, северная часть Дигорского района	Дигорский	15:05:0000055:1	003003000000 Земли промышленности, энергетики, транспорта, связи, радиовещания, телевидения, информатики, земли для обеспечения космической деятельности, земли обороны, безопасности и земли иного специального назначения	Для эксплуатации существующей автодороги Дигора-Дур-Дур до подъезда к Синдзикау	6	07.020	37 282	24,15	900 360,30
173	Респ. Северная Осетия - Алания, р-н Дигорский	Дигорский	15:05:0010000:1	003001000000 Земли сельскохозяйственного назначения	Для сельскохозяйственного производства	1	01.010	9 640 000	15,72	151 540 800,00
174	Респ. Северная Осетия - Алания, р-н Дигорский	Дигорский	15:05:0010100:2	003003000000 Земли промышленности, энергетики, транспорта, связи, радиовещания, телевидения, информатики, земли для обеспечения космической деятельности, земли обороны, безопасности и земли иного специального назначения	Для эксплуатации существующей ВЛ №410 ПС "Николаевская35" - ПС "Бекан35"	6	03.011	239	24,15	5 771,85
175	Респ. Северная Осетия - Алания, р-н Дигорский	Дигорский	15:05:0010100:3	003005000000 Земли лесного фонда	Для использования в целях ведения лесного хозяйства	10	10.010	1 394 983	13,81	19 264 715,23
176	Российская Федерация, Республика Северная Осетия-Алания, Дигорский район, северней ст. Николаевской, (из земель колхоза им. Легейдо)	Дигорский	15:05:0010100:6	003001000000 Земли сельскохозяйственного назначения	Для производства сельскохозяйственной продукции	1	01.010	5 951 166	15,72	93 552 329,52
177	Республика Северная Осетия-Алания, р-н Дигорский, в границах землепользования КП "Дигорский"	Дигорский	15:05:0010101:1	003001000000 Земли сельскохозяйственного назначения	Для организации крестьянского (фермерского) хозяйства зерноводческого направления	1	01.010	170 000	10,39	1 766 300,00
178	Респ. Северная Осетия - Алания, р-н Дигорский, лесная поляна "Елкоевская"	Дигорский	15:05:0010101:105	003001000000 Земли сельскохозяйственного назначения	Производство сельскохозяйственной продукции	1	01.081	343 000	7,09	2 431 870,00
179	Респ. Северная Осетия - Алания, р-н Дигорский, из земель колхоза им.Легейдо, в 5,7 км. северо-западнее ст.Николаевская (Змейский массив)	Дигорский	15:05:0010101:107	003001000000 Земли сельскохозяйственного назначения	В целях выращивания сельскохозяйственных культур	1	01.010	2 525 000	10,39	26 234 750,00
180	Республика Северная Осетия-Алания, р-н Дигорский, с Мосиездах	Дигорский	15:05:0010101:109	003001000000 Земли сельскохозяйственного назначения	Для производства сельскохозяйственных культур	1	01.010	793 451	10,39	8 243 955,89
181	Респ. Северная Осетия - Алания, р-н Дигорский, в урочище "Мындистин"	Дигорский	15:05:0010101:116	003001000000 Земли сельскохозяйственного назначения	Растениеводство. Осуществление хозяйственной деятельности, связанной с выращиванием сельскохозяйственных культур	1	01.010	496 480	10,39	5 158 427,20
182	Респ. Северная Осетия - Алания, р-н Дигорский, в урочище "Мындистин"	Дигорский	15:05:0010101:117	003001000000 Земли сельскохозяйственного назначения	Под сенокосы	1	01.081	292 200	7,09	2 071 698,00
183	Респ. Северная Осетия - Алания, р-н Дигорский, в урочище "Мындистин"	Дигорский	15:05:0010101:118	003001000000 Земли сельскохозяйственного назначения	Растениеводство. Осуществление хозяйственной деятельности, связанной с выращиванием сельскохозяйственных культур.	1	01.010	493 330	10,39	5 125 698,70
184	Российская Федерация, Республика Северная Осетия - Алания, р-н Дигорский, в урочище "Мындистин"	Дигорский	15:05:0010101:119	003001000000 Земли сельскохозяйственного назначения	Растениеводство. Осуществление хозяйственной деятельности, связанной с выращиванием сельскохозяйственных культур	1	01.010	493 330	10,39	5 125 698,70
185	Респ. Северная Осетия - Алания, р-н Дигорский, по левую сторону автодороги Дигора-Мосиездах	Дигорский	15:05:0010101:120	003001000000 Земли сельскохозяйственного назначения	Для производства сельскохозяйственной продукции	1	01.010	696 498	10,39	7 236 614,22
186	Республика Северная Осетия-Алания, р-н Дигорский, северней г. Дигора (район очистных сооружений по левую сторону а/д Дигора-Николаевская	Дигорский	15:05:0010101:121	003001000000 Земли сельскохозяйственного назначения	В целях выращивания сельскохозяйственных культур	1	01.010	696 556	10,39	7 237 216,84
187	Респ. Северная Осетия - Алания, р-н Дигорский, 5-км северней г. Дигора, с левой стороны р. Дур-Дур (в районе МФ)	Дигорский	15:05:0010101:122	003001000000 Земли сельскохозяйственного назначения	Производство сельскохозяйственной продукции	1	01.010	640 896	10,39	6 658 909,44
188	Респ. Северная Осетия - Алания, р-н Дигорский, 5.5 км северней г. Дигора, с левой стороны р. Дур-Дур (в районе МФ)	Дигорский	15:05:0010101:123	003001000000 Земли сельскохозяйственного назначения	Производство сельскохозяйственной продукции	1	01.010	315 096	10,39	3 273 847,44
189	Респ. Северная Осетия - Алания, р-н Дигорский, 6-км северней г. Дигора, с левой стороны р. Дур-Дур (в районе МФ)	Дигорский	15:05:0010101:124	003001000000 Земли сельскохозяйственного назначения	Производство сельскохозяйственной продукции	1	01.010	315 502	10,39	3 278 065,78
190	Респ. Северная Осетия - Алания, р-н Дигорский, 6,5-км. северней г. Дигоро, с левой стороны р. Дур-Дур (в районе МФ)	Дигорский	15:05:0010101:125	003001000000 Земли сельскохозяйственного назначения	Производство сельскохозяйственной продукции	1	01.010	330 908	10,39	3 438 134,12
191	Респ. Северная Осетия - Алания, р-н Дигорский, 3,2-км. западнее ст. Николаевской	Дигорский	15:05:0010101:126	003001000000 Земли сельскохозяйственного назначения	производство сельскохозяйственной продукции	1	01.010	200 000	10,39	2 078 000,00
192	Респ. Северная Осетия - Алания, р-н Дигорский, 500-м. западнее ст. Николаевской	Дигорский	15:05:0010101:127	003001000000 Земли сельскохозяйственного назначения	Производство сельскохозяйственной продукции	1	01.010	200 000	10,39	2 078 000,00
193	Респ. Северная Осетия - Алания, р-н Дигорский, 600-м. западнее ст. Николаевской	Дигорский	15:05:0010101:128	003001000000 Земли сельскохозяйственного назначения	Производство сельскохозяйственной продукции	1	01.010	105 600	10,39	1 097 184,00

№ пп	Местоположение ЗУ	Район	Кадастровый номер ЗУ	Категория земель	Разрешенное использование по документу	Код вида разрешенного использования (в соответствии с классификатором видов разрешенного использования земельных участков)	Вид использования объектов недвижимости	Площадь	УПКС	КС
194	Респ. Северная Осетия - Алания, р-н Дигорский, 2,2-км западнее ст. Николаевская	Дигорский	15:05:0010101:129	003001000000 Земли сельскохозяйственного назначения	Производство сельскохозяйственной продукции	1	01:010	[illegible]	10,39	[illegible]
195	Респ. Северная Осетия - Алания, р-н Дигорский, 2,4-км. западнее ст. Николаевской (район прудов)	Дигорский	15:05:0010101:130	003001000000 Земли сельскохозяйственного назначения	производство сельскохозяйственной продукции	1	01:010	[illegible]	10,39	[illegible]
196	Респ. Северная Осетия - Алания, р-н Дигорский, 2,5-км. западнее ст. Николаевской (район прудов)	Дигорский	15:05:0010101:131	003001000000 Земли сельскохозяйственного назначения	производство сельскохозяйственной продукции	1	01:010	[illegible]	10,39	[illegible]
197	Респ. Северная Осетия - Алания, р-н Дигорский, 1-км. западнее ст. Николаевская	Дигорский	15:05:0010101:133	003001000000 Земли сельскохозяйственного назначения	Под пашню для использования в целях производства сельскохозяйственных культур	1	01:010	[illegible]	10,39	[illegible]
198	Респ. Северная Осетия - Алания, р-н Дигорский, 6,7 км северное г. Дигора	Дигорский	15:05:0010101:135	003001000000 Земли сельскохозяйственного назначения	Для производство сельскохозяйственной продукции	1	01:010	[illegible]	10,39	[illegible]
199	Республика Северная Осетия-Алания, р-н Дигорский, ст-ца Николаевская, ул. Садовская, 25	Дигорский	15:05:0010101:137	003002000000 Земли населенных пунктов	Для ведения личного подсобного хозяйства	13	02:020	[illegible]	210,31	[illegible]
200	Респ. Северная Осетия - Алания, р-н Дигорский, ст-ца Николаевская, ул. Садовская, дом 23	Дигорский	15:05:0010101:138	003002000000 Земли населенных пунктов	Для ведения личного подсобного хозяйства	13	02:020	[illegible]	210,31	[illegible]
201	Респ. Северная Осетия - Алания, р-н Дигорский, ст-ца Николаевская, ул. Садовская, дом 21	Дигорский	15:05:0010101:139	003002000000 Земли населенных пунктов	В целях эксплуатации жилого дома	13	02:010	[illegible]	210,31	[illegible]
202	Респ. Северная Осетия - Алания, р-н Дигорский, ст. Николаевская, ул. Садовская, 19 "а"	Дигорский	15:05:0010101:140	003002000000 Земли населенных пунктов	Для ведения личного подсобного хозяйства	13	02:020	[illegible]	210,31	[illegible]
203	Респ. Северная Осетия - Алания, р-н Дигорский, сах. им. Цаголова, 9,5 км северо-западнее г. Дигора	Дигорский	15:05:0010101:141	003005000000 Земли лесного фонда	Ведение лесного хозяйства охрана и защита лесов	10	10:010	[illegible]	13,81	[illegible]
204	Респ. Северная Осетия - Алания, р-н Дигорский, сах. им. Цаголова, 9,5 км северо-западнее г. Дигора	Дигорский	15:05:0010101:142	003005000000 Земли лесного фонда	Ведение лесного хозяйства охрана и защита лесов	10	09:010	[illegible]	13,81	[illegible]
205	Респ. Северная Осетия - Алания, р-н Дигорский, сах. им. Цаголова, 9,5-км северо-западнее г. Дигора	Дигорский	15:05:0010101:143	003005000000 Земли лесного фонда	Ведение лесного хозяйства охрана и защита лесов	10	09:010	[illegible]	13,81	[illegible]
206	Респ. Северная Осетия - Алания, р-н Дигорский, сах. им. Цаголова, 9,2-км северо-западнее г. Дигора	Дигорский	15:05:0010101:144	003005000000 Земли лесного фонда	Ведение лесного хозяйства охрана и защита лесов	10	09:010	[illegible]	13,81	[illegible]
207	Респ. Северная Осетия - Алания, р-н Дигорский, сах. им. Цаголова, 10,5-км северо-западнее г. Дигора	Дигорский	15:05:0010101:145	003005000000 Земли лесного фонда	Ведение лесного хозяйства охрана и защита лесов	10	10:010	[illegible]	13,81	[illegible]
208	Респ. Северная Осетия - Алания, р-н Дигорский, местность "Арф-Арык"	Дигорский	15:05:0010101:146	003001000000 Земли сельскохозяйственного назначения	Производство сельскохозяйственной продукции	1	01:010	[illegible]	10,39	[illegible]
209	Респ. Северная Осетия - Алания, р-н Дигорский, северо-восточная часть землепользования ЗАО "Владимпекс", местность "Уллаг-ком"	Дигорский	15:05:0010101:147	003001000000 Земли сельскохозяйственного назначения	Для производство сельскохозяйственной продукции	1	01:081	[illegible]	7,09	[illegible]
210	Респ. Северная Осетия - Алания, р-н Дигорский, севернее г.Дигора	Дигорский	15:05:0010101:148	003001000000 Земли сельскохозяйственного назначения	Для производство сельскохозяйственной продукции	1	01:081	[illegible]	7,09	[illegible]
211	Респ. Северная Осетия - Алания, р-н Дигорский, 1100-м северное г. Дигора	Дигорский	15:05:0010101:149	003001000000 Земли сельскохозяйственного назначения	Под производство сельскохозяйственной продукции	1	01:081	[illegible]	6,09	[illegible]
212	Северная Осетия - Алания респ, р-н Дигорский, 2- км. северо-западнее с. Мостиздах	Дигорский	15:05:0010101:151	003001000000 Земли сельскохозяйственного назначения	Для производства сельскохозяйственной продукции	1	01:010	[illegible]	10,39	[illegible]
213	Северная Осетия - Алания респ, р-н Дигорский, 1,7- км западнее с Мостиздах	Дигорский	15:05:0010101:152	003001000000 Земли сельскохозяйственного назначения	Для производство сельскохозяйственной продукции	1	01:010	[illegible]	10,39	[illegible]
214	Северная Осетия - Алания респ, р-н Дигорский, 1,5- км западнее с Мостиздах	Дигорский	15:05:0010101:153	003001000000 Земли сельскохозяйственного назначения	Для производство сельскохозяйственной продукции	1	01:010	[illegible]	10,39	[illegible]
215	Северная Осетия - Алания респ, р-н Дигорский, 1,9 км западнее с.Мостиздах	Дигорский	15:05:0010101:154	003001000000 Земли сельскохозяйственного назначения	Для производства сельскохозяйственной продукции	1	01:010	[illegible]	10,39	[illegible]
216	Северная Осетия - Алания респ, р-н Дигорский, 2-км. западнее с. Мостиздах	Дигорский	15:05:0010101:155	003001000000 Земли сельскохозяйственного назначения	Для производства сельскохозяйственной продукции	1	01:010	[illegible]	10,39	[illegible]
217	Северная Осетия - Алания респ, р-н Дигорский, 1,8-км западнее с. Мостиздах	Дигорский	15:05:0010101:156	003001000000 Земли сельскохозяйственного назначения	Для производство сельскохозяйственной продукции	1	01:010	[illegible]	10,39	[illegible]
218	Северная Осетия - Алания респ, р-н Дигорский, 1,4 км западнее с Мостиздах	Дигорский	15:05:0010101:157	003001000000 Земли сельскохозяйственного назначения	Производство сельскохозяйственной продукции	1	01:010	[illegible]	10,39	[illegible]
219	Респ. Северная Осетия-Алания, р-н Дигорский, 2-км. западнее с. Мостиздах	Дигорский	15:05:0010101:158	003001000000 Земли сельскохозяйственного назначения	Производство сельскохозяйственной продукции	1	01:010	[illegible]	10,39	[illegible]
220	Северная Осетия - Алания респ, р-н Дигорский, 7,9 км. севернее ст. Николаевская	Дигорский	15:05:0010101:160	003001000000 Земли сельскохозяйственного назначения	Производство сельскохозяйственной продукции	1	01:010	[illegible]	10,39	[illegible]
221	Северная Осетия - Алания респ, р-н Дигорский, 800-м западнее ст. Николаевская	Дигорский	15:05:0010101:161	003001000000 Земли сельскохозяйственного назначения	Производство сельскохозяйственной продукции	1	01:010	[illegible]	10,39	[illegible]
222	Северная Осетия - Алания респ, р-н Дигорский, 300 - м северное г. Дигора	Дигорский	15:05:0010101:162	003001000000 Земли сельскохозяйственного назначения	Производство сельскохозяйственной продукции	1	01:081	[illegible]	6,09	[illegible]
223	Республика Северная Осетия-Алания, р-н Дигорский, 1,8 - км северо-западнее с. Мостиздах	Дигорский	15:05:0010101:163	003001000000 Земли сельскохозяйственного назначения	Производство сельскохозяйственной продукции	1	01:010	[illegible]	10,39	[illegible]
224	Северная Осетия - Алания респ, р-н Дигорский, 1,6 - км северо-западнее с. Мостиздах	Дигорский	15:05:0010101:164	003001000000 Земли сельскохозяйственного назначения	Производство сельскохозяйственной продукции	1	01:010	[illegible]	10,39	[illegible]
225	Северная Осетия - Алания респ, р-н Дигорский, 4,2 - км северное ст. Николаевская	Дигорский	15:05:0010101:166	003001000000 Земли сельскохозяйственного назначения	Растениеводство	1	01:081	[illegible]	7,09	[illegible]
226	Северная Осетия - Алания респ, р-н Дигорский, 700 - м северное г. Дигора	Дигорский	15:05:0010101:167	003001000000 Земли сельскохозяйственного назначения	Производство сельскохозяйственной продукции	1	01:010	[illegible]	10,39	[illegible]
227	Северная Осетия - Алания респ, р-н Дигорский, ст-ца Николаевская, 670 метров к западу от ст.Николаевской	Дигорский	15:05:0010101:168	003001000000 Земли сельскохозяйственного назначения	Для эксплуатации существующих зданий сельскохозяйственного назначения, для производства, переработки и хранения сельскохозяйственной продукции	1	01:150	[illegible]	87,28	[illegible]
228	Северная Осетия - Алания респ, р-н Дигорский, ст-ца Николаевская, ул Щербинина, 25	Дигорский	15:05:0010101:169	003001000000 Земли сельскохозяйственного назначения	Для эксплуатации существующих зданий сельскохозяйственного назначения, для производства, переработки и хранения сельскохозяйственной продукции	1	01:150	[illegible]	87,28	[illegible]
229	Северная Осетия - Алания респ, р-н Дигорский, 5,5-км. западнее ст. Николаевская	Дигорский	15:05:0010101:170	003001000000 Земли сельскохозяйственного назначения	Производство сельскохозяйственной продукции	1	01:010	[illegible]	10,39	[illegible]
230	Российская Федерация, Республика Северная Осетия-Алания, Дигорский р-н, 800-м западнее ст. Николаевская	Дигорский	15:05:0010101:171	003001000000 Земли сельскохозяйственного назначения	Птицеводство	1	01:100	[illegible]	91,87	[illegible]
231	Республика Северная Осетия-Алания, р-н Дигорский, канал Арф-Арык	Дигорский	15:05:0010101:173	003006000000 Земли водного фонда	Для содержания и эксплуатации гидротехнических сооружений	6	03:011	[illegible]	2,11	[illegible]

№ п/п	Местоположение ЗУ	Район	Кадастровый номер ЗУ	Категория земель	Разрешенное использование по документу	Код вида разрешенного использования (в соответствии с классификатором видов разрешенного использования земельных участков)	Вид использования объектов недвижимости	Площадь	УПКС	КС
232	Республика Северная Осетия-Алания, р-н Дигорский, канал Арф-Арьяс	Дигорский	15:05:0010101:174	003006000000 Земли водного фонда	Для содержания и эксплуатации гидротехнических сооружений	6	03:011	[illegible]	24.15	90 630.80
233	Северная Осетия - Алания респ, р-н Дигорский, канал Арф-Арьяс.	Дигорский	15:05:0010101:175	003006000000 Земли водного фонда	Для содержания и эксплуатации гидротехнических сооружений	6	03:011	[illegible]	24.15	78 170.15
234	Северная Осетия - Алания респ, р-н Дигорский, ст. Николаевская, 2-км. северо-западнее	Дигорский	15:05:0010101:196	003001000000 Земли сельскохозяйственного назначения	Для сельскохозяйственного производства	1	01:081	[illegible]	7.09	2 729 658.00
235	Северная Осетия - Алания респ, р-н Дигорский, ст-ца Николаевская, 5,5 -км.северо-западнее	Дигорский	15:05:0010101:197	003001000000 Земли сельскохозяйственного назначения	Для сельскохозяйственного производства	1	01:010	[illegible]	10.39	1 925 921.57
236	Северная Осетия - Алания респ, р-н Дигорский, 2,6-км западнее с. Мостиздах	Дигорский	15:05:0010101:199	003001000000 Земли сельскохозяйственного назначения	Для сельскохозяйственного производства	1	01:010	[illegible]	10.39	982 418.33
237	Северная Осетия - Алания респ, р-н Дигорский, ст-ца Николаевская, 5-км западнее	Дигорский	15:05:0010101:200	003001000000 Земли сельскохозяйственного назначения	Для сельскохозяйственного производства	1	01:010	[illegible]	10.39	623 640.00
238	Респ. Северная Осетия-Алания, р-н Дигорский, ст. Николаевская, 5-км. западнее	Дигорский	15:05:0010101:201	003001000000 Земли сельскохозяйственного назначения	Для сельскохозяйственного производства	1	01:010	[illegible]	10.39	3 823 512.53
239	Северная Осетия - Алания респ, р-н Дигорский, ст Николаевская, 4,9-км северо-западнее	Дигорский	15:05:0010101:202	003001000000 Земли сельскохозяйственного назначения	Для сельскохозяйственного производства	1	01:010	[illegible]	10.39	1 183 992.15
240	Респ. Северная Осетия-Алания, р-н Дигорский, ст.Николаевская, 4,2-км северо-западнее	Дигорский	15:05:0010101:203	003001000000 Земли сельскохозяйственного назначения	Для сельскохозяйственного производства	1	01:081	[illegible]	7.09	868 415.00
241	Респ. Северная Осетия-Алания, р-н Дигорский, ст.Николаевская, 4,6-км. северо-западнее	Дигорский	15:05:0010101:204	003001000000 Земли сельскохозяйственного назначения	Для сельскохозяйственного производства	1	01:010	[illegible]	10.39	851 916.30
242	Северная Осетия - Алания респ, р-н Дигорский, ст. Николаевская, 3,7-км северо-западнее	Дигорский	15:05:0010101:205	003001000000 Земли сельскохозяйственного назначения	Для сельскохозяйственного производства	1	01:010	[illegible]	10.39	582 266.77
243	Северная Осетия - Алания респ, р-н Дигорский, ст Николаевская, 3,6-км северо-западнее	Дигорский	15:05:0010101:206	003001000000 Земли сельскохозяйственного назначения	Для сельскохозяйственного производства	1	01:010	[illegible]	10.39	883 228.51
244	Северная Осетия - Алания респ, р-н Дигорский, ст Николаевская, 4,4-км северное	Дигорский	15:05:0010101:207	003001000000 Земли сельскохозяйственного назначения	Для сельскохозяйственного производства	1	01:081	[illegible]	7.09	1 072 621.83
245	Респ. Северная Осетия-Алания, р-н Дигорский, ст. Николаевская, 800-м западнее	Дигорский	15:05:0010101:208	003001000000 Земли сельскохозяйственного назначения	Для сельскохозяйственного производства	1	01:081	[illegible]	6.09	271 005.00
246	Северная Осетия - Алания респ, р-н Дигорский, ст. Николаевская, 9,7 км северное	Дигорский	15:05:0010101:209	003001000000 Земли сельскохозяйственного назначения	Для сельскохозяйственного производства	1	01:010	[illegible]	10.39	1 999 645.84
247	Северная Осетия - Алания респ, р-н Дигорский, ст Николаевская, 4,0-км северо-западнее	Дигорский	15:05:0010101:210	003001000000 Земли сельскохозяйственного назначения	Для сельскохозяйственного производства	1	01:010	[illegible]	10.39	624 985.74
248	Северная Осетия - Алания респ, р-н Дигорский, ст Николаевская, 5,0-км . северо-западнее	Дигорский	15:05:0010101:211	003001000000 Земли сельскохозяйственного назначения	Для сельскохозяйственного производства	1	01:010	[illegible]	10.39	1 216 702.41
249	Северная Осетия - Алания респ, р-н Дигорский, ст. Николаевская, 4,7-км. северо-западнее	Дигорский	15:05:0010101:212	003001000000 Земли сельскохозяйственного назначения	Для сельскохозяйственного производства	1	01:010	[illegible]	10.39	1 923 866.97
250	Северная Осетия - Алания респ, р-н Дигорский, ст. Николаевская, 4,4-км. северо-западнее	Дигорский	15:05:0010101:213	003001000000 Земли сельскохозяйственного назначения	Для сельскохозяйственного производства	1	01:010	[illegible]	10.39	1 986 193.96
251	Северная Осетия - Алания респ, р-н Дигорский, ст Николаевская, 4,2-км северо-западнее	Дигорский	15:05:0010101:214	003001000000 Земли сельскохозяйственного назначения	Для сельскохозяйственного производства	1	01:010	[illegible]	10.39	765 268.25
252	Северная Осетия - Алания респ, р-н Дигорский, ст Николаевская, 4,4-км северо-западнее	Дигорский	15:05:0010101:215	003001000000 Земли сельскохозяйственного назначения	Для сельскохозяйственного производства	1	01:010	[illegible]	10.39	1 064 702.30
253	Северная Осетия - Алания респ, р-н Дигорский, ст. Николаевская, 3,2-км. северо-западнее	Дигорский	15:05:0010101:216	003001000000 Земли сельскохозяйственного назначения	Для сельскохозяйственного производства	1	01:010	[illegible]	10.39	999 536.78
254	Северная Осетия - Алания респ, р-н Дигорский, ст. Николаевская, 2,3 км. севернее	Дигорский	15:05:0010101:217	003001000000 Земли сельскохозяйственного назначения	Для сельскохозяйственного производства	1	01:010	[illegible]	10.39	501 018.81
255	Респ. Северная Осетия-Алания, р-н Дигорский, 2,7 км западнее с. Мостиздах	Дигорский	15:05:0010101:218	003001000000 Земли сельскохозяйственного назначения	Для сельскохозяйственного производства	1	01:081	[illegible]	6.09	246 535.86
256	Респ. Северная Осетия-Алания, р-н Дигорский, г. Дигора, 6,6-км северное. местность "Уалог-ком"	Дигорский	15:05:0010101:219	003001000000 Земли сельскохозяйственного назначения	Для сельскохозяйственного производства	1	01:081	[illegible]	7.09	228 829.75
257	Республика Северная Осетия-Алания, р-н Дигорский, ст-ца Николаевская, 5,6-км северо-западнее	Дигорский	15:05:0010101:220	003001000000 Земли сельскохозяйственного назначения	Для сельскохозяйственного производства	1	01:010	[illegible]	10.39	1 501 677.39
258	Республика Северная Осетия-Алания, р-н Дигорский, ст. Николаевская, 4,8-км. северо-западнее.	Дигорский	15:05:0010101:222	003001000000 Земли сельскохозяйственного назначения	Для сельскохозяйственного производства	1	01:010	[illegible]	10.39	958 618.71
259	Республика Северная Осетия-Алания, р-н Дигорский, 2,2-км северо-западнее ст Николаевская	Дигорский	15:05:0010101:223	003001000000 Земли сельскохозяйственного назначения	Для производства сельскохозяйственной продукции	1	01:010	[illegible]	10.39	302 215.10
260	Республика Северная Осетия-Алания, р-н Дигорский, г. Дигора, ул.Батышева-с.Мостиздах. ул. Ленина. 1	Дигорский	15:05:0010101:224	003001000000 Земли сельскохозяйственного назначения	Для строительства В-Л-10 кВ	6	03:011	[illegible]	24.15	81.95
261	Республика Северная Осетия-Алания, р-н Дигорский, ст. Николаевская, 3,6- км северное.	Дигорский	15:05:0010101:234	003001000000 Земли сельскохозяйственного назначения	Для сельскохозяйственного производства	1	01:010	[illegible]	10.39	529 028.94
262	Респ. Северная Осетия - Алания, р-н Дигорский	Дигорский	15:05:0010101:243	003001000000 Земли сельскохозяйственного назначения	В целях выращивания сельскохозяйственных культур	1	01:010	[illegible]	10.39	3 107 930.92
263	Респ. Северная Осетия - Алания, р-н Дигорский	Дигорский	15:05:0010101:244	003001000000 Земли сельскохозяйственного назначения	В целях выращивания сельскохозяйственных культур	1	01:010	[illegible]	10.39	6 233 709.58
264	Респ. Северная Осетия - Алания, р-н Дигорский	Дигорский	15:05:0010101:245	003001000000 Земли сельскохозяйственного назначения	В целях выращивания сельскохозяйственных культур	1	01:010	[illegible]	10.39	4 117 000.30
265	Республика Северная Осетия-Алания, р-н Дигорский, ст.Николаевская,2,4-км северо-западнее	Дигорский	15:05:0010101:251	003001000000 Земли сельскохозяйственного назначения	Для сельскохозяйственного производства	1	01:081	[illegible]	7.09	317 697.62
266	Республика Северная Осетия-Алания, р-н Дигорский, с. Мостиздах. 2,1- км, западнее	Дигорский	15:05:0010101:252	003001000000 Земли сельскохозяйственного назначения	Для сельскохозяйственного производства	1	01:010	[illegible]	10.39	1 590 035.68
267	Республика Северная Осетия-Алания, р-н Дигорский, г. Дигора, 3,5-км. северное. (местность "Арф-Арьяс")	Дигорский	15:05:0010101:253	003001000000 Земли сельскохозяйственного назначения	Для сельскохозяйственного производства	1	01:010	[illegible]	10.39	901 758.19
268	Российская Федерация, Республика Северная Осетия-Алания, р-н Дигорский, ст Николаевская, 4,6-км северо-западнее	Дигорский	15:05:0010101:254	003001000000 Земли сельскохозяйственного назначения	Растениеводство	1	01:010	[illegible]	10.39	960 110.79
269	Республика Северная Осетия-Алания, р-н Дигорский, ст.Николаевская, 2-км северо-западнее	Дигорский	15:05:0010101:255	003001000000 Земли сельскохозяйственного назначения	Рыбоводство	1	01:130	[illegible]	7.68	112 742.40
270	Республика Северная Осетия-Алания, р-н Дигорский, ст. Николаевская, 700-м западнее	Дигорский	15:05:0010101:256	003001000000 Земли сельскохозяйственного назначения	Для сельскохозяйственного производства	1	01:081	[illegible]	6.09	66 807.30
271	Республика Северная Осетия-Алания, р-н Дигорский, ст. Николаевская, 650-м западнее	Дигорский	15:05:0010101:257	003001000000 Земли сельскохозяйственного назначения	Для сельскохозяйственного производства	1	01:081	[illegible]	6.09	73 969.11

№ п/п	Местоположение ЗУ	Район	Кадастровый номер ЗУ	Категория земель	Разрешенное использование по документу	Код вида разрешенного использования (в соответствии с классификатором видов разрешенного использования земельных участков)	Вид использования объектов недвижимости	Площадь	УПКС	КС
272	Республика Северная Осетия-Алания, р-н Дигорский, ст. Николаевская, 4,3- км северо-западнее	Дигорский	15:05:0010101:248	003001000000 Земли сельскохозяйственного назначения	Для сельскохозяйственного производства	1	01.010	249 482	10,39	2 591 767,98
273	Республика Северная Осетия-Алания, р-н Дигорский, ст. Николаевская, 4,0- км севернее	Дигорский	15:05:0010101:249	003001000000 Земли сельскохозяйственного назначения	Для сельскохозяйственного производства	1	01.081	13 513	6,09	82 294,17
274	Республика Северная Осетия-Алания, р-н Дигорский, ст. Николаевская, 1,5 - км западнее	Дигорский	15:05:0010101:260	003001000000 Земли сельскохозяйственного назначения	Для сельскохозяйственного производства	1	01.010	1 167 213	10,39	12 127 343,07
275	Российская Федерация, Республика Северная Осетия-Алания, Дигорский р-н, ст-ца Николаевская, 4,0 - км западнее	Дигорский	15:05:0010101:263	003001000000 Земли сельскохозяйственного назначения	Для сельскохозяйственного производства	1	01.010	2 232 189	10,39	23 191 782,71
276	Российская Федерация, Республика Северная Осетия-Алания, Дигорский р-н, ст-ца Николаевская, 3,3 - км западнее	Дигорский	15:05:0010101:264	003001000000 Земли сельскохозяйственного назначения	Для использования в качестве сельскохозяйственных угодий	1	01.010	247 915	10,39	2 575 956,85
277	Республика Северная Осетия-Алания, р-н Дигорский, ст. Николаевская, 2,9 - км западнее	Дигорский	15:05:0010101:265	003001000000 Земли сельскохозяйственного назначения	Для использования в качестве сельскохозяйственных угодий	1	01.010	217 643	10,39	2 260 326,87
278	Российская Федерация, Республика Северная Осетия-Алания, Дигорский р-н, ст-ца Николаевская, 300-м западнее	Дигорский	15:05:0010101:266	003001000000 Земли сельскохозяйственного назначения	Для использования в качестве сельскохозяйственных угодий	1	01.010	247 990	10,39	2 575 762,10
279	Республика Северная Осетия-Алания, р-н Дигорский, ст. Николаевская, 4,2 - км северо-западнее	Дигорский	15:05:0010101:267	003001000000 Земли сельскохозяйственного назначения	Для использования в качестве сельскохозяйственных угодий	1	01.081	85 261	6,09	537 599,49
280	Республика Северная Осетия-Алания, р-н Дигорский, ст. Николаевская, 550-м западнее	Дигорский	15:05:0010101:268	003001000000 Земли сельскохозяйственного назначения	Для использования в качестве сельскохозяйственных угодий	1	01.010	136 177	10,39	1 414 656,03
281	Российская Федерация, Республика Северная Осетия-Алания, Дигорский р-н, ст-ца Николаевская, 400-м западнее	Дигорский	15:05:0010101:269	003001000000 Земли сельскохозяйственного назначения	Для использования в качестве сельскохозяйственных угодий	1	01.010	169 769	10,39	1 763 276,91
282	Республика Северная Осетия-Алания, р-н Дигорский, с. Мостиздах, ул. Малиева	Дигорский	15:05:0010101:270	003002000000 Земли населенных пунктов	Для ведения личного подсобного хозяйства	13	02.020	1 000	210,31	210 310,00
283	Республика Северная Осетия-Алания, р-н Дигорский, с. Мостиздах, ул. Малиева	Дигорский	15:05:0010101:271	003002000000 Земли населенных пунктов	Для ведения личного подсобного хозяйства	13	02.020	1 000	210,31	210 310,00
284	Республика Северная Осетия-Алания, р-н Дигорский, ст Николаевская, 2,3 - км северо-западнее	Дигорский	15:05:0010101:272	003001000000 Земли сельскохозяйственного назначения	Растениеводство	1	01.010	22 922	10,39	238 159,58
285	Республика Северная Осетия-Алания, р-н Дигорский, с. Мостиздах, ул. Малиева, 43	Дигорский	15:05:0010101:273	003002000000 Земли населенных пунктов	Для строительства индивидуального жилого дома	13	02.010	600	210,31	126 186,00
286	Республика Северная Осетия-Алания, р-н Дигорский, с. Мостиздах, ул. Малиева	Дигорский	15:05:0010101:274	003002000000 Земли населенных пунктов	Для строительства индивидуального жилого дома	13	02.010	600	210,31	126 186,00
287	Республика Северная Осетия-Алания, р-н Дигорский, с. Мостиздах, ул. Малиева	Дигорский	15:05:0010101:275	003002000000 Земли населенных пунктов	Для строительства индивидуального жилого дома	13	02.010	600	210,31	126 186,00
288	Республика Северная Осетия-Алания, р-н Дигорский, с. Мостиздах, ул. Малиева	Дигорский	15:05:0010101:276	003002000000 Земли населенных пунктов	Для строительства индивидуального жилого дома	13	02.010	600	210,31	126 186,00
289	Республика Северная Осетия-Алания, р-н Дигорский, с.Мостиздах, 300-м северо-западнее	Дигорский	15:05:0010101:277	003001000000 Земли сельскохозяйственного назначения	Для использования в качестве сельскохозяйственных угодий	1	01.010	543 000	10,39	5 642 000,58
290	Республика Северная Осетия-Алания, р-н Дигорский, ст-ца Николаевская, 2,3-км западнее	Дигорский	15:05:0010101:283	003001000000 Земли сельскохозяйственного назначения	Растениеводство	1	01.010	14 761	10,39	153 415,79
291	Северная Осетия-Алания респ, Дигорский р-н, с.Мостиздах,400-м юго-западнее	Дигорский	15:05:0010101:287	003001000000 Земли сельскохозяйственного назначения	Для использования в качестве сельскохозяйственных угодий	1	01.010	261 912	10,39	2 721 865,68
292	Северная Осетия-Алания респ, Дигорский р-н, ст. Николаевская, 3,3-км северо-западнее	Дигорский	15:05:0010101:288	003001000000 Земли сельскохозяйственного назначения	Для использования в качестве сельскохозяйственных угодий	1	01.081	18 947	6,09	115 425,03
293	Республика Северная Осетия-Алания, р-н Дигорский, с. Мостиздах, ул. Малиева	Дигорский	15:05:0010101:289	003002000000 Земли населенных пунктов	Для ведения личного подсобного хозяйства	13	02.020	1 500	210,31	315 465,00
294	Северная Осетия-Алания респ, Дигорский р-н, ст. Николаевская, 3,3-км северо-западнее	Дигорский	15:05:0010101:290	003001000000 Земли сельскохозяйственного назначения	Выпас сельскохозяйственных животных	1	01.081	6 099	6,09	36 540,99
295	Северная Осетия-Алания респ, Дигорский р-н, ст. Николаевская, 3,2-км северо-западнее	Дигорский	15:05:0010101:291	003001000000 Земли сельскохозяйственного назначения	Для использования в качестве сельскохозяйственных угодий	1	01.010	2 563	10,39	26 630,35
296	Республика Северная Осетия-Алания, р-н Дигорский, с. Мостиздах, ул Малиева	Дигорский	15:05:0010101:293	003002000000 Земли населенных пунктов	Для строительства индивидуального жилого дома	13	02.010	600	210,31	126 186,00
297	Республика Северная Осетия-Алания, Дигорский р-н, ст-ца Николаевская, 9,4-км севернее	Дигорский	15:05:0010101:294	003001000000 Земли сельскохозяйственного назначения	«Животноводство» (осуществление хозяйственной деятельности, связанной с производством продукции животноводства, в том числе сенокошение, выпас сельскохозяйственных животных, разведение племенных животных, производство и использование племенной продукции (материала), размещение зданий, сооружений и разведения сельскохозяйственных животных, производства, хранения и первичной переработки сельскохозяйственной продукции),	1	01.081	132 775	6,09	796 119,75
298	Республика Северная Осетия-Алания, Дигорский р-н, ст. Николаевская, 4,5-км северо-западнее	Дигорский	15:05:0010101:296	003001000000 Земли сельскохозяйственного назначения	Растениеводство	1	01.010	68 143	10,39	711 122,77
299	Республика Северная Осетия-Алания, Дигорский р-н, ст. Николаевская, 5,0 - км северо-западнее	Дигорский	15:05:0010101:297	003001000000 Земли сельскохозяйственного назначения	Овощеводство	1	01.030	10 673	10,39	110 892,47
300	Республика Северная Осетия-Алания, Дигорский р-н, ст. Николаевская, 750-м западнее	Дигорский	15:05:0010101:298	003001000000 Земли сельскохозяйственного назначения	Для использования в качестве сельскохозяйственных угодий	1	01.010	281 146	10,39	2 921 106,91
301	Республика Северная Осетия-Алания, Дигорский р-н, ст. Николаевская, 9,7-км севернее	Дигорский	15:05:0010101:299	003001000000 Земли сельскохозяйственного назначения	Для использования в качестве сельскохозяйственных угодий	1	01.010	124 117	10,39	1 289 687,14
302	Республика Северная Осетия-Алания, Дигорский р-н. 8 км. северо-западнее г. Дигора	Дигорский	15:05:0010101:300	003001000000 Земли сельскохозяйственного назначения	Для сельскохозяйственного производства	1	01.010	869 830	10,39	9 034 537,70
303	Республика Северная Осетия-Алания, Дигорский р-н, 8 км. северо-западнее г. Дигора	Дигорский	15:05:0010101:301	003001000000 Земли сельскохозяйственного назначения	Для сельскохозяйственного производства	1	01.010	134 910	10,39	1 370 541,90
304	Республика Северная Осетия-Алания, Дигорский р-н, 8 км. северо-западнее г. Дигора	Дигорский	15:05:0010101:303	003001000000 Земли сельскохозяйственного назначения	Для сельскохозяйственного производства	1	01.010	55 367	10,39	574 609,73
305	Республика Северная Осетия-Алания, Дигорский р-н, 8 км. северо-западнее г. Дигора	Дигорский	15:05:0010101:304	003001000000 Земли сельскохозяйственного назначения	Для сельскохозяйственного производства	1	01.010	1 117 622	10,39	11 612 092,58

№ п/п	Местоположение ЗУ	Район	Кадастровый номер ЗУ	Категория земель	Разрешенное использование по документу	Код вида разрешенного использования (в соответствии с классификатором видов разрешенного использования земельных участков)	Вид использования объектов недвижимости	Площадь	УПКС	КС
306	Республика Северная Осетия-Алания, р-н Дигорский, г. Дигора, 8 км. северо-западнее г. Дигора	Дигорский	15:05:0010101:305	003001000000 Земли сельскохозяйственного назначения	Для сельскохозяйственного производства	1	01.010	53 183	10,39	552 709,37
307	Республика Северная Осетия-Алания, р-н Дигорский, г. Дигора, 8 км. северо-западнее г. Дигора	Дигорский	15:05:0010101:306	003001000000 Земли сельскохозяйственного назначения	Для сельскохозяйственного производства	1	01.010	97 047	10,39	1 008 998,33
308	Республика Северная Осетия-Алания, Дигорский р-н, г. Дигора, 8 км северо-западнее г.Дигора	Дигорский	15:05:0010101:307	003001000000 Земли сельскохозяйственного назначения	Для сельскохозяйственного производства	1	01.010	1 963 087	10,39	20 398 178,93
309	Республика Северная Осетия-Алания, р-н Дигорский, ст. Николаевская, 2,3-км северо-западнее	Дигорский	15:05:0010101:309	003001000000 Земли сельскохозяйственного назначения	Растениеводство	1	01.010	8 500	10,39	88 315,00
310	Республика Северная Осетия-Алания, р-н Дигорский, ст. Николаевская, 3,2-км северо-западнее	Дигорский	15:05:0010101:310	003001000000 Земли сельскохозяйственного назначения	Растениеводство	1	01.010	24 700	10,39	256 670,00
311	Республика Северная Осетия-Алания, р-н Дигорский, ст. Николаевская, 2,0-км северо-западнее	Дигорский	15:05:0010101:311	003001000000 Земли сельскохозяйственного назначения	Растениеводство	1	01.010	37 427	10,39	388 905,53
312	Республика Северная Осетия-Алания, р-н Дигорский, ст. Николаевская, 2,1-км северо-западнее	Дигорский	15:05:0010101:312	003001000000 Земли сельскохозяйственного назначения	Для использования в качестве сельскохозяйственных угодий	1	01.010	13 700	10,39	142 343,00
313	Республика Северная Осетия-Алания, р-н Дигорский, с. Мостиздах, ул. Малиева	Дигорский	15:05:0010101:313	003002000000 Земли населенных пунктов	Для индивидуального жилищного строительства	13	02.010	1 500	210,M	315 165,00
314	Республика Северная Осетия-Алания, р-н Дигорский, с. Мостиздах, ул. Малиева	Дигорский	15:05:0010101:314	003002000000 Земли населенных пунктов	Для строительства индивидуального жилого дома	13	02.010	600	210,M	126 186,00
315	Республика Северная Осетия-Алания, р-н Дигорский, с. Мостиздах, ул. Малиева	Дигорский	15:05:0010101:315	003002000000 Земли населенных пунктов	Для строительства жилого дома	13	02.010	1 500	210,M	315 165,00
316	Республика Северная Осетия-Алания, р-н Дигорский, с. Мостиздах, ул. Малиева	Дигорский	15:05:0010101:316	003002000000 Земли населенных пунктов	для строительства жилого дома	13	02.010	1 000	210,M	210 110,00
317	Республика Северная Осетия-Алания, р-н Дигорский, с. Мостиздах, ул. Малиева	Дигорский	15:05:0010101:317	003002000000 Земли населенных пунктов	для строительства жилого дома	13	02.010	1 500	210,M	315 165,00
318	Республика Северная Осетия-Алания, р-н Дигорский, с. Мостиздах, ул. Малиева	Дигорский	15:05:0010101:318	003002000000 Земли населенных пунктов	Для строительства жилого дома	13	02.010	1 500	210,M	315 165,00
319	Республика Северная Осетия-Алания, р-н Дигорский, с. Мостиздах, ул. Малиева	Дигорский	15:05:0010101:319	003002000000 Земли населенных пунктов	для строительства жилого дома	13	02.010	1 500	210,M	315 165,00
320	Республика Северная Осетия-Алания, р-н Дигорский, с. Мостиздах, ул. Малиева	Дигорский	15:05:0010101:320	003002000000 Земли населенных пунктов	для строительства жилого дома	13	02.010	1 500	210,M	315 165,00
321	Республика Северная Осетия-Алания, р-н Дигорский, с Мостиздах, ул Малиева	Дигорский	15:05:0010101:321	003002000000 Земли населенных пунктов	Для ведения личного подсобного хозяйства	13	02.020	2 000	210,M	420 220,00
322	Республика Северная Осетия-Алания, р-н Дигорский, с Мостиздах, ул Малиева	Дигорский	15:05:0010101:322	003002000000 Земли населенных пунктов	Для ведения личного подсобного хозяйства	13	02.020	2 000	210,M	420 220,00
323	Республика Северная Осетия-Алания, р-н Дигорский, с. Мостиздах, ул. Малиева	Дигорский	15:05:0010101:323	003002000000 Земли населенных пунктов	для строительства индивидуального жилого дома	13	02.010	1 500	210,M	315 165,00
324	Республика Северная Осетия-Алания, р-н Дигорский, с. Мостиздах, ул. Малиева	Дигорский	15:05:0010101:324	003002000000 Земли населенных пунктов	для строительства индивидуального жилого дома	13	02.010	1 500	210,M	315 165,00
325	Республика Северная Осетия-Алания, р-н Дигорский, с. Мостиздах, ул. Малиева	Дигорский	15:05:0010101:326	003002000000 Земли населенных пунктов	для строительства индивидуального жилого дома	13	02.010	1 500	210,M	315 165,00
326	Республика Северная Осетия-Алания, р-н Дигорский, с Мостиздах, ул Малиева	Дигорский	15:05:0010101:328	003002000000 Земли населенных пунктов	для строительства индивидуального жилого дома	13	02.010	600	210,M	126 186,00
327	Республика Северная Осетия-Алания, р-н Дигорский, с Мостиздах, ул Малиева	Дигорский	15:05:0010101:329	003002000000 Земли населенных пунктов	для строительства индивидуального жилого дома	13	02.010	600	210,M	126 186,00
328	Республика Северная Осетия-Алания, р-н Дигорский, с Мостиздах, ул Малиева	Дигорский	15:05:0010101:330	003002000000 Земли населенных пунктов	для строительства индивидуального жилого дома	13	02.010	600	210,M	126 186,00
329	Республика Северная Осетия-Алания, р-н Дигорский, с Мостиздах, ул Малиева	Дигорский	15:05:0010101:331	003002000000 Земли населенных пунктов	для строительства индивидуального жилого дома	13	02.010	600	210,M	126 186,00
330	Республика Северная Осетия-Алания, р-н Дигорский, с Мостиздах, ул Малиева	Дигорский	15:05:0010101:332	003002000000 Земли населенных пунктов	Для строительства индивидуального жилого дома	13	02.010	600	210,M	126 186,00
331	Республика Северная Осетия-Алания, р-н Дигорский, с Мостиздах, ул Малиева	Дигорский	15:05:0010101:333	003002000000 Земли населенных пунктов	для строительства индивидуального жилого дома	13	02.010	600	210,M	126 186,00
332	Республика Северная Осетия-Алания, р-н Дигорский, ст-ца Николаевская, 4,3 км северное	Дигорский	15:05:0010101:334	003001000000 Земли сельскохозяйственного назначения	Растениеводство	1	01.010	2M 340	10,39	2 160 505,63
333	Республика Северная Осетия-Алания, р-н Дигорский, с. Мостиздах, ул. Малиева, 58	Дигорский	15:05:0010101:335	003002000000 Земли населенных пунктов	Для ведения личного подсобного хозяйства	13	02.020	2 500	210,M	525 275,00
334	Республика Северная Осетия-Алания, р-н Дигорский, с. Мостиздах, ул. Малиева	Дигорский	15:05:0010101:336	003002000000 Земли населенных пунктов	для строительства индивидуального жилого дома	13	02.010	600	210,M	126 186,00
335	Республика Северная Осетия-Алания, р-н Дигорский, с. Мостиздах, ул. Малиева	Дигорский	15:05:0010101:337	003002000000 Земли населенных пунктов	для строительства индивидуального жилого дома	13	02.010	600	210,M	126 186,00
336	Республика Северная Осетия-Алания, р-н Дигорский, с. Мостиздах, ул. Малиева	Дигорский	15:05:0010101:338	003002000000 Земли населенных пунктов	для строительства индивидуального жилого дома	13	02.010	600	210,M	126 186,00
337	Республика Северная Осетия-Алания, р-н Дигорский, ст. Николаевская, 1,8-км западнее	Дигорский	15:05:0010101:339	003001000000 Земли сельскохозяйственного назначения	Рыбоводство	1	01.130	9 026	7,68	76 230,68
338	Республика Северная Осетия-Алания, р-н Дигорский, с. Мостиздах, ул. Молодежная	Дигорский	15:05:0010101:341	003002000000 Земли населенных пунктов	индивидуальные жилые дома на одну семью до 3-х этажей с приусадебным участком или без него	13	02.010	1 798	210,M	378 137,36
339	Республика Северная Осетия-Алания, р-н Дигорский, с. Мостиздах, ул. Молодежная	Дигорский	15:05:0010101:342	003002000000 Земли населенных пунктов	индивидуальные жилые дома на одну семью до 3-х этажей с приусадебным участком или без него	13	02.010	2 000	210,M	420 220,00
340	Республика Северная Осетия-Алания, р-н Дигорский, с. Мостиздах, ул. Малиева	Дигорский	15:05:0010101:344	003002000000 Земли населенных пунктов	Индивидуальные жилые дома на одну семью до 3-х этажей с приусадебным участком или без него	13	02.010	803	210,M	169 389,24
341	Республика Северная Осетия-Алания, р-н Дигорский, с. Мостиздах, ул. Малиева	Дигорский	15:05:0010101:345	003002000000 Земли населенных пунктов	индивидуальные жилые дома на одну семью до 3-х этажей с приусадебным участком или без него	13	02.010	1 500	210,M	315 165,00
342	Республика Северная Осетия-Алания, р-н Дигорский, с Мостиздах, ул. Молодежная	Дигорский	15:05:0010101:346	003002000000 Земли населенных пунктов	Для ведения личного подсобного хозяйства	13	02.020	6 000	210,M	1 261 891,00
343	Республика Северная Осетия-Алания, р-н Дигорский, с. Мостиздах, ул. Малодежная	Дигорский	15:05:0010101:347	003002000000 Земли населенных пунктов	индивидуальные жилые дома на одну семью до 3-х этажей с приусадебным участком или без него	13	02.010	1 500	210,M	315 165,00
344	Республика Северная Осетия-Алания, р-н Дигорский, с. Мостиздах, ул. Малодежная	Дигорский	15:05:0010101:351	003002000000 Земли населенных пунктов	Для ведения личного подсобного хозяйства	13	02.020	6 000	210,M	1 261 891,00
345	Республика Северная Осетия-Алания, р-н Дигорский, с. Мостиздах, ул. Малодежная	Дигорский	15:05:0010101:352	003002000000 Земли населенных пунктов	индивидуальные дома на одну семью до 3-х этажей с приусадебным участком или без него	13	02.010	2 000	210,M	420 220,00

№ пп	Местоположение ЗУ	Район	Кадастровый номер ЗУ	Категория земель	Разрешенное использование по документу	Код вида разрешенного использования (в соответствии с классификатором видов разрешенного использования земельных участков)	Вид использования объектов недвижимости	Площадь	УПКС	КС
346	Республика Северная Осетия-Алания, р-н Дигорский, с Мостиздах, ул. Молодежная	Дигорский	15:05:0010101:353	003002000000 Земли населенных пунктов	для ведения личного подсобного хозяйства	13	02.020	6 100	210,31	1 282 891,00
347	Российская Федерация, Республика Северная Осетия-Алания, Дигорский район, с. Мостиздах, ул. Малиева, 55	Дигорский	15:05:0010101:355	003002000000 Земли населенных пунктов	Для индивидуального жилищного строительства	13	02.010	1 993	210,31	419 147,83
348	Республика Северная Осетия-Алания, р-н Дигорский, с. Мостиздах, ул. Молодежная	Дигорский	15:05:0010101:357	003002000000 Земли населенных пунктов	индивидуальные жилые дома на одну семью до 3-х этажей с приусадебным участком или без него	13	02.010	1 500	210,31	315 465,00
349	Республика Северная Осетия-Алания, р-н Дигорский, с Мостиздах. ул Малиева	Дигорский	15:05:0010101:360	003002000000 Земли населенных пунктов	индивидуальные жилые дома на одну семью до 3-х этажей с приусадебным участком или без него	13	02.010	1 500	210,31	315 465,00
350	Республика Северная Осетия-Алания, р-н Дигорский, с Мостиздах, ул. Молодежная	Дигорский	15:05:0010101:361	003002000000 Земли населенных пунктов	Для ведения личного подсобного хозяйства	13	02.020	6 100	210,31	1 282 891,00
351	Республика Северная Осетия-Алания, р-н Дигорский, с. Мостиздах, ул. Молодежная	Дигорский	15:05:0010101:362	003002000000 Земли населенных пунктов	Для ведения личного подсобного хозяйства	13	02.020	6 100	210,31	1 282 891,00
352	Республика Северная Осетия-Алания, р-н Дигорский, с. Мостиздах, ул. Малиева	Дигорский	15:05:0010101:363	003002000000 Земли населенных пунктов	Индивидуальные жилые дома на одну семью до 3-х этажей с приусадебным участком или без него	13	02.010	1 350	210,31	283 918,50
353	Российская Федерация, Республика Северная Осетия-Алания, Дигорский район, с. Мостиздах, ул. Малиева, 54	Дигорский	15:05:0010101:364	003002000000 Земли населенных пунктов	Для индивидуального жилищного строительства	13	02.010	1 363	210,31	286 652,53
354	Республика Северная Осетия-Алания, р-н Дигорский, с Мостиздах, ул. Молодежная	Дигорский	15:05:0010101:365	003002000000 Земли населенных пунктов	индивидуальные жилые дома на одну семью до 3-х этажей с приусадебным участком или без него	13	02.010	800	210,31	168 248,00
355	Республика Северная Осетия-Алания, р-н Дигорский, с. Мостиздах, ул. Молодежная	Дигорский	15:05:0010101:366	003002000000 Земли населенных пунктов	индивидуальные жилые дома на одну семью до 3-х этажей с приусадебным участком или без него	13	02.010	2 000	210,31	420 620,00
356	Республика Северная Осетия-Алания, р-н Дигорский, с. Мостиздах, ул. Молодежная	Дигорский	15:05:0010101:367	003002000000 Земли населенных пунктов	индивидуальные жилые дома на одну семью до 3-х этажей с приусадебным участком или без него	13	02.010	2 000	210,31	420 620,00
357	Республика Северная Осетия-Алания, р-н Дигорский, с Мостиздах, ул. Молодежная	Дигорский	15:05:0010101:368	003002000000 Земли населенных пунктов	индивидуальные жилые дома на 1 семью до 3-х этажей с приусадебным участком или без него	13	02.010	800	210,31	168 248,00
358	Республика Северная Осетия-Алания, р-н Дигорский, с Мостиздах, ул. Молодежная	Дигорский	15:05:0010101:369	003002000000 Земли населенных пунктов	индивидуальные жилые дома на одну семью до 3-х этажей с приусадебным участком и без него	13	02.010	2 000	210,31	420 620,00
359	Республика Северная Осетия-Алания, р-н Дигорский	Дигорский	15:05:0010101:370	003001000000 Земли сельскохозяйственного назначения	Ведение личного подсобного хозяйства на полевых участках	1	01.160	2 072	10,39	21 528,08
360	Республика Северная Осетия - Алания, Дигорский р-н, ст-ца Николаевская	Дигорский	15:05:0010101:481	003001000000 Земли сельскохозяйственного назначения	Рыбоводство	1	01.130	7 100	7,68	54 528,00
361	Республика Северная Осетия - Алания, Дигорский р-н, ст. Николаевская	Дигорский	15:05:0010101:482	003001000000 Земли сельскохозяйственного назначения	Животноводство	1	01.081	24 706	6,09	150 459,54
362	Респ Северная Осетия - Алания, Дигорский р-н	Дигорский	15:05:0010101:483	003002000000 Земли населенных пунктов	Для ведения личного подсобного хозяйства	13	02.020	2 040	210,31	429 032,40
363	Респ Северная Осетия - Алания, Дигорский р-н, с Мостиздах	Дигорский	15:05:0010101:484	003002000000 Земли населенных пунктов	Ритуальная деятельность, размещение кладбищ, крематориев и мест захоронения, размещение культовых сооружений	12	12.010	18 145	1,49	27 036,05
364	Республика Северная Осетия-Алания, Дигорский р-н, 6,7 км севернее г. Дигора	Дигорский	15:05:0010101:485	003001000000 Земли сельскохозяйственного назначения	Растениеводство	1	01.010	62 501	10,39	649 385,39
365	Республика Северная Осетия - Алания, р-н Дигорский, по левую сторону реки Астарудон в границах землепользования КП "Дигорский"	Дигорский	15:05:0010101:486	003001000000 Земли сельскохозяйственного назначения	Для организации крестьянского(фермерского)хозяйства по производству сельскохозяйственной продукции	1	01.010	983 919	10,39	10 222 918,41
366	Республика Северная Осетия-Алания, Дигорский р-н, с. Мостиздах	Дигорский	15:05:0010101:487	003002000000 Земли населенных пунктов	"Для индивидуального жилищного строительства" "Размещение индивидуального жилого дома (дом пригодный для постоянного проживания, высотой не выше трех надземных этажей)"	13	02.010	800	210,31	168 248,00
367	Респ Северная Осетия - Алания, Дигорский р-н, с Мостиздах, ул Малиева	Дигорский	15:05:0010101:488	003002000000 Земли населенных пунктов	Для индивидуального жилищного строительства. Размещение индивидуального жилого дома (дом пригодный для постоянного проживания, высотой не выше трех надземных этажей)	13	02.010	1 835	210,31	385 918,85
368	Республика Северная Осетия-Алания, Дигорский р-н, 1,2 км севернее ст. Николаевская	Дигорский	15:05:0010101:489	003001000000 Земли сельскохозяйственного назначения	"Сельскохозяйственное использование". "овощеводство", "осуществление хозяйственной деятельности на с/х угодьях, связанной с производством картофеля, листовых и бахчевых с/х культур, в том числе и использованием теплиц"	1	01.030	30 000	10,39	311 700,00
369	Респ Северная Осетия - Алания, Дигорский р-н, ст-ца Николаевская	Дигорский	15:05:0010101:490	003001000000 Земли сельскохозяйственного назначения	Овощеводство	1	01.030	13 367	10,39	138 883,13
370	Республика Северная Осетия - Алания, р-н. Дигорский, северо-западнее ст.Николаевская	Дигорский	15:05:0010101:491	003001000000 Земли сельскохозяйственного назначения	Овощеводство	1	01.030	200 321	10,39	2 081 335,19
371	Республика Северная Осетия - Алания, Дигорский район, с. Мостиздах, ул. Молодежная	Дигорский	15:05:0010101:492	003002000000 Земли населенных пунктов	для индивидуального жилищного строительства	13	02.010	1 940	210,31	408 001,40
372	Республика Северная Осетия-Алания, Дигорский р-н, северо-западнее ст Николаевская	Дигорский	15:05:0010101:493	003001000000 Земли сельскохозяйственного назначения	Растениеводство	1	01.010	124 338	10,39	1 291 871,82

№ п/п	Местоположение ЗУ	Район	Кадастровый номер ЗУ	Категория земель	Разрешенное использование по документу	Код вида разрешенного использования (в соответствии с классификатором видов разрешенного использования земельных участков)	Вид использования объектов недвижимости	Площадь	УПКС	КС
373	Респ Северная Осетия - Алания, Дигорский р-н, ст-ца Николаевская, 4,7 км. северо-западнее	Дигорский	15:05:0010101:494	003001000000 Земли сельскохозяйственного назначения	Для сельскохозяйственного производства	1	01.081	164 137	6,09	999 594,33
374	Республика Северная Осетия - Алания, Дигорский район	Дигорский	15:05:0010101:495	003001000000 Земли сельскохозяйственного назначения	"Растениеводство","Осуществление хозяйственной деятельности, связанной с выращиванием с/х культур"	1	01.010	59 673	10,39	620 002,47
375	Респ Северная Осетия - Алания, Дигорский р-н, с Мостиздах, ул Малиева	Дигорский	15:05:0010101:496	003002000000 Земли населенных пунктов	Для индивидуального жилищного строительства	13	02.010	1 641	210,31	345 118,71
376	Республика Северная Осетия - Алания, Дигорский район	Дигорский	15:05:0010101:497	003001000000 Земли сельскохозяйственного назначения	"Растениеводство","Осуществление хозяйственной деятельности, связанной с выращиванием с/х культур"	1	01.010	68 196	10,39	708 556,44
377	Республика Северная Осетия - Алания, Дигорский район, автодорога Дигора-Чиколо, с правой стороны (район ракетной базы)	Дигорский	15:05:0010101:498	003001000000 Земли сельскохозяйственного назначения	"Растениеводство","Осуществление хозяйственной деятельности, связанной с выращиванием с/х культур"	1	01.010	32 350	10,39	336 116,50
378	Республика Северная Осетия-Алания, Дигорский р-н	Дигорский	15:05:0010101:499	003001000000 Земли сельскохозяйственного назначения	"Растениеводство","Осуществление хозяйственной деятельности, связанной с выращиванием с/х культур"	1	01.010	220 827	10,39	2 294 392,53
379	Респ Северная Осетия - Алания, Дигорский р-н, западнее ст.Николаевская	Дигорский	15:05:0010101:500	003001000000 Земли сельскохозяйственного назначения	Птицеводство. Осуществление хозяйственной деятельности, связанной с разведением домашних пород птиц, в том числе водоплавающих: размещение зданий, сооружений, используемых для содержания и разведения животных, производства, хранения и первичной переработки продукции птицеводства, разведение племенных животных, производство и использование племенной продукции (материала)	1	01.100	16 865	31,55	532 090,75
380	РСО-Алания, Дигорский район	Дигорский	15:05:0010101:501	003001000000 Земли сельскохозяйственного назначения	Животноводство	1	01.081	58 116	6,09	353 926,44
381	Респ. Северная Осетия - Алания, р-н. Дигорский	Дигорский	15:05:0010101:502	003001000000 Земли сельскохозяйственного назначения	"Животноводство","Осуществление хозяйственной деятельности, связанной с производством продукции животноводства, в том числе сенокошение, выпас сельскохозяйственных животных, разведение племенных животных, производство и использование племенной продукции (материала), размещение зданий, сооружений, используемых для содержания и разведения сельскохозяйственных животных, производства, хранения и первичной переработки сельскохозяйственной продукции"	1	01.081	206 058	7,09	1 460 951,22
382	Респ. Северная Осетия - Алания, Дигорский р-н.	Дигорский	15:05:0010101:503	003001000000 Земли сельскохозяйственного назначения	"Растениеводство","Осуществление хозяйственной деятельности, связанной с выращиванием с/х культур"	1	01.010	126 555	10,39	1 314 906,45
383	Респ Северная Осетия - Алания, Дигорский р-н	Дигорский	15:05:0010101:504	003001000000 Земли сельскохозяйственного назначения	В целях выращивания сельскохозяйственных культур	1	01.010	1 200 000	10,39	12 468 000,00
384	Респ Северная Осетия - Алания, Дигорский р-н, с правой стороны а/д Дигора-Чиколо	Дигорский	15:05:0010101:505	003001000000 Земли сельскохозяйственного назначения	Животноводство : Сенокошение . выпас сельскохозяйственных животных	1	01.081	38 515	7,09	273 071,35
385	Республика Северная Осетия-Алания, Дигорский р-н	Дигорский	15:05:0010101:506	003001000000 Земли сельскохозяйственного назначения	«Садоводство». «Осуществление хозяйственной деятельности, в том числе на сельскохозяйственных угодьях, связанной с выращиванием многолетних плодовых и ягодных культур , винограда и иных многолетних культур»	1	01.050	234 800	27,72	6 508 656,00
386	Республика Северная Осетия-Алания, Дигорский р-н, с. Мостиздах, ул. Малиева	Дигорский	15:05:0010101:508	003002000000 Земли населенных пунктов	Для индивидуального жилищного строительства	13	02.010	2 100	210,31	441 651,00
387	Республика Северная Осетия-Алания, Дигорский р-н	Дигорский	15:05:0010101:510	003001000000 Земли сельскохозяйственного назначения	"Растениеводство","Осуществление хозяйственной деятельности, связанной с выращиванием с/х культур"	1	01.010	91 460	10,39	950 269,40
388	Республика Северная Осетия-Алания, Дигорский р-н	Дигорский	15:05:0010101:511	003001000000 Земли сельскохозяйственного назначения	Личное подсобное хозяйство на полевых участках	1	01.160	9 430	10,39	97 977,70
389	Республика Северная Осетия-Алания, Дигорский р-н	Дигорский	15:05:0010101:512	003001000000 Земли сельскохозяйственного назначения	Садоводство	13	13.021	12 608	110,41	1 392 049,28
390	Республика Северная Осетия-Алания, Дигорский р-н, с. Мостиздах, ул. Молодежная	Дигорский	15:05:0010101:513	003002000000 Земли населенных пунктов	для индивидуального жилищного строительства	13	02.010	1 765	210,31	371 197,15
391	Республика Северная Осетия - Алания, Дигорский район	Дигорский	15:05:0010101:514	003001000000 Земли сельскохозяйственного назначения	"Растениеводство","Осуществление хозяйственной деятельности, связанной с выращиванием с/х культур"	1	01.010	32 229	10,39	334 859,31
392	Республика Северная Осетия - Алания, Дигорский район	Дигорский	15:05:0010101:515	003001000000 Земли сельскохозяйственного назначения	"Растениеводство","Осуществление хозяйственной деятельности, связанной с выращиванием с/х культур"	1	01.010	61 534	10,39	639 338,26
393	Респ Северная Осетия - Алания, Дигорский р-н	Дигорский	15:05:0010101:516	003001000000 Земли сельскохозяйственного назначения	Растениеводство	1	01.010	183 129	10,39	1 902 710,31
394	Республика Северная Осетия - Алания, Дигорский район	Дигорский	15:05:0010101:517	003001000000 Земли сельскохозяйственного назначения	"Растениеводство","Осуществление хозяйственной деятельности, связанной с выращиванием с/х культур"	1	01.010	118 234	10,39	1 228 451,26

№ пп	Местоположение ЗУ	Район	Кадастровый номер ЗУ	Категория земель	Разрешенное использование по документу	Код вида разрешенного использования (в соответствии с классификатором видов разрешенного использования земельных участков)	Вид использования объектов недвижимости	Площадь	УПКС	КС
395	Респ Северная Осетия - Алания, Дигорский р-н	Дигорский	15:05:0010101:518	003001000000 Земли сельскохозяйственного назначения	"Растениеводство","Осуществление хозяйственной деятельность, связанной с выращиванием с/х культур. "	1	01:010	32 921	10,39	342 049,19
396	Респ Северная Осетия - Алания, Дигорский р-н	Дигорский	15:05:0010101:519	003001000000 Земли сельскохозяйственного назначения	"Растениеводство","Осуществление хозяйственной деятельности,связанной с выращиванием с/х культур"	1	01:010	67 000	10,39	696 130,00
397	Респ Северная Осетия - Алания, Дигорский р-н, севернее ст. Николаевская	Дигорский	15:05:0010101:520	003001000000 Земли сельскохозяйственного назначения	"Сельскохозяйственное использование", "овощеводство". "осуществление хозяйственной деятельности на с/х угодьях, связанной с производством картофеля, листовых и бахчевых с/х культур, в том числе и использованием теплиц"	1	01:030	30 000	10,39	311 700,00
398	Респ Северная Осетия - Алания, Дигорский р-н	Дигорский	15:05:0010101:521	003001000000 Земли сельскохозяйственного назначения	Растениеводство. Осуществление хозяйственной деятельность, связанной с выращиванием с/х культур	1	01:010	29 500	10,39	306 505,00
399	Республика Северная Осетия-Алания, Дигорский р-н	Дигорский	15:05:0010101:522	003001000000 Земли сельскохозяйственного назначения	"Растениеводство", "Осуществление хозяйственной деятельности, связанной с выращиванием сельскохозяйственных культур"	1	01:010	127 752	10,39	1 327 343,28
400	РСО-Алания, Дигорский район	Дигорский	15:05:0010101:523	003001000000 Земли сельскохозяйственного назначения	"Растениеводство","Осуществление хозяйственной деятельности, связанной с выращиванием с/х культур"	1	01:010	70 307	10,39	730 489,73
401	Республика Северная Осетия-Алания, Дигорский р-н	Дигорский	15:05:0010101:524	003001000000 Земли сельскохозяйственного назначения	"Растениеводство","Осуществление хозяйственной деятельность, связанной с выращиванием с/х культур"	1	01:010	324 064	10,39	3 367 024,96
402	Республика Северная Осетия- Алания, Дигорский район	Дигорский	15:05:0010101:525	003001000000 Земли сельскохозяйственного назначения	"Растениеводство","Осуществление хозяйственной деятельности, связанной с выращиванием сельскохозяйственных культур"	1	01:010	30 814	10,39	320 157,46
403	Республика Северная Осетия-Алания, Дигорский р-н	Дигорский	15:05:0010101:526	003002000000 Земли населенных пунктов	"Растениеводство","Осуществление хозяйственной деятельности, связанной с выращиванием с/х культур"	1	01:010	76 666	10,39	796 559,74
404	Республика Северная Осетия-Алания, Дигорский р-н	Дигорский	15:05:0010101:532	003001000000 Земли сельскохозяйственного назначения	"Растениеводство","Осуществление хозяйственной деятельности, связанной с выращиванием с/х культур"	1	01:010	107 737	10,39	1 119 387,43
405	Республика Северная Осетия-Алания, Дигорский р-н	Дигорский	15:05:0010101:533	003001000000 Земли сельскохозяйственного назначения	"Растениеводство","Осуществление хозяйственной деятельность, связанной с выращиванием с/х культур"	1	01:010	148 000	10,39	1 537 720,00
406	Республика Северная Осетия - Алания, Дигорский район, с Мостиздах	Дигорский	15:05:0010101:534	003002000000 Земли населенных пунктов	Для индивидуального жилищного строительства	13	02:010	860	210,31	180 866,60
407	Республика Северная Осетия-Алания, Дигорский р-н, с. Мостиздах, ул. Молодежная	Дигорский	15:05:0010101:535	003002000000 Земли населенных пунктов	Для индивидуального жилищного строительства	13	02:010	1 950	210,31	410 104,50
408	Республика Северная Осетия-Алания, Дигорский район, г. Дигора, 8 км. северо-западнее г. Дигора	Дигорский	15:05:0010101:536	003001000000 Земли сельскохозяйственного назначения	Для сельскохозяйственного производства	1	01:010	459 705	10,39	4 776 334,95
409	Республика Северная Осетия-Алания, Дигорский р-н	Дигорский	15:05:0010101:537	003001000000 Земли сельскохозяйственного назначения	"Растениеводство","Осуществление хозяйственной деятельность, связанной с выращиванием с/х культур"	1	01:010	43 914	10,39	456 266,46
410	Республика Северная Осетия-Алания, Дигорский р-н	Дигорский	15:05:0010101:538	003001000000 Земли сельскохозяйственного назначения	"Растениеводство","Осуществление хозяйственной деятельность, связанной с выращиванием с/х культур"	1	01:010	103 900	10,39	1 079 521,00
411	РСО-Алания, Дигорский район	Дигорский	15:05:0010101:553	003001000000 Земли сельскохозяйственного назначения	"Растениеводство","Осуществление хозяйственной деятельности, связанной с выращиванием с/х культур"	1	01:010	7 130	10,39	74 080,70
412	Республика Северная Осетия - Алания, Дигорский район	Дигорский	15:05:0010101:554	003001000000 Земли сельскохозяйственного назначения	"Растениеводство","Осуществление хозяйственной деятельности, связанной с выращиванием с/х культур"	1	01:010	36 140	10,39	375 494,60
413	Республика Северная Осетия - Алания, Дигорский район	Дигорский	15:05:0010101:555	003001000000 Земли сельскохозяйственного назначения	Рыбоводство. Осуществление хозяйственной деятельности, связанной с разведением и (или) содержанием, выращиванием объектов рыбоводства (аквакультуры), размещение зданий, сооружений, оборудования, необходимых для осуществления рыбоводства (аквакультуры) код - 1.13	1	01:130	11 853	7,68	91 031,04
414	Республика Северная Осетия - Алания, Дигорский район	Дигорский	15:05:0010101:556	003001000000 Земли сельскохозяйственного назначения	"Сельскохозяйственное использование "."Овощеводство"	1	01:030	20 367	10,39	211 613,13
415	Республика Северная Осетия - Алания, Дигорский район	Дигорский	15:05:0010101:557	003001000000 Земли сельскохозяйственного назначения	"Растениеводство". "Осуществление хозяйственной деятельность, связанной с выращиванием с/х культур"	1	01:010	14 325	10,39	148 836,75
416	Республика Северная Осетия - Алания, Дигорский район	Дигорский	15:05:0010101:558	003001000000 Земли сельскохозяйственного назначения	"Растениеводство","Осуществление хозяйственной деятельность, связанной с выращиванием с/х культур"	1	01:010	80 306	10,39	834 379,34
417	Республика Северная Осетия-Алания, Дигорский р-н	Дигорский	15:05:0010101:559	003001000000 Земли сельскохозяйственного назначения	"Растениеводство","Осуществление хозяйственной деятельности, связанной с выращиванием с/х культур"	1	01:010	52 514	10,39	545 620,46
418	Республика Северная Осетия-Алания, Дигорский район	Дигорский	15:05:0010101:560	003001000000 Земли сельскохозяйственного назначения	"Растениеводство"." Осуществление хозяйственной деятельности, связанной с выращиванием с/х культур"	1	01:010	25 117	10,39	260 965,63

№ п/п	Местоположение ЗУ	Район	Кадастровый номер ЗУ	Категория земель	Разрешенное использование по документу	Код вида разрешенного использования (в соответствии с классификатором видов разрешенного использования земельных участков)	Вид использования объектов недвижимости	Площадь	УПКС	КС
419	Респ. Северная Осетия - Алания, р-н. Дигорский	Дигорский	15:05:0010101:562	003001000000 Земли сельскохозяйственного назначения	Животноводство "сенокошение, выпас сельскохозяйственных животных"	1	01.081	46 776	7,09	331 641,84
420	Российская Федерация, Республика Северная Осетия - Алания, Дигорский район, 1,6 км северо-западнее ст. Николаевская	Дигорский	15:05:0010101:563	003001000000 Земли сельскохозяйственного назначения	Рыбоводство	1	01.130	65 000	7,68	499 200,00
421	РСО-Алания, Дигорский район, 2,5 км севернее ст. Николаевская	Дигорский	15:05:0010101:564	003001000000 Земли сельскохозяйственного назначения	Рыбоводство	1	01.130	95 270	7,68	731 673,60
422	Республика Северная Осетия-Алания, Дигорский р-н	Дигорский	15:05:0010101:565	003001000000 Земли сельскохозяйственного назначения	"Растениеводство"	1	01.010	78 842	10,39	819 168,38
423	Республика Северная Осетия-Алания, Дигорский район	Дигорский	15:05:0010101:576	003001000000 Земли сельскохозяйственного назначения	Растениеводство. Осуществление хозяйственной деятельности, связанной с выращиванием с/х культур	1	01.010	88 116	10,39	915 525,24
424	Республика Северная Осетия - Алания, Дигорский район	Дигорский	15:05:0010101:577	003001000000 Земли сельскохозяйственного назначения	"Растениеводство"	1	01.010	30 700	10,39	318 973,00
425	Республика Северная Осетия-Алания, Дигорский район	Дигорский	15:05:0010101:579	003002000000 Земли населенных пунктов	Для индивидуального жилищного строительства. Размещение индивидуального жилого дома (дом пригодный для постоянного проживания, высотой не выше трех надземных этажей	13	02.010	1 100	210,31	231 341,00
426	Республика Северная Осетия-Алания, Дигорский р-н	Дигорский	15:05:0010101:582	003001000000 Земли сельскохозяйственного назначения	"Растениеводство"	1	01.010	38 373	10,39	398 695,47
427	РСО-Алания, Дигорский район, с Мосиездах, ул Малиева	Дигорский	15:05:0010101:583	003002000000 Земли населенных пунктов	Для индивидуального жилищного строительства. Размещение индивидуального жилого дома (Дом пригодный для постоянного проживания, высотой не выше трех надземных этажей)	13	02.010	1 077	210,31	226 500,87
428	Республика Северная Осетия-Алания, Дигорский р-н	Дигорский	15:05:0010101:584	003002000000 Земли населенных пунктов	«Для индивидуального жилищного строительства. Размещение жилого дома (отдельно стоящего здания количеством надземных этажей не более чем три, высотой не более двадцати метров, которое состоит из комнат и помещений вспомогательного использования, предназначенных для удовлетворения гражданами бытовых и иных нужд, связанных с их проживанием в таком здании, не предназначенного для раздела на самостоятельные объекты недвижимости); выращивание сельскохозяйственных культур; размещение индивидуальных гаражей и хозяйственных построек	13	02.010	1 066	210,31	224 190,46
429	Республика Северная Осетия-Алания, Дигорский р-н	Дигорский	15:05:0010101:585	003001000000 Земли сельскохозяйственного назначения	рыбоводство, осуществление хозяйственной деятельности, связанной с разведением и (или) содержанием, выращиванием объектов рыбоводства (аквакультуры), размещением зданий, сооружений, оборудования, необходимых для осуществления рыбоводства (аквакультуры)	1	01.130	43 720	7,68	335 769,60
430	Республика Северная Осетия-Алания, Дигорский р-н	Дигорский	15:05:0010101:586	003002000000 Земли населенных пунктов	"Для индивидуального жилищного строительства" ,"Размещение индивидуального жилого дома (дом, пригодный для постоянного проживания, высотой не выше трех надземных этажей)	13	02.010	3 555	210,31	747 652,05
431	Республика Северная Осетия - Алания, Дигорский район	Дигорский	15:05:0010101:588	003001000000 Земли сельскохозяйственного назначения	"Растениеводство"	1	01.010	92 380	10,39	959 828,20
432	Республика Северная Осетия - Алания, Дигорский район, г Дигора, 3 км северное, правый берег р Дур-Дур	Дигорский	15:05:0010101:589	003001000000 Земли сельскохозяйственного назначения	"Растениеводство","Осуществление хозяйственной деятельности, связанной с выращиванием с/х культур"	1	01.010	23 110	10,39	240 112,90
433	Республика Северная Осетия - Алания, Дигорский район	Дигорский	15:05:0010101:590	003001000000 Земли сельскохозяйственного назначения	"Растениеводство"	1	01.010	49 540	10,39	514 720,60
434	Республика Северная Осетия - Алания, Дигорский район	Дигорский	15:05:0010101:591	003001000000 Земли сельскохозяйственного назначения	"Растениеводство"	1	01.010	27 519	10,39	285 922,41
435	Респ. Северная Осетия - Алания, р-н. Дигорский	Дигорский	15:05:0010101:592	003001000000 Земли сельскохозяйственного назначения	Растениеводство Осуществление хозяйственной деятельности, связанной с выращиванием сельскохозяйственных культур. Содержание данного вида разрешенного использования включает в себя содержание видов разрешенного использования с кодами 1.2.-1.6.	1	01.010	17 352	10,39	180 287,28
436	Республика Северная Осетия-Алания, Дигорский р-н	Дигорский	15:05:0010101:593	003001000000 Земли сельскохозяйственного назначения	Растениеводство. Осуществление хозяйственной деятельности, связанной с выращиванием сельскохозяйственных культур Содержание данного вида разрешенного использования включает в себя содержание видов разрешенного использования с кодами 1.2.-1.6.	1	01.010	27 726	10,39	288 073,14

№ п/п	Местоположение ЗУ	Район	Кадастровый номер ЗУ	Категория земель	Разрешенное использование по документу	Код вида разрешенного использования (в соответствии с классификатором видов разрешенного использования земельных участков)	Вид использования объектов недвижимости	Площадь	УПКС	КС
437	Респ. Северная Осетия - Алания, р-н. Дигорский, с. Мостиздах	Дигорский	15:05:0010101:594	003002000000 Земли населенных пунктов	"Для индивидуального жилищного строительства","Размещение индивидуального жилого дома (дом, пригодный для постоянного проживания, высотой не выше трех надземных этажей)	13	02.010	1 980	210,20	416 413,60
438	Республика Северная Осетия-Алания, р-н Дигорский, ст. Николаевская, 2 км северо-западнее	Дигорский	15:05:0010101:595	003001000000 Земли сельскохозяйственного назначения	Рыбоводство	1	01.130	15 732	7,68	120 821,76
439	Республика Северная Осетия-Алания, р-н Дигорский, ст. Николаевская, 2 км северо-западнее	Дигорский	15:05:0010101:596	003001000000 Земли сельскохозяйственного назначения	Рыбоводство	1	01.130	5 391	7,68	41 402,88
440	Республика Северная Осетия-Алания, р-н Дигорский, ст. Николаевская, 2 км северо-западнее	Дигорский	15:05:0010101:597	003001000000 Земли сельскохозяйственного назначения	Рыбоводство	1	01.130	10 351	7,68	79 495,68
441	Республика Северная Осетия-Алания, р-н Дигорский, ст. Николаевская, 2 км северо-западнее	Дигорский	15:05:0010101:598	003001000000 Земли сельскохозяйственного назначения	Рыбоводство	1	01.130	7 742	7,68	59 458,56
442	Республика Северная Осетия-Алания, р-н Дигорский, ст. Николаевская, 2 км северо-западнее	Дигорский	15:05:0010101:599	003001000000 Земли сельскохозяйственного назначения	Рыбоводство	1	01.130	17 204	7,68	132 126,72
443	Республика Северная Осетия — Алания, р-н Дигорский, ст-ца Николаевская, 9,5 км северное	Дигорский	15:05:0010101:600	003001000000 Земли сельскохозяйственного назначения	садоводство	1	01.050	64 696	27,72	1 793 373,12
444	Республика Северная Осетия - Алания, Дигорский район, с Мостиздах, ул Малиева	Дигорский	15:05:0010101:601	003002000000 Земли населенных пунктов	Для индивидуального жилищного строительства. Размещение индивидуального жилого дома (Дом пригодный для постоянного проживания, высотой не выше трех надземных этажей)	13	02.010	1 105	210,20	232 392,55
445	Российская Федерация, Республика Северная Осетия-Алания, Дигорский р-н, с Мостиздах	Дигорский	15:05:0010101:602	003002000000 Земли населенных пунктов	Для индивидуального жилищного строительства. Размещение индивидуального жилого дома	13	02.010	1 207	210,20	253 844,17
446	Российская Федерация, Республика Северная Осетия-Алания, Дигорский р-н, с Мостиздах	Дигорский	15:05:0010101:603	003002000000 Земли населенных пунктов	Для индивидуального жилищного строительства. Размещение индивидуального жилого дома	13	02.010	1 207	210,20	253 844,17
447	Российская Федерация, Республика Северная Осетия-Алания, Дигорский р-н, 2,5 км северное ст. Николаевская.	Дигорский	15:05:0010101:604	003001000000 Земли сельскохозяйственного назначения	Рыбоводство	1	01.130	50 000	7,68	384 000,00
448	Российская Федерация, Республика Северная Осетия-Алания, Дигорский р-н	Дигорский	15:05:0010101:605	003001000000 Земли сельскохозяйственного назначения	Ведение личного подсобного хозяйства на полевых участках	1	01.160	10 810	10,39	112 315,90
449	Республика Северная Осетия - Алания, Дигорский район	Дигорский	15:05:0010101:606	003001000000 Земли сельскохозяйственного назначения	«Растениеводство», «Осуществление хозяйственной деятельности, связанной с выращиванием с/х культур»	1	01.010	155 480	10,39	1 615 437,20
450	Республика Северная Осетия - Алания, Дигорский район, ст Николаевская, ул Щербинина	Дигорский	15:05:0010101:607	003002000000 Земли населенных пунктов	Для индивидуального жилищного строительства	13	02.010	2 347	210,20	493 597,57
451	Республика Северная Осетия - Алания, Дигорский район, ст Николаевская, ул Щербинина	Дигорский	15:05:0010101:608	003002000000 Земли населенных пунктов	Для индивидуального жилищного строительства	13	02.010	2 347	210,20	493 597,57
452	Российская Федерация, Республика Северная Осетия-Алания, Дигорский р-н	Дигорский	15:05:0010101:609	003001000000 Земли сельскохозяйственного назначения	Растениеводство Осуществление хозяйственной деятельности, связанной с выращиванием сельскохозяйственных культур. Содержание данного вида разрешенного использования включает в себя содержание видов разрешенного использования с кодами 1.2.-1.6.	1	01.010	19 315	10,39	200 682,85
453	Респ. Северная Осетия - Алания, р-н Дигорский, в границах землепользования КП "Дигорский"	Дигорский	15:05:0010101:61	003001000000 Земли сельскохозяйственного назначения	Для организации крестьянского(фермерского)хозяйство зерноводческого направления	1	01.010	466 001	10,39	4 841 750,39
454	Республика Северная Осетия-Алания, Дигорский р-н	Дигорский	15:05:0010101:611	003001000000 Земли сельскохозяйственного назначения	Растениеводство	1	01.010	203 398	10,39	2 113 305,22
455	Республика Северная Осетия-Алания, Дигорский р-н	Дигорский	15:05:0010101:612	003001000000 Земли сельскохозяйственного назначения	Растениеводство Осуществление хозяйственной деятельности, связанной с выращиванием сельскохозяйственных культур. Содержание данного вида разрешенного использования включает в себя содержание видов разрешенного использования с кодами 1.2.-1.6.	1	01.010	74 335	10,39	772 340,65
456	Республика Северная Осетия-Алания, Дигорский р-н	Дигорский	15:05:0010101:613	003001000000 Земли сельскохозяйственного назначения	Растениеводство. Осуществление хозяйственной деятельности, связанной с выращиванием сельскохозяйственных культур Содержание данного вида разрешенного использования включает в себя содержание видов разрешенного использования с кодами 1.2.-1.6	1	01.010	37 586	10,39	390 518,54
457	Республика Северная Осетия - Алания, Дигорский район, ст Николаевская, 4,7-км северо-западнее	Дигорский	15:05:0010101:615	003001000000 Земли сельскохозяйственного назначения	Растениеводство	1	01.010	57 769	10,39	600 219,91
458	Российская Федерация, Республика Северная Осетия-Алания, Дигорский р-н	Дигорский	15:05:0010101:616	003001000000 Земли сельскохозяйственного назначения	Растениеводство Осуществление хозяйственной деятельности, связанной с выращиванием сельскохозяйственных культур Содержание данного вида разрешенного использования включает в себя содержание видов разрешенного использования с кодами 1.2.-1.6.	1	01.010	14 859	10,39	154 385,01

№ пп	Местоположение ЗУ	Район	Кадастровый номер ЗУ	Категория земель	Разрешенное использование по документу	Код вида разрешенного использования (в соответствии с классификатором видов разрешенного использования земельных участков)	Вид использования объектов недвижимости	Площадь	УПКС	КС
459	Республика Северная Осетия - Алания, Дигорский район	Дигорский	15:05:0010101:617	003001000000 Земли сельскохозяйственного назначения	Растениеводство. Осуществление хозяйственной деятельности, связанной с выращиванием сельскохозяйственных культур. Содержание данного вида разрешенного использования включает в себя содержание видов разрешенного использования с кодами 1.2.-1.6	1	01.010	19 018	10,39	197 597,02
460	Российская Федерация, Республика Северная Осетия-Алания, Дигорский р-н	Дигорский	15:05:0010101:618	003001000000 Земли сельскохозяйственного назначения	Растениеводство. Осуществление хозяйственной деятельности, связанной с выращиванием сельскохозяйственных культур. Содержание данного вида разрешенного использования включает в себя содержание видов разрешенного использования с кодами 1.2.-1.6.	1	01.010	18 320	10,39	190 344,80
461	Республика Северная Осетия - Алания, Дигорский район	Дигорский	15:05:0010101:619	003001000000 Земли сельскохозяйственного назначения	Пчеловодство	1	01.120	7 334	5,33	39 090,22
462	Республика Северная Осетия - Алания, Дигорский район, с.Мостиздах, ул.Малиева	Дигорский	15:05:0010101:621	003002000000 Земли населенных пунктов	Для индивидуального жилищного строительства	13	02.010	3 087	210,31	649 226,97
463	Республика Северная Осетия-Алания, Дигорский р-н, 1100 м севернее г. Дигора	Дигорский	15:05:0010101:622	003002000000 Земли населенных пунктов	Рыбоводство	1	01.130	23 947	7,68	183 912,96
464	Российская Федерация, Республика Северная Осетия-Алания, Дигорский р-н, с. Мостиздах, ул. Малиева	Дигорский	15:05:0010101:623	003002000000 Земли населенных пунктов	"Для индивидуального жилищного строительства. Размещение жилого дома (отдельно стоящего здания количеством надземных этажей не более чем три, высотой не более двадцати метров, которое состоит из комнат и помещений вспомогательного использования, предназначенных для удовлетворения гражданами бытовых и иных нужд, связанных с их проживанием в таком здании, не предназначенного для разделя на самостоятельные объекты недвижимости); выращивание сельскохозяйственных культур; размещение индивидуальных гаражей и хозяйственных построек"	13	02.010	2 179	210,31	458 265,49
465	Российская Федерация, Республика Северная Осетия-Алания, Дигорский р-н	Дигорский	15:05:0010101:625	003001000000 Земли сельскохозяйственного назначения	"Растениеводство","Осуществление хозяйственной деятельности, связанной с выращиванием с/х культур"	1	01.010	48 784	10,39	506 865,76
466	Российская Федерация, Республика Северная Осетия-Алания, Дигорский р-н	Дигорский	15:05:0010101:626	003001000000 Земли сельскохозяйственного назначения	"Растениеводство"	1	01.010	39 845	10,39	413 989,55
467	Российская Федерация, Республика Северная Осетия-Алания, Дигорский р-н, ст-ца Николаевская	Дигорский	15:05:0010101:628	003002000000 Земли населенных пунктов	"Для индивидуального жилищного строительства.Размещение жилого дома (отдельно стоящего здания количеством надземных этажей не более чем три, высотой не более двадцати метров, которое состоит из комнат и помещений вспомогательного использования, предназначенных для удовлетворения гражданами бытовых и иных нужд, связанных с их проживанием в таком здании, не предназначенного для разделя на самостоятельные объекты недвижимости); выращивание сельскохозяйственных культур, размещение индивидуальных гаражей и хозяйственных построек"	13	02.010	1 776	210,31	373 510,56
468	Российская Федерация, Республика Северная Осетия-Алания, Дигорский район	Дигорский	15:05:0010101:629	003001000000 Земли сельскохозяйственного назначения	"Растениеводство"	1	01.010	61 677	10,39	640 824,03
469	Российская Федерация, Республика Северная Осетия-Алания, Дигорский район, г. Дигора. 3 км севернее, правый берег р. Дур-Дур	Дигорский	15:05:0010101:630	003001000000 Земли сельскохозяйственного назначения	"Растениеводство","Осуществление хозяйственной деятельности, связанной с выращиванием с/х культур".	1	01.010	27 054	10,39	281 091,06
470	Республика Северная Осетия — Алания, р-н Дигорский, с Мостиздах, Малиева ул	Дигорский	15:05:0010101:631	003002000000 Земли населенных пунктов	Для индивидуального жилищного строительства	13	02.010	600	210,31	126 186,00
471	Республика Северная Осетия — Алания, р-н Дигорский	Дигорский	15:05:0010101:632	003001000000 Земли сельскохозяйственного назначения	Рыбоводство	1	01.130	12 265	7,68	94 195,20
472	Российская Федерация, Республика Северная Осетия-Алания, Дигорский р-н, 1 км западнее ст. Николаевская	Дигорский	15:05:0010101:633	003001000000 Земли сельскохозяйственного назначения	Для использования в качестве сельскохозяйственных угодий	1	01.010	22 254	10,39	231 219,06
473	Российская Федерация, Республика Северная Осетия-Алания, Дигорский р-н, 800-м западнее ст. Николаевская	Дигорский	15:05:0010101:634	003001000000 Земли сельскохозяйственного назначения	Для производство сельскохозяйственной продукции	1	01.010	6 028	10,39	62 630,92

№ п/п	Местоположение ЗУ	Район	Кадастровый номер ЗУ	Категория земель	Разрешенное использование по документу	Код вида разрешенного использования (в соответствии с классификатором видов разрешенного использования земельных участков)	Вид использования объектов недвижимости	Площадь	УПКС	КС
474	Российская Федерация, Республика Северная Осетия-Алания, Дигорский р-н. с. Мостиздах, ул. Малиева	Дигорский	15:05:0010101:635	003002000000 Земли населенных пунктов	"Для индивидуального жилищного строительства. Размещение жилого дома (отдельно стоящего здания количеством надземных этажей не более чем три, высотой не более двадцати метров, которое состоит из комнат и помещений вспомогательного использования, предназначенных для удовлетворения гражданами бытовых и иных нужд, связанных с их проживанием в таком здании, не предназначенного для раздела на самостоятельные объекты недвижимости); возведение сельскохозяйственных культур; размещение индивидуальных гаражей и хозяйственных построек"	13	02.010	1 500	210,31	315 465,00
475	Российская Федерация, Республика Северная Осетия-Алания, Дигорский р-н. ст-ца Николаевская, 400-м западнее	Дигорский	15:05:0010101:636	003001000000 Земли сельскохозяйственного назначения	Для использования в качестве сельскохозяйственных угодий	1	01.010	169 700	10,39	1 763 183,00
476	Российская Федерация, Республика Северная Осетия-Алания, Дигорский р-н. ст-ца Николаевская, 300-м западнее	Дигорский	15:05:0010101:637	003001000000 Земли сельскохозяйственного назначения	Для использования в качестве сельскохозяйственных угодий	1	01.010	169 000	10,39	1 755 910,00
477	Российская Федерация, Республика Северная Осетия-Алания, Дигорский р-н, ст-ца Николаевская, 3,3 - км западнее	Дигорский	15:05:0010101:638	003001000000 Земли сельскохозяйственного назначения	Для использования в качестве сельскохозяйственных угодий	1	01.010	1 567 115	10,39	1 117 663,55
478	Российская Федерация, Республика Северная Осетия-Алания, Дигорский р-н, ст-ца Николаевская, 4,0 - км западнее	Дигорский	15:05:0010101:639	003001000000 Земли сельскохозяйственного назначения	Для сельскохозяйственного производства	1	01.010	115 892	10,39	1 204 117,88
479	Российская Федерация, Республика Северная Осетия-Алания, Дигорский р-н. ст-ца Николаевская, 4,0 - км западнее	Дигорский	15:05:0010101:640	003001000000 Земли сельскохозяйственного назначения	Для сельскохозяйственного производства	1	01.010	224 600	10,39	2 333 128,71
480	Российская Федерация, Республика Северная Осетия-Алания, Дигорский р-н. ст-ца Николаевская, 4,0 - км западнее	Дигорский	15:05:0010101:641	003001000000 Земли сельскохозяйственного назначения	Для сельскохозяйственного производства	1	01.010	1 131 547	10,39	11 757 913,33
481	Российская Федерация, Республика Северная Осетия-Алания, Дигорский р-н, ст-ца Николаевская, 4,0 - км западнее	Дигорский	15:05:0010101:642	003001000000 Земли сельскохозяйственного назначения	Для сельскохозяйственного производства	1	01.010	626 679	10,39	6 510 272,81
482	Российская Федерация, Республика Северная Осетия - Алания, Дигорский р-н. с. Мостиздах, ул. Малиева	Дигорский	15:05:0010101:643	003002000000 Земли населенных пунктов	"Для индивидуального жилищного строительства. Размещение жилого дома (отдельно стоящего здания количеством надземных этажей не более чем три, высотой не более двадцати метров, которое состоит из комнат и помещений вспомогательного использования, предназначенных для удовлетворения гражданами бытовых и иных нужд, связанных с их проживанием в таком здании, не предназначенного для раздела на самостоятельные объекты недвижимости); возведение сельскохозяйственных культур; размещение индивидуальных гаражей и хозяйственных построек"	13	02.010	1 000	210,31	210 310,00
483	Российская Федерация, Республика Северная Осетия-Алания, Дигорский район. г. Дигора, по правую сторону реки Дур-Дур	Дигорский	15:05:0010101:645	003001000000 Земли сельскохозяйственного назначения	Животноводство	1	01.070	119 010	159,66	19 001 146,60
484	Российская Федерация, Республика Северная Осетия-Алания, Дигорский район. ст. Николаевская. 1200 м западнее	Дигорский	15:05:0010101:646	003001000000 Земли сельскохозяйственного назначения	Рыбоводство	1	01.130	90 000	7,68	691 200,00
485	Российская Федерация. Республика Северная Осетия-Алания. Дигорский район, 1,2 км северное ст Никопаевская	Дигорский	15:05:0010101:647	003001000000 Земли сельскохозяйственного назначения	Рыбоводство	1	01.130	36 931	7,68	283 630,08
486	Российская Федерация. Республика Северная Осетия-Алания. Дигорский район, севернее г. Дигора	Дигорский	15:05:0010101:648	003001000000 Земли сельскохозяйственного назначения	Ведение личного подсобного хозяйства на полевых участках	1	01.160	6 109	10,39	63 463,71
487	Российская Федерация, Республика Северная Осетия - Алания. Дигорский район, 1,3 км западнее ст. Николаевская	Дигорский	15:05:0010101:649	003001000000 Земли сельскохозяйственного назначения	Пчеловодство	1	01.120	249 712	5,33	1 330 966,96
488	Российская Федерация, Республика Северная Осетия - Алания. Дигорский район, 1,6 км северо-западнее ст. Николаевская	Дигорский	15:05:0010101:650	003001000000 Земли сельскохозяйственного назначения	Сельскохозяйственное использование	1	01.180	82 270	159,66	13 135 228,20
489	Российская Федерация. Республика Северная Осетия - Алания, Дигорский район. 1,2 км северо-западнее ст. Николаевская	Дигорский	15:05:0010101:651	003001000000 Земли сельскохозяйственного назначения	Пчеловодство	1	01.120	249 887	5,33	1 331 897,71
490	Российская Федерация. Республика Северная Осетия - Алания, Дигорский район. 1,7 км северо-западнее ст. Николаевская	Дигорский	15:05:0010101:652	003001000000 Земли сельскохозяйственного назначения	Рыбоводство	1	01.130	38 468	7,68	295 387,84
491	Российская Федерация, Республика Северная Осетия-Алания, Дигорский район. 2,1-км северо - западнее ст. Николаевская	Дигорский	15:05:0010101:653	003001000000 Земли сельскохозяйственного назначения	Выпас сельскохозяйственных животных	1	01.081	21 269	0,09	1 914,21
492	Респ. Северная Осетия - Алания, р-н Дигорский, в 1,5-км. севернее г.Дигоры (район очистных сооружений)	Дигорский	15:05:0010101:79	003001000000 Земли сельскохозяйственного назначения	Для ведения сельскохозяйственных культур	1	01.010	721 900	10,39	7 501 176,13
493	Респ. Северная Осетия - Алания, р-н Дигорский, по левую сторону реки Аструхон в границах землепользования КП "Дигорский"	Дигорский	15:05:0010101:80	003001000000 Земли сельскохозяйственного назначения	Для организации крестьянского(фермерского)хозяйства по производству сельскохозяйственной продукции	1	01.010	1 346 961	10,39	14 505 281,59
494	Респ. Северная Осетия - Алания, р-н Дигорский, в границах КП "Дигорский" расположенный к северу от ДГКФ	Дигорский	15:05:0010101:81	003001000000 Земли сельскохозяйственного назначения	Для организации крестьянского (фермерского) хозяйства по производству сельскохозяйственной продукции	1	01.010	644 026	10,39	6 692 929,14
495	Респ. Северная Осетия - Алания, р-н Дигорский	Дигорский	15:05:0010101:88	003001000000 Земли сельскохозяйственного назначения	В целях ведения сельскохозяйственных культур	1	01.010	5 000 000	10,39	51 950 000,00
496	Респ. Северная Осетия - Алания, р-н Дигорский	Дигорский	15:05:0010101:89	003001000000 Земли сельскохозяйственного назначения	В целях производства сельскохозяйственных культур	1	01.010	1 731 600	10,39	17 979 924,00
497	Респ. Северная Осетия - Алания, р-н Дигорский, в местности "Арф-Адыл" из земель КП "Дигорский"	Дигорский	15:05:0010101:91	003001000000 Земли сельскохозяйственного назначения	В целях ведения сельскохозяйственных культур	1	01.010	660 000	10,39	6 854 000,00

№ пп	Местоположение ЗУ	Район	Кадастровый номер ЗУ	Категория земель	Разрешенное использование по документу	Код вида разрешенного использования (в соответствии с классификатором видов разрешенного использования земельных участков)	Вид использования объектов недвижимости	Площадь	УПКС	КС
498	Респ. Северная Осетия - Алания, р-н Дигорский	Дигорский	15:05:0010101:92	003006000000 Земли водного фонда	КФХ "Хоппаев"	1	01:081	205 000	6,09	1 248 450,00
499	Респ. Северная Осетия - Алания, р-н Дигорский, 2,8-км северо-западнее г. Дигора (район МФ)	Дигорский	15:05:0010101:93	003001000000 Земли сельскохозяйственного назначения	Производство сельскохозяйственной продукции	1	01:010	1 090 000	10,39	11 325 100,00
500	Респ. Северная Осетия - Алания, р-н Дигорский, севернее прудов совхоза имени Цаголова, по левую сторону реки Дур-Дур	Дигорский	15:05:0010101:94	003001000000 Земли сельскохозяйственного назначения	Под пашню, в целях выращивания сельскохозяйственных культур	1	01:010	150 000	10,39	1 558 500,00
501	Респ. Северная Осетия - Алания, р-н Дигорский, район МТФ из земель КП "Дигорский"	Дигорский	15:05:0010101:95	003001000000 Земли сельскохозяйственного назначения	Для производство сельхозкультур	1	01:010	220 000	10,39	2 285 800,00
502	Респ. Северная Осетия - Алания, р-н Дигорский	Дигорский	15:05:0010101:96	003001000000 Земли сельскохозяйственного назначения	Под пашню	1	01:010	600 006	10,39	6 234 062,34
503	Республика Северная Осетия-Алания, р-н Дигорский	Дигорский	15:05:0010101:99	003001000000 Земли сельскохозяйственного назначения	Растениеводство	1	01:010	428 702	10,39	4 454 213,78
504	Респ. Северная Осетия - Алания, р-н Дигорский	Дигорский	15:05:0010102:1	003003000000 Земли промышленности, энергетики, транспорта, связи, радиовещания, телевидения, информатики, земли для обеспечения космической деятельности, земли обороны, безопасности и земли иного специального назначения	Для эксплуатации существующего ПС "Николаевская"-35"	6	03.012	1 228	215,56	264 707,68
505	Республика Северная Осетия-Алания, р-н Дигорский, ст. Николаевская, 50-м севернее	Дигорский	15:05:0010102:100	003001000000 Земли сельскохозяйственного назначения	Растениеводство	1	01:010	29 895	8,39	250 819,05
506	Республика Северная Осетия-Алания, р-н Дигорский, с. Мостиздах, ул. Ленина	Дигорский	15:05:0010102:101	003002000000 Земли населенных пунктов	Для ведения личного подсобного хозяйства	13	02:020	1 500	210,31	315 465,00
507	Республика Северная Осетия-Алания, р-н Дигорский, с. Мостиздах, ул. Ленина	Дигорский	15:05:0010102:102	003002000000 Земли населенных пунктов	Для ведения личного подсобного хозяйства	13	02:020	1 500	210,31	315 465,00
508	Республика Северная Осетия-Алания, р-н Дигорский, ст-ца Николаевская, 9,8-км севернее	Дигорский	15:05:0010102:103	003001000000 Земли сельскохозяйственного назначения	Хранение и переработка сельскохозяйственной продукции (размещение зданий, сооружений, используемых для производства, хранения, первичной и глубокой переработки сельскохозяйственной продукции)	1	01:150	20 000	87,28	1 745 600,00
509	Республика Северная Осетия-Алания, р-н Дигорский, с. Мостиздах, ул. Ленина	Дигорский	15:05:0010102:104	003002000000 Земли населенных пунктов	индивидуальные жилые дома на одну семью до 3-х этажей с приусадебным участком или без него	13	02:010	1 500	210,31	315 465,00
510	РСО-Алания, Дигорский район	Дигорский	15:05:0010102:216	003001000000 Земли сельскохозяйственного назначения	"Рыбоводство". "Осуществление хозяйственной деятельности, связанной с разведением и содержанием, выращиванием объектов рыбоводства (аквакультур): размещение зданий, сооружений, оборудования, необходимых для осуществления рыбоводства (аквакультуры)	1	01:130	11 049	7,68	84 856,32
511	Республика Северная Осетия - Алания, Дигорский р-н, с. Мостиздах, ул. Ленина	Дигорский	15:05:0010102:218	003002000000 Земли населенных пунктов	Для ведения личного подсобного хозяйства	13	02:020	4 750	210,31	998 972,50
512	Республика Северная Осетия - Алания, Дигорский р-н, с. Мостиздах, ул. Ленина	Дигорский	15:05:0010102:219	003002000000 Земли населенных пунктов	Для ведения личного подсобного хозяйства	13	02:020	4 750	210,31	998 972,50
513	Респ Северная Осетия - Алания, Дигорский р-н, севернее ст.Николаевской, (из земель колхоза им.Дегейло)	Дигорский	15:05:0010102:220	003001000000 Земли сельскохозяйственного назначения	Для производство сельскохозяйственной продукции	1	01:010	34 734	8,39	291 418,26
514	Республика Северная Осетия - Алания, Дигорский р-н, с. Мостиздах	Дигорский	15:05:0010102:221	003002000000 Земли населенных пунктов	Для ведения личного подсобного хозяйства	13	02:020	2 499	210,31	525 564,69
515	Респ Северная Осетия - Алания, Дигорский р-н	Дигорский	15:05:0010102:222	003001000000 Земли сельскохозяйственного назначения	Растениеводство. Осуществление хозяйственной деятельности, связанной с выращиванием с/х культур	1	01:010	138 137	8,39	1 158 969,43
516	Республика Северная Осетия - Алания, Дигорский район	Дигорский	15:05:0010102:223	003001000000 Земли сельскохозяйственного назначения	выпас сельскохозяйственных животных	1	01:081	14 586	6,09	88 828,74
517	Российская Федерация, Республика Северная Осетия-Алания, Дигорский р-н	Дигорский	15:05:0010102:224	003001000000 Земли сельскохозяйственного назначения	Растениеводство, Осуществление хозяйственной деятельности, связанной с выращиванием с/х культур	1	01:010	12 520	8,39	105 042,80
518	Российская Федерация, Республика Северная Осетия-Алания, Дигорский р-н, севернее ст. Николаевской, (из земель колхоза им. Дегейло)	Дигорский	15:05:0010102:225	003001000000 Земли сельскохозяйственного назначения	Рыбоводство. Осуществление хозяйственной деятельности, связанной с разведением и (или) содержанием, выращиванием объектов рыбоводства(аквакультуры): размещение зданий, сооружений, оборудования, необходимых для осуществления рыбоводства (аквакультуры)	1	01:130	35 768	7,68	274 698,24
519	Российская Федерация, Республика Северная Осетия-Алания, Дигорский р-н, ст-ца Николаевская, 300 - м северное	Дигорский	15:05:0010102:226	003001000000 Земли сельскохозяйственного назначения	Для сельскохозяйственного производства	1	01:010	115 261	8,39	967 039,79
520	Российская Федерация, Республика Северная Осетия-Алания, Дигорский р-н, ст-ца Николаевская, 300 - м северное	Дигорский	15:05:0010102:227	003001000000 Земли сельскохозяйственного назначения	Для сельскохозяйственного производства	1	01:010	115 229	8,39	966 771,31
521	Российская Федерация, Республика Северная Осетия-Алания, Дигорский р-н, ст-ца Николаевская, 300 - м северное	Дигорский	15:05:0010102:228	003001000000 Земли сельскохозяйственного назначения	Для сельскохозяйственного производства	1	01:010	342 671	8,39	2 875 009,69
522	Российская Федерация, Республика Северная Осетия-Алания, Дигорский район, севернее ст. Николаевской, (из земель колхоза им. Дегейло)	Дигорский	15:05:0010102:242	003001000000 Земли сельскохозяйственного назначения	Рыбоводство	1	01:130	492 473	7,68	3 782 192,64
523	Респ. Северная Осетия - Алания, р-н Дигорский	Дигорский	15:05:0010102:41	003003000000 Земли промышленности, энергетики, транспорта, связи, радиовещания, телевидения, информатики, земли для обеспечения космической деятельности, земли обороны, безопасности и земли иного специального назначения	Для эксплуатации существующей высоковольтной трассы ВЛ-110 №№12 ПС "Ардон-110"-ПС "Эльхотово-110"	6	03.011	280	24,15	6 762,00

№ п/п	Местоположение ЗУ	Район	Кадастровый номер ЗУ	Категория земель	Разрешенное использование по документу	Код вида разрешенного использования (в соответствии с классификатором видов разрешенного использования земельных участков)	Вид использования объектов недвижимости	Площадь	УПКС	КС
524	Респ. Северная Осетия - Алания, р-н Дигорский	Дигорский	15:05:0010102:49	003003000000 Земли промышленности, энергетики, транспорта, связи, радиовещания, телевидения, информатики, земли для обеспечения космической деятельности, земли обороны, безопасности и земли иного специального назначения	Для эксплуатации существующей линии электропередач ВЛ №111 - 110 КВ ПС "Змейская - 110" - ПС "Эльхотово - 110"	6	03.011	240	24,15	5 796,00
525	Респ. Северная Осетия - Алания, р-н Дигорский, по правую сторону автодороги Дигора-Моспидах	Дигорский	15:05:0010102:77	003001000000 Земли сельскохозяйственного назначения	В целях ведения сельскохозяйственных культур	1	01.010	200 000	8,39	1 678 000,00
526	Республика Северная Осетия-Алания, р-н Дигорский, 6,5 км севернее ст-цы Николаевская. (из земель колхоза им. Дегейдзо)	Дигорский	15:05:0010102:78	003001000000 Земли сельскохозяйственного назначения	Для сельскохозяйственного производства	1	01.010	2 340 001	8,39	19 637 008,39
527	Респ. Северная Осетия - Алания, р-н Дигорский, 200 м. севернее ст. Николаевской	Дигорский	15:05:0010102:80	003001000000 Земли сельскохозяйственного назначения	производство сельскохозяйственной продукции	1	01.010	337 100	8,39	2 828 669,00
528	Северная Осетия - Алания респ, р-н Дигорский, с Моспидах, ул Ленина	Дигорский	15:05:0010102:82	003001000000 Земли сельскохозяйственного назначения	Животноводство	1	01.070	26 000	87,28	2 269 280,00
529	Северная Осетия - Алания респ, р-н Дигорский, с. Моспидах, ул. Мира	Дигорский	15:05:0010102:83	003002000000 Земли населенных пунктов	Для ведения личного подсобного хозяйства	13	02.020	2 350	210,31	525 775,00
530	Северная Осетия - Алания респ, р-н Дигорский, с Моспидах, ул. Мира	Дигорский	15:05:0010102:84	003002000000 Земли населенных пунктов	Для ведения личного подсобного хозяйства	13	02.020	2 350	210,31	525 775,00
531	Северная Осетия - Алания респ, р-н Дигорский, с Моспидах, ул. Мира	Дигорский	15:05:0010102:85	003002000000 Земли населенных пунктов	Для ведения личного подсобного хозяйства	13	02.020	2 350	210,31	525 775,00
532	Северная Осетия - Алания респ, р-н Дигорский, автодорога Красногор-Николаевская	Дигорский	15:05:0010102:86	003001000000 Земли сельскохозяйственного назначения	Для эксплуатации существующей автодороги	6	12.001	842	24,15	20 332,80
533	Республика Северная Осетия-Алания, р-н Дигорский, ст.Николаевская, 100-м северо-восточнее	Дигорский	15:05:0010102:91	003001000000 Земли сельскохозяйственного назначения	Для сельскохозяйственного производства	1	01.010	92 503	8,39	775 617,17
534	Российская Федерация, Республика Северная Осетия-Алания, Дигорский р-н, ст-ца Николаевская, 300 +/- м северное	Дигорский	15:05:0010102:92	003001000000 Земли сельскохозяйственного назначения	Для сельскохозяйственного производства	1	01.010	1 063 093	8,39	8 919 358,27
535	Респ. Северная Осетия - Алания, р-н Дигорский, в местности "Арф-Арык" на территории совхоза им. Цаголова	Дигорский	15:05:0010103:1	003001000000 Земли сельскохозяйственного назначения	Для расширения существующего К-ФХ зерноводческого направления	1	01.010	626 000	10,39	6 506 296,00
536	Респ. Северная Осетия - Алания, р-н Дигорский. По правую сторону МТФ №4 совхоза им."Цаголова"	Дигорский	15:05:0010103:100	003001000000 Земли сельскохозяйственного назначения	Для производства сельскохозяйственной продукции	1	01.010	250 000	10,39	2 597 500,00
537	Респ. Северная Осетия - Алания, р-н Дигорский. с правой стороны а/д Дигора-Чикола (район ракетной базы)	Дигорский	15:05:0010103:101	003001000000 Земли сельскохозяйственного назначения	Производство сельскохозяйственной продукции	1	01.010	297 000	10,39	3 085 183,00
538	Респ. Северная Осетия - Алания, р-н Дигорский, 7-км а/д Дигора-Чикола с правой стороны	Дигорский	15:05:0010103:102	003001000000 Земли сельскохозяйственного назначения	Для производства сельскохозяйственной продукции	1	01.010	180 000	10,39	1 870 200,00
539	Северная Осетия - Алания респ, р-н Дигорский, с правой стороны а/д Дигора-Чикола (район ракетной базы)	Дигорский	15:05:0010103:103	003001000000 Земли сельскохозяйственного назначения	Для производства сельскохозяйственной продукции	1	01.010	566 644	10,39	5 886 041,16
540	Северная Осетия - Алания респ, р-н Дигорский. 2-км. а/д Владикавказ-Лескен 2. до Нового Уруха с левой стороны	Дигорский	15:05:0010103:104	003001000000 Земли сельскохозяйственного назначения	Для производства сельскохозяйственной продукции	1	01.010	186 188	10,39	1 934 194,32
541	Северная Осетия - Алания респ, р-н Дигорский. 3,6-км северо-западнее г. Дигора	Дигорский	15:05:0010103:105	003001000000 Земли сельскохозяйственного назначения	Для сельскохозяйственного производства	1	01.010	3 571 369	10,39	37 098 923,91
542	Северная Осетия - Алания респ, р-н Дигорский, 8-км северо-западнее г. Дигора (балка "Глухая")	Дигорский	15:05:0010103:106	003001000000 Земли сельскохозяйственного назначения	Производство сельскохозяйственной продукции	1	01.081	61 115	7,09	433 602,35
543	Северная Осетия - Алания респ, р-н Дигорский, канал Арф-Арык	Дигорский	15:05:0010103:107	003006000000 Земли водного фонда	Для содержания и эксплуатации гидротехнических сооружений	6	03.011	15 021	24,15	362 797,15
544	Респ. Северная Осетия-Алания, р-н Дигорский, г. Дигора. 6,2-км северо-западнее	Дигорский	15:05:0010103:108	003001000000 Земли сельскохозяйственного назначения	Для сельскохозяйственного производства	1	01.010	246 364	10,39	2 559 368,17
545	Северная Осетия - Алания респ, р-н. Дигорский. г. Дигора. в 4-км. от поворота по правую сторону автодороги Дигора-Чикола на расстоянии 4,3 км. от г.Дигора	Дигорский	15:05:0010103:109	003001000000 Земли сельскохозяйственного назначения	В целях эксплуатации нежилых зданий для сельскохозяйственного производства	1	01.150	77 747	159,66	12 413 586,02
546	Респ. Северная Осетия-Алания, р-н Дигорский. г. Дигора, 6,4-км. северо-западнее	Дигорский	15:05:0010103:111	003001000000 Земли сельскохозяйственного назначения	Для сельскохозяйственного производства	1	01.010	27 661	10,39	287 375,79
547	Северная Осетия - Алания респ, р-н Дигорский, г. Дигора. 5,7 км. северо-западнее (балка "Глухая")	Дигорский	15:05:0010103:112	003001000000 Земли сельскохозяйственного назначения	В целях производства сельскохозяйственной продукции	1	01.010	277 849	10,39	2 886 609,55
548	Республика Северная Осетия-Алания, р-н Дигорский. г. Дигора. 7,8 - км северо-западнее	Дигорский	15:05:0010103:117	003001000000 Земли сельскохозяйственного назначения	Для использования в качестве сельскохозяйственных угодий	1	01.010	181 190	10,39	1 882 681,10
549	Республика Северная Осетия-Алания, р-н Дигорский. г. Дигора. из земель совхоза им.Цаголова, местность "Арф-Арык"	Дигорский	15:05:0010103:118	003001000000 Земли сельскохозяйственного назначения	Для производства сельскохозяйственной продукции	1	01.010	777 196	10,39	8 074 130,31
550	Республика Северная Осетия-Алания, р-н Дигорский, г. Дигора, из земель совхоза им.Цаголова, местность "Арф-Арык"	Дигорский	15:05:0010103:119	003001000000 Земли сельскохозяйственного назначения	Для производства сельскохозяйственной продукции	1	01.010	1 636 182	10,39	16 998 280,98
551	Республика Северная Осетия-Алания, р-н Дигорский, г. Дигора. 5,0-км северо-западнее	Дигорский	15:05:0010103:120	003001000000 Земли сельскохозяйственного назначения	Растениеводство	1	01.010	90 107	10,39	936 263,63
552	Республика Северная Осетия-Алания, р-н Дигорский. 4-км а/д Дигора-Чикола с правой стороны (район ракетной базы)	Дигорский	15:05:0010103:121	003001000000 Земли сельскохозяйственного назначения	Растениеводство	1	01.010	182 572	10,39	1 896 923,08
553	Республика Северная Осетия-Алания, Дигорский р-н. г. Дигора. 7,3 - км северо-западнее	Дигорский	15:05:0010103:122	003001000000 Земли сельскохозяйственного назначения	Растениеводство	1	01.010	23 760	10,39	246 956,40
554	Республика Северная Осетия-Алания, Дигорский р-н, 4,7 км северо - западнее г. Дигора	Дигорский	15:05:0010103:123	003001000000 Земли сельскохозяйственного назначения	Для производства сельскохозяйственной продукции	1	01.010	378 883	10,39	3 936 591,37
555	Республика Северная Осетия-Алания, Дигорский р-н, 4,7 км северо - западнее г. Дигора	Дигорский	15:05:0010103:124	003001000000 Земли сельскохозяйственного назначения	Для производства сельскохозяйственной продукции	1	01.010	1 060 974	10,39	11 025 459,47
556	Республика Северная Осетия-Алания, р-н Дигорский. по правую и левую сторону МТФ совхоза им.Цаголова в местности Арфарык	Дигорский	15:05:0010103:125	003001000000 Земли сельскохозяйственного назначения	Для производства и вы ращивания сельскохозяйственных культур и ведения животноводства	1	01.010	771 487	10,39	8 014 710,93
557	Республика Северная Осетия-Алания, р-н Дигорский. по правую и левую сторону МТФ совхоза им.Цаголова в местности Арфарык	Дигорский	15:05:0010103:126	003001000000 Земли сельскохозяйственного назначения	Для производства и вы ращивания сельскохозяйственных культур и ведения животноводства	1	01.010	663 726	10,39	6 895 733,92
558	Республика Северная Осетия-Алания, р-н Дигорский, г. Дигора, 6,4-км северо-западнее	Дигорский	15:05:0010103:128	003001000000 Земли сельскохозяйственного назначения	Для сельскохозяйственного производства	1	01.010	165 922	10,39	1 724 024,58
559	Российская Федерация, Республика Северная Осетия-Алания, р-н Дигорский, г. Дигора, 6,5-км северо-западнее	Дигорский	15:05:0010103:129	003001000000 Земли сельскохозяйственного назначения	Для сельскохозяйственного производства	1	01.010	546 776	10,39	5 681 762,64
560	Республика Северная Осетия-Алания, р-н Дигорский, 4,6 км северо-западнее г. Дигора	Дигорский	15:05:0010103:130	003001000000 Земли сельскохозяйственного назначения	Для производства сельскохозяйственной продукции	1	01.010	167 249	10,39	1 737 663,11

№ пп	Местоположение ЗУ	Район	Кадастровый номер ЗУ	Категория земель	Разрешенное использование по документу	Код вида разрешенного использования (в соответствии с классификатором видов разрешенного использования земельных участков)	Вид использования объектов недвижимости	Площадь	УПКС	КС
561	Республика Северная Осетия-Алания, р-н Дигорский, 4.6 км северо-западнее г. Дигора	Дигорский	15:05:0010103:131	003001000000 Земли сельскохозяйственного назначения	Для производства сельскохозяйственной продукции	1	01.010	422 841	10,39	4 393 317,99
562	Республика Северная Осетия-Алания, р-н Дигорский	Дигорский	15:05:0010103:132	003001000000 Земли сельскохозяйственного назначения	Растениеводство	1	01.010	85 214	10,39	885 373,46
563	Республика Северная Осетия-Алания, Дигорский район, местность "Силлануг"	Дигорский	15:05:0010103:133	003001000000 Земли сельскохозяйственного назначения	Растениеводство	1	01.010	458 403	10,39	4 762 807,17
564	Республика Северная Осетия-Алания, р-н Дигорский	Дигорский	15:05:0010103:2	003001000000 Земли сельскохозяйственного назначения	для организации крестьянско (фермерского) хозяйства зерноводческого направления	1	01.010	1 578 000	10,39	16 395 420,00
565	Республика Северная Осетия - Алания , Дигорский район, местность минного поля (балка "Пухлая")	Дигорский	15:05:0010103:244	003001000000 Земли сельскохозяйственного назначения	Растениеводство	1	01.010	142 752	10,39	1 483 193,28
566	Республика Северная Осетия - Алания, Дигорский р-н	Дигорский	15:05:0010103:245	003001000000 Земли сельскохозяйственного назначения	Растениеводство	1	01.010	116 138	10,39	1 206 673,82
567	Республика Северная Осетия-Алания, Дигорский район.	Дигорский	15:05:0010103:246	003001000000 Земли сельскохозяйственного назначения	Овощеводство	1	01.030	57 400	10,39	596 386,00
568	Республика Северная Осетия-Алания, Дигорский район.	Дигорский	15:05:0010103:247	003001000000 Земли сельскохозяйственного назначения	Овощеводство	1	01.030	56 150	10,39	583 398,50
569	Республика Северная Осетия - Алания, Дигорский район, автодорога Дигора-Чикола с правой стороны (район ракетной базы)	Дигорский	15:05:0010103:248	003001000000 Земли сельскохозяйственного назначения	Растениеводство	1	01.010	47 416	10,39	492 652,24
570	РСО-Алания, Дигорский район	Дигорский	15:05:0010103:249	003001000000 Земли сельскохозяйственного назначения	"Растениеводство" Осуществление хозяйственной деятельности, связанной с выращиванием сельскохозяйственных культур	1	01.010	62 005	10,39	644 231,95
571	РСО-Алания, Дигорский район, с правой стороны вдл Дигора-Чикола	Дигорский	15:05:0010103:250	003001000000 Земли сельскохозяйственного назначения	"Сенокошение "Кошение трав, сбор и заготовка сена '"	1	01.081	118 833	7,09	842 525,97
572	Респ Северная Осетия - Алания, Дигорский р-н	Дигорский	15:05:0010103:251	003001000000 Земли сельскохозяйственного назначения	"Растениеводство". "Осуществление хозяйственной деятельности, связанной с выращиванием с/х"	1	01.010	33 914	10,39	352 366,46
573	Респ Северная Осетия - Алания, Дигорский р-н	Дигорский	15:05:0010103:252	003001000000 Земли сельскохозяйственного назначения	"Растениеводство","Осуществление хозяйственной деятельности, связанной с выращиванием с/х культур"	1	01.010	28 331	10,39	294 359,09
574	Респ Северная Осетия - Алания, Дигорский р-н	Дигорский	15:05:0010103:253	003001000000 Земли сельскохозяйственного назначения	"Растениеводство","Осуществление хозяйственной деятельности, связанной с выращиванием с/х культур"	1	01.010	154 723	10,39	1 607 571,97
575	Респ Северная Осетия - Алания, Дигорский р-н	Дигорский	15:05:0010103:254	003001000000 Земли сельскохозяйственного назначения	Растениеводство. Осуществление хозяйственной деятельности, связанной с выращиванием сельскохозяйственны х культур. Содержание данного вида разрешенного использования включает в себя содержание видов разрешенного использования с кодами 1.2.-1.6.	1	01.010	15 449	10,39	160 515,11
576	Респ Северная Осетия - Алания, Дигорский р-н	Дигорский	15:05:0010103:255	003001000000 Земли сельскохозяйственного назначения	"Растениеводство", "Осуществление хозяйственной деятельности, связанной с выращиванием с/х культур"	1	01.010	30 021	10,39	311 918,19
577	Республика Северная Осетия-Алания, Дигорский р-н	Дигорский	15:05:0010103:256	003001000000 Земли сельскохозяйственного назначения	Растениеводство	1	01.010	100 366	10,39	1 042 802,74
578	Республика Северная Осетия-Алания, Дигорский район, местность "Силлануг"	Дигорский	15:05:0010103:258	003001000000 Земли сельскохозяйственного назначения	Растениеводство	1	01.010	200 000	10,39	2 078 000,00
579	Респ. Северная Осетия - Алания, Дигорский р-н.	Дигорский	15:05:0010103:261	003001000000 Земли сельскохозяйственного назначения	"Растениеводство". Осуществление хозяйственной деятельности, связанной с выращиванием с/х культур"	1	01.010	145 340	10,39	1 510 082,60
580	РСО-Алания, Дигорский район	Дигорский	15:05:0010103:262	003001000000 Земли сельскохозяйственного назначения	"Растениеводство","Осуществление хозяйственной деятельности, связанной с выращиванием с/х культур"	1	01.010	94 035	10,39	977 023,65
581	Республика Северная Осетия-Алания, Дигорский район	Дигорский	15:05:0010103:263	003001000000 Земли сельскохозяйственного назначения	"Растениеводство","Осуществление хозяйственной деятельности, связанной с выращиванием с/х культур".	1	01.010	31 858	10,39	331 004,62
582	Республика Северная Осетия - Алания, Дигорский район	Дигорский	15:05:0010103:264	003001000000 Земли сельскохозяйственного назначения	"Растениеводство"." Осуществление хозяйственной деятельности, связанной с выращиванием с/х культур"	1	01.010	33 919	10,39	352 418,41
583	РСО-Алания, Дигорский район	Дигорский	15:05:0010103:265	003001000000 Земли сельскохозяйственного назначения	Растениеводство	1	01.010	48 937	10,39	508 455,43
584	Республика Северная Осетия - Алания, Дигорский район	Дигорский	15:05:0010103:266	003001000000 Земли сельскохозяйственного назначения	"Растениеводство", "Осуществление хозяйственной деятельности, связанной с выращиванием с/х культур"	1	01.010	36 697	10,39	381 281,83
585	Респ. Северная Осетия - Алания, р-н. Дигорский	Дигорский	15:05:0010103:270	003001000000 Земли сельскохозяйственного назначения	"Рыбоводство". "Осуществление хозяйственной деятельности, связанной с разведением и (или) содержанием выращиванием объектов рыбоводства (пивокультур): размещение зданий, сооружений, оборудования, необходимы х для осуществления рыбоводства (аквакультуры)"	1	01.130	24 530	7,68	188 390,40
586	Респ. Северная Осетия - Алания, р-н. Дигорский	Дигорский	15:05:0010103:271	003001000000 Земли сельскохозяйственного назначения	"Растениеводство","Осуществление хозяйственной деятельности, связанной с выращиванием с/х культур"	1	01.010	12 760	10,39	132 576,40
587	РСО-Алания, Дигорский район, г. Дигора, 6.5-км северо-западнее	Дигорский	15:05:0010103:272	003001000000 Земли сельскохозяйственного назначения	Для сельскохозяйственного производства	1	01.010	83 762	10,39	870 287,18

№ пп	Местоположение ЗУ	Район	Кадастровый номер ЗУ	Категория земель	Разрешенное использование по документу	Код вида разрешенного использования (в соответствии с классификатором видов разрешенного использования земельных участков)	Вид использования объектов недвижимости	Площадь	УПКС	КС
588	Республика Северная Осетия - Алания, Дигорский район	Дигорский	15:05:0010103:273	003001000000 Земли сельскохозяйственного назначения	Растениеводство. осуществление хозяйственной деятельности, связанной с выращиванием с/х культур	1	01:010	19 747	10,39	205 171,33
589	Российская Федерация, Республика Северная Осетия-Алания, Дигорский р-н	Дигорский	15:05:0010103:274	003001000000 Земли сельскохозяйственного назначения	Растениеводство. Осуществление хозяйственной деятельности, связанной с выращиванием сельскохозяйственных культур. Содержание данного вида разрешенного использования включает в себя содержание видов разрешенного использования с кодами 1.2.-1.6.	1	01:010	9 550	10,39	99 224,50
590	Республика Северная Осетия-Алания, Дигорский район	Дигорский	15:05:0010103:275	003001000000 Земли сельскохозяйственного назначения	"Растениеводство"	1	01:010	166 451	10,39	1 729 425,89
591	Республика Северная Осетия - Алания, Дигорский район	Дигорский	15:05:0010103:276	003001000000 Земли сельскохозяйственного назначения	Растениеводство. Осуществление хозяйственной деятельности, связанной с выращиванием сельскохозяйственных культур. Содержание данного вида разрешенного использования включает в себя содержание видов разрешенного использования с кодами 1.2.-1.6	1	01:010	20 659	10,39	214 647,01
592	Республика Северная Осетия-Алания, Дигорский район. г. Дигора, 6,5 км северо-западнее	Дигорский	15:05:0010103:277	003001000000 Земли сельскохозяйственного назначения	Для сельскохозяйственного производства	1	01:010	81 705	10,39	848 914,95
593	Российская Федерация, Республика Северная Осетия-Алания, Дигорский р-н, г.Дигора, 5,7 км. северо-западнее (балка "Глухая")	Дигорский	15:05:0010103:278	003001000000 Земли сельскохозяйственного назначения	В целях производства сельскохозяйственной продукции	1	01:010	18 121	10,39	188 277,19
594	Российская Федерация, Республика Северная Осетия-Алания, Дигорский р-н, г.Дигора, 5,7 км. северо-западнее (балка "Глухая")	Дигорский	15:05:0010103:279	003001000000 Земли сельскохозяйственного назначения	В целях производства сельскохозяйственной продукции	1	01:010	117 352	10,39	1 219 287,28
595	Республика Северная Осетия - Алания, Дигорский район	Дигорский	15:05:0010103:280	003001000000 Земли сельскохозяйственного назначения	"Растениеводство", "Осуществление хозяйственной деятельности, связанной с выращиванием с/х культур"	1	01:010	65 687	10,39	682 487,93
596	Республика Северная Осетия - Алания, Дигорский район	Дигорский	15:05:0010103:281	003001000000 Земли сельскохозяйственного назначения	"Растениеводство". "Осуществление хозяйственной деятельности, связанной с выращиванием с/х культур"	1	01:010	238 672	10,39	2 479 802,08
597	Республика Северная Осетия - Алания, Дигорский район	Дигорский	15:05:0010103:282	003001000000 Земли сельскохозяйственного назначения	"Растениеводство". "Осуществление хозяйственной деятельности, связанной с выращиванием с/х культур"	1	01:010	66 113	10,39	686 914,07
598	Российская Федерация, Республика Северная Осетия-Алания, Дигорский р-н, урочище "Арф-Арыс", из земель совхоза им.Цаголова	Дигорский	15:05:0010103:283	003001000000 Земли сельскохозяйственного назначения	Для производства сельскохозяйственной продукции	1	01:081	55 963	5,09	306 777,67
599	Российская Федерация, Республика Северная Осетия-Алания, Дигорский р-н	Дигорский	15:05:0010103:284	003001000000 Земли сельскохозяйственного назначения	Растениеводство	1	01:010	46 289	10,39	480 942,71
600	Российская Федерация, Республика Северная Осетия-Алания, Дигорский район	Дигорский	15:05:0010103:285	003001000000 Земли сельскохозяйственного назначения	Растениеводство	1	01:010	6 149	10,39	63 888,11
601	Северная Осетия - Алания респ. р-н Дигорский, из земель Государственного Дигорского плодоягодтоматического предприятия	Дигорский	15:05:0010103:3	003001000000 Земли сельскохозяйственного назначения	В целях производства сельскохозяйственной продукции	1	01:010	50 002	10,39	519 520,78
602	Северная Осетия - Алания респ. р-н Дигорский, 8 км. северо-западнее г.Дигоры	Дигорский	15:05:0010103:6	003001000000 Земли сельскохозяйственного назначения	Для производства сельскохозяйственной продукции	1	01:010	899 271	10,39	9 343 425,69
603	Республика Северная Осетия-Алания, р-н Дигорский	Дигорский	15:05:0010103:65	003001000000 Земли сельскохозяйственного назначения	Ведение личного подсобного хозяйства на полевых участках	1	01:160	17 414	10,39	180 931,46
604	Респ. Северная Осетия - Алания, р-н Дигорский, урочище "Арф-Арыс", из земель совхоза им.Цаголова	Дигорский	15:05:0010103:66	003001000000 Земли сельскохозяйственного назначения	Для производства сельскохозяйственной продукции	1	01:010	1 344 037	10,39	13 964 544,43
605	Респ. Северная Осетия - Алания, р-н Дигорский, с. Дур-Дур	Дигорский	15:05:0010103:68	003001000000 Земли сельскохозяйственного назначения	Для выращивания сельскохозяйственных культур	1	01:010	1 000 000	10,39	10 390 000,00
606	Респ. Северная Осетия - Алания, р-н Дигорский, урочище "Арф-арыс", в границах землепользования совхоза им.Цаголова	Дигорский	15:05:0010103:73	003001000000 Земли сельскохозяйственного назначения	Для производства сельскохозяйственной продукции	1	01:010	657 841	10,39	6 834 967,99
607	Республика Северная Осетия-Алания, р-н Дигорский, 4,8 км. северо-восточнее с.Сурх-Дигора	Дигорский	15:05:0010103:76	003001000000 Земли сельскохозяйственного назначения	Для сельскохозяйственного производства	1	01:010	955 275	10,39	9 925 307,25
608	Респ. Северная Осетия - Алания, р-н Дигорский, г. Дигора, по правую сторону автодороги Владикавказ-Чикола, 67 км.	Дигорский	15:05:0010103:77	003001000000 Земли сельскохозяйственного назначения	Для ведения животноводства	1	01:070	22 700	159,66	3 624 282,00
609	Респ. Северная Осетия - Алания, р-н Дигорский	Дигорский	15:05:0010103:81	003001000000 Земли сельскохозяйственного назначения	КФХ "Табиц"	1	01:010	152 500	10,39	1 584 475,00
610	Респ. Северная Осетия - Алания, р-н Дигорский	Дигорский	15:05:0010103:82	003001000000 Земли сельскохозяйственного назначения	КФК "Гулунов К Дз "	1	01:010	40 000	10,39	415 600,00
611	Российская Федерация, Республика Северная Осетия-Алания, р-н Дигорский	Дигорский	15:05:0010103:83	003001000000 Земли сельскохозяйственного назначения	КФХ "Гулунов В.А."	1	01:010	40 000	10,39	415 600,00
612	Респ. Северная Осетия - Алания, р-н Дигорский, в местности "Силтанукское плато" вблизи земель бригады №2 Дигорского плодосовхоза	Дигорский	15:05:0010103:84	003001000000 Земли сельскохозяйственного назначения	Для расширения крестьянского (фермерского) хозяйства зерноводческого направления	1	01:010	200 000	10,39	2 078 000,00
613	Респ. Северная Осетия - Алания, р-н Дигорский, а/д Чиколо-Дигора (мост)	Дигорский	15:05:0010103:85	003001000000 Земли сельскохозяйственного назначения	Для производства сельскохозяйственной продукции	1	01:010	735 163	10,39	7 638 343,57
614	Респ. Северная Осетия - Алания, р-н Дигорский, 400 м севернее ракетной базы	Дигорский	15:05:0010103:86	003001000000 Земли сельскохозяйственного назначения	Для производства сельскохозяйственной продукции	1	01:010	1 128 047	10,39	11 720 408,33
615	Респ. Северная Осетия - Алания, р-н Дигорский	Дигорский	15:05:0010103:87	003001000000 Земли сельскохозяйственного назначения	Под сельхозпроизводство	1	01:010	300 000	10,39	3 117 000,00
616	Республика Северная Осетия-Алания, р-н Дигорский, в близи г.Дигора на территории совхоза им. Цаголова	Дигорский	15:05:0010103:88	003001000000 Земли сельскохозяйственного назначения	Для сельскохозяйственного использования	1	01:010	1 500 000	10,39	15 585 000,00
617	Респ. Северная Осетия - Алания, р-н Дигорский	Дигорский	15:05:0010103:89	003006000000 Земли водного фонда	Эксплуатация оросительных систем	6	03:011	27 700	24,15	668 955,00
618	Респ. Северная Осетия - Алания, р-н Дигорский	Дигорский	15:05:0010103:90	003006000000 Земли водного фонда	Эксплуатация оросительных систем	6	03:011	39 000	24,15	941 850,00
619	Респ. Северная Осетия - Алания, р-н Дигорский	Дигорский	15:05:0010103:91	003006000000 Земли водного фонда	Эксплуатация оросительных систем	6	03:011	87 300	24,15	2 108 295,00
620	Респ. Северная Осетия - Алания, р-н Дигорский	Дигорский	15:05:0010103:92	003001000000 Земли сельскохозяйственного назначения	Под сельхозпроизводство	1	01:010	1 370 000	10,39	14 234 300,00
621	Респ. Северная Осетия - Алания, р-н Дигорский	Дигорский	15:05:0010103:93	003001000000 Земли сельскохозяйственного назначения	Под сельхозпроизводство	1	01:010	610 000	10,39	6 337 900,00

№ п/п	Местоположение ЗУ	Район	Кадастровый номер ЗУ	Категория земель	Разрешенное использование по документу	Код вида разрешенного использования (в соответствии с классификатором видов разрешенного использования земельных участков)	Вид использования объектов недвижимости	Площадь	УПКС	КС
622	Респ. Северная Осетия - Алания, р-н Дигорский, с. Дур-Дур, с правой стороны объездной автодороги Дигора-Чикола	Дигорский	15:05:0010103:94	003001000000 Земли сельскохозяйственного назначения	Под пашню, в целях выращивания сельскохозяйственных культур	1	01:010	854 275	10,39	8 875 917,25
623	Респ. Северная Осетия - Алания, р-н Дигорский, 8,5-км. северо-западнее г. Дигора	Дигорский	15:05:0010103:95	003001000000 Земли сельскохозяйственного назначения	производство сельскохозяйственной продукции	1	01:010	3 655 785	10,39	37 983 606,15
624	Республика Северная Осетия-Алания, р-н Дигорский	Дигорский	15:05:0010103:96	003001000000 Земли сельскохозяйственного назначения	Под сельхозпроизводство	1	01:010	1 120 000	10,39	11 636 800,00
625	Республика Северная Осетия-Алания, р-н Дигорский	Дигорский	15:05:0010103:97	003001000000 Земли сельскохозяйственного назначения	Для сельскохозяйственного производства	1	01:010	6 540 000	10,39	67 950 600,00
626	Респ. Северная Осетия - Алания, р-н Дигорский, в местности "Глухая балка"	Дигорский	15:05:0010103:98	003001000000 Земли сельскохозяйственного назначения	Для сельскохозяйственного производства	1	01:010	70 000	10,39	727 300,00
627	Респ. Северная Осетия - Алания, р-н Дигорский. В местности МТФ №2 по правому берегу реки Дур-Дур	Дигорский	15:05:0010104:1	003001000000 Земли сельскохозяйственного назначения	Для расширения существующего КФХ зерноводческого направления	1	01:010	50 000	11,24	562 000,00
628	Респ. Северная Осетия - Алания, р-н Дигорский. по правую сторону автодороги Владикавказ-Чикола. на правом берегу р.Дур-Дур	Дигорский	15:05:0010104:17	003001000000 Земли сельскохозяйственного назначения	Для организации крестьянского (фермерского) хозяйства животноводческого направления	1	01:010	790 000	11,24	8 879 600,00
629	Северная Осетия - Алания респ. р-н Дигорский, 8 км. северо-западнее г Дигоры	Дигорский	15:05:0010104:18	003001000000 Земли сельскохозяйственного назначения	Для производство сельскохозяйственной продукции	1	01:010	1 541 832	11,24	17 330 191,68
630	Республика Северная Осетия - Алания, Дигорский р-н	Дигорский	15:05:0010104:180	003001000000 Земли сельскохозяйственного назначения	Животноводство	1	01:081	112 058	6,09	682 433,22
631	Респ. Северная Осетия - Алания, Дигорский р-н., с правой стороны а/д Дигора-Чикола. вдоль р.Дур-Дур	Дигорский	15:05:0010104:181	003001000000 Земли сельскохозяйственного назначения	"ведение личного подсобного хозяйства на полевых участках","Производство сельскохозяйственной продукции без права возведения объектов капитального строительства"	1	01:160	12 800	11,24	143 872,00
632	Респ Северная Осетия - Алания, Дигорский р-н. с правой стороны а/д Дигора-Чикола. вдоль р.Дур-Дур	Дигорский	15:05:0010104:182	003001000000 Земли сельскохозяйственного назначения	"ведение личного подсобного хозяйства на полевых участках","производство сельскохозяйственной продукции без права возведения объектов капитального строительства"	1	01:160	30 496	11,24	342 775,04
633	Республика Северная Осетия - Алания, Дигорский район, с правой стороны а/д Дигора-Чикола. вдоль р.Дур-Дур	Дигорский	15:05:0010104:183	003001000000 Земли сельскохозяйственного назначения	ЛПХ на полевых участках	1	01:160	31 130	11,24	349 901,20
634	Республика Северная Осетия-Алания, Дигорский р-н	Дигорский	15:05:0010104:184	003001000000 Земли сельскохозяйственного назначения	"Растениеводство","Осуществление хозяйственной деятельности, связанной с выращиванием с/х культур"	1	01:010	20 658	11,24	232 195,92
635	Респ Северная Осетия - Алания, Дигорский р-н	Дигорский	15:05:0010104:185	003001000000 Земли сельскохозяйственного назначения	«Сельскохозяйственное использование», «Овощеводство»	1	01:030	46 038	11,24	517 467,12
636	Респ Северная Осетия - Алания, Дигорский р-н	Дигорский	15:05:0010104:186	003001000000 Земли сельскохозяйственного назначения	Растениеводство	1	01:010	118 194	11,24	1 328 500,56
637	Республика Северная Осетия - Алания, Дигорский район	Дигорский	15:05:0010104:187	003001000000 Земли сельскохозяйственного назначения	"Растениеводство","Осуществление хозяйственной деятельности, связанной с выращиванием с/х культур"	1	01:010	76 900	11,24	864 356,00
638	Респ. Северная Осетия - Алания, р-н Дигорский, в 8 км. северо-западнее Дигоры	Дигорский	15:05:0010104:19	003001000000 Земли сельскохозяйственного назначения	Для производства сельскохозяйственной продукции	1	01:010	413 560	11,24	4 648 414,40
639	Республика Северная Осетия - Алания, Дигорский район	Дигорский	15:05:0010104:190	003001000000 Земли сельскохозяйственного назначения	"Растениеводство","Осуществление хозяйственной деятельности, связанной с выращиванием с/х культур, "	1	01:010	22 832	11,24	256 631,68
640	Республика Северная Осетия - Алания, Дигорский район	Дигорский	15:05:0010104:191	003001000000 Земли сельскохозяйственного назначения	"Растениеводство"," Осуществление хозяйственной деятельность, связанной с выращиванием с/х культур"	1	01:010	23 550	11,24	264 702,00
641	Республика Северная Осетия - Алания, Дигорский район	Дигорский	15:05:0010104:194	003001000000 Земли сельскохозяйственного назначения	"Растениеводство"	1	01:010	42 521	11,24	477 936,04
642	Респ. Северная Осетия - Алания, р-н Дигорский. по правую сторону автодороги Дигора-Чикола, на земель ГУСП "Цмуис"	Дигорский	15:05:0010104:43	003001000000 Земли сельскохозяйственного назначения	Для выращивания сельскохозяйственных культур	1	01:010	1 000 001	11,24	11 240 011,24
643	Респ. Северная Осетия - Алания, р-н Дигорский	Дигорский	15:05:0010104:45	003001000000 Земли сельскохозяйственного назначения	Для сельскохозяйственного производства	1	01:010	900 000	11,24	10 116 000,00
644	Респ. Северная Осетия - Алания, р-н Дигорский, г. Дигора, по левому берегу реки Дур-Дур, в том числе территория МТФ №3 с-за им.Цаголова	Дигорский	15:05:0010104:46	003001000000 Земли сельскохозяйственного назначения	Для производство сельскохозяйственной продукции	1	01:010	388 800	11,24	4 370 112,00
645	Респ. Северная Осетия - Алания, р-н Дигорский. местность бывшей МТФ №2 по правую сторону а/д Дигора-Чикола (левая сторона р. Дур-Дур)	Дигорский	15:05:0010104:47	003001000000 Земли сельскохозяйственного назначения	Для организации крестьянского (фермерского) хозяйства зерноводческого направления	1	01:010	30 000	11,24	337 200,00
646	Респ. Северная Осетия - Алания, р-н Дигорский. район МТФ №3 по правую сторону а/д Дигора-Чикола	Дигорский	15:05:0010104:48	003001000000 Земли сельскохозяйственного назначения	Для производства сельскохозяйственной продукции	1	01:010	750 000	11,24	8 430 000,00
647	Респ. Северная Осетия - Алания, р-н Дигорский, на 500 м. западнее г.Дигоры. с правой стороны автодороги Дигора-Чикола	Дигорский	15:05:0010104:49	003001000000 Земли сельскохозяйственного назначения	В целях производства сельскохозяйственной продукции	1	01:010	2 742 706	11,24	30 828 015,44
648	Республика Северная Осетия-Алания, р-н Дигорский	Дигорский	15:05:0010104:50	003006000000 Земли водного фонда	Эксплуатация оросительных систем	6	03:011	68 000	24,15	1 642 200,00
649	Респ. Северная Осетия - Алания, р-н Дигорский. в местности МТФ№2 по левому берегу реки Дур-Дур	Дигорский	15:05:0010104:51	003001000000 Земли сельскохозяйственного назначения	Для расширения существующего крестьянского (фермерского) хозяйства зерноводческого направления	1	01:010	20 000	11,24	224 800,00
650	Респ. Северная Осетия - Алания, р-н Дигорский. по правую сторону а/д Дигора-Чикола. вдоль р.Дур-Дур	Дигорский	15:05:0010104:52	003001000000 Земли сельскохозяйственного назначения	Для производства сельскохозяйственной продукции	1	01:081	34 888	6,09	212 467,92
651	Респ. Северная Осетия-Алания, р-н Дигорский. 3-км. северо-западнее г. Дигора	Дигорский	15:05:0010104:53	003001000000 Земли сельскохозяйственного назначения	Для производство сельскохозяйственной продукции	1	01:010	416 292	11,24	4 679 122,08
652	Республика Северная Осетия-Алания, р-н Дигорский, канал Дон-Ухдг	Дигорский	15:05:0010104:55	003006000000 Земли водного фонда	Для содержания и эксплуатации гидротехнических сооружений	6	03:011	7 711	24,15	186 220,65
653	Республика Северная Осетия-Алания, р-н Дигорский. 4-км а/д Дигора-Чикола с правой стороны	Дигорский	15:05:0010104:63	003001000000 Земли сельскохозяйственного назначения	Для использования в качестве сельскохозяйственных угодий	1	01:081	51 581	6,09	314 128,29
654	Республика Северная Осетия-Алания, Дигорский р-н. по правую сторону трассы Дигора-Чикола на расстоянии 1500-м от трассы по левую сторону реки Дур-Дур к северу	Дигорский	15:05:0010104:66	003001000000 Земли сельскохозяйственного назначения	Эксплуатация нежилого здания сельскохозяйственного назначения	1	01:150	40 288	159,66	6 432 382,08
655	Российская Федерация, Республика Северная Осетия-Алания, Дигорский район, г. Дигора, 2,5-км северо-западнее	Дигорский	15:05:0010104:68	003001000000 Земли сельскохозяйственного назначения	Растениеводство	1	01:010	47 145	11,24	529 909,80

№ п/п	Местоположение ЗУ	Район	Кадастровый номер ЗУ	Категория земель	Разрешенное использование по документу	Код вида разрешенного использования (в соответствии с классификатором видов разрешенного использования земельных участков)	Вид использования объектов недвижимости	Площадь	УПКС	КС
656	Республика Северная Осетия-Алания, р-н Дигорский, 4-км а/д Дигора-Чикола с правой стороны, вдоль р.Дур-Дур	Дигорский	15:05:0010104:69	003001000000 Земли сельскохозяйственного назначения	Растениеводство	1	01.010	14 016	11,24	491 749,84
657	Респ. Северная Осетия - Алания, р-н Дигорский, в границах землепользования с-за им.Цаголова, на границе АКФХ "Уредон", справа от трассы Дигора-Дур-Дур	Дигорский	15:05:0010201:1	003001000000 Земли сельскохозяйственного назначения	Для организации крестьянского(фермерского)хозяйства зерноводческого направления	1	01.010	210 000	15,72	8 901 200,80
658	Респ. Северная Осетия - Алания, р-н Дигорский. В границах землепользования совхоза им.Цаголова	Дигорский	15:05:0010201:10	003001000000 Земли сельскохозяйственного назначения	Для организации КФХ растениеводческого направления	1	01.010	897 760	15,72	11 112 787,20
659	Респ. Северная Осетия - Алания, р-н Дигорский, с. Корман-Синдзикау, в 1300 м в Северо-Западном направлении от пересечения автодороги Корман-Синдзикау-Дур-Дур- Дигора-Дур-Дур	Дигорский	15:05:0010201:100	003001000000 Земли сельскохозяйственного назначения	Для производства животноводческой продукции	1	01.180	3 000	102,90	308 700,00
660	Респ. Северная Осетия - Алания, р-н Дигорский, с. Корман-Синдзикау, в 1300 метрах от пересечения автодороги Корман-Синдзикау-Дур-Дур и Дигора-Дур-Дур	Дигорский	15:05:0010201:101	003001000000 Земли сельскохозяйственного назначения	Для производства животноводческой продукции	1	01.070	147 471	102,90	15 176 665,90
661	Респ. Северная Осетия - Алания, р-н Дигорский. 2,2 км. северо-западнее с.Дур-Дур, в местности "Дуа-Таги"	Дигорский	15:05:0010201:106	003001000000 Земли сельскохозяйственного назначения	в целях ведения сельскохозяйственных культур	1	01.010	700 000	15,72	11 004 000,00
662	Респ. Северная Осетия - Алания, р-н Дигорский. В границах землепользования с-за им.Цаголова Дигорского района	Дигорский	15:05:0010201:11	003001000000 Земли сельскохозяйственного назначения	Для организации КФХ зерноводческого направления	1	01.010	531 500	15,72	8 669 580,00
663	Респ. Северная Осетия - Алания, р-н Дигорский, на 1,7 км. северо-западнее с.Дур-Дур	Дигорский	15:05:0010201:110	003001000000 Земли сельскохозяйственного назначения	В целях ведения сельскохозяйственных культур	1	01.010	302 391	15,72	4 753 673,52
664	Респ. Северная Осетия - Алания, р-н Дигорский, 3,3-км. северное с. Дур-Дур, справа от р. Дорг-Тонидон	Дигорский	15:05:0010201:111	003001000000 Земли сельскохозяйственного назначения	В целях ведения сельскохозяйственных культур	1	01.010	2 070 366	15,72	32 540 173,52
665	Респ. Северная Осетия - Алания, р-н Дигорский. 1,8-км северное с. Дур-Дур	Дигорский	15:05:0010201:112	003001000000 Земли сельскохозяйственного назначения	Под пашню, в целях выращивания сельскохозяйственных культур	1	01.010	918 544	15,72	14 430 454,48
666	Респ. Северная Осетия - Алания, р-н Дигорский	Дигорский	15:05:0010201:114	003001000000 Земли сельскохозяйственного назначения	Под сельхозпроизводство	1	01.010	220 000	15,72	3 458 400,00
667	Респ. Северная Осетия - Алания, р-н Дигорский, г. Дигора. 1,2-км. западнее г. Дигора слева от автодороги Дигора-Чиколя	Дигорский	15:05:0010201:115	003001000000 Земли сельскохозяйственного назначения	Под пашню в целях выращивания сельскохозяйственных культур	1	01.010	409 623	15,72	6 437 793,56
668	Респ. Северная Осетия - Алания, р-н Дигорский, с левой стороны объездной автодороги Дигора-Чиколя, с. Дур-Дур	Дигорский	15:05:0010201:117	003001000000 Земли сельскохозяйственного назначения	В целях ведения сельскохозяйственных культур	1	01.010	100 000	15,72	1 572 000,00
669	Респ. Северная Осетия - Алания, р-н Дигорский. с левой стороны объездной автодороги Дигора-Чиколя, с. Дур-Дур	Дигорский	15:05:0010201:118	003001000000 Земли сельскохозяйственного назначения	В целях ведения сельскохозяйственных культур	1	01.010	89 631	15,72	1 408 813,32
670	Республика Северная Осетия - Алания, Дигорский район, на 4 км а/д Дигора-Дур-Дур, с правой стороны	Дигорский	15:05:0010201:119	003001000000 Земли сельскохозяйственного назначения	В целях ведения сельскохозяйственных культур	1	01.010	1 434 103	15,72	22 541 899,16
671	Республика Северная Осетия - Алания, Дигорский район, с. Дур-Дур, 7 км северо-восточнее	Дигорский	15:05:0010201:12	003001000000 Земли сельскохозяйственного назначения	Для образования КФХ животноводческого направления	1	01.010	120 000	15,72	1 886 400,00
672	Респ. Северная Осетия - Алания, р-н Дигорский, 7-км западнее г. Дигора	Дигорский	15:05:0010201:120	003001000000 Земли сельскохозяйственного назначения	производство сельскохозяйственной продукции	1	01.010	6 691 882	15,72	105 181 383,04
673	Респ. Северная Осетия - Алания, р-н Дигорский. на 6-м км. а/д Дигора-Дур-Дур. с правой стороны	Дигорский	15:05:0010201:121	003001000000 Земли сельскохозяйственного назначения	Под пруды, в целях ведения сельскохозяйственных культур	1	01.130	260 000	7,68	1 996 800,00
674	Респ. Северная Осетия - Алания, р-н Дигорский. на северной окраине села Дур-Дур	Дигорский	15:05:0010201:123	003001000000 Земли сельскохозяйственного назначения	В целях ведения сельскохозяйственных культур	1	01.010	677 200	15,72	10 645 584,00
675	Российская Федерация, Республика Северная Осетия - Алания, р-н Дигорский, по правую сторону п/а "Дигора-Дур-Дур", в пойме р. Дур-Дур	Дигорский	15:05:0010201:124	003001000000 Земли сельскохозяйственного назначения	Растениеводство	1	01.010	522 534	15,72	8 214 231,18
676	Респ. Северная Осетия - Алания, р-н Дигорский, г. Дигора. (с левой стороны п/а "Владикавказ-Аргон-Дигора")	Дигорский	15:05:0010201:125	003001000000 Земли сельскохозяйственного назначения	производство сельскохозяйственной продукции	1	01.010	456 455	15,72	7 200 644,60
677	Респ. Северная Осетия - Алания, р-н Дигорский. местность "Машинг". 180-м к югу от противоградовой установки	Дигорский	15:05:0010201:126	003001000000 Земли сельскохозяйственного назначения	Производство сельскохозяйственной продукции	1	01.010	29 400	15,72	462 168,00
678	Респ. Северная Осетия - Алания, р-н Дигорский. местность "Машинг". 220-м к юго-западу от противоградовой установки	Дигорский	15:05:0010201:127	003001000000 Земли сельскохозяйственного назначения	Производство сельскохозяйственной продукции	1	01.010	63 350	15,72	1 027 362,00
679	Респ. Северная Осетия - Алания, р-н Дигорский, с. Дур-Дур, ул. Северная, дом 1	Дигорский	15:05:0010201:128	003002000000 Земли населенных пунктов	Для ведения личного подсобного хозяйства	13	02.020	2 133	210,84	442 281,93
680	Респ. Северная Осетия - Алания, р-н Дигорский, а/д Дур-Дур-Сурх-Дигора, от места по правую сторону	Дигорский	15:05:0010201:129	003001000000 Земли сельскохозяйственного назначения	Для сельскохозяйственного производства	1	01.010	241 120	15,72	3 617 922,40
681	Респ. Северная Осетия - Алания, р-н Дигорский. 6 км а/д Дур-Дур - Силтанук с правой стороны	Дигорский	15:05:0010201:131	003001000000 Земли сельскохозяйственного назначения	Для производства сельскохозяйственной продукции	1	01.081	224 698	7,69	1 586 018,82
682	Респ. Северная Осетия - Алания, р-н Дигорский. 6 км а/д Дур-Дур-Силтанук с левой стороны	Дигорский	15:05:0010201:132	003001000000 Земли сельскохозяйственного назначения	Для производства сельскохозяйственной продукции	1	01.081	162 500	7,69	1 152 125,00
683	Респ. Северная Осетия - Алания, р-н Дигорский, 700-м восточнее с.Дур-Дур, вдоль а/д Дур-Дур Дигора	Дигорский	15:05:0010201:133	003001000000 Земли сельскохозяйственного назначения	Для производства сельскохозяйственной продукции	1	01.010	100 290	15,72	1 576 558,80
684	Респ. Северная Осетия - Алания, р-н Дигорский, местность "Горнеста". с левой стороны от р.Дур-Дур	Дигорский	15:05:0010201:134	003001000000 Земли сельскохозяйственного назначения	Для производства сельскохозяйственной продукции	1	01.010	45 000	15,72	707 400,00
685	Северная Осетия - Алания респ, р-н Дигорский. 2,7 км северо-западнее окраины с. Дур-Дур	Дигорский	15:05:0010201:135	003001000000 Земли сельскохозяйственного назначения	Для производства сельскохозяйственной продукции	1	01.010	136 615	15,72	2 162 140,26
686	Северная Осетия - Алания респ, р-н Дигорский. 2,5 км северо-западнее окраины с. Дур-Дур	Дигорский	15:05:0010201:136	003001000000 Земли сельскохозяйственного назначения	Для производства сельскохозяйственной продукции	1	01.081	47 732	6,69	312 669,68
687	Северная Осетия - Алания респ, р-н Дигорский, 1,3 км северное окраины с. Дур-Дур	Дигорский	15:05:0010201:137	003001000000 Земли сельскохозяйственного назначения	Для производства сельскохозяйственной продукции	1	01.081	93 093	6,69	609 918,16
688	Северная Осетия - Алания респ, р-н Дигорский, 2,4 км северное окраины с. Дур-Дур	Дигорский	15:05:0010201:138	003001000000 Земли сельскохозяйственного назначения	Для производства сельскохозяйственной продукции	1	01.010	265 092	15,72	4 167 246,24
689	Северная Осетия - Алания респ, р-н Дигорский. 1,3 км северное окраины с. Дур-Дур	Дигорский	15:05:0010201:139	003001000000 Земли сельскохозяйственного назначения	Для производства сельскохозяйственной продукции	1	01.010	86 312	15,72	1 356 824,64
690	Северная Осетия - Алания респ, р-н Дигорский. перед въездом в с. Дур-Дур, с правой стороны	Дигорский	15:05:0010201:140	003001000000 Земли сельскохозяйственного назначения	Производство сельскохозяйственной продукции	1	01.081	25 745	7,69	182 532,05
691	Республика Северная Осетия-Алания, р-н Дигорский, канал Дон Уахт	Дигорский	15:05:0010201:141	003006000000 Земли водного фонда	Для содержания и эксплуатации гидротехнических сооружений	6	03.011	8 261	24,15	199 503,15

№ пп	Местоположение ЗУ	Район	Кадастровый номер ЗУ	Категория земель	Разрешенное использование по документу	Код вида разрешенного использования (в соответствии с классификатором видов разрешенного использования земельных участков)	Вид использования объектов недвижимости	Площадь	УПКС	КС
692	Республика Северная Осетия-Алания, р-н Дигорский, канал Дон Уахт	Дигорский	15:05:0010201:142	0030060000000 Земли водного фонда	Специальное пользование водными объектами, Использование земельных участков, прилегающих к водным объектам способами, необходимыми для специального водопользования (забор водных ресурсов из поверхностных водных объектов, сброс сточных вод и (или) дренажных вод, проведение дноуглубительных, взрывных, буровых и других работ, связанных с изменением дна и берегов водных объектов)	6	03:011	61 489	24,15	1 484 999,35
693	Северная Осетия - Алания респ, р-н Дигорский, 1 км северное окраины с. Дур-Дур	Дигорский	15:05:0010201:143	0030010000000 Земли сельскохозяйственного назначения	Растениеводство. Осуществление хозяйственной деятельности, связанной с выращиванием сельскохозяйственных культур. Содержание данного вида разрешенного использования включает в себя содержание видов разрешенного использования с кодами 1.2;1.6	1	01:010	116 022	15,72	1 825 305,84
694	Северная Осетия - Алания респ, р-н Дигорский, 1,2 км северо-западнее окраины с. Дур-Дур	Дигорский	15:05:0010201:144	0030010000000 Земли сельскохозяйственного назначения	Для сельскохозяйственного производства	1	01:180	51 019	87,28	1 714 778,32
695	Северная Осетия - Алания респ, р-н Дигорский, 8-км. а/д Дигора-Чикола с левой стороны	Дигорский	15:05:0010201:152	0030010000000 Земли сельскохозяйственного назначения	Для сельскохозяйственного производства	1	01:180	53 371	139,66	8 521 692,81
696	Респ. Северная Осетия-Алания, р-н Дигорский, г. Дигора, 4,0-км. западнее (местность "Мисиат")	Дигорский	15:05:0010201:153	0030010000000 Земли сельскохозяйственного назначения	Для сельскохозяйственного производства	1	01:010	80 001	15,72	871 615,72
697	Респ. Северная Осетия-Алания, р-н Дигорский, г. Дигора, 4,9-км. западнее (местность "Мисиат")	Дигорский	15:05:0010201:154	0030010000000 Земли сельскохозяйственного назначения	Для сельскохозяйственного производства	1	01:010	83 243	15,72	1 038 432,80
698	Респ. Северная Осетия-Алания, р-н Дигорский, г. Дигора, 5,5-км. западнее (местность "Мисиат")	Дигорский	15:05:0010201:155	0030010000000 Земли сельскохозяйственного назначения	Для сельскохозяйственного производства	1	01:010	277 842	15,72	1 367 676,24
699	Северная Осетия - Алания респ, р-н Дигорский, г. Дигора, 4,6-км. западнее (местность "Тарнисто")	Дигорский	15:05:0010201:156	0030010000000 Земли сельскохозяйственного назначения	Для сельскохозяйственного производства	1	01:010	116 361	15,72	1 795 189,32
700	Респ. Северная Осетия-Алания, р-н Дигорский, 1,4-км северное окраины с. Дур-Дур	Дигорский	15:05:0010201:158	0030010000000 Земли сельскохозяйственного назначения	Растениеводство	1	01:010	24 570	15,72	386 240,40
701	Респ. Северная Осетия-Алания, р-н Дигорский, 1,5 км. северо-западнее окраины с. Дур-Дур	Дигорский	15:05:0010201:159	0030010000000 Земли сельскохозяйственного назначения	Для производства сельскохозяйственной продукции	1	01:081	24 000	6,09	146 160,00
702	Респ. Северная Осетия-Алания, р-н Дигорский, 1,3 км. северо-западнее окраины с. Дур-Дур	Дигорский	15:05:0010201:160	0030010000000 Земли сельскохозяйственного назначения	Для сельскохозяйственного производства	1	01:010	24 113	15,72	379 039,20
703	Респ. Северная Осетия-Алания, р-н Дигорский, 2- км. северо-западнее окраины с. Дур-Дур	Дигорский	15:05:0010201:161	0030010000000 Земли сельскохозяйственного назначения	Для производства сельскохозяйственной продукции	1	01:010	10 300	15,72	161 916,00
704	Республика Северная Осетия-Алания, р-н Дигорский, 9-км а/д Дигора-Чикола с левой стороны	Дигорский	15:05:0010201:162	0030010000000 Земли сельскохозяйственного назначения	Для сельскохозяйственного производства	1	01:010	79 974	15,72	1 257 191,28
705	Республика Северная Осетия-Алания, р-н Дигорский, с. Дур-Дур, 2,6-км. северо-западнее	Дигорский	15:05:0010201:163	0030010000000 Земли сельскохозяйственного назначения	Для сельскохозяйственного производства	1	01:081	25 000	7,09	181 504,00
706	Респ. Северная Осетия-Алания, р-н Дигорский, с. Дур-Дур, 1,9 км. северо-западнее	Дигорский	15:05:0010201:164	0030010000000 Земли сельскохозяйственного назначения	Для сельскохозяйственного производства	1	01:081	10 500	7,09	76 185,60
707	Республика Северная Осетия-Алания, р-н Дигорский, с Дур-Дур, 1,7-км. северо-западнее	Дигорский	15:05:0010201:168	0030010000000 Земли сельскохозяйственного назначения	Для сельскохозяйственного производства	1	01:010	5 527	15,72	86 881,11
708	РСО-Алания, Дигорский район, с Дур-Дур, 1- км. от а/д Дур-Дур - Сурх-Дигора	Дигорский	15:05:0010201:169	0030010000000 Земли сельскохозяйственного назначения	В целях эксплуатации нежилых зданий (литер А, литер Б) для сельскохозяйственного производства	1	01:150	77 684	87,28	6 779 628,24
709	Республика Северная Осетия-Алания, р-н Дигорский, 5-км. западнее г.Дигора (район МФ), на левом берегу р.Дур-Дур	Дигорский	15:05:0010201:170	0030010000000 Земли сельскохозяйственного назначения	Под пашню в целях выращивания сельскохозяйственных культур	1	01:010	1 013 000	15,72	15 923 136,00
710	Республика Северная Осетия-Алания, р-н Дигорский, 5-км. западнее г.Дигора (район МФ), на левом берегу р.Дур-Дур	Дигорский	15:05:0010201:171	0030010000000 Земли сельскохозяйственного назначения	Под пашню в целях выращивания сельскохозяйственных культур	1	01:010	300 000	15,72	4 716 000,00
711	Респ. Северная Осетия - Алания, р-н Дигорский, 1,6 км. западнее с.Дур-Дур (местность-хуссгарил)	Дигорский	15:05:0010201:172	0030010000000 Земли сельскохозяйственного назначения	Для организации крестьянского (фермерского) хозяйства зерноводческого направления	1	01:010	600 000	15,72	9 432 000,00
712	Респ. Северная Осетия - Алания, р-н Дигорский, с. Дур-Дур, 1,8-км. северо-западнее	Дигорский	15:05:0010201:173	0030010000000 Земли сельскохозяйственного назначения	Для сельскохозяйственного производства	1	01:081	11 809	6,09	261 186,81
713	Респ. Северная Осетия - Алания, р-н Дигорский, с. Дур-Дур, 300-м восточнее окраины	Дигорский	15:05:0010201:174	0030010000000 Земли сельскохозяйственного назначения	Для сельскохозяйственного производства	1	01:010	3 357	15,72	52 760,04
714	Респ. Северная Осетия - Алания, р-н Дигорский, с. Дур-Дур, 2,4-км. северо-западнее	Дигорский	15:05:0010201:175	0030010000000 Земли сельскохозяйственного назначения	Для сельскохозяйственного производства	1	01:010	10 060	15,72	158 143,20
715	Респ. Северная Осетия - Алания, р-н Дигорский, с. Дур-Дур, 2,8-км. северо-западнее	Дигорский	15:05:0010201:176	0030010000000 Земли сельскохозяйственного назначения	Для сельскохозяйственного производства	1	01:010	16 213	15,72	254 848,36
716	Респ. Северная Осетия - Алания, р-н Дигорский, с. Дур-Дур, 400-м восточнее окраины	Дигорский	15:05:0010201:177	0030010000000 Земли сельскохозяйственного назначения	Для сельскохозяйственного производства	1	01:010	3 569	15,72	56 105,46
717	Республика Северная Осетия-Алания, р-н Дигорский, с. Дур-Дур, 1,1 км. северо-западнее окраины	Дигорский	15:05:0010201:178	0030010000000 Земли сельскохозяйственного назначения	Для сельскохозяйственного производства	1	01:010	57 048	15,72	896 685,36
718	Республика Северная Осетия-Алания, р-н Дигорский, с. Дур-Дур, 2,5 - км северо-западнее	Дигорский	15:05:0010201:179	0030010000000 Земли сельскохозяйственного назначения	Для сельскохозяйственного производства	1	01:010	17 252	15,72	271 203,44
719	Республика Северная Осетия-Алания, р-н Дигорский, 7-км а/д Дигора-Чикола с левой стороны	Дигорский	15:05:0010201:181	0030010000000 Земли сельскохозяйственного назначения	Для сельскохозяйственного производства	1	01:010	82 777	15,72	1 301 251,11
720	Республика Северная Осетия-Алания, р-н Дигорский, г.Дигора, из земель совхоза им.Цоголова, местность "Арф-Хиъ"	Дигорский	15:05:0010201:182	0030010000000 Земли сельскохозяйственного назначения	Для производства сельскохозяйственной продукции	1	01:010	910 710	15,72	14 316 361,20
721	Республика Северная Осетия-Алания, р-н Дигорский, 2 - км. северо-западнее с. Дур-Дур	Дигорский	15:05:0010201:184	0030010000000 Земли сельскохозяйственного назначения	в целях производства сельскохозяйственных культур	1	01:010	1 126 684	15,72	17 711 472,48
722	Республика Северная Осетия-Алания, р-н Дигорский, 2 - км. северо-западнее с. Дур-Дур	Дигорский	15:05:0010201:185	0030010000000 Земли сельскохозяйственного назначения	в целях производства сельскохозяйственных культур	1	01:010	753 955	15,72	11 847 156,60
723	Респ. Северная Осетия - Алания, р-н Дигорский, 1,6 км. северное окраины с. Дур-Дур	Дигорский	15:05:0010201:186	0030010000000 Земли сельскохозяйственного назначения	Производство сельскохозяйственной продукции	1	01:010	107 696	15,72	1 692 961,12

№ п/п	Местоположение ЗУ	Район	Кадастровый номер ЗУ	Категория земель	Разрешенное использование по документу	Код вида разрешенного использования (в соответствии с классификатором видов разрешенного использования земельных участков)	Вид использования объектом недвижимости	Площадь	УПКС	КС
724	Респ. Северная Осетия - Алания, р-н Дигорский, 1,4 км. северо-западнее окраины с. Дур-Дур	Дигорский	15:05:0010201:187	003001000000 Земли сельскохозяйственного назначения	Производство сельскохозяйственной продукции	1	01:010	208 740	15,72	1 281 302,83
725	Республика Северная Осетия-Алания, р-н Дигорский, восточнее с.Дур-Дур (рядом с домовладением №2 по ул. Байсангирова)	Дигорский	15:05:0010201:190	003001000000 Земли сельскохозяйственного назначения	Для использования в качестве сельскохозяйственных угодий	1	01:081	16 795	6,09	102 261,55
726	Республика Северная Осетия-Алания, р-н Дигорский, а/д Дигора-Чикола с левой стороны, (район бывшего подсобного хозяйства ДФТГ)	Дигорский	15:05:0010201:191	003001000000 Земли сельскохозяйственного назначения	Для размещения зданий, строений, сооружений, используемых для производства, хранения и первичной переработки сельскохозяйственной продукции	1	01:150	4 176	159,66	666 782,20
727	Республика Северная Осетия-Алания, р-н Дигорский, г.Дигора, 5,4 км западнее (местность "Маскинг")	Дигорский	15:05:0010201:192	003001000000 Земли сельскохозяйственного назначения	Для использования в качестве сельскохозяйственных угодий	1	01:010	132 589	15,72	2 084 299,08
728	Республика Северная Осетия-Алания, р-н Дигорский, с. Дур-Дур, ул. Сталина, 1 "а"	Дигорский	15:05:0010201:193	003002000000 Земли населенных пунктов	Для ведения личного подсобного хозяйства	13	02:020	4 500	210,31	946 395,00
729	Республика Северная Осетия-Алания, р-н Дигорский, с.Дур-Дур, 5,5 км северное	Дигорский	15:05:0010201:194	003001000000 Земли сельскохозяйственного назначения	Для использования в качестве сельскохозяйственных угодий	1	01:081	37 821	6,09	230 329,89
730	Республика Северная Осетия-Алания, р-н Дигорский, с Дур-Дур, ул. Северная, 8	Дигорский	15:05:0010201:195	003002000000 Земли населенных пунктов	Для ведения личного подсобного хозяйства	13	02:020	1 787	210,31	375 699,17
731	Респ. Северная Осетия - Алания, р-н Дигорский, с Дур-Дур, ул. Сталина, 1 "б"	Дигорский	15:05:0010201:196	003002000000 Земли населенных пунктов	Для ведения личного подсобного хозяйства	13	02:020	3 000	210,31	630 930,00
732	Северная Осетия-Алания респ. Дигорский р-н, 1,5 км- северное окраины с.Дур-Дур	Дигорский	15:05:0010201:197	003001000000 Земли сельскохозяйственного назначения	Растениеводство	1	01:010	33 959	15,72	533 835,48
733	Республика Северная Осетия-Алания, Дигорский р-н. а/д Дигора-Дур-Дур, 2-ой км с правой стороны	Дигорский	15:05:0010201:198	003001000000 Земли сельскохозяйственного назначения	Для использования в качестве сельскохозяйственных угодий	1	01:010	111 292	15,72	1 749 510,21
734	Республика Северная Осетия-Алания, р-н Дигорский, а/д Дигора-Чикола, 4- км с левой стороны	Дигорский	15:05:0010201:199	003001000000 Земли сельскохозяйственного назначения	Животноводство (сенокошение, выпас сельскохозяйственных животных)	1	01:081	141 971	6,09	1 026 595,66
735	Респ. Северная Осетия - Алания, р-н Дигорский, в местности "Маскинг" на территории совхоза им Цаголова	Дигорский	15:05:0010201:2	003001000000 Земли сельскохозяйственного назначения	Для расширения существующего КФХ зерноводческого направления	1	01:010	422 769	15,72	6 645 964,28
736	Республика Северная Осетия-Алания, Дигорский р-н. район МТФ №2 Агрофирмы "Уредон"	Дигорский	15:05:0010201:200	003001000000 Земли сельскохозяйственного назначения	Растениеводство	1	01:010	137 666	15,72	2 164 134,26
737	Республика Северная Осетия-Алания, Дигорский р-н. 2,4 км северо-западнее окраины с. Дур-Дур	Дигорский	15:05:0010201:201	003001000000 Земли сельскохозяйственного назначения	Для использования в качестве сельскохозяйственных угодий	1	01:010	111 089	15,72	1 745 661,18
738	Республика Северная Осетия-Алания, р-н Дигорский, г Дигора, 4,5-км западнее	Дигорский	15:05:0010201:202	003001000000 Земли сельскохозяйственного назначения	Для размещения объектов сельскохозяйственного назначения и сельскохозяйственных угодий	1	01:180	15 023	139,66	2 097 175,18
739	Республика Северная Осетия-Алания, р-н Дигорский, местность "Маскинг" (район МФ)	Дигорский	15:05:0010201:203	003001000000 Земли сельскохозяйственного назначения	Овощеводство	1	01:030	266 744	15,72	4 192 018,48
740	Республика Северная Осетия-Алания, р-н Дигорский, 2-км северо-западнее окраины с.Дур-Дур	Дигорский	15:05:0010201:206	003001000000 Земли сельскохозяйственного назначения	для скотоводства	1	01:081	36 025	6,09	219 392,80
741	Республика Северная Осетия-Алания, р-н Дигорский, 1,6-км севернее с. Дур-Дур	Дигорский	15:05:0010201:207	003001000000 Земли сельскохозяйственного назначения	Животноводство	1	01:081	86 511	6,09	527 052,96
742	Республика Северная Осетия-Алания, р-н Дигорский, местность"Маскинг" (район противоградовой установки)	Дигорский	15:05:0010201:208	003001000000 Земли сельскохозяйственного назначения	Растениеводство	1	01:010	262 377	15,72	4 124 855,11
743	Республика Северная Осетия-Алания, р-н Дигорский, с Дур-Дур, ул. Ленина	Дигорский	15:05:0010201:209	003001000000 Земли сельскохозяйственного назначения	Для личного подсобного хозяйства	1	01:160	1 651	15,72	25 953,72
744	Республика Северная Осетия-Алания, р-н Дигорский, 7-км а/д Дигора-Чикола, с левой стороны	Дигорский	15:05:0010201:210	003001000000 Земли сельскохозяйственного назначения	Овощеводство	1	01:030	70 280	15,72	1 104 501,60
745	Республика Северная Осетия-Алания, р-н Дигорский, по правую сторону а/д "Дигора-Дур-Дур" в пойме р. Дур-Дур	Дигорский	15:05:0010201:211	003001000000 Земли сельскохозяйственного назначения	Для производства сельскохозяйственных культур	1	01:010	862 093	15,72	13 552 141,96
746	Республика Северная Осетия-Алания, р-н Дигорский, по правую сторону а/д "Дигора-Дур-Дур" в пойме р. Дур-Дур	Дигорский	15:05:0010201:212	003001000000 Земли сельскохозяйственного назначения	Для производства сельскохозяйственных культур	1	01:010	70 178	15,72	1 103 498,16
747	Республика Северная Осетия-Алания, р-н Дигорский, по правую сторону а/д "Дигора-Дур-Дур" в пойме р. Дур-Дур	Дигорский	15:05:0010201:213	003001000000 Земли сельскохозяйственного назначения	Для производства сельскохозяйственных культур	1	01:010	481 257	15,72	7 566 800,04
748	Республика Северная Осетия-Алания, р-н Дигорский	Дигорский	15:05:0010201:214	003003000000 Земли промышленности, энергетики, транспорта, связи, радиовещания, телевидения, информатики, земли для обеспечения космической деятельности, земли обороны, безопасности и земли иного специального назначения	Группа 2. Земельные участки для размещения производственных и административных зданий, строений, сооружений и обслуживающих их объектов, в целях обеспечения деятельности организаций и (или) эксплуатации объектов промышленности, земельные участки для установления полос отвода железных дорог, переданные в аренду гражданам и юридическим лицам для сельскохозяйственного использования, оказания услуг пассажирам, складирования грузов, устройства погрузочно-разгрузочных площадок, сооружения прирельсовых складов (за исключением складов горюче-смазочных материалов и автозаправочных станций любых типов, а также складов, предназначенных для хранения опасных веществ и материалов) и иных целей при условии соблюдения требований безопасности движения, установленных федеральными законами	6	03:011	800	21,15	7 215,00

№ п/п	Местоположение ЗУ	Район	Кадастровый номер ЗУ	Категория земель	Разрешенное использование по документу	Код вида разрешенного использования (в соответствии с классификатором видов разрешенного использования земельных участков)	Вид использования объектом недвижимости	Площадь	УПКС	КС
749	Республика Северная Осетия-Алания, р-н Дигорский	Дигорский	15:05:0010201:215	003003000000 Земли промышленности, энергетики, транспорта, связи, радиовещания, телевидения, информатики, земли для обеспечения космической деятельности, земли обороны, безопасности и земли иного специального назначения	Группа 2. Земельные участки для размещения производственных и административных зданий, строений, сооружений и обслуживающих их объектов, в целях обеспечения деятельности организаций и (или) эксплуатации объектов промышленности), земельные участки для установления полос отвода железных дорог, переданные в аренду гражданам и юридическим лицам для сельскохозяйственного использования, оказания услуг пассажиров, складирования грузов, устройства погрузочно-разгрузочных площадок, сооружения прирельсовых складов (за исключением складов горюче-смазочных материалов и автозаправочных станций любых типов, а также складов, предназначенных для хранения опасных веществ и материалов) и иных целей при условии соблюдения требований безопасности движения, установленных федеральными законами	6	03.011	1 092	24,15	26 371,80
750	Республика Северная Осетия-Алания, р-н Дигорский, с. Дур-Дур, 5,2 км северо - восточнее	Дигорский	15:05:0010201:221	003001000000 Земли сельскохозяйственного назначения	Животноводство	1	01.081	140 175	6,09	853 665,75
751	Респ. Северная Осетия - Алания, Дигорский р-н., с. Дур-Дур, ул. Северная	Дигорский	15:05:0010201:334	003002000000 Земли населенных пунктов	Ритуальная деятельность	12	12.010	32 591	1,49	48 560,59
752	Респ. Северная Осетия - Алания, Дигорский р-н., 8 км а/д Дигора-Чикола с левой стороны	Дигорский	15:05:0010201:335	003001000000 Земли сельскохозяйственного назначения	Животноводство	1	01.081	45 024	6,09	274 196,16
753	Респ. Северная Осетия - Алания, Дигорский р-н., с. Дур-Дур	Дигорский	15:05:0010201:336	003001000000 Земли сельскохозяйственного назначения	Ведение личного подсобного хозяйства на полевых участках	1	01.160	3 486	15,72	54 799,92
754	Республика Северная Осетия - Алания, Дигорский р-н, с. Дур-Дур	Дигорский	15:05:0010201:337	003001000000 Земли сельскохозяйственного назначения	Ведение личного подсобного хозяйства на полевых участках	1	01.160	49 491	15,72	777 998,52
755	Респ Северная Осетия - Алания, Дигорский р-н, 1,1 км. северо-восточнее с.Дур-Дур	Дигорский	15:05:0010201:338	003001000000 Земли сельскохозяйственного назначения	Растениеводство	1	01.010	211 838	15,72	3 330 093,36
756	Респ. Северная Осетия - Алания, Дигорский р-н.	Дигорский	15:05:0010201:339	003001000000 Земли сельскохозяйственного назначения	Растениеводство	1	01.010	1 867 713	15,72	29 360 448,36
757	Респ Северная Осетия - Алания, Дигорский район	Дигорский	15:05:0010201:340	003001000000 Земли сельскохозяйственного назначения	Животноводство	1	01.081	1 726 450	6,09	10 514 080,50
758	Респ Северная Осетия - Алания, Дигорский р-н, 7,5 км. а/д Дигора-Чикола с левой стороны	Дигорский	15:05:0010201:341	003001000000 Земли сельскохозяйственного назначения	Овощеводство	1	01.030	22 569	15,72	354 784,68
759	РСО-Алания, Дигорский район, 8 км. а/д Дигора-Чикола с левой стороны	Дигорский	15:05:0010201:342	003001000000 Земли сельскохозяйственного назначения	"Сельскохозяйственное использование". "Животноводство", "Осуществление хозяйственной деятельности, связанной с производством животноводства, в том числе сенокошение, выпас сельскохозяйственных животных, разведение племенных животных, производство и использование племенной продукции (материала), размещения зданий, сооружений, используемых для содержания и разведения с/х животных, производства, хранения первичной переработки с/х продукции"	1	01.081	61 911	7,09	438 948,99
760	Республика Северная Осетия - Алания, Дигорский р-н	Дигорский	15:05:0010201:349	003001000000 Земли сельскохозяйственного назначения	Растениеводство	1	01.010	27 978	15,72	439 814,16
761	Республика Северная Осетия-Алания, Дигорский р-н	Дигорский	15:05:0010201:350	003001000000 Земли сельскохозяйственного назначения	"Растениеводство","Осуществление хозяйственной деятельности, связанной с выращиванием с/х культур"	1	01.010	261 853	15,72	4 116 329,16
762	РСО-Алания, Дигорский район, северо-западнее окраины с.Дур-Дур	Дигорский	15:05:0010201:351	003001000000 Земли сельскохозяйственного назначения	Выпас сельскохозяйственных животных	1	01.081	38 876	6,09	236 754,84
763	Республика Северная Осетия - Алания, Дигорский район, на северной окраине с.Дур-Дур	Дигорский	15:05:0010201:352	003001000000 Земли сельскохозяйственного назначения	"Сельскохозяйственное использование","Овощеводство","Осуществление хозяйственной деятельности на сельскохозяйственных угодьях, связанной с производством картофеля, листовых, плодовых, луковичных и бахчевых сельскохозяйственных культур, в том числе с использованием теплиц"	1	01.030	75 181	15,72	1 181 845,32
764	Республика Северная Осетия - Алания, Дигорский р-н	Дигорский	15:05:0010201:353	003001000000 Земли сельскохозяйственного назначения	"Растениеводство","Осуществление хозяйственной деятельность, связанной с выращиванием с/х культур"	1	01.010	95 251	15,72	1 497 345,72
765	Республика Северная Осетия - Алания, Дигорский р-н	Дигорский	15:05:0010201:354	003001000000 Земли сельскохозяйственного назначения	"Растениеводство","Осуществление хозяйственной деятельности, связанной с выращиванием с/х культур"	1	01.010	95 251	15,72	1 497 345,72

№ пп	Местоположение ЗУ	Район	Кадастровый номер ЗУ	Категория земель	Разрешенное использование по документу	Код вида разрешенного использования (в соответствии с классификатором видов разрешенного использования земельных участков)	Вид использования объектов недвижимости	Площадь	УПКС	КС
766	Республика Северная Осетия-Алания, Дигорский р-н, северо-западнее с. Дур-Дур	Дигорский	15:05:0010201:355	003001000000 Земли сельскохозяйственного назначения	"Сельскохозяйственное использование","Овощеводство ". "Осуществление хозяйственной деятельности на сх угодьях, связанной с производством картофеля, листовых, плодовых, луковичных и бахчевых сельскохозяйственных культур, в том числе с использованием теплиц"	1	01:000	26 628	15,72	418 592,16
767	Республика Северная Осетия - Алания, Дигорский район	Дигорский	15:05:0010201:356	003001000000 Земли сельскохозяйственного назначения	"Растениеводство","Осуществление хозяйственной деятельности, связанной с выращиванием с/х культур"	1	01:010	95 251	15,72	1 497 345,72
768	Респ. Северная Осетия - Алания, р-н. Дигорский	Дигорский	15:05:0010201:357	003001000000 Земли сельскохозяйственного назначения	"Растениеводство","Осуществление хозяйственной деятельности, связанной с выращиванием с/х культур"	1	01:010	17 953	15,72	282 221,16
769	Республика Северная Осетия - Алания, Дигорский район, с. Дур-Дур, ул. Северная	Дигорский	15:05:0010201:358	003002000000 Земли населенных пунктов	«Историко - культурная деятельность», «Сохранение и изучение объектов культурного наследия народов Российской Федерации (памятников истории и культуры), в том числе: объектов археологического наследия, достопримечательных мест, мест бытования исторических промыслов, производств и ремесел, исторических поселений, недействующих военных и гражданских захоронений, объектов культурного наследия, хозяйственная деятельность, являющаяся историческим промыслом или ремеслом, а также хозяйственная деятельность, обеспечивающая познавательный туризм».	3	09:030	11	8,12	89,32
770	Республика Северная Осетия-Алания, Дигорский р-н	Дигорский	15:05:0010201:359	003001000000 Земли сельскохозяйственного назначения	Растениеводство	1	01:010	131 084	15,72	2 060 640,48
771	Республика Северная Осетия-Алания, Дигорский р-н, в 7 км автодороги «Дигора-Чикола	Дигорский	15:05:0010201:360	003001000000 Земли сельскохозяйственного назначения	"Историко - культурная деятельность" (воинские захоронения)	3	09:030	210	8,12	1 705,20
772	Респ Северная Осетия - Алания, Дигорский р-н, с Дур-Дур, ул Байсангурова	Дигорский	15:05:0010201:361	003002000000 Земли населенных пунктов	Для ведения личного подсобного хозяйства	13	02:020	9 500	210,31	1 997 945,00
773	Респ Северная Осетия - Алания, Дигорский р-н	Дигорский	15:05:0010201:363	003001000000 Земли сельскохозяйственного назначения	"Животноводство","Осуществление хозяйственной деятельности, связанной с производством продукции животноводства, в том числе сенокошение, выпас сельскохозяйственных животных, разведение племенных животных, производство и использование племенной продукции (материала), размещение зданий, сооружений, используемых для содержания и разведения сельскохозяйственных животных, производства, хранения и первичной переработки сельскохозяйственной продукции"	1	01:070	18 610	87,28	1 624 280,80
774	Респ Северная Осетия - Алания, Дигорский р-н	Дигорский	15:05:0010201:364	003001000000 Земли сельскохозяйственного назначения	"Животноводство (выпас сельскохозяйственных животных)"	1	01:081	32 000	6,09	194 880,00
775	Республика Северная Осетия-Алания, Дигорский р-н	Дигорский	15:05:0010201:365	003001000000 Земли сельскохозяйственного назначения	"Растениеводство","Осуществление хозяйственной деятельности, связанной с выращиванием с/х культур"	1	01:010	156 317	15,72	2 457 303,24
776	Республика Северная Осетия - Алания, Дигорский район	Дигорский	15:05:0010201:366	003001000000 Земли сельскохозяйственного назначения	"Животноводство",(сенокошение, выпас сельскохозяйственных животных)	1	01:081	19 346	7,09	137 163,14
777	Республика Северная Осетия - Алания, Дигорский район, 7,3 км а/д Дигора-Чикола, с левой стороны	Дигорский	15:05:0010201:367	003001000000 Земли сельскохозяйственного назначения	Животноводство, осуществление хозяйственной деятельности, связанной с производством продукции животноводства, в том числе сенокошение, выпас сельскохозяйственных животных, разведение племенных животных, производства и использование племенной продукции (материала), размещение зданий, сооружений, используемых для содержания и разведения сельскохозяйственных животных, производства, хранения и первичной переработки сельскохозяйственной продукции	1	01:070	2 535	159,66	404 738,10
778	Республика Северная Осетия - Алания, Дигорский район	Дигорский	15:05:0010201:368	003001000000 Земли сельскохозяйственного назначения	"Растениеводство","Осуществление хозяйственной деятельности, связанной с выращиванием с/х культур"	1	01:010	33 530	15,72	527 091,60
779	Респ. Северная Осетия - Алания, р-н. Дигорский	Дигорский	15:05:0010201:371	003001000000 Земли сельскохозяйственного назначения	"Растениеводство","Осуществление хозяйственной деятельности, связанной с выращиванием с/х культур"	1	01:010	50 000	15,72	786 000,00

№ п/п	Местоположение ЗУ	Район	Кадастровый номер ЗУ	Категория земель	Разрешенное использование по документу	Код вида разрешенного использования (в соответствии с классификатором видов разрешенного использования земельных участков)	Вид использования объектом недвижимости	Площадь	УПКС	КС
780	Респ. Северная Осетия - Алания, р-н. Дигорский	Дигорский	15:05:0010201:372	003001000000 Земли сельскохозяйственного назначения	"Растениеводство","Осуществление хозяйственной деятельность, связанной с вырощиванием с/х культур ".	1	01:010	79 600	15,72	1 251 312,00
781	Республика Северная Осетия-Алания, Дигорский р-н	Дигорский	15:05:0010201:373	003001000000 Земли сельскохозяйственного назначения	"ЛПХ на полевых участках"	1	01:160	9 602	15,72	150 943,44
782	Республика Северная Осетия - Алания, Дигорский район, 8-ой километр с левой стороны а/дороги Дигора-Чикола	Дигорский	15:05:0010201:374	003001000000 Земли сельскохозяйственного назначения	Для производства животноводческой продукции	1	01:081	62 946	7,09	446 287,14
783	Республика Северная Осетия - Алания, Дигорский район, 8-ой километр с левой стороны а/дороги Дигора-Чикола	Дигорский	15:05:0010201:375	003001000000 Земли сельскохозяйственного назначения	Для производство животноводческой продукции	1	01:081	27 054	7,09	191 812,86
784	Республика Северная Осетия - Алания, Дигорский район	Дигорский	15:05:0010201:376	003001000000 Земли сельскохозяйственного назначения	"Растениеводство"	1	01:010	124 761	15,72	1 961 242,92
785	Республика Северная Осетия-Алания, Дигорский р-н	Дигорский	15:05:0010201:377	003001000000 Земли сельскохозяйственного назначения	ЛПХ на полевых участках	1	01:160	9 500	15,72	149 340,00
786	Республика Северная Осетия - Алания, Дигорский район	Дигорский	15:05:0010201:378	003001000000 Земли сельскохозяйственного назначения	"Растениеводство"." Осуществление хозяйственной деятельности, связанной с вырощиванием с/х культур"	1	01:010	57 717	15,72	907 311,24
787	РСО-Алания, Дигорский район	Дигорский	15:05:0010201:379	003001000000 Земли сельскохозяйственного назначения	"Растениеводство","Осуществление хозяйственной деятельности, связанной с вырощиванием с/х культур"	1	01:010	39 850	15,72	626 442,00
788	Респ. Северная Осетия - Алания, р-н. Дигорский	Дигорский	15:05:0010201:383	003001000000 Земли сельскохозяйственного назначения	"Растениеводство","Осуществление хозяйственной деятельности, связанной с вырощиванием с/х культур".	1	01:010	36 175	15,72	568 671,00
789	Респ. Северная Осетия - Алания, р-н. Дигорский	Дигорский	15:05:0010201:384	003001000000 Земли сельскохозяйственного назначения	"Животноводство","Сенокошение. вы пас сельскохозяйственных животных"	1	01:081	78 667	7,09	557 749,03
790	Республика Северная Осетия - Алания, Дигорский район	Дигорский	15:05:0010201:385	003001000000 Земли сельскохозяйственного назначения	"Растениеводство"	1	01:010	60 190	15,72	946 186,80
791	Республика Северная Осетия - Алания, Дигорский район	Дигорский	15:05:0010201:386	003001000000 Земли сельскохозяйственного назначения	"Животноводство" (выпас,сенокошение)	1	01:081	29 967	6,09	182 499,03
792	Российская Федерация, Республика Северная Осетия-Алания, Дигорский р-н	Дигорский	15:05:0010201:387	003001000000 Земли сельскохозяйственного назначения	Растениеводство. Осуществление хозяйственной деятельности, связанной с вырощиванием сельскохозяйственных культур. Содержание данного вида разрешенного использования включает в себя содержание видов разрешенного использования с кодами 1.2.-1.6	1	01:010	55 724	15,72	875 981,28
793	Российская Федерация, Республика Северная Осетия-Алания, Дигорский р-н	Дигорский	15:05:0010201:388	003001000000 Земли сельскохозяйственного назначения	Растениеводство. Осуществление хозяйственной деятельности, связанной с вырощиванием сельскохозяйственных культур. Содержание данного вида разрешенного использования включает в себя содержание видов разрешенного использования с кодами 1.2.-1.6.	1	01:010	15 335	15,72	241 066,20
794	Республика Северная Осетия - Алания, Дигорский район	Дигорский	15:05:0010201:389	003001000000 Земли сельскохозяйственного назначения	Растениеводство	1	01:010	95 000	15,72	1 493 400,00
795	Республика Северная Осетия - Алания, Дигорский р-н	Дигорский	15:05:0010201:390	003001000000 Земли сельскохозяйственного назначения	Растениеводство. Осуществление хозяйственной деятельности, связанной с вырощиванием сельскохозяйственных культур. Содержание данного вида разрешенного использования включает в себя содержание видов разрешенного использования с кодами 1.2.-1.6.	1	01:010	88 266	15,72	1 387 541,52
796	Российская Федерация, Республика Северная Осетия-Алания, Дигорский р-н, по правую сторону а/д "Дигора-Дур Дур", в пойме р. Дур-Дур	Дигорский	15:05:0010201:391	003001000000 Земли сельскохозяйственного назначения	Растениеводство	1	01:010	75 173	15,72	1 181 719,56
797	Республика Северная Осетия - Алания, Дигорский район	Дигорский	15:05:0010201:392	003001000000 Земли сельскохозяйственного назначения	Растениеводство. Осуществление хозяйственной деятельности, связанной с вырощиванием сельскохозяйственных культур. Содержание данного вида разрешенного использования включает в себя содержание видов разрешенного использования с кодами 1.2.-1.6	1	01:010	68 140	15,72	1 071 160,80
798	Республика Северная Осетия-Алания, Дигорский район	Дигорский	15:05:0010201:393	003001000000 Земли сельскохозяйственного назначения	Растениеводство. Осуществление хозяйственной деятельности, связанной с вырощиванием сельскохозяйственных культур. Содержание данного вида разрешенного использования включает в себя содержание видов разрешенного использования с кодами 1.2.-1.6.	1	01:010	29 136	15,72	458 017,92
799	Республика Северная Осетия-Алания, Дигорский р-н	Дигорский	15:05:0010201:394	003001000000 Земли сельскохозяйственного назначения	Растениеводство	1	01:010	134 498	15,72	2 114 308,56
800	Республика Северная Осетия-Алания, Дигорский р-н. по правую сторону а/д Дигора-Дур-Дур	Дигорский	15:05:0010201:395	003001000000 Земли сельскохозяйственного назначения	Растениеводство	1	01:010	80 807	15,72	1 270 286,04
801	Российская Федерация, Республика Северная Осетия - Алания, Дигорский район	Дигорский	15:05:0010201:396	003001000000 Земли сельскохозяйственного назначения	Растениеводство. Осуществление хозяйственной деятельности, связанной с вырощиванием сельскохозяйственных культур. Содержание данного вида разрешенного использования включает в себя содержание видов разрешенного использования с кодами 1.2.-1.6.	1	01:010	14 462	15,72	227 342,64
802	Республика Северная Осетия - Алания, Дигорский р-н, северная окраина с.Дур-Дур	Дигорский	15:05:0010201:397	003002000000 Земли населенных пунктов	Выпас сельскохозяйственных животных	1	01:081	1 558 480	6,09	9 491 143,20

№ пп	Местоположение ЗУ	Район	Кадастровый номер ЗУ	Категория земель	Разрешенное использование по документу	Код вида разрешенного использования (в соответствии с классификатором видов разрешенного использования земельных участков)	Вид использования объектов недвижимости	Площадь	УПКС	КС
803	Республика Северная Осетия-Алания, Дигорский р-н	Дигорский	15:05:0010201:398	003001000000 Земли сельскохозяйственного назначения	Растениеводство	1	01:010	90 166	15,72	1 417 809,52
804	Республика Северная Осетия-Алания, Дигорский район	Дигорский	15:05:0010201:399	003001000000 Земли сельскохозяйственного назначения	"Растениеводство"	1	01:010	12 549	15,72	197 270,28
805	Респ. Северная Осетия - Алания, р-н Дигорский, в местности реки Дур-Дур, по левую сторону автодороги Дигора-Чикола, на территории с-зо им.Цаголова	Дигорский	15:05:0010201:4	003001000000 Земли сельскохозяйственного назначения	Для организации КФХ типа сельскохозяйственного кооператива	1	01:010	70 000	15,72	1 100 400,00
806	Республика Северная Осетия-Алания, Дигорский р-н	Дигорский	15:05:0010201:400	003001000000 Земли сельскохозяйственного назначения	"Растениеводство"	1	01:010	42 459	15,72	667 435,48
807	Республика Северная Осетия-Алания, Дигорский р-н	Дигорский	15:05:0010201:401	003001000000 Земли сельскохозяйственного назначения	"Растениеводство"	1	01:010	16 597	15,72	260 948,64
808	Республика Северная Осетия-Алания, Дигорский р-н	Дигорский	15:05:0010201:402	003001000000 Земли сельскохозяйственного назначения	"Растениеводство"	1	01:010	25 422	15,72	399 639,84
809	Российская Федерация, Республика Северная Осетия-Алания, Дигорский р-н	Дигорский	15:05:0010201:403	003001000000 Земли сельскохозяйственного назначения	Для ведения личного подсобного хозяйства на полевых участках	1	01:160	5 467	15,72	85 941,24
810	Российская Федерация, Республика Северная Осетия-Алания, Дигорский р-н, по правую сторону а/д "Дигора-Дур Дур"	Дигорский	15:05:0010201:404	003001000000 Земли сельскохозяйственного назначения	Растениеводство	1	01:010	20 187	15,72	317 355,64
811	Республика Северная Осетия - Алания, р-н Дигорский, по правую сторону а/д "Дигора-Дур-Дур", в пойме р. Дур-Дур	Дигорский	15:05:0010201:405	003001000000 Земли сельскохозяйственного назначения	Растениеводство	1	01:010	10 029	15,72	157 655,88
812	Российская Федерация, Республика Северная Осетия - Алания, Дигорский район	Дигорский	15:05:0010201:406	003001000000 Земли сельскохозяйственного назначения	Хранение и переработка сельскохозяйственной продукции. Размещение зданий, сооружений, используемых для производства, хранения, первичной и глубокой переработки сельскохозяйственной продукции	1	01:150	2 617	87,28	228 411,76
813	Российская Федерация, Республика Северная Осетия-Алания, Дигорский р-н	Дигорский	15:05:0010201:407	003001000000 Земли сельскохозяйственного назначения	Растениеводство	1	01:010	27 762	15,72	436 516,64
814	Российская Федерация, Республика Северная Осетия-Алания, Дигорский р-н, по правую сторону а/д "Дигора-Дур Дур", в пойме р. Дур-Дур	Дигорский	15:05:0010201:410	003001000000 Земли сельскохозяйственного назначения	Растениеводство	1	01:010	15 417	15,72	242 427,24
815	Российская Федерация, Республика Северная Осетия-Алания, Дигорский р-н, по правую сторону а/д Дигора - Дур-Дур	Дигорский	15:05:0010201:411	003001000000 Земли сельскохозяйственного назначения	"Растениеводство Осуществление хозяйственной деятельности, связанной с выращиванием сельскохозяйственных культур	1	01:010	67 120	15,72	1 055 126,40
816	Российская Федерация, Республика Северная Осетия-Алания, Дигорский р-н, по правую сторону а/д "Дигора-Дур Дур", в пойме р. Дур-Дур	Дигорский	15:05:0010201:413	003001000000 Земли сельскохозяйственного назначения	Растениеводство	1	01:010	23 071	15,72	362 723,28
817	Российская Федерация, Республика Северная Осетия - Алания, Дигорский район, по правую сторону а/д Дигора-Дур-Дур	Дигорский	15:05:0010201:414	003001000000 Земли сельскохозяйственного назначения	Ведение личного подсобного хозяйства на полевых участках	1	01:160	5 515	15,72	87 058,80
818	Российская Федерация, Республика Северная Осетия - Алания, Дигорский район, по правую сторону а/д Дигора-Дур-Дур	Дигорский	15:05:0010201:415	003001000000 Земли сельскохозяйственного назначения	Ведение личного подсобного хозяйства на полевых участках	1	01:160	8 609	15,72	135 270,60
819	Респ. Северная Осетия - Алания, р-н Дигорский, из земель совхоза им.Цаголова, по правому берегу реки Дур-Дур	Дигорский	15:05:0010201:5	003001000000 Земли сельскохозяйственного назначения	Животноводство	1	01:081	15 779	0,09	248 794,11
820	Респ. Северная Осетия - Алания, р-н Дигорский, в местности "Горнста" из земель совхоза им. Цаголова	Дигорский	15:05:0010201:50	003001000000 Земли сельскохозяйственного назначения	Для выращивания сельскохозяйственных культур	1	01:010	995 861	15,72	15 651 934,92
821	Респ. Северная Осетия - Алания, р-н Дигорский, с. Дур-Дур, район "Ближний Ситпаук"	Дигорский	15:05:0010201:51	003001000000 Земли сельскохозяйственного назначения	Для выращивания сельскохозяйственных культур	1	01:010	1 060 011	15,72	16 663 375,92
822	Респ. Северная Осетия - Алания, р-н Дигорский, около с. Дур-Дур (бывший сад)	Дигорский	15:05:0010201:52	003001000000 Земли сельскохозяйственного назначения	Для выращивания сельскохозяйственных культур	1	01:010	995 596	15,72	15 651 049,12
823	Респ. Северная Осетия - Алания, р-н Дигорский, с. Дур-Дур, в районе МФ №1 колхоза Дур-Дур	Дигорский	15:05:0010201:53	003001000000 Земли сельскохозяйственного назначения	Для выращивания зерновых культур	1	01:010	646 260	15,72	10 158 667,20
824	Респ. Северная Осетия - Алания, р-н Дигорский, с. Дур-Дур, по правую сторону а/д Дигора - Дур-Дур, местность "Уродон буцур"	Дигорский	15:05:0010201:62	003001000000 Земли сельскохозяйственного назначения	Для выращивания сельскохозяйственных культур	1	01:010	772 613	15,72	12 145 947,96
825	Респ. Северная Осетия - Алания, р-н Дигорский, по левую сторону автодороги "Дигора-Чикола", в пойме р. Дур-Дур	Дигорский	15:05:0010201:63	003001000000 Земли сельскохозяйственного назначения	для сельскохозяйственного производства	1	01:010	2 312 291	15,72	36 349 214,52
826	Респ. Северная Осетия - Алания, р-н Дигорский, г. Дигора, с левой стороны от автодороги Дигора-Чикола, за МТФ №2 с-за им. Цаголова	Дигорский	15:05:0010201:67	003001000000 Земли сельскохозяйственного назначения	Для производства сельхозпродукции	1	01:010	5 811 740	15,72	91 355 152,80
827	Респ. Северная Осетия - Алания, р-н Дигорский, расположенный по левую сторону а/д Дигора-Чикола, в местности каменной базы, из земель совхоза им. Цаголова	Дигорский	15:05:0010201:69	003007000000 Земли запаса	Для строительства кафе	4	04:060	800	356	256 000,00
828	Респ. Северная Осетия - Алания, р-н Дигорский, в местности МТФ №2 Агрофирмы "Уродон" от пересечения автодорог "Кармон-Суадзикау-Дур-Дур" и Дигора-Дур-Дур"	Дигорский	15:05:0010201:71	003001000000 Земли сельскохозяйственного назначения	Для ведения сельскохозяйственного производства	1	01:010	656 575	15,72	10 321 359,00
829	Респ. Северная Осетия - Алания, р-н Дигорский	Дигорский	15:05:0010201:74	003001000000 Земли сельскохозяйственного назначения	КФХ "Золоева Р.А."	1	01:010	50 000	15,72	786 000,00
830	Респ. Северная Осетия - Алания, р-н Дигорский, местность "Мосинат" (район МФ)	Дигорский	15:05:0010201:75	003001000000 Земли сельскохозяйственного назначения	Для организации крестьянского (фермерского) хозяйства зерноводческого направления	1	01:010	100 000	15,72	1 572 000,00
831	Респ. Северная Осетия - Алания, р-н Дигорский	Дигорский	15:05:0010201:76	003001000000 Земли сельскохозяйственного назначения	КФХ "Кесаева Л.Б."	1	01:010	50 000	15,72	786 000,00
832	Респ. Северная Осетия - Алания, р-н Дигорский	Дигорский	15:05:0010201:77	003001000000 Земли сельскохозяйственного назначения	КФХ "Сеполаев"	1	01:010	35 000	15,72	550 200,00
833	Респ. Северная Осетия - Алания, р-н Дигорский, район бывшего подсобного хозяйства Дигорской Гофрокартонной фабрики, на территории бригады №4 сел. им. Цаголова	Дигорский	15:05:0010201:78	003001000000 Земли сельскохозяйственного назначения	Для ведения крестьянского (фермерского) хозяйства	1	01:010	50 000	15,72	786 000,00
834	Респ. Северная Осетия - Алания, р-н Дигорский	Дигорский	15:05:0010201:79	003001000000 Земли сельскохозяйственного назначения	КФХ "Тужев"	1	01:010	100 000	15,72	1 572 000,00
835	Респ. Северная Осетия - Алания, р-н Дигорский, 3,5-км. западнее г. Дигора, справа от автодороги Дигора-Дур-Дур	Дигорский	15:05:0010201:8	003001000000 Земли сельскохозяйственного назначения	под пашню, в целях выращивания сельскохозяйственных культур	1	01:010	500 000	15,72	7 860 000,00
836	Российская Федерация, Республика Северная Осетия - Алания, Дигорский район	Дигорский	15:05:0010201:80	003001000000 Земли сельскохозяйственного назначения	Растениеводство	1	01:010	30 000	15,72	471 600,00
837	Северная Осетия - Алания респ, р-н Дигорский, расположенного в местности "Мосинат" на территории совхоза им.Цаголова	Дигорский	15:05:0010201:81	003001000000 Земли сельскохозяйственного назначения	Для организации крестьянского (фермерского) хозяйства зерноводческого направления	1	01:010	100 000	15,72	1 572 000,00

№ пп	Местоположение ЗУ	Район	Кадастровый номер ЗУ	Категория земель	Разрешенное использование по документу	Код (числовое обозначение) вида разрешенного использования земельных участков	Вид использования объектов недвижимости	Площадь	УПКС	КС
838	Респ. Северная Осетия - Алания, р-н Дигорский, в местности "Маскинг" на территории совхоза им.Цаголова	Дигорский	15:05:0010201:82	003001000000 Земли сельскохозяйственного назначения	Для организации крестьянского(фермерского)хозяйства зерноводческого направления	1	01.010	400 000	15,72	6 288 000,00
839	Респ. Северная Осетия - Алания, р-н Дигорский, в местности "Тарниста"	Дигорский	15:05:0010201:83	003001000000 Земли сельскохозяйственного назначения	Под пашню, в целях выращивания сельскохозяйственных культур	1	01.010	1 402 494	15,72	22 047 205,68
840	Респ. Северная Осетия - Алания, р-н Дигорский	Дигорский	15:05:0010201:84	003001000000 Земли сельскохозяйственного назначения	КФХ "Сабанов"	1	01.010	80 000	15.72	1 257 600.00
841	Респ. Северная Осетия - Алания, р-н Дигорский	Дигорский	15:05:0010201:85	003001000000 Земли сельскохозяйственного назначения	Для ведения крестьянского (фермерского) хозяйства зерноводческого направления	1	01.010	177 568	15.72	2 791 368.96
842	Российская Федерация, Республика Северная Осетия-Алания, Дигорский район, местность "Мосинаг" на территории совхоза им. Цаголова	Дигорский	15:05:0010201:86	003001000000 Земли сельскохозяйственного назначения	Для выращивания сельскохозяйственных культур	1	01.010	420 000	15,72	6 602 400,00
843	Респ. Северная Осетия - Алания, р-н Дигорский	Дигорский	15:05:0010201:88	003006000000 Земли водного фонда	Эксплуатация оросительной системы	6	03.011	69 600	24,15	1 680 840,00
844	Респ. Северная Осетия - Алания, р-н Дигорский, с. Дур-Дур, с левой стороны объездной автодороги Дигора-Чикола	Дигорский	15:05:0010201:9	003001000000 Земли сельскохозяйственного назначения	Под пашню, в целях выращивания сельскохозяйственных культур	1	01.010	299 998	15.72	4 715 968.56
845	Респ. Северная Осетия - Алания, р-н Дигорский	Дигорский	15:05:0010201:93	003001000000 Земли сельскохозяйственного назначения	Для создания крестьянского (фермерского) хозяйства зернового направления	1	01.010	50 000	15.72	786 000,00
846	Респ. Северная Осетия - Алания, р-н Дигорский	Дигорский	15:05:0010201:94	003001000000 Земли сельскохозяйственного назначения	КФХ "Найфонов"	1	01.010	110 000	15,72	1 729 200,00
847	Респ. Северная Осетия - Алания, р-н Дигорский	Дигорский	15:05:0010201:95	003001000000 Земли сельскохозяйственного назначения	Для организации крестьянского (фермерского) хозяйства зерноводческого направления	1	01.010	50 000	15,72	786 000.00
848	Респ. Северная Осетия - Алания, р-н Дигорский	Дигорский	15:05:0010201:96	003001000000 Земли сельскохозяйственного назначения	Для расширения существующего хозяйства зерноводческого направления	1	01.010	43 000	15.72	675 960,00
849	Респ. Северная Осетия - Алания, р-н Дигорский, из земель сельскохозяйственной артели "Дур-Дур", расположенный западнее с. Дур-Дур	Дигорский	15:05:0010201:97	003001000000 Земли сельскохозяйственного назначения	Под сад	1	01.050	125 100	27.72	3 467 772.00
850	Респ. Северная Осетия - Алания, р-н Дигорский, на 800 м. западнее г.Дигоры с левой стороны автодороги Дигора-Чикола	Дигорский	15:05:0010201:98	003001000000 Земли сельскохозяйственного назначения	В целях выращивания сельскохозяйственных культур	1	01.010	377 649	15,72	5 936 642,28
851	Республика Северная Осетия - Алания, р-н Дигорский, в районе поймы р. Цаудон	Дигорский	15:05:0020101:1	003002000000 Земли населенных пунктов	Для организации крестьянского(фермерского) хозяйства	1	01.010	92 000	15,72	1 446 240,00
852	Респ. Северная Осетия - Алания, р-н Дигорский	Дигорский	15:05:0020101:10	003001000000 Земли сельскохозяйственного назначения	КФХ "Сосиат"	1	01.010	100 000	15.72	1 572 000.00
853	Респ. Северная Осетия - Алания, р-н Дигорский	Дигорский	15:05:0020101:11	003001000000 Земли сельскохозяйственного назначения	КФХ "Табиат"	1	01.010	100 000	15.72	1 572 000.00
854	Северная Осетия - Алания респ. р-н Дигорский, вблизи "Цоудон"	Дигорский	15:05:0020101:12	003002000000 Земли населенных пунктов	Для производство животноводческой продукции	1	01.180	50 000	102,00	5 148 000,00
855	Респ. Северная Осетия - Алания, р-н Дигорский	Дигорский	15:05:0020101:13	003002000000 Земли населенных пунктов	КФХ "Цопанов"	1	01.010	50 000	15,72	786 000.00
856	Республика Северная Осетия-Алания, р-н Дигорский	Дигорский	15:05:0020101:14	003001000000 Земли сельскохозяйственного назначения	КФХ "Тринтес"	1	01.010	170 000	15.72	2 672 400.00
857	Республика Северная Осетия-Алания, р-н Дигорский	Дигорский	15:05:0020101:15	003002000000 Земли населенных пунктов	КХФ "Акопи"	1	01.010	94 766	15.72	1 489 721.52
858	Республика Северная Осетия-Алания, р-н Дигорский	Дигорский	15:05:0020101:17	003001000000 Земли сельскохозяйственного назначения	КФХ	1	01.010	300 000	15,72	4 716 000,00
859	Республика Северная Осетия-Алания, р-н Дигорский	Дигорский	15:05:0020101:18	003001000000 Земли сельскохозяйственного назначения	КФХ "Алан"	1	01.010	50 000	15,72	786 000.00
860	Республика Северная Осетия - Алания, Дигорский район	Дигорский	15:05:0020101:180	003001000000 Земли сельскохозяйственного назначения	ЛПХ на полевых участках	1	01.160	1 800	15.72	28 296.00
861	РСО-Алания, Дигорский район	Дигорский	15:05:0020101:181	003001000000 Земли сельскохозяйственного назначения	ЛПХ на полевых участках	1	01.160	9 095	15.72	142 973,40
862	Респ. Северная Осетия - Алания, р-н, Дигорский	Дигорский	15:05:0020101:182	003001000000 Земли сельскохозяйственного назначения	ЛПХ на полевых участках	1	01.160	1 142	15,72	17 952,24
863	Республика Северная Осетия - Алания, Дигорский район, в границах землепользования а/ф "Уродон", в местности "Зарадты Заэс"	Дигорский	15:05:0020101:183	003001000000 Земли сельскохозяйственного назначения	Для производства сельскохозяйственной продукции	1	01.010	50 000	15,72	786 000.00
864	Респ Северная Осетия - Алания, Дигорский р-н	Дигорский	15:05:0020101:184	003001000000 Земли сельскохозяйственного назначения	Животноводство	1	01.081	37 725	6,09	229 745,25
865	Республика Северная Осетия-Алания, Дигорский р-н, с. Карман-Синдзикау, ул. К.Хетагурова	Дигорский	15:05:0020101:185	003002000000 Земли населенных пунктов	Благоустройство территории. Размещение декоративных, технических, планировочных, конструктивных устройств, элементов озеленения, различных видов оборудования и оформления, малых архитектурных форм, некапитальных нестационарных строений и сооружений, информационных щитов и указателей, применяемых как составные части благоустройства территории, общественных туалетов	5	12.003	6 135	278,52	1 708 720,20
866	РСО-Алания, Дигорский район	Дигорский	15:05:0020101:186	003001000000 Земли сельскохозяйственного назначения	"Растениеводство". "Осуществление хозяйственной деятельности, связанной с выращиванием с/х культур"	1	01.010	30 530	15.72	479 931,60
867	Респ Северная Осетия - Алания, Дигорский р-н	Дигорский	15:05:0020101:187	003001000000 Земли сельскохозяйственного назначения	"Растениеводство", "Осуществление хозяйственной деятельности, связанной с выращиванием с/х"	1	01.010	57 419	15,72	902 626,68
868	Республика Северная Осетия-Алания, Дигорский р-н, с. Карман-Синдзикау, ул. Гаглыева	Дигорский	15:05:0020101:188	003002000000 Земли населенных пунктов	"Для индивидуального жилищного строительства". "Размещение индивидуального жилого дома (дом, пригодный для постоянного проживания, высотой не выше трех надземных этажей)	13	02.010	2 000	247,96	495 920,00

№ пп	Местоположение ЗУ	Район	Кадастровый номер ЗУ	Категория земель	Разрешенное использование по документу	Код вида разрешенного использования (в соответствии с классификатором видов разрешенного использования земельных участков)	Вид использования объектом недвижимости	Площадь	УПКС	КС
869	Республика Северная Осетия - Алания, Дигорский район	Дигорский	15:05:0020101:189	003001000000 Земли сельскохозяйственного назначения	"Животноводство","Сенокошение, выпас сельскохозяйственных животных"	1	01:081	55 215	7,09	391 474,35
870	Респ. Северная Осетия - Алания, р-н Дигорский, местность "Цроу"	Дигорский	15:05:0020101:19	003002000000 Земли населенных пунктов	Крестьянско-фермерское хозяйство "Казбек"	1	01:010	50 005	15,72	786 078,60
871	Республика Северная Осетия - Алания, Дигорский район, на юго-восточной окраине с. Карман-Синдзикау	Дигорский	15:05:0020101:190	003001000000 Земли сельскохозяйственного назначения	производство сельскохозяйственной продукции	1	01:010	1 060 685	15,72	16 673 968,20
872	Респ. Северная Осетия - Алания, р-н. Дигорский, с. Карман-Синдзикау, ул. К.Хетагурова	Дигорский	15:05:0020101:191	003002000000 Земли населенных пунктов	Амбулаторно - поликлиническое обслуживание. Для размещения объектов капитального строительства, предназначенных для оказания гражданам амбулаторно-поликлинической медицинской помощи (поликлиники, фельдшерские пункты, пункты здравоохранения, центры матери и ребенка, диагностические центры, молочные кухни, станции донорства крови, клинические лаборатории	3	03:041	6 865	396,74	2 723 620,10
873	Республика Северная Осетия-Алания, Дигорский р-н, с Карман-Синдзикау, ул. Гапбаева	Дигорский	15:05:0020101:192	003002000000 Земли населенных пунктов	Для ведения личного подсобного хозяйства	13	02:020	2 000	247,96	495 920,00
874	Республика Северная Осетия - Алания, Дигорский район, с Карман-Синдзикау, ул Гапбаева	Дигорский	15:05:0020101:193	003002000000 Земли населенных пунктов	«Для индивидуального жилищного строительства. Размещение жилого дома (отдельно стоящего здания количеством надземных этажей не более чем три, высотой не более двадцати метров, которое состоит из комнат и помещений вспомогательного использования, предназначенных для удовлетворения гражданами бытовых и иных нужд, связанных с их проживанием в таком здании, не предназначенного для раздела на самостоятельные объекты недвижимости); выращивание сельскохозяйственных культур; размещение индивидуальных гаражей и хозяйственных построек»	13	02.010	2 000	247,96	495 920,00
875	Российская Федерация, Республика Северная Осетия-Алания, Дигорский р-н	Дигорский	15:05:0020101:194	003001000000 Земли сельскохозяйственного назначения	Растениеводство. Осуществление хозяйственной деятельности, связанной с выращиванием сельскохозяйственных культур. Содержание данного вида разрешенного использования включает в себя содержание видов разрешенного использования с кодами 1.2.-1.6.	1	01:010	72 283	15,72	1 136 288,76
876	Российская Федерация, Республика Северная Осетия-Алания, Дигорский р-н	Дигорский	15:05:0020101:195	003001000000 Земли сельскохозяйственного назначения	Скотоводство	1	01.080	14 398	102,90	1 481 554,20
877	Республика Северная Осетия-Алания, Дигорский р-н, с. Карман-Синдзикау, ул. Гапбаева	Дигорский	15:05:0020101:196	003002000000 Земли населенных пунктов	Для ведения личного подсобного хозяйства (приусадебный земельный участок). Размещение жилого дома, указанного в описании вида разрешенного использования с кодом 2.1, производство сельскохозяйственной продукции; размещение гаража и иных вспомогательных сооружений; содержание сельскохозяйственных животных	13	02:020	2 000	247,96	495 920,00
878	Российская Федерация, Республика Северная Осетия-Алания, Дигорский р-н, с Карман-Синдзикау, ул Гапбаева	Дигорский	15:05:0020101:197	003002000000 Земли населенных пунктов	Для ведения личного подсобного хозяйства (приусадебный земельный участок). Размещение жилого дома, указанного в описании вида разрешенного использования с кодом 2.1; производство сельскохозяйственной продукции; размещение гаража и иных вспомогательных сооружений; содержание сельскохозяйственных животных	13	02:020	3 000	247,96	743 880,00
879	Российская Федерация, Республика Северная Осетия - Алания, Дигорский р-н, с. Карман-Синдзикау, ул. Гапбаева, 1 "а"	Дигорский	15:05:0020101:198	003002000000 Земли населенных пунктов	Для ведения личного подсобного хозяйства	13	02.020	1 263	247,96	313 173,48
880	Республика Северная Осетия-Алания, р-н Дигорский	Дигорский	15:05:0020101:2	003002000000 Земли населенных пунктов	Для производства сельскохозяйственных культур	1	01.010	60 000	15,72	943 200,00
881	Северная Осетия - Алания респ. р-н Дигорский, местность "Цроу", вблизи СТФ АКФХ "Урсдон"	Дигорский	15:05:0020101:20	003002000000 Земли населенных пунктов	Крестьянского (фермерского) хозяйства "Казбек"	1	01:010	350 000	15,72	5 502 000,00
882	Российская Федерация, Республика Северная Осетия-Алания, Дигорский р-н. Дигорское лесничество, Урсдонское участковое лесничество, квартал 14, выдел 5.	Дигорский	15:05:0020101:200	003005000000 Земли лесного фонда	Осуществление рекреационной деятельности	5	05:000	778	278,52	216 688,56
883	Российская Федерация, Республика Северная Осетия-Алания, Дигорский р-н. с. Карман-Синдзикау, ул. Гапбаева	Дигорский	15:05:0020101:201	003002000000 Земли населенных пунктов	Для ведения личного подсобного хозяйства	13	02.020	1 460	247,96	362 021,60
884	Российская Федерация, Республика Северная Осетия-Алания, Дигорский р-н	Дигорский	15:05:0020101:202	003001000000 Земли сельскохозяйственного назначения	"Растениеводство. Осуществление хозяйственной деятельности, связанной с выращиванием с/х культур."	1	01.010	60 473	15,72	950 635,56
885	Российская Федерация, Республика Северная Осетия-Алания, Дигорский район, с Карман-Синдзикау, ул Гапбаева	Дигорский	15:05:0020101:204	003002000000 Земли населенных пунктов	Для индивидуального жилищного строительства	13	02.010	2 488	247,96	616 924,48

№ п/п	Местоположение ЗУ	Район	Кадастровый номер ЗУ	Категория земель	Разрешенное использование по документу	Код (числовое) вида разрешенного использования земельных участков	Вид использования объектом недвижимости	Площадь	УПКС	КС
886	Российская Федерация, Республика Северная Осетия-Алания, Дигорский район, с Карман-Синдзикау, ул Гаглаева	Дигорский	15:05:0020101:205	003001000000 Земли населенных пунктов	Ведение огородничества	13	13.001	1 000	38,47	61 552,00
887	Российская Федерация, Республика Северная Осетия-Алания, Дигорский район, с Карман-Синдзикау, 3 км восточнее (местность "Заходы Заух")	Дигорский	15:05:0020101:206	003001000000 Земли сельскохозяйственного назначения	Выращивание зерновых и иных сельскохозяйственных культур	1	01.020	112 149	15,72	1 762 954,28
888	Респ. Северная Осетия - Алания, р-н Дигорский, местность "Цроу"	Дигорский	15:05:0020101:21	003001000000 Земли сельскохозяйственного назначения	КФХ "Кайбек"	1	01.010	100 000	15,72	1 572 000,00
889	Республика Северная Осетия-Алания, р-н Дигорский	Дигорский	15:05:0020101:22	003001000000 Земли сельскохозяйственного назначения	КФХ "Цопанов"	1	01.010	50 000	15,72	786 000,00
890	Республика Северная Осетия-Алания, р-н Дигорский	Дигорский	15:05:0020101:23	003001000000 Земли сельскохозяйственного назначения	КФХ "Беко"	1	01.010	55 000	15,72	864 600,00
891	Республика Северная Осетия-Алания, р-н Дигорский	Дигорский	15:05:0020101:24	003001000000 Земли сельскохозяйственного назначения	КФХ "Беко"	1	01.010	55 000	15,72	864 600,00
892	Республика Северная Осетия-Алания, р-н Дигорский	Дигорский	15:05:0020101:25	003001000000 Земли сельскохозяйственного назначения	КФХ "Тедеевых"	1	01.010	50 000	15,72	786 000,00
893	Северная Осетия - Алания респ, р-н Дигорский, с Карман-Синдзикау, 0,08 км южнее окраины	Дигорский	15:05:0020101:26	003001000000 Земли сельскохозяйственного назначения	Для производства мяса и молока	1	01.070	50 000	102,00	5 100 000,00
894	Республика Северная Осетия-Алания, р-н Дигорский	Дигорский	15:05:0020101:27	003001000000 Земли сельскохозяйственного назначения	КФХ "Мария"	1	01.010	50 000	15,72	786 000,00
895	Республика Северная Осетия-Алания, р-н. Дигорский, с. Карман-Синдзикау	Дигорский	15:05:0020101:28	003001000000 Земли сельскохозяйственного назначения	Для организации крестьянского (фермерского) хозяйства по производству молока и разведения КРС	1	01.010	50 000	15,72	786 000,00
896	Республика Северная Осетия-Алания, р-н Дигорский	Дигорский	15:05:0020101:29	003001000000 Земли сельскохозяйственного назначения	КФХ "Артем"	1	01.010	50 000	15,72	786 000,00
897	Республика Северная Осетия-Алания, р-н Дигорский	Дигорский	15:05:0020101:3	003001000000 Земли сельскохозяйственного назначения	КФХ "Найф"	1	01.070	100 000	102,00	10 200 000,00
898	Республика Северная Осетия-Алания, р-н Дигорский	Дигорский	15:05:0020101:31	003001000000 Земли сельскохозяйственного назначения	КФХ "Артем"	1	01.010	100 000	15,72	1 572 000,00
899	Республика Северная Осетия-Алания, р-н Дигорский	Дигорский	15:05:0020101:32	003001000000 Земли сельскохозяйственного назначения	КФХ "Артем"	1	01.010	50 000	15,72	786 000,00
900	Республика Северная Осетия-Алания, р-н Дигорский	Дигорский	15:05:0020101:33	003001000000 Земли сельскохозяйственного назначения	КФХ "Журавлев А.А."	1	01.010	50 000	15,72	786 000,00
901	Республика Северная Осетия-Алания, р-н Дигорский	Дигорский	15:05:0020101:34	003001000000 Земли сельскохозяйственного назначения	КФХ "Журавлев В.А."	1	01.010	50 000	15,72	786 000,00
902	Республика Северная Осетия-Алания, р-н Дигорский	Дигорский	15:05:0020101:35	003001000000 Земли сельскохозяйственного назначения	КФХ "Зокоева А.Х."	1	01.010	50 000	15,72	786 000,00
903	Российская Федерация, Республика Северная Осетия - Алания, Дигорский район	Дигорский	15:05:0020101:36	003001000000 Земли сельскохозяйственного назначения	КФХ "Зокоева А.Х."	1	01.010	50 000	15,72	786 000,00
904	Республика Северная Осетия-Алания, р-н Дигорский	Дигорский	15:05:0020101:37	003001000000 Земли сельскохозяйственного назначения	КФХ "Хестанов Б.С."	1	01.010	50 000	15,72	786 000,00
905	Республика Северная Осетия-Алания, р-н Дигорский	Дигорский	15:05:0020101:38	003001000000 Земли сельскохозяйственного назначения	КФХ "Хестанов С.В."	1	01.010	50 000	15,72	786 000,00
906	Северная Осетия - Алания респ, р-н Дигорский, вблизи селения К. Синдзикау	Дигорский	15:05:0020101:39	003001000000 Земли сельскохозяйственного назначения	Для выращивания кукурузы и картофеля	1	01.010	40 258	15,72	632 875,76
907	Северная Осетия - Алания респ, р-н Дигорский, расположенного вблизи чересполосного участка "Цраудон"	Дигорский	15:05:0020101:4	003002000000 Земли населенных пунктов	Для организации крестьянского (фермерского) хозяйства зерноводческого направления	1	01.010	80 000	15,72	1 257 600,00
908	Республика Северная Осетия-Алания, р-н Дигорский, с Карман-Синдзикау	Дигорский	15:05:0020101:40	003001000000 Земли сельскохозяйственного назначения	КФХ "Соло"	1	01.010	50 000	15,72	786 000,00
909	Респ. Северная Осетия - Алания, р-н Дигорский, 0,01 км южнее окраины с. Карман-Синдзикау	Дигорский	15:05:0020101:41	003001000000 Земли сельскохозяйственного назначения	Для выращивания картофеля и кукурузы	1	01.010	50 000	15,72	786 000,00
910	Российская Федерация, Республика Северная Осетия - Алания, Дигорский район, вблизи сел К.Синдзикау в местности "Фандон"	Дигорский	15:05:0020101:42	003001000000 Земли сельскохозяйственного назначения	Для организации крестьянского (фермерского) хозяйства зерноводческого направления	1	01.010	50 000	15,72	786 000,00
911	Республика Северная Осетия-Алания, р-н Дигорский	Дигорский	15:05:0020101:44	003001000000 Земли сельскохозяйственного назначения	КФХ "Лира"	1	01.010	50 000	15,72	786 000,00
912	Республика Северная Осетия-Алания, р-н Дигорский	Дигорский	15:05:0020101:45	003001000000 Земли сельскохозяйственного назначения	КФХ "Анита"	1	01.010	50 000	15,72	786 000,00
913	Республика Северная Осетия-Алания, р-н Дигорский	Дигорский	15:05:0020101:48	003001000000 Земли сельскохозяйственного назначения	Под сельхозпроизводство	1	01.010	762 000	15,72	11 937 200,00
914	Республика Северная Осетия - Алания, Дигорский район, на юго-восточной окраине с. Карман-Синдзикау	Дигорский	15:05:0020101:49	003001000000 Земли сельскохозяйственного назначения	производство сельскохозяйственной продукции	1	01.010	5 153 561	15,72	80 962 570,92
915	Республика Северная Осетия-Алания, р-н Дигорский	Дигорский	15:05:0020101:5	003002000000 Земли населенных пунктов	КФХ "Виноградова Е.М."	1	01.010	50 000	15,72	786 000,00
916	Респ. Северная Осетия - Алания, р-н Дигорский, 1,2-км. северо-восточнее с. Карман-Синдзикау	Дигорский	15:05:0020101:50	003002000000 Земли населенных пунктов	Под строительство детских игровых площадок, бассейнов и теннисных кортов	3	05.011	26 780	68,19	1 826 128,20
917	Респ. Северная Осетия - Алания, р-н Дигорский, в границах землепользования п/ф "Урсдон", в местности "Заходы Заух"	Дигорский	15:05:0020101:52	003001000000 Земли сельскохозяйственного назначения	Для производства сельскохозяйственной продукции	1	01.010	50 000	15,72	786 000,00
918	Северная Осетия - Алания респ, р-н Дигорский, местность "Цроу" вблизи СТФ АКФХ "Урсдон"	Дигорский	15:05:0020101:55	003001000000 Земли сельскохозяйственного назначения	Для расширения существующего хозяйства зерноводческого направления	1	01.010	409 454	15,72	6 438 062,88
919	Республика Северная Осетия-Алания, р-н Дигорский, 0,1 км. южнее окраины с. Карман-Синдзикау	Дигорский	15:05:0020101:56	003001000000 Земли сельскохозяйственного назначения	Производство сельскохозяйственной продукции	1	01.010	47 181	15,72	741 685,32
920	Республика Северная Осетия-Алания, р-н Дигорский	Дигорский	15:05:0020101:6	003001000000 Земли сельскохозяйственного назначения	КФХ "Алуыров А.Б."	1	01.010	50 000	15,72	786 000,00
921	Республика Северная Осетия-Алания, р-н Дигорский, с Карман-Синдзикау, 3,0 км восточнее (местность "Заходы Заух")	Дигорский	15:05:0020101:63	003001000000 Земли сельскохозяйственного назначения	Для сельскохозяйственного производства	1	01.010	172 050	15,72	2 705 052,00
922	Республика Северная Осетия-Алания, р-н Дигорский, с Карман-Синдзикау, 2,5 км восточнее (местность "Заходы Заух")	Дигорский	15:05:0020101:64	003001000000 Земли сельскохозяйственного назначения	Для использования в качестве сельскохозяйственных угодий	1	01.010	301 500	15,72	4 740 420,00
923	Республика Северная Осетия-Алания, р-н Дигорский, с Карман-Синдзикау, ул. Гаглаева, 3	Дигорский	15:05:0020101:65	003002000000 Земли населенных пунктов	Для ведения личного подсобного хозяйства	13	02.020	1 000	237,96	237 960,00

№ п/п	Местоположение ЗУ	Район	Кадастровый номер ЗУ	Категория земель	Разрешенное использование по документу	Код вида разрешенного использования (в соответствии с классификатором видов разрешенного использования земельных участков)	Вид использования объектов недвижимости	Площадь	УПКС	КС
924	Республика Северная Осетия-Алания, р-н Дигорский, 0,3-км южнее окраины с.Карман-Синдзикау	Дигорский	15:05:0020101:66	003001000000 Земли сельскохозяйственного назначения	для скотоводства	1	01.081	9[illegible]	6,09	301 500,00
925	Республика Северная Осетия-Алания, р-н Дигорский, 0,5-км южнее с. Карман-Синдзикау	Дигорский	15:05:0020101:67	003001000000 Земли сельскохозяйственного назначения	Животноводство (выпас сельскохозяйственных животных)	1	01.081	182 550	6,09	1 111 729,50
926	Республика Северная Осетия-Алания, р-н Дигорский, с. Кора-Урсдон, ул. Набережная	Дигорский	15:05:0020101:68	003002000000 Земли населенных пунктов	Для ведения личного подсобного хозяйства	13	02.020	1 593	247,96	1 136 881,28
927	Республика Северная Осетия-Алания, р-н Дигорский	Дигорский	15:05:0020101:69	003001000000 Земли сельскохозяйственного назначения	Животноводство	1	01.081	9 053	6,09	55 152,77
928	Республика Северная Осетия-Алания, р-н Дигорский	Дигорский	15:05:0020101:7	003002000000 Земли населенных пунктов	Растениеводство	1	01.010	45 091	15,72	708 818,52
929	Северная Осетия - Алания респ, р-н Дигорский, вблизи "Цраудон"	Дигорский	15:05:0020101:8	003002000000 Земли населенных пунктов	Для организации крестьянского (фермерского) хозяйства зерноводческого направления	1	01.010	9[illegible]	15,72	1[illegible]
930	Республика Северная Осетия-Алания, р-н Дигорский	Дигорский	15:05:0020101:9	003002000000 Земли населенных пунктов	Для создания крестьянского хозяйства зерна	1	01.010	45 [illegible]	15,72	709 225,52
931	Респ. Северная Осетия - Алания, р-н Дигорский, По левую сторону автодороги Дигора-Дур-Дур	Дигорский	15:05:0020102:1	003001000000 Земли сельскохозяйственного назначения	Для ведения подсобного хозяйства	1	01.160	80 000	15,72	628 800,00
932	Респ. Северная Осетия - Алания, р-н Дигорский, 4-км а/д Дигора-Дур-Дур, с левой стороны	Дигорский	15:05:0020102:10	003001000000 Земли сельскохозяйственного назначения	Для организации крестьянского (фермерского) хозяйства зернового направления	1	01.010	9[illegible]	15,72	86 [illegible]
933	Респ. Северная Осетия - Алания, р-н Дигорский, с. Карман-Синдзикау, на северной окраине	Дигорский	15:05:0020102:100	003001000000 Земли сельскохозяйственного назначения	производство сельскохозяйственной продукции	1	01.010	990 376	15,72	15 572 362,72
934	Респ Северная Осетия - Алания Дигорский р-н, северо-западнее с. Карман-Синдзикау	Дигорский	15:05:0020102:101	003001000000 Земли сельскохозяйственного назначения	Растениеводство	1	01.010	54 168	15,72	851 520,96
935	Респ. Северная Осетия - Алания, р-н Дигорский, с. Карман-Синдзикау, ул. Плиева	Дигорский	15:05:0020102:102	003002000000 Земли населенных пунктов	ЛПХ	13	02.020	2 000	247,96	495 920,00
936	Респ. Северная Осетия - Алания, р-н Дигорский, с. Карман-Синдзикау, ул. Плиева	Дигорский	15:05:0020102:103	003002000000 Земли населенных пунктов	ЛПХ	13	02.020	2 000	247,96	495 920,00
937	Республика Северная Осетия-Алания, р-н Дигорский, с. Карман-Синдзикау, ул. Плиева, 1 "б"	Дигорский	15:05:0020102:104	003002000000 Земли населенных пунктов	Для ведения личного подсобного хозяйства	13	02.020	2 000	247,96	495 920,00
938	Респ. Северная Осетия - Алания, р-н Дигорский, с. Карман-Синдзикау, ул. Плиева	Дигорский	15:05:0020102:105	003002000000 Земли населенных пунктов	ЛПХ	13	02.020	4 000	247,96	991 840,00
939	Респ. Северная Осетия - Алания, р-н Дигорский, с. Карман-Синдзикау, ул. Плиева	Дигорский	15:05:0020102:106	003002000000 Земли населенных пунктов	Для строительства жилого дома и ведения личного подсобного хозяйство	13	02.020	2 000	247,96	495 920,00
940	Респ. Северная Осетия - Алания, р-н Дигорский, с. Карман-Синдзикау, ул. Плиева	Дигорский	15:05:0020102:107	003002000000 Земли населенных пунктов	ЛПХ	13	02.020	2 000	247,96	495 920,00
941	Респ. Северная Осетия - Алания, р-н Дигорский, с. Карман-Синдзикау, ул. Плиева	Дигорский	15:05:0020102:108	003002000000 Земли населенных пунктов	ЛПХ	13	02.020	2 000	247,96	495 920,00
942	Республика Северная Осетия - Алания, Дигорский район, с. Карман-Синдзикау, ул. К.Хетагурова, 2н	Дигорский	15:05:0020102:109	003002000000 Земли населенных пунктов	Для строительства жилого дома и ведения личного подсобного хозяйство	13	02.020	2 000	247,96	495 920,00
943	Республика Северная Осетия-Алания, р-н Дигорский	Дигорский	15:05:0020102:11	003001000000 Земли сельскохозяйственного назначения	Для создания крестьянского фермерского хозяйства овоще-зернового направления	1	01.030	50 000	15,72	786 [illegible] 00,00
944	Респ. Северная Осетия - Алания, р-н Дигорский, СКФХ и К "Дур-Дур", 2,5-км юго-западнее с. Дур-Дур	Дигорский	15:05:0020102:110	003005000000 Земли лесного фонда	Ведение лесного хозяйства охрана и защита лесов	10	10.010	486 [illegible]	15,61	7 562 906,15
945	Северная Осетия - Алания респ, р-н Дигорский, 1,7 км восточнее с. Дур-Дур	Дигорский	15:05:0020102:113	003001000000 Земли сельскохозяйственного назначения	Для производства сельскохозяйственной продукции	1	01.010	2 [illegible] 672	15,72	1 [illegible] 451,84
946	Северная Осетия - Алания респ, р-н Дигорский, 1,5 км восточнее окраины с. Дур-Дур	Дигорский	15:05:0020102:114	003001000000 Земли сельскохозяйственного назначения	Для производства сельскохозяйственной продукции	1	01.010	152 824	15,72	2 [illegible] 53,28
947	Северная Осетия - Алания респ, р-н Дигорский, 500-м западнее Дигорской районной больницы	Дигорский	15:05:0020102:115	003002000000 Земли населенных пунктов	Производство сельскохозяйственной продукции	1	01.010	351 [illegible]	15,72	5 524 008,00
948	Северная Осетия - Алания респ, р-н Дигорский, с. Дур - Дур, по автодороге Дигора - Дур-Дур, по левой стороне	Дигорский	15:05:0020102:116	003001000000 Земли сельскохозяйственного назначения	В целях эксплуатации нежилых зданий под ферму	1	01.070	46 [illegible]	87,28	4 [illegible] 97,92
949	Северная Осетия - Алания респ, р-н Дигорский, 500 м северное с. Кора-Урсдон	Дигорский	15:05:0020102:118	003001000000 Земли сельскохозяйственного назначения	Производство сельскохозяйственной продукции	1	01.010	361 [illegible]	15,72	5 [illegible] 86,00
950	Республика Северная Осетия-Алания, р-н Дигорский, по левую сторону автодороги Дигора-Дур-Дур, в местности "Урсдон бухур"	Дигорский	15:05:0020102:12	003001000000 Земли сельскохозяйственного назначения	Под пашню в целях выращивания сельскохозяйственных культур	1	01.010	500 000	15,72	7 860 000,00
951	Северная Осетия - Алания респ, р-н Дигорский, 500 м. севернее с.Карман-Синдзикау	Дигорский	15:05:0020102:120	003001000000 Земли сельскохозяйственного назначения	Производство сельскохозяйственной продукции	1	01.010	2 671 760	15,72	42 [illegible] 381,60
952	Респ. Северная Осетия-Алания, р-н Дигорский, при въезде в с.Дур-Дур с левой стороны от автодороги Дур-Дур	Дигорский	15:05:0020102:126	003001000000 Земли сельскохозяйственного назначения	Для производства сельскохозяйственной продукции, животноводства	1	01.180	99 091	87,28	1 [illegible] 24,48
953	Республика Северная Осетия-Алания, р-н Дигорский, с Дур-Дур, проезд 1-й	Дигорский	15:05:0020102:127	003002000000 Земли населенных пунктов	Для ведения личного подсобного хозяйства	13	02.020	3 [illegible]	210,31	697 177,65
954	Северная Осетия - Алания респ, р-н Дигорский, 4-км. автодороги Дигора - Дур-Дур	Дигорский	15:05:0020102:128	003001000000 Земли сельскохозяйственного назначения	Для сельскохозяйственного производства	1	01.010	32 625	15,72	513 [illegible] 00
955	Респ. Северная Осетия-Алания, р-н Дигорский, 1,4 км. восточнее окраины с. Дур-Дур	Дигорский	15:05:0020102:129	003001000000 Земли сельскохозяйственного назначения	Для производства сельскохозяйственной продукции	1	01.010	100 137	15,72	1 [illegible] 69,64
956	Респ. Северная Осетия - Алания, р-н Дигорский, местность насосной станции, вблизи плодосовхоза "Дигорский"	Дигорский	15:05:0020102:13	003001000000 Земли сельскохозяйственного назначения	Для расширения хозяйства зерноводческого направления	1	01.010	190 [illegible]	15,72	2 986 [illegible] 80
957	Респ. Северная Осетия-Алания, р-н Дигорский, на западной окраине с. Карман-Синдзикау, территория бывших мех. мастерских агрофирмы "Урсдон".	Дигорский	15:05:0020102:130	003001000000 Земли сельскохозяйственного назначения	Животноводство	1	01.081	50 [illegible]	6,09	309 459,82
958	Республика Северная Осетия-Алания, р-н Дигорский, с. Дур-Дур, проезд 1-й	Дигорский	15:05:0020102:131	003002000000 Земли населенных пунктов	Для ведения личного подсобного хозяйства	13	02.020	3 658	210,31	769 [illegible] 98
959	Республика Северная Осетия-Алания, р-н Дигорский, с Дур-Дур, 600-м юго-восточнее	Дигорский	15:05:0020102:132	003001000000 Земли сельскохозяйственного назначения	Для сельскохозяйственного производства	1	01.010	80 000	15,72	629 [illegible] 60
960	Республика Северная Осетия-Алания, р-н Дигорский, с Дур-Дур, ул Ленина, д 1а	Дигорский	15:05:0020102:138	003002000000 Земли населенных пунктов	эксплуатация нежилого здания сельскохозяйственного назначения	1	01.070	2 [illegible]	87,28	206 [illegible] 76
961	Респ. Северная Осетия - Алания, р-н Дигорский, в юго-западной части г.Дигора	Дигорский	15:05:0020102:14	003001000000 Земли сельскохозяйственного назначения	Под пашню в целях выращивания сельскохозяйственных культу	1	01.010	292 [illegible]	15,72	4 [illegible] 56,00
962	Северная Осетия-Алания респ. Дигорский р-н, юго-западнее г. Дигора	Дигорский	15:05:0020102:140	003001000000 Земли сельскохозяйственного назначения	Для сельскохозяйственного производства	1	01.010	1 236 927	15,72	19 [illegible] 92,44
963	Республика Северная Осетия-Алания, р-н Дигорский, в местности насосной станции (Тырнист). по левую сторону а/д Дигора-Дуа-Дур	Дигорский	15:05:0020102:141	003001000000 Земли сельскохозяйственного назначения	Для производства сельскохозяйственной продукции	1	01.010	199 [illegible]	15,72	3 [illegible] 8,56
964	Республика Северная Осетия-Алания, р-н Дигорский, в местности насосной станции (Тырнист). по левую сторону а/д Дигора-Дуа-Дур	Дигорский	15:05:0020102:142	003001000000 Земли сельскохозяйственного назначения	Для производства сельскохозяйственной продукции	1	01.010	99 [illegible]	15,72	1 571 622,72

№ пп	Местоположение ЗУ	Район	Кадастровый номер ЗУ	Категория земель	Разрешенное использование по документу	Код вида разрешенного использования (в соответствии с классификатором видов разрешенного использования земельных участков)	Вид использования объектов недвижимости	Площадь	УПКС	КС
965	Республика Северная Осетия-Алания, р-н Дигорский, с Дур-Дур, 700-м юго-восточнее	Дигорский	15:05:0020102:143	003001000000 Земли сельскохозяйственного назначения	Для сельскохозяйственного производства	1	01:001	7 400	6,09	45 066,00
966	Республика Северная Осетия-Алания, р-н Дигорский, с. Дур-Дур, 500- м юго-восточнее	Дигорский	15:05:0020102:146	003001000000 Земли сельскохозяйственного назначения	Для использования в качестве сельскохозяйственных угодий	1	01:010	45 961	15,72	722 506,92
967	Респ. Северная Осетия - Алания, р-н Дигорский, с. Дур-Дур, ул. Проезд №1, 30	Дигорский	15:05:0020102:147	003002000000 Земли населенных пунктов	Для ведения личного подсобного хозяйства	13	02:020	6 093	210,31	1 281 418,83
968	Республика Северная Осетия-Алания, р-н Дигорский, с Дур-Дур, ул. Маяковского	Дигорский	15:05:0020102:149	003002000000 Земли населенных пунктов	Для ведения личного подсобного хозяйства	13	02:020	9 500	210,31	1 997 945,00
969	Республика Северная Осетия-Алания, р-н Дигорский	Дигорский	15:05:0020102:15	003001000000 Земли сельскохозяйственного назначения	В целях производства сельскохозяйственной продукции	1	01:010	174 698	15,72	2 746 252,56
970	Республика Северная Осетия-Алания, р-н Дигорский, с. Дур-Дур, ул. Проезд №1, 2 "а"	Дигорский	15:05:0020102:150	003002000000 Земли населенных пунктов	Для ведения личного подсобного хозяйства	13	02:020	2 226	210,31	468 150,06
971	Республика Северная Осетия-Алания, р-н Дигорский, с.Дур-Дур, 200- м юго-восточнее	Дигорский	15:05:0020102:151	003001000000 Земли сельскохозяйственного назначения	"Сельскохозяйственное использование". "Растениеводство". "Осуществление хозяйственной деятельности, связанной с выращиванием с/х культур". Код-1.1.	1	01:010	83 705	15,72	1 315 842,60
972	Республика Северная Осетия-Алания, р-н Дигорский, с Дур-Дур, Проезд № 1, д 4	Дигорский	15:05:0020102:152	003002000000 Земли населенных пунктов	Для ведения личного подсобного хозяйства	13	02:020	3 598	210,31	756 695,38
973	Российская Федерация, Республика Северная Осетия-Алания, Дигорский р-н, 1,3 км восточнее окраины с Дур-Дур	Дигорский	15:05:0020102:153	003001000000 Земли сельскохозяйственного назначения	«Животноводство. Осуществление хозяйственной деятельности, связанной с производством продукции животноводства, в том числе сенокошение, выпас сельскохозяйственных животных, разведение племенных животных, производство и использование племенной продукции (материала), размещение зданий, сооружений, используемых для содержания и разведения сельскохозяйственных животных, производства, хранения и первичной переработки сельскохозяйственной продукции. Содержание данного вида разрешенного использования включает в себя содержание видов разрешенного использования с кодами 1.8-1.11, 1.15, 1.19, 1.20»	1	01:070	44 578	87,28	3 890 767,84
974	Респ. Северная Осетия - Алания, р-н Дигорский, с Дур-Дур, ул. Проезд 1, 8	Дигорский	15:05:0020102:154	003002000000 Земли населенных пунктов	Для ведения личного подсобного хозяйства	13	02:020	3 356	210,31	705 800,36
975	Республика Северная Осетия-Алания, р-н Дигорский, с Дур-Дур, 800- м восточнее	Дигорский	15:05:0020102:155	003001000000 Земли сельскохозяйственного назначения	Сельскохозяйственное использование. Ведение личного подсобного хозяйства на полевых участках	1	01:160	20 090	15,72	315 814,80
976	Республика Северная Осетия-Алания, р-н Дигорский, с. Дур-Дур, 900- м восточнее	Дигорский	15:05:0020102:156	003001000000 Земли сельскохозяйственного назначения	Сельскохозяйственное использование. ведение личного подсобного хозяйства на полевых участках, Производство сельскохозяйственной продукции без права возведения объектов капитального строительства	1	01:160	20 032	15,72	314 900,04
977	Респ. Северная Осетия - Алания, р-н Дигорский, с Дур-Дур, ул. Проезд 1, 50	Дигорский	15:05:0020102:159	003002000000 Земли населенных пунктов	Для ведения личного подсобного хозяйства	13	02:020	3 070	210,31	645 651,70
978	Республика Северная Осетия-Алания, р-н Дигорский	Дигорский	15:05:0020102:16	003001000000 Земли сельскохозяйственного назначения	Под пашню	1	01:010	900 004	15,72	14 148 062,88
979	Респ. Северная Осетия - Алания, р-н Дигорский, с. Дур-Дур, ул. Проезд 1, 48	Дигорский	15:05:0020102:160	003002000000 Земли населенных пунктов	Для ведения личного подсобного хозяйства	13	02:020	3 378	210,31	710 427,18
980	Республика Северная Осетия-Алания, р-н Дигорский, с. Дур-Дур, ул. Проезд 1, 28	Дигорский	15:05:0020102:161	003002000000 Земли населенных пунктов	Для ведения личного подсобного хозяйства	13	02:020	4 581	210,31	963 430,11
981	Республика Северная Осетия-Алания, р-н Дигорский, 200-м западнее окраины с Кора-Урсдон	Дигорский	15:05:0020102:162	003001000000 Земли сельскохозяйственного назначения	Овощеводство	1	01:030	50 385	15,72	792 052,20
982	Республика Северная Осетия-Алания, р-н Дигорский, с. Дур-Дур, 600-м юго-восточнее	Дигорский	15:05:0020102:163	003001000000 Земли сельскохозяйственного назначения	"Сельскохозяйственное использование". "Ведение личного подсобного хозяйство на полевых участках", "Производство сельскохозяйственной продукции без права возведения объектов капитального строительство"	1	01:160	44 633	15,72	701 630,76
983	Республика Северная Осетия-Алания, р-н Дигорский, г. Дигора, юго-западнее г. Дигора	Дигорский	15:05:0020102:164	003001000000 Земли сельскохозяйственного назначения	Для сельскохозяйственного производства	1	01:010	799 340	15,72	12 565 624,80
984	Республика Северная Осетия-Алания, р-н Дигорский, г Дигора, юго-западнее г Дигора	Дигорский	15:05:0020102:165	003001000000 Земли сельскохозяйственного назначения	Для сельскохозяйственного производства	1	01:010	438 770	15,72	6 897 464,40
985	Республика Северная Осетия-Алания, р-н Дигорский, с Урсдон, по правую сторону объездной п/д Дигора-Урсдон	Дигорский	15:05:0020102:166	003001000000 Земли сельскохозяйственного назначения	Для содержания и эксплуатации существующих зданий	1	01:150	44 088	102,90	4 536 655,20
986	Республика Северная Осетия-Алания, р-н Дигорский, 500 м. на запад от с. Карман-Стенджикау	Дигорский	15:05:0020102:167	003001000000 Земли сельскохозяйственного назначения	Производства сельскохозяйственных культур	1	01:010	2 074 153	15,72	32 605 685,16
987	Республика Северная Осетия-Алания, р-н Дигорский	Дигорский	15:05:0020102:18	003001000000 Земли сельскохозяйственного назначения	Под сельхозпроизводство	1	01:010	1 530 000	15,72	24 051 600,00
988	Российская Федерация, Республика Северная Осетия-Алания, Дигорский р-н, 500-м на запад от с. Карман-Стенджикау	Дигорский	15:05:0020102:19	003001000000 Земли сельскохозяйственного назначения	производство сельскохозяйственной продукции	1	01:010	9 915 306	15,72	155 868 610,32

№ п/п	Местоположение ЗУ	Район	Кадастровый номер ЗУ	Категория земель	Разрешенное использование по документу	Код вида разрешенного использования (в соответствии с классификатором видов разрешенного использования земельных участков)	Вид использования объектов недвижимости	Площадь	УПКС	КС
989	Респ. Северная Осетия - Алания, р-н Дигорский. По левую сторону автодороги Дигора-Дур-Дур	Дигорский	15:05:0020102:2	003003000000 Земли промышленности, энергетики, транспорта, связи, радиовещания, телевидения, информатики, земли для обеспечения космической деятельности, земли обороны, безопасности и земли иного специального назначения	Для эксплуатации существующей подстанции "Дигора-Насосная"	6	03.012	1 018	101,84	109 424,02
990	Республика Северная Осетия-Алания, р-н Дигорский	Дигорский	15:05:0020102:21	003006000000 Земли водного фонда	Эксплуатация оросительных систем	6	03.011	79 506	21,15	1 512 925,03
991	Республика Северная Осетия-Алания, р-н Дигорский	Дигорский	15:05:0020102:22	003006000000 Земли водного фонда	Эксплуатация оросительных систем	6	03.011	15 206	21,15	321 369,90
992	Респ Северная Осетия - Алания, Дигорский р-н. г Дигора, район бывших механических мастерских ООО Агрофирма "Урсдон"	Дигорский	15:05:0020102:278	003001000000 Земли сельскохозяйственного назначения	Ритуальная деятельность	12	12.010	19 427	1,49	716 143,25
993	Республика Северная Осетия-Алания, Дигорский р-н. с. Дур-Дур. 400м южнее	Дигорский	15:05:0020102:279	003002000000 Земли населенных пунктов	Размещение кладбищ, крематориев и мест захоронения, размещение культовых сооружений.	12	12.010	18 064	1,49	26 931,67
994	Республика Северная Осетия - Алания, Дигорский р-н, с. Дур-Дур, Проезд 1. 40	Дигорский	15:05:0020102:280	003002000000 Земли населенных пунктов	для ведения личного подсобного хозяйства	13	02.020	1 218	210,31	685 105,10
995	Респ Северная Осетия - Алания, Дигорский р-н. по левую сторону р Астудон	Дигорский	15:05:0020102:281	003001000000 Земли сельскохозяйственного назначения	Растениеводство	1	01.010	53 726	15,72	845 073,76
996	Республика Северная Осетия - Алания, Дигорский район. с Кора-Урсдон. ул Молодежная, 37	Дигорский	15:05:0020102:282	003002000000 Земли населенных пунктов	Для ведения личного подсобного хозяйства	13	02.020	4 200	210,96	794 472,00
997	Республика Северная Осетия - Алания, Дигорский р-н, с Дур-Дур, ул Ленина	Дигорский	15:05:0020102:283	003002000000 Земли населенных пунктов	Историко-культурная деятельность	3	09.030	2 210	8,37	18 498,80
998	Северная Осетия - Алания Респ. Дигорский р-н, с.Дур-Дур. Проезд-1, 14.	Дигорский	15:05:0020102:284	003002000000 Земли населенных пунктов	Для ведения личного подсобного хозяйства	13	02.020	2 951	210,31	621 255,71
999	Российская Федерация. Республика Северная Осетия-Алания. Дигорский район, с Карман-Синдзикау, ул Братьев Аневых, 72	Дигорский	15:05:0020102:285	003002000000 Земли населенных пунктов	Для ведения личного подсобного хозяйства	13	02.020	2 952	217,96	643 593,92
1000	Респ Северная Осетия - Алания, Дигорский р-н, с Дур-Дур, ул Ленина	Дигорский	15:05:0020102:286	003002000000 Земли населенных пунктов	Объекты дорожного сервиса	4	04.099	2 951	710,67	1 664 602,37
1001	Респ Северная Осетия - Алания, Дигорский р-н, северо-западнее с. Карман-Синдзикау	Дигорский	15:05:0020102:287	003001000000 Земли сельскохозяйственного назначения	Растениеводство	1	01.010	50 030	15,72	800 784,06
1002	Респ Северная Осетия - Алания, Дигорский р-н, северо-западнее с. Карман-Синдзикау	Дигорский	15:05:0020102:288	003001000000 Земли сельскохозяйственного назначения	Растениеводство	1	01.010	50 030	15,72	800 784,06
1003	Респ Северная Осетия - Алания, Дигорский р-н, северо-западнее с. Карман-Синдзикау	Дигорский	15:05:0020102:289	003001000000 Земли сельскохозяйственного назначения	Растениеводство	1	01.010	50 030	15,72	800 784,06
1004	Респ Северная Осетия - Алания, Дигорский р-н, северо-западнее с. Карман-Синдзикау	Дигорский	15:05:0020102:290	003001000000 Земли сельскохозяйственного назначения	Растениеводство	1	01.010	50 030	15,72	800 784,06
1005	Респ Северная Осетия - Алания, Дигорский р-н, северо-западнее с. Карман-Синдзикау	Дигорский	15:05:0020102:291	003001000000 Земли сельскохозяйственного назначения	Растениеводство	1	01.010	50 030	15,72	800 784,06
1006	Респ Северная Осетия - Алания, Дигорский р-н, северо-западнее с. Карман-Синдзикау	Дигорский	15:05:0020102:292	003001000000 Земли сельскохозяйственного назначения	Растениеводство	1	01.010	50 030	15,72	800 784,06
1007	Респ Северная Осетия - Алания, Дигорский р-н, северо-западнее с. Карман-Синдзикау	Дигорский	15:05:0020102:293	003001000000 Земли сельскохозяйственного назначения	Растениеводство	1	01.010	50 030	15,72	800 784,06
1008	Респ Северная Осетия - Алания, Дигорский р-н, северо-западнее с. Карман-Синдзикау	Дигорский	15:05:0020102:294	003001000000 Земли сельскохозяйственного назначения	Растениеводство	1	01.010	50 030	15,72	800 784,06
1009	Респ Северная Осетия - Алания, Дигорский р-н, северо-западнее с. Карман-Синдзикау	Дигорский	15:05:0020102:295	003001000000 Земли сельскохозяйственного назначения	Растениеводство	1	01.010	50 030	15,72	800 784,06
1010	Респ Северная Осетия - Алания, Дигорский р-н, северо-западнее с. Карман-Синдзикау	Дигорский	15:05:0020102:296	003001000000 Земли сельскохозяйственного назначения	Растениеводство	1	01.010	50 030	15,72	800 784,06
1011	Респ Северная Осетия - Алания, Дигорский р-н, северо-западнее с. Карман-Синдзикау	Дигорский	15:05:0020102:297	003001000000 Земли сельскохозяйственного назначения	Растениеводство	1	01.010	50 030	15,72	800 784,06
1012	Респ Северная Осетия - Алания, Дигорский р-н, северо-западнее с. Карман-Синдзикау	Дигорский	15:05:0020102:298	003001000000 Земли сельскохозяйственного назначения	Растениеводство	1	01.010	50 030	15,72	800 784,06
1013	Респ Северная Осетия - Алания, Дигорский р-н, северо-западнее с. Карман-Синдзикау	Дигорский	15:05:0020102:299	003001000000 Земли сельскохозяйственного назначения	Растениеводство	1	01.010	50 030	15,72	800 784,06
1014	Респ Северная Осетия - Алания, Дигорский р-н, северо-западнее с. Карман-Синдзикау	Дигорский	15:05:0020102:300	003001000000 Земли сельскохозяйственного назначения	Растениеводство	1	01.010	50 030	15,72	800 784,06
1015	Респ Северная Осетия - Алания, Дигорский р-н, северо-западнее с. Карман-Синдзикау	Дигорский	15:05:0020102:301	003001000000 Земли сельскохозяйственного назначения	Растениеводство	1	01.010	50 030	15,72	800 784,06
1016	Респ Северная Осетия - Алания, Дигорский р-н, северо-западнее с. Карман-Синдзикау	Дигорский	15:05:0020102:302	003001000000 Земли сельскохозяйственного назначения	Растениеводство	1	01.010	50 030	15,72	800 784,06
1017	Респ Северная Осетия - Алания, Дигорский р-н, северо-западнее с. Карман-Синдзикау	Дигорский	15:05:0020102:303	003001000000 Земли сельскохозяйственного назначения	Растениеводство	1	01.010	50 030	15,72	800 784,06
1018	Респ Северная Осетия - Алания, Дигорский р-н, северо-западнее с. Карман-Синдзикау	Дигорский	15:05:0020102:304	003001000000 Земли сельскохозяйственного назначения	Растениеводство	1	01.010	50 030	15,72	800 784,06
1019	Респ Северная Осетия - Алания, Дигорский р-н, северо-западнее с. Карман-Синдзикау	Дигорский	15:05:0020102:305	003001000000 Земли сельскохозяйственного назначения	Растениеводство	1	01.010	50 030	15,72	800 784,06
1020	Респ Северная Осетия - Алания, Дигорский р-н, северо-западнее с. Карман-Синдзикау	Дигорский	15:05:0020102:306	003001000000 Земли сельскохозяйственного назначения	Растениеводство	1	01.010	50 030	15,72	800 784,06
1021	Респ Северная Осетия - Алания, Дигорский р-н, северо-западнее с. Карман-Синдзикау	Дигорский	15:05:0020102:307	003001000000 Земли сельскохозяйственного назначения	Растениеводство	1	01.010	50 030	15,72	800 784,06
1022	Респ Северная Осетия - Алания, Дигорский р-н, северо-западнее с. Карман-Синдзикау	Дигорский	15:05:0020102:308	003001000000 Земли сельскохозяйственного назначения	Растениеводство	1	01.010	50 030	15,72	800 784,06
1023	Респ Северная Осетия - Алания, Дигорский р-н, северо-западнее с. Карман-Синдзикау	Дигорский	15:05:0020102:309	003001000000 Земли сельскохозяйственного назначения	Растениеводство	1	01.010	50 030	15,72	800 784,06
1024	Респ Северная Осетия - Алания, Дигорский р-н, северо-западнее с. Карман-Синдзикау	Дигорский	15:05:0020102:310	003001000000 Земли сельскохозяйственного назначения	Растениеводство	1	01.010	50 030	15,72	800 784,06
1025	Респ Северная Осетия - Алания, Дигорский р-н, северо-западнее с. Карман-Синдзикау	Дигорский	15:05:0020102:311	003001000000 Земли сельскохозяйственного назначения	Растениеводство	1	01.010	50 030	15,72	800 784,06
1026	Респ Северная Осетия - Алания, Дигорский р-н, северо-западнее с. Карман-Синдзикау	Дигорский	15:05:0020102:312	003001000000 Земли сельскохозяйственного назначения	Растениеводство	1	01.010	50 030	15,72	800 784,06
1027	Респ Северная Осетия - Алания, Дигорский р-н, северо-западнее с. Карман-Синдзикау	Дигорский	15:05:0020102:313	003001000000 Земли сельскохозяйственного назначения	Растениеводство	1	01.010	50 030	15,72	800 784,06

№ п/п	Местоположение ЗУ	Район	Кадастровый номер ЗУ	Категория земель	Разрешенное использование по документу	Код вида разрешенного использования (в соответствии с классификатором видов разрешенного использования земельных участков)	Вид использования объектом недвижимости	Площадь	УПКС	КС
1028	Респ Северная Осетия - Алания, Дигорский р-н, северо-западнее с. Карман-Синдзикау	Дигорский	15:05:0020102:314	003001000000 Земли сельскохозяйственного назначения	Растениеводство	1	01.010	50 939	15,72	800 761,08
1029	Респ Северная Осетия - Алания, Дигорский р-н, северо-западнее с. Карман-Синдзикау	Дигорский	15:05:0020102:315	003001000000 Земли сельскохозяйственного назначения	Растениеводство	1	01.010	50 939	15,72	800 761,08
1030	Респ Северная Осетия - Алания, Дигорский р-н, северо-западнее с. Карман-Синдзикау	Дигорский	15:05:0020102:316	003001000000 Земли сельскохозяйственного назначения	Растениеводство	1	01.010	50 939	15,72	800 761,08
1031	Респ Северная Осетия - Алания, Дигорский р-н, северо-западнее с. Карман-Синдзикау	Дигорский	15:05:0020102:317	003001000000 Земли сельскохозяйственного назначения	Растениеводство	1	01.010	50 939	15,72	800 761,08
1032	Респ Северная Осетия - Алания, Дигорский р-н, северо-западнее с. Карман-Синдзикау	Дигорский	15:05:0020102:318	003001000000 Земли сельскохозяйственного назначения	Растениеводство	1	01.010	50 939	15,72	800 761,08
1033	Респ Северная Осетия - Алания, Дигорский р-н, северо-западнее с. Карман-Синдзикау	Дигорский	15:05:0020102:319	003001000000 Земли сельскохозяйственного назначения	Растениеводство	1	01.010	50 939	15,72	800 761,08
1034	Респ Северная Осетия - Алания, Дигорский р-н, северо-западнее с. Карман-Синдзикау	Дигорский	15:05:0020102:320	003001000000 Земли сельскохозяйственного назначения	Растениеводство	1	01.010	50 939	15,72	800 761,08
1035	Российская Федерация, Республика Северная Осетия - Алания, Дигорский район, с Карман-Синдзикау, ул Братьев Атаевых, 4	Дигорский	15:05:0020102:322	003002000000 Земли населенных пунктов	"Для индивидуального жилищного строительства","Размещение жилого дома (дом, пригодный для постоянного проживания, высотой не выше трех надземных этажей)	13	02.010	2 000	247,96	495 920,00
1036	РСО-Алания, Дигорский район	Дигорский	15:05:0020102:323	003002000000 Земли населенных пунктов	"Для индивидуального жилищного строительства","Размещение жилого дома (дом, пригодный для постоянного проживания, высотой не выше трех надземных этажей)	13	02.010	2 000	247,96	495 920,00
1037	РСО-Алания, Дигорский район	Дигорский	15:05:0020102:324	003002000000 Земли населенных пунктов	"Для индивидуального жилищного строительства","Размещение жилого дома (дом, пригодный для постоянного проживания, высотой не выше трех надземных этажей)	13	02.010	2 500	247,96	619 900,00
1038	Республика Северная Осетия - Алания, Дигорский р-н, с. Дур-Дур, Проезд 1, 20	Дигорский	15:05:0020102:325	003002000000 Земли населенных пунктов	Для ведения личного подсобного хозяйства	13	02.020	3 067	210,31	645 020,77
1039	Республика Северная Осетия - Алания, Дигорский район, с Дур-Дур	Дигорский	15:05:0020102:326	003002000000 Земли населенных пунктов	Для ведения личного подсобного хозяйства	13	02.020	3 044	210,31	640 183,64
1040	Республика Северная Осетия - Алания, Дигорский район, 500-м на запад от с Карман-Синдзикау	Дигорский	15:05:0020102:327	003001000000 Земли сельскохозяйственного назначения	производство сельскохозяйственной продукции	1	01.010	298 228	15,72	4 688 144,16
1041	Российская Федерация, Республика Северная Осетия-Алания, Дигорский район, с Карман-Синдзикау, ул Братьев Атаевых, 70	Дигорский	15:05:0020102:328	003002000000 Земли населенных пунктов	"Для индивидуального жилищного строительства","Размещение жилого дома (дом, пригодный для постоянного проживания, высотой не выше трех надземных этажей)"	13	02.010	2 000	247,96	495 920,00
1042	Республика Северная Осетия - Алания, Дигорский район	Дигорский	15:05:0020102:329	003002000000 Земли населенных пунктов	"Для индивидуального жилищного строительства","Размещение жилого дома (дом, пригодный для постоянного проживания, высотой не выше трех надземных этажей)	13	02.010	2 500	247,96	619 900,00
1043	Республика Северная Осетия-Алания, Дигорский р-н	Дигорский	15:05:0020102:330	003002000000 Земли населенных пунктов	"Для индивидуального жилищного строительства","Размещение индивидуального жилого дома (дом, пригодный для постоянного проживания, высотой не выше трех надземных этажей)	13	02.010	2 000	247,96	495 920,00
1044	Республика Северная Осетия - Алания, Дигорский район	Дигорский	15:05:0020102:331	003002000000 Земли населенных пунктов	"Для индивидуального жилищного строительства","Размещение индивидуального жилого дома (дом, пригодный для постоянного проживания, высотой не выше трех надземных этажей)	13	02.010	2 157	247,96	534 849,72
1045	Республика Северная Осетия-Алания, Дигорский р-н	Дигорский	15:05:0020102:332	003002000000 Земли населенных пунктов	"Для индивидуального жилищного строительства","Размещение индивидуального жилого дома (дом, пригодный для постоянного проживания, высотой не выше трех надземных этажей)	13	02.010	2 000	247,96	495 920,00
1046	Республика Северная Осетия - Алания, Дигорский район	Дигорский	15:05:0020102:333	003002000000 Земли населенных пунктов	"Для индивидуального жилищного строительства","Размещение индивидуального жилого дома (дом, пригодный для постоянного проживания, высотой не выше трех надземных этажей)	13	02.010	1 982	247,96	491 456,72
1047	Республика Северная Осетия - Алания, Дигорский район, с.Дур-Дур, Проезд 1, № 16	Дигорский	15:05:0020102:334	003002000000 Земли населенных пунктов	Для ведения личного подсобного хозяйства	13	02.020	3 720	210,31	782 353,20
1048	Российская Федерация, Республика Северная Осетия - Алания, Дигорский р-н, с. Карман-Синдзикау, ул. Атаевых, 76	Дигорский	15:05:0020102:335	003002000000 Земли населенных пунктов	"Для индивидуального жилищного строительства","Размещение жилого дома (дом, пригодный для постоянного проживания, высотой не выше трех надземных этажей)"	13	02.010	2 000	247,96	495 920,00

№ п/п	Местоположение ЗУ	Район	Кадастровый номер ЗУ	Категория земель	Разрешенное использование по документу	Код вида разрешенного использования (в соответствии с классификатором видов разрешенного использования земельных участков)	Вид использования объектов недвижимости	Площадь	УПКС	КС
1049	Республика Северная Осетия-Алания, Дигорский р-н	Дигорский	15:05:0020102:336	0030002000000 Земли населенных пунктов	"Для индивидуального жилищного строительства","Размещение индивидуального жилого дома (дом, пригодный для постоянного проживания, высотой не выше трех надземных этажей)	13	02.010	2 500	247,96	619 900,00
1050	Республика Северная Осетия-Алания, Дигорский р-н	Дигорский	15:05:0020102:337	0030002000000 Земли населенных пунктов	"Для индивидуального жилищного строительства","Размещение индивидуального жилого дома (дом, пригодный для постоянного проживания, высотой не выше трех надземных этажей)	13	02.010	2 529	247,96	627 090,84
1051	Республика Северная Осетия-Алания, Дигорский р-н	Дигорский	15:05:0020102:338	0030002000000 Земли населенных пунктов	Гидротехническое сооружение	6	11.030	20	247,96	4 959,20
1052	Республика Северная Осетия-Алания, Дигорский р-н, по левую сторону Дигора-Дур-Дур	Дигорский	15:05:0020102:339	0030010000000 Земли сельскохозяйственного назначения	"Растениеводство","Осуществление хозяйственной деятельности, связанной с выращиванием с/х культур"	1	01.010	42 511	15,72	668 320,08
1053	РСО-Алания, Дигорский район	Дигорский	15:05:0020102:343	0030002000000 Земли населенных пунктов	"Для индивидуального жилищного строительства","Размещение индивидуального жилого дома (дом, пригодный для постоянного проживания, высотой не выше трех надземных этажей)	13	02.010	2 000	247,96	495 920,00
1054	РСО-Алания, Дигорский район	Дигорский	15:05:0020102:344	0030002000000 Земли населенных пунктов	"Для индивидуального жилищного строительства","Размещение индивидуального жилого дома (дом, пригодный для постоянного проживания, высотой не выше трех надземных этажей)	13	02.010	2 000	247,96	495 920,00
1055	Республика Северная Осетия - Алания, Дигорский район	Дигорский	15:05:0020102:345	0030010000000 Земли сельскохозяйственного назначения	"Растениеводство","Осуществление хозяйственной деятельности, связанной с выращиванием с/х культур"	1	01.010	55 145	15,72	866 879,40
1056	Республика Северная Осетия-Алания, Дигорский район, с. Карман-Синдзикау, ул. К.Хетагурова, 2 "к"	Дигорский	15:05:0020102:346	0030002000000 Земли населенных пунктов	Объекты дорожного сервиса	4	04.099	7 846	1 063,80	8 348 134,80
1057	Российская Федерация, Республика Северная Осетия - Алания, Дигорский район, с.Карман-Синдзикау, ул Братьев Алиевых, 5В	Дигорский	15:05:0020102:347	0030002000000 Земли населенных пунктов	"Для индивидуального жилищного строительства","Размещение индивидуального жилого дома (дом, пригодный для постоянного проживания, высотой не выше трех надземных этажей)	13	02.010	1 726	247,96	428 074,96
1058	Республика Северная Осетия - Алания, Дигорский район	Дигорский	15:05:0020102:348	0030002000000 Земли населенных пунктов	"Для индивидуального жилищного строительства","Размещение индивидуального жилого дома (дом, пригодный для постоянного проживания, высотой не выше трех надземных этажей)	13	02.010	1 500	247,96	371 940,00
1059	Республика Северная Осетия - Алания, Дигорский район	Дигорский	15:05:0020102:349	0030002000000 Земли населенных пунктов	"Для индивидуального жилищного строительства","Размещение индивидуального жилого дома (дом, пригодный для постоянного проживания, высотой не выше трех надземных этажей)	13	02.010	1 500	247,96	371 940,00
1060	Республика Северная Осетия-Алания, Дигорский р-н	Дигорский	15:05:0020102:350	0030002000000 Земли населенных пунктов	"Для индивидуального жилищного строительства","Размещение индивидуального жилого дома (дом, пригодный для постоянного проживания, высотой не выше трех надземных этажей)	13	02.010	1 500	247,96	371 940,00
1061	Республика Северная Осетия - Алания, Дигорский район	Дигорский	15:05:0020102:351	0030002000000 Земли населенных пунктов	"Для индивидуального жилищного строительства","Размещение индивидуального жилого дома (дом, пригодный для постоянного проживания, высотой не выше трех надземных этажей)	13	02.010	1 500	247,96	371 940,00
1062	Республика Северная Осетия - Алания, Дигорский район	Дигорский	15:05:0020102:352	0030002000000 Земли населенных пунктов	"Для индивидуального жилищного строительства","Размещение индивидуального жилого дома (дом, пригодный для постоянного проживания, высотой не выше трех надземных этажей)	13	02.010	1 500	247,96	371 940,00
1063	Республика Северная Осетия - Алания, Дигорский р-н	Дигорский	15:05:0020102:353	0030002000000 Земли населенных пунктов	"Для индивидуального жилищного строительства","Размещение индивидуального жилого дома (дом, пригодный для постоянного проживания, высотой не выше трех надземных этажей)	13	02.010	1 667	247,96	413 439,32
1064	Республика Северная Осетия - Алания, Дигорский район	Дигорский	15:05:0020102:354	0030002000000 Земли населенных пунктов	"Для индивидуального жилищного строительства","Размещение индивидуального жилого дома (дом, пригодный для постоянного проживания, высотой не выше трех надземных этажей)	13	02.010	1 500	247,96	371 940,00

№ п/п	Местоположение ЗУ	Район	Кадастровый номер ЗУ	Категория земель	Разрешенное использование по документу	Код вида разрешенного использования (в соответствии с классификатором видов разрешенного использования земельных участков)	Вид использования объектов недвижимости	Площадь	УПКС	КС
1065	Республика Северная Осетия - Алания, Дигорский район	Дигорский	15:05:0020102:355	003002000000 Земли населенных пунктов	"Для индивидуального жилищного строительства","Размещение индивидуального жилого дома (дом, пригодный для постоянного проживания, высотой не выше трех надземных этажей)	13	02.010	1 500	247,96	371 940,00
1066	Республика Северная Осетия - Алания, Дигорский район	Дигорский	15:05:0020102:356	003002000000 Земли населенных пунктов	"Для индивидуального жилищного строительства","Размещение индивидуального жилого дома (дом, пригодный для постоянного проживания, высотой не выше трех надземных этажей)	13	02.010	1 500	247,96	371 940,00
1067	Республика Северная Осетия - Алания, Дигорский район	Дигорский	15:05:0020102:357	003002000000 Земли населенных пунктов	"Для индивидуального жилищного строительства","Размещение индивидуального жилого дома (дом, пригодный для постоянного проживания, высотой не выше трех надземных этажей)	13	02.010	1 500	247,96	371 940,00
1068	Республика Северная Осетия - Алания, Дигорский р-н	Дигорский	15:05:0020102:358	003002000000 Земли населенных пунктов	"Для индивидуального жилищного строительства","Размещение индивидуального жилого дома (дом, пригодный для постоянного проживания, высотой не выше трех надземных этажей)	13	02.010	1 500	247,96	371 940,00
1069	Республика Северная Осетия - Алания, Дигорский р-н	Дигорский	15:05:0020102:359	003002000000 Земли населенных пунктов	"Для индивидуального жилищного строительства","Размещение индивидуального жилого дома (дом, пригодный для постоянного проживания, высотой не выше трех надземных этажей)	13	02.010	1 635	247,96	405 413,60
1070	Республика Северная Осетия-Алания, Дигорский район	Дигорский	15:05:0020102:360	003002000000 Земли населенных пунктов	"Для индивидуального жилищного строительства","Размещение индивидуального жилого дома (дом, пригодный для постоянного проживания, высотой не выше трех надземных этажей)	13	02.010	1 925	247,96	477 323,00
1071	Республика Северная Осетия-Алания, Дигорский район	Дигорский	15:05:0020102:361	003002000000 Земли населенных пунктов	"Для индивидуального жилищного строительства","Размещение индивидуального жилого дома (дом, пригодный для постоянного проживания, высотой не выше трех надземных этажей)	13	02.010	1 954	247,96	484 513,84
1072	Республика Северная Осетия-Алания, Дигорский район	Дигорский	15:05:0020102:362	003002000000 Земли населенных пунктов	"Для индивидуального жилищного строительства","Размещение индивидуального жилого дома (дом, пригодный для постоянного проживания, высотой не выше трех надземных этажей)	13	02.010	1 607	247,96	398 471,72
1073	Республика Северная Осетия - Алания, Дигорский район	Дигорский	15:05:0020102:363	003002000000 Земли населенных пунктов	"Для индивидуального жилищного строительства","Размещение индивидуального жилого дома (дом пригодный для постоянного проживания, высотой не выше трех надземных этажей)	13	02.010	1 500	247,96	371 940,00
1074	Республика Северная Осетия-Алания, Дигорский р-н	Дигорский	15:05:0020102:364	003002000000 Земли населенных пунктов	"Для индивидуального жилищного строительства","Размещение индивидуального жилого дома (дом, пригодный для постоянного проживания, высотой не выше трех надземных этажей)	13	02.010	2 069	247,96	513 029,24
1075	Республика Северная Осетия-Алания, Дигорский р-н	Дигорский	15:05:0020102:365	003002000000 Земли населенных пунктов	"Для индивидуального жилищного строительства","Размещение индивидуального жилого дома (дом, пригодный для постоянного проживания, высотой не выше трех надземных этажей)	13	02.010	2 041	247,96	506 096,36
1076	Республика Северная Осетия - Алания, Дигорский район	Дигорский	15:05:0020102:366	003002000000 Земли населенных пунктов	"Для индивидуального жилищного строительства","Размещение индивидуального жилого дома (дом, пригодный для постоянного проживания, высотой не выше трех надземных этажей)	13	02.010	2 011	247,96	498 617,56
1077	Республика Северная Осетия-Алания, Дигорский район	Дигорский	15:05:0020102:367	003002000000 Земли населенных пунктов	"Для индивидуального жилищного строительства","Размещение индивидуального жилого дома (дом, пригодный для постоянного проживания, высотой не выше трех надземных этажей)	13	02.010	1 896	247,96	470 142,36

№ пп	Местоположение ЗУ	Район	Кадастровый номер ЗУ	Категория земель	Разрешенное использование по документу	Код вида разрешенного использования (в соответствии с классификатором видов разрешенного использования земельных участков)	Вид использования объектов недвижимости	Площадь	УПКС	КС
1078	Республика Северная Осетия - Алания, Дигорский район	Дигорский	15:05:0020102:368	003002000000 Земли населенных пунктов	"Для индивидуального жилищного строительства". "Размещение индивидуального жилого дома (дом, пригодный для постоянного проживания, высотой не выше трех надземных этажей)	13	02.010	1 698	247,96	421 036,08
1079	Республика Северная Осетия-Алания, Дигорский район	Дигорский	15:05:0020102:369	003002000000 Земли населенных пунктов	"Для индивидуального жилищного строительства". "Размещение индивидуального жилого дома (дом, пригодный для постоянного проживания, высотой не выше трех надземных этажей)	13	02.010	1 500	247,96	371 940,00
1080	Республика Северная Осетия - Алания, Дигорский р-н, с. Дур-Дур, Проезд 1, 22	Дигорский	15:05:0020102:370	003002000000 Земли населенных пунктов	Для ведения личного подсобного хозяйства	13	02.020	3 251	210,31	683 717,81
1081	Республика Северная Осетия - Алания, Дигорский район	Дигорский	15:05:0020102:371	003002000000 Земли населенных пунктов	Для индивидуального жилищного строительства. Размещение жилого дома (отдельно стоящего здания количеством надземных этажей не более чем три, высотой не более двадцати метров, которое состоит из комнат и помещений вспомогательного использования, предназначенных для удовлетворения гражданами бытовых и иных нужд, связанных с их проживанием в таком здании, не предназначенного для раздела на самостоятельные объекты недвижимости); выращивание сельскохозяйственных культур, размещение индивидуальных гаражей и хозяйственных построек	13	02.010	1 983	247,96	491 704,68
1082	РСО-Алания, Дигорский район	Дигорский	15:05:0020102:372	003002000000 Земли населенных пунктов	"Для индивидуального жилищного строительства". "Размещение индивидуального жилого дома (дом, пригодный для постоянного проживания, высотой не выше трех надземных этажей)	13	02.010	1 500	247,96	371 940,00
1083	РСО-Алания, Дигорский район	Дигорский	15:05:0020102:373	003002000000 Земли населенных пунктов	Для индивидуального жилищного строительства. Размещение жилого дома (отдельно стоящего здания количеством надземных этажей не более чем три, высотой не более двадцати метров, которое состоит из комнат и помещений вспомогательного использования, предназначенных для удовлетворения гражданами бытовых и иных нужд, связанных с их проживанием в таком здании, не предназначенного для раздела на самостоятельные объекты недвижимости); выращивание сельскохозяйственных культур; размещение индивидуальных гаражей и хозяйственных построек	13	02.010	1 810	247,96	448 807,60
1084	Респ Северная Осетия - Алания, Дигорский р-н, вблизи сел.Дур-Дур в местности колхоза "50 лет Октября"	Дигорский	15:05:0020102:374	003001000000 Земли сельскохозяйственного назначения	Для создания крестьянского (фермерского) хозяйства зерноводческого направления	1	01.010	50 000	15,72	786 000,00
1085	Республика Северная Осетия-Алания, Дигорский р-н	Дигорский	15:05:0020102:377	003002000000 Земли населенных пунктов	"Для индивидуального жилищного строительства". "Размещение индивидуального жилого дома (дом, пригодный для постоянного проживания, высотой не выше трех надземных этажей)	13	02.010	1 853	247,96	459 469,88
1086	Российская Федерация, Республика Северная Осетия-Алания, Дигорский р-н, по левую сторону автодороги Дигора-Дур-Дур	Дигорский	15:05:0020102:378	003001000000 Земли сельскохозяйственного назначения	«Растениеводство». «Животноводство». «Пчеловодство», «Рыбоводство», «Обеспечение сельскохозяйственного производства»	1	01.070	70 490	87,28	6 152 367,20
1087	Республика Северная Осетия - Алания, Дигорский район	Дигорский	15:05:0020102:379	003002000000 Земли населенных пунктов	"Для индивидуального жилищного строительства". "Размещение индивидуального жилого дома (дом, пригодный для постоянного проживания, высотой не выше трех надземных этажей)	13	02.010	1 868	247,96	463 189,28
1088	Республика Северная Осетия - Алания, Дигорский район, 500-м на запад от с Карман-Сиылехку	Дигорский	15:05:0020102:380	003001000000 Земли сельскохозяйственного назначения	производство сельскохозяйственной продукции	1	01.070	12 670	102,90	1 303 743,00
1089	Республика Северная Осетия - Алания, Дигорский район, 500-м на запад от с Карман-Сиылехку	Дигорский	15:05:0020102:381	003001000000 Земли сельскохозяйственного назначения	производство сельскохозяйственной продукции	1	01.070	20 613	102,90	2 121 077,70
1090	Республика Северная Осетия - Алания, Дигорский район, 500-м на запад от с Карман-Сиылехку	Дигорский	15:05:0020102:382	003001000000 Земли сельскохозяйственного назначения	производство сельскохозяйственной продукции	1	01.070	64 820	102,90	6 669 978,00

№ п/п	Местоположение ЗУ	Район	Кадастровый номер ЗУ	Категория земель	Разрешенное использование по документу	Код вида разрешенного использования (в соответствии с классификатором видов разрешенного использования земельных участков)	Вид использования объектов недвижимости	Площадь	УПКС	КС
1091	Республика Северная Осетия - Алания. Дигорский район, по левую сторону автодороги Дигора-Дур-Дур	Дигорский	15:05:0020102:383	003001000000 Земли сельскохозяйственного назначения	Растениеводство. Осуществление хозяйственной деятельности, связанной с выращиванием сельскохозяйственных культур. Содержание данного вида разрешенного использования включает в себя содержание видов разрешенного использования с кодами 1.2;1.6	1	01:010	29 339	15,72	461 269,08
1092	Республика Северная Осетия - Алания. Дигорский район, с Карман-Синдзикау. ул К.Хетагурова, 2к	Дигорский	15:05:0020102:384	003002000000 Земли населенных пунктов	Объекты дорожного сервиса	4	04:099	2 000	1 083,40	2 166 800,00
1093	Республика Северная Осетия - Алания, Дигорский район.	Дигорский	15:05:0020102:385	003001000000 Земли сельскохозяйственного назначения	Растениеводство	1	01:010	6 183	15,72	97 196,76
1094	Респ. Северная Осетия - Алания. р-н Дигорский, с. Дур-Дур. ул. Проезд 1. 18	Дигорский	15:05:0020102:386	003002000000 Земли населенных пунктов	Для ведения личного подсобного хозяйства	13	02:020	3 123	210,31	656 798,13
1095	Республика Северная Осетия - Алания. Дигорский район, по правую сторону а/д Дигора-Карман-Синдзикау	Дигорский	15:05:0020102:387	003002000000 Земли населенных пунктов	Выпас сельскохозяйственных животных	1	01:081	364 888	6,09	2 222 167,92
1096	Республика Северная Осетия-Алания. Дигорский р-н, с. Дур-Дур	Дигорский	15:05:0020102:388	003002000000 Земли населенных пунктов	"Для ведения личного подсобного хозяйства (приусадебный земельный участок)" Размещение жилого дома, указанного в описании вида разрешенного использования с кодом 2.1; производство сельскохозяйственной продукции; размещение гаража и иных вспомогательных сооружений; содержание сельскохозяйственных животных	13	02:020	9 000	210,31	1 892 790,00
1097	Российская Федерация, Республика Северная Осетия-Алания, Дигорский район	Дигорский	15:05:0020102:391	003002000000 Земли населенных пунктов	"Хранение и переработка сельскохозяйственной продукции.Размещение зданий, сооружений, используемых для производства, хранения, первичной и глубокой переработки сельскохозяйственной продукции."	1	01:150	453	87,28	39 537,84
1098	Российская Федерация, Республика Северная Осетия-Алания, Дигорский район	Дигорский	15:05:0020102:392	003002000000 Земли населенных пунктов	"Хранение и переработка сельскохозяйственной продукции Размещение зданий, сооружений, используемых для производства, хранения, первичной и глубокой переработки сельскохозяйственной продукции."	1	01:150	23 885	87,28	2 084 682,80
1099	Российская Федерация, Республика Северная Осетия-Алания, Дигорский р-н	Дигорский	15:05:0020102:393	003001000000 Земли сельскохозяйственного назначения	"Растениеводство".Осуществление хозяйственной деятельности, связанной с выращиванием сельскохозяйственных культур."	1	01:010	15 936	15,72	250 513,92
1100	Российская Федерация, Республика Северная Осетия-Алания, Дигорский р-н. 500-м на запад от с. Карман-Синдзикау	Дигорский	15:05:0020102:394	003001000000 Земли сельскохозяйственного назначения	Производство сельскохозяйственной продукции	1	01:010	20 918	15,72	328 830,96
1101	Российская Федерация. Республика Северная Осетия - Алания, Дигорский р-н , с. Карман-Синдзикау. ул Бр Алиевых	Дигорский	15:05:0020102:396	003002000000 Земли населенных пунктов	Для ведения личного подсобного хозяйства (приусадебный земельный участок)	13	02:020	7 255	247,96	1 798 949,80
1102	Российская Федерация. Республика Северная Осетия - Алания, Дигорский р-н , с. Карман-Синдзикау. ул Б Алиевых	Дигорский	15:05:0020102:397	003002000000 Земли населенных пунктов	Для ведения личного подсобного хозяйства (приусадебный земельный участок)	13	02:020	3 000	247,96	743 880,00
1103	Республика Северная Осетия-Алания, р-н Дигорский	Дигорский	15:05:0020102:4	003001000000 Земли сельскохозяйственного назначения	Для сельскохозяйственного производства	1	01:010	2 580 000	15,72	40 557 600,00
1104	Российская Федерация, Республика Северная Осетия-Алания, Дигорский район. Восточная часть Дигорского района	Дигорский	15:05:0020102:402	003002000000 Земли населенных пунктов	Для эксплуатации существующей автодороги Дигора-Дур-Дур до Синдзикау	6	07:020	35 084	24,15	847 278,60
1105	Российская Федерация. Республика Северная Осетия - Алания, Дигорский район. 1 км. юго-восточнее с Дур-Дур	Дигорский	15:05:0020102:404	003001000000 Земли сельскохозяйственного назначения	Выпас сельскохозяйственных животных	1	01:081	250 000	6,09	1 522 500,00
1106	Респ. Северная Осетия - Алания. р-н Дигорский, в местности насосной станции. вблизи плодосовхоза "Дигорский"	Дигорский	15:05:0020102:6	003001000000 Земли сельскохозяйственного назначения	Для расширения хозяйства зерноводческого направления	1	01:010	100 000	15,72	1 572 000,00
1107	Республика Северная Осетия-Алания, р-н Дигорский	Дигорский	15:05:0020102:7	003001000000 Земли сельскохозяйственного назначения	КФХ "Хосроев"	1	01:010	50 000	15,72	786 000,00
1108	Республика Северная Осетия-Алания, р-н Дигорский	Дигорский	15:05:0020102:8	003001000000 Земли сельскохозяйственного назначения	КФХ "Марианна"	1	01:010	100 000	15,72	1 572 000,00
1109	Республика Северная Осетия-Алания, р-н Дигорский	Дигорский	15:05:0020102:9	003001000000 Земли сельскохозяйственного назначения	КФХ "Марианна"	1	01:010	300 000	15,72	4 716 000,00
1110	Респ. Северная Осетия - Алания. р-н Дигорский, на восточной окраине с.Дур-Дур	Дигорский	15:05:0020102:96	003001000000 Земли сельскохозяйственного назначения	Под пашню, в целях ведения сельскохозяйственных культур	1	01:010	955 924	15,72	15 027 125,28
1111	Северная Осетия - Алания респ. р-н Дигорский. 700-м юго-восточнее с.Дур-Дур	Дигорский	15:05:0020102:97	003001000000 Земли сельскохозяйственного назначения	под пашню, в целях ведения сельскохозяйственных культур	1	01:010	702 541	15,72	11 043 944,52
1112	Респ. Северная Осетия - Алания, р-н Дигорский. в районе Кориского месторождения минеральных вод	Дигорский	15:05:0020103:1	003004000000 Земли особо охраняемых территорий и объектов	Для эксплуатации существующих скважин	6	06:011	3 600	271,93	978 948,00
1113	Республика Северная Осетия-Алания, р-н Дигорский	Дигорский	15:05:0020103:10	003001000000 Земли сельскохозяйственного назначения	Под пастбище и сенокосы	1	01:081	650 000	6,09	3 958 500,00
1114	Северная Осетия - Алания респ. р-н Дигорский, с. Коро-Уредон, перекресток турбазы "Уредон"	Дигорский	15:05:0020103:11	003004000000 Земли особо охраняемых территорий и объектов	Эксплуатация нежилых зданий и сооружений турбазы "Уредон"	8	05:022	123 000	278,52	34 257 960,00
1115	Респ. Северная Осетия - Алания, р-н Дигорский. с. Кора-Уредон. на северо-западной окраине	Дигорский	15:05:0020103:12	003001000000 Земли сельскохозяйственного назначения	производство сельскохозяйственной продукции	1	01:010	245 268	6,89	1 689 896,52
1116	Респ. Северная Осетия - Алания, р-н Дигорский. 500-м западнее с. Кора-Уредон	Дигорский	15:05:0020103:13	003001000000 Земли сельскохозяйственного назначения	Животноводство (сенокошение, выпас сельскохозяйственных животных)	1	01:081	1 096 237	7,09	7 772 320,33

№ п/п	Местоположение ЗУ	Район	Кадастровый номер ЗУ	Категория земель	Разрешенное использование по документу	Код вида разрешенного использования (в соответствии с классификатором видов разрешенного использования земельных участков)	Вид использования объектом недвижимости	Площадь	УПКС	КС
1117	Северная Осетия - Алания респ. р-н Дигорский, в районе Кориинского месторождения минеральных вод с. Кора-Урсдон (скважина №37 р).	Дигорский	15:05:0020103:2	003001000000 Земли особо охраняемых территорий и объектов	В целях эксплуатации нежилого сооружения (скважина №37 р)	6	06.011	1 [illegible]	271,93	189 474,00
1118	Республика Северная Осетия-Алания, р-н Дигорский, с.Кора-Урсдон.1,6-км юго-западнее	Дигорский	15:05:0020103:28	003001000000 Земли сельскохозяйственного назначения	Для использования в качестве сельскохозяйственных угодий	1	01.081	18 003	7,09	128 208,27
1119	Республика Северная Осетия-Алания, р-н Дигорский, с.Кора-Урсдон.650 - м юго-западнее	Дигорский	15:05:0020103:29	003001000000 Земли сельскохозяйственного назначения	Для ведения личного подсобного хозяйства	1	01.160	5 [illegible]16	6,89	37 181,62
1120	Северная Осетия - Алания респ. р-н Дигорский, в районе Кориинского месторождения минеральных вод с. Кора-Урсдон (скважина №37)	Дигорский	15:05:0020103:3	003001000000 Земли особо охраняемых территорий и объектов	В целях эксплуатации нежилого сооружения (скважина №37)	6	06.011	1 [illegible]6	271,93	189 474,00
1121	Северная Осетия-Алания респ, Дигорский р-н, с.Кора-Урсдон.1,4-км юго-западнее	Дигорский	15:05:0020103:36	003001000000 Земли сельскохозяйственного назначения	Для ведения личного подсобного хозяйства	1	01.160	9 [illegible]00	6,89	65 455,00
1122	Республика Северная Осетия-Алания, р-н Дигорский, 500-м западнее с. Кора-Урсдон	Дигорский	15:05:0020103:38	003001000000 Земли сельскохозяйственного назначения	В целях выращивания сельскохозяйственных культур	1	01.010	20 000	6,89	137 800,00
1123	Республика Северная Осетия-Алания, р-н Дигорский, 500-м западнее с. Кора-Урсдон	Дигорский	15:05:0020103:39	003001000000 Земли сельскохозяйственного назначения	Растениеводство	1	01.010	112 E10	6,89	777 290,90
1124	Республика Северная Осетия-Алания, р-н Дигорский	Дигорский	15:05:0020103:40	003001000000 Земли сельскохозяйственного назначения	Животноводство	1	01.081	35 A71	6,89	245 499,39
1125	Респ. Северная Осетия - Алания, р-н Дигорский, с. Кора-Урсдон, русло реки Скумейдон	Дигорский	15:05:0020103:5	003002000000 Земли населенных пунктов	Для строительства пруда	1	01.130	10 047	6,89	71 163,96
1126	Северная Осетия - Алания респ, р-н Дигорский, 1 км севернее турбазы "Урсдон"	Дигорский	15:05:0020103:6	003004000000 Земли особо охраняемых территорий и объектов	Для эксплуатации скважины №5, в целях геологического изучения с одновременной добычей подземных минеральных вод, для розлива	6	06.011	900	271,93	241 747,00
1127	Республика Северная Осетия-Алания, р-н Дигорский	Дигорский	15:05:0020103:7	003001000000 Земли сельскохозяйственного назначения	Под пастбища и сенокосы	1	01.081	350 000	6,89	2 131 500,00
1128	Респ. Северная Осетия - Алания, р-н Дигорский	Дигорский	15:05:0020103:8	003001000000 Земли сельскохозяйственного назначения	Под сельхозпроизводство	1	01.010	1 160 000	6,89	7 992 400,00
1129	Респ. Северная Осетия - Алания, р-н Дигорский	Дигорский	15:05:0020104:10	003001000000 Земли сельскохозяйственного назначения	Под сельхозпроизводство	1	01.010	1 [illegible]0 000	11,99	2 [illegible]0 000,00
1130	Респ. Северная Осетия - Алания, р-н Дигорский	Дигорский	15:05:0020104:11	003001000000 Земли сельскохозяйственного назначения	Под сельхоз-производство	1	01.010	80 000	11,99	959 200,00
1131	Респ. Северная Осетия - Алания, р-н Дигорский	Дигорский	15:05:0020104:12	003001000000 Земли сельскохозяйственного назначения	Под сельхозпроизводство	1	01.010	1 560 000	11,99	18 704 400,00
1132	Республика Северная Осетия-Алания, р-н Дигорский	Дигорский	15:05:0020104:126	003001000000 Земли сельскохозяйственного назначения	Животноводство	1	01.081	1 989 607	7,09	14 109 914,63
1133	Российская Федерация, Республика Северная Осетия-Алания, Дигорский р-н	Дигорский	15:05:0020104:127	003001000000 Земли сельскохозяйственного назначения	"Животноводство","Сенокошение, выпас сельскохозяйственных животных"	1	01.081	66 [illegible]4	7,09	471 899,07
1134	Респ. Северная Осетия - Алания, р-н Дигорский	Дигорский	15:05:0020104:13	003001000000 Земли сельскохозяйственного назначения	Под сельхозпроизводство	1	01.010	240 000	11,99	2 876 000,00
1135	Респ. Северная Осетия - Алания, р-н Дигорский	Дигорский	15:05:0020104:14	003001000000 Земли сельскохозяйственного назначения	Под сельхозпроизводство	1	01.010	70 000	11,99	839 300,00
1136	Респ. Северная Осетия - Алания, р-н Дигорский	Дигорский	15:05:0020104:2	003001000000 Земли сельскохозяйственного назначения	Под сельхозпроизводство	1	01.010	10 000	11,99	119 900,00
1137	Респ. Северная Осетия - Алания, р-н Дигорский	Дигорский	15:05:0020104:3	003001000000 Земли сельскохозяйственного назначения	Под сельхозпроизводство	1	01.010	20 000	11,99	239 800,00
1138	Респ. Северная Осетия - Алания, р-н Дигорский	Дигорский	15:05:0020104:4	003001000000 Земли сельскохозяйственного назначения	Под сельхозпроизводство	1	01.010	180 000	11,99	2 158 200,00
1139	Респ. Северная Осетия - Алания, р-н Дигорский	Дигорский	15:05:0020104:5	003001000000 Земли сельскохозяйственного назначения	Под сельхозпроизводство	1	01.010	130 000	11,99	1 558 700,00
1140	Респ. Северная Осетия - Алания, р-н Дигорский	Дигорский	15:05:0020104:6	003001000000 Земли сельскохозяйственного назначения	Под сельхозпроизводство	1	01.010	10 000	11,99	119 900,00
1141	Респ. Северная Осетия - Алания, р-н Дигорский	Дигорский	15:05:0020104:7	003001000000 Земли сельскохозяйственного назначения	Под сельхозпроизводство	1	01.010	640 000	11,99	7 674 400,00
1142	Респ. Северная Осетия - Алания, р-н Дигорский	Дигорский	15:05:0020104:8	003001000000 Земли сельскохозяйственного назначения	Под сельхозпроизводство	1	01.010	20 000	11,99	239 800,00
1143	Респ. Северная Осетия - Алания, р-н Дигорский	Дигорский	15:05:0020104:9	003001000000 Земли сельскохозяйственного назначения	Под сельхозпроизводство	1	01.010	10 000	11,99	119 900,00
1144	Респ. Северная Осетия - Алания, р-н Дигорский, с. Карман-Синдзикау, в местности "Кудьыта"	Дигорский	15:05:0020201:1	003001000000 Земли сельскохозяйственного назначения	Для расширения существующего хозяйства животноводческого направления	1	01.081	135 000	6,89	913 500,00
1145	Респ. Северная Осетия - Алания, р-н Дигорский, с. Кора-Урсдон, по левую сторону автодороги Кора-Урсдон - турбаза ""Урсдон". в пойме р. Сардон	Дигорский	15:05:0020201:11	003002000000 Земли населенных пунктов	Для размещения зоны отдыха с установкой коттеджа и домика, с правом капитального строительства	8	05.000	9 [illegible]0	27,53	2 570 [illegible]0,00
1146	Респ. Северная Осетия - Алания, р-н Дигорский. АКФХ "Урсдон". 2,5-км южнее с. Карман-Синдзикау	Дигорский	15:05:0020201:12	003005000000 Земли лесного фонда	Ведение лесного хозяйства охрана и защита лесов	10	10.010	79 001	13,61	1 [illegible]6 560,24
1147	РСО- Алания, Дигорский район. с. Кора-Урсдон, по левую сторону автодороги Кора-Урсдон-турбаза "Урсдон". в пойме р. Сардон	Дигорский	15:05:0020201:150	003002000000 Земли населенных пунктов	Для ведения личного подсобного хозяйства	13	02.020	2 21[illegible]	217,98	5 [illegible]9 179,36
1148	Респ. Северная Осетия - Алания, Дигорский р-н.	Дигорский	15:05:0020201:152	003001000000 Земли сельскохозяйственного назначения	"Растениеводство","Осуществление хозяйственной деятельности, связанной с выращиванием с/х культур"	1	01.010	27 206	6,89	187 [illegible]9,34
1149	Республика Северная Осетия - Алания, Дигорский район	Дигорский	15:05:0020201:154	003001000000 Земли сельскохозяйственного назначения	Животноводство, "Сенокошение, выпас сельскохозяйственных животных"	1	01.070	1011 [illegible]4	159,66	16 [illegible]1 084,98
1150	Респ. Северная Осетия - Алания, р-н. Дигорский	Дигорский	15:05:0020201:155	003001000000 Земли сельскохозяйственного назначения	ЛПХ на полевых участках	1	01.160	4 [illegible]6	6,89	31 [illegible]1,94
1151	Российская Федерация, Республика Северная Осетия-Алания, Дигорский р-н. с Карман-Синдзикау, 1,5-км на юг	Дигорский	15:05:0020201:156	003001000000 Земли сельскохозяйственного назначения	Производство сельскохозяйственной продукции	1	01.010	1 [illegible]8 500	6,89	1 [illegible]9 [illegible]0,00

№ п/п	Местоположение ЗУ	Район	Кадастровый номер ЗУ	Категория земель	Разрешенное использование по документу	Код вида разрешенного использования (в соответствии с классификатором видов разрешенного использования земельных участков)	Вид использования объектов недвижимости	Площадь	УПКС	КС
1152	Республика Северная Осетия-Алания, Дигорский р-н	Дигорский	15:05:0020201:157	003001000000 Земли сельскохозяйственного назначения	Растениеводство. Осуществление хозяйственной деятельности, связанной с выращиванием сельскохозяйственных культур. Содержание данного вида разрешенного использования включает в себя содержание видов разрешенного использования с кодами 1.2.-1.6	1	01:010	185 341	6,89	1 276 999,49
1153	Республика Северная Осетия-Алания, Дигорский р-н	Дигорский	15:05:0020201:158	003001000000 Земли сельскохозяйственного назначения	Растениеводство	1	01.010	26 504	6,89	182 612,56
1154	Республика Северная Осетия — Алания, Дигорский район	Дигорский	15:05:0020201:159	003002000000 Земли населенных пунктов	Гидротехнические сооружения	6	11.030	1 504	254,16	382 256,64
1155	Респ. Северная Осетия-Алания, р-н Дигорский. 1.1 км южнее окраины с. Кармин-Синдзикау	Дигорский	15:05:0020201:16	003001000000 Земли сельскохозяйственного назначения	Производство сельскохозяйственной продукции	1	01:010	149 508	6,89	1 030 110,12
1156	Российская Федерация, Республика Северная Осетия-Алания, Дигорский р-н	Дигорский	15:05:0020201:160	003001000000 Земли сельскохозяйственного назначения	Для ведения личного подсобного хозяйства на полевых участках	1	01:160	2 195	6,89	15 123,55
1157	Российская Федерация, Республика Северная Осетия-Алания, Дигорский р-н	Дигорский	15:05:0020201:161	003001000000 Земли сельскохозяйственного назначения	"Ведение личного подсобного хозяйства на полевых участках.Производство сельскохозяйственной продукции без права возведения объектов капитального строительства"	1	01.160	4 292	6,89	29 571,88
1158	Российская Федерация, Республика Северная Осетия - Алания, Дигорский район, вблизи селения Урсдон, местность "Кундуина"	Дигорский	15:05:0020201:162	003001000000 Земли сельскохозяйственного назначения	Для организации крестьянского (фермерского) хозяйства сельскохозяйственного направления	1	01:010	50 000	6,89	344 500,00
1159	Российская Федерация, Республика Северная Осетия-Алания, Дигорский район, с. Кора-Урсдон	Дигорский	15:05:0020201:163	003001000000 Земли сельскохозяйственного назначения	Животноводство	1	01:070	31 115	102,90	3 201 733,50
1160	Российская Федерация, Республика Северная Осетия-Алания, Дигорский муниципальный район, Дигорское лесничество, Урсдонское участковое лесничество, квартал 34, выдел 14	Дигорский	15:05:0020201:164	003005000000 Земли лесного фонда	Ведение лесного хозяйства. Осуществление рекреационной деятельности	5	05.000	4 367	278,52	1 216 296,84
1161	Респ. Северная Осетия-Алания, р-н Дигорский. 0.9 км. южнее окраины с Кармин-Синдзикау	Дигорский	15:05:0020201:17	003001000000 Земли сельскохозяйственного назначения	Производство сельскохозяйственной продукции	1	01.010	67 909	6,89	467 892,01
1162	Северная Осетия - Алания респ. р-н Дигорский, 100-м южнее пансионата "Урсдон"	Дигорский	15:05:0020201:18	003001000000 Земли сельскохозяйственного назначения	Для производства сельскохозяйственной продукции	1	01:010	31 170	6,89	214 761,30
1163	Северная Осетия - Алания респ. р-н Дигорский. с Кора-Урсдон. пансионат"Урсдон"	Дигорский	15:05:0020201:19	003004000000 Земли особо охраняемых территорий и объектов	В целях эксплуатации нежилых зданий пансионата "Урсдон"	8	05:022	109 400	278,52	30 470 088,00
1164	Северная Осетия - Алания респ, р-н Дигорский. с Кора-Урсдон. в районе Корнисского месторождения минеральных вод (скважина №3 "у")	Дигорский	15:05:0020201:2	003004000000 Земли особо охраняемых территорий и объектов	В целях эксплуатации нежилого сооружения, скважина №3 у	6	06.011	3 600	271,93	978 948,00
1165	Северная Осетия - Алания респ. р-н Дигорский, с Кармин-Синдзикау, 2.2-км южнее	Дигорский	15:05:0020201:20	003001000000 Земли сельскохозяйственного назначения	Для строительства Северо-Кавказского центра по воспроизводству редких видов животных.	1	01.070	317 576	102,90	32 678 570,40
1166	Респ. Северная Осетия - Алания. р-н Дигорский, 0,7 км юго-западнее с Кора-Урсдон, в местности "Масути-Рагь"	Дигорский	15:05:0020201:22	003001000000 Земли сельскохозяйственного назначения	Под пчеловодство	1	01:120	10 656	5,33	56 796,48
1167	Респ. Северная Осетия-Алания. р-н Дигорский, 0,2 км. юго-восточнее окраины с. Кора-Урсдон	Дигорский	15:05:0020201:24	003001000000 Земли сельскохозяйственного назначения	В целях производства сельскохозяйственной продукции	1	01:010	80 000	6,89	551 200,00
1168	Республика Северная Осетия-Алания, р-н Дигорский, на южной окраине с. Кора-Урсдон	Дигорский	15:05:0020201:25	003003000000 Земли промышленности, энергетики, транспорта, связи, радиовещания, телевидения, информатики, земли для обеспечения космической деятельности, земли обороны, безопасности и земли иного специального назначения	для установки телевизионного передающего устройства	6	06.080	400	415,34	166 136,00
1169	Республика Северная Осетия-Алания, р-н Дигорский, с Кора-Урсдон, 500-м юго-западнее	Дигорский	15:05:0020201:26	003001000000 Земли сельскохозяйственного назначения	Для ведения личного подсобного хозяйства	1	01:160	5 147	6,89	35 462,83
1170	Северная Осетия - Алания респ, р-н Дигорский. в районе Корнисского месторождения минеральных вод с. Кора-Урсдон (скважина №7 г).	Дигорский	15:05:0020201:3	003004000000 Земли особо охраняемых территорий и объектов	В целях эксплуатации нежилого сооружения (скважина №7 г)	6	06:011	3 600	271,93	978 948,00
1171	Республика Северная Осетия-Алания, р-н Дигорский. южнее пансионата "Урсдон"	Дигорский	15:05:0020201:31	003001000000 Земли сельскохозяйственного назначения	Для размещения объектов сельскохозяйственного назначения и сельскохозяйственных угодий	1	01.081	4 262	6,09	25 955,58
1172	Северная Осетия-Алания респ, Дигорский р-н. с. Кора-Урсдон. по левую сторону автодороги Кора-Урсдон - турбаза ""Урсдон". в пойме р. Саурдон	Дигорский	15:05:0020201:32	003001000000 Земли сельскохозяйственного назначения	«Рыбоводство. Осуществление хозяйственной деятельности, связанной с разведением и (или) содержанием, выращиванием объектов рыбоводства (аквакультуры), размещение зданий, сооружений, оборудования, необходимых для осуществления рыбоводства (аквакультуры)»	1	01:130	5 940	7,68	45 619,20
1173	Республика Северная Осетия-Алания, Дигорский р-н. с. Кармин-Синдзикау. 1.3-км южнее окраины	Дигорский	15:05:0020201:33	003001000000 Земли сельскохозяйственного назначения	Для использования в качестве сельскохозяйственных угодий	1	01.010	309 100	6,89	2 129 699,00
1174	Республика Северная Осетия-Алания, р-н Дигорский, Дигорское лесничество, Урсдонское участковое лесничество, квартал №19 выдел №2	Дигорский	15:05:0020201:35	003005000000 Земли лесного фонда	Ведение сельского хозяйства (сенокошение)	1	01.081	9 178	7,09	65 072,02
1175	Республика Северная Осетия-Алания, р-н Дигорский, с Кора-Урсдон, 0,7 км юго-западнее с Кора-Урсдон, в местности "Масути-Рагь"	Дигорский	15:05:0020201:36	003001000000 Земли сельскохозяйственного назначения	Под пчеловодство	1	01:120	17 485	5,33	93 195,05
1176	Республика Северная Осетия-Алания, р-н Дигорский. с Кора-Урсдон. 0,7 км юго-западнее с.Кора-Урсдон. в местности "Масути-Рагь"	Дигорский	15:05:0020201:37	003001000000 Земли сельскохозяйственного назначения	Под пчеловодство	1	01:120	26 349	5,33	140 440,17
1177	Республика Северная Осетия-Алания, р-н Дигорский	Дигорский	15:05:0020201:38	003001000000 Земли сельскохозяйственного назначения	для ведения личного подсобного хозяйства	1	01.160	9 500	6,89	65 455,00
1178	Республика Северная Осетия-Алания, р-н Дигорский	Дигорский	15:05:0020201:39	003001000000 Земли сельскохозяйственного назначения	Для ведения личного подсобного хозяйства	1	01.160	9 500	6,89	65 455,00
1179	Респ. Северная Осетия - Алания. р-н Дигорский, правая сторона автодороги Кора-Урсдон-Црау	Дигорский	15:05:0020201:4	003005000000 Земли лесного фонда	Для использования в целях ведения лесного хозяйства	10	10:010	2 902 529	15,21	44 147 466,09
1180	Респ. Северная Осетия - Алания, р-н Дигорский. с. Фалдон. местность "Бадзиком"	Дигорский	15:05:0020201:6	003001000000 Земли сельскохозяйственного назначения	Для ведения сельскохозяйственного производства	1	01:010	148 000	6,89	1 019 720,00

№ п/п	Местоположение ЗУ	Район	Кадастровый номер ЗУ	Категория земель	Разрешенное использование по документу	Код вида разрешенного использования (в соответствии с классификатором видов разрешенного использования земельных участков)	Вид использования объектов недвижимости	Площадь	УПКС	КС
1181	Респ. Северная Осетия - Алания, р-н Дигорский	Дигорский	15:05:0020201:8	003001000000 Земли сельскохозяйственного назначения	Под сельхозпроизводство	1	01.010	2 100 000	6,89	14 469 000,00
1182	Респ. Северная Осетия - Алания, р-н Дигорский, с. Кармин-Синдзикау, 1,5 км на юг	Дигорский	15:05:0020201:9	003001000000 Земли сельскохозяйственного назначения	Производство сельскохозяйственной продукции	1	01.010	427 060	6,89	2 942 443,40
1183	Респ. Северная Осетия - Алания, р-н Дигорский, с. Кора-Уродон, в местности "Фадау" вблизи Святого Кургана	Дигорский	15:05:0020202:1	003002000000 Земли населенных пунктов	Для строительства егерского домика и заготовки кормов для оленей	1	01.150	50 000	102,90	5 145 000,00
1184	Республика Северная Осетия - Алания, Дигорский район, с Кора-Уродон, (п Суар, южнее с Кора-Уродон 7 км)	Дигорский	15:05:0020202:129	003001000000 Земли сельскохозяйственного назначения	Историко-культурная деятельность	3	09.030	15	8,12	121,80
1185	Республика Северная Осетия - Алания, Дигорский район.	Дигорский	15:05:0020202:130	003001000000 Земли сельскохозяйственного назначения	"Животноводство","Сенокошение, выпас сельскохозяйственных животных"	1	01.081	88 812	7,09	629 677,08
1186	Респ. Северная Осетия - Алания, р-н Дигорский, с. Кора-Уродон, урочище Турмон	Дигорский	15:05:0020202:2	003001000000 Земли сельскохозяйственного назначения	Для заготовки кормов диким копытным животным	1	01.070	152 132	102,90	15 654 382,80
1187	Северная Осетия - Алания респ, р-н Дигорский, с. Кора-Уродон, урочище "Турмон"	Дигорский	15:05:0020202:4	003001000000 Земли сельскохозяйственного назначения	Для ведения сельскохозяйственного производства	1	01.010	433 949	15,72	6 821 678,28
1188	Респ. Северная Осетия - Алания, р-н Дигорский	Дигорский	15:05:0020202:5	003001000000 Земли сельскохозяйственного назначения	Под сельхозпроизводство	1	01.010	680 000	11,90	8 092 000,00
1189	Респ. Северная Осетия - Алания, р-н Дигорский	Дигорский	15:05:0020202:6	003001000000 Земли сельскохозяйственного назначения	Под сельхозпроизводство	1	01.010	90 000	11,90	1 071 000,00
1190	Республика Северная Осетия-Алания, р-н Дигорский, с. Кора-Уродон, 2,4-км юго-западнее	Дигорский	15:05:0020202:9	003001000000 Земли сельскохозяйственного назначения	Для использования в качестве сельскохозяйственных угодий	1	01.081	17 946	6,09	109 291,14
1191	Респ. Северная Осетия - Алания, р-н Дигорский, ст-ца Николаевская, пер. Октябрьский, 17	Дигорский	15:05:0030101:1	003002000000 Земли населенных пунктов	Для строительства жилого дома	13	02.010	2 100	210,31	441 651,00
1192	Республика Северная Осетия-Алания, Дигорский р-н, ст-ца Николаевская	Дигорский	15:05:0030101:128	003002000000 Земли населенных пунктов	Для ведения личного подсобного хозяйства	13	02.020	1 376	210,31	289 386,56
1193	Республика Северная Осетия-Алания, р-н Дигорский, ст-ца Николаевская, пер Октябрьский, д 4, кв 2	Дигорский	15:05:0030101:2	003002000000 Земли населенных пунктов	Для эксплуатации существующего домовладения и ведения личного подсобного хозяйства	13	02.020	1 706	210,31	358 788,86
1194	Северная Осетия - Алания респ, р-н Дигорский, ст. Николаевская, ул. Щербинина	Дигорский	15:05:0030101:21	003002000000 Земли населенных пунктов	Для ведения личного подсобного хозяйства	13	02.020	2 500	210,31	525 775,00
1195	Респ. Северная Осетия-Алания, р-н Дигорский, ст. Николаевская, ул. Щербинина	Дигорский	15:05:0030101:22	003002000000 Земли населенных пунктов	Для ведения личного подсобного хозяйства	13	02.020	2 500	210,31	525 775,00
1196	Республика Северная Осетия-Алания, р-н Дигорский, ст-ца Николаевская, ул. Щербинина	Дигорский	15:05:0030101:23	003002000000 Земли населенных пунктов	Для строительства индивидуального жилого дома	13	02.010	600	210,31	126 186,00
1197	Республика Северная Осетия-Алания, р-н Дигорский, ст-ца Николаевская, ул. Щербинина	Дигорский	15:05:0030101:24	003002000000 Земли населенных пунктов	Для строительства индивидуального жилого дома	13	02.010	600	210,31	126 186,00
1198	Респ. Северная Осетия - Алания, р-н Дигорский, ст-ца Николаевская, пер. Октябрьский	Дигорский	15:05:0030101:3	003002000000 Земли населенных пунктов	ЛПХ	13	02.020	330	210,31	69 402,30
1199	Респ. Северная Осетия - Алания, р-н Дигорский, ст-ца Николаевская, пер. Октябрьский	Дигорский	15:05:0030101:4	003002000000 Земли населенных пунктов	ЛПХ	13	02.020	1 500	210,31	315 465,00
1200	Российская Федерация, Республика Северная Осетия - Алания, Дигорский р-н , ст-ца. Николаевская, ул. Щербинина	Дигорский	15:05:0030102:127	003002000000 Земли населенных пунктов	"Для ведения личного подсобного хозяйства (приусадебный земельный участок).Размещение жилого дома, указанного в описании вида разрешенного использования с кодом 2.1; производство сельскохозяйственной продукции; размещение гаража и иных вспомогательных сооружений; содержание сельскохозяйственных животных."	13	02.020	1 272	210,31	267 514,32
1201	Российская Федерация, Республика Северная Осетия - Алания, Дигорский р-н , ст-ца. Николаевская, ул. Щербинина	Дигорский	15:05:0030102:128	003002000000 Земли населенных пунктов	"Для ведения личного подсобного хозяйства (приусадебный земельный участок).Размещение жилого дома, указанного в описании вида разрешенного использования с кодом 2.1; производство сельскохозяйственной продукции; размещение гаража и иных вспомогательных сооружений; содержание сельскохозяйственных животных."	13	02.020	1 284	210,31	270 038,04
1202	Респ. Северная Осетия - Алания, р-н Дигорский, ст-ца Николаевская, пер. Октябрьский, дом 2	Дигорский	15:05:0030102:2	003002000000 Земли населенных пунктов	Для эксплуатации существующего домовладения	13	02.010	3 537	210,31	743 866,47
1203	Респ. Северная Осетия - Алания, р-н Дигорский, ст-ца Николаевская, пер. Октябрьский, дом 2, квартира 2	Дигорский	15:05:0030102:3	003002000000 Земли населенных пунктов	ЛПХ	13	02.020	900	210,31	189 279,00
1204	Респ. Северная Осетия - Алания, р-н Дигорский, ст-ца Николаевская, пер. Октябрьский, дом 4, квартира 1	Дигорский	15:05:0030102:4	003002000000 Земли населенных пунктов	ЛПХ	13	02.020	1 200	210,31	252 372,00
1205	Респ. Северная Осетия - Алания, р-н Дигорский, ст-ца Николаевская, пер. Октябрьский, дом 11	Дигорский	15:05:0030103:1	003002000000 Земли населенных пунктов	Для эксплуатации существующего домовладения	13	02.010	1 394	210,31	293 172,14
1206	Респ. Северная Осетия - Алания, р-н Дигорский, ст. Николаевская, пер. Октябрьский, 1	Дигорский	15:05:0030103:3	003002000000 Земли населенных пунктов	В целях эксплуатации жилого дома и ведения личного подсобного хозяйства	13	02.020	2 049	210,31	430 925,19
1207	Респ. Северная Осетия - Алания, р-н Дигорский, ст. Николаевская, пер. Октябрьский, 13	Дигорский	15:05:0030103:40	003002000000 Земли населенных пунктов	Для ведения личного подсобного хозяйства	13	02.020	3 170	210,31	666 682,70
1208	Респ. Северная Осетия - Алания, р-н Дигорский, ст-ца Николаевская, пер. Октябрьский, дом 11, квартира 2	Дигорский	15:05:0030103:5	003002000000 Земли населенных пунктов	ЛПХ	13	02.020	1 700	210,31	357 527,00
1209	Российская Федерация, Республика Северная Осетия-Алания, Дигорский район, ст-ца Николаевская, пер Октябрьский, 3	Дигорский	15:05:0030103:6	003002000000 Земли населенных пунктов	Для ведения личного подсобного хозяйства	13	02.020	1 893	210,31	398 116,83
1210	Респ. Северная Осетия - Алания, р-н Дигорский, ст-ца Николаевская, пер. Октябрьский, 9	Дигорский	15:05:0030103:7	003002000000 Земли населенных пунктов	Для ведения личного подсобного хозяйства	13	02.020	1 710	210,31	359 630,10
1211	Респ. Северная Осетия - Алания, р-н Дигорский, ст-ца Николаевская, пер. Октябрьский, дом 7	Дигорский	15:05:0030103:8	003002000000 Земли населенных пунктов	В целях эксплуатации жилого дома	13	02.010	1 920	210,31	403 795,20
1212	Респ. Северная Осетия - Алания, р-н Дигорский, ст Николаевская, пер. Октябрьский, 5	Дигорский	15:05:0030103:9	003002000000 Земли населенных пунктов	В целях эксплуатации жилого дома с хозпостройками и ведения личного подсобного хозяйства	13	02.020	1 860	210,31	391 176,60
1213	Респ. Северная Осетия - Алания, р-н Дигорский, ст-ца Николаевская, ул. Пионерская, дом 28	Дигорский	15:05:0030104:1	003002000000 Земли населенных пунктов	ЛПХ	13	02.020	1 300	210,31	273 403,00
1214	Респ. Северная Осетия - Алания, р-н Дигорский, ст-ца Николаевская, ул. Степная, дом 44	Дигорский	15:05:0030104:10	003002000000 Земли населенных пунктов	ЛПХ	13	02.020	1 000	210,31	210 310,00

№ п/п	Местоположение ЗУ	Район	Кадастровый номер ЗУ	Категория земель	Разрешенное использование по документу	Код вида разрешенного использования (в соответствии с классификатором видов разрешенного использования земельных участков)	Вид использования объектов недвижимости	Площадь	УПКС	КС
1215	Респ. Северная Осетия - Алания, р-н Дигорский, ст-ца Николаевская, ул. Степная, дом 46	Дигорский	15:05:0030104:11	003002000000 Земли населенных пунктов	В целях эксплуатации жилого дома с хозпостройками	13	02.010	1 542	210,34	322 194,92
1216	Респ. Северная Осетия - Алания, р-н Дигорский, ст-ца Николаевская, ул. Степная, дом 48	Дигорский	15:05:0030104:12	003002000000 Земли населенных пунктов	ЛПХ	13	02.020	1 500	210,34	274 103,00
1217	Республика Северная Осетия-Алания, р-н Дигорский, ст. Николаевская, ул. Пионерская, 30 а	Дигорский	15:05:0030104:27	003002000000 Земли населенных пунктов	Для ведения личного подсобного хозяйства	13	02.020	1 418	210,34	296 219,58
1218	Республика Северная Осетия-Алания, р-н Дигорский, ст-ца Николаевская, ул. Пионерская, 30	Дигорский	15:05:0030104:28	003002000000 Земли населенных пунктов	Для ведения личного подсобного хозяйства	13	02.020	1 241	210,34	260 994,71
1219	Респ. Северная Осетия - Алания, р-н Дигорский, ст-ца Николаевская, ул. Пионерская, дом 32	Дигорский	15:05:0030104:3	003002000000 Земли населенных пунктов	Для ведения личного подсобного хозяйства	13	02.020	1 462	210,34	307 177,22
1220	Респ. Северная Осетия - Алания, р-н Дигорский, ст-ца Николаевская, ул. Пионерская, дом 34	Дигорский	15:05:0030104:4	003002000000 Земли населенных пунктов	ЛПХ	13	02.020	1 430	210,34	291 114,00
1221	Респ. Северная Осетия - Алания, р-н Дигорский, ст-ца Николаевская, ул. Красноармейская	Дигорский	15:05:0030104:5	003002000000 Земли населенных пунктов	ЛПХ	13	02.020	700	210,34	147 237,00
1222	Респ. Северная Осетия - Алания, р-н Дигорский, ст-ца Николаевская, ул. Красноармейская	Дигорский	15:05:0030104:6	003002000000 Земли населенных пунктов	ЛПХ	13	02.020	900	210,34	189 279,00
1223	Респ. Северная Осетия - Алания, р-н Дигорский, ст. Николаевская, ул. Красноармейская, 69	Дигорский	15:05:0030104:7	003002000000 Земли населенных пунктов	Личное подсобное хозяйство	13	02.020	3 000	210,34	630 930,00
1224	Северная Осетия - Алания респ, р-н Дигорский, ст-ца Николаевская, ул. Степная, 40	Дигорский	15:05:0030104:8	003002000000 Земли населенных пунктов	Для ведения личного подсобного хозяйства	13	02.020	2 012	210,34	423 232,09
1225	Респ. Северная Осетия - Алания, р-н Дигорский, ст. Николаевская ул. Степная, 42	Дигорский	15:05:0030104:9	003002000000 Земли населенных пунктов	Для ведения личного подсобного хозяйства	13	02.020	2 609	210,34	548 812,79
1226	Респ. Северная Осетия - Алания, р-н Дигорский, ст-ца Николаевская, ул. Степная, дом 34	Дигорский	15:05:0030105:1	003002000000 Земли населенных пунктов	Для эксплуатации существующего домовладения	13	02.010	2 170	210,34	456 472,70
1227	Респ. Северная Осетия - Алания, р-н Дигорский, ст-ца Николаевская, ул. Красноармейская, дом 60	Дигорский	15:05:0030105:2	003002000000 Земли населенных пунктов	Для эксплуатации жилого дома с хозпостройками	13	02.010	2 057	210,34	432 698,25
1228	Респ. Северная Осетия - Алания, р-н Дигорский, ст-ца Николаевская, ул. Красноармейская, дом 62	Дигорский	15:05:0030105:3	003002000000 Земли населенных пунктов	Для эксплуатации жилого дома с хозпостройками	13	02.010	2 260	210,34	475 488,40
1229	Республика Северная Осетия-Алания, р-н Дигорский, ст-ца Николаевская, ул. Ленина, д 69а	Дигорский	15:05:0030105:4	003002000000 Земли населенных пунктов	Для ведения личного подсобного хозяйства	13	02.020	2 500	210,34	525 775,00
1230	Респ. Северная Осетия - Алания, р-н Дигорский, ст-ца Николаевская, ул. Ленина, дом 69	Дигорский	15:05:0030105:5	003002000000 Земли населенных пунктов	Для ведения личного подсобного хозяйства	13	02.020	2 820	210,34	593 074,20
1231	Респ. Северная Осетия - Алания, р-н Дигорский, ст-ца Николаевская, ул. Ленина, 67	Дигорский	15:05:0030105:6	003002000000 Земли населенных пунктов	Личное подсобное хозяйство	13	02.020	2 345	210,34	493 281,26
1232	Респ. Северная Осетия - Алания, р-н Дигорский, ст-ца Николаевская, ул. Степная, дом 32	Дигорский	15:05:0030105:7	003002000000 Земли населенных пунктов	В целях эксплуатации жилого дома с хозпостройками	13	02.020	2 113	210,34	444 385,03
1233	Респ. Северная Осетия - Алания, р-н Дигорский, ст-ца Николаевская, ул. Степная, 36	Дигорский	15:05:0030105:8	003002000000 Земли населенных пунктов	Для ведения личного подсобного хозяйства	13	02.020	1 521	210,34	319 881,51
1234	Респ. Северная Осетия - Алания, р-н Дигорский, ст-ца Николаевская, ул. Степная, дом 38	Дигорский	15:05:0030105:9	003002000000 Земли населенных пунктов	Для ведения личного подсобного хозяйства (приусадебные участки)	13	02.020	2 120	210,34	445 951,00
1235	Северная Осетия - Алания респ, р-н Дигорский, ст-ца Николаевская, ул Пролетарская, 43	Дигорский	15:05:0030106:1	003002000000 Земли населенных пунктов	В целях эксплуатации жилого дома	13	02.010	7 068	210,34	1 570 595,06
1236	Республика Северная Осетия-Алания, Дигорский р-н. ст-ца Николаевская	Дигорский	15:05:0030106:128	003002000000 Земли населенных пунктов	Для ведения личного подсобного хозяйства (приусадебный земельный участок)	13	02.020	1 068	210,34	226 817,28
1237	Российская Федерация, Республика Северная Осетия-Алания, Дигорский р-н. ст-ца Николаевская	Дигорский	15:05:0030106:129	003002000000 Земли населенных пунктов	Для ведения личного подсобного хозяйства (приусадебный земельный участок)	13	02.020	1 719	210,34	365 032,19
1238	Респ. Северная Осетия - Алания, р-н Дигорский, ст-ца Николаевская, ул. Пролетарская, дом 41	Дигорский	15:05:0030106:2	003002000000 Земли населенных пунктов	Для ведения личного подсобного хозяйства	13	02.020	1 980	210,34	841 240,00
1239	Республика Северная Осетия-Алания, р-н Дигорский, ст-ца Николаевская, ул Пролетарская, д 41а	Дигорский	15:05:0030106:3	003002000000 Земли населенных пунктов	Для ведения личного подсобного хозяйства	13	02.020	4 758	210,34	794 551,56
1240	Республика Северная Осетия-Алания, р-н Дигорский, ст. Николаевская, ул. Ленина, 50	Дигорский	15:05:0030106:5	003002000000 Земли населенных пунктов	В целях эксплуатации жилого дома	13	02.010	1 342	210,34	282 296,02
1241	Респ. Северная Осетия - Алания, р-н Дигорский, ст-ца Николаевская, ул. Ленина, дом 52	Дигорский	15:05:0030106:6	003002000000 Земли населенных пунктов	В целях эксплуатации жилого дома с хозпостройками	13	02.010	1 936	210,34	365 048,30
1242	Респ. Северная Осетия - Алания, р-н Дигорский, ст-ца Николаевская, ул. Степная, 30	Дигорский	15:05:0030106:7	003002000000 Земли населенных пунктов	Для ведения личного подсобного хозяйства	13	02.020	2 774	210,34	583 399,94
1243	Республика Северная Осетия - Алания, Дигорский район, ст-ца Николаевская, ул Степная, 28	Дигорский	15:05:0030106:8	003002000000 Земли населенных пунктов	Для ведения личного подсобного хозяйства	13	02.020	2 854	210,34	591 659,04
1244	Республика Северная Осетия-Алания, р-н Дигорский, ст-ца Николаевская, ул. Пролетарская, 44	Дигорский	15:05:0030107:12	003002000000 Земли населенных пунктов	Для ведения личного подсобного хозяйства	13	02.020	1 628	210,34	364 146,68
1245	Российская Федерация, Республика Северная Осетия-Алания, Дигорский р-н. ст-ца Николаевская, ул Пролетарская, 44, "а"	Дигорский	15:05:0030107:129	003002000000 Земли населенных пунктов	Для ведения личного подсобного хозяйства	13	02.020	1 911	210,34	398 211,71
1246	Республика Северная Осетия-Алания, р-н Дигорский, ст Николаевская, ул Пролетарская, 46	Дигорский	15:05:0030107:13	003002000000 Земли населенных пунктов	Для ведения личного подсобного хозяйства	13	02.020	1 091	210,34	211 151,24
1247	Российская Федерация, Республика Северная Осетия-Алания, Дигорский р-н, ст-ца Николаевская, ул Степная, 26	Дигорский	15:05:0030107:130	003002000000 Земли населенных пунктов	Для ведения личного подсобного хозяйства	13	02.020	842	210,34	177 081,02
1248	Респ. Северная Осетия - Алания, р-н Дигорский, ст-ца Николаевская, ул. Советская, дом 27	Дигорский	15:05:0030107:2	003002000000 Земли населенных пунктов	Для ведения личного подсобного хозяйства	13	02.020	2 450	210,34	515 299,00
1249	Северная Осетия - Алания респ, р-н Дигорский, ст-ца Николаевская, ул. Степная, 24	Дигорский	15:05:0030107:3	003002000000 Земли населенных пунктов	Для ведения личного подсобного хозяйства	13	02.020	2 475	210,34	520 567,25
1250	Респ. Северная Осетия - Алания, р-н Дигорский, ст-ца Николаевская, ул. Садовая, дом 14	Дигорский	15:05:0030108:10	003002000000 Земли населенных пунктов	Для ведения личного подсобного хозяйства	13	02.020	3 170	210,34	666 873,80
1251	Республика Северная Осетия-Алания, р-н Дигорский, ст-ца Николаевская, ул Садовая, 16	Дигорский	15:05:0030108:11	003002000000 Земли населенных пунктов	Для ведения личного подсобного хозяйства	13	02.020	3 427	210,34	720 868,47
1252	Северная Осетия - Алания респ, р-н Дигорский, ст-ца Николаевская, ул. Садовая, 18	Дигорский	15:05:0030108:12	003002000000 Земли населенных пунктов	Для ведения личного подсобного хозяйства	13	02.020	1 628	210,34	364 146,68
1253	Респ. Северная Осетия - Алания, р-н Дигорский, ст-ца Николаевская, ул. Садовая, 20	Дигорский	15:05:0030108:13	003002000000 Земли населенных пунктов	Для ведения личного подсобного хозяйства	13	02.020	1 618	210,34	361 281,28
1254	Респ. Северная Осетия - Алания, р-н Дигорский, ст-ца Николаевская, ул. Садовая, дом 24	Дигорский	15:05:0030108:15	003002000000 Земли населенных пунктов	В целях эксплуатации жилого дома	13	02.010	2 478	210,34	556 550,16
1255	Респ. Северная Осетия - Алания, р-н Дигорский, ст Николаевская, ул Садовая, 28	Дигорский	15:05:0030108:16	003002000000 Земли населенных пунктов	Для ведения личного подсобного хозяйства	13	02.020	3 080	210,34	691 323,00
1256	Респ. Северная Осетия - Алания, р-н Дигорский, ст-ца Николаевская, ул. Садовая, дом 26	Дигорский	15:05:0030108:17	003002000000 Земли населенных пунктов	В целях эксплуатации жилого дома с хозпостройками	13	02.010	2 768	210,34	582 140,08
1257	Российская Федерация, Республика Северная Осетия-Алания, Дигорский р-н. ст-ца Николаевская, ул Садовая	Дигорский	15:05:0030108:170	003002000000 Земли населенных пунктов	Для ведения личного подсобного хозяйства	13	02.020	1 365	210,34	287 017,15

№ п/п	Местоположение ЗУ	Район	Кадастровый номер ЗУ	Категория земель	Разрешенное использование по документу	Код вида разрешенного использования (в соответствии с классификатором видов разрешенного использования земельных участков)	Вид использования объектов недвижимости	Площадь	УПКС	КС
1258	Российская Федерация, Республика Северная Осетия-Алания, Дигорский р-н, ст-ца Николаевская, ул. Садовая, 22	Дигорский	15:05:0030108:173	003002000000 Земли населенных пунктов	Для ведения личного подсобного хозяйства	13	02.020	2 046	210,31	430 294,26
1259	Российская Федерация, Республика Северная Осетия-Алания, Дигорский р-н, ст-ца Николаевская, ул. Садовая, 22	Дигорский	15:05:0030108:174	003002000000 Земли населенных пунктов	Для ведения личного подсобного хозяйства	13	02.020	2 022	210,31	425 256,82
1260	Респ. Северная Осетия - Алания, р-н Дигорский, ст-ца Николаевская, ул. Садовая, 2	Дигорский	15:05:0030108:2	003002000000 Земли населенных пунктов	Для эксплуатации существующего домовладения	13	02.010	3 218	210,31	676 777,58
1261	Респ. Северная Осетия - Алания, р-н Дигорский, ст-ца Николаевская, ул. Садовая	Дигорский	15:05:0030108:3	003002000000 Земли населенных пунктов	Для ведения личного подсобного хозяйства	13	02.020	1 949	210,31	409 993,19
1262	Республика Северная Осетия-Алания, р-н Дигорский, ст-ца Николаевская, ул Садовая, д 2а	Дигорский	15:05:0030108:4	003002000000 Земли населенных пунктов	Для ведения личного подсобного хозяйства	13	02.020	1 787	210,31	375 823,97
1263	Респ. Северная Осетия - Алания, р-н Дигорский, ст-ца Николаевская, ул. Садовая, дом 4	Дигорский	15:05:0030108:5	003002000000 Земли населенных пунктов	Для ведения личного подсобного хозяйства	13	02.020	2 920	210,31	614 105,20
1264	Республика Северная Осетия-Алания, р-н Дигорский, ст.Николаевская, северная окраина	Дигорский	15:05:0030108:54	003002000000 Земли населенных пунктов	Для сельскохозяйственного производства	1	01.010	5 092	11,24	57 241,08
1265	Республика Северная Осетия-Алания, р-н Дигорский, ст Николаевская, ул Садовая	Дигорский	15:05:0030108:55	003002000000 Земли населенных пунктов	Для ведения личного подсобного хозяйства	13	02.020	855	210,31	179 815,05
1266	Республика Северная Осетия-Алания, р-н Дигорский, ст-ца Николаевская, ул Садовая, 6	Дигорский	15:05:0030108:6	003002000000 Земли населенных пунктов	Для ведения личного подсобного хозяйства	13	02.020	1 940	210,31	408 031,40
1267	Северная Осетия - Алания респ, р-н Дигорский, ст-ца Николаевская, ул Садовая, 8	Дигорский	15:05:0030108:7	003002000000 Земли населенных пунктов	Для ведения личного подсобного хозяйства	13	02.020	2 050	210,31	431 135,50
1268	Респ. Северная Осетия - Алания, р-н Дигорский, ст-ца Николаевская, ул. Садовая, дом 10	Дигорский	15:05:0030108:8	003002000000 Земли населенных пунктов	Для ведения личного подсобного хозяйства	13	02.020	2 900	210,31	609 899,00
1269	Респ. Северная Осетия - Алания, р-н Дигорский, ст-ца Николаевская, ул. Садовая, 12	Дигорский	15:05:0030108:9	003002000000 Земли населенных пунктов	Для ведения личного подсобного хозяйства	13	02.020	3 437	210,31	722 835,47
1270	Респ. Северная Осетия - Алания, р-н Дигорский, ст-ца Николаевская, ул. Советская, дом 60	Дигорский	15:05:0030109:1	003002000000 Земли населенных пунктов	Для ведения личного подсобного хозяйства	13	02.020	2 422	210,31	509 470,82
1271	Респ. Северная Осетия - Алания, р-н Дигорский, ст-ца Николаевская, ул. Садовая, дом 1	Дигорский	15:05:0030109:10	003002000000 Земли населенных пунктов	Для эксплуатации жилого дома	13	02.010	2 372	210,31	498 855,32
1272	Республика Северная Осетия-Алания, р-н Дигорский, ст-ца Николаевская, ул Белореченская, д 49	Дигорский	15:05:0030109:11	003002000000 Земли населенных пунктов	В целях эксплуатации жилого дома с хозпостройками	13	02.010	2 374	210,31	499 275,94
1273	Республика Северная Осетия-Алания, р-н Дигорский, ст-ца Николаевская, ул Степная, 2	Дигорский	15:05:0030109:12	003002000000 Земли населенных пунктов	Для ведения личного подсобного хозяйства	13	02.020	2 870	210,31	603 589,70
1274	Респ. Северная Осетия - Алания, р-н Дигорский, ст-ца Николаевская, ул. Степная, дом 4	Дигорский	15:05:0030109:13	003002000000 Земли населенных пунктов	В целях эксплуатации домовладения	13	02.010	1 204	210,31	253 213,24
1275	Респ. Северная Осетия - Алания, р-н Дигорский, ст-ца Николаевская, ул. Степная, 6	Дигорский	15:05:0030109:14	003002000000 Земли населенных пунктов	Личное подсобное хозяйство	13	02.020	1 182	210,31	248 586,42
1276	Северная Осетия - Алания респ, р-н Дигорский, ст-ца Николаевская, ул. Степная, 8	Дигорский	15:05:0030109:15	003002000000 Земли населенных пунктов	Для ведения личного подсобного хозяйства	13	02.020	2 377	210,31	499 936,87
1277	Респ. Северная Осетия - Алания, р-н Дигорский, ст Николаевская, ул Степная, 10	Дигорский	15:05:0030109:16	003002000000 Земли населенных пунктов	Для ведения личного подсобного хозяйства	13	02.020	2 494	210,31	524 513,14
1278	Респ. Северная Осетия - Алания, р-н Дигорский, ст-ца Николаевская, ул. Степная, дом 12	Дигорский	15:05:0030109:17	003002000000 Земли населенных пунктов	Для ведения личного подсобного хозяйства	13	02.020	2 225	210,31	467 929,75
1279	Респ. Северная Осетия - Алания, р-н Дигорский, ст. Николаевская, ул. Степная, 14	Дигорский	15:05:0030109:18	003002000000 Земли населенных пунктов	Для ведения личного подсобного хозяйства	13	02.020	2 336	210,31	491 264,16
1280	Северная Осетия - Алания респ, р-н Дигорский, ст-ца Николаевская, ул. Степная, 16	Дигорский	15:05:0030109:19	003002000000 Земли населенных пунктов	Для ведения личного подсобного хозяйства	13	02.020	1 411	210,31	296 747,41
1281	Респ. Северная Осетия - Алания, р-н Дигорский, ст-ца Николаевская, ул. Садовая, дом 15	Дигорский	15:05:0030109:2	003002000000 Земли населенных пунктов	Для ведения личного подсобного хозяйства	13	02.020	1 175	210,31	247 114,25
1282	Северная Осетия - Алания респ, р-н Дигорский, ст-ца Николаевская, ул. Степная, 18	Дигорский	15:05:0030109:20	003002000000 Земли населенных пунктов	Для ведения личного подсобного хозяйства	13	02.020	1 400	210,31	294 434,00
1283	Респ. Северная Осетия - Алания, р-н Дигорский, ст-ца Николаевская, ул. Степная, дом 20	Дигорский	15:05:0030109:21	003002000000 Земли населенных пунктов	ЛПХ	13	02.020	2 000	210,31	420 620,00
1284	Респ. Северная Осетия - Алания, р-н Дигорский, ст-ца Николаевская, ул. Степная, дом 22	Дигорский	15:05:0030109:22	003002000000 Земли населенных пунктов	Для ведения личного подсобного хозяйства	13	02.020	2 209	210,31	464 574,79
1285	Республика Северная Осетия - Алания, Дигорский район, ст. Николаевская, ул. Садовая, 13	Дигорский	15:05:0030109:3	003002000000 Земли населенных пунктов	Для ведения личного подсобного хозяйства	13	02.020	1 231	210,31	258 891,61
1286	Респ. Северная Осетия - Алания, р-н Дигорский, ст-ца Николаевская, ул. Садовая, дом 13	Дигорский	15:05:0030109:4	003002000000 Земли населенных пунктов	ЛПХ	13	02.020	1 200	210,31	252 372,00
1287	Респ. Северная Осетия - Алания, р-н Дигорский, ст-ца Николаевская, ул. Садовая, дом 11	Дигорский	15:05:0030109:5	003002000000 Земли населенных пунктов	Для ведения личного подсобного хозяйства	13	02.020	2 384	210,31	501 479,04
1288	Респ. Северная Осетия - Алания, р-н Дигорский, ст-ца Николаевская, ул. Садовая, дом 9	Дигорский	15:05:0030109:6	003002000000 Земли населенных пунктов	Для ведения личного подсобного хозяйства	13	02.020	2 396	210,31	503 992,76
1289	Респ. Северная Осетия - Алания, р-н Дигорский, ст-ца Николаевская, ул. Садовая, дом 7	Дигорский	15:05:0030109:7	003002000000 Земли населенных пунктов	Для ведения личного подсобного хозяйства	13	02.020	2 310	210,31	485 816,10
1290	Респ. Северная Осетия - Алания, р-н Дигорский, ст-ца Николаевская, ул. Садовая, дом 5	Дигорский	15:05:0030109:8	003002000000 Земли населенных пунктов	ЛПХ	13	02.020	2 200	210,31	462 682,00
1291	Северная Осетия - Алания респ, р-н Дигорский, ст-ца Николаевская, ул Садовая, дом 3	Дигорский	15:05:0030109:9	003002000000 Земли населенных пунктов	Для эксплуатации жилого дома	13	02.010	2 110	210,31	443 754,10
1292	Республика Северная Осетия-Алания, р-н Дигорский, ст-ца Николаевская, ул. Комсомольская, 52/2	Дигорский	15:05:0030110:1	003002000000 Земли населенных пунктов	Для эксплуатации существующего домовладения	13	02.010	3 068	210,31	645 231,08
1293	Респ. Северная Осетия - Алания, р-н Дигорский, ст-ца Николаевская, ул. Комсомольская, дом 50, квартира 1	Дигорский	15:05:0030110:10	003002000000 Земли населенных пунктов	ЛПХ	13	02.020	1 200	210,31	252 372,00
1294	Респ. Северная Осетия - Алания, р-н Дигорский, ст-ца Николаевская, ул. Комсомольская, дом 50, квартира 2	Дигорский	15:05:0030110:11	003002000000 Земли населенных пунктов	ЛПХ	13	02.020	1 200	210,31	252 372,00
1295	Респ. Северная Осетия - Алания, р-н Дигорский, ст-ца Николаевская, ул. Комсомольская, 52/1	Дигорский	15:05:0030110:12	003002000000 Земли населенных пунктов	Для ведения личного подсобного хозяйства	13	02.020	1 180	210,31	248 165,80
1296	Российская Федерация, Республика Северная Осетия-Алания, Дигорский р-н, ст-ца Николаевская, ул Щербинина	Дигорский	15:05:0030110:139	003002000000 Земли населенных пунктов	Для индивидуального жилищного строительства	13	02.010	1 765	210,31	371 197,15

№ п/п	Местоположение ЗУ	Район	Кадастровый номер ЗУ	Категория земель	Разрешенное использование по документу	Код(ы) разрешенного использования (в соответствии с классификатором видов разрешенного использования земельных участков)	Вид использования объектов недвижимости	Площадь	УПКС	КС
1297	Российская Федерация, Республика Северная Осетия-Алания, Дигорский р-н, ст-ца Николаевская, ул. Щербинина	Дигорский	15:05:0030110:141	003002000000 Земли населенных пунктов	"Для индивидуального жилищного строительства Размещение жилого дома (отдельно стоящего здания количеством надземных этажей не более чем три, высотой не более двадцати метров, которое состоит из комнат и помещений вспомогательного использования, предназначенных для удовлетворения гражданами бытовых и иных нужд, связанных с их проживанием в таком здании, не предназначенного для раздела на самостоятельные объекты недвижимости); выращивание сельскохозяйственных культур; размещение индивидуальных гаражей и хозяйственных построек"	13	02.010	1 795	210,31	377 506,45
1298	Российская Федерация, Республика Северная Осетия-Алания, Дигорский р-н, ст-ца Николаевская, ул. Щербинина	Дигорский	15:05:0030110:142	003002000000 Земли населенных пунктов	"Для индивидуального жилищного строительства Размещение жилого дома (отдельно стоящего здания количеством надземных этажей не более чем три, высотой не более двадцати метров, которое состоит из комнат и помещений вспомогательного использования, предназначенных для удовлетворения гражданами бытовых и иных нужд, связанных с их проживанием в таком здании, не предназначенного для раздела на самостоятельные объекты недвижимости); выращивание сельскохозяйственных культур, размещение индивидуальных гаражей и хозяйственных построек"	13	02.010	1 796	210,31	377 716,76
1299	Респ. Северная Осетия - Алания, р-н Дигорский, ст-ца Николаевская, ул. Степная, дом 29, квартира 2	Дигорский	15:05:0030110:2	003002000000 Земли населенных пунктов	ЛПХ	13	02.020	2 500	210,31	525 775,00
1300	Республика Северная Осетия-Алания, р-н Дигорский, ст-ца Николаевская, ул Степная, д 29/1	Дигорский	15:05:0030110:3	003002000000 Земли населенных пунктов	Ведение личного подсобного хозяйства	13	02.020	1 635	210,31	343 856,85
1301	Респ. Северная Осетия - Алания, р-н Дигорский, ст-ца Николаевская, ул. Степная, дом 27, квартира 2	Дигорский	15:05:0030110:4	003002000000 Земли населенных пунктов	ЛПХ	13	02.020	1 300	210,31	273 403,00
1302	Респ. Северная Осетия - Алания, р-н Дигорский, ст-ца Николаевская, ул. Степная, дом 27, квартира 1	Дигорский	15:05:0030110:5	003002000000 Земли населенных пунктов	ЛПХ	13	02.020	1 300	210,31	273 403,00
1303	Респ. Северная Осетия - Алания, р-н Дигорский, ст-ца Николаевская, ул. Степная, дом 25, кв. 2	Дигорский	15:05:0030110:6	003002000000 Земли населенных пунктов	Для ведения личного подсобного хозяйства	13	02.020	1 624	210,31	341 543,44
1304	Респ. Северная Осетия - Алания, р-н Дигорский, ст-ца Николаевская, ул. Степная, дом 25, квартира 1	Дигорский	15:05:0030110:7	003002000000 Земли населенных пунктов	ЛПХ	13	02.020	2 300	210,31	483 713,00
1305	Российская Федерация , Республика Северная Осетия - Алания, р-н Дигорский, ст-ца Николаевская, ул Комсомольская, 48/1	Дигорский	15:05:0030110:8	003002000000 Земли населенных пунктов	Для ведения личного подсобного хозяйства	13	02.020	2 102	210,31	442 071,62
1306	Респ. Северная Осетия - Алания, р-н Дигорский, ст-ца Николаевская, ул. Комсомольская, дом 48, квартира 2	Дигорский	15:05:0030110:9	003002000000 Земли населенных пунктов	ЛПХ	13	02.020	1 200	210,31	252 372,00
1307	Северная Осетия - Алания респ, р-н Дигорский, ст-ца Николаевская, ул Пионерская, 24	Дигорский	15:05:0030111:1	003002000000 Земли населенных пунктов	Для ведения личного подсобного хозяйства	13	02.020	2 505	210,31	526 826,55
1308	Северная Осетия - Алания респ, р-н Дигорский, ст-ца Николаевская, ул Комсомольская, 44	Дигорский	15:05:0030111:10	003002000000 Земли населенных пунктов	Для ведения личного подсобного хозяйства	13	02.020	2 191	210,31	460 789,21
1309	Северная Осетия - Алания респ, р-н Дигорский, ст-ца Николаевская, ул. Комсомольская, 46	Дигорский	15:05:0030111:11	003002000000 Земли населенных пунктов	Для ведения личного подсобного хозяйства	13	02.020	2 373	210,31	499 065,63
1310	Респ. Северная Осетия - Алания, р-н Дигорский, ст-ца Николаевская, ул. Пионерская, 26	Дигорский	15:05:0030111:2	003002000000 Земли населенных пунктов	Для ведения личного подсобного хозяйства	13	02.020	1 592	210,31	334 813,52
1311	Респ. Северная Осетия - Алания, р-н Дигорский, ст-ца Николаевская, ул. Степная, дом 23	Дигорский	15:05:0030111:3	003002000000 Земли населенных пунктов	В целях эксплуатации домовладения	13	02.010	1 019	210,31	214 305,89
1312	Российская Федерация, Республика Северная Осетия-Алания, Дигорский район, ст-ца Николаевская, ул. Степная, 21	Дигорский	15:05:0030111:4	003002000000 Земли населенных пунктов	Для ведения личного подсобного хозяйства	13	02.020	835	210,31	175 608,85
1313	Республика Северная Осетия-Алания, р-н Дигорский, ст-ца Николаевская, ул Красноармейская, д 67	Дигорский	15:05:0030111:5	003002000000 Земли населенных пунктов	Для ведения личного подсобного хозяйства	13	02.020	1 504	210,31	316 306,24
1314	Респ. Северная Осетия - Алания, р-н Дигорский, ст-ца Николаевская, ул. Красноармейская, дом 65	Дигорский	15:05:0030111:6	003002000000 Земли населенных пунктов	Для ведения личного подсобного хозяйства	13	02.020	2 730	210,31	574 146,30
1315	Респ. Северная Осетия - Алания, р-н Дигорский, ст. Николаевская, ул. Красноармейская, дом 63	Дигорский	15:05:0030111:7	003002000000 Земли населенных пунктов	Для ведения личного подсобного хозяйства	13	02.020	1 123	210,31	236 178,13
1316	Респ. Северная Осетия - Алания, р-н Дигорский, ст-ца Николаевская, ул. Комсомольская, дом 40	Дигорский	15:05:0030111:8	003002000000 Земли населенных пунктов	Для эксплуатации жилого дома с хозпостройками	13	02.010	2 669	210,31	561 317,39
1317	Респ. Северная Осетия - Алания, р-н Дигорский, ст-ца Николаевская, ул. Комсомольская, дом 42	Дигорский	15:05:0030111:9	003002000000 Земли населенных пунктов	ЛПХ	13	02.020	900	210,31	189 279,00
1318	Республика Северная Осетия-Алания, р-н Дигорский, ст. Николаевская, ул. Красноармейская, 56	Дигорский	15:05:0030112:1	003002000000 Земли населенных пунктов	В целях эксплуатации жилого дома с хозпостройками и ведения личного подсобного хозяйства	13	02.010	2 134	210,31	448 801,54
1319	Респ. Северная Осетия - Алания, р-н Дигорский, ст. Николаевская, ул. Красноармейская, 58	Дигорский	15:05:0030112:2	003002000000 Земли населенных пунктов	Для ведения личного подсобного хозяйства	13	02.020	2 010	210,31	422 723,10
1320	Респ. Северная Осетия - Алания, р-н Дигорский, ст-ца Николаевская, ул. Ленина, дом 65	Дигорский	15:05:0030112:3	003002000000 Земли населенных пунктов	Для ведения личного подсобного хозяйства	13	02.020	2 280	210,31	479 506,80
1321	Респ. Северная Осетия - Алания, р-н Дигорский, ст Николаевская, ул Ленина, 63	Дигорский	15:05:0030112:4	003002000000 Земли населенных пунктов	Для ведения личного подсобного хозяйства	13	02.020	2 269	210,31	477 193,39
1322	Респ. Северная Осетия - Алания, р-н Дигорский, ст-ца Николаевская, ул. Ленина, дом 61	Дигорский	15:05:0030112:5	003002000000 Земли населенных пунктов	Для эксплуатации жилого дома	13	02.010	1 026	210,31	215 778,06
1323	Респ. Северная Осетия - Алания, р-н Дигорский, ст-ца Николаевская, ул. Ленина, дом 92	Дигорский	15:05:0030112:6	003002000000 Земли населенных пунктов	ЛПХ	13	02.020	1 000	210,31	210 310,00
1324	Республика Северная Осетия-Алания, р-н Дигорский, ст-ца Николаевская, ул Комсомольская, д 34	Дигорский	15:05:0030112:7	003002000000 Земли населенных пунктов	Для ведения личного подсобного хозяйства	13	02.020	2 040	210,31	429 032,40
1325	Респ. Северная Осетия - Алания, р-н Дигорский, ст-ца Николаевская, ул. Комсомольская, 36	Дигорский	15:05:0030112:8	003002000000 Земли населенных пунктов	Для ведения личного подсобного хозяйства	13	02.020	1 813	210,31	381 292,03
1326	Респ. Северная Осетия - Алания, р-н Дигорский, ст-ца Николаевская, ул. Комсомольская, дом 38	Дигорский	15:05:0030112:9	003002000000 Земли населенных пунктов	ЛПХ	13	02.020	1 931	210,31	406 108,61

№ пп	Местоположение ЗУ	Район	Кадастровый номер ЗУ	Категория земель	Разрешенное использование по документу	Код вида разрешенного использования (в соответствии с классификатором видов разрешенного использования земельных участков)	Вид использования объектов недвижимости	Площадь	УПКС	КС
1327	Российская Федерация, Республика Северная Осетия-Алания, Дигорский район, ст-ца Николаевская, ул. Ленина, 44	Дигорский	15:05:0030113:1	003002000000 Земли населенных пунктов	Для ведения личного подсобного хозяйства	13	02.020	1 420	210,31	298 640,20
1328	Российская Федерация, Республика Северная Осетия-Алания, Дигорский район, с. Мостиздах, ул. Мира, 16а	Дигорский	15:05:0030113:124	003002000000 Земли населенных пунктов	Для ведения личного подсобного хозяйства	13	02.020	1 311	210,31	275 716,41
1329	Респ. Северная Осетия - Алания, р-н Дигорский, ст-ца Николаевская, ул. Ленина, дом 46	Дигорский	15:05:0030113:2	003002000000 Земли населенных пунктов	Для ведения личного подсобного хозяйства	13	02.020	1 238	210,31	260 363,78
1330	Респ. Северная Осетия - Алания, р-н Дигорский, ст-ца Николаевская, ул. Ленина, дом 48	Дигорский	15:05:0030113:3	003002000000 Земли населенных пунктов	Для ведения личного подсобного хозяйства	13	02.020	1 422	210,31	299 060,82
1331	Респ. Северная Осетия - Алания, р-н Дигорский, ст Николаевская, ул Пролетарская, 39	Дигорский	15:05:0030113:4	003002000000 Земли населенных пунктов	Для ведения личного подсобного хозяйства	13	02.020	1 266	210,31	266 252,46
1332	Респ. Северная Осетия - Алания, р-н Дигорский, ст-ца Николаевская, ул. Пролетарская, дом 37	Дигорский	15:05:0030113:5	003002000000 Земли населенных пунктов	Для ведения личного подсобного хозяйства	13	02.020	1 642	210,31	345 329,02
1333	Респ. Северная Осетия - Алания, р-н Дигорский, ст-ца Николаевская, ул. Пролетарская, дом 35	Дигорский	15:05:0030113:6	003002000000 Земли населенных пунктов	ЛПХ	13	02.020	1 700	210,31	357 527,00
1334	Респ. Северная Осетия - Алания, р-н Дигорский, ст-ца Николаевская, ул. Комсомольская, дом 30	Дигорский	15:05:0030113:7	003002000000 Земли населенных пунктов	В целях эксплуатации жилого дома с хозпостройками	13	02.010	1 635	210,31	343 856,85
1335	Респ. Северная Осетия - Алания, р-н Дигорский, ст-ца Николаевская, ул. Пролетарская, дом 36	Дигорский	15:05:0030114:1	003002000000 Земли населенных пунктов	ЛПХ	13	02.020	1 364	210,31	286 862,84
1336	Северная Осетия - Алания респ, р-н Дигорский, ст. Николаевская, ул. Пролетарская, 42 А	Дигорский	15:05:0030114:10	003002000000 Земли населенных пунктов	В целях эксплуатации нежилого здания под магазин	4	04.040	23	546,80	12 576,40
1337	Респ. Северная Осетия - Алания, р-н Дигорский, ст-ца Николаевская, ул. Пролетарская, дом 38	Дигорский	15:05:0030114:2	003002000000 Земли населенных пунктов	ЛПХ	13	02.020	800	210,31	168 248,00
1338	Респ. Северная Осетия - Алания, р-н Дигорский, ст Николаевская, ул Пролетарская, 40	Дигорский	15:05:0030114:3	003002000000 Земли населенных пунктов	Для ведения личного подсобного хозяйства	13	02.020	913	210,31	192 013,03
1339	Респ. Северная Осетия - Алания, р-н Дигорский, ст-ца Николаевская, ул. Советская, 25	Дигорский	15:05:0030114:5	003002000000 Земли населенных пунктов	Для ведения личного подсобного хозяйства	13	02.020	2 315	210,31	486 867,65
1340	Респ. Северная Осетия - Алания, р-н Дигорский, ст-ца Николаевская, ул. Советская, 23	Дигорский	15:05:0030114:6	003002000000 Земли населенных пунктов	ЛПХ	13	02.020	1 524	210,31	320 512,44
1341	Республика Северная Осетия-Алания, р-н Дигорский, ст-ца Николаевская, ул. Комсомольская, 26	Дигорский	15:05:0030114:7	003002000000 Земли населенных пунктов	Для ведения личного подсобного хозяйства	13	02.020	1 234	210,31	259 522,54
1342	Респ. Северная Осетия - Алания, р-н Дигорский, ст-ца Николаевская, ул. Комсомольская, дом 28	Дигорский	15:05:0030114:8	003002000000 Земли населенных пунктов	ЛПХ	13	02.020	300	210,31	63 093,00
1343	Северная Осетия - Алания респ, р-н Дигорский, ст-ца Николаевская, ул. Пролетарская, 42	Дигорский	15:05:0030114:9	003002000000 Земли населенных пунктов	Для ведения личного подсобного хозяйства	13	02.020	1 831	210,31	385 077,61
1344	Респ. Северная Осетия - Алания, р-н Дигорский, ст-ца Николаевская, ул. Белореченская, дом 47	Дигорский	15:05:0030115:1	003002000000 Земли населенных пунктов	Для эксплуатации существующего домовладения	13	02.010	2 706	210,31	569 098,86
1345	Респ. Северная Осетия - Алания, р-н Дигорский, ст-ца Николаевская, ул. Степная, дом 9	Дигорский	15:05:0030115:10	003002000000 Земли населенных пунктов	Для ведения личного подсобного хозяйства	13	02.020	981	210,31	206 314,11
1346	Респ. Северная Осетия - Алания, р-н Дигорский, ст-ца Николаевская, ул. Степная, дом 5	Дигорский	15:05:0030115:11	003002000000 Земли населенных пунктов	Для ведения личного подсобного хозяйства	13	02.020	1 018	210,31	214 095,58
1347	Респ. Северная Осетия - Алания, р-н Дигорский, ст Николаевская, ул Степная, 3	Дигорский	15:05:0030115:12	003002000000 Земли населенных пунктов	Для ведения личного подсобного хозяйства	13	02.020	1 126	210,31	236 809,06
1348	Респ. Северная Осетия - Алания, р-н Дигорский, ст-ца Николаевская, ул. Степная, дом 1	Дигорский	15:05:0030115:13	003002000000 Земли населенных пунктов	Для ведения личного подсобного хозяйства	13	02.020	3 294	210,31	692 761,14
1349	Респ. Северная Осетия - Алания, р-н Дигорский, ст. Николаевская, ул. Белореченская, 45	Дигорский	15:05:0030115:14	003002000000 Земли населенных пунктов	Для ведения личного подсобного хозяйства	13	02.020	1 764	210,31	370 986,84
1350	Респ. Северная Осетия - Алания, р-н Дигорский, ст Николаевская, ул Комсомольская, 4	Дигорский	15:05:0030115:15	003002000000 Земли населенных пунктов	Для ведения личного подсобного хозяйства	13	02.020	1 073	210,31	225 662,63
1351	Российская Федерация, Республика Северная Осетия-Алания, Дигорский р-н, ст-ца Николаевская, ул Комсомольская, 6	Дигорский	15:05:0030115:166	003002000000 Земли населенных пунктов	В целях эксплуатации жилого дома с хозпостройками и ведения личного подсобного хозяйства	13	02.020	1 410	210,31	296 537,10
1352	Российская Федерация, Республика Северная Осетия-Алания, Дигорский р-н, ст-ца Николаевская, ул Комсомольская, 6	Дигорский	15:05:0030115:167	003002000000 Земли населенных пунктов	В целях эксплуатации жилого дома с хозпостройками и ведения личного подсобного хозяйства	13	02.020	1 008	210,31	211 992,48
1353	Респ. Северная Осетия - Алания, р-н Дигорский, ст. Николаевская, ул. Комсомольская, 8	Дигорский	15:05:0030115:17	003002000000 Земли населенных пунктов	Для ведения личного подсобного хозяйства	13	02.020	2 372	210,31	498 855,32
1354	Респ. Северная Осетия - Алания, р-н Дигорский, ст-ца Николаевская, ул. Комсомольская, 10	Дигорский	15:05:0030115:18	003002000000 Земли населенных пунктов	В целях эксплуатации жилого дома с хозпостройками и ведения личного подсобного хозяйства	13	02.010	2 338	210,31	491 704,78
1355	Респ. Северная Осетия - Алания, р-н Дигорский, ст-ца Николаевская, ул. Комсомольская, дом 12	Дигорский	15:05:0030115:19	003002000000 Земли населенных пунктов	В целях эксплуатации жилого дома с хозпостройками	13	02.010	1 994	210,31	419 358,14
1356	Респ. Северная Осетия - Алания, р-н Дигорский, ст-ца Николаевская, ул. Советская, 56	Дигорский	15:05:0030115:2	003002000000 Земли населенных пунктов	Для ведения личного подсобного хозяйства	13	02.020	1 585	210,31	333 341,35
1357	Респ. Северная Осетия - Алания, р-н Дигорский, ст-ца Николаевская, ул. Комсомольская, дом 14	Дигорский	15:05:0030115:20	003002000000 Земли населенных пунктов	ЛПХ	13	02.020	1 465	210,31	308 104,15
1358	Респ. Северная Осетия - Алания, р-н Дигорский, ст Николаевская, ул Комсомольская, 16	Дигорский	15:05:0030115:21	003002000000 Земли населенных пунктов	Для ведения личного подсобного хозяйства	13	02.020	1 285	210,31	270 248,35
1359	Респ. Северная Осетия - Алания, р-н Дигорский, ст Николаевская, ул Комсомольская, 18	Дигорский	15:05:0030115:22	003002000000 Земли населенных пунктов	Для ведения личного подсобного хозяйства	13	02.020	1 610	210,31	338 599,10
1360	Республика Северная Осетия - Алания, Дигорский район, ст. Николаевская, ул. Комсомольская, 20	Дигорский	15:05:0030115:23	003002000000 Земли населенных пунктов	Для ведения личного подсобного хозяйства	13	02.020	1 659	210,31	348 904,29
1361	Республика Северная Осетия - Алания, Дигорский район, ст. Николаевская, ул. Комсомольская, 22	Дигорский	15:05:0030115:24	003002000000 Земли населенных пунктов	ЛПХ	13	02.020	1 570	210,31	330 186,70
1362	Республика Северная Осетия - Алания, Дигорский район, ст-ца Николаевская, ул. Комсомольская, 24	Дигорский	15:05:0030115:25	003002000000 Земли населенных пунктов	В целях эксплуатации жилого дома с хозпостройками	13	02.010	1 793	210,31	377 085,83
1363	Респ. Северная Осетия - Алания, р-н Дигорский, ст-ца Николаевская, ул. Советская, 58	Дигорский	15:05:0030115:3	003002000000 Земли населенных пунктов	Для ведения личного подсобного хозяйства	13	02.020	1 162	210,31	244 380,22
1364	Респ. Северная Осетия - Алания, р-н Дигорский, ст-ца Николаевская, ул. Степная, дом 19	Дигорский	15:05:0030115:4	003002000000 Земли населенных пунктов	Для ведения личного подсобного хозяйства	13	02.020	1 230	210,31	258 681,30
1365	Респ. Северная Осетия - Алания, р-н Дигорский, ст-ца Николаевская, ул. Степная, дом 17	Дигорский	15:05:0030115:5	003002000000 Земли населенных пунктов	В целях эксплуатации жилого дома с хозпостройками	13	02.010	1 121	210,31	235 757,51
1366	Республика Северная Осетия-Алания, р-н Дигорский, ст-ца Николаевская, ул Степная, 15	Дигорский	15:05:0030115:6	003002000000 Земли населенных пунктов	Для ведения личного подсобного хозяйства	13	02.020	2 096	210,31	440 809,76
1367	Респ. Северная Осетия - Алания, р-н Дигорский, ст-ца Николаевская, ул. Степная, дом 13	Дигорский	15:05:0030115:7	003002000000 Земли населенных пунктов	ЛПХ	13	02.020	1 500	210,31	315 465,00
1368	Респ. Северная Осетия - Алания, р-н Дигорский, ст-ца Николаевская, ул. Степная, дом 7	Дигорский	15:05:0030115:8	003002000000 Земли населенных пунктов	Для ведения личного подсобного хозяйства	13	02.020	1 214	210,31	255 316,34
1369	Северная Осетия - Алания респ, р-н Дигорский, ст-ца Николаевская, ул Степная, 11	Дигорский	15:05:0030115:9	003002000000 Земли населенных пунктов	Для эксплуатации жилого дома	13	02.010	1 344	210,31	282 656,64

№ пп	Местоположение ЗУ	Район	Кадастровый номер ЗУ	Категория земель	Разрешенное использование по документу	Код вида разрешенного использования (в соответствии с классификатором видов разрешенного использования земельных участков)	Вид использования объектов недвижимости	Площадь	УПКС	КС
1370	Респ. Северная Осетия - Алания, р-н Дигорский, ст-ца Николаевская, ул. Белореченская, дом 30	Дигорский	15:05:0003011 6:1	003002000000 Земли населенных пунктов	Для ведения личного подсобного хозяйства	13	02.020	2 110	210,30	443 754,10
1371	Республика Северная Осетия - Алания, Дигорский р-н, ст. Николаевская	Дигорский	15:05:0003011 6:126	003002000000 Земли населенных пунктов	Для индивидуального жилищного строительства	13	02.010	2 489	210,30	523 461,59
1372	Республика Северная Осетия - Алания, Дигорский район, ст. Николаевская, ул. Белореченская, 46	Дигорский	15:05:0003011 6:127	003002000000 Земли населенных пунктов	Для индивидуального жилищного строительства	13	02.010	1 928	210,30	405 477,68
1373	Российская Федерация, Республика Северная Осетия-Алания, Дигорский р-н, ст-ца Николаевская	Дигорский	15:05:0003011 6:129	003002000000 Земли населенных пунктов	"Для ведения личного подсобного хозяйства (приусадебный земельный участок).Размещение жилого дома, указанного в описании вида разрешенного использования с кодом 2.1; производство сельскохозяйственной продукции; размещение гаража и иных вспомогательных сооружений; содержание сельскохозяйственных животных."	13	02.020	1 485	210,30	312 310,05
1374	Российская Федерация, Республика Северная Осетия-Алания, Дигорский р-н, ст-ца Николаевская	Дигорский	15:05:0003011 6:130	003002000000 Земли населенных пунктов	"Для ведения личного подсобного хозяйства (приусадебный земельный участок).Размещение жилого дома, указанного в описании вида разрешенного использования с кодом 2.1; производство сельскохозяйственной продукции; размещение гаража и иных вспомогательных сооружений; содержание сельскохозяйственных животных."	13	02.020	2 500	210,30	525 775,00
1375	Северная Осетия - Алания респ, р-н Дигорский, ст-ца Николаевская, ул Белореченская, 32	Дигорский	15:05:0003011 6:2	003002000000 Земли населенных пунктов	Для ведения личного подсобного хозяйства	13	02.020	2 383	210,30	501 168,73
1376	Респ. Северная Осетия - Алания, р-н Дигорский, ст-ца Николаевская, ул. Белореченская, дом 34	Дигорский	15:05:0003011 6:3	003002000000 Земли населенных пунктов	Для ведения личного подсобного хозяйства	13	02.020	2 110	210,30	443 754,10
1377	Республика Северная Осетия-Алания, р-н Дигорский, ст-ца Николаевская, ул Белореченская, 36	Дигорский	15:05:0003011 6:4	003002000000 Земли населенных пунктов	Для ведения личного подсобного хозяйства	13	02.020	1 234	210,30	259 522,54
1378	Респ. Северная Осетия - Алания, р-н Дигорский, ст-ца Николаевская, ул. Белореченская, дом 38	Дигорский	15:05:0003011 6:5	003002000000 Земли населенных пунктов	Для ведения личного подсобного хозяйства	13	02.020	2 910	210,30	612 002,10
1379	Респ. Северная Осетия - Алания, р-н Дигорский, ст-ца Николаевская, ул. Белореченская, дом 40	Дигорский	15:05:0003011 6:6	003002000000 Земли населенных пунктов	В целях эксплуатации жилого дома с хозпостройками	13	02.010	3 322	210,30	698 649,82
1380	Респ. Северная Осетия - Алания, р-н Дигорский, ст-ца Николаевская, ул. Белореченская, дом 42	Дигорский	15:05:0003011 6:7	003002000000 Земли населенных пунктов	В целях эксплуатации жилого дома с хозпостройками	13	02.010	3 167	210,30	666 051,77
1381	Респ. Северная Осетия - Алания, р-н Дигорский, ст-ца Николаевская, ул. Белореченская, дом 22	Дигорский	15:05:0003011 7:1	003002000000 Земли населенных пунктов	Для ведения личного подсобного хозяйства	13	02.020	1 684	210,30	354 162,04
1382	Респ. Северная Осетия - Алания, р-н Дигорский, ст-ца Николаевская, ул. Белореченская, 24	Дигорский	15:05:0003011 7:2	003002000000 Земли населенных пунктов	В целях эксплуатации жилого дома	13	02.010	2 176	210,30	457 634,56
1383	Респ. Северная Осетия - Алания, р-н Дигорский, ст-ца Николаевская, ул. Белореченская, дом 26	Дигорский	15:05:0003011 7:3	003002000000 Земли населенных пунктов	Для ведения личного подсобного хозяйства	13	02.020	1 990	210,30	418 516,90
1384	Респ. Северная Осетия - Алания, р-н Дигорский, ст. Николаевская, ул. Белореченская, 28	Дигорский	15:05:0003011 7:4	003002000000 Земли населенных пунктов	Для ведения личного подсобного хозяйства	13	02.020	2 300	210,30	483 713,00
1385	Респ. Северная Осетия - Алания, р-н Дигорский, ст-ца Николаевская, ул. Комсомольская, дом 2	Дигорский	15:05:0003011 7:5	003002000000 Земли населенных пунктов	ЛПХ	13	02.020	2 500	210,30	525 775,00
1386	Республика Северная Осетия-Алания, р-н Дигорский, ст-ца Николаевская, ул Щербинина, д 1а	Дигорский	15:05:0003011 8:1	003002000000 Земли населенных пунктов	Для ведения личного подсобного хозяйства	13	02.020	4 533	210,30	953 335,23
1387	Республика Северная Осетия-Алания, р-н Дигорский, ст-ца Николаевская, ул Щербинина, д 7/2	Дигорский	15:05:0030118:10	003002000000 Земли населенных пунктов	В целях эксплуатации трехкомнатной квартиры особняченого типа	13	02.010	1 570	210,30	330 186,70
1388	Респ. Северная Осетия - Алания, р-н Дигорский, ст-ца Николаевская, ул. Щербинина, дом 9, квартира 1	Дигорский	15:05:0030118:11	003002000000 Земли населенных пунктов	ЛПХ	13	02.020	1 500	210,30	315 465,00
1389	Респ. Северная Осетия - Алания, р-н Дигорский, ст-ца Николаевская, ул. Щербинина, дом 9, квартира 2	Дигорский	15:05:0030118:12	003002000000 Земли населенных пунктов	ЛПХ	13	02.020	1 600	210,30	336 496,00
1390	Респ. Северная Осетия - Алания, р-н Дигорский, ст-ца Николаевская, ул. Щербинина, дом 11, квартира 1	Дигорский	15:05:0030118:13	003002000000 Земли населенных пунктов	ЛПХ	13	02.020	1 000	210,30	210 310,00
1391	Республика Северная Осетия-Алания, р-н Дигорский, ст-ца Николаевская, ул Щербинина, д 11/2	Дигорский	15:05:0030118:14	003002000000 Земли населенных пунктов	Для эксплуатации трехкомнатной квартиры особняченого типа	13	02.020	1 742	210,30	366 360,02
1392	Респ. Северная Осетия - Алания, р-н Дигорский, ст-ца Николаевская, ул. Щербинина, дом 13, квартира 1	Дигорский	15:05:0030118:15	003002000000 Земли населенных пунктов	ЛПХ	13	02.020	1 600	210,30	336 496,00
1393	РСО - Алания, Дигорский район, ст-ца Николаевская, ул Щербинина, 13/2	Дигорский	15:05:0030118:16	003002000000 Земли населенных пунктов	Для ведения личного подсобного хозяйства	13	02.020	1 471	210,30	309 366,01
1394	Республика Северная Осетия - Алания, Дигорский район, ст. Николаевская, ул. Щербинина, 15/1	Дигорский	15:05:0030118:17	003002000000 Земли населенных пунктов	Для ведения личного подсобного хозяйства	13	02.020	1 416	210,30	297 798,96
1395	Респ. Северная Осетия - Алания, р-н Дигорский, ст-ца Николаевская, ул. Щербинина, дом 15, квартира 2	Дигорский	15:05:0030118:18	003002000000 Земли населенных пунктов	ЛПХ	13	02.020	1 600	210,30	336 496,00
1396	Респ. Северная Осетия - Алания, р-н Дигорский, ст-ца Николаевская, ул. Щербинина, дом 17, квартира 1	Дигорский	15:05:0030118:19	003002000000 Земли населенных пунктов	ЛПХ	13	02.020	1 600	210,30	336 496,00
1397	Респ. Северная Осетия - Алания, р-н Дигорский, ст-ца Николаевская, ул. Щербинина, дом 15	Дигорский	15:05:0030118:2	003002000000 Земли населенных пунктов	ЛПХ	13	02.020	2 500	210,30	525 775,00
1398	Респ. Северная Осетия - Алания, р-н Дигорский, ст-ца Николаевская, ул. Щербинина, дом 17, квартира 2	Дигорский	15:05:0030118:20	003002000000 Земли населенных пунктов	ЛПХ	13	02.020	1 600	210,30	336 496,00
1399	Респ. Северная Осетия - Алания, р-н Дигорский, ст-ца Николаевская, ул. Щербинина, дом 19, квартира 1	Дигорский	15:05:0030118:21	003002000000 Земли населенных пунктов	ЛПХ	13	02.020	1 600	210,30	336 496,00
1400	Республика Северная Осетия - Алания, Дигорский район, ст. Николаевская, ул. Щербинина,19/2	Дигорский	15:05:0030118:22	003002000000 Земли населенных пунктов	Для ведения личного подсобного хозяйства	13	02.020	2 200	210,30	462 682,00
1401	Респ. Северная Осетия - Алания, р-н Дигорский, ст-ца Николаевская, ул. Щербинина, дом 21	Дигорский	15:05:0030118:23	003002000000 Земли населенных пунктов	Для ведения личного подсобного хозяйства	13	02.020	4 400	210,30	925 364,00
1402	Респ. Северная Осетия - Алания, р-н Дигорский, ст-ца Николаевская, ул. Щербинина, дом 1, квартира 1	Дигорский	15:05:0003011 8:3	003002000000 Земли населенных пунктов	Для ведения личного подсобного хозяйства	13	02.020	2 780	210,30	584 661,80
1403	Респ. Северная Осетия - Алания, р-н Дигорский, ст-ца Николаевская, ул. Щербинина, дом 1, квартира 2	Дигорский	15:05:0003011 8:4	003002000000 Земли населенных пунктов	ЛПХ	13	02.020	1 600	210,30	336 496,00
1404	Республика Северная Осетия-Алания, р-н Дигорский, ст-ца Николаевская, ул Щербинина, д 3/1	Дигорский	15:05:0003011 8:5	003002000000 Земли населенных пунктов	В целях эксплуатации жилого дома	13	02.010	1 871	210,30	393 490,01
1405	Республика Северная Осетия-Алания, р-н Дигорский, ст-ца Николаевская, ул Щербинина, д 3/2	Дигорский	15:05:0003011 8:6	003002000000 Земли населенных пунктов	В целях эксплуатации трехкомнатной квартиры	13	02.010	1 752	210,30	368 463,12
1406	Республика Северная Осетия-Алания, р-н Дигорский, ст-ца Николаевская, ул Щербинина, д 5/1	Дигорский	15:05:0003011 8:7	003002000000 Земли населенных пунктов	В целях эксплуатации четырехкомнатной квартиры особняченого типа	13	02.010	1 579	210,30	332 079,49
1407	Республика Северная Осетия-Алания, р-н Дигорский, ст-ца Николаевская, ул Щербинина, д 5/2	Дигорский	15:05:0003011 8:8	003002000000 Земли населенных пунктов	Для ведения личного подсобного хозяйства	13	02.020	1 954	210,30	410 945,74

№ пп	Местоположение ЗУ	Район	Кадастровый номер ЗУ	Категория земель	Разрешенное использование по документу	Код вида разрешенного использования (в соответствии с классификатором видов разрешенного использования земельных участков)	Вид использования объектов недвижимости	Площадь	УПКС	КС
1408	Республика Северная Осетия-Алания, р-н Дигорский, ст-ца Николаевская, ул Щербинина, д 7/1	Дигорский	15:05:0030119:9	003002000000 Земли населенных пунктов	В целях эксплуатации трехкомнатной квартиры	13	02.010	1 766	210,31	371 407,46
1409	Респ. Северная Осетия - Алания, р-н Дигорский, ст-ца Николаевская, ул. Пионерская, дом 57	Дигорский	15:05:0030119:1	003002000000 Земли населенных пунктов	Для эксплуатации существующего домовладения	13	02.010	1 985	210,31	417 465,35
1410	Российская Федерация, Республика Северная Осетия-Алания, Дигорский район, ст Николаевская, ул Савицкого, 58	Дигорский	15:05:0030119:10	003002000000 Земли населенных пунктов	Для ведения личного подсобного хозяйства	13	02.020	2 185	210,31	459 537,35
1411	Респ. Северная Осетия - Алания, р-н Дигорский, ст-ца Николаевская, ул. Пионерская, дом 63	Дигорский	15:05:0030119:11	003002000000 Земли населенных пунктов	Для ведения личного подсобного хозяйства (приусадебные участки)	13	02.020	1 364	210,31	286 862,84
1412	Республика Северная Осетия - Алания, Дигорский район, ст Николаевская, ул Щербинина	Дигорский	15:05:0030119:139	003002000000 Земли населенных пунктов	Благоустройство территории. Размещение декоративных, технических, планировочных, конструктивных устройств, элементов озеленения различных видов оборудования и оформления, малых архитектурных форм, некапитальных нестационарных строений и сооружений, информационных щитов и указателей, применяемых как составные части благоустройства территории, общественных туалетов	5	12.003	2 612	278,52	727 494,24
1413	Республика Северная Осетия - Алания, Дигорский район, ст. Николаевская, ул. Пионерская, 59	Дигорский	15:05:0030119:140	003002000000 Земли населенных пунктов	Для ведения личного подсобного хозяйства	13	02.020	1 590	210,31	334 392,90
1414	Республика Северная Осетия - Алания, Дигорский район, ст. Николаевская, ул. Пионерская, 59 "а"	Дигорский	15:05:0030119:141	003002000000 Земли населенных пунктов	Для ведения личного подсобного хозяйства	13	02.020	849	210,31	178 553,19
1415	Респ. Северная Осетия - Алания, р-н Дигорский, ст-ца Николаевская, ул. Щербинина, 30	Дигорский	15:05:0030119:2	003002000000 Земли населенных пунктов	Для ведения личного подсобного хозяйства и эксплуатации жилого дома с хозпостройками	13	02.020	931	210,31	195 798,61
1416	Респ. Северная Осетия - Алания, р-н Дигорский, ст-ца Николаевская, ул. Комсомольская, дом 33	Дигорский	15:05:0030119:3	003002000000 Земли населенных пунктов	Для ведения личного подсобного хозяйства	13	02.020	1 841	210,31	387 180,71
1417	Респ. Северная Осетия - Алания, р-н Дигорский, ст-ца Николаевская, ул. Комсомольская, дом 31	Дигорский	15:05:0030119:4	003002000000 Земли населенных пунктов	Для ведения личного подсобного хозяйства	13	02.020	2 355	210,31	495 280,05
1418	Респ. Северная Осетия - Алания, р-н Дигорский, ст-ца Николаевская, ул. Комсомольская, дом 29	Дигорский	15:05:0030119:5	003002000000 Земли населенных пунктов	Для ведения личного подсобного хозяйства	13	02.020	1 310	210,31	275 506,10
1419	Респ. Северная Осетия - Алания, р-н Дигорский, ст. Николаевская, ул. Пионерская, 61	Дигорский	15:05:0030119:7	003002000000 Земли населенных пунктов	Для ведения личного подсобного хозяйства	13	02.020	2 234	210,31	469 832,54
1420	Респ. Северная Осетия - Алания, р-н Дигорский, ст-ца Николаевская, ул. Савицкого, дом 56	Дигорский	15:05:0030119:9	003002000000 Земли населенных пунктов	Для ведения личного подсобного хозяйства	13	02.020	2 392	210,31	503 061,52
1421	Респ. Северная Осетия - Алания, р-н Дигорский, ст Николаевская, ул Комсомольская, 23	Дигорский	15:05:0030120:1	003002000000 Земли населенных пунктов	Для ведения личного подсобного хозяйства	13	02.020	1 188	210,31	249 848,28
1422	Республика Северная Осетия - Алания, р-н Дигорский, ст-ца Николаевская, ул. Савицкого, 48	Дигорский	15:05:0030120:10	003002000000 Земли населенных пунктов	Для ведения личного подсобного хозяйства	13	02.020	1 306	210,31	274 664,86
1423	Республика Северная Осетия - Алания, р-н Дигорский, ст-ца Николаевская, ул. Савицкого, 50	Дигорский	15:05:0030120:11	003002000000 Земли населенных пунктов	Для ведения личного подсобного хозяйства	13	02.020	1 356	210,31	285 180,36
1424	Респ. Северная Осетия - Алания, р-н Дигорский, ст-ца Николаевская, ул. Савицкого, дом 52	Дигорский	15:05:0030120:12	003002000000 Земли населенных пунктов	ЛПХ	13	02.020	1 000	210,31	210 310,00
1425	Респ. Северная Осетия - Алания, р-н Дигорский, ст-ца Николаевская, ул. Савицкого, 54	Дигорский	15:05:0030120:13	003002000000 Земли населенных пунктов	Для ведения личного подсобного хозяйства	13	02.020	1 946	210,31	409 263,26
1426	Республика Северная Осетия-Алания, р-н Дигорский, ст-ца Николаевская, ул. Комсомольская, 27	Дигорский	15:05:0030120:2	003002000000 Земли населенных пунктов	Для ведения личного подсобного хозяйства	13	02.020	1 925	210,31	404 846,75
1427	Респ. Северная Осетия - Алания, р-н Дигорский, ст-ца Николаевская, ул. Комсомольская, дом 25	Дигорский	15:05:0030120:3	003002000000 Земли населенных пунктов	Для ведения личного подсобного хозяйства	13	02.020	2 443	210,31	513 787,33
1428	Респ. Северная Осетия - Алания, р-н Дигорский, ст-ца Николаевская, ул. Комсомольская, дом 21	Дигорский	15:05:0030120:4	003002000000 Земли населенных пунктов	ЛПХ	13	02.020	1 100	210,31	231 341,00
1429	Респ. Северная Осетия - Алания, р-н Дигорский, ст-ца Николаевская, ул. Комсомольская, дом 61	Дигорский	15:05:0030120:5	003002000000 Земли населенных пунктов	ЛПХ	13	02.020	1 200	210,31	252 372,00
1430	Респ. Северная Осетия - Алания, р-н Дигорский, ст-ца Николаевская, ул. Савицкого, дом 59	Дигорский	15:05:0030120:6	003002000000 Земли населенных пунктов	ЛПХ	13	02.020	1 000	210,31	210 310,00
1431	Респ. Северная Осетия - Алания, р-н Дигорский, ст. Николаевская, ул. Савицкого, 42	Дигорский	15:05:0030120:7	003002000000 Земли населенных пунктов	Для ведения личного подсобного хозяйства	13	02.020	1 487	210,31	312 730,97
1432	Респ. Северная Осетия - Алания, р-н Дигорский, ст-ца Николаевская, ул. Савицкого, дом 44	Дигорский	15:05:0030120:8	003002000000 Земли населенных пунктов	В целях эксплуатации жилого дома с хозпостройками	13	02.010	1 195	210,31	251 320,45
1433	Респ. Северная Осетия - Алания, р-н Дигорский, ст-ца Николаевская, ул. Савицкого, дом 46	Дигорский	15:05:0030120:9	003002000000 Земли населенных пунктов	ЛПХ	13	02.020	1 100	210,31	231 341,00
1434	Республика Северная Осетия-Алания, р-н Дигорский, ст-ца Николаевская, ул. Красноармейская, 48	Дигорский	15:05:0030121:1	003002000000 Земли населенных пунктов	Для ведения личного подсобного хозяйства	13	02.020	639	210,31	134 388,09
1435	Российская Федерация, Республика Северная Осетия-Алания, Дигорский район, ст. Николаевская, ул. Ленина, 55	Дигорский	15:05:0030121:10	003002000000 Земли населенных пунктов	Для ведения личного подсобного хозяйства	13	02.020	479	210,31	100 738,49
1436	Респ. Северная Осетия - Алания, р-н Дигорский, ст-ца Николаевская, ул. Ленина, дом 53	Дигорский	15:05:0030121:11	003002000000 Земли населенных пунктов	Для ведения личного подсобного хозяйства	13	02.020	290	210,31	60 989,90
1437	Респ. Северная Осетия - Алания, р-н Дигорский, ст-ца Николаевская, ул. Савицкого, дом 36	Дигорский	15:05:0030121:12	003002000000 Земли населенных пунктов	ЛПХ	13	02.020	1 800	210,31	378 558,00
1438	Респ. Северная Осетия - Алания, р-н Дигорский, ст-ца Николаевская, ул. Савицкого, дом 38	Дигорский	15:05:0030121:13	003002000000 Земли населенных пунктов	В целях эксплуатации жилого дома с хозпостройками	13	02.010	2 570	210,31	540 496,70
1439	Респ. Северная Осетия - Алания, р-н Дигорский, ст-ца Николаевская, ул. Савицкого, дом 40	Дигорский	15:05:0030121:14	003002000000 Земли населенных пунктов	ЛПХ	13	02.020	900	210,31	189 279,00
1440	Респ. Северная Осетия - Алания, р-н Дигорский, ст-ца Николаевская, ул. Красноармейская, дом 50	Дигорский	15:05:0030121:2	003002000000 Земли населенных пунктов	В целях эксплуатации жилого дома с хозпостройками	13	02.010	704	210,31	148 058,24
1441	Респ. Северная Осетия - Алания, р-н Дигорский, ст-ца Николаевская, ул. Красноармейская, дом 52	Дигорский	15:05:0030121:3	003002000000 Земли населенных пунктов	ЛПХ	13	02.020	1 100	210,31	231 341,00
1442	Респ. Северная Осетия - Алания, р-н Дигорский, ст-ца Николаевская, ул. Красноармейская, дом 54	Дигорский	15:05:0030121:4	003002000000 Земли населенных пунктов	ЛПХ	13	02.020	900	210,31	189 279,00
1443	Российская Федерация, Республика Северная Осетия - Алания, Дигорский р-н, ст-ца. Николаевская, ул. Красноармейская, 44	Дигорский	15:05:0030121:5	003002000000 Земли населенных пунктов	Для эксплуатации жилого дома с хозпостройками	13	02.010	1 246	210,31	262 046,26
1444	Респ. Северная Осетия - Алания, р-н Дигорский, ст-ца Николаевская, ул. Комсомольская, дом 17	Дигорский	15:05:0030121:6	003002000000 Земли населенных пунктов	ЛПХ	13	02.020	1 000	210,31	210 310,00
1445	Республика Северная Осетия-Алания, р-н Дигорский, ст-ца Николаевская, ул Комсомольская, д 17а	Дигорский	15:05:0030121:7	003002000000 Земли населенных пунктов	Для ведения личного подсобного хозяйства	13	02.020	1 000	210,31	210 310,00
1446	Респ. Северная Осетия - Алания, р-н Дигорский, ст Николаевская, ул Ленина, 59	Дигорский	15:05:0030121:8	003002000000 Земли населенных пунктов	В целях эксплуатации жилого дома,литер А, и ведения личного подсобного хозяйства	13	02.020	1 529	210,31	321 563,99

№ пп	Местоположение ЗУ	Район	Кадастровый номер ЗУ	Категория земель	Разрешенное использование по документу	Код вида разрешенного использования (в соответствии с классификатором видов разрешенного использования земельных участков)	Вид использования объектов недвижимости	Площадь	УПКС	КС
1447	Респ. Северная Осетия - Алания, р-н Дигорский, ст-ца Николаевская, ул. Ленина, 57	Дигорский	15:05:000301219	003002000000 Земли населенных пунктов	Для ведения личного подсобного хозяйства	13	02.020	1 181	210,31	248 376,11
1448	Респ. Северная Осетия - Алания, р-н Дигорский, ст. Николаевская, ул. Пролетарская, дом 30	Дигорский	15:05:000301221	003002000000 Земли населенных пунктов	Для строительства жилого дома	13	02.010	1 700	210,31	357 527,00
1449	Республика Северная Осетия-Алания, р-н Дигорский, ст-ца Николаевская, ул Савицкого, д 34а	Дигорский	15:05:0003012210	003002000000 Земли населенных пунктов	Для ведения личного подсобного хозяйства	13	02.020	2 532	210,31	532 504,92
1450	Республика Северная Осетия-Алания, р-н Дигорский, ст-ца Николаевская, ул Ленина, 42	Дигорский	15:05:0003012210	003002000000 Земли населенных пунктов	«Образование и просвещение». «Размещение объектов капитального строительства, предназначенных для воспитания, образования и просвещения (детские ясли, сады, школы, лицеи, гимназии, профессиональные технические училища, колледжи, художественные музыкальные школы и училища, образовательные кружки, общества знаний, институты, университеты, организации по переподготовке и повышению квалификации специалистов и иные организации, осуществляющие деятельность по воспитанию, образованию и просвещению	3	03.050	14 831	268,14	3 976 784,34
1451	Респ. Северная Осетия - Алания, р-н Дигорский, ст Николаевская, ул Пролетарская, дом 31	Дигорский	15:05:000301222	003002000000 Земли населенных пунктов	Для эксплуатации существующего домовладения	13	02.010	1 018	210,31	214 095,58
1452	Респ. Северная Осетия - Алания, р-н Дигорский, ст. Николаевская, ул. Пролетарская, дом 28	Дигорский	15:05:000301223	003002000000 Земли населенных пунктов	для индивидуального жилищного строительства	13	02.010	900	210,31	189 279,00
1453	Респ. Северная Осетия - Алания, р-н Дигорский, ст-ца Николаевская, ул. Пролетарская, дом 34	Дигорский	15:05:000301225	003002000000 Земли населенных пунктов	Для ведения личного подсобного хозяйства	13	02.020	2 468	210,31	519 045,08
1454	Республика Северная Осетия-Алания, р-н Дигорский, ст-ца Николаевская, ул. Комсомольская, 15	Дигорский	15:05:000301226	003002000000 Земли населенных пунктов	Для ведения личного подсобного хозяйства	13	02.020	1 353	210,31	284 549,43
1455	Респ. Северная Осетия - Алания, р-н Дигорский, ст-ца Николаевская, ул. Советская, 21	Дигорский	15:05:000301227	003002000000 Земли населенных пунктов	Для ведения личного подсобного хозяйства	13	02.020	1 154	210,31	242 697,74
1456	Северная Осетия - Алания респ, р-н Дигорский, ст-ца Николаевская, ул. Савицкого, 32	Дигорский	15:05:000301228	003002000000 Земли населенных пунктов	Для ведения личного подсобного хозяйства	13	02.020	1 246	210,31	262 046,26
1457	Респ. Северная Осетия - Алания, р-н Дигорский, ст. Николаевская, ул. Савицкого, 34	Дигорский	15:05:000301229	003002000000 Земли населенных пунктов	Для ведения личного подсобного хозяйства	13	02.020	1 313	210,31	276 137,03
1458	Респ. Северная Осетия - Алания, р-н Дигорский, ст-ца Николаевская, ул. Савицкого, дом 4	Дигорский	15:05:000301231	003002000000 Земли населенных пунктов	Для эксплуатации существующего домовладения	13	02.010	1 311	210,31	275 716,41
1459	Респ. Северная Осетия - Алания, р-н Дигорский, ст-ца Николаевская, ул. Комсомольская, дом 3а	Дигорский	15:05:0003012310	003002000000 Земли населенных пунктов	ЛПХ	13	02.020	1 600	210,31	336 496,00
1460	Респ. Северная Осетия - Алания, р-н Дигорский, ст-ца Николаевская, ул. Комсомольская, дом 1	Дигорский	15:05:0003012311	003002000000 Земли населенных пунктов	ЛПХ	13	02.020	1 800	210,31	378 558,00
1461	Респ. Северная Осетия - Алания, р-н Дигорский, ст-ца Николаевская, ул. Белореченская, дом 43	Дигорский	15:05:0003012312	003002000000 Земли населенных пунктов	ЛПХ	13	02.020	1 800	210,31	378 558,00
1462	Респ. Северная Осетия - Алания, р-н Дигорский, ст-ца Николаевская, ул. Савицкого, дом 2	Дигорский	15:05:0003012313	003002000000 Земли населенных пунктов	ЛПХ	13	02.020	1 300	210,31	273 403,00
1463	Респ. Северная Осетия - Алания, р-н Дигорский, ст-ца Николаевская, ул. Савицкого, дом 6	Дигорский	15:05:0003012314	003002000000 Земли населенных пунктов	ЛПХ	13	02.020	1 000	210,31	210 310,00
1464	Респ. Северная Осетия - Алания, р-н Дигорский, ст-ца Николаевская, ул. Савицкого, дом 8	Дигорский	15:05:0003012315	003002000000 Земли населенных пунктов	Для ведения личного подсобного хозяйства	13	02.020	2 024	210,31	425 667,44
1465	Респ. Северная Осетия - Алания, р-н Дигорский, ст-ца Николаевская, ул. Савицкого, дом 10	Дигорский	15:05:0003012316	003002000000 Земли населенных пунктов	Для ведения личного подсобного хозяйства	13	02.020	1 861	210,31	391 386,91
1466	Респ. Северная Осетия - Алания, р-н Дигорский, ст-ца Николаевская, ул. Савицкого, дом 14	Дигорский	15:05:0003012317	003002000000 Земли населенных пунктов	Для ведения личного подсобного хозяйства	13	02.020	1 412	210,31	296 957,72
1467	Респ. Северная Осетия - Алания, р-н Дигорский, ст-ца Николаевская, ул. Савицкого, дом 12	Дигорский	15:05:0003012318	003002000000 Земли населенных пунктов	Для ведения личного подсобного хозяйства	13	02.020	1 328	210,31	279 291,68
1468	Респ. Северная Осетия - Алания, р-н Дигорский, ст-ца Николаевская, ул. Савицкого, дом 16	Дигорский	15:05:0003012319	003002000000 Земли населенных пунктов	Для ведения личного подсобного хозяйства	13	02.020	1 318	210,31	277 188,58
1469	Республика Северная Осетия - Алания, Дигорский район, ст. Николаевская, ул. Советская, 52	Дигорский	15:05:000301232	003002000000 Земли населенных пунктов	ЛПХ	13	02.020	3 015	210,31	634 084,65
1470	Респ. Северная Осетия - Алания, р-н Дигорский, ст-ца Николаевская, ул. Савицкого, дом 18	Дигорский	15:05:0003012320	003002000000 Земли населенных пунктов	ЛПХ	13	02.020	1 700	210,31	357 527,00
1471	Респ. Северная Осетия - Алания, р-н Дигорский, ст-ца Николаевская, ул. Савицкого, дом 20	Дигорский	15:05:0003012321	003002000000 Земли населенных пунктов	Для ведения личного подсобного хозяйства	13	02.020	1 361	210,31	286 231,91
1472	Респ. Северная Осетия - Алания, р-н Дигорский, ст-ца Николаевская, ул. Савицкого, дом 22	Дигорский	15:05:0003012322	003002000000 Земли населенных пунктов	ЛПХ	13	02.020	1 134	210,31	238 491,54
1473	Респ. Северная Осетия - Алания, р-н Дигорский, ст-ца Николаевская, ул. Савицкого, дом 24	Дигорский	15:05:0003012323	003002000000 Земли населенных пунктов	Для ведения личного подсобного хозяйства	13	02.020	1 940	210,31	408 001,40
1474	Респ. Северная Осетия - Алания, р-н Дигорский, ст-ца Николаевская, ул. Савицкого, дом 26	Дигорский	15:05:0003012324	003002000000 Земли населенных пунктов	ЛПХ	13	02.020	1 700	210,31	357 527,00
1475	Респ. Северная Осетия - Алания, р-н Дигорский, ст Николаевская, ул Савицкого, 28	Дигорский	15:05:0003012325	003002000000 Земли населенных пунктов	В целях эксплуатации жилого дома и ведения личного подсобного хозяйства	13	02.020	1 681	210,31	353 531,11
1476	Респ. Северная Осетия - Алания, р-н Дигорский, ст-ца Николаевская, ул. Савицкого, дом 30	Дигорский	15:05:0003012326	003002000000 Земли населенных пунктов	Для ведения личного подсобного хозяйства	13	02.020	2 271	210,31	477 614,01
1477	Респ. Северная Осетия - Алания, р-н Дигорский, ст-ца Николаевская, ул. Советская, дом 54	Дигорский	15:05:000301233	003002000000 Земли населенных пунктов	Для ведения личного подсобного хозяйства	13	02.020	2 537	210,31	533 556,47
1478	Респ. Северная Осетия - Алания, р-н Дигорский, ст-ца Николаевская, ул. Комсомольская, дом 13	Дигорский	15:05:000301234	003002000000 Земли населенных пунктов	Для ведения личного подсобного хозяйства	13	02.020	1 481	210,31	311 469,11
1479	Респ. Северная Осетия - Алания, р-н Дигорский, ст-ца Николаевская, ул. Комсомольская, 11	Дигорский	15:05:000301235	003002000000 Земли населенных пунктов	Для ведения личного подсобного хозяйства	13	02.020	3 190	210,31	670 888,90
1480	Республика Северная Осетия-Алания, р-н Дигорский, ст. Николаевская, ул. Комсомольская, 5	Дигорский	15:05:000301236	003002000000 Земли населенных пунктов	Для ведения личного подсобного хозяйства	13	02.020	1 926	210,31	405 057,06
1481	Республика Северная Осетия-Алания, р-н Дигорский, ст-ца Николаевская, ул. Комсомольская, 7	Дигорский	15:05:000301237	003002000000 Земли населенных пунктов	Для ведения личного подсобного хозяйства	13	02.020	1 510	210,31	317 568,10
1482	Республика Северная Осетия-Алания, р-н Дигорский, ст Николаевская, ул Комсомольская, 9	Дигорский	15:05:000301238	003002000000 Земли населенных пунктов	Для ведения личного подсобного хозяйства	13	02.020	1 059	210,31	222 718,29
1483	Респ. Северная Осетия - Алания, р-н Дигорский, ст-ца Николаевская, ул. Комсомольская, 3	Дигорский	15:05:000301239	003002000000 Земли населенных пунктов	для ведения личного подсобного хозяйства	13	02.020	3 129	210,31	658 059,99
1484	Респ. Северная Осетия - Алания, р-н Дигорский, ст-ца Николаевская, ул. Белореченская, дом 18	Дигорский	15:05:000301241	003002000000 Земли населенных пунктов	ЛПХ	13	02.020	800	210,31	168 248,00
1485	Респ. Северная Осетия - Алания, р-н Дигорский, ст-ца Николаевская, ул. Белореченская, дом 20	Дигорский	15:05:000301242	003002000000 Земли населенных пунктов	ЛПХ	13	02.020	2 100	210,31	441 651,00

№ пп	Местоположение ЗУ	Район	Кадастровый номер ЗУ	Категория земель	Разрешенное использование по документу	Код вида разрешенного использования (в соответствии с классификатором видов разрешенного использования земельных участков)	Вид использования объекта недвижимости	Площадь	УПКС	КС
1486	Респ. Северная Осетия - Алания, р-н Дигорский, ст-ца Николаевская, ул. Щербинино, дом 28	Дигорский	15:05:000301 25:1	003002000000 Земли населенных пунктов	Для ведения личного подсобного хозяйства	13	02.020	1 344	210,31	282 656,64
1487	Респ. Северная Осетия - Алания, р-н Дигорский, ст-ца Николаевская, ул. Калинина, дом 54	Дигорский	15:05:000301 25:10	003002000000 Земли населенных пунктов	Для ведения личного подсобного хозяйства	13	02.020	1 944	210,31	408 842,64
1488	Республика Северная Осетия - Алания, Дигорский район, ст Николаевская, ул Щербинино	Дигорский	15:05:000301 25:133	003002000000 Земли населенных пунктов	Для индивидуального жилищного строительства. Размещение жилого дома (отдельно стоящего здания количеством надземных этажей не более чем три, высотой не более двадцати метров, которое состоит из комнат и помещений вспомогательного использования, предназначенных для удовлетворения гражданами бытовых и иных нужд, связанных с их проживанием в таком здании, не предназначенного для раздела на самостоятельные объекты недвижимости); выращивание сельскохозяйственных культур, размещение индивидуальных гаражей и хозяйственных построек	13	02.010	1 412	210,31	296 957,72
1489	Респ. Северная Осетия - Алания, р-н Дигорский, ст-ца Николаевская, ул. Савицкого, дом 31	Дигорский	15:05:000301 25:2	003002000000 Земли населенных пунктов	Для ведения личного подсобного хозяйства	13	02.020	1 921	210,31	404 005,51
1490	Респ. Северная Осетия - Алания, р-н Дигорский, ст-ца Николаевская, ул. Савицкого, дом 29	Дигорский	15:05:000301 25:3	003002000000 Земли населенных пунктов	Для ведения личного подсобного хозяйства	13	02.020	1 404	210,31	295 275,24
1491	Респ. Северная Осетия - Алания, р-н Дигорский, ст. Николаевская, ул. Савицкого, 27	Дигорский	15:05:000301 25:4	003002000000 Земли населенных пунктов	В целях эксплуатации жилого дома и ведения личного подсобного хозяйства	13	02.020	1 174	210,31	246 903,94
1492	Респ. Северная Осетия - Алания, р-н Дигорский, ст-ца Николаевская, ул. Пионерская, дом 55	Дигорский	15:05:000301 25:5	003002000000 Земли населенных пунктов	Для ведения личного подсобного хозяйства	13	02.020	2 618	210,31	550 591,58
1493	Респ. Северная Осетия - Алания, р-н Дигорский, ст-ца Николаевская, ул. Пионерская, дом 53	Дигорский	15:05:000301 25:6	003002000000 Земли населенных пунктов	ЛПХ	13	02.020	2 200	210,31	462 682,00
1494	Респ. Северная Осетия - Алания, р-н Дигорский, ст-ца Николаевская, ул. Пионерская, дом 51	Дигорский	15:05:000301 25:7	003002000000 Земли населенных пунктов	Для ведения личного подсобного хозяйства	13	02.020	2 386	210,31	501 799,66
1495	Респ. Северная Осетия - Алания, р-н Дигорский, ст-ца Николаевская, ул. Пионерская, дом 49	Дигорский	15:05:000301 25:8	003002000000 Земли населенных пунктов	Для ведения личного подсобного хозяйства	13	02.020	2 305	210,31	484 764,55
1496	Респ. Северная Осетия - Алания, р-н Дигорский, ст-ца Николаевская, ул. Калинина, дом 52	Дигорский	15:05:000301 25:9	003002000000 Земли населенных пунктов	Для ведения личного подсобного хозяйства	13	02.020	2 489	210,31	523 461,59
1497	Респ. Северная Осетия - Алания, р-н Дигорский, ст-ца Николаевская, ул. Красноармейская, дом 55	Дигорский	15:05:000301 26:1	003002000000 Земли населенных пунктов	Для ведения личного подсобного хозяйства	13	02.020	2 592	210,31	545 133,52
1498	Респ. Северная Осетия - Алания, р-н Дигорский, ст-ца Николаевская, ул. Калинина, дом 44	Дигорский	15:05:000301 26:10	003002000000 Земли населенных пунктов	Для ведения личного подсобного хозяйства	13	02.020	964	210,31	202 738,84
1499	Респ. Северная Осетия - Алания, р-н Дигорский, ст-ца Николаевская, ул. Калинина, дом 46	Дигорский	15:05:000301 26:11	003002000000 Земли населенных пунктов	Для ведения личного подсобного хозяйства	13	02.020	1 584	210,31	333 131,04
1500	Респ. Северная Осетия - Алания, р-н Дигорский, ст-ца Николаевская, ул. Калинина, дом 48	Дигорский	15:05:000301 26:12	003002000000 Земли населенных пунктов	Для ведения личного подсобного хозяйства	13	02.020	2 022	210,31	425 246,82
1501	Респ. Северная Осетия - Алания, р-н Дигорский, ст-ца Николаевская, ул. Калинина, дом 50	Дигорский	15:05:000301 26:14	003002000000 Земли населенных пунктов	Для ведения личного подсобного хозяйства	13	02.020	1 728	210,31	363 415,68
1502	Респ. Северная Осетия - Алания, р-н Дигорский, ст-ца Николаевская, ул. Пионерская, дом 22	Дигорский	15:05:000301 26:2	003002000000 Земли населенных пунктов	ЛПХ	13	02.020	1 000	210,31	210 310,00
1503	Респ. Северная Осетия - Алания, р-н Дигорский, ст-ца Николаевская, ул. Савицкого, 25	Дигорский	15:05:000301 26:3	003002000000 Земли населенных пунктов	Для ведения личного подсобного хозяйства	13	02.020	2 491	210,31	523 882,21
1504	Респ. Северная Осетия - Алания, р-н Дигорский, ст. Николаевская, ул. Савицкого, 23	Дигорский	15:05:000301 26:4	003002000000 Земли населенных пунктов	Для ведения личного подсобного хозяйства	13	02.020	2 332	210,31	490 442,92
1505	Респ. Северная Осетия - Алания, р-н Дигорский, ст-ца Николаевская, ул. Савицкого, дом 21	Дигорский	15:05:000301 26:5	003002000000 Земли населенных пунктов	Для ведения личного подсобного хозяйства	13	02.020	993	210,31	208 837,83
1506	Респ. Северная Осетия - Алания, р-н Дигорский, ст-ца Николаевская, ул. Красноармейская, 57	Дигорский	15:05:000301 26:6	003002000000 Земли населенных пунктов	Для ведения личного подсобного хозяйства	13	02.020	1 068	210,31	224 611,08
1507	Респ. Северная Осетия - Алания, р-н Дигорский, ст-ца Николаевская, ул. Красноармейская, дом 53 а	Дигорский	15:05:000301 26:7	003002000000 Земли населенных пунктов	ЛПХ	13	02.020	200	210,31	42 062,00
1508	Респ. Северная Осетия - Алания, р-н Дигорский, ст-ца Николаевская, ул. Красноармейская, дом 53 б	Дигорский	15:05:000301 26:8	003002000000 Земли населенных пунктов	ЛПХ	13	02.020	200	210,31	42 062,00
1509	Респ. Северная Осетия - Алания, р-н Дигорский, ст-ца Николаевская, ул. Калинина, дом 42	Дигорский	15:05:000301 26:9	003002000000 Земли населенных пунктов	Для ведения личного подсобного хозяйства	13	02.020	1 058	210,31	222 507,98
1510	Респ. Северная Осетия - Алания, р-н Дигорский, ст-ца Николаевская, ул. Красноармейская, дом 42	Дигорский	15:05:000301 27:1	003002000000 Земли населенных пунктов	ЛПХ	13	02.020	900	210,31	189 279,00
1511	Респ. Северная Осетия - Алания, р-н Дигорский, ст-ца Николаевская, ул. Калинина, дом 38	Дигорский	15:05:000301 27:10	003002000000 Земли населенных пунктов	ЛПХ	13	02.020	400	210,31	84 124,00
1512	Респ. Северная Осетия - Алания, р-н Дигорский, ст. Николаевская, ул. Калинина, 40	Дигорский	15:05:000301 27:11	003002000000 Земли населенных пунктов	Для ведения личного подсобного хозяйства	13	02.020	1 103	210,31	231 971,93
1513	Республика Северная Осетия-Алания, р-н Дигорский, ст-ца Николаевская, ул. Калинина, 36	Дигорский	15:05:000301 27:137	003002000000 Земли населенных пунктов	В целях эксплуатации жилого дома	13	02.010	1 550	210,31	325 980,50
1514	Республика Северная Осетия-Алания, р-н Дигорский, ст-ца Николаевская, ул. Калинина, 36 в	Дигорский	15:05:000301 27:138	003002000000 Земли населенных пунктов	В целях эксплуатации жилого дома	13	02.010	396	210,31	83 282,76
1515	Респ. Северная Осетия - Алания, р-н Дигорский, ст-ца Николаевская, ул. Красноармейская, дом 44	Дигорский	15:05:000301 27:2	003002000000 Земли населенных пунктов	Для ведения личного подсобного хозяйства	13	02.020	1 281	210,31	269 407,11
1516	Респ. Северная Осетия - Алания, р-н Дигорский, ст-ца Николаевская, ул. Красноармейская, дом 46	Дигорский	15:05:000301 27:3	003002000000 Земли населенных пунктов	Для ведения личного подсобного хозяйства	13	02.020	1 235	210,31	259 732,85
1517	Респ. Северная Осетия - Алания, р-н Дигорский, ст. Николаевская, ул. Савицкого, 19	Дигорский	15:05:000301 27:4	003002000000 Земли населенных пунктов	Для ведения личного подсобного хозяйства	13	02.020	2 132	210,31	448 380,92
1518	Респ. Северная Осетия - Алания, р-н Дигорский, ст-ца Николаевская, ул. Ленина, 51	Дигорский	15:05:000301 27:5	003002000000 Земли населенных пунктов	Для ведения личного подсобного хозяйства	13	02.020	1 304	210,31	274 244,24
1519	Респ. Северная Осетия - Алания, р-н Дигорский, ст. Николаевская, ул. Ленина, 49	Дигорский	15:05:000301 27:6	003002000000 Земли населенных пунктов	Для ведения личного подсобного хозяйства	13	02.020	1 614	210,31	339 440,34
1520	Респ. Северная Осетия - Алания, р-н Дигорский, ст. Николаевская, ул. Ленина, 47	Дигорский	15:05:000301 27:7	003002000000 Земли населенных пунктов	Для ведения личного подсобного хозяйства	13	02.020	1 725	210,31	362 784,75
1521	Республика Северная Осетия-Алания, р-н Дигорский, ст-ца Николаевская, ул Калинина, д 34	Дигорский	15:05:000301 27:8	003002000000 Земли населенных пунктов	Для ведения личного подсобного хозяйства	13	02.020	1 927	210,31	405 267,37
1522	Респ. Северная Осетия - Алания, р-н Дигорский, ст-ца Николаевская, ул. Ленина, 36	Дигорский	15:05:000301 28:1	003002000000 Земли населенных пунктов	Для ведения личного подсобного хозяйства	13	02.020	1 075	210,31	226 083,25

№ пп	Местоположение ЗУ	Район	Кадастровый номер ЗУ	Категория земель	Разрешенное использование по документу	Код вида разрешенного использования (в соответствии с классификатором видов разрешенного использования земельных участков)	Вид использования объектов недвижимости	Площадь	УПКС	КС
1523	Респ. Северная Осетия - Алания, р-н Дигорский, ст-ца Николаевская, ул. Ленина, 38	Дигорский	15:05:000301128:2	003002000000 Земли населенных пунктов	Для ведения личного подсобного хозяйства	13	02.020	1 144	210,31	240 594,64
1524	Респ. Северная Осетия - Алания, р-н Дигорский, ст-ца Николаевская, ул. Ленина, 40	Дигорский	15:05:000301128:3	003002000000 Земли населенных пунктов	Для ведения личного подсобного хозяйства	13	02.020	1 140	210,31	239 753,40
1525	Республика Северная Осетия - Алания, р-н Дигорский, ст-ца Николаевская, ул. Пролетарская, 33 "а"	Дигорский	15:05:000301128:4	003002000000 Земли населенных пунктов	Для ведения личного подсобного хозяйства	13	02.020	1 229	210,31	258 470,99
1526	Респ. Северная Осетия - Алания, р-н Дигорский, ст-ца Николаевская, ул. Пролетарская,33	Дигорский	15:05:000301128:5	003002000000 Земли населенных пунктов	Для ведения личного подсобного хозяйства	13	02.020	1 174	210,31	246 953,91
1527	Респ. Северная Осетия - Алания, р-н Дигорский, ст-ца Николаевская, ул. Пролетарская, дом 29	Дигорский	15:05:000301128:7	003002000000 Земли населенных пунктов	Для ведения личного подсобного хозяйства	13	02.020	886	210,31	186 434,66
1528	Республика Северная Осетия-Алания, р-н Дигорский, ст-ца Николаевская, ул. Пролетарская, 27	Дигорский	15:05:000301128:8	003002000000 Земли населенных пунктов	Для ведения личного подсобного хозяйства	13	02.020	1 151	210,31	242 066,81
1529	Респ. Северная Осетия - Алания, р-н Дигорский, ст-ца Николаевская, ул. Калинина, 32	Дигорский	15:05:000301128:9	003002000000 Земли населенных пунктов	В целях эксплуатации жилого дома с хозпостройками	13	02.010	1 870	210,31	393 279,70
1530	Северная Осетия - Алания респ, р-н Дигорский, ст-ца Николаевская, ул Пролетарская, дом 32	Дигорский	15:05:000301129:3	003002000000 Земли населенных пунктов	Для ведения личного подсобного хозяйства	13	02.020	1 330	210,31	279 712,30
1531	Республика Северная Осетия-Алания, р-н Дигорский, ст-ца Николаевская, ул. Савицкого, 17	Дигорский	15:05:000301129:4	003002000000 Земли населенных пунктов	Для ведения личного подсобного хозяйства	13	02.020	206	210,31	43 321,86
1532	Российская Федерация, Республика Северная Осетия-Алания, Дигорский район, ст. Николаевская, ул. Советская, 19	Дигорский	15:05:000301129:5	003002000000 Земли населенных пунктов	Для ведения личного подсобного хозяйства	13	02.020	1 900	210,31	399 589,00
1533	Северная Осетия - Алания респ, р-н Дигорский, ст-ца Николаевская, ул. Калинина, 26	Дигорский	15:05:000301129:6	003002000000 Земли населенных пунктов	Для ведения личного подсобного хозяйства	13	02.020	714	210,31	150 151,34
1534	Северная Осетия - Алания респ, р-н Дигорский, ст-ца Николаевская, ул. Калинина, 28	Дигорский	15:05:000301129:7	003002000000 Земли населенных пунктов	Для ведения личного подсобного хозяйства	13	02.020	707	210,31	148 689,17
1535	Респ. Северная Осетия - Алания, р-н Дигорский, ст-ца Николаевская, ул. Калинина, дом 30	Дигорский	15:05:000301129:8	003002000000 Земли населенных пунктов	Для ведения личного подсобного хозяйства	13	02.020	1 274	210,31	267 918,94
1536	Респ. Северная Осетия - Алания, р-н Дигорский, ст-ца Николаевская, ул. Советская, дом 48	Дигорский	15:05:000301130:1	003002000000 Земли населенных пунктов	Для ведения личного подсобного хозяйства	13	02.020	1 324	210,31	278 450,44
1537	Респ. Северная Осетия - Алания, р-н Дигорский, ст-ца Николаевская, ул. Савицкого, дом 1	Дигорский	15:05:0030130:10	003002000000 Земли населенных пунктов	Для ведения личного подсобного хозяйства	13	02.020	2 554	210,31	537 131,74
1538	Респ. Северная Осетия - Алания, р-н Дигорский, ст-ца Николаевская, ул. Беловеченская, дом 41	Дигорский	15:05:0030130:11	003002000000 Земли населенных пунктов	ЛПХ	13	02.020	800	210,31	168 248,00
1539	Респ. Северная Осетия - Алания, р-н Дигорский, ст-ца Николаевская, ул. Беловеченская, дом 39	Дигорский	15:05:0030130:12	003002000000 Земли населенных пунктов	В целях эксплуатации жилого дома	13	02.010	1 393	210,31	292 961,83
1540	Респ. Северная Осетия - Алания, р-н Дигорский, ст-ца Николаевская, ул. Калинина, дом 2	Дигорский	15:05:0030130:13	003002000000 Земли населенных пунктов	В целях эксплуатации жилого дома с хозпостройками	13	02.010	1 591	210,31	334 603,21
1541	Респ. Северная Осетия - Алания, р-н Дигорский, ст-ца Николаевская, ул. Калинина, дом 4	Дигорский	15:05:0030130:14	003002000000 Земли населенных пунктов	Для ведения личного подсобного хозяйства	13	02.020	1 392	210,31	292 731,52
1542	Респ. Северная Осетия - Алания, р-н Дигорский, ст-ца Николаевская, ул. Калинина, дом 6	Дигорский	15:05:0030130:15	003002000000 Земли населенных пунктов	Для ведения личного подсобного хозяйства	13	02.020	1 236	210,31	259 913,16
1543	Республика Северная Осетия - Алания, Дигорский район, ст Николаевская, ул Савицкого, 3	Дигорский	15:05:0030130:159	003002000000 Земли населенных пунктов	Для ведения личного подсобного хозяйства	13	02.020	1 277	210,31	268 568,87
1544	Респ. Северная Осетия - Алания, р-н Дигорский, ст-ца Николаевская, ул. Калинина, дом 8	Дигорский	15:05:0030130:16	003002000000 Земли населенных пунктов	ЛПХ	13	02.020	800	210,31	168 248,00
1545	Республика Северная Осетия - Алания, Дигорский район, ст Николаевская, ул Савицкого, 3а	Дигорский	15:05:0030130:160	003002000000 Земли населенных пунктов	Для ведения личного подсобного хозяйства	13	02.020	723	210,31	152 034,13
1546	Респ. Северная Осетия - Алания, р-н Дигорский, ст-ца Николаевская, ул. Калинина, дом 10	Дигорский	15:05:0030130:17	003002000000 Земли населенных пунктов	Для ведения личного подсобного хозяйства	13	02.020	2 295	210,31	482 661,45
1547	Респ. Северная Осетия - Алания, р-н Дигорский, ст-ца Николаевская, ул. Калинина, дом 12	Дигорский	15:05:0030130:18	003002000000 Земли населенных пунктов	В целях эксплуатации жилого дома с хозпостройками	13	02.010	1 223	210,31	257 269,13
1548	Респ. Северная Осетия - Алания, р-н Дигорский, ст-ца Николаевская, ул. Калинина, 14	Дигорский	15:05:0030130:19	003002000000 Земли населенных пунктов	Для ведения личного подсобного хозяйства	13	02.020	2 077	210,31	436 814,87
1549	Респ. Северная Осетия - Алания, р-н Дигорский, ст-ца Николаевская, ул. Советская, дом 50	Дигорский	15:05:0030130:2	003002000000 Земли населенных пунктов	Для ведения личного подсобного хозяйства	13	02.020	945	210,31	198 712,95
1550	Респ. Северная Осетия - Алания, р-н Дигорский, ст-ца Николаевская, ул. Калинина, дом 16	Дигорский	15:05:0030130:20	003002000000 Земли населенных пунктов	ЛПХ	13	02.020	1 500	210,31	315 465,00
1551	Республика Северная Осетия - Алания, р-н Дигорский, ст-ца Николаевская, ул. Калинина,18	Дигорский	15:05:0030130:21	003002000000 Земли населенных пунктов	Для ведения личного подсобного хозяйства	13	02.020	2 241	210,31	471 264,71
1552	Респ. Северная Осетия - Алания, р-н Дигорский, ст-ца Николаевская, ул. Калинина, дом 20	Дигорский	15:05:0030130:22	003002000000 Земли населенных пунктов	ЛПХ	13	02.020	1 400	210,31	294 434,00
1553	Республика Северная Осетия-Алания, р-н Дигорский, ст-ца Николаевская, ул Калинина, 22	Дигорский	15:05:0030130:23	003002000000 Земли населенных пунктов	Для ведения личного подсобного хозяйства	13	02.020	1 528	210,31	321 353,68
1554	Респ. Северная Осетия - Алания, р-н Дигорский, ст-ца Николаевская, ул. Калинина, дом 24	Дигорский	15:05:0030130:24	003002000000 Земли населенных пунктов	Для эксплуатации жилого дома	13	02.010	1 331	210,31	279 922,61
1555	Респ. Северная Осетия - Алания, р-н Дигорский, ст-ца Николаевская, ул. Савицкого, дом 15	Дигорский	15:05:0030130:3	003002000000 Земли населенных пунктов	В целях эксплуатации жилого дома с хозпостройками	13	02.010	1 025	210,31	215 567,78
1556	Респ. Северная Осетия - Алания, р-н Дигорский, ст-ца Николаевская, ул. Савицкого, дом 13	Дигорский	15:05:0030130:4	003002000000 Земли населенных пунктов	Для ведения личного подсобного хозяйства	13	02.020	2 212	210,31	465 205,72
1557	Респ. Северная Осетия - Алания, р-н Дигорский, ст-ца Николаевская, ул. Савицкого, 11	Дигорский	15:05:0030130:5	003002000000 Земли населенных пунктов	В целях эксплуатации жилого дома с хозпостройками	13	02.010	1 995	210,31	419 568,45
1558	Респ. Северная Осетия - Алания, р-н Дигорский, ст-ца Николаевская, ул. Савицкого, 9	Дигорский	15:05:0030130:6	003002000000 Земли населенных пунктов	Для ведения личного подсобного хозяйства	13	02.020	2 645	210,31	556 269,95
1559	Респ. Северная Осетия - Алания, р-н Дигорский, ст-ца Николаевская, ул. Савицкого, 7	Дигорский	15:05:0030130:7	003002000000 Земли населенных пунктов	Для ведения личного подсобного хозяйства	13	02.020	1 008	210,31	211 992,48
1560	Респ. Северная Осетия - Алания, р-н Дигорский, ст-ца Николаевская, ул. Савицкого, дом 5	Дигорский	15:05:0030130:8	003002000000 Земли населенных пунктов	ЛПХ	13	02.020	1 800	210,31	378 558,00
1561	Респ. Северная Осетия - Алания, р-н Дигорский, ст-ца Николаевская, ул. Щербинина, 24	Дигорский	15:05:0030131:1	003002000000 Земли населенных пунктов	Для ведения личного подсобного хозяйства	13	02.020	679	210,31	142 830,49
1562	Респ. Северная Осетия - Алания, р-н Дигорский, ст-ца Николаевская, ул. Пионерская, 41	Дигорский	15:05:0030131:10	003002000000 Земли населенных пунктов	Для ведения личного подсобного хозяйства	13	02.020	1 185	210,31	249 217,35
1563	Российская Федерация, Республика Северная Осетия - Алания, р-н Дигорский, ст-ца Николаевская, ул Кооперативная 40	Дигорский	15:05:0030131:11	003002000000 Земли населенных пунктов	В целях эксплуатации жилого дома	13	02.010	2 074	210,31	436 182,94
1564	Российская Федерация, Республика Северная Осетия - Алания, р-н Дигорский, ст-ца Николаевская, ул. Кооперативная, 42	Дигорский	15:05:0030131:12	003002000000 Земли населенных пунктов	Для ведения личного подсобного хозяйства	13	02.020	1 062	210,31	223 389,22
1565	Респ. Северная Осетия - Алания, р-н Дигорский, ст-ца Николаевская, ул. Щербинина, дом 26	Дигорский	15:05:0030131:2	003002000000 Земли населенных пунктов	Для ведения личного подсобного хозяйства	13	02.020	838	210,31	176 249,78

№ пп	Местоположение ЗУ	Район	Кадастровый номер ЗУ	Категория земель	Разрешенное использование по документу	Код вида разрешенного использования (в соответствии с классификатором видов разрешенного использования земельных участков)	Вид использования объектов недвижимости	Площадь	УПКС	КС
1566	Республика Северная Осетия-Алания, р-н Дигорский, ст. Николаевская, ул. Калинина, 35	Дигорский	15:05:0030131:26	003002000000 Земли населенных пунктов	Для ведения личного подсобного хозяйства	13	02.020	833	210,31	175 188,23
1567	Республика Северная Осетия-Алания, р-н Дигорский, ст. Николаевская, ул. Калинина, 35 а	Дигорский	15:05:0030131:27	003002000000 Земли населенных пунктов	Для ведения личного подсобного хозяйства	13	02.020	1 230	210,31	258 681,30
1568	Респ. Северная Осетия - Алания, р-н Дигорский, ст-ца Николаевская, ул. Калинина, 37	Дигорский	15:05:0030131:3	003002000000 Земли населенных пунктов	Для ведения личного подсобного хозяйства	13	02.020	1 788	210,31	376 034,28
1569	Респ. Северная Осетия - Алания, р-н Дигорский, ст-ца Николаевская, ул. Калинина, дом 33	Дигорский	15:05:0030131:5	003002000000 Земли населенных пунктов	ЛПХ	13	02.020	500	210,31	105 155,00
1570	Респ. Северная Осетия - Алания, р-н Дигорский, ст-ца Николаевская, ул. Пионерская, дом 47	Дигорский	15:05:0030131:6	003002000000 Земли населенных пунктов	Для ведения личного подсобного хозяйства	13	02.020	1 260	210,31	264 990,60
1571	Респ. Северная Осетия - Алания, р-н Дигорский, ст-ца Николаевская, ул. Пионерская, дом 45	Дигорский	15:05:0030131:7	003002000000 Земли населенных пунктов	Для ведения личного подсобного хозяйства	13	02.020	2 015	210,31	423 774,65
1572	Респ. Северная Осетия - Алания, р-н Дигорский, ст-ца Николаевская, ул. Пионерская, дом 43 а	Дигорский	15:05:0030131:8	003002000000 Земли населенных пунктов	Для ведения личного подсобного хозяйства	13	02.020	1 545	210,31	324 928,95
1573	Респ. Северная Осетия - Алания, р-н Дигорский, ст-ца Николаевская, ул. Пионерская, дом 43	Дигорский	15:05:0030131:9	003002000000 Земли населенных пунктов	Для ведения личного подсобного хозяйства	13	02.020	1 517	210,31	319 040,27
1574	Респ. Северная Осетия - Алания, р-н Дигорский, ст-ца Николаевская, ул. Пионерская, дом 18	Дигорский	15:05:0030132:1	003002000000 Земли населенных пунктов	под пекхоз	5	12.003	1 500	278,52	417 780,00
1575	Респ. Северная Осетия - Алания, р-н Дигорский, ст-ца Николаевская, ул. Кооперативная, 36	Дигорский	15:05:0030132:10	003002000000 Земли населенных пунктов	Для ведения личного подсобного хозяйства	13	02.020	498	210,31	104 734,38
1576	Респ. Северная Осетия - Алания, р-н Дигорский, ст. Николаевская, ул. Кооперативная, 38	Дигорский	15:05:0030132:11	003002000000 Земли населенных пунктов	Для ведения личного подсобного хозяйства	13	02.020	2 253	210,31	473 828,43
1577	Республика Северная Осетия - Алания, Дигорский р-н, ст-ца. Николаевская, ул. Пионерская, 20	Дигорский	15:05:0030132:132	003002000000 Земли населенных пунктов	Для ведения личного подсобного хозяйства	13	02.020	1 668	210,31	350 797,08
1578	Республика Северная Осетия - Алания, Дигорский р-н , ст-ца. Николаевская, ул. Пионерская, 20 а	Дигорский	15:05:0030132:133	003002000000 Земли населенных пунктов	Для индивидуального жилищного строительства	13	02.010	157	210,31	33 018,67
1579	Респ. Северная Осетия - Алания, р-н Дигорский, ст-ца Николаевская, ул. Калинина, дом 31	Дигорский	15:05:0030132:3	003002000000 Земли населенных пунктов	В целях эксплуатации жилого дома с хозпостройками	13	02.010	1 637	210,31	344 277,47
1580	Респ. Северная Осетия - Алания, р-н Дигорский, ст-ца Николаевская, ул. Калинина, дом 29	Дигорский	15:05:0030132:4	003002000000 Земли населенных пунктов	ЛПХ	13	02.020	1 600	210,31	336 496,00
1581	Респ. Северная Осетия - Алания, р-н Дигорский, ст-ца Николаевская, ул. Калинина, дом 27	Дигорский	15:05:0030132:5	003002000000 Земли населенных пунктов	Для ведения личного подсобного хозяйства	13	02.020	1 700	210,31	357 527,00
1582	Респ. Северная Осетия - Алания, р-н Дигорский, ст-ца Николаевская, ул. Красноармейская, 51	Дигорский	15:05:0030132:6	003002000000 Земли населенных пунктов	Для ведения личного подсобного хозяйства	13	02.020	1 337	210,31	281 184,47
1583	Северная Осетия - Алания респ, р-н Дигорский, ст-ца Николаевская, ул Красноармейская, 49	Дигорский	15:05:0030132:7	003002000000 Земли населенных пунктов	Для ведения личного подсобного хозяйства	13	02.020	1 940	210,31	408 001,40
1584	Респ. Северная Осетия - Алания, р-н Дигорский, ст-ца Николаевская, ул. Красноармейская, дом 47	Дигорский	15:05:0030132:8	003002000000 Земли населенных пунктов	В целях эксплуатации жилого дома	13	02.010	2 395	210,31	503 692,45
1585	Респ. Северная Осетия - Алания, р-н Дигорский, ст Николаевская, ул Красноармейская, 45	Дигорский	15:05:0030132:9	003002000000 Земли населенных пунктов	Для ведения личного подсобного хозяйства	13	02.020	1 716	210,31	360 891,96
1586	Респ. Северная Осетия - Алания, р-н Дигорский, ст-ца Николаевская, ул. Кооперативная, 34	Дигорский	15:05:0030133:1	003002000000 Земли населенных пунктов	Для служебных целей	3	03.080	1 900	147,21	279 699,00
1587	Респ. Северная Осетия - Алания, р-н Дигорский, ст-ца Николаевская, ул. Ленина, 37	Дигорский	15:05:0030133:10	003002000000 Земли населенных пунктов	Для ведения личного подсобного хозяйства	13	02.020	890	210,31	187 175,90
1588	Респ. Северная Осетия - Алания, р-н Дигорский, ст-ца Николаевская, ул. Кооперативная, дом 32	Дигорский	15:05:0030133:11	003002000000 Земли населенных пунктов	под комбинат бытового обслуживания	6	06.040	800	408,39	326 712,00
1589	Респ. Северная Осетия - Алания, р-н Дигорский, ст-ца Николаевская, ул. Кооперативная, дом 32а	Дигорский	15:05:0030133:12	003002000000 Земли населенных пунктов	под комбинат бытового обслуживания	6	06.040	2 900	408,39	1 184 331,00
1590	Респ. Северная Осетия - Алания, р-н Дигорский, ст-ца Николаевская, ул. Кооперативная, дом 34	Дигорский	15:05:0030133:13	003002000000 Земли населенных пунктов	Для ведения личного подсобного хозяйства	13	02.020	1 463	210,31	307 683,53
1591	Республика Северная Осетия - Алания, Дигорский район, ст. Николаевская, ул. Ленина, 39а	Дигорский	15:05:0030133:136	003002000000 Земли населенных пунктов	Для ведения личного подсобного хозяйства	13	02.020	1 116	210,31	234 705,96
1592	Республика Северная Осетия - Алания, Дигорский район, ст. Николаевская, ул. Ленина, 39	Дигорский	15:05:0030133:137	003002000000 Земли населенных пунктов	Для ведения личного подсобного хозяйства	13	02.020	839	210,31	176 450,09
1593	Северная Осетия - Алания респ, р-н Дигорский, ст-ца Николаевская, ул Красноармейская, 38	Дигорский	15:05:0030133:2	003002000000 Земли населенных пунктов	В целях эксплуатации жилого дома	13	02.010	1 050	210,31	220 825,50
1594	Респ. Северная Осетия - Алания, р-н Дигорский, ст-ца Николаевская, ул. Красноармейская, дом 36	Дигорский	15:05:0030133:3	003002000000 Земли населенных пунктов	Для ведения личного подсобного хозяйства	13	02.020	1 556	210,31	327 242,36
1595	Респ. Северная Осетия - Алания, р-н Дигорский, ст-ца Николаевская, ул. Красноармейская, дом 40	Дигорский	15:05:0030133:4	003002000000 Земли населенных пунктов	ЛПХ	13	02.020	1 100	210,31	231 341,00
1596	Респ. Северная Осетия - Алания, р-н Дигорский, ст-ца Николаевская, ул. Калинина, дом 25	Дигорский	15:05:0030133:5	003002000000 Земли населенных пунктов	ЛПХ	13	02.020	1 100	210,31	231 341,00
1597	Респ. Северная Осетия - Алания, р-н Дигорский, ст-ца Николаевская, ул. Ленина, дом 45	Дигорский	15:05:0030133:6	003002000000 Земли населенных пунктов	Для ведения личного подсобного хозяйства	13	02.020	1 408	210,31	296 116,48
1598	Северная Осетия - Алания респ, р-н Дигорский, ст-ца Николаевская, ул Ленина, 43	Дигорский	15:05:0030133:7	003002000000 Земли населенных пунктов	Для ведения личного подсобного хозяйства	13	02.020	1 451	210,31	305 159,81
1599	Респ. Северная Осетия - Алания, р-н Дигорский, ст-ца Николаевская, ул. Ленина, дом 41	Дигорский	15:05:0030133:8	003002000000 Земли населенных пунктов	Для ведения личного подсобного хозяйства	13	02.020	1 685	210,31	354 372,35
1600	Респ. Северная Осетия - Алания, р-н Дигорский, ст-ца Николаевская, ул. Ленина, дом 30	Дигорский	15:05:0030134:1	003002000000 Земли населенных пунктов	ЛПХ	13	02.020	1 600	210,31	336 496,00
1601	Респ. Северная Осетия - Алания, р-н Дигорский, ст-ца Николаевская, ул. Ленина, 32	Дигорский	15:05:0030134:2	003002000000 Земли населенных пунктов	Для ведения личного подсобного хозяйства	13	02.020	1 340	210,31	281 815,40
1602	РСО - Алания, Дигорский район, ст-ца Николаевская, ул Ленина, 34	Дигорский	15:05:0030134:3	003002000000 Земли населенных пунктов	Для ведения личного подсобного хозяйства	13	02.020	1 766	210,31	371 407,46
1603	Респ. Северная Осетия - Алания, р-н Дигорский, ст-ца Николаевская, ул. Калинина, дом 23	Дигорский	15:05:0030134:4	003002000000 Земли населенных пунктов	под объект культуры	3	03.060	1 100	199,79	219 769,00
1604	Респ. Северная Осетия - Алания, р-н Дигорский, ст-ца Николаевская, ул. Пролетарская, дом 25	Дигорский	15:05:0030134:5	003002000000 Земли населенных пунктов	Для ведения личного подсобного хозяйства	13	02.020	1 365	210,31	287 073,15
1605	Северная Осетия - Алания респ, р-н Дигорский, ст-ца Николаевская, ул Пролетарская, 23	Дигорский	15:05:0030134:6	003002000000 Земли населенных пунктов	В целях эксплуатации нежилых зданий для торговой деятельности	4	04.040	1 003	546,80	548 440,40
1606	Северная Осетия - Алания респ, р-н Дигорский, ст-ца Николаевская, ул Кооперативная, 28/30	Дигорский	15:05:0030134:7	003002000000 Земли населенных пунктов	В целях эксплуатации нежилых зданий для торговой деятельности	4	04.040	1 888	546,80	1 032 358,40
1607	Респ. Северная Осетия - Алания, р-н Дигорский, ст-ца Николаевская, ул. Пролетарская, 22	Дигорский	15:05:0030135:1	003002000000 Земли населенных пунктов	В целях эксплуатации жилого дома с хозпостройками и ведения личного подсобного хозяйства	13	02.020	1 384	210,31	291 069,04
1608	Респ. Северная Осетия - Алания, р-н Дигорский, ст-ца Николаевская, ул. Пролетарская, дом 24	Дигорский	15:05:0030135:2	003002000000 Земли населенных пунктов	Для ведения личного подсобного хозяйства	13	02.020	882	210,31	185 493,42
1609	Северная Осетия - Алания респ, р-н Дигорский, ст-ца Николаевская, ул. Пролетарская, 26	Дигорский	15:05:0030135:3	003002000000 Земли населенных пунктов	В целях эксплуатации жилого дома с хозпостройками	13	02.010	1 583	210,31	332 920,73
1610	Респ. Северная Осетия - Алания, р-н Дигорский, ст-ца Николаевская, ул. Калинина, дом 21	Дигорский	15:05:0030135:4	003002000000 Земли населенных пунктов	ЛПХ	13	02.020	700	210,31	147 217,00
1611	Респ. Северная Осетия - Алания, р-н Дигорский, ст-ца Николаевская, ул. Советская, дом 17	Дигорский	15:05:0030135:5	003002000000 Земли населенных пунктов	В целях эксплуатации жилого дома с хозпостройками	13	02.010	1 875	210,31	394 331,25

№ пп	Местоположение ЗУ	Район	Кадастровый номер ЗУ	Категория земель	Разрешенное использование по документу	Код вида разрешенного использования (в соответствии с классификатором видов разрешенного использования земельных участков)	Вид использования объектов недвижимости	Площадь	УПКС	КС
1612	Респ. Северная Осетия - Алания, р-н Дигорский, ст Николаевская, ул Советская, 15	Дигорский	15:05:0030135:6	003002000000 Земли населенных пунктов	Для ведения личного подсобного хозяйства	13	02.020	1 287	210,31	270 668,97
1613	Респ. Северная Осетия - Алания, р-н Дигорский, ст-ца Николаевская, ул. Кооперативная, дом 24	Дигорский	15:05:0030135:7	003002000000 Земли населенных пунктов	Для ведения личного подсобного хозяйства	13	02.020	940	210,31	197 722,34
1614	Респ. Северная Осетия - Алания, р-н Дигорский, ст-ца Николаевская, ул. Кооперативная, 26	Дигорский	15:05:0030135:8	003002000000 Земли населенных пунктов	ЛПХ	13	02.020	1 400	210,31	294 434,00
1615	Респ. Северная Осетия - Алания, р-н Дигорский, ст-ца Николаевская, ул. Калинина, дом 1	Дигорский	15:05:0030136:1	003002000000 Земли населенных пунктов	В целях эксплуатации жилого дома с хозпостройками	13	02.010	916	210,31	192 613,96
1616	Респ. Северная Осетия - Алания, р-н Дигорский, ст-ца Николаевская, ул. Калинина, дом 13	Дигорский	15:05:0030136:10	003002000000 Земли населенных пунктов	Для ведения личного подсобного хозяйства	13	02.020	2 515	210,31	528 929,65
1617	Респ. Северная Осетия - Алания, р-н Дигорский, ст-ца Николаевская, ул. Калинина, дом 9	Дигорский	15:05:0030136:12	003002000000 Земли населенных пунктов	Для ведения личного подсобного хозяйства	13	02.020	1 878	210,31	394 962,18
1618	Респ. Северная Осетия - Алания, р-н Дигорский, ст-ца Николаевская, ул. Калинина, дом 7	Дигорский	15:05:0030136:13	003002000000 Земли населенных пунктов	Для ведения личного подсобного хозяйства	13	02.020	1 914	210,31	402 533,34
1619	Респ. Северная Осетия - Алания, р-н Дигорский, ст-ца Николаевская, ул. Калинина, дом 5	Дигорский	15:05:0030136:14	003002000000 Земли населенных пунктов	ЛПХ	13	02.020	1 700	210,31	357 527,00
1620	Республика Северная Осетия-Алания, р-н Дигорский, ст-ца Николаевская, ул Калинина, д.3	Дигорский	15:05:0030136:15	003002000000 Земли населенных пунктов	в целях эксплуатации жилого дома литер "А"	13	02.010	760	210,31	159 845,60
1621	Респ. Северная Осетия - Алания, р-н Дигорский, ст-ца Николаевская, ул. Белореченская, дом 37	Дигорский	15:05:0030136:16	003002000000 Земли населенных пунктов	ЛПХ	13	02.020	600	210,31	126 186,00
1622	Северная Осетия - Алания респ, р-н Дигорский, ст-ца Николаевская, ул. Белореченская, 33	Дигорский	15:05:0030136:17	003002000000 Земли населенных пунктов	В целях эксплуатации жилого дома	13	02.010	1 674	210,31	352 038,91
1623	Респ. Северная Осетия - Алания, р-н Дигорский, ст-ца Николаевская, ул. Кооперативная, 2	Дигорский	15:05:0030136:18	003002000000 Земли населенных пунктов	Для эксплуатации жилого дома и ведения личного подсобного хозяйства	13	02.010	1 781	210,31	374 562,11
1624	Республика Северная Осетия-Алания, р-н Дигорский, ст-ца Николаевская, ул Калинина, 11	Дигорский	15:05:0030136:189	003002000000 Земли населенных пунктов	В целях эксплуатации жилого дома с хозпостройками	13	02.010	1 356	210,31	285 140,56
1625	Республика Северная Осетия - Алания Дигорский район, ст-ца Николаевская, ул. Кооперативная, 4	Дигорский	15:05:0030136:19	003002000000 Земли населенных пунктов	для ведения личного подсобного хозяйства	13	02.020	1 207	210,31	253 844,17
1626	Республика Северная Осетия-Алания, р-н Дигорский, ст-ца Николаевская, ул Калинина, 11 а	Дигорский	15:05:0030136:190	003002000000 Земли населенных пунктов	В целях эксплуатации жилого дома с хозпостройками	13	02.010	912	210,31	191 802,72
1627	РСО - Алания, Дигорский район, ст-ца Николаевская, ул Советская, 38	Дигорский	15:05:0030136:2	003002000000 Земли населенных пунктов	Для ведения личного подсобного хозяйства	13	02.020	686	210,31	144 272,66
1628	Респ. Северная Осетия - Алания, р-н Дигорский, ст-ца Николаевская, ул. Кооперативная, дом 6	Дигорский	15:05:0030136:20	003002000000 Земли населенных пунктов	ЛПХ	13	02.020	1 100	210,31	231 341,00
1629	Респ. Северная Осетия - Алания, р-н Дигорский, ст-ца Николаевская, ул. Кооперативная, дом 8	Дигорский	15:05:0030136:21	003002000000 Земли населенных пунктов	Для ведения личного подсобного хозяйства	13	02.020	2 086	210,31	438 736,66
1630	Респ. Северная Осетия - Алания, р-н Дигорский, ст-ца Николаевская, ул. Кооперативная, 10	Дигорский	15:05:0030136:22	003002000000 Земли населенных пунктов	Для ведения личного подсобного хозяйства	13	02.020	1 156	210,31	243 118,36
1631	Респ. Северная Осетия - Алания, р-н Дигорский, ст-ца Николаевская, ул. Кооперативная, дом 12	Дигорский	15:05:0030136:23	003002000000 Земли населенных пунктов	Для ведения личного подсобного хозяйства	13	02.020	1 802	210,31	378 978,62
1632	Респ. Северная Осетия - Алания, р-н Дигорский, ст-ца Николаевская, ул. Кооперативная, 14	Дигорский	15:05:0030136:24	003002000000 Земли населенных пунктов	Для ведения личного подсобного хозяйства	13	02.020	1 542	210,31	324 296,02
1633	Респ. Северная Осетия - Алания, р-н Дигорский, ст. Николаевская, ул. Кооперативная, 16	Дигорский	15:05:0030136:25	003002000000 Земли населенных пунктов	Для ведения личного подсобного хозяйства	13	02.020	1 127	210,31	237 019,37
1634	Респ. Северная Осетия - Алания, р-н Дигорский, ст-ца Николаевская, ул. Кооперативная, 18	Дигорский	15:05:0030136:26	003002000000 Земли населенных пунктов	Для ведения личного подсобного хозяйства	13	02.020	1 265	210,31	266 012,15
1635	Респ. Северная Осетия - Алания, р-н Дигорский, ст-ца Николаевская, ул. Кооперативная, дом 20	Дигорский	15:05:0030136:27	003002000000 Земли населенных пунктов	ЛПХ	13	02.020	900	210,31	189 279,00
1636	Респ. Северная Осетия - Алания, р-н Дигорский, ст-ца Николаевская, ул. Кооперативная, дом 22	Дигорский	15:05:0030136:28	003002000000 Земли населенных пунктов	ЛПХ	13	02.020	900	210,31	189 279,00
1637	Респ. Северная Осетия - Алания, р-н Дигорский, ст-ца Николаевская, ул. Советская дом 40	Дигорский	15:05:0030136:3	003002000000 Земли населенных пунктов	В целях эксплуатации жилого дома с хозпостройками	13	02.010	1 043	210,31	219 353,33
1638	Респ. Северная Осетия - Алания, р-н Дигорский, ст-ца Николаевская, ул. Советская дом 42	Дигорский	15:05:0030136:4	003002000000 Земли населенных пунктов	Для ведения личного подсобного хозяйства	13	02.020	2 133	210,31	448 591,23
1639	Северная Осетия - Алания респ, р-н Дигорский, ст-ца Николаевская, ул. Советская, 44	Дигорский	15:05:0030136:5	003002000000 Земли населенных пунктов	В целях эксплуатации жилого дома	13	02.010	1 384	210,31	291 069,01
1640	Респ. Северная Осетия - Алания, р-н Дигорский, ст-ца Николаевская, ул. Советская, дом 46	Дигорский	15:05:0030136:6	003002000000 Земли населенных пунктов	Для ведения личного подсобного хозяйства	13	02.020	584	210,31	122 821,04
1641	Респ. Северная Осетия - Алания, р-н Дигорский, ст-ца Николаевская, ул. Калинина, 19	Дигорский	15:05:0030136:7	003002000000 Земли населенных пунктов	Для ведения личного подсобного хозяйства	13	02.020	986	210,31	207 385,66
1642	Респ. Северная Осетия - Алания, р-н Дигорский, ст-ца Николаевская, ул. Калинина, дом 17	Дигорский	15:05:0030136:8	003002000000 Земли населенных пунктов	Для ведения личного подсобного хозяйства	13	02.020	956	210,31	201 056,36
1643	Респ. Северная Осетия - Алания, р-н Дигорский, ст-ца Николаевская, ул. Калинина, дом 15	Дигорский	15:05:0030136:9	003002000000 Земли населенных пунктов	Для ведения личного подсобного хозяйства	13	02.020	2 070	210,31	435 311,70
1644	Респ. Северная Осетия - Алания, р-н Дигорский, ст-ца Николаевская, ул. Щербинина, дом 16	Дигорский	15:05:0030137:1	003002000000 Земли населенных пунктов	ЛПХ	13	02.020	1 300	210,31	273 403,00
1645	Респ. Северная Осетия - Алания, р-н Дигорский, ст-ца Николаевская, ул. Пионерская, дом 33	Дигорский	15:05:0030137:10	003002000000 Земли населенных пунктов	Для ведения личного подсобного хозяйства	13	02.020	1 152	210,31	242 277,12
1646	Респ. Северная Осетия - Алания, р-н Дигорский, ст. Николаевская, ул. Пионерская, 31	Дигорский	15:05:0030137:11	003002000000 Земли населенных пунктов	Для ведения личного подсобного хозяйства	13	02.020	1 087	210,31	228 636,97
1647	Респ. Северная Осетия - Алания, р-н Дигорский, ст-ца Николаевская, ул. Пионерская, дом 29	Дигорский	15:05:0030137:12	003002000000 Земли населенных пунктов	Для ведения личного подсобного хозяйства	13	02.020	2 216	210,31	466 016,96
1648	Респ. Северная Осетия - Алания, р-н Дигорский, ст-ца Николаевская, ул. Партизанская, дом 22	Дигорский	15:05:0030137:13	003002000000 Земли населенных пунктов	Для ведения личного подсобного хозяйства	13	02.020	2 160	210,31	454 269,60
1649	Респ. Северная Осетия - Алания, р-н Дигорский, ст. Николаевская, ул. Партизанская, 24	Дигорский	15:05:0030137:14	003002000000 Земли населенных пунктов	Эксплуатация жилого дома	13	02.010	957	210,31	201 266,67
1650	Республика Северная Осетия-Алания, Дигорский р-н, ст-ца Николаевская, ул. Щербинина	Дигорский	15:05:0030137:143	003002000000 Земли населенных пунктов	Для индивидуального жилищного строительства	13	02.010	600	210,31	126 186,00
1651	Республика Северная Осетия-Алания, Дигорский р-н, ст-ца Николаевская, ул. Щербинина	Дигорский	15:05:0030137:144	003002000000 Земли населенных пунктов	Для индивидуального жилищного строительства	13	02.010	600	210,31	126 186,00
1652	Республика Северная Осетия-Алания, Дигорский р-н, ст-ца Николаевская, ул. Щербинина	Дигорский	15:05:0030137:145	003002000000 Земли населенных пунктов	Для индивидуального жилищного строительства	13	02.010	600	210,31	126 186,00
1653	Республика Северная Осетия-Алания, Дигорский р-н, ст-ца Николаевская, ул. Щербинина	Дигорский	15:05:0030137:146	003002000000 Земли населенных пунктов	Для индивидуального жилищного строительства	13	02.010	600	210,31	126 186,00
1654	Республика Северная Осетия-Алания, Дигорский р-н, ст-ца Николаевская, ул. Щербинина	Дигорский	15:05:0030137:147	003002000000 Земли населенных пунктов	Для индивидуального жилищного строительства	13	02.010	600	210,31	126 186,00
1655	Респ. Северная Осетия - Алания, р-н Дигорский, ст-ца Николаевская, ул. Щербинина, дом 18	Дигорский	15:05:0030137:2	003002000000 Земли населенных пунктов	Для ведения личного подсобного хозяйства	13	02.020	2 094	210,31	440 589,11
1656	Респ. Северная Осетия - Алания, р-н Дигорский, ст-ца Николаевская, ул. Щербинина, дом 20	Дигорский	15:05:0030137:3	003002000000 Земли населенных пунктов	Для ведения личного подсобного хозяйства (приусадебные участки)	13	02.020	702	210,31	147 697,62

№ пп	Местоположение ЗУ	Район	Кадастровый номер ЗУ	Категория земель	Разрешенное использование по документу	Код вида разрешенного использования (в соответствии с классификатором видов разрешенного использования земельных участков)	Вид использования объектов недвижимости	Площадь	УПКС	КС
1657	Респ. Северная Осетия - Алания, р-н Дигорский, ст-ца Николаевская, ул. Щербинина, 22	Дигорский	15:05:000301374	003002000000 Земли населенных пунктов	Для ведения личного подсобного хозяйства	13	02.020	1 526	210,31	320 918,06
1658	Респ. Северная Осетия - Алания, р-н Дигорский, ст-ца Николаевская, ул. Кооперативная, дом 17	Дигорский	15:05:000301375	003002000000 Земли населенных пунктов	Для ведения личного подсобного хозяйства	13	02.020	2 225	210,31	467 909,75
1659	Респ. Северная Осетия - Алания, р-н Дигорский, ст-ца Николаевская, ул. Кооперативная, дом 15	Дигорский	15:05:000301376	003002000000 Земли населенных пунктов	в целях эксплуатации жилого дома с хозпостройками	13	02.010	1 163	210,31	244 590,53
1660	Респ. Северная Осетия - Алания, р-н Дигорский, ст-ца Николаевская, ул. Пионерская, 39	Дигорский	15:05:000301377	003002000000 Земли населенных пунктов	Для ведения личного подсобного хозяйства	13	02.020	1 032	210,31	217 039,92
1661	Респ. Северная Осетия - Алания, р-н Дигорский, ст-ца Николаевская, ул. Пионерская, 37	Дигорский	15:05:000301378	003002000000 Земли населенных пунктов	Для ведения личного подсобного хозяйства	13	02.020	2 269	210,31	461 099,39
1662	Респ. Северная Осетия - Алания, р-н Дигорский, ст. Николаевская, ул. Пионерская, 35	Дигорский	15:05:000301379	003002000000 Земли населенных пунктов	Для ведения личного подсобного хозяйства	13	02.020	2 149	210,31	436 063,40
1663	Респ. Северная Осетия - Алания, р-н Дигорский, ст-ца Николаевская, ул. Пионерская, дом 10	Дигорский	15:05:000301381	003002000000 Земли населенных пунктов	В целях эксплуатации жилого дома с хозпостройками	13	02.010	2 168	210,31	455 952,08
1664	Республика Северная Осетия-Алания, р-н Дигорский, ст Николаевская, ул Красноармейская, 37	Дигорский	15:05:000301381:10	003002000000 Земли населенных пунктов	Для ведения личного подсобного хозяйства	13	02.020	2 389	210,31	502 130,59
1665	Респ. Северная Осетия - Алания, р-н Дигорский, ст Николаевская, ул Красноармейская, 35	Дигорский	15:05:000301381:11	003002000000 Земли населенных пунктов	Для ведения личного подсобного хозяйства	13	02.020	1 734	210,31	364 596,14
1666	Респ. Северная Осетия - Алания, р-н Дигорский, ст-ца Николаевская, ул. Красноармейская, дом 33	Дигорский	15:05:000301381:12	003002000000 Земли населенных пунктов	В целях эксплуатации жилого дома с хозпостройками	13	02.010	1 591	210,31	334 603,21
1667	Российская Федерация, Республика Северная Осетия - Алания Дигорский район, ст-ца Николаевская, ул Партизанская, 16	Дигорский	15:05:000301381:13	003002000000 Земли населенных пунктов	Для ведения личного подсобного хозяйства	13	02.020	2 005	210,31	421 596,35
1668	Респ. Северная Осетия - Алания, р-н Дигорский, ст-ца Николаевская, ул. Партизанская, 18	Дигорский	15:05:000301381:14	003002000000 Земли населенных пунктов	В целях эксплуатации жилого дома и ведения личного подсобного хозяйства	13	02.010	1 003	210,31	210 930,93
1669	Северная Осетия - Алания респ, р-н Дигорский, ст-ца Николаевская, ул Партизанская, 20	Дигорский	15:05:000301381:15	003002000000 Земли населенных пунктов	Для ведения личного подсобного хозяйства	13	02.020	2 241	210,31	471 364,71
1670	Респ. Северная Осетия - Алания, р-н Дигорский, ст. Николаевская, ул. Пионерская, 12	Дигорский	15:05:000301382	003002000000 Земли населенных пунктов	Для ведения личного подсобного хозяйства	13	02.020	1 055	210,31	221 877,05
1671	Респ. Северная Осетия - Алания, р-н Дигорский, ст-ца Николаевская, ул. Пионерская, 14	Дигорский	15:05:000301383	003002000000 Земли населенных пунктов	Для ведения личного подсобного хозяйства	13	02.020	509	210,31	107 017,79
1672	Российская Федерация, Республика Северная Осетия - Алания, р-н Дигорский, ст-ца Николаевская, ул Пионерская, 16"в"	Дигорский	15:05:000301384	003002000000 Земли населенных пунктов	Ветеринарное обслуживание	3	03.040	100	Мк.19	131 536,00
1673	Респ. Северная Осетия - Алания, р-н Дигорский, ст-ца Николаевская, ул. Кооперативная, 13 "а"	Дигорский	15:05:000301385	003002000000 Земли населенных пунктов	для ведения личного подсобного хозяйства	13	02.020	1 482	210,31	311 679,42
1674	Республика Северная Осетия-Алания, р-н Дигорский, ст-ца Николаевская, ул Кооперативная, д 13/1	Дигорский	15:05:000301386	003002000000 Земли населенных пунктов	Для эксплуатации жилого дома	13	02.010	805	210,31	169 290,55
1675	Респ. Северная Осетия - Алания, р-н Дигорский, ст. Николаевская, ул. Красноармейская, 43	Дигорский	15:05:000301387	003002000000 Земли населенных пунктов	Для ведения личного подсобного хозяйства	13	02.020	2 432	210,31	511 475,92
1676	Респ. Северная Осетия - Алания, р-н Дигорский, ст-ца Николаевская, ул. Красноармейская, дом 41	Дигорский	15:05:000301388	003002000000 Земли населенных пунктов	ЛПХ	13	02.020	1 000	210,31	210 310,00
1677	Российская Федерация, Республика Северная Осетия - Алания, р-н Дигорский, ст-ца Николаевская, ул Красноармейская, 39	Дигорский	15:05:000301389	003002000000 Земли населенных пунктов	Для ведения личного подсобного хозяйства	13	02.020	1 000	210,31	241 310,00
1678	Республика Северная Осетия-Алания, р-н Дигорский, ст-ца Николаевская, ул Кооперативная, д 11	Дигорский	15:05:000301390	003002000000 Земли населенных пунктов	Для ведения личного подсобного хозяйства	13	02.020	1 054	210,31	221 666,74
1679	Респ. Северная Осетия - Алания, р-н Дигорский, ст-ца Николаевская, ул. Ленина, дом 35	Дигорский	15:05:000301391	003002000000 Земли населенных пунктов	ЛПХ	13	02.020	1 000	210,31	210 310,00
1680	Респ. Северная Осетия - Алания, р-н Дигорский, ст-ца Николаевская, ул. Ленина, дом 33	Дигорский	15:05:000301392	003002000000 Земли населенных пунктов	Для ведения личного подсобного хозяйства	13	02.020	1 000	210,31	210 310,00
1681	Респ. Северная Осетия - Алания, р-н Дигорский, ст-ца Николаевская, ул. Ленина, дом 31	Дигорский	15:05:000301393	003002000000 Земли населенных пунктов	Для ведения личного подсобного хозяйства	13	02.020	1 052	210,31	410 325,12
1682	Респ. Северная Осетия - Алания, р-н Дигорский, ст-ца Николаевская, ул. Ленина, дом 31б	Дигорский	15:05:000301394	003002000000 Земли населенных пунктов	ЛПХ	13	02.020	800	210,31	168 248,00
1683	Респ. Северная Осетия - Алания, р-н Дигорский, ст-ца Николаевская, ул. Ленина, 27	Дигорский	15:05:000301395	003002000000 Земли населенных пунктов	Для ведения личного подсобного хозяйства	13	02.020	800	210,31	168 248,00
1684	Северная Осетия - Алания респ, р-н Дигорский, ст-ца Николаевская, ул Ленина, 25	Дигорский	15:05:000301396	003002000000 Земли населенных пунктов	Для ведения личного подсобного хозяйства	13	02.020	1 067	210,31	224 430,77
1685	Респ. Северная Осетия - Алания, р-н Дигорский, ст-ца Николаевская, ул. Ленина, дом 23	Дигорский	15:05:000301397	003002000000 Земли населенных пунктов	В целях эксплуатации жилого дома	13	02.010	1 190	210,31	250 268,90
1686	Респ. Северная Осетия - Алания, р-н Дигорский, ст-ца Николаевская, ул. Партизанская, 14	Дигорский	15:05:000301398	003002000000 Земли населенных пунктов	В целях эксплуатации жилого дома с хозпостройками и ведения личного подсобного хозяйства	13	02.020	665	210,31	139 856,15
1687	Респ. Северная Осетия - Алания, р-н Дигорский, ст-ца Николаевская, ул. Красноармейская, 22	Дигорский	15:05:000301399	003002000000 Земли населенных пунктов	В целях эксплуатации жилого дома и ведения личного подсобного хозяйства	13	02.010	1 658	210,31	348 735,98
1688	Северная Осетия - Алания респ, р-н Дигорский, ст-ца Николаевская, ул. Красноармейская, 24	Дигорский	15:05:000301400	003002000000 Земли населенных пунктов	В целях эксплуатации жилого дома	13	02.010	1 069	210,31	224 821,39
1689	Республика Северная Осетия-Алания, р-н Дигорский, ст-ца Николаевская, ул Красноармейская, 26	Дигорский	15:05:000301401	003002000000 Земли населенных пунктов	Для ведения личного подсобного хозяйства	13	02.020	1 178	210,31	247 748,25
1690	Респ. Северная Осетия - Алания, р-н Дигорский, ст-ца Николаевская, ул. Красноармейская, дом 28	Дигорский	15:05:000301402	003002000000 Земли населенных пунктов	ЛПХ	13	02.020	1 200	210,31	252 372,00
1691	Респ. Северная Осетия - Алания, р-н Дигорский, ст-ца Николаевская, ул. Красноармейская, дом 30а	Дигорский	15:05:000301403	003002000000 Земли населенных пунктов	ЛПХ	13	02.020	600	210,31	126 186,00
1692	Респ. Северная Осетия - Алания, р-н Дигорский, ст-ца Николаевская, ул. Красноармейская, дом 30б	Дигорский	15:05:000301404	003002000000 Земли населенных пунктов	ЛПХ	13	02.020	600	210,31	126 186,00
1693	Респ. Северная Осетия - Алания, р-н Дигорский, ст-ца Николаевская, ул. Красноармейская, дом 32	Дигорский	15:05:000301405	003002000000 Земли населенных пунктов	ЛПХ	13	02.020	500	210,31	105 155,00
1694	Респ. Северная Осетия - Алания, р-н Дигорский, ст-ца Николаевская, ул. Красноармейская, дом 34	Дигорский	15:05:000301406	003002000000 Земли населенных пунктов	ЛПХ	13	02.020	500	210,31	105 155,00
1695	Респ. Северная Осетия - Алания, р-н Дигорский, ст-ца Николаевская, ул. Ленина, 28	Дигорский	15:05:000301407	003002000000 Земли населенных пунктов	для нужд горных целей	3	03.060	5 361	199,79	1 071 071,19
1696	Респ. Северная Осетия - Алания, р-н. Дигорский, ст-ца. Николаевская, ул. Ленина	Дигорский	15:05:000301410:136	003002000000 Земли населенных пунктов	Историко-культурная деятельность	3	09.030	52	8,12	422,24

№ пп	Местоположение ЗУ	Район	Кадастровый номер ЗУ	Категория земель	Разрешенное использование по документу	Код вида разрешенного использования (в соответствии с классификатором видов разрешенного использования земельных участков)	Вид использования объектов недвижимости	Площадь	УПКС	КС
1697	Республика Северная Осетия-Алания, Дигорский р-н. ст-ца Николаевская. ул. Кооперативная	Дигорский	15:05:0030140:137	003002000000 Земли населенных пунктов	Дошкольное, начальное и среднее общее образование. Размещение объектов капитального строительства, предназначенных для просвещения, дошкольного, начального и среднего общего образования (детские ясли, сады, школы, лицеи, гимназии, художественные, музыкальные школы, образовательные кружки и иные организации, осуществляющие деятельность по воспитанию и просвещению, в том числе зданий, спортивных сооружений, предназначенных для занятия обучающимися физической культурой и спортом)	3	03.050	7 720	268,14	2 070 040,80
1698	Российская Федерация, Республика Северная Осетия-Алания, Дигорский р-н. ст-ца Николаевская, ул Ленина	Дигорский	15:05:0030140:141	003002000000 Земли населенных пунктов	Историко-культурная деятельность (недействующие военные и гражданские захоронения)	3	09.030	86	8,12	698,32
1699	Российская Федерация, Республика Северная Осетия-Алания, Дигорский р-н. ст-ца Николаевская, ул. Ленина	Дигорский	15:05:0030140:142	003002000000 Земли населенных пунктов	"Религиозное использование. Размещение зданий и сооружений религиозного использования"	3	03.070	4 536	2,71	12 292,56
1700	Республика Северная Осетия-Алания, р-н Дигорский, ст Николаевская, ул Советская, 13 "б"	Дигорский	15:05:0030140:20	003002000000 Земли населенных пунктов	Для ведения личного подсобного хозяйства	13	02.020	986	210,31	207 365,66
1701	Республика Северная Осетия-Алания, р-н Дигорский, ст Николаевская, ул Кооперативная, 7 "а"	Дигорский	15:05:0030140:21	003002000000 Земли населенных пунктов	Для ведения личного подсобного хозяйства	13	02.020	800	210,31	168 248,00
1702	Республика Северная Осетия-Алания, р-н Дигорский, ст. Николаевская, ул. Кооперативная, 7	Дигорский	15:05:0030140:22	003002000000 Земли населенных пунктов	Для ведения личного подсобного хозяйства	13	02.020	2 062	210,31	433 659,22
1703	Респ. Северная Осетия - Алания, р-н Дигорский, ст. Николаевская, ул. Советская, 13 "в"	Дигорский	15:05:0030140:3	003002000000 Земли населенных пунктов	Для ведения личного подсобного хозяйства	13	02.020	1 855	210,31	390 125,05
1704	Респ. Северная Осетия - Алания, р-н Дигорский, ст-ца Николаевская, ул. Кооперативная, дом 9	Дигорский	15:05:0030140:4	003002000000 Земли населенных пунктов	для детских учреждений	3	03.050	3 000	268,14	804 420,00
1705	Республика Северная Осетия - Алания, р-н Дигорский, ст-ца Николаевская, ул. Партизанская, 12	Дигорский	15:05:0030140:5	003002000000 Земли населенных пунктов	под школу	3	03.050	2 564	268,14	687 510,96
1706	Респ. Северная Осетия - Алания, р-н Дигорский, ст-ца Николаевская, ул. Советская дом 24	Дигорский	15:05:0030141:1	003002000000 Земли населенных пунктов	Для ведения личного подсобного хозяйства	13	02.020	862	210,31	181 287,22
1707	Респ. Северная Осетия - Алания, р-н Дигорский, ст. Николаевская, ул. Белореченская 31	Дигорский	15:05:0030141:10	003002000000 Земли населенных пунктов	Для ведения личного подсобного хозяйства	13	02.020	1 396	210,31	293 592,76
1708	Респ. Северная Осетия - Алания, р-н Дигорский, ст Николаевская, ул Белореченская, 29	Дигорский	15:05:0030141:11	003002000000 Земли населенных пунктов	Для ведения личного подсобного хозяйства	13	02.020	1 512	210,31	317 988,72
1709	Респ. Северная Осетия - Алания, р-н Дигорский, ст-ца Николаевская, ул. Белореченская, дом 27	Дигорский	15:05:0030141:12	003002000000 Земли населенных пунктов	В целях эксплуатации жилого дома с хозпостройками	13	02.010	1 113	210,31	234 075,03
1710	Северная Осетия - Алания респ, р-н Дигорский, ст-ца Николаевская, ул Белореченская, 25	Дигорский	15:05:0030141:13	003002000000 Земли населенных пунктов	Для эксплуатации жилого дома	13	02.010	1 051	210,31	221 035,81
1711	Респ. Северная Осетия - Алания, р-н Дигорский, ст-ца Николаевская, ул. Белореченская, дом 23	Дигорский	15:05:0030141:14	003002000000 Земли населенных пунктов	Для ведения личного подсобного хозяйства	13	02.020	1 882	210,31	395 803,42
1712	Респ. Северная Осетия - Алания, р-н Дигорский, ст Николаевская, ул Белореченская, 21	Дигорский	15:05:0030141:15	003002000000 Земли населенных пунктов	Для ведения личного подсобного хозяйства	13	02.020	1 460	210,31	307 052,60
1713	Северная Осетия - Алания респ, р-н Дигорский, ст Николаевская, ул Белореченская, 19	Дигорский	15:05:0030141:16	003002000000 Земли населенных пунктов	Личное подсобное хозяйство	13	02.020	715	210,31	150 371,65
1714	Респ. Северная Осетия - Алания, р-н Дигорский, ст-ца Николаевская, ул. Партизанская, 2	Дигорский	15:05:0030141:17	003002000000 Земли населенных пунктов	Личное подсобное хозяйство	13	02.020	399	210,31	83 913,69
1715	Респ. Северная Осетия - Алания, р-н Дигорский, ст. Николаевская, ул. Партизанская, 4	Дигорский	15:05:0030141:18	003002000000 Земли населенных пунктов	Для эксплуатации существующего здания	13	02.010	660	210,31	138 804,60
1716	Республика Северная Осетия-Алания, р-н Дигорский, ст-ца Николаевская, ул. Партизанская, 6	Дигорский	15:05:0030141:19	003002000000 Земли населенных пунктов	Для ведения личного подсобного хозяйства	13	02.020	664	210,31	139 645,84
1717	Респ. Северная Осетия - Алания, р-н Дигорский, ст-ца Николаевская, ул. Советская, дом 26	Дигорский	15:05:0030141:2	003002000000 Земли населенных пунктов	Для эксплуатации жилого саманного дома	13	02.010	1 351	210,31	284 128,81
1718	Респ. Северная Осетия - Алания, р-н Дигорский, ст-ца Николаевская, ул. Партизанская, дом 8	Дигорский	15:05:0030141:20	003002000000 Земли населенных пунктов	Для ведения личного подсобного хозяйства	13	02.020	854	210,31	179 604,74
1719	Респ. Северная Осетия - Алания, р-н Дигорский, ст-ца Николаевская, ул. Партизанская, дом 10	Дигорский	15:05:0030141:21	003002000000 Земли населенных пунктов	ЛПХ	13	02.020	800	210,31	168 248,00
1720	Респ. Северная Осетия - Алания, р-н Дигорский, ст-ца Николаевская, ул. Советская, дом 28	Дигорский	15:05:0030141:3	003002000000 Земли населенных пунктов	ЛПХ	13	02.020	1 400	210,31	294 434,00
1721	Респ. Северная Осетия - Алания, р-н Дигорский, ст-ца Николаевская, ул. Советская, дом 30	Дигорский	15:05:0030141:4	003002000000 Земли населенных пунктов	ЛПХ	13	02.020	1 000	210,31	210 310,00
1722	Респ. Северная Осетия - Алания, р-н Дигорский, ст-ца Николаевская, ул. Советская, дом 32	Дигорский	15:05:0030141:5	003002000000 Земли населенных пунктов	В целях эксплуатации жилого дома	13	02.010	1 740	210,31	365 939,40
1723	Республика Северная Осетия-Алания, р-н Дигорский, ст-ца Николаевская, ул. Советская, 34	Дигорский	15:05:0030141:6	003002000000 Земли населенных пунктов	Для ведения личного подсобного хозяйства	13	02.020	931	210,31	195 798,61
1724	Респ. Северная Осетия - Алания, р-н Дигорский, ст-ца Николаевская, ул. Советская, дом 36	Дигорский	15:05:0030141:7	003002000000 Земли населенных пунктов	ЛПХ	13	02.020	800	210,31	168 248,00
1725	Респ. Северная Осетия - Алания, р-н Дигорский, ст Николаевская, ул Кооперативная, 5	Дигорский	15:05:0030141:8	003002000000 Земли населенных пунктов	Для ведения личного подсобного хозяйства	13	02.020	1 651	210,31	347 221,81
1726	Респ. Северная Осетия - Алания, р-н Дигорский, ст-ца Николаевская, ул. Кооперативная, дом 3	Дигорский	15:05:0030141:9	003002000000 Земли населенных пунктов	ЛПХ	13	02.020	200	210,31	42 062,00
1727	Респ. Северная Осетия - Алания, р-н Дигорский, ст. Николаевская, ул. Белореченская 8	Дигорский	15:05:0030142:1	003002000000 Земли населенных пунктов	Для ведения личного подсобного хозяйства	13	02.020	2 256	210,31	474 459,36
1728	Респ. Северная Осетия - Алания, р-н Дигорский, ст-ца Николаевская, ул. Белореченская, 10	Дигорский	15:05:0030142:2	003002000000 Земли населенных пунктов	Личное подсобное хозяйство	13	02.020	1 714	210,31	360 471,34
1729	Респ. Северная Осетия - Алания, р-н Дигорский, ст-ца Николаевская, ул. Белореченская, 12	Дигорский	15:05:0030142:3	003002000000 Земли населенных пунктов	Личное подсобное хозяйство	13	02.020	2 103	210,31	442 281,93
1730	Респ. Северная Осетия - Алания, р-н Дигорский, ст. Николаевская, ул. Белореченская 14	Дигорский	15:05:0030142:4	003002000000 Земли населенных пунктов	Для ведения личного подсобного хозяйства	13	02.020	2 939	210,31	618 101,09
1731	Респ. Северная Осетия - Алания, р-н Дигорский, ст-ца Николаевская, ул. Белореченская, дом 16	Дигорский	15:05:0030142:5	003002000000 Земли населенных пунктов	ЛПХ	13	02.020	1 500	210,31	315 465,00
1732	Респ. Северная Осетия - Алания, р-н Дигорский, ст-ца Николаевская, ул. Кооперативная, дом 1	Дигорский	15:05:0030142:6	003002000000 Земли населенных пунктов	Для ведения личного подсобного хозяйства	13	02.020	985	210,31	207 155,35
1733	Респ. Северная Осетия - Алания, р-н Дигорский, ст-ца Николаевская, ул. Кооперативная, дом 1 а	Дигорский	15:05:0030142:7	003002000000 Земли населенных пунктов	Для ведения личного подсобного хозяйства	13	02.020	1 218	210,31	256 157,58
1734	Российская Федерация, Республика Северная Осетия - Алания, р-н Дигорский, ст-ца Николаевская ул. Щербинина, 10	Дигорский	15:05:0030143:1	003002000000 Земли населенных пунктов	Для ведения личного подсобного хозяйства	13	02.020	456	210,31	95 901,36
1735	Респ. Северная Осетия - Алания, р-н Дигорский, ст-ца Николаевская, ул. Пионерская, дом 23	Дигорский	15:05:0030143:10	003002000000 Земли населенных пунктов	Для ведения личного подсобного хозяйства	13	02.020	1 908	210,31	401 271,48

№ пп	Местоположение ЗУ	Район	Кадастровый номер ЗУ	Категория земель	Разрешенное использование по документу	Код вида разрешенного использования (в соответствии с классификатором видов разрешенного использования земельных участков)	Вид использования объектов недвижимости	Площадь	УПКС	КС
1736	Респ. Северная Осетия - Алания, р-н Дигорский, ст-ца Николаевская, ул. Пионерская, 21	Дигорский	15:05:000301 43:11	003002000000 Земли населенных пунктов	Для ведения личного подсобного хозяйства	13	02.020	2 077	210,31	436 813,87
1737	Северная Осетия - Алания респ, р-н Дигорский, ст-ца Николаевская, ул Пионерская, 19	Дигорский	15:05:000301 43:12	003002000000 Земли населенных пунктов	Для ведения личного подсобного хозяйства	13	02.020	2 222	210,31	467 308,82
1738	Северная Осетия - Алания респ, р-н Дигорский, ст-ца Николаевская, ул Мира, 24	Дигорский	15:05:000301 43:13	003002000000 Земли населенных пунктов	Для ведения личного подсобного хозяйства	13	02.020	2 180	210,31	458 475,80
1739	Респ. Северная Осетия - Алания, р-н Дигорский, ст-ца Николаевская, ул. Мира, дом 26	Дигорский	15:05:000301 43:14	003002000000 Земли населенных пунктов	ЛПХ	13	02.020	800	210,31	168 248,00
1740	Республика Северная Осетия - Алания, Дигорский р-н., ст-ца. Николаевская, ул. Щербинина	Дигорский	15:05:000301 43:156	003002000000 Земли населенных пунктов	"Для индивидуального жилищного строительства.Размещение жилого дома (отдельно стоящего здания количеством надземных этажей не более чем три, высотой не более двадцати метров, которое состоит из комнат и помещений вспомогательного использования, предназначенных для удовлетворения гражданами бытовых и иных нужд, связанных с их проживанием в таком здании, не предназначенного для раздела на самостоятельные объекты недвижимости); выращивание сельскохозяйственных культур; размещение индивидуальных гаражей и хозяйственных построек"	13	02.010	600	210,31	126 186,00
1741	Республика Северная Осетия-Алания, р-н Дигорский, ст-ца Николаевская, ул. Щербинина, 8	Дигорский	15:05:000301 43:2	003002000000 Земли населенных пунктов	Для ведения личного подсобного хозяйства	13	02.020	455	210,31	95 691,05
1742	Респ. Северная Осетия - Алания, р-н Дигорский, ст-ца Николаевская, ул. Щербинина, 12	Дигорский	15:05:000301 43:3	003002000000 Земли населенных пунктов	Для ведения личного подсобного хозяйства	13	02.020	853	210,31	179 394,43
1743	Республика Северная Осетия - Алания, р-н Дигорский, ст-ца Николаевская, ул. Щербинина, 14	Дигорский	15:05:000301 43:4	003002000000 Земли населенных пунктов	Для ведения личного подсобного хозяйства	13	02.020	1 401	210,31	294 644,31
1744	Респ. Северная Осетия - Алания, р-н Дигорский, ст-ца Николаевская, ул. Партизанская, дом 31	Дигорский	15:05:000301 43:5	003002000000 Земли населенных пунктов	ЛПХ	13	02.020	1 800	210,31	378 558,00
1745	Респ. Северная Осетия - Алания, р-н Дигорский, ст-ца Николаевская, ул. Партизанская, дом 29	Дигорский	15:05:000301 43:6	003002000000 Земли населенных пунктов	ЛПХ	13	02.020	2 014	210,31	423 564,34
1746	Респ. Северная Осетия - Алания, р-н Дигорский, ст-ца Николаевская, ул. Партизанская, дом 27	Дигорский	15:05:000301 43:7	003002000000 Земли населенных пунктов	Для ведения личного подсобного хозяйства	13	02.020	1 426	210,31	299 902,06
1747	Респ. Северная Осетия - Алания, р-н Дигорский, ст-ца Николаевская, ул. Пионерская, дом 27	Дигорский	15:05:000301 43:8	003002000000 Земли населенных пунктов	Для ведения личного подсобного хозяйства	13	02.020	928	210,31	195 167,68
1748	Респ. Северная Осетия - Алания, р-н Дигорский, ст-ца Николаевская, ул. Пионерская, дом 25	Дигорский	15:05:000301 43:9	003002000000 Земли населенных пунктов	Для ведения личного подсобного хозяйства	13	02.020	2 139	210,31	449 853,09
1749	Респ. Северная Осетия - Алания, р-н Дигорский, ст. Николаевская, ул. Пионерская, 6	Дигорский	15:05:000301 44:1	003002000000 Земли населенных пунктов	В целях эксплуатации жилого дома (литер А) и ведения личного подсобного хозяйства	13	02.020	1 180	210,31	248 165,80
1750	Респ. Северная Осетия - Алания, р-н Дигорский, ст-ца Николаевская, ул. Красноармейская, дом 25	Дигорский	15:05:000301 44:10	003002000000 Земли населенных пунктов	Для ведения личного подсобного хозяйства	13	02.020	1 160	210,31	243 959,60
1751	Респ. Северная Осетия - Алания, р-н Дигорский, ст-ца Николаевская, ул. Красноармейская, дом 21	Дигорский	15:05:000301 44:11	003002000000 Земли населенных пунктов	Для ведения личного подсобного хозяйства	13	02.020	1 309	210,31	275 295,79
1752	Респ. Северная Осетия - Алания, р-н Дигорский, ст-ца Николаевская, ул. Красноармейская, дом 19	Дигорский	15:05:000301 44:12	003002000000 Земли населенных пунктов	Для ведения личного подсобного хозяйства	13	02.020	1 155	210,31	242 908,05
1753	Республика Северная Осетия - Алания, Дигорский район, ст-ца Николаевская, ул. Красноармейская, 17	Дигорский	15:05:000301 44:13	003002000000 Земли населенных пунктов	Для ведения личного подсобного хозяйства	13	02.020	1 956	210,31	411 366,36
1754	Северная Осетия - Алания респ, р-н Дигорский, ст. Николаевская, ул. Мира, 18	Дигорский	15:05:000301 44:14	003002000000 Земли населенных пунктов	Для ведения личного подсобного хозяйства	13	02.020	2 172	210,31	456 793,32
1755	Северная Осетия - Алания респ, р-н Дигорский, ст-ца Николаевская, ул Мира, 20	Дигорский	15:05:000301 44:15	003002000000 Земли населенных пунктов	Для ведения личного подсобного хозяйства	13	02.020	591	210,31	124 293,21
1756	Северная Осетия - Алания респ, р-н Дигорский, ст-ца Николаевская, ул Мира, 22	Дигорский	15:05:000301 44:16	003002000000 Земли населенных пунктов	Для эксплуатации жилого дома с хозпостройками	13	02.010	580	210,31	121 979,80
1757	Российская Федерация, Республика Северная Осетия - Алания, р-н Дигорский, ст-ца Николаевская, ул. Пионерская, 8	Дигорский	15:05:000301 44:2	003002000000 Земли населенных пунктов	Для ведения личного подсобного хозяйства	13	02.020	2 295	210,31	482 661,45
1758	Северная Осетия - Алания респ, р-н Дигорский, ст-ца Николаевская, ул Партизанская, 25	Дигорский	15:05:000301 44:3	003002000000 Земли населенных пунктов	Земельный участок предоставленный для ведения личного подсобного хозяйства	13	02.020	1 330	210,31	279 712,30
1759	Респ. Северная Осетия - Алания, р-н Дигорский, ст-ца Николаевская, ул. Партизанская, 23	Дигорский	15:05:000301 44:4	003002000000 Земли населенных пунктов	Для ведения личного подсобного хозяйства	13	02.020	1 078	210,31	226 714,18
1760	Респ. Северная Осетия - Алания, р-н Дигорский, ст-ца Николаевская, ул. Партизанская, дом 21	Дигорский	15:05:000301 44:5	003002000000 Земли населенных пунктов	ЛПХ	13	02.020	1 800	210,31	378 558,00
1761	Респ. Северная Осетия - Алания, р-н Дигорский, ст. Николаевская, ул. Красноармейская, 31	Дигорский	15:05:000301 44:6	003002000000 Земли населенных пунктов	В целях эксплуатации жилого дома и ведения личного подсобного хозяйства	13	02.020	1 678	210,31	352 900,18
1762	Респ. Северная Осетия - Алания, р-н Дигорский, ст-ца Николаевская, ул. Красноармейская, дом 29	Дигорский	15:05:000301 44:7	003002000000 Земли населенных пунктов	Для ведения личного подсобного хозяйства	13	02.020	1 143	210,31	240 384,33
1763	Республика Северная Осетия-Алания, р-н Дигорский, ст-ца Николаевская, ул Красноармейская, 27	Дигорский	15:05:000301 44:8	003002000000 Земли населенных пунктов	Для ведения личного подсобного хозяйства	13	02.020	1 205	210,31	253 423,55
1764	Респ. Северная Осетия - Алания, р-н Дигорский, ст-ца Николаевская, ул. Красноармейская, дом 23	Дигорский	15:05:000301 44:9	003002000000 Земли населенных пунктов	Для ведения личного подсобного хозяйства	13	02.020	1 230	210,31	258 681,30
1765	Респ. Северная Осетия - Алания, р-н Дигорский, ст-ца Николаевская, ул. Красноармейская, 18	Дигорский	15:05:000301 45:1	003002000000 Земли населенных пунктов	Для ведения личного подсобного хозяйства	13	02.020	2 246	210,31	472 356,26
1766	Респ. Северная Осетия - Алания, р-н Дигорский, ст-ца Николаевская, ул. Мира, дом 10	Дигорский	15:05:000301 45:10	003002000000 Земли населенных пунктов	В целях эксплуатации жилого дома	13	02.010	1 356	210,31	285 180,36
1767	Респ. Северная Осетия - Алания, р-н Дигорский, ст-ца Николаевская, ул. Мира, дом 12	Дигорский	15:05:000301 45:11	003002000000 Земли населенных пунктов	Для ведения личного подсобного хозяйства	13	02.020	1 319	210,31	277 398,89
1768	Респ. Северная Осетия - Алания, р-н Дигорский, ст-ца Николаевская, ул. Мира, 14	Дигорский	15:05:000301 45:12	003002000000 Земли населенных пунктов	Для ведения личного подсобного хозяйства	13	02.020	1 204	210,31	253 213,24
1769	Респ. Северная Осетия - Алания, р-н Дигорский, ст-ца Николаевская, ул. Мира, дом 16	Дигорский	15:05:000301 45:13	003002000000 Земли населенных пунктов	ЛПХ	13	02.020	2 200	210,31	462 682,00
1770	РСО-Алания, Дигорский район, ст-ца Николаевская, ул Ленина	Дигорский	15:05:000301 45:144	003002000000 Земли населенных пунктов	Магазины	4	04.040	460	546,80	251 528,00

№ п/п	Местоположение ЗУ	Район	Кадастровый номер ЗУ	Категория земель	Разрешенное использование по документу	Код вида разрешенного использования (в соответствии с классификатором видов разрешенного использования земельных участков)	Вид использования объектов недвижимости	Площадь	УПКС	КС
1771	Российская Федерация, Республика Северная Осетия - Алания, Дигорский район, ст-ца Николаевская, ул. Красноармейская 20	Дигорский	15:05:000301145:2	003002000000 Земли населенных пунктов	В целях строительства жилого дома с хозпостройками	13	02.010	2 226	210,31	468 150,06
1772	Российская Федерация, Республика Северная Осетия - Алания, Дигорский район, ст-ца Николаевская, ул. Партизанская, 19	Дигорский	15:05:000301145:3	003002000000 Земли населенных пунктов	ЛПХ	13	02.020	970	210,31	203 990,70
1773	Респ. Северная Осетия - Алания, р-н Дигорский, ст. Николаевская, ул. Партизанская, 17	Дигорский	15:05:000301145:4	003002000000 Земли населенных пунктов	Для ведения личного подсобного хозяйства	13	02.020	713	210,31	149 951,03
1774	Респ. Северная Осетия - Алания, р-н Дигорский, ст-ца Николаевская, ул. Партизанская, 15	Дигорский	15:05:000301145:5	003002000000 Земли населенных пунктов	Адм-вое здание	3	03.080	1 659	147,21	244 221,39
1775	Респ. Северная Осетия - Алания, р-н Дигорский, ст-ца Николаевская, ул. Партизанская, дом 13	Дигорский	15:05:000301145:6	003002000000 Земли населенных пунктов	Для эксплуатации части жилого здания	13	02.010	1 931	210,31	406 108,61
1776	Российская Федерация, Республика Северная Осетия - Алания, Дигорский район, ст-ца Николаевская, ул. Ленина, 21	Дигорский	15:05:000301145:7	003002000000 Земли населенных пунктов	Для ведения личного подсобного хозяйства	13	02.020	2 547	210,31	535 659,57
1777	Респ. Северная Осетия - Алания, р-н Дигорский, ст-ца Николаевская, ул. Ленина, дом 19	Дигорский	15:05:000301145:8	003002000000 Земли населенных пунктов	Для ведения личного подсобного хозяйства	13	02.020	751	210,31	157 912,81
1778	Респ. Северная Осетия - Алания, р-н Дигорский, ст-ца Николаевская, ул. Мира, дом 8	Дигорский	15:05:000301145:9	003002000000 Земли населенных пунктов	Для ведения личного подсобного хозяйства	13	02.020	994	210,31	209 018,14
1779	Российская Федерация, Республика Северная Осетия - Алания, Дигорский район, ст-ца Николаевская, ул. Ленина, 22	Дигорский	15:05:000301146:1	003002000000 Земли населенных пунктов	Для ведения личного подсобного хозяйства	13	02.020	722	210,31	151 813,82
1780	Респ. Северная Осетия - Алания, р-н Дигорский, ст-ца Николаевская, ул. Пролетарская, дом 17	Дигорский	15:05:000301146:10	003002000000 Земли населенных пунктов	Для ведения личного подсобного хозяйства	13	02.020	516	210,31	108 519,96
1781	Респ. Северная Осетия - Алания, р-н Дигорский, ст-ца Николаевская, ул. Пролетарская, дом 15	Дигорский	15:05:000301146:11	003002000000 Земли населенных пунктов	Для ведения личного подсобного хозяйства	13	02.020	772	210,31	162 359,32
1782	Респ. Северная Осетия - Алания, р-н Дигорский, ст-ца Николаевская, ул. Мира, 4	Дигорский	15:05:000301146:12	003002000000 Земли населенных пунктов	В целях эксплуатации жилого дома с хозпостройками и ведения личного подсобного хозяйства	13	02.020	1 145	210,31	240 803,95
1783	Респ. Северная Осетия - Алания, р-н Дигорский, ст-ца Николаевская, ул. Мира, дом 6	Дигорский	15:05:000301146:13	003002000000 Земли населенных пунктов	Для ведения личного подсобного хозяйства	13	02.020	1 722	210,31	362 188,62
1784	Респ. Северная Осетия - Алания, р-н Дигорский, ст. Николаевская ул. Ленина, 24	Дигорский	15:05:000301146:2	003002000000 Земли населенных пунктов	Для ведения личного подсобного хозяйства	13	02.020	537	210,31	112 936,47
1785	Респ. Северная Осетия - Алания, р-н Дигорский, ст-ца Николаевская, ул. Ленина, дом 26	Дигорский	15:05:000301146:3	003002000000 Земли населенных пунктов	Для ведения личного подсобного хозяйства	13	02.020	1 029	210,31	216 398,99
1786	Респ. Северная Осетия - Алания, р-н Дигорский, ст-ца Николаевская, ул. Партизанская, дом 11а	Дигорский	15:05:000301146:4	003002000000 Земли населенных пунктов	ЛПХ	13	02.020	100	210,31	21 031,00
1787	Республика Северная Осетия-Алания, р-н Дигорский, ст-ца Николаевская, ул Партизанская, д 11/1	Дигорский	15:05:000301146:5	003002000000 Земли населенных пунктов	В целях эксплуатации двухкомнатной квартиры особняного типа	13	02.010	295	210,31	62 041,45
1788	Респ. Северная Осетия - Алания, р-н Дигорский, ст-ца Николаевская, ул. Партизанская, дом 9	Дигорский	15:05:000301146:6	003002000000 Земли населенных пунктов	В целях эксплуатации жилого дома с хозпостройками	13	02.010	857	210,31	180 245,67
1789	Респ. Северная Осетия - Алания, р-н Дигорский, ст. Николаевская ул. Пролетарская, 21 "а"	Дигорский	15:05:000301146:7	003002000000 Земли населенных пунктов	Для ведения личного подсобного хозяйства	13	02.020	866	210,31	182 128,46
1790	Республика Северная Осетия - Алания, р-н Дигорский, ст-ца Николаевская, ул. Пролетарская, 21	Дигорский	15:05:000301146:8	003002000000 Земли населенных пунктов	Для ведения личного подсобного хозяйства	13	02.020	1 017	210,31	213 885,27
1791	Респ. Северная Осетия - Алания, р-н Дигорский, ст-ца Николаевская, ул. Пролетарская, дом 19	Дигорский	15:05:000301146:9	003002000000 Земли населенных пунктов	Для ведения личного подсобного хозяйства	13	02.020	1 905	210,31	400 760,55
1792	Республика Северная Осетия-Алания, р-н Дигорский, ст-ца Николаевская, ул Пролетарская, д 12а	Дигорский	15:05:000301147:1	003002000000 Земли населенных пунктов	Для ведения личного подсобного хозяйства	13	02.020	1 013	210,31	213 147,03
1793	Северная Осетия - Алания респ, р-н Дигорский, ст-ца Николаевская, ул. Советская 7	Дигорский	15:05:000301147:10	003002000000 Земли населенных пунктов	Для ведения личного подсобного хозяйства	13	02.020	795	210,31	167 196,45
1794	Респ. Северная Осетия - Алания, р-н Дигорский, ст-ца Николаевская, ул. Советская, дом 5	Дигорский	15:05:000301147:11	003002000000 Земли населенных пунктов	Для ведения личного подсобного хозяйства	13	02.020	1 786	210,31	375 613,66
1795	Республика Северная Осетия-Алания, р-н Дигорский, ст-ца Николаевская, ул Пролетарская, 12 "б"	Дигорский	15:05:000301147:2	003002000000 Земли населенных пунктов	Для ведения личного подсобного хозяйства	13	02.020	723	210,31	152 054,13
1796	Респ. Северная Осетия - Алания, р-н Дигорский, ст-ца Николаевская, ул. Пролетарская, дом 14	Дигорский	15:05:000301147:3	003002000000 Земли населенных пунктов	В целях эксплуатации жилого дома	13	02.010	1 278	210,31	268 776,18
1797	Республика Северная Осетия-Алания, р-н Дигорский, ст-ца Николаевская, ул Пролетарская, 16	Дигорский	15:05:000301147:4	003002000000 Земли населенных пунктов	Для ведения личного подсобного хозяйства	13	02.020	664	210,31	139 615,84
1798	Респ. Северная Осетия - Алания, р-н Дигорский, ст-ца Николаевская, ул. Пролетарская, дом 18	Дигорский	15:05:000301147:5	003002000000 Земли населенных пунктов	В целях эксплуатации жилого дома с хозпостройками	13	02.010	690	210,31	145 113,90
1799	Респ. Северная Осетия - Алания, р-н Дигорский, ст-ца Николаевская, ул. Пролетарская, дом 20	Дигорский	15:05:000301147:6	003002000000 Земли населенных пунктов	Для ведения личного подсобного хозяйства	13	02.020	1 471	210,31	309 366,01
1800	Респ. Северная Осетия - Алания, р-н Дигорский, ст. Николаевская ул. Советская, 13	Дигорский	15:05:000301147:7	003002000000 Земли населенных пунктов	Для ведения личного подсобного хозяйства	13	02.020	1 405	210,31	295 465,55
1801	Респ. Северная Осетия - Алания, р-н Дигорский, ст. Николаевская ул. Советская, 11	Дигорский	15:05:000301147:8	003002000000 Земли населенных пунктов	Для ведения личного подсобного хозяйства	13	02.020	1 084	210,31	227 976,04
1802	Республика Северная Осетия-Алания, р-н Дигорский, ст-ца Николаевская, ул Советская, д 9	Дигорский	15:05:000301147:9	003002000000 Земли населенных пунктов	Для эксплуатации жилого дома	13	02.010	812	210,31	170 771,72
1803	Респ. Северная Осетия - Алания, р-н Дигорский, ст-ца Николаевская, ул. Советская, дом 12	Дигорский	15:05:000301148:1	003002000000 Земли населенных пунктов	ЛПХ	13	02.020	900	210,31	189 279,00
1804	Респ. Северная Осетия - Алания, р-н Дигорский, ст-ца Николаевская, ул. Белореченская, дом 17	Дигорский	15:05:000301148:10	003002000000 Земли населенных пунктов	Для ведения личного подсобного хозяйства (приусадебные участки)	13	02.020	1 317	210,31	276 978,27
1805	Респ. Северная Осетия - Алания, р-н Дигорский, ст-ца Николаевская, ул. Белореченская, 15	Дигорский	15:05:000301148:11	003002000000 Земли населенных пунктов	ЛПХ	13	02.020	1 325	210,31	278 660,75
1806	Респ. Северная Осетия - Алания, р-н Дигорский, ст-ца Николаевская, ул. Белореченская, 13	Дигорский	15:05:000301148:12	003002000000 Земли населенных пунктов	Для ведения личного подсобного хозяйства	13	02.020	1 540	210,31	323 877,40
1807	Северная Осетия - Алания респ, р-н Дигорский, ст-ца Николаевская, ул Белореченская, 11	Дигорский	15:05:000301148:13	003002000000 Земли населенных пунктов	Для ведения личного подсобного хозяйства	13	02.020	1 365	210,31	287 067,15
1808	Северная Осетия - Алания респ, р-н Дигорский, ст-ца Николаевская, ул Белореченская, 9	Дигорский	15:05:000301148:14	003002000000 Земли населенных пунктов	Для ведения личного подсобного хозяйства	13	02.020	1 867	210,31	392 676,77
1809	Респ. Северная Осетия - Алания, р-н Дигорский, ст. Николаевская ул. Мира, 2	Дигорский	15:05:000301148:15	003002000000 Земли населенных пунктов	Для ведения личного подсобного хозяйства	13	02.020	871	210,31	183 180,01
1810	РСО - Алания, Дигорский район, ст-ца Николаевская, ул Советская, 14	Дигорский	15:05:000301148:2	003002000000 Земли населенных пунктов	Для ведения личного подсобного хозяйства	13	02.020	629	210,31	132 283,99
1811	Российская Федерация, Республика Северная Осетия - Алания, р-н Дигорский, ст-ца Николаевская, ул Советская, 16	Дигорский	15:05:000301148:3	003002000000 Земли населенных пунктов	Для ведения личного подсобного хозяйства	13	02.020	2 000	210,31	420 620,00
1812	Респ. Северная Осетия - Алания, р-н Дигорский, ст-ца Николаевская, ул. Советская, дом 18	Дигорский	15:05:000301148:4	003002000000 Земли населенных пунктов	ЛПХ	13	02.020	1 300	210,31	273 403,00
1813	Северная Осетия - Алания респ, р-н Дигорский, ст-ца Николаевская, ул Советская, дом 20	Дигорский	15:05:000301148:5	003002000000 Земли населенных пунктов	Для эксплуатации жилого дома	13	02.010	1 482	210,31	311 679,42
1814	Респ. Северная Осетия - Алания, р-н Дигорский, ст-ца Николаевская, ул. Советская, дом 22	Дигорский	15:05:000301148:6	003002000000 Земли населенных пунктов	ЛПХ	13	02.020	1 400	210,31	294 434,00
1815	Респ. Северная Осетия - Алания, р-н Дигорский, ст-ца Николаевская, ул. Партизанская, дом 7	Дигорский	15:05:000301148:7	003002000000 Земли населенных пунктов	ЛПХ	13	02.020	900	210,31	189 279,00

№ п/п	Местоположение ЗУ	Район	Кадастровый номер ЗУ	Категория земель	Разрешенное использование по документу	Код вида разрешенного использования (в соответствии с классификатором видов разрешенного использования земельных участков)	Вид использования объектов недвижимости	Площадь	УПКС	КС
1816	Северная Осетия - Алания респ, р-н Дигорский, ст-ца Николаевская, ул Партизанская, 5	Дигорский	15:05:000301148:8	003002000000 Земли населенных пунктов	Для ведения личного подсобного хозяйства	13	02.020	1 124	210,20	236 488,48
1817	Респ. Северная Осетия - Алания, р-н Дигорский, ст. Николаевская, ул. Партизанская, 3	Дигорский	15:05:000301148:9	003002000000 Земли населенных пунктов	Для ведения личного подсобного хозяйства	13	02.020	1 375	210,20	289 176,25
1818	Респ. Северная Осетия - Алания, р-н Дигорский, ст-ца Николаевская, ул. Белореченская, 2	Дигорский	15:05:000301149:1	003002000000 Земли населенных пунктов	Для ведения личного подсобного хозяйства	13	02.020	1 335	210,20	280 763,85
1819	Респ. Северная Осетия - Алания, р-н Дигорский, ст-ца Николаевская, ул. Белореченская, дом 4	Дигорский	15:05:000301149:2	003002000000 Земли населенных пунктов	ЛПХ	13	02.020	600	210,20	126 186,00
1820	Респ. Северная Осетия - Алания, р-н Дигорский, ст-ца Николаевская, ул. Белореченская, дом 6	Дигорский	15:05:000301149:3	003002000000 Земли населенных пунктов	Для ведения личного подсобного хозяйства	13	02.020	1 627	210,20	342 174,54
1821	Республика Северная Осетия-Алания, р-н Дигорский, ст-ца Николаевская, ул Белореченская, 6 "а"	Дигорский	15:05:000301149:4	003002000000 Земли населенных пунктов	Для ведения личного подсобного хозяйства	13	02.020	1 539	210,20	323 667,09
1822	Республика Северная Осетия-Алания, р-н Дигорский, ст. Николаевская, ул. Партизанская, 1	Дигорский	15:05:000301149:5	003002000000 Земли населенных пунктов	Для ведения личного подсобного хозяйства	13	02.020	1 257	210,20	264 359,67
1823	Респ. Северная Осетия - Алания, р-н Дигорский, ст-ца Николаевская, ул. Пионерская, дом 11	Дигорский	15:05:000301150:1	003002000000 Земли населенных пунктов	Для эксплуатации существующего домовладения	13	02.010	1 911	210,20	401 932,41
1824	Респ. Северная Осетия - Алания, р-н Дигорский, ст-ца Николаевская, ул. Мира, дом 27	Дигорский	15:05:000301150:10	003002000000 Земли населенных пунктов	ЛПХ	13	02.020	900	210,20	189 279,00
1825	Респ. Северная Осетия - Алания, р-н Дигорский, ст. Николаевская, ул. Мира, 29	Дигорский	15:05:000301150:11	003002000000 Земли населенных пунктов	Для ведения личного подсобного хозяйства	13	02.020	1 154	210,20	242 697,74
1826	Северная Осетия - Алания респ, р-н Дигорский, ст-ца Николаевская, ул Ардонская, 38	Дигорский	15:05:000301150:13	003002000000 Земли населенных пунктов	В целях эксплуатации жилого дома	13	02.010	2 524	210,20	530 822,31
1827	Респ. Северная Осетия - Алания, р-н Дигорский, ст-ца Николаевская, ул. Пионерская, 9	Дигорский	15:05:000301150:2	003002000000 Земли населенных пунктов	В целях эксплуатации жилого дома с хозпостройками и ведения личного подсобного хозяйства	13	02.010	2 395	210,20	503 692,35
1828	Республика Северная Осетия-Алания, р-н Дигорский, ст-ца Николаевская, ул Пионерская, 13	Дигорский	15:05:000301150:3	003002000000 Земли населенных пунктов	Для ведения личного подсобного хозяйства	13	02.020	2 209	210,20	464 674,79
1829	Республика Северная Осетия-Алания, р-н Дигорский, ст-ца Николаевская, ул. Щербакова, 6	Дигорский	15:05:000301150:34	003002000000 Земли населенных пунктов	Для ведения личного подсобного хозяйства	13	02.020	1 712	210,20	360 090,72
1830	Республика Северная Осетия-Алания, р-н Дигорский, ст-ца Николаевская, ул. Щербакова, 6 "а"	Дигорский	15:05:000301150:35	003002000000 Земли населенных пунктов	Для ведения личного подсобного хозяйства	13	02.020	1 070	210,20	225 031,70
1831	Респ. Северная Осетия - Алания, р-н Дигорский, ст-ца Николаевская, ул. Пионерская, дом 15а	Дигорский	15:05:000301150:4	003002000000 Земли населенных пунктов	ЛПХ	13	02.020	900	210,20	189 279,00
1832	Респ. Северная Осетия - Алания, р-н Дигорский, ст Николаевская, ул Пионерская, 15	Дигорский	15:05:000301150:5	003002000000 Земли населенных пунктов	Для ведения личного подсобного хозяйства	13	02.020	1 981	210,20	416 674,11
1833	Респ. Северная Осетия - Алания, р-н Дигорский, ст-ца Николаевская, ул. Пионерская, дом 17	Дигорский	15:05:000301150:6	003002000000 Земли населенных пунктов	Для ведения личного подсобного хозяйства	13	02.020	1 337	210,20	281 184,17
1834	Респ. Северная Осетия - Алания, р-н Дигорский, ст-ца Николаевская, ул. Мира, дом 21	Дигорский	15:05:000301150:7	003002000000 Земли населенных пунктов	ЛПХ	13	02.020	800	210,20	168 248,00
1835	Респ. Северная Осетия - Алания, р-н Дигорский, ст-ца Николаевская, ул. Мира, дом 23	Дигорский	15:05:000301150:8	003002000000 Земли населенных пунктов	ЛПХ	13	02.020	500	210,20	105 155,00
1836	Респ. Северная Осетия - Алания, р-н Дигорский, ст Николаевская, ул Мира, 25	Дигорский	15:05:000301150:9	003002000000 Земли населенных пунктов	Для ведения личного подсобного хозяйства	13	02.020	900	210,20	189 279,00
1837	Северная Осетия - Алания респ, р-н Дигорский, ст-ца Николаевская, ул. Мира, 19	Дигорский	15:05:000301151:1	003002000000 Земли населенных пунктов	Эксплуатация жилого дома	13	02.010	1 000	210,20	210 310,00
1838	Северная Осетия - Алания респ, р-н Дигорский, ст-ца. Николаевская, ул. Красноармейская, 15а	Дигорский	15:05:000301151:10	003002000000 Земли населенных пунктов	Для ведения личного подсобного хозяйства	13	02.020	1 347	210,20	283 287,57
1839	Респ. Северная Осетия - Алания, р-н Дигорский, ст-ца Николаевская, ул. Красноармейская, дом 11	Дигорский	15:05:000301151:11	003002000000 Земли населенных пунктов	В целях эксплуатации жилого дома с хозпостройками	13	02.010	2 623	210,20	551 648,13
1840	Республика Северная Осетия-Алания, р-н Дигорский, ст-ца Николаевская, ул Ардонская, 36	Дигорский	15:05:000301151:14	003002000000 Земли населенных пунктов	Для ведения личного подсобного хозяйства	13	02.020	914	210,20	192 229,34
1841	Республика Северная Осетия - Алания, Дигорский район, ст Николаевская, ул Ардонская, 34	Дигорский	15:05:000301151:143	003002000000 Земли населенных пунктов	Для ведения личного подсобного хозяйства	13	02.020	953	210,20	200 425,43
1842	Республика Северная Осетия - Алания, Дигорский район, ст Николаевская, ул Ардонская, 34а	Дигорский	15:05:000301151:144	003002000000 Земли населенных пунктов	Для ведения личного подсобного хозяйства	13	02.020	1 589	210,20	334 182,59
1843	Респ. Северная Осетия - Алания, р-н Дигорский, ст-ца Николаевская, ул. Красноармейская, дом 15	Дигорский	15:05:000301151:15	003002000000 Земли населенных пунктов	для эксплуатации жилого дома с хозпостройками	13	02.010	1 293	210,20	271 930,63
1844	Респ. Северная Осетия - Алания, р-н Дигорский, ст-ца Николаевская, ул. Красноармейская, 13	Дигорский	15:05:000301151:2	003002000000 Земли населенных пунктов	Для ведения личного подсобного хозяйства	13	02.020	2 635	210,20	554 166,68
1845	Респ. Северная Осетия - Алания, р-н Дигорский, ст-ца Николаевская, ул. Ардонская, дом 30	Дигорский	15:05:000301151:3	003002000000 Земли населенных пунктов	Для эксплуатации существующего домовладения	13	02.010	900	210,20	189 279,00
1846	Респ. Северная Осетия - Алания, р-н Дигорский, ст-ца Николаевская, ул. Ардонская, дом 30	Дигорский	15:05:000301151:4	003002000000 Земли населенных пунктов	Для эксплуатации жилого дома с хозпостройками	13	02.010	1 473	210,20	309 786,63
1847	Российская Федерация, Республика Северная Осетия-Алания, Дигорский район, ст-ца Николаевская, ул Пионерская, 2	Дигорский	15:05:000301151:5	003002000000 Земли населенных пунктов	Для ведения личного подсобного хозяйства	13	02.020	1 060	210,20	222 926,60
1848	Северная Осетия - Алания респ, р-н Дигорский, ст-ца Николаевская, ул Пионерская, 4	Дигорский	15:05:000301151:6	003002000000 Земли населенных пунктов	Для ведения личного подсобного хозяйства	13	02.020	1 871	210,20	393 490,01
1849	Респ. Северная Осетия - Алания, р-н Дигорский, ст. Николаевская, ул. Мира, 17	Дигорский	15:05:000301151:8	003002000000 Земли населенных пунктов	Для ведения личного подсобного хозяйства	13	02.020	1 294	210,20	272 111,14
1850	Респ. Северная Осетия - Алания, р-н Дигорский, ст-ца Николаевская, ул. Мира, 15	Дигорский	15:05:000301151:9	003002000000 Земли населенных пунктов	Для ведения личного подсобного хозяйства	13	02.020	2 355	210,20	495 260,05
1851	Респ. Северная Осетия - Алания, р-н Дигорский, ст-ца Николаевская, ул. Мира, дом 9	Дигорский	15:05:000301152:1	003002000000 Земли населенных пунктов	Для эксплуатации существующего домовладения	13	02.010	1 248	210,20	262 466,88
1852	Респ. Северная Осетия - Алания, р-н Дигорский, ст-ца Николаевская, ул. Ленина, 11	Дигорский	15:05:000301152:10	003002000000 Земли населенных пунктов	Для ведения личного подсобного хозяйства	13	02.020	307	210,20	64 565,17
1853	Респ. Северная Осетия - Алания, р-н Дигорский, ст-ца Николаевская, ул. Ардонская, 22	Дигорский	15:05:000301152:11	003002000000 Земли населенных пунктов	Для ведения личного подсобного хозяйства	13	02.020	395	210,20	83 072,45
1854	Респ. Северная Осетия - Алания, р-н Дигорский, ст-ца Николаевская, ул. Ардонская, дом 24	Дигорский	15:05:000301152:12	003002000000 Земли населенных пунктов	Для эксплуатации жилого дома	13	02.010	1 206	210,20	253 633,86
1855	Респ. Северная Осетия - Алания, р-н Дигорский, ст Николаевская, ул Ардонская, 26	Дигорский	15:05:000301152:13	003002000000 Земли населенных пунктов	Для ведения личного подсобного хозяйства	13	02.020	1 172	210,20	246 483,32
1856	Респ. Северная Осетия - Алания, р-н Дигорский, ст-ца Николаевская, ул. Ардонская, дом 28	Дигорский	15:05:000301152:14	003002000000 Земли населенных пунктов	Для ведения личного подсобного хозяйства	13	02.020	2 045	210,20	430 043,93
1857	Республика Северная Осетия-Алания, р-н Дигорский, ст-ца Николаевская, ул Красноармейская, 12	Дигорский	15:05:000301152:2	003002000000 Земли населенных пунктов	Для ведения личного подсобного хозяйства	13	02.020	1 066	210,20	224 190,46
1858	Респ. Северная Осетия - Алания, р-н Дигорский, ст-ца Николаевская, ул. Красноармейская, 16 "а"	Дигорский	15:05:000301152:26	003002000000 Земли населенных пунктов	Для ведения личного подсобного хозяйства	13	02.020	511	210,20	107 468,41

№ пп	Местоположение ЗУ	Район	Кадастровый номер ЗУ	Категория земель	Разрешенное использование по документу	Код вида разрешенного использования (в соответствии с классификатором видов разрешенного использования земельных участков)	Вид использования объектов недвижимости	Площадь	УПКС	КС
1859	Респ. Северная Осетия - Алания, р-н Дигорский, ст-ца Николаевская, ул. Красноармейская, 16	Дигорский	15:05:0030152:27	003002000000 Земли населенных пунктов	Для ведения личного подсобного хозяйства	13	02.020	780	210,31	164 041,80
1860	Северная Осетия - Алания респ, р-н Дигорский, ст-ца Николаевская, ул. Красноармейская, 14	Дигорский	15:05:0030152:3	003002000000 Земли населенных пунктов	Для ведения личного подсобного хозяйства	13	02.020	2 679	210,31	563 420,49
1861	РСО - Алания, Дигорский район, ст-ца Николаевская, ул Мира, 13	Дигорский	15:05:0030152:5	003002000000 Земли населенных пунктов	Для ведения личного подсобного хозяйства	13	02.020	1 672	210,31	351 638,32
1862	Респ. Северная Осетия - Алания, р-н Дигорский, ст-ца Николаевская, ул. Мира, дом 11	Дигорский	15:05:0030152:6	003002000000 Земли населенных пунктов	В целях эксплуатации жилого дома	13	02.010	1 326	210,31	278 871,06
1863	Респ. Северная Осетия - Алания, р-н Дигорский, ст-ца Николаевская, ул. Ленина, дом 17	Дигорский	15:05:0030152:7	003002000000 Земли населенных пунктов	Для ведения личного подсобного хозяйства	13	02.020	2 111	210,31	443 964,41
1864	Респ. Северная Осетия - Алания, р-н Дигорский, ст-ца Николаевская, ул. Ленина, дом 15	Дигорский	15:05:0030152:8	003002000000 Земли населенных пунктов	ЛПХ	13	02.020	1 900	210,31	399 589,00
1865	Респ. Северная Осетия - Алания, р-н Дигорский, ст-ца Николаевская, ул. Ленина, 13	Дигорский	15:05:0030152:9	003002000000 Земли населенных пунктов	Для ведения личного подсобного хозяйства	13	02.020	1 006	210,31	211 571,86
1866	Респ. Северная Осетия - Алания, р-н Дигорский, ст-ца Николаевская, ул. Пролетарская, дом 13	Дигорский	15:05:0030153:1	003002000000 Земли населенных пунктов	Под существующий жилой дом	13	02.010	943	210,31	198 322,33
1867	Респ. Северная Осетия - Алания, Дигорский р-н., ст-ца Николаевская, ул. Ардонская, д.16	Дигорский	15:05:0030153:12	003002000000 Земли населенных пунктов	ЛПХ	13	02.020	800	210,31	168 248,00
1868	Респ. Северная Осетия - Алания, р-н Дигорский, ст-ца Николаевская, ул. Ардонская, дом 18	Дигорский	15:05:0030153:13	003002000000 Земли населенных пунктов	ЛПХ	13	02.020	600	210,31	126 186,00
1869	Респ. Северная Осетия - Алания, Дигорский р-н., ст-ца. Николаевская ул. Пролетарская д.9	Дигорский	15:05:0030153:135	003002000000 Земли населенных пунктов	Для ведения личного подсобного хозяйства	13	02.020	1 361	210,31	286 231,91
1870	Респ. Северная Осетия - Алания, р-н Дигорский, ст-ца Николаевская, ул. Ардонская, дом 20	Дигорский	15:05:0030153:14	003002000000 Земли населенных пунктов	ЛПХ	13	02.020	600	210,31	126 186,00
1871	Российская Федерация, Республика Северная Осетия-Алания, Дигорский район, ст Николаевская, ул. Пролетарская, 7а	Дигорский	15:05:0030153:140	003002000000 Земли населенных пунктов	Для ведения личного подсобного хозяйства	13	02.020	676	210,31	142 169,56
1872	Российская Федерация, Республика Северная Осетия - Алания, р-н Дигорский, ст-ца Николаевская, ул. Ардонская, 14	Дигорский	15:05:0030153:143	003002000000 Земли населенных пунктов	Для ведения личного подсобного хозяйства	13	02.020	584	210,31	122 821,04
1873	Респ. Северная Осетия - Алания, р-н Дигорский, ст-ца Николаевская, ул. Ленина, дом 14	Дигорский	15:05:0030153:2	003002000000 Земли населенных пунктов	ЛПХ	13	02.020	700	210,31	147 217,00
1874	Респ. Северная Осетия - Алания, р-н Дигорский, ст-ца Николаевская, ул. Ленина, дом 16	Дигорский	15:05:0030153:3	003002000000 Земли населенных пунктов	ЛПХ	13	02.020	700	210,31	147 217,00
1875	Республика Северная Осетия-Алания, р-н Дигорский, ст Николаевская, ул Ленина, 18	Дигорский	15:05:0030153:4	003002000000 Земли населенных пунктов	Для ведения личного подсобного хозяйства	13	02.020	925	210,31	194 536,75
1876	Респ. Северная Осетия - Алания, р-н Дигорский, ст-ца Николаевская, ул. Ленина, дом 20	Дигорский	15:05:0030153:5	003002000000 Земли населенных пунктов	ЛПХ	13	02.020	700	210,31	147 217,00
1877	Респ. Северная Осетия - Алания, р-н Дигорский, ст-ца Николаевская, ул. Мира, 7 "а"	Дигорский	15:05:0030153:6	003002000000 Земли населенных пунктов	Для ведения личного подсобного хозяйства	13	02.020	300	210,31	63 093,00
1878	Северная Осетия - Алания респ, р-н Дигорский, ст-ца Николаевская, ул. Мира, 7	Дигорский	15:05:0030153:7	003002000000 Земли населенных пунктов	Для ведения личного подсобного хозяйства	13	02.020	685	210,31	144 062,35
1879	Респ. Северная Осетия - Алания, р-н Дигорский, ст-ца Николаевская, ул. Пролетарская, дом 11	Дигорский	15:05:0030153:8	003002000000 Земли населенных пунктов	Для ведения личного подсобного хозяйства	13	02.020	942	210,31	198 112,02
1880	Респ. Северная Осетия - Алания, р-н Дигорский, ст-ца Николаевская, ул. Пролетарская, дом 8	Дигорский	15:05:0030154:1	003002000000 Земли населенных пунктов	Для эксплуатации существующего домовладения	13	02.010	1 083	210,31	227 765,73
1881	Респ. Северная Осетия - Алания, р-н Дигорский, ст. Николаевская, ул. Пролетарская, 10	Дигорский	15:05:0030154:2	003002000000 Земли населенных пунктов	Для ведения личного подсобного хозяйства	13	02.020	1 533	210,31	322 405,23
1882	Респ. Северная Осетия - Алания, р-н Дигорский, ст. Николаевская, ул. Пролетарская, 12	Дигорский	15:05:0030154:3	003002000000 Земли населенных пунктов	Личное подсобное хозяйство	13	02.020	2 025	210,31	425 877,75
1883	Респ. Северная Осетия - Алания, р-н Дигорский, ст-ца Николаевская, ул. Мира, дом 5	Дигорский	15:05:0030154:4	003002000000 Земли населенных пунктов	Для ведения личного подсобного хозяйства	13	02.020	1 264	210,31	265 831,84
1884	Респ. Северная Осетия - Алания, р-н Дигорский, ст-ца Николаевская, ул. Советская, дом 3	Дигорский	15:05:0030154:5	003002000000 Земли населенных пунктов	Для ведения личного подсобного хозяйства	13	02.020	1 240	210,31	260 784,40
1885	Республика Северная Осетия-Алания, р-н Дигорский, ст-ца Николаевская, ул Советская, 1	Дигорский	15:05:0030154:6	003002000000 Земли населенных пунктов	Для ведения личного подсобного хозяйства	13	02.020	1 172	210,31	246 483,32
1886	Северная Осетия - Алания респ, р-н Дигорский, ст-ца Николаевская, ул Ардонская, 8	Дигорский	15:05:0030154:7	003002000000 Земли населенных пунктов	Для ведения личного подсобного хозяйства	13	02.020	1 308	210,31	275 085,48
1887	Респ. Северная Осетия - Алания, р-н Дигорский, ст-ца Николаевская, ул. Ардонская, дом 10	Дигорский	15:05:0030154:8	003002000000 Земли населенных пунктов	ЛПХ	13	02.020	1 400	210,31	294 434,00
1888	Респ. Северная Осетия - Алания, р-н Дигорский, ст. Николаевская, ул. Ардонская, 12	Дигорский	15:05:0030154:9	003002000000 Земли населенных пунктов	Для ведения личного подсобного хозяйства	13	02.020	1 009	210,31	212 202,79
1889	Респ. Северная Осетия - Алания, р-н Дигорский, ст-ца Николаевская, ул. Советская, дом 2	Дигорский	15:05:0030155:1	003002000000 Земли населенных пунктов	ЛПХ	13	02.020	400	210,31	84 124,00
1890	Республика Северная Осетия - Алания, р-н Дигорский, ст-ца Николаевская, ул Белореченская, 3	Дигорский	15:05:0030155:10	003002000000 Земли населенных пунктов	Для ведения личного подсобного хозяйства	13	02.020	1 153	210,31	242 487,43
1891	Северная Осетия - Алания респ, р-н Дигорский, ст-ца Николаевская, ул Белореченская, 1	Дигорский	15:05:0030155:11	003002000000 Земли населенных пунктов	Для ведения личного подсобного хозяйства	13	02.020	1 267	210,31	266 462,77
1892	Респ. Северная Осетия - Алания, р-н Дигорский, ст. Николаевская, ул. Ардонская, 4	Дигорский	15:05:0030155:12	003002000000 Земли населенных пунктов	Для ведения личного подсобного хозяйства	13	02.020	1 542	210,31	324 298,02
1893	Респ. Северная Осетия - Алания, р-н Дигорский, ст-ца Николаевская, ул. Ардонская, дом 6	Дигорский	15:05:0030155:13	003002000000 Земли населенных пунктов	Для ведения личного подсобного хозяйства	13	02.020	928	210,31	195 167,68
1894	Северная Осетия - Алания респ, р-н Дигорский, ст-ца Николаевская, ул Ардонская, 2	Дигорский	15:05:0030155:14	003002000000 Земли населенных пунктов	Для ведения личного подсобного хозяйства	13	02.020	2 114	210,31	444 595,34
1895	Респ. Северная Осетия - Алания, р-н Дигорский, ст-ца Николаевская, ул. Советская, дом 4	Дигорский	15:05:0030155:2	003002000000 Земли населенных пунктов	Для ведения личного подсобного хозяйства (приусадебные участки)	13	02.020	1 233	210,31	259 312,23
1896	Респ. Северная Осетия - Алания, р-н Дигорский, ст-ца Николаевская, ул. Советская, дом 6	Дигорский	15:05:0030155:3	003002000000 Земли населенных пунктов	ЛПХ	13	02.020	1 000	210,31	210 310,00
1897	Респ. Северная Осетия - Алания, р-н Дигорский, ст-ца Николаевская, ул. Советская, дом 8	Дигорский	15:05:0030155:4	003002000000 Земли населенных пунктов	ЛПХ	13	02.020	1 000	210,31	210 310,00
1898	Респ. Северная Осетия - Алания, р-н Дигорский, ст-ца Николаевская, ул. Советская, 10	Дигорский	15:05:0030155:5	003002000000 Земли населенных пунктов	В целях эксплуатации жилого дома с хозпостройками	13	02.010	993	210,31	208 837,83
1899	Респ. Северная Осетия - Алания, р-н Дигорский, ст-ца Николаевская, ул. Мира, 3	Дигорский	15:05:0030155:6	003002000000 Земли населенных пунктов	В целях эксплуатации жилого дома	13	02.010	898	210,31	188 858,38
1900	Северная Осетия - Алания респ, р-н Дигорский, ст-ца Николаевская, ул Мира, 1	Дигорский	15:05:0030155:7	003002000000 Земли населенных пунктов	Для эксплуатации жилого дома с хозпостройками	13	02.010	957	210,31	201 266,67
1901	Респ. Северная Осетия - Алания, р-н Дигорский, ст-ца Николаевская, ул. Белореченская, дом 7	Дигорский	15:05:0030155:8	003002000000 Земли населенных пунктов	ЛПХ	13	02.020	1 100	210,31	231 341,00
1902	Респ. Северная Осетия - Алания, р-н Дигорский, ст-ца Николаевская, ул. Белореченская, дом 5	Дигорский	15:05:0030155:9	003002000000 Земли населенных пунктов	Для ведения личного подсобного хозяйства	13	02.020	1 420	210,31	298 640,20
1903	Республика Северная Осетия-Алания, р-н Дигорский, ст-ца Николаевская, ул. Щербакова, 2	Дигорский	15:05:0030156:1	003002000000 Земли населенных пунктов	Для ведения личного подсобного хозяйства	13	02.020	1 147	210,31	241 225,57
1904	Респ. Северная Осетия - Алания, р-н Дигорский, ст-ца Николаевская, ул. Щербакова, дом 4	Дигорский	15:05:0030156:2	003002000000 Земли населенных пунктов	Для ведения личного подсобного хозяйства	13	02.020	2 913	210,31	612 633,03
1905	Респ. Северная Осетия - Алания, р-н Дигорский, ст-ца Николаевская, ул. Ардонская, 29	Дигорский	15:05:0030156:3	003002000000 Земли населенных пунктов	Для ведения личного подсобного хозяйства	13	02.020	3 287	210,31	691 288,97
1906	Республика Северная Осетия-Алания, р-н Дигорский, ст-ца Николаевская, ул Пионерская, 7	Дигорский	15:05:0030156:4	003002000000 Земли населенных пунктов	Для ведения личного подсобного хозяйства	13	02.020	3 136	210,31	659 532,16

№ пп	Местоположение ЗУ	Район	Кадастровый номер ЗУ	Категория земель	Разрешенное использование по документу	Код вида разрешенного использования (в соответствии с классификатором видов разрешенного использования земельных участков)	Вид использования объектов недвижимости	Площадь	УПКС	КС
1907	Российская Федерация, Республика Северная Осетия-Алания, Дигорский район, ст Николаевская, ул. Пионерская, 5	Дигорский	15:05:0030156:5	003002000000 Земли населенных пунктов	Для ведения личного подсобного хозяйства	13	02.020	1 932	210,31	406 318,92
1908	Российская Федерация, Республика Северная Осетия-Алания, Дигорский район, ст. Николаевская, ул. Пионерская, 3	Дигорский	15:05:0030156:6	003002000000 Земли населенных пунктов	Для ведения личного подсобного хозяйства	13	02.020	2 604	210,31	547 647,24
1909	Респ. Северная Осетия - Алания, р-н Дигорский, ст. Николаевская, ул. Пионерская, 1	Дигорский	15:05:0030156:7	003002000000 Земли населенных пунктов	Для ведения личного подсобного хозяйства	13	02.020	1 424	210,31	299 481,44
1910	Респ. Северная Осетия - Алания, р-н Дигорский, ст-ца Николаевская, ул. Ардонская, дом 27	Дигорский	15:05:0030157:1	003002000000 Земли населенных пунктов	ЛПХ	13	02.020	1 000	210,31	210 310,00
1911	Респ. Северная Осетия - Алания, р-н Дигорский, ст-ца Николаевская, ул. Красноармейская, 3	Дигорский	15:05:0030157:10	003002000000 Земли населенных пунктов	Для ведения личного подсобного хозяйства	13	02.020	900	210,31	189 279,00
1912	Респ. Северная Осетия - Алания, р-н Дигорский, ст. Николаевская, ул. Красноармейская, 1	Дигорский	15:05:0030157:11	003002000000 Земли населенных пунктов	Для ведения личного подсобного хозяйства	13	02.020	1 230	210,31	258 681,30
1913	Северная Осетия - Алания респ, р-н Дигорский, ст-ца Николаевская, ул. Садонская, 8	Дигорский	15:05:0030157:13	003002000000 Земли населенных пунктов	Для ведения личного подсобного хозяйства	13	02.020	2 171	210,31	456 583,01
1914	Республика Северная Осетия-Алания, Дигорский р-н, ст-ца Николаевская, ул. Ардонская	Дигорский	15:05:0030157:148	003002000000 Земли населенных пунктов	Магазины. Размещение объектов капитального строительство, предназначенных для продажи товаров, торговая площадь которых составляет до 5000 кв.м	4	04.040	96	546,80	52 492,80
1915	Российская Федерация, Республика Северная Осетия-Алания, Дигорский район, ст. Николаевская, ул. Садонская, 6	Дигорский	15:05:0030157:149	003002000000 Земли населенных пунктов	Для ведения личного подсобного хозяйства	13	02.020	1 047	210,31	220 194,57
1916	Российская Федерация, Республика Северная Осетия-Алания, Дигорский район, ст. Николаевская, ул. Садонская, 6 "г"	Дигорский	15:05:0030157:150	003002000000 Земли населенных пунктов	Для ведения личного подсобного хозяйства	13	02.020	1 047	210,31	220 194,57
1917	Российская Федерация, Республика Северная Осетия-Алания, Дигорский район, ст Николаевская, ул. Садонская, 6 "б"	Дигорский	15:05:0030157:151	003002000000 Земли населенных пунктов	Для ведения личного подсобного хозяйства	13	02.020	1 046	210,31	219 984,26
1918	Респ. Северная Осетия - Алания, р-н Дигорский, ст-ца Николаевская, ул. Ардонская, дом 25	Дигорский	15:05:0030157:2	003002000000 Земли населенных пунктов	ЛПХ	13	02.020	1 000	210,31	210 310,00
1919	Республика Северная Осетия-Алания, р-н Дигорский, ст-ца Николаевская, ул. Ардонская, 23	Дигорский	15:05:0030157:3	003002000000 Земли населенных пунктов	Для ведения личного подсобного хозяйства	13	02.020	2 122	210,31	446 277,82
1920	Северная Осетия - Алания респ, р-н Дигорский, ст-ца Николаевская, ул. Ардонская, 21	Дигорский	15:05:0030157:4	003002000000 Земли населенных пунктов	Для ведения личного подсобного хозяйства	13	02.020	1 685	210,31	354 372,35
1921	Северная Осетия - Алания респ, р-н Дигорский, ст-ца Николаевская, ул. Ардонская, 19	Дигорский	15:05:0030157:5	003002000000 Земли населенных пунктов	Для ведения личного подсобного хозяйства	13	02.020	938	210,31	197 270,78
1922	Респ. Северная Осетия - Алания, р-н Дигорский, ст-ца Николаевская, ул. Ардонская, дом 17	Дигорский	15:05:0030157:6	003002000000 Земли населенных пунктов	Для ведения личного подсобного хозяйства	13	02.020	1 367	210,31	287 493,77
1923	Респ. Северная Осетия - Алания, р-н Дигорский, ст-ца Николаевская, ул. Красноармейская, 9	Дигорский	15:05:0030157:7	003002000000 Земли населенных пунктов	Для ведения личного подсобного хозяйства	13	02.020	1 346	210,31	283 077,26
1924	Респ. Северная Осетия - Алания, р-н Дигорский, ст. Николаевская, ул. Красноармейская, 7	Дигорский	15:05:0030157:8	003002000000 Земли населенных пунктов	Для ведения личного подсобного хозяйства	13	02.020	1 074	210,31	225 872,94
1925	Респ. Северная Осетия - Алания, р-н Дигорский, ст Николаевская, ул Красноармейская, 5	Дигорский	15:05:0030157:9	003002000000 Земли населенных пунктов	Для ведения личного подсобного хозяйства	13	02.020	1 075	210,31	226 083,25
1926	Респ. Северная Осетия - Алания, р-н Дигорский, ст-ца Николаевская, ул. Красноармейская, дом 4п	Дигорский	15:05:0030158:1	003002000000 Земли населенных пунктов	ЛПХ	13	02.020	600	210,31	126 186,00
1927	Респ. Северная Осетия - Алания, Дигорский район, ст-ца Николаевская, ул. Ленина, дом 7	Дигорский	15:05:0030158:10	003002000000 Земли населенных пунктов	Для ведения личного подсобного хозяйства	13	02.020	1 594	210,31	335 234,14
1928	Респ. Северная Осетия - Алания, р-н Дигорский, ст-ца Николаевская, ул. Садонская, дом 2	Дигорский	15:05:0030158:11	003002000000 Земли населенных пунктов	ЛПХ	13	02.020	400	210,31	84 124,00
1929	Респ. Северная Осетия - Алания, р-н Дигорский, ст-ца Николаевская, ул. Садонская, дом 4	Дигорский	15:05:0030158:12	003002000000 Земли населенных пунктов	ЛПХ	13	02.020	900	210,31	189 279,00
1930	Респ. Северная Осетия - Алания, р-н Дигорский, ст-ца Николаевская, дом 4б	Дигорский	15:05:0030158:2	003002000000 Земли населенных пунктов	ЛПХ	13	02.020	600	210,31	126 186,00
1931	Республика Северная Осетия-Алания, р-н Дигорский, ст-ца Николаевская, ул. Красноармейская, 6"а"	Дигорский	15:05:0030158:27	003002000000 Земли населенных пунктов	В целях эксплуатации жилого дома и ведения личного подсобного хозяйства	13	02.020	630	210,31	132 495,30
1932	Республика Северная Осетия-Алания, р-н Дигорский, ст-ца Николаевская, ул. Красноармейская, 6	Дигорский	15:05:0030158:28	003002000000 Земли населенных пунктов	В целях эксплуатации жилого дома и ведения личного подсобного хозяйства	13	02.020	638	210,31	134 177,78
1933	Северная Осетия - Алания респ, р-н Дигорский, ст-ца Николаевская, ул Красноармейская, 8	Дигорский	15:05:0030158:4	003002000000 Земли населенных пунктов	Для ведения личного подсобного хозяйства	13	02.020	1 942	210,31	408 422,02
1934	Респ. Северная Осетия - Алания, р-н Дигорский, ст-ца Николаевская, ул. Красноармейская, дом 10	Дигорский	15:05:0030158:5	003002000000 Земли населенных пунктов	Под гаражи	6	06.040	3 000	408,39	1 225 170,00
1935	Респ. Северная Осетия - Алания, р-н Дигорский, ст-ца Николаевская, ул. Ардонская, дом 15	Дигорский	15:05:0030158:6	003002000000 Земли населенных пунктов	Для эксплуатации жилого дома с надворными постройками	13	02.010	1 386	210,31	291 489,66
1936	Респ. Северная Осетия - Алания, р-н Дигорский, ст-ца Николаевская, ул. Ардонская, дом 13	Дигорский	15:05:0030158:7	003002000000 Земли населенных пунктов	В целях эксплуатации жилого дома	13	02.010	1 445	210,31	303 897,95
1937	Респ. Северная Осетия - Алания, р-н Дигорский, ст Николаевская, ул. Ардонская, 11	Дигорский	15:05:0030158:8	003002000000 Земли населенных пунктов	Для ведения личного подсобного хозяйства	13	02.020	2 298	210,31	483 292,38
1938	Респ. Северная Осетия - Алания, р-н Дигорский, ст-ца Николаевская, ул. Ленина, дом 9	Дигорский	15:05:0030158:9	003002000000 Земли населенных пунктов	Для ведения личного подсобного хозяйства	13	02.020	2 185	210,31	459 527,35
1939	Респ. Северная Осетия - Алания, р-н Дигорский, ст-ца Николаевская, ул.Ленина, 10	Дигорский	15:05:0030159:1	003002000000 Земли населенных пунктов	Для ведения личного подсобного хозяйства	13	02.020	1 568	210,31	329 766,08
1940	Республика Северная Осетия-Алания, р-н Дигорский, ст. Николаевская, ул. Ленина, 12	Дигорский	15:05:0030159:2	003002000000 Земли населенных пунктов	В целях эксплуатации жилого дома с хозпостройками	13	02.010	1 666	210,31	350 376,46
1941	Респ. Северная Осетия - Алания, р-н Дигорский, ст-ца Николаевская, ул. Ардонская, дом 9	Дигорский	15:05:0030159:3	003002000000 Земли населенных пунктов	В целях эксплуатации жилого дома с хозпостройками	13	02.010	1 634	210,31	343 646,54
1942	Респ. Северная Осетия - Алания, р-н Дигорский, ст-ца Николаевская, ул. Пролетарская, дом 5	Дигорский	15:05:0030159:4	003002000000 Земли населенных пунктов	в целях эксплуатации жилого дома с хозпостройками	13	02.010	2 433	210,31	511 684,23
1943	Северная Осетия - Алания респ, р-н Дигорский, ст-ца Николаевская, ул Пролетарская, дом 3	Дигорский	15:05:0030159:5	003002000000 Земли населенных пунктов	Для эксплуатации жилого дома	13	02.010	1 090	210,31	229 237,90
1944	Респ. Северная Осетия - Алания, р-н Дигорский, ст. Николаевская, ул. Пролетарская, 1	Дигорский	15:05:0030159:6	003002000000 Земли населенных пунктов	ЛПХ	13	02.020	1 202	210,31	252 792,62
1945	Северная Осетия - Алания респ, р-н Дигорский, ст-ца Николаевская, ул. Пролетарская, 2	Дигорский	15:05:0030160:1	003002000000 Земли населенных пунктов	Для ведения личного подсобного хозяйства	13	02.020	708	210,31	148 899,48
1946	Респ. Северная Осетия - Алания, р-н Дигорский, ст-ца Николаевская, ул. Пролетарская, дом 4	Дигорский	15:05:0030160:2	003002000000 Земли населенных пунктов	Для ведения личного подсобного хозяйства	13	02.020	2 253	210,31	473 828,43
1947	Республика Северная Осетия-Алания, р-н Дигорский, ст-ца Николаевская, ул Ардонская 1а	Дигорский	15:05:0030160:23	003002000000 Земли населенных пунктов	Для ведения личного подсобного хозяйства	13	02.020	3 611	210,31	759 429,41
1948	Респ. Северная Осетия - Алания, р-н Дигорский, ст. Николаевская, ул. Пролетарская, 6	Дигорский	15:05:0030160:3	003002000000 Земли населенных пунктов	Для ведения личного подсобного хозяйства	13	02.020	1 280	210,31	269 196,80
1949	Респ. Северная Осетия - Алания, р-н Дигорский, ст-ца Николаевская, ул. Ардонская 7	Дигорский	15:05:0030160:4	003002000000 Земли населенных пунктов	Для ведения личного подсобного хозяйства	13	02.020	1 600	210,31	336 496,00

№ пп	Местоположение ЗУ	Район	Кадастровый номер ЗУ	Категория земель	Разрешенное использование по документу	Код вида разрешенного использования (в соответствии с классификатором видов разрешенного использования земельных участков)	Вид использования объектов недвижимости	Площадь	УПКС	КС
1950	Респ. Северная Осетия - Алания, р-н Дигорский, ст-ца Николаевская, ул. Ардонская, дом 5	Дигорский	15:05:0030160:5	003002000000 Земли населенных пунктов	В целях эксплуатации жилого дома с хозпостройками	13	02.010	2 582	210,31	543 020,42
1951	Респ. Северная Осетия - Алания, р-н Дигорский, ст-ца Николаевская, ул. Ардонская, дом 3	Дигорский	15:05:0030160:6	003002000000 Земли населенных пунктов	ЛПХ	13	02.020	1 500	210,31	315 465,00
1952	Респ. Северная Осетия - Алания, р-н Дигорский, ст-ца Николаевская, ул. Ардонская, дом 1	Дигорский	15:05:0030160:7	003002000000 Земли населенных пунктов	ЛПХ	13	02.020	1 400	210,31	294 434,00
1953	Респ. Северная Осетия - Алания, р-н Дигорский, ст-ца Николаевская, ул. Садовская, дом 19	Дигорский	15:05:0030161:1	003002000000 Земли населенных пунктов	В целях эксплуатации жилого дома с хозпостройками	13	02.020	2 284	210,31	480 348,04
1954	Северная Осетия - Алания респ, р-н Дигорский, ст Николаевская, ул Садовская, 17	Дигорский	15:05:0030161:2	003002000000 Земли населенных пунктов	Для ведения личного подсобного хозяйства	13	02.020	2 486	210,31	522 830,66
1955	Респ. Северная Осетия - Алания, р-н Дигорский, ст-ца Николаевская, ул. Садовская, дом 17	Дигорский	15:05:0030161:3	003002000000 Земли населенных пунктов	ЛПХ	13	02.020	100	210,31	21 031,00
1956	Респ. Северная Осетия - Алания, р-н Дигорский, ст. Николаевская, ул. Садовская 15	Дигорский	15:05:0030161:4	003002000000 Земли населенных пунктов	Для ведения личного подсобного хозяйства	13	02.020	2 694	210,31	566 575,14
1957	Респ. Северная Осетия - Алания, р-н Дигорский, ст Николаевская, ул Садовская, 13	Дигорский	15:05:0030161:5	003002000000 Земли населенных пунктов	Для ведения личного подсобного хозяйства	13	02.020	2 900	210,31	609 899,00
1958	Респ. Северная Осетия - Алания, р-н Дигорский, ст-ца Николаевская, ул. Красноармейская, дом 2, квартира 1	Дигорский	15:05:0030162:1	003002000000 Земли населенных пунктов	ЛПХ	13	02.020	1 200	210,31	252 372,00
1959	Респ. Северная Осетия - Алания, р-н Дигорский, ст-ца Николаевская, ул. Красноармейская, дом 2, квартира 2	Дигорский	15:05:0030162:2	003002000000 Земли населенных пунктов	ЛПХ	13	02.020	2 100	210,31	441 651,00
1960	Респ. Северная Осетия - Алания, р-н Дигорский, ст-ца Николаевская, ул. Садовская, дом № 11	Дигорский	15:05:0030162:3	003002000000 Земли населенных пунктов	Для эксплуатации жилого дома с хозпостройками	13	02.010	2 713	210,31	570 571,03
1961	Российская Федерация, Республика Северная Осетия - Алания, р-н Дигорский, ст-ца Николаевская, ул Садовская, 9	Дигорский	15:05:0030162:4	003002000000 Земли населенных пунктов	Для ведения личного подсобного хозяйства	13	02.020	2 790	210,31	586 764,90
1962	Российская Федерация, Республика Северная Осетия - Алания, р-н Дигорский, ст-ца Николаевская, ул Садовская 7	Дигорский	15:05:0030162:5	003002000000 Земли населенных пунктов	Для ведения личного подсобного хозяйства	13	02.020	858	210,31	180 445,98
1963	Российская Федерация, Республика Северная Осетия - Алания, р-н Дигорский, ст-ца Николаевская, ул. Ленина, 5	Дигорский	15:05:0030162:6	003002000000 Земли населенных пунктов	Для ведения личного подсобного хозяйства	13	02.020	580	210,31	121 979,80
1964	Российская Федерация, Республика Северная Осетия - Алания, р-н Дигорский, ст-ца Николаевская, ул. Ленина, 3	Дигорский	15:05:0030162:7	003002000000 Земли населенных пунктов	Для ведения личного подсобного хозяйства	13	02.020	831	210,31	174 767,61
1965	Российская Федерация, Республика Северная Осетия - Алания, р-н Дигорский, ст-ца Николаевская, ул Ленина, 1	Дигорский	15:05:0030162:8	003002000000 Земли населенных пунктов	Для ведения личного подсобного хозяйства (приусадебный земельный участок)	13	02.020	1 200	210,31	252 372,00
1966	Респ. Северная Осетия - Алания, р-н Дигорский, ст-ца Николаевская, ул. Ленина, 2в	Дигорский	15:05:0030163:1	003002000000 Земли населенных пунктов	Для строительства жилого дома и ведения личного подсобного хозяйства	13	02.010	1 000	210,31	210 310,00
1967	Респ. Северная Осетия - Алания, р-н Дигорский, ст. Николаевская, ул. Ленина, 2	Дигорский	15:05:0030163:2	003002000000 Земли населенных пунктов	Для ведения личного подсобного хозяйства	13	02.020	4 386	210,31	922 419,66
1968	Респ. Северная Осетия - Алания, р-н Дигорский, ст-ца Николаевская, ул. Ленина, 4	Дигорский	15:05:0030163:3	003002000000 Земли населенных пунктов	Для ведения личного подсобного хозяйства	13	02.020	2 146	210,31	451 325,26
1969	Респ. Северная Осетия - Алания, р-н Дигорский, ст Николаевская, ул Ленина, 6	Дигорский	15:05:0030163:4	003002000000 Земли населенных пунктов	Для ведения личного подсобного хозяйства	13	02.020	1 890	210,31	397 485,90
1970	Республика Северная Осетия-Алания, р-н Дигорский, ст-ца Николаевская, ул Ленина, д 6а	Дигорский	15:05:0030163:5	003002000000 Земли населенных пунктов	Для ведения личного подсобного хозяйства	13	02.020	1 165	210,31	245 011,15
1971	Северная Осетия - Алания респ, р-н Дигорский, ст-ца Николаевская, ул. Ленина, 8	Дигорский	15:05:0030163:6	003002000000 Земли населенных пунктов	В целях эксплуатации нежилых зданий для торговой деятельности	4	04.040	42	546,80	22 965,60
1972	Северная Осетия - Алания респ, р-н Дигорский, ст-ца Николаевская, ул Садовская, 5	Дигорский	15:05:0030163:7	003002000000 Земли населенных пунктов	В целях эксплуатации жилого дома	13	02.010	1 152	210,31	242 277,12
1973	Респ. Северная Осетия - Алания, р-н Дигорский, ст-ца Николаевская, ул. Садовская, дом 3	Дигорский	15:05:0030163:8	003002000000 Земли населенных пунктов	ЛПХ	13	02.020	1 100	210,31	231 341,00
1974	Респ. Северная Осетия - Алания, р-н Дигорский, ст-ца Николаевская, ул. Садовская, дом 1	Дигорский	15:05:0030163:9	003002000000 Земли населенных пунктов	ЛПХ	13	02.020	2 900	210,31	609 899,00
1975	Респ. Северная Осетия - Алания, р-н Дигорский, ст-ца Николаевская, б/н	Дигорский	15:05:0030164:1	003002000000 Земли населенных пунктов	под кладбище	12	12.010	40 000	1,49	59 600,00
1976	Республика Северная Осетия-Алания, р-н Дигорский, ст-ца Николаевская, ул. Ленина, б/н, по левую сторону автодороги Дигора-Николаевская	Дигорский	15:05:0030165:1	003002000000 Земли населенных пунктов	Для строительства жилого дома и ведения личного подсобного хозяйство	13	02.010	2 671	210,31	561 738,01
1977	Респ. Северная Осетия - Алания, р-н Дигорский, ст-ца Николаевская, ул. Ленина	Дигорский	15:05:0030165:10	003002000000 Земли населенных пунктов	Для строительства жилого дома и ведения личного подсобного хозяйство	13	02.020	2 500	210,31	525 775,00
1978	Респ. Северная Осетия - Алания, р-н Дигорский, ст-ца Николаевская, ул. Ленина	Дигорский	15:05:0030165:11	003002000000 Земли населенных пунктов	ЛПХ	13	02.020	2 500	210,31	525 775,00
1979	Респ. Северная Осетия - Алания, р-н Дигорский, ст-ца Николаевская, ул. Ленина	Дигорский	15:05:0030165:12	003002000000 Земли населенных пунктов	ЛПХ	13	02.020	2 500	210,31	525 775,00
1980	Российская Федерация, Республика Северная Осетия-Алания, Дигорский район, ст. Николаевская, ул. Ленина	Дигорский	15:05:0030165:13	003002000000 Земли населенных пунктов	Для ведения личного подсобного хозяйства (приусадебный земельный участок)	13	02.020	2 500	210,31	525 775,00
1981	363402, Респ Северная Осетия - Алания, Дигорский р-н, ст-ца Николаевская, ул Ленина	Дигорский	15:05:0030165:136	003002000000 Земли населенных пунктов	Для строительства жилого дома и ведения личного подсобного хозяйство	13	02.020	2 500	210,31	525 775,00
1982	Респ. Северная Осетия - Алания, р-н Дигорский, ст Николаевская, ул Ленина	Дигорский	15:05:0030165:14	003002000000 Земли населенных пунктов	Для строительства жилого дома и ведения личного подсобного хозяйства	13	02.020	2 390	210,31	502 640,90
1983	Респ. Северная Осетия - Алания, р-н Дигорский, ст-ца Николаевская, ул. Ленина	Дигорский	15:05:0030165:15	003002000000 Земли населенных пунктов	ЛПХ	13	02.020	2 500	210,31	525 775,00
1984	Респ. Северная Осетия - Алания, р-н Дигорский, ст-ца Николаевская, ул. Ленина	Дигорский	15:05:0030165:16	003002000000 Земли населенных пунктов	ЛПХ	13	02.020	2 500	210,31	525 775,00
1985	Респ. Северная Осетия - Алания, р-н Дигорский, ст-ца Николаевская, ул. Ленина	Дигорский	15:05:0030165:17	003002000000 Земли населенных пунктов	ЛПХ	13	02.020	2 500	210,31	525 775,00
1986	Респ. Северная Осетия - Алания, р-н Дигорский, ст-ца Николаевская, ул. Ленина	Дигорский	15:05:0030165:18	003002000000 Земли населенных пунктов	ЛПХ	13	02.020	2 500	210,31	525 775,00
1987	Респ. Северная Осетия - Алания, р-н Дигорский, ст-ца Николаевская, ул. Ленина	Дигорский	15:05:0030165:19	003002000000 Земли населенных пунктов	ЛПХ	13	02.020	2 500	210,31	525 775,00
1988	Респ. Северная Осетия - Алания, р-н Дигорский, ст-ца Николаевская, ул. Ленина	Дигорский	15:05:0030165:20	003002000000 Земли населенных пунктов	ЛПХ	13	02.020	2 500	210,31	525 775,00
1989	Респ. Северная Осетия - Алания, р-н Дигорский, ст-ца Николаевская, ул. Ленина	Дигорский	15:05:0030165:21	003002000000 Земли населенных пунктов	ЛПХ	13	02.020	2 500	210,31	525 775,00
1990	Респ. Северная Осетия - Алания, р-н Дигорский, ст-ца Николаевская, ул. Ленина	Дигорский	15:05:0030165:22	003002000000 Земли населенных пунктов	ЛПХ	13	02.020	2 500	210,31	525 775,00
1991	Респ. Северная Осетия - Алания, р-н Дигорский, ст-ца Николаевская, ул. Ленина	Дигорский	15:05:0030165:23	003002000000 Земли населенных пунктов	ЛПХ	13	02.020	2 500	210,31	525 775,00
1992	Российская Федерация, Республика Северная Осетия-Алания, Дигорский район, ст. Николаевская, ул. Ленина, 16	Дигорский	15:05:0030165:6	003002000000 Земли населенных пунктов	Для строительства жилого дома и ведения личного подсобного хозяйство	13	02.020	2 883	210,31	606 323,73
1993	Респ. Северная Осетия - Алания, р-н Дигорский, ст-ца Николаевская, ул. Ленина	Дигорский	15:05:0030165:7	003002000000 Земли населенных пунктов	ЛПХ	13	02.020	2 500	210,31	525 775,00
1994	Респ. Северная Осетия - Алания, р-н Дигорский, ст-ца Николаевская, ул. Ленина	Дигорский	15:05:0030165:8	003002000000 Земли населенных пунктов	Личное подсобное хозяйство	13	02.020	2 023	210,31	425 457,13
1995	Респ. Северная Осетия - Алания, р-н Дигорский, ст-ца Николаевская, ул. Ленина	Дигорский	15:05:0030165:9	003002000000 Земли населенных пунктов	Для строительства жилого дома и ведения личного подсобного хозяйства	13	02.020	2 500	210,31	525 775,00
1996	Северная Осетия - Алания респ, р-н Дигорский, ст-ца Николаевская, ул Щербинина, 32	Дигорский	15:05:0030166:1	003002000000 Земли населенных пунктов	В целях эксплуатации нежилых зданий для хранения сельскохозяйственной продукции	1	01.150	76 844	87,28	6 706 944,32

№ пп	Местоположение ЗУ	Район	Кадастровый номер ЗУ	Категория земель	Разрешенное использование по документу	Код вида разрешенного использования (в соответствии с классификатором видов разрешенного использования земельных участков)	Вид использования объектов недвижимости	Площадь	УПКС	КС
1997	Северная Осетия - Алания респ. р-н Дигорский, ст-ца Николаевская, ул Партизанская 33	Дигорский	15:05:0003167:1	003002000000 Земли населенных пунктов	В целях эксплуатации нежилых зданий для производства, хранения и переработки сельскохозяйственной продукции	1	01.150	13 657	87,28	1 191 982,96
1998	Российская Федерация, Республика Северная Осетия-Алания, Дигорский р-н, ст-ца Николаевская, ул Щербинина	Дигорский	15:05:0030167:114	003002000000 Земли населенных пунктов	Для ведения личного подсобного хозяйства (приусадебный земельный участок) Размещение жилого дома, указанного в описании вида разрешенного использования с кодом 2.1, производство сельскохозяйственной продукции; размещение гаража и иных вспомогательных сооружений, содержание сельскохозяйственных животных.	13	02.020	2 400	210,31	504 744,00
1999	Российская Федерация, Республика Северная Осетия-Алания, Дигорский р-н, ст-ца Николаевская, ул Щербинина	Дигорский	15:05:0030167:115	003002000000 Земли населенных пунктов	Для ведения личного подсобного хозяйства (приусадебный земельный участок). Размещение жилого дома, указанного в описании вида разрешенного использования с кодом 2.1, производство сельскохозяйственной продукции: размещение гаража и иных вспомогательных сооружений; содержание сельскохозяйственных животных.	13	02.020	2 400	210,31	504 744,00
2000	Республика Северная Осетия - Алания, Дигорский район, ст Николаевская, ул Щербинина	Дигорский	15:05:0030167:116	003002000000 Земли населенных пунктов	Для ведения личного подсобного хозяйства (приусадебный земельный участок). Размещение жилого дома, указанного в описании вида разрешенного использования с кодом 2.1: производство сельскохозяйственной продукции: размещение гаража и иных вспомогательных сооружений; содержание сельскохозяйственных животных.	13	02.020	2 500	210,31	525 775,00
2001	Республика Северная Осетия - Алания, Дигорский район, ст Николаевская, ул Щербинина	Дигорский	15:05:0030167:117	003002000000 Земли населенных пунктов	Для ведения личного подсобного хозяйства (приусадебный земельный участок) Размещение жилого дома, указанного в описании вида разрешенного использования с кодом 2.1: производство сельскохозяйственной продукции; размещение гаража и иных вспомогательных сооружений, содержание сельскохозяйственных животных.	13	02.020	2 500	210,31	525 775,00
2002	Респ. Северная Осетия - Алания, р-н Дигорский, ст-ца Николаевская, б/н	Дигорский	15:05:0030168:1	003002000000 Земли населенных пунктов	Гараж	7	02.071	5 000	205,05	1 025 250,00
2003	Республика Северная Осетия-Алания, Дигорский р-н, ст-ца Николаевская	Дигорский	15:05:0030168:112	003002000000 Земли населенных пунктов	Гидротехническое сооружение	6	11.030	1 144	215,56	246 600,64
2004	Республика Северная Осетия-Алания, р-н Дигорский, ст-ца Николаевская, б/н	Дигорский	15:05:0030169:1	003002000000 Земли населенных пунктов	свалка	12	12.020	40 000	972,67	38 906 800,00
2005	Российская Федерация, Республика Северная Осетия - Алания, р-н Дигорский, с. Мостиздах, ул Ленина, 64	Дигорский	15:05:0040101:1	003002000000 Земли населенных пунктов	Для ведения личного подсобного хозяйства	13	02.020	3 085	210,31	648 806,35
2006	Российская Федерация, Республика Северная Осетия - Алания, Дигорский район, с. Мостиздах, ул. Малиева, 29	Дигорский	15:05:0040101:10	003002000000 Земли населенных пунктов	Для ведения личного подсобного хозяйства	13	02.020	2 759	210,31	580 245,29
2007	Российская Федерация, Республика Северная Осетия - Алания, Дигорский район, с. Мостиздах, ул. Малиева, 30	Дигорский	15:05:0040101:11	003002000000 Земли населенных пунктов	Для ведения личного подсобного хозяйства	13	02.020	2 547	210,31	535 659,57
2008	Респ. Северная Осетия - Алания, р-н Дигорский, с. Мостиздах, ул. Малиева	Дигорский	15:05:0040101:12	003002000000 Земли населенных пунктов	Под жилую застройку Индивидуальную	13	02.010	2 500	210,31	525 775,00
2009	Российская Федерация, Республика Северная Осетия-Алания, Дигорский район, с. Мостиздах, ул. Малиева, 32	Дигорский	15:05:0040101:13	003002000000 Земли населенных пунктов	Для ведения личного подсобного хозяйства	13	02.020	2 768	210,31	582 138,08
2010	Российская Федерация, Республика Северная Осетия - Алания, Дигорский район, с. Мостиздах, ул. Ленина, 66	Дигорский	15:05:0040101:2	003002000000 Земли населенных пунктов	Для ведения личного подсобного хозяйства	13	02.020	2 682	210,31	564 051,42
2011	Российская Федерация, Республика Северная Осетия - Алания, Дигорский район, с. Мостиздах, ул. Ленина, 68	Дигорский	15:05:0040101:3	003002000000 Земли населенных пунктов	Для ведения личного подсобного хозяйства	13	02.020	5 160	210,31	1 085 199,60
2012	Российская Федерация, Республика Северная Осетия - Алания, Дигорский район, с. Мостиздах, ул. Ленина, 70	Дигорский	15:05:0040101:4	003002000000 Земли населенных пунктов	Для ведения личного подсобного хозяйства	13	02.020	2 526	210,31	531 243,06
2013	Российская Федерация, Республика Северная Осетия - Алания, Дигорский район, с. Мостиздах, ул. Ленина, 72	Дигорский	15:05:0040101:5	003002000000 Земли населенных пунктов	Для индивидуального жилищного строительства	13	02.010	1 123	210,31	236 178,13
2014	Российская Федерация, Республика Северная Осетия - Алания, Дигорский район, с. Мостиздах, ул. Ленина, 74	Дигорский	15:05:0040101:6	003002000000 Земли населенных пунктов	Для ведения личного подсобного хозяйства	13	02.020	1 442	210,31	303 267,02
2015	Российская Федерация, Республика Северная Осетия-Алания, Дигорский район, с. Мостиздах, ул. Ленина, 76	Дигорский	15:05:0040101:7	003002000000 Земли населенных пунктов	Для ведения личного подсобного хозяйства	13	02.020	2 661	210,31	559 634,91
2016	Российская Федерация, Республика Северная Осетия - Алания, Дигорский район, с. Мостиздах, ул. Малиева, 27	Дигорский	15:05:0040101:8	003002000000 Земли населенных пунктов	В целях эксплуатации жилого дома	13	02.010	3 118	210,31	655 746,58
2017	Российская Федерация, Республика Северная Осетия - Алания, Дигорский район, с. Мостиздах, ул. Малиева, 28	Дигорский	15:05:0040101:9	003002000000 Земли населенных пунктов	Для ведения личного подсобного хозяйства	13	02.020	2 775	210,31	583 610,25
2018	Республика Северная Осетия - Алания, р-н Дигорский, с. Мостиздах, ул. Ленина, 65	Дигорский	15:05:0040102:1	003002000000 Земли населенных пунктов	Для ведения личного подсобного хозяйства	13	02.020	3 142	210,31	660 794,02
2019	Российская Федерация, Республика Северная Осетия - Алания, Дигорский район, с Мостиздах, ул Мира	Дигорский	15:05:0040102:120	003002000000 Земли населенных пунктов	Для ведения личного подсобного хозяйства	13	02.020	2 119	210,31	445 646,89
2020	Респ. Северная Осетия - Алания, р-н Дигорский, с. Мостиздах, ул. Ленина, 67	Дигорский	15:05:0040102:2	003002000000 Земли населенных пунктов	Для ведения личного подсобного хозяйства	13	02.020	3 300	210,31	694 023,00

№ пп	Местоположение ЗУ	Район	Кадастровый номер ЗУ	Категория земель	Разрешенное использование по документу	Код вида разрешенного использования (в соответствии с классификатором видов разрешенного использования земельных участков)	Вид использования объектов недвижимости	Площадь	УПКС	КС
2021	Республика Северная Осетия-Алания, р-н Дигорский, с Мостиздах, ул Ленина, 71	Дигорский	15:05:0040102:3	003002000000 Земли населенных пунктов	В целях эксплуатации жилого дома литер "А" и ведения личного подсобного хозяйства	13	02.020	2 841	210,31	597 490,71
2022	Респ. Северная Осетия - Алания, р-н Дигорский, с. Мостиздах, ул. Мира	Дигорский	15:05:0040102:4	003002000000 Земли населенных пунктов	Для строительства жилого дома	13	02.010	1 862	210,31	391 597,22
2023	Респ. Северная Осетия - Алания, р-н Дигорский, с. Мостиздах, ул. Ленина	Дигорский	15:05:0040103:1	003002000000 Земли населенных пунктов	Под жилую застройку Индивидуальную	13	02.010	3 600	210,31	757 116,00
2024	Респ. Северная Осетия - Алания, р-н Дигорский, с. Мостиздах, ул. Малиева	Дигорский	15:05:0040103:10	003002000000 Земли населенных пунктов	Под жилую застройку Индивидуальную	13	02.010	2 500	210,31	525 775,00
2025	Респ. Северная Осетия - Алания, р-н Дигорский, с. Мостиздах, ул. Малиева	Дигорский	15:05:0040103:11	003002000000 Земли населенных пунктов	Под жилую застройку Индивидуальную	13	02.010	3 800	210,31	799 178,00
2026	Республика Северная Осетия - Алания, Дигорский р-н, с. Мостиздах, ул. Ленина, 50	Дигорский	15:05:0040103:144	003002000000 Земли населенных пунктов	Для ведения личного подсобного хозяйства	13	02.020	1 700	210,31	357 527,00
2027	Республика Северная Осетия-Алания, р-н Дигорский, с. Мостиздах, ул. Малиева, 24 а	Дигорский	15:05:0040103:145	003002000000 Земли населенных пунктов	Для ведения личного подсобного хозяйства	13	02.020	1 304	210,31	274 244,24
2028	Республика Северная Осетия-Алания, р-н Дигорский, с Мостиздах, ул. Малиева, 24	Дигорский	15:05:0040103:146	003002000000 Земли населенных пунктов	Для ведения личного подсобного хозяйства	13	02.020	3 052	210,31	641 866,12
2029	Респ. Северная Осетия - Алания, р-н Дигорский, с Мостиздах, ул. Ленина, дом 56	Дигорский	15:05:0040103:2	003002000000 Земли населенных пунктов	Для ведения личного подсобного хозяйства	13	02.020	3 990	210,31	839 136,90
2030	Респ. Северная Осетия - Алания, р-н Дигорский, с. Мостиздах, ул. Ленина	Дигорский	15:05:0040103:3	003002000000 Земли населенных пунктов	Под жилую застройку Индивидуальную	13	02.010	3 500	210,31	736 085,00
2031	Респ. Северная Осетия - Алания, р-н Дигорский, с. Мостиздах, ул. Ленина, дом 60	Дигорский	15:05:0040103:4	003002000000 Земли населенных пунктов	Для эксплуатации жилого дома с хозпостройками	13	02.010	4 097	210,31	861 640,07
2032	Респ. Северная Осетия - Алания, р-н Дигорский, с. Мостиздах, ул. Ленина	Дигорский	15:05:0040103:5	003002000000 Земли населенных пунктов	Под жилую застройку Индивидуальную	13	02.010	3 800	210,31	799 178,00
2033	Респ. Северная Осетия - Алания, р-н Дигорский, с. Мостиздах, ул. Малиева, 22	Дигорский	15:05:0040103:6	003002000000 Земли населенных пунктов	Для ведения личного подсобного хозяйства	13	02.020	4 024	210,31	846 287,44
2034	Респ. Северная Осетия - Алания, р-н Дигорский, с. Мостиздах, ул. Малиева, 23	Дигорский	15:05:0040103:7	003002000000 Земли населенных пунктов	Для ведения личного подсобного хозяйства	13	02.020	4 277	210,31	899 495,87
2035	Респ. Северная Осетия - Алания, р-н Дигорский, с. Мостиздах, ул. Малиева	Дигорский	15:05:0040103:9	003002000000 Земли населенных пунктов	Под жилую застройку Индивидуальную	13	02.010	1 300	210,31	273 402,00
2036	Республика Северная Осетия-Алания, р-н Дигорский, с Мостиздах, ул. Мира, 50	Дигорский	15:05:0040104:1	003002000000 Земли населенных пунктов	Для ведения личного подсобного хозяйства	13	02.020	4 076	210,31	857 223,56
2037	Респ. Северная Осетия - Алания, р-н Дигорский, с. Мостиздах, ул. Ленина	Дигорский	15:05:0040104:10	003002000000 Земли населенных пунктов	Под жилую застройку Индивидуальную	13	02.010	1 500	210,31	315 465,00
2038	Респ. Северная Осетия - Алания, р-н Дигорский, с. Мостиздах, ул. Ленина, 61	Дигорский	15:05:0040104:11	003002000000 Земли населенных пунктов	Для ведения личного подсобного хозяйства	13	02.020	1 272	210,31	267 514,32
2039	Северная Осетия - Алания респ, р-н Дигорский, с Мостиздах, ул Ленина, 63	Дигорский	15:05:0040104:12	003002000000 Земли населенных пунктов	Для ведения личного подсобного хозяйства	13	02.020	1 533	210,31	322 405,23
2040	Российская Федерация Республика Северная Осетия-Алания, р-н Дигорский, с Мостиздах, ул. Мира, 62	Дигорский	15:05:0040104:130	003002000000 Земли населенных пунктов	Для ведения личного подсобного хозяйства	13	02.020	3 058	210,31	643 127,98
2041	Республика Северная Осетия-Алания, р-н Дигорский, с Мостиздах, ул Мира, д 52	Дигорский	15:05:0040104:2	003002000000 Земли населенных пунктов	Для ведения личного подсобного хозяйства	13	02.020	3 757	210,31	790 134,67
2042	Респ. Северная Осетия - Алания, р-н Дигорский, с. Мостиздах, ул. Мира	Дигорский	15:05:0040104:3	003002000000 Земли населенных пунктов	Под жилую застройку Индивидуальную	13	02.010	3 600	210,31	757 116,00
2043	Республика Северная Осетия-Алания, р-н Дигорский, с Мостиздах, ул Мира, 56	Дигорский	15:05:0040104:4	003002000000 Земли населенных пунктов	Для ведения личного подсобного хозяйства	13	02.020	3 870	210,31	813 899,70
2044	Республика Северная Осетия-Алания, р-н Дигорский, с Мостиздах, ул Мира, 58	Дигорский	15:05:0040104:5	003002000000 Земли населенных пунктов	Для ведения личного подсобного хозяйства	13	02.020	1 800	210,31	378 558,00
2045	Республика Северная Осетия-Алания, р-н Дигорский, с Мостиздах, ул. Мира, 60	Дигорский	15:05:0040104:6	003002000000 Земли населенных пунктов	Для ведения личного подсобного хозяйства	13	02.020	2 323	210,31	488 550,13
2046	Республика Северная Осетия-Алания, р-н Дигорский, с. Мостиздах, ул. Ленина, 53	Дигорский	15:05:0040104:7	003002000000 Земли населенных пунктов	В целях эксплуатации жилого дома с хозпостройками и ведения личного подсобного хозяйства	13	02.020	4 063	210,31	854 489,53
2047	Респ. Северная Осетия - Алания, р-н Дигорский, с. Мостиздах, ул. Ленина	Дигорский	15:05:0040104:8	003002000000 Земли населенных пунктов	Под жилую застройку Индивидуальную	13	02.010	3 200	210,31	672 992,00
2048	Респ. Северная Осетия - Алания, р-н Дигорский, с. Мостиздах, ул. Ленина	Дигорский	15:05:0040104:9	003002000000 Земли населенных пунктов	Под жилую застройку Индивидуальную	13	02.010	3 500	210,31	736 085,00
2049	Северная Осетия - Алания респ, р-н Дигорский, с Мостиздах, ул. Мира, 43	Дигорский	15:05:0040105:1	003002000000 Земли населенных пунктов	Для ведения личного подсобного хозяйства	13	02.020	3 876	210,31	815 161,56
2050	Российская Федерация, Республика Северная Осетия-Алания, Дигорский район. с. Мостиздах, ул. Мира	Дигорский	15:05:0040105:133	003002000000 Земли населенных пунктов	Для использования завода по переработке спирта	6	06.040	24 487	408,39	10 000 245,93
2051	Российская Федерация, Республика Северная Осетия-Алания, Дигорский район. с. Мостиздах, ул. Мира	Дигорский	15:05:0040105:134	003002000000 Земли населенных пунктов	Для использования завода по переработке спирта	6	06.040	681	408,39	278 113,59
2052	Республика Северная Осетия-Алания, р-н Дигорский, с Мостиздах, ул. Мира, 45 "а"	Дигорский	15:05:0040105:18	003002000000 Земли населенных пунктов	для эксплуатации нежилых зданий используемых для производства,хранения и первичной переработки сельскохозяйственной продукции	1	01.150	19 245	87,28	1 679 703,60
2053	Респ. Северная Осетия - Алания, р-н Дигорский, с. Мостиздах, ул. Мира	Дигорский	15:05:0040105:2	003002000000 Земли населенных пунктов	Производственная база	6	06.000	16 200	408,39	6 615 918,00
2054	Респ. Северная Осетия - Алания, р-н Дигорский, с. Мостиздах, ул. Ленина, дом 40	Дигорский	15:05:0040106:1	003002000000 Земли населенных пунктов	Для ведения личного подсобного хозяйства	13	02.020	1 997	210,31	419 989,07
2055	Российская Федерация, Республика Северная Осетия-Алания, Дигорский район, с Мостиздах, ул Малиева, 19	Дигорский	15:05:0040106:10	003002000000 Земли населенных пунктов	Для ведения личного подсобного хозяйства	13	02.020	3 893	210,31	818 736,83
2056	Респ. Северная Осетия - Алания, р-н Дигорский, с. Мостиздах, ул. Малиева	Дигорский	15:05:0040106:11	003002000000 Земли населенных пунктов	Под жилую застройку Индивидуальную	13	02.010	3 400	210,31	715 054,00
2057	Российская Федерация, Республика Северная Осетия-Алания, Дигорский район. с. Мостиздах, ул. Малиева. 21	Дигорский	15:05:0040106:12	003002000000 Земли населенных пунктов	Под жилую застройку Индивидуальную	13	02.010	4 100	210,31	862 271,00
2058	Российская Федерация, Республика Северная Осетия-Алания, Дигорский р-н. с. Мостиздах, ул. Ленина	Дигорский	15:05:0040106:125	003002000000 Земли населенных пунктов	Для ведения личного подсобного хозяйства	13	02.020	1 754	210,31	368 883,74
2059	Российская Федерация, Республика Северная Осетия-Алания, Дигорский р-н, с Мостиздах, ул. Ленина	Дигорский	15:05:0040106:126	003002000000 Земли населенных пунктов	Для ведения личного подсобного хозяйства	13	02.020	1 754	210,31	368 883,74
2060	Респ. Северная Осетия - Алания, р-н Дигорский, с. Мостиздах, ул. Ленина	Дигорский	15:05:0040106:2	003002000000 Земли населенных пунктов	Под жилую застройку Индивидуальную	13	02.010	1 500	210,31	315 465,00
2061	Респ. Северная Осетия - Алания, р-н Дигорский, с. Мостиздах, ул. Ленина	Дигорский	15:05:0040106:4	003002000000 Земли населенных пунктов	Под жилую застройку Индивидуальную	13	02.010	3 500	210,31	736 085,00
2062	Респ. Северная Осетия - Алания, р-н Дигорский, с. Мостиздах, ул. Ленина	Дигорский	15:05:0040106:5	003002000000 Земли населенных пунктов	Под жилую застройку Индивидуальную	13	02.010	3 500	210,31	736 085,00
2063	Респ. Северная Осетия - Алания, р-н Дигорский, с. Мостиздах, ул. Ленина	Дигорский	15:05:0040106:6	003002000000 Земли населенных пунктов	Под жилую застройку Индивидуальную	13	02.010	1 700	210,31	357 527,00
2064	Респ. Северная Осетия - Алания, р-н Дигорский, с. Мостиздах, ул. Ленина	Дигорский	15:05:0040106:7	003002000000 Земли населенных пунктов	Под жилую застройку Индивидуальную	13	02.010	1 700	210,31	357 527,00
2065	Респ. Северная Осетия - Алания, р-н Дигорский, с. Мостиздах, ул. Малиева №17	Дигорский	15:05:0040106:8	003002000000 Земли населенных пунктов	Для ведения личного подсобного хозяйства	13	02.020	3 847	210,31	809 062,57
2066	Респ. Северная Осетия - Алания, р-н Дигорский, с. Мостиздах, ул. Малиева	Дигорский	15:05:0040106:9	003002000000 Земли населенных пунктов	Под жилую застройку Индивидуальную	13	02.010	3 400	210,31	715 054,00
2067	Респ. Северная Осетия - Алания, р-н Дигорский, с. Мостиздах, ул. Мира	Дигорский	15:05:0040107:1	003002000000 Земли населенных пунктов	Под жилую застройку Индивидуальную	13	02.010	3 700	210,31	778 147,00

№ пп	Местоположение ЗУ	Район	Кадастровый номер ЗУ	Категория земель	Разрешенное использование по документу	Код вида разрешенного использования (в соответствии с классификатором видов разрешенного использования земельных участков)	Вид использования объектов недвижимости	Площадь	УПКС	КС
2068	Респ. Северная Осетия - Алания, р-н Дигорский, с. Мостиздах, ул. Ленина, 49	Дигорский	15:05:0040107:11	003002000000 Земли населенных пунктов	Для ведения личного подсобного хозяйства	13	02.020	1 901	210,31	399 799,31
2069	Респ. Северная Осетия - Алания, р-н Дигорский, с. Мостиздах, ул. Ленина №51	Дигорский	15:05:0040107:12	003002000000 Земли населенных пунктов	Для ведения личного подсобного хозяйства	13	02.020	1 938	210,31	407 580,78
2070	Российская Федерация, Республика Северная Осетия - Алания, Дигорский р-н, с. Мостиздах, ул. Ленина	Дигорский	15:05:0040107:149	003002000000 Земли населенных пунктов	Для ведения личного подсобного хозяйства	13	02.020	1 397	210,31	293 803,07
2071	Российская Федерация, Республика Северная Осетия - Алания, Дигорский р-н , с. Мостиздах, ул. Ленина	Дигорский	15:05:0040107:150	003002000000 Земли населенных пунктов	Для ведения личного подсобного хозяйства	13	02.020	2 507	210,31	527 247,17
2072	Респ. Северная Осетия - Алания, р-н Дигорский, с. Мостиздах, ул. Мира	Дигорский	15:05:0040107:2	003002000000 Земли населенных пунктов	Под жилую застройку Индивидуальную	13	02.010	3 500	210,31	736 085,00
2073	Респ. Северная Осетия - Алания, р-н Дигорский, с. Мостиздах, ул. Мира, дом 44	Дигорский	15:05:0040107:3	003002000000 Земли населенных пунктов	Для ведения личного подсобного хозяйства	13	02.020	3 795	210,31	798 126,45
2074	Российская Федерация, Республика Северная Осетия - Алания, Дигорский район, с. Мостиздах, ул. Мира, д.46	Дигорский	15:05:0040107:4	003002000000 Земли населенных пунктов	Для ведения личного подсобного хозяйства	13	02.020	3 796	210,31	798 336,76
2075	Респ. Северная Осетия - Алания, р-н Дигорский, с. Мостиздах, ул. Мира	Дигорский	15:05:0040107:5	003002000000 Земли населенных пунктов	Под жилую застройку Индивидуальную	13	02.010	3 600	210,31	757 116,00
2076	Респ. Северная Осетия - Алания, р-н Дигорский, с. Мостиздах, ул. Ленина	Дигорский	15:05:0040107:6	003002000000 Земли населенных пунктов	Под жилую застройку Индивидуальную	13	02.010	1 300	210,31	273 400,00
2077	Респ. Северная Осетия - Алания, р-н Дигорский, с. Мостиздах, ул. Ленина	Дигорский	15:05:0040107:7	003002000000 Земли населенных пунктов	Под жилую застройку Индивидуальную	13	02.010	1 400	210,31	294 434,00
2078	Республика Северная Осетия-Алания, р-н Дигорский, с. Мостиздах, ул. Ленина, №43 "а"	Дигорский	15:05:0040107:8	003002000000 Земли населенных пунктов	Для ведения личного подсобного хозяйства	13	02.020	3 852	210,31	810 114,12
2079	Респ. Северная Осетия - Алания, р-н Дигорский, с. Мостиздах, ул. Ленина, дом 45	Дигорский	15:05:0040107:9	003002000000 Земли населенных пунктов	Для ведения личного подсобного хозяйства	13	02.020	3 947	210,31	830 093,57
2080	Республика Северная Осетия-Алания, р-н Дигорский, с. Мостиздах, ул. Горга Арсагова, 15	Дигорский	15:05:0040108:1	003002000000 Земли населенных пунктов	Для ведения личного подсобного хозяйства	13	02.020	4 246	210,31	892 976,26
2081	Респ. Северная Осетия - Алания, р-н Дигорский, с. Мостиздах, ул. Белореченская	Дигорский	15:05:0040108:2	003002000000 Земли населенных пунктов	Под жилую застройку Индивидуальную	13	02.010	1 500	210,31	315 465,00
2082	Респ. Северная Осетия - Алания, р-н Дигорский, с. Мостиздах, ул. Белореченская	Дигорский	15:05:0040108:3	003002000000 Земли населенных пунктов	Под жилую застройку Индивидуальную	13	02.010	3 600	210,31	757 116,00
2083	Респ. Северная Осетия - Алания, р-н Дигорский, с. Мостиздах, ул. Г Арсагова, дом 18	Дигорский	15:05:0040108:4	003002000000 Земли населенных пунктов	Для ведения личного подсобного хозяйства	13	02.020	4 035	210,31	848 600,85
2084	Респ. Северная Осетия - Алания, р-н Дигорский, с. Мостиздах, ул. Мира, 33	Дигорский	15:05:0040108:5	003002000000 Земли населенных пунктов	Для эксплуатации существующего домовладения и ведения личного подсобного хозяйства	13	02.020	3 719	210,31	782 142,89
2085	Респ. Северная Осетия - Алания, р-н Дигорский, с. Мостиздах, ул. Мира, 35	Дигорский	15:05:0040108:6	003002000000 Земли населенных пунктов	Для ведения личного подсобного хозяйства	13	02.020	3 989	210,31	838 926,59
2086	Респ. Северная Осетия - Алания, р-н Дигорский, с. Мостиздах, ул. Мира, 37	Дигорский	15:05:0040108:7	003002000000 Земли населенных пунктов	Для ведения личного подсобного хозяйства	13	02.020	3 624	210,31	762 163,44
2087	Северная Осетия - Алания респ, р-н Дигорский, с. Мостиздах, ул. Мира, 39	Дигорский	15:05:0040108:8	003002000000 Земли населенных пунктов	Для ведения личного подсобного хозяйства	13	02.020	3 722	210,31	782 773,82
2088	Респ. Северная Осетия - Алания, р-н Дигорский, с. Мостиздах, ул. Мира , 41	Дигорский	15:05:0040108:9	003002000000 Земли населенных пунктов	Для ведения личного подсобного хозяйства	13	02.020	1 939	210,31	407 791,09
2089	Респ. Северная Осетия - Алания, р-н Дигорский, с. Мостиздах, ул. Малиева	Дигорский	15:05:0040109:10	003002000000 Земли населенных пунктов	Под жилую застройку Индивидуальную	13	02.010	1 300	210,31	273 400,00
2090	Респ Северная Осетия - Алания, Дигорский р-н, с Мостиздах, ул Ленина	Дигорский	15:05:0040109:147	003002000000 Земли населенных пунктов	Бытовое обслуживание	3	03.030	48	289,17	13 880,16
2091	Респ Северная Осетия - Алания, Дигорский р-н, с Мостиздах, ул Ленина	Дигорский	15:05:0040109:148	003002000000 Земли населенных пунктов	в целях эксплуатации существующих нежилых зданий в целях обеспечения образовательной деятельности	3	03.050	7 418	268,14	1 989 062,52
2092	Респ Северная Осетия - Алания, Дигорский р-н, с Мостиздах, ул Ленина	Дигорский	15:05:0040109:149	003002000000 Земли населенных пунктов	«Историко-культурная деятельность». «Сохранение и изучение объектов культурного наследия народов Российской Федерации (памятников истории и культуры), в том числе: объектов археологического наследия, достопримечательных мест, мест бытования исторических промыслов, производств и ремесел, исторических поселений, недействующих военных и гражданских захоронений, объектов культурного наследия, хозяйственная деятельность, являющаяся историческим промыслом или ремеслом, а также хозяйственная деятельность, обеспечивающая познавательный туризм»	3	09.030	103	8,12	836,36
2093	Респ Северная Осетия - Алания, Дигорский р-н, с Мостиздах, ул Ленина	Дигорский	15:05:0040109:150	003002000000 Земли населенных пунктов	Историко - культурная деятельность	3	09.030	528	8,12	4 287,36
2094	Республика Северная Осетия-Алания, Дигорский р-н, с. Мостиздах, ул. Ленина	Дигорский	15:05:0040109:151	003002000000 Земли населенных пунктов	Обслуживание зоной застройки	13	02.010	295	210,31	62 041,45
2095	Российская Федерация, Республика Северная Осетия-Алания, Дигорский р-н, с. Мостиздах, ул. Ленина	Дигорский	15:05:0040109:160	003002000000 Земли населенных пунктов	Размещение зданий и сооружений для занятия спортом	3	05.010	1 851	57,83	107 043,33
2096	Респ. Северная Осетия - Алания, р-н Дигорский, с. Мостиздах, ул. Ленина, дом 32	Дигорский	15:05:0040109:2	003002000000 Земли населенных пунктов	Для ведения личного подсобного хозяйства	13	02.020	3 798	210,31	798 757,38
2097	Респ. Северная Осетия - Алания, р-н Дигорский, с. Мостиздах, ул. Ленина	Дигорский	15:05:0040109:3	003002000000 Земли населенных пунктов	Магазин	4	04.040	300	546,80	164 040,00
2098	Республика Северная Осетия-Алания, р-н Дигорский, с. Мостиздах, ул. Ленина, 36	Дигорский	15:05:0040109:32	003002000000 Земли населенных пунктов	Для ведения личного подсобного хозяйства	13	02.020	1 904	210,31	400 430,24
2099	Республика Северная Осетия-Алания, р-н Дигорский, с. Мостиздах, ул. Ленина, 38 "а"	Дигорский	15:05:0040109:33	003002000000 Земли населенных пунктов	Для ведения личного подсобного хозяйства	13	02.020	1 783	210,31	374 982,73
2100	Северная Осетия - Алания респ, р-н Дигорский, с. Мостиздах, ул Ленина, дом 34	Дигорский	15:05:0040109:4	003002000000 Земли населенных пунктов	Для ведения личного подсобного хозяйства	13	02.020	3 370	210,31	708 744,70
2101	Республика Северная Осетия-Алания, р-н Дигорский, с. Мостиздах, ул Малиева, 12	Дигорский	15:05:0040109:6	003002000000 Земли населенных пунктов	Для ведения личного подсобного хозяйства	13	02.020	3 767	210,31	792 237,77
2102	Респ. Северная Осетия - Алания, р-н Дигорский, с. Мостиздах, ул. Малиева	Дигорский	15:05:0040109:7	003002000000 Земли населенных пунктов	Под жилую застройку Индивидуальную	13	02.010	3 900	210,31	820 269,00
2103	Респ. Северная Осетия - Алания, р-н Дигорский, с. Мостиздах, ул. Малиева 14	Дигорский	15:05:0040109:8	003002000000 Земли населенных пунктов	Для ведения личного подсобного хозяйства	13	02.020	3 857	210,31	811 165,67
2104	Республика Северная Осетия-Алания, р-н Дигорский, с. Мостиздах, ул. Малиева, 15	Дигорский	15:05:0040109:9	003002000000 Земли населенных пунктов	Для ведения личного подсобного хозяйства	13	02.020	2 587	210,31	544 071,97

№ п/п	Местоположение ЗУ	Район	Кадастровый номер ЗУ	Категория земель	Разрешенное использование по документу	Код вида разрешенного использования (в соответствии с классификатором видов разрешенного использования земельных участков)	Вид использования объектом недвижимости	Площадь	УПКС	КС
2105	Российская Федерация, Республика Северная Осетия-Алания, Дигорский район, с. Мостиздах, ул. Мира, 30	Дигорский	15:05:0040110:1	003002000000 Земли населенных пунктов	Для ведения личного подсобного хозяйства	13	02.020	3 916	210,31	823 573,96
2106	Северная Осетия - Алания респ, р-н Дигорский, с. Мостиздах, ул. Ленина, 31 "а"	Дигорский	15:05:0040110:10	003002000000 Земли населенных пунктов	В целях эксплуатации нежилых зданий для торговой деятельности	4	04.020	1 300	546,80	820 200,00
2107	Респ. Северная Осетия - Алания, р-н Дигорский, с. Мостиздах, ул. Ленина	Дигорский	15:05:0040110:11	003002000000 Земли населенных пунктов	Под жилую застройку Индивидуальную	13	02.010	2 500	210,31	525 775,00
2108	Респ. Северная Осетия - Алания, р-н Дигорский, с. Мостиздах, ул. Ленина	Дигорский	15:05:0040110:12	003002000000 Земли населенных пунктов	Здание администрации местного самоуправления	3	03.080	959	147,21	141 174,39
2109	Республика Северная Осетия-Алания, р-н Дигорский, с. Мостиздах, ул. Ленина, 37	Дигорский	15:05:0040110:13	003002000000 Земли населенных пунктов	Для ведения личного подсобного хозяйства	13	02.020	3 003	210,31	631 560,93
2110	Респ. Северная Осетия - Алания, р-н Дигорский, с. Мостиздах, ул. Мира	Дигорский	15:05:0040110:2	003002000000 Земли населенных пунктов	Под жилую застройку Индивидуальную	13	02.010	3 600	210,31	757 116,00
2111	Респ. Северная Осетия - Алания, р-н Дигорский, с. Мостиздах, ул. Мира, дом 34	Дигорский	15:05:0040110:3	003002000000 Земли населенных пунктов	Для ведения личного подсобного хозяйства	13	02.020	3 783	210,31	795 602,73
2112	Респ. Северная Осетия - Алания, р-н Дигорский, с. Мостиздах, ул. Мира	Дигорский	15:05:0040110:4	003002000000 Земли населенных пунктов	Под жилую застройку Индивидуальную	13	02.010	3 500	210,31	736 085,00
2113	Респ. Северная Осетия - Алания, р-н Дигорский, с. Мостиздах, ул. Мира, 36	Дигорский	15:05:0040110:41	003002000000 Земли населенных пунктов	Для ведения личного подсобного хозяйства	13	02.020	3 686	210,31	775 202,66
2114	Российская Федерация, Республика Северная Осетия - Алания, р-н Дигорский, с. Мостиздах, ул. Мира, 38	Дигорский	15:05:0040110:5	003002000000 Земли населенных пунктов	Под жилую застройку Индивидуальную	13	02.010	3 600	210,31	757 116,00
2115	РСО - Алания, Дигорский район, с. Мостиздах, ул. Ленина, 25	Дигорский	15:05:0040110:6	003002000000 Земли населенных пунктов	Для ведения личного подсобного хозяйства	13	02.020	2 897	210,31	609 268,07
2116	Респ. Северная Осетия - Алания, р-н Дигорский, с. Мостиздах, ул. Ленина	Дигорский	15:05:0040110:8	003002000000 Земли населенных пунктов	Под жилую застройку Индивидуальную	13	02.010	2 500	210,31	525 775,00
2117	Республика Северная Осетия-Алания, р-н Дигорский, с. Мостиздах, ул. Ленина, 31	Дигорский	15:05:0040110:9	003002000000 Земли населенных пунктов	Для ведения личного подсобного хозяйства	13	02.020	3 665	210,31	770 786,15
2118	Республика Северная Осетия-Алания, р-н Дигорский, с. Мостиздах, ул Г.Арсагова, 8	Дигорский	15:05:0040111:1	003002000000 Земли населенных пунктов	Для ведения личного подсобного хозяйства	13	02.020	3 957	210,31	832 196,67
2119	Респ. Северная Осетия - Алания, р-н Дигорский, с. Мостиздах, ул. Мира	Дигорский	15:05:0040111:10	003002000000 Земли населенных пунктов	Под жилую застройку Индивидуальную	13	02.010	3 500	210,31	736 085,00
2120	Респ. Северная Осетия - Алания, р-н Дигорский, с. Мостиздах, ул. Г.Арсагова, дом 10	Дигорский	15:05:0040111:2	003002000000 Земли населенных пунктов	Для ведения личного подсобного хозяйства	13	02.020	3 688	210,31	775 623,28
2121	Респ. Северная Осетия - Алания, р-н Дигорский, с. Мостиздах, ул. Мира, 31	Дигорский	15:05:0040111:20	003002000000 Земли населенных пунктов	Для ведения личного подсобного хозяйства	13	02.020	4 029	210,31	847 338,99
2122	Республика Северная Осетия-Алания, р-н Дигорский, с. Мостиздах, ул Г.Арсагова, д 11	Дигорский	15:05:0040111:3	003002000000 Земли населенных пунктов	Для ведения личного подсобного хозяйства	13	02.020	3 634	210,31	764 266,54
2123	Респ. Северная Осетия - Алания, р-н Дигорский, с. Мостиздах, ул. Г.Арсагова, дом 12	Дигорский	15:05:0040111:4	003002000000 Земли населенных пунктов	Для ведения личного подсобного хозяйства	13	02.020	3 740	210,31	786 559,40
2124	Респ. Северная Осетия - Алания, р-н Дигорский, с. Мостиздах, ул. Белореченская	Дигорский	15:05:0040111:5	003002000000 Земли населенных пунктов	Под жилую застройку Индивидуальную	13	02.010	3 500	210,31	736 085,00
2125	Респ. Северная Осетия - Алания, р-н Дигорский, с. Мостиздах, ул. Мира	Дигорский	15:05:0040111:6	003002000000 Земли населенных пунктов	Под жилую застройку Индивидуальную	13	02.010	3 500	210,31	736 085,00
2126	Респ. Северная Осетия - Алания, р-н Дигорский, с. Мостиздах, ул. Мира	Дигорский	15:05:0040111:7	003002000000 Земли населенных пунктов	Под жилую застройку Индивидуальную	13	02.010	3 400	210,31	715 054,00
2127	Респ. Северная Осетия - Алания, р-н Дигорский, с. Мостиздах, ул. Мира, 27	Дигорский	15:05:0040111:8	003002000000 Земли населенных пунктов	Для ведения личного подсобного хозяйства	13	02.020	3 782	210,31	795 392,42
2128	Респ. Северная Осетия - Алания, р-н Дигорский, с. Мостиздах, ул. Мира №29	Дигорский	15:05:0040111:9	003002000000 Земли населенных пунктов	Для ведения личного подсобного хозяйства	13	02.020	3 625	210,31	762 373,75
2129	Российская Федерация, Республика Северная Осетия-Алания, Дигорский район, с. Мостиздах, ул. Ленина, 16	Дигорский	15:05:0040112:1	003002000000 Земли населенных пунктов	Под жилую застройку Индивидуальную	13	02.010	3 793	210,31	797 705,83
2130	Респ. Северная Осетия - Алания, р-н Дигорский, с. Мостиздах, ул. Малиева, дом 7	Дигорский	15:05:0040112:10	003002000000 Земли населенных пунктов	Для ведения личного подсобного хозяйства	13	02.020	2 797	210,31	588 237,07
2131	Северная Осетия - Алания респ, р-н Дигорский, с. Мостиздах, ул. Малиева, 9	Дигорский	15:05:0040112:12	003002000000 Земли населенных пунктов	Для ведения личного подсобного хозяйства	13	02.020	2 868	210,31	603 169,08
2132	Респ. Северная Осетия - Алания, р-н Дигорский, с. Мостиздах, ул. Малиева	Дигорский	15:05:0040112:13	003002000000 Земли населенных пунктов	Под жилую застройку Индивидуальную	13	02.010	1 900	210,31	399 589,00
2133	Респ. Северная Осетия - Алания, р-н Дигорский, с. Мостиздах, ул. Малиева	Дигорский	15:05:0040112:14	003002000000 Земли населенных пунктов	Под жилую застройку Индивидуальную	13	02.010	2 000	210,31	420 620,00
2134	363401, Респ Северная Осетия - Алания, Дигорский р-н, с Мостиздах, ул Малиева, д 8	Дигорский	15:05:0040112:154	003002000000 Земли населенных пунктов	Для ведения личного подсобного хозяйства	13	02.020	1 463	210,31	307 683,53
2135	363401, Респ Северная Осетия - Алания, Дигорский р-н, с Мостиздах, ул Малиева, д 8, "а"	Дигорский	15:05:0040112:155	003002000000 Земли населенных пунктов	Для ведения личного подсобного хозяйства	13	02.020	1 480	210,31	311 258,80
2136	Респ. Северная Осетия - Алания, р-н Дигорский, с. Мостиздах, ул. Ленина	Дигорский	15:05:0040112:2	003002000000 Земли населенных пунктов	Под жилую застройку Индивидуальную	13	02.010	2 000	210,31	420 620,00
2137	Респ. Северная Осетия - Алания, р-н Дигорский, с. Мостиздах, ул. Ленина, 20	Дигорский	15:05:0040112:3	003002000000 Земли населенных пунктов	Для ведения личного подсобного хозяйства	13	02.020	2 518	210,31	529 560,58
2138	Респ. Северная Осетия - Алания, р-н Дигорский, с. Мостиздах, ул. Ленина, 22	Дигорский	15:05:0040112:4	003002000000 Земли населенных пунктов	Для ведения личного подсобного хозяйства	13	02.020	2 764	210,31	581 296,84
2139	Респ. Северная Осетия - Алания, р-н Дигорский, с. Мостиздах, ул. Ленина, дом 24	Дигорский	15:05:0040112:5	003002000000 Земли населенных пунктов	Для ведения личного подсобного хозяйства	13	02.020	1 867	210,31	392 648,77
2140	Респ. Северная Осетия - Алания, р-н Дигорский, с. Мостиздах, ул. Ленина	Дигорский	15:05:0040112:6	003002000000 Земли населенных пунктов	Под жилую застройку Индивидуальную	13	02.010	1 800	210,31	378 558,00
2141	Респ. Северная Осетия - Алания, р-н Дигорский, с. Мостиздах, ул. Ленина	Дигорский	15:05:0040112:7	003002000000 Земли населенных пунктов	Под жилую застройку Индивидуальную	13	02.010	1 800	210,31	378 558,00
2142	Республика Северная Осетия-Алания, р-н Дигорский, с. Мостиздах, ул. Ленина, 30	Дигорский	15:05:0040112:8	003002000000 Земли населенных пунктов	Для ведения личного подсобного хозяйства	13	02.020	3 079	210,31	647 544,49
2143	Российская Федерация, Северная Осетия - Алания, Дигорский район, с. Мостиздах, ул. Малиева, 6	Дигорский	15:05:0040112:9	003002000000 Земли населенных пунктов	Для ведения личного подсобного хозяйства	13	02.020	2 710	210,31	569 940,10
2144	Респ. Северная Осетия - Алания, р-н Дигорский, с. Мостиздах, ул. Мира	Дигорский	15:05:0040113:1	003002000000 Земли населенных пунктов	Под жилую застройку Индивидуальную	13	02.010	3 700	210,31	778 147,00
2145	Респ. Северная Осетия - Алания, р-н Дигорский, с. Мостиздах, ул. Ленина, дом 19	Дигорский	15:05:0040113:10	003002000000 Земли населенных пунктов	Для ведения личного подсобного хозяйства	13	02.020	3 665	210,31	770 786,15
2146	Российская Федерация, Республика Северная Осетия - Алания, р-н Дигорский, с. Мостиздах, ул. Ленина, 21	Дигорский	15:05:0040113:11	003002000000 Земли населенных пунктов	Под жилую застройку Индивидуальную	13	02.010	3 909	210,31	822 101,79
2147	Респ. Северная Осетия - Алания, р-н Дигорский, с. Мостиздах, ул. Ленина, 23	Дигорский	15:05:0040113:12	003002000000 Земли населенных пунктов	Для ведения личного подсобного хозяйства	13	02.020	3 762	210,31	791 186,22
2148	Российская Федерация, Республика Северная Осетия-Алания, Дигорский район, с. Мостиздах, ул. Мира, 18	Дигорский	15:05:0040113:2	003002000000 Земли населенных пунктов	Для ведения личного подсобного хозяйства	13	02.020	530	210,31	111 464,30
2149	Респ. Северная Осетия - Алания, р-н Дигорский, с. Мостиздах, ул. Мира	Дигорский	15:05:0040113:3	003002000000 Земли населенных пунктов	Под жилую застройку Индивидуальную	13	02.010	1 800	210,31	378 558,00
2150	Респ. Северная Осетия - Алания, р-н Дигорский, с. Мостиздах, ул. Мира	Дигорский	15:05:0040113:4	003002000000 Земли населенных пунктов	Под жилую застройку Индивидуальную	13	02.010	1 000	210,31	210 310,00
2151	Респ. Северная Осетия - Алания, р-н Дигорский, с. Мостиздах, ул. Мира, 24	Дигорский	15:05:0040113:5	003002000000 Земли населенных пунктов	Для ведения личного подсобного хозяйства	13	02.020	3 416	210,31	718 418,96
2152	Российская Федерация, Республика Северная Осетия-Алания, Дигорский район, с. Мостиздах, ул. Мира, 26	Дигорский	15:05:0040113:6	003002000000 Земли населенных пунктов	Для ведения личного подсобного хозяйства	13	02.020	3 888	210,31	817 685,28

№ п/п	Местоположение ЗУ	Район	Кадастровый номер ЗУ	Категория земель	Разрешенное использование по документу	Код вида разрешенного использования (в соответствии с классификатором видов разрешенного использования земельных участков)	Вид использования объектов недвижимости	Площадь	УПКС	КС
2153	Респ. Северная Осетия - Алания, р-н Дигорский, с. Мостиздах, ул. Мира	Дигорский	15:05:0040113:7	003002000000 Земли населенных пунктов	Под жилую застройку Индивидуальную	13	02.010	3 600	210,31	757 116,00
2154	Респ. Северная Осетия - Алания, р-н Дигорский, с. Мостиздах, ул. Ленина,15	Дигорский	15:05:0040113:8	003002000000 Земли населенных пунктов	Для ведения личного подсобного хозяйства	13	02.020	4 046	210,31	850 914,26
2155	Республика Северная Осетия - Алания, Дигорский р-н, с. Мостиздах, ул. Ленина, 17	Дигорский	15:05:0040113:9	003002000000 Земли населенных пунктов	Для ведения личного подсобного хозяйства	13	02.020	3 654	210,31	768 472,74
2156	Респ. Северная Осетия - Алания, р-н Дигорский, с. Мостиздах, ул. Горга Арсагова, 2	Дигорский	15:05:0040114:1	003002000000 Земли населенных пунктов	Для ведения личного подсобного хозяйства	13	02.020	3 987	210,31	838 505,97
2157	Республика Северная Осетия - Алания, Дигорский район, с. Мостиздах, ул. Мира, 19	Дигорский	15:05:0040114:10	003002000000 Земли населенных пунктов	Для ведения личного подсобного хозяйства	13	02.020	3 936	210,31	827 780,16
2158	Респ. Северная Осетия - Алания, р-н Дигорский, с. Мостиздах, ул. Мира	Дигорский	15:05:0040114:11	003002000000 Земли населенных пунктов	Под жилую застройку Индивидуальную	13	02.010	3 400	210,31	715 054,00
2159	Респ. Северная Осетия - Алания, р-н Дигорский, с. Мостиздах, ул. Белореченская	Дигорский	15:05:0040114:2	003002000000 Земли населенных пунктов	Под жилую застройку Индивидуальную	13	02.010	3 500	210,31	736 085,00
2160	Респ. Северная Осетия - Алания, р-н Дигорский, с. Мостиздах, ул. Мира, 21	Дигорский	15:05:0040114:24	003002000000 Земли населенных пунктов	Для ведения личного подсобного хозяйства	13	02.020	3 986	210,31	838 295,66
2161	Российская Федерация, Республика Северная Осетия - Алания, р-н Дигорский, с. Мостиздах, ул. Г.Арсагова, 4	Дигорский	15:05:0040114:3	003002000000 Земли населенных пунктов	Для ведения личного подсобного хозяйства	13	02.020	3 864	210,31	812 637,84
2162	Респ. Северная Осетия - Алания, р-н Дигорский, с. Мостиздах, ул. Белореченская	Дигорский	15:05:0040114:4	003002000000 Земли населенных пунктов	Под жилую застройку Индивидуальную	13	02.010	2 000	210,31	420 620,00
2163	Респ. Северная Осетия - Алания, р-н Дигорский, с. Мостиздах, ул. Белореченская	Дигорский	15:05:0040114:5	003002000000 Земли населенных пунктов	Под жилую застройку Индивидуальную	13	02.010	1 500	210,31	315 465,00
2164	Респ. Северная Осетия - Алания, р-н Дигорский, с. Мостиздах, ул. Белореченская	Дигорский	15:05:0040114:6	003002000000 Земли населенных пунктов	Под жилую застройку Индивидуальную	13	02.010	3 600	210,31	757 116,00
2165	Респ. Северная Осетия - Алания, р-н Дигорский, с. Мостиздах, ул. Мира	Дигорский	15:05:0040114:7	003002000000 Земли населенных пунктов	Под жилую застройку Индивидуальную	13	02.010	3 600	210,31	757 116,00
2166	Республика Северная Осетия - Алания, р-н Дигорский, с. Мостиздах, ул. Мира, 15	Дигорский	15:05:0040114:8	003002000000 Земли населенных пунктов	Для ведения личного подсобного хозяйства	13	02.020	3 841	210,31	807 800,71
2167	Респ. Северная Осетия - Алания, р-н Дигорский, с. Мостиздах, ул. Мира, дом 17	Дигорский	15:05:0040114:9	003002000000 Земли населенных пунктов	Для ведения личного подсобного хозяйства	13	02.020	3 770	210,31	792 868,70
2168	Респ. Северная Осетия - Алания, р-н Дигорский, с. Мостиздах, ул. Ленина, 6	Дигорский	15:05:0040115:1	003002000000 Земли населенных пунктов	Для ведения личного подсобного хозяйства	13	02.020	3 785	210,31	796 023,35
2169	Республика Северная Осетия-Алания, р-н Дигорский, с. Мостиздах, ул. Малиева, 5	Дигорский	15:05:0040115:10	003002000000 Земли населенных пунктов	Для ведения личного подсобного хозяйства	13	02.020	4 095	210,31	861 219,45
2170	Респ. Северная Осетия - Алания, р-н Дигорский, с. Мостиздах, ул. Ленина	Дигорский	15:05:0040115:2	003002000000 Земли населенных пунктов	Под жилую застройку Индивидуальную	13	02.010	3 400	210,31	715 054,00
2171	Российская Федерация, Республика Северная Осетия - Алания, Дигорский район, с Мостиздах, ул Ленина, 10	Дигорский	15:05:0040115:3	003002000000 Земли населенных пунктов	Для ведения личного подсобного хозяйства	13	02.020	3 615	210,31	760 270,65
2172	Российская Федерация, Республика Северная Осетия - Алания, Дигорский район, с Мостиздах, ул Ленина, 12	Дигорский	15:05:0040115:4	003002000000 Земли населенных пунктов	Для ведения личного подсобного хозяйства	13	02.020	3 665	210,31	770 786,15
2173	Респ. Северная Осетия - Алания, р-н Дигорский, с. Мостиздах, ул. Ленина	Дигорский	15:05:0040115:5	003002000000 Земли населенных пунктов	Под жилую застройку Индивидуальную	13	02.010	3 400	210,31	715 054,00
2174	Респ. Северная Осетия - Алания, р-н Дигорский, с. Мостиздах, ул. Малиева	Дигорский	15:05:0040115:6	003002000000 Земли населенных пунктов	Под жилую застройку Индивидуальную	13	02.010	3 600	210,31	757 116,00
2175	Респ. Северная Осетия - Алания, р-н Дигорский, с. Мостиздах, ул. Малиева, дом 2	Дигорский	15:05:0040115:7	003002000000 Земли населенных пунктов	Для эксплуатации существующего жилого дома и приусадебного участка	13	02.010	3 864	210,31	812 637,84
2176	Республика Северная Осетия-Алания, р-н Дигорский, с. Мостиздах, ул Малиева, 3	Дигорский	15:05:0040115:8	003002000000 Земли населенных пунктов	Для ведения личного подсобного хозяйства	13	02.020	4 036	210,31	848 811,16
2177	Республика Северная Осетия-Алания, р-н Дигорский, с. Мостиздах, ул. Малиева, 4	Дигорский	15:05:0040115:9	003002000000 Земли населенных пунктов	Для ведения личного подсобного хозяйства	13	02.020	4 133	210,31	869 211,23
2178	Респ. Северная Осетия - Алания, р-н Дигорский, с. Мостиздах, ул. Мира, дом 6	Дигорский	15:05:0040116:1	003002000000 Земли населенных пунктов	Для ведения личного подсобного хозяйства	13	02.020	4 075	210,31	857 013,25
2179	Респ. Северная Осетия - Алания, р-н Дигорский, с. Мостиздах, ул. Ленина, №11	Дигорский	15:05:0040116:10	003002000000 Земли населенных пунктов	Для ведения личного подсобного хозяйства	13	02.020	3 953	210,31	831 355,43
2180	Респ. Северная Осетия - Алания, р-н Дигорский, с. Мостиздах, ул. Ленина	Дигорский	15:05:0040116:11	003002000000 Земли населенных пунктов	Под жилую застройку Индивидуальную	13	02.010	3 400	210,31	715 054,00
2181	Российская Федерация, Республика Северная Осетия - Алания, Дигорский район, с. Мостиздах, ул. Мира, 12	Дигорский	15:05:0040116:136	003002000000 Земли населенных пунктов	Для ведения личного подсобного хозяйства	13	02.020	4 053	210,31	852 386,43
2182	Российская Федерация, Республика Северная Осетия-Алания, Дигорский район, с. Мостиздах, ул. Ленина, 7	Дигорский	15:05:0040116:141	003002000000 Земли населенных пунктов	Для ведения личного подсобного хозяйства	13	02.020	4 376	210,31	920 316,56
2183	Российская Федерация, Республика Северная Осетия-Алания, Дигорский район, с. Мостиздах, ул. Ленина, 7 "а"	Дигорский	15:05:0040116:142	003002000000 Земли населенных пунктов	Для ведения личного подсобного хозяйства	13	02.020	1 285	210,31	270 248,35
2184	Республика Северная Осетия-Алания, р-н Дигорский, с. Мостиздах, ул Мира, 8	Дигорский	15:05:0040116:2	003002000000 Земли населенных пунктов	Для ведения личного подсобного хозяйства	13	02.020	3 836	210,31	806 749,16
2185	Республика Северная Осетия-Алания, р-н Дигорский, с. Мостиздах, ул. Ленина, 5 "а"	Дигорский	15:05:0040116:24	003002000000 Земли населенных пунктов	Для ведения личного подсобного хозяйства	13	02.020	1 519	210,31	319 460,89
2186	Республика Северная Осетия-Алания, р-н Дигорский, с. Мостиздах, ул. Ленина, 5	Дигорский	15:05:0040116:25	003002000000 Земли населенных пунктов	Для ведения личного подсобного хозяйства	13	02.020	2 416	210,31	508 108,96
2187	Российская Федерация, Республика Северная Осетия - Алания, Дигорский р-н, с. Мостиздах, ул. Мира, 10	Дигорский	15:05:0040116:3	003002000000 Земли населенных пунктов	Для ведения личного подсобного хозяйства	13	02.020	4 008	210,31	842 922,48
2188	Респ. Северная Осетия - Алания, р-н Дигорский, с. Мостиздах, ул. Мира	Дигорский	15:05:0040116:4	003002000000 Земли населенных пунктов	Под жилую застройку Индивидуальную	13	02.010	3 400	210,31	715 054,00
2189	Респ. Северная Осетия - Алания, р-н Дигорский, с. Мостиздах, ул. Мира	Дигорский	15:05:0040116:5	003002000000 Земли населенных пунктов	Под жилую застройку Индивидуальную	13	02.010	3 400	210,31	715 054,00
2190	Респ. Северная Осетия - Алания, р-н Дигорский, с. Мостиздах, ул. Ленина	Дигорский	15:05:0040116:7	003002000000 Земли населенных пунктов	Под жилую застройку Индивидуальную	13	02.010	4 400	210,31	925 364,00
2191	Респ. Северная Осетия - Алания, р-н Дигорский, с. Мостиздах, ул. Ленина	Дигорский	15:05:0040116:9	003002000000 Земли населенных пунктов	Под жилую застройку Индивидуальную	13	02.010	1 600	210,31	336 496,00
2192	Республика Северная Осетия-Алания, р-н Дигорский, с Мостиздах, ул Г Арсагова, 1п	Дигорский	15:05:0040117:16	003002000000 Земли населенных пунктов	Для ведения личного подсобного хозяйства	13	02.020	800	210,31	168 248,00
2193	Республика Северная Осетия-Алания, р-н Дигорский, с Мостиздах, ул Г Арсагова, 1	Дигорский	15:05:0040117:17	003002000000 Земли населенных пунктов	Для ведения личного подсобного хозяйства	13	02.020	3 500	210,31	736 085,00
2194	Респ. Северная Осетия - Алания, р-н Дигорский, с. Мостиздах, ул. Мира	Дигорский	15:05:0040117:2	003002000000 Земли населенных пунктов	Под жилую застройку Индивидуальную	13	02.010	2 000	210,31	420 620,00
2195	Респ. Северная Осетия - Алания, р-н Дигорский, с. Мостиздах, ул. Мира, 3	Дигорский	15:05:0040117:3	003002000000 Земли населенных пунктов	Для ведения личного подсобного хозяйства	13	02.020	3 589	210,31	754 802,59
2196	Респ. Северная Осетия - Алания, р-н Дигорский, с. Мостиздах, ул. Мира №5	Дигорский	15:05:0040117:4	003002000000 Земли населенных пунктов	Для ведения личного подсобного хозяйства	13	02.020	3 793	210,31	797 705,83
2197	Северная Осетия - Алания респ, р-н Дигорский, с. Мостиздах, ул. Мира, 7	Дигорский	15:05:0040117:5	003002000000 Земли населенных пунктов	Для ведения личного подсобного хозяйства	13	02.020	4 613	210,31	970 160,03
2198	Респ. Северная Осетия - Алания, р-н Дигорский, с. Мостиздах, ул. Мира, дом 9	Дигорский	15:05:0040117:6	003002000000 Земли населенных пунктов	Для ведения личного подсобного хозяйства	13	02.020	4 042	210,31	850 073,02
2199	Респ. Северная Осетия - Алания, р-н Дигорский, с. Мостиздах, ул. Мира	Дигорский	15:05:0040117:7	003002000000 Земли населенных пунктов	Под жилую застройка жилую индивидуальную	13	02.010	3 500	210,31	736 085,00
2200	Респ. Северная Осетия - Алания, р-н Дигорский, с. Мостиздах, ул. Ленина	Дигорский	15:05:0040118:1	003002000000 Земли населенных пунктов	Для строительства жилого дома и ведения личного подсобного хозяйство	13	02.020	1 443	210,31	303 477,33

№ п/п	Местоположение ЗУ	Район	Кадастровый номер ЗУ	Категория земель	Разрешенное использование по документу	Код вида разрешенного использования (в соответствии с классификатором видов разрешенного использования земельных участков)	Вид использования объектов недвижимости	Площадь	УПКС	КС
2201	Респ. Северная Осетия - Алания, р-н Дигорский, с. Мостиздах, ул. Малиева	Дигорский	15:05:000401 18:10	003002000000 Земли населенных пунктов	Для ведения личного подсобного хозяйства	13	02.020	1 500	210,31	315 465,00
2202	Респ. Северная Осетия - Алания, р-н Дигорский, с. Мостиздах, ул. Малиева	Дигорский	15:05:000401 18:11	003002000000 Земли населенных пунктов	Для ведения личного подсобного хозяйства	13	02.020	1 500	210,31	315 465,00
2203	Республика Северная Осетия - Алания, р-н Дигорский, с. Мостиздах, ул. Ленина, 4"в"	Дигорский	15:05:000401 18:2	003002000000 Земли населенных пунктов	Для индивидуального жилищного строительства	13	02.010	1 712	210,31	360 050,72
2204	Респ. Северная Осетия - Алания, р-н Дигорский, с. Мостиздах, ул. Ленина, 8	Дигорский	15:05:000401 18:21	003002000000 Земли населенных пунктов	Для ведения личного подсобного хозяйства	13	02.020	3 400	210,31	715 054,00
2205	Респ. Северная Осетия - Алания, р-н Дигорский, с. Мостиздах, ул. Ленина, 4 "в"	Дигорский	15:05:000401 18:3	003002000000 Земли населенных пунктов	Для ведения личного подсобного хозяйства	13	02.020	1 410	210,31	296 537,10
2206	Респ. Северная Осетия - Алания, р-н Дигорский, с. Мостиздах, ул. Ленина, дом 4	Дигорский	15:05:000401 18:4	003002000000 Земли населенных пунктов	Для строительства жилого дома и ведения личного подсобного хозяйства	13	02.020	1 514	210,31	318 409,34
2207	Респ. Северная Осетия - Алания, р-н Дигорский, с. Мостиздах, ул. Ленина	Дигорский	15:05:000401 18:5	003002000000 Земли населенных пунктов	Для ведения личного подсобного хозяйства	13	02.020	1 700	210,31	357 527,00
2208	Респ. Северная Осетия - Алания, р-н Дигорский, с. Мостиздах, ул. Ленина	Дигорский	15:05:000401 18:6	003002000000 Земли населенных пунктов	Для строительства жилого дома и ведения личного подсобного хозяйства	13	02.020	1 502	210,31	315 885,62
2209	Российская Федерация, Республика Северная Осетия - Алания, р-н Дигорский, с. Мостиздах, ул. Малиева	Дигорский	15:05:000401 18:7	003002000000 Земли населенных пунктов	Под жилую застройку Индивидуальную	13	02.010	1 720	210,31	361 733,20
2210	Российская Федерация, Республика Северная Осетия-Алания, Дигорский район, с. Мостиздах, ул. Малиева	Дигорский	15:05:000401 18:8	003002000000 Земли населенных пунктов	Для ведения личного подсобного хозяйства	13	02.020	1 650	210,31	347 011,50
2211	Респ. Северная Осетия - Алания, р-н Дигорский, с. Мостиздах, ул. Малиева	Дигорский	15:05:000401 18:9	003002000000 Земли населенных пунктов	Для ведения личного подсобного хозяйства	13	02.020	1 500	210,31	315 465,00
2212	Респ. Северная Осетия - Алания, р-н Дигорский, с. Мостиздах, ул. Мира, №1	Дигорский	15:05:000401 19:1	003002000000 Земли населенных пунктов	Для ведения личного подсобного хозяйства	13	02.020	2 812	210,31	591 391,72
2213	Респ. Северная Осетия - Алания, р-н Дигорский, с. Мостиздах, ул. Ленина, дом 1 "б"	Дигорский	15:05:000401 19:10	003002000000 Земли населенных пунктов	Для ведения личного подсобного хозяйства	13	02.020	3 021	210,31	635 346,51
2214	Респ. Северная Осетия - Алания, р-н Дигорский, с. Мостиздах, ул. Ленина	Дигорский	15:05:000401 19:11	003002000000 Земли населенных пунктов	Под жилую застройку Индивидуальную	13	02.010	1 500	210,31	315 465,00
2215	Респ. Северная Осетия - Алания, р-н Дигорский, с. Мостиздах, ул. Ленина	Дигорский	15:05:000401 19:12	003002000000 Земли населенных пунктов	Под жилую застройку Индивидуальную	13	02.010	1 500	210,31	315 465,00
2216	Респ Северная Осетия - Алания, Дигорский р-н, с Мостиздах, ул Ленина	Дигорский	15:05:000401 19:129	003002000000 Земли населенных пунктов	Магазины	4	04.040	150	546,80	82 020,00
2217	Респ Северная Осетия - Алания, Дигорский р-н, с Мостиздах, ул Ленина	Дигорский	15:05:000401 19:130	003002000000 Земли населенных пунктов	Магазин	4	04.040	150	546,80	82 020,00
2218	Респ Северная Осетия - Алания, Дигорский р-н, с Мостиздах, ул Ленина	Дигорский	15:05:000401 19:131	003002000000 Земли населенных пунктов	Магазин смешанной торговли	4	04.040	150	546,80	82 020,00
2219	Республика Северная Осетия - Алания, Дигорский р-н, с. Мостиздах, ул. Ленина	Дигорский	15:05:000401 19:132	003002000000 Земли населенных пунктов	Магазин	4	04.040	150	546,80	82 020,00
2220	РСО-Алания, Дигорский район, с Мостиздах, ул Ленина	Дигорский	15:05:000401 19:133	003002000000 Земли населенных пунктов	Магазины	4	04.040	144	546,80	78 739,20
2221	Республика Северная Осетия-Алания, Дигорский р-н, с. Мостиздах, ул. Ленина	Дигорский	15:05:000401 19:134	003002000000 Земли населенных пунктов	Объекты дорожного сервиса. Размещение зданий и сооружений дорожного сервиса. Содержание данного вида разрешенного использования включает в себя содержание видов разрешенного использования с кодами 4.9.1.1 -4.9.1.4	4	04.099	955	918,87	877 520,85
2222	Респ. Северная Осетия - Алания, р-н Дигорский, с. Мостиздах, ул. Мира, 2	Дигорский	15:05:000401 19:2	003002000000 Земли населенных пунктов	Для ведения личного подсобного хозяйства	13	02.020	3 216	210,31	676 356,96
2223	Респ. Северная Осетия - Алания, р-н Дигорский, с. Мостиздах, ул. Мира	Дигорский	15:05:000401 19:3	003002000000 Земли населенных пунктов	Под жилую застройку Индивидуальную	13	02.010	2 500	210,31	525 775,00
2224	Респ. Северная Осетия - Алания, р-н Дигорский, с. Мостиздах, ул. Мира	Дигорский	15:05:000401 19:4	003002000000 Земли населенных пунктов	Для ведения личного подсобного хозяйства	13	02.020	1 500	210,31	315 465,00
2225	Респ. Северная Осетия - Алания, р-н Дигорский, с. Мостиздах, ул. Ленина	Дигорский	15:05:000401 19:5	003002000000 Земли населенных пунктов	Под жилую застройку Индивидуальную	13	02.010	1 500	210,31	315 465,00
2226	Респ. Северная Осетия - Алания, р-н Дигорский, с. Мостиздах, ул. Ленина	Дигорский	15:05:000401 19:6	003002000000 Земли населенных пунктов	Под жилую застройку Индивидуальную	13	02.010	2 651	210,31	557 531,81
2227	Респ. Северная Осетия - Алания, р-н Дигорский, с. Мостиздах, ул. Ленина	Дигорский	15:05:000401 19:7	003002000000 Земли населенных пунктов	Для ведения личного подсобного хозяйства	13	02.020	2 319	210,31	487 708,89
2228	Респ. Северная Осетия - Алания, р-н Дигорский, с. Мостиздах, ул. Ленина, дом 3	Дигорский	15:05:000401 19:8	003002000000 Земли населенных пунктов	Для ведения личного подсобного хозяйства	13	02.020	2 037	210,31	428 401,47
2229	Респ. Северная Осетия - Алания, р-н Дигорский, с. Мостиздах, ул. Ленина, дом 1 "а"	Дигорский	15:05:000401 19:9	003002000000 Земли населенных пунктов	Для ведения личного подсобного хозяйства (приусадебные участки)	13	02.020	2 829	210,31	594 966,99
2230	Респ. Северная Осетия - Алания, р-н Дигорский, с. Мостиздах, ул. Ленина, 1	Дигорский	15:05:000401 20:1	003002000000 Земли населенных пунктов	В целях производства, закупки, реализации алкогольной, спиртосодержащей продукции и безалкогольных напитков	6	06.040	61 500	408,39	25 115 985,00
2231	Респ. Северная Осетия - Алания, р-н Дигорский, с. Мостиздах, ул. Ленина	Дигорский	15:05:000401 20:10	003002000000 Земли населенных пунктов	Под жилую застройку Индивидуальную	13	02.010	1 500	210,31	315 465,00
2232	Респ. Северная Осетия - Алания, р-н Дигорский, с. Мостиздах, ул. Ленина	Дигорский	15:05:000401 20:11	003002000000 Земли населенных пунктов	Под жилую застройку Индивидуальную	13	02.010	1 500	210,31	315 465,00
2233	Респ. Северная Осетия - Алания, р-н Дигорский, с. Мостиздах, ул. Ленина	Дигорский	15:05:000401 20:12	003002000000 Земли населенных пунктов	Под жилую застройку Индивидуальную	13	02.010	1 500	210,31	315 465,00
2234	Республика Северная Осетия-Алания, р-н Дигорский, с. Мостиздах, ул. Ленина, 6/н	Дигорский	15:05:000401 20:2	003002000000 Земли населенных пунктов	Для строительства жилого дома и ведения личного подсобного хозяйства	13	02.020	1 500	210,31	315 465,00
2235	Респ. Северная Осетия - Алания, р-н Дигорский, с. Мостиздах, ул. Ленина	Дигорский	15:05:000401 20:3	003002000000 Земли населенных пунктов	Под жилую застройку Индивидуальную	13	02.010	2 500	210,31	525 775,00
2236	Респ. Северная Осетия - Алания, р-н Дигорский, с. Мостиздах, ул. Ленина	Дигорский	15:05:000401 20:4	003002000000 Земли населенных пунктов	Под жилую застройку Индивидуальную	13	02.010	1 500	210,31	315 465,00
2237	Респ. Северная Осетия - Алания, р-н Дигорский, с. Мостиздах, ул. Ленина	Дигорский	15:05:000401 20:5	003002000000 Земли населенных пунктов	Под жилую застройку Индивидуальную	13	02.010	1 500	210,31	315 465,00
2238	Респ. Северная Осетия - Алания, р-н Дигорский, с. Мостиздах, ул. Ленина	Дигорский	15:05:000401 20:6	003002000000 Земли населенных пунктов	Под жилую застройку Индивидуальную	13	02.010	1 500	210,31	315 465,00
2239	Респ. Северная Осетия - Алания, р-н Дигорский, с. Мостиздах, ул. Ленина	Дигорский	15:05:000401 20:69	003002000000 Земли населенных пунктов	Для ведения личного подсобного хозяйства	13	02.020	2 500	210,31	525 775,00
2240	Респ. Северная Осетия - Алания, р-н Дигорский, с. Мостиздах, ул. Ленина	Дигорский	15:05:000401 20:7	003002000000 Земли населенных пунктов	Под жилую застройку Индивидуальную	13	02.010	1 500	210,31	315 465,00
2241	Респ. Северная Осетия - Алания, р-н Дигорский, с. Мостиздах, ул. Ленина	Дигорский	15:05:000401 20:8	003002000000 Земли населенных пунктов	Под жилую застройку Индивидуальную	13	02.010	1 500	210,31	315 465,00
2242	Респ. Северная Осетия - Алания, р-н Дигорский, с. Мостиздах, ул. Ленина	Дигорский	15:05:000401 20:9	003002000000 Земли населенных пунктов	Под жилую застройку Индивидуальную	13	02.010	1 500	210,31	315 465,00
2243	Респ. Северная Осетия - Алания, р-н Дигорский, с. Мостиздах, на северной окраине с. Мостиздах	Дигорский	15:05:000401 21:1	003002000000 Земли населенных пунктов	Для строительства жилого дома и ведения личного подсобного хозяйства	13	02.010	2 200	210,31	462 682,00
2244	Республика Северная Осетия-Алания, р-н Дигорский, с Мостиздах, ул Малиева, 36	Дигорский	15:05:000401 21:10	003002000000 Земли населенных пунктов	Для ведения личного подсобного хозяйства	13	02.020	2 546	210,31	535 449,26
2245	Республика Северная Осетия - Алания, Дигорский район, с. Мостиздах, ул. Малиева, 35	Дигорский	15:05:000401 21:128	003002000000 Земли населенных пунктов	Для ведения личного подсобного хозяйства	13	02.020	2 505	210,31	526 826,55
2246	Респ. Северная Осетия - Алания, р-н Дигорский, с. Мостиздах, ул. Ленина	Дигорский	15:05:000401 21:14	003002000000 Земли населенных пунктов	Для ведения личного подсобного хозяйства	13	02.020	2 349	210,31	494 018,19

№ пп	Местоположение ЗУ	Район	Кадастровый номер ЗУ	Категория земель	Разрешенное использование по документу	Код вида разрешенного использования (в соответствии с классификатором видов разрешенного использования земельных участков)	Вид использования объектов недвижимости	Площадь	УПКС	КС
2247	Республика Северная Осетия-Алания, р-н Дигорский, с. Мостиздах, ул. Ленина	Дигорский	15:05:0040121:16	0030020000000 Земли населенных пунктов	индивидуальные жилые дома на одну семью до 3-х этажей с приусадебным участком или без него	13	02.010	1 500	210,31	315 465,00
2248	Республика Северная Осетия - Алания, р-н Дигорский, с. Мостиздах, ул. Ленина, 82"а"	Дигорский	15:05:0040121:2	0030020000000 Земли населенных пунктов	Для индивидуального жилищного строительства	13	02.010	4 028	210,31	847 128,68
2249	Респ. Северная Осетия - Алания, р-н Дигорский, с. Мостиздах, ул. Ленина	Дигорский	15:05:0040121:3	0030020000000 Земли населенных пунктов	Под жилую застройку Индивидуальную	13	02.010	2 500	210,31	525 775,00
2250	Республика Северная Осетия-Алания, р-н Дигорский, с. Мостиздах, ул. Ленина, 80	Дигорский	15:05:0040121:4	0030020000000 Земли населенных пунктов	Для ведения личного подсобного хозяйства	13	02.020	2 523	210,31	530 612,13
2251	Респ. Северная Осетия - Алания, р-н Дигорский, с. Мостиздах, ул. Ленина	Дигорский	15:05:0040121:5	0030020000000 Земли населенных пунктов	Под жилую застройку Индивидуальную	13	02.010	2 500	210,31	525 775,00
2252	Респ. Северная Осетия - Алания, р-н Дигорский, с. Мостиздах, ул. Ленина	Дигорский	15:05:0040121:6	0030020000000 Земли населенных пунктов	Для ведения личного подсобного хозяйства	13	02.020	2 853	210,31	600 014,43
2253	Респ. Северная Осетия - Алания, р-н Дигорский, с. Мостиздах, ул. Ленина	Дигорский	15:05:0040121:7	0030020000000 Земли населенных пунктов	Под жилую застройку Индивидуальную	13	02.010	2 500	210,31	525 775,00
2254	Респ. Северная Осетия - Алания, р-н Дигорский, с. Мостиздах, ул. Малиева	Дигорский	15:05:0040121:8	0030020000000 Земли населенных пунктов	Для индивидуального жилищного строительства и ведения личного подсобного хозяйства	13	02.010	2 541	210,31	534 397,71
2255	Респ. Северная Осетия - Алания, р-н Дигорский, с. Мостиздах, ул. Малиева	Дигорский	15:05:0040121:9	0030020000000 Земли населенных пунктов	Для ведения личного подсобного хозяйства	13	02.020	3 050	210,31	641 445,50
2256	Респ. Северная Осетия - Алания, р-н Дигорский, с. Мостиздах, ул. Белореченская	Дигорский	15:05:0040122:1	0030020000000 Земли населенных пунктов	Для строительства жилого дома	13	02.010	1 000	210,31	210 310,00
2257	Республика Северная Осетия-Алания, р-н Дигорский, с. Мостиздах, ул. Горга Арсагова. № 9	Дигорский	15:05:0040123:1	0030020000000 Земли населенных пунктов	Для ведения личного подсобного хозяйства	13	02.020	2 500	210,31	525 775,00
2258	Республика Северная Осетия-Алания, Дигорский район, с. Мостиздах, ул. Г.Арсагово	Дигорский	15:05:0040123:115	0030020000000 Земли населенных пунктов	Для индивидуального жилищного строительства	13	02.010	5 000	210,31	1 051 550,00
2259	Республика Северная Осетия-Алания, р-н Дигорский, с. Мостиздах, ул. Г.Арсагова. 13	Дигорский	15:05:0040123:2	0030020000000 Земли населенных пунктов	Для ведения личного подсобного хозяйства	13	02.020	2 748	210,31	577 931,88
2260	Респ. Северная Осетия - Алания, р-н Дигорский, с. Мостиздах, ул. Белореченская	Дигорский	15:05:0040123:3	0030020000000 Земли населенных пунктов	Для строительства жилого дома и ведения личного подсобного хозяйства	13	02.020	1 500	210,31	315 465,00
2261	Респ. Северная Осетия - Алания, р-н Дигорский, с. Мостиздах, ул. Белореченская	Дигорский	15:05:0040123:4	0030020000000 Земли населенных пунктов	Для строительства жилого дома и ведения личного подсобного хозяйства	13	02.010	800	210,31	168 248,00
2262	Респ. Северная Осетия - Алания, р-н Дигорский, с. Мостиздах, ул. Белореченская	Дигорский	15:05:0040124:1	0030020000000 Земли населенных пунктов	Под жилую застройку Индивидуальную	13	02.010	2 000	210,31	420 620,00
2263	Респ. Северная Осетия - Алания, р-н Дигорский, с. Мостиздах, ул. Белореченская	Дигорский	15:05:0040124:2	0030020000000 Земли населенных пунктов	Под жилую застройку Индивидуальную	13	02.010	2 000	210,31	420 620,00
2264	Республика Северная Осетия-Алания, р-н Дигорский, с. Мостиздах, ул Горга Арсагова	Дигорский	15:05:0040124:3	0030020000000 Земли населенных пунктов	Для ведения личного подсобного хозяйства	13	02.020	2 500	210,31	525 775,00
2265	Респ. Северная Осетия - Алания, р-н Дигорский, с. Мостиздах, ул. Белореченская	Дигорский	15:05:0040124:4	0030020000000 Земли населенных пунктов	Под жилую застройку Индивидуальную	13	02.010	1 500	210,31	315 465,00
2266	Респ. Северная Осетия - Алания, р-н Дигорский, с. Мостиздах, ул. Мира	Дигорский	15:05:0040125:1	0030020000000 Земли населенных пунктов	Под жилую застройку Индивидуальную	13	02.010	1 500	210,31	315 465,00
2267	Респ. Северная Осетия - Алания, р-н Дигорский, с. Мостиздах, ул. Мира	Дигорский	15:05:0040125:10	0030020000000 Земли населенных пунктов	Под жилую застройку Индивидуальную	13	02.010	1 500	210,31	315 465,00
2268	Респ. Северная Осетия - Алания, р-н Дигорский, с. Мостиздах, ул. Мира	Дигорский	15:05:0040125:11	0030020000000 Земли населенных пунктов	Производственная база	6	06.000	6 700	408,39	2 736 213,00
2269	Респ. Северная Осетия - Алания, р-н Дигорский, с. Мостиздах, ул. Мира	Дигорский	15:05:0040125:12	0030020000000 Земли населенных пунктов	АЗС	4	04.095	1 300	1 830,45	2 379 585,00
2270	Республика Северная Осетия-Алания, р-н Дигорский, с. Мостиздах, ул. Ленина, 69	Дигорский	15:05:0040125:15	0030020000000 Земли населенных пунктов	Для ведения личного подсобного хозяйства	13	02.020	2 473	210,31	520 096,63
2271	Респ. Северная Осетия - Алания, р-н Дигорский, с. Мостиздах, ул. Мира	Дигорский	15:05:0040125:17	0030020000000 Земли населенных пунктов	Для ведения личного подсобного хозяйства	13	02.020	2 500	210,31	525 775,00
2272	Респ. Северная Осетия - Алания, р-н Дигорский, с. Мостиздах, ул. Мира	Дигорский	15:05:0040125:18	0030020000000 Земли населенных пунктов	Для ведения личного подсобного хозяйства	13	02.020	2 192	210,31	460 999,52
2273	Респ. Северная Осетия - Алания, р-н Дигорский, с. Мостиздах, ул. Мира	Дигорский	15:05:0040125:2	0030020000000 Земли населенных пунктов	Под жилую застройку Индивидуальную	13	02.010	1 500	210,31	315 465,00
2274	Респ. Северная Осетия - Алания, р-н Дигорский, с. Мостиздах, ул. Мира	Дигорский	15:05:0040125:3	0030020000000 Земли населенных пунктов	Под жилую застройку Индивидуальную	13	02.010	1 500	210,31	315 465,00
2275	Респ. Северная Осетия - Алания, р-н Дигорский, с. Мостиздах, ул. Мира	Дигорский	15:05:0040125:4	0030020000000 Земли населенных пунктов	Под жилую застройку Индивидуальную	13	02.010	1 500	210,31	315 465,00
2276	Респ. Северная Осетия - Алания, р-н Дигорский, с. Мостиздах, ул. Мира	Дигорский	15:05:0040125:5	0030020000000 Земли населенных пунктов	Под жилую застройку Индивидуальную	13	02.010	1 500	210,31	315 465,00
2277	Респ. Северная Осетия - Алания, р-н Дигорский, с. Мостиздах, ул. Мира	Дигорский	15:05:0040125:6	0030020000000 Земли населенных пунктов	Под жилую застройку Индивидуальную	13	02.010	1 500	210,31	315 465,00
2278	Респ. Северная Осетия - Алания, р-н Дигорский, с. Мостиздах, ул. Мира	Дигорский	15:05:0040125:7	0030020000000 Земли населенных пунктов	Под жилую застройку Индивидуальную	13	02.010	1 500	210,31	315 465,00
2279	Респ. Северная Осетия - Алания, р-н Дигорский, с. Мостиздах, ул. Мира	Дигорский	15:05:0040125:8	0030020000000 Земли населенных пунктов	Под жилую застройку Индивидуальную	13	02.010	1 500	210,31	315 465,00
2280	Респ. Северная Осетия - Алания, р-н Дигорский, с. Мостиздах, ул. Мира	Дигорский	15:05:0040125:9	0030020000000 Земли населенных пунктов	Под жилую застройку Индивидуальную	13	02.010	1 500	210,31	315 465,00
2281	Республика Северная Осетия-Алания, р-н Дигорский, с. Мостиздах, ул. Ленина, 2	Дигорский	15:05:0040126:21	0030020000000 Земли населенных пунктов	Цеха по переработке и хранению сельскохозяйственной продукции	1	01.150	5 174	87,28	451 586,72
2282	Респ. Северная Осетия - Алания, р-н Дигорский, Прокопт по землям АМСУ г Дигоры (северная часть города)	Дигорский	15:05:0050000:1	0030020000000 Земли населенных пунктов	Для эксплуатации существующей ВЛ №4-10 ПС "Алагон-110" - ПС "Дигора-35"	6	03.011	130	24,15	3 139,50
2283	Респ. Северная Осетия - Алания, р-н Дигорский, г. Дигора	Дигорский	15:05:0050101:1	0030020000000 Земли населенных пунктов	постбщио общественного использования	1	01.081	657 850	6,09	4 006 306,50
2284	Респ. Северная Осетия - Алания, р-н Дигорский, северо-западная часть г.Дигора	Дигорский	15:05:0050101:2	0030020000000 Земли населенных пунктов	Для производства сельскохозяйственной продукции	1	01.010	42 404	11,24	476 620,96
2285	Республика Северная Осетия - Алания, Дигорский район, 1,5 км севернее г Дигоры,	Дигорский	15:05:0050101:251	0030020000000 Земли населенных пунктов	Сельскохозяйственного использование: животноводство	1	01.070	44 015	159,66	7 027 434,90
2286	Респ. Северная Осетия - Алания, р-н Дигорский, г. Дигора	Дигорский	15:05:0050102:11	0030020000000 Земли населенных пунктов	постбщио общественного использования	1	01.081	807 801	6,09	4 919 508,09
2287	Российская Федерация, Республика Северная Осетия-Алания, Дигорский район, г. Дигора	Дигорский	15:05:0050102:124	0030020000000 Земли населенных пунктов	Постбища общественного пользования	1	01.081	30 447	6,09	185 422,23
2288	Российская Федерация, Республика Северная Осетия-Алания, Дигорский район, г. Дигора	Дигорский	15:05:0050102:125	0030020000000 Земли населенных пунктов	Постбища общественного пользования	1	01.081	36 089	6,09	219 782,01
2289	Респ. Северная Осетия - Алания, р-н Дигорский, северная окраина г. Дигора, по левую сторону а/д Дигора-Николаевская	Дигорский	15:05:0050103:2	0030020000000 Земли населенных пунктов	Под сельскохозяйственным производством	1	01.010	593 668	11,24	6 672 828,32
2290	Респ. Северная Осетия - Алания, р-н Дигорский, г. Дигора. б/н	Дигорский	15:05:0050104:1	0030020000000 Земли населенных пунктов	Резервы с земли	12	12.030	393 502	1,49	586 317,98
2291	Российская Федерация, Республика Северная Осетия-Алания, Дигорский р-н	Дигорский	15:05:0050104:121	0030010000000 Земли сельскохозяйственного назначения	Растениеводство	1	01.010	8 237	11,24	92 583,88
2292	Российская Федерация, Республика Северная Осетия-Алания, Дигорский район, по правую сторону а/д Дигора-Мостиздах, севернее г. Дигора	Дигорский	15:05:0050104:122	0030010000000 Земли сельскохозяйственного назначения	Птицеводство. Осуществление хозяйственной деятельности, связанной с разведением домашних пород птиц, в том числе водоплавающих; размещение зданий, сооружений, используемых для содержания и разведения животных, производство, хранения и первичной переработки продукции птицеводства, разведение племенных животных, производство и использование племенной продукции (материала)	1	01.100	13 596	57,71	784 625,16

№ п/п	Местоположение ЗУ	Район	Кадастровый номер ЗУ	Категория земель	Разрешенное использование по документу	Код вида разрешенного использования (в соответствии с классификатором видов разрешенного использования земельных участков)	Вид использования объектов недвижимости	Площадь	УПКС	КС
2293	Респ. Северная Осетия - Алания, р-н Дигорский, северо-восточная окраина г.Дигора	Дигорский	15:05:0050104:2	003002000000 Земли населенных пунктов	Для производства сельскохозяйственной продукции (пастбище)	1	01:081	90 749	6,09	552 661,41
2294	Респ. Северная Осетия - Алания, р-н Дигорский, северо-восточнее г. Дигоры, вдоль реки Уасдон	Дигорский	15:05:0050104:3	003002000000 Земли населенных пунктов	Для ведения рыбного хозяйства	1	01:130	80 231	7,68	616 174,08
2295	Республика Северная Осетия-Алания, р-н Дигорский, г. Дигора, (напротив спиртзавода ООО "Партнер")	Дигорский	15:05:0050104:4	003002000000 Земли населенных пунктов	Хранение и переработка сельскохозяйственной продукции	1	01.150	9 865	159,66	1 575 045,90
2296	Респ. Северная Осетия - Алания, р-н Дигорский, по правую сторону автодороги Дигора - Мостизлах, северное г.Дигора (район очистных сооружений)	Дигорский	15:05:0050104:5	003001000000 Земли сельскохозяйственного назначения	В целях выращивания сельскохозяйственных культур	1	01.010	11 241	11,24	126 348,84
2297	Респ. Северная Осетия - Алания, р-н Дигорский, по правую сторону автодороги Дигора - Мостизлах, северное г.Дигора (район очистных сооружений)	Дигорский	15:05:0050104:6	003001000000 Земли сельскохозяйственного назначения	В целях выращивания сельскохозяйственных культур	1	01.010	187 594	11,24	2 108 556,56
2298	Респ. Северная Осетия - Алания, р-н Дигорский, г. Дигора, ул. Батышева, б/н	Дигорский	15:05:0050105:10	003002000000 Земли населенных пунктов	Для ведения личного подсобного хозяйства	13	02.020	800	384,72	307 776,00
2299	Респ. Северная Осетия - Алания, р-н Дигорский, г. Дигора, ул. Батышева	Дигорский	15:05:0050105:11	003002000000 Земли населенных пунктов	ИЖС	13	02.010	800	384,72	307 776,00
2300	Респ. Северная Осетия - Алания, р-н Дигорский, г. Дигора, ул. Батышева	Дигорский	15:05:0050105:12	003002000000 Земли населенных пунктов	Для строительства жилого дома и ведения личного подсобного хозяйства	13	02.010	800	384,72	307 776,00
2301	Респ. Северная Осетия - Алания, р-н Дигорский, г. Дигора, ул. Батышева	Дигорский	15:05:0050105:13	003002000000 Земли населенных пунктов	Для индивидуального жилищного строительства	13	02.010	830	384,72	319 317,60
2302	Респ. Северная Осетия - Алания, р-н Дигорский, г. Дигора, ул. Батышева	Дигорский	15:05:0050105:14	003002000000 Земли населенных пунктов	ИЖС	13	02.010	800	384,72	307 776,00
2303	Российская Федерация, Республика Северная Осетия-Алания, Дигорский район, г. Дигора, ул. Батышева, 39 "а"	Дигорский	15:05:0050105:15	003002000000 Земли населенных пунктов	Для ведения личного подсобного хозяйства	13	02.020	809	384,72	311 238,48
2304	Респ. Северная Осетия - Алания, р-н Дигорский, г. Дигора, ул. Батышева	Дигорский	15:05:0050105:16	003002000000 Земли населенных пунктов	ИЖС	13	02.010	800	384,72	307 776,00
2305	РСО-Алания, Дигорский район, г. Дигора, ул. Батышева	Дигорский	15:05:0050105:166	003002000000 Земли населенных пунктов	Для индивидуального жилищного строительства	13	02.010	800	384,72	307 776,00
2306	Республика Северная Осетия - Алания, Дигорский район, г. Дигора, ул. Батышева	Дигорский	15:05:0050105:167	003002000000 Земли населенных пунктов	Для ведения личного подсобного хозяйства	13	02.020	1 529	384,72	588 236,88
2307	Респ. Северная Осетия - Алания, р-н Дигорский, г. Дигора, ул. Батышева	Дигорский	15:05:0050105:17	003002000000 Земли населенных пунктов	ИЖС	13	02.010	800	384,72	307 776,00
2308	РСО-Алания, Дигорский район, г. Дигора, ул. Батышева	Дигорский	15:05:0050105:171	003002000000 Земли населенных пунктов	Для индивидуального жилищного строительства	13	02.010	1 000	384,72	384 720,00
2309	Республика Северная Осетия - Алания, Дигорский район, г. Дигора, ул. Батышева	Дигорский	15:05:0050105:172	003002000000 Земли населенных пунктов	для индивидуального жилищного строительства	13	02.010	1 000	384,72	384 720,00
2310	Республика Северная Осетия-Алания, Дигорский р-н, г. Дигора, ул. Батышева	Дигорский	15:05:0050105:179	003002000000 Земли населенных пунктов	для индивидуального жилищного строительства	13	02.010	3 500	384,72	1 346 520,00
2311	Респ. Северная Осетия - Алания, р-н Дигорский, г. Дигора, ул. Батышева	Дигорский	15:05:0050105:18	003002000000 Земли населенных пунктов	Для строительства жилого дома и ведения личного подсобного хозяйства	13	02.010	800	384,72	307 776,00
2312	Республика СевернаяОсетия - Алания , Дигорский район, г. Дигора, ул. Батышева	Дигорский	15:05:0050105:180	003002000000 Земли населенных пунктов	Для ведения личного подсобного хозяйства (приусадебный земельный участок)	13	02.020	961	384,72	369 715,92
2313	Республика Северная Осетия-Алания, Дигорский р-н, г. Дигора, ул. Батышева	Дигорский	15:05:0050105:181	003002000000 Земли населенных пунктов	для индивидуального жилищного строительства	13	02.010	2 071	384,72	796 755,12
2314	Респ. Северная Осетия - Алания, р-н Дигорский, г. Дигора, ул. Батышева	Дигорский	15:05:0050105:19	003002000000 Земли населенных пунктов	ИЖС	13	02.010	800	384,72	307 776,00
2315	Российская Федерация, Республика Северная Осетия - Алания, Дигорский район, г. Дигора, ул. Батышева, 61	Дигорский	15:05:0050105:191	003002000000 Земли населенных пунктов	Для индивидуального жилищного строительства	13	02.010	6 682	384,72	2 570 699,04
2316	Российская Федерация, Республика Северная Осетия - Алания, Дигорский р-н, г. Дигора, ул. Батышева, 27	Дигорский	15:05:0050105:193	003002000000 Земли населенных пунктов	Для индивидуального жилищного строительства	13	02.010	6 498	384,72	2 499 910,56
2317	Российская Федерация, Республика Северная Осетия - Алания, Дигорский р-н, г. Дигора, ул. Батышева	Дигорский	15:05:0050105:194	003002000000 Земли населенных пунктов	Для индивидуального жилищного строительства	13	02.010	8 000	384,72	3 077 760,00
2318	Российская Федерация, Республика Северная Осетия - Алания, Дигорский р-н, г. Дигора, ул. Батышева	Дигорский	15:05:0050105:195	003002000000 Земли населенных пунктов	для индивидуального жилищного строительства	13	02.010	8 000	384,72	3 077 760,00
2319	Российская Федерация, Республика Северная Осетия - Алания, Дигорский р-н, г. Дигора, ул. Батышева	Дигорский	15:05:0050105:196	003002000000 Земли населенных пунктов	Для индивидуального жилищного строительства	13	02.010	795	384,72	305 852,40
2320	Российская Федерация, Республика Северная Осетия-Алания, Дигорский район, г. Дигора, ул. Батышева	Дигорский	15:05:0050105:197	003002000000 Земли населенных пунктов	Для индивидуального жилищного строительства	13	02.010	7 931	384,72	3 051 214,32
2321	Российская Федерация, Республика Северная Осетия-Алания, Дигорский район, г. Дигора, ул. Батышева	Дигорский	15:05:0050105:198	003002000000 Земли населенных пунктов	Для индивидуального жилищного строительства	13	02.010	2 197	384,72	845 229,84
2322	Российская Федерация, Республика Северная Осетия-Алания, Дигорский район, г. Дигора, ул. Батышева	Дигорский	15:05:0050105:199	003002000000 Земли населенных пунктов	Ведение огородничества	13	13.011	833	38,47	32 045,51
2323	Респ. Северная Осетия - Алания, р-н Дигорский, г. Дигора, ул. Батышева	Дигорский	15:05:0050105:2	003002000000 Земли населенных пунктов	ИЖС	13	02.010	800	384,72	307 776,00
2324	Респ. Северная Осетия - Алания, р-н Дигорский, г. Дигора, ул. Батышева	Дигорский	15:05:0050105:20	003002000000 Земли населенных пунктов	ИЖС	13	02.010	800	384,72	307 776,00
2325	Респ. Северная Осетия - Алания, р-н Дигорский, г. Дигора, ул. Батышева	Дигорский	15:05:0050105:21	003002000000 Земли населенных пунктов	ИЖС	13	02.010	800	384,72	307 776,00
2326	Респ. Северная Осетия - Алания, р-н Дигорский, г. Дигора, ул. Батышева	Дигорский	15:05:0050105:22	003002000000 Земли населенных пунктов	ИЖС	13	02.010	800	384,72	307 776,00
2327	Респ. Северная Осетия - Алания, р-н Дигорский, г. Дигора, ул. Батышева	Дигорский	15:05:0050105:23	003002000000 Земли населенных пунктов	ИЖС	13	02.010	800	384,72	307 776,00
2328	Республика Северная Осетия - Алания, р-н Дигорский, г. Дигора, ул. Батышева	Дигорский	15:05:0050105:24	003002000000 Земли населенных пунктов	Для индивидуального жилищного строительства	13	02.010	800	384,72	307 776,00
2329	Респ. Северная Осетия - Алания, р-н Дигорский, г. Дигора, ул. Батышева	Дигорский	15:05:0050105:25	003002000000 Земли населенных пунктов	ИЖС	13	02.010	800	384,72	307 776,00
2330	Респ. Северная Осетия - Алания, р-н Дигорский, г. Дигора, ул. Батышева	Дигорский	15:05:0050105:26	003002000000 Земли населенных пунктов	ИЖС	13	02.010	800	384,72	307 776,00
2331	Респ. Северная Осетия - Алания, р-н Дигорский, г. Дигора, ул. Батышева	Дигорский	15:05:0050105:27	003002000000 Земли населенных пунктов	ИЖС	13	02.010	800	384,72	307 776,00
2332	Респ. Северная Осетия - Алания, р-н Дигорский, г. Дигора, ул. Батышева	Дигорский	15:05:0050105:28	003002000000 Земли населенных пунктов	ИЖС	13	02.010	800	384,72	307 776,00
2333	Респ. Северная Осетия - Алания, р-н Дигорский, г. Дигора, ул. Батышева	Дигорский	15:05:0050105:29	003002000000 Земли населенных пунктов	ИЖС	13	02.010	800	384,72	307 776,00
2334	Респ. Северная Осетия - Алания, р-н Дигорский, г. Дигора, ул. Батышева	Дигорский	15:05:0050105:3	003002000000 Земли населенных пунктов	ИЖС	13	02.010	800	384,72	307 776,00
2335	Респ. Северная Осетия - Алания, р-н Дигорский, г. Дигора, ул. Батышева	Дигорский	15:05:0050105:30	003002000000 Земли населенных пунктов	ИЖС	13	02.010	800	384,72	307 776,00
2336	Респ. Северная Осетия - Алания, р-н Дигорский, г. Дигора, ул. Батышева	Дигорский	15:05:0050105:31	003002000000 Земли населенных пунктов	ИЖС	13	02.010	800	384,72	307 776,00
2337	Респ. Северная Осетия - Алания, р-н Дигорский, г. Дигора, ул. Батышева	Дигорский	15:05:0050105:32	003002000000 Земли населенных пунктов	ИЖС	13	02.010	800	384,72	307 776,00
2338	Респ. Северная Осетия - Алания, р-н Дигорский, г. Дигора, ул. Батышева	Дигорский	15:05:0050105:33	003002000000 Земли населенных пунктов	ИЖС	13	02.010	800	384,72	307 776,00
2339	Респ. Северная Осетия - Алания, р-н Дигорский, г. Дигора, ул. Батышева	Дигорский	15:05:0050105:34	003002000000 Земли населенных пунктов	ИЖС	13	02.010	800	384,72	307 776,00
2340	Респ. Северная Осетия - Алания, р-н Дигорский, г. Дигора, ул. Батышева	Дигорский	15:05:0050105:35	003002000000 Земли населенных пунктов	ИЖС	13	02.010	800	384,72	307 776,00
2341	Респ. Северная Осетия - Алания, р-н Дигорский, г. Дигора, ул. Батышева	Дигорский	15:05:0050105:36	003002000000 Земли населенных пунктов	ИЖС	13	02.010	800	384,72	307 776,00
2342	Российская Федерация, Республика Северная Осетия - Алания, Дигорский район, г. Дигора, ул. Батышева, 39	Дигорский	15:05:0050105:37	003002000000 Земли населенных пунктов	Для ведения личного подсобного хозяйства	13	02.020	818	384,72	314 700,96
2343	Респ. Северная Осетия - Алания, р-н Дигорский, г. Дигора, ул. Батышева	Дигорский	15:05:0050105:38	003002000000 Земли населенных пунктов	Для ведения личного подсобного хозяйства	13	02.020	834	384,72	320 856,48

№ п/п	Местоположение ЗУ	Район	Кадастровый номер ЗУ	Категория земель	Разрешенное использование по документу	Код вида разрешенного использования (в соответствии с классификатором видов разрешенного использования земельных участков)	Вид использования объектов недвижимости	Площадь	УПКС	КС
2344	Респ. Северная Осетия - Алания, р-н Дигорский, г. Дигора, ул. Батышева	Дигорский	15:05:000501053:39	003002000000 Земли населенных пунктов	Для ведения личного подсобного хозяйства (приусадебный земельный участок)	13	02.020	829	384,72	318 932,88
2345	Респ. Северная Осетия - Алания, р-н Дигорский, г. Дигора, ул. Батышева, 14	Дигорский	15:05:000501054	003002000000 Земли населенных пунктов	для индивидуального жилищного строительства	13	02.010	800	384,72	307 776,00
2346	Респ. Северная Осетия - Алания, р-н Дигорский, г. Дигора, ул. Батышева	Дигорский	15:05:000501040	003002000000 Земли населенных пунктов	ИЖС	13	02.010	800	384,72	307 776,00
2347	Респ. Северная Осетия - Алания, р-н Дигорский, г. Дигора, ул. Батышева	Дигорский	15:05:000501041	003002000000 Земли населенных пунктов	ИЖС	13	02.010	800	384,72	307 776,00
2348	Респ. Северная Осетия - Алания, р-н Дигорский, г. Дигора, ул. Батышева	Дигорский	15:05:000501042	003002000000 Земли населенных пунктов	ИЖС	13	02.010	800	384,72	307 776,00
2349	Респ. Северная Осетия - Алания, р-н Дигорский, г. Дигора, ул. Батышева	Дигорский	15:05:000501043	003002000000 Земли населенных пунктов	ИЖС	13	02.010	800	384,72	307 776,00
2350	Респ. Северная Осетия - Алания, р-н Дигорский, г. Дигора, ул. Батышева	Дигорский	15:05:000501044	003002000000 Земли населенных пунктов	ИЖС	13	02.010	800	384,72	307 776,00
2351	Респ. Северная Осетия - Алания, р-н Дигорский, г. Дигора, ул. Батышева	Дигорский	15:05:000501045	003002000000 Земли населенных пунктов	ИЖС	13	02.010	800	384,72	307 776,00
2352	Северная Осетия - Алания респ, р-н Дигорский, г. Дигора, ул. Батышева	Дигорский	15:05:000501046	003002000000 Земли населенных пунктов	Для ведения личного подсобного хозяйства	13	02.020	954	384,72	367 022,88
2353	Респ. Северная Осетия - Алания, р-н Дигорский, г. Дигора, ул. Батышева	Дигорский	15:05:000501047	003002000000 Земли населенных пунктов	Для ведения личного подсобного хозяйства	13	02.020	1 623	384,72	624 400,56
2354	Северная Осетия - Алания респ, р-н Дигорский, г. Дигора, ул. Батышева	Дигорский	15:05:000501049	003002000000 Земли населенных пунктов	Для ведения личного подсобного хозяйства	13	02.020	777	384,72	298 937,44
2355	Республика Северная Осетия - Алания, р-н Дигорский, г. Дигора, ул. Батышева	Дигорский	15:05:000501055	003002000000 Земли населенных пунктов	Строительство жилого дома и ведения личного подсобного хозяйства	13	02.010	800	384,72	307 776,00
2356	Республика Северная Осетия-Алания, р-н Дигорский, г. Дигора, ул. Батышева	Дигорский	15:05:000501050	003002000000 Земли населенных пунктов	Для ведения личного подсобного хозяйства	13	02.020	800	384,72	307 776,00
2357	Респ. Северная Осетия - Алания, р-н Дигорский, г. Дигора, ул. Батышева	Дигорский	15:05:000501056	003002000000 Земли населенных пунктов	ИЖС	13	02.010	800	384,72	307 776,00
2358	Респ. Северная Осетия - Алания, р-н Дигорский, г. Дигора, ул. Батышева	Дигорский	15:05:000501057	003002000000 Земли населенных пунктов	ИЖС	13	02.010	800	384,72	307 776,00
2359	Респ. Северная Осетия - Алания, р-н Дигорский, г. Дигора, ул. Батышева	Дигорский	15:05:000501058	003002000000 Земли населенных пунктов	ИЖС	13	02.010	800	384,72	307 776,00
2360	Респ. Северная Осетия - Алания, р-н Дигорский, г. Дигора, ул. Батышева	Дигорский	15:05:000501059	003002000000 Земли населенных пунктов	ИЖС	13	02.010	800	384,72	307 776,00
2361	Республика Северная Осетия-Алания, р-н Дигорский, г. Дигора, ул. Абаева, д 11	Дигорский	15:05:000501061:2	003002000000 Земли населенных пунктов	Для эксплуатации существующих производственных зданий	6	06.000	28 600	747,07	21 366 202,00
2362	Северная Осетия - Алания респ, р-н Дигорский, г. Дигора, ул Батышева, 18	Дигорский	15:05:000501061:3	003002000000 Земли населенных пунктов	Под производственные и административные помещения	6	06.000	12 736	747,07	9 514 683,52
2363	Респ. Северная Осетия - Алания, р-н Дигорский, на северной окраине г. Дигора	Дигорский	15:05:000501061:4	003002000000 Земли населенных пунктов	Для строительства жилого дома	13	02.010	1 104	384,72	424 730,88
2364	РСО - Алания, Дигорский район, на северной окраине г. Дигора	Дигорский	15:05:000501061:5	003002000000 Земли населенных пунктов	Под строительства жилого дома	13	02.010	1 089	384,72	418 960,08
2365	Республика Северная Осетия-Алания, р-н Дигорский, г. Дигора, ул Батышева (Гаражная), д 1	Дигорский	15:05:000501061:9	003002000000 Земли населенных пунктов	В целях эксплуатации нежилых зданий для использования складских помещений	6	06.090	1 017	747,07	759 770,19
2366	Российская Федерация, Республика Северная Осетия - Алания, р-н Дигорский, на северной окраине г. Дигоры	Дигорский	15:05:000501062	003002000000 Земли населенных пунктов	Для ведения личного подсобного хозяйства	13	02.020	800	384,72	307 776,00
2367	Российская Федерация, Республика Северная Осетия - Алания, р-н Дигорский, г.п. Дигорское, г Дигора, ул Батышева, (район ДАП)	Дигорский	15:05:000501061:21	003002000000 Земли населенных пунктов	Хранение и переработка сельскохозяйственной продукции	1	01.150	9 568	159,66	1 527 626,88
2368	Респ. Северная Осетия - Алания, р-н Дигорский, г. Дигора, ул. Батышева, 10	Дигорский	15:05:000501061:24	003002000000 Земли населенных пунктов	Отдых (рекреация)	5	05.000	6 783	278,52	1 889 201,16
2369	Респ. Северная Осетия - Алания, р-н Дигорский, г. Дигора, ул. Батышева	Дигорский	15:05:000501061:25	003002000000 Земли населенных пунктов	Под объекты промышленности	6	06.000	6 700	747,07	5 005 369,00
2370	Респ. Северная Осетия - Алания, р-н Дигорский, г. Дигора, ул. Батышева	Дигорский	15:05:000501061:26	003002000000 Земли населенных пунктов	ЛПХ	13	02.020	800	384,72	307 776,00
2371	Респ. Северная Осетия - Алания, р-н Дигорский, г. Дигора, ул. Батышева	Дигорский	15:05:000501061:27	003002000000 Земли населенных пунктов	ЛПХ	13	02.020	1 000	384,72	384 720,00
2372	Северная Осетия - Алания респ, р-н Дигорский, г. Дигора, ул. Батышева, 59	Дигорский	15:05:000501061:28	003002000000 Земли населенных пунктов	Для ведения личного подсобного хозяйства	13	02.020	1 000	384,72	384 720,00
2373	Респ. Северная Осетия - Алания, р-н Дигорский, г. Дигора, ул. Батышева	Дигорский	15:05:000501061:29	003002000000 Земли населенных пунктов	Для ведения личного подсобного хозяйства	13	02.020	1 050	384,72	403 956,00
2374	Респ. Северная Осетия - Алания, р-н Дигорский, г. Дигора, ул. Абаева, 13	Дигорский	15:05:000501061:294	003002000000 Земли населенных пунктов	Производство товаров промышленного назначения	6	06.000	35 362	747,07	26 417 889,34
2375	Респ. Северная Осетия - Алания, р-н Дигорский, г. Дигора, ул. Абаева, 13	Дигорский	15:05:000501061:295	003002000000 Земли населенных пунктов	Производство товаров промышленного назначения	6	06.000	29 490	747,07	22 031 094,30
2376	Российская Федерация, Республика Северная Осетия - Алания, р-н Дигорский, на северной окраине г. Дигоры	Дигорский	15:05:000501061:3	003002000000 Земли населенных пунктов	Для ведения личного подсобного хозяйства	13	02.020	800	384,72	307 776,00
2377	Республика Северная Осетия - Алания, р-н Дигорский, г. Дигора, ул. Батышева, 16	Дигорский	15:05:000501061:32	003002000000 Земли населенных пунктов	Строительная промышленность	6	06.000	6 845	747,07	5 113 694,15
2378	Северная Осетия - Алания респ, р-н Дигорский, г. Дигора, ул Батышева, 1	Дигорский	15:05:000501061:33	003002000000 Земли населенных пунктов	В целях эксплуатации нежилых зданий для производства бетонных изделий	6	06.060	2 784	747,07	2 079 842,88
2379	Респ. Северная Осетия - Алания, р-н Дигорский, г. Дигора, ул. Батышева, дом 1	Дигорский	15:05:000501061:34	003002000000 Земли населенных пунктов	В целях эксплуатации нежилого здания для изготовления металлоизделий и металлоконструкций	6	06.000	1 500	747,07	1 120 605,00
2380	Респ. Северная Осетия - Алания, р-н Дигорский, г. Дигора, ул. Батышева, 1	Дигорский	15:05:000501061:35	003002000000 Земли населенных пунктов	В целях эксплуатации нежилого здания для изготовления железобетонных изделий	6	06.060	1 028	747,07	767 987,96
2381	Респ. Северная Осетия - Алания, р-н Дигорский, г. Дигора, ул. Батышева, 1	Дигорский	15:05:000501061:36	003002000000 Земли населенных пунктов	В целях эксплуатации нежилого здания для изготовления железобетонных изделий	6	06.060	809	747,07	604 379,63
2382	Республика Северная Осетия-Алания, р-н Дигорский, г. Дигора, ул. Батышева	Дигорский	15:05:000501061:361	003002000000 Земли населенных пунктов	Для строительства гаража и автостоянок для постоянного хранения грузовых автомобилей	7	04.090	850	423,19	359 711,50
2383	Респ. Северная Осетия - Алания, р-н Дигорский, г. Дигора, ул. Батышева, 1	Дигорский	15:05:000501061:37	003002000000 Земли населенных пунктов	В целях эксплуатации нежилого здания для изготовления железобетонных изделий	6	06.060	1 014	747,07	757 528,98
2384	Республика Северная Осетия-Алания, р-н Дигорский, г. Дигора, ул. Батышева	Дигорский	15:05:000501061:382	003002000000 Земли населенных пунктов	Для ведения личного подсобного хозяйства	13	02.020	1 515	384,72	582 850,80
2385	Республика Северная Осетия-Алания, р-н Дигорский, г. Дигора, ул Батышева	Дигорский	15:05:000501061:383	003002000000 Земли населенных пунктов	для ведения овощеводства	1	01.030	17 250	11,24	193 890,00
2386	Республика Северная Осетия-Алания, р-н Дигорский, г. Дигора, ул. Батышева	Дигорский	15:05:000501061:386	003002000000 Земли населенных пунктов	для строительной промышленности	6	06.000	2 466	747,07	1 842 274,62
2387	Республика Северная Осетия-Алания, р-н Дигорский, г. Дигора, ул Батышева	Дигорский	15:05:000501061:387	003002000000 Земли населенных пунктов	Склад	6	06.090	2 300	747,07	1 718 261,00
2388	Республика Северная Осетия-Алания, р-н Дигорский, г. Дигора, ул Батышева	Дигорский	15:05:000501061:388	003002000000 Земли населенных пунктов	для строительства склада	6	06.090	10 970	747,07	8 195 355,90
2389	Республика Северная Осетия-Алания, р-н Дигорский, г. Дигора, ул. Батышева	Дигорский	15:05:000501061:389	003002000000 Земли населенных пунктов	строительства склада	6	06.090	3 953	747,07	2 953 167,71
2390	Северная Осетия - Алания респ, р-н Дигорский, г. Дигора, ул Батышева, 6	Дигорский	15:05:000501061:39	003002000000 Земли населенных пунктов	В целях эксплуатации нежилых помещений для переработки (хранение и сушка) зерна	1	01.150	21 685	159,66	3 462 227,10

№ пп	Местоположение ЗУ	Район	Кадастровый номер ЗУ	Категория земель	Разрешенное использование по документу	Код вида разрешенного использования (в соответствии с классификатором видов разрешенного использования земельных участков)	Вид использования объектов недвижимости	Площадь	УПКС	КС
2391	Северная Осетия - Алания респ. р-н Дигорский, г Дигора. ул Батышева. 6	Дигорский	15:05:00050106:50	003002000000 Земли населенных пунктов	В целях эксплуатации нежилых зданий для сельскохозяйственных нужд (переработка зерна)	1	01:150	41 781	159,66	6 670 754,46
2392	Республика Северная Осетия - Алания. Дигорский р-н, г. Дигора, ул. Батышева	Дигорский	15:05:00050106:500	003002000000 Земли населенных пунктов	для строительства склада для хранения сельскохозяйственной продукции	1	01:150	14 984	159,66	2 392 345,44
2393	Республика Северная Осетия - Алания. Дигорский р-н, г. Дигора, ул. Батышева	Дигорский	15:05:00050106:501	003002000000 Земли населенных пунктов	для строительства склада для хранения сельскохозяйственной продукции	1	01:150	10 370	159,66	1 655 674,20
2394	Республика Северная Осетия-Алания. Дигорский р-н, г. Дигора, ул. Батышева. 7	Дигорский	15:05:00050106:504	003002000000 Земли населенных пунктов	склады	6	06:090	2 886	747,07	2 156 044,02
2395	Республика Северная Осетия-Алания. Дигорский р-н, г. Дигора, ул. Батышева. 7"а"	Дигорский	15:05:00050106:505	003002000000 Земли населенных пунктов	склад	6	06:090	2 423	747,07	1 810 150,61
2396	Республика Северная Осетия - Алания. Дигорский район, г Дигора. ул Батышева	Дигорский	15:05:00050106:506	003002000000 Земли населенных пунктов	Склад	6	06:090	1 071	747,07	800 111,97
2397	Республика Северная Осетия-Алания. Дигорский р-н, г. Дигора. ул. Батышева, 1	Дигорский	15:05:00050106:507	003002000000 Земли населенных пунктов	Склад	6	06:090	4 313	747,07	3 222 112,91
2398	Респ Северная Осетия - Алания, Дигорский р-н, г Дигора, ул Батышева	Дигорский	15:05:00050106:508	003002000000 Земли населенных пунктов	для индивидуального жилищного строительства	13	02:010	1 500	384,72	577 080,00
2399	Северная Осетия - Алания респ. р-н Дигорский, г Дигора. ул Батышева. 17 "б"	Дигорский	15:05:00050106:51	003002000000 Земли населенных пунктов	Эксплуатация нежилых зданий. для производства с/х продукции	1	01:150	21 232	159,66	3 389 901,12
2400	Северная Осетия - Алания респ. р-н Дигорский. г Дигора, ул Батышева, 17	Дигорский	15:05:00050106:52	003002000000 Земли населенных пунктов	Эксплуатация нежилых зданий, для производства с/х продукции	1	01:150	39 963	159,66	6 380 492,58
2401	Северная Осетия - Алания респ. р-н Дигорский. г Дигора, ул Батышева, 17 "г"	Дигорский	15:05:00050106:53	003002000000 Земли населенных пунктов	Эксплуатация нежилых зданий, для производства с/х продукции	1	01:150	23 822	159,66	3 803 420,52
2402	Республика Северная Осетия-Алания. р-н Дигорский, г Дигора. ул Батышева (Гаражный. з 1	Дигорский	15:05:00050106:55	003002000000 Земли населенных пунктов	в целях эксплуатации нежилого здания для хранения сельскохозяйственной продукции	1	01:150	147	159,66	23 470,02
2403	Республика Северная Осетия-Алания. р-н Дигорский, г Дигора, ул. Батышева. 17	Дигорский	15:05:00050106:588	003002000000 Земли населенных пунктов	Хранение и переработка сельскохозяйственной продукции	1	01:150	25 625	159,66	4 091 287,50
2404	Республика Северная, Дигорский район. г. Дигора, ул. Батышева	Дигорский	15:05:00050106:589	003002000000 Земли населенных пунктов	Для индивидуального жилищного строительства	13	02:010	1 000	384,72	384 720,00
2405	Республика Северная Осетия-Алания, Дигорский район. г. Дигора, ул. Батышева	Дигорский	15:05:00050106:590	003002000000 Земли населенных пунктов	Для индивидуального жилищного строительства	13	02:010	1 500	384,72	577 080,00
2406	Республика Северная Осетия - Алания . Дигорский район. г. Дигора. ул. Батышева	Дигорский	15:05:00050106:591	003002000000 Земли населенных пунктов	Для индивидуального жилищного строительства	13	02:010	1 500	384,72	577 080,00
2407	Республика Северная Осетия - Алания. Дигорский район. г. Дигора. ул. Батышева	Дигорский	15:05:00050106:597	003002000000 Земли населенных пунктов	Хранение автотранспорта	7	02:071	2 000	493,55	987 100,00
2408	Республика Северная Осетия - Алания. Дигорский район. г. Дигора. ул. Батышева	Дигорский	15:05:00050106:598	003002000000 Земли населенных пунктов	Строительная промышленность	6	06:060	1 597	747,07	1 193 070,79
2409	Республика Северная Осетия - Алания. Дигорский район. г. Дигора. ул. Батышева	Дигорский	15:05:00050106:599	003002000000 Земли населенных пунктов	Строительная промышленность	6	06:060	892	747,07	666 386,44
2410	Республика Северная Осетия-Алания. р-н Дигорский, г Дигора. ул Батышева, (на территории заводо лимонной кислоты)	Дигорский	15:05:0050106:6	003002000000 Земли населенных пунктов	Для эксплуатации существующей подстанции "Дигора/35"	6	03:012	1 200	394,34	473 208,00
2411	Российская Федерация, Республика Северная Осетия-Алания, Дигорский р-н, г. Дигора, ул. Батышева	Дигорский	15:05:00050106:601	003002000000 Земли населенных пунктов	Склады	6	06:090	3 668	747,07	2 740 252,76
2412	Российская Федерация, Республика Северная Осетия - Алания. Дигорский р-н. г. Дигора, ул. Батышева	Дигорский	15:05:00050106:602	003002000000 Земли населенных пунктов	Для ведения личного подсобного хозяйства	13	02:020	1 833	384,72	705 191,76
2413	Российская Федерация, Республика Северная Осетия-Алания, Дигорский район. г. Дигора, ул. Батышева	Дигорский	15:05:00050106:604	003002000000 Земли населенных пунктов	Склады	6	06:090	1 782	747,07	1 331 278,74
2414	Респ. Северная Осетия - Алания. р-н Дигорский, г. Дигора. ул. Батышева, дом 6	Дигорский	15:05:0050106:7	003002000000 Земли населенных пунктов	Для эксплуатации существующего недвижимого имущества(складских помещений)	6	06:093	25 700	747,07	19 199 699,00
2415	Респ. Северная Осетия - Алания. р-н Дигорский, г. Дигора. ул. Батышева, 1	Дигорский	15:05:0050106:8	003002000000 Земли населенных пунктов	Хранение автотранспорта	7	02:071	7 671	493,55	3 786 022,05
2416	Российская Федерация, Республика Северная Осетия - Алания. р-н Дигорский, г. Дигора, ул. Абаева. 1	Дигорский	15:05:0050107:1	003002000000 Земли населенных пунктов	Хранение и переработка сельскохозяйственной продукции	1	01:150	48 240	159,66	7 701 998,40
2417	Республика Северная Осетия - Алания. Дигорский район, г. Дигора. ул. Абаева. 12	Дигорский	15:05:0050108:1	003002000000 Земли населенных пунктов	Для производственных целей	6	06:000	4 107	747,07	3 068 216,49
2418	Респ Северная Осетия - Алания, Дигорский р-н, г Дигора, ул Абаева, 10, "в"	Дигорский	15:05:0050108:138	003002000000 Земли населенных пунктов	Для эксплуатации существующих зданий сельскохозяйственного назначения	1	01:150	10 732	159,66	1 713 471,12
2419	Респ Северная Осетия - Алания, Дигорский р-н, г Дигора, ул Абаева, 10, "б"	Дигорский	15:05:0050108:139	003002000000 Земли населенных пунктов	Строительная промышленность	6	06:060	15 848	747,07	11 839 565,36
2420	Республика Северная Осетия-Алания, Дигорский р-н. г. Дигора. Курганная, 3	Дигорский	15:05:0050108:140	003002000000 Земли населенных пунктов	Для ведения личного подсобного хозяйства	13	02:020	677	384,72	260 455,44
2421	Российская Федерация, Республика Северная Осетия - Алания. Дигорский район, г Дигора, ул Абаева	Дигорский	15:05:0050108:2	003002000000 Земли населенных пунктов	Для производственных целей	6	06:000	4 909	747,07	3 667 366,63
2422	Северная Осетия - Алания респ. р-н Дигорский, г Дигора. ул Абаева, 10	Дигорский	15:05:0050108:21	003002000000 Земли населенных пунктов	В целях эксплуатации нежилых зданий. литер Г; литер Б, сельскохозяйственного назначения	1	01:150	29 189	159,66	4 660 315,74
2423	Респ. Северная Осетия - Алания. р-н Дигорский, г. Дигора. ул. Абаева	Дигорский	15:05:0050108:3	003002000000 Земли населенных пунктов	Для производственных целей	6	06:000	25 000	747,07	18 676 750,00
2424	Республика Северная Осетия - Алания. р-н Дигорский, г. Дигора, ул. Курганная 1/1	Дигорский	15:05:0050108:4	003002000000 Земли населенных пунктов	Для ведения личного подсобного хозяйства	13	02:020	1 760	384,72	677 107,20
2425	Респ. Северная Осетия - Алания, р-н Дигорский, г. Дигора, ул. Абаева	Дигорский	15:05:0050108:5	003002000000 Земли населенных пунктов	ИЖС	13	02:010	800	384,72	307 776,00
2426	Российская Федерация. Республика Северная Осетия - Алания, Дигорский район. г Дигора. ул. Курганная 2	Дигорский	15:05:0050108:6	003002000000 Земли населенных пунктов	Для ведения личного подсобного хозяйства (приусадебный земельный участок)	13	02:020	1 100	384,72	423 192,00
2427	Северная Осетия - Алания респ. р-н Дигорский, г. Дигора. ул. Абаева. 12 "а"	Дигорский	15:05:0050108:9	003002000000 Земли населенных пунктов	Эксплуатация нежилых зданий (птицефермы) Литер А и Литер Б	1	01:101	6 890	159,66	1 100 057,40
2428	Российская Федерация, Республика Северная Осетия-Алания, Дигорский район. на юго-восточной окраине г. Дигора	Дигорский	15:05:0050109:112	003002000000 Земли населенных пунктов	Рыбоводство	1	01:130	2 770	7,68	21 273,60
2429	Российская Федерация, Республика Северная Осетия-Алания, Дигорский район. г. Дигора, ул. Абаева	Дигорский	15:05:0050109:113	003002000000 Земли населенных пунктов	Рыбоводство	1	01:130	4 724	7,68	36 280,32
2430	Респ. Северная Осетия - Алания. р-н Дигорский, г. Дигора. ул. Абаева	Дигорский	15:05:0050110:1	003002000000 Земли населенных пунктов	Для эксплуатации существующих зданий рем. мех. мастерских	6	06:000	20 455	747,07	15 281 316,85
2431	Республика Северная Осетия - Алания, Дигорский р-н. г Дигора, с правой стороны автодороги г.Дигора-с.Мисиндах	Дигорский	15:05:0050110:144	003002000000 Земли населенных пунктов	для строительство магазина	4	04:040	40	1 000,27	40 010,80
2432	Российская Федерация, Республика Северная Осетия-Алания, Дигорский район. г Дигора, ул Абаева. 15	Дигорский	15:05:0050110:145	003002000000 Земли населенных пунктов	Для ведения личного подсобного хозяйства	13	02:020	466	384,72	179 279,52
2433	Республика Северная Осетия-Алания, Дигорский р-н. г. Дигора. ул. Кибизова	Дигорский	15:05:0050110:151	003002000000 Земли населенных пунктов	Для ведения личного подсобного хозяйства	13	02:020	1 067	384,72	410 496,24
2434	Республика Северная Осетия-Алания. Дигорский р-н, г Дигора, ул. Абаева	Дигорский	15:05:0050110:152	003002000000 Земли населенных пунктов	для индивидуального жилищного строительство	13	02:010	1 081	384,72	415 882,32
2435	Республика Северная Осетия-Алания. Дигорский р-н, г Дигора, ул. Абаева	Дигорский	15:05:0050110:155	003002000000 Земли населенных пунктов	Магазин	4	04:040	30	1 000,27	30 008,10
2436	Республика Северная Осетия-Алания. Дигорский р-н, г Дигора, ул. Кибизова	Дигорский	15:05:0050110:156	003002000000 Земли населенных пунктов	для индивидуального жилищного строительства	13	02:010	177	384,72	68 095,44

№ пп	Местоположение ЗУ	Район	Кадастровый номер ЗУ	Категория земель	Разрешенное использование по документу	Код вида разрешенного использования (в соответствии с классификатором видов разрешенного использования земельных участков)	Вид использования объектов недвижимости	Площадь	УПКС	КС
2437	Респ Северная Осетия - Алания . Дигорский район. г Дигора, ул Кибизова	Дигорский	15:05:0050110:157	003002000000 Земли населенных пунктов	для индивидуального жилищного строительства	13	02:010	173	384,72	66 556,56
2438	Российская Федерация, Республика Северная Осетия-Алания, Дигорский р-н, г. Дигора, ул. Кибизова	Дигорский	15:05:0050110:158	003002000000 Земли населенных пунктов	для индивидуального жилищного строительства	13	02:010	139	384,72	53 476,08
2439	Российская Федерация, Республика Северная Осетия-Алания, Дигорский р-н, г. Дигора, ул. Кибизова	Дигорский	15:05:0050110:159	003002000000 Земли населенных пунктов	Для ведения личного подсобного хозяйства	13	02:020	1 200	384,72	461 664,00
2440	Республика Северная Осетия — Алания, р-н Дигорский, г Дигора, ул Кибизова	Дигорский	15:05:0050110:160	003002000000 Земли населенных пунктов	для индивидуального жилищного строительства	13	02:010	288	384,72	110 799,36
2441	Российская Федерация, Республика Северная Осетия - Алания, Дигорский р-н , г. Дигора, ул. Кибизова, 3/4	Дигорский	15:05:0050110:161	003002000000 Земли населенных пунктов	для индивидуального жилищного строительства	13	02:010	268	384,72	103 104,96
2442	Российская Федерация, Республика Северная Осетия-Алания, Дигорский район. г. Дигора, ул. Кибизова	Дигорский	15:05:0050110:163	003002000000 Земли населенных пунктов	Для индивидуального жилищного строительства	13	02:010	120	384,72	46 166,40
2443	Российская Федерация, Республика Северная Осетия-Алания, Дигорский район. г. Дигора, ул. Кибизова, 1б	Дигорский	15:05:0050110:166	003002000000 Земли населенных пунктов	в целях использования нежилых зданий под складские помещения для хранения сельскохозяйственных культур	1	01:150	9 163	159,66	1 462 964,58
2444	Российская Федерация, Республика Северная Осетия-Алания, Дигорский район, г. Дигора, ул Абаева, 8 "А"	Дигорский	15:05:0050110:167	003002000000 Земли населенных пунктов	в целях использования нежилых зданий под складские помещения для хранения сельскохозяйственных культур	1	01:150	1 778	159,66	283 875,48
2445	Республика Северная Осетия-Алания, р-н Дигорский, г Дигора, ул. Абаева, 8	Дигорский	15:05:000501102	003002000000 Земли населенных пунктов	Эксплуатация нежилых зданий сельскохозяйственного назначения	1	01:150	42 200	159,66	6 737 652,00
2446	Республика Северная Осетия-Алания, р-н Дигорский. г. Дигора. ул. Абаева. 6 "в"	Дигорский	15:05:000501102:21	003002000000 Земли населенных пунктов	Для эксплуатации нежилого здания, для хранения сельскохозяйственной продукции	1	01:150	20 865	159,66	3 331 305,90
2447	Респ. Северная Осетия - Алания, р-н Дигорский. г. Дигора, ул. Абаева	Дигорский	15:05:0050110:3	003002000000 Земли населенных пунктов	Для производственных целей	6	06:000	11 100	747,07	8 292 477,00
2448	Республика Северная Осетия-Алания, р-н Дигорский, г Дигора, ул. Кибизова, 1"1	Дигорский	15:05:0050110:30	003002000000 Земли населенных пунктов	Для ведения личного подсобного хозяйства	13	02:020	331	384,72	127 342,32
2449	Респ. Северная Осетия - Алания. р-н Дигорский, г. Дигора. ул. Кибизова, дом 2	Дигорский	15:05:000501105	003002000000 Земли населенных пунктов	Для эксплуатации многоквартирного жилого дома	2	02:060	135	961,80	129 843,00
2450	Респ. Северная Осетия - Алания, р-н Дигорский. г. Дигора, ул. Кибизова. дом 1	Дигорский	15:05:000501106	003002000000 Земли населенных пунктов	Для эксплуатации многоквартирного жилого дома	2	02:060	135	961,80	129 843,00
2451	Респ. Северная Осетия - Алания, р-н Дигорский. г. Дигора, ул. Кибизова. дом 4	Дигорский	15:05:0050110:7	003002000000 Земли населенных пунктов	Для эксплуатации многоквартирного жилого дома	2	02:060	144	961,80	138 499,20
2452	Респ. Северная Осетия - Алания. р-н Дигорский, г. Дигора. ул. Кибизова, дом 3	Дигорский	15:05:0050110:8	003002000000 Земли населенных пунктов	Для эксплуатации многоквартирного жилого дома	2	02:060	144	961,80	138 499,20
2453	Республика Северная Осетия-Алания, р-н Дигорский, г Дигора, ул. Абаева, б "г"	Дигорский	15:05:000501109	003002000000 Земли населенных пунктов	Для эксплуатации нежилого здания , для хранения сельскохозяйственной продукции	1	01:150	20 845	159,66	3 328 112,70
2454	Респ. Северная Осетия - Алания, р-н Дигорский. г. Дигора, ул. Кибизова. дом 7	Дигорский	15:05:000501111	003002000000 Земли населенных пунктов	Для строительства подсобного помещения	7	02:071	160	493,55	78 968,00
2455	Республика Северная Осетия-Алания, р-н Дигорский. г Дигора, ул Кибизова, д 6, кв 1	Дигорский	15:05:0050111:10	003002000000 Земли населенных пунктов	Под существующей двухэтажной жилой дом №6 общей площадью 2556 кв.м.	13	02:010	2 556	384,72	983 344,32
2456	Респ. Северная Осетия - Алания. р-н Дигорский, г. Дигора. ул. Кибизова, дом 7	Дигорский	15:05:0050111:11	003002000000 Земли населенных пунктов	Под эксплуатацию многоквартирного жилого дома	2	02:060	400	961,80	384 720,00
2457	Северная Осетия - Алания респ. р-н Дигорский, г Дигора. ул Абаева, 2	Дигорский	15:05:000501113	003002000000 Земли населенных пунктов	В целях эксплуатации существующего магазина	4	04:040	139	1 000,27	139 037,53
2458	Республика Северная Осетия-Алания, р-н Дигорский. г. Дигора. ул. Абаева. напротив дома №4 по ул. Малиева	Дигорский	15:05:0050111:134	003002000000 Земли населенных пунктов	Для строительства магазина	4	04:040	300	1 000,27	300 081,00
2459	Республика Северная Осетия-Алания, р-н Дигорский. г. Дигора. ул. Кибизова. 7/4	Дигорский	15:05:0050111:138	003002000000 Земли населенных пунктов	В целях эксплуатации нежилого здания , гаража	7	02:071	200	493,55	98 710,00
2460	Респ. Северная Осетия - Алания. р-н Дигорский, г. Дигора, ул. Абаева	Дигорский	15:05:0050111:14	003002000000 Земли населенных пунктов	Под объекты спорта	5	05:012	2 700	105,80	285 660,00
2461	Республика Северная Осетия-Алания, р-н Дигорский. г. Дигора. ул. С. Бедиева, 2"е"	Дигорский	15:05:0050111:142	003002000000 Земли населенных пунктов	Для строительства магазина	4	04:040	245	1 000,27	245 066,15
2462	Республика Северная Осетия-Алания, р-н Дигорский. г. Дигора. ул. Абаева. 2/7	Дигорский	15:05:0050111:144	003002000000 Земли населенных пунктов	В целях эксплуатации нежилого здания магазина	4	04:040	24	1 000,27	24 006,48
2463	Республика Северная Осетия-Алания, р-н Дигорский. г. Дигора. ул. Абаева. 2. (внутри рынка) №8	Дигорский	15:05:0050111:145	003002000000 Земли населенных пунктов	В целях эксплуатации нежилого здания магазин	4	04:040	48	1 000,27	48 012,96
2464	Республика Северная Осетия-Алания, р-н Дигорский, г Дигора, ул. Абаева, 2, (внутри рынка) №12	Дигорский	15:05:0050111:146	003002000000 Земли населенных пунктов	В целях эксплуатации нежилого здания, магазина	4	04:040	24	1 000,27	24 006,48
2465	Республика Северная Осетия-Алания. Дигорский р-н, г Дигора, ул. Молодежная,1, за производственными помещениями ООО "Подкова" в сторону реки Урсдон	Дигорский	15:05:0050111:154	003002000000 Земли населенных пунктов	Для строительства складских помещений	6	06:090	9 722	747,07	7 263 014,54
2466	Российская Федерация, Республика Северная Осетия-Алания, Дигорский район. г. Дигора, ул. Абаева, 5 "у"	Дигорский	15:05:0050111:157	003002000000 Земли населенных пунктов	Для строительства магазина	4	04:040	152	1 000,27	152 041,04
2467	Республика Северная Осетия-Алания, р-н Дигорский. г. Дигора. ул. Кибизова. 7/8	Дигорский	15:05:0050111:158	003002000000 Земли населенных пунктов	Хранение автотранспорта	7	02:071	52	493,55	25 664,60
2468	Республика Северная Осетия-Алания, р-н Дигорский, г Дигора, ул. Абаева	Дигорский	15:05:0050111:159	003002000000 Земли населенных пунктов	Для ведения личного подсобного хозяйства	13	02:020	189	384,72	72 712,08
2469	Республика Северная Осетия-Алания, р-н Дигорский, г Дигора, ул. Абаева 4"б"	Дигорский	15:05:0050111:161	003002000000 Земли населенных пунктов	Для ведения личного подсобного хозяйства (приусадебный земельный участок)	13	02:020	733	384,72	281 999,76
2470	Республика Северная Осетия-Алания, р-н Дигорский. г. Дигора. ул. Абаева. 4	Дигорский	15:05:0050111:164	003002000000 Земли населенных пунктов	для строительство гаража и автостоянки для постоянного хранения грузовых автомобилей	7	04:090	1 460	423,19	617 857,40
2471	Республика Северная Осетия-Алания, Дигорский район. г. Дигора, ул. Абаева, 4 "в"	Дигорский	15:05:0050111:165	003002000000 Земли населенных пунктов	Бытовое обслуживание	3	03:030	2 073	528,99	1 096 596,27
2472	Республика Северная Осетия-Алания, р-н Дигорский, г Дигора, ул. Абаева, б "т"	Дигорский	15:05:0050111:178	003002000000 Земли населенных пунктов	Для строительства магазина	4	04:040	100	1 000,27	100 027,00
2473	Республика Северная Осетия-Алания, р-н Дигорский, г Дигора, ул. Абаева	Дигорский	15:05:0050111:179	003002000000 Земли населенных пунктов	Эксплуатация нежилого здания, магазина	4	04:040	100	1 000,27	100 027,00
2474	Респ. Северная Осетия - Алания, р-н Дигорский. г. Дигора, ул. Кибизова. дом 6	Дигорский	15:05:000501118	003002000000 Земли населенных пунктов	Под эксплуатацию многоквартирного жилого дома	2	02:060	250	961,80	240 450,00
2475	Респ. Северная Осетия - Алания, р-н Дигорский. г. Дигора, ул. Кибизова. дом 5	Дигорский	15:05:0050111:19	003002000000 Земли населенных пунктов	Под эксплуатацию многоквартирного жилого дома	2	02:060	232	961,80	223 137,60
2476	Республика Северная Осетия-Алания, р-н Дигорский. г. Дигора. ул. Кибизова. 6/8	Дигорский	15:05:0050111:191	003002000000 Земли населенных пунктов	Для ведения личного подсобного хозяйства	13	02:020	300	384,72	115 416,00

№ п/п	Местоположение ЗУ	Район	Кадастровый номер ЗУ	Категория земель	Разрешенное использование по документу	Код вида разрешенного использования (в соответствии с классификатором видов разрешенного использования земельных участков)	Вид использования объектов недвижимости	Площадь	УПКС	КС
2477	Республика Северная Осетия-Алания, р-н Дигорский, г Дигора, ул. Абаева, 6"б"	Дигорский	15:05:0050111:193	003002000000 Земли населенных пунктов	для строительства спортивного спорткомплекса	3	05:010	10 634	105,80	1 125 077,20
2478	Республика Северная Осетия-Алания, р-н Дигорский, г Дигора, слевой стороны а/д Дигора-Ардон	Дигорский	15:05:0050111:198	003002000000 Земли населенных пунктов	Для строительства склада	6	06:093	257	747,07	191 996,99
2479	Респ. Северная Осетия - Алания, р-н Дигорский, г. Дигора, ул. Молодежная, 4	Дигорский	15:05:0050111:2	003002000000 Земли населенных пунктов	Для эксплуатации существующей производственной базы по вы пуску товаров народного потребления	6	06.000	34 341	747.07	25 655 130,87
2480	Респ. Северная Осетия - Алания, р-н Дигорский, г. Дигора, ул. Кибизова	Дигорский	15:05:0050111:24	003002000000 Земли населенных пунктов	Под жилую застройку	13	02.010	2 000	384.72	769 440,00
2481	Респ. Северная Осетия - Алания, р-н Дигорский, г. Дигора, ул. Абаева	Дигорский	15:05:0050111:25	003002000000 Земли населенных пунктов	Административное здание	3	03:080	3 000	269,30	807 900,00
2482	Респ. Северная Осетия - Алания, р-н Дигорский, г. Дигора, ул. Кибизова, дом 7	Дигорский	15:05:0050111:27	003002000000 Земли населенных пунктов	Под хоз. двор для ведения личного подсобного хозяйства	13	02:020	80	384,72	30 777,60
2483	Северная Осетия - Алания респ, р-н Дигорский, г Дигора, ул Солтана Бердиева, 2 "а"	Дигорский	15:05:0050111:29	003002000000 Земли населенных пунктов	В целях эксплуатации нежилого здания под производственное помещение	6	06.000	728	747.07	543 866,96
2484	Северная Осетия - Алания респ. р-н Дигорский, г. Дигора, ул. Абаева, 4	Дигорский	15:05:0050111:3	003002000000 Земли населенных пунктов	Для эксплуатации нежилого здания, автозаправочной станции	4	04.095	1 105	3 348,49	3 700 081,45
2485	Северная Осетия - Алания респ. р-н Дигорский, г Дигора, ул Абаева, 2	Дигорский	15:05:0050111:30	003002000000 Земли населенных пунктов	Для индивидуального жилищного строительства	13	02:010	2 656	384,72	1 021 816,32
2486	Республика Северная Осетия - Алания, Дигорский р-н, г. Дигора, ул. Абаева, 2	Дигорский	15:05:0050111:311	003002000000 Земли населенных пунктов	для эксплуатации нежилого здания	4	04:040	206	1 000,27	206 055,62
2487	Респ. Северная Осетия - Алания, Дигорский р-н, г. Дигора, ул. Абаева	Дигорский	15:05:0050111:312	003002000000 Земли населенных пунктов	историко-культурная деятельность	3	09.030	712	8,12	5 781,44
2488	Республика Северная Осетия-Алания, Дигорский район, г Дигора, ул Абаева, 4 "а"	Дигорский	15:05:0050111:314	003002000000 Земли населенных пунктов	В целях эксплуатации нежилых зданий сельскохозяйственного назначения	1	01.150	19 384	159.66	3 094 849,44
2489	Респ. Северная Осетия - Алания, р-н. Дигорский, г. Дигора, ул. Абаева, 2 "г"	Дигорский	15:05:0050111:321	003002000000 Земли населенных пунктов	магазин	4	04:040	61	1 000,27	61 016,47
2490	Респ Северная Осетия - Алания, Дигорский р-н, г Дигора, ул Абаева	Дигорский	15:05:0050111:322	003002000000 Земли населенных пунктов	Магазины	4	04:040	171	1 000,27	171 046,17
2491	Респ Северная Осетия - Алания, Дигорский р-н, г Дигора, ул Абаева	Дигорский	15:05:0050111:323	003002000000 Земли населенных пунктов	Магазины	4	04.040	36	1 000,27	36 009,72
2492	Республика Северная Осетия-Алания, р-н Дигорский, г Дигора, пер Кибизова, д.5, кв 8	Дигорский	15:05:0050111:33	003002000000 Земли населенных пунктов	Для пристройки в целях расширения жилья	13	02.010	30	384.72	11 541,60
2493	Северная Осетия - Алания респ. р-н Дигорский, г Дигора, ул Абаева, 2	Дигорский	15:05:0050111:34	003002000000 Земли населенных пунктов	Для строительства магазина	4	04:040	66	1 000,27	66 017,82
2494	Республика Северная Осетия-Алания, Дигорский р-н, г. Дигора, ул. Абаева	Дигорский	15:05:0050111:343	003002000000 Земли населенных пунктов	Магазин	4	04:040	44	1 000,27	44 011,88
2495	Республика Северная Осетия-Алания, Дигорский район, г. Дигора, ул. Абаева, 2, (на территории рынка)	Дигорский	15:05:0050111:348	003002000000 Земли населенных пунктов	Магазин	4	04.040	22	1 000,27	22 005,94
2496	Республика Северная Осетия - Алания, Дигорский район, г. Дигора, ул. Абаева, 2 "в"	Дигорский	15:05:0050111:349	003002000000 Земли населенных пунктов	Магазин	4	04.040	42	1 000,27	42 011,34
2497	Респ. Северная Осетия - Алания, р-н Дигорский, г. Дигора, ул. Абаева, (на южной стороне городского рынка)	Дигорский	15:05:0050111:35	003002000000 Земли населенных пунктов	Под строительство магазина	4	04:040	24	1 000,27	24 006,48
2498	Республика Северная Осетия - Алания, Дигорский район, г. Дигора, ул. С. Бердиева, 2а	Дигорский	15:05:0050111:350	003002000000 Земли населенных пунктов	Предпринимательство	4	04:000	726	1 000,27	726 196,02
2499	Российская Федерация, Республика Северная Осетия-Алания, Дигорский район, г. Дигора, ул. С. Бердиева, 2 "в"	Дигорский	15:05:0050111:351	003002000000 Земли населенных пунктов	Предпринимательство	4	04.000	368	1 000,27	368 099,36
2500	Республика Северная Осетия - Алания, Дигорский район, г. Дигора, ул. Абаева, 2	Дигорский	15:05:0050111:352	003002000000 Земли населенных пунктов	Для индивидуального жилищного строительства	13	02.010	1 534	384.72	590 160,48
2501	Респ. Северная, Дигорский р-н, г Дигора, ул С Бердиева	Дигорский	15:05:0050111:353	003002000000 Земли населенных пунктов	Магазин	4	04:040	62	1 000,27	62 016,74
2502	Республика Северная Осетия - Алания, Дигорский район, г. Дигора, ул. С.Бердиева	Дигорский	15:05:0050111:356	003002000000 Земли населенных пунктов	хранение автотранспорта	7	02:071	105	493,55	51 822,75
2503	Республика Северная Осетия-Алания, Дигорский р-н. г. Дигора. ул. Кибизова. 7/7 А	Дигорский	15:05:0050111:357	003002000000 Земли населенных пунктов	Для индивидуального жилищного строительства	13	02.010	107	384.72	41 165,04
2504	Республика Северная Осетия-Алания. Дигорский район, г. Дигора. ул. Кибизова. 6"2	Дигорский	15:05:0050111:361	003002000000 Земли населенных пунктов	для индивидуального жилищного строительства	13	02.010	274	384.72	105 413,28
2505	Республика Северная Осетия-Алания, Дигорский район, г Дигора, ул Абаева, 6	Дигорский	15:05:0050111:362	003002000000 Земли населенных пунктов	В целях эксплуатации нежилых зданий	3	05:010	2 930	105,80	309 994,00
2506	Республика Северная Осетия-Алания, Дигорский район, г Дигора, ул Абаева, 6д	Дигорский	15:05:0050111:363	003002000000 Земли населенных пунктов	В целях эксплуатации нежилых зданий	3	05:010	113	105,80	11 955,40
2507	Республика Осетия - Алания Северная, Дигорский район, г Дигора, ул Абаева	Дигорский	15:05:0050111:364	003002000000 Земли населенных пунктов	магазин	4	04.040	100	1 000,27	100 027,00
2508	Российская Федерация, Республика Северная Осетия-Алания, р-н Дигорский, г. Дигора, ул. Абаева, на юго-западном углу Дигорского рынка	Дигорский	15:05:0050111:366	003002000000 Земли населенных пунктов	В целях эксплуатации нежилого здания литер А под магазин	4	04.040	219	1 000,27	219 059,13
2509	Российская Федерация, Республика Северная Осетия-Алания, Дигорский район, г. Дигора. слевой стороны а/д Дигора-Ардон	Дигорский	15:05:0050111:368	003002000000 Земли населенных пунктов	Для строительства гаража	7	02:071	447	493,55	220 616,85
2510	Российская Федерация, Республика Северная Осетия-Алания, Дигорский р-н. г. Дигора. ул. С.Бердиева, 2б	Дигорский	15:05:0050111:370	003002000000 Земли населенных пунктов	Для эксплуатации нежилого здания	4	04:000	590	1 000,27	590 159,30
2511	Российская Федерация, Республика Северная Осетия-Алания, Дигорский р-н. г. Дигора. слевой стороны а/д Дигора-Ардон	Дигорский	15:05:0050111:373	003002000000 Земли населенных пунктов	Хранение автотранспорта	7	02.071	1 007	493.55	497 004,85
2512	Российская Федерация. Республика Северная Осетия-Алания. Дигорский р-н, г Дигора, ул. Кибизова, 6/2	Дигорский	15:05:0050111:375	003002000000 Земли населенных пунктов	для индивидуального жилищного строительства	13	02.010	239	384.72	91 948,08
2513	Российская Федерация, Республика Северная Осетия-Алания, Дигорский район, г. Дигора, ул. Кибизова. 6/2 "б"	Дигорский	15:05:0050111:376	003002000000 Земли населенных пунктов	Для индивидуального жилищного строительства	13	02:010	295	384,72	113 492,40
2514	Российская Федерация, Республика Северная Осетия - Алания, Дигорский р-н. г. Дигора, ул. Абаева	Дигорский	15:05:0050111:379	003002000000 Земли населенных пунктов	Для ведения личного подсобного хозяйства	13	02:020	400	384,72	153 888,00
2515	Российская Федерация, Республика Северная Осетия - Алания, Дигорский р-н, г. Дигора, ул. Абаева	Дигорский	15:05:0050111:380	003002000000 Земли населенных пунктов	Магазины	4	04.040	59	1 000,27	59 015,93
2516	Российская Федерация, Республика Северная Осетия - Алания, Дигорский р-н , г. Дигора, ул. Абаева	Дигорский	15:05:0050111:381	003002000000 Земли населенных пунктов	Для ведения личного подсобного хозяйства	13	02.020	881	384.72	338 938,32
2517	Российская Федерация, Республика Северная Осетия - Алания, Дигорский р-н , г. Дигора, ул. Кибизова, 5/7	Дигорский	15:05:0050111:382	003002000000 Земли населенных пунктов	для индивидуального жилищного строительства	13	02:010	208	384,72	80 021,76
2518	Республика Северная Осетия — Алания, р-н Дигорский, г. Дигора, ул Абаева, 2 б	Дигорский	15:05:0050111:383	003002000000 Земли населенных пунктов	Магазины	4	04:040	78	1 000,27	78 021,06
2519	Российская Федерация, Республика Северная Осетия-Алания, Дигорский район, г. Дигора, ул. Кибизова	Дигорский	15:05:0050111:386	003002000000 Земли населенных пунктов	Для индивидуального жилищного строительства	13	02.010	285	384.72	109 645,20
2520	Российская Федерация, Республика Северная Осетия-Алания, Дигорский район, г. Дигора, ул. Кибизова	Дигорский	15:05:0050111:387	003002000000 Земли населенных пунктов	Для индивидуального жилищного строительства	13	02.010	268	384.72	103 104,96
2521	Российская Федерация, Республика Северная Осетия-Алания, Дигорский район, г Дигора, ул. Абаева	Дигорский	15:05:0050111:388	003002000000 Земли населенных пунктов	Магазины	4	04:040	667	1 000,27	667 180,09
2522	Российская Федерация, Республика Северная Осетия-Алания, Дигорский район, г. Дигора, ул. Абаева	Дигорский	15:05:0050111:389	003002000000 Земли населенных пунктов	Магазины	4	04:040	115	1 000,27	115 031,05
2523	Российская Федерация, Республика Северная Осетия-Алания, Дигорский район, г. Дигора, ул. Абаева	Дигорский	15:05:0050111:390	003002000000 Земли населенных пунктов	Магазины	4	04.040	386	1 000,27	386 104,22
2524	Российская Федерация, Республика Северная Осетия-Алания, Дигорский район, г. Дигора, ул. Абаева	Дигорский	15:05:0050111:391	003002000000 Земли населенных пунктов	Для индивидуального жилищного строительства	13	02.010	253	384.72	97 334,16
2525	Российская Федерация, Республика Северная Осетия-Алания, Дигорский район, г. Дигора, ул. Абаева	Дигорский	15:05:0050111:392	003002000000 Земли населенных пунктов	Для ведения личного подсобного хозяйства	13	02:020	358	384,72	137 729,76
2526	Российская Федерация, Республика Северная Осетия-Алания, Дигорский район, г. Дигора, ул. Кибизова	Дигорский	15:05:0050111:394	003002000000 Земли населенных пунктов	Для индивидуального жилищного строительства	13	02:010	132	384,72	50 783,04
2527	Российская Федерация, Республика Северная Осетия-Алания, Дигорский район, г. Дигора, ул. С.Бердиева, 2 "б"	Дигорский	15:05:0050111:395	003002000000 Земли населенных пунктов	Магазины	4	04:040	269	1 000,27	269 072,63

№ п/п	Местоположение ЗУ	Район	Кадастровый номер ЗУ	Категория земель	Разрешенное использование по документу	Код вида разрешенного использования (в соответствии с классификатором видов разрешенного использования земельных участков)	Вид использования объектов недвижимости	Площадь	УПКС	КС
2528	Российская Федерация, Республика Северная Осетия-Алания, Дигорский район, г. Дигора, ул. Кибизова	Дигорский	15:05:0050111:398	003002000000 Земли населенных пунктов	Для индивидуального жилищного строительства	13	02:010	132	384,72	50 783,04
2529	Российская Федерация, Республика Северная Осетия-Алания, Дигорский район, г. Дигора, ул. Кибизова	Дигорский	15:05:0050111:399	003002000000 Земли населенных пунктов	Хранение автотранспорта	7	02:071	28	493,55	13 819,40
2530	Российская Федерация, Республика Северная Осетия-Алания, Дигорский район, г. Дигора, ул. Кибизова, 5 "в"	Дигорский	15:05:0050111:401	003002000000 Земли населенных пунктов	Хранение автотранспорта	7	02:071	67	493,55	33 067,85
2531	Российская Федерация, Республика Северная Осетия-Алания, Дигорский район, г. Дигора, ул. Абаева, 6 "б"	Дигорский	15:05:0050111:402	003002000000 Земли населенных пунктов	Для строительства спортивного спорткомплекса	5	05:010	21 301	105,80	2 253 645,80
2532	Российская Федерация, Республика Северная Осетия-Алания, Дигорский район, г. Дигора, ул. Абаева, на юго-западном углу Дигорского рынка	Дигорский	15:05:0050111:403	003002000000 Земли населенных пунктов	В целях эксплуатации нежилого здания литер А под магазин	4	04:040	191	1 000,27	191 051,57
2533	Российская Федерация, Республика Северная Осетия-Алания, Дигорский район, г. Дигора, ул. Абаева, на юго-западном углу Дигорского рынка	Дигорский	15:05:0050111:404	003002000000 Земли населенных пунктов	В целях эксплуатации нежилого здания литер А под магазин	4	04:040	636	1 000,27	636 171,72
2534	Российская Федерация, Республика Северная Осетия-Алания, Дигорский район, г. Дигора, ул. Абаева, на юго-западном углу Дигорского рынка	Дигорский	15:05:0050111:405	003002000000 Земли населенных пунктов	В целях эксплуатации нежилого здания литер А под магазин	4	04:040	107	1 000,27	107 028,89
2535	Российская Федерация, Республика Северная Осетия-Алания, Дигорский район, г. Дигора, ул. Кибизова, 6 "а"	Дигорский	15:05:0050111:406	003002000000 Земли населенных пунктов	Для индивидуального жилищного строительства	13	02:010	293	384,72	112 722,96
2536	Российская Федерация, Республика Северная Осетия-Алания, Дигорский район, г. Дигора, ул. Кибизова, 6/2а	Дигорский	15:05:0050111:408	003002000000 Земли населенных пунктов	Для индивидуального жилищного строительства	13	02:010	408	384,72	156 965,76
2537	Российская Федерация, Республика Северная Осетия-Алания, Дигорский район, г. Дигора, ул.С.Бердиева	Дигорский	15:05:0050111:411	003002000000 Земли населенных пунктов	Магазины	4	04:040	144	1 000,27	144 038,88
2538		Дигорский	15:05:0050111:413	003002000000 Земли населенных пунктов	Хранение автотранспорта	7	02:071	162	493,55	79 955,10
2539		Дигорский	15:05:0050111:414	003002000000 Земли населенных пунктов	Хранение автотранспорта	7	02:071	162	493,55	79 955,10
2540	Российская Федерация, Республика Северная Осетия - Алания, Дигорский район, г Дигора, ул Кибизова, 6 "в"	Дигорский	15:05:0050111:418	003002000000 Земли населенных пунктов	Для индивидуального жилищного строительства	13	02:010	111	384,72	42 703,92
2541	Респ. Северная Осетия - Алания, р-н Дигорский, г. Дигора	Дигорский	15:05:0050111:47	003002000000 Земли населенных пунктов	Для производственных целей	6	06:000	700	747,07	522 949,00
2542	Северная Осетия - Алания респ, р-н Дигорский, г. Дигора, ул Абаева, 2	Дигорский	15:05:0050111:48	003002000000 Земли населенных пунктов	Под коммерческий магазин	4	04:040	14	1 000,27	14 003,78
2543	Северная Осетия - Алания респ, р-н Дигорский, г Дигора, ул Абаева, 2 "а"	Дигорский	15:05:0050111:49	003002000000 Земли населенных пунктов	Для строительства магазина	4	04:040	33	1 000,27	33 008,91
2544	Северная Осетия - Алания респ, р-н Дигорский, г. Дигора, угол ул Солтана Бердиева и Абаева	Дигорский	15:05:0050111:50	003002000000 Земли населенных пунктов	Под установку и эксплуатацию платежного терминала	4	04:010	1	1 000,27	1 000,27
2545	Российская Федерация, Республика Северная Осетия-Алания, р-н Дигорский, г. Дигора, ул. Кирова, (район рынка)	Дигорский	15:05:0050111:53	003002000000 Земли населенных пунктов	Магазины	4	04:040	164	1 000,27	164 044,28
2546	Северная Осетия - Алания респ, р-н Дигорский, г. Дигора, ул. Абаева, 2	Дигорский	15:05:0050111:56	003002000000 Земли населенных пунктов	В целях эксплуатации нежилого здания под магазин	4	04:040	32	1 000,27	32 008,64
2547	Северная Осетия - Алания респ, р-н Дигорский, г. Дигора, ул. Абаева, 2 "е"	Дигорский	15:05:0050111:57	003002000000 Земли населенных пунктов	В целях эксплуатации нежилого здания литер В магазин	4	04:040	32	1 000,27	32 008,64
2548	Республика Северная Осетия-Алания, р-н Дигорский, г Дигора, ул. С.Бердиева, 2 "а"	Дигорский	15:05:0050111:81	003002000000 Земли населенных пунктов	В целях эксплуатации нежилого здания под стоматологический кабинет	3	03:040	57	615,55	35 086,35
2549	Северная Осетия - Алания респ, р-н Дигорский, г. Дигора, ул. Абаева, рядом с №6 (район ООО"Глория")	Дигорский	15:05:0050111:83	003002000000 Земли населенных пунктов	В целях строительства складских сооружений для хранения сельскохозяйственной продукции	1	01:150	694	159,66	110 804,04
2550	Северная Осетия - Алания респ, р-н Дигорский, г. Дигора, ул. Абаева,2	Дигорский	15:05:0050111:84	003002000000 Земли населенных пунктов	В целях эксплуатации нежилого здания под кафе	4	04:060	58	856	49 648,00
2551	Республика Северная Осетия-Алания, р-н Дигорский, г Дигора, ул. Абаева, 6 "а"	Дигорский	15:05:0050111:85	003002000000 Земли населенных пунктов	В целях эксплуатации нежилого здания литер А, под автосервис	4	04:099	120	1 680,92	201 710,40
2552	Республика Северная Осетия-Алания, р-н Дигорский, г Дигора, ул. Абаева, 2/10, (внутри городского рынка)	Дигорский	15:05:0050111:86	003002000000 Земли населенных пунктов	Для строительства магазина	4	04:040	15	1 000,27	15 004,05
2553	Респ. Северная Осетия - Алания, р-н Дигорский, г. Дигора, ул. Солтана Бердиева, по автодороге Владикавказ-Дигора с правой стороны на 50 км	Дигорский	15:05:0050111:9	003002000000 Земли населенных пунктов	В целях эксплуатации существующего кафе и базы отдыха	4	04:060	24 874	856	21 292 144,00
2554	Северная Осетия-Алания респ. Дигорский р-н, г. Дигора. с левой стороны автодороги Дигора-Ардон	Дигорский	15:05:0050112:10	003002000000 Земли населенных пунктов	Для строительства складов с/х продукции	1	01:150	700	159,66	111 762,00
2555	Республика Северная Осетия-Алания. Дигорский р-н, г Дигора, по левую сторону от автодороги Дигора-Ардон	Дигорский	15:05:0050112:11	003002000000 Земли населенных пунктов	Для ведения личного подсобного хозяйства	13	02:020	2 500	384,72	961 800,00
2556	Респ Северная Осетия - Алания, Дигорский р-н, г Дигора, По левую сторону автодороги Дигора-Ардон	Дигорский	15:05:0050112:126	003002000000 Земли населенных пунктов	для строительство магазина	4	04:040	312	1 000,27	312 084,24
2557	Республика Северная Осетия-Алания, Дигорский р-н, г. Дигора. с левой стороны а/д Дигора-Ардон	Дигорский	15:05:0050112:127	003002000000 Земли населенных пунктов	Ведение личного подсобного хозяйства	13	02:020	422	384,72	162 351,84
2558	Респ Северная Осетия - Алания, Дигорский р-н, г Дигора. с левой стороны автодороги Дигора-Ардон	Дигорский	15:05:0050112:128	003002000000 Земли населенных пунктов	для строительства складов сх продукции	1	01:180	876	159,66	139 862,16
2559	Республика Северная Осетия-Алания. Дигорский р-н, по левую сторону автодороги Дигора-Ардон	Дигорский	15:05:0050112:129	003002000000 Земли населенных пунктов	Рыбоводство	1	01:130	14 985	7,68	115 084,80
2560	Республика Северная Осетия-Алания, р-н Дигорский, г Дигора, по левую сторону от автодороги Дигора-Ардон	Дигорский	15:05:0050112:13	003002000000 Земли населенных пунктов	для строительство магазина	4	04:040	300	1 000,27	300 081,00
2561	Республика Северная Осетия - Алания, Дигорский район, северо-восточная окраина г.Дигора	Дигорский	15:05:0050112:131	003002000000 Земли населенных пунктов	Рыбоводство	1	01:130	5 355	7,68	41 126,40
2562	Республика Северная Осетия — Алания, Дигорский район, г Дигора по левую сторону автодороги Дигора-Ардон	Дигорский	15:05:0050112:135	003002000000 Земли населенных пунктов	Рыбоводство	1	01:130	13 317	7,68	102 274,56
2563	Республика Северная Осетия - Алания, р-н Дигорский, г. Дигора с левой стороны автодороги Дигора-Ардон	Дигорский	15:05:0050112:137	003002000000 Земли населенных пунктов	Для ведения личного подсобного хозяйства (приусадебный земельный участок)	13	02:020	750	384,72	288 540,00
2564	Российская Федерация, Республика Северная Осетия-Алания, Дигорский район, г. Дигора. с левой стороны автодороги Дигора-Ардон	Дигорский	15:05:0050112:138	003002000000 Земли населенных пунктов	Для строительства складов с/х продукции	1	01:150	700	159,66	111 762,00
2565	Российская Федерация, Республика Северная Осетия - Алания, р-н Дигорский, г. Дигора, на восточной окраине г. Дигора, по правую сторону автодороги Владикавказ-Дигора	Дигорский	15:05:0050112:2	003002000000 Земли населенных пунктов	Для строительства автозаправочной станции и автосервиса	4	04:095	5 001	3 348,49	16 745 798,49
2566	Республика Северная Осетия-Алания, р-н Дигорский. с правой стороны автодороги Владикавказ-Дигора между руслами рек Ардон и Урсдон	Дигорский	15:05:0050112:6	003002000000 Земли населенных пунктов	Эксплуатация нежилого здания, кафе	4	04:060	200	856	171 200,00
2567	Республика Северная Осетия-Алания, р-н Дигорский, г Дигора, по правую сторону а/д Владикавказ-Дигора (район АЗС "Рома")	Дигорский	15:05:0050112:7	003002000000 Земли населенных пунктов	Эксплуатация нежилого здания, автосервиса	4	04:099	500	1 680,92	840 460,00
2568	Северная Осетия-Алания респ. Дигорский р-н, г. Дигора, по левую сторону автодороги Дигора-Ардон	Дигорский	15:05:0050112:8	003002000000 Земли населенных пунктов	Для ведения личного подсобного хозяйства	13	02:020	3 500	384,72	1 346 520,00
2569	Северная Осетия-Алания респ. Дигорский р-н, г. Дигора. по левую сторону автодороги Дигора-Ардон	Дигорский	15:05:0050112:9	003002000000 Земли населенных пунктов	Для ведения личного подсобного хозяйства	13	02:020	3 000	384,72	1 154 160,00
2570	Республика Северная Осетия-Алания, р-н Дигорский. г. Дигора. ул. Гибизова. 210	Дигорский	15:05:0050201:10	003002000000 Земли населенных пунктов	Для ведения личного подсобного хозяйства	13	02:020	2 400	384,72	923 328,00
2571	Северная Осетия - Алания респ, р-н Дигорский, г Дигора, ул Гибизова	Дигорский	15:05:0050201:11	003002000000 Земли населенных пунктов	Для ведения личного подсобного хозяйства	13	02:020	884	384,72	340 092,48
2572	Респ. Северная Осетия - Алания, р-н Дигорский, г. Дигора, ул. Бишаева	Дигорский	15:05:0050201:12	003002000000 Земли населенных пунктов	ИЖС	13	02:010	800	384,72	307 776,00
2573	Респ. Северная Осетия - Алания, р-н Дигорский, г. Дигора, ул. Бишаева	Дигорский	15:05:0050201:13	003002000000 Земли населенных пунктов	ИЖС	13	02:010	800	384,72	307 776,00

№ п/п	Местоположение ЗУ	Район	Кадастровый номер ЗУ	Категория земель	Разрешенное использование по документу	Код вида разрешенного использования (в соответствии с классификатором видов разрешенного использования земельных участков)	Вид использования объектом недвижимости	Площадь	УПКС	КС
2574	Респ. Северная Осетия - Алания, р-н Дигорский, г. Дигора, ул. Билсонова	Дигорский	15:05:0050201:14	003002000000 Земли населенных пунктов	ИЖС	13	02.010	800	384,72	307 776,00
2575	Республика Северная Осетия - Алания, Дигорский район, г. Дигора, ул. Тогоева	Дигорский	15:05:0050201:147	003002000000 Земли населенных пунктов	спорт	3	05.010	800	105,80	84 640,00
2576	Республика Северная Осетия-Алания, Дигорский район, г. Дигора, ул. Билсонова	Дигорский	15:05:0050201:148	003002000000 Земли населенных пунктов	для индивидуального жилищного строительства	13	02.010	3 000	384,72	1 154 160,00
2577	Российская Федерация, Республика Северная Осетия-Алания, Дигорский район, г. Дигора, ул. Билсонова, 6	Дигорский	15:05:0050201:15	003002000000 Земли населенных пунктов	Для строительства жилого дома и ведения личного подсобного хозяйства	13	02.010	800	384,72	307 776,00
2578	Республика Северная Осетия - Алания, Дигорский р-н , г. Дигора, ул Тогоева	Дигорский	15:05:0050201:150	003002000000 Земли населенных пунктов	для индивидуального жилищного строительства	13	02.010	700	384,72	269 304,00
2579	Республика Северная Осетия-Алания, Дигорский район, г. Дигора, ул. Билсонова	Дигорский	15:05:0050201:151	003002000000 Земли населенных пунктов	для индивидуального жилищного строительства	13	02.010	800	384,72	307 776,00
2580	Российская Федерация, Республика Северная Осетия-Алания, Дигорский р-н, г. Дигора, ул. Кайбекова, 25	Дигорский	15:05:0050201:152	003002000000 Земли населенных пунктов	для индивидуального жилищного строительства	13	02.010	1 256	384,72	483 208,32
2581	Российская Федерация, Республика Северная Осетия-Алания, Дигорский р-н, г. Дигора, ул. Тогоева	Дигорский	15:05:0050201:153	003002000000 Земли населенных пунктов	Для ведения личного подсобного хозяйства (приусадебный земельный участок)	13	02.020	1 534	384,72	590 160,48
2582	Российская Федерация, Республика Северная Осетия-Алания, Дигорский район, г. Дигора, ул. Тогоева	Дигорский	15:05:0050201:154	003002000000 Земли населенных пунктов	Для индивидуального жилищного строительства	13	02.010	1 120	384,72	430 886,40
2583	Российская Федерация, Республика Северная Осетия-Алания, Дигорский район, г. Дигора, ул. Тогоева	Дигорский	15:05:0050201:155	003002000000 Земли населенных пунктов	Для индивидуального жилищного строительства	13	02.010	1 125	384,72	432 810,00
2584	Российская Федерация, Республика Северная Осетия-Алания, Дигорский район, г. Дигора, ул. Тогоева	Дигорский	15:05:0050201:156	003002000000 Земли населенных пунктов	Для индивидуального жилищного строительства	13	02.010	668	384,72	256 992,96
2585	Российская Федерация, Республика Северная Осетия-Алания, Дигорский район, г. Дигора, ул. Гибизова, 23б	Дигорский	15:05:0050201:157	003002000000 Земли населенных пунктов	Для индивидуального жилищного строительства	13	02.010	2 638	384,72	1 014 891,36
2586	Российская Федерация, Республика Северная Осетия-Алания, Дигорский район, г. Дигора, ул. Батышева	Дигорский	15:05:0050201:158	003002000000 Земли населенных пунктов	Для индивидуального жилищного строительства	13	02.010	1 122	384,72	431 655,84
2587	Российская Федерация, Республика Северная Осетия-Алания, Дигорский район, г. Дигора, ул Тогоева	Дигорский	15:05:0050201:159	003002000000 Земли населенных пунктов	Ведение огородничества	13	13.011	2 202	38,47	84 710,94
2588	Российская Федерация, Республика Северная Осетия - Алания, р-н Дигорский, г. Дигора, ул. Тогоева, северная окраина	Дигорский	15:05:0050201:16	003002000000 Земли населенных пунктов	Для строительства жилого дома и ведения личного подсобного хозяйства	13	02.010	1 600	384,72	615 552,00
2589	Российская Федерация, Республика Северная Осетия - Алания, Дигорский район, г. Дигора, ул. Бицева, 216	Дигорский	15:05:0050201:160	003002000000 Земли населенных пунктов	Для индивидуального жилищного строительства	13	02.010	902	384,72	347 017,44
2590	Российская Федерация, Республика Северная Осетия - Алания, Дигорский район, г. Дигора, ул. Бицева, 216а	Дигорский	15:05:0050201:161	003002000000 Земли населенных пунктов	Для индивидуального жилищного строительства	13	02.010	245	384,72	94 256,40
2591	Российская Федерация, Республика Северная Осетия - Алания, Дигорский район, г. Дигора, ул. Бицева, 216б	Дигорский	15:05:0050201:162	003002000000 Земли населенных пунктов	Для индивидуального жилищного строительства	13	02.010	253	384,72	97 334,16
2592	Респ. Северная Осетия - Алания, р-н Дигорский, г. Дигора, ул. Бицева	Дигорский	15:05:0050201:17	003002000000 Земли населенных пунктов	ИЖС	13	02.010	800	384,72	307 776,00
2593	Респ. Северная Осетия - Алания, р-н Дигорский, г. Дигора, ул. Тогоева	Дигорский	15:05:0050201:18	003002000000 Земли населенных пунктов	ИЖС	13	02.010	800	384,72	307 776,00
2594	Респ. Северная Осетия - Алания, р-н Дигорский, г. Дигора, ул. Билсонова	Дигорский	15:05:0050201:19	003002000000 Земли населенных пунктов	Строительство жилого дома и ведение личного подсобного хозяйства	13	02.010	1 046	384,72	402 417,12
2595	Респ. Северная Осетия - Алания, р-н Дигорский, г. Дигора, ул. Гибизова	Дигорский	15:05:0050201:20	003002000000 Земли населенных пунктов	Для ведения личного подсобного хозяйства	13	02.020	1 600	384,72	615 552,00
2596	Респ. Северная Осетия - Алания, р-н Дигорский, г. Дигора, ул. Тогоева	Дигорский	15:05:0050201:21	003002000000 Земли населенных пунктов	ИЖС	13	02.010	800	384,72	307 776,00
2597	Респ. Северная Осетия - Алания, р-н Дигорский, г. Дигора, ул. Тогоева	Дигорский	15:05:0050201:22	003002000000 Земли населенных пунктов	ИЖС	13	02.010	1 200	384,72	461 664,00
2598	Республика Северная Осетия-Алания, р-н Дигорский, г. Дигора, ул. Батышева, 12	Дигорский	15:05:0050201:30	003002000000 Земли населенных пунктов	Для ведения личного подсобного хозяйства	13	02.020	7 560	384,72	2 908 483,20
2599	Республика Северная Осетия-Алания, р-н Дигорский, г. Дигора, ул. Гибизова	Дигорский	15:05:0050201:31	003002000000 Земли населенных пунктов	Для ведения личного подсобного хозяйства	13	02.020	430	384,72	165 429,60
2600	Респ. Северная Осетия - Алания, р-н Дигорский, г. Дигора, ул. Билсонова, б/н	Дигорский	15:05:0050201:33	003002000000 Земли населенных пунктов	Для ведения личного подсобного хозяйства	13	02.020	800	384,72	307 776,00
2601	Респ. Северная Осетия - Алания, р-н Дигорский, г. Дигора, ул. Тогоева	Дигорский	15:05:0050201:35	003002000000 Земли населенных пунктов	Для ведения личного подсобного хозяйства	13	02.020	800	384,72	307 776,00
2602	Республика Северная Осетия-Алания, р-н Дигорский, г. Дигора, ул. Батышева, б/н	Дигорский	15:05:0050201:9	003002000000 Земли населенных пунктов	Для ведения личного подсобного хозяйства	13	02.020	800	384,72	307 776,00
2603	Республика Северная Осетия-Алания, р-н Дигорский, г. Дигора, ул. К. Маркса, 222"а"	Дигорский	15:05:0050202:1	003002000000 Земли населенных пунктов	Для эксплуатации Дигорской семенной инспекции	3	03.080	1 710	269,30	460 503,00
2604	Северная Осетия - Алания респ, р-н Дигорский, г. Дигора, ул. Кайбекова, 2 "в"	Дигорский	15:05:0050202:10	003002000000 Земли населенных пунктов	Для ведения личного подсобного хозяйства	13	02.020	1 131	384,72	435 118,32
2605	Северная Осетия - Алания респ. р-н Дигорский, г. Дигора, ул. Кайбекова, 2 "Ф"	Дигорский	15:05:0050202:11	003002000000 Земли населенных пунктов	Для ведения личного подсобного хозяйства	13	02.020	434	384,72	166 968,48
2606	Северная Осетия - Алания респ. р-н Дигорский, г Дигора, ул Кайбекова, 2	Дигорский	15:05:0050202:12	003002000000 Земли населенных пунктов	Для ведения личного подсобного хозяйства	13	02.020	1 004	384,72	386 258,88
2607	Республика Северная Осетия - Алания, Дигорский район, г Дигора, ул Кайбекова	Дигорский	15:05:0050202:163	003002000000 Земли населенных пунктов	Для ведения личного подсобного хозяйства	13	02.020	2 233	384,72	859 079,76
2608	Респ. Северная Осетия - Алания, р-н Дигорский, г. Дигора, ул. К. Маркса, 222	Дигорский	15:05:0050202:4	003002000000 Земли населенных пунктов	Под производственной зоной	6	06.000	16 184	747,07	12 090 580,88
2609	Республика Северная Осетия - Алания, Дигорский район, г. Дигора, ул. Батышева, 5	Дигорский	15:05:0050202:5	003002000000 Земли населенных пунктов	Производственная база	6	06.000	24 550	747,07	18 335 627,10
2610	Респ. Северная Осетия - Алания, р-н Дигорский, г. Дигора, ул. Карла Маркса	Дигорский	15:05:0050202:6	003002000000 Земли населенных пунктов	Для ведения личного подсобного хозяйства	13	02.020	1 500	384,72	577 080,00
2611	Респ. Северная Осетия - Алания, р-н Дигорский, г. Дигора, ул. Карла Маркса	Дигорский	15:05:0050202:7	003002000000 Земли населенных пунктов	ИЖС	13	02.010	800	384,72	307 776,00
2612	Северная Осетия - Алания респ, р-н Дигорский, г. Дигора, ул. Кайбекова, 2 "в"	Дигорский	15:05:0050202:9	003002000000 Земли населенных пунктов	Для ведения личного подсобного хозяйства	13	02.020	676	384,72	260 070,72
2613	Респ. Северная Осетия - Алания, р-н Дигорский, г. Дигора, ул. Батышева, 2	Дигорский	15:05:0050203:1	003002000000 Земли населенных пунктов	Деловое управление	4	04.010	280	1 000,27	280 075,60
2614	Северная Осетия - Алания респ. р-н Дигорский, г. Дигора, ул. Батышева	Дигорский	15:05:0050203:10	003002000000 Земли населенных пунктов	Строительство индивидуального жилого дома	13	02.010	1 500	384,72	577 080,00
2615	Республика Северная Осетия - Алания, Дигорский р-н, г Дигора, ул. Бердиева	Дигорский	15:05:0050203:148	003002000000 Земли населенных пунктов	Для ведения личного подсобного хозяйства	13	02.020	1 000	384,72	384 720,00
2616	Республика Северная Осетия-Алания, Дигорский р-н, г. Дигора, ул. Батышева	Дигорский	15:05:0050203:149	003002000000 Земли населенных пунктов	Для ведения личного подсобного хозяйства	13	02.020	1 752	384,72	674 029,44
2617	Российская Федерация, Республика Северная Осетия-Алания, Дигорский р-н, г Дигора, ул Карла Маркса	Дигорский	15:05:0050203:154	003002000000 Земли населенных пунктов	Для ведения личного подсобного хозяйства	13	02.020	1 344	384,72	517 063,68
2618	Российская Федерация, Республика Северная Осетия-Алания, Дигорский район, г. Дигора, ул. Чкаловцев	Дигорский	15:05:0050203:155	003002000000 Земли населенных пунктов	Для индивидуального жилищного строительства	13	02.010	1 251	384,72	481 284,72

№ п/п	Местоположение ЗУ	Район	Кадастровый номер ЗУ	Категория земель	Разрешенное использование по документу	Код вида разрешенного использования (в соответствии с классификатором видов разрешенного использования земельных участков)	Вид использования объектов недвижимости	Площадь	УПКС	КС
2619	Республика Северная Осетия-Алания, р-н Дигорский, г Дигора, северная окраина, участок №5	Дигорский	15:05:0050203:35	003002000000 Земли населенных пунктов	Для строительства жилого дома и ведения личного подсобного хозяйства	13	02.010	1 000	МЕТР	867 720,00
2620	Республика Северная Осетия-Алания, р-н Дигорский, г. Дигора, ул. Батышева	Дигорский	15:05:0050203:36	003002000000 Земли населенных пунктов	Для ведения личного подсобного хозяйства	13	02.020	1 200	МЕТР	861 664,00
2621	Республика Северная Осетия-Алания, р-н Дигорский, г. Дигора, ул Ленина	Дигорский	15:05:0050203:37	003002000000 Земли населенных пунктов	Для ведения личного подсобного хозяйства	13	02.020	375	МЕТР	141 270,00
2622	Респ. Северная Осетия - Алания, р-н Дигорский, г. Дигора, ул. Ленина, дом 268	Дигорский	15:05:0050203:5	003002000000 Земли населенных пунктов	Для ведения личного подсобного хозяйства	13	02.020	1 213	МЕТР	176 286,96
2623	Республика Северная Осетия-Алания, р-н Дигорский, г. Дигора, ул Чкалова, д б/н	Дигорский	15:05:0050203:6	003002000000 Земли населенных пунктов	Для строительства жилого дома	13	02.010	1 000	МЕТР	867 720,00
2624	Респ. Северная Осетия - Алания, р-н Дигорский, г. Дигора, ул. Ленина, дом 272	Дигорский	15:05:0050203:7	003002000000 Земли населенных пунктов	Для ведения личного подсобного хозяйства	13	02.020	1 950	МЕТР	756 264,00
2625	Республика Северная Осетия-Алания, р-н Дигорский, г. Дигора, ул К.Маркса, д 258	Дигорский	15:05:0050203:8	003002000000 Земли населенных пунктов	В целях эксплуатации нежилого здания (переработка зерновых культур)	1	01.150	4 135	159,66	660 194,10
2626	Респ. Северная Осетия - Алания, р-н Дигорский, г. Дигора, ул. Чкаловка	Дигорский	15:05:0050203:9	003002000000 Земли населенных пунктов	Для индивидуального жилищного строительства	13	02.010	1 411	МЕТР	353 381,52
2627	Респ. Северная Осетия - Алания, р-н Дигорский, г. Дигора, ул. Кокиево	Дигорский	15:05:0050204:10	003002000000 Земли населенных пунктов	Административное здание	3	03.080	1 000	200,93	200 930,00
2628	Республика Северная Осетия-Алания, р-н Дигорский, г. Дигора, ул Бердиева, 26"б"	Дигорский	15:05:0050204:11	003002000000 Земли населенных пунктов	Для ведения личного подсобного хозяйства	13	02.020	476	МЕТР	141 654,72
2629	Респ. Северная Осетия - Алания, р-н Дигорский, г. Дигора, ул. Бердиева, дом 26	Дигорский	15:05:0050204:12	003002000000 Земли населенных пунктов	Для ведения личного подсобного хозяйства	13	02.020	192	МЕТР	189 282,24
2630	Северная Осетия - Алания респ, р-н Дигорский, г. Дигора, ул. Кокиево, 2"2	Дигорский	15:05:0050204:13	003002000000 Земли населенных пунктов	В целях эксплуатации трехкомнатной квартиры особничного типа	13	02.010	911	МЕТР	363 175,68
2631	Северная Осетия - Алания респ, р-н Дигорский, г Дигора, ул Бердиева, 28	Дигорский	15:05:0050204:14	003002000000 Земли населенных пунктов	В целях эксплуатации жилого дома	13	02.010	225	МЕТР	89 792,26
2632	Респ. Северная Осетия - Алания, р-н Дигорский, г. Дигора, ул. Бердиева, дом 28а	Дигорский	15:05:0050204:15	003002000000 Земли населенных пунктов	ИЖС	13	02.010	1 000	МЕТР	867 720,00
2633	Респ. Северная Осетия - Алания, р-н Дигорский, г. Дигора, ул. Бердиева, 28/2	Дигорский	15:05:0050204:16	003002000000 Земли населенных пунктов	Для ведения личного подсобного хозяйства	13	02.020	1 013	МЕТР	359 721,36
2634	Респ. Северная Осетия - Алания, р-н Дигорский, г. Дигора, ул. Бердиева, дом 30	Дигорский	15:05:0050204:17	003002000000 Земли населенных пунктов	ИЖС	13	02.010	1 139	МЕТР	521 192,00
2635	Северная Осетия - Алания респ, р-н Дигорский, г Дигора, ул Бердиева, 32	Дигорский	15:05:0050204:18	003002000000 Земли населенных пунктов	Для ведения личного подсобного хозяйства	13	02.020	1 019	МЕТР	902 329,68
2636	Респ. Северная Осетия - Алания, р-н Дигорский, г. Дигора, ул. Бердиева, дом 34	Дигорский	15:05:0050204:19	003002000000 Земли населенных пунктов	ИЖС	13	02.010	900	МЕТР	390 240,00
2637	Российская Федерация, Республика Северная Осетия-Алания, Дигорский р-н, г. Дигора, пер. Пекарня	Дигорский	15:05:0050204:190	003002000000 Земли населенных пунктов	Для ведения личного подсобного хозяйства	13	02.020	720	МЕТР	276 998,40
2638	Республика Северная Осетия — Алания, р-н Дигорский, г Дигора, пер Пекарня	Дигорский	15:05:0050204:193	003002000000 Земли населенных пунктов	Для индивидуального жилищного строительства	13	02.010	855	МЕТР	328 935,60
2639	Российская Федерация, Республика Северная Осетия-Алания, Дигорский район, г. Дигора, ул. Батышева	Дигорский	15:05:0050204:194	003002000000 Земли населенных пунктов	Для индивидуального жилищного строительства	13	02.010	2 306	МЕТР	999 592,56
2640	Респ. Северная Осетия - Алания, р-н Дигорский, г. Дигора, ул. Бердиева, 36	Дигорский	15:05:0050204:20	003002000000 Земли населенных пунктов	Для ведения личного подсобного хозяйства	13	02.020	2 044	МЕТР	786 967,68
2641	Респ. Северная Осетия - Алания, р-н Дигорский, г. Дигора, ул. Бердиева, 38	Дигорский	15:05:0050204:21	003002000000 Земли населенных пунктов	Для ведения личного подсобного хозяйства	13	02.020	2 303	МЕТР	886 779,60
2642	Респ. Северная Осетия - Алания, р-н Дигорский, г. Дигора, ул. Бердиева, дом 40	Дигорский	15:05:0050204:22	003002000000 Земли населенных пунктов	ИЖС	13	02.010	1 000	МЕТР	867 720,00
2643	Респ. Северная Осетия - Алания, р-н Дигорский, г. Дигора, ул. Бердиева, дом 42	Дигорский	15:05:0050204:23	003002000000 Земли населенных пунктов	ИЖС	13	02.010	1 000	МЕТР	867 720,00
2644	Респ. Северная Осетия - Алания, р-н Дигорский, г. Дигора, ул. Бердиева, дом 44	Дигорский	15:05:0050204:24	003002000000 Земли населенных пунктов	ИЖС	13	02.010	1 000	МЕТР	867 720,00
2645	Респ. Северная Осетия - Алания, р-н Дигорский, г. Дигора, ул. Бердиева, дом 46	Дигорский	15:05:0050204:25	003002000000 Земли населенных пунктов	В целях эксплуатации жилого дома с хозпостройками	13	02.010	1 486	МЕТР	1 302 661,92
2646	Респ. Северная Осетия - Алания, р-н Дигорский, г. Дигора, ул. Бердиева, дом 48	Дигорский	15:05:0050204:26	003002000000 Земли населенных пунктов	Для ведения личного подсобного хозяйства	13	02.020	2 211	МЕТР	860 311,68
2647	Республика Северная Осетия-Алания, р-н Дигорский, г Дигора, пер Пекарня, д 1	Дигорский	15:05:0050204:27	003002000000 Земли населенных пунктов	Для ведения личного подсобного хозяйства	13	02.020	1 056	МЕТР	406 264,32
2648	Респ. Северная Осетия - Алания, р-н Дигорский, г. Дигора, район завода лимонной кислоты	Дигорский	15:05:0050204:28	003002000000 Земли населенных пунктов	в целях эксплуатации нежилых зданий (производство хлебо-булочных изделий)	6	06.040	5 630	747,07	2 711 864,10
2649	Республика Северная Осетия-Алания, р-н Дигорский, г. Дигора, пер. Пекарня, 9	Дигорский	15:05:0050204:29	003002000000 Земли населенных пунктов	Для ведения личного подсобного хозяйства	13	02.020	2 247	МЕТР	865 018,64
2650	Респ. Северная Осетия - Алания, р-н Дигорский, г. Дигора, б/н	Дигорский	15:05:0050204:30	003002000000 Земли населенных пунктов	Под котельную	6	03.012	260	391,31	78 868,23
2651	Республика Северная Осетия-Алания, р-н Дигорский, г Дигора, пер Пекарня	Дигорский	15:05:0050204:31	003002000000 Земли населенных пунктов	Для ведения личного подсобного хозяйства	13	02.020	1 817	МЕТР	699 196,24
2652	Республика Северная Осетия-Алания, р-н Дигорский, г Дигора, пер Пекарня	Дигорский	15:05:0050204:32	003002000000 Земли населенных пунктов	Для ведения личного подсобного хозяйства	13	02.020	800	МЕТР	342 400,80
2653	Северная Осетия - Алания респ, р-н Дигорский, г. Дигора, ул. Бердиева	Дигорский	15:05:0050204:34	003002000000 Земли населенных пунктов	Для ведения личного подсобного хозяйства	13	02.020	750	МЕТР	288 015,60
2654	Российская Федерация, Республика Северная Осетия-Алания, Дигорский район, г. Дигора, пер Пекарня, 18	Дигорский	15:05:0050204:5	003002000000 Земли населенных пунктов	Для ведения личного подсобного хозяйства	13	02.020	1 020	МЕТР	867 720,00
2655	Республика Северная Осетия-Алания, р-н Дигорский, г Дигора, ул. Пекарня, 3	Дигорский	15:05:0050204:51	003002000000 Земли населенных пунктов	Для ведения личного подсобного хозяйства	13	02.020	787	МЕТР	337 023,24
2656	Респ. Северная Осетия-Алания, р-н Дигорский, г. Дигора, переулок пекарни	Дигорский	15:05:0050204:54	003002000000 Земли населенных пунктов	В целях эксплуатации нежилого здания под магазин	4	04.040	200	1 000,27	200 053,00
2657	Республика Северная Осетия-Алания, р-н Дигорский, г Дигора, пер Пекарня	Дигорский	15:05:0050204:56	003002000000 Земли населенных пунктов	Для строительства мельницы и дальнейшей эксплуатации	1	01.150	917	159,66	146 458,22
2658	Респ. Северная Осетия - Алания, р-н Дигорский, в северо-восточной части г. Дигоры	Дигорский	15:05:0050204:6	003002000000 Земли населенных пунктов	Для индивидуального жилищного строительства	13	02.010	800	МЕТР	307 776,00
2659	Республика Северная Осетия-Алания, р-н Дигорский, г Дигора, пер. Пекарня	Дигорский	15:05:0050204:64	003002000000 Земли населенных пунктов	Для строительства индивидуального жилого дома	13	02.010	1 000	МЕТР	867 720,00
2660	Республика Северная Осетия-Алания, р-н Дигорский, г. Дигора, ул. Батышева, напротив ООО "Транит"	Дигорский	15:05:0050204:68	003002000000 Земли населенных пунктов	Для строительства склада для хранения сельскохозяйственной продукции	1	01.150	600	159,66	95 796,00
2661	Респ. Северная Осетия - Алания, р-н Дигорский, в северо-восточной части г. Дигоры	Дигорский	15:05:0050204:7	003002000000 Земли населенных пунктов	Для ведения личного подсобного хозяйства	13	02.020	1 000	МЕТР	867 720,00
2662	Респ. Северная Осетия - Алания, р-н Дигорский, г. Дигора, пер. Пекарня	Дигорский	15:05:0050204:70	003002000000 Земли населенных пунктов	Для ведения личного подсобного хозяйства	13	02.020	1 000	МЕТР	867 720,00
2663	Республика Северная Осетия-Алания, р-н Дигорский, г Дигора, пер. Пекарня, 9 "а"	Дигорский	15:05:0050204:72	003002000000 Земли населенных пунктов	Для ведения личного подсобного хозяйства	13	02.020	715	МЕТР	273 071,80

№ п/п	Местоположение ЗУ	Район	Кадастровый номер ЗУ	Категория земель	Разрешенное использование по документу	Код вида разрешенного использования (в соответствии с классификатором видов разрешенного использования земельных участков)	Вид использования объектов недвижимости	Площадь	УПКС	КС
2664	Республика Северная Осетия-Алания, р-н Дигорский, г. Дигора, пер. Пекарня	Дигорский	15:05:0050204:74	003002000000 Земли населенных пунктов	Для ведения личного подсобного хозяйства	13	02.020	511	361.72	196 991.92
2665	Респ. Северная Осетия - Алания, р-н Дигорский, в северо-восточной части г. Дигоры	Дигорский	15:05:0050204:8	003002000000 Земли населенных пунктов	Для ведения личного подсобного хозяйства	13	02.020	1 000	361.72	385 720.00
2666	Респ. Северная Осетия - Алания, р-н Дигорский, в северо-восточной части г. Дигоры	Дигорский	15:05:0050204:9	003002000000 Земли населенных пунктов	Для строительства жилого дома и ведения личного подсобного хозяйства	13	02.010	800	361.72	307 776.00
2667	Респ. Северная Осетия - Алания, р-н Дигорский, г. Дигора, ул. Батышева	Дигорский	15:05:0050205:1	003002000000 Земли населенных пунктов	Резервная территория	12	12.030	33 663	1.19	50 153.10
2668	Респ. Северная Осетия - Алания, р-н Дигорский, напротив здания ООО "Вегас" г. Дигоры, на кагатных полях бывшего сахарного завода	Дигорский	15:05:0050205:2	003002000000 Земли населенных пунктов	Для размещения охранной зоны артезианской скважины	6	06.011	5000	271.93	543 860.00
2669	Респ. Северная Осетия - Алания, р-н Дигорский, г. Дигора, кагатные поля бывшего сахзавода	Дигорский	15:05:0050205:3	003002000000 Земли населенных пунктов	Овощеводство	1	01.030	69 120	11.21	92 160.00
2670	Респ. Северная Осетия - Алания, р-н Дигорский, г. Дигора, ул. Калицова, дом 1	Дигорский	15:05:0050206:1	003002000000 Земли населенных пунктов	Для эксплуатации существующей подстанции "Дигора-110"	6	03.012	10 211	394.31	1 926 605.71
2671	Республика Северная Осетия - Алания, Дигорский район, г. Дигора, ул. Калинова, 181	Дигорский	15:05:0050206:11	003002000000 Земли населенных пунктов	Для ведения личного подсобного хозяйства	13	02.020	1 817	361.72	713 877.81
2672	Российская Федерация, Республика Северная Осетия-Алания, Дигорский р-н, г. Дигора, ул. Батышева	Дигорский	15:05:0050206:177	003002000000 Земли населенных пунктов	для индивидуального жилищного строительства	13	02.010	1 069	361.72	418 960.08
2673	Российская Федерация, Республика Северная Осетия-Алания, Дигорский р-н, г. Дигора, ул Батышева	Дигорский	15:05:0050206:179	003002000000 Земли населенных пунктов	Для ведения личного подсобного хозяйства	13	02.020	548	361.72	206 979.36
2674	Российская Федерация, Республика Северная Осетия-Алания, Дигорский район, г. Дигора, ул. Батышева	Дигорский	15:05:0050206:181	003002000000 Земли населенных пунктов	Для ведения личного подсобного хозяйства	13	02.020	1 000	361.72	361 720.00
2675	Респ. Северная Осетия - Алания, р-н Дигорский, г. Дигора, ул. Калицова, дом 1	Дигорский	15:05:0050206:2	003002000000 Земли населенных пунктов	Для эксплуатации существующей базы Дигорского РЭС	6	06.070	7715	717.07	5 706 615.55
2676	Северная Осетия - Алания респ, р-н Дигорский, г. Дигора, ул. Кокиева, 60	Дигорский	15:05:0050206:33	003002000000 Земли населенных пунктов	Для ведения личного подсобного хозяйства	13	02.020	1 250	361.72	452 400.00
2677	Северная Осетия - Алания респ, р-н Дигорский, г. Дигора, ул.Калицова, 179	Дигорский	15:05:0050206:34	003002000000 Земли населенных пунктов	Для ведения личного подсобного хозяйства	13	02.020	1 250	361.72	452 400.00
2678	Республика Северная Осетия-Алания, р-н Дигорский, г. Дигора, ул. Батышева, 8	Дигорский	15:05:0050206:45	003002000000 Земли населенных пунктов	Строительство индивидуального жилого дома	13	02.010	1 200	361.72	361 663.00
2679	Республика Северная Осетия-Алания, р-н Дигорский, г. Дигора, ул. Батышева, 8 "а"	Дигорский	15:05:0050206:46	003002000000 Земли населенных пунктов	Строительство индивидуального жилого дома	13	02.010	1 200	361.72	361 663.00
2680	Республика Северная Осетия-Алания, р-н Дигорский, г. Дигора, ул. Батышева	Дигорский	15:05:0050206:50	003002000000 Земли населенных пунктов	Для ведения личного подсобного хозяйства	13	02.020	5 921	361.72	1 598 187.12
2681	Республика Северная Осетия-Алания, р-н Дигорский, г. Дигора, ул. Батышева	Дигорский	15:05:0050206:53	003002000000 Земли населенных пунктов	Для ведения личного подсобного хозяйства	13	02.020	1 681	361.72	608 714.32
2682	Республика Северная Осетия-Алания, р-н Дигорский, г. Дигора, ул. Батышева	Дигорский	15:05:0050206:56	003002000000 Земли населенных пунктов	Для ведения личного подсобного хозяйства	13	02.020	1 000	361.72	361 720.00
2683	Республика Северная Осетия-Алания, р-н Дигорский, г. Дигора, ул. Батышева	Дигорский	15:05:0050206:57	003002000000 Земли населенных пунктов	Для ведения личного подсобного хозяйства	13	02.020	1 000	361.72	361 720.00
2684	Респ. Северная Осетия - Алания, р-н Дигорский, г. Дигора, ул. Калицова, дом 173	Дигорский	15:05:0050206:6	003002000000 Земли населенных пунктов	Под жилую застройку	13	02.010	3 000	361.72	1 154 160.00
2685	Респ. Северная Осетия - Алания, р-н Дигорский, г. Дигора, ул. Калицова, дом 175	Дигорский	15:05:0050206:7	003002000000 Земли населенных пунктов	Под жилую застройку	13	02.010	3 000	361.72	1 154 160.00
2686	Респ. Северная Осетия - Алания, р-н Дигорский, г. Дигора, ул. Калицова, дом 177	Дигорский	15:05:0050206:8	003002000000 Земли населенных пунктов	Под жилую застройку	13	02.010	3 000	361.72	1 154 160.00
2687	Республика Северная Осетия-Алания, р-н Дигорский, г. Дигора, ул. Калинова, 101	Дигорский	15:05:0050206:9	003002000000 Земли населенных пунктов	Для ведения личного подсобного хозяйства	13	02.020	1 050	361.72	380 956.00
2688	Респ. Северная Осетия - Алания, р-н Дигорский, г. Дигора, ул. Калицова, 162	Дигорский	15:05:0050207:1	003002000000 Земли населенных пунктов	В целях эксплуатации жилого дома и ведения личного подсобного хозяйства	13	02.010	2 547	361.72	976 344.64
2689	Респ. Северная Осетия - Алания, р-н Дигорский, г. Дигора, ул. Калицова, дом 164	Дигорский	15:05:0050207:10	003002000000 Земли населенных пунктов	Для индивидуального жилищного строительства	13	02.010	2 541	361.72	973 726.52
2690	Северная Осетия - Алания респ, р-н Дигорский, г. Дигора, ул Калицова, 168	Дигорский	15:05:0050207:11	003002000000 Земли населенных пунктов	Для ведения личного подсобного хозяйства	13	02.020	1 412	361.72	551 766.24
2691	Республика Северная Осетия-Алания, р-н Дигорский, г. Дигора, ул Калицова, 168 "а"	Дигорский	15:05:0050207:12	003002000000 Земли населенных пунктов	Для ведения личного подсобного хозяйства	13	02.020	1 063	361.72	408 957.36
2692	Республика Северная Осетия-Алания, р-н Дигорский, г. Дигора, ул Калицова, 170 а	Дигорский	15:05:0050207:13	003002000000 Земли населенных пунктов	Для ведения личного подсобного хозяйства	13	02.020	1 451	361.72	558 228.72
2693	Российская Федерация, Республика Северная Осетия - Алания, Дигорский р-н., г. Дигора, ул. Калицова, 170	Дигорский	15:05:0050207:14	003002000000 Земли населенных пунктов	Для ведения личного подсобного хозяйства	13	02.020	1 152	361.72	443 197.44
2694	Северная Осетия - Алания респ, р-н Дигорский, г. Дигора, ул Калицова, 172	Дигорский	15:05:0050207:15	003002000000 Земли населенных пунктов	Для ведения личного подсобного хозяйства	13	02.020	1 160	361.72	323 192.00
2695	Республика Северная Осетия-Алания, р-н Дигорский, г. Дигора, ул. Бицаева, 179	Дигорский	15:05:0050207:16	003002000000 Земли населенных пунктов	Для ведения личного подсобного хозяйства	13	02.020	2 528	361.72	972 572.16
2696	Республика Северная Осетия - Алания, Дигорский район, г. Дигора, ул. Калинова	Дигорский	15:05:0050207:168	003002000000 Земли населенных пунктов	Для ведения личного подсобного хозяйства	13	02.020	1 628	361.72	626 424.16
2697	Республика Северная Осетия-Алания, р-н Дигорский, г. Дигора, ул. Бицаева, 181	Дигорский	15:05:0050207:17	003002000000 Земли населенных пунктов	Для ведения личного подсобного хозяйства	13	02.020	2 571	361.72	989 115.12
2698	Республика Северная Осетия - Алания, Дигорский район, г. Дигора, ул Калицова, 154	Дигорский	15:05:0050207:171	003002000000 Земли населенных пунктов	Для ведения личного подсобного хозяйства	13	02.020	925	361.72	355 866.00
2699	Республика Северная Осетия - Алания, Дигорский район, г. Дигора, ул Кокиева, 56	Дигорский	15:05:0050207:172	003002000000 Земли населенных пунктов	Для ведения личного подсобного хозяйства	13	02.020	1 679	361.72	645 911.88
2700	Респ Северная Осетия - Алания, Дигорский район, г. Дигора, ул Бицаева,195а	Дигорский	15:05:0050207:174	003002000000 Земли населенных пунктов	Для индивидуального жилищного строительства	13	02.010	676	361.72	260 130.16
2701	Северная Осетия - Алания респ, р-н Дигорский, г. Дигора, ул. Бицаева, 183	Дигорский	15:05:0050207:18	003002000000 Земли населенных пунктов	Для ведения личного подсобного хозяйства	13	02.020	2 511	361.72	966 041.92
2702	Респ. Северная Осетия - Алания, р-н Дигорский, г. Дигора, ул. Бицаева, дом 185 "а"	Дигорский	15:05:0050207:19	003002000000 Земли населенных пунктов	Для ведения личного подсобного хозяйства	13	02.020	1 210	361.72	477 052.80
2703	Респ. Северная Осетия - Алания, р-н Дигорский, г. Дигора, ул. Бицаева, дом 187	Дигорский	15:05:0050207:20	003002000000 Земли населенных пунктов	Для ведения личного подсобного хозяйства	13	02.020	1 318	361.72	503 983.20
2704	Республика Северная Осетия-Алания, р-н Дигорский, г. Дигора, ул. Бицаева, 189	Дигорский	15:05:0050207:21	003002000000 Земли населенных пунктов	Для ведения личного подсобного хозяйства	13	02.020	1 143	361.72	436 657.20
2705	Республика Северная Осетия-Алания, р-н Дигорский, г. Дигора, ул. Бицаева, 191	Дигорский	15:05:0050207:22	003002000000 Земли населенных пунктов	Для ведения личного подсобного хозяйства	13	02.020	1 355	361.72	521 295.60
2706	Респ. Северная Осетия - Алания, р-н Дигорский, г. Дигора, ул. Калицова, дом 193	Дигорский	15:05:0050207:23	003002000000 Земли населенных пунктов	ИЖС	13	02.010	1 292	361.72	461 664.00

№ п/п	Местоположение ЗУ	Район	Кадастровый номер ЗУ	Категория земель	Разрешенное использование по документу	Код вида разрешенного использования (в соответствии с классификатором видов разрешенного использования земельных участков)	Вид использования объектов недвижимости	Площадь	УПКС	КС
2707	Республика Северная Осетия - Алания, Дигорский район, г. Дигора, ул. Бицаева 195	Дигорский	15:05:000502 07:24	003002000000 Земли населенных пунктов	Для ведения личного подсобного хозяйства	13	02.020	1 396	384,72	537 069,12
2708	Российская Федерация, Республика Северная Осетия-Алания, Дигорский район, г Дигора, ул Бицаева, 197	Дигорский	15:05:000502 07:25	003002000000 Земли населенных пунктов	Для ведения личного подсобного хозяйства (приусадебный земельный участок)	13	02.020	1 925	384,72	740 586,00
2709	Российская Федерация, Республика Северная Осетия-Алания, Дигорский район, г. Дигора, ул. Калицова, 180	Дигорский	15:05:000502 07:26	003002000000 Земли населенных пунктов	Для ведения личного подсобного хозяйства (приусадебный земельный участок)	13	02.020	1 900	384,72	730 968,00
2710	Республика Северная Осетия-Алания, р-н Дигорский, г Дигора, ул. Калицова, 178	Дигорский	15:05:000502 07:27	003002000000 Земли населенных пунктов	Для ведения личного подсобного хозяйства	13	02.020	1 210	384,72	465 511,20
2711	Респ. Северная Осетия - Алания, р-н Дигорский, г. Дигора, ул. Калицова, дом 178 "г"	Дигорский	15:05:000502 07:28	003002000000 Земли населенных пунктов	Для эксплуатации существующего жилого дома и приусадебного участка	13	02.010	982	384,72	377 795,04
2712	Респ. Северная Осетия - Алания, р-н Дигорский, г. Дигора, ул. Калицова, 158	Дигорский	15:05:000502 07:3	003002000000 Земли населенных пунктов	Для ведения личного подсобного хозяйства	13	02.020	1 346	384,72	517 833,12
2713	Респ. Северная Осетия - Алания, р-н Дигорский, г. Дигора, ул. Калицова, 154 "а"	Дигорский	15:05:000502 07:5	003002000000 Земли населенных пунктов	Для ведения личного подсобного хозяйства	13	02.020	1 252	384,72	481 669,44
2714	Респ. Северная Осетия - Алания, р-н Дигорский, г. Дигора, ул. Бицаева, 199	Дигорский	15:05:000502 07:53	003002000000 Земли населенных пунктов	Для ведения личного подсобного хозяйства	13	02.020	1 000	384,72	384 720,00
2715	Республика Северная Осетия-Алания, р-н Дигорский, г Дигора, ул. Калицова, 174	Дигорский	15:05:000502 07:56	003002000000 Земли населенных пунктов	Для ведения личного подсобного хозяйства	13	02.020	1 596	384,72	614 013,12
2716	Республика Северная Осетия-Алания, р-н Дигорский, г. Дигора, ул. Калицова, 176	Дигорский	15:05:000502 07:57	003002000000 Земли населенных пунктов	Для ведения личного подсобного хозяйства	13	02.020	2 214	384,72	851 770,08
2717	Респ. Северная Осетия - Алания, р-н Дигорский, г. Дигора, ул. Калицова, 156	Дигорский	15:05:000502 07:6	003002000000 Земли населенных пунктов	В целях эксплуатации жилого дома,литер А и ведения личного подсобного хозяйства	13	02.010	1 277	384,72	491 287,44
2718	Респ. Северная Осетия - Алания, р-н Дигорский, г. Дигора, ул. Калицова, дом 160	Дигорский	15:05:000502 07:8	003002000000 Земли населенных пунктов	Для ведения личного подсобного хозяйства	13	02.020	1 170	384,72	450 122,40
2719	Республика Северная Осетия - Алания, м-р-н Дигорский, г.п. Дигорское, г Дигора, ул Бицаева, д. 192	Дигорский	15:05:000502 08:1	003002000000 Земли населенных пунктов	Для ведения личного подсобного хозяйства	13	02.020	1 277	384,72	491 287,44
2720	Российская Федерация, Республика Северная Осетия-Алания, Дигорский район, г. Дигора, ул. Бицаева, 210	Дигорский	15:05:000502 08:10	003002000000 Земли населенных пунктов	Для ведения личного подсобного хозяйства	13	02.020	2 382	384,72	916 403,04
2721	Респ. Северная Осетия - Алания, р-н Дигорский, г. Дигора, ул. Бицаева, дом 212	Дигорский	15:05:000502 08:11	003002000000 Земли населенных пунктов	ИЖС	13	02.010	1 500	384,72	577 080,00
2722	Респ. Северная Осетия - Алания, р-н Дигорский, г. Дигора, ул. Бицаева, 214 "а"	Дигорский	15:05:000502 08:12	003002000000 Земли населенных пунктов	Для ведения личного подсобного хозяйства	13	02.020	2 945	384,72	1 133 000,40
2723	Респ. Северная Осетия - Алания, р-н Дигорский, г. Дигора, ул. Кокиева, дом 46	Дигорский	15:05:000502 08:14	003002000000 Земли населенных пунктов	ИЖС	13	02.010	1 600	384,72	615 552,00
2724	Республика Северная Осетия-Алания, р-н Дигорский, г. Дигора, ул. Кокиева, 48	Дигорский	15:05:000502 08:15	003002000000 Земли населенных пунктов	Для ведения личного подсобного хозяйства	13	02.020	1 868	384,72	718 656,96
2725	Респ. Северная Осетия - Алания, р-н Дигорский, г. Дигора, ул. Кокиева, дом 50	Дигорский	15:05:000502 08:16	003002000000 Земли населенных пунктов	Для ведения личного подсобного хозяйства	13	02.020	1 512	384,72	581 696,64
2726	Респ. Северная Осетия - Алания, р-н Дигорский, г. Дигора, ул. Гибизова, дом 215	Дигорский	15:05:000502 08:17	003002000000 Земли населенных пунктов	ИЖС	13	02.010	1 400	384,72	538 608,00
2727	Респ Северная Осетия - Алания , Дигорский р-н, г Дигора, ул Гибизова, 221	Дигорский	15:05:000502 08:172	003002000000 Земли населенных пунктов	для индивидуального жилищного строительства	13	02.010	694	384,72	266 995,68
2728	Республика Северная Осетия-Алания, р-н Дигорский, г Дигора, ул Гибизова, 215	Дигорский	15:05:000502 08:18	003002000000 Земли населенных пунктов	Для ведения личного подсобного хозяйства	13	02.020	1 566	384,72	602 471,52
2729	Респ. Северная Осетия - Алания, р-н Дигорский, г. Дигора, ул. Гибизова, дом 219	Дигорский	15:05:000502 08:19	003002000000 Земли населенных пунктов	ИЖС	13	02.010	600	384,72	230 832,00
2730	Респ. Северная Осетия - Алания, р-н Дигорский, г. Дигора, ул. Бицаева, дом 194	Дигорский	15:05:000502 08:2	003002000000 Земли населенных пунктов	ИЖС	13	02.010	1 300	384,72	500 136,00
2731	Северная Осетия - Алания респ. р-н Дигорский, г. Дигора, ул. Гибизова,219	Дигорский	15:05:000502 08:20	003002000000 Земли населенных пунктов	Для ведения личного подсобного хозяйства	13	02.020	2 049	384,72	788 291,28
2732	Респ. Северная Осетия - Алания, р-н Дигорский, г. Дигора, ул. Гибизова, 223	Дигорский	15:05:000502 08:21	003002000000 Земли населенных пунктов	Для ведения личного подсобного хозяйства	13	02.020	1 678	384,72	645 560,16
2733	Респ. Северная Осетия - Алания, р-н Дигорский, г. Дигора, ул. Гибизова, 225	Дигорский	15:05:000502 08:22	003002000000 Земли населенных пунктов	Для ведения личного подсобного хозяйства	13	02.020	1 523	384,72	585 928,56
2734	Респ. Северная Осетия - Алания, р-н Дигорский, г. Дигора, ул. Гибизова, 227	Дигорский	15:05:000502 08:23	003002000000 Земли населенных пунктов	для ведения личного подсобного хозяйства	13	02.020	1 465	384,72	563 614,80
2735	Республика Северная Осетия-Алания, р-н Дигорский, г Дигора, ул. Гибизова, 229	Дигорский	15:05:000502 08:24	003002000000 Земли населенных пунктов	Для ведения личного подсобного хозяйства	13	02.020	1 433	384,72	551 300,76
2736	Российская Федерация, Республика Северная Осетия-Алания, Дигорский район, г. Дигора, ул. Гибизова, 231а	Дигорский	15:05:000502 08:25	003002000000 Земли населенных пунктов	Для ведения личного подсобного хозяйства (приусадебный земельный участок)	13	02.020	857	384,72	329 705,04
2737	Российская Федерация, Республика Северная Осетия-Алания, Дигорский район, г. Дигора, ул. Гибизова, 231	Дигорский	15:05:000502 08:26	003002000000 Земли населенных пунктов	Для ведения личного подсобного хозяйства	13	02.020	1 600	384,72	615 552,00
2738	Республика Северная Осетия-Алания, р-н Дигорский, г Дигора, ул. Кязбекова, 19 "а"	Дигорский	15:05:000502 08:27	003002000000 Земли населенных пунктов	Для ведения личного подсобного хозяйства	13	02.020	1 300	384,72	500 136,00
2739	Респ. Северная Осетия - Алания, р-н Дигорский, г. Дигора, ул. Бицаева, дом 196	Дигорский	15:05:000502 08:3	003002000000 Земли населенных пунктов	ИЖС	13	02.010	1 000	384,72	384 720,00
2740	Республика Северная Осетия - Алания, р-н Дигорский, г. Дигора, ул. Бицаева, 196 "а"	Дигорский	15:05:000502 08:4	003002000000 Земли населенных пунктов	Для ведения личного подсобного хозяйства (приусадебный земельный участок)	13	02.020	2 752	384,72	1 058 749,44
2741	Респ. Северная Осетия - Алания, р-н Дигорский, г. Дигора, ул. Бицаева, дом 200	Дигорский	15:05:000502 08:5	003002000000 Земли населенных пунктов	ИЖС	13	02.010	1 000	384,72	384 720,00
2742	Республика Северная Осетия-Алания, р-н Дигорский, г Дигора, ул Бицаева, 200	Дигорский	15:05:000502 08:6	003002000000 Земли населенных пунктов	Для ведения личного подсобного хозяйства	13	02.020	2 749	384,72	1 057 595,28
2743	Респ. Северная Осетия - Алания, р-н Дигорский, г. Дигора, ул. Бицаева, дом 204	Дигорский	15:05:000502 08:7	003002000000 Земли населенных пунктов	ИЖС	13	02.010	2 900	384,72	1 115 688,00
2744	Респ. Северная Осетия - Алания, р-н Дигорский, г. Дигора, ул. Бицаева, дом 206	Дигорский	15:05:000502 08:8	003002000000 Земли населенных пунктов	ИЖС	13	02.010	1 400	384,72	538 608,00
2745	Респ. Северная Осетия - Алания, р-н Дигорский, г. Дигора, ул. Бицаева, дом 208	Дигорский	15:05:000502 08:9	003002000000 Земли населенных пунктов	ИЖС	13	02.010	1 300	384,72	500 136,00
2746	Республика Северная Осетия-Алания, р-н Дигорский, г Дигора, ул Тогоева, 269	Дигорский	15:05:000502 09:1	003002000000 Земли населенных пунктов	Для ведения личного подсобного хозяйства	13	02.020	1 320	384,72	507 830,40
2747	Респ. Северная Осетия - Алания, р-н Дигорский, г. Дигора, ул. Гибизова, дом 204	Дигорский	15:05:000502 09:10	003002000000 Земли населенных пунктов	ИЖС	13	02.010	1 000	384,72	384 720,00
2748	Респ. Северная Осетия - Алания, р-н Дигорский, г. Дигора, ул. Гибизова, дом 204	Дигорский	15:05:000502 09:11	003002000000 Земли населенных пунктов	ИЖС	13	02.010	1 800	384,72	692 496,00
2749	Респ. Северная Осетия - Алания, р-н Дигорский, г. Дигора, ул. Гибизова, 206	Дигорский	15:05:000502 09:12	003002000000 Земли населенных пунктов	для ведения личного подсобного хозяйства	13	02.020	1 168	384,72	449 352,96
2750	Республика Северная Осетия-Алания, р-н Дигорский, г. Дигора, ул Кязбекова, д 6/м	Дигорский	15:05:000502 09:13	003002000000 Земли населенных пунктов	ИЖС	13	02.010	900	384,72	346 248,00

№ пп	Местоположение ЗУ	Район	Кадастровый номер ЗУ	Категория земель	Разрешенное использование по документу	Код вида разрешенного использования (в соответствии с классификатором видов разрешенного использования земельных участков)	Вид использования объектов недвижимости	Площадь	УПКС	КС
2751	Республика Северная Осетия-Алания, р-н Дигорский, г Дигора, ул Кабекова, д 6н	Дигорский	15:05:005020 9:14	003002000000 Земли населенных пунктов	ИЖС	13	02.010	1 600	384,72	615 552,00
2752	Респ. Северная Осетия - Алания, р-н Дигорский, г. Дигора, ул. Кокиева, дом 42	Дигорский	15:05:005020 9:15	003002000000 Земли населенных пунктов	ИЖС	13	02.010	1 200	384,72	461 664,00
2753	Респ. Северная Осетия - Алания, р-н Дигорский, г. Дигора, ул. Тогоева, дом 253а	Дигорский	15:05:005020 9:16	003002000000 Земли населенных пунктов	ИЖС	13	02.010	1 600	384,72	615 552,00
2754	Респ. Северная Осетия - Алания, р-н Дигорский, г. Дигора, ул. Тогоева, 253	Дигорский	15:05:005020 9:17	003002000000 Земли населенных пунктов	Для ведения личного подсобного хозяйства	13	02.020	1 768	384,72	680 184,96
2755	Респ. Северная Осетия - Алания, р-н Дигорский, г. Дигора, ул. Тогоева, дом 255	Дигорский	15:05:005020 9:18	003002000000 Земли населенных пунктов	ИЖС	13	02.010	800	384,72	307 776,00
2756	Российская Федерация, Республика Северная Осетия-Алания, Дигорский район, г. Дигора, ул. Тогоева, 255а	Дигорский	15:05:005020 9:19	003002000000 Земли населенных пунктов	Для ведения личного подсобного хозяйства (приусадебный земельный участок)	13	02.020	1 646	384,72	633 249,12
2757	Респ. Северная Осетия - Алания, р-н Дигорский, г. Дигора, ул. Гибизова, дом 190	Дигорский	15:05:005020 9:2	003002000000 Земли населенных пунктов	ИЖС	13	02.010	1 700	384,72	654 024,00
2758	Респ. Северная Осетия - Алания, р-н Дигорский, г. Дигора, ул. Тогоева, дом 257	Дигорский	15:05:005020 9:20	003002000000 Земли населенных пунктов	ИЖС	13	02.010	1 500	384,72	577 080,00
2759	Респ. Северная Осетия - Алания, р-н Дигорский, г. Дигора, ул. Тогоева, дом 259	Дигорский	15:05:005020 9:21	003002000000 Земли населенных пунктов	ИЖС	13	02.010	2 200	384,72	846 384,00
2760	Респ. Северная Осетия - Алания, р-н Дигорский, г. Дигора, ул. Тогоева, дом 261	Дигорский	15:05:005020 9:22	003002000000 Земли населенных пунктов	ИЖС	13	02.010	900	384,72	346 248,00
2761	Респ. Северная Осетия - Алания, р-н Дигорский, г. Дигора, ул. Тогоева. 263 а	Дигорский	15:05:005020 9:23	003002000000 Земли населенных пунктов	Для ведения личного подсобного хозяйства	13	02.020	2 424	384,72	932 561,28
2762	Республика Северная Осетия - Алания, Дигорский район, г Дигора, ул Тогоева, 263	Дигорский	15:05:005020 9:24	003002000000 Земли населенных пунктов	для ведения личного подсобного хозяйства	13	02.020	1 987	384,72	764 438,64
2763	Респ. Северная Осетия - Алания, р-н Дигорский, г. Дигора, ул. Тогоева, дом 265	Дигорский	15:05:005020 9:25	003002000000 Земли населенных пунктов	ИЖС	13	02.010	3 000	384,72	1 154 160,00
2764	Респ. Северная Осетия - Алания, р-н Дигорский, г. Дигора, ул. Тогоева. дом 267	Дигорский	15:05:005020 9:26	003002000000 Земли населенных пунктов	Для ведения личного подсобного хозяйства	13	02.020	881	384,72	338 938,32
2765	Респ. Северная Осетия - Алания, р-н Дигорский, г. Дигора, ул. Тогоева. дом 271	Дигорский	15:05:005020 9:28	003002000000 Земли населенных пунктов	Для ведения личного подсобного хозяйства	13	02.020	1 708	384,72	657 101,76
2766	Северная Осетия - Алания респ. р-н Дигорский, г Дигора. ул Гибизова. 192	Дигорский	15:05:005020 9:3	003002000000 Земли населенных пунктов	Для ведения личного подсобного хозяйства	13	02.020	897	384,72	345 093,84
2767	Республика Северная Осетия - Алания, р-н Дигорский, г. Дигора, ул Гибизова, 194	Дигорский	15:05:005020 9:4	003002000000 Земли населенных пунктов	Для ведения личного подсобного хозяйства	13	02.020	2 194	384,72	844 075,68
2768	Республика Северная Осетия-Алания, р-н Дигорский, г Дигора, ул Гибизова, 196	Дигорский	15:05:005020 9:5	003002000000 Земли населенных пунктов	Для ведения личного подсобного хозяйства	13	02.020	2 207	384,72	849 077,04
2769	Республика Северная Осетия-Алания, р-н Дигорский, г. Дигора, ул. Тогоева, 259 "а"	Дигорский	15:05:005020 9:52	003002000000 Земли населенных пунктов	Для ведения личного подсобного хозяйства	13	02.020	1 880	384,72	723 273,60
2770	Респ. Северная Осетия - Алания, р-н Дигорский, г. Дигора, ул. Гибизова,198	Дигорский	15:05:005020 9:6	003002000000 Земли населенных пунктов	Для ведения личного подсобного хозяйства	13	02.020	1 073	384,72	412 804,56
2771	Респ. Северная Осетия - Алания, р-н Дигорский, г. Дигора, ул. Гибизова, дом 198а	Дигорский	15:05:005020 9:7	003002000000 Земли населенных пунктов	ИЖС	13	02.010	1 100	384,72	423 192,00
2772	Респ. Северная Осетия - Алания, р-н Дигорский, г. Дигора, ул. Гибизова, дом 200	Дигорский	15:05:005020 9:8	003002000000 Земли населенных пунктов	ИЖС	13	02.010	2 400	384,72	923 328,00
2773	Респ. Северная Осетия - Алания, р-н Дигорский, г. Дигора, ул. Гибизова. дом 202	Дигорский	15:05:005020 9:9	003002000000 Земли населенных пунктов	Для ведения личного подсобного хозяйства	13	02.020	2 760	384,72	1 061 827,20
2774	Респ. Северная Осетия - Алания, р-н Дигорский, г. Дигора, ул Билсонова, дом 267	Дигорский	15:05:005021 0:1	003002000000 Земли населенных пунктов	Для эксплуатации существующего домовладения	13	02.010	1 100	384,72	423 192,00
2775	Респ. Северная Осетия - Алания, р-н Дигорский, г. Дигора, ул. Билсонова. дом 275	Дигорский	15:05:005021 0:10	003002000000 Земли населенных пунктов	ИЖС	13	02.010	1 000	384,72	384 720,00
2776	Республика Северная Осетия-Алания, р-н Дигорский, г Дигора, ул. Билсонова, 275 "а"	Дигорский	15:05:005021 0:11	003002000000 Земли населенных пунктов	Для ведения личного подсобного хозяйства	13	02.020	748	384,72	287 770,56
2777	Респ. Северная Осетия - Алания, р-н Дигорский, г. Дигора, ул. Билсонова, 277	Дигорский	15:05:005021 0:12	003002000000 Земли населенных пунктов	Для ведения личного подсобного хозяйства	13	02.020	2 044	384,72	786 367,68
2778	Респ. Северная Осетия - Алания, р-н Дигорский, г. Дигора, ул. Билсонова. 279	Дигорский	15:05:005021 0:13	003002000000 Земли населенных пунктов	Для ведения личного подсобного хозяйства	13	02.020	997	384,72	383 565,84
2779	Республика Северная Осетия-Алания, р-н Дигорский, г Дигора, ул. Кокиева, 36 "в"	Дигорский	15:05:005021 0:15	003002000000 Земли населенных пунктов	Для ведения личного подсобного хозяйства	13	02.020	780	384,72	300 081,60
2780	Респ. Северная Осетия - Алания, р-н Дигорский, г. Дигора, ул. Тогоева. 280	Дигорский	15:05:005021 0:17	003002000000 Земли населенных пунктов	Для ведения личного подсобного хозяйства	13	02.020	1 873	384,72	720 580,56
2781	Республика Северная Осетия-Алания, р-н Дигорский, г Дигора, ул Тогоева. д 282	Дигорский	15:05:005021 0:18	003002000000 Земли населенных пунктов	Для ведения личного подсобного хозяйства	13	02.020	1 562	384,72	600 932,64
2782	Респ. Северная Осетия - Алания, р-н Дигорский, г. Дигора, ул. Тогоева, дом 282	Дигорский	15:05:005021 0:19	003002000000 Земли населенных пунктов	ИЖС	13	02.010	1 400	384,72	538 608,00
2783	Респ. Северная Осетия - Алания, р-н Дигорский, г. Дигора, ул. Тогоева, 276	Дигорский	15:05:005021 0:2	003002000000 Земли населенных пунктов	Для ведения личного подсобного хозяйства	13	02.020	2 253	384,72	866 774,16
2784	Республика Северная Осетия-Алания, р-н Дигорский, г Дигора, ул Тогоева. 286	Дигорский	15:05:005021 0:20	003002000000 Земли населенных пунктов	Для ведения личного подсобного хозяйства	13	02.020	1 731	384,72	665 950,32
2785	Респ. Северная Осетия - Алания, р-н Дигорский, г. Дигора, ул. Тогоева. дом 288	Дигорский	15:05:005021 0:21	003002000000 Земли населенных пунктов	ИЖС	13	02.010	1 200	384,72	461 664,00
2786	Респ. Северная Осетия - Алания, р-н Дигорский, г. Дигора, ул. Тогоева, дом 292а	Дигорский	15:05:005021 0:23	003002000000 Земли населенных пунктов	ИЖС	13	02.010	1 700	384,72	654 024,00
2787	Респ. Северная Осетия - Алания, р-н Дигорский, г. Дигора, ул. Тогоева, дом 292	Дигорский	15:05:005021 0:24	003002000000 Земли населенных пунктов	ИЖС	13	02.010	900	384,72	346 248,00
2788	Республика Северная Осетия-Алания, р-н Дигорский, г. Дигора, ул. Билсонова, 275	Дигорский	15:05:005021 0:248	003002000000 Земли населенных пунктов	Для ведения личного подсобного хозяйства	13	02.020	1 946	384,72	748 665,12
2789	Респ. Северная Осетия - Алания, р-н Дигорский, г. Дигора, ул. Тогоева. 294	Дигорский	15:05:005021 0:25	003002000000 Земли населенных пунктов	Для ведения личного подсобного хозяйства	13	02.020	1 895	384,72	729 044,40
2790	Республика Северная Осетия-Алания, р-н Дигорский, г Дигора, ул. Билсонова, 275 "б"	Дигорский	15:05:005021 0:259	003002000000 Земли населенных пунктов	Для ведения личного подсобного хозяйства	13	02.020	658	384,72	253 145,76
2791	Респ. Северная Осетия - Алания, р-н Дигорский, г. Дигора, ул. Тогоева, дом 296	Дигорский	15:05:005021 0:26	003002000000 Земли населенных пунктов	ИЖС	13	02.010	1 800	384,72	692 496,00
2792	Республика Северная Осетия-Алания, р-н Дигорский, г. Дигора, ул. Тогоева, 290	Дигорский	15:05:005021 0:260	003002000000 Земли населенных пунктов	Для ведения личного подсобного хозяйства	13	02.020	1 758	384,72	676 337,76
2793	Российская Федерация, Республика Северная Осетия-Алания, Дигорский район, г. Дигора, ул. Тогоева. 298	Дигорский	15:05:005021 0:27	003002000000 Земли населенных пунктов	Для ведения личного подсобного хозяйства (приусадебный земельный участок)	13	02.020	1 800	384,72	692 496,00
2794	Республика Северная Осетия-Алания, р-н Дигорский, г Дигора, ул Тогоева/Кокиева, д 274а/40а	Дигорский	15:05:005021 0:28	003002000000 Земли населенных пунктов	Для строительства магазина	4	04.040	37	1 000,27	37 009,99
2795	Республика Северная Осетия-Алания, р-н Дигорский, г Дигора, ул Билсонова, д 269а	Дигорский	15:05:005021 0:29	003002000000 Земли населенных пунктов	Для ведения личного подсобного хозяйства	13	02.020	765	384,72	294 310,80
2796	Республика Северная Осетия-Алания, р-н Дигорский, г. Дигора, ул. Тогоева, 284	Дигорский	15:05:005021 0:3	003002000000 Земли населенных пунктов	Для ведения личного подсобного хозяйства	13	02.020	1 504	384,72	578 618,88
2797	Респ. Северная Осетия - Алания, Дигорский р-н., г. Дигора, ул. Билсонова, д.281а	Дигорский	15:05:005021 0:371	003002000000 Земли населенных пунктов	Для ведения личного подсобного хозяйства	13	02.020	1 374	384,72	528 605,28
2798	Респ. Северная Осетия - Алания, Дигорский р-н., г. Дигора, ул. Билсонова, д.281	Дигорский	15:05:005021 0:372	003002000000 Земли населенных пунктов	Для ведения личного подсобного хозяйства	13	02.020	681	384,72	261 994,32

№ п/п	Местоположение ЗУ	Район	Кадастровый номер ЗУ	Категория земель	Разрешенное использование по документу	Код вида разрешенного использования (в соответствии с классификатором видов разрешенного использования земельных участков)	Вид использования объектов недвижимости	Площадь	УПКС	КС
2799	Респ Северная Осетия - Алания, Дигорский р-н, г Дигора, ул Билонова, 263 а	Дигорский	15:05:0050210:382	003002000000 Земли населенных пунктов	Для ведения личного подсобного хозяйства	13	02.020	666	МЕТР	256 224,52
2800	Респ Северная Осетия - Алания, Дигорский р-н, г Дигора, ул Билонова, 263	Дигорский	15:05:0050210:383	003002000000 Земли населенных пунктов	Для ведения личного подсобного хозяйства	13	02.020	879	МЕТР	338 166,68
2801	Российская Федерация, Республика Северная Осетия-Алания, Дигорский район, г. Дигора, ул. Билонова, 279а	Дигорский	15:05:0050210:385	003002000000 Земли населенных пунктов	Для индивидуального жилищного строительства	13	02.010	1 007	МЕТР	387 113,01
2802	Респ. Северная Осетия - Алания, р-н Дигорский, г. Дигора, ул. Билонова, дом 265	Дигорский	15:05:0050210:5	003002000000 Земли населенных пунктов	ИЖС	13	02.010	1 200	МЕТР	461 611,00
2803	Респ. Северная Осетия - Алания, р-н Дигорский, г. Дигора, ул. Билонова, дом 269	Дигорский	15:05:0050210:7	003002000000 Земли населенных пунктов	Для ведения личного подсобного хозяйства	13	02.020	1 296	МЕТР	498 710,56
2804	Респ. Северная Осетия - Алания, р-н Дигорский, г. Дигора, ул. Билонова, 271	Дигорский	15:05:0050210:8	003002000000 Земли населенных пунктов	Для ведения личного подсобного хозяйства	13	02.020	971	МЕТР	373 663,12
2805	Российская Федерация, Республика Северная Осетия-Алания, Дигорский район, г. Дигора, ул Билонова, 273	Дигорский	15:05:0050210:9	003002000000 Земли населенных пунктов	Под жилую застройку Индивидуальную	13	02.010	1 416	МЕТР	544 763,52
2806	Российская Федерация, Республика Северная Осетия-Алания, Дигорский район, г. Дигора, ул. Билонова 226"а"	Дигорский	15:05:0050211:1	003002000000 Земли населенных пунктов	Для ведения личного подсобного хозяйства	13	02.020	1 473	МЕТР	566 632,56
2807	Республика Северная Осетия-Алания, р-н Дигорский, г Дигора, ул Билонова, д б/н	Дигорский	15:05:0050211:10	003002000000 Земли населенных пунктов	ИЖС	13	02.010	900	МЕТР	346 236,00
2808	Северная Осетия - Алания респ, р-н Дигорский, г Дигора, ул Колоева, 239	Дигорский	15:05:0050211:11	003002000000 Земли населенных пунктов	Для ведения личного подсобного хозяйства	13	02.020	6 500	МЕТР	2 500 680,00
2809	Российская Федерация, Республика Северная Осетия - Алания, р-н Дигорский, г. Дигора, ул. Кокиева, 32	Дигорский	15:05:0050211:13	003002000000 Земли населенных пунктов	Для ведения личного подсобного хозяйства	13	02.020	1 117	МЕТР	429 732,24
2810	Российская Федерация, Республика Северная Осетия - Алания, р-н Дигорский, г. Дигора, ул. Кокиева, 32а	Дигорский	15:05:0050211:14	003002000000 Земли населенных пунктов	Для ведения личного подсобного хозяйства	13	02.020	1 276	МЕТР	491 072,16
2811	Респ. Северная Осетия - Алания, р-н Дигорский, г. Дигора, ул. Колоева, 221 "б"	Дигорский	15:05:0050211:16	003002000000 Земли населенных пунктов	Для ведения личного подсобного хозяйства	13	02.020	847	МЕТР	325 910,64
2812	Российская Федерация, Республика Северная Осетия-Алания, Дигорский район, г. Дигора, ул. Билонова, 226	Дигорский	15:05:0050211:161	003002000000 Земли населенных пунктов	Для ведения личного подсобного хозяйства (приусадебный земельный участок)	13	02.020	1 612	МЕТР	697 112,64
2813	Респ. Северная Осетия - Алания, р-н Дигорский, г. Дигора, ул. Колоева, дом 223	Дигорский	15:05:0050211:17	003002000000 Земли населенных пунктов	Для ведения личного подсобного хозяйства	13	02.020	1 500	МЕТР	577 170,00
2814	Респ. Северная Осетия - Алания, р-н Дигорский, г. Дигора, ул. Колоева, дом 225	Дигорский	15:05:0050211:18	003002000000 Земли населенных пунктов	ИЖС	13	02.010	800	МЕТР	307 776,00
2815	Российская Федерация, Республика Северная Осетия - Алания, Дигорский район, г. Дигора, ул.Колоева, д. 227	Дигорский	15:05:0050211:19	003002000000 Земли населенных пунктов	Для ведения личного подсобного хозяйства (приусадебный земельный участок)	13	02.020	1 548	МЕТР	598 836,96
2816	Респ. Северная Осетия - Алания, р-н Дигорский, г. Дигора, ул. Билонова, 228	Дигорский	15:05:0050211:2	003002000000 Земли населенных пунктов	Для ведения личного подсобного хозяйства	13	02.020	1 437	МЕТР	555 925,84
2817	Респ. Северная Осетия - Алания, р-н Дигорский, г. Дигора, ул. Колоева, дом 223	Дигорский	15:05:0050211:20	003002000000 Земли населенных пунктов	Для ведения личного подсобного хозяйства	13	02.020	1 931	МЕТР	742 691,52
2818	Респ. Северная Осетия - Алания, р-н Дигорский, г. Дигора, ул. Колоева, дом 231	Дигорский	15:05:0050211:21	003002000000 Земли населенных пунктов	ИЖС	13	02.010	1 600	МЕТР	615 552,00
2819	Респ. Северная Осетия - Алания, р-н Дигорский, г. Дигора, ул. Колоева, дом 230	Дигорский	15:05:0050211:22	003002000000 Земли населенных пунктов	Для ведения личного подсобного хозяйства	13	02.020	1 450	МЕТР	557 814,00
2820	Республика Северная Осетия-Алания, р-н Дигорский, г. Дигора, ул. Колоева, 235	Дигорский	15:05:0050211:23	003002000000 Земли населенных пунктов	Для ведения личного подсобного хозяйства	13	02.020	1 466	МЕТР	571 669,92
2821	Респ. Северная Осетия - Алания, р-н Дигорский, г. Дигора, ул. Колоева, дом 235	Дигорский	15:05:0050211:24	003002000000 Земли населенных пунктов	ИЖС	13	02.010	1 000	МЕТР	384 690,00
2822	Респ. Северная Осетия - Алания, р-н Дигорский, г. Дигора, ул. Колоева, 237 "а"	Дигорский	15:05:0050211:25	003002000000 Земли населенных пунктов	Для ведения личного подсобного хозяйства	13	02.020	1 000	МЕТР	385 720,00
2823	Республика Северная Осетия-Алания, р-н Дигорский, г Дигора, ул. Билонова, 230	Дигорский	15:05:0050211:3	003002000000 Земли населенных пунктов	Для ведения личного подсобного хозяйства	13	02.020	1 484	МЕТР	570 589,76
2824	Северная Осетия - Алания респ, р-н Дигорский, г Дигора, ул Билонова, 236 "а"	Дигорский	15:05:0050211:30	003002000000 Земли населенных пунктов	Для ведения личного подсобного хозяйства	13	02.020	1 371	МЕТР	527 066,40
2825	Респ. Северная Осетия - Алания, р-н Дигорский, г. Дигора, ул. Билонова, 232	Дигорский	15:05:0050211:4	003002000000 Земли населенных пунктов	Для ведения личного подсобного хозяйства	13	02.020	1 270	МЕТР	488 593,60
2826	Республика Северная Осетия-Алания, р-н Дигорский, г Дигора, ул. Колоева, 231	Дигорский	15:05:0050211:46	003002000000 Земли населенных пунктов	Для ведения личного подсобного хозяйства	13	02.020	966	МЕТР	371 639,52
2827	Республика Северная Осетия-Алания, р-н Дигорский, г Дигора, ул. Билонова, 234	Дигорский	15:05:0050211:5	003002000000 Земли населенных пунктов	Для ведения личного подсобного хозяйства	13	02.020	1 297	МЕТР	498 951,68
2828	Северная Осетия - Алания респ, р-н Дигорский, г Дигора, ул Билонова, дом 236	Дигорский	15:05:0050211:6	003002000000 Земли населенных пунктов	Для ведения личного подсобного хозяйства	13	02.020	1 631	МЕТР	627 417,76
2829	Респ. Северная Осетия - Алания, р-н Дигорский, г. Дигора, ул. Билонова, 238	Дигорский	15:05:0050211:7	003002000000 Земли населенных пунктов	Для ведения личного подсобного хозяйства	13	02.020	1 731	МЕТР	665 934,48
2830	Респ. Северная Осетия - Алания, р-н Дигорский, г. Дигора, ул. Билонова, 240	Дигорский	15:05:0050211:8	003002000000 Земли населенных пунктов	Для ведения личного подсобного хозяйства	13	02.020	1 518	МЕТР	583 927,26
2831	Республика Северная Осетия-Алания, р-н Дигорский, г Дигора, ул Билонова, д б/н	Дигорский	15:05:0050211:9	003002000000 Земли населенных пунктов	ИЖС	13	02.010	900	МЕТР	346 236,00
2832	Республика Северная Осетия - Алания, р-н Дигорский, г. Дигора, ул. Колоева, 254	Дигорский	15:05:0050212:10	003002000000 Земли населенных пунктов	Для ведения личного подсобного хозяйства (приусадебный земельный участок)	13	02.020	1 900	МЕТР	730 668,00
2833	Респ. Северная Осетия - Алания, р-н Дигорский, г. Дигора, ул. Колоева, дом 256	Дигорский	15:05:0050212:11	003002000000 Земли населенных пунктов	ИЖС	13	02.010	1 000	МЕТР	384 720,00
2834	Республика Северная Осетия-Алания, р-н Дигорский, г Дигора, ул В.Акоева, 149	Дигорский	15:05:0050212:12	003002000000 Земли населенных пунктов	Для ведения личного подсобного хозяйства	13	02.020	1 313	МЕТР	505 137,36
2835	Респ Северная Осетия - Алания, Дигорский р-н, г Дигора, ул Колоева, 240	Дигорский	15:05:0050212:139	003002000000 Земли населенных пунктов	Для ведения личного подсобного хозяйства	13	02.020	1 430	МЕТР	551 677,60
2836	Респ Северная Осетия - Алания, Дигорский р-н, г Дигора, ул Кокиева, 28 "а"	Дигорский	15:05:0050212:140	003002000000 Земли населенных пунктов	Для ведения личного подсобного хозяйства	13	02.020	1 000	МЕТР	384 720,00
2837	Республика Северная Осетия-Алания, Дигорский район, г. Дигора, ул. Кокиева	Дигорский	15:05:0050212:142	003002000000 Земли населенных пунктов	Магазин	4	04.040	150	МЕТР	1 090,27
2838	Республика Северная Осетия - Алания , Дигорский район, г Дигора, ул Колоева	Дигорский	15:05:0050212:144	003002000000 Земли населенных пунктов	Для ведения личного подсобного хозяйства (приусадебный участок)	13	02.020	568	МЕТР	218 520,96
2839	Российская Федерация, Республика Северная Осетия-Алания, Дигорский р-н, г Дигора, ул. Колоева, 242	Дигорский	15:05:0050212:145	003002000000 Земли населенных пунктов	Для ведения личного подсобного хозяйства	13	02.020	1 600	МЕТР	615 552,00
2840	Российская Федерация, Республика Северная Осетия-Алания, Дигорский район, г. Дигора, ул. В.Акоева, 143 "б"	Дигорский	15:05:0050212:147	003002000000 Земли населенных пунктов	Для индивидуального жилищного строительства	13	02.010	419	МЕТР	161 197,68

№ пп	Местоположение ЗУ	Район	Кадастровый номер ЗУ	Категория земель	Разрешенное использование по документу	Код вида разрешенного использования (в соответствии с классификатором видов разрешенного использования земельных участков)	Вид использования объектов недвижимости	Площадь	УПКС	КС
2841	Российская Федерация, Республика Северная Осетия-Алания, Дигорский район, г. Дигора, ул. В.Акоева, 143 "в"	Дигорский	15:05:0050212:148	003002000000 Земли населенных пунктов	Для индивидуального жилищного строительства	13	02.010	429	384,72	165 044,88
2842	Российская Федерация, Республика Северная Осетия-Алания, Дигорский район, г. Дигора, ул. В.Акоева	Дигорский	15:05:0050212:149	003002000000 Земли населенных пунктов	Для ведения личного подсобного хозяйства (приусадебный земельный участок)	13	02.020	662	384,72	254 684,64
2843	Российская Федерация, Республика Северная Осетия-Алания, Дигорский район, г. Дигора, ул. В.Акоева	Дигорский	15:05:0050212:150	003002000000 Земли населенных пунктов	Для ведения личного подсобного хозяйства (приусадебный земельный участок)	13	02.020	607	384,72	233 525,04
2844	Российская Федерация, Республика Северная Осетия-Алания, Дигорский район, г. Дигора, ул. В.Акоева, 143 "а"	Дигорский	15:05:0050212:151	003002000000 Земли населенных пунктов	Для ведения личного подсобного хозяйства	13	02.020	685	384,72	263 533,20
2845	Российская Федерация, Республика Северная Осетия-Алания, Дигорский район, г Дигора, ул В.Акоева, 145	Дигорский	15:05:0050212:153	003002000000 Земли населенных пунктов	В целях эксплуатации жилого дома с хозпостройками и ведения личного подсобного хозяйств	13	02.020	729	384,72	280 460,88
2846	Российская Федерация, Республика Северная Осетия-Алания, Дигорский район, г. Дигора, ул.В.Акоева, 145 "а"	Дигорский	15:05:0050212:154	003002000000 Земли населенных пунктов	В целях эксплуатации жилого дома с хозпостройками и ведения личного подсобного хозяйств	13	02.020	409	384,72	157 350,48
2847	Республика Северная Осетия-Алания, р-н Дигорский, г. Дигора, ул. В. Акоева 147	Дигорский	15:05:0050212:2	003002000000 Земли населенных пунктов	Для ведения личного подсобного хозяйства	13	02.020	1 113	384,72	428 193,36
2848	Северная Осетия - Алания респ, р-н Дигорский, г Дигора, ул Колоева, 258	Дигорский	15:05:0050212:20	003002000000 Земли населенных пунктов	Для ведения личного подсобного хозяйства	13	02.020	1 000	384,72	384 720,00
2849	Республика Северная Осетия-Алания, р-н Дигорский, г Дигора, ул. В.Акоева. напротив дома №28	Дигорский	15:05:0050212:28	003002000000 Земли населенных пунктов	Для ведения личного подсобного хозяйства	13	02.020	310	384,72	119 263,20
2850	Респ. Северная Осетия - Алания, р-н Дигорский, г. Дигора, ул. Колоева, дом 240	Дигорский	15:05:0050212:4	003002000000 Земли населенных пунктов	ИЖС	13	02.010	1 200	384,72	461 664,00
2851	Респ. Северная Осетия - Алания, р-н Дигорский, г. Дигора, ул. Колоева, 246	Дигорский	15:05:0050212:5	003002000000 Земли населенных пунктов	Для ведения личного подсобного хозяйства	13	02.020	1 979	384,72	761 360,88
2852	Респ. Северная Осетия - Алания, р-н Дигорский, г. Дигора, ул. Колоева, дом 248	Дигорский	15:05:0050212:6	003002000000 Земли населенных пунктов	Для ведения личного подсобного хозяйства	13	02.020	1 208	384,72	464 741,76
2853	Респ. Северная Осетия - Алания, р-н Дигорский, г. Дигора, ул. Колоева, дом 250	Дигорский	15:05:0050212:7	003002000000 Земли населенных пунктов	Для ведения личного подсобного хозяйства	13	02.020	1 225	384,72	471 282,00
2854	Респ. Северная Осетия - Алания, р-н Дигорский, г. Дигора, ул. Колоева, дом 250а	Дигорский	15:05:0050212:8	003002000000 Земли населенных пунктов	ИЖС	13	02.010	600	384,72	230 832,00
2855	Респ. Северная Осетия - Алания, р-н Дигорский, г. Дигора, ул. Колоева, дом 252	Дигорский	15:05:0050212:9	003002000000 Земли населенных пунктов	ИЖС	13	02.010	1 100	384,72	423 192,00
2856	Республика Северная Осетия-Алания, р-н Дигорский, г Дигора, ул. Карла Маркса, 77	Дигорский	15:05:0050213:1	003002000000 Земли населенных пунктов	Для ведения личного подсобного хозяйства	13	02.020	1 220	384,72	469 358,40
2857	Респ. Северная Осетия - Алания, р-н Дигорский, г. Дигора, ул. К. Маркса, 93	Дигорский	15:05:0050213:10	003002000000 Земли населенных пунктов	Для ведения личного подсобного хозяйства	13	02.020	1 654	384,72	636 326,88
2858	Республика Северная Осетия-Алания, р-н Дигорский, г Дигора, ул К.Маркса, д 95	Дигорский	15:05:0050213:11	003002000000 Земли населенных пунктов	Для ведения личного подсобного хозяйства	13	02.020	1 182	384,72	454 739,04
2859	Респ. Северная Осетия - Алания, р-н Дигорский, г. Дигора, ул. Карла Маркса, дом 97	Дигорский	15:05:0050213:12	003002000000 Земли населенных пунктов	ИЖС	13	02.010	1 200	384,72	461 664,00
2860	Респ. Северная Осетия - Алания, р-н Дигорский, г. Дигора, ул. Кокиева, дом 20	Дигорский	15:05:0050213:13	003002000000 Земли населенных пунктов	ИЖС	13	02.010	900	384,72	346 248,00
2861	Респ. Северная Осетия - Алания, р-н Дигорский, г. Дигора, ул. Кокиева, дом 22	Дигорский	15:05:0050213:14	003002000000 Земли населенных пунктов	Для ведения личного подсобного хозяйства	13	02.020	609	384,72	234 294,48
2862	Респ. Северная Осетия - Алания, р-н Дигорский, г. Дигора, ул. Кокиева, 24	Дигорский	15:05:0050213:15	003002000000 Земли населенных пунктов	Для ведения личного подсобного хозяйства	13	02.020	996	384,72	383 181,12
2863	Республика Северная Осетия-Алания, р-н Дигорский, г Дигора, ул Кокиева, 26	Дигорский	15:05:0050213:16	003002000000 Земли населенных пунктов	Для ведения личного подсобного хозяйства	13	02.020	761	384,72	292 771,92
2864	Респ. Северная Осетия - Алания, р-н Дигорский, г. Дигора, ул. Кокиева, дом 28	Дигорский	15:05:0050213:17	003002000000 Земли населенных пунктов	Для ведения личного подсобного хозяйства	13	02.020	780	384,72	300 081,60
2865	Республика Северная Осетия-Алания, р-н Дигорский, г Дигора, ул Кабекова, 1	Дигорский	15:05:0050213:18	003002000000 Земли населенных пунктов	Для ведения личного подсобного хозяйства	13	02.020	737	384,72	283 538,64
2866	Российская Федерация, Республика Северная Осетия-Алания, Дигорский район, г. Дигора, ул. В.Акоева, 28	Дигорский	15:05:0050213:183	003002000000 Земли населенных пунктов	Для ведения личного подсобного хозяйства	13	02.020	1 969	384,72	757 513,68
2867	Респ. Северная Осетия - Алания, р-н Дигорский, г. Дигора, ул. Кабекова, дом 3	Дигорский	15:05:0050213:19	003002000000 Земли населенных пунктов	Для ведения личного подсобного хозяйства (приусадебные участки)	13	02.020	821	384,72	315 855,12
2868	Респ. Северная Осетия - Алания, р-н Дигорский, г. Дигора, ул. Карла Маркса, дом 79	Дигорский	15:05:0050213:2	003002000000 Земли населенных пунктов	ИЖС	13	02.010	800	384,72	307 776,00
2869	Республика Северная Осетия-Алания, р-н Дигорский, г Дигора, ул В Акоева, 18	Дигорский	15:05:0050213:20	003002000000 Земли населенных пунктов	ИЖС	13	02.010	900	384,72	346 248,00
2870	Респ. Северная Осетия - Алания, р-н Дигорский, г. Дигора, ул В.Акоева, 20	Дигорский	15:05:0050213:21	003002000000 Земли населенных пунктов	Для ведения личного подсобного хозяйства	13	02.020	873	384,72	335 860,56
2871	Российская Федерация, Республика Северная Осетия-Алания, Дигорский район, г. Дигора, ул. В.Акоева, 22	Дигорский	15:05:0050213:22	003002000000 Земли населенных пунктов	Для ведения личного подсобного хозяйства (приусадебный земельный участок)	13	02.020	1 223	384,72	470 512,56
2872	Респ. Северная Осетия - Алания, р-н Дигорский, г. Дигора, ул В Акоева, дом 24	Дигорский	15:05:0050213:23	003002000000 Земли населенных пунктов	Для ведения личного подсобного хозяйства	13	02.020	1 054	384,72	405 494,88
2873	Респ. Северная Осетия - Алания, р-н Дигорский, г. Дигора, ул В Акоева, 26	Дигорский	15:05:0050213:24	003002000000 Земли населенных пунктов	Для ведения личного подсобного хозяйства	13	02.020	1 082	384,72	416 267,04
2874	Республика Северная Осетия-Алания, р-н Дигорский, г Дигора, ул В.Акоева, 30	Дигорский	15:05:0050213:26	003002000000 Земли населенных пунктов	Для ведения личного подсобного хозяйства	13	02.020	940	384,72	362 790,96
2875	Российская Федерация, Республика Северная Осетия-Алания, Дигорский район, г. Дигора, ул. В.Акоева, 32	Дигорский	15:05:0050213:27	003002000000 Земли населенных пунктов	Для ведения личного подсобного хозяйства	13	02.020	872	384,72	335 475,84
2876	Респ. Северная Осетия - Алания, р-н Дигорский, г. Дигора, ул В Акоева, дом 34	Дигорский	15:05:0050213:28	003002000000 Земли населенных пунктов	ИЖС	13	02.010	500	384,72	192 360,00
2877	Респ. Северная Осетия - Алания, р-н Дигорский, г. Дигора, ул. В Акоева, 36	Дигорский	15:05:0050213:29	003002000000 Земли населенных пунктов	Для ведения личного подсобного хозяйства	13	02.020	1 624	384,72	624 785,28
2878	Респ. Северная Осетия - Алания, р-н Дигорский, г. Дигора, ул. Карла Маркса, 79 "а"	Дигорский	15:05:0050213:3	003002000000 Земли населенных пунктов	Для ведения личного подсобного хозяйства	13	02.020	737	384,72	283 538,64
2879	Республика Северная Осетия-Алания, р-н Дигорский, г Дигора, ул В.Акоева, 38	Дигорский	15:05:0050213:30	003002000000 Земли населенных пунктов	Для ведения личного подсобного хозяйства	13	02.020	1 396	384,72	537 069,12
2880	Республика Северная Осетия-Алания, р-н Дигорский, г Дигора, ул В Акоева, 40	Дигорский	15:05:0050213:31	003002000000 Земли населенных пунктов	Для ведения личного подсобного хозяйства	13	02.020	1 545	384,72	594 392,40
2881	Республика Северная Осетия-Алания, р-н Дигорский, г Дигора, ул В Акоева, д 42	Дигорский	15:05:0050213:32	003002000000 Земли населенных пунктов	Для ведения личного подсобного хозяйства	13	02.020	797	384,72	306 621,84
2882	Респ. Северная Осетия - Алания, р-н Дигорский, г. Дигора, ул. Карла Маркса, дом 81	Дигорский	15:05:0050213:4	003002000000 Земли населенных пунктов	ИЖС	13	02.010	800	384,72	307 776,00

№ пп	Местоположение ЗУ	Район	Кадастровый номер ЗУ	Категория земель	Разрешенное использование по документу	Код вида разрешенного использования (в соответствии с классификатором видов разрешенного использования земельных участков)	Вид использования объектов недвижимости	Площадь	УПКС	КС
2883	Респ. Северная Осетия - Алания, р-н Дигорский, г. Дигора, ул. К. Маркса, 83	Дигорский	15:05:0050213:5	003002000000 Земли населенных пунктов	Для ведения личного подсобного хозяйства	13	02.020	1 252	384,72	481 669,44
2884	Респ. Северная Осетия - Алания, р-н Дигорский, г. Дигора, ул. Карла Маркса, дом 85	Дигорский	15:05:0050213:6	003002000000 Земли населенных пунктов	ИЖС	13	02.010	1 500	384,72	615 552,00
2885	Республика Северная Осетия-Алания, р-н Дигорский, г. Дигора, ул В.Акоева, д 22	Дигорский	15:05:0050213:67	003002000000 Земли населенных пунктов	Для ведения личного подсобного хозяйства	13	02.020	1 066	384,72	410 111,52
2886	Респ. Северная Осетия - Алания, р-н Дигорский, г. Дигора, ул. Карла Маркса, 87	Дигорский	15:05:0050213:7	003002000000 Земли населенных пунктов	Для ведения личного подсобного хозяйства (приусадебный земельный участок)	13	02.020	1 935	384,72	744 433,20
2887	Респ. Северная Осетия - Алания, р-н Дигорский, г. Дигора, ул. К. Маркса, 89	Дигорский	15:05:0050213:8	003002000000 Земли населенных пунктов	Для ведения личного подсобного хозяйства	13	02.020	1 267	384,72	487 440,24
2888	Северная Осетия - Алания респ, р-н Дигорский, г Дигора, ул Карла Маркса, 91	Дигорский	15:05:0050213:9	003002000000 Земли населенных пунктов	Для ведения личного подсобного хозяйства	13	02.020	1 902	384,72	731 737,44
2889	Респ. Северная Осетия - Алания, р-н Дигорский, г. Дигора, ул. Карла Маркса, дом 258	Дигорский	15:05:0050214:1	003002000000 Земли населенных пунктов	Для эксплуатации существующего домовладения	13	02.010	1 000	384,72	384 720,00
2890	Респ. Северная Осетия - Алания, р-н Дигорский, г. Дигора, ул. Ленина, дом 233	Дигорский	15:05:0050214:10	003002000000 Земли населенных пунктов	ИЖС	13	02.010	1 500	384,72	577 080,00
2891	Северная Осетия - Алания респ, р-н Дигорский, г. Дигора, ул. Ленина, 235	Дигорский	15:05:0050214:11	003002000000 Земли населенных пунктов	Для ведения личного подсобного хозяйства	13	02.020	2 213	384,72	851 385,36
2892	Респ. Северная Осетия - Алания, р-н Дигорский, г. Дигора, ул. Ленина, дом 237	Дигорский	15:05:0050214:12	003002000000 Земли населенных пунктов	ИЖС	13	02.010	1 000	384,72	384 720,00
2893	Респ. Северная Осетия - Алания, р-н Дигорский, г. Дигора, ул. Ленина	Дигорский	15:05:0050214:13	003002000000 Земли населенных пунктов	ИЖС	13	02.010	1 000	384,72	384 720,00
2894	Респ. Северная Осетия - Алания, р-н Дигорский, г. Дигора, ул. Ленина	Дигорский	15:05:0050214:14	003002000000 Земли населенных пунктов	ИЖС	13	02.010	1 000	384,72	384 720,00
2895	Республика Северная Осетия-Алания, р-н Дигорский, г Дигора, ул. Ленина, 241	Дигорский	15:05:0050214:15	003002000000 Земли населенных пунктов	Для ведения личного подсобного хозяйства	13	02.020	1 462	384,72	562 460,64
2896	Респ. Северная Осетия - Алания, р-н Дигорский, г. Дигора, ул. Ленина	Дигорский	15:05:0050214:16	003002000000 Земли населенных пунктов	ИЖС	13	02.010	1 000	384,72	384 720,00
2897	Респ. Северная Осетия - Алания, р-н Дигорский, г. Дигора, ул. К. Маркса, 244	Дигорский	15:05:0050214:18	003002000000 Земли населенных пунктов	Для ведения личного подсобного хозяйства	13	02.020	1 223	384,72	470 512,56
2898	Северная Осетия - Алания, Дигорский р-н, г Дигора, ул К Маркса, 264	Дигорский	15:05:0050214:185	003002000000 Земли населенных пунктов	Для ведения личного подсобного хозяйства	13	02.020	993	384,72	382 026,96
2899	Респ. Северная Осетия - Алания, р-н Дигорский, г. Дигора, ул. Карла Маркса, дом 246	Дигорский	15:05:0050214:19	003002000000 Земли населенных пунктов	ИЖС	13	02.010	1 100	384,72	423 192,00
2900	Респ. Северная Осетия - Алания, р-н Дигорский, г. Дигора, ул. Ленина, дом 227 А	Дигорский	15:05:0050214:2	003002000000 Земли населенных пунктов	Под существующий жилой дом	13	02.010	1 120	384,72	430 886,40
2901	Респ. Северная Осетия - Алания, р-н Дигорский, г. Дигора, ул. Карла Маркса, дом 248	Дигорский	15:05:0050214:20	003002000000 Земли населенных пунктов	ИЖС	13	02.010	600	384,72	230 832,00
2902	Российская Федерация, Республика Северная Осетия-Алания, Дигорский район, г. Дигора, ул. Карла Маркса, 250	Дигорский	15:05:0050214:21	003002000000 Земли населенных пунктов	Для ведения личного подсобного хозяйства (приусадебный земельный участок)	13	02.020	851	384,72	327 396,72
2903	Респ. Северная Осетия - Алания, р-н Дигорский, г. Дигора, ул. Карла Маркса, дом 252	Дигорский	15:05:0050214:22	003002000000 Земли населенных пунктов	ИЖС	13	02.010	1 000	384,72	384 720,00
2904	Респ. Северная Осетия - Алания, р-н Дигорский, г. Дигора, ул. Карла Маркса, дом 256	Дигорский	15:05:0050214:23	003002000000 Земли населенных пунктов	Для ведения личного подсобного хозяйства	13	02.020	2 168	384,72	834 072,96
2905	Респ. Северная Осетия - Алания, р-н Дигорский, г. Дигора, ул. К. Маркса, 260	Дигорский	15:05:0050214:24	003002000000 Земли населенных пунктов	Для ведения личного подсобного хозяйства	13	02.020	957	384,72	368 177,04
2906	Респ. Северная Осетия - Алания, р-н Дигорский, г. Дигора, ул. Карла Маркса, дом 262	Дигорский	15:05:0050214:25	003002000000 Земли населенных пунктов	ИЖС	13	02.010	700	384,72	269 304,00
2907	Республика Северная Осетия - Алания, Дигорский р-н, г. Дигора, ул. Ленина, д. 223	Дигорский	15:05:0050214:3	003002000000 Земли населенных пунктов	Для ведения личного подсобного хозяйства (приусадебный земельный участок)	13	02.020	1 045	384,72	402 032,40
2908	Республика Северная Осетия - Алания, Дигорский р-н, г. Дигора, ул. Ленина, д. 223	Дигорский	15:05:0050214:4	003002000000 Земли населенных пунктов	Для ведения личного подсобного хозяйства	13	02.020	1 064	384,72	409 342,08
2909	Респ. Северная Осетия - Алания, р-н Дигорский, г. Дигора, ул. Ленина, дом 223	Дигорский	15:05:0050214:5	003002000000 Земли населенных пунктов	ИЖС	13	02.010	1 100	384,72	423 192,00
2910	Респ. Северная Осетия - Алания, р-н Дигорский, г. Дигора, ул. Ленина, 225	Дигорский	15:05:0050214:6	003002000000 Земли населенных пунктов	Для ведения личного подсобного хозяйства	13	02.020	1 558	384,72	599 393,76
2911	Респ. Северная Осетия - Алания, р-н Дигорский, г. Дигора, ул. Ленина, дом 227	Дигорский	15:05:0050214:7	003002000000 Земли населенных пунктов	ИЖС	13	02.010	1 300	384,72	500 136,00
2912	Респ. Северная Осетия - Алания, р-н Дигорский, г. Дигора, ул. Ленина, дом 227 "а"	Дигорский	15:05:0050214:8	003002000000 Земли населенных пунктов	Для ведения личного подсобного хозяйства	13	02.020	992	384,72	381 642,24
2913	Респ. Северная Осетия - Алания, р-н Дигорский, г. Дигора, ул. Ленина, дом 231	Дигорский	15:05:0050214:9	003002000000 Земли населенных пунктов	ИЖС	13	02.010	400	384,72	153 888,00
2914	Респ. Северная Осетия - Алания, р-н Дигорский, г. Дигора, ул. Ленина, 238	Дигорский	15:05:0050215:1	003002000000 Земли населенных пунктов	Для ведения личного подсобного хозяйства	13	02.020	1 816	384,72	698 651,52
2915	Российская Федерация, Республика Северная Осетия-Алания, Дигорский район, г. Дигора, ул. Чиковнева, 239	Дигорский	15:05:0050215:10	003002000000 Земли населенных пунктов	Для ведения личного подсобного хозяйства	13	02.020	1 849	384,72	711 347,28
2916	Респ. Северная Осетия - Алания, р-н Дигорский, г. Дигора, ул. Чиковнева, 241	Дигорский	15:05:0050215:11	003002000000 Земли населенных пунктов	Для ведения личного подсобного хозяйства	13	02.020	1 476	384,72	567 846,72
2917	Респ. Северная Осетия - Алания, р-н Дигорский, г. Дигора, ул. Чиковнева, дом 243	Дигорский	15:05:0050215:12	003002000000 Земли населенных пунктов	ИЖС	13	02.010	1 000	384,72	384 720,00
2918	Респ. Северная Осетия - Алания, р-н Дигорский, г. Дигора, ул. Чиковнева, дом 245	Дигорский	15:05:0050215:13	003002000000 Земли населенных пунктов	Для ведения личного подсобного хозяйства	13	02.020	1 473	384,72	566 692,56
2919	Респ. Северная Осетия - Алания, р-н Дигорский, г. Дигора, ул. Чиковнева, дом 247	Дигорский	15:05:0050215:14	003002000000 Земли населенных пунктов	Для ведения личного подсобного хозяйства	13	02.020	2 008	384,72	772 517,76
2920	Респ. Северная Осетия - Алания, р-н Дигорский, г. Дигора, ул. Чиковнева, дом 249	Дигорский	15:05:0050215:15	003002000000 Земли населенных пунктов	Для ведения личного подсобного хозяйства	13	02.020	2 010	384,72	773 287,20
2921	Респ. Северная Осетия - Алания, р-н Дигорский, г. Дигора, ул. Чиковнева	Дигорский	15:05:0050215:16	003002000000 Земли населенных пунктов	ИЖС	13	02.010	1 200	384,72	461 664,00
2922	Респ. Северная Осетия - Алания, р-н Дигорский, г. Дигора, ул. Чиковнева	Дигорский	15:05:0050215:17	003002000000 Земли населенных пунктов	ИЖС	13	02.010	1 500	384,72	577 080,00
2923	Респ. Северная Осетия - Алания, р-н Дигорский, г. Дигора, ул. Чиковнева	Дигорский	15:05:0050215:18	003002000000 Земли населенных пунктов	ИЖС	13	02.010	1 000	384,72	384 720,00
2924	Респ. Северная Осетия - Алания, р-н Дигорский, г. Дигора, ул. Чиковнева	Дигорский	15:05:0050215:19	003002000000 Земли населенных пунктов	ИЖС	13	02.010	1 000	384,72	384 720,00
2925	Респ Северная Осетия - Алания, Дигорский р-н, г Дигора, ул Ковчева, 10.	Дигорский	15:05:0050215:193	003002000000 Земли населенных пунктов	Для ведения личного подсобного хозяйства	13	02.020	1 428	384,72	549 380,16
2926	Российская Федерация, Республика Северная Осетия-Алания, Дигорский район, г. Дигора, ул. Чиковнева, 227	Дигорский	15:05:0050215:197	003002000000 Земли населенных пунктов	Для ведения личного подсобного хозяйства	13	02.020	634	384,72	243 912,48
2927	Российская Федерация, Республика Северная Осетия-Алания, Дигорский район, г. Дигора, ул. Чиковнева, 227 "а"	Дигорский	15:05:0050215:198	003002000000 Земли населенных пунктов	Для ведения личного подсобного хозяйства	13	02.020	665	384,72	255 838,80
2928	Респ. Северная Осетия - Алания, р-н Дигорский, г. Дигора, ул. Ленина, дом 266	Дигорский	15:05:0050215:2	003002000000 Земли населенных пунктов	Для строительства жилого дома	13	02.010	1 600	384,72	615 552,00
2929	Респ. Северная Осетия - Алания, р-н Дигорский, г. Дигора, ул. Чиковнева	Дигорский	15:05:0050215:20	003002000000 Земли населенных пунктов	ИЖС	13	02.010	2 500	384,72	961 800,00
2930	Респ. Северная Осетия - Алания, р-н Дигорский, г. Дигора, ул. Чиковнева	Дигорский	15:05:0050215:21	003002000000 Земли населенных пунктов	ИЖС	13	02.010	1 000	384,72	384 720,00
2931	Респ. Северная Осетия - Алания, р-н Дигорский, г. Дигора, ул. Ленина, 236	Дигорский	15:05:0050215:22	003002000000 Земли населенных пунктов	Для ведения личного подсобного хозяйства	13	02.020	1 585	384,72	609 781,20

№ пп	Местоположение ЗУ	Район	Кадастровый номер ЗУ	Категория земель	Разрешенное использование по документу	Код вида разрешенного использования (в соответствии с классификатором видов разрешенного использования земельных участков)	Вид использования объектов недвижимости	Площадь	УПКС	КС
2932	Респ. Северная Осетия - Алания, р-н Дигорский, г. Дигора, ул. Ленина, дом 240	Дигорский	15:05:005021523	003002000000 Земли населенных пунктов	Для ведения личного подсобного хозяйства	13	02.020	1 775	384,72	682 878,00
2933	Респ. Северная Осетия - Алания, р-н Дигорский, г. Дигора, ул. Ленина, дом 242	Дигорский	15:05:005021524	003002000000 Земли населенных пунктов	ИЖС	13	02.010	1 400	384,72	538 608,00
2934	Российская Федерация, Республика Северная Осетия - Алания, Дигорский район, г. Дигора, ул. Ленина, 244	Дигорский	15:05:005021525	003002000000 Земли населенных пунктов	Для ведения личного подсобного хозяйства (приусадебный земельный участок)	13	02.020	1 284	384,72	493 980,48
2935	Респ. Северная Осетия - Алания, р-н Дигорский, г. Дигора, ул. Ленина, дом 246	Дигорский	15:05:005021526	003002000000 Земли населенных пунктов	ИЖС	13	02.010	1 100	384,72	423 192,00
2936	Респ. Северная Осетия - Алания, р-н Дигорский, г. Дигора, ул. Ленина, дом 248	Дигорский	15:05:005021527	003002000000 Земли населенных пунктов	Для ведения личного подсобного хозяйства	13	02.020	1 292	384,72	497 058,24
2937	Северная Осетия - Алания респ, р-н Дигорский, г Дигора, ул Ленина, 250	Дигорский	15:05:005021528	003002000000 Земли населенных пунктов	В целях эксплуатации жилого дома с хозпостройками	13	02.010	1 219	384,72	468 973,68
2938	Респ. Северная Осетия - Алания, р-н Дигорский, г. Дигора, ул. Ленина, 252	Дигорский	15:05:005021529	003002000000 Земли населенных пунктов	Для ведения личного подсобного хозяйства	13	02.020	1 500	384,72	577 080,00
2939	Респ. Северная Осетия - Алания, р-н Дигорский, г. Дигора, ул. Чиховнева, дом 223 "а"	Дигорский	15:05:005021530	003002000000 Земли населенных пунктов	Для ведения личного подсобного хозяйства	13	02.020	760	384,72	292 387,20
2940	Респ. Северная Осетия - Алания, р-н Дигорский, г. Дигора, ул. Ленина, дом 254	Дигорский	15:05:005021530	003002000000 Земли населенных пунктов	ИЖС	13	02.010	1 500	384,72	577 080,00
2941	Респ. Северная Осетия - Алания, р-н Дигорский, г. Дигора, ул. Ленина, дом 256	Дигорский	15:05:005021531	003002000000 Земли населенных пунктов	ИЖС	13	02.010	700	384,72	269 304,00
2942	Респ. Северная Осетия - Алания, р-н Дигорский, г. Дигора, ул. Ленина, 258	Дигорский	15:05:005021532	003002000000 Земли населенных пунктов	Для ведения личного подсобного хозяйства	13	02.020	790	384,72	303 928,80
2943	Респ. Северная Осетия - Алания, р-н Дигорский, г. Дигора, ул. Ленина, дом 260	Дигорский	15:05:005021533	003002000000 Земли населенных пунктов	ИЖС	13	02.010	900	384,72	346 248,00
2944	Респ. Северная Осетия - Алания, р-н Дигорский, г. Дигора, ул. Ленина, дом 262	Дигорский	15:05:005021534	003002000000 Земли населенных пунктов	ИЖС	13	02.010	1 400	384,72	538 608,00
2945	Республика Северная Осетия-Алания, р-н Дигорский, г. Дигора, ул. Ленина, 266 "в"	Дигорский	15:05:005021535	003002000000 Земли населенных пунктов	Для ведения личного подсобного хозяйства	13	02.020	1 623	384,72	624 400,56
2946	Респ. Северная Осетия - Алания, р-н Дигорский, г. Дигора, ул. Ленина	Дигорский	15:05:005021536	003002000000 Земли населенных пунктов	ИЖС	13	02.010	1 000	384,72	384 720,00
2947	Респ. Северная Осетия - Алания, р-н Дигорский, г. Дигора, ул. Ленина	Дигорский	15:05:005021537	003002000000 Земли населенных пунктов	ИЖС	13	02.010	1 000	384,72	384 720,00
2948	Северная Осетия - Алания респ, р-н Дигорский, г. Дигора, ул. Ленина, 266	Дигорский	15:05:005021538	003002000000 Земли населенных пунктов	Для ведения личного подсобного хозяйства	13	02.020	1 800	384,72	692 496,00
2949	Российская Федерация, Республика Северная Осетия - Алания, Дигорский р-н., г. Дигора, ул. Ленина, 270а	Дигорский	15:05:005021539	003002000000 Земли населенных пунктов	Для ведения личного подсобного хозяйства	13	02.020	1 772	384,72	681 723,84
2950	Респ. Северная Осетия - Алания, р-н Дигорский, г. Дигора, ул. Ленина, дом 12	Дигорский	15:05:005021540	003002000000 Земли населенных пунктов	ИЖС	13	02.010	1 000	384,72	384 720,00
2951	Респ. Северная Осетия - Алания, р-н Дигорский, г. Дигора, ул. Кокиева, 12	Дигорский	15:05:005021541	003002000000 Земли населенных пунктов	Для ведения личного подсобного хозяйства	13	02.020	1 819	384,72	699 805,68
2952	Респ. Северная Осетия - Алания, р-н Дигорский, г. Дигора, ул. Кокиева, дом 14	Дигорский	15:05:005021542	003002000000 Земли населенных пунктов	Для ведения личного подсобного хозяйства	13	02.020	1 144	384,72	440 119,68
2953	Респ. Северная Осетия - Алания, р-н Дигорский, г. Дигора, ул. Чиховнева	Дигорский	15:05:005021544	003002000000 Земли населенных пунктов	ИЖС	13	02.010	800	384,72	307 776,00
2954	Респ. Северная Осетия - Алания, р-н Дигорский, г. Дигора, ул. Чиховнева	Дигорский	15:05:005021545	003002000000 Земли населенных пунктов	ИЖС	13	02.010	1 000	384,72	384 720,00
2955	Республика Северная Осетия-Алания, р-н Дигорский, г Дигора, ул Кокиева, д 16а	Дигорский	15:05:005021546	003002000000 Земли населенных пунктов	Для строительства индивидуального жилого дома	13	02.010	1 462	384,72	562 460,64
2956	Республика Северная Осетия-Алания, р-н Дигорский, г Дигора, ул. Чиховнева, 229	Дигорский	15:05:005021547	003002000000 Земли населенных пунктов	Для ведения личного подсобного хозяйства	13	02.020	1 419	384,72	545 917,68
2957	Республика Северная Осетия - Алания, р-н Дигорский, г. Дигора, ул. Чиховнева, 231	Дигорский	15:05:005021548	003002000000 Земли населенных пунктов	Для ведения личного подсобного хозяйства	13	02.020	1 564	384,72	601 702,08
2958	Северная Осетия - Алания респ, р-н Дигорский, г. Дигора, ул. Ленина, 234	Дигорский	15:05:005021565	003002000000 Земли населенных пунктов	Для ведения личного подсобного хозяйства	13	02.020	45	384,72	17 312,40
2959	Северная Осетия - Алания респ, р-н Дигорский, г. Дигора, ул. Ленина, 234	Дигорский	15:05:005021566	003002000000 Земли населенных пунктов	Для ведения личного подсобного хозяйства	13	02.020	1 190	384,72	457 816,80
2960	Респ. Северная Осетия - Алания, р-н Дигорский, г. Дигора, ул. Чиховнева, 233	Дигорский	15:05:005021547	003002000000 Земли населенных пунктов	Для ведения личного подсобного хозяйства	13	02.020	1 545	384,72	594 392,40
2961	Респ. Северная Осетия - Алания, р-н Дигорский, г. Дигора, ул. Чиховнева, дом 235	Дигорский	15:05:005021548	003002000000 Земли населенных пунктов	ИЖС	13	02.010	1 500	384,72	577 080,00
2962	Респ. Северная Осетия - Алания, р-н Дигорский, г. Дигора, ул. Чиховнева, дом 237	Дигорский	15:05:005021549	003002000000 Земли населенных пунктов	Для ведения личного подсобного хозяйства	13	02.020	1 516	384,72	583 235,52
2963	Респ. Северная Осетия - Алания, р-н Дигорский, г. Дигора, ул. Чиховнева, дом 228	Дигорский	15:05:005021601	003002000000 Земли населенных пунктов	Для эксплуатации существующего домовладения	13	02.010	1 100	384,72	423 192,00
2964	Российская Федерация, Республика Северная Осетия-Алания, Дигорский район, г. Дигора, ул. Чиховнева, 246	Дигорский	15:05:005021610	003002000000 Земли населенных пунктов	Для ведения личного подсобного хозяйства	13	02.020	1 075	384,72	413 574,00
2965	Респ. Северная Осетия - Алания, р-н Дигорский, г. Дигора, ул. Чиховнева, дом 248	Дигорский	15:05:005021611	003002000000 Земли населенных пунктов	Для ведения личного подсобного хозяйства	13	02.020	1 199	384,72	461 279,28
2966	Респ. Северная Осетия - Алания, р-н Дигорский, г. Дигора, ул. Чиховнева, дом 250	Дигорский	15:05:005021612	003002000000 Земли населенных пунктов	Для ведения личного подсобного хозяйства	13	02.020	2 327	384,72	895 243,44
2967	Респ. Северная Осетия - Алания, р-н Дигорский, г. Дигора, ул. Чиховнева, дом 252	Дигорский	15:05:005021613	003002000000 Земли населенных пунктов	ИЖС	13	02.010	1 200	384,72	461 664,00
2968	Респ. Северная Осетия - Алания, р-н Дигорский, г. Дигора, ул. Чиховнева, дом 254	Дигорский	15:05:005021614	003002000000 Земли населенных пунктов	Для ведения личного подсобного хозяйства	13	02.020	1 915	384,72	736 738,80
2969	Респ. Северная Осетия - Алания, р-н Дигорский, г. Дигора, ул. Чиховнева	Дигорский	15:05:005021615	003002000000 Земли населенных пунктов	ИЖС	13	02.010	800	384,72	307 776,00
2970	Республика Северная Осетия - Алания, р-н Дигорский, г. Дигора, ул. Чиховнева	Дигорский	15:05:005021616	003002000000 Земли населенных пунктов	Для ведения личного подсобного хозяйства	13	02.020	1 000	384,72	384 720,00
2971	Респ. Северная Осетия - Алания, р-н Дигорский, г. Дигора, ул. Кокиева, дом 2	Дигорский	15:05:005021617	003002000000 Земли населенных пунктов	ИЖС	13	02.010	1 100	384,72	423 192,00
2972	Респ. Северная Осетия - Алания, р-н Дигорский, г. Дигора, ул. Кокиева, 4	Дигорский	15:05:005021618	003002000000 Земли населенных пунктов	Для ведения личного подсобного хозяйства	13	02.020	1 246	384,72	479 361,12
2973	Республика Северная Осетия-Алания, р-н Дигорский, г Дигора, ул Кокиева, д 4а	Дигорский	15:05:005021619	003002000000 Земли населенных пунктов	Для ведения личного подсобного хозяйства	13	02.020	794	384,72	305 467,68
2974	Респ. Северная Осетия - Алания, р-н Дигорский, г. Дигора, ул. Бердиева, дом 171	Дигорский	15:05:005021602	003002000000 Земли населенных пунктов	Для ведения личного подсобного хозяйства	13	02.020	1 132	384,72	435 503,04
2975	Российская Федерация, Республика Северная Осетия-Алания, Дигорский район, г. Дигора, ул. Бердиева, 157	Дигорский	15:05:005021620	003002000000 Земли населенных пунктов	Для ведения личного подсобного хозяйства	13	02.020	1 246	384,72	479 361,12
2976	Российская Федерация, Республика Северная Осетия-Алания, Дигорский район, г. Дигора, ул. Бердиева, 159	Дигорский	15:05:005021621	003002000000 Земли населенных пунктов	Для ведения личного подсобного хозяйства (приусадебный земельный участок)	13	02.020	1 239	384,72	476 668,08
2977	Респ. Северная Осетия - Алания, р-н Дигорский, г. Дигора, ул. Бердиева, дом 161	Дигорский	15:05:005021622	003002000000 Земли населенных пунктов	ИЖС	13	02.010	800	384,72	307 776,00
2978	Респ. Северная Осетия - Алания, р-н Дигорский, г. Дигора, ул. Бердиева, дом 163	Дигорский	15:05:005021623	003002000000 Земли населенных пунктов	Для ведения личного подсобного хозяйства	13	02.020	1 055	384,72	405 879,60

№ пп	Местоположение ЗУ	Район	Кадастровый номер ЗУ	Категория земель	Разрешенное использование по документу	Код вида разрешенного использования (в соответствии с классификатором видов разрешенного использования земельных участков)	Вид использования объектов недвижимости	Площадь	УПКС	КС
2979	Респ. Северная Осетия - Алания, р-н Дигорский, г. Дигора, ул. Бердиева, дом 165	Дигорский	15:05:005021 6:24	003002000000 Земли населенных пунктов	Для ведения личного подсобного хозяйства	13	02.020	1 124	384,72	432 425,28
2980	Респ. Северная Осетия - Алания, р-н Дигорский, г. Дигора, ул. Бердиева. 167	Дигорский	15:05:005021 6:25	003002000000 Земли населенных пунктов	Для ведения личного подсобного хозяйства	13	02.020	922	384,72	354 711,84
2981	Респ. Северная Осетия - Алания, р-н Дигорский, г. Дигора, ул. Бердиева. дом 169	Дигорский	15:05:005021 6:26	003002000000 Земли населенных пунктов	ИЖС	13	02.010	800	384,72	307 776,00
2982	Респ. Северная Осетия - Алания, р-н Дигорский, г. Дигора, ул. Бердиева, 173	Дигорский	15:05:005021 6:27	003002000000 Земли населенных пунктов	Для ведения личного подсобного хозяйства	13	02.020	1 115	384,72	428 962,80
2983	Респ. Северная Осетия - Алания, р-н Дигорский, г. Дигора, ул. Бердиева, дом 175	Дигорский	15:05:005021 6:28	003002000000 Земли населенных пунктов	Для ведения личного подсобного хозяйства	13	02.020	990	384,72	380 872,80
2984	Респ. Северная Осетия - Алания, р-н Дигорский, г. Дигора, ул. Бердиева. 177	Дигорский	15:05:005021 6:29	003002000000 Земли населенных пунктов	Для ведения личного подсобного хозяйства	13	02.020	1 227	384,72	472 051,44
2985	Респ. Северная Осетия - Алания, р-н Дигорский, г. Дигора, ул. Чихачева, 230	Дигорский	15:05:005021 6:3	003002000000 Земли населенных пунктов	Для ведения личного подсобного хозяйства	13	02.020	1 683	384,72	647 480,76
2986	Респ. Северная Осетия - Алания, р-н Дигорский, г. Дигора, ул. Бердиева, 179	Дигорский	15:05:005021 6:30	003002000000 Земли населенных пунктов	Для ведения личного подсобного хозяйства	13	02.020	1 537	384,72	591 314,64
2987	Респ. Северная Осетия - Алания, р-н Дигорский, г. Дигора, ул. Бердиева, дом 181	Дигорский	15:05:005021 6:31	003002000000 Земли населенных пунктов	ИЖС	13	02.010	1 200	384,72	461 664,00
2988	Респ. Северная Осетия - Алания, р-н Дигорский, г. Дигора, ул. Бердиева. дом 183	Дигорский	15:05:005021 6:32	003002000000 Земли населенных пунктов	Для ведения личного подсобного хозяйства	13	02.020	1 834	384,72	705 576,48
2989	Респ. Северная Осетия - Алания, р-н Дигорский, г. Дигора, ул. Бердиева. 185	Дигорский	15:05:005021 6:33	003002000000 Земли населенных пунктов	Для ведения личного подсобного хозяйства	13	02.020	2 041	384,72	785 213,52
2990	Респ. Северная Осетия - Алания, р-н Дигорский, г. Дигора, ул. Бердиева, дом 187	Дигорский	15:05:005021 6:34	003002000000 Земли населенных пунктов	Для ведения личного подсобного хозяйства	13	02.020	2 593	384,72	997 578,96
2991	Респ. Северная Осетия - Алания, р-н Дигорский, г. Дигора, ул. Бердиева, 189 "а"	Дигорский	15:05:005021 6:35	003002000000 Земли населенных пунктов	Для ведения личного подсобного хозяйства	13	02.020	2 090	384,72	804 064,80
2992	Респ. Северная Осетия - Алания, р-н Дигорский, г. Дигора, ул. Чихачева, 232	Дигорский	15:05:005021 6:4	003002000000 Земли населенных пунктов	В целях эксплуатации домовладения и ведения личного подсобного хозяйства	13	02.020	1 706	384,72	656 332,32
2993	Респ. Северная Осетия - Алания, р-н Дигорский, г. Дигора, ул. Чихачева, 234	Дигорский	15:05:005021 6:5	003002000000 Земли населенных пунктов	Для ведения личного подсобного хозяйства	13	02.020	1 451	384,72	558 228,72
2994	Респ. Северная Осетия - Алания, р-н Дигорский, г. Дигора, ул. Чихачева, 238	Дигорский	15:05:005021 6:6	003002000000 Земли населенных пунктов	Для ведения личного подсобного хозяйства	13	02.020	2 968	384,72	1 141 848,96
2995	Респ. Северная Осетия - Алания, р-н Дигорский, г. Дигора, ул. Чихачева. дом 240	Дигорский	15:05:005021 6:7	003002000000 Земли населенных пунктов	Для ведения личного подсобного хозяйства	13	02.020	1 645	384,72	632 864,40
2996	Респ. Северная Осетия - Алания, р-н Дигорский, г. Дигора, ул. Чихачева. дом 244	Дигорский	15:05:005021 6:8	003002000000 Земли населенных пунктов	ИЖС	13	02.010	1 300	384,72	500 136,00
2997	Респ. Северная Осетия - Алания, р-н Дигорский, г. Дигора, ул. Чихачева, 242	Дигорский	15:05:005021 6:9	003002000000 Земли населенных пунктов	Для ведения личного подсобного хозяйства	13	02.020	1 259	384,72	484 362,48
2998	Респ. Северная Осетия - Алания, р-н Дигорский, г. Дигора, ул Сослана Бердиева, дом 6	Дигорский	15:05:005021 7:10	003002000000 Земли населенных пунктов	Под жилой дом (многоквартирный)	2	02.060	800	961,80	769 440,00
2999	Республика Северная Осетия - Алания, р-н Дигорский, г. Дигора, ул. Кокиева, 9 "а"	Дигорский	15:05:005021 7:11	003002000000 Земли населенных пунктов	Под жилой дом (многоквартирный)	2	02.060	928	961,80	892 550,40
3000	Респ. Северная Осетия - Алания, р-н Дигорский, г. Дигора, ул Сослана Бердиева	Дигорский	15:05:005021 7:12	003002000000 Земли населенных пунктов	Под объекты инженерных коммуникаций	6	03.012	12	394,24	4 732,08
3001	Северная Осетия - Алания респ, р-н Дигорский, г. Дигора, ул. Кокиева. 9/25	Дигорский	15.05:005021 7:129	003002000000 Земли населенных пунктов	В целях эксплуатации нежилого здания литер А под гараж	7	02.071	25	493,55	12 338,75
3002	Респ. Северная Осетия - Алания, р-н Дигорский, г. Дигора, ул Сослана Бердиева	Дигорский	15:05:005021 7:13	003002000000 Земли населенных пунктов	Под индивидуальный гараж	7	02.071	24	493,55	11 845,20
3003	Респ. Северная Осетия - Алания, р-н Дигорский, г. Дигора, ул Сослана Бердиева	Дигорский	15:05:005021 7:14	003002000000 Земли населенных пунктов	Под индивидуальный гараж	7	02.071	24	493,55	11 845,20
3004	Республика Северная Осетия-Алания, р-н Дигорский, г. Дигора, ул. Кокиева, 9 "в"/11	Дигорский	15.05:005021 7:140	003002000000 Земли населенных пунктов	Хранение автотранспорта	7	02.071	45	493,55	22 209,75
3005	Республика Северная Осетия-Алания, р-н Дигорский, г. Дигора, ул. Кокиева, 7/14	Дигорский	15:05:005021 7:15	003002000000 Земли населенных пунктов	Под индивидуальный гараж	7	02.071	24	493,55	11 845,20
3006	Республика Северная Осетия-Алания, р-н Дигорский, г Дигора, ул Сослана Бердиева	Дигорский	15:05:005021 7:16	003002000000 Земли населенных пунктов	Под индивидуальный гараж	7	02.071	24	493,55	11 845,20
3007	Республика Северная Осетия-Алания, р-н Дигорский, г. Дигора, ул. Кокиева, 9 а/12	Дигорский	15.05:005021 7:165	003002000000 Земли населенных пунктов	для строительства гаража	7	02.071	24	493,55	11 845,20
3008	Республика Северная Осетия-Алания, р-н Дигорский, г. Дигора, ул. Кокиева, 9а/18	Дигорский	15.05:005021 7:166	003002000000 Земли населенных пунктов	для строительства гаража	7	02.071	24	493,55	11 845,20
3009	Республика Северная Осетия-Алания, р-н Дигорский, г. Дигора, ул. Кокиева, 9 "в"/10	Дигорский	15.05:005021 7:167	003002000000 Земли населенных пунктов	В целях эксплуатации нежилого здания гаража	7	02.071	24	493,55	11 845,20
3010	Республика Северная Осетия-Алания, р-н Дигорский, г Дигора, ул. Кокиева, 9 "а"/3	Дигорский	15.05:005021 7:168	003002000000 Земли населенных пунктов	В целях эксплуатации нежилого здания, гаража	7	02.071	24	493,55	11 845,20
3011	Республика Северная Осетия-Алания, р-н Дигорский, г Дигора, ул. Кокиева, 9 "а"/4	Дигорский	15.05:005021 7:169	003002000000 Земли населенных пунктов	В целях эксплуатации нежилого здания, гаража	7	02.071	24	493,55	11 845,20
3012	Северная Осетия - Алания респ, р-н Дигорский, г Дигора, ул Пекарня	Дигорский	15:05:005021 7:17	003002000000 Земли населенных пунктов	Для строительства жилого дома	13	02.010	800	384,72	307 776,00
3013	Республика Северная Осетия-Алания, р-н Дигорский, г. Дигора, ул. Кокиева, 7/3	Дигорский	15.05:005021 7:170	003002000000 Земли населенных пунктов	Эксплуатация нежилого здания, гаража	7	02.071	40	493,55	19 742,00
3014	Республика Северная Осетия-Алания, р-н Дигорский, г. Дигора, ул. Кокиева, 9"в"/8	Дигорский	15.05:005021 7:179	003002000000 Земли населенных пунктов	Для строительства гаража	7	02.071	24	493,55	11 845,20
3015	Респ. Северная Осетия - Алания, р-н Дигорский, г. Дигора, ул Сослана Бердиева	Дигорский	15:05:005021 7:18	003002000000 Земли населенных пунктов	ИЖС	13	02.010	800	384,72	307 776,00
3016	Республика Северная Осетия-Алания, р-н Дигорский, г. Дигора, ул. Кокиева, 9а/3а	Дигорский	15.05:005021 7:180	003002000000 Земли населенных пунктов	Эксплуатация нежилого здания, гаража	7	02.071	24	493,55	11 845,20
3017	Республика Северная Осетия-Алания, р-н Дигорский, г. Дигора, ул. Кокиева, 1	Дигорский	15.05:005021 7:181	003002000000 Земли населенных пунктов	Эксплуатация здания пожарной части	3	08.030	10 100	269,30	2 719 930,00
3018	Республика Северная Осетия-Алания, р-н Дигорский, г. Дигора, ул. Кокиева, 1	Дигорский	15.05:005021 7:182	003002000000 Земли населенных пунктов	Связь	6	06.080	400	644,40	257 760,00
3019	Республика Северная Осетия-Алания, р-н Дигорский, г. Дигора, ул. Кокиева, 9 а/22	Дигорский	15.05:005021 7:183	003002000000 Земли населенных пунктов	Для строительства гаража	7	02.071	35	493,55	17 274,25
3020	Республика Северная Осетия-Алания, р-н Дигорский, г. Дигора, ул. Кокиева, 9 "в"/5	Дигорский	15.05:005021 7:185	003002000000 Земли населенных пунктов	В целях эксплуатации нежилого здания	3	03.080	45	269,30	12 118,50
3021	Северная Осетия-Алания респ. Дигорский р-н, г. Дигора, на придомовой территории жилого дома 7 по ул Кокиева	Дигорский	15.05:005021 7:188	003002000000 Земли населенных пунктов	Хранение автотранспорта	7	02.071	36	493,55	17 767,80
3022	Республика Северная Осетия-Алания, р-н Дигорский, г. Дигора, ул. Кокиева, 9"в"/23	Дигорский	15.05:005021 7:189	003002000000 Земли населенных пунктов	Хранение автотранспорта	7	02.071	30	493,55	14 806,50
3023	Республика Северная Осетия-Алания, р-н Дигорский, г Дигора, переулок Пекарня	Дигорский	15:05:005021 7:19	003002000000 Земли населенных пунктов	Для ведения личного подсобного хозяйства	13	02.020	936	384,72	360 097,92
3024	Республика Северная Осетия-Алания, р-н Дигорский, г. Дигора, ул. Кокиева, 9 "в"/24	Дигорский	15.05:005021 7:190	003002000000 Земли населенных пунктов	Хранение автотранспорта	7	02.071	30	493,55	14 806,50
3025	Республика Северная Осетия-Алания, р-н Дигорский, г. Дигора, ул. Кокиева, 9"а"/13	Дигорский	15.05:005021 7:196	003002000000 Земли населенных пунктов	Хранение автотранспорта	7	02.071	29	493,55	14 312,95
3026	Республика Северная Осетия-Алания, р-н Дигорский, г Дигора, ул. Кокиева, 9"в"/2	Дигорский	15.05:005021 7:197	003002000000 Земли населенных пунктов	В целях эксплуатации нежилого здания, гаража	7	02.071	45	493,55	22 209,75
3027	Республика Северная Осетия-Алания, р-н Дигорский, г Дигора, ул. Кокиева, 9/2	Дигорский	15.05:005021 7:198	003002000000 Земли населенных пунктов	Для строительства гаража	7	02.071	30	493,55	14 806,50
3028	Республика Северная Осетия-Алания, р-н Дигорский, г Дигора, пер Пекарня	Дигорский	15:05:005021 7:20	003002000000 Земли населенных пунктов	Для ведения личного подсобного хозяйства	13	02.020	904	384,72	347 786,88
3029	Республика Северная Осетия-Алания, р-н Дигорский, г. Дигора, ул. Молодежная, 6/14	Дигорский	15.05:005021 7:200	003002000000 Земли населенных пунктов	для строительства гаража	7	02.071	24	493,55	11 845,20
3030	Республика Северная Осетия-Алания, р-н Дигорский, г. Дигора, ул. Молодежная, 6/16	Дигорский	15.05:005021 7:201	003002000000 Земли населенных пунктов	для строительство гаража	7	02.071	24	493,55	11 845,20
3031	Республика Северная Осетия-Алания, р-н Дигорский, г Дигора, ул. Кокиева. 9"а"/9	Дигорский	15.05:005021 7:204	003002000000 Земли населенных пунктов	Для ведения личного подсобного хозяйства	13	02.020	711	384,72	273 538,92

№ п/п	Местоположение ЗУ	Район	Кадастровый номер ЗУ	Категория земель	Разрешенное использование по документу	Код вида разрешенного использования (в соответствии с классификатором видов разрешенного использования земельных участков)	Вид использования объектов недвижимости	Площадь	УПКС	КС
3032	Республика Северная Осетия-Алания, р-н Дигорский, г Дигора, ул Кокиева, 9"а"/22	Дигорский	15:05:0050217:208	003002000000 Земли населенных пунктов	Для ведения личного подсобного хозяйства	13	02.020	509	384,72	195 822,48
3033	Республика Северная Осетия-Алания, р-н Дигорский, г Дигора, ул Кокиева, д 9, кв 1	Дигорский	15:05:0050217:21	003002000000 Земли населенных пунктов	Для постройки	13	02.010	18	384,72	6 924,96
3034	Республика Северная Осетия-Алания, р-н Дигорский, г. Дигора, ул. Кокиева, 7"б"	Дигорский	15:05:0050217:211	003002000000 Земли населенных пунктов	объект гаражного назначения	7	02.071	39	493,55	19 248,45
3035	Республика Северная Осетия-Алания, р-н Дигорский, г. Дигора, ул. Кокиева, 7/21	Дигорский	15:05:0050217:213	003002000000 Земли населенных пунктов	для строительство гаража	7	02.071	36	493,55	17 767,80
3036	Республика Северная Осетия-Алания, р-н Дигорский, г Дигора, ул Кокиева, 9а/14	Дигорский	15:05:0050217:215	003002000000 Земли населенных пунктов	для строительство гаража	7	02.071	42	493,55	20 729,10
3037	Республика Северная Осетия-Алания, р-н Дигорский, г Дигора, ул Кокиева, д 9а/22	Дигорский	15:05:0050217:217	003002000000 Земли населенных пунктов	Для ведения личного подсобного хозяйства	13	02.020	525	384,72	201 978,00
3038	Республика Северная Осетия-Алания, р-н Дигорский, г. Дигора, ул. Кокиева, 9/1	Дигорский	15:05:0050217:219	003002000000 Земли населенных пунктов	для строительства гаража	7	02.071	24	493,55	11 845,20
3039	Респ. Северная Осетия - Алания, р-н Дигорский, г. Дигора, ул. Кокиева, дом 9	Дигорский	15:05:0050217:22	003002000000 Земли населенных пунктов	Для строительства гаража	7	02.071	30	493,55	14 806,50
3040	Республика Северная Осетия-Алания, р-н Дигорский, г Дигора, ул. Кокиева, 9а"17	Дигорский	15:05:0050217:220	003002000000 Земли населенных пунктов	Для ведения личного подсобного хозяйства	13	02.020	300	384,72	115 416,00
3041	Республика Северная Осетия-Алания, р-н Дигорский, г. Дигора, пер. Пекарня	Дигорский	15:05:0050217:223	003002000000 Земли населенных пунктов	Для строительства индивидуального жилого дома	13	02.010	523	384,72	201 208,56
3042	Республика Северная Осетия-Алания, р-н Дигорский, г. Дигора, ул. Кокиева, 7/15	Дигорский	15:05:0050217:224	003002000000 Земли населенных пунктов	Эксплуатация нежилого здания гаража	7	02.071	32	493,55	15 793,60
3043	Республика Северная Осетия-Алания, р-н Дигорский, г. Дигора, ул. Кокиева, 7/23	Дигорский	15:05:0050217:225	003002000000 Земли населенных пунктов	для строительство гаража	7	02.071	42	493,55	20 729,10
3044	Республика Северная Осетия-Алания, р-н Дигорский, г. Дигора, ул. Кокиева, 9 а/11 а	Дигорский	15:05:0050217:226	003002000000 Земли населенных пунктов	Хранение автотранспорта	7	02.071	25	493,55	12 338,75
3045	Республика Северная Осетия-Алания, р-н Дигорский, г. Дигора, ул. Кокиева, 9 "а"/9	Дигорский	15:05:0050217:227	003002000000 Земли населенных пунктов	для строительства гаража	7	02.071	150	493,55	74 032,50
3046	Российская Федерация, Республика Северная Осетия - Алания, р-н Дигорский, г. Дигора, ул. Кокиева, 9 "а"/ 13	Дигорский	15:05:0050217:23	003002000000 Земли населенных пунктов	Для индивидуального жилищного строительства	13	02.010	46	384,72	17 697,12
3047	Республика Северная Осетия-Алания, р-н Дигорский, г Дигора, ул. Кокиева, 7 "г"	Дигорский	15:05:0050217:29	003002000000 Земли населенных пунктов	В целях эксплуатации нежилого здания под гараж	7	02.071	23	493,55	11 351,65
3048	Респ. Северная Осетия - Алания, р-н Дигорский, г. Дигора, ул. Кокиева, 7 "в"	Дигорский	15:05:0050217:30	003002000000 Земли населенных пунктов	В целях эксплуатации нежилого здания под гараж	7	02.071	27	493,55	13 325,85
3049	Республика Северная Осетия-Алания, р-н Дигорский, г Дигора, ул Кокиева, д 9б	Дигорский	15:05:0050217:31	003002000000 Земли населенных пунктов	Под эксплуатацию многоквартирного жилого дома	2	02.060	447	961,80	429 924,60
3050	Республика Северная Осетия-Алания, р-н Дигорский, г Дигора, ул Кокиева, двор дома №9	Дигорский	15:05:0050217:32	003002000000 Земли населенных пунктов	В целях эксплуатации нежилого здания литер А, гараж	7	02.071	36	493,55	17 767,80
3051	Северная Осетия - Алания респ. р-н Дигорский, г. Дигора, ул. Кокиева, 9 "в"/1	Дигорский	15:05:0050217:33	003002000000 Земли населенных пунктов	В целях эксплуатации нежилого здания литер А, гараж	7	02.071	24	493,55	11 845,20
3052	Республика Северная Осетия - Алания, Дигорский р-н, г. Дигора, ул. Кокиева, 9а9	Дигорский	15:05:0050217:339	003002000000 Земли населенных пунктов	для строительство гаража	7	02.071	24	493,55	11 845,20
3053	Республика Северная Осетия - Алания, Дигорский р-н, г. Дигора, ул. Кокиева	Дигорский	15:05:0050217:340	003002000000 Земли населенных пунктов	Для ведения личного подсобного хозяйства	13	02.020	1 065	384,72	409 726,80
3054	Респ Северная Осетия - Алания, Дигорский р-н, г Дигора, ул Кокиева, 9/19	Дигорский	15:05:0050217:342	003002000000 Земли населенных пунктов	для ведения огородничества	13	13.011	124	38,47	4 770,28
3055	Респ Северная Осетия - Алания, Дигорский р-н, г Дигора, ул Кокиева	Дигорский	15:05:0050217:343	003002000000 Земли населенных пунктов	Малоэтажная многоквартирная жилая застройка	2	02.013	611	961,80	587 659,80
3056	Респ Северная Осетия - Алания, Дигорский р-н, г Дигора, ул Кокиева	Дигорский	15:05:0050217:344	003002000000 Земли населенных пунктов	Малоэтажная многоквартирная жилая застройка	2	02.013	972	961,80	934 869,60
3057	Республика Северная Осетия - Алания, Дигорский р-н, г. Дигора, ул. Кокиева, 9/22	Дигорский	15:05:0050217:346	003002000000 Земли населенных пунктов	хранение автотранспорта	7	02.071	99	493,55	48 861,45
3058	Респ Северная Осетия - Алания, Дигорский р-н, г Дигора, ул Кокиева, 7/20	Дигорский	15:05:0050217:350	003002000000 Земли населенных пунктов	хранение автотранспорта	7	02.071	30	493,55	14 806,50
3059	Республика Северная Осетия — Алания, Дигорский район, г. Дигора, ул. Молодежная, 6/6	Дигорский	15:05:0050217:364	003002000000 Земли населенных пунктов	хранение автотранспорта	7	02.071	30	493,55	14 806,50
3060	Республика Северная Осетия - Алания, Дигорский район, г. Дигора, ул. Кокиева, 9"а"/15	Дигорский	15:05:0050217:366	003002000000 Земли населенных пунктов	Для ведения личного подсобного хозяйства	13	02.020	300	384,72	115 416,00
3061	Республика Северная Осетия-Алания, Дигорский р-н, г. Дигора, ул. Кокиева/Тавасиева	Дигорский	15:05:0050217:372	003002000000 Земли населенных пунктов	энергетика	6	06.070	18	747,07	13 447,26
3062	Республика Северная Осетия - Алания, Дигорский район, г Дигора, ул Кокиева/Пекарня	Дигорский	15:05:0050217:373	003002000000 Земли населенных пунктов	энергетика	6	06.070	8	747,07	5 976,56
3063	Республика Северная Осетия — Алания, р-н Дигорский, г. Дигора, ул Кокиева	Дигорский	15:05:0050217:376	003002000000 Земли населенных пунктов	хранение автотранспорта	7	02.071	87	493,55	42 938,85
3064	Российская Федерация, Республика Северная Осетия-Алания, Дигорский район, г. Дигора, ул. Кокиева, 9а/12а	Дигорский	15:05:0050217:379	003002000000 Земли населенных пунктов	Для ведения личного подсобного хозяйства	13	02.020	325	384,72	125 034,00
3065	Российская Федерация, Республика Северная Осетия-Алания, Дигорский район, г. Дигора, ул. Молодежная	Дигорский	15:05:0050217:380	003002000000 Земли населенных пунктов	Для индивидуального жилищного строительства	13	02.010	848	384,72	326 242,56
3066	Российская Федерация, Республика Северная Осетия-Алания, Дигорский район, г. Дигора, ул. Кокиева, 9 А/6Б	Дигорский	15:05:0050217:384	003002000000 Земли населенных пунктов	Для индивидуального жилищного строительства	13	02.010	218	384,72	83 868,96
3067	Северная Осетия - Алания респ. р-н Дигорский, г Дигора, ул Кокиева, 3	Дигорский	15:05:0050217:4	003002000000 Земли населенных пунктов	В целях эксплуатации нежилых зданий для торговой деятельности	4	04.040	600	1 000,27	600 162,00
3068	Респ. Северная Осетия - Алания, р-н Дигорский, г. Дигора, ул Сетана Бердиева	Дигорский	15:05:0050217:6	003002000000 Земли населенных пунктов	Под объекты торговли	4	04.040	600	1 000,27	600 162,00
3069	Респ. Северная Осетия - Алания, р-н Дигорский, г. Дигора, ул. Молодежная, дом 6	Дигорский	15:05:0050217:7	003002000000 Земли населенных пунктов	Под эксплуатацию многоквартирного жилого дома	2	02.060	548	961,80	527 066,40
3070	Респ. Северная Осетия - Алания, р-н Дигорский, г. Дигора, ул. Кокиева, дом 5	Дигорский	15:05:0050217:8	003002000000 Земли населенных пунктов	Под эксплуатацию многоквартирного жилого дома	2	02.060	399	961,80	383 758,20
3071	Респ. Северная Осетия - Алания, р-н Дигорский, г. Дигора, ул. Кокиева, дом 7	Дигорский	15:05:0050217:9	003002000000 Земли населенных пунктов	Для эксплуатации многоквартирного жилого дома	2	02.060	399	961,80	383 758,20
3072	Респ. Северная Осетия - Алания, р-н Дигорский, г. Дигора, ул. Калицова, 91	Дигорский	15:05:0050218:1	003002000000 Земли населенных пунктов	Для ведения личного подсобного хозяйства	13	02.020	1 663	384,72	639 789,36
3073	Респ. Северная Осетия - Алания, р-н Дигорский, г. Дигора, ул. Калицова. 101	Дигорский	15:05:0050218:11	003002000000 Земли населенных пунктов	Для ведения личного подсобного хозяйства	13	02.020	1 082	384,72	416 267,04
3074	Респ. Северная Осетия - Алания, р-н Дигорский, г. Дигора, ул. Калицова	Дигорский	15:05:0050218:12	003002000000 Земли населенных пунктов	ИЖС	13	02.010	1 000	384,72	384 720,00
3075	Российская Федерация, Республика Северная Осетия - Алания, р-н Дигорский, г. Дигора, ул. Калицова, 121	Дигорский	15:05:0050218:13	003002000000 Земли населенных пунктов	Для ведения личного подсобного хозяйства	13	02.020	1 072	384,72	412 419,84
3076	Респ. Северная Осетия - Алания, р-н Дигорский, г. Дигора, ул. Калицова	Дигорский	15:05:0050218:14	003002000000 Земли населенных пунктов	ИЖС	13	02.010	1 000	384,72	384 720,00
3077	Респ. Северная Осетия - Алания, р-н Дигорский, г. Дигора, ул. Калицова	Дигорский	15:05:0050218:15	003002000000 Земли населенных пунктов	для ведения личного подсобного хозяйства	13	02.020	1 213	384,72	466 665,36
3078	Российская Федерация, Республика Северная Осетия-Алания, Дигорский р-н. г. Дигора, ул. Калицова. 95	Дигорский	15:05:0050218:150	003002000000 Земли населенных пунктов	Для ведения личного подсобного хозяйства (приусадебный земельный участок)	13	02.020	2 257	384,72	868 313,04
3079	Российская Федерация, Республика Северная Осетия-Алания, Дигорский р-н, г Дигора, ул. Калицова, 99	Дигорский	15:05:0050218:151	003002000000 Земли населенных пунктов	Для индивидуального жилищного строительства	13	02.010	1 995	384,72	767 516,40
3080	Российская Федерация, Республика Северная Осетия-Алания, Дигорский район, г. Дигора, ул. Заводская	Дигорский	15:05:0050218:154	003002000000 Земли населенных пунктов	Для индивидуального жилищного строительства	13	02.010	5 195	384,72	1 998 620,40
3081	Российская Федерация, Республика Северная Осетия-Алания, Дигорский район, г. Дигора, ул. Заводская	Дигорский	15:05:0050218:155	003002000000 Земли населенных пунктов	Для индивидуального жилищного строительства	13	02.010	1 302	384,72	500 905,44

№ п/п	Местоположение ЗУ	Район	Кадастровый номер ЗУ	Категория земель	Разрешенное использование по документу	Код вида разрешенного использования (в соответствии с классификатором видов разрешенного использования земельных участков)	Вид использования объектов недвижимости	Площадь	УПКС	КС
3082	Северная Осетия - Алания респ. р-н Дигорский, г. Дигора, ул. Калицова, 121 "а"	Дигорский	15:05:000502 18:16	003002000000 Земли населенных пунктов	Для ведения личного подсобного хозяйства	13	02.020	1 064	МЕТР	109 412,08
3083	Северная Осетия - Алания респ. р-н Дигорский, г. Дигора, ул. Калицова, 93	Дигорский	15:05:000502 18:2	003002000000 Земли населенных пунктов	Для ведения личного подсобного хозяйства	13	02.020	1 185	МЕТР	155 893,20
3084	Республика Северная Осетия-Алания, р-н Дигорский, г. Дигора, ул. Калицова	Дигорский	15:05:000502 18:22	003002000000 Земли населенных пунктов	Для ведения личного подсобного хозяйства	13	02.020	1 005	МЕТР	386 613,60
3085	Республика Северная Осетия-Алания, р-н Дигорский, г. Дигора, ул. Кокиева, 158б	Дигорский	15:05:000502 18:25	003002000000 Земли населенных пунктов	Для индивидуального жилищного строительства	13	02.010	1 111	МЕТР	127 123,92
3086	Респ. Северная Осетия - Алания, р-н Дигорский, г. Дигора, ул. Калицова, 6/н	Дигорский	15:05:000502 18:27	003002000000 Земли населенных пунктов	Для ведения личного подсобного хозяйства	13	02.020	2 414	МЕТР	939 870,96
3087	Респ. Северная Осетия - Алания, р-н Дигорский, г. Дигора, ул. Калицова, 6/н	Дигорский	15:05:000502 18:29	003002000000 Земли населенных пунктов	Для ведения личного подсобного хозяйства	13	02.020	991	МЕТР	385 257,72
3088	Республика Северная Осетия-Алания, р-н Дигорский, г. Дигора, ул Калицова, д 93а	Дигорский	15:05:000502 18:3	003002000000 Земли населенных пунктов	Для ведения личного подсобного хозяйства	13	02.020	1 089	МЕТР	418 960,05
3089	Республика Северная Осетия-Алания, р-н Дигорский, г. Дигора, ул. Колиаова	Дигорский	15:05:000502 18:30	003002000000 Земли населенных пунктов	Для ведения личного подсобного хозяйства	13	02.020	1 011	МЕТР	393 136,08
3090	Республика Северная Осетия-Алания, р-н Дигорский, г. Дигора, ул.Калицова	Дигорский	15:05:000502 18:31	003002000000 Земли населенных пунктов	Для ведения личного подсобного хозяйства	13	02.020	1 364	МЕТР	521 174,96
3091	Республика Северная Осетия-Алания, р-н Дигорский, г. Дигора, ул. Кокиева, 6/н	Дигорский	15:05:000502 18:32	003002000000 Земли населенных пунктов	Для ведения личного подсобного хозяйства	13	02.020	1 328	МЕТР	516 908,16
3092	Республика Северная Осетия-Алания, р-н Дигорский, г. Дигора, ул. Калицова	Дигорский	15:05:000502 18:33	003002000000 Земли населенных пунктов	Для ведения личного подсобного хозяйства	13	02.020	1 363	МЕТР	530 367,76
3093	Российская Федерация, Республика Северная Осетия - Алания, р-н Дигорский, г. Дигора, ул. Колиаова	Дигорский	15:05:000502 18:4	003002000000 Земли населенных пунктов	Для индивидуального жилищного строительства	13	02.010	1 680	МЕТР	361 720,00
3094	Республика Северная Осетия-Алания, р-н Дигорский, г. Дигора, ул. Колиаова, 95 "а"	Дигорский	15:05:000502 18:5	003002000000 Земли населенных пунктов	Для ведения личного подсобного хозяйства	13	02.020	1 006	МЕТР	367 028,32
3095	Республика Северная Осетия-Алания, р-н Дигорский, г. Дигора, ул Калицова, д 97	Дигорский	15:05:000502 18:7	003002000000 Земли населенных пунктов	Для ведения личного подсобного хозяйства	13	02.020	1 016	МЕТР	367 757,76
3096	Северная Осетия - Алания респ, р-н Дигорский, г. Дигора, ул Калицова	Дигорский	15:05:000502 18:8	003002000000 Земли населенных пунктов	Для ведения личного подсобного хозяйства	13	02.020	977	МЕТР	375 871,84
3097	Российская Федерация, Республика Северная Осетия-Алания, Дигорский район, г. Дигора, ул. Бишаева, 151	Дигорский	15:05:000502 19:1	003002000000 Земли населенных пунктов	Для ведения личного подсобного хозяйства	13	02.020	2 700	МЕТР	1 038 744,00
3098	Респ. Северная Осетия - Алания, р-н Дигорский, г. Дигора, ул. Бишаева, дом 165	Дигорский	15:05:000502 19:10	003002000000 Земли населенных пунктов	ИЖС	13	02.010	1 260	МЕТР	361 664,00
3099	Российская Федерация, Республика Северная Осетия-Алания, Дигорский район, г. Дигора, ул. Бишаева, 167	Дигорский	15:05:000502 19:11	003002000000 Земли населенных пунктов	Для ведения личного подсобного хозяйства (приусадебный земельный участок)	13	02.020	2 964	МЕТР	986 422,08
3100	Респ. Северная Осетия - Алания, р-н Дигорский, г. Дигора, ул. Бишаева, дом 169	Дигорский	15:05:000502 19:12	003002000000 Земли населенных пунктов	ИЖС	13	02.010	1 500	МЕТР	506 130,00
3101	Респ. Северная Осетия - Алания, р-н Дигорский, г. Дигора, ул. Бишаева, 171	Дигорский	15:05:000502 19:13	003002000000 Земли населенных пунктов	Для ведения личного подсобного хозяйства	13	02.020	1 523	МЕТР	506 963,56
3102	Респ. Северная Осетия - Алания, р-н Дигорский, г. Дигора, ул. Бишаева, 173 "а"	Дигорский	15:05:000502 19:14	003002000000 Земли населенных пунктов	Для ведения личного подсобного хозяйства	13	02.020	1 067	МЕТР	430 096,24
3103	Респ. Северная Осетия - Алания, р-н Дигорский, г. Дигора, ул. Бишаева, дом 175	Дигорский	15:05:000502 19:15	003002000000 Земли населенных пунктов	ИЖС	13	02.010	1 260	МЕТР	361 664,00
3104	Респ. Северная Осетия - Алания, р-н Дигорский, г. Дигора, ул. Тахоева, 76 "а"	Дигорский	15:05:000502 19:16	003002000000 Земли населенных пунктов	Для ведения личного подсобного хозяйства	13	02.020	1 368	МЕТР	526 296,96
3105	Респ. Северная Осетия - Алания, р-н Дигорский, г. Дигора, ул. Тахоева, дом 78	Дигорский	15:05:000502 19:17	003002000000 Земли населенных пунктов	ИЖС	13	02.010	2 700	МЕТР	1 038 744,00
3106	Респ Северная Осетия - Алания, Дигорский р-н, г Дигора, ул Бишаева, д 155	Дигорский	15:05:000502 19:177	003002000000 Земли населенных пунктов	Для ведения личного подсобного хозяйства	13	02.020	1 154	МЕТР	444 066,88
3107	Северная Осетия - Алания Респ. Дигорский р-н, Дигора г. Бишаева ул. 155 "а"	Дигорский	15:05:000502 19:178	003002000000 Земли населенных пунктов	Для ведения личного подсобного хозяйства	13	02.020	109	МЕТР	41 931,20
3108	Республика Северная Осетия-Алания, р-н Дигорский, г. Дигора, ул. Калицова, 134	Дигорский	15:05:000502 19:18	003002000000 Земли населенных пунктов	Для ведения личного подсобного хозяйства	13	02.020	2 756	МЕТР	1 060 135,52
3109	Российская Федерация, Республика Северная Осетия-Алания, Дигорский район, г. Дигора, ул. Калицова, д. 150	Дигорский	15:05:000502 19:186	003002000000 Земли населенных пунктов	Для ведения личного подсобного хозяйства (приусадебный земельный участок)	13	02.020	2 711	МЕТР	1 043 136,56
3110		Дигорский	15:05:000502 19:187	003002000000 Земли населенных пунктов	Для ведения личного подсобного хозяйства (приусадебный земельный участок)	13	02.020	1 611	МЕТР	620 046,08
3111	Респ. Северная Осетия - Алания, р-н Дигорский, г. Дигора, ул. Калицова, 136	Дигорский	15:05:000502 19:19	003002000000 Земли населенных пунктов	Для ведения личного подсобного хозяйства	13	02.020	2 678	МЕТР	1 030 260,16
3112	Респ. Северная Осетия - Алания, р-н Дигорский, г. Дигора, ул. Бишаева, 153	Дигорский	15:05:000502 19:2	003002000000 Земли населенных пунктов	Для ведения личного подсобного хозяйства	13	02.020	1 121	МЕТР	431 271,12
3113	Респ. Северная Осетия - Алания, р-н Дигорский, г. Дигора, ул. Калицова, 138 а	Дигорский	15:05:000502 19:20	003002000000 Земли населенных пунктов	Для ведения личного подсобного хозяйства	13	02.020	1 268	МЕТР	487 823,96
3114	Республика Северная Осетия-Алания, р-н Дигорский, г. Дигора, ул. Колиаова, 138	Дигорский	15:05:000502 19:21	003002000000 Земли населенных пунктов	Для ведения личного подсобного хозяйства	13	02.020	1 354	МЕТР	520 910,88
3115	Северная Осетия - Алания респ, р-н Дигорский, г. Дигора, ул. Калицова, 140	Дигорский	15:05:000502 19:22	003002000000 Земли населенных пунктов	Для ведения личного подсобного хозяйства	13	02.020	1 145	МЕТР	440 637,44
3116	Респ. Северная Осетия - Алания, р-н Дигорский, г. Дигора, ул. Калицова, дом 138	Дигорский	15:05:000502 19:23	003002000000 Земли населенных пунктов	ИЖС	13	02.010	1 500	МЕТР	577 200,00
3117	Респ. Северная Осетия - Алания, р-н Дигорский, г. Дигора, ул. Калицова, дом 140	Дигорский	15:05:000502 19:24	003002000000 Земли населенных пунктов	ИЖС	13	02.010	1 060	МЕТР	361 720,00
3118	Респ. Северная Осетия - Алания, р-н Дигорский, г. Дигора, ул. Калицова, дом 142	Дигорский	15:05:000502 19:25	003002000000 Земли населенных пунктов	ИЖС	13	02.010	1 560	МЕТР	506 130,00
3119	Российская Федерация, Республика Северная Осетия - Алания, Дигорский район, г Дигора, ул Калицова, 148 "а"	Дигорский	15:05:000502 19:26	003002000000 Земли населенных пунктов	Для ведения личного подсобного хозяйства (приусадебный земельный участок)	13	02.020	1 294	МЕТР	497 627,68
3120	Республика Северная Осетия-Алания, р-н Дигорский, г. Дигора, ул Калицова, 148	Дигорский	15:05:000502 19:27	003002000000 Земли населенных пунктов	Для ведения личного подсобного хозяйства	13	02.020	1 500	МЕТР	569 136,00
3121	Российская Федерация, Республика Северная Осетия - Алания, Дигорский район, г. Дигора, ул. Колиаова, 152	Дигорский	15:05:000502 19:30	003002000000 Земли населенных пунктов	Для ведения личного подсобного хозяйства	13	02.020	1 749	МЕТР	672 875,28
3122	Респ. Северная Осетия - Алания, р-н Дигорский, г. Дигора, ул. Кокиева, дом 51	Дигорский	15:05:000502 19:31	003002000000 Земли населенных пунктов	Для ведения личного подсобного хозяйства	13	02.020	1 037	МЕТР	387 113,01

№ п/п	Местоположение ЗУ	Район	Кадастровый номер ЗУ	Категория земель	Разрешенное использование по документу	Код вида разрешенного использования (в соответствии с классификатором видов разрешенного использования земельных участков)	Вид использования объектов недвижимости	Площадь	УПКС	КС
3123	Респ. Северная Осетия - Алания, р-н Дигорский, г. Дигора, ул. Бишаева, дом 157	Дигорский	15:05:0050219:4	003002000000 Земли населенных пунктов	Для ведения личного подсобного хозяйства	13	02.020	2 602	384,72	1 001 041,44
3124	Республика Северная Осетия-Алания, р-н Дигорский, г. Дигора, ул. Бицаева, 159 "а"	Дигорский	15:05:0050219:5	003002000000 Земли населенных пунктов	Для ведения личного подсобного хозяйства	13	02.020	1 151	384,72	442 812,72
3125	Респ. Северная Осетия - Алания, р-н Дигорский, г. Дигора, ул. Бицаева, дом 159 а	Дигорский	15:05:0050219:6	003002000000 Земли населенных пунктов	ИЖС	13	02.010	1 000	384,72	384 720,00
3126	Республика Северная Осетия-Алания, р-н Дигорский, г. Дигора, ул. Коциева, 144 "б"	Дигорский	15:05:0050219:62	003002000000 Земли населенных пунктов	Для ведения личного подсобного хозяйства	13	02.020	900	384,72	346 248,00
3127	Республика Северная Осетия-Алания, р-н Дигорский, г Дигора, ул Бишаева, 161	Дигорский	15:05:0050219:7	003002000000 Земли населенных пунктов	Для ведения личного подсобного хозяйства	13	02.020	1 373	384,72	528 220,56
3128	Республика Северная Осетия-Алания, р-н Дигорский, г. Дигора, ул. Бицаева, 161 а	Дигорский	15:05:0050219:8	003002000000 Земли населенных пунктов	Для ведения личного подсобного хозяйства	13	02.020	1 261	384,72	485 131,92
3129	Респ. Северная Осетия - Алания, р-н Дигорский, г. Дигора, ул. Бицаева, 163	Дигорский	15:05:0050219:9	003002000000 Земли населенных пунктов	Для ведения личного подсобного хозяйства	13	02.020	1 094	384,72	420 883,68
3130	Северная Осетия - Алания респ, р-н Дигорский, г Дигора, ул Бишаева, 182	Дигорский	15:05:0050220:1	003002000000 Земли населенных пунктов	В целях эксплуатации нежилых зданий для торговой деятельности	4	04.040	635	1 000,27	635 171,45
3131	Российская Федерация, Республика Северная Осетия-Алания, Дигорский район, г. Дигора, ул. Бишаева, 188	Дигорский	15:05:0050220:10	003002000000 Земли населенных пунктов	Для ведения личного подсобного хозяйства	13	02.020	1 285	384,72	494 365,20
3132	Республика Северная Осетия-Алания, р-н Дигорский, г Дигора, ул Гибизова, д 201а	Дигорский	15:05:0050220:114	003002000000 Земли населенных пунктов	Для ведения личного подсобного хозяйства	13	02.020	1 700	384,72	654 024,00
3133	Респ. Северная Осетия - Алания, р-н Дигорский, г. Дигора, ул. Бицаева, дом 168	Дигорский	15:05:0050220:12	003002000000 Земли населенных пунктов	ИЖС	13	02.010	1 500	384,72	577 080,00
3134	Республика Северная Осетия-Алания, р-н Дигорский, г Дигора, ул Коциева, 45"а"	Дигорский	15:05:0050220:124	003002000000 Земли населенных пунктов	Для ведения личного подсобного хозяйства	13	02.020	786	384,72	302 389,92
3135	Республика Северная Осетия-Алания, р-н Дигорский, г Дигора, ул. Гибизова, 211 "б",	Дигорский	15:05:0050220:125	003002000000 Земли населенных пунктов	Для ведения личного подсобного хозяйства	13	02.020	787	384,72	302 774,64
3136	Республика Северная Осетия-Алания, р-н Дигорский, г Дигора, ул Гибизова/Коциева, 211/45	Дигорский	15:05:0050220:126	003002000000 Земли населенных пунктов	Для ведения личного подсобного хозяйства	13	02.020	810	384,72	311 623,20
3137	Северная Осетия - Алания респ, р-н Дигорский, г. Дигора, ул. Бицаева, 170	Дигорский	15:05:0050220:13	003002000000 Земли населенных пунктов	Для ведения личного подсобного хозяйства	13	02.020	1 806	384,72	694 804,32
3138	Респ. Северная Осетия - Алания, р-н Дигорский, г. Дигора, ул. Бишаева, дом 172	Дигорский	15:05:0050220:14	003002000000 Земли населенных пунктов	ИЖС	13	02.010	1 100	384,72	423 192,00
3139	Республика Северная Осетия-Алания, р-н Дигорский, г Дигора, ул. Бишаева, 172	Дигорский	15:05:0050220:15	003002000000 Земли населенных пунктов	Для ведения личного подсобного хозяйства	13	02.020	1 233	384,72	474 359,76
3140	Респ. Северная Осетия - Алания, р-н Дигорский, г. Дигора, ул. Бицаева, дом 176	Дигорский	15:05:0050220:16	003002000000 Земли населенных пунктов	ИЖС	13	02.010	1 300	384,72	500 136,00
3141	Российская Федерация, Республика Северная Осетия-Алания, Дигорский район, г. Дигора, ул. Таказова, 70	Дигорский	15:05:0050220:17	003002000000 Земли населенных пунктов	Для ведения личного подсобного хозяйства	13	02.020	934	384,72	359 328,48
3142	Российская Федерация, Республика Северная Осетия-Алания, Дигорский район, г. Дигора, ул. Таказова, 68	Дигорский	15:05:0050220:18	003002000000 Земли населенных пунктов	Для ведения личного подсобного хозяйства	13	02.020	1 087	384,72	418 190,64
3143	Респ. Северная Осетия - Алания, р-н Дигорский, г. Дигора, ул. Бишаева, дом 180	Дигорский	15:05:0050220:19	003002000000 Земли населенных пунктов	Для ведения личного подсобного хозяйства	13	02.020	1 353	384,72	520 526,16
3144	Респ. Северная Осетия - Алания, р-н Дигорский, г. Дигора, ул. Гибизова, дом 197	Дигорский	15:05:0050220:2	003002000000 Земли населенных пунктов	Для ведения личного подсобного хозяйства	13	02.020	1 897	384,72	729 813,84
3145	Респ. Северная Осетия - Алания, р-н Дигорский, г. Дигора, ул. Бицаева, 184	Дигорский	15:05:0050220:21	003002000000 Земли населенных пунктов	Для ведения личного подсобного хозяйства	13	02.020	2 421	384,72	931 407,12
3146	Республика Северная Осетия-Алания, р-н Дигорский, г Дигора, ул. Бишаева, 186	Дигорский	15:05:0050220:22	003002000000 Земли населенных пунктов	Для ведения личного подсобного хозяйства	13	02.020	1 275	384,72	490 518,00
3147	Республика Северная Осетия-Алания, р-н Дигорский, г Дигора, ул. Бишаева, 186а	Дигорский	15:05:0050220:23	003002000000 Земли населенных пунктов	Для ведения личного подсобного хозяйства	13	02.020	1 163	384,72	447 429,36
3148	Респ. Северная Осетия - Алания, р-н Дигорский, г. Дигора, ул. Бицаева, дом 188	Дигорский	15:05:0050220:24	003002000000 Земли населенных пунктов	Для ведения личного подсобного хозяйства (приусадебный земельный участок)	13	02.020	900	384,72	346 248,00
3149	Республика Северная Осетия-Алания, Дигорский р-н, г. Дигора, ул. Коциева	Дигорский	15:05:0050220:241	003002000000 Земли населенных пунктов	Для ведения личного подсобного хозяйства	13	02.020	328	384,72	126 188,16
3150	Респ. Северная Осетия - Алания, р-н Дигорский, г. Дигора, ул. Бишаева, дом 190	Дигорский	15:05:0050220:25	003002000000 Земли населенных пунктов	Для ведения личного подсобного хозяйства	13	02.020	1 427	384,72	548 995,44
3151	Республика Северная Осетия-Алания, р-н Дигорский, г Дигора, ул Гибизова, 209	Дигорский	15:05:0050220:250	003002000000 Земли населенных пунктов	Для ведения личного подсобного хозяйства (приусадебный земельный участок)	13	02.020	2 654	384,72	1 021 046,88
3152	Республика Северная Осетия-Алания, Дигорский р-н, г. Дигора, ул. Бицаева, 176	Дигорский	15:05:0050220:251	003002000000 Земли населенных пунктов	для индивидуального жилищного строительства	13	02.010	2 438	384,72	937 947,36
3153	Республика Северная Осетия-Алания, Дигорский р-н, г. Дигора, ул. Бицаева, 178	Дигорский	15:05:0050220:252	003002000000 Земли населенных пунктов	Для ведения личного подсобного хозяйства (приусадебный земельный участок)	13	02.020	2 129	384,72	819 068,88
3154	Российская Федерация, Республика Северная Осетия-Алания, Дигорский р-н, г. Дигора, ул. Коциева, 45 "б"	Дигорский	15:05:0050220:253	003002000000 Земли населенных пунктов	Магазин	4	04.040	33	1 000,27	33 008,91
3155	Республика Северная Осетия-Алания, Дигорский район, г. Дигора, ул. Коциева-Таказова	Дигорский	15:05:0050220:254	003002000000 Земли населенных пунктов	энергетики	6	06.070	8	747,07	5 976,56
3156	Респ. Северная Осетия - Алания, р-н Дигорский, г. Дигора, ул. Коциева, 45	Дигорский	15:05:0050220:26	003002000000 Земли населенных пунктов	Для ведения личного подсобного хозяйства	13	02.020	947	384,72	364 329,84
3157	Респ. Северная Осетия - Алания, р-н Дигорский, г. Дигора, ул. Таказова, дом 72 "а"	Дигорский	15:05:0050220:27	003002000000 Земли населенных пунктов	Для ведения личного подсобного хозяйства	13	02.020	1 037	384,72	398 954,64
3158	Северная Осетия - Алания респ, р-н Дигорский, г Дигора, ул Таказова, 70 "а"	Дигорский	15:05:0050220:28	003002000000 Земли населенных пунктов	Для ведения личного подсобного хозяйства	13	02.020	1 101	384,72	423 576,72
3159	Республика Северная Осетия-Алания, р-н Дигорский, г Дигора, ул. Гибизова, 197а	Дигорский	15:05:0050220:3	003002000000 Земли населенных пунктов	Для ведения личного подсобного хозяйства	13	02.020	1 443	384,72	555 150,96
3160	Респ. Северная Осетия - Алания, р-н Дигорский, г. Дигора, ул. Гибизова, дом 199	Дигорский	15:05:0050220:4	003002000000 Земли населенных пунктов	ИЖС	13	02.010	1 600	384,72	615 552,00
3161	Респ. Северная Осетия - Алания, р-н Дигорский, г. Дигора, ул. Гибизова, дом 201	Дигорский	15:05:0050220:5	003002000000 Земли населенных пунктов	ИЖС	13	02.010	900	384,72	346 248,00
3162	Республика Северная Осетия-Алания, р-н Дигорский, г Дигора, ул. Гибизова, 201 б	Дигорский	15:05:0050220:6	003002000000 Земли населенных пунктов	Для ведения личного подсобного хозяйства	13	02.020	1 730	384,72	665 565,60
3163	Респ. Северная Осетия - Алания, р-н Дигорский, г. Дигора, ул. Гибизова, 203	Дигорский	15:05:0050220:7	003002000000 Земли населенных пунктов	Для ведения личного подсобного хозяйства	13	02.020	1 833	384,72	705 191,76
3164	Респ. Северная Осетия - Алания, р-н Дигорский, г. Дигора, ул. Гибизова, дом 205	Дигорский	15:05:0050220:8	003002000000 Земли населенных пунктов	ИЖС	13	02.010	2 000	384,72	769 440,00

№ пп	Местоположение ЗУ	Район	Кадастровый номер ЗУ	Категория земель	Разрешенное использование по документу	Код вида разрешенного использования (в соответствии с классификатором видов разрешенного использования земельных участков)	Вид использования объектов недвижимости	Площадь	УПКС	КС
3165	Респ. Северная Осетия - Алания, р-н Дигорский, г. Дигора, ул. Гибизова, 207	Дигорский	15:05:0050220:9	003002000000 Земли населенных пунктов	Для ведения личного подсобного хозяйства	13	02.020	2 793	384,72	1 074 522,96
3166	Республика Северная Осетия-Алания, р-н Дигорский, г. Дигора, ул. Тогоева, 249	Дигорский	15:05:0050221:1	003002000000 Земли населенных пунктов	Для ведения личного подсобного хозяйства	13	02.020	2 453	384,72	943 718,16
3167	Респ. Северная Осетия - Алания, р-н Дигорский, г. Дигора, ул. Гибизова, дом 180	Дигорский	15:05:0050221:11	003002000000 Земли населенных пунктов	ИЖС	13	02.010	1 500	384,72	577 080,00
3168	Респ. Северная Осетия - Алания, р-н Дигорский, г. Дигора, ул. Гибизова, 184	Дигорский	15:05:0050221:12	003002000000 Земли населенных пунктов	Для ведения личного подсобного хозяйства (приусадебный земельный участок)	13	02.020	1 476	384,72	567 846,72
3169	Респ. Северная Осетия - Алания, р-н Дигорский, г. Дигора, ул. Гибизова, дом 184	Дигорский	15:05:0050221:13	003002000000 Земли населенных пунктов	ИЖС	13	02.010	700	384,72	269 304,00
3170	Респ. Северная Осетия - Алания, р-н Дигорский, г. Дигора, ул. Гибизова, дом 186	Дигорский	15:05:0050221:14	003002000000 Земли населенных пунктов	ИЖС	13	02.010	700	384,72	269 304,00
3171	Респ. Северная Осетия - Алания, р-н Дигорский, г. Дигора, ул. Тогоева, дом 223	Дигорский	15:05:0050221:15	003002000000 Земли населенных пунктов	ИЖС	13	02.010	1 400	384,72	538 608,00
3172	Российская Федерация, Республика Северная Осетия - Алания, Дигорский р-н , г. Дигора, ул. Гибизова, 176	Дигорский	15:05:0050221:152	003002000000 Земли населенных пунктов	Для ведения личного подсобного хозяйства	13	02.020	1 869	384,72	719 041,68
3173	Российская Федерация, Республика Северная Осетия - Алания, Дигорский р-н , г. Дигора, ул. Гибизова, 178	Дигорский	15:05:0050221:154	003002000000 Земли населенных пунктов	Для ведения личного подсобного хозяйства (приусадебный земельный участок)	13	02.020	2 613	384,72	1 005 273,36
3174	Российская Федерация, Республика Северная Осетия - Алания, Дигорский район, г. Дигора, ул. Тогоева, 231	Дигорский	15:05:0050221:156	003002000000 Земли населенных пунктов	Для индивидуального жилищного строительства	13	02.010	2 123	384,72	816 760,56
3175		Дигорский	15:05:0050221:158	003002000000 Земли населенных пунктов	Для ведения личного подсобного хозяйства (приусадебный земельный участок)	13	02.020	1 565	384,72	602 086,80
3176	Российская Федерация, Республика Северная Осетия-Алания, Дигорский район, г. Дигора, ул. Тогоева, 225	Дигорский	15:05:0050221:16	003002000000 Земли населенных пунктов	Для ведения личного подсобного хозяйства (приусадебный земельный участок)	13	02.020	900	384,72	346 248,00
3177	Респ. Северная Осетия - Алания, р-н Дигорский, г. Дигора, ул. Тогоева, дом 227	Дигорский	15:05:0050221:17	003002000000 Земли населенных пунктов	Для ведения личного подсобного хозяйства	13	02.020	1 833	384,72	705 191,76
3178	Респ. Северная Осетия - Алания, р-н Дигорский, г. Дигора, ул. Тогоева, дом 229	Дигорский	15:05:0050221:18	003002000000 Земли населенных пунктов	ИЖС	13	02.010	1 200	384,72	461 664,00
3179	Российская Федерация, Республика Северная Осетия-Алания, Дигорский район, г. Дигора, ул. Гибизова	Дигорский	15:05:0050221:19	003002000000 Земли населенных пунктов	Для ведения личного подсобного хозяйства (приусадебный земельный участок)	13	02.020	1 000	384,72	384 720,00
3180	Респ. Северная Осетия - Алания, р-н Дигорский, г. Дигора, ул. Гибизова, 164	Дигорский	15:05:0050221:2	003002000000 Земли населенных пунктов	Для ведения личного подсобного хозяйства	13	02.020	1 626	384,72	625 554,72
3181	Российская Федерация, Республика Северная Осетия-Алания, Дигорский район, г. Дигора, ул. Тогоева, 233	Дигорский	15:05:0050221:20	003002000000 Земли населенных пунктов	Для ведения личного подсобного хозяйства (приусадебный земельный участок)	13	02.020	1 489	384,72	572 848,08
3182	Респ. Северная Осетия - Алания, р-н Дигорский, г. Дигора, ул. Тогоева, дом 235	Дигорский	15:05:0050221:21	003002000000 Земли населенных пунктов	В целях эксплуатации жилого дома с хозпостройками	13	02.010	1 507	384,72	579 773,04
3183	Российская Федерация, Республика Северная Осетия-Алания, Дигорский район, г. Дигора, ул. Тогоева, 237	Дигорский	15:05:0050221:22	003002000000 Земли населенных пунктов	Для ведения личного подсобного хозяйства (приусадебный земельный участок)	13	02.020	1 722	384,72	662 487,84
3184	Респ. Северная Осетия - Алания, р-н Дигорский, г. Дигора, ул. Тогоева, дом 239	Дигорский	15:05:0050221:23	003002000000 Земли населенных пунктов	Для ведения личного подсобного хозяйства	13	02.020	1 492	384,72	574 002,24
3185	Северная Осетия - Алания респ. р-н Дигорский, г Дигора. ул Тогоева. 241	Дигорский	15:05:0050221:24	003002000000 Земли населенных пунктов	Для ведения личного подсобного хозяйства	13	02.020	1 625	384,72	625 170,00
3186	Респ. Северная Осетия - Алания, р-н Дигорский, г. Дигора, ул. Тогоева, дом 243	Дигорский	15:05:0050221:25	003002000000 Земли населенных пунктов	ИЖС	13	02.010	1 400	384,72	538 608,00
3187	Республика Северная Осетия-Алания, р-н Дигорский, г. Дигора, ул. Тогоева, 245	Дигорский	15:05:0050221:26	003002000000 Земли населенных пунктов	Для ведения личного подсобного хозяйства	13	02.020	1 551	384,72	596 700,72
3188	Респ. Северная Осетия - Алания, р-н Дигорский, г. Дигора, ул. Тогоева, дом 247	Дигорский	15:05:0050221:27	003002000000 Земли населенных пунктов	ИЖС	13	02.010	1 500	384,72	577 080,00
3189	Респ. Северная Осетия - Алания, р-н Дигорский, г. Дигора, ул. Тогоева, дом 249	Дигорский	15:05:0050221:28	003002000000 Земли населенных пунктов	ИЖС	13	02.010	1 400	384,72	538 608,00
3190	Республика Северная Осетия-Алания, р-н Дигорский, г. Дигора, ул Тахсоева/Тогоева	Дигорский	15:05:0050221:29	003002000000 Земли населенных пунктов	В целях строительства магазина	4	04.040	50	1 000,27	50 013,50
3191	Респ. Северная Осетия - Алания, р-н Дигорский, г. Дигора, ул. Гибизова, дом 166	Дигорский	15:05:0050221:3	003002000000 Земли населенных пунктов	ИЖС	13	02.010	700	384,72	269 304,00
3192	Республика Северная Осетия-Алания, р-н Дигорский, г. Дигора, ул. Гибизова, 188	Дигорский	15:05:0050221:33	003002000000 Земли населенных пунктов	Для ведения личного подсобного хозяйства	13	02.020	2 169	384,72	834 457,68
3193	Респ. Северная Осетия - Алания, р-н Дигорский, г. Дигора, ул. Гибизова, дом 168	Дигорский	15:05:0050221:4	003002000000 Земли населенных пунктов	В целях эксплуатации жилого дома	13	02.010	630	384,72	242 373,60
3194	Республика Северная Осетия-Алания, р-н Дигорский, г. Дигора, ул. Гибизова, 168 "а"	Дигорский	15:05:0050221:5	003002000000 Земли населенных пунктов	Для ведения личного подсобного хозяйства	13	02.020	1 512	384,72	581 696,64
3195	Респ. Северная Осетия - Алания, р-н Дигорский, г. Дигора, ул. Гибизова, дом 172	Дигорский	15:05:0050221:6	003002000000 Земли населенных пунктов	ИЖС	13	02.010	1 000	384,72	384 720,00
3196	Респ. Северная Осетия - Алания, р-н Дигорский, г. Дигора, ул. Гибизова, 172	Дигорский	15:05:0050221:7	003002000000 Земли населенных пунктов	Для ведения личного подсобного хозяйства	13	02.020	920	384,72	353 942,40
3197	Респ. Северная Осетия - Алания, р-н Дигорский, г. Дигора, ул. Гибизова, дом 174	Дигорский	15:05:0050221:8	003002000000 Земли населенных пунктов	Для ведения личного подсобного хозяйства	13	02.020	1 500	384,72	577 080,00
3198	Респ. Северная Осетия - Алания, р-н Дигорский, г. Дигора, ул. Тогоева, дом 260	Дигорский	15:05:0050222:1	003002000000 Земли населенных пунктов	Для эксплуатации существующего домовладения	13	02.010	1 023	384,72	393 568,56
3199	Республика Северная Осетия - Алания, р-н Дигорский, г. Дигора, ул. Тогоева, 258	Дигорский	15:05:0050222:10	003002000000 Земли населенных пунктов	Для ведения личного подсобного хозяйства	13	02.020	780	384,72	300 081,60
3200	Респ. Северная Осетия - Алания, р-н Дигорский, г. Дигора, ул. Тогоева, дом 256	Дигорский	15:05:0050222:11	003002000000 Земли населенных пунктов	ИЖС	13	02.010	1 000	384,72	384 720,00
3201	Респ. Северная Осетия - Алания, р-н Дигорский, г. Дигора, ул. Тогоева, дом 258	Дигорский	15:05:0050222:12	003002000000 Земли населенных пунктов	ИЖС	13	02.010	600	384,72	230 832,00
3202	Респ. Северная Осетия - Алания, р-н Дигорский, г. Дигора, ул. Тогоева, дом 264	Дигорский	15:05:0050222:13	003002000000 Земли населенных пунктов	ИЖС	13	02.010	1 800	384,72	692 496,00
3203	Респ. Северная Осетия - Алания, р-н Дигорский, г. Дигора, ул. Тогоева. 270	Дигорский	15:05:0050222:14	003002000000 Земли населенных пунктов	Для ведения личного подсобного хозяйства	13	02.020	1 457	384,72	560 537,04
3204	Российская Федерация, Республика Северная Осетия-Алания, Дигорский район, г. Дигора, ул. Тогоева, 272	Дигорский	15:05:0050222:15	003002000000 Земли населенных пунктов	Для ведения личного подсобного хозяйства (приусадебный земельный участок)	13	02.020	2 136	384,72	821 761,92
3205	Республика Северная Осетия-Алания, р-н Дигорский, г Дигора, ул. Бильонова. 230	Дигорский	15:05:0050222:17	003002000000 Земли населенных пунктов	Для ведения личного подсобного хозяйства	13	02.020	960	384,72	369 331,20
3206	Российская Федерация, Республика Северная Осетия-Алания, Дигорский район, г. Дигора, ул Тахсоева, 52	Дигорский	15:05:0050222:18	003002000000 Земли населенных пунктов	Для ведения личного подсобного хозяйства	13	02.020	982	384,72	377 795,04
3207	Респ. Северная Осетия - Алания, р-н Дигорский, г. Дигора, ул. Тахсоева, дом 54	Дигорский	15:05:0050222:19	003002000000 Земли населенных пунктов	Для ведения личного подсобного хозяйства	13	02.020	1 426	384,72	548 610,72
3208	Респ. Северная Осетия - Алания, р-н Дигорский, г. Дигора, ул. Тогоева. дом 262	Дигорский	15:05:0050222:2	003002000000 Земли населенных пунктов	Для строительства жилого дома	13	02.010	661	384,72	254 299,92

№ пп	Местоположение ЗУ	Район	Кадастровый номер ЗУ	Категория земель	Разрешенное использование по документу	Код вида разрешенного использования (в соответствии с классификатором видов разрешенного использования земельных участков)	Вид использования объектов недвижимости	Площадь	УПКС	КС
3209	Респ. Северная Осетия - Алания, р-н Дигорский, г. Дигора, ул. Билсонова, дом 235	Дигорский	15:05:0050222:20	003002000000 Земли населенных пунктов	Для эксплуатации жилого дома	13	02.010	960	384,72	369 331,20
3210	Республика Северная Осетия - Алания, мр-н Дигорский, г.п. Дигорское, г Дигора, ул Тогоева, д. 274	Дигорский	15:05:0050222:200	003002000000 Земли населенных пунктов	Для ведения личного подсобного хозяйства	13	02.020	3 163	384,72	1 216 869,36
3211	Респ. Северная Осетия - Алания, р-н Дигорский, г. Дигора, ул. Билсонова, дом 237	Дигорский	15:05:0050222:21	003002000000 Земли населенных пунктов	Для ведения личного подсобного хозяйства	13	02.020	1 465	384,72	563 614,80
3212	Респ. Северная Осетия - Алания, р-н Дигорский, г. Дигора, ул. Билсонова, дом 239	Дигорский	15:05:0050222:22	003002000000 Земли населенных пунктов	ИЖС	13	02.010	1 500	384,72	577 080,00
3213	Респ. Северная Осетия - Алания, р-н Дигорский, г. Дигора, ул. Билсонова, дом 241	Дигорский	15:05:0050222:23	003002000000 Земли населенных пунктов	ИЖС	13	02.010	2 000	384,72	769 440,00
3214	Респ. Северная Осетия - Алания, р-н Дигорский, г. Дигора, ул. Билсонова, дом 243	Дигорский	15:05:0050222:24	003002000000 Земли населенных пунктов	Для ведения личного подсобного хозяйства	13	02.020	1 960	384,72	754 051,20
3215	Респ. Северная Осетия - Алания, р-н Дигорский, г. Дигора, ул. Билсонова, дом 245	Дигорский	15:05:0050222:25	003002000000 Земли населенных пунктов	Для ведения личного подсобного хозяйства	13	02.020	957	384,72	368 177,04
3216	Респ. Северная Осетия - Алания, р-н Дигорский, г. Дигора, ул. Билсонова, дом 247	Дигорский	15:05:0050222:26	003002000000 Земли населенных пунктов	Для ведения личного подсобного хозяйства	13	02.020	2 942	384,72	1 131 846,24
3217	Российская Федерация, Республика Северная Осетия-Алания, Дигорский район, г. Дигора, ул. Тогоева, 266	Дигорский	15:05:0050222:27	003002000000 Земли населенных пунктов	Для ведения личного подсобного хозяйства (приусадебный земельный участок)	13	02.020	1 100	384,72	423 192,00
3218	Республика Северная Осетия-Алания, р-н Дигорский, г. Дигора, ул. Билсонова, 249 "а"	Дигорский	15:05:0050222:28	003002000000 Земли населенных пунктов	Для ведения личного подсобного хозяйства	13	02.020	870	384,72	334 706,40
3219	Респ. Северная Осетия - Алания, р-н Дигорский, г. Дигора, ул. Билсонова, 249	Дигорский	15:05:0050222:29	003002000000 Земли населенных пунктов	Для ведения личного подсобного хозяйства	13	02.020	1 261	384,72	485 131,92
3220	Респ. Северная Осетия - Алания, р-н Дигорский, г. Дигора, ул. Билсонова, дом 259	Дигорский	15:05:0050222:3	003002000000 Земли населенных пунктов	Под существующий жилой дом	13	02.010	1 324	384,72	509 369,28
3221	Республика Северная Осетия-Алания, р-н Дигорский, г Дигора, ул. Билсонова. 251	Дигорский	15:05:0050222:30	003002000000 Земли населенных пунктов	Для ведения личного подсобного хозяйства	13	02.020	2 309	384,72	888 318,48
3222	Респ. Северная Осетия - Алания, р-н Дигорский, г. Дигора, ул. Билсонова, дом 253а	Дигорский	15:05:0050222:31	003002000000 Земли населенных пунктов	ИЖС	13	02.010	2 300	384,72	884 856,00
3223	Республика Северная Осетия-Алания, р-н Дигорский, г Дигора, ул Билсонова. д 257	Дигорский	15:05:0050222:32	003002000000 Земли населенных пунктов	Для ведения личного подсобного хозяйства	13	02.020	1 196	384,72	460 125,12
3224	Республика Северная Осетия-Алания, р-н Дигорский, г Дигора, ул Билсонова, д 255	Дигорский	15:05:0050222:33	003002000000 Земли населенных пунктов	Для ведения личного подсобного хозяйства	13	02.020	1 968	384,72	757 128,96
3225	Респ. Северная Осетия - Алания, р-н Дигорский, г. Дигора, ул. Билсонова, дом 261	Дигорский	15:05:0050222:34	003002000000 Земли населенных пунктов	ИЖС	13	02.010	1 200	384,72	461 664,00
3226	Республика Северная Осетия-Алания, р-н Дигорский, г Дигора, ул Тогоева. 56	Дигорский	15:05:0050222:4	003002000000 Земли населенных пунктов	Для ведения личного подсобного хозяйства	13	02.020	1 657	384,72	637 481,04
3227	Респ. Северная Осетия - Алания, р-н Дигорский, г. Дигора, ул. Тогоева. дом 244	Дигорский	15:05:0050222:5	003002000000 Земли населенных пунктов	ИЖС	13	02.010	1 200	384,72	461 664,00
3228	Респ. Северная Осетия - Алания, р-н Дигорский, г. Дигора, ул. Тогоева, 248	Дигорский	15:05:0050222:6	003002000000 Земли населенных пунктов	Для ведения личного подсобного хозяйства	13	02.020	1 143	384,72	439 734,96
3229	Респ. Северная Осетия - Алания, р-н Дигорский, г. Дигора, ул. Тогоева, 252	Дигорский	15:05:0050222:7	003002000000 Земли населенных пунктов	Для ведения личного подсобного хозяйства	13	02.020	1 115	384,72	428 962,80
3230	РСО - Алания, Дигорский район, г. Дигора, ул. Тогоева. 254	Дигорский	15:05:0050222:8	003002000000 Земли населенных пунктов	Для ведения личного подсобного хозяйства	13	02.020	1 157	384,72	445 121,04
3231	Республика Северная Осетия-Алания, р-н Дигорский, г. Дигора, ул. Тогоева, 256	Дигорский	15:05:0050222:9	003002000000 Земли населенных пунктов	Для ведения личного подсобного хозяйства	13	02.020	915	384,72	352 018,80
3232	Респ. Северная Осетия - Алания, р-н Дигорский, г. Дигора, ул. Билсонова, 214	Дигорский	15:05:0050223:1	003002000000 Земли населенных пунктов	Под существующий жилой дом	13	02.010	1 354	384,72	520 910,88
3233	Российская Федерация, Республика Северная Осетия-Алания, Дигорский район, г. Дигора, ул. Колоева, 211	Дигорский	15:05:0050223:10	003002000000 Земли населенных пунктов	Для ведения личного подсобного хозяйства (приусадебный земельный участок)	13	02.020	1 351	384,72	519 756,72
3234	Респ. Северная Осетия - Алания, р-н Дигорский, г. Дигора, ул. Колоева, дом 213	Дигорский	15:05:0050223:11	003002000000 Земли населенных пунктов	ИЖС	13	02.010	2 800	384,72	1 077 216,00
3235	Респ. Северная Осетия - Алания, р-н Дигорский, г. Дигора, ул. Колоева, дом 215	Дигорский	15:05:0050223:12	003002000000 Земли населенных пунктов	ИЖС	13	02.010	1 600	384,72	615 552,00
3236	Респ. Северная Осетия - Алания, р-н Дигорский, г. Дигора, ул. Колоева, дом 217	Дигорский	15:05:0050223:13	003002000000 Земли населенных пунктов	ИЖС	13	02.010	900	384,72	346 248,00
3237	Респ. Северная Осетия - Алания, р-н Дигорский, г. Дигора, ул. Колоева, дом 219	Дигорский	15:05:0050223:14	003002000000 Земли населенных пунктов	ИЖС	13	02.010	1 300	384,72	500 136,00
3238	Респ. Северная Осетия - Алания, р-н Дигорский, г. Дигора, ул. Колоева, дом 201 а	Дигорский	15:05:0050223:15	003002000000 Земли населенных пунктов	ИЖС	13	02.010	700	384,72	269 304,00
3239	Российская Федерация, Республика Северная Осетия - Алания, Дигорский район, г Дигора, ул Кокиева, 31	Дигорский	15:05:0050223:16	003002000000 Земли населенных пунктов	Для ведения личного подсобного хозяйства (приусадебный земельный участок)	13	02.020	603	384,72	231 986,16
3240	Республика Северная Осетия-Алания, р-н Дигорский, г Дигора, ул Кокиева. 33	Дигорский	15:05:0050223:17	003002000000 Земли населенных пунктов	Для ведения личного подсобного хозяйства	13	02.020	678	384,72	260 840,16
3241	Республика Северная Осетия-Алания, р-н Дигорский, г Дигора, ул Тогоева. 44	Дигорский	15:05:0050223:18	003002000000 Земли населенных пунктов	ИЖС	13	02.010	1 100	384,72	423 192,00
3242	Российская Федерация, Республика Северная Осетия-Алания, Дигорский р-н. г. Дигора, ул. Билсонова, 202	Дигорский	15:05:0050223:180	003002000000 Земли населенных пунктов	Для ведения личного подсобного хозяйства (приусадебный земельный участок)	13	02.020	1 473	384,72	566 692,56
3243	Республика Северная Осетия-Алания, р-н Дигорский, г Дигора, ул Тогоева. 46	Дигорский	15:05:0050223:19	003002000000 Земли населенных пунктов	В целях эксплуатации жилого дома с хозпостройками	13	02.020	844	384,72	324 703,68
3244	Республика Северная Осетия-Алания, р-н Дигорский, г Дигора, ул. Колоева. 217	Дигорский	15:05:0050223:2	003002000000 Земли населенных пунктов	Для ведения личного подсобного хозяйства	13	02.020	1 471	384,72	565 923,12
3245	Республика Северная Осетия-Алания, р-н Дигорский, г Дигора, ул. Билсонова. 196	Дигорский	15:05:0050223:20	003002000000 Земли населенных пунктов	Для ведения личного подсобного хозяйства	13	02.020	1 403	384,72	539 762,16
3246	Северная Осетия - Алания респ, р-н Дигорский, г. Дигора, ул. Билсонова, 198	Дигорский	15:05:0050223:21	003002000000 Земли населенных пунктов	Для ведения личного подсобного хозяйства	13	02.020	1 382	384,72	531 683,04
3247	Респ. Северная Осетия - Алания, р-н Дигорский, г. Дигора, ул. Билсонова, дом 200	Дигорский	15:05:0050223:22	003002000000 Земли населенных пунктов	Для ведения личного подсобного хозяйства	13	02.020	1 660	384,72	638 635,20
3248	Респ. Северная Осетия - Алания, р-н Дигорский, г. Дигора, ул. Билсонова, 204	Дигорский	15:05:0050223:24	003002000000 Земли населенных пунктов	для ведения личного подсобного хозяйства	13	02.020	1 097	384,72	422 037,84
3249	Республика Северная Осетия-Алания, р-н Дигорский, г Дигора, ул. Билсонова. 206	Дигорский	15:05:0050223:25	003002000000 Земли населенных пунктов	Для ведения личного подсобного хозяйства	13	02.020	1 092	384,72	420 114,24
3250	Северная Осетия - Алания респ, р-н Дигорский, г. Дигора, ул. Билсонова, 208	Дигорский	15:05:0050223:26	003002000000 Земли населенных пунктов	Для ведения личного подсобного хозяйства	13	02.020	1 623	384,72	624 400,56
3251	Респ. Северная Осетия - Алания, р-н Дигорский, г. Дигора, ул. Билсонова, дом 210	Дигорский	15:05:0050223:27	003002000000 Земли населенных пунктов	Для ведения личного подсобного хозяйства	13	02.020	1 114	384,72	428 578,08
3252	Респ. Северная Осетия - Алания, р-н Дигорский, г. Дигора, ул. Билсонова, дом 212	Дигорский	15:05:0050223:28	003002000000 Земли населенных пунктов	ИЖС	13	02.010	1 400	384,72	538 608,00
3253	Респ. Северная Осетия - Алания, р-н Дигорский, г. Дигора, ул. Билсонова, дом 216	Дигорский	15:05:0050223:29	003002000000 Земли населенных пунктов	ИЖС	13	02.010	1 000	384,72	384 720,00
3254	Респ. Северная Осетия - Алания, р-н Дигорский, г. Дигора, ул. Колоева. дом 193	Дигорский	15:05:0050223:3	003002000000 Земли населенных пунктов	Для ведения личного подсобного хозяйства	13	02.020	1 468	384,72	564 768,96

№ пп	Местоположение ЗУ	Район	Кадастровый номер ЗУ	Категория земель	Разрешенное использование по документу	Код вида разрешенного использования (в соответствии с классификатором видов разрешенного использования земельных участков)	Вид использования объектов недвижимости	Площадь	УПКС	КС
3255	Респ. Северная Осетия - Алания, р-н Дигорский, г. Дигора, ул. Билсонова, дом 218	Дигорский	15:05:005023:30	003002000000 Земли населенных пунктов	ИЖС	13	02.010	1 300	384,72	500 136,00
3256	Респ. Северная Осетия - Алания, р-н Дигорский, г. Дигора, ул. Билсонова, 218	Дигорский	15:05:005023:31	003002000000 Земли населенных пунктов	Для ведения личного подсобного хозяйства	13	02.020	1 957	384,72	752 897,04
3257	Респ. Северная Осетия - Алания, р-н Дигорский, г. Дигора, ул. Билсонова, дом 220	Дигорский	15:05:005023:32	003002000000 Земли населенных пунктов	ИЖС	13	02.010	1 200	384,72	461 664,00
3258	Респ. Северная Осетия - Алания, р-н Дигорский, г. Дигора, ул. Билсонова, 222	Дигорский	15:05:005023:33	003002000000 Земли населенных пунктов	В целях эксплуатации жилого дома	13	02.010	1 396	384,72	537 069,12
3259	Респ. Северная Осетия - Алания, р-н Дигорский, г. Дигора, ул. Билсонова, дом 224	Дигорский	15:05:005023:34	003002000000 Земли населенных пунктов	ИЖС	13	02.010	700	384,72	269 304,00
3260	Респ. Северная Осетия - Алания, р-н Дигорский, г. Дигора, ул. Колоева, дом 213 "а"	Дигорский	15:05:005023:35	003002000000 Земли населенных пунктов	Для ведения личного подсобного хозяйства	13	02.020	1 461	384,72	562 075,92
3261	Респ. Северная Осетия - Алания, р-н Дигорский, г. Дигора, ул. Колоева, 195	Дигорский	15:05:005023:4	003002000000 Земли населенных пунктов	Для ведения личного подсобного хозяйства	13	02.020	1 528	384,72	587 852,16
3262	Респ. Северная Осетия - Алания, р-н Дигорский, г. Дигора, ул. Колоева, 197	Дигорский	15:05:005023:5	003002000000 Земли населенных пунктов	Для ведения личного подсобного хозяйства	13	02.020	1 514	384,72	582 466,08
3263	Российская Федерация, Республика Северная Осетия - Алания, Дигорский район, г. Дигора, ул. Колоева, 203	Дигорский	15:05:005023:6	003002000000 Земли населенных пунктов	Для ведения личного подсобного хозяйства	13	02.020	1 443	384,72	555 150,96
3264	Респ. Северная Осетия - Алания, р-н Дигорский, г. Дигора, ул. Колоева, 219	Дигорский	15:05:005023:60	003002000000 Земли населенных пунктов	Для ведения личного подсобного хозяйства	13	02.020	1 502	384,72	577 849,44
3265	Респ. Северная Осетия - Алания, р-н Дигорский, г. Дигора, ул. Колоева, дом 205	Дигорский	15:05:005023:7	003002000000 Земли населенных пунктов	ИЖС	13	02.010	1 100	384,72	423 192,00
3266	Респ. Северная Осетия - Алания, р-н Дигорский, г. Дигора, ул. Колоева, дом 207	Дигорский	15:05:005023:8	003002000000 Земли населенных пунктов	ИЖС	13	02.010	1 800	384,72	692 496,00
3267	Российская Федерация, Республика Северная Осетия-Алания, Дигорский район, г. Дигора, ул. Колоева, 209	Дигорский	15:05:005023:9	003002000000 Земли населенных пунктов	Для ведения личного подсобного хозяйства	13	02.020	1 350	384,72	519 372,00
3268	Республика Северная Осетия-Алания, р-н Дигорский, г. Дигора, ул Такоева. 34	Дигорский	15:05:005022:41	003002000000 Земли населенных пунктов	Для ведения личного подсобного хозяйства	13	02.020	2 400	384,72	923 328,00
3269	Республика Северная Осетия-Алания, р-н Дигорский, г. Дигора, ул В. Акоева. 145	Дигорский	15:05:005022:410	003002000000 Земли населенных пунктов	ИЖС	13	02.010	1 700	384,72	654 024,00
3270	Республика Северная Осетия-Алания, р-н Дигорский, г. Дигора, ул В. Акоева. 143	Дигорский	15:05:005022:411	003002000000 Земли населенных пунктов	ИЖС	13	02.010	2 100	384,72	807 912,00
3271	Республика Северная Осетия-Алания, р-н Дигорский, г. Дигора, ул В. Акоева	Дигорский	15:05:005022:412	003002000000 Земли населенных пунктов	ИЖС	13	02.010	800	384,72	307 776,00
3272	Республика Северная Осетия-Алания, р-н Дигорский, г.. Дигора. ул. Колоева, 216	Дигорский	15:05:005022:413	003002000000 Земли населенных пунктов	Для ведения личного подсобного хозяйства	13	02.020	887	384,72	341 246,64
3273	Респ. Северная Осетия - Алания, р-н Дигорский, г. Дигора, ул. Колоева, 218	Дигорский	15:05:005022:414	003002000000 Земли населенных пунктов	Для ведения личного подсобного хозяйства	13	02.020	1 125	384,72	432 810,00
3274	Российская Федерация, Республика Северная Осетия-Алания, Дигорский район, г. Дигора, ул. Колоева, 220	Дигорский	15:05:005022:415	003002000000 Земли населенных пунктов	Для ведения личного подсобного хозяйства	13	02.020	889	384,72	342 016,08
3275	Респ. Северная Осетия - Алания, р-н Дигорский, г. Дигора, ул. Колоева, дом 222	Дигорский	15:05:005022:416	003002000000 Земли населенных пунктов	ИЖС	13	02.010	1 200	384,72	461 664,00
3276	Респ. Северная Осетия - Алания, р-н Дигорский, г. Дигора, ул. Колоева, 224	Дигорский	15:05:005022:417	003002000000 Земли населенных пунктов	Для ведения личного подсобного хозяйства	13	02.020	1 300	384,72	500 136,00
3277	Респ. Северная Осетия - Алания, р-н Дигорский, г. Дигора, ул. Колоева, дом 226	Дигорский	15:05:005022:418	003002000000 Земли населенных пунктов	ИЖС	13	02.010	1 000	384,72	384 720,00
3278	Российская Федерация, Республика Северная Осетия-Алания, р-н Дигорский, г. Дигора, ул. Такоева. 36	Дигорский	15:05:005022:4.189	003002000000 Земли населенных пунктов	Для ведения личного подсобного хозяйства	13	02.020	1 581	384,72	608 242,32
3279	Северная Осетия - Алания респ. р-н Дигорский, г Дигора. ул Колоева, 228	Дигорский	15:05:005022:419	003002000000 Земли населенных пунктов	Для ведения личного подсобного хозяйства	13	02.020	967	384,72	372 024,24
3280	Российская Федерация, Республика Северная Осетия-Алания, р-н Дигорский. г.. Дигора. ул. Такоева, 36а	Дигорский	15:05:005022:4:190	003002000000 Земли населенных пунктов	Для ведения личного подсобного хозяйства	13	02.020	63	384,72	24 237,36
3281	Российская Федерация, Республика Северная Осетия-Алания, Дигорский район. г. Дигора, ул. Такоева	Дигорский	15:05:005022:4.193	003002000000 Земли населенных пунктов	Для индивидуального жилищного строительство	13	02.010	162	384,72	62 324,64
3282	Российская Федерация, Республика Северная Осетия-Алания, Дигорский район, г. Дигора, ул. Колоева, 232	Дигорский	15:05:005022:4.198	003002000000 Земли населенных пунктов	Для ведения личного подсобного хозяйства	13	02.020	1 919	384,72	738 277,68
3283	Республика Северная Осетия-Алания, р-н Дигорский, г Дигора. ул Колоева, 230п	Дигорский	15:05:005022:420	003002000000 Земли населенных пунктов	Для ведения личного подсобного хозяйства	13	02.020	1 338	384,72	514 755,36
3284	Российская Федерация, Республика Северная Осетия-Алания, Дигорский район. г. Дигора, ул. Кокиева, 27	Дигорский	15:05:005022:4:202	003002000000 Земли населенных пунктов	Для ведения личного подсобного хозяйства	13	02.020	1 933	384,72	743 663,76
3285	Российская Федерация, Республика Северная Осетия-Алания, Дигорский район. г. Дигора, ул Колоева. д. 238	Дигорский	15:05:005022:4.203	003002000000 Земли населенных пунктов	Для ведения личного подсобного хозяйства	13	02.020	60	384,72	23 083,20
3286	Российская Федерация, Республика Северная Осетия-Алания, Дигорский район, г. Дигора, ул. Колоева, 230	Дигорский	15:05:005022:421	003002000000 Земли населенных пунктов	Для ведения личного подсобного хозяйства (приусадебный земельный участок)	13	02.020	1 000	384,72	384 720,00
3287	Республика Северная Осетия-Алания, р-н Дигорский, г. Дигора, ул. Колоева. 234 "а"	Дигорский	15:05:005022:423	003002000000 Земли населенных пунктов	Для ведения личного подсобного хозяйства	13	02.020	1 466	384,72	563 999,52
3288	Респ. Северная Осетия - Алания, р-н Дигорский, г. Дигора, ул. Колоева, 236	Дигорский	15:05:005022:424	003002000000 Земли населенных пунктов	Для ведения личного подсобного хозяйства	13	02.020	1 245	384,72	478 976,40
3289	Республика Северная Осетия-Алания, р-н Дигорский. г.. Дигора. ул. Колоева, 236 "а"	Дигорский	15:05:005022:425	003002000000 Земли населенных пунктов	Для ведения личного подсобного хозяйства	13	02.020	2 139	384,72	822 916,08
3290	Российская Федерация, Республика Северная Осетия-Алания, Дигорский район, г. Дигора, ул. Колоева, 236 "б"	Дигорский	15:05:005022:426	003002000000 Земли населенных пунктов	Для ведения личного подсобного хозяйства (приусадебный земельный участок)	13	02.020	1 282	384,72	493 211,04
3291	Респ. Северная Осетия - Алания, р-н Дигорский, г. Дигора, ул. Колоева, дом 242	Дигорский	15:05:005022:427	003002000000 Земли населенных пунктов	под объекты торговли	4	04.040	100	1 000,27	100 027,00
3292	Российская Федерация, Республика Северная Осетия - Алания, Дигорский район, г Дигора, ул Кокиева, 25 а	Дигорский	15:05:005022:429	003002000000 Земли населенных пунктов	Для ведения личного подсобного хозяйства (приусадебный земельный участок)	13	02.020	876	384,72	337 014,72
3293	Респ. Северная Осетия - Алания, р-н Дигорский, г. Дигора, ул. Такоева, дом 40	Дигорский	15:05:005022:43	003002000000 Земли населенных пунктов	ИЖС	13	02.010	1 100	384,72	423 192,00
3294	Респ. Северная Осетия - Алания, р-н Дигорский, г. Дигора, ул В. Акоева, дом 130	Дигорский	15:05:005022:44	003002000000 Земли населенных пунктов	Для ведения личного подсобного хозяйства	13	02.020	806	384,72	310 084,32
3295	Российская Федерация, Республика Северная Осетия-Алания, Дигорский район, г Дигора, ул В.Акоева. 135	Дигорский	15:05:005022:45	003002000000 Земли населенных пунктов	Для ведения личного подсобного хозяйства (приусадебный земельный участок)	13	02.020	1 379	384,72	530 528,88
3296	Респ. Северная Осетия - Алания, р-н Дигорский, г. Дигора, ул В.Акоева. 135 а	Дигорский	15:05:005022:46	003002000000 Земли населенных пунктов	Для ведения личного подсобного хозяйства	13	02.020	1 534	384,72	590 160,48
3297	Российская Федерация, Республика Северная Осетия-Алания, р-н Дигорский. г.. Дигора. ул. В. Акоева, 137	Дигорский	15:05:005022:4.7	003002000000 Земли населенных пунктов	Для ведения личного подсобного хозяйства	13	02.020	1 324	384,72	509 369,28
3298	Республика Северная Осетия-Алания, р-н Дигорский. г.. Дигора. ул. В.Акоева, напротив дома №133	Дигорский	15:05:005022:472	003002000000 Земли населенных пунктов	Для ведения личного подсобного хозяйства	13	02.020	1 341	384,72	515 909,52

№ п/п	Местоположение ЗУ	Район	Кадастровый номер ЗУ	Категория земель	Разрешенное использование по документу	Код вида разрешенного использования (в соответствии с классификатором видов разрешенного использования земельных участков)	Вид использования объектов недвижимости	Площадь	УПКС	КС
3299	Республика Северная Осетия-Алания, р-н Дигорский, г. Дигора, угол улиц Акоев-Таказа	Дигорский	15:05:000502247:4	003002000000 Земли населенных пунктов	Для строительства индивидуального жилого дома	13	02.010	800	384,72	307 776,00
3300	Республика Северная Осетия-Алания, р-н Дигорский, г. Дигора, ул. Кокиева	Дигорский	15:05:000502247:5	003002000000 Земли населенных пунктов	Для ведения личного подсобного хозяйства	13	02.020	847	384,72	325 857,84
3301	Респ. Северная Осетия - Алания, р-н Дигорский, г. Дигора, ул В.Акоева. 139	Дигорский	15:05:000502248	003002000000 Земли населенных пунктов	Для ведения личного подсобного хозяйства (приусадебный земельный участок)	13	02.020	1 531	384,72	589 006,32
3302	Респ. Северная Осетия - Алания, р-н Дигорский, г. Дигора, ул. В. Акоева, дом 141	Дигорский	15:05:000502249	003002000000 Земли населенных пунктов	Для ведения личного подсобного хозяйства	13	02.020	1 100	384,72	423 192,00
3303	Респ. Северная Осетия - Алания, р-н Дигорский, г. Дигора, ул В Акоева, дом 8 "а"	Дигорский	15:05:000502251	003002000000 Земли населенных пунктов	В целях эксплуатации жилого дома	13	02.010	801	384,72	308 160,72
3304	Респ. Северная Осетия - Алания, р-н Дигорский, г. Дигора, ул. Карла Маркса. дом 67	Дигорский	15:05:000502251	003002000000 Земли населенных пунктов	Для ведения личного подсобного хозяйства	13	02.020	1 377	384,72	529 759,44
3305	Респ. Северная Осетия - Алания, р-н Дигорский, г. Дигора, ул. Карла Маркса. дом 69	Дигорский	15:05:000502251	003002000000 Земли населенных пунктов	Для ведения личного подсобного хозяйства	13	02.020	1 265	384,72	486 670,80
3306	Респ. Северная Осетия - Алания, р-н Дигорский, г. Дигора, ул. Карла Маркса, дом 71	Дигорский	15:05:000502251	003002000000 Земли населенных пунктов	ИЖС	13	02.010	1 300	384,72	500 136,00
3307	Республика Северная Осетия-Алания, р-н Дигорский, г. Дигора, ул. Карла Маркса. 71 "а"	Дигорский	15:05:000502251	003002000000 Земли населенных пунктов	Для ведения личного подсобного хозяйства	13	02.020	498	384,72	191 590,56
3308	Респ. Северная Осетия - Алания, р-н Дигорский, г. Дигора, ул. Карла Маркса. 71	Дигорский	15:05:000502251	003002000000 Земли населенных пунктов	Для ведения личного подсобного хозяйства	13	02.020	441	384,72	169 661,52
3309	Респ. Северная Осетия - Алания, р-н Дигорский, г. Дигора, ул. К. Маркса, 73	Дигорский	15:05:000502251	003002000000 Земли населенных пунктов	Для ведения личного подсобного хозяйства	13	02.020	880	384,72	338 553,60
3310	Респ. Северная Осетия - Алания, р-н Дигорский, г. Дигора, ул. Кокиева, 19	Дигорский	15:05:000502251	003002000000 Земли населенных пунктов	Для ведения личного подсобного хозяйства	13	02.020	1 620	384,72	623 246,40
3311	Респ. Северная Осетия - Алания, р-н Дигорский, г. Дигора, ул. Кокиева, дом 21	Дигорский	15:05:000502251	003002000000 Земли населенных пунктов	ИЖС	13	02.010	2 000	384,72	769 440,00
3312	Российская Федерация, Республика Северная Осетия-Алания, Дигорский район, г. Дигора, ул. Кокиева, 23	Дигорский	15:05:000502251	003002000000 Земли населенных пунктов	Для ведения личного подсобного хозяйства (приусадебный земельный участок)	13	02.020	1 484	384,72	570 924,48
3313	Респ. Северная Осетия - Алания, р-н Дигорский, г. Дигора, ул. Тказова, дом 30	Дигорский	15:05:000502252	003002000000 Земли населенных пунктов	Для ведения личного подсобного хозяйства	13	02.020	2 207	384,72	849 077,04
3314	Российская Федерация, Республика Северная Осетия-Алания, Дигорский район, г. Дигора, ул В.Акоева, 2 "а"	Дигорский	15:05:000502252	003002000000 Земли населенных пунктов	Для ведения личного подсобного хозяйства (приусадебный земельный участок)	13	02.020	1 029	384,72	395 876,88
3315	Российская Федерация, Республика Северная Осетия-Алания, Дигорский район, г Дигора, ул В.Акоева, 4	Дигорский	15:05:000502252	003002000000 Земли населенных пунктов	Для ведения личного подсобного хозяйства	13	02.020	1 339	384,72	515 140,08
3316	Республика Северная Осетия-Алания, р-н Дигорский, г. Дигора, ул В.Акоева. 6	Дигорский	15:05:000502252	003002000000 Земли населенных пунктов	Для ведения личного подсобного хозяйства	13	02.020	781	384,72	300 466,32
3317	Республика Северная Осетия-Алания, р-н Дигорский, г. Дигора, ул В.Акоева. 8	Дигорский	15:05:000502252	003002000000 Земли населенных пунктов	Для ведения личного подсобного хозяйства	13	02.020	2 361	384,72	908 323,92
3318	Респ. Северная Осетия - Алания, р-н Дигорский, г. Дигора, ул В Акоева, 12	Дигорский	15:05:000502252	003002000000 Земли населенных пунктов	Для ведения личного подсобного хозяйства	13	02.020	911	384,72	350 479,92
3319	Республика Северная Осетия-Алания, р-н Дигорский, г Дигора, ул В Акоева, 10	Дигорский	15:05:000502252	003002000000 Земли населенных пунктов	В целях эксплуатации жилого дома с хозпостройками	13	02.010	840	384,72	324 318,96
3320	Республика Северная Осетия-Алания, р-н Дигорский, г. Дигора, ул В.Акоева. 16	Дигорский	15:05:000502252	003002000000 Земли населенных пунктов	ИЖС	13	02.010	700	384,72	269 304,00
3321	Северная Осетия - Алания респ, р-н Дигорский, г Дигора, ул Карла Маркса, 65	Дигорский	15:05:000502252	003002000000 Земли населенных пунктов	Для ведения личного подсобного хозяйства	13	02.020	1 875	384,72	721 350,00
3322	Северная Осетия - Алания респ, р-н Дигорский, г Дигора, ул Карла Маркса, 65	Дигорский	15:05:000502252	003002000000 Земли населенных пунктов	Для ведения личного подсобного хозяйства	13	02.020	819	384,72	315 085,68
3323	Республика Северная Осетия-Алания, р-н Дигорский, г Дигора, ул Тказова, 32	Дигорский	15:05:000502253	003002000000 Земли населенных пунктов	Для ведения личного подсобного хозяйства	13	02.020	1 328	384,72	510 908,16
3324	Респ. Северная Осетия - Алания, р-н Дигорский, г. Дигора, ул. Карла Маркса. дом 53	Дигорский	15:05:000502254	003002000000 Земли населенных пунктов	ИЖС	13	02.010	800	384,72	307 776,00
3325	Респ. Северная Осетия - Алания, р-н Дигорский, г. Дигора, ул. Карла Маркса. дом 55	Дигорский	15:05:000502255	003002000000 Земли населенных пунктов	ИЖС	13	02.010	800	384,72	307 776,00
3326	Республика Северная Осетия-Алания, р-н Дигорский, г Дигора, ул К. Маркса, 63 "а"	Дигорский	15:05:000502255	003002000000 Земли населенных пунктов	Для ведения личного подсобного хозяйства	13	02.020	1 163	384,72	447 429,36
3327	Респ. Северная Осетия - Алания, р-н Дигорский, г. Дигора, ул. Карла Маркса, дом 57	Дигорский	15:05:000502255	003002000000 Земли населенных пунктов	ИЖС	13	02.010	700	384,72	269 304,00
3328	Респ. Северная Осетия - Алания, р-н Дигорский, г. Дигора, ул. Карла Маркса. дом 59	Дигорский	15:05:000502255	003002000000 Земли населенных пунктов	Для ведения личного подсобного хозяйства	13	02.020	1 197	384,72	460 509,84
3329	Северная Осетия - Алания респ, р-н Дигорский, г Дигора, ул Карла Маркса, 61	Дигорский	15:05:000502255	003002000000 Земли населенных пунктов	Для ведения личного подсобного хозяйства	13	02.020	1 303	384,72	501 290,16
3330	Республика Северная Осетия-Алания, р-н Дигорский, г. Дигора, ул. Карла Маркса. 63	Дигорский	15:05:000502255	003002000000 Земли населенных пунктов	Для ведения личного подсобного хозяйства	13	02.020	1 153	384,72	443 582,16
3331	Республика Северная Осетия-Алания, р-н Дигорский, г Дигора, ул К Маркса, д 238	Дигорский	15:05:000502261	003002000000 Земли населенных пунктов	Для ведения личного подсобного хозяйства	13	02.020	793	384,72	305 082,96
3332	Респ. Северная Осетия - Алания, р-н Дигорский, г. Дигора, ул. Карла Маркса. дом 224	Дигорский	15:05:000502261	003002000000 Земли населенных пунктов	Для ведения личного подсобного хозяйства	13	02.020	1 194	384,72	459 355,68
3333	Респ. Северная Осетия - Алания, р-н Дигорский, г. Дигора, ул. Карла Маркса. 226	Дигорский	15:05:000502261	003002000000 Земли населенных пунктов	Для ведения личного подсобного хозяйства	13	02.020	1 159	384,72	445 890,48
3334	Респ. Северная Осетия - Алания, р-н Дигорский, г. Дигора, ул. Карла Маркса, 228	Дигорский	15:05:000502261	003002000000 Земли населенных пунктов	Для ведения личного подсобного хозяйства	13	02.020	267	384,72	102 720,24
3335	Респ. Северная Осетия - Алания, р-н Дигорский, г. Дигора, ул. К. Маркса. 230	Дигорский	15:05:000502261	003002000000 Земли населенных пунктов	Для ведения личного подсобного хозяйства	13	02.020	1 167	384,72	448 968,24
3336	Респ. Северная Осетия - Алания, р-н Дигорский, г. Дигора, ул. Карла Маркса. дом 232	Дигорский	15:05:000502261	003002000000 Земли населенных пунктов	ИЖС	13	02.010	800	384,72	307 776,00
3337	Респ. Северная Осетия - Алания, р-н Дигорский, г. Дигора, ул. Карла Маркса. дом 232 "а"	Дигорский	15:05:000502261	003002000000 Земли населенных пунктов	Для ведения личного подсобного хозяйства	13	02.020	1 390	384,72	534 760,80
3338	Респ. Северная Осетия - Алания, р-н Дигорский, г. Дигора, ул. Карла Маркса, 234	Дигорский	15:05:000502261	003002000000 Земли населенных пунктов	Для ведения личного подсобного хозяйства	13	02.020	922	384,72	354 711,84
3339	Российская Федерация, Республика Северная Осетия-Алания, Дигорский район, г. Дигора, ул. Карла Маркса, 236	Дигорский	15:05:000502261	003002000000 Земли населенных пунктов	Для ведения личного подсобного хозяйства	13	02.020	821	384,72	315 855,12
3340	Респ. Северная Осетия - Алания, р-н Дигорский, г. Дигора, ул Карла Маркса. 236 "а"	Дигорский	15:05:000502261	003002000000 Земли населенных пунктов	Для ведения личного подсобного хозяйства	13	02.020	1 065	384,72	409 726,80

№ п/п	Местоположение ЗУ	Район	Кадастровый номер ЗУ	Категория земель	Разрешенное использование по документу	Код вида разрешенного использования (в соответствии с классификатором видов разрешенного использования земельных участков)	Вид использования объектов недвижимости	Площадь	УПКС	КС
3341	Республика Северная Осетия - Алания, Дигорский район, г. Дигора, ул. Карла Маркса, 240	Дигорский	15:05:050226:19	003002000000 Земли населенных пунктов	Для ведения личного подсобного хозяйства (приусадебный земельный участок)	13	02.020	1 026	384,72	394 722,72
3342	Респ. Северная Осетия - Алания, р-н Дигорский, г. Дигора, ул. Карла Маркса, дом 222	Дигорский	15:05:050226:2	003002000000 Земли населенных пунктов	Для строительства жилого дома	13	02.010	300	384,72	115 416,00
3343	Респ. Северная Осетия - Алания, р-н Дигорский, г. Дигора, ул. Карла Маркса, дом 242	Дигорский	15:05:050226:20	003002000000 Земли населенных пунктов	ИЖС	13	02.010	800	384,72	307 776,00
3344	Респ. Северная Осетия - Алания, р-н Дигорский, г. Дигора, ул. Кокиева	Дигорский	15:05:050226:21	003002000000 Земли населенных пунктов	ИЖС	13	02.010	1 200	384,72	461 664,00
3345	Республика Северная Осетия-Алания, р-н Дигорский, г. Дигора, ул. Ленина, д 209в	Дигорский	15:05:050226:22	003002000000 Земли населенных пунктов	Для ведения личного подсобного хозяйства	13	02.020	774	384,72	297 773,28
3346	Российская Федерация, Республика Северная Осетия - Алания, р-н Дигорский, г. Дигора, ул. Ленина, 211	Дигорский	15:05:050226:23	003002000000 Земли населенных пунктов	Для ведения личного подсобного хозяйства	13	02.020	800	384,72	307 776,00
3347	Респ. Северная Осетия - Алания, р-н Дигорский, г. Дигора, ул. Ленина, дом 213	Дигорский	15:05:050226:24	003002000000 Земли населенных пунктов	ИЖС	13	02.010	1 000	384,72	384 720,00
3348	Респ. Северная Осетия - Алания, р-н Дигорский, г. Дигора, ул. Ленина, 215 а	Дигорский	15:05:050226:25	003002000000 Земли населенных пунктов	Для ведения личного подсобного хозяйства	13	02.020	1 084	384,72	417 036,48
3349	Респ. Северная Осетия - Алания, р-н Дигорский, г. Дигора, ул. Ленина, 217	Дигорский	15:05:050226:26	003002000000 Земли населенных пунктов	Для ведения личного подсобного хозяйства	13	02.020	982	384,72	377 795,04
3350	Респ. Северная Осетия - Алания, р-н Дигорский, г. Дигора, ул. Ленина, дом 219	Дигорский	15:05:050226:27	003002000000 Земли населенных пунктов	Для ведения личного подсобного хозяйства	13	02.020	1 579	384,72	607 472,88
3351	Респ. Северная Осетия - Алания, р-н Дигорский, г. Дигора, ул. Ленина, дом 221	Дигорский	15:05:050226:28	003002000000 Земли населенных пунктов	ИЖС	13	02.010	1 300	384,72	500 136,00
3352	Респ. Северная Осетия - Алания, р-н Дигорский, г. Дигора, ул. Ленина, дом 217	Дигорский	15:05:050226:3	003002000000 Земли населенных пунктов	Под существующий жилой дом	13	02.010	1 243	384,72	478 296,96
3353	Респ. Северная Осетия - Алания, р-н Дигорский, г. Дигора, ул. Тыкоева, 28	Дигорский	15:05:050226:4	003002000000 Земли населенных пунктов	Для ведения личного подсобного хозяйства	13	02.020	1 116	384,72	429 347,52
3354	Республика Северная Осетия-Алания, р-н Дигорский, г. Дигора, ул Тыкоева, 26	Дигорский	15:05:050226:5	003002000000 Земли населенных пунктов	ИЖС	13	02.010	1 100	384,72	423 192,00
3355	Республика Северная Осетия-Алания, р-н Дигорский, г. Дигора, ул Тыкоева, 24а	Дигорский	15:05:050226:6	003002000000 Земли населенных пунктов	ИЖС	13	02.010	700	384,72	269 304,00
3356	Северная Осетия - Алания респ. р-н Дигорский, г. Дигора, ул. Ленина, 209	Дигорский	15:05:050226:7	003002000000 Земли населенных пунктов	Для ведения личного подсобного хозяйства	13	02.020	790	384,72	303 928,80
3357	Республика Северная Осетия-Алания, р-н Дигорский, г. Дигора, ул Карла Маркса, 218	Дигорский	15:05:050226:8	003002000000 Земли населенных пунктов	Для ведения личного подсобного хозяйства	13	02.020	695	384,72	267 380,40
3358	Респ. Северная Осетия - Алания, р-н Дигорский, г. Дигора, ул. К.Маркса, 220	Дигорский	15:05:050226:9	003002000000 Земли населенных пунктов	Для ведения личного подсобного хозяйства	13	02.020	590	384,72	226 984,80
3359	Республика Северная Осетия-Алания, р-н Дигорский, г. Дигора, ул Тыкоева, 18	Дигорский	15:05:050227:1	003002000000 Земли населенных пунктов	Для ведения личного подсобного хозяйства	13	02.020	1 163	384,72	447 429,36
3360	Северная Осетия - Алания респ. р-н Дигорский, г Дигора, ул Ленина, 218	Дигорский	15:05:050227:10	003002000000 Земли населенных пунктов	Для ведения личного подсобного хозяйства	13	02.020	1 955	384,72	752 127,60
3361	Респ. Северная Осетия - Алания, р-н Дигорский, г. Дигора, ул. Ленина, дом 220	Дигорский	15:05:050227:11	003002000000 Земли населенных пунктов	Для ведения личного подсобного хозяйства	13	02.020	1 683	384,72	647 483,76
3362	Респ. Северная Осетия - Алания, р-н Дигорский, г. Дигора, ул. Ленина	Дигорский	15:05:050227:12	003002000000 Земли населенных пунктов	Для ведения личного подсобного хозяйства (приусадебный земельный участок)	13	02.020	1 100	384,72	423 192,00
3363	Респ. Северная Осетия - Алания, р-н Дигорский, г. Дигора, ул. Ленина	Дигорский	15:05:050227:13	003002000000 Земли населенных пунктов	Под жилую застройку Индивидуальную	13	02.010	1 400	384,72	538 608,00
3364	Республика Северная Осетия-Алания, р-н Дигорский, г Дигора, ул. Ленина, 224	Дигорский	15:05:050227:14	003002000000 Земли населенных пунктов	Для ведения личного подсобного хозяйства	13	02.020	1 516	384,72	583 235,52
3365	Респ. Северная Осетия - Алания, р-н Дигорский, г. Дигора, ул. Ленина, 226	Дигорский	15:05:050227:15	003002000000 Земли населенных пунктов	Для ведения личного подсобного хозяйства	13	02.020	1 356	384,72	521 680,32
3366	Респ. Северная Осетия - Алания, р-н Дигорский, г. Дигора, ул. Ленина, дом 228 "а"	Дигорский	15:05:050227:16	003002000000 Земли населенных пунктов	Для ведения личного подсобного хозяйства	13	02.020	1 546	384,72	594 777,12
3367	Респ. Северная Осетия - Алания, р-н Дигорский, г. Дигора, ул. Ленина	Дигорский	15:05:050227:17	003002000000 Земли населенных пунктов	Под жилую застройку Индивидуальную	13	02.010	1 400	384,72	538 608,00
3368	Республика Северная Осетия — Алания, Дигорский район, г. Дигора, ул. Тыкоева, 10 "а"	Дигорский	15:05:050227:170	003002000000 Земли населенных пунктов	Для ведения личного подсобного хозяйства	13	02.020	618	384,72	237 756,96
3369	Республика Северная Осетия — Алания, Дигорский район, г. Дигора, ул. Тыкоева, 10	Дигорский	15:05:050227:171	003002000000 Земли населенных пунктов	Для ведения личного подсобного хозяйства	13	02.020	920	384,72	353 942,40
3370	Респ. Северная Осетия - Алания, р-н Дигорский, г. Дигора, ул. Ленина, дом 230	Дигорский	15:05:050227:18	003002000000 Земли населенных пунктов	Для ведения личного подсобного хозяйства	13	02.020	1 628	384,72	626 324,16
3371	Респ. Северная Осетия - Алания, р-н Дигорский, г. Дигора, ул. Ленина, дом 230 "а"	Дигорский	15:05:050227:19	003002000000 Земли населенных пунктов	Для ведения личного подсобного хозяйства	13	02.020	893	384,72	343 554,96
3372	Респ. Северная Осетия - Алания, р-н Дигорский, г. Дигора, ул. Чиховнева, дом 219	Дигорский	15:05:050227:2	003002000000 Земли населенных пунктов	Для эксплуатации существующего домовладения	13	02.010	1 505	384,72	579 003,60
3373	Респ. Северная Осетия - Алания, р-н Дигорский, г. Дигора, ул. Ленина	Дигорский	15:05:050227:20	003002000000 Земли населенных пунктов	Под жилую застройку Индивидуальную	13	02.010	1 400	384,72	538 608,00
3374	Респ. Северная Осетия - Алания, р-н Дигорский, г. Дигора, ул. Кокиева	Дигорский	15:05:050227:22	003002000000 Земли населенных пунктов	Под жилую застройку Индивидуальную	13	02.010	1 100	384,72	423 192,00
3375	Российская Федерация, Республика Северная Осетия-Алания, Дигорский район, г. Дигора, ул. Чесаниева, 205	Дигорский	15:05:050227:23	003002000000 Земли населенных пунктов	Для ведения личного подсобного хозяйства	13	02.020	825	384,72	317 394,00
3376	Северная Осетия - Алания респ. р-н Дигорский, г. Дигора, ул. Чиховнева, 207	Дигорский	15:05:050227:24	003002000000 Земли населенных пунктов	Для ведения личного подсобного хозяйства	13	02.020	1 508	384,72	580 157,76
3377	Республика Северная Осетия-Алания, р-н Дигорский, г. Дигора, ул. Чиховнева, 209	Дигорский	15:05:050227:25	003002000000 Земли населенных пунктов	Для ведения личного подсобного хозяйства	13	02.020	1 903	384,72	732 122,16
3378	Респ. Северная Осетия - Алания, р-н Дигорский, г. Дигора, ул. Чиховнева	Дигорский	15:05:050227:26	003002000000 Земли населенных пунктов	Под жилую застройку Индивидуальную	13	02.010	2 100	384,72	807 912,00
3379	Республика Северная Осетия-Алания, р-н Дигорский, г. Дигора, ул. Чиховнева, 213	Дигорский	15:05:050227:27	003002000000 Земли населенных пунктов	Для ведения личного подсобного хозяйства	13	02.020	2 789	384,72	1 072 984,08
3380	Респ. Северная Осетия - Алания, р-н Дигорский, г. Дигора, ул. Чиховнева	Дигорский	15:05:050227:28	003002000000 Земли населенных пунктов	Под жилую застройку Индивидуальную	13	02.010	1 500	384,72	577 080,00
3381	Респ. Северная Осетия - Алания, р-н Дигорский, г. Дигора, ул. Чиховнева	Дигорский	15:05:050227:29	003002000000 Земли населенных пунктов	Под жилую застройку Индивидуальную	13	02.010	1 900	384,72	730 968,00
3382	Респ. Северная Осетия - Алания, р-н Дигорский, г. Дигора, ул. Чиховнева, дом 221	Дигорский	15:05:050227:30	003002000000 Земли населенных пунктов	Для ведения личного подсобного хозяйства	13	02.020	1 483	384,72	570 539,76
3383	РСО - Алания, Дигорский район, г. Дигора, ул. Чесаниева, 223	Дигорский	15:05:050227:31	003002000000 Земли населенных пунктов	Для ведения личного подсобного хозяйства	13	02.020	2 460	384,72	946 411,20
3384	Респ. Северная Осетия - Алания, р-н Дигорский, г. Дигора, ул. Кокиева, дом 9	Дигорский	15:05:050227:32	003002000000 Земли населенных пунктов	Для ведения личного подсобного хозяйства	13	02.020	1 984	384,72	763 284,48
3385	Российская Федерация, Республика Северная Осетия-Алания, р-н Дигорский, г. Дигора, ул. Тыкоева, 12	Дигорский	15:05:050227:4	003002000000 Земли населенных пунктов	Для ведения личного подсобного хозяйства (приусадебный земельный участок)	13	02.020	775	384,72	298 158,00
3386	Республика Северная Осетия-Алания, р-н Дигорский, г. Дигора, ул Тыкоева, 16	Дигорский	15:05:050227:5	003002000000 Земли населенных пунктов	Для ведения личного подсобного хозяйства	13	02.020	2 452	384,72	943 333,44

№ пп	Местоположение ЗУ	Район	Кадастровый номер ЗУ	Категория земель	Разрешенное использование по документу	Код вида разрешенного использования (в соответствии с классификатором видов разрешенного использования земельных участков)	Вид использования объектов недвижимости	Площадь	УПКС	КС
3387	Респ. Северная Осетия - Алания, р-н Дигорский, г. Дигора, ул. Таказва	Дигорский	15:05:0050227:6	003002000000 Земли населенных пунктов	Под жилую застройку Индивидуальную	13	02.010	1 700	384,72	654 024,00
3388	Республика Северная Осетия-Алания, р-н Дигорский, г. Дигора, ул Таказва	Дигорский	15:05:0050227:7	003002000000 Земли населенных пунктов	Под жилую застройку Индивидуальную	13	02.010	1 000	384,72	384 720,00
3389	Северная Осетия - Алания респ, р-н Дигорский, г Дигора, ул Ленина. 216 "а"	Дигорский	15:05:0050227:8	003002000000 Земли населенных пунктов	В целях эксплуатации жилого дома	13	02.010	800	384,72	307 776,00
3390	Северная Осетия - Алания респ. р-н Дигорский, г Дигора, ул Ленина, дом 216	Дигорский	15:05:0050227:9	003002000000 Земли населенных пунктов	Для ведения личного подсобного хозяйства	13	02.020	674	384,72	259 301,28
3391	Респ. Северная Осетия - Алания. р-н Дигорский, г. Дигора. ул. Чиховнева. дом 224	Дигорский	15:05:0050228:1	003002000000 Земли населенных пунктов	Для ведения личного подсобного хозяйства	13	02.020	1 741	384,72	669 797,52
3392	Респ. Северная Осетия - Алания. р-н Дигорский. г. Дигора. ул. Чиховнева. дом 208	Дигорский	15:05:0050228:10	003002000000 Земли населенных пунктов	ИЖС	13	02.010	1 500	384,72	577 080,00
3393	Респ. Северная Осетия - Алания. р-н Дигорский. г. Дигора. ул. Чиховнева. дом 210	Дигорский	15:05:0050228:11	003002000000 Земли населенных пунктов	ИЖС	13	02.010	1 400	384,72	538 608,00
3394	Республика Северная Осетия - Алания, р-н Дигорский. г. Дигора. ул. Чиховнева, 212	Дигорский	15:05:0050228:12	003002000000 Земли населенных пунктов	Для ведения личного подсобного хозяйства	13	02.020	1 342	384,72	516 294,24
3395	Респ. Северная Осетия - Алания. р-н Дигорский. г. Дигора. ул. Чиховнева. дом 216	Дигорский	15:05:0050228:13	003002000000 Земли населенных пунктов	ИЖС	13	02.010	1 500	384,72	577 080,00
3396	Респ. Северная Осетия - Алания. р-н Дигорский. г. Дигора. ул. Чиховнева. дом 218	Дигорский	15:05:0050228:14	003002000000 Земли населенных пунктов	ИЖС	13	02.010	1 000	384,72	384 720,00
3397	Респ. Северная Осетия - Алания. р-н Дигорский. г. Дигора. ул. Чиховнева. дом 220	Дигорский	15:05:0050228:15	003002000000 Земли населенных пунктов	ИЖС	13	02.010	700	384,72	269 304,00
3398	Респ. Северная Осетия - Алания. р-н Дигорский. г. Дигора. ул. Чиховнева. дом 222	Дигорский	15:05:0050228:16	003002000000 Земли населенных пунктов	ИЖС	13	02.010	1 600	384,72	615 552,00
3399	Респ. Северная Осетия - Алания. р-н Дигорский. г. Дигора. ул. Чиховнева. дом 226	Дигорский	15:05:0050228:17	003002000000 Земли населенных пунктов	ИЖС	13	02.010	900	384,72	346 248,00
3400	Респ. Северная Осетия - Алания. р-н Дигорский. г. Дигора. ул. Коизиев. дом 1	Дигорский	15:05:0050228:18	003002000000 Земли населенных пунктов	ИЖС	13	02.010	700	384,72	269 304,00
3401	Респ. Северная Осетия - Алания, р-н Дигорский. г. Дигора, ул. Коизиев. дом 3 "а"	Дигорский	15:05:0050228:19	003002000000 Земли населенных пунктов	Для ведения личного подсобного хозяйства	13	02.020	880	384,72	338 553,60
3402	Северная Осетия - Алания Респ, Дигорский р-н,г Дигора . ул Бердиева, 131	Дигорский	15:05:0050228:191	003002000000 Земли населенных пунктов	Для ведения личного подсобного хозяйства	13	02.020	519	384,72	199 669,68
3403	Респ. Северная Осетия - Алания. Дигорский р-н., г. Дигора, ул. Таказва. д.2	Дигорский	15:05:0050228:192	003002000000 Земли населенных пунктов	Для ведения личного подсобного хозяйства	13	02.020	1 050	384,72	403 956,00
3404	Республика Северная Осетия - Алания. Дигорский р-н, г Дигора. ул Коизиев. 1 "а"	Дигорский	15:05:0050228:193	003002000000 Земли населенных пунктов	Для ведения личного подсобного хозяйства	13	02.020	1 134	384,72	436 272,48
3405	Республика Северная Осетия - Алания. Дигорский р-н, г Дигора. ул Бердиева, 155	Дигорский	15:05:0050228:194	003002000000 Земли населенных пунктов	Для ведения личного подсобного хозяйства	13	02.020	521	384,72	200 439,12
3406	Респ. Северная Осетия - Алания. р-н Дигорский, г. Дигора. ул. Чиховнева. дом 214	Дигорский	15:05:0050228:2	003002000000 Земли населенных пунктов	Под существующим жилым домом и приусадебным участком	13	02.010	1 400	384,72	538 608,00
3407	Респ. Северная Осетия - Алания. р-н Дигорский, г. Дигора. ул. Коизиев. дом 3	Дигорский	15:05:0050228:20	003002000000 Земли населенных пунктов	ИЖС	13	02.010	1 100	384,72	423 192,00
3408	Респ. Северная Осетия - Алания, р-н Дигорский. г. Дигора, ул. Бердиева. дом 133	Дигорский	15:05:0050228:21	003002000000 Земли населенных пунктов	Для ведения личного подсобного хозяйства	13	02.020	1 430	384,72	550 149,60
3409	Респ. Северная Осетия - Алания, р-н Дигорский. г. Дигора, ул. Бердиева. дом 135	Дигорский	15:05:0050228:22	003002000000 Земли населенных пунктов	Для ведения личного подсобного хозяйства	13	02.020	1 459	384,72	561 306,48
3410	Респ. Северная Осетия - Алания. р-н Дигорский, г. Дигора. ул. Бердиева, дом 137	Дигорский	15:05:0050228:23	003002000000 Земли населенных пунктов	Для ведения личного подсобного хозяйства	13	02.020	1 646	384,72	633 249,12
3411	Северная Осетия - Алания респ. р-н Дигорский, г Дигора. ул Бердиева. 139	Дигорский	15:05:0050228:24	003002000000 Земли населенных пунктов	Для ведения личного подсобного хозяйства	13	02.020	1 500	384,72	577 080,00
3412	Респ. Северная Осетия - Алания, р-н Дигорский. г. Дигора, ул. Бердиева. 141	Дигорский	15:05:0050228:25	003002000000 Земли населенных пунктов	Для ведения личного подсобного хозяйства	13	02.020	1 855	384,72	713 655,60
3413	Респ. Северная Осетия - Алания, р-н Дигорский. г. Дигора, ул. Бердиева. дом 143	Дигорский	15:05:0050228:26	003002000000 Земли населенных пунктов	В целях эксплуатации жилого дома с хозпостройками	13	02.010	1 363	384,72	524 373,36
3414	Респ. Северная Осетия - Алания. р-н Дигорский, г. Дигора. ул. Бердиева, дом 145	Дигорский	15:05:0050228:27	003002000000 Земли населенных пунктов	ИЖС	13	02.010	800	384,72	307 776,00
3415	Республика Северная Осетия-Алания, р-н Дигорский, г Дигора, ул. Бердиева. 147	Дигорский	15:05:0050228:28	003002000000 Земли населенных пунктов	Для ведения личного подсобного хозяйства	13	02.020	1 188	384,72	457 047,36
3416	Респ. Северная Осетия - Алания, р-н Дигорский. г. Дигора, ул. Бердиева. 149	Дигорский	15:05:0050228:29	003002000000 Земли населенных пунктов	Для ведения личного подсобного хозяйства	13	02.020	1 395	384,72	536 684,40
3417	Республика Северная Осетия-Алания, р-н Дигорский. г. Дигора, ул Таказва. 8	Дигорский	15:05:0050228:3	003002000000 Земли населенных пунктов	Под существующий жилой дом	13	02.010	990	384,72	380 872,80
3418	Респ. Северная Осетия - Алания. р-н Дигорский, г. Дигора. ул. Бердиева. дом 151	Дигорский	15:05:0050228:30	003002000000 Земли населенных пунктов	ИЖС	13	02.010	1 300	384,72	500 136,00
3419	Респ. Северная Осетия - Алания. р-н Дигорский, г. Дигора. ул. Бердиева, 153	Дигорский	15:05:0050228:31	003002000000 Земли населенных пунктов	Для ведения личного подсобного хозяйства	13	02.020	1 593	384,72	612 858,96
3420	Респ. Северная Осетия - Алания, р-н Дигорский. г. Дигора, ул. Таказва, 4	Дигорский	15:05:0050228:5	003002000000 Земли населенных пунктов	Для ведения личного подсобного хозяйства	13	02.020	1 160	384,72	446 275,20
3421	Республика Северная Осетия-Алания, р-н Дигорский. г Дигора, ул Таказва. 6	Дигорский	15:05:0050228:6	003002000000 Земли населенных пунктов	Для ведения личного подсобного хозяйства	13	02.020	1 328	384,72	510 908,16
3422	Республика Северная Осетия-Алания, р-н Дигорский, г Дигора, ул Таказва, 8а	Дигорский	15:05:0050228:7	003002000000 Земли населенных пунктов	Для ведения личного подсобного хозяйства	13	02.020	986	384,72	379 333,92
3423	Респ. Северная Осетия - Алания. р-н Дигорский, г. Дигора. ул. Чиховнева. дом 204	Дигорский	15:05:0050228:8	003002000000 Земли населенных пунктов	Для ведения личного подсобного хозяйства	13	02.020	1 014	384,72	390 106,08
3424	Респ. Северная Осетия - Алания, р-н Дигорский. г. Дигора, ул. Чиховнева, 206	Дигорский	15:05:0050228:9	003002000000 Земли населенных пунктов	Для ведения личного подсобного хозяйства	13	02.020	1 434	384,72	551 688,48
3425	Респ. Северная Осетия - Алания, р-н Дигорский. г. Дигора, ул. Таказва, дом 2	Дигорский	15:05:0050239:1	003002000000 Земли населенных пунктов	Под эксплуатацию многоквартирного жилого дома	2	02.060	621	961,80	597 277,80
3426	Республика Северная Осетия - Алания, Дигорский район. г Дигора, ул Бердиева. 12	Дигорский	15:05:0050229:10	003002000000 Земли населенных пунктов	Для ведения личного подсобного хозяйства (приусадебный земельный участок)	13	02.020	637	384,72	245 066,64
3427	Респ. Северная Осетия - Алания. р-н Дигорский, г. Дигора. ул. Бердиева, 12 а	Дигорский	15:05:0050229:11	003002000000 Земли населенных пунктов	Для ведения личного подсобного хозяйства (приусадебный земельный участок)	13	02.020	743	384,72	285 846,96
3428	Северная Осетия - Алания респ, р-н Дигорский. г Дигора, ул Бердиева, 14/1	Дигорский	15:05:0050229:12	003002000000 Земли населенных пунктов	Для эксплуатации трехкомнатной квартиры особняного типа	13	02.010	868	384,72	333 936,96
3429	Респ. Северная Осетия - Алания, р-н Дигорский. г. Дигора, ул. Бердиева. дом 14 а	Дигорский	15:05:0050229:13	003002000000 Земли населенных пунктов	ИЖС	13	02.010	800	384,72	307 776,00
3430	Респ. Северная Осетия - Алания. р-н Дигорский, г. Дигора. ул. Бердиева, дом 16	Дигорский	15:05:0050229:14	003002000000 Земли населенных пунктов	Для ведения личного подсобного хозяйства	13	02.020	851	384,72	327 396,72
3431	Республика Северная Осетия-Алания, р-н Дигорский, г Дигора. ул Бердиева, д 16/2	Дигорский	15:05:0050229:15	003002000000 Земли населенных пунктов	Для ведения личного подсобного хозяйства	13	02.020	1 293	384,72	497 442,96
3432	Респ. Северная Осетия - Алания, р-н Дигорский. г. Дигора, ул. Бердиева. дом 18	Дигорский	15:05:0050229:16	003002000000 Земли населенных пунктов	Для ведения личного подсобного хозяйства	13	02.020	1 312	384,72	504 752,64
3433	Северная Осетия - Алания респ, р-н Дигорский. г Дигора, ул Бердиева, 18 / 2	Дигорский	15:05:0050229:17	003002000000 Земли населенных пунктов	Для ведения личного подсобного хозяйства	13	02.020	1 240	384,72	477 052,80

№ п/п	Местоположение ЗУ	Район	Кадастровый номер ЗУ	Категория земель	Разрешенное использование по документу	Код вида разрешенного использования (в соответствии с классификатором видов разрешенного использования земельных участков)	Вид использования объектов недвижимости	Площадь	УПКС	КС
3434	Респ. Северная Осетия - Алания, р-н Дигорский, г. Дигора, ул. Бердиева, 20/1	Дигорский	15:05:000502 29:18	003002000000 Земли населенных пунктов	В целях эксплуатации двухкомнатной квартиры особняного типа	13	02.010	1 442	961,63	554 612,08
3435	Респ. Северная Осетия - Алания, р-н Дигорский, г. Дигора, ул. Бердиева. 20 "а"	Дигорский	15:05:000502 29:19	003002000000 Земли населенных пунктов	Для ведения личного подсобного хозяйства	13	02.020	1 499	961,63	961 598,48
3436	Респ. Северная Осетия - Алания, р-н Дигорский, г. Дигора, ул. Тавасиева, дом 4	Дигорский	15:05:000502 29:2	003002000000 Земли населенных пунктов	Под эксплуатацию многоквартирного жилого дома	2	02.060	310	961,63	298 158,00
3437	Респ. Северная Осетия - Алания, р-н Дигорский, г. Дигора, ул. Бердиева, дом 22	Дигорский	15:05:000502 29:20	003002000000 Земли населенных пунктов	ИЖС	13	02.010	800	961,63	807 776,00
3438	Республика Северная Осетия - Алания, Дигорский район, г. Дигора, ул. Тавасиева, 6/3	Дигорский	15:05:000502 29:205	003002000000 Земли населенных пунктов	объект гаражного назначения	7	02.071	24	993,55	11 351,65
3439	Республика Северная Осетия - Алания, Дигорский район, г. Дигора, ул. Тавасиева, 8/3 "а"	Дигорский	15:05:000502 29:207	003002000000 Земли населенных пунктов	хранение автотранспорта	7	02.071	24	993,55	11 351,65
3440	Респ. Северная Осетия - Алания, р-н Дигорский, г. Дигора, ул. Бердиева, дом 22 в	Дигорский	15:05:000502 29:21	003002000000 Земли населенных пунктов	ИЖС	13	02.010	800	961,63	807 776,00
3441	Республика Северная Осетия-Алания, Дигорский район, г. Дигора, ул. Тавасиева, 4/1	Дигорский	15:05:000502 29:216	003002000000 Земли населенных пунктов	Для индивидуального жилищного строительства	13	02.010	496	961,63	168 512,80
3442	Российская Федерация, Республика Северная Осетия-Алания, Дигорский р-н, г Дигора, ул Коснева, 2а	Дигорский	15:05:000502 29:218	003002000000 Земли населенных пунктов	Среднеэтажная жилая застройка	2	02.060	2 362	961,63	2 271 110,06
3443	Респ. Северная Осетия - Алания, р-н Дигорский, г. Дигора, ул. Бердиева, дом 24	Дигорский	15:05:000502 29:22	003002000000 Земли населенных пунктов	ИЖС	13	02.010	800	961,63	807 776,00
3444	Российская Федерация, Республика Северная Осетия-Алания, Дигорский р-н. г Дигора, ул Тавасиева. д 10/6"а"	Дигорский	15:05:000502 29.220	003002000000 Земли населенных пунктов	Для ведения личного подсобного хозяйства (приусадебный земельный участок)	13	02.020	117	961,63	171 969,84
3445	Российская Федерация, Республика Северная Осетия-Алания, Дигорский р-н, г Дигора, ул Тавасиева, д 10/6"в"	Дигорский	15:05:000502 29.221	003002000000 Земли населенных пунктов	хранение автотранспорта	7	02.071	93	993,55	15 900,15
3446	Республика Северная Осетия-Алания, р-н Дигорский, г Дигора, ул Бердиева, д 24/2	Дигорский	15:05:000502 29:23	003002000000 Земли населенных пунктов	Для эксплуатации трехкомнатной квартиры особняного типа	13	02.010	656	961,63	630 869,76
3447	Респ. Северная Осетия - Алания, р-н Дигорский, г. Дигора, ул. Коснева. 9 "г"	Дигорский	15:05:000502 29:24	003002000000 Земли населенных пунктов	под учебные объекты	3	03.050	1 650	990,57	850 458,00
3448	Российская Федерация, Республика Северная Осетия-Алания, Дигорский р-н. г. Дигора, ул. Тавасиева, 10/6"б"	Дигорский	15:05:000502 29.259	003002000000 Земли населенных пунктов	Для ведения личного подсобного хозяйства (приусадебный земельный участок)	13	02.020	513	961,63	268 932,06
3449	Северная Осетия - Алания респ. р-н Дигорский, г Дигора, ул Коснева. 9 "б"	Дигорский	15:05:000502 29:26	003002000000 Земли населенных пунктов	Для ведения личного подсобного хозяйства	13	02.020	2 050	961,63	788 676,00
3450	Российская Федерация, Республика Северная Осетия-Алания, Дигорский р-н, г Дигора, ул. Тавасиева, 10/6"г"	Дигорский	15:05:000502 29:260	003002000000 Земли населенных пунктов	хранение автотранспорта	7	02.071	24	993,55	11 351,65
3451	Российская Федерация, Республика Северная Осетия-Алания, Дигорский район, г. Дигора, ул. Тавасиева	Дигорский	15:05:000502 29:262	003002000000 Земли населенных пунктов	Для индивидуального жилищного строительства	13	02.010	92	961,63	12 931,61
3452	Российская Федерация, Республика Северная Осетия-Алания, Дигорский район. г. Дигора, ул. Тавасиева	Дигорский	15:05:000502 29.263	003002000000 Земли населенных пунктов	Для ведения личного подсобного хозяйства (приусадебный земельный участок)	13	02.020	115	961,63	171 200,00
3453	Российская Федерация, Республика Северная Осетия-Алания, Дигорский район, г. Дигора, ул. Тавасиева	Дигорский	15:05:000502 29.265	003002000000 Земли населенных пунктов	Для индивидуального жилищного строительства	13	02.010	57	961,63	21 929,91
3454	Российская Федерация, Республика Северная Осетия-Алания, Дигорский район, г. Дигора, ул. Тавасиева	Дигорский	15:05:000502 29:269	003002000000 Земли населенных пунктов	Для индивидуального жилищного строительства	13	02.010	136	961,63	168 707,36
3455	Российская Федерация, Республика Северная Осетия-Алания, Дигорский район. г. Дигора, ул Тавасиева. 8 "в"	Дигорский	15:05:000502 29:273	003002000000 Земли населенных пунктов	Для индивидуального жилищного строительства	13	02.010	30	961,63	11 541,60
3456	Российская Федерация, Республика Северная Осетия-Алания, Дигорский район. г. Дигора, ул Бердиева, 8/2	Дигорский	15:05:000502 29.276	003002000000 Земли населенных пунктов	Для индивидуального жилищного строительства	13	02.010	61	961,63	24 622,98
3457		Дигорский	15:05:000502 29.279	003002000000 Земли населенных пунктов	Для индивидуального жилищного строительства	13	02.010	71	961,63	27 315,12
3458	Респ. Северная Осетия - Алания, р-н Дигорский, г. Дигора, ул. Тавасиева, дом 6	Дигорский	15:05:000502 29:3	003002000000 Земли населенных пунктов	Под эксплуатацию многоквартирного жилого дома	2	02.060	311	961,63	299 119,80
3459	Респ. Северная Осетия - Алания, р-н Дигорский, г. Дигора, ул. Тавасиева, дом 8	Дигорский	15:05:000502 29:4	003002000000 Земли населенных пунктов	Под эксплуатацию многоквартирного жилого дома	2	02.060	310	961,63	298 158,00
3460	Респ. Северная Осетия - Алания, р-н Дигорский, г. Дигора, ул. Тавасиева, дом 10	Дигорский	15:05:000502 29.5	003002000000 Земли населенных пунктов	Под эксплуатацию многоквартирного жилого дома	2	02.060	306	961,63	294 231,80
3461	Республика Северная Осетия-Алания, р-н Дигорский, г Дигора, ул Тихова, 10	Дигорский	15:05:000502 29.6	003002000000 Земли населенных пунктов	Под эксплуатацию многоквартирного жилого дома	2	02.060	218	961,63	209 526,80
3462	Респ. Северная Осетия - Алания, р-н Дигорский, г. Дигора, ул. Бердиева, дом 8	Дигорский	15:05:000502 29:7	003002000000 Земли населенных пунктов	Под эксплуатацию многоквартирного жилого дома	2	02.060	110	961,63	105 779,80
3463	Республика Северная Осетия-Алания, р-н Дигорский, г. Дигора, ул. Тавасиева. 12/5	Дигорский	15:05:000502 29:76	003002000000 Земли населенных пунктов	Для строительства гаража	7	02.071	100	993,55	99 355,00
3464	Республика Северная Осетия-Алания, р-н Дигорский, г. Дигора, ул. Тавасиева. 8/23	Дигорский	15:05:000502 29:78	003002000000 Земли населенных пунктов	В целях эксплуатации жилого дома	13	02.010	62	961,63	23 832,61
3465	Российская Федерация, Республика Северная Осетия-Алания, Дигорский район, г. Дигора, ул. Бердиева, 10/1	Дигорский	15:05:000502 29.8	003002000000 Земли населенных пунктов	Для ведения личного подсобного хозяйства	13	02.020	763	961,63	294 310,60
3466	Республика Северная Осетия-Алания, р-н Дигорский, г Дигора, ул. Тавасиева, 8"в"	Дигорский	15:05:000502 29:80	003002000000 Земли населенных пунктов	Для ведения личного подсобного хозяйства	13	02.020	317	961,63	121 956,24
3467	Республика Северная Осетия-Алания, р-н Дигорский, г. Дигора, ул. Тавасиева. 8/3	Дигорский	15:05:000502 29:84	003002000000 Земли населенных пунктов	Для ведения личного подсобного хозяйства	13	02.020	142	961,63	170 936,24
3468	Республика Северная Осетия-Алания, р-н Дигорский, г. Дигора, ул. Тавасиева. 8 б	Дигорский	15:05:000502 29:85	003002000000 Земли населенных пунктов	Для ведения личного подсобного хозяйства	13	02.020	332	961,63	127 727,03
3469	Республика Северная Осетия-Алания, р-н Дигорский, г Дигора, ул. Тавасиева, 4/2	Дигорский	15:05:000502 29:86	003002000000 Земли населенных пунктов	Для ведения личного подсобного хозяйства	13	02.020	1 076	961,63	413 958,72
3470	Республика Северная Осетия-Алания, р-н Дигорский, г Дигора, ул. Тавасиева, 6"в"	Дигорский	15:05:000502 29:87	003002000000 Земли населенных пунктов	Для ведения личного подсобного хозяйства	13	02.020	311	961,63	119 647,92
3471	Республика Северная Осетия-Алания, р-н Дигорский, г. Дигора, ул. Бердиева, 8/2 "а"	Дигорский	15:05:000502 29:89	003002000000 Земли населенных пунктов	Для индивидуального жилищного строительства	13	02.010	30	961,63	11 541,60
3472	Республика Северная Осетия-Алания, р-н Дигорский, г Дигора, ул Бердиева. д 10/2	Дигорский	15:05:000502 29.9	003002000000 Земли населенных пунктов	В целях эксплуатации двухкомнатной квартиры особняного типа	13	02.010	705	961,63	271 227,60
3473	Респ. Северная Осетия - Алания, р-н Дигорский, г. Дигора, ул. Тавасиева, дом 9	Дигорский	15:05:000502 30.1	003002000000 Земли населенных пунктов	Для эксплуатации многоквартирного жилого дома	2	02.060	311	961,63	299 119,80
3474	Респ. Северная Осетия - Алания, р-н Дигорский, г. Дигора, ул. Тавасиева, дом 3	Дигорский	15:05:000502 30:10	003002000000 Земли населенных пунктов	Под эксплуатацию многоквартирного жилого дома	2	02.060	459	961,63	441 286,20
3475	Респ. Северная Осетия - Алания, р-н Дигорский, г. Дигора, ул. Тавасиева, дом 5	Дигорский	15:05:000502 30:11	003002000000 Земли населенных пунктов	Под эксплуатацию многоквартирного жилого дома	2	02.060	309	961,63	297 196,20

№ пп	Местоположение ЗУ	Район	Кадастровый номер ЗУ	Категория земель	Разрешенное использование по документу	Код вида разрешенного использования (в соответствии с классификатором видов разрешенного использования земельных участков)	Вид использования объектов недвижимости	Площадь	УПКС	КС
3476	Респ. Северная Осетия - Алания, р-н Дигорский, г. Дигора, ул. Тавасиева, дом 7	Дигорский	15:05:005023О:12	003002000000 Земли населенных пунктов	Под эксплуатацию многоквартирного жилого дома	2	02.060	311	961,80	299 119,80
3477	Республика Северная Осетия-Алания, р-н Дигорский, г. Дигора, ул. Тавасиева, 9/7	Дигорский	15:05:0050230:129	003002000000 Земли населенных пунктов	Хранение автотранспорта	7	02.071	115	493,55	56 758,25
3478	Республика Северная Осетия-Алания, р-н Дигорский, г. Дигора, ул Тавасиева, 9/5	Дигорский	15.05:0050230.131	003002000000 Земли населенных пунктов	Для ведения личного подсобного хозяйства	13	02.020	302	384,72	116 185,44
3479	Республика Северная Осетия-Алания, р-н Дигорский, г Дигора, ул Тавасиева, 13/1	Дигорский	15.05:0050230.138	003002000000 Земли населенных пунктов	Для ведения личного подсобного хозяйства	13	02.020	210	384,72	80 791,20
3480	Респ. Северная Осетия - Алания, р-н Дигорский, г. Дигора, ул. Тавасиева, дом 11	Дигорский	15:05:005023О:14	003002000000 Земли населенных пунктов	Под эксплуатацию многоквартирного жилого дома	2	02.060	108	961,80	103 874,40
3481	Респ. Северная Осетия - Алания, р-н Дигорский, г. Дигора, ул. Тавасиева, дом 13	Дигорский	15:05:005023О:15	003002000000 Земли населенных пунктов	под жилую многоквартирную застройку	2	02.060	2 000	961,80	1 923 600,00
3482	Респ. Северная Осетия - Алания, р-н Дигорский, г. Дигора, ул. Молодежная, дом 1	Дигорский	15:05:0050230:2	003002000000 Земли населенных пунктов	под торговлю	4	04.020	2 500	1 000,27	2 500 675,00
3483	Республика Северная Осетия-Алания, Дигорский р-н, г Дигора, ул. Тавасиева, 9/3	Дигорский	15.05:0050230.249	003002000000 Земли населенных пунктов	Для ведения личного подсобного хозяйства	13	02.020	356	384,72	136 960,32
3484	Республика Северная Осетия-Алания, Дигорский р-н, г. Дигора, ул. Молодежная, 2/3	Дигорский	15:05:0050230:254	003002000000 Земли населенных пунктов	хранение автотранспорта	7	02.071	130	493,55	74 032,50
3485	Республика Северная Осетия - Алания, Дигорский район, г Дигора, ул Тавасиева, 3/2	Дигорский	15:05:0050230:255	003002000000 Земли населенных пунктов	для индивидуального жилищного строительства	13	02.010	51	384,72	19 620,72
3486	Республика Северная Осетия-Алания, Дигорский р-н. г. Дигора. ул. Молодежная	Дигорский	15.05:0050230.262	003002000000 Земли населенных пунктов	Для индивидуального жилищного строительства	13	02.010	150	384,72	57 708,00
3487	Республика Северная Осетия-Алания, Дигорский р-н, г Дигора, ул. Тавасиева, 5/1	Дигорский	15.05:0050230.267	003002000000 Земли населенных пунктов	для индивидуального жилищного строительства	13	02.010	117	384,72	45 012,24
3488	Российская Федерация, Республика Северная Осетия-Алания, Дигорский район, г. Дигора, ул. Молодежная, 2/3"а"	Дигорский	15:05:0050230:268	003002000000 Земли населенных пунктов	Для индивидуального жилищного строительства	13	02.010	231	384,72	88 870,32
3489	Российская Федерация, Республика Северная Осетия - Алания, Дигорский р-н. г. Дигора, ул. Тавасиева, 5/6 б	Дигорский	15:05:0050230:269	003002000000 Земли населенных пунктов	хранение автотранспорта	7	02.071	26	493,55	12 832,30
3490	Российская Федерация, Республика Северная Осетия - Алания, Дигорский р-н. г. Дигора, ул. Тавасиева, 5/6	Дигорский	15.05:0050230.270	003002000000 Земли населенных пунктов	Для ведения личного подсобного хозяйства	13	02.020	194	384,72	74 635,68
3491	Российская Федерация, Республика Северная Осетия - Алания, Дигорский р-н , г. Дигора, ул. Тавасиева, 5/6а	Дигорский	15.05:0050230.271	003002000000 Земли населенных пунктов	хранение автотранспорта	7	02.071	20	493,55	9 871,00
3492	Республика Северная Осетия — Алания, р-н Дигорский, г Дигора, ул Тавасиева, 5/2	Дигорский	15:05:0050230:275	003002000000 Земли населенных пунктов	Для индивидуального жилищного строительства	13	02.010	557	384,72	214 289,04
3493	Республика Северная Осетия — Алания, р-н Дигорский, г Дигора, ул Тавасиева, 5/1а	Дигорский	15:05:0050230:276	003002000000 Земли населенных пунктов	Для индивидуального жилищного строительства	13	02.010	625	384,72	240 450,00
3494	Российская Федерация, Республика Северная Осетия-Алания, Дигорский район, г. Дигора, ул. Молодежная, 1/6	Дигорский	15.05:0050230.277	003002000000 Земли населенных пунктов	Для ведения личного подсобного хозяйства	13	02.020	387	384,72	148 886,64
3495	Российская Федерация, Республика Северная Осетия-Алания, Дигорский район, г. Дигора, ул. Молодежная	Дигорский	15.05:0050230.278	003002000000 Земли населенных пунктов	Для ведения личного подсобного хозяйства	13	02.020	30	384,72	11 541,60
3496	Российская Федерация, Республика Северная Осетия-Алания, Дигорский район, г. Дигора, ул. Молодежная, 1/6а	Дигорский	15:05:0050230:279	003002000000 Земли населенных пунктов	Для индивидуального жилищного строительства	13	02.010	336	384,72	129 265,92
3497	Российская Федерация, Республика Северная Осетия - Алания, Дигорский муниципальный район, Дигорское городское поселение, г. Дигора, ул. Тавасиева, 9/7 а	Дигорский	15:05:0050230:282	003002000000 Земли населенных пунктов	Для индивидуального жилищного строительства	13	02.010	278	384,72	106 952,16
3498	Респ. Северная Осетия - Алания, р-н Дигорский, г. Дигора, ул. Молодежная, дом 2	Дигорский	15:05:005023О:3	003002000000 Земли населенных пунктов	Под эксплуатацию многоквартирного жилого дома	2	02.060	292	961,80	280 845,60
3499	Респ. Северная Осетия - Алания, р-н Дигорский, г. Дигора, ул. Молодежная, дом 1	Дигорский	15:05:005023О:4	003002000000 Земли населенных пунктов	Для эксплуатации многоквартирного жилого дома	2	02.060	224	961,80	215 443,20
3500	Республика Северная Осетия-Алания, р-н Дигорский, г Дигора, ул Тихова, 4	Дигорский	15:05:005023О:5	003002000000 Земли населенных пунктов	Под эксплуатацию многоквартирного жилого дома	2	02.060	155	961,80	149 079,00
3501	Респ. Северная Осетия - Алания, р-н Дигорский, г. Дигора, ул. Тихова, дом 6	Дигорский	15:05:005023О:6	003002000000 Земли населенных пунктов	ИЖС	13	02.010	1 000	384,72	384 720,00
3502	Респ. Северная Осетия - Алания, р-н Дигорский, г. Дигора, ул. Тихова, дом 6 а	Дигорский	15:05:005023О:7	003002000000 Земли населенных пунктов	ИЖС	13	02.010	1 000	384,72	384 720,00
3503	Республика Северная Осетия-Алания, р-н Дигорский, г Дигора, ул Тихова, 8	Дигорский	15:05:005023О:8	003002000000 Земли населенных пунктов	Для ведения личного подсобного хозяйства	13	02.020	701	384,72	269 688,72
3504	Респ. Северная Осетия - Алания, р-н Дигорский, г. Дигора, ул. Тавасиева, дом 1	Дигорский	15:05:005023О:9	003002000000 Земли населенных пунктов	Под эксплуатацию многоквартирного жилого дома	2	02.060	1 538	961,80	1 479 248,40
3505	Респ. Северная Осетия - Алания, р-н Дигорский, г. Дигора, ул. Малиева, дом 1 "в"	Дигорский	15:05:005023О:1	003002000000 Земли населенных пунктов	В целях строительства гаража и дальнейшей его эксплуатации	7	02.071	22	493,55	10 858,10
3506	Респ. Северная Осетия - Алания, р-н Дигорский, г. Дигора, ул. Молодежная	Дигорский	15:05:0050231:10	003002000000 Земли населенных пунктов	под гаражи	7	02.071	24	493,55	11 845,20
3507	Северная Осетия - Алания респ. р-н Дигорский, г Дигора, ул Малиева, двор дома №13	Дигорский	15:05:0050231:13	003002000000 Земли населенных пунктов	В целях эксплуатации нежилого здания литер Б (гараж)	7	02.071	29	493,55	14 312,95
3508	Респ. Северная Осетия - Алания, р-н Дигорский, г. Дигора, ул. Малиева, 1 "П"	Дигорский	15:05:005023О:14	003002000000 Земли населенных пунктов	В целях эксплуатации нежилого здания (гараж)	7	02.071	46	493,55	22 703,30
3509	Респ. Северная Осетия - Алания, р-н Дигорский, г. Дигора, ул. Молодежная	Дигорский	15:05:005023О:15	003002000000 Земли населенных пунктов	под гаражи	7	02.071	24	493,55	11 845,20
3510	Респ. Северная Осетия - Алания, р-н Дигорский, г. Дигора, ул. Молодежная	Дигорский	15:05:0050231:16	003002000000 Земли населенных пунктов	под гаражи	7	02.071	24	493,55	11 845,20
3511	Респ. Северная Осетия - Алания, р-н Дигорский, г. Дигора, ул. Малиева, дом 1 "р"	Дигорский	15:05:0050231:17	003002000000 Земли населенных пунктов	В целях эксплуатации нежилого здания под гараж	7	02.071	34	493,55	16 780,70
3512	Респ. Северная Осетия - Алания, р-н Дигорский, г. Дигора, ул. Малиева, 1 "а"	Дигорский	15:05:005023О:18	003002000000 Земли населенных пунктов	Хранение автотранспорта	7	02.071	25	493,55	12 338,75
3513	Респ. Северная Осетия - Алания, р-н Дигорский, г. Дигора, ул. Молодежная	Дигорский	15:05:005023О:19	003002000000 Земли населенных пунктов	под гаражи	7	02.071	24	493,55	11 845,20
3514	Респ. Северная Осетия - Алания, р-н Дигорский, г. Дигора, ул. Малиева, 1 "д"	Дигорский	15:05:005023О:2	003002000000 Земли населенных пунктов	В целях эксплуатации существующих нежилых зданий в целях обеспечения образовательной деятельности	3	03.050	6 063	490,52	2 974 022,76
3515	Респ. Северная Осетия - Алания, р-н Дигорский, г. Дигора, ул. Молодежная	Дигорский	15:05:0050231:20	003002000000 Земли населенных пунктов	под гаражи	7	02.071	24	493,55	11 845,20
3516	Респ. Северная Осетия - Алания, р-н Дигорский, г. Дигора, ул. Молодежная	Дигорский	15:05:0050231:21	003002000000 Земли населенных пунктов	под гаражи	7	02.071	24	493,55	11 845,20
3517	Респ. Северная Осетия - Алания, р-н Дигорский, г. Дигора, ул. Молодежная	Дигорский	15:05:0050231:22	003002000000 Земли населенных пунктов	под гаражи	7	02.071	24	493,55	11 845,20
3518	Респ. Северная Осетия - Алания, р-н Дигорский, г. Дигора, ул. Молодежная	Дигорский	15:05:0050231:23	003002000000 Земли населенных пунктов	под гаражи	7	02.071	24	493,55	11 845,20
3519	Респ. Северная Осетия - Алания, р-н Дигорский, г. Дигора, ул. Малиева, дом 1"ж"	Дигорский	15:05:0050231:24	003002000000 Земли населенных пунктов	В целях эксплуатации нежилого здания под гараж	7	02.071	46	493,55	22 703,30
3520	Республика Северная Осетия-Алания, р-н Дигорский, г. Дигора, ул Малиева, д 2 , кв 56	Дигорский	15:05:005023О:25	003002000000 Земли населенных пунктов	Для пристройки	13	02.010	22	384,72	8 463,84
3521	Республика Северная Осетия-Алания, р-н Дигорский, г. Дигора, ул Малиева, д 1к	Дигорский	15:05:005023О:26	003002000000 Земли населенных пунктов	В целях строительства гаража	7	02.071	24	493,55	11 845,20
3522	Республика Северная Осетия-Алания, р-н Дигорский, г. Дигора, ул Малиева, д 1"о"	Дигорский	15:05:0050231:27	003002000000 Земли населенных пунктов	В целях эксплуатации нежилого здания под гараж	7	02.071	44	493,55	21 716,20
3523	Респ. Северная Осетия - Алания, р-н Дигорский, г. Дигора, ул. Малиева, 1 "б"	Дигорский	15:05:0050231:28	003002000000 Земли населенных пунктов	В целях строительства магазина и дальнейшей его эксплуатации	4	04.040	64	1 000,27	64 017,28

№ пп	Местоположение ЗУ	Район	Кадастровый номер ЗУ	Категория земель	Разрешенное использование по документу	Код вида разрешенного использования (в соответствии с классификатором видов разрешенного использования земельных участков)	Вид использования объектов недвижимости	Площадь	УПКС	КС
3524	Респ. Северная Осетия - Алания, р-н Дигорский, г. Дигора, ул. Малиева, дом 1 "о"	Дигорский	15:05:000502313	003002000000 Земли населенных пунктов	Под эксплуатацию многоквартирного жилого дома	2	02:060	679	961,80	653 062,20
3525	Республика Северная Осетия-Алания, р-н Дигорский, г. Дигора, ул. Малиева	Дигорский	15:05:000502313:1	003002000000 Земли населенных пунктов	Эксплуатация нежилого здания под гараж	7	02:071	81	493,55	39 977,55
3526	Республика Северная Осетия-Алания, р-н Дигорский, г. Дигора, ул Малиева, д 11	Дигорский	15:05:000502313:3	003002000000 Земли населенных пунктов	В целях эксплуатации нежилого здания литер "Т" под гараж	7	02:071	18	493,55	8 883,90
3527	Республика Северная Осетия-Алания, р-н Дигорский, г Дигора, ул Малиева, д 1, гараж б1	Дигорский	15:05:0005023:1427	003002000000 Земли населенных пунктов	Хранение автотранспорта	7	02:071	35	493,55	17 274,25
3528	Северная Осетия - Алания респ. р-н Дигорский, г. Дигора, ул. Малиева, 1/19 "а"	Дигорский	15:05:000502313:438	003002000000 Земли населенных пунктов	Для строительства и дальнейшей эксплуатации нежилого здания под гараж	7	02:071	24	493,55	11 845,20
3529	Респ. Северная Осетия-Алания, р-н Дигорский, г. Дигора, ул. Малиева, 2/18	Дигорский	15:05:000502313:439	003002000000 Земли населенных пунктов	В целях эксплуатации нежилого здания литео А (гаражи)	7	02:071	24	493,55	11 845,20
3530	Северная Осетия - Алания респ, р-н Дигорский, г. Дигора, ул. Таказва, 2 "а"/1	Дигорский	15:05:0005023:1440	003002000000 Земли населенных пунктов	Хранение автотранспорта	7	02:071	35	493,55	17 274,25
3531	Республика Северная Осетия-Алания, р-н Дигорский, г Дигора, ул. Малиева, 1 "г"	Дигорский	15:05:0005023:1442	003002000000 Земли населенных пунктов	В целях эксплуатации нежилого здания, гаража	7	02:071	34	493,55	16 780,70
3532	Северная Осетия - Алания респ. р-н Дигорский, г. Дигора, ул. Тказва, 2а	Дигорский	15:05:0005023:1449	003002000000 Земли населенных пунктов	Для эксплуатации гаража	7	02:071	51	493,55	25 171,05
3533	Северная Осетия - Алания респ, р-н Дигорский, г Дигора, ул Малиева, 1 "л"	Дигорский	15:05:000502:135	003002000000 Земли населенных пунктов	В целях эксплуатации нежилого здания литер Г, гараж	7	02:071	34	493,55	16 780,70
3534	Республика Северная Осетия-Алания, р-н Дигорский, г. Дигора, ул. Малиева, 1/70	Дигорский	15:05:0005023:1522	003002000000 Земли населенных пунктов	В целях эксплуатации нежилого здания под гараж	7	02:071	35	493,55	17 274,25
3535	Респ. Северная Осетия - Алания, р-н Дигорский, г. Дигора, ул. Малиева (напротив ЗАО "Берд-Ливер")	Дигорский	15:05:0005023:1524	003002000000 Земли населенных пунктов	Для строительства и дальнейшей эксплуатации нежилого здания под магазин	4	04:040	118	1 000,27	118 031,86
3536	Республика Северная Осетия-Алания, р-н Дигорский, г. Дигора, ул.Тказва, 2 "а"/3	Дигорский	15:05:0005023:1525	003002000000 Земли населенных пунктов	Хранение автотранспорта	7	02:071	98	493,55	48 367,90
3537	Республика Северная Осетия-Алания, р-н Дигорский, г. Дигора, ул Малиева, д 1, гараж 13	Дигорский	15:05:0005023:1529	003002000000 Земли населенных пунктов	Для строительства гаража	7	02:071	29	493,55	14 312,95
3538	Республика Северная Осетия-Алания, р-н Дигорский, г. Дигора, ул. Тказва №2/2	Дигорский	15:05:0005023:1536	003002000000 Земли населенных пунктов	Для строительства гаража	7	02:071	24	493,55	11 845,20
3539	Республика Северная Осетия-Алания, р-н Дигорский, г. Дигора, ул. Малиева, 1/14	Дигорский	15:05:0005023:1537	003002000000 Земли населенных пунктов	Эксплуатация нежилого здания, гаража	7	02:071	55	493,55	27 145,25
3540	Республика Северная Осетия-Алания, р-н Дигорский, г. Дигора, ул. Малиева, 1/34	Дигорский	15:05:0005023:1539	003002000000 Земли населенных пунктов	эксплуатация нежилого здания, гаража	7	02:071	30	493,55	14 806,50
3541	Республика Северная Осетия-Алания, р-н Дигорский, г. Дигора, ул Малиева, д 16	Дигорский	15:05:0005023:1541	003002000000 Земли населенных пунктов	Эксплуатация нежилого здания, магазина	4	04:040	30	1 000,27	30 008,10
3542	Республика Северная Осетия-Алания, р-н Дигорский, г. Дигора, ул. Малиева, 1 "а"/28	Дигорский	15:05:0005023:1542	003002000000 Земли населенных пунктов	Для строительства гаража	7	02:071	70	493,55	34 548,50
3543	Республика Северная Осетия-Алания, р-н Дигорский, г. Дигора, ул. Молодежная, 1/6	Дигорский	15:05:0005023:1543	003002000000 Земли населенных пунктов	В целях эксплуатации нежилого здания, гаража	7	02:071	36	493,55	17 767,80
3544	Республика Северная Осетия-Алания, р-н Дигорский, г. Дигора, ул. Молодежная, 1/57	Дигорский	15:05:0005023:1545	003002000000 Земли населенных пунктов	Объект гаражного назначения	7	02:071	36	493,55	17 767,80
3545	Республика Северная Осетия-Алания, р-н Дигорский, г. Дигора, ул Молодежная, 1/6а	Дигорский	15:05:0005023:1546	003002000000 Земли населенных пунктов	для строительства гаража	7	02:071	36	493,55	17 767,80
3546	Республика Северная Осетия-Алания, р-н Дигорский, г. Дигора, ул. Малиева, 1 "а"/6 "а"	Дигорский	15:05:0005023:1550	003002000000 Земли населенных пунктов	Хранение автотранспорта	7	02:071	22	493,55	10 858,10
3547	Республика Северная Осетия-Алания, р-н Дигорский, г. Дигора, ул. Малиева, 1 "а"/6"б"	Дигорский	15:05:0005023:1551	003002000000 Земли населенных пунктов	Хранение автотранспорта	7	02:071	24	493,55	11 845,20
3548	Республика Северная Осетия-Алания, р-н Дигорский, г Дигора, ул. Тказва. 2а/4	Дигорский	15:05:0005023:1552	003002000000 Земли населенных пунктов	Для индивидуального жилищного строительства	13	02:010	42	384,72	16 158,24
3549	Республика Северная Осетия-Алания, р-н Дигорский, г. Дигора, ул Тказва. д 2б	Дигорский	15:05:0005023:1557	003002000000 Земли населенных пунктов	Для ведения личного подсобного хозяйства	13	02:020	317	384,72	121 956,24
3550	Российская Федерация, Республика Северная Осетия-Алания, р-н Дигорский, г. Дигора, ул. Малиева, 1а/16	Дигорский	15:05:0005023:1558	003002000000 Земли населенных пунктов	Хранение автотранспорта	7	02:071	35	493,55	17 274,25
3551	Республика Северная Осетия-Алания, р-н Дигорский, г Дигора, ул Малиева, д 1а/23	Дигорский	15:05:0005023:1562	003002000000 Земли населенных пунктов	для эксплуатации нежилого здания, гаража	7	02:071	25	493,55	12 338,75
3552	Северная Осетия - Алания респ. р-н Дигорский, г Дигора, ул Малиева, 2 "ж"	Дигорский	15:05:000502:136	003002000000 Земли населенных пунктов	В целях эксплуатации нежилого здания, под гараж	7	02:071	34	493,55	16 780,70
3553	Респ. Северная Осетия - Алания, Дигорский р-н., г. Дигора, ул. Малиева, д.1а/26	Дигорский	15:05:0005023:1681	003002000000 Земли населенных пунктов	для строительства гаража	7	02:071	26	493,55	12 832,30
3554	Респ Северная Осетия - Алания, Дигорский р-н, г Дигора, ул Малиева, 1 "а"/1	Дигорский	15:05:0005023:1683	003002000000 Земли населенных пунктов	для строительства гаража	7	02:071	50	493,55	24 677,50
3555	Республика Северная Осетия-Алания, Дигорский район, г. Дигора, ул. Малиева, 2/60	Дигорский	15:05:0005023:1687	003002000000 Земли населенных пунктов	объект гаражного назначения	7	02:071	22	493,55	10 858,10
3556	Республика Северная Осетия-Алания, Дигорский р-н, г. Дигора, ул. Малиева	Дигорский	15:05:0005023:1690	003002000000 Земли населенных пунктов	среднеэтажная жилая застройка	2	02:050	2 505	961,80	2 409 309,00
3557	РСО-Алания, Дигорский район, г Дигора, ул Малиева	Дигорский	15:05:0005023:1692	003002000000 Земли населенных пунктов	Смешанная жилая застройка	2	02:050	2 174	961,80	2 090 953,20
3558	Респ Северная Осетия - Алания, Дигорский р-н, г Дигора, ул Малиева, 1 А/4	Дигорский	15:05:0005023:1696	003002000000 Земли населенных пунктов	объект гаражного назначения	7	02:071	15	493,55	7 403,25
3559	Республика Северная Осетия - Алания, Дигорский район, г Дигора, ул Тказва. 2/4	Дигорский	15:05:0005023:1698	003002000000 Земли населенных пунктов	хранение автотранспорта	7	02:071	38	493,55	18 754,90
3560	Северная Осетия - Алания респ. р-н Дигорский, г Дигора, ул Малиева, 1 "е"	Дигорский	15:05:000502:137	003002000000 Земли населенных пунктов	В целях эксплуатации нежилого здания под магазин	4	04:040	65	1 000,27	65 017,55
3561	Республика Северная Осетия - Алания, Дигорский район, г Дигора, ул Малиева, 1а/21	Дигорский	15:05:0005023:1710	003002000000 Земли населенных пунктов	хранение автотранспорта	7	02:071	22	493,55	10 858,10
3562	Республика Северная Осетия - Алания, Дигорский район, г. Дигора, ул. Малиева, 1 "а"/24	Дигорский	15:05:0005023:1711	003002000000 Земли населенных пунктов	хранение автотранспорта	7	02:071	23	493,55	11 351,65
3563	Республика Северная Осетия - Алания, Дигорский район, г Дигора, ул Малиева, 1а/3	Дигорский	15:05:0005023:1714	003002000000 Земли населенных пунктов	Хранение автотранспорта	7	02:071	30	493,55	14 806,50
3564	Республика Северная Осетия-Алания, Дигорский р-н, г. Дигора, ул. Малиева, 1 "а"/10 "а"	Дигорский	15:05:0005023:1715	003002000000 Земли населенных пунктов	Хранение автотранспорта	7	02:071	28	493,55	13 819,40
3565	Республика Северная Осетия - Алания, Дигорский район, г. Дигора, ул. Малиева, 1 "а"/10	Дигорский	15:05:0005023:1716	003002000000 Земли населенных пунктов	для индивидуального жилищного строительства	13	02:010	43	384,72	16 542,96
3566	Республика Северная Осетия-Алания, Дигорский р-н, г. Дигора, ул. Малиева, 2 с	Дигорский	15:05:0005023:1718	003002000000 Земли населенных пунктов	энергетика	6	06:070	64	747,07	47 812,48
3567	Северная Осетия - Алания респ. р-н Дигорский, г. Дигора, ул. Тказва, 2 "ф"	Дигорский	15:05:000502:138	003002000000 Земли населенных пунктов	Для хранения автотранспорта	7	02:071	48	493,55	23 690,40
3568	Республика Северная Осетия-Алания, р-н Дигорский, г Дигора, ул Малиева, двор дома №2в	Дигорский	15:05:000502:139	003002000000 Земли населенных пунктов	Для строительства гаража	7	02:071	36	493,55	17 767,80
3569	Респ. Северная Осетия - Алания, р-н Дигорский, г. Дигора, ул. Малиева, дом 1	Дигорский	15:05:000502314	003002000000 Земли населенных пунктов	Под эксплуатацию многоквартирного жилого дома	2	02:060	1 695	961,80	1 630 251,00
3570	Северная Осетия - Алания респ, р-н Дигорский, г. Дигора, ул. Малиева, 1 "а"/25	Дигорский	15:05:000502:140	003002000000 Земли населенных пунктов	В целях эксплуатации нежилого здания литер А, гараж	7	02:071	36	493,55	17 767,80
3571	Респ. Северная Осетия - Алания, р-н Дигорский, г. Дигора, ул. Малиева, дом 2	Дигорский	15:05:000502315	003002000000 Земли населенных пунктов	Под эксплуатацию многоквартирного жилого дома	2	02:060	1 813	961,80	1 743 743,40
3572	Республика Северная Осетия-Алания, р-н Дигорский, г Дигора, ул Тказева, 2	Дигорский	15:05:000502316	003002000000 Земли населенных пунктов	Под эксплуатацию многоквартирного жилого дома	2	02:060	244	961,80	234 679,20
3573	Респ. Северная Осетия - Алания, р-н Дигорский, г. Дигора, ул. Тказева, дом 2 "з"	Дигорский	15:05:000502317	003002000000 Земли населенных пунктов	Для эксплуатации многоквартирного жилого дома	2	02:060	249	961,80	239 488,20
3574	Республика Северная Осетия-Алания, р-н Дигорский, г. Дигора, ул Абаева, д 1а	Дигорский	15:05:000502318	003002000000 Земли населенных пунктов	В целях строительства здания котельной	6	03:012	156	394,34	61 517,04
3575	Республика Северная Осетия-Алания, р-н Дигорский, г. Дигора, ул. Малиева, д 2 , гараж 39п	Дигорский	15:05:000502319	003002000000 Земли населенных пунктов	В целях эксплуатации гаража	7	02:071	21	493,55	10 364,55
3576	Респ. Северная Осетия - Алания, р-н Дигорский, на северо-западной окраине г. Дигоры	Дигорский	15:05:000502321	003002000000 Земли населенных пунктов	Для строительства жилого дома и ведения личного подсобного хозяйство	13	02:010	800	384,72	307 776,00
3577	Республика Северная Осетия-Алания, р-н Дигорский, г Дигора, ул Тказева	Дигорский	15:05:000502322:10	003002000000 Земли населенных пунктов	ИЖС	13	02:010	800	384,72	307 776,00

№ п/п	Местоположение ЗУ	Район	Кадастровый номер ЗУ	Категория земель	Разрешенное использование по документу	Код вида разрешенного использования (в соответствии с классификатором видов разрешенного использования земельных участков)	Вид использования объектов недвижимости	Площадь	УПКС	КС
3578	Республика Северная Осетия-Алания, р-н Дигорский, г. Дигора, ул Тихеева	Дигорский	15:05:005023 2:11	003002000000 Земли населенных пунктов	ИЖС	13	02.010	800	384,72	307 776,00
3579	Респ. Северная Осетия - Алания, р-н Дигорский, г. Дигора, ул. Тихеева	Дигорский	15:05:005023 2:12	003002000000 Земли населенных пунктов	ИЖС	13	02.010	800	384,72	307 776,00
3580	Респ. Северная Осетия - Алания, р-н Дигорский, г. Дигора, ул. Тихеева	Дигорский	15:05:0050232:13	003002000000 Земли населенных пунктов	Для ведения личного подсобного хозяйства	13	02.020	856	384,72	329 320,32
3581	Республика Северная Осетия-Алания, р-н Дигорский, г. Дигора, ул Тихеева	Дигорский	15:05:005023 2:14	003002000000 Земли населенных пунктов	ИЖС	13	02.010	800	384,72	307 776,00
3582	Республика Северная Осетия-Алания, р-н Дигорский, г. Дигора, ул. Калицова, 85 "а"	Дигорский	15:05:005023 2:15	003002000000 Земли населенных пунктов	Для ведения личного подсобного хозяйства	13	02.020	1 200	384,72	461 664,00
3583	Респ. Северная Осетия - Алания, р-н Дигорский, г. Дигора, ул. Калицова	Дигорский	15:05:005023 2:16	003002000000 Земли населенных пунктов	ИЖС	13	02.010	1 000	384,72	384 720,00
3584	Респ. Северная Осетия - Алания, р-н Дигорский, г. Дигора, ул. Калицова, дом 89	Дигорский	15:05:0050232:17	003002000000 Земли населенных пунктов	Для ведения личного подсобного хозяйства	13	02.020	1 513	384,72	582 081,36
3585	Респ. Северная Осетия - Алания, р-н Дигорский, г. Дигора, ул. Калицова	Дигорский	15:05:0050232:18	003002000000 Земли населенных пунктов	под кладбище	12	12.010	67 108	1,49	99 990,92
3586	Респ. Северная Осетия - Алания, р-н Дигорский, г. Дигора, ул. Калицова, 87 "а"	Дигорский	15:05:005023 2:19	003002000000 Земли населенных пунктов	Для ведения личного подсобного хозяйства	13	02.020	1 530	384,72	588 621,60
3587	Респ. Северная Осетия - Алания, р-н Дигорский, г. Дигора, ул. Калицова, дом 89 "а"	Дигорский	15:05:005023 2:2	003002000000 Земли населенных пунктов	Для ведения личного подсобного хозяйства	13	02.020	1 673	384,72	643 636,56
3588	Республика Северная Осетия-Алания, р-н Дигорский, г. Дигора, ул. Тихеева, б/н	Дигорский	15:05:0050232:3	003002000000 Земли населенных пунктов	Для ведения личного подсобного хозяйства	13	02.020	1 571	384,72	604 395,12
3589	Респ. Северная Осетия - Алания, р-н Дигорский, г. Дигора, ул. Тихеева	Дигорский	15:05:0050232:4	003002000000 Земли населенных пунктов	ИЖС	13	02.010	800	384,72	307 776,00
3590	Республика Северная Осетия-Алания, р-н Дигорский, г. Дигора, ул Тихеева	Дигорский	15:05:005023 2:5	003002000000 Земли населенных пунктов	ИЖС	13	02.010	800	384,72	307 776,00
3591	Респ. Северная Осетия - Алания, р-н Дигорский, г. Дигора, ул. Тихеева	Дигорский	15:05:005023 2:6	003002000000 Земли населенных пунктов	Для ведения личного подсобного хозяйства	13	02.020	1 572	384,72	604 779,84
3592	Республика Северная Осетия-Алания, р-н Дигорский, г Дигора, ул Тихеева	Дигорский	15:05:0050232:7	003002000000 Земли населенных пунктов	Для ведения личного подсобного хозяйства	13	02.020	781	384,72	300 466,32
3593	Российская Федерация, Республика Северная Осетия-Алания, р-н Дигорский, г. Дигора, ул. Тихеева, 61	Дигорский	15:05:0050232:8	003002000000 Земли населенных пунктов	Для ведения личного подсобного хозяйства (приусадебный земельный участок)	13	02.020	780	384,72	300 081,60
3594	Российская Федерация, Республика Северная Осетия - Алания, р-н Дигорский, г. Дигора, ул. Тихеева, 63	Дигорский	15:05:005023 2:9	003002000000 Земли населенных пунктов	Для ведения личного подсобного хозяйства (приусадебный земельный участок)	13	02.020	780	384,72	300 081,60
3595	Респ. Северная Осетия - Алания, р-н Дигорский, г. Дигора, ул. Бицоева, дом 147	Дигорский	15:05:005023 3:1	003002000000 Земли населенных пунктов	Для сельскохозяйственного производства	1	01.180	59 440	159,66	9 490 190,40
3596	Российская Федерация, Республика Северная Осетия - Алания, Дигорский район, г. Дигора, ул. Калицова, 132г	Дигорский	15:05:0050233:172	003002000000 Земли населенных пунктов	Для индивидуального жилищного строительства	13	02.010	1 203	384,72	462 818,16
3597	Российская Федерация, Республика Северная Осетия-Алания, Дигорский район, г. Дигора, ул. Бицоева, 149 "а"	Дигорский	15:05:0050233:181	003002000000 Земли населенных пунктов	В целях эксплуатации нежилого здания для производственных целей	6	06.000	4 718	747,07	3 524 676,26
3598	Российская Федерация, Республика Северная Осетия-Алания, Дигорский район, г. Дигора, ул. Бицоева, 149 "с"	Дигорский	15:05:0050233:182	003002000000 Земли населенных пунктов	Энергетики	6	06.072	4	747,07	2 988,28
3599	Респ. Северная Осетия - Алания, р-н Дигорский, г. Дигора, ул. Бицоева, дом 147 "а"	Дигорский	15:05:005023 3:2	003002000000 Земли населенных пунктов	Для сельскохозяйственного производства	1	01.180	3 850	159,66	614 691,00
3600	Республика Северная Осетия-Алания, р-н Дигорский, г. Дигора, ул Бицоева, д 147б	Дигорский	15:05:0050233:3	003002000000 Земли населенных пунктов	В целях эксплуатации существующего нежилого здания под склад	6	06.093	11 690	747,07	8 733 248,30
3601	Северная Осетия - Алания респ, р-н Дигорский, г Дигора, ул Бицоева, 147 "в"	Дигорский	15:05:0050233:4	003002000000 Земли населенных пунктов	В целях строительство жилого дома	13	02.010	1 000	384,72	384 720,00
3602	Республика Северная Осетия-Алания, р-н Дигорский, г Дигора, ул Кесаева, д 76	Дигорский	15:05:005023 3:48	003002000000 Земли населенных пунктов	Хранение автотранспорта	7	02.071	1 285	493,55	634 211,75
3603	Республика Северная Осетия-Алания, Дигорский район. г. Дигора, ул. Калицова. 132 "в"	Дигорский	15:05:005023 3:57	003002000000 Земли населенных пунктов	Для ведения личного подсобного хозяйства	13	02.020	7 565	384,72	2 910 406,80
3604	Республика Северная Осетия-Алания, р-н Дигорский, г Дигора, ул. Калицова	Дигорский	15:05:0050233:58	003002000000 Земли населенных пунктов	Для ведения личного подсобного хозяйства	13	02.020	7 531	384,72	2 897 326,32
3605	Российская Федерация, Республика Северная Осетия-Алания, Дигорский р-н, г. Дигора, ул. Калицова, 132 "в"	Дигорский	15:05:0050233:59	003002000000 Земли населенных пунктов	Для ведения личного подсобного хозяйства (приусадебный земельный участок)	13	02.020	6 360	384,72	2 446 819,20
3606	Респ. Северная Осетия - Алания, р-н Дигорский, г. Дигора, ул. Калицова, дом 128 "а"	Дигорский	15:05:005023 3:6	003002000000 Земли населенных пунктов	Для ведения личного подсобного хозяйства	13	02.020	1 266	384,72	487 055,52
3607	Российская Федерация, Республика Северная Осетия-Алания, р-н Дигорский, г. Дигора, ул. Тихеева, 55	Дигорский	15:05:005023 3:61	003002000000 Земли населенных пунктов	Для ведения личного подсобного хозяйства (приусадебный земельный участок)	13	02.020	4 400	384,72	1 692 768,00
3608	Респ. Северная Осетия - Алания, р-н Дигорский, г. Дигора, ул. Гибизова. 189 "а"	Дигорский	15:05:0050234:1	003002000000 Земли населенных пунктов	Для ведения личного подсобного хозяйства	13	02.020	1 200	506,21	607 452,00
3609	Респ. Северная Осетия - Алания, р-н Дигорский, г. Дигора, ул. Гибизова,179	Дигорский	15:05:0050234:10	003002000000 Земли населенных пунктов	Для ведения личного подсобного хозяйства	13	02.020	1 946	506,21	985 084,66
3610	Респ. Северная Осетия - Алания, р-н Дигорский, г. Дигора, ул. Гибизова, дом 181	Дигорский	15:05:005023 4:11	003002000000 Земли населенных пунктов	ИЖС	13	02.010	2 000	506,21	1 012 420,00
3611	Республика Северная Осетия-Алания, р-н Дигорский, г Дигора, ул Гибизова, 183	Дигорский	15:05:005023 4:12	003002000000 Земли населенных пунктов	для ведения личного подсобного хозяйства	13	02.020	1 460	506,21	739 066,60
3612	Респ. Северная Осетия - Алания, р-н Дигорский, г. Дигора, ул. Гибизова. 187	Дигорский	15:05:0050234:14	003002000000 Земли населенных пунктов	В целях эксплуатации жилого дома и ведения личного подсобного хозяйства	13	02.010	1 552	506,21	785 637,92
3613	Респ. Северная Осетия - Алания, р-н Дигорский, г. Дигора, ул. Гибизова, дом 189	Дигорский	15:05:0050234:15	003002000000 Земли населенных пунктов	ИЖС	13	02.010	1 700	506,21	860 557,00
3614	Респ. Северная Осетия - Алания, р-н Дигорский, г. Дигора, ул. Гибизова, дом 193	Дигорский	15:05:005023 4:17	003002000000 Земли населенных пунктов	ИЖС	13	02.010	1 500	506,21	759 315,00
3615	Респ. Северная Осетия - Алания, р-н Дигорский, г. Дигора, ул. Гибизова. 195	Дигорский	15:05:005023 4:18	003002000000 Земли населенных пунктов	Для ведения личного подсобного хозяйства (приусадебный земельный участок)	13	02.020	1 400	506,21	708 694,00
3616	Республика Северная Осетия-Алания, р-н Дигорский, г. Дигора, ул Тихеева. 47	Дигорский	15:05:0050234:19	003002000000 Земли населенных пунктов	ИЖС	13	02.010	1 400	506,21	708 694,00
3617	Респ. Северная Осетия - Алания, р-н Дигорский, г. Дигора, ул. Гибизова, дом 185	Дигорский	15:05:0050234:2	003002000000 Земли населенных пунктов	Для ведения личного подсобного хозяйства	13	02.020	1 476	506,21	747 165,96
3618	Респ. Северная Осетия - Алания, р-н Дигорский, г. Дигора, ул. Тихеева, дом 49	Дигорский	15:05:005023 4:20	003002000000 Земли населенных пунктов	ИЖС	13	02.010	1 200	506,21	607 452,00
3619	Республика Северная Осетия-Алания, Дигорский район. г. Дигора, ул. Гибизова. 193	Дигорский	15:05:0050234:207	003002000000 Земли населенных пунктов	Для ведения личного подсобного хозяйства (приусадебный земельный участок)	13	02.020	1 870	506,21	946 612,70
3620	Российская Федерация, Республика Северная Осетия-Алания, Дигорский район. г. Дигора, ул. Кесаева, 70	Дигорский	15:05:0050234:208	003002000000 Земли населенных пунктов	Для ведения личного подсобного хозяйства	13	02.020	1 342	506,21	679 333,82
3621	Российская Федерация, Республика Северная Осетия-Алания, Дигорский район. г. Дигора, ул. Кесаева, 70 "а"	Дигорский	15:05:0050234:209	003002000000 Земли населенных пунктов	Для ведения личного подсобного хозяйства	13	02.020	1 358	506,21	687 433,18

№ пп	Местоположение ЗУ	Район	Кадастровый номер ЗУ	Категория земель	Разрешенное использование по документу	Код вида разрешенного использования (в соответствии с классификатором видов разрешенного использования земельных участков)	Вид использования объектов недвижимости	Площадь	УПКС	КС
3622	Респ. Северная Осетия - Алания, р-н Дигорский, г. Дигора, ул. Бишиева, дом 142	Дигорский	15:05:00\50234:21	003002000000 Земли населенных пунктов	ИЖС	13	02.010	1 400	506,21	708 694,00
3623	Респ. Северная Осетия - Алания, р-н Дигорский, г. Дигора, ул. Бишиева, дом 144	Дигорский	15:05:00\50234:22	003002000000 Земли населенных пунктов	ИЖС	13	02.010	1 500	506,21	759 315,00
3624	Респ. Северная Осетия - Алания, р-н Дигорский, г. Дигора, ул. Бишиева, дом 146	Дигорский	15:05:0050234:23	003002000000 Земли населенных пунктов	ИЖС	13	02.010	1 100	506,21	556 831,00
3625	Респ. Северная Осетия - Алания, р-н Дигорский, г. Дигора, ул. Бишиева, дом 148	Дигорский	15:05:0050234:24	003002000000 Земли населенных пунктов	ИЖС	13	02.010	1 400	506,21	708 694,00
3626	Северная Осетия - Алания респ. р-н Дигорский, г Дигора. ул Бишиева. 150 "а"	Дигорский	15:05:00\50234:25	003002000000 Земли населенных пунктов	Для ведения личного подсобного хозяйства	13	02.020	1 528	506,21	773 488,88
3627	Респ. Северная Осетия - Алания, р-н Дигорский, г. Дигора, ул. Бишиева, дом 150	Дигорский	15:05:00\50234:26	003002000000 Земли населенных пунктов	ИЖС	13	02.010	1 600	506,21	809 936,00
3628	Респ. Северная Осетия - Алания, р-н Дигорский, г. Дигора, ул. Бишиева, дом 152	Дигорский	15:05:0050234:27	003002000000 Земли населенных пунктов	ИЖС	13	02.010	2 100	506,21	1 063 041,00
3629	Респ. Северная Осетия - Алания, р-н Дигорский, г. Дигора, ул. Бишиева, дом 154	Дигорский	15:05:0050234:28	003002000000 Земли населенных пунктов	ИЖС	13	02.010	1 500	506,21	759 315,00
3630	Северная Осетия - Алания респ. р-н Дигорский, г Дигора. ул Бишиева. 156	Дигорский	15:05:00\50234:29	003002000000 Земли населенных пунктов	Для ведения личного подсобного хозяйства	13	02.020	1 795	506,21	908 646,95
3631	Российская Федерация, Республика Северная Осетия-Алания, р-н Дигорский, г. Дигора, ул. Кесаева, 72	Дигорский	15:05:000502343	003002000000 Земли населенных пунктов	Для ведения личного подсобного хозяйства	13	02.020	1 029	506,21	520 890,09
3632	Респ. Северная Осетия - Алания, р-н Дигорский, г. Дигора, ул. Бишиева, дом 158	Дигорский	15:05:0050234:30	003002000000 Земли населенных пунктов	ИЖС	13	02.010	1 700	506,21	860 557,00
3633	Респ. Северная Осетия - Алания, р-н Дигорский, г. Дигора, ул. Бишиева, дом 160	Дигорский	15:05:0050234:31	003002000000 Земли населенных пунктов	ИЖС	13	02.010	700	506,21	354 347,00
3634	Респ. Северная Осетия - Алания, р-н Дигорский, г. Дигора, ул. Бишиева, дом 162	Дигорский	15:05:0050234:32	003002000000 Земли населенных пунктов	под торговлю	4	04.040	300	1 316,14	394 842,00
3635	Респ. Северная Осетия - Алания, р-н Дигорский, г. Дигора, ул. Бишиева, дом 164	Дигорский	15:05:0050234:33	003002000000 Земли населенных пунктов	ИЖС	13	02.010	1 900	506,21	961 799,00
3636	Российская Федерация, Республика Северная Осетия-Алания, Дигорский район. г. Дигора, ул. Бишиева, 140	Дигорский	15:05:00\50234:4	003002000000 Земли населенных пунктов	Для ведения личного подсобного хозяйства	13	02.020	2 091	506,21	1 058 485,11
3637	Респ. Северная Осетия - Алания, р-н Дигорский, г. Дигора, ул. Гибизова, 171	Дигорский	15:05:00\50234:6	003002000000 Земли населенных пунктов	Для ведения личного подсобного хозяйства	13	02.020	1 510	506,21	764 377,10
3638	Респ. Северная Осетия - Алания, р-н Дигорский, г. Дигора, ул. Гибизова, дом 173	Дигорский	15:05:00\50234:7	003002000000 Земли населенных пунктов	ИЖС	13	02.010	1 700	506,21	860 557,00
3639	Респ. Северная Осетия - Алания, р-н Дигорский, г. Дигора, ул. Гибизова. 175	Дигорский	15:05:00\50234:8	003002000000 Земли населенных пунктов	Для ведения личного подсобного хозяйства	13	02.020	1 695	506,21	858 025,95
3640	Респ. Северная Осетия - Алания, р-н Дигорский, г. Дигора, ул. Гибизова. 177	Дигорский	15:05:0050234:9	003002000000 Земли населенных пунктов	Для ведения личного подсобного хозяйства	13	02.020	1 326	506,21	671 234,46
3641	Республика Северная Осетия-Алания, р-н Дигорский, г Дигора. ул Кесаева. д 64	Дигорский	15:05:0050235:1	003002000000 Земли населенных пунктов	Для эксплуатации существующего домовладения	13	02.010	1 585	506,21	802 342,85
3642	Респ. Северная Осетия - Алания, р-н Дигорский, г. Дигора, ул. Гибизова, дом 146	Дигорский	15:05:00\50235:10	003002000000 Земли населенных пунктов	ИЖС	13	02.010	2 100	506,21	1 063 041,00
3643	Респ. Северная Осетия - Алания, р-н Дигорский, г. Дигора, ул. Гибизова, дом 148	Дигорский	15:05:00\50235:11	003002000000 Земли населенных пунктов	ИЖС	13	02.010	1 500	506,21	759 315,00
3644	Респ. Северная Осетия - Алания, р-н Дигорский, г. Дигора, ул. Гибизова. 150	Дигорский	15:05:0050235:12	003002000000 Земли населенных пунктов	Для ведения личного подсобного хозяйства	13	02.020	1 571	506,21	795 255,91
3645	Респ. Северная Осетия - Алания, р-н Дигорский, г. Дигора, ул. Гибизова, 152	Дигорский	15:05:0050235:13	003002000000 Земли населенных пунктов	Для ведения личного подсобного хозяйства	13	02.020	1 433	506,21	725 398,93
3646	Респ. Северная Осетия - Алания, р-н Дигорский, г. Дигора, ул. Гибизова, дом 154	Дигорский	15:05:00\50235:14	003002000000 Земли населенных пунктов	ИЖС	13	02.010	900	506,21	455 589,00
3647	Респ. Северная Осетия - Алания, р-н Дигорский, г. Дигора, ул. Гибизова. 156	Дигорский	15:05:00\50235:15	003002000000 Земли населенных пунктов	Для ведения личного подсобного хозяйства	13	02.020	1 200	506,21	607 452,00
3648	Респ. Северная Осетия - Алания, р-н Дигорский, г. Дигора, ул. Гибизова. дом 158	Дигорский	15:05:0050235:16	003002000000 Земли населенных пунктов	Для ведения личного подсобного хозяйства	13	02.020	2 136	506,21	1 081 264,56
3649	Респ. Северная Осетия - Алания, р-н Дигорский, г. Дигора, ул. Гибизова, дом 160	Дигорский	15:05:0050235:17	003002000000 Земли населенных пунктов	Для ведения личного подсобного хозяйства (приусадебные участки)	13	02.020	1 343	506,21	679 840,03
3650	Республика Северная Осетия-Алания. Дигорский р-н, г Дигора, ул. Кесаева, 66 а	Дигорский	15:05:0050235:178	003002000000 Земли населенных пунктов	для индивидуального жилищного строительства	13	02.010	408	506,21	206 533,68
3651	Российская Федерация, Республика Северная Осетия-Алания, Дигорский район. г. Дигора, ул. Гибизова, 162	Дигорский	15:05:00\50235:18	003002000000 Земли населенных пунктов	Для ведения личного подсобного хозяйства (приусадебный земельный участок)	13	02.020	1 699	506,21	860 050,79
3652	Республика Северная Осетия-Алания, Дигорский район. г. Дигора, ул. Тогоева. 240 "с"	Дигорский	15:05:0050235:180	003002000000 Земли населенных пунктов	энергетика	6	06.070	9	747,07	6 723,63
3653	Российская Федерация. Республика Северная Осетия-Алания. Дигорский район, г. Дигора. ул Тогоева, 219	Дигорский	15:05:0050235:184	003002000000 Земли населенных пунктов	Для ведения личного подсобного хозяйства	13	02.020	1 449	506,21	733 498,29
3654	Российская Федерация. Республика Северная Осетия - Алания, Дигорский район. г Дигора. ул Гибизова. 154	Дигорский	15:05:0050235:186	003002000000 Земли населенных пунктов	Для ведения личного подсобного хозяйства (приусадебный земельный участок)	13	02.020	1 573	506,21	796 268,33
3655	Республика Северная Осетия-Алания, р-н Дигорский, г Дигора. ул Тахоева. 39	Дигорский	15:05:00\50235:19	003002000000 Земли населенных пунктов	ИЖС	13	02.010	2 300	506,21	1 164 283,00
3656	Респ. Северная Осетия - Алания, р-н Дигорский, г. Дигора, ул. Гибизова, дом 138	Дигорский	15:05:00\50235:2	003002000000 Земли населенных пунктов	Под существующий жилой дом	13	02.010	1 052	506,21	532 532,92
3657	Республика Северная Осетия-Алания, р-н Дигорский, г Дигора. ул Тахоева, 41	Дигорский	15:05:0050235:20	003002000000 Земли населенных пунктов	Для ведения личного подсобного хозяйства	13	02.020	877	506,21	443 946,17
3658	Респ. Северная Осетия - Алания, р-н Дигорский, г. Дигора, ул. Тогоева, дом 193	Дигорский	15:05:00\50235:21	003002000000 Земли населенных пунктов	ИЖС	13	02.010	1 900	506,21	961 799,00
3659	Респ. Северная Осетия - Алания, р-н Дигорский, г. Дигора, ул. Тогоева. дом 195	Дигорский	15:05:00\50235:22	003002000000 Земли населенных пунктов	Для ведения личного подсобного хозяйства	13	02.020	2 285	506,21	1 156 689,85
3660	Респ. Северная Осетия - Алания, р-н Дигорский, г. Дигора, ул. Тогоева. дом 197	Дигорский	15:05:0050235:23	003002000000 Земли населенных пунктов	ИЖС	13	02.010	1 300	506,21	658 073,00
3661	Респ. Северная Осетия - Алания, р-н Дигорский, г. Дигора. ул. Тогоева, 199	Дигорский	15:05:0050235:24	003002000000 Земли населенных пунктов	Для ведения личного подсобного хозяйства (приусадебный земельный участок)	13	02.020	2 101	506,21	1 063 547,21
3662	Респ. Северная Осетия - Алания, р-н Дигорский, г. Дигора, ул. Тогоева, дом 201	Дигорский	15:05:00\50235:25	003002000000 Земли населенных пунктов	ИЖС	13	02.010	1 200	506,21	607 452,00
3663	Респ. Северная Осетия - Алания, р-н Дигорский, г. Дигора, ул. Тогоева. дом 203	Дигорский	15:05:00\50235:26	003002000000 Земли населенных пунктов	ИЖС	13	02.010	1 300	506,21	658 073,00
3664	Республика Северная Осетия-Алания, р-н Дигорский. г Дигора, ул Тогоева. 205	Дигорский	15:05:0050235:27	003002000000 Земли населенных пунктов	Для ведения личного подсобного хозяйства	13	02.020	1 507	506,21	762 858,47
3665	Респ. Северная Осетия - Алания, р-н Дигорский, г. Дигора, ул. Тогоева, дом 207	Дигорский	15:05:0050235:28	003002000000 Земли населенных пунктов	Для ведения личного подсобного хозяйства	13	02.020	1 763	506,21	892 448,23
3666	Респ. Северная Осетия - Алания, р-н Дигорский, г. Дигора, ул. Тогоева, дом 209	Дигорский	15:05:00\50235:29	003002000000 Земли населенных пунктов	ИЖС	13	02.010	1 000	506,21	506 210,00
3667	Республика Северная Осетия-Алания, р-н Дигорский. г Дигора. ул Кесаева. д 68	Дигорский	15:05:000502353	003002000000 Земли населенных пунктов	ИЖС	13	02.010	1 200	506,21	607 452,00
3668	Респ. Северная Осетия - Алания, р-н Дигорский, г. Дигора, ул. Тогоева. дом 211	Дигорский	15:05:0050235:30	003002000000 Земли населенных пунктов	ИЖС	13	02.010	1 400	506,21	708 694,00
3669	Респ. Северная Осетия - Алания, р-н Дигорский, г. Дигора, ул. Тогоева, дом 213	Дигорский	15:05:0050235:31	003002000000 Земли населенных пунктов	ИЖС	13	02.010	1 300	506,21	658 073,00
3670	Респ. Северная Осетия - Алания, р-н Дигорский, г. Дигора, ул. Тогоева, дом 215	Дигорский	15:05:00\50235:32	003002000000 Земли населенных пунктов	В целях эксплуатации жилого дома с хозпостройками	13	02.010	1 242	506,21	628 712,82
3671	Респ. Северная Осетия - Алания, р-н Дигорский, г. Дигора, ул. Тогоева. дом 217	Дигорский	15:05:00\50235:33	003002000000 Земли населенных пунктов	ИЖС	13	02.010	1 000	506,21	506 210,00
3672	Респ. Северная Осетия - Алания, р-н Дигорский, г. Дигора, ул. Тогоева. напротив дома №240	Дигорский	15:05:0050235:35	003002000000 Земли населенных пунктов	В целях эксплуатации магазина	4	04.040	53	1 316,14	69 755,42
3673	Республика Северная Осетия-Алания, р-н Дигорский. г Дигора, ул Гибизова, 136 а	Дигорский	15:05:000502354	003002000000 Земли населенных пунктов	Для ведения личного подсобного хозяйства	13	02.020	959	506,21	485 455,39
3674	Респ. Северная Осетия - Алания, р-н Дигорский, г. Дигора, ул. Гибизова, дом 136	Дигорский	15:05:000502355	003002000000 Земли населенных пунктов	ИЖС	13	02.010	1 400	506,21	708 694,00

№ пп	Местоположение ЗУ	Район	Кадастровый номер ЗУ	Категория земель	Разрешенное использование по документу	Код вида разрешенного использования (в соответствии с классификатором видов разрешенного использования земельных участков)	Вид использования объектов недвижимости	Площадь	УПКС	КС
3675	Респ. Северная Осетия - Алания, р-н Дигорский, г. Дигора, ул. Гибизова, дом 138	Дигорский	15:05:000502355	003002000000 Земли населенных пунктов	ИЖС	13	02.010	1 600	506,21	809 936,00
3676	Республика Северная Осетия-Алания, р-н Дигорский, г. Дигора, ул. Кесаева, 62	Дигорский	15:05:000502356:3	003002000000 Земли населенных пунктов	Для ведения личного подсобного хозяйства	13	02.020	1 000	506,21	506 210,00
3677	Респ. Северная Осетия - Алания, р-н Дигорский, г. Дигора, ул. Гибизова, дом 140	Дигорский	15:05:000502357	003002000000 Земли населенных пунктов	ИЖС	13	02.010	700	506,21	354 347,00
3678	Респ. Северная Осетия - Алания, р-н Дигорский, г. Дигора, ул. Гибизова, дом 142	Дигорский	15:05:000502358	003002000000 Земли населенных пунктов	Для ведения личного подсобного хозяйства	13	02.020	1 591	506,21	805 380,11
3679	Респ. Северная Осетия - Алания, р-н Дигорский, г. Дигора, ул. Гибизова, 144	Дигорский	15:05:000502359	003002000000 Земли населенных пунктов	Для ведения личного подсобного хозяйства	13	02.020	1 922	506,21	972 935,62
3680	Респ. Северная Осетия - Алания, р-н Дигорский, г. Дигора, ул. Тогоева, дом 222	Дигорский	15:05:000502361	003002000000 Земли населенных пунктов	Для эксплуатации существующего домовладения	13	02.010	1 000	506,21	506 210,00
3681	Респ. Северная Осетия - Алания, р-н Дигорский, г. Дигора, ул. Тогоева, дом 220	Дигорский	15:05:0050236:10	003002000000 Земли населенных пунктов	ИЖС	13	02.010	1 700	506,21	860 557,00
3682	Респ. Северная Осетия - Алания, р-н Дигорский, г. Дигора, ул. Тогоева, дом 224	Дигорский	15:05:0050236:11	003002000000 Земли населенных пунктов	ИЖС	13	02.010	900	506,21	455 589,00
3683	Республика Северная Осетия-Алания, р-н Дигорский, г. Дигора, ул. Тогоева, 226	Дигорский	15:05:000502361:2	003002000000 Земли населенных пунктов	Для ведения личного подсобного хозяйства	13	02.020	1 071	506,21	542 150,91
3684	Респ. Северная Осетия - Алания, р-н Дигорский, г. Дигора, ул. Тогоева, дом 228	Дигорский	15:05:000502361:3	003002000000 Земли населенных пунктов	ИЖС	13	02.010	1 000	506,21	506 210,00
3685	Респ. Северная Осетия - Алания, р-н Дигорский, г. Дигора, ул. Тогоева, 230	Дигорский	15:05:0050236:14	003002000000 Земли населенных пунктов	Для ведения личного подсобного хозяйства	13	02.020	1 036	506,21	524 433,56
3686	Респ. Северная Осетия - Алания, р-н Дигорский, г. Дигора, ул. Тогоева, дом 232	Дигорский	15:05:0050236:15	003002000000 Земли населенных пунктов	Для ведения личного подсобного хозяйства	13	02.020	1 142	506,21	578 091,82
3687	Респ. Северная Осетия - Алания, р-н Дигорский, г. Дигора, ул. Тогоева, 234	Дигорский	15:05:000502361:6	003002000000 Земли населенных пунктов	Для ведения личного подсобного хозяйства	13	02.020	1 916	506,21	969 898,36
3688	Респ. Северная Осетия - Алания, р-н Дигорский, г. Дигора, ул. Тогоева, дом 236	Дигорский	15:05:000502361:7	003002000000 Земли населенных пунктов	В целях эксплуатации жилого дома с хозпостройками	13	02.010	1 496	506,21	757 290,16
3689	Респ. Северная Осетия - Алания, р-н Дигорский, г. Дигора, ул. Тогоева, дом 238	Дигорский	15:05:0050236:18	003002000000 Земли населенных пунктов	ИЖС	13	02.010	800	506,21	404 968,00
3690	Респ. Северная Осетия - Алания, р-н Дигорский, г. Дигора, ул. Тыкоева, дом 37	Дигорский	15:05:0050236:19	003002000000 Земли населенных пунктов	Для ведения личного подсобного хозяйства	13	02.020	1 197	506,21	605 933,37
3691	Северная Осетия - Алания респ, р-н Дигорский, г Дигора, ул Билонова, 225	Дигорский	15:05:000502362	003002000000 Земли населенных пунктов	В целях эксплуатации нежилых зданий для торговой деятельности	4	04.020	400	1 316,14	526 456,00
3692	Респ. Северная Осетия - Алания, р-н Дигорский, г. Дигора, ул. Тогоева	Дигорский	15:05:000502362:20	003002000000 Земли населенных пунктов	Под объекты торговли	4	04.040	18	1 316,14	23 690,52
3693	Респ. Северная Осетия - Алания, Дигорский р-н., г. Дигора, ул. Кесаева, д.50	Дигорский	15:05:0050236:213	003002000000 Земли населенных пунктов	Для ведения личного подсобного хозяйства	13	02.020	1 182	506,21	598 340,22
3694	Респ. Северная Осетия - Алания, Дигорский р-н., г Дигора, ул. Кесаева, д.50а	Дигорский	15:05:0050236:214	003002000000 Земли населенных пунктов	Для ведения личного подсобного хозяйства	13	02.020	422	506,21	213 620,62
3695	Республика Северная Осетия - Алания, Дигорский район, г Дигора, ул Кесаева	Дигорский	15:05:0050236:218	003002000000 Земли населенных пунктов	Для индивидуального жилищного строительства	13	02.010	64	506,21	32 397,44
3696	Респ. Северная Осетия - Алания, р-н Дигорский, г. Дигора, ул. Тыкоева, 33	Дигорский	15:05:000502362:2	003002000000 Земли населенных пунктов	Для ведения личного подсобного хозяйства	13	02.020	605	506,21	306 257,05
3697	Респ. Северная Осетия - Алания, р-н Дигорский, г. Дигора, ул. Тыкоева, 35	Дигорский	15:05:000502362:3	003002000000 Земли населенных пунктов	Для ведения личного подсобного хозяйства	13	02.020	590	506,21	298 663,90
3698	Респ. Северная Осетия - Алания, р-н Дигорский, г. Дигора, ул. Тыкоева, дом 37"а"	Дигорский	15:05:000502362:4	003002000000 Земли населенных пунктов	Для ведения личного подсобного хозяйства	13	02.020	1 246	506,21	630 737,66
3699	Респ. Северная Осетия - Алания, р-н Дигорский, г. Дигора, ул. Билонова, 201	Дигорский	15:05:000502362:5	003002000000 Земли населенных пунктов	Для ведения личного подсобного хозяйства	13	02.020	700	506,21	354 347,00
3700	Респ. Северная Осетия - Алания, р-н Дигорский, г. Дигора, ул. Билонова, дом 203а	Дигорский	15:05:000502362:6	003002000000 Земли населенных пунктов	ИЖС	13	02.010	1 500	506,21	759 315,00
3701	Респ. Северная Осетия - Алания, р-н Дигорский, г. Дигора, ул. Билонова, 203	Дигорский	15:05:0050236:27	003002000000 Земли населенных пунктов	Для ведения личного подсобного хозяйства	13	02.020	2 791	506,21	1 412 832,11
3702	Респ. Северная Осетия - Алания, р-н Дигорский, г. Дигора, ул. Билонова, дом 205	Дигорский	15:05:0050236:28	003002000000 Земли населенных пунктов	ИЖС	13	02.010	1 200	506,21	607 452,00
3703	Российская Федерация, Республика Северная Осетия - Алания, р-н Дигорский, г. Дигора, ул. Билонова, 207	Дигорский	15:05:000502362:9	003002000000 Земли населенных пунктов	Для ведения личного подсобного хозяйства (приусадебный земельный участок)	13	02.020	1 318	506,21	667 184,78
3704	Респ. Северная Осетия - Алания, р-н Дигорский, г. Дигора, ул. Тогоева, 208	Дигорский	15:05:000502363	003002000000 Земли населенных пунктов	Для ведения личного подсобного хозяйства	13	02.020	1 435	506,21	726 411,35
3705	Респ. Северная Осетия - Алания, р-н Дигорский, г. Дигора, ул. Билонова, дом 209	Дигорский	15:05:0050236:30	003002000000 Земли населенных пунктов	ИЖС	13	02.010	1 200	506,21	607 452,00
3706	Респ. Северная Осетия - Алания, р-н Дигорский, г. Дигора, ул. Билонова, дом 210	Дигорский	15:05:0050236:31	003002000000 Земли населенных пунктов	Для ведения личного подсобного хозяйства	13	02.020	1 476	506,21	747 165,96
3707	Респ. Северная Осетия - Алания, р-н Дигорский, г. Дигора, ул. Билонова, дом 211	Дигорский	15:05:0050236:32	003002000000 Земли населенных пунктов	ИЖС	13	02.010	900	506,21	455 589,00
3708	Респ. Северная Осетия - Алания, р-н Дигорский, г. Дигора, ул. Билонова, 215	Дигорский	15:05:0050236:33	003002000000 Земли населенных пунктов	Для ведения личного подсобного хозяйства	13	02.020	1 559	506,21	789 181,39
3709	Респ. Северная Осетия - Алания, р-н Дигорский, г. Дигора, ул. Билонова, 217	Дигорский	15:05:0050236:34	003002000000 Земли населенных пунктов	Для ведения личного подсобного хозяйства	13	02.020	1 048	506,21	530 508,08
3710	Респ. Северная Осетия - Алания, р-н Дигорский, г. Дигора, ул. Билонова, 219	Дигорский	15:05:0050236:35	003002000000 Земли населенных пунктов	В целях эксплуатации жилого дома	13	02.010	770	506,21	389 781,70
3711	Респ. Северная Осетия - Алания, р-н Дигорский, г. Дигора, ул. Билонова, 221	Дигорский	15:05:0050236:36	003002000000 Земли населенных пунктов	Для ведения личного подсобного хозяйства	13	02.020	814	506,21	412 054,94
3712	Республика Северная Осетия - Алания, р-н Дигорский, г. Дигора, ул. Билонова, 223	Дигорский	15:05:0050236:37	003002000000 Земли населенных пунктов	Для ведения личного подсобного хозяйства	13	02.020	1 388	506,21	702 619,48
3713	Респ. Северная Осетия - Алания, р-н Дигорский, г. Дигора, ул. Билонова, дом 225	Дигорский	15:05:0050236:38	003002000000 Земли населенных пунктов	Под объекты торговли	4	04.040	1 400	1 316,14	1 842 596,00
3714	Респ. Северная Осетия - Алания, р-н Дигорский, г. Дигора, ул. Билонова, дом 227	Дигорский	15:05:0050236:39	003002000000 Земли населенных пунктов	ИЖС	13	02.010	1 300	506,21	658 073,00
3715	Респ. Северная Осетия - Алания, р-н Дигорский, г. Дигора, ул. Тогоева, дом 210	Дигорский	15:05:000502364	003002000000 Земли населенных пунктов	Для ведения личного подсобного хозяйства	13	02.020	1 825	506,21	923 833,25
3716	Республика Северная Осетия-Алания, р-н Дигорский, г Дигора, ул Кесаева, д 52а	Дигорский	15:05:000502364:1	003002000000 Земли населенных пунктов	Для ведения личного подсобного хозяйства	13	02.020	1 065	506,21	539 113,65
3717	Республика Северная Осетия-Алания, р-н Дигорский, г Дигора, ул Кесаева, д 52	Дигорский	15:05:0050236:42	003002000000 Земли населенных пунктов	Для ведения личного подсобного хозяйства	13	02.020	966	506,21	488 998,86
3718	Республика Северная Осетия-Алания, р-н Дигорский, г. Дигора, ул. Кесаева, 54	Дигорский	15:05:0050236:43	003002000000 Земли населенных пунктов	Для ведения личного подсобного хозяйства	13	02.020	499	506,21	252 598,79
3719	Республика Северная Осетия-Алания, р-н Дигорский, г Дигора, ул Кесаева, д 56	Дигорский	15:05:000502364:4	003002000000 Земли населенных пунктов	Для ведения личного подсобного хозяйства	13	02.020	1 356	506,21	686 420,76
3720	Республика Северная Осетия-Алания, р-н Дигорский, г Дигора, ул Кесаева, д 58	Дигорский	15:05:000502364:5	003002000000 Земли населенных пунктов	ИЖС	13	02.010	1 700	506,21	860 557,00
3721	Северная Осетия - Алания респ, р-н Дигорский, г Дигора, ул Тогоева, 212	Дигорский	15:05:000502365	003002000000 Земли населенных пунктов	Для ведения личного подсобного хозяйства	13	02.020	1 603	506,21	811 454,63

№ пп	Местоположение ЗУ	Район	Кадастровый номер ЗУ	Категория земель	Разрешенное использование по документу	Код вида разрешенного использования (в соответствии с классификатором видов разрешенного использования земельных участков)	Вид использования объектов недвижимости	Площадь	УПКС	КС
3722	Респ. Северная Осетия - Алания, р-н Дигорский, г. Дигора, ул. Тогоева, дом 214	Дигорский	15:05:000502366	003002000000 Земли населенных пунктов	ИЖС	13	02.010	700	506,21	354 347,00
3723	Респ. Северная Осетия - Алания, р-н Дигорский, г. Дигора, ул. Тогоева, дом 214а	Дигорский	15:05:000502367	003002000000 Земли населенных пунктов	ИЖС	13	02.010	1 200	506,21	607 452,00
3724	Респ. Северная Осетия - Алания, р-н Дигорский, г. Дигора, ул. Тогоева, дом 216	Дигорский	15:05:000502368	003002000000 Земли населенных пунктов	ИЖС	13	02.010	1 400	506,21	708 694,00
3725	Республика Северная Осетия-Алания, р-н Дигорский, г Дигора, ул. Билясонова, 229	Дигорский	15:05:000502366	003002000000 Земли населенных пунктов	Для ведения личного подсобного хозяйства	13	02.020	1 236	506,21	625 675,56
3726	Респ. Северная Осетия - Алания, р-н Дигорский, г. Дигора, ул. Тогоева, дом 218	Дигорский	15:05:000502369	003002000000 Земли населенных пунктов	ИЖС	13	02.010	1 300	506,21	658 073,00
3727	Респ. Северная Осетия - Алания, р-н Дигорский, г. Дигора, ул. Колоева, дом 187	Дигорский	15:05:000502371	003002000000 Земли населенных пунктов	Для строительства жилого дома	13	02.010	1 100	506,21	556 831,00
3728	Респ. Северная Осетия - Алания, р-н Дигорский, г. Дигора, ул. Билясонова, дом 168	Дигорский	15:05:000502371	003002000000 Земли населенных пунктов	ИЖС	13	02.010	900	506,21	455 589,00
3729	Респ. Северная Осетия - Алания, р-н Дигорский, г. Дигора, ул. Билясонова, 170	Дигорский	15:05:000502371	003002000000 Земли населенных пунктов	Для ведения личного подсобного хозяйства	13	02.020	1 272	506,21	643 899,12
3730	Респ. Северная Осетия - Алания, р-н Дигорский, г. Дигора, ул. Билясонова, 172	Дигорский	15:05:000502371	003002000000 Земли населенных пунктов	Для ведения личного подсобного хозяйства	13	02.020	967	506,21	489 505,07
3731	Респ. Северная Осетия - Алания, р-н Дигорский, г. Дигора, ул. Билясонова, 174	Дигорский	15:05:000502371	003002000000 Земли населенных пунктов	Для ведения личного подсобного хозяйства	13	02.020	989	506,21	500 641,69
3732	Респ. Северная Осетия - Алания, р-н Дигорский, г. Дигора, ул. Билясонова, 178	Дигорский	15:05:000502371	003002000000 Земли населенных пунктов	Для ведения личного подсобного хозяйства	13	02.020	756	506,21	382 694,76
3733	Респ. Северная Осетия - Алания, р-н Дигорский, г. Дигора, ул. Билясонова, 182	Дигорский	15:05:000502371	003002000000 Земли населенных пунктов	Для ведения личного подсобного хозяйства	13	02.020	934	506,21	472 800,14
3734	Респ. Северная Осетия - Алания, р-н Дигорский, г. Дигора, ул. Билясонова, дом 184	Дигорский	15:05:000502371	003002000000 Земли населенных пунктов	Для ведения личного подсобного хозяйства	13	02.020	951	506,21	481 405,71
3735	Респ. Северная Осетия - Алания, р-н Дигорский, г. Дигора, ул. Билясонова, 188	Дигорский	15:05:000502371	003002000000 Земли населенных пунктов	Для ведения личного подсобного хозяйства (приусадебные участки)	13	02.020	1 084	506,21	548 731,64
3736	Республика Северная Осетия-Алания, р-н Дигорский, г. Дигора, ул. Билясонова, 190	Дигорский	15:05:000502371	003002000000 Земли населенных пунктов	Для ведения личного подсобного хозяйства	13	02.020	1 107	506,21	560 374,47
3737	Респ. Северная Осетия - Алания, р-н Дигорский, г. Дигора, ул. Билясонова, дом 192	Дигорский	15:05:000502372	003002000000 Земли населенных пунктов	Для эксплуатации перешедшего в её собственность домовладения	13	02.010	871	506,21	440 908,91
3738	Республика Северная Осетия-Алания, р-н Дигорский, г Дигора, ул Кесаева, д 40	Дигорский	15:05:000502372	003002000000 Земли населенных пунктов	Для ведения личного подсобного хозяйства	13	02.020	1 012	506,21	512 284,52
3739	Республика Северная Осетия - Алания, мр-н Дигорский, г.п. Дигорское, г Дигора, ул Колоева, д. 173	Дигорский	15:05:0050237:213	003002000000 Земли населенных пунктов	Для ведения личного подсобного хозяйства	13	02.020	935	506,21	473 306,35
3740	Республика Северная Осетия - Алания, мр-н Дигорский, г.п. Дигорское, г Дигора, ул Колоева, д. 173а	Дигорский	15:05:0050237:214	003002000000 Земли населенных пунктов	Для ведения личного подсобного хозяйства	13	02.020	875	506,21	442 933,75
3741	Республика Северная Осетия-Алания, р-н Дигорский, г Дигора, ул Кесаева, д 42	Дигорский	15:05:000502372	003002000000 Земли населенных пунктов	ИЖС	13	02.010	500	506,21	253 105,00
3742	Российская Федерация, Республика Северная Осетия-Алания, Дигорский район, г. Дигора, ул. Тказова, 29	Дигорский	15:05:0050237:222	003002000000 Земли населенных пунктов	Для ведения личного подсобного хозяйства	13	02.020	1 143	506,21	578 598,03
3743	Российская Федерация, Республика Северная Осетия-Алания, Дигорский район, г. Дигора, ул. Билясонова, д. 194	Дигорский	15:05:0050237:224	003002000000 Земли населенных пунктов	Для ведения личного подсобного хозяйства	13	02.020	1 089	506,21	551 262,69
3744	Республика Северная Осетия-Алания, р-н Дигорский, г. Дигора, ул. Кесаева, 44	Дигорский	15:05:000502372	003002000000 Земли населенных пунктов	В целях эксплуатации жилого дома с хозпостройками и ведения личного подсобного хозяйства	13	02.010	474	506,21	239 943,54
3745	Республика Северная Осетия-Алания, р-н Дигорский, г Дигора, ул Кесаева, д 46	Дигорский	15:05:000502372	003002000000 Земли населенных пунктов	Для ведения личного подсобного хозяйства	13	02.020	977	506,21	494 567,17
3746	Республика Северная Осетия-Алания, р-н Дигорский, г Дигора, ул Кесаева, д 48	Дигорский	15:05:000502372	003002000000 Земли населенных пунктов	Для ведения личного подсобного хозяйства	13	02.020	692	506,21	350 297,32
3747	Респ. Северная Осетия - Алания, р-н Дигорский, г. Дигора, ул. Колоева, дом 165"а"	Дигорский	15:05:000502372	003002000000 Земли населенных пунктов	Для ведения личного подсобного хозяйства	13	02.020	1 463	506,21	740 585,23
3748	Респ. Северная Осетия - Алания, р-н Дигорский, г. Дигора, ул. Колоева, дом 167	Дигорский	15:05:000502372	003002000000 Земли населенных пунктов	ИЖС	13	02.010	700	506,21	354 347,00
3749	Респ. Северная Осетия - Алания, р-н Дигорский, г. Дигора, ул. Колоева, дом 169	Дигорский	15:05:000502372	003002000000 Земли населенных пунктов	ИЖС	13	02.010	800	506,21	404 968,00
3750	Респ. Северная Осетия - Алания, р-н Дигорский, г. Дигора, ул. Колоева, дом 171	Дигорский	15:05:000502372	003002000000 Земли населенных пунктов	ИЖС	13	02.010	900	506,21	455 589,00
3751	Респ. Северная Осетия - Алания, р-н Дигорский, г. Дигора, ул. Билясонова, 180	Дигорский	15:05:000502373	003002000000 Земли населенных пунктов	Для ведения личного подсобного хозяйства	13	02.020	1 119	506,21	566 448,99
3752	Республика Северная Осетия - Алания, Дигорский район, г. Дигора, ул. Колоева, 171	Дигорский	15:05:000502373	003002000000 Земли населенных пунктов	Для ведения личного подсобного хозяйства	13	02.020	1 694	506,21	857 519,74
3753	Российская Федерация, Республика Северная Осетия-Алания, Дигорский район, г. Дигора, ул. Колоева, 175	Дигорский	15:05:000502373	003002000000 Земли населенных пунктов	Для ведения личного подсобного хозяйства	13	02.020	1 127	506,21	570 498,67
3754	Северная Осетия - Алания респ, р-н Дигорский, г Дигора, ул Колоева, 177	Дигорский	15:05:000502373	003002000000 Земли населенных пунктов	Для ведения личного подсобного хозяйства	13	02.020	1 458	506,21	738 054,18
3755	Респ. Северная Осетия - Алания, р-н Дигорский, г. Дигора, ул. Колоева, дом 181	Дигорский	15:05:000502373	003002000000 Земли населенных пунктов	ИЖС	13	02.010	500	506,21	253 105,00
3756	Респ. Северная Осетия - Алания, р-н Дигорский, г. Дигора, ул. Колоева, дом 183 "а"	Дигорский	15:05:000502373	003002000000 Земли населенных пунктов	Для ведения личного подсобного хозяйства	13	02.020	1 542	506,21	780 575,82
3757	Респ. Северная Осетия - Алания, р-н Дигорский, г. Дигора, ул. Колоева, 185	Дигорский	15:05:000502373	003002000000 Земли населенных пунктов	Для ведения личного подсобного хозяйства	13	02.020	1 256	506,21	635 799,76
3758	Респ. Северная Осетия - Алания, р-н Дигорский, г. Дигора, ул. Колоева, дом 189	Дигорский	15:05:000502373	003002000000 Земли населенных пунктов	ИЖС	13	02.010	700	506,21	354 347,00
3759	Респ. Северная Осетия - Алания, р-н Дигорский, г. Дигора, ул. Колоева	Дигорский	15:05:000502373	003002000000 Земли населенных пунктов	ИЖС	13	02.010	700	506,21	354 347,00
3760	Республика Северная Осетия-Алания, р-н Дигорский, г Дигора, ул Тказова, 21	Дигорский	15:05:000502373	003002000000 Земли населенных пунктов	Для ведения личного подсобного хозяйства	13	02.020	746	506,21	377 632,66
3761	Респ. Северная Осетия - Алания, р-н Дигорский, г. Дигора, ул. Билясонова, 176	Дигорский	15:05:000502374	003002000000 Земли населенных пунктов	Для ведения личного подсобного хозяйства	13	02.020	768	506,21	388 769,28
3762	Республика Северная Осетия-Алания, р-н Дигорский, г Дигора, ул Тказова, 23	Дигорский	15:05:000502374	003002000000 Земли населенных пунктов	ИЖС	13	02.010	900	506,21	455 589,00
3763	Российская Федерация, Республика Северная Осетия - Алания, Дигорский район, г Дигора, ул Тказова, 25	Дигорский	15:05:000502374	003002000000 Земли населенных пунктов	Для ведения личного подсобного хозяйства	13	02.020	1 800	506,21	911 178,00
3764	Республика Северная Осетия - Алания, р-н Дигорский, г. Дигора, ул. Тказова, 27	Дигорский	15:05:000502374	003002000000 Земли населенных пунктов	Для индивидуального жилищного строительства	13	02.010	1 567	506,21	793 231,07
3765	Респ. Северная Осетия - Алания, р-н Дигорский, г. Дигора, ул. Колоева, дом 179	Дигорский	15:05:000502374	003002000000 Земли населенных пунктов	Для ведения личного подсобного хозяйства	13	02.020	1 126	506,21	569 992,46
3766	Респ. Северная Осетия - Алания, р-н Дигорский, г. Дигора, ул. Тказова, дом 21 "а"	Дигорский	15:05:000502374	003002000000 Земли населенных пунктов	Для ведения личного подсобного хозяйства	13	02.020	764	506,21	386 744,44
3767	Респ. Северная Осетия - Алания, р-н Дигорский, г. Дигора, ул. Билясонова, 158	Дигорский	15:05:000502375	003002000000 Земли населенных пунктов	Для ведения личного подсобного хозяйства	13	02.020	1 044	506,21	528 483,24

№ п/п	Местоположение ЗУ	Район	Кадастровый номер ЗУ	Категория земель	Разрешенное использование по документу	Код вида разрешенного использования (в соответствии с классификатором видов разрешенного использования земельных участков)	Вид использования объектов недвижимости	Площадь	УПКС	КС
3768	Северная Осетия - Алания респ. р-н Дигорский, г. Дигора, ул. Билясонова, 160	Дигорский	15:05:0050237:6	003002000000 Земли населенных пунктов	Для ведения личного подсобного хозяйства	13	02.020	1 156	506,21	585 178,76
3769	Респ. Северная Осетия - Алания, р-н Дигорский, г. Дигора, ул. Билясонова, 162	Дигорский	15:05:0050237:7	003002000000 Земли населенных пунктов	Для ведения личного подсобного хозяйства	13	02.020	1 556	506,21	787 662,76
3770	Северная Осетия - Алания респ. р-н Дигорский, г. Дигора, ул. Билясонова, 186	Дигорский	15:05:0050237:73	003002000000 Земли населенных пунктов	Для ведения личного подсобного хозяйства	13	02.020	1 517	506,21	767 920,57
3771	Российская Федерация, Республика Северная Осетия-Алания, Дигорский район, г. Дигора, ул. Билясонова, 164	Дигорский	15:05:0050237:8	003002000000 Земли населенных пунктов	Для ведения личного подсобного хозяйства (приусадебный земельный участок)	13	02.020	1 398	506,21	707 681,58
3772	Северная Осетия - Алания респ. р-н Дигорский, г. Дигора, ул. Колоева, 169	Дигорский	15:05:0050237:81	003002000000 Земли населенных пунктов	Эксплуатация жилого дома	13	02.010	901	506,21	456 095,21
3773	Российская Федерация, Республика Северная Осетия-Алания, Дигорский район, г. Дигора, ул. Билясонова, 166	Дигорский	15:05:0050237:9	003002000000 Земли населенных пунктов	Для ведения личного подсобного хозяйства	13	02.020	1 022	506,21	517 346,62
3774	Респ. Северная Осетия - Алания, р-н Дигорский, г. Дигора, ул. Колоева, дом 192	Дигорский	15:05:0050238:1	003002000000 Земли населенных пунктов	Для строительства жилого дома и ведения личного подсобного хозяйства	13	02.010	719	506,21	363 964,99
3775	Российская Федерация, Республика Северная Осетия - Алания, р-н Дигорский, г. Дигора, ул. Колоева	Дигорский	15:05:0050238:10	003002000000 Земли населенных пунктов	Для ведения личного подсобного хозяйства (приусадебный земельный участок)	13	02.020	1 000	506,21	506 210,00
3776	Республика Северная Осетия-Алания, р-н Дигорский, г. Дигора, ул. Колоева, 202	Дигорский	15:05:0050238:11	003002000000 Земли населенных пунктов	Для ведения личного подсобного хозяйства	13	02.020	1 067	506,21	540 126,07
3777	Респ. Северная Осетия - Алания, р-н Дигорский, г. Дигора, ул. Колоева	Дигорский	15:05:0050238:12	003002000000 Земли населенных пунктов	Под жилую застройку Индивидуальную	13	02.010	700	506,21	354 347,00
3778	Респ. Северная Осетия - Алания, р-н Дигорский, г. Дигора, ул. Колоева	Дигорский	15:05:0050238:13	003002000000 Земли населенных пунктов	Под жилую застройку Индивидуальную	13	02.010	400	506,21	202 484,00
3779	Республика Северная Осетия-Алания, р-н Дигорский, г. Дигора, ул. Колоева, д 206	Дигорский	15:05:0050238:14	003002000000 Земли населенных пунктов	Под жилую застройку Индивидуальную	13	02.010	600	506,21	303 726,00
3780	Республика Северная Осетия-Алания, р-н Дигорский, г. Дигора, ул. Колоева, д 208	Дигорский	15:05:0050238:15	003002000000 Земли населенных пунктов	Под жилую застройку Индивидуальную	13	02.010	1 000	506,21	506 210,00
3781	Респ. Северная Осетия - Алания, р-н Дигорский, г. Дигора, ул. Колоева	Дигорский	15:05:0050238:16	003002000000 Земли населенных пунктов	Под жилую застройку Индивидуальную	13	02.010	1 000	506,21	506 210,00
3782	Российская Федерация, Республика Северная Осетия - Алания, Дигорский район, г Дигора, ул Колоева, 210	Дигорский	15:05:0050238:17	003002000000 Земли населенных пунктов	Для ведения личного подсобного хозяйства (приусадебный земельный участок)	13	02.020	1 300	506,21	658 073,00
3783	Респ. Северная Осетия - Алания, р-н Дигорский, г. Дигора, ул. Колоева	Дигорский	15:05:0050238:18	003002000000 Земли населенных пунктов	Под жилую застройку Индивидуальную	13	02.010	600	506,21	303 726,00
3784	Республика Северная Осетия - Алания, р-н Дигорский, г. Дигора, ул. Колоева, 212	Дигорский	15:05:0050238:19	003002000000 Земли населенных пунктов	Для ведения личного подсобного хозяйства	13	02.020	845	506,21	427 747,45
3785	Республика Северная Осетия-Алания, р-н Дигорский, г. Дигора, ул Кесаева, д 36	Дигорский	15:05:0050238:2	003002000000 Земли населенных пунктов	Для эксплуатации существующего домовладения	13	02.010	975	506,21	493 554,75
3786	Республика Северная Осетия-Алания, р-н Дигорский, г. Дигора, ул Тахоева, 15	Дигорский	15:05:0050238:20	003002000000 Земли населенных пунктов	Для ведения личного подсобного хозяйства	13	02.020	957	506,21	484 442,97
3787	РСО-Алания, Дигорский район, г. Дигора, ул. Кесаева	Дигорский	15:05:0050238:203	003002000000 Земли населенных пунктов	для строительства спортивной площадки	3	05.010	7 077	105,80	748 746,60
3788	Республика Северная Осетия-Алания, Дигорский район, г Дигора, ул Колоева, 186 "б"	Дигорский	15:05:0050238:206	003002000000 Земли населенных пунктов	Для ведения личного подсобного хозяйства	13	02.020	334	506,21	169 074,14
3789	Республика Северная Осетия-Алания, Дигорский район, г Дигора, ул Кесаева, 38	Дигорский	15:05:0050238:207	003002000000 Земли населенных пунктов	Для ведения личного подсобного хозяйства	13	02.020	797	506,21	403 449,37
3790	Республика Северная Осетия-Алания, р-н Дигорский, г. Дигора, ул Тахоева	Дигорский	15:05:0050238:21	003002000000 Земли населенных пунктов	Под жилую застройку Индивидуальную	13	02.010	1 200	506,21	607 452,00
3791	Республика Северная Осетия-Алания, р-н Дигорский, г. Дигора, ул Кесаева, д 32с	Дигорский	15:05:0050238:213	003002000000 Земли населенных пунктов	Для народного образования	3	03.051	58	490,52	28 450,16
3792	Российская Федерация, Республика Северная Осетия-Алания, Дигорский р-н, г. Дигора, ул. В. Акоева, 2 "г"	Дигорский	15:05:0050238:214	003002000000 Земли населенных пунктов	Для индивидуального жилищного строительства	13	02.010	174	506,21	88 080,54
3793		Дигорский	15:05:0050238:218	003002000000 Земли населенных пунктов	Развлечения	4	04.080	1 466	817,53	1 198 498,98
3794		Дигорский	15:05:0050238:219	003002000000 Земли населенных пунктов	Отдых (рекреация)	5	05.000	2 586	278,52	720 252,72
3795	Респ. Северная Осетия - Алания, р-н Дигорский, г. Дигора, ул. Тахоева	Дигорский	15:05:0050238:22	003002000000 Земли населенных пунктов	Под жилую застройку Индивидуальную	13	02.010	400	506,21	202 484,00
3796	Республика Северная Осетия-Алания, р-н Дигорский, г Дигора, ул Тахоева, 19	Дигорский	15:05:0050238:23	003002000000 Земли населенных пунктов	Для ведения личного подсобного хозяйства	13	02.020	1 240	506,21	627 700,40
3797	Республика Северная Осетия-Алания, р-н Дигорский, г. Дигора, ул. Кесаева, 32	Дигорский	15:05:0050238:24	003002000000 Земли населенных пунктов	Для народного образования	3	03.050	15 365	490,52	7 536 839,80
3798	Республика Северная Осетия-Алания, р-н Дигорский, г. Дигора, ул Кесаева	Дигорский	15:05:0050238:25	003002000000 Земли населенных пунктов	Под жилую застройку Индивидуальную	13	02.010	800	506,21	404 968,00
3799	Респ. Северная Осетия - Алания, р-н Дигорский, г. Дигора, ул В Акоева, дом 109	Дигорский	15:05:0050238:27	003002000000 Земли населенных пунктов	Для эксплуатации жилого дома с хозяйственными строениями и сооружениями	13	02.010	834	506,21	422 179,14
3800	Республика Северная Осетия-Алания, р-н Дигорский, г. Дигора, ул. В.Акоева, 111	Дигорский	15:05:0050238:28	003002000000 Земли населенных пунктов	Для ведения личного подсобного хозяйства	13	02.020	472	506,21	238 931,12
3801	Респ. Северная Осетия - Алания, р-н Дигорский, г. Дигора, ул В.Акоева	Дигорский	15:05:0050238:29	003002000000 Земли населенных пунктов	Под жилую застройку Индивидуальную	13	02.010	400	506,21	202 484,00
3802	Респ. Северная Осетия - Алания, р-н Дигорский, г. Дигора, ул. Колоева, 186 "а"	Дигорский	15:05:0050238:3	003002000000 Земли населенных пунктов	В целях эксплуатации недостроенного жилого дома	13	02.010	748	506,21	378 645,08
3803	Республика Северная Осетия-Алания, р-н Дигорский, г Дигора, ул В Акоева, 113	Дигорский	15:05:0050238:30	003002000000 Земли населенных пунктов	В целях эксплуатации жилого дома с хозпостройками	13	02.010	471	506,21	238 424,91
3804	Республика Северная Осетия-Алания, р-н Дигорский, г. Дигора, ул В Акоева	Дигорский	15:05:0050238:31	003002000000 Земли населенных пунктов	Под жилую застройку Индивидуальную	13	02.010	400	506,21	202 484,00
3805	Республика Северная Осетия-Алания, р-н Дигорский, г. Дигора, ул В.Акоева, 117	Дигорский	15:05:0050238:32	003002000000 Земли населенных пунктов	Для ведения личного подсобного хозяйства	13	02.020	2 280	506,21	1 154 158,80
3806	Республика Северная Осетия-Алания, р-н Дигорский, г. Дигора, ул В.Акоева, 119	Дигорский	15:05:0050238:33	003002000000 Земли населенных пунктов	Для ведения личного подсобного хозяйства	13	02.020	2 176	506,21	1 101 512,96
3807	Респ. Северная Осетия - Алания, р-н Дигорский, г. Дигора, ул В Акоева, 121	Дигорский	15:05:0050238:34	003002000000 Земли населенных пунктов	Для ведения личного подсобного хозяйства	13	02.020	1 044	506,21	528 483,24
3808	Республика Северная Осетия-Алания, р-н Дигорский, г. Дигора, ул В Акоева, 123	Дигорский	15:05:0050238:35	003002000000 Земли населенных пунктов	Для ведения личного подсобного хозяйства	13	02.020	1 317	506,21	666 678,57
3809	Респ. Северная Осетия - Алания, р-н Дигорский, г. Дигора, ул В.Акоева	Дигорский	15:05:0050238:36	003002000000 Земли населенных пунктов	Под жилую застройку Индивидуальную	13	02.010	1 200	506,21	607 452,00
3810	Республика Северная Осетия-Алания, р-н Дигорский, г. Дигора, ул В.Акоева	Дигорский	15:05:0050238:37	003002000000 Земли населенных пунктов	Под жилую застройку Индивидуальную	13	02.010	600	506,21	303 726,00
3811	Республика Северная Осетия-Алания, р-н Дигорский, г. Дигора, ул. В.Акоева, 129	Дигорский	15:05:0050238:38	003002000000 Земли населенных пунктов	Для ведения личного подсобного хозяйства	13	02.020	730	506,21	369 533,30
3812	Северная Осетия - Алания респ. р-н Дигорский, г Дигора, ул В.Акоева, 129 "а"	Дигорский	15:05:0050238:39	003002000000 Земли населенных пунктов	Для ведения личного подсобного хозяйства	13	02.020	722	506,21	365 483,62
3813	Респ. Северная Осетия - Алания, р-н Дигорский, г. Дигора, ул. Колоева, 186	Дигорский	15:05:0050238:4	003002000000 Земли населенных пунктов	для ведения личного подсобного хозяйства	13	02.020	1 065	506,21	539 113,65
3814	Российская Федерация, Республика Северная Осетия - Алания, Дигорский район, г. Дигора, ул. К.Маркса, 140 а	Дигорский	15:05:0050238:40	003002000000 Земли населенных пунктов	Для образования	3	03.050	667	490,52	327 176,84

№ п/п	Местоположение ЗУ	Район	Кадастровый номер ЗУ	Категория земель	Разрешенное использование по документу	Код вида разрешенного использования (в соответствии с классификатором видов разрешенного использования земельных участков)	Вид использования объектом недвижимости	Площадь	УПКС	КС
3815	Респ. Северная Осетия - Алания, р-н Дигорский, г. Дигора, ул. Карла Маркса, (напротив музыкальной школы)	Дигорский	15:05:000050238:42	003002000000 Земли населенных пунктов	Для ведения личного подсобного хозяйства	13	02.020	1 040	506,21	526 458,40
3816	Респ. Северная Осетия - Алания, р-н Дигорский, г. Дигора, ул. Коцоева, дом 188	Дигорский	15:05:000050238:5	003002000000 Земли населенных пунктов	Для индивидуального жилищного строительства	13	02.010	1 032	506,21	522 408,72
3817	Респ. Северная Осетия - Алания, р-н Дигорский, г. Дигора, ул. Коцоева	Дигорский	15:05:000050238:6	003002000000 Земли населенных пунктов	Под жилую застройку Индивидуальную	13	02.010	700	506,21	354 347,00
3818	Респ. Северная Осетия - Алания, р-н Дигорский, г. Дигора, ул. Коцоева	Дигорский	15:05:000050238:7	003002000000 Земли населенных пунктов	Под жилую застройку Индивидуальную	13	02.010	700	506,21	354 347,00
3819	Российская Федерация, Республика Северная Осетия-Алания, Дигорский район, г. Дигора, ул. Коцоева, 196	Дигорский	15:05:000050238:8	003002000000 Земли населенных пунктов	Для ведения личного подсобного хозяйства (приусадебный земельный участок)	13	02.020	1 195	506,21	604 920,95
3820	Республика Северная Осетия-Алания, Дигорский р-н, г. Дигора, ул. Тыкова, 11 "а"	Дигорский	15:05:000050238:80	003002000000 Земли населенных пунктов	Для строительства отделения почтовой связи	3	03.022	200	269,30	53 860,00
3821	Республика Северная Осетия-Алания, р-н Дигорский, г. Дигора, ул В.Акоева, напротив дома №121	Дигорский	15:05:000050238:84	003002000000 Земли населенных пунктов	для ведения огородничества	13	13.011	176	38,47	6 770,72
3822	Республика Северная Осетия-Алания, р-н Дигорский, г. Дигора, ул. В.Акоева, напротив дома №127	Дигорский	15:05:000050238:85	003002000000 Земли населенных пунктов	Для ведения личного подсобного хозяйства	13	02.020	420	506,21	212 608,20
3823	Республика Северная Осетия-Алания, р-н Дигорский, г. Дигора, ул. В.Акоева, напротив дома №129 "а"	Дигорский	15:05:000050238:86	003002000000 Земли населенных пунктов	Для ведения личного подсобного хозяйства	13	02.020	312	506,21	157 937,52
3824	Республика Северная Осетия-Алания, р-н Дигорский, г. Дигора, ул. В. Акоева, напротив дома №119	Дигорский	15:05:000050238:87	003002000000 Земли населенных пунктов	для ведения огородничества	13	13.011	215	38,47	8 271,05
3825	Республика Северная Осетия-Алания, р-н Дигорский, г. Дигора, ул В.Акоева, напротив дома №117	Дигорский	15:05:000050238:88	003002000000 Земли населенных пунктов	для строительства гаража	7	02.071	150	493,55	74 032,50
3826	Северная Осетия - Алания респ. р-н Дигорский, г Дигора. ул Коцоева, дом 198	Дигорский	15:05:000050238:9	003002000000 Земли населенных пунктов	Для эксплуатации жилого дома с хозпостройками	13	02.010	1 406	506,21	711 731,26
3827	Республика Северная Осетия-Алания, р-н Дигорский, г Дигора, ул. Кесаева, 20	Дигорский	15:05:000050239:1	003002000000 Земли населенных пунктов	Для ведения личного подсобного хозяйства	13	02.020	907	506,21	459 132,47
3828	Респ. Северная Осетия - Алания, р-н Дигорский, г. Дигора, ул. Ленина, 197	Дигорский	15:05:000050239:10	003002000000 Земли населенных пунктов	В целях эксплуатации жилого дома	13	02.010	1 730	506,21	875 743,30
3829	Республика Северная Осетия-Алания, р-н Дигорский, г. Дигора, ул. Ленина.199	Дигорский	15:05:000050239:11	003002000000 Земли населенных пунктов	Для ведения личного подсобного хозяйства	13	02.020	1 374	506,21	695 532,54
3830	Республика Северная Осетия-Алания, р-н Дигорский, г Дигора, ул. Ленина, 201	Дигорский	15:05:000050239:12	003002000000 Земли населенных пунктов	Для ведения личного подсобного хозяйства	13	02.020	953	506,21	482 418,13
3831	Северная Осетия - Алания респ. р-н Дигорский, г. Дигора. ул. Ленина. 203	Дигорский	15:05:000050239:13	003002000000 Земли населенных пунктов	Для ведения личного подсобного хозяйства	13	02.020	647	506,21	327 517,87
3832	Российская Федерация, Республика Северная Осетия - Алания, Дигорский р-н. г. Дигора, ул. Ленина, д.205	Дигорский	15:05:000050239:14	003002000000 Земли населенных пунктов	Под жилую застройку Индивидуальную	13	02.010	783	506,21	396 362,43
3833	Респ. Северная Осетия - Алания, р-н Дигорский. г. Дигора, ул. Ленина, дом 207	Дигорский	15:05:000050239:15	003002000000 Земли населенных пунктов	Для эксплуатации многоквартирного жилого дома	2	02.060	507	961,80	487 632,60
3834	Республика Северная Осетия-Алания, р-н Дигорский, г Дигора. ул. Карла Маркса, 182	Дигорский	15:05:000050239:16	003002000000 Земли населенных пунктов	Для ведения личного подсобного хозяйства	13	02.020	645	506,21	326 505,45
3835	Респ. Северная Осетия - Алания, р-н Дигорский, г. Дигора, ул. Карла Маркса	Дигорский	15:05:000050239:17	003002000000 Земли населенных пунктов	Под жилую застройку Индивидуальную	13	02.010	1 100	506,21	556 831,00
3836	Республика Северная Осетия-Алания, р-н Дигорский. г.. Дигора. ул. К.Маркса, 186	Дигорский	15:05:000050239:18	003002000000 Земли населенных пунктов	Для ведения личного подсобного хозяйства	13	02.020	1 370	506,21	693 507,70
3837	Республика Северная Осетия-Алания, р-н Дигорский. г Дигора, ул К.Маркса. д 188	Дигорский	15:05:000050239:19	003002000000 Земли населенных пунктов	Для ведения личного подсобного хозяйства	13	02.020	1 192	506,21	603 402,32
3838	Республика Северная Осетия-Алания, р-н Дигорский, г Дигора. ул Ленина. 203 "а"	Дигорский	15:05:000050239:194	003002000000 Земли населенных пунктов	Для ведения личного подсобного хозяйства	13	02.020	800	506,21	404 968,00
3839	Республика Северная Осетия-Алания, р-н Дигорский, г Дигора, ул. К. Маркса. 204	Дигорский	15:05:000050239:195	003002000000 Земли населенных пунктов	Для ведения личного подсобного хозяйства	13	02.020	1 287	506,21	651 492,27
3840	Республика Северная Осетия-Алания, р-н Дигорский. г Дигора. ул Кесаева	Дигорский	15:05:000050239:2	003002000000 Земли населенных пунктов	Под жилую застройку Индивидуальную	13	02.010	800	506,21	404 968,00
3841	Российская Федерация, Республика Северная Осетия-Алания, Дигорский район. г. Дигора, ул. Карла Маркса. 192	Дигорский	15:05:000050239:20	003002000000 Земли населенных пунктов	Для ведения личного подсобного хозяйства (приусадебный земельный участок)	13	02.020	1 039	506,21	525 952,19
3842	Республика Северная Осетия-Алания, р-н Дигорский, г. Дигора, ул. Ленина, 207/9	Дигорский	15:05:000050239:200	003002000000 Земли населенных пунктов	Хранение автотранспорта	7	02.071	29	493,55	14 312,95
3843	Республика Северная Осетия-Алания, р-н Дигорский, г. Дигора, ул. Ленина, 207/6 "в"	Дигорский	15:05:000050239:201	003002000000 Земли населенных пунктов	для строительства гаража	7	02.071	16	493,55	7 896,80
3844	Республика Северная Осетия-Алания, р-н Дигорский, г. Дигора, ул. Ленина, 207/6 "б"	Дигорский	15:05:000050239:202	003002000000 Земли населенных пунктов	Для строительства гаража	7	02.071	150	493,55	74 032,50
3845	Республика Северная Осетия-Алания, р-н Дигорский, г. Дигора, ул. Ленина, 207/6 "в"	Дигорский	15:05:000050239:203	003002000000 Земли населенных пунктов	для строительства гаража	7	02.071	31	493,55	15 300,05
3846	Респ. Северная Осетия - Алания, р-н Дигорский, г. Дигора, ул. Карла Маркса	Дигорский	15:05:000050239:21	003002000000 Земли населенных пунктов	Под жилую застройку Индивидуальную	13	02.010	1 100	506,21	556 831,00
3847	Респ. Северная Осетия - Алания, р-н Дигорский, г. Дигора, ул. К. Маркса. 198	Дигорский	15:05:000050239:22	003002000000 Земли населенных пунктов	Для ведения личного подсобного хозяйства	13	02.020	1 693	506,21	857 013,53
3848	Респ. Северная Осетия - Алания, р-н Дигорский, г. Дигора, ул. Карла Маркса	Дигорский	15:05:000050239:23	003002000000 Земли населенных пунктов	Под жилую застройку Индивидуальную	13	02.010	600	506,21	303 726,00
3849	Республика Северная Осетия-Алания, р-н Дигорский. г.. Дигора. ул. К.Маркса, 200	Дигорский	15:05:000050239:24	003002000000 Земли населенных пунктов	Для ведения личного подсобного хозяйства	13	02.020	1 263	506,21	639 343,23
3850	Российская Федерация, Республика Северная Осетия-Алания, Дигорский район, г. Дигора, ул. Карла Маркса, 202	Дигорский	15:05:000050239:25	003002000000 Земли населенных пунктов	Для ведения личного подсобного хозяйства	13	02.020	671	506,21	339 666,91
3851	Респ. Северная Осетия - Алания, р-н Дигорский, г. Дигора, ул. Карла Маркса, дом 206	Дигорский	15:05:000050239:27	003002000000 Земли населенных пунктов	Для ведения личного подсобного хозяйства	13	02.020	948	506,21	479 887,08
3852	Российская Федерация, Республика Северная Осетия - Алания, Дигорский район, г Дигора, ул Карла Маркса. 208	Дигорский	15:05:000050239:28	003002000000 Земли населенных пунктов	Для ведения личного подсобного хозяйства (приусадебный земельный участок)	13	02.020	1 041	506,21	526 964,61
3853	Российская Федерация, Республика Северная Осетия - Алания, р-н Дигорский, г. Дигора, ул. К.Маркса, 210	Дигорский	15:05:000050239:29	003002000000 Земли населенных пунктов	Для ведения личного подсобного хозяйства (приусадебный земельный участок)	13	02.020	806	506,21	408 005,26
3854	Республика Северная Осетия-Алания, р-н Дигорский, г Дигора. ул Кесаева. 24	Дигорский	15:05:000050239:3	003002000000 Земли населенных пунктов	Для ведения личного подсобного хозяйства	13	02.020	1 857	506,21	940 031,97
3855	Республика Северная Осетия-Алания, р-н Дигорский, г Дигора. ул К Маркса, д 212	Дигорский	15:05:000050239:30	003002000000 Земли населенных пунктов	Для ведения личного подсобного хозяйства	13	02.020	912	506,21	461 663,52
3856	Республика Северная Осетия-Алания, р-н Дигорский. г Дигора, ул К. Маркса. д 214а	Дигорский	15:05:000050239:31	003002000000 Земли населенных пунктов	Для ведения личного подсобного хозяйства	13	02.020	1 150	506,21	582 141,50
3857	Республика Северная Осетия-Алания, р-н Дигорский. г Дигора, ул К.Маркса. д 214	Дигорский	15:05:000050239:32	003002000000 Земли населенных пунктов	Для ведения личного подсобного хозяйства	13	02.020	1 900	506,21	961 799,00
3858	Респ Северная Осетия - Алания, Дигорский р-н. г Дигора, ул Ленина	Дигорский	15:05:000050239:328	003002000000 Земли населенных пунктов	Малоэтажная многоквартирная жилая застройка	2	02.013	497	961,80	478 014,60
3859	Респ. Северная Осетия - Алания, р-н Дигорский, г. Дигора. ул. Ленина. дом 207 "а"	Дигорский	15:05:000050239:33	003002000000 Земли населенных пунктов	Содержание и эксплуатация индивидуального жилого дома	13	02.010	49	506,21	24 804,29

№ п/п	Местоположение ЗУ	Район	Кадастровый номер ЗУ	Категория земель	Разрешенное использование по документу	Код вида разрешенного использования (в соответствии с классификатором видов разрешенного использования земельных участков)	Вид использования объектов недвижимости	Площадь	УПКС	КС
3860	Российская Федерация, Республика Северная Осетия-Алания, Дигорский район, г. Дигора, ул. Ленина, 207/3 "а"	Дигорский	15:05:0050239:356	003002000000 Земли населенных пунктов	Для индивидуального жилищного строительства	13	02.010	101	506,21	51 127,21
3861	Российская Федерация, Республика Северная Осетия-Алания, Дигорский район, г. Дигора, ул Ленина, 207/3	Дигорский	15:05:0050239:357	003002000000 Земли населенных пунктов	Для индивидуального жилищного строительства	13	02.010	45	506,21	22 779,45
3862		Дигорский	15:05:0050239:358	003002000000 Земли населенных пунктов	Для индивидуального жилищного строительства	13	02.010	143	506,21	72 388,03
3863	Республика Северная Осетия-Алания, р-н Дигорский, г. Дигора, ул Кесаева, д 26	Дигорский	15:05:0050239:4	003002000000 Земли населенных пунктов	Для ведения личного подсобного хозяйства	13	02.020	1 119	506,21	566 448,99
3864	Республика Северная Осетия-Алания, р-н Дигорский, г. Дигора, ул. К.Маркса, 180	Дигорский	15:05:0050239:5	003002000000 Земли населенных пунктов	Для индивидуального жилищного строительства	13	02.010	657	506,21	332 579,97
3865	Республика Северная Осетия-Алания, р-н Дигорский, г. Дигора, ул Кесаева, д 28	Дигорский	15:05:0050239:6	003002000000 Земли населенных пунктов	Для ведения личного подсобного хозяйства	13	02.020	1 780	506,21	901 053,80
3866	Республика Северная Осетия-Алания, р-н Дигорский, г. Дигора, ул Кесаева	Дигорский	15:05:0050239:7	003002000000 Земли населенных пунктов	Для торговой деятельности	4	04.020	500	1 316,14	658 070,00
3867	Республика Северная Осетия - Алания, р-н Дигорский, г. Дигора, ул. Ленина, 193	Дигорский	15:05:0050239:8	003002000000 Земли населенных пунктов	Для ведения личного подсобного хозяйства (приусадебный земельный участок)	13	02.020	1 449	506,21	733 498,29
3868	Респ. Северная Осетия - Алания, р-н Дигорский, г. Дигора, ул. Ленина, дом 195	Дигорский	15:05:0050239:9	003002000000 Земли населенных пунктов	Для ведения личного подсобного хозяйства	13	02.020	2 332	506,21	1 180 481,72
3869	Респ. Северная Осетия - Алания, р-н Дигорский, г. Дигора, ул. Чихачева, дом 199	Дигорский	15:05:0050240:1	003002000000 Земли населенных пунктов	Для эксплуатации существующего домовладения	13	02.010	900	506,21	455 589,00
3870	Респ. Северная Осетия - Алания, р-н Дигорский, г. Дигора, ул. Ленина, 192	Дигорский	15:05:0050240:10	003002000000 Земли населенных пунктов	Для ведения личного подсобного хозяйства	13	02.020	1 290	506,21	653 010,90
3871	Респ. Северная Осетия - Алания, р-н Дигорский, г. Дигора, ул. Ленина	Дигорский	15:05:0050240:11	003002000000 Земли населенных пунктов	Под жилую застройку Индивидуальную	13	02.010	1 400	506,21	708 694,00
3872	Респ. Северная Осетия - Алания, р-н Дигорский, г. Дигора, ул. Ленина	Дигорский	15:05:0050240:12	003002000000 Земли населенных пунктов	Под жилую застройку Индивидуальную	13	02.010	1 300	506,21	658 073,00
3873	Российская Федерация, Республика Северная Осетия-Алания, Дигорский район, г. Дигора, ул. Ленина, 198	Дигорский	15:05:0050240:13	003002000000 Земли населенных пунктов	Для ведения личного подсобного хозяйства (приусадебный земельный участок)	13	02.020	1 489	506,21	753 746,69
3874	Респ. Северная Осетия - Алания, р-н Дигорский, г. Дигора, ул. Ленина	Дигорский	15:05:0050240:14	003002000000 Земли населенных пунктов	Для ведения личного подсобного хозяйства (приусадебный земельный участок)	13	02.020	1 400	506,21	708 694,00
3875	Респ. Северная Осетия - Алания, р-н Дигорский, г. Дигора, ул. Ленина	Дигорский	15:05:0050240:15	003002000000 Земли населенных пунктов	Для ведения личного подсобного хозяйства (приусадебный земельный участок)	13	02.020	600	506,21	303 726,00
3876	Респ. Северная Осетия - Алания, р-н Дигорский, г. Дигора, ул. Ленина, 202	Дигорский	15:05:0050240:16	003002000000 Земли населенных пунктов	Для нужд д/сада	3	03.050	1 100	490,52	539 572,00
3877	Республика Северная Осетия-Алания, р-н Дигорский, г. Дигора, ул. Ленина, 206 "а"	Дигорский	15:05:0050240:17	003002000000 Земли населенных пунктов	Для ведения личного подсобного хозяйства	13	02.020	619	506,21	313 343,99
3878	Республика Северная Осетия - Алания, Дигорский район, г. Дигора, ул. Таказова, 7с	Дигорский	15:05:0050240:178	003002000000 Земли населенных пунктов	энергетика	6	06.070	8	747,07	5 976,56
3879	Республика Северная Осетия-Алания, р-н Дигорский, г. Дигора, ул. Ленина, д. 206	Дигорский	15:05:0050240:18	003002000000 Земли населенных пунктов	Для ведения личного подсобного хозяйства	13	02.020	1 978	506,21	1 001 283,38
3880	Северная Осетия - Алания респ, р-н Дигорский, г. Дигора, ул. Ленина, 208	Дигорский	15:05:0050240:19	003002000000 Земли населенных пунктов	Для ведения личного подсобного хозяйства	13	02.020	1 931	506,21	977 491,51
3881	Республика Северная Осетия-Алания, р-н Дигорский, г. Дигора, ул Кесаева, д 10	Дигорский	15:05:0050240:2	003002000000 Земли населенных пунктов	Для ведения личного подсобного хозяйства	13	02.020	1 320	506,21	668 197,20
3882	Респ. Северная Осетия - Алания, р-н Дигорский, г. Дигора, ул. Ленина	Дигорский	15:05:0050240:20	003002000000 Земли населенных пунктов	Под жилую застройку Индивидуальную	13	02.010	800	506,21	404 968,00
3883	Респ. Северная Осетия - Алания, р-н Дигорский, г. Дигора, ул. Ленина	Дигорский	15:05:0050240:21	003002000000 Земли населенных пунктов	Под жилую застройку Индивидуальную	13	02.010	1 200	506,21	607 452,00
3884	Республика Северная Осетия-Алания, р-н Дигорский, г Дигора, ул Таказова, 5	Дигорский	15:05:0050240:22	003002000000 Земли населенных пунктов	Для ведения личного подсобного хозяйства	13	02.020	1 728	506,21	874 730,88
3885	Республика Северная Осетия-Алания, р-н Дигорский, г. Дигора, ул Таказова, 7	Дигорский	15:05:0050240:23	003002000000 Земли населенных пунктов	Для ведения личного подсобного хозяйства	13	02.020	2 732	506,21	1 382 965,72
3886	Респ. Северная Осетия - Алания, р-н Дигорский, г. Дигора, ул. Чихачева, 175	Дигорский	15:05:0050240:24	003002000000 Земли населенных пунктов	Для ведения личного подсобного хозяйства	13	02.020	1 313	506,21	664 653,73
3887	Респ. Северная Осетия - Алания, р-н Дигорский, г. Дигора, ул. Чихачева	Дигорский	15:05:0050240:25	003002000000 Земли населенных пунктов	Под жилую застройку Индивидуальную	13	02.010	700	506,21	354 347,00
3888	Республика Северная Осетия-Алания, р-н Дигорский, г. Дигора, ул. Чихачева, 179	Дигорский	15:05:0050240:26	003002000000 Земли населенных пунктов	Для ведения личного подсобного хозяйства	13	02.020	2 048	506,21	1 036 718,08
3889	Республика Северная Осетия-Алания, р-н Дигорский, г. Дигора, ул. Чихачева, 181	Дигорский	15:05:0050240:27	003002000000 Земли населенных пунктов	Для ведения личного подсобного хозяйства	13	02.020	1 220	506,21	617 576,20
3890	Северная Осетия - Алания респ, р-н Дигорский, г. Дигора, ул. Чихачева, 183	Дигорский	15:05:0050240:28	003002000000 Земли населенных пунктов	В целях эксплуатации жилого дома с хозпостройками	13	02.010	1 441	506,21	729 448,61
3891	Республика Северная Осетия-Алания, р-н Дигорский, г. Дигора, ул. Чихачева, 185	Дигорский	15:05:0050240:29	003002000000 Земли населенных пунктов	Для ведения личного подсобного хозяйства	13	02.020	1 413	506,21	715 274,73
3892	Республика Северная Осетия-Алания, р-н Дигорский, г. Дигора, ул Кесаева, д 12	Дигорский	15:05:0050240:3	003002000000 Земли населенных пунктов	Для ведения личного подсобного хозяйства	13	02.020	1 745	506,21	883 336,45
3893	Респ. Северная Осетия - Алания, р-н Дигорский, г. Дигора, ул. Чихачева	Дигорский	15:05:0050240:30	003002000000 Земли населенных пунктов	Под жилую застройку Индивидуальную	13	02.010	1 500	506,21	759 315,00
3894	Республика Северная Осетия - Алания, м-р-н Дигорский, г.п. Дигорское, г Дигора, ул Чихачева, д. 189	Дигорский	15:05:0050240:31	003002000000 Земли населенных пунктов	Для ведения личного подсобного хозяйства (приусадебный земельный участок)	13	02.020	900	506,21	455 589,00
3895	Респ. Северная Осетия - Алания, р-н Дигорский, г. Дигора, ул. Чихачева	Дигорский	15:05:0050240:32	003002000000 Земли населенных пунктов	Под жилую застройку Индивидуальную	13	02.010	900	506,21	455 589,00
3896	Республика Северная Осетия-Алания, р-н Дигорский, г. Дигора, ул. Чихачева, 193	Дигорский	15:05:0050240:33	003002000000 Земли населенных пунктов	Для ведения личного подсобного хозяйства	13	02.020	923	506,21	467 231,83
3897	Респ. Северная Осетия - Алания, р-н Дигорский, г. Дигора, ул. Чихачева, 195	Дигорский	15:05:0050240:34	003002000000 Земли населенных пунктов	для ведения личного подсобного хозяйства	13	02.020	1 463	506,21	740 585,23
3898	Респ. Северная Осетия - Алания, р-н Дигорский, г. Дигора, ул. Чихачева	Дигорский	15:05:0050240:35	003002000000 Земли населенных пунктов	Под жилую застройку Индивидуальную	13	02.010	1 400	506,21	708 694,00
3899	Респ. Северная Осетия - Алания, р-н Дигорский, г. Дигора, ул. Чихачева	Дигорский	15:05:0050240:36	003002000000 Земли населенных пунктов	Под жилую застройку Индивидуальную	13	02.010	900	506,21	455 589,00
3900	Респ. Северная Осетия - Алания, р-н Дигорский, г. Дигора, ул. Чихачева	Дигорский	15:05:0050240:37	003002000000 Земли населенных пунктов	Под жилую застройку Индивидуальную	13	02.010	800	506,21	404 968,00
3901	Республика Северная Осетия-Алания, р-н Дигорский, г. Дигора, ул Кесаева, д 18	Дигорский	15:05:0050240:38	003002000000 Земли населенных пунктов	для содержания и эксплуатации индивидуального жилого дома	13	02.010	428	506,21	216 657,88
3902	Респ. Северная Осетия - Алания, р-н Дигорский, г. Дигора, ул. Ленина, дом 184	Дигорский	15:05:0050240:39	003002000000 Земли населенных пунктов	Под домовладением	13	02.010	427	506,21	216 151,67
3903	Республика Северная Осетия-Алания, Дигорский район, г. Дигора, ул Кесаева, 14	Дигорский	15:05:0050240:4	003002000000 Земли населенных пунктов	Для ведения личного подсобного хозяйства	13	02.020	799	506,21	404 461,79

№ пп	Местоположение ЗУ	Район	Кадастровый номер ЗУ	Категория земель	Разрешенное использование по документу	Код вида разрешенного использования (в соответствии с классификатором видов разрешенного использования земельных участков)	Вид использования объектов недвижимости	Площадь	УПКС	КС
3904	Республика Северная Осетия-Алания, р-н Дигорский, г Дигора, ул Кесаева, д 16	Дигорский	15:05:0050240:5	003002000000 Земли населенных пунктов	Для ведения личного подсобного хозяйства	13	02.020	839	506,21	424 710,19
3905	Северная Осетия - Алания респ, р-н Дигорский, г. Дигора, ул. Ленина,186	Дигорский	15:05:0050240:7	003002000000 Земли населенных пунктов	В целях эксплуатации жилого дома	13	02.010	1 523	506,21	770 957,83
3906	Республика Северная Осетия-Алания, р-н Дигорский, г Дигора, ул Ленина, 188	Дигорский	15:05:0050240:8	003002000000 Земли населенных пунктов	Для ведения личного подсобного хозяйства	13	02.020	1 377	506,21	697 051,17
3907	Респ. Северная Осетия - Алания, р-н Дигорский, г. Дигора, ул. Ленина, дом 190	Дигорский	15:05:0050240:9	003002000000 Земли населенных пунктов	Для ведения личного подсобного хозяйства	13	02.020	1 490	506,21	754 252,90
3908	Республика Северная Осетия-Алания, р-н Дигорский, г Дигора, ул. Кесаева, 4	Дигорский	15:05:0050241:1	003002000000 Земли населенных пунктов	Для ведения личного подсобного хозяйства	13	02.020	831	384,72	319 702,32
3909	Северная Осетия - Алания респ, р-н Дигорский, г Дигора, ул Бердиева, 109	Дигорский	15:05:0050241:10	003002000000 Земли населенных пунктов	Для ведения личного подсобного хозяйства	13	02.020	710	384,72	273 151,20
3910	Российская Федерация, Республика Северная Осетия-Алания, Дигорский район, г. Дигора, ул. Бердиева, 111	Дигорский	15:05:0050241:11	003002000000 Земли населенных пунктов	Для ведения личного подсобного хозяйства (приусадебный земельный участок)	13	02.020	896	384,72	344 709,12
3911	Республика Северная Осетия-Алания, р-н Дигорский, г Дигора, ул. Бердиева, 113	Дигорский	15:05:0050241:12	003002000000 Земли населенных пунктов	Для ведения личного подсобного хозяйства	13	02.020	1 507	384,72	579 773,04
3912	Респ. Северная Осетия - Алания, р-н Дигорский, г. Дигора, ул. Бердиева	Дигорский	15:05:0050241:13	003002000000 Земли населенных пунктов	Под жилую застройку Индивидуальную	13	02.010	1 600	384,72	615 552,00
3913	Республика Северная Осетия-Алания, р-н Дигорский, г Дигора, ул. Бердиева, 119	Дигорский	15:05:0050241:14	003002000000 Земли населенных пунктов	Для ведения личного подсобного хозяйства	13	02.020	1 466	384,72	563 999,52
3914	Российская Федерация, Республика Северная Осетия-Алания, Дигорский район, г. Дигора, ул. Бердиева, 121	Дигорский	15:05:0050241:15	003002000000 Земли населенных пунктов	Для ведения личного подсобного хозяйства	13	02.020	1 584	384,72	609 396,48
3915	Российская Федерация, Республика Северная Осетия-Алания, Дигорский район, г. Дигора, ул. Бердиева, д. 123	Дигорский	15:05:0050241:16	003002000000 Земли населенных пунктов	Для ведения личного подсобного хозяйства	13	02.020	1 236	384,72	475 513,92
3916	Респ. Северная Осетия - Алания, р-н Дигорский, г. Дигора, ул. Бердиева	Дигорский	15:05:0050241:17	003002000000 Земли населенных пунктов	Под жилую застройку Индивидуальную	13	02.010	1 500	384,72	577 080,00
3917	Респ. Северная Осетия - Алания, р-н Дигорский, г. Дигора, ул. Бердиева, 127	Дигорский	15:05:0050241:18	003002000000 Земли населенных пунктов	Для ведения личного подсобного хозяйства	13	02.020	900	384,72	346 248,00
3918	Респ. Северная Осетия - Алания, р-н Дигорский, г. Дигора, ул. Бердиева, дом 129	Дигорский	15:05:0050241:19	003002000000 Земли населенных пунктов	Для ведения личного подсобного хозяйства	13	02.020	2 030	384,72	780 981,60
3919	Республика Северная Осетия-Алания, Дигорский район, г Дигора, ул Кесаева, 2	Дигорский	15:05:0050241:2	003002000000 Земли населенных пунктов	Для ведения личного подсобного хозяйства	13	02.020	1 645	384,72	632 864,40
3920	Респ. Северная Осетия - Алания, р-н Дигорский, г. Дигора, ул. Бердиева	Дигорский	15:05:0050241:20	003002000000 Земли населенных пунктов	Под жилую застройку Индивидуальную	13	02.010	1 000	384,72	384 720,00
3921	Республика Северная Осетия-Алания, р-н Дигорский, г. Дигора, ул. Чиховнева, 166	Дигорский	15:05:0050241:21	003002000000 Земли населенных пунктов	Для ведения личного подсобного хозяйства	13	02.020	1 755	384,72	675 183,60
3922	Респ. Северная Осетия - Алания, р-н Дигорский, г. Дигора, ул. Чиховнева, дом 170	Дигорский	15:05:0050241:22	003002000000 Земли населенных пунктов	Для ведения личного подсобного хозяйства	13	02.020	1 075	384,72	413 574,00
3923	Респ. Северная Осетия - Алания, р-н Дигорский, г. Дигора, ул. Чиховнева	Дигорский	15:05:0050241:23	003002000000 Земли населенных пунктов	Под жилую застройку Индивидуальную	13	02.010	1 000	384,72	384 720,00
3924	Респ. Северная Осетия - Алания, р-н Дигорский, г. Дигора, ул. Чиховнева	Дигорский	15:05:0050241:24	003002000000 Земли населенных пунктов	Под жилую застройку Индивидуальную	13	02.010	900	384,72	346 248,00
3925	Республика Северная Осетия-Алания, р-н Дигорский, г Дигора, ул Чиховнева, 178	Дигорский	15:05:0050241:25	003002000000 Земли населенных пунктов	Для ведения личного подсобного хозяйства	13	02.020	887	384,72	341 246,64
3926	Респ. Северная Осетия - Алания, р-н Дигорский, г. Дигора, ул. Чиховнева, 176	Дигорский	15:05:0050241:26	003002000000 Земли населенных пунктов	Для ведения личного подсобного хозяйства	13	02.020	1 211	384,72	465 895,92
3927	Респ. Северная Осетия - Алания, р-н Дигорский, г. Дигора, ул. Чиховнева	Дигорский	15:05:0050241:27	003002000000 Земли населенных пунктов	Под жилую застройку Индивидуальную	13	02.010	800	384,72	307 776,00
3928	Респ. Северная Осетия - Алания, р-н Дигорский, г. Дигора, ул. Чиховнева	Дигорский	15:05:0050241:28	003002000000 Земли населенных пунктов	Под жилую застройку Индивидуальную	13	02.010	1 600	384,72	615 552,00
3929	Респ. Северная Осетия - Алания, р-н Дигорский, г. Дигора, ул. Чиховнева, 182	Дигорский	15:05:0050241:29	003002000000 Земли населенных пунктов	Для ведения личного подсобного хозяйства	13	02.020	2 099	384,72	807 527,28
3930	Республика Северная Осетия - Алания, м-р-н Дигорский, г.п. Дигорское, г Дигора, ул Кесаева, д. 6	Дигорский	15:05:0050241:3	003002000000 Земли населенных пунктов	Для ведения личного подсобного хозяйства	13	02.020	1 056	384,72	406 264,32
3931	Респ. Северная Осетия - Алания, р-н Дигорский, г. Дигора, ул. Чиховнева, дом 184	Дигорский	15:05:0050241:30	003002000000 Земли населенных пунктов	Для ведения личного подсобного хозяйства	13	02.020	1 387	384,72	533 606,64
3932	Российская Федерация, Республика Северная Осетия - Алания, Дигорский район, г Дигора, ул Чиховнева, 186	Дигорский	15:05:0050241:31	003002000000 Земли населенных пунктов	Для ведения личного подсобного хозяйства (приусадебный земельный участок)	13	02.020	1 337	384,72	514 370,64
3933	Респ. Северная Осетия - Алания, р-н Дигорский, г. Дигора, ул. Чиховнева, 188	Дигорский	15:05:0050241:32	003002000000 Земли населенных пунктов	Для ведения личного подсобного хозяйства	13	02.020	1 606	384,72	617 860,32
3934	Респ. Северная Осетия - Алания, р-н Дигорский, г. Дигора, ул. Чиховнева	Дигорский	15:05:0050241:33	003002000000 Земли населенных пунктов	Под жилую застройку Индивидуальную	13	02.010	2 000	384,72	769 440,00
3935	Республика Северная Осетия - Алания, Дигорский район, г. Дигора, ул. Чиховнева, 192 "а"	Дигорский	15:05:0050241:34	003002000000 Земли населенных пунктов	для ведения личного подсобного хозяйства	13	02.020	2 448	384,72	941 794,56
3936	Респ. Северная Осетия - Алания, р-н Дигорский, г. Дигора, ул. Чиховнева	Дигорский	15:05:0050241:35	003002000000 Земли населенных пунктов	Под жилую застройку Индивидуальную	13	02.010	900	384,72	346 248,00
3937	Республика Северная Осетия-Алания, р-н Дигорский, г. Дигора, ул Тахоева	Дигорский	15:05:0050241:36	003002000000 Земли населенных пунктов	Под жилую застройку Индивидуальную	13	02.010	800	384,72	307 776,00
3938	Респ. Северная Осетия - Алания, р-н Дигорский, г. Дигора, ул. Тахоева, дом 3 "а"	Дигорский	15:05:0050241:37	003002000000 Земли населенных пунктов	Для ведения личного подсобного хозяйства	13	02.020	549	384,72	211 211,28
3939	Республика Северная Осетия-Алания, р-н Дигорский, г Дигора, ул Кесаева	Дигорский	15:05:0050241:4	003002000000 Земли населенных пунктов	Под жилую застройку Индивидуальную	13	02.010	900	384,72	346 248,00
3940	Респ. Северная Осетия - Алания, р-н Дигорский, г. Дигора, ул. Бердиева, дом 101	Дигорский	15:05:0050241:5	003002000000 Земли населенных пунктов	Для ведения личного подсобного хозяйства	13	02.020	1 211	384,72	465 895,92
3941	Респ. Северная Осетия - Алания, р-н Дигорский, г. Дигора, ул. Бердиева, 103	Дигорский	15:05:0050241:6	003002000000 Земли населенных пунктов	Для ведения личного подсобного хозяйства	13	02.020	1 147	384,72	441 273,84
3942	Республика Северная Осетия-Алания, р-н Дигорский, г. Дигора, ул. Бердиева, 103 "а"	Дигорский	15:05:0050241:7	003002000000 Земли населенных пунктов	Для ведения личного подсобного хозяйства	13	02.020	1 330	384,72	511 677,60
3943	Республика Северная Осетия-Алания, р-н Дигорский, г Дигора, ул. Бердиева, 105	Дигорский	15:05:0050241:8	003002000000 Земли населенных пунктов	Для ведения личного подсобного хозяйства	13	02.020	1 679	384,72	645 944,88
3944	Республика Северная Осетия-Алания, р-н Дигорский, г Дигора, ул. Бердиева, 107	Дигорский	15:05:0050241:9	003002000000 Земли населенных пунктов	Для ведения личного подсобного хозяйства	13	02.020	886	384,72	340 861,92
3945	Респ. Северная Осетия - Алания, р-н Дигорский, г. Дигора, ул. Тахоева, в районе водонапорной башни	Дигорский	15:05:0050242:1	003002000000 Земли населенных пунктов	Для строительства жилого дома	13	02.010	800	384,72	307 776,00
3946	Респ. Северная Осетия - Алания, р-н Дигорский, г. Дигора, ул. Бердиева	Дигорский	15:05:0050242:10	003002000000 Земли населенных пунктов	Для ведения личного подсобного хозяйства	13	02.020	800	384,72	307 776,00
3947	Российская Федерация, Республика Северная Осетия-Алания, р-н Дигорский, г Дигора, ул. Бердиева, (район водонапорной башни)	Дигорский	15:05:0050242:11	003002000000 Земли населенных пунктов	Для строительства жилого дома и ведения личного подсобного хозяйства	13	02.020	890	384,72	342 400,80
3948	Респ. Северная Осетия - Алания, р-н Дигорский, г. Дигора, ул. Тахоева	Дигорский	15:05:0050242:12	003002000000 Земли населенных пунктов	для ведения личного подсобного хозяйства	13	02.020	835	384,72	321 241,20
3949	Республика Северная Осетия-Алания, р-н Дигорский, г Дигора, ул Тахоева, 1в	Дигорский	15:05:0050242:13	003002000000 Земли населенных пунктов	Под жилую застройку Индивидуальную	13	02.010	1 200	384,72	461 664,00

№ п/п	Местоположение ЗУ	Район	Кадастровый номер ЗУ	Категория земель	Разрешенное использование по документу	Код вида разрешенного использования (в соответствии с классификатором видов разрешенного использования земельных участков)	Вид использования объектов недвижимости	Площадь	УПКС	КС
3950	Российская Федерация, Республика Северная Осетия - Алания, м-н Дигорский, г.п. Дигорское, г Дигора, ул Такоева	Дигорский	15:05:0050242:14	003002000000 Земли населенных пунктов	для ведения личного подсобного хозяйства	13	02.020	756	384,72	290 848,32
3951	Республика Северная Осетия-Алания, р-н Дигорский, г Дигора, ул Такоева	Дигорский	15:05:0050242:15	003002000000 Земли населенных пунктов	Ведение личного подсобного хозяйства	13	02.020	818	384,72	314 700,96
3952	Республика Северная Осетия-Алания, Дигорский район, г Дигора, ул Такоева	Дигорский	15:05:0050242:16	003002000000 Земли населенных пунктов	ИЖС	13	02.010	816	384,72	313 931,52
3953	Респ Северная Осетия - Алания, Дигорский р-н, г Дигора, ул Такоева	Дигорский	15:05:0050242:164	003002000000 Земли населенных пунктов	Для ведения личного подсобного хозяйства	13	02.020	483	384,72	185 819,76
3954	Респ Северная Осетия - Алания, Дигорский р-н, г Дигора, ул Такоева, 1"а"	Дигорский	15:05:0050242:165	003002000000 Земли населенных пунктов	Для строительства магазина	4	04.040	450	1 000,27	450 121,50
3955	Респ. Северная Осетия - Алания, р-н Дигорский, г. Дигора, ул. Такоева	Дигорский	15:05:0050242:17	003002000000 Земли населенных пунктов	Для ведения личного подсобного хозяйства (приусадебный земельный участок)	13	02.020	888	384,72	341 631,36
3956	Республика Северная Осетия - Алания, Дигорский район, г. Дигора, ул. Абаева	Дигорский	15:05:0050242:172	003002000000 Земли населенных пунктов	Магазин	4	04.040	28	1 000,27	28 007,56
3957	Респ Северная Осетия-Алания, Дигорский р-н, г Дигора, ул Абаева	Дигорский	15:05:0050242:175	003002000000 Земли населенных пунктов	Магазин	4	04.040	102	1 000,27	102 027,54
3958	Республика Северная Осетия - Алания, Дигорский район, г. Дигора, ул. Такоева, 2 с	Дигорский	15:05:0050242:177	003002000000 Земли населенных пунктов	энергетика	6	06.070	7	747,07	5 229,49
3959	Российская Федерация, Республика Северная Осетия-Алания, Дигорский р-н, г. Дигора, ул. Такоева	Дигорский	15:05:0050242:179	003002000000 Земли населенных пунктов	Для ведения личного подсобного хозяйства (приусадебный земельный участок)	13	02.020	834	384,72	320 856,48
3960	Северная Осетия - Алания респ, р-н Дигорский, г Дигора, ул Бердиева	Дигорский	15:05:0050242:18	003002000000 Земли населенных пунктов	Для ведения личного подсобного хозяйства	13	02.020	706	384,72	271 612,32
3961	Российская Федерация, Республика Северная Осетия - Алания, Дигорский р-н , г. Дигора, ул. Абаева	Дигорский	15:05:0050242:180	003002000000 Земли населенных пунктов	магазин	4	04.040	102	1 000,27	102 027,54
3962	Российская Федерация, Республика Северная Осетия - Алания, Дигорский р-н , г. Дигора, ул. Такоева	Дигорский	15:05:0050242:181	003002000000 Земли населенных пунктов	Для индивидуального жилищного строительства	13	02.010	230	384,72	88 485,60
3963	Российская Федерация, Республика Северная Осетия-Алания, Дигорский район, г. Дигора, ул. Абаева, 22	Дигорский	15:05:0050242:183	003002000000 Земли населенных пунктов	Магазины	4	04.040	40	1 000,27	40 010,80
3964		Дигорский	15:05:0050242:185	003002000000 Земли населенных пунктов	Магазины	4	04.040	51	1 000,27	51 013,77
3965	Респ. Северная Осетия - Алания, р-н Дигорский, В районе водонапорной башни г. Дигоры	Дигорский	15:05:0050242:2	003002000000 Земли населенных пунктов	Для строительства жилого дома	13	02.010	1 442	384,72	554 766,24
3966	Республика Северная Осетия-Алания, р-н Дигорский, г Дигора, ул Такоева	Дигорский	15:05:0050242:20	003002000000 Земли населенных пунктов	Для ведения личного подсобного хозяйства	13	02.020	1 327	384,72	510 523,44
3967	Респ. Северная Осетия - Алания, р-н Дигорский, г. Дигора, ул. Абаева	Дигорский	15:05:0050242:21	003002000000 Земли населенных пунктов	Под кладбище	12	12.010	40 843	1,49	60 856,07
3968	Респ. Северная Осетия - Алания, р-н Дигорский, г. Дигора, ул. Абаева	Дигорский	15:05:0050242:22	003002000000 Земли населенных пунктов	Под объекты инженерного оборудования Водоснабжения	6	03.012	100	394,34	39 434,00
3969	Респ. Северная Осетия - Алания, р-н Дигорский, г. Дигора, ул. Абаева, напротив городского рынка на левой стороне от трассы Дигора-Николаевская	Дигорский	15:05:0050242:23	003002000000 Земли населенных пунктов	В целях эксплуатации нежилого здания под магазин	4	04.040	67	1 000,27	67 018,09
3970	Респ. Северная Осетия - Алания, р-н Дигорский, г. Дигора, ул. Абаева, (напротив рынка)	Дигорский	15:05:0050242:24	003002000000 Земли населенных пунктов	В целях эксплуатации магазина	4	04.040	12	1 000,27	12 003,24
3971	Респ. Северная Осетия - Алания, р-н Дигорский, г. Дигора, ул. Абаева, (напротив городского рынка)	Дигорский	15:05:0050242:25	003002000000 Земли населенных пунктов	Под строительство торгового магазина	4	04.040	21	1 000,27	21 005,67
3972	Респ. Северная Осетия - Алания, р-н Дигорский, г. Дигора, ул. Абаева, напротив территории рынка	Дигорский	15:05:0050242:26	003002000000 Земли населенных пунктов	В целях эксплуатации нежилого здания под магазин	4	04.040	51	1 000,27	51 013,77
3973	Северная Осетия - Алания респ, р-н Дигорский, г. Дигора, ул. Абаева, (напротив городского рынка с южной стороны автостоянки)	Дигорский	15:05:0050242:27	003002000000 Земли населенных пунктов	В целях эксплуатации нежилого здания (литер А), под магазин	4	04.040	24	1 000,27	24 006,48
3974	Респ. Северная Осетия - Алания, р-н Дигорский, г. Дигора, ул. Бердиева, в районе водонапорной башни	Дигорский	15:05:0050242:3	003002000000 Земли населенных пунктов	Для строительства жилого дома и ведения личного подсобного хозяйства	13	02.010	800	384,72	307 776,00
3975	РСО - Алания, Дигорский район, г. Дигора, ул. Абаева, (напротив городского рынка)	Дигорский	15:05:0050242:30	003002000000 Земли населенных пунктов	Объект придорожного сервиса	4	04.099	500	1 680,92	840 460,00
3976	Республика Северная Осетия - Алания, Дигорский район, г. Дигора, ул. Абаева, (напротив городского рынка)	Дигорский	15:05:0050242:32	003002000000 Земли населенных пунктов	В целях строительства магазина и дальнейшей его эксплуатации	4	04.040	1 000	1 000,27	1 000 270,00
3977	Респ. Северная Осетия - Алания, р-н Дигорский, г. Дигора, ул. Бердиева	Дигорский	15:05:0050242:34	003002000000 Земли населенных пунктов	Для ведения личного подсобного хозяйства	13	02.020	826	384,72	317 778,72
3978	Респ. Северная Осетия - Алания, р-н Дигорский, г. Дигора, ул. Бердиева	Дигорский	15:05:0050242:36	003002000000 Земли населенных пунктов	Для ведения личного подсобного хозяйства	13	02.020	800	384,72	307 776,00
3979	Российская Федерация, Республика Северная Осетия-Алания, Дигорский район, г. Дигора, ул. Абаева, 9 "а"	Дигорский	15:05:0050242:37	003002000000 Земли населенных пунктов	Магазины	4	04.040	1 678	1 000,27	1 678 453,06
3980	Северная Осетия - Алания респ, р-н Дигорский, г. Дигора, ул Бердиева	Дигорский	15:05:0050242:38	003002000000 Земли населенных пунктов	Для ведения личного подсобного хозяйства	13	02.020	769	384,72	295 849,68
3981	Северная Осетия - Алания респ, р-н Дигорский, г. Дигора, ул. Бердиева	Дигорский	15:05:0050242:39	003002000000 Земли населенных пунктов	Для ведения личного подсобного хозяйства	13	02.020	800	384,72	307 776,00
3982	Респ. Северная Осетия - Алания, р-н Дигорский, г. Дигора, ул. Абаева, напротив центрального городского рынка	Дигорский	15:05:0050242:4	003002000000 Земли населенных пунктов	Для эксплуатации нежилого здания под магазин	4	04.040	12	1 000,27	12 003,24
3983	Северная Осетия - Алания респ, р-н Дигорский, г. Дигора, ул. Бердиева	Дигорский	15:05:0050242:40	003002000000 Земли населенных пунктов	Для ведения личного подсобного хозяйства	13	02.020	800	384,72	307 776,00
3984	Северная Осетия - Алания респ, р-н Дигорский, г. Дигора, ул. Абаева, напротив рынка	Дигорский	15:05:0050242:41	003002000000 Земли населенных пунктов	Для расширения существующего магазина	4	04.040	14	1 000,27	14 003,78
3985	Республика Северная Осетия-Алания, р-н Дигорский, г Дигора, ул. Абаева (напротив стадиона)	Дигорский	15:05:0050242:46	003002000000 Земли населенных пунктов	Для строительства и эксплуатации склада сельскохозяйственной продукции	1	01.150	144	159,66	22 991,04
3986	Респ. Северная Осетия - Алания, р-н Дигорский, г. Дигора, ул. Бердиева	Дигорский	15:05:0050242:47	003002000000 Земли населенных пунктов	Для ведения личного подсобного хозяйства	13	02.020	1 170	384,72	450 122,40
3987	Республика Северная Осетия-Алания, Дигорский р-н, г. Дигора, ул. Абаева	Дигорский	15:05:0050242:48	003002000000 Земли населенных пунктов	Для строительства магазина	4	04.040	42	1 000,27	42 011,34
3988	Республика Северная Осетия-Алания, р-н Дигорский, г. Дигора, ул. Бердиева	Дигорский	15:05:0050242:5	003002000000 Земли населенных пунктов	Для ведения личного подсобного хозяйства	13	02.020	696	384,72	267 765,12
3989	Республика Северная Осетия-Алания, р-н Дигорский, г Дигора, ул Абаева, с левой стороны автодороги Дигора-Моспидох	Дигорский	15:05:0050242:50	003002000000 Земли населенных пунктов	Для строительства магазина	4	04.040	20	1 000,27	20 005,40
3990	Республика Северная Осетия-Алания, р-н Дигорский, г Дигора, ул. Абаева	Дигорский	15:05:0050242:51	003002000000 Земли населенных пунктов	Эксплуатация нежилого здания, магазина	4	04.040	20	1 000,27	20 005,40

№ п/п	Местоположение ЗУ	Район	Кадастровый номер ЗУ	Категория земель	Разрешенное использование по документу	Код вида разрешенного использования (в соответствии с классификатором видов разрешенного использования земельных участков)	Вид использования объектов недвижимости	Площадь	УПКС	КС
3991	Республика Северная Осетия-Алания, р-н Дигорский, г. Дигора, ул. Абаева	Дигорский	15:05:0050242:52	003002000000 Земли населенных пунктов	Земельные участки, предназначенные для разработки полезных ископаемых, размещения железнодорожных путей, автомобильных дорог, искусственно созданных внутренних водных путей, причалов, пристаней, полос отвода железных и автомобильных дорог, водных путей, трубопроводов, кабельных, радиорелейных и воздушных линий связи и линий радиофикации, воздушных линий электропередачи конструктивных элементов и сооружений, объектов, необходимых для эксплуатации, содержания, строительства, реконструкции, ремонта, развития наземных и подземных зданий, строений, сооружений, устройств транспорта, энергетики и связи, размещения наземных сооружений и инфраструктуры спутниковой связи, объектов космической деятельности, военных объектов	6	06.080	20	644.40	12 888.00
3992	Респ. Северная Осетия - Алания, р-н Дигорский, г. Дигора, ул. Бердиева	Дигорский	15:05:0050242:6	003002000000 Земли населенных пунктов	Для индивидуального жилищного строительства	13	02.010	1 442	384,72	554 766,24
3993	Респ. Северная Осетия - Алания, р-н Дигорский, г. Дигора, ул. Бердиева	Дигорский	15:05:0050242:7	003002000000 Земли населенных пунктов	ИЖС	13	02.010	800	384,72	307 776,00
3994	Республика Северная Осетия-Алания, р-н Дигорский, г. Дигора, ул Тахоева. 3 "в"	Дигорский	15:05:0050242:8	003002000000 Земли населенных пунктов	Для ведения личного подсобного хозяйства	13	02.020	1 622	384,72	624 015,84
3995	Республика Северная Осетия-Алания, р-н Дигорский, г. Дигора, ул. Тахоева, 5	Дигорский	15:05:0050242:9	003002000000 Земли населенных пунктов	Для ведения личного подсобного хозяйства	13	02.020	898	384,72	345 478,56
3996	Республика Северная Осетия - Алания, Дигорский район, по правую сторону а/д Дигора-Чикола, 800 м от г. Дигоры	Дигорский	15:05:0050243:10	003002000000 Земли населенных пунктов	Для строительства склада для хранения сельскохозяйственной продукции	1	01.150	200	159,66	31 932,00
3997	Республика Северная Осетия-Алания, р-н Дигорский, г. Дигора, ул Кирова-Калицова	Дигорский	15:05:0050243:11	003002000000 Земли населенных пунктов	Для строительства магазина	4	04.040	52	1 000,27	52 014,04
3998	Республика Северная Осетия - Алания, Дигорский р-н, г. Дигора ул. Калицова, 85 "к"	Дигорский	15:05:0050243:152	003002000000 Земли населенных пунктов	Для ведения личного подсобного хозяйства	13	02.020	1 798	384,72	691 726,56
3999	Республика Северная Осетия-Алания, Дигорский р-н, г. Дигора, северо-западная окраина г. Дигора	Дигорский	15:05:0050243:153	003002000000 Земли населенных пунктов	Для ведения личного подсобного хозяйства	13	02.020	1 537	384,72	591 314,64
4000	Респ. Северная Осетия - Алания, Дигорский р-н, г. Дигора, западная окраина	Дигорский	15:05:0050243:154	003002000000 Земли населенных пунктов	Для ведения личного подсобного хозяйства	13	02.020	846	384,72	325 473,12
4001	Российская Федерация, Республика Северная Осетия-Алания, Дигорский р-н, г Дигора, западная окраина	Дигорский	15:05:0050243:157	003002000000 Земли населенных пунктов	Для ведения личного подсобного хозяйства	13	02.020	1 238	384,72	476 283,36
4002	Российская Федерация, Республика Северная Осетия-Алания, Дигорский р-н. г. Дигора. западная окраина	Дигорский	15:05:0050243:158	003002000000 Земли населенных пунктов	Для ведения личного подсобного хозяйства (приусадебный земельный участок)	13	02.020	1 142	384,72	439 350,24
4003	Республика Северная Осетия-Алания, Дигорский р-н. г. Дигора. ул. Калицова. 16 с	Дигорский	15:05:0050243:159	003002000000 Земли населенных пунктов	энергетика	6	06.070	22	747,07	16 435,54
4004	Российская Федерация, Республика Северная Осетия-Алания, Дигорский район, г. Дигора, ул. С.Бердиева	Дигорский	15:05:0050243:161	003002000000 Земли населенных пунктов	Деловое управление	4	04.010	537	1 000,27	537 144,99
4005	Российская Федерация, Республика Северная Осетия-Алания, Дигорский район, г. Дигора, ул. С.Бердиева	Дигорский	15:05:0050243:162	003002000000 Земли населенных пунктов	Объекты торговли (торговые центры, торгово-развлекательные центры (комплексы)	4	04.000	381	1 000,27	381 102,87
4006	Российская Федерация, Республика Северная Осетия-Алания, Дигорский район. г. Дигора, ул. Кесаева	Дигорский	15:05:0050243:163	003002000000 Земли населенных пунктов	Для ведения личного подсобного хозяйства (приусадебный земельный участок)	13	02.020	1 387	384,72	533 606,64
4007	Российская Федерация, Республика Северная Осетия-Алания, Дигорский район. г. Дигора, ул. Калицова, 85 "а"	Дигорский	15:05:0050243:164	003002000000 Земли населенных пунктов	Для индивидуального жилищного строительства	13	02.010	1 633	384,72	628 247,76
4008	Российская Федерация, Республика Северная Осетия-Алания, Дигорский район, г. Дигора, ул. Калицова, 85 "б"	Дигорский	15:05:0050243:165	003002000000 Земли населенных пунктов	Для индивидуального жилищного строительства	13	02.010	367	384,72	141 192,24
4009	Респ. Северная Осетия - Алания, р-н Дигорский, г. Дигора, ул. Калицова, 85	Дигорский	15:05:0050243:2	003002000000 Земли населенных пунктов	В целях эксплуатации нежилого здания для сельскохозяйственного использования	1	01.150	2 462	159,66	393 082,92
4010	Северная Осетия - Алания респ, р-н Дигорский. г. Дигора, ул Сослана Бердиева, в районе бывшего административного здания совхоза им. Цаголова	Дигорский	15:05:0050243:23	003002000000 Земли населенных пунктов	Для строительства магазина	4	04.040	132	1 000,27	132 035,64
4011	Республика Северная Осетия-Алания, р-н Дигорский. г. Дигора. ул. Калицова. 85 "г"	Дигорский	15:05:0050243:24	003002000000 Земли населенных пунктов	Для ведения личного подсобного хозяйства	13	02.020	1 000	384,72	384 720,00
4012	Республика Северная Осетия-Алания, р-н Дигорский, г Дигора, ул Калицова. д б/н	Дигорский	15:05:0050243:28	003002000000 Земли населенных пунктов	Для ведения личного подсобного хозяйства	13	02.020	1 640	384,72	630 940,80
4013	Республика Северная Осетия-Алания, р-н Дигорский, г Дигора. ул С Бердиева. по правую сторону а/д Дигора-Чиколя	Дигорский	15:05:0050243:29	003002000000 Земли населенных пунктов	для строительство автосервиса	4	04.009	149	1 680,92	250 457,08
4014	Респ. Северная Осетия - Алания, р-н Дигорский. г. Дигора, на правой стороне автотрассы Дигора-Чиколя, на расстоянии 500-800 м. от г. Дигора	Дигорский	15:05:0050243:3	003002000000 Земли населенных пунктов	В целях эксплуатации нежилого здания под кафе	4	04.060	400	856	342 400,00
4015	Республика Северная Осетия-Алания, р-н Дигорский. г. Дигора. западная окраина	Дигорский	15:05:0050243:30	003002000000 Земли населенных пунктов	Эксплуатация нежилого здания, магазина	4	04.040	1 610	1 000,27	1 610 434,70
4016	Республика Северная Осетия-Алания, р-н Дигорский, г. Дигора, ул. Сослана Бердиева. 72	Дигорский	15:05:0050243:31	003002000000 Земли населенных пунктов	Под строительство и дальнейшую эксплуатацию автомоек и кафе	4	04.060	2 085	856	1 784 760,00
4017	Российская Федерация, Республика Северная Осетия-Алания, Дигорский район, г. Дигора, ул. Сослана Бердиева. 72	Дигорский	15:05:0050243:32	003002000000 Земли населенных пунктов	Для индивидуального жилищного строительства	13	02.010	3 696	384,72	1 421 925,12
4018	Северная Осетия-Алания респ. Дигорский р-н, г. Дигора. ул. С.Бердиева. с правой стороны автодороги Дигора-Чиколя	Дигорский	15:05:0050243:35	003002000000 Земли населенных пунктов	Для строительства магазина	4	04.040	66	1 000,27	66 017,82
4019	Республика Северная Осетия-Алания, р-н Дигорский. г. Дигора. ул. Калицова. 85 "в"	Дигорский	15:05:0050243:36	003002000000 Земли населенных пунктов	Для ведения личного подсобного хозяйства	13	02.020	2 541	384,72	977 573,52

№ п/п	Местоположение ЗУ	Район	Кадастровый номер ЗУ	Категория земель	Разрешенное использование по документу	Код вида разрешенного использования (в соответствии с классификатором видов разрешенного использования земельных участков)	Вид использования объектов недвижимости	Площадь	УПКС	КС
4020	Республика Северная Осетия-Алания, Дигорский р-н, г. Дигора, ул. С.Бердиева, с правой стороны автомобильной дороги Дигора-Чиколя	Дигорский	15:05:0050243:37	0030020000000 Земли населенных пунктов	Для строительства магазина	4	04:040	160	1 000,27	160 043,20
4021	Республика Северная Осетия-Алания, р-н Дигорский, г. Дигора, по правую сторону а/д Дигора-Чиколя	Дигорский	15:05:0050243:38	0030020000000 Земли населенных пунктов	Для строительства магазина	4	04:040	200	1 000,27	200 054,00
4022	Респ. Северная Осетия - Алания, р-н Дигорский, г. Дигора, ул. Кирова/Калицова, с правой стороны от автодороги Владикавказ-Чиколя	Дигорский	15:05:0050243:5	0030020000000 Земли населенных пунктов	Для строительства павильона-остановки	4	04:040	51	1 000,27	51 013,77
4023	Респ. Северная Осетия - Алания, р-н Дигорский, г. Дигора, ул. Калицова, №85 "б"	Дигорский	15:05:0050243:6	0030020000000 Земли населенных пунктов	В целях эксплуатации жилого дома литер А	13	02:010	941	384,72	362 021,52
4024	Респ. Северная Осетия - Алания, р-н Дигорский, г. Дигора, западная окраина г.Дигоры, по правую сторону а/д Владикавказ-Чиколя	Дигорский	15:05:0050243:7	0030020000000 Земли населенных пунктов	В целях эксплуатации нежилого здания литер "А" под вулканизацию	4	04:099	150	1 680,92	252 138,00
4025	Респ. Северная Осетия - Алания, р-н Дигорский, северо-западная окраина г.Дигора	Дигорский	15:05:0050243:9	0030020000000 Земли населенных пунктов	В целях эксплуатации жилого дома литер А и нежилого здания литер Б под материальный склад	6	06:093	1 527	747,07	1 140 775,89
4026	Респ. Северная Осетия - Алания, р-н Дигорский, г. Дигора, ул. Бицаева	Дигорский	15:05:0050244:10	0030020000000 Земли населенных пунктов	Под жилую застройку Индивидуальную	13	02:010	1 000	384,72	384 720,00
4027	Республика Северная Осетия-Алания, р-н Дигорский, г. Дигора, ул. С.Бердиева, 68/4"г"	Дигорский	15:05:0050244:101	0030020000000 Земли населенных пунктов	Хранение автотранспорта	7	02:071	68	493,55	33 561,40
4028	Республика Северная Осетия-Алания, р-н Дигорский, г. Дигора, ул. Бицаева, 125 "а"	Дигорский	15:05:0050244:106	0030020000000 Земли населенных пунктов	Для ведения личного подсобного хозяйства	13	02:020	917	384,72	352 788,24
4029	Республика Северная Осетия-Алания, р-н Дигорский, г. Дигора, ул. Бицаева, 127	Дигорский	15:05:0050244:107	0030020000000 Земли населенных пунктов	Для ведения личного подсобного хозяйства	13	02:020	1 636	384,72	629 401,92
4030	Респ. Северная Осетия - Алания, р-н Дигорский, г. Дигора, ул. Бицаева, дом 143	Дигорский	15:05:0050244:11	0030020000000 Земли населенных пунктов	Для ведения личного подсобного хозяйства	13	02:020	1 186	384,72	456 277,92
4031	Респ. Северная Осетия - Алания, р-н Дигорский, г. Дигора, ул. Бицаева, дом 145	Дигорский	15:05:0050244:12	0030020000000 Земли населенных пунктов	Для ведения личного подсобного хозяйства	13	02:020	1 130	384,72	434 733,60
4032	Российская Федерация, Республика Северная Осетия-Алания, Дигорский район, г. Дигора, ул. Бицаева, 147	Дигорский	15:05:0050244:13	0030020000000 Земли населенных пунктов	Для ведения личного подсобного хозяйства	13	02:020	1 512	384,72	581 696,64
4033	Республика Северная Осетия-Алания, р-н Дигорский, г. Дигора, ул Солтана Бердиева, д.66	Дигорский	15:05:0050244:14	0030020000000 Земли населенных пунктов	Для ведения личного подсобного хозяйства	13	02:020	1 002	384,72	385 489,44
4034	Респ. Северная Осетия - Алания, р-н Дигорский, г. Дигора, ул Солтана Бердиева, дом 68	Дигорский	15:05:0050244:15	0030020000000 Земли населенных пунктов	Под эксплуатацию многоквартирного жилого дома	2	02:060	441	961,80	424 153,80
4035	Респ. Северная Осетия - Алания, р-н Дигорский, г. Дигора, ул. Калицова	Дигорский	15:05:0050244:16	0030020000000 Земли населенных пунктов	Под жилую застройку Индивидуальную	13	02:010	1 200	384,72	461 664,00
4036	Респ. Северная Осетия - Алания, р-н Дигорский, г. Дигора, ул. Калицова	Дигорский	15:05:0050244:17	0030020000000 Земли населенных пунктов	Под жилую застройку Индивидуальную	13	02:010	1 900	384,72	730 968,00
4037	Северная Осетия - Алания респ, р-н Дигорский, г Дигора, ул Калицова, 116	Дигорский	15:05:0050244:18	0030020000000 Земли населенных пунктов	Для ведения личного подсобного хозяйства	13	02:020	2 409	384,72	926 790,48
4038	Российская Федерация, Республика Северная Осетия-Алания, Дигорский район, г. Дигора, ул. Калицова, 118	Дигорский	15:05:0050244:19	0030020000000 Земли населенных пунктов	Для ведения личного подсобного хозяйства (приусадебный земельный участок)	13	02:020	1 290	384,72	496 288,80
4039	Респ. Северная Осетия - Алания, р-н Дигорский, г. Дигора, ул. Калицова, 120	Дигорский	15:05:0050244:20	0030020000000 Земли населенных пунктов	Для ведения личного подсобного хозяйства (приусадебный земельный участок)	13	02:020	1 507	384,72	579 773,04
4040	Респ. Северная Осетия - Алания, р-н Дигорский, г. Дигора, ул. Калицова, 122 "а"	Дигорский	15:05:0050244:21	0030020000000 Земли населенных пунктов	Для ведения личного подсобного хозяйства	13	02:020	1 168	384,72	449 352,96
4041	Республика Северная Осетия-Алания, Дигорский р-н, г. Дигора, ул. С.Бердиева, 68/6	Дигорский	15:05:0050244:218	0030020000000 Земли населенных пунктов	для строительства гаража	7	02:071	22	493,55	10 858,10
4042	Республика Северная Осетия - Алания, р-н Дигорский, г. Дигора, ул. Калицова, 122	Дигорский	15:05:0050244:22	0030020000000 Земли населенных пунктов	Для ведения личного подсобного хозяйства	13	02:020	1 519	384,72	584 389,68
4043	Республика Северная Осетия-Алания, Дигорский р-н, г. Дигора, ул. С.Бердиева, 68/4 б	Дигорский	15:05:0050244:222	0030020000000 Земли населенных пунктов	объект гаражного назначения	7	02:071	44	493,55	21 716,20
4044	РСО-Алания, Дигорский район, г.Дигора, ул.С.Бердиева, 68/5	Дигорский	15:05:0050244:223	0030020000000 Земли населенных пунктов	Хранение автотранспорта	7	02:071	93	493,55	45 900,15
4045	Республика Северная Осетия-Алания, Дигорский район, г. Дигора, ул. С.Бердиева, 68/7	Дигорский	15:05:0050244:225	0030020000000 Земли населенных пунктов	для строительства гаража	7	02:071	76	493,55	37 509,80
4046	Респ. Северная Осетия - Алания, р-н Дигорский, г. Дигора, ул. Калицова	Дигорский	15:05:0050244:23	0030020000000 Земли населенных пунктов	Под жилую застройку Индивидуальную	13	02:010	2 000	384,72	769 440,00
4047	Республика Северная Осетия-Алания, р-н Дигорский, г Дигора, ул Калицова, д 126	Дигорский	15:05:0050244:24	0030020000000 Земли населенных пунктов	Для ведения личного подсобного хозяйства	13	02:020	1 890	384,72	727 120,80
4048	Республика Северная Осетия - Алания, Дигорский район, г. Дигора, ул. Солтана Бердиева, 64 "б"	Дигорский	15:05:0050244:245	0030020000000 Земли населенных пунктов	Для строительства магазина и дальнейшей его эксплуатации	4	04:040	146	1 000,27	146 039,42
4049	Республика Северная Осетия - Алания, Дигорский район, г. Дигора, ул. Солтана Бердиева, 64	Дигорский	15:05:0050244:247	0030020000000 Земли населенных пунктов	Для строительства магазина и дальнейшей его эксплуатации	4	04:040	74	1 000,27	74 019,98
4050	Респ. Северная Осетия - Алания, р-н Дигорский, г. Дигора, ул. Калицова	Дигорский	15:05:0050244:25	0030020000000 Земли населенных пунктов	Под жилую застройку Индивидуальную	13	02:010	900	384,72	346 248,00
4051	Российская Федерация, Республика Северная Осетия - Алания, р-н Дигорский, г. Дигора, ул. Бицаева, 125	Дигорский	15:05:0050244:250	0030020000000 Земли населенных пунктов	Для индивидуального жилищного строительства	13	02:010	287	384,72	110 414,64
4052	Российская Федерация, Республика Северная Осетия - Алания, р-н Дигорский, г. Дигора, ул. Бицаева, 125	Дигорский	15:05:0050244:252	0030020000000 Земли населенных пунктов	Для индивидуального жилищного строительства	13	02:010	755	384,72	290 463,60
4053	Российская Федерация, Республика Северная Осетия-Алания, Дигорский район, г. Дигора, ул. С.Бердиева, 64"а"	Дигорский	15:05:0050244:255	0030020000000 Земли населенных пунктов	Для индивидуального жилищного строительства	13	02:010	145	384,72	55 784,40
4054	Респ. Северная Осетия - Алания, р-н Дигорский, г. Дигора, ул. Калицова	Дигорский	15:05:0050244:26	0030020000000 Земли населенных пунктов	Под жилую застройку Индивидуальную	13	02:010	900	384,72	346 248,00
4055	Северная Осетия - Алания респ, р-н Дигорский, г Дигора, ул Солтана Бердиева, 68, (справа от въезда во двор)	Дигорский	15:05:0050244:27	0030020000000 Земли населенных пунктов	Для строительства магазина	4	04:040	36	1 000,27	36 009,72
4056	Северная Осетия - Алания респ, р-н Дигорский, г Дигора, ул Бицаева, 129	Дигорский	15:05:0050244:3	0030020000000 Земли населенных пунктов	Для ведения личного подсобного хозяйства	13	02:020	2 595	384,72	998 348,40
4057	Респ. Северная Осетия - Алания, р-н Дигорский, г. Дигора, ул. Бицаева, дом 131	Дигорский	15:05:0050244:4	0030020000000 Земли населенных пунктов	Для ведения личного подсобного хозяйства	13	02:020	1 303	384,72	501 290,16
4058	Респ. Северная Осетия - Алания, р-н Дигорский, г. Дигора, ул. Бицаева	Дигорский	15:05:0050244:5	0030020000000 Земли населенных пунктов	Под жилую застройку Индивидуальную	13	02:010	1 400	384,72	538 608,00
4059	Респ. Северная Осетия - Алания, р-н Дигорский, г. Дигора, ул. Бицаева, 135	Дигорский	15:05:0050244:6	0030020000000 Земли населенных пунктов	В целях эксплуатации жилого дома с хозпостройками	13	02:010	1 797	384,72	691 341,84
4060	Республика Северная Осетия-Алания, р-н Дигорский, г Дигора, ул Бицаева, 137	Дигорский	15:05:0050244:7	0030020000000 Земли населенных пунктов	Для ведения личного подсобного хозяйства	13	02:020	1 342	384,72	516 294,24
4061	Российская Федерация, Республика Северная Осетия-Алания, Дигорский район, г. Дигора, ул. Бицаева, 139	Дигорский	15:05:0050244:8	0030020000000 Земли населенных пунктов	Для ведения личного подсобного хозяйства	13	02:020	2 036	384,72	783 289,92
4062	Северная Осетия - Алания респ, р-н Дигорский, г Дигора, ул Бицаева, 141	Дигорский	15:05:0050244:9	0030020000000 Земли населенных пунктов	Для ведения личного подсобного хозяйства	13	02:020	1 983	384,72	762 899,76
4063	Республика Северная Осетия-Алания, р-н Дигорский, г. Дигора, ул. С.Бердиева, 68"а"	Дигорский	15:05:0050244:96	0030020000000 Земли населенных пунктов	Эксплуатация нежилого здания, гаража	7	02:071	67	493,55	33 067,85
4064	Республика Северная Осетия-Алания, р-н Дигорский, г. Дигора, ул. С.Бердиева, 68/4	Дигорский	15:05:0050244:98	0030020000000 Земли населенных пунктов	Хранение автотранспорта	7	02:071	30	493,55	14 806,50
4065	Респ. Северная Осетия - Алания, р-н Дигорский, г. Дигора, ул. Бицаева, дом 124	Дигорский	15:05:0050245:1	0030020000000 Земли населенных пунктов	Для ведения личного подсобного хозяйства	13	02:020	1 452	506,21	735 016,92

№ п/п	Местоположение ЗУ	Район	Кадастровый номер ЗУ	Категория земель	Разрешенное использование по документу	Код вида разрешенного использования (в соответствии с классификатором видов разрешенного использования земельных участков)	Вид использования объектов недвижимости	Площадь	УПКС	КС
4066	Респ. Северная Осетия - Алания, р-н Дигорский, г. Дигора, ул Султана Бердиева	Дигорский	15:05:0050245:10	003002000000 Земли населенных пунктов	Жилой дом	13	02.010	5 000	506,21	2 531 050,00
4067	Респ. Северная Осетия - Алания, р-н Дигорский, г. Дигора, ул Султана Бердиева	Дигорский	15:05:0050245:11	003002000000 Земли населенных пунктов	Жилой дом	13	02.010	3 000	506,21	1 518 630,00
4068	Республика Северная Осетия-Алания, р-н Дигорский, г. Дигора, ул. Гибизова. 153	Дигорский	15:05:0050245:13	003002000000 Земли населенных пунктов	Для ведения личного подсобного хозяйства	13	02.020	1 735	506,21	878 274,35
4069	Респ. Северная Осетия - Алания, р-н Дигорский, г. Дигора, ул. Гибизова, дом 155	Дигорский	15:05:0050245:14	003002000000 Земли населенных пунктов	Для ведения личного подсобного хозяйства	13	02.020	1 535	506,21	777 032,35
4070	Северная Осетия - Алания респ, р-н Дигорский, г Дигора, ул Гибизова, 159	Дигорский	15:05:0050245:16	003002000000 Земли населенных пунктов	Для ведения личного подсобного хозяйства	13	02.020	1 436	506,21	726 917,56
4071	Респ. Северная Осетия - Алания, р-н Дигорский, г. Дигора, ул. Гибизова, дом 163	Дигорский	15:05:0050245:18	003002000000 Земли населенных пунктов	Для ведения личного подсобного хозяйства	13	02.020	1 574	506,21	796 774,54
4072	Респ. Северная Осетия - Алания, р-н Дигорский, г. Дигора, ул. Гибизова, дом 165	Дигорский	15:05:0050245:19	003002000000 Земли населенных пунктов	Для ведения личного подсобного хозяйства	13	02.020	1 521	506,21	769 945,41
4073	Респ. Северная Осетия - Алания, р-н Дигорский, г. Дигора, ул. Бишаева	Дигорский	15:05:0050245:2	003002000000 Земли населенных пунктов	Под жилую застройку Индивидуальную	13	02.010	1 400	506,21	708 694,00
4074	Российская Федерация, Республика Северная Осетия-Алания, Дигорский район, г. Дигора, ул Гибизова 165 а	Дигорский	15:05:0050245:20	003002000000 Земли населенных пунктов	Для ведения личного подсобного хозяйства	13	02.020	1 608	506,21	813 985,68
4075	Респ Северная Осетия - Алания, Дигорский р-н, г Дигора, ул Гибизова, 157	Дигорский	15:05:0050245:202	003002000000 Земли населенных пунктов	Для индивидуального жилищного строительства	13	02.010	1 491	506,21	754 759,11
4076	Респ Северная Осетия - Алания, Дигорский р-н, г Дигора, ул Гибизова, 157 а	Дигорский	15:05:0050245:203	003002000000 Земли населенных пунктов	Для индивидуального жилищного строительство	13	02.010	215	506,21	108 835,15
4077	Респ. Северная Осетия - Алания, р-н Дигорский, г. Дигора, ул. Гибизова, 167	Дигорский	15:05:0050245:21	003002000000 Земли населенных пунктов	Для ведения личного подсобного хозяйства	13	02.020	1 925	506,21	974 454,25
4078	Российская Федерация, Республика Северная Осетия - Алания, Дигорский р-н, г. Дигора, ул. С.Бердиева	Дигорский	15:05:0050245:211	003002000000 Земли населенных пунктов	Хранение автотранспорта	7	02.071	19	493,55	9 377,45
4079	Российская Федерация, Республика Северная Осетия-Алания, Дигорский район, г. Дигора, ул. Бишаева	Дигорский	15:05:0050245:212	003002000000 Земли населенных пунктов	Хранение автотранспорта	7	02.071	15	493,55	7 403,25
4080	Республика Северная Осетия-Алания, р-н Дигорский, г. Дигора, ул Кесаева, д 63	Дигорский	15:05:0050245:22	003002000000 Земли населенных пунктов	Для ведения личного подсобного хозяйства	13	02.020	1 137	506,21	575 560,77
4081	Республика Северная Осетия-Алания, р-н Дигорский, г. Дигора, ул Кесаева	Дигорский	15:05:0050245:23	003002000000 Земли населенных пунктов	Под жилую застройку Индивидуальную	13	02.010	700	506,21	354 347,00
4082	Респ. Северная Осетия - Алания, р-н Дигорский, г. Дигора, ул Султана Бердиева, дом 62 "б"	Дигорский	15:05:0050245:24	003002000000 Земли населенных пунктов	Для строительства нежилого здания под магазин и дальнейшей его эксплуатации	4	04.040	271	1 316,14	356 673,94
4083	Респ. Северная Осетия - Алания, р-н Дигорский, г. Дигора, ул. Гибизова, дом 151	Дигорский	15:05:0050245:25	003002000000 Земли населенных пунктов	Ведение личного подсобного хозяйства	13	02.020	652	506,21	330 048,92
4084	Респ. Северная Осетия - Алания, р-н Дигорский, г. Дигора, ул. Бишаева. 128	Дигорский	15:05:0050245:3	003002000000 Земли населенных пунктов	Для ведения личного подсобного хозяйства	13	02.020	1 397	506,21	707 175,37
4085	Российская Федерация, Республика Северная Осетия-Алания, Дигорский район, г. Дигора, ул Бишаева, 130	Дигорский	15:05:0050245:4	003002000000 Земли населенных пунктов	Для ведения личного подсобного хозяйства (приусадебный земельный участок)	13	02.020	1 223	506,21	619 094,83
4086	Респ. Северная Осетия - Алания, р-н Дигорский, г. Дигора, ул. Бишаева, дом 132	Дигорский	15:05:0050245:5	003002000000 Земли населенных пунктов	Для ведения личного подсобного хозяйства	13	02.020	1 416	506,21	716 793,36
4087	Российская Федерация, Республика Северная Осетия - Алания, Дигорский район, г Дигора, ул Бишаева, 134	Дигорский	15:05:0050245:6	003002000000 Земли населенных пунктов	Для ведения личного подсобного хозяйства (приусадебный земельный участок)	13	02.020	1 618	506,21	819 047,78
4088	Республика Северная Осетия-Алания, р-н Дигорский, г. Дигора, ул. С.Бердиева. 62 "а"/1	Дигорский	15:05:0050245:62	003002000000 Земли населенных пунктов	В целях эксплуатации нежилого здания под гараж	7	02.071	48	493,55	23 690,40
4089	Респ. Северная Осетия - Алания, р-н Дигорский, г. Дигора, ул. Бишаева	Дигорский	15:05:0050245:7	003002000000 Земли населенных пунктов	Для ведения личного подсобного хозяйства	13	02.020	1 574	506,21	796 774,54
4090	Республика Северная Осетия-Алания, р-н Дигорский, г Дигора, ул. Гибизова, 159"а"	Дигорский	15:05:0050245:74	003002000000 Земли населенных пунктов	Для ведения личного подсобного хозяйства	13	02.020	860	506,21	435 340,60
4091	Республика Северная Осетия-Алания, р-н Дигорский, г. Дигора, ул. Гибизова. 161	Дигорский	15:05:0050245:75	003002000000 Земли населенных пунктов	Для ведения личного подсобного хозяйства	13	02.020	1 178	506,21	596 315,38
4092	Северная Осетия - Алания респ, р-н Дигорский, г Дигора, ул Бишаева, 136	Дигорский	15:05:0050245:8	003002000000 Земли населенных пунктов	Для ведения личного подсобного хозяйства	13	02.020	2 065	506,21	1 045 323,65
4093	Республика Северная Осетия-Алания, р-н Дигорский, г. Дигора, ул. С.Бердиева, 62а/9	Дигорский	15:05:0050245:82	003002000000 Земли населенных пунктов	хранение автотранспорта	7	02.071	21	493,55	10 364,55
4094	Российская Федерация, Республика Северная Осетия-Алания, р-н Дигорский, г Дигора, ул. С Бердиева. 62а/10	Дигорский	15:05:0050245:83	003002000000 Земли населенных пунктов	Для индивидуального жилищного строительства	13	02.010	21	506,21	10 630,41
4095	Республика Северная Осетия-Алания, р-н Дигорский, г Дигора, ул С.Бердиева, 62а/4	Дигорский	15:05:0050245:84	003002000000 Земли населенных пунктов	для строительства гаража	7	02.071	21	493,55	10 364,55
4096	Республика Северная Осетия-Алания, р-н Дигорский, г. Дигора, ул. Султана Бердиева, 62а/12	Дигорский	15:05:0050245:85	003002000000 Земли населенных пунктов	Для строительства гаража	7	02.071	21	493,55	10 364,55
4097	Республика Северная Осетия-Алания, р-н Дигорский, г Дигора, ул. Бишаева, 138	Дигорский	15:05:0050245:89	003002000000 Земли населенных пунктов	Для ведения личного подсобного хозяйства	13	02.020	632	506,21	319 924,72
4098	Республика Северная Осетия-Алания, Дигорский район, г. Дигора, ул. Кесаева, 67	Дигорский	15:05:0050245:9	003002000000 Земли населенных пунктов	Для ведения личного подсобного хозяйства	13	02.020	1 025	506,21	518 865,25
4099	Респ. Северная Осетия - Алания, р-н Дигорский, г. Дигора, ул. Гибизова	Дигорский	15:05:0050246:10	003002000000 Земли населенных пунктов	Под жилую застройку Индивидуальную	13	02.010	1 000	506,21	506 210,00
4100	Республика Северная Осетия - Алания, р-н Дигорский, г. Дигора, ул. Гибизова, 134	Дигорский	15:05:0050246:11	003002000000 Земли населенных пунктов	Для ведения личного подсобного хозяйства	13	02.020	800	506,21	404 968,00
4101	Респ. Северная Осетия - Алания, р-н Дигорский, г. Дигора, ул. Тогоева, 169	Дигорский	15:05:0050246:12	003002000000 Земли населенных пунктов	Для ведения личного подсобного хозяйства	13	02.020	2 203	506,21	1 115 180,63
4102	Респ. Северная Осетия - Алания, р-н Дигорский, г. Дигора, ул. Тогоева	Дигорский	15:05:0050246:13	003002000000 Земли населенных пунктов	Для индивидуального жилищного строительства	13	02.010	1 066	506,21	539 619,86
4103	Респ. Северная Осетия - Алания, р-н Дигорский, г. Дигора, ул. Тогоева. 173	Дигорский	15:05:0050246:14	003002000000 Земли населенных пунктов	Для ведения личного подсобного хозяйства	13	02.020	1 100	506,21	556 831,00
4104	Северная Осетия - Алания респ, р-н Дигорский, г Дигора, ул Тогоева, 175	Дигорский	15:05:0050246:15	003002000000 Земли населенных пунктов	Для ведения личного подсобного хозяйства	13	02.020	2 022	506,21	1 023 556,62
4105	Респ. Северная Осетия - Алания, р-н Дигорский, г. Дигора, ул. Тогоева, 177	Дигорский	15:05:0050246:16	003002000000 Земли населенных пунктов	Для ведения личного подсобного хозяйства	13	02.020	1 037	506,21	524 939,77
4106	Северная Осетия - Алания респ, р-н Дигорский, г Дигора, ул Тогоева, 179	Дигорский	15:05:0050246:17	003002000000 Земли населенных пунктов	Для ведения личного подсобного хозяйства	13	02.020	1 371	506,21	694 013,91
4107	Северная Осетия - Алания респ, р-н Дигорский, г. Дигора, ул. Тогоева. 187	Дигорский	15:05:0050246:18	003002000000 Земли населенных пунктов	Под жилую застройку Индивидуальную	13	02.010	1 900	506,21	961 799,00
4108	Респ. Северная Осетия - Алания, р-н Дигорский, г. Дигора, ул. Тогоева. 183	Дигорский	15:05:0050246:19	003002000000 Земли населенных пунктов	Для ведения личного подсобного хозяйства	13	02.020	1 978	506,21	1 001 283,38
4109	Республика Северная Осетия-Алания, р-н Дигорский, г Дигора, ул. Гибизова, 120	Дигорский	15:05:0050246:2	003002000000 Земли населенных пунктов	Для ведения личного подсобного хозяйства	13	02.020	1 155	506,21	584 672,55
4110	Респ. Северная Осетия - Алания, р-н Дигорский, г. Дигора, ул. Тогоева	Дигорский	15:05:0050246:20	003002000000 Земли населенных пунктов	Под жилую застройку Индивидуальную	13	02.010	1 000	506,21	506 210,00

№ пп	Местоположение ЗУ	Район	Кадастровый номер ЗУ	Категория земель	Разрешенное использование по документу	Код вида разрешенного использования (в соответствии с классификатором видов разрешенного использования земельных участков)	Вид использования объектов недвижимости	Площадь	УПКС	КС
4111	Респ Северная Осетия - Алания, Дигорский р-н, г Дигора, ул Гибизова, 118	Дигорский	15:05:0050246:200	003002000000 Земли населенных пунктов	Для ведения личного подсобного хозяйства	13	02.020	813	506,21	411 548,73
4112	Респ Северная Осетия - Алания, Дигорский р-н, г Дигора, ул С. Бердиева, 58	Дигорский	15:05:0050246:201	003002000000 Земли населенных пунктов	Для ведения личного подсобного хозяйства	13	02.020	764	506,21	386 744,44
4113	Российская Федерация, Республика Северная Осетия-Алания, Дигорский район, г. Дигора, ул. Тогоева	Дигорский	15:05:0050246:207	003002000000 Земли населенных пунктов	Магазины	4	04.040	102	1 316,14	134 246,28
4114	Респ. Северная Осетия - Алания, р-н Дигорский, г. Дигора, ул. Тогоева	Дигорский	15:05:0050246:21	003002000000 Земли населенных пунктов	Под жилую застройку Индивидуальную	13	02.010	1 000	506,21	506 210,00
4115	Республика Северная Осетия-Алания, р-н Дигорский, г. Дигора, ул Тогоева, 181	Дигорский	15:05:0050246:22	003002000000 Земли населенных пунктов	Для ведения личного подсобного хозяйства	13	02.020	1 315	506,21	665 666,15
4116	Республика Северная Осетия-Алания, р-н Дигорский, г. Дигора, ул Тогоева. 191	Дигорский	15:05:0050246:23	003002000000 Земли населенных пунктов	Для ведения личного подсобного хозяйства	13	02.020	4 272	506,21	2 162 529,12
4117	Респ. Северная Осетия - Алания, р-н Дигорский, г. Дигора, ул. Тогоева	Дигорский	15:05:0050246:24	003002000000 Земли населенных пунктов	Под жилую застройку Индивидуальную	13	02.010	1 500	506,21	759 315,00
4118	Республика Северная Осетия-Алания, р-н Дигорский, г. Дигора, ул Кесаева	Дигорский	15:05:0050246:25	003002000000 Земли населенных пунктов	Под жилую застройку Индивидуальную	13	02.010	1 000	506,21	506 210,00
4119	Республика Северная Осетия-Алания, р-н Дигорский, г. Дигора, ул. Тогоева. 182 "ж"	Дигорский	15:05:0050246:26	003002000000 Земли населенных пунктов	В целях эксплуатации гаража автомобил	4	04.093	240	1 680,92	403 420,80
4120	Республика Северная Осетия-Алания, р-н Дигорский, г. Дигора, ул. Гибизова. 122	Дигорский	15:05:0050246:3	003002000000 Земли населенных пунктов	Для ведения личного подсобного хозяйства	13	02.020	1 141	506,21	577 585,61
4121	Республика Северная Осетия-Алания, р-н Дигорский, г. Дигора, ул. Гибизова. 124"а"	Дигорский	15:05:0050246:4	003002000000 Земли населенных пунктов	Для ведения личного подсобного хозяйства	13	02.020	1 489	506,21	753 746,69
4122	Респ. Северная Осетия - Алания, р-н Дигорский, г. Дигора, ул. Гибизова, 124	Дигорский	15:05:0050246:5	003002000000 Земли населенных пунктов	Для ведения личного подсобного хозяйства	13	02.020	1 033	506,21	522 914,93
4123	Республика Северная Осетия-Алания, р-н Дигорский, г. Дигора, ул. Гибизова, 126	Дигорский	15:05:0050246:6	003002000000 Земли населенных пунктов	Для ведения личного подсобного хозяйства	13	02.020	1 001	506,21	506 716,21
4124	Респ. Северная Осетия - Алания, р-н Дигорский, г. Дигора, ул. Гибизова. 128	Дигорский	15:05:0050246:7	003002000000 Земли населенных пунктов	Для ведения личного подсобного хозяйства (приусадебный земельный участок)	13	02.020	902	506,21	456 601,42
4125	Республика Северная Осетия-Алания, р-н Дигорский, г. Дигора, ул. С. Бердиева. 54 "б"	Дигорский	15:05:0050246:70	003002000000 Земли населенных пунктов	В целях эксплуатации нежилого здания	4	04.040	17	1 316,14	22 374,38
4126	Респ. Северная Осетия - Алания, р-н Дигорский, г. Дигора, ул. Гибизова, 128 "а"	Дигорский	15:05:0050246:8	003002000000 Земли населенных пунктов	для ведения личного подсобного хозяйства	13	02.020	1 047	506,21	530 001,87
4127	Республика Северная Осетия-Алания, р-н Дигорский, г. Дигора, ул. Тогоева	Дигорский	15:05:0050246:86	003002000000 Земли населенных пунктов	Для строительства магазина	4	04.040	126	1 316,14	165 833,64
4128	Респ. Северная Осетия - Алания, р-н Дигорский, г. Дигора, ул. Гибизова	Дигорский	15:05:0050246:9	003002000000 Земли населенных пунктов	Под жилую застройку Индивидуальную	13	02.010	1 500	506,21	759 315,00
4129	Респ. Северная Осетия - Алания, р-н Дигорский, г. Дигора, ул. Билясонова, 197	Дигорский	15:05:0050247:1	003002000000 Земли населенных пунктов	Для ведения личного подсобного хозяйства (приусадебный земельный участок)	13	02.020	777	561,05	435 935,85
4130	Республика Северная Осетия-Алания, р-н Дигорский, г. Дигора, ул Биласонова, д 185а	Дигорский	15:05:0050247:10	003002000000 Земли населенных пунктов	Для ведения личного подсобного хозяйства	13	02.020	842	561,05	472 404,10
4131	Российская Федерация, Республика Северная Осетия - Алания, Дигорский район, г. Дигора, ул Биласонова, 187	Дигорский	15:05:0050247:11	003002000000 Земли населенных пунктов	Для ведения личного подсобного хозяйства	13	02.020	950	561,05	532 997,50
4132	Республика Северная Осетия-Алания, р-н Дигорский, г. Дигора, ул Биласонова. 189	Дигорский	15:05:0050247:12	003002000000 Земли населенных пунктов	Для ведения личного подсобного хозяйства	13	02.020	937	561,05	525 700,85
4133	Российская Федерация, Республика Северная Осетия-Алания, Дигорский район, г. Дигора, ул. Биласонова. 191	Дигорский	15:05:0050247:13	003002000000 Земли населенных пунктов	Для ведения личного подсобного хозяйства (приусадебный земельный участок)	13	02.020	800	561,05	448 840,00
4134	Респ. Северная Осетия - Алания, р-н Дигорский, г. Дигора, ул. Биласонова. 193	Дигорский	15:05:0050247:14	003002000000 Земли населенных пунктов	Для ведения личного подсобного хозяйства	13	02.020	1 170	561,05	656 428,50
4135	Республика Северная Осетия-Алания, р-н Дигорский, г. Дигора, ул Кесаева	Дигорский	15:05:0050247:15	003002000000 Земли населенных пунктов	Под жилую застройку Индивидуальную	13	02.010	700	561,05	392 735,00
4136	Республика Северная Осетия-Алания, р-н Дигорский, г. Дигора, ул. Кесаева. 47	Дигорский	15:05:0050247:16	003002000000 Земли населенных пунктов	В целях эксплуатации жилого дома и ведения личного подсобного хозяйства	13	02.010	695	561,05	389 929,75
4137	Республика Северная Осетия-Алания, р-н Дигорский, г. Дигора, ул Кесаева, д 49	Дигорский	15:05:0050247:17	003002000000 Земли населенных пунктов	В целях эксплуатации жилого дома с хозпостройками	13	02.010	817	561,05	458 377,85
4138	Российская Федерация, Республика Северная Осетия-Алания, Дигорский район, г. Дигора, ул Кесаева. 51	Дигорский	15:05:0050247:18	003002000000 Земли населенных пунктов	Для ведения личного подсобного хозяйства	13	02.020	1 584	561,05	888 703,20
4139	Респ. Северная Осетия - Алания, р-н Дигорский, г. Дигора, ул. Тогоева	Дигорский	15:05:0050247:19	003002000000 Земли населенных пунктов	Под жилую застройку Индивидуальную	13	02.010	1 500	561,05	841 575,00
4140	Респ. Северная Осетия - Алания, р-н Дигорский, г. Дигора, ул. Биласонова, дом 197	Дигорский	15:05:0050247:2	003002000000 Земли населенных пунктов	Для ведения личного подсобного хозяйства (приусадебный земельный участок)	13	02.020	777	561,05	435 935,85
4141	Респ. Северная Осетия - Алания, р-н Дигорский, г. Дигора, ул. Тогоева	Дигорский	15:05:0050247:20	003002000000 Земли населенных пунктов	Под жилую застройку Индивидуальную	13	02.010	900	561,05	504 945,00
4142	Респ. Северная Осетия - Алания, р-н Дигорский, г. Дигора, ул. Тогоева	Дигорский	15:05:0050247:21	003002000000 Земли населенных пунктов	Под жилую застройку Индивидуальную	13	02.010	1 200	561,05	673 260,00
4143	Республика Северная Осетия-Алания, р-н Дигорский, г. Дигора, ул. Тогоева. 188	Дигорский	15:05:0050247:22	003002000000 Земли населенных пунктов	Для ведения личного подсобного хозяйства	13	02.020	1 171	561,05	656 989,55
4144	Северная Осетия - Алания респ, р-н Дигорский, г. Дигора, ул.Тогоева. 190	Дигорский	15:05:0050247:23	003002000000 Земли населенных пунктов	Для ведения личного подсобного хозяйства	13	02.020	1 189	561,05	667 088,45
4145	Респ. Северная Осетия - Алания, р-н Дигорский, г. Дигора, ул. Тогоева. дом 192	Дигорский	15:05:0050247:24	003002000000 Земли населенных пунктов	Для ведения личного подсобного хозяйства	13	02.020	1 108	561,05	621 643,40
4146	Российская Федерация, Республика Северная Осетия - Алания, Дигорский район, г. Дигора, ул. Тогоева. 194	Дигорский	15:05:0050247:25	003002000000 Земли населенных пунктов	Под жилую застройку Индивидуальную	13	02.010	1 080	561,05	605 934,00
4147	Российская Федерация, Республика Северная Осетия - Алания, Дигорский район, г. Дигора, ул. Тогоева. 196	Дигорский	15:05:0050247:26	003002000000 Земли населенных пунктов	Для ведения личного подсобного хозяйства (приусадебный земельный участок)	13	02.020	1 165	561,05	653 623,25
4148	Респ. Северная Осетия - Алания, р-н Дигорский, г. Дигора, ул. Тогоева	Дигорский	15:05:0050247:27	003002000000 Земли населенных пунктов	Под жилую застройку Индивидуальную	13	02.010	500	561,05	280 525,00
4149	Респ. Северная Осетия - Алания, р-н Дигорский, г. Дигора, ул. Тогоева	Дигорский	15:05:0050247:28	003002000000 Земли населенных пунктов	Под жилую застройку Индивидуальную	13	02.010	1 400	561,05	785 470,00
4150	Респ. Северная Осетия - Алания, р-н Дигорский, г. Дигора, ул. Тогоева	Дигорский	15:05:0050247:29	003002000000 Земли населенных пунктов	Под жилую застройку Индивидуальную	13	02.010	1 200	561,05	673 260,00
4151	Северная Осетия - Алания респ, р-н Дигорский, г. Дигора, ул Сеитана Бердиева. 52	Дигорский	15:05:0050247:3	003002000000 Земли населенных пунктов	Для ведения личного подсобного хозяйства	13	02.020	2 255	561,05	1 265 167,75
4152	Республика Северная Осетия - Алания, р-н Дигорский, г. Дигора, ул. Тогоева. 204	Дигорский	15:05:0050247:30	003002000000 Земли населенных пунктов	Для ведения личного подсобного хозяйства	13	02.020	1 225	561,05	687 286,25
4153	Российская Федерация, Республика Северная Осетия-Алания, Дигорский район, г. Дигора, ул. Тогоева. 202	Дигорский	15:05:0050247:31	003002000000 Земли населенных пунктов	Для ведения личного подсобного хозяйства (приусадебный земельный участок)	13	02.020	1 374	561,05	770 882,70
4154	Северная Осетия - Алания респ, р-н Дигорский, г. Дигора, ул Тогоева, 206	Дигорский	15:05:0050247:32	003002000000 Земли населенных пунктов	Для ведения личного подсобного хозяйства	13	02.020	1 043	561,05	585 175,15

№ пп	Местоположение ЗУ	Район	Кадастровый номер ЗУ	Категория земель	Разрешенное использование по документу	Код вида разрешенного использования (в соответствии с классификатором видов разрешенного использования земельных участков)	Вид использования объектов недвижимости	Площадь	УПКС	КС
4155	Северная Осетия - Алания респ. р-н Дигорский, г Дигора. ул Билонова, 175 "А"	Дигорский	15:05:000502474	003002000000 Земли населенных пунктов	Для ведения личного подсобного хозяйства	13	02.020	1 521	561,05	853 357,05
4156	Респ. Северная Осетия - Алания, р-н Дигорский. г. Дигора, ул. Билонова, 177	Дигорский	15:05:000502475	003002000000 Земли населенных пунктов	Для ведения личного подсобного хозяйства	13	02.020	1 522	561,05	853 918,10
4157	Республика Северная Осетия-Алания, р-н Дигорский. г. Дигора. ул. Билонова, 193	Дигорский	15:05:0050247:58	003002000000 Земли населенных пунктов	Для ведения личного подсобного хозяйства	13	02.020	758	561,05	425 275,90
4158	Республика Северная Осетия - Алания, Дигорский район. г Дигора, ул Билонова, 179	Дигорский	15:05:0050247:6	003002000000 Земли населенных пунктов	для ведения личного подсобного хозяйства	13	02.020	1 342	561,05	752 929,10
4159	Респ. Северная Осетия - Алания, р-н Дигорский, г. Дигора, ул. Билонова	Дигорский	15:05:000502477	003002000000 Земли населенных пунктов	Под жилую застройку Индивидуальную	13	02.010	1 500	561,05	841 575,00
4160	Северная Осетия - Алания респ, р-н Дигорский. г. Дигора, ул. Билонова, 183	Дигорский	15:05:000502478	003002000000 Земли населенных пунктов	Для ведения личного подсобного хозяйства	13	02.020	1 378	561,05	773 126,90
4161	Респ. Северная Осетия - Алания, р-н Дигорский. г. Дигора, ул. Билонова, дом 185	Дигорский	15:05:0050247:9	003002000000 Земли населенных пунктов	Для ведения личного подсобного хозяйства	13	02.020	1 356	561,05	760 783,80
4162	Республика Северная Осетия-Алания, р-н Дигорский, г Дигора, ул С Бердиева, д 46в	Дигорский	15:05:0050248:1	003002000000 Земли населенных пунктов	Под магазином	4	04.040	129	1 603,50	206 851,50
4163	Респ. Северная Осетия - Алания, р-н Дигорский, г. Дигора, ул. Билонова	Дигорский	15:05:0050248:10	003002000000 Земли населенных пунктов	Под жилую застройку Индивидуальную	13	02.010	800	561,05	448 840,00
4164	Республика Северная Осетия-Алания, р-н Дигорский. г Дигора, ул С.Бердиева, д 42	Дигорский	15:05:0050248:11	003002000000 Земли населенных пунктов	Для ведения личного подсобного хозяйства	13	02.020	659	561,05	369 731,95
4165	Северная Осетия - Алания респ, р-н Дигорский. г. Дигора, ул. Колоева, 143	Дигорский	15:05:0050248:12	003002000000 Земли населенных пунктов	Для ведения личного подсобного хозяйства	13	02.020	1 394	561,05	782 103,70
4166	Респ. Северная Осетия - Алания, р-н Дигорский, г. Дигора, ул. Колоева, дом 145	Дигорский	15:05:0050248:13	003002000000 Земли населенных пунктов	Для ведения личного подсобного хозяйства	13	02.020	1 518	561,05	851 673,90
4167	Республика Северная Осетия-Алания, р-н Дигорский, г Дигора, ул Колоева, 147	Дигорский	15:05:0050248:14	003002000000 Земли населенных пунктов	Для ведения личного подсобного хозяйства	13	02.020	1 366	561,05	766 394,30
4168	Респ. Северная Осетия - Алания, р-н Дигорский. г. Дигора, ул. Колоева, 149	Дигорский	15:05:0050248:15	003002000000 Земли населенных пунктов	Для ведения личного подсобного хозяйства	13	02.020	1 435	561,05	805 196,75
4169	Северная Осетия - Алания респ, р-н Дигорский. г Дигора, ул Колоева. дом 151	Дигорский	15:05:0050248:16	003002000000 Земли населенных пунктов	Для ведения личного подсобного хозяйства	13	02.020	1 513	561,05	848 868,65
4170	Республика Северная Осетия-Алания, р-н Дигорский, г Дигора, ул Колоева, 163	Дигорский	15:05:0050248:166	003002000000 Земли населенных пунктов	Для ведения личного подсобного хозяйства	13	02.020	329	561,05	184 585,45
4171	Республика Северная Осетия-Алания, р-н Дигорский, г Дигора, ул Колоева, 163 а	Дигорский	15:05:0050248:167	003002000000 Земли населенных пунктов	Для ведения личного подсобного хозяйства	13	02.020	442	561,05	247 984,10
4172	Республика Северная Осетия-Алания, р-н Дигорский. г Дигора, ул. Колоева, 153 "а"	Дигорский	15:05:0050248:17	003002000000 Земли населенных пунктов	Для ведения личного подсобного хозяйства	13	02.020	950	561,05	532 997,50
4173	Респ. Северная Осетия - Алания, р-н Дигорский. г. Дигора, ул. Колоева	Дигорский	15:05:0050248:18	003002000000 Земли населенных пунктов	Под жилую застройку Индивидуальную	13	02.010	1 100	561,05	617 155,00
4174	Республика Северная Осетия-Алания, р-н Дигорский, г Дигора, ул. Колоева. 157	Дигорский	15:05:0050248:19	003002000000 Земли населенных пунктов	Для ведения личного подсобного хозяйства	13	02.020	850	561,05	476 892,50
4175	Респ. Северная Осетия - Алания, р-н Дигорский, г. Дигора, ул. Билонова, 140	Дигорский	15:05:000502482	003002000000 Земли населенных пунктов	Для ведения личного подсобного хозяйства	13	02.020	1 877	561,05	1 053 090,85
4176	Республика Северная Осетия-Алания, р-н Дигорский. г Дигора, ул Колоева. д 159	Дигорский	15:05:0050248:20	003002000000 Земли населенных пунктов	Для ведения личного подсобного хозяйства	13	02.020	1 007	561,05	564 977,35
4177	Респ. Северная Осетия - Алания, р-н Дигорский, г. Дигора, ул. Колоева	Дигорский	15:05:0050248:21	003002000000 Земли населенных пунктов	Под жилую застройку Индивидуальную	13	02.010	900	561,05	504 945,00
4178	Респ. Северная Осетия - Алания, р-н Дигорский, г. Дигора, ул Солтана Бердиева, дом 44	Дигорский	15:05:0050248:23	003002000000 Земли населенных пунктов	Для ведения личного подсобного хозяйства	13	02.020	946	561,05	530 753,30
4179	Республика Северная Осетия-Алания, р-н Дигорский, г Дигора, ул. Солтана Бердиева. 46	Дигорский	15:05:0050248:24	003002000000 Земли населенных пунктов	Для ведения личного подсобного хозяйства	13	02.020	1 151	561,05	645 768,55
4180	Российская Федерация, Республика Северная Осетия-Алания, Дигорский район. г. Дигора, ул. Кесаева, 33	Дигорский	15:05:0050248:25	003002000000 Земли населенных пунктов	Для ведения личного подсобного хозяйства	13	02.020	1 181	561,05	662 600,05
4181	Республика Северная Осетия-Алания, р-н Дигорский. г.. Дигора. ул. Кесаева. 35	Дигорский	15:05:0050248:26	003002000000 Земли населенных пунктов	Для ведения личного подсобного хозяйства	13	02.020	1 102	561,05	618 277,10
4182	Республика Северная Осетия-Алания, р-н Дигорский, г Дигора, ул Кесаева	Дигорский	15:05:0050248:27	003002000000 Земли населенных пунктов	Под жилую застройку Индивидуальную	13	02.010	1 000	561,05	561 050,00
4183	Республика Северная Осетия-Алания, р-н Дигорский, г Дигора, ул Кесаева	Дигорский	15:05:0050248:28	003002000000 Земли населенных пунктов	Под жилую застройку Индивидуальную	13	02.010	1 000	561,05	561 050,00
4184	Респ. Северная Осетия - Алания, р-н Дигорский. г. Дигора, ул. Колоева, дом 153 а	Дигорский	15:05:0050248:29	003002000000 Земли населенных пунктов	Для ведения личного подсобного хозяйства	13	02.020	400	561,05	224 420,00
4185	Республика Северная Осетия - Алания, Дигорский район, г. Дигора, ул. Билонова. 142	Дигорский	15:05:000502483	003002000000 Земли населенных пунктов	Для ведения личного подсобного хозяйства	13	02.020	995	561,05	558 244,75
4186	Респ. Северная Осетия - Алания, р-н Дигорский, г. Дигора, ул. Билонова	Дигорский	15:05:000502484	003002000000 Земли населенных пунктов	Под жилую застройку Индивидуальную	13	02.010	1 400	561,05	785 470,00
4187	Российская Федерация, Республика Северная Осетия - Алания, Дигорский р-н , г. Дигора, ул Билонова, 146	Дигорский	15:05:000502485	003002000000 Земли населенных пунктов	Для ведения личного подсобного хозяйства (приусадебный земельный участок)	13	02.020	1 425	561,05	799 496,25
4188	Республика Северная Осетия-Алания, р-н Дигорский. г.. Дигора. ул. Билонова, 138	Дигорский	15:05:0050248:52	003002000000 Земли населенных пунктов	Для ведения личного подсобного хозяйства	13	02.020	1 393	561,05	781 542,65
4189	Республика Северная Осетия - Алания, р-н Дигорский, г. Дигора, ул. Билонова. 148	Дигорский	15:05:000502486	003002000000 Земли населенных пунктов	Для ведения личного подсобного хозяйства (приусадебный земельный участок)	13	02.020	988	561,05	554 317,40
4190	Респ. Северная Осетия - Алания, р-н Дигорский, г. Дигора, ул. Билонова	Дигорский	15:05:000502487	003002000000 Земли населенных пунктов	Под жилую застройку Индивидуальную	13	02.010	900	561,05	504 945,00
4191	Респ. Северная Осетия - Алания, р-н Дигорский, г. Дигора, ул. Билонова	Дигорский	15:05:000502488	003002000000 Земли населенных пунктов	Под жилую застройку Индивидуальную	13	02.010	800	561,05	448 840,00
4192	Респ. Северная Осетия - Алания, р-н Дигорский. г. Дигора, ул. Билонова	Дигорский	15:05:000502489	003002000000 Земли населенных пунктов	Под жилую застройку Индивидуальную	13	02.010	1 300	561,05	729 365,00
4193	Респ. Северная Осетия - Алания, р-н Дигорский. г. Дигора, ул. Колоева, 172	Дигорский	15:05:0050249:1	003002000000 Земли населенных пунктов	Для ведения личного подсобного хозяйства	13	02.020	584	561,05	327 653,20
4194	Респ. Северная Осетия - Алания, р-н Дигорский, г. Дигора, ул В Акоева, дом 87	Дигорский	15:05:0050249:10	003002000000 Земли населенных пунктов	Для индивидуального жилищного строительства	13	02.010	1 247	561,05	699 629,35
4195	Республика Северная Осетия-Алания, р-н Дигорский, г Дигора, ул В Акоева, 89	Дигорский	15:05:0050249:11	003002000000 Земли населенных пунктов	Для ведения личного подсобного хозяйства	13	02.020	1 154	561,05	647 451,70
4196	Российская Федерация, Республика Северная Осетия-Алания, Дигорский район. г Дигора, ул В. Акоева, 91	Дигорский	15:05:0050249:12	003002000000 Земли населенных пунктов	Для ведения личного подсобного хозяйства (приусадебный земельный участок)	13	02.020	774	561,05	434 252,70
4197	Российская Федерация, Республика Северная Осетия-Алания, Дигорский район. г. Дигора, ул В. Акоева. д. 93	Дигорский	15:05:0050249:13	003002000000 Земли населенных пунктов	Для ведения личного подсобного хозяйства (приусадебный земельный участок)	13	02.020	790	561,05	443 229,50

№ п/п	Местоположение ЗУ	Район	Кадастровый номер ЗУ	Категория земель	Разрешенное использование по документу	Код вида разрешенного использования (в соответствии с классификатором видов разрешенного использования земельных участков)	Вид использования объектов недвижимости	Площадь	УПКС	КС
4198	Республика Северная Осетия-Алания, р-н Дигорский, г Дигора, ул В Акоева, 95	Дигорский	15:05:000502491:14	003002000000 Земли населенных пунктов	Для эксплуатации перешедшего в её собственность домовладения	13	02.010	749	561,05	420 226,45
4199	Российская Федерация, Республика Северная Осетия - Алания, Дигорский район, г Дигора, ул В.Акоева, 97	Дигорский	15:05:000502491:15	003002000000 Земли населенных пунктов	Для ведения личного подсобного хозяйства (приусадебный земельный участок)	13	02.020	900	561,05	504 945,00
4200	Республика Северная Осетия-Алания, р-н Дигорский, г. Дигора, ул В.Акоева	Дигорский	15:05:000502491:16	003002000000 Земли населенных пунктов	Под жилую застройку Индивидуальную	13	02.010	800	561,05	448 840,00
4201	Республика Северная Осетия-Алания, р-н Дигорский, г. Дигора, ул В Акоева, 101	Дигорский	15:05:000502491:17	003002000000 Земли населенных пунктов	Для ведения личного подсобного хозяйства	13	02.020	1 211	561,05	679 431,55
4202	Респ. Северная Осетия - Алания, р-н Дигорский, г. Дигора, ул В Акоева	Дигорский	15:05:000502491:18	003002000000 Земли населенных пунктов	Под жилую застройку Индивидуальную	13	02.010	600	561,05	336 630,00
4203	Респ. Северная Осетия - Алания, р-н Дигорский, г. Дигора, ул В.Акоева	Дигорский	15:05:000502491:19	003002000000 Земли населенных пунктов	Для торговой деятельности	4	04.020	600	1 603,50	962 100,00
4204	Северная Осетия - Алания респ, р-н Дигорский, г. Дигора, ул Султана Бердиева, д 38	Дигорский	15:05:000502491:2	003002000000 Земли населенных пунктов	Для эксплуатации многоквартирного жилого дома	2	02.060	241	961,80	231 793,80
4205	Республика Северная Осетия-Алания, р-н Дигорский, г. Дигора, ул В Акоева	Дигорский	15:05:000502491:20	003002000000 Земли населенных пунктов	Под жилую застройку Индивидуальную	13	02.010	600	561,05	336 630,00
4206	Российская Федерация, Республика Северная Осетия-Алания, Дигорский район, г Дигора, ул В.Акоева, 85	Дигорский	15:05:000502491:212	003002000000 Земли населенных пунктов	В целях эксплуатации жилого дома с хозпостройками и ведения личного подсобного хозяйства	13	02.020	1 693	561,05	949 857,65
4207	Российская Федерация, Республика Северная Осетия-Алания, Дигорский район, г Дигора, ул В.Акоева, 85 "а"	Дигорский	15:05:000502491:213	003002000000 Земли населенных пунктов	В целях эксплуатации жилого дома с хозпостройками и ведения личного подсобного хозяйства	13	02.020	116	561,05	65 081,80
4208		Дигорский	15:05:000502491:214	003002000000 Земли населенных пунктов	Для ведения личного подсобного хозяйства (приусадебный земельный участок)	13	02.020	831	561,05	466 232,55
4209		Дигорский	15:05:000502491:215	003002000000 Земли населенных пунктов	Для ведения личного подсобного хозяйства (приусадебный земельный участок)	13	02.020	167	561,05	93 695,35
4210	Республика Северная Осетия-Алания, р-н Дигорский, г Дигора, ул Кесаева	Дигорский	15:05:000502491:23	003002000000 Земли населенных пунктов	Под жилую застройку Индивидуальную	13	02.010	800	561,05	448 840,00
4211	Республика Северная Осетия-Алания, р-н Дигорский, г. Дигора, ул. Коцоева, 182	Дигорский	15:05:000502491:24	003002000000 Земли населенных пунктов	В целях эксплуатации жилого дома	13	02.010	716	561,05	401 711,80
4212	Респ. Северная Осетия - Алания, р-н Дигорский, г. Дигора, ул. Коцоева	Дигорский	15:05:000502491:25	003002000000 Земли населенных пунктов	Под жилую застройку Индивидуальную	13	02.010	400	561,05	224 420,00
4213	Респ. Северная Осетия - Алания, р-н Дигорский, г. Дигора, ул. Коцоева, 160	Дигорский	15:05:000502491:26	003002000000 Земли населенных пунктов	Для ведения личного подсобного хозяйства	13	02.020	536	561,05	300 722,80
4214	Респ. Северная Осетия - Алания, р-н Дигорский, г. Дигора, ул. Коцоева	Дигорский	15:05:000502491:27	003002000000 Земли населенных пунктов	Под жилую застройку Индивидуальную	13	02.010	1 100	561,05	617 155,00
4215	Респ. Северная Осетия - Алания, р-н Дигорский, г. Дигора, ул. Коцоева, дом 164	Дигорский	15:05:000502491:28	003002000000 Земли населенных пунктов	В целях эксплуатации жилого дома с хозпостройками	13	02.010	880	561,05	493 724,00
4216	Респ. Северная Осетия - Алания, р-н Дигорский, г. Дигора, ул. Коцоева, 166	Дигорский	15:05:000502491:29	003002000000 Земли населенных пунктов	В целях индивидуального жилищного строительства	13	02.010	756	561,05	424 153,80
4217	Республика Северная Осетия-Алания, р-н Дигорский, г Дигора, ул В Акоева, 73	Дигорский	15:05:000502491:3	003002000000 Земли населенных пунктов	В целях эксплуатации части жилого дома Литер А	13	02.010	74	561,05	41 517,70
4218	Респ. Северная Осетия - Алания, р-н Дигорский, г. Дигора, ул. Коцоева	Дигорский	15:05:000502491:30	003002000000 Земли населенных пунктов	Под жилую застройку Индивидуальную	13	02.010	1 100	561,05	617 155,00
4219	Северная Осетия - Алания респ, р-н Дигорский, г. Дигора, ул. Коцоева, 170	Дигорский	15:05:000502491:31	003002000000 Земли населенных пунктов	Для ведения личного подсобного хозяйства	13	02.020	1 013	561,05	568 343,65
4220	Респ. Северная Осетия - Алания, р-н Дигорский, г. Дигора, ул. Коцоева	Дигорский	15:05:000502491:32	003002000000 Земли населенных пунктов	Под жилую застройку Индивидуальную	13	02.010	1 100	561,05	617 155,00
4221	Республика Северная Осетия-Алания, р-н Дигорский, г Дигора, ул. Коцоева, 176	Дигорский	15:05:000502491:33	003002000000 Земли населенных пунктов	Для ведения личного подсобного хозяйства	13	02.020	1 223	561,05	686 164,15
4222	Респ. Северная Осетия - Алания, р-н Дигорский, г. Дигора, ул. Коцоева	Дигорский	15:05:000502491:34	003002000000 Земли населенных пунктов	Под жилую застройку Индивидуальную	13	02.010	1 100	561,05	617 155,00
4223	Республика Северная Осетия-Алания, р-н Дигорский, г. Дигора, ул. Коцоева, 178	Дигорский	15:05:000502491:35	003002000000 Земли населенных пунктов	Для ведения личного подсобного хозяйства	13	02.020	851	561,05	477 453,55
4224	Северная Осетия - Алания респ, р-н Дигорский, г. Дигора, ул. Коцоева, 180	Дигорский	15:05:000502491:36	003002000000 Земли населенных пунктов	Для ведения личного подсобного хозяйства	13	02.020	944	561,05	529 631,20
4225	Республика Северная Осетия-Алания, р-н Дигорский, г Дигора, ул Султана Бердиева, д.38/6а	Дигорский	15:05:000502491:38	003002000000 Земли населенных пунктов	В целях эксплуатации нежилого здания литер А, гараж	7	02.071	27	493,55	13 325,85
4226	Северная Осетия - Алания респ, р-н Дигорский, г. Дигора, ул Султана Бердиева, 38/4а	Дигорский	15:05:000502491:39	003002000000 Земли населенных пунктов	В целях эксплуатации нежилого здания литер А, гараж	7	02.071	33	493,55	16 287,15
4227	Респ. Северная Осетия - Алания, р-н Дигорский, г. Дигора, ул. В.Акоева, 77	Дигорский	15:05:000502491:5	003002000000 Земли населенных пунктов	В целях эксплуатации жилого дома (Литер А) с хозпостройками и ведения личного подсобного хозяйства	13	02.020	693	561,05	388 807,65
4228	Республика Северная Осетия-Алания, р-н Дигорский, г Дигора, ул В.Акоева, 79	Дигорский	15:05:000502491:6	003002000000 Земли населенных пунктов	Для ведения личного подсобного хозяйства	13	02.020	625	561,05	350 656,25
4229	Респ. Северная Осетия - Алания, р-н Дигорский, г. Дигора, ул В Акоева	Дигорский	15:05:000502491:7	003002000000 Земли населенных пунктов	Под жилую застройку Индивидуальную	13	02.010	800	561,05	448 840,00
4230	Респ. Северная Осетия - Алания, р-н Дигорский, г. Дигора, ул. Кирова-Энгельса, 36/73	Дигорский	15:05:000502491:72	003002000000 Земли населенных пунктов	Для ведения личного подсобного хозяйства	13	02.020	472	561,05	264 815,60
4231	Республика Северная Осетия-Алания, р-н Дигорский, г Дигора, ул Кирова/Энгельса, д.36/73	Дигорский	15:05:000502491:73	003002000000 Земли населенных пунктов	Для ведения личного подсобного хозяйства	13	02.020	178	561,05	99 866,90
4232	Респ. Северная Осетия - Алания, р-н Дигорский, г. Дигора, ул В.Акоева, 83	Дигорский	15:05:000502491:8	003002000000 Земли населенных пунктов	Для ведения личного подсобного хозяйства	13	02.020	862	561,05	483 625,10
4233	Республика Северная Осетия-Алания, р-н Дигорский, г Дигора, ул. В.Акоева, 73 "а"	Дигорский	15:05:000502491:86	003002000000 Земли населенных пунктов	Для ведения личного подсобного хозяйства	13	02.020	547	561,05	306 894,35
4234	Республика Северная Осетия-Алания, р-н Дигорский, г Дигора, ул. В.Акоева, 75 "а"	Дигорский	15:05:000502491:90	003002000000 Земли населенных пунктов	Для строительства магазина	4	04.040	65	1 603,50	104 227,50
4235	Республика Северная Осетия-Алания, р-н Дигорский, г. Дигора, ул. В. Акоева, 75	Дигорский	15:05:000502491:91	003002000000 Земли населенных пунктов	Для ведения личного подсобного хозяйства	13	02.020	981	561,05	550 390,05
4236	Республика Северная Осетия-Алания, р-н Дигорский, г. Дигора, ул. Кесаева, 23 а	Дигорский	15:05:000502491:93	003002000000 Земли населенных пунктов	Бытовое обслуживание	3	03.030	300	528,99	158 697,00
4237	Республика Северная Осетия-Алания, р-н Дигорский, г Дигора, ул. Кесаева, 23	Дигорский	15:05:000502491:94	003002000000 Земли населенных пунктов	Для ведения личного подсобного хозяйства	13	02.020	986	561,05	553 195,30
4238	Респ. Северная Осетия - Алания, р-н Дигорский, г. Дигора, ул Султана Бердиева	Дигорский	15:05:000502501	003002000000 Земли населенных пунктов	Бульвар	5	12.003	6 000	278,52	1 671 120,00
4239	Респ. Северная Осетия - Алания, р-н Дигорский, г. Дигора, ул. Карла Маркса, дом 176 "а". (в интервале улиц Кесаева, К.Маркса и Энгельса)	Дигорский	15:05:000502502	003002000000 Земли населенных пунктов	Для эксплуатации существующего здания религиозного и благотворительного назначения	3	03.070	5 197	2,71	14 083,87
4240	Респ. Северная Осетия - Алания, р-н Дигорский, г. Дигора, ул. Карла Маркса, дом 166	Дигорский	15:05:000502511	003002000000 Земли населенных пунктов	Для эксплуатации аптеки	4	04.040	1 280	1 603,50	2 052 480,00
4241	Респ. Северная Осетия - Алания, р-н Дигорский, г. Дигора, ул. Ленина, 175	Дигорский	15:05:000502511:10	003002000000 Земли населенных пунктов	Для ведения личного подсобного хозяйства	13	02.020	892	561,05	500 456,60

№ п/п	Местоположение ЗУ	Район	Кадастровый номер ЗУ	Категория земель	Разрешенное использование по документу	Код вида разрешенного использования (в соответствии с классификатором видов разрешенного использования земельных участков)	Вид использования объектов недвижимости	Площадь	УПКС	КС
4242	Республика Северная Осетия-Алания, р-н Дигорский, г Дигора, ул. Ленина, 177	Дигорский	15:05:005025 1:11	003002000000 Земли населенных пунктов	Для ведения личного подсобного хозяйства	13	02.020	1 115	561,05	625 570,75
4243	Респ. Северная Осетия - Алания, р-н Дигорский, г. Дигора, ул. Ленина	Дигорский	15:05:005025 1:12	003002000000 Земли населенных пунктов	Под жилую застройку Индивидуальную	13	02.010	900	561,05	504 945,00
4244	Респ. Северная Осетия - Алания, р-н Дигорский, г. Дигора, ул. Ленина	Дигорский	15:05:005025 1:13	003002000000 Земли населенных пунктов	Под жилую застройку Индивидуальную	13	02.010	800	561,05	448 840,00
4245	Респ. Северная Осетия - Алания, р-н Дигорский, г. Дигора, ул. Ленина, 183	Дигорский	15:05:005025 1:14	003002000000 Земли населенных пунктов	Для ведения личного подсобного хозяйства	13	02.020	828	561,05	464 549,40
4246	Респ. Северная Осетия - Алания, р-н Дигорский, г. Дигора, ул. Ленина	Дигорский	15:05:005025 1:15	003002000000 Земли населенных пунктов	Под жилую застройку Индивидуальную	13	02.010	800	561,05	448 840,00
4247	Респ. Северная Осетия - Алания, р-н Дигорский, г. Дигора, ул. Ленина	Дигорский	15:05:005025 1:16	003002000000 Земли населенных пунктов	Под жилую застройку Индивидуальную	13	02.010	800	561,05	448 840,00
4248	Респ. Северная Осетия - Алания, р-н Дигорский, г. Дигора, ул. Ленина	Дигорский	15:05:005025 1:17	003002000000 Земли населенных пунктов	Под жилую застройку Индивидуальную	13	02.010	900	561,05	504 945,00
4249	Республика Северная Осетия-Алания, р-н Дигорский, г Дигора, ул. Ленина, 187 "а"	Дигорский	15:05:005025 1:18	003002000000 Земли населенных пунктов	Для ведения личного подсобного хозяйства	13	02.020	1 144	561,05	641 841,20
4250	Северная Осетия - Алания Респ, Дигорский р-н, Дигора г, Кесаева ул, 21	Дигорский	15:05:005025 1:186	003002000000 Земли населенных пунктов	Для индивидуального жилищного строительства	13	02.010	1 465	561,05	821 938,25
4251	Республика Северная Осетия - Алания, Дигорский район, г Дигора, ул Карла Маркса, 164	Дигорский	15:05:005025 1:187	003002000000 Земли населенных пунктов	Для индивидуального жилищного строительства	13	02.010	1 978	561,05	1 109 756,90
4252	Республика Северная Осетия - Алания, Дигорский район, г Дигора, ул Карла Маркса, 164а	Дигорский	15:05:005025 1:188	003002000000 Земли населенных пунктов	магазин	4	04.040	76	1 603,50	121 866,00
4253	Республика Северная Осетия-Алания, р-н Дигорский, г Дигора, ул. Солтана Бердиева, 26	Дигорский	15:05:005025 1:19	003002000000 Земли населенных пунктов	Для ведения личного подсобного хозяйства	13	02.020	883	561,05	495 407,15
4254	Республика Северная Осетия - Алания, Дигорский район, г. Дигора, ул. Карла Маркса, 172	Дигорский	15:05:005025 1:192	003002000000 Земли населенных пунктов	Магазин	4	04.040	275	1 000,27	275 074,25
4255	Республика Северная Осетия - Алания, Дигорский район, г. Дигора, ул. Карла Маркса, 172 "А"	Дигорский	15:05:005025 1:193	003002000000 Земли населенных пунктов	Для индивидуального жилищного строительства	13	02.010	1 274	561,05	714 777,70
4256	Респ. Северная Осетия - Алания, р-н Дигорский, г. Дигора, ул. Карла Маркса, дом 170	Дигорский	15:05:005025 1:2	003002000000 Земли населенных пунктов	Для эксплуатации существующего домовладения	13	02.010	775	561,05	434 813,75
4257	Респ. Северная Осетия - Алания, р-н Дигорский, г. Дигора, ул Солтана Бердиева, дом 28	Дигорский	15:05:005025 1:20	003002000000 Земли населенных пунктов	Для ведения личного подсобного хозяйства	13	02.020	686	561,05	384 880,30
4258	Респ. Северная Осетия - Алания, р-н Дигорский, г. Дигора, ул Солтана Бердиева, 32	Дигорский	15:05:005025 1:21	003002000000 Земли населенных пунктов	Для ведения личного подсобного хозяйства	13	02.020	711	561,05	398 906,55
4259	Республика Северная Осетия-Алания, р-н Дигорский, г. Дигора, ул. имени Солтана Бердиева, 30	Дигорский	15:05:005025 1:22	003002000000 Земли населенных пунктов	В целях эксплуатации жилого дома с хозпостройками и ведения личного подсобного хозяйства	13	02.020	690	561,05	387 124,50
4260	Республика Северная Осетия - Алания, Дигорский р-н, г. Дигора, ул. К.Маркса. 152	Дигорский	15:05:005025 1:23	003002000000 Земли населенных пунктов	Для ведения личного подсобного хозяйства (приусадебный земельный участок)	13	02.020	675	561,05	378 708,75
4261	Респ. Северная Осетия - Алания, р-н Дигорский, г. Дигора, ул. Карла Маркса, 154	Дигорский	15:05:005025 1:24	003002000000 Земли населенных пунктов	Магазин	4	04.040	763	1 603,50	1 223 470,50
4262	Республика Северная Осетия-Алания, р-н Дигорский, г Дигора, ул. К. Маркса, 156	Дигорский	15:05:005025 1:25	003002000000 Земли населенных пунктов	Для ведения личного подсобного хозяйства	13	02.020	1 013	561,05	568 343,65
4263	Республика Северная Осетия-Алания, р-н Дигорский, г Дигора, ул Карла Маркса, д 158	Дигорский	15:05:005025 1:26	003002000000 Земли населенных пунктов	Для ведения личного подсобного хозяйства (приусадебный земельный участок)	13	02.020	803	561,05	450 523,15
4264	Республика Северная Осетия-Алания, р-н Дигорский, г. Дигора, ул. К. Маркса, 160	Дигорский	15:05:005025 1:27	003002000000 Земли населенных пунктов	Для ведения личного подсобного хозяйства	13	02.020	1 000	561,05	561 050,00
4265	Респ. Северная Осетия - Алания, р-н Дигорский, г. Дигора, ул. Карла Маркса	Дигорский	15:05:005025 1:29	003002000000 Земли населенных пунктов	Под жилую застройку Индивидуальную	13	02.010	1 500	561,05	841 575,00
4266	Республика Северная Осетия-Алания, р-н Дигорский, г. Дигора, ул. Карла Маркса, 160"г"	Дигорский	15:05:005025 1:3	003002000000 Земли населенных пунктов	Бытовое обслуживание	3	03.000	1 369	528,99	724 187,31
4267	Респ. Северная Осетия - Алания, р-н Дигорский, г. Дигора, ул. Карла Маркса, дом 174	Дигорский	15:05:005025 1:31	003002000000 Земли населенных пунктов	Для ведения личного подсобного хозяйства	13	02.020	774	561,05	434 252,70
4268	Республика Северная Осетия-Алания, р-н Дигорский, г Дигора, ул Карла Маркса, д 176	Дигорский	15:05:005025 1:32	003002000000 Земли населенных пунктов	Для эксплуатации существующего домовладения	13	02.010	1 522	561,05	853 918,10
4269	Респ. Северная Осетия - Алания, р-н Дигорский, г. Дигора, ул. Карла Маркса	Дигорский	15:05:005025 1:33	003002000000 Земли населенных пунктов	Под жилую застройку Индивидуальную	13	02.010	700	561,05	392 735,00
4270	Республика Северная Осетия-Алания, р-н Дигорский, г Дигора, ул Кесаева, д 19	Дигорский	15:05:005025 1:4	003002000000 Земли населенных пунктов	Для содержания и эксплуатации жилого дома	13	02.010	1 588	561,05	890 947,40
4271	Респ. Северная Осетия - Алания, р-н Дигорский, г. Дигора, ул. Ленина	Дигорский	15:05:005025 1:5	003002000000 Земли населенных пунктов	Под жилую застройку Индивидуальную	13	02.010	700	561,05	392 735,00
4272	Респ. Северная Осетия - Алания, р-н Дигорский, г. Дигора, ул. Ленина, 167	Дигорский	15:05:005025 1:6	003002000000 Земли населенных пунктов	Для ведения личного подсобного хозяйства	13	02.020	2 123	561,05	1 191 109,15
4273	Респ. Северная Осетия - Алания, р-н Дигорский, г. Дигора, ул. Ленина, дом 169	Дигорский	15:05:005025 1:7	003002000000 Земли населенных пунктов	Для ведения личного подсобного хозяйства	13	02.020	1 066	561,05	598 079,30
4274	Респ. Северная Осетия - Алания, р-н Дигорский, г. Дигора, ул. Ленина, дом 171	Дигорский	15:05:005025 1:8	003002000000 Земли населенных пунктов	Для ведения личного подсобного хозяйства	13	02.020	1 397	561,05	783 786,85
4275	Респ. Северная Осетия - Алания, р-н Дигорский, г. Дигора, ул. Ленина, дом 173	Дигорский	15:05:005025 1:9	003002000000 Земли населенных пунктов	Для ведения личного подсобного хозяйства	13	02.020	1 378	561,05	773 126,90
4276	Российская Федерация, Республика Северная Осетия - Алания, Дигорский район, г. Дигора, ул. Ленина, 172	Дигорский	15:05:005025 2:10	003002000000 Земли населенных пунктов	Для ведения личного подсобного хозяйства	13	02.020	1 630	506,21	825 122,30
4277	Республика Северная Осетия-Алания, р-н Дигорский, г Дигора, ул Ленина, 176	Дигорский	15:05:005025 2:11	003002000000 Земли населенных пунктов	Для ведения личного подсобного хозяйства	13	02.020	1 274	506,21	644 911,54
4278	Респ. Северная Осетия - Алания, р-н Дигорский, г. Дигора, ул. Ленина	Дигорский	15:05:005025 2:12	003002000000 Земли населенных пунктов	Под жилую застройку Индивидуальную	13	02.010	1 000	506,21	506 210,00
4279	Республика Северная Осетия-Алания, р-н Дигорский, г Дигора, ул Ленина, д 180	Дигорский	15:05:005025 2:13	003002000000 Земли населенных пунктов	Для ведения личного подсобного хозяйства	13	02.020	603	506,21	305 244,63
4280	Респ. Северная Осетия - Алания, р-н Дигорский, г. Дигора, ул Солтана Бердиева, 22	Дигорский	15:05:005025 2:14	003002000000 Земли населенных пунктов	Под существующий жилой дом	13	02.010	1 094	506,21	553 793,74
4281	Республика Северная Осетия-Алания, р-н Дигорский, г Дигора, ул. С.Бердиева, 20	Дигорский	15:05:005025 2:15	003002000000 Земли населенных пунктов	Для ведения личного подсобного хозяйства	13	02.020	904	506,21	457 613,84
4282	Респ. Северная Осетия - Алания, Дигорский р-н., г Дигора, ул. Ленина, д.158	Дигорский	15:05:005025 2:167	003002000000 Земли населенных пунктов	Для ведения личного подсобного хозяйства	13	02.020	962	506,21	486 974,02
4283	Республика Северная Осетия - Алания, Дигорский р-н, г. Дигора, ул. Бердиева, 24а	Дигорский	15:05:005025 2:168	003002000000 Земли населенных пунктов	Для строительства магазина	4	04.040	74	1 316,14	97 394,36
4284	Республика Северная Осетия — Алания, Дигорский р-н, г. Дигора, ул С.Бердиева, д 246	Дигорский	15:05:005025 2:169	003002000000 Земли населенных пунктов	Для строительства магазина	4	04.040	30	1 316,14	39 484,20
4285	Респ. Северная Осетия - Алания, р-н Дигорский, г. Дигора, ул. Чиковиева	Дигорский	15:05:005025 2:17	003002000000 Земли населенных пунктов	Под жилую застройку Индивидуальную	13	02.010	1 300	506,21	658 073,00
4286	Республика Северная Осетия — Алания, Дигорский р-н, г Дигора, ул С Бердиева, д 246	Дигорский	15:05:005025 2:170	003002000000 Земли населенных пунктов	Для строительства магазина	4	04.040	27	1 316,14	35 535,78
4287	Республика Северная Осетия — Алания, Дигорский р-н, г Дигора, ул С.Бердиева, д 246	Дигорский	15:05:005025 2:171	003002000000 Земли населенных пунктов	Для строительства магазина	4	04.040	28	1 316,14	36 851,92
4288	Респ Северная Осетия - Алания, Дигорский р-н, г Дигора, С. Бердиева	Дигорский	15:05:005025 2:174	003002000000 Земли населенных пунктов	Для индивидуального жилищного строительства	13	02.010	82	506,21	41 509,22
4289	Респ Северная Осетия - Алания, Дигорский р-н, г. Дигора, С.Бердиева, 18	Дигорский	15:05:005025 2:175	003002000000 Земли населенных пунктов	Магазин	4	04.040	398	1 316,14	523 823,72

№ п/п	Местоположение ЗУ	Район	Кадастровый номер ЗУ	Категория земель	Разрешенное использование по документу	Код вида разрешенного использования (в соответствии с классификатором видов разрешенного использования земельных участков)	Вид использования объектов недвижимости	Площадь	УПКС	КС
4290	Респ Северная Осетия - Алания, Дигорский р-н, г Дигора, С. Бердиево	Дигорский	15:05:0050252:176	0030020000000 Земли населенных пунктов	Для индивидуального жилищного строительства	13	02.010	75	506,21	48 089,25
4291	Российская Федерация, Республика Северная Осетия - Алания, Дигорский р-н, г. Дигора, ул. Чиханиева, 159	Дигорский	15:05:0050252:18	0030020000000 Земли населенных пунктов	Для ведения личного подсобного хозяйства (приусадебный земельный участок)	13	02.020	1 134	506,21	601 908,53
4292	Респ. Северная Осетия - Алания, р-н Дигорский, г. Дигора, ул. Чиханиева	Дигорский	15:05:0050252:19	0030020000000 Земли населенных пунктов	Под жилую застройку Индивидуальную	13	02.010	1 200	506,21	607 452,00
4293	Респ. Северная Осетия - Алания, р-н Дигорский, г. Дигора, ул. Ленина	Дигорский	15:05:0050252:2	0030020000000 Земли населенных пунктов	Под жилую застройку Индивидуальную	13	02.010	900	506,21	1 013 958,00
4294	Респ. Северная Осетия - Алания, р-н Дигорский, г. Дигора, ул. Чиханиева, дом 163	Дигорский	15:05:0050252:20	0030020000000 Земли населенных пунктов	Для ведения личного подсобного хозяйства	13	02.020	1 761	506,21	891 076,64
4295	Респ. Северная Осетия - Алания, р-н Дигорский, г. Дигора, ул. Чиханиева, дом 165	Дигорский	15:05:0050252:21	0030020000000 Земли населенных пунктов	Для ведения личного подсобного хозяйства (приусадебные участки)	13	02.020	1 550	506,21	784 625,50
4296	Респ. Северная Осетия - Алания, р-н Дигорский, г. Дигора, ул. Чиханиева	Дигорский	15:05:0050252:22	0030020000000 Земли населенных пунктов	Под жилую застройку Индивидуальную	13	02.010	1 200	506,21	607 452,00
4297	Респ. Северная Осетия - Алания, р-н Дигорский, г. Дигора, ул. Чиханиева	Дигорский	15:05:0050252:23	0030020000000 Земли населенных пунктов	Под жилую застройку Индивидуальную	13	02.010	1 400	506,21	708 694,00
4298	Респ. Северная Осетия - Алания, р-н Дигорский, г. Дигора, ул. Чиханиева, 169	Дигорский	15:05:0050252:24	0030020000000 Земли населенных пунктов	Для ведения личного подсобного хозяйства	13	02.020	1 414	506,21	715 780,94
4299	Респ. Северная Осетия - Алания, р-н Дигорский, г. Дигора, ул. Чиханиева	Дигорский	15:05:0050252:25	0030020000000 Земли населенных пунктов	Под жилую застройку Индивидуальную	13	02.010	800	506,21	404 968,00
4300	Республика Северная Осетия-Алания, р-н Дигорский, г Дигора, ул Кесаева, д 9	Дигорский	15:05:0050252:26	0030020000000 Земли населенных пунктов	Для ведения личного подсобного хозяйства	13	02.020	1 417	506,21	717 185,57
4301	Республика Северная Осетия-Алания, р-н Дигорский, г Дигора, ул Кесаева	Дигорский	15:05:0050252:27	0030020000000 Земли населенных пунктов	Под жилую застройку Индивидуальную	13	02.010	700	506,21	354 347,00
4302	Республика Северная Осетия-Алания, р-н Дигорский, г Дигора, ул Кесаева, д 11	Дигорский	15:05:0050252:28	0030020000000 Земли населенных пунктов	Для ведения личного подсобного хозяйства	13	02.020	1 400	506,21	708 690,00
4303	Республика Северная Осетия-Алания, р-н Дигорский, г Дигора, ул Кесаева, д 15	Дигорский	15:05:0050252:29	0030020000000 Земли населенных пунктов	Для ведения личного подсобного хозяйства	13	02.020	407	506,21	206 027,47
4304	Респ. Северная Осетия - Алания, р-н Дигорский, г. Дигора, ул. Ленина, дом 162	Дигорский	15:05:0050252:3	0030020000000 Земли населенных пунктов	Для ведения личного подсобного хозяйства	13	02.020	922	506,21	466 725,62
4305	Республика Северная Осетия-Алания, р-н Дигорский, г Дигора, ул Кесаева, д 17	Дигорский	15:05:0050252:30	0030020000000 Земли населенных пунктов	Для ведения личного подсобного хозяйства	13	02.020	521	506,21	263 735,41
4306	Республика Северная Осетия-Алания, р-н Дигорский, г Дигора, ул. Ленина, 182	Дигорский	15:05:0050252:31	0030020000000 Земли населенных пунктов	Для ведения личного подсобного хозяйства	13	02.020	524	506,21	265 254,04
4307	Респ. Северная Осетия - Алания, р-н Дигорский, г. Дигора, ул. Ленина	Дигорский	15:05:0050252:4	0030020000000 Земли населенных пунктов	Под жилую застройку Индивидуальную	13	02.010	900	506,21	455 589,00
4308	Респ. Северная Осетия - Алания, р-н Дигорский, г. Дигора, ул. Ленина, дом 166	Дигорский	15:05:0050252:5	0030020000000 Земли населенных пунктов	Для ведения личного подсобного хозяйства	13	02.020	870	506,21	440 402,70
4309	Республика Северная Осетия-Алания, р-н Дигорский, г Дигора, ул Чиханиева, 155	Дигорский	15:05:0050252:56	0030020000000 Земли населенных пунктов	Для ведения личного подсобного хозяйства	13	02.020	1 276	506,21	646 023,96
4310	Республика Северная Осетия-Алания, р-н Дигорский, г Дигора, ул. Ленина, 166"а"	Дигорский	15:05:0050252:6	0030020000000 Земли населенных пунктов	Для ведения личного подсобного хозяйства	13	02.020	1 049	506,21	531 014,29
4311	Российская Федерация, Республика Северная Осетия-Алания, Дигорский район, г Дигора, ул. Ленина, 168	Дигорский	15:05:0050252:7	0030020000000 Земли населенных пунктов	Для ведения личного подсобного хозяйства (приусадебный земельный участок)	13	02.020	957	506,21	484 442,97
4312	Респ. Северная Осетия - Алания, р-н Дигорский, г. Дигора, ул. Ленина, дом 170	Дигорский	15:05:0050252:8	0030020000000 Земли населенных пунктов	В целях эксплуатации жилого дома	13	02.010	350	506,21	177 173,50
4313	Респ. Северная Осетия - Алания, р-н Дигорский, г. Дигора, ул. Ленина, 174	Дигорский	15:05:0050252:9	0030020000000 Земли населенных пунктов	Для ведения личного подсобного хозяйства	13	02.020	1 305	506,21	660 603,05
4314	Респ. Северная Осетия - Алания, р-н Дигорский, г. Дигора, ул. Бердиева, 87	Дигорский	15:05:0050253:1	0030020000000 Земли населенных пунктов	Для ведения личного подсобного хозяйства	13	02.020	2 091	МЕТР	801 419,52
4315	Респ. Северная Осетия - Алания, р-н Дигорский, г. Дигора, ул. Чиханиева, 148 "а"	Дигорский	15:05:0050253:10	0030020000000 Земли населенных пунктов	Для ведения личного подсобного хозяйства	13	02.020	982	МЕТР	376 395,04
4316	Респ. Северная Осетия - Алания, р-н Дигорский, г. Дигора, ул. Чиханиева, 150	Дигорский	15:05:0050253:11	0030020000000 Земли населенных пунктов	Для ведения личного подсобного хозяйства	13	02.020	2 071	МЕТР	796 755,12
4317	Респ. Северная Осетия - Алания, р-н Дигорский, г. Дигора, ул. Чиханиева, дом 154	Дигорский	15:05:0050253:13	0030020000000 Земли населенных пунктов	ИЖС	13	02.010	600	МЕТР	230 832,00
4318	Республика Северная Осетия-Алания, р-н Дигорский, г Дигора, ул Чиханиева, 156 "в"	Дигорский	15:05:0050253:14	0030020000000 Земли населенных пунктов	Для ведения личного подсобного хозяйства	13	02.020	1 161	МЕТР	446 708,46
4319	Республика Северная Осетия-Алания, р-н Дигорский, г. Дигора, ул. Чиханиева, 158	Дигорский	15:05:0050253:15	0030020000000 Земли населенных пунктов	Для ведения личного подсобного хозяйства	13	02.020	1 450	МЕТР	557 844,00
4320	Респ. Северная Осетия - Алания, р-н Дигорский, г. Дигора, ул. Чиханиева, 160	Дигорский	15:05:0050253:16	0030020000000 Земли населенных пунктов	Для ведения личного подсобного хозяйства	13	02.020	1 310	МЕТР	502 168,60
4321	Респ. Северная Осетия - Алания, р-н Дигорский, г. Дигора, ул. Бердиево, дом 77	Дигорский	15:05:0050253:17	0030020000000 Земли населенных пунктов	ИЖС	13	02.010	1 500	МЕТР	577 080,00
4322	Республика Северная Осетия-Алания, р-н Дигорский, г Дигора, ул. Бердиева, 79	Дигорский	15:05:0050253:18	0030020000000 Земли населенных пунктов	Для ведения личного подсобного хозяйства	13	02.020	1 993	МЕТР	766 716,06
4323	Респ. Северная Осетия - Алания, р-н Дигорский, г. Дигора, ул. Бердиева, 83	Дигорский	15:05:0050253:19	0030020000000 Земли населенных пунктов	Для ведения личного подсобного хозяйства	13	02.020	1 842	МЕТР	708 694,20
4324	Республика Северная Осетия-Алания, р-н Дигорский, г Дигора, ул Чиханиева, 162	Дигорский	15:05:0050253:2	0030020000000 Земли населенных пунктов	Для ведения личного подсобного хозяйства	13	02.020	1 019	МЕТР	392 029,66
4325	Респ. Северная Осетия - Алания, р-н Дигорский, г. Дигора, ул. Бердиево, 85	Дигорский	15:05:0050253:20	0030020000000 Земли населенных пунктов	Для ведения личного подсобного хозяйства	13	02.020	2 321	МЕТР	892 993,85
4326	Республика Северная Осетия-Алания, Дигорский район, г Дигора, ул Чиханиева, 142	Дигорский	15:05:0050253:202	0030020000000 Земли населенных пунктов	Для индивидуального жилищного строительства	13	02.010	982	МЕТР	377 723,04
4327	Республика Северная Осетия-Алания, Дигорский район, г Дигора, ул С.Бердиева, 14	Дигорский	15:05:0050253:203	0030020000000 Земли населенных пунктов	Для индивидуального жилищного строительства	13	02.010	66	МЕТР	25 386,26
4328	Республика Северная Осетия-Алания, р-н Дигорский, г. Дигора, ул. Бердиева, 85 "а"	Дигорский	15:05:0050253:21	0030020000000 Земли населенных пунктов	Для ведения личного подсобного хозяйства	13	02.020	2 119	МЕТР	825 224,40
4329	Российская Федерация, Республика Северная Осетия-Алания, Дигорский район, г. Дигора, ул. Чиханиева, 152	Дигорский	15:05:0050253:210	0030020000000 Земли населенных пунктов	Для ведения личного подсобного хозяйства	13	02.020	2 305	МЕТР	886 779,66
4330	Российская Федерация, Республика Северная Осетия-Алания, Дигорский район, г. Дигора, ул. Чиханиева, 152а	Дигорский	15:05:0050253:211	0030020000000 Земли населенных пунктов	Для ведения личного подсобного хозяйства	13	02.020	1 032	МЕТР	397 141,04
4331	Российская Федерация, Республика Северная Осетия-Алания, Дигорский р-н, г. Дигора, ул. С.Бердиева, 6	Дигорский	15:05:0050253:212	0030020000000 Земли населенных пунктов	Для ведения личного подсобного хозяйства	13	02.020	1 968	МЕТР	756 990,96
4332	Российская Федерация, Республика Северная Осетия - Алания, Дигорский р-н, г. Дигора, ул. Бердиева, д.91	Дигорский	15:05:0050253:214	0030020000000 Земли населенных пунктов	Для ведения личного подсобного хозяйства	13	02.020	3 576	МЕТР	1 375 159,10

№ пп	Местоположение ЗУ	Район	Кадастровый номер ЗУ	Категория земель	Разрешенное использование по документу	Код вида разрешенного использования (в соответствии с классификатором видов разрешенного использования земельных участков)	Вид использования объектов недвижимости	Площадь	УПКС	КС
4333	Российская Федерация, Республика Северная Осетия - Алания, Дигорский район, г. Дигора, ул. Бердиева, 89	Дигорский	15:05:00:50253:23	003002000000 Земли населенных пунктов	Для ведения личного подсобного хозяйства (приусадебный земельный участок)	13	02.020	1 900	384,72	730 968,00
4334	Респ. Северная Осетия - Алания, р-н Дигорский, г. Дигора, ул. Беданова, дом 11	Дигорский	15:05:00:50253:24	003002000000 Земли населенных пунктов	ИЖС	13	02.010	400	384,72	153 888,00
4335	Республика Северная Осетия-Алания, р-н Дигорский, г. Дигора, ул. Кесаева, 1	Дигорский	15:05:0050253:25	003002000000 Земли населенных пунктов	Для ведения личного подсобного хозяйства	13	02.020	1 930	384.72	742 509,60
4336	Республика Северная Осетия-Алания, р-н Дигорский, г. Дигора, ул Кесаева, д 3	Дигорский	15:05:0050253:26	003002000000 Земли населенных пунктов	Для ведения личного подсобного хозяйства	13	02.020	987	384.72	379 718,64
4337	Республика Северная Осетия-Алания, р-н Дигорский, г. Дигора, ул Кесаева, 5	Дигорский	15:05:00:50253:27	003002000000 Земли населенных пунктов	Для ведения личного подсобного хозяйства	13	02.020	572	384,72	220 059,84
4338	Республика Северная Осетия-Алания, р-н Дигорский, г. Дигора, ул Кесаева, д 7	Дигорский	15:05:00:50253:28	003002000000 Земли населенных пунктов	под торговлю	4	04.020	100	1 000,27	100 027,00
4339	Республика Северная Осетия-Алания, р-н Дигорский, г. Дигора, ул Солтана Бердиева, д 8а	Дигорский	15:05:0050253:29	003002000000 Земли населенных пунктов	Для ведения личного подсобного хозяйства	13	02.020	873	384.72	335 860,56
4340	Северная Осетия - Алания респ, р-н Дигорский, г. Дигора, ул Солтана Бердиева, д 2	Дигорский	15:05:0050253:3	003002000000 Земли населенных пунктов	Для ведения личного подсобного хозяйства	13	02.020	1 272	384.72	489 363,84
4341	Северная Осетия - Алания респ, р-н Дигорский, г. Дигора, ул Солтана Бердиева, 8	Дигорский	15:05:00:50253:31	003002000000 Земли населенных пунктов	Для ведения личного подсобного хозяйства	13	02.020	624	384,72	240 065,28
4342	Северная Осетия - Алания респ, р-н Дигорский, г. Дигора, ул Бердиева, 81	Дигорский	15:05:00:50253:32	003002000000 Земли населенных пунктов	Для ведения личного подсобного хозяйства	13	02.020	2 101	384,72	808 296,72
4343	Респ. Северная Осетия - Алания, р-н Дигорский, г. Дигора, ул. Солтана Бердиева, 4	Дигорский	15:05:0050253:4	003002000000 Земли населенных пунктов	Для ведения личного подсобного хозяйства	13	02.020	1 842	384.72	708 654,24
4344	Республика Северная Осетия-Алания, р-н Дигорский, г. Дигора, ул Солтана Бердиева, 12	Дигорский	15:05:0050253:73	003002000000 Земли населенных пунктов	Для ведения личного подсобного хозяйства	13	02.020	789	384.72	303 544,08
4345	Республика Северная Осетия - Алания, р-н Дигорский, г. Дигора, ул. Чкалова, 144	Дигорский	15:05:0050253:8	003002000000 Земли населенных пунктов	Для ведения личного подсобного хозяйства	13	02.020	1 420	384,72	546 302,40
4346	Респ. Северная Осетия - Алания, р-н Дигорский, г. Дигора, ул. Чкалова, 148	Дигорский	15:05:00:50253:88	003002000000 Земли населенных пунктов	Для ведения личного подсобного хозяйства	13	02.020	1 567	384,72	602 856,24
4347	Респ. Северная Осетия - Алания, р-н Дигорский, г. Дигора, ул. Чкалова, дом 146	Дигорский	15:05:0050253:9	003002000000 Земли населенных пунктов	Индивидуальное жилищное строительство	13	02.010	813	384.72	312 777,36
4348	Северная Осетия - Алания респ, р-н Дигорский, г Дигора, по правую сторону автодороги Дигора-Чикола	Дигорский	15:05:0050254:1	003002000000 Земли населенных пунктов	Для эксплуатации находящегося в его собственности нежилого здания АЗС	4	04.095	2 500	3 348,49	8 371 225,00
4349	Респ. Северная Осетия - Алания, р-н Дигорский, г. Дигора, ул Солтана Бердиева, 74	Дигорский	15:05:00:50254:13	003002000000 Земли населенных пунктов	Магазины	4	04.020	2 991	1 000,27	2 991 807,57
4350	Респ. Северная Осетия - Алания, р-н Дигорский, г. Дигора, ул Солтана Бердиева, 80	Дигорский	15:05:00:50254:14	003002000000 Земли населенных пунктов	сельскохозяйственное использование	1	01.180	38 108	159,66	6 084 323,28
4351	Республика Северная Осетия-Алания, Дигорский район, г. Дигора, ул. Ваньшева	Дигорский	15:05:0050254:150	003002000000 Земли населенных пунктов	Для ведения личного подсобного хозяйства	13	02.020	2 320	384.72	892 550,40
4352	Республика Северная Осетия-Алания, Дигорский р-н, г. Дигора, с правой стороны автомобильной дороги Дигора-Чикола	Дигорский	15:05:0050254:153	003002000000 Земли населенных пунктов	ремонт автомобилей	4	04.099	353	1 680,92	593 364,76
4353	Республика Северная Осетия-Алания, Дигорский р-н, г. Дигора, ул. С.Бердиева, по правую сторону автодороги Дигора-Чикола	Дигорский	15:05:0050254:154	003002000000 Земли населенных пунктов	Для сельскохозяйственного производства	1	01.010	12 572	11,24	141 309,28
4354	Респ. Северная Осетия - Алания, р-н Дигорский, г. Дигора, ул Солтана Бердиева	Дигорский	15:05:0050254:16	003002000000 Земли населенных пунктов	пастбища общественного использования	1	01.081	204 169	6,09	1 243 389,21
4355	Российская Федерация, Республика Северная Осетия-Алания, Дигорский район, г. Дигора	Дигорский	15:05:0050254:172	003002000000 Земли населенных пунктов	Пастбища общественного пользования	1	01.081	60 476	6,09	368 298,84
4356	Российская Федерация, Республика Северная Осетия-Алания, Дигорский район, г. Дигора	Дигорский	15:05:0050254:173	003002000000 Земли населенных пунктов	Пастбища общественного пользования	1	01.081	10 052	6,09	61 216,68
4357	Российская Федерация, Республика Северная Осетия-Алания, Дигорский район, г. Дигора	Дигорский	15:05:0050254:174	003002000000 Земли населенных пунктов	Пастбища общественного пользования	1	01.081	10 267	6,09	62 526,03
4358	Респ. Северная Осетия - Алания, р-н Дигорский, западная окраина г. Дигоры, рядом с бывшей меховой фабрикой	Дигорский	15:05:0050254:2	003002000000 Земли населенных пунктов	В целях эксплуатации нежилых помещений для эксплуатации автозаправочной станции	4	04.095	1 500	3 348,49	5 022 735,00
4359	Респ. Северная Осетия - Алания, р-н Дигорский, г. Дигора, ул Солтана Бердиева, 80а	Дигорский	15:05:0050254:25	003002000000 Земли населенных пунктов	В целях эксплуатации под склады для хранения сельскохозяйственной продукции	6	06.093	6 584	747.07	4 918 708,88
4360	Республика Северная Осетия-Алания, р-н Дигорский, г Дигора, ул Солтана Бердиева, д 80б	Дигорский	15:05:0050254:26	003002000000 Земли населенных пунктов	Для эксплуатации нежилых зданий предназначенных для производства сельскохозяйственной продукции	1	01.150	23 725	159.66	3 787 933,50
4361	Северная Осетия - Алания респ, р-н Дигорский, г Дигора, с правой стороны автодороги Дигора-Чикола (с левой стороны от автозаправки)	Дигорский	15:05:0050254:28	003002000000 Земли населенных пунктов	Для эксплуатации нежилого здания под магазин	4	04.040	200	1 000,27	200 054,00
4362	Северная Осетия - Алания респ, р-н Дигорский, г. Дигора, ул. С.Бердиева, 80 "в".	Дигорский	15:05:0050254:30	003002000000 Земли населенных пунктов	Для строительства и дальнейшей эксплуатации нежилых зданий сельскохозяйственного назначения	1	01.150	12 580	159,66	2 008 522,80
4363	Северная Осетия - Алания респ, р-н Дигорский, г. Дигора, ул Солтана Бердиева, по правую сторону автодороги Дигора-Чикола	Дигорский	15:05:0050254:31	003002000000 Земли населенных пунктов	Для сельскохозяйственного производства	1	01.180	45 995	159.66	7 343 561,70
4364	Республика Северная Осетия-Алания, р-н Дигорский, г. Дигора, а/д Дигора-Чикола с правой стороны (район автозаправки)	Дигорский	15:05:0050254:36	003002000000 Земли населенных пунктов	Для ведения личного подсобного хозяйства	13	02.020	3 000	384.72	1 154 160,00
4365	Респ. Северная Осетия - Алания, р-н Дигорский, г. Дигора, б/н	Дигорский	15:05:0050301:1	003002000000 Земли населенных пунктов	Пастбища общественного использования	1	01.081	319 529	6,09	1 945 931,61
4366	Респ Северная Осетия - Алания, Дигорский р-н, на юго-западной окраине г.Дигора	Дигорский	15:05:0050302:132	003002000000 Земли населенных пунктов	для овощеводство	1	01.030	3 000	15,72	47 160,00
4367	Республика Северная Осетия-Алания, Дигорский р-н. г. Дигора. ул. Тогоева, с правой стороны автодороги Дигора - К Спиридову	Дигорский	15:05:0050302:133	003002000000 Земли населенных пунктов	объект придорожного сервиса	4	04.099	300	1 680,92	504 276,00
4368	Респ Северная Осетия - Алания, Дигорский р-н, г Дигора	Дигорский	15:05:0050302:135	003002000000 Земли населенных пунктов	Пастбища общественного использования	1	01.081	127 696	6,09	777 668,64
4369	Респ Северная Осетия - Алания, Дигорский р-н, г Дигора	Дигорский	15:05:0050302:136	003002000000 Земли населенных пунктов	Пастбища общественного использования	1	01.081	346 258	6,09	2 108 711,22
4370	РСО-Алания, Дигорский район, г. Дигора	Дигорский	15:05:0050302:138	003002000000 Земли населенных пунктов	Специальная деятельность	12	12.020	472 090	1 779,32	839 999 178,80
4371	Республика Северная Осетия-Алания, Дигорский район, на юго-западной окраине г. Дигора	Дигорский	15:05:0050302:139	003002000000 Земли населенных пунктов	Овощеводство	1	01.030	3 000	15.72	47 160,00
4372	Республика Северная Осетия-Алания, р-н Дигорский, г. Дигора, ул Безымянная	Дигорский	15:05:0050302:14	003002000000 Земли населенных пунктов	Для ведения личного подсобного хозяйства	13	02.020	4 750	384.72	1 827 420,00
4373	Республика Северная Осетия-Алания, Дигорский р-н, на юго-западной окраине г. Дигора	Дигорский	15:05:0050302:140	003002000000 Земли населенных пунктов	Для ведения личного подсобного хозяйства	13	02.020	3 000	384,72	1 154 160,00
4374	Российская Федерация, Республика Северная Осетия-Алания, Дигорский район, на юго-западной окраине г. Дигора	Дигорский	15:05:0050302:142	003002000000 Земли населенных пунктов	Для индивидуального жилищного строительства	13	02.010	4 069	384,72	1 565 425,68
4375	Республика Северная Осетия-Алания, р-н Дигорский, г. Дигора, ул Безымянная	Дигорский	15:05:0050302:15	003002000000 Земли населенных пунктов	Для ведения личного подсобного хозяйства	13	02.020	4 750	384.72	1 827 420,00
4376	Республика Северная Осетия-Алания, р-н Дигорский, г. Дигора, ул. Безымянная	Дигорский	15:05:0050302:17	003002000000 Земли населенных пунктов	Для ведения личного подсобного хозяйства	13	02.020	4 000	384.72	1 538 880,00

№ пп	Местоположение ЗУ	Район	Кадастровый номер ЗУ	Категория земель	Разрешенное использование по документу	Код вида разрешенного использования (в соответствии с классификатором видов разрешенного использования земельных участков)	Вид использования объектов недвижимости	Площадь	УПКС	КС
4377	Респ. Северная Осетия - Алания, р-н Дигорский, г. Дигора, ул. Безымянная	Дигорский	15:05:000000302:18	003002000000 Земли населенных пунктов	Для ведения личного подсобного хозяйства	13	02.020	4 000	384,72	1 538 880,00
4378	Республика Северная Осетия-Алания, р-н Дигорский, г. Дигора, ул. Толоева	Дигорский	15:05:000000302:19	003002000000 Земли населенных пунктов	Для ведения личного подсобного хозяйства	13	02.020	1 296	384,72	498 597,12
4379	Российская Федерация, Республика Северная Осетия-Алания, Дигорский район, г. Дигора, ул Безымянная, 1	Дигорский	15:05:000050302:2	003002000000 Земли населенных пунктов	Для ведения личного подсобного хозяйства	13	02.020	3 332	384,72	1 281 887,04
4380	Республика Северная Осетия-Алания, р-н Дигорский	Дигорский	15:05:000050302:20	003002000000 Земли населенных пунктов	Энергетика	6	03.012	1 284	394,34	506 332,56
4381	Республика Северная Осетия-Алания, р-н Дигорский, г. Дигора, ул. Бишиева	Дигорский	15:05:000000302:21	003002000000 Земли населенных пунктов	Для ведения личного подсобного хозяйства	13	02.020	1 000	384,72	384 720,00
4382	Северная Осетия - Алания респ, р-н Дигорский, 2-км а/д Дигора-Дур-Дур с левой стороны, 1.2 км западнее г. Дигора	Дигорский	15:05:000000302:3	003002000000 Земли населенных пунктов	Для производства сельскохозяйственной продукции	1	01.010	200 000	15,72	3 144 000,00
4383	Северная Осетия - Алания респ, р-н Дигорский, 2-км а/д Дигора-Дур-Дур с левой стороны, 900-м западнее г. Дигора	Дигорский	15:05:000050302:4	003002000000 Земли населенных пунктов	Для производства сельскохозяйственной продукции	1	01.010	50 000	15,72	786 000,00
4384	Северная Осетия - Алания респ, р-н Дигорский, 2-км автодороги Дигора-Дур-Дур с левой стороны, 1-км. западнее г. Дигора.	Дигорский	15:05:000050302:5	003002000000 Земли населенных пунктов	Для производство сельскохозяйственной продукции (пашня)	1	01.010	200 000	15,72	3 144 000,00
4385	Респ. Северная Осетия-Алания, р-н Дигорский. 2-км а/д Дигора-Дур-Дур с левой стороны,800-м западнее г. Дигора	Дигорский	15:05:000000302:6	003002000000 Земли населенных пунктов	Производство сельскохозяйственной продукции	1	01.010	50 000	15,72	786 000,00
4386	Северная Осетия - Алания респ, р-н Дигорский. 2-км а/д Дигора-Дур-Дур с левой стороны, 1.6-км западнее г. Дигора	Дигорский	15:05:000000302:7	003002000000 Земли населенных пунктов	Для производства сельскохозяйственной продукции (пашня)	1	01.010	263 605	15,72	4 143 870,60
4387	Респ. Северная Осетия-Алания, р-н Дигорский, 2-км а/д Дигора-Дур-Дур с левой стороны, 700-м западнее г. Дигора	Дигорский	15:05:000050302:8	003002000000 Земли населенных пунктов	Для выращивания зерновых и иных сельскохозяйственных культур	1	01.010	100 000	15.72	1 572 000,00
4388	Респ. Северная Осетия - Алания, р-н Дигорский, г. Дигора, ул. Генерала Калицова, 79	Дигорский	15:05:000050401:1	003002000000 Земли населенных пунктов	В целях эксплуатации существующего нежилого здания в целях обеспечения образовательной деятельности	3	03.050	13 728	490,52	6 733 858,56
4389	Респ. Северная Осетия - Алания, р-н Дигорский, г. Дигора, ул Солтана Бердиева, дом 69	Дигорский	15:05:000000:00-01:10	003002000000 Земли населенных пунктов	Для эксплуатации многоквартирного жилого дома	2	02.060	301	961,80	289 501,80
4390	Респ. Северная Осетия - Алания, р-н Дигорский, г. Дигора, ул Солтана Бердиева	Дигорский	15:05:000000:00-01:11	003002000000 Земли населенных пунктов	Для ведения личного подсобного хозяйства (приусадебные участки)	13	02.020	1 120	384,72	430 886,40
4391	Респ. Северная Осетия - Алания, р-н Дигорский, г. Дигора, ул Солтана Бердиева	Дигорский	15:05:000500401:12	003002000000 Земли населенных пунктов	Для ведения личного подсобного хозяйства	13	02.020	1 071	384,72	412 035,12
4392	Респ. Северная Осетия - Алания , Дигорский р-н, г. Дигора, ул.Калицова, 81/3	Дигорский	15:05:000500401:184	003002000000 Земли населенных пунктов	для ведения огородничество	13	13.011	38	38,47	1 461,86
4393	Республика Северная Осетия-Алания, Дигорский район, г Дигора, ул Солтана Бердиева, 69 "б"	Дигорский	15:05:000500401:186	003002000000 Земли населенных пунктов	В целях эксплуатации жилого дома и ведения личного подсобного хозяйства	13	02.020	1 317	384,72	506 676,24
4394	Республика Северная Осетия-Алания, Дигорский район, г Дигора, ул Солтана Бердиева, 69 "а"	Дигорский	15:05:000500401:187	003002000000 Земли населенных пунктов	В целях эксплуатации жилого дома и ведения личного подсобного хозяйства	13	02.020	492	384,72	189 282,24
4395	Республика Северная Осетия-Алания, Дигорский район, г. Дигора, ул. С.Бердиева, 69/8.	Дигорский	15:05:000500401:188	003002000000 Земли населенных пунктов	хранение автотранспорта	7	02.071	90	493,55	44 419,50
4396	Республика Северная Осетия-Алания, Дигорский р-н, г. Дигора, ул. С.Бердиева, 69/4	Дигорский	15:05:000500401:189	003002000000 Земли населенных пунктов	Для индивидуального жилищного строительства	13	02.010	104	384,72	40 010,88
4397	Республика Северная Осетия-Алания, Дигорский р-н, г. Дигора, ул. С.Бердиева, 69/2	Дигорский	15:05:000500401:190	003002000000 Земли населенных пунктов	хранение автотранспорта	7	02.071	90	493,55	44 419,50
4398	Республика Северная Осетия-Алания, р-н Дигорский, г. Дигора, ул. Сталина	Дигорский	15:05:000500401:2	003002000000 Земли населенных пунктов	Для ведения личного подсобного хозяйства	13	02.020	800	384,72	307 776,00
4399	Республика Северная Осетия - Алания, Дигорский район, г. Дигора, ул. Калицова, 83/2	Дигорский	15:05:000500401:203	003002000000 Земли населенных пунктов	Хранение автотранспорта	7	02.071	81	493,55	39 977,55
4400	Республика Северная Осетия - Алания, Дигорский район, г Дигора, ул. Калицова, 76-с, школа №3	Дигорский	15:05:000500401:204	003002000000 Земли населенных пунктов	энергетика	6	06.070	18	747,07	13 447,26
4401	Российская Федерация, Республика Северная Осетия - Алания, Дигорский р-н , г. Дигора, ул. С Бердиева, 73	Дигорский	15:05:000500401:207	003002000000 Земли населенных пунктов	Для индивидуального жилищного строительства	13	02.010	600	384,72	230 832,00
4402	Российская Федерация, Республика Северная Осетия - Алания, Дигорский р-н, г. Дигора, ул. С.Бердиева	Дигорский	15:05:000500401:208	003002000000 Земли населенных пунктов	Для индивидуального жилищного строительства	13	02.010	685	384,72	263 533,20
4403	Респ. Северная Осетия - Алания, р-н Дигорский, г. Дигора, ул. Калицова	Дигорский	15:05:000500401:3	003002000000 Земли населенных пунктов	Для ведения личного подсобного хозяйства	13	02.020	800	384,72	307 776,00
4404	Республика Северная Осетия-Алания, р-н Дигорский, г. Дигора, ул. Столина	Дигорский	15:05:000500401:4	003002000000 Земли населенных пунктов	Для ведения личного подсобного хозяйства	13	02.020	951	384,72	365 868,72
4405	РСО - Алания, Дигорский район, г Дигора, ул С. Бердиева, 71 "а"	Дигорский	15:05:000000:00-01:45	003002000000 Земли населенных пунктов	Для ведения личного подсобного хозяйства	13	02.020	2 290	384,72	881 008,80
4406	Республика Северная Осетия-Алания, р-н Дигорский, г. Дигора, ул. Калицова, 79 "а"	Дигорский	15:05:000000:00-01:47	003002000000 Земли населенных пунктов	Размещение объектов капитального строительства, предназначенных для воспитания, образования и просвещения	3	03.050	7 312	490,52	3 586 682,24
4407	Республика Северная Осетия-Алания, р-н Дигорский, г. Дигора, ул. Калицова, 79 "б"	Дигорский	15:05:000500401:48	003002000000 Земли населенных пунктов	Размещение объектов капитального строительства, предназначенных для воспитания, образования и просвещения	3	03.050	4 926	490,52	2 416 301,52
4408	Республика Северная Осетия-Алания, р-н Дигорский, г. Дигора, ул. Калицова, 83/1"в"	Дигорский	15:05:000500401:49	003002000000 Земли населенных пунктов	Для строительства гаража	7	02.071	21	493,55	10 364,55
4409	Республика Северная Осетия-Алания, р-н Дигорский, г Дигора, ул Сталина, д 68а	Дигорский	15:05:000500401:5	003002000000 Земли населенных пунктов	Под жилую застройку Индивидуальную	13	02.010	854	384,72	328 550,88
4410	Республика Северная Осетия-Алания, р-н Дигорский, г. Дигора, ул. Калицова, 83/1	Дигорский	15:05:000500401:50	003002000000 Земли населенных пунктов	Для строительства гаража	7	02.071	80	493,55	39 484,00
4411	Республика Северная Осетия-Алания, р-н Дигорский, г. Дигора, ул. Калицова, 81/2	Дигорский	15:05:000500401:54	003002000000 Земли населенных пунктов	Для индивидуального жилищного строительства	13	02.010	129	384,72	49 628,88
4412	Республика Северная Осетия-Алания, р-н Дигорский, г. Дигора, ул. Калицова, 81/7	Дигорский	15:05:000500401:55	003002000000 Земли населенных пунктов	Хранение автотранспорта	7	02.071	118	493,55	58 238,90
4413	Республика Северная Осетия-Алания, р-н Дигорский, г Дигора, ул Калицова, д 81/7"а"	Дигорский	15:05:000500401:56	003002000000 Земли населенных пунктов	для строительства гаража	7	02.071	112	493,55	55 277,60
4414	Республика Северная Осетия-Алания, р-н Дигорский, г Дигора, ул Калицова, д 81/7"в"	Дигорский	15:05:000500401:57	003002000000 Земли населенных пунктов	для строительства гаража	7	02.071	119	493,55	58 732,45
4415	Республика Северная Осетия-Алания, р-н Дигорский, г Дигора, ул Калицова, 81/1	Дигорский	15:05:000500401:58	003002000000 Земли населенных пунктов	для строительства гаража	7	02.071	144	493,55	71 071,20
4416	Республика Северная Осетия-Алания, р-н Дигорский, г Дигора, ул. Столина, 68 "е"	Дигорский	15:05:000500401:6	003002000000 Земли населенных пунктов	Для ведения личного подсобного хозяйства	13	02.020	800	384,72	307 776,00
4417	Республика Северная Осетия-Алания, р-н Дигорский, г Дигора, ул. Столина	Дигорский	15:05:000000:00-01:60	003002000000 Земли населенных пунктов	Для ведения личного подсобного хозяйства	13	02.020	624	384,72	240 065,28
4418	Республика Северная Осетия-Алания, р-н Дигорский, г. Дигора, ул Калицова, 83/3	Дигорский	15:05:000000:00-01:61	003002000000 Земли населенных пунктов	для строительства гаража	7	02.071	86	493,55	42 445,30
4419	Республика Северная Осетия-Алания, р-н Дигорский, г. Дигора, ул Калицова, 81/8	Дигорский	15:05:000500401:62	003002000000 Земли населенных пунктов	для строительства гаража	7	02.071	66	493,55	32 574,30
4420	Респ. Северная Осетия - Алания, р-н Дигорский, г. Дигора, ул. Сталина, 6/н	Дигорский	15:05:000500401:63	003002000000 Земли населенных пунктов	Для ведения личного подсобного хозяйства	13	02.020	800	384,72	307 776,00
4421	Республика Северная Осетия-Алания, р-н Дигорский, г. Дигора, ул. Калицова, 83/4	Дигорский	15:05:000000:00-01:64	003002000000 Земли населенных пунктов	для строительства гаража	7	02.071	21	493,55	10 364,55
4422	Респ. Северная Осетия - Алания, р-н Дигорский, г. Дигора, ул. Калицова, дом 83	Дигорский	15:05:000050401:7	003002000000 Земли населенных пунктов	Под эксплуатацию многоквартирного жилого дома	2	02.060	546	961,80	525 142,80

№ пп	Местоположение ЗУ	Район	Кадастровый номер ЗУ	Категория земель	Разрешенное использование по документу	Код вида разрешенного использования (в соответствии с классификатором видов разрешенного использования земельных участков)	Вид использования объектов недвижимости	Площадь	УПКС	КС
4423	Республика Северная Осетия-Алания, р-н Дигорский, г Дигора, ул. Коминтерна, 81/3	Дигорский	15:05:0050401:72	003002000000 Земли населенных пунктов	В целях эксплуатации индивидуального жилого дома	13	02.010	337	384,72	129 650,64
4424	Респ. Северная Осетия - Алания, р-н Дигорский, г. Дигора, ул. Калицова, дом 81	Дигорский	15:05:0050401:8	003002000000 Земли населенных пунктов	Для эксплуатации многоквартирного жилого дома	2	02.060	543	961,80	522 257,40
4425	Респ. Северная Осетия - Алания, р-н Дигорский, г. Дигора, ул. Бицоева, 121	Дигорский	15:05:0050402:1	003002000000 Земли населенных пунктов	В целях эксплуатации жилого дома с хозпостройками и ведения личного подсобного хозяйства	13	02.020	2 046	384,72	787 137,12
4426	Республика Северная Осетия - Алания, Дигорский район, г. Дигора, ул. Бицоева, 119 "а"	Дигорский	15:05:0050402:10	003002000000 Земли населенных пунктов	для ведения личного подсобного хозяйства	13	02.020	1 326	384,72	510 138,72
4427	Республика Северная Осетия-Алания, р-н Дигорский, г Дигора, ул. Бицоева, 123	Дигорский	15:05:0050402:11	003002000000 Земли населенных пунктов	Для ведения личного подсобного хозяйства	13	02.020	1 181	384,72	454 354,32
4428	Респ. Северная Осетия - Алания, р-н Дигорский, г. Дигора, ул. Бицоева, 123 "а"	Дигорский	15:05:0050402:12	003002000000 Земли населенных пунктов	Для ведения личного подсобного хозяйства	13	02.020	762	384,72	293 156,64
4429	Северная Осетия - Алания респ, р-н Дигорский, г. Дигора, ул Сослана Бердиева, 59	Дигорский	15:05:0050402:13	003002000000 Земли населенных пунктов	Для ведения личного подсобного хозяйства	13	02.020	1 344	384,72	517 063,68
4430	Респ. Северная Осетия - Алания, р-н Дигорский, г. Дигора, ул Сослана Бердиева	Дигорский	15:05:0050402:14	003002000000 Земли населенных пунктов	Под жилую застройку Индивидуальную	13	02.010	1 000	384,72	384 720,00
4431	Респ. Северная Осетия - Алания, р-н Дигорский, г. Дигора, ул Сослана Бердиева	Дигорский	15:05:0050402:15	003002000000 Земли населенных пунктов	Под жилую застройку Индивидуальную	13	02.010	800	384,72	307 776,00
4432	Респ. Северная Осетия - Алания, р-н Дигорский, г. Дигора, ул. Сталина, 64 "а"	Дигорский	15:05:0050402:157	003002000000 Земли населенных пунктов	Для ведения личного подсобного хозяйства	13	02.020	1 055	384,72	405 879,60
4433	Республика Северная Осетия-Алания, р-н Дигорский, г. Дигора, ул. Сталина, 64/10	Дигорский	15:05:0050402:158	003002000000 Земли населенных пунктов	В целях эксплуатации нежилого здания гараж	7	02.071	41	493,55	20 235,55
4434	Респ. Северная Осетия - Алания, р-н Дигорский, г. Дигора, ул. Калицова, 98	Дигорский	15:05:0050402:16	003002000000 Земли населенных пунктов	Для ведения личного подсобного хозяйства (приусадебные участки)	13	02.020	1 780	384,72	684 801,60
4435	Республика Северная Осетия-Алания, р-н Дигорский, г. Дигора, ул. Сталина, 64/6	Дигорский	15:05:0050402:160	003002000000 Земли населенных пунктов	Для строительства гаража	7	02.071	18	493,55	8 883,90
4436	Республика Северная Осетия-Алания, р-н Дигорский, г. Дигора, ул. Сталина, 64/8	Дигорский	15:05:0050402:161	003002000000 Земли населенных пунктов	Для строительства гаража	7	02.071	72	493,55	35 535,60
4437	Республика Северная Осетия-Алания, р-н Дигорский, г. Дигора, ул. Сталина, 64/14	Дигорский	15:05:0050402:164	003002000000 Земли населенных пунктов	Для строительства гаража	7	02.071	68	493,55	33 561,40
4438	Республика Северная Осетия-Алания, р-н Дигорский, г. Дигора, ул. Сталина, 64/16	Дигорский	15:05:0050402:165	003002000000 Земли населенных пунктов	Для строительства гаража	7	02.071	70	493,55	34 548,50
4439	Республика Северная Осетия-Алания, р-н Дигорский, г. Дигора, ул. Сталина, 64/1	Дигорский	15:05:0050402:166	003002000000 Земли населенных пунктов	Для строительства гаража	7	02.071	50	493,55	24 677,50
4440	Республика Северная Осетия-Алания, р-н Дигорский, г. Дигора, ул. Сталина, 64/1 "а"	Дигорский	15:05:0050402:167	003002000000 Земли населенных пунктов	Для ведения личного подсобного хозяйства	13	02.020	81	384,72	31 162,32
4441	Республика Северная Осетия-Алания, р-н Дигорский, г. Дигора, ул. Сталина, 64/13	Дигорский	15:05:0050402:169	003002000000 Земли населенных пунктов	Объект гаражного назначения	7	02.071	63	493,55	31 093,65
4442	Респ. Северная Осетия - Алания, р-н Дигорский, г. Дигора, ул. Калицова, дом 100	Дигорский	15:05:0050402:17	003002000000 Земли населенных пунктов	Для ведения личного подсобного хозяйства	13	02.020	2 362	384,72	908 708,64
4443	Республика Северная Осетия-Алания, р-н Дигорский, г. Дигора, ул. Сталина, 64/12	Дигорский	15:05:0050402:170	003002000000 Земли населенных пунктов	Хранение автотранспорта	7	02.071	61	493,55	30 106,55
4444	Республика Северная Осетия-Алания, р-н Дигорский, г. Дигора, ул. Сталина, 64/3	Дигорский	15:05:0050402:179	003002000000 Земли населенных пунктов	В целях эксплуатации нежилого здания (гаража)	7	02.071	52	493,55	25 664,60
4445	Северная Осетия - Алания респ, р-н Дигорский, г. Дигора, ул. Калицова, 102	Дигорский	15:05:0050402:18	003002000000 Земли населенных пунктов	Для ведения личного подсобного хозяйства	13	02.020	1 839	384,72	707 500,08
4446	Республика Северная Осетия-Алания, р-н Дигорский, г Дигора, ул. Сталина, 64/3 а	Дигорский	15:05:0050402:180	003002000000 Земли населенных пунктов	Для индивидуального жилищного строительства	13	02.010	58	384,72	22 313,76
4447	Республика Северная Осетия - Алания, Дигорский р-н, г. Дигора, ул. Калицова, 104	Дигорский	15:05:0050402:19	003002000000 Земли населенных пунктов	Для ведения личного подсобного хозяйства (приусадебный земельный участок)	13	02.020	1 521	384,72	585 159,12
4448	Республика Северная Осетия-Алания, р-н Дигорский, г. Дигора, ул. Сталина, 62	Дигорский	15:05:0050402:2	003002000000 Земли населенных пунктов	Для ведения личного подсобного хозяйства	13	02.020	801	384,72	308 160,72
4449	Российская Федерация, Республика Северная Осетия-Алания, Дигорский район, г. Дигора, ул. Калицова, 106	Дигорский	15:05:0050402:20	003002000000 Земли населенных пунктов	Для ведения личного подсобного хозяйства	13	02.020	1 306	384,72	502 444,32
4450	Респ. Северная Осетия - Алания, р-н Дигорский, г. Дигора, ул. Калицова, дом 108	Дигорский	15:05:0050402:21	003002000000 Земли населенных пунктов	Для ведения личного подсобного хозяйства	13	02.020	1 139	384,72	438 196,08
4451	Российская Федерация, Республика Северная Осетия-Алания, Дигорский район, г. Дигора, ул. Калицова, 110	Дигорский	15:05:0050402:22	003002000000 Земли населенных пунктов	Для ведения личного подсобного хозяйства (приусадебный земельный участок)	13	02.020	1 599	384,72	615 167,28
4452	Республика Северная Осетия-Алания, р-н Дигорский, г Дигора, ул Калицова, д 110а	Дигорский	15:05:0050402:23	003002000000 Земли населенных пунктов	Для ведения личного подсобного хозяйства	13	02.020	1 615	384,72	621 322,80
4453	Респ. Северная Осетия - Алания, р-н Дигорский, г. Дигора, ул. Калицова	Дигорский	15:05:0050402:24	003002000000 Земли населенных пунктов	Под жилую застройку Индивидуальную	13	02.010	900	384,72	346 248,00
4454	Республика Северная Осетия-Алания, Дигорский р-н, г. Дигора, ул Сталина, д 64	Дигорский	15:05:0050402:25	003002000000 Земли населенных пунктов	Для эксплуатации многоквартирного жилого дома	2	02.060	1 021	961,80	981 997,80
4455	Республика Северная Осетия-Алания, Дигорский р-н, г. Дигора, ул. Сталина	Дигорский	15:05:0050402:292	003002000000 Земли населенных пунктов	Среднеэтажная жилая застройка	2	02.050	347	961,80	333 744,60
4456	Респ. Северная Осетия - Алания, Дигорский р-н, г. Дигора, ул. Сталина, 64/10	Дигорский	15:05:0050402:293	003002000000 Земли населенных пунктов	объект гаражного назначения	7	02.071	88	493,55	43 432,40
4457	Российская Федерация, Республика Северная Осетия-Алания, Дигорский р-н, г. Дигора, ул. Сталина, 64/2	Дигорский	15:05:0050402:298	003002000000 Земли населенных пунктов	Для индивидуального жилищного строительства	13	02.010	46	384,72	17 697,12
4458	Респ. Северная Осетия - Алания, р-н Дигорский, г. Дигора, ул. Бицоева	Дигорский	15:05:0050402:3	003002000000 Земли населенных пунктов	Под жилую застройку Индивидуальную	13	02.010	1 600	384,72	615 552,00
4459	Республика Северная Осетия-Алания, р-н Дигорский, г Дигора, ул. Бицоева, 109	Дигорский	15:05:0050402:4	003002000000 Земли населенных пунктов	Для ведения личного подсобного хозяйства	13	02.020	1 268	384,72	487 824,96
4460	Северная Осетия - Алания респ, р-н Дигорский, г Дигора, ул Бицоева, 111	Дигорский	15:05:0050402:5	003002000000 Земли населенных пунктов	Земельный участок, предоставленный для ведения личного подсобного хозяйства	13	02.020	1 972	384,72	758 667,84
4461	Республика Северная Осетия-Алания, р-н Дигорский, г. Дигора, ул. Бицоева, 113	Дигорский	15:05:0050402:6	003002000000 Земли населенных пунктов	Для ведения личного подсобного хозяйства	13	02.020	1 605	384,72	617 475,60
4462	Респ. Северная Осетия - Алания, р-н Дигорский, г. Дигора, ул. Бицоева	Дигорский	15:05:0050402:7	003002000000 Земли населенных пунктов	Под жилую застройку Индивидуальную	13	02.010	1 500	384,72	577 080,00
4463	Респ. Северная Осетия - Алания, р-н Дигорский, г. Дигора, ул. Бицоева	Дигорский	15:05:0050402:8	003002000000 Земли населенных пунктов	Под жилую застройку Индивидуальную	13	02.010	1 500	384,72	577 080,00
4464	Респ. Северная Осетия - Алания, р-н Дигорский, г. Дигора, ул. Бицоева	Дигорский	15:05:0050402:9	003002000000 Земли населенных пунктов	Под жилую застройку Индивидуальную	13	02.010	1 600	384,72	615 552,00
4465	Республика Северная Осетия-Алания, р-н Дигорский, г Дигора, ул Гибизова/Сталина, д 131/54	Дигорский	15:05:0050403:1	003002000000 Земли населенных пунктов	Для ведения личного подсобного хозяйства	13	02.020	1 039	506,21	525 952,19
4466	Республика Северная Осетия-Алания, р-н Дигорский, г Дигора, ул. Гибизова, 145	Дигорский	15:05:0050403:10	003002000000 Земли населенных пунктов	Для ведения личного подсобного хозяйства	13	02.020	2 870	506,21	1 452 822,70
4467	Респ. Северная Осетия - Алания, р-н Дигорский, г. Дигора, ул. Гибизова, 147	Дигорский	15:05:0050403:11	003002000000 Земли населенных пунктов	Для ведения личного подсобного хозяйства	13	02.020	1 494	506,21	756 277,74
4468	Респ. Северная Осетия - Алания, р-н Дигорский, г. Дигора, ул Сослана Бердиева, дом 55	Дигорский	15:05:0050403:12	003002000000 Земли населенных пунктов	Для эксплуатации многоквартирного жилого дома	2	02.060	339	961,80	326 050,20

№ пп	Местоположение ЗУ	Район	Кадастровый номер ЗУ	Категория земель	Разрешенное использование по документу	Код вида разрешенного использования (в соответствии с классификатором видов разрешенного использования земельных участков)	Вид использования объектов недвижимости	Площадь	УПКС	КС
4469	Респ. Северная Осетия - Алания, р-н Дигорский, г. Дигора, ул. Сталина	Дигорский	15:05:0050403:14	003002000000 Земли населенных пунктов	Под жилую застройку Индивидуальную	13	02.010	1 000	506,21	506 210,00
4470	Респ. Северная Осетия - Алания, р-н Дигорский, г. Дигора, ул. Бицаева	Дигорский	15:05:0050403:18	003002000000 Земли населенных пунктов	Под жилую застройку Индивидуальную	13	02.010	1 200	506,21	607 452,00
4471	Респ. Северная Осетия - Алания, р-н Дигорский, г. Дигора, ул. Бицаева. 110	Дигорский	15:05:0050403:19	003002000000 Земли населенных пунктов	Для ведения личного подсобного хозяйства	13	02.020	1 482	506,21	750 203,22
4472	РСО-Алания, Дигорский район, г. Дигора, ул. Султана Бердиева, 51"а"/3	Дигорский	15:05:0050403:191	003002000000 Земли населенных пунктов	Для строительства гаража	7	02.071	23	493,55	11 351,65
4473	Республика Северная Осетия-Алания, р-н Дигорский, г. Дигора, ул. Гибизова, 131 "г"	Дигорский	15:05:0050403:2	003002000000 Земли населенных пунктов	Для ведения личного подсобного хозяйства	13	02.020	983	506,21	497 604,43
4474	Российская Федерация, Республика Северная Осетия - Алания, Дигорский район, г. Дигора, ул. Бицаева, 112	Дигорский	15:05:0050403:20	003002000000 Земли населенных пунктов	Для ведения личного подсобного хозяйства (приусадебный земельный участок)	13	02.020	900	506,21	455 589,00
4475	Республика Северная Осетия-Алания, р-н Дигорский, г. Дигора, ул Султана Бердиева. 53 а	Дигорский	15:05:0050403:200	003002000000 Земли населенных пунктов	Магазин	4	04.040	306	1 316,14	402 738,84
4476	Российская Федерация, Республика Северная Осетия-Алания, Дигорский р-н, г. Дигора, ул. С.Бердиева, 51/7	Дигорский	15:05:0050403:203	003002000000 Земли населенных пунктов	хранение автотранспорта	7	02.071	28	493,55	13 819,40
4477	Российская Федерация, Республика Северная Осетия-Алания, Дигорский муниципальный район, г. Дигора, ул. С.Бердиева, д. 51/8	Дигорский	15:05:0050403:204	003002000000 Земли населенных пунктов	хранение автотранспорта	7	02.071	36	493,55	17 767,80
4478	Российская Федерация, Республика Северная Осетия-Алания, Дигорский район, г. Дигора, ул. С.Бердиева, 51/2	Дигорский	15:05:0050403:205	003002000000 Земли населенных пунктов	хранение автотранспорта	7	02.071	28	493,55	13 819,40
4479	Российская Федерация, Республика Северная Осетия-Алания, Дигорский район, г. Дигора, ул. С.Бердиева, 51/3	Дигорский	15:05:0050403:206	003002000000 Земли населенных пунктов	хранение автотранспорта	7	02.071	58	493,55	28 625,90
4480	Российская Федерация, Республика Северная Осетия - Алания, Дигорский р-н , г. Дигора, ул. С.Бердиева	Дигорский	15:05:0050403:208	003002000000 Земли населенных пунктов	Для ведения личного подсобного хозяйства	13	02.020	348	506,21	176 161,08
4481	Респ. Северная Осетия - Алания, р-н Дигорский, г. Дигора, ул. Бицаева, 114	Дигорский	15:05:0050403:21	003002000000 Земли населенных пунктов	Для ведения личного подсобного хозяйства	13	02.020	1 209	506,21	612 007,89
4482		Дигорский	15:05:0050403:212	003002000000 Земли населенных пунктов	Для ведения личного подсобного хозяйства (приусадебный земельный участок)	13	02.020	2 020	506,21	1 022 544,20
4483		Дигорский	15:05:0050403:213	003002000000 Земли населенных пунктов	Для ведения личного подсобного хозяйства	13	02.020	1 044	506,21	528 483,24
4484		Дигорский	15:05:0050403:214	003002000000 Земли населенных пунктов	Магазины	4	04.040	128	1 316,14	168 465,92
4485	Респ. Северная Осетия - Алания, р-н Дигорский, г. Дигора, ул. Бицаева	Дигорский	15:05:0050403:22	003002000000 Земли населенных пунктов	Под жилую застройку Индивидуальную	13	02.010	1 300	506,21	658 073,00
4486	Респ. Северная Осетия - Алания, р-н Дигорский, г. Дигора, ул. Бицаева. 116	Дигорский	15:05:0050403:23	003002000000 Земли населенных пунктов	Для ведения личного подсобного хозяйства	13	02.020	1 466	506,21	742 103,86
4487	Респ. Северная Осетия - Алания, р-н Дигорский, г. Дигора, ул. Бицаева	Дигорский	15:05:0050403:24	003002000000 Земли населенных пунктов	Под жилую застройку Индивидуальную	13	02.010	800	506,21	404 968,00
4488	Республика Северная Осетия-Алания, р-н Дигорский, г. Дигора, ул. Бицаева, 118"а"	Дигорский	15:05:0050403:25	003002000000 Земли населенных пунктов	Для ведения личного подсобного хозяйства	13	02.020	1 182	506,21	598 340,22
4489	Респ. Северная Осетия - Алания, р-н Дигорский, г. Дигора, ул. Бицаева	Дигорский	15:05:0050403:26	003002000000 Земли населенных пунктов	Жилой дом	13	02.010	5 000	506,21	2 531 050,00
4490	Респ. Северная Осетия - Алания, р-н Дигорский, г. Дигора, ул. Сталина. 60	Дигорский	15:05:0050403:27	003002000000 Земли населенных пунктов	Для ведения личного подсобного хозяйства	13	02.020	1 001	506,21	506 716,21
4491	Республика Северная Осетия-Алания, р-н Дигорский, г. Дигора, ул. Бицаева. 106	Дигорский	15:05:0050403:28	003002000000 Земли населенных пунктов	Для ведения личного подсобного хозяйства	13	02.020	970	506,21	491 023,70
4492	Респ. Северная Осетия - Алания, р-н Дигорский, г. Дигора, ул Султана Бердиева. дом 51	Дигорский	15:05:0050403:29	003002000000 Земли населенных пунктов	Под эксплуатацию многоквартирного жилого дома	2	02.060	467	961,80	449 160,60
4493	Респ. Северная Осетия - Алания, р-н Дигорский, г. Дигора, ул. Гибизова	Дигорский	15:05:0050403:3	003002000000 Земли населенных пунктов	Под жилую застройку Индивидуальную	13	02.010	1 200	506,21	607 452,00
4494	Республика Северная Осетия-Алания, р-н Дигорский, г. Дигора, ул Султана Бердиева. д 51а	Дигорский	15:05:0050403:30	003002000000 Земли населенных пунктов	Под эксплуатацию многоквартирного жилого дома	2	02.060	463	961,80	445 313,40
4495	Республика Северная Осетия-Алания, р-н Дигорский, г. Дигора, ул Гибизова, 135 "а"	Дигорский	15:05:0050403:4	003002000000 Земли населенных пунктов	Для ведения личного подсобного хозяйства	13	02.020	647	506,21	327 517,87
4496	Респ. Северная Осетия - Алания, р-н Дигорский, г. Дигора, ул. Гибизова, 135	Дигорский	15:05:0050403:5	003002000000 Земли населенных пунктов	Для ведения личного подсобного хозяйства	13	02.020	1 110	506,21	561 893,10
4497	Респ. Северная Осетия - Алания, р-н Дигорский, г. Дигора, ул. Гибизова, дом 137	Дигорский	15:05:0050403:6	003002000000 Земли населенных пунктов	В целях эксплуатации жилого дома с хозпостройками	13	02.010	1 650	506,21	835 246,50
4498	Республика Северная Осетия-Алания, р-н Дигорский, г. Дигора, ул. С.Бердиева. 51а/7а	Дигорский	15:05:0050403:63	003002000000 Земли населенных пунктов	В целях эксплуатации нежилого здания под гараж.	7	02.071	55	493,55	27 145,25
4499	Республика Северная Осетия-Алания, р-н Дигорский, г. Дигора, ул. С.Бердиева. 55/6	Дигорский	15:05:0050403:69	003002000000 Земли населенных пунктов	Эксплуатация нежилого здания, гаража	7	02.071	70	493,55	34 548,50
4500	Республика Северная Осетия - Алания, р-н Дигорский, г. Дигора, ул. Гибизова. 139	Дигорский	15:05:0050403:7	003002000000 Земли населенных пунктов	Для ведения личного подсобного хозяйства	13	02.020	1 579	506,21	799 305,59
4501	Республика Северная Осетия-Алания, р-н Дигорский, г. Дигора, ул.С. Бердиева, 55/4	Дигорский	15:05:0050403:70	003002000000 Земли населенных пунктов	Для строительства гаража	7	02.071	144	493,55	71 071,20
4502	Республика Северная Осетия-Алания, р-н Дигорский, г. Дигора, ул. Сталина, 56 "а"	Дигорский	15:05:0050403:71	003002000000 Земли населенных пунктов	Для ведения личного подсобного хозяйства	13	02.020	778	506,21	393 831,38
4503	Республика Северная Осетия-Алания, р-н Дигорский, г. Дигора, ул. Султана Бердиева, 55 "в"	Дигорский	15:05:0050403:72	003002000000 Земли населенных пунктов	Для ведения личного подсобного хозяйства	13	02.020	280	506,21	141 738,80
4504	Республика Северная Осетия - Алания, р-н Дигорский, г. Дигора, ул. Гибизова , 141	Дигорский	15:05:0050403:8	003002000000 Земли населенных пунктов	Для ведения личного подсобного хозяйства	13	02.020	1 602	506,21	810 948,42
4505	Респ. Северная Осетия - Алания, р-н Дигорский, г. Дигора, ул. Гибизова	Дигорский	15:05:0050403:9	003002000000 Земли населенных пунктов	Под жилую застройку Индивидуальную	13	02.010	1 500	506,21	759 315,00
4506	Респ. Северная Осетия - Алания, р-н Дигорский, г. Дигора, ул. Сталина. 50	Дигорский	15:05:0050404:1	003002000000 Земли населенных пунктов	Для эксплуатации здания банка	4	04.050	1 215	1 048,36	1 273 757,40
4507	Респ. Северная Осетия - Алания, р-н Дигорский, г. Дигора, ул. Тогоева. 159	Дигорский	15:05:0050404:10	003002000000 Земли населенных пунктов	Для ведения личного подсобного хозяйства	13	02.020	1 230	506,21	622 638,30
4508	Респ. Северная Осетия - Алания, р-н Дигорский, г. Дигора, ул. Тогоева, 161	Дигорский	15:05:0050404:11	003002000000 Земли населенных пунктов	Для ведения личного подсобного хозяйства	13	02.020	1 470	506,21	744 128,70
4509	Республика Северная Осетия-Алания, р-н Дигорский, г Дигора, ул Тогоева, д 167	Дигорский	15:05:0050404:14	003002000000 Земли населенных пунктов	Для ведения личного подсобного хозяйства	13	02.020	934	506,21	472 800,14
4510	Респ. Северная Осетия - Алания, р-н Дигорский, г. Дигора, ул. Кирова. дом 49г	Дигорский	15:05:0050404:15	003002000000 Земли населенных пунктов	Для эксплуатации многоквартирного жилого дома	2	02.060	658	961,80	632 864,40
4511	Респ. Северная Осетия - Алания, р-н Дигорский, г. Дигора, ул. Тогоева	Дигорский	15:05:0050404:16	003002000000 Земли населенных пунктов	Под жилую застройку Индивидуальную	13	02.010	1 600	506,21	809 936,00
4512	Республика Северная Осетия-Алания, р-н Дигорский, г. Дигора, ул. Гибизова, 104"а"	Дигорский	15:05:0050404:17	003002000000 Земли населенных пунктов	Для ведения личного подсобного хозяйства	13	02.020	1 511	506,21	764 883,31
4513	Республика Северная Осетия-Алания, р-н Дигорский, г. Дигора, ул. Гибизова, 104	Дигорский	15:05:0050404:18	003002000000 Земли населенных пунктов	Для ведения личного подсобного хозяйства	13	02.020	1 429	506,21	723 374,09
4514	Республика Северная Осетия - Алания, Дигорский район, г. дигора, тогоева, (напротив Мираж).	Дигорский	15:05:0050404:181	003002000000 Земли населенных пунктов	для строительство магазина	4	04.040	80	1 316,14	105 291,20

№ пп	Местоположение ЗУ	Район	Кадастровый номер ЗУ	Категория земель	Разрешенное использование по документу	Код вида разрешенного использования (в соответствии с классификатором видов разрешенного использования земельных участков)	Вид использования объектов недвижимости	Площадь	УПКС	КС
4515	Респ. Северная Осетия - Алания, р-н Дигорский, г. Дигора, ул. Гибизова, дом 106	Дигорский	15:05:050504:19	003002000000 Земли населенных пунктов	Для ведения личного подсобного хозяйства	13	02.020	994	506,21	503 172,74
4516	Российская Федерация, Республика Северная Осетия-Алания, Дигорский район, г. Дигора, ул. Тогоева	Дигорский	15:05:050504:190	003002000000 Земли населенных пунктов	Магазины	4	04.040	100	1 316,14	131 614,00
4517	Респ. Северная Осетия - Алания, р-н Дигорский, г. Дигора, ул. Сталина, дом 50 "а"	Дигорский	15:05:050504:2	003002000000 Земли населенных пунктов	Для ведения личного подсобного хозяйства	13	02.020	1 608	506,21	813 985,68
4518	Респ. Северная Осетия - Алания, р-н Дигорский, г. Дигора, ул. Гибизова	Дигорский	15:05:050504:20	003002000000 Земли населенных пунктов	Под жилую застройку Индивидуальную	13	02.010	800	506,21	404 968,00
4519	Респ. Северная Осетия - Алания, р-н Дигорский, г. Дигора, ул. Гибизова	Дигорский	15:05:050504:21	003002000000 Земли населенных пунктов	Под жилую застройку Индивидуальную	13	02.010	900	506,21	455 589,00
4520	Респ. Северная Осетия - Алания, р-н Дигорский, г. Дигора, ул. Гибизова	Дигорский	15:05:050504:22	003002000000 Земли населенных пунктов	Под жилую застройку Индивидуальную	13	02.010	1 200	506,21	607 452,00
4521	Республика Северная Осетия-Алания, р-н Дигорский, г. Дигора, ул. Гибизова, 112	Дигорский	15:05:050504:23	003002000000 Земли населенных пунктов	Для ведения личного подсобного хозяйства	13	02.020	1 322	506,21	669 209,62
4522	Респ. Северная Осетия - Алания, р-н Дигорский, г. Дигора, ул. Гибизова, дом 114	Дигорский	15:05:050504:24	003002000000 Земли населенных пунктов	Для ведения личного подсобного хозяйства	13	02.020	1 630	506,21	825 122,30
4523	Респ. Северная Осетия - Алания, р-н Дигорский, г. Дигора, ул. Тогоева, дом 147"а"	Дигорский	15:05:050504:25	003002000000 Земли населенных пунктов	Для эксплуатации существующего нежилого здания	6	06.000	750	747,07	560 302,50
4524	Респ. Северная Осетия - Алания, р-н Дигорский, г. Дигора, ул. Тогоева, дом 165	Дигорский	15:05:050504:26	003002000000 Земли населенных пунктов	Для ведения личного подсобного хозяйства	13	02.020	3 952	506,21	2 000 541,92
4525	Респ. Северная Осетия - Алания, р-н Дигорский, г. Дигора, ул. Сталина, дом 52	Дигорский	15:05:050504:3	003002000000 Земли населенных пунктов	Для ведения личного подсобного хозяйства	13	02.020	1 104	506,21	558 855,84
4526	Респ. Северная Осетия - Алания, р-н Дигорский, г. Дигора, ул. Тогоева, напротив дома №170	Дигорский	15:05:050504:31	003002000000 Земли населенных пунктов	В целях эксплуатации нежилого здания питер А, магазин	4	04.040	190	1 316,14	250 066,60
4527	Респ. Северная Осетия - Алания, р-н Дигорский, г. Дигора, ул. Тогоева, напротив дома №166	Дигорский	15:05:050504:33	003002000000 Земли населенных пунктов	Для строительства магазино	4	04.040	180	1 316,14	236 905,20
4528	Северная Осетия - Алания респ, р-н Дигорский, г. Дигора, ул. Тогоева, 149 "а"	Дигорский	15:05:050504:34	003002000000 Земли населенных пунктов	В целях эксплуатации нежилого здания под магазин	4	04.040	301	1 316,14	396 158,14
4529	Респ. Северная Осетия-Алания, р-н. Дигорский, г. Дигора, ул. Тогоева, напротив дома №174	Дигорский	15:05:050504:36	003002000000 Земли населенных пунктов	Для строительства магазина и дальнейшей его эксплуатации	4	04.040	42	1 316,14	55 277,88
4530	Северная Осетия - Алания респ, р-н Дигорский, г. Дигора, ул. Тогоева, напротив дома №164, рядом с магазином "Азнаур"	Дигорский	15:05:050504:37	003002000000 Земли населенных пунктов	Эксплуатация нежилого здания, магазино	4	04.040	140	1 316,14	184 259,60
4531	Северная Осетия - Алания респ, р-н Дигорский, г Дигора, ул Гибизова, 102	Дигорский	15:05:050504:38	003002000000 Земли населенных пунктов	Для ведения личного подсобного хозяйства	13	02.020	891	506,21	451 033,11
4532	Северная Осетия - Алания респ, р-н Дигорский, г. Дигора, ул. Тогоева, напротив дома №160	Дигорский	15:05:050504:39	003002000000 Земли населенных пунктов	В целях эксплуатации нежилого здания	4	04.040	60	1 316,14	78 968,40
4533	Респ. Северная Осетия - Алания, р-н Дигорский, г. Дигора, ул. Тогоева	Дигорский	15:05:050504:4	003002000000 Земли населенных пунктов	Для служебных целей	3	08.030	5 000	269,30	1 346 500,00
4534	Северная Осетия - Алания респ, р-н Дигорский, г. Дигора, ул. Тогоева, напротив домовладения №162	Дигорский	15:05:050504:40	003002000000 Земли населенных пунктов	Магазин	4	04.040	30	1 316,14	39 484,20
4535	Российская Федерация, Республика Северная Осетия-Алания, Дигорский район, г. Дигора, ул. Тогоева, 167 "а"	Дигорский	15:05:050504:43	003002000000 Земли населенных пунктов	В целях эксплуатации нежилого здания под магазин	4	04.040	150	1 316,14	197 421,00
4536	Респ. Северная Осетия - Алания, р-н Дигорский, г. Дигора, ул. Тогоева, дом 149	Дигорский	15:05:050504:5	003002000000 Земли населенных пунктов	Для ведения личного подсобного хозяйства	13	02.020	1 557	506,21	838 789,97
4537	Респ. Северная Осетия - Алания, р-н Дигорский, г. Дигора, ул. Тогоева, дом 151	Дигорский	15:05:050504:6	003002000000 Земли населенных пунктов	Для ведения личного подсобного хозяйства	13	02.020	1 548	506,21	783 613,08
4538	Республика Северная Осетия-Алания, р-н Дигорский, г Дигора, ул. Гибизова, 116	Дигорский	15:05:050504:62	003002000000 Земли населенных пунктов	Для ведения личного подсобного хозяйства	13	02.020	1 580	506,21	799 811,80
4539	Республика Северная Осетия-Алания, р-н Дигорский, г Дигора, ул. Тогоева, напротив дома №174-176	Дигорский	15:05:050504:63	003002000000 Земли населенных пунктов	В целях эксплуатации нежилого здания питер А, магазин	4	04.040	250	1 316,14	332 983,42
4540	Республика Северная Осетия-Алания, р-н Дигорский, г. Дигора, ул. Тогоева, напротив дома 160	Дигорский	15:05:050504:64	003002000000 Земли населенных пунктов	В целях эксплуатации нежилого здания	4	04.040	27	1 316,14	35 535,78
4541	Республика Северная Осетия-Алания, Дигорский р-н, г. Дигора, ул. Тогоева, напротив дома №165	Дигорский	15:05:050504:67	003002000000 Земли населенных пунктов	Для строительства магазина	4	04.040	65	1 316,14	85 549,10
4542	Республика Северная Осетия-Алания, р-н Дигорский, г Дигора, ул. Тогоева, 153	Дигорский	15:05:050504:7	003002000000 Земли населенных пунктов	Для ведения личного подсобного хозяйства	13	02.020	1 629	506,21	824 616,09
4543	Респ. Северная Осетия - Алания, р-н Дигорский, г. Дигора, ул. Тогоева	Дигорский	15:05:050504:8	003002000000 Земли населенных пунктов	Под жилую застройку Индивидуальную	13	02.010	1 700	506,21	860 557,00
4544	Северная Осетия - Алания респ, р-н Дигорский, г. Дигора, ул. Тогоева, 157	Дигорский	15:05:050504:9	003002000000 Земли населенных пунктов	Для ведения личного подсобного хозяйства	13	02.020	2 040	506,21	1 032 668,40
4545	Республика Северная Осетия-Алания, р-н Дигорский, г. Дигора, ул. С. Бердиева, 45 "б"	Дигорский	15:05:050505:1	003002000000 Земли населенных пунктов	В целях эксплуатации нежилых зданий под торгово-закупочную деятельность	4	04.020	707	1 603,50	1 133 674,50
4546	Республика Северная Осетия-Алания, р-н Дигорский, г Дигора, ул Билясонова	Дигорский	15:05:050505:10	003002000000 Земли населенных пунктов	Под жилую застройку Индивидуальную	13	02.010	900	561,05	504 945,00
4547	Республика Северная Осетия-Алания, р-н Дигорский, г Дигора, ул Билясонова	Дигорский	15:05:050505:12	003002000000 Земли населенных пунктов	Под жилую застройку Индивидуальную	13	02.010	1 000	561,05	561 050,00
4548	Республика Северная Осетия-Алания, р-н Дигорский, г Дигора, ул Билясонова, д 173а	Дигорский	15:05:050505:13	003002000000 Земли населенных пунктов	Для ведения личного подсобного хозяйства	13	02.020	1 362	561,05	764 150,10
4549	Республика Северная Осетия-Алания, р-н Дигорский, г Дигора, ул Билясонова, 175	Дигорский	15:05:050505:15	003002000000 Земли населенных пунктов	Для ведения личного подсобного хозяйства	13	02.020	940	561,05	527 387,00
4550	Респ. Северная Осетия - Алания, р-н Дигорский, г. Дигора, ул. Сталина, дом 42	Дигорский	15:05:050505:16	003002000000 Земли населенных пунктов	Для эксплуатации многоквартирного жилого дома	2	02.060	688	961,80	661 718,40
4551	Респ. Северная Осетия - Алания, р-н Дигорский, г. Дигора, ул. Тогоева, дом 158	Дигорский	15:05:050505:17	003002000000 Земли населенных пунктов	Для ведения личного подсобного хозяйства	13	02.020	1 094	561,05	613 788,70
4552	Респ. Северная Осетия - Алания, Дигорский р-н, г Дигора, ул Сталина	Дигорский	15:05:050505:179	003002000000 Земли населенных пунктов	Малоэтажная жилая застройка	2	02.013	576	961,80	553 996,80
4553	Респ. Северная Осетия - Алания, р-н Дигорский, г. Дигора, ул. Тогоева, дом 160	Дигорский	15:05:050505:18	003002000000 Земли населенных пунктов	Под жилую застройку Индивидуальную	13	02.010	1 024	561,05	574 515,20
4554	Республика Северная Осетия - Алания, Дигорский р-н, г Дигора, ул Билясонова, 153	Дигорский	15:05:050505:181	003002000000 Земли населенных пунктов	Для индивидуального жилищного строительства	13	02.010	886	561,05	497 090,30
4555	Республика Северная Осетия - Алания, Дигорский р-н, г Дигора, ул Сталина,40 а	Дигорский	15:05:050505:182	003002000000 Земли населенных пунктов	Магазин	4	04.040	188	1 603,50	301 458,00
4556	Республика Северная Осетия - Алания, Дигорский р-н, г Дигора, ул Сталина,40 б	Дигорский	15:05:050505:183	003002000000 Земли населенных пунктов	Магазин	4	04.040	30	1 603,50	48 105,00
4557	Северная Осетия - Алания респ, р-н Дигорский, г Дигора, ул Тогоева, 162	Дигорский	15:05:050505:19	003002000000 Земли населенных пунктов	Для ведения личного подсобного хозяйства	13	02.020	2 706	561,05	1 518 201,30
4558	Республика Северная Осетия - Алания, Дигорский район, г. Дигора, ул. Билясонова, 171 "а"	Дигорский	15:05:050505:190	003002000000 Земли населенных пунктов	Для ведения личного подсобного хозяйства	13	02.020	600	561,05	336 630,00
4559	Республика Северная Осетия - Алания, Дигорский район, г. Дигора, ул. Билясонова, 171	Дигорский	15:05:050505:191	003002000000 Земли населенных пунктов	Для ведения личного подсобного хозяйства	13	02.020	1 554	561,05	871 871,70
4560	Республика Северная Осетия - Алания, Дигорский район, г. Дигора, ул. С.Бердиева, 45а	Дигорский	15:05:050505:194	003002000000 Земли населенных пунктов	Магазин	4	04.040	186	1 000,27	186 050,22
4561	Республика Северная Осетия - Алания, Дигорский район, г Дигора, ул С.Бердиева/Тогоева, 45а/178	Дигорский	15:05:050505:195	003002000000 Земли населенных пунктов	В целях эксплуатации нежилого здания для оказания бытовых услуг	3	03.030	858	528,99	453 873,42
4562	Российская Федерация, Республика Северная Осетия-Алания, Дигорский р-н, г. Дигора, ул. С Бердиева, 45 "в"	Дигорский	15:05:050505:196	003002000000 Земли населенных пунктов	для содержания и эксплуатации нежилого здания	3	03.080	586	269,30	157 809,80
4563	Российская Федерация, Республика Северная Осетия-Алания, Дигорский р-н, г. Дигора, ул. Тогоева, 178 "с"	Дигорский	15:05:050505:197	003002000000 Земли населенных пунктов	Энергетико	6	06.072	20	747,07	14 941,40

№ п/п	Местоположение ЗУ	Район	Кадастровый номер ЗУ	Категория земель	Разрешенное использование по документу	Код вида разрешенного использования (в соответствии с классификатором видов разрешенного использования земельных участков)	Вид использования объектов недвижимости	Площадь	УПКС	КС
4564	Республика Северная Осетия-Алания, р-н Дигорский, г Дигора, ул. Тогоева. 164	Дигорский	15:05:005040:5:20	003002000000 Земли населенных пунктов	Для ведения личного подсобного хозяйства	13	02.020	1 407	561,05	789 097,35
4565	Республика Северная Осетия-Алания, р-н Дигорский, г Дигора, ул Тогоева. д 166	Дигорский	15:05:005040:5:21	003002000000 Земли населенных пунктов	Для ведения личного подсобного хозяйства	13	02.020	1 450	561,05	796 792,50
4566	Республика Северная Осетия-Алания, р-н Дигорский, г. Дигора, ул. Тогоева, 168	Дигорский	15:05:005040:5:22	003002000000 Земли населенных пунктов	В целях эксплуатации жилого дома и ведения личного подсобного хозяйства	13	02.020	789	561,05	432 658,35
4567	Республика Северная Осетия-Алания, р-н Дигорский, г Дигора, ул Тогоева, 170	Дигорский	15:05:005040:5:23	003002000000 Земли населенных пунктов	Для ведения личного подсобного хозяйства	13	02.020	1 423	561,05	796 377,15
4568	Республика Северная Осетия - Алания, мр-н Дигорский, г.п. Дигорское, г Дигора, ул Тогоева, д. 172	Дигорский	15:05:005040:5:24	003002000000 Земли населенных пунктов	Для ведения личного подсобного хозяйства	13	02.020	1 186	561,05	662 019,00
4569	Республика Северная Осетия - Алания, мр-н Дигорский, г.п. Дигорское, г Дигора, ул Тогоева. д. 174	Дигорский	15:05:005040:5:25	003002000000 Земли населенных пунктов	Для ведения личного подсобного хозяйства	13	02.020	1 196	561,05	671 015,60
4570	Республика Северная Осетия-Алания, р-н Дигорский, г. Дигора, ул. Тогоева, 176	Дигорский	15:05:005040:5:26	003002000000 Земли населенных пунктов	Для ведения личного подсобного хозяйства	13	02.020	1 471	561,05	826 987,70
4571	Российская Федерация, Республика Северная Осетия - Алания, р-н Дигорский, г. Дигора, ул.С.Бердиева, 45 "е"	Дигорский	15:05:005040:5:28	003002000000 Земли населенных пунктов	Магазин	4	04.040	190	1 603,50	304 665,00
4572	Республика Северная Осетия-Алания, р-н Дигорский, г. Дигора, ул Билсонова	Дигорский	15:05:005040:5:3	003002000000 Земли населенных пунктов	Под жилую застройку Индивидуальную	13	02.010	1 190	561,05	667 155,00
4573	Республика Северная Осетия-Алания, р-н Дигорский, г. Дигора, ул. Солтана Бердиева. 45 "д"	Дигорский	15:05:005040:5:30	003002000000 Земли населенных пунктов	Магазин	4	04.040	140	1 603,50	224 490,00
4574	Республика Северная Осетия-Алания, р-н Дигорский, г. Дигора, ул. С.Бердиева. 45 "и"	Дигорский	15:05:005040:5:31	003002000000 Земли населенных пунктов	Для строительства и дальнейшей эксплуатации магазина	4	04.040	143	1 603,50	229 302,50
4575	Респ. Северная Осетия - Алания, р-н Дигорский, г. Дигора, ул. Солтана Бердиева. 45 "Г"	Дигорский	15:05:005040:5:32	003002000000 Земли населенных пунктов	Магазин	4	04.040	145	1 603,50	247 317,00
4576	Респ. Северная Осетия - Алания, р-н Дигорский, г. Дигора, ул Солтана Бердиева, дом 45	Дигорский	15:05:005040:5:33	003002000000 Земли населенных пунктов	Для ведения личного подсобного хозяйства	13	02.020	212	561,05	118 942,60
4577	Северная Осетия - Алания респ, р-н Дигорский, г Дигора, ул Сталина, 40	Дигорский	15:05:005040:5:34	003002000000 Земли населенных пунктов	В целях эксплуатации нежилого здания под магазин	4	04.040	171	1 603,50	274 200,00
4578	Российская Федерация, Республика Северная Осетия-Алания, Дигорский район, г. Дигора, ул. Билсонова. 157	Дигорский	15:05:005040:5:4	003002000000 Земли населенных пунктов	Для ведения личного подсобного хозяйства (приусадебный земельный участок)	13	02.020	1 691	561,05	948 274,05
4579	Респ. Северная Осетия - Алания, р-н Дигорский, г. Дигора, ул. Билсонова, дом 159	Дигорский	15:05:005040:5:5	003002000000 Земли населенных пунктов	Для ведения личного подсобного хозяйства	13	02.020	1 522	561,05	853 918,10
4580	Республика Северная Осетия-Алания, р-н Дигорский, г. Дигора, ул. Сталина. 42/16	Дигорский	15:05:005040:5:59	003002000000 Земли населенных пунктов	Для индивидуального жилищного строительства	13	02.010	16	561,05	26 969,40
4581	Республика Северная Осетия-Алания, р-н Дигорский, г. Дигора, ул Билсонова	Дигорский	15:05:005040:5:6	003002000000 Земли населенных пунктов	Под жилую застройку Индивидуальную	13	02.010	1 290	561,05	723 865,00
4582	Республика Северная Осетия-Алания, р-н Дигорский, г. Дигора, ул. Сталина, 42/6	Дигорский	15:05:005040:5:64	003002000000 Земли населенных пунктов	для строительства гаража	7	02.071	18	923,55	16 863,90
4583	Республика Северная Осетия-Алания, р-н Дигорский, г. Дигора, ул. Сталина. 42/11	Дигорский	15:05:005040:5:66	003002000000 Земли населенных пунктов	для строительства гаража	7	02.071	18	923,55	16 863,90
4584	Республика Северная Осетия-Алания, р-н Дигорский, г. Дигора, ул. Сталина. 42/4	Дигорский	15:05:005040:5:68	003002000000 Земли населенных пунктов	для строительства гаража	7	02.071	18	923,55	16 863,90
4585	Республика Северная Осетия-Алания, р-н Дигорский, г Дигора, ул Билсонова. 163	Дигорский	15:05:005040:5:7	003002000000 Земли населенных пунктов	Для ведения личного подсобного хозяйства	13	02.020	1 459	561,05	818 571,95
4586	Республика Северная Осетия-Алания, р-н Дигорский, г. Дигора, ул. Билсонова, 165	Дигорский	15:05:005040:5:8	003002000000 Земли населенных пунктов	Для ведения личного подсобного хозяйства	13	02.020	1 829	561,05	1 026 160,15
4587	Респ. Северная Осетия - Алания, р-н Дигорский, г. Дигора, ул. Билсонова. 167	Дигорский	15:05:005040:5:9	003002000000 Земли населенных пунктов	Для эксплуатации существующего домовладения	13	02.010	1 405	561,05	788 275,25
4588	Респ. Северная Осетия - Алания, р-н Дигорский, г. Дигора, ул. Колоева	Дигорский	15:05:005040:6:1	003002000000 Земли населенных пунктов	Для производственных целей и оптово-розничной торговли	4	04.040	1 250	1 603,50	2 141 200,00
4589	Респ. Северная Осетия - Алания, р-н Дигорский, г. Дигора, ул. Колоева, дом 133	Дигорский	15:05:005040:6:10	003002000000 Земли населенных пунктов	Для ведения личного подсобного хозяйства	13	02.020	1 379	561,05	773 414,45
4590	Респ. Северная Осетия - Алания, р-н Дигорский, г. Дигора, ул. Колоева,133	Дигорский	15:05:005040:6:11	003002000000 Земли населенных пунктов	Для ведения личного подсобного хозяйства	13	02.020	910	561,05	527 307,00
4591	Респ. Северная Осетия - Алания, р-н Дигорский, г. Дигора, ул. Билсонова. 120	Дигорский	15:05:005040:6:13	003002000000 Земли населенных пунктов	Для ведения личного подсобного хозяйства	13	02.020	1 362	561,05	761 150,10
4592	Респ. Северная Осетия - Алания, р-н Дигорский, г. Дигора, ул. Билсонова	Дигорский	15:05:005040:6:14	003002000000 Земли населенных пунктов	Под жилую застройку Индивидуальную	13	02.010	1 190	561,05	667 155,00
4593	Респ. Северная Осетия - Алания, р-н Дигорский, г. Дигора, ул. Билсонова, 122	Дигорский	15:05:005040:6:15	003002000000 Земли населенных пунктов	в целях эксплуатации жилого дома с хозпостройками	13	02.010	1 246	561,05	699 068,30
4594	РСО - Алания, Дигорский район, г Дигора, ул Билсонова, 124	Дигорский	15:05:005040:6:16	003002000000 Земли населенных пунктов	Для ведения личного подсобного хозяйства	13	02.020	1 240	561,05	695 732,00
4595	Респ Северная Осетия - Алания, Дигорский р-н, г. Дигора, ул Сталина, 32	Дигорский	15:05:005040:6:161	003002000000 Земли населенных пунктов	Для ведения личного подсобного хозяйства	13	02.020	1 818	561,05	1 019 988,90
4596	Респ Северная Осетия - Алания, Дигорский р-н, г Дигора, ул Сталина, 38 "а"	Дигорский	15:05:005040:6:162	003002000000 Земли населенных пунктов	Для ведения личного подсобного хозяйства	13	02.020	1 334	561,05	748 410,70
4597	Республика Северная Осетия - Алания, Дигорский р-н,. г. Дигора, ул. Колоева, д.125	Дигорский	15:05:005040:6:168	003002000000 Земли населенных пунктов	Для ведения личного подсобного хозяйства	13	02.020	1 677	561,05	940 880,85
4598	Республика Северная Осетия - Алания, Дигорский р-н,. г. Дигора, ул. Колоева, д.125 "а"	Дигорский	15:05:005040:6:169	003002000000 Земли населенных пунктов	Для ведения личного подсобного хозяйства	13	02.020	113	561,05	63 398,65
4599	Респ. Северная Осетия - Алания, р-н Дигорский, г. Дигора, ул. Билсонова. 126	Дигорский	15:05:005040:6:17	003002000000 Земли населенных пунктов	Для ведения личного подсобного хозяйства	13	02.020	1 011	561,05	567 353,05
4600	Российская Федерация, Республика Северная Осетия-Алания, Дигорский район, г. Дигора, ул Билсонова, 132 а	Дигорский	15:05:005040:6:170	003002000000 Земли населенных пунктов	Для ведения личного подсобного хозяйства (приусадебный земельный участок)	13	02.020	1 155	561,05	648 012,75
4601	Российская Федерация, Республика Северная Осетия-Алания, Дигорский район, г. Дигора, ул. Билсонова	Дигорский	15:05:005040:6:171	003002000000 Земли населенных пунктов	Для ведения личного подсобного хозяйства (приусадебный земельный участок)	13	02.020	165	561,05	92 573,25
4602	Северная Осетия - Алания респ, р-н Дигорский, г Дигора, ул Билсонова, 128	Дигорский	15:05:005040:6:18	003002000000 Земли населенных пунктов	Для ведения личного подсобного хозяйства	13	02.020	803	561,05	450 601,15
4603	Российская Федерация, Республика Северная Осетия-Алания, Дигорский район, г Дигора, ул Билсонова, 130	Дигорский	15:05:005040:6:19	003002000000 Земли населенных пунктов	Для ведения личного подсобного хозяйства (приусадебный земельный участок)	13	02.020	879	561,05	493 162,95
4604	Респ. Северная Осетия - Алания, р-н Дигорский, г. Дигора, ул Сталина	Дигорский	15:05:005040:6:2	003002000000 Земли населенных пунктов	Для торговли	4	04.040	500	1 603,50	801 750,00
4605	Республика Северная Осетия-Алания, Республика Северная Осетия - Алания, Дигорский район, г.Дигора, ул Билсонова. 132	Дигорский	15:05:005040:6:20	003002000000 Земли населенных пунктов	Для ведения личного подсобного хозяйства (приусадебный земельный участок)	13	02.020	875	561,05	490 918,75

№ пп	Местоположение ЗУ	Район	Кадастровый номер ЗУ	Категория земель	Разрешенное использование по документу	Код вида разрешенного использования (в соответствии с классификатором видов разрешенного использования земельных участков)	Вид использования объектов недвижимости	Площадь	УПКС	КС
4606	Республика Северная Осетия-Алания, р-н Дигорский, г. Дигора, ул. С.Бердиева, 33	Дигорский	15:05:050406:23	003002000000 Земли населенных пунктов	Для ведения личного подсобного хозяйства	13	02.020	420	561,05	310 555,20
4607	Республика Северная Осетия-Алания, р-н Дигорский, г. Дигора, ул Солтана Бердиева. 35	Дигорский	15:05:050406:24	003002000000 Земли населенных пунктов	Для ведения личного подсобного хозяйства	13	02.020	973	561,05	541 779,55
4608	Северная Осетия - Алания респ, р-н Дигорский, г. Дигора, ул Солтана Бердиева. 37	Дигорский	15:05:050406:25	003002000000 Земли населенных пунктов	Для ведения личного подсобного хозяйства	13	02.020	800	561,05	448 840,00
4609	Республика Северная Осетия-Алания, р-н Дигорский, г. Дигора, ул Солтана Бердиева, 39	Дигорский	15:05:050406:26	003002000000 Земли населенных пунктов	Для ведения личного подсобного хозяйства (приусадебный земельный участок)	13	02.020	981	561,05	550 390,05
4610	Респ. Северная Осетия - Алания, р-н Дигорский, г. Дигора, ул. Сталина, 34	Дигорский	15:05:050406:27	003002000000 Земли населенных пунктов	Для ведения личного подсобного хозяйства	13	02.020	652	561,05	365 844,60
4611	Российская Федерация, Республика Северная Осетия - Алания, Дигорский район, г. Дигора, ул Сталина, 36	Дигорский	15:05:050406:28	003002000000 Земли населенных пунктов	Для ведения личного подсобного хозяйства (приусадебный земельный участок)	13	02.020	673	561,05	377 586,65
4612	Респ. Северная Осетия - Алания, р-н Дигорский, г. Дигора, ул. Сталина	Дигорский	15:05:050406:29	003002000000 Земли населенных пунктов	Под жилую застройку Индивидуальную	13	02.010	700	561,05	392 735,00
4613	Российская Федерация, Республика Северная Осетия - Алания, Дигорский район, г. Дигора, ул. Колоева, 135	Дигорский	15:05:050406:3	003002000000 Земли населенных пунктов	Для ведения личного подсобного хозяйства	13	02.020	1 382	561,05	775 371,10
4614	Респ. Северная Осетия - Алания, р-н Дигорский, г. Дигора, ул. Билионова, дом 122 "а"	Дигорский	15:05:050406:30	003002000000 Земли населенных пунктов	Для ведения личного подсобного хозяйства	13	02.020	907	561,05	508 872,35
4615	Республика Северная Осетия-Алания, р-н Дигорский, г. Дигора, ул Сталина/Колоева, д 28/121	Дигорский	15:05:050406:4	003002000000 Земли населенных пунктов	Для эксплуатации нежилого здания магазина "Легенда"	4	04.040	424	1 663,50	917 940,50
4616	Республика Северная Осетия-Алания, р-н Дигорский, г. Дигора, ул. Билионова, 136	Дигорский	15:05:050406:46	003002000000 Земли населенных пунктов	Для ведения личного подсобного хозяйства	13	02.020	620	561,05	347 851,00
4617	Республика Северная Осетия-Алания, р-н Дигорский, г. Дигора, ул. Билионова, 136 а	Дигорский	15:05:050406:47	003002000000 Земли населенных пунктов	Для ведения личного подсобного хозяйства	13	02.020	499	561,05	279 963,95
4618	Республика Северная Осетия-Алания, р-н Дигорский, г. Дигора, ул Сталина/Колоева, д 28/121	Дигорский	15:05:050406:5	003002000000 Земли населенных пунктов	Для эксплуатации нежилого здания магазина "Легенда"	4	04.040	424	1 663,50	917 940,50
4619	Республика Северная Осетия - Алания, м.р-н Дигорский, г.п. Дигорское, г. Дигора, ул Колоева, д. 127	Дигорский	15:05:050406:7	003002000000 Земли населенных пунктов	Для ведения личного подсобного хозяйства	13	02.020	961	561,05	539 369,05
4620	Респ. Северная Осетия - Алания, р-н Дигорский, г. Дигора, ул. Колоева	Дигорский	15:05:050406:8	003002000000 Земли населенных пунктов	Под жилую застройку Индивидуальную	13	02.010	1 050	561,05	765 170,00
4621	Респ. Северная Осетия - Алания, р-н Дигорский, г. Дигора, ул. Колоева	Дигорский	15:05:050406:9	003002000000 Земли населенных пунктов	Под жилую застройку Индивидуальную	13	02.010	1 300	561,05	729 365,00
4622	Республика Северная Осетия-Алания, р-н Дигорский, г Дигора, ул В Акоева, 63	Дигорский	15:05:050407:1	003002000000 Земли населенных пунктов	Для эксплуатации существующего домовладения	13	02.010	1 083	561,05	607 954,65
4623	Респ. Северная Осетия - Алания, р-н Дигорский, г. Дигора, ул. В. Акоева, дом 65	Дигорский	15:05:050407:10	003002000000 Земли населенных пунктов	В целях эксплуатации жилого дома	13	02.010	900	561,05	505 245,00
4624	Республика Северная Осетия-Алания, р-н Дигорский, г. Дигора, ул. В. Акоева, 49 "а"	Дигорский	15:05:050407:104	003002000000 Земли населенных пунктов	Для ведения личного подсобного хозяйства	13	02.020	301	561,05	170 359,20
4625	Республика Северная Осетия-Алания, р-н Дигорский, г. Дигора, ул. В.Акоева, 49	Дигорский	15:05:050407:105	003002000000 Земли населенных пунктов	Для ведения личного подсобного хозяйства	13	02.020	1 291	561,05	724 315,55
4626	Республика Северная Осетия-Алания, р-н Дигорский, г Дигора, ул В Акоева	Дигорский	15:05:050407:11	003002000000 Земли населенных пунктов	Под жилую застройку Индивидуальную	13	02.010	700	561,05	392 735,00
4627	Республика Северная Осетия-Алания, р-н Дигорский, г Дигора, ул В.Акоева, 69	Дигорский	15:05:050407:12	003002000000 Земли населенных пунктов	Для ведения личного подсобного хозяйства	13	02.020	644	561,05	361 416,20
4628	Российская Федерация, Республика Северная Осетия-Алания, р-н Дигорский, г. Дигора, ул. В.Акоева, 71	Дигорский	15:05:050407:13	003002000000 Земли населенных пунктов	Для эксплуатации существующего нежилого здания ресторана "Ностальжи"	4	04.060	1 053	856	901 368,00
4629	Респ. Северная Осетия - Алания, р-н Дигорский, г. Дигора, ул. Солтана Бердиева. 29	Дигорский	15:05:050407:14	003002000000 Земли населенных пунктов	Для эксплуатации многоквартирного жилого дома	2	02.060	139	961,65	133 770,35
4630	Российская Федерация, Республика Северная Осетия-Алания, Дигорский район, г Дигора, ул Сталина, 24 "а"	Дигорский	15:05:050407:15	003002000000 Земли населенных пунктов	Ремонт автомобилей	4	04.099	627	1 680,92	1 053 936,84
4631	Российская Федерация, Республика Северная Осетия-Алания, Дигорский район, г. Дигора, ул. Сталина, 24	Дигорский	15:05:050407:16	003002000000 Земли населенных пунктов	Культурное развитие	3	03.060	550	465,48	260 314,00
4632	Северная Осетия - Алания респ, р-н Дигорский, г. Дигора, ул. Сталина. 26	Дигорский	15:05:050407:17	003002000000 Земли населенных пунктов	В целях эксплуатации нежилого здания под магазин	4	04.040	1 060	1 663,50	1 747 815,00
4633	Северная Осетия - Алания респ, р-н Дигорский, г Дигора, ул Колоева, 134	Дигорский	15:05:050407:18	003002000000 Земли населенных пунктов	Для ведения личного подсобного хозяйства	13	02.020	1 530	561,05	858 106,50
4634	Республика Северная Осетия-Алания, р-н Дигорский, г. Дигора, ул. Колоева, 136	Дигорский	15:05:050407:19	003002000000 Земли населенных пунктов	Для ведения личного подсобного хозяйства	13	02.020	958	561,05	537 600,65
4635	Российская Федерация, Республика Северная Осетия-Алания, р-н Дигорский, г. Дигора, ул Сталина/В.Акоева, 22а/43	Дигорский	15:05:050407:2	003002000000 Земли населенных пунктов	Коммунальное обслуживание	6	03.012	2 131	894,41	1 906 136,24
4636	Республика Северная Осетия-Алания, р-н Дигорский, г. Дигора, ул. Колоева, 138	Дигорский	15:05:050407:20	003002000000 Земли населенных пунктов	Для ведения личного подсобного хозяйства	13	02.020	1 352	561,05	758 539,60
4637	Респ. Северная Осетия - Алания, р-н Дигорский, г. Дигора, ул. Колоева, 140	Дигорский	15:05:050407:21	003002000000 Земли населенных пунктов	Для ведения личного подсобного хозяйства	13	02.020	1 243	561,05	697 385,15
4638	Республика Северная Осетия-Алания, р-н Дигорский, г Дигора, ул Колоева, 142	Дигорский	15:05:050407:22	003002000000 Земли населенных пунктов	Для ведения личного подсобного хозяйства	13	02.020	1 286	561,05	721 510,30
4639	Респ. Северная Осетия - Алания, Дигорский р-н., г. Дигора, ул. Сталина	Дигорский	15:05:050407:221	003002000000 Земли населенных пунктов	для строительства магазина	4	04.040	57	1 663,50	95 899,50
4640	Российская Федерация, Республика Северная Осетия-Алания, Дигорский р-н. г. Дигора. ул. Сталина. между спортивной школой и магазином	Дигорский	15:05:050407:229	003002000000 Земли населенных пунктов	деловое управление	4	04.010	63	1 310,13	82 558,82
4641	Российская Федерация, Республика Северная Осетия-Алания, Дигорский район, г. Дигора, ул. Колоева, 144	Дигорский	15:05:050407:23	003002000000 Земли населенных пунктов	Для ведения личного подсобного хозяйства (приусадебный земельный участок)	13	02.020	1 290	561,05	723 754,50
4642	Российская Федерация, Республика Северная Осетия-Алания, Дигорский р-н, г. Дигора, ул. С.Бердиева. 29/4	Дигорский	15:05:050407:230	003002000000 Земли населенных пунктов	хранение автотранспорта	7	02.071	34	894,55	30 414,70
4643	Российская Федерация, Республика Северная Осетия-Алания, Дигорский р-н. г. Дигора. ул. С.Бердиева. 29/3	Дигорский	15:05:050407:231	003002000000 Земли населенных пунктов	Для индивидуального жилищного строительства	13	02.010	61	561,05	34 224,05
4644	Российская Федерация, Республика Северная Осетия - Алания, Дигорский р-н. г. Дигора, ул. Солтана Бердиева, 29/2	Дигорский	15:05:050407:233	003002000000 Земли населенных пунктов	хранение автотранспорта	7	02.071	32	894,55	17 793,60
4645	Российская Федерация, Республика Северная Осетия - Алания, Дигорский р-н , г. Дигора, ул. В Акоева,93	Дигорский	15:05:050407:234	003002000000 Земли населенных пунктов	Для индивидуального жилищного строительства	13	02.010	158	561,05	88 645,90
4646	Респ. Северная Осетия - Алания, р-н Дигорский, г. Дигора, ул. Колоева	Дигорский	15:05:050407:24	003002000000 Земли населенных пунктов	Под жилую застройку Индивидуальную	13	02.010	900	561,05	505 245,00
4647	Российская Федерация, Республика Северная Осетия-Алания, Дигорский район, г. Дигора, ул. Сталина, 24	Дигорский	15:05:050407:242	003002000000 Земли населенных пунктов	Ремонт автомобилей	4	04.099	111	1 680,92	186 582,12

№ п/п	Местоположение ЗУ	Район	Кадастровый номер ЗУ	Категория земель	Разрешенное использование по документу	Код вида разрешенного использования (в соответствии с классификатором видов разрешенного использования земельных участков)	Вид использования объектов недвижимости	Площадь	УПКС	КС
4648	Российская Федерация, Республика Северная Осетия-Алания, Дигорский муниципальный район, г. Дигора, ул. Сталина	Дигорский	15:05:0050407:243	003002000000 Земли населенных пунктов	Бытовое обслуживание	3	03:030	100	528,99	52 899,00
4649	Северная Осетия - Алания респ, р-н Дигорский, г Дигора, ул Колоева, 148	Дигорский	15:05:050407:25	003002000000 Земли населенных пунктов	Для ведения личного подсобного хозяйства	13	02:020	750	561,05	420 787,50
4650	Республика Северная Осетия-Алания, р-н Дигорский, г. Дигора, ул. Колоева, 150	Дигорский	15:05:0050407:26	003002000000 Земли населенных пунктов	Для ведения личного подсобного хозяйства	13	02:020	680	561,05	381 514,00
4651	Северная Осетия - Алания респ, р-н Дигорский, г Дигора, ул Колоева, 152	Дигорский	15:05:0050407:27	003002000000 Земли населенных пунктов	Для ведения личного подсобного хозяйства	13	02:020	1 208	561,05	677 748,40
4652	Респ. Северная Осетия - Алания, р-н Дигорский, г. Дигора, ул В Акоева, дом 47 "а"	Дигорский	15:05:050407:29	003002000000 Земли населенных пунктов	Для эксплуатации существующего нежилого здания-магазина	4	04:040	72	1 603,50	115 452,00
4653	Республика Северная Осетия-Алания, р-н Дигорский, г. Дигора, ул. Сталина, 22 "а"	Дигорский	15:05:050407:31	003002000000 Земли населенных пунктов	В целях эксплуатации нежилого здания	4	04:099	97	1 680,92	163 049,24
4654	Северная Осетия - Алания респ, р-н Дигорский, г Дигора, ул В.Акоева, 55	Дигорский	15:05:0050407:32	003002000000 Земли населенных пунктов	Для ведения личного подсобного хозяйства	13	02:020	735	561,05	412 371,75
4655	Северная Осетия - Алания респ, р-н Дигорский, г Дигора, ул. Колоева, 154	Дигорский	15:05:0050407:33	003002000000 Земли населенных пунктов	Для эксплуатации жилого дома с хозпостройками	13	02:010	621	561,05	348 412,05
4656	Республика Северная Осетия-Алания, р-н Дигорский, г Дигора, ул Сотана Бердиева, д 31б	Дигорский	15:05:050407:34	003002000000 Земли населенных пунктов	Для ведения личного подсобного хозяйства	13	02:020	171	561,05	95 939,55
4657	Респ. Северная Осетия - Алания, р-н Дигорский, г. Дигора, ул В.Акоева	Дигорский	15:05:0050407:4	003002000000 Земли населенных пунктов	Под жилую застройку Индивидуальную	13	02:010	800	561,05	448 840,00
4658	Российская Федерация, Республика Северная Осетия - Алания, Дигорский район, г Дигора, ул В.Акоева, 53 "а"	Дигорский	15:05:0050407:5	003002000000 Земли населенных пунктов	Для индивидуального жилищного строительства	13	02:010	706	561,05	396 101,30
4659	Республика Северная Осетия-Алания, р-н Дигорский, г Дигора, ул. Столина, 24 "а"	Дигорский	15:05:0050407:59	003002000000 Земли населенных пунктов	В целях строительства здания по выполнению бытовых услуг	3	03:030	41	528,99	21 688,59
4660	Республика Северная Осетия-Алания, р-н Дигорский, г Дигора, ул В Акоева, 57	Дигорский	15:05:0050407:6	003002000000 Земли населенных пунктов	Для ведения личного подсобного хозяйства	13	02:020	841	561,05	471 843,05
4661	Республика Северная Осетия-Алания, р-н Дигорский, г. Дигора, ул. Сталина, 68 "д"	Дигорский	15:05:0050407:63	003002000000 Земли населенных пунктов	Для строительства жилого дома и ведения личного подсобного хозяйства	13	02:010	800	561,05	448 840,00
4662	Северная Осетия - Алания респ, р-н Дигорский, г. Дигора, ул. Сталина рядом со зданием ОАО "Ростелеком"	Дигорский	15:05:0050407:65	003002000000 Земли населенных пунктов	Деловое управление	4	04:010	144	1 603,50	230 904,00
4663	Российская Федерация, Республика Северная Осетия-Алания, р-н Дигорский, г Дигора, ул. С Бердиева, 29а	Дигорский	15:05:0050407:69	003002000000 Земли населенных пунктов	В целях эксплуатации нежилого здания под магазин	4	04:040	165	1 603,50	264 577,50
4664	Респ. Северная Осетия - Алания, р-н Дигорский, г. Дигора, ул В Акоева, дом 59	Дигорский	15:05:0050407:7	003002000000 Земли населенных пунктов	В целях эксплуатации жилого дома с хозпостройками	13	02:010	1 086	561,05	609 300,30
4665	Респ. Северная Осетия - Алания, р-н Дигорский, г. Дигора, ул. В.Акоева, 57 "а"	Дигорский	15:05:0050407:8	003002000000 Земли населенных пунктов	Для ведения личного подсобного хозяйства	13	02:020	962	561,05	539 730,10
4666	Республика Северная Осетия - Алания, р-н Дигорский, г. Дигора, ул В.Акоева, д 61	Дигорский	15:05:0050407:9	003002000000 Земли населенных пунктов	Под жилую застройку Индивидуальную	13	02:010	900	561,05	504 945,00
4667	Российская Федерация, Республика Северная Осетия-Алания, Дигорский район, г. Дигора, ул В.Акоева, 2	Дигорский	15:05:0050408:130	003002000000 Земли населенных пунктов	эксплуатация нежилого здания	4	04:060	134	856	114 704,00
4668	РСО-Алания, Дигорский район, г. Дигора, ул. С.Бердиева	Дигорский	15:05:0050408:131	003002000000 Земли населенных пунктов	Отдых (рекреация)	5	05:000	8 546	278,52	2 380 231,92
4669	Республика Северная Осетия-Алания, р-н Дигорский, г. Дигора, ул Сотана Бердиева	Дигорский	15:05:0050408:3	003002000000 Земли населенных пунктов	Под автостоянку	7	04:090	293	423,19	123 994,67
4670	Российская Федерация, Республика Северная Осетия-Алания, Дигорский район, г. Дигора, ул. В.Акоева, (район парка)	Дигорский	15:05:0050408:5	003002000000 Земли населенных пунктов	Магазины	4	04:040	800	1 603,50	1 282 800,00
4671	Респ. Северная Осетия - Алания, р-н Дигорский, г. Дигора, ул В Акоева	Дигорский	15:05:0050408:6	003002000000 Земли населенных пунктов	Для рек. целей	5	05:022	6 200	278,52	1 726 824,00
4672	Северная Осетия - Алания респ, р-н Дигорский, г. Дигора, угол ул Сотана Бердиева и Акоева	Дигорский	15:05:0050408:9	003002000000 Земли населенных пунктов	Под установку и эксплуатацию платежного терминала	4	04:010	1	1 603,50	1 603,50
4673	Республика Северная Осетия - Алания, р-н Дигорский, г. Дигора, ул. Ленина, 141	Дигорский	15:05:0050409:1	003002000000 Земли населенных пунктов	Для индивидуального жилищного строительства	13	02:010	685	561,05	384 319,25
4674	Респ. Северная Осетия - Алания, р-н Дигорский, г. Дигора, ул. Ленина	Дигорский	15:05:0050409:10	003002000000 Земли населенных пунктов	Под жилую застройку Индивидуальную	13	02:010	600	561,05	336 630,00
4675	Респ. Северная Осетия - Алания, р-н Дигорский, г. Дигора, ул. Ленина	Дигорский	15:05:0050409:11	003002000000 Земли населенных пунктов	Под жилую застройку Индивидуальную	13	02:010	800	561,05	448 840,00
4676	Респ. Северная Осетия - Алания, р-н Дигорский, г. Дигора, ул. Ленина, дом 155	Дигорский	15:05:0050409:12	003002000000 Земли населенных пунктов	Для ведения личного подсобного хозяйства	13	02:020	1 344	561,05	754 051,20
4677	Респ. Северная Осетия - Алания, р-н Дигорский, г. Дигора, ул. Ленина	Дигорский	15:05:0050409:13	003002000000 Земли населенных пунктов	Под жилую застройку Индивидуальную	13	02:010	400	561,05	224 420,00
4678	Респ. Северная Осетия - Алания, р-н Дигорский, г. Дигора, ул. Сталина, дом 20	Дигорский	15:05:0050409:14	003002000000 Земли населенных пунктов	Для эксплуатации существующего нежилого здания	3	03:080	1 390	269,30	374 327,00
4679	Респ. Северная Осетия - Алания, р-н Дигорский, г. Дигора, ул. Карла Маркса	Дигорский	15:05:0050409:16	003002000000 Земли населенных пунктов	Культурно	3	03:060	2 800	365,48	1 023 344,00
4680	Респ. Северная Осетия - Алания, р-н Дигорский, г. Дигора, ул. Карла Маркса	Дигорский	15:05:0050409:17	003002000000 Земли населенных пунктов	Культурно	3	03:060	5 000	365,48	1 827 400,00
4681	Респ. Северная Осетия - Алания, р-н Дигорский, г. Дигора, ул. Карла Маркса, дом 140	Дигорский	15:05:0050409:18	003002000000 Земли населенных пунктов	Для ведения личного подсобного хозяйства	13	02:020	1 027	561,05	576 198,35
4682	Республика Северная Осетия-Алания, Дигорский р-н. г. Дигора. ул. Карла Маркса, рядом с домом культуры	Дигорский	15:05:0050409:181	003002000000 Земли населенных пунктов	энергетика	6	06:070	26	747,07	19 423,82
4683	Российская Федерация, Республика Северная Осетия-Алания, Дигорский район, г. Дигора, ул Карла Маркса	Дигорский	15:05:0050409:187	003002000000 Земли населенных пунктов	Общественное управление	3	03:081	600	269,30	161 580,00
4684	Респ. Северная Осетия - Алания, р-н Дигорский, г. Дигора, ул. К Маркса, 142	Дигорский	15:05:0050409:19	003002000000 Земли населенных пунктов	Для ведения личного подсобного хозяйства	13	02:020	1 639	561,05	919 560,95
4685	Республика Северная Осетия-Алания, р-н Дигорский, г. Дигора, ул Сталина, д 18	Дигорский	15:05:0050409:2	003002000000 Земли населенных пунктов	В целях эксплуатации нежилого здания	4	04:040	2 700	1 603,50	4 329 450,00
4686	Республика Северная Осетия-Алания, р-н Дигорский, г. Дигора, ул Карла Маркса, 144	Дигорский	15:05:0050409:20	003002000000 Земли населенных пунктов	Для ведения личного подсобного хозяйства	13	02:020	691	561,05	387 685,55
4687	Республика Северная Осетия-Алания, р-н Дигорский, г Дигора, ул К Маркса, д 146	Дигорский	15:05:0050409:21	003002000000 Земли населенных пунктов	В целях эксплуатации дома с хозпостройками	13	02:010	905	561,05	507 750,25
4688	Респ. Северная Осетия - Алания, р-н Дигорский, г. Дигора, ул. Карла Маркса	Дигорский	15:05:0050409:22	003002000000 Земли населенных пунктов	Под жилую застройку Индивидуальную	13	02:010	600	561,05	336 630,00
4689	Респ. Северная Осетия - Алания, р-н Дигорский, г. Дигора, ул. Карла Маркса	Дигорский	15:05:0050409:23	003002000000 Земли населенных пунктов	Под жилую застройку Индивидуальную	13	02:010	900	561,05	504 945,00
4690	Республика Северная Осетия-Алания, р-н Дигорский, г Дигора, ул Сотана Бердиева, д 19	Дигорский	15:05:0050409:24	003002000000 Земли населенных пунктов	Для ведения личного подсобного хозяйства	13	02:020	858	561,05	481 380,90
4691	Российская Федерация, Республика Северная Осетия - Алания, р-н Дигорский, г.п. Дигорское, г Дигора, ул С.Бердиева, д 21	Дигорский	15:05:0050409:25	003002000000 Земли населенных пунктов	Для ведения личного подсобного хозяйства	13	02:020	866	561,05	485 869,30
4692	Республика Северная Осетия-Алания, р-н Дигорский, г Дигора, ул Сотана Бердиева	Дигорский	15:05:0050409:26	003002000000 Земли населенных пунктов	Под жилую застройку Индивидуальную	13	02:010	800	561,05	448 840,00
4693	Респ. Северная Осетия - Алания, р-н Дигорский, г. Дигора, ул. Карла Маркса, 134	Дигорский	15:05:0050409:27	003002000000 Земли населенных пунктов	Для строительства и установки металлической башни, базовой мобильной радио-телефонной связи	6	06:080	100	644,40	64 440,00
4694	Республика Северная Осетия-Алания, р-н Дигорский, г Дигора, ул К.Маркса, д 138	Дигорский	15:05:0050409:28	003002000000 Земли населенных пунктов	Для эксплуатации жилого дома с хозпостройками	13	02:010	600	561,05	336 630,00

№ пп	Местоположение ЗУ	Район	Кадастровый номер ЗУ	Категория земель	Разрешенное использование по документу	Код вида разрешенного использования (в соответствии с классификатором видов разрешенного использования земельных участков)	Вид использования объектов недвижимости	Площадь	УПКС	КС
4695	Российская Федерация, Республика Северная Осетия-Алания, Дигорский район, г.Дигора, ул. Ленина, 137	Дигорский	15:05:000504009:0	0030020000000 Земли населенных пунктов	Для ведения личного подсобного хозяйства (приусадебный земельный участок)	13	02.020	719	561,05	403 394,95
4696	Респ. Северная Осетия - Алания, р-н Дигорский, г. Дигора, ул. Сталина, 22	Дигорский	15:05:000504009:30	0030020000000 Земли населенных пунктов	Для коммерческой деятельности	4	04.040	92	1 603,50	147 522,00
4697	Респ. Северная Осетия - Алания, р-н Дигорский, г. Дигора, ул. Сталина, 22	Дигорский	15:05:000504009:31	0030020000000 Земли населенных пунктов	Для коммерческой деятельности	4	04.040	45	1 603,50	72 157,50
4698	Респ. Северная Осетия - Алания, р-н Дигорский, г. Дигора, ул. Сталина, 22	Дигорский	15:05:000504009:32	0030020000000 Земли населенных пунктов	Для коммерческой деятельности	4	04.040	45	1 603,50	72 157,50
4699	Северная Осетия - Алания респ, р-н Дигорский, г. Дигора, угол ул. Сталина и Ленина	Дигорский	15:05:000504009:33	0030020000000 Земли населенных пунктов	Под установку и эксплуатацию платежного терминала	4	04.010	1	1 603,50	1 603,50
4700	Северная Осетия - Алания респ, р-н Дигорский, г. Дигора, ул. Сталина, около дома культуры	Дигорский	15:05:000504009:34	0030020000000 Земли населенных пунктов	Для размещения ТУ на проектирование БС "Дигора-Сталина" (новое строительство WCDMA)	6	06.080	50	644,40	32 220,00
4701	Республика Северная Осетия-Алания, р-н Дигорский, г. Дигора, ул Ленина, 139	Дигорский	15:05:0050409:4	0030020000000 Земли населенных пунктов	Для ведения личного подсобного хозяйства	13	02.020	629	561,05	352 900,45
4702	Российская Федерация, Республика Северная Осетия-Алания, Дигорский район, г. Дигора, ул. Ленина, 143	Дигорский	15:05:0050409:5	0030020000000 Земли населенных пунктов	Для ведения личного подсобного хозяйства (приусадебный земельный участок)	13	02.020	1 124	561,05	630 620,20
4703	Российская Федерация, Республика Северная Осетия - Алания, Дигорский район, г.Дигора, ул Карла Маркса, 134 "б"	Дигорский	15:05:000504009:59	0030020000000 Земли населенных пунктов	Для строительства магазина	4	04.040	30	1 603,50	48 105,00
4704	Российская Федерация, Республика Северная Осетия-Алания, Дигорский район. г. Дигора, ул. Ленина, 145	Дигорский	15:05:000504009:6	0030020000000 Земли населенных пунктов	Для ведения личного подсобного хозяйства (приусадебный земельный участок)	13	02.020	674	561,05	378 147,70
4705	Российская Федерация, Республика Северная Осетия - Алания, Дигорский район, г.Дигора, ул Карла Маркса, 134 "б"	Дигорский	15:05:0050409:60	0030020000000 Земли населенных пунктов	Для строительства магазина	4	04.040	100	1 603,50	160 350,00
4706	Республика Северная Осетия-Алания, р-н Дигорский, г. Дигора, ул. Сталина, 18 "а"	Дигорский	15:05:0050409:61	0030020000000 Земли населенных пунктов	Для строительства административного здания	3	03.080	442	269,30	119 030,60
4707	Респ. Северная Осетия - Алания, р-н Дигорский, г. Дигора, ул. Ленина	Дигорский	15:05:000504009:7	0030020000000 Земли населенных пунктов	Под жилую застройку Индивидуальную	13	02.010	1 100	561,05	617 155,00
4708	Респ. Северная Осетия - Алания, р-н Дигорский, г. Дигора, ул. Ленина	Дигорский	15:05:000504009:8	0030020000000 Земли населенных пунктов	Под жилую застройку Индивидуальную	13	02.010	800	561,05	448 840,00
4709	Респ. Северная Осетия - Алания, р-н Дигорский, г. Дигора, ул. Ленина	Дигорский	15:05:0050409:9	0030020000000 Земли населенных пунктов	Под жилую застройку Индивидуальную	13	02.010	600	561,05	336 630,00
4710	Республика Северная Осетия - Алания, р-н Дигорский, г. Дигора, ул Чкалова, 135	Дигорский	15:05:0050410:1	0030020000000 Земли населенных пунктов	Для эксплуатации существующего домовладения	13	02.010	1 262	506,21	638 837,02
4711	Республика Северная Осетия-Алания, р-н Дигорский, г. Дигора, ул Ленина, 144	Дигорский	15:05:000504010:10	0030020000000 Земли населенных пунктов	Для ведения личного подсобного хозяйства	13	02.020	1 337	506,21	676 802,77
4712	Респ. Северная Осетия - Алания, р-н Дигорский, г. Дигора, ул. Ленина, дом 146	Дигорский	15:05:000504010:11	0030020000000 Земли населенных пунктов	Для строительства жилого дома и ведения личного подсобного хозяйства	13	02.010	840	506,21	425 216,40
4713	Республика Северная Осетия-Алания, р-н Дигорский, г. Дигора, ул Ленина, д 148	Дигорский	15:05:0050410:12	0030020000000 Земли населенных пунктов	В целях эксплуатации жилого дома с хозпостройками	13	02.010	1 368	506,21	692 495,28
4714	Респ. Северная Осетия - Алания, р-н Дигорский, г. Дигора, ул. Ленина, дом 150	Дигорский	15:05:0050410:13	0030020000000 Земли населенных пунктов	В целях эксплуатации жилого дома с хозпостройками	13	02.010	790	506,21	399 905,90
4715	Российская Федерация, Республика Северная Осетия-Алания, Дигорский район, г. Дигора, ул. Ленина, 152	Дигорский	15:05:000504010:14	0030020000000 Земли населенных пунктов	Для ведения личного подсобного хозяйства	13	02.020	748	506,21	377 126,45
4716	Респ. Северная Осетия - Алания, р-н Дигорский, г. Дигора, ул. Ленина, 154	Дигорский	15:05:000504010:15	0030020000000 Земли населенных пунктов	Для ведения личного подсобного хозяйства	13	02.020	1 172	506,21	593 278,12
4717	Респ. Северная Осетия - Алания, р-н Дигорский, г. Дигора, ул. Ленина	Дигорский	15:05:0050410:16	0030020000000 Земли населенных пунктов	Под жилую застройку Индивидуальную	13	02.010	700	506,21	354 347,00
4718	Респ. Северная Осетия - Алания, р-н Дигорский, г. Дигора, ул. Ленина, 156	Дигорский	15:05:0050410:17	0030020000000 Земли населенных пунктов	Для ведения личного подсобного хозяйства	13	02.020	2 154	506,21	1 090 376,34
4719	Респ. Северная Осетия - Алания, р-н Дигорский, г. Дигора, ул Сотана Бердиева, 13	Дигорский	15:05:000504010:18	0030020000000 Земли населенных пунктов	Для эксплуатации существующего индивидуального нежилого строения-магазина	4	04.040	1 270	1 316,14	1 671 497,80
4720	Респ. Северная Осетия - Алания, р-н Дигорский, г. Дигора, ул. Сталина, дом 12	Дигорский	15:05:000504010:19	0030020000000 Земли населенных пунктов	Под жилую застройку Индивидуальную	13	02.010	816	506,21	413 067,36
4721	Респ. Северная Осетия - Алания, р-н Дигорский, г. Дигора, ул. Ленина, дом 134	Дигорский	15:05:0050410:2	0030020000000 Земли населенных пунктов	Для эксплуатации существующего здания	3	03.080	171	269,30	46 050,30
4722	Российская Федерация, Республика Северная Осетия - Алания, Дигорский район, г.Дигора, ул Сталина, 14	Дигорский	15:05:000504010:20	0030020000000 Земли населенных пунктов	Для ведения личного подсобного хозяйства (приусадебный земельный участок)	13	02.020	600	506,21	303 726,00
4723	Республика Северная Осетия - Алания, Дигорский р-н , г. Дигора, ул. Чиховнева, д 129	Дигорский	15:05:000504010:21	0030020000000 Земли населенных пунктов	Под жилую застройку Индивидуальную	13	02.010	700	506,21	354 347,00
4724	Респ. Северная Осетия - Алания, р-н Дигорский, г. Дигора, ул. Чиховнева	Дигорский	15:05:000504010:22	0030020000000 Земли населенных пунктов	Под жилую застройку Индивидуальную	13	02.010	1 200	506,21	607 452,00
4725	Респ. Северная Осетия - Алания, р-н Дигорский, г. Дигора, ул. Чиховнева, 133	Дигорский	15:05:000504010:23	0030020000000 Земли населенных пунктов	Для ведения личного подсобного хозяйства	13	02.020	1 041	506,21	526 964,61
4726	Республика Северная Осетия - Алания, р-н Дигорский, г. Дигора, ул Чиховнева, 137 "б"	Дигорский	15:05:000504010:24	0030020000000 Земли населенных пунктов	Для ведения личного подсобного хозяйства	13	02.020	762	506,21	385 732,02
4727	Республика Северная Осетия - Алания, Дигорский район, г. Дигора, ул. Чиховнева, 139	Дигорский	15:05:000504010:25	0030020000000 Земли населенных пунктов	Для ведения личного подсобного хозяйства	13	02.020	1 404	506,21	710 718,84
4728	Северная Осетия - Алания респ, р-н Дигорский, г. Дигора, ул. Чиховнева, 141	Дигорский	15:05:000504010:26	0030020000000 Земли населенных пунктов	Для ведения личного подсобного хозяйства	13	02.020	1 332	506,21	674 271,72
4729	Республика Северная Осетия-Алания, р-н Дигорский, г. Дигора, ул. Чиховнева, 143	Дигорский	15:05:000504010:27	0030020000000 Земли населенных пунктов	Для ведения личного подсобного хозяйства	13	02.020	1 110	506,21	561 893,10
4730	Респ. Северная Осетия - Алания, р-н Дигорский, г. Дигора, ул. Чиховнева, дом 145	Дигорский	15:05:000504010:28	0030020000000 Земли населенных пунктов	Для ведения личного подсобного хозяйства	13	02.020	1 641	506,21	830 690,61
4731	Респ. Северная Осетия - Алания, р-н Дигорский, г. Дигора, ул. Чиховнева, дом 147	Дигорский	15:05:000504010:29	0030020000000 Земли населенных пунктов	Для ведения личного подсобного хозяйства	13	02.020	1 345	506,21	680 852,45
4732	Респ. Северная Осетия - Алания, р-н Дигорский, г. Дигора, ул. Ленина, 134	Дигорский	15:05:000504010:3	0030020000000 Земли населенных пунктов	Для ведения личного подсобного хозяйства	13	02.020	586	506,21	296 639,06
4733	Респ. Северная Осетия - Алания, р-н Дигорский, г. Дигора, ул. Чиховнева, дом 149	Дигорский	15:05:000504010:30	0030020000000 Земли населенных пунктов	Для ведения личного подсобного хозяйства	13	02.020	1 290	506,21	653 010,90
4734	Респ. Северная Осетия - Алания, р-н Дигорский, г. Дигора, ул. Чиховнева, 151	Дигорский	15:05:000504010:31	0030020000000 Земли населенных пунктов	Для эксплуатации существующего домовладения	13	02.010	650	506,21	329 036,50
4735	Республика Северная Осетия-Алания, р-н Дигорский, г. Дигора, ул. Чиховнева, 153	Дигорский	15:05:000504010:32	0030020000000 Земли населенных пунктов	Для ведения личного подсобного хозяйства	13	02.020	686	506,21	347 260,06
4736	Российская Федерация, Республика Северная Осетия-Алания, Дигорский район, г. Дигора, ул. Сотана Бердиева, 11	Дигорский	15:05:000504010:33	0030020000000 Земли населенных пунктов	В целях эксплуатации нежилого здания под магазин	4	04.040	541	1 316,14	712 031,74

№ п/п	Местоположение ЗУ	Район	Кадастровый номер ЗУ	Категория земель	Разрешенное использование по документу	Код вида разрешенного использования (в соответствии с классификатором видов разрешенного использования земельных участков)	Вид использования объектов недвижимости	Площадь	УПКС	КС
4737	Респ. Северная Осетия - Алания, р-н Дигорский, г. Дигора, ул. Ленина, дом 134	Дигорский	15:05:000504110:34	003002000000 Земли населенных пунктов	Для эксплуатации существующего нежилого здания	3	03:080	100	269,20	26 920,00
4738	Респ. Северная Осетия - Алания, р-н Дигорский, г. Дигора, ул. Ленина	Дигорский	15:05:000504110:6	003002000000 Земли населенных пунктов	Под жилую застройку Индивидуальную	13	02:010	1 000	506,21	506 210,00
4739	Республика Северная Осетия-Алания, р-н Дигорский, г. Дигора, ул. Ленина, 130 "а"	Дигорский	15:05:000504110:67	003002000000 Земли населенных пунктов	Для ведения личного подсобного хозяйства	13	02:020	46	506,21	23 285,66
4740	Республика Северная Осетия-Алания, р-н Дигорский, г. Дигора, ул. Ленина, 130	Дигорский	15:05:000504110:68	003002000000 Земли населенных пунктов	Для ведения личного подсобного хозяйства	13	02:020	910	506,21	460 651,10
4741	Российская Федерация, Республика Северная Осетия - Алания, р-н Дигорский, г. Дигора, ул. Ленина, 138	Дигорский	15:05:000504110:7	003002000000 Земли населенных пунктов	Под жилую застройку Индивидуальную	13	02:010	1 519	506,21	768 932,99
4742	Республика Северная Осетия-Алания, р-н Дигорский, г. Дигора, ул. Ленина, 134	Дигорский	15:05:000504110:73	003002000000 Земли населенных пунктов	Реанация	6	06:111	525	747,07	392 211,75
4743	Республика Северная Осетия-Алания, р-н Дигорский, г Дигора, ул Ленина, д 134а	Дигорский	15:05:000504110:74	003002000000 Земли населенных пунктов	Для ведения личного подсобного хозяйства	13	02:020	651	506,21	329 542,71
4744	Респ. Северная Осетия - Алания, р-н Дигорский, г. Дигора, ул. Ленина, дом 140	Дигорский	15:05:000504110:8	003002000000 Земли населенных пунктов	Для ведения личного подсобного хозяйства	13	02:020	1 872	506,21	947 625,12
4745	Северная Осетия - Алания респ, р-н Дигорский, г. Дигора, ул. Ленина, 142	Дигорский	15:05:000504110:9	003002000000 Земли населенных пунктов	Для ведения личного подсобного хозяйства	13	02:020	755	506,21	382 188,55
4746	Респ. Северная Осетия - Алания, р-н Дигорский, г. Дигора, ул. Чиханчева, дом 132	Дигорский	15:05:000504111:10	003002000000 Земли населенных пунктов	Для ведения личного подсобного хозяйства	13	02:020	1 437	384,72	552 842,64
4747	Российская Федерация, Республика Северная Осетия-Алания, Дигорский район, г. Дигора, ул. Чиханчева, 134 "а"	Дигорский	15:05:000504111:11	003002000000 Земли населенных пунктов	Для ведения личного подсобного хозяйства (приусадебный земельный участок)	13	02:020	1 808	384,72	695 573,76
4748	Российская Федерация, Республика Северная Осетия-Алания, Дигорский район, г. Дигора, ул. Чиханчева, 134	Дигорский	15:05:000504111:12	003002000000 Земли населенных пунктов	Для ведения личного подсобного хозяйства (приусадебный земельный участок)	13	02:020	1 100	384,72	423 192,00
4749	Республика Северная Осетия-Алания, р-н Дигорский, г. Дигора, ул. Чиханчева, 138	Дигорский	15:05:000504111:13	003002000000 Земли населенных пунктов	Для ведения личного подсобного хозяйства	13	02:020	1 428	384,72	549 380,16
4750	Российская Федерация, Республика Северная Осетия-Алания, Дигорский район, г. Дигора, ул. Чиханчева, 140	Дигорский	15:05:000504111:14	003002000000 Земли населенных пунктов	Для ведения личного подсобного хозяйства (приусадебный земельный участок)	13	02:020	701	384,72	269 688,72
4751	Респ. Северная Осетия - Алания, р-н Дигорский, г. Дигора, ул. Бердиева	Дигорский	15:05:000504111:15	003002000000 Земли населенных пунктов	Под жилую застройку Индивидуальную	13	02:010	2 500	384,72	961 800,00
4752	Республика Северная Осетия - Алания, Дигорский район, г. Дигора, ул. Бердиева, 67	Дигорский	15:05:000504111:16	003002000000 Земли населенных пунктов	Для ведения личного подсобного хозяйства (приусадебный земельный участок)	13	02:020	846	384,72	325 473,12
4753	Российская Федерация, Республика Северная Осетия - Алания, р-н Дигорский, г. Дигора, ул. Бердиева, 63	Дигорский	15:05:000504111:17	003002000000 Земли населенных пунктов	Для ведения личного подсобного хозяйства (приусадебный земельный участок)	13	02:020	1 688	384,72	649 407,36
4754	Респ. Северная Осетия - Алания, р-н Дигорский, г. Дигора, ул. Бердиева	Дигорский	15:05:000504111:18	003002000000 Земли населенных пунктов	Под жилую застройку Индивидуальную	13	02:010	1 400	384,72	538 608,00
4755	Российская Федерация, Республика Северная Осетия-Алания, Дигорский район, г. Дигора, ул. Бердиева, 59 "А"	Дигорский	15:05:000504111:19	003002000000 Земли населенных пунктов	Под жилую застройку Индивидуальную	13	02:010	800	384,72	307 776,00
4756	Республика Северная Осетия-Алания, р-н Дигорский, г Дигора, ул Солтана Бердиева, д.5	Дигорский	15:05:000504111:199	003002000000 Земли населенных пунктов	Для индивидуального жилищного строительства	13	02:010	1 145	384,72	440 504,40
4757	Российская Федерация, Республика Северная Осетия - Алания, р-н Дигорский, г. Дигора, ул. Бердиева, 65	Дигорский	15:05:000504111:2	003002000000 Земли населенных пунктов	Для эксплуатации существующего домовладения	13	02:010	910	384,72	350 095,20
4758	Республика Северная Осетия - Алания, Дигорский р-н, г. Дигора, ул. Бердиева, 59	Дигорский	15:05:000504111:20	003002000000 Земли населенных пунктов	Для ведения личного подсобного хозяйства (приусадебный земельный участок)	13	02:020	1 207	384,72	464 357,04
4759	Республика Северная Осетия-Алания, р-н Дигорский, г Дигора, ул Солтана Бердиева, д 5 "а"	Дигорский	15:05:000504111:200	003002000000 Земли населенных пунктов	Для индивидуального жилищного строительства	13	02:010	139	384,72	53 476,08
4760	Российская Федерация, Республика Северная Осетия - Алания, Дигорский район, г. Дигора, ул. Бердиева, №73	Дигорский	15:05:000504111:205	003002000000 Земли населенных пунктов	Для ведения личного подсобного хозяйства	13	02:020	463	384,72	178 135,36
4761	Российская Федерация, Республика Северная Осетия - Алания, Дигорский район, г. Дигора, ул. Бердиева, 73 "а"	Дигорский	15:05:000504111:206	003002000000 Земли населенных пунктов	Для ведения личного подсобного хозяйства	13	02:020	821	384,72	315 855,12
4762	Российская Федерация, Республика Северная Осетия - Алания, Дигорский район, г. Дигора, ул. Бердиева	Дигорский	15:05:000504111:208	003002000000 Земли населенных пунктов	Отдых (рекреация)	5	05:000	1 153	278,52	321 133,56
4763	Республика Северная Осетия-Алания, р-н Дигорский, г. Дигора, ул. Сталина, 2	Дигорский	15:05:000504111:22	003002000000 Земли населенных пунктов	Для ведения личного подсобного хозяйства	13	02:020	1 428	384,72	549 380,16
4764	Северная Осетия - Алания респ, р-н Дигорский, г. Дигора, ул. Сталина, 4	Дигорский	15:05:000504111:23	003002000000 Земли населенных пунктов	Для ведения личного подсобного хозяйства	13	02:020	1 006	384,72	387 028,32
4765	Северная Осетия - Алания респ, р-н Дигорский, г Дигора, ул Сталина, 6	Дигорский	15:05:000504111:24	003002000000 Земли населенных пунктов	Для ведения личного подсобного хозяйства	13	02:020	1 030	384,72	396 261,60
4766	Респ. Северная Осетия - Алания, р-н Дигорский, г. Дигора, ул. Солтана Бердиева, 3	Дигорский	15:05:000504111:25	003002000000 Земли населенных пунктов	Для ведения личного подсобного хозяйства	13	02:020	989	384,72	380 488,08
4767	Северная Осетия - Алания респ, р-н Дигорский, г Дигора, ул Солтана Бердиева, 7	Дигорский	15:05:000504111:27	003002000000 Земли населенных пунктов	Для ведения личного подсобного хозяйства	13	02:020	2 246	384,72	864 081,12
4768	Российская Федерация, Республика Северная Осетия-Алания, Дигорский район, г. Дигора, ул. Бердиева, 59 "б"	Дигорский	15:05:000504111:3	003002000000 Земли населенных пунктов	Для строительства жилого дома	13	02:010	800	384,72	307 776,00
4769	Республика Северная Осетия-Алания, р-н Дигорский, г Дигора, ул Кирова-Бердиева	Дигорский	15:05:000504111:30	003002000000 Земли населенных пунктов	Для ведения личного подсобного хозяйства	13	02:020	1 462	384,72	562 460,64
4770	Респ. Северная Осетия - Алания, р-н Дигорский, г. Дигора, ул. Чиханчева, дом 120	Дигорский	15:05:000504111:4	003002000000 Земли населенных пунктов	Для ведения личного подсобного хозяйства	13	02:020	1 598	384,72	614 782,56
4771	Респ. Северная Осетия - Алания, р-н Дигорский, г. Дигора, ул. Чиханчева, дом 122	Дигорский	15:05:000504111:5	003002000000 Земли населенных пунктов	Для ведения личного подсобного хозяйства	13	02:020	1 355	384,72	521 295,60
4772	Российская Федерация, Республика Северная Осетия - Алания, р-н Дигорский, г. Дигора, ул. Чиханчева, 124	Дигорский	15:05:000504111:6	003002000000 Земли населенных пунктов	Для ведения личного подсобного хозяйства (приусадебный земельный участок)	13	02:020	864	384,72	332 398,08
4773	Российская Федерация, Республика Северная Осетия - Алания, р-н Дигорский, г. Дигора, ул. Чиханчева, 126	Дигорский	15:05:000504111:7	003002000000 Земли населенных пунктов	Для ведения личного подсобного хозяйства	13	02:020	1 378	384,72	530 144,16
4774	Республика Северная Осетия-Алания, р-н Дигорский, г. Дигора, ул Солтана Бердиева, 9	Дигорский	15:05:000504111:78	003002000000 Земли населенных пунктов	Для коммерческой деятельности	4	04:040	301	1 000,27	301 081,27
4775	Республика Северная Осетия-Алания, р-н Дигорский, г. Дигора, ул Солтана Бердиева, 9	Дигорский	15:05:000504111:79	003002000000 Земли населенных пунктов	Для ведения личного подсобного хозяйства	13	02:020	559	384,72	215 058,48
4776	Респ. Северная Осетия - Алания, р-н Дигорский, г. Дигора, ул. Чиханчева, дом 128	Дигорский	15:05:000504111:8	003002000000 Земли населенных пунктов	Для ведения личного подсобного хозяйства	13	02:020	1 430	384,72	550 149,60

№ пп	Местоположение ЗУ	Район	Кадастровый номер ЗУ	Категория земель	Разрешенное использование по документу	Код вида разрешенного использования (в соответствии с классификатором видов разрешенного использования земельных участков)	Вид использования объектов недвижимости	Площадь	УПКС	КС
4777	Республика Северная Осетия-Алания, р-н Дигорский, г. Дигора, ул Солтана Бердиева, 9	Дигорский	15:05:000504:1180	003002000000 Земли населенных пунктов	Для коммерческой деятельности	4	04:040	554	1 000,27	554 149,58
4778	Республика Северная Осетия-Алания, р-н Дигорский, г. Дигора, ул. С.Бердиева, 1 "с"	Дигорский	15:05:000504:1182	003002000000 Земли населенных пунктов	В целях эксплуатации нежилого здания "Автосервис"	4	04:099	348	1 680,92	584 960,16
4779	Республика Северная Осетия-Алания, Дигорский р-н, г. Дигора, ул. Кирова-Бердиева	Дигорский	15:05:000504:1183	003002000000 Земли населенных пунктов	Для ведения личного подсобного хозяйства	13	02:020	2 990	384,72	1 150 312,80
4780	Респ. Северная Осетия - Алания, р-н Дигорский, г. Дигора, ул. Чиковиева, дом 130	Дигорский	15:05:000504:119	003002000000 Земли населенных пунктов	В целях эксплуатации жилого дома с хозпостройками	13	02:010	1 434	384,72	551 688,48
4781	Северная Осетия - Алания респ, р-н Дигорский, г. Дигора, ул Бердиева, д 2	Дигорский	15:05:000504:121	003002000000 Земли населенных пунктов	Для служебных целей	3	03:030	960	269,30	258 528,00
4782	Республика Северная Осетия-Алания, р-н Дигорский, г. Дигора, ул Солтана Бердиева, 16	Дигорский	15:05:000504:1210	003002000000 Земли населенных пунктов	В целях эксплуатации нежилого здания автомойки	4	04:093	185	1 680,92	310 970,20
4783	Республика Северная Осетия-Алания, р-н Дигорский, г. Дигора, ул Солтана Бердиева, 1в	Дигорский	15:05:0050412:11	003002000000 Земли населенных пунктов	Для эксплуатации существующего нежилого здания	7	02:071	966	493,55	476 769,30
4784	Республика Северная Осетия-Алания, р-н Дигорский, г. Дигора, ул Солтана Бердиева, д 1в	Дигорский	15:05:0050412:12	003002000000 Земли населенных пунктов	Ведение личного подсобного хозяйства	13	02:020	12 104	384,72	4 656 650,88
4785	Республика Северная Осетия - Алания, Дигорский район, г Дигора, ул Солтана Бердиева, 1з	Дигорский	15:05:0050412:149	003002000000 Земли населенных пунктов	Склады	6	06:090	217	747,07	162 114,19
4786	Российская Федерация, Республика Северная Осетия — Алания, Дигорский р-н, г. Дигора, ул. С.Бердиева, 1з	Дигорский	15:05:0050412:150	003002000000 Земли населенных пунктов	Хранение автотранспорта	7	04:090	4 176	423,19	1 767 241,44
4787	Респ. Северная Осетия - Алания, р-н Дигорский, г. Дигора, ул Солтана Бердиева	Дигорский	15:05:0050412:151	003002000000 Земли населенных пунктов	Автомобильные мойки	4	04:092	1 080	1 680,92	1 815 393,60
4788	Республика Северная Осетия - Алания, р-н Дигорский, г. Дигора, ул Солтана Бердиева	Дигорский	15:05:0050412:152	003002000000 Земли населенных пунктов	Автомобильные мойки	4	04:092	1 100	1 680,92	1 849 012,00
4789	Республика Северная Осетия - Алания , Дигорский район, г Дигора, ул С.Бердиева	Дигорский	15:05:0050412:158	003002000000 Земли населенных пунктов	Деловое управление	4	04:010	1 644	1 000,27	1 644 443,88
4790	Республика Северная Осетия-Алания, Дигорский р-н, г. Дигора, ул. Бердиева, 2с, рядом с ветлечебницей	Дигорский	15:05:0050412:159	003002000000 Земли населенных пунктов	энергетика	6	06:070	8	747,07	5 976,56
4791	Республика Северная Осетия-Алания, р-н Дигорский, г. Дигора, ул. Солтана Бердиева, 1 "д", по левую сторону от остановки	Дигорский	15:05:0050412:17	003002000000 Земли населенных пунктов	В целях эксплуатации нежилого здания под магазин	4	04:040	9	1 000,27	9 002,43
4792	Республика Северная Осетия-Алания, р-н Дигорский, г. Дигора, ул. Солтана Бердиева, 1 "д", по правую сторону от остановки	Дигорский	15:05:0050412:18	003002000000 Земли населенных пунктов	В целях эксплуатации нежилого здания под магазин	4	04:040	9	1 000,27	9 002,43
4793	Респ. Северная Осетия - Алания, р-н Дигорский, г. Дигора, ул. Солтана Бердиева, 1	Дигорский	15:05:000504:112	003002000000 Земли населенных пунктов	Склады	6	06:090	1 443	747,07	1 078 022,01
4794	Республика Северная Осетия-Алания, р-н Дигорский, г. Дигора, ул. С.Бердиева, 1/1	Дигорский	15:05:0050412:22	003002000000 Земли населенных пунктов	для тепличного хозяйства	1	01:032	5 000	13,94	69 700,00
4795	Республика Северная Осетия-Алания, р-н Дигорский, г. Дигора, ул. С.Бердиева, № 1"б"	Дигорский	15:05:0050412:23	003002000000 Земли населенных пунктов	В целях эксплуатации нежилого здания	4	04:099	84	1 680,92	141 197,28
4796	Республика Северная Осетия-Алания, р-н Дигорский, г. Дигора, ул. С.Бердиева, 1/1"а"	Дигорский	15:05:0050412:27	003002000000 Земли населенных пунктов	Овощеводство	1	01:030	6 759	11,24	75 971,16
4797	Республика Северная Осетия-Алания, р-н Дигорский, на юго-восточной окраине г. Дигора	Дигорский	15:05:0050412:30	003002000000 Земли населенных пунктов	Для овощеводства	1	01:030	13 900	11,24	156 236,00
4798	Республика Северная Осетия-Алания, р-н Дигорский, г. Дигора, ул. Солтана Бердиева, 1 "к"	Дигорский	15:05:0050412:32	003002000000 Земли населенных пунктов	Эксплуатация нежилого здания	6	06:000	984	747,07	735 116,88
4799	Республика Северная Осетия-Алания, р-н Дигорский, г Дигора, ул Солтана Бердиева, д 1г	Дигорский	15:05:0050412:33	003002000000 Земли населенных пунктов	Эксплуатация нежилого здания	4	04:040	706	1 000,27	706 190,62
4800	Респ. Северная Осетия - Алания, р-н Дигорский, г. Дигора, ул. Бердиева, дом 1	Дигорский	15:05:0050412:4	003002000000 Земли населенных пунктов	Для служебных целей	3	03:080	1 730	269,30	465 889,00
4801	Республика Северная Осетия-Алания, р-н Дигорский, г Дигора, ул Солтана Бердиева, д 1а	Дигорский	15:05:0050412:5	003002000000 Земли населенных пунктов	для эксплуатации существующей автозаправочной станции	4	04:095	2 000	3 348,49	6 696 980,00
4802	Респ. Северная Осетия - Алания, р-н Дигорский, г. Дигора, б/н	Дигорский	15:05:0050412:8	003002000000 Земли населенных пунктов	Резервные земли	12	12:000	62 820	1,49	93 601,80
4803	Респ. Северная Осетия - Алания, р-н Дигорский, г. Дигора, ул. Калицова	Дигорский	15:05:0050413:10	003002000000 Земли населенных пунктов	Под жилую застройку Индивидуальную	13	02:010	1 500	384,72	577 080,00
4804	Респ. Северная Осетия - Алания, р-н Дигорский, г. Дигора, ул. Калицова	Дигорский	15:05:0050413:11	003002000000 Земли населенных пунктов	Для ведения личного подсобного хозяйства	13	02:020	1 897	384,72	729 813,84
4805	Респ. Северная Осетия - Алания, Дигорский район, г. Дигора, ул. Калицова, 73 а	Дигорский	15:05:0050413:12	003002000000 Земли населенных пунктов	Для ведения личного подсобного хозяйства	13	02:020	1 768	384,72	680 184,96
4806	Респ. Северная Осетия - Алания, р-н Дигорский, г. Дигора, ул. Калицова	Дигорский	15:05:0050413:13	003002000000 Земли населенных пунктов	Для ведения личного подсобного хозяйства	13	02:020	1 932	384,72	743 279,04
4807	Российская Федерация, Республика Северная Осетия - Алания, р-н Дигорский, г. Дигора, ул. Калицова	Дигорский	15:05:0050413:14	003002000000 Земли населенных пунктов	Для ведения личного подсобного хозяйства	13	02:020	2 378	384,72	914 864,16
4808	Республика Северная Осетия - Алания, р-н Дигорский, г. Дигора, ул. Калицова, 67	Дигорский	15:05:0050413:15	003002000000 Земли населенных пунктов	Для ведения личного подсобного хозяйства	13	02:020	1 989	384,72	765 208,08
4809	Северная Осетия - Алания респ, р-н Дигорский, г. Дигора, ул. Калицова, 69	Дигорский	15:05:0050413:16	003002000000 Земли населенных пунктов	Для ведения личного подсобного хозяйства	13	02:020	2 004	384,72	770 978,88
4810	Респ. Северная Осетия - Алания, р-н Дигорский, г. Дигора, ул. Калицова, 75	Дигорский	15:05:0050413:17	003002000000 Земли населенных пунктов	Для ведения личного подсобного хозяйства	13	02:020	1 708	384,72	657 101,76
4811	РСО-Алания, Дигорский район, г Дигора, ул Западная	Дигорский	15:05:0050413:177	003002000000 Земли населенных пунктов	Для ведения личного подсобного хозяйства	13	02:020	831	384,72	319 792,32
4812	РСО-Алания, Дигорский район, г Дигора, ул Западная	Дигорский	15:05:0050413:178	003002000000 Земли населенных пунктов	Для ведения личного подсобного хозяйства	13	02:020	832	384,72	320 087,04
4813	Республика Северная Осетия-Алания, Дигорский р-н, г. Дигора, ул. Западная	Дигорский	15:05:0050413:179	003002000000 Земли населенных пунктов	Для ведения личного подсобного хозяйства	13	02:020	874	384,72	336 245,28
4814	Республика Северная Осетия - Алания, р-н Дигорский, г. Дигора, ул. Калицова, 77	Дигорский	15:05:0050413:18	003002000000 Земли населенных пунктов	Для ведения личного подсобного хозяйства	13	02:020	1 525	384,72	586 698,00
4815	Респ .Северная Осетия - Алания , Дигорский р-н, г. Дигора, ул Западная	Дигорский	15:05:0050413:180	003002000000 Земли населенных пунктов	Для ведения личного подсобного хозяйства	13	02:020	814	384,72	313 162,08
4816	Республика Северная Осетия - Алания, Дигорский район, г Дигора, ул Западная	Дигорский	15:05:0050413:185	003002000000 Земли населенных пунктов	Для ведения личного подсобного хозяйства (приусадебный земельный участок)	13	02:020	800	384,72	307 776,00
4817	Республика Северная Осетия-Алания, Дигорский район, г. Дигора, ул. Западная	Дигорский	15:05:0050413:186	003002000000 Земли населенных пунктов	Для ведения личного подсобного хозяйства (приусадебный земельный участок)	13	02:020	766	384,72	294 695,52
4818	Российская Федерация, Республика Северная Осетия-Алания, Дигорский район, г. Дигора, ул. Западная	Дигорский	15:05:0050413:187	003002000000 Земли населенных пунктов	Для ведения личного подсобного хозяйства	13	02:020	813	384,72	312 777,36
4819	Российская Федерация, Республика Северная Осетия-Алания, Дигорский район, г. Дигора, ул. Западная	Дигорский	15:05:0050413:189	003002000000 Земли населенных пунктов	Для ведения личного подсобного хозяйства (приусадебный земельный участок)	13	02:020	841	384,72	323 549,52
4820	Респ. Северная Осетия - Алания, р-н Дигорский, г. Дигора, ул. Калицова	Дигорский	15:05:0050413:19	003002000000 Земли населенных пунктов	Под жилую застройку Индивидуальную	13	02:010	800	384,72	307 776,00
4821	Российская Федерация, Республика Северная Осетия-Алания, Дигорский район, г. Дигора, ул Западная	Дигорский	15:05:0050413:191	003002000000 Земли населенных пунктов	Для индивидуального жилищного строительства	13	02:010	1 300	384,72	500 136,00
4822	Российская Федерация, Республика Северная Осетия-Алания, Дигорский район, г. Дигора, ул Калицова, 71 "б"	Дигорский	15:05:0050413:192	003002000000 Земли населенных пунктов	Для индивидуального жилищного строительства	13	02:010	1 909	384,72	734 430,48
4823	Респ. Северная Осетия - Алания, р-н Дигорский, г. Дигора, ул. Калицова	Дигорский	15:05:0050413:20	003002000000 Земли населенных пунктов	Под жилую застройку Индивидуальную	13	02:010	800	384,72	307 776,00
4824	Респ. Северная Осетия - Алания, р-н Дигорский, г. Дигора, ул. Калицова	Дигорский	15:05:0050413:21	003002000000 Земли населенных пунктов	Под жилую застройку Индивидуальную	13	02:010	800	384,72	307 776,00
4825	Респ. Северная Осетия - Алания, р-н Дигорский, г. Дигора, ул. Калицова	Дигорский	15:05:0050413:22	003002000000 Земли населенных пунктов	Под жилую застройку Индивидуальную	13	02:010	800	384,72	307 776,00
4826	Респ. Северная Осетия - Алания, р-н Дигорский, г. Дигора, ул. Калицова, дом 67	Дигорский	15:05:0050413:23	003002000000 Земли населенных пунктов	Для строительства жилого дома	13	02:010	1 500	384,72	577 080,00

№ пп	Местоположение ЗУ	Район	Кадастровый номер ЗУ	Категория земель	Разрешенное использование по документу	Код вида разрешенного использования (в соответствии с классификатором видов разрешенного использования земельных участков)	Вид использования объектов недвижимости	Площадь	УПКС	КС
4827	Северная Осетия - Алания респ. р-н Дигорский, г. Дигора, ул. Калицова, 73	Дигорский	15:05:005041 3:24	003002000000 Земли населенных пунктов	Для ведения личного подсобного хозяйства	13	02.020	1 770	384,72	680 954,40
4828	Республика Северная Осетия-Алания, р-н Дигорский, г. Дигора, ул. Калицова	Дигорский	15:05:005041 3:3	003002000000 Земли населенных пунктов	Для ведения личного подсобного хозяйства	13	02.020	2 277	384,72	876 007,44
4829	Респ. Северная Осетия - Алания, р-н Дигорский, г. Дигора, ул. Цаголова	Дигорский	15:05:005041 3:4	003002000000 Земли населенных пунктов	Под жилую застройку Индивидуальную	13	02.010	300	384,72	115 416,00
4830	Респ. Северная Осетия - Алания, р-н Дигорский, г. Дигора, ул. Калицова, 65	Дигорский	15:05:005041 3:5	003002000000 Земли населенных пунктов	Для ведения личного подсобного хозяйства	13	02.020	2 152	384,72	827 917,44
4831	Республика Северная Осетия-Алания, р-н Дигорский, г Дигора, ул. Западная	Дигорский	15:05:005041 3:58	003002000000 Земли населенных пунктов	Для ведения личного подсобного хозяйства	13	02.020	800	384,72	307 776,00
4832	Республика Северная Осетия-Алания, р-н Дигорский, г. Дигора, ул. Западная	Дигорский	15:05:005041 3:59	003002000000 Земли населенных пунктов	Для ведения личного подсобного хозяйства	13	02.020	800	384,72	307 776,00
4833	Респ. Северная Осетия - Алания, р-н Дигорский, г. Дигора, ул. Калицова	Дигорский	15:05:005041 3:6	003002000000 Земли населенных пунктов	Для ведения личного подсобного хозяйства	13	02.020	1 954	384,72	751 742,88
4834	Республика Северная Осетия-Алания, р-н Дигорский, г Дигора, ул. Калицова	Дигорский	15:05:005041 3:60	003002000000 Земли населенных пунктов	Для ведения личного подсобного хозяйства	13	02.020	1 899	384,72	730 583,28
4835	Республика Северная Осетия-Алания, р-н Дигорский, г Дигора, ул. Западная	Дигорский	15:05:005041 3:63	003002000000 Земли населенных пунктов	Для ведения личного подсобного хозяйства	13	02.020	800	384,72	307 776,00
4836	Респ. Северная Осетия - Алания, р-н Дигорский, г. Дигора, ул. Калицова, дом 71	Дигорский	15:05:005041 3:7	003002000000 Земли населенных пунктов	Для ведения личного подсобного хозяйства	13	02.020	2 073	384,72	797 524,56
4837	Респ. Северная Осетия - Алания, р-н Дигорский, г. Дигора, ул. Калицова	Дигорский	15:05:005041 3:8	003002000000 Земли населенных пунктов	Для ведения личного подсобного хозяйства	13	02.020	2 026	384,72	779 442,72
4838	Республика Северная Осетия - Алания, р-н Дигорский, г. Дигора, ул. Калицова, 71"а"	Дигорский	15:05:005041 3:9	003002000000 Земли населенных пунктов	Для ведения личного подсобного хозяйства	13	02.020	1 930	384,72	742 509,60
4839	Респ. Северная Осетия - Алания, р-н Дигорский, г. Дигора, ул. Бицаева	Дигорский	15:05:005041 4:1	003002000000 Земли населенных пунктов	Под жилую застройку Индивидуальную	13	02.010	2 100	384,72	807 912,00
4840	Респ. Северная Осетия - Алания, р-н Дигорский, г. Дигора, ул. Бицаева	Дигорский	15:05:005041 4:10	003002000000 Земли населенных пунктов	Под жилую застройку Индивидуальную	13	02.010	1 600	384,72	615 552,00
4841	Республика Северная Осетия-Алания, р-н Дигорский, г Дигора, ул Бицаева, д 93а	Дигорский	15:05:005041 4:11	003002000000 Земли населенных пунктов	Для ведения личного подсобного хозяйства	13	02.020	1 021	384,72	392 799,12
4842	Республика Северная Осетия-Алания, р-н Дигорский, г Дигора, ул. Бицаева, 93	Дигорский	15:05:005041 4:12	003002000000 Земли населенных пунктов	Для ведения личного подсобного хозяйства	13	02.020	1 031	384,72	396 646,32
4843	Республика Северная Осетия-Алания, р-н Дигорский, г Дигора, ул Бицаева, д 91	Дигорский	15:05:005041 4:13	003002000000 Земли населенных пунктов	Для ведения личного подсобного хозяйства	13	02.020	1 412	384,72	543 224,64
4844	Республика Северная Осетия-Алания, р-н Дигорский, г. Дигора, ул. Бицаева, 95 "а"	Дигорский	15:05:005041 4:14	003002000000 Земли населенных пунктов	Для ведения личного подсобного хозяйства	13	02.020	1 259	384,72	484 362,48
4845	Респ. Северная Осетия - Алания, р-н Дигорский, г. Дигора, ул. Бицаева, дом 95	Дигорский	15:05:005041 4:15	003002000000 Земли населенных пунктов	Для ведения личного подсобного хозяйства	13	02.020	1 885	384,72	725 197,20
4846	Республика Северная Осетия-Алания, р-н Дигорский, г Дигора, ул Бицаева, 99 п	Дигорский	15:05:005041 4:16	003002000000 Земли населенных пунктов	В целях эксплуатации жилого дома с хозпостройками	13	02.010	1 392	384,72	535 530,24
4847	Респ. Северная Осетия - Алания, р-н Дигорский, г. Дигора, ул. Бицаева, дом 99	Дигорский	15:05:005041 4:17	003002000000 Земли населенных пунктов	Для ведения личного подсобного хозяйства	13	02.020	1 772	384,72	681 723,84
4848	Респ. Северная Осетия - Алания, р-н Дигорский, г. Дигора, ул. Бицаева	Дигорский	15:05:005041 4:18	003002000000 Земли населенных пунктов	Под жилую застройку Индивидуальную	13	02.010	1 200	384,72	461 664,00
4849	Респ. Северная Осетия - Алания, р-н Дигорский, г. Дигора, ул. Бицаева, дом 103	Дигорский	15:05:005041 4:19	003002000000 Земли населенных пунктов	Для ведения личного подсобного хозяйства	13	02.020	1 386	384,72	533 221,92
4850	Респ. Северная Осетия - Алания, р-н Дигорский, г. Дигора, ул. Бицаева, дом 103 "п"	Дигорский	15:05:005041 4:20	003002000000 Земли населенных пунктов	Для ведения личного подсобного хозяйства	13	02.020	1 271	384,72	488 979,12
4851	Республика Северная Осетия - Алания, Дигорский район, г Дигора, ул. Калицова , 80	Дигорский	15:05:005041 4:208	003002000000 Земли населенных пунктов	Для индивидуального жилищного строительства	13	02.010	1 411	384,72	542 839,92
4852	Республика Северная Осетия - Алания, Дигорский район, г.Дигора, ул. Калицова , 80 "б"	Дигорский	15:05:005041 4:209	003002000000 Земли населенных пунктов	Для индивидуального жилищного строительства	13	02.010	185	384,72	71 173,20
4853	Российская Федерация, Республика Северная Осетия-Алания, Дигорский район, г. Дигора, ул. Бицаева, 105 "А"	Дигорский	15:05:005041 4:21	003002000000 Земли населенных пунктов	Для ведения личного подсобного хозяйства (приусадебный земельный участок)	13	02.020	1 013	384,72	389 721,36
4854	Республика Северная Осетия - Алания, р-н Дигорский, г. Дигора, ул. Чкалова	Дигорский	15:05:005041 4:210	003002000000 Земли населенных пунктов	Для ведения личного подсобного хозяйства	13	02.020	900	384,72	346 248,00
4855	Российская Федерация, Республика Северная Осетия-Алания, Дигорский р-н, г Дигора, ул. Бицаева, 73 с	Дигорский	15:05:005041 4:213	003002000000 Земли населенных пунктов	энергетики	6	06.070	8	747,07	5 976,56
4856	Российская Федерация, Республика Северная Осетия-Алания, р-н Дигорский, г. Дигора, ул. Бицаева, 77	Дигорский	15:05:005041 4:214	003002000000 Земли населенных пунктов	Для ведения личного подсобного хозяйства	13	02.020	2 196	384,72	844 845,12
4857	Российская Федерация, Республика Северная Осетия-Алания, р-н Дигорский, г. Дигора, ул. Цаголова, 58	Дигорский	15:05:005041 4:215	003002000000 Земли населенных пунктов	Для ведения личного подсобного хозяйства	13	02.020	1 200	506,21	607 452,00
4858	Российская Федерация, Республика Северная Осетия-Алания, Дигорский район, г. Дигора, ул. Калицова, 78	Дигорский	15:05:005041 4:217	003002000000 Земли населенных пунктов	Для ведения личного подсобного хозяйства (приусадебный земельный участок)	13	02.020	1 477	384,72	568 231,44
4859	Российская Федерация, Республика Северная Осетия-Алания, Дигорский район, г. Дигора, ул. Бицаева, 105	Дигорский	15:05:005041 4:22	003002000000 Земли населенных пунктов	Для ведения личного подсобного хозяйства (приусадебный земельный участок)	13	02.020	1 207	384,72	464 357,04
4860	Респ. Северная Осетия - Алания, р-н Дигорский, г. Дигора, ул. Калицова, дом 68	Дигорский	15:05:005041 4:23	003002000000 Земли населенных пунктов	Для ведения личного подсобного хозяйства	13	02.020	2 295	384,72	882 932,40
4861	Респ. Северная Осетия - Алания, р-н Дигорский, г. Дигора, ул. Калицова	Дигорский	15:05:005041 4:24	003002000000 Земли населенных пунктов	Под жилую застройку Индивидуальную	13	02.010	2 300	384,72	884 856,00
4862	Респ. Северная Осетия - Алания, р-н Дигорский, г. Дигора, ул. Калицова	Дигорский	15:05:005041 4:25	003002000000 Земли населенных пунктов	Под жилую застройку Индивидуальную	13	02.010	1 000	384,72	384 720,00
4863	Российская Федерация, Республика Северная Осетия-Алания, Дигорский район, г. Дигора, ул. Калицова, 74	Дигорский	15:05:005041 4:26	003002000000 Земли населенных пунктов	Для ведения личного подсобного хозяйства	13	02.020	1 613	384,72	620 553,36
4864	Респ. Северная Осетия - Алания, р-н Дигорский, г. Дигора, ул. Калицова	Дигорский	15:05:005041 4:27	003002000000 Земли населенных пунктов	Под жилую застройку Индивидуальную	13	02.010	1 200	384,72	461 664,00
4865	Респ. Северная Осетия - Алания, р-н Дигорский, г. Дигора, ул. Бицаева	Дигорский	15:05:005041 4:3	003002000000 Земли населенных пунктов	Под жилую застройку Индивидуальную	13	02.010	1 600	384,72	615 552,00
4866	Российская Федерация, Республика Северная Осетия-Алания, Дигорский район, г. Дигора, ул. Калицова, 82	Дигорский	15:05:005041 4:30	003002000000 Земли населенных пунктов	Для ведения личного подсобного хозяйства (приусадебный земельный участок)	13	02.020	1 316	384,72	506 291,52
4867	Респ. Северная Осетия - Алания, р-н Дигорский, г. Дигора, ул. Калицова	Дигорский	15:05:005041 4:31	003002000000 Земли населенных пунктов	Под жилую застройку Индивидуальную	13	02.010	1 200	384,72	500 136,00
4868	Респ. Северная Осетия - Алания, р-н Дигорский, г. Дигора, ул. Калицова	Дигорский	15:05:005041 4:32	003002000000 Земли населенных пунктов	Под жилую застройку Индивидуальную	13	02.010	1 200	384,72	500 136,00
4869	Респ. Северная Осетия - Алания, р-н Дигорский, г. Дигора, ул. Калицова	Дигорский	15:05:005041 4:33	003002000000 Земли населенных пунктов	Под жилую застройку Индивидуальную	13	02.010	600	384,72	230 832,00
4870	Респ. Северная Осетия - Алания, р-н Дигорский, г. Дигора, ул. Калицова, дом 88	Дигорский	15:05:005041 4:34	003002000000 Земли населенных пунктов	Для ведения личного подсобного хозяйства	13	02.020	1 305	384,72	502 059,60

№ пп	Местоположение ЗУ	Район	Кадастровый номер ЗУ	Категория земель	Разрешенное использование по документу	Код вида разрешенного использования (в соответствии с классификатором видов разрешенного использования земельных участков)	Вид использования объектов недвижимости	Площадь	УПКС	КС
4871	Северная Осетия - Алания респ. р-н Дигорский, г. Дигора, ул. Кальцова, 90	Дигорский	15:05:050504:14:35	003002000000 Земли населенных пунктов	Для ведения личного подсобного хозяйства	13	02.020	1 656	384,72	637 096,32
4872	Респ. Северная Осетия - Алания, р-н Дигорский, г. Дигора, ул. Кальцова. 88 а	Дигорский	15:05:050504:14:36	003002000000 Земли населенных пунктов	Для ведения личного подсобного хозяйства	13	02.020	1 308	384,72	503 213,76
4873	Респ. Северная Осетия - Алания, р-н Дигорский, г. Дигора, ул. Кальцова. дом 92	Дигорский	15:05:050504:14:37	003002000000 Земли населенных пунктов	Для ведения личного подсобного хозяйства	13	02.020	2 274	384,72	874 853,28
4874	Респ. Северная Осетия - Алания, р-н Дигорский, г. Дигора, ул. Кальцова	Дигорский	15:05:050504:14:38	003002000000 Земли населенных пунктов	Под жилую застройку Индивидуальную	13	02.010	1 200	384,72	461 664,00
4875	Респ. Северная Осетия - Алания, р-н Дигорский, г. Дигора, ул. Бишаева, дом 90	Дигорский	15:05:050504:14:39	003002000000 Земли населенных пунктов	Для строительства жилого дома и ведения личного подсобного хозяйства	13	02.010	900	384,72	346 248,00
4876	Респ. Северная Осетия - Алания, р-н Дигорский, г. Дигора, ул. Бишаева. 77 "а"	Дигорский	15:05:050504:14:4	003002000000 Земли населенных пунктов	Для ведения личного подсобного хозяйства	13	02.020	1 646	384,72	633 249,12
4877	Респ. Северная Осетия - Алания, р-н Дигорский, г. Дигора, ул. Кальцова. дом 94	Дигорский	15:05:050504:14:40	003002000000 Земли населенных пунктов	Для ведения личного подсобного хозяйства	13	02.020	2 032	384,72	781 751,04
4878	Респ. Северная Осетия - Алания, р-н Дигорский, г. Дигора, ул. Бишаева	Дигорский	15:05:050504:14:5	003002000000 Земли населенных пунктов	Под жилую застройку Индивидуальную	13	02.010	800	384,72	307 776,00
4879	Республика Северная Осетия-Алания, р-н Дигорский, г. Дигора, ул. Бишаева, 79	Дигорский	15:05:050504:14:6	003002000000 Земли населенных пунктов	Для ведения личного подсобного хозяйства	13	02.020	1 475	384,72	567 462,00
4880	Респ. Северная Осетия - Алания, р-н Дигорский, г. Дигора, ул. Бишаева. 81	Дигорский	15:05:050504:14:7	003002000000 Земли населенных пунктов	Для ведения личного подсобного хозяйства	13	02.020	1 790	384,72	688 648,80
4881	Респ. Северная Осетия - Алания, р-н Дигорский, г. Дигора, ул. Бишаева, дом 83	Дигорский	15:05:050504:14:8	003002000000 Земли населенных пунктов	Для ведения личного подсобного хозяйства	13	02.020	1 483	384,72	570 539,76
4882	Респ. Северная Осетия - Алания, р-н Дигорский, г. Дигора, ул. Бишаева	Дигорский	15:05:050504:14:9	003002000000 Земли населенных пунктов	Под жилую застройку Индивидуальную	13	02.010	900	384,72	346 248,00
4883	Республика Северная Осетия-Алания, р-н Дигорский, г. Дигора, ул. Кольцова, 80 а	Дигорский	15:05:050504:14:96	003002000000 Земли населенных пунктов	Для ведения личного подсобного хозяйства	13	02.020	987	384,72	379 718,64
4884	Респ. Северная Осетия - Алания, р-н Дигорский, г. Дигора, ул. Гибизова. дом 115	Дигорский	15:05:050504:15:1	003002000000 Земли населенных пунктов	Для строительства жилого дома	13	02.010	1 300	506,21	658 073,00
4885	Северная Осетия - Алания респ. р-н Дигорский. г Дигора, ул Гибизова, 117 "б"	Дигорский	15:05:050504:15:10	003002000000 Земли населенных пунктов	Для ведения личного подсобного хозяйства	13	02.020	1 309	506,21	662 628,89
4886	Республика Северная Осетия-Алания, р-н Дигорский, г. Дигора, ул. Бишаева, 104	Дигорский	15:05:050504:15:101	003002000000 Земли населенных пунктов	Для ведения личного подсобного хозяйства	13	02.020	1 184	506,21	599 352,64
4887	Республика Северная Осетия-Алания, р-н Дигорский, г. Дигора, ул. Бишаева, 104"а"	Дигорский	15:05:050504:15:102	003002000000 Земли населенных пунктов	Для индивидуального жилищного строительства	13	02.010	556	506,21	281 452,76
4888	Респ. Северная Осетия - Алания, р-н Дигорский, г. Дигора, ул. Гибизова	Дигорский	15:05:050504:15:11	003002000000 Земли населенных пунктов	Под жилую застройку Индивидуальную	13	02.010	1 100	506,21	556 831,00
4889	Республика Северная Осетия-Алания, р-н Дигорский. г. Дигора. ул. Гибизова. 119	Дигорский	15:05:050504:15:12	003002000000 Земли населенных пунктов	Для ведения личного подсобного хозяйства	13	02.020	1 001	506,21	506 716,21
4890	Респ. Северная Осетия - Алания, р-н Дигорский, г. Дигора, ул. Гибизова, дом 121	Дигорский	15:05:050504:15:13	003002000000 Земли населенных пунктов	Для ведения личного подсобного хозяйства	13	02.020	1 822	506,21	922 314,62
4891	Респ. Северная Осетия - Алания, р-н Дигорский, г. Дигора, ул. Гибизова, дом 123	Дигорский	15:05:050504:15:14	003002000000 Земли населенных пунктов	Для ведения личного подсобного хозяйства	13	02.020	1 176	506,21	595 302,96
4892	Республика Северная Осетия-Алания, р-н Дигорский. г Дигора, ул Гибизова, 125	Дигорский	15:05:050504:15:15	003002000000 Земли населенных пунктов	Для ведения личного подсобного хозяйства	13	02.020	2 884	506,21	1 459 909,64
4893	Респ. Северная Осетия - Алания, р-н Дигорский. г. Дигора, ул. Гибизова	Дигорский	15:05:050504:15:16	003002000000 Земли населенных пунктов	Под жилую застройку Индивидуальную	13	02.010	1 300	506,21	658 073,00
4894	Респ. Северная Осетия - Алания, р-н Дигорский, г. Дигора, ул. Сталина	Дигорский	15:05:050504:15:19	003002000000 Земли населенных пунктов	Под жилую застройку Индивидуальную	13	02.010	2 000	506,21	1 012 420,00
4895	Респ. Северная Осетия - Алания, р-н Дигорский, г. Дигора, ул. Гибизова, дом 101	Дигорский	15:05:050504:15:2	003002000000 Земли населенных пунктов	Для индивидуального жилищного строительства	13	02.010	1 427	506,21	722 361,67
4896	Респ. Северная Осетия - Алания, р-н Дигорский. г. Дигора, ул. Бишаева. 76	Дигорский	15:05:050504:15:21	003002000000 Земли населенных пунктов	Для ведения личного подсобного хозяйства	13	02.020	1 452	506,21	735 016,92
4897	Северная Осетия - Алания Респ. Дигорский р-н, г. Дигора, ул. Бишаева, 89	Дигорский	15:05:050504:15:214	003002000000 Земли населенных пунктов	Для ведения личного подсобного хозяйства	13	02.020	1 720	384,72	661 718,40
4898	Респ. Северная Осетия - Алания, р-н Дигорский, г. Дигора, ул. Бишаева	Дигорский	15:05:050504:15:22	003002000000 Земли населенных пунктов	Под жилую застройку Индивидуальную	13	02.010	1 200	506,21	607 452,00
4899	Республика Северная Осетия-Алания, р-н Дигорский, г. Дигора, ул. Бишаева, 78 "а"	Дигорский	15:05:050504:15:23	003002000000 Земли населенных пунктов	Для ведения личного подсобного хозяйства	13	02.020	1 139	506,21	576 573,19
4900	Респ. Северная Осетия - Алания, р-н Дигорский. г. Дигора, ул. Бишаева. 80	Дигорский	15:05:050504:15:24	003002000000 Земли населенных пунктов	Для ведения личного подсобного хозяйства	13	02.020	1 957	506,21	990 652,97
4901	Республика Северная Осетия-Алания, р-н Дигорский. г. Дигора. ул. Бишаева. 82	Дигорский	15:05:050504:15:25	003002000000 Земли населенных пунктов	Для ведения личного подсобного хозяйства	13	02.020	2 001	506,21	1 012 926,21
4902	Респ. Северная Осетия - Алания, р-н Дигорский, г. Дигора, ул. Бишаева, дом 84	Дигорский	15:05:050504:15:26	003002000000 Земли населенных пунктов	Для ведения личного подсобного хозяйства	13	02.020	1 480	506,21	749 190,80
4903	Респ. Северная Осетия - Алания, р-н Дигорский, г. Дигора, ул. Бишаева	Дигорский	15:05:050504:15:27	003002000000 Земли населенных пунктов	Под жилую застройку Индивидуальную	13	02.010	900	506,21	455 589,00
4904	РСО - Алания, Дигорский район, г. Дигора, ул. Бишаева, 86	Дигорский	15:05:050504:15:28	003002000000 Земли населенных пунктов	Для ведения личного подсобного хозяйства	13	02.020	1 068	506,21	540 632,28
4905	Российская Федерация, Республика Северная Осетия-Алания, Дигорский район. г. Дигора, ул. Бишаева. 88	Дигорский	15:05:050504:15:29	003002000000 Земли населенных пунктов	Для ведения личного подсобного хозяйства	13	02.020	2 031	506,21	1 028 112,51
4906	Республика Северная Осетия - Алания, Дигорский район. г Дигора, ул Гибизова, 103	Дигорский	15:05:050504:15:3	003002000000 Земли населенных пунктов	Для ведения личного подсобного хозяйства	13	02.020	1 368	506,21	692 495,28
4907	Российская Федерация. Республика Северная Осетия-Алания. Дигорский район, г. Дигора. ул. Бишаева. 90	Дигорский	15:05:050504:15:30	003002000000 Земли населенных пунктов	Для ведения личного подсобного хозяйства	13	02.020	993	506,21	502 666,53
4908	Респ. Северная Осетия - Алания, р-н Дигорский, г. Дигора, ул. Бишаева	Дигорский	15:05:050504:15:31	003002000000 Земли населенных пунктов	Под жилую застройку Индивидуальную	13	02.010	1 400	506,21	708 694,00
4909	Респ. Северная Осетия - Алания, р-н Дигорский, г. Дигора, ул. Бишаева	Дигорский	15:05:050504:15:32	003002000000 Земли населенных пунктов	Под жилую застройку Индивидуальную	13	02.010	2 700	506,21	1 366 767,00
4910	Респ. Северная Осетия - Алания, р-н Дигорский, г. Дигора, ул. Бишаева, 96	Дигорский	15:05:050504:15:33	003002000000 Земли населенных пунктов	Для ведения личного подсобного хозяйства	13	02.020	2 033	506,21	1 029 124,93
4911	Респ. Северная Осетия - Алания, р-н Дигорский, г. Дигора, ул. Бишаева	Дигорский	15:05:050504:15:34	003002000000 Земли населенных пунктов	Под жилую застройку Индивидуальную	13	02.010	2 000	506,21	1 012 420,00
4912	Российская Федерация, Республика Северная Осетия-Алания, Дигорский район. г. Дигора, ул. Бишаева, 100	Дигорский	15:05:050504:15:35	003002000000 Земли населенных пунктов	Для ведения личного подсобного хозяйства (приусадебный земельный участок)	13	02.020	1 682	506,21	851 445,22
4913	Республика Северная Осетия-Алания, р-н Дигорский. г. Дигора. ул. Бишаева. 102 "а"	Дигорский	15:05:050504:15:36	003002000000 Земли населенных пунктов	Для ведения личного подсобного хозяйства	13	02.020	1 382	506,21	699 582,22
4914	Северная Осетия - Алания респ. р-н Дигорский, г. Дигора. ул. Бишаева, 102	Дигорский	15:05:050504:15:37	003002000000 Земли населенных пунктов	Для ведения личного подсобного хозяйства	13	02.020	1 368	506,21	692 495,28
4915	Северная Осетия - Алания респ. р-н Дигорский, г Дигора. ул Бишаева. 90 А	Дигорский	15:05:050504:15:38	003002000000 Земли населенных пунктов	в целях эксплуатации нежилого здания литер "Б" под магазин	4	04.040	36	1 316,14	47 381,04

№ пп	Местоположение ЗУ	Район	Кадастровый номер ЗУ	Категория земель	Разрешенное использование по документу	Код вида разрешенного использования (в соответствии с классификатором видов разрешенного использования земельных участков)	Вид использования объектов недвижимости	Площадь	УПКС	КС
4916	Респ. Северная Осетия - Алания, р-н Дигорский, г. Дигора, ул. Гибизова, дом 105	Дигорский	15:05:0050415:4	003002000000 Земли населенных пунктов	В целях эксплуатации жилого дома с хозпостройками	13	02.010	2 736	506,21	1 384 990,56
4917	Респ. Северная Осетия - Алания, р-н Дигорский, г. Дигора, ул. Гибизова, дом 107	Дигорский	15:05:0050415:5	003002000000 Земли населенных пунктов	Для ведения личного подсобного хозяйства	13	02.020	1 340	506,21	678 321,40
4918	Респ. Северная Осетия - Алания, р-н Дигорский, г. Дигора, ул. Гибизова, 109	Дигорский	15:05:0050415:6	003002000000 Земли населенных пунктов	Для ведения личного подсобного хозяйства	13	02.020	1 569	506,21	794 243,49
4919	Респ. Северная Осетия - Алания, р-н Дигорский, г. Дигора, ул. Гибизова	Дигорский	15:05:0050415:7	003002000000 Земли населенных пунктов	Под жилую застройку Индивидуальную	13	02.010	1 500	506,21	759 315,00
4920	Респ. Северная Осетия - Алания, р-н Дигорский, г. Дигора, ул. Гибизова	Дигорский	15:05:0050415:8	003002000000 Земли населенных пунктов	Под жилую застройку Индивидуальную	13	02.010	1 500	506,21	759 315,00
4921	Северная Осетия - Алания респ, р-н Дигорский, г. Дигора, ул. Гибизова, 113	Дигорский	15:05:0050415:83	003002000000 Земли населенных пунктов	Для ведения личного подсобного хозяйства	13	02.020	1 516	506,21	767 414,36
4922	Респ. Северная Осетия - Алания, р-н Дигорский, г. Дигора, ул. Гибизова	Дигорский	15:05:0050415:9	003002000000 Земли населенных пунктов	Под жилую застройку Индивидуальную	13	02.010	2 000	506,21	1 012 420,00
4923	Республика Северная Осетия-Алания, р-н Дигорский, г. Дигора, ул. Столыпина, 59 а	Дигорский	15:05:0050415:91	003002000000 Земли населенных пунктов	Индивидуальное жилищное строительство	13	02.010	1 187	506,21	600 871,27
4924	Республика Северная Осетия-Алания, р-н Дигорский, г Дигора, ул Сталина, 59	Дигорский	15:05:0050415:92	003002000000 Земли населенных пунктов	Для ведения личного подсобного хозяйства	13	02.020	2 588	506,21	1 310 071,48
4925	Республика Северная Осетия-Алания, р-н Дигорский, г. Дигора, ул. Цаголова, 56 "а"	Дигорский	15:05:0050415:97	003002000000 Земли населенных пунктов	Для ведения личного подсобного хозяйства	13	02.020	318	506,21	160 974,58
4926	Республика Северная Осетия-Алания, р-н Дигорский, г. Дигора, ул. Бицаева, 74	Дигорский	15:05:0050415:98	003002000000 Земли населенных пунктов	Для ведения личного подсобного хозяйства	13	02.020	1 329	506,21	672 753,09
4927	Республика Северная Осетия-Алания, р-н Дигорский, г. Дигора, ул. Тогоева, 107	Дигорский	15:05:0050416:1	003002000000 Земли населенных пунктов	В целях эксплуатации нежилого здания	4	04.040	125	1 316,14	164 517,50
4928	Российская Федерация, Республика Северная Осетия-Алания, Дигорский район, г. Дигора, ул. Тогоева, 123	Дигорский	15:05:0050416:10	003002000000 Земли населенных пунктов	Для ведения личного подсобного хозяйства	13	02.020	1 409	506,21	713 249,89
4929	Респ. Северная Осетия - Алания, р-н Дигорский, г. Дигора, ул. Тогоева, 123 "а"	Дигорский	15:05:0050416:11	003002000000 Земли населенных пунктов	Для ведения личного подсобного хозяйства	13	02.020	909	506,21	460 144,89
4930	Респ. Северная Осетия - Алания, р-н Дигорский, г. Дигора, ул. Тогоева	Дигорский	15:05:0050416:12	003002000000 Земли населенных пунктов	Под жилую застройку Индивидуальную	13	02.010	900	506,21	455 589,00
4931	Респ. Северная Осетия - Алания, р-н Дигорский, г. Дигора, ул. Тогоева, 127	Дигорский	15:05:0050416:13	003002000000 Земли населенных пунктов	Для ведения личного подсобного хозяйства	13	02.020	1 260	506,21	637 824,60
4932	Респ. Северная Осетия - Алания, Дигорский район, г. Дигора, ул. Тогоева, 131	Дигорский	15:05:0050416:15	003002000000 Земли населенных пунктов	Для индивидуального жилищного строительства	13	02.010	1 169	506,21	591 759,49
4933	Республика Северная Осетия-Алания, р-н Дигорский, г Дигора, ул Тогоева, 133	Дигорский	15:05:0050416:16	003002000000 Земли населенных пунктов	В целях эксплуатации жилого дома с хозпостройками и ведения личного подсобного хозяйства	13	02.020	1 466	506,21	742 100,86
4934	Респ. Северная Осетия - Алания, р-н Дигорский, г. Дигора, ул. Тогоева, дом 135	Дигорский	15:05:0050416:17	003002000000 Земли населенных пунктов	Для ведения личного подсобного хозяйства	13	02.020	1 421	506,21	719 324,41
4935	Респ. Северная Осетия - Алания, р-н Дигорский, г. Дигора, ул. Тогоева	Дигорский	15:05:0050416:18	003002000000 Земли населенных пунктов	Под жилую застройку Индивидуальную	13	02.010	800	506,21	404 968,00
4936	Респ. Северная Осетия - Алания, р-н Дигорский, г. Дигора, ул. Тогоева, 137	Дигорский	15:05:0050416:19	003002000000 Земли населенных пунктов	Для ведения личного подсобного хозяйства	13	02.020	844	506,21	427 241,24
4937	Респ. Северная Осетия - Алания, р-н Дигорский, г. Дигора, ул. Тогоева, дом 109	Дигорский	15:05:0050416:2	003002000000 Земли населенных пунктов	Для ведения личного подсобного хозяйства	13	02.020	727	506,21	368 014,67
4938	Республика Северная Осетия - Алания, р-н Дигорский, г. Дигора, ул. Тогоева, 139	Дигорский	15:05:0050416:20	003002000000 Земли населенных пунктов	Для ведения личного подсобного хозяйства (приусадебный земельный участок)	13	02.020	2 137	506,21	1 081 770,77
4939	Республика Северная Осетия - Алания, р-н Дигорский, г. Дигора, ул. Тогоева напротив дома № 134	Дигорский	15:05:0050416:203	003002000000 Земли населенных пунктов	Магазины	4	04.040	139	1 316,14	182 943,46
4940	Республика Северная Осетия - Алания, р-н Дигорский, г. Дигора, ул. Тогоева, напротив дома №140	Дигорский	15:05:0050416:205	003002000000 Земли населенных пунктов	для строительства магазина	4	04.040	99	1 316,14	130 297,86
4941	Республика Северная Осетия-Алания, Дигорский р-н, г. Дигора, ул. Тогоева, напротив салона красоты "Сонэ"	Дигорский	15:05:0050416:206	003002000000 Земли населенных пунктов	магазин	4	04.040	30	1 316,14	39 484,20
4942	Респ. Северная Осетия - Алания, р-н Дигорский, г. Дигора, ул. Тогоева	Дигорский	15:05:0050416:21	003002000000 Земли населенных пунктов	Под жилую застройку Индивидуальную	13	02.010	500	506,21	253 105,00
4943	Российская Федерация, Республика Северная Осетия-Алания, Дигорский р-н, г Дигора, ул Тогоева, 141	Дигорский	15:05:0050416:213	003002000000 Земли населенных пунктов	Для ведения личного подсобного хозяйства	13	02.020	651	506,21	329 542,71
4944	Республика Северная Осетия-Алания, Дигорский р-н, г. Дигора, ул. Столыпина, 53/6 а	Дигорский	15:05:0050416:215	003002000000 Земли населенных пунктов	хранение автотранспорта	7	02.071	91	493,55	44 913,05
4945	Республика Северная Осетия-Алания, Дигорский р-н, г. Дигора, ул. Сталина, 53/8	Дигорский	15:05:0050416:216	003002000000 Земли населенных пунктов	для индивидуального жилищного строительства	13	02.010	198	506,21	100 229,58
4946	Республика Северная Осетия-Алания, Дигорский р-н, г. Дигора, ул. Сталина, 53/5 а	Дигорский	15:05:0050416:217	003002000000 Земли населенных пунктов	ведение огородничества	13	13.011	104	38,47	4 000,88
4947	Республика Северная Осетия - Алания, Дигорский район, г Дигора, ул Сталина, 53/7	Дигорский	15:05:0050416:218	003002000000 Земли населенных пунктов	хранение автотранспорта	7	02.071	59	493,55	29 119,45
4948	Российская Федерация, Республика Северная Осетия-Алания, Дигорский район, г. Дигора, ул. Тогоева 143	Дигорский	15:05:0050416:22	003002000000 Земли населенных пунктов	Для ведения личного подсобного хозяйства (приусадебный земельный участок)	13	02.020	394	506,21	199 446,74
4949	Республика Северная Осетия-Алания, р-н Дигорский, г Дигора, ул Гибизова, 82	Дигорский	15:05:0050416:220	003002000000 Земли населенных пунктов	Для ведения личного подсобного хозяйства (приусадебный земельный участок)	13	02.020	1 923	506,21	973 441,83
4950	Республика Северная Осетия - Алания, Дигорский район, г. Дигора, ул. Тогоева, 141 с	Дигорский	15:05:0050416:221	003002000000 Земли населенных пунктов	энергетика	6	06.070	5	747,07	3 735,35
4951	Российская Федерация, Республика Северная Осетия-Алания, Дигорский р-н, г. Дигора, ул. Тогоева, 145а	Дигорский	15:05:0050416:222	003002000000 Земли населенных пунктов	Для ведения личного подсобного хозяйства (приусадебный земельный участок)	13	02.020	378	506,21	191 347,38
4952	Российская Федерация, Республика Северная Осетия-Алания, Дигорский р-н, г. Дигора, ул. Сталина, 53/5"а"	Дигорский	15:05:0050416:223	003002000000 Земли населенных пунктов	ведение огородничества	13	13.011	90	38,47	3 462,30
4953	Российская Федерация, Республика Северная Осетия-Алания, Дигорский р-н, г. Дигора, ул. Сталина, 53/5	Дигорский	15:05:0050416:224	003002000000 Земли населенных пунктов	хранение автотранспорта	7	02.071	135	493,55	66 629,25
4954	Российская Федерация, Республика Северная Осетия-Алания, Дигорский район, г. Дигора, ул. Гибизова, 78	Дигорский	15:05:0050416:225	003002000000 Земли населенных пунктов	для ведения личного подсобного хозяйства	13	02.020	800	506,21	404 968,00
4955	Российская Федерация, Республика Северная Осетия-Алания, Дигорский район, г. Дигора, ул. Гибизова, 78а	Дигорский	15:05:0050416:226	003002000000 Земли населенных пунктов	для ведения личного подсобного хозяйства	13	02.020	868	506,21	439 390,28
4956	Российская Федерация, Республика Северная Осетия-Алания, Дигорский р-н, г. Дигора, ул. Тогоева	Дигорский	15:05:0050416:227	003002000000 Земли населенных пунктов	магазин	4	04.040	196	1 316,14	257 963,44
4957	Респ. Северная Осетия - Алания, р-н Дигорский, г. Дигора, ул. Цаголова, 52	Дигорский	15:05:0050416:23	003002000000 Земли населенных пунктов	Для ведения личного подсобного хозяйства	13	02.020	821	506,21	415 598,41
4958	Российская Федерация, Республика Северная Осетия-Алания, Дигорский район, г. Дигора, ул. Гибизова, 92 "а"	Дигорский	15:05:0050416:230	003002000000 Земли населенных пунктов	Для ведения личного подсобного хозяйства (приусадебный земельный участок)	13	02.020	1 151	506,21	582 647,71

№ пп	Местоположение ЗУ	Район	Кадастровый номер ЗУ	Категория земель	Разрешенное использование по документу	Код вида разрешенного использования (в соответствии с классификатором видов разрешенного использования земельных участков)	Вид использования объектов недвижимости	Площадь	УПКС	КС
4959	Российская Федерация, Республика Северная Осетия-Алания, Дигорский район, г. Дигора, ул. Гибизова	Дигорский	15:05:0050416:231	003002000000 Земли населенных пунктов	Для ведения личного подсобного хозяйства (приусадебный земельный участок)	13	02.020	249	506,21	126 046,29
4960	Российская Федерация, Республика Северная Осетия-Алания, Дигорский район, г Дигора, ул Гибизова, 80	Дигорский	15:05:0050416:232	003002000000 Земли населенных пунктов	Для ведения личного подсобного хозяйства (приусадебный земельный участок)	13	02.020	981	506,21	496 592,01
4961	Российская Федерация, Республика Северная Осетия-Алания, Дигорский район, г. Дигора, ул. Тогоева, 129	Дигорский	15:05:0050416:236	003002000000 Земли населенных пунктов	Для ведения личного подсобного хозяйства (приусадебный земельный участок)	13	02.020	1 005	506,21	508 741,05
4962	Российская Федерация, Республика Северная Осетия-Алания, Дигорский район, г. Дигора, ул. Тогоева, 129 а	Дигорский	15:05:0050416:237	003002000000 Земли населенных пунктов	Для ведения личного подсобного хозяйства (приусадебный земельный участок)	13	02.020	533	506,21	269 809,93
4963	Респ. Северная Осетия - Алания, р-н Дигорский, г. Дигора, ул. Поголова	Дигорский	15:05:0050416:24	003002000000 Земли населенных пунктов	Под жилую застройку Индивидуальную	13	02.010	1 400	506,21	708 694,00
4964	Республика Северная Осетия - Алания, Дигорский район, г. Дигора, ул. Гибизова, 70	Дигорский	15:05:0050416:25	003002000000 Земли населенных пунктов	Для ведения личного подсобного хозяйства (приусадебный земельный участок)	13	02.020	1 076	506,21	544 681,96
4965	Российская Федерация, Республика Северная Осетия-Алания, Дигорский район, г. Дигора, ул. Гибизова, 74	Дигорский	15:05:0050416:26	003002000000 Земли населенных пунктов	Для ведения личного подсобного хозяйства	13	02.020	1 087	506,21	550 250,27
4966	Респ. Северная Осетия - Алания, р-н Дигорский, г. Дигора, ул. Гибизова, дом 76	Дигорский	15:05:0050416:27	003002000000 Земли населенных пунктов	Для ведения личного подсобного хозяйства	13	02.020	1 636	506,21	828 159,56
4967	Респ. Северная Осетия - Алания, р-н Дигорский, г. Дигора, ул. Гибизова	Дигорский	15:05:0050416:28	003002000000 Земли населенных пунктов	Под жилую застройку Индивидуальную	13	02.010	600	506,21	303 726,00
4968	Северная Осетия - Алания респ, р-н Дигорский, г Дигора, ул Тогоева, дом 111	Дигорский	15:05:0050416:3	003002000000 Земли населенных пунктов	Для ведения личного подсобного хозяйства	13	02.020	1 426	506,21	721 855,46
4969	Респ. Северная Осетия - Алания, р-н Дигорский, г. Дигора, ул. Гибизова, дом 86	Дигорский	15:05:0050416:32	003002000000 Земли населенных пунктов	Для ведения личного подсобного хозяйства	13	02.020	1 549	506,21	784 119,29
4970	Респ. Северная Осетия - Алания, р-н Дигорский, г. Дигора, ул. Гибизова, 88	Дигорский	15:05:0050416:33	003002000000 Земли населенных пунктов	Для ведения личного подсобного хозяйства (приусадебный земельный участок)	13	02.020	1 562	506,21	790 700,02
4971	РСО - Алания, Дигорский район, г. Дигора, ул. Гибизова, 88 "а"	Дигорский	15:05:0050416:34	003002000000 Земли населенных пунктов	Для ведения личного подсобного хозяйства	13	02.020	1 033	506,21	522 914,93
4972	Респ. Северная Осетия - Алания, р-н Дигорский, г. Дигора, ул. Гибизова, дом 90а	Дигорский	15:05:0050416:35	003002000000 Земли населенных пунктов	Для ведения личного подсобного хозяйства	13	02.020	911	506,21	461 157,31
4973	Респ. Северная Осетия - Алания, р-н Дигорский, г. Дигора, ул. Гибизова, дом 92	Дигорский	15:05:0050416:37	003002000000 Земли населенных пунктов	Для ведения личного подсобного хозяйства	13	02.020	1 890	506,21	956 736,90
4974	Респ. Северная Осетия - Алания, р-н Дигорский, г. Дигора, ул. Гибизова, дом 94 "а"	Дигорский	15:05:0050416:38	003002000000 Земли населенных пунктов	Для ведения личного подсобного хозяйства	13	02.020	2 295	506,21	1 161 751,95
4975	Респ. Северная Осетия - Алания, р-н Дигорский, г. Дигора, ул. Гибизова	Дигорский	15:05:0050416:39	003002000000 Земли населенных пунктов	Под жилую застройку Индивидуальную	13	02.010	1 200	506,21	607 452,00
4976	Респ. Северная Осетия - Алания, р-н Дигорский, г. Дигора, ул. Тогоева	Дигорский	15:05:0050416:4	003002000000 Земли населенных пунктов	Под жилую застройку Индивидуальную	13	02.010	600	506,21	303 726,00
4977	Респ. Северная Осетия - Алания, р-н Дигорский, г. Дигора, ул. Гибизова, дом 98	Дигорский	15:05:0050416:40	003002000000 Земли населенных пунктов	Для ведения личного подсобного хозяйства	13	02.020	1 625	506,21	822 591,25
4978	Респ. Северная Осетия - Алания, р-н Дигорский, г. Дигора, ул. Сталина, дом 51	Дигорский	15:05:0050416:41	003002000000 Земли населенных пунктов	Под эксплуатацию многоквартирного жилого дома	2	02.060	510	961,80	490 518,00
4979	Респ. Северная Осетия - Алания, р-н Дигорский, г. Дигора, ул. Сталина	Дигорский	15:05:0050416:42	003002000000 Земли населенных пунктов	Под жилую застройку Индивидуальную	13	02.010	900	506,21	455 589,00
4980	Республика Северная Осетия-Алания, р-н Дигорский, г Дигора, ул Сталина, 57	Дигорский	15:05:0050416:43	003002000000 Земли населенных пунктов	Для ведения личного подсобного хозяйства	13	02.020	1 733	506,21	877 261,93
4981	Респ. Северная Осетия - Алания, р-н Дигорский, г. Дигора, ул. Тогоева	Дигорский	15:05:0050416:44	003002000000 Земли населенных пунктов	Под строительство магазина	4	04.040	90	1 316,14	118 452,60
4982	Северная Осетия - Алания респ, р-н Дигорский, г. Дигора, ул. Тогоева, (напротив дома 143)	Дигорский	15:05:0050416:48	003002000000 Земли населенных пунктов	В целях эксплуатации нежилого здания (литер А) под магазин	4	04.040	32	1 316,14	42 116,48
4983	Российская Федерация, Республика Северная Осетия - Алания, Дигорский р-н , г. Дигора, ул. Тогоева, 113	Дигорский	15:05:0050416:5	003002000000 Земли населенных пунктов	Для ведения личного подсобного хозяйства (приусадебный земельный участок)	13	02.020	1 643	506,21	831 700,03
4984	Северная Осетия - Алания респ, р-н Дигорский, г. Дигора, ул. Тогоева, напротив дома 152	Дигорский	15:05:0050416:50	003002000000 Земли населенных пунктов	Для строительства магазина	4	04.040	30	1 316,14	39 484,20
4985	Респ. Северная Осетия-Алания, р-н. Дигорский, г. Дигора, ул. Тогоева, напротив дома 119	Дигорский	15:05:0050416:51	003002000000 Земли населенных пунктов	Для строительства магазина	4	04.040	30	1 316,14	39 484,20
4986	Респ. Северная Осетия-Алания, р-н Дигорский, г. Дигора, ул. Тогоева, напротив поликлиники	Дигорский	15:05:0050416:53	003002000000 Земли населенных пунктов	Для строительства магазина	4	04.040	30	1 316,14	39 484,20
4987	Респ. Северная Осетия - Алания, р-н Дигорский, г. Дигора, ул. Тогоева,115	Дигорский	15:05:0050416:6	003002000000 Земли населенных пунктов	Для ведения личного подсобного хозяйства	13	02.020	1 566	506,21	792 724,86
4988	Респ. Северная Осетия - Алания, р-н Дигорский, г. Дигора, ул. Тогоева	Дигорский	15:05:0050416:7	003002000000 Земли населенных пунктов	Под жилую застройку Индивидуальную	13	02.010	1 600	506,21	809 936,00
4989	Российская Федерация, Республика Северная Осетия - Алания, р-н Дигорский, г. Дигора, ул. Тогоева, 119	Дигорский	15:05:0050416:8	003002000000 Земли населенных пунктов	Для ведения личного подсобного хозяйства	13	02.020	1 452	506,21	735 016,92
4990	Республика Северная Осетия-Алания, р-н Дигорский, г Дигора, ул. Сталина, 6/н	Дигорский	15:05:0050416:89	003002000000 Земли населенных пунктов	Для ведения личного подсобного хозяйства	13	02.020	600	506,21	303 726,00
4991	Российская Федерация, Республика Северная Осетия - Алания, р-н Дигорский, г. Дигора, ул. Тогоева, 121	Дигорский	15:05:0050416:9	003002000000 Земли населенных пунктов	Для ведения личного подсобного хозяйства (приусадебный земельный участок)	13	02.020	1 456	506,21	737 041,76
4992	Респ. Северная Осетия - Алания, р-н Дигорский, г. Дигора, ул. Билазонова, дом 125	Дигорский	15:05:0050417:1	003002000000 Земли населенных пунктов	Для ведения личного подсобного хозяйства	13	02.020	1 842	506,21	932 438,82
4993	Респ. Северная Осетия - Алания, р-н Дигорский, г. Дигора, ул. Билазонова, дом 119	Дигорский	15:05:0050417:10	003002000000 Земли населенных пунктов	Для ведения личного подсобного хозяйства	13	02.020	1 300	506,21	658 073,00
4994	Респ. Северная Осетия - Алания, р-н Дигорский, г. Дигора, ул. Билазонова, 121	Дигорский	15:05:0050417:11	003002000000 Земли населенных пунктов	Для ведения личного подсобного хозяйства	13	02.020	1 553	506,21	786 144,13
4995	Респ. Северная Осетия - Алания, р-н Дигорский, г. Дигора, ул. Билазонова, 123	Дигорский	15:05:0050417:12	003002000000 Земли населенных пунктов	Для ведения личного подсобного хозяйства	13	02.020	1 333	506,21	674 777,93
4996	Респ. Северная Осетия - Алания, р-н Дигорский, г. Дигора, ул. Билазонова	Дигорский	15:05:0050417:13	003002000000 Земли населенных пунктов	Под жилую застройку Индивидуальную	13	02.010	1 000	506,21	506 210,00
4997	Респ. Северная Осетия - Алания, р-н Дигорский, г. Дигора, ул. Билазонова	Дигорский	15:05:0050417:14	003002000000 Земли населенных пунктов	Под жилую застройку Индивидуальную	13	02.010	1 600	506,21	809 936,00
4998	Респ. Северная Осетия - Алания, р-н Дигорский, г. Дигора, ул. Билазонова	Дигорский	15:05:0050417:15	003002000000 Земли населенных пунктов	Под жилую застройку Индивидуальную	13	02.010	1 300	506,21	658 073,00
4999	Респ. Северная Осетия - Алания, р-н Дигорский, г. Дигора, ул. Билазонова, 131	Дигорский	15:05:0050417:16	003002000000 Земли населенных пунктов	Для ведения личного подсобного хозяйства	13	02.020	1 593	506,21	806 392,53
5000	Северная Осетия - Алания респ, Дигорский район, г. Дигора, ул. Сталина, 47/1	Дигорский	15:05:0050417:161	003002000000 Земли населенных пунктов	В целях эксплуатации нежилого здания под гараж	7	02.071	32	493,55	15 793,60

№ пп	Местоположение ЗУ	Район	Кадастровый номер ЗУ	Категория земель	Разрешенное использование по документу	Код вида разрешенного использования (в соответствии с классификатором видов разрешенного использования земельных участков)	Вид использования объектов недвижимости	Площадь	УПКС	КС
5001	Северная Осетия - Алания респ. Дигорский район. г. Дигора. ул. Сталина, 47/2	Дигорский	15:05:0050417:162	003002000000 Земли населенных пунктов	В целях эксплуатации нежилого здания под гараж	7	02:071	32	493,55	15 793,60
5002	Респ. Северная Осетия - Алания, р-н Дигорский, г. Дигора, ул. Билсонова	Дигорский	15:05:0050417:17	003002000000 Земли населенных пунктов	Под жилую застройку Индивидуальную	13	02:010	1 000	506,21	506 210,00
5003	Респ. Северная Осетия - Алания, р-н Дигорский, г. Дигора, ул. Билсонова	Дигорский	15:05:0050417:18	003002000000 Земли населенных пунктов	Под жилую застройку Индивидуальную	13	02:010	1 100	506,21	556 831,00
5004	Республика Северная Осетия-Алания, р-н Дигорский, г. Дигора, ул. Тогоева. 154	Дигорский	15:05:0050417:184	003002000000 Земли населенных пунктов	Для ведения личного подсобного хозяйства	13	02:020	995	506,21	503 678,95
5005	Республика Северная Осетия-Алания, р-н Дигорский, г. Дигора, ул. Сталина. 49	Дигорский	15:05:0050417:185	003002000000 Земли населенных пунктов	В целях эксплуатации существующих зданий и сооружений для оздоровительной деятельности	3	03:040	1 891	615,55	1 164 005,05
5006	Республика Северная Осетия-Алания, р-н Дигорский, г. Дигора, с Дигора, ул Сталина, д 47/1"а"	Дигорский	15:05:0050417:186	003002000000 Земли населенных пунктов	для строительства магазина	4	04:040	48	1 316,14	63 174,72
5007	Республика Северная Осетия-Алания, р-н Дигорский, г. Дигора, ул. Сталина, 47/5	Дигорский	15:05:0050417:187	003002000000 Земли населенных пунктов	"эксплуатация нежилого здания, гаража	7	02:071	30	493,55	14 806,50
5008	Респ. Северная Осетия - Алания, р-н Дигорский, г. Дигора, ул. Билсонова	Дигорский	15:05:0050417:19	003002000000 Земли населенных пунктов	Под жилую застройку Индивидуальную	13	02:010	1 800	506,21	911 178,00
5009	Респ. Северная Осетия - Алания, р-н Дигорский, г. Дигора, ул. Сталина	Дигорский	15:05:0050417:2	003002000000 Земли населенных пунктов	Строительство хоз. сарая	7	02:071	32	493,55	15 793,60
5010	Респ. Северная Осетия - Алания, р-н Дигорский, г. Дигора, ул. Билсонова	Дигорский	15:05:0050417:20	003002000000 Земли населенных пунктов	Под жилую застройку Индивидуальную	13	02:010	900	506,21	455 589,00
5011	Респ. Северная Осетия - Алания, р-н Дигорский, г. Дигора, ул. Билсонова	Дигорский	15:05:0050417:21	003002000000 Земли населенных пунктов	Под жилую застройку Индивидуальную	13	02:010	1 300	506,21	658 073,00
5012	Северная Осетия - Алания респ. р-н Дигорский, г. Дигора. ул. Билсонова. 140	Дигорский	15:05:0050417:22	003002000000 Земли населенных пунктов	Для ведения личного подсобного хозяйства	13	02:020	1 315	506,21	665 666,15
5013	Респ. Северная Осетия - Алания, р-н Дигорский, г. Дигора, ул. Билсонова	Дигорский	15:05:0050417:23	003002000000 Земли населенных пунктов	Под жилую застройку Индивидуальную	13	02:010	900	506,21	455 589,00
5014	Северная Осетия - Алания респ, р-н Дигорский. г Дигора, ул Билсонова. 147	Дигорский	15:05:0050417:24	003002000000 Земли населенных пунктов	Для ведения личного подсобного хозяйства	13	02:020	1 423	506,21	720 336,83
5015	Респ. Северная Осетия - Алания, р-н Дигорский, г. Дигора, ул. Билсонова	Дигорский	15:05:0050417:25	003002000000 Земли населенных пунктов	Под жилую застройку Индивидуальную	13	02:010	300	506,21	151 863,00
5016	Респ. Северная Осетия - Алания, р-н Дигорский, г. Дигора, ул. Билсонова	Дигорский	15:05:0050417:26	003002000000 Земли населенных пунктов	Под жилую застройку Индивидуальную	13	02:010	600	506,21	303 726,00
5017	Респ. Северная Осетия - Алания, р-н Дигорский, г. Дигора. ул. Сталина, дом 47	Дигорский	15:05:0050417:27	003002000000 Земли населенных пунктов	Под эксплуатацию многоквартирного жилого дома	2	02:060	955	961,80	918 519,00
5018	Респ. Северная Осетия - Алания, р-н Дигорский, г. Дигора, ул. Сталина. 47	Дигорский	15:05:0050417:28	003002000000 Земли населенных пунктов	Здравоохранение	3	03:040	524	615,55	322 548,20
5019	Респ. Северная Осетия - Алания, р-н Дигорский, г. Дигора, ул. Тогоева	Дигорский	15:05:0050417:29	003002000000 Земли населенных пунктов	Под жилую застройку Индивидуальную	13	02:010	1 000	506,21	506 210,00
5020	Республика Северная Осетия - Алания, р-н Дигорский, г. Дигора, ул. Сталина	Дигорский	15:05:0050417:3	003002000000 Земли населенных пунктов	Хранение автотранспорта	7	02:071	30	493,55	14 806,50
5021	Респ. Северная Осетия - Алания, р-н Дигорский, г. Дигора. ул. Тогоева, дом 122 "а"	Дигорский	15:05:0050417:30	003002000000 Земли населенных пунктов	Для ведения личного подсобного хозяйства	13	02:020	1 062	506,21	537 595,02
5022	Северная Осетия - Алания респ, р-н Дигорский. г. Дигора, ул. Тогоева. 124	Дигорский	15:05:0050417:31	003002000000 Земли населенных пунктов	Для ведения личного подсобного хозяйства	13	02:020	1 176	506,21	595 302,96
5023	Российская Федерация, Республика Северная Осетия-Алания, Дигорский район. г. Дигора, ул. Тогоева. 136	Дигорский	15:05:0050417:315	003002000000 Земли населенных пунктов	Для ведения личного подсобного хозяйства	13	02:020	2 243	506,21	1 135 429,03
5024	Респ. Северная Осетия - Алания, р-н Дигорский, г. Дигора. ул. Тогоева, дом 126	Дигорский	15:05:0050417:32	003002000000 Земли населенных пунктов	Для ведения личного подсобного хозяйства	13	02:020	1 527	506,21	772 982,67
5025	Респ. Северная Осетия - Алания, р-н Дигорский, г. Дигора. ул. Тогоева, дом 128	Дигорский	15:05:0050417:33	003002000000 Земли населенных пунктов	Для ведения личного подсобного хозяйства	13	02:020	1 655	506,21	837 777,55
5026	Респ. Северная Осетия - Алания, р-н Дигорский. г. Дигора, ул. Тогоева. 130	Дигорский	15:05:0050417:34	003002000000 Земли населенных пунктов	Для ведения личного подсобного хозяйства	13	02:020	1 066	506,21	539 619,86
5027	Респ. Северная Осетия - Алания, р-н Дигорский. г. Дигора, ул. Тогоева. дом 132	Дигорский	15:05:0050417:35	003002000000 Земли населенных пунктов	Для ведения личного подсобного хозяйства	13	02:020	1 415	506,21	716 287,15
5028	Республика Северная Осетия-Алания, р-н Дигорский, г. Дигора, ул. Тогоева. 134	Дигорский	15:05:0050417:36	003002000000 Земли населенных пунктов	Для ведения личного подсобного хозяйства	13	02:020	1 076	506,21	544 681,96
5029	Российская Федерация, Республика Северная Осетия-Алания, Дигорский район, г. Дигора, ул. Тогоева, 138	Дигорский	15:05:0050417:39	003002000000 Земли населенных пунктов	Для ведения личного подсобного хозяйства	13	02:020	1 300	506,21	658 073,00
5030	Республика Северная Осетия-Алания, р-н Дигорский. г Дигора, ул Цаголова, д 42	Дигорский	15:05:0050417:4	003002000000 Земли населенных пунктов	В целях эксплуатации жилого дома и ведения личного подсобного хозяйства	13	02:020	806	506,21	408 005,26
5031	Российская Федерация, Республика Северная Осетия-Алания, Дигорский район. г. Дигора, ул. Тогоева. 140	Дигорский	15:05:0050417:40	003002000000 Земли населенных пунктов	Для ведения личного подсобного хозяйства (приусадебный земельный участок)	13	02:020	1 087	506,21	550 250,27
5032	Российская Федерация, Республика Северная Осетия-Алания, Дигорский район, г. Дигора, ул. Тогоева, 142	Дигорский	15:05:0050417:41	003002000000 Земли населенных пунктов	Для ведения личного подсобного хозяйства (приусадебный земельный участок)	13	02:020	1 043	506,21	527 977,03
5033	Северная Осетия - Алания респ. р-н Дигорский, г. Дигора. ул. Тогоева, 144	Дигорский	15:05:0050417:42	003002000000 Земли населенных пунктов	Для ведения личного подсобного хозяйства	13	02:020	1 244	506,21	629 725,24
5034	Российская Федерация, Республика Северная Осетия - Алания, Дигорский район, г. Дигора. ул. Тогоева, 146	Дигорский	15:05:0050417:43	003002000000 Земли населенных пунктов	Для ведения личного подсобного хозяйства (приусадебный земельный участок)	13	02:020	1 890	506,21	956 736,90
5035	Респ. Северная Осетия - Алания, р-н Дигорский. г. Дигора, ул. Тогоева. 148	Дигорский	15:05:0050417:44	003002000000 Земли населенных пунктов	В целях эксплуатации жилого дома с хозпостройками и ведения личного подсобного хозяйства	13	02:020	1 415	506,21	716 287,15
5036	Респ. Северная Осетия - Алания, р-н Дигорский, г. Дигора. ул. Тогоева, 150	Дигорский	15:05:0050417:45	003002000000 Земли населенных пунктов	Для ведения личного подсобного хозяйства	13	02:020	1 322	506,21	669 209,62
5037	Респ. Северная Осетия - Алания, р-н Дигорский, г. Дигора. ул. Тогоева	Дигорский	15:05:0050417:46	003002000000 Земли населенных пунктов	Под жилую застройку Индивидуальную	13	02:010	1 600	506,21	809 936,00
5038	Респ. Северная Осетия - Алания, р-н Дигорский. г. Дигора, ул. Тогоева. дом 154 "а"	Дигорский	15:05:0050417:47	003002000000 Земли населенных пунктов	Для ведения личного подсобного хозяйства	13	02:020	830	506,21	420 154,30
5039	Респ. Северная Осетия - Алания, р-н Дигорский. г. Дигора, ул. Тогоева. дом 128 "а"	Дигорский	15:05:0050417:49	003002000000 Земли населенных пунктов	Для ведения личного подсобного хозяйства	13	02:020	840	506,21	425 216,40
5040	Республика Северная Осетия-Алания, р-н Дигорский, г. Дигора, ул. Цаголова, 44	Дигорский	15:05:0050417:5	003002000000 Земли населенных пунктов	Для ведения личного подсобного хозяйства	13	02:020	787	506,21	398 387,27
5041	Республика Северная Осетия-Алания, р-н Дигорский, г Дигора. ул Сталина, д 47/9	Дигорский	15:05:0050417:50	003002000000 Земли населенных пунктов	Для эксплуатации нежилого здания (гараж)	7	02:071	25	493,55	12 338,75
5042	Северная Осетия - Алания респ, р-н Дигорский. г. Дигора, угол ул. Тогоева и Сталина	Дигорский	15:05:0050417:51	003002000000 Земли населенных пунктов	Под установку и эксплуатацию платежного терминала	4	04:010	1	1 316,14	1 316,14
5043	Республика Северная Осетия-Алания, р-н Дигорский. г Дигора, ул Тогоева. 156	Дигорский	15:05:0050417:52	003002000000 Земли населенных пунктов	В целях эксплуатации нежилого здания литер А, салон красоты "Sonia"	3	03.034	118	528,99	62 420,82
5044	Республика Северная Осетия-Алания, р-н Дигорский, г Дигора, ул Сталина, д 47/10	Дигорский	15:05:0050417:53	003002000000 Земли населенных пунктов	Эксплуатация гаража	7	02:071	31	493,55	15 300,05
5045	Республика Северная Осетия-Алания, р-н Дигорский, г Дигора, ул Цаголова, 46	Дигорский	15:05:0050417:6	003002000000 Земли населенных пунктов	Для ведения личного подсобного хозяйства	13	02:020	1 118	506,21	565 942,78

№ пп	Местоположение ЗУ	Район	Кадастровый номер ЗУ	Категория земель	Разрешенное использование по документу	Код вида разрешенного использования (в соответствии с классификатором видов разрешенного использования земельных участков)	Вид использования объектов недвижимости	Площадь	УПКС	КС
5046	Республика Северная Осетия - Алания, р-н Дигорский, г. Дигора, ул. Цаголова, 42 "а"	Дигорский	15:05:0050417:7	003002000000 Земли населенных пунктов	Для ведения личного подсобного хозяйства	13	02.020	479	506,21	242 474,59
5047	Респ. Северная Осетия - Алания, р-н Дигорский, г. Дигора, ул. Билановa	Дигорский	15:05:0050417:8	003002000000 Земли населенных пунктов	Под жилую застройку Индивидуальную	13	02.010	1 400	506,21	708 694,00
5048	Республика Северная Осетия-Алания, р-н Дигорский, г. Дигора, ул. Билановa, 117	Дигорский	15:05:0050417:9	003002000000 Земли населенных пунктов	Для ведения личного подсобного хозяйства	13	02.020	1 487	506,21	752 734,27
5049	Респ. Северная Осетия - Алания, р-н Дигорский, г. Дигора, ул. Колоева, дом 109	Дигорский	15:05:0050418:1	003002000000 Земли населенных пунктов	Для эксплуатации существующего домовладения	13	02.010	500	506,21	253 105,00
5050	РСО - Алания, Дигорский район, г. Дигора, ул. Биллонова, 90	Дигорский	15:05:0050418:10	003002000000 Земли населенных пунктов	Под жилую застройку Индивидуальную	13	02.010	980	506,21	496 085,80
5051	Респ. Северная Осетия - Алания, р-н Дигорский, г. Дигора, ул. Биласонова, дом 92	Дигорский	15:05:0050418:11	003002000000 Земли населенных пунктов	Для ведения личного подсобного хозяйства	13	02.020	1 373	506,21	695 026,33
5052	Респ. Северная Осетия - Алания, р-н Дигорский, г. Дигора, ул. Биласонова, 94	Дигорский	15:05:0050418:12	003002000000 Земли населенных пунктов	Для ведения личного подсобного хозяйства (приусадебный земельный участок)	13	02.020	1 250	506,21	632 762,50
5053	Республика Северная Осетия-Алания, р-н Дигорский, г Дигора, ул. Биласонова, 96	Дигорский	15:05:0050418:13	003002000000 Земли населенных пунктов	Для ведения личного подсобного хозяйства	13	02.020	1 196	506,21	605 427,16
5054	Респ. Северная Осетия - Алания, р-н Дигорский, г. Дигора, ул. Биласонова	Дигорский	15:05:0050418:14	003002000000 Земли населенных пунктов	Под жилую застройку Индивидуальную	13	02.010	1 100	506,21	556 831,00
5055	Республика Северная Осетия-Алания, р-н Дигорский, г. Дигора, ул. Биласонова, 100	Дигорский	15:05:0050418:15	003002000000 Земли населенных пунктов	Для ведения личного подсобного хозяйства	13	02.020	1 210	506,21	612 514,10
5056	Респ. Северная Осетия - Алания, р-н Дигорский, г. Дигора, ул. Биласонова, 102	Дигорский	15:05:0050418:16	003002000000 Земли населенных пунктов	Для ведения личного подсобного хозяйства	13	02.020	1 134	506,21	574 042,14
5057	Респ. Северная Осетия - Алания, р-н Дигорский, г. Дигора, ул. Биласонова	Дигорский	15:05:0050418:17	003002000000 Земли населенных пунктов	Под жилую застройку Индивидуальную	13	02.010	600	506,21	303 726,00
5058	Респ. Северная Осетия - Алания, р-н Дигорский, г. Дигора, ул. Биласонова	Дигорский	15:05:0050418:18	003002000000 Земли населенных пунктов	Под жилую застройку Индивидуальную	13	02.010	900	506,21	455 589,00
5059	Респ. Северная Осетия - Алания, р-н Дигорский, г. Дигора, ул. Биласонова	Дигорский	15:05:0050418:19	003002000000 Земли населенных пунктов	Под жилую застройку Индивидуальную	13	02.010	1 200	506,21	607 452,00
5060	Респ. Северная Осетия - Алания, р-н Дигорский, г. Дигора, ул. Колоева	Дигорский	15:05:0050418:2	003002000000 Земли населенных пунктов	Для пристройки летнего навеса к зданию дома была	3	03.030	24	528,99	12 695,76
5061	Респ. Северная Осетия - Алания, р-н Дигорский, г. Дигора, ул. Биласонова, 110	Дигорский	15:05:0050418:20	003002000000 Земли населенных пунктов	Для ведения личного подсобного хозяйства	13	02.020	1 131	506,21	572 523,51
5062	Респ. Северная Осетия - Алания, р-н Дигорский, г. Дигора, ул Сталина	Дигорский	15:05:0050418:21	003002000000 Земли населенных пунктов	Бытовое обслуживание	3	03.030	1 200	528,99	634 788,00
5063	Республика Северная Осетия - Алания, Дигорский район, г. Дигора, ул. Сталина, 39	Дигорский	15:05:0050418:23	003002000000 Земли населенных пунктов	Для индивидуального жилищного строительства	13	02.010	716	506,21	362 446,36
5064	Респ Северная Осетия - Алания, Дигорский р-н, г Дигора, ул Сталина, 41	Дигорский	15:05:0050418:230	003002000000 Земли населенных пунктов	Для индивидуального жилищного строительства	13	02.010	1 220	506,21	617 576,20
5065	Российская Федерация, Республика Северная Осетия - Алания, Дигорский р-н, г. Дигора, ул. Сталина, 41а	Дигорский	15:05:0050418:231	003002000000 Земли населенных пунктов	Для индивидуального жилищного строительства	13	02.010	270	506,21	136 676,70
5066	Республика Северная Осетия - Алания, р-н Дигорский, г. Дигора, ул. Сталина, 37	Дигорский	15:05:0050418:233	003002000000 Земли населенных пунктов	Для индивидуального жилищного строительства	13	02.010	591	506,21	299 170,11
5067	Республика Северная Осетия - Алания, р-н Дигорский, г. Дигора, ул. Сталина, 37 а	Дигорский	15:05:0050418:234	003002000000 Земли населенных пунктов	Магазин	4	04.040	99	1 316,14	130 297,86
5068	Респ. Северная Осетия - Алания, р-н Дигорский, г. Дигора, ул. Колоева, дом 83	Дигорский	15:05:0050418:25	003002000000 Земли населенных пунктов	Для ведения личного подсобного хозяйства	13	02.020	1 520	506,21	769 439,20
5069	Респ. Северная Осетия - Алания, р-н Дигорский, г. Дигора, ул. Колоева, дом 85	Дигорский	15:05:0050418:26	003002000000 Земли населенных пунктов	Для ведения личного подсобного хозяйства	13	02.020	2 238	506,21	1 132 897,98
5070	Респ. Северная Осетия - Алания, р-н Дигорский, г. Дигора, ул. Колоева, 87	Дигорский	15:05:0050418:27	003002000000 Земли населенных пунктов	Для ведения личного подсобного хозяйства (приусадебный земельный участок)	13	02.020	2 161	506,21	1 093 919,81
5071	Республика Северная Осетия - Алания, Дигорский район, г. Дигора, ул. Колоева, 89	Дигорский	15:05:0050418:28	003002000000 Земли населенных пунктов	для ведения личного подсобного хозяйства	13	02.020	1 183	506,21	598 846,43
5072	Респ. Северная Осетия - Алания, р-н Дигорский, г. Дигора, ул. Колоева	Дигорский	15:05:0050418:29	003002000000 Земли населенных пунктов	Под жилую застройку Индивидуальную	13	02.010	1 500	506,21	759 315,00
5073	Республика Северная Осетия - Алания, Дигорский район, г. Дигора, ул. Цаголова,40	Дигорский	15:05:0050418:3	003002000000 Земли населенных пунктов	Для ведения личного подсобного хозяйства	13	02.020	1 321	506,21	668 703,41
5074	Респ. Северная Осетия - Алания, р-н Дигорский, г. Дигора, ул. Колоева	Дигорский	15:05:0050418:30	003002000000 Земли населенных пунктов	Под жилую застройку Индивидуальную	13	02.010	1 300	506,21	658 073,00
5075	Респ. Северная Осетия - Алания, р-н Дигорский, г. Дигора, ул. Колоева	Дигорский	15:05:0050418:31	003002000000 Земли населенных пунктов	Под жилую застройку Индивидуальную	13	02.010	900	506,21	455 589,00
5076	Респ. Северная Осетия - Алания, р-н Дигорский, г. Дигора, ул. Колоева	Дигорский	15:05:0050418:32	003002000000 Земли населенных пунктов	Под жилую застройку Индивидуальную	13	02.010	900	506,21	455 589,00
5077	Российская Федерация, Республика Северная Осетия-Алания, Дигорский район, г Дигора, ул. Колоева, 99	Дигорский	15:05:0050418:33	003002000000 Земли населенных пунктов	Для ведения личного подсобного хозяйства (приусадебный земельный участок)	13	02.020	1 120	506,21	566 955,20
5078	Республика Северная Осетия-Алания, р-н Дигорский, г Дигора, ул Колоева, 101	Дигорский	15:05:0050418:34	003002000000 Земли населенных пунктов	Для ведения личного подсобного хозяйства	13	02.020	1 214	506,21	614 538,94
5079	Респ. Северная Осетия - Алания, р-н Дигорский, г. Дигора, ул. Колоева,103	Дигорский	15:05:0050418:35	003002000000 Земли населенных пунктов	Для ведения личного подсобного хозяйства	13	02.020	1 252	506,21	633 774,92
5080	Респ. Северная Осетия - Алания, р-н Дигорский, г. Дигора, ул. Колоева, 105	Дигорский	15:05:0050418:36	003002000000 Земли населенных пунктов	Для эксплуатации перешедшего в его собственность домовладения	13	02.010	1 410	506,21	713 756,10
5081	Российская Федерация, Республика Северная Осетия-Алания, Дигорский район, г. Дигора, ул. Колоева, 107	Дигорский	15:05:0050418:37	003002000000 Земли населенных пунктов	Для ведения личного подсобного хозяйства (приусадебный земельный участок)	13	02.020	2 218	506,21	1 122 773,78
5082	Респ. Северная Осетия - Алания, р-н Дигорский, г. Дигора, ул. Колоева	Дигорский	15:05:0050418:38	003002000000 Земли населенных пунктов	Под жилую застройку Индивидуальную	13	02.010	500	506,21	253 105,00
5083	Респ. Северная Осетия - Алания, р-н Дигорский, г. Дигора, ул. Колоева, 111	Дигорский	15:05:0050418:39	003002000000 Земли населенных пунктов	Для ведения личного подсобного хозяйства	13	02.020	1 015	506,21	513 800,15
5084	Респ. Северная Осетия - Алания, р-н Дигорский, г. Дигора, ул. Биласонова	Дигорский	15:05:0050418:4	003002000000 Земли населенных пунктов	Под жилую застройку Индивидуальную	13	02.010	1 400	506,21	708 694,00
5085	Российская Федерация, Республика Северная Осетия-Алания, Дигорский район, г. Дигора, ул. Колоева, 113	Дигорский	15:05:0050418:40	003002000000 Земли населенных пунктов	Для ведения личного подсобного хозяйства (приусадебный земельный участок)	13	02.020	1 420	506,21	718 818,20
5086	Республика Северная Осетия-Алания, р-н Дигорский, г Дигора, ул. Колоева, 115	Дигорский	15:05:0050418:41	003002000000 Земли населенных пунктов	Для ведения личного подсобного хозяйства	13	02.020	722	506,21	365 483,62
5087	Респ. Северная Осетия - Алания, р-н Дигорский, г. Дигора, ул. Колоева, 117	Дигорский	15:05:0050418:42	003002000000 Земли населенных пунктов	Для ведения личного подсобного хозяйства	13	02.020	984	506,21	498 110,64
5088	Российская Федерация, Республика Северная Осетия - Алания, р-н Дигорский, г. Дигора, ул. Цаголова, 32	Дигорский	15:05:0050418:43	003002000000 Земли населенных пунктов	Для ведения личного подсобного хозяйства (приусадебный земельный участок)	13	02.020	477	506,21	241 462,17
5089	Респ. Северная Осетия - Алания, р-н Дигорский, г. Дигора, ул. Цаголова, 34 "а"	Дигорский	15:05:0050418:44	003002000000 Земли населенных пунктов	Для ведения личного подсобного хозяйства	13	02.020	854	506,21	432 303,24

№ пп	Местоположение ЗУ	Район	Кадастровый номер ЗУ	Категория земель	Разрешенное использование по документу	Код вида разрешенного использования (в соответствии с классификатором видов разрешенного использования земельных участков)	Вид использования объектов недвижимости	Площадь	УПКС	КС
5090	Респ. Северная Осетия - Алания, р-н Дигорский, г. Дигора, ул. Цаголова, дом 36	Дигорский	15:05:0050418:45	003002000000 Земли населенных пунктов	Для ведения личного подсобного хозяйства	13	02.020	565	506,21	286 008,65
5091	Республика Северная Осетия-Алания, р-н Дигорский, г. Дигора, ул Цаголова, д 38	Дигорский	15:05:0050418:46	003002000000 Земли населенных пунктов	Для ведения личного подсобного хозяйства	13	02.020	908	506,21	459 638,68
5092	Респ. Северная Осетия - Алания, р-н Дигорский, г. Дигора, ул. Коцоева, 119 "а"	Дигорский	15:05:0050418:47	003002000000 Земли населенных пунктов	в целях эксплуатации нежилого здания Литер А для оказания населению эпизодно-коммунальных услуг (водопровод, канализация)	6	03.012	585	394,34	230 688,90
5093	Республика Северная Осетия-Алания, р-н Дигорский, г. Дигора, ул Цаголова, д 38а	Дигорский	15:05:0050418:48	003002000000 Земли населенных пунктов	Для ведения личного подсобного хозяйства	13	02.020	357	506,21	180 716,97
5094	Республика Северная Осетия-Алания, р-н Дигорский, г. Дигора, ул. Билазонова, 80	Дигорский	15:05:0050418:5	003002000000 Земли населенных пунктов	Для ведения личного подсобного хозяйства	13	02.020	1 309	506,21	662 628,89
5095	Республика Северная Осетия-Алания, р-н Дигорский, г. Дигора, ул Билазонова, 82	Дигорский	15:05:0050418:6	003002000000 Земли населенных пунктов	Для ведения личного подсобного хозяйства	13	02.020	1 203	506,21	608 970,63
5096	Респ. Северная Осетия - Алания, р-н Дигорский, г. Дигора, ул. Билазонова, дом 88	Дигорский	15:05:0050418:7	003002000000 Земли населенных пунктов	Для ведения личного подсобного хозяйства	13	02.020	1 473	506,21	745 647,33
5097	Респ. Северная Осетия - Алания, р-н Дигорский, г. Дигора, ул. Билазонова	Дигорский	15:05:0050418:8	003002000000 Земли населенных пунктов	Под жилую застройку Индивидуальную	13	02.010	1 200	506,21	607 452,00
5098	Респ. Северная Осетия - Алания, р-н Дигорский, г. Дигора, ул. Билазонова, 90 "а"	Дигорский	15:05:0050418:9	003002000000 Земли населенных пунктов	Для ведения личного подсобного хозяйства	13	02.020	1 609	506,21	814 491,89
5099	Республика Северная Осетия - Алания респ. р-н Дигорский, г Дигора, ул В. Акоева, 37	Дигорский	15:05:0050419:1	003002000000 Земли населенных пунктов	Общественное управление	3	03.080	2 050	269,30	552 065,00
5100	Респ. Северная Осетия - Алания, р-н Дигорский, г. Дигора, ул. Коцоева	Дигорский	15:05:0050419:10	003002000000 Земли населенных пунктов	Под жилую застройку Индивидуальную	13	02.010	1 500	506,21	759 315,00
5101	Респ. Северная Осетия - Алания, р-н Дигорский, г. Дигора, ул. Коцоева, дом 102	Дигорский	15:05:0050419:11	003002000000 Земли населенных пунктов	Для ведения личного подсобного хозяйства	13	02.020	1 217	506,21	616 057,57
5102	Республика Северная Осетия-Алания, р-н Дигорский, г. Дигора, ул. Коцоева, 104	Дигорский	15:05:0050419:12	003002000000 Земли населенных пунктов	Для ведения личного подсобного хозяйства	13	02.020	1 850	506,21	936 488,50
5103	Республика Северная Осетия-Алания, р-н Дигорский, г. Дигора, ул. Коцоева, 106	Дигорский	15:05:0050419:13	003002000000 Земли населенных пунктов	В целях эксплуатации жилого дома литер А и ведения личного подсобного хозяйства	13	02.020	1 006	506,21	509 247,26
5104	Респ. Северная Осетия - Алания, р-н Дигорский, г. Дигора, ул. Коцоева	Дигорский	15:05:0050419:14	003002000000 Земли населенных пунктов	Под жилую застройку Индивидуальную	13	02.010	1 900	506,21	961 799,00
5105	Респ. Северная Осетия - Алания, р-н Дигорский, г. Дигора, ул. Коцоева, 110	Дигорский	15:05:0050419:15	003002000000 Земли населенных пунктов	Для эксплуатации перешедшего в её собственность домовладения	13	02.010	1 334	506,21	675 284,14
5106	Респ. Северная Осетия - Алания, р-н Дигорский, г. Дигора, ул. Коцоева, 112	Дигорский	15:05:0050419:16	003002000000 Земли населенных пунктов	Для ведения личного подсобного хозяйства	13	02.020	1 305	506,21	660 604,05
5107	Респ. Северная Осетия - Алания, р-н Дигорский, г. Дигора, ул. Коцоева, 114	Дигорский	15:05:0050419:17	003002000000 Земли населенных пунктов	Для ведения личного подсобного хозяйства	13	02.020	1 355	506,21	685 914,55
5108	Респ. Северная Осетия - Алания, р-н Дигорский, г. Дигора, ул. Коцоева	Дигорский	15:05:0050419:18	003002000000 Земли населенных пунктов	Под жилую застройку Индивидуальную	13	02.010	1 400	506,21	708 694,00
5109	Респ. Северная Осетия - Алания, р-н Дигорский, г. Дигора, ул. Коцоева, 118	Дигорский	15:05:0050419:19	003002000000 Земли населенных пунктов	Для ведения личного подсобного хозяйства	13	02.020	1 418	506,21	717 805,78
5110	Республика Северная Осетия-Алания, р-н Дигорский, г Дигора, ул Акоева, д 1, (бывшая ул Ф.Энгельса)	Дигорский	15:05:0050419:2	003002000000 Земли населенных пунктов	В целях оперативного управления	3	03.080	465	269,30	125 224,50
5111	Респ. Северная Осетия - Алания, р-н Дигорский, г. Дигора, ул. Коцоева	Дигорский	15:05:0050419:20	003002000000 Земли населенных пунктов	Под жилую застройку Индивидуальную	13	02.010	1 400	506,21	708 694,00
5112	Респ. Северная Осетия - Алания, р-н Дигорский, г. Дигора, ул. Коцоева, 122	Дигорский	15:05:0050419:21	003002000000 Земли населенных пунктов	Для ведения личного подсобного хозяйства	13	02.020	1 478	506,21	748 178,38
5113	Северная Осетия - Алания респ. р-н Дигорский, г. Дигора, ул. Коцоева, 124	Дигорский	15:05:0050419:22	003002000000 Земли населенных пунктов	Для ведения личного подсобного хозяйства	13	02.020	1 275	506,21	645 417,75
5114	Республика Северная Осетия-Алания, р-н Дигорский, г Дигора, ул Коцоева, 126	Дигорский	15:05:0050419:23	003002000000 Земли населенных пунктов	Для ведения личного подсобного хозяйства	13	02.020	1 516	506,21	767 414,36
5115	Республика Северная Осетия — Алания, Дигорский р-н. г Дигора, ул Коцоева, 104 а	Дигорский	15:05:0050419:231	003002000000 Земли населенных пунктов	Для ведения личного подсобного хозяйства	13	02.020	921	506,21	466 219,41
5116	РСО- Алания, Дигорский район, г Дигора, ул Сталина	Дигорский	15:05:0050419:232	003002000000 Земли населенных пунктов	Историко-культурная деятельность	9	09.030	943	8,12	7 657,16
5117	Респ. Северная Осетия - Алания, р-н Дигорский, г. Дигора, ул. Цаголова, дом 24	Дигорский	15:05:0050419:24	003002000000 Земли населенных пунктов	Для ведения личного подсобного хозяйства	13	02.020	1 780	506,21	901 053,80
5118	Российская Федерация, Республика Северная Осетия-Алания, Дигорский район, г. Дигора, ул. Сталина, 33	Дигорский	15:05:0050419:243	003002000000 Земли населенных пунктов	Для эксплуатации находящегося в его собственности нежилого здания магазина "Лиза"	4	04.040	436	1 316,14	573 837,04
5119	Российская Федерация, Республика Северная Осетия-Алания, Дигорский район, г. Дигора, ул. Сталина, 33а	Дигорский	15:05:0050419:244	003002000000 Земли населенных пунктов	Для эксплуатации находящегося в его собственности нежилого здания магазина "Лиза"	4	04.040	293	1 316,14	385 629,02
5120	Респ. Северная Осетия - Алания, р-н Дигорский, г. Дигора, ул. Цаголова	Дигорский	15:05:0050419:25	003002000000 Земли населенных пунктов	Под жилую застройку Индивидуальную	13	02.010	800	506,21	404 968,00
5121	Республика Северная Осетия-Алания, р-н Дигорский, г Дигора, ул В Акоева, 3	Дигорский	15:05:0050419:26	003002000000 Земли населенных пунктов	Для ведения личного подсобного хозяйства	13	02.020	1 068	506,21	540 632,28
5122	Республика Северная Осетия-Алания, р-н Дигорский, г. Дигора, ул В. Акоева, 5	Дигорский	15:05:0050419:27	003002000000 Земли населенных пунктов	Для ведения личного подсобного хозяйства	13	02.020	1 986	506,21	1 005 333,06
5123	Респ. Северная Осетия - Алания, р-н Дигорский, г. Дигора, ул В.Акоева, 7	Дигорский	15:05:0050419:28	003002000000 Земли населенных пунктов	Для ведения личного подсобного хозяйства	13	02.020	962	506,21	486 974,02
5124	Северная Осетия - Алания респ, р-н Дигорский, г. Дигора, ул. В. Акоева, 9	Дигорский	15:05:0050419:29	003002000000 Земли населенных пунктов	Для ведения личного подсобного хозяйства	13	02.020	1 602	506,21	810 948,42
5125	Респ. Северная Осетия - Алания, р-н Дигорский, г. Дигора, ул. В. Акоева, дом 19	Дигорский	15:05:0050419:3	003002000000 Земли населенных пунктов	Для эксплуатации существующего домовладения	13	02.010	1 393	506,21	705 150,53
5126	Респ. Северная Осетия - Алания, р-н Дигорский, г. Дигора, ул В. Акоева, дом 11	Дигорский	15:05:0050419:30	003002000000 Земли населенных пунктов	Для ведения личного подсобного хозяйства	13	02.020	863	506,21	436 859,23
5127	Республика Северная Осетия-Алания, р-н Дигорский, г. Дигора, ул. В. Акоева, 13	Дигорский	15:05:0050419:31	003002000000 Земли населенных пунктов	Для ведения личного подсобного хозяйства	13	02.020	888	506,21	449 514,48
5128	Республика Северная Осетия-Алания, р-н Дигорский, г. Дигора, ул В.Акоева, 15	Дигорский	15:05:0050419:32	003002000000 Земли населенных пунктов	Для ведения личного подсобного хозяйства	13	02.020	992	506,21	502 160,32
5129	Респ. Северная Осетия - Алания, р-н Дигорский, г. Дигора, ул. В. Акоева, дом 17	Дигорский	15:05:0050419:33	003002000000 Земли населенных пунктов	Для ведения личного подсобного хозяйства	13	02.020	644	506,21	325 999,24
5130	Республика Северная Осетия-Алания, р-н Дигорский, г Дигора, ул В Акоева, 23	Дигорский	15:05:0050419:34	003002000000 Земли населенных пунктов	В целях эксплуатации жилого дома	13	02.010	1 154	506,21	584 166,34
5131	Респ. Северная Осетия - Алания, р-н Дигорский, г. Дигора, ул. В. Акоева, дом 25	Дигорский	15:05:0050419:35	003002000000 Земли населенных пунктов	Для ведения личного подсобного хозяйства	13	02.020	1 016	506,21	514 309,36
5132	Респ. Северная Осетия - Алания, р-н Дигорский, г. Дигора, ул В.Акоева	Дигорский	15:05:0050419:36	003002000000 Земли населенных пунктов	Под жилую застройку Индивидуальную	13	02.010	700	506,21	354 347,00

№ пп	Местоположение ЗУ	Район	Кадастровый номер ЗУ	Категория земель	Разрешенное использование по документу	Код вида разрешенного использования (в соответствии с классификатором видов разрешенного использования земельных участков)	Вид использования объектов недвижимости	Площадь	УПКС	КС
5133	Республика Северная Осетия-Алания, р-н Дигорский, г Дигора, ул В Акоева, д 29	Дигорский	15:05:000504019:37	003002000000 Земли населенных пунктов	Для ведения личного подсобного хозяйства	13	02.020	816	506,21	413 067,36
5134	Республика Северная Осетия-Алания, р-н Дигорский, г Дигора, ул В.Акоева, 31	Дигорский	15:05:000504019:38	003002000000 Земли населенных пунктов	Для ведения личного подсобного хозяйства	13	02.020	936	506,21	473 812,56
5135	Республика Северная Осетия-Алания, р-н Дигорский, г Дигора, ул В.Акоева, 33	Дигорский	15:05:000504019:39	003002000000 Земли населенных пунктов	В целях эксплуатации домовладения	13	02.010	1 729	506,21	875 237,09
5136	Республика Северная Осетия-Алания, р-н Дигорский, г Дигора, ул В Акоева	Дигорский	15:05:000504019:40	003002000000 Земли населенных пунктов	Для историко-культурной деятельности	3	09.030	2 800	8,12	22 736,00
5137	Северная Осетия - Алания респ, р-н Дигорский, г Дигора, ул Сталина, 29	Дигорский	15:05:000504019:42	003002000000 Земли населенных пунктов	В целях эксплуатации нежилого здания под магазин	4	04.040	345	1 316,14	454 068,30
5138	Северная Осетия - Алания респ, р-н Дигорский, г Дигора, ул Сталина, 31	Дигорский	15:05:000504019:44	003002000000 Земли населенных пунктов	В целях эксплуатации нежилых зданий для торговой деятельности	4	04.040	358	1 316,14	471 178,12
5139	Северная Осетия - Алания респ, р-н Дигорский, г. Дигора, ул. В. Акоева, 47	Дигорский	15:05:000504019:45	003002000000 Земли населенных пунктов	Административный корпус	3	03.080	2 635	269,30	709 605,50
5140	Респ. Северная Осетия - Алания, р-н Дигорский, г. Дигора, ул. Сталина, 23 "А"	Дигорский	15:05:000504019:46	003002000000 Земли населенных пунктов	В целях эксплуатации нежилого здания под магазин	4	04.040	170	1 316,14	223 743,80
5141	Респ. Северная Осетия - Алания, р-н Дигорский, г. Дигора, ул. Сталина, дом 27	Дигорский	15:05:000504019:47	003002000000 Земли населенных пунктов	В целях эксплуатации нежилого здания под магазин	4	04.040	54	1 316,14	71 071,56
5142	Республика Северная Осетия-Алания, р-н Дигорский, г. Дигора, ул. Сталина, 23 б	Дигорский	15:05:000504019:48	003002000000 Земли населенных пунктов	В целях эксплуатации нежилого здания магазина	4	04.040	138	1 316,14	181 627,32
5143	Республика Северная Осетия-Алания, р-н Дигорский, г. Дигора, ул В.Акоева, 21	Дигорский	15:05:0050419:5	003002000000 Земли населенных пунктов	В целях эксплуатации жилого дома	13	02.010	1 350	506,21	683 383,50
5144	Северная Осетия - Алания респ, р-н Дигорский, г. Дигора, угол ул.Сталина и В. Акоева	Дигорский	15:05:000504019:52	003002000000 Земли населенных пунктов	Под установку и эксплуатацию платежного терминала	4	04.040	1	1 316,14	1 316,14
5145	Респ. Северная Осетия - Алания, р-н Дигорский, г. Дигора, ул. Цаголова, дом 30	Дигорский	15:05:000504019:6	003002000000 Земли населенных пунктов	Для ведения личного подсобного хозяйства	13	02.020	812	506,21	411 042,52
5146	Российская Федерация, Республика Северная Осетия - Алания, р-н Дигорский, г. Дигора, ул. Колоева	Дигорский	15:05:000504019:7	003002000000 Земли населенных пунктов	Под жилую застройку Индивидуальную	13	02.010	1 318	506,21	667 184,78
5147	Респ. Северная Осетия - Алания, р-н Дигорский, г. Дигора, ул. Колоева, дом 96	Дигорский	15:05:000504019:8	003002000000 Земли населенных пунктов	В целях эксплуатации жилого дома с хозпостройками	13	02.010	1 211	506,21	613 020,31
5148	Респ. Северная Осетия-Алания, р-н Дигорский, г. Дигора, ул. Сталина, напротив детской спортивной школы им. С.А.Елбаева, между зданием бывшего магазина сельхозпродуктов Дигорского РайПО и магазином "Аргулл".	Дигорский	15:05:000504019:81	003002000000 Земли населенных пунктов	Для строительства магазина	4	04.040	32	1 316,14	42 116,48
5149	Республика Северная Осетия - Алания, Дигорский район, г. Дигора, ул. Колоева, 98	Дигорский	15:05:000504019:9	003002000000 Земли населенных пунктов	Для ведения личного подсобного хозяйства	13	02.020	1 261	506,21	638 330,81
5150	Российская Федерация, Республика Северная Осетия-Алания, р-н Дигорский, г. Дигора, ул. Сталина, (район МСУ г. Дигора)	Дигорский	15:05:000504019:90	003002000000 Земли населенных пунктов	Магазин»	4	04.040	25	1 316,14	32 903,50
5151	Республика Северная Осетия-Алания, р-н Дигорский, г. Дигора, ул. Ленина, 115	Дигорский	15:05:000504020:1	003002000000 Земли населенных пунктов	Для ведения личного подсобного хозяйства	13	02.020	1 356	506,21	686 420,76
5152	Респ. Северная Осетия - Алания, р-н Дигорский, г. Дигора, ул. Ленина	Дигорский	15:05:000504020:10	003002000000 Земли населенных пунктов	Под жилую застройку Индивидуальную	13	02.010	1 200	506,21	607 452,00
5153	Респ. Северная Осетия - Алания, р-н Дигорский, г. Дигора, ул. Ленина, дом 111	Дигорский	15:05:000504020:11	003002000000 Земли населенных пунктов	Для ведения личного подсобного хозяйства	13	02.020	1 483	506,21	750 709,43
5154	Респ. Северная Осетия - Алания, р-н Дигорский, г. Дигора, ул. Ленина, дом 113	Дигорский	15:05:000504020:12	003002000000 Земли населенных пунктов	Для ведения личного подсобного хозяйства	13	02.020	1 452	506,21	735 016,92
5155	Республика Северная Осетия-Алания, р-н Дигорский, г. Дигора, ул. Ленина, 117	Дигорский	15:05:000504020:13	003002000000 Земли населенных пунктов	Для ведения личного подсобного хозяйства	13	02.020	1 373	506,21	695 026,33
5156	Респ. Северная Осетия - Алания, р-н Дигорский, г. Дигора, ул. Ленина	Дигорский	15:05:000504020:14	003002000000 Земли населенных пунктов	Под жилую застройку Индивидуальную	13	02.010	1 400	506,21	708 694,00
5157	Респ. Северная Осетия - Алания, р-н Дигорский, г. Дигора, ул. Ленина, 121	Дигорский	15:05:000504020:15	003002000000 Земли населенных пунктов	Для ведения личного подсобного хозяйства	13	02.020	1 790	506,21	906 115,90
5158	Северная Осетия - Алания респ, р-н Дигорский, г. Дигора, ул Ленина, 123	Дигорский	15:05:000504020:16	003002000000 Земли населенных пунктов	Для ведения личного подсобного хозяйства	13	02.020	1 219	506,21	617 069,99
5159	Респ. Северная Осетия - Алания, р-н Дигорский, г. Дигора, ул. Ленина, дом 125	Дигорский	15:05:000504020:17	003002000000 Земли населенных пунктов	Для ведения личного подсобного хозяйства	13	02.020	1 370	506,21	693 507,70
5160	Респ. Северная Осетия - Алания, р-н Дигорский, г. Дигора, ул. Ленина, 127	Дигорский	15:05:000504020:18	003002000000 Земли населенных пунктов	Для ведения личного подсобного хозяйства	13	02.020	1 438	506,21	727 939,98
5161	Респ. Северная Осетия - Алания, р-н Дигорский, г. Дигора, ул. Сталина	Дигорский	15:05:000504020:19	003002000000 Земли населенных пунктов	Администрация	3	03.080	1 000	269,30	269 300,00
5162	Республика Северная Осетия-Алания, р-н Дигорский, г. Дигора, ул Сталина/Карла Маркса, д 28/134	Дигорский	15:05:000504020:2	003002000000 Земли населенных пунктов	Для эксплуатации существующего административного здания	3	03.080	421	269,30	113 375,30
5163	Респ. Северная Осетия - Алания, р-н Дигорский, г. Дигора, ул. Цаголова	Дигорский	15:05:000504020:20	003002000000 Земли населенных пунктов	Под жилую застройку Индивидуальную	13	02.010	800	506,21	404 968,00
5164	Республика Северная Осетия-Алания, р-н Дигорский, г. Дигора, ул. Цаголова, 20	Дигорский	15:05:000504020:21	003002000000 Земли населенных пунктов	Для ведения личного подсобного хозяйства	13	02.020	746	506,21	377 632,66
5165	Республика Северная Осетия-Алания, р-н Дигорский, г Дигора, ул Карла Маркса, д 86	Дигорский	15:05:000504020:22	003002000000 Земли населенных пунктов	Под жилую застройку Индивидуальную	13	02.010	600	506,21	303 726,00
5166	Российская Федерация, Республика Северная Осетия-Алания, Дигорский район, г. Дигора, ул. Карла Маркса, 88	Дигорский	15:05:000504020:23	003002000000 Земли населенных пунктов	Для ведения личного подсобного хозяйства	13	02.020	1 436	506,21	726 917,56
5167	Республика Северная Осетия-Алания, р-н Дигорский, г. Дигора, ул Карла Маркса, д 90	Дигорский	15:05:000504020:24	003002000000 Земли населенных пунктов	Для содержания и эксплуатации индивидуального жилого дома	13	02.010	1 292	506,21	654 023,32
5168	Респ. Северная Осетия - Алания, р-н Дигорский, г. Дигора, ул. К. Маркса, 92	Дигорский	15:05:000504020:25	003002000000 Земли населенных пунктов	В целях эксплуатации жилого дома с хозпостройками и ведения личного подсобного хозяйства	13	02.020	1 818	506,21	920 289,78
5169	Российская Федерация, Республика Северная Осетия-Алания, Дигорский район, г. Дигора, ул. Карла Маркса, 94	Дигорский	15:05:000504020:26	003002000000 Земли населенных пунктов	Для ведения личного подсобного хозяйства	13	02.020	1 055	506,21	534 051,55
5170	Республика Северная Осетия-Алания, р-н Дигорский, г. Дигора, ул. К. Маркса, 96	Дигорский	15:05:000504020:27	003002000000 Земли населенных пунктов	Для ведения личного подсобного хозяйства	13	02.020	1 166	506,21	590 240,86
5171	Респ. Северная Осетия - Алания, р-н Дигорский, г. Дигора, ул. Карла Маркса	Дигорский	15:05:000504020:28	003002000000 Земли населенных пунктов	Под жилую застройку Индивидуальную	13	02.010	1 500	506,21	759 315,00
5172	Российская Федерация, Республика Северная Осетия-Алания, Дигорский район, г. Дигора, ул. Карла Маркса, 100	Дигорский	15:05:000504020:29	003002000000 Земли населенных пунктов	Для ведения личного подсобного хозяйства (приусадебный земельный участок)	13	02.020	1 109	506,21	561 386,89
5173	Респ. Северная Осетия - Алания, р-н Дигорский, г. Дигора, ул. Сталина, 19	Дигорский	15:05:000504020:3	003002000000 Земли населенных пунктов	Для эксплуатации РУФ почтовой связью	3	03.022	1 028	269,30	276 840,40
5174	Российская Федерация, Республика Северная Осетия-Алания, Дигорский район, г. Дигора, ул. Карла Маркса, 104	Дигорский	15:05:000504020:30	003002000000 Земли населенных пунктов	Для ведения личного подсобного хозяйства (приусадебный земельный участок)	13	02.020	2 103	506,21	1 064 559,63
5175	Респ. Северная Осетия - Алания, р-н Дигорский, г. Дигора, ул. Карла Маркса	Дигорский	15:05:000504020:31	003002000000 Земли населенных пунктов	Под жилую застройку Индивидуальную	13	02.010	1 200	506,21	607 452,00
5176	Респ. Северная Осетия - Алания, р-н Дигорский, г. Дигора, ул. Карла Маркса, дом 108	Дигорский	15:05:000504020:32	003002000000 Земли населенных пунктов	Для ведения личного подсобного хозяйства	13	02.020	1 501	506,21	759 821,21

№ пп	Местоположение ЗУ	Район	Кадастровый номер ЗУ	Категория земель	Разрешенное использование по документу	Код вида разрешенного использования (в соответствии с классификатором видов разрешенного использования земельных участков)	Вид использования объектов недвижимости	Площадь	УПКС	КС
5177	Республика Северная Осетия - Алания, Дигорский район. г Дигора, ул Карла Маркса. 110	Дигорский	15:05:00050420:33	003002000000 Земли населенных пунктов	Для ведения личного подсобного хозяйства	13	02.020	748	506,21	378 645,08
5178	Респ. Северная Осетия - Алания, р-н Дигорский, г. Дигора, ул. Карла Маркса, дом 112	Дигорский	15:05:00050420:34	003002000000 Земли населенных пунктов	Для ведения личного подсобного хозяйства	13	02.020	793	506,21	401 424,53
5179	Респ. Северная Осетия - Алания, р-н Дигорский, г. Дигора, ул. Карла Маркса	Дигорский	15:05:00050420:35	003002000000 Земли населенных пунктов	Под жилую застройку Индивидуальную	13	02.010	400	506,21	202 484,00
5180	Респ. Северная Осетия - Алания, р-н Дигорский, г. Дигора, ул. Карла Маркса, дом 116	Дигорский	15:05:00050420:36	003002000000 Земли населенных пунктов	Для индивидуальной жилой постройки	13	02.010	1 880	506,21	951 674,80
5181	Респ. Северная Осетия - Алания, р-н Дигорский, г. Дигора, ул. Карла Маркса	Дигорский	15:05:00050420:37	003002000000 Земли населенных пунктов	Под жилую застройку Индивидуальную	13	02.010	800	506,21	404 968,00
5182	Российская Федерация, Республика Северная Осетия-Алания, Дигорский район. г. Дигора, ул. Карла Маркса. 120	Дигорский	15:05:00050420:38	003002000000 Земли населенных пунктов	Для ведения личного подсобного хозяйства (приусадебный земельный участок)	13	02.020	1 978	506,21	1 001 283,38
5183	Северная Осетия - Алания респ, р-н Дигорский, г Дигора, ул Карла Маркса, 122	Дигорский	15:05:00050420:39	003002000000 Земли населенных пунктов	Для ведения личного подсобного хозяйства	13	02.020	1 474	506,21	746 153,54
5184	РСО - Алания, Дигорский район. г. Дигора, ул Ленина. 97	Дигорский	15:05:00050420:4	003002000000 Земли населенных пунктов	Для ведения личного подсобного хозяйства	13	02.020	1 006	506,21	509 247,26
5185	Респ. Северная Осетия - Алания, р-н Дигорский, г. Дигора, ул. Карла Маркса, 126	Дигорский	15:05:00050420:40	003002000000 Земли населенных пунктов	Для ведения личного подсобного хозяйства	13	02.020	768	506,21	388 769,28
5186	Респ. Северная Осетия - Алания, р-н Дигорский, г. Дигора, ул. К. Маркса, 124	Дигорский	15:05:00050420:41	003002000000 Земли населенных пунктов	Для ведения личного подсобного хозяйства	13	02.020	1 335	506,21	675 790,35
5187	Республика Северная Осетия-Алания, р-н Дигорский, г Дигора, ул К.Маркса, д 128	Дигорский	15:05:00050420:42	003002000000 Земли населенных пунктов	В целях эксплуатации жилого дома с хозпостройками	13	02.010	984	506,21	498 110,64
5188	Респ. Северная Осетия - Алания, р-н Дигорский, г. Дигора, ул. Сталина, 23	Дигорский	15:05:00050420:43	003002000000 Земли населенных пунктов	Для использования административного здания	3	03.080	616	269,30	165 888,80
5189	Респ. Северная Осетия - Алания, р-н Дигорский, г. Дигора, ул. Ленина, дом 107	Дигорский	15:05:00050420:44	003002000000 Земли населенных пунктов	Для ведения личного подсобного хозяйства	13	02.020	1 379	506,21	698 063,59
5190	Респ. Северная Осетия - Алания, р-н Дигорский, г. Дигора, ул. Ленина	Дигорский	15:05:00050420:5	003002000000 Земли населенных пунктов	Под жилую застройку Индивидуальную	13	02.010	800	506,21	404 968,00
5191	Респ. Северная Осетия - Алания, р-н Дигорский, г. Дигора, ул. Ленина, дом 99	Дигорский	15:05:00050420:6	003002000000 Земли населенных пунктов	Для ведения личного подсобного хозяйства	13	02.020	1 367	506,21	691 989,07
5192	Республика Северная Осетия-Алания, р-н Дигорский, г Дигора, ул. Ленина, 101	Дигорский	15:05:00050420:7	003002000000 Земли населенных пунктов	Для ведения личного подсобного хозяйства	13	02.020	1 335	506,21	675 790,35
5193	Республика Северная Осетия-Алания, р-н Дигорский, г Дигора, ул. Столина, 21 "а"	Дигорский	15:05:00050420:75	003002000000 Земли населенных пунктов	Социальное обслуживание	3	03.020	219	269,30	58 976,70
5194	Респ. Северная Осетия - Алания, р-н Дигорский, г. Дигора, ул. Ленина	Дигорский	15:05:00050420:8	003002000000 Земли населенных пунктов	Для ведения личного подсобного хозяйства (приусадебный земельный участок)	13	02.020	2 600	506,21	1 316 146,00
5195	Респ. Северная Осетия - Алания, р-н Дигорский, г. Дигора, ул. Ленина	Дигорский	15:05:00050420:9	003002000000 Земли населенных пунктов	Под жилую застройку Индивидуальную	13	02.010	1 300	506,21	658 073,00
5196	Респ. Северная Осетия - Алания, р-н Дигорский, г. Дигора, ул. Сталина, дом 11	Дигорский	15:05:00050421:1	003002000000 Земли населенных пунктов	Для эксплуатации существующего домовладения в целях оперативного управления	13	02.010	878	506,21	444 452,38
5197	Республика Северная Осетия-Алания, р-н Дигорский, г Дигора, ул. Ленина, 94	Дигорский	15:05:00050421:10	003002000000 Земли населенных пунктов	Для ведения личного подсобного хозяйства	13	02.020	1 008	506,21	510 259,68
5198	Северная Осетия - Алания респ, р-н Дигорский, г. Дигора, ул. Цаголова, 12 "а"	Дигорский	15:05:00050421:104	003002000000 Земли населенных пунктов	Для ведения личного подсобного хозяйства	13	02.020	668	506,21	338 148,28
5199	Российская Федерация, Республика Северная Осетия-Алания, Дигорский район. г. Дигора, ул. Ленина, 96	Дигорский	15:05:00050421:11	003002000000 Земли населенных пунктов	Для ведения личного подсобного хозяйства	13	02.020	1 293	506,21	654 529,53
5200	Российская Федерация, Республика Северная Осетия-Алания, Дигорский район, г. Дигора, ул. Ленина, 98	Дигорский	15:05:00050421:12	003002000000 Земли населенных пунктов	Для ведения личного подсобного хозяйства (приусадебный земельный участок)	13	02.020	1 073	506,21	543 163,33
5201	Респ. Северная Осетия - Алания, р-н Дигорский, г. Дигора, ул. Ленина, 102	Дигорский	15:05:00050421:13	003002000000 Земли населенных пунктов	Для ведения личного подсобного хозяйства	13	02.020	806	506,21	408 005,26
5202	Республика Северная Осетия-Алания, р-н Дигорский, г. Дигора, ул Сталина. 9/4	Дигорский	15:05:00050421:139	003002000000 Земли населенных пунктов	для строительства гаража	7	02.071	47	493,55	23 196,85
5203	Российская Федерация, Республика Северная Осетия-Алания, Дигорский район. г. Дигора, ул. Ленина, 100	Дигорский	15:05:00050421:14	003002000000 Земли населенных пунктов	Для ведения личного подсобного хозяйства	13	02.020	649	506,21	328 530,29
5204	Респ. Северная Осетия - Алания, р-н Дигорский, г. Дигора, ул. Ленина	Дигорский	15:05:00050421:15	003002000000 Земли населенных пунктов	Под жилую застройку Индивидуальную	13	02.010	600	506,21	303 726,00
5205	Респ. Северная Осетия - Алания, р-н Дигорский, г. Дигора, ул. Ленина, дом 106	Дигорский	15:05:00050421:16	003002000000 Земли населенных пунктов	Для ведения личного подсобного хозяйства	13	02.020	1 308	506,21	662 122,68
5206	Респ. Северная Осетия - Алания, р-н Дигорский, г. Дигора, ул. Ленина	Дигорский	15:05:00050421:17	003002000000 Земли населенных пунктов	Под жилую застройку Индивидуальную	13	02.010	1 100	506,21	556 831,00
5207	Респ. Северная Осетия - Алания, р-н Дигорский, г. Дигора, ул. Ленина	Дигорский	15:05:00050421:18	003002000000 Земли населенных пунктов	Под жилую застройку Индивидуальную	13	02.010	1 400	506,21	708 694,00
5208	Респ. Северная Осетия - Алания, р-н Дигорский, г. Дигора, ул. Ленина	Дигорский	15:05:00050421:19	003002000000 Земли населенных пунктов	Под жилую застройку Индивидуальную	13	02.010	700	506,21	354 347,00
5209	Респ. Северная Осетия - Алания, р-н Дигорский, г. Дигора, ул. Цаголова	Дигорский	15:05:00050421:2	003002000000 Земли населенных пунктов	Под жилую застройку Индивидуальную	13	02.010	700	506,21	354 347,00
5210	Респ. Северная Осетия - Алания, р-н Дигорский, г. Дигора, ул. Ленина	Дигорский	15:05:00050421:20	003002000000 Земли населенных пунктов	Под жилую застройку Индивидуальную	13	02.010	1 300	506,21	658 073,00
5211	Респ. Северная Осетия - Алания, р-н Дигорский, г. Дигора, ул. Ленина	Дигорский	15:05:00050421:21	003002000000 Земли населенных пунктов	Под жилую застройку Индивидуальную	13	02.010	700	506,21	354 347,00
5212	Респ. Северная Осетия - Алания, р-н Дигорский, г. Дигора, ул. Ленина	Дигорский	15:05:00050421:22	003002000000 Земли населенных пунктов	Под жилую застройку Индивидуальную	13	02.010	1 400	506,21	708 694,00
5213	Респ. Северная Осетия - Алания, р-н Дигорский, г. Дигора, ул. Ленина	Дигорский	15:05:00050421:23	003002000000 Земли населенных пунктов	Под жилую застройку Индивидуальную	13	02.010	700	506,21	354 347,00
5214	Республика Северная Осетия - Алания, р-н Дигорский, г. Дигора, ул. Ленина, 120	Дигорский	15:05:00050421:24	003002000000 Земли населенных пунктов	Для ведения личного подсобного хозяйства	13	02.020	661	506,21	334 604,81
5215	Российская Федерация, Республика Северная Осетия-Алания, Дигорский район. г Дигора, ул Ленина. 122	Дигорский	15:05:00050421:25	003002000000 Земли населенных пунктов	Для ведения личного подсобного хозяйства (приусадебный земельный участок)	13	02.020	1 267	506,21	641 368,07
5216	Республика Северная Осетия - Алания, Дигорский р-н. г. Дигора, ул. Сталина, 9/1	Дигорский	15:05:00050421:251	003002000000 Земли населенных пунктов	для строительства гаража	7	02.071	45	493,55	22 209,75
5217	Респ. Северная Осетия - Алания, Дигорский р-н. г Дигора, ул Столина	Дигорский	15:05:00050421:253	003002000000 Земли населенных пунктов	Малоэтажная жилая застройка	2	02.013	604	961,80	580 927,20
5218	Респ. Северная Осетия - Алания, р-н Дигорский, г. Дигора, ул. Ленина, 124	Дигорский	15:05:00050421:26	003002000000 Земли населенных пунктов	Для ведения личного подсобного хозяйства	13	02.020	1 370	506,21	693 507,70
5219	Российская Федерация, Республика Северная Осетия - Алания, Дигорский район, г Дигора, ул Чеснанева. 119	Дигорский	15:05:00050421:263	003002000000 Земли населенных пунктов	Для ведения личного подсобного хозяйства (приусадебный земельный участок)	13	02.020	1 630	506,21	825 122,30
5220	Республика Северная Осетия - Алания, р-н Дигорский, г. Дигора, ул. Ленина, 126	Дигорский	15:05:00050421:27	003002000000 Земли населенных пунктов	Для ведения личного подсобного хозяйства (приусадебный земельный участок)	13	02.020	1 181	506,21	597 834,01
5221	Респ. Северная Осетия - Алания, р-н Дигорский, г. Дигора, ул. Ленина, 128	Дигорский	15:05:00050421:28	003002000000 Земли населенных пунктов	Для служебного пользования	3	03.080	1 490	269,30	401 257,00
5222	Респ. Северная Осетия - Алания, р-н Дигорский, г. Дигора, ул. Сталина, дом 9	Дигорский	15:05:00050421:29	003002000000 Земли населенных пунктов	Под эксплуатацию многоквартирного жилого дома	2	02.060	374	961,80	359 713,20

№ п/п	Местоположение ЗУ	Район	Кадастровый номер ЗУ	Категория земель	Разрешенное использование по документу	Код вида разрешенного использования (в соответствии с классификатором видов разрешенного использования земельных участков)	Вид использования объектов недвижимости	Площадь	УПКС	КС
5223	Российская Федерация, Республика Северная Осетия - Алания, р-н Дигорский, г. Дигора, ул. Цаголова, 12	Дигорский	15:05:000504:213	003002000000 Земли населенных пунктов	Для ведения личного подсобного хозяйства (приусадебный земельный участок)	13	02.020	1 044	506,21	528 483,24
5224	Респ. Северная Осетия - Алания, р-н Дигорский, г. Дигора, ул. Сталина, дом 13	Дигорский	15:05:000504:210	003002000000 Земли населенных пунктов	В целях эксплуатации административного здания	3	03.080	1 771	269,20	476 930,20
5225	Респ. Северная Осетия - Алания, р-н Дигорский, г. Дигора, ул. Чихаичева, 87	Дигорский	15:05:000504:211	003002000000 Земли населенных пунктов	Для ведения личного подсобного хозяйства	13	02.020	835	506,21	422 685,35
5226	Респ. Северная Осетия - Алания, р-н Дигорский, г. Дигора, ул. Чихаичева	Дигорский	15:05:000504:212	003002000000 Земли населенных пунктов	Под жилую застройку Индивидуальную	13	02.010	1 000	506,21	506 210,00
5227	Респ. Северная Осетия - Алания, р-н Дигорский, г. Дигора, ул. Чихаичева, дом 91	Дигорский	15:05:000504:213	003002000000 Земли населенных пунктов	Для ведения личного подсобного хозяйства	13	02.020	1 234	506,21	624 663,14
5228	Республика Северная Осетия-Алания, р-н Дигорский, г. Дигора, ул. Чихаичева, 93	Дигорский	15:05:000504:214	003002000000 Земли населенных пунктов	Для ведения личного подсобного хозяйства	13	02.020	1 009	506,21	510 765,89
5229	Респ. Северная Осетия - Алания, р-н Дигорский, г. Дигора, ул. Чихаичева,95	Дигорский	15:05:000504:215	003002000000 Земли населенных пунктов	Для ведения личного подсобного хозяйства	13	02.020	1 419	506,21	718 311,99
5230	Респ. Северная Осетия - Алания, р-н Дигорский, г. Дигора, ул. Чихаичева	Дигорский	15:05:000504:216	003002000000 Земли населенных пунктов	Под жилую застройку Индивидуальную	13	02.010	1 300	506,21	658 073,00
5231	Респ. Северная Осетия - Алания, р-н Дигорский, г. Дигора, ул. Чихаичева	Дигорский	15:05:000504:217	003002000000 Земли населенных пунктов	Под жилую застройку Индивидуальную	13	02.010	800	506,21	404 968,00
5232	Северная Осетия - Алания респ, р-н Дигорский, г Дигора, ул Чехаичева, 99	Дигорский	15:05:000504:218	003002000000 Земли населенных пунктов	Для ведения личного подсобного хозяйства	13	02.020	578	506,21	292 589,38
5233	Северная Осетия - Алания респ, р-н Дигорский, г Дигора, ул Чехаичева, 101	Дигорский	15:05:000504:219	003002000000 Земли населенных пунктов	Для ведения личного подсобного хозяйства	13	02.020	1 695	506,21	858 025,95
5234	Российская Федерация, Республика Северная Осетия - Алания, р-н Дигорский, г. Дигора, ул. Ленина, 84	Дигорский	15:05:000504:14	003002000000 Земли населенных пунктов	Для ведения личного подсобного хозяйства	13	02.020	816	506,21	413 067,36
5235	Респ. Северная Осетия - Алания, р-н Дигорский, г. Дигора, ул. Чихаичева, 103	Дигорский	15:05:000504:220	003002000000 Земли населенных пунктов	Для индивидуального жилищного строительства	13	02.010	1 682	506,21	851 445,22
5236	Респ. Северная Осетия - Алания, р-н Дигорский, г. Дигора, ул. Чихаичева	Дигорский	15:05:000504:221	003002000000 Земли населенных пунктов	Под жилую застройку Индивидуальную	13	02.010	800	506,21	404 968,00
5237	Респ. Северная Осетия - Алания, р-н Дигорский, г. Дигора, ул. Чихаичева, дом 107	Дигорский	15:05:000504:242	003002000000 Земли населенных пунктов	Для ведения личного подсобного хозяйства	13	02.020	1 083	506,21	548 225,43
5238	Респ. Северная Осетия - Алания, р-н Дигорский, г. Дигора, ул. Чихаичева	Дигорский	15:05:000504:243	003002000000 Земли населенных пунктов	Под жилую застройку Индивидуальную	13	02.010	1 200	506,21	607 452,00
5239	Респ. Северная Осетия - Алания, р-н Дигорский, г. Дигора, ул. Чихаичева	Дигорский	15:05:000504:244	003002000000 Земли населенных пунктов	Под жилую застройку Индивидуальную	13	02.010	900	506,21	455 589,00
5240	Респ. Северная Осетия - Алания, р-н Дигорский, г. Дигора, ул. Чихаичева, 113	Дигорский	15:05:000504:245	003002000000 Земли населенных пунктов	Для ведения личного подсобного хозяйства	13	02.020	1 161	506,21	587 709,81
5241	Российская Федерация, Республика Северная Осетия - Алания, Дигорский р-н., г. Дигора, ул. Чехаичева, 115	Дигорский	15:05:000504:246	003002000000 Земли населенных пунктов	Для ведения личного подсобного хозяйства (приусадебный земельный участок)	13	02.020	995	506,21	503 678,95
5242	Российская Федерация, Республика Северная Осетия - Алания, Дигорский район, г. Дигора, ул Чехаичева, 117	Дигорский	15:05:000504:247	003002000000 Земли населенных пунктов	Для ведения личного подсобного хозяйства (приусадебный земельный участок)	13	02.020	800	506,21	404 968,00
5243	Респ. Северная Осетия - Алания, р-н Дигорский, г. Дигора, ул. Чихаичева	Дигорский	15:05:000504:248	003002000000 Земли населенных пунктов	Под жилую застройку Индивидуальную	13	02.010	1 100	506,21	556 831,00
5244	Северная Осетия - Алания респ, р-н Дигорский, г. Дигора, ул. Чихаичева, 121	Дигорский	15:05:000504:249	003002000000 Земли населенных пунктов	Для ведения личного подсобного хозяйства	13	02.020	1 058	506,21	535 570,18
5245	Респ. Северная Осетия - Алания, р-н Дигорский, г. Дигора, ул. Ленина, 84 "а"	Дигорский	15:05:000504:15	003002000000 Земли населенных пунктов	В целях эксплуатации нежилых зданий для торговой деятельности	4	04.040	441	1 316,14	580 417,74
5246	Респ. Северная Осетия - Алания, р-н Дигорский, г. Дигора, ул. Чихаичева, 123	Дигорский	15:05:000504:250	003002000000 Земли населенных пунктов	Для ведения личного подсобного хозяйства	13	02.020	937	506,21	474 318,77
5247	Респ. Северная Осетия - Алания, р-н Дигорский, г. Дигора, ул. Чихаичева, дом 125	Дигорский	15:05:000504:251	003002000000 Земли населенных пунктов	Для ведения личного подсобного хозяйства	13	02.020	949	506,21	480 393,29
5248	Республика Северная Осетия-Алания, р-н Дигорский, г. Дигора, ул. Сталина, 9/3	Дигорский	15:05:000504:252	003002000000 Земли населенных пунктов	Для индивидуального жилищного строительства	13	02.010	70	506,21	35 434,70
5249	Республика Северная Осетия-Алания, р-н Дигорский, г. Дигора, ул. Сталина, 9/6 "а"	Дигорский	15:05:000504:253	003002000000 Земли населенных пунктов	В целях эксплуатации нежилого здания под гараж	7	02.071	144	493,55	71 071,20
5250	Респ. Северная Осетия - Алания, р-н Дигорский, г. Дигора, ул. Ленина, дом 86	Дигорский	15:05:000504:16	003002000000 Земли населенных пунктов	Для ведения личного подсобного хозяйства	13	02.020	777	506,21	393 325,17
5251	Респ. Северная Осетия - Алания, р-н Дигорский, г. Дигора, ул. Ленина	Дигорский	15:05:000504:217	003002000000 Земли населенных пунктов	Под жилую застройку Индивидуальную	13	02.010	1 300	506,21	658 073,00
5252	Российская Федерация, Республика Северная Осетия-Алания, Дигорский район, г. Дигора, ул. Ленина, 90	Дигорский	15:05:000504:218	003002000000 Земли населенных пунктов	Для ведения личного подсобного хозяйства	13	02.020	1 007	506,21	509 753,47
5253	Российская Федерация, Республика Северная Осетия-Алания, Дигорский район, г. Дигора, ул. Ленина, 92	Дигорский	15:05:000504:219	003002000000 Земли населенных пунктов	Для ведения личного подсобного хозяйства (приусадебный земельный участок)	13	02.020	753	506,21	381 176,13
5254	Респ. Северная Осетия - Алания, р-н Дигорский, г. Дигора, ул. Чихаичева, дом 94	Дигорский	15:05:000504:22:1	003002000000 Земли населенных пунктов	Для эксплуатации существующего домовладения	13	02.010	1 679	384,72	645 944,88
5255	Респ. Северная Осетия - Алания, р-н Дигорский, г. Дигора, ул. Чихаичева	Дигорский	15:05:000504:22:10	003002000000 Земли населенных пунктов	Под жилую застройку Индивидуальную	13	02.010	800	384,72	307 776,00
5256	Респ. Северная Осетия - Алания, р-н Дигорский, г. Дигора, ул. Чихаичева, 84	Дигорский	15:05:000504:22:11	003002000000 Земли населенных пунктов	для ведения личного подсобного хозяйства	13	02.020	1 789	384,72	688 264,08
5257	Респ. Северная Осетия - Алания, р-н Дигорский, г. Дигора, ул. Чихаичева, 86	Дигорский	15:05:000504:22:12	003002000000 Земли населенных пунктов	В целях эксплуатации жилого дома и ведения личного подсобного хозяйства	13	02.020	1 020	384,72	392 414,40
5258	Респ. Северная Осетия - Алания, р-н Дигорский, г. Дигора, ул. Чихаичева, дом 88	Дигорский	15:05:000504:22:13	003002000000 Земли населенных пунктов	Для ведения личного подсобного хозяйства	13	02.020	1 629	384,72	626 708,88
5259	Респ. Северная Осетия - Алания, р-н Дигорский, г. Дигора, ул. Чихаичева, дом 90	Дигорский	15:05:000504:22:14	003002000000 Земли населенных пунктов	Для ведения личного подсобного хозяйства	13	02.020	1 800	384,72	692 496,00
5260	Северная Осетия - Алания респ, р-н Дигорский, г Дигора, ул Чехаичева, 92	Дигорский	15:05:000504:22:15	003002000000 Земли населенных пунктов	Для ведения личного подсобного хозяйства	13	02.020	1 206	384,72	463 972,32
5261	Северная Осетия - Алания респ, р-н Дигорский, г Дигора, ул Чехаичева, дом 96	Дигорский	15:05:000504:22:16	003002000000 Земли населенных пунктов	Для ведения личного подсобного хозяйства	13	02.020	1 431	384,72	550 534,32
5262	Республика Северная Осетия-Алания, р-н Дигорский, г Дигора, ул. Чихаичева, 100	Дигорский	15:05:000504:22:17	003002000000 Земли населенных пунктов	Для ведения личного подсобного хозяйства	13	02.020	1 515	384,72	582 850,80
5263	Респ. Северная Осетия - Алания, р-н Дигорский, г. Дигора, ул. Чихаичева, 102	Дигорский	15:05:000504:22:18	003002000000 Земли населенных пунктов	Для ведения личного подсобного хозяйства	13	02.020	826	384,72	317 778,72
5264	Респ. Северная Осетия - Алания, р-н Дигорский, г. Дигора, ул. Чихаичева	Дигорский	15:05:000504:22:19	003002000000 Земли населенных пунктов	Под жилую застройку Индивидуальную	13	02.010	1 000	384,72	384 720,00
5265	Республика Северная Осетия-Алания, р-н Дигорский, г Дигора, ул Чехаичева, д 106	Дигорский	15:05:000504:22:2	003002000000 Земли населенных пунктов	Для ведения личного подсобного хозяйства	13	02.020	1 757	384,72	675 953,04

№ пп	Местоположение ЗУ	Район	Кадастровый номер ЗУ	Категория земель	Разрешенное использование по документу	Код вида разрешенного использования (в соответствии с классификатором видов разрешенного использования земельных участков)	Вид использования объектов недвижимости	Площадь	УПКС	КС
5266	Республика Северная Осетия-Алания, р-н Дигорский, г Дигора, ул. Чиховнева, 108	Дигорский	15:05:000000:422:20	003002000000 Земли населенных пунктов	Для ведения личного подсобного хозяйства	13	02.020	1 800	384,72	692 496,00
5267	Российская Федерация, Республика Северная Осетия-Алания, Дигорский район, г. Дигора, ул. Чиховнева. 110 "А"	Дигорский	15:05:000000:422:21	003002000000 Земли населенных пунктов	Для ведения личного подсобного хозяйства	13	02.020	1 014	384,72	390 106,08
5268	Респ. Северная Осетия - Алания, р-н Дигорский, г. Дигора, ул. Чиховнева, 112	Дигорский	15:05:000000:422:22	003002000000 Земли населенных пунктов	Для индивидуального жилищного строительства	13	02.010	1 669	384,72	642 097,68
5269	Республика Северная Осетия-Алания, р-н Дигорский, г Дигора, ул Чиховнева, д 112а	Дигорский	15:05:000000:422:23	003002000000 Земли населенных пунктов	Под жилую застройку Индивидуальную	13	02.010	1 087	384,72	418 190,64
5270	Респ. Северная Осетия - Алания, р-н Дигорский, г. Дигора, ул. Чиховнева, дом 114	Дигорский	15:05:000000:422:24	003002000000 Земли населенных пунктов	Для ведения личного подсобного хозяйства	13	02.020	1 307	384,72	502 829,04
5271	Республика Северная Осетия-Алания, р-н Дигорский, г. Дигора, ул. Чиховнева, 116	Дигорский	15:05:000000:422:25	003002000000 Земли населенных пунктов	Для ведения личного подсобного хозяйства	13	02.020	1 716	384,72	660 179,52
5272	Респ. Северная Осетия - Алания, р-н Дигорский, г. Дигора, ул. Чиховнева, 118	Дигорский	15:05:000000:422:26	003002000000 Земли населенных пунктов	Для ведения личного подсобного хозяйства	13	02.020	695	384,72	267 380,40
5273	Респ. Северная Осетия - Алания, р-н Дигорский, г. Дигора, ул. Поголова	Дигорский	15:05:000000:422:27	003002000000 Земли населенных пунктов	Под жилую застройку Индивидуальную	13	02.010	1 500	384,72	577 080,00
5274	Респ. Северная Осетия - Алания, р-н Дигорский, г. Дигора, ул. Поголова	Дигорский	15:05:000000:422:28	003002000000 Земли населенных пунктов	Под жилую застройку Индивидуальную	13	02.010	1 200	384,72	461 664,00
5275	Республика Северная Осетия-Алания, р-н Дигорский, г Дигора, ул Цаголова, д 4а	Дигорский	15:05:000000:422:29	003002000000 Земли населенных пунктов	Для ведения личного подсобного хозяйства	13	02.020	1 182	384,72	454 739,04
5276	Респ. Северная Осетия - Алания, р-н Дигорский, г. Дигора, ул. Сталина	Дигорский	15:05:000000:422:3	003002000000 Земли населенных пунктов	Под жилую застройку Индивидуальную	13	02.010	200	384,72	76 944,00
5277	Респ. Северная Осетия - Алания, р-н Дигорский, г. Дигора, ул. Поголова	Дигорский	15:05:000000:422:30	003002000000 Земли населенных пунктов	Под жилую застройку Индивидуальную	13	02.010	900	384,72	346 248,00
5278	Респ. Северная Осетия - Алания, р-н Дигорский, г. Дигора, ул. Бердиева	Дигорский	15:05:000000:422:31	003002000000 Земли населенных пунктов	Под жилую застройку Индивидуальную	13	02.010	1 500	384,72	577 080,00
5279	Респ. Северная Осетия - Алания, р-н Дигорский, г. Дигора, ул. Бердиева. дом 25 "а"	Дигорский	15:05:000000:422:32	003002000000 Земли населенных пунктов	Для ведения личного подсобного хозяйства	13	02.020	1 246	384,72	479 361,12
5280	Российская Федерация, Республика Северная Осетия - Алания, Дигорский район, г. Дигора, ул. Бердиева, 25	Дигорский	15:05:000000:422:33	003002000000 Земли населенных пунктов	Для ведения личного подсобного хозяйства (приусадебный земельный участок)	13	02.020	1 036	384,72	398 569,92
5281	Республика Северная Осетия-Алания, р-н Дигорский, г Дигора, ул Бердиева, д 29	Дигорский	15:05:000000:422:34	003002000000 Земли населенных пунктов	Для ведения личного подсобного хозяйства	13	02.020	874	384,72	336 245,28
5282	Респ. Северная Осетия - Алания, р-н Дигорский, г. Дигора, ул. Бердиева	Дигорский	15:05:000000:422:35	003002000000 Земли населенных пунктов	Под жилую застройку Индивидуальную	13	02.010	1 800	384,72	692 496,00
5283	Респ. Северная Осетия - Алания, р-н Дигорский, г. Дигора, ул. Бердиева.33	Дигорский	15:05:000000:422:36	003002000000 Земли населенных пунктов	Для ведения личного подсобного хозяйства	13	02.020	1 252	384,72	481 669,44
5284	Респ. Северная Осетия - Алания, р-н Дигорский, г. Дигора, ул. Бердиева	Дигорский	15:05:000000:422:37	003002000000 Земли населенных пунктов	Под жилую застройку Индивидуальную	13	02.010	1 100	384,72	423 192,00
5285	Респ. Северная Осетия - Алания, р-н Дигорский, г. Дигора, ул. Бердиева	Дигорский	15:05:000000:422:38	003002000000 Земли населенных пунктов	Под жилую застройку Индивидуальную	13	02.010	1 700	384,72	654 024,00
5286	Респ. Северная Осетия - Алания, р-н Дигорский, г. Дигора, ул. Бердиева	Дигорский	15:05:000000:422:39	003002000000 Земли населенных пунктов	Под жилую застройку Индивидуальную	13	02.010	1 200	384,72	461 664,00
5287	Северная Осетия - Алания респ, р-н Дигорский, г. Дигора, ул. Сталина. 1	Дигорский	15:05:000000:422:4	003002000000 Земли населенных пунктов	Для ведения личного подсобного хозяйства	13	02.020	1 364	384,72	524 758,08
5288	Респ. Северная Осетия - Алания, р-н Дигорский, г. Дигора, ул. Бердиева. 37	Дигорский	15:05:000000:422:40	003002000000 Земли населенных пунктов	Для эксплуатации существующего домовладения	13	02.010	635	384,72	244 297,20
5289	Респ. Северная Осетия - Алания, р-н Дигорский, г. Дигора, ул. Бердиева	Дигорский	15:05:000000:422:41	003002000000 Земли населенных пунктов	Под жилую застройку Индивидуальную	13	02.010	1 000	384,72	384 720,00
5290	Респ. Северная Осетия - Алания, р-н Дигорский, г. Дигора, ул. Бердиева, 43 "а"	Дигорский	15:05:000000:422:42	003002000000 Земли населенных пунктов	Для ведения личного подсобного хозяйства	13	02.020	837	384,72	322 010,64
5291	Республика Северная Осетия-Алания, р-н Дигорский, г. Дигора, ул. Бердиева, 45	Дигорский	15:05:000000:422:43	003002000000 Земли населенных пунктов	Для ведения личного подсобного хозяйства	13	02.020	897	384,72	345 093,84
5292	Республика Северная Осетия-Алания, р-н Дигорский, г. Дигора, ул. Бердиева, 47	Дигорский	15:05:000000:422:44	003002000000 Земли населенных пунктов	Для ведения личного подсобного хозяйства	13	02.020	860	384,72	330 859,20
5293	Республика Северная Осетия-Алания, р-н Дигорский, г Дигора, ул Бердиева, д 51	Дигорский	15:05:000000:422:45	003002000000 Земли населенных пунктов	Для ведения личного подсобного хозяйства	13	02.020	566	384,72	217 751,52
5294	Республика Северная Осетия-Алания, р-н Дигорский, г Дигора, ул Бердиева, д 53	Дигорский	15:05:000000:422:46	003002000000 Земли населенных пунктов	Для ведения личного подсобного хозяйства	13	02.020	711	384,72	273 535,92
5295	Респ. Северная Осетия - Алания, р-н Дигорский, г. Дигора, ул. Сталина	Дигорский	15:05:000000:422:5	003002000000 Земли населенных пунктов	Под жилую застройку Индивидуальную	13	02.010	1 200	384,72	461 664,00
5296	Республика Северная Осетия-Алания, р-н Дигорский, г. Дигора, ул. Сталина, 5	Дигорский	15:05:000000:422:6	003002000000 Земли населенных пунктов	Для ведения личного подсобного хозяйства	13	02.020	1 585	384,72	609 781,20
5297	Респ. Северная Осетия - Алания, р-н Дигорский, г. Дигора, ул. Сталина	Дигорский	15:05:000000:422:7	003002000000 Земли населенных пунктов	Под жилую застройку Индивидуальную	13	02.010	800	384,72	307 776,00
5298	Респ. Северная Осетия - Алания, р-н Дигорский, г. Дигора, ул. Чиховнева. 80	Дигорский	15:05:000000:422:8	003002000000 Земли населенных пунктов	Для ведения личного подсобного хозяйства	13	02.020	1 522	384,72	585 543,84
5299	Республика Северная Осетия-Алания, р-н Дигорский, г. Дигора, ул. Бердиева, 49	Дигорский	15:05:000000:422:82	003002000000 Земли населенных пунктов	Для ведения личного подсобного хозяйства	13	02.020	692	384,72	266 226,24
5300	Республика Северная Осетия-Алания, р-н Дигорский, г Дигора, ул Цаголова, д 4	Дигорский	15:05:000000:422:85	003002000000 Земли населенных пунктов	Для ведения личного подсобного хозяйства	13	02.020	1 344	384,72	517 063,68
5301	Республика Северная Осетия - Алания, Дигорский район, г. Дигора, ул. Чиховнева. 82	Дигорский	15:05:000000:422:9	003002000000 Земли населенных пунктов	Для ведения личного подсобного хозяйства	13	02.020	1 546	384,72	594 777,12
5302	Северная Осетия - Алания респ, р-н Дигорский, г Дигора, ул Бердиева. 6	Дигорский	15:05:000000:423:1	003002000000 Земли населенных пунктов	Для ведения личного подсобного хозяйства	13	02.020	3 066	384,72	1 179 551,52
5303	Республика Северная Осетия-Алания, р-н Дигорский, г. Дигора, ул Бердиева, сооружение 21 с	Дигорский	15:05:000000:423:117	003002000000 Земли населенных пунктов	энергетика	6	06:070	9	747,07	6 723,63
5304	Респ. Северная Осетия - Алания, р-н Дигорский, г. Дигора, ул. Бердиева	Дигорский	15:05:000000:423:2	003002000000 Земли населенных пунктов	Кладбище	12	12.010	15 000	1,49	22 350,00
5305	Российская Федерация, Республика Северная Осетия - Алания, р-н Дигорский, г. Дигора, ул Бердиева. 4 "а"	Дигорский	15:05:000000:423:3	003002000000 Земли населенных пунктов	Для ведения личного подсобного хозяйства	13	02.020	2 238	384,72	861 003,36
5306	Северная Осетия - Алания респ, р-н Дигорский, г Дигора, ул Бердиева	Дигорский	15:05:000000:423:4	003002000000 Земли населенных пунктов	Для ведения личного подсобного хозяйства	13	02.020	1 448	384,72	557 074,56
5307	Республика Северная Осетия-Алания, р-н Дигорский, г. Дигора, ул. Бердиева, 4 г	Дигорский	15:05:000000:423:6	003002000000 Земли населенных пунктов	Для ведения личного подсобного хозяйства	13	02.020	861	384,72	331 243,92
5308	Респ. Северная Осетия - Алания, р-н Дигорский, г. Дигора, б/н	Дигорский	15:05:000000:424:1	003002000000 Земли населенных пунктов	Резервы в земли	12	12.030	67 500	1,49	100 575,00
5309	Российская Федерация, Республика Северная Осетия-Алания, Дигорский район, на юго - восточной окраине г. Дигора	Дигорский	15:05:000000:424:113	003002000000 Земли населенных пунктов	Овощеводство	1	01.030	1 505	11,24	16 916,20
5310	Российская Федерация, Республика Северная Осетия-Алания, Дигорский район, г. Дигора, на юго - восточной окраине г. Дигора	Дигорский	15:05:000000:424:114	003002000000 Земли населенных пунктов	Растениеводство	1	01:010	10 328	11,24	116 086,72
5311	Республика Северная Осетия-Алания, р-н Дигорский, на юго - восточной окраине г. Дигора	Дигорский	15:05:000000:424:2	003002000000 Земли населенных пунктов	Рыбоводство	1	01:130	12 480	7,68	95 846,40
5312	Республика Северная Осетия-Алания, р-н Дигорский, г. Дигора, ул. Капицова. 55/2	Дигорский	15:05:000000:426:1	003002000000 Земли населенных пунктов	Для ведения личного подсобного хозяйства	13	02.020	1 434	384,72	551 688,48
5313	Республика Северная Осетия-Алания, р-н Дигорский, г Дигора, ул Западная	Дигорский	15:05:000000:426:10	003002000000 Земли населенных пунктов	Для ведения личного подсобного хозяйства	13	02.020	1 050	384,72	403 956,00

№ пп	Местоположение ЗУ	Район	Кадастровый номер ЗУ	Категория земель	Разрешенное использование по документу	Код вида разрешенного использования (в соответствии с классификатором видов разрешенного использования земельных участков)	Вид использования объектов недвижимости	Площадь	УПКС	КС
5314	Респ. Северная Осетия - Алания, р-н Дигорский, г. Дигора, б/н	Дигорский	15:05:00050426:11	003002000000 Земли населенных пунктов	ИЖС	13	02.010	800	384,72	307 776,00
5315	Респ. Северная Осетия - Алания, р-н Дигорский, г. Дигора, ул. Калицова, 67/1	Дигорский	15:05:00050426:12	003002000000 Земли населенных пунктов	Для ведения личного подсобного хозяйства	13	02.020	1 684	384,72	647 868,48
5316	Республика Северная Осетия-Алания, р-н Дигорский, г. Дигора, ул. Западная	Дигорский	15:05:00050426:13	003002000000 Земли населенных пунктов	Для ведения личного подсобного хозяйства	13	02.020	604	384,72	232 370,88
5317	Республика Северная Осетия-Алания, р-н Дигорский, г. Дигора, ул. Калицова, 59/2	Дигорский	15:05:00050426:14	003002000000 Земли населенных пунктов	Для ведения личного подсобного хозяйства	13	02.020	1 369	384,72	526 681,68
5318	Респ. Северная Осетия - Алания, р-н Дигорский, г. Дигора, б/н	Дигорский	15:05:00050426:15	003002000000 Земли населенных пунктов	ИЖС	13	02.010	800	384,72	307 776,00
5319	РСО-Алания, Дигорский район, г.Дигора, ул.Западная	Дигорский	15:05:00050426:159	003002000000 Земли населенных пунктов	Для ведения личного подсобного хозяйства	13	02.020	995	384,72	382 796,40
5320	Респ. Северная Осетия - Алания, р-н Дигорский, г. Дигора, б/н	Дигорский	15:05:00050426:16	003002000000 Земли населенных пунктов	ИЖС	13	02.010	800	384,72	307 776,00
5321	Республика Северная Осетия-Алания, Дигорский р-н, г. Дигора, ул. Гостиева	Дигорский	15:05:00050426:162	003002000000 Земли населенных пунктов	для индивидуального жилищного строительства	13	02.010	703	384,72	270 458,16
5322	Российская Федерация, Республика Северная Осетия-Алания, Дигорский р-н, г.Дигора, ул Западная	Дигорский	15:05:00050426:163	003002000000 Земли населенных пунктов	Для ведения личного подсобного хозяйства (приусадебный земельный участок)	13	02.020	892	384,72	343 170,24
5323	Российская Федерация, Республика Северная Осетия-Алания, Дигорский р-н. г.. Дигора, ул. Гостиева	Дигорский	15:05:00050426:164	003002000000 Земли населенных пунктов	для индивидуального жилищного строительства	13	02.010	551	384,72	211 980,72
5324	Российская Федерация, Республика Северная Осетия - Алания, Дигорский р-н. г. Дигора, ул. Калицова, 51/2	Дигорский	15:05:00050426:165	003002000000 Земли населенных пунктов	Для ведения личного подсобного хозяйства	13	02.020	1 245	384,72	478 976,40
5325	Российская Федерация, Республика Северная Осетия - Алания, Дигорский р-н , г. Дигора, ул Западная	Дигорский	15:05:00050426:166	003002000000 Земли населенных пунктов	Для индивидуального жилищного строительства	13	02.010	1 053	384,72	405 110,16
5326	Республика Северная Осетия — Алания, р-н Дигорский, г Дигора, ул Западная	Дигорский	15:05:00050426:167	003002000000 Земли населенных пунктов	Для ведения личного подсобного хозяйства (приусадебный земельный участок)	13	02.020	1 372	384,72	527 835,84
5327	Республика Северная Осетия — Алания, р-н Дигорский, г Дигора, ул Западная	Дигорский	15:05:00050426:168	003002000000 Земли населенных пунктов	Для ведения личного подсобного хозяйства	13	02.020	1 293	384,72	497 442,96
5328	Российская Федерация, Республика Северная Осетия-Алания, Дигорский район, г. Дигора, ул. Калицова, 49/2	Дигорский	15:05:00050426:169	003002000000 Земли населенных пунктов	Для индивидуального жилищного строительства	13	02.010	1 587	384,72	610 550,64
5329	Респ. Северная Осетия - Алания, р-н Дигорский, г. Дигора, б/н	Дигорский	15:05:00050426:17	003002000000 Земли населенных пунктов	ИЖС	13	02.010	800	384,72	307 776,00
5330	Респ. Северная Осетия - Алания, р-н Дигорский, г. Дигора, б/н	Дигорский	15:05:00050426:18	003002000000 Земли населенных пунктов	ИЖС	13	02.010	800	384,72	307 776,00
5331	Северная Осетия - Алания респ, р-н Дигорский, г Дигора, ул Калицова	Дигорский	15:05:00050426:19	003002000000 Земли населенных пунктов	Для ведения личного подсобного хозяйства	13	02.020	2 114	384,72	813 298,08
5332	Респ. Северная Осетия - Алания, р-н Дигорский, г. Дигора, на западной окраине, между улицами Цаголова и Гостиева	Дигорский	15:05:00050426:2	003002000000 Земли населенных пунктов	Для строительства жилого дома и ведения личного подсобного хозяйство	13	02.010	1 000	384,72	384 720,00
5333	Респ. Северная Осетия - Алания, р-н Дигорский, на западной окраине г. Дигоры	Дигорский	15:05:00050426:3	003002000000 Земли населенных пунктов	Для строительства жилого дома и ведения личного подсобного хозяйство	13	02.010	1 000	384,72	384 720,00
5334	Северная Осетия - Алания респ, р-н Дигорский, г Дигора, ул Калицова, 55 "а"	Дигорский	15:05:00050426:38	003002000000 Земли населенных пунктов	Для ведения личного подсобного хозяйства	13	02.020	1 457	384,72	560 537,04
5335	Республика Северная Осетия-Алания, р-н Дигорский, г. Дигора, ул. Западная	Дигорский	15:05:00050426:45	003002000000 Земли населенных пунктов	Для ведения личного подсобного хозяйства	13	02.020	693	384,72	266 610,96
5336	Северная Осетия - Алания респ, р-н Дигорский, г. Дигора, ул. Калицова	Дигорский	15:05:00050426:5	003002000000 Земли населенных пунктов	Для ведения личного подсобного хозяйства	13	02.020	1 102	384,72	423 961,44
5337	Северная Осетия - Алания респ, р-н Дигорский, г. Дигора, ул. Калицова	Дигорский	15:05:00050426:6	003002000000 Земли населенных пунктов	Для ведения личного подсобного хозяйства	13	02.020	1 179	384,72	453 584,88
5338	Северная Осетия - Алания респ, р-н Дигорский, г. Дигора, ул.Калицова, 53/2	Дигорский	15:05:00050426:7	003002000000 Земли населенных пунктов	Для ведения личного подсобного хозяйства	13	02.020	1 375	384,72	528 990,00
5339	Республика Северная Осетия-Алания, р-н Дигорский, г. Дигора, ул. Калицова, 67 "а"	Дигорский	15:05:00050426:8	003002000000 Земли населенных пунктов	Для ведения личного подсобного хозяйства	13	02.020	1 619	384,72	622 861,68
5340	Республика Северная Осетия-Алания, р-н Дигорский, г. Дигора, ул. Калицова, 61	Дигорский	15:05:00050426:9	003002000000 Земли населенных пунктов	Для ведения личного подсобного хозяйства	13	02.020	3 114	384,72	1 198 018,08
5341	Респ. Северная Осетия - Алания, р-н Дигорский, г. Дигора, ул. Бицаева, дом 49	Дигорский	15:05:00050427:1	003002000000 Земли населенных пунктов	Для эксплуатации существующего домовладения	13	02.010	1 500	384,72	577 080,00
5342	Респ. Северная Осетия - Алания, р-н Дигорский, г. Дигора, ул. Калицова, 60	Дигорский	15:05:00050427:10	003002000000 Земли населенных пунктов	Для ведения личного подсобного хозяйства	13	02.020	1 720	384,72	661 718,40
5343	Респ. Северная Осетия - Алания, р-н Дигорский, г. Дигора, ул. Калицова	Дигорский	15:05:00050427:11	003002000000 Земли населенных пунктов	Под жилую застройку Индивидуальную	13	02.010	1 000	384,72	384 720,00
5344	Российская Федерация, Республика Северная Осетия-Алания, Дигорский район, г. Дигора, ул. Калицова, 62"а"	Дигорский	15:05:00050427:12	003002000000 Земли населенных пунктов	Для ведения личного подсобного хозяйства	13	02.020	1 085	384,72	417 421,20
5345	Северная Осетия - Алания респ, р-н Дигорский, г. Дигора, ул. Калицова, 62	Дигорский	15:05:00050427:13	003002000000 Земли населенных пунктов	Для ведения личного подсобного хозяйства	13	02.020	1 651	384,72	635 172,72
5346	Респ. Северная Осетия - Алания, р-н Дигорский, г. Дигора, ул. Калицова, 64	Дигорский	15:05:00050427:14	003002000000 Земли населенных пунктов	Для ведения личного подсобного хозяйства	13	02.020	3 078	384,72	1 184 168,16
5347	Респ. Северная Осетия - Алания, р-н Дигорский, г. Дигора, ул. Калицова, 66	Дигорский	15:05:00050427:15	003002000000 Земли населенных пунктов	Для ведения личного подсобного хозяйства	13	02.020	2 747	384,72	1 056 825,84
5348	Республика Северная Осетия-Алания, р-н Дигорский, г Дигора, ул Гостиева, д 44	Дигорский	15:05:00050427:16	003002000000 Земли населенных пунктов	Для ведения личного подсобного хозяйства	13	02.020	1 722	384,72	662 487,84
5349		Дигорский	15:05:00050427:166	003002000000 Земли населенных пунктов	Для ведения личного подсобного хозяйства (приусадебный земельный участок)	13	02.020	1 484	384,72	570 934,48
5350	Северная Осетия - Алания респ, р-н Дигорский, г Дигора, ул Бицаева, дом 45	Дигорский	15:05:00050427:17	003002000000 Земли населенных пунктов	Для ведения личного подсобного хозяйства	13	02.020	1 361	384,72	523 603,92
5351	Респ. Северная Осетия - Алания, р-н Дигорский, г. Дигора, ул. Бицаева, 49 "а"	Дигорский	15:05:00050427:18	003002000000 Земли населенных пунктов	Для ведения личного подсобного хозяйства	13	02.020	2 206	384,72	848 692,32
5352	Респ. Северная Осетия - Алания, р-н Дигорский, г. Дигора, ул. Бицаева	Дигорский	15:05:00050427:19	003002000000 Земли населенных пунктов	Под жилую застройку Индивидуальную	13	02.010	1 400	384,72	538 608,00
5353	Респ. Северная Осетия - Алания, р-н Дигорский, г. Дигора, ул. Калицова	Дигорский	15:05:00050427:2	003002000000 Земли населенных пунктов	Под жилую застройку Индивидуальную	13	02.010	1 200	384,72	461 664,00
5354	Респ. Северная Осетия - Алания, р-н Дигорский, г. Дигора, ул. Бицаева	Дигорский	15:05:00050427:20	003002000000 Земли населенных пунктов	Под жилую застройку Индивидуальную	13	02.010	1 400	384,72	538 608,00
5355	Респ. Северная Осетия - Алания, р-н Дигорский, г. Дигора, ул. Бицаева, дом 53	Дигорский	15:05:00050427:21	003002000000 Земли населенных пунктов	Для ведения личного подсобного хозяйства	13	02.020	2 130	384,72	819 453,60
5356	Респ. Северная Осетия - Алания, р-н Дигорский, г. Дигора, ул. Бицаева	Дигорский	15:05:00050427:22	003002000000 Земли населенных пунктов	Под жилую застройку Индивидуальную	13	02.010	800	384,72	307 776,00

№ пп	Местоположение ЗУ	Район	Кадастровый номер ЗУ	Категория земель	Разрешенное использование по документу	Код вида разрешенного использования (в соответствии с классификатором видов разрешенного использования земельных участков)	Вид использования объектов недвижимости	Площадь	УПКС	КС
5357	Респ. Северная Осетия - Алания, р-н Дигорский, г. Дигора, ул. Бишаева,55	Дигорский	15:05:000000427:23	003002000000 Земли населенных пунктов	Для ведения личного подсобного хозяйства	13	02.020	1 726	384,72	664 026,72
5358	Респ. Северная Осетия - Алания, р-н Дигорский, г. Дигора, ул. Бицаева. 53 "а"	Дигорский	15:05:000000427:24	003002000000 Земли населенных пунктов	Для ведения личного подсобного хозяйства	13	02.020	1 644	384,72	632 479,68
5359	Респ. Северная Осетия - Алания, р-н Дигорский, г. Дигора, ул. Бицаева	Дигорский	15:05:000000427:25	003002000000 Земли населенных пунктов	Под жилую застройку Индивидуальную	13	02.010	1 300	384,72	500 136,00
5360	Республика Северная Осетия-Алания, р-н Дигорский, г. Дигора, ул. Бишаева, 57	Дигорский	15:05:000000427:26	003002000000 Земли населенных пунктов	Для ведения личного подсобного хозяйства	13	02.020	1 326	384,72	510 138,72
5361	Респ. Северная Осетия - Алания, р-н Дигорский, г. Дигора, ул. Бишаева, д.61	Дигорский	15:05:000000427:27	003002000000 Земли населенных пунктов	Для ведения личного подсобного хозяйства (приусадебный земельный участок)	13	02.020	1 290	384,72	496 288,80
5362	Республика Северная Осетия-Алания, р-н Дигорский, г. Дигора, ул. Бицаева. 65	Дигорский	15:05:000000427:28	003002000000 Земли населенных пунктов	Для ведения личного подсобного хозяйства	13	02.020	2 205	384,72	848 307,60
5363	Респ. Северная Осетия - Алания, р-н Дигорский, г. Дигора, ул. Бицаева	Дигорский	15:05:000000427:29	003002000000 Земли населенных пунктов	Под жилую застройку Индивидуальную	13	02.010	1 200	384,72	461 664,00
5364	Респ. Северная Осетия - Алания, р-н Дигорский, г. Дигора, ул. Калицова, 48	Дигорский	15:05:000000427:3	003002000000 Земли населенных пунктов	для ведения личного подсобного хозяйства	13	02.020	1 595	384,72	613 628,40
5365	Республика Северная Осетия-Алания, р-н Дигорский, г. Дигора, ул. Бишаева. 67 "а"	Дигорский	15:05:000000427:30	003002000000 Земли населенных пунктов	Для ведения личного подсобного хозяйства	13	02.020	1 298	384,72	499 366,56
5366	Республика Северная Осетия-Алания, р-н Дигорский, г. Дигора, ул. Бицаева. 67	Дигорский	15:05:000000427:31	003002000000 Земли населенных пунктов	Для ведения личного подсобного хозяйства	13	02.020	1 939	384,72	745 972,08
5367	Респ. Северная Осетия - Алания, р-н Дигорский, г. Дигора, ул. Бицаева	Дигорский	15:05:000000427:32	003002000000 Земли населенных пунктов	Под жилую застройку Индивидуальную	13	02.010	1 500	384,72	577 080,00
5368	Республика Северная Осетия - Алания, Дигорский район, г. Дигора, ул. Бишаева. 69 "а"	Дигорский	15:05:000000427:33	003002000000 Земли населенных пунктов	Для ведения личного подсобного хозяйства	13	02.020	1 266	384,72	487 055,52
5369	Республика Северная Осетия-Алания, р-н Дигорский, г. Дигора, ул. Бишаева, 71	Дигорский	15:05:000000427:34	003002000000 Земли населенных пунктов	Для ведения личного подсобного хозяйства	13	02.020	1 310	384,72	503 983,20
5370	Респ. Северная Осетия - Алания, р-н Дигорский, г. Дигора, ул. Бицаева	Дигорский	15:05:000000427:35	003002000000 Земли населенных пунктов	Под жилую застройку Индивидуальную	13	02.010	1 500	384,72	577 080,00
5371	Респ. Северная Осетия - Алания, р-н Дигорский, г. Дигора, ул. Бицаева. 75	Дигорский	15:05:000000427:36	003002000000 Земли населенных пунктов	Для ведения личного подсобного хозяйства	13	02.020	1 565	384,72	602 086,80
5372	Российская Федерация, Республика Северная Осетия-Алания, Дигорский район, г. Дигора, ул. Калицова. 50	Дигорский	15:05:000000427:4	003002000000 Земли населенных пунктов	Для ведения личного подсобного хозяйства (приусадебный земельный участок)	13	02.020	2 002	384,72	770 209,44
5373	Республика Северная Осетия-Алания, р-н Дигорский, г. Дигора, ул. Бишаева, 59	Дигорский	15:05:000000427:47	003002000000 Земли населенных пунктов	Для ведения личного подсобного хозяйства	13	02.020	1 408	384,72	541 685,76
5374	Респ. Северная Осетия - Алания, р-н Дигорский, г. Дигора, ул. Калицова	Дигорский	15:05:000000427:5	003002000000 Земли населенных пунктов	Под жилую застройку Индивидуальную	13	02.010	2 100	384,72	807 912,00
5375	Респ. Северная Осетия - Алания, р-н Дигорский, г. Дигора, ул. Калицова. 54	Дигорский	15:05:000000427:6	003002000000 Земли населенных пунктов	Для ведения личного подсобного хозяйства	13	02.020	2 049	384,72	788 291,28
5376	Респ. Северная Осетия - Алания, р-н Дигорский, г. Дигора, ул. Калицова, 56	Дигорский	15:05:000000427:7	003002000000 Земли населенных пунктов	Для ведения личного подсобного хозяйства	13	02.020	1 344	384,72	517 063,68
5377	Респ. Северная Осетия - Алания, р-н Дигорский, г. Дигора, ул. Калицова, 56 "а"	Дигорский	15:05:000000427:8	003002000000 Земли населенных пунктов	Для ведения личного подсобного хозяйства	13	02.020	1 660	384,72	638 635,20
5378	Респ. Северная Осетия - Алания, р-н Дигорский, г. Дигора, ул. Калицова. дом 58	Дигорский	15:05:000000427:9	003002000000 Земли населенных пунктов	Для ведения личного подсобного хозяйства	13	02.020	2 829	384,72	1 088 372,88
5379	Респ. Северная Осетия - Алания, р-н Дигорский, г. Дигора, ул. Гибизова. 65	Дигорский	15:05:000000428:1	003002000000 Земли населенных пунктов	Для ведения личного подсобного хозяйства	13	02.020	1 383	506,21	700 088,43
5380	Республика Северная Осетия-Алания, р-н Дигорский, г. Дигора, ул. Гибизова, 81	Дигорский	15:05:000000428:10	003002000000 Земли населенных пунктов	Для ведения личного подсобного хозяйства	13	02.020	1 729	506,21	875 237,09
5381	Северная Осетия - Алания респ. р-н Дигорский, г. Дигора. ул Гибизова. 83	Дигорский	15:05:000000428:11	003002000000 Земли населенных пунктов	Для ведения личного подсобного хозяйства	13	02.020	1 109	506,21	561 386,89
5382	Респ. Северная Осетия - Алания, р-н Дигорский, г. Дигора, ул. Гибизова	Дигорский	15:05:000000428:12	003002000000 Земли населенных пунктов	Под жилую застройку Индивидуальную	13	02.010	1 400	506,21	708 694,00
5383	Респ. Северная Осетия - Алания, р-н Дигорский, г. Дигора, ул. Гибизова	Дигорский	15:05:000000428:13	003002000000 Земли населенных пунктов	Под жилую застройку Индивидуальную	13	02.010	1 500	506,21	759 315,00
5384	Российская Федерация, Республика Северная Осетия - Алания, Дигорский район, г. Дигора, ул. Гибизова. 89	Дигорский	15:05:000000428:14	003002000000 Земли населенных пунктов	Для ведения личного подсобного хозяйства (приусадебный земельный участок)	13	02.020	1 547	506,21	783 106,87
5385	Республика Северная Осетия-Алания, р-н Дигорский, г. Дигора, ул. Гибизова, 91	Дигорский	15:05:000000428:15	003002000000 Земли населенных пунктов	Для ведения личного подсобного хозяйства	13	02.020	1 351	506,21	683 889,71
5386	Российская Федерация, Республика Северная Осетия - Алания, Дигорский р-н, г. Дигора, ул. Гибизова, 93	Дигорский	15:05:000000428:16	003002000000 Земли населенных пунктов	Для ведения личного подсобного хозяйства (приусадебный земельный участок)	13	02.020	1 448	506,21	732 992,08
5387	Российская Федерация, Республика Северная Осетия-Алания, Дигорский район, г. Дигора, ул Гибизова. 95	Дигорский	15:05:000000428:17	003002000000 Земли населенных пунктов	Для ведения личного подсобного хозяйства (приусадебный земельный участок)	13	02.020	1 232	506,21	623 650,72
5388	Респ. Северная Осетия - Алания, р-н Дигорский, г. Дигора, ул. Гибизова	Дигорский	15:05:000000428:18	003002000000 Земли населенных пунктов	Под жилую застройку Индивидуальную	13	02.010	1 100	506,21	556 831,00
5389	Респ. Северная Осетия - Алания, р-н Дигорский, г. Дигора, ул. Гибизова, 97	Дигорский	15:05:000000428:19	003002000000 Земли населенных пунктов	Для ведения личного подсобного хозяйства	13	02.020	1 064	506,21	538 607,44
5390	Российская Федерация, Республика Северная Осетия-Алания, Дигорский р-н, г. Дигора, ул. Гибизова. 67	Дигорский	15:05:000000428:2	003002000000 Земли населенных пунктов	Для ведения личного подсобного хозяйства	13	02.020	2 261	506,21	1 144 540,81
5391	Респ. Северная Осетия - Алания, р-н Дигорский, г. Дигора, ул. Гибизова	Дигорский	15:05:000000428:20	003002000000 Земли населенных пунктов	Под жилую застройку Индивидуальную	13	02.010	1 000	506,21	506 210,00
5392	Респ. Северная Осетия - Алания, р-н Дигорский, г. Дигора, ул. Гибизова, 99	Дигорский	15:05:000000428:21	003002000000 Земли населенных пунктов	Для ведения личного подсобного хозяйства	13	02.020	1 690	506,21	855 494,90
5393	Российская Федерация, Республика Северная Осетия-Алания, Дигорский р-н, г. Дигора, ул. Гостиева	Дигорский	15:05:000000428:218	003002000000 Земли населенных пунктов	Для ведения личного подсобного хозяйства	13	02.020	1 034	506,21	523 421,14
5394	Российская Федерация, Республика Северная Осетия-Алания, р-н Дигорский, г. Дигора, ул. Бишаева. 46 "а"	Дигорский	15:05:000000428:22	003002000000 Земли населенных пунктов	Для ведения личного подсобного хозяйства	13	02.020	900	506,21	455 589,00
5395	Российская Федерация, Республика Северная Осетия-Алания, Дигорский район, г. Дигора, ул. Цаголова, 51 "а"	Дигорский	15:05:000000428:220	003002000000 Земли населенных пунктов	Для индивидуального жилищного строительства	13	02.010	1 292	506,21	654 023,32
5396	Российская Федерация, Республика Северная Осетия-Алания, р-н Дигорский, г. Дигора, ул. Бишаева, 46	Дигорский	15:05:000000428:23	003002000000 Земли населенных пунктов	Для ведения личного подсобного хозяйства	13	02.020	1 115	506,21	564 424,15
5397	Российская Федерация, Республика Северная Осетия-Алания, Дигорский район, г. Дигора, ул. Бишаева. 48	Дигорский	15:05:000000428:24	003002000000 Земли населенных пунктов	Для ведения личного подсобного хозяйства (приусадебный земельный участок)	13	02.020	1 060	506,21	536 582,60

№ пп	Местоположение ЗУ	Район	Кадастровый номер ЗУ	Категория земель	Разрешенное использование по документу	Код вида разрешенного использования (в соответствии с классификатором видов разрешенного использования земельных участков)	Вид использования объектом недвижимости	Площадь	УПКС	КС
5398	Северная Осетия - Алания респ. р-н Дигорский, г Дигора, ул Бишиева, 50	Дигорский	15:05:00050428:25	003002000000 Земли населенных пунктов	Для ведения личного подсобного хозяйства	13	02.020	1 256	506,21	635 799,76
5399	Респ. Северная Осетия - Алания, р-н Дигорский, г. Дигора, ул. Бишиева, дом 52	Дигорский	15:05:00050428:26	003002000000 Земли населенных пунктов	Для ведения личного подсобного хозяйства	13	02.020	1 178	506,21	596 315,38
5400	Республика Северная Осетия-Алания, р-н Дигорский, г. Дигора, ул Бишиева, 52а	Дигорский	15:05:00050428:27	003002000000 Земли населенных пунктов	Для ведения личного подсобного хозяйства	13	02.020	987	506,21	499 629,27
5401	Республика Северная Осетия-Алания, р-н Дигорский, г Дигора, ул. Бишиева, 54	Дигорский	15:05:00050428:28	003002000000 Земли населенных пунктов	Для ведения личного подсобного хозяйства	13	02.020	1 300	506,21	658 073,00
5402	Республика Северная Осетия-Алания, р-н Дигорский, г Дигора, ул. Бишиева, 54 "а"	Дигорский	15:05:00050428:29	003002000000 Земли населенных пунктов	Для ведения личного подсобного хозяйства	13	02.020	1 318	506,21	667 184,78
5403	Респ. Северная Осетия - Алания, р-н Дигорский, г. Дигора, ул. Гибизова	Дигорский	15:05:00050428:3	003002000000 Земли населенных пунктов	Под жилую застройку Индивидуальную	13	02.010	1 300	506,21	658 073,00
5404	Респ. Северная Осетия - Алания, р-н Дигорский, г. Дигора, ул. Бишиева, дом 56 "а"	Дигорский	15:05:00050428:30	003002000000 Земли населенных пунктов	Для ведения личного подсобного хозяйства	13	02.020	1 465	506,21	741 597,65
5405	Республика Северная Осетия-Алания, р-н Дигорский, г Дигора, ул. Бишиева, 56	Дигорский	15:05:00050428:31	003002000000 Земли населенных пунктов	В целях эксплуатации жилого дома	13	02.010	1 598	506,21	808 923,58
5406	Республика Северная Осетия - Алания, Дигорский район, г Дигора, ул Бишиева, 58	Дигорский	15:05:00050428:32	003002000000 Земли населенных пунктов	для ведения личного подсобного хозяйства	13	02.020	1 581	506,21	800 318,01
5407	Респ. Северная Осетия - Алания, р-н Дигорский, г. Дигора, ул. Бишиева	Дигорский	15:05:00050428:33	003002000000 Земли населенных пунктов	Под жилую застройку Индивидуальную	13	02.010	1 000	506,21	506 210,00
5408	Респ. Северная Осетия - Алания, р-н Дигорский, г. Дигора, ул. Бишиева, дом 60	Дигорский	15:05:00050428:34	003002000000 Земли населенных пунктов	В целях эксплуатации жилого дома с хозпостройками	13	02.010	2 524	506,21	1 277 674,04
5409	Респ. Северная Осетия - Алания, р-н Дигорский, г. Дигора, ул. Бишиева, 62	Дигорский	15:05:00050428:35	003002000000 Земли населенных пунктов	Для ведения личного подсобного хозяйства	13	02.020	2 438	506,21	1 234 139,98
5410	Российская Федерация, Республика Северная Осетия - Алания, Дигорский район, г Дигора, ул Бишиева, 64	Дигорский	15:05:00050428:36	003002000000 Земли населенных пунктов	Для ведения личного подсобного хозяйства (приусадебный земельный участок)	13	02.020	1 700	506,21	860 557,00
5411	Северная Осетия - Алания респ, р-н Дигорский, г. Дигора, ул. Бишиева, 66	Дигорский	15:05:00050428:37	003002000000 Земли населенных пунктов	Для ведения личного подсобного хозяйства	13	02.020	1 483	506,21	750 709,43
5412	Респ. Северная Осетия - Алания, р-н Дигорский, г. Дигора, ул. Бишиева, 68	Дигорский	15:05:00050428:38	003002000000 Земли населенных пунктов	Для ведения личного подсобного хозяйства	13	02.020	1 716	506,21	868 656,36
5413	Респ. Северная Осетия - Алания, р-н Дигорский, г. Дигора, ул. Бишиева, 70	Дигорский	15:05:00050428:39	003002000000 Земли населенных пунктов	В целях эксплуатации жилого дома с хозпостройками	13	02.010	1 637	506,21	828 665,77
5414	Респ. Северная Осетия - Алания, р-н Дигорский, г. Дигора, ул. Гибизова, 69	Дигорский	15:05:00050428:4	003002000000 Земли населенных пунктов	Для ведения личного подсобного хозяйства	13	02.020	2 963	506,21	1 499 900,23
5415	Российская Федерация, Республика Северная Осетия-Алания, Дигорский район, г. Дигора, ул. Бишиева, 70 "а"	Дигорский	15:05:00050428:40	003002000000 Земли населенных пунктов	Для ведения личного подсобного хозяйства (приусадебный земельный участок)	13	02.020	1 889	506,21	956 230,69
5416	Российская Федерация, Республика Северная Осетия-Алания, Дигорский район, г. Дигора, ул. Гибизова, 71	Дигорский	15:05:00050428.5	003002000000 Земли населенных пунктов	Для ведения личного подсобного хозяйства	13	02.020	2 460	506,21	1 245 276,60
5417	Республика Северная Осетия-Алания, р-н Дигорский, г Дигора, ул. Гибизова, 73	Дигорский	15:05:00050428.6	003002000000 Земли населенных пунктов	Для ведения личного подсобного хозяйства	13	02.020	1 583	506,21	801 330,43
5418	Российская Федерация, Республика Северная Осетия - Алания, р-н Дигорский, г. Дигора, ул Гибизова, 75	Дигорский	15:05:00050428:7	003002000000 Земли населенных пунктов	Для ведения личного подсобного хозяйства (приусадебный земельный участок)	13	02.020	1 297	506,21	656 554,37
5419	Респ. Северная Осетия - Алания, р-н Дигорский, г. Дигора, ул. Гибизова	Дигорский	15:05:00050428:8	003002000000 Земли населенных пунктов	Под жилую застройку Индивидуальную	13	02.010	1 400	506,21	708 694,00
5420	Республика Северная Осетия-Алания, р-н Дигорский, г. Дигора, ул. Гибизова, 79	Дигорский	15:05:00050428.9	003002000000 Земли населенных пунктов	Для ведения личного подсобного хозяйства	13	02.020	1 514	506,21	766 401,94
5421	Республика Северная Осетия - Алания, р-н Дигорский, г. Дигора, ул Гибизова, 54 "а"	Дигорский	15:05:00050429.1	003002000000 Земли населенных пунктов	Для ведения личного подсобного хозяйства	13	02.020	1 284	506,21	649 973,64
5422	Респ. Северная Осетия - Алания, р-н Дигорский, г. Дигора, ул. Тогоева	Дигорский	15:05:00050429:10	003002000000 Земли населенных пунктов	Под жилую застройку Индивидуальную	13	02.010	700	506,21	354 347,00
5423	Российская Федерация, Республика Северная Осетия - Алания, р-н Дигорский, г. Дигора, ул. Тогоева, 85	Дигорский	15:05:00050429:11	003002000000 Земли населенных пунктов	Для ведения личного подсобного хозяйства (приусадебный земельный участок)	13	02.020	1 238	506,21	626 687,98
5424	Российская Федерация, Республика Северная Осетия - Алания, р-н Дигорский, г. Дигора, ул. Тогоева, 85а	Дигорский	15:05:00050429:12	003002000000 Земли населенных пунктов	Для ведения личного подсобного хозяйства (приусадебный земельный участок)	13	02.020	1 479	506,21	748 684,59
5425	Респ. Северная Осетия - Алания, р-н Дигорский, г. Дигора, ул. Тогоева, дом 87	Дигорский	15:05:00050429:13	003002000000 Земли населенных пунктов	Для ведения личного подсобного хозяйства (приусадебные участки)	13	02.020	920	506,21	465 713,20
5426	Респ. Северная Осетия - Алания, р-н Дигорский, г. Дигора, ул. Тогоева	Дигорский	15:05:00050429:14	003002000000 Земли населенных пунктов	Под жилую застройку Индивидуальную	13	02.010	1 500	506,21	759 315,00
5427	Республика Северная Осетия-Алания, р-н Дигорский, г. Дигора, ул. Тогоева, 91	Дигорский	15:05:00050429:15	003002000000 Земли населенных пунктов	Для ведения личного подсобного хозяйства	13	02.020	1 467	506,21	742 610,07
5428	Республика Северная Осетия-Алания, р-н Дигорский, г Дигора, ул Тогоева, 93	Дигорский	15:05:00050429:16	003002000000 Земли населенных пунктов	Для ведения личного подсобного хозяйства	13	02.020	1 339	506,21	677 815,19
5429	Респ. Северная Осетия - Алания, р-н Дигорский, г. Дигора, ул. Тогоева, дом 99	Дигорский	15:05:00050429:18	003002000000 Земли населенных пунктов	Для ведения личного подсобного хозяйства	13	02.020	795	506,21	402 436,95
5430	Республика Северная Осетия - Алания, Дигорский район, г Дигора, ул Шоглова, 49	Дигорский	15:05:00050429:188	003002000000 Земли населенных пунктов	Ведение личного подсобного хозяйства	13	02.020	1 015	506,21	513 800,15
5431	Респ. Северная Осетия - Алания, р-н Дигорский, г. Дигора, ул. Тогоева, 97	Дигорский	15:05:00050429:19	003002000000 Земли населенных пунктов	В целях эксплуатации существующих нежилых зданий в целях обеспечения образовательной деятельности	3	03.050	3 012	490,52	1 477 446,24
5432	Республика Северная Осетия - Алания, Дигорский район, г Дигора, ул Тогоева, напротив дома №82	Дигорский	15:05:00050429.195	003002000000 Земли населенных пунктов	энергетика	6	06.070	21	747,07	15 688,47
5433	Российская Федерация, Республика Северная Осетия-Алания, Дигорский р-н, г Дигора, ул. Тогоева, 95	Дигорский	15:05:00050429.196	003002000000 Земли населенных пунктов	Для ведения личного подсобного хозяйства	13	02.020	850	506,21	430 278,50
5434	Российская Федерация, Республика Северная Осетия-Алания, Дигорский р-н, г Дигора, ул. Тогоева, 95 "а"	Дигорский	15:05:00050429:197	003002000000 Земли населенных пунктов	Для ведения личного подсобного хозяйства	13	02.020	776	506,21	392 818,96
5435	Российская Федерация, Республика Северная Осетия-Алания, Дигорский район, г. Дигора, ул. Тогоева, 75	Дигорский	15:05:00050429:199	003002000000 Земли населенных пунктов	Для ведения личного подсобного хозяйства (приусадебный земельный участок)	13	02.020	2 018	506,21	1 021 531,78
5436	Респ. Северная Осетия - Алания, р-н Дигорский, г. Дигора, ул. Тогоева, дом 71	Дигорский	15:05:00050429.2	003002000000 Земли населенных пунктов	Для ведения личного подсобного хозяйства	13	02.020	2 060	506,21	1 042 792,60
5437	Респ. Северная Осетия - Алания, р-н Дигорский, г. Дигора, ул. Тогоева	Дигорский	15:05:00050429:20	003002000000 Земли населенных пунктов	Под жилую застройку Индивидуальную	13	02.010	1 500	506,21	759 315,00
5438		Дигорский	15:05:00050429.200	003002000000 Земли населенных пунктов	Для ведения личного подсобного хозяйства	13	02.020	469	506,21	237 412,49

№ п/п	Местоположение ЗУ	Район	Кадастровый номер ЗУ	Категория земель	Разрешенное использование по документу	Код вида разрешенного использования (в соответствии с классификатором видов разрешенного использования земельных участков)	Вид использования объектов недвижимости	Площадь	УПКС	КС
5439		Дигорский	15:05:0050429:201	003002000000 Земли населенных пунктов	Для ведения личного подсобного хозяйства	13	02.020	487	506,21	246 524,27
5440	Республика Северная Осетия-Алания, р-н Дигорский, г. Дигора, ул. Тогоева, 101 "а"	Дигорский	15:05:0050429:21	003002000000 Земли населенных пунктов	Для ведения личного подсобного хозяйства	13	02.020	1 356	506,21	787 662,76
5441	Респ. Северная Осетия - Алания, р-н Дигорский, г. Дигора, ул. Тогоева	Дигорский	15:05:0050429:22	003002000000 Земли населенных пунктов	Под жилую застройку Индивидуальную	13	02.010	600	506,21	303 726,00
5442	Республика Северная Осетия-Алания, р-н Дигорский, г. Дигора, ул. Тогоева, 103	Дигорский	15:05:0050429:23	003002000000 Земли населенных пунктов	Для ведения личного подсобного хозяйства	13	02.020	1 578	506,21	798 799,38
5443	Респ. Северная Осетия - Алания, р-н Дигорский, г. Дигора, ул. Тогоева	Дигорский	15:05:0050429:24	003002000000 Земли населенных пунктов	Под жилую застройку Индивидуальную	13	02.010	800	506,21	404 968,00
5444	Респ. Северная Осетия - Алания, р-н Дигорский, г. Дигора, ул. Тогоева	Дигорский	15:05:0050429:25	003002000000 Земли населенных пунктов	Под жилую застройку Индивидуальную	13	02.010	1 600	506,21	809 936,00
5445	Респ. Северная Осетия - Алания, р-н Дигорский, г. Дигора, ул. Цаголова	Дигорский	15:05:0050429:26	003002000000 Земли населенных пунктов	Под жилую застройку Индивидуальную	13	02.010	1 200	506,21	607 452,00
5446	Респ. Северная Осетия - Алания, р-н Дигорский, г. Дигора, ул. Гибизова	Дигорский	15:05:0050429:27	003002000000 Земли населенных пунктов	Под жилую застройку Индивидуальную	13	02.010	2 000	506,21	1 012 420,00
5447	Республика Северная Осетия-Алания, р-н Дигорский, г. Дигора, ул. Гибизова, 38	Дигорский	15:05:0050429:28	003002000000 Земли населенных пунктов	В целях эксплуатации жилого дома и ведения личного подсобного хозяйства	13	02.020	974	506,21	493 048,54
5448	Респ. Северная Осетия - Алания, р-н Дигорский, г. Дигора, ул. Гибизова, 40	Дигорский	15:05:0050429:29	003002000000 Земли населенных пунктов	Для ведения личного подсобного хозяйства	13	02.020	1 314	506,21	665 159,94
5449	Респ. Северная Осетия - Алания, р-н Дигорский, г. Дигора, ул. Тогоева, 73	Дигорский	15:05:0050429:3	003002000000 Земли населенных пунктов	Для ведения личного подсобного хозяйства	13	02.020	1 791	506,21	906 622,11
5450	Российская Федерация, Республика Северная Осетия-Алания, Дигорский район, г. Дигора, ул. Гибизова, 42	Дигорский	15:05:0050429:30	003002000000 Земли населенных пунктов	Для ведения личного подсобного хозяйства	13	02.020	1 213	506,21	614 032,73
5451	Республика Северная Осетия-Алания, р-н Дигорский, г. Дигора, ул. Гибизова, д 42а	Дигорский	15:05:0050429:31	003002000000 Земли населенных пунктов	Для ведения личного подсобного хозяйства	13	02.020	1 038	506,21	525 445,98
5452	Респ. Северная Осетия - Алания, р-н Дигорский, г. Дигора, ул. Гибизова, 44	Дигорский	15:05:0050429:32	003002000000 Земли населенных пунктов	Для ведения личного подсобного хозяйства	13	02.020	1 786	506,21	904 091,06
5453	Респ. Северная Осетия - Алания, р-н Дигорский, г. Дигора, ул. Гибизова, дом 46	Дигорский	15:05:0050429:33	003002000000 Земли населенных пунктов	Для ведения личного подсобного хозяйства	13	02.020	1 846	506,21	934 463,66
5454	Российская Федерация, Республика Северная Осетия - Алания, р-н Дигорский, г. Дигора, ул. Гибизова, 48	Дигорский	15:05:0050429:34	003002000000 Земли населенных пунктов	Для ведения личного подсобного хозяйства (приусадебный земельный участок)	13	02.020	1 754	506,21	887 892,34
5455	Российская Федерация, Республика Северная Осетия-Алания, Дигорский район, г. Дигора, ул. Гибизова, 50	Дигорский	15:05:0050429:35	003002000000 Земли населенных пунктов	Для ведения личного подсобного хозяйства (приусадебный земельный участок)	13	02.020	1 611	506,21	815 504,31
5456	Северная Осетия - Алания респ, р-н Дигорский, г. Дигора, ул. Гибизова, 52	Дигорский	15:05:0050429:36	003002000000 Земли населенных пунктов	Для ведения личного подсобного хозяйства	13	02.020	1 423	506,21	720 336,83
5457	Респ. Северная Осетия - Алания, р-н Дигорский, г. Дигора, ул. Гибизова	Дигорский	15:05:0050429:37	003002000000 Земли населенных пунктов	Под жилую застройку Индивидуальную	13	02.010	1 400	506,21	708 694,00
5458	Северная Осетия - Алания респ, р-н Дигорский, г. Дигора, ул. Гибизова, 56	Дигорский	15:05:0050429:38	003002000000 Земли населенных пунктов	Для ведения личного подсобного хозяйства	13	02.020	1 250	506,21	632 762,50
5459	Республика Северная Осетия-Алания, р-н Дигорский, г. Дигора, ул. Гибизова, д 58а	Дигорский	15:05:0050429:39	003002000000 Земли населенных пунктов	Для ведения личного подсобного хозяйства	13	02.020	1 114	506,21	563 917,94
5460	Республика Северная Осетия-Алания, р-н Дигорский, г. Дигора, ул. Гибизова, 58	Дигорский	15:05:0050429:40	003002000000 Земли населенных пунктов	Для ведения личного подсобного хозяйства	13	02.020	1 518	506,21	768 426,78
5461	Республика Северная Осетия-Алания, р-н Дигорский, г. Дигора, ул. Гибизова, 58 "а"	Дигорский	15:05:0050429:41	003002000000 Земли населенных пунктов	В целях эксплуатации жилого дома с хозпостройками и ведения личного подсобного хозяйства	13	02.020	1 619	506,21	819 553,99
5462	Респ. Северная Осетия - Алания, р-н Дигорский, г. Дигора, ул. Гибизова, 60	Дигорский	15:05:0050429:42	003002000000 Земли населенных пунктов	Для ведения личного подсобного хозяйства	13	02.020	1 499	506,21	758 808,79
5463	Респ. Северная Осетия - Алания, р-н Дигорский, г. Дигора, ул. Гибизова, 62	Дигорский	15:05:0050429:43	003002000000 Земли населенных пунктов	Для эксплуатации перешедшего в её собственность домовладения	13	02.010	1 524	506,21	771 464,04
5464	Республика Северная Осетия-Алания, р-н Дигорский, г. Дигора, ул. Тогоева, 77	Дигорский	15:05:0050429:6	003002000000 Земли населенных пунктов	Для ведения личного подсобного хозяйства	13	02.020	1 348	506,21	682 371,08
5465	Республика Северная Осетия-Алания, р-н Дигорский, г. Дигора, ул. Гибизова, 58 "б"	Дигорский	15:05:0050429:63	003002000000 Земли населенных пунктов	В целях эксплуатации жилого дома с хозпостройками и ведения личного подсобного хозяйства	13	02.020	1 136	506,21	575 054,56
5466	Республика Северная Осетия-Алания, р-н Дигорский, г. Дигора, ул. Тогоева, 79	Дигорский	15:05:0050429:7	003002000000 Земли населенных пунктов	Для ведения личного подсобного хозяйства	13	02.020	1 433	506,21	725 398,93
5467	Республика Северная Осетия-Алания, р-н Дигорский, г. Дигора, ул. Тогоева, 81	Дигорский	15:05:0050429:8	003002000000 Земли населенных пунктов	Для ведения личного подсобного хозяйства	13	02.020	2 160	506,21	1 093 413,60
5468	Респ. Северная Осетия - Алания, р-н Дигорский, г. Дигора, ул. Тогоева	Дигорский	15:05:0050429:9	003002000000 Земли населенных пунктов	Под жилую застройку Индивидуальную	13	02.010	900	506,21	455 589,00
5469	Северная Осетия - Алания респ, р-н Дигорский, г. Дигора, ул. Билясонова, 73	Дигорский	15:05:0050430.1	003002000000 Земли населенных пунктов	Для ведения личного подсобного хозяйства	13	02.020	1 325	506,21	670 728,25
5470	Респ. Северная Осетия - Алания, р-н Дигорский, г. Дигора, ул. Билясонова, 87	Дигорский	15:05:0050430:10	003002000000 Земли населенных пунктов	Для ведения личного подсобного хозяйства	13	02.020	1 182	506,21	598 340,22
5471	Респ. Северная Осетия - Алания, р-н Дигорский, г. Дигора, ул. Билясонова	Дигорский	15:05:0050430:11	003002000000 Земли населенных пунктов	Под жилую застройку Индивидуальную	13	02.010	1 500	506,21	759 315,00
5472	Респ. Северная Осетия - Алания, р-н Дигорский, г. Дигора, ул. Билясонова	Дигорский	15:05:0050430:12	003002000000 Земли населенных пунктов	Под жилую застройку Индивидуальную	13	02.010	800	506,21	404 968,00
5473	Республика Северная Осетия-Алания, р-н Дигорский, г. Дигора, ул. Гостиева, 30 "а"	Дигорский	15:05:0050430.123	003002000000 Земли населенных пунктов	Для ведения личного подсобного хозяйства	13	02.020	1 017	506,21	514 815,57
5474	Республика Северная Осетия-Алания, р-н Дигорский, г. Дигора, ул. Тогоева, 82"б"	Дигорский	15:05:0050430.126	003002000000 Земли населенных пунктов	Эксплуатация магазина	4	04.040	25	1 316,14	32 903,50
5475	Республика Северная Осетия-Алания, р-н Дигорский, г. Дигора, ул. Тогоева, 82	Дигорский	15:05:0050430:127	003002000000 Земли населенных пунктов	Для ведения личного подсобного хозяйства	13	02.020	1 345	506,21	680 852,45
5476	Российская Федерация, Республика Северная Осетия - Алания, Дигорский район, г. Дигора, ул. Билясонова, 91	Дигорский	15:05:0050430:13	003002000000 Земли населенных пунктов	Для ведения личного подсобного хозяйства (приусадебный земельный участок)	13	02.020	1 942	506,21	983 059,82
5477	Республика Северная Осетия-Алания, р-н Дигорский, г. Дигора, ул. Билясонова, 93	Дигорский	15:05:0050430:14	003002000000 Земли населенных пунктов	Для ведения личного подсобного хозяйства	13	02.020	1 424	506,21	720 843,04
5478	Респ. Северная Осетия - Алания, р-н Дигорский, г. Дигора, ул. Билясонова, дом 95	Дигорский	15:05:0050430:15	003002000000 Земли населенных пунктов	Для ведения личного подсобного хозяйства	13	02.020	1 400	506,21	708 694,00
5479	Республика Северная Осетия-Алания, р-н Дигорский, г. Дигора, ул. Билясонова, 97	Дигорский	15:05:0050430:16	003002000000 Земли населенных пунктов	Для ведения личного подсобного хозяйства	13	02.020	1 381	506,21	699 076,01
5480	Респ. Северная Осетия - Алания, р-н Дигорский, г. Дигора, ул. Билясонова, 99	Дигорский	15:05:0050430:17	003002000000 Земли населенных пунктов	Для ведения личного подсобного хозяйства	13	02.020	1 368	506,21	692 495,28
5481	Респ. Северная Осетия - Алания, р-н Дигорский, г. Дигора, ул. Билясонова	Дигорский	15:05:0050430:18	003002000000 Земли населенных пунктов	Под жилую застройку Индивидуальную	13	02.010	1 300	506,21	658 073,00

№ пп	Местоположение ЗУ	Район	Кадастровый номер ЗУ	Категория земель	Разрешенное использование по документу	Код вида разрешенного использования (в соответствии с классификатором видов разрешенного использования земельных участков)	Вид использования объектов недвижимости	Площадь	УПКС	КС
5482	Респ. Северная Осетия - Алания, р-н Дигорский, г. Дигора, ул. Билсонова	Дигорский	15:05:00:50:430:19	003002000000 Земли населенных пунктов	Под жилую застройку Индивидуальную	13	02.010	1 300	506,21	658 073,00
5483	Респ. Северная Осетия - Алания, р-н Дигорский, г. Дигора, ул. Билсонова, дом 75	Дигорский	15:05:00:50:430:2	003002000000 Земли населенных пунктов	Для ведения личного подсобного хозяйства	13	02.020	1 450	506,21	734 004,50
5484	Российская Федерация, Республика Северная Осетия-Алания, Дигорский район, г. Дигора, ул. Билсонова. 105	Дигорский	15:05:00:50:430:20	003002000000 Земли населенных пунктов	Для ведения личного подсобного хозяйства	13	02.020	1 373	506.21	695 026,33
5485	Северная Осетия - Алания респ. р-н Дигорский, г. Дигора. ул. Билсонова. 107	Дигорский	15:05:00:50:430:21	003002000000 Земли населенных пунктов	Для ведения личного подсобного хозяйства	13	02.020	1 500	506.21	759 315,00
5486	Респ. Северная Осетия - Алания, р-н Дигорский, г. Дигора, ул. Билсонова. дом 109	Дигорский	15:05:00:50:430:22	003002000000 Земли населенных пунктов	Для ведения личного подсобного хозяйства	13	02.020	1 352	506,21	684 395,92
5487	Респ. Северная Осетия - Алания, р-н Дигорский, г. Дигора, ул. Билсонова	Дигорский	15:05:00:50:430:23	003002000000 Земли населенных пунктов	Под жилую застройку Индивидуальную	13	02.010	800	506,21	404 968,00
5488	Республика Северная Осетия-Алания, р-н Дигорский, г. Дигора, ул. Цаголова. 39	Дигорский	15:05:00:50:430:24	003002000000 Земли населенных пунктов	Для ведения личного подсобного хозяйства	13	02.020	835	506.21	422 685,35
5489	Северная Осетия - Алания респ. р-н Дигорский, г. Дигора. ул Цаголова, 41	Дигорский	15:05:00:50:430:25	003002000000 Земли населенных пунктов	Для ведения личного подсобного хозяйства	13	02.020	1 049	506.21	531 014,29
5490	Российская Федерация, Республика Северная Осетия-Алания, Дигорский район, г. Дигора, ул. Тогоева, 110	Дигорский	15:05:0050430:252	003002000000 Земли населенных пунктов	Для ведения личного подсобного хозяйства (приусадебный земельный участок)	13	02.020	1 815	506,21	918 771,15
5491	Респ. Северная Осетия - Алания, р-н Дигорский, г. Дигора, ул. Гостиева	Дигорский	15:05:00:50:430:26	003002000000 Земли населенных пунктов	Под жилую застройку Индивидуальную	13	02.010	900	506,21	455 589,00
5492	Республика Северная Осетия-Алания, р-н Дигорский, г Дигора, ул Гостиева. д 32	Дигорский	15:05:00:50:430:27	003002000000 Земли населенных пунктов	Для ведения личного подсобного хозяйства	13	02.020	1 020	506.21	516 334,20
5493	Республика Северная Осетия-Алания, р-н Дигорский, г Дигора, ул. Тогоева. 84	Дигорский	15:05:00:50:430:29	003002000000 Земли населенных пунктов	Для ведения личного подсобного хозяйства	13	02.020	1 296	506.21	656 048,16
5494	Республика Северная Осетия-Алания, р-н Дигорский, г Дигора. ул Билсонова, 77	Дигорский	15:05:00:50:430:3	003002000000 Земли населенных пунктов	В целях эксплуатации жилого дома с хозпостройками и ведения личного подсобного хозяйства	13	02.020	1 363	506,21	689 964,23
5495	Республика Северная Осетия-Алания, р-н Дигорский, г Дигора, ул Тогоева. 86	Дигорский	15:05:00:50:430:30	003002000000 Земли населенных пунктов	Для ведения личного подсобного хозяйства	13	02.020	2 035	506,21	1 030 137,35
5496	Северная Осетия - Алания респ. р-н Дигорский, г. Дигора, ул Тогоева, 88	Дигорский	15:05:00:50:430:31	003002000000 Земли населенных пунктов	Для ведения личного подсобного хозяйства	13	02.020	1 820	506.21	921 302,20
5497	Респ. Северная Осетия - Алания, р-н Дигорский, г. Дигора, ул. Тогоева, дом 90	Дигорский	15:05:00:50:430:32	003002000000 Земли населенных пунктов	Для эксплуатации существующего домовладения и ведения личного подсобного хозяйства	13	02.020	1 816	506.21	919 277,36
5498	Респ. Северная Осетия - Алания, р-н Дигорский, г. Дигора, ул. Тогоева	Дигорский	15:05:00:50:430:33	003002000000 Земли населенных пунктов	Под жилую застройку Индивидуальную	13	02.010	1 300	506,21	658 073,00
5499	Респ. Северная Осетия - Алания, р-н Дигорский, г. Дигора, ул. Тогоева	Дигорский	15:05:00:50:430:34	003002000000 Земли населенных пунктов	Под жилую застройку Индивидуальную	13	02.010	1 200	506,21	607 452,00
5500	Респ. Северная Осетия - Алания, р-н Дигорский, г. Дигора, ул. Тогоева. 96	Дигорский	15:05:00:50:430:35	003002000000 Земли населенных пунктов	В целях эксплуатации жилого дома с хозпостройками	13	02.010	1 153	506.21	583 660,13
5501	Республика Северная Осетия-Алания, р-н Дигорский, г Дигора. ул Тогоева, 98	Дигорский	15:05:00:50:430:36	003002000000 Земли населенных пунктов	Для ведения личного подсобного хозяйства	13	02.020	1 552	506.21	785 637,92
5502	Республика Северная Осетия-Алания, р-н Дигорский, г Дигора, ул. Тогоева. 100	Дигорский	15:05:00:50:430:37	003002000000 Земли населенных пунктов	Для ведения личного подсобного хозяйства	13	02.020	1 634	506,21	827 147,14
5503	Респ. Северная Осетия - Алания, р-н Дигорский, г. Дигора, ул. Тогоева	Дигорский	15:05:00:50:430:38	003002000000 Земли населенных пунктов	Под жилую застройку Индивидуальную	13	02.010	900	506,21	455 589,00
5504	Респ. Северная Осетия - Алания, р-н Дигорский, г. Дигора, ул. Тогоева. 102	Дигорский	15:05:00:50:430:39	003002000000 Земли населенных пунктов	Для ведения личного подсобного хозяйства	13	02.020	1 100	506.21	556 831,00
5505	Респ. Северная Осетия - Алания, р-н Дигорский, г. Дигора, ул. Билсонова. дом 79	Дигорский	15:05:00:50:430:4	003002000000 Земли населенных пунктов	Для ведения личного подсобного хозяйства	13	02.020	1 086	506.21	549 744,06
5506	Республика Северная Осетия-Алания, р-н Дигорский, г Дигора, ул. Тогоева. 104	Дигорский	15:05:00:50:430:40	003002000000 Земли населенных пунктов	Для ведения личного подсобного хозяйства	13	02.020	2 534	506,21	1 282 736,14
5507	Российская Федерация, Республика Северная Осетия - Алания, Дигорский р-н, г. Дигора, ул. Тогоева.106	Дигорский	15:05:00:50:430:42	003002000000 Земли населенных пунктов	Для ведения личного подсобного хозяйства (приусадебный земельный участок)	13	02.020	1 277	506,21	646 430,17
5508	Респ. Северная Осетия - Алания, р-н Дигорский, г. Дигора, ул. Тогоева. дом 108	Дигорский	15:05:00:50:430:43	003002000000 Земли населенных пунктов	Для ведения личного подсобного хозяйства	13	02.020	3 002	506.21	1 519 642,42
5509	Российская Федерация, Республика Северная Осетия-Алания, Дигорский район, г. Дигора, ул. Тогоева	Дигорский	15:05:00:50:430:44	003002000000 Земли населенных пунктов	Для ведения личного подсобного хозяйства (приусадебный земельный участок)	13	02.020	1 300	506.21	658 073,00
5510	Республика Северная Осетия-Алания, р-н Дигорский, г Дигора, ул. Тогоева. 114	Дигорский	15:05:00:50:430:46	003002000000 Земли населенных пунктов	Для ведения личного подсобного хозяйства	13	02.020	1 551	506,21	785 131,71
5511	Северная Осетия - Алания респ. р-н Дигорский, г. Дигора, ул Тогоева, 116	Дигорский	15:05:00:50:430:47	003002000000 Земли населенных пунктов	Для ведения личного подсобного хозяйства	13	02.020	1 504	506,21	761 339,84
5512	Респ. Северная Осетия - Алания, р-н Дигорский, г. Дигора, ул. Тогоева	Дигорский	15:05:00:50:430:48	003002000000 Земли населенных пунктов	Под жилую застройку Индивидуальную	13	02.010	1 200	506.21	607 452,00
5513	Респ. Северная Осетия - Алания, р-н Дигорский, г. Дигора, ул. Тогоева, дом 120	Дигорский	15:05:00:50:430:49	003002000000 Земли населенных пунктов	Для ведения личного подсобного хозяйства	13	02.020	1 310	506.21	663 135,10
5514	Респ. Северная Осетия - Алания, р-н Дигорский, г. Дигора, ул. Билсонова. дом 79"а"	Дигорский	15:05:00:50:430:5	003002000000 Земли населенных пунктов	Для ведения личного подсобного хозяйства	13	02.020	1 069	506,21	541 138,49
5515	Респ. Северная Осетия - Алания, р-н Дигорский, г. Дигора, ул. Билсонова	Дигорский	15:05:00:50:430:6	003002000000 Земли населенных пунктов	Под жилую застройку Индивидуальную	13	02.010	1 300	506,21	658 073,00
5516	Респ. Северная Осетия - Алания, р-н Дигорский, г. Дигора, ул. Билсонова	Дигорский	15:05:0050430:7	003002000000 Земли населенных пунктов	Под жилую застройку Индивидуальную	13	02.010	700	506.21	354 347,00
5517	Респ. Северная Осетия - Алания, р-н Дигорский, г. Дигора, ул. Билсонова	Дигорский	15:05:0050430:8	003002000000 Земли населенных пунктов	Под жилую застройку Индивидуальную	13	02.010	1 000	506.21	506 210,00
5518	Северная Осетия - Алания респ. р-н Дигорский, г. Дигора. ул. Билсонова. 85	Дигорский	15:05:00:50:430:9	003002000000 Земли населенных пунктов	Для ведения личного подсобного хозяйства	13	02.020	1 122	506,21	567 967,62
5519	Респ. Северная Осетия - Алания, р-н Дигорский, г. Дигора, ул. Билсонова, дом 70	Дигорский	15:05:00:50:431:1	003002000000 Земли населенных пунктов	Для эксплуатации существующего домовладения	13	02.010	1 452	506,21	735 016,92
5520	Респ. Северная Осетия - Алания, р-н Дигорский, г. Дигора, ул. Колоева	Дигорский	15:05:00:50:431:10	003002000000 Земли населенных пунктов	Под жилую застройку Индивидуальную	13	02.010	1 400	506.21	708 694,00
5521	Респ. Северная Осетия - Алания, р-н Дигорский, г. Дигора, ул. Колоева. 59	Дигорский	15:05:00:50:431:11	003002000000 Земли населенных пунктов	Для ведения личного подсобного хозяйства	13	02.020	1 451	506.21	734 510,71
5522	Северная Осетия - Алания респ. р-н Дигорский, г. Дигора, ул Колоева, дом 63	Дигорский	15:05:00:50:431:12	003002000000 Земли населенных пунктов	Для ведения личного подсобного хозяйства	13	02.020	1 312	506,21	664 147,52
5523	Респ. Северная Осетия - Алания, р-н Дигорский, г. Дигора, ул. Колоева	Дигорский	15:05:00:50:431:13	003002000000 Земли населенных пунктов	Под жилую застройку Индивидуальную	13	02.010	1 300	506,21	759 315,00
5524	Российская Федерация, Республика Северная Осетия - Алания р-н Дигорский, г. Дигора, ул. Колоева, 67	Дигорский	15:05:00:50:431:14	003002000000 Земли населенных пунктов	Под жилую застройку Индивидуальную	13	02.020	1 447	506.21	732 485,87
5525	Республика Северная Осетия - Алания, р-н Дигорский, г. Дигора, ул. Колоева. 69	Дигорский	15:05:00:50:431:15	003002000000 Земли населенных пунктов	Для ведения личного подсобного хозяйства	13	02.020	1 489	506.21	753 746,69

№ пп	Местоположение ЗУ	Район	Кадастровый номер ЗУ	Категория земель	Разрешенное использование по документу	Код вида разрешенного использования (в соответствии с классификатором видов разрешенного использования земельных участков)	Вид использования объектов недвижимости	Площадь	УПКС	КС
5526	Респ. Северная Осетия - Алания, р-н Дигорский, г. Дигора, ул. Коцоева, дом 71	Дигорский	15:05:0050431:16	003002000000 Земли населенных пунктов	Для эксплуатации жилого дома	13	02.010	1 413	506,21	715 274,73
5527	Респ. Северная Осетия - Алания, р-н Дигорский, г. Дигора, ул. Коцоева	Дигорский	15:05:0050431:17	003002000000 Земли населенных пунктов	Под жилую застройку Индивидуальную	13	02.010	1 200	506,21	607 452,00
5528	Респ. Северная Осетия - Алания, р-н Дигорский, г. Дигора, ул. Коцоева, дом 75	Дигорский	15:05:0050431:18	003002000000 Земли населенных пунктов	Для ведения личного подсобного хозяйства	13	02.020	1 542	506,21	780 575,82
5529	Респ. Северная Осетия - Алания, р-н Дигорский, г. Дигора, ул. Коцоева, дом 77	Дигорский	15:05:0050431:19	003002000000 Земли населенных пунктов	Для ведения личного подсобного хозяйства	13	02.020	1 440	506,21	728 942,40
5530	Республика Северная Осетия-Алания, Дигорский район, г Дигора, ул Билазонова, 38	Дигорский	15:05:0050431:190	003002000000 Земли населенных пунктов	Для эксплуатации существующего домовладения	13	02.010	906	506,21	458 626,26
5531	Респ. Северная Осетия - Алания, р-н Дигорский, г. Дигора, ул. Коцоева, дом 41	Дигорский	15:05:0050431:2	003002000000 Земли населенных пунктов	Для ведения личного подсобного хозяйства	13	02.020	2 380	506,21	1 204 759,80
5532	Респ. Северная Осетия - Алания, р-н Дигорский, г. Дигора, ул. Коцоева, 79	Дигорский	15:05:0050431:20	003002000000 Земли населенных пунктов	Для ведения личного подсобного хозяйства	13	02.020	1 424	506,21	720 843,04
5533	Российская Федерация, Республика Северная Осетия-Алания, Дигорский район, г. Дигора, ул. Билазонова	Дигорский	15:05:0050431:201	003002000000 Земли населенных пунктов	Для эксплуатации существующего домовладения	13	02.010	564	506,21	285 502,44
5534	Российская Федерация, Республика Северная Осетия-Алания, Дигорский район, г. Дигора, ул. Билазонова	Дигорский	15:05:0050431:202	003002000000 Земли населенных пунктов	Магазины	4	04.040	159	1 316,14	209 266,26
5535	Республика Северная Осетия-Алания, р-н Дигорский, г. Дигора, ул. Коцоева, 81	Дигорский	15:05:0050431:21	003002000000 Земли населенных пунктов	Для ведения личного подсобного хозяйства	13	02.020	1 100	506,21	556 831,00
5536	Респ. Северная Осетия - Алания, р-н Дигорский, г. Дигора, ул. Цаголова, 33	Дигорский	15:05:0050431:22	003002000000 Земли населенных пунктов	Для ведения личного подсобного хозяйства	13	02.020	1 018	506,21	515 321,78
5537	Респ. Северная Осетия - Алания, р-н Дигорский, г. Дигора, ул. Цаголова, 35	Дигорский	15:05:0050431:23	003002000000 Земли населенных пунктов	Для ведения личного подсобного хозяйства	13	02.020	1 001	506,21	506 716,21
5538	Респ. Северная Осетия - Алания, р-н Дигорский, г. Дигора, ул. Билазонова	Дигорский	15:05:0050431:25	003002000000 Земли населенных пунктов	Под жилую застройку Индивидуальную	13	02.010	1 200	506,21	607 452,00
5539	Российская Федерация, Республика Северная Осетия - Алания, Дигорский район, г. Дигора, ул. Билазонова, 42	Дигорский	15:05:0050431:26	003002000000 Земли населенных пунктов	Для ведения личного подсобного хозяйства (приусадебный земельный участок)	13	02.020	2 014	506,21	1 019 506,94
5540	Российская Федерация, Республика Северная Осетия-Алания, Дигорский район, г. Дигора, ул. Билазонова 44	Дигорский	15:05:0050431:27	003002000000 Земли населенных пунктов	Для ведения личного подсобного хозяйства	13	02.020	1 585	506,21	802 342,85
5541	Респ. Северная Осетия - Алания, р-н Дигорский, г. Дигора, ул. Билазонова, 46	Дигорский	15:05:0050431:28	003002000000 Земли населенных пунктов	Для ведения личного подсобного хозяйства	13	02.020	1 499	506,21	758 808,79
5542	Российская Федерация, Республика Северная Осетия-Алания, Дигорский район, г. Дигора, ул. Билазонова, 48	Дигорский	15:05:0050431:29	003002000000 Земли населенных пунктов	Для ведения личного подсобного хозяйства	13	02.020	1 519	506,21	768 932,99
5543	Респ. Северная Осетия - Алания, р-н Дигорский, г. Дигора, ул. Коцоева, 43	Дигорский	15:05:0050431:3	003002000000 Земли населенных пунктов	Для ведения личного подсобного хозяйства	13	02.020	1 511	506,21	764 883,31
5544	Респ. Северная Осетия - Алания, р-н Дигорский, г. Дигора, ул. Билазонова, 50	Дигорский	15:05:0050431:30	003002000000 Земли населенных пунктов	Для ведения личного подсобного хозяйства	13	02.020	1 523	506,21	770 957,83
5545	Респ. Северная Осетия - Алания, р-н Дигорский, г. Дигора, ул. Билазонова, дом 52	Дигорский	15:05:0050431:31	003002000000 Земли населенных пунктов	Для ведения личного подсобного хозяйства	13	02.020	2 035	506,21	1 030 137,35
5546	Республика Северная Осетия-Алания, р-н Дигорский, г. Дигора, ул Билазонова, 54	Дигорский	15:05:0050431:32	003002000000 Земли населенных пунктов	Для ведения личного подсобного хозяйства	13	02.020	993	506,21	502 666,53
5547	Респ. Северная Осетия - Алания, р-н Дигорский, г. Дигора, ул. Билазонова, 56	Дигорский	15:05:0050431:33	003002000000 Земли населенных пунктов	Для ведения личного подсобного хозяйства	13	02.020	2 305	506,21	1 166 814,05
5548	Республика Северная Осетия-Алания, р-н Дигорский, г. Дигора, ул Билазонова, 58	Дигорский	15:05:0050431:34	003002000000 Земли населенных пунктов	В целях эксплуатации жилого дома и ведения личного подсобного хозяйства	13	02.020	2 898	506,21	1 466 996,58
5549	Респ. Северная Осетия - Алания, р-н Дигорский, г. Дигора, ул. Билазонова, 60	Дигорский	15:05:0050431:36	003002000000 Земли населенных пунктов	Для ведения личного подсобного хозяйства	13	02.020	1 410	506,21	713 756,10
5550	Респ. Северная Осетия - Алания, р-н Дигорский, г. Дигора, ул. Билазонова, дом 62	Дигорский	15:05:0050431:37	003002000000 Земли населенных пунктов	Для ведения личного подсобного хозяйства	13	02.020	1 463	506,21	740 585,23
5551	Респ. Северная Осетия - Алания, р-н Дигорский, г. Дигора, ул. Билазонова	Дигорский	15:05:0050431:38	003002000000 Земли населенных пунктов	Под жилую застройку Индивидуальную	13	02.010	1 400	506,21	708 694,00
5552	Респ. Северная Осетия - Алания, р-н Дигорский, г. Дигора, ул. Билазонова	Дигорский	15:05:0050431:39	003002000000 Земли населенных пунктов	Под жилую застройку Индивидуальную	13	02.010	1 400	506,21	708 694,00
5553	Респ. Северная Осетия - Алания, р-н Дигорский, г. Дигора, ул. Коцоева, 45	Дигорский	15:05:0050431:4	003002000000 Земли населенных пунктов	Для ведения личного подсобного хозяйства	13	02.020	1 513	506,21	765 895,73
5554	Российская Федерация, Республика Северная Осетия-Алания, Дигорский район, г. Дигора, ул. Билазонова, 66	Дигорский	15:05:0050431:40	003002000000 Земли населенных пунктов	Для ведения личного подсобного хозяйства	13	02.020	1 541	506,21	780 069,61
5555	Республика Северная Осетия-Алания, р-н Дигорский, г. Дигора, ул. Билазонова, 68	Дигорский	15:05:0050431:41	003002000000 Земли населенных пунктов	Для ведения личного подсобного хозяйства	13	02.020	1 448	506,21	732 992,08
5556	Респ. Северная Осетия - Алания, р-н Дигорский, г. Дигора, ул. Билазонова	Дигорский	15:05:0050431:42	003002000000 Земли населенных пунктов	Под жилую застройку Индивидуальную	13	02.010	1 900	506,21	961 799,00
5557	Респ. Северная Осетия - Алания, р-н Дигорский, г. Дигора, ул. Гостиева	Дигорский	15:05:0050431:43	003002000000 Земли населенных пунктов	Под жилую застройку Индивидуальную	13	02.010	800	506,21	404 968,00
5558	Северная Осетия - Алания респ, р-н Дигорский, г Дигора, ул Коцоева,47	Дигорский	15:05:0050431:5	003002000000 Земли населенных пунктов	Для ведения личного подсобного хозяйства	13	02.020	1 105	506,21	559 362,05
5559	Респ. Северная Осетия - Алания, р-н Дигорский, г. Дигора, ул. Коцоева, 49	Дигорский	15:05:0050431:6	003002000000 Земли населенных пунктов	Для ведения личного подсобного хозяйства	13	02.020	1 942	506,21	983 059,82
5560	Респ. Северная Осетия - Алания, р-н Дигорский, г. Дигора, ул. Коцоева	Дигорский	15:05:0050431:7	003002000000 Земли населенных пунктов	Под жилую застройку Индивидуальную	13	02.010	1 800	506,21	911 178,00
5561	Республика Северная Осетия-Алания, р-н Дигорский, г Дигора, ул. Коцоева, 53	Дигорский	15:05:0050431:8	003002000000 Земли населенных пунктов	Для ведения личного подсобного хозяйства	13	02.020	1 346	506,21	681 358,66
5562	Респ. Северная Осетия - Алания, р-н Дигорский, г. Дигора, ул. Коцоева, 55	Дигорский	15:05:0050431:9	003002000000 Земли населенных пунктов	Для ведения личного подсобного хозяйства	13	02.020	1 446	506,21	731 979,66
5563	Респ. Северная Осетия - Алания, р-н Дигорский, г. Дигора, ул. Коцоева	Дигорский	15:05:0050432:1	003002000000 Земли населенных пунктов	Под жилую застройку Индивидуальную	13	02.010	2 300	506,21	1 164 283,00
5564	Северная Осетия - Алания респ, р-н Дигорский, г Дигора, ул Коцоева, 74	Дигорский	15:05:0050432:10	003002000000 Земли населенных пунктов	Для ведения личного подсобного хозяйства	13	02.020	1 199	506,21	606 945,79
5565	Респ. Северная Осетия - Алания, р-н Дигорский, г. Дигора, ул. Коцоева	Дигорский	15:05:0050432:11	003002000000 Земли населенных пунктов	Под жилую застройку Индивидуальную	13	02.010	1 300	506,21	658 073,00
5566	Респ. Северная Осетия - Алания, р-н Дигорский, г. Дигора, ул. Коцоева, дом 82	Дигорский	15:05:0050432:12	003002000000 Земли населенных пунктов	Для ведения личного подсобного хозяйства	13	02.020	3 215	506,21	1 627 465,15
5567	Республика Северная Осетия-Алания, р-н Дигорский, г Дигора, ул Коцоева, д 84	Дигорский	15:05:0050432:13	003002000000 Земли населенных пунктов	Для ведения личного подсобного хозяйства	13	02.020	1 724	506,21	872 706,04
5568	Республика Северная Осетия-Алания, р-н Дигорский, г. Дигора, ул Гостиева	Дигорский	15:05:0050432:139	003002000000 Земли населенных пунктов	Связь	6	06.080	20	644,40	12 888,00
5569	Респ. Северная Осетия - Алания, р-н Дигорский, г. Дигора, ул. Коцоева	Дигорский	15:05:0050432:14	003002000000 Земли населенных пунктов	Под жилую застройку Индивидуальную	13	02.010	1 300	506,21	658 073,00
5570	Респ. Северная Осетия - Алания, р-н Дигорский, г. Дигора, ул. Коцоева, дом 88	Дигорский	15:05:0050432:15	003002000000 Земли населенных пунктов	Для ведения личного подсобного хозяйства	13	02.020	1 350	506,21	683 383,50
5571	Респ. Северная Осетия - Алания, р-н Дигорский, г. Дигора, ул. Коцоева, дом 88 "а"	Дигорский	15:05:0050432:16	003002000000 Земли населенных пунктов	Для ведения личного подсобного хозяйства	13	02.020	1 078	506,21	545 694,38

№ пп	Местоположение ЗУ	Район	Кадастровый номер ЗУ	Категория земель	Разрешенное использование по документу	Код вида разрешенного использования (в соответствии с классификатором видов разрешенного использования земельных участков)	Вид использования объектов недвижимости	Площадь	УПКС	КС
5572	Респ. Северная Осетия - Алания, р-н Дигорский, г. Дигора, ул. Колоева, 90	Дигорский	15:05:000504032:17	003002000000 Земли населенных пунктов	Для ведения личного подсобного хозяйства	13	02.020	1 544	506,21	781 588,24
5573	Респ. Северная Осетия - Алания, р-н Дигорский, г. Дигора, ул. Гостиева	Дигорский	15:05:000504032:18	003002000000 Земли населенных пунктов	Под жилую застройку Индивидуальную	13	02.010	1 000	506,21	506 210,00
5574	Северная Осетия - Алания респ, р-н Дигорский, г.Дигора, ул.К. Маркса. 29 "а"	Дигорский	15:05:0050432:19	003002000000 Земли населенных пунктов	Для ведения личного подсобного хозяйства	13	02.020	1 388	506.21	702 619,48
5575	Республика Северная Осетия-Алания, р-н Дигорский, г Дигора, ул. Колоева. 74 "а"	Дигорский	15:05:0050432:2	003002000000 Земли населенных пунктов	Для ведения личного подсобного хозяйства	13	02.020	980	506.21	496 085,80
5576	Респ. Северная Осетия - Алания, р-н Дигорский, г. Дигора, ул. Карла Маркса, дом 29	Дигорский	15:05:000504032:20	003002000000 Земли населенных пунктов	Для ведения личного подсобного хозяйства	13	02.020	1 619	506,21	819 553,99
5577	Респ. Северная Осетия - Алания, р-н Дигорский, г. Дигора, ул. Карла Маркса. 31	Дигорский	15:05:000504032:21	003002000000 Земли населенных пунктов	Для ведения личного подсобного хозяйства (приусадебный земельный участок)	13	02.020	1 800	506,21	911 178,00
5578	Респ. Северная Осетия - Алания, р-н Дигорский, г. Дигора, ул. Карла Маркса	Дигорский	15:05:0050432:22	003002000000 Земли населенных пунктов	Под жилую застройку Индивидуальную	13	02.010	1 000	506.21	506 210,00
5579	Респ. Северная Осетия - Алания, р-н Дигорский, г. Дигора, ул. Карла Маркса, 35	Дигорский	15:05:0050432:23	003002000000 Земли населенных пунктов	Для ведения личного подсобного хозяйства	13	02.020	2 804	506.21	1 419 412,84
5580	Респ. Северная Осетия - Алания, р-н Дигорский, г. Дигора, ул. Карла Маркса	Дигорский	15:05:000504032:24	003002000000 Земли населенных пунктов	Под жилую застройку Индивидуальную	13	02.010	800	506,21	404 968,00
5581	Респ. Северная Осетия - Алания, р-н Дигорский, г. Дигора, ул. Карла Маркса. 39	Дигорский	15:05:000504032:25	003002000000 Земли населенных пунктов	Для ведения личного подсобного хозяйства	13	02.020	1 051	506,21	532 026,71
5582	Республика Северная Осетия - Алания, Дигорский район, г. Дигора, ул. Карла Маркса, 51	Дигорский	15:05:0050432:256	003002000000 Земли населенных пунктов	Дошкольное, начальное и среднее общее образование	3	03.050	2 946	490.52	1 445 071,92
5583	Республика Северная Осетия - Алания, Дигорский район, г. Дигора, ул.Карла Маркса, 51 "А"	Дигорский	15:05:0050432:257	003002000000 Земли населенных пунктов	Культурное развитие	3	03.060	6 909	365.48	2 525 101,32
5584	Республика Северная Осетия-Алания, р-н Дигорский, г. Дигора, ул. К.Маркса. 39	Дигорский	15:05:000504032:26	003002000000 Земли населенных пунктов	Для ведения личного подсобного хозяйства	13	02.020	1 210	506,21	612 514,10
5585	Российская Федерация, Республика Северная Осетия-Алания, Дигорский район. г. Дигора, ул. Колоева. 74д	Дигорский	15:05:0050432:266	003002000000 Земли населенных пунктов	Под существующим домовладением с приусадебным участком	13	02.010	675	506,21	341 691,75
5586	Российская Федерация, Республика Северная Осетия-Алания, Дигорский район. г. Дигора, ул. Колоева. 74ж	Дигорский	15:05:0050432:267	003002000000 Земли населенных пунктов	Под существующим домовладением с приусадебным участком	13	02.010	321	506.21	162 493,41
5587	Российская Федерация, Республика Северная Осетия-Алания, Дигорский р-н, г Дигора, ул. Гостиева	Дигорский	15:05:0050432:268	003002000000 Земли населенных пунктов	для индивидуального жилищного строительства	13	02.010	376	506.21	190 334,96
5588	Респ. Северная Осетия - Алания, р-н Дигорский, г. Дигора, ул. Карла Маркса	Дигорский	15:05:000504032:27	003002000000 Земли населенных пунктов	Под жилую застройку Индивидуальную	13	02.010	1 300	506,21	659 315,00
5589	Российская Федерация, Республика Северная Осетия - Алания, Дигорский р-н. г. Дигора, ул. Карла Маркса. 45	Дигорский	15:05:0050432:270	003002000000 Земли населенных пунктов	Для ведения личного подсобного хозяйства (приусадебный земельный участок)	13	02.020	2 324	506,21	1 176 432,04
5590	Республика Северная Осетия-Алания, Дигорский район. г. Дигора, ул. Карла Маркса. 43	Дигорский	15:05:0050432:28	003002000000 Земли населенных пунктов	Для ведения личного подсобного хозяйства	13	02.020	1 000	506.21	506 210,00
5591	Российская Федерация, Республика Северная Осетия - Алания, р-н Дигорский, г. Дигора, ул. Карла Маркса	Дигорский	15:05:0050432:32	003002000000 Земли населенных пунктов	Дошкольное учреждение	3	03.050	3 642	490.52	1 786 473,84
5592	Респ. Северная Осетия - Алания, р-н Дигорский, г. Дигора, ул. Карла Маркса	Дигорский	15:05:000504032:33	003002000000 Земли населенных пунктов	Религиозные объекты	3	03.070	1 000	2.71	2 710,00
5593	Респ. Северная Осетия - Алания, р-н Дигорский, г. Дигора, ул. Карла Маркса	Дигорский	15:05:000504032:34	003002000000 Земли населенных пунктов	Под жилую застройку Индивидуальную	13	02.010	1 000	506,21	506 210,00
5594	Республика Северная Осетия-Алания, р-н Дигорский, г. Дигора, ул. Цаголова. 23	Дигорский	15:05:0050432:35	003002000000 Земли населенных пунктов	Для ведения личного подсобного хозяйства	13	02.020	2 356	506.21	1 192 630,76
5595	Респ. Северная Осетия - Алания, р-н Дигорский, г. Дигора, ул. Цоголова. дом 25	Дигорский	15:05:0050432:36	003002000000 Земли населенных пунктов	Для ведения личного подсобного хозяйства	13	02.020	2 837	506.21	1 436 117,77
5596	Республика Северная Осетия - Алания, Дигорский район. г. Дигора, ул. Цаголова, 27	Дигорский	15:05:000504032:37	003002000000 Земли населенных пунктов	Для ведения личного подсобного хозяйства (приусадебный земельный участок)	13	02.020	1 068	506,21	540 632,28
5597	Респ. Северная Осетия - Алания, р-н Дигорский, г. Дигора, ул. Карла Маркса. дом 47	Дигорский	15:05:000504032:38	003002000000 Земли населенных пунктов	В целях эксплуатации жилого дома с хозпостройками	13	02.010	3 396	506,21	1 719 089,16
5598	Респ. Северная Осетия - Алания, р-н Дигорский, г. Дигора, ул. Колоева, дом 74 "в"	Дигорский	15:05:0050432:4	003002000000 Земли населенных пунктов	Для ведения личного подсобного хозяйства	13	02.020	1 332	506.21	674 271,72
5599	Северная Осетия - Алания респ. р-н Дигорский, г. Дигора. ул. Колоева. 74 "г"	Дигорский	15:05:0050432:5	003002000000 Земли населенных пунктов	Для ведения личного подсобного хозяйства	13	02.020	1 353	506.21	684 902,13
5600	Респ. Северная Осетия - Алания, р-н Дигорский, г. Дигора, ул. Колоева, 74 "б"	Дигорский	15:05:0050432:6	003002000000 Земли населенных пунктов	Для ведения личного подсобного хозяйства	13	02.020	1 634	506,21	827 147,14
5601	Респ. Северная Осетия - Алания, р-н Дигорский, г. Дигора, ул. Колоева, 78	Дигорский	15:05:0050432:7	003002000000 Земли населенных пунктов	Для ведения личного подсобного хозяйства	13	02.020	1 884	506,21	953 699,64
5602	Респ. Северная Осетия - Алания, р-н Дигорский, г. Дигора, ул. Колоева,74"е"	Дигорский	15:05:0050432:8	003002000000 Земли населенных пунктов	Для ведения личного подсобного хозяйства	13	02.020	965	506.21	488 492,65
5603	Северная Осетия - Алания респ. р-н Дигорский, г Дигора. ул Колоева, дом 76	Дигорский	15:05:0050432:9	003002000000 Земли населенных пунктов	Для ведения личного подсобного хозяйства	13	02.020	1 710	506.21	865 619,10
5604	Респ. Северная Осетия - Алания, р-н Дигорский, г. Дигора, ул. Ленина. дом 63	Дигорский	15:05:000504033:1	003002000000 Земли населенных пунктов	Для эксплуатации существующего домовладения	13	02.010	1 483	506,21	750 709,43
5605	Респ. Северная Осетия - Алания, р-н Дигорский, г. Дигора, ул. Карла Маркса	Дигорский	15:05:000504033:10	003002000000 Земли населенных пунктов	Под жилую застройку Индивидуальную	13	02.010	2 100	506,21	1 063 041,00
5606	Республика Северная Осетия-Алания, р-н Дигорский, г. Дигора, ул. Карла Маркса, 84	Дигорский	15:05:0050433:100	003002000000 Земли населенных пунктов	Для ведения личного подсобного хозяйства	13	02.020	349	506.21	176 667,29
5607	Республика Северная Осетия-Алания, р-н Дигорский, г Дигора, ул. К. Маркса. 72	Дигорский	15:05:0050433:102	003002000000 Земли населенных пунктов	Для ведения личного подсобного хозяйства	13	02.020	1 009	506.21	510 765,89
5608	Респ. Северная Осетия - Алания, р-н Дигорский, г. Дигора, ул. Карла Маркса	Дигорский	15:05:000504033:11	003002000000 Земли населенных пунктов	Под объекты общего пользования	3	03.080	800	269,30	215 440,00
5609	Республика Северная Осетия - Алания, р-н Дигорский, г. Дигора, ул. Карла Маркса. 60	Дигорский	15:05:000504033:12	003002000000 Земли населенных пунктов	Для ведения личного подсобного хозяйства	13	02.020	1 827	506,21	924 845,67
5610	Респ. Северная Осетия - Алания, р-н Дигорский, г. Дигора, ул. Карла Маркса	Дигорский	15:05:000504033:13	003002000000 Земли населенных пунктов	Под жилую застройку Индивидуальную	13	02.010	900	506.21	455 589,00
5611	Респ. Северная Осетия - Алания, р-н Дигорский, г. Дигора, ул. Карла Маркса	Дигорский	15:05:000504033:14	003002000000 Земли населенных пунктов	Под жилую застройку Индивидуальную	13	02.010	1 200	506.21	607 452,00
5612	Респ. Северная Осетия - Алания, р-н Дигорский, г. Дигора, ул. Карла Маркса	Дигорский	15:05:000504033:15	003002000000 Земли населенных пунктов	Под жилую застройку Индивидуальную	13	02.010	1 900	506,21	961 799,00
5613	Респ. Северная Осетия - Алания, р-н Дигорский, г. Дигора, ул. Карла Маркса. дом 70	Дигорский	15:05:000504033:16	003002000000 Земли населенных пунктов	Для ведения личного подсобного хозяйства	13	02.020	1 377	506,21	697 051,17
5614	Респ. Северная Осетия - Алания, р-н Дигорский, г. Дигора, ул. Карла Маркса. 68	Дигорский	15:05:000504033:17	003002000000 Земли населенных пунктов	Для ведения личного подсобного хозяйства	13	02.020	1 055	506.21	534 051,55
5615	Республика Северная Осетия - Алания, р-н Дигорский, г. Дигора, ул. Карла Маркса. 74	Дигорский	15:05:000504033:18	003002000000 Земли населенных пунктов	Для ведения личного подсобного хозяйства	13	02.020	1 346	506.21	681 358,66
5616	Респ. Северная Осетия - Алания, р-н Дигорский, г. Дигора, ул. Карла Маркса	Дигорский	15:05:000504033:19	003002000000 Земли населенных пунктов	Под жилую застройку Индивидуальную	13	02.010	1 800	506.21	911 178,00

№ п/п	Местоположение ЗУ	Район	Кадастровый номер ЗУ	Категория земель	Разрешенное использование по документу	Код вида разрешенного использования (в соответствии с классификатором видов разрешенного использования земельных участков)	Вид использования объектов недвижимости	Площадь	УПКС	КС
5617	Респ. Северная Осетия - Алания, р-н Дигорский, г. Дигора, ул. Ленина, дом 67	Дигорский	15:05:000503 3:2	003002000000 Земли населенных пунктов	Для ведения личного подсобного хозяйства	13	02.020	1 418	506,21	717 805,78
5618	Респ. Северная Осетия - Алания, р-н Дигорский, г. Дигора, ул. Карла Маркса, дом 78	Дигорский	15:05:000503 3:20	003002000000 Земли населенных пунктов	Для эксплуатации перешедшего в её собственность домовладения	13	02.010	1 036	506,21	524 448,56
5619	Российская Федерация, Республика Северная Осетия-Алания, Дигорский район, г. Дигора, ул. Карла Маркса, 80	Дигорский	15:05:000503 3:21	003002000000 Земли населенных пунктов	Для ведения личного подсобного хозяйства	13	02.020	1 751	506,21	886 378,71
5620	Респ. Северная Осетия - Алания, р-н Дигорский, г. Дигора, ул. Карла Маркса, дом 82	Дигорский	15:05:000503 3:22	003002000000 Земли населенных пунктов	Для ведения личного подсобного хозяйства	13	02.020	1 680	506,21	850 936,00
5621	Российская Федерация, Республика Северная Осетия-Алания, Дигорский р-н, г Дигора, ул Ленина, 81	Дигорский	15:05:000503 3:228	003002000000 Земли населенных пунктов	Для индивидуального жилищного строительства	13	02.010	1 727	506,21	874 212,25
5622	Респ. Северная Осетия - Алания, р-н Дигорский, г. Дигора, ул. Цаголова, дом 21	Дигорский	15:05:000503 3:24	003002000000 Земли населенных пунктов	Для ведения личного подсобного хозяйства	13	02.020	1 005	506,21	508 927,35
5623	Республика Северная Осетия - Алания, м.р-н Дигорский, г.п. Дигорское, г Дигора, ул Ленина, д. 53	Дигорский	15:05:000503 3:25	003002000000 Земли населенных пунктов	Для ведения личного подсобного хозяйства	13	02.020	1 467	506,21	742 810,07
5624	Республика Северная Осетия-Алания, р-н Дигорский, г Дигора, ул Ленина, 55	Дигорский	15:05:000503 3:26	003002000000 Земли населенных пунктов	Для ведения личного подсобного хозяйства	13	02.020	1 367	506,21	691 482,66
5625	Респ. Северная Осетия - Алания, р-н Дигорский, г. Дигора, ул. Ленина, 57	Дигорский	15:05:000503 3:27	003002000000 Земли населенных пунктов	Для ведения личного подсобного хозяйства	13	02.020	1 377	506,21	697 551,57
5626	Северная Осетия - Алания респ, р-н Дигорский, г Дигора, ул Ленина, 59	Дигорский	15:05:000503 3:28	003002000000 Земли населенных пунктов	Для ведения личного подсобного хозяйства	13	02.020	1 306	506,21	661 110,26
5627	Респ. Северная Осетия - Алания, р-н Дигорский, г. Дигора, ул. Ленина	Дигорский	15:05:000503 3:29	003002000000 Земли населенных пунктов	Под жилищно застройку Индивидуальную	13	02.010	700	506,21	354 347,00
5628	Республика Северная Осетия - Алания, Дигорский район, г. Дигора, ул. Карла Маркса, 44	Дигорский	15:05:000503 3:3	003002000000 Земли населенных пунктов	Для производственных целей	6	06.000	1 591	747,07	1 188 588,37
5629	Респ. Северная Осетия - Алания, р-н Дигорский, г. Дигора, ул. Ленина, 61 "а"	Дигорский	15:05:000503 3:30	003002000000 Земли населенных пунктов	Для ведения личного подсобного хозяйства	13	02.020	748	506,21	378 663,35
5630	Респ. Северная Осетия - Алания, р-н Дигорский, г. Дигора, ул. Ленина	Дигорский	15:05:000503 3:31	003002000000 Земли населенных пунктов	Под жилищно застройку Индивидуальную	13	02.010	1 400	506,21	708 694,00
5631	Респ. Северная Осетия - Алания, р-н Дигорский, г. Дигора, ул. Ленина, дом 69	Дигорский	15:05:000503 3:32	003002000000 Земли населенных пунктов	Для ведения личного подсобного хозяйства	13	02.020	1 283	506,21	649 197,43
5632	Респ. Северная Осетия - Алания, р-н Дигорский, г. Дигора, ул. Ленина, дом 69 "а"	Дигорский	15:05:000503 3:33	003002000000 Земли населенных пунктов	Для ведения личного подсобного хозяйства	13	02.020	892	506,21	451 539,32
5633	Респ. Северная Осетия - Алания, р-н Дигорский, г. Дигора, ул. Ленина, 71	Дигорский	15:05:000503 3:34	003002000000 Земли населенных пунктов	Под существующий жилой дом	13	02.010	819	506,21	414 858,99
5634	Респ. Северная Осетия - Алания, р-н Дигорский, г. Дигора, ул. Ленина	Дигорский	15:05:000503 3:35	003002000000 Земли населенных пунктов	Под жилищно застройку Индивидуальную	13	02.010	1 052	506,21	532 710,00
5635	Респ. Северная Осетия - Алания, р-н Дигорский, г. Дигора, ул. Ленина, 75	Дигорский	15:05:000503 3:36	003002000000 Земли населенных пунктов	Для ведения личного подсобного хозяйства	13	02.020	989	506,21	500 618,69
5636	Российская Федерация, Республика Северная Осетия - Алания, Дигорский район, г Дигора, ул Ленина, 77 "б"	Дигорский	15:05:000503 3:37	003002000000 Земли населенных пунктов	Для ведения личного подсобного хозяйства	13	02.020	917	506,21	464 144,57
5637	РСО - Алания, Дигорский район, г. Дигора, ул. Ленина, 79	Дигорский	15:05:000503 3:38	003002000000 Земли населенных пунктов	Для ведения личного подсобного хозяйства	13	02.020	1 408	506,21	727 929,98
5638	Респ. Северная Осетия - Алания, р-н Дигорский, г. Дигора, ул. Ленина, 79 "а"	Дигорский	15:05:000503 3:39	003002000000 Земли населенных пунктов	для ведения личного подсобного хозяйства	13	02.020	1 400	506,21	708 694,00
5639	Республика Северная Осетия-Алания, р-н Дигорский, г. Дигора, ул. К. Маркса, 46	Дигорский	15:05:000503 3:4	003002000000 Земли населенных пунктов	Для ведения личного подсобного хозяйства	13	02.020	1 547	506,21	783 136,87
5640	Респ. Северная Осетия - Алания, р-н Дигорский, г. Дигора, ул. Ленина, 83	Дигорский	15:05:000503 3:41	003002000000 Земли населенных пунктов	Для ведения личного подсобного хозяйства	13	02.020	1 138	506,21	576 286,98
5641	Респ. Северная Осетия - Алания, р-н Дигорский, г. Дигора, ул. Ленина	Дигорский	15:05:000503 3:42	003002000000 Земли населенных пунктов	Под жилищно застройку Индивидуальную	13	02.010	1 500	506,21	759 315,00
5642	Респ. Северная Осетия - Алания, р-н Дигорский, г. Дигора, ул. Ленина, дом 87	Дигорский	15:05:000503 3:43	003002000000 Земли населенных пунктов	Для ведения личного подсобного хозяйства	13	02.020	1 432	506,21	725 092,72
5643	Респ. Северная Осетия - Алания, р-н Дигорский, г. Дигора, ул. Ленина	Дигорский	15:05:000503 3:44	003002000000 Земли населенных пунктов	Под жилищно застройку Индивидуальную	13	02.010	1 680	506,21	850 936,00
5644	Респ. Северная Осетия - Алания, р-н Дигорский, г. Дигора, ул. Ленина, дом 91	Дигорский	15:05:000503 3:45	003002000000 Земли населенных пунктов	Для ведения личного подсобного хозяйства	13	02.020	771	506,21	390 267,91
5645	Респ. Северная Осетия - Алания, р-н Дигорский, г. Дигора, ул. Ленина, дом 93	Дигорский	15:05:000503 3:46	003002000000 Земли населенных пунктов	Для ведения личного подсобного хозяйства	13	02.020	971	506,21	491 729,91
5646	Респ. Северная Осетия - Алания, р-н Дигорский, г. Дигора, ул. Ленина, 95	Дигорский	15:05:000503 3:47	003002000000 Земли населенных пунктов	Для ведения личного подсобного хозяйства	13	02.020	1 282	506,21	649 274,92
5647	РСО - Алания, Дигорский район, г. Дигора, ул. Карла Маркса, 48	Дигорский	15:05:000503 3:5	003002000000 Земли населенных пунктов	Для ведения личного подсобного хозяйства	13	02.020	1 839	506,21	930 920,19
5648	Респ. Северная Осетия - Алания, р-н Дигорский, г. Дигора, ул. Карла Маркса	Дигорский	15:05:000503 3:6	003002000000 Земли населенных пунктов	Под жилищно застройку Индивидуальную	13	02.010	700	506,21	354 347,00
5649	Респ. Северная Осетия - Алания, р-н Дигорский, г. Дигора, ул. Карла Маркса	Дигорский	15:05:000503 3:7	003002000000 Земли населенных пунктов	Под жилищно застройку Индивидуальную	13	02.010	1 000	506,21	506 496,00
5650	Северная Осетия - Алания респ, р-н Дигорский, г Дигора, ул Карла Маркса, дом 54	Дигорский	15:05:000503 3:8	003002000000 Земли населенных пунктов	Для эксплуатации жилого дома литер "А"	13	02.010	1 452	506,21	735 416,92
5651	Респ. Северная Осетия - Алания, р-н Дигорский, г. Дигора, ул. Карла Маркса, 56	Дигорский	15:05:000503 3:9	003002000000 Земли населенных пунктов	Для ведения личного подсобного хозяйства	13	02.020	1 932	506,21	977 997,72
5652	Республика Северная Осетия-Алания, р-н Дигорский, г Дигора, ул. Карла Маркса, 84	Дигорский	15:05:000503 3:99	003002000000 Земли населенных пунктов	Для ведения личного подсобного хозяйства	13	02.020	1 317	506,21	667 040,99
5653	Респ. Северная Осетия - Алания, р-н Дигорский, г. Дигора, ул. Ленина, дом 68	Дигорский	15:05:000503 4:1	003002000000 Земли населенных пунктов	В целях эксплуатации нежилого здания для хранения сельхозпродуктов	1	01.150	1 416	159,66	226 097,86
5654	Респ. Северная Осетия - Алания, р-н Дигорский, г. Дигора, ул. Ленина	Дигорский	15:05:000503 4:10	003002000000 Земли населенных пунктов	Под жилищно застройку Индивидуальную	13	02.010	1 500	506,21	759 315,00
5655	Республика Северная Осетия-Алания, р-н Дигорский, г Дигора, ул Ленина, 56	Дигорский	15:05:000503 4:11	003002000000 Земли населенных пунктов	Для ведения личного подсобного хозяйства	13	02.020	1 568	506,21	793 787,28
5656	Республика Северная Осетия - Алания, Дигорский район, г Дигора, ул Ленина, 58	Дигорский	15:05:000503 4:12	003002000000 Земли населенных пунктов	Для ведения личного подсобного хозяйства	13	02.020	1 441	506,21	729 418,61
5657	Республика Северная Осетия-Алания, р-н Дигорский, г Дигора, ул. Ленина, 60	Дигорский	15:05:000503 4:13	003002000000 Земли населенных пунктов	Для ведения личного подсобного хозяйства	13	02.020	1 294	506,21	655 045,74
5658	Респ. Северная Осетия - Алания, р-н Дигорский, г. Дигора, ул. Ленина, 62	Дигорский	15:05:000503 4:14	003002000000 Земли населенных пунктов	Для ведения личного подсобного хозяйства	13	02.020	1 600	506,21	809 913,60
5659	Республика Северная Осетия-Алания, р-н Дигорский, г. Дигора, ул. Ленина, 64	Дигорский	15:05:000503 4:15	003002000000 Земли населенных пунктов	Для ведения личного подсобного хозяйства	13	02.020	1 320	506,21	658 673,00
5660	Респ. Северная Осетия - Алания, р-н Дигорский, г. Дигора, ул. Ленина, 70	Дигорский	15:05:000503 4:16	003002000000 Земли населенных пунктов	Для ведения личного подсобного хозяйства	13	02.020	991	506,21	501 772,71
5661	Респ. Северная Осетия - Алания, р-н Дигорский, г. Дигора, ул. Ленина, дом 72	Дигорский	15:05:000503 4:17	003002000000 Земли населенных пунктов	Для ведения личного подсобного хозяйства	13	02.020	1 150	506,21	582 110,50

№ п/п	Местоположение ЗУ	Район	Кадастровый номер ЗУ	Категория земель	Разрешенное использование по документу	Код вида разрешенного использования (в соответствии с классификатором видов разрешенного использования земельных участков)	Вид использования объектов недвижимости	Площадь	УПКС	КС
5662	Северная Осетия - Алания респ, р-н Дигорский, г Дигора, ул Ленина, 74	Дигорский	15:05:000504:34:18	003002000000 Земли населенных пунктов	Для ведения личного подсобного хозяйства	13	02.020	1 132	506,21	576 878,19
5663	Республика Северная Осетия-Алания, р-н Дигорский, г. Дигора, ул. Ленина, 76	Дигорский	15:05:000504:34:19	003002000000 Земли населенных пунктов	Для ведения личного подсобного хозяйства	13	02.020	716	506,21	362 116,36
5664	Северная Осетия - Алания респ, р-н Дигорский, г. Дигора, ул. Ленина, 38	Дигорский	15:05:000504:34:2	003002000000 Земли населенных пунктов	Для ведения личного подсобного хозяйства	13	02.020	969	506,21	490 517,39
5665	Респ. Северная Осетия - Алания, р-н Дигорский, г. Дигора, ул. Ленина, 78	Дигорский	15:05:000504:34:20	003002000000 Земли населенных пунктов	Для ведения личного подсобного хозяйства	13	02.020	752	506,21	380 659,92
5666	Республика Северная Осетия - Алания, Дигорский район, г. Дигора, ул. Чкаловцева, 69	Дигорский	15:05:000504:34:210	003002000000 Земли населенных пунктов	Для ведения личного подсобного хозяйства	13	02.020	966	506,21	488 911,26
5667	Республика Северная Осетия - Алания, Дигорский район, г. Дигора, ул. Чкаловцева, 69 "а"	Дигорский	15:05:000504:34:211	003002000000 Земли населенных пунктов	Для ведения личного подсобного хозяйства	13	02.020	356	506,21	180 229,18
5668	Российская Федерация, Республика Северная Осетия-Алания, Дигорский район, г. Дигора, ул. Чкаловцева, 61	Дигорский	15:05:000504:34:218	003002000000 Земли населенных пунктов	Для индивидуального жилищного строительства	13	02.010	826	506,21	418 129,46
5669	Респ. Северная Осетия - Алания, р-н Дигорский, г. Дигора, ул. Ленина, дом 82	Дигорский	15:05:000504:34:22	003002000000 Земли населенных пунктов	Для ведения личного подсобного хозяйства	13	02.020	1 181	506,21	597 833,01
5670	Респ. Северная Осетия - Алания, р-н Дигорский, г. Дигора, ул. Ленина, 44	Дигорский	15:05:000504:34:23	003002000000 Земли населенных пунктов	Для ведения личного подсобного хозяйства	13	02.020	910	506,21	460 651,10
5671	Респ. Северная Осетия - Алания, р-н Дигорский, г. Дигора, ул. Цаголова, дом 13	Дигорский	15:05:000504:34:24	003002000000 Земли населенных пунктов	Для ведения личного подсобного хозяйства	13	02.020	955	506,21	483 480,55
5672	Респ. Северная Осетия - Алания, р-н Дигорский, г. Дигора, ул. Цаголова, дом 15	Дигорский	15:05:000504:34:25	003002000000 Земли населенных пунктов	Для ведения личного подсобного хозяйства	13	02.020	650	506,21	329 212,50
5673	Российская Федерация, Республика Северная Осетия-Алания, Дигорский район, г. Дигора, ул. Гостиева, 10	Дигорский	15:05:000504:34:26	003002000000 Земли населенных пунктов	Для ведения личного подсобного хозяйства (приусадебный земельный участок)	13	02.020	1 059	506,21	536 076,39
5674	Респ. Северная Осетия - Алания, р-н Дигорский, г. Дигора, ул. Чкаловцева	Дигорский	15:05:000504:34:27	003002000000 Земли населенных пунктов	Под жилую застройку Индивидуальную	13	02.010	1 300	506,21	658 077,00
5675	Респ. Северная Осетия - Алания, р-н Дигорский, г. Дигора, ул. Чкаловцева	Дигорский	15:05:000504:34:28	003002000000 Земли населенных пунктов	Под жилую застройку Индивидуальную	13	02.010	1 000	506,21	506 210,00
5676	Респ. Северная Осетия - Алания, р-н Дигорский, г. Дигора, ул. Чкаловцева	Дигорский	15:05:000504:34:29	003002000000 Земли населенных пунктов	Под жилую застройку Индивидуальную	13	02.010	800	506,21	404 968,00
5677	Респ. Северная Осетия - Алания, р-н Дигорский, г. Дигора, ул. Ленина	Дигорский	15:05:000504:34:3	003002000000 Земли населенных пунктов	Под жилую застройку Индивидуальную	13	02.010	1 400	506,21	708 694,00
5678	Респ. Северная Осетия - Алания, р-н Дигорский, г. Дигора, ул. Чкаловцева	Дигорский	15:05:000504:34:30	003002000000 Земли населенных пунктов	Под жилую застройку Индивидуальную	13	02.010	1 600	506,21	809 936,00
5679	Северная Осетия - Алания респ, р-н Дигорский, г. Дигора, ул. Чкаловцева, 43	Дигорский	15:05:000504:34:31	003002000000 Земли населенных пунктов	Для ведения личного подсобного хозяйства	13	02.020	1 327	506,21	666 480,17
5680	Респ. Северная Осетия - Алания, р-н Дигорский, г. Дигора, ул. Чкаловцева	Дигорский	15:05:000504:34:32	003002000000 Земли населенных пунктов	Под жилую застройку Индивидуальную	13	02.010	800	506,21	404 968,00
5681	Республика Северная Осетия-Алания, р-н Дигорский, г. Дигора, ул. Чкаловцева, 45	Дигорский	15:05:000504:34:33	003002000000 Земли населенных пунктов	Для ведения личного подсобного хозяйства	13	02.020	1 621	506,21	820 566,01
5682	Респ. Северная Осетия - Алания, р-н Дигорский, г. Дигора, ул. Чкаловцева,47	Дигорский	15:05:000504:34:34	003002000000 Земли населенных пунктов	Для ведения личного подсобного хозяйства	13	02.020	1 371	506,21	691 019,91
5683	Республика Северная Осетия-Алания, р-н Дигорский, г. Дигора, ул Чкаловцева, д 51	Дигорский	15:05:000504:34:35	003002000000 Земли населенных пунктов	в целях эксплуатации жилого дома	13	02.010	1 067	506,21	540 254,47
5684	Респ. Северная Осетия - Алания, р-н Дигорский, г. Дигора, ул. Чкаловцева, 53	Дигорский	15:05:000504:34:36	003002000000 Земли населенных пунктов	Для ведения личного подсобного хозяйства	13	02.020	1 295	506,21	655 910,90
5685	Республика Северная Осетия-Алания, р-н Дигорский, г. Дигора, ул. Чкаловцева, 57	Дигорский	15:05:000504:34:37	003002000000 Земли населенных пунктов	Для ведения личного подсобного хозяйства	13	02.020	1 921	506,21	973 918,01
5686	Российская Федерация, Республика Северная Осетия-Алания, Дигорский район, г. Дигора, ул. Чкаловцева, 59	Дигорский	15:05:000504:34:38	003002000000 Земли населенных пунктов	Для ведения личного подсобного хозяйства	13	02.020	1 474	506,21	746 158,54
5687	Российская Федерация, Республика Северная Осетия - Алания, р-н Дигорский, г. Дигора, ул. Чкаловцева, 63	Дигорский	15:05:000504:34:39	003002000000 Земли населенных пунктов	Для ведения личного подсобного хозяйства	13	02.020	1 661	506,21	840 814,81
5688	Респ. Северная Осетия - Алания, р-н Дигорский, г. Дигора, ул. Ленина, дом 42	Дигорский	15:05:000504:34:4	003002000000 Земли населенных пунктов	Для ведения личного подсобного хозяйства	13	02.020	1 500	506,21	759 315,00
5689	Респ. Северная Осетия - Алания, р-н Дигорский, г. Дигора, ул. Чкаловцева, 65	Дигорский	15:05:000504:34:40	003002000000 Земли населенных пунктов	Для ведения личного подсобного хозяйства	13	02.020	1 282	506,21	606 104,42
5690	Респ. Северная Осетия - Алания, р-н Дигорский, г. Дигора, ул. Чкаловцева, дом 67	Дигорский	15:05:000504:34:41	003002000000 Земли населенных пунктов	Для ведения личного подсобного хозяйства	13	02.020	1 107	506,21	550 162,05
5691	Респ. Северная Осетия - Алания, р-н Дигорский, г. Дигора, ул. Чкаловцева, дом 71	Дигорский	15:05:000504:34:43	003002000000 Земли населенных пунктов	Для ведения личного подсобного хозяйства	13	02.020	891	506,21	443 172,74
5692	Респ. Северная Осетия - Алания, р-н Дигорский, г. Дигора, ул. Чкаловцева	Дигорский	15:05:000504:34:44	003002000000 Земли населенных пунктов	Под жилую застройку Индивидуальную	13	02.010	1 400	506,21	708 694,00
5693	Респ. Северная Осетия - Алания, р-н Дигорский, г. Дигора, ул. Чкаловцева, 75	Дигорский	15:05:000504:34:45	003002000000 Земли населенных пунктов	Для ведения личного подсобного хозяйства (приусадебный земельный участок)	13	02.020	967	506,21	480 835,07
5694	Респ. Северная Осетия - Алания, р-н Дигорский, г. Дигора, ул. Чкаловцева	Дигорский	15:05:000504:34:46	003002000000 Земли населенных пунктов	Под жилую застройку Индивидуальную	13	02.010	1 300	506,21	607 152,00
5695	Северная Осетия - Алания респ, р-н Дигорский, г. Дигора, ул Чкаловцева, 79	Дигорский	15:05:000504:34:47	003002000000 Земли населенных пунктов	В целях эксплуатации жилого дома	13	02.010	1 087	506,21	854 979,27
5696	Респ. Северная Осетия - Алания, р-н Дигорский, г. Дигора, ул. Чкаловцева	Дигорский	15:05:000504:34:48	003002000000 Земли населенных пунктов	Под жилую застройку Индивидуальную	13	02.010	1 300	506,21	607 152,00
5697	Респ. Северная Осетия - Алания, р-н Дигорский, г. Дигора, ул. Ленина, дом 46	Дигорский	15:05:000504:34:5	003002000000 Земли населенных пунктов	Для ведения личного подсобного хозяйства	13	02.020	2 506	506,21	1 171 018,26
5698	Республика Северная Осетия-Алания, р-н Дигорский, г. Дигора, ул. Ленина, 80 "а"	Дигорский	15:05:000504:34:6	003002000000 Земли населенных пунктов	В целях эксплуатации жилого дома	13	02.010	636	506,21	296 132,65
5699	Респ. Северная Осетия - Алания, р-н Дигорский, г. Дигора, ул. Ленина, 48	Дигорский	15:05:000504:34:7	003002000000 Земли населенных пунктов	для ведения личного подсобного хозяйства	13	02.020	1 506	506,21	706 669,16
5700	Республика Северная Осетия-Алания, р-н Дигорский, г. Дигора, ул. Ленина, 50	Дигорский	15:05:000504:34:8	003002000000 Земли населенных пунктов	Для ведения личного подсобного хозяйства	13	02.020	1 499	506,21	738 858,79
5701	Республика Северная Осетия-Алания, р-н Дигорский, г. Дигора, ул. Ленина, 52	Дигорский	15:05:000504:34:9	003002000000 Земли населенных пунктов	Для ведения личного подсобного хозяйства	13	02.020	1 731	506,21	877 786,11
5702	Республика Северная Осетия-Алания, р-н Дигорский, г. Дигора, ул. Ленина, 80	Дигорский	15:05:000504:34:92	003002000000 Земли населенных пунктов	Для ведения личного подсобного хозяйства	13	02.020	1 289	506,21	652 504,69
5703	Республика Северная Осетия-Алания, р-н Дигорский, г. Дигора, ул. Ленина, 80	Дигорский	15:05:000504:34:93	003002000000 Земли населенных пунктов	Для ведения личного подсобного хозяйства	13	02.020	804	506,21	201 308,84
5704	Республика Северная Осетия-Алания, р-н Дигорский, г. Дигора, ул. Ленина, 66	Дигорский	15:05:000504:34:97	003002000000 Земли населенных пунктов	Для ведения личного подсобного хозяйства	13	02.020	1 415	506,21	716 267,15
5705	Респ. Северная Осетия - Алания, р-н Дигорский, г. Дигора, ул. Бердиева, дом 1	Дигорский	15:05:000504:35:1	003002000000 Земли населенных пунктов	Для ведения личного подсобного хозяйства	13	02.020	791	МЕ.72	305 167,68
5706	Респ. Северная Осетия - Алания, р-н Дигорский, г. Дигора, ул. Бердиева	Дигорский	15:05:000504:35:10	003002000000 Земли населенных пунктов	Под жилую застройку Индивидуальную	13	02.010	1 200	МЕ.72	361 663,00

№ пп	Местоположение ЗУ	Район	Кадастровый номер ЗУ	Категория земель	Разрешенное использование по документу	Код вида разрешенного использования (в соответствии с классификатором видов разрешенного использования земельных участков)	Вид использования объектов недвижимости	Площадь	УПКС	КС
5707	Респ. Северная Осетия - Алания, р-н Дигорский, г. Дигора, ул. Бердиева, дом 19	Дигорский	15:05:005043 5:11	003002000000 Земли населенных пунктов	Для ведения личного подсобного хозяйства	13	02.020	1 755	384,72	675 183,60
5708	Респ. Северная Осетия - Алания, р-н Дигорский, г. Дигора, ул. Цаголова, 3	Дигорский	15:05:005043 5:12	003002000000 Земли населенных пунктов	Для ведения личного подсобного хозяйства	13	02.020	950	384,72	365 484,00
5709	Респ. Северная Осетия - Алания, р-н Дигорский, г. Дигора, ул. Цаголова	Дигорский	15:05:005043 5:13	003002000000 Земли населенных пунктов	Для индивидуального жилищного строительства	13	02.010	868	384,72	333 936,96
5710	Респ. Северная Осетия - Алания, р-н Дигорский, г. Дигора, ул. Цоголова, дом 7	Дигорский	15:05:005043 5:14	003002000000 Земли населенных пунктов	Для ведения личного подсобного хозяйства	13	02.020	750	384,72	288 540,00
5711	Респ. Северная Осетия - Алания, р-н Дигорский, г. Дигора, ул. Цоголова, 7 "а"	Дигорский	15:05:005043 5:15	003002000000 Земли населенных пунктов	Для ведения личного подсобного хозяйства	13	02.020	2 125	384,72	817 530,00
5712	Респ. Северная Осетия - Алания, р-н Дигорский, г. Дигора, ул. Гостиева	Дигорский	15:05:005043 5:16	003002000000 Земли населенных пунктов	Под жилую застройку Индивидуальную	13	02.010	1 500	384,72	577 080,00
5713	Республика Северная Осетия-Алания, р-н Дигорский, г. Дигора, ул. Чихаева, 26	Дигорский	15:05:005043 5:17	003002000000 Земли населенных пунктов	Для ведения личного подсобного хозяйства	13	02.020	1 453	384,72	558 998,16
5714	Северная Осетия - Алания респ. р-н Дигорский, г Дигора, ул Чихаева, 28	Дигорский	15:05:005043 5:18	003002000000 Земли населенных пунктов	В целях эксплуатации жилого дома с хозпостройками	13	02.010	2 260	384,72	869 467,20
5715	Респ. Северная Осетия - Алания, р-н Дигорский, г. Дигора, ул. Чихаева	Дигорский	15:05:005043 5:19	003002000000 Земли населенных пунктов	Под жилую застройку Индивидуальную	13	02.010	1 400	384,72	538 608,00
5716	Республика Северная Осетия-Алания, р-н Дигорский, г Дигора, ул Гостиева, 4	Дигорский	15:05:005043 5:194	003002000000 Земли населенных пунктов	Для ведения личного подсобного хозяйства	13	02.020	530	384,72	203 901,60
5717	Северная Осетия - Алания Респ. Дигорский р-н, Дигора г. Чихаева ул, 38	Дигорский	15:05:005043 5:195	003002000000 Земли населенных пунктов	Для ведения личного подсобного хозяйства	13	02.020	1 144	384,72	440 119,68
5718	Северная Осетия - Алания Респ, Дигорский р-н, Дигора г, Бердиева ул. 1 "в"	Дигорский	15:05:005043 5:196	003002000000 Земли населенных пунктов	Для ведения личного подсобного хозяйства	13	02.020	805	384,72	309 699,60
5719	Республика Северная Осетия - Алания, Дигорский р-н. г. Дигора, ул Бердиева	Дигорский	15:05:005043 5:197	003002000000 Земли населенных пунктов	для строительства индивидуального жилого дома	13	02.010	527	384,72	202 747,44
5720	Респ. Северная Осетия - Алания, р-н Дигорский, г. Дигора, ул. Бердиева	Дигорский	15:05:005043 5:2	003002000000 Земли населенных пунктов	Под жилую застройку Индивидуальную	13	02.010	700	384,72	269 304,00
5721	Респ. Северная Осетия - Алания, р-н Дигорский, г. Дигора, ул. Чихаева	Дигорский	15:05:005043 5:20	003002000000 Земли населенных пунктов	Под жилую застройку Индивидуальную	13	02.010	1 500	384,72	577 080,00
5722	Республика Северная Осетия-Алания, Дигорский р-н, г Дигора, ул. Бердиева	Дигорский	15:05:005043 5:204	003002000000 Земли населенных пунктов	для индивидуального жилищного строительства	13	02.010	1 656	384,72	637 096,32
5723	Республика Северная Осетия-Алания, Дигорский р-н, г Дигора, ул. Бердиева, 7	Дигорский	15:05:005043 5:205	003002000000 Земли населенных пунктов	Для ведения личного подсобного хозяйства (приусадебный земельный участок)	13	02.020	720	384,72	276 998,40
5724	Российская Федерация, Республика Северная Осетия-Алания, Дигорский р-н. г. Дигора, ул. Бердиева	Дигорский	15:05:005043 5:207	003002000000 Земли населенных пунктов	Для ведения личного подсобного хозяйства (приусадебный земельный участок)	13	02.020	1 558	384,72	599 393,76
5725	Российская Федерация, Республика Северная Осетия-Алания, Дигорский р-н. г. Дигора, ул. Бердиева. 2"в"1	Дигорский	15:05:005043 5:208	003002000000 Земли населенных пунктов	Для ведения личного подсобного хозяйства	13	02.020	2 098	384,72	807 142,56
5726	Российская Федерация, Республика Северная Осетия - Алания, Дигорский р-н , г. Дигора, ул Бердиева	Дигорский	15:05:005043 5:209	003002000000 Земли населенных пунктов	Для ведения личного подсобного хозяйства	13	02.020	1 404	384,72	540 146,88
5727	Респ. Северная Осетия - Алания, р-н Дигорский, г. Дигора, ул. Чихаева	Дигорский	15:05:005043 5:21	003002000000 Земли населенных пунктов	Под жилую застройку Индивидуальную	13	02.010	1 400	384,72	538 608,00
5728	Республика Северная Осетия — Алания, р-н Дигорский, г Дигора, ул Бердиева, 4 "в"	Дигорский	15:05:005043 5:211	003002000000 Земли населенных пунктов	Для индивидуального жилищного строительства	13	02.010	2 673	384,72	1 028 356,56
5729	Российская Федерация, Республика Северная Осетия-Алания, Дигорский район. г. Дигора, ул. Бердиева	Дигорский	15:05:005043 5:213	003002000000 Земли населенных пунктов	Для индивидуального жилищного строительства	13	02.010	1 735	384,72	667 489,20
5730	Российская Федерация, Республика Северная Осетия-Алания, Дигорский район, г. Дигора, ул. Бердиева	Дигорский	15:05:005043 5:214	003002000000 Земли населенных пунктов	Ведение огородничества	13	13.011	983	38,47	37 816,01
5731	Российская Федерация, Республика Северная Осетия-Алания, Дигорский район, г. Дигора, ул. Чиссаиева, 54	Дигорский	15:05:005043 5:216	003002000000 Земли населенных пунктов	Для ведения личного подсобного хозяйства (приусадебный земельный участок)	13	02.020	2 005	384,72	771 363,60
5732	Респ. Северная Осетия - Алания, р-н Дигорский, г. Дигора, ул. Чихаева, 34	Дигорский	15:05:005043 5:22	003002000000 Земли населенных пунктов	Для ведения личного подсобного хозяйства	13	02.020	1 438	384,72	553 227,36
5733	Северная Осетия - Алания респ, р-н Дигорский, г Дигора, ул Чиссаиева, дом 36	Дигорский	15:05:005043 5:23	003002000000 Земли населенных пунктов	Для ведения личного подсобного хозяйства	13	02.020	1 391	384,72	535 145,52
5734	Респ. Северная Осетия - Алания, р-н Дигорский, г. Дигора, ул. Чиховнева, 42	Дигорский	15:05:005043 5:25	003002000000 Земли населенных пунктов	Для ведения личного подсобного хозяйства	13	02.020	1 910	384,72	734 815,20
5735	Респ. Северная Осетия - Алания, р-н Дигорский, г. Дигора, ул. Чиховнева, 44	Дигорский	15:05:005043 5:26	003002000000 Земли населенных пунктов	Для ведения личного подсобного хозяйства	13	02.020	1 860	384,72	715 579,20
5736	Российская Федерация, Республика Северная Осетия-Алания, Дигорский район. г. Дигора, ул. Чиссаиева. 46	Дигорский	15:05:005043 5:27	003002000000 Земли населенных пунктов	Для ведения личного подсобного хозяйства (приусадебный земельный участок)	13	02.020	1 753	384,72	674 414,16
5737	Республика Северная Осетия-Алания, р-н Дигорский, г. Дигора, ул. Чихаева, 48	Дигорский	15:05:005043 5:28	003002000000 Земли населенных пунктов	Для ведения личного подсобного хозяйства	13	02.020	800	384,72	307 776,00
5738	Республика Северная Осетия-Алания, р-н Дигорский, г Дигора, ул Чиссаиева, 49	Дигорский	15:05:005043 5:29	003002000000 Земли населенных пунктов	Для ведения личного подсобного хозяйства	13	02.020	1 479	506,21	748 684,59
5739	Респ. Северная Осетия - Алания, р-н Дигорский, г. Дигора, ул. Бердиева, 3	Дигорский	15:05:005043 5:3	003002000000 Земли населенных пунктов	Для ведения личного подсобного хозяйства	13	02.020	824	384,72	317 009,28
5740	Респ. Северная Осетия - Алания, р-н Дигорский, г. Дигора, ул. Чихаева	Дигорский	15:05:005043 5:30	003002000000 Земли населенных пунктов	Под жилую застройку Индивидуальную	13	02.010	1 000	384,72	384 720,00
5741	Российская Федерация, Республика Северная Осетия - Алания, р-н Дигорский, г. Дигора, ул. Бердиева, 1 "г"	Дигорский	15:05:005043 5:31	003002000000 Земли населенных пунктов	Для ведения личного подсобного хозяйства (приусадебный земельный участок)	13	02.020	916	384,72	352 403,52
5742	Республика Северная Осетия - Алания, Дигорский район. г Дигора, ул Чихаева,52	Дигорский	15:05:005043 5:32	003002000000 Земли населенных пунктов	для ведения личного подсобного хозяйства	13	02.020	1 346	384,72	517 833,12
5743	Респ. Северная Осетия - Алания, р-н Дигорский, г. Дигора, ул. Чиховнева	Дигорский	15:05:005043 5:35	003002000000 Земли населенных пунктов	Под жилую застройку Индивидуальную	13	02.010	900	384,72	346 248,00
5744	Респ. Северная Осетия - Алания, р-н Дигорский, г. Дигора, ул. Чихаева, дом 58	Дигорский	15:05:005043 5:36	003002000000 Земли населенных пунктов	Для ведения личного подсобного хозяйства (приусадебные участки)	13	02.020	1 180	384,72	453 969,60
5745	Респ. Северная Осетия - Алания, р-н Дигорский, г. Дигора, ул. Чихаева, 60	Дигорский	15:05:005043 5:37	003002000000 Земли населенных пунктов	Для ведения личного подсобного хозяйства	13	02.020	1 263	384,72	485 901,36
5746	Респ. Северная Осетия - Алания, р-н Дигорский, г. Дигора, ул. Чиховнева, дом 62	Дигорский	15:05:005043 5:38	003002000000 Земли населенных пунктов	Для ведения личного подсобного хозяйства	13	02.020	2 606	384,72	1 002 580,32
5747	Респ. Северная Осетия - Алания, р-н Дигорский, г. Дигора, ул. Чиховнева	Дигорский	15:05:005043 5:39	003002000000 Земли населенных пунктов	Под жилую застройку Индивидуальную	13	02.010	2 100	384,72	807 912,00
5748	Респ. Северная Осетия - Алания, р-н Дигорский, г. Дигора, ул. Бердиева	Дигорский	15:05:005043 5:4	003002000000 Земли населенных пунктов	Под жилую застройку Индивидуальную	13	02.010	1 100	384,72	423 192,00

№ п/п	Местоположение ЗУ	Район	Кадастровый номер ЗУ	Категория земель	Разрешенное использование по документу	Код вида разрешенного использования (в соответствии с классификатором видов разрешенного использования земельных участков)	Вид использования объектов недвижимости	Площадь	УПКС	КС
5749	Респ. Северная Осетия - Алания, р-н Дигорский, г. Дигора, ул. Чиховнева, 68	Дигорский	15:05:000504035:40	003002000000 Земли населенных пунктов	Для ведения личного подсобного хозяйства	13	02.020	2 321	384,72	892 935,12
5750	Респ. Северная Осетия - Алания, р-н Дигорский, г. Дигора, ул. Чиховнева, 70	Дигорский	15:05:000504035:41	003002000000 Земли населенных пунктов	Для ведения личного подсобного хозяйства	13	02.020	1 445	384,72	555 920,40
5751	Российская Федерация, Республика Северная Осетия - Алания, р-н Дигорский, г. Дигора, ул. Чиховнева, 72	Дигорский	15:05:000504035:42	003002000000 Земли населенных пунктов	Для ведения личного подсобного хозяйства	13	02.020	840	384,72	323 164,80
5752	Респ. Северная Осетия - Алания, р-н Дигорский, г. Дигора, ул. Чиховнева, 74	Дигорский	15:05:000504035:43	003002000000 Земли населенных пунктов	Для ведения личного подсобного хозяйства	13	02.020	494	384,72	190 051,68
5753	Респ. Северная Осетия - Алания, р-н Дигорский, г. Дигора, ул. Чиховнева	Дигорский	15:05:000504035:44	003002000000 Земли населенных пунктов	Под жилую застройку Индивидуальную	13	02.010	1 500	384,72	577 080,00
5754	Респ. Северная Осетия - Алания, р-н Дигорский, г. Дигора, ул. Бердиева	Дигорский	15:05:000504035:45	003002000000 Земли населенных пунктов	Для строительства жилого дома и ведения личного подсобного хозяйства	13	02.010	900	384,72	346 248,00
5755	Российская Федерация, Республика Северная Осетия-Алания, Дигорский район, г. Дигора, ул. Бердиева, 2 "А"	Дигорский	15:05:000504035:46	003002000000 Земли населенных пунктов	Для ведения личного подсобного хозяйства (приусадебный земельный участок)	13	02.020	1 062	384,72	408 572,64
5756	Респ. Северная Осетия - Алания, р-н Дигорский, г. Дигора, ул. Бердиева, 2	Дигорский	15:05:000504035:47	003002000000 Земли населенных пунктов	Для ведения личного подсобного хозяйства	13	02.020	1 311	384,72	504 367,92
5757	Республика Северная Осетия-Алания, р-н Дигорский, г. Дигора, ул. Бердиева, 4	Дигорский	15:05:000504035:48	003002000000 Земли населенных пунктов	Для ведения личного подсобного хозяйства	13	02.020	1 499	384,72	576 695,28
5758	Респ. Северная Осетия - Алания, р-н Дигорский, г. Дигора, ул. Бердиева, 4 "а"	Дигорский	15:05:000504035:49	003002000000 Земли населенных пунктов	Для ведения личного подсобного хозяйства	13	02.020	2 549	384,72	980 651,28
5759	Респ. Северная Осетия - Алания, р-н Дигорский, г. Дигора, ул. Бердиева, дом 13	Дигорский	15:05:000504035:5	003002000000 Земли населенных пунктов	Для ведения личного подсобного хозяйства	13	02.020	1 654	384,72	636 326,88
5760	Респ. Северная Осетия - Алания, р-н Дигорский, г. Дигора, ул. Бердиева	Дигорский	15:05:000504035:50	003002000000 Земли населенных пунктов	Под жилую застройку Индивидуальную	13	02.010	1 200	384,72	461 664,00
5761	Республика Северная Осетия-Алания, р-н Дигорский, г. Дигора, ул Бердиева, д 6в	Дигорский	15:05:000504035:52	003002000000 Земли населенных пунктов	Для ведения личного подсобного хозяйства	13	02.020	1 445	384,72	555 920,40
5762	Российская Федерация, Республика Северная Осетия-Алания, р-н Дигорский, г. Дигора, ул. Бердиева, 2б	Дигорский	15:05:000504035:53	003002000000 Земли населенных пунктов	Для ведения личного подсобного хозяйства	13	02.020	816	384,72	313 931,52
5763	Российская Федерация, Республика Северная Осетия-Алания, р-н Дигорский, г. Дигора, ул. Бердиева, 2г	Дигорский	15:05:000504035:54	003002000000 Земли населенных пунктов	Для ведения личного подсобного хозяйства	13	02.020	547	384,72	210 441,84
5764	Российская Федерация, Республика Северная Осетия-Алания, р-н Дигорский, г. Дигора, ул. Бердиева, 2г	Дигорский	15:05:000504035:55	003002000000 Земли населенных пунктов	Для ведения личного подсобного хозяйства	13	02.020	548	384,72	210 826,56
5765	Северная Осетия - Алания респ. р-н Дигорский, г. Дигора, ул Бердиева, 1 "б"	Дигорский	15:05:000504035:56	003002000000 Земли населенных пунктов	Для ведения личного подсобного хозяйства	13	02.020	1 056	384,72	406 264,32
5766	Республика Северная Осетия-Алания, р-н Дигорский, г. Дигора, ул Бердиева, 9	Дигорский	15:05:000504035:6	003002000000 Земли населенных пунктов	Для ведения личного подсобного хозяйства	13	02.020	2 010	384,72	773 287,20
5767	Респ. Северная Осетия - Алания, р-н Дигорский, г. Дигора, ул. Бердиева, 11	Дигорский	15:05:000504035:7	003002000000 Земли населенных пунктов	Для ведения личного подсобного хозяйства	13	02.020	1 043	384,72	401 262,96
5768	Респ. Северная Осетия - Алания, р-н Дигорский, г. Дигора, ул. Бердиева	Дигорский	15:05:000504035:73	003002000000 Земли населенных пунктов	Для ведения личного подсобного хозяйства	13	02.020	1 800	384,72	692 496,00
5769	Республика Северная Осетия-Алания, Дигорский район, г. Дигора, ул. Бердиева, 2"в"	Дигорский	15:05:000504035:74	003002000000 Земли населенных пунктов	Для ведения личного подсобного хозяйства	13	02.020	1 358	384,72	522 449,76
5770	Республика Северная Осетия-Алания, р-н Дигорский, г. Дигора, ул. Бердиева	Дигорский	15:05:000504035:76	003002000000 Земли населенных пунктов	Для ведения личного подсобного хозяйства	13	02.020	2 887	384,72	1 110 686,64
5771	Республика Северная Осетия-Алания, р-н Дигорский, г. Дигора, ул. Бердиева	Дигорский	15:05:000504035:77	003002000000 Земли населенных пунктов	Для ведения личного подсобного хозяйства	13	02.020	2 656	384,72	1 021 816,32
5772	Респ. Северная Осетия - Алания, р-н Дигорский, г. Дигора, ул. Бердиева, 13	Дигорский	15:05:000504035:8	003002000000 Земли населенных пунктов	Под существующий жилой дом и приусадебным участком	13	02.010	1 665	384,72	640 558,80
5773	Респ. Северная Осетия - Алания, р-н Дигорский, г. Дигора, ул. Бердиева	Дигорский	15:05:000504035:9	003002000000 Земли населенных пунктов	Под жилую застройку Индивидуальную	13	02.010	1 300	384,72	500 136,00
5774	Республика Северная Осетия-Алания, р-н Дигорский, г. Дигора, ул Калицова, 33/1	Дигорский	15:05:000504036:1	003002000000 Земли населенных пунктов	Для ведения личного подсобного хозяйства	13	02.020	1 996	384,72	767 901,12
5775	Респ. Северная Осетия - Алания, р-н Дигорский, г. Дигора, ул. Калицова	Дигорский	15:05:000504036:10	003002000000 Земли населенных пунктов	Под жилую застройку Индивидуальную	13	02.010	1 000	384,72	384 720,00
5776	Респ. Северная Осетия - Алания, р-н Дигорский, г. Дигора, ул. Калицова	Дигорский	15:05:000504036:11	003002000000 Земли населенных пунктов	Под жилую застройку Индивидуальную	13	02.010	1 000	384,72	384 720,00
5777	Респ. Северная Осетия - Алания, р-н Дигорский, г. Дигора, ул. Калицова, 43/2	Дигорский	15:05:000504036:12	003002000000 Земли населенных пунктов	Для ведения личного подсобного хозяйства	13	02.020	2 270	384,72	873 314,40
5778	Респ. Северная Осетия - Алания, р-н Дигорский, г. Дигора, ул. Тесилова, дом 42	Дигорский	15:05:000504036:13	003002000000 Земли населенных пунктов	Для ведения личного подсобного хозяйства	13	02.020	1 400	384,72	538 608,00
5779	Республика Северная Осетия-Алания, р-н Дигорский, г. Дигора, ул. Калицова	Дигорский	15:05:000504036:14	003002000000 Земли населенных пунктов	Для ведения личного подсобного хозяйства	13	02.020	1 271	384,72	488 979,12
5780	Российская Федерация, Республика Северная Осетия - Алания, Дигорский район, г. Дигора, ул. Калицова, д.37/2	Дигорский	15:05:000504036:144	003002000000 Земли населенных пунктов	Для ведения личного подсобного хозяйства (приусадебный земельный участок)	13	02.020	1 530	384,72	588 621,60
5781	Российская Федерация, Республика Северная Осетия - Алания, Дигорский р-н , г. Дигора, ул. Калицова, д.39/1	Дигорский	15:05:000504036:145	003002000000 Земли населенных пунктов	Для ведения личного подсобного хозяйства (приусадебный земельный участок)	13	02.020	1 532	384,72	589 391,04
5782	Республика Северная Осетия-Алания, р-н Дигорский, г. Дигора, ул. Западная	Дигорский	15:05:000504036:15	003002000000 Земли населенных пунктов	Для ведения личного подсобного хозяйства	13	02.020	1 249	384,72	480 515,28
5783	Респ. Северная Осетия - Алания, р-н Дигорский, на окраине г. Дигоры с юго-западной стороны	Дигорский	15:05:000504036:16	003002000000 Земли населенных пунктов	Под жилую застройку Индивидуальную	13	02.010	800	384,72	307 776,00
5784	Республика Северная Осетия - Алания, р-н Дигорский, на окраине г. Дигоры с юго-западной стороны	Дигорский	15:05:000504036:17	003002000000 Земли населенных пунктов	Под жилую застройку Индивидуальную	13	02.010	708	384,72	272 381,76
5785	РСО - Алания, Дигорский район, на окраине г. Дигоры с юго-западной стороны	Дигорский	15:05:000504036:18	003002000000 Земли населенных пунктов	Под жилую застройку Индивидуальную	13	02.010	708	384,72	272 381,76
5786	Респ. Северная Осетия - Алания, р-н Дигорский, г. Дигора, ул. Калицова	Дигорский	15:05:000504036:2	003002000000 Земли населенных пунктов	Под жилую застройку Индивидуальную	13	02.010	1 000	384,72	384 720,00
5787	Республика Северная Осетия-Алания, р-н Дигорский, г. Дигора, ул Калицова	Дигорский	15:05:000504036:24	003002000000 Земли населенных пунктов	Для ведения личного подсобного хозяйства	13	02.020	540	384,72	207 748,80
5788	Респ. Северная Осетия - Алания, р-н Дигорский, г. Дигора, ул. Калицова	Дигорский	15:05:000504036:3	003002000000 Земли населенных пунктов	Под жилую застройку Индивидуальную	13	02.010	1 000	384,72	384 720,00
5789	Респ. Северная Осетия - Алания, р-н Дигорский, г. Дигора, ул. Калицова	Дигорский	15:05:000504036:4	003002000000 Земли населенных пунктов	Под жилую застройку Индивидуальную	13	02.010	1 000	384,72	384 720,00
5790	Респ. Северная Осетия - Алания, р-н Дигорский, г. Дигора, ул. Калицова	Дигорский	15:05:000504036:5	003002000000 Земли населенных пунктов	Под жилую застройку Индивидуальную	13	02.010	1 000	384,72	384 720,00
5791	Республика Северная Осетия-Алания, р-н Дигорский, г. Дигора, ул. Калицова, 39/2	Дигорский	15:05:000504036:8	003002000000 Земли населенных пунктов	Для ведения личного подсобного хозяйства	13	02.020	1 551	384,72	596 700,72
5792	Респ. Северная Осетия - Алания, р-н Дигорский, г. Дигора, ул. Калицова, 41/1	Дигорский	15:05:000504036:9	003002000000 Земли населенных пунктов	Для ведения личного подсобного хозяйства	13	02.020	1 704	384,72	655 562,88

№ пп	Местоположение ЗУ	Район	Кадастровый номер ЗУ	Категория земель	Разрешенное использование по документу	Код вида разрешенного использования (в соответствии с классификатором видов разрешенного использования земельных участков)	Вид использования объектов недвижимости	Площадь	УПКС	КС
5793	Респ. Северная Осетия - Алания, р-н Дигорский, г. Дигора, ул. Бицаева, 29	Дигорский	15:05:0050437:1	0030020000000 Земли населенных пунктов	Для ведения личного подсобного хозяйства	13	02.020	1 965	384,72	755 974,80
5794	Республика Северная Осетия-Алания, р-н Дигорский, г. Дигора, ул. Бицаева, 41	Дигорский	15:05:0050437:11	0030020000000 Земли населенных пунктов	Для ведения личного подсобного хозяйства	13	02.020	2 107	384,72	810 605,04
5795	Респ. Северная Осетия - Алания, р-н Дигорский, г. Дигора, ул. Бицаева, дом 41 "А"	Дигорский	15:05:0050437:12	0030020000000 Земли населенных пунктов	Для ведения личного подсобного хозяйства	13	02.020	1 424	384,72	547 841,28
5796	Респ. Северная Осетия - Алания, р-н Дигорский, г. Дигора, ул. Бицаева	Дигорский	15:05:0050437:13	0030020000000 Земли населенных пунктов	Под жилую застройку Индивидуальную	13	02.010	1 500	384,72	577 080,00
5797	Респ. Северная Осетия - Алания, р-н Дигорский, г. Дигора, ул. Бицаева, дом 43 "а"	Дигорский	15:05:0050437:14	0030020000000 Земли населенных пунктов	Для ведения личного подсобного хозяйства	13	02.020	1 100	384,72	423 192,00
5798	Российская Федерация, Республика Северная Осетия-Алания, Дигорский район, г. Дигора, ул. Калицова, 30	Дигорский	15:05:0050437:15	0030020000000 Земли населенных пунктов	Для ведения личного подсобного хозяйства	13	02.020	1 419	384,72	545 917,68
5799	Российская Федерация, Республика Северная Осетия-Алания, Дигорский район, г. Дигора, ул. Калицова, 32	Дигорский	15:05:0050437:16	0030020000000 Земли населенных пунктов	Для ведения личного подсобного хозяйства (приусадебный земельный участок)	13	02.020	2 102	384,72	808 681,44
5800	Респ. Северная Осетия - Алания, р-н Дигорский, г. Дигора, ул. Калицова, дом 34	Дигорский	15:05:0050437:17	0030020000000 Земли населенных пунктов	Для ведения личного подсобного хозяйства	13	02.020	1 636	384,72	629 401,92
5801	Респ. Северная Осетия - Алания, р-н Дигорский, г. Дигора, ул. Калицова	Дигорский	15:05:0050437:18	0030020000000 Земли населенных пунктов	Под жилую застройку Индивидуальную	13	02.010	1 700	384,72	654 024,00
5802	Респ. Северная Осетия - Алания, р-н Дигорский, г. Дигора, ул. Калицова, дом 38	Дигорский	15:05:0050437:19	0030020000000 Земли населенных пунктов	Для ведения личного подсобного хозяйства	13	02.020	1 638	384,72	630 171,36
5803	Северная Осетия - Алания респ, р-н Дигорский, г Дигора, ул Бицаева, 31	Дигорский	15:05:0050437:2	0030020000000 Земли населенных пунктов	В целях эксплуатации жилого дома,литер "А"	13	02.010	3 051	384,72	1 173 780,72
5804	Респ. Северная Осетия - Алания, р-н Дигорский, г. Дигора, ул. Калицова, дом 40	Дигорский	15:05:0050437:20	0030020000000 Земли населенных пунктов	Для ведения личного подсобного хозяйства	13	02.020	1 738	384,72	668 643,36
5805	Респ. Северная Осетия - Алания, р-н Дигорский, г. Дигора, ул. Калицова, 42	Дигорский	15:05:0050437:21	0030020000000 Земли населенных пунктов	Для ведения личного подсобного хозяйства	13	02.020	1 710	384,72	657 871,20
5806	Респ. Северная Осетия - Алания, р-н Дигорский, г. Дигора, ул. Калицова	Дигорский	15:05:0050437:22	0030020000000 Земли населенных пунктов	Под жилую застройку Индивидуальную	13	02.010	1 000	384,72	384 720,00
5807	Респ. Северная Осетия - Алания, р-н Дигорский, г. Дигора, ул. Калицова	Дигорский	15:05:0050437:23	0030020000000 Земли населенных пунктов	Под жилую застройку Индивидуальную	13	02.010	1 000	384,72	384 720,00
5808	Респ. Северная Осетия - Алания, р-н Дигорский, г. Дигора, ул. Бицаева	Дигорский	15:05:0050437:3	0030020000000 Земли населенных пунктов	Под жилую застройку Индивидуальную	13	02.010	2 000	384,72	769 440,00
5809	Респ. Северная Осетия - Алания, р-н Дигорский, г. Дигора, ул. Бицаева	Дигорский	15:05:0050437:4	0030020000000 Земли населенных пунктов	Под жилую застройку Индивидуальную	13	02.010	1 200	384,72	461 664,00
5810	Респ. Северная Осетия - Алания, р-н Дигорский, г. Дигора, ул. Бицаева	Дигорский	15:05:0050437:5	0030020000000 Земли населенных пунктов	Под жилую застройку Индивидуальную	13	02.010	1 600	384,72	615 552,00
5811	Респ. Северная Осетия - Алания, р-н Дигорский, г. Дигора, ул. Бицаева	Дигорский	15:05:0050437:6	0030020000000 Земли населенных пунктов	Под жилую застройку Индивидуальную	13	02.010	1 500	384,72	577 080,00
5812	Респ. Северная Осетия - Алания, р-н Дигорский, г. Дигора, ул. Бицаева, 37	Дигорский	15:05:0050437:7	0030020000000 Земли населенных пунктов	Для ведения личного подсобного хозяйства	13	02.020	1 170	384,72	450 122,40
5813	Респ. Северная Осетия - Алания, р-н Дигорский, г. Дигора, ул. Бицаева	Дигорский	15:05:0050437:8	0030020000000 Земли населенных пунктов	Под жилую застройку Индивидуальную	13	02.010	800	384,72	307 776,00
5814	Респ. Северная Осетия - Алания, р-н Дигорский, г. Дигора, ул. Бицаева, 39	Дигорский	15:05:0050437:9	0030020000000 Земли населенных пунктов	Для ведения личного подсобного хозяйства	13	02.020	2 036	384,72	783 289,92
5815	Республика Северная Осетия-Алания, р-н Дигорский, г Дигора, ул Гибизова, 47	Дигорский	15:05:0050438:1	0030020000000 Земли населенных пунктов	Для ведения личного подсобного хозяйства	13	02.020	1 633	384,72	628 247,76
5816	Респ. Северная Осетия - Алания, р-н Дигорский, г. Дигора, ул. Гибизова	Дигорский	15:05:0050438:10	0030020000000 Земли населенных пунктов	Под жилую застройку Индивидуальную	13	02.010	1 200	384,72	461 664,00
5817	Респ. Северная Осетия - Алания, р-н Дигорский, г. Дигора, ул. Бицаева, 26	Дигорский	15:05:0050438:12	0030020000000 Земли населенных пунктов	для ведения личного подсобного хозяйства	13	02.020	1 368	384,72	526 296,96
5818	Респ. Северная Осетия - Алания, р-н Дигорский, г. Дигора, ул. Бицаева	Дигорский	15:05:0050438:13	0030020000000 Земли населенных пунктов	Под жилую застройку Индивидуальную	13	02.010	700	384,72	269 304,00
5819	Республика Северная Осетия - Алания, Дигорский р-н., г. Дигора, ул. Бицаева, 28	Дигорский	15:05:0050438:14	0030020000000 Земли населенных пунктов	Для ведения личного подсобного хозяйства	13	02.020	1 919	384,72	738 277,68
5820	Респ. Северная Осетия - Алания, р-н Дигорский, г. Дигора, ул. Бицаева, дом 40	Дигорский	15:05:0050438:16	0030020000000 Земли населенных пунктов	Для ведения личного подсобного хозяйства	13	02.020	1 443	384,72	555 150,96
5821	Северная Осетия - Алания респ, р-н Дигорский, г. Дигора, ул. Бицаева, 42	Дигорский	15:05:0050438:17	0030020000000 Земли населенных пунктов	Для ведения личного подсобного хозяйства	13	02.020	1 386	384,72	533 221,92
5822	Российская Федерация, Республика Северная Осетия-Алания, Дигорский район, г Дигора, ул Бицаева, 36	Дигорский	15:05:0050438:174	0030020000000 Земли населенных пунктов	Для ведения личного подсобного хозяйства (приусадебный земельный участок)	13	02.020	2 289	384,72	880 624,08
5823	Республика Северная Осетия-Алания, р-н Дигорский, г. Дигора, ул. Бицаева, 44	Дигорский	15:05:0050438:18	0030020000000 Земли населенных пунктов	Для ведения личного подсобного хозяйства	13	02.020	1 800	384,72	692 496,00
5824	Респ. Северная Осетия - Алания, р-н Дигорский, г. Дигора, ул. Бицаева	Дигорский	15:05:0050438:19	0030020000000 Земли населенных пунктов	Под жилую застройку Индивидуальную	13	02.010	900	384,72	346 248,00
5825	Республика Северная Осетия - Алания, р-н Дигорский, г. Дигора, ул Гибизова, 47 "а"	Дигорский	15:05:0050438:2	0030020000000 Земли населенных пунктов	Для индивидуального жилищного строительства	13	02.010	1 447	384,72	556 689,84
5826	Республика Северная Осетия-Алания, р-н Дигорский, г. Дигора, ул Тесикова, д 32	Дигорский	15:05:0050438:20	0030020000000 Земли населенных пунктов	В целях эксплуатации жилого дома	13	02.010	750	384,72	288 540,00
5827	Респ. Северная Осетия - Алания, р-н Дигорский, г. Дигора, ул. Бицаева, дом 30	Дигорский	15:05:0050438:21	0030020000000 Земли населенных пунктов	Для ведения личного подсобного хозяйства	13	02.020	676	384,72	260 070,72
5828	Респ. Северная Осетия - Алания, р-н Дигорский, г. Дигора, ул. Бицаева, дом 34	Дигорский	15:05:0050438:22	0030020000000 Земли населенных пунктов	Для ведения личного подсобного хозяйства	13	02.020	1 440	384,72	553 996,80
5829	Республика Северная Осетия-Алания, р-н Дигорский, г Дигора, ул Гибизова, д 49	Дигорский	15:05:0050438:3	0030020000000 Земли населенных пунктов	Для ведения личного подсобного хозяйства	13	02.020	2 666	384,72	1 025 663,52
5830	Республика Северная Осетия-Алания, р-н Дигорский, г. Дигора, ул. Гибизова, 51	Дигорский	15:05:0050438:4	0030020000000 Земли населенных пунктов	Для ведения личного подсобного хозяйства	13	02.020	1 500	384,72	577 080,00
5831	Северная Осетия - Алания респ, р-н Дигорский, г. Дигора, ул. Бицаева, 32	Дигорский	15:05:0050438:40	0030020000000 Земли населенных пунктов	Для ведения личного подсобного хозяйства	13	02.020	1 470	384,72	565 538,40
5832	Северная Осетия - Алания респ, р-н Дигорский, г. Дигора, ул. Бицаева, 38	Дигорский	15:05:0050438:41	0030020000000 Земли населенных пунктов	Для ведения личного подсобного хозяйства	13	02.020	1 456	384,72	560 152,32
5833	Респ. Северная Осетия - Алания, р-н Дигорский, г. Дигора, ул. Гибизова, дом 53	Дигорский	15:05:0050438:5	0030020000000 Земли населенных пунктов	В целях эксплуатации жилого дома с хозпостройками	13	02.010	1 228	384,72	472 436,16
5834	Республика Северная Осетия-Алания, р-н Дигорский, г. Дигора, ул. Гибизова, 63 "а"	Дигорский	15:05:0050438:53	0030020000000 Земли населенных пунктов	Для ведения личного подсобного хозяйства	13	02.020	1 012	384,72	389 336,64
5835	Республика Северная Осетия-Алания, р-н Дигорский, г. Дигора, ул. Гибизова, 63	Дигорский	15:05:0050438:54	0030020000000 Земли населенных пунктов	Для ведения личного подсобного хозяйства	13	02.020	2 114	384,72	813 298,08
5836	Республика Северная Осетия-Алания, р-н Дигорский, г Дигора, ул Гибизова, д 55	Дигорский	15:05:0050438:6	0030020000000 Земли населенных пунктов	Под жилую застройку Индивидуальную	13	02.010	1 400	384,72	538 608,00
5837	Республика Северная Осетия-Алания, р-н Дигорский, г Дигора, ул Гибизова, д 55а	Дигорский	15:05:0050438:7	0030020000000 Земли населенных пунктов	Под жилую застройку Индивидуальную	13	02.010	1 400	384,72	538 608,00
5838	Респ. Северная Осетия - Алания, р-н Дигорский, г. Дигора, ул. Гибизова	Дигорский	15:05:0050438:8	0030020000000 Земли населенных пунктов	Под жилую застройку Индивидуальную	13	02.010	2 300	384,72	884 856,00
5839	Респ. Северная Осетия - Алания, р-н Дигорский, г. Дигора, ул. Гибизова	Дигорский	15:05:0050438:9	0030020000000 Земли населенных пунктов	Под жилую застройку Индивидуальную	13	02.010	800	384,72	307 776,00

№ пп	Местоположение ЗУ	Район	Кадастровый номер ЗУ	Категория земель	Разрешенное использование по документу	Код вида разрешенного использования (в соответствии с классификатором видов разрешенного использования земельных участков)	Вид использования объектов недвижимости	Площадь	УПКС	КС
5840	Российская Федерация, Республика Северная Осетия - Алания, м-н Дигорский, г.п. Дигорское, г Дигора, ул Тогоева	Дигорский	15:05:000050439:1	003002000000 Земли населенных пунктов	Под жилую застройку Индивидуальную	13	02.010	1 400	384,72	538 608,00
5841	Респ. Северная Осетия - Алания, р-н Дигорский, г. Дигора, ул. Тогоева, дом 61	Дигорский	15:05:000050439:10	003002000000 Земли населенных пунктов	Под жилую застройку Индивидуальную	13	02.010	1 700	384,72	654 024,00
5842	Республика Северная Осетия-Алания, р-н Дигорский, г. Дигора, ул. Тогоева, 63	Дигорский	15:05:000050439:11	003002000000 Земли населенных пунктов	Для ведения личного подсобного хозяйства	13	02.020	1 347	384,72	518 217,84
5843	Республика Северная Осетия-Алания, р-н Дигорский, г Дигора, ул. Тогоева, 65	Дигорский	15:05:000050439:12	003002000000 Земли населенных пунктов	Для ведения личного подсобного хозяйства	13	02.020	2 508	384,72	964 877,76
5844	Респ. Северная Осетия - Алания, р-н Дигорский, г. Дигора, ул. Тогоева, 67	Дигорский	15:05:000050439:13	003002000000 Земли населенных пунктов	Для ведения личного подсобного хозяйства (приусадебный земельный участок)	13	02.020	1 712	384,72	658 640,64
5845	Респ. Северная Осетия - Алания, р-н Дигорский, г. Дигора, ул. Тогоева, дом 69	Дигорский	15:05:000050439:14	003002000000 Земли населенных пунктов	Для ведения личного подсобного хозяйства	13	02.020	1 705	384,72	655 947,60
5846	Республика Северная Осетия-Алания, р-н Дигорский, г. Дигора, ул. Гибизова, 20 "а"	Дигорский	15:05:000050439:15	003002000000 Земли населенных пунктов	Для ведения личного подсобного хозяйства	13	02.020	1 235	384,72	475 129,20
5847	Респ. Северная Осетия - Алания, р-н Дигорский, г. Дигора, ул. Гибизова, дом 20	Дигорский	15:05:000050439:16	003002000000 Земли населенных пунктов	Для ведения личного подсобного хозяйства	13	02.020	1 340	384,72	515 524,80
5848	Российская Федерация, Республика Северная Осетия-Алания, Дигорский район, г. Дигора, ул. Тогоева	Дигорский	15:05:000050439:169	003002000000 Земли населенных пунктов	Отдых (рекреация)	5	05.000	9 374	278,52	2 610 846,48
5849	Республика Северная Осетия - Алания, р-н Дигорский, г. Дигора, ул. Гибизова, 22	Дигорский	15:05:000050439:17	003002000000 Земли населенных пунктов	Для ведения личного подсобного хозяйства	13	02.020	1 670	384,72	642 482,40
5850	Респ. Северная Осетия - Алания, р-н Дигорский, г. Дигора, ул. Гибизова, 24	Дигорский	15:05:000050439:18	003002000000 Земли населенных пунктов	Для ведения личного подсобного хозяйства	13	02.020	1 605	384,72	617 475,60
5851	Респ. Северная Осетия - Алания, р-н Дигорский, г. Дигора, ул. Гибизова, дом 26 "а"	Дигорский	15:05:000050439:19	003002000000 Земли населенных пунктов	Для ведения личного подсобного хозяйства	13	02.020	1 405	384,72	540 531,60
5852	Респ. Северная Осетия - Алания, р-н Дигорский, г. Дигора, ул. Тогоева, 51	Дигорский	15:05:000050439:2	003002000000 Земли населенных пунктов	Для ведения личного подсобного хозяйства	13	02.020	3 022	384,72	1 162 623,84
5853	Респ. Северная Осетия - Алания, р-н Дигорский, г. Дигора, ул. Гибизова, 24 "а"	Дигорский	15:05:000050439:20	003002000000 Земли населенных пунктов	Для ведения личного подсобного хозяйства	13	02.020	1 262	384,72	485 516,64
5854	Российская Федерация, Республика Северная Осетия-Алания, Дигорский район, г. Дигора, ул. Гибизова, 28	Дигорский	15:05:000050439:21	003002000000 Земли населенных пунктов	Для ведения личного подсобного хозяйства	13	02.020	1 379	384,72	530 538,88
5855	Респ. Северная Осетия - Алания, р-н Дигорский, г. Дигора, ул. Гибизова, дом 28	Дигорский	15:05:000050439:22	003002000000 Земли населенных пунктов	Для ведения личного подсобного хозяйства	13	02.020	825	384,72	317 394,00
5856	Респ. Северная Осетия - Алания, р-н Дигорский, г. Дигора, ул. Гибизова	Дигорский	15:05:000050439:23	003002000000 Земли населенных пунктов	Под жилую застройку Индивидуальную	13	02.010	1 400	384,72	538 608,00
5857	Российская Федерация, Республика Северная Осетия - Алания, р-н Дигорский, г. Дигора, ул. Гибизова, 32	Дигорский	15:05:000050439:24	003002000000 Земли населенных пунктов	Для ведения личного подсобного хозяйства	13	02.020	1 410	384,72	542 455,20
5858	Респ. Северная Осетия - Алания, р-н Дигорский, г. Дигора, ул. Гибизова	Дигорский	15:05:000050439:25	003002000000 Земли населенных пунктов	Под жилую застройку Индивидуальную	13	02.010	1 700	384,72	654 024,00
5859	Респ. Северная Осетия - Алания, р-н Дигорский, г. Дигора, ул. Гибизова	Дигорский	15:05:000050439:26	003002000000 Земли населенных пунктов	Для торговли	4	04.040	400	1 000,27	400 108,00
5860	Респ. Северная Осетия - Алания, р-н Дигорский, г. Дигора, ул. Гостиева	Дигорский	15:05:000050439:27	003002000000 Земли населенных пунктов	Под жилую застройку Индивидуальную	13	02.010	1 200	384,72	461 664,00
5861	Респ. Северная Осетия - Алания, р-н Дигорский, г. Дигора, ул. Тогоева, дом 53	Дигорский	15:05:000050439:3	003002000000 Земли населенных пунктов	Для ведения личного подсобного хозяйства	13	02.020	1 250	384,72	480 900,00
5862	Респ. Северная Осетия - Алания, р-н Дигорский, г. Дигора, ул. Тогоева, дом 53 "а"	Дигорский	15:05:000050439:4	003002000000 Земли населенных пунктов	Для ведения личного подсобного хозяйства	13	02.020	2 200	384,72	846 384,00
5863	Северная Осетия - Алания респ, р-н Дигорский, г. Дигора, ул. Тогоева, напротив дома №64	Дигорский	15:05:000050439:44	003002000000 Земли населенных пунктов	В целях эксплуатации нежилого здания литер А под магазин	4	04.040	300	1 000,27	300 081,00
5864	Респ. Северная Осетия - Алания, р-н Дигорский, г. Дигора, ул. Тогоева	Дигорский	15:05:000050439:5	003002000000 Земли населенных пунктов	Под жилую застройку Индивидуальную	13	02.010	1 200	384,72	461 664,00
5865	Респ. Северная Осетия - Алания, р-н Дигорский, г. Дигора, ул. Тогоева, 55	Дигорский	15:05:000050439:6	003002000000 Земли населенных пунктов	Для ведения личного подсобного хозяйства	13	02.020	1 635	384,72	629 017,20
5866	Российская Федерация, Республика Северная Осетия-Алания, Дигорский район, г. Дигора, ул. Тогоева, 57	Дигорский	15:05:000050439:7	003002000000 Земли населенных пунктов	Для ведения личного подсобного хозяйства	13	02.020	2 000	384,72	769 440,00
5867	Респ. Северная Осетия - Алания, р-н Дигорский, г. Дигора, ул. Тогоева, 59	Дигорский	15:05:000050439:8	003002000000 Земли населенных пунктов	Для ведения личного подсобного хозяйства	13	02.020	2 093	384,72	805 218,96
5868	Респ. Северная Осетия - Алания, р-н Дигорский, г. Дигора, ул. Тогоева	Дигорский	15:05:000050439:9	003002000000 Земли населенных пунктов	Под жилую застройку Индивидуальную	13	02.010	500	384,72	192 360,00
5869	Республика Северная Осетия-Алания, р-н Дигорский, г. Дигора, ул. Бильонова, 45	Дигорский	15:05:000050440:1	003002000000 Земли населенных пунктов	Для ведения личного подсобного хозяйства	13	02.020	1 540	384,72	592 468,80
5870	Республика Северная Осетия-Алания, р-н Дигорский, г Дигора, ул Биласонова, д 63	Дигорский	15:05:000050440:10	003002000000 Земли населенных пунктов	Для ведения личного подсобного хозяйства	13	02.020	1 159	384,72	445 890,48
5871	Респ. Северная Осетия - Алания, р-н Дигорский, г. Дигора, ул. Биласонова	Дигорский	15:05:000050440:11	003002000000 Земли населенных пунктов	Под жилую застройку Индивидуальную	13	02.010	2 000	384,72	769 440,00
5872	Респ. Северная Осетия - Алания, р-н Дигорский, г. Дигора, ул. Биласонова	Дигорский	15:05:000050440:12	003002000000 Земли населенных пунктов	Под жилую застройку Индивидуальную	13	02.010	1 500	384,72	577 080,00
5873	Респ. Северная Осетия - Алания, р-н Дигорский, г. Дигора, ул. Биласонова, 69	Дигорский	15:05:000050440:13	003002000000 Земли населенных пунктов	Для ведения личного подсобного хозяйства	13	02.020	2 112	384,72	812 528,64
5874	Респ. Северная Осетия - Алания, р-н Дигорский, г. Дигора, ул. Тогоева	Дигорский	15:05:000050440:14	003002000000 Земли населенных пунктов	Под жилую застройку Индивидуальную	13	02.010	2 000	384,72	769 440,00
5875	Российская Федерация, Республика Северная Осетия-Алания, Дигорский район, г. Дигора, ул. Тогоева, 76	Дигорский	15:05:000050440:147	003002000000 Земли населенных пунктов	Для эксплуатации жилого дома с хозпостройками	13	02.010	1 236	384,72	475 513,92
5876	Российская Федерация, Республика Северная Осетия-Алания, Дигорский район, г. Дигора, ул. Тогоева, 76а	Дигорский	15:05:000050440:148	003002000000 Земли населенных пунктов	Для эксплуатации жилого дома с хозпостройками	13	02.010	1 215	384,72	467 434,80
5877	Северная Осетия - Алания респ, р-н Дигорский, г. Дигора, ул. Тесилова, 24 "а"	Дигорский	15:05:000050440:15	003002000000 Земли населенных пунктов	Для ведения личного подсобного хозяйства	13	02.020	1 490	384,72	573 232,80
5878	Респ. Северная Осетия - Алания, р-н Дигорский, г. Дигора, ул. Тогоева	Дигорский	15:05:000050440:16	003002000000 Земли населенных пунктов	Под жилую застройку Индивидуальную	13	02.010	1 000	384,72	384 720,00
5879	Республика Северная Осетия - Алания, м-р-н Дигорский, г.п. Дигорское, г Дигора, ул Тогоева, д. 64	Дигорский	15:05:000050440:17	003002000000 Земли населенных пунктов	для ведения личного подсобного хозяйства	13	02.020	3 420	384,72	1 315 742,40
5880	Республика Северная Осетия-Алания, р-н Дигорский, г Дигора, ул Тогоева, д 66	Дигорский	15:05:000050440:18	003002000000 Земли населенных пунктов	Для ведения личного подсобного хозяйства	13	02.020	2 133	384,72	820 607,76
5881	Респ. Северная Осетия - Алания, р-н Дигорский, г. Дигора, ул. Тогоева, дом 68	Дигорский	15:05:000050440:19	003002000000 Земли населенных пунктов	Для ведения личного подсобного хозяйства	13	02.020	1 549	384,72	595 931,28
5882	Северная Осетия - Алания респ, р-н Дигорский, г Дигора, ул Бильонова, 47	Дигорский	15:05:000050440:2	003002000000 Земли населенных пунктов	Для ведения личного подсобного хозяйства	13	02.020	1 477	384,72	568 231,44
5883	Северная Осетия - Алания респ, р-н Дигорский, г. Дигора, ул. Тогоева, 70	Дигорский	15:05:000050440:20	003002000000 Земли населенных пунктов	Для ведения личного подсобного хозяйства	13	02.020	2 081	384,72	800 602,32
5884	Респ. Северная Осетия - Алания, р-н Дигорский, г. Дигора, ул. Тогоева, 72	Дигорский	15:05:000050440:21	003002000000 Земли населенных пунктов	Для ведения личного подсобного хозяйства	13	02.020	2 061	384,72	792 907,92
5885	Респ. Северная Осетия - Алания, р-н Дигорский, г. Дигора, ул. Тогоева	Дигорский	15:05:000050440:22	003002000000 Земли населенных пунктов	Под жилую застройку Индивидуальную	13	02.010	1 300	384,72	500 136,00

№ пп	Местоположение ЗУ	Район	Кадастровый номер ЗУ	Категория земель	Разрешенное использование по документу	Код вида разрешенного использования (в соответствии с классификатором видов разрешенного использования земельных участков)	Вид использования объектов недвижимости	Площадь	УПКС	КС
5886	Российская Федерация, Республика Северная Осетия - Алания, Дигорский р-н , г. Дигора, ул. Тогоева, 78	Дигорский	15:05:000504 40:24	003002000000 Земли населенных пунктов	Для ведения личного подсобного хозяйства (приусадебный земельный участок)	13	02.020	1 664	384,72	640 174,08
5887	Российская Федерация, Республика Северная Осетия - Алания, Дигорский район, г Дигора, ул Тогоева. 80	Дигорский	15:05:000504 40:25	003002000000 Земли населенных пунктов	Для ведения личного подсобного хозяйства (приусадебный земельный участок)	13	02.020	1 500	384,72	577 080,00
5888	Российская Федерация, Республика Северная Осетия-Алания, Дигорский район. г. Дигора, ул. Билсонова. 49	Дигорский	15:05:000504 40:3	003002000000 Земли населенных пунктов	Для ведения личного подсобного хозяйства	13	02.020	1 376	384,72	529 374,72
5889	Респ. Северная Осетия - Алания, р-н Дигорский, г. Дигора, ул. Билсонова. дом 51	Дигорский	15:05:000504 40:4	003002000000 Земли населенных пунктов	В целях эксплуатации жилого дома с хозпостройками	13	02.010	1 301	384,72	500 520,72
5890	Российская Федерация, Республика Северная Осетия - Алания, р-н Дигорский. г. Дигора, ул. Билсонова, 53	Дигорский	15:05:000504 40:5	003002000000 Земли населенных пунктов	Для ведения личного подсобного хозяйства (приусадебный земельный участок)	13	02.020	1 646	384,72	633 249,12
5891	Северная Осетия - Алания респ, р-н Дигорский. г Дигора, ул Билсонова. 55	Дигорский	15:05:000504 40:6	003002000000 Земли населенных пунктов	Для ведения личного подсобного хозяйства	13	02.020	1 302	384,72	500 905,44
5892	Респ. Северная Осетия - Алания, р-н Дигорский. г. Дигора, ул. Билсонова	Дигорский	15:05:0050440.7	003002000000 Земли населенных пунктов	Под жилую застройку Индивидуальную	13	02.010	1 500	384.72	577 080,00
5893	Российская Федерация, Республика Северная Осетия-Алания, Дигорский район, г. Дигора, ул. Билсонова, 59	Дигорский	15:05:0050440.8	003002000000 Земли населенных пунктов	Для ведения личного подсобного хозяйства (приусадебный земельный участок)	13	02.020	1 388	384.72	533 991,36
5894	Российская Федерация, Республика Северная Осетия-Алания, Дигорский район, г. Дигора, ул. Билсонова, 61	Дигорский	15:05:000504 40:9	003002000000 Земли населенных пунктов	Для ведения личного подсобного хозяйства	13	02.020	1 817	384,72	699 036,24
5895	Респ. Северная Осетия - Алания, р-н Дигорский. г. Дигора, ул. Колоева, 19	Дигорский	15:05:000504 41:1	003002000000 Земли населенных пунктов	Для ведения личного подсобного хозяйства	13	02.020	1 922	384,72	739 431,84
5896	Северная Осетия - Алания респ, р-н Дигорский. г Дигора, ул Колоева. 35	Дигорский	15:05:0050441:10	003002000000 Земли населенных пунктов	В целях эксплуатации жилого дома с хозпостройками	13	02.010	2 089	384.72	803 680,08
5897	Респ. Северная Осетия - Алания, р-н Дигорский, г. Дигора, ул. Колоева. 37	Дигорский	15:05:0050441:11	003002000000 Земли населенных пунктов	Для ведения личного подсобного хозяйства	13	02.020	1 564	384.72	601 702,08
5898	Респ. Северная Осетия - Алания, р-н Дигорский, г. Дигора, ул. Колоева. 39	Дигорский	15:05:000504 41:12	003002000000 Земли населенных пунктов	Для ведения личного подсобного хозяйства	13	02.020	1 780	384,72	684 801,60
5899	Респ. Северная Осетия - Алания, р-н Дигорский. г. Дигора, ул. Колоева	Дигорский	15:05:000504 41:13	003002000000 Земли населенных пунктов	Под жилую застройку Индивидуальную	13	02.010	800	384,72	307 776,00
5900	Респ. Северная Осетия - Алания, р-н Дигорский. г. Дигора, ул. Билсонова	Дигорский	15:05:0050441:14	003002000000 Земли населенных пунктов	Под жилую застройку Индивидуальную	13	02.010	400	384.72	153 888,00
5901	Республика Северная Осетия - Алания, р-н Дигорский. г. Дигора. ул. Билсонова,22	Дигорский	15:05:0050441:15	003002000000 Земли населенных пунктов	Для ведения личного подсобного хозяйства	13	02.020	2 025	384.72	779 058,00
5902	Республика Северная Осетия-Алания, р-н Дигорский, г Дигора, ул. Билсонова. 20	Дигорский	15:05:000504 41:16	003002000000 Земли населенных пунктов	Для ведения личного подсобного хозяйства	13	02.020	1 019	384,72	392 029,68
5903	Республика Северная Осетия — Алания, Дигорский р-н. г Дигора, ул Колоева. 25	Дигорский	15:05:0050441:166	003002000000 Земли населенных пунктов	Для ведения личного подсобного хозяйства	13	02.020	1 760	384,72	677 107,20
5904	Республика Северная Осетия - Алания. Дигорский район, г Дигора. ул Тихолова	Дигорский	15.05:0050441.169	003002000000 Земли населенных пунктов	для ведения личного подсобного хозяйства	13	02.020	204	384.72	78 482,88
5905	Респ. Северная Осетия - Алания, р-н Дигорский, г. Дигора, ул. Билсонова	Дигорский	15:05:0050441:17	003002000000 Земли населенных пунктов	Под жилую застройку Индивидуальную	13	02.010	1 400	384.72	538 608,00
5906	Республика Северная Осетия - Алания, Дигорский район. г Дигора, ул Тихолова, 18	Дигорский	15:05:0050441:170	003002000000 Земли населенных пунктов	для ведения личного подсобного хозяйства	13	02.020	158	384,72	60 785,76
5907	Российская Федерация, Республика Северная Осетия - Алания. Дигорский район, г. Дигора. ул. Тихолова.16	Дигорский	15:05:0050441:171	003002000000 Земли населенных пунктов	для ведения личного подсобного хозяйства	13	02.020	1 248	384,72	480 130,56
5908	Респ. Северная Осетия - Алания, р-н Дигорский. г. Дигора, ул. Билсонова, дом 26	Дигорский	15:05:0050441:18	003002000000 Земли населенных пунктов	Для ведения личного подсобного хозяйства	13	02.020	1 065	384.72	409 726,80
5909	Республика Северная Осетия-Алания, р-н Дигорский, г Дигора. ул Билсонова, 28а	Дигорский	15:05:0050441:19	003002000000 Земли населенных пунктов	Для ведения личного подсобного хозяйства	13	02.020	797	384.72	306 621,84
5910	Респ. Северная Осетия - Алания, р-н Дигорский. г. Дигора, ул. Колоева	Дигорский	15:05:000504 41:2	003002000000 Земли населенных пунктов	Под жилую застройку Индивидуальную	13	02.010	800	384,72	307 776,00
5911	Респ. Северная Осетия - Алания, р-н Дигорский. г. Дигора, ул. Билсонова	Дигорский	15:05:000504 41:20	003002000000 Земли населенных пунктов	Под жилую застройку Индивидуальную	13	02.010	1 500	384,72	577 080,00
5912	Российская Федерация, Республика Северная Осетия-Алания, Дигорский район. г Дигора, ул. Билсонова. 30	Дигорский	15:05:0050441:21	003002000000 Земли населенных пунктов	Для ведения личного подсобного хозяйства	13	02.020	1 364	384.72	524 758,08
5913	Респ. Северная Осетия - Алания, р-н Дигорский, г. Дигора, ул. Билсонова	Дигорский	15:05:0050441:22	003002000000 Земли населенных пунктов	Под жилую застройку Индивидуальную	13	02.010	800	384.72	307 776,00
5914	Респ. Северная Осетия - Алания, р-н Дигорский. г. Дигора, ул. Билсонова	Дигорский	15:05:000504 41:23	003002000000 Земли населенных пунктов	Под жилую застройку Индивидуальную	13	02.010	1 400	384,72	538 608,00
5915	Респ. Северная Осетия - Алания, р-н Дигорский. г. Дигора, ул. Билсонова, дом 34	Дигорский	15:05:000504 41:24	003002000000 Земли населенных пунктов	Для ведения личного подсобного хозяйства	13	02.020	1 670	384,72	642 482,40
5916	Респ. Северная Осетия - Алания, р-н Дигорский. г. Дигора, ул. Билсонова	Дигорский	15:05:0050441:25	003002000000 Земли населенных пунктов	Под жилую застройку Индивидуальную	13	02.010	700	384.72	269 304,00
5917	Республика Северная Осетия-Алания, р-н Дигорский, г Дигора, ул. Билсонова. 36	Дигорский	15:05:0050441:26	003002000000 Земли населенных пунктов	Для ведения личного подсобного хозяйства	13	02.020	1 784	384.72	686 340,48
5918	Республика Северная Осетия-Алания, р-н Дигорский, г Дигора. ул Гостиева, д 25	Дигорский	15:05:000504 41:28	003002000000 Земли населенных пунктов	В целях эксплуатации жилого дома Литер А с хозпостройкой и ведения личного подсобного хозяйства	13	02.020	1 269	384,72	488 209,68
5919	Респ. Северная Осетия - Алания, р-н Дигорский. г. Дигора, ул. Колоева	Дигорский	15:05:000504 41:3	003002000000 Земли населенных пунктов	Под жилую застройку Индивидуальную	13	02.010	1 800	384,72	692 496,00
5920	Республика Северная Осетия - Алания. Дигорский район, г. Дигора. ул. Колоева. 23	Дигорский	15:05:0050441.4	003002000000 Земли населенных пунктов	Для ведения личного подсобного хозяйства	13	02.020	1 593	384.72	612 858,96
5921	Респ. Северная Осетия - Алания, р-н Дигорский, г. Дигора. ул. Колоева. 27	Дигорский	15:05:0050441.5	003002000000 Земли населенных пунктов	Для ведения личного подсобного хозяйства	13	02.020	1 498	384.72	576 310,56
5922	Респ. Северная Осетия - Алания, р-н Дигорский. г. Дигора, ул. Колоева	Дигорский	15:05:000504 41:6	003002000000 Земли населенных пунктов	Под жилую застройку Индивидуальную	13	02.010	1 600	384,72	615 552,00
5923	Респ. Северная Осетия - Алания, р-н Дигорский. г. Дигора, ул. Колоева, дом 29	Дигорский	15:05:000504 41:7	003002000000 Земли населенных пунктов	Для эксплуатации существующего домовладения	13	02.010	1 760	384,72	677 107,20
5924	Российская Федерация, Республика Северная Осетия-Алания, Дигорский район. г. Дигора, ул. Колоева. 31	Дигорский	15:05:0050441.8	003002000000 Земли населенных пунктов	Для ведения личного подсобного хозяйства (приусадебный земельный участок)	13	02.020	1 711	384.72	658 255,92
5925	Респ. Северная Осетия - Алания, р-н Дигорский, г. Дигора. ул. Колоева. 33	Дигорский	15:05:0050441.9	003002000000 Земли населенных пунктов	Для ведения личного подсобного хозяйства (приусадебный земельный участок)	13	02.020	1 918	384.72	737 892,96
5926	Респ. Северная Осетия - Алания, р-н Дигорский, г. Дигора. ул. Карла Маркса, 25	Дигорский	15:05:0050442.1	003002000000 Земли населенных пунктов	В целях эксплуатации существующего нежилого здания в целях обеспечения образовательной деятельности	3	03.050	11 380	490.52	5 582 117,60

№ пп	Местоположение ЗУ	Район	Кадастровый номер ЗУ	Категория земель	Разрешенное использование по документу	Код вида разрешенного использования (в соответствии с классификатором видов разрешенного использования земельных участков)	Вид использования объектов недвижимости	Площадь	УПКС	КС
5927	Республика Северная Осетия-Алания, р-н Дигорский, г Дигора, ул. Карла Маркса, 20	Дигорский	15:05:000504 42:10	003002000000 Земли населенных пунктов	Для ведения личного подсобного хозяйства	13	02.020	1 752	384,72	674 029,44
5928	Респ. Северная Осетия - Алания, р-н Дигорский, г. Дигора, ул. Карла Маркса	Дигорский	15:05:000504 42:11	003002000000 Земли населенных пунктов	Под жилую застройку Индивидуальную	13	02.010	1 500	384,72	577 080,00
5929	Респ. Северная Осетия - Алания, р-н Дигорский, г. Дигора, ул. Коцоева, 62 "а"	Дигорский	15:05:0050442:12	003002000000 Земли населенных пунктов	Для ведения личного подсобного хозяйства	13	02.020	1 345	384,72	517 448,40
5930	Респ. Северная Осетия - Алания, р-н Дигорский, г. Дигора, ул. Коцоева, 62	Дигорский	15:05:0050442:13	003002000000 Земли населенных пунктов	Для ведения личного подсобного хозяйства	13	02.020	1 534	384,72	590 160,48
5931	Респ. Северная Осетия - Алания, р-н Дигорский, г. Дигора, ул. Коцоева	Дигорский	15:05:000504 2:14	003002000000 Земли населенных пунктов	Под жилую застройку Индивидуальную	13	02.010	2 300	384,72	884 856,00
5932	Респ. Северная Осетия - Алания, р-н Дигорский, г. Дигора, ул. Коцоева	Дигорский	15:05:000504 2:15	003002000000 Земли населенных пунктов	Развитие спорта	3	05.011	12 400	105,80	1 311 920,00
5933	Российская Федерация, Республика Северная Осетия-Алания, Дигорский р-н, г. Дигора, ул. Гостиева	Дигорский	15:05:0050442:153	003002000000 Земли населенных пунктов	Общественное питание	4	04.060	3 592	856	3 074 752,00
5934	Респ. Северная Осетия - Алания, р-н Дигорский, г. Дигора, ул. Коцоева, 70	Дигорский	15:05:0050442:16	003002000000 Земли населенных пунктов	В целях эксплуатации нежилого здания под магазин	4	04.040	448	1 000,27	448 120,96
5935	Республика Северная Осетия-Алания, р-н Дигорский, г Дигора, ул. К. Маркса, 13	Дигорский	15:05:000504 42:2	003002000000 Земли населенных пунктов	Для ведения личного подсобного хозяйства	13	02.020	2 767	384,72	1 064 520,24
5936	Респ. Северная Осетия - Алания, р-н Дигорский, г. Дигора, ул. Карла Маркса, дом 15	Дигорский	15:05:000504 42:3	003002000000 Земли населенных пунктов	Для ведения личного подсобного хозяйства	13	02.020	1 894	384,72	728 659,68
5937	Республика Северная Осетия-Алания, р-н Дигорский, г. Дигора, ул. Коцоева, 64	Дигорский	15:05:0050442:38	003002000000 Земли населенных пунктов	Для ведения личного подсобного хозяйства	13	02.020	2 068	384,72	795 600,96
5938	Респ. Северная Осетия - Алания, р-н Дигорский, г. Дигора, ул. Карла Маркса, 15 "а"	Дигорский	15:05:000504 42:4	003002000000 Земли населенных пунктов	Для ведения личного подсобного хозяйства	13	02.020	1 305	384,72	502 059,60
5939	Респ. Северная Осетия - Алания, р-н Дигорский, г. Дигора, ул. Карла Маркса, 17	Дигорский	15:05:000504 42:5	003002000000 Земли населенных пунктов	Для ведения личного подсобного хозяйства	13	02.020	2 513	384,72	966 801,36
5940	Российская Федерация, Республика Северная Осетия - Алания, Дигорский район, г Дигора, ул Карла Маркса	Дигорский	15:05:000504 42:6	003002000000 Земли населенных пунктов	Для ведения личного подсобного хозяйства (приусадебный земельный участок)	13	02.020	1 100	384,72	423 192,00
5941	Российская Федерация, Республика Северная Осетия - Алания, Дигорский район, г Дигора, ул Карла Маркса	Дигорский	15:05:000504 42:7	003002000000 Земли населенных пунктов	Для ведения личного подсобного хозяйства (приусадебный земельный участок)	13	02.020	665	384,72	255 838,80
5942	Респ. Северная Осетия - Алания, р-н Дигорский, г. Дигора, ул. Карла Маркса, 21	Дигорский	15:05:000504 42:8	003002000000 Земли населенных пунктов	Для ведения личного подсобного хозяйства	13	02.020	1 645	384,72	632 864,40
5943	Респ. Северная Осетия - Алания, р-н Дигорский, г. Дигора, ул. Карла Маркса	Дигорский	15:05:000504 42:9	003002000000 Земли населенных пунктов	Под жилую застройку Индивидуальную	13	02.010	800	384,72	307 776,00
5944	Республика Северная Осетия-Алания, р-н Дигорский, г Дигора, ул Карла Маркса, д 22	Дигорский	15:05:000504 43:1	003002000000 Земли населенных пунктов	Для ведения личного подсобного хозяйства	13	02.020	1 377	384,72	529 759,44
5945	Респ. Северная Осетия - Алания, р-н Дигорский, г. Дигора, ул. Карла Маркса, дом 36 "а"	Дигорский	15:05:0050443:10	003002000000 Земли населенных пунктов	Для ведения личного подсобного хозяйства	13	02.020	1 190	384,72	457 816,80
5946	Респ. Северная Осетия - Алания, р-н Дигорский, г. Дигора, ул. К. Маркса, 38	Дигорский	15:05:0050443:11	003002000000 Земли населенных пунктов	Для ведения личного подсобного хозяйства	13	02.020	1 837	384,72	706 730,64
5947	Республика Северная Осетия-Алания, р-н Дигорский, г Дигора, ул. К. Маркса, 40	Дигорский	15:05:000504 43:12	003002000000 Земли населенных пунктов	Для ведения личного подсобного хозяйства	13	02.020	2 927	384,72	1 126 075,44
5948	Респ. Северная Осетия - Алания, р-н Дигорский, г. Дигора, ул. Карла Маркса, 42	Дигорский	15:05:000504 43:13	003002000000 Земли населенных пунктов	Для ведения личного подсобного хозяйства	13	02.020	1 591	384,72	612 089,52
5949	Республика Северная Осетия - Алания, Дигорский район, г. Дигора, ул. Гостиева, 15 "а"	Дигорский	15:05:0050443:14	003002000000 Земли населенных пунктов	для ведения личного подсобного хозяйства	13	02.020	1 535	384,72	590 545,20
5950	Респ. Северная Осетия - Алания, р-н Дигорский, г. Дигора, ул. Гостиева	Дигорский	15:05:0050443:15	003002000000 Земли населенных пунктов	Под жилую застройку Индивидуальную	13	02.010	900	384,72	346 248,00
5951	Республика Северная Осетия-Алания, р-н Дигорский, г Дигора, ул Гостиева, д 15	Дигорский	15:05:000504 43:16	003002000000 Земли населенных пунктов	Для ведения личного подсобного хозяйства	13	02.020	1 200	384,72	461 664,00
5952	Респ. Северная Осетия - Алания, р-н Дигорский, г. Дигора, ул. Ленина, 21	Дигорский	15:05:000504 43:17	003002000000 Земли населенных пунктов	Для ведения личного подсобного хозяйства	13	02.020	1 670	384,72	642 482,40
5953	Респ. Северная Осетия - Алания, р-н Дигорский, г. Дигора, ул. Ленина	Дигорский	15:05:0050443:18	003002000000 Земли населенных пунктов	Под жилую застройку Индивидуальную	13	02.010	1 400	384,72	538 608,00
5954	Респ. Северная Осетия - Алания, р-н Дигорский, г. Дигора, ул. К. Маркса, 22 "а"	Дигорский	15:05:000504 43:2	003002000000 Земли населенных пунктов	Для ведения личного подсобного хозяйства	13	02.020	1 399	384,72	538 223,28
5955	Респ. Северная Осетия - Алания, р-н Дигорский, г. Дигора, ул. Ленина, дом 29	Дигорский	15:05:000504 43:20	003002000000 Земли населенных пунктов	Для ведения личного подсобного хозяйства	13	02.020	1 189	384,72	457 432,08
5956	Респ. Северная Осетия - Алания, р-н Дигорский, г. Дигора, ул. Ленина, 31	Дигорский	15:05:000504 43:21	003002000000 Земли населенных пунктов	Для ведения личного подсобного хозяйства	13	02.020	1 475	384,72	567 462,00
5957	Респ. Северная Осетия - Алания, р-н Дигорский, г. Дигора, ул. Ленина, 33	Дигорский	15:05:0050443:22	003002000000 Земли населенных пунктов	Для индивидуального жилищного строительства	13	02.010	1 100	384,72	423 192,00
5958	Респ. Северная Осетия - Алания, р-н Дигорский, г. Дигора, ул. Ленина, дом 35	Дигорский	15:05:0050443:23	003002000000 Земли населенных пунктов	Для ведения личного подсобного хозяйства	13	02.020	1 222	384,72	470 127,84
5959	Респ. Северная Осетия - Алания, р-н Дигорский, г. Дигора, ул. Ленина	Дигорский	15:05:000504 43:24	003002000000 Земли населенных пунктов	Под жилую застройку Индивидуальную	13	02.010	1 100	384,72	423 192,00
5960	Республика Северная Осетия-Алания, р-н Дигорский, г. Дигора, ул. Ленина, 39	Дигорский	15:05:000504 43:25	003002000000 Земли населенных пунктов	Для ведения личного подсобного хозяйства	13	02.020	1 000	384,72	384 720,00
5961	Респ. Северная Осетия - Алания, р-н Дигорский, г. Дигора, ул. Ленина, 41	Дигорский	15:05:0050443:26	003002000000 Земли населенных пунктов	Для ведения личного подсобного хозяйства	13	02.020	1 981	384,72	762 130,32
5962	Республика Северная Осетия-Алания, р-н Дигорский, г Дигора, ул. Ленина, 43	Дигорский	15:05:0050443:27	003002000000 Земли населенных пунктов	Для ведения личного подсобного хозяйства	13	02.020	1 488	384,72	572 463,36
5963	Респ. Северная Осетия - Алания, р-н Дигорский, г. Дигора, ул. Ленина	Дигорский	15:05:000504 43:28	003002000000 Земли населенных пунктов	Под жилую застройку Индивидуальную	13	02.010	500	384,72	192 360,00
5964	Респ. Северная Осетия - Алания, р-н Дигорский, г. Дигора, ул. Ленина, 45	Дигорский	15:05:000504 43:29	003002000000 Земли населенных пунктов	Для личного подсобного хозяйства	13	02.010	1 122	384,72	431 655,84
5965	Респ. Северная Осетия - Алания, р-н Дигорский, г. Дигора, ул. Карла Маркса	Дигорский	15:05:000504 43:3	003002000000 Земли населенных пунктов	Под жилую застройку Индивидуальную	13	02.010	900	384,72	346 248,00
5966	Респ. Северная Осетия - Алания, р-н Дигорский, г. Дигора, ул. Ленина, дом 47	Дигорский	15:05:0050443:30	003002000000 Земли населенных пунктов	Для ведения личного подсобного хозяйства	13	02.020	1 562	384,72	600 932,64
5967	Респ. Северная Осетия - Алания, р-н Дигорский, г. Дигора, ул. Ленина	Дигорский	15:05:000504 43:31	003002000000 Земли населенных пунктов	Под жилую застройку Индивидуальную	13	02.010	1 500	384,72	577 080,00
5968	Республика Северная Осетия-Алания, р-н Дигорский, г. Дигора, ул. Ленина, 51"а"	Дигорский	15:05:000504 43:32	003002000000 Земли населенных пунктов	Для ведения личного подсобного хозяйства	13	02.020	1 034	384,72	397 800,48
5969	Северная Осетия - Алания респ, р-н Дигорский, г. Дигора, ул. Ленина, 27	Дигорский	15:05:0050443:33	003002000000 Земли населенных пунктов	Для ведения личного подсобного хозяйства	13	02.020	1 072	384,72	412 419,84
5970	Северная Осетия - Алания респ, р-н Дигорский, г. Дигора, ул. Ленина, 27	Дигорский	15:05:0050443:34	003002000000 Земли населенных пунктов	Для ведения личного подсобного хозяйства	13	02.020	1 511	384,72	581 311,92
5971	Респ. Северная Осетия - Алания, р-н Дигорский, г. Дигора, ул. К. Маркса, 26	Дигорский	15:05:000504 43:4	003002000000 Земли населенных пунктов	В целях эксплуатации жилого дома и ведения личного подсобного хозяйства	13	02.020	1 432	384,72	550 919,04

№ пп	Местоположение ЗУ	Район	Кадастровый номер ЗУ	Категория земель	Разрешенное использование по документу	Код вида разрешенного использования (в соответствии с классификатором видов разрешенного использования земельных участков)	Вид использования объектов недвижимости	Площадь	УПКС	КС
5972	Республика Северная Осетия-Алания, р-н Дигорский, г Дигора, ул. К.Маркса. 28	Дигорский	15:05:0050443:5	003002000000 Земли населенных пунктов	Для ведения личного подсобного хозяйства	13	02.020	1 511	384,72	581 311,92
5973	Респ. Северная Осетия - Алания, р-н Дигорский, г. Дигора, ул. К. Маркса, 30	Дигорский	15:05:0050443:6	003002000000 Земли населенных пунктов	Для ведения личного подсобного хозяйства	13	02.020	1 553	384,72	597 470,16
5974	Республика Северная Осетия-Алания, р-н Дигорский, г. Дигора, ул Карла Маркса. 34	Дигорский	15:05:0050443:7	003002000000 Земли населенных пунктов	Для ведения личного подсобного хозяйства	13	02.020	2 021	384,72	777 519,12
5975	Северная Осетия - Алания респ. р-н Дигорский, г. Дигора. ул. Карла Маркса, 34 "а"	Дигорский	15:05:0050443:8	003002000000 Земли населенных пунктов	Для ведения личного подсобного хозяйства	13	02.020	1 414	384,72	543 994,08
5976	Респ. Северная Осетия - Алания, р-н Дигорский, г. Дигора, ул. Карла Маркса	Дигорский	15:05:0050443:9	003002000000 Земли населенных пунктов	Под жилую застройку Индивидуальную	13	02.010	1 400	384,72	538 608,00
5977	Республика Северная Осетия-Алания, р-н Дигорский, г Дигора, ул Чкаловва. д 29	Дигорский	15:05:0050444:1	003002000000 Земли населенных пунктов	Для эксплуатации существующего домовладения	13	02.010	864	384,72	332 398,08
5978	Респ. Северная Осетия - Алания, р-н Дигорский, г. Дигора, ул. Чкалова, 17	Дигорский	15:05:0050444:10	003002000000 Земли населенных пунктов	Для ведения личного подсобного хозяйства	13	02.020	864	384,72	332 398,08
5979	Российская Федерация, Республика Северная Осетия - Алания, р-н Дигорский, г. Дигора, ул Чкаловва	Дигорский	15:05:0050444:11	003002000000 Земли населенных пунктов	Для ведения личного подсобного хозяйства (приусадебный земельный участок)	13	02.020	1 500	384,72	577 080,00
5980	Российская Федерация, Республика Северная Осетия - Алания, Дигорский район, г Дигора, ул. Чкаловва. 23	Дигорский	15:05:0050444:12	003002000000 Земли населенных пунктов	Для ведения личного подсобного хозяйства	13	02.020	1 563	384,72	601 317,36
5981	Респ. Северная Осетия - Алания, р-н Дигорский, г. Дигора, ул. Чкаловва	Дигорский	15:05:0050444:13	003002000000 Земли населенных пунктов	Под жилую застройку Индивидуальную	13	02.010	1 600	384,72	615 552,00
5982	Республика Северная Осетия-Алания, р-н Дигорский, г. Дигора. ул. Чкаловва, 25	Дигорский	15:05:0050444:14	003002000000 Земли населенных пунктов	Для ведения личного подсобного хозяйства	13	02.020	1 508	384,72	580 157,76
5983	Республика Северная Осетия - Алания, р-н Дигорский, г. Дигора, ул. Чкаловва, 27	Дигорский	15:05:0050444:15	003002000000 Земли населенных пунктов	Под жилую застройку Индивидуальную	13	02.010	750	384,72	288 540,00
5984	Респ. Северная Осетия - Алания, р-н Дигорский, г. Дигора. ул. Чкаловва. 31	Дигорский	15:05:0050444:16	003002000000 Земли населенных пунктов	Для ведения личного подсобного хозяйства (приусадебный земельный участок)	13	02.020	900	384,72	346 248,00
5985	РСО - Алания, Дигорский район, г. Дигора, ул. Ленина, 34	Дигорский	15:05:0050444:168	003002000000 Земли населенных пунктов	Для ведения личного подсобного хозяйства	13	02.020	1 350	384,72	519 372,00
5986	РСО - Алания, Дигорский район, г. Дигора, ул. Ленина, 34 "а"	Дигорский	15:05:0050444:169	003002000000 Земли населенных пунктов	Для ведения личного подсобного хозяйства	13	02.020	316	384,72	121 571,52
5987	Российская Федерация, Республика Северная Осетия-Алания, Дигорский район, г. Дигора, ул Чкаловва, 33	Дигорский	15:05:0050444:17	003002000000 Земли населенных пунктов	Для ведения личного подсобного хозяйства	13	02.020	1 497	384,72	575 925,84
5988	Республика Северная Осетия-Алания, р-н Дигорский, г Дигора, ул. Ленина, 36	Дигорский	15:05:0050444:171	003002000000 Земли населенных пунктов	Для ведения личного подсобного хозяйства	13	02.020	2 052	384,72	789 445,44
5989	Республика Северная Осетия-Алания, р-н Дигорский, г. Дигора. ул. Ленина. 36 а	Дигорский	15:05:0050444:172	003002000000 Земли населенных пунктов	Для ведения личного подсобного хозяйства	13	02.020	1 000	384,72	384 720,00
5990	Российская Федерация, Республика Северная Осетия-Алания, Дигорский р-н, г Дигора, ул Чкаловва. 19	Дигорский	15:05:0050444:174	003002000000 Земли населенных пунктов	Для ведения личного подсобного хозяйства	13	02.020	1 276	384,72	490 902,72
5991	Российская Федерация, Республика Северная Осетия-Алания, Дигорский район, г. Дигора, ул Тхапилова. 4	Дигорский	15:05:0050444:176	003002000000 Земли населенных пунктов	Для ведения личного подсобного хозяйства	13	02.020	1 290	384,72	496 288,80
5992	Российская Федерация, Республика Северная Осетия-Алания, Дигорский район, г. Дигора, ул Тхапилова. 4 "а"	Дигорский	15:05:0050444:177	003002000000 Земли населенных пунктов	Для ведения личного подсобного хозяйства	13	02.020	48	384,72	18 466,56
5993	Респ. Северная Осетия - Алания, р-н Дигорский, г. Дигора, ул. Чкаловва	Дигорский	15:05:0050444:18	003002000000 Земли населенных пунктов	Под жилую застройку Индивидуальную	13	02.010	800	384,72	307 776,00
5994	Российская Федерация, Республика Северная Осетия-Алания, Дигорский район, г. Дигора, ул. Чкаловва. 5	Дигорский	15:05:0050444:2	003002000000 Земли населенных пунктов	Для ведения личного подсобного хозяйства	13	02.020	2 224	384,72	855 617,28
5995	Респ. Северная Осетия - Алания, р-н Дигорский, г. Дигора, ул. Тхапилова	Дигорский	15:05:0050444:20	003002000000 Земли населенных пунктов	Под жилую застройку Индивидуальную	13	02.010	600	384,72	230 832,00
5996	Респ. Северная Осетия - Алания, р-н Дигорский, г. Дигора, ул. Ленина	Дигорский	15:05:0050444:21	003002000000 Земли населенных пунктов	Под жилую застройку Индивидуальную	13	02.010	400	384,72	153 888,00
5997	Респ. Северная Осетия - Алания, р-н Дигорский, г. Дигора, ул. Ленина	Дигорский	15:05:0050444:22	003002000000 Земли населенных пунктов	Под жилую застройку Индивидуальную	13	02.010	1 500	384,72	577 080,00
5998	Российская Федерация, Республика Северная Осетия - Алания, Дигорский район, г. Дигора. ул. Ленина. 10	Дигорский	15:05:0050444:23	003002000000 Земли населенных пунктов	Для ведения личного подсобного хозяйства	13	02.020	1 531	384,72	589 006,32
5999	Респ. Северная Осетия - Алания, р-н Дигорский, г. Дигора, ул. Ленина	Дигорский	15:05:0050444:24	003002000000 Земли населенных пунктов	Под жилую застройку Индивидуальную	13	02.010	1 200	384,72	461 664,00
6000	Респ. Северная Осетия - Алания, р-н Дигорский, г. Дигора, ул. Ленина	Дигорский	15:05:0050444:25	003002000000 Земли населенных пунктов	Под жилую застройку Индивидуальную	13	02.010	1 300	384,72	500 136,00
6001	Респ. Северная Осетия - Алания, р-н Дигорский, г. Дигора, ул. Ленина, 16	Дигорский	15:05:0050444:26	003002000000 Земли населенных пунктов	Для ведения личного подсобного хозяйства	13	02.020	926	384,72	356 250,72
6002	Российская Федерация, Республика Северная Осетия-Алания, Дигорский район. г Дигора, ул Ленина. 18	Дигорский	15:05:0050444:27	003002000000 Земли населенных пунктов	Для ведения личного подсобного хозяйства (приусадебный земельный участок)	13	02.020	839	384,72	322 780,08
6003	Российская Федерация, Республика Северная Осетия-Алания, Дигорский район, г. Дигора, ул Ленина. 18 "а"	Дигорский	15:05:0050444:28	003002000000 Земли населенных пунктов	Для ведения личного подсобного хозяйства	13	02.020	1 031	384,72	396 646,32
6004	Республика Северная Осетия-Алания, р-н Дигорский, г Дигора, ул. Ленина, 20	Дигорский	15:05:0050444:29	003002000000 Земли населенных пунктов	Для ведения личного подсобного хозяйства	13	02.020	1 555	384,72	598 239,60
6005	Респ. Северная Осетия - Алания, р-н Дигорский, г. Дигора, ул. Чкаловва	Дигорский	15:05:0050444:3	003002000000 Земли населенных пунктов	Под жилую застройку Индивидуальную	13	02.010	1 200	384,72	461 664,00
6006	Респ. Северная Осетия - Алания, р-н Дигорский, г. Дигора, ул. Ленина, 22	Дигорский	15:05:0050444:30	003002000000 Земли населенных пунктов	Для ведения личного подсобного хозяйства	13	02.020	1 490	384,72	573 232,80
6007	Республика Северная Осетия-Алания, р-н Дигорский, г Дигора, ул Ленина. 24	Дигорский	15:05:0050444:31	003002000000 Земли населенных пунктов	Для ведения личного подсобного хозяйства	13	02.020	1 533	384,72	589 775,76
6008	Респ. Северная Осетия - Алания, р-н Дигорский, г. Дигора, ул. Ленина. 26	Дигорский	15:05:0050444:32	003002000000 Земли населенных пунктов	Для ведения личного подсобного хозяйства	13	02.020	1 416	384,72	544 763,52
6009	Респ. Северная Осетия - Алания, р-н Дигорский, г. Дигора, ул. Ленина, 28	Дигорский	15:05:0050444:33	003002000000 Земли населенных пунктов	Для ведения личного подсобного хозяйства	13	02.020	1 468	384,72	564 768,96
6010	Респ. Северная Осетия - Алания, р-н Дигорский, г. Дигора, ул. Ленина	Дигорский	15:05:0050444:34	003002000000 Земли населенных пунктов	Под жилую застройку Индивидуальную	13	02.010	1 400	384,72	538 608,00
6011	Республика Северная Осетия-Алания, р-н Дигорский, г Дигора, ул. Ленина, 32	Дигорский	15:05:0050444:35	003002000000 Земли населенных пунктов	Для ведения личного подсобного хозяйства	13	02.020	1 404	384,72	540 146,88
6012	Российская Федерация, Республика Северная Осетия-Алания, Дигорский район, г. Дигора, ул Гостиева, 5	Дигорский	15:05:0050444:36	003002000000 Земли населенных пунктов	Для ведения личного подсобного хозяйства (приусадебный земельный участок)	13	02.020	840	384,72	323 164,80
6013	Респ. Северная Осетия - Алания, р-н Дигорский, г. Дигора, ул. Чкалова, 9	Дигорский	15:05:0050444:4	003002000000 Земли населенных пунктов	Для ведения личного подсобного хозяйства	13	02.020	909	384,72	349 710,48
6014	Респ. Северная Осетия - Алания, р-н Дигорский, г. Дигора, ул. Чкалова, 11	Дигорский	15:05:0050444:5	003002000000 Земли населенных пунктов	Для ведения личного подсобного хозяйства	13	02.020	1 373	384,72	528 220,56

№ пп	Местоположение ЗУ	Район	Кадастровый номер ЗУ	Категория земель	Разрешенное использование по документу	Код вида разрешенного использования (в соответствии с классификатором видов разрешенного использования земельных участков)	Вид использования объектов недвижимости	Площадь	УПКС	КС
6015	Российская Федерация, Республика Северная Осетия - Алания, Дигорский район, г. Дигора, ул. Чиховнева, 13"а"	Дигорский	15:05:0050444:6	003002000000 Земли населенных пунктов	Для ведения личного подсобного хозяйства (приусадебный земельный участок)	13	02.020	1 471	384,72	565 923,12
6016	Российская Федерация, Республика Северная Осетия - Алания, р-н Дигорский, г. Дигора, ул. Чиховнева, 13 "а"	Дигорский	15:05:0050444:7	003002000000 Земли населенных пунктов	Для ведения личного подсобного хозяйства	13	02.020	1 209	384,72	465 126,48
6017	Российская Федерация, Республика Северная Осетия - Алания, р-н Дигорский, г. Дигора, ул. Чиховнева, 13	Дигорский	15:05:0050444:8	003002000000 Земли населенных пунктов	Для ведения личного подсобного хозяйства (приусадебный земельный участок)	13	02.020	1 126	384,72	433 194,72
6018	Российская Федерация, Республика Северная Осетия - Алания, р-н Дигорский, г. Дигора, ул. Чиховнева, 15	Дигорский	15:05:0050444:9	003002000000 Земли населенных пунктов	Для ведения личного подсобного хозяйства (приусадебный земельный участок)	13	02.020	1 020	384,72	392 414,40
6019	Респ. Северная Осетия - Алания, р-н Дигорский, г. Дигора, ул. Чиховнева, 2	Дигорский	15:05:0050445:1	003002000000 Земли населенных пунктов	Для ведения личного подсобного хозяйства	13	02.020	2 062	384,72	793 292,64
6020	Республика Северная Осетия-Алания, р-н Дигорский, г. Дигора, ул Чиховнева, 16"а"	Дигорский	15:05:0050445:10	003002000000 Земли населенных пунктов	Для ведения личного подсобного хозяйства	13	02.020	1 218	384,72	468 588,96
6021	Респ. Северная Осетия - Алания, р-н Дигорский, г. Дигора, ул. Чиховнева	Дигорский	15:05:0050445:11	003002000000 Земли населенных пунктов	Под жилую застройку Индивидуальную	13	02.010	1 200	384,72	461 664,00
6022	Респ. Северная Осетия - Алания, р-н Дигорский, г. Дигора, ул. Чиховнева	Дигорский	15:05:0050445:12	003002000000 Земли населенных пунктов	Под жилую застройку Индивидуальную	13	02.010	1 900	384,72	730 968,00
6023	Республика Северная Осетия-Алания, р-н Дигорский, г. Дигора, ул. Чиховнева, 22	Дигорский	15:05:0050445:13	003002000000 Земли населенных пунктов	Для ведения личного подсобного хозяйства	13	02.020	1 232	384,72	473 975,04
6024	Республика Северная Осетия - Алания, Дигорский о-н, г. Дигора, ул. Гостиева	Дигорский	15:05:0050445:132	003002000000 Земли населенных пунктов	для эксплуатации спортивной площадки	3	05.011	776	105,80	82 100,80
6025	Республика Северная Осетия-Алания, Дигорский район, г. Дигора, ул. Чиховнева	Дигорский	15:05:0050445:133	003002000000 Земли населенных пунктов	Для ведения личного подсобного хозяйства	13	02.020	1 527	384,72	587 467,44
6026	Республика Северная Осетия-Алания, Дигорский район, г. Дигора, ул. Чиховнева	Дигорский	15:05:0050445:134	003002000000 Земли населенных пунктов	Для ведения личного подсобного хозяйства	13	02.020	749	384,72	288 155,28
6027	Российская Федерация, Республика Северная Осетия-Алания, Дигорский район, г. Дигора, ул. Чиховнева, 2 "а"	Дигорский	15:05:0050445:137	003002000000 Земли населенных пунктов	Для индивидуального жилищного строительства	13	02.010	969	384,72	372 793,68
6028	Респ. Северная Осетия - Алания, р-н Дигорский, г. Дигора, ул. Чиховнева	Дигорский	15:05:0050445:14	003002000000 Земли населенных пунктов	Под жилую застройку Индивидуальную	13	02.010	1 000	384,72	384 720,00
6029	Респ. Северная Осетия - Алания, р-н Дигорский, г. Дигора, ул. Чиховнева, 24	Дигорский	15:05:0050445:15	003002000000 Земли населенных пунктов	Для ведения личного подсобного хозяйства	13	02.020	1 475	384,72	567 462,00
6030	Респ. Северная Осетия - Алания, р-н Дигорский, г. Дигора, ул. Гостиева, 1	Дигорский	15:05:0050445:16	003002000000 Земли населенных пунктов	Для ведения личного подсобного хозяйства	13	02.020	1 781	384,72	685 186,32
6031	Респ. Северная Осетия - Алания, р-н Дигорский, г. Дигора, ул. Чиховнева	Дигорский	15:05:0050445:2	003002000000 Земли населенных пунктов	Под жилую застройку Индивидуальную	13	02.010	1 500	384,72	577 080,00
6032	Респ. Северная Осетия - Алания, р-н Дигорский, г. Дигора, ул. Чиховнева	Дигорский	15:05:0050445:3	003002000000 Земли населенных пунктов	Под жилую застройку Индивидуальную	13	02.010	700	384,72	269 304,00
6033	Респ. Северная Осетия - Алания, р-н Дигорский, г. Дигора, ул. Чиховнева, 8	Дигорский	15:05:0050445:4	003002000000 Земли населенных пунктов	Для ведения личного подсобного хозяйства	13	02.020	923	384,72	355 096,56
6034	Республика Северная Осетия-Алания, р-н Дигорский, г. Дигора, ул. Чиховнева, 10	Дигорский	15:05:0050445:5	003002000000 Земли населенных пунктов	Для ведения личного подсобного хозяйства	13	02.020	1 045	384,72	402 032,40
6035	Респ. Северная Осетия - Алания, р-н Дигорский, г. Дигора, ул. Чиховнева	Дигорский	15:05:0050445:6	003002000000 Земли населенных пунктов	Под жилую застройку Индивидуальную	13	02.010	1 400	384,72	538 608,00
6036	Респ. Северная Осетия - Алания, р-н Дигорский, г. Дигора, ул. Чиховнева	Дигорский	15:05:0050445:7	003002000000 Земли населенных пунктов	Под жилую застройку Индивидуальную	13	02.010	700	384,72	269 304,00
6037	Респ. Северная Осетия - Алания, р-н Дигорский, г. Дигора, ул. Чиховнева	Дигорский	15:05:0050445:8	003002000000 Земли населенных пунктов	Под жилую застройку Индивидуальную	13	02.010	1 000	384,72	384 720,00
6038	Республика Северная Осетия-Алания, р-н Дигорский, г. Дигора, ул. Чиховнева, 16	Дигорский	15:05:0050445:9	003002000000 Земли населенных пунктов	Для ведения личного подсобного хозяйства	13	02.020	1 281	384,72	492 826,32
6039	Республика Северная Осетия-Алания, р-н Дигорский, г. Дигора, ул. Кольцова, 11/1	Дигорский	15:05:0050446:1	003002000000 Земли населенных пунктов	Для ведения личного подсобного хозяйства	13	02.020	1 753	384,72	674 414,16
6040	Респ. Северная Осетия - Алания, р-н Дигорский, г. Дигора, ул. Кальцова. 19/2	Дигорский	15:05:0050446:10	003002000000 Земли населенных пунктов	Для ведения личного подсобного хозяйства	13	02.020	1 880	384,72	723 273,60
6041	Республика Северная Осетия-Алания, р-н Дигорский, г. Дигора, ул Кальцова, д 21/1	Дигорский	15:05:0050446:11	003002000000 Земли населенных пунктов	Для ведения личного подсобного хозяйства	13	02.020	1 800	384,72	692 496,00
6042	Респ. Северная Осетия - Алания, р-н Дигорский, г. Дигора, ул. Кальцова	Дигорский	15:05:0050446:12	003002000000 Земли населенных пунктов	Под жилую застройку Индивидуальную	13	02.010	1 000	384,72	384 720,00
6043	Респ. Северная Осетия - Алания, р-н Дигорский, г. Дигора, ул. Кальцова	Дигорский	15:05:0050446:13	003002000000 Земли населенных пунктов	Под жилую застройку Индивидуальную	13	02.010	1 000	384,72	384 720,00
6044	Респ. Северная Осетия - Алания, р-н Дигорский, г. Дигора, ул. Кальцова	Дигорский	15:05:0050446:14	003002000000 Земли населенных пунктов	Под жилую застройку Индивидуальную	13	02.010	1 000	384,72	384 720,00
6045	Российская Федерация, Республика Северная Осетия-Алания, Дигорский район, г. Дигора, ул. Кальцова, 25/1	Дигорский	15:05:0050446:15	003002000000 Земли населенных пунктов	Для ведения личного подсобного хозяйства	13	02.020	1 700	384,72	654 024,00
6046	Респ. Северная Осетия - Алания, р-н Дигорский, г. Дигора, ул. Кальцова	Дигорский	15:05:0050446:16	003002000000 Земли населенных пунктов	Под жилую застройку Индивидуальную	13	02.010	1 000	384,72	384 720,00
6047	Респ. Северная Осетия - Алания, р-н Дигорский, г. Дигора, ул. Кальцова	Дигорский	15:05:0050446:17	003002000000 Земли населенных пунктов	Под жилую застройку Индивидуальную	13	02.010	1 000	384,72	384 720,00
6048	Респ. Северная Осетия - Алания, р-н Дигорский, г. Дигора, ул. Кальцова	Дигорский	15:05:0050446:18	003002000000 Земли населенных пунктов	Под жилую застройку Индивидуальную	13	02.010	1 000	384,72	384 720,00
6049	Респ. Северная Осетия - Алания, р-н Дигорский, г. Дигора, ул. Кальцова	Дигорский	15:05:0050446:19	003002000000 Земли населенных пунктов	Под жилую застройку Индивидуальную	13	02.010	1 000	384,72	384 720,00
6050	Республика Северная Осетия-Алания, р-н Дигорский, г. Дигора, ул. Кольцова, 11/2	Дигорский	15:05:0050446:2	003002000000 Земли населенных пунктов	Для ведения личного подсобного хозяйства	13	02.020	1 409	384,72	542 070,48
6051	Российская Федерация, Республика Северная Осетия-Алания, Дигорский район, г. Дигора, ул. Кальцова, 29/2	Дигорский	15:05:0050446:20	003002000000 Земли населенных пунктов	Для ведения личного подсобного хозяйства (приусадебный земельный участок)	13	02.020	1 300	384,72	500 136,00
6052	Российская Федерация, Республика Северная Осетия - Алания, р-н Дигорский, г. Дигора, ул. Кальцова, 31/1	Дигорский	15:05:0050446:21	003002000000 Земли населенных пунктов	Для ведения личного подсобного хозяйства (приусадебный земельный участок)	13	02.020	1 300	384,72	500 136,00
6053	Республика Северная Осетия-Алания, р-н Дигорский, г. Дигора, ул Кальцова, д 31/2	Дигорский	15:05:0050446:22	003002000000 Земли населенных пунктов	Для ведения личного подсобного хозяйства	13	02.020	1 000	384,72	384 720,00
6054	Республика Северная Осетия-Алания, р-н Дигорский, г. Дигора, ул. Заводская, №2	Дигорский	15:05:0050446:29	003002000000 Земли населенных пунктов	Для индивидуального жилищного строительства	13	02.010	1 200	384,72	461 664,00
6055	Республика Северная Осетия-Алания, р-н Дигорский, г. Дигора, ул Кальцова, 13/1	Дигорский	15:05:0050446:3	003002000000 Земли населенных пунктов	Для ведения личного подсобного хозяйства	13	02.020	1 445	384,72	555 920,40
6056	Республика Северная Осетия-Алания, р-н Дигорский, г. Дигора, ул Западная	Дигорский	15:05:0050446:30	003002000000 Земли населенных пунктов	Для ведения личного подсобного хозяйства	13	02.020	1 214	384,72	467 050,08
6057	Респ. Северная Осетия - Алания, р-н Дигорский, г. Дигора, ул. Кальцова	Дигорский	15:05:0050446:4	003002000000 Земли населенных пунктов	Под жилую застройку Индивидуальную	13	02.010	1 000	384,72	384 720,00
6058	Респ. Северная Осетия - Алания, р-н Дигорский, г. Дигора, ул. Кальцова	Дигорский	15:05:0050446:5	003002000000 Земли населенных пунктов	Под жилую застройку Индивидуальную	13	02.010	1 000	384,72	384 720,00
6059	Республика Северная Осетия-Алания, р-н Дигорский, г. Дигора, ул Кальцова, 15/2	Дигорский	15:05:0050446:6	003002000000 Земли населенных пунктов	Для ведения личного подсобного хозяйства	13	02.020	1 544	384,72	594 007,68
6060	Респ. Северная Осетия - Алания, р-н Дигорский, г. Дигора, ул. Кальцова, 17/1	Дигорский	15:05:0050446:7	003002000000 Земли населенных пунктов	Для ведения личного подсобного хозяйства	13	02.020	1 590	384,72	611 704,80
6061	Респ. Северная Осетия - Алания, р-н Дигорский, г. Дигора, ул. Кальцова	Дигорский	15:05:0050446:8	003002000000 Земли населенных пунктов	Под жилую застройку Индивидуальную	13	02.010	1 000	384,72	384 720,00

№ пп	Местоположение ЗУ	Район	Кадастровый номер ЗУ	Категория земель	Разрешенное использование по документу	Код вида разрешенного использования (в соответствии с классификатором видов разрешенного использования земельных участков)	Вид использования объектов недвижимости	Площадь	УПКС	КС
6062	Респ. Северная Осетия - Алания, р-н Дигорский, г. Дигора, ул. Калицова	Дигорский	15:05:000504:46:9	003002000000 Земли населенных пунктов	Под жилую застройку Индивидуальную	13	02.010	1 000	384,72	384 720,00
6063	Респ. Северная Осетия - Алания, р-н Дигорский, г. Дигора, ул. Бицаева	Дигорский	15:05:000504:47:1	003002000000 Земли населенных пунктов	Под жилую застройку Индивидуальную	13	02.010	1 000	384,72	384 720,00
6064	Респ. Северная Осетия - Алания, р-н Дигорский, г. Дигора, ул. Бицаева. 15	Дигорский	15:05:000504:47:10	003002000000 Земли населенных пунктов	Для ведения личного подсобного хозяйства	13	02.020	1 541	384,72	592 853,52
6065	Российская Федерация, Республика Северная Осетия-Алания, Дигорский район, г. Дигора, ул. Бицаева, 17	Дигорский	15:05:000504:47:11	003002000000 Земли населенных пунктов	Для ведения личного подсобного хозяйства	13	02.020	1 618	384,72	622 476,96
6066	Российская Федерация, Республика Северная Осетия - Алания, р-н Дигорский, г. Дигора, ул. Бицаева, 19	Дигорский	15:05:000504:47:12	003002000000 Земли населенных пунктов	Для ведения личного подсобного хозяйства (приусадебный земельный участок)	13	02.020	1 634	384,72	628 632,48
6067	Северная Осетия - Алания респ, р-н Дигорский, г. Дигора, ул. Бицаева, 21	Дигорский	15:05:000504:47:13	003002000000 Земли населенных пунктов	Для ведения личного подсобного хозяйства	13	02.020	1 786	384,72	687 109,92
6068	Респ. Северная Осетия - Алания, р-н Дигорский, г. Дигора, ул. Бицаева, дом 23	Дигорский	15:05:000504:47:14	003002000000 Земли населенных пунктов	Для ведения личного подсобного хозяйства	13	02.020	2 066	384,72	794 831,52
6069	Российская Федерация, Республика Северная Осетия - Алания, р-н Дигорский, г. Дигора, ул. Бицаева, 25	Дигорский	15:05:000504:47:15	003002000000 Земли населенных пунктов	Для ведения личного подсобного хозяйства	13	02.020	1 885	384,72	725 197,20
6070	Российская Федерация, Республика Северная Осетия-Алания, Дигорский район, г. Дигора, ул. Бицаева, 27 "а"	Дигорский	15:05:000504:47:16	003002000000 Земли населенных пунктов	Для ведения личного подсобного хозяйства (приусадебный земельный участок)	13	02.020	1 762	384,72	677 876,64
6071	Респ. Северная Осетия - Алания, р-н Дигорский, г. Дигора, ул. Бицаева	Дигорский	15:05:000504:47:17	003002000000 Земли населенных пунктов	Под жилую застройку Индивидуальную	13	02.010	700	384,72	269 304,00
6072	Российская Федерация, Республика Северная Осетия - Алания, р-н Дигорский, г. Дигора, ул. Бицаева, 27	Дигорский	15:05:000504:47:18	003002000000 Земли населенных пунктов	Для ведения личного подсобного хозяйства (приусадебный земельный участок)	13	02.020	1 868	384,72	718 656,96
6073	Северная Осетия - Алания респ, р-н Дигорский, г. Дигора, ул. Бицаева, 1 "в"	Дигорский	15:05:000504:47:2	003002000000 Земли населенных пунктов	Для ведения личного подсобного хозяйства	13	02.020	1 799	384,72	692 111,28
6074	Респ. Северная Осетия - Алания, р-н Дигорский, г. Дигора, ул. Калицова, дом 4	Дигорский	15:05:000504:47:20	003002000000 Земли населенных пунктов	Для ведения личного подсобного хозяйства	13	02.020	1 712	384,72	658 640,64
6075	Респ. Северная Осетия - Алания, р-н Дигорский, г. Дигора, ул. Калицова, дом 6	Дигорский	15:05:000504:47:21	003002000000 Земли населенных пунктов	Для ведения личного подсобного хозяйства	13	02.020	1 673	384,72	643 636,56
6076	Республика Северная Осетия-Алания, р-н Дигорский, г. Дигора, ул. Калицова, 8	Дигорский	15:05:000504:47:22	003002000000 Земли населенных пунктов	Для ведения личного подсобного хозяйства	13	02.020	1 402	384,72	539 377,44
6077	Респ. Северная Осетия - Алания, р-н Дигорский, г. Дигора, ул. Калицова, дом 8 "а"	Дигорский	15:05:000504:47:23	003002000000 Земли населенных пунктов	Для ведения личного подсобного хозяйства	13	02.020	1 266	384,72	487 055,52
6078	Респ. Северная Осетия - Алания, р-н Дигорский, г. Дигора, ул. Калицова, дом 10	Дигорский	15:05:000504:47:24	003002000000 Земли населенных пунктов	Для ведения личного подсобного хозяйства	13	02.020	2 015	384,72	775 210,80
6079	Северная Осетия - Алания респ, р-н Дигорский, г Дигора, ул Калицова, 12	Дигорский	15:05:000504:47:25	003002000000 Земли населенных пунктов	Для ведения личного подсобного хозяйства	13	02.020	1 843	384,72	709 038,96
6080	Респ. Северная Осетия - Алания, р-н Дигорский, г. Дигора, ул. Калицова	Дигорский	15:05:000504:47:27	003002000000 Земли населенных пунктов	Под жилую застройку Индивидуальную	13	02.010	1 700	384,72	654 024,00
6081	Респ. Северная Осетия - Алания, р-н Дигорский, г. Дигора, ул. Калицова, 16	Дигорский	15:05:000504:47:28	003002000000 Земли населенных пунктов	Для ведения личного подсобного хозяйства	13	02.020	1 502	384,72	577 849,44
6082	Респ. Северная Осетия - Алания, р-н Дигорский, г. Дигора, ул. Калицова	Дигорский	15:05:000504:47:29	003002000000 Земли населенных пунктов	Под жилую застройку Индивидуальную	13	02.010	2 500	384,72	961 800,00
6083	Респ. Северная Осетия - Алания, р-н Дигорский, г. Дигора, ул. Бицаева	Дигорский	15:05:000504:47:3	003002000000 Земли населенных пунктов	Под жилую застройку Индивидуальную	13	02.010	2 400	384,72	923 328,00
6084	Респ. Северная Осетия - Алания, р-н Дигорский, г. Дигора, ул. Калицова, дом 20 "а"	Дигорский	15:05:000504:47:30	003002000000 Земли населенных пунктов	Для ведения личного подсобного хозяйства	13	02.020	1 073	384,72	412 804,56
6085	Республика Северная Осетия-Алания, р-н Дигорский, г Дигора, ул Калицова, 20	Дигорский	15:05:000504:47:31	003002000000 Земли населенных пунктов	Для ведения личного подсобного хозяйства	13	02.020	1 484	384,72	570 924,48
6086	Респ. Северная Осетия - Алания, р-н Дигорский, г. Дигора, ул. Калицова, 22	Дигорский	15:05:000504:47:32	003002000000 Земли населенных пунктов	Для ведения личного подсобного хозяйства	13	02.020	1 409	384,72	542 070,48
6087	Российская Федерация, Республика Северная Осетия - Алания, Дигорский район, г Дигора, ул Калицова, 24	Дигорский	15:05:000504:47:33	003002000000 Земли населенных пунктов	Для ведения личного подсобного хозяйства (приусадебный земельный участок)	13	02.020	1 395	384,72	536 684,40
6088	Респ. Северная Осетия - Алания, р-н Дигорский, г. Дигора, ул. Калицова, дом 24 "а"	Дигорский	15:05:000504:47:34	003002000000 Земли населенных пунктов	Для ведения личного подсобного хозяйства	13	02.020	1 188	384,72	457 047,36
6089	Респ. Северная Осетия - Алания, р-н Дигорский, г. Дигора, ул. Калицова, дом 26	Дигорский	15:05:000504:47:35	003002000000 Земли населенных пунктов	Для ведения личного подсобного хозяйства	13	02.020	1 758	384,72	676 337,76
6090	Российская Федерация, Республика Северная Осетия - Алания, Дигорский район, г Дигора, ул Калицова, 28	Дигорский	15:05:000504:47:36	003002000000 Земли населенных пунктов	Для ведения личного подсобного хозяйства (приусадебный земельный участок)	13	02.020	1 841	384,72	708 269,52
6091	Респ. Северная Осетия - Алания, р-н Дигорский, г. Дигора, ул. Бицаева, дом 3	Дигорский	15:05:000504:47:37	003002000000 Земли населенных пунктов	Для ведения личного подсобного хозяйства	13	02.020	2 432	384,72	935 639,04
6092	Респ. Северная Осетия - Алания, р-н Дигорский, г. Дигора, ул. Бицаева, дом 11 "а"	Дигорский	15:05:000504:47:38	003002000000 Земли населенных пунктов	В целях эксплуатации жилого дома	13	02.010	1 555	384,72	598 239,60
6093	Северная Осетия - Алания респ, р-н Дигорский, г Дигора, ул Калицова, 16 "а"	Дигорский	15:05:000504:47:39	003002000000 Земли населенных пунктов	Для ведения личного подсобного хозяйства	13	02.020	1 056	384,72	406 264,32
6094	Респ. Северная Осетия - Алания, р-н Дигорский, г. Дигора, ул. Бицаева, 5	Дигорский	15:05:000504:47:4	003002000000 Земли населенных пунктов	Для ведения личного подсобного хозяйства	13	02.020	2 026	384,72	779 442,72
6095	Республика Северная Осетия-Алания, р-н Дигорский, г Дигора, ул Калицова, д 22а	Дигорский	15:05:000504:47:40	003002000000 Земли населенных пунктов	Для ведения личного подсобного хозяйства	13	02.020	1 102	384,72	423 961,44
6096	Российская Федерация, Республика Северная Осетия - Алания, р-н Дигорский, г. Дигора, ул. Бицаева, 7	Дигорский	15:05:000504:47:5	003002000000 Земли населенных пунктов	Для ведения личного подсобного хозяйства (приусадебный земельный участок)	13	02.020	2 016	384,72	775 595,52
6097	Российская Федерация, Республика Северная Осетия-Алания, Дигорский район, г. Дигора, ул. Бицаева, 9	Дигорский	15:05:000504:47:6	003002000000 Земли населенных пунктов	Для ведения личного подсобного хозяйства	13	02.020	1 569	384,72	603 625,68
6098	Респ. Северная Осетия - Алания, р-н Дигорский, г. Дигора, ул. Бицаева	Дигорский	15:05:000504:47:7	003002000000 Земли населенных пунктов	Под жилую застройку Индивидуальную	13	02.010	1 400	384,72	538 608,00
6099	Республика Северная Осетия-Алания, р-н Дигорский, г. Дигора, ул. Калицова, 4 "б"	Дигорский	15:05:000504:47:73	003002000000 Земли населенных пунктов	Для ведения личного подсобного хозяйства	13	02.020	712	384,72	273 920,64
6100	Республика Северная Осетия-Алания, р-н Дигорский, г. Дигора, ул. Калицова, 4 "а"	Дигорский	15:05:000504:47:74	003002000000 Земли населенных пунктов	Для ведения личного подсобного хозяйства	13	02.020	1 693	384,72	651 330,96
6101	Респ. Северная Осетия - Алания, р-н Дигорский, г. Дигора, ул. Бицаева	Дигорский	15:05:000504:47:8	003002000000 Земли населенных пунктов	Под жилую застройку Индивидуальную	13	02.010	1 500	384,72	577 080,00
6102	Респ. Северная Осетия - Алания, р-н Дигорский, г. Дигора, ул. Бицаева	Дигорский	15:05:000504:47:9	003002000000 Земли населенных пунктов	Под жилую застройку Индивидуальную	13	02.010	1 500	384,72	577 080,00
6103	Респ. Северная Осетия - Алания, р-н Дигорский, г. Дигора, ул. Гибизова	Дигорский	15:05:000504:48:1	003002000000 Земли населенных пунктов	Под жилую застройку Индивидуальную	13	02.010	1 300	384,72	500 136,00

№ пп	Местоположение ЗУ	Район	Кадастровый номер ЗУ	Категория земель	Разрешенное использование по документу	Код вида разрешенного использования (в соответствии с классификатором видов разрешенного использования земельных участков)	Вид использования объектов недвижимости	Площадь	УПКС	КС
6104	Респ. Северная Осетия - Алания, р-н Дигорский, г. Дигора, ул. Гибизова, дом 37	Дигорский	15:05:0050448:10	003002000000 Земли населенных пунктов	Для ведения личного подсобного хозяйства	13	02.020	3 252	384,72	1 251 109,44
6105	Респ. Северная Осетия - Алания, р-н Дигорский, г. Дигора, ул. Гибизова	Дигорский	15:05:0050448:11	003002000000 Земли населенных пунктов	Под жилую застройку Индивидуальную	13	02.010	3 300	384,72	1 269 576,00
6106	Респ. Северная Осетия - Алания, р-н Дигорский, г. Дигора, ул. Гибизова, дом 39 "а"	Дигорский	15:05:0050448:13	003002000000 Земли населенных пунктов	Для ведения личного подсобного хозяйства	13	02.020	1 536	384,72	590 939,92
6107	Респ. Северная Осетия - Алания, р-н Дигорский, г. Дигора, ул. Гибизова	Дигорский	15:05:0050448:14	003002000000 Земли населенных пунктов	Под жилую застройку Индивидуальную	13	02.010	1 400	384,72	538 608,00
6108	Респ. Северная Осетия - Алания, р-н Дигорский, г. Дигора, ул. Гибизова	Дигорский	15:05:0050448:15	003002000000 Земли населенных пунктов	Под жилую застройку Индивидуальную	13	02.010	1 500	384,72	577 080,00
6109	Республика Северная Осетия-Алания, р-н Дигорский, г. Дигора, ул. Гибизова, 43	Дигорский	15:05:0050448:16	003002000000 Земли населенных пунктов	Для ведения личного подсобного хозяйства	13	02.020	1 725	384,72	663 642,00
6110	Респ. Северная Осетия - Алания, р-н Дигорский, г. Дигора, ул. Гибизова	Дигорский	15:05:0050448:17	003002000000 Земли населенных пунктов	Под жилую застройку Индивидуальную	13	02.010	1 400	384,72	538 608,00
6111	Респ. Северная Осетия - Алания, р-н Дигорский, г. Дигора, ул. Бицаева	Дигорский	15:05:0050448:18	003002000000 Земли населенных пунктов	Под жилую застройку Индивидуальную	13	02.010	1 500	384,72	577 080,00
6112	Республика Северная Осетия - Алания, Дигорский р-н, г. Дигора, ул. Гибизова, 39	Дигорский	15:05:0050448:182	003002000000 Земли населенных пунктов	Для ведения личного подсобного хозяйства	13	02.020	961	384,72	369 715,92
6113	Республика Северная Осетия - Алания, Дигорский р-н, г. Дигора, ул. Гибизова, 39 "б"	Дигорский	15:05:0050448:183	003002000000 Земли населенных пунктов	Для ведения личного подсобного хозяйства	13	02.020	542	384,72	208 518,24
6114	Российская Федерация, Республика Северная Осетия - Алания, м.р-н Дигорский, г.п. Дигорское, г. Дигора, ул. Гибизова, 23"а"	Дигорский	15:05:0050448:189	003002000000 Земли населенных пунктов	Для ведения личного подсобного хозяйства (приусадебный земельный участок)	13	02.020	1 073	384,72	412 804,56
6115	Респ. Северная Осетия - Алания, р-н Дигорский, г. Дигора, ул. Бицаева	Дигорский	15:05:0050448:19	003002000000 Земли населенных пунктов	Под жилую застройку Индивидуальную	13	02.010	1 800	384,72	692 496,00
6116	Респ. Северная Осетия - Алания, р-н Дигорский, г. Дигора, ул. Гибизова, 25"а"	Дигорский	15:05:0050448:2	003002000000 Земли населенных пунктов	для ведения личного подсобного хозяйства	13	02.020	2 400	384,72	923 328,00
6117	Республика Северная Осетия - Алания, Дигорский район, г. Дигора, ул. Бицаева, 10	Дигорский	15:05:0050448:20	003002000000 Земли населенных пунктов	Для индивидуального жилищного строительства	13	02.010	2 613	384,72	1 005 273,36
6118	Респ. Северная Осетия - Алания, р-н Дигорский, г. Дигора, ул. Бицаева, 12	Дигорский	15:05:0050448:21	003002000000 Земли населенных пунктов	Для индивидуального жилищного строительства	13	02.010	1 588	384,72	610 935,36
6119	Республика Северная Осетия-Алания, р-н Дигорский, г Дигора, ул Бицаева, д 14	Дигорский	15:05:0050448:22	003002000000 Земли населенных пунктов	Для ведения личного подсобного хозяйства	13	02.020	981	384,72	377 410,32
6120	Респ. Северная Осетия - Алания, р-н Дигорский, г. Дигора, ул. Бицаева	Дигорский	15:05:0050448:23	003002000000 Земли населенных пунктов	Под жилую застройку Индивидуальную	13	02.010	1 200	384,72	461 664,00
6121	Респ. Северная Осетия - Алания, р-н Дигорский, г. Дигора, ул. Бицаева, 16	Дигорский	15:05:0050448:24	003002000000 Земли населенных пунктов	Для ведения личного подсобного хозяйства	13	02.020	1 140	384,72	438 580,80
6122	Респ. Северная Осетия - Алания, р-н Дигорский, г. Дигора, ул. Бицаева	Дигорский	15:05:0050448:25	003002000000 Земли населенных пунктов	Под жилую застройку Индивидуальную	13	02.010	1 400	384,72	538 608,00
6123	Респ. Северная Осетия - Алания, р-н Дигорский, г. Дигора, ул. Бицаева	Дигорский	15:05:0050448:26	003002000000 Земли населенных пунктов	Под жилую застройку Индивидуальную	13	02.010	1 800	384,72	692 496,00
6124	Республика Северная Осетия - Алания, Дигорский район, г. Дигора, ул. Бицаева, 20	Дигорский	15:05:0050448:27	003002000000 Земли населенных пунктов	Для ведения личного подсобного хозяйства (приусадебный земельный участок)	13	02.020	1 697	384,72	652 869,84
6125	Респ. Северная Осетия - Алания, р-н Дигорский, г. Дигора, ул. Бицаева, дом 22 "а"	Дигорский	15:05:0050448:28	003002000000 Земли населенных пунктов	Для ведения личного подсобного хозяйства	13	02.020	1 333	384,72	512 831,76
6126	Респ. Северная Осетия - Алания, р-н Дигорский, г. Дигора, ул. Бицаева	Дигорский	15:05:0050448:29	003002000000 Земли населенных пунктов	Под жилую застройку Индивидуальную	13	02.010	1 600	384,72	615 552,00
6127	Российская Федерация, Республика Северная Осетия-Алания, Дигорский район, г. Дигора, ул Гибизова, 27	Дигорский	15:05:0050448:3	003002000000 Земли населенных пунктов	Для ведения личного подсобного хозяйства (приусадебный земельный участок)	13	02.020	1 500	384,72	577 080,00
6128	Республика Северная Осетия-Алания, р-н Дигорский, г Дигора, ул. Бицаева, 24	Дигорский	15:05:0050448:30	003002000000 Земли населенных пунктов	Для ведения личного подсобного хозяйства	13	02.020	1 701	384,72	654 408,72
6129	Республика Северная Осетия-Алания, р-н Дигорский, г. Дигора, ул. Бицаева, 24 "а"	Дигорский	15:05:0050448:31	003002000000 Земли населенных пунктов	Для ведения личного подсобного хозяйства	13	02.020	1 250	384,72	480 900,00
6130	Республика Северная Осетия-Алания, р-н Дигорский, г Дигора, ул Бицаева, д 6а	Дигорский	15:05:0050448:32	003002000000 Земли населенных пунктов	Для ведения личного подсобного хозяйства	13	02.020	1 466	384,72	563 999,52
6131	Респ. Северная Осетия - Алания, р-н Дигорский, г. Дигора, ул. Гибизова	Дигорский	15:05:0050448:4	003002000000 Земли населенных пунктов	Под жилую застройку Индивидуальную	13	02.010	1 500	384,72	577 080,00
6132	Российская Федерация, Республика Северная Осетия-Алания, Дигорский район, г. Дигора, ул Гибизова, 25	Дигорский	15:05:0050448:5	003002000000 Земли населенных пунктов	Для ведения личного подсобного хозяйства	13	02.020	1 959	384,72	753 666,48
6133	Республика Северная Осетия-Алания, р-н Дигорский, г Дигора, ул Гибизова, д 41а	Дигорский	15:05:0050448:56	003002000000 Земли населенных пунктов	Для ведения личного подсобного хозяйства	13	02.020	1 425	384,72	548 226,00
6134	Респ. Северная Осетия - Алания, р-н Дигорский, г. Дигора, ул. Гибизова	Дигорский	15:05:0050448:6	003002000000 Земли населенных пунктов	Под жилую застройку Индивидуальную	13	02.010	1 400	384,72	538 608,00
6135	Республика Северная Осетия-Алания, р-н Дигорский, г Дигора, ул Бицаева, 16а	Дигорский	15:05:0050448:66	003002000000 Земли населенных пунктов	Для ведения личного подсобного хозяйства	13	02.020	1 650	384,72	634 788,00
6136	Респ. Северная Осетия - Алания, р-н Дигорский, г. Дигора, ул. Бицаева, 6 "б"	Дигорский	15:05:0050448:69	003002000000 Земли населенных пунктов	Для ведения личного подсобного хозяйства	13	02.020	934	384,72	359 328,48
6137	Российская Федерация, Республика Северная Осетия-Алания, Дигорский район, г. Дигора, ул. Гибизова, 31	Дигорский	15:05:0050448:7	003002000000 Земли населенных пунктов	Для ведения личного подсобного хозяйства	13	02.020	1 759	384,72	676 722,48
6138	Республика Северная Осетия-Алания, р-н Дигорский, г. Дигора, ул. Гибизова, 31 "а"	Дигорский	15:05:0050448:8	003002000000 Земли населенных пунктов	Для ведения личного подсобного хозяйства	13	02.020	1 572	384,72	604 779,84
6139	Северная Осетия - Алания респ, р-н Дигорский, г Дигора, ул Гибизова, 35	Дигорский	15:05:0050448:9	003002000000 Земли населенных пунктов	Для ведения личного подсобного хозяйства	13	02.020	2 869	384,72	1 103 761,68
6140	Респ. Северная Осетия - Алания, р-н Дигорский, г. Дигора, ул. Тогоева, 21	Дигорский	15:05:0050449:1	003002000000 Земли населенных пунктов	Для ведения личного подсобного хозяйства	13	02.020	1 818	384,72	699 420,96
6141	Российская Федерация, Республика Северная Осетия-Алания, Дигорский район, г. Дигора, ул. Тогоева, 33	Дигорский	15:05:0050449:10	003002000000 Земли населенных пунктов	Для ведения личного подсобного хозяйства (приусадебный земельный участок)	13	02.020	1 522	384,72	585 543,84
6142	Северная Осетия - Алания респ, р-н Дигорский, г Дигора, ул Тогоева, 35	Дигорский	15:05:0050449:11	003002000000 Земли населенных пунктов	Для ведения личного подсобного хозяйства	13	02.020	1 781	384,72	685 186,32
6143	Северная Осетия - Алания респ, р-н Дигорский, г Дигора, ул Тогоева, 37	Дигорский	15:05:0050449:12	003002000000 Земли населенных пунктов	Для ведения личного подсобного хозяйства	13	02.020	1 940	384,72	746 356,80
6144	Респ. Северная Осетия - Алания, р-н Дигорский, г. Дигора, ул. Тогоева	Дигорский	15:05:0050449:13	003002000000 Земли населенных пунктов	Под жилую застройку Индивидуальную	13	02.010	300	384,72	115 416,00
6145	Республика Северная Осетия-Алания, р-н Дигорский, г Дигора, ул Тогоева, д 37а	Дигорский	15:05:0050449:14	003002000000 Земли населенных пунктов	Для ведения личного подсобного хозяйства	13	02.020	1 500	384,72	577 080,00
6146	Северная Осетия - Алания респ, р-н Дигорский, г. Дигора, ул. Тогоева, 39	Дигорский	15:05:0050449:15	003002000000 Земли населенных пунктов	В целях эксплуатации жилого дома с хозпостройками	13	02.010	1 811	384,72	696 727,92
6147	Респ. Северная Осетия - Алания, р-н Дигорский, г. Дигора, ул. Тогоева	Дигорский	15:05:0050449:16	003002000000 Земли населенных пунктов	Под жилую застройку Индивидуальную	13	02.010	1 900	384,72	730 968,00
6148	Республика Северная Осетия — Алания, р-н Дигорский, г Дигора, Тогоева ул, напротив дома №21	Дигорский	15:05:0050449:175	003002000000 Земли населенных пунктов	энергетики	6	06.070	11	747,07	8 217,77

№ пп	Местоположение ЗУ	Район	Кадастровый номер ЗУ	Категория земель	Разрешенное использование по документу	Код вида разрешенного использования (в соответствии с классификатором видов разрешенного использования земельных участков)	Вид использования объектов недвижимости	Площадь	УПКС	КС
6149	Российская Федерация, Республика Северная Осетия-Алания, Дигорский район, г. Дигора, ул. Гибизова, 20	Дигорский	15:05:0050449:177	003002000000 Земли населенных пунктов	Для индивидуального жилищного строительства	13	02.010	2 654	384,72	1 021 046,88
6150	Российская Федерация, Республика Северная Осетия-Алания, Дигорский район, г. Дигора, ул. Тогоева	Дигорский	15:05:0050449:178	003002000000 Земли населенных пунктов	Отдых (рекреация)	5	05.000	12 477	278,52	3 475 094,04
6151	Северная Осетия - Алания респ, р-н Дигорский, г. Дигора, ул. Тогоева, 43	Дигорский	15:05:0050449:18	003002000000 Земли населенных пунктов	Для ведения личного подсобного хозяйства	13	02.020	2 370	384,72	911 786,40
6152	Российская Федерация, Республика Северная Осетия - Алания, Дигорский район, г Дигора, ул Гибизова, 8 а	Дигорский	15:05:0050449:181	003002000000 Земли населенных пунктов	Для ведения личного подсобного хозяйства (приусадебный земельный участок)	13	02.020	2 906	384,72	1 117 996,32
6153	Республика Северная Осетия - Алания, Дигорский район, г Дигора, ул Тогоева 47	Дигорский	15:05:0050449:19	003002000000 Земли населенных пунктов	для ведения личного подсобного хозяйства	13	02.020	1 161	384,72	446 659,92
6154	Респ. Северная Осетия - Алания, р-н Дигорский, г. Дигора, ул. Тогоева	Дигорский	15:05:0050449:2	003002000000 Земли населенных пунктов	Под жилую застройку Индивидуальную	13	02.010	1 400	384,72	538 608,00
6155	Республика Северная Осетия-Алания, р-н Дигорский, г. Дигора, ул. Гибизова, 4 "а"	Дигорский	15:05:0050449:20	003002000000 Земли населенных пунктов	Для ведения личного подсобного хозяйства	13	02.020	2 266	384,72	871 775,52
6156	Республика Северная Осетия-Алания, р-н Дигорский, г Дигора, ул. Гибизова, 6 "а"	Дигорский	15:05:0050449:21	003002000000 Земли населенных пунктов	Для ведения личного подсобного хозяйства	13	02.020	1 043	384,72	401 262,96
6157	Респ. Северная Осетия - Алания, р-н Дигорский, г. Дигора, ул. Гибизова	Дигорский	15:05:0050449:22	003002000000 Земли населенных пунктов	Под жилую застройку Индивидуальную	13	02.010	2 500	384,72	961 800,00
6158	Российская Федерация, Республика Северная Осетия-Алания, Дигорский район, г. Дигора, ул. Гибизова, 10 а	Дигорский	15:05:0050449:23	003002000000 Земли населенных пунктов	Для ведения личного подсобного хозяйства (приусадебный земельный участок)	13	02.020	1 472	384,72	566 307,84
6159	Республика Северная Осетия-Алания, р-н Дигорский, г Дигора, ул Гибизова, д 106	Дигорский	15:05:0050449:24	003002000000 Земли населенных пунктов	Для ведения личного подсобного хозяйства	13	02.020	1 620	384,72	623 246,40
6160	Респ. Северная Осетия - Алания, р-н Дигорский, г. Дигора, ул. Гибизова, дом 12	Дигорский	15:05:0050449:25	003002000000 Земли населенных пунктов	Для ведения личного подсобного хозяйства	13	02.020	1 792	384,72	689 418,24
6161	Республика Северная Осетия-Алания, р-н Дигорский, г Дигора, ул. Гибизова, 14	Дигорский	15:05:0050449:26	003002000000 Земли населенных пунктов	Для ведения личного подсобного хозяйства	13	02.020	1 780	384,72	684 801,60
6162	Респ. Северная Осетия - Алания, р-н Дигорский, г. Дигора, ул. Гибизова, 14 "в"	Дигорский	15:05:0050449:27	003002000000 Земли населенных пунктов	Для ведения личного подсобного хозяйства	13	02.020	656	384,72	252 376,32
6163	Респ. Северная Осетия - Алания, р-н Дигорский, г. Дигора, ул. Гибизова	Дигорский	15:05:0050449:28	003002000000 Земли населенных пунктов	Под жилую застройку Индивидуальную	13	02.010	1 400	384,72	538 608,00
6164	Респ. Северная Осетия - Алания, р-н Дигорский, г. Дигора, ул. Гибизова, дом 16 "а"	Дигорский	15:05:0050449:29	003002000000 Земли населенных пунктов	Для ведения личного подсобного хозяйства	13	02.020	3 157	384,72	1 214 561,04
6165	Респ. Северная Осетия - Алания, р-н Дигорский, г. Дигора, ул. Тогоева, 25	Дигорский	15:05:0050449:3	003002000000 Земли населенных пунктов	для ведения личного подсобного хозяйства	13	02.020	1 855	384,72	713 655,60
6166	Респ. Северная Осетия - Алания, р-н Дигорский, г. Дигора, ул. Гибизова	Дигорский	15:05:0050449:30	003002000000 Земли населенных пунктов	Под жилую застройку Индивидуальную	13	02.010	1 100	384,72	423 192,00
6167	Респ. Северная Осетия - Алания, р-н Дигорский, г. Дигора, ул. Гибизова, дом 16	Дигорский	15:05:0050449:31	003002000000 Земли населенных пунктов	Для ведения личного подсобного хозяйства	13	02.020	2 035	384,72	782 905,20
6168	Респ. Северная Осетия - Алания, р-н Дигорский, г. Дигора, ул. Гибизова	Дигорский	15:05:0050449:32	003002000000 Земли населенных пунктов	Для ведения личного подсобного хозяйства (приусадебный земельный участок)	13	02.020	1 300	384,72	500 136,00
6169	Респ. Северная Осетия - Алания, р-н Дигорский, г. Дигора, ул. Гибизова, 18 "а"	Дигорский	15:05:0050449:33	003002000000 Земли населенных пунктов	Для ведения личного подсобного хозяйства	13	02.020	1 118	384,72	430 116,96
6170	Респ. Северная Осетия - Алания, р-н Дигорский, г. Дигора, ул. Тесилова, дом 23	Дигорский	15:05:0050449:34	003002000000 Земли населенных пунктов	Под жилую застройку Индивидуальную	13	02.010	1 500	384,72	577 080,00
6171	Северная Осетия - Алания респ, р-н Дигорский, г Дигора, ул Тогоева, напротив дома чётной стороны №60	Дигорский	15:05:0050449:35	003002000000 Земли населенных пунктов	В целях эксплуатации нежилых зданий для торговой деятельности	4	04.040	100	1 000,27	100 027,00
6172	Респ. Северная Осетия - Алания, р-н Дигорский, г. Дигора, ул. Тогоева, дом 31	Дигорский	15:05:0050449:38	003002000000 Земли населенных пунктов	Для ведения личного подсобного хозяйства	13	02.020	1 123	384,72	432 040,56
6173	Респ. Северная Осетия - Алания, р-н Дигорский, г. Дигора, ул. Гибизова, дом 14 "б"	Дигорский	15:05:0050449:39	003002000000 Земли населенных пунктов	Для ведения личного подсобного хозяйства	13	02.020	975	384,72	375 102,00
6174	Респ. Северная Осетия - Алания, р-н Дигорский, г. Дигора, ул. Тогоева, 27	Дигорский	15:05:0050449:4	003002000000 Земли населенных пунктов	Для ведения личного подсобного хозяйства	13	02.020	2 187	384,72	841 382,64
6175	Республика Северная Осетия-Алания, р-н Дигорский, г. Дигора, ул Тогоева, напротив дома четной стороны № 60	Дигорский	15:05:0050449:40	003002000000 Земли населенных пунктов	В целях эксплуатации нежилого здания Литер А	4	04.040	70	1 000,27	70 018,90
6176	Респ. Северная Осетия - Алания, р-н Дигорский, г. Дигора, ул. Тогоева	Дигорский	15:05:0050449:5	003002000000 Земли населенных пунктов	Под жилую застройку Индивидуальную	13	02.010	900	384,72	346 248,00
6177	Северная Осетия - Алания респ, р-н Дигорский, г Дигора, ул Тогоева, 31 "б"	Дигорский	15:05:0050449:51	003002000000 Земли населенных пунктов	Для ведения личного подсобного хозяйства	13	02.020	1 352	384,72	520 141,44
6178	Респ. Северная Осетия - Алания, р-н Дигорский, г. Дигора, ул. Тогоева	Дигорский	15:05:0050449:6	003002000000 Земли населенных пунктов	Под жилую застройку Индивидуальную	13	02.010	1 900	384,72	730 968,00
6179	Респ. Северная Осетия - Алания, р-н Дигорский, г. Дигора, ул. Тогоева	Дигорский	15:05:0050449:7	003002000000 Земли населенных пунктов	Под жилую застройку Индивидуальную	13	02.010	800	384,72	307 776,00
6180	Республика Северная Осетия-Алания, р-н Дигорский, г Дигора, ул. Тогоева, 29 "б"	Дигорский	15:05:0050449:8	003002000000 Земли населенных пунктов	Для ведения личного подсобного хозяйства	13	02.020	844	384,72	324 703,68
6181	Респ. Северная Осетия - Алания, р-н Дигорский, г. Дигора, ул. Тогоева	Дигорский	15:05:0050449:9	003002000000 Земли населенных пунктов	Под жилую застройку Индивидуальную	13	02.010	1 000	384,72	384 720,00
6182	Респ. Северная Осетия - Алания, р-н Дигорский, г. Дигора, ул. Билясонова	Дигорский	15:05:0050450:10	003002000000 Земли населенных пунктов	Под жилую застройку Индивидуальную	13	02.010	1 500	384,72	577 080,00
6183	Республика Северная Осетия - Алания, Дигорский район, г. Дигора, ул. Билясонова, 31	Дигорский	15:05:0050450:11	003002000000 Земли населенных пунктов	Для ведения личного подсобного хозяйства	13	02.020	2 301	384,72	885 240,72
6184	Респ. Северная Осетия - Алания, р-н Дигорский, г. Дигора, ул. Билясонова	Дигорский	15:05:0050450:12	003002000000 Земли населенных пунктов	Под жилую застройку Индивидуальную	13	02.010	1 500	384,72	577 080,00
6185	Республика Северная Осетия-Алания, р-н Дигорский, г Дигора, ул Билясонова, 33 "а"	Дигорский	15:05:0050450:13	003002000000 Земли населенных пунктов	Для ведения личного подсобного хозяйства	13	02.020	1 412	384,72	543 224,64
6186	Респ. Северная Осетия - Алания, р-н Дигорский, г. Дигора, ул. Билясонова	Дигорский	15:05:0050450:14	003002000000 Земли населенных пунктов	Под жилую застройку Индивидуальную	13	02.010	1 600	384,72	615 552,00
6187	Республика Северная Осетия-Алания, р-н Дигорский, г. Дигора, ул. Билясонова, 35"а"	Дигорский	15:05:0050450:15	003002000000 Земли населенных пунктов	Для ведения личного подсобного хозяйства	13	02.020	1 480	384,72	569 385,60
6188	Российская Федерация, Республика Северная Осетия-Алания, Дигорский район, г. Дигора, ул. Билясонова, 37	Дигорский	15:05:0050450:16	003002000000 Земли населенных пунктов	Для ведения личного подсобного хозяйства	13	02.020	1 806	384,72	694 804,32
6189	Респ. Северная Осетия - Алания, р-н Дигорский, г. Дигора, ул. Билясонова, дом 39	Дигорский	15:05:0050450:17	003002000000 Земли населенных пунктов	Для ведения личного подсобного хозяйства	13	02.020	1 582	384,72	608 627,04
6190	Республика Северная Осетия - Алания, р-н Дигорский, г. Дигора, ул. Билясонова, 41	Дигорский	15:05:0050450:18	003002000000 Земли населенных пунктов	Для ведения личного подсобного хозяйства	13	02.020	1 759	384,72	676 722,48
6191	Северная Осетия - Алания респ, р-н Дигорский, г Дигора, ул Билясонова, 43	Дигорский	15:05:0050450:19	003002000000 Земли населенных пунктов	Для ведения личного подсобного хозяйства	13	02.020	1 806	384,72	694 804,32
6192	Респ. Северная Осетия - Алания, р-н Дигорский, г. Дигора, ул. Билясонова, дом 19	Дигорский	15:05:0050450:2	003002000000 Земли населенных пунктов	Для ведения личного подсобного хозяйства	13	02.020	2 223	384,72	855 232,56
6193	Российская Федерация, Республика Северная Осетия - Алания, р-н Дигорский, г. Дигора, ул. Тогоева, 28	Дигорский	15:05:0050450:20	003002000000 Земли населенных пунктов	Для ведения личного подсобного хозяйства	13	02.020	1 622	384,72	624 015,84

№ пп	Местоположение ЗУ	Район	Кадастровый номер ЗУ	Категория земель	Разрешенное использование по документу	Код вида разрешенного использования (в соответствии с классификатором видов разрешенного использования земельных участков)	Вид использования объектов недвижимости	Площадь	УПКС	КС
6194	Российская Федерация, Республика Северная Осетия - Алания, Дигорский район, г. Дигора, ул. Тогоева, 30	Дигорский	15:05:000450:21	003002000000 Земли населенных пунктов	Для ведения личного подсобного хозяйства	13	02.020	1 101	384,72	423 576,72
6195	Российская Федерация, Республика Северная Осетия-Алания, Дигорский район, г. Дигора, ул. Тогоева, 58	Дигорский	15:05:0050450:210	003002000000 Земли населенных пунктов	Для ведения личного подсобного хозяйства (приусадебный земельный участок)	13	02.020	2 193	384,72	843 690,96
6196		Дигорский	15:05:0050450:214	003002000000 Земли населенных пунктов	Для ведения личного подсобного хозяйства (приусадебный земельный участок)	13	02.020	1 716	384,72	660 179,52
6197	Северная Осетия - Алания респ. р-н Дигорский, г Дигора, ул Тогоева, 32	Дигорский	15:05:000450:22	003002000000 Земли населенных пунктов	Для ведения личного подсобного хозяйства	13	02.020	1 333	384,72	512 831,76
6198	РСО - Алания, Дигорский район, г. Дигора, ул Тогоева, 34	Дигорский	15:05:000450:23	003002000000 Земли населенных пунктов	Для ведения личного подсобного хозяйства	13	02.020	1 404	384,72	540 146,88
6199	Респ. Северная Осетия - Алания, р-н Дигорский, г. Дигора, ул. Тогоева, 36	Дигорский	15:05:000450:24	003002000000 Земли населенных пунктов	Для ведения личного подсобного хозяйства	13	02.020	1 774	384,72	682 493,28
6200	Республика Северная Осетия-Алания, р-н Дигорский, г Дигора, ул Тогоева, 38	Дигорский	15:05:000450:25	003002000000 Земли населенных пунктов	Для ведения личного подсобного хозяйства	13	02.020	1 751	384,72	673 644,72
6201	Респ. Северная Осетия - Алания, р-н Дигорский, г. Дигора, ул. Тогоева	Дигорский	15:05:000450:26	003002000000 Земли населенных пунктов	Под жилую застройку Индивидуальную	13	02.010	1 700	384,72	654 024,00
6202	Респ. Северная Осетия - Алания, р-н Дигорский, г. Дигора, ул. Тогоева	Дигорский	15:05:000450:27	003002000000 Земли населенных пунктов	Под жилую застройку Индивидуальную	13	02.010	1 500	384,72	577 080,00
6203	Республика Северная Осетия-Алания, р-н Дигорский, г Дигора, ул Тогоева, 44	Дигорский	15:05:000450:28	003002000000 Земли населенных пунктов	Для ведения личного подсобного хозяйства	13	02.020	1 695	384,72	652 100,40
6204	Респ. Северная Осетия - Алания, р-н Дигорский, г. Дигора, ул. Тогоева, 46	Дигорский	15:05:000450:29	003002000000 Земли населенных пунктов	Для ведения личного подсобного хозяйства	13	02.020	1 444	384,72	555 535,68
6205	Респ. Северная Осетия - Алания, р-н Дигорский, г. Дигора, ул. Билясонова, 21	Дигорский	15:05:000450:3	003002000000 Земли населенных пунктов	Для ведения личного подсобного хозяйства	13	02.020	1 614	384,72	620 938,08
6206	Респ. Северная Осетия - Алания, р-н Дигорский, г. Дигора, ул. Тогоева, дом 48	Дигорский	15:05:000450:30	003002000000 Земли населенных пунктов	Для эксплуатации жилого дома с хозпостройками	13	02.010	1 635	384,72	629 017,20
6207	Респ. Северная Осетия - Алания, р-н Дигорский, г. Дигора, ул. Тогоева	Дигорский	15:05:000450:31	003002000000 Земли населенных пунктов	Под жилую застройку Индивидуальную	13	02.010	1 000	384,72	384 720,00
6208	Респ. Северная Осетия - Алания, р-н Дигорский, г. Дигора, ул. Тогоева, 50	Дигорский	15:05:000450:32	003002000000 Земли населенных пунктов	Для ведения личного подсобного хозяйства	13	02.020	2 016	384,72	775 595,52
6209	Респ. Северная Осетия - Алания, р-н Дигорский, г. Дигора, ул. Тогоева, 52	Дигорский	15:05:000450:33	003002000000 Земли населенных пунктов	В целях эксплуатации жилого дома с хозпостройками	13	02.010	1 876	384,72	721 734,72
6210	Респ. Северная Осетия - Алания, р-н Дигорский, г. Дигора, ул. Тогоева	Дигорский	15:05:000450:34	003002000000 Земли населенных пунктов	Под жилую застройку Индивидуальную	13	02.010	1 200	384,72	461 664,00
6211	Российская Федерация, Республика Северная Осетия - Алания, р-н Дигорский, г. Дигора, ул. Тогоева, 56	Дигорский	15:05:000450:35	003002000000 Земли населенных пунктов	Для ведения личного подсобного хозяйства	13	02.020	1 739	384,72	669 028,08
6212	Респ. Северная Осетия - Алания, р-н Дигорский, г. Дигора, ул. Билясонова	Дигорский	15:05:000450:4	003002000000 Земли населенных пунктов	Под жилую застройку Индивидуальную	13	02.010	1 900	384,72	730 968,00
6213	Респ. Северная Осетия - Алания, р-н Дигорский, г. Дигора, ул. Билясонова	Дигорский	15:05:000450:5	003002000000 Земли населенных пунктов	Для ведения личного подсобного хозяйства	13	02.020	1 791	384,72	689 033,52
6214	Респ. Северная Осетия - Алания, р-н Дигорский, г. Дигора, ул. Билясонова, 20	Дигорский	15:05:000450:6	003002000000 Земли населенных пунктов	Под жилую застройку Индивидуальную	13	02.010	1 500	384,72	577 080,00
6215	Республика Северная Осетия-Алания, р-н Дигорский, г. Дигора, ул. Билясонова, 25	Дигорский	15:05:000450:7	003002000000 Земли населенных пунктов	Для ведения личного подсобного хозяйства	13	02.020	2 258	384,72	868 697,76
6216	Респ. Северная Осетия - Алания, р-н Дигорский, г. Дигора, ул. Билясонова, дом 27	Дигорский	15:05:000450:8	003002000000 Земли населенных пунктов	Для ведения личного подсобного хозяйства	13	02.020	1 194	384,72	459 355,68
6217	Республика Северная Осетия-Алания, р-н Дигорский, г Дигора, ул Тогоева, 60	Дигорский	15:05:000450:88	003002000000 Земли населенных пунктов	Для ведения личного подсобного хозяйства	13	02.020	1 100	384,72	423 192,00
6218	Республика Северная Осетия-Алания, р-н Дигорский, г Дигора, ул Тогоева, 60	Дигорский	15:05:000450:89	003002000000 Земли населенных пунктов	Для ведения личного подсобного хозяйства	13	02.020	1 118	384,72	430 116,96
6219	Респ. Северная Осетия - Алания, р-н Дигорский, г. Дигора, ул. Билясонова	Дигорский	15:05:000450:9	003002000000 Земли населенных пунктов	Под жилую застройку Индивидуальную	13	02.010	1 400	384,72	538 608,00
6220	Республика Северная Осетия-Алания, р-н Дигорский, г Дигора, ул Тогоева, 60	Дигорский	15:05:000450:90	003002000000 Земли населенных пунктов	Для ведения личного подсобного хозяйства	13	02.020	892	384,72	343 170,24
6221	Российская Федерация, Республика Северная Осетия - Алания, р-н Дигорский, г. Дигора, ул. Билясонова, 4	Дигорский	15:05:000450:10	003002000000 Земли населенных пунктов	Для ведения личного подсобного хозяйства (приусадебный земельный участок)	13	02.020	1 212	384,72	466 280,64
6222	Респ. Северная Осетия - Алания, р-н Дигорский, г. Дигора, ул. Билясонова	Дигорский	15:05:000450:11	003002000000 Земли населенных пунктов	Под жилую застройку Индивидуальную	13	02.010	1 500	384,72	577 080,00
6223	Респ. Северная Осетия - Алания, р-н Дигорский, г. Дигора, ул. Билясонова	Дигорский	15:05:000450:13	003002000000 Земли населенных пунктов	Под жилую застройку Индивидуальную	13	02.010	1 400	384,72	538 608,00
6224	Российская Федерация, Республика Северная Осетия-Алания, Дигорский р-н. г Дигора, ул. Колоева, 3	Дигорский	15:05:0050451:137	003002000000 Земли населенных пунктов	Для ведения личного подсобного хозяйства (приусадебный земельный участок)	13	02.020	1 997	384,72	768 285,84
6225	Республика Северная Осетия - Алания , Дигорский район, г Дигора, ул Первомайская 3с	Дигорский	15:05:0050451:139	003002000000 Земли населенных пунктов	энергетики	6	06.070	16	747,07	11 953,12
6226	Респ. Северная Осетия - Алания, р-н Дигорский, г. Дигора, ул. Билясонова	Дигорский	15:05:000450:14	003002000000 Земли населенных пунктов	Под жилую застройку Индивидуальную	13	02.010	1 900	384,72	730 968,00
6227	Российская Федерация, Республика Северная Осетия-Алания, Дигорский район, г. Дигора, ул. Билясонова, 14	Дигорский	15:05:000450:15	003002000000 Земли населенных пунктов	Для ведения личного подсобного хозяйства	13	02.020	1 075	384,72	413 574,00
6228	Респ. Северная Осетия - Алания, р-н Дигорский, г. Дигора, ул. Тесилова	Дигорский	15:05:000450:16	003002000000 Земли населенных пунктов	Под жилую застройку Индивидуальную	13	02.010	1 200	384,72	461 664,00
6229	Республика Северная Осетия-Алания, р-н Дигорский, г Дигора, ул. Колоева, 11 "а"	Дигорский	15:05:000450:20	003002000000 Земли населенных пунктов	Для ведения личного подсобного хозяйства	13	02.020	970	384,72	373 178,40
6230	Республика Северная Осетия-Алания, р-н Дигорский, г Дигора, ул. Колоева, 15 "а"	Дигорский	15:05:000450:21	003002000000 Земли населенных пунктов	Для ведения личного подсобного хозяйства	13	02.020	330	384,72	126 957,60
6231	Республика Северная Осетия-Алания, р-н Дигорский, г. Дигора, ул. Билясонова, 8	Дигорский	15:05:000450:22	003002000000 Земли населенных пунктов	Для ведения личного подсобного хозяйства	13	02.020	1 829	384,72	703 652,88
6232	Респ. Северная Осетия - Алания, р-н Дигорский, г. Дигора, ул. Колоева	Дигорский	15:05:000450:3	003002000000 Земли населенных пунктов	Под жилую застройку Индивидуальную	13	02.010	1 300	384,72	500 136,00
6233	Респ. Северная Осетия - Алания, р-н Дигорский, г. Дигора, ул. Колоева	Дигорский	15:05:000450:4	003002000000 Земли населенных пунктов	Под жилую застройку Индивидуальную	13	02.010	1 600	384,72	615 552,00
6234	Российская Федерация, Республика Северная Осетия-Алания, Дигорский район, г. Дигора, ул. Колоева, 7 "а"	Дигорский	15:05:000450:5	003002000000 Земли населенных пунктов	Для ведения личного подсобного хозяйства	13	02.020	1 418	384,72	545 532,96
6235	Республика Северная Осетия-Алания, р-н Дигорский, г. Дигора, ул. Колоева, 9	Дигорский	15:05:000450:6	003002000000 Земли населенных пунктов	Для ведения личного подсобного хозяйства	13	02.020	1 591	384,72	612 089,52
6236	Респ. Северная Осетия - Алания, р-н Дигорский, г. Дигора, ул. Колоева, 13	Дигорский	15:05:000450:7	003002000000 Земли населенных пунктов	Под существующий жилой дом	13	02.010	1 500	384,72	577 080,00
6237	Северная Осетия - Алания респ. р-н Дигорский, г Дигора, ул Колоева, 15	Дигорский	15:05:000450:8	003002000000 Земли населенных пунктов	Для ведения личного подсобного хозяйства	13	02.020	1 379	384,72	530 528,88
6238	Республика Северная Осетия-Алания, р-н Дигорский, г Дигора, ул. Колоева, 17	Дигорский	15:05:000450:9	003002000000 Земли населенных пунктов	Для ведения личного подсобного хозяйства	13	02.020	2 943	384,72	1 132 230,96

№ пп	Местоположение ЗУ	Район	Кадастровый номер ЗУ	Категория земель	Разрешенное использование по документу	Код вида разрешенного использования (в соответствии с классификатором видов разрешенного использования земельных участков)	Вид использования объектом недвижимости	Площадь	УПКС	КС
6239	Респ. Северная Осетия - Алания, р-н Дигорский, г. Дигора, ул. Карла Маркса, дом 11	Дигорский	15:05:0050452:1	003002000000 Земли населенных пунктов	Для эксплуатации существующего домовладения	13	02.010	2 200	384,72	846 384,00
6240	Респ. Северная Осетия - Алания, р-н Дигорский, г. Дигора, ул. Колоева, 48 "а"	Дигорский	15:05:0050452:10	003002000000 Земли населенных пунктов	Для ведения личного подсобного хозяйства	13	02.020	2 100	384,72	807 912,00
6241	Респ. Северная Осетия - Алания, р-н Дигорский, г. Дигора, ул. Колоева	Дигорский	15:05:0050452:11	003002000000 Земли населенных пунктов	Под жилую застройку Индивидуальную	13	02.010	2 000	384,72	769 440,00
6242	Российская Федерация, Республика Северная Осетия - Алания, Дигорский район, г Дигора, ул Колоева, 50	Дигорский	15:05:0050452:12	003002000000 Земли населенных пунктов	Для ведения личного подсобного хозяйства	13	02.020	1 798	384,72	691 726,56
6243	Респ. Северная Осетия - Алания, р-н Дигорский, г. Дигора, ул. Колоева, 48	Дигорский	15:05:0050452:13	003002000000 Земли населенных пунктов	Под существующий жилой дом	13	02.010	1 400	384,72	538 608,00
6244	Российская Федерация, Республика Северная Осетия - Алания, Дигорский район, г Дигора, ул Колоева, 52	Дигорский	15:05:0050452:14	003002000000 Земли населенных пунктов	Для ведения личного подсобного хозяйства (приусадебный земельный участок)	13	02.020	1 100	384,72	423 192,00
6245	Республика Северная Осетия - Алания, Дигорский район, г. Дигора, ул. Колоева, 54	Дигорский	15:05:0050452:15	003002000000 Земли населенных пунктов	для ведения личного подсобного хозяйства	13	02.020	1 472	384,72	566 307,84
6246	Республика Северная Осетия-Алания, р-н Дигорский, г Дигора, ул Колоева, д 56а	Дигорский	15:05:0050452:16	003002000000 Земли населенных пунктов	Для ведения личного подсобного хозяйства	13	02.020	2 917	384,72	1 122 228,24
6247	Респ. Северная Осетия - Алания, р-н Дигорский, г. Дигора, ул. Колоева	Дигорский	15:05:0050452:17	003002000000 Земли населенных пунктов	Под жилую застройку Индивидуальную	13	02.010	1 800	384,72	692 496,00
6248	Респ Северная Осетия - Алания, Дигорский р-н, г Дигора, ул Карла Маркса, 1 "а"	Дигорский	15:05:0050452:173	003002000000 Земли населенных пунктов	Для ведения личного подсобного хозяйства	13	02.020	1 096	384,72	421 653,12
6249	Респ Северная Осетия - Алания, Дигорский р-н, г Дигора, ул Карла Маркса, 1 "в"	Дигорский	15:05:0050452:174	003002000000 Земли населенных пунктов	Для ведения личного подсобного хозяйства	13	02.020	1 510	384,72	580 927,20
6250	Российская Федерация, Республика Северная Осетия-Алания, Дигорский район, г. Дигора, ул. Первомайская	Дигорский	15:05:0050452:177	003002000000 Земли населенных пунктов	Отдых (рекреация)	5	05.000	1 193	278,52	332 274,36
6251	Республика Северная Осетия — Алания, р-н Дигорский, г Дигора, ул Тесилова	Дигорский	15:05:0050452:178	003002000000 Земли населенных пунктов	Отдых (рекреация)	5	05.000	1 506	278,52	419 451,12
6252	Российская Федерация, Республика Северная Осетия - Алания, Дигорский район, г. Дигора, ул. Первомайская	Дигорский	15:05:0050452:179	003002000000 Земли населенных пунктов	Отдых (рекреация)	5	05.000	1 929	278,52	537 265,08
6253	Респ. Северная Осетия - Алания, р-н Дигорский, г. Дигора, ул. Карла Маркса	Дигорский	15:05:0050452:18	003002000000 Земли населенных пунктов	Под жилую застройку Индивидуальную	13	02.010	1 000	384,72	384 720,00
6254	Российская Федерация, Республика Северная Осетия - Алания, Дигорский район, г Дигора, ул Колоева, 34	Дигорский	15:05:0050452:180	003002000000 Земли населенных пунктов	Для ведения личного подсобного хозяйства (приусадебный земельный участок)	13	02.020	2 734	384,72	1 051 824,48
6255	Республика Северная Осетия-Алания, р-н Дигорский, г Дигора, ул. К. Маркса, 1	Дигорский	15:05:0050452:19	003002000000 Земли населенных пунктов	Для ведения личного подсобного хозяйства	13	02.020	2 410	384,72	927 175,20
6256	Респ. Северная Осетия - Алания, р-н Дигорский, г. Дигора, ул. Колоева	Дигорский	15:05:0050452:2	003002000000 Земли населенных пунктов	Под жилую застройку Индивидуальную	13	02.010	1 500	384,72	577 080,00
6257	Респ. Северная Осетия - Алания, р-н Дигорский, г. Дигора, ул. Карла Маркса	Дигорский	15:05:0050452:20	003002000000 Земли населенных пунктов	Под жилую застройку Индивидуальную	13	02.010	1 700	384,72	654 024,00
6258	Респ. Северная Осетия - Алания, р-н Дигорский, г. Дигора, ул. Карла Маркса, дом 3	Дигорский	15:05:0050452:21	003002000000 Земли населенных пунктов	Для ведения личного подсобного хозяйства	13	02.020	4 126	384,72	1 587 354,72
6259	Республика Северная Осетия-Алания, р-н Дигорский, г Дигора, ул К Маркса, д 4а	Дигорский	15:05:0050452:22	003002000000 Земли населенных пунктов	Для ведения личного подсобного хозяйства	13	02.020	2 357	384,72	906 785,04
6260	Северная Осетия - Алания респ, р-н Дигорский, г. Дигора, ул. К. Маркса, 5	Дигорский	15:05:0050452:23	003002000000 Земли населенных пунктов	Для ведения личного подсобного хозяйства	13	02.020	2 000	384,72	769 440,00
6261	Российская Федерация, Республика Северная Осетия - Алания, Дигорский район, г. Дигора, ул. Карла Маркса, 7	Дигорский	15:05:0050452:24	003002000000 Земли населенных пунктов	Для ведения личного подсобного хозяйства (приусадебный земельный участок)	13	02.020	1 538	384,72	591 699,36
6262	Республика Северная Осетия-Алания, р-н Дигорский, г Дигора, ул. К. Маркса, 9	Дигорский	15:05:0050452:25	003002000000 Земли населенных пунктов	Для ведения личного подсобного хозяйства	13	02.020	1 640	384,72	630 940,80
6263	Респ. Северная Осетия - Алания, р-н Дигорский, г. Дигора, ул. Карла Маркса, дом 11 "а"	Дигорский	15:05:0050452:26	003002000000 Земли населенных пунктов	Для ведения личного подсобного хозяйства	13	02.020	1 378	384,72	530 144,16
6264	Северная Осетия - Алания респ, р-н Дигорский, г Дигора, ул Тесилова, 11	Дигорский	15:05:0050452:27	003002000000 Земли населенных пунктов	Для ведения личного подсобного хозяйства	13	02.020	1 260	384,72	484 747,20
6265	Республика Северная Осетия-Алания, р-н Дигорский, г Дигора, ул Тесилова, 11 "а"	Дигорский	15:05:0050452:28	003002000000 Земли населенных пунктов	Для ведения личного подсобного хозяйства	13	02.020	2 147	384,72	825 993,84
6266	Северная Осетия - Алания респ, р-н Дигорский, г Дигора, ул Карла Маркса	Дигорский	15:05:0050452:29	003002000000 Земли населенных пунктов	Под строительство индивидуального жилого дома	13	02.010	1 000	384,72	384 720,00
6267	Республика Северная Осетия-Алания, р-н Дигорский, г Дигора, ул. К. Маркса, 1 б	Дигорский	15:05:0050452:30	003002000000 Земли населенных пунктов	Индивид эксплуатации жилого дома	13	02.010	1 000	384,72	384 720,00
6268	Республика Северная Осетия-Алания, р-н Дигорский, г. Дигора, ул. Колоева, 38	Дигорский	15:05:0050452:5	003002000000 Земли населенных пунктов	Для ведения личного подсобного хозяйства	13	02.020	1 744	384,72	670 951,68
6269	Респ. Северная Осетия - Алания, р-н Дигорский, г. Дигора, ул. Карла Маркса, б/н	Дигорский	15:05:0050452:59	003002000000 Земли населенных пунктов	Для ведения личного подсобного хозяйства	13	02.020	1 000	384,72	384 720,00
6270	Респ. Северная Осетия - Алания, р-н Дигорский, г. Дигора, ул. Колоева	Дигорский	15:05:0050452:6	003002000000 Земли населенных пунктов	Под жилую застройку Индивидуальную	13	02.010	2 000	384,72	769 440,00
6271	Республика Северная Осетия-Алания, р-н Дигорский, г Дигора, ул. К.Маркса, б/н	Дигорский	15:05:0050452:60	003002000000 Земли населенных пунктов	Для ведения личного подсобного хозяйства	13	02.020	1 000	384,72	384 720,00
6272	Республика Северная Осетия-Алания, р-н Дигорский, г Дигора, ул К.Маркса	Дигорский	15:05:0050452:61	003002000000 Земли населенных пунктов	для строительства индивидуального жилого дома	13	02.010	745	384,72	286 616,40
6273	Республика Северная Осетия-Алания, р-н Дигорский, г. Дигора, ул. Первомайская	Дигорский	15:05:0050452:62	003002000000 Земли населенных пунктов	Для ведения личного подсобного хозяйства	13	02.020	3 000	384,72	1 154 160,00
6274	Респ. Северная Осетия - Алания, р-н Дигорский, г. Дигора, ул. Колоева	Дигорский	15:05:0050452:7	003002000000 Земли населенных пунктов	Под жилую застройку Индивидуальную	13	02.010	1 800	384,72	692 496,00
6275	Респ. Северная Осетия - Алания, р-н Дигорский, г. Дигора, ул. Колоева, 44	Дигорский	15:05:0050452:8	003002000000 Земли населенных пунктов	Под существующий жилой дом	13	02.010	700	384,72	269 304,00
6276	Республика Северная Осетия-Алания, р-н Дигорский, г. Дигора, ул. Колоева, 46	Дигорский	15:05:0050452:9	003002000000 Земли населенных пунктов	Для ведения личного подсобного хозяйства	13	02.020	2 235	384,72	859 849,20
6277	Респ. Северная Осетия - Алания, р-н Дигорский, г. Дигора, ул. Ленина, 1	Дигорский	15:05:0050453:1	003002000000 Земли населенных пунктов	Для использования существующего здания мечети	1	01.150	1 116	159,66	178 180,56
6278	Российская Федерация, Республика Северная Осетия - Алания, Дигорский район, г Дигора, ул. Ленина, 19	Дигорский	15:05:0050453:10	003002000000 Земли населенных пунктов	Для ведения личного подсобного хозяйства (приусадебные участки)	13	02.020	1 121	384,72	431 271,12
6279	Респ. Северная Осетия - Алания, р-н Дигорский, г. Дигора, ул. Ленина	Дигорский	15:05:0050453:11	003002000000 Земли населенных пунктов	Под жилую застройку Индивидуальную	13	02.010	1 100	384,72	423 192,00
6280	Республика Северная Осетия-Алания, р-н Дигорский, г. Дигора, ул К.Маркса, д 2а	Дигорский	15:05:0050453:13	003002000000 Земли населенных пунктов	Для ведения личного подсобного хозяйства	13	02.020	1 672	384,72	643 251,84
6281	Российская Федерация, Республика Северная Осетия - Алания, р-н Дигорский, г. Дигора, ул. Карла Маркса 2"б"	Дигорский	15:05:0050453:14	003002000000 Земли населенных пунктов	Для ведения личного подсобного хозяйства (приусадебный земельный участок)	13	02.020	1 762	384,72	677 876,64

№ п/п	Местоположение ЗУ	Район	Кадастровый номер ЗУ	Категория земель	Разрешенное использование по документу	Код вида разрешенного использования (в соответствии с классификатором видов разрешенного использования земельных участков)	Вид использования объектов недвижимости	Площадь	УПКС	КС
6282	Российская Федерация, Республика Северная Осетия - Алания, р-н Дигорский, г. Дигора, ул. К.Маркса, 2 "в"	Дигорский	15:05:00050453:15	003002000000 Земли населенных пунктов	Для ведения личного подсобного хозяйства (приусадебный земельный участок)	13	02.020	1 500	МЕТР	651 324.00
6283	Респ Северная Осетия - Алания, Дигорский р-н, г Дигора, ул Карла Маркса, 6 "а"	Дигорский	15:05:00050453:167	003002000000 Земли населенных пунктов	Для ведения личного подсобного хозяйства	13	02.020	1 511	МЕТР	581 011.92
6284	Респ Северная Осетия - Алания, Дигорский р-н, г Дигора, ул Карла Маркса, 6	Дигорский	15:05:00050453:168	003002000000 Земли населенных пунктов	Для ведения личного подсобного хозяйства	13	02.020	1 862	МЕТР	536 377.44
6285	Республика Северная Осетия - Алания, Дигорский район, г Дигора, ул. Ленина 1а	Дигорский	15:05:00050453:174	003002000000 Земли населенных пунктов	энергетики	6	06.070	26	МЕТР	19 123.82
6286	Российская Федерация, Республика Северная Осетия - Алания, р-н Дигорский, г. Дигора, ул. Карла Маркса, 2	Дигорский	15:05:00050453:176	003002000000 Земли населенных пунктов	Для индивидуального жилищного строительства	13	02.010	4 551	МЕТР	1 366 140.72
6287	Российская Федерация, Республика Северная Осетия-Алания, Дигорский р-н, г. Дигора, ул. Ленина, 1 "а"	Дигорский	15:05:00050453:177	003002000000 Земли населенных пунктов	Деловое управление	4	04.010	173	МЕТР	173 016.71
6288	Российская Федерация, Республика Северная Осетия-Алания, Дигорский р-н. г. Дигора, ул. К.Маркса, 4	Дигорский	15:05:00050453:180	003002000000 Земли населенных пунктов	Для ведения личного подсобного хозяйства (приусадебный земельный участок)	13	02.020	1 921	МЕТР	749 201.28
6289	Российская Федерация, Республика Северная Осетия-Алания, Дигорский район, г Дигора, ул Ленина, 1 а	Дигорский	15:05:00050453:183	003002000000 Земли населенных пунктов	Для ведения личного подсобного хозяйства (приусадебный земельный участок)	13	02.020	2 513	МЕТР	966 801.36
6290	Российская Федерация, Республика Северная Осетия-Алания, Дигорский район, г. Дигора, ул. Карла Маркса, 8	Дигорский	15:05:00050453:184	003002000000 Земли населенных пунктов	Для ведения личного подсобного хозяйства	13	02.020	1 254	МЕТР	482 054.16
6291	Российская Федерация, Республика Северная Осетия-Алания, Дигорский район. г. Дигора, ул. Карла Маркса. 8 "а"	Дигорский	15:05:00050453:185	003002000000 Земли населенных пунктов	Для ведения личного подсобного хозяйства	13	02.020	734	МЕТР	282 364.48
6292	Респ. Северная Осетия - Алания, р-н Дигорский, г. Дигора, ул. Карла Маркса	Дигорский	15:05:00050453:19	003002000000 Земли населенных пунктов	Под жилую застройку Индивидуальную	13	02.010	2 355	МЕТР	807 912.00
6293	Российская Федерация, Республика Северная Осетия - Алания, Дигорский район, г Дигора, ул Карла Маркса, 12	Дигорский	15:05:00050453:20	003002000000 Земли населенных пунктов	Для ведения личного подсобного хозяйства (приусадебный земельный участок)	13	02.020	2 000	МЕТР	769 140.00
6294	Респ. Северная Осетия - Алания, р-н Дигорский, г. Дигора, ул. Карла Маркса	Дигорский	15:05:00050453:21	003002000000 Земли населенных пунктов	Под жилую застройку Индивидуальную	13	02.010	1 500	МЕТР	537 060.00
6295	Респ. Северная Осетия - Алания, р-н Дигорский, г. Дигора, ул. К.Маркса. 16 "а"	Дигорский	15:05:00050453:22	003002000000 Земли населенных пунктов	Для ведения личного подсобного хозяйства	13	02.020	766	МЕТР	294 609.52
6296	Респ. Северная Осетия - Алания, р-н Дигорский, г. Дигора, ул. Карла Маркса	Дигорский	15:05:00050453:23	003002000000 Земли населенных пунктов	Под жилую застройку Индивидуальную	13	02.010	800	МЕТР	307 776.00
6297	Респ. Северная Осетия - Алания, р-н Дигорский, г. Дигора, ул. Карла Маркса	Дигорский	15:05:00050453:24	003002000000 Земли населенных пунктов	Под жилую застройку Индивидуальную	13	02.010	1 950	МЕТР	750 036.00
6298	Респ. Северная Осетия - Алания, р-н Дигорский, г. Дигора, ул. Карла Маркса	Дигорский	15:05:00050453:25	003002000000 Земли населенных пунктов	Под жилую застройку Индивидуальную	13	02.010	1 734	МЕТР	667 064.88
6299	Респ. Северная Осетия - Алания, р-н Дигорский, г. Дигора, ул. Ленина	Дигорский	15:05:00050453:3	003002000000 Земли населенных пунктов	Под жилую застройку Индивидуальную	13	02.010	600	МЕТР	230 832.00
6300	Респ. Северная Осетия - Алания, р-н Дигорский, г. Дигора, ул. Ленина	Дигорский	15:05:00050453:4	003002000000 Земли населенных пунктов	Под жилую застройку Индивидуальную	13	02.010	1 950	МЕТР	750 036.00
6301	Респ. Северная Осетия - Алания, р-н Дигорский, г. Дигора, ул. Ленина	Дигорский	15:05:00050453:5	003002000000 Земли населенных пунктов	Под жилую застройку Индивидуальную	13	02.010	1 950	МЕТР	750 036.00
6302	Республика Северная Осетия-Алания, р-н Дигорский, г Дигора, ул. Ленина, 1 "б"	Дигорский	15:05:00050453:50	003002000000 Земли населенных пунктов	Для сельскохозяйственного производства	1	01.180	2 000	МЕТР	769 260.00
6303	Респ. Северная Осетия - Алания, р-н Дигорский, г. Дигора, ул. Ленина	Дигорский	15:05:00050453:6	003002000000 Земли населенных пунктов	Под жилую застройку Индивидуальную	13	02.010	1 800	МЕТР	692 196.00
6304	Республика Северная Осетия - Алания, м-р-н Дигорский, г.п. Дигорское, г Дигора, ул Ленина, д. 13	Дигорский	15:05:00050453:7	003002000000 Земли населенных пунктов	Для ведения личного подсобного хозяйства	13	02.020	1 623	МЕТР	624 100.56
6305	Северная Осетия - Алания респ, р-н Дигорский, г Дигора, ул Ленина, 15	Дигорский	15:05:00050453:8	003002000000 Земли населенных пунктов	Для ведения личного подсобного хозяйства	13	02.020	1 447	МЕТР	556 689.84
6306	Российская Федерация, Республика Северная Осетия-Алания, Дигорский район, г. Дигора, ул. Ленина, 17	Дигорский	15:05:00050453:9	003002000000 Земли населенных пунктов	Для ведения личного подсобного хозяйства	13	02.020	1 260	МЕТР	492 110.40
6307	Респ. Северная Осетия - Алания, р-н Дигорский, г. Дигора, ул. Чиханиева, 1 "а"	Дигорский	15:05:00050454:1	003002000000 Земли населенных пунктов	Для ведения личного подсобного хозяйства	13	02.020	666	МЕТР	261 765.12
6308	Респ Северная Осетия - Алания, Дигорский р-н, г Дигора, ул Ленина, 6, "а"	Дигорский	15:05:00050454:10	003002000000 Земли населенных пунктов	Для ведения личного подсобного хозяйства	13	02.020	1 800	МЕТР	692 196.00
6309	Респ Северная Осетия - Алания, Дигорский р-н, г Дигора, ул Ленина	Дигорский	15:05:00050454:138	003002000000 Земли населенных пунктов	для ведения личного подсобного хозяйства	13	02.020	1 223	МЕТР	478 512.56
6310	Республика Северная Осетия-Алания, р-н Дигорский, г Дигора, ул. Чиханиева, 1	Дигорский	15:05:00050454:2	003002000000 Земли населенных пунктов	Для ведения личного подсобного хозяйства	13	02.020	691	МЕТР	342 765.52
6311	Республика Северная Осетия-Алания, р-н Дигорский, г. Дигора, ул. Чиханиева	Дигорский	15:05:00050454:20	003002000000 Земли населенных пунктов	Для ведения личного подсобного хозяйства	13	02.020	1 060	МЕТР	407 603.20
6312	Республика Северная Осетия-Алания, р-н Дигорский, г. Дигора, ул. Чиханиева	Дигорский	15:05:00050454:21	003002000000 Земли населенных пунктов	Для ведения личного подсобного хозяйства	13	02.020	1 127	МЕТР	433 579.44
6313	Республика Северная Осетия-Алания, р-н Дигорский, г Дигора, ул. Чиханиева, 2"б"	Дигорский	15:05:00050454:22	003002000000 Земли населенных пунктов	Для ведения личного подсобного хозяйства	13	02.020	2 951	МЕТР	1 135 308.72
6314	Республика Северная Осетия-Алания, р-н Дигорский, г Дигора, ул. Ленина, 6н	Дигорский	15:05:00050454:23	003002000000 Земли населенных пунктов	Для ведения личного подсобного хозяйства	13	02.020	1 950	МЕТР	750 036.00
6315	Республика Северная Осетия-Алания, р-н Дигорский, г. Дигора, ул. Чиханиева	Дигорский	15:05:00050454:24	003002000000 Земли населенных пунктов	Для ведения личного подсобного хозяйства	13	02.020	900	МЕТР	346 218.00
6316	Республика Северная Осетия-Алания, р-н Дигорский, г Дигора, ул Чиханиева, 6н	Дигорский	15:05:00050454:27	003002000000 Земли населенных пунктов	Для ведения личного подсобного хозяйства	13	02.020	1 139	МЕТР	126 653.48
6317	Республика Северная Осетия-Алания, р-н Дигорский, г Дигора, ул. Чиханиева, 3	Дигорский	15:05:00050454:3	003002000000 Земли населенных пунктов	Для ведения личного подсобного хозяйства	13	02.020	2 076	МЕТР	798 678.72
6318	Республика Северная Осетия-Алания, р-н Дигорский, г Дигора, ул. Ленина, 2"б"	Дигорский	15:05:00050454:4	003002000000 Земли населенных пунктов	Для ведения личного подсобного хозяйства	13	02.020	1 367	МЕТР	525 912.24
6319	Северная Осетия - Алания респ, р-н Дигорский, г Дигора, ул Ленина, 2 "а"	Дигорский	15:05:00050454:5	003002000000 Земли населенных пунктов	Для ведения личного подсобного хозяйства	13	02.020	1 612	МЕТР	620 166.64
6320	Республика Северная Осетия-Алания, р-н Дигорский, г Дигора, ул Ленина, д 2	Дигорский	15:05:00050454:6	003002000000 Земли населенных пунктов	Для ведения личного подсобного хозяйства	13	02.020	1 358	МЕТР	522 393.76
6321	Республика Северная Осетия-Алания, р-н Дигорский, г Дигора, ул Ленина, д 4а	Дигорский	15:05:00050454:7	003002000000 Земли населенных пунктов	Для ведения личного подсобного хозяйства	13	02.020	629	МЕТР	241 988.88
6322	Респ. Северная Осетия - Алания, р-н Дигорский, г. Дигора, ул. Ленина, 4	Дигорский	15:05:00050454:8	003002000000 Земли населенных пунктов	Для ведения личного подсобного хозяйства	13	02.020	1 513	МЕТР	655 178.16
6323	Республика Северная Осетия - Алания, р-н Дигорский, г. Дигора, ул. Ленина, 6	Дигорский	15:05:00050454:9	003002000000 Земли населенных пунктов	Для ведения личного подсобного хозяйства	13	02.020	2 034	МЕТР	782 978.88
6324	Респ. Северная Осетия - Алания, р-н Дигорский, г. Дигора, ул. Калицова	Дигорский	15:05:00050455:1	003002000000 Земли населенных пунктов	Под жилую застройку Индивидуальную	13	02.010	1 000	МЕТР	384 720.00
6325	Респ. Северная Осетия - Алания, р-н Дигорский, г. Дигора, ул. Калицова	Дигорский	15:05:00050455:10	003002000000 Земли населенных пунктов	Под жилую застройку Индивидуальную	13	02.010	1 000	МЕТР	384 720.00

№ п/п	Местоположение ЗУ	Район	Кадастровый номер ЗУ	Категория земель	Разрешенное использование по документу	Код вида разрешенного использования (в соответствии с классификатором видов разрешенного использования земельных участков)	Вид использования объектов недвижимости	Площадь	УПКС	КС
6326	РСО - Алания, Дигорский район, г. Дигора, ул. Калицова	Дигорский	15:05:0050455:122	003002000000 Земли населенных пунктов	Для ведения личного подсобного хозяйства	13	02.020	1 959	384,72	753 666,48
6327	Респ. Северная Осетия - Алания, р-н Дигорский, г. Дигора, ул. Калицова	Дигорский	15:05:0050455:2	003002000000 Земли населенных пунктов	Под жилую застройку Индивидуальную	13	02.010	1 000	384,72	384 720,00
6328	Республика Северная Осетия - Алания, р-н Дигорский, г. Дигора, ул. Калицова, 5/1	Дигорский	15:05:0050455:3	003002000000 Земли населенных пунктов	Для ведения личного подсобного хозяйства	13	02.020	1 229	384,72	472 830,88
6329	Респ. Северная Осетия - Алания, р-н Дигорский, г. Дигора, ул. Калицова	Дигорский	15:05:0050455:4	003002000000 Земли населенных пунктов	Под жилую застройку Индивидуальную	13	02.010	1 000	384,72	384 720,00
6330	Респ. Северная Осетия - Алания, р-н Дигорский, г. Дигора, ул. Калицова, 7/1	Дигорский	15:05:0050455:5	003002000000 Земли населенных пунктов	Для ведения личного подсобного хозяйства	13	02.020	1 345	384,72	517 448,40
6331	Республика Северная Осетия-Алания, р-н Дигорский, г. Дигора, ул. Калицова, 7/2	Дигорский	15:05:0050455:6	003002000000 Земли населенных пунктов	Для ведения личного подсобного хозяйства	13	02.020	1 238	384,72	476 283,36
6332	Российская Федерация, Республика Северная Осетия - Алания, р-н Дигорский, г. Дигора, ул. Калицова, 9/1	Дигорский	15:05:0050455:7	003002000000 Земли населенных пунктов	Для ведения личного подсобного хозяйства	13	02.020	1 300	384,72	500 136,00
6333	Российская Федерация, Республика Северная Осетия-Алания, Дигорский район, г. Дигора, ул. Калицова, 9/2	Дигорский	15:05:0050455:8	003002000000 Земли населенных пунктов	Для ведения личного подсобного хозяйства	13	02.020	1 300	384,72	500 136,00
6334	Республика Северная Осетия - Алания, р-н Дигорский, г. Дигора, ул. Калицова, 1/1	Дигорский	15:05:0050455:9	003002000000 Земли населенных пунктов	Для ведения личного подсобного хозяйства	13	02.020	1 100	384,72	423 192,00
6335	Респ. Северная Осетия - Алания, р-н Дигорский, г. Дигора, ул. Бицаева	Дигорский	15:05:0050456:1	003002000000 Земли населенных пунктов	Под жилую застройку Индивидуальную	13	02.010	1 000	384,72	384 720,00
6336	Республика Северная Осетия-Алания, р-н Дигорский, г. Дигора, ул. Бицаева, 1 "е"	Дигорский	15:05:0050456:10	003002000000 Земли населенных пунктов	Для ведения личного подсобного хозяйства	13	02.020	1 614	384,72	620 938,08
6337	Респ. Северная Осетия - Алания, р-н Дигорский, г. Дигора, ул. Калицова	Дигорский	15:05:0050456:11	003002000000 Земли населенных пунктов	Под жилую застройку Индивидуальную	13	02.010	1 000	384,72	384 720,00
6338	Респ. Северная Осетия - Алания, р-н Дигорский, г. Дигора, ул. Калицова	Дигорский	15:05:0050456:12	003002000000 Земли населенных пунктов	Под жилую застройку Индивидуальную	13	02.010	1 000	384,72	384 720,00
6339	Респ. Северная Осетия - Алания, р-н Дигорский, г. Дигора, ул. Калицова	Дигорский	15:05:0050456:13	003002000000 Земли населенных пунктов	Для ведения личного подсобного хозяйства	13	02.020	1 546	384,72	594 777,12
6340	Российская Федерация, Республика Северная Осетия-Алания, Дигорский р-н, г. Дигора, ул. Калицова, 2с	Дигорский	15:05:0050456:139	003002000000 Земли населенных пунктов	энергетика	6	06.070	6	747,07	4 482,42
6341	Респ. Северная Осетия - Алания, р-н Дигорский, г. Дигора, ул. Бицаева	Дигорский	15:05:0050456:14	003002000000 Земли населенных пунктов	Под жилую застройку Индивидуальную	13	02.010	1 500	384,72	577 080,00
6342	Российская Федерация, Республика Северная Осетия-Алания, Дигорский район, г. Дигора, ул. Бицаева, 1/9	Дигорский	15:05:0050456:140	003002000000 Земли населенных пунктов	Для ведения личного подсобного хозяйства	13	02.020	1 632	384,72	627 863,04
6343		Дигорский	15:05:0050456:142	003002000000 Земли населенных пунктов	Для ведения личного подсобного хозяйства	13	02.020	247	384,72	95 025,84
6344		Дигорский	15:05:0050456:143	003002000000 Земли населенных пунктов	Для ведения личного подсобного хозяйства	13	02.020	931	384,72	358 174,32
6345	Респ. Северная Осетия - Алания, р-н Дигорский, г. Дигора, ул. Калицова, дом 2	Дигорский	15:05:0050456:15	003002000000 Земли населенных пунктов	Для ведения личного подсобного хозяйства	13	02.020	1 563	384,72	601 317,36
6346	Респ. Северная Осетия - Алания, р-н Дигорский, г. Дигора, ул. Калицова, дом 2 "б"	Дигорский	15:05:0050456:16	003002000000 Земли населенных пунктов	Для ведения личного подсобного хозяйства	13	02.020	1 485	384,72	571 309,20
6347	Респ. Северная Осетия - Алания, р-н Дигорский, г. Дигора, ул. Калицова	Дигорский	15:05:0050456:17	003002000000 Земли населенных пунктов	Под жилую застройку Индивидуальную	13	02.010	1 000	384,72	384 720,00
6348	Респ. Северная Осетия - Алания, р-н Дигорский, г. Дигора, ул. Калицова, дом 2 "а"	Дигорский	15:05:0050456:18	003002000000 Земли населенных пунктов	Для ведения личного подсобного хозяйства	13	02.020	1 670	384,72	642 482,40
6349	Респ. Северная Осетия - Алания, р-н Дигорский, г. Дигора, ул. Бицаева, 1 "в"/2	Дигорский	15:05:0050456:2	003002000000 Земли населенных пунктов	Для ведения личного подсобного хозяйства	13	02.020	1 665	384,72	640 558,80
6350	Респ. Северная Осетия - Алания, р-н Дигорский, г. Дигора, ул. Бицаева, дом 1 "б"/1	Дигорский	15:05:0050456:3	003002000000 Земли населенных пунктов	Для ведения личного подсобного хозяйства	13	02.020	1 664	384,72	640 174,08
6351	Республика Северная Осетия-Алания, р-н Дигорский, г. Дигора, ул. Бицаева, 1 "б"/2	Дигорский	15:05:0050456:4	003002000000 Земли населенных пунктов	Для ведения личного подсобного хозяйства	13	02.020	1 718	384,72	660 948,96
6352	Российская Федерация, Республика Северная Осетия-Алания, Дигорский район, г. Дигора, ул. Бицаева, 1в/1	Дигорский	15:05:0050456:5	003002000000 Земли населенных пунктов	Для ведения личного подсобного хозяйства	13	02.020	1 300	384,72	500 136,00
6353	Респ. Северная Осетия - Алания, р-н Дигорский, г. Дигора, ул. Бицаева	Дигорский	15:05:0050456:6	003002000000 Земли населенных пунктов	Под жилую застройку Индивидуальную	13	02.010	1 000	384,72	384 720,00
6354	Респ. Северная Осетия - Алания, р-н Дигорский, г. Дигора, ул. Бицаева	Дигорский	15:05:0050456:7	003002000000 Земли населенных пунктов	Под жилую застройку Индивидуальную	13	02.010	1 000	384,72	384 720,00
6355	Респ. Северная Осетия - Алания, р-н Дигорский, г. Дигора, ул. Бицаева, 1 "г"/2	Дигорский	15:05:0050456:8	003002000000 Земли населенных пунктов	Для ведения личного подсобного хозяйства	13	02.020	1 645	384,72	632 864,40
6356	Российская Федерация, Республика Северная Осетия-Алания, Дигорский район, г. Дигора, ул. Калицова, 2 "Г"	Дигорский	15:05:0050456:9	003002000000 Земли населенных пунктов	Для индивидуального жилищного строительства	13	02.010	1 000	384,72	384 720,00
6357	Респ. Северная Осетия - Алания, р-н Дигорский, г. Дигора, ул. Гибизова, 1	Дигорский	15:05:0050457:1	003002000000 Земли населенных пунктов	Для ведения личного подсобного хозяйства	13	02.020	1 756	384,72	675 568,32
6358	Респ. Северная Осетия - Алания, р-н Дигорский, г. Дигора, ул. Гибизова	Дигорский	15:05:0050457:10	003002000000 Земли населенных пунктов	Под жилую застройку Индивидуальную	13	02.010	800	384,72	307 776,00
6359	Респ. Северная Осетия - Алания, р-н Дигорский, г. Дигора, ул. Гибизова	Дигорский	15:05:0050457:11	003002000000 Земли населенных пунктов	Под жилую застройку Индивидуальную	13	02.010	1 200	384,72	461 664,00
6360	Респ. Северная Осетия - Алания, р-н Дигорский, г. Дигора, ул. Гибизова	Дигорский	15:05:0050457:12	003002000000 Земли населенных пунктов	Под жилую застройку Индивидуальную	13	02.010	600	384,72	230 832,00
6361	Республика Северная Осетия-Алания, р-н Дигорский, г. Дигора, ул. Гибизова, 13	Дигорский	15:05:0050457:13	003002000000 Земли населенных пунктов	Для ведения личного подсобного хозяйства	13	02.020	1 882	384,72	724 043,04
6362	Респ. Северная Осетия - Алания, р-н Дигорский, г. Дигора, ул. Гибизова	Дигорский	15:05:0050457:14	003002000000 Земли населенных пунктов	Под жилую застройку Индивидуальную	13	02.010	900	384,72	346 248,00
6363	Республика Северная Осетия-Алания, р-н Дигорский, г. Дигора, ул. Гибизова, 5	Дигорский	15:05:0050457:149	003002000000 Земли населенных пунктов	В целях эксплуатации жилого дома и ведения личного подсобного хозяйства	13	02.020	1 433	384,72	551 300,76
6364	Российская Федерация, Республика Северная Осетия - Алания, р-н Дигорский, г. Дигора, ул. Гибизова, 17	Дигорский	15:05:0050457:15	003002000000 Земли населенных пунктов	Для ведения личного подсобного хозяйства	13	02.020	1 650	384,72	634 788,00
6365	Республика Северная Осетия-Алания, р-н Дигорский, г. Дигора, ул. Гибизова, 5 а	Дигорский	15:05:0050457:150	003002000000 Земли населенных пунктов	В целях эксплуатации жилого дома и ведения личного подсобного хозяйства	13	02.020	1 390	384,72	534 760,80
6366	Респ. Северная Осетия - Алания, р-н Дигорский, г. Дигора, ул. Гибизова	Дигорский	15:05:0050457:16	003002000000 Земли населенных пунктов	Под жилую застройку Индивидуальную	13	02.010	1 400	384,72	538 608,00
6367	Респ. Северная Осетия - Алания, р-н Дигорский, г. Дигора, ул. Гибизова, дом №19	Дигорский	15:05:0050457:17	003002000000 Земли населенных пунктов	В целях эксплуатации жилого дома	13	02.010	1 792	384,72	689 418,24
6368	Респ. Северная Осетия - Алания, р-н Дигорский, г. Дигора, ул. Гибизова	Дигорский	15:05:0050457:18	003002000000 Земли населенных пунктов	Под жилую застройку Индивидуальную	13	02.010	1 800	384,72	692 496,00
6369	Республика Северная Осетия-Алания, р-н Дигорский, г. Дигора, ул. Бицаева, д. 2а	Дигорский	15:05:0050457:19	003002000000 Земли населенных пунктов	Под жилую застройку Индивидуальную	13	02.010	3 695	384,72	1 421 540,40
6370	Респ. Северная Осетия - Алания, р-н Дигорский, г. Дигора, ул. Гибизова	Дигорский	15:05:0050457:2	003002000000 Земли населенных пунктов	Под жилую застройку Индивидуальную	13	02.010	1 700	384,72	654 024,00
6371	Российская Федерация, Республика Северная Осетия - Алания, р-н Дигорский, г. Дигора, ул. Бицаева, 2	Дигорский	15:05:0050457:20	003002000000 Земли населенных пунктов	Для ведения личного подсобного хозяйства (приусадебный земельный участок)	13	02.020	2 000	384,72	769 440,00
6372	Респ. Северная Осетия - Алания, р-н Дигорский, г. Дигора, ул. Бицаева, дом 2 "в"	Дигорский	15:05:0050457:21	003002000000 Земли населенных пунктов	Для ведения личного подсобного хозяйства	13	02.020	1 260	384,72	484 747,20
6373	Респ. Северная Осетия - Алания, р-н Дигорский, г. Дигора, ул. Бицаева	Дигорский	15:05:0050457:22	003002000000 Земли населенных пунктов	Под жилую застройку Индивидуальную	13	02.010	1 200	384,72	461 664,00
6374	Респ. Северная Осетия - Алания, р-н Дигорский, г. Дигора, ул. Бицаева	Дигорский	15:05:0050457:23	003002000000 Земли населенных пунктов	Под жилую застройку Индивидуальную	13	02.010	1 000	384,72	384 720,00
6375	Республика Северная Осетия-Алания, р-н Дигорский, г. Дигора, ул. Гибизова, 3	Дигорский	15:05:0050457:3	003002000000 Земли населенных пунктов	Для ведения личного подсобного хозяйства	13	02.020	2 733	384,72	1 051 439,76

№ п/п	Местоположение ЗУ	Район	Кадастровый номер ЗУ	Категория земель	Разрешенное использование по документу	Код вида разрешенного использования (в соответствии с классификатором видов разрешенного использования земельных участков)	Вид использования объектов недвижимости	Площадь	УПКС	КС
6376	Республика Северная Осетия-Алания, р-н Дигорский, г Дигора, ул Гибизова, 7	Дигорский	15:05:000050457:5	003002000000 Земли населенных пунктов	Для ведения личного подсобного хозяйства	13	02.020	1 780	384,72	684 801,60
6377	Республика Северная Осетия-Алания, р-н Дигорский, г Дигора, ул Гибизова, 10	Дигорский	15:05:000050457:6	003002000000 Земли населенных пунктов	Для ведения личного подсобного хозяйства	13	02.020	3 044	384,72	1 171 087,68
6378	Республика Северная Осетия-Алания, р-н Дигорский, г. Дигора, ул. Бидзаева	Дигорский	15:05:000050457:7	003002000000 Земли населенных пунктов	Для ведения личного подсобного хозяйства	13	02.020	1 778	384,72	684 032,16
6379	Респ. Северная Осетия - Алания, р-н Дигорский, г. Дигора, ул. Гибизова	Дигорский	15:05:000050457:8	003002000000 Земли населенных пунктов	Под жилую застройку Индивидуальную	13	02.010	1 100	384,72	423 192,00
6380	Республика Северная Осетия-Алания, р-н Дигорский, г Дигора, ул Бишаева, 2 "в"	Дигорский	15:05:000050457:9	003002000000 Земли населенных пунктов	Для индивидуального жилищного строительства	13	02.010	1 273	384,72	489 748,56
6381	Респ. Северная Осетия - Алания, р-н Дигорский, г. Дигора, ул. Тогоева, дом 1	Дигорский	15:05:000050458:1	003002000000 Земли населенных пунктов	Для эксплуатации существующего домовладения	13	02.010	2 191	384,72	842 921,52
6382	Респ. Северная Осетия - Алания, р-н Дигорский, г. Дигора, ул. Тогоева	Дигорский	15:05:0050458:10	003002000000 Земли населенных пунктов	Под жилую застройку Индивидуальную	13	02.010	700	384,72	269 304,00
6383	Российская Федерация, Республика Северная Осетия - Алания, Дигорский район, г Дигора, ул Тогоева, 13	Дигорский	15:05:0050458:11	003002000000 Земли населенных пунктов	Для ведения личного подсобного хозяйства (приусадебный земельный участок)	13	02.020	1 509	384,72	580 542,48
6384	Респ. Северная Осетия - Алания, р-н Дигорский, г. Дигора, ул. Тогоева, дом 15	Дигорский	15:05:000050458:12	003002000000 Земли населенных пунктов	Для ведения личного подсобного хозяйства	13	02.020	1 759	384,72	676 722,48
6385	Респ. Северная Осетия - Алания, р-н Дигорский, г. Дигора, ул. Тогоева, дом 17	Дигорский	15:05:000050458:13	003002000000 Земли населенных пунктов	Для ведения личного подсобного хозяйства	13	02.020	1 627	384,72	625 939,44
6386	Респ. Северная Осетия - Алания, р-н Дигорский, г. Дигора, ул. Тогоева, дом 19 "а"	Дигорский	15:05:0050458:14	003002000000 Земли населенных пунктов	Для ведения личного подсобного хозяйства	13	02.020	1 074	384,72	413 189,28
6387	Российская Федерация, Республика Северная Осетия-Алания, Дигорский район, г. Дигора, ул. Тогоева, 19	Дигорский	15:05:0050458:15	003002000000 Земли населенных пунктов	Для ведения личного подсобного хозяйства (приусадебный земельный участок)	13	02.020	1 108	384,72	426 269,76
6388	Российская Федерация, Республика Северная Осетия-Алания, Дигорский р-н, г. Дигора, ул Тогоева	Дигорский	15:05:0050458:155	003002000000 Земли населенных пунктов	Отдых (рекреация)	5	05.000	7 494	278,52	2 087 228,88
6389	Российская Федерация, Республика Северная Осетия - Алания, Дигорский р-н, г. Дигора, ул. Гибизова, 2а	Дигорский	15:05:0050458:156	003002000000 Земли населенных пунктов	Для ведения личного подсобного хозяйства	13	02.020	1 931	384,72	742 894,32
6390	Респ. Северная Осетия - Алания, р-н Дигорский, г. Дигора, ул. Гибизова, 2 "б"	Дигорский	15:05:0050458:16	003002000000 Земли населенных пунктов	Для ведения личного подсобного хозяйства	13	02.020	700	384,72	269 304,00
6391	Республика Северная Осетия-Алания, р-н Дигорский, г Дигора, ул Гибизова, 2"г"	Дигорский	15:05:0050458:17	003002000000 Земли населенных пунктов	В целях эксплуатации жилого дома	13	02.010	1 614	384,72	620 938,08
6392	Респ. Северная Осетия - Алания, р-н Дигорский, г. Дигора, ул. Тогоева, 3	Дигорский	15:05:000050458:2	003002000000 Земли населенных пунктов	Для ведения личного подсобного хозяйства	13	02.020	1 866	384,72	717 887,52
6393	Российская Федерация, Республика Северная Осетия - Алания, р-н Дигорский, г. Дигора, ул. Тогоева, напротив дома №18	Дигорский	15:05:0050458:28	003002000000 Земли населенных пунктов	Магазины	4	04.040	113	1 000,27	113 030,51
6394	РСО - Алания, Дигорский район, г Дигора, ул Тогоева, 5	Дигорский	15:05:0050458:3	003002000000 Земли населенных пунктов	Для ведения личного подсобного хозяйства	13	02.020	1 399	384,72	538 223,28
6395	Республика Северная Осетия-Алания, р-н Дигорский, г. Дигора, ул. Тогоева, 1 "п"	Дигорский	15:05:0050458:35	003002000000 Земли населенных пунктов	В целях эксплуатации магазина	4	04.040	101	1 000,27	101 027,27
6396	Республика Северная Осетия-Алания, р-н Дигорский, г. Дигора, ул. Тогоева, 1 "п"	Дигорский	15:05:0050458:36	003002000000 Земли населенных пунктов	В целях эксплуатации магазина	4	04.040	99	1 000,27	99 026,73
6397	Российская Федерация, Республика Северная Осетия - Алания, Дигорский район, г Дигора, ул Тогоева, 3 "г"	Дигорский	15:05:0050458:38	003002000000 Земли населенных пунктов	Для строительства магазина	4	04.040	116	1 000,27	116 031,32
6398	Республика Северная Осетия-Алания, р-н Дигорский, г. Дигора, ул. Гибизова	Дигорский	15:05:0050458:39	003002000000 Земли населенных пунктов	Для ведения личного подсобного хозяйства	13	02.020	586	384,72	225 445,92
6399	Респ. Северная Осетия - Алания, р-н Дигорский, г. Дигора, ул. Тогоева	Дигорский	15:05:0050458:4	003002000000 Земли населенных пунктов	Под жилую застройку Индивидуальную	13	02.010	2 100	384,72	807 912,00
6400	Респ. Северная Осетия - Алания, р-н Дигорский, г. Дигора, ул. Тогоева, 7 "а"	Дигорский	15:05:000050458:5	003002000000 Земли населенных пунктов	Для ведения личного подсобного хозяйства	13	02.020	2 000	384,72	769 440,00
6401	Респ. Северная Осетия - Алания, р-н Дигорский, г. Дигора, ул. Тогоева	Дигорский	15:05:000050458:6	003002000000 Земли населенных пунктов	Под жилую застройку Индивидуальную	13	02.010	900	384,72	346 248,00
6402	Респ. Северная Осетия - Алания, р-н Дигорский, г. Дигора, ул. Тогоева	Дигорский	15:05:0050458:7	003002000000 Земли населенных пунктов	Под жилую застройку Индивидуальную	13	02.010	800	384,72	307 776,00
6403	Респ. Северная Осетия - Алания, р-н Дигорский, г. Дигора, ул. Тогоева	Дигорский	15:05:0050458:8	003002000000 Земли населенных пунктов	Под жилую застройку Индивидуальную	13	02.010	1 500	384,72	577 080,00
6404	Российская Федерация, Республика Северная Осетия - Алания, р-н Дигорский, г. Дигора, ул Тогоева, 11	Дигорский	15:05:000050458:9	003002000000 Земли населенных пунктов	Для ведения личного подсобного хозяйства (приусадебный земельный участок)	13	02.020	1 517	384,72	583 620,24
6405	Республика Северная Осетия-Алания, р-н Дигорский, г Дигора, ул Биласонова 1 "а"	Дигорский	15:05:000050459:1	003002000000 Земли населенных пунктов	Для ведения личного подсобного хозяйства	13	02.020	2 252	384,72	866 389,44
6406	Респ. Северная Осетия - Алания, р-н Дигорский, г. Дигора, ул. Биласонова, 7	Дигорский	15:05:0050459:10	003002000000 Земли населенных пунктов	Для ведения личного подсобного хозяйства	13	02.020	3 038	384,72	1 168 779,36
6407	Республика Северная Осетия-Алания, р-н Дигорский, г Дигора, ул. Биласонова, 9	Дигорский	15:05:0050459:11	003002000000 Земли населенных пунктов	Для ведения личного подсобного хозяйства	13	02.020	2 598	384,72	999 502,56
6408	Респ. Северная Осетия - Алания, р-н Дигорский, г. Дигора, ул. Биласонова	Дигорский	15:05:000050459:12	003002000000 Земли населенных пунктов	Под жилую застройку Индивидуальную	13	02.010	1 400	384,72	538 608,00
6409	Респ. Северная Осетия - Алания, р-н Дигорский, г. Дигора, ул. Биласонова	Дигорский	15:05:000050459:13	003002000000 Земли населенных пунктов	Под жилую застройку Индивидуальную	13	02.010	1 000	384,72	384 720,00
6410	Респ. Северная Осетия - Алания, р-н Дигорский, г. Дигора, ул. Биласонова	Дигорский	15:05:0050459:14	003002000000 Земли населенных пунктов	Под жилую застройку Индивидуальную	13	02.010	1 600	384,72	615 552,00
6411	Респ. Северная Осетия - Алания, р-н Дигорский, г. Дигора, ул. Биласонова	Дигорский	15:05:0050459:15	003002000000 Земли населенных пунктов	Под жилую застройку Индивидуальную	13	02.010	1 600	384,72	615 552,00
6412	Российская Федерация, Республика Северная Осетия-Алания, Дигорский район, г. Дигора, ул Биласонова	Дигорский	15:05:000050459:16	003002000000 Земли населенных пунктов	Для ведения личного подсобного хозяйства	13	02.020	1 375	384,72	528 990,00
6413	Респ. Северная Осетия - Алания, р-н Дигорский, г. Дигора, ул. Тогоева	Дигорский	15:05:000050459:17	003002000000 Земли населенных пунктов	Под жилую застройку Индивидуальную	13	02.010	2 800	384,72	1 077 216,00
6414	Северная Осетия - Алания Респ. Дигорский р-н, г. Дигора, ул. Тогоева	Дигорский	15:05:0050459:177	003002000000 Земли населенных пунктов	Для ведения личного подсобного хозяйства	13	02.020	800	384,72	307 776,00
6415	Республика Северная Осетия - Алания , Дигорский район, г. Дигора, ул. Тогоева, 2 "г"	Дигорский	15:05:0050459:178	003002000000 Земли населенных пунктов	Для ведения личного подсобного хозяйства	13	02.020	2 111	384,72	812 143,92
6416	Респ. Северная Осетия - Алания, р-н Дигорский, г. Дигора, ул. Тогоева	Дигорский	15:05:000050459:18	003002000000 Земли населенных пунктов	Под жилую застройку Индивидуальную	13	02.010	1 200	384,72	461 664,00
6417	Республика Северная Осетия — Алания, р-н Дигорский, г. Дигора, ул Биласонова	Дигорский	15:05:0050459:180	003002000000 Земли населенных пунктов	Для ведения личного подсобного хозяйства	13	02.020	1 239	384,72	476 668,08
6418		Дигорский	15:05:0050459:182	003002000000 Земли населенных пунктов	Для ведения личного подсобного хозяйства (приусадебный земельный участок)	13	02.020	1 347	384,72	518 217,84
6419	Респ. Северная Осетия - Алания, р-н Дигорский, г. Дигора, ул. Тогоева	Дигорский	15:05:0050459:19	003002000000 Земли населенных пунктов	Под жилую застройку Индивидуальную	13	02.010	1 000	384,72	384 720,00
6420	Респ. Северная Осетия - Алания, р-н Дигорский, г. Дигора, ул. Биласонова, дом 1 "в"	Дигорский	15:05:000050459:2	003002000000 Земли населенных пунктов	Для ведения личного подсобного хозяйства	13	02.020	1 475	384,72	567 462,00
6421	Республика Северная Осетия-Алания, р-н Дигорский, г Дигора, ул. Тогоева, 4	Дигорский	15:05:0050459:20	003002000000 Земли населенных пунктов	Для ведения личного подсобного хозяйства	13	02.020	1 618	384,72	622 476,96

№ п/п	Местоположение ЗУ	Район	Кадастровый номер ЗУ	Категория земель	Разрешенное использование по документу	Код вида разрешенного использования (в соответствии с классификатором видов разрешенного использования земельных участков)	Вид использования объектов недвижимости	Площадь	УПКС	КС
6422	Республика Северная Осетия-Алания, р-н Дигорский, г Дигора, ул Тогоева, д 6	Дигорский	15:05:000050459:21	003002000000 Земли населенных пунктов	Для эксплуатации жилого дома с хозпостройками	13	02.010	1 562	384,72	600 932,64
6423	Северная Осетия - Алания респ, р-н Дигорский, г Дигора, ул Тогоева, 6 "а"	Дигорский	15:05:000050459:22	003002000000 Земли населенных пунктов	Для ведения личного подсобного хозяйства	13	02.020	1 685	384,72	648 253,20
6424	Республика Северная Осетия - Алания, Дигорский район, г. Дигора, ул. Тогоева, 8	Дигорский	15:05:000050459:23	003002000000 Земли населенных пунктов	для ведения личного подсобного хозяйства	13	02.020	1 199	384,72	461 279,28
6425	Республика Северная Осетия - Алания, Дигорский район, г. Дигора, ул. Тогоева, 10	Дигорский	15:05:000050459:24	003002000000 Земли населенных пунктов	Для ведения личного подсобного хозяйства	13	02.020	2 828	384,72	1 087 988,16
6426	Респ. Северная Осетия - Алания, р-н Дигорский, г. Дигора, ул. Тогоева	Дигорский	15:05:000050459:25	003002000000 Земли населенных пунктов	Под жилую застройку Индивидуальную	13	02.010	1 400	384,72	538 608,00
6427	Республика Северная Осетия-Алания, р-н Дигорский, г Дигора, ул Тогоева, 12	Дигорский	15:05:000050459:26	003002000000 Земли населенных пунктов	Для ведения личного подсобного хозяйства	13	02.020	2 573	384,72	989 884,56
6428	Республика Северная Осетия-Алания, Дигорский район, г Дигора, ул Тогоева, 12 "а"	Дигорский	15:05:000050459:27	003002000000 Земли населенных пунктов	Для ведения личного подсобного хозяйства	13	02.020	1 769	384,72	680 569,68
6429	Северная Осетия - Алания респ, р-н Дигорский, г Дигора, ул Тогоева, 14	Дигорский	15:05:000050459:28	003002000000 Земли населенных пунктов	Для ведения личного подсобного хозяйства	13	02.020	4 400	384,72	1 692 768,00
6430	Северная Осетия - Алания респ, р-н Дигорский, г Дигора, ул Тогоева, 16	Дигорский	15:05:000050459:29	003002000000 Земли населенных пунктов	Для ведения личного подсобного хозяйства	13	02.020	1 460	384,72	561 691,20
6431	Респ. Северная Осетия - Алания, р-н Дигорский, г. Дигора, ул. Билясонова, дом 1 "б"	Дигорский	15:05:000050459:3	003002000000 Земли населенных пунктов	Под жилую застройку Индивидуальную	13	02.010	1 900	384,72	730 968,00
6432	Российская Федерация, Республика Северная Осетия-Алания, Дигорский район, г. Дигора, ул. Тогоева, 18	Дигорский	15:05:000050459:30	003002000000 Земли населенных пунктов	Для ведения личного подсобного хозяйства	13	02.020	1 359	384,72	522 834,48
6433	Российская Федерация, Республика Северная Осетия-Алания, Дигорский район, г. Дигора, ул. Тогоева, 20	Дигорский	15:05:000050459:31	003002000000 Земли населенных пунктов	Для ведения личного подсобного хозяйства (приусадебный земельный участок)	13	02.020	1 352	384,72	520 141,44
6434	Республика Северная Осетия-Алания, р-н Дигорский, г Дигора, ул. Тогоева, 20 "а"	Дигорский	15:05:000050459:32	003002000000 Земли населенных пунктов	Для ведения личного подсобного хозяйства	13	02.020	1 202	384,72	462 433,44
6435	Северная Осетия - Алания респ, р-н Дигорский, г Дигора, ул Тогоева, дом 22	Дигорский	15:05:000050459:33	003002000000 Земли населенных пунктов	Для ведения личного подсобного хозяйства	13	02.020	2 622	384,72	1 008 735,84
6436	Респ. Северная Осетия - Алания, р-н Дигорский, г. Дигора, ул. Тогоева	Дигорский	15:05:000050459:34	003002000000 Земли населенных пунктов	Под жилую застройку Индивидуальную	13	02.010	1 500	384,72	577 080,00
6437	Респ. Северная Осетия - Алания, р-н Дигорский, г. Дигора, ул. Тогоева	Дигорский	15:05:000050459:35	003002000000 Земли населенных пунктов	Под жилую застройку Индивидуальную	13	02.010	2 100	384,72	807 912,00
6438	Российская Федерация, Республика Северная Осетия - Алания, р-н Дигорский, г. Дигора, ул. Тогоева, 22а	Дигорский	15:05:000050459:36	003002000000 Земли населенных пунктов	Для ведения личного подсобного хозяйства (приусадебный земельный участок)	13	02.020	1 404	384,72	540 146,88
6439	Респ. Северная Осетия - Алания, р-н Дигорский, г. Дигора, ул. Тогоева	Дигорский	15:05:000050459:37	003002000000 Земли населенных пунктов	Для ведения личного подсобного хозяйства	13	02.020	1 227	384,72	472 051,44
6440	Республика Северная Осетия-Алания, р-н Дигорский, г. Дигора, ул. Билясонова, 1 "е"	Дигорский	15:05:000050459:38	003002000000 Земли населенных пунктов	Для ведения личного подсобного хозяйства	13	02.020	1 222	384,72	470 127,84
6441	Республика Северная Осетия-Алания, р-н Дигорский, г Дигора, ул Билясонова, д 1	Дигорский	15:05:000050459:4	003002000000 Земли населенных пунктов	Для ведения личного подсобного хозяйства	13	02.020	1 428	384,72	549 380,16
6442	Респ. Северная Осетия - Алания, р-н Дигорский, г. Дигора, ул. Билясонова	Дигорский	15:05:000050459:5	003002000000 Земли населенных пунктов	Для ведения личного подсобного хозяйства	13	02.020	1 428	384,72	549 380,16
6443	Респ. Северная Осетия - Алания, р-н Дигорский, г. Дигора, ул. Билясонова	Дигорский	15:05:000050459:6	003002000000 Земли населенных пунктов	Под жилую застройку Индивидуальную	13	02.010	1 600	384,72	615 552,00
6444	Респ. Северная Осетия - Алания, р-н Дигорский, г. Дигора, ул. Билясонова	Дигорский	15:05:000050459:7	003002000000 Земли населенных пунктов	Под жилую застройку Индивидуальную	13	02.010	2 600	384,72	1 000 272,00
6445	Респ. Северная Осетия - Алания, р-н Дигорский, г. Дигора, ул. Билясонова	Дигорский	15:05:000050459:8	003002000000 Земли населенных пунктов	Под жилую застройку Индивидуальную	13	02.010	1 900	384,72	730 968,00
6446	Респ. Северная Осетия - Алания, р-н Дигорский, г. Дигора, ул. Билясонова	Дигорский	15:05:000050459:9	003002000000 Земли населенных пунктов	Под жилую застройку Индивидуальную	13	02.010	1 100	384,72	423 192,00
6447	Респ. Северная Осетия - Алания, р-н Дигорский, г. Дигора, ул. Колоева, 1	Дигорский	15:05:000050460:1	003002000000 Земли населенных пунктов	Для ведения личного подсобного хозяйства (приусадебный земельный участок)	13	02.020	1 700	384,72	654 024,00
6448	Респ Северная Осетия - Алания, Дигорский район, г Дигора, ул Билясонова	Дигорский	15:05:000050460:129	003002000000 Земли населенных пунктов	Сторл	3	05.010	1 370	105,80	144 946,00
6449	Республика Северная Осетия-Алания, р-н Дигорский, г Дигора, ул. Колоева, 1 "а"	Дигорский	15:05:000050460:2	003002000000 Земли населенных пунктов	Для ведения личного подсобного хозяйства	13	02.020	1 768	384,72	680 184,96
6450	Респ. Северная Осетия - Алания, р-н Дигорский, г. Дигора, ул. Колоева, 1"б"	Дигорский	15:05:000050460:3	003002000000 Земли населенных пунктов	Для ведения личного подсобного хозяйства	13	02.020	2 815	384,72	1 082 986,80
6451	Северная Осетия - Алания респ, р-н Дигорский, г Дигора, ул Билясонова, 4	Дигорский	15:05:000050460:4	003002000000 Земли населенных пунктов	Для ведения личного подсобного хозяйства	13	02.020	2 514	384,72	967 186,08
6452	Респ. Северная Осетия - Алания, р-н Дигорский, г. Дигора, ул. Колоева, дом 11	Дигорский	15:05:000050460:5	003002000000 Земли населенных пунктов	Для ведения личного подсобного хозяйства (приусадебные участки)	13	02.020	1 428	384,72	549 380,16
6453	Республика Северная Осетия-Алания, р-н Дигорский, г Дигора, ул Колоева, 30 "а"	Дигорский	15:05:000050461:1	003002000000 Земли населенных пунктов	В целях эксплуатации жилого дома и ведения личного подсобного хозяйства	13	02.020	1 968	384,72	757 128,96
6454	Российская Федерация, Республика Северная Осетия - Алания, р-н Дигорский, г. Дигора, ул. Колоева, 14	Дигорский	15:05:000050461:10	003002000000 Земли населенных пунктов	Для ведения личного подсобного хозяйства (приусадебный земельный участок)	13	02.020	2 330	384,72	896 397,60
6455	Респ. Северная Осетия - Алания, р-н Дигорский, г. Дигора, ул. Колоева	Дигорский	15:05:000050461:11	003002000000 Земли населенных пунктов	Под жилую застройку Индивидуальную	13	02.010	1 200	384,72	461 664,00
6456	Респ. Северная Осетия - Алания, р-н Дигорский, г. Дигора, ул. Колоева	Дигорский	15:05:000050461:12	003002000000 Земли населенных пунктов	Под жилую застройку Индивидуальную	13	02.010	1 200	384,72	461 664,00
6457	Российская Федерация, Республика Северная Осетия-Алания, Дигорский район, г. Дигора, ул. Колоева, 18	Дигорский	15:05:000050461:13	003002000000 Земли населенных пунктов	Для ведения личного подсобного хозяйства (приусадебный земельный участок)	13	02.020	2 700	384,72	1 038 744,00
6458	Респ. Северная Осетия - Алания, р-н Дигорский, г. Дигора, ул. Колоева	Дигорский	15:05:000050461:14	003002000000 Земли населенных пунктов	Для ведения личного подсобного хозяйства	13	02.020	1 000	384,72	384 720,00
6459	Респ. Северная Осетия - Алания, р-н Дигорский, г. Дигора, ул. Колоева	Дигорский	15:05:000050461:15	003002000000 Земли населенных пунктов	Под жилую застройку Индивидуальную	13	02.010	2 700	384,72	1 038 744,00
6460	Российская Федерация, Республика Северная Осетия - Алания, Дигорский р-н, г. Дигора, ул. Колоева	Дигорский	15:05:000050461:157	003002000000 Земли населенных пунктов	Для индивидуального жилищного строительства	13	02.010	1 027	384,72	395 107,44
6461	Респ. Северная Осетия - Алания, р-н Дигорский, г. Дигора, ул. Колоева	Дигорский	15:05:000050461:16	003002000000 Земли населенных пунктов	Под жилую застройку Индивидуальную	13	02.010	2 900	384,72	1 115 688,00
6462	Респ. Северная Осетия - Алания, р-н Дигорский, г. Дигора, ул. Колоева	Дигорский	15:05:000050461:17	003002000000 Земли населенных пунктов	Под жилую застройку Индивидуальную	13	02.010	3 200	384,72	1 231 104,00
6463	Респ. Северная Осетия - Алания, р-н Дигорский, г. Дигора, ул. Колоева, 24	Дигорский	15:05:000050461:18	003002000000 Земли населенных пунктов	Для ведения личного подсобного хозяйства	13	02.020	2 624	384,72	1 009 505,28
6464	Респ. Северная Осетия - Алания, р-н Дигорский, г. Дигора, ул. Колоева	Дигорский	15:05:000050461:19	003002000000 Земли населенных пунктов	Под жилую застройку Индивидуальную	13	02.010	1 300	384,72	500 136,00
6465	Респ. Северная Осетия - Алания, р-н Дигорский, г. Дигора, ул. Колоева	Дигорский	15:05:000050461:2	003002000000 Земли населенных пунктов	Под жилую застройку Индивидуальную	13	02.010	1 500	384,72	577 080,00
6466	Респ. Северная Осетия - Алания, р-н Дигорский, г. Дигора, ул. Колоева, 24 "а"	Дигорский	15:05:000050461:20	003002000000 Земли населенных пунктов	Для ведения личного подсобного хозяйства	13	02.020	2 563	384,72	986 037,36

№ пп	Местоположение ЗУ	Район	Кадастровый номер ЗУ	Категория земель	Разрешенное использование по документу	Код вида разрешенного использования (в соответствии с классификатором видов разрешенного использования земельных участков)	Вид использования объектов недвижимости	Площадь	УПКС	КС
6467	Российская Федерация, Республика Северная Осетия-Алания, Дигорский район, г. Дигора, ул. Коцоева, 26	Дигорский	15:05:0050461:21	003002000000 Земли населенных пунктов	Для ведения личного подсобного хозяйства	13	02.020	2 200	384,72	846 384,00
6468	Республика Северная Осетия-Алания, р-н Дигорский, г. Дигора, ул Коцоева, 28	Дигорский	15:05:0050461:22	003002000000 Земли населенных пунктов	Для ведения личного подсобного хозяйства	13	02.020	2 331	384,72	896 782,32
6469	Республика Северная Осетия - Алания, м.р-н Дигорский, г.п. Дигорское, г Дигора, ул Коцоева, д. 30б	Дигорский	15:05:0050461:23	003002000000 Земли населенных пунктов	Для ведения личного подсобного хозяйства	13	02.020	2 065	384,72	794 446,80
6470	Респ. Северная Осетия - Алания, р-н Дигорский, г. Дигора, ул. Первомайская	Дигорский	15:05:0050461:25	003002000000 Земли населенных пунктов	Под жилую застройку Индивидуальную	13	02.010	1 000	384,72	384 720,00
6471	Респ. Северная Осетия - Алания, р-н Дигорский, г. Дигора, ул. Коцоева	Дигорский	15:05:0050461:3	003002000000 Земли населенных пунктов	Под жилую застройку Индивидуальную	13	02.010	1 800	384,72	692 496,00
6472	Респ. Северная Осетия - Алания, р-н Дигорский, г. Дигора, ул. Коцоева, 10	Дигорский	15:05:0050461:32	003002000000 Земли населенных пунктов	Для ведения личного подсобного хозяйства	13	02.020	3 348	384,72	1 288 042,56
6473	Республика Северная Осетия-Алания, р-н Дигорский, г. Дигора, ул. Первомайская, 1	Дигорский	15:05:0050461:33	003002000000 Земли населенных пунктов	Для ведения личного подсобного хозяйства	13	02.020	1 421	384,72	546 687,12
6474	Республика Северная Осетия-Алания, р-н Дигорский, г. Дигора, ул. Первомайская, 1 "б"	Дигорский	15:05:0050461:34	003002000000 Земли населенных пунктов	Для ведения личного подсобного хозяйства	13	02.020	300	384,72	115 416,00
6475	Республика Северная Осетия-Алания, р-н Дигорский, г. Дигора, ул. Коцоева, б/н	Дигорский	15:05:0050461:38	003002000000 Земли населенных пунктов	Для ведения личного подсобного хозяйства	13	02.020	1 000	384,72	384 720,00
6476	Республика Северная Осетия-Алания, р-н Дигорский, г. Дигора, ул. Коцоева, 2	Дигорский	15:05:0050461:4	003002000000 Земли населенных пунктов	Для ведения личного подсобного хозяйства	13	02.020	1 351	384,72	519 756,72
6477	Республика Северная Осетия - Алания, Дигорский район, г. Дигора, ул. Коцоева, 6	Дигорский	15:05:0050461:5	003002000000 Земли населенных пунктов	Для ведения личного подсобного хозяйства	13	02.020	1 665	384,72	640 558,80
6478	Респ. Северная Осетия - Алания, р-н Дигорский, г. Дигора, ул. Коцоева, дом 6 "а"	Дигорский	15:05:0050461:6	003002000000 Земли населенных пунктов	Для ведения личного подсобного хозяйства	13	02.020	1 770	384,72	680 954,40
6479	Респ. Северная Осетия - Алания, р-н Дигорский, г. Дигора, ул. Коцоева, 8	Дигорский	15:05:0050461:7	003002000000 Земли населенных пунктов	Для ведения личного подсобного хозяйства	13	02.020	1 734	384,72	667 104,48
6480	Российская Федерация, Республика Северная Осетия - Алания, р-н Дигорский, г. Дигора, ул. Коцоева, 18 "а"	Дигорский	15:05:0050461:8	003002000000 Земли населенных пунктов	Для индивидуального жилищного строительства	13	02.010	2 120	384,72	815 606,40
6481	Республика Северная Осетия-Алания, р-н Дигорский, г. Дигора, ул. Коцоева, 12	Дигорский	15:05:0050461:9	003002000000 Земли населенных пунктов	Для ведения личного подсобного хозяйства	13	02.020	2 385	384,72	917 557,20
6482	Респ. Северная Осетия - Алания, р-н Дигорский, южнее окраины г. Дигора	Дигорский	15:05:0050462:1	003002000000 Земли населенных пунктов	Водохранилище	6	11.010	87 280	394,34	34 417 995,20
6483	Российская Федерация, Республика Северная Осетия-Алания, Дигорский р-н, г. Дигора, ул. Первомайская	Дигорский	15:05:0050462:114	003002000000 Земли населенных пунктов	Отдых (рекреация)	5	05.000	7 138	278,52	1 988 075,76
6484	Республика Северная Осетия-Алания, р-н Дигорский, г. Дигора, по левому берегу р.Урсдон	Дигорский	15:05:0050462:3	003002000000 Земли населенных пунктов	Рыбоводство	1	01.130	41 700	7,68	320 256,00
6485	Респ. Северная Осетия - Алания, р-н Дигорский, г. Дигора, ул. Бицаева, 1	Дигорский	15:05:0050463:1	003002000000 Земли населенных пунктов	В целях эксплуатации существующих зданий и сооружений для оздоровительной деятельности	3	03.040	26 880	615,55	16 545 984,00
6486	Республика Северная Осетия-Алания, Дигорский р-н, г. Дигора, ул. Бицаева	Дигорский	15:05:0050463:139	003002000000 Земли населенных пунктов	для строительства магазина	4	04.040	180	1 000,27	180 048,60
6487	Республика Северная Осетия — Алания, р-н Дигорский, г. Дигора, Бицаева ул	Дигорский	15:05:0050463:140	003002000000 Земли населенных пунктов	для строительства магазина	4	04.040	227	1 000,27	227 061,29
6488	Республика Северная Осетия-Алания, Дигорский р-н, г. Дигора, ул. Бицаева, район ЦРБ	Дигорский	15:05:0050463:142	003002000000 Земли населенных пунктов	Магазин	4	04.040	88	1 000,27	88 023,76
6489	Северная Осетия - Алания респ, р-н Дигорский, г. Дигора, ул Бицаева, (по левую сторону от входа в ЦРБ)	Дигорский	15:05:0050463:2	003002000000 Земли населенных пунктов	Под строительство магазина	4	04.040	44	1 000,27	44 011,88
6490	Республика Северная Осетия-Алания, р-н Дигорский, г. Дигора, ул. Бицаева, рядом с магазином 1"а", район ЦРБ	Дигорский	15:05:0050463:23	003002000000 Земли населенных пунктов	Для строительства швейного цеха	6	06.030	200	747,07	149 414,00
6491	Республика Северная Осетия-Алания, р-н Дигорский, г. Дигора, ул. Бицаева, район больницы	Дигорский	15:05:0050463:24	003002000000 Земли населенных пунктов	Для строительства магазина	4	04.040	15	1 000,27	15 004,05
6492	Республика Северная Осетия-Алания, р-н Дигорский, г. Дигора, ул. Бицаева	Дигорский	15:05:0050463:27	003002000000 Земли населенных пунктов	для строительства индивидуального жилого дома	13	02.010	1 622	384,72	624 015,84
6493	Респ. Северная Осетия - Алания, р-н Дигорский, г. Дигора, ул. Бицаева, дом 1 "д"	Дигорский	15:05:0050463:3	003002000000 Земли населенных пунктов	В целях эксплуатации нежилого здания под магазин	4	04.040	196	1 000,27	196 052,92
6494	Респ Северная Осетия - Алания, Дигорский р-н, г Дигора, ул Тогоева (рядом с ДРСУ)	Дигорский	15:05:0050464:141	003002000000 Земли населенных пунктов	для строительства магазина	4	04.040	100	1 000,27	100 027,00
6495	Республика Северная Осетия - Алания, Дигорский р-н, г Дигора, ул Коцоева, 2"б"	Дигорский	15:05:0050464:142	003002000000 Земли населенных пунктов	Сельскохозяйственное использование	1	01.180	24 868	159,66	3 970 424,88
6496	Республика Северная Осетия - Алания, Дигорский р-н, г Дигора, ул Коцоева, 2"в"	Дигорский	15:05:0050464:143	003002000000 Земли населенных пунктов	Для производственных целей	6	06.000	651	747,07	486 342,57
6497	Республика Северная Осетия-Алания, Дигорский р-н, г. Дигора, ул. Тогоева	Дигорский	15:05:0050464:144	003002000000 Земли населенных пунктов	Магазин	4	04.040	150	1 000,27	150 040,50
6498	Российская Федерация, Республика Северная Осетия-Алания, Дигорский р-н, г. Дигора, ул. Коцоева	Дигорский	15:05:0050464:147	003002000000 Земли населенных пунктов	Отдых	5	05.000	2 808	278,52	782 084,16
6499	Российская Федерация, Республика Северная Осетия-Алания, Дигорский р-н, г. Дигора, ул. Коцоева	Дигорский	15:05:0050464:148	003002000000 Земли населенных пунктов	Для ведения личного подсобного хозяйства (приусадебный земельный участок)	13	02.020	800	384,72	307 776,00
6500	Российская Федерация, Республика Северная Осетия - Алания, Дигорский р-н, г. Дигора, ул. Тогоева, 2б	Дигорский	15:05:0050464:149	003002000000 Земли населенных пунктов	Для эксплуатации жилого дома	13	02.010	249	384,72	95 795,28
6501	Российская Федерация, Республика Северная Осетия - Алания, Дигорский р-н, г. Дигора, ул. Тогоева, 2д	Дигорский	15:05:0050464:150	003002000000 Земли населенных пунктов	Для эксплуатации жилого дома	13	02.010	751	384,72	288 924,72
6502	Республика Северная Осетия — Алания, р-н Дигорский, г. Дигора, ул Билонова	Дигорский	15:05:0050464:151	003002000000 Земли населенных пунктов	Для ведения личного подсобного хозяйства	13	02.020	807	384,72	310 469,04
6503	Российская Федерация, Республика Северная Осетия - Алания, Дигорский район, г Дигора, ул Тогоева, по левую сторону автодороги Дигора-Урсдон	Дигорский	15:05:0050464:152	003002000000 Земли населенных пунктов	Для ведения личного подсобного хозяйства	13	02.020	1 909	384,72	734 430,48
6504	Северная Осетия - Алания респ, р-н Дигорский, г Дигора, ул Коцоева	Дигорский	15:05:0050464:18	003002000000 Земли населенных пунктов	Для ведения личного подсобного хозяйства	13	02.020	1 000	384,72	384 720,00
6505	Республика Северная Осетия-Алания, р-н Дигорский, г. Дигора, ул. Билонова	Дигорский	15:05:0050464:27	003002000000 Земли населенных пунктов	Для ведения личного подсобного хозяйства	13	02.020	4 455	384,72	1 713 927,60
6506	Республика Северная Осетия-Алания, Дигорский район, г. Дигора, ул. Коцоева, 2 "в"	Дигорский	15:05:0050464:28	003002000000 Земли населенных пунктов	Для ведения личного подсобного хозяйства	13	02.020	3 000	384,72	1 154 160,00
6507	Республика Северная Осетия-Алания, р-н Дигорский, г. Дигора, ул. Тогоева	Дигорский	15:05:0050464:29	003002000000 Земли населенных пунктов	Для строительства магазина	4	04.040	350	1 000,27	350 094,50
6508	Респ. Северная Осетия - Алания, р-н Дигорский, г. Дигора, ул. Тогоева	Дигорский	15:05:0050464:3	003002000000 Земли населенных пунктов	Под жилую застройку Индивидуальную	13	02.010	400	384,72	153 888,00
6509	Респ. Северная Осетия - Алания, р-н Дигорский, по левую сторону автодороги Дигора-Кармин-Синдзикау (300 м от г. Дигора)	Дигорский	15:05:0050464:5	003002000000 Земли населенных пунктов	Для эксплуатации существующего нежилого здания	6	06.000	2 500	747,07	1 867 675,00
6510	Респ. Северная Осетия - Алания, р-н Дигорский, г. Дигора, ул. Тогоева, по левую сторону автодороги Дигора-Урсдон	Дигорский	15:05:0050464:7	003002000000 Земли населенных пунктов	В целях строительства базы для реализации стройматериалов	6	06.060	883	747,07	659 662,81
6511	Северная Осетия - Алания респ, р-н Дигорский, г. Дигора, ул. Тогоева, по левую сторону автодороги Дигора-Урсдон	Дигорский	15:05:0050464:8	003002000000 Земли населенных пунктов	Для эксплуатации нежилых зданий под автосервис	4	04.099	340	1 680,92	571 512,80
6512	Северная Осетия - Алания респ, р-н Дигорский, г. Дигора, ул. Тогоева, по левую сторону автодороги Дигора-Урсдон	Дигорский	15:05:0050464:9	003002000000 Земли населенных пунктов	Ведение личного подсобного хозяйства	13	02.020	1 611	384,72	619 783,92
6513	Респ. Северная Осетия - Алания, р-н Дигорский, на западной окраине г. Дигоры	Дигорский	15:05:0050465:1	003002000000 Земли населенных пунктов	Для строительства жилого дома	13	02.010	800	384,72	307 776,00
6514	Республика Северная Осетия — Алания, р-н Дигорский, г. Дигора, С.Бердиева ул	Дигорский	15:05:0050465:119	003002000000 Земли населенных пунктов	Ведение огородничества	13	13.011	9 200	38,47	353 924,00
6515	Российская Федерация, Республика Северная Осетия - Алания, Дигорский р-н, г. Дигора, ул. Западная, 14	Дигорский	15:05:0050465:120	003002000000 Земли населенных пунктов	Для индивидуального жилищного строительства	13	02.010	600	384,72	230 832,00

№ п/п	Местоположение ЗУ	Район	Кадастровый номер ЗУ	Категория земель	Разрешенное использование по документу	Код вида разрешенного использования (в соответствии с классификатором видов разрешенного использования земельных участков)	Вид использования объектов недвижимости	Площадь	УПКС	КС
6516	Российская Федерация, Республика Северная Осетия - Алания, Дигорский р-н , г. Дигора, ул. Западная, 16	Дигорский	15:05:0050465:121	003002000000 Земли населенных пунктов	Для индивидуального жилищного строительства	13	02.010	600	384,72	230 832,00
6517	Российская Федерация, Республика Северная Осетия - Алания, Дигорский р-н, г. Дигора, ул. Западная, 20	Дигорский	15:05:0050465:122	003002000000 Земли населенных пунктов	Для индивидуального жилищного строительства	13	02.010	600	384,72	230 832,00
6518	Российская Федерация, Республика Северная Осетия - Алания, Дигорский р-н, г. Дигора, ул. Западная, 18	Дигорский	15:05:0050465:123	003002000000 Земли населенных пунктов	Для индивидуального жилищного строительства	13	02.010	600	384,72	230 832,00
6519	Республика Северная Осетия - Алания, Дигорский р-н, г. Дигора, ул. Западная, 22	Дигорский	15:05:0050465:124	003002000000 Земли населенных пунктов	Для индивидуального жилищного строительства	13	02.010	600	384,72	230 832,00
6520	Республика Северная Осетия - Алания, Дигорский р-н, г. Дигора, ул. Западная, 24	Дигорский	15:05:0050465:125	003002000000 Земли населенных пунктов	Для индивидуального жилищного строительства	13	02.010	600	384,72	230 832,00
6521	Российская Федерация, Республика Северная Осетия-Алания, Дигорский р-н, г Дигора, ул Западная, 26	Дигорский	15:05:0050465:126	003002000000 Земли населенных пунктов	Для индивидуального жилищного строительства	13	02.010	600	384,72	230 832,00
6522	Российская Федерация, Республика Северная Осетия-Алания, Дигорский р-н, г Дигора, ул Западная, 30	Дигорский	15:05:0050465:127	003002000000 Земли населенных пунктов	Для индивидуального жилищного строительства	13	02.010	600	384,72	230 832,00
6523	Российская Федерация, Республика Северная Осетия-Алания, Дигорский р-н, г Дигора, ул Западная, 32	Дигорский	15:05:0050465:128	003002000000 Земли населенных пунктов	Для индивидуального жилищного строительства	13	02.010	600	384,72	230 832,00
6524	Российская Федерация, Республика Северная Осетия-Алания, Дигорский р-н, г Дигора, ул. Западная, 28	Дигорский	15:05:0050465:129	003002000000 Земли населенных пунктов	Для индивидуального жилищного строительства	13	02.010	600	384,72	230 832,00
6525	Российская Федерация, Республика Северная Осетия-Алания, Дигорский район, г. Дигора, ул. С.Бердиева	Дигорский	15:05:0050465:130	003002000000 Земли населенных пунктов	ведение огородничества	13	13.011	2 536	38,47	97 559,92
6526	Российская Федерация, Республика Северная Осетия-Алания, Дигорский район, г. Дигора, ул. С.Бердиева	Дигорский	15:05:0050465:132	003002000000 Земли населенных пунктов	Ведение огородничества	13	13.011	2 148	38.47	82 630,56
6527	Российская Федерация, Республика Северная Осетия-Алания, Дигорский район, г. Дигора, ул. С.Бершиева	Дигорский	15:05:0050465:133	003002000000 Земли населенных пунктов	Для индивидуального жилищного строительства	13	02.010	2 238	384.72	860 933,36
6528	Российская Федерация, Республика Северная Осетия-Алания, Дигорский район, г. Дигора, ул. С.Бершиева	Дигорский	15:05:0050465:134	003002000000 Земли населенных пунктов	Хранение и переработка сельскохозяйственной продукции	1	01.150	1 369	159,66	218 574,54
6529	Российская Федерация, Республика Северная Осетия-Алания, Дигорский район, г. Дигора, ул. С.Бердиева	Дигорский	15:05:0050465:135	003002000000 Земли населенных пунктов	Хранение и переработка сельскохозяйственной продукции	1	01.150	1 330	159,66	212 347,80
6530	Российская Федерация, Республика Северная Осетия-Алания, Дигорский район, г. Дигора, ул. С.Бердиева	Дигорский	15:05:0050465:136	003002000000 Земли населенных пунктов	Хранение и переработка сельскохозяйственной продукции	1	01.150	1 381	159.66	220 490,46
6531	Российская Федерация, Республика Северная Осетия-Алания, Дигорский район, г. Дигора, ул. С.Бершиева	Дигорский	15:05:0050465:137	003002000000 Земли населенных пунктов	Овощеводство	1	01.030	1 418	15.72	22 293,96
6532	Российская Федерация, Республика Северная Осетия-Алания, Дигорский район, г. Дигора, ул. С.Бершиева	Дигорский	15:05:0050465:138	003002000000 Земли населенных пунктов	Хранение и переработка сельскохозяйственной продукции	1	01.150	1 356	159,66	216 498,96
6533	Российская Федерация, Республика Северная Осетия-Алания, Дигорский район, г. Дигора, ул. С.Бердиева	Дигорский	15:05:0050465:139	003002000000 Земли населенных пунктов	Ведение огородничества	13	13.011	2 536	38,47	97 559,92
6534	Российская Федерация, Республика Северная Осетия-Алания, Дигорский район, г. Дигора, ул. С.Бердиева	Дигорский	15:05:0050465:140	003002000000 Земли населенных пунктов	Хранение и переработка сельскохозяйственной продукции	1	01.150	1 343	159.66	214 423,38
6535	Российская Федерация, Республика Северная Осетия-Алания, Дигорский район, г. Дигора, ул. С.Бершиева	Дигорский	15:05:0050465:141	003002000000 Земли населенных пунктов	Овощеводство	1	01.030	1 394	15.72	21 913,68
6536	Российская Федерация, Республика Северная Осетия-Алания, Дигорский район, г. Дигора, ул. С.Бершиева	Дигорский	15:05:0050465:142	003002000000 Земли населенных пунктов	Овощеводство	1	01.030	1 407	15,72	22 118,04
6537	Российская Федерация, Республика Северная Осетия-Алания, Дигорский район, г. Дигора, ул. С.Бердиева	Дигорский	15:05:0050465:143	003002000000 Земли населенных пунктов	Овощеводство	1	01.030	1 971	15,72	30 984,12
6538	Республика Северная Осетия-Алания, Дигорский р-н, г Дигора, ул С.Бердиева	Дигорский	15:05:0050465:144	003002000000 Земли населенных пунктов	Хранение и переработка сельскохозяйственной продукции	1	01.150	1 357	159.66	216 658,62
6539	Российская Федерация, Республика Северная Осетия-Алания, Дигорский район, г. Дигора, ул. Западная	Дигорский	15:05:0050465:145	003002000000 Земли населенных пунктов	Овощеводство	13	13.021	1 503	201,98	303 573,94
6540	Российская Федерация, Республика Северная Осетия-Алания, Дигорский район, г. Дигора, ул. Западная	Дигорский	15:05:0050465:146	003002000000 Земли населенных пунктов	Овощеводство	13	13.021	1 503	201,98	303 573,94
6541	Российская Федерация, Республика Северная Осетия-Алания, Дигорский район, г. Дигора, ул. Западная	Дигорский	15:05:0050465:147	003002000000 Земли населенных пунктов	Для индивидуального жилищного строительства	13	02.010	900	384,72	346 248,00
6542	Российская Федерация, Республика Северная Осетия-Алания, Дигорский район, г. Дигора, ул. Западная	Дигорский	15:05:0050465:148	003002000000 Земли населенных пунктов	Для индивидуального жилищного строительства	13	02.010	900	384.72	346 248,00
6543	Российская Федерация, Республика Северная Осетия-Алания, Дигорский район, г. Дигора, ул. Западная	Дигорский	15:05:0050465:149	003002000000 Земли населенных пунктов	Для индивидуального жилищного строительства	13	02.010	900	384.72	346 248,00
6544	Республика Северная Осетия — Алания, р-н Дигорский, г. Дигора, Западная ул	Дигорский	15:05:0050465:150	003002000000 Земли населенных пунктов	Хранение и переработка сельскохозяйственной продукции	1	01.150	1 504	159,66	240 128,64
6545	Российская Федерация, Республика Северная Осетия-Алания, Дигорский район, г. Дигора, ул. Западная	Дигорский	15:05:0050465:151	003002000000 Земли населенных пунктов	Овощеводство	1	01.030	1 497	15,72	23 532,84
6546	Российская Федерация, Республика Северная Осетия-Алания, Дигорский район, г. Дигора, ул. Западная	Дигорский	15:05:0050465:152	003002000000 Земли населенных пунктов	Для индивидуального жилищного строительства	13	02.010	1 092	384.72	420 114,24
6547	Российская Федерация, Республика Северная Осетия-Алания, Дигорский район, г. Дигора, ул. Западная	Дигорский	15:05:0050465:153	003002000000 Земли населенных пунктов	Для ведения огородничества	13	13.011	1 087	38.47	41 826,89
6548	Российская Федерация, Республика Северная Осетия-Алания, Дигорский район, г. Дигора, ул. Западная	Дигорский	15:05:0050465:154	003002000000 Земли населенных пунктов	Для индивидуального жилищного строительства	13	02.010	1 961	384,72	754 445,92
6549	Российская Федерация, Республика Северная Осетия-Алания, Дигорский район, г. Дигора, ул. Западная	Дигорский	15:05:0050465:155	003002000000 Земли населенных пунктов	Овощеводство	1	01.030	1 503	15,72	23 627,16
6550	Российская Федерация, Республика Северная Осетия-Алания, Дигорский район, г. Дигора, ул. Западная	Дигорский	15:05:0050465:156	003002000000 Земли населенных пунктов	ведение огородничества	13	13.011	1 000	38.47	38 470,00
6551	Российская Федерация, Республика Северная Осетия-Алания, Дигорский район, г. Дигора, ул. Западная	Дигорский	15:05:0050465:157	003002000000 Земли населенных пунктов	Овощеводство	1	01.030	1 503	15.72	23 627,16
6552	Российская Федерация, Республика Северная Осетия-Алания, Дигорский район, г. Дигора, ул. Западная	Дигорский	15:05:0050465:159	003002000000 Земли населенных пунктов	Для индивидуального жилищного строительства	13	02.010	1 097	384,72	422 047,68
6553	Российская Федерация, Республика Северная Осетия-Алания, Дигорский район, г. Дигора, ул. Западная	Дигорский	15:05:0050465:160	003002000000 Земли населенных пунктов	Для индивидуального жилищного строительства	13	02.010	1 080	384,72	415 497,60
6554	Российская Федерация, Республика Северная Осетия-Алания, Дигорский район, г. Дигора, ул. Западная	Дигорский	15:05:0050465:161	003002000000 Земли населенных пунктов	Для индивидуального жилищного строительства	13	02.010	900	384.72	346 248,00
6555	Российская Федерация, Республика Северная Осетия-Алания, Дигорский район, г. Дигора, ул. Западная	Дигорский	15:05:0050465:162	003002000000 Земли населенных пунктов	Для индивидуального жилищного строительства	13	02.010	1 070	384.72	411 650,40
6556	Российская Федерация, Республика Северная Осетия-Алания, Дигорский район, г. Дигора, ул. Западная	Дигорский	15:05:0050465:163	003002000000 Земли населенных пунктов	Для индивидуального жилищного строительства	13	02.010	1 000	384,72	384 720,00
6557	Российская Федерация, Республика Северная Осетия-Алания, Дигорский район, г. Дигора, ул. Западная	Дигорский	15:05:0050465:164	003002000000 Земли населенных пунктов	Для индивидуального жилищного строительства	13	02.010	1 085	384,72	417 421,20
6558	Российская Федерация, Республика Северная Осетия-Алания, Дигорский район, г. Дигора, ул. Западная	Дигорский	15:05:0050465:165	003002000000 Земли населенных пунктов	Для индивидуального жилищного строительства	13	02.010	1 082	384,72	416 267,04
6559	Российская Федерация, Республика Северная Осетия-Алания, Дигорский район, г. Дигора, ул. Западная	Дигорский	15:05:0050465:166	003002000000 Земли населенных пунктов	Овощеводство	1	01.030	1 499	15.72	23 561,28

№ п/п	Местоположение ЗУ	Район	Кадастровый номер ЗУ	Категория земель	Разрешенное использование по документу	Код вида разрешенного использования (в соответствии с классификатором видов разрешенного использования земельных участков)	Вид использования объектов недвижимости	Площадь	УПКС	КС
6560	Российская Федерация, Республика Северная Осетия-Алания, Дигорский район, г. Дигора, ул. Западная	Дигорский	15:05:0050465:167	003002000000 Земли населенных пунктов	Для индивидуального жилищного строительства	13	02.010	1 000	364,72	419 414,80
6561	Российская Федерация, Республика Северная Осетия-Алания, Дигорский район, г. Дигора, ул. Западная	Дигорский	15:05:0050465:168	003002000000 Земли населенных пунктов	Для индивидуального жилищного строительства	13	02.010	3 274	364,72	1 370 138,56
6562	Российская Федерация, Республика Северная Осетия-Алания, Дигорский район, г. Дигора, ул. Западная	Дигорский	15:05:0050465:169	003002000000 Земли населенных пунктов	Для индивидуального жилищного строительства	13	02.010	1 117	364,72	429 732,24
6563	Российская Федерация, Республика Северная Осетия-Алания, Дигорский район, г. Дигора, ул. Западная	Дигорский	15:05:0050465:170	003002000000 Земли населенных пунктов	Овощеводство	13	13.011	1 197	38,17	87 580,54
6564	Республика Северная Осетия-Алания, Дигорский р-н, г Дигора, ул Западная	Дигорский	15:05:0050465:171	003002000000 Земли населенных пунктов	Для индивидуального жилищного строительства	13	02.010	1 070	364,72	411 650,40
6565	Республика Северная Осетия-Алания, Дигорский р-н, г Дигора, ул Западная	Дигорский	15:05:0050465:172	003002000000 Земли населенных пунктов	Для индивидуального жилищного строительства	13	02.010	1 070	364,72	411 650,40
6566	Республика Северная Осетия — Алания, р-н Дигорский, г Дигора, ул Западная	Дигорский	15:05:0050465:173	003002000000 Земли населенных пунктов	Для индивидуального жилищного строительства	13	02.010	1 070	364,72	411 650,40
6567	Республика Северная Осетия — Алания, р-н Дигорский, г Дигора, ул Западная	Дигорский	15:05:0050465:174	003002000000 Земли населенных пунктов	Для индивидуального жилищного строительства	13	02.010	1 070	364,72	411 650,40
6568	Республика Северная Осетия — Алания, р-н Дигорский, г Дигора, ул Западная	Дигорский	15:05:0050465:175	003002000000 Земли населенных пунктов	Для ведения огородничества	13	13.011	1 331	38,17	97 260,57
6569	Республика Северная Осетия — Алания, р-н Дигорский, г Дигора, ул Западная	Дигорский	15:05:0050465:176	003002000000 Земли населенных пунктов	Овощеводство	1	01.030	1 487	15,72	239 362,81
6570	Российская Федерация, Республика Северная Осетия-Алания, Дигорский район, г. Дигора, ул. Западная	Дигорский	15:05:0050465:177	003002000000 Земли населенных пунктов	Овощеводство	1	01.030	1 797	15,72	282 486,81
6571	Российская Федерация, Республика Северная Осетия-Алания, Дигорский район, г. Дигора, ул. Западная	Дигорский	15:05:0050465:178	003002000000 Земли населенных пунктов	Для индивидуального жилищного строительства	13	02.010	1 070	364,72	411 650,40
6572	Российская Федерация, Республика Северная Осетия-Алания, Дигорский район, г. Дигора, ул. Западная	Дигорский	15:05:0050465:179	003002000000 Земли населенных пунктов	Для индивидуального жилищного строительства	13	02.010	1 070	364,72	411 650,40
6573	Российская Федерация, Республика Северная Осетия-Алания, Дигорский район, г. Дигора, ул. Западная	Дигорский	15:05:0050465:180	003002000000 Земли населенных пунктов	Овощеводство	1	01.030	1 622	15,72	254 897,84
6574	Российская Федерация, Республика Северная Осетия-Алания, Дигорский район, г. Дигора, ул. Западная	Дигорский	15:05:0050465:181	003002000000 Земли населенных пунктов	Ведение огородничества	13	13.011	912	38,17	36 238,71
6575	Российская Федерация, Республика Северная Осетия-Алания, Дигорский район, г. Дигора, ул. Западная	Дигорский	15:05:0050465:182	003002000000 Земли населенных пунктов	Для индивидуального жилищного строительства	13	02.010	1 071	364,72	412 035,12
6576	Российская Федерация, Республика Северная Осетия-Алания, Дигорский район, г. Дигора, ул. Западная	Дигорский	15:05:0050465:183	003002000000 Земли населенных пунктов	Для индивидуального жилищного строительства	13	02.010	1 077	364,72	414 343,44
6577	Российская Федерация, Республика Северная Осетия-Алания, Дигорский район, г. Дигора, ул. Западная	Дигорский	15:05:0050465:184	003002000000 Земли населенных пунктов	Для индивидуального жилищного строительства	13	02.010	1 078	364,72	414 728,08
6578	Российская Федерация, Республика Северная Осетия-Алания, Дигорский район, г. Дигора, ул. Западная, 34	Дигорский	15:05:0050465:185	003002000000 Земли населенных пунктов	Для индивидуального жилищного строительства	13	02.010	600	364,72	230 832,00
6579	Российская Федерация, Республика Северная Осетия-Алания, Дигорский район, г. Дигора, ул. Западная, 36	Дигорский	15:05:0050465:186	003002000000 Земли населенных пунктов	Для индивидуального жилищного строительства	13	02.010	600	364,72	230 832,00
6580	Российская Федерация, Республика Северная Осетия-Алания, Дигорский район, г. Дигора, ул. Западная, 38	Дигорский	15:05:0050465:187	003002000000 Земли населенных пунктов	Для индивидуального жилищного строительства	13	02.010	600	364,72	230 832,00
6581	Российская Федерация, Республика Северная Осетия-Алания, Дигорский район, г. Дигора, ул. Западная, 40	Дигорский	15:05:0050465:188	003002000000 Земли населенных пунктов	Для индивидуального жилищного строительства	13	02.010	600	364,72	230 832,00
6582	Российская Федерация, Республика Северная Осетия-Алания, Дигорский район, г. Дигора, ул. Западная, 42	Дигорский	15:05:0050465:189	003002000000 Земли населенных пунктов	Для индивидуального жилищного строительства	13	02.010	600	364,72	230 832,00
6583	Российская Федерация, Республика Северная Осетия-Алания, Дигорский район, г. Дигора, ул. Западная, 44	Дигорский	15:05:0050465:190	003002000000 Земли населенных пунктов	Для индивидуального жилищного строительства	13	02.010	600	364,72	230 832,00
6584	Российская Федерация, Республика Северная Осетия-Алания, Дигорский район, г. Дигора, ул. Западная	Дигорский	15:05:0050465:191	003002000000 Земли населенных пунктов	Для индивидуального жилищного строительства	13	02.010	600	364,72	230 832,00
6585	Российская Федерация, Республика Северная Осетия-Алания, Дигорский район, г. Дигора, ул. Западная, 48	Дигорский	15:05:0050465:192	003002000000 Земли населенных пунктов	Для индивидуального жилищного строительства	13	02.010	600	364,72	230 832,00
6586	Российская Федерация, Республика Северная Осетия-Алания, Дигорский район, г. Дигора, ул. Западная	Дигорский	15:05:0050465:193	003002000000 Земли населенных пунктов	Для ведения личного подсобного хозяйства	13	02.020	986	364,72	359 723,36
6587	Российская Федерация, Республика Северная Осетия-Алания, Дигорский район, г. Дигора, ул. Западная	Дигорский	15:05:0050465:194	003002000000 Земли населенных пунктов	Для индивидуального жилищного строительства	13	02.010	1 000	364,72	364 720,00
6588	Российская Федерация, Республика Северная Осетия-Алания, Дигорский район, г. Дигора, ул. Западная	Дигорский	15:05:0050465:195	003002000000 Земли населенных пунктов	Для индивидуального жилищного строительства	13	02.010	773	364,72	281 866,16
6589	Российская Федерация, Республика Северная Осетия-Алания, Дигорский район, г. Дигора, ул. Западная	Дигорский	15:05:0050465:196	003002000000 Земли населенных пунктов	Для индивидуального жилищного строительства	13	02.010	1 000	364,72	364 720,00
6590	Российская Федерация, Республика Северная Осетия-Алания, Дигорский район, г. Дигора, ул. Западная	Дигорский	15:05:0050465:197	003002000000 Земли населенных пунктов	Для индивидуального жилищного строительства	13	02.010	800	364,72	291 776,00
6591	Российская Федерация, Республика Северная Осетия-Алания, Дигорский район, г. Дигора, ул. Западная	Дигорский	15:05:0050465:198	003002000000 Земли населенных пунктов	Для индивидуального жилищного строительства	13	02.010	1 013	364,72	369 597,20
6592	Российская Федерация, Республика Северная Осетия-Алания, Дигорский район, г. Дигора, ул. Западная, 50	Дигорский	15:05:0050465:199	003002000000 Земли населенных пунктов	Для индивидуального жилищного строительства	13	02.010	600	364,72	230 832,00
6593	Российская Федерация, Республика Северная Осетия-Алания, Дигорский район, г. Дигора, ул. Западная	Дигорский	15:05:0050465:200	003002000000 Земли населенных пунктов	Для индивидуального жилищного строительства	13	02.010	1 019	364,72	392 429,68
6594	Российская Федерация, Республика Северная Осетия-Алания, Дигорский район, г. Дигора, ул. Западная	Дигорский	15:05:0050465:201	003002000000 Земли населенных пунктов	Для индивидуального жилищного строительства	13	02.010	959	364,72	349 735,48
6595	Российская Федерация, Республика Северная Осетия-Алания, Дигорский район, г. Дигора, ул. Западная	Дигорский	15:05:0050465:202	003002000000 Земли населенных пунктов	Для индивидуального жилищного строительства	13	02.010	1 000	364,72	364 720,00
6596	Российская Федерация, Республика Северная Осетия-Алания, Дигорский район, г. Дигора, ул. Западная	Дигорский	15:05:0050465:203	003002000000 Земли населенных пунктов	Для индивидуального жилищного строительства	13	02.010	1 000	364,72	364 720,00
6597	Российская Федерация, Республика Северная Осетия-Алания, Дигорский район, г. Дигора, ул. Западная	Дигорский	15:05:0050465:204	003002000000 Земли населенных пунктов	Овощеводство	1	01.030	1 931	15,72	303 402,46
6598	Российская Федерация, Республика Северная Осетия-Алания, Дигорский район, г. Дигора, ул. Западная	Дигорский	15:05:0050465:205	003002000000 Земли населенных пунктов	Овощеводство	1	01.030	1 746	15,72	274 447,12
6599	Российская Федерация, Республика Северная Осетия-Алания, Дигорский район, г. Дигора, ул. Западная	Дигорский	15:05:0050465:206	003002000000 Земли населенных пунктов	Овощеводство	1	01.030	1 400	15,72	22 008,00
6600	Российская Федерация, Республика Северная Осетия-Алания, Дигорский район, г. Дигора, ул. Западная	Дигорский	15:05:0050465:207	003002000000 Земли населенных пунктов	Овощеводство	1	01.030	1 485	15,72	233 441,20
6601	Российская Федерация, Республика Северная Осетия-Алания, Дигорский район, г. Дигора, ул. Западная	Дигорский	15:05:0050465:208	003002000000 Земли населенных пунктов	Овощеводство	1	01.030	2 353	15,72	369 792,60
6602	Российская Федерация, Республика Северная Осетия-Алания, Дигорский район, г. Дигора, ул. Западная	Дигорский	15:05:0050465:209	003002000000 Земли населенных пунктов	Для индивидуального жилищного строительства	13	02.010	1 070	364,72	411 650,40
6603	Российская Федерация, Республика Северная Осетия-Алания, Дигорский район, г. Дигора, ул. Западная	Дигорский	15:05:0050465:210	003002000000 Земли населенных пунктов	Овощеводство	1	01.030	1 616	15,72	25 399,52
6604	Российская Федерация, Республика Северная Осетия-Алания, Дигорский район, г. Дигора, ул. Западная	Дигорский	15:05:0050465:211	003002000000 Земли населенных пунктов	Овощеводство	1	01.030	1 061	15,72	16 993,32
6605	Российская Федерация, Республика Северная Осетия-Алания, Дигорский район, г. Дигора, ул. Западная	Дигорский	15:05:0050465:212	003002000000 Земли населенных пунктов	Овощеводство	1	01.030	1 497	15,72	23 532,84
6606	Российская Федерация, Республика Северная Осетия-Алания, Дигорский район, г. Дигора, ул. Западная	Дигорский	15:05:0050465:213	003002000000 Земли населенных пунктов	Овощеводство	1	01.030	1 262	15,72	19 836,64
6607	Российская Федерация, Республика Северная Осетия-Алания, Дигорский район, г. Дигора, ул. Западная	Дигорский	15:05:0050465:214	003002000000 Земли населенных пунктов	Овощеводство	1	01.030	1 461	15,72	23 028,48

№ п/п	Местоположение ЗУ	Район	Кадастровый номер ЗУ	Категория земель	Разрешенное использование по документу	Код вида разрешенного использования (в соответствии с классификатором видов разрешенного использования земельных участков)	Вид использования объектов недвижимости	Площадь	УПКС	КС
6608	Российская Федерация, Республика Северная Осетия-Алания, Дигорский район, г. Дигора, ул. Западная	Дигорский	15:05:0050465:215	003002000000 Земли населенных пунктов	Овощеводство	1	01:030	1 499	15,72	23 564,28
6609	Российская Федерация, Республика Северная Осетия-Алания, Дигорский район, г. Дигора, ул. Западная	Дигорский	15:05:0050465:216	003002000000 Земли населенных пунктов	Овощеводство	1	01:030	1 263	15,72	19 854,36
6610	Российская Федерация, Республика Северная Осетия-Алания, Дигорский район, г. Дигора, ул. Западная	Дигорский	15:05:0050465:217	003002000000 Земли населенных пунктов	Овощеводство	1	01:030	1 483	15,72	23 312,76
6611	Российская Федерация, Республика Северная Осетия-Алания, Дигорский район, г. Дигора, ул. Западная	Дигорский	15:05:0050465:218	003002000000 Земли населенных пунктов	Овощеводство	1	01:030	1 261	15,72	19 822,92
6612	Российская Федерация, Республика Северная Осетия-Алания, Дигорский район, г. Дигора, ул. Западная	Дигорский	15:05:0050465:219	003002000000 Земли населенных пунктов	Овощеводство	1	01:030	1 262	15,72	19 838,64
6613	Российская Федерация, Республика Северная Осетия-Алания, Дигорский район, г. Дигора, ул. Западная	Дигорский	15:05:0050465:220	003002000000 Земли населенных пунктов	Овощеводство	1	01:030	1 398	15,72	21 976,56
6614	Российская Федерация, Республика Северная Осетия-Алания, Дигорский район, г. Дигора, ул. Западная	Дигорский	15:05:0050465:221	003002000000 Земли населенных пунктов	Овощеводство	1	01:030	1 081	15,72	16 993,32
6615	Российская Федерация, Республика Северная Осетия-Алания, Дигорский район, г. Дигора, ул. Западная	Дигорский	15:05:0050465:222	003002000000 Земли населенных пунктов	Овощеводство	1	01:030	1 081	15,72	16 993,32
6616	Российская Федерация, Республика Северная Осетия-Алания, Дигорский район, г. Дигора, ул. Западная	Дигорский	15:05:0050465:223	003002000000 Земли населенных пунктов	Овощеводство	1	01:030	1 495	15,72	23 501,40
6617	Российская Федерация, Республика Северная Осетия-Алания, Дигорский район, г. Дигора, ул. Западная	Дигорский	15:05:0050465:224	003002000000 Земли населенных пунктов	Овощеводство	1	01:030	1 081	15,72	16 993,32
6618	Российская Федерация, Республика Северная Осетия-Алания, Дигорский район, г. Дигора, ул. Западная	Дигорский	15:05:0050465:225	003002000000 Земли населенных пунктов	Овощеводство	1	01:030	1 532	15,72	24 083,04
6619	Российская Федерация, Республика Северная Осетия-Алания, Дигорский район, г. Дигора, ул. Западная	Дигорский	15:05:0050465:226	003002000000 Земли населенных пунктов	Овощеводство	1	01:030	982	15,72	15 437,04
6620	Российская Федерация, Республика Северная Осетия-Алания, Дигорский район, г. Дигора, ул. Западная	Дигорский	15:05:0050465:227	003002000000 Земли населенных пунктов	Овощеводство	1	01:030	1 081	15,72	16 993,32
6621	Российская Федерация, Республика Северная Осетия-Алания, Дигорский район, г. Дигора, ул. Западная	Дигорский	15:05:0050465:228	003002000000 Земли населенных пунктов	Овощеводство	1	01:030	982	15,72	15 437,04
6622	Российская Федерация, Республика Северная Осетия-Алания, Дигорский район, г. Дигора, ул. Западная	Дигорский	15:05:0050465:229	003002000000 Земли населенных пунктов	Овощеводство	1	01:030	1 081	15,72	16 993,32
6623	Российская Федерация, Республика Северная Осетия-Алания, Дигорский район, г. Дигора, ул. Западная	Дигорский	15:05:0050465:230	003002000000 Земли населенных пунктов	Овощеводство	1	01:030	1 081	15,72	16 993,32
6624	Российская Федерация, Республика Северная Осетия-Алания, Дигорский район, г. Дигора, ул. Западная	Дигорский	15:05:0050465:231	003002000000 Земли населенных пунктов	Овощеводство	1	01:030	1 081	15,72	16 993,32
6625	Российская Федерация, Республика Северная Осетия-Алания, Дигорский район, г. Дигора, ул. Западная	Дигорский	15:05:0050465:232	003002000000 Земли населенных пунктов	Овощеводство	1	01:030	987	15,72	15 515,64
6626	Российская Федерация, Республика Северная Осетия-Алания, Дигорский район, г. Дигора, ул. Западная, 50	Дигорский	15:05:0050465:233	003002000000 Земли населенных пунктов	Для индивидуального жилищного строительства	13	02:010	600	384,72	230 832,00
6627	Российская Федерация, Республика Северная Осетия-Алания, Дигорский район, г. Дигора, ул. Западная, 52	Дигорский	15:05:0050465:234	003002000000 Земли населенных пунктов	Для индивидуального жилищного строительства	13	02:010	600	384,72	230 832,00
6628	Российская Федерация, Республика Северная Осетия-Алания, Дигорский район, г. Дигора, ул. Западная, 54	Дигорский	15:05:0050465:235	003002000000 Земли населенных пунктов	Для индивидуального жилищного строительства	13	02:010	600	384,72	230 832,00
6629	Российская Федерация, Республика Северная Осетия-Алания, Дигорский район, г. Дигора, ул. Западная, 56	Дигорский	15:05:0050465:236	003002000000 Земли населенных пунктов	Для индивидуального жилищного строительства	13	02:010	600	384,72	230 832,00
6630	Российская Федерация, Республика Северная Осетия-Алания, Дигорский район, г. Дигора, ул. Западная, 58	Дигорский	15:05:0050465:237	003002000000 Земли населенных пунктов	Для индивидуального жилищного строительства	13	02:010	600	384,72	230 832,00
6631	Российская Федерация, Республика Северная Осетия-Алания, Дигорский район, г. Дигора, ул. Западная, 60	Дигорский	15:05:0050465:238	003002000000 Земли населенных пунктов	Для индивидуального жилищного строительства	13	02:010	600	384,72	230 832,00
6632	Российская Федерация, Республика Северная Осетия-Алания, Дигорский район, г. Дигора, ул. Западная	Дигорский	15:05:0050465:239	003002000000 Земли населенных пунктов	Овощеводство	1	01:030	982	15,72	15 437,04
6633	Российская Федерация, Республика Северная Осетия-Алания, Дигорский район, г. Дигора, ул. Западная	Дигорский	15:05:0050465:240	003002000000 Земли населенных пунктов	Овощеводство	1	01:030	991	15,72	15 578,52
6634	Российская Федерация, Республика Северная Осетия-Алания, Дигорский район, г. Дигора, ул. Западная	Дигорский	15:05:0050465:241	003002000000 Земли населенных пунктов	Овощеводство	1	01:030	1 081	15,72	16 993,32
6635	Российская Федерация, Республика Северная Осетия-Алания, Дигорский район, г. Дигора, ул. Западная	Дигорский	15:05:0050465:242	003002000000 Земли населенных пунктов	Овощеводство	1	01:030	850	15,72	13 362,00
6636	Российская Федерация, Республика Северная Осетия-Алания, Дигорский район, г. Дигора, ул. Западная	Дигорский	15:05:0050465:243	003002000000 Земли населенных пунктов	Овощеводство	1	01:030	850	15,72	13 362,00
6637	Российская Федерация, Республика Северная Осетия-Алания, Дигорский район, г. Дигора, ул. Западная	Дигорский	15:05:0050465:244	003002000000 Земли населенных пунктов	Садоводство	13	13:021	1 486	201,98	300 142,28
6638	Российская Федерация, Республика Северная Осетия-Алания, Дигорский район, г. Дигора, ул. Западная	Дигорский	15:05:0050465:245	003002000000 Земли населенных пунктов	Овощеводство	1	01:030	850	15,72	13 362,00
6639	Российская Федерация, Республика Северная Осетия-Алания, Дигорский район, г. Дигора, ул. Западная	Дигорский	15:05:0050465:246	003002000000 Земли населенных пунктов	Овощеводство	1	01:030	850	15,72	13 362,00
6640	Российская Федерация, Республика Северная Осетия-Алания, Дигорский район, г. Дигора, ул. Западная	Дигорский	15:05:0050465:247	003002000000 Земли населенных пунктов	Для индивидуального жилищного строительства	13	02:010	800	384,72	307 776,00
6641	Российская Федерация, Республика Северная Осетия-Алания, Дигорский район, г. Дигора, ул. Западная	Дигорский	15:05:0050465:248	003002000000 Земли населенных пунктов	Для индивидуального жилищного строительства	13	02:010	1 084	384,72	417 036,48
6642	Российская Федерация, Республика Северная Осетия-Алания, Дигорский район, г. Дигора, ул. Западная	Дигорский	15:05:0050465:249	003002000000 Земли населенных пунктов	Овощеводство	1	01:030	850	15,72	13 362,00
6643	Российская Федерация, Республика Северная Осетия-Алания, Дигорский район, г. Дигора, ул. Западная	Дигорский	15:05:0050465:250	003002000000 Земли населенных пунктов	Овощеводство	1	01:030	800	15,72	12 576,00
6644	Российская Федерация, Республика Северная Осетия-Алания, Дигорский район, г. Дигора, ул. Западная	Дигорский	15:05:0050465:251	003002000000 Земли населенных пунктов	Овощеводство	1	01:030	852	15,72	13 393,44
6645	Российская Федерация, Республика Северная Осетия-Алания, Дигорский район, г. Дигора, ул. Западная	Дигорский	15:05:0050465:252	003002000000 Земли населенных пунктов	Овощеводство	1	01:030	800	15,72	12 576,00
6646	Российская Федерация, Республика Северная Осетия-Алания, Дигорский район, г. Дигора, ул. Западная	Дигорский	15:05:0050465:253	003002000000 Земли населенных пунктов	Для индивидуального жилищного строительства	13	02:010	750	384,72	288 540,00
6647	Российская Федерация, Республика Северная Осетия-Алания, Дигорский район, г. Дигора, ул. Западная	Дигорский	15:05:0050465:254	003002000000 Земли населенных пунктов	Для индивидуального жилищного строительства	13	02:010	800	384,72	307 776,00
6648	Российская Федерация, Республика Северная Осетия-Алания, Дигорский район, г. Дигора, ул. Западная	Дигорский	15:05:0050465:255	003002000000 Земли населенных пунктов	Овощеводство	1	01:030	982	15,72	15 437,04
6649	Российская Федерация, Республика Северная Осетия-Алания, Дигорский район, г. Дигора, ул. Западная	Дигорский	15:05:0050465:256	003002000000 Земли населенных пунктов	Овощеводство	1	01:030	800	15,72	12 576,00
6650	Российская Федерация, Республика Северная Осетия-Алания, Дигорский район, г. Дигора, ул. Западная	Дигорский	15:05:0050465:257	003002000000 Земли населенных пунктов	Овощеводство	1	01:030	800	15,72	12 576,00
6651	Российская Федерация, Республика Северная Осетия-Алания, Дигорский район, г. Дигора, ул. Западная	Дигорский	15:05:0050465:258	003002000000 Земли населенных пунктов	Овощеводство	1	01:030	879	15,72	13 817,88
6652	Российская Федерация, Республика Северная Осетия-Алания, Дигорский район, г. Дигора, ул. Западная	Дигорский	15:05:0050465:259	003002000000 Земли населенных пунктов	Для ведения личного подсобного хозяйства (приусадебный земельный участок)	13	02:020	800	384,72	307 776,00
6653	Российская Федерация, Республика Северная Осетия-Алания, Дигорский район, г. Дигора, ул. Западная	Дигорский	15:05:0050465:260	003002000000 Земли населенных пунктов	Овощеводство	1	01:030	900	15,72	14 148,00
6654	Российская Федерация, Республика Северная Осетия-Алания, Дигорский район, г. Дигора, ул. Западная	Дигорский	15:05:0050465:261	003002000000 Земли населенных пунктов	Овощеводство	1	01:030	800	15,72	12 576,00
6655	Российская Федерация, Республика Северная Осетия-Алания, Дигорский район, г. Дигора, ул. Западная	Дигорский	15:05:0050465:262	003002000000 Земли населенных пунктов	Овощеводство	1	01:030	850	15,72	13 362,00
6656	Российская Федерация, Республика Северная Осетия-Алания, Дигорский район, г. Дигора, ул. Западная	Дигорский	15:05:0050465:263	003002000000 Земли населенных пунктов	Овощеводство	1	01:030	1 483	15,72	23 312,76
6657	Российская Федерация, Республика Северная Осетия-Алания, Дигорский район, г. Дигора, ул. Западная	Дигорский	15:05:0050465:264	003002000000 Земли населенных пунктов	Для индивидуального жилищного строительства	13	02:010	737	384,72	283 538,64
6658	Российская Федерация, Республика Северная Осетия-Алания, Дигорский район, г. Дигора, ул. Западная	Дигорский	15:05:0050465:265	003002000000 Земли населенных пунктов	Для индивидуального жилищного строительства	13	02:010	750	384,72	288 540,00
6659		Дигорский	15:05:0050465:266	003002000000 Земли населенных пунктов	Ведение огородничества	13	13:011	800	38,47	30 776,00
6660		Дигорский	15:05:0050465:267	003002000000 Земли населенных пунктов	Овощеводство	1	01:030	1 081	15,72	16 993,32
6661	Российская Федерация, Республика Северная Осетия-Алания, Дигорский район, г. Дигора, ул. Западная	Дигорский	15:05:0050465:268	003002000000 Земли населенных пунктов	Ведение огородничества	13	13:011	747	38,47	28 737,09
6662	Российская Федерация, Республика Северная Осетия - Алания, Дигорский район, г. Дигора, ул. Западная	Дигорский	15:05:0050465:269	003002000000 Земли населенных пунктов	Для индивидуального жилищного строительства	13	02:010	756	384,72	290 848,32
6663	Российская Федерация, Республика Северная Осетия-Алания, Дигорский район, г. Дигора, ул. Западная	Дигорский	15:05:0050465:270	003002000000 Земли населенных пунктов	Для индивидуального жилищного строительства	13	02:010	737	384,72	283 538,64
6664	Российская Федерация, Республика Северная Осетия-Алания, Дигорский район, г. Дигора, ул. Западная	Дигорский	15:05:0050465:271	003002000000 Земли населенных пунктов	Овощеводство	1	01:030	879	15,72	13 817,88
6665	Российская Федерация, Республика Северная Осетия-Алания, Дигорский район, г. Дигора, ул. Западная	Дигорский	15:05:0050465:272	003002000000 Земли населенных пунктов	Овощеводство	1	01:030	1 492	15,72	23 454,24
6666	Российская Федерация, Республика Северная Осетия-Алания, Дигорский район, г. Дигора, ул. Западная	Дигорский	15:05:0050465:273	003002000000 Земли населенных пунктов	Овощеводство	1	01:030	1 622	15,72	25 497,84
6667	Российская Федерация, Республика Северная Осетия-Алания, Дигорский район, г. Дигора, ул. Западная	Дигорский	15:05:0050465:274	003002000000 Земли населенных пунктов	Овощеводство	1	01:030	1 081	15,72	16 993,32
6668		Дигорский	15:05:0050465:275	003002000000 Земли населенных пунктов	Овощеводство	1	01:030	1 079	15,72	16 961,88
6669		Дигорский	15:05:0050465:276	003002000000 Земли населенных пунктов	Для индивидуального жилищного строительства	13	02:010	750	384,72	288 540,00

№ п/п	Местоположение ЗУ	Район	Кадастровый номер ЗУ	Категория земель	Разрешенное использование по документу	Код вида разрешенного использования (в соответствии с классификатором видов разрешенного использования земельных участков)	Вид использования объектов недвижимости	Площадь	УПКС	КС
6670	Российская Федерация, Республика Северная Осетия - Алания, Дигорский район, г Дигора, ул Западная	Дигорский	15:05:0050465:277	003002000000 Земли населенных пунктов	Для ведения личного подсобного хозяйства (приусадебный земельный участок)	13	02.020	700	38472	288 810.00
6671	Российская Федерация, Республика Северная Осетия-Алания, Дигорский район, г. Дигора, ул. Западная	Дигорский	15:05:0050465:278	003002000000 Земли населенных пунктов	Для ведения огородничества	13	13.011	600	38.47	24 692.40
6672	Российская Федерация, Республика Северная Осетия-Алания, Дигорский район, г. Дигора, ул. Западная	Дигорский	15:05:0050465:279	003002000000 Земли населенных пунктов	Для ведения огородничества	13	13.011	650	38.47	25 005.55
6673	Респ. Северная Осетия - Алания, р-н Дигорский, г. Дигора, б/н	Дигорский	15:05:0050465:4	003002000000 Земли населенных пунктов	Резервные земли	12	12.030	274 700	1.39	993 833.00
6674	Республика Северная Осетия-Алания, р-н Дигорский, г. Дигора, ул. С.Бердиева	Дигорский	15:05:0050465:7	003002000000 Земли населенных пунктов	для строительства индивидуального жилого дома	13	02.010	600	38.472	276 842.00
6675	Республика Северная Осетия-Алания, р-н Дигорский, г. Дигора, ул. С.Бердиева	Дигорский	15:05:0050465:8	003002000000 Земли населенных пунктов	для строительства индивидуального жилого дома	13	02.010	600	38.472	276 842.00
6676	Респ. Северная Осетия - Алания, р-н Дигорский, г. Дигора	Дигорский	15:05:0050466:11	003002000000 Земли населенных пунктов	Пастбища общественного использования	1	01.081	151 231	6.09	920 296.79
6677	Респ. Северная Осетия - Алания, р-н Дигорский, г. Дигора, ул. Тогоева, в районе больницы	Дигорский	15:05:0050466:12	003002000000 Земли населенных пунктов	Для индивидуального жилищного строительства	13	02.010	800	38.472	133 888.00
6678	Северная Осетия - Алания респ, р-н Дигорский, г Дигора, ул Тогоева, по правую сторону автодороги Дигора-Кармин-Синдзикау, район ДДРСУ	Дигорский	15:05:0050466:16	003002000000 Земли населенных пунктов	Для индивидуального жилищного строительства	13	02.010	540	38.472	207 718.80
6679	Респ. Северная Осетия-Алания, р-н Дигорский, г. Дигора, на западной окраине МБУЗ Дигорская центральная районная больница	Дигорский	15:05:0050466:17	003002000000 Земли населенных пунктов	Для строительства здания изолятора временного содержания	3	03.041	100.00	1.07	16 250.00
6680	Республика Северная Осетия-Алания, р-н Дигорский, г. Дигора, ул. Западная, 8	Дигорский	15:05:0050466:18	003002000000 Земли населенных пунктов	Для строительства индивидуального жилого дома	13	02.010	600	38.472	230 832.00
6681	Республика Северная Осетия-Алания, р-н Дигорский, г Дигора, ул. Западная, 6	Дигорский	15:05:0050466:19	003002000000 Земли населенных пунктов	Для строительства индивидуального жилого дома	13	02.010	600	38.472	230 832.00
6682	Республика Северная Осетия-Алания, р-н Дигорский, г Дигора, ул. Западная, 4	Дигорский	15:05:0050466:20	003002000000 Земли населенных пунктов	Для строительства индивидуального жилого дома	13	02.010	600	38.472	276 842.00
6683	Респ. Северная Осетия - Алания, Дигорский р-н, г Дигора, ул. Калицова, б/н	Дигорский	15:05:0050466:201	003002000000 Земли населенных пунктов	Для строительства жилого дома	13	02.010	500	38.472	192 360.00
6684	Респ. Северная Осетия - Алания, Дигорский р-н., г. Дигора, ул. Калицова, д. б/н	Дигорский	15:05:0050466:202	003002000000 Земли населенных пунктов	Для строительства жилого дома	13	02.010	500	38.472	192 360.00
6685	Респ Северная Осетия - Алания, Дигорский р-н, г Дигора, ул Западная	Дигорский	15:05:0050466:203	003002000000 Земли населенных пунктов	Для ведения личного подсобного хозяйства	13	02.020	760	38.472	292 387.20
6686	Республика Северная Осетия-Алания, р-н Дигорский, г Дигора, ул Западная, д 2	Дигорский	15:05:0050466:21	003002000000 Земли населенных пунктов	Для строительства индивидуального жилого дома	13	02.010	600	38.472	276 842.00
6687	Республика Северная Осетия - Алания, Дигорский район, г. Дигора, ул. Западная, 1	Дигорский	15:05:0050466:211	003002000000 Земли населенных пунктов	Для индивидуального жилищного строительства	13	02.010	600	38.472	276 842.00
6688	Республика Северная Осетия - Алания, Дигорский район, г Дигора, ул Западная, 7	Дигорский	15:05:0050466:212	003002000000 Земли населенных пунктов	Для индивидуального жилищного строительства	13	02.010	600	38.472	230 832.00
6689	Республика Северная Осетия — Алания, Дигорский район, г Дигора, ул Западная, 3	Дигорский	15:05:0050466:213	003002000000 Земли населенных пунктов	Для индивидуального жилищного строительства	13	02.010	600	38.472	230 832.00
6690	Российская Федерация, Республика Северная Осетия-Алания, Дигорский р-н, г Дигора, ул. Западная, 9	Дигорский	15:05:0050466:214	003002000000 Земли населенных пунктов	Для индивидуального жилищного строительства	13	02.010	600	38.472	276 842.00
6691	Российская Федерация, Республика Северная Осетия-Алания, Дигорский район, г. Дигора, ул. Западная, 5	Дигорский	15:05:0050466:215	003002000000 Земли населенных пунктов	Для индивидуального жилищного строительства	13	02.010	600	38.472	276 842.00
6692	Республика Северная Осетия - Алания , Дигорский район, г Дигора, ул Западная, 11	Дигорский	15:05:0050466:216	003002000000 Земли населенных пунктов	Для индивидуального жилищного строительства	13	02.010	600	38.472	230 832.00
6693	Российская Федерация, Республика Северная Осетия-Алания, Дигорский район, г. Дигора, ул. Тогоева	Дигорский	15:05:0050466:217	003002000000 Земли населенных пунктов	Для индивидуального жилищного строительства	13	02.010	2 191	38.472	842 921.52
6694	Российская Федерация, Республика Северная Осетия-Алания, Дигорский район, г. Дигора, ул. Тогоева	Дигорский	15:05:0050466:218	003002000000 Земли населенных пунктов	Для индивидуального жилищного строительства	13	02.010	2 [illegible]	38.472	931 786.40
6695	Российская Федерация, Республика Северная Осетия-Алания, Дигорский район, г. Дигора, ул. Западная	Дигорский	15:05:0050466:219	003002000000 Земли населенных пунктов	Для индивидуального жилищного строительства	13	02.010	819	38.472	315 085.68
6696	Республика Северная Осетия-Алания, р-н Дигорский, г. Дигора, ул. Западная, 12	Дигорский	15:05:0050466:22	003002000000 Земли населенных пунктов	Для строительства индивидуального жилого дома	13	02.010	600	38.472	230 832.00
6697	Российская Федерация, Республика Северная Осетия-Алания, Дигорский район, г. Дигора, ул. Западная	Дигорский	15:05:0050466:220	003002000000 Земли населенных пунктов	Для индивидуального жилищного строительства	13	02.010	821	38.472	315 855.12
6698	Российская Федерация, Республика Северная Осетия-Алания, Дигорский район, г. Дигора, ул. Западная	Дигорский	15:05:0050466:221	003002000000 Земли населенных пунктов	Для ведения личного подсобного хозяйства	13	02.020	822	38.472	316 239.84
6699	Российская Федерация, Республика Северная Осетия-Алания, Дигорский р-н, г. Дигора, ул. Тогоева	Дигорский	15:05:0050466:222	003002000000 Земли населенных пунктов	Для ведения личного подсобного хозяйства	13	02.020	3 000	38.472	1 154 160.00
6700	Российская Федерация, Республика Северная Осетия-Алания, Дигорский район, г. Дигора, ул. Западная	Дигорский	15:05:0050466:223	003002000000 Земли населенных пунктов	Для индивидуального жилищного строительства	13	02.010	480	38.472	46 184.06
6701	Российская Федерация, Республика Северная Осетия-Алания, Дигорский район, г. Дигора, южнее МБДУЗ Дигорская центральная районная больница	Дигорский	15:05:0050466:224	003002000000 Земли населенных пунктов	Овощеводство	1	01.030	706	38.72	11 098.32
6702	Российская Федерация, Республика Северная Осетия-Алания, Дигорский район, г. Дигора, ул. Бишаева	Дигорский	15:05:0050466:225	003002000000 Земли населенных пунктов	Ведение огородничества	13	13.011	1 171	38.47	45 048.37
6703	Российская Федерация, Республика Северная Осетия-Алания, Дигорский район, г. Дигора, южнее МБДУЗ Дигорская центральная районная больница	Дигорский	15:05:0050466:226	003002000000 Земли населенных пунктов	Хранение и переработка сельскохозяйственной продукции	1	01.150	1 [illegible]	139.66	[illegible] 18 56.00
6704	Российская Федерация, Республика Северная Осетия-Алания, Дигорский район, г. Дигора, ул. Тогоева	Дигорский	15:05:0050466:227	003002000000 Земли населенных пунктов	Для индивидуального жилищного строительства	13	02.010	2 619	38.472	1 007 581.68
6705	Российская Федерация, Республика Северная Осетия-Алания, Дигорский район, г. Дигора, ул. Бишаева	Дигорский	15:05:0050466:228	003002000000 Земли населенных пунктов	Хранение и переработка сельскохозяйственной продукции	1	01.150	1 013	139.66	162 [illegible] 90
6706	Российская Федерация, Республика Северная Осетия-Алания, Дигорский район, г. Дигора, ул. Западная	Дигорский	15:05:0050466:229	003002000000 Земли населенных пунктов	Для индивидуального жилищного строительства	13	02.010	886	38.472	340 661.92
6707	Республика Северная Осетия-Алания, р-н Дигорский, г. Дигора, ул Западная, д 10	Дигорский	15:05:0050466:23	003002000000 Земли населенных пунктов	Для строительства индивидуального жилого дома	13	02.010	600	38.472	276 842.00
6708	Российская Федерация, Республика Северная Осетия-Алания, Дигорский район, г. Дигора, ул. Первомайская, 8	Дигорский	15:05:0050466:230	003002000000 Земли населенных пунктов	Для индивидуального жилищного строительства	13	02.010	500	38.472	230 832.00
6709	Российская Федерация, Республика Северная Осетия-Алания, Дигорский район, г. Дигора, ул. Гибизова, 40/40	Дигорский	15:05:0050466:231	003002000000 Земли населенных пунктов	Для индивидуального жилищного строительства	13	02.010	500	38.472	230 832.00
6710	Российская Федерация, Республика Северная Осетия-Алания, Дигорский район, г. Дигора, ул. Первомайская, 6	Дигорский	15:05:0050466:232	003002000000 Земли населенных пунктов	Для индивидуального жилищного строительства	13	02.010	600	38.472	276 842.00
6711	Российская Федерация, Республика Северная Осетия-Алания, Дигорский район, г. Дигора, ул. Тогоева, 1 "Г"	Дигорский	15:05:0050466:233	003002000000 Земли населенных пунктов	Для индивидуального жилищного строительства	13	02.010	600	38.472	276 842.00
6712	Республика Северная Осетия-Алания, р-н Дигорский, г. Дигора, ул. Тогоева	Дигорский	15:05:0050466:234	003002000000 Земли населенных пунктов	Для индивидуального жилищного строительства	13	02.010	900	38.472	370 485.36

№ п/п	Местоположение ЗУ	Район	Кадастровый номер ЗУ	Категория земель	Разрешенное использование по документу	Код вида разрешенного использования (в соответствии с классификатором видов разрешенного использования земельных участков)	Вид использования объектов недвижимости	Площадь	УПКС	КС
6713	Российская Федерация, Республика Северная Осетия - Алания, Дигорский район, г Дигора	Дигорский	15:05:0050466:235	003002000000 Земли населенных пунктов	Постбища общественного использования	1	01.081	5 085	6.09	30 965.65
6714	Российская Федерация, Республика Северная Осетия - Алания, Дигорский район, г Дигора, ул Тогоева	Дигорский	15:05:0050466:236	003002000000 Земли населенных пунктов	Для индивидуального жилищного строительства	13	02.010	341	384,72	131 189,52
6715	Российская Федерация, Республика Северная Осетия - Алания, Дигорский район, г Дигора, ул Тогоева	Дигорский	15:05:0050466:237	003002000000 Земли населенных пунктов	Для индивидуального жилищного строительства	13	02.010	344	384,72	132 313,68
6716	Республика Северная Осетия-Алания, р-н Дигорский, г Дигора, ул. Западная, 1	Дигорский	15:05:0050466:24	003002000000 Земли населенных пунктов	Для строительства индивидуального жилого дома	13	02.010	800	384,72	307 776,00
6717	Республика Северная Осетия-Алания, р-н Дигорский, г Дигора, ул Западная	Дигорский	15:05:0050466:25	003002000000 Земли населенных пунктов	Для строительства индивидуального жилого дома	13	02.010	800	384,72	307 776,00
6718	Республика Северная Осетия-Алания, р-н Дигорский, г. Дигора, ул. Гибизова, 35/35	Дигорский	15:05:0050466:26	003002000000 Земли населенных пунктов	для строительства индивидуального жилого дома	13	02.010	600	384,72	230 832,00
6719	Республика Северная Осетия-Алания, р-н Дигорский, г. Дигора, ул. Гибизова, 3/3	Дигорский	15:05:0050466:27	003002000000 Земли населенных пунктов	для строительства индивидуального жилого дома	13	02.010	600	384,72	230 832,00
6720	Республика Северная Осетия-Алания, р-н Дигорский, г Дигора, ул. Гибизова, 37/37	Дигорский	15:05:0050466:28	003002000000 Земли населенных пунктов	для строительства индивидуального жилого дома	13	02.010	600	384,72	230 832,00
6721	Республика Северная Осетия-Алания, р-н Дигорский, г Дигора, ул Гибизова, 7/7	Дигорский	15:05:0050466:29	003002000000 Земли населенных пунктов	для строительства индивидуального жилого дома	13	02.010	600	384,72	230 832,00
6722	Республика Северная Осетия-Алания, р-н Дигорский, г. Дигора, ул. Гибизова, 17/17	Дигорский	15:05:0050466:30	003002000000 Земли населенных пунктов	Для строительства индивидуального жилого дома	13	02.010	600	384,72	230 832,00
6723	Республика Северная Осетия-Алания, р-н Дигорский, г. Дигора, ул. Гибизова, 9/9	Дигорский	15:05:0050466:31	003002000000 Земли населенных пунктов	Для строительства индивидуального жилого дома	13	02.010	600	384,72	230 832,00
6724	Республика Северная Осетия-Алания, р-н Дигорский, г Дигора, ул. Гибизова, 21/21	Дигорский	15:05:0050466:32	003002000000 Земли населенных пунктов	для строительства индивидуального жилого дома	13	02.010	600	384,72	230 832,00
6725	Республика Северная Осетия-Алания, р-н Дигорский, г Дигора, ул. Гибизова, 11/11	Дигорский	15:05:0050466:33	003002000000 Земли населенных пунктов	Для строительства индивидуального жилого дома	13	02.010	600	384,72	230 832,00
6726	Республика Северная Осетия-Алания, р-н Дигорский, г. Дигора, ул. Гибизова, 5/5	Дигорский	15:05:0050466:34	003002000000 Земли населенных пунктов	для строительства индивидуального жилого дома	13	02.010	600	384,72	230 832,00
6727	Республика Северная Осетия-Алания, р-н Дигорский, г. Дигора, ул. Гибизова, 19/19	Дигорский	15:05:0050466:35	003002000000 Земли населенных пунктов	для строительства индивидуального жилого дома	13	02.010	600	384,72	230 832,00
6728	Республика Северная Осетия-Алания, р-н Дигорский, г Дигора, ул. Гибизова, 33/33	Дигорский	15:05:0050466:36	003002000000 Земли населенных пунктов	для строительства индивидуального жилого дома	13	02.010	600	384,72	230 832,00
6729	Республика Северная Осетия-Алания, р-н Дигорский, г Дигора, ул. Гибизова, 1/1	Дигорский	15:05:0050466:37	003002000000 Земли населенных пунктов	для строительства индивидуального жилого дома	13	02.010	600	384,72	230 832,00
6730	Республика Северная Осетия-Алания, р-н Дигорский, г. Дигора, ул. Гибизова, 15/15	Дигорский	15:05:0050466:38	003002000000 Земли населенных пунктов	Для строительства индивидуального жилого дома	13	02.010	600	384,72	230 832,00
6731	Республика Северная Осетия-Алания, р-н Дигорский, г. Дигора, ул. Гибизова, 23/23	Дигорский	15:05:0050466:39	003002000000 Земли населенных пунктов	Для строительства индивидуального жилого дома	13	02.010	600	384,72	230 832,00
6732	Республика Северная Осетия-Алания, р-н Дигорский, г Дигора, ул. Гибизова, 29/29	Дигорский	15:05:0050466:40	003002000000 Земли населенных пунктов	Для строительства индивидуального жилого дома	13	02.010	600	384,72	230 832,00
6733	Республика Северная Осетия-Алания, р-н Дигорский, г Дигора, ул. Гибизова, 13/13	Дигорский	15:05:0050466:41	003002000000 Земли населенных пунктов	Для строительства индивидуального жилого дома	13	02.010	600	384,72	230 832,00
6734	Республика Северная Осетия-Алания, р-н Дигорский, г. Дигора, ул. Гибизова, 27/27	Дигорский	15:05:0050466:42	003002000000 Земли населенных пунктов	Для строительства индивидуального жилого дома	13	02.010	600	384,72	230 832,00
6735	Республика Северная Осетия-Алания, р-н Дигорский, г. Дигора, ул. Гибизова	Дигорский	15:05:0050466:43	003002000000 Земли населенных пунктов	Для строительства индивидуального жилого дома	13	02.010	600	384,72	230 832,00
6736	Республика Северная Осетия-Алания, р-н Дигорский, г Дигора, ул. Гибизова, 31/31	Дигорский	15:05:0050466:44	003002000000 Земли населенных пунктов	Для строительства индивидуального жилого дома	13	02.010	600	384,72	230 832,00
6737	Республика Северная Осетия-Алания, р-н Дигорский, г Дигора, ул. Гибизова, 28/28	Дигорский	15:05:0050466:45	003002000000 Земли населенных пунктов	Для строительства индивидуального жилого дома	13	02.010	600	384,72	230 832,00
6738	Республика Северная Осетия-Алания, р-н Дигорский, г. Дигора, ул. Гибизова, 18/18	Дигорский	15:05:0050466:46	003002000000 Земли населенных пунктов	для строительства индивидуального жилого дома	13	02.010	600	384,72	230 832,00
6739	Республика Северная Осетия-Алания, р-н Дигорский, г. Дигора, ул Гибизова, 22/22	Дигорский	15:05:0050466:47	003002000000 Земли населенных пунктов	Для строительства индивидуального жилого дома	13	02.010	600	384,72	230 832,00
6740	Республика Северная Осетия-Алания, р-н Дигорский, г Дигора, ул. Гибизова, 32/32	Дигорский	15:05:0050466:48	003002000000 Земли населенных пунктов	для строительства индивидуального жилого дома	13	02.010	600	384,72	230 832,00
6741	Республика Северная Осетия-Алания, р-н Дигорский, г Дигора, ул Гибизова, 20/20	Дигорский	15:05:0050466:49	003002000000 Земли населенных пунктов	для строительства индивидуального жилого дома	13	02.010	600	384,72	230 832,00
6742	Республика Северная Осетия-Алания, р-н Дигорский, г. Дигора, ул. Гибизова, 38/38	Дигорский	15:05:0050466:50	003002000000 Земли населенных пунктов	для строительства индивидуального жилого дома	13	02.010	600	384,72	230 832,00
6743	Республика Северная Осетия-Алания, р-н Дигорский, г. Дигора, ул. Гибизова, 30/30	Дигорский	15:05:0050466:51	003002000000 Земли населенных пунктов	Для строительства индивидуального жилого дома	13	02.010	600	384,72	230 832,00
6744	Республика Северная Осетия-Алания, р-н Дигорский, г Дигора, ул. Гибизова, 8/8	Дигорский	15:05:0050466:52	003002000000 Земли населенных пунктов	для строительства индивидуального жилого дома	13	02.010	600	384,72	230 832,00
6745	Республика Северная Осетия-Алания, р-н Дигорский, г Дигора, ул. Гибизова, 26/26	Дигорский	15:05:0050466:53	003002000000 Земли населенных пунктов	Для строительства индивидуального жилого дома	13	02.010	600	384,72	230 832,00
6746	Республика Северная Осетия-Алания, р-н Дигорский, г. Дигора, ул. Гибизова, 16/16	Дигорский	15:05:0050466:54	003002000000 Земли населенных пунктов	для строительства индивидуального жилого дома	13	02.010	600	384,72	230 832,00
6747	Республика Северная Осетия-Алания, р-н Дигорский, г. Дигора, ул. Гибизова, 6/6	Дигорский	15:05:0050466:55	003002000000 Земли населенных пунктов	для строительства индивидуального жилого дома	13	02.010	600	384,72	230 832,00
6748	Республика Северная Осетия-Алания, р-н Дигорский, г Дигора, ул. Гибизова, 24/24	Дигорский	15:05:0050466:56	003002000000 Земли населенных пунктов	Для строительства индивидуального жилого дома	13	02.010	600	384,72	230 832,00
6749	Республика Северная Осетия-Алания, р-н Дигорский, г Дигора, ул. Гибизова, 14/14	Дигорский	15:05:0050466:57	003002000000 Земли населенных пунктов	для строительства индивидуального жилого дома	13	02.010	600	384,72	230 832,00
6750	Республика Северная Осетия-Алания, р-н Дигорский, г. Дигора, ул. Гибизова, 12/12	Дигорский	15:05:0050466:58	003002000000 Земли населенных пунктов	для строительства индивидуального жилого дома	13	02.010	600	384,72	230 832,00
6751	Республика Северная Осетия-Алания, р-н Дигорский, г. Дигора, ул. Гибизова, 10/10	Дигорский	15:05:0050466:59	003002000000 Земли населенных пунктов	для строительства индивидуального жилого дома	13	02.010	600	384,72	230 832,00
6752	Республика Северная Осетия-Алания, р-н Дигорский, г. Дигора, ул. Гибизова, 34/34	Дигорский	15:05:0050466:60	003002000000 Земли населенных пунктов	для строительства индивидуального жилого дома	13	02.010	600	384,72	230 832,00

№ п/п	Местоположение ЗУ	Район	Кадастровый номер ЗУ	Категория земель	Разрешенное использование по документу	Код вида разрешенного использования (в соответствии с классификатором видов разрешенного использования земельных участков)	Вид использования объектов недвижимости	Площадь	УПКС	КС
6753	Республика Северная Осетия-Алания, р-н Дигорский, г Дигора, ул. Гибизова, 26/26	Дигорский	15:05:005046:61	0030020000000 Земли населенных пунктов	для строительства индивидуального жилого дома	13	02.010	600	364,72	2 918 832,00
6754	Республика Северная Осетия-Алания, р-н Дигорский, г. Дигора, ул. Гибизова, 2/2	Дигорский	15:05:005046:62	0030020000000 Земли населенных пунктов	для строительства индивидуального жилого дома	13	02.010	600	364,72	2 918 832,00
6755	Республика Северная Осетия-Алания, р-н Дигорский, г. Дигора, ул. Гибизова, 2/2 "а"	Дигорский	15:05:005046:63	0030020000000 Земли населенных пунктов	для строительства индивидуального жилого дома	13	02.010	600	364,72	2 918 832,00
6756	Республика Северная Осетия-Алания, р-н Дигорский, г Дигора, ул. Гибизова, 4/4	Дигорский	15:05:005046:64	0030020000000 Земли населенных пунктов	для строительства индивидуального жилого дома	13	02.010	600	364,72	2 918 832,00
6757	Республика Северная Осетия-Алания, р-н Дигорский, г Дигора, ул. Колцова	Дигорский	15:05:005046:65	0030020000000 Земли населенных пунктов	Для ведения личного подсобного хозяйства	13	02.020	1 550	364,72	565 316,00
6758	Республика Северная Осетия-Алания, р-н Дигорский, г. Дигора, ул. Тогоева, 8/8	Дигорский	15:05:005046:66	0030020000000 Земли населенных пунктов	Для строительства индивидуального жилого дома	13	02.010	600	364,72	2 918 832,00
6759	Республика Северная Осетия-Алания, р-н Дигорский, г. Дигора, ул. Тогоева	Дигорский	15:05:005046:67	0030020000000 Земли населенных пунктов	Для ведения личного подсобного хозяйства	13	02.020	600	364,72	2 918 832,00
6760	Республика Северная Осетия-Алания, р-н Дигорский, г Дигора, ул. Тогоева, 4/4	Дигорский	15:05:005046:68	0030020000000 Земли населенных пунктов	Для строительства индивидуального жилого дома	13	02.010	600	364,72	2 918 832,00
6761	Республика Северная Осетия-Алания, р-н Дигорский, г Дигора, ул. Тогоева	Дигорский	15:05:005046:69	0030020000000 Земли населенных пунктов	Для строительства индивидуального жилого дома	13	02.010	800	364,72	3 891 776,00
6762	Республика Северная Осетия-Алания, р-н Дигорский, г. Дигора, ул. Тогоева	Дигорский	15:05:005046:70	0030020000000 Земли населенных пунктов	Для строительства индивидуального жилого дома	13	02.010	600	364,72	2 918 832,00
6763	Республика Северная Осетия-Алания, р-н Дигорский, г. Дигора, ул. Тогоева, 17/17	Дигорский	15:05:005046:71	0030020000000 Земли населенных пунктов	Для строительства индивидуального жилого дома	13	02.010	600	364,72	2 918 832,00
6764	Республика Северная Осетия-Алания, р-н Дигорский, г Дигора, ул. Тогоева, 9/9	Дигорский	15:05:005046:72	0030020000000 Земли населенных пунктов	Для строительства индивидуального жилого дома	13	02.010	600	364,72	2 918 832,00
6765	Республика Северная Осетия-Алания, р-н Дигорский, г Дигора, ул. Тогоева, 6/6	Дигорский	15:05:005046:73	0030020000000 Земли населенных пунктов	Для строительства индивидуального жилого дома	13	02.010	600	364,72	2 918 832,00
6766	Республика Северная Осетия-Алания, р-н Дигорский, г. Дигора, ул. Тогоева, 10/10	Дигорский	15:05:005046:74	0030020000000 Земли населенных пунктов	Для строительства индивидуального жилого дома	13	02.010	600	364,72	2 918 832,00
6767	Республика Северная Осетия-Алания, р-н Дигорский, г. Дигора, ул. Тогоева 11/11	Дигорский	15:05:005046:75	0030020000000 Земли населенных пунктов	для строительства индивидуального жилого дома	13	02.010	600	364,72	2 918 832,00
6768	Республика Северная Осетия-Алания, р-н Дигорский, г Дигора, ул. Тогоева, 14/14	Дигорский	15:05:005046:76	0030020000000 Земли населенных пунктов	Для строительства индивидуального жилого дома	13	02.010	600	364,72	2 918 832,00
6769	Республика Северная Осетия-Алания, р-н Дигорский, г Дигора, ул. Тогоева, 5/5	Дигорский	15:05:005046:77	0030020000000 Земли населенных пунктов	Для строительства индивидуального жилого дома	13	02.010	600	364,72	2 918 832,00
6770	Республика Северная Осетия-Алания, р-н Дигорский, г. Дигора, ул. Тогоева, 2/2.	Дигорский	15:05:005046:78	0030020000000 Земли населенных пунктов	Для строительства индивидуального жилого дома	13	02.010	600	364,72	2 918 832,00
6771	Республика Северная Осетия-Алания, р-н Дигорский, г. Дигора, ул. Тогоева, 12/12.	Дигорский	15:05:005046:79	0030020000000 Земли населенных пунктов	для строительства индивидуального жилого дома	13	02.010	600	364,72	2 918 832,00
6772	Республика Северная Осетия-Алания, р-н Дигорский, г Дигора, ул. Тогоева, 7/7	Дигорский	15:05:005046:80	0030020000000 Земли населенных пунктов	Для строительства индивидуального жилого дома	13	02.010	600	364,72	2 918 832,00
6773	Республика Северная Осетия-Алания, р-н Дигорский, г Дигора, ул. Тогоева, 13/13	Дигорский	15:05:005046:81	0030020000000 Земли населенных пунктов	Для строительства индивидуального жилого дома	13	02.010	600	364,72	2 918 832,00
6774	Республика Северная Осетия-Алания, р-н Дигорский, г. Дигора, ул. Тогоева, 1/1	Дигорский	15:05:005046:82	0030020000000 Земли населенных пунктов	Для строительства индивидуального жилого дома	13	02.010	600	364,72	2 918 832,00
6775	Республика Северная Осетия-Алания, р-н Дигорский, г. Дигора, ул. Тогоева, 16/16	Дигорский	15:05:005046:83	0030020000000 Земли населенных пунктов	Для строительства индивидуального жилого дома	13	02.010	600	364,72	2 918 832,00
6776	Республика Северная Осетия-Алания, р-н Дигорский, г Дигора, ул. Тогоева	Дигорский	15:05:005046:84	0030020000000 Земли населенных пунктов	Для строительства индивидуального жилого дома	13	02.010	800	364,72	3 891 776,00
6777	Республика Северная Осетия-Алания, р-н Дигорский, г. Дигора, ул Тогоева, (напротив ДРСУ)	Дигорский	15:05:005046:85	0030020000000 Земли населенных пунктов	Для ведения личного подсобного хозяйства	13	02.020	3 218	364,72	1 173 502,96
6778	Республика Северная Осетия-Алания, р-н Дигорский, г. Дигора, ул. Западная	Дигорский	15:05:005046:87	0030020000000 Земли населенных пунктов	Для ведения личного подсобного хозяйства	13	02.020	2 000	364,72	729 440,00
6779	Республика Северная Осетия-Алания, р-н Дигорский, г. Дигора, ул. Тогоева	Дигорский	15:05:005046:88	0030020000000 Земли населенных пунктов	Для строительства магазина	4	04.040	300	1 000,27	300 081,00
6780	Республика Северная Осетия-Алания, р-н Дигорский, г. Дигора, ул. Тогоева	Дигорский	15:05:005046:89	0030020000000 Земли населенных пунктов	Для строительства магазина	4	04.040	300	1 000,27	300 081,00
6781	Республика Северная Осетия-Алания, Дигорский район, по правую сторону автодороги Дигора-Ардон.	Дигорский	15:05:0050467:131	0030020000000 Земли населенных пунктов	Для индивидуального жилищного строительства	13	02.010	2 000	364,72	729 440,00
6782	Респ Северная Осетия - Алания, Дигорский р-н, по правую сторону автодороги Дигора-Ардон	Дигорский	15:05:0050467:132	0030020000000 Земли населенных пунктов	Для индивидуального жилищного строительства	13	02.010	2 000	364,72	729 440,00
6783	Респ Северная Осетия - Алания, Дигорский р-н, по правую сторону автодороги Дигора-Ардон	Дигорский	15:05:0050467:133	0030020000000 Земли населенных пунктов	Индивидуальное жилищное строительство	13	02.010	2 000	364,72	729 440,00
6784	Республика Северная Осетия-Алания, Дигорский р-н, по правую сторону автодороги Дигора-Ардон	Дигорский	15:05:0050467:134	0030020000000 Земли населенных пунктов	Для индивидуального жилищного строительства	13	02.010	2 000	364,72	729 440,00
6785	Республика Северная Осетия-Алания, Дигорский район, по правую сторону автодороги Дигора-Ардон.	Дигорский	15:05:0050467:135	0030020000000 Земли населенных пунктов	Для индивидуального жилищного строительства	13	02.010	2 000	364,72	729 440,00
6786	Республика Северная Осетия-Алания, Дигорский р-н, по правую сторону автодороги Дигора-Ардон	Дигорский	15:05:0050467:136	0030020000000 Земли населенных пунктов	Для индивидуального жилищного строительства	13	02.010	2 000	364,72	729 440,00
6787	Республика Северная Осетия-Алания, Дигорский р-н, по правую сторону автодороги Дигора-Ардон	Дигорский	15:05:0050467:137	0030020000000 Земли населенных пунктов	Для индивидуального жилищного строительства	13	02.010	2 000	364,72	729 440,00
6788	Республика Северная Осетия-Алания, Дигорский р-н, по правую сторону автодороги Дигора-Ардон	Дигорский	15:05:0050467:138	0030020000000 Земли населенных пунктов	Для индивидуального жилищного строительства	13	02.010	2 000	364,72	729 440,00
6789	Республика Северная Осетия - Алания, Дигорский район, по правую сторону автодороги Дигора-Ардон	Дигорский	15:05:0050467:139	0030020000000 Земли населенных пунктов	Для индивидуального жилищного строительства	13	02.010	2 000	364,72	729 440,00
6790	Республика Северная Осетия - Алания, Дигорский район, по правую сторону автодороги Дигора-Ардон	Дигорский	15:05:0050467:140	0030020000000 Земли населенных пунктов	Для индивидуального жилищного строительства	13	02.010	5 475	364,72	1 996 758,00
6791	Республика Северная Осетия - Алания, Дигорский район, по правую сторону автодороги Дигора-Ардон	Дигорский	15:05:0050467:141	0030020000000 Земли населенных пунктов	Для индивидуального жилищного строительства	13	02.010	3 187	364,72	1 162 117,72
6792	Респ Северная Осетия - Алания, Дигорский р-н, г Дигора, район насосной станции	Дигорский	15:05:0050467:142	0030020000000 Земли населенных пунктов	Энергетики	6	06.072	1 XX	717,07	89 363,31
6793	РСО-Алания, Дигорский район, по правую сторону автодороги Дигора-Ардон	Дигорский	15:05:0050467:143	0030020000000 Земли населенных пунктов	Для индивидуального жилищного строительства	13	02.010	2 462	364,72	947 180,64

№ п/п	Местоположение ЗУ	Район	Кадастровый номер ЗУ	Категория земель	Разрешенное использование по документу	Код вида разрешенного использования (в соответствии с классификатором видов разрешенного использования земельных участков)	Вид использования объектов недвижимости	Площадь	УПКС	КС
6794	Республика Северная Осетия-Алания, Дигорский р-н, по правую сторону автодороги Дигора-Ардон	Дигорский	15:05:0050467:144	003002000000 Земли населенных пунктов	Для индивидуального жилищного строительства	13	02.010	1 000	384,72	384 720,00
6795	Республика Северная Осетия-Алания, Дигорский р-н, по правую сторону автодороги Дигора-Ардон	Дигорский	15:05:0050467:145	003002000000 Земли населенных пунктов	Для индивидуального жилищного строительства	13	02.010	2 000	384,72	769 440,00
6796	Республика Северная Осетия-Алания, Дигорский р-н, по правую сторону автодороги Дигора-Ардон	Дигорский	15:05:0050467:146	003002000000 Земли населенных пунктов	для индивидуального жилищного строительства	13	02.010	2 000	384,72	769 440,00
6797	Республика Северная Осетия-Алания, Дигорский р-н, по правую сторону автодороги Дигора-Ардон	Дигорский	15:05:0050467:147	003002000000 Земли населенных пунктов	для индивидуального жилищного строительства	13	02.010	2 000	384,72	769 440,00
6798	Республика Северная Осетия-Алания, Дигорский р-н, по правую сторону автодороги Дигора-Ардон	Дигорский	15:05:0050467:148	003002000000 Земли населенных пунктов	для индивидуального жилищного строительства	13	02.010	2 000	384,72	769 440,00
6799	Республика Северная Осетия-Алания, Дигорский р-н, по правую сторону автодороги Дигора-Ардон	Дигорский	15:05:0050467:149	003002000000 Земли населенных пунктов	для индивидуального жилищного строительства	13	02.010	2 000	384,72	769 440,00
6800	Российская Федерация, Республика Северная Осетия-Алания, Дигорский р-н, г. Дигора	Дигорский	15:05:0050467:150	003002000000 Земли населенных пунктов	Предоставление коммунальных услуг	6	03.012	24 328	394,34	9 593 503,52
6801	Российская Федерация, Республика Северная Осетия - Алания, Дигорский р-н , по правую сторону автодороги Дигора-Ардон	Дигорский	15:05:0050467:153	003002000000 Земли населенных пунктов	Овощеводство	1	01.030	3 128	11,24	35 158,72
6802	Российская Федерация, Республика Северная Осетия-Алания, Дигорский район, по правую сторону автодороги Дигора-Ардон	Дигорский	15:05:0050467:154	003002000000 Земли населенных пунктов	Ведение огородничества	13	13.011	1 826	38,47	70 246,22
6803	Российская Федерация, Республика Северная Осетия-Алания, Дигорский район. по правую сторону автодороги Дигора-Ардон	Дигорский	15:05:0050467:156	003002000000 Земли населенных пунктов	Овощеводство	1	01.030	605	11,24	6 800,20
6804	Российская Федерация, Республика Северная Осетия-Алания, Дигорский район. по правую сторону автодороги Дигора-Ардон	Дигорский	15:05:0050467:158	003002000000 Земли населенных пунктов	Овощеводство	1	01.030	1 854	11,24	20 838,96
6805	Российская Федерация, Республика Северная Осетия-Алания, Дигорский район, по правую сторону автодороги Дигора-Ардон	Дигорский	15:05:0050467:159	003002000000 Земли населенных пунктов	Для индивидуального жилищного строительства	13	02.010	1 000	384,72	384 720,00
6806	Российская Федерация, Республика Северная Осетия-Алания, Дигорский район, по правую сторону автодороги Дигора-Ардон	Дигорский	15:05:0050467:161	003002000000 Земли населенных пунктов	Овощеводство	1	01.030	7 466	11,24	83 917,84
6807	Российская Федерация, Республика Северная Осетия-Алания, Дигорский район. по правую сторону автодороги Дигора-Ардон	Дигорский	15:05:0050467:162	003002000000 Земли населенных пунктов	Магазины	4	04.040	75	1 000,27	75 020,25
6808	Республика Северная Осетия-Алания, р-н Дигорский, по правую сторону автодороги Дигора-Ардон	Дигорский	15:05:0050467:18	003002000000 Земли населенных пунктов	Для овощеводства	1	01.030	8 000	11,24	89 920,00
6809	Республика Северная Осетия-Алания, р-н Дигорский, г. Дигора, район насосной станции	Дигорский	15:05:0050467:19	003002000000 Земли населенных пунктов	Для строительства склада	6	06.093	10 000	747,07	7 470 700,00
6810	Респ. Северная Осетия - Алания. р-н Дигорский, г. Дигора	Дигорский	15:05:0050467:7	003002000000 Земли населенных пунктов	Постбище общественного использования	1	01.081	1 057 945	6,09	6 442 885,05
6811	Российская Федерация, Республика Северная Осетия - Алания, р-н Дигорский, 900 м. юго-восточнее г. Дигора	Дигорский	15:05:0050501:10	003002000000 Земли населенных пунктов	Отдых (рекреация)	5	05.000	59 183	278,52	16 483 649,16
6812	Респ. Северная Осетия - Алания, р-н Дигорский, 800-м юго-восточнее г Дигора	Дигорский	15:05:0050501:11	003002000000 Земли населенных пунктов	Выращивание зерновых и иных сельскохозяйственных культур	1	01.010	50 929	15,72	800 603,88
6813	Респ. Северная Осетия-Алания, р-н Дигорский, г. Дигора, 1,2-км. южнее	Дигорский	15:05:0050501:13	003002000000 Земли населенных пунктов	Для сельскохозяйственного производства	1	01.010	90 285	15,72	1 419 280,20
6814	Респ Северная Осетия - Алания Респ. Дигорский р-н, Дигора г. 800 м южнее г. Дигоры	Дигорский	15:05:0050501:178	003002000000 Земли населенных пунктов	для выращивания зерновых и иных сельскохозяйственных культур	1	01.010	33 888	15,72	532 719,36
6815	Северная Осетия - Алания Респ. Дигорский р-н, Дигора г. 700 м южнее г. Дигоры	Дигорский	15:05:0050501:179	003002000000 Земли населенных пунктов	для выращивания зерновых и иных сельскохозяйственных культур	1	01.010	50 000	15,72	786 000,00
6816	Республика Северная Осетия - Алания, Дигорский район. г Дигора, (200 м юго-западнее ДРСУ)	Дигорский	15:05:0050501:181	003002000000 Земли населенных пунктов	Для размещения зданий, строений, сооружений, используемых для производства, хранения и первичной переработки сельскохозяйственной продукции	1	01.150	7 820	159,66	1 248 541,20
6817	Республика Северная Осетия - Алания, Дигорский район. г Дигора, (200 м юго-западнее ДРСУ)	Дигорский	15:05:0050501:182	003002000000 Земли населенных пунктов	Объекты придорожного сервиса (размещение автомобильных моек)	4	04.098	455	1 680,92	764 818,60
6818	РСО- Алания, Дигорский район, на юго-восточной окраине г. Дигора	Дигорский	15:05:0050501:183	003002000000 Земли населенных пунктов	Рыбоводство	1	01.130	30 000	7,68	230 400,00
6819	Республика Северная Осетия-Алания, Дигорский район. г. Дигора, с левой стороны автодороги Дигора-К.Синдзикау.	Дигорский	15:05:0050501:184	003002000000 Земли населенных пунктов	Животноводство	1	01.070	6 009	159,66	959 396,94
6820	Республика Северная Осетия-Алания, Дигорский район, 400 м южнее г. Дигоры	Дигорский	15:05:0050501:185	003002000000 Земли населенных пунктов	постбище общественного пользования	1	01.081	334 714	6,09	2 038 408,26
6821	Российская Федерация, Республика Северная Осетия - Алания, Дигорский район. на юго-восточной стороне г. Дигоры	Дигорский	15:05:0050501:186	003002000000 Земли населенных пунктов	постбище общественного пользования	1	01.081	965 814	6,09	5 881 807,26
6822	Северная Осетия - Алания Респ. Дигорский р-н, Дигора г. по автодороге Дигора-Урсдон. с левой стороны	Дигорский	15:05:0050501:189	003002000000 Земли населенных пунктов	Рыбоводство	1	01.130	21 241	7,68	163 130,88
6823	Республика Северная Осетия - Алания, Дигорский район, в районе поймы р Цравдон	Дигорский	15:05:0050501:191	003002000000 Земли населенных пунктов	Выращивание зерновых и иных сельскохозяйственных культур	1	01.010	33 313	15,72	523 680,36
6824	Республика Северная Осетия-Алания, Дигорский р-н, по правую сторону автодороги Дигора-Ардон	Дигорский	15:05:0050501:192	003002000000 Земли населенных пунктов	Для индивидуального жилищного строительства	13	02.010	2 105	384,72	809 835,60
6825	Респ Северная Осетия - Алания, Дигорский р-н, по правую сторону автодороги Дигора-Ардон	Дигорский	15:05:0050501:193	003002000000 Земли населенных пунктов	Рыбоводство	1	01.130	8 780	7,68	67 430,40
6826	Российская Федерация, Республика Северная Осетия-Алания, Дигорский район. по правую сторону автодороги Дигора-Ардон	Дигорский	15:05:0050501:194	003002000000 Земли населенных пунктов	Рыбоводство	1	01.130	6 871	7,68	52 769,28
6827	Республика Северная Осетия-Алания, Дигорский р-н, по правую сторону автодороги Дигора-Ардон	Дигорский	15:05:0050501:195	003002000000 Земли населенных пунктов	Для индивидуального жилищного строительства	13	02.010	3 095	384,72	1 190 708,40
6828	Респ Северная Осетия - Алания, Дигорский р-н, по правую сторону автодороги Дигора-Ардон	Дигорский	15:05:0050501:197	003002000000 Земли населенных пунктов	Рыбоводство	1	01.130	10 618	7,68	81 546,24
6829	Республика Северная Осетия-Алания, Дигорский р-н, г. Дигора, (200 м юго-западнее ДРСУ)	Дигорский	15:05:0050501:198	003002000000 Земли населенных пунктов	"Рыбоводство"	1	01.130	4 120	7,68	31 641,60
6830	Республика Северная Осетия-Алания, Дигорский р-н. г. Дигора. 1,2-км южнее	Дигорский	15:05:0050501:220	003002000000 Земли населенных пунктов	Выращивание зерновых и иных сельскохозяйственных культур	1	01.010	12 859	15,72	202 143,48
6831	Респ Северная Осетия - Алания, Дигорский р-н, вблизи "Цравдон"	Дигорский	15:05:0050501:221	003001000000 Земли сельскохозяйственного назначения	Для создания крестьянского хозяйства сельскохозяйственного направления	1	01.010	50 000	15,72	786 000,00
6832	Респ Северная Осетия - Алания, Дигорский р-н, местность "Цравдон"	Дигорский	15:05:0050501:222	003001000000 Земли сельскохозяйственного назначения	Для расширения существующего крестьянского (фермерского) хозяйства зерноводческого направления	1	01.010	50 000	15,72	786 000,00
6833	Республика Северная Осетия - Алания, Дигорский район, г Дигора, на восточной окраине г Дигоры, между реками Урсдон и Црау	Дигорский	15:05:0050501:223	003002000000 Земли населенных пунктов	Для строительства административного здания офисного и бытового назначения	4	04.000	4 687	1 000,27	4 688 265,49
6834	Республика Северная Осетия - Алания, Дигорский район, г Дигора. на восточной окраине г Дигора. между реками Урсдон и Црау	Дигорский	15:05:0050501:225	003002000000 Земли населенных пунктов	Для строительства административного здания офисного и бытового назначения	4	04.000	1 122	1 000,27	1 122 302,94
6835	Республика Северная Осетия - Алания, Дигорский район	Дигорский	15:05:0050501:226	003002000000 Земли населенных пунктов	Гидротехнические сооружения	6	11.030	50 331	394,34	19 847 526,54
6836	Российская Федерация, Республика Северная Осетия-Алания, Дигорский р-н, г Дигора, район насосной станции	Дигорский	15:05:0050501:227	003002000000 Земли населенных пунктов	Для ведения животноводства	1	01.070	2 000	159,66	319 320,00

№ п/п	Местоположение ЗУ	Район	Кадастровый номер ЗУ	Категория земель	Разрешенное использование по документу	Код вида разрешенного использования (в соответствии с классификатором видов разрешенного использования земельных участков)	Вид использования объектов недвижимости	Площадь	УПКС	КС
6837	Республика Северная Осетия-Алания, Дигорский р-н, г. Дигора, по левую сторону а/д Дигора-К.Синдзикау	Дигорский	15:05:0050501:229	003002000000 Земли населенных пунктов	Рыбоводство	1	01:130	11000	7,68	111 142,00
6838	Республика Северная Осетия-Алания, Дигорский р-н. г. Дигора. по правую сторону автодороги Дигора-Ардон	Дигорский	15:05:0050501:230	003002000000 Земли населенных пунктов	склад	6	06:090	918	747,07	686 982,26
6839	Российская Федерация, Республика Северная Осетия-Алания, р-н Дигорский, г. Дигора. по автодороге Дигора-Урсдон, с левой стороны	Дигорский	15:05:0050501:231	003002000000 Земли населенных пунктов	Рыбоводство	1	01:130	35 597	7,68	272 693,76
6840	Российская Федерация, Республика Северная Осетия-Алания, р-н Дигорский, г. Дигора, по автодороге Дигора-Урсдон, с левой стороны	Дигорский	15:05:0050501:232	003002000000 Земли населенных пунктов	в целях эксплуатации нескольких зданий под оздоровительный комплекс	3	03:040	31 140	615,55	19 168 227,00
6841	Республика Северная Осетия — Алания, р-н Дигорский, местность "Црау", вблизи СТФ АКФХ "Урсдон"	Дигорский	15:05:0050501:233	003002000000 Земли населенных пунктов	Выращивание зерновых и иных сельскохозяйственных культур	1	01:020	20 170	15,72	321 060,40
6842	Республика Северная Осетия — Алания, р-н Дигорский, г. Дигора	Дигорский	15:05:0050501:234	003002000000 Земли населенных пунктов	Выращивание зерновых и иных сельскохозяйственных культур	1	01:020	18 086	15,72	288 011,92
6843	Российская Федерация, Республика Северная Осетия-Алания, Дигорский район. по правую сторону автодороги Дигора-Ардон	Дигорский	15:05:0050501:241	003002000000 Земли населенных пунктов	Рыбоводство	1	01:130	1 910	7,68	14 668,80
6844	Российская Федерация, Республика Северная Осетия-Алания, Дигорский р-н, по правую сторону автодороги Дигора-Ардон	Дигорский	15:05:0050501:244	003002000000 Земли населенных пунктов	Для ведения личного подсобного хозяйства	13	02:020	5 316	361,72	2 356 713,12
6845	Российская Федерация, Республика Северная Осетия-Алания, Дигорский р-н, 1,1 км южнее г. Дигора	Дигорский	15:05:0050501:245	003002000000 Земли населенных пунктов	Рыбоводство	1	01:130	24 845	7,68	190 809,60
6846	Российская Федерация, Республика Северная Осетия-Алания, Дигорский р-н. южная окраина г. Дигора	Дигорский	15:05:0050501:247	003002000000 Земли населенных пунктов	Рыбоводство	1	01:130	12 672	7,68	97 331,76
6847	Российская Федерация, Республика Северная Осетия-Алания, Дигорский р-н. южная окраина г. Дигора	Дигорский	15:05:0050501:248	003002000000 Земли населенных пунктов	Рыбоводство	1	01:130	3 125	7,68	24 000,80
6848	Российская Федерация, Республика Северная Осетия - Алания, Дигорский р-н , на юго - восточной окраине г. Дигора	Дигорский	15:05:0050501:250	003002000000 Земли населенных пунктов	Рыбоводство	1	01:130	12 581	7,68	96 622,08
6849	Российская Федерация, Республика Северная Осетия - Алания, Дигорский р-н , по правую сторону автодороги Дигора-Ардон.	Дигорский	15:05:0050501:251	003002000000 Земли населенных пунктов	Животноводство	1	01:070	2 017	159,66	322 044,70
6850	Российская Федерация, Республика Северная Осетия - Алания, Дигорский р-н. г. Дигора, с левой стороны а/д Дигора-К.Синдзикау (700 м юго-западнее ДРСУ)	Дигорский	15:05:0050501:252	003002000000 Земли населенных пунктов	Животноводство	1	01:070	8 000	159,66	1 277 280,00
6851	Российская Федерация, Республика Северная Осетия - Алания, Дигорский р-н. г. Дигора, с левой стороны а/д Дигора-К.Синдзикау (700 м юго-западнее ДРСУ)	Дигорский	15:05:0050501:253	003002000000 Земли населенных пунктов	Животноводство	1	01:081	12 000	6,99	83 880,00
6852	Российская Федерация, Республика Северная Осетия-Алания, Дигорский район, г. Дигора. на юго - восточной окраине г. Дигора	Дигорский	15:05:0050501:254	003002000000 Земли населенных пунктов	Рыбоводство	1	01:130	8 333	7,68	63 998,40
6853	Российская Федерация, Республика Северная Осетия-Алания, Дигорский район, г. Дигора. между автодорогой Дигора-К-Урсдон и рекой Урсдон, с южной стороны объездной дороги	Дигорский	15:05:0050501:255	003002000000 Земли населенных пунктов	Рыбоводство	1	01:130	1 569	7,68	12 049,92
6854	Российская Федерация, Республика Северная Осетия-Алания, Дигорский район. 1,1 - км южнее г. Дигора	Дигорский	15:05:0050501:256	003002000000 Земли населенных пунктов	Выращивание зерновых и иных с/х культур	1	01:020	50000	15,72	786 000,00
6855	Российская Федерация, Республика Северная Осетия-Алания, Дигорский район. с левой стороны а/д Дигора-К.Синдзикау	Дигорский	15:05:0050501:257	003002000000 Земли населенных пунктов	Для строительства склада	6	06:090	1 321	747,07	986 879,47
6856	Российская Федерация, Республика Северная Осетия-Алания, Дигорский район, на юго - восточной окраине г. Дигора	Дигорский	15:05:0050501:258	003002000000 Земли населенных пунктов	Рыбоводство	1	01:130	1 696	7,68	13 025,28
6857	Российская Федерация, Республика Северная Осетия-Алания, Дигорский район, г. Дигора. с левой стороны автодороги Дигора-К.Синдзикау	Дигорский	15:05:0050501:259	003002000000 Земли населенных пунктов	Рыбоводство	1	01:130	4 912	7,68	37 724,16
6858	Российская Федерация, Республика Северная Осетия-Алания, Дигорский район. южная окраина г. Дигора	Дигорский	15:05:0050501:260	003002000000 Земли населенных пунктов	Рыбоводство	1	01:130	18 236	7,68	140 054,68
6859	Российская Федерация, Республика Северная Осетия-Алания, Дигорский район. г. Дигора, с левой стороны автодороги Дигора-К.Синдзикау	Дигорский	15:05:0050501:261	003002000000 Земли населенных пунктов	Рыбоводство	1	01:130	6 437	7,68	49 436,16
6860	Российская Федерация, Республика Северная Осетия-Алания, Дигорский район, 1,1 км южнее г. Дигора	Дигорский	15:05:0050501:262	003002000000 Земли населенных пунктов	Животноводство	1	01:070	2 068	159,66	330 291,28
6861	Российская Федерация, Республика Северная Осетия - Алания, Дигорский район. на юго - восточной окраине г. Дигора	Дигорский	15:05:0050501:263	003002000000 Земли населенных пунктов	Рыбоводство	1	01:130	5 216	7,68	40 058,88
6862	Российская Федерация, Республика Северная Осетия-Алания, Дигорский район. по правую сторону автодороги Дигора-Ардон	Дигорский	15:05:0050501:264	003002000000 Земли населенных пунктов	Животноводство	1	01:070	1 702	159,66	271 781,32
6863	Российская Федерация, Республика Северная Осетия-Алания, Дигорский район. г. Дигора, на восточной окраине г. Дигора, между реками Урсдон и Црау	Дигорский	15:05:0050501:265	003002000000 Земли населенных пунктов	Для строительства административного здания офисного и бытового назначения	4	04:000	3 150	1 060,27	3 339 650,50
6864	Российская Федерация, Республика Северная Осетия-Алания, Дигорский район, г. Дигора. на восточной окраине г. Дигора, между реками Урсдон и Црау	Дигорский	15:05:0050501:266	003002000000 Земли населенных пунктов	Для строительства административного здания офисного и бытового назначения	4	04:000	2 961	1 060,27	2 991 807,47
6865	Российская Федерация, Республика Северная Осетия-Алания, Дигорский район, г. Дигора. на восточной окраине г. Дигора. между реками Урсдон и Црау	Дигорский	15:05:0050501:267	003002000000 Земли населенных пунктов	Для строительства административного здания офисного и бытового назначения	4	04:000	1 050	1 060,27	1 060 261,50
6866	Российская Федерация, Республика Северная Осетия-Алания, Дигорский район. г. Дигора, 1,6- км южнее (правый берег р. Урсдон)	Дигорский	15:05:0050501:269	003002000000 Земли населенных пунктов	Растениеводство	1	01:010	6 951	15,72	109 269,72
6867	Российская Федерация, Республика Северная Осетия-Алания, Дигорский район. г. Дигора, по автодороге Дигора-Урсдон, с левой стороны	Дигорский	15:05:0050501:270	003002000000 Земли населенных пунктов	Животноводство	1	01:070	20 117	159,66	3 211 569,22
6868	Российская Федерация, Республика Северная Осетия-Алания, Дигорский район, г. Дигора. ул. Тогоева, 2 "е"	Дигорский	15:05:0050501:271	003002000000 Земли населенных пунктов	Для ведения личного подсобного хозяйства	13	02:020	4 022	361,72	1 547 343,84
6869	Российская Федерация, Республика Северная Осетия-Алания, Дигорский район, г. Дигора. ул. Тогоева, 2 "ж"	Дигорский	15:05:0050501:272	003002000000 Земли населенных пунктов	Для ведения личного подсобного хозяйства	13	02:020	424	361,72	162 770,56
6870	Российская Федерация, Республика Северная Осетия-Алания, Дигорский район, г. Дигора	Дигорский	15:05:0050501:273	003002000000 Земли населенных пунктов	пастбища общественного использования	1	01:081	10 725	6,99	74 935,75
6871		Дигорский	15:05:0050501:275	003002000000 Земли населенных пунктов	Животноводство	1	01:070	20 241	159,66	3 231 675,06
6872		Дигорский	15:05:0050501:276	003002000000 Земли населенных пунктов	Животноводство	1	01:070	8 750	159,66	1 397 025,00
6873		Дигорский	15:05:0050501:277	003002000000 Земли населенных пунктов	Животноводство	1	01:070	1 009	159,66	161 096,94
6874	Республика Северная Осетия-Алания, р-н Дигорский, г. Дигора, около 1400 м. юго-восточнее г. Дигора	Дигорский	15:05:0050501:28	003002000000 Земли населенных пунктов	Рыбоводство	1	01:130	35 361	7,68	271 569,12
6875	Республика Северная Осетия-Алания, р-н Дигорский, на южной окраине г. Дигора. между автодорогой Дигора-К-Урсдон и рекой Урсдон, с южной стороны объездной дороги	Дигорский	15:05:0050501:40	003002000000 Земли населенных пунктов	Склад	6	06:000	1 276	747,07	953 471,32
6876	Республика Северная Осетия-Алания, р-н Дигорский, г Дигора, ул Тогоева, 2 д	Дигорский	15:05:0050501:41	003002000000 Земли населенных пунктов	Размещение зданий сельскохозяйственного использования	1	01:150	3 721	159,66	594 157,26
6877	Республика Северная Осетия-Алания, р-н Дигорский, г. Дигора, по левую сторону а/д Дигора-К.Синдзикау	Дигорский	15:05:0050501:42	003002000000 Земли населенных пунктов	Для ведения личного подсобного хозяйства	13	02:020	5 924	361,72	2 142 191,28
6878	Республика Северная Осетия-Алания, Дигорский р-н. г. Дигора. с левой стороны автодороги Дигора-К.Синдзикау	Дигорский	15:05:0050501:43	003002000000 Земли населенных пунктов	Для строительства складов с/х продукции	1	01:150	3 000	159,66	478 980,00
6879	Республика Северная Осетия-Алания, р-н Дигорский. 600 м южнее г.Дигоры	Дигорский	15:05:0050501:45	003002000000 Земли населенных пунктов	Выращивание зерновых и иных сельскохозяйственных культур	1	01:010	50 000	15,72	786 000,00
6880	Республика Северная Осетия-Алания, р-н Дигорский. 500 м южнее г.Дигоры	Дигорский	15:05:0050501:46	003002000000 Земли населенных пунктов	Выращивание зерновых и иных сельскохозяйственных культур	1	01:010	50 000	15,72	786 000,00

№ пп	Местоположение ЗУ	Район	Кадастровый номер ЗУ	Категория земель	Разрешенное использование по документу	Код вида разрешенного использования (в соответствии с классификатором видов разрешенного использования земельных участков)	Вид использования объектов недвижимости	Площадь	УПКС	КС
6881	Республика Северная Осетия-Алания, р-н Дигорский, г Дигора, с левой стороны а/д Дигора-К.Синдзикау (1100 м юго- западнее ДРСУ)	Дигорский	15:05:0050501:47	003002000000 Земли населенных пунктов	Выращивание зерновых и иных сельскохозяйственных культур	1	01.010	20 250	15,72	318 330,00
6882	Республика Северная Осетия-Алания, р-н Дигорский, г Дигора, с левой стороны а/д Дигора-К.Синдзикау (500 м юго- западнее ДРСУ)	Дигорский	15:05:0050501:48	003002000000 Земли населенных пунктов	Выращивание зерновых и иных сельскохозяйственных культур	1	01.020	7 436	15,72	116 893,92
6883	Республика Северная Осетия-Алания, р-н Дигорский, г Дигора, с левой стороны а/д Дигора-К.Синдзикау (600 м юго- западнее ДРСУ)	Дигорский	15:05:0050501:49	003002000000 Земли населенных пунктов	Выращивание зерновых и иных сельскохозяйственных культур	1	01.020	7 594	15,72	119 377,68
6884	Российская Федерация, Республика Северная Осетия-Алания, р-н Дигорский, г Дигора, 150-м юго-западнее ДРСУ	Дигорский	15:05:0050501:50	003002000000 Земли населенных пунктов	Склад	6	06.093	2 000	747,07	1 494 140,00
6885	Республика Северная Осетия-Алания, р-н Дигорский, г Дигора, 1,5-км южнее (правый берег р.Урсдон)	Дигорский	15:05:0050501:51	003002000000 Земли населенных пунктов	Выращивание зерновых и иных сельскохозяйственных культур	1	01.010	40 000	15,72	628 800,00
6886	Республика Северная Осетия-Алания, р-н Дигорский, г Дигора, 2,1-км южнее (правый берег р.Урсдон)	Дигорский	15:05:0050501:52	003002000000 Земли населенных пунктов	Выращивание зерновых и иных сельскохозяйственных культур	1	01.010	32 104	15,72	504 674,88
6887	Республика Северная Осетия-Алания, р-н Дигорский, г. Дигора. 1,8-км южнее (правый берег р.Урсдон)	Дигорский	15:05:0050501:53	003002000000 Земли населенных пунктов	Выращивание зерновых и иных сельскохозяйственных культур	1	01.010	40 000	15,72	628 800,00
6888	Республика Северная Осетия-Алания, р-н Дигорский, г Дигора, по правую сторону автодороги Дигора-Ардон	Дигорский	15:05:0050501:54	003002000000 Земли населенных пунктов	для строительство склада	6	06.093	2 329	747,07	1 739 926,03
6889	Республика Северная Осетия-Алания, р-н Дигорский, г Дигора, по правую сторону автодороги Дигора-Ардон	Дигорский	15:05:0050501:55	003002000000 Земли населенных пунктов	Для строительства склада	6	06.093	3 600	747,07	2 689 452,00
6890	Республика Северная Осетия-Алания, р-н Дигорский, г Дигора, по правую сторону автодороги Дигора-Ардон	Дигорский	15:05:0050501:57	003002000000 Земли населенных пунктов	Для строительства склада	6	06.093	3 600	747,07	2 689 452,00
6891	Республика Северная Осетия-Алания, р-н Дигорский, г. Дигора. по правую сторону автодороги Дигора-Ардон	Дигорский	15:05:0050501:58	003002000000 Земли населенных пунктов	Животноводство	1	01.070	3 600	159,66	574 776,00
6892	Республика Северная Осетия-Алания, р-н Дигорский, г Дигора, по правую сторону автодороги Дигора-Ардон	Дигорский	15:05:0050501:59	003002000000 Земли населенных пунктов	Для строительства склада	6	06.093	3 600	747,07	2 689 452,00
6893	Республика Северная Осетия-Алания, р-н Дигорский, с левой стороны а/д Дигора-К.Суадзикау	Дигорский	15:05:0050501:60	003002000000 Земли населенных пунктов	Для строительства склада	6	06.093	679	747,07	507 260,53
6894	Республика Северная Осетия-Алания, р-н Дигорский, г Дигора, район насосной станции	Дигорский	15:05:0050501:61	003002000000 Земли населенных пунктов	Для ведения животноводства	1	01.070	10 420	159,66	1 663 657,20
6895	Республика Северная Осетия-Алания, р-н. Дигорский, г. Дигора	Дигорский	15:05:0050501:62	003002000000 Земли населенных пунктов	Для строительства склада	6	06.093	900	747,07	672 363,00
6896	Республика Северная Осетия-Алания, р-н Дигорский	Дигорский	15:05:0050501:63	003002000000 Земли населенных пунктов	Энергетики	6	06.070	1 988	747,07	1 485 175,16
6897	Республика Северная Осетия-Алания, р-н Дигорский, г. Дигора, район насосной станции	Дигорский	15:05:0050501:64	003002000000 Земли населенных пунктов	Для строительства склада	6	06.093	5 000	747,07	3 735 350,00
6898	Республика Северная Осетия-Алания, р-н Дигорский, по правую сторону автодороги Дигора-Ардон	Дигорский	15:05:0050501:66	003002000000 Земли населенных пунктов	Растениеводство	1	01.010	12 763	15,72	200 634,36
6899	Респ. Северная Осетия - Алания, р-н Дигорский. 1,8-км. юго-западнее г.Дигора	Дигорский	15:05:0050501:7	003002000000 Земли населенных пунктов	Под строительство детских яслей-садов с площадок, бассейнов и теннисных кортов	3	05.011	12 889	105,80	1 363 656,20
6900	Российская Федерация, Республика Северная Осетия - Алания, р-н Дигорский, 1 км юго-восточнее г. Дигора	Дигорский	15:05:0050501:9	003002000000 Земли населенных пунктов	Отдых (рекреация)	5	05.000	62 645	278,52	17 447 885,40
6901	Республика Северная Осетия-Алания, р-н Дигорский, с Дур-Дур, ул Северная, 15	Дигорский	15:05:0060100:1	003002000000 Земли населенных пунктов	Для ведения личного подсобного хозяйства	13	02.020	2 100	210,31	441 651,00
6902	Респ. Северная Осетия - Алания, р-н Дигорский, с. Дур-Дур, ул. Степная	Дигорский	15:05:0060100:11	003002000000 Земли населенных пунктов	ЛПХ	13	02.020	2 000	210,31	420 620,00
6903	Респ. Северная Осетия - Алания, р-н Дигорский, с. Дур-Дур, ул. Степная	Дигорский	15:05:0060100:12	003002000000 Земли населенных пунктов	ЛПХ	13	02.020	2 000	210,31	420 620,00
6904	Респ. Северная Осетия - Алания, р-н Дигорский, с. Дур-Дур, ул. Степная	Дигорский	15:05:0060100:13	003002000000 Земли населенных пунктов	ЛПХ	13	02.020	2 000	210,31	420 620,00
6905	Респ. Северная Осетия - Алания, р-н Дигорский, с. Дур-Дур, ул. Степная	Дигорский	15:05:0060100:14	003002000000 Земли населенных пунктов	ЛПХ	13	02.020	2 000	210,31	420 620,00
6906	Респ. Северная Осетия - Алания, р-н Дигорский, с. Дур-Дур, ул. Северная	Дигорский	15:05:0060100:15	003002000000 Земли населенных пунктов	ЛПХ	13	02.020	2 000	210,31	420 620,00
6907	Республика Северная Осетия-Алания, р-н Дигорский, с Дур-Дур, ул Северная, д 13	Дигорский	15:05:0060100:16	003002000000 Земли населенных пунктов	Для ведения личного подсобного хозяйства	13	02.020	2 222	210,31	467 308,82
6908	Российская Федерация , Республика Северная Осетия - Алания, Дигорский район, с. Дур-Дур, ул Северная,41	Дигорский	15:05:0060100:17	003002000000 Земли населенных пунктов	Для ведения личного подсобного хозяйства	13	02.020	2 348	210,31	493 807,88
6909	Респ. Северная Осетия - Алания, р-н Дигорский, с. Дур-Дур, ул. Степная	Дигорский	15:05:0060100:18	003002000000 Земли населенных пунктов	ЛПХ	13	02.020	2 000	210,31	420 620,00
6910	Северная Осетия - Алания респ, р-н Дигорский, с Дур-Дур, ул Северная, 65	Дигорский	15:05:0060100:19	003002000000 Земли населенных пунктов	Для ведения личного подсобного хозяйства	13	02.020	2 344	210,31	492 966,64
6911	Респ. Северная Осетия - Алания, р-н Дигорский, с. Дур-Дур, ул. Северная	Дигорский	15:05:0060100:2	003002000000 Земли населенных пунктов	ЛПХ	13	02.020	2 000	210,31	420 620,00
6912	Респ. Северная Осетия - Алания, р-н Дигорский, с Дур-Дур, ул. Северная, 55	Дигорский	15:05:0060100:20	003002000000 Земли населенных пунктов	Для ведения личного подсобного хозяйства	13	02.020	2 366	210,31	497 593,46
6913	Респ. Северная Осетия - Алания, р-н Дигорский, с. Дур-Дур, ул. Северная	Дигорский	15:05:0060100:21	003002000000 Земли населенных пунктов	ЛПХ	13	02.020	2 000	210,31	420 620,00
6914	Респ. Северная Осетия - Алания, р-н Дигорский, с. Дур-Дур, ул. Северная	Дигорский	15:05:0060100:22	003002000000 Земли населенных пунктов	ЛПХ	13	02.020	2 000	210,31	420 620,00
6915	Респ. Северная Осетия - Алания, р-н Дигорский, с. Дур-Дур, ул. Северная	Дигорский	15:05:0060100:23	003002000000 Земли населенных пунктов	ЛПХ	13	02.020	2 000	210,31	420 620,00
6916	Респ. Северная Осетия - Алания, р-н Дигорский, с. Дур-Дур, ул. Северная	Дигорский	15:05:0060100:24	003002000000 Земли населенных пунктов	ЛПХ	13	02.020	2 000	210,31	420 620,00
6917	Респ. Северная Осетия - Алания, р-н Дигорский, с. Дур-Дур, ул. Степная	Дигорский	15:05:0060100:25	003002000000 Земли населенных пунктов	ЛПХ	13	02.020	2 000	210,31	420 620,00
6918	Российская Федерация, Республика Северная Осетия-Алания, Дигорский район, с. Дур-Дур, ул. Северная, 37	Дигорский	15:05:0060100:26	003002000000 Земли населенных пунктов	Для ведения личного подсобного хозяйства	13	02.020	2 356	210,31	495 490,36
6919	Респ. Северная Осетия - Алания, р-н Дигорский, с. Дур-Дур, ул. Северная	Дигорский	15:05:0060100:27	003002000000 Земли населенных пунктов	ЛПХ	13	02.020	2 000	210,31	420 620,00
6920	Респ. Северная Осетия - Алания, р-н Дигорский, с. Дур-Дур, ул. Северная	Дигорский	15:05:0060100:28	003002000000 Земли населенных пунктов	ЛПХ	13	02.020	2 000	210,31	420 620,00
6921	Респ. Северная Осетия - Алания, р-н Дигорский, с. Дур-Дур, ул. Степная	Дигорский	15:05:0060100:29	003002000000 Земли населенных пунктов	ЛПХ	13	02.020	2 000	210,31	420 620,00
6922	Респ. Северная Осетия - Алания, р-н Дигорский, с. Дур-Дур, ул. Степная	Дигорский	15:05:0060100:3	003002000000 Земли населенных пунктов	ЛПХ	13	02.020	2 000	210,31	420 620,00
6923	Респ. Северная Осетия - Алания, р-н Дигорский, с. Дур-Дур, ул. Степная	Дигорский	15:05:0060100:30	003002000000 Земли населенных пунктов	ЛПХ	13	02.020	2 000	210,31	420 620,00
6924	Респ. Северная Осетия - Алания, р-н Дигорский, с. Дур-Дур, ул. Степная	Дигорский	15:05:0060100:31	003002000000 Земли населенных пунктов	ЛПХ	13	02.020	2 000	210,31	420 620,00
6925	Респ. Северная Осетия - Алания, р-н Дигорский, с. Дур-Дур, ул. Степная	Дигорский	15:05:0060100:32	003002000000 Земли населенных пунктов	ЛПХ	13	02.020	2 000	210,31	420 620,00
6926	Респ. Северная Осетия - Алания, р-н Дигорский, с. Дур-Дур, ул. Степная	Дигорский	15:05:0060100:33	003002000000 Земли населенных пунктов	ЛПХ	13	02.020	2 000	210,31	420 620,00
6927	Респ. Северная Осетия - Алания, р-н Дигорский, с. Дур-Дур, ул. Степная	Дигорский	15:05:0060100:34	003002000000 Земли населенных пунктов	ЛПХ	13	02.020	2 000	210,31	420 620,00
6928	Респ. Северная Осетия - Алания, р-н Дигорский, с. Дур-Дур, ул. Степная	Дигорский	15:05:0060100:35	003002000000 Земли населенных пунктов	ЛПХ	13	02.020	2 000	210,31	420 620,00
6929	Респ. Северная Осетия - Алания, р-н Дигорский, с. Дур-Дур, ул. Степная	Дигорский	15:05:0060100:36	003002000000 Земли населенных пунктов	ЛПХ	13	02.020	2 000	210,31	420 620,00
6930	Респ. Северная Осетия - Алания, р-н Дигорский, с. Дур-Дур, ул. Северная	Дигорский	15:05:0060100:37	003002000000 Земли населенных пунктов	ЛПХ	13	02.020	2 000	210,31	420 620,00
6931	Респ. Северная Осетия - Алания, р-н Дигорский, с. Дур-Дур, ул. Степная	Дигорский	15:05:0060100:38	003002000000 Земли населенных пунктов	ЛПХ	13	02.020	2 000	210,31	420 620,00
6932	Респ. Северная Осетия - Алания, р-н Дигорский, с. Дур-Дур, ул. Степная	Дигорский	15:05:0060100:39	003002000000 Земли населенных пунктов	ЛПХ	13	02.020	2 000	210,31	420 620,00
6933	Респ. Северная Осетия - Алания, р-н Дигорский, с. Дур-Дур, ул. Степная	Дигорский	15:05:0060100:4	003002000000 Земли населенных пунктов	ЛПХ	13	02.020	2 000	210,31	420 620,00
6934	Респ. Северная Осетия - Алания, р-н Дигорский, с. Дур-Дур, ул. Северная	Дигорский	15:05:0060100:40	003002000000 Земли населенных пунктов	ЛПХ	13	02.020	2 000	210,31	420 620,00
6935	Республика Северная Осетия-Алания, р-н Дигорский, с. Дур-Дур, ул. Проезд №1, 1	Дигорский	15:05:0060100:41	003002000000 Земли населенных пунктов	Для ведения личного подсобного хозяйства	13	02.020	3 369	210,31	708 534,39
6936	Респ. Северная Осетия - Алания, р-н Дигорский, с. Дур-Дур, ул. Степная	Дигорский	15:05:0060100:42	003002000000 Земли населенных пунктов	ЛПХ	13	02.020	1 700	210,31	357 527,00
6937	Респ. Северная Осетия - Алания, р-н Дигорский, с. Дур-Дур, ул. Степная	Дигорский	15:05:0060100:43	003002000000 Земли населенных пунктов	ЛПХ	13	02.020	3 000	210,31	630 930,00

№ п/п	Местоположение ЗУ	Район	Кадастровый номер ЗУ	Категория земель	Разрешенное использование по документу	Код вида разрешенного использования (в соответствии с классификатором видов разрешенного использования земельных участков)	Вид использования объектов недвижимости	Площадь	УПКС	КС
6938	Респ. Северная Осетия - Алания, р-н Дигорский, с. Дур-Дур, Проезд-1, №2	Дигорский	15:05:0060100:44	0030020000000 Земли населенных пунктов	Для ведения личного подсобного хозяйства	13	02.020	3 154	210,34	664 107,33
6939	Республика Северная Осетия-Алания, р-н Дигорский, с. Дур-Дур, ул. Проезд № 1	Дигорский	15:05:0060100:45	0030020000000 Земли населенных пунктов	Для ведения личного подсобного хозяйства	13	02.020	2 945	210,34	619 462,93
6940	Республика Северная Осетия-Алания, р-н Дигорский, с. Дур-Дур, проезд 1-й, д 3	Дигорский	15:05:0060100:46	0030020000000 Земли населенных пунктов	Для ведения личного подсобного хозяйства	13	02.020	3 154	210,34	664 107,33
6941	Респ. Северная Осетия - Алания, р-н Дигорский, с. Дур-Дур, ул. Степная	Дигорский	15:05:0060100:5	0030020000000 Земли населенных пунктов	ЛПХ	13	02.020	2 000	210,34	420 680,00
6942	Респ. Северная Осетия - Алания, р-н Дигорский, с. Дур-Дур, ул. Степная	Дигорский	15:05:0060100:6	0030020000000 Земли населенных пунктов	ЛПХ	13	02.020	2 000	210,34	420 680,00
6943	Респ. Северная Осетия - Алания, р-н Дигорский, с. Дур-Дур, ул. Степная	Дигорский	15:05:0060100:7	0030020000000 Земли населенных пунктов	ЛПХ	13	02.020	2 000	210,34	420 680,00
6944	Респ. Северная Осетия - Алания, р-н Дигорский, с. Дур-Дур, ул. Степная	Дигорский	15:05:0060100:8	0030020000000 Земли населенных пунктов	ЛПХ	13	02.020	2 000	210,34	420 680,00
6945	Республика Северная Осетия-Алания, р-н Дигорский, с. Дур-Дур, ул Пятилетская, д б/н	Дигорский	15:05:0060100:9	0030020000000 Земли населенных пунктов	ЛПХ	13	02.020	2 000	210,34	420 680,00
6946	Респ. Северная Осетия - Алания, р-н Дигорский, с. Дур-Дур, ул. Байсангурова	Дигорский	15:05:0060101:1	0030020000000 Земли населенных пунктов	ЛПХ	13	02.020	3 100	210,34	651 963,00
6947	РСО - Алания, Дигорский район, с. Дур-Дур, ул Байсангурова, 74.	Дигорский	15:05:0060101:139	0030020000000 Земли населенных пунктов	Для ведения личного подсобного хозяйства	13	02.020	3 405	210,34	716 105,55
6948	Российская Федерация, Республика Северная Осетия - Алания, Дигорский район, с. Дур-Дур, ул. Байсангурова, 72	Дигорский	15:05:0060101:142	0030020000000 Земли населенных пунктов	Для ведения личного подсобного хозяйства	13	02.020	3 366	210,34	707 933,16
6949	Республика Северная Осетия-Алания, р-н Дигорский, с. Дур-Дур, ул. Северная, 63	Дигорский	15:05:0060101:26	0030020000000 Земли населенных пунктов	Для ведения личного подсобного хозяйства	13	02.020	2 518	210,34	529 560,58
6950	Респ. Северная Осетия - Алания, р-н Дигорский, с. Дур-Дур, ул. Байсангурова, 62 б	Дигорский	15:05:0060101:27	0030020000000 Земли населенных пунктов	для ведения личного подсобного хозяйства	13	02.020	3 169	210,34	666 638,29
6951	Респ. Северная Осетия - Алания, р-н Дигорский, с. Дур-Дур, ул. Байсангурова	Дигорский	15:05:0060102:1	0030020000000 Земли населенных пунктов	ЛПХ	13	02.020	3 200	210,34	673 088,00
6952	Респ. Северная Осетия - Алания, р-н Дигорский, с. Дур-Дур, ул. Байсангурова	Дигорский	15:05:0060102:2	0030020000000 Земли населенных пунктов	ЛПХ	13	02.020	3 200	210,34	673 088,00
6953	Российская Федерация, Республика Северная Осетия - Алания, р-н Дигорский, с. Дур-Дур, ул. Байсангурова, 60	Дигорский	15:05:0060102:3	0030020000000 Земли населенных пунктов	Для ведения личного подсобного хозяйства	13	02.020	3 297	210,34	671 161,17
6954	Республика Северная Осетия-Алания, р-н Дигорский, с. Дур-Дур, ул. Северная, 55	Дигорский	15:05:0060102:4	0030020000000 Земли населенных пунктов	Для строительства индивидуального жилого дома	13	02.010	600	210,34	126 180,00
6955	Республика Северная Осетия-Алания, р-н Дигорский, с. Дур-Дур, ул. Северная, 57	Дигорский	15:05:0060102:5	0030020000000 Земли населенных пунктов	Для строительства индивидуального жилого дома	13	02.010	600	210,34	126 180,00
6956	Республика Северная Осетия-Алания, р-н Дигорский, с. Дур-Дур, ул. Байсангурова, 62 "а"	Дигорский	15:05:0060102:6	0030020000000 Земли населенных пунктов	Для ведения личного подсобного хозяйства	13	02.020	3 477	210,34	731 217,87
6957	Российская Федерация, Республика Северная Осетия-Алания, р-н Дигорский, с. Дур-Дур, ул. Байсангурова, 56	Дигорский	15:05:0060102:7	0030020000000 Земли населенных пунктов	Для ведения личного подсобного хозяйства	13	02.020	3 141	210,34	660 789,21
6958	Республика Северная Осетия-Алания, р-н Дигорский, с. Дур-Дур, ул Байсангурова, д 38	Дигорский	15:05:0060103:1	0030020000000 Земли населенных пунктов	Для ведения личного подсобного хозяйства	13	02.020	3 030	210,34	637 125,30
6959	Респ Северная Осетия - Алания, Дигорский р-н, с. Дур-Дур, ул. Байсангурова, 68	Дигорский	15:05:0060103:118	0030020000000 Земли населенных пунктов	Для ведения личного подсобного хозяйства	13	02.020	2 000	210,34	420 680,00
6960	Респ Северная Осетия - Алания, Дигорский р-н, с. Дур-Дур, ул.Северная, 59	Дигорский	15:05:0060103:119	0030020000000 Земли населенных пунктов	Для ведения личного подсобного хозяйства	13	02.020	2 306	210,34	485 084,16
6961	Республика Северная Осетия-Алания, р-н Дигорский, с. Дур-Дур, ул. Байсангурова, 44	Дигорский	15:05:0060103:2	0030020000000 Земли населенных пунктов	Для ведения личного подсобного хозяйства	13	02.020	3 415	210,34	718 258,61
6962	Российская Федерация, Республика Северная Осетия - Алания, р-н Дигорский, с. Дур-Дур, ул. Байсангурова, 46	Дигорский	15:05:0060103:3	0030020000000 Земли населенных пунктов	Для ведения личного подсобного хозяйства	13	02.020	3 405	210,34	716 105,55
6963	Российская Федерация, Республика Северная Осетия - Алания, р-н Дигорский, с. Дур-Дур, ул. Байсангурова, 48	Дигорский	15:05:0060103:4	0030020000000 Земли населенных пунктов	Для ведения личного подсобного хозяйства	13	02.020	3 464	210,34	728 903,53
6964	Респ. Северная Осетия - Алания, р-н Дигорский, с. Дур-Дур, ул. Северная	Дигорский	15:05:0060103:5	0030020000000 Земли населенных пунктов	Для ведения личного подсобного хозяйства	13	02.020	2 378	210,34	500 117,18
6965	Респ. Северная Осетия - Алания, р-н Дигорский, с. Дур-Дур, ул. Байсангурова	Дигорский	15:05:0060104:1	0030020000000 Земли населенных пунктов	ЛПХ	13	02.020	3 500	210,34	736 365,00
6966	Республика Северная Осетия-Алания, р-н Дигорский, с. Дур-Дур, ул. Байсангурова, 38 "б"	Дигорский	15:05:0060104:10	0030020000000 Земли населенных пунктов	Для ведения личного подсобного хозяйства	13	02.020	3 291	210,34	692 416,74
6967	Республика Северная Осетия-Алания, р-н Дигорский, с. Дур-Дур, ул. Байсангурова, 32 а	Дигорский	15:05:0060104:121	0030020000000 Земли населенных пунктов	Для ведения личного подсобного хозяйства	13	02.020	2 213	210,34	465 716,03
6968	Республика Северная Осетия-Алания, р-н Дигорский, с. Дур-Дур, ул. Байсангурова, 32	Дигорский	15:05:0060104:122	0030020000000 Земли населенных пунктов	Для ведения личного подсобного хозяйства	13	02.020	1 435	210,34	301 897,95
6969	Северная Осетия - Алания респ, р-н Дигорский, с. Дур-Дур, ул. Байсангурова, 30	Дигорский	15:05:0060104:2	0030020000000 Земли населенных пунктов	Для ведения личного подсобного хозяйства	13	02.020	3 652	210,34	768 552,12
6970	Российская Федерация, Республика Северная Осетия-Алания, Дигорский район, с. Дур-Дур, ул. Байсангурова, 34	Дигорский	15:05:0060104:4	0030020000000 Земли населенных пунктов	Для ведения личного подсобного хозяйства	13	02.020	3 898	210,34	820 388,38
6971	Респ. Северная Осетия - Алания, р-н Дигорский, с. Дур-Дур, ул. Байсангурова, 36	Дигорский	15:05:0060104:5	0030020000000 Земли населенных пунктов	Для ведения личного подсобного хозяйства	13	02.020	3 778	210,34	794 950,25
6972	Респ. Северная Осетия - Алания, р-н Дигорский, с. Дур-Дур, ул. Северная, дом 14	Дигорский	15:05:0060104:6	0030020000000 Земли населенных пунктов	Для ведения личного подсобного хозяйства	13	02.020	2 107	210,34	443 423,17
6973	Республика Северная Осетия-Алания, р-н Дигорский, с. Дур-Дур, ул. Байсангурова, 16	Дигорский	15:05:0060105:1	0030020000000 Земли населенных пунктов	Для ведения личного подсобного хозяйства	13	02.020	3 775	210,34	794 551,18
6974	Российская Федерация, Республика Северная Осетия - Алания, Дигорский р-н, с. Дур-Дур, ул. Северная, 17 а	Дигорский	15:05:0060105:125	0030020000000 Земли населенных пунктов	Для ведения личного подсобного хозяйства	13	02.020	2 000	210,34	420 680,00
6975	Республика Северная Осетия-Алания, р-н Дигорский, с. Дур-Дур, ул. Северная, 3	Дигорский	15:05:0060105:13	0030020000000 Земли населенных пунктов	Для ведения личного подсобного хозяйства	13	02.020	2 000	210,34	420 680,00
6976	Респ. Северная Осетия - Алания, р-н Дигорский, с. Дур-Дур, ул. Байсангурова, 20	Дигорский	15:05:0060105:2	0030020000000 Земли населенных пунктов	Для ведения личного подсобного хозяйства	13	02.020	3 521	210,34	741 132,43
6977	Северная Осетия - Алания респ, р-н Дигорский, с. Дур-Дур, ул. Байсангурова, 22	Дигорский	15:05:0060105:3	0030020000000 Земли населенных пунктов	Для ведения личного подсобного хозяйства	13	02.020	3 398	210,34	708 757,36
6978	Северная Осетия - Алания респ, р-н Дигорский, с. Дур-Дур, ул. Байсангурова, 24	Дигорский	15:05:0060105:4	0030020000000 Земли населенных пунктов	Для ведения личного подсобного хозяйства	13	02.020	3 698	210,34	777 726,38
6979	Респ. Северная Осетия - Алания, р-н Дигорский, с. Дур-Дур, ул. Байсангурова	Дигорский	15:05:0060105:5	0030020000000 Земли населенных пунктов	ЛПХ	13	02.020	3 000	210,34	631 020,00
6980	Респ. Северная Осетия - Алания, р-н Дигорский, с. Дур-Дур, ул. Байсангурова	Дигорский	15:05:0060106:1	0030020000000 Земли населенных пунктов	ЛПХ	13	02.020	1 500	210,34	315 510,00
6981	Респ. Северная Осетия - Алания, р-н Дигорский, с. Дур-Дур, ул. Северная, 1 "а"	Дигорский	15:05:0060106:10	0030020000000 Земли населенных пунктов	Для ведения личного подсобного хозяйства	13	02.020	7 336	210,34	1 543 572,38
6982	Республика Северная Осетия-Алания, р-н Дигорский, с. Дур-Дур, ул. Байсангурова, 8	Дигорский	15:05:0060106:11	0030020000000 Земли населенных пунктов	Для ведения личного подсобного хозяйства	13	02.020	3 500	210,34	736 365,00

№ пп	Местоположение ЗУ	Район	Кадастровый номер ЗУ	Категория земель	Разрешенное использование по документу	Код вида разрешенного использования (в соответствии с классификатором видов разрешенного использования земельных участков)	Вид использования объектов недвижимости	Площадь	УПКС	КС
6983	Республика Северная Осетия - Алания, Дигорский р-н, с.Дур-Дур, ул Северная, 13	Дигорский	15:05:0060106:125	003002000000 Земли населенных пунктов	Для ведения личного подсобного хозяйства	13	02.020	2 000	210,31	420 620,00
6984	Респ. Северная Осетия - Алания, р-н Дигорский, с. Дур-Дур, ул. Байсангурова	Дигорский	15:05:0060106:2	003002000000 Земли населенных пунктов	ЛПХ	13	02.020	2 000	210,31	420 620,00
6985	Республика Северная Осетия-Алания, р-н Дигорский, с Дур-Дур, ул Северная, 7	Дигорский	15:05:0060106:3	003002000000 Земли населенных пунктов	Для ведения личного подсобного хозяйства	13	02.020	2 383	210,31	501 168,73
6986	Республика Северная Осетия-Алания, р-н Дигорский, с Дур-Дур, ул Байсангурова, 2	Дигорский	15:05:0060106:4	003002000000 Земли населенных пунктов	В целях эксплуатации жилого дома с хозпостройками и ведения личного подсобного хозяйства	13	02.020	3 931	210,31	826 728,61
6987	Респ. Северная Осетия - Алания, р-н Дигорский, с Дур-Дур, ул. Байсангурово, 4	Дигорский	15:05:0060106:5	003002000000 Земли населенных пунктов	Для ведения личного подсобного хозяйства	13	02.020	3 637	210,31	764 897,47
6988	Респ. Северная Осетия - Алания, р-н Дигорский, с. Дур-Дур, ул. Байсангурова	Дигорский	15:05:0060106:6	003002000000 Земли населенных пунктов	ЛПХ	13	02.020	3 500	210,31	736 085,00
6989	Респ. Северная Осетия - Алания, р-н Дигорский, с. Дур-Дур, ул. Байсангурова	Дигорский	15:05:0060106:7	003002000000 Земли населенных пунктов	ЛПХ	13	02.020	3 500	210,31	736 085,00
6990	Республика Северная Осетия-Алания, р-н Дигорский, с Дур-Дур, ул Байсангурова, 10	Дигорский	15:05:0060106:8	003002000000 Земли населенных пунктов	Для ведения личного подсобного хозяйства	13	02.020	3 814	210,31	802 122,34
6991	Республика Северная Осетия-Алания, р-н Дигорский, с Дур-Дур, ул. Байсангурова, 12	Дигорский	15:05:0060106:9	003002000000 Земли населенных пунктов	ЛПХ	13	02.020	3 843	210,31	808 221,33
6992	Республика Северная Осетия-Алания, р-н Дигорский, с. Дур-Дур, ул. Энгельса, 78	Дигорский	15:05:0060107:1	003002000000 Земли населенных пунктов	Для ведения личного подсобного хозяйства	13	02.020	3 683	210,31	774 571,73
6993	Респ. Северная Осетия - Алания, р-н Дигорский, с. Дур-Дур, ул. Энгельса	Дигорский	15:05:0060107:2	003002000000 Земли населенных пунктов	ЛПХ	13	02.020	3 100	210,31	651 961,00
6994	Республика Северная Осетия-Алания, р-он Дигорский, с. Дур-Дур, ул. Энгельса, 82	Дигорский	15:05:0060107:3	003002000000 Земли населенных пунктов	Для ведения личного подсобного хозяйства	13	02.020	4 223	210,31	888 139,13
6995	РСО - Алания, Дигорский район, с Дур-Дур, ул Энгельса, 70	Дигорский	15:05:0060107:4	003002000000 Земли населенных пунктов	Для ведения личного подсобного хозяйства	13	02.020	3 161	210,31	664 789,91
6996	Респ. Северная Осетия - Алания, р-н Дигорский, с. Дур-Дур, ул. Энгельса	Дигорский	15:05:0060107:5	003002000000 Земли населенных пунктов	ЛПХ	13	02.020	2 700	210,31	567 837,00
6997	Северная Осетия - Алания респ, р-н Дигорский, с Дур-Дур, ул Энгельса, 62	Дигорский	15:05:0060108:1	003002000000 Земли населенных пунктов	Для ведения личного подсобного хозяйства	13	02.020	6 638	210,31	1 394 355,30
6998	Республика Северная Осетия-Алания, р-н Дигорский, с Дур-Дур, ул. Байсангурова	Дигорский	15:05:0060108:16	003002000000 Земли населенных пунктов	Для ведения личного подсобного хозяйства	13	02.020	1 592	210,31	334 813,52
6999	Республика Северная Осетия-Алания, р-н Дигорский, с Дур-Дур, ул. Байсангурова	Дигорский	15:05:0060108:17	003002000000 Земли населенных пунктов	Для ведения личного подсобного хозяйства	13	02.020	1 606	210,31	337 757,86
7000	Российская Федерация, Республика Северная Осетия - Алания, Дигорский район, с. Дур-Дур, ул. Энгельса, 66	Дигорский	15:05:0060108:2	003002000000 Земли населенных пунктов	Для ведения личного подсобного хозяйства	13	02.020	3 348	210,31	704 117,88
7001	Республика Северная Осетия-Алания, р-н Дигорский, с Дур-Дур, ул Энгельса, д 68	Дигорский	15:05:0060108:3	003002000000 Земли населенных пунктов	Для ведения личного подсобного хозяйства	13	02.020	3 094	210,31	650 699,14
7002	Респ. Северная Осетия - Алания, р-н Дигорский, с. Дур-Дур, ул. Энгельса, 72	Дигорский	15:05:0060108:4	003002000000 Земли населенных пунктов	Для ведения личного подсобного хозяйства	13	02.020	3 152	210,31	662 897,12
7003	Российская Федерация, Республика Северная Осетия-Алания, Дигорский район, с. Дур-Дур, ул. Энгельса, 74	Дигорский	15:05:0060108:5	003002000000 Земли населенных пунктов	Для ведения личного подсобного хозяйства	13	02.020	3 066	210,31	644 810,46
7004	Респ. Северная Осетия - Алания, р-н Дигорский, с. Дур-Дур, ул. Байсангурова, 73	Дигорский	15:05:0060108:6	003002000000 Земли населенных пунктов	Для ведения личного подсобного хозяйства	13	02.020	3 153	210,31	663 107,43
7005	Респ. Северная Осетия - Алания, р-н Дигорский, с. Дур-Дур, ул. Байсангурова, 75	Дигорский	15:05:0060108:7	003002000000 Земли населенных пунктов	ЛПХ	13	02.020	3 361	210,31	706 851,91
7006	Республика Северная Осетия-Алания, р-н Дигорский, с Дур-Дур, ул. Байсангурова, 77	Дигорский	15:05:0060108:8	003002000000 Земли населенных пунктов	Для ведения личного подсобного хозяйства	13	02.020	3 144	210,31	661 214,64
7007	Респ. Северная Осетия - Алания, р-н Дигорский, с. Дур-Дур, ул. Энгельса	Дигорский	15:05:0060109:1	003002000000 Земли населенных пунктов	ЛПХ	13	02.020	4 000	210,31	841 240,00
7008	Респ. Северная Осетия - Алания, р-н Дигорский, с. Дур-Дур, ул. Энгельса, дом 56	Дигорский	15:05:0060109:2	003002000000 Земли населенных пунктов	Для ведения личного подсобного хозяйства	13	02.020	5 246	210,31	1 103 286,26
7009	Респ. Северная Осетия - Алания, р-н Дигорский, с. Дур-Дур, ул. Энгельса, 58	Дигорский	15:05:0060109:3	003002000000 Земли населенных пунктов	Для ведения личного подсобного хозяйства	13	02.020	3 466	210,31	728 934,46
7010	Респ. Северная Осетия - Алания, р-н Дигорский, с. Дур-Дур, ул. Энгельса	Дигорский	15:05:0060109:4	003002000000 Земли населенных пунктов	ЛПХ	13	02.020	3 500	210,31	736 085,00
7011	Республика Северная Осетия-Алания, р-н Дигорский, с Дур-Дур, ул. Энгельса, 60	Дигорский	15:05:0060109:5	003002000000 Земли населенных пунктов	Для ведения личного подсобного хозяйства	13	02.020	3 709	210,31	780 039,59
7012	Республика Северная Осетия-Алания, р-н Дигорский, с. Дур-Дур, ул. Энгельса, 62 "а"	Дигорский	15:05:0060109:6	003002000000 Земли населенных пунктов	Для ведения личного подсобного хозяйства	13	02.020	3 724	210,31	783 194,44
7013	Северная Осетия - Алания респ, р-н Дигорский, с. Дур-Дур, ул. Байсангурова, 57	Дигорский	15:05:0060109:7	003002000000 Земли населенных пунктов	Для ведения личного подсобного хозяйства	13	02.020	3 296	210,31	693 181,76
7014	Респ. Северная Осетия - Алания, р-н Дигорский, с. Дур-Дур, ул. Байсангурово	Дигорский	15:05:0060109:8	003002000000 Земли населенных пунктов	ЛПХ	13	02.020	3 300	210,31	694 023,00
7015	Северная Осетия - Алания респ, р-н Дигорский, с Дур-Дур, ул Байсангурова, 65	Дигорский	15:05:0060109:9	003002000000 Земли населенных пунктов	Для индивидуального жилищного строительства	13	02.010	3 662	210,31	770 155,22
7016	Респ. Северная Осетия - Алания, р-н Дигорский, с. Дур-Дур, ул. Энгельса	Дигорский	15:05:0060110:1	003002000000 Земли населенных пунктов	ЛПХ	13	02.020	3 400	210,31	715 054,00
7017	Северная Осетия - Алания респ, р-н Дигорский, с Дур-Дур, ул Байсангурова, 55	Дигорский	15:05:0060110:10	003002000000 Земли населенных пунктов	Для ведения личного подсобного хозяйства	13	02.020	3 172	210,31	667 103,32
7018	Респ. Северная Осетия - Алания, р-н Дигорский, с. Дур-Дур, ул. Байсангурова, 43	Дигорский	15:05:0060110:11	003002000000 Земли населенных пунктов	Для ведения личного подсобного хозяйства	13	02.020	3 316	210,31	697 387,96
7019	Республика Северная Осетия-Алания, р-н Дигорский, с Дур-Дур, ул. Байсангурова, 49	Дигорский	15:05:0060110:18	003002000000 Земли населенных пунктов	Для ведения личного подсобного хозяйства	13	02.020	3 246	210,31	682 666,26
7020	Респ. Северная Осетия - Алания, р-н Дигорский, с. Дур-Дур, ул. Энгельса 44	Дигорский	15:05:0060110:2	003002000000 Земли населенных пунктов	Для ведения личного подсобного хозяйства	13	02.020	3 925	210,31	825 466,75
7021	Респ. Северная Осетия - Алания, р-н Дигорский, с. Дур-Дур, ул. Энгельса	Дигорский	15:05:0060110:3	003002000000 Земли населенных пунктов	ЛПХ	13	02.020	3 500	210,31	736 085,00
7022	Респ. Северная Осетия - Алания, р-н Дигорский, с. Дур-Дур, ул. Энгельса	Дигорский	15:05:0060110:4	003002000000 Земли населенных пунктов	ЛПХ	13	02.020	3 800	210,31	799 178,00
7023	Респ. Северная Осетия - Алания, р-н Дигорский, с. Дур-Дур, ул. Энгельса	Дигорский	15:05:0060110:5	003002000000 Земли населенных пунктов	ЛПХ	13	02.020	3 400	210,31	715 054,00
7024	Республика Северная Осетия-Алания, р-н Дигорский, с. Дур-Дур, ул. Энгельса, 52	Дигорский	15:05:0060110:6	003002000000 Земли населенных пунктов	Для ведения личного подсобного хозяйства	13	02.020	3 594	210,31	755 854,14
7025	Республика Северная Осетия-Алания, р-н Дигорский, с Дур-Дур, ул Байсангурова, 47	Дигорский	15:05:0060110:7	003002000000 Земли населенных пунктов	Для ведения личного подсобного хозяйства	13	02.020	3 373	210,31	709 375,63
7026	Республика Северная Осетия-Алания, р-н Дигорский, с Дур-Дур, ул Байсангурова, д 45	Дигорский	15:05:0060110:8	003002000000 Земли населенных пунктов	Для ведения личного подсобного хозяйства	13	02.020	4 060	210,31	853 858,60
7027	Респ. Северная Осетия - Алания, р-н Дигорский, с. Дур-Дур, ул. Байсангурово	Дигорский	15:05:0060110:9	003002000000 Земли населенных пунктов	ЛПХ	13	02.020	3 400	210,31	715 054,00
7028	Респ. Северная Осетия - Алания, р-н Дигорский, с. Дур-Дур, ул. Энгельса, 28	Дигорский	15:05:0060111:1	003002000000 Земли населенных пунктов	Для ведения личного подсобного хозяйства	13	02.020	3 585	210,31	753 961,35
7029	Респ. Северная Осетия - Алания, р-н Дигорский, с. Дур-Дур, ул. Байсангурова, 39	Дигорский	15:05:0060111:10	003002000000 Земли населенных пунктов	Для ведения личного подсобного хозяйства	13	02.020	3 367	210,31	708 113,77

№ п/п	Местоположение ЗУ	Район	Кадастровый номер ЗУ	Категория земель	Разрешенное использование по документу	Код вида разрешенного использования (в соответствии с классификатором видов разрешенного использования земельных участков)	Вид использования объектов недвижимости	Площадь	УПКС	КС
7030	Респ. Северная Осетия - Алания, р-н Дигорский, с. Дур-Дур, ул. Байсангурова	Дигорский	15:05:0060111:11	003002000000 Земли населенных пунктов	ЛПХ	13	02.020	3 400	210,31	715 054,00
7031	Респ. Северная Осетия - Алания, р-н Дигорский, с. Дур-Дур, ул. Энгельса, 42	Дигорский	15:05:0060111:18	003002000000 Земли населенных пунктов	Для ведения личного подсобного хозяйства	13	02.020	2 868	210,31	603 169,08
7032	Республика Северная Осетия-Алания, р-н Дигорский, с. Дур-Дур, ул. Энгельса, д 30	Дигорский	15:05:0060111:2	003002000000 Земли населенных пунктов	ЛПХ	13	02.020	3 200	210,31	672 992,00
7033	Респ. Северная Осетия - Алания, р-н Дигорский, с. Дур-Дур, ул. Энгельса	Дигорский	15:05:0060111:3	003002000000 Земли населенных пунктов	ЛПХ	13	02.020	3 400	210,31	715 054,00
7034	Северная Осетия - Алания респ, р-н Дигорский, с Дур-Дур, ул Энгельса, 36	Дигорский	15:05:0060111:4	003002000000 Земли населенных пунктов	Для ведения личного подсобного хозяйства	13	02.020	3 566	210,31	749 965,46
7035	Северная Осетия - Алания респ, р-н Дигорский, с Дур-Дур, ул Энгельса, 34	Дигорский	15:05:0060111:5	003002000000 Земли населенных пунктов	Для ведения личного подсобного хозяйства	13	02.020	3 664	210,31	770 575,84
7036	Республика Северная Осетия-Алания, р-н Дигорский, с. Дур-Дур, ул. Энгельса,38	Дигорский	15:05:0060111:6	003002000000 Земли населенных пунктов	Для ведения личного подсобного хозяйства	13	02.020	3 488	210,31	733 561,28
7037	Респ. Северная Осетия - Алания, р-н Дигорский, с. Дур-Дур, ул. Байсангурова	Дигорский	15:05:0060111:7	003002000000 Земли населенных пунктов	ЛПХ	13	02.020	6 700	210,31	1 409 077,00
7038	Российская Федерация, Республика Северная Осетия-Алания, Дигорский район, с. Дур-Дур, ул. Байсангурова, 35	Дигорский	15:05:0060111:8	003002000000 Земли населенных пунктов	Для ведения личного подсобного хозяйства	13	02.020	3 337	210,31	701 804,47
7039	Республика Северная Осетия-Алания, р-н Дигорский, с. Дур-Дур, ул. Байсангурова, 37	Дигорский	15:05:0060111:9	003002000000 Земли населенных пунктов	Личное подсобное хозяйство	13	02.020	3 326	210,31	699 491,06
7040	Респ. Северная Осетия - Алания, р-н Дигорский, с. Дур-Дур, ул. Байсангурова, 23	Дигорский	15:05:0060112:10	003002000000 Земли населенных пунктов	Для ведения личного подсобного хозяйства	13	02.020	4 169	210,31	876 782,39
7041	Респ. Северная Осетия - Алания, р-н Дигорский, с. Дур-Дур, ул. Байсангурова, 27	Дигорский	15:05:0060112:11	003002000000 Земли населенных пунктов	Для ведения личного подсобного хозяйства	13	02.020	3 325	210,31	699 280,75
7042	Респ. Северная Осетия - Алания, р-н Дигорский, с. Дур-Дур, ул. Байсангурова 29	Дигорский	15:05:0060112:12	003002000000 Земли населенных пунктов	Для ведения личного подсобного хозяйства	13	02.020	3 445	210,31	724 517,95
7043	Северная Осетия - Алания респ, р-н Дигорский, с. Дур-Дур, ул. Байсангурова, 25	Дигорский	15:05:0060112:13	003002000000 Земли населенных пунктов	Для ведения личного подсобного хозяйства	13	02.020	2 450	210,31	515 259,50
7044	Российская Федерация, Республика Северная Осетия-Алания, Дигорский район, с. Дур-Дур, ул. Энгельса, 14	Дигорский	15:05:0060112:130	003002000000 Земли населенных пунктов	Для ведения личного подсобного хозяйства	13	02.020	1 366	210,31	287 283,46
7045	Российская Федерация, Республика Северная Осетия-Алания, Дигорский район, с. Дур-Дур, ул. Энгельса	Дигорский	15:05:0060112:131	003002000000 Земли населенных пунктов	Для ведения личного подсобного хозяйства	13	02.020	2 256	210,31	474 459,36
7046	Респ. Северная Осетия - Алания, р-н Дигорский, с. Дур-Дур, ул. Энгельса	Дигорский	15:05:0060112:2	003002000000 Земли населенных пунктов	ЛПХ	13	02.020	3 200	210,31	672 992,00
7047	Респ. Северная Осетия - Алания, р-н Дигорский, с. Дур-Дур, ул. Энгельса	Дигорский	15:05:0060112:3	003002000000 Земли населенных пунктов	ЛПХ	13	02.020	3 200	210,31	672 992,00
7048	Республика Северная Осетия-Алания, р-н Дигорский, с. Дур-Дур, ул. Энгельса, 22	Дигорский	15:05:0060112:4	003002000000 Земли населенных пунктов	Для ведения личного подсобного хозяйства	13	02.020	3 424	210,31	720 101,44
7049	Респ. Северная Осетия - Алания, р-н Дигорский, с. Дур-Дур, ул. Энгельса	Дигорский	15:05:0060112:5	003002000000 Земли населенных пунктов	ЛПХ	13	02.020	3 500	210,31	736 085,00
7050	Респ. Северная Осетия - Алания, р-н Дигорский, с. Дур-Дур, ул. Энгельса	Дигорский	15:05:0060112:6	003002000000 Земли населенных пунктов	ЛПХ	13	02.020	3 300	210,31	694 023,00
7051	РСО - Алания, Дигорский район, с дур-Дур, ул Байсангурова, 17	Дигорский	15:05:0060112:7	003002000000 Земли населенных пунктов	Для ведения личного подсобного хозяйства	13	02.020	1 684	210,31	354 162,04
7052	Респ. Северная Осетия - Алания, р-н Дигорский, с. Дур-Дур, ул. Байсангурова	Дигорский	15:05:0060112:8	003002000000 Земли населенных пунктов	ЛПХ	13	02.020	3 500	210,31	736 085,00
7053	Респ. Северная Осетия - Алания, р-н Дигорский, с. Дур-Дур, ул. Байсангурова, 21	Дигорский	15:05:0060112:9	003002000000 Земли населенных пунктов	Для ведения личного подсобного хозяйства	13	02.020	3 570	210,31	750 806,70
7054	Республика Северная Осетия-Алания, р-н Дигорский, с. Дур-Дур, ул. Энгельса, 2	Дигорский	15:05:0060113:1	003002000000 Земли населенных пунктов	Для ведения личного подсобного хозяйства	13	02.020	5 000	210,31	1 051 550,00
7055	Северная Осетия - Алания респ, р-н Дигорский, с. Дур-Дур, ул. Байсангурова, 5	Дигорский	15:05:0060113:10	003002000000 Земли населенных пунктов	Для ведения личного подсобного хозяйства	13	02.020	3 283	210,31	690 447,73
7056	Респ. Северная Осетия - Алания, р-н Дигорский, с. Дур-Дур, ул. Энгельса, 4	Дигорский	15:05:0060113:12	003002000000 Земли населенных пунктов	Для ведения личного подсобного хозяйства	13	02.020	3 000	210,31	630 930,00
7057	Республика Северная Осетия-Алания, р-н Дигорский, с. Дур-Дур, ул. Энгельса, 6	Дигорский	15:05:0060113:16	003002000000 Земли населенных пунктов	Для ведения личного подсобного хозяйства	13	02.020	3 719	210,31	782 142,89
7058	Респ. Северная Осетия - Алания, р-н Дигорский, с. Дур-Дур, ул. Энгельса	Дигорский	15:05:0060113:2	003002000000 Земли населенных пунктов	ЛПХ	13	02.020	3 500	210,31	736 085,00
7059	Северная Осетия - Алания респ, р-н Дигорский, с Дур-Дур, ул Энгельса, 12	Дигорский	15:05:0060113:3	003002000000 Земли населенных пунктов	Для ведения личного подсобного хозяйства	13	02.020	3 592	210,31	755 433,52
7060	Респ. Северная Осетия - Алания, р-н Дигорский, с. Дур-Дур, ул. Байсангурова, 3	Дигорский	15:05:0060113:4	003002000000 Земли населенных пунктов	Для ведения личного подсобного хозяйства	13	02.020	3 880	210,31	816 002,80
7061	Северная Осетия - Алания респ, р-н Дигорский, с. Дур-Дур, ул. Байсангурова, 7	Дигорский	15:05:0060113:5	003002000000 Земли населенных пунктов	Для ведения личного подсобного хозяйства	13	02.020	3 452	210,31	725 990,12
7062	Респ. Северная Осетия - Алания, р-н Дигорский, с. Дур-Дур, ул. Байсангурова	Дигорский	15:05:0060113:6	003002000000 Земли населенных пунктов	ЛПХ	13	02.020	5 300	210,31	1 114 643,00
7063	Респ. Северная Осетия - Алания, р-н Дигорский, с. Дур-Дур, ул. Байсангурова	Дигорский	15:05:0060113:7	003002000000 Земли населенных пунктов	ЛПХ	13	02.020	5 100	210,31	1 072 581,00
7064	Респ. Северная Осетия - Алания, р-н Дигорский, с. Дур-Дур, ул. Байсангурова	Дигорский	15:05:0060113:8	003002000000 Земли населенных пунктов	ЛПХ	13	02.020	3 400	210,31	715 054,00
7065	Респ. Северная Осетия - Алания, р-н Дигорский, с. Дур-Дур, ул. Байсангурова	Дигорский	15:05:0060114:2	003002000000 Земли населенных пунктов	Для ведения личного подсобного хозяйства	13	02.020	3 347	210,31	703 907,57
7066	Северная Осетия - Алания респ, р-н Дигорский, с Дур-Дур, ул Сталина, дом 106	Дигорский	15:05:0060115:1	003002000000 Земли населенных пунктов	Для ведения личного подсобного хозяйства	13	02.020	3 734	210,31	785 297,54
7067	Респ Северная Осетия - Алания, Дигорский р-н, с. Дур-Дур, ул. Сталина, 110	Дигорский	15:05:0060115:117	003002000000 Земли населенных пунктов	Для ведения личного подсобного хозяйства	13	02.020	3 870	210,31	813 899,70
7068	Респ. Северная Осетия - Алания, р-н Дигорский, с. Дур-Дур, ул. Сталина	Дигорский	15:05:0060115:2	003002000000 Земли населенных пунктов	ЛПХ	13	02.020	3 800	210,31	799 178,00
7069	Респ. Северная Осетия - Алания, р-н Дигорский, с. Дур-Дур, ул. Сталина	Дигорский	15:05:0060115:3	003002000000 Земли населенных пунктов	ЛПХ	13	02.020	5 200	210,31	1 093 612,00
7070	Республика Северная Осетия-Алания, р-н Дигорский, с. Дур-Дур, ул. Энгельса, 90	Дигорский	15:05:0060115:4	003002000000 Земли населенных пунктов	Для ведения личного подсобного хозяйства	13	02.020	3 627	210,31	762 794,37
7071	Респ. Северная Осетия - Алания, р-н Дигорский, с. Дур-Дур, ул. Энгельса	Дигорский	15:05:0060115:5	003002000000 Земли населенных пунктов	ЛПХ	13	02.020	1 200	210,31	252 372,00
7072	Респ. Северная Осетия - Алания, р-н Дигорский, с. Дур-Дур, ул. Сталина, 90	Дигорский	15:05:0060116:1	003002000000 Земли населенных пунктов	Для ведения личного подсобного хозяйства	13	02.020	3 495	210,31	735 033,45
7073	Северная Осетия - Алания респ, р-н Дигорский, с Дур-Дур, ул Энгельса, 81	Дигорский	15:05:0060116:10	003002000000 Земли населенных пунктов	Для ведения личного подсобного хозяйства	13	02.020	3 725	210,31	783 404,75
7074	Респ. Северная Осетия - Алания, р-н Дигорский, с. Дур-Дур, ул. Энгельса	Дигорский	15:05:0060116:11	003002000000 Земли населенных пунктов	ЛПХ	13	02.020	5 000	210,31	1 051 550,00
7075	Республика Северная Осетия-Алания, р-н Дигорский, с. Дур-Дур, ул. Энгельса, 79	Дигорский	15:05:0060116:17	003002000000 Земли населенных пунктов	Для ведения личного подсобного хозяйства	13	02.020	3 547	210,31	745 969,57
7076	Респ. Северная Осетия - Алания, р-н Дигорский, с. Дур-Дур, ул. Сталина, 92	Дигорский	15:05:0060116:2	003002000000 Земли населенных пунктов	Для ведения личного подсобного хозяйства	13	02.020	3 460	210,31	727 672,60
7077	Северная Осетия - Алания респ, р-н Дигорский, с Дур-Дур, ул. Сталина, 94	Дигорский	15:05:0060116:3	003002000000 Земли населенных пунктов	Для ведения личного подсобного хозяйства	13	02.020	3 606	210,31	758 377,86
7078	Респ. Северная Осетия - Алания, р-н Дигорский, с. Дур-Дур, ул. Сталина	Дигорский	15:05:0060116:4	003002000000 Земли населенных пунктов	ЛПХ	13	02.020	3 400	210,31	715 054,00
7079	Респ. Северная Осетия - Алания, р-н Дигорский, с. Дур-Дур, ул. Сталина	Дигорский	15:05:0060116:5	003002000000 Земли населенных пунктов	ЛПХ	13	02.020	3 400	210,31	715 054,00

№ п/п	Местоположение ЗУ	Район	Кадастровый номер ЗУ	Категория земель	Разрешенное использование по документу	Код вида разрешенного использования (в соответствии с классификатором видов разрешенного использования земельных участков)	Вид использования объектов недвижимости	Площадь	УПКС	КС
7080	Республика Северная Осетия - Алания, р-н Дигорский, с. Дур-Дур, ул. Сталина, 100	Дигорский	15:05:0060116:6	003002000000 Земли населенных пунктов	Для ведения личного подсобного хозяйства	13	02.020	[illegible]	210,31	791 400,87
7081	Респ. Северная Осетия - Алания, р-н Дигорский, с. Дур-Дур, ул. Сталина, 102	Дигорский	15:05:0060116:7	003002000000 Земли населенных пунктов	Для ведения личного подсобного хозяйства	13	02.020	[illegible]	210,31	736 274,76
7082	Республика Северная Осетия-Алания, р-н Дигорский, с. Дур-Дур, ул. Сталина, 104	Дигорский	15:05:0060116:8	003002000000 Земли населенных пунктов	Для ведения личного подсобного хозяйства	13	02.020	3 623	210,31	761 953,13
7083	Респ. Северная Осетия - Алания, р-н Дигорский, с. Дур-Дур, ул. Энгельса	Дигорский	15:05:0060116:9	003002000000 Земли населенных пунктов	ЛПХ	13	02.020	[illegible]	210,31	715 031,00
7084	Респ. Северная Осетия - Алания, р-н Дигорский, с. Дур-Дур, ул. Энгельса	Дигорский	15:05:0060117:10	003002000000 Земли населенных пунктов	ЛПХ	13	02.020	[illegible]	210,31	636 972,00
7085	Северная Осетия - Алания респ, р-н Дигорский, с. Дур-Дур, ул. Энгельса, 73	Дигорский	15:05:0060117:11	003002000000 Земли населенных пунктов	Личное подсобное хозяйство	13	02.020	3 299	210,31	693 612,69
7086	Респ. Северная Осетия - Алания, р-н Дигорский, с. Дур-Дур, ул. Энгельса, дом 75	Дигорский	15:05:0060117:12	003002000000 Земли населенных пунктов	Для ведения личного подсобного хозяйства	13	02.020	3 083	210,31	648 385,73
7087	Северная Осетия - Алания респ, р-н Дигорский, с. Дур-Дур, ул. Сталина, 78	Дигорский	15:05:0060117:18	003002000000 Земли населенных пунктов	Для ведения личного подсобного хозяйства	13	02.020	1 159	210,31	243 779,29
7088	Северная Осетия - Алания респ, р-н Дигорский, с. Дур-Дур, ул. Сталина, 78	Дигорский	15:05:0060117:19	003002000000 Земли населенных пунктов	Для ведения личного подсобного хозяйства	13	02.020	2 016	210,31	424 084,96
7089	Республика Северная Осетия-Алания, р-н Дигорский, с. Дур-Дур, ул Сталина. 80	Дигорский	15:05:0060117:2	003002000000 Земли населенных пунктов	Для ведения личного подсобного хозяйства	13	02.020	3 352	210,31	704 959,12
7090	Респ. Северная Осетия - Алания, р-н Дигорский, с. Дур-Дур, ул. Сталина. 82	Дигорский	15:05:0060117:3	003002000000 Земли населенных пунктов	Для ведения личного подсобного хозяйства	13	02.020	3 332	210,31	700 752,92
7091	Северная Осетия - Алания респ, р-н Дигорский, с Дур-Дур, ул Сталина, 84	Дигорский	15:05:0060117:4	003002000000 Земли населенных пунктов	Для ведения личного подсобного хозяйства	13	02.020	3 276	210,31	689 075,56
7092	Респ. Северная Осетия - Алания, р-н Дигорский, с. Дур-Дур, ул. Сталина, 86	Дигорский	15:05:0060117:5	003002000000 Земли населенных пунктов	Для ведения личного подсобного хозяйства	13	02.020	3 327	210,31	699 590,37
7093	Республика Северная Осетия-Алания, р-н Дигорский, с. Дур-Дур, ул. Сталина, 88	Дигорский	15:05:0060117:6	003002000000 Земли населенных пунктов	В целях эксплуатации жилого дома с хозпостройками	13	02.020	3 170	210,31	666 682,70
7094	Респ. Северная Осетия - Алания, р-н Дигорский, с. Дур-Дур, ул. Энгельса, 65	Дигорский	15:05:0060117:7	003002000000 Земли населенных пунктов	Для ведения личного подсобного хозяйства	13	02.020	3 351	210,31	704 778,81
7095	Республика Северная Осетия - Алания, р-н Дигорский, с. Дур-Дур, ул. Энгельса, 67	Дигорский	15:05:0060117:8	003002000000 Земли населенных пунктов	Для ведения личного подсобного хозяйства	13	02.020	3 393	210,31	713 581,83
7096	Респ. Северная Осетия - Алания, р-н Дигорский, с. Дур-Дур, ул. Энгельса	Дигорский	15:05:0060117:9	003002000000 Земли населенных пунктов	ЛПХ	13	02.020	3 269	210,31	687 992,00
7097	Респ. Северная Осетия - Алания, р-н Дигорский, с. Дур-Дур, ул. Сталина	Дигорский	15:05:0060118:1	003002000000 Земли населенных пунктов	ЛПХ	13	02.020	3 565	210,31	750 085,00
7098	Респ. Северная Осетия - Алания, р-н Дигорский, с. Дур-Дур, ул. Энгельса	Дигорский	15:05:0060118:10	003002000000 Земли населенных пунктов	ЛПХ	13	02.020	3 565	210,31	750 085,00
7099	Респ. Северная Осетия - Алания, р-н Дигорский, с. Дур-Дур, ул. Энгельса, 63	Дигорский	15:05:0060118:12	003002000000 Земли населенных пунктов	В целях эксплуатации жилого дома	13	02.010	3 668	210,31	771 623,28
7100	Респ. Северная Осетия - Алания, р-н Дигорский, с. Дур-Дур, ул. Сталина, 64	Дигорский	15:05:0060118:2	003002000000 Земли населенных пунктов	Для ведения личного подсобного хозяйства	13	02.020	3 065	210,31	821 260,25
7101	Республика Северная Осетия-Алания, р-н Дигорский, с. Дур-Дур, ул Энгельса, д 55а	Дигорский	15:05:0060118:22	003002000000 Земли населенных пунктов	Для ведения личного подсобного хозяйства	13	02.020	3 410	210,31	724 097,38
7102	Республика Северная Осетия-Алания, р-н Дигорский, с. Дур-Дур, ул Энгельса, 61	Дигорский	15:05:0060118:27	003002000000 Земли населенных пунктов	Для ведения личного подсобного хозяйства	13	02.020	1 425	210,31	299 831,75
7103	Республика Северная Осетия-Алания, р-н Дигорский, с. Дур-Дур, ул. Энгельса, 61 "а"	Дигорский	15:05:0060118:28	003002000000 Земли населенных пунктов	Для ведения личного подсобного хозяйства	13	02.020	1 880	210,31	395 382,80
7104	Республика Северная Осетия-Алания, р-н Дигорский, с. Дур-Дур, ул. Энгельса, 53	Дигорский	15:05:0060118:29	003002000000 Земли населенных пунктов	Для ведения личного подсобного хозяйства	13	02.020	3 467	210,31	729 114,77
7105	Респ. Северная Осетия - Алания, р-н Дигорский, с. Дур-Дур, ул. Сталина, дом 66	Дигорский	15:05:0060118:3	003002000000 Земли населенных пунктов	Для ведения личного подсобного хозяйства	13	02.020	3 811	210,31	801 801,41
7106	Республика Северная Осетия-Алания, р-н Дигорский, с. Дур-Дур, ул. Сталина, 70	Дигорский	15:05:0060118:4	003002000000 Земли населенных пунктов	Для ведения личного подсобного хозяйства	13	02.020	3 713	210,31	780 891,03
7107	Республика Северная Осетия-Алания, р-н Дигорский, с. Дур-Дур, ул. Сталина, 72	Дигорский	15:05:0060118:5	003002000000 Земли населенных пунктов	Для ведения личного подсобного хозяйства	13	02.020	3 465	210,31	728 693,15
7108	Республика Северная Осетия-Алания, р-н Дигорский, с. Дур-Дур, ул. Сталина, 74	Дигорский	15:05:0060118:6	003002000000 Земли населенных пунктов	Для ведения личного подсобного хозяйства	13	02.020	2 014	210,31	423 654,03
7109	Российская Федерация, Республика Северная Осетия-Алания, Дигорский район, с. Дур-Дур, ул. Сталина, 76	Дигорский	15:05:0060118:7	003002000000 Земли населенных пунктов	Для ведения личного подсобного хозяйства	13	02.020	1 380	210,31	290 257,80
7110	Республика Северная Осетия-Алания, р-н Дигорский, с. Дур-Дур, ул. Энгельса, 51	Дигорский	15:05:0060118:8	003002000000 Земли населенных пунктов	Для ведения личного подсобного хозяйства	13	02.020	1 758	210,31	369 724,98
7111	Северная Осетия - Алания респ, р-н Дигорский, с. Дур-Дур, ул. Энгельса, 55	Дигорский	15:05:0060118:9	003002000000 Земли населенных пунктов	Для ведения личного подсобного хозяйства	13	02.020	2 570	210,31	540 589,49
7112	Респ. Северная Осетия - Алания, р-н Дигорский, с. Дур-Дур, ул. Сталина	Дигорский	15:05:0060119:1	003002000000 Земли населенных пунктов	ЛПХ	13	02.020	3 565	210,31	750 085,00
7113	Респ. Северная Осетия - Алания, р-н Дигорский, с. Дур-Дур, ул. Энгельса	Дигорский	15:05:0060119:10	003002000000 Земли населенных пунктов	ЛПХ	13	02.020	3 565	210,31	750 085,00
7114	Респ. Северная Осетия - Алания, р-н Дигорский, с. Дур-Дур, ул. Энгельса	Дигорский	15:05:0060119:11	003002000000 Земли населенных пунктов	ЛПХ	13	02.020	3 066	210,31	645 030,00
7115	Респ. Северная Осетия - Алания, р-н Дигорский, с. Дур-Дур, ул. Энгельса	Дигорский	15:05:0060119:12	003002000000 Земли населенных пунктов	ЛПХ	13	02.020	5 060	210,31	1 064 550,00
7116	Респ. Северная Осетия - Алания, р-н Дигорский, с. Дур-Дур, ул. Энгельса	Дигорский	15:05:0060119:13	003002000000 Земли населенных пунктов	ЛПХ	13	02.020	3 566	210,31	750 085,00
7117	Республика Северная Осетия-Алания, р-н Дигорский, с. Дур-Дур, ул. Сталина, 54	Дигорский	15:05:0060119:2	003002000000 Земли населенных пунктов	Для ведения личного подсобного хозяйства	13	02.020	3 650	210,31	767 631,50
7118	Респ. Северная Осетия - Алания, р-н Дигорский, с. Дур-Дур, ул. Сталина. 56	Дигорский	15:05:0060119:3	003002000000 Земли населенных пунктов	Для ведения личного подсобного хозяйства	13	02.020	3 663	210,31	770 367,53
7119	Респ. Северная Осетия - Алания, р-н Дигорский, с. Дур-Дур, ул. Сталина	Дигорский	15:05:0060119:4	003002000000 Земли населенных пунктов	ЛПХ	13	02.020	3 300	210,31	694 023,00
7120	Респ. Северная Осетия - Алания, р-н Дигорский, с. Дур-Дур, ул. Сталина	Дигорский	15:05:0060119:5	003002000000 Земли населенных пунктов	ЛПХ	13	02.020	3 300	210,31	694 023,00
7121	Респ. Северная Осетия - Алания, р-н Дигорский, с. Дур-Дур, ул. Сталина	Дигорский	15:05:0060119:7	003002000000 Земли населенных пунктов	ЛПХ	13	02.020	3 300	210,31	694 023,00
7122	Республика Северная Осетия-Алания, р-н Дигорский, с. Дур-Дур, ул Энгельса, 39	Дигорский	15:05:0060119:8	003002000000 Земли населенных пунктов	Для ведения личного подсобного хозяйства	13	02.020	3 775	210,31	794 420,25
7123	Респ. Северная Осетия - Алания, р-н Дигорский, с. Дур-Дур, ул. Энгельса	Дигорский	15:05:0060119:9	003002000000 Земли населенных пунктов	ЛПХ	13	02.020	3 300	210,31	694 023,00
7124	Республика Северная Осетия-Алания, р-н Дигорский, с. Дур-Дур, ул. Сталина, 36	Дигорский	15:05:0060120:1	003002000000 Земли населенных пунктов	Для ведения личного подсобного хозяйства	13	02.020	3 467	210,31	729 270,35
7125	Российская Федерация, Республика Северная Осетия - Алания, Дигорский район, с Дур-Дур, ул Энгельса, 31	Дигорский	15:05:0060120:10	003002000000 Земли населенных пунктов	Для ведения личного подсобного хозяйства	13	02.020	3 571	210,31	751 017,10
7126	Респ. Северная Осетия - Алания, р-н Дигорский, с. Дур-Дур, ул. Энгельса	Дигорский	15:05:0060120:11	003002000000 Земли населенных пунктов	ЛПХ	13	02.020	3 200	210,31	672 992,00
7127	Респ. Северная Осетия - Алания, р-н Дигорский, с. Дур-Дур, ул. Энгельса	Дигорский	15:05:0060120:12	003002000000 Земли населенных пунктов	ЛПХ	13	02.020	3 200	210,31	672 992,00
7128	Республика Северная Осетия-Алания, р-н Дигорский, с. Дур-Дур, ул Энгельса, 37	Дигорский	15:05:0060120:13	003002000000 Земли населенных пунктов	Ведение личного подсобного хозяйства	13	02.020	3 621	210,31	761 613,51

№ пп	Местоположение ЗУ	Район	Кадастровый номер ЗУ	Категория земель	Разрешенное использование по документу	Код вида разрешенного использования (в соответствии с классификатором видов разрешенного использования земельных участков)	Вид использования объектов недвижимости	Площадь	УПКС	КС
7129	Республика Северная Осетия - Алания, р-н Дигорский, с. Дур-Дур, ул. Сталина, 38	Дигорский	15:05:000601 20:2	003002000000 Земли населенных пунктов	Для ведения личного подсобного хозяйства	13	02.020	3 503	210,31	736 715,93
7130	Респ. Северная Осетия - Алания, р-н Дигорский, с. Дур-Дур, ул.	Дигорский	15:05:000601 20:3	003002000000 Земли населенных пунктов	ЛПХ	13	02.020	3 300	210,31	694 023,00
7131	Респ. Северная Осетия - Алания, р-н Дигорский, с. Дур-Дур, ул. Сталина, 44	Дигорский	15:05:000601 20:4	003002000000 Земли населенных пунктов	Для ведения личного подсобного хозяйства	13	02.020	1 846	210,31	388 232,26
7132	Респ. Северная Осетия - Алания, р-н Дигорский, с. Дур-Дур, ул. Сталина	Дигорский	15:05:000601 20:5	003002000000 Земли населенных пунктов	ЛПХ	13	02.020	3 500	210,31	736 085,00
7133	Респ. Северная Осетия - Алания, р-н Дигорский, с. Дур-Дур, ул. Сталина	Дигорский	15:05:000601 20:6	003002000000 Земли населенных пунктов	ЛПХ	13	02.020	1 300	210,31	273 400,00
7134	Респ. Северная Осетия - Алания, р-н Дигорский, с. Дур-Дур, ул. Сталина	Дигорский	15:05:000601 20:7	003002000000 Земли населенных пунктов	ЛПХ	13	02.020	3 300	210,31	694 023,00
7135	Респ. Северная Осетия - Алания, р-н Дигорский, с. Дур-Дур, ул. Энгельса, 27	Дигорский	15:05:000601 20:8	003002000000 Земли населенных пунктов	Для ведения личного подсобного хозяйства	13	02.020	3 476	210,31	731 037,56
7136	Республика Северная Осетия-Алания, р-н Дигорский, с Дур-Дур, ул Энгельса, д 29	Дигорский	15:05:000601 20:9	003002000000 Земли населенных пунктов	ЛПХ	13	02.020	3 300	210,31	694 023,00
7137	Республика Северная Осетия - Алания, р-н Дигорский, с. Дур-Дур, ул. Энгельса, 21	Дигорский	15:05:000601 21:1	003002000000 Земли населенных пунктов	Ветеринарное обслуживание	3	03.100	1 543	336,49	519 204,07
7138	Российская Федерация, Республика Северная Осетия - Алания, р-н Дигорский, с. Дур-Дур, ул. Сталина, 30	Дигорский	15:05:000601 21:10	003002000000 Земли населенных пунктов	Для ведения личного подсобного хозяйства	13	02.020	3 041	210,31	639 552,71
7139	Респ. Северная Осетия - Алания, р-н Дигорский, с. Дур-Дур, ул. Сталина	Дигорский	15:05:000601 21:11	003002000000 Земли населенных пунктов	ЛПХ	13	02.020	3 300	210,31	694 023,00
7140	Российская Федерация, Республика Северная Осетия-Алания, Дигорский район, с Дур-Дур, ул Сталина, 34	Дигорский	15:05:000601 21:12	003002000000 Земли населенных пунктов	Для ведения личного подсобного хозяйства	13	02.020	3 413	210,31	717 788,03
7141	Респ. Северная Осетия - Алания, р-н Дигорский, с. Дур-Дур, ул. Энгельса	Дигорский	15:05:000601 21:13	003002000000 Земли населенных пунктов	ЛПХ	13	02.020	800	210,31	168 248,00
7142	Респ. Северная Осетия - Алания, р-н Дигорский, с. Дур-Дур, ул. Энгельса	Дигорский	15:05:000601 21:14	003002000000 Земли населенных пунктов	ЛПХ	13	02.020	80	210,31	16 824,80
7143	Российская Федерация, Республика Северная Осетия-Алания, Дигорский район, с. Дур-Дур, ул. Проезд 1, 35	Дигорский	15:05:000601 21:15	003002000000 Земли населенных пунктов	Для ведения личного подсобного хозяйства	13	02.020	890	210,31	187 175,90
7144	Республика Северная Осетия - Алания, Дигорский район, с Дур-Дур, ул Энгельса	Дигорский	15:05:000601 21:150	003002000000 Земли населенных пунктов	Ветеринарное обслуживание	3	03.100	1 926	336,49	648 079,74
7145	Республика Северная Осетия-Алания, р-н Дигорский, с Дур-Дур, ул. Энгельса, 15	Дигорский	15:05:000601 21:16	003002000000 Земли населенных пунктов	Для ведения личного подсобного хозяйства	13	02.020	3 548	210,31	746 179,88
7146	Северная Осетия - Алания респ, р-н Дигорский, с Дур-Дур, ул Энгельса, 17	Дигорский	15:05:000601 21:17	003002000000 Земли населенных пунктов	Для ведения личного подсобного хозяйства	13	02.020	3 333	210,31	700 963,23
7147	Республика Северная Осетия-Алания, р-н Дигорский, с. Дур-Дур, ул. Энгельса, 19	Дигорский	15:05:000601 21:18	003002000000 Земли населенных пунктов	Для ведения личного подсобного хозяйства	13	02.020	3 446	210,31	722 625,16
7148	Республика Северная Осетия-Алания, р-н Дигорский, с Дур-Дур, ул Энгельса, 23	Дигорский	15:05:000601 21:19	003002000000 Земли населенных пунктов	Для ведения личного подсобного хозяйства	13	02.020	3 593	210,31	755 643,83
7149	Республика Северная Осетия - Алания, р-н Дигорский, с. Дур-Дур, проезд 1, 33	Дигорский	15:05:000601 21:3	003002000000 Земли населенных пунктов	Для ведения личного подсобного хозяйства	13	02.020	880	210,31	185 072,80
7150	Респ. Северная Осетия - Алания, р-н Дигорский, с. Дур-Дур, ул. Сталина	Дигорский	15:05:000601 21:4	003002000000 Земли населенных пунктов	ЛПХ	13	02.020	4 600	210,31	967 426,00
7151	Респ. Северная Осетия - Алания, р-н Дигорский, с. Дур-Дур, ул. Сталина, 20	Дигорский	15:05:000601 21:5	003002000000 Земли населенных пунктов	Для ведения личного подсобного хозяйства	13	02.020	1 775	210,31	373 300,25
7152	Респ. Северная Осетия - Алания, р-н Дигорский, с. Дур-Дур, ул. Сталина	Дигорский	15:05:000601 21:6	003002000000 Земли населенных пунктов	ЛПХ	13	02.020	1 600	210,31	336 496,00
7153	Респ. Северная Осетия - Алания, р-н Дигорский, с. Дур-Дур, ул. Сталина	Дигорский	15:05:000601 21:7	003002000000 Земли населенных пунктов	ЛПХ	13	02.020	1 500	210,31	315 465,00
7154	Респ. Северная Осетия - Алания, р-н Дигорский, с. Дур-Дур, ул. Сталина	Дигорский	15:05:000601 21:8	003002000000 Земли населенных пунктов	ЛПХ	13	02.020	3 500	210,31	736 085,00
7155	Российская Федерация, Республика Северная Осетия - Алания, р-н Дигорский, с. Дур-Дур, ул. Сталина, 28	Дигорский	15:05:000601 21:9	003002000000 Земли населенных пунктов	Для ведения личного подсобного хозяйства	13	02.020	2 027	210,31	426 298,37
7156	Респ. Северная Осетия - Алания, р-н Дигорский, с Дур-Дур, ул. Сталина 2	Дигорский	15:05:000601 22:1	003002000000 Земли населенных пунктов	Для ведения личного подсобного хозяйства	13	02.020	4 293	210,31	902 860,83
7157	Республика Северная Осетия - Алания, р-н Дигорский, с. Дур-Дур, ул. Энгельса, 3	Дигорский	15:05:000601 22:10	003002000000 Земли населенных пунктов	Для ведения личного подсобного хозяйства	13	02.020	3 568	210,31	750 386,08
7158	Респ. Северная Осетия - Алания, р-н Дигорский, с. Дур-Дур, ул. Энгельса	Дигорский	15:05:000601 22:11	003002000000 Земли населенных пунктов	ЛПХ	13	02.020	3 500	210,31	736 085,00
7159	Респ. Северная Осетия - Алания, р-н Дигорский, с. Дур-Дур, ул. Энгельса	Дигорский	15:05:000601 22:12	003002000000 Земли населенных пунктов	ЛПХ	13	02.020	3 400	210,31	715 054,00
7160	Северная Осетия - Алания респ, р-н Дигорский, с Дур-Дур, ул. Энгельса, 9	Дигорский	15:05:000601 22:13	003002000000 Земли населенных пунктов	Земельный участок, предоставленный для ведения личного подсобного хозяйства	13	02.020	907	210,31	190 751,17
7161	Северная Осетия - Алания респ, р-н Дигорский, с Дур-Дур, ул. Энгельса,11	Дигорский	15:05:000601 22:14	003002000000 Земли населенных пунктов	Для ведения личного подсобного хозяйства	13	02.020	904	210,31	190 120,24
7162	РСО - Алания, Дигорский район, с. Дур-Дур, ул. Энгельса, 5	Дигорский	15:05:000601 22:15	003002000000 Земли населенных пунктов	Для ведения личного подсобного хозяйства	13	02.020	3 498	210,31	735 664,38
7163	Республика Северная Осетия-Алания, р-н Дигорский, с Дур-Дур, ул Сталина, 4	Дигорский	15:05:000601 22:2	003002000000 Земли населенных пунктов	Для ведения личного подсобного хозяйства	13	02.020	2 524	210,31	530 822,44
7164	Республика Северная Осетия-Алания, р-н Дигорский, с Дур-Дур, ул Энгельса, 1	Дигорский	15:05:000601 22:29	003002000000 Земли населенных пунктов	Для ведения личного подсобного хозяйства	13	02.020	3 869	210,31	813 689,39
7165	Республика Северная Осетия-Алания, р-н Дигорский, с Дур-Дур, проезд 1-й, д 64	Дигорский	15:05:000601 22:3	003002000000 Земли населенных пунктов	Для эксплуатации жилого дома	13	02.010	866	210,31	182 128,46
7166	Респ. Северная Осетия - Алания, р-н Дигорский, с. Дур-Дур, ул. Сталина, 10	Дигорский	15:05:000601 22:4	003002000000 Земли населенных пунктов	Для ведения личного подсобного хозяйства	13	02.020	1 633	210,31	343 436,23
7167	Респ. Северная Осетия - Алания, р-н Дигорский, с. Дур-Дур, ул. Сталина, дом 12	Дигорский	15:05:000601 22:5	003002000000 Земли населенных пунктов	В целях эксплуатации жилого дома с хозпостройками	13	02.010	5 091	210,31	1 070 688,21
7168	Респ. Северная Осетия - Алания, р-н Дигорский, с. Дур-Дур, ул. Сталина	Дигорский	15:05:000601 22:6	003002000000 Земли населенных пунктов	ЛПХ	13	02.020	900	210,31	189 279,00
7169	Респ. Северная Осетия - Алания, р-н Дигорский, с. Дур-Дур, ул. Сталина, дом 16	Дигорский	15:05:000601 22:7	003002000000 Земли населенных пунктов	Для ведения личного подсобного хозяйства	13	02.020	2 347	210,31	493 597,57
7170	Респ. Северная Осетия - Алания, р-н Дигорский, с. Дур-Дур, ул. Сталина	Дигорский	15:05:000601 22:8	003002000000 Земли населенных пунктов	ЛПХ	13	02.020	800	210,31	168 248,00
7171	Республика Северная Осетия - Алания, р-н Дигорский, с. Дур-Дур, ул. Проезд 1, 62	Дигорский	15:05:000601 22:9	003002000000 Земли населенных пунктов	ЛПХ	13	02.020	628	210,31	132 074,68
7172	Российская Федерация, Республика Северная Осетия-Алания, Дигорский район, с. Дур-Дур, ул. Ленина, 108	Дигорский	15:05:000601 23:1	003002000000 Земли населенных пунктов	Для ведения личного подсобного хозяйства	13	02.020	3 587	210,31	754 381,97
7173	Республика Северная Осетия-Алания, р-н Дигорский, с Дур-Дур, ул. Ленина, 126	Дигорский	15:05:000601 23:10	003002000000 Земли населенных пунктов	Для ведения личного подсобного хозяйства	13	02.020	4 200	210,31	883 302,00
7174	Республика Северная Осетия-Алания, р-н Дигорский, с. Дур-Дур, ул. Сталина, 103	Дигорский	15:05:000601 23:11	003002000000 Земли населенных пунктов	Для ведения личного подсобного хозяйства	13	02.020	3 471	210,31	729 986,01
7175	Респ. Северная Осетия - Алания, р-н Дигорский, с. Дур-Дур, ул. Сталина, 105	Дигорский	15:05:000601 23:12	003002000000 Земли населенных пунктов	Для ведения личного подсобного хозяйства	13	02.020	3 729	210,31	784 245,99
7176	Респ. Северная Осетия - Алания, р-н Дигорский, с. Дур-Дур, ул. Ленина	Дигорский	15:05:000601 23:2	003002000000 Земли населенных пунктов	ЛПХ	13	02.020	2 800	210,31	588 868,00
7177	Респ. Северная Осетия - Алания, р-н Дигорский, с. Дур-Дур, ул. Ленина	Дигорский	15:05:000601 23:3	003002000000 Земли населенных пунктов	ЛПХ	13	02.020	3 400	210,31	715 054,00
7178	Республика Северная Осетия-Алания, р-н Дигорский, с. Дур-Дур, ул. Ленина, 114	Дигорский	15:05:000601 23:4	003002000000 Земли населенных пунктов	Для ведения личного подсобного хозяйства	13	02.020	3 880	210,31	816 002,80

№ пп	Местоположение ЗУ	Район	Кадастровый номер ЗУ	Категория земель	Разрешенное использование по документу	Код вида разрешенного использования (в соответствии с классификатором видов разрешенного использования земельных участков)	Вид использования объектов недвижимости	Площадь	УПКС	КС
7179	Республика Северная Осетия - Алания, р-н Дигорский, с. Дур-Дур, ул. Ленина, 116	Дигорский	15:05:000601223:5	003002000000 Земли населенных пунктов	Для ведения личного подсобного хозяйства	13	02.020	3 767	210,31	792 237,77
7180	Респ. Северная Осетия - Алания, р-н Дигорский, с. Дур-Дур, ул. Ленина	Дигорский	15:05:000601223:6	003002000000 Земли населенных пунктов	ЛПХ	13	02.020	3 300	210,31	736 085,00
7181	Республика Северная Осетия - Алания, Дигорский район, с. Дур-Дур, ул. Ленина, 120	Дигорский	15:05:000601223:7	003002000000 Земли населенных пунктов	Для ведения личного подсобного хозяйства	13	02.020	4 700	210,31	988 457,00
7182	Республика Северная Осетия-Алания, р-н Дигорский, с. Дур-Дур, ул. Ленина, 122	Дигорский	15:05:000601223:8	003002000000 Земли населенных пунктов	Для ведения личного подсобного хозяйства	13	02.020	3 790	210,31	797 074,90
7183	Респ. Северная Осетия - Алания, р-н Дигорский, с. Дур-Дур, ул. Ленина, 124	Дигорский	15:05:000601223:9	003002000000 Земли населенных пунктов	Для ведения личного подсобного хозяйства	13	02.020	3 939	210,31	828 411,09
7184	Респ. Северная Осетия - Алания, р-н Дигорский, с. Дур-Дур, ул. Ленина, дом 100	Дигорский	15:05:000601224:1	003002000000 Земли населенных пунктов	Для строительства жилого дома	13	02.010	1 300	210,31	273 400,00
7185	Республика Северная Осетия-Алания, р-н Дигорский, с. Дур-Дур, ул. Сталина, 87	Дигорский	15:05:000601224:10	003002000000 Земли населенных пунктов	Для ведения личного подсобного хозяйства	13	02.020	3 457	210,31	727 041,67
7186	Респ. Северная Осетия - Алания, р-н Дигорский, с. Дур-Дур, ул. Сталина, 89	Дигорский	15:05:000601224:11	003002000000 Земли населенных пунктов	Для ведения личного подсобного хозяйства	13	02.020	3 377	210,31	710 216,87
7187	Респ. Северная Осетия - Алания, р-н Дигорский, с. Дур-Дур, ул. Сталина	Дигорский	15:05:000601224:12	003002000000 Земли населенных пунктов	ЛПХ	13	02.020	3 200	210,31	672 992,00
7188	Респ. Северная Осетия - Алания, р-н Дигорский, с. Дур-Дур, ул. Сталина, 97	Дигорский	15:05:000601224:13	003002000000 Земли населенных пунктов	Для ведения личного подсобного хозяйства	13	02.020	3 389	210,31	712 740,59
7189	Респ. Северная Осетия - Алания, р-н Дигорский, с. Дур-Дур, ул. Сталина	Дигорский	15:05:000601224:14	003002000000 Земли населенных пунктов	ЛПХ	13	02.020	3 600	210,31	757 116,00
7190	Респ. Северная Осетия - Алания, р-н Дигорский, с. Дур-Дур, ул. Сталина	Дигорский	15:05:000601224:15	003002000000 Земли населенных пунктов	ЛПХ	13	02.020	4 400	210,31	925 364,00
7191	Респ. Северная Осетия - Алания, р-н Дигорский, с. Дур-Дур, ул. Сталина, 91	Дигорский	15:05:000601224:16	003002000000 Земли населенных пунктов	Для ведения личного подсобного хозяйства	13	02.020	3 103	210,31	652 591,93
7192	Северная Осетия - Алания респ, р-н Дигорский, с Дур-Дур, ул Ленина, 90	Дигорский	15:05:000601224:2	003002000000 Земли населенных пунктов	В целях эксплуатации нежилых зданий для торговой деятельности	4	04.040	296	546,80	161 852,80
7193	Респ. Северная Осетия - Алания, р-н Дигорский, с. Дур-Дур, ул. Ленина	Дигорский	15:05:000601224:3	003002000000 Земли населенных пунктов	ЛПХ	13	02.020	3 000	210,31	630 930,00
7194	Респ. Северная Осетия - Алания, р-н Дигорский, с. Дур-Дур, ул. Ленина	Дигорский	15:05:000601224:4	003002000000 Земли населенных пунктов	ЛПХ	13	02.020	3 200	210,31	672 992,00
7195	Респ. Северная Осетия - Алания, р-н Дигорский, с. Дур-Дур, ул. Ленина	Дигорский	15:05:000601224:5	003002000000 Земли населенных пунктов	ЛПХ	13	02.020	3 600	210,31	757 116,00
7196	Респ. Северная Осетия - Алания, р-н Дигорский, с. Дур-Дур, ул. Ленина	Дигорский	15:05:000601224:7	003002000000 Земли населенных пунктов	ЛПХ	13	02.020	1 800	210,31	378 558,00
7197	Респ. Северная Осетия - Алания, р-н Дигорский, с. Дур-Дур, ул. Ленина	Дигорский	15:05:000601224:8	003002000000 Земли населенных пунктов	ЛПХ	13	02.020	3 200	210,31	672 992,00
7198	Республика Северная Осетия - Алания, Дигорский район, с Дур-Дур, ул Ленина, 106	Дигорский	15:05:000601224:9	003002000000 Земли населенных пунктов	Для ведения личного подсобного хозяйства	13	02.020	3 589	210,31	754 802,59
7199	Российская Федерация, Республика Северная Осетия - Алания, р-н Дигорский, с. Дур-Дур, ул. Ленина, 72	Дигорский	15:05:000601225:1	003002000000 Земли населенных пунктов	Для ведения личного подсобного хозяйства	13	02.020	3 442	210,31	723 887,02
7200	Респ. Северная Осетия - Алания, р-н Дигорский, с. Дур-Дур, ул. Сталина, 73	Дигорский	15:05:000601225:10	003002000000 Земли населенных пунктов	Для ведения личного подсобного хозяйства	13	02.020	3 214	210,31	675 936,34
7201	Респ. Северная Осетия - Алания, р-н Дигорский, с. Дур-Дур, ул. Сталина	Дигорский	15:05:000601225:11	003002000000 Земли населенных пунктов	ЛПХ	13	02.020	3 000	210,31	630 930,00
7202	Республика Северная Осетия-Алания, р-н Дигорский, с. Дур-Дур, ул. Сталина, 75	Дигорский	15:05:000601225:12	003002000000 Земли населенных пунктов	Для ведения личного подсобного хозяйства	13	02.020	1 553	210,31	326 611,43
7203	Респ. Северная Осетия - Алания, р-н Дигорский, с. Дур-Дур, ул. Сталина	Дигорский	15:05:000601225:13	003002000000 Земли населенных пунктов	ЛПХ	13	02.020	3 000	210,31	630 930,00
7204	Респ. Северная Осетия - Алания, р-н Дигорский, с. Дур-Дур, ул. Сталина	Дигорский	15:05:000601225:14	003002000000 Земли населенных пунктов	ЛПХ	13	02.020	3 100	210,31	651 961,00
7205	Респ. Северная Осетия - Алания, р-н Дигорский, с. Дур-Дур, ул. Ленина	Дигорский	15:05:000601225:2	003002000000 Земли населенных пунктов	ЛПХ	13	02.020	3 100	210,31	651 961,00
7206	Респ. Северная Осетия - Алания, р-н Дигорский, с. Дур-Дур, ул. Ленина	Дигорский	15:05:000601225:3	003002000000 Земли населенных пунктов	ЛПХ	13	02.020	1 600	210,31	336 496,00
7207	Республика Северная Осетия - Алания, р-н Дигорский, с. Дур-Дур, ул. Ленина, 82	Дигорский	15:05:000601225:4	003002000000 Земли населенных пунктов	Для ведения личного подсобного хозяйства	13	02.020	3 002	210,31	631 350,62
7208	Респ. Северная Осетия - Алания, р-н Дигорский, с. Дур-Дур, ул. Ленина	Дигорский	15:05:000601225:5	003002000000 Земли населенных пунктов	ЛПХ	13	02.020	1 700	210,31	357 527,00
7209	Северная Осетия - Алания респ, р-н Дигорский, с. Дур-Дур, ул. Ленина, 86	Дигорский	15:05:000601225:6	003002000000 Земли населенных пунктов	В целях эксплуатации жилого дома	13	02.010	3 178	210,31	668 365,18
7210	Республика Северная Осетия-Алания, р-н Дигорский, с. Дур-Дур, ул. Ленина, 92	Дигорский	15:05:000601225:7	003002000000 Земли населенных пунктов	Для ведения личного подсобного хозяйства	13	02.020	3 439	210,31	723 256,09
7211	Российская Федерация, Республика Северная Осетия - Алания, р-н Дигорский, с. Дур-Дур, ул. Сталина, 65	Дигорский	15:05:000601225:8	003002000000 Земли населенных пунктов	Для ведения личного подсобного хозяйства	13	02.020	3 186	210,31	670 047,66
7212	Респ. Северная Осетия - Алания, р-н Дигорский, с. Дур-Дур, ул. Сталина	Дигорский	15:05:000601225:9	003002000000 Земли населенных пунктов	ЛПХ	13	02.020	1 500	210,31	315 465,00
7213	Респ. Северная Осетия - Алания, р-н Дигорский, с. Дур-Дур, ул. Ленина	Дигорский	15:05:000601226:1	003002000000 Земли населенных пунктов	ЛПХ	13	02.020	3 200	210,31	672 992,00
7214	Респ. Северная Осетия - Алания, р-н Дигорский, с. Дур-Дур, ул. Сталина	Дигорский	15:05:000601226:10	003002000000 Земли населенных пунктов	ЛПХ	13	02.020	2 500	210,31	525 775,00
7215	Респ. Северная Осетия - Алания, р-н Дигорский, с. Дур-Дур, ул. Сталина	Дигорский	15:05:000601226:11	003002000000 Земли населенных пунктов	ЛПХ	13	02.020	1 700	210,31	357 527,00
7216	Респ. Северная Осетия - Алания, р-н Дигорский, с. Дур-Дур, ул. Сталина	Дигорский	15:05:000601226:12	003002000000 Земли населенных пунктов	ЛПХ	13	02.020	2 500	210,31	525 775,00
7217	Респ. Северная Осетия - Алания, р-н Дигорский, с. Дур-Дур, ул. Сталина	Дигорский	15:05:000601226:13	003002000000 Земли населенных пунктов	ЛПХ	13	02.020	3 400	210,31	715 054,00
7218	Республика Северная Осетия-Алания, р-н Дигорский, с. Дур-Дур, ул. Сталина, 63	Дигорский	15:05:000601226:14	003002000000 Земли населенных пунктов	Для ведения личного подсобного хозяйства	13	02.020	3 414	210,31	717 998,34
7219	Респ. Северная Осетия - Алания, р-н Дигорский, с. Дур-Дур, ул. Ленина	Дигорский	15:05:000601226:2	003002000000 Земли населенных пунктов	ЛПХ	13	02.020	3 000	210,31	630 930,00
7220	Республика Северная Осетия - Алания, р-н Дигорский, с. Дур-Дур, ул. Ленина, 58	Дигорский	15:05:000601226:3	003002000000 Земли населенных пунктов	Для ведения личного подсобного хозяйства	13	02.020	1 589	210,31	334 182,59
7221	Респ. Северная Осетия - Алания, р-н Дигорский, с. Дур-Дур, ул. Ленина	Дигорский	15:05:000601226:4	003002000000 Земли населенных пунктов	ЛПХ	13	02.020	3 100	210,31	651 961,00
7222	Респ. Северная Осетия - Алания, р-н Дигорский, с. Дур-Дур, ул. Ленина	Дигорский	15:05:000601226:5	003002000000 Земли населенных пунктов	ЛПХ	13	02.020	1 600	210,31	336 496,00
7223	Российская Федерация, Республика Северная Осетия - Алания, р-н Дигорский, с. Дур-Дур, ул. Ленина, 68	Дигорский	15:05:000601226:6	003002000000 Земли населенных пунктов	Для ведения личного подсобного хозяйства	13	02.020	1 989	210,31	418 306,59
7224	Респ. Северная Осетия - Алания, р-н Дигорский, с. Дур-Дур, ул. Ленина, дом 70	Дигорский	15:05:000601226:7	003002000000 Земли населенных пунктов	Для ведения личного подсобного хозяйства	13	02.020	3 373	210,31	709 375,63
7225	Российская Федерация, Республика Северная Осетия-Алания, Дигорский район, с. Дур-Дур, ул. Сталина, 51	Дигорский	15:05:000601226:8	003002000000 Земли населенных пунктов	Для ведения личного подсобного хозяйства	13	02.020	3 496	210,31	735 240,76
7226	Респ. Северная Осетия - Алания, р-н Дигорский, с. Дур-Дур, ул. Сталина	Дигорский	15:05:000601226:9	003002000000 Земли населенных пунктов	ЛПХ	13	02.020	1 700	210,31	357 527,00
7227	Северная Осетия - Алания респ, р-н Дигорский, с. Дур-Дур, ул. Ленина, 36	Дигорский	15:05:000601227:1	003002000000 Земли населенных пунктов	В целях эксплуатации нежилых зданий для торговой деятельности	4	04.040	171	546,80	93 502,80
7228	Респ. Северная Осетия - Алания, р-н Дигорский, с. Дур-Дур, ул. Ленина, 52	Дигорский	15:05:000601227:10	003002000000 Земли населенных пунктов	Для ведения личного подсобного хозяйства	13	02.020	3 493	210,31	736 715,93
7229	Респ. Северная Осетия - Алания, р-н Дигорский, с. Дур-Дур, ул. Сталина	Дигорский	15:05:000601227:11	003002000000 Земли населенных пунктов	ЛПХ	13	02.020	3 300	210,31	694 023,00
7230	Респ. Северная Осетия - Алания, р-н Дигорский, с. Дур-Дур, ул. Сталина	Дигорский	15:05:000601227:12	003002000000 Земли населенных пунктов	ЛПХ	13	02.020	3 200	210,31	672 992,00
7231	Респ. Северная Осетия - Алания, р-н Дигорский, с. Дур-Дур, ул. Сталина	Дигорский	15:05:000601227:13	003002000000 Земли населенных пунктов	ЛПХ	13	02.020	3 300	210,31	694 023,00
7232	Респ. Северная Осетия - Алания, р-н Дигорский, с. Дур-Дур, ул. Сталина	Дигорский	15:05:000601227:14	003002000000 Земли населенных пунктов	ЛПХ	13	02.020	3 300	210,31	694 023,00
7233	Респ. Северная Осетия - Алания, р-н Дигорский, с. Дур-Дур, ул. Сталина	Дигорский	15:05:000601227:15	003002000000 Земли населенных пунктов	ЛПХ	13	02.020	4 300	210,31	904 333,00
7234	Респ. Северная Осетия - Алания, р-н Дигорский, с. Дур-Дур, ул. Сталина	Дигорский	15:05:000601227:16	003002000000 Земли населенных пунктов	ЛПХ	13	02.020	3 300	210,31	694 023,00

№ пп	Местоположение ЗУ	Район	Кадастровый номер ЗУ	Категория земель	Разрешенное использование по документу	Код вида разрешенного использования (в соответствии с классификатором видов разрешенного использования земельных участков)	Вид использования объектов недвижимости	Площадь	УПКС	КС
7235	Респ. Северная Осетия - Алания, р-н Дигорский, с. Дур-Дур, ул. Ленина, 40	Дигорский	15:05:0060127:2	003002000000 Земли населенных пунктов	Для ведения личного подсобного хозяйства	13	02.020	3 180	210,31	668 785,80
7236	Респ. Северная Осетия - Алания, р-н Дигорский, с. Дур-Дур, ул. Ленина	Дигорский	15:05:0060127:3	003002000000 Земли населенных пунктов	ЛПХ	13	02.020	1 600	210,31	336 496,00
7237	Респ. Северная Осетия - Алания, р-н Дигорский, с. Дур-Дур, ул. Ленина, дом 44	Дигорский	15:05:0060127:4	003002000000 Земли населенных пунктов	Для ведения личного подсобного хозяйства	13	02.020	1 574	210,31	331 037,94
7238	Республика Северная Осетия-Алания, р-н Дигорский, с Дур-Дур, ул Ленина, д 44а	Дигорский	15:05:0060127:5	003002000000 Земли населенных пунктов	В целях эксплуатации нежилых зданий для торговой деятельности	4	04.040	1 034	546,80	565 391,20
7239	Респ. Северная Осетия - Алания, р-н Дигорский, с. Дур-Дур, ул. Ленина	Дигорский	15:05:0060127:6	003002000000 Земли населенных пунктов	ЛПХ	13	02.020	1 600	210,31	336 496,00
7240	Респ. Северная Осетия - Алания, р-н Дигорский, с. Дур-Дур, ул. Ленина, 48 "а"	Дигорский	15:05:0060127:7	003002000000 Земли населенных пунктов	Для ведения личного подсобного хозяйства	13	02.020	1 927	210,31	405 267,37
7241	Республика Северная Осетия-Алания, р-н Дигорский, с. Дур-Дур, ул. Ленина, 48	Дигорский	15:05:0060127:8	003002000000 Земли населенных пунктов	Для ведения личного подсобного хозяйства	13	02.020	1 568	210,31	329 766,08
7242	Респ. Северная Осетия - Алания, р-н Дигорский, с. Дур-Дур, ул. Ленина	Дигорский	15:05:0060127:9	003002000000 Земли населенных пунктов	ЛПХ	13	02.020	4 000	210,31	841 240,00
7243	Респ. Северная Осетия - Алания, р-н Дигорский, с. Дур-Дур, ул. Сталина	Дигорский	15:05:0060128:10	003002000000 Земли населенных пунктов	ЛПХ	13	02.020	3 400	210,31	715 054,00
7244	Республика Северная Осетия-Алания, р-н Дигорский, с. Дур-Дур, ул. Сталина, 29	Дигорский	15:05:0060128:11	003002000000 Земли населенных пунктов	Для ведения личного подсобного хозяйства	13	02.020	3 407	210,31	716 526,17
7245	Респ. Северная Осетия - Алания, р-н Дигорский, с. Дур-Дур, ул. Сталина, 31	Дигорский	15:05:0060128:12	003002000000 Земли населенных пунктов	Для ведения личного подсобного хозяйства	13	02.020	3 577	210,31	752 278,87
7246	Респ. Северная Осетия - Алания, р-н Дигорский, с. Дур-Дур, ул. Сталина, 33	Дигорский	15:05:0060128:13	003002000000 Земли населенных пунктов	Для ведения личного подсобного хозяйства	13	02.020	3 263	210,31	686 241,53
7247	Северная Осетия - Алания респ, р-н Дигорский, с. Дур-Дур, ул. Сталина, 35	Дигорский	15:05:0060128:14	003002000000 Земли населенных пунктов	Для ведения личного подсобного хозяйства	13	02.020	3 423	210,31	719 891,13
7248	Российская Федерация, Республика Северная Осетия-Алания, Дигорский р-н, с. Дур-Дур, ул. Ленина, 22	Дигорский	15:05:0060128:140	003002000000 Земли населенных пунктов	Для ведения личного подсобного хозяйства	13	02.020	1 711	210,31	359 840,41
7249	Российская Федерация, Республика Северная Осетия-Алания, Дигорский р-н, с. Дур-Дур, ул. Ленина, 22 "а"	Дигорский	15:05:0060128:141	003002000000 Земли населенных пунктов	Для ведения личного подсобного хозяйства	13	02.020	1 821	210,31	382 974,51
7250	Респ. Северная Осетия - Алания, р-н Дигорский, с. Дур-Дур, ул. Ленина, дом 38	Дигорский	15:05:0060128:15	003002000000 Земли населенных пунктов	Для размещения базовой станции в ОАО "МТС"	6	06.080	96	352,26	33 816,96
7251	Российская Федерация, Республика Северная Осетия - Алания, Дигорский р-н , с. Дур-Дур, ул. Ленина, 24	Дигорский	15:05:0060128:2	003002000000 Земли населенных пунктов	Для ведения личного подсобного хозяйства	13	02.020	3 458	210,31	727 251,98
7252	Республика Северная Осетия-Алания, р-н Дигорский, с. Дур-Дур, ул. Ленина, 26	Дигорский	15:05:0060128:3	003002000000 Земли населенных пунктов	Для ведения личного подсобного хозяйства	13	02.020	1 738	210,31	365 518,78
7253	Респ. Северная Осетия - Алания, р-н Дигорский, с. Дур-Дур, ул. Ленина	Дигорский	15:05:0060128:4	003002000000 Земли населенных пунктов	ЛПХ	13	02.020	4 200	210,31	883 302,00
7254	Республика Северная Осетия - Алания, Дигорский район, с. Дур-Дур, ул. Ленина, 30 "а"	Дигорский	15:05:0060128:5	003002000000 Земли населенных пунктов	Для ведения личного подсобного хозяйства	13	02.020	3 503	210,31	736 715,93
7255	Республика Северная Осетия - Алания, р-н Дигорский, с. Дур-Дур, ул. Ленина, 30	Дигорский	15:05:0060128:6	003002000000 Земли населенных пунктов	Для ведения личного подсобного хозяйства	13	02.020	2 696	210,31	566 995,76
7256	Респ. Северная Осетия - Алания, р-н Дигорский, с. Дур-Дур, ул. Ленина	Дигорский	15:05:0060128:7	003002000000 Земли населенных пунктов	Под административные объекты	3	03.080	1 000	147,21	147 210,00
7257	Респ. Северная Осетия - Алания, р-н Дигорский, с. Дур-Дур, ул. Ленина	Дигорский	15:05:0060128:8	003002000000 Земли населенных пунктов	Под объекты культуры	3	03.060	2 000	199,79	399 580,00
7258	Российская Федерация, Республика Северная Осетия-Алания, Дигорский район, с. Дур-Дур, ул. Сталина, 25	Дигорский	15:05:0060128:9	003002000000 Земли населенных пунктов	Для ведения личного подсобного хозяйства	13	02.020	3 482	210,31	732 299,42
7259	Респ. Северная Осетия - Алания, р-н Дигорский, с. Дур-Дур, ул. Ленина, 4	Дигорский	15:05:0060129:1	003002000000 Земли населенных пунктов	Для ведения личного подсобного хозяйства	13	02.020	3 396	210,31	714 212,76
7260	Респ. Северная Осетия - Алания, р-н Дигорский, с. Дур-Дур, ул. Сталина, 13	Дигорский	15:05:0060129:10	003002000000 Земли населенных пунктов	Для ведения личного подсобного хозяйства	13	02.020	1 397	210,31	293 803,07
7261	Респ. Северная Осетия - Алания, р-н Дигорский, с. Дур-Дур, ул. Сталина	Дигорский	15:05:0060129:11	003002000000 Земли населенных пунктов	ЛПХ	13	02.020	1 600	210,31	336 496,00
7262	Республика Северная Осетия - Алания, р-н Дигорский, с. Дур-Дур, ул. Сталина, 19	Дигорский	15:05:0060129:12	003002000000 Земли населенных пунктов	ЛПХ	13	02.020	1 774	210,31	373 089,94
7263	Республика Северная Осетия - Алания, Дигорский район, с. Дур-Дур, ул. Сталина, 21	Дигорский	15:05:0060129:13	003002000000 Земли населенных пунктов	ЛПХ	13	02.020	3 528	210,31	741 973,68
7264	Респ. Северная Осетия - Алания, р-н Дигорский, с. Дур-Дур, ул. Сталина, 23	Дигорский	15:05:0060129:14	003002000000 Земли населенных пунктов	Для ведения личного подсобного хозяйства	13	02.020	3 423	210,31	719 891,13
7265	Респ. Северная Осетия - Алания, р-н Дигорский, с. Дур-Дур, ул. Ленина, 6	Дигорский	15:05:0060129:2	003002000000 Земли населенных пунктов	Для ведения личного подсобного хозяйства	13	02.020	3 235	210,31	680 352,85
7266	Респ. Северная Осетия - Алания, р-н Дигорский, с. Дур-Дур, ул. Ленина, 10	Дигорский	15:05:0060129:3	003002000000 Земли населенных пунктов	Для ведения личного подсобного хозяйства	13	02.020	3 745	210,31	787 610,95
7267	Респ. Северная Осетия - Алания, р-н Дигорский, с. Дур-Дур, ул. Ленина	Дигорский	15:05:0060129:4	003002000000 Земли населенных пунктов	ЛПХ	13	02.020	3 300	210,31	694 023,00
7268	Северная Осетия - Алания респ, р-н Дигорский, с. Дур-Дур, ул. Ленина, 16	Дигорский	15:05:0060129:5	003002000000 Земли населенных пунктов	Для ведения личного подсобного хозяйства	13	02.020	1 695	210,31	356 475,45
7269	Респ. Северная Осетия - Алания, р-н Дигорский, с. Дур-Дур, ул. Ленина	Дигорский	15:05:0060129:6	003002000000 Земли населенных пунктов	ЛПХ	13	02.020	4 700	210,31	988 457,00
7270	Респ. Северная Осетия - Алания, р-н Дигорский, с. Дур-Дур, ул. Ленина	Дигорский	15:05:0060129:7	003002000000 Земли населенных пунктов	ЛПХ	13	02.020	3 200	210,31	672 992,00
7271	Республика Северная Осетия-Алания, р-н Дигорский, с Дур-Дур, ул Сталина, 9	Дигорский	15:05:0060129:8	003002000000 Земли населенных пунктов	Для ведения личного подсобного хозяйства	13	02.020	3 353	210,31	705 169,43
7272	Республика Северная Осетия-Алания, р-н Дигорский, с. Дур-Дур, ул Сталина, 11	Дигорский	15:05:0060129:9	003002000000 Земли населенных пунктов	Для ведения личного подсобного хозяйства	13	02.020	3 478	210,31	731 458,18
7273	Респ. Северная Осетия - Алания, р-н Дигорский, с. Дур-Дур, ул. Ленина	Дигорский	15:05:0060130.1	003002000000 Земли населенных пунктов	Сельхоз использование	1	01.081	6 000	6,09	36 540,00
7274	Российская Федерация, Республика Северная Осетия-Алания, Дигорский р-н, с Дур-Дур	Дигорский	15:05:0060130.120	003002000000 Земли населенных пунктов	Магазины	4	04.040	38	546,80	20 778,40
7275	Респ. Северная Осетия - Алания, р-н Дигорский, с. Дур-Дур, ул. Ленина	Дигорский	15:05:0060130:2	003002000000 Земли населенных пунктов	ЛПХ	13	02.020	3 600	210,31	757 116,00
7276	Респ. Северная Осетия - Алания, р-н Дигорский, с. Дур-Дур, ул. Сталина	Дигорский	15:05:0060130:3	003002000000 Земли населенных пунктов	ЛПХ	13	02.020	4 600	210,31	967 426,00
7277	Респ. Северная Осетия - Алания, р-н Дигорский, с. Дур-Дур, ул. Сталина, 3	Дигорский	15:05:0060130.4	003002000000 Земли населенных пунктов	Для ведения личного подсобного хозяйства	13	02.020	2 219	210,31	466 677,89
7278	Респ. Северная Осетия - Алания, р-н Дигорский, с. Дур-Дур, ул. Сталина, 5	Дигорский	15:05:0060130.5	003002000000 Земли населенных пунктов	Для ведения личного подсобного хозяйства	13	02.020	3 812	210,31	801 701,72
7279	Республика Северная Осетия-Алания, р-н Дигорский, с Дур-Дур, ул Ленина, д 2а	Дигорский	15:05:0060130:6	003002000000 Земли населенных пунктов	В целях эксплуатации нежилого здания под магазин	4	04.040	32	546,80	17 497,60
7280	Республика Северная Осетия - Алания, Дигорский район, с Дур-Дур, ул Дзотова, 102 а	Дигорский	15:05:0060131:123	003002000000 Земли населенных пунктов	"Животноводство", вы пас сельскохозяйственных животных	1	01.081	13 078	6,09	79 645,02
7281	Российская Федерация, Республика Северная Осетия-Алания, Дигорский р-н, с. Дур-Дур, территория Д/дома «Надежда»	Дигорский	15:05:0060131.124	003002000000 Земли населенных пунктов	Гидротехнические сооружения	6	11.030	1 529	215,56	329 591,24
7282	Республика Северная Осетия - Алания, Дигорский район, с Дур-Дур, ул Дзотова	Дигорский	15:05:0060131.125	003002000000 Земли населенных пунктов	Гидротехнические сооружения	6	11.030	1 529	215,56	329 591,24

№ п/п	Местоположение ЗУ	Район	Кадастровый номер ЗУ	Категория земель	Разрешенное использование по документу	Код вида разрешенного использования (в соответствии с классификатором видов разрешенного использования земельных участков)	Вид использования объектов недвижимости	Площадь	УПКС	КС
7283	Респ. Северная Осетия - Алания, р-н Дигорский, с. Дур-Дур, ул. Дюгова, 100	Дигорский	15:05:0060131:3	003002000000 Земли населенных пунктов	Для эксплуатации существующих зданий и сооружений в учебно-воспитательных целях	3	03:050	91 203	268,14	24 455 173,42
7284	РСО - Алания, Дигорский район, с. Дур-Дур, ул. Дюгова, 102	Дигорский	15:05:0060131:4	003002000000 Земли населенных пунктов	Животноводство	1	01:070	32 520	87,28	2 838 345,60
7285	Респ. Северная Осетия - Алания, р-н Дигорский, с. Дур-Дур, ул. Магометова, 78	Дигорский	15:05:0060132:1	003002000000 Земли населенных пунктов	Для ведения личного подсобного хозяйства	13	02:020	3 622	210,31	761 742,82
7286	Республика Северная Осетия - Алания, р-н Дигорский, с. Дур-Дур, ул. Ленина, 109 "а"	Дигорский	15:05:0060132:10	003002000000 Земли населенных пунктов	Для ведения личного подсобного хозяйства	13	02:020	1 035	210,31	217 670,85
7287	Респ. Северная Осетия - Алания, р-н Дигорский, с. Дур-Дур, ул. Ленина, 109	Дигорский	15:05:0060132:11	003002000000 Земли населенных пунктов	Для ведения личного подсобного хозяйства	13	02:020	3 423	210,31	719 891,13
7288	Респ. Северная Осетия - Алания, р-н Дигорский, с. Дур-Дур, ул. Ленина	Дигорский	15:05:0060132:13	003002000000 Земли населенных пунктов	ЛПХ	13	02:020	200	210,31	42 062,00
7289	Республика Северная Осетия-Алания, р-н Дигорский, с. Дур-Дур, ул Ленина, 111 а	Дигорский	15:05:0060132:133	003002000000 Земли населенных пунктов	Для ведения личного подсобного хозяйства	13	02:020	905	210,31	190 330,55
7290	Республика Северная Осетия-Алания, р-н Дигорский, с. Дур-Дур, ул Ленина, 111	Дигорский	15:05:0060132:134	003002000000 Земли населенных пунктов	Для ведения личного подсобного хозяйства	13	02:020	2 622	210,31	551 432,82
7291	Республика Северная Осетия - Алания, р-н Дигорский, с. Дур-Дур, ул. Ленина, 113	Дигорский	15:05:0060132:14	003002000000 Земли населенных пунктов	Для ведения личного подсобного хозяйства	13	02:020	1 675	210,31	352 269,25
7292	Республика Северная Осетия - Алания, Дигорский р-н, с. Дур-Дур, ул. Ленина, 117а	Дигорский	15:05:0060132:140	003002000000 Земли населенных пунктов	Для ведения личного подсобного хозяйства	13	02:020	286	210,31	60 148,66
7293	Республика Северная Осетия - Алания, Дигорский р-н, с. Дур-Дур, ул. Ленина, 117	Дигорский	15:05:0060132:141	003002000000 Земли населенных пунктов	Для ведения личного подсобного хозяйства	13	02:020	2 881	210,31	605 903,11
7294	Респ. Северная Осетия - Алания, р-н Дигорский, с. Дур-Дур, ул. Ленина	Дигорский	15:05:0060132:15	003002000000 Земли населенных пунктов	ЛПХ	13	02:020	1 600	210,31	336 496,00
7295	Респ. Северная Осетия - Алания, р-н Дигорский, с. Дур-Дур, ул. Ленина	Дигорский	15:05:0060132:17	003002000000 Земли населенных пунктов	ЛПХ	13	02:020	2 200	210,31	462 682,00
7296	Республика Северная Осетия-Алания, р-н Дигорский, с. Дур-Дур, ул Магометова, 80	Дигорский	15:05:0060132:2	003002000000 Земли населенных пунктов	Для ведения личного подсобного хозяйства	13	02:020	3 566	210,31	749 965,46
7297	Респ. Северная Осетия - Алания, р-н Дигорский, с. Дур-Дур, ул. Магометова, 82	Дигорский	15:05:0060132:3	003002000000 Земли населенных пунктов	Для ведения личного подсобного хозяйства	13	02:020	2 575	210,31	541 548,25
7298	Респ. Северная Осетия - Алания, р-н Дигорский, с. Дур-Дур, ул. Магометова	Дигорский	15:05:0060132:4	003002000000 Земли населенных пунктов	ЛПХ	13	02:020	1 300	210,31	273 403,00
7299	Респ. Северная Осетия - Алания, р-н Дигорский, с. Дур-Дур, ул. Магометова	Дигорский	15:05:0060132:5	003002000000 Земли населенных пунктов	ЛПХ	13	02:020	2 500	210,31	525 775,00
7300	Северная Осетия - Алания респ, р-н Дигорский, с. Дур-Дур, ул. Магометова, 88	Дигорский	15:05:0060132:6	003002000000 Земли населенных пунктов	Для ведения личного подсобного хозяйства	13	02:020	1 698	210,31	357 106,38
7301	Республика Северная Осетия-Алания, р-н Дигорский, с. Дур-Дур, ул. Магометова, 90	Дигорский	15:05:0060132:7	003002000000 Земли населенных пунктов	Для ведения личного подсобного хозяйства	13	02:020	1 648	210,31	346 590,88
7302	Российская Федерация, Республика Северная Осетия - Алания, р-н Дигорский, с. Дур-Дур, ул. Магометова, 92	Дигорский	15:05:0060132:8	003002000000 Земли населенных пунктов	Для ведения личного подсобного хозяйства	13	02:020	3 587	210,31	754 381,97
7303	Республика Северная Осетия - Алания, р-н Дигорский, с. Дур-Дур, ул. Ленина, 107	Дигорский	15:05:0060133:9	003002000000 Земли населенных пунктов	Для ведения личного подсобного хозяйства	13	02:020	2 762	210,31	580 876,22
7304	Республика Северная Осетия-Алания, р-н Дигорский, с. Дур-Дур, ул К.Маркса, д 74	Дигорский	15:05:0060133:1	003002000000 Земли населенных пунктов	Для спомещельства жилого дома	13	02:010	3 400	210,31	715 054,00
7305	Респ. Северная Осетия - Алания, р-н Дигорский, с. Дур-Дур, ул. Ленина	Дигорский	15:05:0060133:10	003002000000 Земли населенных пунктов	ЛПХ	13	02:020	1 900	210,31	399 589,00
7306	Республика Северная Осетия-Алания, р-н Дигорский, с. Дур-Дур, ул. Ленина, 99	Дигорский	15:05:0060133:11	003002000000 Земли населенных пунктов	Для ведения личного подсобного хозяйства	13	02:020	2 170	210,31	456 372,70
7307	Респ. Северная Осетия - Алания, р-н Дигорский, с. Дур-Дур, ул. Ленина	Дигорский	15:05:0060133:12	003002000000 Земли населенных пунктов	ЛПХ	13	02:020	3 200	210,31	672 992,00
7308	Респ. Северная Осетия - Алания, р-н Дигорский, с. Дур-Дур, ул. Ленина	Дигорский	15:05:0060133:13	003002000000 Земли населенных пунктов	ЛПХ	13	02:020	3 200	210,31	672 992,00
7309	Северная Осетия - Алания респ, р-н Дигорский, с. Дур-Дур, ул Ленина, 105	Дигорский	15:05:0060133:14	003002000000 Земли населенных пунктов	Для ведения личного подсобного хозяйства	13	02:020	1 841	210,31	387 180,71
7310	Республика Северная Осетия - Алания, Дигорский район, с Дур-Дур, ул Магометова, 70	Дигорский	15:05:0060133:146	003002000000 Земли населенных пунктов	Для ведения личного подсобного хозяйства	13	02:020	2 811	210,31	591 181,41
7311	Республика Северная Осетия - Алания, Дигорский район, с Дур-Дур, ул Магометова, 70а	Дигорский	15:05:0060133:147	003002000000 Земли населенных пунктов	Для ведения личного подсобного хозяйства	13	02:020	800	210,31	168 248,00
7312	Северная Осетия - Алания респ, р-н Дигорский, с. Дур-Дур, ул Ленина, 83	Дигорский	15:05:0060133:15	003002000000 Земли населенных пунктов	В целях эксплуатации нежилых зданий для торговой деятельности	4	04:040	52	546,80	28 433,60
7313	Респ. Северная Осетия - Алания, р-н Дигорский, с. Дур-Дур, ул. Магометова	Дигорский	15:05:0060133:2	003002000000 Земли населенных пунктов	ЛПХ	13	02:020	3 100	210,31	651 961,00
7314	Республика Северная Осетия - Алания, р-н Дигорский, с. Дур-Дур, ул. Магометова, 68	Дигорский	15:05:0060133:3	003002000000 Земли населенных пунктов	Для ведения личного подсобного хозяйства	13	02:020	3 457	210,31	727 041,67
7315	Северная Осетия - Алания респ, р-н Дигорский, с. Дур-Дур, ул Магометова, 72	Дигорский	15:05:0060133:5	003002000000 Земли населенных пунктов	Для ведения личного подсобного хозяйства	13	02:020	3 277	210,31	689 185,87
7316	Респ. Северная Осетия - Алания, р-н Дигорский, с. Дур-Дур, ул. Магометова	Дигорский	15:05:0060133:6	003002000000 Земли населенных пунктов	ЛПХ	13	02:020	3 100	210,31	651 961,00
7317	Респ. Северная Осетия - Алания, р-н Дигорский, с. Дур-Дур, ул. Ленина, 91	Дигорский	15:05:0060133:7	003002000000 Земли населенных пунктов	Для ведения личного подсобного хозяйства	13	02:020	3 590	210,31	755 012,90
7318	Российская Федерация, Республика Северная Осетия-Алания, Дигорский район, с. Дур-Дур, ул. Ленина, 93	Дигорский	15:05:0060133:8	003002000000 Земли населенных пунктов	Для ведения личного подсобного хозяйства	13	02:020	2 777	210,31	584 030,87
7319	Респ. Северная Осетия - Алания, р-н Дигорский, с. Дур-Дур, ул. Ленина	Дигорский	15:05:0060133:9	003002000000 Земли населенных пунктов	ЛПХ	13	02:020	3 100	210,31	651 961,00
7320	Республика Северная Осетия-Алания, р-н Дигорский, с. Дур-Дур, ул. Магометова, 60 "а"	Дигорский	15:05:0060134:1	003002000000 Земли населенных пунктов	Для ведения личного подсобного хозяйства	13	02:020	1 497	210,31	314 834,07
7321	Республика Северная Осетия-Алания, р-н Дигорский, с. Дур-Дур, ул. Ленина, 83	Дигорский	15:05:0060134:10	003002000000 Земли населенных пунктов	Для ведения личного подсобного хозяйства	13	02:020	3 114	210,31	654 905,34
7322	Северная Осетия - Алания респ, р-н Дигорский, с. Дур-Дур, ул Ленина, дом 85	Дигорский	15:05:0060134:11	003002000000 Земли населенных пунктов	Для ведения личного подсобного хозяйства	13	02:020	1 516	210,31	318 829,96
7323	Республика Северная Осетия-Алания, р-н Дигорский, с. Дур-Дур, ул Ленина, д 87	Дигорский	15:05:0060134:12	003002000000 Земли населенных пунктов	Для ведения личного подсобного хозяйства	13	02:020	3 310	210,31	696 126,10
7324	Респ. Северная Осетия - Алания, р-н Дигорский, с. Дур-Дур, ул. Магометова, 50	Дигорский	15:05:0060134:2	003002000000 Земли населенных пунктов	В целях эксплуатации жилого дома с хозпостройками и ведения личного подсобного хозяйства	13	02:020	3 423	210,31	719 891,13
7325	Республика Северная Осетия-Алания, р-н Дигорский, с. Дур-Дур, ул. Ленина, 71	Дигорский	15:05:0060134:29	003002000000 Земли населенных пунктов	Для ведения личного подсобного хозяйства	13	02:020	3 329	210,31	700 121,99
7326	Респ. Северная Осетия - Алания, р-н Дигорский, с. Дур-Дур, ул. Магометова, дом 42	Дигорский	15:05:0060134:3	003002000000 Земли населенных пунктов	ЛПХ	13	02:020	3 300	210,31	694 023,00
7327	Республика Северная Осетия-Алания, р-н Дигорский, с. Дур-Дур, ул. Ленина, 81	Дигорский	15:05:0060134:39	003002000000 Земли населенных пунктов	Для размещения объектов капитального строительства, предназначенных для воспитания, образования и просвещения	3	03:050	3 069	268,14	822 921,66

№ пп	Местоположение ЗУ	Район	Кадастровый номер ЗУ	Категория земель	Разрешенное использование по документу	Код вида разрешенного использования (в соответствии с классификатором видов разрешенного использования земельных участков)	Вид использования объектов недвижимости	Площадь	УПКС	КС
7328	Респ. Северная Осетия - Алания, р-н Дигорский, с. Дур-Дур, ул. Магометова, 60	Дигорский	15:05:000601344	003002000000 Земли населенных пунктов	Для ведения личного подсобного хозяйства	13	02.020	2 341	210,31	492 335,71
7329	Республика Северная Осетия-Алания, р-н Дигорский, с. Дур-Дур, ул. Магометова, 54	Дигорский	15:05:000601341	003002000000 Земли населенных пунктов	Для ведения личного подсобного хозяйства	13	02.020	936	210,31	196 850,16
7330	Респ. Северная Осетия - Алания, р-н Дигорский, с. Дур-Дур, ул. Магометова, дом 62	Дигорский	15:05:000601346	003002000000 Земли населенных пунктов	Для ведения личного подсобного хозяйства	13	02.020	1 608	210,31	338 178,48
7331	Респ. Северная Осетия - Алания, р-н Дигорский, с. Дур-Дур, ул. Магометова, 64	Дигорский	15:05:000601347	003002000000 Земли населенных пунктов	Для ведения личного подсобного хозяйства	13	02.020	3 273	210,31	688 344,63
7332	Респ. Северная Осетия - Алания, р-н Дигорский, с. Дур-Дур, ул. Магометова	Дигорский	15:05:000601348	003002000000 Земли населенных пунктов	Погс	5	12.003	5 000	278,32	1 392 600,00
7333	Респ. Северная Осетия - Алания, р-н Дигорский, с. Дур-Дур, ул. Ленина, дом 77	Дигорский	15:05:000601349	003002000000 Земли населенных пунктов	Для ведения личного подсобного хозяйства	13	02.020	3 134	210,31	659 111,54
7334	Республика Северная Осетия-Алания, р-н Дигорский, с. Дур-Дур, ул. Магометова, 42	Дигорский	15:05:00601351	003002000000 Земли населенных пунктов	Для ведения личного подсобного хозяйства	13	02.020	3 658	210,31	769 313,98
7335	Республика Северная Осетия-Алания, р-н Дигорский, с Дур-Дур, ул Ленина, 61	Дигорский	15:05:0060135:10	003002000000 Земли населенных пунктов	Для ведения личного подсобного хозяйства	13	02.020	2 630	210,31	553 115,30
7336	Респ. Северная Осетия - Алания, р-н Дигорский, с. Дур-Дур, ул. Ленина	Дигорский	15:05:0060135:11	003002000000 Земли населенных пунктов	ЛПХ	13	02.020	2 400	210,31	504 744,00
7337	Респ. Северная Осетия - Алания, р-н Дигорский, с. Дур-Дур, ул. Ленина	Дигорский	15:05:0060135:12	003002000000 Земли населенных пунктов	ЛПХ	13	02.020	3 200	210,31	672 992,00
7338	Республика Северная Осетия-Алания, р-н Дигорский, с. Дур-Дур, ул. Ленина, 69	Дигорский	15:05:0060135:13	003002000000 Земли населенных пунктов	Для ведения личного подсобного хозяйства	13	02.020	3 615	210,31	760 270,65
7339	Респ. Северная Осетия - Алания, р-н Дигорский, с. Дур-Дур, ул. Ленина	Дигорский	15:05:0060135:14	003002000000 Земли населенных пунктов	ЛПХ	13	02.020	1 500	210,31	315 465,00
7340	Северная Осетия - Алания респ, р-н Дигорский, с. Дур-Дур, ул. Дзотова, 20	Дигорский	15:05:0060135:16	003002000000 Земли населенных пунктов	Для ведения личного подсобного хозяйства	13	02.020	3 357	210,31	706 010,67
7341	Северная Осетия - Алания респ, р-н Дигорский, с. Дур-Дур, ул. Дзотова, 22	Дигорский	15:05:0060135:17	003002000000 Земли населенных пунктов	Личное подсобное хозяйство	13	02.020	1 605	210,31	337 547,55
7342	Республика Северная Осетия-Алания, р-н Дигорский, с. Дур-Дур, ул. Дзотова, 24	Дигорский	15:05:0060135:18	003002000000 Земли населенных пунктов	Для ведения личного подсобного хозяйства	13	02.020	2 636	210,31	554 377,16
7343	Республика Северная Осетия - Алания, Дигорский район, с. Дур-Дур, ул. Дзотова, 24 "а"	Дигорский	15:05:0060135:19	003002000000 Земли населенных пунктов	для ведения личного подсобного хозяйства	13	02.020	1 300	210,31	273 403,00
7344	Республика Северная Осетия-Алания, р-н Дигорский, с. Дур-Дур, ул. Магометова, 44	Дигорский	15:05:00601352	003002000000 Земли населенных пунктов	Для ведения личного подсобного хозяйства	13	02.020	4 606	210,31	968 687,86
7345	Республика Северная Осетия-Алания, р-н Дигорский, с. Дур-Дур, ул. Дзотова, 26	Дигорский	15:05:00601320	003002000000 Земли населенных пунктов	Для ведения личного подсобного хозяйства	13	02.020	3 115	210,31	655 115,65
7346	Респ. Северная Осетия - Алания, р-н Дигорский, с. Дур-Дур, ул. Дзотова, 30	Дигорский	15:05:0060135:21	003002000000 Земли населенных пунктов	Для ведения личного подсобного хозяйства	13	02.020	2 631	210,31	553 325,61
7347	Респ. Северная Осетия - Алания, р-н Дигорский, с. Дур-Дур, ул. Дзотова, 32	Дигорский	15:05:0060135:22	003002000000 Земли населенных пунктов	Под объекты образования	3	03.050	8 180	268,14	2 193 385,20
7348	Респ. Северная Осетия - Алания, р-н Дигорский, с. Дур-Дур, ул. Магометова	Дигорский	15:05:00601353	003002000000 Земли населенных пунктов	ЛПХ	13	02.020	3 300	210,31	694 023,00
7349	Респ. Северная Осетия - Алания, р-н Дигорский, с. Дур-Дур, ул. Магометова	Дигорский	15:05:00601354	003002000000 Земли населенных пунктов	ЛПХ	13	02.020	3 500	210,31	736 085,00
7350	Республика Северная Осетия-Алания, р-н Дигорский, с. Дур-Дур, ул Ленина, д 53	Дигорский	15:05:00601355	003002000000 Земли населенных пунктов	Для ведения личного подсобного хозяйства	13	02.020	3 453	210,31	726 200,43
7351	Респ. Северная Осетия - Алания, р-н Дигорский, с. Дур-Дур, ул. Ленина, 55	Дигорский	15:05:00601356	003002000000 Земли населенных пунктов	Для ведения личного подсобного хозяйства	13	02.020	1 558	210,31	327 662,98
7352	Северная Осетия - Алания респ, р-н Дигорский, с Дур-Дур, ул Ленина, 57	Дигорский	15:05:00601358	003002000000 Земли населенных пунктов	Для ведения личного подсобного хозяйства	13	02.020	1 674	210,31	352 058,94
7353	Северная Осетия - Алания респ, р-н Дигорский, с. Дур-Дур, ул Ленина, 59	Дигорский	15:05:00601359	003002000000 Земли населенных пунктов	Для ведения личного подсобного хозяйства	13	02.020	1 658	210,31	348 693,98
7354	Республика Северная Осетия-Алания, р-н Дигорский, с. Дур-Дур, ул. Магометова, 24	Дигорский	15:05:00601361	003002000000 Земли населенных пунктов	Для ведения личного подсобного хозяйства	13	02.020	3 575	210,31	751 858,25
7355	Респ. Северная Осетия - Алания, р-н Дигорский, с. Дур-Дур, ул. Ленина	Дигорский	15:05:0060136:10	003002000000 Земли населенных пунктов	ЛПХ	13	02.020	3 200	210,31	672 992,00
7356	Республика Северная Осетия-Алания, р-н Дигорский, с Дур-Дур, ул Ленина, д 116	Дигорский	15:05:0060136:11	003002000000 Земли населенных пунктов	Для ведения личного подсобного хозяйства	13	02.020	3 423	210,31	719 891,13
7357	Северная Осетия - Алания респ, Дигорский район, с. Дур-Дур, ул. Ленина, 43	Дигорский	15:05:0060136:12	003002000000 Земли населенных пунктов	Для ведения личного подсобного хозяйства	13	02.020	2 009	210,31	422 512,79
7358	Респ. Северная Осетия - Алания, р-н Дигорский, с. Дур-Дур, ул. Ленина	Дигорский	15:05:0060136:13	003002000000 Земли населенных пунктов	ЛПХ	13	02.020	3 400	210,31	715 054,00
7359	Респ. Северная Осетия - Алания, р-н Дигорский, с. Дур-Дур, ул. Ленина	Дигорский	15:05:0060136:14	003002000000 Земли населенных пунктов	ЛПХ	13	02.020	3 000	210,31	630 930,00
7360	Респ. Северная Осетия - Алания, р-н Дигорский, с. Дур-Дур, ул. Ленина, 51	Дигорский	15:05:0060136:15	003002000000 Земли населенных пунктов	Для ведения личного подсобного хозяйства	13	02.020	3 454	210,31	726 410,74
7361	Респ. Северная Осетия - Алания, р-н Дигорский, с. Дур-Дур, ул. Ленина, 41 "в"	Дигорский	15:05:0060136:16	003002000000 Земли населенных пунктов	Для эксплуатации существующего здания	3	03.080	1 239	147,21	182 393,19
7362	Респ. Северная Осетия - Алания, р-н Дигорский, с. Дур-Дур, ул. Магометова, 26	Дигорский	15:05:00601362	003002000000 Земли населенных пунктов	Для ведения личного подсобного хозяйства	13	02.020	3 528	210,31	741 973,68
7363	Республика Северная Осетия-Алания, р-н Дигорский, с Дур-Дур, ул. Магометова, 32	Дигорский	15:05:0060136:31	003002000000 Земли населенных пунктов	Для ведения личного подсобного хозяйства	13	02.020	889	210,31	186 965,59
7364	Республика Северная Осетия-Алания, р-н Дигорский, с Дур-Дур, ул Магометова, д 32а	Дигорский	15:05:0060136:32	003002000000 Земли населенных пунктов	Для ведения личного подсобного хозяйства	13	02.020	867	210,31	182 338,77
7365	Республика Северная Осетия-Алания, р-н Дигорский, с. Дур-Дур, ул Ленина, д 35а	Дигорский	15:05:0060136:36	003002000000 Земли населенных пунктов	Для ведения личного подсобного хозяйства	13	02.020	1 908	210,31	401 271,48
7366	Республика Северная Осетия-Алания, р-н Дигорский, с. Дур-Дур, ул. Ленина, 35	Дигорский	15:05:0060136:37	003002000000 Земли населенных пунктов	Для ведения личного подсобного хозяйства	13	02.020	1 644	210,31	345 749,64
7367	Респ. Северная Осетия - Алания, р-н Дигорский, с. Дур-Дур, ул. Магометова	Дигорский	15:05:0060136:4	003002000000 Земли населенных пунктов	ЛПХ	13	02.020	1 600	210,31	336 496,00
7368	Северная Осетия - Алания респ, р-н Дигорский, с. Дур-Дур, ул. Магометова, 34	Дигорский	15:05:0060136:5	003002000000 Земли населенных пунктов	В целях эксплуатации жилого дома	13	02.010	1 811	210,31	380 871,41
7369	Респ. Северная Осетия - Алания, р-н Дигорский, с. Дур-Дур, ул. Магометова, 38	Дигорский	15:05:0060136:6	003002000000 Земли населенных пунктов	Для ведения личного подсобного хозяйства	13	02.020	3 512	210,31	738 608,72
7370	Респ. Северная Осетия - Алания, р-н Дигорский, с. Дур-Дур, ул. Магометова	Дигорский	15:05:0060136:7	003002000000 Земли населенных пунктов	ЛПХ	13	02.020	2 400	210,31	504 744,00
7371	Респ. Северная Осетия - Алания, р-н Дигорский, с. Дур-Дур, ул. Ленина	Дигорский	15:05:0060136:9	003002000000 Земли населенных пунктов	ЛПХ	13	02.020	1 600	210,31	336 496,00
7372	Республика Северная Осетия-Алания, р-н Дигорский, с Дур-Дур, ул Магометова, 8	Дигорский	15:05:0060137:1	003002000000 Земли населенных пунктов	Для ведения личного подсобного хозяйства	13	02.020	4 972	210,31	1 045 661,32
7373	Российская Федерация, Республика Северная Осетия - Алания, Дигорский р-н, с. Дур-Дур, ул. Ленина, 25	Дигорский	15:05:0060137:10	003002000000 Земли населенных пунктов	Для ведения личного подсобного хозяйства	13	02.020	1 617	210,31	340 071,27
7374	Республика Северная Осетия - Алания, Дигорский район, с. Дур-Дур, ул. Ленина, 27	Дигорский	15:05:0060137:11	003002000000 Земли населенных пунктов	Для ведения личного подсобного хозяйства	13	02.020	1 787	210,31	375 823,97
7375	Респ. Северная Осетия - Алания, р-н Дигорский, с. Дур-Дур, ул. Ленина	Дигорский	15:05:0060137:12	003002000000 Земли населенных пунктов	ЛПХ	13	02.020	1 600	210,31	336 496,00

№ пп	Местоположение ЗУ	Район	Кадастровый номер ЗУ	Категория земель	Разрешенное использование по документу	Код вида разрешенного использования (в соответствии с классификатором видов разрешенного использования земельных участков)	Вид использования объектов недвижимости	Площадь	УПКС	КС
7376	Респ. Северная Осетия - Алания, р-н Дигорский, с. Дур-Дур, ул. Ленина	Дигорский	15:05:000601137:13	003002000000 Земли населенных пунктов	ЛПХ	13	02.020	3 000	210,31	694 023,00
7377	Российская Федерация, Республика Северная Осетия - Алания, р-н Дигорский, с. Дур-Дур, ул. Ленина, 33	Дигорский	15:05:000601137:14	003002000000 Земли населенных пунктов	В целях эксплуатации жилого дома	13	02.010	3 011	210,31	633 243,41
7378	Республика Северная Осетия-Алания, р-н Дигорский, с. Дур-Дур, ул Ленина, д 33а	Дигорский	15:05:0060137:15	003002000000 Земли населенных пунктов	Для эксплуатации нежилого здания под общепит	4	04.060	463	467,93	216 651,59
7379	Респ. Северная Осетия - Алания, р-н Дигорский, с. Дур-Дур, ул. Магометова	Дигорский	15:05:000601137:2	003002000000 Земли населенных пунктов	ЛПХ	13	02.020	1 700	210,31	357 527,00
7380	Республика Северная Осетия-Алания, р-н Дигорский, с. Дур-Дур, ул. Магометова. 12	Дигорский	15:05:000601137:29	003002000000 Земли населенных пунктов	Для ведения личного подсобного хозяйства	13	02.020	1 992	210,31	418 937,52
7381	Российская Федерация, Республика Северная Осетия - Алания, р-н Дигорский, с. Дур-Дур, ул. Магометова. 18	Дигорский	15:05:000601137:3	003002000000 Земли населенных пунктов	Для ведения личного подсобного хозяйства	13	02.020	3 794	210,31	797 916,14
7382	Российская Федерация, Республика Северная Осетия - Алания, р-н Дигорский, с. Дур-Дур, ул. Магометова. 20	Дигорский	15:05:000601137:4	003002000000 Земли населенных пунктов	Для ведения личного подсобного хозяйства	13	02.020	3 637	210,31	764 897,47
7383	Российская Федерация, Республика Северная Осетия - Алания, р-н Дигорский, с. Дур-Дур, ул. Магометова, 22	Дигорский	15:05:000601137:5	003002000000 Земли населенных пунктов	Для ведения личного подсобного хозяйства	13	02.020	3 656	210,31	768 893,36
7384	Северная Осетия - Алания респ, р-н Дигорский, с. Дур-Дур, ул. Ленина, 17	Дигорский	15:05:000601137:6	003002000000 Земли населенных пунктов	Для ведения личного подсобного хозяйства	13	02.020	1 822	210,31	383 184,82
7385	Респ. Северная Осетия - Алания, р-н Дигорский, с. Дур-Дур, ул. Ленина	Дигорский	15:05:000601137:7	003002000000 Земли населенных пунктов	ЛПХ	13	02.020	1 900	210,31	399 589,00
7386	Респ. Северная Осетия - Алания, р-н Дигорский, с. Дур-Дур, ул. Ленина, 23	Дигорский	15:05:000601137:8	003002000000 Земли населенных пунктов	Для ведения личного подсобного хозяйства	13	02.020	3 523	210,31	740 922,13
7387	Респ. Северная Осетия - Алания, р-н Дигорский, с. Дур-Дур, ул. Ленина, дом 21	Дигорский	15:05:000601137:9	003002000000 Земли населенных пунктов	Для ведения личного подсобного хозяйства	13	02.020	3 387	210,31	712 319,97
7388	Республика Северная Осетия-Алания, р-н Дигорский, с. Дур-Дур, ул. Магометова. 4	Дигорский	15:05:000601138:1	003002000000 Земли населенных пунктов	Для ведения личного подсобного хозяйства	13	02.020	4 176	210,31	878 254,56
7389	Респ. Северная Осетия - Алания, р-н Дигорский, с. Дур-Дур, ул. Магометова	Дигорский	15:05:000601138:2	003002000000 Земли населенных пунктов	ЛПХ	13	02.020	3 500	210,31	736 085,00
7390	Респ. Северная Осетия - Алания, р-н Дигорский, с. Дур-Дур, ул. Ленина, 5	Дигорский	15:05:000601138:3	003002000000 Земли населенных пунктов	Для ведения личного подсобного хозяйства	13	02.020	4 179	210,31	878 885,49
7391	Республика Северная Осетия-Алания, р-н Дигорский, с. Дур-Дур, ул. Ленина, 7	Дигорский	15:05:000601138:4	003002000000 Земли населенных пунктов	Для ведения личного подсобного хозяйства	13	02.020	3 500	210,31	736 085,00
7392	Республика Северная Осетия - Алания, Дигорский район, с. Дур-Дур, ул Ленина,9	Дигорский	15:05:000601138:5	003002000000 Земли населенных пунктов	Для ведения личного подсобного хозяйства	13	02.020	4 804	210,31	1 010 329,24
7393	Респ. Северная Осетия - Алания, р-н Дигорский, с. Дур-Дур, ул. Ленина	Дигорский	15:05:000601138:6	003002000000 Земли населенных пунктов	ЛПХ	13	02.020	4 700	210,31	988 457,00
7394	Респ. Северная Осетия - Алания, р-н Дигорский, с. Дур-Дур, ул. Ленина, 15	Дигорский	15:05:000601138:7	003002000000 Земли населенных пунктов	Для ведения личного подсобного хозяйства	13	02.020	3 378	210,31	710 427,18
7395	Респ. Северная Осетия - Алания, р-н Дигорский, с. Дур-Дур, ул. Магометова. 2 "б"	Дигорский	15:05:000601138:9	003002000000 Земли населенных пунктов	Для ведения личного подсобного хозяйства	13	02.020	2 729	210,31	573 935,99
7396	Республика Северная Осетия-Алания, р-н Дигорский, с. Дур-Дур, ул. Магометова. 2	Дигорский	15:05:000601139:1	003002000000 Земли населенных пунктов	Для ведения личного подсобного хозяйства	13	02.020	2 494	210,31	524 513,14
7397	Респ. Северная Осетия - Алания, р-н Дигорский, с. Дур-Дур, ул. Ленина, 3	Дигорский	15:05:000601139:2	003002000000 Земли населенных пунктов	Для ведения личного подсобного хозяйства	13	02.020	3 200	210,31	672 992,00
7398	Респ. Северная Осетия - Алания, р-н Дигорский, с. Дур-Дур, ул. Магометова, дом 67	Дигорский	15:05:000601140:1	003002000000 Земли населенных пунктов	Для эксплуатации существующего домовладения	13	02.010	3 600	210,31	757 116,00
7399	Респ. Северная Осетия - Алания, р-н Дигорский, с. Дур-Дур, ул. Дзотова	Дигорский	15:05:000601140:10	003002000000 Земли населенных пунктов	ЛПХ	13	02.020	2 200	210,31	462 682,00
7400	Респ. Северная Осетия - Алания, р-н Дигорский, с. Дур-Дур, ул. Дзотова	Дигорский	15:05:000601140:11	003002000000 Земли населенных пунктов	ЛПХ	13	02.020	2 300	210,31	483 713,00
7401	Республика Северная Осетия-Алания, р-н Дигорский, с. Дур-Дур, ул Дзотова, 98	Дигорский	15:05:000601140:12	003002000000 Земли населенных пунктов	Для ведения личного подсобного хозяйства	13	02.020	2 355	210,31	495 280,05
7402	Респ. Северная Осетия - Алания, р-н Дигорский, с. Дур-Дур, ул. Магометова	Дигорский	15:05:000601140:13	003002000000 Земли населенных пунктов	ЛПХ	13	02.020	1 700	210,31	357 527,00
7403	Республика Северная Осетия - Алания, р-н Дигорский, с. Дур-Дур, ул Магометова,59	Дигорский	15:05:000601140:14	003002000000 Земли населенных пунктов	Для ведения личного подсобного хозяйства	13	02.020	1 874	210,31	394 120,94
7404	Респ. Северная Осетия - Алания, р-н Дигорский, с. Дур-Дур, ул. Магометова	Дигорский	15:05:000601140:15	003002000000 Земли населенных пунктов	ЛПХ	13	02.020	5 000	210,31	1 051 550,00
7405	Республика Северная Осетия-Алания, р-н Дигорский, с. Дур-Дур, ул Магометова. 63	Дигорский	15:05:000601140:16	003002000000 Земли населенных пунктов	Для ведения личного подсобного хозяйства	13	02.020	1 869	210,31	393 069,39
7406	Республика Северная Осетия-Алания, р-н Дигорский, с. Дур-Дур, ул. Магометова, 65	Дигорский	15:05:000601140:17	003002000000 Земли населенных пунктов	Для ведения личного подсобного хозяйства	13	02.020	3 540	210,31	744 497,40
7407	Республика Северная Осетия-Алания, р-н Дигорский, с. Дур-Дур, ул. Магометова. 67	Дигорский	15:05:000601140:18	003002000000 Земли населенных пунктов	Для ведения личного подсобного хозяйства	13	02.020	3 382	210,31	711 268,42
7408	Респ. Северная Осетия - Алания, р-н Дигорский, с. Дур-Дур, ул. Магометова. 79	Дигорский	15:05:000601140:19	003002000000 Земли населенных пунктов	Для ведения личного подсобного хозяйства	13	02.020	3 457	210,31	727 041,67
7409	Северная Осетия - Алания респ, р-н Дигорский, с. Дур-Дур, ул. Дзотова, 78	Дигорский	15:05:000601140:2	003002000000 Земли населенных пунктов	Для ведения личного подсобного хозяйства	13	02.020	1 372	210,31	288 545,32
7410	Респ. Северная Осетия - Алания, р-н Дигорский, с. Дур-Дур, ул. Дзотова	Дигорский	15:05:000601140:3	003002000000 Земли населенных пунктов	ЛПХ	13	02.020	1 300	210,31	273 403,00
7411	Респ. Северная Осетия - Алания, р-н Дигорский, с. Дур-Дур, ул. Дзотова 82	Дигорский	15:05:000601140:4	003002000000 Земли населенных пунктов	Для ведения личного подсобного хозяйства	13	02.020	2 263	210,31	475 931,53
7412	Респ. Северная Осетия - Алания, р-н Дигорский, с. Дур-Дур, ул. Дзотова. 84	Дигорский	15:05:000601140:5	003002000000 Земли населенных пунктов	Для ведения личного подсобного хозяйства	13	02.020	1 450	210,31	304 949,50
7413	Респ. Северная Осетия - Алания, р-н Дигорский, с. Дур-Дур, ул. Дзотова	Дигорский	15:05:000601140:6	003002000000 Земли населенных пунктов	ЛПХ	13	02.020	4 000	210,31	841 240,00
7414	Северная Осетия - Алания респ, р-н Дигорский, с. Дур-Дур, ул. Дзотова, 88	Дигорский	15:05:000601140:7	003002000000 Земли населенных пунктов	Для ведения личного подсобного хозяйства	13	02.020	2 823	210,31	593 705,13
7415	Респ. Северная Осетия - Алания, р-н Дигорский, с. Дур-Дур, ул. Дзотова	Дигорский	15:05:000601140:8	003002000000 Земли населенных пунктов	ЛПХ	13	02.020	2 400	210,31	504 744,00
7416	Республика Северная Осетия-Алания, р-н Дигорский, с. Дур-Дур, ул Дзотова. 92	Дигорский	15:05:000601140:9	003002000000 Земли населенных пунктов	Для ведения личного подсобного хозяйства	13	02.020	2 521	210,31	530 191,51
7417	Республика Северная Осетия-Алания, р-н Дигорский, с. Дур-Дур, ул. Дзотова. 54	Дигорский	15:05:000601141:1	003002000000 Земли населенных пунктов	Для ведения личного подсобного хозяйства	13	02.020	1 892	210,31	397 906,52
7418	Северная Осетия - Алания респ, р-н Дигорский, с. Дур-Дур, ул. Дзотова, 74	Дигорский	15:05:000601141:10	003002000000 Земли населенных пунктов	Для ведения личного подсобного хозяйства	13	02.020	1 930	210,31	405 898,30
7419	Респ. Северная Осетия - Алания, р-н Дигорский, с. Дур-Дур, ул. Дзотова. 76	Дигорский	15:05:000601141:11	003002000000 Земли населенных пунктов	Для ведения личного подсобного хозяйства	13	02.020	2 108	210,31	443 333,48
7420	Республика Северная Осетия-Алания, р-н Дигорский, с. Дур-Дур, ул. Магометова. 45	Дигорский	15:05:000601141:12	003002000000 Земли населенных пунктов	Для ведения личного подсобного хозяйства	13	02.020	1 594	210,31	335 234,14
7421	Респ. Северная Осетия - Алания, р-н Дигорский, с. Дур-Дур, ул. Магометова. 45 а	Дигорский	15:05:000601141:13	003002000000 Земли населенных пунктов	Для ведения личного подсобного хозяйства	13	02.020	1 853	210,31	389 704,43

№ пп	Местоположение ЗУ	Район	Кадастровый номер ЗУ	Категория земель	Разрешенное использование по документу	Код вида разрешенного использования (в соответствии с классификатором видов разрешенного использования земельных участков)	Вид использования объектов недвижимости	Площадь	УПКС	КС
7422	Республика Северная Осетия-Алания, р-н Дигорский, с Дур-Дур, ул Магометова, д 47	Дигорский	15:05:060141:14	003002000000 Земли населенных пунктов	ЛПХ	13	02.020	5 200	210,31	1 093 612,00
7423	Респ. Северная Осетия - Алания, р-н Дигорский, с. Дур-Дур, ул. Магометова	Дигорский	15:05:060141:15	003002000000 Земли населенных пунктов	ЛПХ	13	02.020	3 200	210,31	672 992,00
7424	Респ. Северная Осетия - Алания, р-н Дигорский, с. Дур-Дур, ул. Магометова	Дигорский	15:05:060141:16	003002000000 Земли населенных пунктов	ЛПХ	13	02.020	3 000	210,31	630 930,00
7425	Респ. Северная Осетия - Алания, р-н Дигорский, с Дур-Дур, ул. Магометова. 55	Дигорский	15:05:060141:17	003002000000 Земли населенных пунктов	Для ведения личного подсобного хозяйства	13	02.020	3 628	210,31	763 004,68
7426	Респ. Северная Осетия - Алания, р-н Дигорский, с Дур-Дур, ул. Магометова. 57	Дигорский	15:05:060141:18	003002000000 Земли населенных пунктов	Для ведения личного подсобного хозяйства	13	02.020	3 516	210,31	739 449,96
7427	Респ. Северная Осетия - Алания, р-н Дигорский, с. Дур-Дур, ул. Дзотова, 56	Дигорский	15:05:060141:2	003002000000 Земли населенных пунктов	Для ведения личного подсобного хозяйства	13	02.020	1 781	210,31	374 562,11
7428	РСО - Алания, Дигорский район, с Дур-Дур, ул Дзотова. 58	Дигорский	15:05:060141:3	003002000000 Земли населенных пунктов	Для ведения личного подсобного хозяйства	13	02.020	1 878	210,31	394 962,18
7429	Респ. Северная Осетия - Алания, р-н Дигорский, с Дур-Дур, ул. Дзотова. 60	Дигорский	15:05:060141:4	003002000000 Земли населенных пунктов	Для ведения личного подсобного хозяйства	13	02.020	1 778	210,31	373 931,18
7430	Респ. Северная Осетия - Алания, р-н Дигорский, с Дур-Дур, ул. Дзотова. 64	Дигорский	15:05:060141:5	003002000000 Земли населенных пунктов	Для ведения личного подсобного хозяйства	13	02.020	1 788	210,31	376 034,28
7431	Респ. Северная Осетия - Алания, р-н Дигорский, с. Дур-Дур, ул. Дзотова, 66	Дигорский	15:05:060141:6	003002000000 Земли населенных пунктов	личное подсобное хозяйство	13	02.020	2 281	210,31	480 348,04
7432	Республика Северная Осетия-Алания, р-н Дигорский, с. Дур-Дур, ул. Дзотова. 68	Дигорский	15:05:060141:7	003002000000 Земли населенных пунктов	Для ведения личного подсобного хозяйства	13	02.020	1 460	210,31	307 052,60
7433	Респ. Северная Осетия - Алания, р-н Дигорский, с. Дур-Дур, ул. Дзотова	Дигорский	15:05:060141:8	003002000000 Земли населенных пунктов	ЛПХ	13	02.020	2 100	210,31	441 651,00
7434	Респ. Северная Осетия - Алания, р-н Дигорский, с. Дур-Дур, ул. Дзотова. 72	Дигорский	15:05:060141:9	003002000000 Земли населенных пунктов	Для ведения личного подсобного хозяйства	13	02.020	2 182	210,31	458 896,42
7435	Респ. Северная Осетия - Алания, р-н Дигорский, с. Дур-Дур, ул. Дзотова, 34	Дигорский	15:05:060142:1	003002000000 Земли населенных пунктов	Личное подсобное хозяйство	13	02.020	2 839	210,31	597 070,09
7436	Республика Северная Осетия-Алания, р-н Дигорский, с. Дур-Дур, ул. Магометова, 33	Дигорский	15:05:060142:10	003002000000 Земли населенных пунктов	Для ведения личного подсобного хозяйства	13	02.020	1 456	210,31	306 211,36
7437	Респ. Северная Осетия - Алания, р-н Дигорский, с. Дур-Дур, ул. Магометова. 35	Дигорский	15:05:060142:11	003002000000 Земли населенных пунктов	Для ведения личного подсобного хозяйства	13	02.020	1 615	210,31	339 650,65
7438	Северная Осетия - Алания респ, р-н Дигорский, с Дур-Дур, ул Магометова, 37	Дигорский	15:05:060142:12	003002000000 Земли населенных пунктов	Для ведения личного подсобного хозяйства	13	02.020	2 942	210,31	618 732,02
7439	Республика Северная Осетия-Алания, р-н Дигорский, с. Дур-Дур, ул Магометова, д 39	Дигорский	15:05:060142:13	003002000000 Земли населенных пунктов	ЛПХ	13	02.020	2 800	210,31	588 868,00
7440	Респ. Северная Осетия - Алания, р-н Дигорский, с. Дур-Дур, ул. Магометова	Дигорский	15:05:060142:14	003002000000 Земли населенных пунктов	ЛПХ	13	02.020	3 200	210,31	672 992,00
7441	Респ. Северная Осетия - Алания, р-н Дигорский, с. Дур-Дур, ул. Магометова	Дигорский	15:05:060142:15	003002000000 Земли населенных пунктов	ЛПХ	13	02.020	3 100	210,31	651 961,00
7442	Респ. Северная Осетия - Алания, р-н Дигорский, с Дур-Дур, ул. Дзотова. 36	Дигорский	15:05:060142:2	003002000000 Земли населенных пунктов	Для ведения личного подсобного хозяйства	13	02.020	2 786	210,31	585 923,66
7443	Республика Северная Осетия-Алания, р-н Дигорский, с. Дур-Дур, ул. Дзотова. 38	Дигорский	15:05:060142:3	003002000000 Земли населенных пунктов	Для ведения личного подсобного хозяйства	13	02.020	1 385	210,31	291 279,35
7444	Респ. Северная Осетия - Алания, р-н Дигорский, с. Дур-Дур, ул. Дзотова 40	Дигорский	15:05:060142:4	003002000000 Земли населенных пунктов	Для ведения личного подсобного хозяйства	13	02.020	1 484	210,31	312 100,04
7445	Республика Северная Осетия-Алания, р-н Дигорский, с Дур-Дур, ул Дзотова. 44	Дигорский	15:05:060142:5	003002000000 Земли населенных пунктов	Для ведения личного подсобного хозяйства	13	02.020	2 730	210,31	574 146,30
7446	Республика Северная Осетия-Алания, р-н Дигорский, с Дур-Дур, ул. Дзотова, 46	Дигорский	15:05:060142:6	003002000000 Земли населенных пунктов	Для ведения личного подсобного хозяйства	13	02.020	3 162	210,31	665 000,22
7447	Респ. Северная Осетия - Алания, р-н Дигорский, с. Дур-Дур, ул. Дзотова	Дигорский	15:05:060142:7	003002000000 Земли населенных пунктов	ЛПХ	13	02.020	3 200	210,31	672 992,00
7448	Респ. Северная Осетия - Алания, р-н Дигорский, с. Дур-Дур, ул. Дзотова	Дигорский	15:05:060142:8	003002000000 Земли населенных пунктов	ЛПХ	13	02.020	1 500	210,31	315 465,00
7449	Северная Осетия - Алания респ, р-н Дигорский, с Дур-Дур, ул. Дзотова. 52	Дигорский	15:05:060142:9	003002000000 Земли населенных пунктов	Для ведения личного подсобного хозяйства	13	02.020	2 041	210,31	429 242,71
7450	Респ. Северная Осетия - Алания, р-н Дигорский, с. Дур-Дур, ул. Магометова	Дигорский	15:05:060143:1	003002000000 Земли населенных пунктов	ЛПХ	13	02.020	3 400	210,31	715 054,00
7451	Респ. Северная Осетия - Алания, р-н Дигорский, с. Дур-Дур, ул. Магометова	Дигорский	15:05:060143:2	003002000000 Земли населенных пунктов	ЛПХ	13	02.020	3 200	210,31	672 992,00
7452	Республика Северная Осетия-Алания, р-н Дигорский, с. Дур-Дур, ул. Магометова, 23	Дигорский	15:05:060143:4	003002000000 Земли населенных пунктов	Для ведения личного подсобного хозяйства	13	02.020	4 021	210,31	845 656,51
7453	Республика Северная Осетия-Алания, р-н Дигорский, с Дур-Дур, ул. Магометова. 25	Дигорский	15:05:060143:5	003002000000 Земли населенных пунктов	Личное подсобное хозяйство	13	02.020	3 970	210,31	834 930,70
7454	Республика Северная Осетия-Алания, р-н Дигорский, с Дур-Дур, ул Магометова, 29	Дигорский	15:05:060143:6	003002000000 Земли населенных пунктов	Для ведения личного подсобного хозяйства	13	02.020	2 370	210,31	498 434,70
7455	Респ. Северная Осетия - Алания, р-н Дигорский, с. Дур-Дур, ул. Магометова	Дигорский	15:05:060143:7	003002000000 Земли населенных пунктов	ЛПХ	13	02.020	3 800	210,31	799 178,00
7456	Респ. Северная Осетия - Алания, р-н Дигорский, с. Дур-Дур, ул. Дзотова	Дигорский	15:05:060144:1	003002000000 Земли населенных пунктов	ЛПХ	13	02.020	1 700	210,31	357 527,00
7457	Респ. Северная Осетия - Алания, р-н Дигорский, с. Дур-Дур, ул. Дзотова	Дигорский	15:05:060144:2	003002000000 Земли населенных пунктов	ЛПХ	13	02.020	4 600	210,31	967 436,00
7458	Респ. Северная Осетия - Алания, р-н Дигорский, с. Дур-Дур, ул. Дзотова	Дигорский	15:05:060144:3	003002000000 Земли населенных пунктов	ЛПХ	13	02.020	3 300	210,31	694 023,00
7459	Республика Северная Осетия-Алания, р-н Дигорский, с. Дур-Дур, ул. Дзотова. 14	Дигорский	15:05:060144:4	003002000000 Земли населенных пунктов	Для ведения личного подсобного хозяйства	13	02.020	3 629	210,31	763 214,99
7460	Российская Федерация, Республика Северная Осетия - Алания, Дигорский район, с Дур-Дур, ул Дзотова	Дигорский	15:05:060144:5	003002000000 Земли населенных пунктов	Для ведения личного подсобного хозяйства	13	02.020	1 874	210,31	394 120,94
7461	Респ. Северная Осетия - Алания, р-н Дигорский, с. Дур-Дур, ул. Магометова	Дигорский	15:05:060144:6	003002000000 Земли населенных пунктов	ЛПХ	13	02.020	3 800	210,31	799 178,00
7462	Республика Северная Осетия-Алания, р-н Дигорский, с Дур-Дур, ул Магометова, 15	Дигорский	15:05:060144:7	003002000000 Земли населенных пунктов	Для ведения личного подсобного хозяйства	13	02.020	3 553	210,31	747 231,43
7463	Респ. Северная Осетия - Алания, р-н Дигорский, с. Дур-Дур, ул. Дзотова	Дигорский	15:05:060145:1	003002000000 Земли населенных пунктов	ЛПХ	13	02.020	3 300	210,31	694 023,00
7464	Республика Северная Осетия - Алания, Дигорский район, с. Дур-Дур, ул Дзотова	Дигорский	15:05:060145:124	003002000000 Земли населенных пунктов	Благоустройство территории. Размещение декоративных, технических, планировочных, конструктивных устройств, элементов озеленения различных видов оборудования и оформления, малых архитектурных форм, некапитальных нестационарных строений и сооружений, информационных щитов и указателей, применяемых как составные части благоустройства территории, общественных туалетов	5	12.003	3 066	278,52	853 942,32
7465	Северная Осетия - Алания респ, р-н Дигорский, с. Дур-Дур, ул. Дзотова, 4	Дигорский	15:05:060145:2	003002000000 Земли населенных пунктов	Для ведения личного подсобного хозяйства	13	02.020	1 821	210,31	382 974,51
7466	Российская Федерация, Республика Северная Осетия - Алания, р-н Дигорский, с. Дур-Дур, ул. Дзотова. 6	Дигорский	15:05:060145:3	003002000000 Земли населенных пунктов	Для ведения личного подсобного хозяйства	13	02.020	2 587	210,31	544 071,97

№ п/п	Местоположение ЗУ	Район	Кадастровый номер ЗУ	Категория земель	Разрешенное использование по документу	Код вида разрешенного использования (в соответствии с классификатором видов разрешенного использования земельных участков)	Вид использования объектов недвижимости	Площадь	УПКС	КС
7467	Республика Северная Осетия-Алания, р-н Дигорский, с Дур-Дур, ул Магометова, д 3	Дигорский	15:05:0060145:4	003002000000 Земли населенных пунктов	Для ведения личного подсобного хозяйства	13	02.020	3 007	210,34	651 430,07
7468	Респ. Северная Осетия - Алания, р-н Дигорский, с. Дур-Дур, ул. Магометова	Дигорский	15:05:0060145:5	003002000000 Земли населенных пунктов	ЛПХ	13	02.020	1 980	210,34	428 558,00
7469	Респ. Северная Осетия - Алания, р-н Дигорский, с. Дур-Дур, ул. Магометова, 11	Дигорский	15:05:0060145:6	003002000000 Земли населенных пунктов	Для ведения личного подсобного хозяйства	13	02.020	1 852	210,34	389 193,12
7470	Респ. Северная Осетия - Алания, р-н Дигорский, с. Дур-Дур, ул. Магометова	Дигорский	15:05:0060145:7	003002000000 Земли населенных пунктов	ЛПХ	13	02.020	1 500	210,34	315 465,00
7471	Северная Осетия - Алания респ, р-н Дигорский, с Дур-Дур, ул. Магометова, 7	Дигорский	15:05:0060145:8	003002000000 Земли населенных пунктов	Для ведения личного подсобного хозяйства	13	02.020	2 269	210,34	461 099,59
7472	Республика Северная Осетия - Алания, р-н Дигорский, с. Дур-Дур, ул. Дзотова, 69	Дигорский	15:05:0060146:1	003002000000 Земли населенных пунктов	Для ведения личного подсобного хозяйства	13	02.020	3 600	210,34	756 120,00
7473	Республика Северная Осетия-Алания, р-н Дигорский, с. Дур-Дур, ул. Дзотова, 67	Дигорский	15:05:0060146:2	003002000000 Земли населенных пунктов	Для ведения личного подсобного хозяйства	13	02.020	2 368	210,34	498 076,06
7474	Респ. Северная Осетия - Алания, р-н Дигорский, с. Дур-Дур, ул. Дзотова	Дигорский	15:05:0060147:1	003002000000 Земли населенных пунктов	ЛПХ	13	02.020	2 100	210,34	441 651,00
7475	Респ. Северная Осетия - Алания, р-н Дигорский, с. Дур-Дур, ул. Дзотова	Дигорский	15:05:0060147:2	003002000000 Земли населенных пунктов	ЛПХ	13	02.020	4 060	210,34	853 980,00
7476	Респ. Северная Осетия - Алания, р-н Дигорский, с. Дур-Дур, ул. Дзотова, 61	Дигорский	15:05:0060147:3	003002000000 Земли населенных пунктов	Для ведения личного подсобного хозяйства	13	02.020	3 253	210,34	684 359,05
7477	Респ. Северная Осетия - Алания, р-н Дигорский, с. Дур-Дур, ул. Дзотова, дом 55	Дигорский	15:05:0060147:4	003002000000 Земли населенных пунктов	Для ведения личного подсобного хозяйства	13	02.020	2 003	210,34	421 378,63
7478	Российская Федерация, Республика Северная Осетия - Алания, Дигорский район, с. Дур-Дур, ул. Дзотова, 49	Дигорский	15:05:0060148:1	003002000000 Земли населенных пунктов	Для ведения личного подсобного хозяйства	13	02.020	3 796	210,34	798 473,90
7479	Российская Федерация, Республика Северная Осетия-Алания, Дигорский район, с Дур-Дур, ул Маяковского	Дигорский	15:05:0060148:118	003002000000 Земли населенных пунктов	Для индивидуального жилищного строительства	13	02.010	4 427	210,34	931 290,18
7480	Республика Северная Осетия-Алания, р-н Дигорский, с. Дур-Дур, ул. Дзотова, 51	Дигорский	15:05:0060148:2	003002000000 Земли населенных пунктов	Для ведения личного подсобного хозяйства	13	02.020	4 456	210,34	937 259,76
7481	Республика Северная Осетия-Алания, р-н Дигорский, с. Дур-Дур, ул Дзотова, 53	Дигорский	15:05:0060148:3	003002000000 Земли населенных пунктов	Для ведения личного подсобного хозяйства	13	02.020	2 331	210,34	490 363,54
7482	Республика Северная Осетия-Алания, р-н Дигорский, с Дур-Дур, ул. Дзотова, 53 "а"	Дигорский	15:05:0060148:5	003002000000 Земли населенных пунктов	Для ведения личного подсобного хозяйства	13	02.020	2 953	210,34	621 215,43
7483	Республика Северная Осетия-Алания, р-н Дигорский, с Дур-Дур, ул. Маяковского, 34	Дигорский	15:05:0060148:6	003002000000 Земли населенных пунктов	Для ведения личного подсобного хозяйства	13	02.020	1 268	210,34	266 742,15
7484	Республика Северная Осетия-Алания, р-н Дигорский, с. Дур-Дур, ул. Маяковского, 32 "а"	Дигорский	15:05:0060148:7	003002000000 Земли населенных пунктов	Для ведения личного подсобного хозяйства	13	02.020	600	210,34	126 204,00
7485	Республика Северная Осетия-Алания, р-н Дигорский, с Дур-Дур, ул Дзотова, д 45б	Дигорский	15:05:0060149:1	003002000000 Земли населенных пунктов	Для ведения личного подсобного хозяйства	13	02.020	4 265	210,34	896 972,15
7486	Республика Северная Осетия-Алания, р-н Дигорский, с Дур-Дур, ул Дзотова, д 45а	Дигорский	15:05:0060149:10	003002000000 Земли населенных пунктов	Для ведения личного подсобного хозяйства	13	02.020	1 553	210,34	326 611,43
7487	Республика Северная Осетия - Алания, Дигорский район, с Дур-Дур, ул Маяковского, 30	Дигорский	15:05:0060149:125	003002000000 Земли населенных пунктов	Для ведения личного подсобного хозяйства	13	02.020	1 327	210,34	279 091,47
7488	Республика Северная Осетия - Алания, Дигорский район, с Дур-Дур, ул Маяковского, 30 "а"	Дигорский	15:05:0060149:126	003002000000 Земли населенных пунктов	Для ведения личного подсобного хозяйства	13	02.020	1 541	210,34	324 075,94
7489	Республика Северная Осетия-Алания, р-н Дигорский, с. Дур-Дур, ул. Маяковского, 24	Дигорский	15:05:0060149:2	003002000000 Земли населенных пунктов	Для ведения личного подсобного хозяйства	13	02.020	3 460	210,34	727 672,60
7490	Республика Северная Осетия - Алания, Дигорский район, с. Дур-Дур, ул Маяковского, 26	Дигорский	15:05:0060149:3	003002000000 Земли населенных пунктов	Для ведения личного подсобного хозяйства	13	02.020	2 818	210,34	592 653,28
7491	Республика Северная Осетия-Алания, р-н Дигорский, с Дур-Дур, ул Маяковского, 28	Дигорский	15:05:0060149:5	003002000000 Земли населенных пунктов	Для ведения личного подсобного хозяйства	13	02.020	1 910	210,34	401 809,40
7492	Респ. Северная Осетия - Алания, р-н Дигорский, с. Дур-Дур, ул. Маяковского, 32	Дигорский	15:05:0060149:6	003002000000 Земли населенных пунктов	Для ведения личного подсобного хозяйства	13	02.020	1 656	210,34	348 279,36
7493	Респ. Северная Осетия - Алания, р-н Дигорский, с. Дур-Дур, ул. Дзотова, дом 43	Дигорский	15:05:0060149:7	003002000000 Земли населенных пунктов	Для ведения личного подсобного хозяйства	13	02.020	4 573	210,34	961 717,82
7494	Республика Северная Осетия-Алания, р-н Дигорский, с Дур-Дур, ул. Дзотова, 45	Дигорский	15:05:0060149:8	003002000000 Земли населенных пунктов	В целях эксплуатации жилого дома	13	02.010	1 500	210,34	315 465,00
7495	Респ. Северная Осетия - Алания, р-н Дигорский, с. Дур-Дур, ул. Маяковского	Дигорский	15:05:0060150:1	003002000000 Земли населенных пунктов	Под объекты торговли	4	04.040	800	210,34	168 272,00
7496	Респ. Северная Осетия - Алания, р-н Дигорский, с. Дур-Дур, ул. Дзотова, дом 39	Дигорский	15:05:0060150:10	003002000000 Земли населенных пунктов	Для ведения личного подсобного хозяйства	13	02.020	2 326	210,34	489 191,06
7497	Респ. Северная Осетия - Алания, р-н Дигорский, с. Дур-Дур, ул. Дзотова	Дигорский	15:05:0060150:11	003002000000 Земли населенных пунктов	ЛПХ	13	02.020	3 400	210,34	715 034,00
7498	Республика Северная Осетия - Алания, Дигорский район, с Дур-Дур, ул Дзотова, 33	Дигорский	15:05:0060150:148	003002000000 Земли населенных пунктов	Для ведения личного подсобного хозяйства	13	02.020	1 639	210,34	344 698,09
7499	Республика Северная Осетия - Алания, Дигорский район, с. Дур-Дур, ул Дзотова, 33а	Дигорский	15:05:0060150:149	003002000000 Земли населенных пунктов	Для ведения личного подсобного хозяйства	13	02.020	1 682	210,34	353 781,32
7500	Российская Федерация, Республика Северная Осетия-Алания, Дигорский р-н, с. Дур-Дур, ул. Маяковского	Дигорский	15:05:0060150:150	003002000000 Земли населенных пунктов	Для ведения личного подсобного хозяйства (приусадебный земельный участок)	13	02.020	1 124	210,34	236 488,34
7501	Республика Северная Осетия-Алания, р-н Дигорский, с. Дур-Дур, ул Маяковского, 20	Дигорский	15:05:0060150:2	003002000000 Земли населенных пунктов	Для ведения личного подсобного хозяйства	13	02.020	3 753	210,34	789 293,13
7502	Республика Северная Осетия-Алания, р-н Дигорский, с Дур-Дур, ул. Маяковского, 22	Дигорский	15:05:0060150:3	003002000000 Земли населенных пунктов	Для ведения личного подсобного хозяйства	13	02.020	3 557	210,34	748 072,67
7503	Северная Осетия - Алания респ, р-н Дигорский, с Дур-Дур, ул Дзотова, 27	Дигорский	15:05:0060150:4	003002000000 Земли населенных пунктов	Для ведения личного подсобного хозяйства	13	02.020	2 102	210,34	442 192,62
7504	Респ. Северная Осетия - Алания, р-н Дигорский, с. Дур-Дур, ул. Дзотова, 29	Дигорский	15:05:0060150:5	003002000000 Земли населенных пунктов	Для ведения личного подсобного хозяйства	13	02.020	3 796	210,34	798 473,86
7505	Республика Северная Осетия-Алания, р-н Дигорский, с. Дур-Дур, ул. Дзотова, 31	Дигорский	15:05:0060150:6	003002000000 Земли населенных пунктов	Для ведения личного подсобного хозяйства	13	02.020	5 213	210,34	1 096 636,03
7506	Республика Северная Осетия-Алания, р-н Дигорский, с Дур-Дур, ул. Дзотова, 35	Дигорский	15:05:0060150:8	003002000000 Земли населенных пунктов	Для ведения личного подсобного хозяйства	13	02.020	2 635	210,34	554 186,83
7507	Северная Осетия - Алания респ, р-н Дигорский, с Дур-Дур, ул. Дзотова, 37	Дигорский	15:05:0060150:9	003002000000 Земли населенных пунктов	Для ведения личного подсобного хозяйства	13	02.020	1 589	210,34	334 182,59
7508	Респ. Северная Осетия - Алания, р-н Дигорский, с. Дур-Дур, ул. Маяковского, 19	Дигорский	15:05:0060151:1	003002000000 Земли населенных пунктов	Для эксплуатации существующих нежилых помещений-мастерских по изготовлению строительных блоков	6	06.060	998	168,82	162 809,22

№ п/п	Местоположение ЗУ	Район	Кадастровый номер ЗУ	Категория земель	Разрешенное использование по документу	Код вида разрешенного использования (в соответствии с классификатором видов разрешенного использования земельных участков)	Вид использования объектов недвижимости	Площадь	УПКС	КС
7509	363403, Респ Северная Осетия - Алания, Дигорский р-н, с Дур-Дур, ул Маяковского, д 18	Дигорский	15:05:0060151:119	003002000000 Земли населенных пунктов	«Образование и просвещение» «Размещение объектов капитального строительства, предназначенных для воспитания, образования и просвещения (детские ясли, сады, школы, лицеи, гимназии, профессиональные технические училища, колледжи, художественные муз ыкальные школы и училища ,образовательные кружки, общества знаний, институты, университеты, организации по переподготовке и повышению квалификации специалистов и иные организации, осуществляющие деятельность по воспитанию, образованию и просвещению»	3	03.050	16 945	268,14	4 543 632,30
7510	Республика Северная Осетия - Алания, Дигорский район, с. Дур-Дур, ул. Маяковского	Дигорский	15:05:0060151:120	003002000000 Земли населенных пунктов	Для индивидуального жилищного строительства	13	02.010	1 846	210,31	388 232,26
7511	Российская Федерация, Республика Северная Осетия-Алания, Дигорский р-н, с Дур-Дур, ул. Маяковского	Дигорский	15:05:0060151:121	003002000000 Земли населенных пунктов	"Для индивидуального жилищного строительства.Размещение жилого дома (отдельно стоящего здания количеством надземных этажей не более чем три, высотой не более двадцати метров, которое состоит из комнат и помещений вспомогательного использования, предназначенных для удовлетворения гражданами бытовых и иных нужд, связанных с их проживанием в таком здании, не предназначенного для раздела на самостоятельные объекты недвижимости); ведение садоводства; ведение сельскохозяйственных культур, размещение индивидуальных гаражей и хозяйственных построек"	13	02.010	1 171	210,31	246 273,01
7512	Российская Федерация, Республика Северная Осетия-Алания, Дигорский р-н, с Дур-Дур, ул. Маяковского	Дигорский	15:05:0060151:122	003002000000 Земли населенных пунктов	"Для ведения личного подсобного хозяйства (приусадебный земельный участок). Размещение жилого дома, указанного в описании вида разрешенного использования с кодом 2.1; производство сельскохозяйственной продукции; размещение гаража и иных вспомогательных сооружений; содержание сельскохозяйственных животных"	13	02.020	1 500	210,31	315 465,00
7513	Российская Федерация, Республика Северная Осетия-Алания, Дигорский р-н, с. Дур-Дур, ул. Маяковского	Дигорский	15:05:0060151:123	003002000000 Земли населенных пунктов	Для индивидуального жилищного строительства.	13	02.010	801	210,31	168 458,31
7514	Российская Федерация, Республика Северная Осетия-Алания, Дигорский р-н, с Дур-Дур, ул. Маяковского	Дигорский	15:05:0060151:124	003002000000 Земли населенных пунктов	Для индивидуального жилищного строительства	13	02.010	931	210,31	195 798,61
7515	Респ. Северная Осетия - Алания, р-н Дигорский, с. Дур-Дур, ул. Дзотова	Дигорский	15:05:0060151:3	003002000000 Земли населенных пунктов	ЛПХ	13	02.020	3 000	210,31	630 930,00
7516	Республика Северная Осетия-Алания, р-н Дигорский, с. Дур-Дур, ул. Дзотова, 21	Дигорский	15:05:0060151:4	003002000000 Земли населенных пунктов	Для ведения личного подсобного хозяйства	13	02.020	2 010	210,31	422 723,10
7517	Республика Северная Осетия-Алания, р-н Дигорский, с. Дур-Дур, ул. Дзотова, д 23	Дигорский	15:05:0060151:5	003002000000 Земли населенных пунктов	ЛПХ	13	02.020	3 800	210,31	799 178,00
7518	Российская Федерация, Республика Северная Осетия-Алания, Дигорский район, с. Дур-Дур, ул. Дзотова, 25	Дигорский	15:05:0060151:6	003002000000 Земли населенных пунктов	Для ведения личного подсобного хозяйства	13	02.020	5 446	210,31	1 145 348,26
7519	Российская Федерация, Республика Северная Осетия-Алания, Дигорский район, с Дур-Дур, ул Маяковского, 2	Дигорский	15:05:0060152:1	003002000000 Земли населенных пунктов	Для ведения личного подсобного хозяйства	13	02.020	3 964	210,31	833 668,84
7520	Республика Северная Осетия-Алания, р-н Дигорский, с. Дур-Дур, ул. Дзотова, 5	Дигорский	15:05:0060152:10	003002000000 Земли населенных пунктов	Для ведения личного подсобного хозяйства	13	02.020	3 604	210,31	757 957,24
7521	Республика Северная Осетия-Алания, р-н Дигорский, с. Дур-Дур, ул. Дзотова, 7	Дигорский	15:05:0060152:11	003002000000 Земли населенных пунктов	Для ведения личного подсобного хозяйства	13	02.020	3 681	210,31	774 151,11
7522	Республика Северная Осетия - Алания, р-н Дигорский, с. Дур-Дур, ул. Дзотова, 9	Дигорский	15:05:0060152:12	003002000000 Земли населенных пунктов	Для ведения личного подсобного хозяйства	13	02.020	1 817	210,31	382 133,27
7523	Республика Северная Осетия-Алания, р-н Дигорский, с. Дур-Дур, ул. Дзотова, 13	Дигорский	15:05:0060152:13	003002000000 Земли населенных пунктов	Для ведения личного подсобного хозяйства	13	02.020	2 050	210,31	431 135,50
7524	Республика Северная Осетия-Алания, р-н Дигорский, с. Дур-Дур, ул. Дзотова, 15	Дигорский	15:05:0060152:14	003002000000 Земли населенных пунктов	Для ведения личного подсобного хозяйства	13	02.020	3 680	210,31	773 940,80
7525	Респ. Северная Осетия - Алания, р-н Дигорский, с. Дур-Дур, ул. Маяковского	Дигорский	15:05:0060152:2	003002000000 Земли населенных пунктов	ЛПХ	13	02.020	3 300	210,31	694 023,00
7526	Респ. Северная Осетия - Алания, р-н Дигорский, с. Дур-Дур, ул. Маяковского, 8	Дигорский	15:05:0060152:3	003002000000 Земли населенных пунктов	ЛПХ	13	02.020	1 910	210,31	401 692,10
7527	Респ. Северная Осетия - Алания, р-н Дигорский, с. Дур-Дур, ул. Маяковского	Дигорский	15:05:0060152:4	003002000000 Земли населенных пунктов	ЛПХ	13	02.020	3 400	210,31	715 054,00
7528	Республика Северная Осетия-Алания, р-н Дигорский, с. Дур-Дур, ул. Маяковского, 10	Дигорский	15:05:0060152:5	003002000000 Земли населенных пунктов	Для ведения личного подсобного хозяйства	13	02.020	2 513	210,31	528 509,03
7529	Российская Федерация, Республика Северная Осетия-Алания, Дигорский район, с. Дур-Дур, ул. Маяковского, 12	Дигорский	15:05:0060152:6	003002000000 Земли населенных пунктов	Для ведения личного подсобного хозяйства	13	02.020	2 809	210,31	590 760,79
7530	Российская Федерация, Республика Северная Осетия-Алания, Дигорский район, с Дур-Дур, ул Маяковского,16	Дигорский	15:05:0060152:7	003002000000 Земли населенных пунктов	Для ведения личного подсобного хозяйства	13	02.020	3 541	210,31	744 707,71
7531	Респ. Северная Осетия - Алания, р-н Дигорский, с. Дур-Дур, ул. Дзотова, 1	Дигорский	15:05:0060152:8	003002000000 Земли населенных пунктов	Для ведения личного подсобного хозяйства	13	02.020	3 872	210,31	814 320,32
7532	Респ. Северная Осетия - Алания, р-н Дигорский, с. Дур-Дур, ул. Дзотова	Дигорский	15:05:0060152:9	003002000000 Земли населенных пунктов	ЛПХ	13	02.020	3 500	210,31	736 085,00

№ п/п	Местоположение ЗУ	Район	Кадастровый номер ЗУ	Категория земель	Разрешенное использование по документу	Код вида разрешенного использования (в соответствии с классификатором видов разрешенного использования земельных участков)	Вид использования объектов недвижимости	Площадь	УПКС	КС
7533	Респ. Северная Осетия - Алания, р-н Дигорский, с. Дур-Дур, ул. Маяковского	Дигорский	15:05:0060153:1	003002000000 Земли населенных пунктов	Питомник	6	10:011	1 [illegible]	808,92	1 [illegible]
7534	Российская Федерация, Республика Северная Осетия-Алания, Дигорский район, с. Дур-Дур, ул. Горького, 83	Дигорский	15:05:0060154:114	003002000000 Земли населенных пунктов	Для ведения личного подсобного хозяйства	13	02.020	1 [illegible]	210,M	315 165,00
7535	Российская Федерация, Республика Северная Осетия-Алания, Дигорский район, с. Дур-Дур, ул. Горького, 83 "а"	Дигорский	15:05:0060154:115	003002000000 Земли населенных пунктов	Для ведения личного подсобного хозяйства	13	02.020	2 156	210,M	155 932,68
7536	Республика Северная Осетия-Алания, р-н Дигорский, с. Дур-Дур, ул Горького, 79	Дигорский	15:05:0060154:2	003002000000 Земли населенных пунктов	Для ведения личного подсобного хозяйства	13	02.020	1 367	210,M	291 699,97
7537	Республика Северная Осетия - Алания, р-н Дигорский, с. Дур-Дур, ул Горького, 69	Дигорский	15:05:0060155:1	003002000000 Земли населенных пунктов	Для ведения личного подсобного хозяйства	13	02.020	3 636	210,M	886 650,48
7538	Республика Северная Осетия-Алания, р-н Дигорский, с. Дур-Дур, ул. Маяковского, 93	Дигорский	15:05:0060155:11	003002000000 Земли населенных пунктов	Для ведения личного подсобного хозяйства	13	02.020	1 311	210,M	275 716,41
7539	Респ. Северная Осетия - Алания, р-н Дигорский, с. Дур-Дур, ул. Горького	Дигорский	15:05:0060155:2	003002000000 Земли населенных пунктов	ЛПХ	13	02.020	1 750	210,M	427 527,00
7540	Респ. Северная Осетия - Алания, р-н Дигорский, с. Дур-Дур, ул. Горького	Дигорский	15:05:0060155:3	003002000000 Земли населенных пунктов	ЛПХ	13	02.020	5 500	210,M	1 156 705,00
7541	Респ. Северная Осетия - Алания, р-н Дигорский, с. Дур-Дур, ул. Маяковского, 85	Дигорский	15:05:0060155:4	003002000000 Земли населенных пунктов	Для ведения личного подсобного хозяйства	13	02.020	5 794	210,M	1 218 525,84
7542	Республика Северная Осетия-Алания, р-н Дигорский, с. Дур-Дур, ул. Маяковского, 89	Дигорский	15:05:0060155:5	003002000000 Земли населенных пунктов	Для ведения личного подсобного хозяйства	13	02.020	3 432	210,M	721 783,92
7543	Респ. Северная Осетия - Алания, р-н Дигорский, с. Дур-Дур, ул. Маяковского	Дигорский	15:05:0060155:6	003002000000 Земли населенных пунктов	ЛПХ	13	02.020	3 000	210,M	630 930,00
7544	Республика Северная Осетия-Алания, р-н Дигорский, с. Дур-Дур, ул Дзотова, 47	Дигорский	15:05:0060155:7	003002000000 Земли населенных пунктов	Для ведения личного подсобного хозяйства	13	02.020	3 895	210,M	819 137,85
7545	Респ. Северная Осетия - Алания, р-н Дигорский, с. Дур-Дур, ул. Маяковского	Дигорский	15:05:0060155:8	003002000000 Земли населенных пунктов	Для ведения личного подсобного хозяйства	13	02.020	3 714	210,M	780 663,03
7546	Республика Северная Осетия-Алания, р-н Дигорский, с. Дур-Дур, ул. Горького, 75	Дигорский	15:05:0060155:9	003002000000 Земли населенных пунктов	Для ведения личного подсобного хозяйства	13	02.020	3 579	210,M	752 621,99
7547	Северная Осетия - Алания респ, р-н Дигорский, с. Дур-Дур, ул. Горького, 51	Дигорский	15:05:0060156:1	003002000000 Земли населенных пунктов	Для ведения личного подсобного хозяйства	13	02.020	3 436	210,M	722 394,36
7548	Республика Северная Осетия - Алания, р-н Дигорский, с. Дур-Дур, ул. Маяковского, 63	Дигорский	15:05:0060156:10	003002000000 Земли населенных пунктов	Для ведения личного подсобного хозяйства	13	02.020	3 428	210,M	720 912,68
7549	Респ. Северная Осетия - Алания, р-н Дигорский, с. Дур-Дур, ул. Маяковского, 79	Дигорский	15:05:0060156:11	003002000000 Земли населенных пунктов	Для ведения личного подсобного хозяйства	13	02.020	1 869	210,M	393 067,53
7550	Респ. Северная Осетия - Алания, р-н Дигорский, с. Дур-Дур, ул. Маяковского	Дигорский	15:05:0060156:12	003002000000 Земли населенных пунктов	ЛПХ	13	02.020	1 500	210,M	315 465,00
7551	Республика Северная Осетия-Алания, р-н Дигорский, с. Дур-Дур, ул Маяковского, 69	Дигорский	15:05:0060156:13	003002000000 Земли населенных пунктов	Для ведения личного подсобного хозяйства	13	02.020	1 682	210,M	353 711,82
7552	Республика Северная Осетия-Алания, р-н Дигорский, с. Дур-Дур, ул. Маяковского, 77	Дигорский	15:05:0060156:14	003002000000 Земли населенных пунктов	Для ведения личного подсобного хозяйства	13	02.020	3 412	210,M	702 856,02
7553	Российская Федерация, Республика Северная Осетия-Алания, Дигорский муниципальный район, с Дур-Дур, ул Маяковского, д. 65	Дигорский	15:05:0060156:15	003002000000 Земли населенных пунктов	Для ведения личного подсобного хозяйства	13	02.020	1 700	210,M	371 451,60
7554	Республика Северная Осетия-Алания, р-н Дигорский, с. Дур-Дур, ул. Маяковского, 81	Дигорский	15:05:0060156:16	003002000000 Земли населенных пунктов	Для ведения личного подсобного хозяйства	13	02.020	3 459	210,M	716 416,79
7555	Респ. Северная Осетия - Алания, р-н Дигорский, с. Дур-Дур, ул. Горького, 53	Дигорский	15:05:0060156:2	003002000000 Земли населенных пунктов	Для ведения личного подсобного хозяйства	13	02.020	1 738	210,M	365 518,76
7556	Респ. Северная Осетия - Алания, р-н Дигорский, с. Дур-Дур, ул. Горького, 55	Дигорский	15:05:0060156:3	003002000000 Земли населенных пунктов	Для ведения личного подсобного хозяйства	13	02.020	1 713	210,M	360 281,03
7557	Респ. Северная Осетия - Алания, р-н Дигорский, с. Дур-Дур, ул. Горького, 67	Дигорский	15:05:0060156:30	003002000000 Земли населенных пунктов	Для ведения личного подсобного хозяйства	13	02.020	3 450	210,M	725 569,50
7558	Респ. Северная Осетия - Алания, р-н Дигорский, с. Дур-Дур, ул. Горького, дом 57	Дигорский	15:05:0060156:4	003002000000 Земли населенных пунктов	Для ведения личного подсобного хозяйства	13	02.020	3 280	210,M	689 816,80
7559	Респ. Северная Осетия - Алания, р-н Дигорский, с. Дур-Дур, ул. Горького, дом 59	Дигорский	15:05:0060156:5	003002000000 Земли населенных пунктов	Для ведения личного подсобного хозяйства	13	02.020	2 003	210,M	421 196,35
7560	Респ. Северная Осетия - Алания, р-н Дигорский, с. Дур-Дур, ул. Горького	Дигорский	15:05:0060156:6	003002000000 Земли населенных пунктов	ЛПХ	13	02.020	2 700	210,M	567 837,00
7561	Респ. Северная Осетия - Алания, р-н Дигорский, с. Дур-Дур, ул. Горького, 63	Дигорский	15:05:0060156:7	003002000000 Земли населенных пунктов	Для ведения личного подсобного хозяйства	13	02.020	3 143	210,M	660 847,03
7562	Республика Северная Осетия-Алания, Дигорский район, с. Дур-Дур, ул. Горького, 65	Дигорский	15:05:0060156:8	003002000000 Земли населенных пунктов	Для ведения личного подсобного хозяйства	13	02.020	4 564	210,M	960 060,04
7563	Респ. Северная Осетия - Алания, р-н Дигорский, с. Дур-Дур, ул. Маяковского, дом 59	Дигорский	15:05:0060156:9	003002000000 Земли населенных пунктов	Для ведения личного подсобного хозяйства	13	02.020	3 459	210,M	727 081,96
7564	Респ. Северная Осетия - Алания, р-н Дигорский, с. Дур-Дур, ул. Маяковского, дом 39	Дигорский	15:05:0060157:1	003002000000 Земли населенных пунктов	Для эксплуатации существующего домовладения	13	02.010	3 390	210,M	713 054,00
7565	Респ. Северная Осетия - Алания, р-н Дигорский, с. Дур-Дур, ул. Маяковского, 43	Дигорский	15:05:0060157:10	003002000000 Земли населенных пунктов	Для ведения личного подсобного хозяйства	13	02.020	1 364	210,M	328 714,84
7566	Республика Северная Осетия-Алания, р-н Дигорский, с. Дур-Дур, ул. Маяковского, 51	Дигорский	15:05:0060157:11	003002000000 Земли населенных пунктов	Для ведения личного подсобного хозяйства	13	02.020	2 100	210,M	441 651,00
7567	Респ. Северная Осетия - Алания, р-н Дигорский, с. Дур-Дур, ул. Маяковского,53	Дигорский	15:05:0060157:12	003002000000 Земли населенных пунктов	Для ведения личного подсобного хозяйства	13	02.020	1 918	210,M	869 683,68
7568	Республика Северная Осетия-Алания, р-н Дигорский, с. Дур-Дур, ул. Маяковского, 55	Дигорский	15:05:0060157:13	003002000000 Земли населенных пунктов	Для ведения личного подсобного хозяйства	13	02.020	1 821	210,M	382 971,51
7569	Российская Федерация, Республика Северная Осетия-Алания, Дигорский район, с. Дур-Дур, ул. Маяковского, 57	Дигорский	15:05:0060157:14	003002000000 Земли населенных пунктов	Для ведения личного подсобного хозяйства	13	02.020	3 724	210,M	782 984,13
7570	Респ. Северная Осетия - Алания, р-н Дигорский, с. Дур-Дур, ул. Горького, 35	Дигорский	15:05:0060157:2	003002000000 Земли населенных пунктов	Для ведения личного подсобного хозяйства	13	02.020	3 459	210,M	727 062,29
7571	Респ. Северная Осетия - Алания, р-н Дигорский, с. Дур-Дур, ул. Горького	Дигорский	15:05:0060157:3	003002000000 Земли населенных пунктов	ЛПХ	13	02.020	3 000	210,M	630 930,00
7572	Респ. Северная Осетия - Алания, р-н Дигорский, с. Дур-Дур, ул. Горького, 43	Дигорский	15:05:0060157:4	003002000000 Земли населенных пунктов	Для ведения личного подсобного хозяйства	13	02.020	1 792	210,M	377 716,56
7573	Республика Северная Осетия-Алания, р-н Дигорский, с. Дур-Дур, ул. Горького, 45	Дигорский	15:05:0060157:5	003002000000 Земли населенных пунктов	Для ведения личного подсобного хозяйства	13	02.020	3 500	210,M	736 085,00
7574	Респ. Северная Осетия - Алания, р-н Дигорский, с. Дур-Дур, ул. Горького, 47	Дигорский	15:05:0060157:6	003002000000 Земли населенных пунктов	Для ведения личного подсобного хозяйства	13	02.020	3 680	210,M	776 344,00
7575	Респ. Северная Осетия - Алания, р-н Дигорский, с. Дур-Дур, ул. Горького, дом 50	Дигорский	15:05:0060157:7	003002000000 Земли населенных пунктов	ЛПХ	13	02.020	3 500	210,M	736 085,00
7576	Респ. Северная Осетия - Алания, р-н Дигорский, с. Дур-Дур, ул. Маяковского	Дигорский	15:05:0060157:8	003002000000 Земли населенных пунктов	ЛПХ	13	02.020	3 100	210,M	651 961,00

№ п/п	Местоположение ЗУ	Район	Кадастровый номер ЗУ	Категория земель	Разрешенное использование по документу	Код вида разрешенного использования (в соответствии с классификатором видов разрешенного использования земельных участков)	Вид использования объектов недвижимости	Площадь	УПКС	КС
7577	Респ. Северная Осетия - Алания, р-н Дигорский, с. Дур-Дур, ул. Маяковского, 41	Дигорский	15:05:0060157:9	003002000000 Земли населенных пунктов	Для ведения личного подсобного хозяйства	13	02.020	4 000	210,31	841 240,00
7578	Российская Федерация, Республика Северная Осетия-Алания, Дигорский район, с.Дур-Дур, ул. Горького, 19	Дигорский	15:05:0060158:1	003002000000 Земли населенных пунктов	Для ведения личного подсобного хозяйства	13	02.020	3 571	210,31	751 017,01
7579	Республика Северная Осетия-Алания, р-н Дигорский, с. Дур-Дур, ул Маяковского, 23	Дигорский	15:05:0060158:10	003002000000 Земли населенных пунктов	Для ведения личного подсобного хозяйства	13	02.020	1 698	210,31	357 106,38
7580	Северная Осетия - Алания респ, р-н Дигорский, с. Дур-Дур, ул. Маяковского, 25	Дигорский	15:05:0060158:11	003002000000 Земли населенных пунктов	Для ведения личного подсобного хозяйства	13	02.020	1 697	210,31	356 896,07
7581	Республика Северная Осетия-Алания, р-н Дигорский, с. Дур-Дур, ул. Маяковского, 29	Дигорский	15:05:0060158:12	003002000000 Земли населенных пунктов	Для ведения личного подсобного хозяйства	13	02.020	3 468	210,31	729 355,08
7582	Респ. Северная Осетия - Алания, р-н Дигорский, с. Дур-Дур, ул. Маяковского, 31	Дигорский	15:05:0060158:13	003002000000 Земли населенных пунктов	Для ведения личного подсобного хозяйства	13	02.020	3 423	210,31	719 891,13
7583	Республика Северная Осетия-Алания, р-н Дигорский, с. Дур-Дур, ул Маяковского, 33	Дигорский	15:05:0060158:14	003002000000 Земли населенных пунктов	Для ведения личного подсобного хозяйства	13	02.020	1 841	210,31	387 180,71
7584	Респ. Северная Осетия - Алания, р-н Дигорский, с. Дур-Дур, ул. Маяковского,35	Дигорский	15:05:0060158:15	003002000000 Земли населенных пунктов	Для ведения личного подсобного хозяйства	13	02.020	1 800	210,31	378 558,00
7585	Респ. Северная Осетия - Алания, р-н Дигорский, с. Дур-Дур, ул. Горького, 17	Дигорский	15:05:0060158:2	003002000000 Земли населенных пунктов	Для ведения личного подсобного хозяйства	13	02.020	3 441	210,31	724 307,64
7586	Респ. Северная Осетия - Алания, р-н Дигорский, с. Дур-Дур, ул. Горького	Дигорский	15:05:0060158:3	003002000000 Земли населенных пунктов	ЛПХ	13	02.020	3 400	210,31	715 054,00
7587	Респ. Северная Осетия - Алания, р-н Дигорский, с. Дур-Дур, ул. Горького, 15	Дигорский	15:05:0060158:30	003002000000 Земли населенных пунктов	Для ведения личного подсобного хозяйства	13	02.020	3 352	210,31	704 959,12
7588	Респ. Северная Осетия - Алания, р-н Дигорский, с. Дур-Дур, ул. Горького, 31	Дигорский	15:05:0060158:4	003002000000 Земли населенных пунктов	Для ведения личного подсобного хозяйства	13	02.020	3 326	210,31	699 491,06
7589	Респ. Северная Осетия - Алания, р-н Дигорский, с. Дур-Дур, ул. Горького	Дигорский	15:05:0060158:5	003002000000 Земли населенных пунктов	ЛПХ	13	02.020	3 300	210,31	694 023,00
7590	Республика Северная Осетия - Алания, р-н Дигорский, с. Дур-Дур, ул. Маяковского, 17	Дигорский	15:05:0060158:6	003002000000 Земли населенных пунктов	Для ведения личного подсобного хозяйства	13	02.020	2 748	210,31	577 931,88
7591	Респ. Северная Осетия - Алания, р-н Дигорский, с. Дур-Дур, ул. Маяковского, 19	Дигорский	15:05:0060158:7	003002000000 Земли населенных пунктов	Для ведения личного подсобного хозяйства	13	02.020	797	210,31	167 617,07
7592	Респ. Северная Осетия - Алания, р-н Дигорский, с. Дур-Дур, ул. Маяковского, 21	Дигорский	15:05:0060158:8	003002000000 Земли населенных пунктов	Для ведения личного подсобного хозяйства	13	02.020	3 464	210,31	728 513,84
7593	Респ. Северная Осетия - Алания, р-н Дигорский, с. Дур-Дур, ул. Маяковского	Дигорский	15:05:0060158:9	003002000000 Земли населенных пунктов	ЛПХ	13	02.020	1 600	210,31	336 496,00
7594	Респ. Северная Осетия - Алания, р-н Дигорский, с. Дур-Дур, ул. Маяковского, дом 9	Дигорский	15:05:0060159:1	003002000000 Земли населенных пунктов	Для эксплуатации существующего домовладения	13	02.010	1 885	210,31	396 434,35
7595	Респ. Северная Осетия - Алания, р-н Дигорский, с. Дур-Дур, ул. Маяковского	Дигорский	15:05:0060159:10	003002000000 Земли населенных пунктов	ЛПХ	13	02.020	3 300	210,31	694 023,00
7596	Респ. Северная Осетия - Алания, р-н Дигорский, с. Дур-Дур, ул. Маяковского	Дигорский	15:05:0060159:11	003002000000 Земли населенных пунктов	ЛПХ	13	02.020	5 100	210,31	1 072 581,00
7597	Респ. Северная Осетия - Алания, р-н Дигорский, с. Дур-Дур, ул. Маяковского	Дигорский	15:05:0060159:12	003002000000 Земли населенных пунктов	ЛПХ	13	02.020	1 700	210,31	357 527,00
7598	Российская Федерация, Республика Северная Осетия-Алания, Дигорский р-н. с. Дур-Дур, ул. Маяковского, 11	Дигорский	15:05:0060159:130	003002000000 Земли населенных пунктов	Для ведения личного подсобного хозяйства	13	02.020	2 149	210,31	451 956,19
7599	Российская Федерация, Республика Северная Осетия-Алания, Дигорский р-н. с. Дур-Дур, ул. Маяковского, 11а	Дигорский	15:05:0060159:131	003002000000 Земли населенных пунктов	Для ведения личного подсобного хозяйства	13	02.020	1 459	210,31	306 842,29
7600	Респ. Северная Осетия - Алания, р-н Дигорский, с. Дур-Дур, ул. Маяковского	Дигорский	15:05:0060159:14	003002000000 Земли населенных пунктов	ЛПХ	13	02.020	3 800	210,31	799 178,00
7601	Респ. Северная Осетия - Алания, р-н Дигорский, с. Дур-Дур, ул. Маяковского, 15	Дигорский	15:05:0060159:15	003002000000 Земли населенных пунктов	Для ведения личного подсобного хозяйства	13	02.020	1 826	210,31	384 026,06
7602	Респ. Северная Осетия - Алания, р-н Дигорский, с. Дур-Дур, ул. Горького	Дигорский	15:05:0060159:2	003002000000 Земли населенных пунктов	ЛПХ	13	02.020	5 400	210,31	1 135 674,00
7603	Респ. Северная Осетия - Алания, р-н Дигорский, с. Дур-Дур, ул. Горького	Дигорский	15:05:0060159:3	003002000000 Земли населенных пунктов	ЛПХ	13	02.020	3 400	210,31	715 054,00
7604	Респ. Северная Осетия - Алания, р-н Дигорский, с. Дур-Дур, ул. Горького, 5	Дигорский	15:05:0060159:4	003002000000 Земли населенных пунктов	Для ведения личного подсобного хозяйства	13	02.020	3 795	210,31	798 126,45
7605	Респ. Северная Осетия - Алания, р-н Дигорский, с. Дур-Дур, ул. Горького	Дигорский	15:05:0060159:5	003002000000 Земли населенных пунктов	ЛПХ	13	02.020	3 300	210,31	694 023,00
7606	Респ. Северная Осетия - Алания, р-н Дигорский, с. Дур-Дур, ул. Горького	Дигорский	15:05:0060159:6	003002000000 Земли населенных пунктов	ЛПХ	13	02.020	3 200	210,31	672 992,00
7607	Респ. Северная Осетия - Алания, р-н Дигорский, с. Дур-Дур, ул. Горького	Дигорский	15:05:0060159:7	003002000000 Земли населенных пунктов	ЛПХ	13	02.020	3 600	210,31	757 116,00
7608	Российская Федерация, Республика Северная Осетия - Алания, Дигорский район, с. Дур-Дур, ул. Маяковского, 1	Дигорский	15:05:0060159:8	003002000000 Земли населенных пунктов	Для ведения личного подсобного хозяйства	13	02.020	2 400	210,31	504 744,00
7609	Респ. Северная Осетия - Алания, р-н Дигорский, с. Дур-Дур, ул. Маяковского	Дигорский	15:05:0060159:9	003002000000 Земли населенных пунктов	ЛПХ	13	02.020	5 900	210,31	1 240 829,00
7610	Северная Осетия - Алания респ, р-н Дигорский, с. Дур-Дур, ул. Горького, 77	Дигорский	15:05:0060160:1	003002000000 Земли населенных пунктов	Для ведения личного подсобного хозяйства	13	02.020	2 090	210,31	439 547,90
7611	Российская Федерация, Республика Северная Осетия-Алания, Дигорский р-н. с. Дур-Дур, ул. Горького, 86	Дигорский	15:05:0060160:119	003002000000 Земли населенных пунктов	Гидротехнические сооружения	6	11.030	1 939	215,56	417 970,84
7612	Респ. Северная Осетия - Алания, р-н Дигорский, с. Дур-Дур, ул. Ленина, 66	Дигорский	15:05:0060160:120	003002000000 Земли населенных пунктов	Для ведения личного подсобного хозяйства	13	02.020	1 600	210,31	336 496,00
7613	Респ. Северная Осетия - Алания, р-н Дигорский, с. Дур-Дур, ул. Горького	Дигорский	15:05:0060160:2	003002000000 Земли населенных пунктов	ЛПХ	13	02.020	3 200	210,31	672 992,00
7614	Республика Северная Осетия - Алания, р-н Дигорский, с. Дур-Дур, ул. Горького, 74	Дигорский	15:05:0060160:3	003002000000 Земли населенных пунктов	Для ведения личного подсобного хозяйства	13	02.020	2 103	210,31	442 281,93
7615	Респ. Северная Осетия - Алания, р-н Дигорский, с. Дур-Дур, ул. Горького	Дигорский	15:05:0060160:4	003002000000 Земли населенных пунктов	ЛПХ	13	02.020	3 100	210,31	651 961,00
7616	Респ. Северная Осетия - Алания, р-н Дигорский, с. Дур-Дур, ул. Горького	Дигорский	15:05:0060160:5	003002000000 Земли населенных пунктов	ЛПХ	13	02.020	2 900	210,31	609 899,00
7617	Республика Северная Осетия - Алания, р-н Дигорский, с. Дур-Дур, ул. Горького, 80	Дигорский	15:05:0060160:6	003002000000 Земли населенных пунктов	Для ведения личного подсобного хозяйства	13	02.020	2 300	210,31	483 713,00
7618	Республика Северная Осетия - Алания, Дигорский район, с. Дур-Дур, ул. Кирова, 54	Дигорский	15:05:0060160:7	003002000000 Земли населенных пунктов	Для ведения личного подсобного хозяйства	13	02.020	2 900	210,31	609 899,00
7619	Респ. Северная Осетия - Алания, р-н Дигорский, с. Дур-Дур, ул. Кирова, дом 54	Дигорский	15:05:0060161:1	003002000000 Земли населенных пунктов	Под существующий жилой дом	13	02.010	2 900	210,31	609 899,00
7620	Респ. Северная Осетия - Алания, р-н Дигорский, с. Дур-Дур, ул. Горького	Дигорский	15:05:0060161:10	003002000000 Земли населенных пунктов	ЛПХ	13	02.020	3 200	210,31	672 992,00
7621	Респ. Северная Осетия - Алания, р-н Дигорский, с. Дур-Дур, ул. Горького	Дигорский	15:05:0060161:11	003002000000 Земли населенных пунктов	ЛПХ	13	02.020	5 800	210,31	1 219 798,00
7622	Респ. Северная Осетия - Алания, р-н Дигорский, с. Дур-Дур, ул. Горького, дом 62	Дигорский	15:05:0060161:12	003002000000 Земли населенных пунктов	Для ведения личного подсобного хозяйства	13	02.020	1 716	210,31	360 891,96
7623	Респ. Северная Осетия - Алания, р-н Дигорский, с. Дур-Дур, ул. Горького, 64	Дигорский	15:05:0060161:13	003002000000 Земли населенных пунктов	Для ведения личного подсобного хозяйства	13	02.020	3 455	210,31	726 621,05
7624	Респ. Северная Осетия - Алания, р-н Дигорский, с. Дур-Дур, ул. Горького, 66	Дигорский	15:05:0060161:14	003002000000 Земли населенных пунктов	Для ведения личного подсобного хозяйства	13	02.020	3 499	210,31	735 874,69
7625	Респ. Северная Осетия - Алания, р-н Дигорский, с. Дур-Дур, ул. Горького, 68	Дигорский	15:05:0060161:15	003002000000 Земли населенных пунктов	Для ведения личного подсобного хозяйства	13	02.020	2 892	210,31	608 216,52

№ п/п	Местоположение ЗУ	Район	Кадастровый номер ЗУ	Категория земель	Разрешенное использование по документу	Код вида разрешенного использования (в соответствии с классификатором видов разрешенного использования земельных участков)	Вид использования объектом недвижимости	Площадь	УПКС	КС
7626	Респ. Северная Осетия - Алания, р-н Дигорский, с. Дур-Дур, ул. Кирова, 42	Дигорский	15:05:0060161:2	003002000000 Земли населенных пунктов	Для ведения личного подсобного хозяйства	13	02.020	1 787	210,31	375 823,97
7627	Республика Северная Осетия-Алания, Дигорский район, с. Дур-Дур, ул Кирова, 44	Дигорский	15:05:0060161:3	003002000000 Земли населенных пунктов	Для ведения личного подсобного хозяйства	13	02.020	1 810	210,31	380 661,10
7628	Респ. Северная Осетия - Алания, р-н Дигорский, с. Дур-Дур, ул. Кирова	Дигорский	15:05:0060161:4	003002000000 Земли населенных пунктов	ЛПХ	13	02.020	3 200	210,31	672 992,00
7629	Российская Федерация, Республика Северная Осетия - Алания, Дигорский р-н, с. Дур-Дур, ул. Кирова, 48	Дигорский	15:05:0060161:5	003002000000 Земли населенных пунктов	Для ведения личного подсобного хозяйства	13	02.020	3 503	210,31	736 715,93
7630	Республика Северная Осетия-Алания, р-н Дигорский, с. Дур-Дур, ул. Кирова, 50	Дигорский	15:05:0060161:6	003002000000 Земли населенных пунктов	Для ведения личного подсобного хозяйства	13	02.020	3 465	210,31	728 724,15
7631	Республика Северная Осетия - Алания, Дигорский р-н, с. Дур-Дур, ул. Кирова, 52	Дигорский	15:05:0060161:7	003002000000 Земли населенных пунктов	Для ведения личного подсобного хозяйства	13	02.020	3 464	210,31	728 513,84
7632	Респ. Северная Осетия - Алания, р-н Дигорский, с. Дур-Дур, ул. Горького	Дигорский	15:05:0060161:8	003002000000 Земли населенных пунктов	ЛПХ	13	02.020	3 300	210,31	694 023,00
7633	Республика Северная Осетия-Алания, р-н Дигорский, с. Дур-Дур, ул Горького, 54	Дигорский	15:05:0060161:9	003002000000 Земли населенных пунктов	Для ведения личного подсобного хозяйства	13	02.020	1 671	210,31	351 428,01
7634	Респ. Северная Осетия - Алания, р-н Дигорский, с. Дур-Дур, ул. Кирова	Дигорский	15:05:0060162:1	003002000000 Земли населенных пунктов	ЛПХ	13	02.020	3 300	210,31	694 023,00
7635	Респ. Северная Осетия - Алания, р-н Дигорский, с. Дур-Дур, ул. Горького	Дигорский	15:05:0060162:10	003002000000 Земли населенных пунктов	ЛПХ	13	02.020	3 400	210,31	715 054,00
7636	Республика Северная Осетия-Алания, Дигорский район, с. Дур-Дур, ул. Горького, 48	Дигорский	15:05:0060162:11	003002000000 Земли населенных пунктов	Для ведения личного подсобного хозяйства	13	02.020	3 568	210,31	750 386,08
7637	Респ. Северная Осетия - Алания, р-н Дигорский, с. Дур-Дур, ул. Горького, 50	Дигорский	15:05:0060162:12	003002000000 Земли населенных пунктов	Для ведения личного подсобного хозяйства	13	02.020	3 858	210,31	811 375,98
7638	Респ. Северная Осетия - Алания, р-н Дигорский, с. Дур-Дур, ул. Кирова, 40	Дигорский	15:05:0060162:17	003002000000 Земли населенных пунктов	Для ведения личного подсобного хозяйства	13	02.020	1 503	210,31	316 095,93
7639	Республика Северная Осетия-Алания, р-н Дигорский, с. Дур-Дур, ул Кирова, 32	Дигорский	15:05:0060162:2	003002000000 Земли населенных пунктов	Для ведения личного подсобного хозяйства	13	02.020	3 551	210,31	746 810,81
7640	Респ. Северная Осетия - Алания, р-н Дигорский, с. Дур-Дур, ул. Кирова	Дигорский	15:05:0060162:3	003002000000 Земли населенных пунктов	ЛПХ	13	02.020	3 500	210,31	736 085,00
7641	Северная Осетия - Алания респ, р-н Дигорский, с. Дур-Дур, ул. Кирова, 36	Дигорский	15:05:0060162:4	003002000000 Земли населенных пунктов	Для ведения личного подсобного хозяйства	13	02.020	3 476	210,31	731 037,56
7642	Респ. Северная Осетия - Алания, р-н Дигорский, с. Дур-Дур, ул. Кирова	Дигорский	15:05:0060162:5	003002000000 Земли населенных пунктов	ЛПХ	13	02.020	3 400	210,31	715 054,00
7643	Респ. Северная Осетия - Алания, р-н Дигорский, с. Дур-Дур, ул. Горького, 36	Дигорский	15:05:0060162:6	003002000000 Земли населенных пунктов	Для ведения личного подсобного хозяйства	13	02.020	3 589	210,31	754 802,59
7644	Республика Северная Осетия-Алания, р-н Дигорский, с. Дур-Дур, ул. Горького, 38	Дигорский	15:05:0060162:7	003002000000 Земли населенных пунктов	Для ведения личного подсобного хозяйства	13	02.020	3 525	210,31	741 342,75
7645	Респ. Северная Осетия - Алания, р-н Дигорский, с. Дур-Дур, ул. Горького	Дигорский	15:05:0060162:8	003002000000 Земли населенных пунктов	ЛПХ	13	02.020	33 000	210,31	6 940 230,00
7646	Респ. Северная Осетия - Алания, р-н Дигорский, с. Дур-Дур, ул. Горького	Дигорский	15:05:0060162:9	003002000000 Земли населенных пунктов	ЛПХ	13	02.020	3 400	210,31	715 054,00
7647	Респ. Северная Осетия - Алания, р-н Дигорский, с. Дур-Дур, ул. Кирова, дом 24	Дигорский	15:05:0060163:1	003002000000 Земли населенных пунктов	Для эксплуатации существующего домовладения	13	02.010	3 800	210,31	799 178,00
7648	Респ. Северная Осетия - Алания, р-н Дигорский, с. Дур-Дур, ул. Горького	Дигорский	15:05:0060163:10	003002000000 Земли населенных пунктов	ЛПХ	13	02.020	2 000	210,31	420 620,00
7649	Северная Осетия - Алания респ, р-н Дигорский, с. Дур-Дур, ул. Горького, 24	Дигорский	15:05:0060163:11	003002000000 Земли населенных пунктов	Для ведения личного подсобного хозяйства	13	02.020	3 433	210,31	721 994,23
7650	Респ. Северная Осетия - Алания, р-н Дигорский, с. Дур-Дур, ул. Горького, дом 26	Дигорский	15:05:0060163:12	003002000000 Земли населенных пунктов	Для ведения личного подсобного хозяйства	13	02.020	3 535	210,31	743 445,85
7651	Респ. Северная Осетия - Алания, р-н Дигорский, с. Дур-Дур, ул. Горького	Дигорский	15:05:0060163:13	003002000000 Земли населенных пунктов	ЛПХ	13	02.020	3 300	210,31	694 023,00
7652	Российская Федерация, Республика Северная Осетия-Алания, Дигорский район, с. Дур-Дур, ул. Горького, 18	Дигорский	15:05:0060163:138	003002000000 Земли населенных пунктов	Для ведения личного подсобного хозяйства	13	02.020	2 000	210,31	420 620,00
7653	Северная Осетия - Алания респ, р-н Дигорский, с. Дур-Дур, ул. Горького, 32	Дигорский	15:05:0060163:14	003002000000 Земли населенных пунктов	Для ведения личного подсобного хозяйства	13	02.020	3 512	210,31	738 608,72
7654	Респ. Северная Осетия - Алания, р-н Дигорский, с. Дур-Дур, ул. Кирова	Дигорский	15:05:0060163:2	003002000000 Земли населенных пунктов	ЛПХ	13	02.020	3 300	210,31	694 023,00
7655	Северная Осетия - Алания респ, р-н Дигорский, с. Дур-Дур, ул Кирова, 18	Дигорский	15:05:0060163:3	003002000000 Земли населенных пунктов	Для ведения личного подсобного хозяйства	13	02.020	3 530	210,31	742 394,30
7656	Респ. Северная Осетия - Алания, р-н Дигорский, с. Дур-Дур, ул. Кирова, 20	Дигорский	15:05:0060163:4	003002000000 Земли населенных пунктов	Для ведения личного подсобного хозяйства	13	02.020	3 690	210,31	776 043,90
7657	Республика Северная Осетия-Алания, р-н Дигорский, с. Дур-Дур, ул. Бр. Габлйраевых, 22	Дигорский	15:05:0060163:5	003002000000 Земли населенных пунктов	Для ведения личного подсобного хозяйства	13	02.020	3 664	210,31	770 575,84
7658	Республика Северная Осетия-Алания, р-н Дигорский, с. Дур-Дур, ул Кирова, 26	Дигорский	15:05:0060163:6	003002000000 Земли населенных пунктов	Для ведения личного подсобного хозяйства	13	02.020	3 622	210,31	761 742,82
7659	Респ. Северная Осетия - Алания, р-н Дигорский, с. Дур-Дур, ул. Кирова	Дигорский	15:05:0060163:7	003002000000 Земли населенных пунктов	ЛПХ	13	02.020	1 500	210,31	315 465,00
7660	Российская Федерация, Республика Северная Осетия-Алания, Дигорский район, с. Дур-Дур, ул. Горького, 16	Дигорский	15:05:0060163:8	003002000000 Земли населенных пунктов	Для ведения личного подсобного хозяйства	13	02.020	1 903	210,31	400 219,93
7661	Респ. Северная Осетия - Алания, р-н Дигорский, с. Дур-Дур, ул. Горького	Дигорский	15:05:0060163:9	003002000000 Земли населенных пунктов	ЛПХ	13	02.020	1 500	210,31	315 465,00
7662	Республика Северная Осетия-Алания, р-н Дигорский, с. Дур-Дур, ул Кирова, 2	Дигорский	15:05:0060164:1	003002000000 Земли населенных пунктов	Ведение личного подсобного хозяйства	13	02.020	3 486	210,31	733 140,66
7663	Респ. Северная Осетия - Алания, р-н Дигорский, с. Дур-Дур, ул. Горького	Дигорский	15:05:0060164:10	003002000000 Земли населенных пунктов	ЛПХ	13	02.020	6 400	210,31	1 345 984,00
7664	Респ. Северная Осетия - Алания, р-н Дигорский, с. Дур-Дур, ул. Горького	Дигорский	15:05:0060164:11	003002000000 Земли населенных пунктов	ЛПХ	13	02.020	5 900	210,31	1 240 829,00
7665	Российская Федерация, Республика Северная Осетия - Алания, Дигорский р-н, с. Дур-Дур, ул. Горького, 12	Дигорский	15:05:0060164:12	003002000000 Земли населенных пунктов	Для ведения личного подсобного хозяйства	13	02.020	3 634	210,31	764 266,54
7666	Респ. Северная Осетия - Алания, р-н Дигорский, с. Дур-Дур, ул. Горького	Дигорский	15:05:0060164:13	003002000000 Земли населенных пунктов	ЛПХ	13	02.020	3 300	210,31	694 023,00
7667	Респ. Северная Осетия - Алания, р-н Дигорский, с. Дур-Дур, ул. Кирова, 4	Дигорский	15:05:0060164:2	003002000000 Земли населенных пунктов	Для ведения личного подсобного хозяйства	13	02.020	3 588	210,31	754 592,28
7668	Респ. Северная Осетия - Алания, р-н Дигорский, с. Дур-Дур, ул. Кирова	Дигорский	15:05:0060164:3	003002000000 Земли населенных пунктов	ЛПХ	13	02.020	3 200	210,31	672 992,00
7669	Респ. Северная Осетия - Алания, р-н Дигорский, с. Дур-Дур, ул. Кирова, 8	Дигорский	15:05:0060164:4	003002000000 Земли населенных пунктов	Для ведения личного подсобного хозяйства	13	02.020	3 673	210,31	772 468,63
7670	Респ. Северная Осетия - Алания, р-н Дигорский, с. Дур-Дур, ул. Кирова	Дигорский	15:05:0060164:5	003002000000 Земли населенных пунктов	ЛПХ	13	02.020	3 500	210,31	736 085,00
7671	Респ. Северная Осетия - Алания, р-н Дигорский, с. Дур-Дур, ул. Кирова	Дигорский	15:05:0060164:6	003002000000 Земли населенных пунктов	ЛПХ	13	02.020	3 300	210,31	694 023,00
7672	Респ. Северная Осетия - Алания, р-н Дигорский, с. Дур-Дур, ул. Горького	Дигорский	15:05:0060164:7	003002000000 Земли населенных пунктов	ЛПХ	13	02.020	1 600	210,31	336 496,00
7673	РСО - Алания, Дигорский район, с. Дур-Дур, ул. Горького, 4	Дигорский	15:05:0060164:8	003002000000 Земли населенных пунктов	Для ведения личного подсобного хозяйства	13	02.020	1 875	210,31	394 331,25
7674	Респ. Северная Осетия - Алания, р-н Дигорский, с. Дур-Дур, ул. Горького, 6	Дигорский	15:05:0060164:9	003002000000 Земли населенных пунктов	Для ведения личного подсобного хозяйства	13	02.020	3 683	210,31	774 571,73
7675	Респ. Северная Осетия - Алания, р-н Дигорский, с. Дур-Дур, ул. Кирова	Дигорский	15:05:0060165:1	003002000000 Земли населенных пунктов	ЛПХ	13	02.020	3 000	210,31	630 930,00
7676	Республика Северная Осетия - Алания, р-н Дигорский, с. Дур-Дур, ул.Кирова, 45	Дигорский	15:05:0060165:2	003002000000 Земли населенных пунктов	Для ведения личного подсобного хозяйства	13	02.020	2 599	210,31	546 595,69

№ пп	Местоположение ЗУ	Район	Кадастровый номер ЗУ	Категория земель	Разрешенное использование по документу	Код вида разрешенного использования (в соответствии с классификатором видов разрешенного использования земельных участков)	Вид использования объектов недвижимости	Площадь	УПКС	КС
7677	Респ. Северная Осетия - Алания, р-н Дигорский, с. Дур-Дур, ул. Кирова	Дигорский	15:05:000601653	003002000000 Земли населенных пунктов	ЛПХ	13	02.020	4 500	210,31	946 395,00
7678	Респ. Северная Осетия - Алания, р-н Дигорский, с. Дур-Дур, ул. Кирова	Дигорский	15:05:000601654	003002000000 Земли населенных пунктов	ЛПХ	13	02.020	3 500	210,31	736 085,00
7679	Республика Северная Осетия-Алания, р-н Дигорский, с Дур-Дур, ул Кирова, 53	Дигорский	15:05:000601655	003002000000 Земли населенных пунктов	Для ведения личного подсобного хозяйства	13	02.020	2 900	210.31	609 899,00
7680	Республика Северная Осетия - Алания, Дигорский район, с. Дур-Дур, ул. Чкалова, 20	Дигорский	15:05:000601661	003002000000 Земли населенных пунктов	Для ведения личного подсобного хозяйства	13	02.020	2 857	210.31	600 855,67
7681	Северная Осетия - Алания респ, р-н Дигорский, с. Дур-Дур, ул. Кирова, 25	Дигорский	15:05:000601662	003002000000 Земли населенных пунктов	Для ведения личного подсобного хозяйства	13	02.020	4 123	210,31	867 108,13
7682	Республика Северная Осетия-Алания, р-н Дигорский, с Дур-Дур, ул Кирова, 27	Дигорский	15:05:000601663	003002000000 Земли населенных пунктов	Для ведения личного подсобного хозяйства	13	02.020	3 807	210,31	800 650,17
7683	Республика Северная Осетия-Алания, р-н Дигорский, с. Дур-Дур, ул. Кирова, 29	Дигорский	15:05:000601664	003002000000 Земли населенных пунктов	Для ведения личного подсобного хозяйства	13	02.020	3 810	210.31	801 281,10
7684	Республика Северная Осетия-Алания, р-н Дигорский, с. Дур-Дур, ул. Кирова, 31	Дигорский	15:05:000601665	003002000000 Земли населенных пунктов	Личное подсобное хозяйство	13	02.020	3 691	210.31	776 254,21
7685	Северная Осетия - Алания респ, р-н Дигорский, с. Дур-Дур, ул. Кирова, 33	Дигорский	15:05:000601666	003002000000 Земли населенных пунктов	Для ведения личного подсобного хозяйства	13	02.020	1 999	210,31	420 409,69
7686	Респ. Северная Осетия - Алания, р-н Дигорский, с. Дур-Дур, ул. Кирова	Дигорский	15:05:000601667	003002000000 Земли населенных пунктов	ЛПХ	13	02.020	3 400	210,31	715 054,00
7687	Респ. Северная Осетия - Алания, р-н Дигорский, с. Дур-Дур, ул. Кирова, 37	Дигорский	15:05:000601668	003002000000 Земли населенных пунктов	Для ведения личного подсобного хозяйства	13	02.020	3 348	210.31	704 117,88
7688	Респ. Северная Осетия - Алания, р-н Дигорский, с. Дур-Дур, ул. Чкалова	Дигорский	15:05:000601671	003002000000 Земли населенных пунктов	ЛПХ	13	02.020	3 000	210.31	630 930,00
7689	РСО - Алания, Дигорский район, с Дур-Дур, ул Чкалова, 16	Дигорский	15:05:000601672	003002000000 Земли населенных пунктов	Для ведения личного подсобного хозяйства	13	02.020	4 556	210,31	958 172,36
7690	Респ. Северная Осетия - Алания, р-н Дигорский, с. Дур-Дур, ул. Кирова, дом 13	Дигорский	15:05:000601673	003002000000 Земли населенных пунктов	Для ведения личного подсобного хозяйства	13	02.020	3 471	210,31	729 986,01
7691	Республика Северная Осетия-Алания, р-н Дигорский, с. Дур-Дур, ул. Чкалова, 16 "а"	Дигорский	15:05:0060167:35	003002000000 Земли населенных пунктов	Для ведения личного подсобного хозяйства	13	02.020	2 025	210.31	425 877,75
7692	Респ. Северная Осетия - Алания, р-н Дигорский, с. Дур-Дур, ул. Кирова	Дигорский	15:05:000601674	003002000000 Земли населенных пунктов	ЛПХ	13	02.020	3 200	210.31	672 992,00
7693	Респ. Северная Осетия - Алания, р-н Дигорский, с. Дур-Дур, ул. Кирова	Дигорский	15:05:000601675	003002000000 Земли населенных пунктов	ЛПХ	13	02.020	3 300	210,31	694 023,00
7694	Респ. Северная Осетия - Алания, р-н Дигорский, с. Дур-Дур, ул. Кирова	Дигорский	15:05:000601676	003002000000 Земли населенных пунктов	ЛПХ	13	02.020	3 300	210,31	694 023,00
7695	Респ. Северная Осетия - Алания, р-н Дигорский, с. Дур-Дур, ул. Кирова	Дигорский	15:05:000601677	003002000000 Земли населенных пунктов	ЛПХ	13	02.020	3 300	210.31	694 023,00
7696	Респ. Северная Осетия - Алания, р-н Дигорский, с Дур-Дур, ул.Кирова, 23	Дигорский	15:05:000601678	003002000000 Земли населенных пунктов	Для ведения личного подсобного хозяйства	13	02.020	3 600	210.31	757 116,00
7697	Респ. Северная Осетия - Алания, р-н Дигорский, с. Дур-Дур, ул. Чкалова	Дигорский	15:05:000601679	003002000000 Земли населенных пунктов	ЛПХ	13	02.020	2 500	210,31	525 775,00
7698	Республика Северная Осетия-Алания, р-н Дигорский, с. Дур-Дур, ул. Чкалова, 12	Дигорский	15:05:000601681	003002000000 Земли населенных пунктов	Для ведения личного подсобного хозяйства	13	02.020	3 555	210,31	747 652,05
7699	Респ. Северная Осетия - Алания, р-н Дигорский, с. Дур-Дур, ул. Кирова	Дигорский	15:05:0060168:10	003002000000 Земли населенных пунктов	ЛПХ	13	02.020	3 200	210.31	672 992,00
7700	Респ. Северная Осетия - Алания, р-н Дигорский, с. Дур-Дур, ул. Кирова, 7	Дигорский	15:05:0060168:11	003002000000 Земли населенных пунктов	Для ведения личного подсобного хозяйства	13	02.020	3 730	210.31	784 456,30
7701	Российская Федерация, Республика Северная Осетия-Алания, Дигорский район, с. Дур-Дур, ул. Кирова, 9	Дигорский	15:05:0060168:12	003002000000 Земли населенных пунктов	Для ведения личного подсобного хозяйства	13	02.020	3 811	210,31	801 491,41
7702	Респ. Северная Осетия - Алания, р-н Дигорский, с. Дур-Дур, ул. Кирова	Дигорский	15:05:0060168:13	003002000000 Земли населенных пунктов	ЛПХ	13	02.020	3 200	210,31	672 992,00
7703	Респ. Северная Осетия - Алания, р-н Дигорский, с. Дур-Дур, ул. Кирова	Дигорский	15:05:0060168:14	003002000000 Земли населенных пунктов	ЛПХ	13	02.020	2 000	210.31	420 620,00
7704	Респ. Северная Осетия - Алания, р-н Дигорский, с. Дур-Дур, ул. Чкалова	Дигорский	15:05:000601682	003002000000 Земли населенных пунктов	ЛПХ	13	02.020	3 300	210.31	694 023,00
7705	Респ. Северная Осетия - Алания, р-н Дигорский, с. Дур-Дур, ул. Чкалова, 2	Дигорский	15:05:000601683	003002000000 Земли населенных пунктов	Для ведения личного подсобного хозяйства	13	02.020	3 411	210,31	717 367,41
7706	Республика Северная Осетия-Алания, р-н Дигорский, с. Дур-Дур, ул. Чкалова, 4	Дигорский	15:05:000601684	003002000000 Земли населенных пунктов	Для ведения личного подсобного хозяйства	13	02.020	3 505	210,31	737 136,55
7707	Респ. Северная Осетия - Алания, р-н Дигорский, с. Дур-Дур, ул. Чкалова, 6	Дигорский	15:05:000601686	003002000000 Земли населенных пунктов	Для ведения личного подсобного хозяйства	13	02.020	3 202	210.31	673 412,62
7708	Российская Федерация, Республика Северная Осетия-Алания, Дигорский район, с. Дур-Дур, ул. Чкалова, 8	Дигорский	15:05:000601687	003002000000 Земли населенных пунктов	Для ведения личного подсобного хозяйства	13	02.020	3 473	210.31	730 406,63
7709	Республика Северная Осетия-Алания, р-н Дигорский, с Дур-Дур, ул Кирова, 1	Дигорский	15:05:000601688	003002000000 Земли населенных пунктов	Для ведения личного подсобного хозяйства	13	02.020	4 125	210,31	867 528,75
7710	Республика Северная Осетия-Алания, р-н Дигорский, с Дур-Дур, ул Кирова, д 3	Дигорский	15:05:000601689	003002000000 Земли населенных пунктов	Для ведения личного подсобного хозяйства	13	02.020	3 701	210,31	778 357,31
7711		Дигорский	15:05:000601691	003002000000 Земли населенных пунктов	Для ведения личного подсобного хозяйства	13	02.020	3 464	210.31	728 513,84
7712	Респ. Северная Осетия - Алания, р-н Дигорский, с. Дур-Дур, ул. Степная	Дигорский	15:05:000601692	003002000000 Земли населенных пунктов	ЛПХ	13	02.020	4 400	210.31	925 364,00
7713	Респ. Северная Осетия - Алания, р-н Дигорский, с. Дур-Дур, ул. Степная	Дигорский	15:05:000601693	003002000000 Земли населенных пунктов	ЛПХ	13	02.020	2 300	210,31	483 713,00
7714	Респ. Северная Осетия - Алания, р-н Дигорский, с. Дур-Дур, ул. Степная	Дигорский	15:05:000601694	003002000000 Земли населенных пунктов	ЛПХ	13	02.020	4 000	210,31	841 240,00
7715	Респ. Северная Осетия - Алания, р-н Дигорский, с. Дур-Дур, ул. Чкалова, 1	Дигорский	15:05:000601695	003002000000 Земли населенных пунктов	Для ведения личного подсобного хозяйства	13	02.020	3 165	210.31	665 631,15
7716		Дигорский	15:05:000601696	003002000000 Земли населенных пунктов	Для ведения личного подсобного хозяйства	13	02.020	3 613	210.31	759 850,03
7717	Респ. Северная Осетия - Алания, р-н Дигорский, с. Дур-Дур, ул. Чкалова	Дигорский	15:05:000601697	003002000000 Земли населенных пунктов	ЛПХ	13	02.020	3 200	210,31	672 992,00
7718	Респ. Северная Осетия - Алания, р-н Дигорский, с. Дур-Дур, ул. Чкалова	Дигорский	15:05:000601698	003002000000 Земли населенных пунктов	ЛПХ	13	02.020	3 200	210,31	672 992,00
7719	Северная Осетия - Алания респ, р-н Дигорский, с Дур-Дур, ул Чкалова, № 7	Дигорский	15:05:000601699	003002000000 Земли населенных пунктов	Для ведения личного подсобного хозяйства	13	02.020	4 198	210.31	882 881,08
7720	Респ. Северная Осетия - Алания, р-н Дигорский, с. Дур-Дур, ул. Степная	Дигорский	15:05:000601701	003002000000 Земли населенных пунктов	ЛПХ	13	02.020	2 400	210.31	504 744,00
7721	Северная Осетия - Алания респ, р-н Дигорский, с Дур-Дур, ул Степная, 9	Дигорский	15:05:000601702	003002000000 Земли населенных пунктов	Для ведения личного подсобного хозяйства	13	02.020	3 333	210,31	700 963,23
7722	Респ. Северная Осетия - Алания, р-н Дигорский, с. Дур-Дур, ул. Кирова	Дигорский	15:05:000601703	003002000000 Земли населенных пунктов	ЛПХ	13	02.020	3 000	210,31	630 930,00
7723	Республика Северная Осетия-Алания, р-н Дигорский, с. Дур-Дур, ул. Степная, 1	Дигорский	15:05:000601711	003002000000 Земли населенных пунктов	Для ведения личного подсобного хозяйства	13	02.020	4 030	210.31	847 549,30
7724	Респ. Северная Осетия - Алания, р-н Дигорский, с. Дур-Дур, ул. Степная	Дигорский	15:05:000601712	003002000000 Земли населенных пунктов	ЛПХ	13	02.020	4 500	210.31	946 395,00
7725	Респ. Северная Осетия - Алания, р-н Дигорский, с. Дур-Дур, ул. Степная	Дигорский	15:05:000601713	003002000000 Земли населенных пунктов	ЛПХ	13	02.020	3 400	210,31	715 054,00
7726	Респ. Северная Осетия - Алания, р-н Дигорский, с. Кармин-Синдзиссау, ул. Бохтыев Тахоховых, дом 140	Дигорский	15:05:0070101:1	003002000000 Земли населенных пунктов	ЛПХ	13	02.020	7 000	247,96	1 735 720,00
7727	Республика Северная Осетия-Алания, р-н Дигорский, с Кармин-Синдзиссау, ул Бр. Тахоховых, 124	Дигорский	15:05:0070101:10	003002000000 Земли населенных пунктов	Для ведения личного подсобного хозяйства	13	02.020	4 056	247.96	1 005 725,76
7728	Респ. Северная Осетия - Алания, р-н Дигорский, с. Кармин-Синдзиссау, ул. Бр. Тахоховых, 122	Дигорский	15:05:0070101:11	003002000000 Земли населенных пунктов	Для ведения личного подсобного хозяйства	13	02.020	4 499	247.96	1 115 573,04

№ пп	Местоположение ЗУ	Район	Кадастровый номер ЗУ	Категория земель	Разрешенное использование по документу	Код вида разрешенного использования (в соответствии с классификатором видов разрешенного использования земельных участков)	Вид использования объектов недвижимости	Площадь	УПКС	КС
7729	Республика Северная Осетия-Алания, р-н Дигорский, с. Карман-Синдзикау, ул. Бр. Атаевых, 63	Дигорский	15:05:0070101:12	003002000000 Земли населенных пунктов	Личное подсобное хозяйство	13	02.020	4 593	247,96	1 138 880,28
7730	Республика Северная Осетия-Алания, р-н Дигорский, с. Карман-Синдзикау, ул Бр.Атаевых. д 63а	Дигорский	15:05:0070101:13	003002000000 Земли населенных пунктов	Для ведения личного подсобного хозяйства	13	02.020	3 786	247,96	938 776,56
7731	Республика Северная Осетия-Алания, р-н Дигорский, с. Карман-Синдзикау, ул Бр.Атаевых. д 65	Дигорский	15:05:0070101:14	003002000000 Земли населенных пунктов	Для ведения личного подсобного хозяйства	13	02.020	3 998	247,96	991 344,08
7732	Республика Северная Осетия-Алания, р-н Дигорский, с. Карман-Синдзикау, ул Бр.Атаевых, д 67	Дигорский	15:05:0070101:15	003002000000 Земли населенных пунктов	Для ведения личного подсобного хозяйства	13	02.020	2 761	247,96	684 617,56
7733	Республика Северная Осетия - Алания, Дигорский район, с Карман-Синдзикау, ул Братьев Тахоховых. 136	Дигорский	15:05:0070101:156	003002000000 Земли населенных пунктов	Для ведения личного подсобного хозяйства	13	02.020	3 564	247,96	883 729,44
7734	Республика Северная Осетия - Алания, Дигорский район, с Карман-Синдзикау, ул Братьев Тахоховых, 136а	Дигорский	15:05:0070101:157	003002000000 Земли населенных пунктов	Для ведения личного подсобного хозяйства	13	02.020	1 744	247,96	432 442,24
7735	Республика Северная Осетия-Алания, р-н Дигорский, с Карман-Синдзикау, ул Атаевых. д 57	Дигорский	15:05:0070101:16	ЛПХ	ЛПХ	13	02.020	3 800	247,96	942 248,00
7736	Российская Федерация. Республика Северная Осетия - Алания, Дигорский р-н. с. Карман-Синдзикау, ул Бр.Атаевых	Дигорский	15:05:0070101:161	003002000000 Земли населенных пунктов	Для ведения личного подсобного хозяйства	13	02.020	2 458	247,96	609 485,68
7737	Российская Федерация. Республика Северная Осетия-Алания. Дигорский р-н, с Карман-Синдзикау. ул. Бр.Атаевых. 69	Дигорский	15:05:0070101:162	003002000000 Земли населенных пунктов	Для ведения личного подсобного хозяйства	13	02.020	2 228	247,96	552 454,88
7738	Российская Федерация, Республика Северная Осетия-Алания, Дигорский р-н. с. Карман-Синдзикау, ул. Бр.Атаевых. 69	Дигорский	15:05:0070101:163	003002000000 Земли населенных пунктов	Для ведения личного подсобного хозяйства	13	02.020	1 000	247,96	247 960,00
7739	Респ. Северная Осетия - Алания, р-н Дигорский. с. Карман-Синдзикау, ул. Бр.Атаевых, дом 67 "а"	Дигорский	15:05:0070101:17	003002000000 Земли населенных пунктов	Для ведения личного подсобного хозяйства	13	02.020	5 085	247,96	1 260 876,60
7740	Республика Северная Осетия-Алания, р-н Дигорский, с Карман-Синдзикау, ул Бр.Атаевых, д 69а	Дигорский	15:05:0070101:19	003002000000 Земли населенных пунктов	Для ведения личного подсобного хозяйства	13	02.020	2 632	247,96	652 630,72
7741	Респ. Северная Осетия - Алания, р-н Дигорский, с. Карман-Синдзикау, ул. Братьев Тахоховых, дом 138	Дигорский	15:05:0070101:3	ЛПХ	ЛПХ	13	02.020	3 700	247,96	917 452,00
7742	Республика Северная Осетия - Алания, р-н Дигорский, с. Карман-Синдзикау, ул. Братьев Тахоховых. 134	Дигорский	15:05:0070101:5	003002000000 Земли населенных пунктов	Для ведения личного подсобного хозяйства	13	02.020	2 890	247,96	716 604,40
7743	Респ. Северная Осетия - Алания, р-н Дигорский. с. Карман-Синдзикау, ул. Братьев Тахоховых, дом 132 а	Дигорский	15:05:0070101:6	003002000000 Земли населенных пунктов	ЛПХ	13	02.020	4 000	247,96	991 840,00
7744	Респ. Северная Осетия - Алания, р-н Дигорский, с. Карман-Синдзикау. ул. Братьев Тахоховых. 130	Дигорский	15:05:0070101:7	003002000000 Земли населенных пунктов	Для ведения личного подсобного хозяйства	13	02.020	4 467	247,96	1 107 637,32
7745	Северная Осетия - Алания респ. р-н Дигорский, с. Карман-Синдзикау. ул. Братьев Тахоховых. 128	Дигорский	15:05:0070101:8	003002000000 Земли населенных пунктов	Для ведения личного подсобного хозяйства	13	02.020	4 462	247,96	1 106 397,52
7746	Республика Северная Осетия-Алания, р-н Дигорский. с. Карман-Синдзикау, ул Бр. Тахоховых. 126	Дигорский	15:05:0070101:9	003002000000 Земли населенных пунктов	Для ведения личного подсобного хозяйства	13	02.020	4 435	247,96	1 099 702,60
7747	Респ. Северная Осетия - Алания, р-н Дигорский. с. Карман-Синдзикау, ул. Бр.Тахоховых. 120	Дигорский	15:05:0070102:1	003002000000 Земли населенных пунктов	Для ведения личного подсобного хозяйства	13	02.020	4 390	247,96	1 088 544,40
7748	Республика Северная Осетия-Алания, р-н Дигорский, с Карман-Синдзикау, ул Атаевых, д 43	Дигорский	15:05:0070102:10	ЛПХ	ЛПХ	13	02.020	4 000	247,96	991 840,00
7749	Республика Северная Осетия-Алания, р-н Дигорский, с. Карман-Синдзикау, ул. Бр. Тахоховых.118	Дигорский	15:05:0070102:2	003002000000 Земли населенных пунктов	Для ведения личного подсобного хозяйства	13	02.020	4 339	247,96	1 075 898,44
7750	Респ. Северная Осетия - Алания, р-н Дигорский. с. Карман-Синдзикау, ул. Братьев Тахоховых, 116	Дигорский	15:05:0070102:3	003002000000 Земли населенных пунктов	Для ведения личного подсобного хозяйства	13	02.020	4 151	247,96	1 029 281,96
7751	Респ. Северная Осетия - Алания, р-н Дигорский. с. Карман-Синдзикау, ул. Бр. Тахоховых. 114	Дигорский	15:05:0070102:4	003002000000 Земли населенных пунктов	Для ведения личного подсобного хозяйства	13	02.020	4 377	247,96	1 085 320,92
7752	Республика Северная Осетия - Алания, р-н Дигорский. с. Карман-Синдзикау. ул Братьев Тахоховых, 112 а	Дигорский	15:05:0070102:5	003002000000 Земли населенных пунктов	Для ведения личного подсобного хозяйства	13	02.020	4 335	247,96	1 074 906,60
7753	Республика Северная Осетия-Алания, р-н Дигорский, с Карман-Синдзикау, ул Атаевых, д 47а	Дигорский	15:05:0070102:6	ЛПХ	ЛПХ	13	02.020	4 000	247,96	991 840,00
7754	Республика Северная Осетия-Алания, р-н Дигорский, с Карман-Синдзикау, ул Бр.Атаевых. 59	Дигорский	15:05:0070102:7	003002000000 Земли населенных пунктов	Для ведения личного подсобного хозяйства	13	02.020	3 801	247,96	942 495,96
7755	Республика Северная Осетия-Алания, р-н Дигорский, с Карман-Синдзикау, ул Атаевых. д 45	Дигорский	15:05:0070102:8	ЛПХ	ЛПХ	13	02.020	4 000	247,96	991 840,00
7756	Республика Северная Осетия-Алания, р-н Дигорский, с Карман-Синдзикау, ул. Атоевых. 55	Дигорский	15:05:0070102:9	003002000000 Земли населенных пунктов	Для ведения личного подсобного хозяйства	13	02.020	4 501	247,96	1 116 067,96
7757	Респ. Северная Осетия - Алания, р-н Дигорский, с. Карман-Синдзикау. ул. Братьев Тахоховых. дом 110	Дигорский	15:05:0070103:1	ЛПХ	ЛПХ	13	02.020	3 900	247,96	967 044,00
7758	Республика Северная Осетия-Алания, р-н Дигорский. с. Карман-Синдзикау, ул. Бр. Атаевых. 49	Дигорский	15:05:0070103:10	003002000000 Земли населенных пунктов	Для ведения личного подсобного хозяйства	13	02.020	4 108	247,96	1 018 619,68
7759	Республика Северная Осетия-Алания, р-н Дигорский, с Карман-Синдзикау, ул. Бр. Атаевых, 47	Дигорский	15:05:0070103:11	003002000000 Земли населенных пунктов	Для ведения личного подсобного хозяйства	13	02.020	4 533	247,96	1 124 002,68
7760	Республика Северная Осетия-Алания, р-н Дигорский, с. Карман-Синдзикау, ул. Бр. Атоевых, 51"б"	Дигорский	15:05:0070103:15	003002000000 Земли населенных пунктов	Для ведения личного подсобного хозяйства	13	02.020	2 187	247,96	542 288,52
7761	Республика Северная Осетия-Алания, р-н Дигорский, с Карман-Синдзикау. ул Бр. Тахоховых, 108-а	Дигорский	15:05:0070103:2	003002000000 Земли населенных пунктов	Для ведения личного подсобного хозяйства	13	02.020	1 985	247,96	492 200,60
7762	Респ. Северная Осетия - Алания, р-н Дигорский. с. Карман-Синдзикау, ул. Бр. Тахоховых. 108	Дигорский	15:05:0070103:3	003002000000 Земли населенных пунктов	Для ведения личного подсобного хозяйства	13	02.020	4 295	247,96	1 064 988,20
7763	Республика Северная Осетия-Алания, р-н Дигорский. с. Карман-Синдзикау. ул. Бр. Тахоховых, 106	Дигорский	15:05:0070103:4	003002000000 Земли населенных пунктов	Для ведения личного подсобного хозяйства	13	02.020	3 942	247,96	977 458,32
7764	Респ. Северная Осетия - Алания, р-н Дигорский, с. Карман-Синдзикау. ул. Бр. Тахоховых, № 104	Дигорский	15:05:0070103:5	003002000000 Земли населенных пунктов	Для ведения личного подсобного хозяйства	13	02.020	3 905	247,96	968 283,80
7765	Республика Северная Осетия-Алания, р-н Дигорский, с Карман-Синдзикау. ул Братьев Тахоховых, д 90а	Дигорский	15:05:0070103:6	003002000000 Земли населенных пунктов	Для индивидуального строительства	13	02.010	2 400	247,96	595 104,00
7766	Республика Северная Осетия-Алания, р-н Дигорский. с. Карман-Синдзикау, ул Атаевых. 51 "г"	Дигорский	15:05:0070103:7	003002000000 Земли населенных пунктов	Для ведения личного подсобного хозяйства	13	02.020	2 013	247,96	499 143,48
7767	Республика Северная Осетия-Алания, р-н Дигорский. с. Карман-Синдзикау, ул Атаевых. д 51 "в"	Дигорский	15:05:0070103:8	ЛПХ	ЛПХ	13	02.020	2 000	247,96	495 920,00
7768	Республика Северная Осетия-Алания, р-н Дигорский, с Карман-Синдзикау, ул Атаевых, д 51	Дигорский	15:05:0070103:9	003002000000 Земли населенных пунктов	ЛПХ	13	02.020	4 685	247,96	1 161 692,60
7769	Респ. Северная Осетия - Алания, р-н Дигорский, с. Карман-Синдзикау, ул. Бр. Тахоховых, 98	Дигорский	15:05:0070104:1	003002000000 Земли населенных пунктов	В целях эксплуатации жилого дома и ведения личного подсобного хозяйства	13	02.020	4 353	247,96	1 079 369,88
7770	Республика Северная Осетия-Алания, р-н Дигорский. с Карман-Синдзикау, ул Бр.Атаевых. 39	Дигорский	15:05:0070104:10	003002000000 Земли населенных пунктов	Для ведения личного подсобного хозяйства	13	02.020	4 437	247,96	1 100 198,52
7771	Респ. Северная Осетия - Алания, р-н Дигорский. с. Карман-Синдзикау, ул. Братьев Тахоховых, дом 23	Дигорский	15:05:0070104:11	003002000000 Земли населенных пунктов	ЛПХ	13	02.020	4 000	247,96	991 840,00
7772		Дигорский	15:05:0070104:130	003002000000 Земли населенных пунктов	Для ведения личного подсобного хозяйства	13	02.020	2 714	247,96	672 963,44
7773	Российская Федерация. Республика Северная Осетия - Алания, Дигорский район. с Карман-Синдзикау. ул Братьев Тахоховых	Дигорский	15:05:0070104:132	003002000000 Земли населенных пунктов	Для ведения личного подсобного хозяйства	13	02.020	1 090	247,96	270 276,40
7774	Российская Федерация. Республика Северная Осетия - Алания, Дигорский район. с Карман-Синдзикау. ул Братьев Тахоховых	Дигорский	15:05:0070104:133	003002000000 Земли населенных пунктов	Для ведения личного подсобного хозяйства	13	02.020	300	247,96	74 388,00

№ пп	Местоположение ЗУ	Район	Кадастровый номер ЗУ	Категория земель	Разрешенное использование по документу	Код вида разрешенного использования (в соответствии с классификатором видов разрешенного использования земельных участков)	Вид использования объектов недвижимости	Площадь	УПКС	КС
7775	Респ. Северная Осетия - Алания, р-н Дигорский, с. Карман-Синдзикау, ул. Братьев Тахоховых, дом 96	Дигорский	15:05:0070104:2	003002000000 Земли населенных пунктов	ЛПХ	13	02.020	3 700	247,96	917 452,00
7776	Респ. Северная Осетия - Алания, р-н Дигорский, с. Карман-Синдзикау, ул. Братьев Тахоховых, дом 94	Дигорский	15:05:0070104:3	003002000000 Земли населенных пунктов	ЛПХ	13	02.020	3 800	247,96	942 248,00
7777	Респ. Северная Осетия - Алания, р-н Дигорский, с. Карман-Синдзикау, ул. Бр. Тахоховых. 88 "б"	Дигорский	15:05:0070104:5	003002000000 Земли населенных пунктов	Для ведения личного подсобного хозяйства	13	02.020	2 234	247,96	553 942,64
7778	Респ. Северная Осетия - Алания, р-н Дигорский, с. Карман-Синдзикау, ул. Братьев Тахоховых, дом 88	Дигорский	15:05:0070104:6	003002000000 Земли населенных пунктов	ЛПХ	13	02.020	3 900	247,96	967 044,00
7779	Республика Северная Осетия-Алания, р-н Дигорский, с Карман-Синдзикау, ул Бр.Атаевых, д 45	Дигорский	15:05:0070104:7	003002000000 Земли населенных пунктов	Личное подсобное хозяйство	13	02.020	4 390	247,96	1 088 544,40
7780	Республика Северная Осетия-Алания, р-н Дигорский, с Карман-Синдзикау, ул Бр.Атаевых, д 22	Дигорский	15:05:0070104:8	003002000000 Земли населенных пунктов	В целях эксплуатации жилого дома	13	02.020	2 658	247,96	659 077,68
7781	Республика Северная Осетия-Алания, р-н Дигорский, с. Карман-Синдзикау, ул. Бр. Атаевых. 41	Дигорский	15:05:0070104:9	003002000000 Земли населенных пунктов	Для ведения личного подсобного хозяйства	13	02.020	5 132	247,96	1 272 530,72
7782	Респ. Северная Осетия - Алания, р-н Дигорский, с. Карман-Синдзикау, ул. Братьев Тахоховых	Дигорский	15:05:0070105:1	003002000000 Земли населенных пунктов	Для строительства жилого дома и ведения личного подсобного хозяйства	13	02.010	1 300	247,96	322 348,00
7783	Респ. Северная Осетия - Алания, р-н Дигорский, с. Карман-Синдзикау, ул. Братьев Тахоховых, дом 72	Дигорский	15:05:0070105:10	003002000000 Земли населенных пунктов	ЛПХ	13	02.020	1 900	247,96	471 124,00
7784	Респ. Северная Осетия - Алания, р-н Дигорский, с. Карман-Синдзикау, ул. Братьев Тахоховых, дом 70	Дигорский	15:05:0070105:11	003002000000 Земли населенных пунктов	ЛПХ	13	02.020	3 900	247,96	967 044,00
7785	Респ. Северная Осетия - Алания, р-н Дигорский, с. Карман-Синдзикау, ул. Братьев Тахоховых, дом 68	Дигорский	15:05:0070105:12	003002000000 Земли населенных пунктов	ЛПХ	13	02.020	1 500	247,96	371 940,00
7786	Республика Северная Осетия-Алания, р-н Дигорский, с Карман-Синдзикау, ул Атаевых, д 21	Дигорский	15:05:0070105:13	003002000000 Земли населенных пунктов	ЛПХ	13	02.020	4 000	247,96	991 840,00
7787	Республика Северная Осетия-Алания, р-н Дигорский, с Карман-Синдзикау, ул Атаевых, д 19	Дигорский	15:05:0070105:14	003002000000 Земли населенных пунктов	ЛПХ	13	02.020	5 000	247,96	1 239 800,00
7788	Респ. Северная Осетия - Алания, Дигорский р-н. с. Карман-Синдзикау, ул. Бр.Атаевых, 23 в	Дигорский	15:05:0070105:148	003002000000 Земли населенных пунктов	Для ведения личного подсобного хозяйства	13	02.020	2 427	247,96	601 798,92
7789	Российская Федерация, Республика Северная Осетия-Алания, Дигорский район. с. Карман-Синдзикау, ул. Бр.Атаевых, 31о	Дигорский	15:05:0070105:149	003002000000 Земли населенных пунктов	Личное подсобное хозяйство	13	02.020	2 577	247,96	638 992,92
7790	Республика Северная Осетия-Алания, р-н Дигорский, с Карман-Синдзикау, ул Атаевых, д 17	Дигорский	15:05:0070105:15	003002000000 Земли населенных пунктов	ЛПХ	13	02.020	4 000	247,96	991 840,00
7791	Российская Федерация, Республика Северная Осетия-Алания, Дигорский район, с Карман-Синдзикау, ул Бр.Атаевых, 31	Дигорский	15:05:0070105:150	003002000000 Земли населенных пунктов	Личное подсобное хозяйство	13	02.020	2 000	247,96	495 920,00
7792	Республика Северная Осетия-Алания, р-н Дигорский, с Карман-Синдзикау, ул Атаевых, д 13	Дигорский	15:05:0070105:17	003002000000 Земли населенных пунктов	ЛПХ	13	02.020	3 600	247,96	892 656,00
7793	Республика Северная Осетия-Алания, р-н Дигорский, с Карман-Синдзикау, ул Бр.Атаевых, д 25	Дигорский	15:05:0070105:18	003002000000 Земли населенных пунктов	Для ведения личного подсобного хозяйства	13	02.020	4 572	247,96	1 133 673,12
7794	Республика Северная Осетия-Алания, р-н Дигорский, с Карман-Синдзикау, ул Атаевых, д 9	Дигорский	15:05:0070105:19	003002000000 Земли населенных пунктов	ЛПХ	13	02.020	2 500	247,96	619 900,00
7795	Респ. Северная Осетия - Алания, р-н Дигорский, с. Карман-Синдзикау, ул. Братьев Тахоховых, дом 88	Дигорский	15:05:0070105:2	003002000000 Земли населенных пунктов	ЛПХ	13	02.020	2 500	247,96	619 900,00
7796	Республика Северная Осетия-Алания, р-н Дигорский, с. Карман-Синдзикау, ул. Братьев Тахоховых, 78 "в"	Дигорский	15:05:0070105:20	003002000000 Земли населенных пунктов	Для ведения личного подсобного хозяйства	13	02.020	2 688	247,96	666 516,48
7797	Респ. Северная Осетия - Алания, р-н Дигорский, с. Карман-Синдзикау, ул. Братьев Тахоховых, дом 86	Дигорский	15:05:0070105:3	003002000000 Земли населенных пунктов	ЛПХ	13	02.020	1 300	247,96	322 348,00
7798	Респ. Северная Осетия - Алания, р-н Дигорский, с. Карман-Синдзикау, ул. Бр.Тухоховых, 78"а"	Дигорский	15:05:0070105:31	003002000000 Земли населенных пунктов	Для ведения личного подсобного хозяйства	13	02.020	2 646	247,96	656 102,16
7799	Респ. Северная Осетия - Алания, р-н Дигорский, с. Карман-Синдзикау, ул. Бр. Тахоховых, 88 "о"	Дигорский	15:05:0070105:33	003002000000 Земли населенных пунктов	Для ведения личного подсобного хозяйства	13	02.020	2 951	247,96	731 729,96
7800	Респ. Северная Осетия - Алания, р-н Дигорский, с. Карман-Синдзикау, ул. Братьев Тахоховых, дом 82	Дигорский	15:05:0070105:5	003002000000 Земли населенных пунктов	ЛПХ	13	02.020	4 100	247,96	1 016 636,00
7801	Респ. Северная Осетия - Алания, р-н Дигорский, с. Карман-Синдзикау, ул. Братьев Тахоховых, дом 80	Дигорский	15:05:0070105:6	003002000000 Земли населенных пунктов	ЛПХ	13	02.020	4 000	247,96	991 840,00
7802	Республика Северная Осетия-Алания, р-н Дигорский, с. Карман-Синдзикау, ул. Бр Тухоховых, 82 "о"	Дигорский	15:05:0070105:7	003002000000 Земли населенных пунктов	Для ведения личного подсобного хозяйства	13	02.020	4 238	247,96	1 050 854,48
7803	Республика Северная Осетия-Алания, р-н Дигорский, с. Карман-Синдзикау, ул. Бр. Атоевых, 23 б	Дигорский	15:05:0070105:8	003002000000 Земли населенных пунктов	Для ведения личного подсобного хозяйства	13	02.020	2 000	247,96	495 920,00
7804	Республика Северная Осетия-Алания, р-н Дигорский, с. Карман-Синдзикау, ул. Бр. Тахоховых, №82	Дигорский	15:05:0070105:9	003002000000 Земли населенных пунктов	Для ведения личного подсобного хозяйства	13	02.020	2 950	247,96	731 482,00
7805	Респ. Северная Осетия - Алания, р-н Дигорский, с. Карман-Синдзикау, ул. Бр. Тахоховых. 76	Дигорский	15:05:0070106:1	003002000000 Земли населенных пунктов	Для ведения личного подсобного хозяйства	13	02.020	4 177	247,96	1 035 728,92
7806	Респ Северная Осетия - Алания, Дигорский р-н, с. Карман-Синдзикау, ул Бр.Атаевых, 21о	Дигорский	15:05:0070106:124	003002000000 Земли населенных пунктов	Для ведения личного подсобного хозяйства	13	02.020	2 256	247,96	559 397,76
7807	Республика Северная Осетия - Алания, Дигорский р-н, с.Карман-Синдзикау, ул Бр Атоевых, 21 "н"	Дигорский	15:05:0070106:125	003002000000 Земли населенных пунктов	Для ведения личного подсобного хозяйства	13	02.020	2 233	247,96	553 694,68
7808	Российская Федерация, Республика Северная Осетия - Алания, Дигорский р-н, с. Карман-Синдзикау, ул. Братьев Атаевых, 21 о	Дигорский	15:05:0070106:126	003002000000 Земли населенных пунктов	Для ведения личного подсобного хозяйства	13	02.020	2 897	247,96	718 340,12
7809	Респ. Северная Осетия - Алания, р-н Дигорский, с. Карман-Синдзикау, ул. Бр. Атаевых, 23 "е"	Дигорский	15:05:0070106:13	003002000000 Земли населенных пунктов	Для ведения личного подсобного хозяйства	13	02.020	2 500	247,96	619 900,00
7810	Респ. Северная Осетия - Алания, р-н Дигорский, с. Карман-Синдзикау, ул. Братьев Тахоховых, 74	Дигорский	15:05:0070106:2	003002000000 Земли населенных пунктов	ЛПХ	13	02.020	4 131	247,96	1 024 222,76
7811	Респ. Северная Осетия - Алания, р-н Дигорский, с. Карман-Синдзикау, ул. Братьев Тахоховых, 74	Дигорский	15:05:0070106:3	003002000000 Земли населенных пунктов	Для ведения личного подсобного хозяйства	13	02.020	3 927	247,96	973 738,92
7812	Респ. Северная Осетия - Алания, р-н Дигорский, с. Карман-Синдзикау, ул. Братьев Тахоховых, 72	Дигорский	15:05:0070106:4	003002000000 Земли населенных пунктов	Для ведения личного подсобного хозяйства	13	02.020	4 212	247,96	1 044 407,52
7813	Респ. Северная Осетия - Алания, р-н Дигорский, с. Карман-Синдзикау, ул. Братьев Тахоховых, 70	Дигорский	15:05:0070106:5	003002000000 Земли населенных пунктов	Для ведения личного подсобного хозяйства	13	02.020	5 404	247,96	1 339 975,84
7814	Республика Северная Осетия-Алания, р-н Дигорский, с. Карман-Синдзикау, ул. Бр. Атоевых, 21 "л"	Дигорский	15:05:0070106:6	003002000000 Земли населенных пунктов	Для ведения личного подсобного хозяйства	13	02.020	3 110	247,96	771 155,60
7815	Республика Северная Осетия-Алания, р-н Дигорский, с Карман-Синдзикау, ул Бр.Атаевых, 21п	Дигорский	15:05:0070106:7	003002000000 Земли населенных пунктов	Для ведения личного подсобного хозяйства	13	02.020	2 215	247,96	549 231,40
7816	Республика Северная Осетия-Алания, р-н Дигорский, с. Карман-Синдзикау, ул. Бр. Атаевых. 23	Дигорский	15:05:0070106:9	003002000000 Земли населенных пунктов	Для ведения личного подсобного хозяйства	13	02.020	4 631	247,96	1 148 302,76
7817	Республика Северная Осетия-Алания, р-н Дигорский, с. Карман-Синдзикау, ул. Братьев Тахоховых, 68	Дигорский	15:05:0070107:1	003002000000 Земли населенных пунктов	Для ведения личного подсобного хозяйства	13	02.020	5 430	247,96	1 346 422,80
7818	Республика Северная Осетия-Алания, р-н Дигорский, с. Карман-Синдзикау, ул. Бр Атаевых. №21-к	Дигорский	15:05:0070107:10	003002000000 Земли населенных пунктов	Для ведения личного подсобного хозяйства	13	02.020	1 905	247,96	472 363,80
7819	Республика Северная Осетия-Алания, р-н Дигорский, с. Карман-Синдзикау, ул. Бр. Атоевых, 21 "д"	Дигорский	15:05:0070107:11	003002000000 Земли населенных пунктов	Для ведения личного подсобного хозяйства	13	02.020	2 056	247,96	509 805,76
7820	Респ Северная Осетия - Алания, Дигорский р-н, с. Карман-Синдзикау, ул.Бр.Атаевых 12 "г"	Дигорский	15:05:0070107:124	003002000000 Земли населенных пунктов	Для ведения личного подсобного хозяйства	13	02.020	2 079	247,96	515 508,84
7821	Российская Федерация, Республика Северная Осетия-Алания, Дигорский район. с. Карман-Синдзикау, ул. Братьев Атаевых	Дигорский	15:05:0070107:125	003002000000 Земли населенных пунктов	Для ведения личного подсобного хозяйства	13	02.020	2 037	247,96	505 094,52
7822	Респ. Северная Осетия - Алания, р-н Дигорский, с. Карман-Синдзикау, ул. Братьев Тахоховых. 66	Дигорский	15:05:0070107:2	003002000000 Земли населенных пунктов	Для ведения личного подсобного хозяйства	13	02.020	4 652	247,96	1 153 509,92
7823	Российская Федерация, Республика Северная Осетия-Алания, Дигорский район, с Карман-Синдзикау, ул Братьев Тахоховых, 64	Дигорский	15:05:0070107:3	003002000000 Земли населенных пунктов	Для ведения личного подсобного хозяйства	13	02.020	5 309	247,96	1 316 419,64

№ п/п	Местоположение ЗУ	Район	Кадастровый номер ЗУ	Категория земель	Разрешенное использование по документу	Код вида разрешенного использования (в соответствии с классификатором видов разрешенного использования земельных участков)	Вид использования объектов недвижимости	Площадь	УПКС	КС
7824	Российская Федерация, Республика Северная Осетия-Алания, Дигорский район, с. Карман-Синдзикау, ул Братьев Тахоховых, 62	Дигорский	15:05:0070107:4	003002000000 Земли населенных пунктов	Для ведения личного подсобного хозяйства	13	02.020	1 964	217,96	1 082 097,41
7825	Респ. Северная Осетия - Алания, р-н Дигорский, с. Карман-Синдзикау, ул. Братьев Тахоховых, 60	Дигорский	15:05:0070107:5	003002000000 Земли населенных пунктов	Для ведения личного подсобного хозяйства	13	02.020	1 431	217,96	1 074 430,68
7826	Респ. Северная Осетия - Алания, р-н Дигорский, с. Карман-Синдзикау, ул. Бр. Тахоховых, 58	Дигорский	15:05:0070107:6	003002000000 Земли населенных пунктов	Для ведения личного подсобного хозяйства	13	02.020	1 876	217,96	1 065 972,96
7827	Республика Северная Осетия-Алания, р-н Дигорский, с. Карман-Синдзикау, ул. Бр. Атаевых, 21 "н"	Дигорский	15:05:0070107:7	003002000000 Земли населенных пунктов	Для ведения личного подсобного хозяйства	13	02.020	1 908	217,96	873 127,68
7828	Северная Осетия - Алания респ. р-н Дигорский, с. Карман-Синдзикау, ул. Атаевых № 21-е	Дигорский	15:05:0070107:8	003002000000 Земли населенных пунктов	Для ведения личного подсобного хозяйства	13	02.020	2 057	217,96	941 058,72
7829	Респ. Северная Осетия - Алания, р-н Дигорский, с. Карман-Синдзикау, ул. Братьев Тахоховых, 56	Дигорский	15:05:0070108:1	003002000000 Земли населенных пунктов	Для ведения личного подсобного хозяйства	13	02.020	4 590	217,96	999 681,40
7830	Республика Северная Осетия-Алания, р-н Дигорский, с. Карман-Синдзикау, ул. Бр.Атаевых, 19 "и"	Дигорский	15:05:0070108:11	003002000000 Земли населенных пунктов	Для ведения личного подсобного хозяйства	13	02.020	2 955	217,96	732 721,80
7831	Республика Северная Осетия - Алания, Дигорский район, с Карман-Синдзикау, ул Атаевых, 19-е	Дигорский	15:05:0070108:122	003002000000 Земли населенных пунктов	Для ведения личного подсобного хозяйства	13	02.020	1 613	217,96	399 215,60
7832	Республика Северная Осетия - Алания, Дигорский район, с Карман-Синдзикау, ул Атаевых, 19к	Дигорский	15:05:0070108:123	003002000000 Земли населенных пунктов	Для ведения личного подсобного хозяйства	13	02.020	1 980	217,96	431 664,40
7833	Республика Северная Осетия-Алания, р-н Дигорский, с. Карман-Синдзикау, ул. Бр. Тахоховых, 54	Дигорский	15:05:0070108:2	003002000000 Земли населенных пунктов	Для ведения личного подсобного хозяйства	13	02.020	4 431	217,96	1 660 451,48
7834	Респ. Северная Осетия - Алания, р-н Дигорский, с. Карман-Синдзикау, ул. Бр. Тахоховых, 52	Дигорский	15:05:0070108:3	003002000000 Земли населенных пунктов	Для ведения личного подсобного хозяйства	13	02.020	3 911	217,96	975 515,44
7835	Респ. Северная Осетия - Алания, р-н Дигорский, с. Карман-Синдзикау, ул. Бр.Тохоховых, 50	Дигорский	15:05:0070108:4	003002000000 Земли населенных пунктов	Для ведения личного подсобного хозяйства	13	02.020	4 132	217,96	1 217 130,92
7836	Республика Северная Осетия-Алания, р-н Дигорский, с. Карман-Синдзикау, ул. Бр. Атаевых, 11	Дигорский	15:05:0070108:5	003002000000 Земли населенных пунктов	Для ведения личного подсобного хозяйства	13	02.020	3 000	217,96	743 880,00
7837	Республика Северная Осетия-Алания, р-н Дигорский, с. Карман-Синдзикау, ул. Бр.Атаевых, 21 "б"	Дигорский	15:05:0070108:6	003002000000 Земли населенных пунктов	Для индивидуального жилищного строительства	13	02.010	1 500	217,96	371 940,00
7838	Республика Северная Осетия-Алания, р-н Дигорский, с. Карман-Синдзикау, ул. Бр. Атаевых, 21 "а"	Дигорский	15:05:0070108:7	003002000000 Земли населенных пунктов	Для ведения личного подсобного хозяйства	13	02.020	3 000	217,96	743 880,00
7839	Республика Северная Осетия-Алания, р-н Дигорский, с Карман-Синдзикау, ул Атаевых	Дигорский	15:05:0070108:8	003002000000 Земли населенных пунктов	Для ведения личного подсобного хозяйства	13	02.020	2 500	217,96	619 900,00
7840	Респ. Северная Осетия - Алания, р-н Дигорский, с. Карман-Синдзикау, ул. Братьев Тахоховых, дом 52	Дигорский	15:05:0070109:1	003002000000 Земли населенных пунктов	ЛПХ	13	02.020	1 000	217,96	991 810,00
7841	Респ. Северная Осетия - Алания, р-н Дигорский, с. Карман-Синдзикау, ул. Бр. Атаевых, 19 "к"	Дигорский	15:05:0070109:10	003002000000 Земли населенных пунктов	Для ведения личного подсобного хозяйства	13	02.020	2 725	217,96	675 791,00
7842	Российская Федерация, Республика Северная Осетия-Алания, Дигорский район, с. Карман-Синдзикау, ул. Братьев Атаевых	Дигорский	15:05:0070109:121	003002000000 Земли населенных пунктов	Для ведения личного подсобного хозяйства	13	02.020	2 215	217,96	556 670,20
7843	Респ. Северная Осетия - Алания, р-н Дигорский, с. Карман-Синдзикау, ул. Братьев Тахоховых, дом 50	Дигорский	15:05:0070109:2	003002000000 Земли населенных пунктов	ЛПХ	13	02.020	1 000	217,96	991 810,00
7844	Респ. Северная Осетия - Алания, р-н Дигорский, с. Карман-Синдзикау, ул. Братьев Тахоховых, дом 48	Дигорский	15:05:0070109:3	003002000000 Земли населенных пунктов	ЛПХ	13	02.020	1 000	217,96	991 810,00
7845	Респ. Северная Осетия - Алания, р-н Дигорский, с. Карман-Синдзикау, ул. Бр. Тахоховых, 42	Дигорский	15:05:0070109:4	003002000000 Земли населенных пунктов	Для ведения личного подсобного хозяйства	13	02.020	4 607	217,96	1 157 347,60
7846	Респ. Северная Осетия - Алания, р-н Дигорский, с. Карман-Синдзикау, ул. Братьев Тахоховых, дом 44	Дигорский	15:05:0070109:5	003002000000 Земли населенных пунктов	ЛПХ	13	02.020	1 250	217,96	1 241 132,50
7847	Республика Северная Осетия-Алания, р-н Дигорский, с Карман-Синдзикау, ул Бр.Атаевых, д 19	Дигорский	15:05:0070109:6	003002000000 Земли населенных пунктов	Для ведения личного подсобного хозяйства	13	02.020	9 917	217,96	2 159 613,32
7848	Республика Северная Осетия-Алания, р-н Дигорский, с. Карман-Синдзикау, ул. Бр. Атоевых, 19 "о"	Дигорский	15:05:0070109:9	003002000000 Земли населенных пунктов	Для ведения личного подсобного хозяйства	13	02.020	2 217	217,96	553 166,12
7849	Республика Северная Осетия-Алания, р-н Дигорский, с Карман-Синдзикау, ул Бр.Тахоховых, д 38	Дигорский	15:05:0070110:1	003002000000 Земли населенных пунктов	Для ведения личного подсобного хозяйства	13	02.020	4 712	217,96	1 168 387,52
7850	Республика Северная Осетия-Алания, р-н Дигорский, с Карман-Синдзикау, ул Бр.Атаевых	Дигорский	15:05:0070110:10	003002000000 Земли населенных пунктов	Для ведения личного подсобного хозяйства	13	02.020	1 000	217,96	991 810,00
7851	Республика Северная Осетия-Алания, Дигорский район, с Карман-Синдзикау, ул Бр Атоевых, 13в	Дигорский	15:05:0070110:128	003002000000 Земли населенных пунктов	Для ведения личного подсобного хозяйства	13	02.020	2 000	217,96	495 920,00
7852	Республика Северная Осетия-Алания, р-н Дигорский, с. Карман-Синдзикау, ул. Бр Атаевых, 15/б	Дигорский	15:05:0070110:13	003002000000 Земли населенных пунктов	Для ведения личного подсобного хозяйства	13	02.020	5 000	217,96	1 262 116,40
7853	Респ. Северная Осетия - Алания, р-н Дигорский, с. Карман-Синдзикау, ул. Бр. Атаевых, 13 "б"	Дигорский	15:05:0070110:14	003002000000 Земли населенных пунктов	Для ведения личного подсобного хозяйства	13	02.020	2 000	217,96	495 920,00
7854	Респ. Северная Осетия - Алания, р-н Дигорский, с. Карман-Синдзикау, ул. Братьев Тахоховых, дом 40	Дигорский	15:05:0070110:2	003002000000 Земли населенных пунктов	ЛПХ	13	02.020	1 250	217,96	1 241 132,50
7855	Респ. Северная Осетия - Алания, р-н Дигорский, с. Карман-Синдзикау, ул. Братьев Тахоховых, дом 38	Дигорский	15:05:0070110:3	003002000000 Земли населенных пунктов	ЛПХ	13	02.020	1 000	217,96	991 810,00
7856	Респ. Северная Осетия - Алания, р-н Дигорский, с. Карман-Синдзикау, ул. Братьев Тахоховых	Дигорский	15:05:0070110:4	003002000000 Земли населенных пунктов	ЛПХ	13	02.020	2 000	217,96	495 920,00
7857	Респ. Северная Осетия - Алания, р-н Дигорский, с. Карман-Синдзикау, ул. Братьев Тахоховых, дом 36	Дигорский	15:05:0070110:5	003002000000 Земли населенных пунктов	ЛПХ	13	02.020	1 000	217,96	991 810,00
7858	Респ. Северная Осетия - Алания, р-н Дигорский, с. Карман-Синдзикау, ул. Братьев Тахоховых, дом 34	Дигорский	15:05:0070110:6	003002000000 Земли населенных пунктов	ЛПХ	13	02.020	1 160	217,96	1 296 472,80
7859	Российская Федерация, Республика Северная Осетия-Алания, р-н Дигорский, с. Карман-Синдзикау, ул. Бр.Атоевых, 15	Дигорский	15:05:0070110:7	003002000000 Земли населенных пунктов	Для ведения личного подсобного хозяйства	13	02.020	1 500	217,96	1 860 228,60
7860	Республика Северная Осетия-Алания, р-н Дигорский, с. Карман-Синдзикау, ул. Бр Атаевых, 15/а	Дигорский	15:05:0070110:8	003002000000 Земли населенных пунктов	Для ведения личного подсобного хозяйства	13	02.020	1 971	217,96	460 474,44
7861	Республика Северная Осетия-Алания, р-н Дигорский, с. Карман-Синдзикау, ул. Бр. Атаевых, 17	Дигорский	15:05:0070110:9	003002000000 Земли населенных пунктов	Для ведения личного подсобного хозяйства	13	02.020	2 227	217,96	551 711,00
7862	Респ. Северная Осетия - Алания, р-н Дигорский, с. Карман-Синдзикау, ул. Бр. Тахоховых, 32	Дигорский	15:05:0070111:1	003002000000 Земли населенных пунктов	В целях эксплуатации существующих нежилых зданий в целях обеспечения образовательной деятельности	3	03.050	12 353	316,15	13 483 960,95
7863	Республика Северная Осетия-Алания, р-н Дигорский, с Карман-Синдзикау, ул Бр. Тохоховых, 26	Дигорский	15:05:0070112:1	003002000000 Земли населенных пунктов	Для ведения личного подсобного хозяйства	13	02.020	4 692	217,96	1 113 462,43
7864	Республика Северная Осетия - Алания, м-р-н Дигорский, с.п. Карман-Синдзикауское, с Карман-Синдзикау, ул Братьев Тахоховых, 20 "а"	Дигорский	15:05:0070112:123	003002000000 Земли населенных пунктов	Для ведения личного подсобного хозяйства	13	02.020	1 714	217,96	432 412,24
7865	Российская Федерация, Республика Северная Осетия - Алания, Дигорский район, с. Карман-Синдзикау, ул. Братьев Атаевых	Дигорский	15:05:0070112:124	003002000000 Земли населенных пунктов	Для ведения личного подсобного хозяйства	13	02.020	1 917	217,96	475 109,32
7866	Российская Федерация, Республика Северная Осетия - Алания, Дигорский район, с. Карман-Синдзикау, ул. Братьев Атаевых	Дигорский	15:05:0070112:125	003002000000 Земли населенных пунктов	Для ведения личного подсобного хозяйства	13	02.020	2 732	217,96	677 126,72
7867	Респ. Северная Осетия - Алания, р-н Дигорский, с. Карман-Синдзикау, ул. Братьев Тахоховых, дом 26	Дигорский	15:05:0070112:2	003002000000 Земли населенных пунктов	ЛПХ	13	02.020	1 000	217,96	991 810,00

№ п/п	Местоположение ЗУ	Район	Кадастровый номер ЗУ	Категория земель	Разрешенное использование по документу	Код (числовое) вида разрешенного использования земельных участков	Вид использования объектов недвижимости	Площадь	УПКС	КС
7868	Респ. Северная Осетия - Алания, р-н Дигорский, с. Карман-Синдзикау, ул. Бр. Тахоховых, № 22	Дигорский	15:05:0070112:3	003002000000 Земли населенных пунктов	Для ведения личного подсобного хозяйства	13	02.020	1 964	217,96	1 082 097,44
7869	Респ. Северная Осетия - Алания, р-н Дигорский, с. Карман-Синдзикау, ул. Братьев Тахоховых, дом 22	Дигорский	15:05:0070112:4	003002000000 Земли населенных пунктов	ЛПХ	13	02.020	1 000	217,96	991 800,00
7870	Республика Северная Осетия-Алания, р-н Дигорский, с Карман-Синдзикау, ул Атаевых, д 7д	Дигорский	15:05:0070112:5	003002000000 Земли населенных пунктов	Для ведения личного подсобного хозяйства	13	02.020	5 765	217,96	1 134 138,60
7871	Республика Северная Осетия-Алания, р-н Дигорский, с Карман-Синдзикау, ул. Бр Атаевых, 13	Дигорский	15:05:0070112:7	003002000000 Земли населенных пунктов	Для ведения личного подсобного хозяйства	13	02.020	5 515	217,96	1 367 199,18
7872	Северная Осетия - Алания респ. р-н Дигорский, с Карман-Синдзикау, ул. Бр. Атаевых. 11 "а"	Дигорский	15:05:0070112:8	003002000000 Земли населенных пунктов	Для ведения личного подсобного хозяйства	13	02.020	5 411	217,96	1 160 934,24
7873	Республика Северная Осетия-Алания, р-н Дигорский, с Карман-Синдзикау, ул Атаевых	Дигорский	15:05:0070113:1	003002000000 Земли населенных пунктов	Для эксплуатации существующего домовладения	13	02.010	4 000	217,96	743 840,00
7874	Республика Северная Осетия-Алания, р-н Дигорский, с. Карман-Синдзикау, ул Бр. Тахоховых. 18 "а"	Дигорский	15:05:0070113:11	003002000000 Земли населенных пунктов	Для ведения личного подсобного хозяйства	13	02.020	2 588	217,96	641 720,48
7875	Респ Северная Осетия - Алания, Дигорский р-он, с Карман-Синдзикау, ул Братьев Тахоховых	Дигорский	15:05:0070113:125	003002000000 Земли населенных пунктов	Ритуальная деятельность	12	12.010	12 161	1,49	18 121,39
7876	Республика Северная Осетия-Алания, р-н Дигорский, с. Карман-Синдзикау, ул. Бр Атаевых. 7 "в"	Дигорский	15:05:0070113:14	003002000000 Земли населенных пунктов	Для ведения личного подсобного хозяйства	13	02.020	1 930	217,96	471 124,00
7877	Респ. Северная Осетия - Алания, р-н Дигорский. с. Карман-Синдзикау, ул. Бр. Тахоховых. 18	Дигорский	15:05:0070113:3	003002000000 Земли населенных пунктов	Для ведения личного подсобного хозяйства	13	02.020	5 484	217,96	1 339 817,64
7878	Республика Северная Осетия-Алания, р-н Дигорский. с. Карман-Синдзикау, ул. Бр. Тахоховых, 16	Дигорский	15:05:0070113:4	003002000000 Земли населенных пунктов	Для ведения личного подсобного хозяйства	13	02.020	5 569	217,96	1 360 636,11
7879	Респ. Северная Осетия - Алания, р-н Дигорский, с. Карман-Синдзикау, ул. Бр. Тахоховых, 14	Дигорский	15:05:0070113:5	003002000000 Земли населенных пунктов	Для ведения личного подсобного хозяйства	13	02.020	5 029	217,96	1 216 996,81
7880	Республика Северная Осетия-Алания, р-н Дигорский, с Карман-Синдзикау, ул Бр.Атаевых, д.3	Дигорский	15:05:0070113:6	003002000000 Земли населенных пунктов	Для ведения личного подсобного хозяйства	13	02.020	2 214	217,96	536 255,68
7881	Республика Северная Осетия-Алания, р-н Дигорский. с. Карман-Синдзикау, ул. Бр.Атаевых, 7	Дигорский	15:05:0070113:7	003002000000 Земли населенных пунктов	Для ведения личного подсобного хозяйства	13	02.020	2 206	217,96	536 959,76
7882	Республика Северная Осетия-Алания, р-н Дигорский. с. Карман-Синдзикау, ул. Бр. Атаевых. 7 б	Дигорский	15:05:0070113:8	003002000000 Земли населенных пунктов	Для ведения личного подсобного хозяйства	13	02.020	2 133	217,96	528 898,68
7883	Республика Северная Осетия-Алания, Дигорский район, с Карман-Синдзикау, ул Бр. Атаевых. 7 "а"	Дигорский	15:05:0070113:9	003002000000 Земли населенных пунктов	Для ведения личного подсобного хозяйства	13	02.020	2 800	217,96	619 920,00
7884	Респ. Северная Осетия - Алания, р-н Дигорский, с. Карман-Синдзикау, ул. Братьев Тахоховых. 10	Дигорский	15:05:0070114:1	003002000000 Земли населенных пунктов	Для ведения личного подсобного хозяйства	13	02.020	2 462	217,96	535 999,92
7885	Республика Северная Осетия-Алания, р-н Дигорский. с. Карман-Синдзикау, ул. Бр. Атаевых. 1 "г"	Дигорский	15:05:0070114:10	003002000000 Земли населенных пунктов	Для ведения личного подсобного хозяйства	13	02.020	2 870	217,96	635 257,20
7886	Республика Северная Осетия-Алания, р-н Дигорский, с Карман-Синдзикау, ул Атаевых	Дигорский	15:05:0070114:11	003002000000 Земли населенных пунктов	ЛПХ	13	02.020	3 000	217,96	743 880,00
7887	Республика Северная Осетия-Алания, р-н Дигорский, с. Карман-Синдзикау, ул. Бр Атаевых. 1 "д"	Дигорский	15:05:0070114:14	003002000000 Земли населенных пунктов	Для ведения личного подсобного хозяйства	13	02.020	1 511	217,96	382 136,36
7888	Респ. Северная Осетия - Алания, р-н Дигорский, с. Карман-Синдзикау, ул. Братьев Тахоховых. 10	Дигорский	15:05:0070114:2	003002000000 Земли населенных пунктов	Для ведения личного подсобного хозяйства	13	02.020	4 426	217,96	1 027 966,16
7889	Респ. Северная Осетия - Алания, р-н Дигорский. с. Карман-Синдзикау, ул. Бр. Тахоховых. 8	Дигорский	15:05:0070114:3	003002000000 Земли населенных пунктов	Для ведения личного подсобного хозяйства	13	02.020	2 621	217,96	609 195,16
7890	Респ. Северная Осетия - Алания, р-н Дигорский. с. Карман-Синдзикау, ул. Бр. Тахоховых. 6	Дигорский	15:05:0070114:4	003002000000 Земли населенных пунктов	Для ведения личного подсобного хозяйства	13	02.020	3 117	217,96	772 881,32
7891	Респ. Северная Осетия - Алания, р-н Дигорский, с. Карман-Синдзикау, ул. Братьев Тахоховых, дом 4	Дигорский	15:05:0070114:5	003002000000 Земли населенных пунктов	ЛПХ	13	02.020	4 000	217,96	991 840,00
7892	Республика Северная Осетия - Алания, Дигорский район. с. Карман-Синдзикау, ул. Братьев Тахоховых, 2	Дигорский	15:05:0070114:6	003002000000 Земли населенных пунктов	Для ведения личного подсобного хозяйства	13	02.020	4 704	217,96	1 166 001,81
7893	Республика Северная Осетия-Алания, р-н Дигорский. с. Карман-Синдзикау, ул. Атаевых, 1 "е"	Дигорский	15:05:0070114:7	003002000000 Земли населенных пунктов	Для ведения личного подсобного хозяйства	13	02.020	3 330	217,96	825 704,76
7894	Республика Северная Осетия-Алания, р-н Дигорский. с. Карман-Синдзикау, ул. Бр. Атаевых. 1 "б"	Дигорский	15:05:0070114:8	003002000000 Земли населенных пунктов	Для ведения личного подсобного хозяйства	13	02.020	2 586	217,96	641 221,56
7895	Республика Северная Осетия-Алания, р-н Дигорский, с. Карман-Синдзикау, ул. Бр Атаевых. 1 "в"	Дигорский	15:05:0070114:9	003002000000 Земли населенных пунктов	ЛПХ	13	02.020	2 025	217,96	502 119,00
7896	Респ. Северная Осетия - Алания, р-н Дигорский, с. Карман-Синдзикау, по левую сторону объездной автодороги Дигора-Урсдон	Дигорский	15:05:0070115:1	003002000000 Земли населенных пунктов	Для эксплуатации существующего отводящего канала Кора-Урсдонской ГЭС	6	03.011	2 667	21,17	64 359,75
7897	Республика Северная Осетия - Алания, Дигорский р-н., с Карман-Синдзикау, ул Братьев Тахоховых	Дигорский	15:05:0070115:118	003002000000 Земли населенных пунктов	Ритуальная деятельность	12	12.010	10 967	1,49	16 329,63
7898	Респ. Северная Осетия - Алания, р-н Дигорский. с. Карман-Синдзикау, левая сторона объездной автодороги Дигора-Кора-Урсдон	Дигорский	15:05:0070115:3	003002000000 Земли населенных пунктов	В целях эксплуатации нежилых зданий под производство	6	06.000	17 918	181,51	8 927 696,18
7899	Республика Северная Осетия-Алания, р-н Дигорский, с Карман-Синдзикау, ул. Бр Атаевых. на территории бывшего пищекомбината "Урсдон"	Дигорский	15:05:0070115:5	003002000000 Земли населенных пунктов	для строительства цеха по розливу минеральной воды	6	06.040	2 500	181,51	1 253 775,00
7900	Респ. Северная Осетия - Алания, р-н Дигорский, с. Карман-Синдзикау, ул. Плиева	Дигорский	15:05:0070116:1	003002000000 Земли населенных пунктов	Для строительства жилого дома и ведения личного подсобного хозяйства	13	02.010	2 500	217,96	619 800,00
7901	Респ. Северная Осетия - Алания, р-н Дигорский. с. Карман-Синдзикау, ул. Плиева	Дигорский	15:05:0070116:10	003002000000 Земли населенных пунктов	ЛПХ	13	02.020	2 500	217,96	619 800,00
7902	Республика Северная Осетия-Алания, р-н Дигорский. с. Карман-Синдзикау, ул. Бр. Тахоховых, 129	Дигорский	15:05:0070116:11	003002000000 Земли населенных пунктов	Для ведения личного подсобного хозяйства	13	02.020	5 713	217,96	1 168 635,18
7903	Российская Федерация, Республика Северная Осетия - Алания, Дигорский р-н , с Карман-Синдзикау, ул Братьев Тахоховых, д.125а	Дигорский	15:05:0070116:12	003002000000 Земли населенных пунктов	Для ведения личного подсобного хозяйства	13	02.020	5 000	217,96	1 239 800,00
7904	Российская Федерация, Республика Северная Осетия-Алания, Дигорский район, с Карман-Синдзикау, ул Братьев Тахоховых. 125	Дигорский	15:05:0070116:13	003002000000 Земли населенных пунктов	Для ведения личного подсобного хозяйства	13	02.020	4 998	217,96	1 239 328,08
7905	Респ. Северная Осетия - Алания, р-н. Дигорский. с. Карман-Синдзикау, ул. Плиева	Дигорский	15:05:0070116:135	003002000000 Земли населенных пунктов	Историко-культурная деятельность	3	09.030	86	6,12	15 472,32
7906	Российская Федерация, Республика Северная Осетия-Алания, Дигорский район. с. Карман-Синдзикау, ул. Плиева	Дигорский	15:05:0070116:139	003002000000 Земли населенных пунктов	Для строительства жилого дома и ведения личного подсобного хозяйство	13	02.010	504	217,96	124 971,84
7907	Российская Федерация, Республика Северная Осетия-Алания, Дигорский район, с Карман-Синдзикау, ул Плиева	Дигорский	15:05:0070116:140	003002000000 Земли населенных пунктов	Для строительства жилого дома и ведения личного подсобного хозяйство	13	02.010	2 016	217,96	499 887,36
7908	Республика Северная Осетия-Алания, р-н Дигорский, с. Карман-Синдзикау, ул. Бр. Тахоховых. 137	Дигорский	15:05:0070116:2	003002000000 Земли населенных пунктов	Для ведения личного подсобного хозяйства	13	02.020	1 217	217,96	301 767,32
7909	Респ. Северная Осетия - Алания, р-н Дигорский. с. Карман-Синдзикау, ул. Братьев Тахоховых, 135	Дигорский	15:05:0070116:3	003002000000 Земли населенных пунктов	Для ведения личного подсобного хозяйства	13	02.020	3 614	217,96	789 504,64
7910	Респ. Северная Осетия - Алания, р-н Дигорский. с. Карман-Синдзикау, ул. Братьев Тахоховых, 133	Дигорский	15:05:0070116:4	003002000000 Земли населенных пунктов	Для ведения личного подсобного хозяйства	13	02.020	3 745	217,96	928 610,20

№ пп	Местоположение ЗУ	Район	Кадастровый номер ЗУ	Категория земель	Разрешенное использование по документу	Код вида разрешенного использования (в соответствии с классификатором видов разрешенного использования земельных участков)	Вид использования объектов недвижимости	Площадь	УПКС	КС
7911	Респ. Северная Осетия - Алания, р-н Дигорский, с. Карман-Синдзикау, ул. Бр. Тахоховых, 131 "б"	Дигорский	15:05:0070116:5	003002000000 Земли населенных пунктов	Для ведения личного подсобного хозяйства	13	02.020	2 904	217,96	571 299,84
7912	Респ. Северная Осетия - Алания, р-н Дигорский, с. Карман-Синдзикау, ул. Бр. Тахоховых, 131 "а"	Дигорский	15:05:0070116:6	003002000000 Земли населенных пунктов	Для ведения личного подсобного хозяйства	13	02.020	2 214	217,96	556 422,24
7913	Респ. Северная Осетия - Алания, р-н Дигорский, с. Карман-Синдзикау, ул. Братьев Тахоховых, 127	Дигорский	15:05:0070116:7	003002000000 Земли населенных пунктов	Для ведения личного подсобного хозяйства	13	02.020	1 809	217,96	1 094 255,21
7914	Республика Северная Осетия-Алания, р-н Дигорский, с Карман-Синдзикау, ул Братьев Тахоховых, д 125	Дигорский	15:05:0070116:8	003002000000 Земли населенных пунктов	ЛПХ	13	02.020	1 000	217,96	994 810,00
7915	Российская Федерация, Республика Северная Осетия - Алания, Дигорский район, с. Карман-Синдзикау, ул. Бр.Тахоховых, 129 "а"	Дигорский	15:05:0070116:9	003002000000 Земли населенных пунктов	ЛПХ	13	02.020	1 000	217,96	247 960,00
7916	Республика Северная Осетия-Алания, р-н Дигорский, с. Карман-Синдзикау, ул. Плиева, 118	Дигорский	15:05:0070117:1	003002000000 Земли населенных пунктов	В целях эксплуатации существующего нежилого здания в целях обеспечения образовательной деятельности	3	03.050	32 761	316,35	10 364 166,35
7917	Респ. Северная Осетия - Алания, р-н Дигорский, с. Карман-Синдзикау, ул. Плиева	Дигорский	15:05:0070117:2	003002000000 Земли населенных пунктов	Под промышленные объекты	6	06.000	1 600	161,31	2 214 936,00
7918	Республика Северная Осетия-Алания, р-н Дигорский, с Карман-Синдзикау, ул Братьев Тахоховых, д 123а	Дигорский	15:05:0070117:3	003002000000 Земли населенных пунктов	Для ведения личного подсобного хозяйства	13	02.020	1 617	217,96	1 111 834,32
7919	Республика Северная Осетия-Алания, р-н Дигорский, с. Карман-Синдзикау, ул. Плиева, 116 "а"	Дигорский	15:05:0070117:4	003002000000 Земли населенных пунктов	Магазины	4	04.040	1 238	644,53	98 146,60
7920	Республика Северная Осетия-Алания, р-н Дигорский, с Карман-Синдзикау, ул Плиева	Дигорский	15:05:0070117:5	003002000000 Земли населенных пунктов	Для строительства индивидуального жилого дома	13	02.010	4 486	217,96	866 866,56
7921	Республика Северная Осетия-Алания, р-н Дигорский, с Карман-Синдзикау, ул Бр. Тахоховых, 123	Дигорский	15:05:0070118:1	003002000000 Земли населенных пунктов	Для ведения личного подсобного хозяйства	13	02.020	2 167	217,96	537 329,52
7922	Респ. Северная Осетия - Алания, р-н Дигорский, с. Карман-Синдзикау, ул. Плиева №110	Дигорский	15:05:0070118:10	003002000000 Земли населенных пунктов	Для ведения личного подсобного хозяйства	13	02.020	1 270	217,96	1 038 789,20
7923	Республика Северная Осетия-Алания, р-н Дигорский, с. Карман-Синдзикау, ул. Плиева, 108	Дигорский	15:05:0070118:11	003002000000 Земли населенных пунктов	Для ведения личного подсобного хозяйства	13	02.020	4 067	217,96	1 011 892,12
7924	Республика Северная Осетия-Алания, р-н Дигорский, с. Карман-Синдзикау, ул. Плиева, 106"а"	Дигорский	15:05:0070118:12	003002000000 Земли населенных пунктов	Для ведения личного подсобного хозяйства	13	02.020	4 217	217,96	1 030 110,60
7925	Республика Северная Осетия-Алания, р-н Дигорский, с Карман-Синдзикау, ул Бр. Тахоховых, 121	Дигорский	15:05:0070118:2	003002000000 Земли населенных пунктов	Для ведения личного подсобного хозяйства	13	02.020	2 228	217,96	332 154,88
7926	Республика Северная Осетия-Алания, р-н Дигорский, с. Карман-Синдзикау, ул. Плиева, 116	Дигорский	15:05:0070118:27	003002000000 Земли населенных пунктов	Для ведения личного подсобного хозяйства	13	02.020	893	217,96	221 924,20
7927	Республика Северная Осетия-Алания, р-н Дигорский, с. Карман-Синдзикау, ул. Плиева, 116 "а"	Дигорский	15:05:0070118:28	003002000000 Земли населенных пунктов	Для ведения личного подсобного хозяйства	13	02.020	1 059	217,96	262 989,64
7928	Респ. Северная Осетия - Алания, р-н Дигорский, с. Карман-Синдзикау, ул. Братьев Кесаевых, 12 "а"	Дигорский	15:05:0070118:29	003002000000 Земли населенных пунктов	Для ведения личного подсобного хозяйства	13	02.020	482	217,96	119 810,72
7929	Северная Осетия - Алания респ, р-н Дигорский, с. Карман-Синдзикау, ул. Бр. Тахоховых, № 119	Дигорский	15:05:0070118:3	003002000000 Земли населенных пунктов	Для ведения личного подсобного хозяйства	13	02.020	1 931	217,96	1 550 270,61
7930	Респ. Северная Осетия - Алания, р-н Дигорский, с. Карман-Синдзикау, ул. Братьев Тахоховых, дом 117	Дигорский	15:05:0070118:4	003002000000 Земли населенных пунктов	Для ведения личного подсобного хозяйства	13	02.020	1 203	217,96	1 012 175,88
7931	Республика Северная Осетия-Алания, р-н Дигорский, с Карман-Синдзикау, ул Братьев Тахоховых, д 115	Дигорский	15:05:0070118:5	003002000000 Земли населенных пунктов	Для ведения личного подсобного хозяйства	13	02.020	4 119	217,96	1 021 847,24
7932	Респ. Северная Осетия - Алания, р-н Дигорский, с. Карман-Синдзикау, ул. Братьев Тахоховых	Дигорский	15:05:0070118:6	003002000000 Земли населенных пунктов	ЛПХ	13	02.020	3 600	217,96	942 246,00
7933	Республика Северная Осетия-Алания, р-н Дигорский, с Карман-Синдзикау, ул Плиева, д 112а	Дигорский	15:05:0070118:7	003002000000 Земли населенных пунктов	Для ведения личного подсобного хозяйства	13	02.020	1 653	217,96	359 169,88
7934	Республика Северная Осетия - Алания, Дигорский район, с. Карман-Синдзикау, ул. Плиева, 114	Дигорский	15:05:0070118:8	003002000000 Земли населенных пунктов	Для ведения личного подсобного хозяйства	13	02.020	2 410	217,96	849 226,40
7935	Северная Осетия - Алания респ, р-н Дигорский, с. Карман-Синдзикау, ул. Плиева, № 112	Дигорский	15:05:0070118:9	003002000000 Земли населенных пунктов	Для ведения личного подсобного хозяйства	13	02.020	1 998	217,96	895 424,08
7936	Республика Северная Осетия - Алания, Дигорский район, с. Карман-Синдзикау, ул. Братьев Тахоховых, 111	Дигорский	15:05:0070119:1	003002000000 Земли населенных пунктов	Для ведения личного подсобного хозяйства	13	02.020	4 800	217,96	942 240,00
7937	Респ. Северная Осетия - Алания, р-н Дигорский, с. Карман-Синдзикау, ул. Плиева, 100	Дигорский	15:05:0070119:10	003002000000 Земли населенных пунктов	Для ведения личного подсобного хозяйства	13	02.020	1 262	217,96	1 036 805,52
7938	Северная Осетия - Алания респ, р-н Дигорский, с Карман-Синдзикау, ул Братьев Тахоховых, 109	Дигорский	15:05:0070119:2	003002000000 Земли населенных пунктов	Для ведения личного подсобного хозяйства	13	02.020	1 694	217,96	1 315 118,24
7939	Республика Северная Осетия-Алания, р-н Дигорский, с Карман-Синдзикау, ул. Бр.Тахоховых, № 107	Дигорский	15:05:0070119:3	003002000000 Земли населенных пунктов	Для ведения личного подсобного хозяйства	13	02.020	4 200	217,96	1 041 432,00
7940	Республика Северная Осетия-Алания, р-н Дигорский, с. Карман-Синдзикау, ул. Бр. Тахоховых, 105	Дигорский	15:05:0070119:4	003002000000 Земли населенных пунктов	Для ведения личного подсобного хозяйства	13	02.020	4 104	217,96	1 017 879,84
7941	Респ. Северная Осетия - Алания, р-н Дигорский, с. Карман-Синдзикау, ул. Братьев Тахоховых	Дигорский	15:05:0070119:5	003002000000 Земли населенных пунктов	ЛПХ	13	02.020	3 600	217,96	967 344,00
7942	Респ. Северная Осетия - Алания, р-н Дигорский, с. Карман-Синдзикау, ул. Братьев Тахоховых	Дигорский	15:05:0070119:6	003002000000 Земли населенных пунктов	ЛПХ	13	02.020	3 600	217,96	967 344,00
7943	Респ. Северная Осетия - Алания, р-н Дигорский, с. Карман-Синдзикау, ул. Плиева	Дигорский	15:05:0070119:7	003002000000 Земли населенных пунктов	Кладбище	12	12.010	47 500	1,49	11 4 [illegible]
7944	Республика Северная Осетия - Алания, р-н Дигорский, с. Карман-Синдзикау, ул. Плиева, 104	Дигорский	15:05:0070119:8	003002000000 Земли населенных пунктов	Для ведения личного подсобного хозяйства	13	02.020	4 020	217,96	1 000 197,20
7945	Респ. Северная Осетия - Алания, р-н Дигорский, с. Карман-Синдзикау, ул. Плиева	Дигорский	15:05:0070119:9	003002000000 Земли населенных пунктов	ЛПХ	13	02.020	3 700	217,96	917 152,00
7946	Респ. Северная Осетия - Алания, р-н Дигорский, с. Карман-Синдзикау, ул. Братьев Тахоховых	Дигорский	15:05:0070120:1	003002000000 Земли населенных пунктов	ЛПХ	13	02.020	2 000	217,96	495 920,00
7947	Российская Федерация, Республика Северная Осетия - Алания, р-н Дигорский, с. Карман-Синдзикау, ул. Плиева, 90 "б"	Дигорский	15:05:0070120:10	003002000000 Земли населенных пунктов	ЛПХ	13	02.020	4 432	217,96	1 098 878,04
7948	Республика Северная Осетия-Алания, р-н Дигорский, с. Карман-Синдзикау, ул. Плиева, 96	Дигорский	15:05:0070120:12	003002000000 Земли населенных пунктов	Для ведения личного подсобного хозяйства	13	02.020	2 499	217,96	619 652,04
7949	Российская Федерация, Республика Северная Осетия-Алания, Дигорский район, с. Карман-Синдзикау, ул. Плиева	Дигорский	15:05:0070120:127	003002000000 Земли населенных пунктов	Для ведения личного подсобного хозяйства	13	02.020	2 260	217,96	560 389,60
7950	Российская Федерация, Республика Северная Осетия-Алания, Дигорский район, с. Карман-Синдзикау, ул Плиева	Дигорский	15:05:0070120:128	003002000000 Земли населенных пунктов	Для ведения личного подсобного хозяйства	13	02.020	2 260	217,96	560 389,60
7951	Республика Северная Осетия-Алания, р-н Дигорский, с. Карман-Синдзикау, ул. Плиева, 96	Дигорский	15:05:0070120:13	003002000000 Земли населенных пунктов	Для ведения личного подсобного хозяйства	13	02.020	1 831	217,96	368 892,36
7952	Республика Северная Осетия-Алания, р-н Дигорский, с. Карман-Синдзикау, ул. Бр.Тахоховых, 99	Дигорский	15:05:0070120:2	003002000000 Земли населенных пунктов	Для ведения личного подсобного хозяйства	13	02.020	4 027	217,96	986 140,92
7953	Республика Северная Осетия-Алания, р-н Дигорский, с. Карман-Синдзикау, ул. Братьев Тахоховых, 97	Дигорский	15:05:0070120:3	003002000000 Земли населенных пунктов	Для ведения личного подсобного хозяйства	13	02.020	4 284	217,96	1 049 323,81
7954	Респ. Северная Осетия - Алания, р-н Дигорский, с. Карман-Синдзикау, ул. Братьев Тахоховых	Дигорский	15:05:0070120:4	003002000000 Земли населенных пунктов	ЛПХ	13	02.020	3 500	217,96	1 066 228,00

№ п/п	Местоположение ЗУ	Район	Кадастровый номер ЗУ	Категория земель	Разрешенное использование по документу	Код вида разрешенного использования (в соответствии с классификатором видов разрешенного использования земельных участков)	Вид использования объектом недвижимости	Площадь	УПКС	КС
7955	Респ. Северная Осетия - Алания, р-н Дигорский, с. Карман-Синдзикау, ул. Братьев Тахоховых, дом 83 а	Дигорский	15:05:007012015	003002000000 Земли населенных пунктов	Для ведения личного подсобного хозяйства	13	02.020	3 668	247,96	909 517,28
7956	Респ. Северная Осетия - Алания, р-н Дигорский, с. Карман-Синдзикау, ул. Плиева	Дигорский	15:05:007012016	003002000000 Земли населенных пунктов	ЛПХ	13	02.020	2 000	247,96	495 920,00
7957	Респ. Северная Осетия - Алания, р-н Дигорский, с. Карман-Синдзикау, ул. Плиева, 94	Дигорский	15:05:007012018	003002000000 Земли населенных пунктов	Для ведения личного подсобного хозяйства	13	02.020	4 125	247,96	1 022 835,00
7958	Республика Северная Осетия - Алания, Дигорский район, с. Карман-Синдзикау, ул. Плиева, 92	Дигорский	15:05:007012019	003002000000 Земли населенных пунктов	ЛПХ	13	02.020	4 254	247,96	1 054 821,84
7959	Респ. Северная Осетия - Алания, р-н Дигорский, с. Карман-Синдзикау, ул. Братьев Тахоховых, дом 87	Дигорский	15:05:007012111	003002000000 Земли населенных пунктов	Для строительства жилого дома	13	02.010	2 000	247,96	495 920,00
7960	Респ. Северная Осетия - Алания, р-н Дигорский, с. Карман-Синдзикау, ул. Бр. Тахоховых №93	Дигорский	15:05:007012112	003002000000 Земли населенных пунктов	Для ведения личного подсобного хозяйства	13	02.020	4 783	247,96	1 185 992,68
7961	Республика Северная Осетия-Алания, р-н Дигорский, с Карман-Синдзикау, ул Тахоховых, д 89	Дигорский	15:05:007012114	003002000000 Земли населенных пунктов	В целях эксплуатации жилого дома с хозпостройками	13	02.010	1 834	247,96	454 758,64
7962	Респ. Северная Осетия - Алания, р-н Дигорский, с. Карман-Синдзикау, ул. Братьев Тахоховых	Дигорский	15:05:007012115	003002000000 Земли населенных пунктов	ЛПХ	13	02.020	2 000	247,96	495 920,00
7963	Республика Северная Осетия-Алания, р-н Дигорский, с Карман-Синдзикау, ул Плиева, 90	Дигорский	15:05:007012116	003002000000 Земли населенных пунктов	Для ведения личного подсобного хозяйства	13	02.020	4 319	247,96	1 070 939,24
7964	Респ. Северная Осетия - Алания, р-н Дигорский, с. Карман-Синдзикау, ул. Братьев Тахоховых	Дигорский	15:05:007012117	003002000000 Земли населенных пунктов	ЛПХ	13	02.020	4 000	247,96	991 840,00
7965	Российская Федерация, Республика Северная Осетия - Алания, Дигорский район, с Карман-Синдзикау, ул Плиева, 86	Дигорский	15:05:007012118	003002000000 Земли населенных пунктов	Для ведения личного подсобного хозяйства	13	02.020	4 643	247,96	1 151 278,28
7966	Респ. Северная Осетия - Алания, р-н Дигорский, с. Карман-Синдзикау, ул. Плиева, 78	Дигорский	15:05:007012211	003002000000 Земли населенных пунктов	Для ведения личного подсобного хозяйства	13	02.020	4 224	247,96	1 047 383,04
7967	Республика Северная Осетия-Алания, р-н Дигорский, с Карман-Синдзикау, ул Бр. Тохоховых, 75 "а"	Дигорский	15:05:007012210	003002000000 Земли населенных пунктов	Для ведения личного подсобного хозяйства	13	02.020	4 108	247,96	1 018 619,68
7968	Северная Осетия - Алания респ, р-н Дигорский, с Карман-Синдзикау, ул Плиева, 82	Дигорский	15:05:007012212	003002000000 Земли населенных пунктов	Для ведения личного подсобного хозяйства	13	02.020	4 080	247,96	1 011 676,80
7969	Респ. Северная Осетия - Алания, р-н Дигорский, с. Карман-Синдзикау, ул. Плиева, дом 89	Дигорский	15:05:007012213	003002000000 Земли населенных пунктов	ЛПХ	13	02.020	4 000	247,96	991 840,00
7970	Респ. Северная Осетия - Алания, р-н Дигорский, с. Карман-Синдзикау, ул. Плиева, дом 90	Дигорский	15:05:007012214	003002000000 Земли населенных пунктов	ЛПХ	13	02.020	3 800	247,96	942 248,00
7971	Респ. Северная Осетия - Алания, р-н Дигорский, с. Карман-Синдзикау, ул. Плиева, 84	Дигорский	15:05:007012215	003002000000 Земли населенных пунктов	Для ведения личного подсобного хозяйства	13	02.020	7 448	247,96	1 846 806,08
7972	Республика Северная Осетия-Алания, р-н Дигорский, с. Карман-Синдзикау, ул. Бр.Тахоховых, 83	Дигорский	15:05:007012216	003002000000 Земли населенных пунктов	Для ведения личного подсобного хозяйства	13	02.020	2 040	247,96	505 838,40
7973	Респ. Северная Осетия - Алания, р-н Дигорский, с. Карман-Синдзикау, ул. Бр. Тахоховых, 81	Дигорский	15:05:007012217	003002000000 Земли населенных пунктов	Для ведения личного подсобного хозяйства	13	02.020	4 657	247,96	1 154 749,72
7974	Респ. Северная Осетия - Алания, р-н Дигорский, с. Карман-Синдзикау, ул. Братьев Тахоховых, дом 79	Дигорский	15:05:007012218	003002000000 Земли населенных пунктов	ЛПХ	13	02.020	3 800	247,96	942 248,00
7975	Республика Северная Осетия-Алания, р-н Дигорский, с Карман-Синдзикау, ул Бр. Тахоховых, 77	Дигорский	15:05:007012219	003002000000 Земли населенных пунктов	Для ведения личного подсобного хозяйства	13	02.020	3 946	247,96	978 450,16
7976	Респ. Северная Осетия - Алания, р-н Дигорский, с. Карман-Синдзикау, ул. Братьев Тахоховых, дом 68	Дигорский	15:05:007012311	003002000000 Земли населенных пунктов	Для эксплуатации существующего домовладения	13	02.010	3 400	247,96	843 064,00
7977	Респ. Северная Осетия - Алания, р-н Дигорский, с. Карман-Синдзикау, ул. Братьев Тахоховых, дом 75	Дигорский	15:05:007012310	003002000000 Земли населенных пунктов	Для ведения личного подсобного хозяйства	13	02.020	4 055	247,96	1 005 477,80
7978	Респ. Северная Осетия - Алания, р-н Дигорский, с. Карман-Синдзикау, ул. Братьев Тахоховых, дом 73	Дигорский	15:05:007012311	003002000000 Земли населенных пунктов	ЛПХ	13	02.020	4 100	247,96	1 016 636,00
7979	Респ. Северная Осетия - Алания, р-н Дигорский, с. Карман-Синдзикау, ул. Бр.Тохоховых, 69	Дигорский	15:05:007012313	003002000000 Земли населенных пунктов	Для ведения личного подсобного хозяйства	13	02.020	3 896	247,96	966 052,16
7980	Республика Северная Осетия-Алания, р-н Дигорский, с Карман-Синдзикау, ул Бр.Тахоховых, 67	Дигорский	15:05:007012314	003002000000 Земли населенных пунктов	Для ведения личного подсобного хозяйства	13	02.020	3 604	247,96	893 647,84
7981	Республика Северная Осетия-Алания, р-н Дигорский, с. Карман-Синдзикау, ул. Плиева, 64 "а"	Дигорский	15:05:007012312	003002000000 Земли населенных пунктов	Для ведения личного подсобного хозяйства	13	02.020	3 874	247,96	960 597,04
7982	Республика Северная Осетия-Алания, р-н Дигорский, с. Карман-Синдзикау, ул. Плиева, 68 "в"	Дигорский	15:05:007012321	003002000000 Земли населенных пунктов	Для ведения личного подсобного хозяйства	13	02.020	5 142	247,96	1 275 010,32
7983	Респ. Северная Осетия - Алания, р-н Дигорский, с. Карман-Синдзикау, ул. Плиева	Дигорский	15:05:007012313	003002000000 Земли населенных пунктов	ЛПХ	13	02.020	4 000	247,96	991 840,00
7984	Респ. Северная Осетия - Алания, р-н Дигорский, с. Карман-Синдзикау, ул. Плиева, дом 74	Дигорский	15:05:007012314	003002000000 Земли населенных пунктов	ЛПХ	13	02.020	4 000	247,96	991 840,00
7985	Респ. Северная Осетия - Алания, р-н Дигорский, с. Карман-Синдзикау, ул. Плиева, 70	Дигорский	15:05:007012315	003002000000 Земли населенных пунктов	Для ведения личного подсобного хозяйства	13	02.020	3 954	247,96	980 433,84
7986	Республика Северная Осетия-Алания, р-н Дигорский, с Карман-Синдзикау, ул. Плиева, 74	Дигорский	15:05:007012316	003002000000 Земли населенных пунктов	Для ведения личного подсобного хозяйства	13	02.020	4 190	247,96	1 038 952,40
7987	Респ. Северная Осетия - Алания, р-н Дигорский, с. Карман-Синдзикау, ул. Плиева, дом 75	Дигорский	15:05:007012317	003002000000 Земли населенных пунктов	ЛПХ	13	02.020	4 000	247,96	991 840,00
7988	Северная Осетия - Алания респ, р-н Дигорский, с Карман-Синдзикау, ул Плиева, 76	Дигорский	15:05:007012319	003002000000 Земли населенных пунктов	Для ведения личного подсобного хозяйства	13	02.020	4 586	247,96	1 137 144,56
7989	Северная Осетия - Алания респ, р-н Дигорский, с Карман-Синдзикау, ул Плиева, 64	Дигорский	15:05:007012411	003002000000 Земли населенных пунктов	Для ведения личного подсобного хозяйства	13	02.020	4 510	247,96	1 118 299,60
7990	Республика Северная Осетия - Алания, Дигорский р-н, с. Карман-Синдзикау, ул Плиева	Дигорский	15:05:007012411.124	003002000000 Земли населенных пунктов	Размещение кладбищ, крематориев и мест захоронения, размещение культовых сооружений	12	12.010	9 064	1,49	13 505,36
7991	Респ. Северная Осетия - Алания, р-н Дигорский, с. Карман-Синдзикау, ул. Плиева, 66	Дигорский	15:05:007012413	003002000000 Земли населенных пунктов	Для ведения личного подсобного хозяйства	13	02.020	4 460	247,96	1 105 901,60
7992	Респ. Северная Осетия - Алания, р-н Дигорский, с. Карман-Синдзикау, ул. Плиева, 68	Дигорский	15:05:007012414	003002000000 Земли населенных пунктов	Для ведения личного подсобного хозяйства	13	02.020	4 367	247,96	1 082 841,32
7993	Респ. Северная Осетия - Алания, р-н Дигорский, с. Карман-Синдзикау, ул. Братьев Тахоховых, 63 "а"	Дигорский	15:05:007012416	003002000000 Земли населенных пунктов	Для ведения личного подсобного хозяйства	13	02.020	4 402	247,96	1 091 519,92
7994	Респ. Северная Осетия - Алания, р-н Дигорский, с. Карман-Синдзикау, ул. Бр. Тахоховых, 65	Дигорский	15:05:007012417	003002000000 Земли населенных пунктов	Для ведения личного подсобного хозяйства	13	02.020	3 578	247,96	887 200,88
7995	Респ. Северная Осетия - Алания, р-н Дигорский, с. Карман-Синдзикау, ул. Бр. Тахоховых, 63	Дигорский	15:05:007012418	003002000000 Земли населенных пунктов	Для ведения личного подсобного хозяйства	13	02.020	4 528	247,96	1 122 762,88
7996	Респ. Северная Осетия - Алания, р-н Дигорский, с. Карман-Синдзикау, ул. Плиева, 62	Дигорский	15:05:007012511	003002000000 Земли населенных пунктов	Для ведения личного подсобного хозяйства	13	02.020	4 325	247,96	1 072 427,00
7997	Респ. Северная Осетия - Алания, р-н Дигорский, с. Карман-Синдзикау, ул. Бр. Тахоховых, 61	Дигорский	15:05:007012510	003002000000 Земли населенных пунктов	Для ведения личного подсобного хозяйства	13	02.020	4 449	247,96	1 103 174,04
7998	Респ. Северная Осетия - Алания, р-н Дигорский, с. Карман-Синдзикау, ул. Плиева, 56	Дигорский	15:05:007012512	003002000000 Земли населенных пунктов	Для ведения личного подсобного хозяйства	13	02.020	4 122	247,96	1 022 091,12
7999	Респ. Северная Осетия - Алания, р-н Дигорский, с. Карман-Синдзикау, ул. Плиева, дом 58	Дигорский	15:05:007012513	003002000000 Земли населенных пунктов	ЛПХ	13	02.020	4 000	247,96	991 840,00
8000	Респ. Северная Осетия - Алания, р-н Дигорский, с. Карман-Синдзикау, ул. Плиева, дом 56	Дигорский	15:05:007012514	003002000000 Земли населенных пунктов	ЛПХ	13	02.020	4 000	247,96	991 840,00
8001	Респ. Северная Осетия - Алания, р-н Дигорский, с. Карман-Синдзикау, ул. Плиева, дом 54	Дигорский	15:05:007012515	003002000000 Земли населенных пунктов	ЛПХ	13	02.020	4 000	247,96	991 840,00

№ пп	Местоположение ЗУ	Район	Кадастровый номер ЗУ	Категория земель	Разрешенное использование по документу	Код вида разрешенного использования (в соответствии с классификатором видов разрешенного использования земельных участков)	Вид использования объектов недвижимости	Площадь	УПКС	КС
8002	Северная Осетия - Алания респ, р-н Дигорский, с Карман-Синдзикау, ул Братьев Тахоховых, 55	Дигорский	15:05:007012:56	003002000000 Земли населенных пунктов	Для ведения личного подсобного хозяйства	13	02.020	4 492	247,96	1 113 836,32
8003	Республика Северная Осетия - Алания, Дигорский район, с. Карман-Синдзикау, ул. Бр.Тахоховых, 55 "а"	Дигорский	15:05:007012:57	003002000000 Земли населенных пунктов	для ведения личного подсобного хозяйства	13	02.020	4 351	247,96	1 078 873,96
8004	Северная Осетия - Алания респ, р-н Дигорский, с Карман-Синдзикау, ул Братьев Тахоховых, 57	Дигорский	15:05:007012:58	003002000000 Земли населенных пунктов	Для ведения личного подсобного хозяйства	13	02.020	4 052	247,96	1 004 733,92
8005	Северная Осетия - Алания респ, р-н Дигорский, с Карман-Синдзикау, ул Братьев Тахоховых, д 59	Дигорский	15:05:007012:59	003002000000 Земли населенных пунктов	Для ведения личного подсобного хозяйства	13	02.020	4 197	247,96	1 040 688,12
8006	Респ. Северная Осетия - Алания, р-н Дигорский, с. Карман-Синдзикау, ул. Плиева, дом 46	Дигорский	15:05:007012:61	003002000000 Земли населенных пунктов	Для строительства жилого дома	13	02.010	4 100	247,96	1 016 636,00
8007	Респ. Северная Осетия - Алания, р-н Дигорский, с. Карман-Синдзикау, ул. Братьев Тахоховых, дом 51	Дигорский	15:05:007012:610	003002000000 Земли населенных пунктов	ЛПХ	13	02.020	4 000	247,96	991 840,00
8008	Республика Северная Осетия-Алания, р-н Дигорский, с. Карман-Синдзикау, ул. Братьев Тахоховых, участок 43"а"	Дигорский	15:05:007012:619	003002000000 Земли населенных пунктов	Для ведения личного подсобного хозяйства	13	02.020	800	247,96	198 368,00
8009	Респ. Северная Осетия - Алания, р-н Дигорский, с. Карман-Синдзикау, ул. Плиева, дом 44	Дигорский	15:05:007012:62	003002000000 Земли населенных пунктов	ЛПХ	13	02.020	5 000	247,96	1 239 800,00
8010	Республика Северная Осетия-Алания, р-н Дигорский, с. Карман-Синдзикау, ул. Братьев Тахоховых, участок 43	Дигорский	15:05:007012:620	003002000000 Земли населенных пунктов	Для ведения личного подсобного хозяйства	13	02.020	3 528	247,96	874 802,88
8011	Респ. Северная Осетия - Алания, р-н Дигорский, с. Карман-Синдзикау, ул. Плиева, 48	Дигорский	15:05:007012:63	003002000000 Земли населенных пунктов	Для ведения личного подсобного хозяйства	13	02.020	3 642	247,96	903 070,32
8012	Респ. Северная Осетия - Алания, р-н Дигорский, с. Карман-Синдзикау, ул. Плиева, дом 50	Дигорский	15:05:007012:64	003002000000 Земли населенных пунктов	Для ведения личного подсобного хозяйства	13	02.020	4 034	247,96	1 000 270,64
8013	Респ. Северная Осетия - Алания, р-н Дигорский, с. Карман-Синдзикау, ул. Плиева, дом 52	Дигорский	15:05:007012:65	003002000000 Земли населенных пунктов	ЛПХ	13	02.020	4 000	247,96	991 840,00
8014	Респ. Северная Осетия - Алания, р-н Дигорский, с. Карман-Синдзикау, ул. Братьев Тахоховых, 51	Дигорский	15:05:007012:66	003002000000 Земли населенных пунктов	Для ведения личного подсобного хозяйства	13	02.020	4 366	247,96	1 082 593,36
8015	Республика Северная Осетия-Алания, р-н Дигорский, с. Карман-Синдзикау, ул. Бр. Тахоховых, 49	Дигорский	15:05:007012:67	003002000000 Земли населенных пунктов	В целях эксплуатации жилого дома,литер А и ведения личного подсобного хозяйства	13	02.020	4 195	247,96	1 040 192,20
8016	Российская Федерация, Республика Северная Осетия - Алания, Дигорский район, с Карман-Синдзикау, ул Братьев Тахоховых, д 47	Дигорский	15:05:007012:68	003002000000 Земли населенных пунктов	Для ведения личного подсобного хозяйства	13	02.020	4 219	247,96	1 046 143,24
8017	Респ. Северная Осетия - Алания, р-н Дигорский, с. Карман-Синдзикау, ул. Братьев Тахоховых, дом 47	Дигорский	15:05:007012:69	003002000000 Земли населенных пунктов	ЛПХ	13	02.020	2 500	247,96	619 900,00
8018	Респ. Северная Осетия - Алания, р-н Дигорский, с. Карман-Синдзикау, ул. Плиева, 34	Дигорский	15:05:007012:71	003002000000 Земли населенных пунктов	Для ведения личного подсобного хозяйства	13	02.020	4 101	247,96	1 016 883,96
8019	Республика Северная Осетия - Алания, Дигорский район, с. Карман-Синдзикау, ул. Бр. Тахоховых, 33	Дигорский	15:05:007012:710	003002000000 Земли населенных пунктов	Для ведения личного подсобного хозяйства	13	02.020	4 667	247,96	1 157 229,32
8020	Респ. Северная Осетия - Алания, р-н Дигорский, с. Карман-Синдзикау, ул. Плиева, 36	Дигорский	15:05:007012:72	003002000000 Земли населенных пунктов	Для ведения личного подсобного хозяйства	13	02.020	4 365	247,96	1 082 345,40
8021	Респ. Северная Осетия - Алания, р-н Дигорский, с. Карман-Синдзикау, ул. Плиева, дом 38	Дигорский	15:05:007012:73	003002000000 Земли населенных пунктов	ЛПХ	13	02.020	4 000	247,96	991 840,00
8022	Респ. Северная Осетия - Алания, р-н Дигорский, с. Карман-Синдзикау, ул. Плиева, 40	Дигорский	15:05:007012:74	003002000000 Земли населенных пунктов	Для ведения личного подсобного хозяйства	13	02.020	4 017	247,96	996 055,32
8023	Республика Северная Осетия-Алания, р-н Дигорский, с. Карман-Синдзикау, ул. Плиева, 42	Дигорский	15:05:007012:75	003002000000 Земли населенных пунктов	Для ведения личного подсобного хозяйства	13	02.020	4 359	247,96	1 080 857,64
8024	Республика Северная Осетия-Алания, р-н Дигорский, с. Карман-Синдзикау, ул. Бр. Тахоховых, 41	Дигорский	15:05:007012:76	003002000000 Земли населенных пунктов	Для ведения личного подсобного хозяйства	13	02.020	4 318	247,96	1 070 691,28
8025	Респ. Северная Осетия - Алания, р-н Дигорский, с. Карман-Синдзикау, ул. Бр. Тахоховых, 39	Дигорский	15:05:007012:77	003002000000 Земли населенных пунктов	Для ведения личного подсобного хозяйства	13	02.020	4 433	247,96	1 099 206,68
8026	Республика Северная Осетия-Алания, р-н Дигорский, с. Карман-Синдзикау, ул. Братьев Тахоховых, 37	Дигорский	15:05:007012:78	003002000000 Земли населенных пунктов	Для ведения личного подсобного хозяйства	13	02.020	4 180	247,96	1 036 472,80
8027	Республика Северная Осетия-Алания, р-н Дигорский, с. Карман-Синдзикау, ул. Бр.Тахоховых, 35	Дигорский	15:05:007012:79	003002000000 Земли населенных пунктов	Для ведения личного подсобного хозяйства	13	02.020	4 539	247,96	1 125 490,44
8028	Респ. Северная Осетия - Алания, р-н Дигорский, с. Карман-Синдзикау, ул. Плиева	Дигорский	15:05:007012:8.1	003002000000 Земли населенных пунктов	ЛПХ	13	02.020	600	247,96	148 776,00
8029	Респ. Северная Осетия - Алания, р-н Дигорский, с. Карман-Синдзикау, ул. Братьев Тахоховых, дом 27	Дигорский	15:05:007012:810	003002000000 Земли населенных пунктов	ЛПХ	13	02.020	4 000	247,96	991 840,00
8030	Республика Северная Осетия-Алания, р-н Дигорский, с Карман-Синдзикау, ул Бр. Тахоховых, 25	Дигорский	15:05:007012:811	003002000000 Земли населенных пунктов	Для ведения личного подсобного хозяйства	13	02.020	3 628	247,96	899 598,88
8031	Респ. Северная Осетия - Алания, р-н Дигорский, с. Карман-Синдзикау, ул. Бр. Тахоховых, 23	Дигорский	15:05:007012:812	003002000000 Земли населенных пунктов	Для ведения личного подсобного хозяйства	13	02.020	5 770	247,96	1 430 729,20
8032	Республика Северная Осетия - Алания, м.р-н Дигорский, с.п. Карман-Синдзикауское, с Карман-Синдзикау, ул Плиева, участок 26	Дигорский	15:05:007012:8.129	003002000000 Земли населенных пунктов	Для ведения личного подсобного хозяйства	13	02.020	2 226	247,96	551 958,96
8033	Респ. Северная Осетия - Алания, р-н Дигорский, с. Карман-Синдзикау, ул. Плиева, дом 22	Дигорский	15:05:007012:8.2	003002000000 Земли населенных пунктов	ЛПХ	13	02.020	2 700	247,96	669 492,00
8034	Респ. Северная Осетия - Алания, р-н Дигорский, с. Карман-Синдзикау, ул. Плиева, дом 24	Дигорский	15:05:007012:8:3	003002000000 Земли населенных пунктов	В целях эксплуатации жилого дома	13	02.010	4 647	247,96	1 152 270,12
8035	Респ. Северная Осетия - Алания, р-н Дигорский, с. Карман-Синдзикау, ул. Плиева, дом 28	Дигорский	15:05:007012:8:5	003002000000 Земли населенных пунктов	ЛПХ	13	02.020	3 800	247,96	942 248,00
8036	Респ. Северная Осетия - Алания, р-н Дигорский, с. Карман-Синдзикау, ул. Плиева, 30	Дигорский	15:05:007012:8.6	003002000000 Земли населенных пунктов	Для ведения личного подсобного хозяйства	13	02.020	4 400	247,96	1 091 024,00
8037	Респ. Северная Осетия - Алания, р-н Дигорский, с. Карман-Синдзикау, ул. Плиева, дом 32	Дигорский	15:05:007012:8.7	003002000000 Земли населенных пунктов	ЛПХ	13	02.020	4 200	247,96	1 041 432,00
8038	Респ. Северная Осетия - Алания, р-н Дигорский, с. Карман-Синдзикау, ул. Братьев Тахоховых, дом 31	Дигорский	15:05:007012:8:8	003002000000 Земли населенных пунктов	для ведения личного подсобного хозяйства	13	02.020	4 448	247,96	1 102 926,08
8039	Респ. Северная Осетия - Алания, р-н Дигорский, с. Карман-Синдзикау, ул. Братьев Тахоховых, дом 29	Дигорский	15:05:007012:8:9	003002000000 Земли населенных пунктов	ЛПХ	13	02.020	3 800	247,96	942 248,00
8040	Респ. Северная Осетия - Алания, р-н Дигорский, с. Карман-Синдзикау, ул. Плиева, 12	Дигорский	15:05:007012:9.1	003002000000 Земли населенных пунктов	Для ведения личного подсобного хозяйства	13	02.020	2 446	247,96	606 510,16
8041	Республика Северная Осетия-Алания, р-н Дигорский, с. Карман-Синдзикау, ул. Братьев Тахоховых, 15	Дигорский	15:05:007012:910	003002000000 Земли населенных пунктов	Для ведения личного подсобного хозяйства	13	02.020	4 420	247,96	1 095 983,20
8042	Респ. Северная Осетия - Алания, р-н Дигорский, с. Карман-Синдзикау, ул. Бр. Тахоховых, 13	Дигорский	15:05:007012:911	003002000000 Земли населенных пунктов	Для ведения личного подсобного хозяйства	13	02.020	4 073	247,96	1 009 941,08
8043	Респ. Северная Осетия - Алания, р-н Дигорский, с. Карман-Синдзикау, ул. Плиева, 14	Дигорский	15:05:007012:9:2	003002000000 Земли населенных пунктов	Личное подсобное хозяйство	13	02.020	4 189	247,96	1 038 704,44
8044	Российская Федерация, Республика Северная Осетия-Алания, Дигорский район, с. Карман-Синдзикау, ул. Плиева, 16	Дигорский	15:05:007012:9:3	003002000000 Земли населенных пунктов	Для ведения личного подсобного хозяйства	13	02.020	4 507	247,96	1 117 555,72
8045	Респ. Северная Осетия - Алания, р-н Дигорский, с. Карман-Синдзикау, ул. Плиева, дом 18	Дигорский	15:05:007012:9:4	003002000000 Земли населенных пунктов	Для ведения личного подсобного хозяйства	13	02.020	2 033	247,96	504 102,68
8046	Респ. Северная Осетия - Алания, р-н Дигорский, с. Карман-Синдзикау, ул. Плиева, 20	Дигорский	15:05:007012:9:5	003002000000 Земли населенных пунктов	Для ведения личного подсобного хозяйства	13	02.020	4 383	247,96	1 086 808,68
8047	Республика Северная Осетия-Алания, р-н Дигорский, с. Карман-Синдзикау, ул. Плиева, 20-а	Дигорский	15:05:007012:9:6	003002000000 Земли населенных пунктов	Для ведения личного подсобного хозяйства	13	02.020	4 172	247,96	1 034 489,12

№ п/п	Местоположение ЗУ	Район	Кадастровый номер ЗУ	Категория земель	Разрешенное использование по документу	Код вида разрешенного использования (в соответствии с классификатором видов разрешенного использования земельных участков)	Вид использования объектов недвижимости	Площадь	УПКС	КС
8048	Респ. Северная Осетия - Алания, р-н Дигорский, с. Карман-Синдзикау, ул. Бр. Тахоховых, 21	Дигорский	15:05:0070129:7	003002000000 Земли населенных пунктов	Для ведения личного подсобного хозяйства	13	02.020	4 419	247,96	1 095 735,24
8049	Республика Северная Осетия-Алания, р-н Дигорский, с. Карман-Синдзикау, ул Братьев Тахоховых, 19	Дигорский	15:05:0070129:8	003002000000 Земли населенных пунктов	Для ведения личного подсобного хозяйства	13	02.020	4 452	247,96	1 103 917,92
8050	Республика Северная Осетия-Алания, р-н Дигорский, с. Карман-Синдзикау, ул. Братьев Тахоховых, 17	Дигорский	15:05:0070129:9	003002000000 Земли населенных пунктов	Для ведения личного подсобного хозяйства	13	02.020	4 488	247,96	1 112 844,48
8051	Респ. Северная Осетия - Алания, р-н Дигорский, с. Карман-Синдзикау, ул. Плиева, 2	Дигорский	15:05:0070130:1	003002000000 Земли населенных пунктов	В целях эксплуатации жилого дома литер "А"	13	02.010	5 301	247,96	1 314 435,96
8052	Республика Северная Осетия-Алания, р-н Дигорский, с. Карман-Синдзикау, ул. Бр Тахоховых, 3	Дигорский	15:05:0070130:10	003002000000 Земли населенных пунктов	Для ведения личного подсобного хозяйства	13	02.020	4 238	247,96	1 050 854,48
8053	Респ. Северная Осетия - Алания, р-н Дигорский, с. Карман-Синдзикау, ул. Братьев Тахоховых, дом 1	Дигорский	15:05:0070130:11	003002000000 Земли населенных пунктов	ЛПХ	13	02.020	4 000	247,96	991 840,00
8054	Республика Северная Осетия - Алания, Дигорский р-н, с. Карман-Синдзикау, ул. Братьев Тахоховых, 17а"	Дигорский	15:05:0070130:131	003002000000 Земли населенных пунктов	Для ведения личного подсобного хозяйства	13	02.020	2 500	247,96	619 900,00
8055	Респ. Северная Осетия - Алания, р-н Дигорский, с. Карман-Синдзикау, ул. Плиева, дом 4	Дигорский	15:05:0070130:2	003002000000 Земли населенных пунктов	ЛПХ	13	02.020	4 000	247,96	991 840,00
8056	Респ. Северная Осетия - Алания, р-н Дигорский, с. Карман-Синдзикау, ул. Плиева, дом 6	Дигорский	15:05:0070130:3	003002000000 Земли населенных пунктов	ЛПХ	13	02.020	2 500	247,96	619 900,00
8057	Республика Северная Осетия-Алания, р-н Дигорский, с. Карман-Синдзикау, ул Плиева, 8	Дигорский	15:05:0070130:4	003002000000 Земли населенных пунктов	Для ведения личного подсобного хозяйства	13	02.020	4 322	247,96	1 071 683,12
8058	Респ. Северная Осетия - Алания, р-н Дигорский, с. Карман-Синдзикау, ул. Плиева, 10	Дигорский	15:05:0070130:5	003002000000 Земли населенных пунктов	Для ведения личного подсобного хозяйства	13	02.020	4 400	247,96	1 091 024,00
8059	Респ. Северная Осетия - Алания, р-н Дигорский, с. Карман-Синдзикау, ул. Братьев Тахоховых, дом 11	Дигорский	15:05:0070130:6	003002000000 Земли населенных пунктов	ЛПХ	13	02.020	3 800	247,96	942 248,00
8060	Респ. Северная Осетия - Алания, р-н Дигорский, с. Карман-Синдзикау, ул. Братьев Тахоховых, 9	Дигорский	15:05:0070130:7	003002000000 Земли населенных пунктов	Для ведения личного подсобного хозяйства	13	02.020	1 250	247,96	309 950,00
8061	Респ. Северная Осетия - Алания, р-н Дигорский, с. Карман-Синдзикау, ул. Братьев Тахоховых, дом 7	Дигорский	15:05:0070130:8	003002000000 Земли населенных пунктов	ЛПХ	13	02.020	1 000	247,96	247 960,00
8062	Республика Северная Осетия-Алания, р-н Дигорский, с. Карман-Синдзикау, ул. Бр.Тахоховых. 5	Дигорский	15:05:0070130:9	003002000000 Земли населенных пунктов	Для ведения личного подсобного хозяйства	13	02.020	3 933	247,96	975 226,68
8063	Республика Северная Осетия-Алания, р-н Дигорский, с. Карман-Синдзикау, ул. Плиево, 141	Дигорский	15:05:0070131:1	003002000000 Земли населенных пунктов	Для ведения личного подсобного хозяйства	13	02.020	4 397	247,96	1 090 280,12
8064	Республика Северная Осетия-Алания, р-н Дигорский, с. Карман-Синдзикау, ул. К Хетагурова, 192	Дигорский	15:05:0070131:10	003002000000 Земли населенных пунктов	Для ведения личного подсобного хозяйства	13	02.020	4 330	247,96	1 073 666,80
8065	Республика Северная Осетия-Алания, р-н Дигорский, с. Карман-Синдзикау, ул К.Хетагурова, 194	Дигорский	15:05:0070131:11	003002000000 Земли населенных пунктов	Для ведения личного подсобного хозяйства	13	02.020	4 407	247,96	1 092 759,72
8066	Республика Северная Осетия-Алания, р-н Дигорский, с. Карман-Синдзикау, ул. К.Хетагурова. 198 "б"	Дигорский	15:05:0070131:13	003002000000 Земли населенных пунктов	Для ведения личного подсобного хозяйства	13	02.020	4 051	247,96	1 004 485,96
8067	Республика Северная Осетия-Алания, р-н Дигорский, с. Карман-Синдзикау, ул. К Хетагурова	Дигорский	15:05:0070131:144	003002000000 Земли населенных пунктов	Для ведения личного подсобного хозяйства	13	02.020	2 000	247,96	495 920,00
8068	Респ. Северная Осетия - Алания, р-н Дигорский, с. Карман-Синдзикау, ул. Плиева, 139	Дигорский	15:05:0070131:2	003002000000 Земли населенных пунктов	Для ведения личного подсобного хозяйства	13	02.020	1 806	247,96	447 815,76
8069	Республика Северная Осетия-Алания, р-н Дигорский, с. Карман-Синдзикау, ул. К.Хетагурова. 202/а	Дигорский	15:05:0070131:23	003002000000 Земли населенных пунктов	Для ведения личного подсобного хозяйства	13	02.020	3 534	247,96	876 290,64
8070	Республика Северная Осетия-Алания, р-н Дигорский, с. Карман-Синдзикау, ул. К.Хетагурова. 202	Дигорский	15:05:0070131:24	003002000000 Земли населенных пунктов	Для ведения личного подсобного хозяйства	13	02.020	7 111	247,96	1 763 243,56
8071	Респ. Северная Осетия - Алания, р-н Дигорский, с. Карман-Синдзикау, ул. Плиева, № 147	Дигорский	15:05:0070131:3	003002000000 Земли населенных пунктов	Для ведения личного подсобного хозяйства	13	02.020	6 502	247,96	1 612 235,92
8072	Республика Северная Осетия-Алания, р-н Дигорский, с. Карман-Синдзикау, ул. К Хетагурова, 198	Дигорский	15:05:0070131:32	003002000000 Земли населенных пунктов	В целях эксплуатации домовладения	13	02.010	1 493	247,96	370 204,28
8073	Республика Северная Осетия-Алания, р-н Дигорский, с. Карман-Синдзикау, ул. К.Хетагурова. 198 "а"	Дигорский	15:05:0070131:33	003002000000 Земли населенных пунктов	В целях эксплуатации домовладения	13	02.010	1 917	247,96	475 339,32
8074	Респ. Северная Осетия - Алания, р-н Дигорский, с. Карман-Синдзикау, ул. Хетагурова, дом 200	Дигорский	15:05:0070131:6	003002000000 Земли населенных пунктов	ЛПХ	13	02.020	3 200	247,96	793 472,00
8075	Республика Северная Осетия-Алания, р-н Дигорский, с. Карман-Синдзикау, ул. К Хетагурова, №188	Дигорский	15:05:0070131:8	003002000000 Земли населенных пунктов	Для ведения личного подсобного хозяйства	13	02.020	3 996	247,96	990 848,16
8076	Респ. Северная Осетия - Алания, р-н Дигорский, с. Карман-Синдзикау, ул. К Хетагурова	Дигорский	15:05:0070131:9	003002000000 Земли населенных пунктов	ЛПХ	13	02.020	3 800	247,96	942 248,00
8077	Респ. Северная Осетия - Алания, р-н Дигорский, с. Карман-Синдзикау, ул. Плиева	Дигорский	15:05:0070132:1	003002000000 Земли населенных пунктов	ЛПХ	13	02.020	3 800	247,96	942 248,00
8078	Северная Осетия - Алания респ, р-н Дигорский, с Карман-Синдзикау, ул К.Хетагурова. 180	Дигорский	15:05:0070132:10	003002000000 Земли населенных пунктов	Для ведения личного подсобного хозяйства	13	02.020	1 921	247,96	476 331,16
8079	Российская Федерация, Республика Северная Осетия - Алания, Дигорский район, с Карман-Синдзикау, ул К.Хетагурова, 182	Дигорский	15:05:0070132:11	003002000000 Земли населенных пунктов	Для ведения личного подсобного хозяйства	13	02.020	4 089	247,96	1 088 296,44
8080	Российская Федерация, Республика Северная Осетия - Алания, Дигорский район, с Карман-Синдзикау, ул К.Хетагурова, 184	Дигорский	15:05:0070132:12	003002000000 Земли населенных пунктов	Для ведения личного подсобного хозяйства	13	02.020	3 958	247,96	981 425,68
8081	Респ. Северная Осетия - Алания, р-н Дигорский, с. Карман-Синдзикау, ул. К.Хетагурова	Дигорский	15:05:0070132:14	003002000000 Земли населенных пунктов	ЛПХ	13	02.020	3 500	247,96	867 860,00
8082	Респ. Северная Осетия - Алания, р-н Дигорский, с. Карман-Синдзикау, ул. Плиева, 125	Дигорский	15:05:0070132:2	003002000000 Земли населенных пунктов	Для ведения личного подсобного хозяйства	13	02.020	4 376	247,96	1 085 072,96
8083	Республика Северная Осетия-Алания, р-н Дигорский, с Карман-Синдзикау, ул К Хетагурова, д 184а	Дигорский	15:05:0070132:23	003002000000 Земли населенных пунктов	Для ведения личного подсобного хозяйства	13	02.020	1 366	247,96	338 713,36
8084	Республика Северная Осетия-Алания, р-н Дигорский, с. Карман-Синдзикау, ул. К Хетагурова, 184	Дигорский	15:05:0070132:24	003002000000 Земли населенных пунктов	Для ведения личного подсобного хозяйства	13	02.020	2 638	247,96	654 118,48
8085	Респ. Северная Осетия - Алания, р-н Дигорский, с. Карман-Синдзикау, ул. Плиева	Дигорский	15:05:0070132:3	003002000000 Земли населенных пунктов	ЛПХ	13	02.020	1 600	247,96	396 736,00
8086	Северная Осетия - Алания респ, р-н Дигорский, с. Карман-Синдзикау, ул. Плиева,129	Дигорский	15:05:0070132:4	003002000000 Земли населенных пунктов	Для ведения личного подсобного хозяйства	13	02.020	2 123	247,96	526 419,08
8087	Респ. Северная Осетия - Алания, р-н Дигорский, с. Карман-Синдзикау, ул. Плиева, 131	Дигорский	15:05:0070132:5	003002000000 Земли населенных пунктов	Для ведения личного подсобного хозяйства	13	02.020	4 046	247,96	1 003 246,16
8088	Республика Северная Осетия - Алания, Дигорский район, с. Карман-Синдзикау, ул. Плиева, 133	Дигорский	15:05:0070132:6	003002000000 Земли населенных пунктов	для ведения личного подсобного хозяйства	13	02.020	3 300	247,96	818 268,00
8089	Респ. Северная Осетия - Алания, р-н Дигорский, с. Карман-Синдзикау, ул. Плиева	Дигорский	15:05:0070132:7	003002000000 Земли населенных пунктов	ЛПХ	13	02.020	3 800	247,96	942 248,00
8090	Респ. Северная Осетия - Алания, р-н Дигорский, с. Карман-Синдзикау, ул. К.Хетагурова	Дигорский	15:05:0070132:8	003002000000 Земли населенных пунктов	ЛПХ	13	02.020	2 100	247,96	520 716,00
8091	Респ. Северная Осетия - Алания, р-н Дигорский, с. Карман-Синдзикау, ул. К Хетагурова. 178	Дигорский	15:05:0070132:9	003002000000 Земли населенных пунктов	Для ведения личного подсобного хозяйства	13	02.020	2 062	247,96	511 293,52
8092	Респ. Северная Осетия - Алания, р-н Дигорский, с. Карман-Синдзикау, ул. К Хетагурова	Дигорский	15:05:0070133:10	003002000000 Земли населенных пунктов	ЛПХ	13	02.020	4 000	247,96	991 840,00
8093	Северная Осетия - Алания респ, р-н Дигорский, с Карман-Синдзикау, ул К.Хетагурова. 172	Дигорский	15:05:0070133:11	003002000000 Земли населенных пунктов	Для ведения личного подсобного хозяйства	13	02.020	4 283	247,96	1 062 012,68
8094	Республика Северная Осетия - Алания, Дигорский район, с Карман-Синдзикау, ул Плиева, 119	Дигорский	15:05:0070133:126	003002000000 Земли населенных пунктов	Для ведения личного подсобного хозяйства	13	02.020	3 726	247,96	923 898,96

№ п/п	Местоположение ЗУ	Район	Кадастровый номер ЗУ	Категория земель	Разрешенное использование по документу	Код вида разрешенного использования (в соответствии с классификатором видов разрешенного использования земельных участков)	Вид использования объектов недвижимости	Площадь	УПКС	КС
8095	Российская Федерация, Республика Республика Северная Осетия - Алания, Дигорский район , с Карман-Синдзикау, ул. Плиева, 119 "б"	Дигорский	15:05:0070133:127	003002000000 Земли населенных пунктов	Для ведения личного подсобного хозяйства	13	02.020	800	247,96	198 368,00
8096	Респ. Северная Осетия - Алания, р-н Дигорский, с. Карман-Синдзикау, ул. Плиева, 127	Дигорский	15:05:0070133:2	003002000000 Земли населенных пунктов	Для ведения личного подсобного хозяйства	13	02.020	4 207	247,96	1 043 167,72
8097	Респ. Северная Осетия - Алания, р-н Дигорский, с. Карман-Синдзикау, ул. К.Хетагурова	Дигорский	15:05:0070133:3	003002000000 Земли населенных пунктов	ЛПХ	13	02.020	1 000	247,96	991 680,00
8098	Респ. Северная Осетия - Алания, р-н Дигорский, с. Карман-Синдзикау, ул. К.Хетагурова	Дигорский	15:05:0070133:4	003002000000 Земли населенных пунктов	ЛПХ	13	02.020	8 460	247,96	9 412 218,00
8099	Респ. Северная Осетия - Алания, р-н Дигорский, с. Карман-Синдзикау, ул. К.Хетагурова, 160	Дигорский	15:05:0070133:5	003002000000 Земли населенных пунктов	Для ведения личного подсобного хозяйства	13	02.020	4 000	247,96	1 066 228,00
8100	Республика Северная Осетия-Алания, р-н Дигорский, с Карман-Синдзикау, ул К.Хетагурова, 162	Дигорский	15:05:0070133:6	003002000000 Земли населенных пунктов	Личное подсобное хозяйство	13	02.020	4 124	247,96	1 099 944,24
8101	Республика Северная Осетия-Алания, р-н Дигорский, с Карман-Синдзикау, ул К.Хетагурова, 166	Дигорский	15:05:0070133:7	003002000000 Земли населенных пунктов	Для ведения личного подсобного хозяйства	13	02.020	1 697	247,96	1 815 892,12
8102	Республика Северная Осетия-Алания, р-н Дигорский, с Карман-Синдзикау, ул К Хетагурова ,д 166а	Дигорский	15:05:0070133:8	003002000000 Земли населенных пунктов	Для ведения личного подсобного хозяйства	13	02.020	1 406	247,96	1 092 311,76
8103	Респ. Северная Осетия - Алания, р-н Дигорский, с. Карман-Синдзикау, ул. К.Хетагурова, 170	Дигорский	15:05:0070133:9	003002000000 Земли населенных пунктов	Для ведения личного подсобного хозяйства	13	02.020	4 000	247,96	1 092 264,00
8104	Российская Федерация, Республика Северная Осетия-Алания, Дигорский район. с. Карман-Синдзикау, ул. К.Хетагурова, 142	Дигорский	15:05:0070134:11	003002000000 Земли населенных пунктов	Для ведения личного подсобного хозяйства	13	02.020	3 464	247,96	858 934,34
8105	Российская Федерация, Республика Северная Осетия-Алания, Дигорский район. с. Карман-Синдзикау, ул. К.Хетагурова, 140	Дигорский	15:05:0070134:12	003002000000 Земли населенных пунктов	Для ведения личного подсобного хозяйства	13	02.020	3 168	247,96	785 196,18
8106	Респ. Северная Осетия - Алания, р-н Дигорский, с. Карман-Синдзикау, ул. К. Хетагурова, 138	Дигорский	15:05:0070134:13	003002000000 Земли населенных пунктов	Для ведения личного подсобного хозяйства	13	02.020	2 190	247,96	543 032,40
8107	Республика Северная Осетия-Алания, Дигорский район, с Карман-Синдзикау, ул К.Хетагурова, 152	Дигорский	15:05:0070134:133	003002000000 Земли населенных пунктов	Для ведения личного подсобного хозяйства	13	02.020	2 598	247,96	641 720,46
8108	Республика Северная Осетия-Алания, Дигорский район. с Карман-Синдзикау, ул К.Хетагурова. 152 б	Дигорский	15:05:0070134:134	003002000000 Земли населенных пунктов	Для ведения личного подсобного хозяйства	13	02.020	3 012	247,96	746 855,52
8109	Республика Северная Осетия - Алания, Дигорский район, с Карман-Синдзикау, ул Плиева, 121а	Дигорский	15:05:0070134:136	003002000000 Земли населенных пунктов	Для ведения личного подсобного хозяйства	13	02.020	630	247,96	156 195,48
8110	Республика Северная Осетия - Алания, Дигорский район. с Карман-Синдзикау, ул Плиева. 121б	Дигорский	15:05:0070134:137	003002000000 Земли населенных пунктов	Для ведения личного подсобного хозяйства	13	02.020	1 212	247,96	300 636,52
8111	Российская Федерация, Республика Северная Осетия-Алания, Дигорский р-н, с Карман-Синдзикау, ул К.Хетагурова, 144	Дигорский	15:05:0070134:139	003002000000 Земли населенных пунктов	Для ведения личного подсобного хозяйства	13	02.020	1 441	247,96	357 410,36
8112	Респ. Северная Осетия - Алания, р-н Дигорский, с. Карман-Синдзикау, ул. К.Хетагурова, 136	Дигорский	15:05:0070134:14	003002000000 Земли населенных пунктов	Для ведения личного подсобного хозяйства	13	02.020	4 382	247,96	1 086 841,40
8113	Российская Федерация, Республика Северная Осетия-Алания, Дигорский р-н. с Карман-Синдзикау, ул К.Хетагурова, 144а	Дигорский	15:05:0070134:140	003002000000 Земли населенных пунктов	Для ведения личного подсобного хозяйства	13	02.020	3 059	247,96	758 599,64
8114	Респ. Северная Осетия - Алания, р-н Дигорский, с. Карман-Синдзикау, ул. Плиева, дом 121	Дигорский	15:05:0070134:2	003002000000 Земли населенных пунктов	Для ведения личного подсобного хозяйства	13	02.020	5 025	247,96	1 245 990,00
8115	Республика Северная Осетия - Алания, р-н Дигорский, с. Карман-Синдзикау, ул Плиева, 115	Дигорский	15:05:0070134:3	003002000000 Земли населенных пунктов	Для ведения личного подсобного хозяйства	13	02.020	2 716	247,96	673 614,46
8116	РСО - Алания, Дигорский район, с Карман-Синдзикау, ул Плиева, 117	Дигорский	15:05:0070134:4	003002000000 Земли населенных пунктов	Для ведения личного подсобного хозяйства	13	02.020	2 036	247,96	505 126,16
8117	Северная Осетия - Алания респ, р-н Дигорский, с Карман-Синдзикау, ул К.Хетагурова, 154	Дигорский	15:05:0070134:5	003002000000 Земли населенных пунктов	Для ведения личного подсобного хозяйства	13	02.020	3 435	247,96	852 019,76
8118	Республика Северная Осетия - Алания, Дигорский р-н. с. Карман-Синдзикау, ул. К.Хетагурова, 152а	Дигорский	15:05:0070134:6	003002000000 Земли населенных пунктов	Для ведения личного подсобного хозяйства	13	02.020	4 681	247,96	1 161 241,56
8119	Республика Северная Осетия-Алания, р-н Дигорский, с Карман-Синдзикау, ул. К Хетагурова, 150	Дигорский	15:05:0070134:8	003002000000 Земли населенных пунктов	Для ведения личного подсобного хозяйства	13	02.020	4 861	247,96	1 205 833,56
8120	Респ. Северная Осетия - Алания, р-н Дигорский, с. Карман-Синдзикау, ул. К.Хетагурова, дом 146	Дигорский	15:05:0070134:9	003002000000 Земли населенных пунктов	В целях эксплуатации жилого дома с хозпостройками	13	02.020	2 065	247,96	512 317,40
8121	Респ. Северная Осетия - Алания, р-н Дигорский, с. Карман-Синдзикау, ул. Плиева, 109 "а"	Дигорский	15:05:0070135:1	003002000000 Земли населенных пунктов	Для строительства жилого дома	13	02.010	1 000	247,96	991 680,00
8122	Северная Осетия - Алания респ, р-н Дигорский, с. Карман-Синдзикау, ул. К Хетагурова, 130	Дигорский	15:05:0070135:10	003002000000 Земли населенных пунктов	В целях эксплуатации жилого дома литер "А"	13	02.010	1 702	247,96	141 310,32
8123	Республика Северная Осетия-Алания, р-н Дигорский, с. Карман-Синдзикау, ул. К Хетагурова, 128	Дигорский	15:05:0070135:11	003002000000 Земли населенных пунктов	Для ведения личного подсобного хозяйства	13	02.020	4 447	247,96	1 102 673,12
8124	Респ. Северная Осетия - Алания, р-н Дигорский, с. Карман-Синдзикау, ул. К.Хетагурова	Дигорский	15:05:0070135:12	003002000000 Земли населенных пунктов	ЛПХ	13	02.020	5 000	247,96	1 240 000,00
8125	Республика Северная Осетия-Алания, р-н Дигорский, с. Карман-Синдзикау, ул. К.Хетагурова, 124	Дигорский	15:05:0070135:13	003002000000 Земли населенных пунктов	Для ведения личного подсобного хозяйства	13	02.020	3 292	247,96	809 837,36
8126	Респ. Северная Осетия - Алания, р-н Дигорский, с. Карман-Синдзикау, ул. К Хетагурова, 122	Дигорский	15:05:0070135:14	003002000000 Земли населенных пунктов	Для ведения личного подсобного хозяйства	13	02.020	4 111	247,96	1 020 102,36
8127	РСО - Алания, Дигорский район, с. Карман-Синдзикау, ул Плиева, 113	Дигорский	15:05:0070135:2	003002000000 Земли населенных пунктов	Для ведения личного подсобного хозяйства	13	02.020	1 000	247,96	247 960,00
8128	Респ. Северная Осетия - Алания, р-н Дигорский, с. Карман-Синдзикау, ул. Плиева, дом 111	Дигорский	15:05:0070135:3	003002000000 Земли населенных пунктов	Для ведения личного подсобного хозяйства	13	02.020	1 067	247,96	264 703,32
8129	Респ. Северная Осетия - Алания, р-н Дигорский, с. Карман-Синдзикау, ул. Плиева	Дигорский	15:05:0070135:4	003002000000 Земли населенных пунктов	Для ведения личного подсобного хозяйства	13	02.020	3 960	247,96	967 041,00
8130	Респ. Северная Осетия - Алания, р-н Дигорский, с. Карман-Синдзикау, ул. Плиева, 109 б	Дигорский	15:05:0070135:5	003002000000 Земли населенных пунктов	ЛПХ	13	02.020	3 960	247,96	967 041,00
8131	Респ. Северная Осетия - Алания, р-н Дигорский, с. Карман-Синдзикау, ул. К.Хетагурова	Дигорский	15:05:0070135:7	003002000000 Земли населенных пунктов	кладбище	12	12.010	1 500	1,49	2 235,00
8132	Респ. Северная Осетия - Алания, р-н Дигорский, с. Карман-Синдзикау, ул. К.Хетагурова, 134	Дигорский	15:05:0070135:8	003002000000 Земли населенных пунктов	Для ведения личного подсобного хозяйства	13	02.020	4 000	247,96	991 680,00
8133	Респ. Северная Осетия - Алания, р-н Дигорский, с. Карман-Синдзикау, ул. К.Хетагурова, 132	Дигорский	15:05:0070135:9	003002000000 Земли населенных пунктов	Для ведения личного подсобного хозяйства	13	02.020	2 177	247,96	539 856,92
8134	Респ. Северная Осетия - Алания, р-н Дигорский, с. Карман-Синдзикау, ул. Плиева, 107	Дигорский	15:05:0070136:1	003002000000 Земли населенных пунктов	Для ведения личного подсобного хозяйства	13	02.020	4 000	247,96	991 319,60
8135	Респ. Северная Осетия - Алания, р-н Дигорский, с. Карман-Синдзикау, ул. Плиева, 105	Дигорский	15:05:0070136:2	003002000000 Земли населенных пунктов	Для ведения личного подсобного хозяйства	13	02.020	2 556	247,96	633 785,76
8136	Республика Северная Осетия-Алания, р-н Дигорский, с. Карман-Синдзикау, ул. К.Хетагурова, 120	Дигорский	15:05:0070136:3	003002000000 Земли населенных пунктов	Для ведения личного подсобного хозяйства	13	02.020	4 524	247,96	1 121 115,98
8137	Северная Осетия - Алания респ, р-н Дигорский, с Карман-Синдзикау, ул Хетагурова, 118	Дигорский	15:05:0070136:4	003002000000 Земли населенных пунктов	В целях эксплуатации нежилых зданий для торговой деятельности	4	04.040	800	644,73	257 880,00

№ пп	Местоположение ЗУ	Район	Кадастровый номер ЗУ	Категория земель	Разрешенное использование по документу	Код вида разрешенного использования (в соответствии с классификатором видов разрешенного использования земельных участков)	Вид использования объектов недвижимости	Площадь	УПКС	КС
8138	Северная Осетия - Алания респ. р-н Дигорский, с Карман-Синдзикау. ул К.Хетагурова, д 116	Дигорский	15:05:0070136:5	003002000000 Земли населенных пунктов	Для ведения личного подсобного хозяйства	13	02.020	4 976	247,96	1 233 848,96
8139	Республика Северная Осетия-Алания, р-н Дигорский, с. Карман-Синдзикау, ул. К.Хетагурова. 114	Дигорский	15:05:0070136:6	003002000000 Земли населенных пунктов	Для ведения личного подсобного хозяйства	13	02.020	3 960	247,96	981 921,60
8140	Респ. Северная Осетия - Алания, р-н Дигорский, с. Карман-Синдзикау, ул. К.Хетагурова, 112	Дигорский	15:05:0070136:7	003002000000 Земли населенных пунктов	Под объекты культуры	3	03.060	6 999	235,57	1 648 754,43
8141	Республика Северная Осетия-Алания, р-н Дигорский, с Карман-Синдзикау, ул. Плиева, 101	Дигорский	15:05:0070137:1	003002000000 Земли населенных пунктов	Для ведения личного подсобного хозяйства	13	02.020	4 367	247,96	1 082 841,32
8142	Республика Северная Осетия-Алания, р-н Дигорский, с Карман-Синдзикау, ул. К Хетагурова, 106	Дигорский	15:05:0070137:10	003002000000 Земли населенных пунктов	Для ведения личного подсобного хозяйства	13	02.020	4 600	247,96	1 140 616,00
8143	Северная Осетия - Алания респ. р-н Дигорский. с. Карман-Синдзикау, ул. Хетагурова. 102	Дигорский	15:05:0070137:12	003002000000 Земли населенных пунктов	В целях эксплуатации нежилых зданий для торговой деятельности	4	04.040	122	644,70	78 653,40
8144	Республика Северная Осетия-Алания, р-н Дигорский. с Карман-Синдзикау, ул К.Хетагурова, 100"б"	Дигорский	15:05:0070137:13	003002000000 Земли населенных пунктов	Для ведения личного подсобного хозяйства	13	02.020	943	247,96	233 826,28
8145	Российская Федерация. Республика Северная Осетия - Алания, Дигорский район. с. Карман-Синдзикау, ул. К.Хетагурова. 98	Дигорский	15:05:0070137:14	003002000000 Земли населенных пунктов	ЛПХ	13	02.020	575	247,96	142 577,00
8146	Республика Северная Осетия-Алания, р-н Дигорский, с Карман-Синдзикау, ул. К Хетагурова, 104 а	Дигорский	15:05:0070137:141	003002000000 Земли населенных пунктов	Для ведения личного подсобного хозяйства	13	02.020	415	247,96	102 903,40
8147	Российская Федерация, Республика Северная Осетия-Алания, Дигорский район. с. Карман-Синдзикау, ул. К.Хетагурова, 104	Дигорский	15:05:0070137:142	003002000000 Земли населенных пунктов	Для ведения личного подсобного хозяйства	13	02.020	2 773	247,96	687 593,08
8148	Российская Федерация, Республика Северная Осетия-Алания, Дигорский район. с. Карман-Синдзикау, ул. К.Хетагурова. 104 "б"	Дигорский	15:05:0070137:143	003002000000 Земли населенных пунктов	Для ведения личного подсобного хозяйства	13	02.020	454	247,96	112 573,84
8149	Российская Федерация. Республика Северная Осетия-Алания. Дигорский район, с Карман-Синдзикау, ул К.Хетагурова. 104"а"	Дигорский	15:05:0070137:144	003002000000 Земли населенных пунктов	Для ведения личного подсобного хозяйства	13	02.020	2 130	247,96	528 154,80
8150	Респ. Северная Осетия - Алания. р-н Дигорский, с Карман-Синдзикау. ул. К Хетагурова, дом 100 "а"	Дигорский	15:05:0070137:15	003002000000 Земли населенных пунктов	Для ведения личного подсобного хозяйства	13	02.020	2 702	247,96	669 987,92
8151	Северная Осетия - Алания респ. р-н Дигорский. с. Карман-Синдзикау, ул. К.Хетагурова, 100	Дигорский	15:05:0070137:16	003002000000 Земли населенных пунктов	Для ведения личного подсобного хозяйства	13	02.020	3 209	247,96	795 703,64
8152	Респ. Северная Осетия - Алания, р-н Дигорский. с. Карман-Синдзикау, ул. Плиева, 103	Дигорский	15:05:0070137:2	003002000000 Земли населенных пунктов	Для ведения личного подсобного хозяйства	13	02.020	3 845	247,96	953 406,20
8153	Северная Осетия - Алания респ. р-н Дигорский, с Карман-Синдзикау. ул Плиева, 95	Дигорский	15:05:0070137:25	003002000000 Земли населенных пунктов	Для ведения личного подсобного хозяйства	13	02.020	987	247,96	244 736,52
8154	Северная Осетия - Алания респ. р-н Дигорский, с Карман-Синдзикау. ул Плиева, 95	Дигорский	15:05:0070137:26	003002000000 Земли населенных пунктов	Для ведения личного подсобного хозяйства	13	02.020	4 265	247,96	1 057 549,40
8155	Российская Федерация, Республика Северная Осетия-Алания, Дигорский район. с. Карман-Синдзикау, ул. Плиева, 99	Дигорский	15:05:0070137:3	003002000000 Земли населенных пунктов	Для ведения личного подсобного хозяйства	13	02.020	4 167	247,96	1 033 249,32
8156	Респ. Северная Осетия - Алания, р-н Дигорский. с. Карман-Синдзикау, ул. Плиева	Дигорский	15:05:0070137:4	003002000000 Земли населенных пунктов	ЛПХ	13	02.020	4 000	247,96	991 840,00
8157	Респ. Северная Осетия - Алания. р-н Дигорский, с Карман-Синдзикау. ул. Плиева. 93	Дигорский	15:05:0070137:6	003002000000 Земли населенных пунктов	Для ведения личного подсобного хозяйства	13	02.020	3 186	247,96	790 000,56
8158	Северная Осетия - Алания Респ. Дигорский рен. с.Карман-Синдзикау. К.Хетагурова, 98"а"	Дигорский	15:05:0070137:7	003002000000 Земли населенных пунктов	Под объекты культуры	3	03.060	787	235,57	185 393,59
8159	Республика Северная Осетия-Алания, р-н Дигорский. с. Карман-Синдзикау, ул К.Хетагурова, 110	Дигорский	15:05:0070137:8	003002000000 Земли населенных пунктов	Для ведения личного подсобного хозяйства	13	02.020	4 516	247,96	1 119 787,36
8160	Респ. Северная Осетия - Алания, р-н Дигорский. с. Карман-Синдзикау, ул. Хетагурова. дом 108	Дигорский	15:05:0070137:9	003002000000 Земли населенных пунктов	Для ведения личного подсобного хозяйства	13	02.020	8 177	247,96	2 027 568,92
8161	Респ. Северная Осетия - Алания. р-н Дигорский, с Карман-Синдзикау. ул. К Хетагурова. 96	Дигорский	15:05:0070138:1	003002000000 Земли населенных пунктов	Для ведения личного подсобного хозяйства	13	02.020	3 380	247,96	838 104,80
8162	Респ. Северная Осетия - Алания. р-н Дигорский, с. Карман-Синдзикау. ул. К Хетагурова, дом 90	Дигорский	15:05:0070138:10	003002000000 Земли населенных пунктов	ЛПХ	13	02.020	1 500	247,96	371 940,00
8163	Респ. Северная Осетия - Алания. р-н Дигорский. с. Карман-Синдзикау. ул. К.Хетагурова. дом 92	Дигорский	15:05:0070138:11	003002000000 Земли населенных пунктов	ЛПХ	13	02.020	3 100	247,96	768 676,00
8164	Респ. Северная Осетия - Алания, р-н Дигорский. с. Карман-Синдзикау, ул. К.Хетагурова	Дигорский	15:05:0070138:12	003002000000 Земли населенных пунктов	ЛПХ	13	02.020	3 400	247,96	843 064,00
8165	Респ. Северная Осетия - Алания. р-н Дигорский, с Карман-Синдзикау. ул. Плиева. №91	Дигорский	15:05:0070138:3	003002000000 Земли населенных пунктов	Для ведения личного подсобного хозяйства	13	02.020	4 345	247,96	1 077 386,20
8166	Республика Северная Осетия-Алания, р-н Дигорский, с Карман-Синдзикау. ул Плиева. 87	Дигорский	15:05:0070138:4	003002000000 Земли населенных пунктов	Для ведения личного подсобного хозяйства	13	02.020	4 061	247,96	1 006 965,56
8167	Респ. Северная Осетия - Алания, р-н Дигорский. с. Карман-Синдзикау, ул. Плиева, дом 85	Дигорский	15:05:0070138:5	003002000000 Земли населенных пунктов	ЛПХ	13	02.020	8 000	247,96	1 983 680,00
8168	Респ. Северная Осетия - Алания, р-н Дигорский. с. Карман-Синдзикау, ул. Плиева, 83	Дигорский	15:05:0070138:7	003002000000 Земли населенных пунктов	Личное подсобное хозяйство	13	02.020	4 392	247,96	1 089 040,32
8169	Респ. Северная Осетия - Алания. р-н Дигорский, с Карман-Синдзикау. ул. К Хетагурова. 86	Дигорский	15:05:0070138:8	003002000000 Земли населенных пунктов	Для ведения личного подсобного хозяйства	13	02.020	4 281	247,96	1 061 516,76
8170	Респ. Северная Осетия - Алания. р-н Дигорский, с. Карман-Синдзикау. ул. К Хетагурова. дом 86	Дигорский	15:05:0070138:9	003002000000 Земли населенных пунктов	ЛПХ	13	02.020	4 000	247,96	991 840,00
8171	Респ. Северная Осетия - Алания, р-н Дигорский. с. Карман-Синдзикау, ул. К. Хетагурова. 82	Дигорский	15:05:0070139:1	003002000000 Земли населенных пунктов	В целях эксплуатации жилого дома литер "А" с хозпостройками и ведения личного подсобного хозяйства	13	02.010	4 057	247,96	1 005 973,72
8172	Российская Федерация, Республика Северная Осетия-Алания, Дигорский район. с. Карман-Синдзикау, ул. Плиева. 71 "а"	Дигорский	15:05:0070139:10	003002000000 Земли населенных пунктов	Для ведения личного подсобного хозяйства	13	02.020	4 600	247,96	1 140 616,00
8173	Респ. Северная Осетия - Алания. р-н Дигорский, с Карман-Синдзикау. ул. Плиева. дом 67	Дигорский	15:05:0070139:11	003002000000 Земли населенных пунктов	ЛПХ	13	02.020	3 700	247,96	917 452,00
8174	Респ. Северная Осетия - Алания. р-н Дигорский, с Карман-Синдзикау. ул. Плиева. 71	Дигорский	15:05:0070139:12	003002000000 Земли населенных пунктов	Для ведения личного подсобного хозяйства	13	02.020	1 927	247,96	477 818,92
8175	Респ. Северная Осетия - Алания, р-н Дигорский. с. Карман-Синдзикау, ул. Плиева. дом 73	Дигорский	15:05:0070139:13	003002000000 Земли населенных пунктов	ЛПХ	13	02.020	2 500	247,96	619 900,00
8176	Республика Северная Осетия-Алания, р-н Дигорский. с Карман-Синдзикау, ул. Плиева, 73	Дигорский	15:05:0070139:14	003002000000 Земли населенных пунктов	Для ведения личного подсобного хозяйства	13	02.020	2 133	247,96	528 898,68
8177	Республика Северная Осетия-Алания, р-н Дигорский, с Карман-Синдзикау. ул. Плиева. 75	Дигорский	15:05:0070139:15	003002000000 Земли населенных пунктов	Для ведения личного подсобного хозяйства	13	02.020	3 912	247,96	970 019,52
8178	Северная Осетия - Алания респ. р-н Дигорский, с Карман-Синдзикау. ул Плиева, 77	Дигорский	15:05:0070139:16	003002000000 Земли населенных пунктов	В целях эксплуатации жилого дома	13	02.010	1 722	247,96	426 987,12
8179	Респ. Северная Осетия - Алания, р-н Дигорский. с. Карман-Синдзикау, ул. Плиева	Дигорский	15:05:0070139:17	003002000000 Земли населенных пунктов	ЛПХ	13	02.020	2 600	247,96	644 696,00
8180	Респ. Северная Осетия - Алания, р-н Дигорский. с. Карман-Синдзикау, ул. К.Хетагурова, 84	Дигорский	15:05:0070139:2	003002000000 Земли населенных пунктов	Для ведения личного подсобного хозяйства	13	02.020	4 664	247,96	1 156 485,44
8181	Северная Осетия - Алания респ. р-н Дигорский, с Карман-Синдзикау. ул. Плиева № 81	Дигорский	15:05:0070139:22	003002000000 Земли населенных пунктов	Для ведения личного подсобного хозяйства	13	02.020	2 687	247,96	666 268,52
8182	Респ. Северная Осетия - Алания, р-н Дигорский. с. Карман-Синдзикау, ул. К Хетагурова, дом 80	Дигорский	15:05:0070139:3	003002000000 Земли населенных пунктов	ЛПХ	13	02.020	3 900	247,96	967 044,00
8183	Респ. Северная Осетия - Алания, р-н Дигорский. с. Карман-Синдзикау, ул. К.Хетагурова	Дигорский	15:05:0070139:4	003002000000 Земли населенных пунктов	ЛПХ	13	02.020	3 900	247,96	967 044,00
8184	Респ. Северная Осетия - Алания, р-н Дигорский. с. Карман-Синдзикау, ул. К.Хетагурова, дом 78	Дигорский	15:05:0070139:5	003002000000 Земли населенных пунктов	ЛПХ	13	02.020	4 000	247,96	991 840,00
8185	Респ. Северная Осетия - Алания, р-н Дигорский. с. Карман-Синдзикау, ул. К.Хетагурова, дом 76	Дигорский	15:05:0070139:6	003002000000 Земли населенных пунктов	ЛПХ	13	02.020	3 800	247,96	942 248,00

№ п/п	Местоположение ЗУ	Район	Кадастровый номер ЗУ	Категория земель	Разрешенное использование по документу	Код вида разрешенного использования (в соответствии с классификатором видов разрешенного использования земельных участков)	Вид использования объектом недвижимости	Площадь	УПКС	КС
8186	Респ. Северная Осетия - Алания, р-н Дигорский, с. Карман-Синдзикау, ул. К.Хетагурова, дом 74	Дигорский	15:05:0070139:7	003002000000 Земли населенных пунктов	ЛПХ	13	02.020	2 [illegible]	217,96	669 492,00
8187	Республика Северная Осетия-Алания, р-н Дигорский, с. Карман-Синдзикау, ул. Плиева, 65 "б"	Дигорский	15:05:0070139:8	003002000000 Земли населенных пунктов	Для ведения личного подсобного хозяйства	13	02.020	2 076	217,96	663 830,96
8188	Республика Северная Осетия-Алания, р-н Дигорский, с. Карман-Синдзикау, ул. Плиева, 67	Дигорский	15:05:0070139:9	003002000000 Земли населенных пунктов	В целях эксплуатации жилого дома	13	02.010	2 002	217,96	196 115,92
8189	Республика Северная Осетия-Алания, Дигорский р-н, с. Карман-Синдзикау, ул. Плиева	Дигорский	15:05:0070140:120	003002000000 Земли населенных пунктов	Ритуальная деятельность	12	12.010	8 787	1,19	10 092,63
8190	Респ Северная Осетия - Алания, Дигорский р-н, с Карман-Синдзикау, ул К.Хетагурова, 72	Дигорский	15:05:0070140:121	003002000000 Земли населенных пунктов	Для ведения личного подсобного хозяйства	13	02.020	2 161	217,96	535 841,56
8191	Респ Северная Осетия - Алания, Дигорский р-н, с Карман-Синдзикау, ул К.Хетагурова, 72 а	Дигорский	15:05:0070140:122	003002000000 Земли населенных пунктов	Для ведения личного подсобного хозяйства	13	02.020	200	217,96	49 592,00
8192	Республика Северная Осетия - Алания, Дигорский район, с Карман-Синдзикау, ул Плиева, 65	Дигорский	15:05:0070140:123	003002000000 Земли населенных пунктов	Для ведения личного подсобного хозяйства	13	02.020	3 600	217,96	743 880,00
8193	Республика Северная Осетия - Алания, Дигорский район, с Карман-Синдзикау, ул Плиева, 65а	Дигорский	15:05:0070140:124	003002000000 Земли населенных пунктов	Для ведения личного подсобного хозяйства	13	02.020	1 600	217,96	348 736,00
8194	Респ. Северная Осетия - Алания, р-н Дигорский, с. Карман-Синдзикау, ул. К.Хетагурова, 70	Дигорский	15:05:0070140:2	003002000000 Земли населенных пунктов	Для ведения личного подсобного хозяйства	13	02.020	4 562	217,96	942 825,52
8195	Республика Северная Осетия-Алания, р-н Дигорский, с. Карман-Синдзикау, ул К.Хетагурова, д 68	Дигорский	15:05:0070140:3	003002000000 Земли населенных пунктов	Для ведения личного подсобного хозяйства	13	02.020	4 585	217,96	960 924,60
8196	Респ. Северная Осетия - Алания, р-н Дигорский, с. Карман-Синдзикау, ул. Плиева, дом 63	Дигорский	15:05:0070140:5	003002000000 Земли населенных пунктов	Для эксплуатации жилого дома с хозпостройками	13	02.010	5 305	217,96	1 117 054,68
8197	Респ. Северная Осетия - Алания, р-н Дигорский, с. Карман-Синдзикау, ул. К.Хетагурова, 64	Дигорский	15:05:0070141:1	003002000000 Земли населенных пунктов	Для ведения личного подсобного хозяйства	13	02.020	2 795	217,96	693 818,20
8198	Респ. Северная Осетия - Алания, р-н Дигорский, с. Карман-Синдзикау, ул. К.Хетагурова, 66	Дигорский	15:05:0070141:10	003002000000 Земли населенных пунктов	Для ведения личного подсобного хозяйства	13	02.020	1 511	217,96	375 140,68
8199	Респ. Северная Осетия - Алания, р-н Дигорский, с. Карман-Синдзикау, ул. Плиева, дом 55	Дигорский	15:05:0070141:12	003002000000 Земли населенных пунктов	Для ведения личного подсобного хозяйства	13	02.020	2 311	217,96	573 670,28
8200	Респ. Северная Осетия - Алания, р-н Дигорский, с. Карман-Синдзикау, ул. Плиева, дом 55	Дигорский	15:05:0070141:13	003002000000 Земли населенных пунктов	Для ведения личного подсобного хозяйства	13	02.020	2 854	217,96	708 677,84
8201	Респ. Северная Осетия - Алания, р-н Дигорский, с. Карман-Синдзикау, ул. К.Хетагурова	Дигорский	15:05:0070141:2	003002000000 Земли населенных пунктов	ЛПХ	13	02.020	3 600	217,96	942 216,00
8202	Республика Северная Осетия-Алания, р-н Дигорский, с. Карман-Синдзикау, ул. К.Хетагурова, 58"а"	Дигорский	15:05:0070141:29	003002000000 Земли населенных пунктов	Для ведения личного подсобного хозяйства	13	02.020	3 400	217,96	198 168,00
8203	Респ. Северная Осетия - Алания, р-н Дигорский, с. Карман-Синдзикау, ул. К.Хетагурова, 62	Дигорский	15:05:0070141:3	003002000000 Земли населенных пунктов	Для ведения личного подсобного хозяйства	13	02.020	3 640	217,96	902 874,40
8204	Республика Северная Осетия-Алания, р-н Дигорский, с. Карман-Синдзикау, ул. К.Хетагурова. 58"а"	Дигорский	15:05:0070141:30	003002000000 Земли населенных пунктов	Для ведения личного подсобного хозяйства	13	02.020	3 676	217,96	911 813,26
8205	Респ. Северная Осетия - Алания, р-н Дигорский, с. Карман-Синдзикау, ул. К.Хетагурова, 60	Дигорский	15:05:0070141:4	003002000000 Земли населенных пунктов	Для ведения личного подсобного хозяйства	13	02.020	3 661	217,96	907 781,56
8206	Респ. Северная Осетия - Алания, р-н Дигорский, с. Карман-Синдзикау, ул. Плиева, 53	Дигорский	15:05:0070141:6	003002000000 Земли населенных пунктов	Для ведения личного подсобного хозяйства	13	02.020	4 532	217,96	1 [illegible]
8207	Республика Северная Осетия-Алания, р-н Дигорский, с. Карман-Синдзикау, ул. Плиева, 57	Дигорский	15:05:0070141:7	003002000000 Земли населенных пунктов	Для ведения личного подсобного хозяйства	13	02.020	4 058	217,96	1 [illegible]
8208	Респ. Северная Осетия - Алания, р-н Дигорский, с. Карман-Синдзикау, ул. Плиева, 59 "а"	Дигорский	15:05:0070141:8	003002000000 Земли населенных пунктов	Для ведения личного подсобного хозяйства	13	02.020	4 131	217,96	1 025 066,84
8209	Респ. Северная Осетия - Алания, р-н Дигорский, с. Карман-Синдзикау, ул. Плиева, дом 61	Дигорский	15:05:0070141:9	003002000000 Земли населенных пунктов	для ведения личного подсобного хозяйства	13	02.020	4 613	217,96	1 [illegible]
8210	Северная Осетия - Алания респ, р-н Дигорский, с. Карман-Синдзикау, ул. Хетагурова, 58	Дигорский	15:05:0070142:1	003002000000 Земли населенных пунктов	В целях эксплуатации нежилых зданий для торговой деятельности	4	04.040	71	604,70	43 [illegible]
8211	Респ. Северная Осетия - Алания, р-н Дигорский, с. Карман-Синдзикау, ул. Плиева, дом 39	Дигорский	15:05:0070142:10	003002000000 Земли населенных пунктов	Для ведения личного подсобного хозяйства	13	02.020	4 017	217,96	996 [illegible]
8212	Респ. Северная Осетия - Алания, р-н Дигорский, с. Карман-Синдзикау, ул. Плиева, 43	Дигорский	15:05:0070142:11	003002000000 Земли населенных пунктов	Для ведения личного подсобного хозяйства	13	02.020	2 241	217,96	568 [illegible]
8213	Респ. Северная Осетия - Алания, р-н Дигорский, с. Карман-Синдзикау, ул. Плиева, 47	Дигорский	15:05:0070142:12	003002000000 Земли населенных пунктов	Для ведения личного подсобного хозяйства	13	02.020	3 846	217,96	966 [illegible]
8214	Республика Северная Осетия - Алания, Дигорский район, с. Карман-Синдзикау, ул. Плиева, 49	Дигорский	15:05:0070142:13	003002000000 Земли населенных пунктов	Для ведения личного подсобного хозяйства	13	02.020	4 210	217,96	1 [illegible]
8215	Респ. Северная Осетия - Алания, р-н Дигорский, с. Карман-Синдзикау, ул. Плиева, дом 47	Дигорский	15:05:0070142:14	003002000000 Земли населенных пунктов	ЛПХ	13	02.020	4 000	217,96	992 [illegible]
8216	Респ. Северная Осетия - Алания, р-н Дигорский, с. Карман-Синдзикау, дом 56	Дигорский	15:05:0070142:2	003002000000 Земли населенных пунктов	ЛПХ	13	02.020	4 000	217,96	992 [illegible]
8217	Респ. Северная Осетия - Алания, р-н Дигорский, с. Карман-Синдзикау, ул. К.Хетагурова, 54	Дигорский	15:05:0070142:3	003002000000 Земли населенных пунктов	Для ведения личного подсобного хозяйства	13	02.020	2 661	217,96	511 [illegible]
8218	Респ. Северная Осетия - Алания, р-н Дигорский, с. Карман-Синдзикау, ул. К.Хетагурова, дом 52	Дигорский	15:05:0070142:4	003002000000 Земли населенных пунктов	ЛПХ	13	02.020	2 000	217,96	495 [illegible]
8219	Респ. Северная Осетия - Алания, р-н Дигорский, с. Карман-Синдзикау, ул. К.Хетагурова, дом 50	Дигорский	15:05:0070142:5	003002000000 Земли населенных пунктов	Для ведения личного подсобного хозяйства	13	02.020	4 115	217,96	1 020 [illegible]
8220	Респ. Северная Осетия - Алания, р-н Дигорский, с. Карман-Синдзикау, ул. К.Хетагурова, 46	Дигорский	15:05:0070142:6	003002000000 Земли населенных пунктов	В целях эксплуатации жилого дома,литер "А" и ведения личного подсобного хозяйства	13	02.020	4 061	217,96	1 [illegible]
8221	Респ. Северная Осетия - Алания, р-н Дигорский, с. Карман-Синдзикау, ул. К.Хетагурова, 48	Дигорский	15:05:0070142:7	003002000000 Земли населенных пунктов	Для ведения личного подсобного хозяйства	13	02.020	2 021	217,96	501 [illegible]
8222	Респ. Северная Осетия - Алания, р-н Дигорский, с. Карман-Синдзикау, ул. К.Хетагурова, дом 44	Дигорский	15:05:0070142:9	003002000000 Земли населенных пунктов	Для ведения личного подсобного хозяйства	13	02.020	4 091	217,96	996 [illegible]
8223	Северная Осетия - Алания респ, р-н Дигорский, с. Карман-Синдзикау, ул К.Хетагурова, 42	Дигорский	15:05:0070143:1	003002000000 Земли населенных пунктов	В целях эксплуатации жилого дома,литер "А"	13	02.010	2 612	217,96	702 [illegible]
8224	Республика Северная Осетия-Алания, р-н Дигорский, с. Карман-Синдзикау, ул. Плиева, 31	Дигорский	15:05:0070143:10	003002000000 Земли населенных пунктов	Для ведения личного подсобного хозяйства	13	02.020	1 252	217,96	313 [illegible]
8225	Респ. Северная Осетия - Алания, р-н Дигорский, с. Карман-Синдзикау, ул. Плиева, дом 31 а	Дигорский	15:05:0070143:11	003002000000 Земли населенных пунктов	Для ведения личного подсобного хозяйства	13	02.020	2 810	217,96	701 206,40
8226	Респ. Северная Осетия - Алания, р-н Дигорский, с. Карман-Синдзикау, ул. Плиева, дом 33	Дигорский	15:05:0070143:12	003002000000 Земли населенных пунктов	ЛПХ	13	02.020	2 500	217,96	619 [illegible]
8227	Республика Северная Осетия-Алания, р-н Дигорский, с. Карман-Синдзикау, ул Плиева, 35	Дигорский	15:05:0070143:13	003002000000 Земли населенных пунктов	Для ведения личного подсобного хозяйства	13	02.020	4 174	217,96	1 [illegible]
8228	Республика Северная Осетия - Алания, Дигорский район, с Карман-Синдзикау, ул Плиева, 27	Дигорский	15:05:0070143:139	003002000000 Земли населенных пунктов	Для ведения личного подсобного хозяйства	13	02.020	1 734	217,96	429 662,64

№ п/п	Местоположение ЗУ	Район	Кадастровый номер ЗУ	Категория земель	Разрешенное использование по документу	Код вида разрешенного использования (в соответствии с классификатором видов разрешенного использования земельных участков)	Вид использования объектов недвижимости	Площадь	УПКС	КС
8229	Республика Северная Осетия-Алания, р-н Дигорский, с Карман-Синдзикау, ул. Плиева, 37	Дигорский	15:05:0070143:14	003002000000 Земли населенных пунктов	Для ведения личного подсобного хозяйства	13	02.020	1 286	217,96	1 047 268,80
8230	Республика Северная Осетия - Алания. Дигорский район, с Карман-Синдзикау. ул Плиева, 27 "в"	Дигорский	15:05:0070143:140	003002000000 Земли населенных пунктов	Для ведения личного подсобного хозяйства	13	02.020	2 266	217,96	561 837,36
8231	Республика Северная Осетия-Алания, р-н Дигорский, с. Карман-Синдзикау, ул. К.Хетагурова. №40 "а"	Дигорский	15:05:0070143:15	003002000000 Земли населенных пунктов	Для ведения личного подсобного хозяйства	13	02.020	519	217,96	130 130,04
8232	Республика Северная Осетия-Алания, р-н Дигорский, с Карман-Синдзикау, ул. Плиева, 27 "в"	Дигорский	15:05:0070143:23	003002000000 Земли населенных пунктов	Для ведения личного подсобного хозяйства	13	02.020	2 950	217,96	741 182,00
8233	Респ. Северная Осетия - Алания. р-н Дигорский, с Карман-Синдзикау. ул. К Хетагурова. 42 "а"	Дигорский	15:05:0070143:3	003002000000 Земли населенных пунктов	Для ведения личного подсобного хозяйства	13	02.020	2 462	217,96	618 477,52
8234	Российская Федерация, Республика Северная Осетия - Алания, р-н Дигорский, с. Карман-Синдзикау, ул. К.Хетагурова, 40 "б"	Дигорский	15:05:0070143:4	003002000000 Земли населенных пунктов	Магазины	4	04.040	2 672	644,76	1 722 638,10
8235	Респ. Северная Осетия - Алания, р-н Дигорский, с. Карман-Синдзикау, ул. К.Хетагурова, 38	Дигорский	15:05:0070143:5	003002000000 Земли населенных пунктов	Для ведения личного подсобного хозяйства	13	02.020	4 248	217,96	862 891,68
8236	Респ. Северная Осетия - Алания. р-н Дигорский, с Карман-Синдзикау. ул. К Хетагурова. 36	Дигорский	15:05:0070143:6	003002000000 Земли населенных пунктов	Для ведения личного подсобного хозяйства	13	02.020	5 149	217,96	1 276 736,04
8237	Респ. Северная Осетия - Алания. Дигорский район. с. Карман-Синдзикау. ул. К.Хетагурова. 34	Дигорский	15:05:0070143:7	003002000000 Земли населенных пунктов	Для ведения личного подсобного хозяйства	13	02.020	3 144	217,96	776 858,68
8238	Республика Северная Осетия-Алания, р-н Дигорский, с Карман-Синдзикау, ул. Плиева, 29	Дигорский	15:05:0070143:9	003002000000 Земли населенных пунктов	Для ведения личного подсобного хозяйства	13	02.020	3 240	217,96	801 990,40
8239	Респ. Северная Осетия - Алания, р-н Дигорский. с. Карман-Синдзикау, ул. К.Хетагурова, 32	Дигорский	15:05:0070144:1	003002000000 Земли населенных пунктов	Для ведения личного подсобного хозяйства	13	02.020	3 727	217,96	924 187,72
8240	Республика Северная Осетия-Алания, р-н Дигорский, с Карман-Синдзикау. ул Плиева. 25	Дигорский	15:05:0070144:131	003002000000 Земли населенных пунктов	Для ведения личного подсобного хозяйства	13	02.020	1 721	217,96	426 739,16
8241	Республика Северная Осетия-Алания, р-н Дигорский, с Карман-Синдзикау. ул Плиева. 25 а	Дигорский	15:05:0070144:132	003002000000 Земли населенных пунктов	Для ведения личного подсобного хозяйства	13	02.020	2 484	217,96	616 164,26
8242	Респ. Северная Осетия - Алания, р-н Дигорский. с. Карман-Синдзикау, ул. К.Хетагурова, 30	Дигорский	15:05:0070144:3	003002000000 Земли населенных пунктов	Для ведения личного подсобного хозяйства	13	02.020	2 210	217,96	547 991,60
8243	Респ. Северная Осетия - Алания, р-н Дигорский. с. Карман-Синдзикау, ул. К.Хетагурова, дом 28	Дигорский	15:05:0070144:4	003002000000 Земли населенных пунктов	Для ведения личного подсобного хозяйства	13	02.020	3 993	217,96	992 583,88
8244	Респ. Северная Осетия - Алания, р-н Дигорский, с. Карман-Синдзикау. ул. К Хетагурова. дом 26	Дигорский	15:05:0070144:5	003002000000 Земли населенных пунктов	ЛПХ	13	02.020	1 470	217,96	436 326,00
8245	Респ. Северная Осетия - Алания, р-н Дигорский. с. Карман-Синдзикау. ул. Плиева. дом 19	Дигорский	15:05:0070144:6	003002000000 Земли населенных пунктов	Для ведения личного подсобного хозяйства	13	02.020	5 674	217,96	1 236 317,08
8246	Респ. Северная Осетия - Алания, р-н Дигорский. с. Карман-Синдзикау. ул. Плиева. дом 21	Дигорский	15:05:0070144:7	003002000000 Земли населенных пунктов	ЛПХ	13	02.020	2 800	217,96	610 088,00
8247	Республика Северная Осетия-Алания, р-н Дигорский. с Карман-Синдзикау, ул Плиева, 23	Дигорский	15:05:0070144:8	003002000000 Земли населенных пунктов	Для ведения личного подсобного хозяйства	13	02.020	4 278	217,96	1 320 772,88
8248	Республика Северная Осетия-Алания, р-н Дигорский, с Карман-Синдзикау, ул. К Хетагурова, 24	Дигорский	15:05:0070145:1	003002000000 Земли населенных пунктов	Для ведения личного подсобного хозяйства	13	02.020	4 965	217,96	1 082 345,10
8249	Респ. Северная Осетия - Алания. р-н Дигорский, с Карман-Синдзикау. ул. Плиева. 15	Дигорский	15:05:0070145:10	003002000000 Земли населенных пунктов	Для ведения личного подсобного хозяйства	13	02.020	4 377	217,96	966 136,92
8250	Республика Северная Осетия-Алания, р-н Дигорский. с. Карман-Синдзикау, ул. Плиева. 17	Дигорский	15:05:0070145:11	003002000000 Земли населенных пунктов	Для ведения личного подсобного хозяйства	13	02.020	4 960	217,96	1 105 901,60
8251	Респ. Северная Осетия - Алания, р-н Дигорский. с. Карман-Синдзикау, ул. Плиева, дом 13 "а"	Дигорский	15:05:0070145:12	003002000000 Земли населенных пунктов	Для ведения личного подсобного хозяйства	13	02.020	2 161	217,96	536 583,44
8252	Республика Северная Осетия — Алания, р-н Дигорский, с Карман-Синдзикау. ул Плиева. 13 б	Дигорский	15:05:0070145:128	003002000000 Земли населенных пунктов	Для ведения личного подсобного хозяйства (приусадебный земельный участок)	13	02.020	2 001	217,96	496 911,84
8253	Респ. Северная Осетия - Алания, р-н Дигорский, с. Карман-Синдзикау, ул. К.Хетагурова, дом 22	Дигорский	15:05:0070145:2	003002000000 Земли населенных пунктов	ЛПХ	13	02.020	2 400	217,96	595 104,00
8254	Северная Осетия - Алания респ, р-н Дигорский. с Карман-Синдзикау, ул К.Хетагурова. дом 20	Дигорский	15:05:0070145:4	003002000000 Земли населенных пунктов	Для ведения личного подсобного хозяйства	13	02.020	2 134	217,96	529 154,80
8255	Респ. Северная Осетия - Алания, р-н Дигорский. с. Карман-Синдзикау, ул. К.Хетагурова	Дигорский	15:05:0070145:5	003002000000 Земли населенных пунктов	ЛПХ	13	02.020	3 822	217,96	947 218,00
8256	Респ. Северная Осетия - Алания, р-н Дигорский, с. Карман-Синдзикау, ул. К.Хетагурова	Дигорский	15:05:0070145:6	003002000000 Земли населенных пунктов	ЛПХ	13	02.020	5 000	217,96	1 239 800,00
8257	РСО - Алания. Дигорский район, с Карман-Синдзикау, ул К.Хетагурова, 14	Дигорский	15:05:0070145:7	003002000000 Земли населенных пунктов	Для ведения личного подсобного хозяйства	13	02.020	4 547	217,96	1 127 555,72
8258	Северная Осетия - Алания респ, р-н Дигорский. с Карман-Синдзикау, ул Плиева. 11	Дигорский	15:05:0070145:8	003002000000 Земли населенных пунктов	Для ведения личного подсобного хозяйства	13	02.020	4 867	217,96	1 206 432,52
8259	Республика Северная Осетия-Алания, р-н Дигорский. с Карман-Синдзикау, ул Плиева, 13	Дигорский	15:05:0070145:9	003002000000 Земли населенных пунктов	Для ведения личного подсобного хозяйства	13	02.020	4 082	217,96	1 011 961,36
8260	Респ. Северная Осетия - Алания, р-н Дигорский, с. Карман-Синдзикау. ул. Плиева. дом 5	Дигорский	15:05:0070146:1	003002000000 Земли населенных пунктов	Для строительства жилого дома	13	02.010	1 000	217,96	247 980,00
8261	Республика Северная Осетия-Алания, р-н Дигорский, с. Карман-Синдзикау, ул. Плиева, 5	Дигорский	15:05:0070146:10	003002000000 Земли населенных пунктов	Личное подсобное хозяйство	13	02.020	5 164	217,96	1 280 387,81
8262	РСО - Алания. Дигорский район, с Карман-Синдзикау. ул Плиева. 7	Дигорский	15:05:0070146:11	003002000000 Земли населенных пунктов	Для ведения личного подсобного хозяйства	13	02.020	4 156	217,96	1 030 521,76
8263	Респ. Северная Осетия - Алания, р-н Дигорский. с. Карман-Синдзикау, ул. Плиева	Дигорский	15:05:0070146:12	003002000000 Земли населенных пунктов	ЛПХ	13	02.020	1 000	217,96	247 980,00
8264	Респ. Северная Осетия - Алания. р-н Дигорский, с Карман-Синдзикау. ул. Плиева. дом 2 "б"	Дигорский	15:05:0070146:13	003002000000 Земли населенных пунктов	Для ведения личного подсобного хозяйства	13	02.020	2 150	217,96	533 111,00
8265	Респ. Северная Осетия - Алания. р-н Дигорский, с Карман-Синдзикау. ул. Плиева. 3	Дигорский	15:05:0070146:17	003002000000 Земли населенных пунктов	Для ведения личного подсобного хозяйства	13	02.020	3 672	217,96	865 718,12
8266	Респ. Северная Осетия - Алания, р-н Дигорский. с. Карман-Синдзикау, ул. К.Хетагурова, 12	Дигорский	15:05:0070146:2	003002000000 Земли населенных пунктов	Для ведения личного подсобного хозяйства	13	02.020	4 190	217,96	1 016 955,20
8267	Республика Северная Осетия-Алания, р-н Дигорский. с Карман-Синдзикау, ул К.Хетагурова, 2	Дигорский	15:05:0070146:22	003002000000 Земли населенных пунктов	Для ведения личного подсобного хозяйства	13	02.020	2 331	217,96	578 736,84
8268	Республика Северная Осетия-Алания, р-н Дигорский, с Карман-Синдзикау. ул К Хетогурова. 2"ж"	Дигорский	15:05:0070146:23	003002000000 Земли населенных пунктов	Для ведения личного подсобного хозяйства	13	02.020	2 000	217,96	495 920,00
8269	Респ. Северная Осетия - Алания, р-н Дигорский, с. Карман-Синдзикау, ул. К.Хетагурова, дом 8	Дигорский	15:05:0070146:4	003002000000 Земли населенных пунктов	ЛПХ	13	02.020	3 900	217,96	967 314,00
8270	Респ. Северная Осетия - Алания, р-н Дигорский, с. Карман-Синдзикау, ул. К.Хетагурова, дом 6	Дигорский	15:05:0070146:5	003002000000 Земли населенных пунктов	ЛПХ	13	02.020	3 900	217,96	967 314,00
8271	Республика Северная Осетия - Алания. Дигорский район, с. Карман-Синдзикау. ул. К.Хетагурова. 6	Дигорский	15:05:0070146:6	003002000000 Земли населенных пунктов	Для ведения личного подсобного хозяйства	13	02.020	1 916	217,96	475 091,36
8272	Респ. Северная Осетия - Алания, р-н Дигорский. с. Карман-Синдзикау, ул. К.Хетагурова, дом 4	Дигорский	15:05:0070146:7	003002000000 Земли населенных пунктов	Для ведения личного подсобного хозяйства	13	02.020	2 256	217,96	559 597,76
8273	Респ. Северная Осетия - Алания, р-н Дигорский, с Карман-Синдзикау. ул. Плиева. дом 3	Дигорский	15:05:0070146:9	003002000000 Земли населенных пунктов	ЛПХ	13	02.020	3 000	217,96	743 880,00

№ п/п	Местоположение ЗУ	Район	Кадастровый номер ЗУ	Категория земель	Разрешенное использование по документу	Код вида разрешенного использования (в соответствии с классификатором видов разрешенного использования земельных участков)	Вид использования объектом недвижимости	Площадь	УПКС	КС
8274	Респ. Северная Осетия - Алания, р-н Дигорский, с. Карман-Синдзикау, ул. К.Хетагурова	Дигорский	15:05:0070147:1	003002000000 Земли населенных пунктов	ЛПХ	13	02.020	1 600	217,96	942 216,00
8275	Республика Северная Осетия-Алания, р-н Дигорский, с. Карман-Синдзикау, ул Гапбаева, 142	Дигорский	15:05:0070147:10	003002000000 Земли населенных пунктов	Для ведения личного подсобного хозяйства	13	02.020	2 258	217,96	967 412,16
8276	Респ. Северная Осетия - Алания, р-н Дигорский, с. Карман-Синдзикау, ул. Гапбаева, 140	Дигорский	15:05:0070147:11	003002000000 Земли населенных пунктов	ЛПХ	13	02.020	2 132	217,96	526 650,72
8277	Респ. Северная Осетия - Алания, р-н Дигорский, с. Карман-Синдзикау, ул. К.Хетагурова	Дигорский	15:05:0070147:2	003002000000 Земли населенных пунктов	ЛПХ	13	02.020	1 600	217,96	942 216,00
8278	Российская Федерация, Республика Северная Осетия-Алания, Дигорский район, с. Карман-Синдзикау, ул. К.Хетагурова, 191	Дигорский	15:05:0070147:3	003002000000 Земли населенных пунктов	Для ведения личного подсобного хозяйства	13	02.020	2 612	217,96	1 014 702,32
8279	Респ. Северная Осетия - Алания, р-н Дигорский, с. Карман-Синдзикау, ул. К.Хетагурова, № 189	Дигорский	15:05:0070147:4	003002000000 Земли населенных пунктов	Для ведения личного подсобного хозяйства	13	02.020	4 026	217,96	998 296,96
8280	Северная Осетия - Алания респ, р-н Дигорский, с. Карман-Синдзикау, ул. К.Хетагурова, 187	Дигорский	15:05:0070147:5	003002000000 Земли населенных пунктов	Для ведения личного подсобного хозяйства	13	02.020	1 853	217,96	1 979 865,88
8281	Респ. Северная Осетия - Алания, р-н Дигорский, с. Карман-Синдзикау, ул. Гапбаева	Дигорский	15:05:0070147:6	003002000000 Земли населенных пунктов	ЛПХ	13	02.020	2 800	217,96	610 970,00
8282	Респ. Северная Осетия - Алания, р-н Дигорский, с. Карман-Синдзикау, ул. Гапбаева, 132	Дигорский	15:05:0070147:7	003002000000 Земли населенных пунктов	Для ведения личного подсобного хозяйства	13	02.020	5 961	217,96	1 299 925,56
8283	Респ. Северная Осетия - Алания, р-н Дигорский, с. Карман-Синдзикау, ул. Гапбаева	Дигорский	15:05:0070147:8	003002000000 Земли населенных пунктов	ЛПХ	13	02.020	4 600	217,96	1 140 616,00
8284	Северная Осетия - Алания респ, р-н Дигорский, с.Карман-Синдзикау, ул.Гапбаева, 144	Дигорский	15:05:0070147:9	003002000000 Земли населенных пунктов	Для ведения личного подсобного хозяйства	13	02.020	1 850	217,96	887 696,60
8285	Республика Северная Осетия-Алания, р-н Дигорский, с. Карман-Синдзикау, ул. Гапбаева, 138	Дигорский	15:05:0070148:1	003002000000 Земли населенных пунктов	Для ведения личного подсобного хозяйства	13	02.020	2 321	217,96	575 515,16
8286	Республика Северная Осетия-Алания, р-н Дигорский, с. Карман-Синдзикау, ул. Гапбаева, 134	Дигорский	15:05:0070148:10	003002000000 Земли населенных пунктов	Для ведения личного подсобного хозяйства	13	02.020	2 661	217,96	659 667,64
8287	Российская Федерация, Республика Северная Осетия-Алания, Дигорский район, с. Карман-Синдзикау, ул. Гапбаева, 132	Дигорский	15:05:0070148:11	003002000000 Земли населенных пунктов	Для ведения личного подсобного хозяйства	13	02.020	4 697	217,96	1 164 943,72
8288	Респ. Северная Осетия - Алания, р-н Дигорский, с. Карман-Синдзикау, ул. Гапбаева, 130	Дигорский	15:05:0070148:12	003002000000 Земли населенных пунктов	Для ведения личного подсобного хозяйства	13	02.020	3 501	217,96	868 851,84
8289	Северная Осетия - Алания респ, р-н Дигорский, с. Карман-Синдзикау, ул. Гапбаева, № 128	Дигорский	15:05:0070148:13	003002000000 Земли населенных пунктов	Для ведения личного подсобного хозяйства	13	02.020	3 756	217,96	931 337,76
8290	Респ. Северная Осетия - Алания, р-н Дигорский, с. Карман-Синдзикау, ул. Гапбаева	Дигорский	15:05:0070148:14	003002000000 Земли населенных пунктов	ЛПХ	13	02.020	2 000	217,96	435 920,00
8291	Республика Северная Осетия - Алания , Дигорский район, Карман-Синдзикау с. ул К.Хетагурова, 173	Дигорский	15:05:0070148:141	003002000000 Земли населенных пунктов	Для ведения личного подсобного хозяйства	13	02.020	2 178	217,96	540 056,88
8292	Республика Северная Осетия - Алания , Дигорский район, Карман-Синдзикау с. ул К.Хетагурова, 173а	Дигорский	15:05:0070148:142	003002000000 Земли населенных пунктов	Для ведения личного подсобного хозяйства	13	02.020	1 961	217,96	491 132,24
8293	Республика Северная Осетия-Алания, р-н Дигорский, с. Карман-Синдзикау, ул. К Хетагурова, 185	Дигорский	15:05:0070148:2	003002000000 Земли населенных пунктов	Для ведения личного подсобного хозяйства	13	02.020	3 187	217,96	790 218,52
8294	Северная Осетия - Алания респ, р-н Дигорский, с.Карман-Синдзикау, ул. К.Хетагурова, 183	Дигорский	15:05:0070148:3	003002000000 Земли населенных пунктов	Для ведения личного подсобного хозяйства	13	02.020	3 917	217,96	971 764,40
8295	Республика Северная Осетия-Алания, р-н Дигорский, с. Карман-Синдзикау, ул. К.Хетагурова, 181	Дигорский	15:05:0070148:4	003002000000 Земли населенных пунктов	Для ведения личного подсобного хозяйства	13	02.020	2 016	217,96	499 887,36
8296	Респ. Северная Осетия - Алания, р-н Дигорский, с. Карман-Синдзикау, ул. К.Хетагурова, 179	Дигорский	15:05:0070148:5	003002000000 Земли населенных пунктов	Для ведения личного подсобного хозяйства	13	02.020	1 911	217,96	381 290,76
8297	Российская Федерация, Республика Северная Осетия-Алания, Дигорский район, с. Карман-Синдзикау, ул. К.Хетагурова, 177	Дигорский	15:05:0070148:6	003002000000 Земли населенных пунктов	Для ведения личного подсобного хозяйства	13	02.020	4 216	217,96	1 045 499,36
8298	Республика Северная Осетия - Алания, Дигорский район, с. Карман-Синдзикау, ул. К.Хетагурова, 175 "а"	Дигорский	15:05:0070148:7	003002000000 Земли населенных пунктов	Для ведения личного подсобного хозяйства	13	02.020	4 217	217,96	1 045 647,32
8299	Российская Федерация, Республика Северная Осетия - Алания, Дигорский район, с. Карман-Синдзикау, ул. Гапбаева, 124	Дигорский	15:05:0070149:10	003002000000 Земли населенных пунктов	Для ведения личного подсобного хозяйства	13	02.020	1 960	217,96	471 124,00
8300	Республика Северная Осетия - Алания, р-н Дигорский, с. Карман-Синдзикау, ул. Гапбаева, 120	Дигорский	15:05:0070149:12	003002000000 Земли населенных пунктов	Для ведения личного подсобного хозяйства	13	02.020	3 811	217,96	915 719,32
8301	Респ Северная Осетия - Алания, Дигорский р-н, с Карман-Синдзикау, ул К.Хетагурово, 175	Дигорский	15:05:0070149:135	003002000000 Земли населенных пунктов	Для ведения личного подсобного хозяйства	13	02.020	2 210	217,96	357 111,08
8302	Респ Северная Осетия - Алания, Дигорский р-н, с Карман-Синдзикау, ул К.Хетагурово, 175б	Дигорский	15:05:0070149:136	003002000000 Земли населенных пунктов	Для ведения личного подсобного хозяйства	13	02.020	600	217,96	196 068,00
8303	Российская Федерация, Республика Северная Осетия-Алания, Дигорский р-н, с Карман-Синдзикау, ул Гапбаева, 122	Дигорский	15:05:0070149:137	003002000000 Земли населенных пунктов	Для ведения личного подсобного хозяйства	13	02.020	4 672	217,96	1 060 201,84
8304	Респ. Северная Осетия - Алания, р-н Дигорский, с. Карман-Синдзикау, ул. Гапбаева	Дигорский	15:05:0070149:14	003002000000 Земли населенных пунктов	ЛПХ	13	02.020	2 600	217,96	611 696,00
8305	Респ. Северная Осетия - Алания, р-н Дигорский, с. Карман-Синдзикау, ул. К.Хетагурова, 171	Дигорский	15:05:0070149:2	003002000000 Земли населенных пунктов	Для ведения личного подсобного хозяйства	13	02.020	1 158	217,96	267 137,68
8306	Республика Северная Осетия-Алания, р-н Дигорский, с. Карман-Синдзикау, ул. Гапбаева, 118 "а"	Дигорский	15:05:0070149:21	003002000000 Земли населенных пунктов	Для ведения личного подсобного хозяйства	13	02.020	2 724	217,96	625 851,04
8307	Республика Северная Осетия-Алания, р-н Дигорский, с. Карман-Синдзикау, ул. Гапбаева, 118	Дигорский	15:05:0070149:22	003002000000 Земли населенных пунктов	Для ведения личного подсобного хозяйства	13	02.020	4 954	217,96	1 228 991,84
8308	Республика Северная Осетия-Алания, р-н Дигорский, с. Карман-Синдзикау, ул. Гапбаева, 118 "б"	Дигорский	15:05:0070149:23	003002000000 Земли населенных пунктов	Для ведения личного подсобного хозяйства	13	02.020	910	217,96	206 266,40
8309	Респ. Северная Осетия - Алания, р-н Дигорский, с. Карман-Синдзикау, ул. К.Хетагурова, 169	Дигорский	15:05:0070149:3	003002000000 Земли населенных пунктов	Для ведения личного подсобного хозяйства	13	02.020	970	217,96	230 521,20
8310	Республика Северная Осетия - Алания, Дигорский район, с. Карман-Синдзикау, ул. К.Хетагурова, 167а	Дигорский	15:05:0070149:4	003002000000 Земли населенных пунктов	Для ведения личного подсобного хозяйства	13	02.020	4 656	217,96	956 148,76
8311	Республика Северная Осетия-Алания, р-н Дигорский, с. Карман-Синдзикау, ул. К.Хетагурова, 167	Дигорский	15:05:0070149:5	003002000000 Земли населенных пунктов	Для ведения личного подсобного хозяйства	13	02.020	4 000	217,96	991 840,00
8312	Российская Федерация, Республика Северная Осетия - Алания, Дигорский р-н, с. Карман-Синдзикау, ул. К.Хетагурова, 165	Дигорский	15:05:0070149:6	003002000000 Земли населенных пунктов	Для ведения личного подсобного хозяйства	13	02.020	1 917	217,96	375 339,32
8313	Респ. Северная Осетия - Алания, р-н Дигорский, с. Карман-Синдзикау, ул. Хетагурова, дом 161 "а"	Дигорский	15:05:0070149:7	003002000000 Земли населенных пунктов	В целях эксплуатации жилого дома	13	02.010	2 013	217,96	506 782,26
8314	Респ. Северная Осетия - Алания, р-н Дигорский, с. Карман-Синдзикау, ул. К.Хетагурова	Дигорский	15:05:0070149:8	003002000000 Земли населенных пунктов	ЛПХ	13	02.020	3 000	217,96	744 600,00
8315	Респ. Северная Осетия - Алания, р-н Дигорский, с. Карман-Синдзикау, ул. К.Хетагурова	Дигорский	15:05:0070149:9	003002000000 Земли населенных пунктов	ЛПХ	13	02.020	3 700	217,96	917 452,00
8316	Северная Осетия - Алания респ, р-н Дигорский, с. Карман-Синдзикау, ул. К.Хетагурова, 157	Дигорский	15:05:0070150:1	003002000000 Земли населенных пунктов	Для ведения личного подсобного хозяйства	13	02.020	5 426	217,96	1 371 187,28
8317	Респ. Северная Осетия - Алания, р-н Дигорский, с. Карман-Синдзикау, ул. Гапбаева	Дигорский	15:05:0070150:11	003002000000 Земли населенных пунктов	ЛПХ	13	02.020	3 800	217,96	942 216,00
8318	Респ. Северная Осетия - Алания, р-н Дигорский, с. Карман-Синдзикау, ул. Гапбаева, дом 110	Дигорский	15:05:0070150:12	003002000000 Земли населенных пунктов	Для ведения личного подсобного хозяйства	13	02.020	4 495	217,96	1 114 563,20

№ п/п	Местоположение ЗУ	Район	Кадастровый номер ЗУ	Категория земель	Разрешенное использование по документу	Код вида разрешенного использования (в соответствии с классификатором видов разрешенного использования земельных участков)	Вид использования объектов недвижимости	Площадь	УПКС	КС
8319	Республика Северная Осетия - Алания, Дигорский район, с Карман-Синдзикау, ул К Хетагурова, 143а	Дигорский	15:05:0070150:143	003002000000 Земли населенных пунктов	Для ведения личного подсобного хозяйства (приусадебный земельный участок)	13	02.020	0.614	247.96	1 649 759.48
8320	Республика Северная Осетия - Алания, Дигорский район, с Карман-Синдзикау, ул Гапбаева, 108б	Дигорский	15:05:0070150:144	003002000000 Земли населенных пунктов	Под административными зданиями	3	03.081	982	175.37	172 115.74
8321	Респ. Северная Осетия - Алания, р-н Дигорский, с. Карман-Синдзикау, ул. Хетагурова, дом 143 "а"	Дигорский	15:05:0070150:15	003002000000 Земли населенных пунктов	Для строительства объектов связи	6	06.080	275	115.31	113 387.62
8322	Респ. Северная Осетия - Алания, р-н Дигорский, с. Карман-Синдзикау, ул. Хетагурова, дом 149 "а"	Дигорский	15:05:0070150:16	003002000000 Земли населенных пунктов	Для ведения личного подсобного хозяйства	13	02.020	1 253	247.96	343 693.88
8323	Республика Северная Осетия-Алания, р-н Дигорский, с Карман-Синдзикау, ул К Хетагурова, 155"а"	Дигорский	15:05:0070150:2	003002000000 Земли населенных пунктов	Для ведения личного подсобного хозяйства	13	02.020	2 956	247.96	742 969.76
8324	Респ. Северная Осетия - Алания, р-н Дигорский, с. Карман-Синдзикау, ул. К.Хетагурова, 155	Дигорский	15:05:0070150:3	003002000000 Земли населенных пунктов	В целях эксплуатации жилого дома с хозпристройками	13	02.020	4 304	247.96	1 069 266.24
8325	Республика Северная Осетия-Алания, р-н Дигорский, с. Карман-Синдзикау, ул. Гапбаева, 114 б	Дигорский	15:05:0070150:31	003002000000 Земли населенных пунктов	В целях эксплуатации жилого дома литер А и ведения личного подсобного хозяйства	13	02.010	1 810	247.96	448 807.60
8326	Республика Северная Осетия-Алания, р-н Дигорский, с Карман-Синдзикау, ул. Гапбаева, 114	Дигорский	15:05:0070150:32	003002000000 Земли населенных пунктов	В целях эксплуатации жилого дома литер А и ведения личного подсобного хозяйства	13	02.010	2 587	247.96	641 472.52
8327	Респ. Северная Осетия - Алания, р-н Дигорский, с. Карман-Синдзикау, ул. К Хетагурова	Дигорский	15:05:0070150:4	003002000000 Земли населенных пунктов	ЛПХ	13	02.020	4 560	247.96	1 130 529.60
8328	Северная Осетия - Алания респ, р-н Дигорский, с. Карман-Синдзикау, ул. К.Хетагурова, 151	Дигорский	15:05:0070150:5	003002000000 Земли населенных пунктов	Для ведения личного подсобного хозяйства	13	02.020	4 012	247.96	994 885.92
8329	Респ. Северная Осетия - Алания, р-н Дигорский, с. Карман-Синдзикау, ул. К.Хетагурова, 149	Дигорский	15:05:0070150:6	003002000000 Земли населенных пунктов	В целях эксплуатации жилого дома	13	02.010	1 510	247.96	374 455.60
8330	Республика Северная Осетия-Алания, р-н Дигорский, с Карман-Синдзикау, ул. К Хетагурова, 147	Дигорский	15:05:0070150:7	003002000000 Земли населенных пунктов	Для ведения личного подсобного хозяйства	13	02.020	1 623	247.96	402 439.08
8331	Республика Северная Осетия - Алания, р-н Дигорский, с. Карман-Синдзикау, ул. Гапбаева, 114 "б"	Дигорский	15:05:0070150:8	003002000000 Земли населенных пунктов	Для ведения личного подсобного хозяйства	13	02.020	2 299	247.96	567 826.40
8332	Республика Северная Осетия-Алания, р-н Дигорский, с. Карман-Синдзикау, ул. Гапбаева, 112	Дигорский	15:05:0070150:9	003002000000 Земли населенных пунктов	Для ведения личного подсобного хозяйства	13	02.020	3 634	247.96	898 180.64
8333	Республика Северная Осетия-Алания, р-н Дигорский, с Карман-Синдзикау, ул Хетагурова	Дигорский	15:05:0070151:1	003002000000 Земли населенных пунктов	Для эксплуатации существующих скважин	6	06.011	3 892	271.93	1 058 330.28
8334	Республика Северная Осетия-Алания, р-н Дигорский, с Карман-Синдзикау, ул. Гапбаева, 96	Дигорский	15:05:0070151:10	003002000000 Земли населенных пунктов	Для ведения личного подсобного хозяйства	13	02.020	4 640	247.96	1 150 252.80
8335	Республика Северная Осетия-Алания, р-н Дигорский, с Карман-Синдзикау, ул. К Хетагурова, 135 г	Дигорский	15:05:0070151:18	003002000000 Земли населенных пунктов	Для ведения личного подсобного хозяйства	13	02.020	800	247.96	198 368.00
8336	Республика Северная Осетия-Алания, р-н Дигорский, с. Карман-Синдзикау, ул К.Хетагурова, 141	Дигорский	15:05:0070151:2	003002000000 Земли населенных пунктов	Для ведения личного подсобного хозяйства	13	02.020	4 079	247.96	1 011 428.84
8337	Республика Северная Осетия-Алания, р-н Дигорский, с. Карман-Синдзикау, ул. Гапбаева, 98 "б"	Дигорский	15:05:0070151:21	003002000000 Земли населенных пунктов	Для ведения личного подсобного хозяйства	13	02.020	1 971	247.96	488 673.03
8338	Российская Федерация, Республика Северная Осетия-Алания, Дигорский район, с Карман-Синдзикау, ул К.Хетагурова, 139	Дигорский	15:05:0070151:3	003002000000 Земли населенных пунктов	Для ведения личного подсобного хозяйства	13	02.020	4 266	247.96	1 057 824.72
8339	Республика Северная Осетия-Алания, р-н Дигорский, с Карман-Синдзикау, ул. К Хетагурова, 137	Дигорский	15:05:0070151:4	003002000000 Земли населенных пунктов	Для ведения личного подсобного хозяйства	13	02.020	4 177	247.96	1 035 726.92
8340	Республика Северная Осетия-Алания, р-н Дигорский, с. Карман-Синдзикау, ул. Гапбаева, 102 "а"	Дигорский	15:05:0070151:5	003002000000 Земли населенных пунктов	Для ведения личного подсобного хозяйства	13	02.020	3 771	247.96	935 040.04
8341	Респ. Северная Осетия - Алания, р-н Дигорский, с. Карман-Синдзикау, ул. Гапбаева, дом 108	Дигорский	15:05:0070151:6	003002000000 Земли населенных пунктов	В целях эксплуатации жилого дома с хозпостройками	13	02.010	1 230	247.96	305 050.80
8342	Респ. Северная Осетия - Алания, р-н Дигорский, с. Карман-Синдзикау, ул. Гапбаева, 102	Дигорский	15:05:0070151:7	003002000000 Земли населенных пунктов	Для ведения личного подсобного хозяйства	13	02.020	4 635	247.96	1 149 294.60
8343	Респ. Северная Осетия - Алания, р-н Дигорский, с. Карман-Синдзикау, ул. Гапбаева	Дигорский	15:05:0070151:8	003002000000 Земли населенных пунктов	ЛПХ	13	02.020	1 600	247.96	396 864.00
8344	Респ. Северная Осетия - Алания, р-н Дигорский, с. Карман-Синдзикау, ул. Гапбаева, 98 "а"	Дигорский	15:05:0070151:9	003002000000 Земли населенных пунктов	Для ведения личного подсобного хозяйства	13	02.020	4 536	247.96	1 124 907.76
8345	Респ. Северная Осетия - Алания, р-н Дигорский, с. Карман-Синдзикау, ул. Хетагурова, дом 129	Дигорский	15:05:0070152:1	003002000000 Земли населенных пунктов	Для эксплуатации аптеки	4	04.040	2 369	611.70	1 450 188.30
8346	Северная Осетия - Алания респ, р-н Дигорский, с Карман-Синдзикау, ул Гапбаева, 90	Дигорский	15:05:0070152:10	003002000000 Земли населенных пунктов	Для ведения личного подсобного хозяйства	13	02.020	4 133	247.96	1 025 074.68
8347	Республика Северная Осетия-Алания, р-н Дигорский, с Карман-Синдзикау, ул. Гапбаева, 86	Дигорский	15:05:0070152:12	003002000000 Земли населенных пунктов	Для ведения личного подсобного хозяйства	13	02.020	1 715	247.96	425 291.40
8348	Респ. Северная Осетия - Алания, р-н Дигорский, с. Карман-Синдзикау, ул. Гапбаева, № 84	Дигорский	15:05:0070152:13	003002000000 Земли населенных пунктов	Для ведения личного подсобного хозяйства	13	02.020	4 046	247.96	994 176.46
8349	Респ. Северная Осетия - Алания, р-н. Дигорский, с. Карман-Синдзикау, ул. К.Хетагурова	Дигорский	15:05:0070152:137	003002000000 Земли населенных пунктов	Историко-культурная деятельность	3	09.030	2 928	611	2 877 75.36
8350	Республика Северная Осетия-Алания, Дигорский район, с Карман-Синдзикау, ул Гапбаева, 88 "а"	Дигорский	15:05:0070152:139	003002000000 Земли населенных пунктов	Для ведения личного подсобного хозяйства	13	02.020	2 438	247.96	597 987.68
8351	Республика Северная Осетия-Алания, р-н Дигорский, с Карман-Синдзикау, ул К Хетагурова, д 5Н	Дигорский	15:05:0070152:14	003002000000 Земли населенных пунктов	В целях строительства жилого дома	13	02.010	2 067	247.96	512 612.12
8352	Республика Северная Осетия-Алания, Дигорский район, с Карман-Синдзикау, ул Гапбаева, 88	Дигорский	15:05:0070152:140	003002000000 Земли населенных пунктов	Для ведения личного подсобного хозяйства	13	02.020	2 078	247.96	515 290.88
8353	Российская Федерация, Республика Северная Осетия-Алания, Дигорский район, с. Карман-Синдзикау, ул. Хетагурова, 133	Дигорский	15:05:0070152:143	003002000000 Земли населенных пунктов	Для ведения личного подсобного хозяйства	13	02.020	2 052	247.96	508 813.92
8354	Российская Федерация, Республика Северная Осетия-Алания, Дигорский район, с Карман-Синдзикау, ул Хетагурова, 133а	Дигорский	15:05:0070152:144	003002000000 Земли населенных пунктов	Для ведения личного подсобного хозяйства	13	02.020	2 151	247.96	533 435.64
8355	Северная Осетия - Алания респ, р-н Дигорский, с Карман-Синдзикау, ул. Гапбаева, 84 "а"	Дигорский	15:05:0070152:15	003002000000 Земли населенных пунктов	Для ведения личного подсобного хозяйства	13	02.020	1 697	247.96	420 798.12
8356	Северная Осетия - Алания респ, р-н Дигорский, с. Карман-Синдзикау, ул. К.Хетагурова, № 129-а	Дигорский	15:05:0070152:18	003002000000 Земли населенных пунктов	Для ведения личного подсобного хозяйства	13	02.020	1 918	247.96	503 642.08
8357	Северная Осетия - Алания респ, р-н Дигорский, с Карман-Синдзикау, ул Хетагурова, 135	Дигорский	15:05:0070152:2	003002000000 Земли населенных пунктов	В целях эксплуатации нежилых зданий для торговой деятельности	4	04.020	1 170	611.70	715 773.00
8358	Респ. Северная Осетия - Алания, р-н Дигорский, с. Карман-Синдзикау, ул. К Хетагурова	Дигорский	15:05:0070152:4	003002000000 Земли населенных пунктов	ЛПХ	13	02.020	1 500	247.96	371 940.00
8359	Респ. Северная Осетия - Алания, р-н Дигорский, с. Карман-Синдзикау, ул. К Хетагурова	Дигорский	15:05:0070152:5	003002000000 Земли населенных пунктов	ЛПХ	13	02.020	1 500	247.96	371 940.00
8360	Респ. Северная Осетия - Алания, р-н Дигорский, с. Карман-Синдзикау, ул. К.Хетагурова	Дигорский	15:05:0070152:6	003002000000 Земли населенных пунктов	ЛПХ	13	02.020	1 500	247.96	371 940.00
8361	Респ. Северная Осетия - Алания, р-н Дигорский, с. Карман-Синдзикау, ул. К.Хетагурова	Дигорский	15:05:0070152:7	003002000000 Земли населенных пунктов	Под объекты культуры	3	03.060	3 600	235.57	1 181 052.00
8362	Российская Федерация, Республика Северная Осетия - Алания, р-н Дигорский, с. Карман-Синдзикау, ул. Гапбаева, 98	Дигорский	15:05:0070152:8	003002000000 Земли населенных пунктов	Для ведения личного подсобного хозяйства	13	02.020	4 366	247.96	1 083 552.56

№ пп	Местоположение ЗУ	Район	Кадастровый номер ЗУ	Категория земель	Разрешенное использование по документу	Код вида разрешенного использования (в соответствии с классификатором видов разрешенного использования земельных участков)	Вид использования объектов недвижимости	Площадь	УПКС	КС
8363	Российская Федерация, Республика Северная Осетия - Алания, р-н Дигорский, с. Карман-Синдзикау, ул Гапбаева, 94	Дигорский	15:05:0070152:9	003002000000 Земли населенных пунктов	Для ведения личного подсобного хозяйства	13	02.020	4 522	247,96	1 121 275,12
8364	Респ. Северная Осетия - Алания, р-н Дигорский, с. Карман-Синдзикау, ул. К.Хетагурова	Дигорский	15:05:0070153:1	003002000000 Земли населенных пунктов	ЛПХ	13	02.020	3 500	247,96	867 860,00
8365	Респ. Северная Осетия - Алания, р-н Дигорский, с. Карман-Синдзикау, ул. Хетагурова, дом 121	Дигорский	15:05:0070153:2	003002000000 Земли населенных пунктов	В целях эксплуатации жилого дома	13	02.010	2 774	247,96	687 841,04
8366	Республика Северная Осетия-Алания, р-н Дигорский, с Карман-Синдзикау, ул. К Хетагурова, 119	Дигорский	15:05:0070153:3	003002000000 Земли населенных пунктов	В целях эксплуатации домовладения и ведения личного подсобного хозяйства	13	02.020	2 108	247,96	522 699,68
8367	Респ. Северная Осетия - Алания, р-н Дигорский, с. Карман-Синдзикау, ул. К Хетагурова	Дигорский	15:05:0070153:4	003002000000 Земли населенных пунктов	ЛПХ	13	02.020	2 300	247,96	570 308,00
8368	Республика Северная Осетия-Алания, р-н Дигорский, с. Карман-Синдзикау, ул. К.Хетагурова, 115	Дигорский	15:05:0070153:5	003002000000 Земли населенных пунктов	Личное подсобное хозяйство	13	02.020	4 130	247,96	1 024 074,80
8369	Северная Осетия - Алания респ, р-н Дигорский, с. Карман-Синдзикау, ул. К.Хетагурова, 113	Дигорский	15:05:0070153:6	003002000000 Земли населенных пунктов	Для ведения личного подсобного хозяйства	13	02.020	4 053	247,96	1 004 981,88
8370	Респ. Северная Осетия - Алания, р-н Дигорский, с. Карман-Синдзикау, ул. К Хетагурова	Дигорский	15:05:0070153:7	003002000000 Земли населенных пунктов	ЛПХ	13	02.020	3 900	247,96	967 044,00
8371	Респ. Северная Осетия - Алания, р-н Дигорский, с. Карман-Синдзикау, ул. Гапбаева, 21	Дигорский	15:05:0070154:1	003002000000 Земли населенных пунктов	Для ведения личного подсобного хозяйства	13	02.020	2 384	247,96	591 136,64
8372	Республика Северная Осетия - Алания, Дигорский р-н, с. Карман-Синдзикау, ул. Гапбаева, 21 а	Дигорский	15:05:0070154:123	003002000000 Земли населенных пунктов	Для ведения личного подсобного хозяйства	13	02.020	3 000	247,96	743 880,00
8373	Российская Федерация, Республика Северная Осетия - Алания, Дигорский район, с. Карман-Синдзикау, ул. Гапбаева, 21 "п"	Дигорский	15:05:0070154:125	003002000000 Земли населенных пунктов	Для ведения личного подсобного хозяйства	13	02.020	2 500	247,96	619 900,00
8374	Респ. Северная Осетия - Алания, р-н Дигорский, с. Карман-Синдзикау, ул. Гапбаева	Дигорский	15:05:0070154:2	003002000000 Земли населенных пунктов	ЛПХ	13	02.020	2 000	247,96	495 920,00
8375	Респ. Северная Осетия - Алания, р-н Дигорский, с. Карман-Синдзикау, ул. Гапбаева, 27	Дигорский	15:05:0070154:3	003002000000 Земли населенных пунктов	Для ведения личного подсобного хозяйства	13	02.020	4 016	247,96	995 807,36
8376	Респ. Северная Осетия - Алания, Дигорский район, с. Карман-Синдзикау, ул. Гапбаева, 29	Дигорский	15:05:0070154:4	003002000000 Земли населенных пунктов	для ведения личного подсобного хозяйства	13	02.020	3 891	247,96	964 812,36
8377	Республика Северная Осетия-Алания, р-н Дигорский, с. Карман-Синдзикау, ул. Гапбаева, 31	Дигорский	15:05:0070154:5	003002000000 Земли населенных пунктов	Для ведения личного подсобного хозяйства	13	02.020	4 060	247,96	1 006 717,60
8378	Респ. Северная Осетия - Алания, р-н Дигорский, с. Карман-Синдзикау, ул. Гапбаева, дом 31 "а"	Дигорский	15:05:0070154:6	003002000000 Земли населенных пунктов	Для ведения личного подсобного хозяйства	13	02.020	749	247,96	185 722,04
8379	Республика Северная Осетия - Алания, р-н Дигорский, с. Карман-Синдзикау, ул. Гапбаева, 82	Дигорский	15:05:0070155:1	003002000000 Земли населенных пунктов	Для служебных целей	3	03.080	3 700	173,57	642 209,00
8380	Республика Северная Осетия-Алания, р-н Дигорский, с. Карман-Синдзикау, ул. Гапбаева, 82 "а"	Дигорский	15:05:0070155:10	003002000000 Земли населенных пунктов	Для ведения личного подсобного хозяйства	13	02.020	2 803	247,96	695 031,88
8381	Респ. Северная Осетия - Алания, р-н Дигорский, с. Карман-Синдзикау, ул. К.Хетагурова, дом 109	Дигорский	15:05:0070155:2	003002000000 Земли населенных пунктов	Для ведения личного подсобного хозяйства	13	02.020	3 558	247,96	882 241,68
8382	Северная Осетия - Алания респ, р-н Дигорский, с Карман-Синдзикау, ул К.Хетагурова, 107	Дигорский	15:05:0070155:3	003002000000 Земли населенных пунктов	Для ведения личного подсобного хозяйства	13	02.020	4 095	247,96	1 015 396,20
8383	Респ. Северная Осетия - Алания, р-н Дигорский, с. Карман-Синдзикау, ул. Гапбаева, дом 80	Дигорский	15:05:0070155:4	003002000000 Земли населенных пунктов	Для ведения личного подсобного хозяйства	13	02.020	5 153	247,96	1 277 737,88
8384	Республика Северная Осетия - Алания Респ, Дигорский р-н, Карман-Синдзикау с. Гапбаева, 76	Дигорский	15:05:0070156:131	003002000000 Земли населенных пунктов	Для ведения личного подсобного хозяйства	13	02.020	4 100	247,96	1 016 636,00
8385	Республика Северная Осетия-Алания, р-н Дигорский, с Карман-Синдзикау, ул К.Хетагурова, 95	Дигорский	15:05:0070156:132	003002000000 Земли населенных пунктов	Для эксплуатации жилого дома с хозпостройками	13	02.010	1 772	247,96	439 385,12
8386	Российская Федерация, Республика Северная Осетия-Алания, Дигорский р-н, с Карман-Синдзикау, ул. К.Хетагурова	Дигорский	15:05:0070156:139	003002000000 Земли населенных пунктов	Для строительства жилого дома	13	02.010	3 600	247,96	892 656,00
8387	Российская Федерация, Республика Северная Осетия - Алания, Дигорский р-н , с Карман-Синдзикау, ул К.Хетагурова, 95а	Дигорский	15:05:0070156:140	003002000000 Земли населенных пунктов	Для индивидуального жилищного строительства	13	02.010	2 731	247,96	677 178,76
8388	Респ. Северная Осетия - Алания, р-н Дигорский, с. Карман-Синдзикау, ул. К.Хетагурова	Дигорский	15:05:0070156:2	003002000000 Земли населенных пунктов	Под учреждениями	3	03.080	200	173,57	34 714,00
8389	Республика Северная Осетия-Алания, р-н Дигорский, с. Карман-Синдзикау, ул. К.Хетагурова, 105	Дигорский	15:05:0070156:3	003002000000 Земли населенных пунктов	Для ведения личного подсобного хозяйства	13	02.020	3 468	247,96	859 925,28
8390	Респ. Северная Осетия - Алания, р-н Дигорский, с. Карман-Синдзикау, ул. Гапбаева, дом 17	Дигорский	15:05:0070156:4	003002000000 Земли населенных пунктов	ЛПХ	13	02.020	3 100	247,96	768 676,00
8391	Респ. Северная Осетия - Алания, р-н Дигорский, с. Карман-Синдзикау, ул. Гапбаева, 72 "а"	Дигорский	15:05:0070156:5	003002000000 Земли населенных пунктов	Для ведения личного подсобного хозяйства	13	02.020	4 227	247,96	1 048 126,92
8392	Респ. Северная Осетия - Алания, р-н Дигорский, с. Карман-Синдзикау, ул. К.Хетагурова, дом 97	Дигорский	15:05:0070156:8	003002000000 Земли населенных пунктов	ЛПХ	13	02.020	4 000	247,96	991 840,00
8393	Респ. Северная Осетия - Алания, р-н Дигорский, с. Карман-Синдзикау, ул. К.Хетагурова, 99	Дигорский	15:05:0070156:9	003002000000 Земли населенных пунктов	Для ведения личного подсобного хозяйства	13	02.020	4 007	247,96	993 575,72
8394	Респ. Северная Осетия - Алания, р-н Дигорский, с. Карман-Синдзикау, ул. Гапбаева, 70 "б"	Дигорский	15:05:0070157:1	003002000000 Земли населенных пунктов	Для ведения личного подсобного хозяйства	13	02.020	2 500	247,96	619 900,00
8395	Северная Осетия - Алания респ, р-н Дигорский, с Карман-Синдзикау, ул К.Хетагурова, 85	Дигорский	15:05:0070157:10	003002000000 Земли населенных пунктов	Для ведения личного подсобного хозяйства	13	02.020	3 075	247,96	762 477,00
8396	Российская Федерация, Республика Северная Осетия - Алания, Дигорский район, с Карман-Синдзикау, ул К.Хетагурова, 85 "а"	Дигорский	15:05:0070157:11	003002000000 Земли населенных пунктов	ЛПХ	13	02.020	1 500	247,96	371 940,00
8397	Российская Федерация, Республика Северная Осетия-Алания, Дигорский район, с. Карман-Синдзикау, ул. К.Хетагурова, 87	Дигорский	15:05:0070157:12	003002000000 Земли населенных пунктов	Для ведения личного подсобного хозяйства	13	02.020	4 037	247,96	1 001 014,52
8398	Российская Федерация, Республика Северная Осетия-Алания, Дигорский район, с Карман-Синдзикау, ул К.Хетагурова, 89	Дигорский	15:05:0070157:13	003002000000 Земли населенных пунктов	Для ведения личного подсобного хозяйства	13	02.020	4 136	247,96	1 025 562,56
8399	Респ. Северная Осетия - Алания, р-н Дигорский, с. Карман-Синдзикау, ул. К Хетагурова, дом 91	Дигорский	15:05:0070157:14	003002000000 Земли населенных пунктов	ЛПХ	13	02.020	3 700	247,96	917 452,00
8400	Республика Северная Осетия - Алания, р-н Дигорский, с. Карман-Синдзикау, ул. Гапбаева, 72 "б"	Дигорский	15:05:0070157:2	003002000000 Земли населенных пунктов	Для ведения личного подсобного хозяйства	13	02.020	4 186	247,96	1 037 960,56
8401	Респ. Северная Осетия - Алания, р-н Дигорский, с. Карман-Синдзикау, ул. Гапбаева, дом 42	Дигорский	15:05:0070157:3	003002000000 Земли населенных пунктов	ЛПХ	13	02.020	3 900	247,96	967 044,00
8402	Респ. Северная Осетия - Алания, р-н Дигорский, с. Карман-Синдзикау, ул. Гапбаева	Дигорский	15:05:0070157:4	003002000000 Земли населенных пунктов	ЛПХ	13	02.020	2 000	247,96	495 920,00
8403	Респ. Северная Осетия - Алания, р-н Дигорский, с. Карман-Синдзикау, ул. Гапбаева	Дигорский	15:05:0070157:5	003002000000 Земли населенных пунктов	ЛПХ	13	02.020	1 700	247,96	421 532,00
8404	Респ. Северная Осетия - Алания, р-н Дигорский, с. Карман-Синдзикау, ул. Гапбаева, дом 70	Дигорский	15:05:0070157:6	003002000000 Земли населенных пунктов	Для ведения личного подсобного хозяйства	13	02.020	2 347	247,96	581 962,12
8405	Респ. Северная Осетия - Алания, р-н Дигорский, с. Карман-Синдзикау, ул. Гапбаева, дом 70	Дигорский	15:05:0070157:7	003002000000 Земли населенных пунктов	ЛПХ	13	02.020	2 500	247,96	619 900,00
8406	Северная Осетия - Алания респ, р-н Дигорский, с Карман-Синдзикау, ул Гапбаева, 64 "б"	Дигорский	15:05:0070157:8	003002000000 Земли населенных пунктов	Для ведения личного подсобного хозяйства	13	02.020	2 590	247,96	642 216,40
8407	Респ. Северная Осетия - Алания, р-н Дигорский, с. Карман-Синдзикау, ул. К Хетагурова, дом 93	Дигорский	15:05:0070157:9	003002000000 Земли населенных пунктов	ЛПХ	13	02.020	4 000	247,96	991 840,00
8408	Респ. Северная Осетия - Алания, р-н Дигорский, с. Карман-Синдзикау, ул. Гапбаева, дом 66	Дигорский	15:05:0070158:1	003002000000 Земли населенных пунктов	ЛПХ	13	02.020	4 000	247,96	991 840,00
8409	Респ. Северная Осетия - Алания, р-н Дигорский, с. Карман-Синдзикау, ул. К.Хетагурова, 83	Дигорский	15:05:0070158:10	003002000000 Земли населенных пунктов	Для ведения личного подсобного хозяйства	13	02.020	4 257	247,96	1 055 565,72
8410	Республика Северная Осетия-Алания, р-н Дигорский, с Карман-Синдзикау, ул Гапбаева, 64 "в"	Дигорский	15:05:0070158:11	003002000000 Земли населенных пунктов	Для ведения личного подсобного хозяйства	13	02.020	4 415	247,96	1 094 743,40

№ п/п	Местоположение ЗУ	Район	Кадастровый номер ЗУ	Категория земель	Разрешенное использование по документу	Код вида разрешенного использования (в соответствии с классификатором видов разрешенного использования земельных участков)	Вид использования объектов недвижимости	Площадь	УПКС	КС
8411	Российская Федерация, Республика Северная Осетия-Алания, Дигорский район, с Карман-Синдзикау, ул Гапбаева, 64	Дигорский	15:05:0070158:137	003002000000 Земли населенных пунктов	Для ведения личного подсобного хозяйства	13	02.020	3 085	247,96	764 956,60
8412	Российская Федерация, Республика Северная Осетия-Алания, Дигорский район, с Карман-Синдзикау, ул Гапбаева, 64 "г"	Дигорский	15:05:0070158:138	003002000000 Земли населенных пунктов	Для ведения личного подсобного хозяйства	13	02.020	1 104	247,96	273 747,84
8413	Северная Осетия - Алания респ, р-н Дигорский, с Карман-Синдзикау, ул К.Хетагурова, 73	Дигорский	15:05:0070158:15	003002000000 Земли населенных пунктов	Для ведения личного подсобного хозяйства	13	02.020	2 680	247,96	664 532,80
8414	Республика Северная Осетия-Алания, р-н Дигорский, с Карман-Синдзикау, ул. Гапбаева, 60	Дигорский	15:05:0070158:3	003002000000 Земли населенных пунктов	Для ведения личного подсобного хозяйства	13	02.020	3 988	247,96	988 864,48
8415	Респ. Северная Осетия - Алания, р-н Дигорский, с. Карман-Синдзикау, ул. Гапбаева	Дигорский	15:05:0070158:4	003002000000 Земли населенных пунктов	ЛПХ	13	02.020	2 500	247,96	619 900,00
8416	Респ. Северная Осетия - Алания, р-н Дигорский, с. Карман-Синдзикау, ул. К.Хетагурова, 75	Дигорский	15:05:0070158:5	003002000000 Земли населенных пунктов	Для ведения личного подсобного хозяйства	13	02.020	2 483	247,96	615 684,68
8417	Респ. Северная Осетия - Алания, р-н Дигорский, с. Карман-Синдзикау, ул. К.Хетагурова, дом 77	Дигорский	15:05:0070158:6	003002000000 Земли населенных пунктов	ЛПХ	13	02.020	3 600	247,96	892 656,00
8418	Респ. Северная Осетия - Алания, р-н Дигорский, с Карман-Синдзикау, ул. К Хетагурова, №79	Дигорский	15:05:0070158:7	003002000000 Земли населенных пунктов	Для ведения личного подсобного хозяйства	13	02.020	3 821	247,96	947 455,16
8419	Респ. Северная Осетия - Алания, р-н Дигорский, с. Карман-Синдзикау, ул. К Хетагурова	Дигорский	15:05:0070158:8	003002000000 Земли населенных пунктов	ЛПХ	13	02.020	1 900	247,96	471 124,00
8420	Республика Северная Осетия-Алания, р-н Дигорский, с Карман-Синдзикау, ул К.Хетагурова, 81	Дигорский	15:05:0070158:9	003002000000 Земли населенных пунктов	Для ведения личного подсобного хозяйства	13	02.020	3 876	247,96	961 092,96
8421	Республика Северная Осетия-Алания, р-н Дигорский, с. Карман-Синдзикау, ул. К.Хетагурова, 63	Дигорский	15:05:0070159:1	003002000000 Земли населенных пунктов	Для ведения личного подсобного хозяйства	13	02.020	4 259	247,96	1 056 061,64
8422	Республика Северная Осетия - Алания, р-н Дигорский, с. Карман-Синдзикау, ул. К.Хетагурова, 61	Дигорский	15:05:0070159:10	003002000000 Земли населенных пунктов	Для ведения личного подсобного хозяйства	13	02.020	2 094	247,96	519 228,24
8423	Респ. Северная Осетия - Алания, р-н Дигорский, с. Карман-Синдзикау, ул. К Хетагурова, дом 65	Дигорский	15:05:0070159:12	003002000000 Земли населенных пунктов	ЛПХ	13	02.020	2 000	247,96	495 920,00
8424	Респ. Северная Осетия - Алания, р-н Дигорский, с. Карман-Синдзикау, ул. К.Хетагурова, дом 67	Дигорский	15:05:0070159:13	003002000000 Земли населенных пунктов	Для ведения личного подсобного хозяйства	13	02.020	2 501	247,96	620 147,96
8425	Респ. Северная Осетия - Алания, р-н Дигорский, с. Карман-Синдзикау, ул. К.Хетагурова, 69	Дигорский	15:05:0070159:14	003002000000 Земли населенных пунктов	Для ведения личного подсобного хозяйства	13	02.020	3 279	247,96	813 060,84
8426	Респ. Северная Осетия - Алания, р-н Дигорский, с. Карман-Синдзикау, ул. К Хетагурова, дом 71	Дигорский	15:05:0070159:15	003002000000 Земли населенных пунктов	ЛПХ	13	02.020	2 100	247,96	520 716,00
8427	Республика Северная Осетия-Алания, р-н Дигорский, с Карман-Синдзикау, ул Гапбаева, 56	Дигорский	15:05:0070159:2	003002000000 Земли населенных пунктов	Для ведения личного подсобного хозяйства	13	02.020	4 376	247,96	1 085 072,96
8428	Респ. Северная Осетия - Алания, р-н Дигорский, с. Карман-Синдзикау, ул. Гапбаева	Дигорский	15:05:0070159:3	003002000000 Земли населенных пунктов	ЛПХ	13	02.020	3 000	247,96	743 880,00
8429	Респ. Северная Осетия - Алания, р-н Дигорский, с. Карман-Синдзикау, ул. Гапбаева, дом 56	Дигорский	15:05:0070159:4	003002000000 Земли населенных пунктов	ЛПХ	13	02.020	4 000	247,96	991 840,00
8430	Респ. Северная Осетия - Алания, р-н Дигорский, с. Карман-Синдзикау, ул. Гапбаева, дом 54	Дигорский	15:05:0070159:5	003002000000 Земли населенных пунктов	ЛПХ	13	02.020	3 900	247,96	967 044,00
8431	Респ. Северная Осетия - Алания, р-н Дигорский, с. Карман-Синдзикау, ул. Гапбаева, 48 "а"	Дигорский	15:05:0070159:6	003002000000 Земли населенных пунктов	Для ведения личного подсобного хозяйства	13	02.020	2 789	247,96	691 560,44
8432	Респ. Северная Осетия - Алания, р-н Дигорский, с. Карман-Синдзикау, ул. Гапбаева, дом 50	Дигорский	15:05:0070159:7	003002000000 Земли населенных пунктов	ЛПХ	13	02.020	2 300	247,96	570 308,00
8433	Респ. Северная Осетия - Алания, р-н Дигорский, с. Карман-Синдзикау, ул. Гапбаева, №52 "а"	Дигорский	15:05:0070159:8	003002000000 Земли населенных пунктов	Для ведения личного подсобного хозяйства	13	02.020	2 799	247,96	694 040,04
8434	Российская Федерация, Республика Северная Осетия - Алания, р-н Дигорский, с. Карман-Синдзикау, ул К.Хетагурова, 57	Дигорский	15:05:0070159:9	003002000000 Земли населенных пунктов	Для ведения личного подсобного хозяйства	13	02.020	3 825	247,96	948 447,00
8435	Респ. Северная Осетия - Алания, р-н Дигорский, с. Карман-Синдзикау, ул. К Хетагурова, дом 53	Дигорский	15:05:0070160:1	003002000000 Земли населенных пунктов	Для эксплуатации перешедшего в его собственность домовладения	13	02.010	3 841	247,96	952 414,36
8436	Респ. Северная Осетия - Алания, р-н Дигорский, с. Карман-Синдзикау, ул. Гапбаева, дом 36	Дигорский	15:05:0070160:10	003002000000 Земли населенных пунктов	ЛПХ	13	02.020	2 000	247,96	495 920,00
8437	Республика Северная Осетия-Алания, р-н Дигорский, с Карман-Синдзикау, ул К.Хетагурова, 43	Дигорский	15:05:0070160:11	003002000000 Земли населенных пунктов	Для ведения личного подсобного хозяйства	13	02.020	4 286	247,96	1 062 756,56
8438	Респ. Северная Осетия - Алания, р-н Дигорский, с. Карман-Синдзикау, ул. К Хетагурова, 45	Дигорский	15:05:0070160:12	003002000000 Земли населенных пунктов	Для ведения личного подсобного хозяйства	13	02.020	3 935	247,96	975 722,60
8439	Респ. Северная Осетия - Алания, р-н Дигорский, с. Карман-Синдзикау, ул. К Хетагурова, дом 49	Дигорский	15:05:0070160:13	003002000000 Земли населенных пунктов	ЛПХ	13	02.020	1 900	247,96	471 124,00
8440	Респ. Северная Осетия - Алания, р-н Дигорский, с. Карман-Синдзикау, ул. К.Хетагурова, дом 47	Дигорский	15:05:0070160:14	003002000000 Земли населенных пунктов	Для ведения личного подсобного хозяйства	13	02.020	3 905	247,96	968 283,80
8441	Респ Северная Осетия - Алания, Дигорский р-н, с. Карман-Синдзикау, ул. К.Хетагурова, 53	Дигорский	15:05:0070160:144	003002000000 Земли населенных пунктов	Для ведения личного подсобного хозяйства	13	02.020	3 841	247,96	952 414,36
8442	Респ. Северная Осетия - Алания, р-н Дигорский, с. Карман-Синдзикау, ул. К Хетагурова, дом 49	Дигорский	15:05:0070160:15	003002000000 Земли населенных пунктов	ЛПХ	13	02.020	2 000	247,96	495 920,00
8443	Респ. Северная Осетия - Алания, р-н Дигорский, с. Карман-Синдзикау, ул. К Хетагурова, дом 55	Дигорский	15:05:0070160:16	003002000000 Земли населенных пунктов	Для индивидуальной жилой застройки	13	02.010	1 673	247,96	414 837,08
8444	Респ. Северная Осетия - Алания, р-н Дигорский, с. Карман-Синдзикау, ул. Гапбаева, 46	Дигорский	15:05:0070160:2	003002000000 Земли населенных пунктов	Для ведения личного подсобного хозяйства	13	02.020	3 000	247,96	743 880,00
8445	Республика Северная Осетия - Алания, Дигорский район, с. Карман-Синдзикау, ул. Гапбаева, 44"а"	Дигорский	15:05:0070160:3	003002000000 Земли населенных пунктов	Для ведения личного подсобного хозяйства	13	02.020	1 500	247,96	371 940,00
8446	Респ. Северная Осетия - Алания, р-н Дигорский, с. Карман-Синдзикау, ул. Гапбаева, 44	Дигорский	15:05:0070160:4	003002000000 Земли населенных пунктов	Для ведения личного подсобного хозяйства	13	02.020	2 796	247,96	693 296,16
8447	Республика Северная Осетия-Алания, р-н Дигорский, с Карман-Синдзикау, ул. Гапбаева, 42	Дигорский	15:05:0070160:5	003002000000 Земли населенных пунктов	для ведения личного подсобного хозяйства	13	02.020	2 300	247,96	570 308,00
8448	Респ. Северная Осетия - Алания, р-н Дигорский, с. Карман-Синдзикау, ул. Гапбаева, 40	Дигорский	15:05:0070160:6	003002000000 Земли населенных пунктов	Для ведения личного подсобного хозяйства	13	02.020	3 774	247,96	935 801,04
8449	Респ. Северная Осетия - Алания, р-н Дигорский, с. Карман-Синдзикау, ул. Гапбаева, 38	Дигорский	15:05:0070160:7	003002000000 Земли населенных пунктов	Для ведения личного подсобного хозяйства	13	02.020	2 965	247,96	735 201,40
8450	Респ. Северная Осетия - Алания, р-н Дигорский, с. Карман-Синдзикау, ул. Гапбаева, дом 38	Дигорский	15:05:0070160:8	003002000000 Земли населенных пунктов	ЛПХ	13	02.020	1 500	247,96	371 940,00
8451	Респ. Северная Осетия - Алания, р-н Дигорский, с. Карман-Синдзикау, ул. Гапбаева, 36	Дигорский	15:05:0070160:9	003002000000 Земли населенных пунктов	Для ведения личного подсобного хозяйства	13	02.020	2 835	247,96	702 966,60
8452	Респ. Северная Осетия - Алания, р-н Дигорский, с. Карман-Синдзикау, ул. Гапбаева, дом 34 "а"	Дигорский	15:05:0070161:1	003002000000 Земли населенных пунктов	Для ведения личного подсобного хозяйства	13	02.020	2 275	247,96	564 109,00
8453	Респ. Северная Осетия - Алания, р-н Дигорский, с. Карман-Синдзикау, ул. К.Хетагурова, дом 39	Дигорский	15:05:0070161:10	003002000000 Земли населенных пунктов	ЛПХ	13	02.020	1 500	247,96	371 940,00
8454	Респ. Северная Осетия - Алания, р-н Дигорский, с. Карман-Синдзикау, ул. К Хетагурова, дом 45	Дигорский	15:05:0070161:11	003002000000 Земли населенных пунктов	ЛПХ	13	02.020	3 900	247,96	967 044,00
8455	Российская Федерация, Республика Северная Осетия-Алания, Дигорский район, с Карман-Синдзикау, ул Гапбаева, 34	Дигорский	15:05:0070161:137	003002000000 Земли населенных пунктов	Для ведения личного подсобного хозяйства	13	02.020	4 300	247,96	1 066 228,00
8456	Республика Северная Осетия-Алания, р-н Дигорский, с Карман-Синдзикау, ул Гапбаева, д 30	Дигорский	15:05:0070161:2	003002000000 Земли населенных пунктов	Для ведения личного подсобного хозяйства	13	02.020	5 004	247,96	1 240 791,84
8457	Республика Северная Осетия-Алания, р-н Дигорский, с Карман-Синдзикау, ул Гапбаева, д 30а	Дигорский	15:05:0070161:20	003002000000 Земли населенных пунктов	Для ведения личного подсобного хозяйства	13	02.020	2 146	247,96	532 122,16
8458	Респ. Северная Осетия - Алания, р-н Дигорский, с. Карман-Синдзикау, ул. Гапбаева	Дигорский	15:05:0070161:3	003002000000 Земли населенных пунктов	ЛПХ	13	02.020	4 000	247,96	991 840,00

№ п/п	Местоположение ЗУ	Район	Кадастровый номер ЗУ	Категория земель	Разрешенное использование по документу	Код вида разрешенного использования (в соответствии с классификатором видов разрешенного использования земельных участков)	Вид использования объектов недвижимости	Площадь	УПКС	КС
8459	Республика Северная Осетия-Алания, р-н Дигорский, с Карман-Синдзикау, ул. Гатбаева. 28	Дигорский	15:05:0070161:4	003002000000 Земли населенных пунктов	Для ведения личного подсобного хозяйства	13	02.020	1 082	217,96	1 086 760,72
8460	Республика Северная Осетия-Алания, р-н Дигорский, с. Карман-Синдзикау, ул. Гатбаева, №26	Дигорский	15:05:0070161:5	003002000000 Земли населенных пунктов	Для ведения личного подсобного хозяйства	13	02.020	2 886	217,96	641 179,80
8461	Республика Северная Осетия - Алания, р-н Дигорский, с. Карман-Синдзикау, ул. К.Хетагурова, 35	Дигорский	15:05:0070161:6	003002000000 Земли населенных пунктов	Для ведения личного подсобного хозяйства	13	02.020	1 957	217,96	1 265 971,72
8462	Республика Северная Осетия - Алания, р-н Дигорский, с. Карман-Синдзикау, ул. К.Хетагурова, 37	Дигорский	15:05:0070161:7	003002000000 Земли населенных пунктов	Для ведения личного подсобного хозяйства	13	02.020	1 500	217,96	1 115 823,00
8463	Северная Осетия - Алания респ, р-н Дигорский, с Карман-Синдзикау, ул К Хетагурова, 39	Дигорский	15:05:0070161:8	003002000000 Земли населенных пунктов	Для ведения личного подсобного хозяйства	13	02.020	1 226	217,96	729 018,96
8464	Респ. Северная Осетия - Алания, р-н Дигорский, с. Карман-Синдзикау, ул. К.Хетагурова, 41	Дигорский	15:05:0070161:9	003002000000 Земли населенных пунктов	Для ведения личного подсобного хозяйства	13	02.020	3 042	217,96	1 356 000,14
8465	Респ. Северная Осетия - Алания, р-н Дигорский, с. Карман-Синдзикау, ул. Гатбаева, дом 24	Дигорский	15:05:0070162:1	003002000000 Земли населенных пунктов	ЛПХ	13	02.020	3 000	217,96	867 840,00
8466	Российская Федерация, Республика Северная Осетия-Алания, Дигорский район, с Карман-Синдзикау, ул К.Хетагурова, 31	Дигорский	15:05:0070162:10	003002000000 Земли населенных пунктов	Для ведения личного подсобного хозяйства	13	02.020	1 152	217,96	1 029 529,92
8467	Республика Северная Осетия-Алания, р-н Дигорский, с Карман-Синдзикау, ул. К Хетагурова, 33	Дигорский	15:05:0070162:11	003002000000 Земли населенных пунктов	Для ведения личного подсобного хозяйства	13	02.020	1 165	217,96	1 042 758,40
8468	Респ. Северная Осетия - Алания, р-н Дигорский, с. Карман-Синдзикау, ул. Гатбаева, дом 16 "а"	Дигорский	15:05:0070162:12	003002000000 Земли населенных пунктов	Для ведения личного подсобного хозяйства	13	02.020	2 630	217,96	652 144,80
8469	Республика Северная Осетия-Алания, р-н Дигорский, с. Карман-Синдзикау, ул. Гатбаева, 1	Дигорский	15:05:0070162:137	003002000000 Земли населенных пунктов	Для ведения личного подсобного хозяйства	13	02.020	1 500	217,96	471 123,00
8470	Республика Северная Осетия-Алания, р-н Дигорский, с Карман-Синдзикау, ул. Гатбаева. 1 а	Дигорский	15:05:0070162:138	003002000000 Земли населенных пунктов	Для ведения личного подсобного хозяйства	13	02.020	2 000	217,96	195 920,00
8471	Респ. Северная Осетия - Алания, р-н Дигорский, с. Карман-Синдзикау, ул. Гатбаева	Дигорский	15:05:0070162:2	003002000000 Земли населенных пунктов	ЛПХ	13	02.020	2 700	217,96	634 740,00
8472	Респ. Северная Осетия - Алания, р-н Дигорский, с. Карман-Синдзикау, ул. Гатбаева	Дигорский	15:05:0070162:3	003002000000 Земли населенных пунктов	ЛПХ	13	02.020	3 000	217,96	967 440,00
8473	Респ. Северная Осетия - Алания, р-н Дигорский, с. Карман-Синдзикау, ул. Гатбаева, дом 20	Дигорский	15:05:0070162:5	003002000000 Земли населенных пунктов	ЛПХ	13	02.020	2 000	217,96	195 920,00
8474	Респ. Северная Осетия - Алания, р-н Дигорский, с Карман-Синдзикау, ул. Гатбаева. 18	Дигорский	15:05:0070162:6	003002000000 Земли населенных пунктов	Для ведения личного подсобного хозяйства	13	02.020	5 351	217,96	1 378 905,56
8475	Респ. Северная Осетия - Алания, р-н Дигорский, с. Карман-Синдзикау, ул. К.Хетагурова. 25	Дигорский	15:05:0070162:7	003002000000 Земли населенных пунктов	Личное подсобное хозяйство	13	02.020	3 000	217,96	967 440,00
8476	Респ. Северная Осетия - Алания, р-н Дигорский, с. Карман-Синдзикау, ул. Хетагурова. дом 23	Дигорский	15:05:0070162:8	003002000000 Земли населенных пунктов	Для ведения личного подсобного хозяйства	13	02.020	1 165	217,96	1 042 758,40
8477	Республика Северная Осетия-Алания, р-н Дигорский, с. Карман-Синдзикау, ул. К.Хетагурова. №29	Дигорский	15:05:0070162:9	003002000000 Земли населенных пунктов	Для ведения личного подсобного хозяйства	13	02.020	1 263	217,96	1 057 549,10
8478	Респ. Северная Осетия - Алания, р-н Дигорский, с Карман-Синдзикау, ул. Гатбаева. 16	Дигорский	15:05:0070163:1	003002000000 Земли населенных пунктов	Для ведения личного подсобного хозяйства	13	02.020	1 026	217,96	996 286,96
8479	РСО - Алания, Дигорский район, с Карман-Синдзикау, ул К.Хетагурова, 15	Дигорский	15:05:0070163:10	003002000000 Земли населенных пунктов	Для ведения личного подсобного хозяйства	13	02.020	2 600	217,96	691 248,00
8480	Респ. Северная Осетия - Алания, р-н Дигорский, с. Карман-Синдзикау, ул. К.Хетагурова, 21	Дигорский	15:05:0070163:12	003002000000 Земли населенных пунктов	Для ведения личного подсобного хозяйства	13	02.020	4 416	217,96	1 078 196,06
8481	Респ. Северная Осетия - Алания, р-н Дигорский, с. Карман-Синдзикау, ул. К.Хетагурова, дом 17	Дигорский	15:05:0070163:13	003002000000 Земли населенных пунктов	ЛПХ	13	02.020	2 000	217,96	195 920,00
8482	Респ. Северная Осетия - Алания, р-н Дигорский, с Карман-Синдзикау, ул. К Хетагурова. 23а	Дигорский	15:05:0070163:14	003002000000 Земли населенных пунктов	Для ведения личного подсобного хозяйства	13	02.020	1 847	217,96	1 077 682,12
8483	Северная Осетия - Алания респ, р-н Дигорский, с Карман-Синдзикау, ул К.Хетагурова, дом 19 "а"	Дигорский	15:05:0070163:15	003002000000 Земли населенных пунктов	Для ведения личного подсобного хозяйства	13	02.020	2 374	217,96	588 409,08
8484	Респ. Северная Осетия - Алания, р-н Дигорский, с. Карман-Синдзикау, ул. Гатбаева, дом 14	Дигорский	15:05:0070163:2	003002000000 Земли населенных пунктов	ЛПХ	13	02.020	4 000	217,96	991 840,00
8485	Респ. Северная Осетия - Алания, р-н Дигорский, с. Карман-Синдзикау, ул. Гатбаева, 12	Дигорский	15:05:0070163:3	003002000000 Земли населенных пунктов	Для ведения личного подсобного хозяйства	13	02.020	1 153	217,96	1 340 271,68
8486	Респ. Северная Осетия - Алания, р-н Дигорский, с Карман-Синдзикау, ул. Гатбаева. 10	Дигорский	15:05:0070163:5	003002000000 Земли населенных пунктов	Для ведения личного подсобного хозяйства	13	02.020	1 496	217,96	1 115 821,28
8487	Респ. Северная Осетия - Алания, р-н Дигорский, с. Карман-Синдзикау, ул. Гатбаева, дом 8	Дигорский	15:05:0070163:6	003002000000 Земли населенных пунктов	ЛПХ	13	02.020	1 200	217,96	297 552,00
8488	Респ. Северная Осетия - Алания, р-н Дигорский, с. Карман-Синдзикау, ул. Гатбаева, дом 8а	Дигорский	15:05:0070163:7	003002000000 Земли населенных пунктов	ЛПХ	13	02.020	1 200	217,96	297 552,00
8489	Республика Северная Осетия - Алания, Дигорский район, с. Карман-Синдзикау, ул. К.Хетагурова. 13	Дигорский	15:05:0070163:8	003002000000 Земли населенных пунктов	Для ведения личного подсобного хозяйства	13	02.020	2 681	217,96	316 693,76
8490	Респ. Северная Осетия - Алания, р-н Дигорский, с Карман-Синдзикау, ул. К Хетагурова. 15"а"	Дигорский	15:05:0070163:9	003002000000 Земли населенных пунктов	Для ведения личного подсобного хозяйства	13	02.020	2 669	217,96	313 029,24
8491	Респ. Северная Осетия - Алания, р-н Дигорский, с Карман-Синдзикау, ул. Гатбаева. 6	Дигорский	15:05:0070164:1	003002000000 Земли населенных пунктов	Для ведения личного подсобного хозяйства	13	02.020	3 654	217,96	906 345,84
8492	Респ. Северная Осетия - Алания, р-н Дигорский, с. Карман-Синдзикау, ул. Хетагурова. 11	Дигорский	15:05:0070164:10	003002000000 Земли населенных пунктов	В целях эксплуатации жилого дома с хозпостройками	13	02.010	4 866	217,96	1 197 389,36
8493	Республика Северная Осетия-Алания, р-н Дигорский, с. Карман-Синдзикау, ул. К.Хетагурова. 1 "а"	Дигорский	15:05:0070164:17	003002000000 Земли населенных пунктов	Для ведения личного подсобного хозяйства	13	02.020	7 500	217,96	1 859 700,00
8494	Республика Северная Осетия-Алания, р-н Дигорский, с Карман-Синдзикау, ул. Гатбаева. 4	Дигорский	15:05:0070164:2	003002000000 Земли населенных пунктов	Для ведения личного подсобного хозяйства	13	02.020	2 587	217,96	641 872,52
8495	Респ. Северная Осетия - Алания, р-н Дигорский, с Карман-Синдзикау, ул. Гатбаева. 2	Дигорский	15:05:0070164:3	003002000000 Земли населенных пунктов	Для ведения личного подсобного хозяйства	13	02.020	2 661	217,96	910 064,36
8496	Российская Федерация, Республика Северная Осетия-Алания, Дигорский район, с. Карман-Синдзикау, ул. К.Хетагурова, 1	Дигорский	15:05:0070164:4	003002000000 Земли населенных пунктов	Для ведения личного подсобного хозяйства	13	02.020	2 180	217,96	540 552,80
8497	Респ. Северная Осетия - Алания, р-н Дигорский, с. Карман-Синдзикау, ул. К.Хетагурова, 3	Дигорский	15:05:0070164:5	003002000000 Земли населенных пунктов	Для ведения личного подсобного хозяйства	13	02.020	3 681	217,96	913 184,64
8498	Республика Северная Осетия-Алания, р-н Дигорский, с Карман-Синдзикау, ул Гатбаева, 2 "а"	Дигорский	15:05:0070164:6	003002000000 Земли населенных пунктов	Для ведения личного подсобного хозяйства	13	02.020	1 838	217,96	455 750,16
8499	Респ. Северная Осетия - Алания, р-н Дигорский, с Карман-Синдзикау, ул. К Хетагурова. 5	Дигорский	15:05:0070164:7	003002000000 Земли населенных пунктов	Для ведения личного подсобного хозяйства	13	02.020	2 421	217,96	600 411,16
8500	Респ. Северная Осетия - Алания, р-н Дигорский, с. Карман-Синдзикау, ул. К.Хетагурова, 7	Дигорский	15:05:0070164:8	003002000000 Земли населенных пунктов	Для ведения личного подсобного хозяйства	13	02.020	5 892	217,96	1 461 664,32
8501	Респ. Северная Осетия - Алания, р-н Дигорский, с. Карман-Синдзикау, ул. К.Хетагурова, дом 9	Дигорский	15:05:0070164:9	003002000000 Земли населенных пунктов	ЛПХ	13	02.020	5 500	217,96	1 363 780,00
8502	Респ. Северная Осетия - Алания, р-н Дигорский, с Карман-Синдзикау, ул. Гатбаева	Дигорский	15:05:0070165:1	003002000000 Земли населенных пунктов	Для эксплуатации существующих скважин	6	06.011	910	271,93	247 456,30
8503	Респ Северная Осетия - Алания, Дигорский р-н, с Карман-Синдзикау, ул Гатбаева	Дигорский	15:05:0070165:117	003002000000 Земли населенных пунктов	Для ведения личного подсобного хозяйства	13	02.020	935	217,96	231 812,60

№ п/п	Местоположение ЗУ	Район	Кадастровый номер ЗУ	Категория земель	Разрешенное использование по документу	Код вида разрешенного использования (в соответствии с классификатором видов разрешенного использования земельных участков)	Вид использования объектов недвижимости	Площадь	УПКС	КС
8504	Российская Федерация, Республика Северная Осетия-Алания, Дигорский р-н, с. Карман-Синдзикау, ул. Гапбаева, 35д	Дигорский	15:05:0070165:121	003002000000 Земли населенных пунктов	Для ведения личного подсобного хозяйства	13	02.020	997	217,96	217 216,12
8505	Российская Федерация, Республика Северная Осетия-Алания, Дигорский р-н, с. Карман-Синдзикау, ул. Гапбаева, 35д	Дигорский	15:05:0070165:122	003002000000 Земли населенных пунктов	Для ведения личного подсобного хозяйства	13	02.020	1 954	217,96	425 989,84
8506	Северная Осетия - Алания респ, р-н Дигорский, с. Карман-Синдзикау, ул Гапбаева, 35 "б"	Дигорский	15:05:0070165:2	003002000000 Земли населенных пунктов	Для ведения личного подсобного хозяйства	13	02.020	5 510	217,96	826 186,40
8507	Респ. Северная Осетия - Алания, р-н Дигорский, с. Карман-Синдзикау, ул. Гапбаева, 35	Дигорский	15:05:0070165:3	003002000000 Земли населенных пунктов	Для ведения личного подсобного хозяйства	13	02.020	1 500	217,96	1 115 823,00
8508	Респ. Северная Осетия - Алания, р-н Дигорский, с. Карман-Синдзикау, ул. Гапбаева	Дигорский	15:05:0070165:4	003002000000 Земли населенных пунктов	Под гипермаркет	6	06.000	4 447	461,51	2 052 551,17
8509	Республика Северная Осетия-Алания, р-н Дигорский, с. Карман-Синдзикау, ул. Гапбаева, 35 "а"	Дигорский	15:05:0070165:5	003002000000 Земли населенных пунктов	Для ведения личного подсобного хозяйства	13	02.020	980	217,96	213 600,80
8510	Респ. Северная Осетия - Алания, р-н Дигорский, с. Карман-Синдзикау, ул. Гапбаева, дом 33	Дигорский	15:05:0070166:1	003002000000 Земли населенных пунктов	Для ведения личного подсобного хозяйства	13	02.020	4 963	217,96	963 161,40
8511	Республика Северная Осетия - Алания, Дигорский район, с. Карман-Синдзикау, ул. Гапбаева, 33 "в"	Дигорский	15:05:0070166:115	003002000000 Земли населенных пунктов	Для ведения личного подсобного хозяйства	13	02.020	1 340	217,96	291 932,80
8512	Республика Северная Осетия - Алания, Дигорский район, с. Карман-Синдзикау, ул. Гапбаева, 33 "б"	Дигорский	15:05:0070166:116	003002000000 Земли населенных пунктов	Для ведения личного подсобного хозяйства	13	02.020	1 340	217,96	291 932,80
8513	Респ. Северная Осетия - Алания, р-н Дигорский, с. Карман-Синдзикау, ул. Гапбаева, 33 "а"	Дигорский	15:05:0070166:2	003002000000 Земли населенных пунктов	Для ведения личного подсобного хозяйства	13	02.020	3 618	217,96	788 619,28
8514	Респ. Северная Осетия - Алания, р-н Дигорский, с. Карман-Синдзикау, ул. Гапбаева, дом 19	Дигорский	15:05:0070167:1	003002000000 Земли населенных пунктов	Для строительства жилого дома и ведения личного подсобного хозяйства	13	02.010	4 000	217,96	991 840,00
8515	Респ. Северная Осетия - Алания, р-н Дигорский, с. Карман-Синдзикау, ул. Гапбаева, 17	Дигорский	15:05:0070167:2	003002000000 Земли населенных пунктов	Для ведения личного подсобного хозяйства	13	02.020	4 622	217,96	1 022 091,12
8516	Респ. Северная Осетия - Алания, р-н Дигорский, с. Карман-Синдзикау, ул. Гапбаева, 15	Дигорский	15:05:0070168:1	003002000000 Земли населенных пунктов	Для ведения личного подсобного хозяйства	13	02.020	2 247	217,96	497 046,72
8517	Респ. Северная Осетия - Алания, р-н Дигорский, с. Карман-Синдзикау, ул. Гапбаева, 13	Дигорский	15:05:0070168:2	003002000000 Земли населенных пунктов	Для ведения личного подсобного хозяйства	13	02.020	4 967	217,96	1 216 739,72
8518	Респ. Северная Осетия - Алания, р-н Дигорский, с. Карман-Синдзикау, ул. Гапбаева, дом 11	Дигорский	15:05:0070168:3	003002000000 Земли населенных пунктов	ЛПХ	13	02.020	5 000	217,96	1 365 760,00
8519	Российская Федерация, Республика Северная Осетия-Алания, Дигорский район, с Карман-Синдзикау, ул Гапбаева, 9	Дигорский	15:05:0070168:4	003002000000 Земли населенных пунктов	Для ведения личного подсобного хозяйства	13	02.020	4 198	217,96	1 010 930,08
8520	Респ. Северная Осетия - Алания, р-н Дигорский, с. Карман-Синдзикау, ул. Гапбаева, 7	Дигорский	15:05:0070168:5	003002000000 Земли населенных пунктов	Для ведения личного подсобного хозяйства	13	02.020	4 240	217,96	1 039 638,16
8521	Республика Северная Осетия-Алания, Дигорский район, с. Карман-Синдзикау, ул. Гапбаева, 5	Дигорский	15:05:0070169:113	003002000000 Земли населенных пунктов	Для ведения личного подсобного хозяйства	13	02.020	2 012	217,96	493 854,72
8522	Республика Северная Осетия-Алания, Дигорский район, с. Карман-Синдзикау, ул. Гапбаева, 5 "а"	Дигорский	15:05:0070169:114	003002000000 Земли населенных пунктов	Для ведения личного подсобного хозяйства	13	02.020	5 516	217,96	1 375 682,56
8523	Респ. Северная Осетия - Алания, р-н Дигорский, с. Карман-Синдзикау, ул. Гапбаева, 53	Дигорский	15:05:0070170:1	003002000000 Земли населенных пунктов	Для ведения личного подсобного хозяйства	13	02.020	5 447	217,96	1 360 030,12
8524	Респ. Северная Осетия - Алания, р-н Дигорский, с. Карман-Синдзикау, ул. Гапбаева	Дигорский	15:05:0070170:2	003002000000 Земли населенных пунктов	ЛПХ	13	02.020	1 500	217,96	367 140,00
8525	Республика Северная Осетия - Алания, Дигорский район, с. Карман-Синдзикау, ул. Гапбаева, 49	Дигорский	15:05:0070170:3	003002000000 Земли населенных пунктов	Для ведения личного подсобного хозяйства	13	02.020	3 296	217,96	817 276,16
8526	Северная Осетия - Алания респ, р-н Дигорский, с. Карман-Синдзикау, ул. Гапбаева, 47	Дигорский	15:05:0070170:4	003002000000 Земли населенных пунктов	Для ведения личного подсобного хозяйства	13	02.020	4 331	217,96	1 074 911,76
8527	Северная Осетия - Алания респ, р-н Дигорский, с Карман-Синдзикау, ул Гапбаева, 45 "а"	Дигорский	15:05:0070170:5	003002000000 Земли населенных пунктов	Для ведения личного подсобного хозяйства	13	02.020	2 767	217,96	686 125,52
8528	Северная Осетия - Алания респ, р-н Дигорский, с. Карман-Синдзикау, ул. Гапбаева, 45	Дигорский	15:05:0070170:6	003002000000 Земли населенных пунктов	Для ведения личного подсобного хозяйства	13	02.020	3 988	217,96	989 272,48
8529	Респ. Северная Осетия - Алания, р-н Дигорский, с. Карман-Синдзикау, ул. Гапбаева	Дигорский	15:05:0070170:7	003002000000 Земли населенных пунктов	ЛПХ	13	02.020	2 850	217,96	707 172,00
8530	Северная Осетия - Алания респ, р-н Дигорский, с. Карман-Синдзикау, ул. Гапбаева, 41	Дигорский	15:05:0070171:1	003002000000 Земли населенных пунктов	Для ведения личного подсобного хозяйства	13	02.020	4 016	217,96	996 313,92
8531	Респ. Северная Осетия - Алания, р-н Дигорский, с. Карман-Синдзикау, ул. Гапбаева, 39	Дигорский	15:05:0070171:2	003002000000 Земли населенных пунктов	Для ведения личного подсобного хозяйства	13	02.020	800	217,96	198 368,00
8532	Респ. Северная Осетия - Алания, р-н Дигорский, с. Карман-Синдзикау, ул. Гапбаева	Дигорский	15:05:0070171:3	003002000000 Земли населенных пунктов	ЛПХ	13	02.020	1 500	217,96	367 140,00
8533	Республика Северная Осетия-Алания, р-н Дигорский, с. Карман-Синдзикау, ул. Гапбаева, 35 "г"	Дигорский	15:05:0070171:6	003002000000 Земли населенных пунктов	Для ведения личного подсобного хозяйства	13	02.020	1 500	217,96	366 714,36
8534	Респ. Северная Осетия - Алания, р-н Дигорский, с. Карман-Синдзикау, на окраине с юго-восточной стороны	Дигорский	15:05:0070172:1	003002000000 Земли населенных пунктов	Для эксплуатации существующей скважины	6	06.011	3 000	271,93	815 790,00
8535	Республика Северная Осетия-Алания, р-н Дигорский, с. Карман-Синдзикау, ул. Бр Тахоховых, №1-10-а	Дигорский	15:05:0070172:10	003002000000 Земли населенных пунктов	Для ведения личного подсобного хозяйства	13	02.020	2 213	217,96	541 735,16
8536	Российская Федерация, Республика Северная Осетия-Алания, Дигорский р-н, с. Карман-Синдзикау, ул. Атаевых	Дигорский	15:05:0070172:121	003002000000 Земли населенных пунктов	Для ведения личного подсобного хозяйства (приусадебный земельный участок)	13	02.020	6 263	217,96	1 533 169,40
8537	Российская Федерация, Республика Северная Осетия - Алания, Дигорский район, с Карман-Синдзикау, ул Братьев Тахоховых	Дигорский	15:05:0070172:124	003002000000 Земли населенных пунктов	Для ведения личного подсобного хозяйства	13	02.020	2 850	217,96	619 900,00
8538	Российская Федерация, Республика Северная Осетия - Алания, Дигорский район, с Карман-Синдзикау, ул Братьев Тахоховых	Дигорский	15:05:0070172:125	003002000000 Земли населенных пунктов	Для ведения личного подсобного хозяйства	13	02.020	2 850	217,96	619 900,00
8539	Респ. Северная Осетия - Алания, р-н Дигорский, с. Карман-Синдзикау, ул. Плиева, 2 "а"	Дигорский	15:05:0070173:1	003002000000 Земли населенных пунктов	Под домовладением	13	02.010	9 913	217,96	2 165 166,28
8540	Северная Осетия - Алания Респ, Дигорский р-н, с. Карман-Синдзикау, ул Братьев Тахоховых, 1"а"	Дигорский	15:05:0070173:121	003002000000 Земли населенных пунктов	Для ведения личного подсобного хозяйства	13	02.020	4 500	217,96	979 560,00
8541	Республика Северная Осетия-Алания, р-н Дигорский, с. Карман-Синдзикау, ул. Братьев Кесаевых, 69	Дигорский	15:05:0070174:1	003002000000 Земли населенных пунктов	Для ведения личного подсобного хозяйства	13	02.020	4 000	217,96	871 840,00
8542	Северная Осетия - Алания респ, р-н Дигорский, с Карман-Синдзикау, ул Жданова, б/н	Дигорский	15:05:0070174:10	003002000000 Земли населенных пунктов	Для ведения личного подсобного хозяйства	13	02.020	2 000	217,96	435 920,00
8543	Северная Осетия - Алания респ, р-н Дигорский, с Карман-Синдзикау, ул Братьев Кесаевых, 14 "б"	Дигорский	15:05:0070174:11	003002000000 Земли населенных пунктов	Для ведения личного подсобного хозяйства	13	02.020	3 677	217,96	762 972,92
8544	Республика Северная Осетия - Алания, Дигорский р-н, с Карман-Синдзикау, ул Братьев Кесоновых, 16л	Дигорский	15:05:0070174:131	003002000000 Земли населенных пунктов	Для ведения личного подсобного хозяйства	13	02.020	2 000	217,96	435 920,00
8545	Республика Северная Осетия-Алания, Дигорский р-н, с. Карман-Синдзикау, ул. Братьев Кесоновых	Дигорский	15:05:0070174:132	003002000000 Земли населенных пунктов	Для индивидуального жилищного строительства, Размещение индивидуального жилого дома	13	02.010	4 000	217,96	991 840,00

№ п/п	Местоположение ЗУ	Район	Кадастровый номер ЗУ	Категория земель	Разрешенное использование по документу	Код вида разрешенного использования (в соответствии с классификатором видов разрешенного использования земельных участков)	Вид использования объектов недвижимости	Площадь	УПКС	КС
8546	Респ Северная Осетия - Алания, Дигорский р-н, с Карман-Синдзикау, ул Братьев Кесаевовых	Дигорский	15:05:0070174:133	003002000000 Земли населенных пунктов	Для индивидуального жилищного строительства	13	02.010	2 151	247,96	533 361,96
8547	Российская Федерация, Республика Северная Осетия-Алания, Дигорский р-н, с. Карман-Синдзикау, ул. Гапбаева	Дигорский	15:05:0070174:134	003002000000 Земли населенных пунктов	Для ведения личного подсобного хозяйства	13	02.020	1 000	247,96	247 960,00
8548	Российская Федерация, Республика Северная Осетия-Алания, Дигорский р-н, с. Карман-Синдзикау, ул. Гапбаева, 122 "а".	Дигорский	15:05:0070174:136	003002000000 Земли населенных пунктов	Для ведения личного подсобного хозяйства	13	02.020	937	247,96	232 338,52
8549	Республика Северная Осетия - Алания, Дигорский р-н, с. Карман-Синдзикау, ул. Братьев Кесаевовых, 167"	Дигорский	15:05:0070174:137	003002000000 Земли населенных пунктов	Для ведения личного подсобного хозяйства	13	02.020	2 600	247,96	644 696,00
8550	Российская Федерация, Республика Северная Осетия - Алания, Дигорский район, с. Карман-Синдзикау	Дигорский	15:05:0070174:138	003002000000 Земли населенных пунктов	Ведение огородничества	13	13.011	2 345	38,47	90 212,15
8551	Российская Федерация, Республика Северная Осетия - Алания, мр-н Дигорский, с.п. Карман-Синдзикауское, с Карман-Синдзикау	Дигорский	15:05:0070174:139	003002000000 Земли населенных пунктов	Ведение огородничества	13	13.011	1 984	38,47	76 324,48
8552	Российская Федерация, Республика Северная Осетия-Алания, Дигорский р-н, с Карман-Синдзикау	Дигорский	15:05:0070174:140	003002000000 Земли населенных пунктов	Для индивидуального жилищного строительства	13	02.010	4 332	247,96	1 074 162,72
8553	Республика Северная Осетия-Алания, Дигорский р-н, с Карман-Синдзикау	Дигорский	15:05:0070174:141	003002000000 Земли населенных пунктов	Для ведения личного подсобного хозяйства (приусадебный земельный участок). Размещение жилого дома, указанного в описании вида разрешенного использования с кодом 2.1; производство сельскохозяйственной продукции; размещение гаража и иных вспомогательных сооружений; содержание сельскохозяйственных животных.	13	02.020	1 300	247,96	322 348,00
8554	Российская Федерация, Республика Северная Осетия-Алания, Дигорский р-н, с Карман-Синдзикау, ул. Бр.Кесаевовых	Дигорский	15:05:0070174:142	003002000000 Земли населенных пунктов	"Для индивидуального жилищного строительства.Размещение жилого дома (отдельно стоящего здания количеством надземных этажей не более чем три, высотой не более двадцати метров, которое состоит из комнат и помещений вспомогательного использования, предназначенных для удовлетворения гражданами бытовых и иных нужд, связанных с их проживанием в таком здании, не предназначенного для раздела на самостоятельные объекты недвижимости); выращивание сельскохозяйственных культур; размещение индивидуальных гаражей и хозяйственных построек"	13	02.010	3 028	247,96	750 822,88
8555	Российская Федерация, Республика Северная Осетия-Алания, Дигорский р-н, с Карман-Синдзикау, ул. Бр.Кесаевовых	Дигорский	15:05:0070174:143	003002000000 Земли населенных пунктов	Для ведения личного подсобного хозяйства (приусадебный земельный участок)	13	02.020	1 614	247,96	400 207,44
8556	Российская Федерация, Республика Северная Осетия-Алания, Дигорский р-н, с Карман-Синдзикау, ул. Жданова	Дигорский	15:05:0070174:144	003002000000 Земли населенных пунктов	Для ведения личного подсобного хозяйства (приусадебный земельный участок)	13	02.020	3 216	247,96	797 439,36
8557	Российская Федерация, Республика Северная Осетия-Алания, Дигорский р-н, с. Карман-Синдзикау, ул. Гапбаева	Дигорский	15:05:0070174:146	003002000000 Земли населенных пунктов	Для ведения личного подсобного хозяйства	13	02.020	1 000	247,96	247 960,00
8558	Российская Федерация, Республика Северная Осетия-Алания, Дигорский р-н, с. Карман-Синдзикау, ул. Гапбаева	Дигорский	15:05:0070174:147	003002000000 Земли населенных пунктов	Для ведения личного подсобного хозяйства	13	02.020	1 000	247,96	247 960,00
8559	Российская Федерация, Республика Северная Осетия - Алания, Дигорский район, с. Карман-Синдзикау, ул. Братьев Кесаевовых, 69 "В"	Дигорский	15:05:0070174:148	003002000000 Земли населенных пунктов	"Для индивидуального жилищного строительства.Размещение жилого дома (отдельно стоящего здания количеством надземных этажей не более чем три, высотой не более двадцати метров, которое состоит из комнат и помещений вспомогательного использования, предназначенных для удовлетворения гражданами бытовых и иных нужд, связанных с их проживанием в таком здании, не предназначенного для раздела на самостоятельные объекты недвижимости); выращивание сельскохозяйственных культур; размещение индивидуальных гаражей и хозяйственных построек"	13	02.010	1 000	247,96	247 960,00
8560	Республика Северная Осетия-Алания, р-н Дигорский, с Карман-Синдзикау, ул. Бр Кесаевовых, №65	Дигорский	15:05:0070174:15	003002000000 Земли населенных пунктов	Для ведения личного подсобного хозяйства	13	02.020	3 457	247,96	857 197,72
8561	Российская Федерация, Республика Северная Осетия-Алания, Дигорский район, с. Карман-Синдзикау, ул. Братьев Кесаевовых	Дигорский	15:05:0070174:150	003002000000 Земли населенных пунктов	Для ведения личного подсобного хозяйства	13	02.020	3 352	247,96	831 161,92
8562	Российская Федерация, Республика Северная Осетия - Алания, мр-н Дигорский, с.п. Карман-Синдзикауское, с Карман-Синдзикау, ул Братьев Кесаевовых	Дигорский	15:05:0070174:151	003002000000 Земли населенных пунктов	Ведение огородничества	13	13.011	944	38,47	36 315,68
8563		Дигорский	15:05:0070174:156	003002000000 Земли населенных пунктов	Ведение огородничества	13	13.011	2 242	38,47	86 249,74
8564		Дигорский	15:05:0070174:157	003002000000 Земли населенных пунктов	Ведение огородничества	13	13.011	1 984	38,47	76 324,48
8565		Дигорский	15:05:0070174:158	003002000000 Земли населенных пунктов	Ведение огородничества	13	13.011	943	38,47	36 277,21
8566		Дигорский	15:05:0070174:159	003002000000 Земли населенных пунктов	Ведение огородничества	13	13.011	944	38,47	36 315,68
8567	Республика Северная Осетия-Алания, р-н Дигорский, с Карман-Синдзикау, ул. Жданова, 6/н	Дигорский	15:05:0070174:16	003002000000 Земли населенных пунктов	Для ведения личного подсобного хозяйства	13	02.020	800	247,96	198 368,00
8568		Дигорский	15:05:0070174:160	003002000000 Земли населенных пунктов	Для ведения личного подсобного хозяйства	13	02.020	943	247,96	233 826,28
8569		Дигорский	15:05:0070174:161	003002000000 Земли населенных пунктов	Ведение огородничества	13	13.011	944	38,47	36 315,68

№ п/п	Местоположение ЗУ	Район	Кадастровый номер ЗУ	Категория земель	Разрешенное использование по документу	Код вида разрешенного использования (в соответствии с классификатором видов разрешенного использования земельных участков)	Вид использования объектов недвижимости	Площадь	УПКС	КС
8570	Республика Северная Осетия-Алания, р-н Дигорский, с Карман-Синдзикау, ул. Жданова, б/н	Дигорский	15:05:0070174:17	003002000000 Земли населенных пунктов	Для ведения личного подсобного хозяйства	13	02.020	800	247,96	198 368,00
8571	Респ. Северная Осетия - Алания, р-н Дигорский, с. Карман-Синдзикау, ул. Бр. Кесоновых, 65 "б"	Дигорский	15:05:0070174:18	003002000000 Земли населенных пунктов	Для ведения личного подсобного хозяйства	13	02.020	2 500	247,96	619 900,00
8572	Респ. Северная Осетия - Алания, р-н Дигорский, с. Карман-Синдзикау, ул. Жданова, дом 1	Дигорский	15:05:0070174:2	003002000000 Земли населенных пунктов	Для строительства и эксплуатации метеорологической башни	6	06.080	52	115,31	13 037,88
8573	Респ. Северная Осетия - Алания, р-н Дигорский, с. Карман-Синдзикау, ул. Жданова	Дигорский	15:05:0070174:3	003002000000 Земли населенных пунктов	Для ведения личного подсобного хозяйства	13	02.020	2 500	247,96	619 900,00
8574	Северная Осетия - Алания респ, р-н Дигорский, с Карман-Синдзикау, ул Жданова, б/н	Дигорский	15:05:0070174:4	003002000000 Земли населенных пунктов	Для ведения личного подсобного хозяйства	13	02.020	2 000	247,96	495 920,00
8575	Республика Северная Осетия-Алания, р-н Дигорский, с Карман-Синдзикау, ул Братьев Кесоновых, б/н	Дигорский	15:05:0070174:5	003002000000 Земли населенных пунктов	Для ведения личного подсобного хозяйства	13	02.020	1 000	247,96	247 960,00
8576	Северная Осетия - Алания респ, р-н Дигорский, с Карман-Синдзикау, ул Жданова, б/н	Дигорский	15:05:0070174:6	003002000000 Земли населенных пунктов	Для ведения личного подсобного хозяйства	13	02.020	1 000	247,96	247 960,00
8577	Северная Осетия - Алания респ, р-н Дигорский, с Карман-Синдзикау, ул Жданова, б/н	Дигорский	15:05:0070174:7	003002000000 Земли населенных пунктов	Для ведения личного подсобного хозяйства	13	02.020	1 000	247,96	247 960,00
8578	Республика Северная Осетия-Алания, р-н Дигорский, с Карман-Синдзикау, ул Жданова, д б/н	Дигорский	15:05:0070174:8	003002000000 Земли населенных пунктов	Для ведения личного подсобного хозяйства	13	02.020	2 000	247,96	495 920,00
8579	Северная Осетия - Алания респ, р-н Дигорский, с Карман-Синдзикау, ул Братьев Кесоновых, б/н	Дигорский	15:05:0070174:9	003002000000 Земли населенных пунктов	Для ведения личного подсобного хозяйства	13	02.020	1 000	247,96	247 960,00
8580	Республика Северная Осетия-Алания, р-н Дигорский, с. Карман-Синдзикау, ул. К.Хетагурова № 2 "в"	Дигорский	15:05:0070175.1	003002000000 Земли населенных пунктов	Для ведения личного подсобного хозяйства	13	02.020	2 000	247,96	495 920,00
8581	Респ Северная Осетия - Алания, Дигорский р-н, с Карман-Синдзикау, ул К.Хетагурова, 2п	Дигорский	15:05:0070175.119	003002000000 Земли населенных пунктов	Для ведения личного подсобного хозяйства	13	02.020	1 000	247,96	247 960,00
8582	Респ Северная Осетия - Алания, Дигорский р-н, с Карман-Синдзикау, ул К.Хетагурова, 2с	Дигорский	15:05:0070175:120	003002000000 Земли населенных пунктов	Для ведения личного подсобного хозяйства	13	02.020	1 000	247,96	247 960,00
8583	Республика Северная Осетия - Алания, Дигорский район, с. Карман-Синдзикау, ул.К.Хетагурова	Дигорский	15:05:0070175:121	003002000000 Земли населенных пунктов	Для строительства жилого дома и ведения личного подсобного хозяйства	13	02.020	2 000	247,96	495 920,00
8584	Республика Северная Осетия-Алания, р-н Дигорский, с. Карман-Синдзикау, ул. К.Хетагурова № 2 "г"	Дигорский	15:05:0070175.2	003002000000 Земли населенных пунктов	Для ведения личного подсобного хозяйства	13	02.020	2 000	247,96	495 920,00
8585	Республика Северная Осетия-Алания, р-н Дигорский, с Карман-Синдзикау, ул. Плиева, № 1 "в"	Дигорский	15:05:0070175.3	003002000000 Земли населенных пунктов	Для ведения личного подсобного хозяйства	13	02.020	2 000	247,96	495 920,00
8586	Республика Северная Осетия-Алания, р-н Дигорский, с Карман-Синдзикау, ул. К Хетагурова, № 2-н	Дигорский	15:05:0070175:4	003002000000 Земли населенных пунктов	Для ведения личного подсобного хозяйства	13	02.020	2 000	247,96	495 920,00
8587	Респ. Северная Осетия - Алания, р-н Дигорский, с. Карман-Синдзикау, ул. Плиева, 1 "е"	Дигорский	15:05:0070175:5	003002000000 Земли населенных пунктов	Для ведения личного подсобного хозяйства	13	02.020	2 299	247,96	569 812,04
8588	Респ. Северная Осетия - Алания, р-н Дигорский, с. Карман-Синдзикау, ул. К.Хетагурова, 2 "а"	Дигорский	15:05:0070175.7	003002000000 Земли населенных пунктов	Для ведения личного подсобного хозяйства	13	02.020	2 000	247,96	495 920,00
8589	Республика Северная Осетия-Алания, р-н Дигорский, с Карман-Синдзикау, ул. Плиева, 1 б	Дигорский	15:05:0070175.8	003002000000 Земли населенных пунктов	Для ведения личного подсобного хозяйства	13	02.020	4 063	247,96	1 007 849,18
8590	Респ. Северная Осетия - Алания, р-н Дигорский, с Карман-Синдзикау, по объездной дороге	Дигорский	15:05:0070177:1	003002000000 Земли населенных пунктов	Для эксплуатации групповых водопроводов	6	03.012	7 941	254,16	1 679 274,04
8591	Республика Северная Осетия-Алания, р-н Дигорский, с Карман-Синдзикау, ул Бр.Атаевых	Дигорский	15:05:0070177:12	003002000000 Земли населенных пунктов	Для ведения личного подсобного хозяйства	13	02.020	8 900	247,96	2 206 844,00
8592	Российская Федерация, Республика Северная Осетия - Алания, Дигорский р-н, с. Карман-Синдзикау, ул. Братьев Атаевых, 21 "з"	Дигорский	15:05:0070177.123	003002000000 Земли населенных пунктов	Для ведения личного подсобного хозяйства	13	02.020	2 880	247,96	714 124,80
8593	Российская Федерация, Республика Северная Осетия-Алания, Дигорский район, с Карман-Синдзикау, ул Братьев Атаевых, 1	Дигорский	15:05:0070177.2	003002000000 Земли населенных пунктов	Для эксплуатации нежилых зданий	3	03.080	11 361	17,37	1 973 920,88
8594	Респ. Северная Осетия - Алания, р-н Дигорский, с Карман-Синдзикау, ул. Братьев Атаевых, дом 1 "а"	Дигорский	15:05:0070177:3	003002000000 Земли населенных пунктов	В целях эксплуатации нежилых зданий (переработки сельскохозяйственной продукции)	1	01.150	22 744	102,90	2 340 867,60
8595	Респ. Северная Осетия - Алания, р-н Дигорский, по правую сторону объездной автодороги Дигора-Урсдон, на территории АМСУ с. Карман-Синдзикау	Дигорский	15:05:0070178:1	003002000000 Земли населенных пунктов	Для эксплуатации существующей подстанции "Кора-Урсдон-35"	6	03.012	900	254,16	228 744,00
8596	Республика Северная Осетия-Алания, р-н Дигорский, с. Карман-Синдзикау, ул. Бр. Атаевых, 12	Дигорский	15:05:0070178:10	003002000000 Земли населенных пунктов	Для строительства индивидуального жилого дома	13	02.010	600	247,96	148 776,00
8597	Республика Северная Осетия-Алания, р-н Дигорский, с Карман-Синдзикау, ул. Бр.Атаевых, 10	Дигорский	15:05:0070178:11	003002000000 Земли населенных пунктов	Для строительства индивидуального жилого дома	13	02.010	600	247,96	148 776,00
8598	Республика Северная Осетия-Алания, р-н Дигорский, с Карман-Синдзикау, ул. Бр.Атаевых, 12 а	Дигорский	15:05:0070178:12	003002000000 Земли населенных пунктов	Для ведения личного подсобного хозяйства	13	02.020	1 400	247,96	347 144,00
8599	Республика Северная Осетия-Алания, р-н Дигорский, с. Карман-Синдзикау, ул. Бр.Атаевых, 12 "г"	Дигорский	15:05:0070178:14	003002000000 Земли населенных пунктов	для строительства индивидуального жилого дома	13	02.010	600	247,96	148 776,00
8600	Респ Северная Осетия - Алания, Дигорский р-н, с Карман-Синдзикау, ул Атаевых	Дигорский	15:05:0070178.143	003002000000 Земли населенных пунктов	Для индивидуального жилищного строительства	13	02.010	800	247,96	198 368,00
8601	Респ Северная Осетия - Алания, Дигорский р-н, с Карман-Синдзикау, ул Атаевых	Дигорский	15:05:0070178.144	003002000000 Земли населенных пунктов	Для индивидуального жилищного строительства	13	02.010	600	247,96	148 776,00
8602	Респ Северная Осетия - Алания, Дигорский р-н, с Карман-Синдзикау, ул Атаевых	Дигорский	15:05:0070178:145	003002000000 Земли населенных пунктов	Для индивидуального жилищного строительства	13	02.010	1 400	247,96	347 144,00
8603	Республика Северная Осетия-Алания, р-н Дигорский, с. Карман-Синдзикау, ул. Бр.Атаевых, 12 "в"	Дигорский	15:05:0070178:15	003002000000 Земли населенных пунктов	для строительства индивидуального жилого дома	13	02.010	600	247,96	148 776,00
8604	Республика Северная Осетия - Алания, Дигорский район, с Карман-Синдзикау, ул Бр. Атаевых	Дигорский	15:05:0070178.158	003002000000 Земли населенных пунктов	Для индивидуального жилищного строительства	13	02.010	600	247,96	148 776,00
8605	Республика Северная Осетия - Алания, Дигорский район, с. Карман-Синдзикау, ул. Бр. Атаевых	Дигорский	15:05:0070178.159	003002000000 Земли населенных пунктов	Для индивидуального жилищного строительства	13	02.010	600	247,96	148 776,00
8606	Республика Северная Осетия-Алания, р-н Дигорский, с Карман-Синдзикау, ул. Бр.Атаевых, 12 "б"	Дигорский	15:05:0070178:16	003002000000 Земли населенных пунктов	для строительства индивидуального жилого дома	13	02.010	600	247,96	148 776,00
8607	Республика Северная Осетия-Алания, Дигорский район, с. Карман-Синдзикау, Бр.Атаевых	Дигорский	15:05:0070178:160	003002000000 Земли населенных пунктов	Для индивидуального жилищного строительства	13	02.010	600	247,96	148 776,00
8608	Российская Федерация, Республика Северная Осетия-Алания, Дигорский р-н, с. Карман-Синдзикау, ул. Бр.Атаевых	Дигорский	15:05:0070178.161	003002000000 Земли населенных пунктов	Для индивидуального жилищного строительства	13	02.010	600	247,96	148 776,00

№ п/п	Местоположение ЗУ	Район	Кадастровый номер ЗУ	Категория земель	Разрешенное использование по документу	Код вида разрешенного использования (в соответствии с классификатором видов разрешенного использования земельных участков)	Вид использования объектов недвижимости	Площадь	УПКС	КС
8609	Российская Федерация, Республика Северная Осетия-Алания, Дигорский район, с. Карман-Синдзикау, ул Братьев Атаевых, 12 "Д"	Дигорский	15:05:0070178:162	003002000000 Земли населенных пунктов	Для индивидуального жилищного строительства	13	02.010	600	217,96	1 48 776,00
8610	Российская Федерация, Республика Северная Осетия-Алания, Дигорский р-н. с. Карман-Синдзикау, ул. Бр.Атаевых	Дигорский	15:05:0070178:163	003002000000 Земли населенных пунктов	Для индивидуального жилищного строительства	13	02.010	600	217,96	1 48 776,00
8611	Российская Федерация, Республика Северная Осетия-Алания, Дигорский р-н. с. Карман-Синдзикау, ул. Бр.Атаевых	Дигорский	15:05:0070178:164	003002000000 Земли населенных пунктов	Для индивидуального жилищного строительства	13	02.010	600	217,96	1 48 776,00
8612	Республика Северная Осетия-Алания, р-н Дигорский, с. Карман-Синдзикау, ул. Бр Атаевых. 12 "е"	Дигорский	15:05:0070178:18	003002000000 Земли населенных пунктов	для строительство индивидуального жилого дома	13	02.010	600	217,96	1 48 776,00
8613	Республика Северная Осетия-Алания, р-н Дигорский, с. Карман-Синдзикау, ул. Бр Атаевых. 12 "з"	Дигорский	15:05:0070178:19	003002000000 Земли населенных пунктов	Для ведения личного подсобного хозяйства	13	02.020	600	217,96	1 48 776,00
8614	Республика Северная Осетия-Алания, р-н Дигорский, с. Карман-Синдзикау, ул. Бр.Атаевых 12"о"	Дигорский	15:05:0070178:20	003002000000 Земли населенных пунктов	для строительства индивидуального жилого дома	13	02.010	600	217,96	1 48 776,00
8615	Республика Северная Осетия-Алания, р-н Дигорский, с. Карман-Синдзикау, ул. Бр.Атаевых, 12 "и"	Дигорский	15:05:0070178:21	003002000000 Земли населенных пунктов	для строительства индивидуального жилого дома	13	02.010	600	217,96	1 48 776,00
8616	Республика Северная Осетия-Алания, р-н Дигорский, с. Карман-Синдзикау, ул. Бр Атаевых. 12 "п"	Дигорский	15:05:0070178:22	003002000000 Земли населенных пунктов	для строительство индивидуального жилого дома	13	02.010	600	217,96	1 48 776,00
8617	Республика Северная Осетия-Алания, р-н Дигорский, с. Карман-Синдзикау, ул. Бр Атаевых. 12 "к"	Дигорский	15:05:0070178:23	003002000000 Земли населенных пунктов	для строительство индивидуального жилого дома	13	02.010	600	217,96	1 48 776,00
8618	Республика Северная Осетия-Алания, р-н Дигорский, с. Карман-Синдзикау, ул. Бр.Атаевых, 12 "м"	Дигорский	15:05:0070178:24	003002000000 Земли населенных пунктов	для строительства индивидуального жилого дома	13	02.010	600	217,96	1 48 776,00
8619	Республика Северная Осетия-Алания, р-н Дигорский, с. Карман-Синдзикау, ул. Бр.Атаевых, 12 "ы"	Дигорский	15:05:0070178:25	003002000000 Земли населенных пунктов	для строительство индивидуального жилого дома	13	02.010	600	217,96	1 48 776,00
8620	Республика Северная Осетия-Алания, р-н Дигорский, с. Карман-Синдзикау, ул. Бр Атаевых. 12 "л"	Дигорский	15:05:0070178:26	003002000000 Земли населенных пунктов	для строительство индивидуального жилого дома	13	02.010	600	217,96	1 48 776,00
8621	Республика Северная Осетия-Алания, р-н Дигорский, с. Карман-Синдзикау, ул. Бр Атаевых. 12 "ж"	Дигорский	15:05:0070178:27	003002000000 Земли населенных пунктов	для строительство индивидуального жилого дома	13	02.010	600	217,96	1 48 776,00
8622	Республика Северная Осетия-Алания, р-н Дигорский, с. Карман-Синдзикау, ул Бр.Атаевых	Дигорский	15:05:0070178:28	003002000000 Земли населенных пунктов	для строительство индивидуального жилого дома	13	02.010	600	217,96	1 48 776,00
8623	Республика Северная Осетия-Алания, р-н Дигорский, с. Карман-Синдзикау, ул. Бр.Атаевых	Дигорский	15:05:0070178:29	003002000000 Земли населенных пунктов	для строительство индивидуального жилого дома	13	02.010	600	217,96	1 48 776,00
8624	Республика Северная Осетия-Алания, р-н Дигорский, с. Карман-Синдзикау, ул Бр.Атаевых	Дигорский	15:05:0070178:30	003002000000 Земли населенных пунктов	для строительство индивидуального жилого дома	13	02.010	600	217,96	1 48 776,00
8625	Республика Северная Осетия-Алания, р-н Дигорский, с. Карман-Синдзикау, ул. Бр Кесоновых. 5 п	Дигорский	15:05:0070201:1	003002000000 Земли населенных пунктов	Для ведения личного подсобного хозяйства	13	02.020	5 000	217,96	1 162 960,00
8626	Республика Северная Осетия - Алания. Дигорский район, с. Карман-Синдзикау. ул Братьев Кесоновых. 8	Дигорский	15:05:0070201:113	003002000000 Земли населенных пунктов	Для ведения личного подсобного хозяйства	13	02.020	2 028	217,96	661 240,08
8627	Республика Северная Осетия - Алания. Дигорский район, с. Карман-Синдзикау. ул Братьев Кесоновых. 8а	Дигорский	15:05:0070201:114	003002000000 Земли населенных пунктов	Для ведения личного подсобного хозяйства	13	02.020	1 200	217,96	391 172,00
8628	Респ. Северная Осетия - Алания. р-н Дигорский, с. Карман-Синдзикау. ул. Братьев Кесоновых, дом 6	Дигорский	15:05:0070202:1	003002000000 Земли населенных пунктов	Для ведения личного подсобного хозяйства	13	02.020	5 069	217,96	1 256 969,24
8629	Респ. Северная Осетия - Алания. р-н Дигорский, с. Карман-Синдзикау. ул. Братьев Кесоновых, дом 4	Дигорский	15:05:0070202:2	003002000000 Земли населенных пунктов	ЛПХ	13	02.020	4 000	217,96	967 744,00
8630	Российская Федерация, Республика Северная Осетия - Алания. р-н Дигорский, с. Карман-Синдзикау. ул. Братьев Кесоновых. 2	Дигорский	15:05:0070202:3	003002000000 Земли населенных пунктов	Для ведения личного подсобного хозяйства	13	02.020	5 401	217,96	1 349 727,56
8631	Респ. Северная Осетия - Алания, р-н Дигорский. с. Карман-Синдзикау, ул. Бр. Кесоновых, дом 3	Дигорский	15:05:0070203:1	003002000000 Земли населенных пунктов	Для ведения личного подсобного хозяйства	13	02.020	5 083	217,96	1 260 870,60
8632	Российская Федерация, Республика Северная Осетия-Алания, Дигорский район, с. Карман-Синдзикау. ул Братьев Кесоновых	Дигорский	15:05:0070203:114	003002000000 Земли населенных пунктов	Для ведения личного подсобного хозяйства	13	02.020	1 311	217,96	1 077 138,24
8633	Респ. Северная Осетия - Алания. р-н Дигорский, с. Карман-Синдзикау. ул. Братьев Кесоновых, дом 1	Дигорский	15:05:0070203:3	003002000000 Земли населенных пунктов	Для ведения личного подсобного хозяйства	13	02.020	4 918	217,96	1 219 867,28
8634	Респ. Северная Осетия - Алания, р-н Дигорский. с. Карман-Синдзикау, ул. Ждакова. 27	Дигорский	15:05:0070204:1	003002000000 Земли населенных пунктов	Для ведения личного подсобного хозяйства	13	02.020	4 950	217,96	1 227 882,00
8635	Респ. Северная Осетия - Алания, р-н Дигорский. с. Карман-Синдзикау, ул. Братьев Кесоновых. дом 12	Дигорский	15:05:0070204:10	003002000000 Земли населенных пунктов	ЛПХ	13	02.020	1 000	217,96	991 680,00
8636	Респ. Северная Осетия - Алания. р-н Дигорский, с. Карман-Синдзикау. ул. Братьев Кесоновых, 49	Дигорский	15:05:0070204:12	003002000000 Земли населенных пунктов	Для ведения личного подсобного хозяйства	13	02.020	5 137	217,96	1 274 770,52
8637	Респ. Северная Осетия - Алания. р-н Дигорский, с. Карман-Синдзикау. ул. Братьев Кесоновых, 47	Дигорский	15:05:0070204:13	003002000000 Земли населенных пунктов	Для ведения личного подсобного хозяйства	13	02.020	4 300	217,96	1 066 226,00
8638	Респ. Северная Осетия - Алания, р-н Дигорский. с. Карман-Синдзикау, ул. Ждакова	Дигорский	15:05:0070204:14	003002000000 Земли населенных пунктов	Для ведения личного подсобного хозяйства	13	02.020	3 700	217,96	917 852,00
8639	Республика Северная Осетия - Алания. Дигорский район, с. Карман-Синдзикау. ул. Братьев Кесоновых, 51	Дигорский	15:05:0070204:145	003002000000 Земли населенных пунктов	Для ведения личного подсобного хозяйства	13	02.020	2 451	217,96	608 014,96
8640	Республика Северная Осетия - Алания, Дигорский район. с. Карман-Синдзикау, ул. Братьев Кесоновых. 51 "а"	Дигорский	15:05:0070204:146	003002000000 Земли населенных пунктов	Для ведения личного подсобного хозяйства	13	02.020	1 231	217,96	305 382,64
8641	Российская Федерация, Республика Северная Осетия - Алания, Дигорский р-н. с. Карман-Синдзикау, ул. Бр Кесоновых	Дигорский	15:05:0070204:147	003002000000 Земли населенных пунктов	Для ведения личного подсобного хозяйства	13	02.020	3 000	217,96	744 480,00
8642	Российская Федерация, Республика Северная Осетия-Алания, Дигорский р-н. с. Карман-Синдзикау, ул. Бр.Кесоновых	Дигорский	15:05:0070204:148	003002000000 Земли населенных пунктов	Для ведения личного подсобного хозяйства (приусадебный земельный участок)	13	02.020	1 274	217,96	316 068,08
8643	Республика Северная Осетия-Алания, р-н Дигорский. с. Карман-Синдзикау. ул. Ждакова. 36 "г"	Дигорский	15:05:0070204:2	003002000000 Земли населенных пунктов	Для ведения личного подсобного хозяйства	13	02.020	5 373	217,96	1 332 289,08
8644	Республика Северная Осетия-Алания, р-н Дигорский, с. Карман-Синдзикау, ул. Жданова, 23 "о"	Дигорский	15:05:0070204:24	003002000000 Земли населенных пунктов	Для ведения личного подсобного хозяйства	13	02.020	1 250	217,96	310 090,00
8645	Республика Северная Осетия-Алания, р-н Дигорский, с. Карман-Синдзикау, ул. Жданова, 23 "о"	Дигорский	15:05:0070204:25	003002000000 Земли населенных пунктов	Для ведения личного подсобного хозяйства	13	02.020	1 250	217,96	310 090,00
8646	Республика Северная Осетия-Алания, р-н Дигорский. с. Карман-Синдзикау. ул. Братьев Кесоновых. 55 "а"	Дигорский	15:05:0070204:29	003002000000 Земли населенных пунктов	Для ведения личного подсобного хозяйства	13	02.020	1 916	217,96	462 540,16
8647	Респ. Северная Осетия - Алания, р-н Дигорский. с. Карман-Синдзикау, ул. Ждакова. 23	Дигорский	15:05:0070204:3	003002000000 Земли населенных пунктов	Личное подсобное хозяйство	13	02.020	5 220	217,96	1 293 451,20
8648	Республика Северная Осетия-Алания, р-н Дигорский, с. Карман-Синдзикау, ул. Братьев Кесоновых, 55	Дигорский	15:05:0070204:30	003002000000 Земли населенных пунктов	Для ведения личного подсобного хозяйства	13	02.020	2 273	217,96	561 109,00
8649	Респ. Северная Осетия - Алания. р-н Дигорский, с. Карман-Синдзикау. ул. Жданова, 25	Дигорский	15:05:0070204:4	003002000000 Земли населенных пунктов	Для ведения личного подсобного хозяйства	13	02.020	6 625	217,96	1 642 735,93

№ п/п	Местоположение ЗУ	Район	Кадастровый номер ЗУ	Категория земель	Разрешенное использование по документу	Код вида разрешенного использования (в соответствии с классификатором видов разрешенного использования земельных участков)	Вид использования объектов недвижимости	Площадь	УПКС	КС
8650	Респ. Северная Осетия - Алания, р-н Дигорский, с. Карман-Синдзикау, ул. Братьев Кесаоновых, 63	Дигорский	15:05:0070204:5	003002000000 Земли населенных пунктов	Для ведения личного подсобного хозяйства	13	02.020	4 980	217,96	1 115 820,80
8651	Северная Осетия - Алания респ, р-н Дигорский, с Карман-Синдзикау, ул Бр.Кесаоновых, 61	Дигорский	15:05:0070204:6	003002000000 Земли населенных пунктов	Для ведения личного подсобного хозяйства	13	02.020	1 824	217,96	452 279,04
8652	Респ. Северная Осетия - Алания, р-н Дигорский, с. Карман-Синдзикау, ул. Братьев Кесаоновых, 59	Дигорский	15:05:0070204:7	003002000000 Земли населенных пунктов	Для ведения личного подсобного хозяйства	13	02.020	5 363	217,96	1 331 021,68
8653	Российская Федерация, Республика Северная Осетия - Алания, Дигорский район, с. Карман-Синдзикау, ул. Братьев Кесаоновых, 65 А	Дигорский	15:05:0070204:9	003002000000 Земли населенных пунктов	Для ведения личного подсобного хозяйства	13	02.020	5 000	217,96	1 239 800,00
8654	Респ. Северная Осетия - Алания, р-н Дигорский, с. Карман-Синдзикау, ул. Жданова, дом 14	Дигорский	15:05:0070205:1	003002000000 Земли населенных пунктов	ЛПХ	13	02.020	4 000	217,96	992 640,00
8655	Республика Северная Осетия-Алания, р-н Дигорский, с Карман-Синдзикау, ул Жданова, д 196	Дигорский	15:05:0070205:11	003002000000 Земли населенных пунктов	Для ведения личного подсобного хозяйства	13	02.020	4 000	217,96	743 840,00
8656	Республика Северная Осетия-Алания, р-н Дигорский, с. Карман-Синдзикау, ул. Братьев Кесаоновых, 45	Дигорский	15:05:0070205:2	003002000000 Земли населенных пунктов	Для ведения личного подсобного хозяйства	13	02.020	4 250	217,96	1 054 748,40
8657	Республика Северная Осетия-Алания, р-н Дигорский, с Карман-Синдзикау, ул Братьев Кесаоновых, 43	Дигорский	15:05:0070205:3	003002000000 Земли населенных пунктов	Для ведения личного подсобного хозяйства	13	02.020	1 267	217,96	314 385,32
8658	Республика Северная Осетия-Алания, р-н Дигорский, с Карман-Синдзикау, ул. Бр. Кесаоновых, 41	Дигорский	15:05:0070205:4	003002000000 Земли населенных пунктов	Для ведения личного подсобного хозяйства	13	02.020	3 520	217,96	873 619,20
8659	Республика Северная Осетия-Алания, р-н Дигорский, с. Карман-Синдзикау, ул. Бр. Кесаоновых, 39	Дигорский	15:05:0070205:5	003002000000 Земли населенных пунктов	Для ведения личного подсобного хозяйства	13	02.020	4 500	217,96	1 116 288,00
8660	Республика Северная Осетия-Алания, р-н Дигорский, с Карман-Синдзикау, ул Бр. Кесаоновых, 37	Дигорский	15:05:0070205:6	003002000000 Земли населенных пунктов	Для ведения личного подсобного хозяйства	13	02.020	3 936	217,96	976 976,16
8661	Респ. Северная Осетия - Алания, р-н Дигорский, с. Карман-Синдзикау, ул. Братьев Кесаоновых, дом 30	Дигорский	15:05:0070205:7	003002000000 Земли населенных пунктов	Для ведения личного подсобного хозяйства	13	02.020	3 720	217,96	923 450,00
8662	Российская Федерация, Республика Северная Осетия - Алания, Дигорский р-н, с. Карман-Синдзикау, ул. Братьев Кесаоновых, 32	Дигорский	15:05:0070205:8	003002000000 Земли населенных пунктов	Для ведения личного подсобного хозяйства	13	02.020	3 951	217,96	979 969,96
8663	Респ. Северная Осетия - Алания, р-н Дигорский, с. Карман-Синдзикау, ул. Бр. Кесаоновых, №31 "б"	Дигорский	15:05:0070205:9	003002000000 Земли населенных пунктов	Для ведения личного подсобного хозяйства	13	02.020	2 174	217,96	539 677,20
8664	Респ. Северная Осетия - Алания, р-н Дигорский, с. Карман-Синдзикау, ул. Братьев Кесаоновых, дом 23	Дигорский	15:05:0070206:1	003002000000 Земли населенных пунктов	ЛПХ	13	02.020	4 000	217,96	992 640,00
8665	Республика Северная Осетия-Алания, р-н Дигорский, с Карман-Синдзикау, ул. Бр. Кесаоновых, 23 "а"	Дигорский	15:05:0070206:10	003002000000 Земли населенных пунктов	Для ведения личного подсобного хозяйства	13	02.020	3 972	217,96	985 897,12
8666	Северная Осетия - Алания респ, р-н Дигорский, с Карман-Синдзикау, ул Братьев Кесаоновых, 31	Дигорский	15:05:0070206:11	003002000000 Земли населенных пунктов	В целях эксплуатации нежилых зданий для торговой деятельности	4	04.040	165	644,73	106 417,80
8667	Респ. Северная Осетия - Алания, р-н Дигорский, с. Карман-Синдзикау, ул. Жданова, 17 "а"	Дигорский	15:05:0070206:18	003002000000 Земли населенных пунктов	Для ведения личного подсобного хозяйства	13	02.020	3 557	217,96	882 993,72
8668	Респ. Северная Осетия - Алания, р-н Дигорский, с. Карман-Синдзикау, ул. Братьев Кесаоновых, дом 21	Дигорский	15:05:0070206:2	003002000000 Земли населенных пунктов	ЛПХ	13	02.020	3 600	217,96	892 656,00
8669	Российская Федерация, Республика Северная Осетия-Алания, Дигорский район, с Карман-Синдзикау, ул Братьев Кесаоновых, 21	Дигорский	15:05:0070206:3	003002000000 Земли населенных пунктов	Для ведения личного подсобного хозяйства	13	02.020	3 211	217,96	796 918,44
8670	Респ. Северная Осетия - Алания, р-н Дигорский, с. Карман-Синдзикау, ул. Бр. Кесаоновых, дом 46	Дигорский	15:05:0070206:4	003002000000 Земли населенных пунктов	Для ведения личного подсобного хозяйства	13	02.020	5 106	217,96	1 254 925,56
8671	Республика Северная Осетия-Алания, р-н Дигорский, с Карман-Синдзикау, ул Жданова, 19	Дигорский	15:05:0070206:5	003002000000 Земли населенных пунктов	Для ведения личного подсобного хозяйства	13	02.020	4 581	217,96	1 115 901,76
8672	Респ. Северная Осетия - Алания, р-н Дигорский, с. Карман-Синдзикау, ул. Жданова, дом 18	Дигорский	15:05:0070206:6	003002000000 Земли населенных пунктов	ЛПХ	13	02.020	4 550	217,96	1 241 332,00
8673	Российская Федерация, Республика Северная Осетия - Алания, р-н Дигорский, с. Карман-Синдзикау, ул. Братьев Кесаоновых, 12	Дигорский	15:05:0070206:7	003002000000 Земли населенных пунктов	Для ведения личного подсобного хозяйства	13	02.020	4 000	217,96	992 640,00
8674	Республика Северная Осетия-Алания, р-н Дигорский, с Карман-Синдзикау, ул Братьев Кесаоновых, 31 "а"	Дигорский	15:05:0070206:8	003002000000 Земли населенных пунктов	Для ведения личного подсобного хозяйства	13	02.020	4 014	217,96	1 001 758,40
8675	Северная Осетия - Алания респ, р-н Дигорский, с Карман-Синдзикау, ул Братьев Кесаоновых, дом 29	Дигорский	15:05:0070206:9	003002000000 Земли населенных пунктов	Для ведения личного подсобного хозяйства	13	02.020	4 032	217,96	1 000 080,92
8676	Северная Осетия - Алания респ, р-н Дигорский, с Карман-Синдзикау, ул Жданова, 16 "а"	Дигорский	15:05:0070207:1	003002000000 Земли населенных пунктов	Для ведения личного подсобного хозяйства	13	02.020	5 325	217,96	1 319 147,20
8677	Республика Северная Осетия-Алания, р-н Дигорский, с Карман-Синдзикау, ул А.Царуккаева, д 5	Дигорский	15:05:0070207:2	003002000000 Земли населенных пунктов	Для ведения личного подсобного хозяйства	13	02.020	5 111	217,96	1 265 961,56
8678	Респ. Северная Осетия - Алания, р-н Дигорский, с. Карман-Синдзикау, ул. Жданова, дом 18	Дигорский	15:05:0070207:3	003002000000 Земли населенных пунктов	ЛПХ	13	02.020	4 200	217,96	1 041 432,00
8679	Респ. Северная Осетия - Алания, р-н Дигорский, с. Карман-Синдзикау, ул. Жданова	Дигорский	15:05:0070207:4	003002000000 Земли населенных пунктов	ЛПХ	13	02.020	2 500	217,96	619 800,00
8680	Респ. Северная Осетия - Алания, р-н Дигорский, с. Карман-Синдзикау, ул. Олега Кошевого, дом 1	Дигорский	15:05:0070207:5	003002000000 Земли населенных пунктов	ЛПХ	13	02.020	5 000	217,96	1 239 600,00
8681	Республика Северная Осетия-Алания, р-н Дигорский, с Карман-Синдзикау, ул. А. Царуккаева, 7	Дигорский	15:05:0070207:6	003002000000 Земли населенных пунктов	Для ведения личного подсобного хозяйства	13	02.020	5 172	217,96	1 282 149,12
8682	Респ. Северная Осетия - Алания, р-н Дигорский, с. Карман-Синдзикау, ул. Жданова, 22 "а"	Дигорский	15:05:0070207:7	003002000000 Земли населенных пунктов	Для ведения личного подсобного хозяйства	13	02.020	2 500	217,96	619 800,00
8683	Респ. Северная Осетия - Алания, р-н Дигорский, с. Карман-Синдзикау, ул. Братьев Кесаоновых, дом 17	Дигорский	15:05:0070208:1	003002000000 Земли населенных пунктов	ЛПХ	13	02.020	3 950	217,96	979 314,00
8684	Респ. Северная Осетия - Алания, р-н Дигорский, с. Карман-Синдзикау, ул. Жданова, 11 "а"	Дигорский	15:05:0070208:13	003002000000 Земли населенных пунктов	Для ведения личного подсобного хозяйства	13	02.020	3 868	217,96	959 025,28
8685	Респ. Северная Осетия - Алания, р-н Дигорский, с. Карман-Синдзикау, ул. Братьев Кесаоновых, дом 15	Дигорский	15:05:0070208:2	003002000000 Земли населенных пунктов	ЛПХ	13	02.020	4 000	217,96	992 640,00
8686	Респ. Северная Осетия - Алания, р-н Дигорский, с. Карман-Синдзикау, ул. Братьев Кесаоновых, дом 13	Дигорский	15:05:0070208:3	003002000000 Земли населенных пунктов	Для ведения личного подсобного хозяйства	13	02.020	4 266	217,96	1 057 934,76
8687	Российская Федерация, Республика Северная Осетия-Алания, Дигорский район, с. Карман-Синдзикау, ул. Братьев Кесаоновых, 11	Дигорский	15:05:0070208:4	003002000000 Земли населенных пунктов	Для ведения личного подсобного хозяйства	13	02.020	4 012	217,96	1 069 200,52
8688	Респ. Северная Осетия - Алания, р-н Дигорский, с. Карман-Синдзикау, ул. Жданова, дом 9	Дигорский	15:05:0070208:5	003002000000 Земли населенных пунктов	Для ведения личного подсобного хозяйства	13	02.020	2 685	217,96	334 176,20
8689	Респ. Северная Осетия - Алания, р-н Дигорский, с. Карман-Синдзикау, ул. Жданова, 11	Дигорский	15:05:0070208:6	003002000000 Земли населенных пунктов	Для ведения личного подсобного хозяйства	13	02.020	2 867	217,96	356 921,32
8690	Респ. Северная Осетия - Алания, р-н Дигорский, с. Карман-Синдзикау, ул. Жданова, дом 15	Дигорский	15:05:0070208:7	003002000000 Земли населенных пунктов	ЛПХ	13	02.020	4 650	217,96	942 210,00
8691	Респ. Северная Осетия - Алания, р-н Дигорский, с. Карман-Синдзикау, ул. Жданова, дом 13	Дигорский	15:05:0070208:8	003002000000 Земли населенных пунктов	ЛПХ	13	02.020	4 000	217,96	992 640,00
8692	Респ. Северная Осетия - Алания, р-н Дигорский, с. Карман-Синдзикау, ул. Жданова 7	Дигорский	15:05:0070209:1	003002000000 Земли населенных пунктов	для ведения личного подсобного хозяйства	13	02.020	5 625	217,96	1 396 515,60
8693	Российская Федерация, Республика Северная Осетия-Алания, Дигорский район, с. Карман-Синдзикау, ул Царуккаева, 2	Дигорский	15:05:0070209:131	003002000000 Земли населенных пунктов	Для ведения личного подсобного хозяйства	13	02.020	4 650	217,96	942 210,00
8694	Респ. Северная Осетия - Алания, р-н Дигорский, с. Карман-Синдзикау, ул. Жданова, дом 9	Дигорский	15:05:0070209:2	003002000000 Земли населенных пунктов	ЛПХ	13	02.020	4 650	217,96	942 210,00
8695	Респ. Северная Осетия - Алания, р-н Дигорский, с. Карман-Синдзикау, ул.Бр.Кесаоновых, 7	Дигорский	15:05:0070209:3	003002000000 Земли населенных пунктов	В целях эксплуатации жилого дома	13	02.010	4 158	217,96	1 031 017,76

№ пп	Местоположение ЗУ	Район	Кадастровый номер ЗУ	Категория земель	Разрешенное использование по документу	Код вида разрешенного использования (в соответствии с классификатором видов разрешенного использования земельных участков)	Вид использования объектов недвижимости	Площадь	УПКС	КС
8696	Респ. Северная Осетия - Алания, р-н Дигорский, с. Карман-Синдзикау, ул. Бр. Кесаоновых, 5	Дигорский	15:05:0070209:5	003002000000 Земли населенных пунктов	Для ведения личного подсобного хозяйства	13	02.020	4 461	247,96	1 106 149,56
8697	Респ. Северная Осетия - Алания, р-н Дигорский, с. Карман-Синдзикау, ул. Братьев Кесаоновых, 3	Дигорский	15:05:0070209:6	003002000000 Земли населенных пунктов	Для ведения личного подсобного хозяйства	13	02.020	4 296	247,96	1 065 236,16
8698	Республика Северная Осетия-Алания, р-н Дигорский, с. Карман-Синдзикау, ул. Бр. Кесаоновых, 1-а	Дигорский	15:05:0070209:7	003002000000 Земли населенных пунктов	Для ведения личного подсобного хозяйства	13	02.020	4 347	247,96	1 077 882,12
8699	Северная Осетия - Алания респ, р-н Дигорский, с. Карман-Синдзикау, ул. Жданова, 3	Дигорский	15:05:0070209:8	003002000000 Земли населенных пунктов	Для ведения личного подсобного хозяйства	13	02.020	5 217	247,96	1 293 607,32
8700	Респ. Северная Осетия - Алания, р-н Дигорский, с. Карман-Синдзикау, ул. Жданова, дом 2	Дигорский	15:05:0070210:1	003002000000 Земли населенных пунктов	Для ведения личного подсобного хозяйства	13	02.020	6 656	247,96	1 650 421,76
8701	Респ. Северная Осетия - Алания, р-н Дигорский, с. Карман-Синдзикау, ул. Жданова	Дигорский	15:05:0070210:2	003002000000 Земли населенных пунктов	Для ведения личного подсобного хозяйства	13	02.020	4 500	247,96	1 115 820,00
8702	Северная Осетия - Алания респ, р-н Дигорский, с. Карман-Синдзикау, ул Жданова, дом 4В	Дигорский	15:05:0070211:1	003002000000 Земли населенных пунктов	Для ведения личного подсобного хозяйства	13	02.020	5 188	247,96	1 286 416,48
8703	Респ. Северная Осетия - Алания, р-н Дигорский, с. Карман-Синдзикау, ул. Жданова, дом 19 а	Дигорский	15:05:0070211:10	003002000000 Земли населенных пунктов	ЛПХ	13	02.020	8 000	247,96	1 983 680,00
8704	Респ. Северная Осетия - Алания, р-н Дигорский, с. Карман-Синдзикау, ул. Жданова, дом 4 "а"	Дигорский	15:05:0070211:11	003002000000 Земли населенных пунктов	Для ведения личного подсобного хозяйства	13	02.020	3 068	247,96	760 741,28
8705	Респ. Северная Осетия - Алания, р-н Дигорский, с. Карман-Синдзикау, ул. Жданова, дом 52	Дигорский	15:05:0070211:12	003002000000 Земли населенных пунктов	Для ведения личного подсобного хозяйства	13	02.020	3 387	247,96	839 840,52
8706	Республика Северная Осетия - Алания, р-н Дигорский, с. Карман-Синдзикау, ул. Жданова, 36 к	Дигорский	15:05:0070211:13	003002000000 Земли населенных пунктов	Для ведения личного подсобного хозяйства	13	02.020	3 300	247,96	818 268,00
8707	Республика Северная Осетия - Алания, Дигорский р-н, с. Карман-Синдзикау, ул. Жданова	Дигорский	15:05:0070211:147	003002000000 Земли населенных пунктов	Для ведения личного подсобного хозяйства	13	02.020	2 052	247,96	508 813,92
8708	Республика Северная Осетия - Алания, Дигорский р-н, с. Карман-Синдзикау, ул. Жданова	Дигорский	15:05:0070211:148	003002000000 Земли населенных пунктов	Для ведения личного подсобного хозяйства	13	02.020	2 148	247,96	532 618,08
8709	Российская Федерация, Республика Северная Осетия-Алания, Дигорский район, с. Карман-Синдзикау, ул. Жданова, 36 "а"	Дигорский	15:05:0070211:149	003002000000 Земли населенных пунктов	Для ведения личного подсобного хозяйства	13	02.020	1 652	247,96	409 629,92
8710	Российская Федерация, Республика Северная Осетия - Алания, Дигорский район, с. Карман-Синдзикау, ул. Жданова, 36в	Дигорский	15:05:0070211:150	003002000000 Земли населенных пунктов	Для ведения личного подсобного хозяйства	13	02.020	4 805	247,96	1 191 447,80
8711	Респ. Северная Осетия - Алания, р-н Дигорский, с. Карман-Синдзикау, ул. Жданова, дом 36 "А"	Дигорский	15:05:0070211:18	003002000000 Земли населенных пунктов	Для ведения личного подсобного хозяйства	13	02.020	6 980	247,96	1 730 760,80
8712	Республика Северная Осетия-Алания, р-н Дигорский, с. Карман-Синдзикау, ул. Жданова № 44 "б"	Дигорский	15:05:0070211:19	003002000000 Земли населенных пунктов	Для ведения личного подсобного хозяйства	13	02.020	3 040	247,96	753 798,40
8713	Респ. Северная Осетия - Алания, р-н Дигорский, с. Карман-Синдзикау, ул. Жданова, дом 29	Дигорский	15:05:0070211:2	003002000000 Земли населенных пунктов	ЛПХ	13	02.020	2 500	247,96	619 900,00
8714	Республика Северная Осетия-Алания, р-н Дигорский, с. Карман-Синдзикау, ул Жданова, 36-д	Дигорский	15:05:0070211:24	003002000000 Земли населенных пунктов	Для ведения личного подсобного хозяйства	13	02.020	2 727	247,96	676 186,92
8715	Республика Северная Осетия-Алания, р-н Дигорский, с. Карман-Синдзикау, ул. Жданова, 42 а	Дигорский	15:05:0070211:28	003002000000 Земли населенных пунктов	Для ведения личного подсобного хозяйства	13	02.020	5 541	247,96	1 373 946,36
8716	Респ. Северная Осетия - Алания, р-н Дигорский, с. Карман-Синдзикау, ул. Жданова, 36	Дигорский	15:05:0070211:3	003002000000 Земли населенных пунктов	Личное подсобное хозяйство	13	02.020	4 600	247,96	1 140 616,00
8717	Республика Северная Осетия-Алания, р-н Дигорский, с. Карман-Синдзикау, ул. Жданова, 40 "б"	Дигорский	15:05:0070211:30	003002000000 Земли населенных пунктов	Для ведения личного подсобного хозяйства	13	02.020	4 133	247,96	1 024 818,68
8718	Респ. Северная Осетия - Алания, р-н Дигорский, с. Карман-Синдзикау, ул. Жданова, дом 40	Дигорский	15:05:0070211:4	003002000000 Земли населенных пунктов	ЛПХ	13	02.020	8 300	247,96	2 058 068,00
8719	Республика Северная Осетия-Алания, р-н Дигорский, с. Карман-Синдзикау, ул. Жданова, 23 б	Дигорский	15:05:0070211:6	003002000000 Земли населенных пунктов	Для ведения личного подсобного хозяйства	13	02.020	3 600	247,96	892 656,00
8720	Северная Осетия - Алания респ, р-н Дигорский, с. Карман-Синдзикау, ул Жданова, д 42	Дигорский	15:05:0070211:7	003002000000 Земли населенных пунктов	Для ведения личного подсобного хозяйства	13	02.020	5 086	247,96	1 261 124,56
8721	Респ. Северная Осетия - Алания, р-н Дигорский, с. Карман-Синдзикау, ул. Жданова, дом 48	Дигорский	15:05:0070211:8	003002000000 Земли населенных пунктов	ЛПХ	13	02.020	4 700	247,96	1 165 412,00
8722	Респ. Северная Осетия - Алания, р-н Дигорский, с. Карман-Синдзикау, ул. Жданова, дом 50	Дигорский	15:05:0070211:9	003002000000 Земли населенных пунктов	ЛПХ	13	02.020	3 200	247,96	793 472,00
8723	Северная Осетия - Алания респ, р-н Дигорский, с. Карман-Синдзикау, ул Жданова, 26	Дигорский	15:05:0070212:1	003002000000 Земли населенных пунктов	Для ведения личного подсобного хозяйства	13	02.020	5 201	247,96	1 289 639,96
8724	Респ. Северная Осетия - Алания, р-н Дигорский, с. Карман-Синдзикау, ул. Жданова, дом 16	Дигорский	15:05:0070212:2	003002000000 Земли населенных пунктов	ЛПХ	13	02.020	3 500	247,96	867 860,00
8725	Респ. Северная Осетия - Алания, р-н Дигорский, с. Карман-Синдзикау, ул. Жданова, дом 28	Дигорский	15:05:0070212:3	003002000000 Земли населенных пунктов	Для ведения личного подсобного хозяйства	13	02.020	4 332	247,96	1 074 162,72
8726	Республика Северная Осетия-Алания, р-н Дигорский, с. Карман-Синдзикау, ул Жданова, 32	Дигорский	15:05:0070212:4	003002000000 Земли населенных пунктов	Для ведения личного подсобного хозяйства	13	02.020	4 077	247,96	1 010 932,92
8727	Респ. Северная Осетия - Алания, р-н Дигорский, с. Карман-Синдзикау, ул. Жданова, дом 19	Дигорский	15:05:0070212:5	003002000000 Земли населенных пунктов	ЛПХ	13	02.020	4 000	247,96	991 840,00
8728	Респ. Северная Осетия - Алания, р-н Дигорский, с. Карман-Синдзикау, ул. Жданова, 24	Дигорский	15:05:0070213:1	003002000000 Земли населенных пунктов	Для ведения личного подсобного хозяйства	13	02.020	5 264	247,96	1 305 261,44
8729	Респ. Северная Осетия - Алания, р-н Дигорский, с. Карман-Синдзикау, ул. Жданова	Дигорский	15:05:0070213:2	003002000000 Земли населенных пунктов	Под кладбище	12	12.010	8 517	1,49	12 690,33
8730	Респ. Северная Осетия - Алания, р-н Дигорский, с. Карман-Синдзикау, ул. Жданова, дом 20	Дигорский	15:05:0070213:3	003002000000 Земли населенных пунктов	Для ведения личного подсобного хозяйства	13	02.020	4 450	247,96	1 103 422,00
8731	Республика Северная Осетия-Алания, р-н Дигорский, с. Карман-Синдзикау, ул. Жданова, 10	Дигорский	15:05:0070214:1	003002000000 Земли населенных пунктов	Для ведения личного подсобного хозяйства	13	02.020	3 590	247,96	890 176,40
8732	Республика Северная Осетия-Алания, р-н Дигорский, с. Карман-Синдзикау, ул. Жданова, 14 "а"	Дигорский	15:05:0070214:13	003002000000 Земли населенных пунктов	Для ведения личного подсобного хозяйства	13	02.020	1 000	247,96	247 960,00
8733	Республика Северная Осетия-Алания, р-н Дигорский, с. Карман-Синдзикау, ул. Жданова, 14	Дигорский	15:05:0070214:14	003002000000 Земли населенных пунктов	Для ведения личного подсобного хозяйства	13	02.020	3 220	247,96	798 431,20
8734	Респ. Северная Осетия - Алания, р-н Дигорский, с. Карман-Синдзикау, ул. Жданова, 13	Дигорский	15:05:0070214:2	003002000000 Земли населенных пунктов	Для ведения личного подсобного хозяйства	13	02.020	5 077	247,96	1 258 892,92
8735	Респ. Северная Осетия - Алания, р-н Дигорский, с. Карман-Синдзикау, ул. Жданова, дом 30	Дигорский	15:05:0070214:4	003002000000 Земли населенных пунктов	ЛПХ	13	02.020	1 000	247,96	247 960,00
8736	Респ. Северная Осетия - Алания, р-н Дигорский, с. Карман-Синдзикау, ул. Жданова, дом 26	Дигорский	15:05:0070214:5	003002000000 Земли населенных пунктов	ЛПХ	13	02.020	4 100	247,96	1 016 636,00
8737	Республика Северная Осетия-Алания, р-н Дигорский, с. Карман-Синдзикау, ул. О. Кошевого, 5	Дигорский	15:05:0070214:6	003002000000 Земли населенных пунктов	Для ведения личного подсобного хозяйства	13	02.020	4 766	247,96	1 181 777,36
8738	Северная Осетия - Алания респ, р-н Дигорский, с. Карман-Синдзикау, ул. О.Кошевого, 11	Дигорский	15:05:0070214:7	003002000000 Земли населенных пунктов	Для ведения личного подсобного хозяйства	13	02.020	4 414	247,96	1 094 495,44
8739	Респ. Северная Осетия - Алания, р-н Дигорский, с. Карман-Синдзикау, ул. Олеги Кошевого, 9	Дигорский	15:05:0070214:8	003002000000 Земли населенных пунктов	Для ведения личного подсобного хозяйства	13	02.020	4 956	247,96	1 228 889,76
8740	Респ. Северная Осетия - Алания, р-н Дигорский, с. Карман-Синдзикау, ул. Олеги Кошевого, дом 11	Дигорский	15:05:0070214:9	003002000000 Земли населенных пунктов	ЛПХ	13	02.020	4 100	247,96	1 016 636,00
8741	Северная Осетия - Алания респ, р-н Дигорский, с. Карман-Синдзикау, ул. Жданова, 6	Дигорский	15:05:0070215:1	003002000000 Земли населенных пунктов	В целях эксплуатации жилого дома	13	02.010	4 349	247,96	1 078 378,04

№ п/п	Местоположение ЗУ	Район	Кадастровый номер ЗУ	Категория земель	Разрешенное использование по документу	Код вида разрешенного использования (в соответствии с классификатором видов разрешенного использования земельных участков)	Вид использования объектов недвижимости	Площадь	УПКС	КС
8742	Республика Северная Осетия-Алания, р-н Дигорский, с Карман-Синдзикау, ул. О.Кошевого, 1 д.	Дигорский	15:05:0070215:10	003002000000 Земли населенных пунктов	Для ведения личного подсобного хозяйства	13	02.020	2 579	247,96	639 488,84
8743	Респ. Северная Осетия - Алания, р-н Дигорский, с. Карман-Синдзикау, ул. Жданова, дом 8	Дигорский	15:05:0070215:2	003002000000 Земли населенных пунктов	Для ведения личного подсобного хозяйства	13	02.020	4 550	247,96	1 128 218,80
8744	Российская Федерация, Республика Северная Осетия-Алания, Дигорский район, с. Карман-Синдзикау, ул. О.Кошевого, 5	Дигорский	15:05:0070215:3	003002000000 Земли населенных пунктов	Для ведения личного подсобного хозяйства	13	02.020	4 567	247,96	1 132 451,32
8745	Респ. Северная Осетия - Алания, р-н Дигорский, с. Карман-Синдзикау, ул. Олега Кошевого, дом 3	Дигорский	15:05:0070215:4	003002000000 Земли населенных пунктов	Для ведения личного подсобного хозяйства	13	02.020	4 229	247,96	1 048 622,84
8746	Республика Северная Осетия-Алания, р-н Дигорский, с Карман-Синдзикау, ул О Кошевого, д 1б	Дигорский	15:05:0070215:5	003002000000 Земли населенных пунктов	Для ведения личного подсобного хозяйства	13	02.020	4 272	247,96	1 059 265,12
8747	Респ. Северная Осетия - Алания, р-н Дигорский, с. Карман-Синдзикау, ул. Олега Кошевого, дом 18	Дигорский	15:05:0070215:6	003002000000 Земли населенных пунктов	ЛПХ	13	02.020	2 800	247,96	694 288,00
8748	Респ. Северная Осетия - Алания, р-н Дигорский, с. Карман-Синдзикау, ул. Ждинова	Дигорский	15:05:0070215:7	003002000000 Земли населенных пунктов	Для ведения личного подсобного хозяйства	13	02.020	4 460	247,96	1 110 611,60
8749	Северная Осетия - Алания респ. р-н Дигорский, с Карман-Синдзикау, ул Жданова, дом 4	Дигорский	15:05:0070215:8	003002000000 Земли населенных пунктов	Для ведения личного подсобного хозяйства	13	02.020	4 248	247,96	1 053 051,48
8750	Северная Осетия - Алания респ. р-н Дигорский, с Карман-Синдзикау, ул Жданова, 5	Дигорский	15:05:0070215:9	003002000000 Земли населенных пунктов	Для ведения личного подсобного хозяйства	13	02.020	4 424	247,96	1 096 975,04
8751	Респ. Северная Осетия - Алания, р-н Дигорский, с. Карман-Синдзикау, ул. О.Кошевого, дом 1 а	Дигорский	15:05:0070216:1	003002000000 Земли населенных пунктов	Для ведения личного подсобного хозяйства	13	02.020	4 268	247,96	1 058 291,28
8752	Республика Северная Осетия-Алания, р-н Дигорский, с. Карман-Синдзикау, ул. Ждинова, 2 "а"	Дигорский	15:05:0070216:2	003002000000 Земли населенных пунктов	Для ведения личного подсобного хозяйства	13	02.020	2 509	247,96	622 131,64
8753	Республика Северная Осетия-Алания, р-н Дигорский, с Карман-Синдзикау, ул О Кошевого, д 1в	Дигорский	15:05:0070216:3	003002000000 Земли населенных пунктов	Для ведения личного подсобного хозяйства	13	02.020	2 151	247,96	533 435,64
8754	Республика Северная Осетия-Алания, р-н Дигорский, с Карман-Синдзикау, ул О Кошевого, д 1г	Дигорский	15:05:0070216:4	003002000000 Земли населенных пунктов	Для ведения личного подсобного хозяйства	13	02.020	2 176	247,96	539 739,96
8755	Респ. Северная Осетия - Алания, р-н Дигорский, с. Кора-Уредон, ул. Степная, дом 44	Дигорский	15:05:0080101:1	003002000000 Земли населенных пунктов	Для ведения личного подсобного хозяйства	13	02.020	4 724	247,96	1 171 115,04
8756	Респ. Северная Осетия - Алания, р-н Дигорский, с. Кора-Уредон, ул. Степная, дом 45	Дигорский	15:05:0080101:2	003002000000 Земли населенных пунктов	Для ведения личного подсобного хозяйства	13	02.020	5 474	247,96	1 357 381,04
8757	Респ. Северная Осетия - Алания, р-н Дигорский, с. Кора-Уредон, ул. Степная	Дигорский	15:05:0080101:3	003002000000 Земли населенных пунктов	Под жилую застройку Индивидуальную	13	02.010	2 500	247,96	619 900,00
8758	Респ. Северная Осетия - Алания, р-н Дигорский, с. Кора-Уредон, ул. Степная	Дигорский	15:05:0080101:4	003002000000 Земли населенных пунктов	Под жилую застройку Индивидуальную	13	02.010	2 464	247,96	610 934,00
8759	РСО - Алания, Дигорский район, с. Кора-Уредон, ул. Степная 44 "а"	Дигорский	15:05:0080101:44	003002000000 Земли населенных пунктов	Для ведения личного подсобного хозяйства	13	02.020	1 234	247,96	306 012,64
8760	Респ. Северная Осетия - Алания, р-н Дигорский, с. Кора-Уредон, ул. Степная, дом 58	Дигорский	15:05:0080101:5	003002000000 Земли населенных пунктов	Для ведения личного подсобного хозяйства	13	02.020	900	247,96	223 164,00
8761	Респ. Северная Осетия - Алания, р-н Дигорский, с. Кора-Уредон, ул. Степная, дом 60	Дигорский	15:05:0080101:6	003002000000 Земли населенных пунктов	Для ведения личного подсобного хозяйства	13	02.020	2 500	247,96	619 900,00
8762	Респ. Северная Осетия - Алания, р-н Дигорский, с. Кора-Уредон, ул. Степная №32	Дигорский	15:05:0080102:1	003002000000 Земли населенных пунктов	Для ведения личного подсобного хозяйства	13	02.020	4 200	247,96	791 472,00
8763	Республика Северная Осетия - Алания, Дигорский район, с Кора-Уредон, ул Степная, 42а	Дигорский	15:05:0080102:126	003002000000 Земли населенных пунктов	Для ведения личного подсобного хозяйства	13	02.020	1 000	247,96	247 960,00
8764	Республика Северная Осетия - Алания, Дигорский район, с Кора-Уредон, ул Степная, 42	Дигорский	15:05:0080102:127	003002000000 Земли населенных пунктов	Для ведения личного подсобного хозяйства	13	02.020	2 016	247,96	507 326,16
8765	Республика Северная Осетия-Алания, р-н Дигорский, с. Кора-Уредон, ул. Степная №40	Дигорский	15:05:0080102:14	003002000000 Земли населенных пунктов	для ведения личного подсобного хозяйства (приусадебные участки)	13	02.020	1 419	247,96	351 291,04
8766	Республика Северная Осетия-Алания, р-н Дигорский, с. Кора-Уредон, ул. Степная, №40 "а"	Дигорский	15:05:0080102:15	003002000000 Земли населенных пунктов	Для ведения личного подсобного хозяйства	13	02.020	1 067	247,96	264 579,32
8767	Российская Федерация, Республика Северная Осетия-Алания, Дигорский район, с. Кора-Уредон, ул. Степная 34	Дигорский	15:05:0080102:2	003002000000 Земли населенных пунктов	Под жилую застройку Индивидуальную	13	02.010	3 118	247,96	773 044,20
8768	Респ. Северная Осетия - Алания, р-н Дигорский, с. Кора-Уредон, ул. Степная № 36	Дигорский	15:05:0080102:3	003002000000 Земли населенных пунктов	Для ведения личного подсобного хозяйства	13	02.020	3 063	247,96	759 697,10
8769	Республика Северная Осетия-Алания, р-н Дигорский, с. Кора-Уредон, ул. Степная, 38 "а"	Дигорский	15:05:0080102:4	003002000000 Земли населенных пунктов	Для ведения личного подсобного хозяйства	13	02.020	3 082	247,96	764 672,72
8770	Респ. Северная Осетия - Алания, р-н Дигорский, с. Кора-Уредон, ул. Степная, 24	Дигорский	15:05:0080103:1	003002000000 Земли населенных пунктов	Для ведения личного подсобного хозяйства	13	02.020	3 067	247,96	760 615,32
8771	Российская Федерация, Республика Северная Осетия - Алания, Дигорский р-н, с. Кора-Уредон, ул. Степная, 28	Дигорский	15:05:0080103:119	003002000000 Земли населенных пунктов	Для ведения личного подсобного хозяйства	13	02.020	3 911	247,96	969 998,56
8772	Российская Федерация, Республика Северная Осетия - Алания, Дигорский р-н, с. Кора-Уредон, ул. Степная, 28а	Дигорский	15:05:0080103:120	003002000000 Земли населенных пунктов	Для ведения личного подсобного хозяйства	13	02.020	900	247,96	223 164,00
8773	Респ. Северная Осетия - Алания, р-н Дигорский, с. Кора-Уредон, ул. Степная, 26	Дигорский	15:05:0080103:2	003002000000 Земли населенных пунктов	Ведение личного подсобного хозяйства	13	02.020	7 961	247,96	1 974 753,11
8774	Республика Северная Осетия-Алания, р-н Дигорский, с Кора-Уредон, ул Степная, д 30	Дигорский	15:05:0080103:4	003002000000 Земли населенных пунктов	Для ведения личного подсобного хозяйства	13	02.020	4 527	247,96	1 122 628,12
8775	Респ. Северная Осетия - Алания, р-н Дигорский, с. Кора-Уредон, ул. Степная, 16	Дигорский	15:05:0080104:122	003002000000 Земли населенных пунктов	Для ведения личного подсобного хозяйства	13	02.020	1 810	247,96	448 807,60
8776	Респ. Северная Осетия - Алания, р-н Дигорский, с. Кора-Уредон, ул. Степная, 18 а	Дигорский	15:05:0080104:123	003002000000 Земли населенных пунктов	Для ведения личного подсобного хозяйства	13	02.020	900	247,96	223 164,00
8777	Российская Федерация, Республика Северная Осетия-Алания, Дигорский район, с Кора-Уредон, ул. Степная, 18	Дигорский	15:05:0080104:126	003002000000 Земли населенных пунктов	Для ведения личного подсобного хозяйства	13	02.020	4 460	247,96	1 106 071,20
8778	Респ. Северная Осетия - Алания, р-н Дигорский, с. Кора-Уредон, ул. Степная	Дигорский	15:05:0080104:3	003002000000 Земли населенных пунктов	Под жилую застройку Индивидуальную	13	02.010	2 200	247,96	545 512,00
8779	Республика Северная Осетия-Алания, р-н Дигорский, с. Кора-Уредон, ул. Степная, №46 "б"	Дигорский	15:05:0080104:6	003002000000 Земли населенных пунктов	Для ведения личного подсобного хозяйства	13	02.020	1 364	247,96	321 091,68
8780	Республика Северная Осетия-Алания, р-н Дигорский, с. Кора-Уредон, ул. Степная, №46 "а"	Дигорский	15:05:0080104:8	003002000000 Земли населенных пунктов	Для ведения личного подсобного хозяйства	13	02.020	1 367	247,96	321 796,52
8781	Респ. Северная Осетия - Алания, р-н Дигорский, с. Кора-Уредон, ул. Степная	Дигорский	15:05:0080105:1	003002000000 Земли населенных пунктов	Под жилую застройку Индивидуальную	13	02.010	1 600	247,96	396 736,00
8782	Республика Северная Осетия-Алания, Дигорский район, с Кора-Уредон, ул Степная	Дигорский	15:05:0080105:122	003002000000 Земли населенных пунктов	для ведения личного подсобного хозяйства	13	02.020	620	247,96	153 735,20
8783	Республика Северная Осетия-Алания, Дигорский район, с Кора-Уредон, ул Степная	Дигорский	15:05:0080105:123	003002000000 Земли населенных пунктов	для ведения личного подсобного хозяйства	13	02.020	4 186	247,96	1 038 472,56
8784	Респ. Северная Осетия - Алания, р-н Дигорский, с. Кора-Уредон, ул. Степная	Дигорский	15:05:0080105:2	003002000000 Земли населенных пунктов	Под жилую застройку Индивидуальную	13	02.010	2 400	247,96	594 960,00

№ п/п	Местоположение ЗУ	Район	Кадастровый номер ЗУ	Категория земель	Разрешенное использование по документу	Код вида разрешенного использования (в соответствии с классификатором видов разрешенного использования земельных участков)	Вид использования объектов недвижимости	Площадь	УПКС	КС
8785	Республика Северная Осетия-Алания, р-н Дигорский, с Кора-Урсдон, ул Степная, 6 "г"	Дигорский	15:05:0080105:3	003002000000 Земли населенных пунктов	Для ведения личного подсобного хозяйства	13	02.020	4 [illegible]	247,96	1 091 767,68
8786	Республика Северная Осетия-Алания, р-н Дигорский, с Кора-Урсдон, ул Степная № 10	Дигорский	15:05:0080105:4	003002000000 Земли населенных пунктов	Для ведения личного подсобного хозяйства	13	02.020	4 [illegible]9	247,96	1 217 235,61
8787	Республика Северная Осетия-Алания, р-н Дигорский, с. Кора-Урсдон, ул. Степная, 8 "а"	Дигорский	15:05:0080105:5	003002000000 Земли населенных пунктов	Для ведения личного подсобного хозяйства	13	02.020	4 712	247,96	1 175 826,32
8788	Северная Осетия - Алания респ, р-н Дигорский, с Кора-Урсдон, ул Степная, 14	Дигорский	15:05:0080105:7	003002000000 Земли населенных пунктов	Для ведения личного подсобного хозяйства	13	02.020	5 263	247,96	1 306 097,26
8789	Респ. Северная Осетия - Алания, р-н Дигорский, с Кора-Урсдон, ул Степная, 2 "в"	Дигорский	15:05:0080105:8	003002000000 Земли населенных пунктов	Для ведения личного подсобного хозяйства	13	02.020	2 911	247,96	721 611,56
8790	Республика Северная Осетия-Алания, р-н Дигорский, с Кора-Урсдон, ул Степная	Дигорский	15:05:0080105:9	003002000000 Земли населенных пунктов	Для ведения личного подсобного хозяйства	13	02.020	3 200	247,96	793 472,00
8791	Респ. Северная Осетия - Алания, р-н Дигорский, с. Кора-Урсдон, правая сторона объездной автодороги Дигора-Кора-Урсдон	Дигорский	15:05:0080106:1	003002000000 Земли населенных пунктов	В целях эксплуатации нежилых зданий под нефтеперерабатывающие цехи	6	06.000	3 654	181,51	1 855 730,54
8792	Респ. Северная Осетия - Алания, р-н Дигорский, с Кора-Урсдон, ул Молодежная №16	Дигорский	15:05:0080106:10	003002000000 Земли населенных пунктов	Для ведения личного подсобного хозяйства	13	02.020	2 500	247,96	619 900,00
8793	Респ. Северная Осетия - Алания, р-н Дигорский, с Кора-Урсдон, ул Молодежная, 18	Дигорский	15:05:0080106:11	003002000000 Земли населенных пунктов	Для ведения личного подсобного хозяйства	13	02.020	2 500	247,96	619 900,00
8794	Респ. Северная Осетия - Алания, р-н Дигорский, с. Кора-Урсдон, ул. Молодежная, № 20	Дигорский	15:05:0080106:12	003002000000 Земли населенных пунктов	Для ведения личного подсобного хозяйства	13	02.020	2 500	247,96	619 900,00
8795	Российская Федерация, Республика Северная Осетия - Алания, Дигорский р-н, с. Кора-Урсдон	Дигорский	15:05:0080106:126	003002000000 Земли населенных пунктов	Складские помещения	6	06.090	6 619	181,51	1 221 550,69
8796	Российская Федерация, Республика Северная Осетия - Алания, Дигорский р-н, с. Кора-Урсдон	Дигорский	15:05:0080106:127	003002000000 Земли населенных пунктов	Специальная деятельность. Размещение, хранение, захоронение, утилизация, накопление, обработка, обезвреживание отходов производства и потребления, медицинских отходов, биологических отходов, радиоактивных отходов, веществ, разрушающих озоновый слой, а также размещение объектов размещения отходов, захоронения, хранения, обезвреживания таких отходов (скотомогильников, мусоросжигательных и мусороперерабатывающих заводов, полигонов по захоронению и сортировке бытового мусора и отходов, мест сбора вещей для их вторичной переработки)	12	12.020	22 744	1 116,63	26 086 215,60
8797	Российская Федерация, Республика Северная Осетия - Алания, Дигорский р-н, с. Кора-Урсдон	Дигорский	15:05:0080106:128	003002000000 Земли населенных пунктов	Благоустройство территории	3	12.003	14 571	2 [illegible]2	3 [illegible]6 [illegible]8
8798	Российская Федерация, Республика Северная Осетия - Алания, Дигорский р-н, с. Кора-Урсдон	Дигорский	15:05:0080106:129	003002000000 Земли населенных пунктов	Складские площадки	6	06.090	861	181,51	156 [illegible],51
8799	Северная Осетия - Алания респ, р-н Дигорский, с. Кора-Урсдон, ул. Молодежная, 12	Дигорский	15:05:0080106:14	003002000000 Земли населенных пунктов	Для ведения личного подсобного хозяйства	13	02.020	2 500	247,96	619 900,00
8800	Респ. Северная Осетия - Алания, р-н Дигорский, с Кора-Урсдон, ул Молодежная, дом 11	Дигорский	15:05:0080106:2	003002000000 Земли населенных пунктов	Для ведения личного подсобного хозяйства	13	02.020	2 500	247,96	619 900,00
8801	Северная Осетия - Алания респ, р-н Дигорский, с Кора-Урсдон, ул Молодежная, 13	Дигорский	15:05:0080106:3	003002000000 Земли населенных пунктов	Для ведения личного подсобного хозяйства	13	02.020	3 [illegible]5	247,96	[illegible] [illegible]4,60
8802	Респ. Северная Осетия - Алания, р-н Дигорский, с. Кора-Урсдон, ул. Молодежная, № 15	Дигорский	15:05:0080106:4	003002000000 Земли населенных пунктов	Для ведения личного подсобного хозяйства	13	02.020	3 200	247,96	793 472,00
8803	Респ. Северная Осетия - Алания, р-н Дигорский, с. Кора-Урсдон, ул. Молодежная, 17	Дигорский	15:05:0080106:5	003002000000 Земли населенных пунктов	Для ведения личного подсобного хозяйства	13	02.020	2 500	247,96	619 900,00
8804	Респ. Северная Осетия - Алания, р-н Дигорский, с Кора-Урсдон, ул Молодежная, дом 19	Дигорский	15:05:0080106:6	003002000000 Земли населенных пунктов	Для ведения личного подсобного хозяйства	13	02.020	2 500	247,96	619 900,00
8805	Респ. Северная Осетия - Алания, р-н Дигорский, с Кора-Урсдон, ул Молодежная	Дигорский	15:05:0080106:7	003002000000 Земли населенных пунктов	Для ведения личного подсобного хозяйства	13	02.020	2 500	247,96	619 900,00
8806	Респ. Северная Осетия - Алания, р-н Дигорский, с. Кора-Урсдон, ул. Молодежная	Дигорский	15:05:0080106:8	003002000000 Земли населенных пунктов	Для ведения личного подсобного хозяйства	13	02.020	2 500	247,96	619 900,00
8807	Северная Осетия - Алания респ, р-н Дигорский, с. Кора-Урсдон, ул. Молодежная, №14	Дигорский	15:05:0080106:9	003002000000 Земли населенных пунктов	Для ведения личного подсобного хозяйства	13	02.020	2 648	247,96	65 [illegible]8,08
8808	Респ. Северная Осетия - Алания, р-н Дигорский, с. Кора-Урсдон, на западной окраине	Дигорский	15:05:0080107:1	003002000000 Земли населенных пунктов	Для строительства жилого дома и ведения личного подсобного хозяйства	13	02.010	2 500	247,96	619 900,00
8809	Республика Северная Осетия-Алания, р-н Дигорский, с Кора-Урсдон, ул Молодежная, 3	Дигорский	15:05:0080107:10	003002000000 Земли населенных пунктов	Для ведения личного подсобного хозяйства	13	02.020	3 [illegible]00	247,96	86 [illegible]0,00
8810	Респ. Северная Осетия - Алания, р-н Дигорский, с. Кора-Урсдон, ул. Молодежная	Дигорский	15:05:0080107:11	003002000000 Земли населенных пунктов	Для ведения личного подсобного хозяйства	13	02.020	2 [illegible]00	247,96	619 [illegible]00,00
8811	Респ Северная Осетия - Алания, Дигорский р-н, с Кора-Урсдон, ул Молодежная, 25, а	Дигорский	15:05:0080107:125	003002000000 Земли населенных пунктов	Для ведения личного подсобного хозяйства	13	02.020	1 231	247,96	305 370,76
8812	Респ Северная Осетия - Алания, Дигорский р-н, с Кора-Урсдон, ул Молодежная, 25, б	Дигорский	15:05:0080107:126	003002000000 Земли населенных пунктов	Для ведения личного подсобного хозяйства	13	02.020	1 235	247,96	306 362,60
8813	Респ. Северная Осетия - Алания, р-н Дигорский, с. Кора-Урсдон	Дигорский	15:05:0080107:2	003002000000 Земли населенных пунктов	Для ведения личного подсобного хозяйства	13	02.020	2 [illegible]56	247,96	634 [illegible]5,76
8814	Респ. Северная Осетия - Алания, р-н Дигорский, с. Кора-Урсдон, ул. Молодежная, дом 21	Дигорский	15:05:0080107:3	003002000000 Земли населенных пунктов	Для ведения личного подсобного хозяйства (приусадебные участки)	13	02.020	3 416	247,96	847 [illegible]41,36
8815	Респ. Северная Осетия - Алания, р-н Дигорский, с. Кора-Урсдон, ул. Молодежная, 1	Дигорский	15:05:0080107:4	003002000000 Земли населенных пунктов	Для ведения личного подсобного хозяйства	13	02.020	2 [illegible]80	247,96	818 [illegible]20,80
8816	Респ. Северная Осетия - Алания, р-н Дигорский, с Кора-Урсдон, ул Молодежная, дом 5	Дигорский	15:05:0080107:5	003002000000 Земли населенных пунктов	Для ведения личного подсобного хозяйства	13	02.020	3 [illegible]18	247,96	847 527,28
8817	Респ. Северная Осетия - Алания, р-н Дигорский, с Кора-Урсдон, ул Молодежная, дом 7	Дигорский	15:05:0080107:6	003002000000 Земли населенных пунктов	Для ведения личного подсобного хозяйства	13	02.020	2 [illegible]00	247,96	619 [illegible]00,00
8818	Респ. Северная Осетия - Алания, р-н Дигорский, с Кора-Урсдон, ул Молодежная №9	Дигорский	15:05:0080107:7	003002000000 Земли населенных пунктов	Для ведения личного подсобного хозяйства	13	02.020	2 654	247,96	658 [illegible]0,08

№ п/п	Местоположение ЗУ	Район	Кадастровый номер ЗУ	Категория земель	Разрешенное использование по документу	Код вида разрешенного использования (в соответствии с классификатором видов разрешенного использования земельных участков)	Вид использования объектов недвижимости	Площадь	УПКС	КС
8819	Республика Северная Осетия-Алания, р-н Дигорский, с. Кора-Урсдон, ул. Молодежная № 10	Дигорский	15:05:0080107:9	003002000000 Земли населенных пунктов	Для ведения личного подсобного хозяйства	13	02.020	2 066	247,96	659 537,60
8820	Республика Северная Осетия-Алания, р-н Дигорский, с. Кора-Урсдон, ул. З.Тепсиковой, 70	Дигорский	15:05:0080108:1	003002000000 Земли населенных пунктов	Для ведения личного подсобного хозяйства	13	02.020	4 886	247,96	1 210 944,80
8821	Респ. Северная Осетия - Алания, р-н Дигорский, с. Кора-Урсдон, ул З.Тепсиковой	Дигорский	15:05:0080108:2	003002000000 Земли населенных пунктов	Под жилую застройку Индивидуальную	13	02.010	3 900	247,96	967 044,00
8822	Респ. Северная Осетия - Алания, р-н Дигорский, с. Кора-Урсдон, ул З Тепсиковой, 74	Дигорский	15:05:0080108:3	003002000000 Земли населенных пунктов	Для эксплуатации существующего домовладения	13	02.010	2 831	247,96	702 118,76
8823	Республика Северная Осетия-Алания, р-н Дигорский, с. Кора-Урсдон, ул З.Тепсиковой. №76	Дигорский	15:05:0080108:4	003002000000 Земли населенных пунктов	Для ведения личного подсобного хозяйства	13	02.020	3 610	247,96	895 140,56
8824	Респ. Северная Осетия - Алания, р-н Дигорский, с. Кора-Урсдон, ул З.Тепсиковой	Дигорский	15:05:0080108:5	003002000000 Земли населенных пунктов	Под жилую застройку Индивидуальную	13	02.010	1 900	247,96	471 124,00
8825	Респ. Северная Осетия - Алания, р-н Дигорский, с. Кора-Урсдон, ул. Степная, дом 56	Дигорский	15:05:0080108:6	003002000000 Земли населенных пунктов	Для ведения личного подсобного хозяйства	13	02.020	5 250	247,96	1 301 892,00
8826	Респ. Северная Осетия - Алания, р-н Дигорский, с. Кора-Урсдон, ул. Степная	Дигорский	15:05:0080108:7	003002000000 Земли населенных пунктов	Для ведения личного подсобного хозяйства	13	02.020	900	247,96	223 164,00
8827	Респ. Северная Осетия - Алания, р-н Дигорский, с. Кора-Урсдон, ул. Степная, дом 62	Дигорский	15:05:0080108:8	003002000000 Земли населенных пунктов	Для ведения личного подсобного хозяйства	13	02.020	5 868	247,96	1 454 988,48
8828	Респ. Северная Осетия - Алания, р-н Дигорский, с. Кора-Урсдон, ул З.Тепсиковой, дом 60	Дигорский	15:05:0080109:1	003002000000 Земли населенных пунктов	Для ведения личного подсобного хозяйства	13	02.020	5 144	247,96	1 275 378,68
8829	Респ. Северная Осетия - Алания, р-н Дигорский, с. Кора-Урсдон, ул З.Тепсиковой, дом 62	Дигорский	15:05:0080109:2	003002000000 Земли населенных пунктов	Для ведения личного подсобного хозяйства	13	02.020	3 510	247,96	870 279,60
8830	Республика Северная Осетия-Алания, р-н Дигорский, с. Кора-Урсдон, ул. Степная, б/н	Дигорский	15:05:0080109:22	003002000000 Земли населенных пунктов	Для ведения личного подсобного хозяйства	13	02.020	2 691	247,96	666 993,24
8831	Республика Северная Осетия-Алания, р-н Дигорский, с. Кора-Урсдон, ул З Тепсиковой, д.58а	Дигорский	15:05:0080109:23	003002000000 Земли населенных пунктов	Для ведения личного подсобного хозяйства	13	02.020	1 617	247,96	400 974,32
8832	Респ. Северная Осетия - Алания, р-н Дигорский, с. Кора-Урсдон, ул. Степная, 39 "в"	Дигорский	15:05:0080109:24	003002000000 Земли населенных пунктов	Для ведения личного подсобного хозяйства	13	02.020	4 607	247,96	1 142 051,72
8833	Республика Северная Осетия-Алания, р-н Дигорский, с. Кора-Урсдон, ул. Степная, 47	Дигорский	15:05:0080109:25	003002000000 Земли населенных пунктов	Для ведения личного подсобного хозяйства	13	02.020	2 313	247,96	573 587,60
8834	Республика Северная Осетия-Алания, р-н Дигорский, с. Кора-Урсдон, ул З.Тепсиковой, 64	Дигорский	15:05:0080109:3	003002000000 Земли населенных пунктов	Для ведения личного подсобного хозяйства	13	02.020	6 726	247,96	1 667 778,96
8835	Республика Северная Осетия-Алания, р-н Дигорский, с. Кора-Урсдон, ул З Тепсиковой, д.66	Дигорский	15:05:0080109:4	003002000000 Земли населенных пунктов	Для ведения личного подсобного хозяйства	13	02.020	3 994	247,96	990 584,56
8836	Респ. Северная Осетия - Алания, р-н Дигорский, с. Кора-Урсдон, ул З.Тепсиковой	Дигорский	15:05:0080109:5	003002000000 Земли населенных пунктов	Под жилую застройку Индивидуальную	13	02.010	5 660	247,96	1 403 573,60
8837	Респ. Северная Осетия - Алания, р-н Дигорский, с. Кора-Урсдон, ул. Степная	Дигорский	15:05:0080109:6	003002000000 Земли населенных пунктов	Под жилую застройку Индивидуальную	13	02.010	1 800	247,96	1 341 021,60
8838	Респ. Северная Осетия - Алания, р-н Дигорский, с. Кора-Урсдон, ул. Степная, дом 38	Дигорский	15:05:0080110:1	003002000000 Земли населенных пунктов	Для эксплуатации перешедшего в её собственность домовладения	13	02.010	5 067	247,96	1 256 452,12
8839	Северная Осетия - Алания респ. р-н Дигорский, с. Кора-Урсдон, ул. Степная № 37 "а"	Дигорский	15:05:0080110:10	003002000000 Земли населенных пунктов	Для ведения личного подсобного хозяйства	13	02.020	2 100	247,96	520 716,00
8840	Республика Северная Осетия-Алания, р-н Дигорский, с. Кора-Урсдон, ул З.Тепсиковой, 48 а	Дигорский	15:05:0080110:131	003002000000 Земли населенных пунктов	Для ведения личного подсобного хозяйства	13	02.020	800	247,96	198 368,00
8841	Российская Федерация, Республика Северная Осетия-Алания, Дигорский район, с. Кора-Урсдон, ул. Степная, 35 "а"	Дигорский	15:05:0080110:133	003002000000 Земли населенных пунктов	Для ведения личного подсобного хозяйства	13	02.020	1 000	247,96	247 960,00
8842	Российская Федерация, Республика Северная Осетия-Алания, Дигорский район, с. Кора-Урсдон, ул. Степная, 35 "б"	Дигорский	15:05:0080110:134	003002000000 Земли населенных пунктов	Для ведения личного подсобного хозяйства	13	02.020	917	247,96	227 379,32
8843	Республика Северная Осетия-Алания, р-н Дигорский, с. Кора-Урсдон, ул З Тепсиковой, 48	Дигорский	15:05:0080110:17	003002000000 Земли населенных пунктов	Для ведения личного подсобного хозяйства	13	02.020	2 001	247,96	496 167,96
8844	Российская Федерация, Республика Северная Осетия - Алания, р-н Дигорский, с. Кора-Урсдон, ул. З.Тепсиковой, 50	Дигорский	15:05:0080110:3	003002000000 Земли населенных пунктов	Для ведения личного подсобного хозяйства	13	02.020	2 223	247,96	551 262,84
8845	Республика Северная Осетия-Алания, р-н Дигорский, с. Кора-Урсдон, ул. З.Тепсиковой, 52	Дигорский	15:05:0080110:4	003002000000 Земли населенных пунктов	Для ведения личного подсобного хозяйства	13	02.020	1 412	247,96	350 123,52
8846	Респ. Северная Осетия - Алания, р-н Дигорский, с. Кора-Урсдон, ул З Тепсиковой	Дигорский	15:05:0080110:5	003002000000 Земли населенных пунктов	Под жилую застройку Индивидуальную	13	02.010	1 500	247,96	371 940,00
8847	Респ. Северная Осетия - Алания, р-н Дигорский, с. Кора-Урсдон, ул З Тепсиковой	Дигорский	15:05:0080110:6	003002000000 Земли населенных пунктов	Под жилую застройку Индивидуальную	13	02.010	2 000	247,96	495 920,00
8848	Республика Северная Осетия-Алания, р-н Дигорский, с. Кора-Урсдон, ул. З.Тепсиковой, 58	Дигорский	15:05:0080110:7	003002000000 Земли населенных пунктов	Для ведения личного подсобного хозяйства	13	02.020	1 620	247,96	401 695,20
8849	Республика Северная Осетия-Алания, р-н Дигорский, с. Кора-Урсдон, ул Степная, д 35	Дигорский	15:05:0080110:8	003002000000 Земли населенных пунктов	Для ведения личного подсобного хозяйства	13	02.020	2 412	247,96	598 079,52
8850	Республика Северная Осетия-Алания, р-н Дигорский, с. Кора-Урсдон, ул Степная, д 37	Дигорский	15:05:0080110:9	003002000000 Земли населенных пунктов	В целях эксплуатации жилого дома и ведения личного подсобного хозяйства	13	02.020	2 410	247,96	597 226,40
8851	Республика Северная Осетия-Алания, р-н Дигорский, с. Кора-Урсдон, ул З.Тепсиковой, 40	Дигорский	15:05:0080111:1	003002000000 Земли населенных пунктов	Для ведения личного подсобного хозяйства	13	02.020	4 927	247,96	1 221 698,92
8852	Респ. Северная Осетия - Алания, р-н Дигорский, с. Кора-Урсдон, ул. Степная, 33	Дигорский	15:05:0080111:10	003002000000 Земли населенных пунктов	Для ведения личного подсобного хозяйства	13	02.020	2 326	247,96	576 754,96
8853	Республика Северная Осетия — Алания, Дигорский район, с. Кора-Урсдон, ул.Степная, 25 "а"	Дигорский	15:05:0080111:128	003002000000 Земли населенных пунктов	Для ведения личного подсобного хозяйства	13	02.020	1 471	247,96	364 843,01
8854	Республика Северная Осетия — Алания, Дигорский район, с. Кора-Урсдон, ул Степная, 25	Дигорский	15:05:0080111:129	003002000000 Земли населенных пунктов	Для ведения личного подсобного хозяйства	13	02.020	1 788	247,96	443 380,01
8855	Российская Федерация, Республика Северная Осетия-Алания, Дигорский район, с. Кора-Урсдон, ул. Степная, 27	Дигорский	15:05:0080111:131	003002000000 Земли населенных пунктов	Для ведения личного подсобного хозяйства	13	02.020	2 677	247,96	663 865,00
8856	Российская Федерация, Республика Северная Осетия-Алания, Дигорский район, с. Кора-Урсдон, ул. Степная, 27 "а"	Дигорский	15:05:0080111:132	003002000000 Земли населенных пунктов	Для ведения личного подсобного хозяйства	13	02.020	1 500	247,96	371 940,00
8857	Республика Северная Осетия-Алания, р-н Дигорский, с. Кора-Урсдон, ул. З.Тепсиковой, 42	Дигорский	15:05:0080111:2	003002000000 Земли населенных пунктов	Для ведения личного подсобного хозяйства	13	02.020	4 891	247,96	1 212 772,36
8858	Северная Осетия - Алания респ. р-н Дигорский, с. Кора-Урсдон, ул З Тепсиковой, № 44	Дигорский	15:05:0080111:3	003002000000 Земли населенных пунктов	Для ведения личного подсобного хозяйства	13	02.020	4 853	247,96	1 203 349,88
8859	Северная Осетия - Алания респ. р-н Дигорский, с. Кора-Урсдон, ул З Тепсиковой, № 46	Дигорский	15:05:0080111:4	003002000000 Земли населенных пунктов	Для ведения личного подсобного хозяйства	13	02.020	4 863	247,96	1 205 825,48
8860	Республика Северная Осетия-Алания, р-н Дигорский, с. Кора-Урсдон, ул Степная, д 23а	Дигорский	15:05:0080111:5	003002000000 Земли населенных пунктов	Для ведения личного подсобного хозяйства	13	02.020	1 620	247,96	401 695,20
8861	Республика Северная Осетия-Алания, р-н Дигорский, с. Кора-Урсдон, ул. Степная, 29	Дигорский	15:05:0080111:8	003002000000 Земли населенных пунктов	Для ведения личного подсобного хозяйства	13	02.020	4 541	247,96	1 126 182,28

№ пп	Местоположение ЗУ	Район	Кадастровый номер ЗУ	Категория земель	Разрешенное использование по документу	Код вида разрешенного использования (в соответствии с классификатором видов разрешенного использования земельных участков)	Вид использования объектов недвижимости	Площадь	УПКС	КС
8862	Республика Северная Осетия - Алания, р-н Дигорский, с. Кора-Урсдон, ул. Степная, 31 "а"	Дигорский	15:05:0080111:9	003002000000 Земли населенных пунктов	Под жилую застройку Индивидуальную	13	02.010	2 444	247,96	626 382,68
8863	Респ. Северная Осетия - Алания, р-н Дигорский, с. Кора-Урсдон, ул З.Тепсиковой	Дигорский	15:05:0080112:1	003002000000 Земли населенных пунктов	Под жилую застройку Индивидуальную	13	02.010	2 500	247,96	619 900,00
8864	Республика Северная Осетия-Алания, р-н Дигорский, с. Кора-Урсдон, ул.Степная 21	Дигорский	15:05:0080112:10	003002000000 Земли населенных пунктов	Для ведения личного подсобного хозяйства	13	02.020	5 112	247,96	1 267 571,52
8865	Российская Федерация, Республика Северная Осетия-Алания, Дигорский район, с. Кора-Урсдон, ул. З.Тепсиковой, 36а	Дигорский	15:05:0080112:11	003002000000 Земли населенных пунктов	Для ведения личного подсобного хозяйства	13	02.020	4 813	247,96	1 193 431,16
8866	Респ. Северная Осетия - Алания, р-н Дигорский, с. Кора-Урсдон, ул. Степная, №19 "а"	Дигорский	15:05:0080112:12	003002000000 Земли населенных пунктов	Для ведения личного подсобного хозяйства	13	02.020	1 679	247,96	416 424,84
8867	Республика Северная Осетия-Алания, р-н Дигорский, с.Кора-Урсдон, ул.Степная 22	Дигорский	15:05:0080112:156	003002000000 Земли населенных пунктов	Для ведения личного подсобного хозяйства	13	02.020	1 000	247,96	247 960,00
8868	Республика Северная Осетия-Алания, р-н Дигорский, с.Кора-Урсдон, ул.Степная 22 б	Дигорский	15:05:0080112:158	003002000000 Земли населенных пунктов	Для ведения личного подсобного хозяйства	13	02.020	562	247,96	139 382,72
8869	Республика Северная Осетия - Алания, Дигорский район, с. Кора-Урсдон, ул. Степная , 22 "а"	Дигорский	15:05:0080112:159	003002000000 Земли населенных пунктов	Для ведения личного подсобного хозяйства	13	02.020	2 787	247,96	691 135,32
8870	Республика Северная Осетия - Алания, Дигорский район, с. Кора-Урсдон, ул. Степная , 20 "а"	Дигорский	15:05:0080112:160	003002000000 Земли населенных пунктов	Для ведения личного подсобного хозяйства	13	02.020	1 000	247,96	247 960,00
8871	Российская Федерация, Республика Северная Осетия-Алания, Дигорский р-н, с Кора-Урсдон, ул З.Тепсиковой, д 38	Дигорский	15:05:0080112:162	003002000000 Земли населенных пунктов	Для ведения личного подсобного хозяйства	13	02.020	4 047	247,96	1 003 494,12
8872	Российская Федерация, Республика Северная Осетия-Алания, Дигорский р-н, с Кора-Урсдон, ул З.Тепсиковой, д 38а	Дигорский	15:05:0080112:163	003002000000 Земли населенных пунктов	Для ведения личного подсобного хозяйства	13	02.020	985	247,96	244 260,60
8873	Респ. Северная Осетия - Алания, р-н Дигорский, с. Кора-Урсдон, ул З Тепсиковой №30	Дигорский	15:05:0080112:2	003002000000 Земли населенных пунктов	Для ведения личного подсобного хозяйства	13	02.020	4 774	247,96	1 183 761,04
8874	Республика Северная Осетия - Алания, Дигорский район, с. Кора-Урсдон, ул. З.Тепсиковой, 32	Дигорский	15:05:0080112:3	003002000000 Земли населенных пунктов	Для ведения личного подсобного хозяйства	13	02.020	2 117	247,96	524 885,32
8875	Республика Северная Осетия - Алания, р-н Дигорский, с. Кора-Урсдон, ул. З.Тепсиковой, 34	Дигорский	15:05:0080112:4	003002000000 Земли населенных пунктов	Для ведения личного подсобного хозяйства	13	02.020	2 735	247,96	678 170,60
8876	Республика Северная Осетия-Алания, р-н Дигорский, с. Кора-Урсдон, ул.Степная 15	Дигорский	15:05:0080112:40	003002000000 Земли населенных пунктов	Для ведения личного подсобного хозяйства	13	02.020	1 431	247,96	354 826,76
8877	Республика Северная Осетия-Алания, р-н Дигорский, с. Кора-Урсдон, ул.Степная, 15	Дигорский	15:05:0080112:41	003002000000 Земли населенных пунктов	Для ведения личного подсобного хозяйства	13	02.020	1 416	247,96	351 093,36
8878	Российская Федерация, Республика Северная Осетия-Алания, Дигорский район, с Кора-Урсдон, ул Степная, 13	Дигорский	15:05:0080112:6	003002000000 Земли населенных пунктов	Для ведения личного подсобного хозяйства	13	02.020	1 914	247,96	474 580,24
8879	Респ. Северная Осетия - Алания, р-н Дигорский, с. Кора-Урсдон, ул. Степная	Дигорский	15:05:0080112:8	003002000000 Земли населенных пунктов	Под жилую застройку Индивидуальную	13	02.010	4 000	247,96	1 060 239,60
8880	Республика Северная Осетия-Алания, р-н Дигорский, с. Кора-Урсдон, ул. Степная, 19	Дигорский	15:05:0080112:9	003002000000 Земли населенных пунктов	В целях эксплуатации жилого дома (литер "А") и ведения личного подсобного хозяйства	13	02.020	2 812	247,96	701 732,32
8881	Респ. Северная Осетия - Алания, р-н Дигорский, с. Кора-Урсдон, ул З Тепсиковой № 12	Дигорский	15:05:0080113:1	003002000000 Земли населенных пунктов	Для ведения личного подсобного хозяйства	13	02.020	4 964	247,96	1 230 673,44
8882	Российская Федерация, Республика Северная Осетия - Алания, Дигорский район, с. Кора-Урсдон, ул. Степная, 5	Дигорский	15:05:0080113:10	003002000000 Земли населенных пунктов	Для ведения личного подсобного хозяйства	13	02.020	3 061	247,96	759 093,56
8883	Респ. Северная Осетия - Алания, р-н Дигорский, с. Кора-Урсдон, ул. Степная, 8	Дигорский	15:05:0080113:11	003002000000 Земли населенных пунктов	Для ведения личного подсобного хозяйства	13	02.020	3 200	247,96	793 472,00
8884	Республика Северная Осетия-Алания, р-н Дигорский, с. Кора-Урсдон, ул. Степная, 9	Дигорский	15:05:0080113:12	003002000000 Земли населенных пунктов	Для ведения личного подсобного хозяйства	13	02.020	2 306	247,96	571 795,76
8885	Республика Северная Осетия-Алания, р-н Дигорский, с. Кора-Урсдон, ул. Степная, 11	Дигорский	15:05:0080113:13	003002000000 Земли населенных пунктов	Для ведения личного подсобного хозяйства	13	02.020	2 724	247,96	675 513,04
8886	Респ. Северная Осетия - Алания, р-н Дигорский, с. Кора-Урсдон, ул. Степная, дом 6	Дигорский	15:05:0080113:14	003002000000 Земли населенных пунктов	Для строительства жилого дома и ведения личного подсобного хозяйства	13	02.010	4 800	247,96	1 190 208,00
8887	Республика Северная Осетия-Алания, Дигорский р-н, с. Кора-Урсдон, ул. Н.Гатеева	Дигорский	15:05:0080113:141	003002000000 Земли населенных пунктов	Истонско-культурная деятельность	3	09.030	25	6,12	20 100
8888	Российская Федерация, Республика Северная Осетия-Алания, Дигорский район, с. Кора-Урсдон, ул. З.Тепсиковой, 26	Дигорский	15:05:0080113:144	003002000000 Земли населенных пунктов	Для ведения личного подсобного хозяйства	13	02.020	2 966	247,96	735 961,60
8889	Российская Федерация, Республика Северная Осетия-Алания, Дигорский район, с Кора-Урсдон, ул. З.Тепсиковой, 26а	Дигорский	15:05:0080113:145	003002000000 Земли населенных пунктов	Для ведения личного подсобного хозяйства	13	02.020	1 930	247,96	478 562,80
8890	Респ. Северная Осетия - Алания, р-н Дигорский, с. Кора-Урсдон, ул. Степная №1 "а"	Дигорский	15:05:0080113:15	003002000000 Земли населенных пунктов	Для ведения личного подсобного хозяйства	13	02.020	3 431	247,96	850 946,76
8891	Респ. Северная Осетия - Алания, р-н Дигорский, с. Кора-Урсдон, ул. Степная, №3 "а"	Дигорский	15:05:0080113:16	003002000000 Земли населенных пунктов	Для ведения личного подсобного хозяйства	13	02.020	2 761	247,96	684 756,76
8892	Российская Федерация, Республика Северная Осетия - Алания, Дигорский район, с. Кора-Урсдон, ул. Степная, 36	Дигорский	15:05:0080113:17	003002000000 Земли населенных пунктов	Для ведения личного подсобного хозяйства	13	02.020	2 283	247,96	566 092,68
8893	Республика Северная Осетия-Алания, р-н Дигорский, с. Кора-Урсдон, ул. З Тепсиковой, 14	Дигорский	15:05:0080113:2	003002000000 Земли населенных пунктов	Для ведения личного подсобного хозяйства	13	02.020	3 472	247,96	860 917,12
8894	Республика Северная Осетия-Алания, р-н Дигорский, с. Кора-Урсдон, ул. З.Тепсиковой, 16 "а"	Дигорский	15:05:0080113:3	003002000000 Земли населенных пунктов	Для ведения личного подсобного хозяйства	13	02.020	2 292	247,96	568 424,32
8895	Респ. Северная Осетия - Алания, р-н Дигорский, с. Кора-Урсдон, ул. З.Тепсиковой, 18	Дигорский	15:05:0080113:4	003002000000 Земли населенных пунктов	Для ведения личного подсобного хозяйства	13	02.020	2 834	247,96	702 718,64
8896	Респ. Северная Осетия - Алания, р-н Дигорский, с. Кора-Урсдон, ул З.Тепсиковой, дом 20	Дигорский	15:05:0080113:5	003002000000 Земли населенных пунктов	Для ведения личного подсобного хозяйства	13	02.020	3 256	247,96	807 537,76
8897	Респ. Северная Осетия - Алания, р-н Дигорский, с. Кора-Урсдон, ул З Тепсиковой, дом 22	Дигорский	15:05:0080113:6	003002000000 Земли населенных пунктов	Для ведения личного подсобного хозяйства	13	02.020	3 868	247,96	959 364,28
8898	Республика Северная Осетия-Алания, р-н Дигорский, с. Кора-Урсдон, ул З Тепсиковой, д 24	Дигорский	15:05:0080113:7	003002000000 Земли населенных пунктов	Для ведения личного подсобного хозяйства	13	02.020	2 712	247,96	672 704,72
8899	Респ. Северная Осетия - Алания, р-н Дигорский, с. Кора-Урсдон, ул. Степная №3	Дигорский	15:05:0080113:9	003002000000 Земли населенных пунктов	Для ведения личного подсобного хозяйства	13	02.020	3 864	247,96	958 376,64
8900	Республика Северная Осетия-Алания, р-н Дигорский, с. Кора-Урсдон, ул Н.Гатеевой, д 40	Дигорский	15:05:0080114:1	003002000000 Земли населенных пунктов	В целях эксплуатации жилого дома с хозпостройками	13	02.010	6 200	247,96	1 537 352,00
8901	Республика Северная Осетия-Алания, Дигорский р-н, с Кора-Урсдон	Дигорский	15:05:0080114:116	003002000000 Земли населенных пунктов	Для индивидуального жилищного строительства	13	02.010	2 750	247,96	681 890,00
8902	Республика Северная Осетия-Алания, Дигорский р-н, с Кора-Урсдон	Дигорский	15:05:0080114:117	003002000000 Земли населенных пунктов	Для индивидуального жилищного строительства	13	02.010	2 750	247,96	681 890,00

№ пп	Местоположение ЗУ	Район	Кадастровый номер ЗУ	Категория земель	Разрешенное использование по документу	Код вида разрешенного использования (в соответствии с классификатором видов разрешенного использования земельных участков)	Вид использования объектов недвижимости	Площадь	УПКС	КС
8903	РСО-Алания, Дигорский район	Дигорский	15:05:0080114:118	003002000000 Земли населенных пунктов	"Для индивидуального жилищного строительства", "Размещение жилого дома (дом, пригодный для постоянного проживания, высотой не выше трех надземных этажей)	13	02.010	2 162	247,96	536 089,52
8904	Республика Северная Осетия-Алания, р-н Дигорский, с Кора-Урсдон, ул Н.Гатеевой, д 42	Дигорский	15:05:0080114:2	003002000000 Земли населенных пунктов	Для ведения личного подсобного хозяйства	13	02.020	3 940	247,96	976 962,40
8905	Республика Северная Осетия-Алания, р-н Дигорский, с Кора-Урсдон, ул Н Гатеевой, д 42	Дигорский	15:05:0080114:3	003002000000 Земли населенных пунктов	Для ведения личного подсобного хозяйства	13	02.020	3 940	247,96	976 962,40
8906	Республика Северная Осетия-Алания, р-н Дигорский, с Кора-Урсдон, ул Н.Гатеевой №33"а"	Дигорский	15:05:0080115:1	003002000000 Земли населенных пунктов	Для ведения личного подсобного хозяйства	13	02.020	4 381	247,96	1 086 312,76
8907	Респ. Северная Осетия - Алания, р-н Дигорский, с. Кора-Урсдон, ул. Н.Гатеевой, дом 32	Дигорский	15:05:0080115:11	003002000000 Земли населенных пунктов	Для ведения личного подсобного хозяйства	13	02.020	4 330	247,96	1 073 666,80
8908	Республика Северная Осетия-Алания, р-н Дигорский, с. Кора-Урсдон, ул. З.Тепсиковой, 55 "а"	Дигорский	15:05:0080115:13	003002000000 Земли населенных пунктов	Для ведения личного подсобного хозяйства	13	02.020	1 724	247,96	427 483,04
8909	Российская Федерация, Республика Северная Осетия-Алания, Дигорский р-н, с. Кора-Урсдон	Дигорский	15:05:0080115:136	003002000000 Земли населенных пунктов	"Для индивидуального жилищного строительства.Размещение жилого дома (отдельно стоящего здания количеством надземных этажей не более чем три, высотой не более двадцати метров, которое состоит из комнат и помещений вспомогательного использования, предназначенных для удовлетворения гражданами бытовых и иных нужд, связанных с их проживанием в таком здании, не предназначенного для раздела на самостоятельные объекты недвижимости); ведение садоводства; ведение сельскохозяйственных культур; размещение индивидуальных гаражей и хозяйственных построек"	13	02.010	871	247,96	215 973,16
8910	Республика Северная Осетия-Алания, р-н Дигорский, с Кора-Урсдон, ул Н.Гатеевой, 38 "а"	Дигорский	15:05:0080115:16	003002000000 Земли населенных пунктов	Для ведения личного подсобного хозяйства	13	02.020	1 937	247,96	480 298,52
8911	Республика Северная Осетия-Алания, р-н Дигорский, с Кора-Урсдон, ул Н.Гатеевой	Дигорский	15:05:0080115:2	003002000000 Земли населенных пунктов	Под жилую застройку Индивидуальную	13	02.010	2 500	247,96	619 900,00
8912	Респ. Северная Осетия - Алания, р-н Дигорский, с. Кора-Урсдон, ул. Н.Гатеевой №38. "б"	Дигорский	15:05:0080115:20	003002000000 Земли населенных пунктов	Для ведения личного подсобного хозяйства	13	02.020	2 077	247,96	515 012,92
8913	Республика Северная Осетия-Алания, р-н Дигорский, с Кора-Урсдон, ул З Тепсиковой, д 55б	Дигорский	15:05:0080115:21	003002000000 Земли населенных пунктов	Для ведения личного подсобного хозяйства	13	02.020	1 000	247,96	247 960,00
8914	Республика Северная Осетия-Алания, р-н Дигорский, с Кора-Урсдон, ул З Тепсиковой, 55	Дигорский	15:05:0080115:22	003002000000 Земли населенных пунктов	Для ведения личного подсобного хозяйства	13	02.020	3 464	247,96	858 933,44
8915	Республика Северная Осетия-Алания, р-н Дигорский, с. Кора-Урсдон, ул. Н.Гатеевой №36	Дигорский	15:05:0080115:3	003002000000 Земли населенных пунктов	Для ведения личного подсобного хозяйства	13	02.020	6 555	247,96	1 625 377,80
8916	Республика Северная Осетия-Алания, р-н Дигорский, с. Кора-Урсдон, ул. Н. Гатеевой. 38	Дигорский	15:05:0080115:4	003002000000 Земли населенных пунктов	Для ведения личного подсобного хозяйства	13	02.020	3 382	247,96	838 600,72
8917	Респ. Северная Осетия - Алания, р-н Дигорский, с Кора-Урсдон, ул З Тепсиковой, дом 45	Дигорский	15:05:0080115:5	003002000000 Земли населенных пунктов	Для ведения личного подсобного хозяйства	13	02.020	2 439	247,96	604 774,44
8918	Республика Северная Осетия-Алания, р-н Дигорский, с Кора-Урсдон, ул З.Тепсиковой. 47	Дигорский	15:05:0080115:6	003002000000 Земли населенных пунктов	Для ведения личного подсобного хозяйства	13	02.020	2 491	247,96	617 668,36
8919	Республика Северная Осетия-Алания, р-н Дигорский, с Кора-Урсдон, ул З.Тепсиковой, д 49	Дигорский	15:05:0080115:7	003002000000 Земли населенных пунктов	Для ведения личного подсобного хозяйства	13	02.020	3 583	247,96	888 440,68
8920	Респ. Северная Осетия - Алания, р-н Дигорский, с. Кора-Урсдон, ул З.Тепсиковой, 51	Дигорский	15:05:0080115:8	003002000000 Земли населенных пунктов	Для ведения личного подсобного хозяйства	13	02.020	4 000	247,96	991 840,00
8921	Республика Северная Осетия-Алания, р-н Дигорский, с Кора-Урсдон, ул З Тепсиковой, №53	Дигорский	15:05:0080115:9	003002000000 Земли населенных пунктов	Для ведения личного подсобного хозяйства	13	02.020	2 902	247,96	719 579,92
8922	Республика Северная Осетия-Алания, р-н Дигорский, с Кора-Урсдон, ул Н Гатеевой	Дигорский	15:05:0080116:1	003002000000 Земли населенных пунктов	Под жилую застройку Индивидуальную	13	02.010	2 900	247,96	719 084,00
8923	Респ. Северная Осетия - Алания, р-н Дигорский, с. Кора-Урсдон, ул З.Тепсиковой. №41	Дигорский	15:05:0080116:10	003002000000 Земли населенных пунктов	Для ведения личного подсобного хозяйства	13	02.020	2 644	247,96	655 606,24
8924	Респ. Северная Осетия - Алания, р-н Дигорский, с. Кора-Урсдон, ул З.Тепсиковой	Дигорский	15:05:0080116:11	003002000000 Земли населенных пунктов	Под жилую застройку Индивидуальную	13	02.010	4 000	247,96	991 840,00
8925	Респ. Северная Осетия - Алания, р-н Дигорский, с Кора-Урсдон, ул З Тепсиковой, №6	Дигорский	15:05:0080116:12	003002000000 Земли населенных пунктов	В целях строительства жилого дома с хозпостройками	13	02.010	1 140	247,96	282 674,40
8926	Респ. Северная Осетия - Алания, р-н Дигорский, с Кора-Урсдон, ул З Тепсиковой	Дигорский	15:05:0080116:13	003002000000 Земли населенных пунктов	Для строительства жилого дома и ведения личного подсобного хозяйства	13	02.010	2 800	247,96	694 288,00
8927	Респ. Северная Осетия - Алания, р-н Дигорский, с. Кора-Урсдон, ул. Степная	Дигорский	15:05:0080116:2	003002000000 Земли населенных пунктов	Под жилую застройку Индивидуальную	13	02.010	1 000	247,96	247 960,00
8928	Республика Северная Осетия-Алания, р-н Дигорский, с. Кора-Урсдон, ул. Н.Гатеевой. №28	Дигорский	15:05:0080116:3	003002000000 Земли населенных пунктов	Для ведения личного подсобного хозяйства	13	02.020	2 350	247,96	582 706,00
8929	Республика Северная Осетия-Алания, р-н Дигорский, с Кора-Урсдон, ул Н Гатеевой	Дигорский	15:05:0080116:4	003002000000 Земли населенных пунктов	Под жилую застройку Индивидуальную	13	02.010	4 400	247,96	1 091 024,00
8930	Республика Северная Осетия-Алания, р-н Дигорский, с Кора-Урсдон, ул Н Гатеевой	Дигорский	15:05:0080116:5	003002000000 Земли населенных пунктов	Под жилую застройку Индивидуальную	13	02.010	2 500	247,96	619 900,00
8931	Респ. Северная Осетия - Алания, р-н Дигорский, с. К.Урсдон, ул З.Тепсиковой, дом 33	Дигорский	15:05:0080116:6	003002000000 Земли населенных пунктов	Для ведения личного подсобного хозяйства	13	02.020	2 370	247,96	587 665,20
8932	Респ. Северная Осетия - Алания, р-н Дигорский, с. Кора-Урсдон, ул З.Тепсиковой, дом 35	Дигорский	15:05:0080116:7	003002000000 Земли населенных пунктов	Для ведения личного подсобного хозяйства	13	02.020	2 370	247,96	587 665,20
8933	Респ. Северная Осетия - Алания, р-н Дигорский, с Кора-Урсдон, ул З Тепсиковой, дом 37	Дигорский	15:05:0080116:8	003002000000 Земли населенных пунктов	Для ведения личного подсобного хозяйства	13	02.020	3 851	247,96	954 893,96
8934	Республика Северная Осетия-Алания, р-н Дигорский, с Кора-Урсдон, ул З.Тепсиковой. №39 "б"	Дигорский	15:05:0080116:9	003002000000 Земли населенных пунктов	Для ведения личного подсобного хозяйства	13	02.020	1 945	247,96	482 282,20
8935	Республика Северная Осетия-Алания, р-н Дигорский, с Кора-Урсдон, ул Н.Гатеевой, д 22	Дигорский	15:05:0080117:1	003002000000 Земли населенных пунктов	Для ведения личного подсобного хозяйства	13	02.020	5 970	247,96	1 480 321,20
8936	Республика Северная Осетия - Алания, Дигорский р-н, с. Кора-Урсдон, ул З.Тепсиковой	Дигорский	15:05:0080117:112	003002000000 Земли населенных пунктов	Ритуальная деятельность	12	12.010	15 415	1,49	22 968,35
8937	Республика Северная Осетия-Алания, р-н Дигорский, с Кора-Урсдон, ул Гатеева, д 12	Дигорский	15:05:0080118:1	003002000000 Земли населенных пунктов	В целях эксплуатации жилого дома с хозпостройками	13	02.020	4 530	247,96	1 123 258,80

№ п/п	Местоположение ЗУ	Район	Кадастровый номер ЗУ	Категория земель	Разрешенное использование по документу	Код вида разрешенного использования (в соответствии с классификатором видов разрешенного использования земельных участков)	Вид использования объектов недвижимости	Площадь	УПКС	КС
8938	Республика Северная Осетия - Алания, р-н Дигорский, с. Кора-Урсдон, ул. 3 Тепсиковой, 27	Дигорский	15:05:0080118:10	003002000000 Земли населенных пунктов	Для ведения личного подсобного хозяйства	13	02.020	2 456	247,96	608 989,76
8939	Республика Северная Осетия-Алания, р-н Дигорский, с Кора-Урсдон, ул З.Тепсиковой. 29	Дигорский	15:05:0080118:11	003002000000 Земли населенных пунктов	Для ведения личного подсобного хозяйства	13	02.020	2 782	247,96	689 824,72
8940	Респ. Северная Осетия - Алания, р-н Дигорский, с. Кора-Урсдон, ул З.Тепсиковой	Дигорский	15:05:0080118:12	003002000000 Земли населенных пунктов	Под жилую застройку Индивидуальную	13	02.010	2 935	247,96	728 716,60
8941	Республика Северная Осетия-Алания, р-н Дигорский, с Кора-Урсдон, ул Н.Гатеевой, 14	Дигорский	15:05:0080118:2	003002000000 Земли населенных пунктов	Для ведения личного подсобного хозяйства	13	02.020	5 035	247,96	1 248 528,60
8942	Российская Федерация, Республика Северная Осетия - Алания, Дигорский р-н , с Кора-Урсдон, ул. Н Гатеевой, 16	Дигорский	15:05:0080118:3	003002000000 Земли населенных пунктов	Для ведения личного подсобного хозяйства	13	02.020	4 616	247,96	1 145 018,56
8943	Республика Северная Осетия-Алания, р-н Дигорский, с Кора-Урсдон, ул Н.Гатеевой	Дигорский	15:05:0080118:4	003002000000 Земли населенных пунктов	Под жилую застройку Индивидуальную	13	02.010	1 300	247,96	322 548,00
8944	Республика Северная Осетия-Алания, р-н Дигорский, с Кора-Урсдон, ул Н.Гатеевой	Дигорский	15:05:0080118:5	003002000000 Земли населенных пунктов	Под жилую застройку Индивидуальную	13	02.010	1 300	247,96	322 548,00
8945	Респ. Северная Осетия - Алания, р-н Дигорский, с Кора-Урсдон, ул 3 Тепсиковой, дом 19	Дигорский	15:05:0080118:6	003002000000 Земли населенных пунктов	Для ведения личного подсобного хозяйства	13	02.020	2 589	247,96	641 968,44
8946	Республика Северная Осетия-Алания, р-н Дигорский, с Кора-Урсдон, ул 3 Тепсиковой, д 21	Дигорский	15:05:0080118:7	003002000000 Земли населенных пунктов	Для ведения личного подсобного хозяйства	13	02.020	4 012	247,96	989 856,52
8947	Республика Северная Осетия-Алания, р-н Дигорский, с Кора-Урсдон, ул З.Тепсиковой. д 23	Дигорский	15:05:0080118:8	003002000000 Земли населенных пунктов	Для ведения личного подсобного хозяйства	13	02.020	2 844	247,96	705 106,64
8948	Респ. Северная Осетия - Алания, р-н Дигорский, с. Кора-Урсдон, ул З.Тепсиковой. 25	Дигорский	15:05:0080118:9	003002000000 Земли населенных пунктов	Для ведения личного подсобного хозяйства	13	02.020	1 953	247,96	484 261,88
8949	Северная Осетия - Алания респ. р-н Дигорский, с Кора-Урсдон, ул 3 Тепсиковой, 16	Дигорский	15:05:0080119:10	003002000000 Земли населенных пунктов	В целях эксплуатации нежилых зданий для торговой деятельности	4	04.040	241	644,70	155 372,70
8950	Российская Федерация, Республика Северная Осетия-Алания, Дигорский район, с Кора-Урсдон, ул. Н Гатеевой. 6	Дигорский	15:05:0080119:130	003002000000 Земли населенных пунктов	для ведения личного подсобного хозяйства	13	02.020	2 021	247,96	501 071,16
8951	Российская Федерация, Республика Северная Осетия-Алания, Дигорский район, с. Кора-Урсдон, ул. Н.Гатеевой, 6а	Дигорский	15:05:0080119:131	003002000000 Земли населенных пунктов	для ведения личного подсобного хозяйства	13	02.020	2 362	247,96	585 681,52
8952	Республика Северная Осетия-Алания, р-н Дигорский, с Кора-Урсдон, ул Н.ГатеевойД62	Дигорский	15:05:0080119:2	003002000000 Земли населенных пунктов	Для ведения личного подсобного хозяйства	13	02.020	2 484	247,96	615 926,16
8953	Республика Северная Осетия-Алания, р-н Дигорский, с Кора-Урсдон, ул Н Гатеевой	Дигорский	15:05:0080119:3	003002000000 Земли населенных пунктов	Под жилую застройку Индивидуальную	13	02.010	2 000	247,96	495 920,00
8954	Северная Осетия - Алания респ. р-н Дигорский, с Кора-Урсдон, ул Н Гатеевой, 8	Дигорский	15:05:0080119:4	003002000000 Земли населенных пунктов	Для ведения личного подсобного хозяйства	13	02.020	4 537	247,96	1 125 055,72
8955	Республика Северная Осетия-Алания, р-н Дигорский, с. Кора-Урсдон, ул. Н.Гатеевой. 10	Дигорский	15:05:0080119:5	003002000000 Земли населенных пунктов	Для ведения личного подсобного хозяйства	13	02.020	4 596	247,96	1 139 621,16
8956	Респ. Северная Осетия - Алания, р-н Дигорский, с. Кора-Урсдон, ул З.Тепсиковой	Дигорский	15:05:0080119:6	003002000000 Земли населенных пунктов	Под жилую застройку Индивидуальную	13	02.010	2 000	247,96	495 920,00
8957	Респ. Северная Осетия - Алания, р-н Дигорский, с Кора-Урсдон, ул 3 Тепсиковой 11	Дигорский	15:05:0080119:7	003002000000 Земли населенных пунктов	Для ведения личного подсобного хозяйства	13	02.020	4 129	247,96	1 023 626,84
8958	Республика Северная Осетия-Алания, р-н Дигорский, с Кора-Урсдон, ул З.Тепсиковой. 13	Дигорский	15:05:0080119:8	003002000000 Земли населенных пунктов	Для ведения личного подсобного хозяйства	13	02.020	5 240	247,96	1 299 590,40
8959	Респ. Северная Осетия - Алания, р-н Дигорский, с. Кора-Урсдон, ул З.Тепсиковой. дом 15	Дигорский	15:05:0080119:9	003002000000 Земли населенных пунктов	Для ведения личного подсобного хозяйства	13	02.020	4 116	247,96	1 020 540,96
8960	Респ. Северная Осетия - Алания, р-н Дигорский, с. Кора-Урсдон, ул З.Тепсиковой. дом 1	Дигорский	15:05:0080120:1	003002000000 Земли населенных пунктов	Для ведения личного подсобного хозяйства	13	02.020	2 958	247,96	597 687,68
8961	Республика Северная Осетия-Алания, р-н Дигорский, с Кора-Урсдон, ул З.Тепсиковой. 3	Дигорский	15:05:0080120:2	003002000000 Земли населенных пунктов	Для ведения личного подсобного хозяйства	13	02.020	1 718	247,96	425 995,28
8962	Республика Северная Осетия-Алания, р-н Дигорский, с Кора-Урсдон, ул З.Тепсиковой. 5	Дигорский	15:05:0080120:3	003002000000 Земли населенных пунктов	Для ведения личного подсобного хозяйства	13	02.020	5 665	247,96	1 404 694,40
8963	Респ. Северная Осетия - Алания, р-н Дигорский, с. Кора-Урсдон, ул З.Тепсиковой. 7	Дигорский	15:05:0080120:4	003002000000 Земли населенных пунктов	Для ведения личного подсобного хозяйства	13	02.020	3 456	247,96	856 962,00
8964	Республика Северная Осетия-Алания, р-н Дигорский, с. Кора-Урсдон, ул З.Тепсиковой. 7 "а"	Дигорский	15:05:0080120:8	003002000000 Земли населенных пунктов	Для ведения личного подсобного хозяйства	13	02.020	1 723	247,96	427 235,08
8965	Респ. Северная Осетия - Алания, р-н Дигорский, с Кора-Урсдон, ул Мира, 44	Дигорский	15:05:0080121:1	003002000000 Земли населенных пунктов	Для нужд образования и иных учебно-воспитательных целей	3	03.050	26 050	316,13	8 235 707,50
8966	Российская Федерация, Республика Северная Осетия - Алания, р-н Дигорский, с. Кора-Урсдон, ул. К Маркса, 30	Дигорский	15:05:0080121:2	003002000000 Земли населенных пунктов	Для ведения гражданами садоводства и огородничества	13	13.021	6 676	130,15	869 001,65
8967	Российская Федерация, Республика Северная Осетия - Алания, р-н Дигорский, с. Кора-Урсдон, ул. К.Маркса , 28	Дигорский	15:05:0080121:3	003002000000 Земли населенных пунктов	Для ведения личного подсобного хозяйства	13	02.020	3 067	247,96	760 494,32
8968	Республика Северная Осетия-Алания, р-н Дигорский, с. Кора-Урсдон, ул. К.Маркса. 21	Дигорский	15:05:0080122:1	003002000000 Земли населенных пунктов	Для ведения личного подсобного хозяйства	13	02.020	6 365	247,96	1 578 265,40
8969	Республика Северная Осетия - Алания, Дигорский район, с Кора-Урсдон, ул 3 Тепсиковой, 1в	Дигорский	15:05:0080122:118	003002000000 Земли населенных пунктов	Для ведения личного подсобного хозяйства	13	02.020	1 000	247,96	247 960,00
8970	Республика Северная Осетия - Алания, Дигорский район, с Кора-Урсдон, ул 3 Тепсиковой, 1 г	Дигорский	15:05:0080122:119	003002000000 Земли населенных пунктов	Для ведения личного подсобного хозяйства	13	02.020	1 000	247,96	247 960,00
8971	Республика Северная Осетия - Алания, Дигорский район, с Кора-Урсдон, ул З.Тепсиковой. 1 д	Дигорский	15:05:0080122:120	003002000000 Земли населенных пунктов	Для ведения личного подсобного хозяйства	13	02.020	800	247,96	198 368,00
8972	Российская Федерация, Республика Северная Осетия-Алания, Дигорский р-н. с. Кора-Урсдон. ул. К.Маркса	Дигорский	15:05:0080122:121	003002000000 Земли населенных пунктов	Для ведения личного подсобного хозяйства (приусадебный земельный участок)	13	02.020	800	247,96	198 368,00
8973	Российская Федерация, Республика Северная Осетия - Алания, Дигорский район, с Кора-Урсдон, ул З.Тепсиковой, д 1е	Дигорский	15:05:0080122:122	003002000000 Земли населенных пунктов	Для ведения личного подсобного хозяйства	13	02.020	600	247,96	148 776,00
8974	Российская Федерация, Республика Северная Осетия - Алания, Дигорский район, с Кора-Урсдон, ул З.Тепсиковой, 1 "г"	Дигорский	15:05:0080122:123	003002000000 Земли населенных пунктов	Для ведения личного подсобного хозяйства	13	02.020	600	247,96	148 776,00
8975	Российская Федерация, Республика Северная Осетия - Алания, Дигорский район, с Кора-Урсдон, ул З.Тепсиковой, 1 "ы"	Дигорский	15:05:0080122:124	003002000000 Земли населенных пунктов	Для ведения личного подсобного хозяйства	13	02.020	500	247,96	123 980,00
8976	Российская Федерация, Республика Северная Осетия - Алания, р-н Дигорский, с. Кора-Урсдон, ул. К.Маркса. 25	Дигорский	15:05:0080122:2	003002000000 Земли населенных пунктов	Для ведения личного подсобного хозяйства (приусадебный земельный участок)	13	02.020	1 000	247,96	247 960,00
8977	Респ. Северная Осетия - Алания, р-н Дигорский, с Кора-Урсдон, ул К.Маркса. 22	Дигорский	15:05:0080122:3	003002000000 Земли населенных пунктов	В целях эксплуатации жилого дома и ведения личного подсобного хозяйства	13	02.020	3 000	247,96	743 880,00
8978	Респ. Северная Осетия - Алания, р-н Дигорский, с Кора-Урсдон, ул К.Маркса. 27	Дигорский	15:05:0080122:4	003002000000 Земли населенных пунктов	Для ведения личного подсобного хозяйства	13	02.020	2 262	247,96	560 673,36

№ п/п	Местоположение ЗУ	Район	Кадастровый номер ЗУ	Категория земель	Разрешенное использование по документу	Код вида разрешенного использования (в соответствии с классификатором видов разрешенного использования земельных участков)	Вид использования объектом недвижимости	Площадь	УПКС	КС
8979	Респ. Северная Осетия - Алания, р-н Дигорский, с. Кора-Урсдон, ул. К.Маркса, дом 14 "б"	Дигорский	15:05:000801 23:1	003002000000 Земли населенных пунктов	Для ведения личного подсобного хозяйства	13	02.020	2 582	247,96	640 242,72
8980	Респ Северная Осетия - Алания, Дигорский р-н, с Кора-Урсдон	Дигорский	15:05:000801 23:125	003002000000 Земли населенных пунктов	Для индивидуального жилищного строительства	13	02.010	800	247,96	198 368,00
8981	Республика Северная Осетия-Алания, Дигорский р-н, с. Кора-Урсдон, ул. З.Тепсаковой	Дигорский	15:05:000801 23:127	003002000000 Земли населенных пунктов	"Для индивидуального жилищного строительства"."Размещение индивидуального жилого дома (дом пригодный для постоянного проживания, высотой не выше трех надземный этажей)"	13	02.010	800	247,96	198 368,00
8982	Республика Северная Осетия-Алания, р-н Дигорский, с Кора-Урсдон, ул 3 Тепсаковой, д 16	Дигорский	15:05:000801 23:2	003002000000 Земли населенных пунктов	Для ведения личного подсобного хозяйства	13	02.020	1 000	247,96	247 960,00
8983	Респ. Северная Осетия - Алания, р-н Дигорский, с. Кора-Урсдон, по левую сторону объездной автодороги Дигора-Урсдон	Дигорский	15:05:000801 24:11	003002000000 Земли населенных пунктов	В целях содержания и использования Кора-Урсдонской ГЭС	6	06:070	2 162	161,51	1 030 654,82
8984	Республика Северная Осетия - Алания, Дигорский район, с Кора-Урсдон, ул К.Маркса, 3	Дигорский	15:05:000801 24:126	003002000000 Земли населенных пунктов	Для ведения личного подсобного хозяйства	13	02.020	1 567	247,96	388 661,32
8985	Республика Северная Осетия - Алания, Дигорский район, с Кора-Урсдон, ул К.Маркса, 3а	Дигорский	15:05:000801 24:127	003002000000 Земли населенных пунктов	Для ведения личного подсобного хозяйства	13	02.020	800	247,96	198 368,00
8986	Республика Северная Осетия - Алания, Дигорский район, с Кора-Урсдон	Дигорский	15:05:000801 24:128	003002000000 Земли населенных пунктов	Для ведения личного подсобного хозяйства (приусадебный земельный участок)	13	02.020	9 300	247,96	2 305 628,00
8987	Респ. Северная Осетия - Алания, р-н Дигорский, с. Кора-Урсдон, на окраине с северо-восточной стороны	Дигорский	15:05:000801 24:2	003002000000 Земли населенных пунктов	Для сельскохозяйственных целей	6	06:000	6 500	161,51	1 049 815,00
8988	Респ. Северная Осетия - Алания, р-н Дигорский, с. Кора-Урсдон, ул. К.Маркса, 1"а"	Дигорский	15:05:000801 24:3	003002000000 Земли населенных пунктов	В целях эксплуатации существующих нежилых зданий в целях обеспечения образовательной деятельности	3	03.050	3 415	316,15	1 079 652,25
8989	Республика Северная Осетия-Алания, р-н Дигорский, с. Кора-Урсдон, ул К.Маркса, д 1	Дигорский	15:05:000801 24:4	003002000000 Земли населенных пунктов	Под жилую застройку Индивидуальную	13	02.010	300	247,96	74 388,00
8990	Республика Северная Осетия - Алания, р-н Дигорский, с. Кора-Урсдон, ул. К.Маркса, 4	Дигорский	15:05:000801 24:6	003002000000 Земли населенных пунктов	Для ведения личного подсобного хозяйства	13	02.020	2 017	247,96	500 279,32
8991	Республика Северная Осетия-Алания, р-н Дигорский, с. Кора-Урсдон, ул К.Маркса, 6	Дигорский	15:05:000801 24:7	003002000000 Земли населенных пунктов	Для ведения личного подсобного хозяйства	13	02.020	5 021	247,96	1 245 007,16
8992	Республика Северная Осетия-Алания, р-н Дигорский, с. Кора-Урсдон, ул. К.Маркса, 7	Дигорский	15:05:000801 24:8	003002000000 Земли населенных пунктов	Для ведения личного подсобного хозяйства	13	02.020	4 529	247,96	1 123 013,84
8993	Российская Федерация, Республика Северная Осетия-Алания, Дигорский район, с. Кора-Урсдон, ул. К.Маркса, 8	Дигорский	15:05:000801 24:9	003002000000 Земли населенных пунктов	Под жилую застройку Индивидуальную	13	02.010	4 881	247,96	1 210 292,76
8994	Респ. Северная Осетия - Алания, р-н Дигорский, с. Кора-Урсдон, ул. Н Гатеевой, дом 37	Дигорский	15:05:000801 25:1	003002000000 Земли населенных пунктов	Для ведения личного подсобного хозяйства	13	02.020	11 755	247,96	2 914 769,80
8995	Российская Федерация, Республика Северная Осетия-Алания, Дигорский район, с. Кора-Урсдон, ул. Н.Гатеевой, 44	Дигорский	15:05:000801 25:123	003002000000 Земли населенных пунктов	Для индивидуального жилищного строительства	13	02.010	2 667	247,96	661 441,32
8996	Республика Северная Осетия-Алания, р-н Дигорский, с. Кора-Урсдон, ул Н.Гатеевой	Дигорский	15:05:000801 25:2	003002000000 Земли населенных пунктов	Под жилую застройку Индивидуальную	13	02.010	2 500	247,96	619 900,00
8997	Республика Северная Осетия-Алания, р-н Дигорский, с Кора-Урсдон, ул Н Гатеевой, д 41	Дигорский	15:05:000801 25:3	003002000000 Земли населенных пунктов	Для ведения личного подсобного хозяйства	13	02.020	3 170	247,96	786 033,20
8998	Республика Северная Осетия-Алания, р-н Дигорский, с Кора-Урсдон, ул Н Гатеевой, д 42	Дигорский	15:05:000801 25:4	003002000000 Земли населенных пунктов	Для ведения личного подсобного хозяйства	13	02.020	4 210	247,96	1 043 911,60
8999	Республика Северная Осетия-Алания, р-н Дигорский, с. Кора-Урсдон, ул Н.Гатеевой, д 40а	Дигорский	15:05:000801 25:5	003002000000 Земли населенных пунктов	Для ведения личного подсобного хозяйства	13	02.020	4 567	247,96	1 132 357,32
9000	Северная Осетия - Алания респ, р-н Дигорский, с Кора-Урсдон, ул Н.Гатеевой, дом 40 "б"	Дигорский	15:05:000801 25:6	003002000000 Земли населенных пунктов	Для ведения личного подсобного хозяйства	13	02.020	5 412	247,96	1 342 059,52
9001	Северная Осетия - Алания респ, р-н Дигорский, с Кора-Урсдон, ул Н.Гатеевой, дом 40 "в"	Дигорский	15:05:000801 25:7	003002000000 Земли населенных пунктов	Для ведения личного подсобного хозяйства	13	02.020	3 620	247,96	947 207,20
9002	Республика Северная Осетия-Алания, р-н Дигорский, с Кора-Урсдон, ул Н Гатеевой	Дигорский	15:05:000801 26:1	003002000000 Земли населенных пунктов	Под жилую застройку Индивидуальную	13	02.010	2 500	247,96	619 900,00
9003	Республика Северная Осетия-Алания, Дигорский район, с. Кора- Урсдон, ул. Н.Гатеевой, 27 "а"	Дигорский	15:05:000801 26:120	003002000000 Земли населенных пунктов	для ведения личного подсобного хозяйства	13	02.020	980	247,96	243 000,80
9004	Республика Северная Осетия-Алания, Дигорский район, с. Кора- Урсдон, ул. Н.Гатеевой, 27	Дигорский	15:05:000801 26:121	003002000000 Земли населенных пунктов	для ведения личного подсобного хозяйства	13	02.020	1 265	247,96	313 639,40
9005	Республика Северная Осетия-Алания, р-н Дигорский, с Кора-Урсдон, ул Н Гатеевой, д 23	Дигорский	15:05:000801 26:2	003002000000 Земли населенных пунктов	Для ведения личного подсобного хозяйства	13	02.020	2 554	247,96	633 289,84
9006	Республика Северная Осетия-Алания, р-н Дигорский, с Кора-Урсдон, ул Н Гатеевой	Дигорский	15:05:000801 26:3	003002000000 Земли населенных пунктов	Под жилую застройку Индивидуальную	13	02.010	2 000	247,96	495 920,00
9007	Республика Северная Осетия-Алания, р-н Дигорский, с Кора-Урсдон, ул Н.Гатеевой	Дигорский	15:05:000801 26:5	003002000000 Земли населенных пунктов	Под жилую застройку Индивидуальную	13	02.010	4 200	247,96	1 041 432,00
9008	Республика Северная Осетия-Алания, р-н Дигорский, с Кора-Урсдон, ул Н.Гатеевой	Дигорский	15:05:000801 26:6	003002000000 Земли населенных пунктов	Под жилую застройку Индивидуальную	13	02.010	2 700	247,96	669 492,00
9009	Республика Северная Осетия-Алания, р-н Дигорский, с Кора-Урсдон, ул Н Гатеевой	Дигорский	15:05:000801 26:7	003002000000 Земли населенных пунктов	Под жилую застройку Индивидуальную	13	02.010	2 800	247,96	694 288,00
9010	Республика Северная Осетия-Алания, р-н Дигорский, с Кора-Урсдон, ул Н Гатеевой, д 23а	Дигорский	15:05:000801 26:8	003002000000 Земли населенных пунктов	Для ведения личного подсобного хозяйства	13	02.020	3 486	247,96	864 592,56
9011	Республика Северная Осетия-Алания, Дигорский район, с. Кора-Урсдон, ул. Н.Гатеевой, 13	Дигорский	15:05:000801 27:1	003002000000 Земли населенных пунктов	Для строительства индивидуального жилого дома	13	02.010	2 640	247,96	654 614,40
9012	Северная Осетия - Алания респ, р-н Дигорский, с. Кора-Урсдон, ул. Н.Гатеевой, 26	Дигорский	15:05:000801 27:13	003002000000 Земли населенных пунктов	Для ведения личного подсобного хозяйства	13	02.020	4 511	247,96	1 119 126,21
9013	Респ. Северная Осетия - Алания, р-н Дигорский, с Кора-Урсдон, ул Н Гатеевой, дом 15	Дигорский	15:05:000801 27:2	003002000000 Земли населенных пунктов	Для ведения личного подсобного хозяйства	13	02.020	4 723	247,96	1 171 115,08
9014	Республика Северная Осетия-Алания, р-н Дигорский, с Кора-Урсдон, ул Н.Гатеевой № 17	Дигорский	15:05:000801 27:3	003002000000 Земли населенных пунктов	Для ведения личного подсобного хозяйства	13	02.020	2 216	247,96	549 714,56
9015	Респ. Северная Осетия - Алания, р-н Дигорский, с. Кора-Урсдон, ул. Н.Гатеевой, дом 19	Дигорский	15:05:000801 27:4	003002000000 Земли населенных пунктов	Для ведения личного подсобного хозяйства	13	02.020	4 210	247,96	1 043 951,60
9016	Респ. Северная Осетия - Алания, р-н Дигорский, с. Кора-Урсдон, ул. Н.Гатеевой, дом 19 "а"	Дигорский	15:05:000801 27:5	003002000000 Земли населенных пунктов	Для ведения личного подсобного хозяйства	13	02.020	1 042	247,96	258 471,32
9017	Респ. Северная Осетия - Алания, р-н Дигорский, с Кора-Урсдон, ул Н Гатеевой, дом 5	Дигорский	15:05:000801 28:1	003002000000 Земли населенных пунктов	Для ведения личного подсобного хозяйства	13	02.020	4 983	247,96	1 235 581,68
9018	Республика Северная Осетия-Алания, р-н Дигорский, с Кора-Урсдон, ул Н Гатеевой, 7	Дигорский	15:05:000801 28:2	003002000000 Земли населенных пунктов	Для ведения личного подсобного хозяйства	13	02.020	2 946	247,96	730 690,16
9019	Республика Северная Осетия-Алания, р-н Дигорский, с. Кора-Урсдон, ул. Н.Гатеевой № 9	Дигорский	15:05:000801 28:3	003002000000 Земли населенных пунктов	Для ведения личного подсобного хозяйства	13	02.020	2 888	247,96	716 108,48

№ пп	Местоположение ЗУ	Район	Кадастровый номер ЗУ	Категория земель	Разрешенное использование по документу	Код вида разрешенного использования (в соответствии с классификатором видов разрешенного использования земельных участков)	Вид использования объектов недвижимости	Площадь	УПКС	КС
9020	Республика Северная Осетия-Алания, р-н Дигорский, с Кора-Урсдон, ул Н.Гатеевой №11	Дигорский	15:05:000801 28:4	003002000000 Земли населенных пунктов	Для ведения личного подсобного хозяйства	13	02.020	3 193	247,96	792 242,28
9021	Респ. Северная Осетия - Алания, р-н Дигорский, с. Кора-Урсдон, ул. Н.Гатеевой, дом 11 "А"	Дигорский	15:05:000801 28:5	003002000000 Земли населенных пунктов	Для ведения личного подсобного хозяйства	13	02.020	2 938	247,96	728 684,08
9022	Российская Федерация, Республика Северная Осетия-Алания, Дигорский район, с Кора-Урсдон, ул Н.Гатеевой, 1	Дигорский	15:05:000801 29:1	003002000000 Земли населенных пунктов	Для ведения личного подсобного хозяйства	13	02.020	2 689	247,96	666 911,44
9023	Российская Федерация, Республика Северная Осетия-Алания, Дигорский район, с Кора-Урсдон, ул Н.Гатеевой, 3	Дигорский	15:05:000801 29:2	003002000000 Земли населенных пунктов	Под жилую застройку Индивидуальную	13	02.010	2 500	247,96	620 900,00
9024	Респ. Северная Осетия - Алания, р-н Дигорский, с. Кора-Урсдон, ул. Мира	Дигорский	15:05:000801 30:1	003002000000 Земли населенных пунктов	Под жилую застройку Индивидуальную	13	02.010	2 000	247,96	495 920,00
9025	Респ. Северная Осетия - Алания, р-н Дигорский, с. Кора-Урсдон, ул. Мира, дом 50	Дигорский	15:05:000801 30:2	003002000000 Земли населенных пунктов	Для ведения личного подсобного хозяйства	13	02.020	1 600	247,96	396 736,00
9026	Респ. Северная Осетия - Алания, р-н Дигорский, с. Кора-Урсдон, ул. Мира, дом 52	Дигорский	15:05:000801 30:3	003002000000 Земли населенных пунктов	Для ведения личного подсобного хозяйства	13	02.020	2 150	247,96	533 114,00
9027	Республика Северная Осетия - Алания, р-н Дигорский, с. Кора-Урсдон, ул. Мира,46	Дигорский	15:05:000801 30:4	003002000000 Земли населенных пунктов	Для торговой деятельности	4	04.020	277	247,96	68 715,00
9028	Респ. Северная Осетия - Алания, р-н Дигорский, с Кора-Урсдон, ул Мира, дом №6	Дигорский	15:05:000801 31:1	003002000000 Земли населенных пунктов	Для ведения личного подсобного хозяйства	13	02.020	3 525	247,96	874 059,00
9029	Северная Осетия - Алания респ, р-н Дигорский, с Кора-Урсдон, ул Мира, 38	Дигорский	15:05:000801 31:2	003002000000 Земли населенных пунктов	Для ведения личного подсобного хозяйства	13	02.020	2 034	247,96	504 459,84
9030	Республика Северная Осетия-Алания, р-н Дигорский, с. Кора-Урсдон, ул. Мира, 40 "а"	Дигорский	15:05:000801 31:3	003002000000 Земли населенных пунктов	Для ведения личного подсобного хозяйства	13	02.020	1 731	247,96	429 279,96
9031	Республика Северная Осетия - Алания, Дигорский район, с. Кора-Урсдон, ул. Мира №42 а	Дигорский	15:05:000801 31:4	003002000000 Земли населенных пунктов	Для ведения личного подсобного хозяйства	13	02.020	3 236	247,96	802 643,18
9032	Республика Северная Осетия-Алания, р-н Дигорский, с Кора-Урсдон, ул Мира, д 44а	Дигорский	15:05:000801 31:5	003002000000 Земли населенных пунктов	Для ведения личного подсобного хозяйства	13	02.020	1 911	247,96	473 966,68
9033	Российская Федерация, Республика Северная Осетия-Алания, Дигорский район, с. Кора-Урсдон, ул. Мира, 46"а"	Дигорский	15:05:000801 31:6	003002000000 Земли населенных пунктов	Для ведения личного подсобного хозяйства	13	02.020	5 417	247,96	1 343 499,32
9034	Респ. Северная Осетия - Алания, р-н Дигорский, с. Кора-Урсдон, ул. Мира	Дигорский	15:05:000801 31:7	003002000000 Земли населенных пунктов	Под жилую застройку Индивидуальную	13	02.010	4 900	247,96	1 215 004,00
9035	Респ. Северная Осетия - Алания, р-н Дигорский, с. Кора-Урсдон, ул. Мира, 22	Дигорский	15:05:000801 32:1	003002000000 Земли населенных пунктов	Для строительства жилого дома	13	02.010	2 200	247,96	545 512,00
9036	Респ. Северная Осетия - Алания, р-н Дигорский, с. Кора-Урсдон, ул. Мира	Дигорский	15:05:000801 32:2	003002000000 Земли населенных пунктов	Под жилую застройку Индивидуальную	13	02.010	1 300	247,96	322 348,00
9037	Респ. Северная Осетия - Алания, р-н Дигорский, с. Кора-Урсдон, ул. Мира, 24	Дигорский	15:05:000801 32:3	003002000000 Земли населенных пунктов	Под домовладением	13	02.010	2 408	247,96	597 064,48
9038	Респ. Северная Осетия - Алания, р-н Дигорский, с. Кора-Урсдон, ул. Мира, №34	Дигорский	15:05:000801 32:4	003002000000 Земли населенных пунктов	Для ведения личного подсобного хозяйства	13	02.020	3 624	247,96	898 667,04
9039	Респ. Северная Осетия - Алания, р-н Дигорский, с. Кора-Урсдон, ул. К.Маркса	Дигорский	15:05:000801 32:5	003002000000 Земли населенных пунктов	Под жилую застройку Индивидуальную	13	02.010	1 500	247,96	371 940,00
9040	Российская Федерация, Республика Северная Осетия - Алания, р-н Дигорский, с. Кора-Урсдон, ул. К Маркса, 24	Дигорский	15:05:000801 32:6	003002000000 Земли населенных пунктов	Для ведения личного подсобного хозяйства	13	02.020	4 000	247,96	1 991 824,00
9041	Респ. Северная Осетия - Алания, р-н Дигорский, с. Кора-Урсдон, ул. К.Маркса	Дигорский	15:05:000801 32:7	003002000000 Земли населенных пунктов	Под жилую застройку Индивидуальную	13	02.010	4 000	247,96	991 840,00
9042	Респ. Северная Осетия - Алания, р-н Дигорский, с. Кора-Урсдон, ул. Мира, №18	Дигорский	15:05:000801 33:1	003002000000 Земли населенных пунктов	Для ведения личного подсобного хозяйства	13	02.020	2 603	247,96	518 980,26
9043	Респ. Северная Осетия - Алания, р-н Дигорский, с Кора-Урсдон, ул Мира, 20	Дигорский	15:05:000801 33:2	003002000000 Земли населенных пунктов	Для ведения личного подсобного хозяйства	13	02.020	2 022	247,96	501 875,12
9044	Респ. Северная Осетия - Алания, р-н Дигорский, с. Кора-Урсдон, ул. Мира	Дигорский	15:05:000801 33:3	003002000000 Земли населенных пунктов	Под жилую застройку Индивидуальную	13	02.010	2 000	247,96	495 920,00
9045	Северная Осетия - Алания респ, р-н Дигорский, с Кора-Урсдон, ул Мира, дом 24 "б"	Дигорский	15:05:000801 33:4	003002000000 Земли населенных пунктов	Для ведения личного подсобного хозяйства	13	02.020	1 818	247,96	450 701,28
9046	Респ. Северная Осетия - Алания, р-н Дигорский, с. Кора-Урсдон, ул. Мира, дом 26	Дигорский	15:05:000801 33:5	003002000000 Земли населенных пунктов	Для ведения личного подсобного хозяйства	13	02.020	2 156	247,96	534 901,76
9047	Респ. Северная Осетия - Алания, р-н Дигорский, с Кора-Урсдон, ул К.Маркса, дом 16	Дигорский	15:05:000801 33:6	003002000000 Земли населенных пунктов	Для ведения личного подсобного хозяйства	13	02.020	4 457	247,96	1 105 157,72
9048	Респ. Северная Осетия - Алания, р-н Дигорский, с. Кора-Урсдон, ул. К.Маркса	Дигорский	15:05:000801 33:7	003002000000 Земли населенных пунктов	Под жилую застройку Индивидуальную	13	02.010	2 700	247,96	669 684,00
9049	Респ. Северная Осетия - Алания, р-н Дигорский, с. Кора-Урсдон, ул. К.Маркса №18	Дигорский	15:05:000801 33:8	003002000000 Земли населенных пунктов	Для ведения личного подсобного хозяйства	13	02.020	2 707	247,96	671 227,72
9050	Респ. Северная Осетия - Алания, р-н Дигорский, с. Кора-Урсдон, ул. К.Маркса №19	Дигорский	15:05:000801 33:9	003002000000 Земли населенных пунктов	Для ведения личного подсобного хозяйства	13	02.020	2 006	247,96	497 497,76
9051	Северная Осетия - Алания респ, р-н Дигорский, с Кора-Урсдон, ул Мира, 8 "б"	Дигорский	15:05:000801 34:1	003002000000 Земли населенных пунктов	Для ведения личного подсобного хозяйства	13	02.020	3 875	247,96	961 845,00
9052	Респ. Северная Осетия - Алания, р-н Дигорский, с Кора-Урсдон, ул Мира, 10	Дигорский	15:05:000801 34:2	003002000000 Земли населенных пунктов	Для эксплуатации перешедшего в ее собственность домовладения	13	02.010	1 226	247,96	304 038,96
9053	Республика Северная Осетия-Алания, р-н Дигорский, с. Кора-Урсдон, ул. Мира, 14	Дигорский	15:05:000801 34:3	003002000000 Земли населенных пунктов	Для ведения личного подсобного хозяйства	13	02.020	4 918	247,96	1 220 358,08
9054	Республика Северная Осетия-Алания, р-н Дигорский, с. Кора-Урсдон, ул. Мира №16	Дигорский	15:05:000801 34:4	003002000000 Земли населенных пунктов	Для ведения личного подсобного хозяйства	13	02.020	4 019	247,96	996 551,24
9055	Респ. Северная Осетия - Алания, р-н Дигорский, с Кора-Урсдон, ул К.Маркса, дом 13	Дигорский	15:05:000801 34:5	003002000000 Земли населенных пунктов	Для ведения личного подсобного хозяйства	13	02.020	2 832	247,96	702 222,72
9056	Респ. Северная Осетия - Алания, р-н Дигорский, с. Кора-Урсдон, ул. К.Маркса	Дигорский	15:05:000801 34:6	003002000000 Земли населенных пунктов	Под жилую застройку Индивидуальную	13	02.010	2 200	247,96	545 512,00
9057	Респ. Северная Осетия - Алания, р-н Дигорский, с. Кора-Урсдон, ул. К.Маркса	Дигорский	15:05:000801 34:7	003002000000 Земли населенных пунктов	Под жилую застройку Индивидуальную	13	02.010	4 500	247,96	937 452,00
9058	Республика Северная Осетия-Алания, р-н Дигорский, с. Кора-Урсдон, ул. К.Маркса №15 "а"	Дигорский	15:05:000801 34:8	003002000000 Земли населенных пунктов	Для ведения личного подсобного хозяйства	13	02.020	2 011	247,96	498 830,24
9059	Респ. Северная Осетия - Алания, р-н Дигорский, с Кора-Урсдон, ул К.Маркса, дом 8	Дигорский	15:05:000801 35:1	003002000000 Земли населенных пунктов	В целях эксплуатации жилого дома с хозпристройками	13	02.010	1 871	247,96	463 933,16
9060	Респ. Северная Осетия - Алания, р-н Дигорский, с Кора-Урсдон, ул К.Маркса, 12	Дигорский	15:05:000801 35:10	003002000000 Земли населенных пунктов	Для ведения личного подсобного хозяйства	13	02.020	1 905	247,96	472 563,80
9061	Республика Северная Осетия - Алания, Дигорский район, с. Кора-Урсдон, ул. Мира, №8 "б"	Дигорский	15:05:000801 35:127	003002000000 Земли населенных пунктов	Для ведения личного подсобного хозяйства	13	02.020	2 926	247,96	725 830,96
9062	Республика Северная Осетия - Алания, Дигорский район, с. Кора-Урсдон, ул. Мира, №8 "в"	Дигорский	15:05:000801 35:128	003002000000 Земли населенных пунктов	Для ведения личного подсобного хозяйства	13	02.020	1 963	247,96	487 102,24
9063	Респ. Северная Осетия - Алания, р-н Дигорский, с Кора-Урсдон, ул Мира, дом 2	Дигорский	15:05:000801 35:2	003002000000 Земли населенных пунктов	Для ведения личного подсобного хозяйства	13	02.020	3 776	247,96	936 760,64
9064	Республика Северная Осетия-Алания, р-н Дигорский, с Кора-Урсдон, ул Мира, ч "а"	Дигорский	15:05:000801 35:3	003002000000 Земли населенных пунктов	Для ведения личного подсобного хозяйства	13	02.020	3 471	247,96	860 985,16
9065	Респ. Северная Осетия - Алания, р-н Дигорский, с Кора-Урсдон, ул Мира, №6	Дигорский	15:05:000801 35:4	003002000000 Земли населенных пунктов	Для ведения личного подсобного хозяйства	13	02.020	2 419	247,96	624 611,24

№ пп	Местоположение ЗУ	Район	Кадастровый номер ЗУ	Категория земель	Разрешенное использование по документу	Код(а) разрешенного использования (в соответствии с классификатором видов разрешенного использования земельных участков)	Вид использования объектов недвижимости	Площадь	УПКС	КС
9066	Респ. Северная Осетия - Алания, р-н Дигорский, с. Кора-Урсдон, ул. К.Маркса	Дигорский	15:05:0080135:6	003002000000 Земли населенных пунктов	Под жилую застройку Индивидуальную	13	02.010	4 000	247,96	991 840,00
9067	Респ. Северная Осетия - Алания, р-н Дигорский, с. Кора-Урсдон, ул. К.Маркса, №9	Дигорский	15:05:0080135:7	003002000000 Земли населенных пунктов	Для ведения личного подсобного хозяйства	13	02.020	3 820	247,96	947 207,20
9068	Респ. Северная Осетия - Алания, р-н Дигорский, с. Кора-Урсдон, ул. К.Маркса	Дигорский	15:05:0080135:8	003002000000 Земли населенных пунктов	Под жилую застройку Индивидуальную	13	02.010	1 500	247,96	371 940,00
9069	Респ. Северная Осетия - Алания, р-н Дигорский, с. Кора-Урсдон, ул. К.Маркса	Дигорский	15:05:0080135:9	003002000000 Земли населенных пунктов	Под жилую застройку Индивидуальную	13	02.010	4 900	247,96	1 215 004,00
9070	Российская Федерация, Республика Северная Осетия-Алания, Дигорский район, с. Кора-Урсдон, ул. УЗКа, 10	Дигорский	15:05:0080136:1	003002000000 Земли населенных пунктов	В целях эксплуатации жилого дома с хозпостройками	13	02.010	3 759	247,96	932 081,64
9071	Респ. Северная Осетия - Алания, р-н Дигорский, с. Кора-Урсдон, ул. УЗКа №6	Дигорский	15:05:0080137:1	003002000000 Земли населенных пунктов	Для ведения личного подсобного хозяйства	13	02.020	2 355	247,96	583 945,80
9072	Республика Северная Осетия-Алания, р-н Дигорский, с. Кора-Урсдон, ул УЗКа, д 7	Дигорский	15:05:0080137:2	003002000000 Земли населенных пунктов	Для ведения личного подсобного хозяйства	13	02.020	1 327	247,96	329 042,92
9073	Респ. Северная Осетия - Алания, р-н Дигорский, с. Кора-Урсдон, ул. УЗКа	Дигорский	15:05:0080137:3	003002000000 Земли населенных пунктов	Под жилую застройку Индивидуальную	13	02.010	2 500	247,96	619 900,00
9074	Респ. Северная Осетия - Алания, р-н Дигорский, с. Кора-Урсдон, ул. УЗКа №9 "а"	Дигорский	15:05:0080137:4	003002000000 Земли населенных пунктов	Для ведения личного подсобного хозяйства	13	02.020	1 096	247,96	271 764,16
9075	Республика Северная Осетия-Алания, р-н Дигорский, с. Кора-Урсдон, ул. УЗКа №9	Дигорский	15:05:0080137:5	003002000000 Земли населенных пунктов	Для ведения личного подсобного хозяйства	13	02.020	1 428	247,96	354 086,88
9076	Республика Северная Осетия-Алания, р-н Дигорский, с. Кора-Урсдон, ул УЗКа, д 4	Дигорский	15:05:0080138:1	003002000000 Земли населенных пунктов	Для ведения личного подсобного хозяйства	13	02.020	3 009	247,96	746 111,64
9077	Респ. Северная Осетия - Алания, р-н Дигорский, с. Кора-Урсдон, ул. УЗКа	Дигорский	15:05:0080138:2	003002000000 Земли населенных пунктов	Под жилую застройку Индивидуальную	13	02.010	1 800	247,96	446 328,00
9078	Республика Северная Осетия-Алания, р-н Дигорский, с. Кора-Урсдон, ул УЗКа, д 5а	Дигорский	15:05:0080138:3	003002000000 Земли населенных пунктов	Для ведения личного подсобного хозяйства	13	02.020	90	247,96	22 316,40
9079	Республика Северная Осетия-Алания, р-н Дигорский, с. Кора-Урсдон, ул. Мурнева, 5	Дигорский	15:05:0080138:8	003002000000 Земли населенных пунктов	Для ведения личного подсобного хозяйства	13	02.020	4 117	247,96	1 020 851,32
9080	Республика Северная Осетия-Алания, р-н Дигорский, с. Кора-Урсдон, ул УЗКа, д 2	Дигорский	15:05:0080139:2	003002000000 Земли населенных пунктов	В целях эксплуатации жилого дома и ведения личного подсобного хозяйства	13	02.010	2 900	247,96	719 084,00
9081	Республика Северная Осетия-Алания, р-н Дигорский, с. Кора-Урсдон, ул УЗКа, д 1а	Дигорский	15:05:0080139:4	003002000000 Земли населенных пунктов	Для ведения личного подсобного хозяйства (приусадебные участки)	13	02.020	3 425	247,96	849 263,00
9082	Республика Северная Осетия-Алания, р-н Дигорский, с. Кора-Урсдон, ул УЗКа, д 1б	Дигорский	15:05:0080139:5	003002000000 Земли населенных пунктов	Для ведения личного подсобного хозяйства	13	02.020	3 582	247,96	888 192,72
9083	Республика Северная Осетия-Алания, Дигорский р-н. с. Кора-Урсдон, ул. УЗКа, 3 "б"	Дигорский	15:05:0080139:8	003002000000 Земли населенных пунктов	Для ведения личного подсобного хозяйства	13	02.020	4 000	247,96	991 840,00
9084	Республика Северная Осетия-Алания, Дигорский р-н. с. Кора-Урсдон, ул. УЗКа, 3 "б"	Дигорский	15:05:0080139:9	003002000000 Земли населенных пунктов	Для ведения личного подсобного хозяйства	13	02.020	2 375	247,96	588 905,00
9085	Республика Северная Осетия-Алания, р-н Дигорский, с. Кора-Урсдон, ул. В.Мурнева, 56	Дигорский	15:05:0080140:1	003002000000 Земли населенных пунктов	Для ведения личного подсобного хозяйства	13	02.020	2 911	247,96	721 811,56
9086	Северная Осетия - Алания респ. р-н Дигорский, с. Кора-Урсдон, ул. Мурнева, 44	Дигорский	15:05:0080140:10	003002000000 Земли населенных пунктов	Для эксплуатации жилого дома	13	02.010	3 347	247,96	829 922,12
9087	Республика Северная Осетия - Алания, район Дигорский, с.Кора-Урсдон, ул Мира	Дигорский	15.05:0080140:132	003002000000 Земли населенных пунктов	Благоустройство территории, размещение декоративно х, технических, планировочных, конструктивных устройств, элементов озеленения различных видов оборудования и оформления, малых архитектурных форм, некапитальных нестационарных строений и сооружений, информационных щитов и указателей, применяемых как составные части благоустройства территории, общественных туалетов	5	12.003	800	278,52	222 816,00
9088	Российская Федерация, Республика Северная Осетия-Алания, Дигорский р-н, с. Кора-Урсдон, ул Мира	Дигорский	15.05:0080140:136	003002000000 Земли населенных пунктов	«Здравоохранение. Размещение объектов капитального строительства, предназначенных для оказания гражданам медицинской помощи. Содержание данного вида разрешенного использования включает в себя содержание видов использования с кодами 3.4.1 - 3.4.2. Оказание услуг связи. Размещение зданий, предназначенных для размещения пунктов оказания услуг почтовой, телеграфной, международной и междугородной телефонной связи. Код -3.2.3	3	03.040	864	396,74	342 783,36
9089	Северная Осетия - Алания респ, р-н Дигорский, с. Кора-Урсдон, ул. В.Мурнева, 58 "а"	Дигорский	15:05:0080140:16	003002000000 Земли населенных пунктов	Для ведения личного подсобного хозяйства	13	02.020	992	247,96	245 976,32
9090	Республика Северная Осетия-Алания, р-н Дигорский, с Кора-Урсдон, ул В.Мурнева, д 58	Дигорский	15:05:0080140:2	003002000000 Земли населенных пунктов	Для ведения личного подсобного хозяйства	13	02.020	690	247,96	171 092,40
9091	Республика Северная Осетия-Алания, р-н Дигорский, с Кора-Урсдон, ул В.Мурнева, д 62	Дигорский	15:05:0080140:4	003002000000 Земли населенных пунктов	В целях эксплуатации жилого дома с хозпостройками	13	02.010	1 711	247,96	424 259,56
9092	Респ. Северная Осетия - Алания, р-н Дигорский, с. Кора-Урсдон, ул. В.Мурнева, дом 64	Дигорский	15:05:0080140:5	003002000000 Земли населенных пунктов	Для ведения личного подсобного хозяйства	13	02.020	1 862	247,96	461 701,52
9093	Респ. Северная Осетия - Алания, р-н Дигорский, с. Кора-Урсдон, ул. Мира, дом 39	Дигорский	15:05:0080140:6	003002000000 Земли населенных пунктов	Для ведения личного подсобного хозяйства	13	02.020	2 455	247,96	608 741,80
9094	Респ. Северная Осетия - Алания, р-н Дигорский, с. Кора-Урсдон, ул. Мира	Дигорский	15:05:0080140:7	003002000000 Земли населенных пунктов	Здравоохранение	3	03.040	1 200	396,74	476 088,00
9095	Респ. Северная Осетия - Алания, р-н Дигорский, с. Кора-Урсдон, ул. Мира, 45	Дигорский	15:05:0080140:8	003002000000 Земли населенных пунктов	Административно-упр. объект	3	03.080	1 568	173,57	306 871,76
9096	Северная Осетия - Алания респ, р-н Дигорский, с. Кора-Урсдон, ул. Мурнева, 44	Дигорский	15:05:0080140:9	003002000000 Земли населенных пунктов	Для эксплуатации жилого дома	13	02.010	1 223	247,96	303 255,08
9097	Северная Осетия - Алания респ, р-н Дигорский, с. Кора-Урсдон, ул. Мурнева, 46	Дигорский	15:05:0080141:1	003002000000 Земли населенных пунктов	Для ведения личного подсобного хозяйства	13	02.020	3 318	247,96	822 731,28
9098	Респ. Северная Осетия - Алания, р-н Дигорский, с. Кора-Урсдон, ул. Мира	Дигорский	15:05:0080141:10	003002000000 Земли населенных пунктов	Под жилую застройку Индивидуальную	13	02.010	1 500	247,96	371 940,00
9099	Российская Федерация, Республика Северная Осетия-Алания, Дигорский район, с. Кора-Урсдон, ул. Мира, 37	Дигорский	15:05:0080141:11	003002000000 Земли населенных пунктов	Для ведения личного подсобного хозяйства	13	02.020	2 040	247,96	505 838,40

№ пп	Местоположение ЗУ	Район	Кадастровый номер ЗУ	Категория земель	Разрешенное использование по документу	Код вида разрешенного использования (в соответствии с классификатором видов разрешенного использования земельных участков)	Вид использования объектов недвижимости	Площадь	УПКС	КС
9100	Северная Осетия - Алания респ. р-н Дигорский, с. Кора-Урсдон, ул. В. Муриева, 48 "б"	Дигорский	15:05:0080141:13	003002000000 Земли населенных пунктов	Для ведения личного подсобного хозяйства	13	02.020	1 414	217,96	308 258,24
9101	Республика Северная Осетия-Алания, р-н Дигорский, с. Кора-Урсдон, ул.В.Муриева, д.48	Дигорский	15:05:0080141:2	003002000000 Земли населенных пунктов	Для ведения личного подсобного хозяйства	13	02.020	2 218	217,96	483 414,08
9102	Республика Северная Осетия-Алания, р-н Дигорский, с. Кора-Урсдон, ул.В.Муриева, д.50	Дигорский	15:05:0080141:3	003002000000 Земли населенных пунктов	Для ведения личного подсобного хозяйства	13	02.020	2 271	217,96	561 117,16
9103	Республика Северная Осетия-Алания, р-н Дигорский, с. Кора-Урсдон, ул. Муриева, 52	Дигорский	15:05:0080141:4	003002000000 Земли населенных пунктов	В целях эксплуатации жилого дома и ведения личного подсобного хозяйства	13	02.020	1 438	217,96	356 366,48
9104	Республика Северная Осетия-Алания, р-н Дигорский, с. Кора-Урсдон, ул.В.Муриева, д.54	Дигорский	15:05:0080141:5	003002000000 Земли населенных пунктов	Для ведения личного подсобного хозяйства	13	02.020	4 019	217,96	976 714,44
9105	Респ. Северная Осетия - Алания, р-н Дигорский, с. Кора-Урсдон, ул. Мира	Дигорский	15:05:0080141:6	003002000000 Земли населенных пунктов	Под жилую застройку Индивидуальную	13	02.010	6 000	217,96	1 307 760,00
9106	Респ. Северная Осетия - Алания, р-н Дигорский, с. Кора-Урсдон, ул. Мира №31	Дигорский	15:05:0080141:7	003002000000 Земли населенных пунктов	Для ведения личного подсобного хозяйства	13	02.020	3 184	217,96	788 503,64
9107	Республика Северная Осетия-Алания, р-н Дигорский, с. Кора-Урсдон, ул. Мира, 33	Дигорский	15:05:0080141:8	003002000000 Земли населенных пунктов	Для ведения личного подсобного хозяйства	13	02.020	1 870	217,96	463 685,20
9108	Респ. Северная Осетия - Алания, р-н Дигорский, с. Кора-Урсдон, ул. Мира 33 "а"	Дигорский	15:05:0080141:9	003002000000 Земли населенных пунктов	Для ведения личного подсобного хозяйства	13	02.020	1 256	217,96	273 813,76
9109	Республика Северная Осетия-Алания, р-н Дигорский, с. Кора-Урсдон, ул.В.Муриева, д.38	Дигорский	15:05:0080142:1	003002000000 Земли населенных пунктов	Для ведения личного подсобного хозяйства	13	02.020	2 931	217,96	638 872,76
9110	Респ Северная Осетия - Алания, Дигорский р-н, с Кора-Урсдон, ул Мира, 25 а	Дигорский	15:05:0080142:121	003002000000 Земли населенных пунктов	Для ведения личного подсобного хозяйства	13	02.020	1 000	217,96	217 960,00
9111	Респ Северная Осетия - Алания, Дигорский р-н, с Кора-Урсдон, ул Мира, 25	Дигорский	15:05:0080142:122	003002000000 Земли населенных пунктов	Для ведения личного подсобного хозяйства	13	02.020	1 217	217,96	265 206,32
9112	Северная Осетия - Алания респ. р-н Дигорский, с. Кора-Урсдон, ул. Муриева, 40	Дигорский	15:05:0080142:2	003002000000 Земли населенных пунктов	Для ведения личного подсобного хозяйства	13	02.020	4 735	217,96	1 032 190,60
9113	Респ. Северная Осетия - Алания, р-н Дигорский, с. Кора-Урсдон, ул. В.Муриева, дом 42	Дигорский	15:05:0080142:3	003002000000 Земли населенных пунктов	Для ведения личного подсобного хозяйства	13	02.020	4 854	217,96	1 058 216,64
9114	Респ. Северная Осетия - Алания, р-н Дигорский, с. Кора-Урсдон, ул. Муриева	Дигорский	15:05:0080142:4	003002000000 Земли населенных пунктов	Под жилую застройку Индивидуальную	13	02.010	5 060	217,96	1 102 877,60
9115	Респ. Северная Осетия - Алания, р-н Дигорский, с. Кора-Урсдон, ул. Мира	Дигорский	15:05:0080142:6	003002000000 Земли населенных пунктов	Под жилую застройку Индивидуальную	13	02.010	5 060	217,96	1 102 877,60
9116	Северная Осетия - Алания респ. р-н Дигорский, с Кора-Урсдон, ул. В. Муриева, 28	Дигорский	15:05:0080143:1	003002000000 Земли населенных пунктов	Для ведения личного подсобного хозяйства	13	02.020	2 956	217,96	644 385,76
9117	Российская Федерация, Республика Северная Осетия-Алания, Дигорский район. с. Кора-Урсдон. ул. В.Муриева, 27	Дигорский	15:05:0080143:10	003002000000 Земли населенных пунктов	Для ведения личного подсобного хозяйства	13	02.020	1 442	217,96	314 358,32
9118	Северная Осетия - Алания респ. р-н Дигорский. с Кора-Урсдон. ул Мира. № 23 "а"	Дигорский	15:05:0080143:11	003002000000 Земли населенных пунктов	Для ведения личного подсобного хозяйства	13	02.020	1 961	217,96	427 415,56
9119	Северная Осетия - Алания респ. р-н Дигорский, с Кора-Урсдон, ул Мира, № 23	Дигорский	15:05:0080143:12	003002000000 Земли населенных пунктов	Для ведения личного подсобного хозяйства	13	02.020	1 811	217,96	394 709,56
9120	Северная Осетия - Алания респ. р-н Дигорский, с Кора-Урсдон, ул В Муриева, №30	Дигорский	15:05:0080143:2	003002000000 Земли населенных пунктов	Для ведения личного подсобного хозяйства	13	02.020	900	217,96	196 164,00
9121	Респ. Северная Осетия - Алания, р-н Дигорский, с. Кора-Урсдон, ул. Муниева	Дигорский	15:05:0080143:3	003002000000 Земли населенных пунктов	Под жилую застройку Индивидуальную	13	02.010	1 000	217,96	217 960,00
9122	Респ. Северная Осетия - Алания, р-н Дигорский, с. Кора-Урсдон, ул. Муриева	Дигорский	15:05:0080143:4	003002000000 Земли населенных пунктов	Под жилую застройку Индивидуальную	13	02.010	4 600	217,96	1 002 616,00
9123	Республика Северная Осетия-Алания, р-н Дигорский, с. Кора-Урсдон, ул.В.Муриева, д.36	Дигорский	15:05:0080143:5	003002000000 Земли населенных пунктов	Для ведения личного подсобного хозяйства	13	02.020	4 753	217,96	1 035 893,88
9124	Респ. Северная Осетия - Алания, р-н Дигорский, с. Кора-Урсдон, ул. Мира	Дигорский	15:05:0080143:6	003002000000 Земли населенных пунктов	Под жилую застройку Индивидуальную	13	02.010	1 500	217,96	326 940,00
9125	Респ. Северная Осетия - Алания, р-н Дигорский, с. Кора-Урсдон, ул. Мира, дом 21	Дигорский	15:05:0080143:7	003002000000 Земли населенных пунктов	Для ведения личного подсобного хозяйства	13	02.020	1 800	217,96	392 328,00
9126	Российская Федерация, Республика Северная Осетия - Алания, р-н Дигорский, с. Кора-Урсдон, ул. Мира. 17	Дигорский	15:05:0080143:9	003002000000 Земли населенных пунктов	Для ведения личного подсобного хозяйства	13	02.020	2 116	217,96	461 261,36
9127	Северная Осетия - Алания респ. р-н Дигорский, с. Кора-Урсдон, ул. В.Муриева. 18 "а"	Дигорский	15:05:0080144:1	003002000000 Земли населенных пунктов	Для ведения личного подсобного хозяйства	13	02.020	1 627	217,96	354 722,92
9128	Республика Северная Осетия-Алания, р-н Дигорский, с. Кора-Урсдон, ул. Мира, 15	Дигорский	15:05:0080144:10	003002000000 Земли населенных пунктов	Для ведения личного подсобного хозяйства	13	02.020	1 962	217,96	427 721,52
9129	Респ. Северная Осетия - Алания, р-н Дигорский, с. Кора-Урсдон, ул. Мира	Дигорский	15:05:0080144:11	003002000000 Земли населенных пунктов	Под жилую застройку Индивидуальную	13	02.010	5 400	217,96	1 176 984,00
9130	Республика Северная Осетия-Алания, р-н Дигорский, с. Кора-Урсдон, ул. Мира № 17 "а"	Дигорский	15:05:0080144:12	003002000000 Земли населенных пунктов	Для ведения личного подсобного хозяйства	13	02.020	2 180	217,96	475 332,80
9131	Российская Федерация, Республика Северная Осетия-Алания, р-н Дигорский, с. Кора-Урсдон, ул. Мира. 9 "а"	Дигорский	15:05:0080144:129	003002000000 Земли населенных пунктов	В целях эксплуатации жилого дома	13	02.010	1 791	217,96	390 396,36
9132	Российская Федерация, Республика Северная Осетия-Алания, Дигорский р-н, с Кора-Урсдон, ул Мира, д 9	Дигорский	15:05:0080144:130	003002000000 Земли населенных пунктов	В целях эксплуатации жилого дома	13	02.010	960	217,96	209 241,60
9133	Российская Федерация, Республика Северная Осетия-Алания, Дигорский р-н. с Кора-Урсдон. ул Мира. д 9"б"	Дигорский	15:05:0080144:131	003002000000 Земли населенных пунктов	В целях эксплуатации жилого дома	13	02.010	858	217,96	187 009,68
9134	Российская Федерация, Республика Северная Осетия - Алания, Дигорский район, с. Кора-Урсдон, ул. В.Муриева. 18	Дигорский	15:05:0080144:2	003002000000 Земли населенных пунктов	Для ведения личного подсобного хозяйства	13	02.020	1 858	217,96	404 988,28
9135	Республика Северная Осетия-Алания, р-н Дигорский, с. Кора-Урсдон, ул. В Муриева № 20	Дигорский	15:05:0080144:3	003002000000 Земли населенных пунктов	Для ведения личного подсобного хозяйства	13	02.020	3 833	217,96	835 612,68
9136	Респ. Северная Осетия - Алания, р-н Дигорский, с. Кора-Урсдон, ул. Муниева	Дигорский	15:05:0080144:4	003002000000 Земли населенных пунктов	Под жилую застройку Индивидуальную	13	02.010	4 000	217,96	871 840,00
9137	Респ. Северная Осетия - Алания, р-н Дигорский, с. Кора-Урсдон, ул. В.Муриева, дом 24	Дигорский	15:05:0080144:5	003002000000 Земли населенных пунктов	Для ведения личного подсобного хозяйства	13	02.020	1 962	217,96	427 721,52
9138	Респ. Северная Осетия - Алания, р-н Дигорский, с. Кора-Урсдон, ул. В.Муриева №26	Дигорский	15:05:0080144:6	003002000000 Земли населенных пунктов	Для ведения личного подсобного хозяйства	13	02.020	1 291	217,96	281 416,36
9139	Российская Федерация, Республика Северная Осетия-Алания, Дигорский район, с. Кора-Урсдон, ул. Мира. 11	Дигорский	15:05:0080144:8	003002000000 Земли населенных пунктов	Для ведения личного подсобного хозяйства	13	02.020	1 413	217,96	308 071,48
9140	Респ. Северная Осетия - Алания, р-н Дигорский, с. Кора-Урсдон, ул. Мира. 13	Дигорский	15:05:0080144:9	003002000000 Земли населенных пунктов	Для ведения личного подсобного хозяйства	13	02.020	1 278	217,96	278 602,88
9141	Республика Северная Осетия-Алания, р-н Дигорский, с. Кора-Урсдон, ул Муниева, д 2а	Дигорский	15:05:0080145:1	003002000000 Земли населенных пунктов	Для ведения личного подсобного хозяйства	13	02.020	1 760	217,96	383 729,60
9142	Респ. Северная Осетия - Алания, р-н Дигорский, с. Кора-Урсдон, ул. Мира	Дигорский	15:05:0080145:10	003002000000 Земли населенных пунктов	Под жилую застройку Индивидуальную	13	02.010	1 960	217,96	427 321,60
9143	РСО - Алания, Дигорский район, с. Кора-Урсдон, ул. Мира, 5	Дигорский	15:05:0080145:11	003002000000 Земли населенных пунктов	Для ведения личного подсобного хозяйства	13	02.020	3 417	217,96	851 718,12

№ пп	Местоположение ЗУ	Район	Кадастровый номер ЗУ	Категория земель	Разрешенное использование по документу	Код вида разрешенного использования (в соответствии с классификатором видов разрешенного использования земельных участков)	Вид использования объектов недвижимости	Площадь	УПКС	КС
9144	Республика Северная Осетия-Алания, р-н Дигорский, с. Кора-Урсдон, ул. Мира, № 7	Дигорский	15:05:0080145:12	003002000000 Земли населенных пунктов	Для ведения личного подсобного хозяйства	13	02.020	1 250	217,96	297 882,00
9145	Северная Осетия - Алания респ, р-н Дигорский, с Кора-Урсдон, ул Мира, 8	Дигорский	15:05:0080145:13	003002000000 Земли населенных пунктов	В целях эксплуатации нежилых зданий для торговой деятельности	4	04.040	112	644,70	72 206,40
9146	Республика Северная Осетия-Алания, р-н Дигорский, с. Кора-Урсдон, ул. В. Муриева, 4	Дигорский	15:05:0080145:2	003002000000 Земли населенных пунктов	Для ведения личного подсобного хозяйства	13	02.020	2 253	217,96	536 053,68
9147	Респ. Северная Осетия - Алания, р-н Дигорский, с. Кора-Урсдон, ул. Муриева	Дигорский	15:05:0080145:3	003002000000 Земли населенных пунктов	Под жилую застройку Индивидуальную	13	02.010	1 500	217,96	327 000,00
9148	Республика Северная Осетия-Алания, р-н Дигорский, с Кора-Урсдон, ул В.Муриева, д 8	Дигорский	15:05:0080145:4	003002000000 Земли населенных пунктов	Для ведения личного подсобного хозяйства	13	02.020	1 691	217,96	368 602,36
9149	Республика Северная Осетия-Алания, р-н Дигорский, с Кора-Урсдон, ул В.Муриева, д 10а	Дигорский	15:05:0080145:5	003002000000 Земли населенных пунктов	Для ведения личного подсобного хозяйства	13	02.020	2 926	217,96	637 840,96
9150	Респ. Северная Осетия - Алания, р-н Дигорский, с. Кора-Урсдон, ул. В.Муриева, 12	Дигорский	15:05:0080145:6	003002000000 Земли населенных пунктов	Для ведения личного подсобного хозяйства	13	02.020	1 902	217,96	414 797,52
9151	Респ. Северная Осетия - Алания, р-н Дигорский, с Кора-Урсдон, ул Муриева, дом 14	Дигорский	15:05:0080145:7	003002000000 Земли населенных пунктов	Для ведения личного подсобного хозяйства	13	02.020	1 880	217,96	409 764,80
9152	Респ. Северная Осетия - Алания, р-н Дигорский, с. Кора-Урсдон, ул. В.Муриева, дом 16	Дигорский	15:05:0080145:8	003002000000 Земли населенных пунктов	В целях эксплуатации жилого дома	13	02.010	2 107	217,96	459 351,72
9153	Респ. Северная Осетия - Алания, р-н Дигорский, с. Кора-Урсдон, ул. Мира, 4	Дигорский	15:05:0080145:9	003002000000 Земли населенных пунктов	Эксплуатация производственных помещений	6	06.040	6 986	481,51	3 364 428,86
9154	Республика Северная Осетия-Алания, р-н Дигорский, с Кора-Урсдон, ул УЗКа, д 21	Дигорский	15:05:0080146:1	003002000000 Земли населенных пунктов	Для ведения личного подсобного хозяйства	13	02.020	2 973	217,96	648 107,00
9155	Респ. Северная Осетия - Алания, р-н Дигорский, с Кора-Урсдон, ул УЗКа № 20	Дигорский	15:05:0080146:10	003002000000 Земли населенных пунктов	Для ведения личного подсобного хозяйства	13	02.020	5 680	217,96	1 239 500,55
9156	Республика Северная Осетия-Алания, р-н Дигорский, с. Кора-Урсдон, ул. УЗКа № 28 "а"	Дигорский	15:05:0080146:11	003002000000 Земли населенных пунктов	В целях строительства жилого дома	13	02.010	2 256	217,96	491 795,76
9157	Республика Северная Осетия-Алания, р-н Дигорский, с. Кора-Урсдон, ул. УЗКа, №26 "а"	Дигорский	15:05:0080146:12	003002000000 Земли населенных пунктов	Для ведения личного подсобного хозяйства	13	02.020	2 619	217,96	704 246,40
9158	Респ. Северная Осетия - Алания, р-н Дигорский, с. Кора-Урсдон, ул. УЗКа	Дигорский	15:05:0080146:13	003002000000 Земли населенных пунктов	Для ведения личного подсобного хозяйства	13	02.020	200	217,96	43 592,00
9159	Республика Северная Осетия-Алания, р-н Дигорский, с Кора-Урсдон, ул УЗКа, д 6Ы	Дигорский	15:05:0080146:14	003002000000 Земли населенных пунктов	Для ведения личного подсобного хозяйства	13	02.020	960	217,96	223 161,60
9160	Республика Северная Осетия-Алания, р-н Дигорский, с Кора-Урсдон, ул УЗКа, 18 а	Дигорский	15:05:0080146:145	003002000000 Земли населенных пунктов	Для ведения личного подсобного хозяйства	13	02.020	896	217,96	212 254,76
9161	Республика Северная Осетия-Алания, р-н Дигорский, с. Кора-Урсдон, ул УЗКа. 18	Дигорский	15:05:0080146:146	003002000000 Земли населенных пунктов	Для ведения личного подсобного хозяйства	13	02.020	2 914	217,96	634 468,28
9162	Республика Северная Осетия-Алания, р-н Дигорский, с. Кора-Урсдон, ул УЗКа. д 25б	Дигорский	15:05:0080146:15	003002000000 Земли населенных пунктов	Для ведения личного подсобного хозяйства	13	02.020	1 191	217,96	259 634,21
9163	Российская Федерация, Республика Северная Осетия - Алания, Дигорский район, с. Кора-Урсдон, ул Набережная	Дигорский	15:05:0080146:153	003002000000 Земли населенных пунктов	В целях эксплуатации жилого дома с хозпостройками	13	02.010	669	217,96	151 937,61
9164	Российская Федерация, Республика Северная Осетия - Алания, Дигорский район, с. Кора-Урсдон, ул Набережная	Дигорский	15:05:0080146:154	003002000000 Земли населенных пунктов	В целях эксплуатации жилого дома с хозпостройками	13	02.010	613	217,96	141 939,46
9165	Республика Северная Осетия-Алания, р-н Дигорский, с. Кора-Урсдон, ул УЗКа. д 22	Дигорский	15:05:0080146:2	003002000000 Земли населенных пунктов	Для ведения личного подсобного хозяйства	13	02.020	1 967	217,96	436 065,80
9166	Республика Северная Осетия-Алания, р-н Дигорский, с. Кора-Урсдон, ул. УЗКа, 19	Дигорский	15:05:0080146:30	003002000000 Земли населенных пунктов	Для ведения личного подсобного хозяйства	13	02.020	5 615	217,96	1 114 563,36
9167	Республика Северная Осетия-Алания, р-н Дигорский, с Кора-Урсдон, ул УЗКа. 19	Дигорский	15:05:0080146:31	003002000000 Земли населенных пунктов	Для ведения личного подсобного хозяйства	13	02.020	839	217,96	233 516,04
9168	Республика Северная Осетия-Алания, р-н Дигорский, с Кора-Урсдон, ул УЗКа, д 24	Дигорский	15:05:0080146:4	003002000000 Земли населенных пунктов	Для ведения личного подсобного хозяйства	13	02.020	700	217,96	158 429,60
9169	Республика Северная Осетия-Алания, р-н Дигорский, с. Кора-Урсдон, ул УЗКа. д 24а	Дигорский	15:05:0080146:5	003002000000 Земли населенных пунктов	Для ведения личного подсобного хозяйства	13	02.020	669	217,96	170 814,44
9170	Российская Федерация, Республика Северная Осетия - Алания, р-н Дигорский, с. Кора-Урсдон, ул. УЗКа. 25	Дигорский	15:05:0080146:6	003002000000 Земли населенных пунктов	Для ведения личного подсобного хозяйства	13	02.020	2 960	217,96	719 681,60
9171	Республика Северная Осетия-Алания, р-н Дигорский, с Кора-Урсдон, ул УЗКа, д 25а	Дигорский	15:05:0080146:7	003002000000 Земли населенных пунктов	Для ведения личного подсобного хозяйства	13	02.020	2 285	217,96	556 751,60
9172	Республика Северная Осетия-Алания, р-н Дигорский, с Кора-Урсдон, ул УЗКа, д 27	Дигорский	15:05:0080147:1	003002000000 Земли населенных пунктов	Для ведения личного подсобного хозяйства	13	02.020	979	217,96	242 792,68
9173	Республика Северная Осетия-Алания, р-н Дигорский, с Кора-Урсдон, ул УЗКа. д 6Ы	Дигорский	15:05:0080147:10	003002000000 Земли населенных пунктов	Для ведения личного подсобного хозяйства	13	02.020	600	217,96	148 776,00
9174	Республика Северная Осетия-Алания, р-н Дигорский, с Кора-Урсдон, ул УЗКа. д 6Ы	Дигорский	15:05:0080147:11	003002000000 Земли населенных пунктов	Для ведения личного подсобного хозяйства	13	02.020	768	217,96	190 443,26
9175	Республика Северная Осетия-Алания, р-н Дигорский, с Кора-Урсдон, ул УЗКа, д 6Ы	Дигорский	15:05:0080147:12	003002000000 Земли населенных пунктов	Для ведения личного подсобного хозяйства	13	02.020	1 673	217,96	414 796,26
9176	Республика Северная Осетия-Алания, р-н Дигорский, с Кора-Урсдон, ул УЗКа, д 6Ы	Дигорский	15:05:0080147:13	003002000000 Земли населенных пунктов	Для ведения личного подсобного хозяйства	13	02.020	1 788	217,96	443 352,48
9177	Республика Северная Осетия-Алания, р-н Дигорский, с Кора-Урсдон, ул УЗКа. д 6Ы	Дигорский	15:05:0080147:14	003002000000 Земли населенных пунктов	Для ведения личного подсобного хозяйства (приусадебные участки)	13	02.020	1 117	217,96	276 971,32
9178	Республика Северная Осетия-Алания, р-н Дигорский, с Кора-Урсдон, ул УЗКа. д 6Ы	Дигорский	15:05:0080147:15	003002000000 Земли населенных пунктов	Для ведения личного подсобного хозяйства	13	02.020	1 169	217,96	289 865,24
9179	Республика Северная Осетия-Алания, р-н Дигорский, с Кора-Урсдон, ул УЗКа, д 6Ы	Дигорский	15:05:0080147:16	003002000000 Земли населенных пунктов	Для ведения личного подсобного хозяйства	13	02.020	687	217,96	170 381,52
9180	Республика Северная Осетия-Алания, р-н Дигорский, с Кора-Урсдон, ул УЗКа, д 27а	Дигорский	15:05:0080147:2	003002000000 Земли населенных пунктов	Для ведения личного подсобного хозяйства	13	02.020	1 104	217,96	273 799,68
9181	Республика Северная Осетия-Алания, р-н Дигорский, с. Кора-Урсдон, ул УЗКа. д 29б	Дигорский	15:05:0080147:20	003002000000 Земли населенных пунктов	Для ведения личного подсобного хозяйства	13	02.020	1 016	217,96	252 029,28
9182	Республика Северная Осетия-Алания, р-н Дигорский, с. Кора-Урсдон. д 3, УЗК	Дигорский	15:05:0080147:3	003002000000 Земли населенных пунктов	Для ведения личного подсобного хозяйства	13	02.020	3 085	217,96	765 083,16
9183	Республика Северная Осетия-Алания, р-н Дигорский, с Кора-Урсдон, ул УЗКа, д 29	Дигорский	15:05:0080147:4	003002000000 Земли населенных пунктов	Для ведения личного подсобного хозяйства	13	02.020	3 741	217,96	927 616,56
9184	Республика Северная Осетия - Алания, р-н Дигорский, с. Кора-Урсдон, ул. УЗКа № 29а	Дигорский	15:05:0080147:5	003002000000 Земли населенных пунктов	Для ведения личного подсобного хозяйства	13	02.020	2 431	217,96	602 895,84

№ п/п	Местоположение ЗУ	Район	Кадастровый номер ЗУ	Категория земель	Разрешенное использование по документу	Код вида разрешенного использования (в соответствии с классификатором видов разрешенного использования земельных участков)	Вид использования объектов недвижимости	Площадь	УПКС	КС
9185	Республика Северная Осетия-Алания, р-н Дигорский, с Кора-Урсдон, ул УЗКа, д 30	Дигорский	15:05:0080147:6	003002000000 Земли населенных пунктов	Для ведения личного подсобного хозяйства	13	02.020	1 550	217,96	1 115 829,80
9186	Респ. Северная Осетия - Алания, р-н Дигорский, с. Кора-Урсдон, ул. УЗК	Дигорский	15:05:0080147:7	003002000000 Земли населенных пунктов	Для торговой деятельности	4	04.040	800	644,52	257 880,00
9187	Респ. Северная Осетия - Алания, р-н Дигорский, с. Кора-Урсдон, ул. Набережная, дом 1 "а"	Дигорский	15:05:0080147:8	003002000000 Земли населенных пунктов	Для ведения личного подсобного хозяйства	13	02.020	1 652	217,96	1 061 629,92
9188	Республика Северная Осетия-Алания, р-н Дигорский, с Кора-Урсдон, ул УЗКа, д 6Ы	Дигорский	15:05:0080147:9	003002000000 Земли населенных пунктов	Для ведения личного подсобного хозяйства	13	02.020	2 003	217,96	1 286 653,88
9189	Респ. Северная Осетия - Алания, р-н Дигорский, с. Кора-Урсдон, ул. УЗКа, 26	Дигорский	15:05:0080148:1	003002000000 Земли населенных пунктов	Под жилую застройку Индивидуальную	13	02.010	2 200	217,96	1 413 112,00
9190	Российская Федерация, Республика Северная Осетия-Алания, Дигорский район, с. Кора-Урсдон, ул. УЗКа, 33	Дигорский	15:05:0080148:120	003002000000 Земли населенных пунктов	Для индивидуального жилищного строительства	13	02.010	2 639	217,96	1 695 458,44
9191	Республика Северная Осетия-Алания, Дигорский район, с Кора-Урсдон, ул УЗКа, 3 "а"	Дигорский	15:05:0080148:2	003002000000 Земли населенных пунктов	Для ведения личного подсобного хозяйства	13	02.020	364	217,96	80 237,44
9192	Республика Северная Осетия-Алания, р-н Дигорский, с Кора-Урсдон, ул УЗКа	Дигорский	15:05:0080148:5	003002000000 Земли населенных пунктов	Для индивидуального жилищного строительства	13	02.010	2 015	217,96	1 294 887,26
9193	Республика Северная Осетия-Алания, р-н Дигорский, с Кора-Урсдон, ул Набережная, 5	Дигорский	15:05:0080149:12	003002000000 Земли населенных пунктов	В целях эксплуатации жилого дома с хозпостройками и ведения личного подсобного хозяйства	13	02.020	275	217,96	60 189,00
9194	Республика Северная Осетия-Алания, р-н Дигорский, с. Кора-Урсдон, ул. Набережная, 5	Дигорский	15:05:0080149:13	003002000000 Земли населенных пунктов	В целях эксплуатации жилого дома с хозпостройками и ведения личного подсобного хозяйства	13	02.020	1 421	217,96	312 815,16
9195	Республика Северная Осетия-Алания, р-н Дигорский, с. Кора-Урсдон, ул. УЗКа, 17 "Ж"	Дигорский	15:05:0080149:14	003002000000 Земли населенных пунктов	Для строительства магазина	4	04.040	100	644,52	64 452,00
9196	Республика Северная Осетия-Алания, р-н Дигорский, с Кора-Урсдон, ул УЗКа, д 16	Дигорский	15:05:0080149:2	003002000000 Земли населенных пунктов	Для ведения личного подсобного хозяйства	13	02.020	1 136	217,96	1 018 123,76
9197	Республика Северная Осетия-Алания, р-н Дигорский, с Кора-Урсдон, ул УЗКа, 17 "г"	Дигорский	15:05:0080149:3	003002000000 Земли населенных пунктов	Для ведения личного подсобного хозяйства	13	02.020	1 295	217,96	921 148,20
9198	Республика Северная Осетия-Алания, р-н Дигорский, с. Кора-Урсдон, ул. УЗКа, 17 а	Дигорский	15:05:0080149:4	003002000000 Земли населенных пунктов	Для ведения личного подсобного хозяйства	13	02.020	600	217,96	148 776,00
9199	Республика Северная Осетия-Алания, р-н Дигорский, с Кора-Урсдон, ул УЗКа, д 17в	Дигорский	15:05:0080149:5	003002000000 Земли населенных пунктов	Для ведения личного подсобного хозяйства	13	02.020	360	217,96	89 265,60
9200	Республика Северная Осетия-Алания, р-н Дигорский, с Кора-Урсдон, ул УЗКа, д 17г	Дигорский	15:05:0080149:6	003002000000 Земли населенных пунктов	Для ведения личного подсобного хозяйства	13	02.020	1 120	217,96	272 756,00
9201	Республика Северная Осетия-Алания, р-н Дигорский, с Кора-Урсдон, ул УЗКа, д 6Ы	Дигорский	15:05:0080149:7	003002000000 Земли населенных пунктов	Для ведения личного подсобного хозяйства	13	02.020	600	217,96	148 776,00
9202	Республика Северная Осетия-Алания, р-н Дигорский, с Кора-Урсдон, ул УЗКа, д 6Ы	Дигорский	15:05:0080149:8	003002000000 Земли населенных пунктов	Для ведения личного подсобного хозяйства	13	02.020	1 460	217,96	317 114,00
9203	Республика Северная Осетия-Алания, р-н Дигорский, с Кора-Урсдон, ул УЗКа, д 17б	Дигорский	15:05:0080149:9	003002000000 Земли населенных пунктов	Для ведения личного подсобного хозяйства	13	02.020	787	217,96	195 111,52
9204	Респ. Северная Осетия - Алания, р-н Дигорский, с. Кора-Урсдон, ул. В.Мурнева, д 21	Дигорский	15:05:0080150:1	003002000000 Земли населенных пунктов	Для ведения личного подсобного хозяйства	13	02.020	1 563	217,96	387 637,80
9205	Республика Северная Осетия-Алания, р-н Дигорский, с Кора-Урсдон, ул УЗКа, д 6Ы	Дигорский	15:05:0080150:10	003002000000 Земли населенных пунктов	Для ведения личного подсобного хозяйства	13	02.020	600	217,96	148 776,00
9206	Республика Северная Осетия-Алания, р-н Дигорский, с Кора-Урсдон, ул УЗКа, д 11в	Дигорский	15:05:0080150:11	003002000000 Земли населенных пунктов	Для ведения личного подсобного хозяйства	13	02.020	490	217,96	96 704,40
9207	Российская Федерация, Республика Северная Осетия - Алания, Дигорский р-н, с. Кора-Урсдон, ул. УЗКа, 15а	Дигорский	15:05:0080150:140	003002000000 Земли населенных пунктов	Для ведения личного подсобного хозяйства	13	02.020	800	217,96	198 368,00
9208	Республика Северная Осетия - Алания, Дигорский р-н, с. Кора-Урсдон, ул. Набережная	Дигорский	15:05:0080150:142	003002000000 Земли населенных пунктов	Для индивидуального жилищного строительства	13	02.010	1 618	217,96	1 101 199,26
9209	Российская Федерация, Республика Северная Осетия-Алания, Дигорский район, с Кора-Урсдон, ул. УЗКа, 14	Дигорский	15:05:0080150:143	003002000000 Земли населенных пунктов	Для ведения личного подсобного хозяйства	13	02.020	2 936	217,96	729 871,76
9210	Респ. Северная Осетия - Алания, р-н Дигорский, с. Кора-Урсдон, ул. УЗКа	Дигорский	15:05:0080150:2	003002000000 Земли населенных пунктов	Под жилую застройку Индивидуальную	13	02.010	800	217,96	544 640,00
9211	Российская Федерация, Республика Северная Осетия - Алания, Дигорский р-н, с. Кора-Урсдон, ул. УЗКа, 15б	Дигорский	15:05:0080150:29	003002000000 Земли населенных пунктов	для строительства индивидуального жилого дома	13	02.010	600	217,96	148 776,00
9212	Республика Северная Осетия-Алания, р-н Дигорский, с Кора-Урсдон, ул УЗКа, д 12в	Дигорский	15:05:0080150:3	003002000000 Земли населенных пунктов	Для ведения личного подсобного хозяйства	13	02.020	690	217,96	171 092,40
9213	Республика Северная Осетия-Алания, р-н Дигорский, с Кора-Урсдон, ул УЗКа, д 13	Дигорский	15:05:0080150:4	003002000000 Земли населенных пунктов	Для ведения личного подсобного хозяйства	13	02.020	632	217,96	156 703,52
9214	Республика Северная Осетия - Алания, р-н Дигорский, с. Кора-Урсдон, ул. УЗКа, 13"а"	Дигорский	15:05:0080150:7	003002000000 Земли населенных пунктов	Для эксплуатации перешедшего в её собственность домовладения	13	02.010	766	217,96	190 018,28
9215	Республика Северная Осетия-Алания, р-н Дигорский, с Кора-Урсдон, ул УЗКа, д 14а	Дигорский	15:05:0080150:9	003002000000 Земли населенных пунктов	Для ведения личного подсобного хозяйства	13	02.020	883	217,96	219 014,60
9216	Российская Федерация, Республика Северная Осетия - Алания, Дигорский район, с. Кора-Урсдон, ул. Мурнева, 47	Дигорский	15:05:0080151:1	003002000000 Земли населенных пунктов	Для ведения личного подсобного хозяйства (приусадебный земельный участок)	13	02.020	3 175	217,96	787 520,96
9217	Республика Северная Осетия-Алания, р-н Дигорский, с Кора-Урсдон, ул В.Мурнева, 59 а	Дигорский	15:05:0080151:136	003002000000 Земли населенных пунктов	Для ведения личного подсобного хозяйства	13	02.020	802	217,96	99 079,92
9218	Республика Северная Осетия-Алания, р-н Дигорский, с Кора-Урсдон, ул В.Мурнева, 59 б	Дигорский	15:05:0080151:137	003002000000 Земли населенных пунктов	Для ведения личного подсобного хозяйства	13	02.020	428	217,96	106 126,88
9219	РСО-Алания, Дигорский район	Дигорский	15:05:0080151:143	003002000000 Земли населенных пунктов	"Для индивидуального жилищного строительства". "Размещение индивидуального жилого дома (дом, пригодный для постоянного проживания, высотой не выше трех надземных этажей)	13	02.010	967	217,96	239 777,32
9220	Республика Северная Осетия - Алания, Дигорский р-н, с. Кора-Урсдон, ул. УЗКа, д. 11 "а"	Дигорский	15:05:0080151:147	003002000000 Земли населенных пунктов	Для ведения личного подсобного хозяйства	13	02.020	849	217,96	210 436,44
9221	Республика Северная Осетия - Алания, Дигорский р-н, с. Кора-Урсдон, ул. УЗКа, д.11 "б"	Дигорский	15:05:0080151:148	003002000000 Земли населенных пунктов	Для ведения личного подсобного хозяйства	13	02.020	213	217,96	52 815,48
9222	Российская Федерация, Республика Северная Осетия - Алания, Дигорский р-н, с. Кора-Урсдон, ул. В.Мурнева, д.59в	Дигорский	15:05:0080151:149	003002000000 Земли населенных пунктов	Для ведения личного подсобного хозяйства	13	02.020	399	217,96	98 930,04

№ п/п	Местоположение ЗУ	Район	Кадастровый номер ЗУ	Категория земель	Разрешенное использование по документу	Код вида разрешенного использования (в соответствии с классификатором видов разрешенного использования земельных участков)	Вид использования объектов недвижимости	Площадь	УПКС	КС
9223	Российская Федерация, Республика Северная Осетия - Алания, Дигорский р-н , с Кора-Урсдон, ул. В.Мурнева, д.59г	Дигорский	15:05:0080151:150	003002000000 Земли населенных пунктов	Для ведения личного подсобного хозяйства	13	02.020	425	247,96	90 587,00
9224		Дигорский	15:05:0080151:152	003002000000 Земли населенных пунктов	Ведение огородничества	13	13.011	500	58,17	12 238,50
9225		Дигорский	15:05:0080151:153	003002000000 Земли населенных пунктов	Ведение огородничества	13	13.011	112	58,17	17 003,71
9226	Северная Осетия - Алания респ. р-н Дигорский, с Кора-Урсдон, ул В.Мурнева.51	Дигорский	15:05:0080151:18	003002000000 Земли населенных пунктов	Для ведения личного подсобного хозяйства	13	02.020	1 992	247,96	491 976,32
9227	Северная Осетия - Алания респ. р-н Дигорский, с Кора-Урсдон, ул В.Мурнева. 51	Дигорский	15:05:0080151:19	003002000000 Земли населенных пунктов	Для ведения личного подсобного хозяйства	13	02.020	2 111	247,96	521 114,56
9228	Республика Северная Осетия-Алания, р-н Дигорский, с Кора-Урсдон, ул В.Мурнева, д 49	Дигорский	15:05:0080151:2	003002000000 Земли населенных пунктов	Для ведения личного подсобного хозяйства	13	02.020	2 400	247,96	592 608,00
9229	Северная Осетия - Алания респ. р-н Дигорский, с. Кора-Урсдон, ул. В.Мурнева, №63	Дигорский	15:05:0080151:4	003002000000 Земли населенных пунктов	Для ведения личного подсобного хозяйства	13	02.020	2 700	247,96	669 492,00
9230	Республика Северная Осетия-Алания, р-н Дигорский, с Кора-Урсдон, ул В.Мурнева, д 55	Дигорский	15:05:0080151:5	003002000000 Земли населенных пунктов	Для ведения личного подсобного хозяйства	13	02.020	3 135	247,96	777 513,60
9231	Республика Северная Осетия-Алания, р-н Дигорский, с Кора-Урсдон, ул В.Мурнева, д 57	Дигорский	15:05:0080151:6	003002000000 Земли населенных пунктов	Для ведения личного подсобного хозяйства	13	02.020	3 239	247,96	803 320,44
9232	Северная Осетия - Алания респ. р-н Дигорский, с Кора-Урсдон, левый берег р. Урсдон	Дигорский	15:05:0080151:7	003002000000 Земли населенных пунктов	Размещение зоны отдыха	5	05.000	4 183	278,52	1 165 006,20
9233	Респ. Северная Осетия - Алания, р-н Дигорский, с. Кора-Урсдон, ул. Мурнева, дом 51 "а"	Дигорский	15:05:0080151:8	003002000000 Земли населенных пунктов	Для ведения личного подсобного хозяйства	13	02.020	2 151	247,96	533 361,96
9234	Северная Осетия - Алания респ. р-н Дигорский, с Кора-Урсдон, ул В.Мурнева. 57 "а"	Дигорский	15:05:0080151:9	003002000000 Земли населенных пунктов	Для ведения личного подсобного хозяйства	13	02.020	3 966	247,96	983 439,36
9235	Респ. Северная Осетия - Алания, р-н Дигорский, с Кора-Урсдон, ул В.Мурнева, дом 33	Дигорский	15:05:0080152:1	003002000000 Земли населенных пунктов	Для ведения личного подсобного хозяйства	13	02.020	1 411	247,96	349 954,24
9236	Республика Северная Осетия-Алания, Дигорский р-н. с. Кора-Урсдон	Дигорский	15:05:0080152:158	003002000000 Земли населенных пунктов	"Для индивидуального жилищного строительства"."Размещение жилого дома (дом, пригодный для постоянного проживания, высотой не выше трех надземных этажей)"	13	02.010	600	247,96	148 776,00
9237	Республика Северная Осетия-Алания, р-н Дигорский, с Кора-Урсдон, ул В Мурнева №45	Дигорский	15:05:0080152:2	003002000000 Земли населенных пунктов	Для ведения личного подсобного хозяйства	13	02.020	4 469	247,96	1 108 611,24
9238	Северная Осетия - Алания респ. р-н Дигорский, с Кора-Урсдон, ул В Мурнева,45 "г"	Дигорский	15:05:0080152:33	003002000000 Земли населенных пунктов	Для ведения личного подсобного хозяйства	13	02.020	4 500	247,96	911 452,00
9239	Республика Северная Осетия-Алания, р-н Дигорский, с Кора-Урсдон, ул Набережная д 15	Дигорский	15:05:0080153:1	003002000000 Земли населенных пунктов	Для ведения личного подсобного хозяйства	13	02.020	3 239	247,96	803 320,44
9240	Республика Северная Осетия-Алания, р-н Дигорский, с Кора-Урсдон, ул Фалдон	Дигорский	15:05:0080153:10	003002000000 Земли населенных пунктов	Для ведения личного подсобного хозяйства	13	02.020	5 000	247,96	1 239 800,00
9241	Республика Северная Осетия-Алания, р-н Дигорский, с Кора-Урсдон, ул Набережная, №7 "а"	Дигорский	15:05:0080153:12	003002000000 Земли населенных пунктов	Для ведения личного подсобного хозяйства	13	02.020	2 508	247,96	621 883,68
9242	Республика Северная Осетия - Алания, Дигорский р-н. с.Кора-Урсдон. Набережная. 17 "б"	Дигорский	15:05:0080153:134	003002000000 Земли населенных пунктов	для ведения личного подсобного хозяйства	13	02.020	1 271	247,96	315 157,16
9243	Республика Северная Осетия-Алания, р-н Дигорский, с. Кора-Урсдон, ул. Набережная	Дигорский	15:05:0080153:138	003002000000 Земли населенных пунктов	Для ведения личного подсобного хозяйства	13	02.020	500	247,96	123 980,00
9244	Республика Северная Осетия-Алания, р-н Дигорский, с. Кора-Урсдон, ул. Набережная	Дигорский	15:05:0080153:139	003002000000 Земли населенных пунктов	Для ведения личного подсобного хозяйства	13	02.020	417	247,96	103 428,32
9245	Республика Северная Осетия-Алания, р-н Дигорский, с Кора-Урсдон, ул Набережная, д 7	Дигорский	15:05:0080153:14	003002000000 Земли населенных пунктов	Для ведения личного подсобного хозяйства	13	02.020	8 159	247,96	1 931 265,64
9246	Республика Северная Осетия - Алания, Дигорский район. с Кора-Урсдон. ул Набережная	Дигорский	15:05:0080153:140	003002000000 Земли населенных пунктов	"Для индивидуального жилищного строительства", "Размещение индивидуального жилого дома"	13	02.010	1 500	247,96	433 920,00
9247	Российская Федерация, Республика Северная Осетия - Алания, Дигорский р-н, с. Кора-Урсдон, ул. Набережная 11а	Дигорский	15:05:0080153:141	003002000000 Земли населенных пунктов	Для ведения личного подсобного хозяйства	13	02.020	788	247,96	195 392,48
9248	Респ Северная Осетия - Алания, Дигорский р-н, с Кора-Урсдон, ул Набережная	Дигорский	15:05:0080153:142	003002000000 Земли населенных пунктов	Для ведения личного подсобного хозяйства	13	02.020	711	247,96	181 102,24
9249	Респ Северная Осетия - Алания, Дигорский р-н, с Кора-Урсдон, ул Набережная	Дигорский	15:05:0080153:143	003002000000 Земли населенных пунктов	Для ведения личного подсобного хозяйства	13	02.020	725	247,96	179 775,08
9250	РСО-Алания, Дигорский район	Дигорский	15:05:0080153:145	003002000000 Земли населенных пунктов	Для ведения личного подсобного хозяйства	13	02.020	5 741	247,96	1 423 454,36
9251	Республика Северная Осетия - Алания, Дигорский район, с Кора-Урсдон, ул Набережная, 9в	Дигорский	15:05:0080153:147	003002000000 Земли населенных пунктов	Для ведения личного подсобного хозяйства	13	02.020	1 295	247,96	321 148,20
9252	Республика Северная Осетия - Алания, Дигорский район, с Кора-Урсдон, ул Набережная, 9г	Дигорский	15:05:0080153:148	003002000000 Земли населенных пунктов	Для ведения личного подсобного хозяйства	13	02.020	1 071	247,96	265 595,16
9253	Республика Северная Осетия - Алания, Дигорский район. с Кора-Урсдон. ул Набережная. 9д	Дигорский	15:05:0080153:149	003002000000 Земли населенных пунктов	Для ведения личного подсобного хозяйства	13	02.020	1 431	247,96	354 756,61
9254	Северная Осетия - Алания респ. р-н Дигорский, с Кора-Урсдон, ул Набережная, 17 "в"	Дигорский	15:05:0080153:15	003002000000 Земли населенных пунктов	Для ведения личного подсобного хозяйства	13	02.020	4 275	247,96	1 060 023,30
9255	Республика Северная Осетия - Алания, Дигорский район, с Кора-Урсдон, ул Набережная, 11б	Дигорский	15:05:0080153:150	003002000000 Земли населенных пунктов	Для индивидуального жилищного строительства (Код - 2.1)	13	02.010	1 093	247,96	271 020,28
9256	Республика Северная Осетия-Алания, Дигорский р-н	Дигорский	15:05:0080153:151	003002000000 Земли населенных пунктов	"Для индивидуального жилищного строительства". "Размещение индивидуального жилого дома (дом, пригодный для постоянного проживания, высотой не выше трех надземных этажей)	13	02.010	1 057	247,96	262 257,72
9257	Республика Северная Осетия - Алания, Дигорский район. с.Кора-Урсдон. ул Набережная. 9 "а"	Дигорский	15:05:0080153:152	003002000000 Земли населенных пунктов	Для ведения личного подсобного хозяйства	13	02.020	3 611	247,96	895 719,56
9258	Российская Федерация, Республика Северная Осетия - Алания, Дигорский р-н. с. Кора-Урсдон, ул. Набережная	Дигорский	15:05:0080153:158	003002000000 Земли населенных пунктов	Для ведения личного подсобного хозяйства	13	02.020	2 011	247,96	498 851,56
9259	Российская Федерация, Республика Северная Осетия - Алания, Дигорский р-н. с. Кора-Урсдон, ул. Набережная	Дигорский	15:05:0080153:159	003002000000 Земли населенных пунктов	Для ведения личного подсобного хозяйства	13	02.020	600	247,96	148 776,00

№ п/п	Местоположение ЗУ	Район	Кадастровый номер ЗУ	Категория земель	Разрешенное использование по документу	Код вида разрешенного использования (в соответствии с классификатором видов разрешенного использования земельных участков)	Вид использования объектов недвижимости	Площадь	УПКС	КС
9260	Республика Северная Осетия-Алания, р-н Дигорский, с Кора-Урсдон, ул Набережная, д б/н	Дигорский	15:05:0080153:16	003002000000 Земли населенных пунктов	Для ведения личного подсобного хозяйства	13	02.020	946	217,96	2 561 870,16
9261	Республика Северная Осетия-Алания, р-н Дигорский, с. Кора-Урсдон, ул. Набережная, 15 "а"	Дигорский	15:05:0080153:19	003002000000 Земли населенных пунктов	Для ведения личного подсобного хозяйства	13	02.020	840	217,96	1 831 898,40
9262	Республика Северная Осетия-Алания, р-н Дигорский, с Кора-Урсдон, ул Набережная, д 8	Дигорский	15:05:0080153:2	003002000000 Земли населенных пунктов	Для ведения личного подсобного хозяйства	13	02.020	2 780	217,96	6 058 328,80
9263	Республика Северная Осетия-Алания, р-н Дигорский, с Кора-Урсдон, ул Набережная, б/н	Дигорский	15:05:0080153:20	003002000000 Земли населенных пунктов	Для ведения личного подсобного хозяйства	13	02.020	500	217,96	1 089 800,00
9264	Республика Северная Осетия-Алания, р-н Дигорский, с Кора-Урсдон, ул Набережная, д б/н	Дигорский	15:05:0080153:21	003002000000 Земли населенных пунктов	Для ведения личного подсобного хозяйства	13	02.020	944	217,96	2 057 674,24
9265	Республика Северная Осетия-Алания, р-н Дигорский, с. Кора-Урсдон, ул. Набережная, б/н	Дигорский	15:05:0080153:22	003002000000 Земли населенных пунктов	Для ведения личного подсобного хозяйства	13	02.020	1 000	217,96	2 179 600,00
9266	Республика Северная Осетия-Алания, р-н Дигорский, с Кора-Урсдон, ул Набережная, д 9	Дигорский	15:05:0080153:3	003002000000 Земли населенных пунктов	Для ведения личного подсобного хозяйства	13	02.020	1 525	217,96	3 322 619,00
9267	Республика Северная Осетия - Алания, Дигорский район, с Кора-Урсдон, ул Муриева, 13	Дигорский	15:05:0080153:4	003002000000 Земли населенных пунктов	Для ведения личного подсобного хозяйства	13	02.020	2 850	217,96	6 211 860,00
9268	Республика Северная Осетия-Алания, р-н Дигорский, с Кора-Урсдон, ул Набережная, 17 "в"	Дигорский	15:05:0080153:5	003002000000 Земли населенных пунктов	Для ведения личного подсобного хозяйства	13	02.020	1 916	217,96	4 176 493,36
9269	Респ. Северная Осетия - Алания, р-н Дигорский, с. Кора-Урсдон, ул. Фалдон	Дигорский	15:05:0080153:6	003002000000 Земли населенных пунктов	Под жилую застройку Индивидуальную	13	02.010	1 500	217,96	3 269 400,00
9270	Респ. Северная Осетия - Алания, р-н Дигорский, с. Кора-Урсдон, ул. Муриева, дом 6, (бывшая набережная)	Дигорский	15:05:0080153:7	003002000000 Земли населенных пунктов	В целях строительства жилого дома	13	02.010	1 117	217,96	2 434 410,32
9271	Респ. Северная Осетия - Алания, р-н Дигорский, восточная окраина с. Кора-Урсдон, правый берег р. Урсдон	Дигорский	15:05:0080153:8	003002000000 Земли населенных пунктов	Для ведения личного подсобного хозяйства	13	02.020	6 000	217,96	13 077 600,00
9272	Респ. Северная Осетия - Алания, р-н Дигорский, с. Кора-Урсдон, восточная окраина с. Урсдон, правый берег реки с. Урсдон	Дигорский	15:05:0080153:9	003002000000 Земли населенных пунктов	В целях эксплуатации нежилого здания для размещения базы отдыха	8	05.000	7 435	276,52	2 055 944,20
9273	Республика Северная Осетия - Алания, Дигорский район, с. Кора-Урсдон, ул. Муриева, 19	Дигорский	15:05:0080154:1	003002000000 Земли населенных пунктов	Для ведения личного подсобного хозяйства	13	02.020	2 200	217,96	4 795 120,00
9274	Российская Федерация, Республика Северная Осетия-Алания, Дигорский район, с Кора-Урсдон, ул В.Муриева, д 35	Дигорский	15:05:0080154:10	003002000000 Земли населенных пунктов	Для ведения личного подсобного хозяйства	13	02.020	3 457	217,96	837 197,72
9275	Респ. Северная Осетия - Алания, р-н Дигорский, с. Кора-Урсдон, ул. Муриева	Дигорский	15:05:0080154:11	003002000000 Земли населенных пунктов	Под жилую застройку Индивидуальную	13	02.010	1 000	217,96	171 124,00
9276	Респ. Северная Осетия - Алания, р-н Дигорский, с. Кора-Урсдон, ул. Муриева	Дигорский	15:05:0080154:12	003002000000 Земли населенных пунктов	Под жилую застройку Индивидуальную	13	02.010	2 000	217,96	342 248,00
9277	Республика Северная Осетия - Алания, Дигорский район, с. Кора-Урсдон, ул. В.Муриева,21 "б"	Дигорский	15:05:0080154:129	003002000000 Земли населенных пунктов	Для ведения личного подсобного хозяйства	13	02.020	3 234	217,96	616 342,26
9278	Респ. Северная Осетия - Алания, р-н Дигорский, с. Кора-Урсдон, ул. В. Муриева № 41	Дигорский	15:05:0080154:13	003002000000 Земли населенных пунктов	Для ведения личного подсобного хозяйства	13	02.020	1 750	217,96	1 361 161,60
9279	Республика Северная Осетия - Алания, Дигорский район, с. Кора-Урсдон, ул. В Муриева, 23	Дигорский	15:05:0080154:2	003002000000 Земли населенных пунктов	Для ведения личного подсобного хозяйства	13	02.020	1 152	217,96	219 619,92
9280	Республика Северная Осетия - Алания, р-н Дигорский, с. Кора-Урсдон, ул. В.Муриева, 23	Дигорский	15:05:0080154:4	003002000000 Земли населенных пунктов	Под жилую застройку Индивидуальную	13	02.010	2 000	217,96	684 496,00
9281	Республика Северная Осетия-Алания, р-н Дигорский, с Кора-Урсдон, ул В.Муриева, д 27	Дигорский	15:05:0080154:5	003002000000 Земли населенных пунктов	Для ведения личного подсобного хозяйства	13	02.020	5 271	217,96	1 004 997,16
9282	Респ. Северная Осетия - Алания, р-н Дигорский, с. Кора-Урсдон, ул. Муриева	Дигорский	15:05:0080154:6	003002000000 Земли населенных пунктов	Под жилую застройку Индивидуальную	13	02.010	4 000	217,96	942 240,00
9283	Северная Осетия - Алания респ, р-н Дигорский, с Кора-Урсдон, ул В.Муриева, 31	Дигорский	15:05:0080154:7	003002000000 Земли населенных пунктов	Для ведения личного подсобного хозяйства	13	02.020	2 131	217,96	528 102,76
9284	Респ. Северная Осетия - Алания, р-н Дигорский, с. Кора-Урсдон, ул. Фалдон	Дигорский	15:05:0080154:8	003002000000 Земли населенных пунктов	Под жилую застройку Индивидуальную	13	02.010	1 500	217,96	513 900,00
9285	Респ. Северная Осетия - Алания, р-н Дигорский, с. Кора-Урсдон, ул. Муриева, дом 33 "а"	Дигорский	15:05:0080154:9	003002000000 Земли населенных пунктов	Для ведения личного подсобного хозяйства	13	02.020	2 412	217,96	600 518,32
9286	Респ. Северная Осетия - Алания, р-н Дигорский, с. Кора-Урсдон, ул. Муриева	Дигорский	15:05:0080155:1	003002000000 Земли населенных пунктов	Под жилую застройку Индивидуальную	13	02.010	2 750	217,96	664 192,00
9287	Респ. Северная Осетия - Алания, р-н Дигорский, с. Кора-Урсдон, ул. Муриева, дом 19	Дигорский	15:05:0080155:10	003002000000 Земли населенных пунктов	Для ведения личного подсобного хозяйства	13	02.020	1 000	217,96	217 960,00
9288	Северная Осетия - Алания респ, р-н Дигорский, с Кора-Урсдон, ул В Муриева, 3	Дигорский	15:05:0080155:2	003002000000 Земли населенных пунктов	Для ведения личного подсобного хозяйства	13	02.020	2 618	217,96	649 159,26
9289	Северная Осетия - Алания респ, р-н Дигорский, с. Кора-Урсдон, ул В.Муриева, №5 "а"	Дигорский	15:05:0080155:3	003002000000 Земли населенных пунктов	Для ведения личного подсобного хозяйства	13	02.020	2 921	217,96	625 197,16
9290	Республика Северная Осетия-Алания, р-н Дигорский, с Кора-Урсдон, ул В.Муриева, д 7	Дигорский	15:05:0080155:4	003002000000 Земли населенных пунктов	Для ведения личного подсобного хозяйства	13	02.020	3 362	217,96	818 783,92
9291	Республика Северная Осетия-Алания, р-н Дигорский, с Кора-Урсдон, ул В.Муриева, д 9	Дигорский	15:05:0080155:5	003002000000 Земли населенных пунктов	Для ведения личного подсобного хозяйства	13	02.020	3 833	217,96	965 308,26
9292	Республика Северная Осетия - Алания, р-н Дигорский, с. Кора-Урсдон, ул. В.Муриева, №11	Дигорский	15:05:0080155:6	003002000000 Земли населенных пунктов	Для ведения личного подсобного хозяйства	13	02.020	1 747	217,96	431 150,12
9293	Российская Федерация, Республика Северная Осетия-Алания, Дигорский район, с. Кора-Урсдон, ул. В.Муриева, 13	Дигорский	15:05:0080155:7	003002000000 Земли населенных пунктов	Для ведения личного подсобного хозяйства	13	02.020	1 012	217,96	260 110,04
9294	Республика Северная Осетия-Алания, р-н Дигорский, с. Кора-Урсдон, ул. В.Муриева № 15	Дигорский	15:05:0080155:8	003002000000 Земли населенных пунктов	Для ведения личного подсобного хозяйства	13	02.020	3 533	217,96	876 012,68
9295	Респ. Северная Осетия - Алания, р-н Дигорский, с Кора-Урсдон, ул Муриева, дом 17	Дигорский	15:05:0080155:9	003002000000 Земли населенных пунктов	В целях эксплуатации жилого дома с хозпостройками	13	02.010	1 625	217,96	402 935,00
9296	Республика Северная Осетия - Алания, Дигорский район, с. Кора-Урсдон, ул. Набережная, №1 в	Дигорский	15:05:0080156:1	003002000000 Земли населенных пунктов	Для ведения личного подсобного хозяйства	13	02.020	7 000	217,96	1 760 796,00
9297	Республика Северная Осетия-Алания, р-н Дигорский, с Кора-Урсдон, ул Набережная, д 3"г"	Дигорский	15:05:0080156:10	003002000000 Земли населенных пунктов	Для ведения личного подсобного хозяйства	13	02.020	3 871	217,96	959 269,04
9298	Респ. Северная Осетия - Алания, р-н Дигорский, с. Кора-Урсдон, ул. Фалдон	Дигорский	15:05:0080156:11	003002000000 Земли населенных пунктов	Для ведения личного подсобного хозяйства	13	02.020	2 500	217,96	619 900,00
9299	Республика Северная Осетия-Алания, р-н Дигорский, с Кора-Урсдон, ул Набережная, 12	Дигорский	15:05:0080156:12	003002000000 Земли населенных пунктов	Для ведения личного подсобного хозяйства	13	02.020	2 500	217,96	619 900,00
9300	Респ. Северная Осетия - Алания, р-н Дигорский, с Кора-Урсдон, ул Фалдон	Дигорский	15:05:0080156:13	003002000000 Земли населенных пунктов	Для ведения личного подсобного хозяйства	13	02.020	2 500	217,96	619 900,00
9301	Республика Северная Осетия-Алания, р-н Дигорский, с Кора-Урсдон, ул Набережная, 7 "г"	Дигорский	15:05:0080156:14	003002000000 Земли населенных пунктов	Для ведения личного подсобного хозяйства	13	02.020	1 000	217,96	247 960,00
9302	Респ. Северная Осетия - Алания, р-н Дигорский, с. Кора-Урсдон, ул. Фалдон	Дигорский	15:05:0080156:15	003002000000 Земли населенных пунктов	Для ведения личного подсобного хозяйства	13	02.020	2 500	217,96	619 900,00

№ пп	Местоположение ЗУ	Район	Кадастровый номер ЗУ	Категория земель	Разрешенное использование по документу	Код вида разрешенного использования (в соответствии с классификатором видов разрешенного использования земельных участков)	Вид использования объектов недвижимости	Площадь	УПКС	КС
9303	Республика Северная Осетия-Алания, р-н Дигорский, с Кора-Урсдон, ул Набережная, 7 "б"	Дигорский	15:05:000801 56:16	003002000000 Земли населенных пунктов	Для ведения личного подсобного хозяйства	13	02.020	2 026	217,96	729 [illegible]0,96
9304	Российская Федерация, Республика Северная Осетия-Алания, Дигорский р-н. с. Кора-Урсдон, ул. Набережная	Дигорский	15:05:0080156:160	003002000000 Земли населенных пунктов	"Ведение огородничества. Осуществление отдыха и (или) выращивания гражданами для собственных нужд сельскохозяйственных культур; размещение хозяйственных построек, не являющихся объектами недвижимости, предназначенных для хранения инвентаря и урожая сельскохозяйственных культур".	13	13.011	311	36,17	13 233,26
9305	Респ. Северная Осетия - Алания, р-н Дигорский, с Кора-Урсдон, ул Фалдон	Дигорский	15:05:000801 56:17	003002000000 Земли населенных пунктов	Для ведения личного подсобного хозяйства	13	02.020	2 [illegible]00	217,96	619 [illegible]00,00
9306	Республика Северная Осетия-Алания, р-н Дигорский, с. Кора-Урсдон, ул. Набережная	Дигорский	15:05:000801 56:18	003002000000 Земли населенных пунктов	Для ведения личного подсобного хозяйства	13	02.020	971	217,96	296 [illegible]89,16
9307	Респ. Северная Осетия - Алания, р-н Дигорский, с. Кора-Урсдон, ул. Фалдон	Дигорский	15:05:000801 56:19	003002000000 Земли населенных пунктов	Для ведения личного подсобного хозяйства	13	02.020	2 [illegible]00	217,96	619 [illegible]00,00
9308	Респ. Северная Осетия - Алания, р-н Дигорский, с Кора-Урсдон, Кораггс	Дигорский	15:05:000801 56:2	003002000000 Земли населенных пунктов	Для строительства жилого дома и ведения личного подсобного хозяйства	13	02.010	1 [illegible]00	217,96	371 [illegible]0,00
9309	Респ. Северная Осетия - Алания, р-н Дигорский, с Кора-Урсдон, ул Фалдон	Дигорский	15:05:000801 56:20	003002000000 Земли населенных пунктов	Для ведения личного подсобного хозяйства	13	02.020	2 [illegible]00	217,96	619 [illegible]00,00
9310	Респ. Северная Осетия - Алания, р-н Дигорский, с. Кора-Урсдон, ул. Фалдон	Дигорский	15:05:000801 56:21	003002000000 Земли населенных пунктов	Для ведения личного подсобного хозяйства	13	02.020	2 [illegible]00	217,96	619 [illegible]00,00
9311	Респ. Северная Осетия - Алания, р-н Дигорский, с. Кора-Урсдон, ул. Фалдон	Дигорский	15:05:000801 56:22	003002000000 Земли населенных пунктов	Для ведения личного подсобного хозяйства	13	02.020	2 500	217,96	619 [illegible]0,00
9312	Российская Федерация, Республика Северная Осетия - Алания, р-н Дигорский, с. Кора-Урсдон, ул. Набережная, 2а	Дигорский	15:05:000801 56:23	003002000000 Земли населенных пунктов	Для ведения личного подсобного хозяйства	13	02.020	2 615	217,96	647 [illegible]75,60
9313	Северная Осетия - Алания респ, р-н Дигорский, с Кора-Урсдон, ул.Набережная, 2 "в"	Дигорский	15:05:000801 56:24	003002000000 Земли населенных пунктов	Для ведения личного подсобного хозяйства	13	02.020	2 [illegible]00	217,96	644 [illegible]00,00
9314	Респ. Северная Осетия - Алания, р-н Дигорский, с. Кора-Урсдон, ул. Фалдон	Дигорский	15:05:000801 56:25	003002000000 Земли населенных пунктов	Для ведения личного подсобного хозяйства	13	02.020	2 [illegible]00	217,96	619 [illegible]00,00
9315	Респ. Северная Осетия - Алания, р-н Дигорский, с. Кора-Урсдон, ул. Фалдон	Дигорский	15:05:000801 56:26	003002000000 Земли населенных пунктов	Для ведения личного подсобного хозяйства	13	02.020	2 500	217,96	619 [illegible]0,00
9316	Респ. Северная Осетия - Алания, р-н Дигорский, с Кора-Урсдон, ул Фалдон	Дигорский	15:05:000801 56:27	003002000000 Земли населенных пунктов	Для ведения личного подсобного хозяйства	13	02.020	2 500	217,96	619 [illegible]0,00
9317	Респ. Северная Осетия - Алания, р-н Дигорский, с Кора-Урсдон, ул Фалдон	Дигорский	15:05:000801 56:28	003002000000 Земли населенных пунктов	Для ведения личного подсобного хозяйства	13	02.020	2 [illegible]00	217,96	619 [illegible]00,00
9318	Республика Северная Осетия-Алания, р-н Дигорский, с Кора-Урсдон, ул Набережная, д б/н	Дигорский	15:05:000801 56:29	003002000000 Земли населенных пунктов	Для ведения личного подсобного хозяйства	13	02.020	1 [illegible]00	217,96	371 [illegible]0,00
9319	Респ. Северная Осетия - Алания, р-н Дигорский, с. Кора-Урсдон, ул. Набережная, 14	Дигорский	15:05:000801 56:3	003002000000 Земли населенных пунктов	Для ведения личного подсобного хозяйства	13	02.020	2 [illegible]72	217,96	612 [illegible]87,12
9320	Республика Северная Осетия-Алания, р-н Дигорский, с Кора-Урсдон, ул Набережная № 5 "б"	Дигорский	15:05:000801 56:30	003002000000 Земли населенных пунктов	Для ведения личного подсобного хозяйства	13	02.020	1 [illegible]04	217,96	268 [illegible]8,64
9321	Республика Северная Осетия-Алания, р-н Дигорский, с Кора-Урсдон, ул Набережная, д б/н	Дигорский	15:05:000801 56:31	003002000000 Земли населенных пунктов	Для ведения личного подсобного хозяйства	13	02.020	[illegible]6	217,96	165 [illegible]7,28
9322	Республика Северная Осетия-Алания, р-н Дигорский, с. Кора-Урсдон, ул. Набережная, № 4 "в"	Дигорский	15:05:000801 56:4	003002000000 Земли населенных пунктов	Для ведения личного подсобного хозяйства	13	02.020	2 [illegible]52	217,96	568 [illegible]3,92
9323	Северная Осетия - Алания респ, р-н Дигорский, с. Кора-Урсдон, ул. Набережная, 5 "а"	Дигорский	15:05:000801 56:43	003002000000 Земли населенных пунктов	Для ведения личного подсобного хозяйства	13	02.020	1 [illegible]63	217,96	261 [illegible]7,48
9324	Респ. Северная Осетия - Алания, р-н Дигорский, с Кора-Урсдон, ул Набережная	Дигорский	15:05:000801 56:44	003002000000 Земли населенных пунктов	Для ведения личного подсобного хозяйства	13	02.020	2 [illegible]71	217,96	588 [illegible]7,04
9325	Республика Северная Осетия-Алания, р-н Дигорский, с Кора-Урсдон, ул Набережная, д 7ж	Дигорский	15:05:000801 56:46	003002000000 Земли населенных пунктов	Для ведения личного подсобного хозяйства	13	02.020	5 [illegible]36	217,96	1 [illegible]98,56
9326	Респ. Северная Осетия - Алания, р-н Дигорский, Кора-Урсдон, ул. Фалдон	Дигорский	15:05:000801 56:5	003002000000 Земли населенных пунктов	Для ведения личного подсобного хозяйства	13	02.020	2 [illegible]00	217,96	619 [illegible]00,00
9327	Республика Северная Осетия-Алания, р-н Дигорский, с Кора-Урсдон, ул Фалдон	Дигорский	15:05:000801 56:6	003002000000 Земли населенных пунктов	Для ведения личного подсобного хозяйства	13	02.020	2 500	217,96	619 [illegible]0,00
9328	Республика Северная Осетия-Алания, р-н Дигорский, с Кора-Урсдон, ул Фалдон	Дигорский	15:05:000801 56:7	003002000000 Земли населенных пунктов	Для ведения личного подсобного хозяйства	13	02.020	2 500	217,96	619 [illegible]0,00
9329	Респ. Северная Осетия - Алания, р-н Дигорский, с Кора-Урсдон, ул Фалдон	Дигорский	15:05:000801 56:8	003002000000 Земли населенных пунктов	Для ведения личного подсобного хозяйства	13	02.020	2 [illegible]00	217,96	619 [illegible]00,00
9330	Республика Северная Осетия-Алания, р-н Дигорский, с. Кора-Урсдон, ул. Набережная, 9б	Дигорский	15:05:000801 56:9	003002000000 Земли населенных пунктов	Для ведения личного подсобного хозяйства	13	02.020	2 [illegible]00	217,96	619 [illegible]00,00
9331	Республика Северная Осетия-Алания, р-н Дигорский, с. Кора-Урсдон, ул Набережная, д 4	Дигорский	15:05:000801 57:1	003002000000 Земли населенных пунктов	Для ведения личного подсобного хозяйства	13	02.020	7 667	217,96	1 [illegible]86 2[illegible]7,72
9332	Российская Федерация, Республика Северная Осетия-Алания, Дигорский р-н, с Кора-Урсдон, ул Набережная	Дигорский	15:05:0080157:119	003002000000 Земли населенных пунктов	Для ведения личного подсобного хозяйства (приусадебный земельный участок)	13	02.020	2 987	217,96	317 [illegible]92,52
9333	Российская Федерация, Республика Северная Осетия - Алания, Дигорский район, с Кора-Урсдон, ул Набережная, 6	Дигорский	15:05:000801 57:2	003002000000 Земли населенных пунктов	Для ведения личного подсобного хозяйства	13	02.020	3 [illegible]08	217,96	792 [illegible]76,08
9334	Респ. Северная Осетия - Алания, р-н Дигорский, с. Кора-Урсдон, ул. В. Мурнева	Дигорский	15:05:000801 57:3	003002000000 Земли населенных пунктов	Для ведения личного подсобного хозяйства	13	02.020	4 [illegible]17	217,96	921 [illegible]67,32
9335	Российская Федерация, Республика Северная Осетия-Алания, Дигорский район, с Кора-Урсдон, ул Набережная, 6 "г"	Дигорский	15:05:000801 57:4	003002000000 Земли населенных пунктов	Для ведения личного подсобного хозяйства	13	02.020	2 [illegible]92	217,96	617 [illegible]16,32
9336	Северная Осетия - Алания респ, р-н Дигорский, с Кора-Урсдон, ул. Набережная, 2 "б"	Дигорский	15:05:000801 57:5	003002000000 Земли населенных пунктов	Для ведения личного подсобного хозяйства	13	02.020	2 [illegible]36	217,96	629 [illegible]22,48
9337	Республика Северная Осетия-Алания, р-н Дигорский, с Кора-Урсдон, ул Набережная	Дигорский	15:05:000801 57:8	003002000000 Земли населенных пунктов	Для ведения личного подсобного хозяйства	13	02.020	1 [illegible]26	217,96	303 [illegible]8,96

№ п/п	Местоположение ЗУ	Район	Кадастровый номер ЗУ	Категория земель	Разрешенное использование по документу	Код вида разрешенного использования (в соответствии с классификатором видов разрешенного использования земельных участков)	Вид использования объектом недвижимости	Площадь	УПКС	КС
9338	Республика Северная Осетия-Алания, р-н Дигорский, с Кора-Урсдон, ул Набережная,1	Дигорский	15:05:0080158:1	003002000000 Земли населенных пунктов	Для ведения личного подсобного хозяйства	13	02.020	5 470	247,96	1 356 341,20
9339	Российская Федерация, Республика Северная Осетия-Алания, Дигорский р-н. с. Кора-Урсдон	Дигорский	15:05:0080158:120	003002000000 Земли населенных пунктов	"Для ведения личного подсобного хозяйства (приусадебный земельный участок).Размещение жилого дома, указанного в описании вида разрешенного использования с кодом 2.1, производство сельскохозяйственной продукции; размещение гаража и иных вспомогательных сооружений, содержание сельскохозяйственных животных."	13	02.020	900	247,96	223 164,00
9340	Российская Федерация, Республика Северная Осетия-Алания, Дигорский р-н, с Кора-Урсдон	Дигорский	15:05:0080158:121	003002000000 Земли населенных пунктов	Для ведения личного подсобного хозяйства	13	02.020	900	247,96	223 164,00
9341	Российская Федерация, Республика Северная Осетия-Алания, Дигорский р-н. с. Кора-Урсдон	Дигорский	15:05:0080158:125	003002000000 Земли населенных пунктов	"Для ведения личного подсобного хозяйства (приусадебный земельный участок).Размещение жилого дома, указанного в описании вида разрешенного использования с кодом 2.1, производство сельскохозяйственной продукции; размещение гаража и иных вспомогательных сооружений, содержание сельскохозяйственных животных."	13	02.020	816	247,96	202 335,36
9342	Российская Федерация, Республика Северная Осетия - Алания, Дигорский р-н , с Кора-Урсдон	Дигорский	15:05:0080158:126	003002000000 Земли населенных пунктов	Для ведения личного подсобного хозяйства	13	02.020	900	247,96	223 164,00
9343	Российская Федерация, Республика Северная Осетия - Алания, Дигорский р-н. с. Кора-Урсдон	Дигорский	15:05:0080158:127	003002000000 Земли населенных пунктов	Для ведения личного подсобного хозяйства	13	02.020	900	247,96	223 164,00
9344	Российская Федерация, Республика Северная Осетия - Алания, Дигорский р-н. с. Кора-Урсдон	Дигорский	15:05:0080158:128	003002000000 Земли населенных пунктов	Для ведения личного подсобного хозяйства	13	02.020	900	247,96	223 164,00
9345	Российская Федерация, Республика Северная Осетия - Алания, Дигорский р-н , с Кора-Урсдон	Дигорский	15:05:0080158:130	003002000000 Земли населенных пунктов	Для ведения личного подсобного хозяйства	13	02.020	900	247,96	223 164,00
9346	Российская Федерация, Республика Северная Осетия-Алания, Дигорский район, с. Кора-Урсдон	Дигорский	15:05:0080158:131	003002000000 Земли населенных пунктов	Ведение огородничества	13	13.011	800	38,47	30 776,00
9347	Российская Федерация, Республика Северная Осетия-Алания, Дигорский район, с Кора-Урсдон	Дигорский	15:05:0080158:133	003002000000 Земли населенных пунктов	Для ведения личного подсобного хозяйства (приусадебный земельный участок)	13	02.020	2 073	247,96	514 021,08
9348		Дигорский	15:05:0080158:134	003002000000 Земли населенных пунктов	Для ведения личного подсобного хозяйства (приусадебный земельный участок) Размещение жилого дома, указанного в описании вида разрешенного использования с кодом 2.1: производство сельскохозяйственной продукции; размещение гаража и иных вспомогательных сооружений, содержание сельскохозяйственных животных.	13	02.020	6 712	247,96	1 664 307,52
9349	Республика Северная Осетия-Алания, р-н Дигорский, с Кора-Урсдон, ул УЗКа, д б/н	Дигорский	15:05:0080158:2	003002000000 Земли населенных пунктов	Для ведения личного подсобного хозяйства	13	02.020	1 500	247,96	371 940,00
9350	Республика Северная Осетия-Алания, р-н Дигорский, с Кора-Урсдон, ул Набережная, д б/н	Дигорский	15:05:0080158:3	003002000000 Земли населенных пунктов	Для ведения личного подсобного хозяйства	13	02.020	1 902	247,96	471 619,92
9351	Республика Северная Осетия-Алания, р-н Дигорский, с Кора-Урсдон, ул Набережная, 1 "б"	Дигорский	15:05:0080158:5	003002000000 Земли населенных пунктов	Для ведения личного подсобного хозяйства	13	02.020	5 242	247,96	1 299 806,32
9352	Республика Северная Осетия-Алания, р-н Дигорский, с Кора-Урсдон, ул Набережная	Дигорский	15:05:0080158:6	003002000000 Земли населенных пунктов	Для ведения личного подсобного хозяйства	13	02.020	2 938	247,96	728 506,48
9353	Республика Северная Осетия-Алания, р-н Дигорский, с. Кора-Урсдон, ул. Набережная	Дигорский	15:05:0080158:7	003002000000 Земли населенных пунктов	Для ведения личного подсобного хозяйства	13	02.020	2 500	247,96	619 900,00
9354	Республика Северная Осетия-Алания, р-н Дигорский, с. Кора-Урсдон, ул. Набережная	Дигорский	15:05:0080158:8	003002000000 Земли населенных пунктов	Для ведения личного подсобного хозяйства	13	02.020	2 500	247,96	619 900,00
9355	Республика Северная Осетия-Алания, р-н Дигорский, с Кора-Урсдон, ул Набережная, д 2	Дигорский	15:05:0080159:1	003002000000 Земли населенных пунктов	Для ведения личного подсобного хозяйства	13	02.020	5 800	247,96	1 438 168,00
9356	Республика Северная Осетия-Алания, Дигорский р-н. с. Кора-Урсдон	Дигорский	15:05:0080159:114	003002000000 Земли населенных пунктов	для ведения личного подсобного хозяйства (приусадебный земельный участок) (размещение жилого дома, указанного в описании вида разрешенного использования с кодом 2.1, производство сельскохозяйственной продукции: размещение гаража и иных вспомогательных сооружений; содержание сельскохозяйственных животных	13	02.020	1 117	247,96	276 971,32
9357	Респ. Северная Осетия - Алания, р-н Дигорский, с. Кора-Урсдон, ул. Фидон	Дигорский	15:05:0080159:2	003002000000 Земли населенных пунктов	Под жилую застройку Индивидуальную	13	02.010	7 700	247,96	1 909 292,00
9358	Северная Осетия - Алания респ. р-н Дигорский, с. Кора-Урсдон, ул. Набережная, 2 "в"	Дигорский	15:05:0080159:3	003002000000 Земли населенных пунктов	Для ведения личного подсобного хозяйства	13	02.020	2 675	247,96	663 293,00
9359	Респ. Северная Осетия - Алания, р-н Дигорский, с. Кора-Урсдон, ул З.Тепсиковой, дом 2	Дигорский	15:05:0080161:1	003002000000 Земли населенных пунктов	Для ведения личного подсобного хозяйства	13	02.020	3 906	247,96	968 531,76
9360	Северная Осетия - Алания респ, р-н Дигорский, с. Кора-Урсдон, ул. З. Тепсиковой, 2 "б"	Дигорский	15:05:0080161:11	003002000000 Земли населенных пунктов	Для ведения личного подсобного хозяйства	13	02.020	1 245	247,96	308 710,20
9361	Республика Северная Осетия-Алания, р-н Дигорский, с. Кора-Урсдон, ул. З.Тепсиковой, 2 "г"	Дигорский	15:05:0080161:12	003002000000 Земли населенных пунктов	Для ведения личного подсобного хозяйства	13	02.020	1 244	247,96	308 462,24

№ пп	Местоположение ЗУ	Район	Кадастровый номер ЗУ	Категория земель	Разрешенное использование по документу	Код вида разрешенного использования (в соответствии с классификатором видов разрешенного использования земельных участков)	Вид использования объектов недвижимости	Площадь	УПКС	КС
9362	Российская Федерация, Республика Северная Осетия-Алания, Дигорский район, с. Кора-Урсдон, ул. З.Тепсиковой, 2в	Дигорский	15:05:0080161:155	003002000000 Земли населенных пунктов	Для ведения личного подсобного хозяйства	13	02.020	1 700	217,96	421 842,00
9363	Российская Федерация, Республика Северная Осетия-Алания, Дигорский район, с. Кора-Урсдон, ул. З.Тепсиковой, 2д	Дигорский	15:05:0080161:156	003002000000 Земли населенных пунктов	Для ведения личного подсобного хозяйства	13	02.020	800	217,96	198 368,00
9364	Российская Федерация, Республика Северная Осетия-Алания, Дигорский район, с. Кора-Урсдон, ул. Степная, 1д	Дигорский	15:05:0080161:157	003002000000 Земли населенных пунктов	Для ведения личного подсобного хозяйства	13	02.020	1 500	217,96	371 910,00
9365	Республика Северная Осетия-Алания, р-н Дигорский, с. Кора-Урсдон, ул 3 Тепсиковой, д 4	Дигорский	15:05:0080161:2	003002000000 Земли населенных пунктов	Для ведения личного подсобного хозяйства	13	02.020	3 619	217,96	956 969,24
9366	Респ. Северная Осетия - Алания, р-н Дигорский, с. Кора-Урсдон, ул 3 Тепсиковой, 6	Дигорский	15:05:0080161:3	003002000000 Земли населенных пунктов	Для ведения личного подсобного хозяйства	13	02.020	4 017	217,96	1 041 011,52
9367	Республика Северная Осетия-Алания, р-н Дигорский, с. Кора-Урсдон, ул. З.Тепсиковой, №2 "г"	Дигорский	15:05:0080161:32	003002000000 Земли населенных пунктов	Для ведения личного подсобного хозяйства	13	02.020	2 000	217,96	517 700,48
9368	Российская Федерация, Республика Северная Осетия-Алания, р-н Дигорский, с. Кора-Урсдон, ул. Степная, 1в	Дигорский	15:05:0080161:34	003002000000 Земли населенных пунктов	Для ведения личного подсобного хозяйства	13	02.020	3 138	217,96	812 568,96
9369	Республика Северная Осетия-Алания, р-н Дигорский, с. Кора-Урсдон, ул. Степная	Дигорский	15:05:0080161:35	003002000000 Земли населенных пунктов	Для ведения личного подсобного хозяйства	13	02.020	2 038	217,96	527 656,48
9370	Республика Северная Осетия-Алания, р-н Дигорский, с. Кора-Урсдон, ул. Степная, 1"ж"	Дигорский	15:05:0080161:36	003002000000 Земли населенных пунктов	Для ведения личного подсобного хозяйства	13	02.020	2 078	217,96	538 424,88
9371	Республика Северная Осетия-Алания, р-н Дигорский, с. Кора-Урсдон, ул 3.Тепсиковой, д 8	Дигорский	15:05:0080161:4	003002000000 Земли населенных пунктов	Для ведения личного подсобного хозяйства	13	02.020	3 160	217,96	818 268,80
9372	Республика Северная Осетия-Алания, р-н Дигорский, с. Кора-Урсдон, ул 3.Тепсиковой, д 10	Дигорский	15:05:0080161:5	003002000000 Земли населенных пунктов	Для ведения личного подсобного хозяйства	13	02.020	2 507	217,96	649 352,12
9373	Респ. Северная Осетия - Алания, р-н Дигорский, с. Кора-Урсдон, ул 3 Тепсиковой, №12 "а"	Дигорский	15:05:0080161:6	003002000000 Земли населенных пунктов	Для ведения личного подсобного хозяйства	13	02.020	3 262	217,96	858 137,52
9374	Республика Северная Осетия-Алания, р-н Дигорский, с. Кора-Урсдон, ул 3 Тепсиковой, д 4а	Дигорский	15:05:0080161:7	003002000000 Земли населенных пунктов	Для ведения личного подсобного хозяйства	13	02.020	2 241	217,96	580 719,61
9375	Республика Северная Осетия-Алания, р-н Дигорский, с. Кора-Урсдон, ул 3.Тепсиковой, д 4б	Дигорский	15:05:0080161:8	003002000000 Земли населенных пунктов	Для ведения личного подсобного хозяйства	13	02.020	2 241	217,96	580 719,96
9376	Респ. Северная Осетия - Алания, р-н Дигорский, с. Кора-Урсдон, ул. Степная, дом 1 "б"	Дигорский	15:05:0080161:9	003002000000 Земли населенных пунктов	Для ведения личного подсобного хозяйства	13	02.020	5 058	217,96	1 254 181,68
9377	Респ. Северная Осетия - Алания, р-н Дигорский, с. Кора-Урсдон, ул. Степная	Дигорский	15:05:0080162:1	003002000000 Земли населенных пунктов	Для строительства жилого дома и ведения личного подсобного хозяйства	13	02.010	3 240	217,96	793 172,00
9378	Респ. Северная Осетия - Алания, р-н Дигорский, с. Кора-Урсдон, ул. Молодежная	Дигорский	15:05:0080162:10	003002000000 Земли населенных пунктов	Для ведения личного подсобного хозяйства	13	02.020	2 500	217,96	619 900,00
9379	Респ. Северная Осетия - Алания, р-н Дигорский, с. Кора-Урсдон, ул. Молодежная	Дигорский	15:05:0080162:11	003002000000 Земли населенных пунктов	Для ведения личного подсобного хозяйства	13	02.020	2 500	217,96	619 900,00
9380	Респ. Северная Осетия - Алания, р-н Дигорский, с. Кора-Урсдон, ул. Молодежная	Дигорский	15:05:0080162:12	003002000000 Земли населенных пунктов	Для ведения личного подсобного хозяйства	13	02.020	2 500	217,96	619 900,00
9381	Российская Федерация, Республика Северная Осетия-Алания, Дигорский р-н, с Кора-Урсдон, ул Степная	Дигорский	15:05:0080162:128	003002000000 Земли населенных пунктов	Для ведения личного подсобного хозяйства	13	02.020	3 075	217,96	762 477,00
9382	Респ. Северная Осетия - Алания, р-н Дигорский, с. Кора-Урсдон, ул. Молодежная	Дигорский	15:05:0080162:13	003002000000 Земли населенных пунктов	Для ведения личного подсобного хозяйства	13	02.020	2 500	217,96	619 900,00
9383	Республика Северная Осетия-Алания, р-н Дигорский, с. Кора-Урсдон, ул Молодежная, д б/н	Дигорский	15:05:0080162:14	003002000000 Земли населенных пунктов	Для ведения личного подсобного хозяйства	13	02.020	2 117	217,96	524 835,80
9384	Респ. Северная Осетия - Алания, р-н Дигорский, с. Кора-Урсдон, ул. Молодежная	Дигорский	15:05:0080162:15	003002000000 Земли населенных пунктов	Для ведения личного подсобного хозяйства	13	02.020	700	217,96	173 572,00
9385	Республика Северная Осетия-Алания, р-н Дигорский, с. Кора-Урсдон, ул. Степная, 2 "г"	Дигорский	15:05:0080162:16	003002000000 Земли населенных пунктов	Для ведения личного подсобного хозяйства	13	02.020	2 435	217,96	603 782,60
9386	Республика Северная Осетия - Алания, Дигорский район, с. Кора-Урсдон, ул. Молодежная	Дигорский	15:05:0080162:2	003002000000 Земли населенных пунктов	Для ведения личного подсобного хозяйства	13	02.020	2 500	217,96	619 900,00
9387	Респ. Северная Осетия - Алания, р-н Дигорский, с. Кора-Урсдон, ул. Молодежная	Дигорский	15:05:0080162:3	003002000000 Земли населенных пунктов	Для ведения личного подсобного хозяйства	13	02.020	2 500	217,96	619 900,00
9388	Респ. Северная Осетия - Алания, р-н Дигорский, с. Кора-Урсдон, ул. Молодежная, №25	Дигорский	15:05:0080162:4	003002000000 Земли населенных пунктов	Для ведения личного подсобного хозяйства	13	02.020	2 500	217,96	619 900,00
9389	Респ. Северная Осетия - Алания, р-н Дигорский, с. Кора-Урсдон, ул. Молодежная	Дигорский	15:05:0080162:5	003002000000 Земли населенных пунктов	Для ведения личного подсобного хозяйства	13	02.020	2 500	217,96	619 900,00
9390	Республика Северная Осетия-Алания, р-н Дигорский, с. Кора-Урсдон, ул Молодежная	Дигорский	15:05:0080162:6	003002000000 Земли населенных пунктов	Для ведения личного подсобного хозяйства	13	02.020	3 197	217,96	792 742,20
9391	Респ. Северная Осетия - Алания, р-н Дигорский, с. Кора-Урсдон, ул. Молодежная	Дигорский	15:05:0080162:7	003002000000 Земли населенных пунктов	Для ведения личного подсобного хозяйства	13	02.020	2 500	217,96	619 900,00
9392	Респ. Северная Осетия - Алания, р-н Дигорский, с. Кора-Урсдон, ул. Молодежная, 27	Дигорский	15:05:0080162:8	003002000000 Земли населенных пунктов	Для ведения личного подсобного хозяйства	13	02.020	2 500	217,96	619 900,00
9393	Респ. Северная Осетия - Алания, р-н Дигорский, с. Кора-Урсдон, ул. Молодежная	Дигорский	15:05:0080162:9	003002000000 Земли населенных пунктов	Для ведения личного подсобного хозяйства	13	02.020	2 500	217,96	619 900,00
9394	Респ. Северная Осетия - Алания, р-н Дигорский, с. Кора-Урсдон, ул. Молодежная	Дигорский	15:05:0080163:1	003002000000 Земли населенных пунктов	Для ведения личного подсобного хозяйства	13	02.020	2 500	217,96	619 900,00

№ пп	Местоположение ЗУ	Район	Кадастровый номер ЗУ	Категория земель	Разрешенное использование по документу	Код вида разрешенного использования (в соответствии с классификатором видов разрешенного использования земельных участков)	Вид использования объектов недвижимости	Площадь	УПКС	КС
9395	Республика Северная Осетия - Алания, Дигорский район, с Кора-Урсдон, ул Степная	Дигорский	15:05:0080163:117	003002000000 Земли населенных пунктов	Для индивидуального жилищного строительства. Размещение жилого дома (отдельно стоящего здания количеством надземных этажей не более чем три, высотой не более двадцати метров, которое состоит из комнат и помещений вспомогательного использования, предназначенных для удовлетворения гражданами бытовых и иных нужд, связанных с их проживанием в таком здании, не предназначенного для раздела на самостоятельные объекты недвижимости); выращивание сельскохозяйственных культур; размещение индивидуальных гаражей и хозяйственных построек.	13	02.010	2 250	247,96	557 910,00
9396	Респ. Северная Осетия - Алания, р-н Дигорский, с. Кора-Урсдон, ул. Молодежная	Дигорский	15:05:0080163:2	003002000000 Земли населенных пунктов	Для ведения личного подсобного хозяйства	13	02.020	2 500	247,96	619 900,00
9397	РСО - Алания, Дигорский район, с. Кора-Урсдон, ул. Молодежная, 35	Дигорский	15:05:0080163:3	003002000000 Земли населенных пунктов	Для ведения личного подсобного хозяйства	13	02.020	2 500	247,96	619 900,00
9398	Респ. Северная Осетия - Алания, р-н Дигорский, с. Кора-Урсдон, ул. Молодежная, 29	Дигорский	15:05:0080163:4	003002000000 Земли населенных пунктов	Для ведения личного подсобного хозяйства	13	02.020	2 500	247,96	619 900,00
9399	Респ. Северная Осетия - Алания, р-н Дигорский, с. Кора-Урсдон, ул. Молодежная	Дигорский	15:05:0080163:5	003002000000 Земли населенных пунктов	Для ведения личного подсобного хозяйства	13	02.020	2 500	247,96	619 900,00
9400	Респ. Северная Осетия - Алания, р-н Дигорский, с. Кора-Урсдон, ул. Молодежная	Дигорский	15:05:0080163:6	003002000000 Земли населенных пунктов	Для ведения личного подсобного хозяйства	13	02.020	2 500	247,96	619 900,00

Таблица 6

Результаты государственной кадастровой оценки всех учтённых в Едином государственном реестре недвижимости на территории Республики Северная Осетия-Алания земельных участков
Ардонский муниципальный район

№ п/п	Местоположение ЗУ	Район	Кадастровый номер ЗУ	Категория земель	Разрешенное использование по документу	Код вида разрешенного использования (в соответствии с классификатором видов разрешенного использования земельных участков)	Вид использования объектов недвижимости	Площадь	УПКС	КС
1	Респ. Северная Осетия - Алания, р-н Ардонский, г. Ардон	Ардонский	15:00:0000000:1149	003002000000 Земли населенных пунктов	Для индивидуальной жилой застройки	13	02:010	600	445.27	267 162.00
2	Российская Федерация, Республика Республика Северная Осетия - Алания, Ардонский район	Ардонский	15:00:0000000:2165	003004000000 Земли особо охраняемых территорий и объектов	Туристическое обслуживание	5	05:022	105 636	278.52	29 421 738.72
3	Республика Северная Осетия-Алания, Ардонский район, с. Кадгарон	Ардонский	15:04:0000000:725	003001000000 Земли сельскохозяйственного назначения	сельхоз производство	1	01:010	500 000	7.03	3 515 000.00
4	Респ. Северная Осетия - Алания, р-н Ардонский, Ардонский р-н, в границах землепользования АМС г. Ардон, с-за "Ардон", к-за им. Мичурина, с-за "Нарт", к-за им. Ленина	Ардонский	15:06:0000000:1	003002000000 Земли населенных пунктов	Для эксплуатации существующих АГРС, крановых площадок, свечей	6	07:050	2 698	30.16	81 371.68
5	Респ. Северная Осетия - Алания, р-н Ардонский	Ардонский	15:06:0000000:10	003003000000 Земли промышленности, энергетики, транспорта, связи, радиовещания, телевидения, информатики, земли для обеспечения космической деятельности, земли обороны, безопасности и земли иного специального назначения	Под объекты энергетики (ВЛ №85)	6	03:011	440	30.16	13 270.40
6	Республика Северная Осетия-Алания, Ардонский район	Ардонский	15:06:0000000:1039	003001000000 Земли сельскохозяйственного назначения	рыбоводство (осуществление хозяйственной деятельности, связанной с разведением и (или) содержанием, выращиванием объектов рыбоводства (аквакультуры), размещение зданий, сооружений, оборудования, необходимых для осуществления рыбоводства (пивикультуры))	1	01:130	207 263	7.68	1 591 779.84
7	Республика Северная Осетия-Алания, Ардонский р-н	Ардонский	15:06:0000000:1040	003001000000 Земли сельскохозяйственного назначения	ры боводство (осуществление хозяйственной деятельности, связанной с разведением и (или) содержанием, выращиванием объектов рыбоводства (пивикультуры); размещение зданий, сооружений, оборудования, необходимых для осуществления рыбоводства (пивикультуры)	1	01:130	48 338	7.68	371 235.84
8	Российская Федерация, Республика Северная Осетия - Алания, мр-н Ардонский	Ардонский	15:06:0000000:1041	003001000000 Земли сельскохозяйственного назначения	Рыбоводство	1	01:130	157 310	7.68	1 208 140.80
9	Респ Северная Осетия - Алания, Ардонский р-н, г Ардон, ул Аланрская, 19 б	Ардонский	15:06:0000000:1043	003002000000 Земли населенных пунктов	Размещения зданий и сооружений дорожного сервиса, для размещения дорожных сооружений	4	04:099	1 060	1 680.92	1 781 775.20
10	Российская Федерация, Республика Северная Осетия - Алания, р-н. Ардонский	Ардонский	15:06:0000000:1044	003001000000 Земли сельскохозяйственного назначения	рыбоводство (осуществление хозяйственной деятельности, связанной с разведением и (или) содержанием, выращиванием объектов рыбоводства (аквакультуры), размещение зданий, сооружений, оборудования, необходимых для осуществления рыбоводства (пивикультуры))	1	01:130	28 729	7.68	220 638.72
11	Российская Федерация, Республика Северная Осетия-Алания, Ардонский муниципальный район, Ардонское городское поселение, город Ардон, улица Матросова 135	Ардонский	15:06:0000000:1046	003002000000 Земли населенных пунктов	Для установки ангара и оборудования сушки зерна, для установки силосов для хранения зерна, для строительства навеса для хранения сельскохозяйственной продукции и техники, под промышленные предприятия	1	01:150	8 403	184.79	1 552 790.37
12	Республика Северная Осетия - Алания, Ардонский район, г Ардон	Ардонский	15:06:0000000:1047	003002000000 Земли населенных пунктов	Сельскохозяйственное использование	1	01:010	27 013	12.18	329 018.34
13	Респ Северная Осетия - Алания, Ардонский р-н, с Кадгарон	Ардонский	15:06:0000000:1049	003002000000 Земли населенных пунктов	Предоставление коммунальных услуг (размещение зданий и сооружений, обеспечивающих поставку воды)	6	03:012	28 281	182.27	5 154 777.87
14	Российская Федерация, Республика Северная Осетия-Алания, Ардонский р-н, с Красногор	Ардонский	15:06:0000000:1052	003002000000 Земли населенных пунктов	для ведения личного подсобного хозяйства	13	02:020	1 662	177.83	295 553.46
15	Российская Федерация, Республика Северная Осетия-Алания, Ардонский р-н,	Ардонский	15:06:0000000:1053	003001000000 Земли сельскохозяйственного назначения	Рыбоводство	1	01:130	38 995	7.68	299 481.60
16	Российская Федерация, Республика Северная Осетия-Алания, Ардонский р-н	Ардонский	15:06:0000000:1055	003001000000 Земли сельскохозяйственного назначения	Рыбоводство	1	01:130	65 821	7.68	505 505.28
17	Республика Северная Осетия - Алания, Ардонский район	Ардонский	15:06:0000000:1056	003001000000 Земли сельскохозяйственного назначения	Сенокошение (кошение трав, сбор и заготовка сена)	1	01:081	237 685	7.09	1 685 186.65
18	Российская Федерация, Республика Северная Осетия-Алания, Ардонский р-н	Ардонский	15:06:0000000:1057	003001000000 Земли сельскохозяйственного назначения	Сенокошение (кошение трав, сбор и заготовка сена)	1	01:081	33 753	7.09	239 308.77
19	Российская Федерация, Республика Северная Осетия - Алания, Ардонский район, с. Кадгарон, ул. 3 Хостиковой, б/н	Ардонский	15:06:0000000:1059	003002000000 Земли населенных пунктов	Для индивидуального жилищного строительства	13	02:010	1 447	177.83	257 320.01
20	Республика Северная Осетия-Алания, р-н Ардонский, г. Ардон, ул Аланрская, 19	Ардонский	15:06:0000000:1060	003002000000 Земли населенных пунктов	Рынок по продаже промышленных и продовольственных товаров	4	04:030	154	623.38	96 000.52
21	Респ. Северная Осетия - Алания, Ардонский р-н., г. Ардон, ул. Аланрская, д.19	Ардонский	15:06:0000000:1061	003002000000 Земли населенных пунктов	Рынок по продаже промышленных и продовольственных товаров	4	04:030	3 546	623.38	2 210 505.48

№ п/п	Местоположение ЗУ	Район	Кадастровый номер ЗУ	Категория земель	Разрешенное использование по документу	Код(ы) разрешенного использования (в соответствии с классификатором видов разрешенного использования земельных участков)	Вид использования объектом недвижимости	Площадь	УПКС	КС
22	Республика Северная Осетия-Алания, Ардонский район	Ардонский	15:06:0000000:1062	003001000000 Земли сельскохозяйственного назначения	рыбоводство (осуществление хозяйственной деятельности, связанной с разведением и (или) содержанием, выращиванием объектов рыбоводства (аквакультуры), размещение зданий, сооружений, оборудования, необходимых для осуществления рыбоводства (аквакультуры	1	01:130	63 210	7,68	485 452,80
23	Респ Северная Осетия - Алания, Ардонский р-н, г. Ардон, ул. Степная, 34 "а"	Ардонский	15:06:0000000:1063	003002000000 Земли населенных пунктов	Под строительство индивидуального жилого дома	13	02:010	600	239,76	143 856,00
24	Республика Северная Осетия — Алания, р-н Ардонский, г Ардон	Ардонский	15:06:0000000:1065	003002000000 Земли населенных пунктов	вы пас сельскохозяйственных животных	1	01:081	24 277	6,09	147 846,93
25	Респ. Республика Северная Осетия - Алания, Ардонский р-н., с. Мичурино	Ардонский	15:06:0000000:1066	003002000000 Земли населенных пунктов	для размещения цеха по выпуску картона и металлической сетки	6	06:000	12 000	554,08	6 648 960,00
26	Российская Федерация, Республика Северная Осетия - Алания, Ардонский муниципальный район, Ардонское городское поселение, город Ардон, переулок Островского 8	Ардонский	15:06:0000000:1069	003002000000 Земли населенных пунктов	Для индивидуальной жилой застройки	13	02:010	1 284	239,76	307 851,84
27	Российская Федерация, Республика Северная Осетия - Алания, Ардонский муниципальный район, Ардонское городское поселение, город Ардон, улица Строительная, 52	Ардонский	15:06:0000000:1070	003002000000 Земли населенных пунктов	Для индивидуальной жилой застройки	13	02:010	600	239,76	143 856,00
28	Респ. Республика Северная Осетия - Алания, Ардонский р-н., с. Кадгарон	Ардонский	15:06:0000000:1071	003002000000 Земли населенных пунктов	Для индивидуальной жилой застройки	13	02:010	1 200	177,83	213 396,00
29	Респ. Республика Северная Осетия - Алания, Ардонский р-н., г. Ардон	Ардонский	15:06:0000000:1073	003002000000 Земли населенных пунктов	для индивидуального жилищного строительства	13	02:010	600	239,76	143 856,00
30	Респ. Республика Северная Осетия - Алания, Ардонский р-н., г. Ардон	Ардонский	15:06:0000000:1074	003002000000 Земли населенных пунктов	для индивидуального жилищного строительства	13	02:010	600	239,76	143 856,00
31	Респ. Республика Северная Осетия - Алания, Ардонский р-н., г. Ардон	Ардонский	15:06:0000000:1075	003002000000 Земли населенных пунктов	Ритуальная деятельность	12	12:010	73 136	1,49	108 972,64
32	Российская Федерация, Республика Северная Осетия-Алания, Ардонский район, г. Ардон	Ардонский	15:06:0000000:1078	003002000000 Земли населенных пунктов	Для индивидуального жилищного строительства	13	02:010	1 200	239,76	287 712,00
33	Российская Федерация, Республика Северная Осетия-Алания, Ардонский район, г. Ардон	Ардонский	15:06:0000000:1079	003002000000 Земли населенных пунктов	Ритуальная деятельность	12	12:010	72 561	1,49	108 115,89
34	Российская Федерация, Республика Северная Осетия-Алания, Ардонский муниципальный район	Ардонский	15:06:0000000:1089	003002000000 Земли населенных пунктов	Животноводство	1	01:081	12 454	6,09	75 844,86
35	Российская Федерация, Республика Северная Осетия-Алания, Ардонский район, с. Красногор	Ардонский	15:06:0000000:1090	003002000000 Земли населенных пунктов	Для ведения личного подсобного хозяйства	13	02:020	4 097	177,83	728 569,51
36	Российская Федерация, Республика Северная Осетия - Алания, Ардонский муниципальный район, Ардонское городское поселение, город Ардон, ул. Чкалова, 12	Ардонский	15:06:0000000:1094	003002000000 Земли населенных пунктов	Строительство индивидуального жилого дома	13	02:010	1 000	239,76	239 760,00
37	Российская Федерация, Республика Северная Осетия-Алания, Ардонский р-н. с Кадгарон	Ардонский	15:06:0000000:1095	003002000000 Земли населенных пунктов	Для ведения личного подсобного хозяйства	13	02:020	1 600	177,83	284 528,00
38	Российская Федерация, Республика Республика Северная Осетия - Алания, Ардонский р-н.. г. Ардон. ул. Зангиева б/н	Ардонский	15:06:0000000:1096	003002000000 Земли населенных пунктов	Для индивидуальной жилой застройки	13	02:010	870	239,76	209 310,48
39	Респ. Республика Северная Осетия - Алания, Ардонский р-н . г. Ардон. ул. Пролетарская	Ардонский	15:06:0000000:1097	003002000000 Земли населенных пунктов	Строительство гаража	7	02:071	24	434,14	10 419,36
40	Российская Федерация, Республика Северная Осетия-Алания, Ардонский р-н, г Ардон. 2,4 км северное окраины	Ардонский	15:06:0000000:1098	003001000000 Земли сельскохозяйственного назначения	Рыбоводство	1	01:130	15 843	7,68	121 674,24
41	Российская Федерация, Республика Северная Осетия-Алания, Ардонский р-н. г. Ардон	Ардонский	15:06:0000000:1099	003002000000 Земли населенных пунктов	Для индивидуального жилищного строительства	13	02:010	600	239,76	143 856,00
42	Российская Федерация, Республика Северная Осетия-Алания, Ардонский район. в районе с. Красногор	Ардонский	15:06:0000000:1100	003001000000 Земли сельскохозяйственного назначения	Выпас сельскохозяйственных животных	1	01:081	2 280	6,09	13 885,20
43	Российская Федерация, Республика Северная Осетия - Алания, Ардонский р-н , п. Бекан	Ардонский	15:06:0000000:1101	003002000000 Земли населенных пунктов	Для любительского и спортивного рыболовства	5	05:031	44 054	278,52	12 269 920,08
44	Российская Федерация, Республика Северная Осетия - Алания, Ардонский р-н	Ардонский	15:06:0000000:1102	003002000000 Земли населенных пунктов	Для садов-огородов	13	13:021	600	233,77	140 262,00
45	Российская Федерация, Республика Северная Осетия - Алания, Ардонский р-н. с. Рассвет	Ардонский	15:06:0000000:1103	003002000000 Земли населенных пунктов	для ведения личного подсобного хозяйства (приусадебный земельный участок)	13	02:020	4 414	149,99	662 055,86
46	Российская Федерация, Республика Северная Осетия - Алания, Ардонский р-н. г. Ардон	Ардонский	15:06:0000000:1104	003002000000 Земли населенных пунктов	объекты культурно-досуговой деятельности	3	03:060	2 158	423,01	912 855,58
47	Российская Федерация, Республика Северная Осетия - Алания, Ардонский р-н , г. Ардон	Ардонский	15:06:0000000:1105	003002000000 Земли населенных пунктов	Сад-огород	13	13:011	600	44,53	26 718,00
48	Российская Федерация, Республика Северная Осетия - Алания, Ардонский район, г. Ардон	Ардонский	15:06:0000000:1106	003002000000 Земли населенных пунктов	Для индивидуальной жилой застройки	13	02:010	600	239,76	143 856,00
49	Российская Федерация, Республика Северная Осетия - Алания, мр-н Ардонский, г.п. Ардонское, г Ардон, снт "Восход"	Ардонский	15:06:0000000:1107	003002000000 Земли населенных пунктов	Для садов-огородов	13	13:021	600	233,77	140 262,00
50	Российская Федерация, Республика Северная Осетия — Алания, р-н Ардонский, г Ардон, СНТ " Восход", уч 228	Ардонский	15:06:0000000:1108	003002000000 Земли населенных пунктов	Сад-огород	13	13:011	600	44,53	26 718,00
51	Российская Федерация, Республика Северная Осетия - Алания, Ардонский р-н , г. Ардон. северо-восточная окраина	Ардонский	15:06:0000000:1109	003002000000 Земли населенных пунктов	Рыбоводство	1	01:130	92 418	7,68	709 770,24
52	Российская Федерация, Республика Северная Осетия - Алания, Ардонский р-н , г. Ардон	Ардонский	15:06:0000000:1110	003002000000 Земли населенных пунктов	Сельскохозяйственное использование	1	01:010	300	12,18	3 654,00
53	Ногкровское участковое лесничество, Ардонское участковое лесничество, квартала №№ 4, 6 выдела 52, 41 ч. 54, 6, 34, 34, 1 ч.	Ардонский	15:06:0000000:1112	003005000000 Земли лесного фонда	Ведение лесного хозяйства. Ведение сельского хозяйства (товарной аквакультуры (товарного рыбоводства).	10	10:010	49 997	7,60	379 977,20
54	Республика Северная Осетия - Алания, Ардонский р-н., г. Ардон	Ардонский	15:06:0000000:1114	003002000000 Земли населенных пунктов	сада-огорода	13	13:011	600	44,53	26 718,00
55	Российская Федерация, Республика Северная Осетия-Алания, Ардонский муниципальный район, Ардонское городское поселение, г. Ардон, ул. Тополиная, 8	Ардонский	15:06:0000000:1115	003002000000 Земли населенных пунктов	Для строительства индивидуального жилого дома	13	02:010	989	239,76	237 122,64
56	Российская Федерация, Республика Северная Осетия-Алания, Ардонский муниципальный район, Ардонское городское поселение, г. Ардон, ул. Есенина, 7	Ардонский	15:06:0000000:1116	003002000000 Земли населенных пунктов	Для индивидуального жилищного строительства	13	02:010	989	239,76	237 122,64
57	Российская Федерация, Республика Северная Осетия-Алания, Ардонский район. на территории Ардонского района	Ардонский	15:06:0000000:1119	003001000000 Земли сельскохозяйственного назначения	Для эксплуатации линии электропередачи ВЛ № 80 "ПС АЭС - ПС Ардон - 110"	6	03:011	87	30,16	2 623,92
58	Российская Федерация, Республика Северная Осетия-Алания, Ардонский район. автодорога Красногор-Николаевская	Ардонский	15:06:0000000:1120	003002000000 Земли населенных пунктов	Для эксплуатации существующей автодороги	6	07:020	491	30,16	14 808,56
59	Российская Федерация, Республика Северная Осетия-Алания, Ардонский муниципальный район, Ардонское городское поселение, г. Ардон, ул. Чкалова	Ардонский	15:06:0000000:1136	003002000000 Земли населенных пунктов	Для индивидуального жилищного строительства	13	02:010	1 000	239,76	239 760,00
60	Российская Федерация, Республика Северная Осетия-Алания, Ардонский район, г. Ардон, ул. Советов	Ардонский	15:06:0000000:1137	003002000000 Земли населенных пунктов	Земельные участки (территории) общего пользования	5	05:000	7 867	278,52	2 191 116,84
61	Российская Федерация, Республика Северная Осетия-Алания, Ардонский муниципальный район, Ардонское городское поселение, г. Ардон, ул. Советов	Ардонский	15:06:0000000:1138	003002000000 Земли населенных пунктов	Парки культуры и отдыха	5	05:000	18 034	278,52	5 022 829,68

№ п/п	Местоположение ЗУ	Район	Кадастровый номер ЗУ	Категория земель	Разрешенное использование по документу	Код(ы) разрешенного использования (в соответствии с классификатором видов разрешенного использования земельных участков)	Вид использования объектом недвижимости	Площадь	УПКС	КС
62	Российская Федерация, Республика Северная Осетия-Алания, Ардонский район, с. Рассвет	Ардонский	15:06:0000000:1142	003002000000 Земли населенных пунктов	Для ведения личного подсобного хозяйства (приусадебный земельный участок)	13	02:0:20	1 797	149,99	269 532,00
63	Российская Федерация, Республика Северная Осетия-Алания, Ардонский район. п. Бекан	Ардонский	15:06:0000000:1143	003002000000 Земли населенных пунктов	Земельные участки (территории) общего пользования	5	12:0:0:0	500	278,52	139 260,00
64	Российская Федерация, Республика Северная Осетия-Алания, Ардонский район. п. Бекан	Ардонский	15:06:0000000:1144	003002000000 Земли населенных пунктов	Земельные участки (территории) общего пользования	5	12:0:0:0	1 311	278,52	365 139,72
65	Российская Федерация, Республика Северная Осетия-Алания, Ардонский муниципальный район, Ардонское городское поселение, г. Ардон, ул. Аланская	Ардонский	15:06:0000000:1145	003002000000 Земли населенных пунктов	Сельскохозяйственное использование (" Птицеводство")	1	01:1:0:0	2 855	66,79	190 685,45
66	Российская Федерация, Республика Северная Осетия-Алания, Ардонский район, в районе с. Красногор	Ардонский	15:06:0000000:1146	003001000000 Земли сельскохозяйственного назначения	Выпас сельскохозяйственных животных	1	01:0:8:1	27 632	6,09	168 278,88
67	Российская Федерация, Республика Северная Осетия-Алания, Ардонский район. в районе с. Красногор	Ардонский	15:06:0000000:1147	003001000000 Земли сельскохозяйственного назначения	Выпас сельскохозяйственных животных	1	01:0:8:1	68 910	6,09	419 661,90
68	Республика Северная Осетия-Алания, Ардонский р-н. с Фиагдон	Ардонский	15:06:0000000:1148	003002000000 Земли населенных пунктов	для индивидуального жилищного строительства	13	02:0:10	1 500	149,99	224 985,00
69	Российская Федерация, Республика Северная Осетия-Алания, Ардонский район, с. Коста	Ардонский	15:06:0000000:1149	003002000000 Земли населенных пунктов	Ритуальная деятельность (код ВРИ 12.1)	12	12:0:10	20 782	1,49	30 965,18
70	Российская Федерация, Республика Северная Осетия-Алания, Ардонский район, Костаевское сельское поселение	Ардонский	15:06:0000000:1150	003002000000 Земли населенных пунктов	Ритуальная деятельность (код ВРИ 12.1)	12	12:0:10	4 466	1,49	6 654,34
71	Российская Федерация, Республика Северная Осетия-Алания, р-н Ардонский. 600 м юго-восточнее с. Рассвет	Ардонский	15:06:0000000:1151	003002000000 Земли населенных пунктов	Автомобильный транспорт	6	07:0:20	802	30,16	24 188,32
72	Российская Федерация, Республика Северная Осетия-Алания, Ардонский район. от границы Пригородного р-на до а/д "Кавказ"	Ардонский	15:06:0000000:1152	003002000000 Земли населенных пунктов	Автодорога	6	07:0:20	48 043	30,16	1 448 976,88
73	Российская Федерация, Республика Северная Осетия-Алания, Ардонский район, от границы Пригородного р-на до а/д "Кавказ"	Ардонский	15:06:0000000:1153	003002000000 Земли населенных пунктов	Автодороги	6	07:0:20	81 348	30,16	2 453 455,68
74	Российская Федерация, Республика Северная Осетия-Алания, Ардонский район, федеральная автодорога Кавказ "Алагир-Н. Зарамаг"	Ардонский	15:06:0000000:1154	003002000000 Земли населенных пунктов	земельные участки (территории) общего пользования	6	07:0:20	299 717	30,16	9 039 464,72
75	Российская Федерация, Республика Северная Осетия-Алания, Ардонский район. федеральная автодорога Кавказ "Алагир-Н. Зарамаг"	Ардонский	15:06:0000000:1155	003002000000 Земли населенных пунктов	земельные участки (территории) общего пользования	6	07:0:20	5 827	30,16	175 742,32
76	Российская Федерация, Республика Северная Осетия-Алания, Ардонский район	Ардонский	15:06:0000000:1156	003002000000 Земли населенных пунктов	Автодорога	6	07:0:20	32 497	30,16	980 109,52
77	Российская Федерация, Республика Северная Осетия-Алания, Ардонский район	Ардонский	15:06:0000000:1157	003002000000 Земли населенных пунктов	Автодороги	6	07:0:20	42 118	30,16	1 270 278,88
78	Республика Северная Осетия-Алания, Ардонский район	Ардонский	15:06:0000000:1158	003002000000 Земли населенных пунктов	" Сельскохозяйственное использование" Животноводство код 1.7, Птицеводство код 1.10	1	01:0:7:0	3 757	184,79	694 256,03
79	Российская Федерация, Республика Северная Осетия - Алания, мр-н Ардонский, г.п. Ардонское, г. Ардон, ул. Хосрова, д. 38	Ардонский	15:06:0000000:1163	003002000000 Земли населенных пунктов	Для ведения личного подсобного хозяйства (приусадебный земельный	13	02:0:20	2 236	445,27	995 623,72
80	Российская Федерация, Республика Северная Осетия - Алания, мр-н Ардонский, г.п. Ардонское, г. Ардон	Ардонский	15:06:0000000:1165	003002000000 Земли населенных пунктов	Выпас сельскохозяйственных животных	1	01:0:8:1	1 849 770	6,09	11 265 099,30
81	Республика Северная Осетия-Алания, р-н Ардонский, 2-й км а/д Ардон-Алагир	Ардонский	15:06:0000000:13	003006000000 Земли водного фонда	Под размещение производственной базы по переработке гравийно-песчаной смеси и под рыбоводное хозяйство	6	06:0:10	35 000	206,94	7 242 900,00
82	Респ. Северная Осетия - Алания, р-н Ардонский, с. Кирово	Ардонский	15:06:0000000:15	003001000000 Земли сельскохозяйственного назначения	Для сельскохозяйственного производства	1	01:0:10	100 039	12,18	1 218 475,02
83	Респ. Северная Осетия - Алания, р-н Ардонский. В границах Ардонского и Дигорского р-нов	Ардонский	15:06:0000000:17	003002000000 Земли населенных пунктов	Под объекты энергетики (ВЛ №443)	6	03:0:11	362	30,16	10 917,92
84	Респ. Северная Осетия - Алания, р-н Ардонский, В границах Ардонского и Алагирского р-нов	Ардонский	15:06:0000000:18	003003000000 Земли промышленности, энергетики, транспорта, связи, радиовещания, телевидения, информатики, земли для обеспечения космической деятельности, земли обороны, безопасности и земли иного специального назначения	Под объекты энергетики (ВЛ №80)	6	03:0:11	335	30,16	10 103,60
85	Респ. Северная Осетия - Алания, р-н Ардонский, В границах Ардонского, Дигорского и Кировского р-нов	Ардонский	15:06:0000000:19	003002000000 Земли населенных пунктов	Под объекты энергетики (ВЛ №112)	6	03:0:11	925	30,16	27 898,00
86	Респ. Северная Осетия - Алания, р-н Ардонский	Ардонский	15:06:0000000:2	003002000000 Земли населенных пунктов	Объекты транспорта Автомобильного (Автодороги)	6	07:0:20	657 931	30,16	19 843 198,96
87	Респ. Северная Осетия - Алания, р-н Ардонский. В границах Ардонского и Пригородного р-нов	Ардонский	15:06:0000000:20	003002000000 Земли населенных пунктов	Под объекты энергетики (ВЛ №465)	6	03:0:11	492	30,16	14 838,72
88	Респ. Северная Осетия - Алания, р-н Ардонский, В границах Ардонского и Правобережного р-нов	Ардонский	15:06:0000000:21	003003000000 Земли промышленности, энергетики, транспорта, связи, радиовещания, телевидения, информатики, земли для обеспечения космической деятельности, земли обороны, безопасности и земли иного специального назначения	Под объекты энергетики (ВЛ №429)	6	03:0:11	20	30,16	603,20
89	Респ. Северная Осетия - Алания, р-н Ардонский	Ардонский	15:06:0000000:22	003003000000 Земли промышленности, энергетики, транспорта, связи, радиовещания, телевидения, информатики, земли для обеспечения космической деятельности, земли обороны, безопасности и земли иного специального назначения	Под объекты энергетики (ВЛ №442)	6	03:0:11	636	30,16	19 181,76
90	Респ. Северная Осетия - Алания, р-н Ардонский, г. Ардон	Ардонский	15:06:0000000:23	003002000000 Земли населенных пунктов	Под объекты энергетики (ВЛ №441)	6	03:0:11	133	30,16	4 011,28
91	Республика Северная Осетия - Алания, р-н Ардонский. В границах Ардонского и Кировского районов	Ардонский	15:06:0000000:24	003002000000 Земли населенных пунктов	Под объекты энергетики (ВЛ №111)	6	03:0:11	102	30,16	3 076,32
92	Респ. Северная Осетия - Алания, р-н Ардонский. В границах Ардонского и Дигорского р-нов	Ардонский	15:06:0000000:25	003002000000 Земли населенных пунктов	Под объекты энергетики (ВЛ №410)	6	03:0:11	197	30,16	5 941,52
93	Респ. Северная Осетия - Алания, р-н Ардонский. Бывшее землепользование учхоза "Нарт"	Ардонский	15:06:0000000:26	003001000000 Земли сельскохозяйственного назначения	Для выращивания сельскохозяйственных культур	1	01:0:10	2 150 000	12,18	26 187 000,00
94	Респ. Северная Осетия - Алания, р-н Ардонский	Ардонский	15:06:0000000:27	003005000000 Земли лесного фонда	Для лесоразведения	10	10:0:10	9 175 421	7,60	69 733 199,60
95	Респ. Северная Осетия - Алания, р-н Ардонский, с. Кадгарон	Ардонский	15:06:0000000:28	003002000000 Земли населенных пунктов	Для сельскохозяйственного производства	1	01:0:10	12 054 000	12,18	146 817 720,00
96	Респ. Северная Осетия - Алания, р-н Ардонский	Ардонский	15:06:0000000:3	003003000000 Земли промышленности, энергетики, транспорта, связи, радиовещания, телевидения, информатики, земли для обеспечения космической деятельности, земли обороны, безопасности и земли иного специального назначения	Автодорога	6	07:0:20	302 400	30,16	9 120 384,00

№ п/п	Местоположение ЗУ	Район	Кадастровый номер ЗУ	Категория земель	Разрешенное использование по документу	Код(а) вида разрешенного использования (в соответствии с классификатором видов разрешенного использования земельных участков)	Вид использования объектом недвижимости	Площадь	УПКС	КС
97	Респ. Северная Осетия - Алания, р-н Ардонский	Ардонский	15:06:0000000:30	003002000000 Земли населенных пунктов	Под объекты энергетики (ВЛ №136)	6	03:011	388	30,16	11 702,08
98	Респ. Северная Осетия - Алания, р-н Ардонский. Большие земли ГУП "Ардон"	Ардонский	15:06:0000000:31	003001000000 Земли сельскохозяйственного назначения	Для сельскохозяйственного производства	1	01:010	8 687 831	12,18	105 817 781,58
99	Северная Осетия - Алания респ. р-н Ардонский, а/д Гострасса - Учебный городок	Ардонский	15:06:0000000:33	003003000000 Земли промышленности, энергетики, транспорта, связи, радиовещания, телевидения, информатики, земли для обеспечения космической деятельности, земли обороны, безопасности и земли иного специального назначения	Для эксплуатации существующей автодороги	6	07:020	13 817	30,16	416 720,72
100	Северная Осетия - Алания респ. р-н Ардонский. автодорога Красногор-Нижнебесленская	Ардонский	15:06:0000000:34	003003000000 Земли промышленности, энергетики, транспорта, связи, радиовещания, телевидения, информатики, земли для обеспечения космической деятельности, земли обороны, безопасности и земли иного специального назначения	Для эксплуатации существующей автодороги	6	07:020	2 531	30,16	76 334,96
101	Респ. Северная Осетия - Алания, р-н Ардонский. Вблизи с. Нари (бывшее землепользование участка "Нари")	Ардонский	15:06:0000000:5	003001000000 Земли сельскохозяйственного назначения	Для сельскохозяйственного производства	1	01:010	2 150 000	12,18	26 187 000,00
102	Северная Осетия - Алания респ. р-н Ардонский, Ардонский магистральный канал	Ардонский	15:06:0000000:528	003006000000 Земли водного фонда	Эксплуатация существующего канала	6	03:011	13 706	30,16	413 372,96
103	Северная Осетия - Алания респ. р-н Ардонский, Ардонский магистральный канал	Ардонский	15:06:0000000:529	003006000000 Земли водного фонда	Для эксплуатации существующего канала	6	03:011	6 989	30,16	210 788,24
104	Республика Северная Осетия-Алания, р-н Ардонский, с. Кадгарон, ул. Бр. Кайтановых, б/н	Ардонский	15:06:0000000:705	003002000000 Земли населенных пунктов	под существующее кладбище	12	12:010	63 658	1,49	94 850,42
105	Республика Северная Осетия-Алания, р-н Ардонский, северная окраина г. Ардон	Ардонский	15:06:0000000:707	003001000000 Земли сельскохозяйственного назначения	Для размещения объектов рыбного хозяйства	1	01:130	22 270	7,68	171 033,60
106	Республика Северная Осетия-Алания, р-н Ардонский, юго-восточнее с. Фиагдон	Ардонский	15:06:0000000:711	003001000000 Земли сельскохозяйственного назначения	Для строительства животноводческого комплекса	1	01:070	34 000	62,25	2 116 500,00
107	Республика Северная Осетия-Алания, Ардонский район, северо-восточная окраина г.Ардон, район фирмы "Дедал"	Ардонский	15:06:0000000:714	003005000000 Земли лесного фонда	Для лесоразведения	10	10:010	10 178 180	7,60	77 354 236,80
108	Республика Северная Осетия-Алания, р-н Ардонский, с. Нари, ул. А.Цакоева, 36	Ардонский	15:06:0000000:722	003002000000 Земли населенных пунктов	Для ведения личного подсобного хозяйства	13	02:020	3 251	149,99	487 617,49
109	Республика Северная Осетия-Алания, р-н Ардонский, г. Ардон, ул. Алагирская, 15 "а"	Ардонский	15:06:0000000:724	003002000000 Земли населенных пунктов	Земельные участки, занятые объектами сельскохозяйственного назначения и предназначенных для ведения сельского хозяйства, объектов сельскохозяйственного назначения (здания, строения, сооружения для хранения и первичной переработки сельскохозяйственной продукции, фермы полевые станы машинно-тракторные станции)	1	01:180	6 112	184,79	1 129 436,48
110	Республика Северная Осетия-Алания, р-н Ардонский, г. Ардон, ул. Епанчева, 62	Ардонский	15:06:0000000:728	003002000000 Земли населенных пунктов	Для эксплуатации жилого дома	13	02:010	3 906	445,27	1 739 224,62
111	Республика Северная Осетия-Алания, р-н Ардонский, г. Ардон, ул. Зампиева, 186	Ардонский	15:06:0000000:729	003002000000 Земли населенных пунктов	Для эксплуатации нежилого здания (склад)	6	06:093	10 911	747,07	8 151 280,77
112	Республика Северная Осетия-Алания, р-н Ардонский, г. Ардон	Ардонский	15:06:0000000:730	003002000000 Земли населенных пунктов	Для индивидуального жилищного строительства (размещение индивидуального жилого дома (дом, пригодный для постоянного проживания, высотой не выше трех надземных этажей))	13	02:010	890	445,27	396 290,30
113	Республика Северная Осетия-Алания, р-н Ардонский, г. Ардон	Ардонский	15:06:0000000:731	003002000000 Земли населенных пунктов	Для индивидуального жилищного строительства (размещение индивидуального жилого дома (дом, пригодный для постоянного проживания, высотой не выше трех надземных этажей))	13	02:010	890	445,27	396 290,30
114	Российская Федерация, Республика Северная Осетия-Алания, р-н Ардонский, 600 м юго-восточнее с. Рассвет	Ардонский	15:06:0000000:732	003003000000 Земли промышленности, энергетики, транспорта, связи, радиовещания, телевидения, информатики, земли для обеспечения космической деятельности, земли обороны, безопасности и земли иного специального назначения	Автомобильный транспорт	6	07:020	2 619	30,16	78 989,04
115	Республика Северная Осетия-Алания, р-н. Ардонский	Ардонский	15:06:0000000:733	003005000000 Земли лесного фонда	выращивание посадочного материала лесных растений (саженцев, сеянцев)	1	01:040	204 957	12,18	2 496 376,26
116	Республика Северная Осетия-Алания, р-н Ардонский. Кировское лесничество, Ардонское участковое лесничество, квартал №9 выдел 17ч, 19ч	Ардонский	15:06:0000000:734	003005000000 Земли лесного фонда	осуществление рекреационной деятельности	5	05:022	10 699	278,52	2 979 885,48
117	Республика Северная Осетия-Алания, р-н Ардонский, г. Ардон	Ардонский	15:06:0000000:735	003002000000 Земли населенных пунктов	Для индивидуального жилищного строительства (размещение индивидуального жилого дома (дом, пригодный для проживания, высотой не выше трёх надземных этажей))	13	02:010	400	445,27	178 108,00
118	Республика Северная Осетия-Алания, р-н Ардонский. северо-восточная окраина с. Рассвет	Ардонский	15:06:0000000:736	003001000000 Земли сельскохозяйственного назначения	Гидротехнические сооружения	6	11:030	28 668	153,74	4 407 418,32
119	Республика Северная Осетия-Алания, р-н Ардонский, г. Ардон	Ардонский	15:06:0000000:737	003002000000 Земли населенных пунктов	земельные участки, занятые объектами сельскохозяйственного назначения и предназначенные для ведения сельского хозяйства,объектов сельскохозяйственного назначения	1	01:010	2 112	12,18	25 724,16
120	Республика Северная Осетия-Алания, р-н Ардонский, район с. Кадгарон	Ардонский	15:06:0000000:766	003001000000 Земли сельскохозяйственного назначения	гидротехническое сооружение	6	11:030	45 390	182,27	8 273 235,30
121	Республика Северная Осетия-Алания, р-н Ардонский, Кировское лесничество. Ардонское участковое лесничество. квартал № 3. выдел 4,14	Ардонский	15:06:0000000:767	003005000000 Земли лесного фонда	Использование лесов для ведения сельского хозяйства	10	10:010	53 600	7,60	407 360,00

№ п/п	Местоположение ЗУ	Район	Кадастровый номер ЗУ	Категория земель	Разрешенное использование по документу	Код вида разрешенного использования (в соответствии с классификатором видов разрешенного использования земельных участков)	Вид использования объектов недвижимости	Площадь	УПКС	КС
122	Республика Северная Осетия-Алания, р-н Ардонский, восточная окраина с. Рассвет	Ардонский	15:06:0000000:768	003001000000 Земли сельскохозяйственного назначения	Гидротехнические сооружения	6	11:030	37 213	153,74	5 721 126,62
123	Республика Северная Осетия-Алания, р-н Ардонский. Кировское лесничество, Ардонское участковое лесничество, квартал № 22, выдела 9ч, 11ч, 7ч, 6ч	Ардонский	15:06:0000000:770	003005000000 Земли лесного фонда	Ведение сельского хозяйства (пчеловодство)	1	01:120	32 539	5,33	173 432,87
124	Республика Северная Осетия-Алания, р-н Ардонский. Кировское лесничество, Ардонское участковое лесничество, квартал №22, выдел 1 часть	Ардонский	15:06:0000000:771	003005000000 Земли лесного фонда	использование лесов для строительства и эксплуатации водохранилищ, иных искусственных водных объектов, а также гидротехнических сооружений, морских портов, морских терминалов, речных портов, причалов	6	03:011	8 854	30,16	267 036,64
125	Республика Северная Осетия-Алания, р-н Ардонский	Ардонский	15:06:0000000:772	003005000000 Земли лесного фонда	Строительство ,реконструкция ,эксплуатация линейного объекта	6	03:011	627	30,16	18 910,32
126	Респ. Северная Осетия - Алания, р-н Ардонский, с. Кадгарон	Ардонский	15:06:0000000:773	003001000000 Земли сельскохозяйственного назначения	Для организации крестьянского хозяйства "Христов", молочно-мясного направления	1	01:010	2 512 310	12,18	30 509 935,80
127	Республика Северная Осетия-Алания, р-н Ардонский. Кировское лесничество, Ардонское участковое лесничество, квартал №22, выдела 10ч	Ардонский	15:06:0000000:774	003005000000 Земли лесного фонда	строительство и эксплуатация водохранилищ и иных искусственных водных объектов, а также гидротехнических сооружений, морских портов, морских терминалов, речных портов, причалов	6	11:030	8 713	153,74	1 339 536,62
128	Республика Северная Осетия-Алания, р-н Ардонский	Ардонский	15:06:0000000:775	003001000000 Земли сельскохозяйственного назначения	Для сельскохозяйственного производства	1	01:010	5 017 218	12,18	61 109 715,24
129	Республика Северная Осетия-Алания, р-н Ардонский	Ардонский	15:06:0000000:776	003001000000 Земли сельскохозяйственного назначения	Для сельскохозяйственного производства	1	01:010	440 433	12,18	5 364 473,94
130	Республика Северная Осетия-Алания, р-н Ардонский	Ардонский	15:06:0000000:779	003001000000 Земли сельскохозяйственного назначения	Растениеводство	1	01:081	440 612	7,09	3 123 939,08
131	Республика Северная Осетия-Алания, р-н Ардонский	Ардонский	15:06:0000000:8	003002000000 Земли населенных пунктов	Под объекты Электроснабжения (опоры ВЛ 110кВ №23)	6	03:011	613	30,16	18 488,08
132	Республика Северная Осетия - Алания, Ардонский район	Ардонский	15:06:0000000:892	003001000000 Земли сельскохозяйственного назначения	Растениеводство (осуществление хозяйственной деятельности, связанной с выращиванием сельскохозяйственных культур)	1	01:010	235 551	12,18	2 869 011,18
133	Республика Северная Осетия-Алания, р-н Ардонский. Кировское лесничество, Ардонское участковое лесничество, квартал №7 выдела 61ч,62ч,55ч	Ардонский	15:06:0000000:893	003005000000 Земли лесного фонда	Ведение сельского хозяйства (товарной аквакультуры (товарного рыбоводства))	1	01:130	49 936	7,68	383 508,48
134	Респ Северная Осетия - Алания, Ардонский р-н, г. Ардон, ул. Строительная 88	Ардонский	15:06:0000000:894	003002000000 Земли населенных пунктов	Для индивидуального жилищного строительства	13	02:010	600	239,76	143 856,00
135	Республика Северная Осетия - Алания, Ардонский р-н, г. Ардон, ул.Строительная, 90	Ардонский	15:06:0000000:895	003002000000 Земли населенных пунктов	Для строительства жилого дома	13	02:010	607	239,76	145 534,32
136	Республика Северная Осетия-Алания, р-н Ардонский, Протяженность от г. Ардон до п. Бекан	Ардонский	15:06:0000000:9	003002000000 Земли населенных пунктов	Под объекты энергетики (ВЛ №4-40)	6	03:011	424	30,16	12 787,84
137	РСО-Алания, Ардонский район, г. Ардон, ул. Пролетарская	Ардонский	15:06:0000000:901	003002000000 Земли населенных пунктов	Ремонт автомобилей	4	04:099	177	1 680,92	297 522,84
138	Респ Северная Осетия - Алания, Ардонский р-н, г. Ардон	Ардонский	15:06:0000000:903	003002000000 Земли населенных пунктов	Для индивидуального жилищного строительства	13	02:010	1 106	445,27	492 468,62
139	РСО-Алания, Ардонский район, Кировское лесничество. Ардонское участковое лесничество, Квартал № 22 выдела 15ч, 13ч, 12ч, 14ч, 10ч, 5ч, 8ч, 6ч	Ардонский	15:06:0000000:904	003005000000 Земли лесного фонда	Ведение лесного хозяйства (выполнение работ по геологическому изучению недр, разработка месторождений полезных ископаемых)	6	06:010	240 267	206,94	49 720 852,98
140	Республика Северная Осетия - Алания Респ. Ардонский р-н, Кировское лесничество, Ардонское участковое лесничество, квартал №11, выдела 4,5 ч. 8 ч	Ардонский	15:06:0000000:905	003005000000 Земли лесного фонда	Ведение лесного хозяйства (ведение сельского хозяйства (товарной Аквакультуры (товарного рыбоводства))	1	01:130	83 696	7,68	642 785,28
141	Республика Северная Осетия-Алания, Ардонский р-н, пос. Бекан	Ардонский	15:06:0000000:908	003002000000 Земли населенных пунктов	Общественное питание	4	04:060	13 319	333,53	4 444 949,87
142	Респ Северная Осетия - Алания, Ардонский р-н, г. Ардон, ул.Советов	Ардонский	15:06:0000000:909	003002000000 Земли населенных пунктов	Земельные участки (территории) общего пользования	6	12:001	10 487	30,16	316 287,92
143	Республика Северная Осетия-Алания, Ардонский р-н, 3-й км автомобильной дороги "Ардон-Дигора"	Ардонский	15:06:0000000:910	003003000000 Земли промышленности, энергетики, транспорта, связи, радиовещания, телевидения, информатики, земли для обеспечения космической деятельности, земли обороны, безопасности и земли иного специального назначения	Размещение автомобильных дорог	6	07:020	70 781	30,16	2 134 754,96
144	Республика Северная Осетия - Алания, Ардонский район	Ардонский	15:06:0000000:911	003002000000 Земли населенных пунктов	улично-дорожная сеть	6	12:001	116	30,16	3 498,56
145	Республика Северная Осетия-Алания, Ардонский р-н	Ардонский	15:06:0000000:912	003003000000 Земли промышленности, энергетики, транспорта, связи, радиовещания, телевидения, информатики, земли для обеспечения космической деятельности, земли обороны, безопасности и земли иного специального назначения	Размещение автомобильных дорог (Размещение автомобильных дорог за пределами населенных пунктов и технически связанных с ними сооружений, придорожных стоянок (парковок) транспортных средств границах городских улиц и дорог, за исключением предусмотренных видами разрешенного использования с кодами 2.7.1, 4.9, 7.2.3, а также некапитальных сооружений, предназначенных для охраны транспортных средств.	6	07:020	653	30,16	19 694,48

№ п/п	Местоположение ЗУ	Район	Кадастровый номер ЗУ	Категория земель	Разрешенное использование по документу	Код(ы) вида разрешенного использования (в соответствии с классификатором видов разрешенного использования земельных участков)	Вид использования объектов недвижимости	Площадь	УПКС	КС
146	Респ Северная Осетия - Алания, Ардонский р-н	Ардонский	15:06:0000000:913	003003000000 Земли промышленности, энергетики, транспорта, связи, радиовещания, телевидения, информатики, земли для обеспечения космической деятельности, земли обороны, безопасности и земли иного специального назначения	Размещение автомобильных дорог (Размещение автомобильных дорог за пределами населенных пунктов и технически связанных с ними сооружений, придорожных стоянок (парковок) транспортных средств границах городских улиц и дорог, за исключением предусмотренных видами разрешенного использования с кодами 2.7.1, 4.9, 7.2.3, а также некапитальных сооружений, предназначенных для охраны транспортных средств	6	07:020	22 846	30,16	689 035,36
147	Республика Северная Осетия - Алания, Ардонский район, с Нарт	Ардонский	15:06:0000000:914	003002000000 Земли населенных пунктов	Для индивидуального жилищного строительства	13	02:010	1 200	149,99	179 988,00
148	Республика Северная Осетия - Алания, Ардонский район, от границы Пригородного района до а/д "Кавказ"	Ардонский	15:06:0000000:915	003002000000 Земли населенных пунктов	Автодорога	6	07:020	7 915	30,16	238 716,40
149	Республика Северная Осетия-Алания, Ардонский р-н, г. Ардон, ул. Революции	Ардонский	15:06:0000000:916	003002000000 Земли населенных пунктов	для индивидуального жилищного строительства	13	02:010	600	239,76	143 856,00
150	Республика Северная Осетия-Алания, Ардонский р-н, Кировское лесничество, Ардонское участковое лесничество, квартал №9 выдела 8ч, 9ч, 6ч	Ардонский	15:06:0000000:921	003005000000 Земли лесного фонда	Ведение лесного хозяйства (ведение сельского хозяйства (товарной Аквакультуры (товарного рыбоводства))	1	01:130	46 630	7,68	358 118,40
151	Респ Северная Осетия - Алания, Ардонский р-н, Кировское лесничество, Ардонское участковое лесничество, квартал №9 выдела 6ч,9ч,18ч,8ч,10,11,12,13ч,14,17ч.	Ардонский	15:06:0000000:924	003005000000 Земли лесного фонда	Ведение лесного хозяйства (Ведение сельского хозяйства, пчеловодство)	1	01:120	378 770	5,33	2 018 844,10
152	Республика Северная Осетия - Алания, Ардонский район, г Ардон	Ардонский	15:06:0000000:926	003002000000 Земли населенных пунктов	животноводство	1	01:070	6 647	184,79	1 228 299,13
153	Респ Северная Осетия - Алания, Ардонский р-н	Ардонский	15:06:0000000:936	003003000000 Земли промышленности, энергетики, транспорта, связи, радиовещания, телевидения, информатики, земли для обеспечения космической деятельности, земли обороны, безопасности и земли иного специального назначения	животноводство (осуществление хозяйственной деятельности, связанной с производством продукции животноводства, в том числе сенокошение, выпас сельскохозяйственных животных, разведение племенных животных, производство и использование племенной продукции (материала))	1	01:070	583	73,80	43 025,40
154	Респ. Северная Осетия - Алания, р-н Ардонский, с. Кадгарон	Ардонский	15:06:0000000:937	003002000000 Земли населенных пунктов	Предоставление коммунальных услуг	6	03:012	324 999	182,27	59 237 567,73
155	Респ Северная Осетия - Алания, Ардонский р-н, г. Ардон, из земель спецфонда на землепользовании ассоциации крестьянских хозяйств им. Ленина	Ардонский	15:06:0000000:938	003001000000 Земли сельскохозяйственного назначения	Для организации крестьянского хозяйства "Березка"	1	01:010	181 600	12,18	2 211 888,00
156	Респ. Северная Осетия - Алания, р-н. Ардонский, Кировское лесничество, Ардонское участковое лесничество квартал №4 выдела 4Ч,38,33ч,31,40,32,26ч,20ч,30,18,25,17,8ч,19ч,36ч,11ч	Ардонский	15:06:0000000:939	003005000000 Земли лесного фонда	ведение сельского хозяйства (Пчеловодство)	1	01:120	293 644	5,33	1 565 122,52
157	Респ. Северная Осетия - Алания, р-н. Ардонский, Кировское лесничество, Ардонское участковое лесничество квартал №3 выдела 29ч,46ч,16ч,24ч,57ч,47ч,23ч	Ардонский	15:06:0000000:940	003005000000 Земли лесного фонда	Ведения сельского хозяйства (пчеловодство)	1	01:120	75 000	5,33	399 750,00
158	Респ. Северная Осетия - Алания, р-н. Ардонский, Кировское лесничество, Ардонское участковое лесничество квартал №6 выдел 9ч,19ч,20	Ардонский	15:06:0000000:941	003005000000 Земли лесного фонда	Ведение сельского хозяйства (пчеловодство)	1	01:120	19 800	5,33	105 534,00
159	Респ. Северная Осетия - Алания, р-н. Ардонский, Кировское лесничество, Ардонское участковое лесничество квартал №6 выдела 30,1ч,2,3ч,10ч,15ч,16,21ч,22ч	Ардонский	15:06:0000000:942	003005000000 Земли лесного фонда	ведение сельского хозяйства (Пчеловодство)	1	01:120	262 271	5,33	1 397 904,43
160	Респ. Северная Осетия - Алания, р-н. Ардонский, Кировское лесничество, Ардонское участковое лесничество квартал №6 выдела28ч,23ч,12ч,13ч,14ч,25ч,24ч	Ардонский	15:06:0000000:943	003005000000 Земли лесного фонда	Ведения сельского хозяйства (пчеловодство)	1	01:120	53 806	5,33	286 785,98
161	Российская Федерация, Республика Северная Осетия - Алания, Ардонский район,Кировское лесничество, Ардонское участковое лесничество, квартал №7, выдела 38ч, 37ч, 24ч, 40ч, 44ч, 45ч, 46ч, 48ч, 47ч, 49ч, 53, 54ч, 55ч, 55ч, 59, 61ч,	Ардонский	15:06:0000000:944	003005000000 Земли лесного фонда	ведение сельского хозяйства (Пчеловодство)	1	01:120	288 481	5,33	1 537 603,73
162	Российская Федерация, Республика Северная Осетия - Алания, Ардонский район, Кировское лесничество, Ардонское участковое лесничество, квартал № 11:12 выдел 5ч, 8ч, 6ч, 7ч, 19ч, 16ч, 4ч, 19ч, 5ч, 6ч, 8ч, 9ч, 18ч, 10ч, 14ч	Ардонский	15:06:0000000:945	003005000000 Земли лесного фонда	ведение сельского хозяйства (Пчеловодство)	1	01:120	390 627	5,33	2 082 041,91
163	Респ. Северная Осетия - Алания, р-н. Ардонский, Кировское лесничество, Ардонское участковое лесничество квартал №15 выдел 11,12,14,12ч,7ч	Ардонский	15:06:0000000:954	003005000000 Земли лесного фонда	Ведение лесного хозяйства (ведение сельского хозяйства (пчеловодство))	1	01:120	53 000	5,33	282 490,00
164	Республика Северная Осетия - Алания, Ардонский район, г. Ардон	Ардонский	15:06:0000000:955	003002000000 Земли населенных пунктов	Сельскохозяйственное использование	1	01:010	2 538	12,18	30 912,84
165	Респ. Северная Осетия - Алания, р-н. Ардонский	Ардонский	15:06:0000000:957	003001000000 Земли сельскохозяйственного назначения	Для сельскохозяйственного производства	1	01:010	103 055	12,18	1 255 209,90
166	Респ. Северная Осетия - Алания, р-н. Ардонский	Ардонский	15:06:0000000:958	003001000000 Земли сельскохозяйственного назначения	Для сельскохозяйственного производства	1	01:010	1 416 888	12,18	17 257 695,84
167	Респ. Северная Осетия - Алания, р-н. Ардонский	Ардонский	15:06:0000000:959	003001000000 Земли сельскохозяйственного назначения	Для сельскохозяйственного производства	1	01:010	1 185 954	12,18	14 444 919,72
168	Респ. Северная Осетия - Алания, р-н. Ардонский	Ардонский	15:06:0000000:960	003001000000 Земли сельскохозяйственного назначения	Для сельскохозяйственного производства	1	01:010	299 956	12,18	3 653 464,08
169	Респ. Северная Осетия - Алания, р-н Ардонский, В районе кафе "Встреча" (поймар. Ардон)	Ардонский	15:06:0000011:3	003006000000 Земли водного фонда	Карьер по добыче гравийно-песчаной смеси	6	06:010	28 000	206,94	5 794 320,00
170	Респ. Северная Осетия - Алания, р-н Ардонский, в районе п. Комбинат, в пойме р. Ардон	Ардонский	15:06:0000011:5	003006000000 Земли водного фонда	Для добычи гравийно-песчаной смеси	6	06:010	70 000	206,94	14 485 800,00
171	Респ. Северная Осетия - Алания, р-н Ардонский, с. Мичурино, в районе моста через р. Фиагдон	Ардонский	15:06:0000013:1	003002000000 Земли населенных пунктов	Под стационарным пунктом наблюдения (Гидрологический пост с. Мичурино-с. Фиагдон) и его охранной зоной	6	11:030	2 171	182,27	395 708,17
172	Республика Северная Осетия-Алания, р-н Ардонский, юго-восточная окраина с. Хурикау	Ардонский	15:06:0000013:5	003001000000 Земли сельскохозяйственного назначения	Гидротехническое сооружение	6	11:030	11 453	153,74	1 760 784,22
173	Российская Федерация, Республика Северная Осетия-Алания, Ардонский район, федеральная автодорога Кавказ "Алагир-Н.Зарамаг"	Ардонский	15:06:0000031:1	003003000000 Земли промышленности, энергетики, транспорта, связи, радиовещания, телевидения, информатики, земли для обеспечения космической деятельности, земли обороны, безопасности и земли иного специального назначения	Автомобильный транспорт	6	07:020	414 017	30,16	12 486 752,72

№ п/п	Местоположение ЗУ	Район	Кадастровый номер ЗУ	Категория земель	Разрешенное использование по документу	Код(ы) разрешенного использования (в соответствии с классификатором видов разрешенного использования земельных участков)	Вид использования объектом недвижимости	Площадь	УПКС	КС
174	Республика Северная Осетия-Алания, р-н Ардонский, между с. Мичурино и с. Кадгарон	Ардонский	15:06:0000032:1	003003000000 Земли промышленности, энергетики, транспорта, связи, радиовещания, телевидения, информатики, земли для обеспечения космической деятельности, земли обороны, безопасности и земли иного специального назначения	Для реконструкции автодороги	6	07:020	253 000	30.16	7 630 480.00
175	Российская Федерация, Республика Северная Осетия-Алания, Ардонский район, от границы Пригородного р-на до а/д "Кавказ"	Ардонский	15:06:0000032:2	003003000000 Земли промышленности, энергетики, транспорта, связи, радиовещания, телевидения, информатики, земли для обеспечения космической деятельности, земли обороны, безопасности и земли иного специального назначения	Автодорога	6	07:020	417 593	30.16	12 594 604.88
176	Респ. Северная Осетия - Алания, р-н Ардонский. От а/д "Кавказ" до границы Дигорского р-на	Ардонский	15:06:0000032:3	003003000000 Земли промышленности, энергетики, транспорта, связи, радиовещания, телевидения, информатики, земли для обеспечения космической деятельности, земли обороны, безопасности и земли иного специального назначения	Автодорога	6	07:020	224 842	30.16	6 781 234.72
177	Республика Северная Осетия-Алания, р-н Ардонский. г. Ардон, 36км а/д Владикавказ-Ардон (район поворота в с. Кадгарон)	Ардонский	15:06:0000032:4	003003000000 Земли промышленности, энергетики, транспорта, связи, радиовещания, телевидения, информатики, земли для обеспечения космической деятельности, земли обороны, безопасности и земли иного специального назначения	Под сооружение станции технического обслуживания автомобилей	4	04:099	500	1 680.92	840 460.00
178	Респ. Северная Осетия - Алания, р-н Ардонский	Ардонский	15:06:0000033:1	003003000000 Земли промышленности, энергетики, транспорта, связи, радиовещания, телевидения, информатики, земли для обеспечения космической деятельности, земли обороны, безопасности и земли иного специального назначения	Автодорога Ардонская-Дзуарикау	6	07:020	64 581	30.16	1 947 762.96
179	Российская Федерация, Республика Северная Осетия-Алания, Ардонский район	Ардонский	15:06:0000040:1	003003000000 Земли промышленности, энергетики, транспорта, связи, радиовещания, телевидения, информатики, земли для обеспечения космической деятельности, земли обороны, безопасности и земли иного специального назначения	Автодорога	6	07:020	60 831	30.16	1 834 662.96
180	Северная Осетия - Алания респ. р-н Ардонский, а/д "Кадгарон-Биргиаан"	Ардонский	15:06:000000:44:1	003002000000 Земли населенных пунктов	Под объекты транспорта Автомобильного (автодорога)	6	07:020	41 264	30.16	1 244 522.24
181	Респ. Северная Осетия - Алания, р-н Ардонский	Ардонский	15:06:000000:46:1	003002000000 Земли населенных пунктов	Автодорога "Ардон-Красного"	6	07:020	20 541	30.16	619 516.56
182	Респ. Северная Осетия - Алания, р-н Ардонский	Ардонский	15:06:0000048:1	003002000000 Земли населенных пунктов	Автодорога "Фиагдон-Каратюбе"	6	07:020	46 027	30.16	1 388 475.92
183	Респ. Северная Осетия - Алания, р-н Ардонский	Ардонский	15:06:0000049:1	003003000000 Земли промышленности, энергетики, транспорта, связи, радиовещания, телевидения, информатики, земли для обеспечения космической деятельности, земли обороны, безопасности и земли иного специального назначения	Под объекты транспорта Автомобильного (автодорога)	6	07:020	121 490	30.16	3 664 138.40
184	Респ. Северная Осетия - Алания, р-н Ардонский. с. Бекан, ул. Беканская, дом 4	Ардонский	15:06:0010101:10	003002000000 Земли населенных пунктов	Для сельскохозяйственного производства	1	01:010	47 434	8.39	397 971.26
185	Респ. Северная Осетия - Алания, р-н Ардонский, 3,4 км автодороги "Кавказ"	Ардонский	15:06:0010101:100	003003000000 Земли промышленности, энергетики, транспорта, связи, радиовещания, телевидения, информатики, земли для обеспечения космической деятельности, земли обороны, безопасности и земли иного специального назначения	Для эксплуатации объектов общественного питания	4	04:096	1 340	1 680.92	2 252 432.80
186	Респ. Северная Осетия - Алания, р-н Ардонский, 3,4 км автодороги "Кавказ"	Ардонский	15:06:0010101:101	003001000000 Земли сельскохозяйственного назначения	Сельскохозяйственное использование	1	01:180	757	184.79	139 886.03
187	Респ. Северная Осетия - Алания, р-н Ардонский. 5 км северное окраины г. Ардон	Ардонский	15:06:0010101:108	003001000000 Земли сельскохозяйственного назначения	Рыбоводство	1	01:130	279 613	7.68	2 147 427.84
188	Респ. Северная Осетия - Алания, р-н Ардонский	Ардонский	15:06:0010101:109	003001000000 Земли сельскохозяйственного назначения	Для сельскохозяйственного использования	1	01:010	170 000	8.39	1 426 300.00
189	Респ. Северная Осетия - Алания, р-н Ардонский, 2,4 км северное г. Ардон	Ардонский	15:06:0010101:110	003001000000 Земли сельскохозяйственного назначения	Для сельскохозяйственного производства	1	01:010	199 998	8.39	1 677 983.22
190	Республика Северная Осетия-Алания, р-н Ардонский, 3 км северо-западнее г. Ардон	Ардонский	15:06:0010101:111	003001000000 Земли сельскохозяйственного назначения	Для сельскохозяйственного использования	1	01:010	230 930	8.39	1 932 468.70
191	Респ. Северная Осетия - Алания, р-н Ардонский	Ардонский	15:06:0010101:112	003001000000 Земли сельскохозяйственного назначения	Для сельскохозяйственного использования	1	01:010	100 000	8.39	839 000.00
192	Респ. Северная Осетия - Алания, р-н Ардонский	Ардонский	15:06:0010101:113	003001000000 Земли сельскохозяйственного назначения	Для сельскохозяйственного использования	1	01:010	100 000	8.39	839 000.00
193	Респ. Северная Осетия - Алания, р-н Ардонский	Ардонский	15:06:0010101:116	003001000000 Земли сельскохозяйственного назначения	Для сельскохозяйственного использования	1	01:010	100 000	8.39	839 000.00
194	Респ. Северная Осетия - Алания, р-н Ардонский	Ардонский	15:06:0010101:117	003001000000 Земли сельскохозяйственного назначения	Для сельскохозяйственного использования	1	01:010	50 000	8.39	419 500.00
195	Респ. Северная Осетия - Алания, р-н Ардонский	Ардонский	15:06:0010101:118	003001000000 Земли сельскохозяйственного назначения	Для сельскохозяйственного использования	1	01:010	286 000	8.39	2 399 540.00
196	Респ. Северная Осетия - Алания, р-н Ардонский	Ардонский	15:06:0010101:119	003001000000 Земли сельскохозяйственного назначения	Для сельскохозяйственного использования	1	01:010	250 000	8.39	2 097 500.00
197	Респ. Северная Осетия - Алания, р-н Ардонский, п. Бекан. Западная окраина	Ардонский	15:06:0010101:12	003002000000 Земли населенных пунктов	Под объекты энергетики (ПС-35 кВ "Бекан")	6	03:012	1 531	153.74	235 375.94
198	Респ. Северная Осетия - Алания, р-н Ардонский	Ардонский	15:06:0010101:120	003001000000 Земли сельскохозяйственного назначения	Для сельскохозяйственного использования	1	01:010	270 000	8.39	2 265 300.00

№ п/п	Местоположение ЗУ	Район	Кадастровый номер ЗУ	Категория земель	Разрешенное использование по документу	Код вида разрешенного использования (в соответствии с классификатором видов разрешенного использования земельных участков)	Вид использования объектов недвижимости	Площадь	УПКС	КС
199	Респ. Северная Осетия - Алания, р-н Ардонский	Ардонский	15:06:0010101:121	003001000000 Земли сельскохозяйственного назначения	Для сельскохозяйственного использования	1	01:010	100 000	8,39	839 000,00
200	Респ. Северная Осетия - Алания, р-н Ардонский	Ардонский	15:06:0010101:122	003001000000 Земли сельскохозяйственного назначения	Для сельскохозяйственного использования	1	01:010	200 000	8,39	1 678 000,00
201	Республика Северная Осетия-Алания, р-н Ардонский. восточнее с.Красногор	Ардонский	15:06:0010101:123	003001000000 Земли сельскохозяйственного назначения	Для сельскохозяйственного использования	1	01:010	200 000	8,39	1 678 000,00
202	Респ. Северная Осетия - Алания, р-н Ардонский	Ардонский	15:06:0010101:124	003001000000 Земли сельскохозяйственного назначения	Для сельскохозяйственного использования	1	01:010	200 000	8,39	1 678 000,00
203	Респ. Северная Осетия - Алания, р-н Ардонский, в 5км северо-западнее от красногорского поворота	Ардонский	15:06:0010101:125	003001000000 Земли сельскохозяйственного назначения	Для организации крестьянско-фермерского хозяйства "Инна" многоотраслевого направления	1	01:010	231 700	8,39	1 943 963,00
204	Респ. Северная Осетия - Алания, р-н Ардонский	Ардонский	15:06:0010101:126	003001000000 Земли сельскохозяйственного назначения	Для сельскохозяйственного использования	1	01:010	273 000	8,39	2 290 470,00
205	Респ. Северная Осетия - Алания, р-н Ардонский	Ардонский	15:06:0010101:127	003002000000 Земли населенных пунктов	Для сельскохозяйственного использования	1	01:010	115 000	11,24	1 292 600,00
206	Респ. Северная Осетия - Алания, р-н Ардонский, на территории бывшего совхоза "Ардон"	Ардонский	15:06:0010101:128	003001000000 Земли сельскохозяйственного назначения	Для сельскохозяйственного использования	1	01:010	151 000	8,39	1 266 890,00
207	Респ. Северная Осетия - Алания, р-н Ардонский	Ардонский	15:06:0010101:129	003001000000 Земли сельскохозяйственного назначения	Для сельскохозяйственного использования	1	01:010	207 900	8,39	1 744 281,00
208	Респ. Северная Осетия - Алания, р-н Ардонский. 1000 м восточнее окраины с.Красногор	Ардонский	15:06:0010101:130	003001000000 Земли сельскохозяйственного назначения	Для сельскохозяйственного использования	1	01:010	200 000	8,39	1 678 000,00
209	Российская Федерация, Республика Северная Осетия - Алания, р-н Ардонский	Ардонский	15:06:0010101:131	003001000000 Земли сельскохозяйственного назначения	Для сельскохозяйственного использования	1	01:010	131 800	8,39	1 105 802,00
210	Российская Федерация, Республика Северная Осетия-Алания, Ардонский муниципальный район, квартал №00101:01, участок №4,	Ардонский	15:06:0010101:132	003001000000 Земли сельскохозяйственного назначения	Для организации КФХ многоотраслевого направления	1	01:010	150 700	8,39	1 264 373,00
211	Респ. Северная Осетия - Алания, р-н Ардонский	Ардонский	15:06:0010101:133	003001000000 Земли сельскохозяйственного назначения	Для сельскохозяйственного использования	1	01:010	96 100	8,39	806 279,00
212	Респ. Северная Осетия - Алания, р-н Ардонский. г. Ардон	Ардонский	15:06:0010101:134	003001000000 Земли сельскохозяйственного назначения	Для сельскохозяйственного использования	1	01:010	200 000	8,39	1 678 000,00
213	Респ. Северная Осетия - Алания, р-н Ардонский	Ардонский	15:06:0010101:135	003001000000 Земли сельскохозяйственного назначения	Для сельскохозяйственного использования	1	01:010	200 000	8,39	1 678 000,00
214	Респ. Северная Осетия - Алания, р-н Ардонский	Ардонский	15:06:0010101:136	003001000000 Земли сельскохозяйственного назначения	Для сельскохозяйственного использования	1	01:010	100 000	8,39	839 000,00
215	Респ. Северная Осетия - Алания, р-н Ардонский	Ардонский	15:06:0010101:137	003001000000 Земли сельскохозяйственного назначения	Для сельскохозяйственного использования	1	01:010	200 000	8,39	1 678 000,00
216	Республика Северная Осетия-Алания, р-н Ардонский. 1,9км северо-восточнее окраины с. Красногор	Ардонский	15:06:0010101:138	003001000000 Земли сельскохозяйственного назначения	Для сельскохозяйственного использования	1	01:010	150 005	8,39	1 258 541,95
217	Респ. Северная Осетия - Алания, р-н Ардонский	Ардонский	15:06:0010101:139	003001000000 Земли сельскохозяйственного назначения	Для сельскохозяйственного использования	1	01:010	200 000	8,39	1 678 000,00
218	Респ. Северная Осетия - Алания, р-н Ардонский	Ардонский	15:06:0010101:140	003001000000 Земли сельскохозяйственного назначения	Для сельскохозяйственного использования	1	01:010	100 000	8,39	839 000,00
219	Респ. Северная Осетия - Алания, р-н Ардонский, с. Красногор	Ардонский	15:06:0010101:141	003001000000 Земли сельскохозяйственного назначения	Для организации рыбного хозяйства	1	01:130	70 048	7,68	537 968,64
220	Респ. Северная Осетия - Алания, р-н Ардонский, п. Бекан, ул. Беканская, дом 1	Ардонский	15:06:0010101:142	003002000000 Земли населенных пунктов	Для строительства объекта сотовой связи	6	06:080	82	251,23	20 600,86
221	Респ. Северная Осетия - Алания, р-н Ардонский. Бывшее землепользование с-за "Красногор"	Ардонский	15:06:0010101:143	003001000000 Земли сельскохозяйственного назначения	Для сельскохозяйственного производства	1	01:010	1 013 600	8,39	8 504 104,00
222	Респ. Северная Осетия - Алания, р-н Ардонский, В районе п. Бекан	Ардонский	15:06:0010101:144	003001000000 Земли сельскохозяйственного назначения	Для размещения пункта приготовления и реализации продуктов питания (шашлычная)	4	04:096	1 470	1 051,55	1 545 778,50
223	Респ. Северная Осетия - Алания, р-н Ардонский, справа а/д Красногор-Бекан	Ардонский	15:06:0010101:145	003001000000 Земли сельскохозяйственного назначения	Для сельскохозяйственного производства	1	01:010	100 000	8,39	839 000,00
224	Республика Северная Осетия-Алания, р-н Ардонский. в 2,2 км северо-западнее поворота в с. Красногор	Ардонский	15:06:0010101:146	003001000000 Земли сельскохозяйственного назначения	Для сельскохозяйственного производства	1	01:010	188 960	8,39	1 585 374,40
225	Респ. Северная Осетия - Алания, р-н Ардонский. 2,6 км северное г. Ардона	Ардонский	15:06:0010101:147	003001000000 Земли сельскохозяйственного назначения	Для сельскохозяйственного производства	1	01:010	120 000	8,39	1 006 800,00
226	Респ. Северная Осетия - Алания, р-н Ардонский, п. Бекан	Ардонский	15:06:0010101:148	003004000000 Земли особо охраняемых территорий и объектов	Для любительского и спортивного рыболовства	5	05:031	693 946	278,52	193 277 839,92
227	Респ. Северная Осетия - Алания, р-н Ардонский, п. Бекан, ул. Беканская, 6м	Ардонский	15:06:0010101:150	003002000000 Земли населенных пунктов	Для эксплуатации нежилых существующих построек (база РЭС)	6	06:072	11 351	467,35	5 304 889,85
228	Респ. Северная Осетия - Алания, р-н Ардонский	Ардонский	15:06:0010101:151	003001000000 Земли сельскохозяйственного назначения	Рыбоводство (Осуществление хозяйственной деятельности связанной с разведением и (или) содержанием выращиваемых объектов рыбоводства (товарной культуры; размещение зданий, сооружений, оборудования, необходимых для осуществления рыбоводства (аквакультуры))	1	01:130	22 600	7,68	173 568,00
229	Респ. Северная Осетия - Алания, р-н Ардонский	Ардонский	15:06:0010101:152	003001000000 Земли сельскохозяйственного назначения	Для строительства прудов и под садоводство	1	01:130	13 641	7,68	104 762,88
230	Республика Северная Осетия-Алания, р-н Ардонский. 4-й км а/д Кардзини - Алагир	Ардонский	15:06:0010101:153	003001000000 Земли сельскохозяйственного назначения	Для разбивки фруктового сада	1	01:050	3 614	27,72	100 180,08
231	Респ. Северная Осетия - Алания, р-н Ардонский	Ардонский	15:06:0010101:154	003001000000 Земли сельскохозяйственного назначения	Рыбоводство	1	01:130	22 050	7,68	169 344,00
232	Респ. Северная Осетия - Алания, р-н Ардонский	Ардонский	15:06:0010101:155	003001000000 Земли сельскохозяйственного назначения	Рыбоводство	1	01:130	31 586	7,68	242 580,48
233	Республика Северная Осетия-Алания, р-н Ардонский, с Красногор, (северо восточная окраина) с левой стороны а/д Красногор-Бекан	Ардонский	15:06:0010101:156	003001000000 Земли сельскохозяйственного назначения	Для строительства прудов и под садоводство	1	01:130	30 907	7,68	237 365,76
234	Респ. Северная Осетия - Алания, р-н Ардонский	Ардонский	15:06:0010101:157	003001000000 Земли сельскохозяйственного назначения	Для строительства прудов и под садоводство	1	01:130	15 160	7,68	116 428,80

№ п/п	Местоположение ЗУ	Район	Кадастровый номер ЗУ	Категория земель	Разрешенное использование по документу	Код (числовое) вида разрешенного использования земельных участков	Вид использования объектов недвижимости	Площадь	УПКС	КС
235	Респ. Северная Осетия - Алания, р-н Ардонский	Ардонский	15:06:0010101:158	003001000000 Земли сельскохозяйственного назначения	Сельскохозяйственное использование, рыбоводство, садоводство	1	01:050	103 550	27,72	2 870 406,00
236	Российская Федерация, Республика Северная Осетия - Алания, р-н Ардонский, г. Ардон, 3-км а/д Карджин-Алагир	Ардонский	15:06:0010101:159	003001000000 Земли сельскохозяйственного назначения	Рыбоводство	1	01:130	3 349	7,68	25 720,32
237	Респ. Северная Осетия - Алания, Ардонский р-н., п. Бекан, ул. Беканская, д б/н	Ардонский	15:06:0010101:160	003002000000 Земли населенных пунктов	Для содержания и эксплуатации Беканской ГЭС	6	06:070	2 978	467,35	1 390 833,60
238	Респ. Северная Осетия - Алания, р-н Ардонский, с. Бекан, ул. Беканская, б/н	Ардонский	15:06:0010101:161	003003000000 Земли промышленности, энергетики, транспорта, связи, радиовещания, телевидения, информатики, земли для обеспечения космической деятельности, земли обороны, безопасности и земли иного специального назначения	Под эксплуатацию Беканской ГЭС	6	06:070	78 273	467,35	36 580 886,55
239	Респ. Северная Осетия - Алания, р-н Ардонский, с. Бекан, ул. Беканская, б/н	Ардонский	15:06:0010101:162	003002000000 Земли населенных пунктов	Под эксплуатацию Беканской ГЭС	6	06:070	309	467,35	144 411,15
240	Республика Северная Осетия-Алания, р-н Ардонский, 3-й км а/д Красногор-Бекан с левой стороны Ардонского р-на	Ардонский	15:06:0010101:163	003001000000 Земли сельскохозяйственного назначения	Для закладки фруктового сада	1	01:050	15 800	27,72	437 976,00
241	Республика Северная Осетия-Алания, р-н Ардонский, 3-й км а/д Красногор-Бекан с левой стороны Ардонского р-на	Ардонский	15:06:0010101:164	003001000000 Земли сельскохозяйственного назначения	Хранение и переработка сельскохозяйственной продукции	1	01:150	27 670	73,80	2 042 046,00
242	Респ. Северная Осетия - Алания, р-н Ардонский, 4 км северное окраины г. Ардон	Ардонский	15:06:0010101:165	003001000000 Земли сельскохозяйственного назначения	Для выращивания сельскохозяйственной продукции	1	01:010	96 379	8,39	808 619,81
243	Республика Северная Осетия-Алания, р-н Ардонский, г. Ардон, на пересечении 7,4 км федеральной а/д "Кавказ" и объездной а/д "Ардон".	Ардонский	15:06:0010101:166	003003000000 Земли промышленности, энергетики, транспорта, связи, радиовещания, телевидения, информатики, земли для обеспечения космической деятельности, земли обороны, безопасности и земли иного специального назначения	Под существующей АЗС	4	04:095	5 000	3 348,49	16 742 450,00
244	Российская Федерация, Республика Северная Осетия - Алания, Ардонский муниципальный район, квартал 0010101, участок1	Ардонский	15:06:0010101:168	003001000000 Земли сельскохозяйственного назначения	Для рыбоводства	1	01:130	35 000	7,68	268 800,00
245	Респ. Северная Осетия - Алания, р-н Ардонский, 3000 м северное окраины г Ардон	Ардонский	15:06:0010101:169	003001000000 Земли сельскохозяйственного назначения	Для строительства прудов	1	01:130	11 361	7,68	87 252,48
246	Респ. Северная Осетия - Алания, р-н Ардонский	Ардонский	15:06:0010101:17	003003000000 Земли промышленности, энергетики, транспорта, связи, радиовещания, телевидения, информатики, земли для обеспечения космической деятельности, земли обороны, безопасности и земли иного специального назначения	Автодорога "Подъезд к усадьбе совхоза "Красногор".	6	07:020	111 600	30,16	3 365 856,00
247	Респ. Северная Осетия - Алания, р-н Ардонский, 2,3 км северное г. Ардон	Ардонский	15:06:0010101:171	003001000000 Земли сельскохозяйственного назначения	Для размещения пруда по разведению рыбы	1	01:130	34 238	7,68	262 947,84
248	Респ. Северная Осетия - Алания, р-н Ардонский, 3,4 км а/д "Кавказ" "Алагир-Н. Зарамаг"	Ардонский	15:06:0010101:172	003003000000 Земли промышленности, энергетики, транспорта, связи, радиовещания, телевидения, информатики, земли для обеспечения космической деятельности, земли обороны, безопасности и земли иного специального назначения	Размещение объекта придорожного сервиса	4	04:096	3 262	1 680,92	5 483 161,04
249	Респ. Северная Осетия - Алания, р-н Ардонский, 2 км, с правой стороны а/д "Ардон-Красногор"	Ардонский	15:06:0010101:176	003001000000 Земли сельскохозяйственного назначения	Для выращивания сельскохозяйственной продукции	1	01:010	1 063 617	8,39	8 923 746,63
250	Респ. Северная Осетия - Алания, р-н Ардонский, 1,5 км. восточнее с. Красногор	Ардонский	15:06:0010101:177	003001000000 Земли сельскохозяйственного назначения	Под пруды	1	01:130	26 074	7,68	200 248,32
251	Респ. Северная Осетия - Алания, р-н Ардонский, 7 км а/д "Ардон-Карджин", урочище "Бекан"	Ардонский	15:06:0010101:178	003001000000 Земли сельскохозяйственного назначения	Для производства сельскохозяйственной продукции	1	01:010	150 349	8,39	1 261 428,11
252	Российская Федерация, Северная Осетия - Алания, Район Ардонский, 7 км а/д Ардон-Кардзин, севернее г.Ардон	Ардонский	15:06:0010101:179	003001000000 Земли сельскохозяйственного назначения	Сельскохозяйственное использование (растениеводство, пчеловодство, рыбоводство)	1	01:010	763 259	8,39	6 403 743,01
253	Респ. Северная Осетия - Алания, р-н Ардонский, г. Ардон, район Красногорского перекрестка	Ардонский	15:06:0010101:181	003002000000 Земли населенных пунктов	Для выращивания сельскохозяйственной продукции	1	01:010	16 069	8,39	134 818,91
254	Респ. Северная Осетия - Алания, р-н Ардонский, с. Красногор, северо-восточнее с.Красногор, из земель совхоза "Красногор"	Ардонский	15:06:0010101:182	003001000000 Земли сельскохозяйственного назначения	Для производства сельскохозяйственной продукции	1	01:010	41 167	8,39	345 391,13
255	Респ. Северная Осетия - Алания, р-н Ардонский, 1,4 км северо-восточнее с. Красногор, справа от дороги Красногор-Бекан	Ардонский	15:06:0010101:184	003001000000 Земли сельскохозяйственного назначения	Под строительство прудов и розбивку сада	1	01:130	16 813	7,68	129 123,84
256	Северная Осетия - Алания респ, р-н Ардонский, 1 км юго-западнее п.Бекан	Ардонский	15:06:0010101:187	003001000000 Земли сельскохозяйственного назначения	Для строительства пруда по разведению рыбы	1	01:130	8 332	7,68	63 989,76
257	Северная Осетия - Алания респ, р-н Ардонский, 600 м. юго-западнее п.Бекан	Ардонский	15:06:0010101:190	003001000000 Земли сельскохозяйственного назначения	Для строительства пруда по разведению рыбы	1	01:130	4 958	7,68	38 077,44
258	Северная Осетия - Алания респ, р-н Ардонский, 1700 м северо-восточнее окраины с Красногор	Ардонский	15:06:0010101:192	003001000000 Земли сельскохозяйственного назначения	Для организации крестьянского (фермерского) хозяйства "Фатима"	1	01:010	99 300	8,39	833 127,00
259	Северная Осетия - Алания респ, р-н Ардонский, 1300 м северо-восточнее окраины с Красногор	Ардонский	15:06:0010101:193	003001000000 Земли сельскохозяйственного назначения	Для организации крестьянского (фермерского) хозяйства	1	01:010	101 700	8,39	853 263,00
260	Респ. Северная Осетия - Алания, р-н Ардонский, в р-не примыкания объездной а/д г. Ардон к а/д Алагир-Кардзин.	Ардонский	15:06:0010101:2	003001000000 Земли сельскохозяйственного назначения	Для строительства прудов по разведению рыбы	1	01:130	10 000	7,68	76 800,00
261	Северная Осетия - Алания респ, р-н Ардонский, 50 м восточнее п. Бекан	Ардонский	15:06:0010101:204	003002000000 Земли населенных пунктов	Для сельскохозяйственного производства	1	01:010	2 000	8,39	16 780,00
262	Северная Осетия - Алания респ, р-н Ардонский, г Ардон, 4200 м северо-западнее окраины г. Ардон	Ардонский	15:06:0010101:205	003001000000 Земли сельскохозяйственного назначения	Для сельскохозяйственного производства	1	01:010	203 802	8,39	1 709 898,78
263	Северная Осетия - Алания респ, р-н Ардонский, 2 км , с правой стороны автодороги "Ардон-Красногор"	Ардонский	15:06:0010101:206	003001000000 Земли сельскохозяйственного назначения	Растениеводство	1	01:010	219 576	8,39	1 842 242,64
264	Северная Осетия - Алания респ, р-н Ардонский, восточнее с.Красногор	Ардонский	15:06:0010101:207	003001000000 Земли сельскохозяйственного назначения	Сельскохозяйственное использование	1	01:010	392 248	8,39	3 290 960,72
265	Российская Федерация, Республика Северная Осетия - Алания, р-н Ардонский, севернее с. Красногор	Ардонский	15:06:0010101:208	003001000000 Земли сельскохозяйственного назначения	Овощеводство	1	01:030	467 476	8,39	3 922 123,64
266	Северная Осетия - Алания респ, р-н Ардонский, севернее с. Красногор	Ардонский	15:06:0010101:209	003001000000 Земли сельскохозяйственного назначения	Для сельскохозяйственного производства	1	01:010	85 238	8,39	715 146,82

№ п/п	Местоположение ЗУ	Район	Кадастровый номер ЗУ	Категория земель	Разрешенное использование по документу	Код вида разрешенного использования (в соответствии с классификатором видов разрешенного использования земельных участков)	Вид использования объектов недвижимости	Площадь	УПКС	КС
267	Респ. Северная Осетия - Алания, р-н Ардонский, 3,4 км автодороги "Кавказ"	Ардонский	15:06:0010101:21	003001000000 Земли сельскохозяйственного назначения	рь боводство	1	01:130	7 145	7,68	54 873,60
268	Северная Осетия - Алания респ, р-н Ардонский, восточнее с.Красногор	Ардонский	15:06:0010101:210	003001000000 Земли сельскохозяйственного назначения	Для сельскохозяйственного производства	1	01:010	310 683	8,39	2 606 630,37
269	Респ. Северная Осетия-Алания, р-н Ардонский, восточнее с. Красногор	Ардонский	15:06:0010101:212	003001000000 Земли сельскохозяйственного назначения	Для сельскохозяйственного производства	1	01:010	88 982	8,39	746 558,98
270	Северная Осетия - Алания респ, р-н Ардонский, восточнее с. Красногор	Ардонский	15:06:0010101:215	003001000000 Земли сельскохозяйственного назначения	Для сельскохозяйственного производства	1	01:010	268 558	8,39	2 253 201,62
271	Северная Осетия - Алания респ, р-н Ардонский, севернее с.Красногор	Ардонский	15:06:0010101:216	003001000000 Земли сельскохозяйственного назначения	Рь боводство	1	01:130	80 507	7,68	618 293,76
272	Республика Северная Осетия - Алания, Ардонский район, восточнее с.Красногор	Ардонский	15:06:0010101:217	003001000000 Земли сельскохозяйственного назначения	Для сельскохозяйственного производства	1	01:010	7 088	8,39	59 468,32
273	Северная Осетия - Алания респ, р-н Ардонский, севернее с.Красногор	Ардонский	15:06:0010101:218	003001000000 Земли сельскохозяйственного назначения	Для сельскохозяйственного производства	1	01:010	358 296	8,39	3 006 103,44
274	Респ. Северная Осетия-Алания, р-н Ардонский, севернее с. Красногор	Ардонский	15:06:0010101:219	003005000000 Земли лесного фонда	Для сельскохозяйственного производства	1	01:010	855 940	8,39	7 181 336,60
275	Российская Федерация, Республика Северная Осетия - Алания, Ардонский район, севернее с Красногор	Ардонский	15:06:0010101:220	003001000000 Земли сельскохозяйственного назначения	Выпас сельскохозяйственных животных	1	01:081	734 683	6,09	4 474 219,47
276	Северная Осетия - Алания респ, р-н Ардонский, восточнее с. Красногор	Ардонский	15:06:0010101:221	003001000000 Земли сельскохозяйственного назначения	Овощеводство	1	01:030	723 016	8,39	6 066 104,24
277	Респ. Северная Осетия-Алания, р-н Ардонский, восточнее с.Красногор	Ардонский	15:06:0010101:222	003001000000 Земли сельскохозяйственного назначения	Для сельскохозяйственного производства	1	01:010	368 135	8,39	3 088 652,65
278	Северная Осетия - Алания респ, р-н Ардонский, северо-восточнее с Красногор	Ардонский	15:06:0010101:223	003001000000 Земли сельскохозяйственного назначения	Выпас сельскохозяйственных животных	1	01:081	584 189	6,09	3 557 711,01
279	Северная Осетия - Алания респ, р-н Ардонский, северо-западнее г.Ардон	Ардонский	15:06:0010101:224	003001000000 Земли сельскохозяйственного назначения	Для сельскохозяйственного производства	1	01:010	630 682	8,39	5 291 421,98
280	Северная Осетия - Алания респ, р-н Ардонский, северо-восточнее с. Красногор	Ардонский	15:06:0010101:225	003001000000 Земли сельскохозяйственного назначения	Для сельскохозяйственного производства	1	01:010	41 131	8,39	345 089,09
281	Северная Осетия - Алания респ, р-н Ардонский, северо-западнее г. Ардон	Ардонский	15:06:0010101:226	003001000000 Земли сельскохозяйственного назначения	Для сельскохозяйственного производства	1	01:010	323 589	8,39	2 714 911,71
282	Северная Осетия - Алания респ, р-н Ардонский, северо-западнее г. Ардон	Ардонский	15:06:0010101:227	003002000000 Земли населенных пунктов	Для сельскохозяйственного производства	1	01:010	265 683	8,39	2 229 080,37
283	Респ. Северная Осетия-Алания, р-н Ардонский, восточнее г. Красногор	Ардонский	15:06:0010101:228	003001000000 Земли сельскохозяйственного назначения	Для сельскохозяйственного производства	1	01:010	34 502	8,39	289 471,78
284	Респ. Северная Осетия-Алания, р-н Ардонский, северо-западнее г.. Ардон	Ардонский	15:06:0010101:229	003001000000 Земли сельскохозяйственного назначения	Для сельскохозяйственного производства	1	01:010	207 490	8,39	1 740 841,10
285	Северная Осетия - Алания респ, р-н Ардонский, северо-западнее г. Ардон	Ардонский	15:06:0010101:231	003001000000 Земли сельскохозяйственного назначения	Для сельскохозяйственного производства	1	01:010	192 275	8,39	1 613 187,25
286	Респ. Северная Осетия-Алания, р-н Ардонский, севернее г. Ардон	Ардонский	15:06:0010101:232	003001000000 Земли сельскохозяйственного назначения	Для сельскохозяйственного производства	1	01:010	372 204	8,39	3 122 791,56
287	Северная Осетия - Алания респ, р-н Ардонский, северо-западнее г. Ардон	Ардонский	15:06:0010101:233	003002000000 Земли населенных пунктов	Для сельскохозяйственного производства	1	01:010	19 728	8,39	165 517,92
288	Российская Федерация, Республика Северная Осетия - Алания, р-н Ардонский, восточнее с. Красногор	Ардонский	15:06:0010101:235	003001000000 Земли сельскохозяйственного назначения	Рь боводство	1	01:130	236 006	7,68	1 812 526,08
289	Северная Осетия - Алания респ, р-н Ардонский, восточнее с. Красногор	Ардонский	15:06:0010101:236	003001000000 Земли сельскохозяйственного назначения	Для сельскохозяйственного производства	1	01:010	80 844	8,39	678 281,16
290	Республика Северная Осетия-Алания, р-н Ардонский, восточнее с. Красногор	Ардонский	15:06:0010101:245	003001000000 Земли сельскохозяйственного назначения	Для производства сельскохозяйственной продукции	1	01:010	212 171	8,39	1 780 114,69
291	Республика Северная Осетия-Алания, р-н Ардонский, восточнее с. Красногор	Ардонский	15:06:0010101:246	003001000000 Земли сельскохозяйственного назначения	для производства сельскохозяйственной продукции	1	01:010	192 404	8,39	1 614 269,56
292	Республика Северная Осетия-Алания, р-н Ардонский, северо-западнее г. Ардон	Ардонский	15:06:0010101:247	003002000000 Земли населенных пунктов	Для сельскохозяйственного производства	1	01:180	800	184,79	147 832,00
293	Российская Федерация, Республика Северная Осетия-Алания, Ардонский район, северо-западнее г. Ардон	Ардонский	15:06:0010101:248	003002000000 Земли населенных пунктов	Для сельскохозяйственного производства	1	01:081	133 867	6,09	815 250,03
294	Республика Северная Осетия-Алания, р-н Ардонский, 3,4 км а/д "Кавказ" "Алагир-Н Зарамаг"	Ардонский	15:06:0010101:249	003003000000 Земли промышленности, энергетики, транспорта, связи, радиовещания, телевидения, информатики, земли для обеспечения космической деятельности, земли обороны, безопасности и земли иного специального назначения	Размещение объекта придорожного сервиса	4	04:096	2 160	1 680,92	3 630 787,20
295	Республика Северная Осетия-Алания, р-н Ардонский, северо-западнее г. Ардон	Ардонский	15:06:0010101:252	003001000000 Земли сельскохозяйственного назначения	Для ведения овощеводства	1	01:030	134 000	8,39	1 124 260,00
296	Респ. Северная Осетия - Алания, р-н Ардонский, на землевладении совхоза "Красногор"	Ардонский	15:06:0010101:253	003001000000 Земли сельскохозяйственного назначения	Для организации КФХ "Данел"	1	01:010	100 000	8,39	839 000,00
297	Республика Северная Осетия-Алания, р-н Ардонский, северо-западнее г. Ардон	Ардонский	15:06:0010101:257	003003000000 Земли промышленности, энергетики, транспорта, связи, радиовещания, телевидения, информатики, земли для обеспечения космической деятельности, земли обороны, безопасности и земли иного специального назначения	Для размещения объектов придорожного сервиса	4	04:099	7 241	1 680,92	12 171 541,72
298	Республика Северная Осетия-Алания, р-н Ардонский, северо-западнее г. Ардон.	Ардонский	15:06:0010101:259	003001000000 Земли сельскохозяйственного назначения	Для овощеводства	1	01:030	393 510	8,39	3 301 548,90
299	Республика Северная Осетия-Алания, р-н Ардонский, на землевладении совхоза "Красногор"	Ардонский	15:06:0010101:260	003001000000 Земли сельскохозяйственного назначения	Для организации КФХ "Таймураз"	1	01:010	76 000	8,39	637 640,00
300	Республика Северная Осетия-Алания, Ардонский р-н, северо-восточное окраины с Красногор	Ардонский	15:06:0010101:261	003001000000 Земли сельскохозяйственного назначения	Рь боводство (осуществление хозяйственной деятельности, связанной с разведением и (или) содержанием, выращиванием объектов рь боводство (аквакультуры	1	01:130	21 589	7,68	165 803,52

№ п/п	Местоположение ЗУ	Район	Кадастровый номер ЗУ	Категория земель	Разрешенное использование по документу	Код вида разрешенного использования (в соответствии с классификатором видов разрешенного использования земельных участков)	Вид использования объектов недвижимости	Площадь	УПКС	КС
301	Республика Северная Осетия-Алания, р-н Ардонский	Ардонский	15:06:0010101:263	003001000000 Земли сельскохозяйственного назначения	Для ведения личного подсобного хозяйства	1	01:160	8 500	8.39	71 315.00
302	Республика Северная Осетия-Алания, р-н Ардонский, 1,4 км. северо-восточнее с. Красногор, с права от дороги Красногор-Бекан	Ардонский	15:06:0010101:264	003001000000 Земли сельскохозяйственного назначения	Рыбоводство	1	01:130	24 984	7.68	191 877.12
303	Республика Северная Осетия-Алания, р-н Ардонский, северо-западнее г. Ардон	Ардонский	15:06:0010101:265	003003000000 Земли промышленности, энергетики, транспорта, связи, радиовещания, телевидения, информатики, земли для обеспечения космической деятельности, земли обороны, безопасности и земли иного специального назначения	Для размещения объектов придорожного сервиса	4	04:099	12 719	1 680.92	21 379 621.48
304	Республика Северная Осетия-Алания, р-н Ардонский, 1200 м северо-восточнее с. Красногор	Ардонский	15:06:0010101:266	003001000000 Земли сельскохозяйственного назначения	Ведение личного подсобного хозяйства на полевых участках	1	01:160	5 589	8.39	46 891.71
305	Респ. Северная Осетия - Алания, р-н Ардонский, из земель спецфонда на Северо-Восточной окраине землепользования РГСХП "Красногор" для сельскохозяйственного производства	Ардонский	15:06:0010101:267	003001000000 Земли сельскохозяйственного назначения	Для сельскохозяйственного производства	1	01:010	270 000	8.39	2 265 300.00
306	Республика Северная Осетия-Алания, р-н Ардонский, с. Красногор, (северо-восточная окраина), с левой стороны а/д Красногор-Бекан	Ардонский	15:06:0010101:268	003001000000 Земли сельскохозяйственного назначения	для садоводства	1	01:050	14 482	27.72	401 441.04
307	Республика Северная Осетия-Алания, р-н Ардонский, северо-западнее г. Ардон	Ардонский	15:06:0010101:270	003001000000 Земли сельскохозяйственного назначения	садоводство	1	01:050	25 701	27.72	712 431.72
308	Республика Северная Осетия-Алания, р-н Ардонский, 6 км севернее окраины г. Ардон (по левой стороне а/д "Ардон-Кавдзинг")	Ардонский	15:06:0010101:271	003001000000 Земли сельскохозяйственного назначения	рыбоводство	1	01:130	15 000	7.68	115 200.00
309	Республика Северная Осетия-Алания, р-н Ардонский, 6 км севернее окраины г. Ардон (по левой стороне а/д "Ардон-Кавдзинг")	Ардонский	15:06:0010101:272	003001000000 Земли сельскохозяйственного назначения	Рыбоводство	1	01:130	783	7.68	6 013.44
310	Республика Северная Осетия-Алания, р-н Ардонский, на пересечении 7,4 км федеральной а/д "Кавказ" и объездной а/д "Ардон"	Ардонский	15:06:0010101:273	003001000000 Земли сельскохозяйственного назначения	для хранения и переработки сельскохозяйственной продукции	1	01:150	40 807	184.79	7 540 725.53
311	Республика Северная Осетия-Алания, р-н Ардонский	Ардонский	15:06:0010101:275	003001000000 Земли сельскохозяйственного назначения	Пчеловодство	1	01:120	400	5.33	2 132.00
312	Республика Северная Осетия-Алания, р-н Ардонский, 2 км. севернее с. Красногор	Ардонский	15:06:0010101:276	003001000000 Земли сельскохозяйственного назначения	"Сельскохозяйственное использование", "Рыбоводство"	1	01:130	42 809	7.68	328 773.12
313	Российская Федерация, Республика Северная Осетия-Алания, р-н Ардонский, 3 км по трассе "Ардон-Бекан"	Ардонский	15:06:0010101:277	003001000000 Земли сельскохозяйственного назначения	Рыбоводство	1	01:130	1 054	7.68	8 094.72
314	Республика Северная Осетия-Алания, р-н Ардонский	Ардонский	15:06:0010101:279	003001000000 Земли сельскохозяйственного назначения	Рыбоводство	1	01:130	21 146	7.68	162 401.28
315	Республика Северная Осетия-Алания, р-н Ардонский, северо-западнее г. Ардон	Ардонский	15:06:0010101:280	003001000000 Земли сельскохозяйственного назначения	для сельскохозяйственного производства	1	01:180	60 000	184.79	11 087 400.00
316	Республика Северная Осетия-Алания, р-н Ардонский, восточнее с. Красногор	Ардонский	15:06:0010101:281	003001000000 Земли сельскохозяйственного назначения	Для организации крестьянского (фермерского) хозяйства	1	01:010	266 502	8.39	2 235 951.78
317	Республика Северная Осетия-Алания, р-н Ардонский, Кировское лесничество,Ардонское участковое лесничество,квартал №6 выдела 7 ч.8,4,6	Ардонский	15:06:0010101:282	003005000000 Земли лесного фонда	Осуществление рекреационной деятельности	5	05:022	81 984	278.52	22 834 183.68
318	Республика Северная Осетия-Алания, р-н Ардонский, Кировское лесничество,Ардонское участковое лесничество,квартал №5 выдела, 10ч, 9ч, 6ч,3ч,	Ардонский	15:06:0010101:283	003005000000 Земли лесного фонда	Строительство, реконструкция, эксплуатация линейного объекта (эксплуатация автомобильной дороги)	6	07:020	24 437	30.16	737 019,92
319	Республика Северная Осетия-Алания, р-н Ардонский, по трассе "Ардон-Бекан"	Ардонский	15:06:0010101:284	003001000000 Земли сельскохозяйственного назначения	садоводство (Осуществление хозяйственной деятельности, в том числе на сельскохозяйственных угодьях, связанной с выращиванием многолетних плодовых и ягодных культур, виноград и иных многолетних культур) код ВРИ 1.5)	1	01:050	2 285	27.72	63 340.20
320	Республика Северная Осетия-Алания, р-н Ардонский, северо-западнее с. Красногор	Ардонский	15:06:0010101:285	003001000000 Земли сельскохозяйственного назначения	Сельскохозяйственное использование	1	01:010	113 213	8.39	949 857.07
321	Респ. Северная Осетия - Алания, р-н Ардонский	Ардонский	15:06:0010101:3	003001000000 Земли сельскохозяйственного назначения	Для ведения рыбного хозяйства	1	01:130	10 000	7.68	76 800.00
322	Респ Северная Осетия-Алания, Ардонский р-н, 3,4 км автодороги Кавказ	Ардонский	15:06:0010101:398	003001000000 Земли сельскохозяйственного назначения	Сельскохозяйственное использование	1	01:180	1 704	62.25	106 074.00
323	Респ. Северная Осетия - Алания, р-н Ардонский, Бывшее землепользование с-за "Красногор"	Ардонский	15:06:0010101:4	003001000000 Земли сельскохозяйственного назначения	Для сельскохозяйственного производства	1	01:010	200 343	8.39	1 680 877.77
324	Респ. Северная Осетия - Алания, р-н. Ардонский, северо-западнее г. Ардон	Ардонский	15:06:0010101:400	003001000000 Земли сельскохозяйственного назначения	Для сельскохозяйственного производства	1	01:010	30 000	8.39	251 700.00
325	РСО - Алания, Ардонский район, северо-западнее г. Ардон	Ардонский	15:06:0010101:402	003001000000 Земли сельскохозяйственного назначения	Для сельскохозяйственного производства	1	01:010	63 080	8.39	529 241.20
326	Респ Северная Осетия - Алания, Ардонский р-н, северо-западнее г. Ардон	Ардонский	15:06:0010101:404	003001000000 Земли сельскохозяйственного назначения	Рыбоводство	1	01:130	30 000	7.68	230 400.00
327	Республика Северная Осетия-Алания, Ардонский район, восточнее с. Красногор	Ардонский	15:06:0010101:422	003001000000 Земли сельскохозяйственного назначения	Для сельскохозяйственного производства	1	01:010	89 957	8.39	754 739.23
328	Респ. Северная Осетия - Алания, р-н. Ардонский	Ардонский	15:06:0010101:423	003001000000 Земли сельскохозяйственного назначения	животноводство	1	01:070	5 000	73.80	369 000.00
329	Республика Северная Осетия-Алания, Ардонский район, северее г. Ардон	Ардонский	15:06:0010101:425	003001000000 Земли сельскохозяйственного назначения	Рыбоводство	1	01:130	32 742	7.68	251 458,56
330	Республика Северная Осетия-Алания, Ардонский р-н. северее г. Ардон	Ардонский	15:06:0010101:427	003001000000 Земли сельскохозяйственного назначения	Сельскохозяйственное использование	1	01:010	13 260	8.39	111 251,40
331	Республика Северная Осетия-Алания, Ардонский район, вдоль автодороги Красногор-Бекан, с правой стороны	Ардонский	15:06:0010101:428	003001000000 Земли сельскохозяйственного назначения	рыбоводство	1	01:130	9 509	7.68	73 029,12
332	Республика Северная Осетия — Алания, р-н Ардонский, 3,4 км а/д "Кавказ" "Алагир-Н.Зарамаг"	Ардонский	15:06:0010101:430	003001000000 Земли сельскохозяйственного назначения	Для выращивания сельскохозяйственной продукции	1	01:010	10 424	8.39	87 457,36
333	Республика Северная Осетия-Алания, Ардонский р-н. Кировское лесничество, Ардонское участковое лесничество, квартал №6, выдела 10 ч. 11 ч. 12 ч. 13 ч	Ардонский	15:06:0010101:431	003005000000 Земли лесного фонда	Ведение лесного хозяйства (Ведение сельского хозяйства, пчеловодство)	1	01:120	60 643	5.33	323 227,19
334	РСО-Алания, Ардонский район, северо-восточнее с.Красногор	Ардонский	15:06:0010101:432	003001000000 Земли сельскохозяйственного назначения	Рыбоводство	1	01:130	43 083	7.68	330 877,44

№ п/п	Местоположение ЗУ	Район	Кадастровый номер ЗУ	Категория земель	Разрешенное использование по документу	Код вида разрешенного использования (в соответствии с классификатором видов разрешенного использования земельных участков)	Вид использования объектов недвижимости	Площадь	УПКС	КС
335	Республика Северная Осетия-Алания, Ардонский р-н, с. Красногор	Ардонский	15:06:0010101:433	003002000000 Земли населенных пунктов	Для ведения личного подсобного хозяйства	13	02:020	9 999	177,83	1 778 122,17
336	Российская Федерация,Республика Северная Осетия - Алания, Ардонский муниципальный район, Красногорское сельское поселение, с. Красногор, ул. Ленина, 1в	Ардонский	15:06:0010101:434	003002000000 Земли населенных пунктов	Для ведения личного подсобного хозяйства	13	02:020	4 117	177,83	732 126,11
337	Республика Северная Осетия - Алания, Ардонский район, с Красногор	Ардонский	15:06:0010101:435	003002000000 Земли населенных пунктов	Для ведения личного подсобного хозяйства	13	02:020	9 999	177,83	1 778 122,17
338	Респ. Северная Осетия - Алания, Ардонский р-н., восточнее с. Красногор	Ардонский	15:06:0010101:440	003001000000 Земли сельскохозяйственного назначения	Выпас сельскохозяйственных животных	1	01:081	20 508	6,09	124 893,72
339	Республика Северная Осетия-Алания, Ардонский р-н, восточнее с. Красногор	Ардонский	15:06:0010101:441	003001000000 Земли сельскохозяйственного назначения	Сельскохозяйственное использование	1	01:081	62 334	6,09	379 614,06
340	Респ Северная Осетия - Алания Ардонский р-н, 6 км северное окраины г. Ардон (полевой стороне а/д "Ардон-Кардиан")	Ардонский	15:06:0010101:443	003001000000 Земли сельскохозяйственного назначения	рыбоводство	1	01:130	1 432	7,68	10 995,76
341	Респ. Северная Осетия - Алания, р-н. Ардонский, северо-западнее г. Ардон	Ардонский	15:06:0010101:444	003001000000 Земли сельскохозяйственного назначения	Сельскохозяйственное использование	1	01:010	1 982	8,39	16 628,98
342	Респ Северная Осетия - Алания, Ардонский р-н, северо-западнее г. Ардон	Ардонский	15:06:0010101:445	003001000000 Земли сельскохозяйственного назначения	Сельскохозяйственное использование	1	01:081	1 782	7,09	12 634,38
343	Республика Северная Осетия - Алания, Ардонский район, северное с Красногор	Ардонский	15:06:0010101:446	003001000000 Земли сельскохозяйственного назначения	Рыбоводство	1	01:130	39 767	7,68	305 410,56
344	Республика Северная Осетия - Алания, Ардонский р-н	Ардонский	15:06:0010101:447	003001000000 Земли сельскохозяйственного назначения	Для организации КФХ "Березка"	1	01:010	273 000	8,39	2 290 470,00
345	Республика Северная Осетия - Алания, Ардонский район, п Бекан, ул. Беканская, б/н	Ардонский	15:06:0010101:448	003002000000 Земли населенных пунктов	Сельскохозяйственное использование	1	01:010	17 107	8,39	143 527,73
346	Российская Федерация, Республика Северная Осетия - Алания, Ардонский р-н, 3,4 км а/д "Кавказ" "Алагир-Н.Зарамаг"	Ардонский	15:06:0010101:449	003001000000 Земли сельскохозяйственного назначения	Рыбоводство	1	01:130	12 295	7,68	94 425,60
347	Республика Северная Осетия - Алания, Ардонский район, с Бекан, ул Беканская	Ардонский	15:06:0010101:453	003002000000 Земли населенных пунктов	Сельскохозяйственное использование	1	01:010	8 816	8,39	73 966,24
348	Республика Северная Осетия - Алания, Ардонский район, 6,1 км. северное окраины г Ардон (по левой стороне автодороги г Ардон-Кардиан)	Ардонский	15:06:0010101:455	003001000000 Земли сельскохозяйственного назначения	Хранение и переработка сельскохозяйственной продукции	1	01:150	199	184,79	36 773,21
349	Респ. Северная Осетия - Алания, р-н. Ардонский, п. Бекан, ул. Беканская	Ардонский	15:06:0010101:489	003002000000 Земли населенных пунктов	Сельскохозяйственное использование	1	01:010	2 504	8,39	21 008,56
350	Республика Северная Осетия-Алания, Ардонский р-н	Ардонский	15:06:0010101:497	003001000000 Земли сельскохозяйственного назначения	Животноводство	1	01:070	18 250	73,80	1 346 850,00
351	Респ. Северная Осетия - Алания, р-н Ардонский, северо-западная окраина совхоза "Красногор"	Ардонский	15:06:0010101:5	003001000000 Земли сельскохозяйственного назначения	Для сельскохозяйственного производства	1	01:010	90 000	8,39	755 100,00
352	Республика Северная Осетия - Алания, р-н Ардонский, 7,3 км а/д Ардон-Дигора с правой стороны	Ардонский	15:06:0010101:501	003001000000 Земли сельскохозяйственного назначения	Хранение и переработка сельскохозяйственной продукции (размещение зданий, сооружений, используемых для производства, хранения, первичной и глубокой переработки сельскохозяйственной продукции)	1	01:070	114 162	73,80	8 425 155,60
353	Республика Северная Осетия - Алания, р-н Ардонский, 7,3 км а/д Ардон-Дигора с правой стороны	Ардонский	15:06:0010101:502	003001000000 Земли сельскохозяйственного назначения	животноводство (осуществление хозяйственной деятельности, связанной с производством продукции животноводства, в том числе сенокошение, выпас сельскохозяйственных животных, разведение племенных животных, производство и использование племенной продукции (материала), размещение зданий, сооружений, используемых для содержания и разведения сельскохозяйственных животных, производства, хранения и первичной переработки сельскохозяйственной продукции	1	01:150	14 308	73,80	1 055 930,40
354	Респ. Северная Осетия - Алания, р-н Ардонский, с. Красногор	Ардонский	15:06:0010101:503	003001000000 Земли сельскохозяйственного назначения	Для организации рыбного хозяйства	1	01:130	29 952	7,68	230 031,36
355	Респ. Северная Осетия - Алания, р-н Ардонский. Бывшее землепользование с-за "Красногор"	Ардонский	15:06:0010101:51	003001000000 Земли сельскохозяйственного назначения	База отдыха с рыбными прудами	1	01:130	182 000	7,68	1 397 760,00
356	Республика Северная Осетия-Алания, Ардонский район. Кировское лесничество. Ардонское участковое лесничество, квартал №1, части выделов11,9,6,20,21,14,13,28,26,27,35,36,37,34,33,31,30,56,55,43,42,49	Ардонский	15:06:0010101:521	003005000000 Земли лесного фонда	заготовка пищевых лесных ресурсов и сбор лекарственных растений	10	10:000	291 879	7,60	2 218 280,40
357	Республика Северная Осетия-Алания, Ардонский р-н, 1,5 км. восточнее с. Красногор	Ардонский	15:06:0010101:523	003001000000 Земли сельскохозяйственного назначения	Под пруды	1	01:130	1 560	7,68	11 980,80
358	Российская Федерация, Республика Северная Осетия-Алания, Ардонский район	Ардонский	15:06:0010101:524	003002000000 Земли населенных пунктов	Сельскохозяйственное использование	1	01:010	9 061	8,39	76 021,79
359	Респ. Республика Северная Осетия - Алания, Ардонский р-н.	Ардонский	15:06:0010101:525	003001000000 Земли сельскохозяйственного назначения	Для ведения личного подсобного хозяйства на полевых участках	1	01:160	1 500	8,39	12 585,00
360	Российская Федерация, Республика Северная Осетия - Алания, муниципальный район Ардонский, Кировское лесничество, Ардонское участковое лесничество, квартал 3, выдела 15ч, 13ч, 11ч, 12, 9ч, 10ч, 3ч, 5ч, 1ч, квартал 4, выдела 24ч, 23ч, 22ч, 14ч, 15ч, 13ч, 10ч, 7ч, 4ч, 39ч, 3ч, 2ч, 4ч, 8ч, 17ч, 55ч	Ардонский	15:06:0010101:526	003005000000 Земли лесного фонда	Ведение сельского хозяйства (товарная цветоводство, товарное рыбоводство)	1	01:130	264 814	7,68	2 033 771,52
361	Российская Федерация, Республика Северная Осетия-Алания, Ардонский район, северное с. Красногор	Ардонский	15:06:0010101:527	003001000000 Земли сельскохозяйственного назначения	Рыбоводство	1	01:130	322 642	7,68	2 477 890,56
362	Российская Федерация, Республика Северная Осетия-Алания, Ардонский муниципальный район	Ардонский	15:06:0010101:528	003001000000 Земли сельскохозяйственного назначения	ведение личного подсобного хозяйства на полевых участках (производство сельскохозяйственной продукции без права возведения объектов капитального строительства)	1	01:160	6 654	8,39	55 827,06
363	Респ. Республика Северная Осетия - Алания, Ардонский р-н	Ардонский	15:06:0010101:529	003001000000 Земли сельскохозяйственного назначения	ведение личного подсобного хозяйства на полевых участках (производство сельскохозяйственной продукции без права возведения объектов капитального строительства)	1	01:160	7 216	8,39	60 542,24

№ п/п	Местоположение ЗУ	Район	Кадастровый номер ЗУ	Категория земель	Разрешенное использование по документу	Код(ы) разрешенного использования (в соответствии с классификатором видов разрешенного использования земельных участков)	Вид использования объектов недвижимости	Площадь	УПКС	КС
364	Республика Северная Осетия-Алания, Ардонский р-н, восточнее с. Красногор	Ардонский	15:06:0010101:534	003001000000 Земли сельскохозяйственного назначения	для сельскохозяйственного использования	1	01:010	7 369	8,39	61 825,91
365	Российская Федерация, Республика Северная Осетия-Алания, Ардонский район	Ардонский	15:06:0010101:535	003001000000 Земли сельскохозяйственного назначения	Для сельскохозяйственного использования	1	01:010	40 000	8,39	335 600,00
366	Российская Федерация, Республика Северная Осетия-Алания, Ардонский р-н. северное с. Красногор	Ардонский	15:06:0010101:543	003001000000 Земли сельскохозяйственного назначения	рыбоводство	1	01:130	12 784	7,68	98 181,12
367	Российская Федерация, Республика Северная Осетия-Алания, Ардонский р-н	Ардонский	15:06:0010101:548	003001000000 Земли сельскохозяйственного назначения	рыбоводство	1	01:130	6 447	7,68	49 512,96
368	Российская Федерация, Республика Северная Осетия-Алания, Ардонский р-н, восточнее с. Красногор	Ардонский	15:06:0010101:550	003001000000 Земли сельскохозяйственного назначения	сенокошение	1	01:081	10 299	7,09	73 019,91
369	Российская Федерация, Республика Северная Осетия - Алания, Ардонский р-н. с. Красногор	Ардонский	15:06:0010101:552	003002000000 Земли населенных пунктов	"Многоэтажная".размещение объектов капитального строительства предназначенных для продажи товаров, торговая площадь которых составляет до 5000 кв.м), код ВРИ (4.4)	4	04:040	448	462,35	207 132,80
370	Российская Федерация, Республика Северная Осетия - Алания, Ардонский район, северо-западнее г. Ардон	Ардонский	15:06:0010101:553	003001000000 Земли сельскохозяйственного назначения	Садоводство	1	01:050	88 822	27,72	2 462 145,84
371	Республика Северная Осетия - Алания, Ардонский р-н , с. Красногор	Ардонский	15:06:0010101:556	003002000000 Земли населенных пунктов	Для ведения личного подсобного хозяйства (приусадебный земельный участок)	13	02:020	3 269	177,83	581 326,27
372	Российская Федерация, Республика Северная Осетия-Алания, Ардонский район. вблизи с.Красногор	Ардонский	15:06:0010101:560	003001000000 Земли сельскохозяйственного назначения	Сенокошение	1	01:081	87 323	7,09	619 120,07
373	Российская Федерация, Республика Северная Осетия-Алания, Ардонский район. северо-западнее окраины г. Ардон	Ардонский	15:06:0010101:561	003001000000 Земли сельскохозяйственного назначения	Рыбоводство (код ВРИ 1.13)	1	01:130	7 700	7,68	59 136,00
374	Российская Федерация, Республика Северная Осетия-Алания, Ардонский район, п. Бекан	Ардонский	15:06:0010101:564	003002000000 Земли населенных пунктов	Земельные участки (территории) общего пользования	5	12:003	16	278,52	4 456,32
375	Российская Федерация, Республика Северная Осетия-Алания, Ардонский район, п. Бекан	Ардонский	15:06:0010101:565	003002000000 Земли населенных пунктов	Земельные участки (территории) общего пользования	5	12:003	117	278,52	32 586,84
376	Российская Федерация, Республика Северная Осетия-Алания, Ардонский муниципальный район	Ардонский	15:06:0010101:568	003001000000 Земли сельскохозяйственного назначения	Рыбоводство	1	01:130	14 016	7,68	107 642,88
377	Российская Федерация, Республика Северная Осетия-Алания, Ардонский район. 4200 м северо-западнее окраины г. Ардон	Ардонский	15:06:0010101:577	003001000000 Земли сельскохозяйственного назначения	Рыбоводство	1	01:130	2 589	7,68	19 883,52
378	Российская Федерация, Республика Северная Осетия-Алания, Ардонский район, с. Красногор, ул. Ленина	Ардонский	15:06:0010101:581	003002000000 Земли населенных пунктов	Для ведения личного подсобного хозяйства	13	02:020	1 500	177,83	266 745,00
379	Российская Федерация, Республика Северная Осетия-Алания, Ардонский район, с. Красногор, ул. Ленина	Ардонский	15:06:0010101:582	003002000000 Земли населенных пунктов	Для ведения личного подсобного хозяйства	13	02:020	5 323	177,83	946 589,09
380	Республика Северная Осетия - Алания, Ардонский район, северо-западнее г. Ардон	Ардонский	15:06:0010101:591	003001000000 Земли сельскохозяйственного назначения	Сельскохозяйственное использование (выращивание зерновых и иных сельскохозяйственных культур)	1	01:020	10 993	8,39	92 231,27
381	Республика Северная Осетия-Алания, Ардонский р-н, Российская Федерация, восточнее с.Красногор	Ардонский	15:06:0010101:592	003001000000 Земли сельскохозяйственного назначения	Овощеводство	1	01:030	100 000	8,39	839 000,00
382	Российская Федерация, Республика Северная Осетия-Алания, муниципальный район Ардонский, сельское поселение Красногорское, квартал 0010101, земельный участок 1	Ардонский	15:06:0010101:594	003001000000 Земли сельскохозяйственного назначения	Рыбоводство	1	01:130	31 843	7,68	244 554,24
383	Российская Федерация, Республика Северная Осетия-Алания, муниципальный район Ардонский, сельское поселение Красногорское, квартал 0010101, земельный участок 2	Ардонский	15:06:0010101:595	003001000000 Земли сельскохозяйственного назначения	Рыбоводство	1	01:130	1 457	7,68	11 189,76
384	Российская Федерация, Республика Северная Осетия - Алания, Ардонский район, северо-западнее г. Ардон	Ардонский	15:06:0010101:596	003003000000 Земли промышленности, энергетики, транспорта, связи, радиовещания, телевидения, информатики, земли для обеспечения космической деятельности, земли обороны, безопасности и земли иного специального назначения	Сельскохозяйственное использование	1	01:010	10 000	8,39	83 900,00
385	Российская Федерация, Республика Северная Осетия - Алания, Ардонский район, северо-западнее г. Ардон	Ардонский	15:06:0010101:597	003003000000 Земли промышленности, энергетики, транспорта, связи, радиовещания, телевидения, информатики, земли для обеспечения космической деятельности, земли обороны, безопасности и земли иного специального назначения	Сельскохозяйственное использование	1	01:180	6 900	184,79	1 275 051,00
386	Респ. Северная Осетия - Алания, р-н Ардонский, северная окраина Ардонского района, вблизи п. Бекан	Ардонский	15:06:0010101:6	003001000000 Земли сельскохозяйственного назначения	Для ведения охотничьего хозяйства	5	05:031	1 649 969	278,52	459 549 365,88
387	Респ. Северная Осетия - Алания, р-н Ардонский. Северное землепользование бывшего с-за "Красногор"	Ардонский	15:06:0010101:7	003001000000 Земли сельскохозяйственного назначения	Для сельскохозяйственного производства	1	01:010	5 025 112	12,18	61 205 864,16
388	Респ. Северная Осетия - Алания, р-н Ардонский, п. Бекан, ул. Беканская, 4	Ардонский	15:06:0010101:9	003001000000 Земли сельскохозяйственного назначения	Для сельскохозяйственного производства	1	01:010	1 199 959	8,39	10 067 656,01
389	Респ. Северная Осетия - Алания, р-н Ардонский, Вблизи урочища "Бекан". из з/п с/о "Ардон"	Ардонский	15:06:0010101:99	003001000000 Земли сельскохозяйственного назначения	Для сельскохозяйственного производства	1	01:010	110 000	8,39	922 900,00
390	Республика Северная Осетия-Алания, р-н Ардонский, г. Ардон, В районе сыноткомплекса Агрокомбината "ДОН"	Ардонский	15:06:0010102:1	003001000000 Земли сельскохозяйственного назначения	Сельскохозяйственное использование	1	01:010	50 000	11,24	562 000,00
391	Респ. Северная Осетия - Алания, р-н Ардонский. 1.7 км а/д "Ардон-Дигора", с правой стороны (восточнее СФ)	Ардонский	15:06:0010102:100	003001000000 Земли сельскохозяйственного назначения	Для сельскохозяйственного производства	1	01:010	283 044	11,24	3 181 414,56
392	Респ. Северная Осетия - Алания, р-н Ардонский, г. Ардон, район нефтебазы	Ардонский	15:06:0010102:101	003002000000 Земли населенных пунктов	Под строительство магазина смешанных товаров	4	04:040	100	623,38	62 338,00
393	Респ. Северная Осетия - Алания, р-н Ардонский, г. Ардон, район нефтебазы	Ардонский	15:06:0010102:102	003002000000 Земли населенных пунктов	Для строительства магазина (по продаже автомобильных запчастей)	4	04:040	100	623,38	62 338,00
394	Респ. Северная Осетия - Алания, р-н Ардонский, г. Ардон, напротив Ардонской нефтебазы 150 м в направлении трассы Ардон-Дигора	Ардонский	15:06:0010102:104	003001000000 Земли сельскохозяйственного назначения	Для эксплуатации существующих построек (животноводческая ферма)	1	01:070	22 044	184,79	4 073 510,76
395	Республика Северная Осетия-Алания, р-н Ардонский, 2 км а/д "Ардон-Красногор", р-н ГНС	Ардонский	15:06:0010102:105	003001000000 Земли сельскохозяйственного назначения	Для сельскохозяйственного производства	1	01:010	669 697	11,24	7 527 394,28
396	Респ. Северная Осетия - Алания, р-н Ардонский, юго-западная окраина с. Красногор	Ардонский	15:06:0010102:106	003002000000 Земли населенных пунктов	под существующим нежилым зданием автозаправочная станция	4	04:095	6 365	2 483,50	15 807 477,50

№ п/п	Местоположение ЗУ	Район	Кадастровый номер ЗУ	Категория земель	Разрешенное использование по документу	Код(ы) разрешенного использования (в соответствии с классификатором видов разрешенного использования земельных участков)	Вид использования объектов недвижимости	Площадь	УПКС	КС
397	Респ. Северная Осетия - Алания, р-н Ардонский, 500 м южнее с Мостиздах	Ардонский	15:06:0010102:108	003001000000 Земли сельскохозяйственного назначения	Под сельскохозяйственное производство	1	01:010	403 470	11,24	4 535 002,80
398	Респ. Северная Осетия - Алания, р-н Ардонский, 2-й км а/д "Ардон-Красногор" (р-н ГНС)	Ардонский	15:06:0010102:109	003003000000 Земли промышленности, энергетики, транспорта, связи, радиовещания, телевидения, информатики, земли для обеспечения космической деятельности, земли обороны, безопасности и земли иного специального назначения	Склады	6	06:090	39 675	747,07	29 640 002,25
399	Респ. Северная Осетия - Алания, р-н Ардонский, 1 км о/з "Ардон-Дигора". с правой стороны (рядом с МТФ)	Ардонский	15:06:0010102:113	003001000000 Земли сельскохозяйственного назначения	Для сельскохозяйственного производства	1	01:010	519 471	11,24	5 838 854,04
400	Респ. Северная Осетия - Алания, р-н Ардонский, 1 км о/з "Ардон-Дигора". с правой стороны (рядом с МТФ)	Ардонский	15:06:0010102:114	003001000000 Земли сельскохозяйственного назначения	Для сельскохозяйственного производства	1	01:081	504 098	6,09	3 075 437,82
401	Северная Осетия - Алания респ, р-н Ардонский, г. Ардон, район "Сельхозтехника"	Ардонский	15:06:0010102:115	003002000000 Земли населенных пунктов	Для эксплуатации существующих строений (ферма)	1	01:070	3 500	184,79	646 765,00
402	Северная Осетия - Алания респ, р-н Ардонский, западная окраина г.Ардон, район бывшей молочной фермы	Ардонский	15:06:0010102:123	003001000000 Земли сельскохозяйственного назначения	Животноводство	1	01:070	26 313	184,79	4 862 379,27
403	Северная Осетия - Алания респ, р-н Ардонский, западная окраина г.Ардон район "Сельхозтехника"	Ардонский	15:06:0010102:124	003002000000 Земли населенных пунктов	Для строительства нежилых зданий и сооружений (птицеферма)	1	01:100	14 999	66,79	1 001 783,21
404	Северная Осетия - Алания респ, р-н Ардонский, 2 км а/д "Ардон-Красногор"	Ардонский	15:06:0010102:126	003001000000 Земли сельскохозяйственного назначения	Для производство сельскохозяйственной продукции	1	01:010	327 236	11,24	3 678 132,64
405	Северная Осетия - Алания респ, р-н Ардонский, западная окраина г. Ардон, район "Сельхозтехника"	Ардонский	15:06:0010102:127	003002000000 Земли населенных пунктов	Для строительства птицефермы	1	01:100	3 500	66,79	233 765,00
406	Северная Осетия - Алания респ, р-н Ардонский, 2 км а/д "Ардон-Красногор"	Ардонский	15:06:0010102:128	003001000000 Земли сельскохозяйственного назначения	Для производства сельскохозяйственной продукции	1	01:010	188 170	11,24	2 115 030,80
407	Республика Северная Осетия-Алания, р-н Ардонский, с. Красногор, южная окраина	Ардонский	15:06:0010102:129	003001000000 Земли сельскохозяйственного назначения	Для эксплуатации водозаборной скважины	6	06:011	5 300	271,93	1 441 229,00
408	Северная Осетия - Алания респ, р-н Ардонский, северо-западная окраина г. Ардон (район АБЗ)	Ардонский	15:06:0010102:130	003002000000 Земли населенных пунктов	Для сельскохозяйственного производства	1	01:010	72 000	11,24	809 280,00
409	Северная Осетия - Алания респ, р-н Ардонский, г. Ардон, западная окраина, район АБЗ	Ардонский	15:06:0010102:134	003002000000 Земли населенных пунктов	Для сельскохозяйственного использования - животноводство	1	01:081	7 800	6,09	47 502,00
410	Северная Осетия - Алания респ, р-н Ардонский	Ардонский	15:06:0010102:135	003001000000 Земли сельскохозяйственного назначения	Для ведения крестьянско (фермерского) хозяйства	1	01:010	140 152	11,24	1 575 308,48
411	Северная Осетия - Алания респ, р-н Ардонский, западнее г. Ардон	Ардонский	15:06:0010102:137	003001000000 Земли сельскохозяйственного назначения	Для сельскохозяйственного производства	1	01:010	356 860	11,24	4 011 106,40
412	Респ. Северная Осетия-Алания, р-н Ардонский. западнее г. Ардон	Ардонский	15:06:0010102:138	003001000000 Земли сельскохозяйственного назначения	Для сельскохозяйственного производства	1	01:010	154 494	11,24	1 736 512,56
413	Респ. Северная Осетия-Алания, р-н Ардонский, западнее г. Ардон	Ардонский	15:06:0010102:139	003001000000 Земли сельскохозяйственного назначения	Для сельскохозяйственного производства	1	01:010	24 684	11,24	277 448,16
414	Респ. Северная Осетия-Алания, р-н Ардонский, западнее г. Ардон	Ардонский	15:06:0010102:140	003001000000 Земли сельскохозяйственного назначения	Для сельскохозяйственного производства	1	01:010	184 437	11,24	2 073 071,88
415	Респ. Северная Осетия-Алания, р-н Ардонский. западнее г. Ардон	Ардонский	15:06:0010102:141	003001000000 Земли сельскохозяйственного назначения	Для сельскохозяйственного производства	1	01:010	281 729	11,24	3 166 633,96
416	Респ. Северная Осетия-Алания, р-н Ардонский. западнее г. Ардон	Ардонский	15:06:0010102:142	003001000000 Земли сельскохозяйственного назначения	Для сельскохозяйственного производства	1	01:010	401 027	11,24	4 505 543,48
417	Респ. Северная Осетия-Алания, р-н Ардонский, западнее г. Ардон	Ардонский	15:06:0010102:143	003001000000 Земли сельскохозяйственного назначения	Для сельскохозяйственного производства	1	01:010	375 091	11,24	4 249 742,84
418	Северная Осетия - Алания респ, р-н Ардонский. западнее г. Ардон	Ардонский	15:06:0010102:145	003001000000 Земли сельскохозяйственного назначения	Для сельскохозяйственного производства	1	01:010	45 560	11,24	512 094,40
419	Республика Северная Осетия-Алания, р-н Ардонский, г Ардон	Ардонский	15:06:0010102:148	003001000000 Земли сельскохозяйственного назначения	Для организации КФХ "Империал"	1	01:010	170 000	11,24	1 910 800,00
420	Северная Осетия-Алания респ, Ардонский р-н, тер западная окраина г. Ардон, район нефтебазы	Ардонский	15:06:0010102:150	003002000000 Земли населенных пунктов	Хранение и переработка сельскохозяйственной продукции	1	01:150	3 370	184,79	622 742,30
421	Республика Северная Осетия-Алания, р-н Ардонский, г. Ардон, западная окраина г. Ардон	Ардонский	15:06:0010102:154	003002000000 Земли населенных пунктов	Овощеводство	1	01:030	13 000	11,24	146 120,00
422	Республика Северная Осетия-Алания, р-н Ардонский. западнее г. Ардон	Ардонский	15:06:0010102:155	003001000000 Земли сельскохозяйственного назначения	Животноводство	1	01:070	15 808	184,79	2 921 160,32
423	Республика Северная Осетия-Алания, р-н Ардонский, 8 км о/д Ардон-Дигора с правой стороны	Ардонский	15:06:0010102:160	003001000000 Земли сельскохозяйственного назначения	Хранение и переработка сельскохозяйственной продукции	1	01:150	1 643	184,79	303 689,97
424	Республика Северная Осетия-Алания, р-н Ардонский	Ардонский	15:06:0010102:162	003001000000 Земли сельскохозяйственного назначения	Хранение и переработка сельскохозяйственной продукции	1	01:150	9 300	184,79	1 718 547,00
425	Республика Северная Осетия-Алания, р-н Ардонский. 7,3 км а/д Ардон-Дигора с правой стороны	Ардонский	15:06:0010102:163	003001000000 Земли сельскохозяйственного назначения	Хранение и переработка сельскохозяйственной продукции	1	01:150	3 000	184,79	554 370,00
426	Респ. Северная Осетия - Алания, р-н Ардонский. район МТФ совхоза "Ардон"	Ардонский	15:06:0010102:164	003001000000 Земли сельскохозяйственного назначения	Сельскохозяйственное использование	1	01:010	180 979	11,24	2 034 203,96
427	Республика Северная Осетия-Алания, р-н Ардонский, западнее г. Ардон	Ардонский	15:06:0010102:165	003001000000 Земли сельскохозяйственного назначения	Сельскохозяйственное использование	1	01:010	265 291	11,24	2 981 870,84
428	Респ. Северная Осетия - Алания, р-н Ардонский	Ардонский	15:06:0010102:166	003001000000 Земли сельскохозяйственного назначения	для организации КФХ "Фортуна"	1	01:010	150 000	11,24	1 686 000,00
429	Северная Осетия - Алания респ, р-н Ардонский. прилегающий с севера к с.Красногор и автодороге Ардон-Красногор	Ардонский	15:06:0010102:2	003001000000 Земли сельскохозяйственного назначения	Для выращивания сельскохозяйственных культур и использование фермы	1	01:070	5 900 992	184,79	1 090 444 311,68
430	Респ. Северная Осетия - Алания, Ардонский р-н., г. Ардон	Ардонский	15:06:0010102:278	003002000000 Земли населенных пунктов	"Сельскохозяйственное использование". "Животноводство"	1	01:081	2 378	6,09	14 469,84
431	РСО-Алания, Ардонский район, г. Ардон	Ардонский	15:06:0010102:279	003002000000 Земли населенных пунктов	Сельскохозяйственное использование· Животноводство	1	01:081	3 317	6,09	20 809,53
432	Респ. Северная Осетия - Алания. Ардонский р-н., западнее г. Ардон	Ардонский	15:06:0010102:289	003001000000 Земли сельскохозяйственного назначения	Для сельскохозяйственного производства	1	01:180	8 087	184,79	1 494 396,73
433	Респ. Северная Осетия - Алания, Ардонский р-н., западнее г. Ардон	Ардонский	15:06:0010102:290	003001000000 Земли сельскохозяйственного назначения	Для сельскохозяйственного производства	1	01:010	2 046	11,24	22 997,04
434	Респ. Северная Осетия - Алания, Ардонский р-н., западнее г. Ардон	Ардонский	15:06:0010102:291	003001000000 Земли сельскохозяйственного назначения	Для сельскохозяйственного производства	1	01:010	13 020	11,24	146 344,80

№ п/п	Местоположение ЗУ	Район	Кадастровый номер ЗУ	Категория земель	Разрешенное использование по документу	Код вида разрешенного использования (в соответствии с классификатором видов разрешенного использования земельных участков)	Вид использования объектов недвижимости	Площадь	УПКС	КС
435	Респ Северная Осетия - Алания, Ардонский р-н, западнее г Ардон	Ардонский	15:06:0010102:292	003001000000 Земли сельскохозяйственного назначения	для сельскохозяйственного производства, для ведения крестьянского фермерского хозяйства	1	01:010	8 140	11,24	91 493,60
436	Респ Северная Осетия - Алания, Ардонский р-н, западнее г. Ардон	Ардонский	15:06:0010102:293	003001000000 Земли сельскохозяйственного назначения	Растениеводство	1	01:010	1 066 878	11,24	11 991 708,72
437	Респ Северная Осетия - Алания, Ардонский р-н, район МТФ совхоза "Ардон"	Ардонский	15:06:0010102:294	003001000000 Земли сельскохозяйственного назначения	Сельскохозяйственное использование	1	01:010	50 858	11,24	571 643,92
438	Республика Северная Осетия - Алания, Ардонский район, западнее г Ардон	Ардонский	15:06:0010102:295	003001000000 Земли сельскохозяйственного назначения	Сельскохозяйственное использование	1	01:010	11 777	11,24	132 373,48
439	Республика Северная Осетия - Алания, Ардонский район, район МТФ совхоза "Ардон"	Ардонский	15:06:0010102:296	003001000000 Земли сельскохозяйственного назначения	Сельскохозяйственное использование	1	01:081	9 796	6,09	59 657,64
440	Северная Осетия - Алания респ, р-н Ардонский, примыкающий с севера к с.Красногор и автодороге Ардон-Красногор	Ардонский	15:06:0010102:298	003001000000 Земли сельскохозяйственного назначения	Для выращивания сельскохозяйственных культур и использования фермы	1	01:070	172 242	73,80	12 711 459,60
441	Северная Осетия - Алания респ, р-н Ардонский, примыкающий с севера к с Красногор и автодороге Ардон-Красногор	Ардонский	15:06:0010102:299	003001000000 Земли сельскохозяйственного назначения	Животноводство (осуществление хозяйственной деятельности, связанной с производством продукции животноводства, в том числе сенокошение, выпас сельскохозяйственных животных, разведение племенных животных, производство и использование племенной продукции (материала), размещение зданий, сооружений, используемых для содержания и разведения сельскохозяйственных животных, производства, хранения и первичной переработки сельскохозяйственной продукции)	1	01:070	60 873	73,80	4 492 427,40
442	Северная Осетия - Алания респ, р-н Ардонский, примыкающий с севера к с Красногор и автодороге Ардон-Красногор	Ардонский	15:06:0010102:300	003001000000 Земли сельскохозяйственного назначения	животноводство (осуществление хозяйственной деятельности, связанной с производством продукции животноводства, в том числе сенокошение, выпас сельскохозяйственных животных, разведение племенных животных, производство и использование племенной продукции (материала))	1	01:081	122 873	7,09	871 169,57
443	Респ Северная Осетия - Алания, Ардонский р-н, западнее г. Ардон	Ардонский	15:06:0010102:301	003001000000 Земли сельскохозяйственного назначения	Для сельскохозяйственного производства	1	01:010	303 997	11,24	3 415 914,68
444	Респ Северная Осетия - Алания, Ардонский р-н, западнее г. Ардон	Ардонский	15:06:0010102:302	003001000000 Земли сельскохозяйственного назначения	Для сельскохозяйственного производства	1	01:010	27 715	11,24	311 516,60
445	Республика Северная Осетия-Алания, Ардонский р-н, западнее г. Ардон, вдоль трассы Ардон-Дигора	Ардонский	15:06:0010102:309	003001000000 Земли сельскохозяйственного назначения	Овощеводство (Осуществление хозяйственной деятельности на сельскохозяйственных угодьях, связанной с производством картофеля, листовых, плодовых, луковичных и бахчевых сельскохозяйственных культур, в том числе с использованием теплиц)	1	01:030	74 588	11,24	838 369,12
446	Республика Северная Осетия-Алания, Ардонский р-н	Ардонский	15:06:0010102:310	003001000000 Земли сельскохозяйственного назначения	Выпас сельскохозяйственных животных	1	01:081	151 805	6,09	922 056,45
447	Российская Федерация, Республика Северная Осетия-Алания, Ардонский р-н, примыкающий с севера к с Красногор и автодороге Ардон-Красногор	Ардонский	15:06:0010102:311	003001000000 Земли сельскохозяйственного назначения	Животноводство	1	01:070	43 420	73,80	3 204 396,00
448	Российская Федерация, Республика Северная Осетия - Алания, Ардонский муниципальный район, Ардонское городское поселение, город Ардон, шоссе Дигорское, 4.	Ардонский	15:06:0010102:312	003002000000 Земли населенных пунктов	Хранение и переработка сельскохозяйственной продукции	1	01:150	10 444	184,79	1 929 946,76
449	Республика Северная Осетия-Алания, р-н Ардонский. Земли ГУП "Ардон"	Ардонский	15:06:0010102:6	003001000000 Земли сельскохозяйственного назначения	Для сельскохозяйственного производства	1	01:010	250 000	11,24	2 810 000,00
450	Респ. Северная Осетия - Алания, р-н Ардонский. 2600 м от г. Ардон, справа от а/д "Ардон-Дигора"	Ардонский	15:06:0010102:64	003001000000 Земли сельскохозяйственного назначения	Для сельскохозяйственного производства	1	01:010	486 607	11,24	5 469 462,68
451	Респ. Северная Осетия - Алания, р-н Ардонский, 2-й км а/д "Ардон-Красногор" (р-н ГНС)	Ардонский	15:06:0010102:85	003001000000 Земли сельскохозяйственного назначения	Для ведения крестьянско (фермерского) хозяйства	1	01:010	23 440	11,24	263 465,60
452	Респ. Северная Осетия - Алания, р-н Ардонский, В-З-х км от г. Ардон, вдоль а/д "Ардон-Дигора"	Ардонский	15:06:0010102:86	003001000000 Земли сельскохозяйственного назначения	Для сельскохозяйственного производства	1	01:010	1 300 625	11,24	14 619 025,00
453	Респ. Северная Осетия - Алания, р-н Ардонский, г. Ардон, ул. Красногорская, дом 1	Ардонский	15:06:0010102:87	003003000000 Земли промышленности, энергетики, транспорта, связи, радиовещания, телевидения, информатики, земли для обеспечения космической деятельности, земли обороны, безопасности и земли иного специального назначения	Газонаполнительная станция	6	03:011	37 200	30,16	1 121 952,00
454	Респ. Северная Осетия - Алания, р-н Ардонский, г. Ардон, 500 м по п/д Ардон-Дигора и 300 м в северном направлении	Ардонский	15:06:0010102:88	003001000000 Земли сельскохозяйственного назначения	Под нежилым зданием (Дигер А) (МТФ)	1	01:070	9 420	184,79	1 742 569,70
455	Респ. Северная Осетия - Алания, р-н Ардонский, г. Ардон, в 100 м в северном направлении от 1,3 км трассы Ардон-Дигора	Ардонский	15:06:0010102:89	003001000000 Земли сельскохозяйственного назначения	Для эксплуатации нежилых строений (бывшая МТФ №2 совхоза "Ардон")	1	01:070	180 793	184,79	33 408 738,47
456	Респ. Северная Осетия - Алания, р-н Ардонский, г. Ардон	Ардонский	15:06:0010102:90	003002000000 Земли населенных пунктов	Сельскохозяйственное использование	1	01:010	75 182	11,24	845 045,68
457	Респ. Северная Осетия - Алания, р-н Ардонский	Ардонский	15:06:0010102:95	003001000000 Земли сельскохозяйственного назначения	Для сельскохозяйственного использования	1	01:010	170 000	11,24	1 910 800,00
458	Респ. Северная Осетия - Алания, р-н Ардонский	Ардонский	15:06:0010102:96	003001000000 Земли сельскохозяйственного назначения	Для сельскохозяйственного использования	1	01:010	200 000	11,24	2 248 000,00
459	Респ. Северная Осетия - Алания, р-н Ардонский	Ардонский	15:06:0010102:97	003001000000 Земли сельскохозяйственного назначения	Для сельскохозяйственного использования	1	01:010	200 000	11,24	2 248 000,00

№ п/п	Местоположение ЗУ	Район	Кадастровый номер ЗУ	Категория земель	Разрешенное использование по документу	Код вида разрешенного использования (в соответствии с классификатором видов разрешенного использования земельных участков)	Вид использования объектов недвижимости	Площадь	УПКС	КС
460	Республика Северная Осетия-Алания, р-н Ардонский, 7-й км о/д Ардон-Дигора (из земель ГУП "Ардон")	Ардонский	15:06:0010103:103	003001000000 Земли сельскохозяйственного назначения	Для сельскохозяйственного производства	1	01:010	819 831	11,24	9 214 900,44
461	Республика Северная Осетия-Алания, р-н Ардонский, 7,5км а/д Ардон-Дигора, с левой стороны(восточнее с.Нижний	Ардонский	15:06:0010103:106	003001000000 Земли сельскохозяйственного назначения	Для сельскохозяйственного производства	1	01:010	807 972	11,24	9 081 605,28
462	Респ. Северная Осетия - Алания, р-н Ардонский, 4-й км а/д "Ардон-Дигора"	Ардонский	15:06:0010103:107	003001000000 Земли сельскохозяйственного назначения	Под существующим нежилым зданием (складские помещения)	1	01:150	4 208	184,79	777 596,32
463	Респ. Северная Осетия - Алания, р-н Ардонский, г. Ардон, район птицефабрики "Ардонская"	Ардонский	15:06:0010103:108	003001000000 Земли сельскохозяйственного назначения	Для выращивания сельскохозяйственных культур	1	01:010	200 000	11,24	2 248 000,00
464	Респ. Северная Осетия - Алания, р-н Ардонский, Бывшее з/п с-за "Ардон" в р-не Ардонской ПТФ	Ардонский	15:06:0010103:11	003001000000 Земли сельскохозяйственного назначения	Для сельскохозяйственного производства	1	01:010	349 980	11,24	3 933 775,20
465	Респ. Северная Осетия - Алания, р-н Ардонский, Бывшее з/п с-за "Ардон" в р-не Ардонской ПТФ	Ардонский	15:06:0010103:12	003001000000 Земли сельскохозяйственного назначения	Для сельскохозяйственного производства	1	01:010	219 978	11,24	2 472 552,72
466	Респ. Северная Осетия - Алания, р-н Ардонский, г. Ардон	Ардонский	15:06:0010103:120	003001000000 Земли сельскохозяйственного назначения	Под погрузочно-разгрузочную площадку нерудных материалов	1	01:070	19 720	184,79	3 644 058,80
467	Респ. Северная Осетия - Алания, р-н Ардонский, вдоль автодороги Ардон- Дигора 1км, в районе Ардонской нефтебазы	Ардонский	15:06:0010103:123	003002000000 Земли населенных пунктов	Для постройки завода по производству железобетонных изделий, в т ч с подъездными железнодорожными путями и комплексом по переработке песчано-гравийной смеси	6	06:060	79 996	747,07	59 762 611,72
468	Респ. Северная Осетия - Алания, р-н Ардонский, 350 м юго-западнее Ардонской птицефабрики	Ардонский	15:06:0010103:125	003001000000 Земли сельскохозяйственного назначения	Для сельскохозяйственного производства	1	01:010	120 001	11,24	1 348 811,24
469	Респ. Северная Осетия - Алания, р-н Ардонский, 1670 м южнее 3-го км а/д "Ардон-Дигора"	Ардонский	15:06:0010103:126	003001000000 Земли сельскохозяйственного назначения	Для выращивания сельскохозяйственной продукции	1	01:010	229 407	11,24	2 578 534,68
470	Респ. Северная Осетия - Алания, р-н Ардонский, 3 км о/д "Ардон-Дигора"	Ардонский	15:06:0010103:127	003001000000 Земли сельскохозяйственного назначения	Для выращивания сельскохозяйственной продукции	1	01:010	153 461	11,24	1 724 901,64
471	Респ. Северная Осетия - Алания, р-н Ардонский, 6,5 км о/д Ардон-Дигора	Ардонский	15:06:0010103:128	003001000000 Земли сельскохозяйственного назначения	Для выращивания сельскохозяйственной продукции	1	01:010	299 958	11,24	3 371 527,92
472	Респ. Северная Осетия - Алания, р-н Ардонский, 6.5 км а/д Ардон-Дигора	Ардонский	15:06:0010103:129	003001000000 Земли сельскохозяйственного назначения	Для выращивания сельскохозяйственных культур	1	01:010	195 823	11,24	2 201 050,52
473	Респ. Северная Осетия - Алания, р-н Ардонский, 7.5 км от г. Ардон с левой стороны от а/д Ардон-Дигора	Ардонский	15:06:0010103:130	003001000000 Земли сельскохозяйственного назначения	Для выращивания сельскохозяйственной продукции	1	01:010	300 528	11,24	3 377 934,72
474	Респ. Северная Осетия - Алания, р-н Ардонский, 7,5 км от г Ардон с левой стороны от о/д Ардон-Дигора	Ардонский	15:06:0010103:131	003001000000 Земли сельскохозяйственного назначения	Для выращивания сельскохозяйственной продукции	1	01:010	307 857	11,24	3 460 312,68
475	Респ. Северная Осетия - Алания, р-н Ардонский, г. Ардон, ул. Аллитракол, дом 2	Ардонский	15:06:0010103:132	003002000000 Земли населенных пунктов	Под многоквартирный жилой дом	2	02:050	271	1 113,18	301 671,78
476	Респ. Северная Осетия - Алания, р-н Ардонский, г. Ардон, ул. Алагирская дом 1	Ардонский	15:06:0010103:133	003002000000 Земли населенных пунктов	Под многоквартирный жилой дом	2	02:050	362	1 113,18	402 971,16
477	Респ. Северная Осетия - Алания, р-н Ардонский, пос.Степной, 9-й километр трассы Ардон-Алагир	Ардонский	15:06:0010103:134	003001000000 Земли сельскохозяйственного назначения	Под существующими строениями (ферма и прилегающая территория)	1	01:070	8 000	184,79	1 478 320,00
478	Респ. Северная Осетия - Алания, р-н Ардонский, 4-й км а/д "Ардон-Дигора"	Ардонский	15:06:0010103:135	003001000000 Земли сельскохозяйственного назначения	Складские помещения	1	01:150	1 610	184,79	297 511,90
479	Респ. Северная Осетия - Алания, р-н Ардонский, 4-й км а/д "Ардон-Дигора"	Ардонский	15:06:0010103:136	003001000000 Земли сельскохозяйственного назначения	Складские помещения	1	01:150	8 063	184,79	1 489 961,77
480	Респ. Северная Осетия - Алания, р-н Ардонский, 1 км юго-западнее окраины г. Ардон (район спиртзавода "Экспорт")	Ардонский	15:06:0010103:138	003001000000 Земли сельскохозяйственного назначения	Для животноводства	1	01:070	30 605	184,79	5 655 497,95
481	Респ. Северная Осетия - Алания, р-н Ардонский, 6-й км а/д Ардон-Дигора, р-н полевой бригады №1	Ардонский	15:06:0010103:14	003001000000 Земли сельскохозяйственного назначения	Для выращивания сельскохозяйственных культур	1	01:010	1 020 274	11,24	11 467 879,76
482	Северная Осетия - Алания респ, р-н Ардонский, 400 м. юго-западнее Ардонской птицефабрики	Ардонский	15:06:0010103:140	003001000000 Земли сельскохозяйственного назначения	Для сельскохозяйственного производства	1	01:010	120 000	11,24	1 348 800,00
483	Респ. Северная Осетия - Алания, р-н Ардонский, 3,3 км южнее г. Ардон	Ардонский	15:06:0010103:148	003001000000 Земли сельскохозяйственного назначения	Для сельскохозяйственного использования	1	01:180	36 000	184,79	6 652 440,00
484	Респ. Северная Осетия - Алания, р-н Ардонский, 6-й км а/д Ардон-Дигора, р-н полевой бригады №1	Ардонский	15:06:0010103:15	003001000000 Земли сельскохозяйственного назначения	Для выращивания сельскохозяйственных культур	1	01:010	2 109 753	11,24	23 713 623,72
485	Северная Осетия - Алания респ, р-н Ардонский, вдоль автодороги Ардон-Дигора 800 м в районе Ардонской нефтебазы	Ардонский	15:06:0010103:150	003002000000 Земли населенных пунктов	Для производственной деятельности	6	06:000	19 720	747,07	14 732 220,40
486	Респ. Северная Осетия-Алания, р-н Ардонский, южнее г. Ардон	Ардонский	15:06:0010103:151	003001000000 Земли сельскохозяйственного назначения	Для сельскохозяйственного производства	1	01:010	95 236	11,24	1 070 452,64
487	Северная Осетия - Алания респ, р-н Ардонский, юго-западнее г. Ардон	Ардонский	15:06:0010103:152	003001000000 Земли сельскохозяйственного назначения	Для сельскохозяйственного производства	1	01:010	669 711	11,24	7 527 551,64
488	Респ. Северная Осетия-Алания, р-н Ардонский, юго-западнее г. Ардон	Ардонский	15:06:0010103:153	003001000000 Земли сельскохозяйственного назначения	Для сельскохозяйственного производства	1	01:010	1 161 305	11,24	13 053 068,20
489	Респ. Северная Осетия-Алания, р-н Ардонский, юго-западнее г. Ардон	Ардонский	15:06:0010103:155	003001000000 Земли сельскохозяйственного назначения	Для сельскохозяйственного производства	1	01:081	448 020	6,09	2 728 441,80
490	Северная Осетия - Алания респ, р-н Ардонский, юго-западнее г. Ардон	Ардонский	15:06:0010103:156	003001000000 Земли сельскохозяйственного назначения	Для сельскохозяйственного производства	1	01:010	446 227	11,24	5 015 591,48
491	Северная Осетия - Алания респ, р-н Ардонский, юго-западнее г. Ардон	Ардонский	15:06:0010103:157	003001000000 Земли сельскохозяйственного назначения	Для сельскохозяйственного производства	1	01:010	94 672	11,24	1 064 113,28
492	Северная Осетия - Алания респ, р-н Ардонский, юго-западнее г. Ардон	Ардонский	15:06:0010103:158	003001000000 Земли сельскохозяйственного назначения	Для сельскохозяйственного производства	1	01:010	5 357	11,24	60 212,68
493	Респ. Северная Осетия-Алания, р-н Ардонский, юго-западнее г. Ардон	Ардонский	15:06:0010103:159	003001000000 Земли сельскохозяйственного назначения	Для сельскохозяйственного производства	1	01:010	223 442	11,24	2 511 488,08
494	Респ. Северная Осетия - Алания, р-н Ардонский, вдоль о/д Ардон-Дигора	Ардонский	15:06:0010103:16	003001000000 Земли сельскохозяйственного назначения	Для сельскохозяйственного производства	1	01:010	500 000	11,24	5 620 000,00
495	РСО - Алания, Ардонский район, юго-западнее г Ардон	Ардонский	15:06:0010103:160	003001000000 Земли сельскохозяйственного назначения	Для сельскохозяйственного производства	1	01:010	3 001	11,24	33 731,24
496	Северная Осетия - Алания респ, р-н Ардонский, юго-западнее г. Ардон	Ардонский	15:06:0010103:161	003001000000 Земли сельскохозяйственного назначения	Для сельскохозяйственного производства	1	01:010	238 436	11,24	2 680 020,64

№ п/п	Местоположение ЗУ	Район	Кадастровый номер ЗУ	Категория земель	Разрешенное использование по документу	Код вида разрешенного использования (в соответствии с классификатором видов разрешенного использования земельных участков)	Вид использования объектов недвижимости	Площадь	УПКС	КС
497	Северная Осетия - Алания респ, р-н Ардонский, на 11.320 км автодороги Кавказ-Н.Зарамаг-Кардикау-Алагир	Ардонский	15:06:0010103:162	003003000000 Земли промышленности, энергетики, транспорта, связи, радиовещания, телевидения, информатики, земли для обеспечения космической деятельности, земли обороны, безопасности и земли иного специального назначения	Под строительство автозаправочной станции	4	04:095	3 000	3 348,49	10 045 470,00
498	Респ. Северная Осетия-Алания, р-н Ардонский, вдоль автодороги Ардон-Дигора 800 м в районе Ардонской нефтебазы	Ардонский	15:06:0010103:163	003002000000 Земли населенных пунктов	Для сельскохозяйственного производства	1	01:010	10 000	11,24	112 400,00
499	Респ. Северная Осетия-Алания, р-н Ардонский, 7 -ой км. автодороги "Ардон-Дигора"	Ардонский	15:06:0010103:164	003001000000 Земли сельскохозяйственного назначения	Для производство сельскохозяйственной продукции	1	01:010	105 665	11,24	1 187 674,60
500	Республика Северная Осетия-Алания, р-н Ардонский, г. Ардон, район нефтебазы в 800 метрах от трассы Ардон-Дигора	Ардонский	15:06:0010103:177	003001000000 Земли сельскохозяйственного назначения	Под эксплуатацию существующих построек и сооружений в целях производства продукции птицеводства	1	01:101	131 913	184,79	24 376 203,27
501	Республика Северная Осетия-Алания, р-н Ардонский, юго-западная окраина г. Ардон, район АЗС "Газпром"	Ардонский	15:06:0010103:182	003003000000 Земли промышленности, энергетики, транспорта, связи, радиовещания, телевидения, информатики, земли для обеспечения космической деятельности, земли обороны, безопасности и земли иного специального назначения	Для строительства автомойки и магазина автомобильные мойки (Размещение автомобильных моек, а также размещение магазинов сопутствующей торговли код ВРИ 4.9.1.3)	4	04:098	300	1 680,92	504 276,00
502	Республика Северная Осетия-Алания, р-н Ардонский, в районе Ардонской нефтебазы	Ардонский	15:06:0010103:183	003002000000 Земли населенных пунктов	Для ведения овощеводство	1	01:030	47 000	11,24	528 280,00
503	Республика Северная Осетия-Алания, р-н Ардонский, 4-й км п/д "Ардон-Владикавказ"	Ардонский	15:06:0010103:184	003001000000 Земли сельскохозяйственного назначения	Пчеловодство	1	01:120	1 263	5,33	6 731,79
504	Республика Северная Осетия-Алания, р-н Ардонский, 4-й км а/д "Ардон-Владикавказ"	Ардонский	15:06:0010103:185	003001000000 Земли сельскохозяйственного назначения	Для размещения зданий, строений, сооружений, используемых для производства, хранения и первичной переработки	1	01:150	2 137	184,79	394 896,23
505	Респ. Северная Осетия - Алания, р-н Ардонский, г. Ардон	Ардонский	15:06:0010103:186	003002000000 Земли населенных пунктов	Строительство автозаправочной станции и станции технического обслуживания автомобилей	4	04:095	5 000	3 348,49	16 742 450,00
506	Республика Северная Осетия-Алания, р-н Ардонский, г. Ардон, ш Дигорское 5 "г"	Ардонский	15:06:0010103:190	003002000000 Земли населенных пунктов	Сельскохозяйственное использование	1	01:180	2 500	184,79	461 975,00
507	Республика Северная Осетия-Алания, р-н Ардонский, 7,5 км автодороги "Ардон-Дигора"	Ардонский	15:06:0010103:191	003001000000 Земли сельскохозяйственного назначения	Пчеловодство	1	01:120	9 816	5,33	52 319,28
508	Республика Северная Осетия-Алания, р-н Ардонский, г. Ардон	Ардонский	15:06:0010103:192	003002000000 Земли населенных пунктов	Сельскохозяйственное использование	1	01:081	12 036	6,09	73 299,24
509	Республика Северная Осетия-Алания, р-н Ардонский, г. Ардон	Ардонский	15:06:0010103:193	003002000000 Земли населенных пунктов	Сельскохозяйственное использование	1	01:010	2 260	11,24	25 402,40
510	Республика Северная Осетия-Алания, р-н Ардонский, юго-западнее Ардонской нефтебазы	Ардонский	15:06:0010103:194	003001000000 Земли сельскохозяйственного назначения	Скотоводство	1	01:080	97 701	184,79	18 054 167,79
511	Республика Северная Осетия-Алания, р-н Ардонский, юго-западнее Ардонской нефтебазы	Ардонский	15:06:0010103:195	003001000000 Земли сельскохозяйственного назначения	Сельскохозяйственное использование	1	01:180	30 000	184,79	5 543 700,00
512	Республика Северная Осетия-Алания, р-н Ардонский, г. Ардон, юго-западнее г. Ардон	Ардонский	15:06:0010103:196	003001000000 Земли сельскохозяйственного назначения	Для сельскохозяйственного производства	1	01:010	67 990	11,24	764 207,60
513	Респ. Северная Осетия - Алания, р-н Ардонский, юго-западнее г. Ардон	Ардонский	15:06:0010103:2	003001000000 Земли сельскохозяйственного назначения	Для сельскохозяйственного производства	1	01:010	65 155	11,24	732 342,20
514	Респ. Северная Осетия - Алания, р-н Ардонский, Вдоль п/д Ардон-Дигора, между Ардонским НПЗ и АФ "Дон"	Ардонский	15:06:0010103:3	003001000000 Земли сельскохозяйственного назначения	Для ведения крестьянского (фермерского) хозяйства	1	01:010	247 332	11,24	2 780 011,68
515	Респ Северная Осетия - Алания, Ардонский р-н, г Ардон, ул Островского	Ардонский	15:06:0010103:307	003001000000 Земли сельскохозяйственного назначения	Под промышленные предприятия	6	06:000	60 679	747,07	45 331 460,53
516	Респ Северная Осетия - Алания, Ардонский р-н, г Ардон, ул Островского	Ардонский	15:06:0010103:308	003003000000 Земли промышленности, энергетики, транспорта, связи, радиовещания, телевидения, информатики, земли для обеспечения космической деятельности, земли обороны, безопасности и земли иного специального назначения	Под промышленные предприятия	6	06:000	150 000	747,07	112 060 500,00
517	Респ Северная Осетия - Алания, Ардонский р-н, г Ардон	Ардонский	15:06:0010103:311	003002000000 Земли населенных пунктов	Для строительства отгрузочной площадки песчано-гравийной смеси	6	06:010	60 272	206,94	12 472 687,68
518	Республика Северная Осетия - Алания, Ардонский район, г. Ардон, ул. Островского	Ардонский	15:06:0010103:312	003001000000 Земли сельскохозяйственного назначения	сельскохозяйственное использование	1	01:010	1 098 818	11,24	12 350 714,32
519	Респ. Северная Осетия - Алания, Ардонский р-н., г. Ардон, ул. Островского	Ардонский	15:06:0010103:314	003003000000 Земли промышленности, энергетики, транспорта, связи, радиовещания, телевидения, информатики, земли для обеспечения космической деятельности, земли обороны, безопасности и земли иного специального назначения	Для размещения промышленных объектов	6	06:000	15 803	747,07	11 805 947,21
520	Респ. Северная Осетия - Алания, Ардонский р-н., г. Ардон, ул. Островского	Ардонский	15:06:0010103:315	003003000000 Земли промышленности, энергетики, транспорта, связи, радиовещания, телевидения, информатики, земли для обеспечения космической деятельности, земли обороны, безопасности и земли иного специального назначения	Специальная деятельность (накопление, сортировка бытового мусора и отходов, мест сбора вещей для их вторичной переработки)	12	12:020	34 194	2 059,38	70 418 439,72
521	Респ Северная Осетия - Алания, Ардонский р-н, г Ардон	Ардонский	15:06:0010103:316	003002000000 Земли населенных пунктов	Сельскохозяйственное использование	1	01:010	16 951	11,24	190 529,24
522	Респ. Северная Осетия - Алания, р-н. Ардонский	Ардонский	15:06:0010103:319	003001000000 Земли сельскохозяйственного назначения	Для выращивания сельскохозяйственной продукции	1	01:010	100 000	11,24	1 124 000,00
523	Респ. Северная Осетия - Алания, р-н. Ардонский	Ардонский	15:06:0010103:320	003001000000 Земли сельскохозяйственного назначения	Для выращивания сельскохозяйственной продукции	1	01:010	100 000	11,24	1 124 000,00
524	Российская Федерация, Республика Северная Осетия-Алания, муниципальный район Ардонский, квартал 0010103, участок 3	Ардонский	15:06:0010103:330	003001000000 Земли сельскохозяйственного назначения	Животноводство	1	01:070	17 003	184,79	3 141 984,37
525	Респ. Республика Северная Осетия - Алания, Ардонский р-н.	Ардонский	15:06:0010103:335	003001000000 Земли сельскохозяйственного назначения	Для сельскохозяйственного использования	1	01:010	348 059	11,24	3 912 183,16
526	Респ. Республика Северная Осетия - Алания, Ардонский р-н.	Ардонский	15:06:0010103:336	003001000000 Земли сельскохозяйственного назначения	Для сельскохозяйственного использования	1	01:180	30 287	184,79	5 596 734,73

№ п/п	Местоположение ЗУ	Район	Кадастровый номер ЗУ	Категория земель	Разрешенное использование по документу	Код вида разрешенного использования земельных участков	Вид использования объектов недвижимости	Площадь	УПКС	КС
527	Респ Северная Осетия - Алания, Ардонский р-н, 3,4 км автодороги Ардон-Дигора, с левой стороны	Ардонский	15:06:0010103:337	003001000000 Земли сельскохозяйственного назначения	Для организации КФХ	1	01:010	200 000	11,24	2 248 000,00
528	Российская Федерация, Ардонский муниципальный район	Ардонский	15:06:0010103:338	003001000000 Земли сельскохозяйственного назначения	Овощеводство(осуществление хозяйственной деятельности на сельскохозяйственных угодьях, связанной с производством картофеля, листовых, плодовых, луковичных и бахчевых сельскохозяйственных культур, в том числе с использованием теплиц) Код вида разрешенного использования 1.3	1	01:030	10 000	11,24	112 400,00
529	Респ. Северная Осетия - Алания, р-н Ардонский, на з/п совхоза "Ардон"	Ардонский	15:06:0010103:34	003001000000 Земли сельскохозяйственного назначения	Для сельскохозяйственного производства	1	01:010	200 000	11,24	2 248 000,00
530	Российская Федерация, Республика Северная Осетия - Алания, Ардонский р-н., г. Ардон	Ардонский	15:06:0010103:341	003002000000 Земли населенных пунктов	Бытовое обслуживание	3	03:030	606	612,25	371 023,50
531	Российская Федерация, Республика Северная Осетия-Алания, Ардонский р-н. 3 км. автодороги Ардон-Алагир	Ардонский	15:06:0010103:343	003001000000 Земли сельскохозяйственного назначения	Для сельскохозяйственного использования	1	01:010	19 676	11,24	221 158,24
532	Российская Федерация, Республика Северная Осетия-Алания, Ардонский р-н, 3 км. автодороги Ардон-Алагир	Ардонский	15:06:0010103:344	003001000000 Земли сельскохозяйственного назначения	Для сельскохозяйственного использования	1	01:010	189 010	11,24	2 124 472,40
533	Респ. Северная Осетия - Алания, р-н Ардонский, С правой стороны а/д "Ардон-Дигора", (4-й км)	Ардонский	15:06:0010103:35	003001000000 Земли сельскохозяйственного назначения	Для сельскохозяйственного производства	1	01:010	336 803	11,24	3 785 665,72
534	Респ. Северная Осетия - Алания, р-н Ардонский. С правой стороны а/д "Ардон-Дигора". (4-й км)	Ардонский	15:06:0010103:36	003001000000 Земли сельскохозяйственного назначения	Для сельскохозяйственного производства	1	01:010	303 270	11,24	3 408 754,80
535	Респ. Северная Осетия - Алания, р-н Ардонский. 7-й км а/д Ардон-Дигора	Ардонский	15:06:0010103:37	003001000000 Земли сельскохозяйственного назначения	Для выращивания сельскохозяйственных культур	1	01:010	300 000	11,24	3 372 000,00
536	Республика Северная Осетия-Алания, р-н Ардонский, 3,04 км автодороги Ардон-Дигора, с левой стороны	Ардонский	15:06:0010103:39	003001000000 Земли сельскохозяйственного назначения	Для сельскохозяйственного использования	1	01:010	198 955	11,24	2 236 254,20
537	Респ. Северная Осетия - Алания, р-н Ардонский	Ардонский	15:06:0010103:40	003001000000 Земли сельскохозяйственного назначения	Для сельскохозяйственного использования	1	01:010	200 000	11,24	2 248 000,00
538	Респ. Северная Осетия - Алания, р-н Ардонский	Ардонский	15:06:0010103:41	003001000000 Земли сельскохозяйственного назначения	Для сельскохозяйственного использования	1	01:010	150 000	11,24	1 686 000,00
539	Респ. Северная Осетия - Алания, р-н Ардонский	Ардонский	15:06:0010103:42	003001000000 Земли сельскохозяйственного назначения	Для сельскохозяйственного использования	1	01:010	120 000	11,24	1 348 800,00
540	Респ. Северная Осетия - Алания, р-н Ардонский	Ардонский	15:06:0010103:43	003001000000 Земли сельскохозяйственного назначения	Для сельскохозяйственного использования	1	01:010	9 000	11,24	101 160,00
541	Респ. Северная Осетия - Алания, р-н Ардонский	Ардонский	15:06:0010103:44	003001000000 Земли сельскохозяйственного назначения	Для сельскохозяйственного использования	1	01:010	100 000	11,24	1 124 000,00
542	Респ. Северная Осетия - Алания, р-н Ардонский	Ардонский	15:06:0010103:45	003001000000 Земли сельскохозяйственного назначения	Для сельскохозяйственного использования	1	01:010	200 000	11,24	2 248 000,00
543	Республика Северная Осетия-Алания, р-н Ардонский, 3,04 км автодороги Ардон-Дигора, с левой стороны	Ардонский	15:06:0010103:48	003001000000 Земли сельскохозяйственного назначения	Для сельскохозяйственного использования	1	01:180	141 870	184,79	26 216 157,30
544	Респ. Северная Осетия - Алания, р-н Ардонский, 2-й км а/д "Ардон-Дигора" (земли бывшего совхоза "Ардон")	Ардонский	15:06:0010103:49	003001000000 Земли сельскохозяйственного назначения	Для производства сельскохозяйственной продукции	1	01:010	251 219	11,24	2 823 701,56
545	Респ. Северная Осетия - Алания, г. Ардон, район Ардонской нефтебазы ОАО "Роснефть-Артаг"	Ардонский	15:06:0010103:5	003002000000 Земли населенных пунктов	Под объекты инженерного оборудования Газоснабжения	6	03:012	12 000	456,40	5 476 800,00
546	Республика Северная Осетия-Алания, р-н Ардонский. 2,07 км автодороги Ардон-Дигора, слевой стороны	Ардонский	15:06:0010103:50	003001000000 Земли сельскохозяйственного назначения	Для сельскохозяйственного использования	1	01:010	200 000	11,24	2 248 000,00
547	Респ. Северная Осетия - Алания, р-н Ардонский. 1200 м южнее 2-го км а/д "Ардон-Дигора" (земли бывшего совхоза "Ардон")	Ардонский	15:06:0010103:51	003001000000 Земли сельскохозяйственного назначения	Для сельскохозяйственного использования (для организации КФХ)	1	01:010	200 092	11,24	2 248 922,48
548	Респ. Северная Осетия - Алания, р-н Ардонский, 3-й км а/д "Ардон-Дигора"	Ардонский	15:06:0010103:52	003001000000 Земли сельскохозяйственного назначения	Для сельскохозяйственного производства	1	01:010	200 004	11,24	2 248 044,96
549	Респ. Северная Осетия - Алания, р-н Ардонский	Ардонский	15:06:0010103:53	003001000000 Земли сельскохозяйственного назначения	Для сельскохозяйственного использования	1	01:010	250 000	11,24	2 810 000,00
550	Респ. Северная Осетия - Алания, р-н Ардонский. южнее 2 го км. автодороги "Ардон-Дигора".	Ардонский	15:06:0010103:54	003001000000 Земли сельскохозяйственного назначения	Для сельскохозяйственного использования	1	01:010	215 090	11,24	2 417 611,60
551	Респ. Северная Осетия - Алания, р-н Ардонский	Ардонский	15:06:0010103:56	003001000000 Земли сельскохозяйственного назначения	Для сельскохозяйственного использования	1	01:010	200 000	11,24	2 248 000,00
552	Респ. Северная Осетия - Алания, р-н Ардонский	Ардонский	15:06:0010103:57	003001000000 Земли сельскохозяйственного назначения	Для сельскохозяйственного использования	1	01:010	200 000	11,24	2 248 000,00
553	Респ. Северная Осетия - Алания, р-н Ардонский, 2-ой км а/д "Ардон-Дигора" (земли бывшего совхоза "Ардон")	Ардонский	15:06:0010103:58	003001000000 Земли сельскохозяйственного назначения	Для производства сельскохозяйственной продукции и организации КФХ "Земля"	1	01:010	199 991	11,24	2 247 898,84
554	Респ. Северная Осетия - Алания, р-н Ардонский	Ардонский	15:06:0010103:59	003001000000 Земли сельскохозяйственного назначения	Для сельскохозяйственного использования	1	01:010	200 000	11,24	2 248 000,00
555	Респ. Северная Осетия - Алания, р-н Ардонский	Ардонский	15:06:0010103:60	003001000000 Земли сельскохозяйственного назначения	Для сельскохозяйственного использования	1	01:010	192 400	11,24	2 162 576,00
556	Респ. Северная Осетия - Алания, р-н Ардонский	Ардонский	15:06:0010103:61	003001000000 Земли сельскохозяйственного назначения	Для сельскохозяйственного использования	1	01:010	250 000	11,24	2 810 000,00
557	Респ. Северная Осетия - Алания, р-н Ардонский, 1 км юго-западнее окраины г.Ардон (район стартгазона "Экспакт")	Ардонский	15:06:0010103:62	003001000000 Земли сельскохозяйственного назначения	Для производства сельскохозяйственной продукции	1	01:010	309 900	11,24	3 483 276,00
558	Респ. Северная Осетия - Алания, р-н Ардонский	Ардонский	15:06:0010103:63	003001000000 Земли сельскохозяйственного назначения	Для сельскохозяйственного использования	1	01:010	222 100	11,24	2 496 404,00
559	Респ. Северная Осетия - Алания, р-н Ардонский	Ардонский	15:06:0010103:64	003001000000 Земли сельскохозяйственного назначения	Для сельскохозяйственного использования	1	01:010	97 000	11,24	1 090 280,00
560	Респ. Северная Осетия - Алания, р-н Ардонский, 2 км п/д Ардон-Дигора, с левой стороны	Ардонский	15:06:0010103:65	003001000000 Земли сельскохозяйственного назначения	Для организации крестьянского (фермерского) хозяйства "Дон"	1	01:010	299 999	11,24	3 371 988,76
561	Респ. Северная Осетия - Алания, р-н Ардонский	Ардонский	15:06:0010103:66	003001000000 Земли сельскохозяйственного назначения	Для сельскохозяйственного использования	1	01:010	105 400	11,24	1 184 696,00
562	Российская Федерация, Республика Северная Осетия-Алания, Ардонский муниципальный район, квартал 0010103, участок 2	Ардонский	15:06:0010103:68	003001000000 Земли сельскохозяйственного назначения	Для производства сельскохозяйственной продукции	1	01:010	130 000	11,24	1 461 200,00
563	Респ. Северная Осетия - Алания, р-н Ардонский	Ардонский	15:06:0010103:69	003001000000 Земли сельскохозяйственного назначения	Для выращивания сельскохозяйственных культур	1	01:010	100 011	11,24	1 124 123,64

№ п/п	Местоположение ЗУ	Район	Кадастровый номер ЗУ	Категория земель	Разрешенное использование по документу	Код(а) вида разрешенного использования (в соответствии с классификатором видов разрешенного использования земельных участков)	Вид использования объектов недвижимости	Площадь	УПКС	КС
564	Респ. Северная Осетия - Алания, р-н Ардонский	Ардонский	15:06:0010103:7	003003000000 Земли промышленности, энергетики, транспорта, связи, радиовещания, телевидения, информатики, земли для обеспечения космической деятельности, земли обороны, безопасности и земли иного специального назначения	Автодорога	6	07:020	26 052	30,16	785 728,32
565	Респ. Северная Осетия - Алания, р-н Ардонский, 5 км а/д Ардон-Алагир	Ардонский	15:06:0010103:70	003001000000 Земли сельскохозяйственного назначения	Для сельскохозяйственного производства	1	01:180	22 772	184,79	4 208 037,88
566	Респ. Северная Осетия - Алания, р-н Ардонский, 5 км п/з Ардон-Алагир в западном направлении	Ардонский	15:06:0010103:71	003001000000 Земли сельскохозяйственного назначения	Для сельскохозяйственного производства	1	01:010	156 600	11,24	1 760 184,00
567	Респ. Северная Осетия - Алания, р-н Ардонский, 7-й км а/д Ардон-Дигора (из земель ГУП "Ардон")	Ардонский	15:06:0010103:72	003001000000 Земли сельскохозяйственного назначения	Для выращивания сельскохозяйственной продукции	1	01:010	50 000	11,24	562 000,00
568	Респ. Северная Осетия - Алания, р-н Ардонский, 7-й км а/д Ардон-Дигора (из земель ГУП "Ардон")	Ардонский	15:06:0010103:73	003001000000 Земли сельскохозяйственного назначения	Для выращивания сельскохозяйственных культур	1	01:010	250 000	11,24	2 810 000,00
569	Республика Северная Осетия-Алания, р-н Ардонский, 4-й км а/д Ардон-Дигора	Ардонский	15:06:0010103:8	003001000000 Земли сельскохозяйственного назначения	Для сельскохозяйственного производства	1	01:010	640 005	11,24	7 193 656,20
570	Респ. Северная Осетия - Алания, р-н Ардонский, 4-й км а/д "Ардон-Дигора"	Ардонский	15:06:0010103:9	003001000000 Земли сельскохозяйственного назначения	Для сельскохозяйственного производства	1	01:010	500 000	11,24	5 620 000,00
571	Респ. Северная Осетия - Алания, р-н Ардонский, г. Ардон, Северо-восточная окраина (очистных сооружений)	Ардонский	15:06:0010201:1	003001000000 Земли сельскохозяйственного назначения	Для животноводства	1	01:070	78 792	184,79	14 559 973,68
572	Респ. Северная Осетия - Алания, р-н Ардонский, 2,5 км севернее г. Ардон (район полевого стана 4-й бригады клх. им. Ленина)	Ардонский	15:06:0010201:100	003001000000 Земли сельскохозяйственного назначения	Производство сельскохозяйственной продукции	1	01:010	131 419	8,39	1 102 605,41
573	Респ. Северная Осетия - Алания, р-н Ардонский, 2,8 км севернее окраины г. Ардон	Ардонский	15:06:0010201:103	003002000000 Земли населенных пунктов	Под строительство фермы	1	01:070	24 697	184,79	4 563 758,63
574	Российская Федерация, Республика Северная Осетия - Алания, Ардонский муниципальный район, квартал 0010201, участок 6.	Ардонский	15:06:0010201:105	003003000000 Земли промышленности, энергетики, транспорта, связи, радиовещания, телевидения, информатики, земли для обеспечения космической деятельности, земли обороны, безопасности и земли иного специального назначения	Для строительства объекта по добыче и розливу питьевой воды	6	06:040	10 000	747,07	7 470 700,00
575	Респ. Северная Осетия - Алания, р-н Ардонский, 4 км севернее г.Ардон	Ардонский	15:06:0010201:108	003001000000 Земли сельскохозяйственного назначения	Для строительства Ардонского рыбоводного завода	1	01:130	109 562	7,68	841 436,16
576	Северная Осетия - Алания респ, р-н Ардонский, северо-восточная окраина г. Ардон (район бойни)	Ардонский	15:06:0010201:110	003001000000 Земли сельскохозяйственного назначения	Под строительство нежилых зданий сооружений (холодильник и мельницы	1	01:150	13 000	184,79	2 402 270,00
577	Российская Федерация, Республика Северная Осетия - Алания, Ардонский муниципальный район, квартал 0010201, участок 7.	Ардонский	15:06:0010201:115	003003000000 Земли промышленности, энергетики, транспорта, связи, радиовещания, телевидения, информатики, земли для обеспечения космической деятельности, земли обороны, безопасности и земли иного специального назначения	Для эксплуатации и дальнейшего строительства объекта по добыче и розливу питьевой воды	6	06:040	19 999	747,07	14 940 652,93
578	Северная Осетия - Алания респ, р-н Ардонский, западная окраина г. Ардона, район объездной дороги	Ардонский	15:06:0010201:119	003002000000 Земли населенных пунктов	Эксплуатация нежилого здания (ферма)	1	01:070	5 200	184,79	960 908,00
579	Северная Осетия - Алания респ, р-н Ардонский, 400 м южнее Ардонского лососевого рыбоводного завода	Ардонский	15:06:0010201:121	003001000000 Земли сельскохозяйственного назначения	Под санитарную зону вокруг существующих скважин	3	08:030	3 000	311,69	935 070,00
580	Северная Осетия - Алания респ, р-н Ардонский, 500 м южнее Ардонского лососевого рыбоводного завода	Ардонский	15:06:0010201:122	003001000000 Земли сельскохозяйственного назначения	Под санитарную зону вокруг существующих скважин	3	08:030	3 000	311,69	935 070,00
581	Северная Осетия - Алания респ, р-н Ардонский, 200 м южнее Ардонского лососевого рыбоводного завода	Ардонский	15:06:0010201:123	003001000000 Земли сельскохозяйственного назначения	Под санитарную зону вокруг существующих скважин	3	08:030	3 000	311,69	935 070,00
582	Северная Осетия - Алания респ, р-н Ардонский, севернее г. Ардон	Ардонский	15:06:0010201:124	003001000000 Земли сельскохозяйственного назначения	Для сельскохозяйственного производства	1	01:010	102 385	8,39	859 010,15
583	Респ. Северная Осетия-Алания, р-н Ардонский, севернее г. Ардон	Ардонский	15:06:0010201:125	003001000000 Земли сельскохозяйственного назначения	Для сельскохозяйственного производства	1	01:010	199 718	8,39	1 675 634,02
584	Республика Северная Осетия-Алания, р-н Ардонский, 1,6 км северо-восточнее г. Ардон	Ардонский	15:06:0010201:140	003001000000 Земли сельскохозяйственного назначения	для организации прудового рыбного хозяйства	1	01:130	30 061	7,68	230 868,48
585	Республика Северная Осетия-Алания, р-н Ардонский, севернее г. Ардон	Ардонский	15:06:0010201:141	003001000000 Земли сельскохозяйственного назначения	Под овощеводство	1	01:030	2 235	8,39	18 751,65
586	Республика Северная Осетия-Алания, р-н Ардонский, 4,8 км севернее окраины г. Ардон	Ардонский	15:06:0010201:148	003001000000 Земли сельскохозяйственного назначения	Для строительства прудового хозяйства по разведению рыбы	1	01:130	3 370	7,68	25 881,60
587	Республика Северная Осетия-Алания, р-н Ардонский, г. Ардон, (район объездной дороги)	Ардонский	15:06:0010201:151	003001000000 Земли сельскохозяйственного назначения	Животноводство	1	01:070	13 895	184,79	2 567 657,05
588	Республика Северная Осетия-Алания, р-н Ардонский, севернее г. Ардон	Ардонский	15:06:0010201:152	003001000000 Земли сельскохозяйственного назначения	Рыбоводство	1	01:130	709	7,68	5 445,12
589	Республика Северная Осетия-Алания, р-н Ардонский, северо-восточнее г. Ардон	Ардонский	15:06:0010201:153	003001000000 Земли сельскохозяйственного назначения	рыбоводство	1	01:130	35 207	7,68	270 389,76
590	Республика Северная Осетия-Алания, р-н Ардонский, г. Ардон	Ардонский	15:06:0010201:154	003002000000 Земли населенных пунктов	Животноводство	1	01:070	2 000	184,79	369 580,00
591	Республика Северная Осетия-Алания, р-н Ардонский, г. Ардон, район объездной дороги	Ардонский	15:06:0010201:155	003002000000 Земли населенных пунктов	сельскохозяйственное использование	1	01:010	2 000	8,39	16 780,00
592	Республика Северная Осетия-Алания, р-н Ардонский, г. Ардон, район объездной дороги	Ардонский	15:06:0010201:156	003002000000 Земли населенных пунктов	Сельскохозяйственное использование	1	01:010	2 000	8,39	16 780,00
593	Республика Северная Осетия-Алания, р-н Ардонский, г. Ардон	Ардонский	15:06:0010201:157	003002000000 Земли населенных пунктов	Сельскохозяйственное использование	1	01:010	1 200	8,39	10 068,00
594	Республика Северная Осетия-Алания, р-н Ардонский, г. Ардон	Ардонский	15:06:0010201:158	003002000000 Земли населенных пунктов	Сельскохозяйственное использование	1	01:010	3 900	8,39	32 721,00
595	Республика Северная Осетия-Алания, р-н Ардонский, г. Ардон	Ардонский	15:06:0010201:159	003002000000 Земли населенных пунктов	Пчеловодство	1	01:120	3 000	5,33	15 990,00
596	Республика Северная Осетия-Алания, р-н Ардонский, г. Ардон	Ардонский	15:06:0010201:160	003002000000 Земли населенных пунктов	Сельскохозяйственное использование	1	01:010	19 307	8,39	161 985,73
597	Российская Федерация, Республика Северная Осетия-Алания, Ардонский р-н, северная окраина г. Ардон	Ардонский	15:06:0010201:161	003001000000 Земли сельскохозяйственного назначения	Пчеловодство	1	01:120	51 637	5,33	275 225,21
598	Республика Северная Осетия-Алания, р-н Ардонский, 2,5 км севернее г. Ардон	Ардонский	15:06:0010201:162	003001000000 Земли сельскохозяйственного назначения	растениеводство (осуществление хозяйственной деятельности, связанной с выращиванием сельскохозяйственных культур)	1	01:010	100 028	8,39	839 234,92

№ п/п	Местоположение ЗУ	Район	Кадастровый номер ЗУ	Категория земель	Разрешенное использование по документу	Код вида разрешенного использования (в соответствии с классификатором видов разрешенного использования земельных участков)	Вид использования объектом недвижимости	Площадь	УПКС	КС
599	Республика Северная Осетия-Алания, р-н Ардонский, г. Ардон, 2,5 км севернее г. Ардон	Ардонский	15:06:0010201:163	003001000000 Земли сельскохозяйственного назначения	Животноводство (Осуществление хозяйственной деятельности, связанной с производством продукции животноводства, в том числе сенокошение, выпас сельскохозяйственных животных, разведение племенных животных, производство и использование племенной продукции (материала), размещение зданий, сооружений, используемых для содержания и разведения сельскохозяйственных животных, производства, хранения и первичной переработки сельскохозяйственной продукции)	1	01:070	29 236	184,79	5 402 520,44
600	Республика Северная Осетия-Алания, р-н Ардонский, 2,5 км севернее г. Ардон	Ардонский	15:06:0010201:165	003001000000 Земли сельскохозяйственного назначения	Обеспечение сельскохозяйственного производства	1	01:010	9 956	8,39	83 530,84
601	Республика Северная Осетия-Алания, р-н Ардонский, 2,5 км севернее г. Ардон	Ардонский	15:06:0010201:166	003001000000 Земли сельскохозяйственного назначения	Растениеводство	1	01:010	80 000	8,39	671 200,00
602	Республика Северная Осетия-Алания, р-н Ардонский, 2,5 км севернее г. Ардон	Ардонский	15:06:0010201:173	003001000000 Земли сельскохозяйственного назначения	Выращивание зерновых и иных сельскохозяйственных культур	1	01:010	249 977	8,39	2 097 307,03
603	Республика Северная Осетия-Алания, р-н Ардонский, 2,5 км севернее г. Ардон	Ардонский	15:06:0010201:174	003001000000 Земли сельскохозяйственного назначения	Для сельскохозяйственного производства	1	01:010	499 938	8,39	4 194 479,82
604	Республика Северная Осетия-Алания, р-н Ардонский, 2,5 км севернее г. Ардон	Ардонский	15:06:0010201:175	003001000000 Земли сельскохозяйственного назначения	Растениеводство	1	01:010	283 598	8,39	2 379 387,22
605	Республика Северная Осетия-Алания, р-н Ардонский, 2,5 км севернее г. Ардон	Ардонский	15:06:0010201:176	003001000000 Земли сельскохозяйственного назначения	Растениеводство	1	01:010	500 342	8,39	4 197 869,38
606	Республика Северная Осетия-Алания, р-н Ардонский, 2,5 км севернее г. Ардон	Ардонский	15:06:0010201:177	003001000000 Земли сельскохозяйственного назначения	Рыбоводство	1	01:130	14 361	7,68	110 292,48
607	Респ. Республика Северная Осетия - Алания, Ардонский р-н	Ардонский	15:06:0010201:178	003001000000 Земли сельскохозяйственного назначения	Выпас сельскохозяйственных животных	1	01:081	3 402	6,09	20 718,18
608	Республика Северная Осетия-Алания, р-н Ардонский, 2,5 км севернее г. Ардон	Ардонский	15:06:0010201:179	003001000000 Земли сельскохозяйственного назначения	Рыбоводство	1	01:130	12 025	7,68	92 352,00
609	Республика Северная Осетия-Алания, р-н Ардонский, 2,5 км севернее г. Ардон	Ардонский	15:06:0010201:180	003001000000 Земли сельскохозяйственного назначения	Рыбоводство	1	01:130	14 998	7,68	115 184,64
610	Республика Северная Осетия-Алания, р-н Ардонский, 2,5 км севернее г. Ардон	Ардонский	15:06:0010201:181	003001000000 Земли сельскохозяйственного назначения	Рыбоводство	1	01:130	35 367	7,68	271 618,56
611	Республика Северная Осетия-Алания, р-н Ардонский, 2,5 км севернее г. Ардон	Ардонский	15:06:0010201:182	003001000000 Земли сельскохозяйственного назначения	Рыбоводство	1	01:130	17 587	7,68	135 068,16
612	Республика Северная Осетия-Алания, р-н Ардонский, 2,5 км севернее г. Ардон	Ардонский	15:06:0010201:183	003001000000 Земли сельскохозяйственного назначения	Растениеводство	1	01:010	241 683	8,39	2 027 720,37
613	Российская Федерация, Республика Северная Осетия-Алания, Ардонский муниципальный район, квартал 0010201, участок 1	Ардонский	15:06:0010201:185	003001000000 Земли сельскохозяйственного назначения	Рыбоводство	1	01:130	43 353	7,68	332 951,04
614	Респ. Северная Осетия - Алания, р-н Ардонский, (р-н Ардонского лососевого завода) на 4,6 км к северо-западу от г. Ардон	Ардонский	15:06:0010201:2	003003000000 Земли промышленности, энергетики, транспорта, связи, радиовещания, телевидения, информатики, земли для обеспечения космической деятельности, земли обороны, безопасности и земли иного специального назначения	Под строительство реабилитационного центра для личного состава Управления	5	09:021	9 900	979,60	9 698 040,00
615	Респ. Северная Осетия - Алания, Ардонский р-н., г. Ардон, из земель СХК "Колхоз им. Ленина", МТФ-1	Ардонский	15:06:0010201:296	003002000000 Земли населенных пунктов	пастбища	1	01:081	65 696	6,09	400 088,64
616	Республика Северная Осетия — Алания, р-н Ардонский, г. Ардон, Из земель СХК "Колхоз им. Ленина", МТФ-1	Ардонский	15:06:0010201:297	003002000000 Земли населенных пунктов	Сельскохозяйственное использование, Животноводство	1	01:070	7 946	184,79	1 468 341,34
617	Респ. Северная Осетия - Алания, Ардонский р-н., г. Ардон, из земель СХК "Колхоз им. Ленина", МТФ-1	Ардонский	15:06:0010201:298	003002000000 Земли населенных пунктов	"сельскохозяйственное использование "."животноводство"Осуществление хозяйственной деятельности ,связанной с производством продукции животноводства,разведение племенных животных,производство и использование племенной продукции (материала),размещение зданий сооружений,используемых для содержания и разведения сельскохозяйственной животных ,производства ,хранения и первичной переработки сельскохозяйственной продукции)	1	01:070	8 563	184,79	1 582 356,77
618	Республика Северная Осетия — Алания, р-н Ардонский, г. Ардон, из земель СХК "Колхоз им. Ленина", МТФ-1	Ардонский	15:06:0010201:299	003002000000 Земли населенных пунктов	Сельскохозяйственное использование, Животноводство	1	01:070	3 491	184,79	645 101,89
619	Республика Северная Осетия - Алания, Ардонский р-н, северо-восточнее г. Ардон	Ардонский	15:06:0010201:300	003001000000 Земли сельскохозяйственного назначения	Садоводство	1	01:050	40 000	27,72	1 108 800,00
620	Республика Северная Осетия-Алания, Ардонский р-н, справа от а/д Ардон-Кардзини	Ардонский	15:06:0010201:301	003001000000 Земли сельскохозяйственного назначения	Сельскохозяйственное использование	1	01:010	18 428	8,39	154 610,92

№ п/п	Местоположение ЗУ	Район	Кадастровый номер ЗУ	Категория земель	Разрешенное использование по документу	Код(ы) разрешенного использования (в соответствии с классификатором видов разрешенного использования земельных участков)	Вид использования объектов недвижимости	Площадь	УПКС	КС
621	Республика Северная Осетия-Алания, Ардонский р-н	Ардонский	15:06:0010201:302	003001000000 Земли сельскохозяйственного назначения	«Сельскохозяйственное использование». «Скотоводство» (Осуществление хозяйственной деятельности, в том числе на сельскохозяйственного угодьях, связанной с разведением сельскохозяйственных животных, крупного рогатого скота, овец, коз, лошадей, верблюдов, оленей, сенокошение, выпас сельскохозяйственных животных, производство кормов, размещение зданий, сооружений, используемых для содержания и разведения сельскохозяйственных животных; разведение племенных животных, производство и использование племенной продукции (племпродукции))	1	01:081	175 237	7,09	1 242 430,33
622	Респ Северная Осетия - Алания, Ардонский р-н	Ардонский	15:06:0010201:306	003001000000 Земли сельскохозяйственного назначения	Растениеводство	1	01:010	16 136	8,39	135 381,04
623	Республика Северная Осетия-Алания, Ардонский район, г. Ардон, ул. Островского, 62 "а"	Ардонский	15:06:0010201:308	003002000000 Земли населенных пунктов	сельскохозяйственное использование	1	01:180	3 404	184,79	629 025,16
624	Респ Северная Осетия - Алания, Ардонский р-н	Ардонский	15:06:0010201:309	003001000000 Земли сельскохозяйственного назначения	рыбоводство	1	01:130	135 357	7,68	1 039 541,76
625	Российская Федерация, Республика Северная Осетия-Алания, Ардонский район. Кировское лесничество. Ардонское участковое лесничество. квартал №79 выдела 55ч.62ч, 2ч.3,4ч,6ч.1,8ч	Ардонский	15:06:0010201:314	003005000000 Земли лесного фонда	Ведение лесного хозяйства (ведение сельского хозяйства (пчеловодство))	1	01:120	144 176	5,33	768 458,08
626	Респ. Северная Осетия - Алания, р-н. Ардонский	Ардонский	15:06:0010201:315	003001000000 Земли сельскохозяйственного назначения	Выращивание тонизирующих, лекарственных, цветочных культур (осуществление хозяйственной деятельности, в том числе на сельскохозяйственных угодьях, связанной с производством чая, лекарственных и цветочных культур)	1	01:010	54 391	8,39	456 340,49
627	Республика Северная Осетия-Алания, Ардонский р-н	Ардонский	15:06:0010201:319	003001000000 Земли сельскохозяйственного назначения	рыбоводство (осуществление хозяйственной деятельности, связанной с разведением и (или) содержанием, выращиванием объектов рыбоводства (аквакультуры), размещение зданий, сооружений, оборудования, необходимых для осуществления рыбоводства (аквакультуры))	1	01:130	42 310	7,68	324 940,80
628	Респ. Северная Осетия - Алания, р-н. Ардонский	Ардонский	15:06:0010201:321	003001000000 Земли сельскохозяйственного назначения	рыбоводство (осуществление хозяйственной деятельности, связанной с разведением и (или) содержанием, выращиванием объектов рыбоводства (аквакультуры), размещение зданий, сооружений, оборудования, необходимых для осуществления рыбоводства (пчеловодства))	1	01:130	85 190	7,68	654 259,20
629	Республика Северная Осетия-Алания, Ардонский район, справа от а/д Ардон-Кадгарон	Ардонский	15:06:0010201:322	003001000000 Земли сельскохозяйственного назначения	Сельскохозяйственное использование	1	01:010	57 019	8,39	478 389,41
630	Республика Северная Осетия - Алания, Ардонский район	Ардонский	15:06:0010201:323	003001000000 Земли сельскохозяйственного назначения	хранение и переработка сельскохозяйственной продукции (размещение зданий, сооружений, используемых для производства,хранения,первичной и глубокой переработки сельскохозяйственной продукции)	1	01:150	4 347	184,79	803 282,13
631	Республика Северная Осетия - Алания, Ардонский район, северное г. Ардон	Ардонский	15:06:0010201:331	003005000000 Земли лесного фонда	Для сельскохозяйственного производства	1	01:010	390 525	8,39	3 276 504,75
632	Республика Северная Осетия - Алания, Ардонский район	Ардонский	15:06:0010201:333	003001000000 Земли сельскохозяйственного назначения	рыбоводство (осуществление хозяйственной деятельности, связанной с разведением и (или) содержанием, выращиванием объектов рыбоводства(аквакультуры); размещение зданий, сооружений, оборудования, необходимых для осуществления рыбоводства (аквакультуры)	1	01:130	123 556	7,68	948 910,08
633	Республика Северная Осетия-Алания, район Ардонский	Ардонский	15:06:0010201:334	003001000000 Земли сельскохозяйственного назначения	Рыбоводство	1	01:130	252	7,68	1 935,36
634	Российская Федерация, Республика Северная Осетия - Алания, р-н Ардонский	Ардонский	15:06:0010201:335	003001000000 Земли сельскохозяйственного назначения	Животноводство	1	01:070	106 855	184,79	19 745 735,45
635	Российская Федерация, Республика Северная Осетия-Алания, Ардонский р-н	Ардонский	15:06:0010201:337	003001000000 Земли сельскохозяйственного назначения	рыбоводство (осуществление хозяйственной деятельности, связанной с разведением и (или) содержанием, выращиванием объектов рыбоводства(аквакультуры);размещение зданий,сооружений, оборудования, необходимых для осуществления рыбоводства(аквакультуры))	1	01:130	129 145	7,68	991 833,60

№ п/п	Местоположение ЗУ	Район	Кадастровый номер ЗУ	Категория земель	Разрешенное использование по документу	Код(ы) разрешенного использования (в соответствии с классификатором видов разрешенного использования земельных участков)	Вид использования объектов недвижимости	Площадь	УПКС	КС
636	Республика Северная Осетия-Алания, Ардонский район	Ардонский	15:06:0010201:338	003001000000 Земли сельскохозяйственного назначения	рыбоводство (осуществление хозяйственной деятельности, связанной с разведением и (или) содержанием, выращиванием объектов рыбоводства (аквакультуры), размещение зданий, сооружений, оборудования, необходимых для осуществления рыбоводства (аквакультуры)	1	01:130	66 168	7,68	508 170,24
637	Республика Северная Осетия - Алания, Ардонский район	Ардонский	15:06:0010201:339	003001000000 Земли сельскохозяйственного назначения	рыбоводство (осуществление хозяйственной деятельности, связанной с разведением и (или) содержанием, выращиванием объектов рыбоводства (аквакультуры), размещение зданий, сооружений, оборудования, необходимых для осуществления рыбоводства (аквакультуры)	1	01:130	158 457	7,68	1 216 949,76
638	Республика Северная Осетия - Алания, Ардонский район. 2,5 км севернее г Ардон	Ардонский	15:06:0010201:340	003001000000 Земли сельскохозяйственного назначения	садоводство (Осуществление хозяйственной деятельности, в том числе на сельскохозяйственных угодьях, связанной с выращиванием многолетних плодовых и ягодных культур, виноградо, и иных многолетних культур)	1	01:050	300 414	27,72	8 327 476,08
639	Республика Северная Осетия - Алания, Ардонский р-н , 2,5 км севернее г Ардон	Ардонский	15:06:0010201:341	003001000000 Земли сельскохозяйственного назначения	растениеводство (осуществление хозяйственной деятельности, связанной с выращиванием сельскохозяйственных культур)	1	01:010	300 007	8,39	2 517 058,73
640	Российская Федерация, Республика Северная Осетия - Алания, Ардонский р-н. 2,5 км севернее г. Ардон	Ардонский	15:06:0010201:342	003001000000 Земли сельскохозяйственного назначения	растениеводство (осуществление хозяйственной деятельности, связанной с выращиванием сельскохозяйственных культур)	1	01:010	265 683	8,39	2 229 080,37
641	Российская Федерация, Республика Северная Осетия - Алания, р-н Ардонский, г.п. Ардонское, г Ардон	Ардонский	15:06:0010201:343	003001000000 Земли сельскохозяйственного назначения	Рыбоводство	1	01:130	800 856	7,68	6 150 574,08
642	Российская Федерация, Республика Северная Осетия - Алания, р-н Ардонский, г.п. Ардонское, г Ардон	Ардонский	15:06:0010201:344	003001000000 Земли сельскохозяйственного назначения	Рыбоводство	1	01:130	247 720	7,68	1 902 489,60
643	Российская Федерация, Республика Северная Осетия - Алания, р-н Ардонский, г.п. Ардонское, г Ардон	Ардонский	15:06:0010201:345	003001000000 Земли сельскохозяйственного назначения	Для сельскохозяйственного производства	1	01:010	465 680	8,39	3 907 055,20
644	Респ. Республика Северная Осетия - Алания, Ардонский р-н.	Ардонский	15:06:0010201:346	003001000000 Земли сельскохозяйственного назначения	Выпас сельскохозяйственных животных	1	01:081	1 900 772	6,09	11 575 701,48
645	Российская Федерация, Республика Республика Северная Осетия - Алания, Ардонский р-н.	Ардонский	15:06:0010201:347	003001000000 Земли сельскохозяйственного назначения	Рыбоводство	1	01:130	49 998	7,68	383 984,64
646	Респ. Республика Северная Осетия - Алания, Ардонский р-н	Ардонский	15:06:0010201:348	003001000000 Земли сельскохозяйственного назначения	Выпас сельскохозяйственных животных	1	01:081	680 065	6,09	4 141 595,85
647	Респ. Республика Северная Осетия - Алания, Ардонский р-н	Ардонский	15:06:0010201:349	003001000000 Земли сельскохозяйственного назначения	Выпас сельскохозяйственных животных	1	01:081	335 279	6,09	2 041 849,11
648	Респ. Республика Северная Осетия - Алания, Ардонский р-н.	Ардонский	15:06:0010201:350	003001000000 Земли сельскохозяйственного назначения	Для сельскохозяйственного производства	1	01:010	32 351	8,39	271 424,89
649	Респ. Республика Северная Осетия - Алания, Ардонский р-н., г. Ардон	Ардонский	15:06:0010201:351	003002000000 Земли населенных пунктов	Сельскохозяйственное использование	1	01:010	7 403	8,39	62 111,17
650	Респ. Республика Северная Осетия - Алания, Ардонский р-н . северная окрошно г. Ардон	Ардонский	15:06:0010201:352	003001000000 Земли сельскохозяйственного назначения	«рыбоводство» (Осуществление хозяйственной деятельности, связанной с разведением и (или) содержанием, выращиванием объектов рыбоводства (аквакультуры), размещение зданий, сооружений, оборудования, необходимых для осуществления рыбоводства (аквакультуры)	1	01:130	8 901	7,68	68 359,68
651	Республика Северная Осетия - Алания. Район Ардонский. Кировское лесничество. Ардонское участковое лесничество, квартал №9 выдела 1,2ч.4ч.5ч	Ардонский	15:06:0010201:353	003005000000 Земли лесного фонда	ведение лесного хозяйства.ведение сельского хозяйства(пчеловодство)	1	01:120	144 980	5,33	772 743,40
652	Российская Федерация, Республика Северная Осетия-Алания, Ардонский район. Кировское лесничество. Ардонское участковое лесничество, квартал № 7: выдела 7ч.63ч.9,13ч.22ч.29,28,37ч.30,34ч.36ч.40ч.35ч.39,33,32,31	Ардонский	15:06:0010201:354	003005000000 Земли лесного фонда	ведение лесного хозяйства, ведение сельского хозяйства (пчеловодство)	1	01:120	238 193	5,33	1 269 568,69
653	Республика Северная Осетия-Алания, Кировский р-н, РСО-Алания, Кировский район. Кировское лесничество, Ардонское участковое лесничество. квартал № 7 выдела 24ч. 37ч	Ардонский	15:06:0010201:355	003005000000 Земли лесного фонда	ведение лесного хозяйства, ведение сельского хозяйства (пчеловодство)	1	01:120	2 527	5,33	13 468,91
654	Российская Федерация, Республика Северная Осетия-Алания, Ардонский муниципальный район. квартал 0010201 участок 2	Ардонский	15:06:0010201:357	003001000000 Земли сельскохозяйственного назначения	«Рыбоводство» (Осуществление хозяйственной деятельности, связанной с разведением и (или) содержанием, выращиванием объектов рыбоводства (аквакультуры); размещение зданий, сооружений, оборудования, необходимых для осуществления рыбоводства (аквакультуры)	1	01:130	10 000	7,68	76 800,00
655	Российская Федерация, Республика Северная Осетия-Алания, Ардонский р-н, северное г. Ардон	Ардонский	15:06:0010201:358	003001000000 Земли сельскохозяйственного назначения	Для сельскохозяйственного производства	1	01:010	49 801	8,39	417 830,39
656	Российская Федерация, Республика Северная Осетия-Алания, Ардонский р-н. г. Ардон	Ардонский	15:06:0010201:361	003002000000 Земли населенных пунктов	Сельскохозяйственное использование	1	01:010	4 777	8,39	40 079,03

№ п/п	Местоположение ЗУ	Район	Кадастровый номер ЗУ	Категория земель	Разрешенное использование по документу	Код вида разрешенного использования (в соответствии с классификатором видов разрешенного использования земельных участков)	Вид использования объектов недвижимости	Площадь	УПКС	КС
657	Российская Федерация, Республика Северная Осетия-Алания, Ардонский муниципальный район, квартал 0010201, участок 3.	Ардонский	15:06:0010201:362	003001000000 Земли сельскохозяйственного назначения	«Рыбоводство» (Осуществление хозяйственной деятельности, связанной с разведением и (или) содержанием, выращиванием объектов рыбоводства (аквакультуры), размещение зданий, сооружений, оборудования, необходимых для осуществления рыбоводства (аквакультуры).	1	01:130	26 698	7,68	205 040,64
658	Российская Федерация, Республика Северная Осетия-Алания, Ардонский р-н, г. Ардон	Ардонский	15:06:0010201:364	003002000000 Земли населенных пунктов	Бытовое обслуживание	3	03:030	192	612,25	117 552,00
659	Российская Федерация, Республика Северная Осетия-Алания, Ардонский р-н, северная окраина г. Ардон	Ардонский	15:06:0010201:365	003001000000 Земли сельскохозяйственного назначения	Сельскохозяйственное использование	1	01:180	21 196	184,79	3 916 808,84
660	Российская Федерация, Республика Северная Осетия-Алания, Ардонский р-н	Ардонский	15:06:0010201:366	003001000000 Земли сельскохозяйственного назначения	рыбоводство	1	01:130	454 942	7,68	3 493 954,56
661	Российская Федерация, Республика Северная Осетия - Алания, Ардонский район	Ардонский	15:06:0010201:367	003001000000 Земли сельскохозяйственного назначения	Рыбоводство	1	01:131	25 831	7,68	198 382,08
662	Респ. Республика Северная Осетия - Алания, Ардонский р-н	Ардонский	15:06:0010201:368	003001000000 Земли сельскохозяйственного назначения	Рыбоводство	1	01:130	50 067	7,68	384 514,56
663	Респ. Республика Северная Осетия - Алания, Ардонский р-н	Ардонский	15:06:0010201:369	003001000000 Земли сельскохозяйственного назначения	Рыбоводство	1	01:130	74 155	7,68	569 510,40
664	Респ. Республика Северная Осетия - Алания, Ардонский р-н.	Ардонский	15:06:0010201:370	003001000000 Земли сельскохозяйственного назначения	Рыбоводство	1	01:130	10 653	7,68	81 815,04
665	Респ. Республика Северная Осетия - Алания, Ардонский р-н.	Ардонский	15:06:0010201:371	003001000000 Земли сельскохозяйственного назначения	Для сельскохозяйственного производства	1	01:180	10 245	184,79	1 893 173,55
666	Респ. Республика Северная Осетия - Алания, Ардонский р-н , г. Ардон	Ардонский	15:06:0010201:372	003002000000 Земли населенных пунктов	Сельскохозяйственное использование	1	01:010	5 000	8,39	41 950,00
667	Российская Федерация, Республика Северная Осетия - Алания, Ардонский р-н, г. Ардон	Ардонский	15:06:0010201:376	003002000000 Земли населенных пунктов	Выпас сельскохозяйственных животных	1	01:081	476 117	6,09	2 899 552,53
668	Российская Федерация, Республика Северная Осетия-Алания, Ардонский район, г. Ардон	Ардонский	15:06:0010201:377	003001000000 Земли сельскохозяйственного назначения	Хранение и переработка сельскохозяйственной продукции	1	01:150	1 329	184,79	245 585,91
669	Респ. Республика Северная Осетия - Алания, Ардонский р-н, 2,5 км севернее г. Ардон	Ардонский	15:06:0010201:378	003001000000 Земли сельскохозяйственного назначения	Выращивание зерновых и иных сельскохозяйственных культур	1	01:010	249 978	8,39	2 097 315,42
670	Российская Федерация, Республика Северная Осетия-Алания, Ардонский район, г. Ардон	Ардонский	15:06:0010201:379	003001000000 Земли сельскохозяйственного назначения	Сельскохозяйственное использование	1	01:010	22 658	8,39	190 109,62
671	Российская Федерация, Республика Северная Осетия - Алания, Ардонский район, за пчельником г. Ардон	Ардонский	15:06:0010201:380	003001000000 Земли сельскохозяйственного назначения	Хранение и переработка сельскохозяйственной продукции	1	01:070	4 119	184,79	761 150,01
672	Российская Федерация, Республика Северная Осетия-Алания, Ардонский р-н, г. Ардон, ул. Островского, д. 62 "б"	Ардонский	15:06:0010201:382	003002000000 Земли населенных пунктов	Животноводство	1	01:070	4 396	184,79	812 336,84
673	Респ. Северная Осетия - Алания, р-н Ардонский, В 300 м в восточном направлении на 15 км от Ардон-Карджин	Ардонский	15:06:0010201:80	003003000000 Земли промышленности, энергетики, транспорта, связи, радиовещания, телевидения, информатики, земли для обеспечения космической деятельности, земли обороны, безопасности и земли иного специального назначения	База отдыха	5	05:022	32 020	278,52	8 918 210,40
674	Респ. Северная Осетия - Алания, р-н Ардонский, Юго-западнее г. Ардон, выше 6-го моста	Ардонский	15:06:0010201:81	003004000000 Земли особо охраняемых территорий и объектов	Рыбоводные пруды	1	01:130	190 000	7,68	1 459 200,00
675	Респ. Северная Осетия - Алания, р-н Ардонский, справа от а/д Ардон-Кардзин, в 4-х км от г. Ардон	Ардонский	15:06:0010201:82	003001000000 Земли сельскохозяйственного назначения	Для сельскохозяйственного производства	1	01:010	109 989	8,39	922 897,71
676	Респ. Северная Осетия - Алания, р-н Ардонский, из земель "Колхоза им. Ленина"	Ардонский	15:06:0010201:83	003001000000 Земли сельскохозяйственного назначения	Для сельскохозяйственного производства	1	01:010	199 755	8,39	1 675 944,45
677	Респ. Северная Осетия - Алания, р-н Ардонский, 2,2км северо-восточнее г. Ардон	Ардонский	15:06:0010201:85	003001000000 Земли сельскохозяйственного назначения	Для сельскохозяйственного производства	1	01:010	18 000	8,39	151 020,00
678	Респ. Северная Осетия - Алания, р-н Ардонский, Восточная окраина (1,2 км по объездной дороге) г. Ардон	Ардонский	15:06:0010201:86	003002000000 Земли населенных пунктов	Муниципальное кладбище	12	12:010	39 000	1,49	58 110,00
679	Респ. Северная Осетия - Алания, р-н Ардонский, г. Ардон, район объездной дороги	Ардонский	15:06:0010201:87	003002000000 Земли населенных пунктов	Для строительства каменно-резного цеха	6	06:060	1 499	747,07	1 119 857,93
680	Респ. Северная Осетия - Алания, р-н Ардонский, г. Ардон, ул. Островского, 62	Ардонский	15:06:0010201:88	003001000000 Земли сельскохозяйственного назначения	Для эксплуатации существующих построек в границах плана для ведения животноводства	1	01:070	92 104	184,79	17 019 898,16
681	Респ. Северная Осетия - Алания, р-н Ардонский, г. Ардон	Ардонский	15:06:0010201:91	003001000000 Земли сельскохозяйственного назначения	Под технологическую линию по выращиванию форели	1	01:130	149 000	7,68	1 144 320,00
682	Респ. Северная Осетия - Алания, р-н Ардонский, г. Ардон	Ардонский	15:06:0010201:92	003001000000 Земли сельскохозяйственного назначения	Под технологическую линию по выращиванию форели	1	01:130	737 000	7,68	5 660 160,00
683	Респ. Северная Осетия - Алания, р-н Ардонский, 2,5 км севернее г. Ардон (район полевого стана 4-й бригады кпс. им. Ленина)	Ардонский	15:06:0010201:99	003001000000 Земли сельскохозяйственного назначения	Производство сельскохозяйственной продукции	1	01:010	565 583	8,39	4 770 411,37
684	Респ. Северная Осетия - Алания, р-н Ардонский, В пойме реки Тартайдон, в р-не бывшего подсобного хозяйства Садонского свинцово-цинкового комбината.	Ардонский	15:06:0010202:1	003003000000 Земли промышленности, энергетики, транспорта, связи, радиовещания, телевидения, информатики, земли для обеспечения космической деятельности, земли обороны, безопасности и земли иного специального назначения	Под промышленные предприятия	6	06:000	50 000	747,07	37 353 500,00
685	Северная Осетия - Алания респ, р-н Ардонский, южнее г. Ардон	Ардонский	15:06:0010202:100	003001000000 Земли сельскохозяйственного назначения	Для сельскохозяйственного производства	1	01:010	208 220	12,18	2 536 119,60
686	Северная Осетия - Алания респ, р-н Ардонский, южнее г. Ардон	Ардонский	15:06:0010202:101	003001000000 Земли сельскохозяйственного назначения	Для сельскохозяйственного производства	1	01:010	186 475	12,18	2 271 265,50
687	Северная Осетия - Алания респ, р-н Ардонский, южнее г. Ардон	Ардонский	15:06:0010202:102	003001000000 Земли сельскохозяйственного назначения	Выпас сельскохозяйственных животных	1	01:081	1 021 937	6,09	6 223 596,33
688	Северная Осетия - Алания респ, р-н Ардонский, южнее г. Ардон	Ардонский	15:06:0010202:103	003001000000 Земли сельскохозяйственного назначения	Для сельскохозяйственного производства	1	01:010	683 327	12,18	8 322 922,86
689	Северная Осетия - Алания респ, р-н Ардонский, 5 км автодороги "Ардон-Алагир" с левой стороны	Ардонский	15:06:0010202:105	003001000000 Земли сельскохозяйственного назначения	Для эксплуатации фермы и прилегающей территории	1	01:070	71 584	184,79	13 228 007,36
690	Северная Осетия - Алания респ, р-н Ардонский, 5 км автодороги "Ардон-Алагир" с левой стороны	Ардонский	15:06:0010202:106	003001000000 Земли сельскохозяйственного назначения	Для эксплуатации фермы и прилегающей территории	1	01:070	18 748	184,79	3 464 492,92

№ п/п	Местоположение ЗУ	Район	Кадастровый номер ЗУ	Категория земель	Разрешенное использование по документу	Код вида разрешенного использования (в соответствии с классификатором видов разрешенного использования земельных участков)	Вид использования объектом недвижимости	Площадь	УПКС	КС
691	Респ. Северная Осетия-Алания, р-н Ардонский, южнее г. Ардон	Ардонский	15:06:0010202:107	003003000000 Земли промышленности, энергетики, транспорта, связи, радиовещания, телевидения, информатики, земли для обеспечения космической деятельности, земли обороны, безопасности и земли иного специального назначения	Строительная промышленность	6	06:060	36 870	747.07	27 544 470.90
692	Респ. Северная Осетия-Алания, р-н Ардонский, южнее г. Ардон	Ардонский	15:06:0010202:108	003003000000 Земли промышленности, энергетики, транспорта, связи, радиовещания, телевидения, информатики, земли для обеспечения космической деятельности, земли обороны, безопасности и земли иного специального назначения	Строительная промышленность	6	06:060	84 771	747.07	63 329 870.97
693	Респ. Северная Осетия-Алания, р-н Ардонский, южнее г. Ардон	Ардонский	15:06:0010202:110	003001000000 Земли сельскохозяйственного назначения	Для сельскохозяйственного производства	1	01:010	680 219	12.18	8 285 067.42
694	Республика Северная Осетия-Алания, р-н Ардонский, южнее г. Ардон	Ардонский	15:06:0010202:111	003001000000 Земли сельскохозяйственного назначения	Для сельскохозяйственного производства	1	01:010	220 217	12.18	2 682 243.06
695	Республика Северная Осетия-Алания, р-н Ардонский, южнее г. Ардон	Ардонский	15:06:0010202:112	003003000000 Земли промышленности, энергетики, транспорта, связи, радиовещания, телевидения, информатики, земли для обеспечения космической деятельности, земли обороны, безопасности и земли иного специального назначения	Строительная промышленность	6	06:060	46 898	747.07	35 036 088.86
696	Респ. Северная Осетия - Алания, р-н Ардонский, 2 км к юго-востоку от ООО "НПП Экотрест"	Ардонский	15:06:0010202:12	003006000000 Земли водного фонда	Для размещения производственной базы по переработке песчано-гравийной смеси	6	06:010	25 000	206.94	5 173 500.00
697	Республика Северная Осетия-Алания, Ардонский р-н, южнее г. Ардон	Ардонский	15:06:0010202:127	003001000000 Земли сельскохозяйственного назначения	Садоводство	1	01:050	50 000	27.72	1 386 000.00
698	Республика Северная Осетия-Алания, Ардонский р-н, южнее г. Ардон	Ардонский	15:06:0010202:128	003001000000 Земли сельскохозяйственного назначения	Для иных видов сельскохозяйственного использования	1	01:081	3 219 467	6.09	19 606 554.03
699	Республика Северная Осетия-Алания, р-н Ардонский, 7.5 км з/д Ардон-Алагир с левой стороны	Ардонский	15:06:0010202:132	003001000000 Земли сельскохозяйственного назначения	Растениеводство	1	01:010	190 000	12.18	2 314 200.00
700	Респ. Северная Осетия - Алания, Ардонский р-н	Ардонский	15:06:0010202:243	003001000000 Земли сельскохозяйственного назначения	Сельскохозяйственное использование	1	01:010	151 499	12.18	1 845 257.82
701	Респ Северная Осетия - Алания, Ардонский р-н, южнее г. Ардон	Ардонский	15:06:0010202:244	003001000000 Земли сельскохозяйственного назначения	Выпас сельскохозяйственных животных	1	01:081	599 999	6.09	3 653 993.91
702	Респ. Северная Осетия - Алания, Ардонский р-н., юго-восточнее с.Рамоново	Ардонский	15:06:0010202:245	003001000000 Земли сельскохозяйственного назначения	Выпас сельскохозяйственных животных	1	01:081	126 287	6.09	769 087.83
703	Республика Северная Осетия - Алания, Ардонский район, южнее г.Ардон	Ардонский	15:06:0010202:246	003001000000 Земли сельскохозяйственного назначения	для сельскохозяйственного производства	1	01:081	100 000	6.09	609 000.00
704	Республика Северная Осетия - Алания, Ардонский район, 5 км автодороги "Ардон-Алагир" с левой стороны	Ардонский	15:06:0010202:253	003003000000 Земли промышленности, энергетики, транспорта, связи, радиовещания, телевидения, информатики, земли для обеспечения космической деятельности, земли обороны, безопасности и земли иного специального назначения	Для организации производственной базы для переработки песчано-гравийной смеси и изготовления строительных и фундаментных блоков	6	06:010	8 562	206.94	1 771 820.28
705	Российская Федерация, Республика Северная Осетия-Алания, Ардонский р-н	Ардонский	15:06:0010202:254	003001000000 Земли сельскохозяйственного назначения	животноводство	1	01:081	189 782	6.09	1 155 772.38
706	Российская Федерация, Республика Северная Осетия-Алания, Ардонский р-н	Ардонский	15:06:0010202:255	003001000000 Земли сельскохозяйственного назначения	животноводство	1	01:081	10 426	6.09	63 494.34
707	Российская Федерация, Республика Северная Осетия-Алания, Ардонский район, 1-й км юго-восточнее с Рамоново	Ардонский	15:06:0010202:257	003001000000 Земли сельскохозяйственного назначения	Для содержания и выпаса скота (пастбища)	1	01:081	481 408	6.09	2 931 774.72
708	Российская Федерация, Республика Северная Осетия-Алания, Ардонский район, южнее г. Ардон	Ардонский	15:06:0010202:258	003001000000 Земли сельскохозяйственного назначения	Выпас сельскохозяйственных животных	1	01:081	347 378	7.09	2 462 910.02
709	Российская Федерация, Республика Северная Осетия-Алания, Ардонский р-н, южнее г. Ардон	Ардонский	15:06:0010202:259	003001000000 Земли сельскохозяйственного назначения	Для иных видов сельскохозяйственного использования	1	01:081	250 000	6.09	1 522 500.00
710	Республика Северная Осетия-Алания, р-н Ардонский, В близи с. Рамоново	Ардонский	15:06:0010202:3	003001000000 Земли сельскохозяйственного назначения	Для ведения крестьянского (фермерского) хозяйства	1	01:180	20 300	62.25	1 263 675.00
711	Респ. Северная Осетия - Алания, р-н Ардонский	Ардонский	15:06:0010202:66	003001000000 Земли сельскохозяйственного назначения	Для сельскохозяйственного использования (пастбища)	1	01:081	340 000	6.09	2 070 600.00
712	Республика Северная Осетия-Алания, р-н Ардонский, г. Ардон. 50 метров в южном направлении от спиртзавода по трассе Ардон-Алагир	Ардонский	15:06:0010202:67	003002000000 Земли населенных пунктов	Для использования АГЗС	4	04:095	700	3 348.49	2 343 943.00
713	Российская Федерация, Республика Северная Осетия-Алания, Ардонский район, 1-й км юго-восточнее с. Рамоново	Ардонский	15:06:0010202:68	003001000000 Земли сельскохозяйственного назначения	Для содержания и выпаса скота (пастбища)	1	01:081	18 592	6.09	113 225.28
714	Респ. Северная Осетия - Алания, р-н Ардонский, на южной окраине землепользования района п. Рамоново Алагирского р-на	Ардонский	15:06:0010202:70	003001000000 Земли сельскохозяйственного назначения	Под сельскохозяйственные цели (выпон)	1	01:081	198 800	6.09	1 210 692.00
715	Респ. Северная Осетия - Алания, р-н Ардонский, 4.5 км южнее г. Ардон (пойма р. Ардон)	Ардонский	15:06:0010202:71	003003000000 Земли промышленности, энергетики, транспорта, связи, радиовещания, телевидения, информатики, земли для обеспечения космической деятельности, земли обороны, безопасности и земли иного специального назначения	Для разработки карьера в пойме р. Ардон	6	06:010	30 000	206.94	6 208 200.00
716	Респ. Северная Осетия - Алания, р-н Ардонский, 600 м восточнее п. Рамоново	Ардонский	15:06:0010202:72	003001000000 Земли сельскохозяйственного назначения	Животноводство	1	01:070	30 000	184.79	5 543 700.00
717	Респ. Северная Осетия - Алания, р-н Ардонский, 1-й км. юго- восточнее с. Рамоново (земли ПК "Алагир")	Ардонский	15:06:0010202:74	003001000000 Земли сельскохозяйственного назначения	Под пастбища	1	01:081	312 908	6.09	1 905 609.72

№ п/п	Местоположение ЗУ	Район	Кадастровый номер ЗУ	Категория земель	Разрешенное использование по документу	Код(ы) вида разрешенного использования (в соответствии с классификатором видов разрешенного использования земельных участков)	Вид использования объекта недвижимости	Площадь	УПКС	КС
718	Респ. Северная Осетия - Алания, р-н Ардонский, на 15 км а/д "Кавказ" (пойма р. Таргайдон)	Ардонский	15:06:0010202:75	003003000000 Земли промышленности, энергетики, транспорта, связи, радиовещания, телевидения, информатики, земли для обеспечения космической деятельности, земли обороны, безопасности и земли иного специального назначения	Для организации и разработки карьера по добыче гравийно-песчаной смеси	6	06:010	200 000	206,94	41 388 000,00
719	Респ. Северная Осетия - Алания, р-н Ардонский, пойма р. Ардон, 6км а/д Ардон-Алагир	Ардонский	15:06:0010202:76	003003000000 Земли промышленности, энергетики, транспорта, связи, радиовещания, телевидения, информатики, земли для обеспечения космической деятельности, земли обороны, безопасности и земли иного специального назначения	Для организации и разработки карьера по добыче гравийно-песчаной смеси	6	06:010	200 000	206,94	41 388 000,00
720	Республика Северная Осетия-Алания, р-н Ардонский, в районе п. Рамоново	Ардонский	15:06:0010202:77	003003000000 Земли промышленности, энергетики, транспорта, связи, радиовещания, телевидения, информатики, земли для обеспечения космической деятельности, земли обороны, безопасности и земли иного специального назначения	недропользование (Осуществление геологических изысканий ,добычи полезных ископаемых открытым (карьер, отвал) и закрытым (шахты, скважины) способами, размещение объектов капитального строительства, в том числе подземных, в целях добычи полезных ископаемых, размещение объектов капитального строительства, необходимых для подготовки сырья к транспортировке и (или) промышленной переработке; размещение объектов капитального строительства, предназначенных для проживания в них сотрудников, осуществляющих обслуживание зданий и сооружений, необходимых для целей недропользования, если добыча полезных ископаемых происходит на межселенной территории)	6	06:010	150 000	206,94	31 041 000,00
721	Респ. Северная Осетия - Алания, р-н Ардонский, 3-й км а/д Ардон-Алагир, (пойма р. Таргайдон)	Ардонский	15:06:0010202:79	003001000000 Земли сельскохозяйственного назначения	Для производства сельскохозяйственной продукции	1	01:010	20 000	12,18	243 600,00
722	Респ. Северная Осетия - Алания, р-н Ардонский, 3-й км а/д Ардон-Алагир (пойма р. Таргайдон)	Ардонский	15:06:0010202:83	003003000000 Земли промышленности, энергетики, транспорта, связи, радиовещания, телевидения, информатики, земли для обеспечения космической деятельности, земли обороны, безопасности и земли иного специального назначения	Для разработки Алагирского месторождения валунно-песчано-гравийной смеси	6	06:010	20 000	206,94	4 138 800,00
723	Респ. Северная Осетия - Алания, р-н Ардонский, 3-й км а/д Ардон-Алагир (пойма р. Таргайдон)	Ардонский	15:06:0010202:84	003001000000 Земли сельскохозяйственного назначения	Для производства сельскохозяйственной продукции	1	01:010	188 550	12,18	2 296 539,00
724	Респ. Северная Осетия - Алания, р-н Ардонский, 3-й км а/д Ардон-Алагир (пойма р. Таргайдон)	Ардонский	15:06:0010202:85	003003000000 Земли промышленности, энергетики, транспорта, связи, радиовещания, телевидения, информатики, земли для обеспечения космической деятельности, земли обороны, безопасности и земли иного специального назначения	Для производства сельскохозяйственной продукции	1	01:010	211 450	12,18	2 575 461,00
725	Респ. Северная Осетия - Алания, р-н Ардонский, 6 км автодороги Ардон-Алагир, пойма р. Таргайдон	Ардонский	15:06:0010202:87	003003000000 Земли промышленности, энергетики, транспорта, связи, радиовещания, телевидения, информатики, земли для обеспечения космической деятельности, земли обороны, безопасности и земли иного специального назначения	Для организации и разработки карьера по добыче гравийно-песчаной смеси	6	06:010	50 000	206,94	10 347 000,00
726	Российская Федерация, Республика Северная Осетия - Алания, Ардонский район, на 6 км а/д Ардон-Алагир	Ардонский	15:06:0010202:88	003001000000 Земли сельскохозяйственного назначения	Рыбоводство	1	01:130	480 000	7,68	3 686 400,00
727	Северная Осетия - Алания респ, р-н Ардонский, 5 км автодороги "Ардон-Алагир" с левой стороны	Ардонский	15:06:0010202:92	003001000000 Земли сельскохозяйственного назначения	Для эксплуатации фермы и прилегающей территории	1	01:070	100 970	184,79	18 658 246,30
728	Северная Осетия - Алания респ, р-н Ардонский, 5 км автодороги "Ардон-Алагир" с левой стороны	Ардонский	15:06:0010202:93	003001000000 Земли сельскохозяйственного назначения	Для эксплуатации фермы и прилегающей территории	1	01:070	80 936	184,79	14 956 163,44
729	Северная Осетия - Алания респ, р-н Ардонский, район п. Рамоново	Ардонский	15:06:0010202:98	003001000000 Земли сельскохозяйственного назначения	Сельскохозяйственное использование	1	01:070	150 000	184,79	27 718 500,00
730	Северная Осетия - Алания респ, р-н Ардонский, южнее г. Ардон	Ардонский	15:06:0010202:99	003001000000 Земли сельскохозяйственного назначения	Для сельскохозяйственного производства	1	01:010	242 162	12,18	2 949 533,16
731	Респ. Северная Осетия - Алания, р-н Ардонский, Из земель колхоза им. К. Маркса (урочище "Туше")	Ардонский	15:06:0020101:1	003001000000 Земли сельскохозяйственного назначения	Для сельскохозяйственного производства	1	01:010	210 079	8,39	1 762 562,81
732	Респ. Северная Осетия - Алания, р-н Ардонский	Ардонский	15:06:0020101:10	003001000000 Земли сельскохозяйственного назначения	Для сельскохозяйственного использования	1	01:010	200 000	8,39	1 678 000,00
733	Респ. Северная Осетия - Алания, р-н Ардонский	Ардонский	15:06:0020101:11	003001000000 Земли сельскохозяйственного назначения	Для сельскохозяйственного использования	1	01:010	700 000	8,39	5 873 000,00
734	Респ. Северная Осетия - Алания, р-н Ардонский	Ардонский	15:06:0020101:12	003001000000 Земли сельскохозяйственного назначения	Для сельскохозяйственного использования	1	01:010	200 000	8,39	1 678 000,00
735	Респ. Северная Осетия - Алания, р-н Ардонский, 3,5 км северо-западнее с. Коста	Ардонский	15:06:0020101:13	003001000000 Земли сельскохозяйственного назначения	Для сельскохозяйственного производства	1	01:010	256 865	8,39	2 155 097,35
736	Респ. Северная Осетия - Алания, р-н Ардонский	Ардонский	15:06:0020101:14	003001000000 Земли сельскохозяйственного назначения	Сенокошение	1	01:081	199 977	7,09	1 417 836,93
737	Респ. Северная Осетия - Алания, р-н Ардонский	Ардонский	15:06:0020101:15	003001000000 Земли сельскохозяйственного назначения	Сенокошение	1	01:081	100 004	7,09	709 028,36
738	Респ Северная Осетия - Алания, Ардонский р-н	Ардонский	15:06:0020101:151	003001000000 Земли сельскохозяйственного назначения	Рыбоводство	1	01:130	601 079	7,68	4 616 286,72

№ п/п	Местоположение ЗУ	Район	Кадастровый номер ЗУ	Категория земель	Разрешенное использование по документу	Код(ы) разрешенного использования (в соответствии с классификатором видов разрешенного использования земельных участков)	Вид использования объектов недвижимости	Площадь	УПКС	КС
739	Республика Северная Осетия - Алания. Ардонский р-н	Ардонский	15:06:0020101:156	003001000000 Земли сельскохозяйственного назначения	Рыбоводство (осуществление хозяйственной деятельности, связанной с разведением и (или) содержанием, выращиванием объектов рыбоводства (аквакультуры), размещение зданий, сооружений, оборудования, необходимых для осуществления рыбоводства (аквакультуры))	1	01:130	13 900	7,68	106 752,00
740	Республика Северная Осетия - Алания, Ардонский район	Ардонский	15:06:0020101:159	003001000000 Земли сельскохозяйственного назначения	рыбоводство (Осуществление хозяйственной деятельности, связанной с разведением и (или) содержанием, выращиванием объектов рыбоводства (аквакультуры), размещение зданий, сооружений, оборудования, необходимых для осуществления рыбоводства (аквакультуры).	1	01:130	19 323	7,68	148 400,64
741	Респ. Северная Осетия - Алания, р-н Ардонский	Ардонский	15:06:0020101:16	003001000000 Земли сельскохозяйственного назначения	сельскохозяйственное использование	1	01:010	1 924 300	8,39	16 144 877,00
742	Российская Федерация, Республика Северная Осетия-Алания, Ардонский район	Ардонский	15:06:0020101:162	003001000000 Земли сельскохозяйственного назначения	ведение личного подсобного хозяйства на полевых участках (производство сельскохозяйственной продукции без права возведения объектов капитального строительства	1	01:160	6 175	8,39	51 808,25
743	Российская Федерация, Республика Северная Осетия-Алания, Ардонский р-н	Ардонский	15:06:0020101:163	003001000000 Земли сельскохозяйственного назначения	Рыбоводство	1	01:130	33 602	7,68	258 063,36
744	Республика Северная Осетия-Алания, Ардонский р-н. Кировское лесничество, Ардонское участковое лесничество, квартал №11, выдел 4ч	Ардонский	15:06:0020101:164	003005000000 Земли лесного фонда	ведение лесного хозяйства (ведение сельского хозяйства (товарной аквакультуры (товарного рыбоводства))	1	01:130	1 632	7,68	12 533,76
745	Республика Северная Осетия-Алания. Ардонский р-н, Кировское лесничество. Ардонское участковое лесничество, квартал №11, выдел 4ч, 8ч	Ардонский	15:06:0020101:165	003005000000 Земли лесного фонда	ведение лесного хозяйства (ведение сельского хозяйства (товарной аквакультуры (товарного рыбоводства))	1	01:130	1 634	7,68	12 549,12
746	Республика Северная Осетия-Алания. Ардонский р-н, Кировское лесничество. Ардонское участковое лесничество. квартал №11, выдел 4ч.	Ардонский	15:06:0020101:166	003005000000 Земли лесного фонда	ведение лесного хозяйства (ведение сельского хозяйства (товарной аквакультуры (товарного рыбоводства))	1	01:130	1 631	7,68	12 526,08
747	Республика Северная Осетия – Алания. Ардонский район. Кировское лесничество. Ардонское участковое лесничество. квартал №11, выдел 4ч.	Ардонский	15:06:0020101:167	003005000000 Земли лесного фонда	ведение лесного хозяйства (ведение сельского хозяйства (товарной аквакультуры (товарного рыбоводства))	1	01:130	1 631	7,68	12 526,08
748	Республика Северная Осетия-Алания, Ардонский р-н. Кировское лесничество, Ардонское участковое лесничество, квартал №11, выделы 4ч,8ч	Ардонский	15:06:0020101:168	003005000000 Земли лесного фонда	ведение лесного хозяйства (ведение сельского хозяйства (товарной аквакультуры (товарного рыбоводства))	1	01:130	1 636	7,68	12 564,48
749	Республика Северная Осетия-Алания. Ардонский р-н, Кировское лесничество. Ардонское участковое лесничество, квартал №11, выдел 8ч	Ардонский	15:06:0020101:169	003005000000 Земли лесного фонда	ведение лесного хозяйства (ведение сельского хозяйства (товарной аквакультуры (товарного рыбоводства))	1	01:130	1 631	7,68	12 526,08
750	Респ. Северная Осетия - Алания. р-н Ардонский, 2,6 км. юго-западнее с. Дарг-Кох	Ардонский	15:06:0020101:17	003001000000 Земли сельскохозяйственного назначения	Рыбоводство	1	01:130	66 970	7,68	514 329,60
751	Республика Северная Осетия-Алания, Ардонский р-н. Кировское лесничество, Ардонское участковое лесничество. квартал №11, выдел 4ч.	Ардонский	15:06:0020101:170	003005000000 Земли лесного фонда	ведение лесного хозяйства (ведение сельского хозяйства (товарной аквакультуры (товарного рыбоводства))	1	01:130	1 633	7,68	12 541,44
752	Республика Северная Осетия-Алания, Ардонский р-н. Кировское лесничество, Ардонское участковое лесничество, квартал №11, выдел 4ч	Ардонский	15:06:0020101:171	003005000000 Земли лесного фонда	ведение лесного хозяйства (ведение сельского хозяйства (товарной аквакультуры (товарного рыбоводства))	1	01:130	1 634	7,68	12 549,12
753	Республика Северная Осетия-Алания. Ардонский р-н, Кировское лесничество. Ардонское участковое лесничество, квартал №11, выдел 4ч	Ардонский	15:06:0020101:172	003005000000 Земли лесного фонда	ведение лесного хозяйства (ведение сельского хозяйства (товарной аквакультуры (товарного рыбоводства))	1	01:130	1 634	7,68	12 549,12
754	Республика Северная Осетия-Алания. Ардонский р-н, Кировское лесничество. Ардонское участковое лесничество. квартал №11, выдел 8ч.	Ардонский	15:06:0020101:173	003005000000 Земли лесного фонда	ведение лесного хозяйства (ведение сельского хозяйства (товарной аквакультуры (товарного рыбоводства))	1	01:130	1 635	7,68	12 556,80
755	Республика Северная Осетия - Алания. Ардонский р-н.	Ардонский	15:06:0020101:174	003001000000 Земли сельскохозяйственного назначения	Сельскохозяйственное использование	1	01:010	2 277	8,39	19 104,03
756	Респ. Северная Осетия - Алания, р-н Ардонский	Ардонский	15:06:0020101:18	003001000000 Земли сельскохозяйственного назначения	Для сельскохозяйственного производства	1	01:010	589 062	8,39	4 942 230,18
757	Северная Осетия - Алания респ. р-н Ардонский, урочище "Туше"	Ардонский	15:06:0020101:22	003001000000 Земли сельскохозяйственного назначения	Рыбоводство	1	01:130	259 370	7,68	1 991 961,60
758	Северная Осетия - Алания респ. р-н Ардонский	Ардонский	15:06:0020101:23	003001000000 Земли сельскохозяйственного назначения	сельскохозяйственное использование	1	01:010	510 000	8,39	4 278 900,00
759	Северная Осетия - Алания респ. р-н Ардонский	Ардонский	15:06:0020101:24	003001000000 Земли сельскохозяйственного назначения	Сельскохозяйственное использование	1	01:010	852 300	8,39	7 150 797,00
760	Северная Осетия - Алания респ. р-н Ардонский	Ардонский	15:06:0020101:25	003001000000 Земли сельскохозяйственного назначения	Для сельскохозяйственного производства	1	01:010	573 921	8,39	4 815 197,19
761	Республика Северная Осетия-Алания, р-н Ардонский, 2,2 км. юго-западнее с. Дарг-Кох	Ардонский	15:06:0020101:34	003005000000 Земли лесного фонда	Заготовка лесных пищевых продуктов и лекарственных трав	1	01:040	235 001	8,39	1 971 658,39
762	Республика Северная Осетия-Алания, р-н Ардонский, 2,4 км. юго-западнее с.Дарг-Кох	Ардонский	15:06:0020101:35	003005000000 Земли лесного фонда	Заготовка лесных пищевых продуктов и лекарственных трав	1	01:040	243 001	8,39	2 038 778,39
763	Северная Осетия-Алания респ. Ардонский р-н, на северо-западе от с. Коста	Ардонский	15:06:0020101:36	003001000000 Земли сельскохозяйственного назначения	Пастбища	1	01:081	1 727 935	6,09	10 523 124,15
764	Российская Федерация, Республика Северная Осетия-Алания, р-н Ардонский, урочище "Туше"	Ардонский	15:06:0020101:38	003001000000 Земли сельскохозяйственного назначения	Растениеводства	1	01:010	516 398	8,39	4 332 579,22
765	Республика Северная Осетия-Алания, р-н Ардонский, урочище "Туше"	Ардонский	15:06:0020101:39	003001000000 Земли сельскохозяйственного назначения	Растениеводство	1	01:010	500 000	8,39	4 195 000,00

№ п/п	Местоположение ЗУ	Район	Кадастровый номер ЗУ	Категория земель	Разрешенное использование по документу	Код вида разрешенного использования (в соответствии с классификатором видов разрешенного использования земельных участков)	Вид использования объектов недвижимости	Площадь	УПКС	КС
766	Респ. Северная Осетия - Алания, р-н Ардонский, Из земель колхоза им. К. Маркса (урочище "Туше")	Ардонский	15:06:0020101:4	003001000000 Земли сельскохозяйственного назначения	Растениеводство	1	01:010	200 000	8,39	1 678 000,00
767	Респ. Северная Осетия - Алания, р-н Ардонский, Из земель колхоза им. К. Маркса (урочище "Туше")	Ардонский	15:06:0020101:5	003001000000 Земли сельскохозяйственного назначения	Для ведения крестьянского (фермерского) хозяйства	1	01:010	200 000	8,39	1 678 000,00
768	Респ. Северная Осетия - Алания, р-н Ардонский, Из земель колхоза им. К. Маркса (урочище "Туше")	Ардонский	15:06:0020101:6	003001000000 Земли сельскохозяйственного назначения	Выпас сельскохозяйственных животных	1	01:081	150 000	6,09	913 500,00
769	Респ. Северная Осетия - Алания, р-н Ардонский, Из земель колхоза им. К. Маркса (урочище "Туше")	Ардонский	15:06:0020101:7	003001000000 Земли сельскохозяйственного назначения	Выпас сельскохозяйственных животных	1	01:081	57 113	6,09	347 368,17
770	Респ. Северная Осетия - Алания, р-н Ардонский, Бывшее землепользование к-за им. Мичурина	Ардонский	15:06:0020102:1	003001000000 Земли сельскохозяйственного назначения	Для ведения крестьянского (фермерского) хозяйства	1	01:010	1 250 000	8,39	10 487 500,00
771	Респ. Северная Осетия - Алания, р-н Ардонский, В 600 м северней с. Кирово	Ардонский	15:06:0020102:100	003001000000 Земли сельскохозяйственного назначения	Для сельскохозяйственного производства	1	01:010	71 391	8,39	598 970,49
772	Респ. Северная Осетия - Алания, р-н Ардонский	Ардонский	15:06:0020102:101	003001000000 Земли сельскохозяйственного назначения	Для сельскохозяйственного производства	1	01:010	380 588	8,39	3 193 133,32
773	Респ. Северная Осетия - Алания, р-н Ардонский, с. Мичурино, район спиртзавода	Ардонский	15:06:0020102:102	003001000000 Земли сельскохозяйственного назначения	Для сельскохозяйственного производства	1	01:010	99 799	8,39	837 313,61
774	Респ. Северная Осетия - Алания, р-н Ардонский, с. Мичурино, к востоку от спиртзавода "Мичуринский"	Ардонский	15:06:0020102:103	003001000000 Земли сельскохозяйственного назначения	Для сельскохозяйственного производства	1	01:010	160 636	8,39	1 347 736,04
775	Респ. Северная Осетия - Алания, р-н Ардонский, Северо-западная окраина с. Кирово	Ардонский	15:06:0020102:104	003001000000 Земли сельскохозяйственного назначения	Для сельскохозяйственного производства	1	01:010	104 802	8,39	879 288,78
776	Респ. Северная Осетия - Алания, р-н Ардонский	Ардонский	15:06:0020102:105	003001000000 Земли сельскохозяйственного назначения	Растениеводство	1	01:010	60 721	8,39	509 449,19
777	Респ. Северная Осетия - Алания, р-н Ардонский, 2,6 км северней с. Кирово (бывшее з/у к-за им. Хетагурова	Ардонский	15:06:0020102:106	003001000000 Земли сельскохозяйственного назначения	Для выращивания сельскохозяйственных культур	1	01:010	64 049	8,39	537 371,11
778	Респ. Северная Осетия - Алания, р-н Ардонский, с. Мичурино, из земель колхоза им. Мичурина	Ардонский	15:06:0020102:108	003001000000 Земли сельскохозяйственного назначения	Для сельскохозяйственного производства	1	01:010	135 835	8,39	1 139 655,65
779	Респ. Северная Осетия - Алания, р-н Ардонский, с. Мичурино	Ардонский	15:06:0020102:109	003001000000 Земли сельскохозяйственного назначения	Для выращивания сельскохозяйственных культур	1	01:010	299 999	8,39	2 516 991,61
780	Российская Федерация, Республика Северная Осетия-Алания, муниципальный район Ардонский, квартал 0020102 участок 6	Ардонский	15:06:0020102:110	003001000000 Земли сельскохозяйственного назначения	Под пруды для разведения рыбы	1	01:130	60 000	7,68	460 800,00
781	Респ. Северная Осетия - Алания, р-н Ардонский, 3 км северней с. Кирово	Ардонский	15:06:0020102:111	003001000000 Земли сельскохозяйственного назначения	Для сельскохозяйственного производства	1	01:010	213 319	8,39	1 789 746,41
782	Респ. Северная Осетия - Алания, р-н Ардонский, Бывшее землепользование к-за им. Мичурина	Ардонский	15:06:0020102:113	003001000000 Земли сельскохозяйственного назначения	Для сельскохозяйственного производства	1	01:010	682 000	8,39	5 724 497,00
783	Респ. Северная Осетия - Алания, р-н Ардонский	Ардонский	15:06:0020102:116	003001000000 Земли сельскохозяйственного назначения	Для сельскохозяйственного производства	1	01:010	25 006	8,39	209 800,34
784	Респ. Северная Осетия - Алания, р-н Ардонский	Ардонский	15:06:0020102:117	003001000000 Земли сельскохозяйственного назначения	Для сельскохозяйственного производства	1	01:010	532 094	8,39	4 464 268,66
785	Респ. Северная Осетия - Алания, р-н Ардонский	Ардонский	15:06:0020102:118	003001000000 Земли сельскохозяйственного назначения	Для сельскохозяйственного производства	1	01:010	134 921	8,39	1 131 987,19
786	Респ. Северная Осетия - Алания, р-н Ардонский, по в/д Владикавказ- Ардон-Чиколо-Лескен II (район "6 моста")	Ардонский	15:06:0020102:12	003002000000 Земли населенных пунктов	Под объекты транспорта Автомобильного	6	07:020	3 000	30,16	90 480,00
787	Республика Северная Осетия-Алания, р-н Ардонский, 3,5 км севернее с. Мичурино (в пойме р. Юнайка)	Ардонский	15:06:0020102:121	003001000000 Земли сельскохозяйственного назначения	Для строительства прудов	1	01:130	59 998	7,68	460 784,64
788	Северная Осетия - Алания респ, р-н Ардонский, 2,2 км северо-западнее с Мичурино	Ардонский	15:06:0020102:123	003001000000 Земли сельскохозяйственного назначения	Для выращивания сельскохозяйственной продукции	1	01:010	1 138 862	8,39	9 555 052,18
789	Респ. Северная Осетия - Алания, р-н Ардонский, с правой стороны автодороги Ардон-Чиколо-Лескен, район 6-го моста	Ардонский	15:06:0020102:127	003002000000 Земли населенных пунктов	Для разбивки фруктового сада	1	01:050	7 500	27,72	207 900,00
790	Российская Федерация, Республика Северная Осетия - Алания, р-н Ардонский, 3 км северее с. Мичурино (район прудов)	Ардонский	15:06:0020102:128	003001000000 Земли сельскохозяйственного назначения	садоводство (осуществление хозяйственной деятельности, в том числе на сельскохозяйственных угодьях, связанной с выращиванием многолетних плодовых и ягодных культур, виноградников или иных многолетних культур)	1	01:050	159 990	27,72	4 434 922,80
791	Российская Федерация, Республика Северная Осетия - Алания, Ардонский муниципальный район, квартал 0020102 участок 3	Ардонский	15:06:0020102:13	003001000000 Земли сельскохозяйственного назначения	Для сельскохозяйственного производства	1	01:010	500 000	8,39	4 195 000,00
792	Респ. Северная Осетия - Алания, р-н Ардонский, расположенного 3,5 км восточнее г.Ардон	Ардонский	15:06:0020102:133	003001000000 Земли сельскохозяйственного назначения	Для выращивания сельскохозяйственной продукции	1	01:010	18 730	8,39	157 144,70
793	Респ. Северная Осетия - Алания, р-н Ардонский, 3,8-км севернее с. Мичурино (район прудов)	Ардонский	15:06:0020102:134	003001000000 Земли сельскохозяйственного назначения	Для производства сельскохозяйственной продукции	1	01:010	131 252	8,39	1 101 204,28
794	Респ. Северная Осетия - Алания, р-н Ардонский, 4-км северного направления от 1 км а/д Мичурино-Кирово	Ардонский	15:06:0020102:136	003001000000 Земли сельскохозяйственного назначения	Под форелевое хозяйство	1	01:130	44 181	7,68	339 310,08
795	Респ. Северная Осетия - Алания, р-н Ардонский, 4-км северного направления от 1 км а/д Мичурино- Кирово	Ардонский	15:06:0020102:137	003001000000 Земли сельскохозяйственного назначения	Под форелевое хозяйство	1	01:130	17 069	7,68	131 089,92
796	Респ. Северная Осетия - Алания, р-н Ардонский, 1800 м юго-западнее с.Кирово	Ардонский	15:06:0020102:139	003001000000 Земли сельскохозяйственного назначения	Для выращивания сельскохозяйственной продукции	1	01:010	100 951	8,39	846 978,89
797	Респ. Северная Осетия - Алания, р-н Ардонский, Бывшее землепользование к-за им. Мичурина	Ардонский	15:06:0020102:14	003001000000 Земли сельскохозяйственного назначения	Для сельскохозяйственного производства	1	01:010	250 000	8,39	2 097 500,00
798	Респ. Северная Осетия - Алания, р-н Ардонский	Ардонский	15:06:0020102:142	003001000000 Земли сельскохозяйственного назначения	Для производства сельскохозяйственной продукции	1	01:010	2 550 890	8,39	21 401 967,10
799	Респ. Северная Осетия - Алания, р-н Ардонский	Ардонский	15:06:0020102:144	003001000000 Земли сельскохозяйственного назначения	Для сельскохозяйственного производства	1	01:010	273 353	8,39	2 293 431,67
800	Респ. Северная Осетия - Алания, р-н Ардонский	Ардонский	15:06:0020102:146	003001000000 Земли сельскохозяйственного назначения	Сельскохозяйственное использование	1	01:010	506 488	8,39	4 249 434,32
801	Респ. Северная Осетия - Алания, р-н Ардонский, с. Коста	Ардонский	15:06:0020102:15	003003000000 Земли промышленности, энергетики, транспорта, связи, радиовещания, телевидения, информатики, земли для обеспечения космической деятельности, земли обороны, безопасности и земли иного специального назначения	ПС - 35	6	03:012	1 235	153,74	189 868,90

№ п/п	Местоположение ЗУ	Район	Кадастровый номер ЗУ	Категория земель	Разрешенное использование по документу	Код вида разрешенного использования (в соответствии с классификатором видов разрешенного использования земельных участков)	Вид использования объектов недвижимости	Площадь	УПКС	КС
802	Респ. Северная Осетия - Алания, р-н Ардонский	Ардонский	15:06:0020102:150	003001000000 Земли сельскохозяйственного назначения	Для производства сельскохозяйственной продукции	1	01:010	1 532 738	8,39	12 859 671,82
803	Респ. Северная Осетия-Алания, р-н Ардонский, г.Ардон. 5 км в северо-восточном направлении от 19 км трассы Ардон-Владикавказ	Ардонский	15:06:0020102:152	003001000000 Земли сельскохозяйственного назначения	под существующими строениями (ферма)	1	01:070	9 322	184,79	1 722 612,38
804	Респ. Северная Осетия - Алания, р-н Ардонский. 10-й км а/д Ардон-Владикавказ. 3500 м северное с.Мичурино	Ардонский	15:06:0020102:153	003001000000 Земли сельскохозяйственного назначения	Для строительства фермы	1	01:070	14 260	73,80	1 052 388,00
805	Респ. Северная Осетия - Алания, р-н Ардонский, 10-й км а/д Ардон-Владикавказ, 4000 м северное с Мичурино	Ардонский	15:06:0020102:154	003001000000 Земли сельскохозяйственного назначения	Под пастбище	1	01:081	155 054	6,09	944 278,86
806	Респ. Северная Осетия - Алания, р-н Ардонский, 1900 м северное с Мичурино	Ардонский	15:06:0020102:156	003001000000 Земли сельскохозяйственного назначения	Для выращивания сельскохозяйственной продукции	1	01:010	111 786	8,39	937 884,54
807	Северная Осетия - Алания респ, р-н Ардонский. 600-м северное с. Мичурино	Ардонский	15:06:0020102:158	003001000000 Земли сельскохозяйственного назначения	Для выращивания сельскохозяйственной продукции	1	01:010	94 162	8,39	790 019,18
808	Респ. Северная Осетия - Алания, р-н Ардонский, с Мичурино, 20-й км а/д Владикавказ-Ардон	Ардонский	15:06:0020102:16	003003000000 Земли промышленности, энергетики, транспорта, связи, радиовещания, телевидения, информатики, земли для обеспечения космической деятельности, земли обороны, безопасности и земли иного специального назначения	Под объекты транспорта Автомобильного (АЗС)	4	04:095	1 416	2 483,50	3 516 636,00
809	Северная Осетия - Алания респ, р-н Ардонский, с Коста, ул Калоева. 121	Ардонский	15:06:0020102:162	003001000000 Земли сельскохозяйственного назначения	Под существующим нежилым зданием (ферма)	1	01:070	3 763	62,25	234 246,75
810	Северная Осетия - Алания респ, р-н Ардонский, с Коста, ул Калоева, 121	Ардонский	15:06:0020102:163	003001000000 Земли сельскохозяйственного назначения	Под существующим нежилым зданием (ферма)	1	01:070	7 441	62,25	463 202,25
811	Респ. Северная Осетия - Алания, р-н Ардонский, с. с. Коста, ул. Калоева. 121	Ардонский	15:06:0020102:164	003001000000 Земли сельскохозяйственного назначения	Под существующим нежилым зданием (ферма)	1	01:070	4 466	62,25	278 008,50
812	Северная Осетия - Алания респ, р-н Ардонский, с Коста, ул Калоева. 121	Ардонский	15:06:0020102:165	003001000000 Земли сельскохозяйственного назначения	Под существующим нежилым зданием (ферма)	1	01:070	5 853	62,25	364 349,25
813	Северная Осетия - Алания респ, р-н Ардонский, с Коста, ул Калоева. 121	Ардонский	15:06:0020102:166	003001000000 Земли сельскохозяйственного назначения	Под существующим нежилым зданием (ферма)	1	01:070	5 489	62,25	341 690,25
814	Северная Осетия - Алания респ, р-н Ардонский, с Коста, ул Калоева, 121	Ардонский	15:06:0020102:167	003001000000 Земли сельскохозяйственного назначения	Под существующим нежилым зданием (ферма)	1	01:070	2 571	62,25	160 044,75
815	Северная Осетия - Алания респ, р-н Ардонский, с. Коста, ул. Калоева. 120-в	Ардонский	15:06:0020102:168	003001000000 Земли сельскохозяйственного назначения	Под существующим нежилым зданием (ферма)	1	01:070	9 461	62,25	588 947,25
816	Северная Осетия - Алания респ, р-н Ардонский, с Мичурино, на землях колхоза им. Мичурино	Ардонский	15:06:0020102:169	003001000000 Земли сельскохозяйственного назначения	Для производства сельскохозяйственной продукции	1	01:010	328 963	8,39	2 759 999,57
817	Респ. Северная Осетия - Алания, р-н Ардонский, с Мичурино, р-н прудов к-за им Мичурина	Ардонский	15:06:0020102:17	003001000000 Земли сельскохозяйственного назначения	Для сельскохозяйственного производства	1	01:010	200 000	8,39	1 678 000,00
818	Северная Осетия - Алания респ, р-н Ардонский, с. Мичурино, на землях колхоза им. Мичурина	Ардонский	15:06:0020102:170	003001000000 Земли сельскохозяйственного назначения	Растениеводство	1	01:010	100 000	8,39	839 000,00
819	Северная Осетия - Алания респ, р-н Ардонский, с Коста, колхоз им.К Маркса	Ардонский	15:06:0020102:172	003001000000 Земли сельскохозяйственного назначения	Садоводство, осуществление хозяйственной деятельности, в том числе на сельскохозяйственных угодьях, связанной с выращиванием многолетних плодовых и ягодных культур, виноградо, и иных многолетних культур	1	01:050	162 307	27,72	4 499 150,04
820	Северная Осетия - Алания респ, р-н Ардонский, с Коста, колхоз им.К Маркса	Ардонский	15:06:0020102:173	003001000000 Земли сельскохозяйственного назначения	Для сельскохозяйственного производства	1	01:010	70 266	8,39	589 531,74
821	Северная Осетия - Алания респ, р-н Ардонский. колхоз им.К.Маркса, с.Коста (урочище Цмити)	Ардонский	15:06:0020102:174	003001000000 Земли сельскохозяйственного назначения	Для сельскохозяйственного производства	1	01:010	1 678 008	8,39	14 078 487,12
822	Российская Федерация, Республика Северная Осетия-Алания, Ардонский муниципальный район, Ардонское городское поселение, квартал 0020102, участок 3	Ардонский	15:06:0020102:175	003002000000 Земли населенных пунктов	Хранение и переработка сельскохозяйственной продукции	1	01:150	3 258	184,79	602 045,82
823	Северная Осетия - Алания респ, р-н Ардонский, 2100 м северное с. Мичурино	Ардонский	15:06:0020102:178	003001000000 Земли сельскохозяйственного назначения	Растениеводство	1	01:010	108 512	8,39	910 415,68
824	Респ. Северная Осетия-Алания, р-н Ардонский. с. Мичурино. (из земель бывшего колхоза им. Мичурина)	Ардонский	15:06:0020102:179	003001000000 Земли сельскохозяйственного назначения	Растениеводство	1	01:010	100 000	8,39	839 000,00
825	Респ. Северная Осетия - Алания, р-н Ардонский. г. Ардон	Ардонский	15:06:0020102:180	003001000000 Земли сельскохозяйственного назначения	Для сельскохозяйственного производства	1	01:010	148 556	8,39	1 246 384,84
826	Респ. Северная Осетия - Алания, р-н Ардонский. г. Ардон	Ардонский	15:06:0020102:181	003001000000 Земли сельскохозяйственного назначения	Для сельскохозяйственного производства	1	01:010	518 841	8,39	4 353 075,99
827	Респ. Северная Осетия-Алания, р-н Ардонский. северное с. Цмити	Ардонский	15:06:0020102:182	003001000000 Земли сельскохозяйственного назначения	Пчеловодство	1	01:120	50 000	5,33	266 500,00
828	РСО-Алания, Ардонский район, северо-западнее с Мичурино	Ардонский	15:06:0020102:185	003001000000 Земли сельскохозяйственного назначения	Растениеводство	1	01:010	19 000	8,39	159 410,00
829	Республика Северная Осетия-Алания, р-н Ардонский. северо-западнее с.Коста	Ардонский	15:06:0020102:186	003001000000 Земли сельскохозяйственного назначения	Рыбоводство	1	01:130	101 342	7,68	778 306,56
830	Республика Северная Осетия-Алания, р-н Ардонский	Ардонский	15:06:0020102:194	003001000000 Земли сельскохозяйственного назначения	Рыбоводство	1	01:130	240 994	7,68	1 850 833,92
831	Респ. Северная Осетия - Алания, р-н Ардонский	Ардонский	15:06:0020102:195	003001000000 Земли сельскохозяйственного назначения	Для рыбоводства	1	01:130	107 450	7,68	825 216,00
832	Республика Северная Осетия-Алания, р-н Ардонский	Ардонский	15:06:0020102:196	003001000000 Земли сельскохозяйственного назначения	Для производства сельскохозяйственной продукции	1	01:010	305 783	8,39	2 565 519,37
833	Республика Северная Осетия-Алания, р-н Ардонский. 1700 м северное с.Мичурино	Ардонский	15:06:0020102:198	003001000000 Земли сельскохозяйственного назначения	Для производства сельскохозяйственной продукции	1	01:010	100 002	8,39	839 016,78
834	Респ. Северная Осетия - Алания, р-н Ардонский. г. Ардон, территория к-за им. Ленина	Ардонский	15:06:0020102:20	003001000000 Земли сельскохозяйственного назначения	База противоградовой службы	6	03:093	52 041	456,40	23 751 512,40
835	Респ. Северная Осетия - Алания, р-н Ардонский, 3 км северное с. Мичурино	Ардонский	15:06:0020102:204	003001000000 Земли сельскохозяйственного назначения	Для сельскохозяйственного производства	1	01:010	121 925	8,39	1 022 950,75
836	Республика Северная Осетия-Алания, р-н Ардонский, западнее с Кирово	Ардонский	15:06:0020102:206	003001000000 Земли сельскохозяйственного назначения	Под пастбище	1	01:081	341 972	6,09	2 082 609,48
837	Респ. Северная Осетия - Алания, р-н Ардонский, с Мичурино	Ардонский	15:06:0020102:22	003001000000 Земли сельскохозяйственного назначения	Рыбоводство	1	01:130	142 180	7,68	1 091 942,40

№ п/п	Местоположение ЗУ	Район	Кадастровый номер ЗУ	Категория земель	Разрешенное использование по документу	Код вида разрешенного использования (в соответствии с классификатором видов разрешенного использования земельных участков)	Вид использования объектов недвижимости	Площадь	УПКС	КС
838	Северная Осетия-Алания респ, Ардонский р-н, на западе от с. Кирово	Ардонский	15:06:0020102:221	003001000000 Земли сельскохозяйственного назначения	Под пастбища	1	01:0:01	284 892	6,09	1 734 992,28
839	Северная Осетия-Алания респ. Ардонский р-н, севернее с. Кирово	Ардонский	15:06:0020102:222	003001000000 Земли сельскохозяйственного назначения	Пастбища	1	01:0:01	872 600	6,09	5 314 134,00
840	Северная Осетия-Алания респ. Ардонский р-н, северная окраина с. Кирово	Ардонский	15:06:0020102:224	003001000000 Земли сельскохозяйственного назначения	Садоводство	1	01:0:50	26 454	27,72	733 304,88
841	Республика Северная Осетия-Алания, р-н Ардонский, 700 м севернее с. Кирово	Ардонский	15:06:0020102:225	003001000000 Земли сельскохозяйственного назначения	Под существующими нежилыми строениями: склады	1	01:1:50	33 962	62,25	2 114 134,50
842	Респ. Северная Осетия - Алания, р-н Ардонский	Ардонский	15:06:0020102:23	003003000000 Земли промышленности, энергетики, транспорта, связи, радиовещания, телевидения, информатики, земли для обеспечения космической деятельности, земли обороны, безопасности и земли иного специального назначения	Автодорога	6	07:0:20	13 700	30,16	413 192,00
843	Республика Северная Осетия-Алания, р-н Ардонский, 1800 м. севернее с. Мичурино	Ардонский	15:06:0020102:231	003001000000 Земли сельскохозяйственного назначения	Растениеводство	1	01:0:10	191 735	8,39	1 608 656,65
844	Респ. Северная Осетия - Алания, р-н Ардонский	Ардонский	15:06:0020102:24	003003000000 Земли промышленности, энергетики, транспорта, связи, радиовещания, телевидения, информатики, земли для обеспечения космической деятельности, земли обороны, безопасности и земли иного специального назначения	Автодорога "Ардон-Цмити"	6	07:0:20	159 104	30,16	4 798 576,64
845	Российская Федерация, Республика Северная Осетия-Алания, Ардонский р-н, 3,5 км восточнее г. Ардон	Ардонский	15:06:0020102:243	003001000000 Земли сельскохозяйственного назначения	рыбоводство	1	01:1:30	32 289	7,68	247 979,52
846	Республика Северная Осетия-Алания, р-н Ардонский, 3,5 км восточнее г. Ардон	Ардонский	15:06:0020102:244	003001000000 Земли сельскохозяйственного назначения	Овощеводство	1	01:0:30	99 581	8,39	835 484,59
847	Республика Северная Осетия-Алания, р-н Ардонский, 3,5 км севернее с. Мичурино	Ардонский	15:06:0020102:246	003001000000 Земли сельскохозяйственного назначения	Рыбоводство	1	01:1:30	50 175	7,68	385 344,00
848	Республика Северная Осетия-Алания, р-н Ардонский, бывшее землепользование колхоза им. К.Хетагурова	Ардонский	15:06:0020102:247	003001000000 Земли сельскохозяйственного назначения	Садоводство	1	01:0:50	30 408	27,72	842 909,76
849	Республика Северная Осетия-Алания, р-н Ардонский, бывшее землепользование колхоза им. К.Хетагурова	Ардонский	15:06:0020102:248	003001000000 Земли сельскохозяйственного назначения	Садоводство	1	01:0:50	80 385	27,72	2 228 272,20
850	Республика Северная Осетия-Алания, р-н Ардонский, с Мичурино, ул Ленина, д б/н	Ардонский	15:06:0020102:249	003002000000 Земли населенных пунктов	Торговые комплексы	4	04:0:40	500	462,35	231 175,00
851	Республика Северная Осетия-Алания, р-н Ардонский	Ардонский	15:06:0020102:253	003001000000 Земли сельскохозяйственного назначения	Для производства сельскохозяйственной продукции	1	01:0:10	823 667	8,39	6 910 566,13
852	Республика Северная Осетия-Алания, р-н Ардонский	Ардонский	15:06:0020102:254	003001000000 Земли сельскохозяйственного назначения	Для производства сельскохозяйственной продукции	1	01:0:10	999 993	8,39	8 389 941,27
853	Республика Северная Осетия-Алания, р-н Ардонский	Ардонский	15:06:0020102:259	003001000000 Земли сельскохозяйственного назначения	Растениеводство	1	01:0:10	374 199	8,39	3 139 529,61
854	Республика Северная Осетия-Алания, р-н Ардонский	Ардонский	15:06:0020102:261	003001000000 Земли сельскохозяйственного назначения	Для сельскохозяйственного производства	1	01:0:10	471 850	8,39	3 958 821,50
855	Республика Северная Осетия-Алания, р-н Ардонский, из земель с. Мичурино	Ардонский	15:06:0020102:263	003001000000 Земли сельскохозяйственного назначения	Животноводство	1	01:0:70	28 970	73,80	2 137 986,00
856	Республика Северная Осетия-Алания, р-н Ардонский	Ардонский	15:06:0020102:266	003001000000 Земли сельскохозяйственного назначения	Растениеводство	1	01:0:10	546 626	8,39	4 586 192,14
857	Республика Северная Осетия-Алания, р-н Ардонский	Ардонский	15:06:0020102:267	003001000000 Земли сельскохозяйственного назначения	Для сельскохозяйственного производства	1	01:0:10	400 012	8,39	3 356 100,68
858	Республика Северная Осетия-Алания, р-н Ардонский, из земель с. Мичурино	Ардонский	15:06:0020102:268	003001000000 Земли сельскохозяйственного назначения	животноводство	1	01:0:70	72 315	73,80	5 336 847,00
859	Республика Северная Осетия-Алания, р-н Ардонский, из земель с. Мичурино	Ардонский	15:06:0020102:269	003001000000 Земли сельскохозяйственного назначения	Животноводство	1	01:0:81	50 125	6,09	305 261,25
860	Республика Северная Осетия-Алания, р-н Ардонский	Ардонский	15:06:0020102:270	003001000000 Земли сельскохозяйственного назначения	Рыбоводство	1	01:1:30	37 386	7,68	287 124,48
861	Республика Северная Осетия-Алания, р-н Ардонский	Ардонский	15:06:0020102:271	003001000000 Земли сельскохозяйственного назначения	Для сельскохозяйственного производства	1	01:0:10	6 190 775	8,39	51 940 602,25
862	Республика Северная Осетия-Алания, р-н Ардонский	Ардонский	15:06:0020102:272	003001000000 Земли сельскохозяйственного назначения	Для производства сельскохозяйственной продукции	1	01:0:10	6 070 886	8,39	50 934 733,54
863	Российская Федерация, Республика Северная Осетия-Алания, Ардонский район	Ардонский	15:06:0020102:275	003001000000 Земли сельскохозяйственного назначения	Для производства сельскохозяйственной продукции	1	01:0:10	916 417	8,39	7 688 738,63
864	Российская Федерация, Республика Северная Осетия-Алания, Ардонский р-н	Ардонский	15:06:0020102:276	003001000000 Земли сельскохозяйственного назначения	Для производства сельскохозяйственной продукции	1	01:0:10	423 672	8,39	3 554 608,08
865	Республика Северная Осетия-Алания, р-н Ардонский, г Ардон	Ардонский	15:06:0020102:277	003001000000 Земли сельскохозяйственного назначения	Для производства сельскохозяйственной продукции	1	01:0:10	304 226	8,39	2 552 456,14
866	Республика Северная Осетия-Алания, р-н Ардонский, г Ардон	Ардонский	15:06:0020102:279	003001000000 Земли сельскохозяйственного назначения	Растениеводство	1	01:0:10	149 997	8,39	1 258 474,83
867	Республика Северная Осетия-Алания, р-н Ардонский	Ардонский	15:06:0020102:280	003001000000 Земли сельскохозяйственного назначения	Для сельскохозяйственного производства	1	01:0:10	1 003 833	8,39	8 422 158,87
868	Республика Северная Осетия-Алания, р-н Ардонский	Ардонский	15:06:0020102:281	003001000000 Земли сельскохозяйственного назначения	Растениеводство	1	01:0:10	772 714	8,39	6 483 070,46
869	Республика Северная Осетия-Алания, р-н Ардонский	Ардонский	15:06:0020102:282	003001000000 Земли сельскохозяйственного назначения	Животноводство	1	01:0:70	5 350	73,80	394 830,00

№ п/п	Местоположение ЗУ	Район	Кадастровый номер ЗУ	Категория земель	Разрешенное использование по документу	Код вида разрешенного использования (в соответствии с классификатором видов разрешенного использования земельных участков)	Вид использования объектов недвижимости	Площадь	УПКС	КС
870	Республика Северная Осетия-Алания, р-н Ардонский, г. Ардон	Ардонский	15:06:0020102:283	003001000000 Земли сельскохозяйственного назначения	Животноводства (осуществление хозяйственной деятельности, связанной с производством продукции животноводства, в том числе сенокошение, выпас сельскохозяйственных животных, разведение племенных животных, производство и использование племенной продукции (материала), размещение зданий, сооружений, используемых для содержания и разведения сельскохозяйственных животных, производства, хранения и первичной переработки сельскохозяйственной продукции	1	01:081	2 196	6,09	13 373,64
871	Республика Северная Осетия-Алания, р-н Ардонский, г. Ардон	Ардонский	15:06:0020102:284	003001000000 Земли сельскохозяйственного назначения	Для производства сельскохозяйственной продукции	1	01:010	514 946	8,39	4 320 396,94
872	Республика Северная Осетия-Алания, р-н Ардонский, западнее с. Кирово	Ардонский	15:06:0020102:285	003001000000 Земли сельскохозяйственного назначения	для рыбоводства	1	01:130	44 235	7,68	339 724,80
873	Республика Северная Осетия-Алания, р-н Ардонский	Ардонский	15:06:0020102:286	003001000000 Земли сельскохозяйственного назначения	Рыбоводство	1	01:130	50 000	7,68	384 000,00
874	Республика Северная Осетия-Алания, Ардонский район	Ардонский	15:06:0020102:287	003001000000 Земли сельскохозяйственного назначения	Для сельскохозяйственного производства	1	01:010	661 428	8,39	5 549 380,92
875	Республика Северная Осетия-Алания, р-н Ардонский, с. Мичурино, район прудов	Ардонский	15:06:0020102:288	003001000000 Земли сельскохозяйственного назначения	Растениеводство	1	01:010	31 256	8,39	262 237,84
876	Республика Северная Осетия-Алания, р-н Ардонский, с Кирово, в северной части колхозаны. К. Хетагурова	Ардонский	15:06:0020102:289	003001000000 Земли сельскохозяйственного назначения	Растениеводство	1	01:010	100 000	8,39	839 000,00
877	Республика Северная Осетия-Алания, р-н Ардонский	Ардонский	15:06:0020102:290	003001000000 Земли сельскохозяйственного назначения	Животноводство	1	01:070	28 196	62,25	1 755 201,00
878	Республика Северная Осетия-Алания, р-н Ардонский, 1,8 км восточнее г. Ардон	Ардонский	15:06:0020102:294	003001000000 Земли сельскохозяйственного назначения	Рыбоводство	1	01:130	20 000	7,68	153 600,00
879	Российская Федерация, Республика Северная Осетия-Алания, Ардонский муниципальный район, квартал 0020102, участок 2.	Ардонский	15:06:0020102:295	003001000000 Земли сельскохозяйственного назначения	Рыбоводство	1	01:130	22 650	7,68	173 952,00
880	Российская Федерация, Республика Северная Осетия-Алания, р-н Ардонский, 1300 м. северное с. Мичурино	Ардонский	15:06:0020102:296	003001000000 Земли сельскохозяйственного назначения	Рыбоводство (осуществление хозяйственной деятельности, связанной с разведением и (или) содержанием, выращиванием объектов рыбоводства (аквакультуры), размещение зданий, сооружений, оборудования, необходимых для осуществления рыбоводства (аквакультуры)	1	01:130	18 115	7,68	139 123,20
881	Респ. Северная Осетия - Алания, р-н Ардонский	Ардонский	15:06:0020102:4	003001000000 Земли сельскохозяйственного назначения	Для сельскохозяйственного производства	1	01:010	299 996	8,39	2 516 966,44
882	РСО-Алания, Ардонский район, из земель с. Мичурино	Ардонский	15:06:0020102:408	003001000000 Земли сельскохозяйственного назначения	садоводство (осуществление хозяйственной деятельности, в том числе на сельскохозяйственных угодьях, связанной с выращиванием многолетних плодовых и ягодных культур, виноградников и иных многолетних культур	1	01:050	100 138	27,72	2 775 825,36
883	Республика Северная Осетия-Алания, Ардонский р-н	Ардонский	15:06:0020102:411	003001000000 Земли сельскохозяйственного назначения	Сельскохозяйственное использование, Рыбоводство. Осуществление хозяйственной деятельность, связанной с разведением и (или) содержанием, выращиванием объектов рыбоводства (аквакультуры), размещение зданий, сооружений, оборудования, необходимых для осуществления рыбоводства (аквакультуры)	1	01:130	21 927	7,68	168 399,36
884	Республика Северная Осетия - Алания, Ардонский р-н. Бывшее землепользование кол-на им. К. Хетагурова	Ардонский	15:06:0020102:413	003001000000 Земли сельскохозяйственного назначения	Для ведения крестьянского (фермерского) хозяйства	1	01:010	151 164	8,39	1 268 265,96
885	Республика Северная Осетия - Алания, Ардонский р-н. Бывшее землепользование кол-на им. К. Хетагурова	Ардонский	15:06:0020102:414	003001000000 Земли сельскохозяйственного назначения	Для ведения крестьянского (фермерского) хозяйства	1	01:010	246 700	8,39	2 069 813,00
886	Респ. Северная Осетия - Алания, р-н. Ардонский, нп. северное с. Цмити	Ардонский	15:06:0020102:415	003002000000 Земли населенных пунктов	для ведения личного подсобного хозяйства на полевых участках	1	01:160	1 192	8,39	10 000,88
887	Республика Северная Осетия-Алания, Ардонский р-н	Ардонский	15:06:0020102:416	003001000000 Земли сельскохозяйственного назначения	Растениеводство	1	01:010	74 032	8,39	621 128,48
888	Республика Северная Осетия - Алания, р-н. Ардонский, западнее с. Кирово	Ардонский	15:06:0020102:417	003003000000 Земли промышленности, энергетики, транспорта, связи, радиовещания, телевидения, информатики, земли для обеспечения космической деятельности, земли обороны, безопасности и земли иного специального назначения	Гидротехнические сооружение	6	11:030	12 256	153,74	1 884 237,44
889	Республика Северная Осетия — Алания, р-н Ардонский	Ардонский	15:06:0020102:418	003003000000 Земли промышленности, энергетики, транспорта, связи, радиовещания, телевидения, информатики, земли для обеспечения космической деятельности, земли обороны, безопасности и земли иного специального назначения	Гидротехнические сооружения	6	11:030	86 302	153,74	13 268 069,48

№ п/п	Местоположение ЗУ	Район	Кадастровый номер ЗУ	Категория земель	Разрешенное использование по документу	Код вида разрешенного использования (в соответствии с классификатором видов разрешенного использования земельных участков)	Вид использования объектов недвижимости	Площадь	УПКС	КС
890	Республика Северная Осетия-Алания, Ардонский р-н	Ардонский	15:06:0020102:419	003003000000 Земли промышленности, энергетики, транспорта, связи, радиовещания, телевидения, информатики, земли для обеспечения космической деятельности, земли обороны, безопасности и земли иного специального назначения	Гидротехнические сооружения	6	11:030	20 167	153,74	3 100 474,58
891	Республика Северная Осетия-Алания, р-н Ардонский	Ардонский	15:06:0020102:420	003001000000 Земли сельскохозяйственного назначения	животноводство (осуществление хозяйственной деятельности, связанной с производством продукции животноводства, в том числе сенокошение, выпас сельскохозяйственных животных, разведение племенных животных, производство и использование племенной продукции (материала), размещение зданий, сооружений, используемых для содержания и разведения сельскохозяйственных животных, производства хранения и первичной переработки сельскохозяйственной продукции	1	01:070	95 376	184,79	17 624 531,04
892	Респ. Северная Осетия - Алания, Ардонский р-н., на западе от с. Кирово	Ардонский	15.06:0020102.421	003003000000 Земли промышленности, энергетики, транспорта, связи, радиовещания, телевидения, информатики, земли для обеспечения космической деятельности, земли обороны, безопасности и земли иного специального назначения	Гидротехнические сооружения	6	11:030	17 641	153,74	2 712 127,34
893	Респ Северная Осетия - Алания, Ардонский р-н	Ардонский	15:06:0020102:422	003001000000 Земли сельскохозяйственного назначения	Рыбоводство	1	01:130	33 779	7,68	259 422,72
894	Респ. Северная Осетия - Алания, Ардонский р-н., северная окраина с. Коста	Ардонский	15.06:0020102.423	003001000000 Земли сельскохозяйственного назначения	Пастбища	1	01:081	21 822	6,09	132 895,98
895	Респ Северная Осетия - Алания, Ардонский р-н. с. Коста, северная окраина с. Коста	Ардонский	15.06:0020102.424	003001000000 Земли сельскохозяйственного назначения	Пастбища	1	01:081	1 728 711	6,09	10 527 849,99
896	Республика Северная Осетия — Алания, р-н Ардонский, с. Мичурино	Ардонский	15:06:0020102:425	003003000000 Земли промышленности, энергетики, транспорта, связи, радиовещания, телевидения, информатики, земли для обеспечения космической деятельности, земли обороны, безопасности и земли иного специального назначения	Для размещения автомобильной дороги	6	07:020	90 010	30,16	2 714 701,60
897	Респ. Северная Осетия - Алания, р-н. Ардонский, нп Мичурино	Ардонский	15.06:0020102.426	003003000000 Земли промышленности, энергетики, транспорта, связи, радиовещания, телевидения, информатики, земли для обеспечения космической деятельности, земли обороны, безопасности и земли иного специального назначения	Размещение автомобильных дорог	6	07:020	212	30,16	6 393,92
898	Респ. Северная Осетия - Алания, р-н. Ардонский	Ардонский	15:06:0020102:427	003003000000 Земли промышленности, энергетики, транспорта, связи, радиовещания, телевидения, информатики, земли для обеспечения космической деятельности, земли обороны, безопасности и земли иного специального назначения	Размещение автомобильных дорог	6	07:020	6 714	30,16	202 494,24
899	Респ Северная Осетия - Алания, Ардонский р-н	Ардонский	15.06:0020102.428	003003000000 Земли промышленности, энергетики, транспорта, связи, радиовещания, телевидения, информатики, земли для обеспечения космической деятельности, земли обороны, безопасности и земли иного специального назначения	Для размещения автомобильной дороги	6	07:020	7 849	30,16	236 725,84
900	Республика Северная Осетия-Алания, Ардонский район	Ардонский	15:06:0020102:429	003001000000 Земли сельскохозяйственного назначения	«Сельскохозяйственное использование», «Обеспечение сельскохозяйственного производства» (размещение машинно-транспортных и ремонтных станций, ангаров и гаражей для сельскохозяйственной техники, амбаров, водонапорных башен, трансформаторных станций и иного технического оборудования, используемого для ведения сельского хозяйства)	1	01:180	2 214	62,25	137 821,50
901	Республика Северная Осетия — Алания, р-н Ардонский	Ардонский	15:06:0020102:430	003003000000 Земли промышленности, энергетики, транспорта, связи, радиовещания, телевидения, информатики, земли для обеспечения космической деятельности, земли обороны, безопасности и земли иного специального назначения	Размещение автомобильных дорог (Размещение автомобильных дорог за пределами населенных пунктов и технически связанных с ними сооружений, придорожных стоянок (парковок) транспортных средств границах городских улиц и дорог, за исключением предусмотренных видами разрешенного использования с кодами 2.7.1, 4.9, 7.2.3, а также некапитальных сооружений, предназначенных для охраны транспортных средств.	6	07:020	3 368	30,16	101 578,88

№ п/п	Местоположение ЗУ	Район	Кадастровый номер ЗУ	Категория земель	Разрешенное использование по документу	Код(ы) разрешенного использования (в соответствии с классификатором видов разрешенного использования земельных участков)	Вид использования объектом недвижимости	Площадь	УПКС	КС
902	Респ Северная Осетия - Алания, Ардонский р-н	Ардонский	15:06:0020102:431	003003000000 Земли промышленности, энергетики, транспорта, связи, радиовещания, телевидения, информатики, земли для обеспечения космической деятельности, земли обороны, безопасности и земли иного специального назначения	Размещение автомобильных дорог (Размещение автомобильных дорог за пределами населенных пунктов и технически связанных с ними сооружений, придорожных стоянок (парковок) транспортных средств границах городских улиц и дорог, за исключением предусмотренных видами разрешенного использования с кодами 2.7.1, 4.9, 7.2.3, а также некапитальных сооружений, предназначенных для охраны транспортных средств	6	07:020	7 652	30.16	230 784.32
903	Республика Северная Осетия - Алания, Ардонский р-н, с. Мичурино, к востоку от спиртзавода "Мичуринский"	Ардонский	15:06:0020102:432	003003000000 Земли промышленности, энергетики, транспорта, связи, радиовещания, телевидения, информатики, земли для обеспечения космической деятельности, земли обороны, безопасности и земли иного специального назначения	Размещение автомобильных дорог	6	07:020	9 445	30.16	284 861.20
904	Республика Северная Осетия - Алания, район Ардонский, 2,2 км северо-западнее с Мичурино	Ардонский	15:06:0020102:433	003003000000 Земли промышленности, энергетики, транспорта, связи, радиовещания, телевидения, информатики, земли для обеспечения космической деятельности, земли обороны, безопасности и земли иного специального назначения	Размещение автомобильных дорог	6	07:020	15 915	30.16	479 996.40
905	Республика Северная Осетия - Алания, Ардонский район, 600-м севернее с. Мичурино	Ардонский	15:06:0020102:434	003003000000 Земли промышленности, энергетики, транспорта, связи, радиовещания, телевидения, информатики, земли для обеспечения космической деятельности, земли обороны, безопасности и земли иного специального назначения	Размещение автомобильных дорог	6	07:020	5 836	30.16	176 013.76
906	РСО-Алания, Ардонский район	Ардонский	15:06:0020102:435	003001000000 Земли сельскохозяйственного назначения	Растениеводство (осуществление хозяйственной деятельности, связанной с выращиванием сельскохозяйственных культур)	1	01:010	28 000	8.39	234 920.00
907	Республика Северная Осетия-Алания, Ардонский р-н, 3 км севернее с. Мичурино	Ардонский	15:06:0020102:436	003001000000 Земли сельскохозяйственного назначения	Для сельскохозяйственного производства	1	01:010	13 078	8.39	109 724.42
908	Республика Северная Осетия-Алания, Ардонский р-н, 3 км севернее с. Мичурино	Ардонский	15:06:0020102:437	003001000000 Земли сельскохозяйственного назначения	Для сельскохозяйственного производства	1	01:010	25 226	8.39	211 646.14
909	Республика Северная Осетия-Алания, Ардонский р-н, 3 км севернее с. Мичурино	Ардонский	15:06:0020102:438	003001000000 Земли сельскохозяйственного назначения	Для сельскохозяйственного производства	1	01:010	82 669	8.39	693 592.91
910	Республика Северная Осетия - Алания, Ардонский район, с Коста, северная окраина с Коста	Ардонский	15:06:0020102:439	003001000000 Земли сельскохозяйственного назначения	Пастбища	1	01:081	65 763	6.09	400 496.67
911	Респ Северная Осетия - Алания, Ардонский р-н	Ардонский	15:06:0020102:440	003001000000 Земли сельскохозяйственного назначения	Растениеводство	1	01:010	99 995	8.39	838 958.05
912	Республика Северная Осетия - Алания, Ардонский район, с Кирово	Ардонский	15:06:0020102:456	003001000000 Земли сельскохозяйственного назначения	для сельскохозяйственного производства	1	01:010	32 681	8.39	274 193.59
913	Российская Федерация, Республика Северная Осетия-Алания, Ардонский р-н	Ардонский	15:06:0020102:458	003001000000 Земли сельскохозяйственного назначения	Для производства сельскохозяйственной продукции	1	01:010	18 034	8.39	151 305.26
914	Республика Северная Осетия - Алания, р-н Ардонский, Бывшее землепользование к-за им. К. Хетагурова	Ардонский	15:06:0020102:459	003001000000 Земли сельскохозяйственного назначения	Для сельскохозяйственного производства	1	01:010	502 379	8.39	4 214 959.81
915	Республика Северная Осетия - Алания, р-н Ардонский, Бывшее землепользование к-за им. К. Хетагурова	Ардонский	15:06:0020102:460	003001000000 Земли сельскохозяйственного назначения	Для сельскохозяйственного производства	1	01:010	300 066	8.39	2 517 553.74
916	Российская Федерация, Республика Северная Осетия-Алания, Ардонский район	Ардонский	15:06:0020102:461	003001000000 Земли сельскохозяйственного назначения	Для сельскохозяйственного производства	1	01:010	104 238	8.39	874 556.82
917	Республика Северная Осетия - Алания, Ардонский район	Ардонский	15:06:0020102:462	003001000000 Земли сельскохозяйственного назначения	Растениеводство	1	01:010	278 913	8.39	2 340 080.07
918	Российская Федерация, Республика Северная Осетия-Алания, Ардонский р-н	Ардонский	15:06:0020102:463	003001000000 Земли сельскохозяйственного назначения	Растениеводство	1	01:010	328 055	8.39	2 752 381.45
919	Республика Северная Осетия-Алания, Ардонский район	Ардонский	15:06:0020102:466	003001000000 Земли сельскохозяйственного назначения	растениеводство» (Осуществление хозяйственной деятельности, связанной с выращиванием сельскохозяйственных культур)	1	01:010	79 562	8.39	667 525.18
920	Республика Северная Осетия-Алания, Ардонский р-н	Ардонский	15:06:0020102:467	003003000000 Земли промышленности, энергетики, транспорта, связи, радиовещания, телевидения, информатики, земли для обеспечения космической деятельности, земли обороны, безопасности и земли иного специального назначения	Предоставление коммунальных услуг	6	03:012	1	182.27	182.27
921	Республика Северная Осетия - Алания, Ардонский р-н	Ардонский	15:06:0020102:468	003003000000 Земли промышленности, энергетики, транспорта, связи, радиовещания, телевидения, информатики, земли для обеспечения космической деятельности, земли обороны, безопасности и земли иного специального назначения	Предоставление коммунальных услуг	6	03:012	2 293	182.27	417 945.11
922	Российская Федерация, Республика Северная Осетия-Алания, Ардонский район	Ардонский	15:06:0020102:469	003001000000 Земли сельскохозяйственного назначения	Рыбоводство	1	01:130	6 423	7.68	49 328.64

№ п/п	Местоположение ЗУ	Район	Кадастровый номер ЗУ	Категория земель	Разрешенное использование по документу	Код вида разрешенного использования (в соответствии с классификатором видов разрешенного использования земельных участков)	Вид использования объектов недвижимости	Площадь	УПКС	КС
923	Республика Северная Осетия-Алания, Ардонский район	Ардонский	15:06:0020102:470	003001000000 Земли сельскохозяйственного назначения	рыбоводство (осуществление хозяйственной деятельности, связанной с разведением и (или) содержанием, выращиванием объектов рыбоводства (аквакультуры), размещение зданий, сооружений, оборудования, необходимых для осуществления рыбоводства (аквакультуры))	1	01:130	8 000	7,68	61 440,00
924	Республика Северная Осетия - Алания, Ардонский район	Ардонский	15:06:0020102:472	003001000000 Земли сельскохозяйственного назначения	Для сельскохозяйственного производства	1	01:010	4 040	8,39	33 895,60
925	Республика Северная Осетия - Алания, Ардонский район	Ардонский	15:06:0020102:473	003001000000 Земли сельскохозяйственного назначения	Выпас сельскохозяйственных животных	1	01:081	43 278	6,09	263 563,02
926	Республика Северная Осетия-Алания, р-н Ардонский, г. Ардон	Ардонский	15:06:0020102:477	003001000000 Земли сельскохозяйственного назначения	Для производства сельскохозяйственной продукции	1	01:010	378 443	8,39	3 175 136,77
927	Республика Северная Осетия-Алания, р-н Ардонский, г. Ардон	Ардонский	15:06:0020102:478	003001000000 Земли сельскохозяйственного назначения	Для производства сельскохозяйственной продукции	1	01:010	50 000	8,39	419 500,00
928	Российская Федерация, Республика Северная Осетия-Алания, р-н Ардонский, г. Ардон	Ардонский	15:06:0020102:479	003001000000 Земли сельскохозяйственного назначения	Животноводство	1	01:081	101 402	6,09	617 538,18
929	Респ. Республика Северная Осетия - Алания, Ардонский р-н	Ардонский	15:06:0020102:480	003001000000 Земли сельскохозяйственного назначения	Сельскохозяйственное использование	1	01:010	100 093	8,39	839 780,27
930	Респ. Республика Северная Осетия - Алания, Ардонский р-н.	Ардонский	15:06:0020102:481	003001000000 Земли сельскохозяйственного назначения	Сельскохозяйственное использование	1	01:010	96 600	8,39	810 474,00
931	Российская Федерация, Республика Северная Осетия-Алания, Ардонский муниципальный район	Ардонский	15:06:0020102:482	003001000000 Земли сельскохозяйственного назначения	Для ведения личного подсобного хозяйства на полевых участках	1	01:160	7 171	8,39	60 164,69
932	Российская Федерация, Республика Северная Осетия-Алания, Ардонский район	Ардонский	15:06:0020102:483	003001000000 Земли сельскохозяйственного назначения	Ведение личного подсобного хозяйства на полевых участках	1	01:160	9 898	8,39	83 044,22
933	Респ. Республика Северная Осетия - Алания, Ардонский р-н , с. Мичурино	Ардонский	15:06:0020102:485	003001000000 Земли сельскохозяйственного назначения	Животноводство	1	01:070	12 000	73,80	885 600,00
934	Респ. Республика Северная Осетия - Алания, Ардонский р-н.	Ардонский	15:06:0020102:486	003001000000 Земли сельскохозяйственного назначения	Выпас сельскохозяйственных животных	1	01:081	71 303	6,09	434 235,27
935	Респ. Республика Северная Осетия - Алания, Ардонский р-н.	Ардонский	15:06:0020102:490	003001000000 Земли сельскохозяйственного назначения	Выпас сельскохозяйственных животных	1	01:081	71 186	6,09	433 522,74
936	Российская Федерация, Республика Северная Осетия-Алания, Ардонский район, с. Кирово	Ардонский	15:06:0020102:491	003001000000 Земли сельскохозяйственного назначения	Выпас сельскохозяйственных животных	1	01:081	8 075	6,09	49 176,75
937	Российская Федерация, Республика Северная Осетия-Алания, Ардонский район	Ардонский	15:06:0020102:492	003001000000 Земли сельскохозяйственного назначения	Рыбоводство	1	01:131	95 000	7,68	729 600,00
938	Российская Федерация, Республика Северная Осетия-Алания, Ардонский район	Ардонский	15:06:0020102:493	003001000000 Земли сельскохозяйственного назначения	Выпас сельскохозяйственных животных	1	01:081	9 900	6,09	60 291,00
939	Российская Федерация, Республика Северная Осетия-Алания, Ардонский район	Ардонский	15:06:0020102:494	003001000000 Земли сельскохозяйственного назначения	Рыбоводство	1	01:130	6 904	7,68	53 022,72
940	Российская Федерация, Республика Северная Осетия-Алания, Ардонский р-н, с Мичурино	Ардонский	15:06:0020102:495	003001000000 Земли сельскохозяйственного назначения	Хранение и переработка сельскохозяйственной продукции	1	01:150	286	73,80	21 106,80
941	Респ. Северная Осетия - Алания, р-н Ардонский, Бывшее землепользование кол-за им. К. Хетагурова	Ардонский	15:06:0020102:5	003001000000 Земли сельскохозяйственного назначения	Для ведения крестьянского (фермерского) хозяйства	1	01:010	100 000	8,39	839 000,00
942	Российская Федерация, Республика Северная Осетия-Алания, Ардонский р-н	Ардонский	15:06:0020102:500	003001000000 Земли сельскохозяйственного назначения	Хранение и переработка сельскохозяйственной продукции	1	01:150	19 207	73,80	1 417 476,60
943	Российская Федерация, Республика Северная Осетия-Алания, Ардонский р-н	Ардонский	15:06:0020102:504	003001000000 Земли сельскохозяйственного назначения	Ведение личного подсобного хозяйства на полевых участках (Код 1.16)	1	01:160	9 000	8,39	75 510,00
944	Российская Федерация, Республика Северная Осетия-Алания, Ардонский р-н, 3,5 км восточнее г. Ардон	Ардонский	15:06:0020102:505	003001000000 Земли сельскохозяйственного назначения	рыбоводство	1	01:130	46 281	7,68	355 438,08
945	Российская Федерация, Республика Северная Осетия-Алания, Ардонский р-н	Ардонский	15:06:0020102:506	003001000000 Земли сельскохозяйственного назначения	Овощеводство (Осуществление хозяйственной деятельности на сельскохозяйственных угодьях, связанной с производством картофеля, листовых, плодовых, луковичных и бахчевых сельскохозяйственных культур, в том числе с использованием теплиц) Код ВРИ 1.3	1	01:030	37 634	8,39	315 749,26
946	Респ. Республика Северная Осетия - Алания, Ардонский р-н	Ардонский	15:06:0020102:510	003001000000 Земли сельскохозяйственного назначения	Рыбоводство	1	01:130	8 777	7,68	67 407,36
947	Российская Федерация, Республика Северная Осетия - Алания, Ардонский р-н , 5 км в восточном направлении от 1 км трассы Ардон-Владикавказ и 3 км в северном направлении	Ардонский	15:06:0020102:511	003001000000 Земли сельскохозяйственного назначения	Для эксплуатации нежилых существующих построек (Пруды)	1	01:130	69 197	7,68	531 432,96
948	Российская Федерация, Республика Северная Осетия - Алания, Ардонский р-н. 5 км в восточном направлении от 1 км трассы Ардон-Владикавказ и 3 км в северном направлении	Ардонский	15:06:0020102:512	003001000000 Земли сельскохозяйственного назначения	Для эксплуатации нежилых существующих построек (Пруды)	1	01:130	88 470	7,68	679 449,60
949	Российская Федерация, Республика Северная Осетия - Алания, Ардонский р-н. 5 км в восточном направлении от 1 км трассы Ардон-Владикавказ и 3 км в северном направлении	Ардонский	15:06:0020102:513	003001000000 Земли сельскохозяйственного назначения	Для эксплуатации нежилых существующих построек (Пруды)	1	01:130	12 579	7,68	96 606,72
950	Российская Федерация, Республика Северная Осетия - Алания, Ардонский р-н , 5 км в восточном направлении от 1 км трассы Ардон-Владикавказ и 3 км в северном направлении	Ардонский	15:06:0020102:514	003001000000 Земли сельскохозяйственного назначения	Для эксплуатации нежилых существующих построек (Пруды)	1	01:130	64 060	7,68	491 980,80
951	Республика Северная Осетия - Алания, Ардонский р-н , с. Кирово	Ардонский	15:06:0020102:515	003002000000 Земли населенных пунктов	Автомобильный транспорт	6	07:020	812	30,16	24 489,92
952	Российская Федерация, Республика Северная Осетия - Алания, Ардонский район	Ардонский	15:06:0020102:516	003001000000 Земли сельскохозяйственного назначения	Рыбоводство	1	01:130	8 638	7,68	66 339,84
953	Российская Федерация, Республика Северная Осетия - Алания, Ардонский район	Ардонский	15:06:0020102:520	003001000000 Земли сельскохозяйственного назначения	Рыбоводство	1	01:130	955	7,68	7 334,40
954	Российская Федерация, Республика Северная Осетия-Алания, Ардонский район	Ардонский	15:06:0020102:538	003001000000 Земли сельскохозяйственного назначения	Сельскохозяйственное использование	1	01:010	892 740	8,39	7 490 088,60
955	Российская Федерация, Республика Северная Осетия-Алания, Ардонский район	Ардонский	15:06:0020102:540	003001000000 Земли сельскохозяйственного назначения	Для производства сельскохозяйственной продукции	1	01:180	27 119	184,79	5 011 320,01
956	Республика Северная Осетия - Алания, Ардонский муниципальный район, Ардонское городское поселение, квартал 0020102, участок 4,	Ардонский	15:06:0020102:542	003001000000 Земли сельскохозяйственного назначения	Рыбоводство	1	01:130	13 607	7,68	104 501,76

№ п/п	Местоположение ЗУ	Район	Кадастровый номер ЗУ	Категория земель	Разрешенное использование по документу	Код(ы) разрешенного использования (в соответствии с классификатором видов разрешенного использования земельных участков)	Вид использования объектом недвижимости	Площадь	УПКС	КС
957	Российская Федерация, Республика Северная Осетия-Алания, Ардонский район, Кировское лесничество, Ардонское участковое лесничество, квартала 16 выделы 11ч.29ч,18ч.30ч,27ч,26ч.28ч	Ардонский	15:06:0020102:543	003005000000 Земли лесного фонда	Ведение лесного хозяйства. Ведение сельского хозяйства (пчеловодство)	1	01:120	51 503	5,33	274 510,99
958	Российская Федерация, Республика Северная Осетия-Алания, Ардонский район. западнее г. Ардон	Ардонский	15:06:0020102:555	003001000000 Земли сельскохозяйственного назначения	Рыбоводство	1	01:130	4 648	7,68	35 696,64
959	Российская Федерация, Республика Северная Осетия-Алания, Ардонский район. западнее г. Ардон	Ардонский	15:06:0020102:556	003001000000 Земли сельскохозяйственного назначения	Рыбоводство	1	01:130	18 533	7,68	142 333,44
960	Российская Федерация, Республика Северная Осетия - Алания, Ардонский район. северо-западнее с. Мичурино	Ардонский	15:06:0020102:557	003001000000 Земли сельскохозяйственного назначения	Садоводство	1	01:050	11 044	27,72	306 139,68
961	Российская Федерация, Республика Северная Осетия-Алания, Ардонское городское поселение	Ардонский	15:06:0020102:558	003001000000 Земли сельскохозяйственного назначения	Животноводство	1	01:070	9 376	184,79	1 732 591,04
962	Республика Северная Осетия-Алания, Ардонский р-н. северо-западнее с. Цмити	Ардонский	15:06:0020102:560	003001000000 Земли сельскохозяйственного назначения	"Рыбоводство"	1	01:130	11 660	7,68	89 548,80
963	Российская Федерация, Республика Северная Осетия - Алания. Ардонский район	Ардонский	15:06:0020102:561	003001000000 Земли сельскохозяйственного назначения	Рыбоводство	1	01:130	25 350	7,68	194 688,00
964	Российская Федерация, Республика Северная Осетия - Алания, Ардонский район	Ардонский	15:06:0020102:562	003001000000 Земли сельскохозяйственного назначения	Рыбоводство	1	01:130	142 075	7,68	1 091 136,00
965	Республика Северная Осетия — Алания, р-н Ардонский	Ардонский	15:06:0020102:568	003001000000 Земли сельскохозяйственного назначения	Сельскохозяйственное использование	1	01:010	31 200	8,39	262 523,10
966	Республика Северная Осетия - Алания. Ардонский р-н.	Ардонский	15:06:0020102:569	003001000000 Земли сельскохозяйственного назначения	Сельскохозяйственное использование	1	01:010	28 710	8,39	240 876,90
967	Республика Северная Осетия-Алания, Ардонский р-н. , 0020102,	Ардонский	15:06:0020102:571	003001000000 Земли сельскохозяйственного назначения	Сельскохозяйственное использование	1	01:010	27 907	8,39	234 139,73
968	Российская Федерация, Республика Северная Осетия - Алания, Ардонский район	Ардонский	15:06:0020102:578	003001000000 Земли сельскохозяйственного назначения	Рыбоводство	1	01:130	7 768	7,68	59 642,88
969	Российская Федерация, Республика Северная Осетия - Алания, Ардонский район	Ардонский	15:06:0020102:579	003001000000 Земли сельскохозяйственного назначения	Рыбоводство	1	01:130	6 889	7,68	52 907,52
970	Российская Федерация, Республика Северная Осетия - Алания. Ардонский район	Ардонский	15:06:0020102:580	003001000000 Земли сельскохозяйственного назначения	Рыбоводство	1	01:130	9 222	7,68	70 824,96
971	Российская Федерация, Республика Северная Осетия - Алания. Ардонский район, на земель "Колхоза им. Ленина"	Ардонский	15:06:0020102:581	003001000000 Земли сельскохозяйственного назначения	Растениеводство	1	01:010	23 451	8,39	196 753,89
972	Российская Федерация, Республика Северная Осетия-Алания. Ардонский муниципальный район, Ардонское городское поселение, город Ардон.	Ардонский	15:06:0020102:582	003001000000 Земли сельскохозяйственного назначения	Рыбоводство	1	01:130	7 936	7,68	60 948,48
973	Респ. Северная Осетия - Алания. р-н Ардонский, Бывшее землепользование к-за им. Мичурина	Ардонский	15:06:0020102:6	003001000000 Земли сельскохозяйственного назначения	Для ведения садоводства	1	01:050	124 300	27,72	3 445 596,00
974	Респ. Северная Осетия - Алания, р-н Ардонский. с. Кирово. район МТФ	Ардонский	15:06:0020102:63	003001000000 Земли сельскохозяйственного назначения	Для сельскохозяйственного производства	1	01:010	350 065	8,39	2 937 045,35
975	Респ. Северная Осетия - Алания, р-н Ардонский. Бывшее землепользование к-за им. К. Хетагурова	Ардонский	15:06:0020102:64	003001000000 Земли сельскохозяйственного назначения	Для сельскохозяйственного производства	1	01:010	100 008	8,39	839 067,12
976	Респ. Северная Осетия - Алания. р-н Ардонский, севернее с. Кирово, бывшая МТФ	Ардонский	15:06:0020102:74	003001000000 Земли сельскохозяйственного назначения	Для эксплуатации существующих построек (животноводческая ферма)	1	01:070	233 511	62,25	14 536 059,75
977	Респ. Северная Осетия - Алания, р-н Ардонский. Севернее с. Кирово р-н тракторной бригады	Ардонский	15:06:0020102:76	003003000000 Земли промышленности, энергетики, транспорта, связи, радиовещания, телевидения, информатики, земли для обеспечения космической деятельности, земли обороны, безопасности и земли иного специального назначения	Для эксплуатации малогабаритной нефтеперерабатывающей установки	6	06:050	2 233	467,35	1 043 592,55
978	Республика Северная Осетия-Алания, р-н Ардонский. 430 м в северном направлении от 2,5 км а/д Ардон-Владикавказ	Ардонский	15:06:0020102:78	003001000000 Земли сельскохозяйственного назначения	Для животноводства (свинарник)	1	01:070	31 730	184,79	5 863 386,70
979	Респ. Северная Осетия - Алания. р-н Ардонский, Западнее с. Кирово	Ардонский	15:06:0020102:82	003001000000 Земли сельскохозяйственного назначения	Для сельскохозяйственного производства	1	01:010	34 857	8,39	292 450,23
980	Респ. Северная Осетия - Алания. р-н Ардонский	Ардонский	15:06:0020102:84	003001000000 Земли сельскохозяйственного назначения	Садоводство	1	01:050	199 114	27,72	5 519 440,08
981	Респ. Северная Осетия - Алания, р-н Ардонский. Северная часть колхоза им. К. Хетагурова	Ардонский	15:06:0020102:85	003001000000 Земли сельскохозяйственного назначения	Для выращивания сельскохозяйственных культур	1	01:010	370 368	8,39	3 107 387,52
982	Респ. Северная Осетия - Алания, р-н Ардонский. Бывшее землепользование к-за им. К. Хетагурова	Ардонский	15:06:0020102:9	003001000000 Земли сельскохозяйственного назначения	Для ведения крестьянского (фермерского) хозяйства	1	01:010	400 000	8,39	3 356 000,00
983	Северная Осетия - Алания респ. р-н Ардонский	Ардонский	15:06:0020102:91	003001000000 Земли сельскохозяйственного назначения	Для сельскохозяйственного производства	1	01:010	4 554 778	8,39	38 214 587,42
984	Респ. Северная Осетия - Алания. р-н Ардонский	Ардонский	15:06:0020102:92	003001000000 Земли сельскохозяйственного назначения	Для сельскохозяйственного использования	1	01:010	100 000	8,39	839 000,00
985	Респ. Северная Осетия - Алания, р-н Ардонский	Ардонский	15:06:0020102:93	003001000000 Земли сельскохозяйственного назначения	Для сельскохозяйственного использования (подсобное хозяйство)	1	01:010	30 000	8,39	251 700,00
986	Респ. Северная Осетия - Алания, р-н Ардонский	Ардонский	15:06:0020102:95	003001000000 Земли сельскохозяйственного назначения	Рыбоводство	1	01:130	40 000	7,68	307 200,00
987	Респ. Северная Осетия - Алания. р-н Ардонский, г. Ардон. правый берег р.Ардон 1200 м северо-восточнее а/д Ардон-Влад-з	Ардонский	15:06:0020102:96	003001000000 Земли сельскохозяйственного назначения	Для сельскохозяйственного производства	1	01:180	63 073	184,79	11 655 259,67
988	Респ. Северная Осетия - Алания. р-н Ардонский, с. Мичурино, район СТФ колхоза им. Мичурина	Ардонский	15:06:0020102:97	003001000000 Земли сельскохозяйственного назначения	Для выращивания сельскохозяйственных культур	1	01:010	83 296	8,39	698 853,44
989	Респ. Северная Осетия - Алания, р-н Ардонский. с. Мичурино. район СТФ колхоза им. Мичурина	Ардонский	15:06:0020102:98	003001000000 Земли сельскохозяйственного назначения	Для выращивания сельскохозяйственных культур	1	01:010	92 296	8,39	774 363,44
990	Российская Федерация, Республика Северная Осетия - Алания. Ардонский район, на земель "Колхоза им. Ленина"	Ардонский	15:06:0020102:99	003001000000 Земли сельскохозяйственного назначения	Растениеводство	1	01:010	176 545	8,39	1 481 212,55
991	Российская Федерация, Республика Северная Осетия - Алания, Ардонский муниципальный район, квартал 0020103, участок 5	Ардонский	15:06:0020103:1	003001000000 Земли сельскохозяйственного назначения	Для сельскохозяйственного производства	1	01:010	250 013	12,18	3 045 158,34
992	Северная Осетия - Алания респ. р-н Ардонский, с. Коста. ул. Джиоева. 47 "в"	Ардонский	15:06:0020103:100	003001000000 Земли сельскохозяйственного назначения	Хранение и переработка сельскохозяйственной продукции	1	01:150	4 612	62,25	287 097,00

№ п/п	Местоположение ЗУ	Район	Кадастровый номер ЗУ	Категория земель	Разрешенное использование по документу	Код вида разрешенного использования (в соответствии с классификатором видов разрешенного использования земельных участков)	Вид использования объектов недвижимости	Площадь	УПКС	КС
993	Респ. Северная Осетия - Алания, р-н Ардонский. с. Нарт	Ардонский	15:06:0020103:11	003003000000 Земли промышленности, энергетики, транспорта, связи, радиовещания, телевидения, информатики, земли для обеспечения космической деятельности, земли обороны, безопасности и земли иного специального назначения	Военный городок №1 и автопарк	3	08:022	336 186	104,99	35 296 168,14
994	Республика Северная Осетия-Алания, р-н Ардонский. с. Коста. ул. Джанаева, б/н	Ардонский	15:06:0020103:123	003002000000 Земли населенных пунктов	Для ведения личного подсобного хозяйства	13	02:020	1 102	149,99	165 288,98
995	Республика Северная Осетия-Алания, р-н Ардонский, с Коста. ул Джанаева, 2"в"	Ардонский	15:06:0020103:124	003002000000 Земли населенных пунктов	Для ведения личного подсобного хозяйства	13	02:020	1 500	149,99	224 985,00
996	Республика Северная Осетия-Алания, р-н Ардонский, с Коста, ул. Джанаева. б/н	Ардонский	15:06:0020103:125	003002000000 Земли населенных пунктов	Для ведения личного подсобного хозяйства	13	02:020	1 883	149,99	282 431,17
997	Республика Северная Осетия-Алания, р-н Ардонский. с. Коста. ул. Джанаева, б/н	Ардонский	15:06:0020103:126	003002000000 Земли населенных пунктов	Для ведения личного подсобного хозяйства	13	02:020	2 089	149,99	313 329,11
998	Республика Северная Осетия-Алания, р-н Ардонский. южнее с. Кирово	Ардонский	15:06:0020103:130	003001000000 Земли сельскохозяйственного назначения	Под пастбища	1	01:081	720 166	6,09	4 385 810,94
999	Республика Северная Осетия-Алания, р-н Ардонский, с Кирово, ул Ленина. поз.дом 2	Ардонский	15:06:0020103:131	003001000000 Земли сельскохозяйственного назначения	Для ведения личного подсобного хозяйства	1	01:160	1 500	12,18	18 270,00
1000	Республика Северная Осетия-Алания, р-н Ардонский, автодорога "Владикавказ-Ардон-Лескен2" ПК 27 км + 220, с правой стороны	Ардонский	15:06:0020103:134	003003000000 Земли промышленности, энергетики, транспорта, связи, радиовещания, телевидения, информатики, земли для обеспечения космической деятельности, земли обороны, безопасности и земли иного специального назначения	Для строительства объектов дорожного сервиса	4	04:099	10 000	1 680,92	16 809 200,00
1001	Республика Северная Осетия-Алания, р-н Ардонский. автодорога "Владикавказ-Ардон-Лескен2" ПК 27 км + 450. с правой стороны	Ардонский	15:06:0020103:135	003003000000 Земли промышленности. энергетики. транспорта. связи. радиовещания. телевидения. информатики. земли для обеспечения космической деятельности. земли обороны. безопасности и земли иного специального назначения	Для строительства объектов дорожного сервиса.	4	04:099	7 250	1 680,92	12 186 670,00
1002	Республика Северная Осетия-Алания, р-н Ардонский, 1050 м северное окраины с. Мичурино	Ардонский	15:06:0020103:136	003001000000 Земли сельскохозяйственного назначения	Растениеводство	1	01:010	145 330	12,18	1 770 119,40
1003	Республика Северная Осетия-Алания, р-н Ардонский. слева от а/д по направлению Ардон - Владикавказ	Ардонский	15:06:0020103:137	003003000000 Земли промышленности, энергетики, транспорта, связи, радиовещания, телевидения, информатики, земли для обеспечения космической деятельности, земли обороны, безопасности и земли иного специального назначения	Для размещения складских помещений и объектов торговли	6	06:000	300	747,07	224 121,00
1004	Республика Северная Осетия-Алания, р-н Ардонский, 1300 м северное окраины с. Мичурино	Ардонский	15:06:0020103:138	003001000000 Земли сельскохозяйственного назначения	Растениеводство	1	01:010	135 951	12,18	1 655 883,18
1005	Республика Северная Осетия-Алания, р-н Ардонский, с Кирово	Ардонский	15:06:0020103:139	003001000000 Земли сельскохозяйственного назначения	Растениеводство	1	01:010	273 617	12,18	3 332 655,06
1006	Республика Северная Осетия-Алания, р-н Ардонский. с. Мичурино	Ардонский	15:06:0020103:141	003002000000 Земли населенных пунктов	Животноводство	1	01:070	45 124	73,80	3 330 151,20
1007	Республика Северная Осетия-Алания, р-н Ардонский	Ардонский	15:06:0020103:142	003002000000 Земли населенных пунктов	Животноводство	1	01:070	130 844	73,80	9 656 287,20
1008	Республика Северная Осетия-Алания, р-н Ардонский, северное с Мичурино	Ардонский	15:06:0020103:143	003001000000 Земли сельскохозяйственного назначения	Садоводство	1	01:050	17 953	27,72	497 657,16
1009	Респ. Северная Осетия - Алания. р-н Ардонский, с Коста. ул. Джанаева. 1 е	Ардонский	15:06:0020103:144	003002000000 Земли населенных пунктов	Для ведения личного подсобного хозяйства	13	02:020	1 650	149,99	247 483,50
1010	Респ. Северная Осетия - Алания, р-н Ардонский. с. Коста, ул. Джанаева, 2 г	Ардонский	15:06:0020103:145	003002000000 Земли населенных пунктов	Для ведения личного подсобного хозяйства	13	02:020	1 900	149,99	284 981,00
1011	Респ. Северная Осетия - Алания, р-н Ардонский. с. Коста, ул. Джанаева, б/н	Ардонский	15:06:0020103:146	003002000000 Земли населенных пунктов	Для ведения личного подсобного хозяйства	13	02:020	1 756	149,99	263 382,44
1012	Республика Северная Осетия-Алания, р-н Ардонский, с Кирово	Ардонский	15:06:0020103:147	003001000000 Земли сельскохозяйственного назначения	Для растениеводства	1	01:010	199 938	12,18	2 435 244,84
1013	Республика Северная Осетия-Алания, р-н Ардонский, с Кирово	Ардонский	15:06:0020103:148	003001000000 Земли сельскохозяйственного назначения	Для растениеводства	1	01:010	381 913	12,18	4 651 700,34
1014	Респ. Северная Осетия - Алания, р-н Ардонский. с. Коста, ул. Джанаева, 2 з	Ардонский	15:06:0020103:149	003002000000 Земли населенных пунктов	Для ведения личного подсобного хозяйства	13	02:020	1 500	149,99	224 985,00
1015	Респ Северная Осетия - Алания. Ардонский р-н, с Мичурино, ул Плиева, уч. 15	Ардонский	15:06:0020103:262	003002000000 Земли населенных пунктов	Для индивидуального жилищного строительства	13	02:010	600	177,83	106 698,00
1016	РСО-Алания, Ардонский район, с Мичурино. участок 16	Ардонский	15:06:0020103:263	003002000000 Земли населенных пунктов	Для индивидуального жилищного строительства	13	02:010	600	177,83	106 698,00
1017	РСО-Алания, Ардонский район, с Мичурино. участок 4	Ардонский	15:06:0020103:264	003002000000 Земли населенных пунктов	Для индивидуального жилищного строительства	13	02:010	600	177,83	106 698,00
1018	Респ Северная Осетия - Алания. Ардонский р-н, с. Мичурино. уч. 3	Ардонский	15:06:0020103:265	003002000000 Земли населенных пунктов	Для индивидуального жилищного строительства	13	02:010	600	177,83	106 698,00
1019	Республика Северная Осетия — Алания, Ардонский район. с. Коста колхоз им. К.Маркса	Ардонский	15:06:0020103:266	003001000000 Земли сельскохозяйственного назначения	Животноводство	1	01:070	8 376	62,25	521 406,00
1020	Российская Федерация. Республика Северная Осетия-Алания. Ардонский р-н, с Коста, колхоз им. К.Маркса	Ардонский	15:06:0020103:267	003001000000 Земли сельскохозяйственного назначения	Для сельскохозяйственного производства	1	01:010	289 083	12,18	3 520 056,54
1021	Республика Северная Осетия - Алания, р-н. Ардонский, 2 км. автодороги Мичурино-Кирово	Ардонский	15:06:0020103:268	003001000000 Земли сельскохозяйственного назначения	овощеводство	1	01:030	45 414	12,18	553 142,52
1022	РСО-Алания. Ардонский район. с. Мичурино, участок 5	Ардонский	15:06:0020103:270	003002000000 Земли населенных пунктов	Для индивидуального жилищного строительства	13	02:010	600	177,83	106 698,00
1023	Респ Северная Осетия - Алания. Ардонский р-н	Ардонский	15:06:0020103:271	003001000000 Земли сельскохозяйственного назначения	Растениеводство	1	01:010	69 996	12,18	852 551,28
1024	Респ Северная Осетия - Алания, Ардонский р-н	Ардонский	15:06:0020103:272	003001000000 Земли сельскохозяйственного назначения	Растениеводство	1	01:010	69 996	12,18	852 551,28
1025	Респ Северная Осетия - Алания, Ардонский р-н	Ардонский	15:06:0020103:273	003001000000 Земли сельскохозяйственного назначения	Растениеводство	1	01:010	69 996	12,18	852 551,28

№ п/п	Местоположение ЗУ	Район	Кадастровый номер ЗУ	Категория земель	Разрешенное использование по документу	Код вида разрешенного использования (в соответствии с классификатором видов разрешенного использования земельных участков)	Вид использования объектом недвижимости	Площадь	УПКС	КС
1026	Респ Северная Осетия - Алания, Ардонский р-н	Ардонский	15:06:0020103:274	003001000000 Земли сельскохозяйственного назначения	Растениеводство	1	01:010	69 996	12,18	852 551,28
1027	Респ Северная Осетия - Алания, Ардонский р-н	Ардонский	15:06:0020103:275	003001000000 Земли сельскохозяйственного назначения	Растениеводство	1	01:010	69 996	12,18	852 551,28
1028	Респ Северная Осетия - Алания, Ардонский р-н	Ардонский	15:06:0020103:276	003001000000 Земли сельскохозяйственного назначения	Растениеводство	1	01:010	49 996	12,18	608 951,28
1029	Респ Северная Осетия - Алания, Ардонский р-н, с. Мичурино, участок 8	Ардонский	15:06:0020103:277	003002000000 Земли населенных пунктов	Для индивидуального жилищного строительства	13	02:010	600	177,83	106 698,00
1030	Респ. Северная Осетия - Алания, Ардонский р-н., с. Мичурино, 9	Ардонский	15:06:0020103:278	003002000000 Земли населенных пунктов	Для индивидуального жилищного строительства	13	02:010	600	177,83	106 698,00
1031	Республика Северная Осетия-Алания, Ардонский р-н, с. Мичурино, участок 7	Ардонский	15:06:0020103:279	003002000000 Земли населенных пунктов	Для индивидуального жилищного строительства	13	02:010	600	177,83	106 698,00
1032	Республика Северная Осетия-Алания, Ардонский р-н, с. Мичурино, уч. 6	Ардонский	15:06:0020103:280	003002000000 Земли населенных пунктов	Для индивидуального жилищного строительства	13	02:010	600	177,83	106 698,00
1033	Респ Северная Осетия - Алания, Ардонский р-н	Ардонский	15:06:0020103:282	003002000000 Земли населенных пунктов	размещение автомобильных дорог (размещение автомобильных дорог за пределами населенных пунктов и технически связанных с ними сооружений, придорожных стоянок (парковок) транспортных средств в границах городских улиц и дорог, за исключением предусмотренных видами разрешенного использования с кодами 2.7.1, 4.9, 7.2.3, а также некапитальных сооружений, предназначенных для охраны транспортных средств,) код вида разрешенного использования - 7.2.1).	6	07:020	73 456	30,16	2 215 432,96
1034	Респ. Северная Осетия - Алания, р-н. Ардонский, нп. Мичурино	Ардонский	15:06:0020103:283	003002000000 Земли населенных пунктов	размещение автомобильных дорог (размещение автомобильных дорог за пределами населенных пунктов и технически связанных с ними сооружений, придорожных стоянок (парковок) транспортных средств в границах городских улиц и дорог, за исключением предусмотренных видами разрешенного использования с кодами 2.7.1, 4.9, 7.2.3, а также некапитальных сооружений, предназначенных для охраны транспортных средств,) код вида разрешенного использования - 7.2.1)	6	07:020	24 156	30,16	728 544,96
1035	Республика Северная Осетия-Алания, р-н Ардонский, 1300 м северное окраины с. Мичурино	Ардонский	15:06:0020103:284	003003000000 Земли промышленности, энергетики, транспорта, связи, радиовещания, телевидения, информатики, земли для обеспечения космической деятельности, земли обороны, безопасности и земли иного специального назначения	Размещение автомобильных дорог	6	07:020	1 446	30,16	43 611,36
1036	Республика Северная Осетия-Алания, р-н Ардонский, 1050 м северное окраины с. Мичурино	Ардонский	15:06:0020103:285	003003000000 Земли промышленности, энергетики, транспорта, связи, радиовещания, телевидения, информатики, земли для обеспечения космической деятельности, земли обороны, безопасности и земли иного специального назначения	Размещение автомобильных дорог	6	07:020	4 593	30,16	138 524,88
1037	Респ. Северная Осетия - Алания, р-н. Ардонский, с. Кирово, южнее с. Кирово	Ардонский	15:06:0020103:286	003003000000 Земли промышленности, энергетики, транспорта, связи, радиовещания, телевидения, информатики, земли для обеспечения космической деятельности, земли обороны, безопасности и земли иного специального назначения	для строительства гидротехнических сооружений	6	11:030	58 448	153,74	8 985 795,52
1038	Респ. Северная Осетия - Алания, р-н. Ардонский, с. Кирово	Ардонский	15:06:0020103:287	003003000000 Земли промышленности, энергетики, транспорта, связи, радиовещания, телевидения, информатики, земли для обеспечения космической деятельности, земли обороны, безопасности и земли иного специального назначения	Гидротехнические сооружения	6	11:030	34 882	153,74	5 362 758,68
1039	Респ. Северная Осетия - Алания, р-н. Ардонский, нп. Мичурино, северное с. Мичурино (справа от а/д Кости-Мичурино)	Ардонский	15:06:0020103:288	003003000000 Земли промышленности, энергетики, транспорта, связи, радиовещания, телевидения, информатики, земли для обеспечения космической деятельности, земли обороны, безопасности и земли иного специального назначения	Для размещения автомобильной дороги	6	07:020	15 071	30,16	454 541,36
1040	Респ. Северная Осетия - Алания, р-н Ардонский, с. Кирово, бывшее землепользование к-за им. Хетагурова.	Ардонский	15:06:0020103:3	003001000000 Земли сельскохозяйственного назначения	Для сельскохозяйственного производства	1	01:010	249 960	12,18	3 044 512,80

№ п/п	Местоположение ЗУ	Район	Кадастровый номер ЗУ	Категория земель	Разрешенное использование по документу	Код вида разрешенного использования (в соответствии с классификатором видов разрешенного использования земельных участков)	Вид использования объекта недвижимости	Площадь	УПКС	КС
1041	Респ Северная Осетия - Алания. Ардонский р-н	Ардонский	15:06:0020103:308	003003000000 Земли промышленности, энергетики, транспорта, связи, радиовещания, телевидения, информатики, земли для обеспечения космической деятельности, земли обороны, безопасности и земли иного специального назначения	Размещение автомобильных дорог (Размещение автомобильных дорог за пределами населенных пунктов и технически связанных с ними сооружений, придорожных стоянок (парковок) транспортных средств границах городских улиц и дорог, за исключением предусмотренных видами разрешенного использования с кодами 2.7.1, 4.9, 7.2.3, а также некапитальных сооружений, предназначенных для охраны транспортных средств	6	07:020	587	30,16	17 703,92
1042	Республика Северная Осетия-Алания, Ардонский р-н	Ардонский	15:06:0020103:309	003003000000 Земли промышленности, энергетики, транспорта, связи, радиовещания, телевидения, информатики, земли для обеспечения космической деятельности, земли обороны, безопасности и земли иного специального назначения	Размещение автомобильных дорог (Размещение автомобильных дорог за пределами населенных пунктов и технически связанных с ними сооружений, придорожных стоянок (парковок) транспортных средств границах городских улиц и дорог, за исключением предусмотренных видами разрешенного использования с кодами 2.7.1, 4.9, 7.2.3, а также некапитальных сооружений, предназначенных для охраны транспортных средств	6	07:020	203	30,16	6 122,48
1043	Респ. Северная Осетия - Алания, Ардонский р-н.	Ардонский	15:06:0020103:310	003003000000 Земли промышленности, энергетики, транспорта, связи, радиовещания, телевидения, информатики, земли для обеспечения космической деятельности, земли обороны, безопасности и земли иного специального назначения	размещение автомобильных дорог	6	07:020	3 058	30,16	92 229,28
1044	Респ. Северная Осетия - Алания. Ардонский район	Ардонский	15:06:0020103:311	003003000000 Земли промышленности, энергетики, транспорта, связи, радиовещания, телевидения, информатики, земли для обеспечения космической деятельности, земли обороны, безопасности и земли иного специального назначения	Размещение автомобильных дорог (Размещение автомобильных дорог за пределами населенных пунктов и технически связанных с ними сооружений, придорожных стоянок (парковок) транспортных средств границах городских улиц и дорог, за исключением предусмотренных видами разрешенного использования с кодами 2.7.1, 4.9, 7.2.3, а также некапитальных сооружений, предназначенных для охраны транспортных средств.	6	07:020	37 173	30,16	1 121 137,68
1045	Республика Северная Осетия-Алания, Ардонский р-н. Мичурино с. земли колхоза им.Мичурина. 1-й км автодороги Мичурино-Кирово	Ардонский	15:06:0020103:312	003003000000 Земли промышленности, энергетики, транспорта, связи, радиовещания, телевидения, информатики, земли для обеспечения космической деятельности, земли обороны, безопасности и земли иного специального назначения	Размещение автомобильных дорог	6	07:020	7 171	30,16	216 277,36
1046	Республика Северная Осетия - Алания, Ардонский район. с Мичурино. земли колхоза им.Мичурина, 1-й км автодороги Мичурино-Кирово	Ардонский	15:06:0020103:313	003003000000 Земли промышленности, энергетики, транспорта, связи, радиовещания, телевидения, информатики, земли для обеспечения космической деятельности, земли обороны, безопасности и земли иного специального назначения	Размещение автомобильных дорог	6	07:020	7 078	30,16	213 472,48
1047	Респ Северная Осетия - Алания, Ардонский р-н	Ардонский	15:06:0020103:314	003003000000 Земли промышленности, энергетики, транспорта, связи, радиовещания, телевидения, информатики, земли для обеспечения космической деятельности, земли обороны, безопасности и земли иного специального назначения	животноводство (осуществление хозяйственной деятельности, связанной с производством продукции животноводства, в том числе сенокошение, выпас сельскохозяйственных животных, разведение племенных животных, производство и использование племенной продукции (материала))	1	01:070	15 967	73,80	1 178 364,60
1048	РСО-Алания. Ардонский район. с Мичурино	Ардонский	15:06:0020103:315	003003000000 Земли промышленности, энергетики, транспорта, связи, радиовещания, телевидения, информатики, земли для обеспечения космической деятельности, земли обороны, безопасности и земли иного специального назначения	Животноводство	1	01:070	20	73,80	1 476,00
1049	Респ Северная Осетия - Алания, Ардонский р-н. с Нарт	Ардонский	15:06:0020103:316	003001000000 Земли сельскохозяйственного назначения	Для сельскохозяйственного производства	1	01:180	444 987	62,25	27 700 440,75
1050	Респ. Северная Осетия - Алания. р-н. Ардонский	Ардонский	15:06:0020103:322	003001000000 Земли сельскохозяйственного назначения	Растениеводство	1	01:010	52 085	12,18	634 395,30

№ п/п	Местоположение ЗУ	Район	Кадастровый номер ЗУ	Категория земель	Разрешенное использование по документу	Код вида разрешенного использования (в соответствии с классификатором видов разрешенного использования земельных участков)	Вид использования объектов недвижимости	Площадь	УПКС	КС
1051	Респ. Северная Осетия - Алания, р-н. Ардонский	Ардонский	15:06:0020103:323	003001000000 Земли сельскохозяйственного назначения	Животноводство (осуществление хозяйственной деятельности, связанной с производством продукции животноводства, в том числе сенокошение, выпас сельскохозяйственных животных, разведение племенных животных, производство и использование племенной продукции (материала), размещение зданий, сооружений, используемых для содержания и разведения сельскохозяйственных животных, производства, хранения и первичной переработки сельскохозяйственной продукции.)	1	01:081	15 234	7.09	108 009.06
1052	Республика Северная Осетия — Алания, р-н Ардонский	Ардонский	15:06:0020103:328	003001000000 Земли сельскохозяйственного назначения	выпас сельскохозяйственных животных	1	01:081	24 595	6.09	149 783.55
1053	Республика Северная Осетия-Алания, Ардонский р-н	Ардонский	15:06:0020103:329	003001000000 Земли сельскохозяйственного назначения	выпас сельскохозяйственных животных	1	01:081	24 923	6.09	151 781.07
1054	Российская Федерация, Республика Северная Осетия-Алания, Ардонский р-н	Ардонский	15:06:0020103:330	003001000000 Земли сельскохозяйственного назначения	садоводство	1	01:050	35 353	27.72	979 985.16
1055	Республика Северная Осетия - Алания, Ардонский район	Ардонский	15:06:0020103:331	003001000000 Земли сельскохозяйственного назначения	Для ведения сельскохозяйственных культур	1	01:010	80 000	12.18	974 400.00
1056	Республика Северная Осетия - Алания, Ардонский р-н., с Мичурино	Ардонский	15:06:0020103:332	003002000000 Земли населенных пунктов	для индивидуального жилищного строительства	13	02:010	1 200	177.83	213 396.00
1057	Российская Федерация, Республика Северная Осетия-Алания, Ардонский р-н	Ардонский	15:06:0020103:334	003001000000 Земли сельскохозяйственного назначения	Животноводство	1	01:081	22 729	6.09	138 419.61
1058	Российская Федерация, Республика Северная Осетия-Алания, Ардонский р-н	Ардонский	15:06:0020103:335	003003000000 Земли промышленности, энергетики, транспорта, связи, радиовещания, телевидения, информатики, земли для обеспечения космической деятельности, земли обороны, безопасности и земли иного специального назначения	Предоставление коммунальных услуг	6	03:012	1	182.27	182.27
1059	Республика Северная Осетия-Алания, Ардонский район, с. Мичурино	Ардонский	15:06:0020103:336	003003000000 Земли промышленности, энергетики, транспорта, связи, радиовещания, телевидения, информатики, земли для обеспечения космической деятельности, земли обороны, безопасности и земли иного специального назначения	Предоставление коммунальных услуг	6	03:012	1	182.27	182.27
1060	Республика Северная Осетия-Алания, Ардонский р-н, с Мичурино	Ардонский	15:06:0020103:337	003003000000 Земли промышленности, энергетики, транспорта, связи, радиовещания, телевидения, информатики, земли для обеспечения космической деятельности, земли обороны, безопасности и земли иного специального назначения	Предоставление коммунальных услуг	6	03:012	313	182.27	57 050.51
1061	Российская Федерация, Республика Северная Осетия-Алания, Ардонский р-н	Ардонский	15:06:0020103:338	003003000000 Земли промышленности, энергетики, транспорта, связи, радиовещания, телевидения, информатики, земли для обеспечения космической деятельности, земли обороны, безопасности и земли иного специального назначения	Предоставление коммунальных услуг	6	03:012	655	182.27	119 386.85
1062	Республика Северная Осетия-Алания, Ардонский р-н, севернее с. Мичурино (справа от п/д Коста-Мичурино)	Ардонский	15:06:0020103:339	003003000000 Земли промышленности, энергетики, транспорта, связи, радиовещания, телевидения, информатики, земли для обеспечения космической деятельности, земли обороны, безопасности и земли иного специального назначения	Предоставление коммунальных услуг	6	03:012	655	456.40	298 942.00
1063	Российская Федерация, Республика Северная Осетия-Алания, Ардонский р-н	Ардонский	15:06:0020103:340	003003000000 Земли промышленности, энергетики, транспорта, связи, радиовещания, телевидения, информатики, земли для обеспечения космической деятельности, земли обороны, безопасности и земли иного специального назначения	Предоставление коммунальных услуг	6	03:012	328	182.27	59 784.56
1064	Российская Федерация, Республика Северная Осетия-Алания, Ардонский р-н	Ардонский	15:06:0020103:341	003003000000 Земли промышленности, энергетики, транспорта, связи, радиовещания, телевидения, информатики, земли для обеспечения космической деятельности, земли обороны, безопасности и земли иного специального назначения	Предоставление коммунальных услуг	6	03:012	328	182.27	59 784.56
1065	Республика Северная Осетия - Алания, Ардонский р-н., с Мичурино	Ардонский	15:06:0020103:342	003002000000 Земли населенных пунктов	Предоставление коммунальных услуг	6	03:012	313	182.27	57 050.51
1066	Российская Федерация, Республика Северная Осетия-Алания, Ардонский район, с. Коста колхоз им. К.Маркса	Ардонский	15:06:0020103:352	003001000000 Земли сельскохозяйственного назначения	Для сельскохозяйственного производства	1	01:180	14 970	62.25	931 882.50
1067	Российская Федерация, Республика Северная Осетия-Алания, Ардонский район, с. Коста колхоз им. К.Маркса	Ардонский	15:06:0020103:353	003001000000 Земли сельскохозяйственного назначения	Для сельскохозяйственного производства	1	01:180	10 101	62.25	628 787.25
1068	Российская Федерация, Республика Северная Осетия-Алания, Ардонский муниципальный район, квартал 0020103, участок 1	Ардонский	15:06:0020103:355	003001000000 Земли сельскохозяйственного назначения	Для сельскохозяйственного производства	1	01:010	399 926	12.18	4 871 098.68
1069	Российская Федерация, Республика Северная Осетия-Алания, Ардонский муниципальный район, квартал 0020103, участок 2	Ардонский	15:06:0020103:356	003001000000 Земли сельскохозяйственного назначения	Для сельскохозяйственного производства	1	01:010	100 004	12.18	1 218 048.72
1070	Российская Федерация, Республика Северная Осетия-Алания, Ардонский муниципальный район, квартал 0020103, участок 3	Ардонский	15:06:0020103:357	003001000000 Земли сельскохозяйственного назначения	Для сельскохозяйственного производства	1	01:010	100 031	12.18	1 218 377.58

№ п/п	Местоположение ЗУ	Район	Кадастровый номер ЗУ	Категория земель	Разрешенное использование по документу	Код вида разрешенного использования (в соответствии с классификатором видов разрешенного использования земельных участков)	Вид использования объектов недвижимости	Площадь	УПКС	КС
1071	Респ. Республика Северная Осетия - Алания, Ардонский р-н , с. Мичурино	Ардонский	15:06:0020103:358	003002000000 Земли населенных пунктов	для индивидуального жилищного строительства	13	02:010	1 200	177,83	213 396,00
1072	Российская Федерация, Республика Северная Осетия-Алания, Ардонский муниципальный район, квартал 0020103, участок 4	Ардонский	15:06:0020103:359	003001000000 Земли сельскохозяйственного назначения	Для сельскохозяйственного производства	1	01:010	175 662	12,18	2 139 563,16
1073	Российская Федерация, Республика Северная Осетия-Алания, Ардонский район, с Коста	Ардонский	15:06:0020103:360	003002000000 Земли населенных пунктов	Предоставление коммунальных услуг. (размещение зданий и сооружений, обеспечивающих поставку воды, тепла, электричества, газа, отвод канализационных стоков, очистку и уборку объектов недвижимости (водозаборов, очистных сооружений, насосных станций, водопроводов)	6	03:012	2 668	153,74	410 178,32
1074	Российская Федерация, Республика Северная Осетия-Алания, Ардонский район	Ардонский	15:06:0020103:361	003001000000 Земли сельскохозяйственного назначения	предоставление коммунальных услуг, (размещение зданий и сооружений, обеспечивающих поставку воды, тепла, электричества, газа, отвод канализационных стоков, очистку и уборку объектов недвижимости (водозаборов, очистных сооружений, насосных станций, водопроводов)	6	03:012	4 549	153,74	699 363,26
1075	Респ. Республика Северная Осетия - Алания, Ардонский р-н.	Ардонский	15:06:0020103:362	003001000000 Земли сельскохозяйственного назначения	предоставление коммунальных услуг. (размещение зданий и сооружений, обеспечивающих поставку воды, тепла, электричества, газа, отвод канализационных стоков, очистку и уборку объектов недвижимости (водозаборов, очистных сооружений, насосных станций, водопроводов)	6	03:012	8 246	153,74	1 267 740,04
1076	Российская Федерация, Республика Северная Осетия-Алания, Ардонский р-н, с Коста, колхоз им К.Маркса	Ардонский	15:06:0020103:363	003002000000 Земли населенных пунктов	Для ведения личного подсобного хозяйства	13	02:020	9 855	149,99	1 478 151,45
1077	Российская Федерация, Республика Северная Осетия-Алания, Ардонский муниципальный район, квартал 0020103, участок 6.	Ардонский	15:06:0020103:364	003001000000 Земли сельскохозяйственного назначения	для сельскохозяйственного производства	1	01:010	74 350	12,18	905 583,00
1078	Российская Федерация, Республика Северная Осетия - Алания, Ардонский р-н, с. Кирово	Ардонский	15:06:0020103:365	003001000000 Земли сельскохозяйственного назначения	Для растениеводства	1	01:010	107 127	12,18	1 304 806,86
1079	Российская Федерация, Республика Северная Осетия - Алания, Ардонский р-н, с. Кирово	Ардонский	15:06:0020103:366	003001000000 Земли сельскохозяйственного назначения	Для растениеводства	1	01:010	100 000	12,18	1 218 000,00
1080	Российская Федерация, Республика Северная Осетия-Алания, Ардонский р-н, с Коста, ул. Джиоева, 47в	Ардонский	15:06:0020103:367	003001000000 Земли сельскохозяйственного назначения	Под существующим нежилым зданием (гаражи и производственные помещения)	6	06:060	10 916	467,35	5 101 592,60
1081	Российская Федерация, Республика Северная Осетия-Алания, Ардонский р-н, с Коста, ул. Джиоева, 47в	Ардонский	15:06:0020103:368	003001000000 Земли сельскохозяйственного назначения	Под существующим нежилым зданием (гаражи и производственные помещения)	6	06:060	32 194	467,35	15 045 865,90
1082	Российская Федерация, Республика Северная Осетия - Алания, Ардонский р-н, с. Мичурино	Ардонский	15:06:0020103:384	003002000000 Земли населенных пунктов	для ведения личного подсобного хозяйства (приусадебный земельный участок)	13	02:020	8 144	177,83	1 448 247,52
1083	Российская Федерация, Республика Северная Осетия - Алания, Ардонский р-н, с. Мичурино	Ардонский	15:06:0020103:385	003002000000 Земли населенных пунктов	Для ведения личного подсобного хозяйства (приусадебный земельный участок)	13	02:020	4 597	177,83	817 484,51
1084	Российская Федерация, Республика Северная Осетия - Алания, Ардонский р-н , с Мичурино	Ардонский	15:06:0020103:386	003002000000 Земли населенных пунктов	Для индивидуального жилищного строительства	13	02:010	1 200	177,83	213 396,00
1085	Республика Северная Осетия - Алания, м-н Ардонский, с.п. Костаевское, с.Коста	Ардонский	15:06:0020103:392	003002000000 Земли населенных пунктов	Отдых (рекреационная) - ВРИ 5.0	5	05:000	3 761	278,52	1 047 513,72
1086	Респ. Северная Осетия - Алания, р-н Ардонский, северное с. Мичурино (справа от а/д Коста-Мичурино)	Ардонский	15:06:0020103:46	003001000000 Земли сельскохозяйственного назначения	Для сельскохозяйственного производства	1	01:010	226 738	12,18	2 761 668,84
1087	Респ. Северная Осетия - Алания, р-н Ардонский, с. Кирово, район артезианских скважин	Ардонский	15:06:0020103:55	003001000000 Земли сельскохозяйственного назначения	Для сельскохозяйственного производства	1	01:010	209 959	12,18	2 557 300,62
1088	Российская Федерация, Республика Северная Осетия-Алания, Ардонский район, с Кирово, район артезианских скважин	Ардонский	15:06:0020103:57	003001000000 Земли сельскохозяйственного назначения	Для сельскохозяйственного производства	1	01:010	229 033	12,18	2 789 621,94
1089	Респ. Северная Осетия - Алания, р-н Ардонский, с Кирово, бывшее землепользование колх им Хетагурова.	Ардонский	15:06:0020103:6	003001000000 Земли сельскохозяйственного назначения	Для сельскохозяйственного производства и выпаса скота	1	01:081	300 000	6,09	1 827 000,00
1090	Респ. Северная Осетия - Алания, р-н Ардонский, южнее с. Кирово, в р-не артезианских скважин	Ардонский	15:06:0020103:62	003001000000 Земли сельскохозяйственного назначения	Для сельскохозяйственного производства	1	01:010	69 983	12,18	852 392,94
1091	Респ. Северная Осетия - Алания, р-н Ардонский, с. Нарт	Ардонский	15:06:0020103:65	003001000000 Земли сельскохозяйственного назначения	Для сельскохозяйственного производства	1	01:010	819 163	12,18	9 977 405,34
1092	Республика Северная Осетия-Алания, р-н Ардонский, с. Кирово	Ардонский	15:06:0020103:68	003001000000 Земли сельскохозяйственного назначения	Для выращивания сельскохозяйственных культур	1	01:020	7 024	12,18	85 552,32
1093	Северная Осетия - Алания респ, р-н Ардонский, с Нарт, 22-й км трассы Ардон-Владикавказ	Ардонский	15:06:0020103:70	003001000000 Земли сельскохозяйственного назначения	Для сельскохозяйственного производства	1	01:010	380 000	12,18	4 628 400,00
1094	Респ. Северная Осетия - Алания, р-н Ардонский, колхоз им. К.Маркса, с.Коста	Ардонский	15:06:0020103:72	003001000000 Земли сельскохозяйственного назначения	Для сельскохозяйственного использования	1	01:010	7 606 161	12,18	92 643 040,98
1095	Респ. Северная Осетия - Алания, р-н Ардонский, с. Нарт	Ардонский	15:06:0020103:74	003001000000 Земли сельскохозяйственного назначения	Для сельскохозяйственного производства	1	01:010	2 842 217	12,18	34 618 203,06
1096	Респ. Северная Осетия - Алания, р-н Ардонский, с Нарт	Ардонский	15:06:0020103:75	003001000000 Земли сельскохозяйственного назначения	Для сельскохозяйственного производства	1	01:010	1 050 969	12,18	12 800 802,42
1097	Респ. Северная Осетия - Алания, р-н Ардонский, юго-восточнее с Кирово	Ардонский	15:06:0020103:76	003001000000 Земли сельскохозяйственного назначения	Для сельскохозяйственного производства	1	01:010	349 989	12,18	4 262 866,02
1098	Респ. Северная Осетия - Алания, р-н Ардонский, Южнее с. Кирово	Ардонский	15:06:0020103:77	003001000000 Земли сельскохозяйственного назначения	Для сельскохозяйственного производства	1	01:010	151 250	12,18	1 842 225,00
1099	Респ. Северная Осетия - Алания, р-н Ардонский, с. Мичурино, земли колхоза им.Мичурина, 1-й км автодороги Мичурино-Кирово	Ардонский	15:06:0020103:78	003001000000 Земли сельскохозяйственного назначения	Для сельскохозяйственного производства	1	01:010	142 819	12,18	1 739 535,42

№ п/п	Местоположение ЗУ	Район	Кадастровый номер ЗУ	Категория земель	Разрешенное использование по документу	Код вида разрешенного использования (в соответствии с классификатором видов разрешенного использования земельных участков)	Вид использования объектов недвижимости	Площадь	УПКС	КС
1100	Респ. Северная Осетия - Алания, р-н Ардонский, с. Мичурино, земли колхоза им.Мичурина, 1-й км автодороги Мичурино-Кирово	Ардонский	15:06:002010:79	003001000000 Земли сельскохозяйственного назначения	Для сельскохозяйственного производства	1	01:010	142 248	12,18	1 732 580,64
1101	Респ. Северная Осетия - Алания, р-н Ардонский	Ардонский	15:06:002010:80	003001000000 Земли сельскохозяйственного назначения	Для выращивания сельскохозяйственных культур	1	01:010	314 611	12,18	3 831 961,98
1102	Респ. Северная Осетия - Алания, р-н Ардонский, с. Коста, ул. Калоева, дом 1"б"	Ардонский	15:06:002010:84	003001000000 Земли сельскохозяйственного назначения	Под существующим нежилым зданием (ферма)	1	01:070	12 106	62,25	753 598,50
1103	Респ. Северная Осетия - Алания, р-н Ардонский, колхоз им. К.Маркса, с.Коста	Ардонский	15:06:002010:85	003001000000 Земли сельскохозяйственного назначения	Для сельскохозяйственного производства	1	01:180	3 364	62,25	209 409,00
1104	Респ. Северная Осетия - Алания, р-н Ардонский, колхоз им.К.Маркса, с.Коста	Ардонский	15:06:002010:86	003001000000 Земли сельскохозяйственного назначения	Для сельскохозяйственного производства	1	01:180	7 081	62,25	440 792,25
1105	Респ. Северная Осетия - Алания, р-н Ардонский, колхоз им.К.Маркса, с.Коста	Ардонский	15:06:002010:87	003001000000 Земли сельскохозяйственного назначения	Для сельскохозяйственного производства	1	01:010	5 868	12,18	71 472,24
1106	Северная Осетия - Алания респ, р-н Ардонский, с Коста, ул Дзанаева, 47 "в"	Ардонский	15:06:002010:93	003001000000 Земли сельскохозяйственного назначения	Под существующим нежилым зданием (гаражи производственные помещения)	1	01:181	2 095	62,25	130 413,75
1107	Северная Осетия - Алания респ, р-н Ардонский, с Коста, в 350 м юго-восточнее направления от дома №1 по ул Калоева	Ардонский	15:06:002010:95	003001000000 Земли сельскохозяйственного назначения	Под существующими нежилыми зданиями (ферма)	1	01:070	5 494	62,25	342 001,50
1108	Республика Северная Осетия-Алания, р-н Ардонский, 1900 м юго-западнее с. Кирово	Ардонский	15:06:002010:97	003001000000 Земли сельскохозяйственного назначения	Растениеводство	1	01:010	245 917	12,18	2 995 269,06
1109	Северная Осетия - Алания респ, р-н Ардонский, в югу от с. Кирова (район водозабора)	Ардонский	15:06:002010:98	003001000000 Земли сельскохозяйственного назначения	Растениеводство	1	01:010	99 997	12,18	1 217 963,46
1110	Республика Северная Осетия-Алания, р-н Ардонский, с Кадгарон, ул Калаговых, д б/н	Ардонский	15:06:000202001.1	003002000000 Земли населенных пунктов	Под объекты энергетики (ПС-35 кВ "Кадгарон")	6	03:012	1 202	182,27	219 088,54
1111	Республика Северная Осетия-Алания, р-н Ардонский, 900 м юго-восточнее окраины г. Ардон	Ардонский	15:06:000202001.100	003003000000 Земли промышленности, энергетики, транспорта, связи, радиовещания, телевидения, информатики, земли для обеспечения космической деятельности, земли обороны, безопасности и земли иного специального назначения	Объекты придорожного сервиса	4	04:099	9 000	1 680,92	15 128 280,00
1112	Республика Северная Осетия-Алания, р-н Ардонский, с Кадгарон, ул А.Лолаева, д б/н	Ардонский	15:06:000202001:102	003002000000 Земли населенных пунктов	Для ведения личного подсобного хозяйства	13	02:020	1 941	177,83	345 168,03
1113	Республика Северная Осетия-Алания, р-н Ардонский, с Кадгарон, ул Лолаева, д б/н	Ардонский	15:06:000202001.106	003002000000 Земли населенных пунктов	Для индивидуального жилищного строительства	13	02:010	1 600	177,83	284 528,00
1114	Респ. Северная Осетия - Алания, р-н Ардонский, с. Кадгарон, ул. Тедтова, б/н	Ардонский	15:06:000202001.107	003002000000 Земли населенных пунктов	Для ведения личного подсобного хозяйства	13	02:020	1 200	177,83	213 396,00
1115	Республика Северная Осетия-Алания, р-н Ардонский, 2-й км а/д Ардон-Владикавказ	Ардонский	15:06:000202001:109	003001000000 Земли сельскохозяйственного назначения	Животноводство	1	01:081	342 412	6,09	2 085 289,08
1116	Российская Федерация, Республика Северная Осетия-Алания, Ардонский район	Ардонский	15:06:000202001:112	003001000000 Земли сельскохозяйственного назначения	Для учебно-производственных целей	1	01:010	730 000	12,18	8 891 400,00
1117	Республика Северная Осетия-Алания, р-н Ардонский, с. Кадгарон, ул. Гутнова, б/н	Ардонский	15:06:000202001.113	003002000000 Земли населенных пунктов	Для ведения личного подсобного хозяйства	13	02:020	1 200	177,83	213 396,00
1118	Российская Федерация, Республика Северная Осетия-Алания, Ардонский район, с. Кадгарон, ул. Гутнова, 2 "и"	Ардонский	15:06:000202001.114	003002000000 Земли населенных пунктов	Для ведения личного подсобного хозяйства	13	02:020	1 200	177,83	213 396,00
1119	Российская Федерация, Республика Северная Осетия-Алания, р-н Ардонский, с. Кадгарон, ул. Цабиева, 1 "б"	Ардонский	15:06:000202001:115	003002000000 Земли населенных пунктов	Для ведения личного подсобного хозяйства	13	02:020	1 200	177,83	213 396,00
1120	Республика Северная Осетия-Алания, р-н Ардонский, с. Кадгарон, ул Цабиева, д б/н	Ардонский	15:06:000202001:116	003002000000 Земли населенных пунктов	Для ведения личного подсобного хозяйства	13	02:020	1 200	177,83	213 396,00
1121	Республика Северная Осетия-Алания, р-н Ардонский, юго-восточная окраина с.Кадгарон	Ардонский	15:06:000202001.118	003001000000 Земли сельскохозяйственного назначения	Гидротехнические сооружения	6	11:030	40 056	182,27	7 301 007,12
1122	Республика Северная Осетия-Алания, р-н Ардонский, северо-восточная окраина с. Кадгарон	Ардонский	15:06:000202001.119	003001000000 Земли сельскохозяйственного назначения	Гидротехнические сооружения	6	11:030	15 058	182,27	2 744 621,66
1123	Республика Северная Осетия-Алания, р-н Ардонский, 2-й км а/д Ардон-Владикавказ	Ардонский	15:06:000202001:120	003001000000 Земли сельскохозяйственного назначения	Хранение и переработка сельскохозяйственной продукции	1	01:150	2 257	184,79	417 071,03
1124	Республика Северная Осетия-Алания, р-н Ардонский, 2600 м. юго-восточнее окраины г. Ардон, район Кадгаронского поворота	Ардонский	15:06:000202001:121	003001000000 Земли сельскохозяйственного назначения	Хранение и переработка сельскохозяйственной продукции	1	01:150	5 005	184,79	924 873,95
1125	Республика Северная Осетия-Алания, р-н Ардонский, с. Кадгарон, ул. Гутнова	Ардонский	15:06:000202001.122	003002000000 Земли населенных пунктов	отдельно стоящие жилые дома на одну семью в 1-3 этажа усадебного типа с возможностью ведения ЛПХ	13	02:020	1 200	177,83	213 396,00
1126	Республика Северная Осетия-Алания, р-н Ардонский, 1 км трассы "Ардон-Владикавказ"	Ардонский	15:06:000202001.123	003001000000 Земли сельскохозяйственного назначения	Хранение и переработка сельскохозяйственной продукции	1	01:150	1 864	184,79	344 448,56
1127	Республика Северная Осетия-Алания, р-н Ардонский, район Кадгаронского поворота	Ардонский	15:06:000202001:124	003003000000 Земли промышленности, энергетики, транспорта, связи, радиовещания, телевидения, информатики, земли для обеспечения космической деятельности, земли обороны, безопасности и земли иного специального назначения	Ремонт автомобилей (размещение мастерских предназначенных для ремонта и обслуживания автомобилей, и прочих объектов дорожного сервиса, а также размещение магазинов сопутствующей торговли)	4	04:099	1 000	1 246,70	1 246 700,00
1128	Республика Северная Осетия - Алания, Ардонский район, с. Кадгарон, ул. Цабиева, 2 "д"	Ардонский	15:06:000202001.125	003002000000 Земли населенных пунктов	Для ведения личного подсобного хозяйства	13	02:020	3 300	177,83	586 839,00
1129	Республика Северная Осетия-Алания, р-н Ардонский, с Кадгарон, ул. Гутнова, б/н	Ардонский	15:06:000202001.126	003002000000 Земли населенных пунктов	Отдельно стоящие жилые дома на одну семью в 1-3 этажа усадебного типа с возможностью ведения ЛПХ	13	02:020	1 200	177,83	213 396,00
1130	Республика Северная Осетия-Алания, р-н Ардонский, окрестности с Кадгарон	Ардонский	15:06:000202001:127	003001000000 Земли сельскохозяйственного назначения	для возвижения поклонного креста	3	09:030	100	8,12	812,00
1131	Республика Северная Осетия-Алания, р-н Ардонский, с Кадгарон, ул Гутнова	Ардонский	15:06:000202001:128	003002000000 Земли населенных пунктов	отдельно стоящие жилые дома на одну семью в 1-3 этажа усадебного типа с возможностью ведения ЛПХ	13	02:020	1 200	177,83	213 396,00
1132	Республика Северная Осетия-Алания, р-н Ардонский, 2,4 км юго-восточнее окраины г. Ардон	Ардонский	15:06:000202001.129	003001000000 Земли сельскохозяйственного назначения	Для организации крестьянского хозяйства "Урожай"	1	01:010	97 000	12,18	1 181 460,00
1133	Республика Северная Осетия-Алания, р-н Ардонский, 1300 м юго-восточнее г. Ардон	Ардонский	15:06:000202001.131	003001000000 Земли сельскохозяйственного назначения	Рыбоводство	1	01:130	50 000	7,68	384 000,00

№ п/п	Местоположение ЗУ	Район	Кадастровый номер ЗУ	Категория земель	Разрешенное использование по документу	Код(ы) разрешенного использования (в соответствии с классификатором видов разрешенного использования земельных участков)	Вид использования объектов недвижимости	Площадь	УПКС	КС
1134	Республика Северная Осетия-Алания, р-н Ардонский, 1 км. автодороги "Ардон-Владикавказ"	Ардонский	15:06:0020201:132	003001000000 Земли сельскохозяйственного назначения	хранение и переработка сельскохозяйственной продукции	1	01:150	1 846	184,79	341 122,34
1135	Респ. Северная Осетия - Алания, Ардонский р-н., с. Кадгарон, ул. Гутнова, д.2	Ардонский	15:06:0020201:244	003002000000 Земли населенных пунктов	Малоэтажная жилая застройка (размещение индивидуального жилого дома "дом,пригодный для постоянного проживания, в сотой не выше трех над земле х этажей"	13	02:010	600	177,83	106 698,00
1136	Респ Северная Осетия - Алания, Ардонский район, южнее с Кадгарон	Ардонский	15:06:0020201:245	003001000000 Земли сельскохозяйственного назначения	Скотоводство	1	01:080	79 216	73,80	5 846 140,80
1137	Респ Северная Осетия - Алания, Ардонский р-н, с. Кадгарон	Ардонский	15:06:0020201:246	003002000000 Земли населенных пунктов	Малоэтажная жилая застройка (размещение индивидуального жилого дома "дом,пригодный для постоянного проживания, в сотой не выше трех над земле х этажей"	13	02:010	600	177,83	106 698,00
1138	Респ. Северная Осетия - Алания, Ардонский р-н., с. Кадгарон	Ардонский	15:06:0020201:247	003002000000 Земли населенных пунктов	Малоэтажная жилая застройка (размещение индивидуального жилого дома "дом,пригодный для постоянного проживания, в сотой не выше трех над земле х этажей"	13	02:010	600	177,83	106 698,00
1139	Респ Северная Осетия - Алания, Ардонский р-н, с. Кадгарон	Ардонский	15:06:0020201:248	003002000000 Земли населенных пунктов	Малоэтажная жилая застройка (размещение индивидуального жилого дома "дом,пригодный для постоянного проживания, в сотой не выше трех над земле х этажей"	13	02:010	600	177,83	106 698,00
1140	Респ Северная Осетия - Алания, Ардонский р-н, юго-восточная окраина г. Ардон	Ардонский	15:06:0020201:249	003001000000 Земли сельскохозяйственного назначения	животноводство	1	01:070	42 236	184,79	7 804 790,44
1141	Республика Северная Осетия - Алания, Ардонский район, с. Кадгарон, ул. Братьев Калиаговых	Ардонский	15:06:0020201:253	003002000000 Земли населенных пунктов	Для ведения личного подсобного хозяйства	13	02:020	1 900	177,83	337 877,00
1142	Респ Северная Осетия - Алания, Ардонский р-н	Ардонский	15:06:0020201:254	003001000000 Земли сельскохозяйственного назначения	хранение и переработка сельскохозяйственной продукции (размещение зданий, сооружений, используемых для производства, хранения, первичной, и глубокой переработки сельскохозяйственной продукции)	1	01:150	1 740	184,79	321 534,60
1143	Республика Северная Осетия - Алания, Ардонский район	Ардонский	15:06:0020201:257	003001000000 Земли сельскохозяйственного назначения	Хранение и переработка сельскохозяйственной продукции	1	01:150	1 346	184,79	248 727,34
1144	Республика Северная Осетия-Алания, Ардонский р-н	Ардонский	15:06:0020201:258	003002000000 Земли населенных пунктов	Для ведения личного подсобного хозяйства	13	02:020	2 500	177,83	444 575,00
1145	Республика Северная Осетия-Алания, Ардонский р-н	Ардонский	15:06:0020201:259	003002000000 Земли населенных пунктов	Для ведения личного подсобного хозяйства	13	02:020	2 500	177,83	444 575,00
1146	Респ Северная Осетия - Алания, Ардонский р-н	Ардонский	15:06:0020201:260	003001000000 Земли сельскохозяйственного назначения	рыбоводство	1	01:130	508 606	7,68	3 906 094,08
1147	Респ. Северная Осетия - Алания, Ардонский р-н., с. Кадгарон	Ардонский	15:06:0020201:261	003002000000 Земли населенных пунктов	Для индивидуального жилищного строительства	13	02:010	1 200	177,83	213 396,00
1148	Респ Северная Осетия - Алания, Ардонский р-н, с. Кадгарон, ул. Гутнова, б/н	Ардонский	15:06:0020201:267	003002000000 Земли населенных пунктов	Для ведения личного подсобного хозяйства	13	02:020	1 800	177,83	320 094,00
1149	Респ Северная Осетия - Алания, Ардонский р-н, с.Кадгарон, ул. Гутнова, б/н	Ардонский	15:06:0020201:268	003002000000 Земли населенных пунктов	Для ведения личного подсобного хозяйства	13	02:020	1 800	177,83	320 094,00
1150	РСО-Алания, Ардонский район, с Кадгарон	Ардонский	15:06:0020201:269	003002000000 Земли населенных пунктов	Для ведения личного подсобного хозяйства	13	02:020	1 600	177,83	284 528,00
1151	Республика Северная Осетия - Алания, Ардонский район, с Кадгарон, ул Цабиева	Ардонский	15:06:0020201:270	003002000000 Земли населенных пунктов	Для ведения личного подсобного хозяйства	13	02:020	1 600	177,83	284 528,00
1152	Российская Федерация, Республика Северная Осетия-Алания, Ардонский р-н	Ардонский	15:06:0020201:271	003003000000 Земли промышленности, энергетики, транспорта, связи, радиовещания, телевидения, информатики, земли для обеспечения космической деятельности, земли обороны, безопасности и земли иного специального назначения	предоставление коммунальных услуг (размещение зданий и сооружений, обеспечивающих поставку воды, тепла, электричества, газа, отвод канализационных стоков, очистку и уборку объектов недвижимости (котельных, водозаборов, очистных сооружений, насосных станций, водопроводов, линий электропередач, трансформаторных подстанций, газопроводов, линий связи, телефонных станций, канализаций, стоянок, гаражей и мастерских для обслуживания уборочной и аварийной техники, сооружений, необходимых для сбора и плавки снега)	6	03:012	7 008	182,27	1 277 348,16
1153	Республика Северная Осетия-Алания, Ардонский район, с Кадгарон	Ардонский	15:06:0020201:272	003002000000 Земли населенных пунктов	Ведение личного подсобного хозяйства на полевых участках	1	01:160	1 600	12,18	19 488,00

№ п/п	Местоположение ЗУ	Район	Кадастровый номер ЗУ	Категория земель	Разрешенное использование по документу	Код вида разрешенного использования (в соответствии с классификатором видов разрешенного использования земельных участков)	Вид использования объектов недвижимости	Площадь	УПКС	ЖС
1154	Республика Северная Осетия - Алания, Ардонский район, ул. Цабиева	Ардонский	15:06:0020201:273	003002000000 Земли населенных пунктов	для ведения личного подсобного хозяйства (приусадебный земельный участок) (размещение жилого дома, указанного в описании вида разрешенного использования с кодом 2.1, производство сельскохозяйственной продукции; размещение гаража и иных вспомогательных сооружений; содержание сельскохозяйственных животных)	13	02:0:0:20	1 600	177,83	284 528,00
1155	Респ Северная Осетия - Алания, Ардонский р-н. с. Кадгарон, ул 3 Хостиковой, 50	Ардонский	15:06:0020201:274	003002000000 Земли населенных пунктов	Для ведения личного подсобного хозяйства	13	02:0:0:20	3 349	177,83	595 552,67
1156	Российская Федерация, Республика Северная Осетия - Алания, Ардонский район	Ардонский	15:06:0020201:278	003003000000 Земли промышленности, энергетики, транспорта, связи, радиовещания, телевидения, информатики, земли для обеспечения космической деятельности, земли обороны, безопасности и земли иного специального назначения	хранение и переработка сельскохозяйственной продукции	1	01:1:5:0	14 286	73,80	1 054 306,80
1157	Республика Северная Осетия - Алания, Ардонский район	Ардонский	15:06:0020201:279	003001000000 Земли сельскохозяйственного назначения	Растениеводство	1	01:0:1:0	261 067	12,18	3 179 796,06
1158	Респ. Республики Северная Осетия - Алания, Ардонский р-н , с. Кадгарон	Ардонский	15:06:0020201:281	003002000000 Земли населенных пунктов	Для ведения личного подсобного хозяйства	13	02:0:0:20	1 600	177,83	284 528,00
1159	Российская Федерация, Республика Северная Осетия-Алания, Ардонский район	Ардонский	15:06:0020201:282	003001000000 Земли сельскохозяйственного назначения	Растениеводство	1	01:0:1:0	162 186	12,18	1 975 425,48
1160	Российская Федерация, Республика Северная Осетия-Алания, Ардонский район	Ардонский	15:06:0020201:283	003001000000 Земли сельскохозяйственного назначения	Растениеводство	1	01:0:1:0	100 000	12,18	1 218 000,00
1161	Российская Федерация, Республика Северная Осетия-Алания, Ардонский район	Ардонский	15:06:0020201:284	003001000000 Земли сельскохозяйственного назначения	Растениеводство	1	01:0:1:0	137 248	12,18	1 671 680,64
1162	Респ. Республики Северная Осетия - Алания, Ардонский р-н , с. Кадгарон	Ардонский	15:06:0020201:285	003002000000 Земли населенных пунктов	Для ведения личного подсобного хозяйства	13	02:0:0:20	1 500	177,83	266 745,00
1163	Российская Федерация, Республика Северная Осетия-Алания, Ардонский район, с. Кунгасон	Ардонский	15:06:0020201:286	003002000000 Земли населенных пунктов	Питомники	1	01:1:7:0	16 213	12,18	197 474,34
1164	Российская Федерация, Республика Северная Осетия-Алания, Ардонский район, с. Кадгарон, ул. А.Лолаева б/н	Ардонский	15:06:0020201:288	003002000000 Земли населенных пунктов	под индивидуальное жилищное строительство	13	02:0:0:10	1 600	177,83	284 528,00
1165	Российская Федерация, Республика Северная Осетия-Алания, Ардонский р-н	Ардонский	15:06:0020201:289	003001000000 Земли сельскохозяйственного назначения	Для производства сельскохозяйственных культур и строительства прудов для выращивания рыбы	1	01:1:3:0	122 692	7,68	942 274,56
1166	Российская Федерация, Республика Северная Осетия - Алания, Ардонский р-н , с. Кадгарон	Ардонский	15:06:0020201:290	003002000000 Земли населенных пунктов	Для индивидуального жилищного строительства	13	02:0:0:10	1 353	177,83	240 603,99
1167	Российская Федерация, Республика Северная Осетия - Алания, Ардонский р-н , с. Кадгарон	Ардонский	15:06:0020201:291	003002000000 Земли населенных пунктов	Ведение личного подсобного хозяйства	13	02:0:0:20	1 600	177,83	284 528,00
1168	Российская Федерация, Республика Северная Осетия - Алания, Ардонский р-н. с. Кадгарон	Ардонский	15:06:0020201:292	003002000000 Земли населенных пунктов	Для индивидуального жилищного строительства	13	02:0:0:10	1 200	177,83	213 396,00
1169	Республика Северная Осетия - Алания, Ардонский р-н., с. Кадгарон	Ардонский	15:06:0020201:293	003002000000 Земли населенных пунктов	для ведения личного подсобного хозяйства (приусадебный земельный участок)	13	02:0:0:20	1 733	177,83	308 179,39
1170	Республика Северная Осетия - Алания, Ардонский р-н , с. Кадгарон	Ардонский	15:06:0020201:294	003002000000 Земли населенных пунктов	для ведения личного подсобного хозяйства (приусадебный земельный участок)	13	02:0:0:20	2 203	177,83	391 759,49
1171	Российская Федерация, Республика Северная Осетия - Алания, Ардонский р-н , с. Кадгарон	Ардонский	15:06:0020201:295	003002000000 Земли населенных пунктов	для ведения личного подсобного хозяйства (приусадебный земельный участок)	13	02:0:0:20	1 808	177,83	321 516,64
1172	Российская Федерация, Республика Северная Осетия-Алания, Ардонский район. с. Кадгарон, ул. Гугиова	Ардонский	15:06:0020201:297	003002000000 Земли населенных пунктов	Для индивидуального жилищного строительства	13	02:0:0:10	1 200	177,83	213 396,00
1173	Российская Федерация, Республика Северная Осетия-Алания, Ардонский район. с. Кадгарон	Ардонский	15:06:0020201:299	003002000000 Земли населенных пунктов	Для индивидуального жилищного строительства	13	02:0:0:10	1 200	177,83	213 396,00
1174	Республика Северная Осетия - Алания, Ардонский р-н , с. Кадгарон, ул. 3Хостиковой	Ардонский	15:06:0020201:300	003002000000 Земли населенных пунктов	Для индивидуального жилищного строительства	13	02:0:0:10	1 289	177,83	229 222,87
1175	Респ. Северная Осетия - Алания, р-н Ардонский, северо-западная окраина с. Кадгарон	Ардонский	15:06:0020201:47	003002000000 Земли населенных пунктов	Цех по производству подсолнечного масла	6	06:0:4:0	8 275	554,08	4 585 012,00
1176	Респ. Северная Осетия - Алания, р-н Ардонский, с. Кадгарон, по трассе Владикавказ-Ардон в районе примыкания автодороги с. Кадгарон	Ардонский	15:06:0020201:48	003003000000 Земли промышленности, энергетики, транспорта, связи, радиовещания, телевидения, информатики, земли для обеспечения космической деятельности, земли обороны, безопасности и земли иного специального назначения	пищевая промышленность	6	06:0:4:0	19 999	554,08	11 081 045,92
1177	Респ. Северная Осетия - Алания, р-н Ардонский, 2,2 км юго-западнее г Ардон	Ардонский	15:06:0020201:5	003001000000 Земли сельскохозяйственного назначения	Под рыбоводные пруды	1	01:1:3:0	190 000	7,68	1 459 200,00
1178	Респ. Северная Осетия - Алания, р-н Ардонский	Ардонский	15:06:0020201:51	003001000000 Земли сельскохозяйственного назначения	Для использования мельницы	1	01:1:5:0	20 000	73,80	1 476 000,00
1179	Респ. Северная Осетия - Алания, р-н Ардонский	Ардонский	15:06:0020201:54	003003000000 Земли промышленности, энергетики, транспорта, связи, радиовещания, телевидения, информатики, земли для обеспечения космической деятельности, земли обороны, безопасности и земли иного специального назначения	АЗС	4	04:0:9:5	1 100	2 483,50	2 731 850,00
1180	Респ. Северная Осетия - Алания, р-н Ардонский	Ардонский	15:06:0020201:55	003003000000 Земли промышленности, энергетики, транспорта, связи, радиовещания, телевидения, информатики, земли для обеспечения космической деятельности, земли обороны, безопасности и земли иного специального назначения	Для использования АЗС	4	04:0:9:5	1 000	2 483,50	2 483 500,00

№ п/п	Местоположение ЗУ	Район	Кадастровый номер ЗУ	Категория земель	Разрешенное использование по документу	Код(ы) разрешенного использования (в соответствии с классификатором видов разрешенного использования земельных участков)	Вид использования объектов недвижимости	Площадь	УПКС	КС
1181	Респ. Северная Осетия - Алания, р-н Ардонский	Ардонский	15:06:0020201:56	003002000000 Земли населенных пунктов	Для строительства кемпинга	5	05:000	20 000	278,52	5 570 400,00
1182	Респ. Северная Осетия - Алания, р-н Ардонский	Ардонский	15:06:0020201:57	003001000000 Земли сельскохозяйственного назначения	Для сельскохозяйственного использования	1	01:010	200 000	12,18	2 436 000,00
1183	Российская Федерация, Республика Северная Осетия-Алания, Ардонский р-н	Ардонский	15:06:0020201:59	003001000000 Земли сельскохозяйственного назначения	Для производства сельскохозяйственных культур и строительства прудов для выращивания рыбы	1	01:130	287 327	7,68	2 206 671,36
1184	Респ. Северная Осетия - Алания, р-н Ардонский, по т/д "Кадгарон-Алагир".	Ардонский	15:06:0020201:6	003001000000 Земли сельскохозяйственного назначения	Для сельскохозяйственного производства	1	01:010	335 985	12,18	4 092 297,30
1185	Респ. Северная Осетия - Алания, р-н Ардонский	Ардонский	15:06:0020201:60	003001000000 Земли сельскохозяйственного назначения	Для строительства прудов по разведению рыбы	1	01:130	30 998	7,68	238 064,64
1186	Республика Северная Осетия-Алания, р-н Ардонский, с Кадгарон, ул Степная, д 57	Ардонский	15:06:0020201:62	003002000000 Земли населенных пунктов	Для ведения личного подсобного хозяйства	13	02:020	2 358	177,83	419 323,14
1187	Респ. Северная Осетия - Алания, р-н Ардонский, с. Кадгарон, ул. Цабиева. б/н, западная окраина	Ардонский	15:06:0020201:63	003001000000 Земли сельскохозяйственного назначения	Под существующими нежилыми зданиями - мельницей	1	01:150	20 000	73,80	1 476 000,00
1188	Респ. Северная Осетия - Алания, р-н Ардонский, с Кадгарон, ул. З.Хостиковой, дом 1	Ардонский	15:06:0020201:64	003002000000 Земли населенных пунктов	Для ведения личного подсобного хозяйства	13	02:020	6 042	177,83	1 074 448,86
1189	Республика Северная Осетия-Алания, р-н Ардонский, с Кадгарон, ул З.Хостиковой, д б/н	Ардонский	15:06:0020201:65	003002000000 Земли населенных пунктов	Для ведения личного подсобного хозяйства	13	02:020	976	177,83	173 562,08
1190	Республика Северная Осетия-Алания, р-н Ардонский, с Кадгарон, ул З.Хостиковой, д 5а	Ардонский	15:06:0020201:66	003002000000 Земли населенных пунктов	Для ведения личного подсобного хозяйства	13	02:020	1 094	177,83	194 546,02
1191	Республика Северная Осетия-Алания, р-н Ардонский, с Кадгарон, ул З.Хостиковой, д 3а	Ардонский	15:06:0020201:67	003002000000 Земли населенных пунктов	индивидуальное жилищное строительство	13	02:010	2 259	177,83	401 717,97
1192	Республика Северная Осетия-Алания, р-н Ардонский, с Кадгарон, ул З.Хостиковой, д б/н	Ардонский	15:06:0020201:68	003002000000 Земли населенных пунктов	Для ведения личного подсобного хозяйства	13	02:020	1 162	177,83	206 638,46
1193	Респ. Северная Осетия - Алания, р-н Ардонский, с Кадгарон, ул. Галибова, 73	Ардонский	15:06:0020201:7	003002000000 Земли населенных пунктов	Для сельскохозяйственного производства	1	01:180	7 475	73,80	551 655,00
1194	Республика Северная Осетия-Алания, р-н Ардонский, с Кадгарон, ул З.Хостиковой, д б/н	Ардонский	15:06:0020201:70	003002000000 Земли населенных пунктов	Для ведения личного подсобного хозяйства	13	02:020	2 000	177,83	355 660,00
1195	Респ. Северная Осетия - Алания, р-н Ардонский, с. Кадгарон, ул. З.Хостиковой, дом.3	Ардонский	15:06:0020201:71	003002000000 Земли населенных пунктов	Для ведения личного подсобного хозяйства	13	02:020	3 163	177,83	562 476,29
1196	Республика Северная Осетия-Алания, р-н Ардонский, с Кадгарон, ул З.Хостиковой, д б/н	Ардонский	15:06:0020201:72	003002000000 Земли населенных пунктов	Для ведения личного подсобного хозяйства	13	02:020	2 055	177,83	365 440,65
1197	Республика Северная Осетия-Алания, р-н Ардонский, с Кадгарон, ул З.Хостиковой, д б/н	Ардонский	15:06:0020201:73	003002000000 Земли населенных пунктов	Для ведения личного подсобного хозяйства	13	02:020	3 364	177,83	598 220,12
1198	Северная Осетия - Алания респ, р-н Ардонский, с. Кадгарон	Ардонский	15:06:0020201:75	003001000000 Земли сельскохозяйственного назначения	Для эксплуатации водозаборной скважины	6	06:011	400	271,93	108 772,00
1199	Республика Северная Осетия-Алания, р-н Ардонский, с Кадгарон, ул З.Хостиковой, д 5ж	Ардонский	15:06:0020201:78	003002000000 Земли населенных пунктов	Для ведения личного подсобного хозяйства	13	02:020	1 600	177,83	284 528,00
1200	Российская Федерация, Республика Северная Осетия - Алания, м р-н Ардонский, с.п. Кадгаронское, с Кадгарон, ул З.Хостиковой 3б	Ардонский	15:06:0020201:79	003002000000 Земли населенных пунктов	Для ведения личного подсобного хозяйства	13	02:020	3 049	177,83	542 203,67
1201	Республика Северная Осетия-Алания, р-н Ардонский, с Кадгарон, ул Цабиева, д б/н	Ардонский	15:06:0020201:80	003002000000 Земли населенных пунктов	Для ведения личного подсобного хозяйства	13	02:020	2 680	177,83	476 584,40
1202	Российская Федерация, Республика Северная Осетия-Алания, р-н Ардонский, с. Кадгарон, ул. А. Лолаева,16	Ардонский	15:06:0020201:82	003002000000 Земли населенных пунктов	Для строительства индивидуального жилого дома	13	02:010	1 500	177,83	266 745,00
1203	Респ. Северная Осетия - Алания, р-н Ардонский, с. Кадгарон, ул. З.Хостиковой, 5	Ардонский	15:06:0020201:87	003002000000 Земли населенных пунктов	Для ведения личного подсобного хозяйства	13	02:020	1 428	177,83	253 941,24
1204	Республика Северная Осетия-Алания, р-н Ардонский, 1,500 м юго-восточнее окраины г. Ардон	Ардонский	15:06:0020201:88	003001000000 Земли сельскохозяйственного назначения	Под пастбищ	1	01:081	2 502 730	6,09	15 241 625,70
1205	Республика Северная Осетия-Алания, р-н Ардонский, западная окрестности с. Кадгарон	Ардонский	15:06:0020201:89	003001000000 Земли сельскохозяйственного назначения	под существующее кладбище	12	12:010	14 739	1,49	21 961,11
1206	Республика Северная Осетия-Алания, р-н Ардонский, западная окраина с. Кадгарон	Ардонский	15:06:0020201:90	003001000000 Земли сельскохозяйственного назначения	под существующее кладбище	12	12:010	102 606	1,49	152 882,94
1207	Республика Северная Осетия-Алания, р-н Ардонский, юго-восточная окраина с. Кадгарон	Ардонский	15:06:0020201:91	003001000000 Земли сельскохозяйственного назначения	Под пастбище	1	01:081	579 321	6,09	3 528 064,89
1208	Республика Северная Осетия-Алания, р-н Ардонский, западная окрестности с. Кадгарон	Ардонский	15:06:0020201:92	003001000000 Земли сельскохозяйственного назначения	Земли сельскохозяйственного назначения	1	01:081	4 642 968	6,09	28 275 675,12
1209	Республика Северная Осетия-Алания, р-н Ардонский, северо-восточная окраина с. Кадгарон	Ардонский	15:06:0020201:93	003001000000 Земли сельскохозяйственного назначения	под пастбище	1	01:081	1 117 018	6,09	6 802 639,62
1210	Республика Северная Осетия-Алания, р-н Ардонский, южная окраина с. Кадгарон	Ардонский	15:06:0020201:94	003001000000 Земли сельскохозяйственного назначения	под существующее кладбище	12	12:010	47 964	1,49	71 466,36
1211	Республика Северная Осетия-Алания, р-н Ардонский, с Кадгарон, ул А.Лолаева, д б/н	Ардонский	15:06:0020201:95	003002000000 Земли населенных пунктов	Для ведения личного подсобного хозяйства	13	02:020	2 174	177,83	386 602,42
1212	Респ. Северная Осетия - Алания, р-н Ардонский, с Кадгарон, ул. Лолаева, б/н	Ардонский	15:06:0020201:96	003002000000 Земли населенных пунктов	Для ведения личного подсобного хозяйства	13	02:020	2 000	177,83	355 660,00
1213	Республика Северная Осетия-Алания, р-н Ардонский, с Кадгарон, ул. З.Хостиковой, б/н	Ардонский	15:06:0020201:98	003002000000 Земли населенных пунктов	Для ведения личного подсобного хозяйства	13	02:020	1 782	177,83	316 893,06
1214	Республика Северная Осетия-Алания, р-н Ардонский, с. Кадгарон, ул. З.Хостиковой, б/н	Ардонский	15:06:0020201:99	003002000000 Земли населенных пунктов	Для ведения личного подсобного хозяйства	13	02:020	2 904	177,83	516 418,32
1215	Респ. Северная Осетия - Алания, р-н Ардонский. Бывшее землепользование к-за им. Мичурина	Ардонский	15:06:0020202:1	003001000000 Земли сельскохозяйственного назначения	Для сельскохозяйственного производства	1	01:010	202 000	12,18	2 460 360,00
1216	Респ. Северная Осетия - Алания, р-н Ардонский, Бывшее землепользование к-за им. Мичурина	Ардонский	15:06:0020202:10	003001000000 Земли сельскохозяйственного назначения	Для сельскохозяйственного производства	1	01:010	250 041	12,18	3 045 499,38
1217	Респ. Северная Осетия - Алания, р-н Ардонский	Ардонский	15:06:0020202:100	003001000000 Земли сельскохозяйственного назначения	Для сельскохозяйственного использования (пастбища)	1	01:081	880 000	6,09	5 359 200,00
1218	Респ. Северная Осетия - Алания, р-н Ардонский. Бывшее з/п колхоза им. К. Хетагурова. урочище "Кадгарон"	Ардонский	15:06:0020202:101	003001000000 Земли сельскохозяйственного назначения	Для сельскохозяйственного производства	1	01:010	147 215	12,18	1 793 078,70
1219	Респ. Северная Осетия - Алания, р-н Ардонский. с. Мичурино. земли колхоза им. Мичурина. 2-й км автодороги Мичурино-Юрково в северном направлении	Ардонский	15:06:0020202:102	003001000000 Земли сельскохозяйственного назначения	Для выращивания сельскохозяйственных культур	1	01:010	170 000	12,18	2 070 600,00
1220	Респ. Северная Осетия - Алания, р-н Ардонский. Западная окраина с. Мичурино	Ардонский	15:06:0020202:105	003002000000 Земли населенных пунктов	Для строительства магазина смешанных товаров	4	04:040	769	462,35	355 547,15

№ п/п	Местоположение ЗУ	Район	Кадастровый номер ЗУ	Категория земель	Разрешенное использование по документу	Код вида разрешенного использования (в соответствии с классификатором видов разрешенного использования земельных участков)	Вид использования объектов недвижимости	Площадь	УПКС	КС
1221	Респ. Северная Осетия - Алания, р-н Ардонский, с правой стороны р/д Влади-Ардон, 500м западнее с. Мичурино	Ардонский	15:06:0020202:106	003001000000 Земли сельскохозяйственного назначения	Для сельскохозяйственного производства	1	01:010	126 455	12,18	1 540 221,90
1222	Респ. Северная Осетия - Алания, р-н Ардонский. Бывшее землепользование ООО "Кадгарон-Агро"	Ардонский	15:06:0020202:107	003001000000 Земли сельскохозяйственного назначения	Для сельскохозяйственного производства	1	01:010	158 525	12,18	1 930 834,50
1223	Северная Осетия - Алания респ, р-н Ардонский. на чересполосном участке бывшего колхоза им. К. Хетагурова (южнее с. Хурикау)	Ардонский	15:06:0020202:108	003001000000 Земли сельскохозяйственного назначения	Для сельскохозяйственного производства	1	01:010	548 988	12,18	6 686 673,84
1224	Респ. Северная Осетия - Алания, р-н Ардонский, с. Мичурино, в 400 м от 19 км а/д "Ардон-Владикавказ"	Ардонский	15:06:0020202:109	003001000000 Земли сельскохозяйственного назначения	Для сельскохозяйственного производства	1	01:010	287 617	12,18	3 503 175,06
1225	Респ. Северная Осетия - Алания, р-н Ардонский, Бывшее землепользование к-за им. Мичурина	Ардонский	15:06:0020202:11	003001000000 Земли сельскохозяйственного назначения	Для сельскохозяйственного производства	1	01:010	149 994	12,18	1 826 926,92
1226	Респ. Северная Осетия - Алания, р-н Ардонский. с. Мичурино. на территории СПК колхоза им. Мичурина	Ардонский	15:06:0020202:112	003001000000 Земли сельскохозяйственного назначения	Для выращивания сельскохозяйственных культур	1	01:010	213 309	12,18	2 598 103,62
1227	Северная Осетия - Алания респ, р-н Ардонский. 1 км восточнее с. Кадгарон (район бывшей МФ)	Ардонский	15:06:0020202:115	003001000000 Земли сельскохозяйственного назначения	Растениеводство	1	01:010	157 457	12,18	1 917 826,26
1228	Северная Осетия - Алания респ, р-н Ардонский, 1 км западнее окраины с. Мичурино	Ардонский	15:06:0020202:116	003001000000 Земли сельскохозяйственного назначения	Для производства сельскохозяйственной продукции	1	01:010	169 125	12,18	2 059 942,50
1229	Северная Осетия - Алания респ, р-н Ардонский, Мичуринский магистральный канал	Ардонский	15:06:0020202:117	003006000000 Земли водного фонда	Для эксплуатации существующего канала	6	03:011	19 912	30,16	600 545,92
1230	Северная Осетия - Алания респ, р-н Ардонский. с.Мичурино. Мичуринская Администрация сельских поселений	Ардонский	15:06:0020202:118	003001000000 Земли сельскохозяйственного назначения	Для эксплуатации водозаборной скважины	6	06:011	9 000	271,93	2 447 370,00
1231	Северная Осетия - Алания респ, р-н Ардонский. Мичуринский магистральный канал	Ардонский	15:06:0020202:119	003006000000 Земли водного фонда	Для эксплуатации существующего канала	6	03:011	6 329	30,16	190 882,64
1232	Респ. Северная Осетия - Алания, р-н Ардонский, Бывшее землепользование к-за им. Мичурина-урочище "Дубина"	Ардонский	15:06.0020202:12	003001000000 Земли сельскохозяйственного назначения	Для сельскохозяйственного производства	1	01:010	499 947	12,18	6 089 354,46
1233	Северная Осетия - Алания респ, р-н Ардонский, с Кадгарон. Кадгаронская Администрация сельских поселений	Ардонский	15:06:0020202:120	003001000000 Земли сельскохозяйственного назначения	Для эксплуатации водозаборной скважины	6	06:011	400	271,93	108 772,00
1234	Северная Осетия - Алания респ, р-н Ардонский. Мичуринский магистральный канал	Ардонский	15:06:0020202:121	003006000000 Земли водного фонда	Для эксплуатации существующего канала	6	03:011	47 843	30,16	1 442 944,88
1235	Северная Осетия-Алания респ. Ардонский р-н, восточная окраина с. Кадгарон	Ардонский	15:06:0020202:124	003001000000 Земли сельскохозяйственного назначения	Рыбоводство	1	01:130	31 924	7,68	245 176,32
1236	Республика Северная Осетия-Алания, р-н Ардонский, северо-западнее с. Мичурино	Ардонский	15:06:0020202:125	003003000000 Земли промышленности, энергетики, транспорта, связи, радиовещания, телевидения, информатики, земли для обеспечения космической деятельности, земли обороны, безопасности и земли иного специального назначения	Под существующими нежилыми зданиями (магазин-кафе, мотель)	4	04:096	1 973	1 246,70	2 459 739,10
1237	Республика Северная Осетия-Алания, р-н Ардонский, северо-западнее с. Мичурино	Ардонский	15:06:0020202:126	003003000000 Земли промышленности, энергетики, транспорта, связи, радиовещания, телевидения, информатики, земли для обеспечения космической деятельности, земли обороны, безопасности и земли иного специального назначения	Под существующими нежилыми зданиями (автозаправочная станция, автомастерская)	4	04:095	8 073	2 483,50	10 115 295,50
1238	Респ. Северная Осетия - Алания, р-н Ардонский, 490 м юго - западнее с. Рассвет	Ардонский	15:06:0020202:128	003001000000 Земли сельскохозяйственного назначения	Для производства сельскохозяйственного продукции	1	01:010	241 851	12,18	2 945 745,18
1239	Республика Северная Осетия-Алания, р-н Ардонский	Ардонский	15:06:0020202:129	003001000000 Земли сельскохозяйственного назначения	Для организации КФХ	1	01:010	246 040	12,18	2 996 767,20
1240	Респ. Северная Осетия - Алания, р-н Ардонский. Бывшее землепользование к-за им. Мичурина-урочище "Дубина"	Ардонский	15:06:0020202:13	003001000000 Земли сельскохозяйственного назначения	Для сельскохозяйственного производства	1	01:010	499 985	12,18	6 089 817,30
1241	Республика Северная Осетия-Алания, р-н Ардонский. с. Мичурино, из земель колхоза им. Мичурина	Ардонский	15:06:0020202:130	003001000000 Земли сельскохозяйственного назначения	Растениеводство	1	01:010	50 000	12,18	609 000,00
1242	Респ. Северная Осетия - Алания, р-н Ардонский, из земель совхоза "Фиагдон" (Рассветское отделение)	Ардонский	15:06:0020202:131	003001000000 Земли сельскохозяйственного назначения	Для сельскохозяйственного производства	1	01:010	173 328	12,18	2 111 135,04
1243	Респ. Северная Осетия - Алания, р-н Ардонский, землепользование совхоз "Рассвет"	Ардонский	15:06:0020202:132	003001000000 Земли сельскохозяйственного назначения	Для организации крестьянского хозяйства	1	01:010	150 000	12,18	1 827 000,00
1244	Республика Северная Осетия-Алания, р-н Ардонский. с. Рассвет, ул. Хетагурова. б/н	Ардонский	15:06:0020202:133	003002000000 Земли населенных пунктов	Под отдельно стоящий жилой дом на одну семью в 1-3 этажа усадебного типа с возможностью ведения ЛПХ	19	02:020	1 927	149,99	289 030,73
1245	Респ. Северная Осетия - Алания, р-н Ардонский. из земель спецфонда на землевладении бывшего совхоза "Рассвет"	Ардонский	15:06:0020202:134	003001000000 Земли сельскохозяйственного назначения	Для организации сельскохозяйственного производства	1	01:010	50 500	12,18	615 090,00
1246	Респ. Северная Осетия - Алания, р-н Ардонский, из земель спецфонда на землепользовании бывшего совхоза "Рассвет" для организации сельскохозяйственного производства	Ардонский	15:06:0020202:135	003001000000 Земли сельскохозяйственного назначения	для организации сельскохозяйственного производства	1	01:010	50 000	12,18	609 000,00
1247	Респ. Северная Осетия - Алания, р-н Ардонский, с. Мичурино	Ардонский	15:06:0020202:14	003001000000 Земли сельскохозяйственного назначения	Для сельскохозяйственного производства	1	01:010	149 992	12,18	1 826 902,56
1248	Респ. Северная Осетия - Алания, р-н Ардонский. с. Мичурино. Складские помещения к-за им. Мичурина	Ардонский	15:06:0020202:18	003001000000 Земли сельскохозяйственного назначения	Для сельскохозяйственного производства	1	01:010	150 000	12,18	1 827 000,00
1249	Респ. Северная Осетия - Алания, р-н Ардонский. бывшее землепользование к-за "Рассвет"	Ардонский	15:06:0020202:2	003001000000 Земли сельскохозяйственного назначения	Для сельскохозяйственного производства	1	01:010	41 527	12,18	505 798,86
1250	Респ. Северная Осетия - Алания, р-н Ардонский, Бывшее землепользование к-за им. Мичурина, в реке с. Хурикау	Ардонский	15:06.0020202:21	003001000000 Земли сельскохозяйственного назначения	Для сельскохозяйственного производства	1	01:010	149 998	12,18	1 826 975,64
1251	Респ. Северная Осетия - Алания, р-н Ардонский, с. Хурикау	Ардонский	15:06:0020202:22	003001000000 Земли сельскохозяйственного назначения	Для сельскохозяйственного производства	1	01:010	499 978	12,18	6 089 732,04
1252	Респ. Северная Осетия - Алания, р-н Ардонский. Юго-западнее с. Хурикау (бывшее з/п к-за им. Мичурина	Ардонский	15:06:0020202:23	003001000000 Земли сельскохозяйственного назначения	Для сельскохозяйственного производства	1	01:010	249 991	12,18	3 044 890,38
1253	Респ. Северная Осетия - Алания, р-н Ардонский. Бывшее землепользование к-за им. К. Хетагурова	Ардонский	15:06.0020202:24	003001000000 Земли сельскохозяйственного назначения	Для сельскохозяйственного производства	1	01:010	304 549	12,18	3 709 406,82
1254	Республика Северная Осетия-Алания. Ардонский р-н	Ардонский	15:06:0020202:246	003001000000 Земли сельскохозяйственного назначения	Сельскохозяйственное использование, растениеводство (осуществление хозяйственной деятельности, связанной с выращиванием сельскохозяйственных культур)	1	01:010	170 696	12,18	2 079 077,28

№ п/п	Местоположение ЗУ	Район	Кадастровый номер ЗУ	Категория земель	Разрешенное использование по документу	Код вида разрешенного использования (в соответствии с классификатором видов разрешенного использования земельных участков)	Вид использования объектов недвижимости	Площадь	УПКС	КС
1255	Республика Северная Осетия-Алания, район Ардонский	Ардонский	15:06:0020202:247	003001000000 Земли особо охраняемых территорий и объектов	Историко-культурная деятельность	3	09:0030	255	8.12	2 070.60
1256	Республика Северная Осетия-Алания, Ардонский район	Ардонский	15:06:0020202:248	003001000000 Земли особо охраняемых территорий и объектов	Историко-культурная деятельность	3	09:0030	341	8.12	2 768.92
1257	Республика Северная Осетия - Алания, Ардонский район	Ардонский	15:06:0020202:249	003001000000 Земли сельскохозяйственного назначения	Сельскохозяйственное использование, растениеводство (осуществление хозяйственной деятельности, связанной с выращиванием сельскохозяйственных культур)	1	01:010	78 242	12.18	952 987.56
1258	Респ. Северная Осетия - Алания, р-н Ардонский, Бывшее землепользование к-за им. Мичурина	Ардонский	15:06:0020202:25	003001000000 Земли сельскохозяйственного назначения	Для сельскохозяйственного производства	1	01:010	99 994	12.18	1 217 926.92
1259	Респ Северная Осетия - Алания, Ардонский р-н, с правой стороны а/д Влад-з-Ардон, 500 м западнее с. Мичурино	Ардонский	15:06:0020202:251	003001000000 Земли сельскохозяйственного назначения	Для сельскохозяйственного производства	1	01:180	30 926	73.80	2 282 338.80
1260	Республика Северная Осетия - Алания, Ардонский район, с Мичурино, в 400 м от 19 км а/д "Ардон-Владикавказ"	Ардонский	15:06:0020202:255	003001000000 Земли сельскохозяйственного назначения	Для сельскохозяйственного производства	1	01:010	5 500	12.18	66 990.00
1261	Республика Северная Осетия-Алания, Ардонский р-н	Ардонский	15:06:0020202:256	003001000000 Земли сельскохозяйственного назначения	растениеводство	1	01:010	21 960	12.18	267 472.80
1262	Респ. Республики Северная Осетия - Алания, Ардонский р-н	Ардонский	15:06:0020202:257	003001000000 Земли сельскохозяйственного назначения	Животноводство	1	01:081	85 467	6.09	520 494.03
1263	Российская Федерация, Республика Северная Осетия-Алания, Ардонский район	Ардонский	15:06:0020202:258	003001000000 Земли сельскохозяйственного назначения	Растениеводство	1	01:010	204 121	12.18	2 486 193.78
1264	Республика Северная Осетия - Алания, р-н Ардонский, г. Ардон	Ардонский	15:06:0020202:259	003001000000 Земли сельскохозяйственного назначения	животноводство	1	01:081	184 608	6.09	1 124 262.72
1265	Республика Северная Осетия - Алания, Ардонский р-н	Ардонский	15:06:0020202:261	003001000000 Земли сельскохозяйственного назначения	Животноводство	1	01:070	27 202	184.79	5 026 657.58
1266	Респ. Северная Осетия - Алания, р-н Ардонский, Бывшее землепользование к-за им. Мичурина	Ардонский	15:06:0020202:27	003001000000 Земли сельскохозяйственного назначения	Для сельскохозяйственного производства	1	01:010	249 988	12.18	3 044 853.84
1267	Респ. Северная Осетия - Алания, р-н Ардонский. Юго-западная окраина к-за им. Мичурина	Ардонский	15:06:0020202:4	003001000000 Земли сельскохозяйственного назначения	Для сельскохозяйственного производства	1	01:010	151 777	12.18	1 848 643.86
1268	Северная Осетия - Алания респ, р-н Ардонский, на чересполосном участке бывшего колхоза им. К. Хетагурова (южнее с. Хурикау)	Ардонский	15:06:0020202:44	003001000000 Земли сельскохозяйственного назначения	Для выращивания сельскохозяйственных культур	1	01:010	200 000	12.18	2 436 000.00
1269	Респ. Северная Осетия - Алания, р-н Ардонский, Южнее с Хурикау	Ардонский	15:06:0020202:45	003001000000 Земли сельскохозяйственного назначения	Для выращивания сельскохозяйственных культур	1	01:010	299 949	12.18	3 653 378.82
1270	Респ. Северная Осетия - Алания, р-н Ардонский, на чересполосном участке бывшего колхоза им. К. Хетагурова (южнее с. Хурикау)	Ардонский	15:06:0020202:46	003001000000 Земли сельскохозяйственного назначения	Для выращивания сельскохозяйственных культур	1	01:010	149 992	12.18	1 826 902.56
1271	Северная Осетия - Алания респ, р-н Ардонский, на чересполосном участке бывшего колхоза им. К. Хетагурова (южнее с. Хурикау)	Ардонский	15:06:0020202:47	003001000000 Земли сельскохозяйственного назначения	Для выращивания сельскохозяйственных культур	1	01:010	150 006	12.18	1 827 073.08
1272	Респ. Северная Осетия - Алания, р-н Ардонский. Южнее с Хурикау	Ардонский	15:06:0020202:48	003001000000 Земли сельскохозяйственного назначения	Растениеводство	1	01:010	149 996	12.18	1 826 951.28
1273	Респ. Северная Осетия - Алания, р-н Ардонский, Юго-западная часть к-за им. Мичурина	Ардонский	15:06:0020202:5	003001000000 Земли сельскохозяйственного назначения	Для сельскохозяйственного производства	1	01:010	327 908	12.18	3 993 919.44
1274	Респ. Северная Осетия - Алания, р-н Ардонский, К юго-востоку от с. Хурикау, по правому берегу р. Фиагдон	Ардонский	15:06:0020202:51	003001000000 Земли сельскохозяйственного назначения	Для сельскохозяйственного производства	1	01:010	50 000	12.18	609 000.00
1275	Респ. Северная Осетия - Алания, р-н Ардонский. К юго-востоку от с. Хурикау, по правому берегу р. Фиагдон	Ардонский	15:06:0020202:52	003001000000 Земли сельскохозяйственного назначения	Для сельскохозяйственного производства	1	01:010	100 000	12.18	1 218 000.00
1276	Респ. Северная Осетия - Алания, р-н Ардонский. Бывшее землепользование к-за им. К. Хетагурова	Ардонский	15:06:0020202:53	003001000000 Земли сельскохозяйственного назначения	Для сельскохозяйственного производства	1	01:010	503 778	12.18	6 136 016.04
1277	Респ. Северная Осетия - Алания, р-н Ардонский, с. Хурикау, урочище "Кодгарон"	Ардонский	15:06:0020202:54	003001000000 Земли сельскохозяйственного назначения	Для сельскохозяйственного производства	1	01:010	499 981	12.18	6 089 768.58
1278	Респ. Северная Осетия - Алания, р-н Ардонский, с. Рассвет, бывшие земли совхоза "Фиагдон"	Ардонский	15:06:0020202:55	003001000000 Земли сельскохозяйственного назначения	Для сельскохозяйственного использования	1	01:010	250 012	12.18	3 045 146.16
1279	Республика Северная Осетия-Алания, р-н Ардонский	Ардонский	15:06:0020202:56	003001000000 Земли сельскохозяйственного назначения	Для сельскохозяйственного использования	1	01:010	186 528	12.18	2 271 911.04
1280	Респ. Северная Осетия - Алания, р-н Ардонский	Ардонский	15:06:0020202:57	003001000000 Земли сельскохозяйственного назначения	Для сельскохозяйственного использования	1	01:010	200 000	12.18	2 436 000.00
1281	Респ. Северная Осетия - Алания, р-н Ардонский	Ардонский	15:06:0020202:58	003001000000 Земли сельскохозяйственного назначения	Для сельскохозяйственного использования	1	01:010	200 000	12.18	2 436 000.00
1282	Респ. Северная Осетия - Алания, р-н Ардонский	Ардонский	15:06:0020202:59	003001000000 Земли сельскохозяйственного назначения	Для сельскохозяйственного использования	1	01:010	250 000	12.18	3 045 000.00
1283	Респ. Северная Осетия - Алания, р-н Ардонский. Юго-западная часть к-за им. Мичурина	Ардонский	15:06:0020202:6	003001000000 Земли сельскохозяйственного назначения	Для сельскохозяйственного производства	1	01:010	299 996	12.18	3 653 951.28
1284	Респ. Северная Осетия - Алания, р-н Ардонский	Ардонский	15:06:0020202:60	003001000000 Земли сельскохозяйственного назначения	Для сельскохозяйственного использования	1	01:010	100 000	12.18	1 218 000.00
1285	Респ. Северная Осетия - Алания, р-н Ардонский, Бывшее землепользование к-за им. Мичурина	Ардонский	15:06:0020202:61	003001000000 Земли сельскохозяйственного назначения	Для сельскохозяйственного использования	1	01:010	100 000	12.18	1 218 000.00
1286	Респ. Северная Осетия - Алания, р-н Ардонский	Ардонский	15:06:0020202:62	003001000000 Земли сельскохозяйственного назначения	Для организации сельскохозяйственного производства	1	01:010	104 000	12.75	1 326 000.00
1287	Респ. Северная Осетия - Алания, р-н Ардонский	Ардонский	15:06:0020202:63	003001000000 Земли сельскохозяйственного назначения	Для сельскохозяйственного использования	1	01:010	100 000	12.18	1 218 000.00
1288	Респ. Северная Осетия - Алания, р-н Ардонский	Ардонский	15:06:0020202:64	003001000000 Земли сельскохозяйственного назначения	Для сельскохозяйственного использования	1	01:010	231 970	12.18	2 825 394.60
1289	Респ. Северная Осетия - Алания, р-н Ардонский	Ардонский	15:06:0020202:65	003001000000 Земли сельскохозяйственного назначения	Для сельскохозяйственного использования	1	01:010	256 000	12.18	3 118 080.00
1290	Респ. Северная Осетия - Алания, р-н Ардонский	Ардонский	15:06:0020202:66	003001000000 Земли сельскохозяйственного назначения	Для сельскохозяйственного использования	1	01:010	234 446	12.18	2 855 552.28
1291	Респ. Северная Осетия - Алания, р-н Ардонский	Ардонский	15:06:0020202:67	003001000000 Земли сельскохозяйственного назначения	Для сельскохозяйственного использования	1	01:010	180 000	12.18	2 192 400.00
1292	Респ. Северная Осетия - Алания, р-н Ардонский	Ардонский	15:06:0020202:68	003001000000 Земли сельскохозяйственного назначения	Для организации КФХ "Изумруд"	1	01:010	180 000	12.18	2 192 400.00

№ п/п	Местоположение ЗУ	Район	Кадастровый номер ЗУ	Категория земель	Разрешенное использование по документу	Код вида разрешенного использования (в соответствии с классификатором видов разрешенного использования земельных участков)	Вид использования объектов недвижимости	Площадь	УПКС	КС
1293	Респ. Северная Осетия - Алания, р-н Ардонский, Бывшее з/п колхоза им. К. Хетагурова, урочище "Кадгарон"	Ардонский	15:06:0020202:69	003001000000 Земли сельскохозяйственного назначения	Для сельскохозяйственного использования	1	01:010	180 000	12,18	2 192 400,00
1294	Респ. Северная Осетия - Алания, р-н Ардонский. Бывшее землепользование к-за им. Мичурина	Ардонский	15:06:0020202:7	003001000000 Земли сельскохозяйственного назначения	Для сельскохозяйственного производства	1	01:010	249 933	12,18	3 044 183,94
1295	Российская Федерация, Республика Северная Осетия - Алания, р-н Ардонский, к северо-западу от с. Рассвет, (из бывших земель совхоза Фиагдон)	Ардонский	15:06:0020202:70	003001000000 Земли сельскохозяйственного назначения	Для организации КФХ (выращивание сельскохозяйственной продукции)	1	01:010	256 272	12,18	3 121 392,96
1296	РСО - Алания, Ардонский район	Ардонский	15:06:0020202:71	003001000000 Земли сельскохозяйственного назначения	Для сельскохозяйственного использования	1	01:010	148 872	12,18	1 813 260,96
1297	Республика Северная Осетия-Алания, р-н Ардонский	Ардонский	15:06:0020202:72	003001000000 Земли сельскохозяйственного назначения	Для сельскохозяйственного использования	1	01:010	200 000	12,18	2 436 000,00
1298	Респ. Северная Осетия - Алания, р-н Ардонский	Ардонский	15:06:0020202:73	003001000000 Земли сельскохозяйственного назначения	Для сельскохозяйственного использования	1	01:010	100 000	12,18	1 218 000,00
1299	Респ. Северная Осетия - Алания, р-н Ардонский	Ардонский	15:06:0020202:74	003001000000 Земли сельскохозяйственного назначения	Для сельскохозяйственного использования	1	01:010	200 000	12,18	2 436 000,00
1300	Респ. Северная Осетия - Алания, р-н Ардонский	Ардонский	15:06:0020202:75	003001000000 Земли сельскохозяйственного назначения	Для сельскохозяйственного использования	1	01:010	283 385	12,75	3 613 158,75
1301	Респ. Северная Осетия - Алания, р-н Ардонский	Ардонский	15:06:0020202:77	003001000000 Земли сельскохозяйственного назначения	Для сельскохозяйственного использования	1	01:010	250 000	12,18	3 045 000,00
1302	Респ. Северная Осетия - Алания, р-н Ардонский. Бывшее землепользование АФ "Кадгарон"	Ардонский	15:06:0020202:78	003001000000 Земли сельскохозяйственного назначения	Для сельскохозяйственного использования	1	01:010	1 022 400	12,18	12 452 832,00
1303	Респ. Северная Осетия - Алания, р-н Ардонский. Бывшее землепользование АФ "Кадгарон"	Ардонский	15:06:0020202:79	003001000000 Земли сельскохозяйственного назначения	Для сельскохозяйственного использования	1	01:010	620 000	12,18	7 551 600,00
1304	Респ. Северная Осетия - Алания, р-н Ардонский, Бывшее землепользование к-за им. Мичурина	Ардонский	15:06:0020202:8	003001000000 Земли сельскохозяйственного назначения	Для сельскохозяйственного производства	1	01:010	249 990	12,18	3 044 878,20
1305	Респ. Северная Осетия - Алания, р-н Ардонский, Бывшее землепользование АФ "Кадгарон"	Ардонский	15:06:0020202:80	003001000000 Земли сельскохозяйственного назначения	Для сельскохозяйственного использования	1	01:010	814 300	12,18	9 918 174,00
1306	Респ. Северная Осетия - Алания, р-н Ардонский. Бывшее землепользование АФ "Кадгарон"	Ардонский	15:06:0020202:82	003001000000 Земли сельскохозяйственного назначения	Для сельскохозяйственного использования	1	01:010	550 000	12,18	6 699 000,00
1307	Респ. Северная Осетия - Алания, р-н Ардонский	Ардонский	15:06:0020202:83	003001000000 Земли сельскохозяйственного назначения	Для сельскохозяйственного использования	1	01:010	249 994	12,18	3 044 926,92
1308	Респ. Северная Осетия - Алания, р-н Ардонский, 1,5 км южнее с. Хурикау	Ардонский	15:06:0020202:85	003001000000 Земли сельскохозяйственного назначения	Для сельскохозяйственного использования	1	01:010	250 403	12,18	3 049 908,54
1309	Респ. Северная Осетия - Алания, р-н Ардонский	Ардонский	15:06:0020202:86	003001000000 Земли сельскохозяйственного назначения	Для сельскохозяйственного использования	1	01:010	55 400	12,18	674 772,00
1310	Респ. Северная Осетия - Алания, р-н Ардонский. Бывшее з/п колхоза им. К. Хетагурова, урочище "Кадгарон"	Ардонский	15:06:0020202:87	003001000000 Земли сельскохозяйственного назначения	Для сельскохозяйственного использования	1	01:010	52 800	12,18	643 104,00
1311	Респ. Северная Осетия - Алания, р-н Ардонский. 360 метров южнее с. Хурикау	Ардонский	15:06:0020202:88	003001000000 Земли сельскохозяйственного назначения	Для сельскохозяйственного использования	1	01:010	55 597	12,18	677 171,46
1312	Респ. Северная Осетия - Алания, р-н Ардонский	Ардонский	15:06:0020202:89	003001000000 Земли сельскохозяйственного назначения	Для сельскохозяйственного использования	1	01:010	55 100	12,18	671 118,00
1313	Респ. Северная Осетия - Алания, р-н Ардонский, Бывшее землепользование к-за им. Мичурина	Ардонский	15:06:0020202:9	003001000000 Земли сельскохозяйственного назначения	Для сельскохозяйственного производства	1	01:010	249 985	12,18	3 044 817,30
1314	Респ. Северная Осетия - Алания, р-н Ардонский	Ардонский	15:06:0020202:90	003001000000 Земли сельскохозяйственного назначения	Для сельскохозяйственного использования	1	01:010	54 700	12,18	666 246,00
1315	Респ. Северная Осетия - Алания, р-н Ардонский	Ардонский	15:06:0020202:91	003001000000 Земли сельскохозяйственного назначения	Для сельскохозяйственного использования	1	01:010	55 300	12,18	673 554,00
1316	Респ. Северная Осетия - Алания, р-н Ардонский	Ардонский	15:06:0020202:92	003001000000 Земли сельскохозяйственного назначения	Для сельскохозяйственного использования	1	01:010	55 100	12,18	671 118,00
1317	Северная Осетия - Алания респ. р-н Ардонский, черезполосный участок бывшего колхоза им.К.Хетагурова. в 300 м. южнее с. Хурикау	Ардонский	15:06:0020202:93	003001000000 Земли сельскохозяйственного назначения	Для ведения крестьянского (фермерского) хозяйства	1	01:010	55 100	12,18	671 118,00
1318	Респ. Северная Осетия - Алания, р-н Ардонский	Ардонский	15:06:0020202:94	003001000000 Земли сельскохозяйственного назначения	Для сельскохозяйственного использования	1	01:010	5 000	12,18	60 900,00
1319	Респ. Северная Осетия - Алания, р-н Ардонский. 3.5 км. южнее окраины с. Хурикау	Ардонский	15:06:0020202:95	003001000000 Земли сельскохозяйственного назначения	Для сельскохозяйственного использования	1	01:010	153 315	12,18	1 867 376,70
1320	Респ. Северная Осетия - Алания, р-н Ардонский	Ардонский	15:06:0020202:96	003001000000 Земли сельскохозяйственного назначения	Для сельскохозяйственного использования	1	01:010	500 000	12,18	6 090 000,00
1321	Республика Северная Осетия-Алания, р-н Ардонский, Южная окраина с. Хурикау	Ардонский	15:06:0020202:97	003001000000 Земли сельскохозяйственного назначения	Для сельскохозяйственного использования	1	01:010	249 993	12,18	3 044 914,74
1322	Респ. Северная Осетия - Алания, р-н Ардонский	Ардонский	15:06:0020202:98	003001000000 Земли сельскохозяйственного назначения	Для сельскохозяйственного использования	1	01:010	100 000	12,18	1 218 000,00
1323	Респ. Северная Осетия - Алания, р-н Ардонский. На землепользовании бывшего совхоза "Фиагдон".	Ардонский	15:06:0020203:1	003001000000 Земли сельскохозяйственного назначения	Для сельскохозяйственного производства	1	01:010	298 395	12,75	3 804 536,25
1324	Респ. Северная Осетия - Алания, р-н Ардонский, 400 м севернее с. Фиагдон	Ардонский	15:06:0020203:100	003001000000 Земли сельскохозяйственного назначения	Для сельскохозяйственного производства	1	01:010	199 992	12,75	2 549 898,00
1325	Респ. Северная Осетия - Алания, р-н Ардонский. 50-м восточнее с. Фиагдон	Ардонский	15:06:0020203:102	003001000000 Земли сельскохозяйственного назначения	хранение и переработка сельскохозяйственной продукции (размещение зданий, сооружений, используемых для производства, хранения, первичной и глубокой переработки сельскохозяйственной продукции)	1	01:150	10 757	62,25	669 623,25
1326	Респ. Северная Осетия - Алания, р-н Ардонский. с. Нарт. 4 км в западном направлении от 25 км трассы Ардон-Владикавказ	Ардонский	15:06:0020203:103	003001000000 Земли сельскохозяйственного назначения	Для производства сельскохозяйственной продукции	1	01:010	139 665	12,75	1 780 728,75
1327	Северная Осетия - Алания респ. р-н Ардонский, юго-восточная окраина с. Мичурино, район водонапорной башни	Ардонский	15:06:0020203:105	003001000000 Земли сельскохозяйственного назначения	Для использования животноводческих помещений с выгульными площадями	1	01:070	15 700	73,80	1 158 660,00
1328	Северная Осетия - Алания респ. р-н Ардонский, с. Нарт	Ардонский	15:06:0020203:109	003001000000 Земли сельскохозяйственного назначения	Для эксплуатации водозаборной скважины	6	06:011	12 240	271,93	3 329 238,99
1329	Северная Осетия - Алания респ. р-н Ардонский, Юго-восточная окраина с. Мичурино. район водонапорной башни	Ардонский	15:06:0020203:110	003001000000 Земли сельскохозяйственного назначения	Для эксплуатации сооружения (силосная траншея)	1	01:150	17 600	73,80	1 298 880,00

№ п/п	Местоположение ЗУ	Район	Кадастровый номер ЗУ	Категория земель	Разрешенное использование по документу	Код вида разрешенного использования (в соответствии с классификатором видов разрешенного использования земельных участков)	Вид использования объектов недвижимости	Площадь	УПКС	КС
1330	Северная Осетия - Алания респ, р-н Ардонский, восточная окраина с Мичурино	Ардонский	15:06:0020203:113	003001000000 Земли сельскохозяйственного назначения	Животноводство	1	01:070	3 501	73,80	258 373.80
1331	Северная Осетия - Алания респ, р-н Ардонский, восточная окраина с. Мичурино	Ардонский	15:06:0020203:114	003001000000 Земли сельскохозяйственного назначения	хранение и переработка сельскохозяйственной продукцииразмещение зданий, сооружений,используемых для производства, хранения, первичной и глубокой переработки сельскохозяйственной продукции)	1	01:150	2 600	73,80	191 880.00
1332	Республика Северная Осетия-Алания, р-н Ардонский, восточнее с.Фиагдон	Ардонский	15:06:0020203:123	003001000000 Земли сельскохозяйственного назначения	Для сельскохозяйственного производства	1	01:010	18 000	12,75	229 500,00
1333	Республика Северная Осетия-Алания, р-н Ардонский, с Фиагдон, х Караевский, б/н	Ардонский	15:06:0020203:132	003002000000 Земли населенных пунктов	Для ведения личного подсобного хозяйства	13	02:020	3 000	149,99	449 970.00
1334	Республика Северная Осетия-Алания, р-н Ардонский, с Фиагдон, х Караевский, б/н	Ардонский	15:06:0020203:133	003002000000 Земли населенных пунктов	Для ведения личного подсобного хозяйства	13	02:020	2 000	149,99	299 980.00
1335	Республика Северная Осетия-Алания, р-н Ардонский, с. Фиагдон, Караевский хутор, б/н	Ардонский	15:06:0020203:134	003002000000 Земли населенных пунктов	Для ведения личного подсобного хозяйства	13	02:020	3 000	149,99	449 970,00
1336	Республика Северная Осетия-Алания, р-н Ардонский, с Фиагдон, Караевский хутор, б/н	Ардонский	15:06:0020203:135	003002000000 Земли населенных пунктов	Для ведения личного подсобного хозяйства	13	02:020	1 500	149,99	224 985,00
1337	Республика Северная Осетия-Алания, р-н Ардонский, с Фиагдон, Караевский хутор, б/н	Ардонский	15:06:0020203:136	003002000000 Земли населенных пунктов	Для ведения личного подсобного хозяйства	13	02:020	1 999	149,99	299 830.01
1338	Республика Северная Осетия-Алания, р-н Ардонский, с. Фиагдон, Караевский хутор, б/н	Ардонский	15:06:0020203:138	003002000000 Земли населенных пунктов	Для ведения личного подсобного хозяйства	13	02:020	1 500	149,99	224 985,00
1339	Республика Северная Осетия-Алания, р-н Ардонский	Ардонский	15:06:0020203:139	003001000000 Земли сельскохозяйственного назначения	Для сельскохозяйственного производства	1	01:010	100 000	12,75	1 275 000.00
1340	Республика Северная Осетия-Алания, р-н Ардонский, земпользование совхоза "Фиагдон"	Ардонский	15:06:0020203:141	003001000000 Земли сельскохозяйственного назначения	Для организации КФХ "Инал"	1	01:010	200 000	12,75	2 550 000.00
1341	Республика Северная Осетия-Алания, р-н Ардонский, земпользование совхоза "Фиагдон"	Ардонский	15:06:0020203:142	003001000000 Земли сельскохозяйственного назначения	Для организации КФХ "Словутич"	1	01:010	200 000	12,75	2 550 000,00
1342	Республика Северная Осетия-Алания, р-н Ардонский, с Мичурино, 50 м восточнее	Ардонский	15:06:0020203:143	003001000000 Земли сельскохозяйственного назначения	Для размещения зданий, строений, сооружений, используемых для производства, хранения и первичной переработки сельскохозяйственной продукции	1	01:150	1 500	73,80	110 700.00
1343	Республика Северная Осетия-Алания, р-н Ардонский, с Фиагдон, ул Киоева, б/н	Ардонский	15:06:0020203:146	003002000000 Земли населенных пунктов	Для ведения личного подсобного хозяйства	13	02:020	2 000	149,99	299 980,00
1344	Республика Северная Осетия-Алания, р-н Ардонский, с Фиагдон, ул Бр. Гарисовых, б/н	Ардонский	15:06:0020203:147	003002000000 Земли населенных пунктов	Для ведения личного подсобного хозяйства	13	02:020	1 000	149,99	149 990.00
1345	Республика Северная Осетия-Алания, р-н Ардонский, восточная окраина с. Фиагдон	Ардонский	15:06:0020203:148	003001000000 Земли сельскохозяйственного назначения	Для ведения личного подсобного хозяйства	1	01:160	7 828	12,75	99 807,00
1346	Респ. Северная Осетия - Алания, р-н Ардонский, с. Фиагдон, Караевский хутор, б/н	Ардонский	15:06:0020203:149	003002000000 Земли населенных пунктов	Для ведения личного подсобного хозяйства	13	02:020	1 000	149,99	149 990,00
1347	Респ. Северная Осетия - Алания, р-н Ардонский, с Мичурино, 19-й км а/д Ардон-Владикавказ	Ардонский	15:06.0020203:15	003003000000 Земли промышленности, энергетики, транспорта, связи, радиовещания, телевидения, информатики, земли для обеспечения космической деятельности, земли обороны, безопасности и земли иного специального назначения	Под объекты энергетики (ПС-35 кВ "Мичурино")	6	03:012	234	182,27	42 651.18
1348	Респ. Северная Осетия - Алания, р-н Ардонский, с. Фиагдон, Караевский хутор, б/н	Ардонский	15:06:0020203:150	003002000000 Земли населенных пунктов	Для ведения личного подсобного хозяйства	13	02:020	1 000	149,99	149 990.00
1349	Республика Северная Осетия-Алания, р-н Ардонский, с. Фиагдон, Караевский хутор, б/н	Ардонский	15:06:0020203:151	003002000000 Земли населенных пунктов	Для ведения личного подсобного хозяйства	13	02:020	1 000	149,99	149 990,00
1350	Респ. Северная Осетия - Алания, р-н Ардонский, с Фиагдон, Караевский хутор, б/н	Ардонский	15:06:0020203:152	003002000000 Земли населенных пунктов	Для ведения личного подсобного хозяйства	13	02:020	1 000	149,99	149 990,00
1351	Республика Северная Осетия - Алания, р-н Ардонский, из земель местного самоуправления с Нарт вдоль а/д Владикавказ-Чикола в районе автозаправочной станции АДРСУ	Ардонский	15:06:0020203:153	003001000000 Земли сельскохозяйственного назначения	сенокошение	1	01:081	19 439	7,09	137 822.51
1352	Республика Северная Осетия-Алания, р-н Ардонский, с. Фиагдон, ул. Караевский Хутор, б/н	Ардонский	15:06:0020203:155	003002000000 Земли населенных пунктов	Для ведения личного подсобного хозяйства	13	02:020	3 000	149,99	449 970.00
1353	Республика Северная Осетия-Алания, р-н Ардонский, с Нарт, ул Сталина, 6	Ардонский	15:06:0020203:156	003002000000 Земли населенных пунктов	Для ведения личного подсобного хозяйства	13	02:020	4 201	149,99	630 107,99
1354	Республика Северная Осетия-Алания, р-н Ардонский, с Нарт, ул Сталина, участок 1	Ардонский	15:06:0020203:157	003002000000 Земли населенных пунктов	Для ведения личного подсобного хозяйства	13	02:020	2 590	149,99	388 474,10
1355	Республика Северная Осетия-Алания, р-н Ардонский, с Нарт, ул Сталина, участок 2	Ардонский	15:06:0020203:158	003002000000 Земли населенных пунктов	Для ведения личного подсобного хозяйства	13	02:020	5 124	149,99	768 548,76
1356	Республика Северная Осетия-Алания, р-н Ардонский, с. Нарт, ул. Сталина, участок 3	Ардонский	15:06:0020203:159	003002000000 Земли населенных пунктов	Для ведения личного подсобного хозяйства	13	02:020	2 573	149,99	385 924,27
1357	Республика Северная Осетия-Алания, р-н Ардонский, с. Нарт, ул. Сталина, участок 4	Ардонский	15:06:0020203:160	003002000000 Земли населенных пунктов	Для ведения личного подсобного хозяйства	13	02:020	2 575	149,99	386 224,25
1358	Республика Северная Осетия-Алания, р-н Ардонский, с Нарт, ул Сталина, участок 5	Ардонский	15:06:0020203:161	003002000000 Земли населенных пунктов	Для ведения личного подсобного хозяйства	13	02:020	4 803	149,99	720 401,97
1359	Республика Северная Осетия-Алания, р-н Ардонский, с Нарт, ул Сталина, участок 7	Ардонский	15:06:0020203:163	003002000000 Земли населенных пунктов	Для ведения личного подсобного хозяйства	13	02:020	3 002	149,99	450 269,98
1360	Республика Северная Осетия-Алания, р-н Ардонский, с. Мичурино	Ардонский	15:06:0020203:168	003001000000 Земли сельскохозяйственного назначения	Животноводство	1	01:070	12 187	73,80	899 400.60
1361	Республика Северная Осетия-Алания, р-н Ардонский, из земпользования бывшего совхоза "Фиагдон"	Ардонский	15:06:0020203:169	003001000000 Земли сельскохозяйственного назначения	Растениеводство	1	01:010	350 000	12,75	4 462 500.00
1362	Республика Северная Осетия-Алания, р-н Ардонский, с. Мичурино	Ардонский	15:06:0020203:170	003002000000 Земли населенных пунктов	отдельно стоящие жилые дома на одну семью в 1-3 этажа усадебного типа с возможностью ведения ЛПХ	13	02:020	6 179	177,83	1 098 811.57

№ п/п	Местоположение ЗУ	Район	Кадастровый номер ЗУ	Категория земель	Разрешенное использование по документу	Код вида разрешенного использования (в соответствии с классификатором видов разрешенного использования земельных участков)	Вид использования объектов недвижимости	Площадь	УПКС	КС
1363	Республика Северная Осетия-Алания, р-н Ардонский, с. Фиагдон	Ардонский	15:06:0020203:171	003001000000 Земли сельскохозяйственного назначения	Садоводство	1	01:050	52 149	27,72	1 445 570,28
1364	Республика Северная Осетия-Алания, р-н Ардонский, с. Мичурино, юго-восточная окраина, р-н водонапорной башни	Ардонский	15:06:0020203:172	003001000000 Земли сельскохозяйственного назначения	Животноводство	1	01:070	4 735	73,80	349 443,00
1365	Республика Северная Осетия-Алания, р-н Ардонский, из земель с. Фиагдон	Ардонский	15:06:0020203:173	003001000000 Земли сельскохозяйственного назначения	растениеводство	1	01:010	20 000	12,75	255 000,00
1366	Республика Северная Осетия-Алания, р-н Ардонский, с Фиагдон, х Карсевский, 6/н	Ардонский	15:06:0020203:174	003002000000 Земли населенных пунктов	Для ведения личного подсобного хозяйства	13	02:020	1 222	149,99	183 287,78
1367	Республика Северная Осетия-Алания, р-н Ардонский, с Фиагдон, х Карсевский, 6/н	Ардонский	15:06:0020203:175	003002000000 Земли населенных пунктов	Для ведения личного подсобного хозяйства	13	02:020	1 222	149,99	183 287,78
1368	Республика Северная Осетия-Алания, р-н Ардонский, восточнее с. Фиагдон	Ардонский	15:06:0020203:176	003001000000 Земли сельскохозяйственного назначения	Сельскохозяйственное использование	1	01:010	69 882	12,75	890 995,50
1369	Республика Северная Осетия-Алания, р-н Ардонский, восточнее с. Фиагдон	Ардонский	15:06:0020203:177	003001000000 Земли сельскохозяйственного назначения	Сельскохозяйственное использование	1	01:010	203 943	12,75	2 600 273,25
1370	Респ. Северная Осетия - Алания, р-н Ардонский, с. Нарт	Ардонский	15:06:0020203:18	003003000000 Земли промышленности, энергетики, транспорта, связи, радиовещания, телевидения, информатики, земли для обеспечения космической деятельности, земли обороны, безопасности и земли иного специального назначения	Автозаправочная станция (АЗС №10)	4	04:095	2 400	2 094,76	5 027 424,00
1371	Респ. Северная Осетия - Алания, р-н Ардонский, на 23-м км автодороги Владикавказ-Ардон	Ардонский	15:06:0020203:19	003003000000 Земли промышленности, энергетики, транспорта, связи, радиовещания, телевидения, информатики, земли для обеспечения космической деятельности, земли обороны, безопасности и земли иного специального назначения	Для эксплуатации существующих построек и сооружений (АЗС, автомойка, автосервис, кафе)	4	04:095	11 293	2 094,76	23 656 124,68
1372	Респ. Северная Осетия - Алания, р-н Ардонский	Ардонский	15:06:0020203:2	003001000000 Земли сельскохозяйственного назначения	Для ведения крестьянского (фермерского) хозяйства	1	01:010	130 000	12,75	1 657 500,00
1373	Респ. Северная Осетия - Алания, р-н Ардонский, Юго-восточнее с. Нарт, р-н СТФ	Ардонский	15:06:0020203:20	003001000000 Земли сельскохозяйственного назначения	Для сельскохозяйственного производства	1	01:010	800 000	12,75	10 200 000,00
1374	Респ. Северная Осетия - Алания, р-н Ардонский. Бывшее землепользование участка "Нарт"	Ардонский	15:06:0020203:23	003001000000 Земли сельскохозяйственного назначения	Для выращивания сельскохозяйственных культур	1	01:010	100 000	12,75	1 275 000,00
1375	Респ. Северная Осетия - Алания, р-н Ардонский. Юго-восточнее с. Нарт, р-н СТФ.	Ардонский	15:06:0020203:24	003001000000 Земли сельскохозяйственного назначения	Для сельскохозяйственного производства	1	01:010	28 780	12,75	366 945,00
1376	Респ. Северная Осетия-Алания, Ардонский район, из земель с. Фиагдон	Ардонский	15:06:0020203:294	003001000000 Земли сельскохозяйственного назначения	Хранение и переработка сельскохозяйственной продукции	1	01:150	11 380	62,25	708 405,00
1377	Респ Северная Осетия - Алания, Ардонский р-н	Ардонский	15:06:0020203:295	003001000000 Земли сельскохозяйственного назначения	Сельскохозяйственное использование	1	01:010	68 352	12,75	871 488,00
1378	Респ Северная Осетия - Алания, Ардонский р-н	Ардонский	15:06:0020203:296	003001000000 Земли сельскохозяйственного назначения	Животноводство	1	01:070	31 648	62,25	1 970 088,00
1379	Респ. Северная Осетия - Алания, Ардонский р-н., с. Фиагдон	Ардонский	15:06:0020203:329	003001000000 Земли сельскохозяйственного назначения	растениеводство	1	01:010	177 941	12,75	2 268 747,75
1380	Республика Северная Осетия - Алания, Ардонский район, на границе между Ардонским р-ом и Алагирским р-ом	Ардонский	15:06:0020203:330	003001000000 Земли сельскохозяйственного назначения	для организации крестьянского хозяйства	1	01:010	134 934	12,75	1 720 408,50
1381	Республика Северная Осетия - Алания, Ардонский район	Ардонский	15:06:0020203:331	003001000000 Земли сельскохозяйственного назначения	Хранение и переработка сельскохозяйственной продукции	1	01:150	4 215	73,80	311 067,00
1382	Респ Северная Осетия - Алания, Ардонский р-н, 0,7 км восточнее с. Фиагдон	Ардонский	15:06:0020203:333	003001000000 Земли сельскохозяйственного назначения	Для сельскохозяйственного производства	1	01:081	505 403	6,09	3 077 904,27
1383	Респ. Северная Осетия - Алания, Ардонский р-н.	Ардонский	15:06:0020203:334	003002000000 Земли населенных пунктов	Объекты придорожного сервиса	4	04:099	8 657	1 051,55	9 103 268,35
1384	Республика Северная Осетия-Алания, Ардонский р-н, с. Фиагдон	Ардонский	15:06:0020203:335	003002000000 Земли населенных пунктов	«иная застройка», «для индивидуального жилищного строительства», размещение индивидуального жилого дома (дом, пригодный для постоянного проживания, высотой не выше трех надземных этажей)	13	02:010	600	149,99	89 994,00
1385	Респ Северная Осетия - Алания, Ардонский р-н, 0,7 км восточнее с. Фиагдон	Ардонский	15:06:0020203:336	003001000000 Земли сельскохозяйственного назначения	для сельскохозяйственного пользования	1	01:081	254 597	6,09	1 550 493,73
1386	Республика Северная Осетия — Алания, р-н Ардонский	Ардонский	15:06:0020203:337	003003000000 Земли промышленности, энергетики, транспорта, связи, радиовещания, телевидения, информатики, земли для обеспечения космической деятельности, земли обороны, безопасности и земли иного специального назначения	Размещение автомобильных дорог (Размещение автомобильных дорог за пределами населенных пунктов и технически связанных с ними сооружений, придорожных стоянок (парковок) транспортных средств границах городских улиц и дорог, за исключением предусмотренных видами разрешенного использования с кодами 2.7.1, 4.9, 7.2.3, а также некапитальных сооружений, предназначенных для охраны транспортных средств.	6	07:020	2 322	30,16	70 031,52
1387	Республика Северная Осетия - Алания, Ардонский район	Ардонский	15:06:0020203:338	003001000000 Земли сельскохозяйственного назначения	животноводство	1	01:070	168	62,25	10 458,00
1388	Республика Северная Осетия - Алания, Ардонский район	Ардонский	15:06:0020203:339	003001000000 Земли сельскохозяйственного назначения	Растениеводство	1	01:010	13 300	12,75	169 575,00
1389	Респ. Северная Осетия - Алания, р-н. Ардонский, с. Нарт	Ардонский	15:06:0020203:341	003001000000 Земли сельскохозяйственного назначения	Для сельскохозяйственного производства	1	01:010	11 600	12,75	147 900,00

№ п/п	Местоположение ЗУ	Район	Кадастровый номер ЗУ	Категория земель	Разрешенное использование по документу	Код вида разрешенного использования (в соответствии с классификатором видов разрешенного использования земельных участков)	Вид использования объектов недвижимости	Площадь	УПКС	КС
1390	РСО-Алания, Ардонский район	Ардонский	15:06:0020203:342	0030030000000 Земли промышленности, энергетики, транспорта, связи, радиовещания, телевидения, информатики, земли для обеспечения космической деятельности, земли обороны, безопасности и земли иного специального назначения	Животноводство (осуществление хозяйственной деятельности, связанной с производством продукции животноводства, в том числе сенокошение, выпас сельскохозяйственных животных, разведение племенных животных, производство и использование племенной продукции (материала))	1	01:070	120	73,80	8 856,00
1391	Респ. Северная Осетия - Алания, р-н. Ардонский, с. Фиагдон	Ардонский	15:06:0020203:343	0030020000000 Земли населенных пунктов	Пашевая промышленность	6	06:040	2 287	467,35	1 068 829,45
1392	Республика Северная Осетия-Алания, Ардонский р-н	Ардонский	15:06:0020203:345	0030010000000 Земли сельскохозяйственного назначения	Сельскохозяйственное использование, животноводство (осуществление хозяйственной деятельности, связанной с производством продукции животноводства, в том числе сенокошение, выпас сельскохозяйственных животных, разведение племенных животных, производство и использование племенной продукции (материала))	1	01:070	38 121	62,25	2 373 032,25
1393	РСО-Алания, Ардонский район	Ардонский	15:06:0020203:346	0030010000000 Земли сельскохозяйственного назначения	Сельскохозяйственное использование, растениеводство (осуществление хозяйственной деятельности, связанной с выращиванием сельскохозяйственных культур)	1	01:010	26 526	12,75	338 206,50
1394	РСО-Алания, Ардонский район	Ардонский	15:06:0020203:348	0030010000000 Земли сельскохозяйственного назначения	садоводство (осуществление хозяйственной деятельности, в том числе на сельскохозяйственных угодьях, связанной с выращиванием многолетних плодовых и ягодных культур, виноградо и иных многолетних культур)	1	01:050	33 540	27,72	929 728,80
1395	Республика Северная Осетия - Алания, Ардонский р-н , северо-восточнее с. Фиагдон	Ардонский	15:06:0020203:349	0030010000000 Земли сельскохозяйственного назначения	Для сельскохозяйственного производства	1	01:010	409 483	12,75	5 220 908,25
1396	Республика Северная Осетия-Алания, Ардонский р-н, северо-восточнее с. Фиагдон	Ардонский	15:06:0020203:350	0030010000000 Земли сельскохозяйственного назначения	Для сельскохозяйственного производства	1	01:010	72 838	12,75	928 684,50
1397	Республика Северная Осетия-Алания, Ардонский р-н. северо-восточнее с. Фиагдон	Ардонский	15:06:0020203:351	0030010000000 Земли сельскохозяйственного назначения	для сельскохозяйственного производства	1	01:010	144 850	12,75	1 846 837,50
1398	Республика Северная Осетия-Алания, Ардонский р-н. северо-восточнее с. Фиагдон	Ардонский	15:06:0020203:352	0030010000000 Земли сельскохозяйственного назначения	для сельскохозяйственного производства	1	01:010	105 501	12,75	1 345 137,75
1399	Республика Северная Осетия-Алания, Ардонский р-н, северо-восточнее с. Фиагдон	Ардонский	15:06:0020203:353	0030010000000 Земли сельскохозяйственного назначения	для сельскохозяйственного производства	1	01:010	129 753	12,75	1 654 350,75
1400	Республика Северная Осетия-Алания, Ардонский р-н, северо-восточнее с. Фиагдон	Ардонский	15:06:0020203:354	0030010000000 Земли сельскохозяйственного назначения	для сельскохозяйственного производства	1	01:010	129 734	12,75	1 654 108,50
1401	Республика Северная Осетия-Алания, Ардонский р-н. северо-восточнее с. Фиагдон	Ардонский	15:06:0020203:355	0030010000000 Земли сельскохозяйственного назначения	для сельскохозяйственного производства	1	01:010	53 465	12,75	681 678,75
1402	Республика Северная Осетия-Алания, Ардонский р-н. северо-восточнее с. Фиагдон	Ардонский	15:06:0020203:356	0030010000000 Земли сельскохозяйственного назначения	для сельскохозяйственного производства	1	01:010	47 398	12,75	604 324,50
1403	Республика Северная Осетия-Алания, Ардонский р-н, северо-восточнее с. Фиагдон	Ардонский	15:06:0020203:357	0030010000000 Земли сельскохозяйственного назначения	для сельскохозяйственного производства	1	01:010	53 915	12,75	687 416,25
1404	Республика Северная Осетия-Алания, Ардонский р-н, северо-восточнее с. Фиагдон	Ардонский	15:06:0020203:358	0030010000000 Земли сельскохозяйственного назначения	для сельскохозяйственного производства	1	01:010	402 060	12,75	5 126 265,00
1405	Республика Северная Осетия-Алания, Ардонский р-н, северо-восточнее с. Фиагдон	Ардонский	15:06:0020203:359	0030010000000 Земли сельскохозяйственного назначения	для сельскохозяйственного производства	1	01:010	607 874	12,75	7 750 393,50
1406	Республика Северная Осетия-Алания, Ардонский р-н. северо-восточнее с. Фиагдон	Ардонский	15:06:0020203:360	0030010000000 Земли сельскохозяйственного назначения	для сельскохозяйственного производства	1	01:010	16 210	12,75	206 677,50
1407	Республика Северная Осетия-Алания, Ардонский р-н, северо-восточнее с. Фиагдон	Ардонский	15:06:0020203:361	0030010000000 Земли сельскохозяйственного назначения	для сельскохозяйственного производства	1	01:010	104 654	12,75	1 334 338,50
1408	Республика Северная Осетия-Алания, Ардонский р-н, северо-восточнее с. Фиагдон	Ардонский	15:06:0020203:362	0030010000000 Земли сельскохозяйственного назначения	для сельскохозяйственного производства	1	01:010	5 540	12,75	70 635,00
1409	Республика Северная Осетия-Алания, Ардонский р-н. северо-восточнее с. Фиагдон	Ардонский	15:06:0020203:363	0030010000000 Земли сельскохозяйственного назначения	для сельскохозяйственного производства	1	01:010	4 980	12,75	63 495,00
1410	Республика Северная Осетия-Алания, Ардонский р-н. северо-восточнее с. Фиагдон	Ардонский	15:06:0020203:364	0030010000000 Земли сельскохозяйственного назначения	для сельскохозяйственного производства	1	01:010	157 800	12,75	2 011 950,00
1411	Республика Северная Осетия-Алания, Ардонский р-н, северо-восточнее с. Фиагдон	Ардонский	15:06:0020203:365	0030010000000 Земли сельскохозяйственного назначения	для сельскохозяйственного производства	1	01:010	99 560	12,75	1 269 390,00
1412	Республика Северная Осетия-Алания, Ардонский р-н, северо-восточнее с. Фиагдон	Ардонский	15:06:0020203:366	0030010000000 Земли сельскохозяйственного назначения	для сельскохозяйственного производства	1	01:010	47 816	12,75	609 654,00
1413	Республика Северная Осетия-Алания, Ардонский р-н. северо-восточнее с. Фиагдон	Ардонский	15:06:0020203:367	0030010000000 Земли сельскохозяйственного назначения	для сельскохозяйственного производства	1	01:010	201 951	12,75	2 574 875,25
1414	Республика Северная Осетия-Алания, Ардонский р-н. северо-восточнее с. Фиагдон	Ардонский	15:06:0020203:368	0030010000000 Земли сельскохозяйственного назначения	для сельскохозяйственного производства	1	01:010	172 587	12,75	2 200 484,25
1415	Республика Северная Осетия-Алания, Ардонский р-н, северо-восточнее с. Фиагдон	Ардонский	15:06:0020203:369	0030010000000 Земли сельскохозяйственного назначения	для сельскохозяйственного производства	1	01:010	101 282	12,75	1 291 345,50
1416	Республика Северная Осетия-Алания, Ардонский р-н, северо-восточнее с. Фиагдон	Ардонский	15:06:0020203:370	0030010000000 Земли сельскохозяйственного назначения	для сельскохозяйственного производства	1	01:010	71 495	12,75	911 561,25
1417	Российская Федерация, Республика Северная Осетия - Алания, Ардонский район, с. Нар	Ардонский	15:06:0020203:372	0030010000000 Земли сельскохозяйственного назначения	Овощеводство	1	01:030	83 176	12,75	1 060 494,00

№ п/п	Местоположение ЗУ	Район	Кадастровый номер ЗУ	Категория земель	Разрешенное использование по документу	Код вида разрешенного использования (в соответствии с классификатором видов разрешенного использования земельных участков)	Вид использования объектов недвижимости	Площадь	УПКС	КС
1418	Российская Федерация, Республика Северная Осетия-Алания, Ардонский р-н	Ардонский	15:06:0020203:373	003001000000 Земли сельскохозяйственного назначения	"для хранения и переработки сельскохозяйственной продукции". (Размещение зданий, сооружений,используемых для производства, хранения, первичной и глубокой переработки сельскохозяйственной продукции)	1	01:180	350	62,25	21 787,50
1419	Российская Федерация, Республика Северная Осетия-Алания, Ардонский муниципальный район, квартал 0020203, уч. 1	Ардонский	15:06:0020203:374	003003000000 Земли промышленности, энергетики, транспорта, связи, радиовещания, телевидения, информатики, земли для обеспечения космической деятельности, земли обороны, безопасности и земли иного специального назначения	для размещения объектов фармацевтической промышленности	6	06:031	2 692	467,35	1 258 106,20
1420	Российская Федерация, Республика Северная Осетия-Алания, Ардонский муниципальный район, квартал 0020203, уч. 2	Ардонский	15:06:0020203:375	003003000000 Земли промышленности, энергетики, транспорта, связи, радиовещания, телевидения, информатики, земли для обеспечения космической деятельности, земли обороны, безопасности и земли иного специального назначения	для размещения объектов фармацевтической промышленности	6	06:031	430	467,35	200 960,50
1421	Российская Федерация, Республика Северная Осетия-Алания, Ардонский муниципальный район, квартал 0020203, уч. 3	Ардонский	15:06:0020203:376	003003000000 Земли промышленности, энергетики, транспорта, связи, радиовещания, телевидения, информатики, земли для обеспечения космической деятельности, земли обороны, безопасности и земли иного специального назначения	для размещения объектов фармацевтической промышленности	6	06:031	7 444	467,35	3 478 953,40
1422	Респ. Республика Северная Осетия - Алания, Ардонский р-н , с. Нарт	Ардонский	15:06:0020203:377	003001000000 Земли сельскохозяйственного назначения	Для сельскохозяйственного производства	1	01:010	94 752	12,75	1 208 088,00
1423	Республика Северная Осетия — Алания, р-н Ардонский, с Фиагдон	Ардонский	15:06:0020203:378	003002000000 Земли населенных пунктов	Для ведения личного подсобного хозяйства (приусадебный земельный участок)	13	02:020	2 654	149,99	398 073,46
1424	Российская Федерация, Республика Северная Осетия-Алания, Ардонский район	Ардонский	15:06:0020203:379	003001000000 Земли сельскохозяйственного назначения	хранение и переработка сельскохозяйственной продукции	1	01:150	4 240	62,25	263 940,00
1425	Республика Северная Осетия - Алания, Ардонский р-н, с. Фиагдон	Ардонский	15:06:0020203:380	003001000000 Земли сельскохозяйственного назначения	выпас сельскохозяйственных животных	1	01:081	3 181	6,09	19 372,29
1426	Российская Федерация, Республика Северная Осетия-Алания, Ардонский район	Ардонский	15:06:0020203:381	003001000000 Земли сельскохозяйственного назначения	Для ведения личного подсобного хозяйства на почвенных участках (производство сельскохозяйственной продукции без права возведения объектов капитального строительства).	1	01:160	1 571	12,75	20 030,25
1427	Российская Федерация, Республика Северная Осетия-Алания, Ардонский р-н, с. Фиагдон	Ардонский	15:06:0020203:382	003002000000 Земли населенных пунктов	выпас сельскохозяйственных животных	1	01:081	1 633	6,09	9 944,97
1428	Российская Федерация, Республика Северная Осетия - Алания, Ардонский р-н , с Фиагдон	Ардонский	15:06:0020203:384	003002000000 Земли населенных пунктов	Для индивидуального жилищного строительства	13	02:010	1 200	149,99	179 988,00
1429	Российская Федерация, Республика Северная Осетия-Алания, Ардонский район, с Фиагдон	Ардонский	15:06:0020203:389	003002000000 Земли населенных пунктов	Для ведения личного подсобного хозяйства (приусадебный земельный участок)	13	02:020	1 612	149,99	241 783,88
1430	Российская Федерация, Республика Северная Осетия-Алания, Ардонский район, восточная окраина с. Мичурино	Ардонский	15:06:0020203:390	003001000000 Земли сельскохозяйственного назначения	Животноводство	1	01:070	5 717	184,79	1 056 444,43
1431	Респ. Северная Осетия - Алания, р-н Ардонский, с. Фиагдон	Ардонский	15:06:0020203:4	003001000000 Земли сельскохозяйственного назначения	Для сельскохозяйственного производства	1	01:010	4 844 163	12,75	61 763 078,25
1432	Респ. Северная Осетия - Алания, р-н Ардонский, В восточной части с. Нарт	Ардонский	15:06:0020203:5	003001000000 Земли сельскохозяйственного назначения	Для животноводства	1	01:070	5 000	62,25	311 250,00
1433	Респ. Северная Осетия - Алания, р-н Ардонский, Юго-восточнее с. Нарт, р-н СТФ.	Ардонский	15:06:0020203:57	003001000000 Земли сельскохозяйственного назначения	Для сельскохозяйственного производства	1	01:010	603 301	12,75	7 692 087,75
1434	Респ. Северная Осетия - Алания, р-н Ардонский, на повороте в с. Нарт с левой стороны а/д Владикавказ-Ардон-Чиколи-Лескен-II	Ардонский	15:06:0020203:58	003003000000 Земли промышленности, энергетики, транспорта, связи, радиовещания, телевидения, информатики, земли для обеспечения космической деятельности, земли обороны, безопасности и земли иного специального назначения	под существующей автозаправочной станцией	4	04:095	4 001	2 094,76	8 381 134,76
1435	Респ. Северная Осетия - Алания, р-н Ардонский, Юго-восточная окраина с Фиагдон	Ардонский	15:06:0020203:61	003001000000 Земли сельскохозяйственного назначения	Для сельскохозяйственного производства	1	01:180	3 000	62,25	186 750,00
1436	Респ. Северная Осетия - Алания, р-н Ардонский	Ардонский	15:06:0020203:63	003001000000 Земли сельскохозяйственного назначения	Для сельскохозяйственного использования	1	01:010	100 000	12,75	1 275 000,00
1437	Респ. Северная Осетия - Алания, р-н Ардонский, в границах бывшего совхоза "Фиагдон", участок №64.	Ардонский	15:06:0020203:64	003001000000 Земли сельскохозяйственного назначения	Для расширения производственной базы хозяйства	1	01:010	150 000	12,75	1 912 500,00
1438	Респ. Северная Осетия - Алания, р-н Ардонский	Ардонский	15:06:0020203:65	003001000000 Земли сельскохозяйственного назначения	Для сельскохозяйственного использования	1	01:010	150 000	12,75	1 912 500,00
1439	Респ. Северная Осетия - Алания, р-н Ардонский	Ардонский	15:06:0020203:66	003001000000 Земли сельскохозяйственного назначения	Для сельскохозяйственного использования	1	01:010	100 000	12,75	1 275 000,00
1440	Респ. Северная Осетия - Алания, р-н Ардонский	Ардонский	15:06:0020203:67	003001000000 Земли сельскохозяйственного назначения	Для сельскохозяйственного использования	1	01:010	126 969	12,18	1 546 482,42
1441	Респ. Северная Осетия - Алания, р-н Ардонский	Ардонский	15:06:0020203:68	003001000000 Земли сельскохозяйственного назначения	Для сельскохозяйственного использования	1	01:010	250 000	12,75	3 187 500,00
1442	Респ. Северная Осетия - Алания, р-н Ардонский	Ардонский	15:06:0020203:69	003001000000 Земли сельскохозяйственного назначения	Для сельскохозяйственного использования	1	01:010	100 000	12,75	1 275 000,00
1443	Респ. Северная Осетия - Алания, р-н Ардонский, 0,6 км восточнее окраины с.Фиагдон	Ардонский	15:06:0020203:70	003001000000 Земли сельскохозяйственного назначения	Растениеводство	1	01:010	200 000	12,75	2 550 000,00
1444	Респ. Северная Осетия - Алания, р-н Ардонский	Ардонский	15:06:0020203:71	003001000000 Земли сельскохозяйственного назначения	Для сельскохозяйственного использования	1	01:010	150 000	12,75	1 912 500,00

№ п/п	Местоположение ЗУ	Район	Кадастровый номер ЗУ	Категория земель	Разрешенное использование по документу	Код(ы) разрешенного использования (в соответствии с классификатором видов разрешенного использования земельных участков)	Вид использования объектов недвижимости	Площадь	УПКС	КС
1445	Республика Северная Осетия-Алания, р-н Ардонский	Ардонский	15:06:0020203:72	003001000000 Земли сельскохозяйственного назначения	Для сельскохозяйственного использования	1	01:010	151 200	12,75	1 927 800,00
1446	Респ. Северная Осетия - Алания, р-н Ардонский	Ардонский	15:06:0020203:73	003001000000 Земли сельскохозяйственного назначения	Для сельскохозяйственного использования	1	01:010	150 000	12,75	1 912 500,00
1447	Респ. Северная Осетия - Алания, р-н Ардонский, 0.45 км восточнее окраины с. Фиагдон	Ардонский	15:06:0020203:74	003001000000 Земли сельскохозяйственного назначения	Для сельскохозяйственного использования	1	01:010	149 947	12,75	1 911 824,25
1448	Республика Северная Осетия-Алания, р-н Ардонский, с Фиагдон, на землепользовании бывшего совхоза "Фиагдон"	Ардонский	15:06:0020203:75	003001000000 Земли сельскохозяйственного назначения	Для сельскохозяйственного использования	1	01:010	100 000	12,75	1 275 000,00
1449	Респ. Северная Осетия - Алания, р-н Ардонский, на землевладении совхоза "Фиагдон"	Ардонский	15:06:0020203:76	003001000000 Земли сельскохозяйственного назначения	Для организации крестьянского хозяйства "Карат" многоотраслевого направления	1	01:010	149 457	12,75	1 905 576,75
1450	Респ. Северная Осетия - Алания, р-н Ардонский	Ардонский	15:06:0020203:77	003001000000 Земли сельскохозяйственного назначения	Растениеводство	1	01:010	100 000	12,75	1 275 000,00
1451	Республика Северная Осетия-Алания, р-н Ардонский	Ардонский	15:06:0020203:78	003001000000 Земли сельскохозяйственного назначения	Для растениеводства	1	01:010	150 001	12,75	1 912 512,75
1452	Респ. Северная Осетия - Алания, р-н Ардонский	Ардонский	15:06:0020203:79	003001000000 Земли сельскохозяйственного назначения	Для сельскохозяйственного использования	1	01:010	200 000	12,75	2 550 000,00
1453	Респ. Северная Осетия - Алания, р-н Ардонский, 1,3 км восточнее с. Фиагдон	Ардонский	15:06:0020203:80	003001000000 Земли сельскохозяйственного назначения	Для организации сельскохозяйственного производства	1	01:010	102 464	12,75	1 306 416,00
1454	Респ. Северная Осетия - Алания, р-н Ардонский	Ардонский	15:06:0020203:81	003001000000 Земли сельскохозяйственного назначения	Для сельскохозяйственного использования	1	01:010	200 000	12,75	2 550 000,00
1455	Респ. Северная Осетия - Алания, р-н Ардонский	Ардонский	15:06:0020203:82	003001000000 Земли сельскохозяйственного назначения	Для организации крестьянского хозяйства	1	01:010	100 000	12,75	1 275 000,00
1456	Респ. Северная Осетия - Алания, р-н Ардонский	Ардонский	15:06:0020203:83	003001000000 Земли сельскохозяйственного назначения	Для сельскохозяйственного использования (пастбища)	1	01:081	3 410 000	6,09	20 766 900,00
1457	Респ. Северная Осетия - Алания, р-н Ардонский	Ардонский	15:06:0020203:84	003001000000 Земли сельскохозяйственного назначения	Для сельскохозяйственного использования (пастбища)	1	01:081	880 000	6,09	5 359 200,00
1458	Республика Северная Осетия-Алания, р-н Ардонский, с Фиагдон, х Караевский, д 1а.	Ардонский	15:06:0020203:85	003002000000 Земли населенных пунктов	Нарзовский групповой водозабор (скв. №1647, №1646)	6	11:030	7 199	153,74	1 106 774,26
1459	Респ. Северная Осетия - Алания, р-н Ардонский	Ардонский	15:06:0020203:87	003001000000 Земли сельскохозяйственного назначения	Для сельскохозяйственного использования (пастбища)	1	01:081	2 360 000	6,09	14 372 400,00
1460	Респ. Северная Осетия - Алания, р-н Ардонский, с Нарт	Ардонский	15:06:0020203:88	003001000000 Земли сельскохозяйственного назначения	Для сельскохозяйственного производства	1	01:010	401 460	12,75	5 118 615,00
1461	Респ. Северная Осетия - Алания, р-н Ардонский, с Нарт	Ардонский	15:06:0020203:89	003001000000 Земли сельскохозяйственного назначения	Для сельскохозяйственного производства	1	01:010	657 551	12,75	8 383 775,25
1462	Респ. Северная Осетия - Алания, р-н Ардонский, с. Нарт	Ардонский	15:06:0020203:90	003001000000 Земли сельскохозяйственного назначения	Для сельскохозяйственного производства	1	01:010	499 984	12,75	6 374 796,00
1463	Респ. Северная Осетия - Алания, р-н Ардонский, с. Нарт	Ардонский	15:06:0020203:91	003001000000 Земли сельскохозяйственного назначения	Для сельскохозяйственного производства	1	01:010	221 008	12,75	2 817 852,00
1464	Российская Федерация, Республика Северная Осетия-Алания, Ардонский муниципальный район, участок №92	Ардонский	15:06:0020203:92	003003000000 Земли промышленности, энергетики, транспорта, связи, радиовещания, телевидения, информатики, земли для обеспечения космической деятельности, земли обороны, безопасности и земли иного специального назначения	для размещения объектов фармацевтической промышленности	6	06:031	82 074	467,35	38 357 283,90
1465	Респ. Северная Осетия - Алания, р-н Ардонский, 0.2 км юго-восточнее окраины с. Фиагдон	Ардонский	15:06:0020203:94	003001000000 Земли сельскохозяйственного назначения	Для организации крестьянского хозяйства "Умит" многоотраслевого направления	1	01:010	99 994	12,75	1 274 923,50
1466	Респ. Северная Осетия - Алания, р-н Ардонский, 1400 м северное окраины с. Фиагдон	Ардонский	15:06:0020203:95	003001000000 Земли сельскохозяйственного назначения	Для производства сельскохозяйственной продукции	1	01:010	199 997	12,75	2 549 961,75
1467	Респ. Северная Осетия - Алания, р-н Ардонский, 400м северное с Фиагдон	Ардонский	15:06:0020203:97	003001000000 Земли сельскохозяйственного назначения	Для производства сельскохозяйственной продукции	1	01:010	99 994	12,75	1 274 923,50
1468	Респ. Северная Осетия - Алания, р-н Ардонский, На землепользовании кол-ва им. Мичурина (урочище "Дубина")	Ардонский	15:06:0020204:1	003001000000 Земли сельскохозяйственного назначения	Для сельскохозяйственного производства	1	01:010	300 880	12,75	3 836 220,00
1469	Респ. Северная Осетия - Алания, р-н Ардонский, с. Кадгарон	Ардонский	15:06:0020204:10	003001000000 Земли сельскохозяйственного назначения	Для сельскохозяйственного производства	1	01:010	384 100	12,75	4 897 275,00
1470	Республика Северная Осетия-Алания, р-н Ардонский, Бывшее землепользование АФ "Кадгарон"	Ардонский	15:06:0020204:101	003001000000 Земли сельскохозяйственного назначения	Для сельскохозяйственного использования	1	01:010	620 000	12,75	7 905 000,00
1471	Респ. Северная Осетия - Алания, р-н Ардонский, Бывшее землепользование Агрофирмы "Кадгарон"	Ардонский	15:06:0020204:102	003001000000 Земли сельскохозяйственного назначения	Для сельскохозяйственного использования	1	01:010	259 400	12,75	3 307 350,00
1472	Республика Северная Осетия-Алания, р-н Ардонский, Бывшее землепользование АФ "Кадгарон"	Ардонский	15:06:0020204:103	003001000000 Земли сельскохозяйственного назначения	Для сельскохозяйственного использования	1	01:010	570 000	12,75	7 267 500,00
1473	Респ. Северная Осетия - Алания, р-н Ардонский, 4.6 км южнее окраины с. Кадгарон	Ардонский	15:06:0020204:105	003001000000 Земли сельскохозяйственного назначения	Для сельскохозяйственного производства	1	01:010	2 620 192	12,75	33 407 448,00
1474	Респ. Северная Осетия - Алания, р-н Ардонский, Бывшее землепользование Агрофирмы "Кадгарон"	Ардонский	15:06:0020204:106	003001000000 Земли сельскохозяйственного назначения	Для сельскохозяйственного использования	1	01:010	1 378 946	12,75	17 581 561,50
1475	Респ. Северная Осетия - Алания, р-н Ардонский, Бывшее землепользование Агрофирмы "Кадгарон"	Ардонский	15:06:0020204:107	003001000000 Земли сельскохозяйственного назначения	Для сельскохозяйственного использования	1	01:010	610 000	12,75	7 777 500,00
1476	Российская Федерация, Республика Северная Осетия-Алания, Ардонский муниципальный район, квартал 0020204, участок 4	Ардонский	15:06:0020204:108	003001000000 Земли сельскохозяйственного назначения	Для сельскохозяйственного использования	1	01:010	299 995	12,75	3 824 936,25
1477	Респ. Северная Осетия - Алания, р-н Ардонский, 2.3 км южнее окраины с. Кадгарон	Ардонский	15:06:0020204:109	003001000000 Земли сельскохозяйственного назначения	Для организации крестьянско-фермерского хозяйства "Хордзау" зернового направления	1	01:010	491 306	12,75	6 264 151,50
1478	Респ. Северная Осетия - Алания, р-н Ардонский	Ардонский	15:06:0020204:110	003001000000 Земли сельскохозяйственного назначения	Для сельскохозяйственного использования	1	01:010	215 000	12,75	2 741 250,00
1479	Респ. Северная Осетия - Алания, р-н Ардонский	Ардонский	15:06:0020204:111	003001000000 Земли сельскохозяйственного назначения	Для сельскохозяйственного использования	1	01:010	430 000	12,75	5 482 500,00
1480	Респ. Северная Осетия - Алания, р-н Ардонский, Бывшее з/п ООО "Кадгарон-Агро", юго-восточнее с Кадгарон	Ардонский	15:06:0020204:112	003001000000 Земли сельскохозяйственного назначения	Для сельскохозяйственного использования	1	01:010	414 982	12,75	5 291 020,50

№ п/п	Местоположение ЗУ	Район	Кадастровый номер ЗУ	Категория земель	Разрешенное использование по документу	Код вида разрешенного использования (в соответствии с классификатором видов разрешенного использования земельных участков)	Вид использования объектов недвижимости	Площадь	УПКС	КС
1481	Республика Северная Осетия-Алания, р-н Ардонский, Бывшее землепользование АФ "Кадгарон"	Ардонский	15:06:0020204:113	003001000000 Земли сельскохозяйственного назначения	Для организации КФХ "Зам"	1	01:010	490 000	12.75	6 247 500.00
1482	Республика Северная Осетия-Алания, р-н Ардонский, Бывшее землепользование АФ "Кадгарон"	Ардонский	15:06:0020204:114	003001000000 Земли сельскохозяйственного назначения	Для сельскохозяйственного использования	1	01:010	414 067	12.75	5 279 354.25
1483	Республика Северная Осетия-Алания, р-н Ардонский, Бывшее землепользование АФ "Кадгарон"	Ардонский	15:06:0020204:115	003001000000 Земли сельскохозяйственного назначения	Для сельскохозяйственного использования	1	01:010	150 000	12.75	1 912 500.00
1484	Республика Северная Осетия-Алания, р-н Ардонский, Бывшее землепользование АФ "Кадгарон"	Ардонский	15:06:0020204:116	003001000000 Земли сельскохозяйственного назначения	Для сельскохозяйственного использования	1	01:010	853 000	12.75	10 875 750.00
1485	Респ. Северная Осетия - Алания, р-н Ардонский	Ардонский	15:06:0020204:120	003001000000 Земли сельскохозяйственного назначения	Для сельскохозяйственного использования (пастбища)	1	01:081	2 740 000	6.09	16 686 600.00
1486	Респ. Северная Осетия - Алания, р-н Ардонский, 7-км юго-восточнее с. Кадгарон	Ардонский	15:06:0020204:121	003001000000 Земли сельскохозяйственного назначения	Для сельскохозяйственного производства	1	01:010	199 988	12.75	2 549 847.00
1487	Респ. Северная Осетия - Алания, р-н Ардонский, 7-км юго-восточнее с. Кадгарон	Ардонский	15:06:0020204:123	003001000000 Земли сельскохозяйственного назначения	Для выращивания сельхозпродукции	1	01:010	200 000	12.75	2 550 000.00
1488	Респ. Северная Осетия - Алания, р-н Ардонский, 7-км юго-восточнее с. Кадгарон	Ардонский	15:06:0020204:124	003001000000 Земли сельскохозяйственного назначения	Для выращивания сельскохозяйственной продукции	1	01:010	370 075	12.75	4 718 456.25
1489	Респ. Северная Осетия - Алания, р-н Ардонский, Южная окраина с. Рассвет (бывшая территория МТФ)	Ардонский	15:06:0020204:125	003002000000 Земли населенных пунктов	Под жилую застройку Индивидуальную	13	02:010	1 200	149.99	179 988.00
1490	Респ. Северная Осетия - Алания, р-н Ардонский, Южнее с. Рассвет	Ардонский	15:06:0020204:127	003001000000 Земли сельскохозяйственного назначения	Для сельскохозяйственного производства	1	01:010	298 197	12.75	3 802 011.75
1491	Республика Северная Осетия-Алания, р-н Ардонский, Южнее с. Дуарикау	Ардонский	15:06:0020204:128	003001000000 Земли сельскохозяйственного назначения	Для сельскохозяйственного производства	1	01:010	298 032	12.75	3 799 908.00
1492	Респ. Северная Осетия - Алания, р-н Ардонский, Южнее с. Рассвет	Ардонский	15:06:0020204:129	003001000000 Земли сельскохозяйственного назначения	Для сельскохозяйственного производства	1	01:010	297 770	12.75	3 796 567.50
1493	Респ. Северная Осетия - Алания, р-н Ардонский, с. Кадгарон	Ардонский	15:06:0020204:13	003001000000 Земли сельскохозяйственного назначения	Для сельскохозяйственного производства	1	01:010	209 998	12.75	2 677 474.50
1494	Республика Северная Осетия-Алания, р-н Ардонский, 0,6 км западнее с. Рассвет	Ардонский	15:06:0020204:130	003001000000 Земли сельскохозяйственного назначения	Для сельскохозяйственного производства	1	01:010	249 000	12.75	3 175 500.00
1495	Респ. Северная Осетия - Алания, р-н Ардонский, 3800 м юго-западнее с. Хурикау	Ардонский	15:06:0020204:131	003001000000 Земли сельскохозяйственного назначения	Для выращивания сельскохозяйственной продукции	1	01:010	511 055	12.75	6 515 951.25
1496	Респ. Северная Осетия - Алания, р-н Ардонский, 7,5 км юго-восточнее с. Кадгрон	Ардонский	15:06:0020204:134	003001000000 Земли сельскохозяйственного назначения	Для сельскохозяйственного производства	1	01:010	200 000	12.75	2 550 000.00
1497	Респ. Северная Осетия - Алания, р-н Ардонский, 7,5 км юго-восточнее с. Кадгрон	Ардонский	15:06:0020204:135	003001000000 Земли сельскохозяйственного назначения	Растениеводство	1	01:010	200 000	12.75	2 550 000.00
1498	Респ. Северная Осетия - Алания, р-н Ардонский, 4-км юго-восточнее с. Кадгарон	Ардонский	15:06:0020204:136	003001000000 Земли сельскохозяйственного назначения	Под вы ращивание сельскохозяйственной продукции	1	01:010	225 455	12.75	2 874 551.25
1499	Республика Северная Осетия-Алания, р-н Ардонский, с Кадгарон, ул Заречная, д 1а	Ардонский	15:06:0020204:137	003003000000 Земли промышленности, энергетики, транспорта, связи, радиовещания, телевидения, информатики, земли для обеспечения космической деятельности, земли обороны, безопасности и земли иного специального назначения	Для эксплуатации нежилых зданий (картофельный завод)	6	06:060	61 407	554.08	34 024 390.56
1500	Северная Осетия - Алания респ, р-н Ардонский, с Кадгарон, ул Заречная, 3	Ардонский	15:06:0020204:138	003001000000 Земли сельскохозяйственного назначения	Под содержание и эксплуатацию существующего здания и помещений	1	01:070	17 160	73.80	1 266 408.00
1501	Респ. Северная Осетия - Алания, р-н Ардонский, 4,0-км. юго-восточнее с. Кадгарон	Ардонский	15:06:0020204:139	003001000000 Земли сельскохозяйственного назначения	Для сельскохозяйственного использования	1	01:010	131 680	12.75	1 678 920.00
1502	Респ. Северная Осетия - Алания, р-н Ардонский, Бывший животноводческий комплекс с-за "Фиагдон"	Ардонский	15:06:0020204:14	003001000000 Земли сельскохозяйственного назначения	Скотоводство (осуществление хозяйственной деятельности, в том числе на сельскохозяйственных угодьях, связанной с разведением сельскохозяйственных животных (крупного рогатого скота, овец, коз, лошадей, верблюдов, оленей); сенокошение, выпас сельскохозяйственных животных, пчеловодство пчелиных роев, размещение зданий, сооружений, используемых для содержания и разведения сельскохозяйственных животных, разведение племенных животных, производство и использование племенной продукции (материала))	1	01:070	161 158	62.25	10 032 085.50
1503	Республика Северная Осетия-Алания, р-н Ардонский, с Рассвет, 800 м в южном направлении от ул К.Хетагурова, 1	Ардонский	15:06:0020204:142	003001000000 Земли сельскохозяйственного назначения	Под существующими нежилыми строениями (животноводческая ферма)	1	01:070	14 683	62.25	914 016.75
1504	Северная Осетия - Алания респ, р-н Ардонский, Кадгаронский магистральный канал	Ардонский	15:06:0020204:143	003006000000 Земли водного фонда	Для эксплуатации существующего канала	6	03:011	31 140	30.16	939 182.40
1505	Северная Осетия - Алания респ, р-н Ардонский, 800 м южнее с. Рассвет	Ардонский	15:06:0020204:144	003001000000 Земли сельскохозяйственного назначения	Для эксплуатации водозаборной скважины	6	06:011	1 800	271.93	489 474.00
1506	Северная Осетия - Алания респ, р-н Ардонский, 1150 м западнее окраины с. Рассвет	Ардонский	15:06:0020204:145	003001000000 Земли сельскохозяйственного назначения	Растениеводство	1	01:010	250 286	12.75	3 191 146.50
1507	Респ. Северная Осетия - Алания, р-н Ардонский, Бывшее землепользование к-за им. Мичурина/урочище "Дубино"	Ардонский	15:06:0020204:15	003001000000 Земли сельскохозяйственного назначения	Для сельскохозяйственного производства	1	01:010	299 990	12.75	3 824 872.50
1508	Респ. Северная Осетия - Алания, р-н Ардонский	Ардонский	15:06:0020204:16	003001000000 Земли сельскохозяйственного назначения	Под строительство ВЛ (ВЛ330 кВ Нальчик-Владикавказ-2)	6	03:011	22 380	30.16	674 980.80
1509	Респ. Северная Осетия - Алания, р-н Ардонский, Бывшее землепользование ООО "Кадгарон-Агро"	Ардонский	15:06:0020204:17	003001000000 Земли сельскохозяйственного назначения	Для сельскохозяйственного производства	1	01:010	450 000	12.75	5 737 500.00
1510	Респ. Северная Осетия-Алания, р-н Ардонский	Ардонский	15:06:0020204:175	003001000000 Земли сельскохозяйственного назначения	Для расширения хозяйства	1	01:010	150 000	12.75	1 912 500.00
1511	Республика Северная Осетия-Алания, р-н Ардонский, 5,250 км. южнее окраины с.Мичурино	Ардонский	15:06:0020204:177	003001000000 Земли сельскохозяйственного назначения	Растениеводство	1	01:010	104 619	12.75	1 333 892.25

№ пп	Местоположение ЗУ	Район	Кадастровый номер ЗУ	Категория земель	Разрешенное использование по документу	Код(ы) разрешенного использования (в соответствии с классификатором видов разрешенного использования земельных участков)	Вид использования объектом недвижимости	Площадь	УПКС	КС
1512	Республика Северная Осетия-Алания, р-н Ардонский, 5.183 южнее окраины с.Мичурино	Ардонский	15:06:0020204:178	003001000000 Земли сельскохозяйственного назначения	Растениеводство	1	01:010	99 462	12,75	1 268 140,50
1513	Российская Федерация, Республика Северная Осетия - Алания Ардонский муниципальный район, квартал №0020204, участок №1	Ардонский	15:06:0020204:2	003001000000 Земли сельскохозяйственного назначения	Для сельскохозяйственного производства	1	01:010	499 934	12,75	6 374 158,50
1514	Респ. Северная Осетия - Алания, р-н Ардонский. Бывшее землепользование ООО "Кадгарон-Агро"	Ардонский	15:06:0020204:20	003001000000 Земли сельскохозяйственного назначения	Глиняный карьер	6	06:010	160 000	272,68	43 628 800,00
1515	Республика Северная Осетия-Алания, р-н Ардонский	Ардонский	15:06:0020204:205	003001000000 Земли сельскохозяйственного назначения	Для организации крестьянского хозяйства	1	01:010	200 000	12,75	2 550 000,00
1516	Республика Северная Осетия-Алания, р-н Ардонский, юго-восточная окраина с. Кадгарон	Ардонский	15:06:0020204:207	003001000000 Земли сельскохозяйственного назначения	Для эксплуатации водозаборной скважины	6	06:011	24 450	271,93	6 648 688,50
1517	Республика Северная Осетия-Алания, р-н Ардонский, 1 км. юго-западнее с. Рассвет	Ардонский	15:06:0020204:209	003001000000 Земли сельскохозяйственного назначения	для выращивания многолетних плодовых культур	1	01:050	116 173	27,72	3 220 315,56
1518	Респ. Северная Осетия - Алания, р-н Ардонский, с. Кадгарон, ул. Зеречная, 1	Ардонский	15:06:0020204:21	003003000000 Земли промышленности, энергетики, транспорта, связи, радиовещания, телевидения, информатики, земли для обеспечения космической деятельности, земли обороны, безопасности и земли иного специального назначения	Производственная база (асфальтно-бетонный завод)	6	06:060	4 500	554,08	2 493 360,00
1519	Республика Северная Осетия-Алания, Ардонский муниципальный район, квартал 0020204, участок 2	Ардонский	15:06:0020204:210	003001000000 Земли сельскохозяйственного назначения	Для сельскохозяйственного использования	1	01:010	446 232	12,75	5 689 458,00
1520	Республика Северная Осетия-Алания, Ардонский р-н. бывшее землепользование АФ "Кадгарон"	Ардонский	15:06:0020204:211	003001000000 Земли сельскохозяйственного назначения	Для сельскохозяйственного использования	1	01:010	800 000	12,75	10 200 000,00
1521	Республика Северная Осетия-Алания, р-н Ардонский, с. Кадгарон	Ардонский	15:06:0020204:213	003001000000 Земли сельскохозяйственного назначения	растениеводство	1	01:010	200 000	12,75	2 550 000,00
1522	Республика Северная Осетия-Алания, р-н Ардонский, с. Кадгарон	Ардонский	15:06:0020204:214	003001000000 Земли сельскохозяйственного назначения	растениеводство	1	01:010	200 000	12,75	2 550 000,00
1523	Респ. Северная Осетия - Алания, р-н Ардонский, бывший совхоз "Фиагдон"	Ардонский	15:06:0020204:215	003001000000 Земли сельскохозяйственного назначения	Растениеводство	1	01:010	60 528	12,75	771 732,00
1524	Респ. Северная Осетия - Алания, р-н Ардонский, бывший совхоз "Фиагдон"	Ардонский	15:06:0020204:216	003001000000 Земли сельскохозяйственного назначения	Сельскохозяйственное использование, Растениеводство	1	01:010	60 424	12,75	770 406,00
1525	Республика Северная Осетия-Алания, р-н Ардонский, с. Кадгарон	Ардонский	15:06:0020204:217	003001000000 Земли сельскохозяйственного назначения	для растениеводства	1	01:010	584 662	12,75	7 454 440,50
1526	Республика Северная Осетия-Алания, р-н Ардонский, с. Кадгарон	Ардонский	15:06:0020204:218	003001000000 Земли сельскохозяйственного назначения	растениеводство	1	01:010	271 105	12,75	3 456 588,75
1527	Республика Северная Осетия-Алания, р-н Ардонский, из земель спецфонда на землевладении бывшего совхоза "Фиагдон" (Рассветское отделение)	Ардонский	15:06:0020204:219	003001000000 Земли сельскохозяйственного назначения	Для организации сельскохозяйственного производства	1	01:010	60 215	12,75	767 741,25
1528	Республика Северная Осетия-Алания, р-н Ардонский, из земель спецфонда на землевладении бывшего совхоза "Фиагдон" (Рассветское отделение)	Ардонский	15:06:0020204:220	003001000000 Земли сельскохозяйственного назначения	Для организации сельскохозяйственного производства	1	01:010	58 878	12,75	750 694,50
1529	Республика Северная Осетия-Алания, р-н Ардонский, из земель спецфонда на землевладении бывшего совхоза "Фиагдон" (Рассветское отделение)	Ардонский	15:06:0020204:221	003001000000 Земли сельскохозяйственного назначения	Для организации сельскохозяйственного производства	1	01:010	60 000	12,75	765 000,00
1530	Республика Северная Осетия-Алания, р-н Ардонский, с. Кадгарон	Ардонский	15:06:0020204:222	003001000000 Земли сельскохозяйственного назначения	растениеводство	1	01:010	290 000	12,75	3 697 500,00
1531	Республика Северная Осетия-Алания, р-н Ардонский, на землевладении бывшего совхоза "Фиагдон" (Рассветское отделение)	Ардонский	15:06:0020204:223	003001000000 Земли сельскохозяйственного назначения	Для организации сельскохозяйственного производства	1	01:010	59 155	12,75	754 226,25
1532	Республика Северная Осетия-Алания, р-н Ардонский, из земель спецфонда на землевладении бывшего совхоза "Фиагдон" (Рассветское отделение)	Ардонский	15:06:0020204:224	003001000000 Земли сельскохозяйственного назначения	Для организации сельскохозяйственного производства	1	01:010	57 902	12,75	738 250,50
1533	Республика Северная Осетия-Алания, р-н Ардонский, из земель спецфонда на землевладении бывшего совхоза "Фиагдон" (Рассветское отделение)	Ардонский	15:06:0020204:225	003001000000 Земли сельскохозяйственного назначения	Для организации сельскохозяйственного производства	1	01:010	50 000	12,75	637 500,00
1534	Республика Северная Осетия-Алания, р-н Ардонский, 600 м юго-западнее с. Рассвет	Ардонский	15:06:0020204:227	003001000000 Земли сельскохозяйственного назначения	для растениеводства	1	01:010	61 601	12,75	785 412,75
1535	Респ. Северная Осетия - Алания, р-н Ардонский, из земель спецфонда на землевладении бывшего совхоза " Фиагдон" (Рассветское отделение)	Ардонский	15:06:0020204:228	003001000000 Земли сельскохозяйственного назначения	Сельскохозяйственное использование Растениеводство	1	01:010	66 000	12,75	841 500,00
1536	Респ. Северная Осетия - Алания, р-н Ардонский, из земель спецфонда на землевладении бывшего совхоза "Фиагдон" (Рассветское отделение)	Ардонский	15:06:0020204:229	003001000000 Земли сельскохозяйственного назначения	Для организации сельскохозяйственного производства	1	01:010	70 300	12,75	896 325,00
1537	Респ. Северная Осетия - Алания, р-н Ардонский, из земель спецфонда на землевладении бывшего совхоза " Фиагдон" (Рассветское отделение)	Ардонский	15:06:0020204:230	003001000000 Земли сельскохозяйственного назначения	Сельскохозяйственное использование" Растениеводство"	1	01:010	60 000	12,75	765 000,00
1538	Респ. Северная Осетия - Алания, р-н Ардонский, из земель спецфонда на землевладении бывшего совхоза "Фиагдон" (Рассветское отделение)	Ардонский	15:06:0020204:231	003001000000 Земли сельскохозяйственного назначения	Сельскохозяйственное использование Растениеводство	1	01:010	60 026	12,75	765 331,50
1539	Республика Северная Осетия-Алания, р-н Ардонский, Бывшее землепользование Агрофирмы "Кадгарон"	Ардонский	15:06:0020204:232	003001000000 Земли сельскохозяйственного назначения	Для сельскохозяйственного использования	1	01:010	541 754	12,75	6 907 363,50
1540	Республика Северная Осетия-Алания, р-н Ардонский, Бывшее землепользование Агрофирмы "Кадгарон"	Ардонский	15:06:0020204:233	003001000000 Земли сельскохозяйственного назначения	Для сельскохозяйственного использования	1	01:010	549 443	12,75	7 005 398,25
1541	Республика Северная Осетия-Алания, р-н Ардонский, Бывшее землепользование Агрофирмы "Кадгарон"	Ардонский	15:06:0020204:234	003001000000 Земли сельскохозяйственного назначения	Для сельскохозяйственного использования	1	01:010	561 465	12,75	7 158 678,75
1542	Республика Северная Осетия-Алания, р-н Ардонский, Бывшее землепользование Агрофирмы "Кадгарон"	Ардонский	15:06:0020204:235	003001000000 Земли сельскохозяйственного назначения	Для сельскохозяйственного использования	1	01:010	851 498	12,75	10 856 599,50
1543	Республика Северная Осетия-Алания, р-н Ардонский, Бывшее землепользование Агрофирмы "Кадгарон"	Ардонский	15:06:0020204:236	003001000000 Земли сельскохозяйственного назначения	Для сельскохозяйственного использования	1	01:010	625 840	12,75	7 979 460,00
1544	Республика Северная Осетия-Алания, р-н Ардонский, 1600 м юго-западнее с. Рассвет	Ардонский	15:06:0020204:237	003001000000 Земли сельскохозяйственного назначения	Для овощеводства	1	01:030	50 803	12,75	648 885,75
1545	Республика Северная Осетия-Алания, р-н Ардонский, с. Рассвет, ул Хетагурова, участок 1	Ардонский	15:06:0020204:238	003002000000 Земли населенных пунктов	Индивидуальные жилые дома на одну семью до 3-х этажей с приусадебным участком	13	02:010	1 200	149,99	179 988,00
1546	Республика Северная Осетия-Алания, р-н Ардонский, с. Рассвет, ул. Хетагурова, б/н	Ардонский	15:06:0020204:239	003002000000 Земли населенных пунктов	индивидуальные жилые дома на одну семью до 3-х этажей с приусадебным участком	13	02:010	1 200	149,99	179 988,00
1547	Республика Северная Осетия-Алания, р-н Ардонский, с. Рассвет, ул Калинина, д б/н	Ардонский	15:06:0020204:240	003002000000 Земли населенных пунктов	индивидуальные жилые дома на одну семью до 3-х этажей с приусадебным участком	13	02:010	1 200	149,99	179 988,00

№ п/п	Местоположение ЗУ	Район	Кадастровый номер ЗУ	Категория земель	Разрешенное использование по документу	Код(ы) разрешенного использования (в соответствии с классификатором видов разрешенного использования земельных участков)	Вид использования объектов недвижимости	Площадь	УПКС	КС
1548	Республика Северная Осетия-Алания, р-н Ардонский, юго-восточная окраина с. Рассвет	Ардонский	15:06:0002004:241	003001000000 Земли сельскохозяйственного назначения	гидротехническое сооружение	6	11:030	530	153,74	81 482,20
1549	Республика Северная Осетия-Алания, р-н Ардонский, с. Рассвет, ул. Хетагурова. б/н	Ардонский	15:06:0002004:242	003002000000 Земли населенных пунктов	Индивидуальные жилые дома на одну семью до 3-х этажей с приусадебным участком	13	02:010	1 000	149,99	149 990,00
1550	Республика Северная Осетия-Алания, р-н Ардонский, с Рассвет, ул Хетагурова, д б/н	Ардонский	15:06:0002004:243	003002000000 Земли населенных пунктов	Индивидуальные жилые дома на одну семью до 3-х этажей с приусадебным участком	13	02:010	1 000	149,99	149 990,00
1551	Республика Северная Осетия-Алания, р-н Ардонский, с Рассвет	Ардонский	15:06:0002004:244	003001000000 Земли сельскохозяйственного назначения	Животноводство	1	01:081	23 262	6,09	141 665,58
1552	Республика Северная Осетия-Алания, р-н Ардонский, с Рассвет, ул Калинина, д б/н	Ардонский	15:06:0002004:245	003002000000 Земли населенных пунктов	Индивидуальные жилые дома на одну семью до 3-х этажей с приусадебным участком	13	02:010	1 000	149,99	149 990,00
1553	Республика Северная Осетия-Алания, р-н Ардонский, с Рассвет, ул Хетагурова, д б/н	Ардонский	15:06:0002004:246	003002000000 Земли населенных пунктов	Индивидуальные жилые дома на одну семью до 3-х этажей с приусадебным участком	13	02:010	1 200	149,99	179 988,00
1554	Республика Северная Осетия-Алания, р-н Ардонский	Ардонский	15:06:0002004:247	003005000000 Земли лесного фонда	Строительство, реконструкция, эксплуатация линейного объекта	6	03:011	43	30,16	1 296,88
1555	Республика Северная Осетия-Алания, Ардонский район	Ардонский	15:06:0002004:248	003001000000 Земли сельскохозяйственного назначения	Энергетики	6	06:072	300	467,35	140 205,00
1556	Республика Северная Осетия-Алания, р-н Ардонский, южнее с. Рассвет	Ардонский	15:06:0002004:249	003001000000 Земли сельскохозяйственного назначения	"Сельскохозяйственное использование", "Растениеводство" (осуществление хозяйственной деятельности, связанной с выращиванием сельскохозяйственных культур)	1	01:010	84 005	12,75	1 071 063,75
1557	Респ. Северная Осетия - Алания, р-н Ардонский. Бывшее землепользование АФ "Кадгарон"	Ардонский	15:06:0002004:25	003001000000 Земли сельскохозяйственного назначения	Для сельскохозяйственного производства	1	01:010	230 000	12,75	2 932 500,00
1558	Респ. Северная Осетия - Алания, р-н Ардонский, Юго-восточнее с. Кадгарон (бывшая ученическая база)	Ардонский	15:06:0002004:26	003001000000 Земли сельскохозяйственного назначения	Для сельскохозяйственного производства	1	01:010	12 919	12,75	164 717,25
1559	Респ. Северная Осетия - Алания, р-н Ардонский, с Кадгарон	Ардонский	15:06:0002004:27	003001000000 Земли сельскохозяйственного назначения	Для сельскохозяйственного производства	1	01:010	375 718	12,75	4 790 404,50
1560	Республика Северная Осетия-Алания, р-н Ардонский. с. Рассвет	Ардонский	15:06:0002004:28	003001000000 Земли сельскохозяйственного назначения	Для сельскохозяйственного производства	1	01:010	200 000	12,75	2 550 000,00
1561	Республика Северная Осетия-Алания, р-н Ардонский	Ардонский	15:06:0002004:29	003001000000 Земли сельскохозяйственного назначения	Для сельскохозяйственного производства	1	01:010	202 500	12,75	2 581 875,00
1562	Респ. Северная Осетия - Алания, р-н Ардонский, 7,3 км юго-восточнее с.Кадгарон.	Ардонский	15:06:0002004:3	003001000000 Земли сельскохозяйственного назначения	Для ведения крестьянского (фермерского) хозяйства	1	01:010	2 360 549	12,75	30 096 999,75
1563	Респ. Северная Осетия - Алания, р-н Ардонский	Ардонский	15:06:0002004:30	003001000000 Земли сельскохозяйственного назначения	Для сельскохозяйственного использования	1	01:010	203 225	12,75	2 591 118,75
1564	Республика Северная Осетия-Алания, р-н Ардонский. 500-м юго-западнее с. Рассвет	Ардонский	15:06:0002004:31	003001000000 Земли сельскохозяйственного назначения	"Сельскохозяйственное использование" "Растениеводство". осуществление хозяйственной деятельности, связанной с выращиванием сельскохозяйственных культур	1	01:010	249 993	12,75	3 187 410,75
1565	Респ. Северная Осетия - Алания, р-н Ардонский	Ардонский	15:06:0002004:32	003001000000 Земли сельскохозяйственного назначения	Для сельскохозяйственного использования	1	01:010	50 000	12,75	637 500,00
1566	Респ. Северная Осетия - Алания, р-н Ардонский	Ардонский	15:06:0002004:33	003001000000 Земли сельскохозяйственного назначения	Для сельскохозяйственного использования	1	01:010	50 000	12,75	637 500,00
1567	Республика Северная Осетия-Алания, р-н Ардонский. 1200м юго-западнее окраины с. Рассвет	Ардонский	15:06:0002004:34	003001000000 Земли сельскохозяйственного назначения	Сельскохозяйственное использование".Растениеводство".	1	01:010	50 003	12,75	637 538,25
1568	Республика Северная Осетия-Алания, р-н Ардонский	Ардонский	15:06:0002004:35	003001000000 Земли сельскохозяйственного назначения	Для сельскохозяйственного использования	1	01:010	50 131	12,75	639 170,25
1569	Респ. Северная Осетия - Алания, р-н Ардонский	Ардонский	15:06:0002004:36	003001000000 Земли сельскохозяйственного назначения	«Сельскохозяйственное использование», «Растениеводство» (осуществление хозяйственной деятельности, связанной с выращиванием сельскохозяйственных культур.	1	01:010	60 901	12,75	776 487,75
1570	Республика Северная Осетия - Алания. Ардонский р-н, с. Кадгарон, ул. Заречная. 2	Ардонский	15:06:0002004:360	003001000000 Земли сельскохозяйственного назначения	Хранение и переработка сельскохозяйственной продукции	1	01:150	26 911	73,80	1 986 031,80
1571	Респ. Северная Осетия - Алания, р-н. Ардонский	Ардонский	15:06:0002004:366	003001000000 Земли сельскохозяйственного назначения	Растениеводство	1	01:010	222 419	12,75	2 835 842,25
1572	Республика Северная Осетия-Алания. Ардонский район	Ардонский	15:06:0002004:367	003001000000 Земли сельскохозяйственного назначения	Скотоводство	1	01:080	62 796	73,80	4 634 344,80
1573	Респ. Северная Осетия - Алания, р-н. Ардонский	Ардонский	15:06:0002004:368	003001000000 Земли сельскохозяйственного назначения	Сельскохозяйственное использование	1	01:010	222 545	12,75	2 837 448,75
1574	Республика Северная Осетия-Алания, Ардонский р-н	Ардонский	15:06:0002004:369	003001000000 Земли сельскохозяйственного назначения	Сельскохозяйственное использование	1	01:010	181 953	12,75	2 319 900,75
1575	Респ. Северная Осетия - Алания, р-н Ардонский, с Рассвет. (1 км на юго-запад)	Ардонский	15:06:0002004:37	003001000000 Земли сельскохозяйственного назначения	«Сельскохозяйственное использование», «Растениеводство» (осуществление хозяйственной деятельности, связанной с выращиванием сельскохозяйственных культур.	1	01:010	68 488	12,75	873 222,00
1576	Респ. Северная Осетия - Алания, р-н Ардонский	Ардонский	15:06:0002004:38	003001000000 Земли сельскохозяйственного назначения	Для сельскохозяйственного использования	1	01:010	50 000	12,75	637 500,00
1577	Республика Северная Осетия-Алания, Ардонский р-н	Ардонский	15:06:0002004:380	003001000000 Земли сельскохозяйственного назначения	Растениеводство	1	01:010	23 432	12,75	298 758,00
1578	Респ. Северная Осетия - Алания, р-н Ардонский. Бывший животноводческий комплекс с-за "Фиагдон"	Ардонский	15:06:0002004:381	003001000000 Земли сельскохозяйственного назначения	Животноводство	1	01:070	35 945	62,25	2 237 576,25
1579	Респ. Северная Осетия - Алания, р-н Ардонский. Бывший животноводческий комплекс с-за "Фиагдон"	Ардонский	15:06:0002004:382	003001000000 Земли сельскохозяйственного назначения	Животноводство	1	01:070	1 880	62,25	117 030,00

№ п/п	Местоположение ЗУ	Район	Кадастровый номер ЗУ	Категория земель	Разрешенное использование по документу	Код вида разрешенного использования (в соответствии с классификатором видов разрешенного использования земельных участков)	Вид использования объектов недвижимости	Площадь	УПКС	КС
1580	Респ. Северная Осетия - Алания, р-н Ардонский, Бывший животноводческий комплекс с-за "Фиагдон"	Ардонский	15:06:0020204:383	003001000000 Земли сельскохозяйственного назначения	Животноводство	1	01:070	20 306	62,25	1 264 048,50
1581	Республика Северная Осетия - Алания, Ардонский р-н	Ардонский	15:06:0020204:384	003001000000 Земли сельскохозяйственного назначения	Животноводство (осуществление хозяйственной деятельности, связанной с производством продукции животноводства, в том числе сенокошение, выпас сельскохозяйственных животных, разведение племенных животных, производство и использование племенной продукции (материал), размещение зданий, сооружений, используемых для содержания и разведения сельскохозяйственных животных, производства, хранения и первичной переработки сельскохозяйственной продукции)	1	01:070	13 530	73,80	998 514,00
1582	Респ Северная Осетия - Алания, Ардонский р-н	Ардонский	15:06:0020204:385	003001000000 Земли сельскохозяйственного назначения	Растениеводство	1	01:010	44 326	12,75	565 156,50
1583	Респ Северная Осетия - Алания, Ардонский р-н, с. Кадгарон	Ардонский	15:06:0020204:386	003001000000 Земли сельскохозяйственного назначения	Растениеводство	1	01:010	72 205	12,75	920 613,75
1584	Российская Федерация, Республика Северная Осетия - Алания, р-н Ардонский	Ардонский	15:06:0020204:39	003001000000 Земли сельскохозяйственного назначения	Для сельскохозяйственного использования	1	01:010	55 565	12,18	676 781,70
1585	Респ. Северная Осетия - Алания, р-н Ардонский. В восточной части землепользования ООО "Кадгарон-Агро".	Ардонский	15:06:0020204:4	003001000000 Земли сельскохозяйственного назначения	Для сельскохозяйственного производства	1	01:010	570 000	12,75	7 267 500,00
1586	Респ. Северная Осетия - Алания, р-н Ардонский	Ардонский	15:06:0020204:40	003001000000 Земли сельскохозяйственного назначения	Для сельскохозяйственного использования	1	01:010	50 000	12,75	637 500,00
1587	Респ Северная Осетия - Алания, Ардонский р-н, г Ардон, Российская Федерация	Ардонский	15:06:0020204:406	003002000000 Земли населенных пунктов	для ведения личного подсобного хозяйства	13	02:020	1 999	149,99	299 830,01
1588	Российская Федерация, Республика Северная Осетия-Алания, Ардонский р-н,	Ардонский	15:06:0020204:407	003001000000 Земли сельскохозяйственного назначения	Растениеводство	1	01:010	54 239	12,75	691 547,25
1589	Республика Северная Осетия - Алания, Ардонский район	Ардонский	15:06:0020204:409	003001000000 Земли сельскохозяйственного назначения	Животноводство	1	01:070	25 870	73,80	1 909 206,00
1590	Республика Северная Осетия-Алания, р-н Ардонский, северо-западнее с.Рассвет (из бывших земель совхоза Фиагдон)	Ардонский	15:06:0020204:41	003001000000 Земли сельскохозяйственного назначения	Для сельскохозяйственного использования	1	01:010	58 957	12,18	718 096,26
1591	Российская Федерация, Республика Северная Осетия-Алания, Ардонский муниципальный район, квартал 0020204, участок 3	Ардонский	15:06:0020204:410	003001000000 Земли сельскохозяйственного назначения	Для сельскохозяйственного использования	1	01:010	220 533	12,75	2 811 795,75
1592	Российская Федерация, Республика Северная Осетия-Алания, Ардонский район	Ардонский	15:06:0020204:411	003001000000 Земли сельскохозяйственного назначения	Садоводство	1	01:050	71 281	27,72	1 975 909,32
1593	Российская Федерация, Республика Северная Осетия-Алания, Ардонский муниципальный район, квартал 0020204, участок 5	Ардонский	15:06:0020204:412	003001000000 Земли сельскохозяйственного назначения	Для сельскохозяйственного использования	1	01:010	100 005	12,75	1 275 063,75
1594	Российская Федерация, Республика Северная Осетия-Алания, Ардонский район	Ардонский	15:06:0020204:413	003001000000 Земли сельскохозяйственного назначения	садоводство (осуществление хозяйственной деятельности, в том числе на сельскохозяйственных угодьях, связанной с выращиванием многолетних плодовых и ягодных культур, виноградников и иных многолетних культур)	1	01:050	33 468	27,72	927 732,96
1595	Российская Федерация, Республика Северная Осетия-Алания, Ардонский район	Ардонский	15:06:0020204:414	003001000000 Земли сельскохозяйственного назначения	Сенокошение (кошение трав, сбор и заготовка сена)	1	01:081	27 461	7,09	194 698,49
1596	Российская Федерация, Республика Северная Осетия-Алания, Ардонский район	Ардонский	15:06:0020204:415	003001000000 Земли сельскохозяйственного назначения	Животноводство	1	01:081	9 053	6,09	55 132,77
1597	Российская Федерация, Республика Северная Осетия-Алания, Ардонский район, квартал 0020204	Ардонский	15:06:0020204:417	003001000000 Земли сельскохозяйственного назначения	Растениеводство	1	01:010	125 544	12,75	1 600 686,00
1598	Российская Федерация, Республика Северная Осетия-Алания, Ардонский район, с. Рассвет	Ардонский	15:06:0020204:418	003002000000 Земли населенных пунктов	Для ведения личного подсобного хозяйства (приусадебный земельный участок) (размещение жилого дома, указанного в описании вида разрешенного использования с кодом 2.1, производство сельскохозяйственной продукции, размещение гаража и иных вспомогательных сооружений, содержание сельскохозяйственных животных) код 2.2	13	02:020	2 000	149,99	299 980,00
1599	Республика Северная Осетия - Алания, р-н Ардонский	Ардонский	15:06:0020204:419	003001000000 Земли сельскохозяйственного назначения	Растениеводство	1	01:010	24 120	12,75	307 530,00
1600	Респ. Северная Осетия - Алания, р-н Ардонский	Ардонский	15:06:0020204:42	003001000000 Земли сельскохозяйственного назначения	Для сельскохозяйственного использования	1	01:010	50 025	12,75	637 818,75
1601	Российская Федерация, Республика Северная Осетия-Алания, Ардонский район, с. Рассвет	Ардонский	15:06:0020204:420	003002000000 Земли населенных пунктов	Для индивидуального жилищного строительства	13	02:010	1 200	149,99	179 988,00
1602	Российская Федерация, Республика Северная Осетия - Алания, Ардонский р-н, с. Рассвет	Ардонский	15:06:0020204:422	003002000000 Земли населенных пунктов	Для ведения личного подсобного хозяйства (приусадебный земельный участок)	13	02:020	3 146	149,99	471 868,54
1603	Российская Федерация, Республика Северная Осетия-Алания, Ардонский район, с. Рассвет	Ардонский	15:06:0020204:423	003002000000 Земли населенных пунктов	Для ведения личного подсобного хозяйства	13	02:020	3 002	149,99	450 269,98
1604	Российская Федерация, Республика Северная Осетия-Алания, Ардонский район, с. Рассвет	Ардонский	15:06:0020204:424	003002000000 Земли населенных пунктов	Для индивидуального жилищного строительства	13	02:010	1 278	149,99	191 687,22
1605	Российская Федерация, Республика Северная Осетия-Алания, Ардонский район, с. Рассвет	Ардонский	15:06:0020204:425	003002000000 Земли населенных пунктов	Для индивидуального жилищного строительства (размещение индивидуального жилого дома)	13	02:010	1 493	149,99	223 935,07

№ п/п	Местоположение ЗУ	Район	Кадастровый номер ЗУ	Категория земель	Разрешенное использование по документу	Код вида разрешенного использования (в соответствии с классификатором видов разрешенного использования земельных участков)	Вид использования объектов недвижимости	Площадь	УПКС	КС
1606	Российская Федерация, Республика Северная Осетия-Алания, Ардонский район, с. Рассвет	Ардонский	15:06:0020204:426	003002000000 Земли населенных пунктов	Для ведения личного подсобного хозяйства (приусадебный земельный участок)	13	02:0:20	2 169	149,99	325 328,31
1607	Российская Федерация, Республика Северная Осетия-Алания, Ардонский район, с. Рассвет	Ардонский	15:06:0020204:427	003002000000 Земли населенных пунктов	Для индивидуального жилищного строительства	13	02:0:10	1 282	149,99	192 287,18
1608	Российская Федерация, Республика Северная Осетия-Алания, Ардонский район, с. Рассвет	Ардонский	15:06:0020204:428	003002000000 Земли населенных пунктов	Для ведения личного подсобного хозяйства	13	02:0:20	1 500	149,99	224 985,00
1609	Республика Северная Осетия - Алания, Ардонский р-н	Ардонский	15:06:0020204:429	003001000000 Земли сельскохозяйственного назначения	Растениеводство	1	01:0:10	200 003	12,75	2 550 038,25
1610	Респ. Северная Осетия - Алания, р-н Ардонский	Ардонский	15:06:0020204:43	003001000000 Земли сельскохозяйственного назначения	Для сельскохозяйственного использования	1	01:0:10	50 000	12,75	637 500,00
1611	Республика Северная Осетия - Алания, Ардонский р-н.	Ардонский	15:06:0020204:430	003001000000 Земли сельскохозяйственного назначения	Растениеводство	1	01:0:10	200 000	12,75	2 550 000,00
1612	Республика Северная Осетия-Алания, Ардонский район, квартал 0020204, участок б/н	Ардонский	15:06:0020204:431	003001000000 Земли сельскохозяйственного назначения	Растениеводство	1	01:0:10	191 070	12,75	2 436 142,50
1613	Республика Северная Осетия - Алания, м-р-н Ардонский, квартал 0020204, участок б/н	Ардонский	15:06:0020204:432	003001000000 Земли сельскохозяйственного назначения	Растениеводство	1	01:0:10	190 308	12,75	2 426 427,00
1614	Российская Федерация, Республика Северная Осетия-Алания, Ардонский район, с. Рассвет, ул. Хетагурова, 2 "б"	Ардонский	15:06:0020204:433	003002000000 Земли населенных пунктов	Для ведения личного подсобного хозяйства	13	02:0:20	2 159	149,99	323 828,41
1615	Респ. Северная Осетия - Алания, р-н Ардонский	Ардонский	15:06:0020204:44	003001000000 Земли сельскохозяйственного назначения	Для сельскохозяйственного использования	1	01:0:10	70 000	12,75	892 500,00
1616	Респ. Северная Осетия - Алания, р-н Ардонский	Ардонский	15:06:0020204:45	003001000000 Земли сельскохозяйственного назначения	Для сельскохозяйственного использования	1	01:0:10	70 000	12,75	892 500,00
1617	Респ. Северная Осетия - Алания, р-н Ардонский	Ардонский	15:06:0020204:46	003001000000 Земли сельскохозяйственного назначения	Для сельскохозяйственного использования	1	01:0:10	53 593	12,75	683 310,75
1618	Респ. Северная Осетия - Алания, р-н Ардонский	Ардонский	15:06:0020204:47	003001000000 Земли сельскохозяйственного назначения	Для сельскохозяйственного использования	1	01:0:10	50 000	12,75	637 500,00
1619	Респ. Северная Осетия - Алания, р-н Ардонский	Ардонский	15:06:0020204:48	003001000000 Земли сельскохозяйственного назначения	Для сельскохозяйственного использования	1	01:0:10	67 250	12,75	857 437,50
1620	Респ. Северная Осетия - Алания, р-н Ардонский, с. Рассвет	Ардонский	15:06:0020204:49	003001000000 Земли сельскохозяйственного назначения	Животноводство	1	01:0:70	60 166	62,25	3 745 333,50
1621	Респ. Северная Осетия - Алания, р-н Ардонский, На юго-западной части ООО "Колгарон-Агро"	Ардонский	15:06:0020204:5	003001000000 Земли сельскохозяйственного назначения	Для сельскохозяйственного производства	1	01:0:10	219 992	12,75	2 804 898,00
1622	Республика Северная Осетия-Алания, р-н Ардонский	Ардонский	15:06:0020204:50	003001000000 Земли сельскохозяйственного назначения	Растениеводство	1	01:0:10	60 305	12,75	768 888,75
1623	Респ. Северная Осетия - Алания, р-н Ардонский	Ардонский	15:06:0020204:51	003001000000 Земли сельскохозяйственного назначения	Для сельскохозяйственного использования	1	01:0:10	60 003	12,75	765 038,25
1624	Республика Северная Осетия-Алания, р-н Ардонский, 1,1 - км юго- западнее, с. Рассвет	Ардонский	15:06:0020204:52	003001000000 Земли сельскохозяйственного назначения	Для организации сельскохозяйственного производства	1	01:0:10	60 003	12,75	765 038,25
1625	Респ. Северная Осетия - Алания, р-н Ардонский, с. Рассвет. (1 км на юго-запад)	Ардонский	15:06:0020204:53	003001000000 Земли сельскохозяйственного назначения	Для организации сельскохозяйственного производства	1	01:0:10	59 162	12,75	754 315,50
1626	Респ. Северная Осетия - Алания, р-н Ардонский	Ардонский	15:06:0020204:54	003001000000 Земли сельскохозяйственного назначения	Для организации сельскохозяйственного производства	1	01:0:10	59 158	12,75	754 264,50
1627	Республика Северная Осетия - Алания, Ардонский р-н, бывшие земли совхоза "Фиагдон".	Ардонский	15:06:0020204:55	003001000000 Земли сельскохозяйственного назначения	"Сельскохозяйственное использование","Растениеводство".(осуществление хозяйственной деятельности , связанной с выращиванием сельскохозяйственных культур)	1	01:0:10	60 528	12,75	771 732,00
1628	Респ. Северная Осетия - Алания, р-н Ардонский	Ардонский	15:06:0020204:56	003001000000 Земли сельскохозяйственного назначения	Для сельскохозяйственного использования	1	01:0:10	63 707	12,75	812 264,25
1629	Республика Северная Осетия-Алания, р-н Ардонский, г Ардон	Ардонский	15:06:0020204:57	003001000000 Земли сельскохозяйственного назначения	сельскохозяйственное использование. растениеводство (осуществление хозяйственной деятельности, связанной с выращиванием сельскохозяйственных культур	1	01:0:10	60 056	12,75	765 714,00
1630	Республика Северная Осетия-Алания, р-н Ардонский	Ардонский	15:06:0020204:58	003001000000 Земли сельскохозяйственного назначения	Растениеводство	1	01:0:10	60 041	12,75	765 522,75
1631	Респ. Северная Осетия - Алания, р-н Ардонский	Ардонский	15:06:0020204:59	003001000000 Земли сельскохозяйственного назначения	Растениеводство	1	01:0:10	59 699	12,75	761 162,25
1632	Респ. Северная Осетия - Алания, р-н Ардонский	Ардонский	15:06:0020204:60	003001000000 Земли сельскохозяйственного назначения	Для сельскохозяйственного использования	1	01:0:10	64 157	12,75	818 001,75
1633	Респ. Северная Осетия - Алания, р-н Ардонский	Ардонский	15:06:0020204:61	003001000000 Земли сельскохозяйственного назначения	Для сельскохозяйственного использования	1	01:0:10	66 354	12,75	846 013,50
1634	Респ. Северная Осетия - Алания, р-н Ардонский	Ардонский	15:06:0020204:62	003001000000 Земли сельскохозяйственного назначения	Для сельскохозяйственного использования	1	01:0:10	65 965	12,75	841 053,75
1635	Респ. Северная Осетия - Алания, р-н Ардонский	Ардонский	15:06:0020204:63	003001000000 Земли сельскохозяйственного назначения	сельскохозяйственное использование. Растениеводство	1	01:0:10	64 773	12,75	825 855,75
1636	Респ. Северная Осетия - Алания, р-н Ардонский	Ардонский	15:06:0020204:64	003001000000 Земли сельскохозяйственного назначения	Для сельскохозяйственного использования	1	01:0:10	62 076	12,75	791 469,00
1637	Респ. Северная Осетия - Алания, р-н Ардонский	Ардонский	15:06:0020204:65	003001000000 Земли сельскохозяйственного назначения	Растениеводство (осуществление хозяйственной деятельности, связанной с выращиванием сельскохозяйственных культур)	1	01:0:10	60 459	12,75	770 852,25
1638	Респ. Северная Осетия - Алания, р-н Ардонский, из земель спецфонда на землевладении бывшего совхоза "Фиагдон" (Рассветовское отделение)	Ардонский	15:06:0020204:66	003001000000 Земли сельскохозяйственного назначения	Сельскохозяйственное использование "Растениеводство"	1	01:0:10	57 127	12,75	728 369,25
1639	Респ. Северная Осетия - Алания, р-н Ардонский	Ардонский	15:06:0020204:67	003001000000 Земли сельскохозяйственного назначения	Для сельскохозяйственного использования	1	01:0:10	50 000	12,75	637 500,00
1640	Респ. Северная Осетия - Алания, р-н Ардонский	Ардонский	15:06:0020204:68	003001000000 Земли сельскохозяйственного назначения	Для сельскохозяйственного использования	1	01:0:10	71 012	12,75	905 403,00

№ п/п	Местоположение ЗУ	Район	Кадастровый номер ЗУ	Категория земель	Разрешенное использование по документу	Код вида разрешенного использования (в соответствии с классификатором видов разрешенного использования земельных участков)	Вид использования объектов недвижимости	Площадь	УПКС	КС
1641	Республика Северная Осетия-Алания, р-н Ардонский, 1800 м юго-западнее окраины с. Рассвет	Ардонский	15:06:0020204:69	0030010000000 Земли сельскохозяйственного назначения	сельскохозяйственное использование, растениеводство	1	01:010	61 005	12,75	777 813,75
1642	Респ. Северная Осетия - Алания, р-н Ардонский, на юго-западной части землепользования ООО "Кадгарон-Агро"	Ардонский	15:06:0020204:7	0030010000000 Земли сельскохозяйственного назначения	Для ведения крестьянского (фермерского) хозяйства	1	01:010	299 093	12,75	3 824 910,75
1643	Респ. Северная Осетия - Алания, р-н Ардонский, из земель спецфонда на землевладении бывшего совхоза " Фиагдон" (Рассветское отделение)	Ардонский	15:06:0020204:70	0030010000000 Земли сельскохозяйственного назначения	Сельскохозяйственное использование. Растениеводство	1	01:010	60 018	12,75	765 229,50
1644	Республика Северная Осетия - Алания, р-н Ардонский	Ардонский	15:06:0020204:71	0030010000000 Земли сельскохозяйственного назначения	Для сельскохозяйственного использования	1	01:010	67 199	12,75	856 787,25
1645	Респ. Северная Осетия - Алания, р-н Ардонский, с. Рассвет. (1 км на юго-запад)	Ардонский	15:06:0020204:72	0030010000000 Земли сельскохозяйственного назначения	Для сельскохозяйственного производства	1	01:010	64 355	12,75	820 526,25
1646	Респ. Северная Осетия - Алания, р-н Ардонский	Ардонский	15:06:0020204:73	0030010000000 Земли сельскохозяйственного назначения	Для организации сельскохозяйственного производства	1	01:010	60 000	12,75	765 000,00
1647	Респ. Северная Осетия - Алания, р-н Ардонский	Ардонский	15:06:0020204:74	0030010000000 Земли сельскохозяйственного назначения	Для сельскохозяйственного использования	1	01:010	60 645	12,75	773 223,75
1648	Респ. Северная Осетия - Алания, р-н Ардонский	Ардонский	15:06:0020204:75	0030010000000 Земли сельскохозяйственного назначения	сельскохозяйственное использование, растениеводство (осуществление хозяйственной деятельности, связанной с выращиванием сельскохозяйственных культур	1	01:010	60 000	12,75	765 000,00
1649	Респ. Северная Осетия - Алания, р-н Ардонский, с. Рассвет. (1 км на юго-запад)	Ардонский	15:06:0020204:76	0030010000000 Земли сельскохозяйственного назначения	Для сельскохозяйственного производства	1	01:010	60 193	12,75	767 460,75
1650	Респ. Северная Осетия - Алания, р-н Ардонский	Ардонский	15:06:0020204:77	0030010000000 Земли сельскохозяйственного назначения	Для сельскохозяйственного использования	1	01:010	60 196	12,75	767 499,00
1651	Респ. Северная Осетия - Алания, р-н Ардонский	Ардонский	15:06:0020204:78	0030010000000 Земли сельскохозяйственного назначения	Для сельскохозяйственного использования	1	01:010	60 034	12,75	765 433,50
1652	Респ. Северная Осетия - Алания, р-н Ардонский	Ардонский	15:06:0020204:79	0030010000000 Земли сельскохозяйственного назначения	Для сельскохозяйственного использования	1	01:010	61 970	12,75	790 117,50
1653	Республика Северная Осетия-Алания, р-н Ардонский, на юго-восточной части землепользования ООО "Кадгарон Агро" Ардонского района	Ардонский	15:06:0020204:8	0030010000000 Земли сельскохозяйственного назначения	Растениеводство	1	01:010	223 757	12,75	2 852 901,75
1654	Респ. Северная Осетия - Алания, р-н Ардонский, с. Рассвет. (1 км на юго-запад)	Ардонский	15:06:0020204:80	0030010000000 Земли сельскохозяйственного назначения	Для организации сельскохозяйственного производства	1	01:010	60 035	12,75	765 446,25
1655	Респ. Северная Осетия - Алания, р-н Ардонский, с. Рассвет. (1 км на юго-запад)	Ардонский	15:06:0020204:81	0030010000000 Земли сельскохозяйственного назначения	Для организации сельскохозяйственного производства	1	01:010	60 019	12,75	765 242,25
1656	Респ. Северная Осетия - Алания, р-н Ардонский	Ардонский	15:06:0020204:82	0030010000000 Земли сельскохозяйственного назначения	Сельскохозяйственное использование Растениеводство	1	01:010	60 000	12,75	765 000,00
1657	Респ. Северная Осетия - Алания, р-н Ардонский	Ардонский	15:06:0020204:83	0030010000000 Земли сельскохозяйственного назначения	Для сельскохозяйственного использования	1	01:010	60 013	12,75	765 165,75
1658	Респ. Северная Осетия - Алания, р-н Ардонский	Ардонский	15:06:0020204:84	0030010000000 Земли сельскохозяйственного назначения	Для сельскохозяйственного использования	1	01:010	60 023	12,75	765 293,25
1659	Республика Северная Осетия-Алания, р-н Ардонский, из земель спецфонда на землевладении бывшего совхоза "Фиагдон" (Рассветовское отделение)	Ардонский	15:06:0020204:85	0030010000000 Земли сельскохозяйственного назначения	"Сельскохозяйственное использование". "Растениеводство".	1	01:010	60 725	12,75	774 243,75
1660	Респ. Северная Осетия - Алания, р-н Ардонский	Ардонский	15:06:0020204:86	0030010000000 Земли сельскохозяйственного назначения	Для сельскохозяйственного использования	1	01:010	62 532	12,75	797 283,00
1661	Респ. Северная Осетия - Алания, р-н Ардонский	Ардонский	15:06:0020204:87	0030010000000 Земли сельскохозяйственного назначения	"Сельскохозяйственное использование" "Растениеводство"	1	01:010	60 000	12,75	765 000,00
1662	Респ. Северная Осетия - Алания, р-н Ардонский, из земель спецфонда на землевладении бывшего совхоза "Фиагдон" (Рассветовское отделение)	Ардонский	15:06:0020204:88	0030010000000 Земли сельскохозяйственного назначения	Сельскохозяйственное использование. Растениеводство	1	01:010	60 001	12,75	765 012,75
1663	Респ. Северная Осетия - Алания, р-н Ардонский	Ардонский	15:06:0020204:89	0030010000000 Земли сельскохозяйственного назначения	Для сельскохозяйственного использования	1	01:010	60 083	12,75	766 058,25
1664	Респ. Северная Осетия - Алания, р-н Ардонский	Ардонский	15:06:0020204:90	0030010000000 Земли сельскохозяйственного назначения	Для сельскохозяйственного использования	1	01:010	60 042	12,75	765 535,50
1665	Респ. Северная Осетия - Алания, р-н Ардонский	Ардонский	15:06:0020204:91	0030010000000 Земли сельскохозяйственного назначения	Для сельскохозяйственного использования	1	01:010	64 712	12,75	825 078,00
1666	Респ. Северная Осетия - Алания, р-н Ардонский. Бывшее землепользование Агрофирмы "Кадгарон"	Ардонский	15:06:0020204:92	0030010000000 Земли сельскохозяйственного назначения	Для сельскохозяйственного использования	1	01:010	200 000	12,75	2 550 000,00
1667	Республика Северная Осетия-Алания, р-н Ардонский	Ардонский	15:06:0020204:93	0030010000000 Земли сельскохозяйственного назначения	Для сельскохозяйственного использования	1	01:010	566 786	12,75	7 226 266,50
1668	Респ. Северная Осетия - Алания, р-н Ардонский	Ардонский	15:06:0020204:94	0030010000000 Земли сельскохозяйственного назначения	Для выращивания сельскохозяйственной продукции	1	01:010	580 000	12,75	7 395 000,00
1669	Республика Северная Осетия-Алания, р-н Ардонский. Юго-восточнее с. Кадгарон	Ардонский	15:06:0020204:95	0030010000000 Земли сельскохозяйственного назначения	Для сельскохозяйственного использования	1	01:010	533 077	12,75	6 798 206,75
1670	Респ. Северная Осетия - Алания, р-н Ардонский. Бывшее землепользование Агрофирмы "Кадгарон"	Ардонский	15:06:0020204:96	0030010000000 Земли сельскохозяйственного назначения	Для сельскохозяйственного использования	1	01:010	220 000	12,75	2 805 000,00
1671	Республика Северная Осетия-Алания, р-н Ардонский, Бывшее землепользование АФ "Кадгарон"	Ардонский	15:06:0020204:97	0030010000000 Земли сельскохозяйственного назначения	Для сельскохозяйственного использования	1	01:010	200 000	12,75	2 550 000,00
1672	Республика Северная Осетия-Алания, р-н Ардонский, Бывшее землепользование АФ "Кадгарон"	Ардонский	15:06:0020204:98	0030010000000 Земли сельскохозяйственного назначения	Для сельскохозяйственного использования	1	01:010	240 000	12,75	3 060 000,00
1673	Республика Северная Осетия-Алания, р-н Ардонский. Бывшее землепользование АФ "Кадгарон"	Ардонский	15:06:0020204:99	0030010000000 Земли сельскохозяйственного назначения	Для сельскохозяйственного использования	1	01:010	430 000	12,75	5 482 500,00
1674	Респ. Северная Осетия - Алания, р-н Ардонский	Ардонский	15:06:00301 01.1	0030010000000 Земли сельскохозяйственного назначения	Сельскохозяйственное использование.	1	01:010	5 002	12.18	60 924,36
1675	Респ. Северная Осетия - Алания, р-н Ардонский, северное г. Ардон	Ардонский	15:06:00301 01.2	0030010000000 Земли сельскохозяйственного назначения	Для строительства пруда по разведению рыбы	1	01:130	9 906	7,68	76 078,08
1676	Республика Северная Осетия-Алания, р-н Ардонский, 1000 м. северное окраины г. Ардон	Ардонский	15:06:0030101:242	0030020000000 Земли населенных пунктов	Для строительства пруда	1	01:130	13 000	7,68	99 840,00
1677	Республика Северная Осетия-Алания, Ардонский район. г. Ардон, участок №243	Ардонский	15:06:0030101:243	0030020000000 Земли населенных пунктов	Для строительства пруда и разбивки фруктового сада	1	01:130	20 000	7,68	153 600,00
1678	Республика Северная Осетия-Алания, р-н Ардонский, северная окраина г. Ардон	Ардонский	15:06:0030101:250	0030020000000 Земли населенных пунктов	Растениеводство	1	01:010	30 000	12.18	365 400,00
1679	Республика Северная Осетия-Алания, р-н Ардонский, г. Ардон	Ардонский	15:06:0030101:251	0030020000000 Земли населенных пунктов	Сельскохозяйственное использование	1	01:010	40 000	12.18	487 200,00
1680	РСО - Алания, Ардонский район, г. Ардон	Ардонский	15:06:0030101:252	0030020000000 Земли населенных пунктов	Сельскохозяйственное использование	1	01:010	62 749	12.18	764 282,82
1681	Республика Северная Осетия-Алания, р-н Ардонский, г. Ардон	Ардонский	15:06:0030101:253	0030020000000 Земли населенных пунктов	объекты торговли	4	04:040	39 261	623,38	24 474 522,18

№ п/п	Местоположение ЗУ	Район	Кадастровый номер ЗУ	Категория земель	Разрешенное использование по документу	Код вида разрешенного использования (в соответствии с классификатором видов разрешенного использования земельных участков)	Вид использования объектов недвижимости	Площадь	УПКС	КС
1682	Республика Северная Осетия-Алания, р-н Ардонский, г. Ардон	Ардонский	15:06:0030101:254	003002000000 Земли населенных пунктов	объекты придорожного сервиса	4	04:099	5 083	1 680,92	8 544 116,36
1683	Российская Федерация, Республика Северная Осетия-Алания, Ардонский муниципальный район. Ардонское городское поселение. квартал 0030101. 7	Ардонский	15:06:0030101:255	003002000000 Земли населенных пунктов	сельскохозяйственное использования	1	01:010	28 198	12,18	343 451,64
1684	Республика Северная Осетия-Алания, Ардонский район. 2000 метров северо-западнее охранны г. Ардон участок №29	Ардонский	15:06.0030101:29	003001000000 Земли сельскохозяйственного назначения	Под строительство пруда для разведения рыбы и посадки фруктового сада	1	01:130	4 000	7,68	30 720,00
1685	Российская Федерация. Республика Северная Осетия-Алания. Ардонский муниципальный район, Ардонское городское поселение. квартал 0030101. участок 4	Ардонский	15:06:0030101:366	003002000000 Земли населенных пунктов	Рыбоводство. Осуществление хозяйственной деятельности. связанной с разведением и (или) содержанием. выращиванием объектов рыбоводства (аквакультуры), размещение зданий, сооружений, оборудования, необходимых для осуществления рыбоводства (аквакультуры). КОД 1.13	1	01:130	40 579	7,68	311 646,72
1686	Российская Федерация, Республика Северная Осетия-Алания, Ардонский муниципальный район. Ардонское городское поселение, квартал 0030101, участок 5	Ардонский	15:06:0030101:367	003001000000 Земли сельскохозяйственного назначения	Рыбоводство	1	01:130	51 728	7,68	397 271,04
1687	Российская Федерация, Республика Северная Осетия-Алания, Ардонский муниципальный район, Ардонское городское поселение, квартал 0030101, участок 6	Ардонский	15:06:0030101:368	003001000000 Земли сельскохозяйственного назначения	Рыбоводство	1	01:130	51 412	7,68	394 844,16
1688	Респ Северная Осетия - Алания, Ардонский р-н, г Ардон	Ардонский	15:06:0030101:369	003002000000 Земли населенных пунктов	рыбоводство	1	01:130	13 000	7,68	99 840,00
1689	Республика Северная Осетия - Алания, Ардонский район, севернее г Ардон	Ардонский	15:06:0030101:370	003001000000 Земли сельскохозяйственного назначения	Сельскохозяйственное использование	1	01:081	1 006 534	6,09	6 129 792,06
1690	Республика Северная Осетия - Алания, Ардонский р-н, г Ардон, северная окраина	Ардонский	15:06:0030101:387	003002000000 Земли населенных пунктов	Рыбоводство	1	01:130	101	7,68	775,68
1691	Республика Северная Осетия - Алания, Ардонский район, г. Ардон, северная окраина	Ардонский	15:06:0030101:391	003002000000 Земли населенных пунктов	Рыбоводство	1	01:130	50	7,68	384,00
1692	Республика Северная Осетия - Алания, Ардонский р-н , г Ардон, северная окраина	Ардонский	15:06:0030101:393	003002000000 Земли населенных пунктов	Рыбоводство	1	01:130	16	7,68	122,88
1693	Российская Федерация, Республика Северная Осетия-Алания, Ардонский муниципальный район. Ардонское городское поселение. квартал 0030101. з/у 8	Ардонский	15:06:0030101:394	003002000000 Земли населенных пунктов	Рыбоводство	1	01:130	13 725	7,68	105 408,00
1694	Российская Федерация, Республика Северная Осетия-Алания, Ардонский муниципальный район. Ардонское городское поселение, квартал 0030101, з/у 9	Ардонский	15:06:0030101:395	003002000000 Земли населенных пунктов	Рыбоводство	1	01:130	8 631	7,68	66 286,08
1695	Республика Северная Осетия — Алания, р-н Ардонский, г. Ардон	Ардонский	15:06:0030101:401	003002000000 Земли населенных пунктов	Рыбоводство	1	01:130	17 135	7,68	131 596,80
1696	Республика Северная Осетия - Алания, Ардонский р-н, северо-восточная окраина, г. Ардон	Ардонский	15:06:0030101:403	003002000000 Земли населенных пунктов	Рыбоводство	1	01:130	29 481	7,68	226 406,88
1697	Российская Федерация, Республика Северная Осетия - Алания, мр-н Ардонский, г.п. Ардонское, кв-л 0030101, з/у 10	Ардонский	15:06:0030101:404	003002000000 Земли населенных пунктов	Рыбоводство	1	01:130	110 841	7,68	851 258,88
1698	Российская Федерация, Республика Северная Осетия-Алания, Ардонский муниципальный район. Ардонское городское поселение, квартал 0030101, з/у 1	Ардонский	15:06:0030101:409	003001000000 Земли сельскохозяйственного назначения	Рыбоводство	1	01:130	23 259	7,68	178 629,12
1699	Северная Осетия - Алания респ. р-н Ардонский, 700 м северо-западнее очистных сооружений г. Ардон	Ардонский	15:06.0030101:59	003001000000 Земли сельскохозяйственного назначения	Для эксплуатации пруда	1	01:130	35 000	7,68	268 800,00
1700	Респ. Северная Осетия - Алания, р-н Ардонский, г. Ардон	Ардонский	15:06:0030102:1	003002000000 Земли населенных пунктов	Очистные сооружения	6	11:030	81 200	456,40	37 059 680,00
1701	Республика Северная Осетия-Алания, р-н Ардонский, северо-восточная окраина г. Ардон (район объездной дороги)	Ардонский	15:06:0030102:11	003001000000 Земли сельскохозяйственного назначения	для сельскохозяйственного использования	1	01:010	30 000	12,18	365 400,00
1702	Республика Северная Осетия-Алания, р-н Ардонский, северо-восточная окраина г. Ардон (район объездной дороги)	Ардонский	15:06.0030102:12	003001000000 Земли сельскохозяйственного назначения	для сельскохозяйственного использования	1	01:010	11 000	12,18	133 980,00
1703	Республика Северная Осетия-Алания. Ардонский муниципальный район . Ардонское городское поселение, квартал №0030102, участок №2	Ардонский	15:06.0030102:14	003002000000 Земли населенных пунктов	Рыбоводство	1	01:130	20 160	7,68	154 828,80
1704	Республика Северная Осетия - Алания, р-н Ардонский, г. Ардон	Ардонский	15:06:0030102:141	003001000000 Земли сельскохозяйственного назначения	Выпас сельскохозяйственных животных	1	01:081	860 917	6,09	5 242 984,53
1705	Республика Северная Осетия-Алания, Ардонский район. г. Ардон	Ардонский	15:06:0030102:142	003001000000 Земли сельскохозяйственного назначения	Рыбоводство	1	01:130	35 181	7,68	270 190,08
1706	Российская Федерация, Республика Северная Осетия-Алания, Ардонский муниципальный район. Ардонское городское поселение	Ардонский	15:06:0030102:143	003001000000 Земли сельскохозяйственного назначения	Выпас сельскохозяйственных животных	1	01:081	15 779	6,09	96 094,11
1707	Республика Северная Осетия-Алания, р-н Ардонский, г. Ардон	Ардонский	15:06.0030102:17	003002000000 Земли населенных пунктов	Сельскохозяйственное использование	1	01:010	9 568	12,18	116 513,88
1708	Респ. Северная Осетия - Алания, р-н Ардонский, г. Ардон	Ардонский	15:06:0030102:2	003002000000 Земли населенных пунктов	Резервные земли	12	12:030	400 000	1,49	596 000,00
1709	Респ. Северная Осетия - Алания, р-н Ардонский. 1200 м северное охранны г. Ардон,район очистных сооружений	Ардонский	15:06:0030102:3	003001000000 Земли сельскохозяйственного назначения	Для строительства пруда по разведению рыбы	1	01:130	19 961	7,68	153 300,48
1710	Респ. Северная Осетия - Алания, р-н Ардонский. 2.4 км северное охранны г.Ардон	Ардонский	15:06:0030102.4	003001000000 Земли сельскохозяйственного назначения	Для садоводства и строительства пруда	1	01:050	12 000	27,72	332 640,00
1711	Северная Осетия - Алания респ. р-н Ардонский, северная окраина г. Ардон (район очистных сооружений)	Ардонский	15:06:0030102.5	003002000000 Земли населенных пунктов	Под существующим нежилым зданием (ферма)	1	01:070	5 000	184,79	923 950,00
1712	Северная Осетия - Алания респ. р-н Ардонский, г. Ардон. (район очистных сооружений)	Ардонский	15:06:0030102:6	003002000000 Земли населенных пунктов	для ведения личного подсобного хозяйства	13	02:020	3 000	239,76	719 280,00
1713	Респ. Северная Осетия - Алания, р-н Ардонский. г. Ардон, дом 6в, северо-запад г. Ардон.	Ардонский	15:06:0030103:1	003002000000 Земли населенных пунктов	Под объекты обороны, безопасности, космического обеспечения	3	08:022	107 945	311,69	33 645 377,05
1714	Респ. Северная Осетия - Алания, р-н Ардонский, г. Ардон, Северная охранна	Ардонский	15:06:0030103:106	003002000000 Земли населенных пунктов	Для сада-огорода	13	13:011	600	44,53	26 718,00
1715	Респ. Северная Осетия - Алания, р-н Ардонский, г. Ардон, Северная охранна	Ардонский	15:06:0030103:107	003002000000 Земли населенных пунктов	Для огородничества	13	13:011	600	44,53	26 718,00
1716	Респ. Северная Осетия - Алания, р-н Ардонский, г. Ардон, Северная охранна	Ардонский	15:06:0030103:111	003002000000 Земли населенных пунктов	Для сада-огорода	13	13:011	600	44,53	26 718,00
1717	Респ. Северная Осетия - Алания, р-н Ардонский, г. Ардон, Северная охранна	Ардонский	15:06:0030103:115	003002000000 Земли населенных пунктов	Для огородничества	13	13:011	600	44,53	26 718,00
1718	Российская Федерация, Республика Северная Осетия-Алания, Ардонский район. г. Ардон, северная окраина	Ардонский	15:06:0030103:118	003002000000 Земли населенных пунктов	Для огородничества	13	13:011	600	44,53	26 718,00
1719	Респ. Северная Осетия - Алания, р-н Ардонский, г. Ардон, Северная охранна	Ардонский	15:06:0030103:120	003002000000 Земли населенных пунктов	Для сада-огорода	13	13:011	600	44,53	26 718,00
1720	Респ. Северная Осетия - Алания, р-н Ардонский, г. Ардон, Северная охранна	Ардонский	15:06:0030103:121	003002000000 Земли населенных пунктов	Для сада-огорода	13	13:011	600	44,53	26 718,00
1721	Респ. Северная Осетия - Алания, р-н Ардонский, г. Ардон, Северная охранна	Ардонский	15:06:0030103:125	003002000000 Земли населенных пунктов	Для огородничества	13	13:011	600	44,53	26 718,00
1722	Респ. Северная Осетия - Алания, р-н Ардонский, г. Ардон, Северная охранна	Ардонский	15:06:0030103:129	003002000000 Земли населенных пунктов	Для огородничества	13	13:011	600	44,53	26 718,00
1723	Республика Северная Осетия - Алания, Ардонский район. г. Ардон, Северная охранна	Ардонский	15:06.0030103:13	003002000000 Земли населенных пунктов	Для огородничества	13	13:011	600	44,53	26 718,00
1724	Респ. Северная Осетия - Алания, р-н Ардонский, г. Ардон, Северная охранна	Ардонский	15:06:0030103:130	003002000000 Земли населенных пунктов	Для огородничества	13	13:011	600	44,53	26 718,00
1725	Респ. Северная Осетия - Алания, р-н Ардонский, г. Ардон, Северная охранна	Ардонский	15:06:0030103:134	003002000000 Земли населенных пунктов	Для огородничества	13	13:011	600	44,53	26 718,00
1726	Российская Федерация, Республика Северная Осетия-Алания, Ардонский район. г. Ардон, Северная охранна	Ардонский	15:06:0030103:136	003002000000 Земли населенных пунктов	Для огородничества	13	13:011	600	44,53	26 718,00
1727	Респ. Северная Осетия - Алания, р-н Ардонский, г. Ардон, Северная охранна	Ардонский	15:06:0030103:137	003002000000 Земли населенных пунктов	Для сада-огорода	13	13:011	600	44,53	26 718,00
1728	Респ. Северная Осетия - Алания, р-н Ардонский, г. Ардон, Северная охранна	Ардонский	15:06:0030103:138	003002000000 Земли населенных пунктов	Для сада-огорода	13	13:011	600	44,53	26 718,00
1729	Респ. Северная Осетия - Алания, р-н Ардонский, г. Ардон, Северная охранна	Ардонский	15:06:0030103:141	003002000000 Земли населенных пунктов	Для сада-огорода	13	13:011	600	44,53	26 718,00
1730	Республика Северная Осетия - Алания, р-н Ардонский, г. Ардон, Северная охранна, участок №150	Ардонский	15:06:0030103:150	003002000000 Земли населенных пунктов	Для огородничества	13	13:011	600	44,53	26 718,00
1731	Респ. Северная Осетия - Алания, р-н Ардонский, г. Ардон, Северная охранна	Ардонский	15:06:0030103:157	003002000000 Земли населенных пунктов	Для сада-огорода	13	13:011	600	44,53	26 718,00

№ п/п	Местоположение ЗУ	Район	Кадастровый номер ЗУ	Категория земель	Разрешенное использование по документу	Код вида разрешенного использования (в соответствии с классификатором видов разрешенного использования земельных участков)	Вид использования объектом недвижимости	Площадь	УПКС	КС
1732	Респ. Северная Осетия - Алания, р-н Ардонский, г. Ардон, Северная окраина	Ардонский	15:06:0030103:163	003002000000 Земли населенных пунктов	для сада-огорода	13	13:011	600	44,53	26 718,00
1733	Респ. Северная Осетия - Алания, р-н Ардонский, г. Ардон, Северная окраина	Ардонский	15:06:0030103:183	003002000000 Земли населенных пунктов	Для огородничества	13	13:011	600	44,53	26 718,00
1734	Республика Северная Осетия - Алания, р-н Ардонский, г. Ардон, Северная окраина	Ардонский	15:06:0030103:192	003002000000 Земли населенных пунктов	Для сада-огорода	13	13:011	600	44,53	26 718,00
1735	Северная Осетия - Алания респ, р-н Ардонский, г. Ардон, северная окраина	Ардонский	15:06:0030103:194	003002000000 Земли населенных пунктов	Для сада-огорода	13	13:011	600	44,53	26 718,00
1736	Респ. Северная Осетия - Алания, р-н Ардонский, г. Ардон, Северная окраина	Ардонский	15:06:0030103:195	003002000000 Земли населенных пунктов	Для огородничества	13	13:011	600	44,53	26 718,00
1737	Респ. Северная Осетия - Алания, р-н Ардонский, северная окраина г. Ардон (район объездной дороги)	Ардонский	15:06:000001003	003002000000 Земли населенных пунктов	Специальная деятельность	12	12:020	72 792	2 059,38	149 906 388,96
1738	Респ. Северная Осетия - Алания, р-н Ардонский, г. Ардон, Северная окраина	Ардонский	15:06:0030103:207	003002000000 Земли населенных пунктов	Для огородничества	13	13:011	600	44,53	26 718,00
1739	Северная Осетия - Алания респ, р-н Ардонский, г Ардон, ул Котова, 17	Ардонский	15:06:0030103:218	003002000000 Земли населенных пунктов	Под существующим домовладением и приусадебным участком	13	02:010	2 315	239,76	555 044,40
1740	Респ. Северная Осетия - Алания, р-н Ардонский, г. Ардон, Северная окраина	Ардонский	15:06:0030103:226	003002000000 Земли населенных пунктов	Для огородничества	13	13:011	600	44,53	26 718,00
1741	Респ. Северная Осетия - Алания, р-н Ардонский, г. Ардон, Северная окраина	Ардонский	15:06:0030103:229	003002000000 Земли населенных пунктов	Для огородничества	13	13:011	600	44,53	26 718,00
1742	Респ. Северная Осетия - Алания, р-н Ардонский, г. Ардон, Северная окраина	Ардонский	15:06:0030103:23	003002000000 Земли населенных пунктов	Для огородничества	13	13:011	600	44,53	26 718,00
1743	Респ. Северная Осетия - Алания, р-н Ардонский, г. Ардон, Северная окраина	Ардонский	15:06:0030103:237	003002000000 Земли населенных пунктов	Для сада-огорода	13	13:011	600	44,53	26 718,00
1744	Респ. Северная Осетия - Алания, р-н Ардонский, г. Ардон, Северная окраина	Ардонский	15:06:0030103:243	003002000000 Земли населенных пунктов	Для огородничества	13	13:011	600	44,53	26 718,00
1745	Респ. Северная Осетия - Алания, р-н Ардонский, г. Ардон, северная окраина	Ардонский	15:06:0030103:244	003002000000 Земли населенных пунктов	Для огородничества	13	13:011	600	44,53	26 718,00
1746	Северная Осетия - Алания респ, р-н Ардонский, г. Ардон, Северная окраина	Ардонский	15:06:0030103:261	003002000000 Земли населенных пунктов	Для строительства индивидуального жилого дома	13	02:010	600	239,76	143 856,00
1747	Северная Осетия - Алания респ, р-н Ардонский, г. Ардон	Ардонский	15:06:0030103:262	003002000000 Земли населенных пунктов	Для сада-огорода	13	13:011	600	44,53	26 718,00
1748	Российская Федерация, Республика Северная Осетия-Алания, Ардонский муниципальный район, Ардонское городское поселение, город Ардон, улица Алагирская, 70	Ардонский	15:06:0030103:263	003002000000 Земли населенных пунктов	Для сельскохозяйственного использования	1	01:180	30 000	184,79	5 543 700,00
1749	Респ. Северная Осетия - Алания, р-н Ардонский, г. Ардон, 50 м в восточном направлении от 1-го км трассы Ардон-Кардзини	Ардонский	15:06:0030103:264	003002000000 Земли населенных пунктов	Для сельскохозяйственного использования	1	01:010	71 806	12,18	874 597,08
1750	Северная Осетия - Алания респ, р-н Ардонский, г. Ардон, северная окраина	Ардонский	15:06:0030103:265	003002000000 Земли населенных пунктов	Для ведения садоводства	13	13:021	600	233,77	140 262,00
1751	Республика Северная Осетия-Алания, р-н Ардонский, северная окраина г. Ардон (район городской свалки)	Ардонский	15:06:0030103:270	003002000000 Земли населенных пунктов	Размещение постоянных или временных гаражей с несколькими стояночными местами, стоянок, автозаправочных станций (бензиновых, газовых), размещение магазинов сопутствующей торговли, зданий для организации общественного питания в качестве придорожного сервиса, размещение автомобильных моек и прачечных для автомобильных принадлежностей, мастерских, предназначенных для ремонта и обслуживания автомобилей	4	04:000	10 537	623,38	6 568 555,06
1752	Республика Северная Осетия-Алания, р-н Ардонский, северная окраина г. Ардон, район объездной дороги	Ардонский	15:06:0030103:271	003002000000 Земли населенных пунктов	Склады	6	06:093	23 500	747,07	17 556 145,00
1753	Респ. Северная Осетия - Алания, р-н Ардонский, г. Ардон, Северная окраина	Ардонский	15:06:0030103:36	003002000000 Земли населенных пунктов	Для огородничества	13	13:011	600	44,53	26 718,00
1754	Респ Северная Осетия - Алания, Ардонский р-н, г Ардон	Ардонский	15:06:0030103:383	003002000000 Земли населенных пунктов	Сельскохозяйственное использование	1	01:180	600	184,79	110 874,00
1755	Республика Северная Осетия-Алания, р-н Ардонский, г.Ардон	Ардонский	15:06:0030103:388	003002000000 Земли населенных пунктов	садоводство	13	13:021	600	233,77	140 262,00
1756	Российская Федерация, Республика Северная Осетия-Алания, Ардонский район, г. Ардон	Ардонский	15:06:0030103:391	003002000000 Земли населенных пунктов	Ведение садоводства	13	13:021	105 806	233,77	24 734 268,62
1757	Российская Федерация, Республика Северная Осетия-Алания, Ардонский район, г. Ардон	Ардонский	15:06:0030103:392	003002000000 Земли населенных пунктов	Сельскохозяйственное использование	1	01:010	4 180	12,18	50 912,40
1758	Российская Федерация, Республика Северная Осетия - Алания, Ардонский район	Ардонский	15:06:0030103:393	003002000000 Земли населенных пунктов	Сад-огород	13	13:011	600	44,53	26 718,00
1759	Республика Северная Осетия-Алания, Ардонский р-н, г. Ардон, ул. Алагирская,	Ардонский	15:06:0030103:394	003002000000 Земли населенных пунктов	Ведение садоводства (код 13.2)	13	13:021	45 800	233,77	10 519 650,00
1760	Российская Федерация, Республика Северная Осетия-Алания, Ардонский район, г. Ардон	Ардонский	15:06:0030103:397	003002000000 Земли населенных пунктов	Ведение садоводства	1	01:050	14 784	27,72	409 812,48
1761	Российская Федерация, Республика Северная Осетия - Алания, Ардонский муниципальный район, Ардонское городское поселение, г. Ардон, северная окраина	Ардонский	15:06:0030103:399	003002000000 Земли населенных пунктов	Ведение садоводства	13	13:021	600	233,77	140 262,00
1762	Российская Федерация, Республика Северная Осетия - Алания, Ардонский муниципальный район, Ардонское городское поселение, г. Ардон, северная окраина	Ардонский	15:06:0030103:400	003002000000 Земли населенных пунктов	Ведение садоводства	13	13:021	600	233,77	140 262,00
1763	Республика Северная Осетия - Алания, Ардонский район, г. Ардон, Северная окраина	Ардонский	15:06:0030103:62	003002000000 Земли населенных пунктов	Для огородничества	13	13:011	600	44,53	26 718,00
1764	Респ. Северная Осетия - Алания, р-н Ардонский, г. Ардон, Северная окраина	Ардонский	15:06:0030103:63	003002000000 Земли населенных пунктов	под строительства индивидуального жилого дома	13	02:010	600	239,76	143 856,00
1765	Респ. Северная Осетия - Алания, р-н Ардонский, г. Ардон, Северная окраина	Ардонский	15:06:0030103:65	003002000000 Земли населенных пунктов	Для огородничества	13	13:011	600	44,53	26 718,00
1766	Республика Северная Осетия - Алания, р-н Ардонский, г. Ардон, северная окраина	Ардонский	15:06:0030103:69	003002000000 Земли населенных пунктов	Для огородничества	13	13:011	600	44,53	26 718,00
1767	Респ. Северная Осетия - Алания, р-н Ардонский, г. Ардон, Северная окраина	Ардонский	15:06:0030103:74	003002000000 Земли населенных пунктов	Для огородничества	13	13:011	600	44,53	26 718,00
1768	Респ. Северная Осетия - Алания, р-н Ардонский, г. Ардон, Северная окраина	Ардонский	15:06:0030103:77	003002000000 Земли населенных пунктов	Для огородничества	13	13:011	600	44,53	26 718,00
1769	Респ. Северная Осетия - Алания, р-н Ардонский, г. Ардон, Северная окраина	Ардонский	15:06:000001008	003002000000 Земли населенных пунктов	Для огородничества	13	13:011	600	44,53	26 718,00
1770	Респ. Северная Осетия - Алания, р-н Ардонский, г. Ардон, Северная окраина	Ардонский	15:06:0030103:83	003002000000 Земли населенных пунктов	Для огородничества	13	13:011	600	44,53	26 718,00
1771	Респ. Северная Осетия - Алания, р-н Ардонский, г. Ардон, Северная окраина	Ардонский	15:06:0030103:84	003002000000 Земли населенных пунктов	Для огородничества	13	13:011	600	44,53	26 718,00
1772	Респ. Северная Осетия - Алания, р-н Ардонский, г. Ардон, Северная окраина	Ардонский	15:06:0030103:85	003002000000 Земли населенных пунктов	Для огородничества	13	13:011	600	44,53	26 718,00
1773	Респ. Северная Осетия - Алания, р-н Ардонский, г. Ардон, Северная окраина	Ардонский	15:06:0030103:87	003002000000 Земли населенных пунктов	Для сада-огорода	13	13:011	600	44,53	26 718,00
1774	Респ. Северная Осетия - Алания, р-н Ардонский, г. Ардон, Северная окраина	Ардонский	15:06:000001009	003002000000 Земли населенных пунктов	Для огородничества	13	13:011	600	44,53	26 718,00
1775	Респ. Северная Осетия - Алания, р-н Ардонский, г. Ардон, Северная окраина	Ардонский	15:06:0030103:90	003002000000 Земли населенных пунктов	Для огородничества	13	13:011	600	44,53	26 718,00
1776	Респ. Северная Осетия - Алания, р-н Ардонский, г. Ардон, Северная окраина	Ардонский	15:06:0030103:98	003002000000 Земли населенных пунктов	Для огородничества	13	13:011	600	44,53	26 718,00
1777	Республика Северная Осетия-Алания, р-н Ардонский, г Ардон, ул Северная, уч 1	Ардонский	15:06:0030104:100	003002000000 Земли населенных пунктов	Под жилую застройку Индивидуальную	13	02:010	600	239,76	143 856,00
1778	Республика Северная Осетия-Алания, р-н Ардонский, г. Ардон, ул Строительная, уч 6	Ардонский	15:06:0030104:101	003002000000 Земли населенных пунктов	Под жилую застройку Индивидуальную	13	02:010	600	239,76	143 856,00
1779	Республика Северная Осетия-Алания, р-н Ардонский, г. Ардон, ул. Строительная, 9	Ардонский	15:06:0030104:102	003002000000 Земли населенных пунктов	Для эксплуатации жилого дома	13	02:010	600	239,76	143 856,00
1780	Республика Северная Осетия-Алания, р-н Ардонский, г Ардон, ул Северная, уч 12	Ардонский	15:06:0030104:103	003002000000 Земли населенных пунктов	Под жилую застройку Индивидуальную	13	02:010	600	239,76	143 856,00
1781	Республика Северная Осетия-Алания, р-н Ардонский, г Ардон, ул Северная, уч 2	Ардонский	15:06:0030104:104	003002000000 Земли населенных пунктов	Под жилую застройку Индивидуальную	13	02:010	600	239,76	143 856,00
1782	Российская Федерация, Республика Северная Осетия-Алания, Ардонский муниципальный район, Ардонское городское поселение, г. Ардон, ул. Строительная, 5	Ардонский	15:06:0030104:105	003002000000 Земли населенных пунктов	Под жилую застройку Индивидуальную	13	02:010	600	239,76	143 856,00
1783	Республика Северная Осетия-Алания, р-н Ардонский, г Ардон, ул Северная, уч 16	Ардонский	15:06:0030104:106	003002000000 Земли населенных пунктов	Под жилую застройку Индивидуальную	13	02:010	600	239,76	143 856,00
1784	Республика Северная Осетия-Алания, р-н Ардонский, г. Ардон, ул. Северная, 34,	Ардонский	15:06:0030104:107	003002000000 Земли населенных пунктов	Эксплуатация жилого дома	13	02:010	600	239,76	143 856,00
1785	Республика Северная Осетия-Алания, р-н Ардонский, г Ардон, ул Строительная, уч 1	Ардонский	15:06:0030104:108	003002000000 Земли населенных пунктов	Под жилую застройку Индивидуальную	13	02:010	600	239,76	143 856,00
1786	Республика Северная Осетия-Алания, р-н Ардонский, г. Ардон, ул. Северная, 87	Ардонский	15:06:0030104:110	003002000000 Земли населенных пунктов	Для эксплуатации жилого дома	13	02:010	600	239,76	143 856,00
1787	Республика Северная Осетия-Алания, р-н Ардонский, г. Ардон, ул. Лесная 82	Ардонский	15:06:0030104:111	003002000000 Земли населенных пунктов	Эксплуатация жилого дома	13	02:010	600	239,76	143 856,00
1788	Респ. Северная Осетия - Алания, р-н Ардонский, г. Ардон, северная окраина, участок №66	Ардонский	15:06:0030104:112	003002000000 Земли населенных пунктов	Под жилую застройку Индивидуальную	13	02:010	600	239,76	143 856,00
1789	Респ. Северная Осетия - Алания, р-н Ардонский, г. Ардон, северная окраина, участок №63	Ардонский	15:06:0030104:115	003002000000 Земли населенных пунктов	Для индивидуального жилищного строительства	13	02:010	600	239,76	143 856,00

№ п/п	Местоположение ЗУ	Район	Кадастровый номер ЗУ	Категория земель	Разрешенное использование по документу	Код вида разрешенного использования (в соответствии с классификатором видов разрешенного использования земельных участков)	Вид использования объектов недвижимости	Площадь	УПКС	КС
1790	Республика Северная Осетия-Алания, р-н Ардонский, г. Ардон, ул. Лесная, 90	Ардонский	15:06:0030104:118	003002000000 Земли населенных пунктов	Для эксплуатации жилого дома	13	02:010	600	239,76	143 856,00
1791	Республика Северная Осетия-Алания, р-н Ардонский, г. Ардон, ул Северная, уч 55	Ардонский	15:06:0030104:119	003002000000 Земли населенных пунктов	Под жилую застройку Индивидуальную	13	02:010	600	239,76	143 856,00
1792	Российская Федерация, Республика Северная Осетия-Алания, Ардонский муниципальный район, Ардонское городское поселение, г. Ардон, ул. Строительная, 43	Ардонский	15:06:0030104:12	003002000000 Земли населенных пунктов	Под жилую застройку Индивидуальную	13	02:010	600	239,76	143 856,00
1793	Респ. Северная Осетия - Алания, р-н Ардонский, г. Ардон, северная окраина, участок №70	Ардонский	15:06:0030104:125	003002000000 Земли населенных пунктов	Под жилую застройку Индивидуальную	13	02:010	600	239,76	143 856,00
1794	Респ. Северная Осетия - Алания, р-н Ардонский, г. Ардон, северная окраина, участок №64	Ардонский	15:06:0030104:126	003002000000 Земли населенных пунктов	Под жилую застройку Индивидуальную	13	02:010	600	239,76	143 856,00
1795	Респ. Северная Осетия - Алания, р-н Ардонский, г. Ардон, северная окраина, участок №62	Ардонский	15:06:0030104:127	003002000000 Земли населенных пунктов	Для индивидуального жилищного строительства	13	02:010	600	239,76	143 856,00
1796	Республика Северная Осетия-Алания, Ардонский район, г. Ардон, ул. Северная, 81	Ардонский	15:06:0030104:129	003002000000 Земли населенных пунктов	Под жилую застройку Индивидуальную	13	02:010	600	239,76	143 856,00
1797	Республика Северная Осетия-Алания, р-н Ардонский, г. Ардон, ул Строительная, уч 24	Ардонский	15:06:0030104:13	003002000000 Земли населенных пунктов	Под жилую застройку Индивидуальную	13	02:010	600	239,76	143 856,00
1798	Республика Северная Осетия-Алания, р-н Ардонский, г. Ардон, ул Северная, уч 4	Ардонский	15:06:0030104:130	003002000000 Земли населенных пунктов	Под жилую застройку Индивидуальную	13	02:010	600	239,76	143 856,00
1799	Республика Северная Осетия-Алания, р-н Ардонский, г. Ардон, ул Северная, уч 3	Ардонский	15:06:0030104:131	003002000000 Земли населенных пунктов	Под жилую застройку Индивидуальную	13	02:010	600	239,76	143 856,00
1800	Республика Северная Осетия-Алания, р-н Ардонский, г. Ардон, ул Северная, 21	Ардонский	15:06:0030104:132	003002000000 Земли населенных пунктов	Под существующим домовладением с приусадебным участком	13	02:010	600	239,76	143 856,00
1801	Республика Северная Осетия-Алания, р-н Ардонский, г. Ардон, ул Лесная, уч 93	Ардонский	15:06:0030104:133	003002000000 Земли населенных пунктов	Под жилую застройку Индивидуальную	13	02:010	600	239,76	143 856,00
1802	Республика Северная Осетия-Алания, р-н Ардонский, г. Ардон, ул Северная, уч 96	Ардонский	15:06:0030104:134	003002000000 Земли населенных пунктов	Под жилую застройку Индивидуальную	13	02:010	600	239,76	143 856,00
1803	Республика Северная Осетия-Алания, р-н Ардонский, г. Ардон, ул Лесная, уч 94	Ардонский	15:06:0030104:135	003002000000 Земли населенных пунктов	Под жилую застройку Индивидуальную	13	02:010	600	239,76	143 856,00
1804	Республика Северная Осетия-Алания, р-н Ардонский, г. Ардон, ул. Лесная, 34	Ардонский	15:06:0030104:139	003002000000 Земли населенных пунктов	Для эксплуатации жилого дома	13	02:010	600	239,76	143 856,00
1805	Республика Северная Осетия-Алания, р-н Ардонский, г. Ардон, ул Строительная, уч 18	Ардонский	15:06:0030104:14	003002000000 Земли населенных пунктов	Под жилую застройку Индивидуальную	13	02:010	600	239,76	143 856,00
1806	Республика Северная Осетия-Алания, р-н Ардонский, г. Ардон, ул Лесная, уч 97	Ардонский	15:06:0030104:141	003002000000 Земли населенных пунктов	Под жилую застройку Индивидуальную	13	02:010	600	239,76	143 856,00
1807	Российская Федерация, Республика Северная Осетия - Алания, Ардонский муниципальный район, Ардонское городское поселение, город Ардон, ул. Северная, 27	Ардонский	15:06:0030104:142	003002000000 Земли населенных пунктов	Под жилую застройку Индивидуальную	13	02:010	600	239,76	143 856,00
1808	Республика Северная Осетия-Алания, р-н Ардонский, г. Ардон, ул. Северная, 29	Ардонский	15:06:0030104:143	003002000000 Земли населенных пунктов	Под жилую застройку Индивидуальную	13	02:010	600	239,76	143 856,00
1809	Республика Северная Осетия-Алания, р-н Ардонский, г. Ардон, ул Северная, уч 97	Ардонский	15:06:0030104:144	003002000000 Земли населенных пунктов	Под жилую застройку Индивидуальную	13	02:010	600	239,76	143 856,00
1810	Республика Северная Осетия-Алания, р-н Ардонский, г. Ардон, ул Лесная, уч 78	Ардонский	15:06:0030104:146	003002000000 Земли населенных пунктов	Для индивидуального жилищного строительства	13	02:010	600	239,76	143 856,00
1811	Республика Северная Осетия-Алания, р-н Ардонский, г. Ардон, ул Лесная, уч 81	Ардонский	15:06:0030104:149	003002000000 Земли населенных пунктов	Индивидуальное жилищное строительство	13	02:010	600	239,76	143 856,00
1812	Республика Северная Осетия-Алания, р-н Ардонский, г. Ардон, ул. Строительная, 45	Ардонский	15:06:0030104:15	003002000000 Земли населенных пунктов	Для эксплуатации жилого дома	13	02:010	600	239,76	143 856,00
1813	Республика Северная Осетия-Алания, р-н Ардонский, г. Ардон, ул Северная, уч 81	Ардонский	15:06:0030104:151	003002000000 Земли населенных пунктов	Индивидуальное жилищное строительство	13	02:010	600	239,76	143 856,00
1814	Республика Северная Осетия-Алания, р-н Ардонский, г. Ардон, ул Северная, уч 78	Ардонский	15:06:0030104:153	003002000000 Земли населенных пунктов	Индивидуальное жилищное строительство	13	02:010	600	239,76	143 856,00
1815	Республика Северная Осетия-Алания, р-н Ардонский, г. Ардон, ул Лесная, уч 76	Ардонский	15:06:0030104:155	003002000000 Земли населенных пунктов	Индивидуальное жилищное строительство	13	02:010	600	239,76	143 856,00
1816	Республика Северная Осетия-Алания, р-н Ардонский, г. Ардон, ул Северная, уч 83	Ардонский	15:06:0030104:156	003002000000 Земли населенных пунктов	Индивидуальное жилищное строительство	13	02:010	600	239,76	143 856,00
1817	Республика Северная Осетия-Алания, р-н Ардонский, г. Ардон, ул Северная, уч 79	Ардонский	15:06:0030104:157	003002000000 Земли населенных пунктов	Индивидуальное жилищное строительство	13	02:010	600	239,76	143 856,00
1818	Республика Северная Осетия-Алания, р-н Ардонский, г. Ардон, ул Северная, уч 82	Ардонский	15:06:0030104:158	003002000000 Земли населенных пунктов	индивидуальное жилищное строительство	13	02:010	600	239,76	143 856,00
1819	Республика Северная Осетия-Алания, р-н Ардонский, г. Ардон, ул Северная, 57	Ардонский	15:06:0030104:159	003002000000 Земли населенных пунктов	Индивидуальное жилищное строительство	13	02:010	600	239,76	143 856,00
1820	Российская Федерация, Республика Северная Осетия-Алания, Ардонский муниципальный район, Ардонское городское поселение, г. Ардон, ул. Строительная, 41	Ардонский	15:06:0030104:16	003002000000 Земли населенных пунктов	Под жилую застройку Индивидуальную	13	02:010	600	239,76	143 856,00
1821	Российская Федерация, Республика Северная Осетия-Алания, Ардонский муниципальный район, Ардонское городское поселение, г. Ардон, ул. Северная, 69	Ардонский	15:06:0030104:161	003002000000 Земли населенных пунктов	Индивидуальное жилищное строительство	13	02:010	600	239,76	143 856,00
1822	Республика Северная Осетия-Алания, р-н Ардонский, г. Ардон, ул Северная, уч 84	Ардонский	15:06:0030104:163	003002000000 Земли населенных пунктов	Индивидуальное жилищное строительство	13	02:010	600	239,76	143 856,00
1823	Республика Северная Осетия-Алания, р-н Ардонский, г. Ардон, ул Лесная, уч 82	Ардонский	15:06:0030104:165	003002000000 Земли населенных пунктов	Индивидуальное жилищное строительство	13	02:010	600	239,76	143 856,00
1824	Российская Федерация, Республика Северная Осетия-Алания, Ардонский муниципальный район, Ардонское городское поселение, г. Ардон, ул. Лесная, 68	Ардонский	15:06:0030104:167	003002000000 Земли населенных пунктов	Индивидуальное жилищное строительство	13	02:010	600	239,76	143 856,00
1825	Республика Северная Осетия-Алания, р-н Ардонский, г. Ардон, ул Лесная, уч 77	Ардонский	15:06:0030104:168	003002000000 Земли населенных пунктов	Индивидуальное жилищное строительство	13	02:010	600	239,76	143 856,00
1826	Российская Федерация, Республика Северная Осетия-Алания, Ардонский муниципальный район, Ардонское городское поселение, г. Ардон, ул. Северная, 73	Ардонский	15:06:0030104:169	003002000000 Земли населенных пунктов	Бытовое обслуживание	3	03:030	600	612,25	367 350,00
1827	Республика Северная Осетия-Алания, р-н Ардонский, г. Ардон, ул Лесная, уч 84	Ардонский	15:06:0030104:170	003002000000 Земли населенных пунктов	Индивидуальное жилищное строительство	13	02:010	600	239,76	143 856,00
1828	Республика Северная Осетия-Алания, р-н Ардонский, г. Ардон, ул Северная, уч 85	Ардонский	15:06:0030104:172	003002000000 Земли населенных пунктов	Индивидуальное жилищное строительство	13	02:010	600	239,76	143 856,00
1829	Республика Северная Осетия-Алания, р-н Ардонский, г. Ардон, ул Северная, уч 87	Ардонский	15:06:0030104:173	003002000000 Земли населенных пунктов	Индивидуальное жилищное строительство	13	02:010	600	239,76	143 856,00
1830	Республика Северная Осетия-Алания, р-н Ардонский, г. Ардон, ул Северная, уч 88	Ардонский	15:06:0030104:175	003002000000 Земли населенных пунктов	Индивидуальное жилищное строительство	13	02:010	600	239,76	143 856,00
1831	Республика Северная Осетия-Алания, р-н Ардонский, г. Ардон, ул Северная, уч 91	Ардонский	15:06:0030104:176	003002000000 Земли населенных пунктов	индивидуальное жилищное строительство	13	02:010	600	239,76	143 856,00
1832	Республика Северная Осетия-Алания, р-н Ардонский, г. Ардон, ул Северная, уч 86	Ардонский	15:06:0030104:177	003002000000 Земли населенных пунктов	Индивидуальное жилищное строительство	13	02:010	600	239,76	143 856,00
1833	Республика Северная Осетия-Алания, р-н Ардонский, г. Ардон, ул Лесная, уч 90	Ардонский	15:06:0030104:179	003002000000 Земли населенных пунктов	Индивидуальное жилищное строительство	13	02:010	600	239,76	143 856,00
1834	Республика Северная Осетия-Алания, р-н Ардонский, г. Ардон, ул Северная, уч 19	Ардонский	15:06:0030104:18	003002000000 Земли населенных пунктов	Под жилую застройку Индивидуальную	13	02:010	600	239,76	143 856,00
1835	Российская Федерация, Республика Северная Осетия-Алания, Ардонский муниципальный район, Ардонское городское поселение, город Ардон, ул Лесная, 36	Ардонский	15:06:0030104:180	003002000000 Земли населенных пунктов	Индивидуальное жилищное строительство	13	02:010	600	239,76	143 856,00
1836	Республика Северная Осетия-Алания, р-н Ардонский, г. Ардон, ул Лесная, уч 87	Ардонский	15:06:0030104:181	003002000000 Земли населенных пунктов	Индивидуальное жилищное строительство	13	02:010	600	239,76	143 856,00
1837	Республика Северная Осетия-Алания, р-н Ардонский, г. Ардон, ул. Лесная, 42	Ардонский	15:06:0030104:183	003002000000 Земли населенных пунктов	Индивидуальное жилищное строительство	13	02:010	600	239,76	143 856,00
1838	Российская Федерация, Республика Северная Осетия-Алания, Ардонский муниципальный район, Ардонское городское поселение, г. Ардон, ул. Лесная, 86	Ардонский	15:06:0030104:184	003002000000 Земли населенных пунктов	Индивидуальное жилищное строительство	13	02:010	600	239,76	143 856,00
1839	Республика Северная Осетия-Алания, р-н Ардонский, г. Ардон, ул Лесная, уч 85	Ардонский	15:06:0030104:185	003002000000 Земли населенных пунктов	Индивидуальное жилищное строительство	13	02:010	600	239,76	143 856,00

№ п/п	Местоположение ЗУ	Район	Кадастровый номер ЗУ	Категория земель	Разрешенное использование по документу	Код вида разрешенного использования (в соответствии с классификатором видов разрешенного использования земельных участков)	Вид использования объектов недвижимости	Площадь	УПКС	КС
1840	Республика Северная Осетия-Алания, р-н Ардонский, г. Ардон, ул Лесная, уч 108	Ардонский	15:06:0030104:186	0030020000000 Земли населенных пунктов	Под индивидуальное жилищное строительство	13	02:0010	600	239,76	143 856,00
1841	Республика Северная Осетия-Алания, р-н Ардонский, г. Ардон, ул. Северная, 97	Ардонский	15:06:0030104:187	0030020000000 Земли населенных пунктов	Для эксплуатации жилого дома	13	02:0010	600	239,76	143 856,00
1842	Республика Северная Осетия-Алания, р-н Ардонский, г. Ардон, ул Северная, уч 104	Ардонский	15:06:0030104:188	0030020000000 Земли населенных пунктов	Для индивидуального жилищного строительства	13	02:0010	600	239,76	143 856,00
1843	Республика Северная Осетия-Алания, р-н Ардонский, г. Ардон, ул Лесная, уч 105	Ардонский	15:06:0030104:189	0030020000000 Земли населенных пунктов	Для индивидуального жилищного строительства	13	02:0010	600	239,76	143 856,00
1844	Республика Северная Осетия-Алания, р-н Ардонский, г. Ардон, ул. Северная, 17	Ардонский	15:06:0030104:190	0030020000000 Земли населенных пунктов	Для эксплуатации жилого дома	13	02:0010	600	239,76	143 856,00
1845	Респ. Северная Осетия - Алания, р-н Ардонский, г. Ардон, ул. Северная, дом 103	Ардонский	15:06:0030104:191	0030020000000 Земли населенных пунктов	Индивидуальное жилищное строительство	13	02:0010	600	239,76	143 856,00
1846	Республика Северная Осетия-Алания, р-н Ардонский, г. Ардон, ул Северная, уч 108	Ардонский	15:06:0030104:193	0030020000000 Земли населенных пунктов	Для индивидуального жилищного строительства	13	02:0010	600	239,76	143 856,00
1847	Республика Северная Осетия-Алания, р-н Ардонский, г. Ардон, ул. Северная, 15	Ардонский	15:06:0030104:194	0030020000000 Земли населенных пунктов	Для эксплуатации жилого дома	13	02:0010	600	239,76	143 856,00
1848	Республика Северная Осетия-Алания, Ардонский район, г. Ардон, ул. Строительная, 48 "а"	Ардонский	15:06:0030104:195	0030020000000 Земли населенных пунктов	Для строительства индивидуального жилого дома	13	02:0010	785	239,76	188 211,60
1849	Республика Северная Осетия-Алания, р-н Ардонский, г. Ардон, ул Северная, уч 105	Ардонский	15:06:0030104:196	0030020000000 Земли населенных пунктов	Под индивидуальное жилищное строительство	13	02:0010	600	239,76	143 856,00
1850	Республика Северная Осетия-Алания, р-н Ардонский, г. Ардон, ул Северная, 13	Ардонский	15:06:0030104:197	0030020000000 Земли населенных пунктов	Для индивидуального жилищного строительства	13	02:0010	600	239,76	143 856,00
1851	Республика Северная Осетия-Алания, р-н Ардонский, г. Ардон, ул Лесная, уч 104	Ардонский	15:06:0030104:199	0030020000000 Земли населенных пунктов	Индивидуальное жилищное строительство	13	02:0010	600	239,76	143 856,00
1852	Республика Северная Осетия-Алания, р-н Ардонский, г. Ардон, ул Северная, уч 107	Ардонский	15:06:0030104:201	0030020000000 Земли населенных пунктов	Под индивидуальное жилищное строительство	13	02:0010	600	239,76	143 856,00
1853	Республика Северная Осетия-Алания, р-н Ардонский, г. Ардон, ул Лесная, уч 102	Ардонский	15:06:0030104:203	0030020000000 Земли населенных пунктов	Под индивидуальное жилищное строительство	13	02:0010	600	239,76	143 856,00
1854	Республика Северная Осетия-Алания, р-н Ардонский, г. Ардон, ул Лесная, уч 106	Ардонский	15:06:0030104:205	0030020000000 Земли населенных пунктов	Под индивидуальное жилищное строительство	13	02:0010	600	239,76	143 856,00
1855	Республика Северная Осетия-Алания, р-н Ардонский, г. Ардон, ул Строительная, уч 52	Ардонский	15:06:0030104:207	0030020000000 Земли населенных пунктов	Под индивидуальное жилищное строительство	13	02:0010	600	239,76	143 856,00
1856	Республика Северная Осетия-Алания, р-н Ардонский, г. Ардон, ул Северная, уч 108п	Ардонский	15:06:0030104:208	0030020000000 Земли населенных пунктов	Под индивидуальное жилищное строительство	13	02:0010	650	239,76	155 844,00
1857	Республика Северная Осетия-Алания, р-н Ардонский, г. Ардон, ул Лесная, уч 100	Ардонский	15:06:0030104:209	0030020000000 Земли населенных пунктов	Под индивидуальное жилищное строительство	13	02:0010	600	239,76	143 856,00
1858	Республика Северная Осетия-Алания, р-н Ардонский, г. Ардон, ул Северная, уч 22	Ардонский	15:06:0030104:21	0030020000000 Земли населенных пунктов	Под жилую застройку индивидуальную	13	02:0010	600	239,76	143 856,00
1859	Респ. Северная Осетия - Алания, р-н Ардонский, северо-восточная окраина г. Ардон (район объездной дороги)	Ардонский	15:06:0030104:212	0030020000000 Земли населенных пунктов	Под существующим нежилым зданием - магазин смешанных товаров	4	04:0040	400	623,38	249 352,00
1860	Респ. Северная Осетия - Алания, р-н Ардонский, северо-восточная окраина г. Ардон (район объездной дороги)	Ардонский	15:06:0030104:213	0030020000000 Земли населенных пунктов	Для строительства автомойки	4	04:0040	800	623,38	498 704,00
1861	Северная Осетия - Алания респ, р-н Ардонский, г. Ардон, к северу от г. Ардон, вдоль объездной дороги	Ардонский	15:06:0030104:214	0030020000000 Земли населенных пунктов	Для строительства магазина	4	04:0040	2 500	623,38	1 558 450,00
1862	Северная Осетия - Алания респ, р-н Ардонский, г. Ардон, ул. Советов, 77	Ардонский	15:06:0030104:215	0030020000000 Земли населенных пунктов	Под существующей автомобильной мойкой	4	04:0093	600	1 680,92	1 008 552,00
1863	Северная Осетия - Алания респ, р-н Ардонский, северная окраина г.Ардон, район объездной дороги	Ардонский	15:06:0030104:216	0030020000000 Земли населенных пунктов	Под строительство стоянки технического обслуживания	4	04:0099	990	1 680,92	1 664 110,80
1864	Северная Осетия - Алания респ, р-н Ардонский, северная окраина г. Ардон, район объездной дороги	Ардонский	15:06:0030104:219	0030020000000 Земли населенных пунктов	Земельные участки для размещения объектов оптовой и розничной торговли	4	04:0040	900	623,38	561 042,00
1865	Республика Северная Осетия-Алания, р-н Ардонский, г. Ардон, ул Строительная, уч 36	Ардонский	15:06:0030104:22	0030020000000 Земли населенных пунктов	Под жилую застройку Индивидуальную	13	02:0010	600	239,76	143 856,00
1866	Северная Осетия - Алания респ, р-н Ардонский, северная окраина г. Ардон, район объездной дороги	Ардонский	15:06:0030104:221	0030020000000 Земли населенных пунктов	Для строительства магазина смешанных товаров	4	04:0040	900	623,38	561 042,00
1867	Республика Северная Осетия-Алания, р-н Ардонский, г. Ардон, ул Лесная, 51	Ардонский	15:06:0030104:222	0030020000000 Земли населенных пунктов	Для индивидуального жилищного строительства	13	02:0010	600	239,76	143 856,00
1868	Республика Северная Осетия-Алания, р-н Ардонский, г. Ардон, ул Лесная, 49	Ардонский	15:06:0030104:223	0030020000000 Земли населенных пунктов	Для индивидуального жилищного строительства	13	02:0010	600	239,76	143 856,00
1869	Республика Северная Осетия-Алания, р-н Ардонский, г. Ардон, ул Лесная, уч б/н	Ардонский	15:06:0030104:224	0030020000000 Земли населенных пунктов	Под индивидуального жилищного строительства	13	02:0010	600	239,76	143 856,00
1870	Республика Северная Осетия-Алания, р-н Ардонский, г. Ардон, ул Лесная, уч б/н	Ардонский	15:06:0030104:229	0030020000000 Земли населенных пунктов	Для индивидуального жилищного строительства	13	02:0010	600	239,76	143 856,00
1871	Республика Северная Осетия-Алания, р-н Ардонский, г. Ардон, ул Северная, 46	Ардонский	15:06:0030104:23	0030020000000 Земли населенных пунктов	Под жилую застройку Индивидуальную	13	02:0010	600	239,76	143 856,00
1872	Республика Северная Осетия-Алания, р-н Ардонский, г. Ардон, ул Лесная, б/н	Ардонский	15:06:0030104:230	0030020000000 Земли населенных пунктов	Для индивидуального жилищного строительства	13	02:0010	600	239,76	143 856,00
1873	Российская Федерация, Республика Северная Осетия - Алания, Ардонский муниципальный район, Ардонское городское поселение, город Ардон, ул Советов, 81	Ардонский	15:06:0030104:232	0030020000000 Земли населенных пунктов	Для строительства молокоперерабатывающего завода	6	06:0040	20 000	747,07	14 941 400,00
1874	Республика Северная Осетия-Алания, р-н Ардонский, г. Ардон, ул Лесная, уч б/н	Ардонский	15:06:0030104:234	0030020000000 Земли населенных пунктов	Для индивидуального жилищного строительства	13	02:0010	600	239,76	143 856,00
1875	Республика Северная Осетия-Алания, р-н Ардонский, г. Ардон, ул. Лесная, 55	Ардонский	15:06:0030104:235	0030020000000 Земли населенных пунктов	для эксплуатации жилого дома	13	02:0010	400	239,76	95 904,00
1876	Республика Северная Осетия-Алания, р-н Ардонский, г. Ардон, ул. Лесная, 53	Ардонский	15:06:0030104:238	0030020000000 Земли населенных пунктов	Эксплуатация жилого дома	13	02:0010	600	239,76	143 856,00
1877	Северная Осетия - Алания респ, р-н Ардонский, г. Ардон, ул. Лесная, 33	Ардонский	15:06:0030104:239	0030020000000 Земли населенных пунктов	Для индивидуального жилищного строительства	13	02:0010	600	239,76	143 856,00
1878	Республика Северная Осетия-Алания, р-н Ардонский, г. Ардон, ул Строительная, уч 35	Ардонский	15:06:0030104:24	0030020000000 Земли населенных пунктов	Под жилую застройку Индивидуальную	13	02:0010	600	239,76	143 856,00
1879	Республика Северная Осетия-Алания, Ардонский район, г. Ардон, ул Пасынкова, 146	Ардонский	15:06:0030104:240	0030020000000 Земли населенных пунктов	Для строительства объектов придорожного сервиса	4	04:0099	400	1 680,92	672 368,00
1880	Северная Осетия - Алания респ, р-н Ардонский, Северная окраина г. Ардон, район объездной дороги	Ардонский	15:06:0030104:243	0030020000000 Земли населенных пунктов	Для индивидуального жилищного строительства	13	02:0010	600	239,76	143 856,00
1881	Республика Северная Осетия-Алания, р-н Ардонский, г. Ардон, ул Строительная, д б/н	Ардонский	15:06:0030104:244	0030020000000 Земли населенных пунктов	Для индивидуального жилищного строительства	13	02:0010	600	239,76	143 856,00
1882	Республика Северная Осетия-Алания, р-н Ардонский, г. Ардон, ул Лесная, д 59	Ардонский	15:06:0030104:245	0030020000000 Земли населенных пунктов	Под эксплуатации жилого дома	13	02:0010	600	239,76	143 856,00
1883	Северная Осетия - Алания респ, р-н Ардонский, Северная окраина г. Ардон, район объездной дороги	Ардонский	15:06:0030104:247	0030020000000 Земли населенных пунктов	Для индивидуального жилищного строительства	13	02:0010	600	239,76	143 856,00
1884	Республика Северная Осетия-Алания, р-н Ардонский, г. Ардон, ул Лесная, д б/н	Ардонский	15:06:0030104:249	0030020000000 Земли населенных пунктов	Для индивидуального жилищного строительства	13	02:0010	600	239,76	143 856,00
1885	Республика Северная Осетия-Алания, р-н Ардонский, г. Ардон, ул Строительная, уч 34	Ардонский	15:06:0030104:25	0030020000000 Земли населенных пунктов	Под жилую застройку Индивидуальную	13	02:0010	600	239,76	143 856,00

№ п/п	Местоположение ЗУ	Район	Кадастровый номер ЗУ	Категория земель	Разрешенное использование по документу	Код вида разрешенного использования (в соответствии с классификатором видов разрешенного использования земельных участков)	Вид использования объектов недвижимости	Площадь	УПКС	КС
1886	Республика Северная Осетия-Алания, р-н Ардонский, г Ардон, ул. Строительная, 21	Ардонский	15:06:0030104:250	003002000000 Земли населенных пунктов	под существующим домовладением с приусадебным участком	13	02:010	600	239,76	143 856,00
1887	Российская Федерация, Республика Северная Осетия-Алания, Ардонский район, г. Ардон, ул. Лесная, 86	Ардонский	15:06:0030104:251	003002000000 Земли населенных пунктов	Для индивидуального жилищного строительства	13	02:010	600	239,76	143 856,00
1888	Северная Осетия - Алания респ, р-н Ардонский, г. Ардон, ул Северная, б/н	Ардонский	15:06:0030104:255	003002000000 Земли населенных пунктов	Для индивидуального жилищного строительства	13	02:010	600	239,76	143 856,00
1889	Российская Федерация, Республика Северная Осетия-Алания, Ардонский муниципальный район, Ардонское городское поселение, город Ардон, улица Северная, 58	Ардонский	15:06:0030104:256	003002000000 Земли населенных пунктов	Для индивидуального жилищного строительства	13	02:010	600	239,76	143 856,00
1890	Северная Осетия - Алания респ, р-н Ардонский, г. Ардон, ул. Строительная, б/н	Ардонский	15:06:0030104:257	003002000000 Земли населенных пунктов	Для индивидуального жилищного строительства	13	02:010	600	239,76	143 856,00
1891	Республика Северная Осетия-Алания, р-н Ардонский, г. Ардон, ул Северная, д 62	Ардонский	15:06:0030104:258	003002000000 Земли населенных пунктов	Эксплуатация жилого дома	13	02:010	600	239,76	143 856,00
1892	Республика Северная Осетия-Алания, р-н Ардонский, г. Ардон, ул. Строительная, 59	Ардонский	15:06:0030104:26	003002000000 Земли населенных пунктов	Для эксплуатации жилого дома	13	02:010	600	239,76	143 856,00
1893	Северная Осетия - Алания респ, р-н Ардонский, г Ардон, ул Северная, б/н	Ардонский	15:06:0030104:260	003002000000 Земли населенных пунктов	Для индивидуального жилищного строительства	13	02:010	600	239,76	143 856,00
1894	Российская Федерация, Республика Северная Осетия - Алания, Ардонский район, Ардонское городское поселение, г. Ардон, ул. Северная, 96	Ардонский	15:06:0030104:262	003002000000 Земли населенных пунктов	Для индивидуального жилищного строительства	13	02:010	600	239,76	143 856,00
1895	Северная Осетия - Алания респ, р-н Ардонский, г. Ардон, ул. Северная, б/н	Ардонский	15:06:0030104:263	003002000000 Земли населенных пунктов	Для индивидуального жилищного строительства	13	02:010	600	239,76	143 856,00
1896	Северная Осетия - Алания респ, р-н Ардонский, г Ардон, ул Строительная, б/н	Ардонский	15:06:0030104:264	003002000000 Земли населенных пунктов	Для индивидуального жилищного строительства	13	02:010	600	239,76	143 856,00
1897	Северная Осетия - Алания респ, р-н Ардонский, г Ардон, ул Северная, б/н	Ардонский	15:06:0030104:266	003002000000 Земли населенных пунктов	Для индивидуального жилищного строительства	13	02:010	600	239,76	143 856,00
1898	Северная Осетия - Алания респ, р-н Ардонский, г Ардон, ул Северная, б/н	Ардонский	15:06:0030104:267	003002000000 Земли населенных пунктов	Для индивидуального жилищного строительства	13	02:010	600	239,76	143 856,00
1899	Северная Осетия - Алания респ, р-н Ардонский, г. Ардон, ул Северная, б/н	Ардонский	15:06:0030104:268	003002000000 Земли населенных пунктов	Под индивидуальное жилищное строительство	13	02:010	600	239,76	143 856,00
1900	Северная Осетия - Алания респ, р-н Ардонский, г. Ардон, ул. Северная, б/н	Ардонский	15:06:0030104:270	003002000000 Земли населенных пунктов	Для индивидуального жилищного строительства	13	02:010	600	239,76	143 856,00
1901	Северная Осетия - Алания респ, р-н Ардонский, г.Ардон, ул Строительная, б/н	Ардонский	15:06:0030104:271	003002000000 Земли населенных пунктов	Для индивидуального жилищного строительства	13	02:010	600	239,76	143 856,00
1902	Российская Федерация, Республика Северная Осетия-Алания, Ардонский муниципальный район, Ардонское городское поселение, г. Ардон, ул. Северная, 91	Ардонский	15:06:0030104:272	003002000000 Земли населенных пунктов	Для индивидуального жилищного строительства	13	02:010	600	239,76	143 856,00
1903	Северная Осетия - Алания респ, р-н Ардонский, г. Ардон, ул. Лесная, б/н	Ардонский	15:06:0030104:275	003002000000 Земли населенных пунктов	Для индивидуального жилищного строительства	13	02:010	600	239,76	143 856,00
1904	Северная Осетия - Алания респ, р-н Ардонский, г. Ардон, ул Северная, б/н	Ардонский	15:06:0030104:276	003002000000 Земли населенных пунктов	Для индивидуального жилищного строительства	13	02:010	600	239,76	143 856,00
1905	Северная Осетия - Алания респ, р-н Ардонский, г Ардон, ул Строительная, б/н	Ардонский	15:06:0030104:277	003002000000 Земли населенных пунктов	Для индивидуального жилищного строительства	13	02:010	600	239,76	143 856,00
1906	Северная Осетия - Алания респ, р-н Ардонский, г Ардон, ул Северная, б/н	Ардонский	15:06:0030104:278	003002000000 Земли населенных пунктов	Для индивидуального жилищного строительства	13	02:010	600	239,76	143 856,00
1907	Республика Северная Осетия-Алания, р-н Ардонский, г. Ардон, ул. Северная, 71	Ардонский	15:06:0030104:279	003002000000 Земли населенных пунктов	Для эксплуатации жилого дома	13	02:010	600	239,76	143 856,00
1908	Северная Осетия - Алания респ, р-н Ардонский, г Ардон, ул Лесная, б/н	Ардонский	15:06:0030104:280	003002000000 Земли населенных пунктов	Для индивидуального жилищного строительства	13	02:010	600	239,76	143 856,00
1909	Российская Федерация, Республика Северная Осетия - Алания , Ардонский район, Ардонское городское поселение, г. Ардон, ул. Северная, 65	Ардонский	15:06:0030104:281	003002000000 Земли населенных пунктов	Для индивидуального жилищного строительства	13	02:010	623	239,76	149 370,48
1910	Северная Осетия - Алания респ, р-н Ардонский, г Ардон, ул Лесная, б/н	Ардонский	15:06:0030104:282	003002000000 Земли населенных пунктов	Для индивидуального жилищного строительства	13	02:010	600	239,76	143 856,00
1911	Северная Осетия - Алания респ, р-н Ардонский, г Ардон, ул Лесная, б/н	Ардонский	15:06:0030104:283	003002000000 Земли населенных пунктов	Для индивидуального жилищного строительства	13	02:010	600	239,76	143 856,00
1912	Республика Северная Осетия-Алания, р-н Ардонский, г Ардон, ул Северная, д б/н	Ардонский	15:06:0030104:284	003002000000 Земли населенных пунктов	Для индивидуального жилищного строительства	13	02:010	600	239,76	143 856,00
1913	Северная Осетия - Алания респ, р-н Ардонский, г Ардон, ул Северная, б/н	Ардонский	15:06:0030104:285	003002000000 Земли населенных пунктов	Для индивидуального жилищного строительства	13	02:010	600	239,76	143 856,00
1914	Российская Федерация, Республика Северная Осетия-Алания, Ардонский муниципальный район, Ардонское городское поселение, г. Ардон, ул. Строительная, 53	Ардонский	15:06:0030104:287	003002000000 Земли населенных пунктов	Эксплуатация жилого дома	13	02:010	600	239,76	143 856,00
1915	Северная Осетия - Алания респ, р-н Ардонский, г Ардон, ул. Строительная, б/н	Ардонский	15:06:0030104:288	003002000000 Земли населенных пунктов	Для индивидуального жилищного строительства	13	02:010	600	239,76	143 856,00
1916	Северная Осетия - Алания респ, р-н Ардонский, г. Ардон, ул Лесная, б/н	Ардонский	15:06:0030104:289	003002000000 Земли населенных пунктов	Эксплуатация жилого дома	13	02:010	600	239,76	143 856,00
1917	Северная Осетия - Алания респ, р-н Ардонский, г. Ардон, ул Лесная, б/н	Ардонский	15:06:0030104:290	003002000000 Земли населенных пунктов	Эксплуатация жилого дома	13	02:010	600	239,76	143 856,00
1918	Российская Федерация, Республика Северная Осетия - Алания, Ардонский муниципальный район, Ардонское городское поселение, город Ардон, улица Лесная, 45	Ардонский	15:06:0030104:291	003002000000 Земли населенных пунктов	Для индивидуального жилищного строительства	13	02:010	600	239,76	143 856,00
1919	Республика Северная Осетия-Алания, р-н Ардонский, г. Ардон, ул. Лесная, 74	Ардонский	15:06:0030104:292	003002000000 Земли населенных пунктов	Для индивидуального жилищного строительства	13	02:010	600	239,76	143 856,00
1920	Северная Осетия - Алания респ, р-н Ардонский, г. Ардон, ул Лесная, б/н	Ардонский	15:06:0030104:293	003002000000 Земли населенных пунктов	Для индивидуального жилищного строительства	13	02:010	600	239,76	143 856,00
1921	Республика Северная Осетия-Алания, р-н Ардонский, г Ардон, ул Лесная, б/н	Ардонский	15:06:0030104:294	003002000000 Земли населенных пунктов	Для индивидуального жилищного строительства	13	02:010	600	239,76	143 856,00
1922	Республика Северная Осетия-Алания, р-н Ардонский, г Ардон, ул Лесная, 63	Ардонский	15:06:0030104:295	003002000000 Земли населенных пунктов	Для индивидуального жилищного строительства	13	02:010	600	239,76	143 856,00
1923	Северная Осетия - Алания респ, р-н Ардонский, г. Ардон, ул. Северная, б/н	Ардонский	15:06:0030104:297	003002000000 Земли населенных пунктов	Для индивидуального жилищного строительства	13	02:010	600	239,76	143 856,00
1924	Республика Северная Осетия - Алания, Ардонский муниципальный район, Ардонское городское поселение, город Ардон, ул. Северная, 85	Ардонский	15:06:0030104:298	003002000000 Земли населенных пунктов	Для индивидуального жилищного строительства	13	02:010	600	239,76	143 856,00
1925	Северная Осетия - Алания респ, р-н Ардонский, г. Ардон, ул. Северная, б/н	Ардонский	15:06:0030104:299	003002000000 Земли населенных пунктов	Для индивидуального жилищного строительства	13	02:010	600	239,76	143 856,00
1926	Республика Северная Осетия-Алания, р-н Ардонский, г Ардон, ул Северная, уч 35	Ардонский	15:06:0030104:30	003002000000 Земли населенных пунктов	Под жилую застройку Индивидуальную	13	02:010	600	239,76	143 856,00
1927	Северная Осетия - Алания респ, р-н Ардонский, г Ардон, ул Северная, б/н	Ардонский	15:06:0030104:301	003002000000 Земли населенных пунктов	Для индивидуального жилищного строительства	13	02:010	600	239,76	143 856,00
1928	Республика Северная Осетия-Алания, р-н Ардонский, г. Ардон, ул. Лесная, 4	Ардонский	15:06:0030104:307	003002000000 Земли населенных пунктов	Для индивидуального жилищного строительства	13	02:010	600	239,76	143 856,00

№ п/п	Местоположение ЗУ	Район	Кадастровый номер ЗУ	Категория земель	Разрешенное использование по документу	Код(а) вида разрешенного использования (в соответствии с классификатором видов разрешенного использования земельных участков)	Вид использования объектов недвижимости	Площадь	УПКС	КС
1929	Северная Осетия - Алания респ. р-н Ардонский, северная окраина г. Ардон	Ардонский	15:06:0030104:308	003002000000 Земли населенных пунктов	Для индивидуального жилищного строительства	13	02:010	600	239,76	143 856,00
1930	Российская Федерация, Республика Северная Осетия - Алания, Ардонский муниципальный район, Ардонское городское поселение, город Ардон, ул. Цветочная 46	Ардонский	15:06:0030104:309	003002000000 Земли населенных пунктов	Для индивидуального жилищного строительства	13	02:010	600	239,76	143 856,00
1931	Республика Северная Осетия-Алания, р-н Ардонский, г. Ардон, ул Северная, 50	Ардонский	15:06:0030104:31	003002000000 Земли населенных пунктов	Под жилую застройку Индивидуальную	13	02:010	600	239,76	143 856,00
1932	Республика Северная Осетия - Алания, Ардонский р-н, г. Ардон, ул. Вороновича, д. 60А	Ардонский	15:06:0030104:311	003002000000 Земли населенных пунктов	Для эксплуатации стоянки технического обслуживания	4	04:099	450	1 680,92	756 414,00
1933	Республика Северная Осетия-Алания, р-н Ардонский, г. Ардон, ул Лесная, 76	Ардонский	15:06:0030104:313	003002000000 Земли населенных пунктов	Эксплуатация жилого дома	13	02:010	600	239,76	143 856,00
1934	Республика Северная Осетия-Алания, р-н Ардонский, г. Ардон, ул. Строительная, 55	Ардонский	15:06:0030104:314	003002000000 Земли населенных пунктов	Эксплуатация жилого дома	13	02:010	600	239,76	143 856,00
1935	Республика Северная Осетия-Алания, р-н Ардонский, северная окраина г. Ардон	Ардонский	15:06:0030104:319	003002000000 Земли населенных пунктов	Для индивидуального жилищного строительства	13	02:010	600	239,76	143 856,00
1936	Северная Осетия - Алания респ. р-н Ардонский, г Ардон, ул Северная, 64	Ардонский	15:06:0030104:32	003002000000 Земли населенных пунктов	Под существующим домовладением с приусадебным участком	13	02:010	600	239,76	143 856,00
1937	Республика Северная Осетия-Алания, р-н Ардонский, северная окраина г Ардон	Ардонский	15:06:0030104:320	003002000000 Земли населенных пунктов	Для индивидуального жилищного строительства	13	02:010	600	239,76	143 856,00
1938	Республика Северная Осетия-Алания, р-н Ардонский, г. Ардон, ул. Строительная, б/н	Ардонский	15:06:0030104:321	003002000000 Земли населенных пунктов	Для индивидуального жилищного строительства	13	02:010	600	239,76	143 856,00
1939	Российская Федерация, Республика Северная Осетия - Алания, Ардонский муниципальный райо, Ардонское городское поселение, город Ардон, шоссе Объездное, 95	Ардонский	15:06:0030104:323	003002000000 Земли населенных пунктов	Для строительства торговой точки	4	04:040	600	623,38	374 028,00
1940	Российская Федерация, Республика Северная Осетия-Алания, Ардонский муниципальный район, Ардонское городское поселение, г. Ардон, ул. Лесная, 27	Ардонский	15:06:0030104:328	003002000000 Земли населенных пунктов	Для индивидуального жилищного строительства	13	02:010	600	239,76	143 856,00
1941	Республика Северная Осетия-Алания, р-н Ардонский, г Ардон, ул Лесная, б/н	Ардонский	15:06:0030104:329	003002000000 Земли населенных пунктов	Для индивидуального жилищного строительства	13	02:010	600	239,76	143 856,00
1942	Республика Северная Осетия-Алания, р-н Ардонский, г. Ардон, ул Лесная, б/н	Ардонский	15:06:0030104:330	003002000000 Земли населенных пунктов	Для индивидуального жилищного строительства	13	02:010	600	239,76	143 856,00
1943	Республика Северная Осетия-Алания, р-н Ардонский, г. Ардон, ул Лесная, б/н	Ардонский	15:06:0030104:332	003002000000 Земли населенных пунктов	Для индивидуального жилищного строительства	13	02:010	600	239,76	143 856,00
1944	Республика Северная Осетия-Алания, р-н Ардонский, г Ардон, северная окраина	Ардонский	15:06:0030104:334	003002000000 Земли населенных пунктов	для индивидуального жилищного строительства	13	02:010	600	239,76	143 856,00
1945	Республика Северная Осетия-Алания, р-н Ардонский, г. Ардон, ул. Северная, 75	Ардонский	15:06:0030104:335	003002000000 Земли населенных пунктов	Для индивидуальной жилой застройки	13	02:010	459	239,76	110 049,84
1946	Республика Северная Осетия-Алания, р-н Ардонский, г. Ардон, северная окраина	Ардонский	15:06:0030104:336	003002000000 Земли населенных пунктов	для индивидуального жилищного строительства	13	02:010	600	239,76	143 856,00
1947	Республика Северная Осетия-Алания, р-н Ардонский, г. Ардон, ул. Северная окраина, участок № 17	Ардонский	15:06:0030104:337	003002000000 Земли населенных пунктов	для индивидуального жилищного строительства	13	02:010	600	239,76	143 856,00
1948	Республика Северная Осетия-Алания, р-н Ардонский, г Ардон, северная окраина	Ардонский	15:06:0030104:339	003002000000 Земли населенных пунктов	для индивидуального жилищного строительства	13	02:010	600	239,76	143 856,00
1949	Республика Северная Осетия-Алания, р-н Ардонский, северная окраина г Ардон	Ардонский	15:06:0030104:342	003002000000 Земли населенных пунктов	Для индивидуального жилищного строительства	13	02:010	600	239,76	143 856,00
1950	Республика Северная Осетия-Алания, р-н Ардонский, г. Ардон, ул. Лесная 23	Ардонский	15:06:0030104:343	003002000000 Земли населенных пунктов	Для индивидуального жилищного строительства	13	02:010	600	239,76	143 856,00
1951	Республика Северная Осетия-Алания, р-н Ардонский, г. Ардон, ул. Северная, б/н	Ардонский	15:06:0030104:344	003002000000 Земли населенных пунктов	Для индивидуального жилищного строительства	13	02:010	600	239,76	143 856,00
1952	Республика Северная Осетия-Алания, р-н Ардонский, г Ардон, ул. Лесная, б/н	Ардонский	15:06:0030104:347	003002000000 Земли населенных пунктов	Для индивидуального жилищного строительства	13	02:010	600	239,76	143 856,00
1953	Республика Северная Осетия-Алания, р-н Ардонский, г Ардон, ул. Лесная, б/н	Ардонский	15:06:0030104:348	003002000000 Земли населенных пунктов	Для индивидуального жилищного строительства	13	02:010	600	239,76	143 856,00
1954	Республика Северная Осетия-Алания, р-н Ардонский, г. Ардон, ул. Лесная, б/н	Ардонский	15:06:0030104:349	003002000000 Земли населенных пунктов	Для индивидуального жилищного строительства	13	02:010	600	239,76	143 856,00
1955	Респ. Северная Осетия - Алания, р-н Ардонский, г. Ардон, ул. Советов/Северная 71/74	Ардонский	15:06:0030104:35	003002000000 Земли населенных пунктов	Под существующим нежилым зданием (магазин смешанных товаров)	4	04:040	600	623,38	374 028,00
1956	Российская Федерация, Республика Северная Осетия-Алания, Ардонский муниципальный район, Ардонское городское поселение, г. Ардон, ул. Лесная, 5	Ардонский	15:06:0030104:351	003002000000 Земли населенных пунктов	Для индивидуального жилищного строительства	13	02:010	600	239,76	143 856,00
1957	Российская Федерация, Республика Северная Осетия-Алания, Ардонский район, Ардонское городское поселение, город Ардон, улица Цветочная 32	Ардонский	15:06:0030104:353	003002000000 Земли населенных пунктов	Для индивидуального жилищного строительства	13	02:010	600	239,76	143 856,00
1958	Республика Северная Осетия-Алания, р-н Ардонский, г. Ардон, ул Лесная, б/н	Ардонский	15:06:0030104:354	003002000000 Земли населенных пунктов	Для индивидуального жилищного строительства	13	02:010	600	239,76	143 856,00
1959	Северная Осетия-Алания респ. Ардонский р-н, северная окраина г. Ардон	Ардонский	15:06:0030104:356	003002000000 Земли населенных пунктов	Для индивидуального жилищного строительства	13	02:010	600	239,76	143 856,00
1960	Северная Осетия-Алания респ, Ардонский р-н, северная окраина г Ардон	Ардонский	15:06:0030104:357	003002000000 Земли населенных пунктов	Для индивидуального жилищного строительства	13	02:010	600	239,76	143 856,00
1961	Республика Северная Осетия-Алания, р-н Ардонский, г Ардон, ул Строительная, уч 40	Ардонский	15:06:0030104:36	003002000000 Земли населенных пунктов	Для индивидуального жилищного строительства	13	02:010	600	239,76	143 856,00
1962	Республика Северная Осетия-Алания, р-н Ардонский, г. Ардон, ул Лесная, б/н	Ардонский	15:06:0030104:360	003002000000 Земли населенных пунктов	Для индивидуального жилищного строительства	13	02:010	600	239,76	143 856,00
1963	Республика Северная Осетия-Алания, р-н Ардонский, г. Ардон, ул Лесная, б/н	Ардонский	15:06:0030104:362	003002000000 Земли населенных пунктов	Для индивидуального жилищного строительства	13	02:010	600	239,76	143 856,00
1964	Республика Северная Осетия-Алания, р-н Ардонский, г Ардон, северная окраина г. Ардон	Ардонский	15:06:0030104:363	003002000000 Земли населенных пунктов	Для индивидуального жилищного строительства	13	02:010	600	239,76	143 856,00
1965	Республика Северная Осетия-Алания, р-н Ардонский, северная окраина г Ардон	Ардонский	15:06:0030104:365	003002000000 Земли населенных пунктов	Для индивидуального жилищного строительства	13	02:010	600	239,76	143 856,00
1966	Республика Северная Осетия-Алания, р-н Ардонский, г. Ардон, Северная окраина участок № 366	Ардонский	15:06:0030104:366	003002000000 Земли населенных пунктов	Для индивидуального жилищного строительства	13	02:010	600	239,76	143 856,00
1967	Республика Северная Осетия-Алания, р-н Ардонский, г. Ардон, ул Лесная, б/н	Ардонский	15:06:0030104:367	003002000000 Земли населенных пунктов	Для индивидуального жилищного строительства	13	02:010	600	239,76	143 856,00
1968	Республика Северная Осетия-Алания, р-н Ардонский, г. Ардон, ул Северная, б/н	Ардонский	15:06:0030104:368	003002000000 Земли населенных пунктов	Для индивидуального жилищного строительства	13	02:010	600	239,76	143 856,00
1969	Республика Северная Осетия-Алания, р-н Ардонский, г Ардон, ул. Северная, 78	Ардонский	15:06:0030104:37	003002000000 Земли населенных пунктов	под существующим домовладением и приусадебным участком	13	02:010	600	239,76	143 856,00
1970	Республика Северная Осетия-Алания, р-н Ардонский, г Ардон, ул. Лесная, б/н	Ардонский	15:06:0030104:370	003002000000 Земли населенных пунктов	Для индивидуального жилищного строительства	13	02:010	600	239,76	143 856,00

№ пп	Местоположение ЗУ	Район	Кадастровый номер ЗУ	Категория земель	Разрешенное использование по документу	Код вида разрешенного использования (в соответствии с классификатором видов разрешенного использования земельных участков)	Вид использования объектов недвижимости	Площадь	УПКС	КС
1971	Республика Северная Осетия-Алания, р-н Ардонский, северная окраина г. Ардон	Ардонский	15:06:0030104:371	003002000000 Земли населенных пунктов	Для индивидуального жилищного строительства	13	02:010	600	239,76	143 856,00
1972	Республика Северная Осетия-Алания, р-н Ардонский, г. Ардон, ул. Весенняя, 71	Ардонский	15:06:0030104:374	003002000000 Земли населенных пунктов	Для строительства магазина	4	04:040	300	623,38	187 014,00
1973	Республика Северная Осетия-Алания, р-н Ардонский, г. Ардон, ул. Северная, 82	Ардонский	15:06:0030104:38	003002000000 Земли населенных пунктов	Эксплуатация жилого дома	13	02:010	600	239,76	143 856,00
1974	Республика Северная Осетия-Алания, р-н Ардонский, Северная окраина г. Ардон	Ардонский	15:06:0030104:382	003002000000 Земли населенных пунктов	Для индивидуального жилищного строительства	13	02:010	600	239,76	143 856,00
1975	Республика Северная Осетия-Алания, р-н Ардонский, северная окраина г. Ардон	Ардонский	15:06:0030104:383	003002000000 Земли населенных пунктов	Для индивидуального жилищного строительства	13	02:010	600	239,76	143 856,00
1976	Республика Северная Осетия-Алания, р-н Ардонский, Северная окраина г. Ардон, район объездной автодороги	Ардонский	15:06:0030104:385	003002000000 Земли населенных пунктов	Для строительства магазина	4	04:040	200	623,38	124 676,00
1977	Республика Северная Осетия-Алания, р-н Ардонский, северная окраина г. Ардон	Ардонский	15:06:0030104:386	003002000000 Земли населенных пунктов	Для индивидуального жилищного строительства	13	02:010	600	239,76	143 856,00
1978	Республика Северная Осетия-Алания, р-н Ардонский, северная окраина г. Ардон	Ардонский	15:06:0030104:388	003002000000 Земли населенных пунктов	Для индивидуального жилищного строительства	13	02:010	600	239,76	143 856,00
1979	Республика Северная Осетия-Алания, р-н Ардонский, северная окраина г. Ардон	Ардонский	15:06:0030104:389	003002000000 Земли населенных пунктов	Для индивидуального жилищного строительства	13	02:010	600	239,76	143 856,00
1980	Республика Северная Осетия-Алания, р-н Ардонский, г. Ардон, ул. Строительная, уч 41	Ардонский	15:06:0030104:39	003002000000 Земли населенных пунктов	Под жилую застройку Индивидуальную	13	02:010	600	239,76	143 856,00
1981	Республика Северная Осетия-Алания, р-н Ардонский, г. Ардон, Северная окраина, участок 44	Ардонский	15:06:0030104:390	003002000000 Земли населенных пунктов	Для индивидуального жилищного строительства	13	02:010	600	239,76	143 856,00
1982	Республика Северная Осетия-Алания, р-н Ардонский, г Ардон, ул.Лесная, б/н	Ардонский	15:06:0030104:391	003002000000 Земли населенных пунктов	Для индивидуального жилищного строительства	13	02:010	600	239,76	143 856,00
1983	Республика Северная Осетия-Алания, р-н Ардонский, г. Ардон, ул. Лесная, б/н	Ардонский	15:06:0030104:392	003002000000 Земли населенных пунктов	Для индивидуального жилищного строительства	13	02:010	600	239,76	143 856,00
1984	Российская Федерация, Республика Северная Осетия-Алания, Ардонский муниципальный район, Ардонское городское поселение, город Ардон, ул. Пионтинская, 90	Ардонский	15:06:0030104:393	003002000000 Земли населенных пунктов	Для индивидуального жилищного строительства	13	02:010	600	239,76	143 856,00
1985	Северная Осетия-Алания респ, Ардонский р-н, объездная а/д г.Ардон	Ардонский	15:06:0030104:394	003002000000 Земли населенных пунктов	Под предпринимательство	4	04:040	430	623,38	268 053,40
1986	Республика Северная Осетия-Алания, р-н Ардонский, г. Ардон, ул. Строителей, д 28	Ардонский	15:06:003010 4	003002000000 Земли населенных пунктов	Под жилую застройку Индивидуальную	13	02:010	598	239,76	143 376,48
1987	Республика Северная Осетия-Алания, р-н Ардонский, г. Ардон, ул. Строительная, 77	Ардонский	15:06:0030104:40	003002000000 Земли населенных пунктов	под существующим жилой дом	13	02:010	600	239,76	143 856,00
1988	Республика Северная Осетия-Алания, р-н Ардонский, северная окраина г. Ардон, район объездной дороги	Ардонский	15:06:0030104:400	003002000000 Земли населенных пунктов	Под строительство магазина	4	04:040	900	623,38	561 042,00
1989	Республика Северная Осетия-Алания, р-н Ардонский, г. Ардон, ул. Советов, б/н	Ардонский	15:06:0030104:401	003002000000 Земли населенных пунктов	для размещения иных объектов автомобильного транспорта и дорожного хозяйства	4	04:099	750	1 680,92	1 260 690,00
1990	Республика Северная Осетия-Алания, р-н Ардонский, г. Ардон, ул. Строительная, 83	Ардонский	15:06:0030104:41	003002000000 Земли населенных пунктов	Под существующим жилым домом	13	02:010	600	239,76	143 856,00
1991	Российская Федерация, Республика Северная Осетия - Алания, Ардонский муниципальный район, Ардонское городское поселение, город Ардон, ул. Северная, 68	Ардонский	15:06:0030104:411	003002000000 Земли населенных пунктов	для индивидуального жилищного строительства	13	02:010	600	239,76	143 856,00
1992	Республика Северная Осетия-Алания, р-н Ардонский, г Ардон, северная окраина	Ардонский	15:06:0030104:414	003002000000 Земли населенных пунктов	Образование и просвещение (размещение объектов капитального строительства, предназначенных для воспитания, образования и просвещения (детские ясли, детские сады школы, лицеи, гимназии, профессиональные технические училища, колледжи	3	03:050	11 860	567,72	6 733 159,20
1993	Республика Северная Осетия-Алания, р-н Ардонский, г Ардон, ул Лесная,16	Ардонский	15:06:0030104:418	003002000000 Земли населенных пунктов	Для индивидуального жилищного строительства	13	02:010	600	239,76	143 856,00
1994	Республика Северная Осетия-Алания, р-н Ардонский, г Ардон	Ардонский	15:06:0030104:419	003002000000 Земли населенных пунктов	Для индивидуального жилищного строительства	13	02:010	600	239,76	143 856,00
1995	Республика Северная Осетия-Алания, р-н Ардонский, г. Ардон, Северная окраина	Ардонский	15:06:0030104:42	003002000000 Земли населенных пунктов	Пастбище	1	01:081	51 600	6,09	314 244,00
1996	Республика Северная Осетия-Алания, р-н Ардонский, г. Ардон	Ардонский	15:06:0030104:420	003002000000 Земли населенных пунктов	Для индивидуального жилищного строительства	13	02:010	600	239,76	143 856,00
1997	Республика Северная Осетия-Алания, р-н Ардонский, северная окраина г. Ардон	Ардонский	15:06:0030104:421	003002000000 Земли населенных пунктов	Индивидуальное жилищное строительство	13	02:010	600	239,76	143 856,00
1998	Республика Северная Осетия-Алания, р-н Ардонский, г. Ардон	Ардонский	15:06:0030104:422	003002000000 Земли населенных пунктов	Для индивидуального жилищного строительства	13	02:010	600	239,76	143 856,00
1999	Республика Северная Осетия-Алания, р-н Ардонский, г. Ардон	Ардонский	15:06:0030104:423	003002000000 Земли населенных пунктов	Для индивидуального жилищного строительства	13	02:010	600	239,76	143 856,00
2000	Республика Северная Осетия-Алания, р-н Ардонский, северная окраина г. Ардон	Ардонский	15:06:0030104:424	003002000000 Земли населенных пунктов	Для индивидуального жилищного строительства	13	02:010	600	239,76	143 856,00
2001	Республика Северная Осетия-Алания, р-н Ардонский, г. Ардон	Ардонский	15:06:0030104:425	003002000000 Земли населенных пунктов	Для индивидуального жилищного строительства	13	02:010	600	239,76	143 856,00
2002	Республика Северная Осетия-Алания, р-н Ардонский, г Ардон	Ардонский	15:06:0030104:426	003002000000 Земли населенных пунктов	Для индивидуального жилищного строительства	13	02:010	600	239,76	143 856,00
2003	Республика Северная Осетия-Алания, р-н Ардонский, г. Ардон, ул.Лесная	Ардонский	15:06:0030104:427	003002000000 Земли населенных пунктов	Для индивидуального жилищного строительства	13	02:010	600	239,76	143 856,00
2004	Республика Северная Осетия-Алания, р-н Ардонский, г. Ардон	Ардонский	15:06:0030104:429	003002000000 Земли населенных пунктов	Для индивидуального жилищного строительства	13	02:010	600	239,76	143 856,00
2005	Республика Северная Осетия-Алания, р-н Ардонский, г. Ардон, ул. Северная, уч 45	Ардонский	15:06:0030104:43	003002000000 Земли населенных пунктов	Под жилую застройку Индивидуальную	13	02:010	600	239,76	143 856,00
2006	Республика Северная Осетия-Алания, р-н Ардонский, г. Ардон	Ардонский	15:06:0030104:430	003002000000 Земли населенных пунктов	Для индивидуального жилищного строительства	13	02:010	600	239,76	143 856,00
2007	Республика Северная Осетия-Алания, р-н Ардонский, г. Ардон, ул. Лесная, д б/н	Ардонский	15:06:0030104:432	003002000000 Земли населенных пунктов	Для индивидуального жилищного строительства	13	02:010	600	239,76	143 856,00
2008	Республика Северная Осетия-Алания, р-н Ардонский, северная окраина г. Ардон	Ардонский	15:06:0030104:433	003002000000 Земли населенных пунктов	Для индивидуального жилищного строительства	13	02:010	600	239,76	143 856,00
2009	Республика Северная Осетия-Алания, р-н Ардонский, северная окраина г. Ардон	Ардонский	15:06:0030104:434	003002000000 Земли населенных пунктов	Для индивидуального жилищного строительства	13	02:010	600	239,76	143 856,00
2010	Республика Северная Осетия-Алания, р-н Ардонский, северная окраина г. Ардон	Ардонский	15:06:0030104:435	003002000000 Земли населенных пунктов	Для индивидуального жилищного строительства	13	02:010	600	239,76	143 856,00
2011	Республика Северная Осетия-Алания, р-н Ардонский, северная окраина г. Ардон	Ардонский	15:06:0030104:436	003002000000 Земли населенных пунктов	Для индивидуального жилищного строительства	13	02:010	600	239,76	143 856,00
2012	Республика Северная Осетия-Алания, р-н Ардонский, г. Ардон, ул. Северная, уч 46	Ардонский	15:06:0030104:44	003002000000 Земли населенных пунктов	Под жилую застройку Индивидуальную	13	02:010	600	239,76	143 856,00

№ п/п	Местоположение ЗУ	Район	Кадастровый номер ЗУ	Категория земель	Разрешенное использование по документу	Код(ы) разрешенного использования (в соответствии с классификатором видов разрешенного использования земельных участков)	Вид использования объектов недвижимости	Площадь	УПКС	КС
2013	Республика Северная Осетия-Алания, р-н Ардонский, северная окраина г. Ардон	Ардонский	15:06:0030104:440	003002000000 Земли населенных пунктов	Под магазин	4	04:040	900	623,38	561 042,00
2014	Республика Северная Осетия-Алания, р-н Ардонский, г. Ардон	Ардонский	15:06:0030104:445	003002000000 Земли населенных пунктов	Для индивидуального жилищного строительства	13	02:010	600	239,76	143 856,00
2015	Республика Северная Осетия-Алания, р-н Ардонский, северная окраина г. Ардон	Ардонский	15:06:0030104:446	003002000000 Земли населенных пунктов	Для индивидуального жилищного строительства	13	02:010	600	239,76	143 856,00
2016	Республика Северная Осетия-Алания, р-н Ардонский, северная окраина г Ардон	Ардонский	15:06:0030104:448	003002000000 Земли населенных пунктов	Для индивидуального жилищного строительства	13	02:010	600	239,76	143 856,00
2017	Республика Северная Осетия-Алания, р-н Ардонский, г Ардон, ул Строительная, уч 48	Ардонский	15:06:0030104:45	003002000000 Земли населенных пунктов	Под жилую застройку Индивидуальную	13	02:010	600	239,76	143 856,00
2018	Российская Федерация, Республика Северная Осетия-Алания, Ардонский муниципальный район, Ардонское городское поселение, г. Ардон, ул. Солнечная, 31	Ардонский	15:06:0030104:451	003002000000 Земли населенных пунктов	Для индивидуального жилищного строительства	13	02:010	600	239,76	143 856,00
2019	Республика Северная Осетия-Алания, р-н Ардонский, северная окраина г. Ардон, участок №72	Ардонский	15:06:0030104:452	003002000000 Земли населенных пунктов	Для индивидуального жилищного строительства	13	02:010	600	239,76	143 856,00
2020	Республика Северная Осетия-Алания, р-н Ардонский, г Ардон	Ардонский	15:06:0030104:454	003002000000 Земли населенных пунктов	Для индивидуального жилищного строительства	13	02:010	600	239,76	143 856,00
2021	Республика Северная Осетия-Алания, р-н Ардонский, г Ардон	Ардонский	15:06:0030104:456	003002000000 Земли населенных пунктов	Для индивидуального жилищного строительства	13	02:010	600	239,76	143 856,00
2022	Республика Северная Осетия-Алания, р-н Ардонский, г Ардон	Ардонский	15:06:0030104:457	003002000000 Земли населенных пунктов	Для индивидуального жилищного строительства	13	02:010	600	239,76	143 856,00
2023	Республика Северная Осетия-Алания, р-н Ардонский, северная окраина г. Ардон	Ардонский	15:06:0030104:458	003002000000 Земли населенных пунктов	Для индивидуального жилищного строительства	13	02:010	600	239,76	143 856,00
2024	Республика Северная Осетия-Алания, р-н Ардонский, г Ардон, ул. Северная, 6/н	Ардонский	15:06:0030104:459	003002000000 Земли населенных пунктов	Малоэтажная жилая застройка индивидуальное жилищное строительство; размещение дачных домов и садовых домов)	13	02:010	600	239,76	143 856,00
2025	Российская Федерация, Республика Северная Осетия-Алания, Ардонский муниципальный район, Ардонское городское поселение, город Ардон, улица Строительная, 99	Ардонский	15:06:0030104:46	003002000000 Земли населенных пунктов	Под жилую застройку Индивидуальную	13	02:010	600	239,76	143 856,00
2026	Республика Северная Осетия-Алания, р-н Ардонский, северная окраина г. Ардон	Ардонский	15:06:0030104:461	003002000000 Земли населенных пунктов	Для индивидуального жилищного строительства	13	02:010	600	239,76	143 856,00
2027	Республика Северная Осетия-Алания, р-н Ардонский, северная окраина г. Ардон	Ардонский	15:06:0030104:462	003002000000 Земли населенных пунктов	Для индивидуального жилищного строительства	13	02:010	600	239,76	143 856,00
2028	Российская Федерация, Республика Северная Осетия - Алания, Ардонский муниципальный район, Ардонское городское поселение, г. Ардон, ул. Цветочная, дом 14	Ардонский	15:06:0030104:463	003002000000 Земли населенных пунктов	Для индивидуального жилищного строительства	13	02:010	600	239,76	143 856,00
2029	Республика Северная Осетия-Алания, р-н Ардонский, г Ардон, ул. Северная, 6/н	Ардонский	15:06:0030104:464	003002000000 Земли населенных пунктов	Для индивидуального жилищного строительства	13	02:010	600	239,76	143 856,00
2030	Республика Северная Осетия-Алания, р-н Ардонский, г Ардон, северная окраина	Ардонский	15:06:0030104:465	003002000000 Земли населенных пунктов	Малоэтажная жилая застройка (индивидуальное жилищное строительство, размещение дачных домов и садовых домов)	13	02:010	600	239,76	143 856,00
2031	Республика Северная Осетия-Алания, р-н Ардонский, г. Ардон, ул. Северная, 6/н	Ардонский	15:06:0030104:466	003002000000 Земли населенных пунктов	Для индивидуального жилищного строительства	13	02:010	600	239,76	143 856,00
2032	Республика Северная Осетия-Алания, р-н Ардонский, г Ардон	Ардонский	15:06:0030104:468	003002000000 Земли населенных пунктов	для индивидуального жилищного строительства	13	02:010	600	239,76	143 856,00
2033	Республика Северная Осетия-Алания, р-н Ардонский, г Ардон	Ардонский	15:06:0030104:469	003002000000 Земли населенных пунктов	Для индивидуального жилищного строительства	13	02:010	600	239,76	143 856,00
2034	Республика Северная Осетия-Алания, р-н Ардонский, г. Ардон	Ардонский	15:06:0030104:470	003002000000 Земли населенных пунктов	для индивидуального жилищного строительства	13	02:010	600	239,76	143 856,00
2035	Республика Северная Осетия-Алания, р-н Ардонский, г. Ардон	Ардонский	15:06:0030104:473	003002000000 Земли населенных пунктов	Для индивидуального жилищного строительства	13	02:010	600	239,76	143 856,00
2036	Республика Северная Осетия-Алания, р-н Ардонский, г Ардон	Ардонский	15:06:0030104:474	003002000000 Земли населенных пунктов	для индивидуального жилищного строительства	13	02:010	600	239,76	143 856,00
2037	Республика Северная Осетия-Алания, р-н Ардонский, г Ардон	Ардонский	15:06:0030104:476	003002000000 Земли населенных пунктов	Для индивидуального жилищного строительства	13	02:010	600	239,76	143 856,00
2038	Республика Северная Осетия-Алания, р-н Ардонский, г. Ардон	Ардонский	15:06:0030104:478	003002000000 Земли населенных пунктов	Для индивидуального жилищного строительства (размещение индивидуального жилого дома (дом, пригодный для постоянного проживания, высотой не выше трех надземных этажей))	13	02:010	600	239,76	143 856,00
2039	Республика Северная Осетия-Алания, р-н Ардонский, г Ардон	Ардонский	15:06:0030104:481	003002000000 Земли населенных пунктов	для индивидуального жилищного строительства	13	02:010	600	239,76	143 856,00
2040	Республика Северная Осетия-Алания, р-н Ардонский, г Ардон	Ардонский	15:06:0030104:482	003002000000 Земли населенных пунктов	для индивидуального жилищного строительства	13	02:010	600	239,76	143 856,00
2041	Респ. Северная Осетия - Алания, р-н Ардонский, г. Ардон, ул. Строительная	Ардонский	15:06:0030104:484	003002000000 Земли населенных пунктов	Для индивидуального жилищного строительства	13	02:010	600	239,76	143 856,00
2042	Республика Северная Осетия-Алания, р-н Ардонский, г Ардон	Ардонский	15:06:0030104:485	003002000000 Земли населенных пунктов	Для индивидуального жилищного строительства	13	02:010	600	239,76	143 856,00
2043	Республика Северная Осетия-Алания, р-н Ардонский, г Ардон	Ардонский	15:06:0030104:486	003002000000 Земли населенных пунктов	для индивидуального жилищного строительства	13	02:010	600	239,76	143 856,00
2044	Республика Северная Осетия-Алания, р-н Ардонский, г Ардон	Ардонский	15:06:0030104:487	003002000000 Земли населенных пунктов	для индивидуального жилищного строительства	13	02:010	600	239,76	143 856,00
2045	Республика Северная Осетия-Алания, р-н Ардонский, г. Ардон	Ардонский	15:06:0030104:488	003002000000 Земли населенных пунктов	для индивидуального жилищного строительства	13	02:010	600	239,76	143 856,00
2046	Республика Северная Осетия-Алания, р-н Ардонский, г. Ардон	Ардонский	15:06:0030104:489	003002000000 Земли населенных пунктов	для индивидуального жилищного строительства	13	02:010	600	239,76	143 856,00
2047	Республика Северная Осетия-Алания, р-н Ардонский, г. Ардон, ул. Строительная, 93	Ардонский	15:06.0030104:49	003002000000 Земли населенных пунктов	Под жилую застройку Индивидуальную	13	02:010	600	239,76	143 856,00
2048	Республика Северная Осетия-Алания, р-н Ардонский, г Ардон	Ардонский	15:06:0030104:490	003002000000 Земли населенных пунктов	для индивидуального жилищного строительства	13	02:010	600	239,76	143 856,00
2049	Республика Северная Осетия-Алания, р-н Ардонский, г Ардон	Ардонский	15:06:0030104:491	003002000000 Земли населенных пунктов	для индивидуального жилищного строительства	13	02:010	600	239,76	143 856,00

№ п/п	Местоположение ЗУ	Район	Кадастровый номер ЗУ	Категория земель	Разрешенное использование по документу	Код(а) вида разрешенного использования (в соответствии с классификатором видов разрешенного использования земельных участков)	Вид использования объектов недвижимости	Площадь	УПКС	КС
2050	Республика Северная Осетия-Алания, р-н Ардонский, г. Ардон	Ардонский	15:06:0030104:492	003002000000 Земли населенных пунктов	для индивидуального жилищного строительства	13	02:010	600	239,76	143 856,00
2051	Республика Северная Осетия-Алания, р-н Ардонский, г. Ардон	Ардонский	15:06:0030104:493	003002000000 Земли населенных пунктов	для индивидуального жилищного строительства	13	02:010	600	239,76	143 856,00
2052	Республика Северная Осетия-Алания, р-н Ардонский, г. Ардон	Ардонский	15:06:0030104:494	003002000000 Земли населенных пунктов	для индивидуального жилищного строительства	13	02:010	600	239,76	143 856,00
2053	Республика Северная Осетия-Алания, р-н Ардонский, г. Ардон	Ардонский	15:06:0030104:496	003002000000 Земли населенных пунктов	для индивидуального жилищного строительства (размещение индивидуального жилого дома)	13	02:010	400	239,76	95 904,00
2054	Республика Северная Осетия-Алания, р-н Ардонский, г. Ардон	Ардонский	15:06:0030104:497	003002000000 Земли населенных пунктов	для индивидуального жилищного строительства (размещение индивидуального жилого дома)	13	02:010	592	239,76	141 937,92
2055	Республика Северная Осетия-Алания, р-н Ардонский, г. Ардон	Ардонский	15:06:0030104:498	003002000000 Земли населенных пунктов	для индивидуального жилищного строительства (размещение индивидуального жилого дома)	13	02:010	600	239,76	143 856,00
2056	Республика Северная Осетия-Алания, р-н Ардонский, г. Ардон	Ардонский	15:06:0030104:499	003002000000 Земли населенных пунктов	для индивидуального жилищного строительства (размещение индивидуального жилого дома)	13	02:010	600	239,76	143 856,00
2057	Республика Северная Осетия-Алания, р-н Ардонский, г. Ардон, ул. Северная, 88	Ардонский	15:06:0030104:50	003002000000 Земли населенных пунктов	Под существующим домовладением с приусадебным участком	13	02:010	600	239,76	143 856,00
2058	Республика Северная Осетия-Алания, р-н Ардонский, г. Ардон	Ардонский	15:06:0030104:500	003002000000 Земли населенных пунктов	для индивидуального жилищного строительства	13	02:010	600	239,76	143 856,00
2059	Российская Федерация, Республика Северная Осетия - Алания, Ардонский муниципальный район, Ардонское городское поселение, город Ардон, ул.Советов 116.	Ардонский	15:06:0030104:504	003002000000 Земли населенных пунктов	Магазины	4	04:0:0	501	623,38	312 313,38
2060	Республика Северная Осетия-Алания, р-н Ардонский, г. Ардон	Ардонский	15:06:0030104:505	003002000000 Земли населенных пунктов	для индивидуального жилищного строительства	13	02:010	600	239,76	143 856,00
2061	Республика Северная Осетия-Алания, р-н Ардонский, г. Ардон, ул. Лесная, б/н	Ардонский	15:06:0030104:506	003002000000 Земли населенных пунктов	для индивидуального жилищного строительства	13	02:010	600	239,76	143 856,00
2062	Республика Северная Осетия-Алания, р-н Ардонский, г. Ардон	Ардонский	15:06:0030104:511	003002000000 Земли населенных пунктов	для индивидуального жилищного строительства	13	02:010	600	239,76	143 856,00
2063	Республика Северная Осетия-Алания, р-н Ардонский, г. Ардон	Ардонский	15:06:0030104:512	003002000000 Земли населенных пунктов	для индивидуального жилищного строительства	13	02:010	600	239,76	143 856,00
2064	Российская Федерация, Республика Северная Осетия-Алания, Ардонский муниципальный район, Ардонское городское поселение, г. Ардон, ул. Ворошиловец, д.71 "а"	Ардонский	15:06:0030104:513	003002000000 Земли населенных пунктов	Магазины	4	04:0:0	320	623,38	199 481,60
2065	Российская Федерация, Республика Северная Осетия - Алания, Ардонский муниципальный район, Ардонское городское поселение, город Ардон, шоссе Объездное, 59	Ардонский	15:06:0030104:514	003002000000 Земли населенных пунктов	Магазины	4	04:0:0	600	623,38	374 028,00
2066	Республика Северная Осетия-Алания, р-н Ардонский, г. Ардон	Ардонский	15:06:0030104:515	003002000000 Земли населенных пунктов	Для индивидуального жилищного строительства (размещение индивидуального жилого дома (дом пригодный для проживания, высотой не выше трех надземных этажей))	13	02:010	600	239,76	143 856,00
2067	Республика Северная Осетия-Алания, р-н Ардонский, г Ардон	Ардонский	15:06:0030104:516	003002000000 Земли населенных пунктов	Для индивидуального жилищного строительства (размещение индивидуального жилого дома (дом пригодный для проживания, высотой не выше трех надземных этажей))	13	02:010	600	239,76	143 856,00
2068	Республика Северная Осетия-Алания, р-н Ардонский, г Ардон	Ардонский	15:06:0030104:517	003002000000 Земли населенных пунктов	Для индивидуального жилищного строительства (размещение индивидуального жилого дома (дом, пригодный для постоянного проживания, высотой не выше трех надземных этажей))	13	02:010	600	239,76	143 856,00
2069	Республика Северная Осетия-Алания, р-н Ардонский, г. Ардон	Ардонский	15:06:0030104:518	003002000000 Земли населенных пунктов	для индивидуального жилищного строительства	13	02:010	600	239,76	143 856,00
2070	Республика Северная Осетия-Алания, р-н Ардонский, г. Ардон	Ардонский	15:06:0030104:519	003002000000 Земли населенных пунктов	для индивидуального жилищного строительства	13	02:010	600	239,76	143 856,00
2071	Республика Северная Осетия-Алания, р-н Ардонский, г Ардон, ул Строительная, уч 49	Ардонский	15:06:0030104:52	003002000000 Земли населенных пунктов	Под жилую застройку Индивидуальную	13	02:010	600	239,76	143 856,00
2072	Республика Северная Осетия-Алания, р-н Ардонский, г Ардон	Ардонский	15:06:0030104:520	003002000000 Земли населенных пунктов	для индивидуального жилищного строительства	13	02:010	600	239,76	143 856,00
2073	Республика Северная Осетия-Алания, р-н Ардонский, г. Ардон	Ардонский	15:06:0030104:521	003002000000 Земли населенных пунктов	для индивидуального жилищного строительства	13	02:010	600	239,76	143 856,00
2074	Республика Северная Осетия-Алания, р-н Ардонский, г Ардон	Ардонский	15:06:0030104:522	003002000000 Земли населенных пунктов	Склады	6	06:0:0	749	747,07	559 555,43
2075	Республика Северная Осетия-Алания, р-н Ардонский, г. Ардон	Ардонский	15:06:0030104:523	003002000000 Земли населенных пунктов	для индивидуального жилищного строительства	13	02:010	600	239,76	143 856,00
2076	Республика Северная Осетия-Алания, р-н Ардонский, г. Ардон	Ардонский	15:06:0030104:524	003002000000 Земли населенных пунктов	Магазины	4	04:0:0	900	623,38	561 042,00
2077	Республика Северная Осетия-Алания, р-н Ардонский, г. Ардон	Ардонский	15:06:0030104:525	003002000000 Земли населенных пунктов	Магазины	4	04:0:0	900	623,38	561 042,00
2078	Республика Северная Осетия-Алания, р-н Ардонский, г. Ардон	Ардонский	15:06:0030104:526	003002000000 Земли населенных пунктов	для индивидуального жилищного строительства	13	02:010	600	239,76	143 856,00
2079	Республика Северная Осетия-Алания, р-н Ардонский, г. Ардон	Ардонский	15:06:0030104:528	003002000000 Земли населенных пунктов	Для ведения личного подсобного хозяйства (размещение жилого дома, не предназначенного для раздела на квартиры (дома, пригодные для постоянного проживания и высотой не выше трёх надземных этажей))	13	02:020	999	239,76	239 520,24
2080	Республика Северная Осетия-Алания, р-н Ардонский, г. Ардон	Ардонский	15:06:0030104:529	003002000000 Земли населенных пунктов	Для индивидуального жилищного строительства (размещение индивидуального жилого дома (дом, пригодный для проживания, высотой не выше трёх надземных этажей))	13	02:010	600	239,76	143 856,00

№ п/п	Местоположение ЗУ	Район	Кадастровый номер ЗУ	Категория земель	Разрешенное использование по документу	Код вида разрешенного использования (в соответствии с классификатором видов разрешенного использования земельных участков)	Вид использования объектов недвижимости	Площадь	УПКС	КС
2081	Республика Северная Осетия-Алания, р-н Ардонский, г. Ардон	Ардонский	15:06:0030104:530	003002000000 Земли населенных пунктов	для индивидуального жилищного строительства (размещение индивидуального жилого дома(дом, пригодный для проживания, высотой не выше трёх надземных этажей))	13	02:010	600	239,76	143 856,00
2082	Республика Северная Осетия-Алания, р-н Ардонский, г. Ардон	Ардонский	15:06:0030104:531	003002000000 Земли населенных пунктов	Для индивидуального жилищного строительства (размещение индивидуального жилого дома(дом, пригодный для проживания, высотой не выше трёх надземных этажей))	13	02:010	491	239,76	117 722,16
2083	Республика Северная Осетия-Алания, р-н Ардонский, г. Ардон	Ардонский	15:06:0030104:532	003002000000 Земли населенных пунктов	Для индивидуального жилищного строительства (размещение индивидуального жилого дома (дом, пригодный для проживания, высотой не выше трех надземных этажей))	13	02:010	600	239,76	143 856,00
2084	Республика Северная Осетия-Алания, р-н Ардонский, г. Ардон	Ардонский	15:06:0030104:533	003002000000 Земли населенных пунктов	Для индивидуального жилищного строительства (размещение индивидуального жилого дома (дом, пригодный для проживания, высотой не выше трех надземных этажей))	13	02:010	600	239,76	143 856,00
2085	Республика Северная Осетия-Алания, р-н Ардонский, г. Ардон	Ардонский	15:06:0030104:534	003002000000 Земли населенных пунктов	Для индивидуального жилищного строительства (размещение индивидуального жилого дома (дом, пригодный для проживания, высотой не выше трех надземных этажей))	13	02:010	600	239,76	143 856,00
2086	Республика Северная Осетия-Алания, р-н Ардонский, г. Ардон	Ардонский	15:06:0030104:535	003002000000 Земли населенных пунктов	для индивидуального жилищного строительства(размещение индивидуального жилого дома(дом, пригодный для проживания, высотой не выше трех надземных этажей))	13	02:010	600	239,76	143 856,00
2087	Республика Северная Осетия-Алания, р-н Ардонский, г. Ардон	Ардонский	15:06:0030104:536	003002000000 Земли населенных пунктов	для индивидуального жилищного строительства(размещение индивидуального жилого дома(дом, пригодный для проживания, высотой не выше трех надземных этажей))	13	02:010	600	239,76	143 856,00
2088	Республика Северная Осетия-Алания, р-н Ардонский, г. Ардон	Ардонский	15:06:0030104:537	003002000000 Земли населенных пунктов	Для индивидуального жилищного строительства (размещение индивидуального жилого дома (дом, пригодный для проживания, высотой не выше трёх надземных этажей))	13	02:010	600	239,76	143 856,00
2089	Республика Северная Осетия-Алания, р-н Ардонский, г. Ардон	Ардонский	15:06:0030104:538	003002000000 Земли населенных пунктов	для индивидуального жилищного строительства(размещение индивидуального жилого дома(дом, пригодный для проживания, высотой не выше трех надземных этажей))	13	02:010	600	239,76	143 856,00
2090	Республика Северная Осетия-Алания, р-н Ардонский, г. Ардон	Ардонский	15:06:0030104:539	003002000000 Земли населенных пунктов	для индивидуального жилищного строительства(размещение индивидуального жилого дома(дом, пригодный для проживания, высотой не выше трех надземных этажей))	13	02:010	600	239,76	143 856,00
2091	Республика Северная Осетия-Алания, р-н Ардонский, г. Ардон, ул. Северная, 100	Ардонский	15:06:0030104:54	003002000000 Земли населенных пунктов	Под жилую застройку Индивидуальную	13	02:010	600	239,76	143 856,00
2092	Республика Северная Осетия-Алания, р-н Ардонский, г. Ардон	Ардонский	15:06:0030104:540	003002000000 Земли населенных пунктов	для индивидуального жилищного строительства (размещение индивидуального жилого дома(дом, пригодный для проживания, высотой не выше трёх надземных этажей))	13	02:010	600	239,76	143 856,00
2093	Республика Северная Осетия-Алания, р-н Ардонский, г. Ардон	Ардонский	15:06:0030104:541	003002000000 Земли населенных пунктов	Для индивидуального жилищного строительства (размещение индивидуального жилого дома (дом, пригодный для проживания, высотой не выше трёх надземных этажей))	13	02:010	600	239,76	143 856,00
2094	Республика Северная Осетия-Алания, р-н Ардонский, г. Ардон	Ардонский	15:06:0030104:543	003002000000 Земли населенных пунктов	Для ведения личного подсобного хозяйства (размещение жилого дома, не предназначенного для раздела на квартиры (дома пригодные для постоянного проживания и высотой не выше трех надземных этажей))	13	02:020	1 200	239,76	287 712,00
2095	Республика Северная Осетия-Алания, р-н Ардонский, г. Ардон	Ардонский	15:06:0030104:544	003002000000 Земли населенных пунктов	для индивидуального жилищного строительства(размещение индивидуального жилого дома(дом, пригодный для проживания, высотой не выше трех надземных этажей))	13	02:010	600	239,76	143 856,00
2096	Республика Северная Осетия-Алания, р-н Ардонский, г. Ардон	Ардонский	15:06:0030104:545	003002000000 Земли населенных пунктов	для индивидуального жилищного строительства	13	02:010	800	239,76	191 808,00
2097	Республика Северная Осетия-Алания, р-н Ардонский, г. Ардон	Ардонский	15:06:0030104:546	003002000000 Земли населенных пунктов	для индивидуального жилищного строительства(размещение индивидуального жилого дома(дом, пригодный для проживания, высотой не выше трех надземных этажей))	13	02:010	600	239,76	143 856,00

№ п/п	Местоположение ЗУ	Район	Кадастровый номер ЗУ	Категория земель	Разрешенное использование по документу	Код(а) вида разрешенного использования (в соответствии с классификатором видов разрешенного использования земельных участков)	Вид использования объектов недвижимости	Площадь	УПКС	КС
2098	Республика Северная Осетия-Алания, р-н Ардонский, г. Ардон	Ардонский	15:06:0030104:547	003002000000 Земли населенных пунктов	Для индивидуального жилищного строительства (размещение индивидуального жилого дома (дом, пригодный для проживания, высотой не выше трех надземных этажей))	13	02:010	600	239.76	143 856.00
2099	Республика Северная Осетия-Алания, р-н Ардонский, г. Ардон	Ардонский	15:06:0030104:548	003002000000 Земли населенных пунктов	Для индивидуального жилищного строительства	13	02:010	800	239.76	191 808.00
2100	Республика Северная Осетия-Алания, р-н Ардонский, г. Ардон	Ардонский	15:06:0030104:550	003002000000 Земли населенных пунктов	для индивидуального жилищного строительства(размещение индивидуального жилого дома(дом, пригодный для проживания, высотой не выше трех надземных этажей))	13	02:010	600	239.76	143 856.00
2101	Республика Северная Осетия-Алания, р-н Ардонский, г. Ардон	Ардонский	15:06:0030104:551	003002000000 Земли населенных пунктов	Для индивидуального жилищного строительства (размещение индивидуального жилого дома (дом, пригодный для проживания, высотой не выше трех надземных этажей))	13	02:010	600	239.76	143 856.00
2102	Республика Северная Осетия-Алания, р-н Ардонский, г. Ардон	Ардонский	15:06:0030104:552	003002000000 Земли населенных пунктов	Для индивидуального жилищного строительства (размещение индивидуального жилого дома (дом, пригодный для проживания, высотой не выше трех надземных этажей))	13	02:010	600	239.76	143 856.00
2103	Республика Северная Осетия-Алания, р-н Ардонский, г. Ардон	Ардонский	15:06:0030104:553	003002000000 Земли населенных пунктов	Для индивидуального жилищного строительства (размещение индивидуального жилого дома (дом пригодный для постоянного проживания, высотой не выше трех надземных этажей))	13	02:010	600	239.76	143 856.00
2104	Республика Северная Осетия-Алания, р-н Ардонский, г. Ардон	Ардонский	15:06:0030104:554	003002000000 Земли населенных пунктов	для индивидуального жилищного строительства(размещение индивидуального жилого дома(дом пригодный для постоянного проживания, высотой не выше трех надземных этажей))	13	02:010	600	239.76	143 856.00
2105	Республика Северная Осетия-Алания, р-н Ардонский, г. Ардон	Ардонский	15:06:0030104:556	003002000000 Земли населенных пунктов	Магазины	4	04:040	300	623.38	187 014.00
2106	Российская Федерация, Республика Северная Осетия - Алания, Ардонский муниципальный район, Ардонское городское поселение, город Ардон, улица Каштановая,14	Ардонский	15:06:0030104:557	003002000000 Земли населенных пунктов	для индивидуального жилищного строительства(размещение индивидуального жилого дома)	13	02:010	600	239.76	143 856.00
2107	Республика Северная Осетия-Алания, р-н Ардонский, г. Ардон	Ардонский	15:06:0030104:558	003002000000 Земли населенных пунктов	для индивидуального жилищного строительства(размещение индивидуального жилого дома)	13	02:010	600	239.76	143 856.00
2108	Республика Северная Осетия-Алания, р-н Ардонский, г. Ардон	Ардонский	15:06:0030104:559	003002000000 Земли населенных пунктов	для индивидуального жилищного строительства(размещение индивидуального жилого дома)	13	02:010	600	239.76	143 856.00
2109	Республика Северная Осетия-Алания, р-н Ардонский, г. Ардон	Ардонский	15:06:0030104:560	003002000000 Земли населенных пунктов	для индивидуального жилищного строительства(размещение индивидуального жилого дома)	13	02:010	600	239.76	143 856.00
2110	Республика Северная Осетия-Алания, р-н Ардонский, г. Ардон	Ардонский	15:06:0030104:561	003002000000 Земли населенных пунктов	для индивидуального жилищного строительства(размещение индивидуального жилого дома)	13	02:010	600	239.76	143 856.00
2111	Республика Северная Осетия-Алания, р-н Ардонский, г. Ардон	Ардонский	15:06:0030104:562	003002000000 Земли населенных пунктов	для индивидуального жилищного строительства(размещение индивидуального жилого дома)	13	02:010	600	239.76	143 856.00
2112	Республика Северная Осетия-Алания, р-н Ардонский, г. Ардон	Ардонский	15:06:0030104:563	003002000000 Земли населенных пунктов	для индивидуального жилищного строительства(размещение индивидуального жилого дома)	13	02:010	600	239.76	143 856.00
2113	Российская Федерация, Республика Северная Осетия - Алания, Ардонский муниципальный район, Ардонское городское поселение, город Ардон, ул. Каштановая, 8	Ардонский	15:06:0030104:564	003002000000 Земли населенных пунктов	для индивидуального жилищного строительства(размещение индивидуального жилого дома)	13	02:010	600	239.76	143 856.00
2114	Республика Северная Осетия-Алания, р-н Ардонский, г. Ардон	Ардонский	15:06:0030104:565	003002000000 Земли населенных пунктов	Для индивидуального жилищного строительства (размещение индивидуального жилого дома)	13	02:010	600	239.76	143 856.00
2115	Республика Северная Осетия-Алания, р-н Ардонский, г. Ардон	Ардонский	15:06:0030104:566	003002000000 Земли населенных пунктов	Магазины	4	04:040	390	623.38	243 118.20
2116	Республика Северная Осетия-Алания, р-н Ардонский, г. Ардон	Ардонский	15:06:0030104:568	003002000000 Земли населенных пунктов	Отдых (рекреация)	5	05:000	13 386	278.52	3 728 268.72
2117	Республика Северная Осетия-Алания, р-н Ардонский, г. Ардон, ул. Северная, 60	Ардонский	15:06:0030104:57	003002000000 Земли населенных пунктов	Для эксплуатации жилого дома	13	02:010	600	239.76	143 856.00
2118	Республика Северная Осетия-Алания, р-н Ардонский, г. Ардон	Ардонский	15:06:0030104:578	003002000000 Земли населенных пунктов	Магазины	4	04:040	300	623.38	187 014.00
2119	Республика Северная Осетия-Алания, р-н Ардонский, г. Ардон	Ардонский	15:06:0030104:580	003002000000 Земли населенных пунктов	для индивидуального жилищного строительства	13	02:010	600	239.76	143 856.00
2120	Республика Северная Осетия-Алания, р-н Ардонский, г. Ардон	Ардонский	15:06:0030104:583	003002000000 Земли населенных пунктов	магазин	4	04:040	300	623.38	187 014.00
2121	Республика Северная Осетия-Алания, р-н Ардонский, г. Ардон	Ардонский	15:06:0030104:586	003002000000 Земли населенных пунктов	магазин	4	04:040	400	623.38	249 352.00
2122	Республика Северная Осетия-Алания, р-н Ардонский, г. Ардон, ул Северная, уч 26	Ардонский	15:06.0030104:60	003002000000 Земли населенных пунктов	Под жилую застройку Индивидуальную	13	02:010	600	239.76	143 856.00
2123	Республика Северная Осетия-Алания, р-н Ардонский, г. Ардон, ул Строительная, уч 33	Ардонский	15:06.0030104:63	003002000000 Земли населенных пунктов	Под жилую застройку Индивидуальную	13	02:010	600	239.76	143 856.00
2124	Республика Северная Осетия-Алания, р-н Ардонский, г. Ардон, ул Строительная, уч 25	Ардонский	15:06:0030104:65	003002000000 Земли населенных пунктов	Под жилую застройку Индивидуальную	13	02:010	600	239.76	143 856.00
2125	Республика Северная Осетия-Алания, р-н Ардонский, г. Ардон, ул Северная, 66	Ардонский	15:06:0030104:66	003002000000 Земли населенных пунктов	Под жилую застройку Индивидуальную	13	02:010	599	239.76	143 616.24
2126	Республика Северная Осетия-Алания, р-н Ардонский, г. Ардон, ул Строительная, уч 27	Ардонский	15:06.0030104:68	003002000000 Земли населенных пунктов	Под жилую застройку Индивидуальную	13	02:010	600	239.76	143 856.00
2127	Российская Федерация, Республика Северная Осетия-Алания, Ардонский муниципальный район, Ардонское городское поселение, город Ардон, улица Северная, 80	Ардонский	15:06.0030104:69	003002000000 Земли населенных пунктов	Под жилую застройку Индивидуальную	13	02:010	600	239.76	143 856.00
2128	Республика Северная Осетия-Алания, р-н Ардонский, г. Ардон, ул Строительная, уч 75	Ардонский	15:06.0030104:70	003002000000 Земли населенных пунктов	Под строительство нежилых зданий сооружений (автомойки и магазин)	4	04:040	600	623.38	374 028.00

№ п/п	Местоположение ЗУ	Район	Кадастровый номер ЗУ	Категория земель	Разрешенное использование по документу	Код вида разрешенного использования (в соответствии с классификатором видов разрешенного использования земельных участков)	Вид использования объектов недвижимости	Площадь	УПКС	КС
2129	Республика Северная Осетия • Алания, Ардонский р-н, г. Ардон	Ардонский	15:06:0030104:700	003002000000 Земли населенных пунктов	для индивидуального жилищного строительства	13	02:0:10	600	239,76	143 856,00
2130	Респ Северная Осетия - Алания, Ардонский р-н, г Ардон	Ардонский	15:06:0030104:701	003002000000 Земли населенных пунктов	для индивидуального жилищного строительства	13	02:0:10	600	239,76	143 856,00
2131	Республика Северная Осетия-Алания, Ардонский р-н, г. Ардон	Ардонский	15:06:0030104:702	003002000000 Земли населенных пунктов	для индивидуального жилищного строительства	13	02:0:10	600	239,76	143 856,00
2132	Респ Северная Осетия • Алания, Ардонский р-н, г Ардон	Ардонский	15:06:0030104:705	003002000000 Земли населенных пунктов	для индивидуального жилищного строительства	13	02:0:10	600	239,76	143 856,00
2133	Республика Северная Осетия-Алания, Ардонский р-н, г. Ардон	Ардонский	15:06:0030104:708	003002000000 Земли населенных пунктов	Для индивидуального жилищного строительства	13	02:0:10	600	239,76	143 854,80
2134	Респ Северная Осетия - Алания, Ардонский р-н	Ардонский	15:06:0030104:709	003002000000 Земли населенных пунктов	Для индивидуального жилищного строительства	13	02:0:10	600	239,76	143 856,00
2135	Республика Северная Осетия-Алания, р-н Ардонский, г. Ардон, ул. Северная, 10	Ардонский	15:06:0030104:71	003002000000 Земли населенных пунктов	Под существующим домовладением с приусадебным участком	13	02:0:10	600	239,76	143 856,00
2136	Респ. Северная Осетия • Алания, Ардонский р-н., г. Ардон	Ардонский	15:06:0030104:710	003002000000 Земли населенных пунктов	Сельскохозяйственное использование	1	01:0:10	1 177	12,18	14 335,86
2137	Республика Северная Осетия • Алания, р-н. Ардонский, г. Ардон	Ардонский	15:06:0030104:711	003002000000 Земли населенных пунктов	Для индивидуального жилищного строительства	13	02:0:10	600	239,76	143 856,00
2138	Респ Северная Осетия - Алания, Ардонский р-н, г Ардон	Ардонский	15:06:0030104:712	003002000000 Земли населенных пунктов	Сельскохозяйственное использование	1	01:1:80	745	184,79	137 668,55
2139	Республика Северная Осетия - Алания, Ардонский р-н, г. Ардон, у. Пасынкова, 153	Ардонский	15:06:0030104:713	003002000000 Земли населенных пунктов	объекты придорожного сервиса	4	04:0:99	500	1 680,92	840 460,00
2140	Респ Северная Осетия • Алания, Ардонский р-н, г Ардон	Ардонский	15:06:0030104:714	003002000000 Земли населенных пунктов	для индивидуального жилищного строительства	13	02:0:10	600	239,76	143 856,00
2141	Респ. Северная Осетия • Алания, Ардонский р-н., г. Ардон	Ардонский	15:06:0030104:716	003002000000 Земли населенных пунктов	Магазины	4	04:0:40	600	623,38	374 028,00
2142	Респ Северная Осетия - Алания, Ардонский р-н, г Ардон, ул Лесная	Ардонский	15:06:0030104:717	003002000000 Земли населенных пунктов	для индивидуального жилищного строительства	13	02:0:10	600	239,76	143 856,00
2143	Российская Федерация, Республика Северная Осетия-Алания, Ардонский муниципальный район, Ардонское городское поселение, город Ардон, ул. Северная,1 г	Ардонский	15:06:0030104:72	003002000000 Земли населенных пунктов	Под жилую застройку Индивидуальную	13	02:0:10	600	239,76	143 856,00
2144	Респ Северная Осетия • Алания, Ардонский р-н, г Ардон	Ардонский	15:06:0030104:720	003002000000 Земли населенных пунктов	для индивидуального жилищного строительства	13	02:0:10	600	239,76	143 856,00
2145	Российская Федерация, Республика Северная Осетия • Алания, Ардонский муниципальный район, Ардонское городское поселение, город Ардон, ул.Каштановая, 5	Ардонский	15:06:0030104:721	003002000000 Земли населенных пунктов	для индивидуального жилищного строительства	13	02:0:10	600	239,76	143 856,00
2146	Российская Федерация, Республика Северная Осетия-Алания, Ардонский муниципальный район, Ардонское городское поселение, г. Ардон, ул. Малая, 7	Ардонский	15:06:0030104:725	003002000000 Земли населенных пунктов	Для индивидуального жилищного строительства	13	02:0:10	600	239,76	143 856,00
2147	Республика Северная Осетия - Алания, Ардонский район, г Ардон	Ардонский	15:06:0030104:726	003002000000 Земли населенных пунктов	для индивидуального жилищного строительства	13	02:0:10	600	239,76	143 856,00
2148	Респ. Северная Осетия • Алания, р-н. Ардонский, г. Ардон	Ардонский	15:06:0030104:727	003002000000 Земли населенных пунктов	для индивидуального жилищного строительства	13	02:0:10	600	239,76	143 856,00
2149	Республика Северная Осетия-Алания, Ардонский район, г. Ардон	Ардонский	15:06:0030104:728	003002000000 Земли населенных пунктов	для индивидуального жилищного строительства	13	02:0:10	600	239,76	143 856,00
2150	Российская Федерация, Республика Северная Осетия-Алания, р-н Ардонский, г. Ардон, ул. Строительная, 44	Ардонский	15:06:0030104:73	003002000000 Земли населенных пунктов	Под жилую застройку Индивидуальную	13	02:0:10	600	239,76	143 856,00
2151	РСО-Алания, Ардонский район, г Ардон	Ардонский	15:06:0030104:730	003002000000 Земли населенных пунктов	для индивидуального жилищного строительства	13	02:0:10	600	239,76	143 856,00
2152	Респ Северная Осетия • Алания, Ардонский р-н, г Ардон	Ардонский	15:06:0030104:731	003002000000 Земли населенных пунктов	для индивидуального жилищного строительства	13	02:0:10	600	239,76	143 856,00
2153	Респ Северная Осетия • Алания, Ардонский р-н, г Ардон	Ардонский	15:06:0030104:732	003002000000 Земли населенных пунктов	для индивидуального жилищного строительства	13	02:0:10	600	239,76	143 856,00
2154	Республика Северная Осетия - Алания, Ардонский район, г Ардон	Ардонский	15:06:0030104:733	003002000000 Земли населенных пунктов	для индивидуального жилищного строительства	13	02:0:10	600	239,76	143 856,00
2155	Республика Северная Осетия - Алания, Ардонский район, г Ардон	Ардонский	15:06:0030104:734	003002000000 Земли населенных пунктов	для индивидуального жилищного строительства	13	02:0:10	600	239,76	143 856,00
2156	Респ. Северная Осетия • Алания, р-н. Ардонский, г. Ардон	Ардонский	15:06:0030104:735	003002000000 Земли населенных пунктов	для индивидуального жилищного строительства	13	02:0:10	600	239,76	143 856,00
2157	Республика Северная Осетия-Алания, Ардонский р-н, г. Ардон	Ардонский	15:06:0030104:736	003002000000 Земли населенных пунктов	для индивидуального жилищного строительства	13	02:0:10	600	239,76	143 856,00
2158	Республика Северная Осетия-Алания, р-н Ардонский, г. Ардон, ул. Строительная, 85	Ардонский	15:06:0030104:74	003002000000 Земли населенных пунктов	Под жилую застройку Индивидуальную	13	02:0:10	600	239,76	143 856,00
2159	Респ Северная Осетия - Алания, Ардонский р-н, г Ардон	Ардонский	15:06:0030104:740	003002000000 Земли населенных пунктов	магазины	4	04:0:40	200	623,38	124 676,00
2160	Республика Северная Осетия • Алания, Ардонский район, г Ардон	Ардонский	15:06:0030104:746	003002000000 Земли населенных пунктов	для индивидуального жилищного строительства	13	02:0:10	600	239,76	143 856,00
2161	Респ Северная Осетия • Алания, Ардонский р-н, г Ардон	Ардонский	15:06:0030104:747	003002000000 Земли населенных пунктов	для индивидуального жилищного строительства	13	02:0:10	600	239,76	143 856,00
2162	РСО-Алания, Ардонский район, г Ардон	Ардонский	15:06:0030104:748	003002000000 Земли населенных пунктов	Для индивидуального жилищного строительства	13	02:0:10	600	239,76	143 856,00
2163	Республика Северная Осетия-Алания, Ардонский р-н, г. Ардон	Ардонский	15:06:0030104:749	003002000000 Земли населенных пунктов	Для индивидуального жилищного строительства	13	02:0:10	600	239,76	143 856,00
2164	Республика Северная Осетия-Алания, р-н Ардонский, г Ардон, ул Строительная, 51	Ардонский	15:06:0030104:75	003002000000 Земли населенных пунктов	Под существующим домовладением с приусадебным участком	13	02:0:10	600	239,76	143 856,00
2165	Республика Северная Осетия-Алания, Ардонский р-н, г. Ардон	Ардонский	15:06:0030104:750	003002000000 Земли населенных пунктов	для индивидуального жилищного строительства	13	02:0:10	600	239,76	143 856,00
2166	РСО-Алания, Ардонский район, г Ардон	Ардонский	15:06:0030104:751	003002000000 Земли населенных пунктов	Для индивидуального жилищного строительства	13	02:0:10	600	239,76	143 856,00
2167	РСО-Алания, Ардонский район, г Ардон	Ардонский	15:06:0030104:752	003002000000 Земли населенных пунктов	Для индивидуального жилищного строительства	13	02:0:10	600	239,76	143 856,00
2168	РСО-Алания, Ардонский район, г Ардон	Ардонский	15:06:0030104:753	003002000000 Земли населенных пунктов	Для индивидуального жилищного строительства	13	02:0:10	600	239,76	143 856,00
2169	Республика Северная Осетия • Алания, Ардонский район, г Ардон	Ардонский	15:06:0030104:754	003002000000 Земли населенных пунктов	для индивидуального жилищного строительства	13	02:0:10	600	239,76	143 856,00
2170	Республика Северная Осетия - Алания, Ардонский район, г Ардон	Ардонский	15:06:0030104:755	003002000000 Земли населенных пунктов	для индивидуального жилищного строительства	13	02:0:10	600	239,76	143 856,00
2171	Республика Северная Осетия - Алания, Ардонский район, г Ардон	Ардонский	15:06:0030104:756	003002000000 Земли населенных пунктов	для индивидуального жилищного строительства	13	02:0:10	600	239,76	143 856,00

№ п/п	Местоположение ЗУ	Район	Кадастровый номер ЗУ	Категория земель	Разрешенное использование по документу	Код(а) вида разрешенного использования (в соответствии с классификатором видов разрешенного использования земельных участков)	Вид использования объектов недвижимости	Площадь	УПКС	КС
2172	Республика Северная Осетия - Алания, Ардонский район. г Ардон	Ардонский	15:06:0030104:757	0030020000000 Земли населенных пунктов	для индивидуального жилищного строительства	13	02:0010	600	239,76	143 856,00
2173	Республика Северная Осетия-Алания, Ардонский р-н. г. Ардон	Ардонский	15:06:0030104:758	0030020000000 Земли населенных пунктов	для индивидуального жилищного строительства	13	02:0010	600	239,76	143 856,00
2174	Российская Федерация, Республика Северная Осетия-Алания, р-н Ардонский. г. Ардон. ул. Строительная, 45	Ардонский	15:06:0030104:876	0030020000000 Земли населенных пунктов	Под жилую застройку Индивидуальную	13	02:0010	600	239,76	143 856,00
2175	Республика Северная Осетия - Алания, Ардонский район. г Ардон	Ардонский	15:06:0030104:760	0030020000000 Земли населенных пунктов	для индивидуального жилищного строительства	13	02:0010	600	239,76	143 856,00
2176	Республика Северная Осетия-Алания, Ардонский р-н. г. Ардон	Ардонский	15:06:0030104:761	0030020000000 Земли населенных пунктов	Для индивидуальной жилой застройки	13	02:0010	300	239,76	71 928,00
2177	Республика Северная Осетия - Алания, Ардонский район. г Ардон	Ардонский	15:06:0030104:762	0030020000000 Земли населенных пунктов	Для индивидуальной жилой застройки	13	02:0010	601	239,76	144 095,76
2178	Республика Северная Осетия-Алания, Ардонский р-н. г. Ардон	Ардонский	15:06:0030104:765	0030020000000 Земли населенных пунктов	для индивидуального жилищного строительства	13	02:0010	820	239,76	196 603,20
2179	РСО-Алания, Ардонский район, г Ардон	Ардонский	15:06:0030104:766	0030020000000 Земли населенных пунктов	Для индивидуального жилищного строительства	13	02:0010	833	239,76	199 720,08
2180	Российская Федерация, Республика Северная Осетия-Алания, Ардонский муниципальный район, Ардонское городское поселение, г. Ардон, ул.Тенистая, 33	Ардонский	15:06:0030104:767	0030020000000 Земли населенных пунктов	для индивидуального жилищного строительства	13	02:0010	820	239,76	196 603,20
2181	Республика Северная Осетия - Алания, Ардонский район, г Ардон	Ардонский	15:06:0030104:768	0030020000000 Земли населенных пунктов	для индивидуального жилищного строительства	13	02:0010	816	239,76	195 644,16
2182	Республика Северная Осетия-Алания, р-н Ардонский, г Ардон, ул Северная, 102	Ардонский	15:06:0030104:877	0030020000000 Земли населенных пунктов	Под жилую застройку Индивидуальную	13	02:0010	600	239,76	143 856,00
2183	Республика Северная Осетия-Алания, р-н Ардонский, г Ардон, ул Строительная, уч 9	Ардонский	15:06:0030104:878	0030020000000 Земли населенных пунктов	Под жилую застройку Индивидуальную	13	02:0010	600	239,76	143 856,00
2184	Республика Северная Осетия-Алания, р-н Ардонский, г Ардон, ул Строительная, уч 2	Ардонский	15:06:0030104:879	0030020000000 Земли населенных пунктов	Под жилую застройку Индивидуальную	13	02:0010	600	239,76	143 856,00
2185	Республика Северная Осетия-Алания, р-н Ардонский, г Ардон, ул Северная, уч 9	Ардонский	15:06:0030104:880	0030020000000 Земли населенных пунктов	под жилую застройку индивидуальную	13	02:0010	599	239,76	143 616,24
2186	Республика Северная Осетия-Алания, р-н Ардонский, г Ардон, ул Северная, уч 10	Ардонский	15:06:0030104:881	0030020000000 Земли населенных пунктов	Под жилую застройку Индивидуальную	13	02:0010	600	239,76	143 856,00
2187	Республика Северная Осетия - Алания, Ардонский район. г Ардон	Ардонский	15:06:0030104:822	0030020000000 Земли населенных пунктов	Ремонт автомобилей	4	04:099	574	1 680,92	964 848,08
2188	Республика Северная Осетия - Алания, Ардонский район. г Ардон, вдоль объездной п/з г Ардон	Ардонский	15:06:0030104:825	0030020000000 Земли населенных пунктов	размещения зданий и сооружений дорожного сервиса;для размещения дорожных сооружений	4	04:099	4 999	1 680,92	8 402 919,08
2189	Российская Федерация, Республика Северная Осетия-Алания, Ардонский район. Ардонское городское поселение, г. Ардон, ул. Северная, 16	Ардонский	15:06:0030104:83	0030020000000 Земли населенных пунктов	Под жилую застройку Индивидуальную	13	02:0010	600	239,76	143 856,00
2190	Респ. Северная Осетия - Алания, р-н. Ардонский. г. Ардон	Ардонский	15:06:0030104:831	0030020000000 Земли населенных пунктов	Для индивидуального жилищного строительства	13	02:0010	600	239,76	143 856,00
2191	Респ. Северная Осетия - Алания, р-н. Ардонский, г Ардон	Ардонский	15:06:0030104:832	0030020000000 Земли населенных пунктов	Для индивидуального жилищного строительства	13	02:0010	600	239,76	143 856,00
2192	Республика Северная Осетия - Алания, Ардонский район. г Ардон	Ардонский	15:06:0030104:833	0030020000000 Земли населенных пунктов	для индивидуального жилищного строительства	13	02:0010	600	239,76	143 856,00
2193	Республика Северная Осетия-Алания, р-н Ардонский, г. Ардон, ул. Северная, 76	Ардонский	15:06:0030104:84	0030020000000 Земли населенных пунктов	Под жилую застройку Индивидуальную	13	02:0010	600	239,76	143 856,00
2194	Республика Северная Осетия - Алания, Ардонский район, г Ардон, вдоль объездной а/д г Ардон.	Ардонский	15:06:0030104:841	0030020000000 Земли населенных пунктов	Объекты придорожного сервиса	4	04:099	5 308	1 680,92	8 922 323,36
2195	Республика Северная Осетия - Алания, Ардонский район. г Ардон	Ардонский	15:06:0030104:843	0030020000000 Земли населенных пунктов	Сельскохозяйственное использование	1	01:150	461	184,79	85 188,19
2196	Республика Северная Осетия-Алания, Ардонский р-н, г Ардон	Ардонский	15:06:0030104:845	0030020000000 Земли населенных пунктов	для индивидуального жилищного строительства	13	02:0010	541	239,76	129 710,16
2197	Российская Федерация, Республика Северная Осетия-Алания, Ардонский муниципальный район. Ардонское городское поселение, город Ардон, улица Парижанская, 103.	Ардонский	15:06:0030104:849	0030020000000 Земли населенных пунктов	Для индивидуального жилищного строительства	13	02:0010	857	239,76	205 474,32
2198	Республика Северная Осетия-Алания, р-н Ардонский, г Ардон, ул Северная, уч 7	Ардонский	15:06:0030104:85	0030020000000 Земли населенных пунктов	Под жилую застройку Индивидуальную	13	02:0010	600	239,76	143 856,00
2199	Российская Федерация, Республика Северная Осетия - Алания, Ардонский муниципальный район. Ардонское городское поселение, г. Ардон, ул. Северная, 63	Ардонский	15:06:0030104:851	0030020000000 Земли населенных пунктов	Для индивидуального жилищного строительства	13	02:0010	617	239,76	147 931,92
2200	Российская Федерация, Республика Северная Осетия-Алания, Ардонский р-н, г Ардон	Ардонский	15:06:0030104:861	0030020000000 Земли населенных пунктов	для индивидуального жилищного строительства	13	02:0010	600	239,76	143 856,00
2201	Российская Федерация, Республика Северная Осетия-Алания, Ардонский муниципальный район. Ардонское городское поселение, г. Ардон, ул. Молодежная, 44	Ардонский	15:06:0030104:867	0030020000000 Земли населенных пунктов	Под строительство индивидуального жилого дома	13	02:0010	1 000	239,76	239 760,00
2202	Респ. Республика Северная Осетия - Алания. Ардонский р-н., г. Ардон	Ардонский	15:06:0030104:868	0030020000000 Земли населенных пунктов	для индивидуального жилищного строительства	13	02:0010	600	239,76	143 856,00
2203	Российская Федерация, Республика Северная Осетия-Алания, Ардонский муниципальный район, г. Ардон	Ардонский	15:06:0030104:869	0030020000000 Земли населенных пунктов	для индивидуального жилищного строительства	13	02:0010	600	239,76	143 856,00
2204	Российская Федерация, Республика Северная Осетия-Алания, Ардонский район, г. Ардон	Ардонский	15:06:0030104:875	0030020000000 Земли населенных пунктов	Для индивидуального жилищного строительства	13	02:0010	600	239,76	143 856,00
2205	Респ. Республика Северная Осетия - Алания. Ардонский р-н., г. Ардон	Ардонский	15:06:0030104:876	0030020000000 Земли населенных пунктов	Магазины	4	04:040	300	623,38	187 014,00
2206	Российская Федерация, Республика Северная Осетия-Алания, Ардонский район. г. Ардон	Ардонский	15:06:0030104:877	0030020000000 Земли населенных пунктов	Для индивидуального жилищного строительства	13	02:0010	600	239,76	143 856,00
2207	Респ. Республика Северная Осетия - Алания, Ардонский р-н . г. Ардон	Ардонский	15:06:0030104:878	0030020000000 Земли населенных пунктов	для индивидуального жилищного строительства	13	02:0010	600	239,76	143 856,00
2208	Российская Федерация, Республика Северная Осетия-Алания, Ардонский район, г. Ардон, ул. Строительная	Ардонский	15:06:0030104:882	0030020000000 Земли населенных пунктов	Для индивидуального жилищного строительства	13	02:0010	600	239,76	143 856,00
2209	Российская Федерация, Республика Северная Осетия-Алания, Ардонский район. г. Ардон	Ардонский	15:06:0030104:883	0030020000000 Земли населенных пунктов	Для индивидуального жилищного строительства	13	02:0010	600	239,76	143 856,00
2210	Российская Федерация, Республика Северная Осетия-Алания, Ардонский район. г. Ардон	Ардонский	15:06:0030104:886	0030020000000 Земли населенных пунктов	для индивидуального жилищного строительства	13	02:0010	600	239,76	143 856,00
2211	Российская Федерация, Республика Северная Осетия-Алания, Ардонский р-н, г. Ардон, ул. Северная, 93	Ардонский	15:06:0030104:887	0030020000000 Земли населенных пунктов	для индивидуального жилищного строительства	13	02:0010	600	239,76	143 856,00
2212	Российская Федерация, Республика Северная Осетия-Алания, Ардонский р-н, г. Ардон	Ардонский	15:06:0030104:888	0030020000000 Земли населенных пунктов	Для индивидуального жилищного строительства	13	02:0010	600	239,76	143 856,00
2213	Российская Федерация, Республика Северная Осетия-Алания, Ардонский р-н. г. Ардон	Ардонский	15:06:0030104:892	0030020000000 Земли населенных пунктов	Для индивидуальной жилой застройки	13	02:0010	600	239,76	143 856,00
2214	Российская Федерация, Республика Северная Осетия - Алания, Ардонский р-н. г. Ардон	Ардонский	15:06:0030104:894	0030020000000 Земли населенных пунктов	Для индивидуального жилищного строительства	13	02:0010	600	239,76	143 856,00
2215	Российская Федерация, Республика Северная Осетия - Алания, Ардонский р-н , г. Ардон	Ардонский	15:06:0030104:895	0030020000000 Земли населенных пунктов	Для индивидуального жилищного строительства	13	02:0010	600	239,76	143 856,00
2216	Российская Федерация, Республика Северная Осетия-Алания, Ардонский р-н. г. Ардон	Ардонский	15:06:0030104:896	0030020000000 Земли населенных пунктов	Для индивидуальной жилой застройки	13	02:0010	600	239,76	143 856,00
2217	Российская Федерация, Республика Северная Осетия-Алания, Ардонский р-н. г. Ардон	Ардонский	15:06:0030104:897	0030020000000 Земли населенных пунктов	Для индивидуального жилищного строительства	13	02:0010	600	239,76	143 856,00
2218	Республика Северная Осетия-Алания, р-н Ардонский, г. Ардон, ул. Северная, 48	Ардонский	15:06:0030104:9	0030020000000 Земли населенных пунктов	Под жилую застройку Индивидуальную	13	02:0010	600	239,76	143 856,00
2219	Республика Северная Осетия-Алания, р-н Ардонский, г. Ардон, ул. Северная, 26 а	Ардонский	15:06:0030104:90	0030020000000 Земли населенных пунктов	Для эксплуатации жилого дома	13	02:0010	600	239,76	143 856,00

№ п/п	Местоположение ЗУ	Район	Кадастровый номер ЗУ	Категория земель	Разрешенное использование по документу	Код(а) разрешенного использования (в соответствии с классификатором видов разрешенного использования земельных участков)	Вид использования объектов недвижимости	Площадь	УПКС	КС
2220	Российская Федерация, Республика Северная Осетия - Алания, Ардонский р-н , г. Ардон	Ардонский	15:06:0030104:901	003002000000 Земли населенных пунктов	Обеспечение дорожного отдыха (код 4.9.1.2)	4	04:099	3 100	1 680,92	5 210 852,00
2221	Российская Федерация, Республика Северная Осетия - Алания, Ардонский р-н, г. Ардон	Ардонский	15:06:0030104:904	003002000000 Земли населенных пунктов	Для индивидуального жилищного строительства	13	02:010	800	239,76	191 808,00
2222	Российская Федерация, Республика Северная Осетия - Алания, Ардонский р-н, г. Ардон	Ардонский	15:06:0030104:905	003002000000 Земли населенных пунктов	Для индивидуальной жилой застройки	13	02:010	800	239,76	191 808,00
2223	Республика Северная Осетия-Алания, р-н Ардонский, г. Ардон, ул. Северная, уч 15	Ардонский	15:06:0030104:91	003002000000 Земли населенных пунктов	Под жилую застройку Индивидуальную	13	02:010	600	239,76	143 856,00
2224	Российская Федерация, Республика Северная Осетия-Алания, Ардонский район, г. Ардон	Ардонский	15:06:0030104:911	003002000000 Земли населенных пунктов	Для индивидуального жилищного строительства	13	02:010	600	239,76	143 856,00
2225	Российская Федерация, Республика Северная Осетия-Алания, Ардонский район, г. Ардон	Ардонский	15:06:0030104:914	003002000000 Земли населенных пунктов	Для индивидуального жилищного строительства	13	02:010	999	239,76	239 520,24
2226	Российская Федерация, Республика Северная Осетия-Алания, Ардонский район, г. Ардон	Ардонский	15:06:0030104:915	003002000000 Земли населенных пунктов	Для индивидуального жилищного строительства	13	02:010	954	239,76	228 731,04
2227	Российская Федерация, Республика Северная Осетия-Алания, Ардонский район, г. Ардон	Ардонский	15:06:0030104:918	003002000000 Земли населенных пунктов	Магазины	4	04:040	780	623,38	486 236,40
2228	Российская Федерация, Республика Северная Осетия-Алания, Ардонский муниципальный район, Ардонское городское поселение, г. Ардон, ул. Лесная 78	Ардонский	15:06:0030104:919	003002000000 Земли населенных пунктов	Для эксплуатации жилого дома,Под жилую застройку Индивидуальную	13	02:010	1 200	239,76	287 712,00
2229	Российская Федерация, Республика Северная Осетия-Алания, Ардонский район, г. Ардон	Ардонский	15:06:0030104:920	003002000000 Земли населенных пунктов	Для индивидуального жилищного строительства	13	02:010	853	239,76	204 515,28
2230	Республика Северная Осетия-Алания, р-н Ардонский, г. Ардон, ул Строительная, уч 14	Ардонский	15:06:0030104:93	003002000000 Земли населенных пунктов	Под жилую застройку Индивидуальную	13	02:010	600	239,76	143 856,00
2231	Северная Осетия - Алания респ, р-н Ардонский, г. Ардон, ул Строительная, дом 29	Ардонский	15:06:0030104:96	003002000000 Земли населенных пунктов	Под жилую застройку Индивидуальную	13	02:010	600	239,76	143 856,00
2232	Северная Осетия - Алания респ, р-н Ардонский, г. Ардон, ул Строительная, дом 13	Ардонский	15:06:0030104:97	003002000000 Земли населенных пунктов	Под жилую застройку Индивидуальную	13	02:010	600	239,76	143 856,00
2233	Республика Северная Осетия-Алания, р-н Ардонский, г. Ардон, ул Строительная, уч 4	Ардонский	15:06:0030104:99	003002000000 Земли населенных пунктов	Под жилую застройку Индивидуальную	13	02:010	600	239,76	143 856,00
2234	РСО - Алания, Ардонский район, г. Ардон, северо-восточная часть	Ардонский	15:06:0030201.1	003003000000 Земли промышленности, энергетики, транспорта, связи, радиовещания, телевидения, информатики, земли для обеспечения космической деятельности, земли обороны, безопасности и земли иного специального назначения	Под объекты транспорта Воздушного	6	07:040	6 000	38.02	228 120,00
2235	Республика Северная Осетия-Алания, р-н Ардонский, г. Ардон, ул Красногорская, д 2п	Ардонский	15:06:0030201:11	003002000000 Земли населенных пунктов	Под строительство магазина и реконструкцию автостоянки	4	04:040	110	623,38	68 571,80
2236	Респ. Северная Осетия - Алания, р-н Ардонский, г. Ардон, район Военного городка №2, вдоль трассы Ардон-Кардиан	Ардонский	15:06:0030201:12	003002000000 Земли населенных пунктов	Склады	6	06:093	32 398	747.07	24 203 573,86
2237	Республика Северная Осетия-Алания, р-н Ардонский, г. Ардон, ул Алагирская, д 31а	Ардонский	15:06:0030201:13	003002000000 Земли населенных пунктов	Под строительство магазина и кондитерского цеха	4	04:040	1 393	623,38	868 368,34
2238	Респ. Северная Осетия - Алания, р-н Ардонский, г. Ардон, северо-западная окраина г. Ардон, территория ЗЯПУ ГО	Ардонский	15:06:0030201:14	003002000000 Земли населенных пунктов	Под строительство башни связи системы "ТЕТРА"	6	06:080	400	745,83	298 332,00
2239	Республика Северная Осетия-Алания, р-н Ардонский, г. Ардон, ул. Красногорская, 16	Ардонский	15:06:0030201:140	003002000000 Земли населенных пунктов	Под существующим домовладением с приусадебным участком	13	02:010	600	239,76	143 856,00
2240	Респ. Северная Осетия - Алания, р-н Ардонский, г. Ардон, ул. Красногорская, б/н	Ардонский	15:06:0030201:155	003002000000 Земли населенных пунктов	Для строительства жилого дома	13	02:010	419	239,76	100 459,44
2241	Северная Осетия-Алания респ. Ардонский р-н, г. Ардон. северное земельного участка с К№15:03:0030201.32	Ардонский	15:06:0030201.157	003002000000 Земли населенных пунктов	Сельскохозяйственное использование"	1	01:010	19 999	11.24	224 788,76
2242	Российская Федерация, Республика Северная Осетия - Алания, Ардонский муниципальный район, Ардонское городское поселение, город Ардон, ул. Алагирская, 35ж	Ардонский	15:06:0030201:16	003002000000 Земли населенных пунктов	Для строительства магазина и складских помещений	4	04:040	1 999	623,38	1 246 136,62
2243	Республика Северная Осетия-Алания, р-н Ардонский, 1100 м. севернее Красногорского поворота	Ардонский	15:06:0030201:163	003002000000 Земли населенных пунктов	Под строительство складских помещений	6	06:093	9 000	554.08	4 986 720,00
2244	Республика Северная Осетия-Алания, р-н Ардонский, г. Ардон, ул. Алагирская, 41	Ардонский	15:06:0030201:168	003002000000 Земли населенных пунктов	хранение и переработка сельскохозяйственной продукции	1	01:150	1 170	184,79	216 204,30
2245	Республика Северная Осетия-Алания, р-н Ардонский, г Ардон	Ардонский	15:06:0030201.169	003002000000 Земли населенных пунктов	Земельные участки, занятые объектами сельскохозяйственного назначения и предназначенные для ведения сельского хозяйства, объектов сельскохозяйственного назначения	1	01:010	2 300	11.24	25 852.00
2246	Республика Северная Осетия-Алания, р-н Ардонский, г Ардон	Ардонский	15:06:0030201:170	003002000000 Земли населенных пунктов	Объекты придорожного сервиса размещение автозаправочных станций, (бензиновых, газовых); размещение магазинов сопутствующей торговли, здания для организации общественного питания в качестве объектов придорожного сервиса)	4	04:095	7 000	3 348,49	23 439 430,00
2247	Российская Федерация, Республика Северная Осетия-Алания, Ардонский муниципальный район, Ардонское городское поселение г. Ардон, Ул.Алагирская 41 "а"	Ардонский	15:06:0030201.171	003002000000 Земли населенных пунктов	Объекты придорожного сервиса (Размещение автозаправочных станций (бензиновых, газовых), размещение магазинов сопутствующей торговли, зданий для организации общественного питания в качестве объектов придорожного сервиса)	4	04:095	2 000	3 348.49	6 696 980.00
2248	Республика Северная Осетия-Алания, р-н Ардонский, г. Ардон, ул. Алагирская, 35 "г"	Ардонский	15:06:0030201:18	003002000000 Земли населенных пунктов	Для эксплуатации нежилого здания	4	04:099	600	1 680,92	1 008 552,00
2249	Респ. Северная Осетия - Алания, р-н Ардонский, г. Ардон, 1 км автодороги Ардон- Кардиан	Ардонский	15:06:0030201:2	003002000000 Земли населенных пунктов	Жилой комплекс	2	02:050	12 221	1 113,18	13 604 172,78
2250	Республика Северная Осетия-Алания, р-н Ардонский, г. Ардон, ул. Красногорская, 2 "в".	Ардонский	15:06:0030201:21	003002000000 Земли населенных пунктов	Для строительства складских помещений для хранения сельскохозяйственной продукции	1	01:150	2 336	184,79	431 669,44
2251	Республика Северная Осетия-Алания, р-н Ардонский, г. Ардон, ул. Алагирская, 35 е	Ардонский	15:06:0030201:26	003002000000 Земли населенных пунктов	Под существующим нежилым зданием (автомойка)	4	04:093	600	1 680.92	1 008 552.00
2252	Респ. Северная Осетия - Алания, р-н Ардонский, г. Ардон, ул. Алагирская, дом 33	Ардонский	15:06:0030201:27	003002000000 Земли населенных пунктов	Под многоквартирный жилой дом	2	02:050	650	1 113,18	723 567,00
2253	Респ. Северная Осетия - Алания, р-н Ардонский, г. Ардон, ул. Алагирская, дом 35	Ардонский	15:06:0030201:28	003002000000 Земли населенных пунктов	Под многоквартирный жилой дом	2	02:050	650	1 113,18	723 567,00
2254	Республика Северная Осетия-Алания, р-н Ардонский, г. Ардон, ул. Алагирская, 35 "б"	Ардонский	15:06:0030201:29	003002000000 Земли населенных пунктов	Под существующим нежилым зданием автомагазин	4	04:040	100	623,38	62 338.00
2255	Республика Северная Осетия - Алания, Ардонский р-н, г. Ардон, ул. Красногорская, б/н	Ардонский	15:06:0030201.290	003002000000 Земли населенных пунктов	Для строительства жилого дома	13	02:010	600	239,76	143 856,00
2256	Республика Северная Осетия-Алания, р-н Ардонский, г Ардон, ул Алагирская, 35 " а"	Ардонский	15:06:0030201.3	003002000000 Земли населенных пунктов	Под существующим нежилым зданием (магазин)	4	04:090	6 136	623,38	3 825 059,68

№ п/п	Местоположение ЗУ	Район	Кадастровый номер ЗУ	Категория земель	Разрешенное использование по документу	Код(ы) разрешенного использования (в соответствии с классификатором видов разрешенного использования земельных участков)	Вид использования объектов недвижимости	Площадь	УПКС	КС
2257	Республика Северная Осетия-Алания, р-н Ардонский, г. Ардон, ул Красногорская, д 2б	Ардонский	15:06:0030201:30	0030020000000 Земли населенных пунктов	Для строительства магазино смешанных товаров	4	04:040	174	623,38	108 468,12
2258	Российская Федерация, Республика Северная Осетия - Алания, Ардонский муниципальный район, Ардонское городское поселение, город Ардон, ул. Аланпрская, 35в	Ардонский	15:06:0030201:32	0030020000000 Земли населенных пунктов	Для строительства бетонно-растворного узла и производственной базы строительных материалов	6	06:060	15 000	747,07	11 206 050,00
2259	Республика Северная Осетия-Алания, р-н Ардонский, г. Ардон, ул Красногорская, д 6/н	Ардонский	15:06:0030201:33	0030020000000 Земли населенных пунктов	Для строительства магазина и мастерских по ремонту автомашин	4	04:040	670	623,38	417 664,60
2260	Республика Северная Осетия-Алания, р-н Ардонский, г. Ардон, ул Красногорская, д 6/н	Ардонский	15:06:0030201:34	0030020000000 Земли населенных пунктов	Для строительства магазино и мастерских по ремонту автомашин	4	04:040	206	623,38	128 416,28
2261	Респ Северная Осетия - Алания, Ардонский р-н, г Ардон	Ардонский	15:06:0030201:345	0030020000000 Земли населенных пунктов	сельскохозяйственное использование	1	01:010	1 245	11,24	13 993,80
2262	Республика Северная Осетия - Алания, Ардонский район, г. Ардон, ул. Красногорская, б/н	Ардонский	15:06:0030201:346	0030020000000 Земли населенных пунктов	Для строительства жилого дома	13	02:010	600	239,76	143 856,00
2263	Респ. Северная Осетия - Алания, р-н. Ардонский. г. Ардон	Ардонский	15:06:0030201:347	0030020000000 Земли населенных пунктов	сельскохозяйственное использование	1	01:180	1 044	184,79	192 920,76
2264	Республика Северная Осетия - Алания, Ардонский район, г Ардон	Ардонский	15:06:0030201:362	0030020000000 Земли населенных пунктов	сельскохозяйственное использование	1	01:010	24 397	11,24	274 222,28
2265	Российская Федерация, Республика Северная Осетия — Алания, р-н Ардонский, г. Ардон	Ардонский	15:06:0030201:367	0030020000000 Земли населенных пунктов	сельскохозяйственное использование	1	01:010	18 581	11,24	208 850,44
2266	Респ. Республика Северная Осетия - Алания, Ардонский р-н, г. Ардон	Ардонский	15:06:0030201:377	0030020000000 Земли населенных пунктов	Ремонт автомобилей	4	04:099	450	1 680,92	756 414,00
2267	Российская Федерация, Республика Северная Осетия-Алания, Ардонский муниципальный район, Ардонское городское поселение, г. Ардон, ул. Красногорская, 2 "г"	Ардонский	15:06:0030201:378	0030020000000 Земли населенных пунктов	Магазины	4	04:040	300	623,38	187 014,00
2268	Российская Федерация, Республика Северная Осетия Алания, Ардонский район, г. Ардон	Ардонский	15:06:0030201:393	0030020000000 Земли населенных пунктов	склады	6	06:090	1 408	747,07	1 051 874,56
2269	Российская Федерация, Республика Северная Осетия - Алания, Ардонский р-н, г. Ардон	Ардонский	15:06:0030201:394	0030020000000 Земли населенных пунктов	Сельскохозяйственное использование	1	01:010	3 911	11,24	43 959,64
2270	Российская Федерация, Республика Северная Осетия - Алания, Ардонский р-н, г. Ардон, ул. Красногорская, 2б	Ардонский	15:06:0030201:395	0030020000000 Земли населенных пунктов	для индивидуального жилищного строительства	13	02:010	600	239,76	143 856,00
2271	Российская Федерация, Республика Северная Осетия-Алания, Ардонский муниципальный район, Ардонское городское поселение, г. Ардон, ул. Красногорская	Ардонский	15:06:0030201:396	0030020000000 Земли населенных пунктов	Магазины	4	04:020	10 735	623,38	6 691 984,30
2272	Российская Федерация, Республика Северная Осетия-Алания, Ардонский район, г. Ардон, ул Красногорская	Ардонский	15:06:0030201:397	0030020000000 Земли населенных пунктов	Магазины	4	04:040	400	623,38	249 352,00
2273	Российская Федерация, Республика Северная Осетия-Алания, Ардонский муниципальный район, Ардонское городское поселение, г. Ардон, ул. Красногорская, 14	Ардонский	15:06:0030201:398	0030020000000 Земли населенных пунктов	Для индивидуального жилищного строительства	13	02:010	717	239,76	171 907,92
2274	Республика Северная Осетия-Алания, р-н Ардонский, г. Ардон, ул. Аланпрская, 33 "а"	Ардонский	15:06:0000201:4	0030020000000 Земли населенных пунктов	Сетевой узел связи №1	6	06:080	8 955	745,83	6 678 907,65
2275	Российская Федерация, Республика Северная Осетия-Алания, Ардонский район, г. Ардон, ул. Аланпрская, 33 "А"	Ардонский	15:06:0030201:405	0030020000000 Земли населенных пунктов	Сетевой узел связи № 1	6	06:080	214	745,83	159 607,62
2276	Российская Федерация, Республика Северная Осетия-Алания, Ардонский муниципальный район, Ардонское городское поселение, г. Ардон, ул. Красногорская, 8 "а"	Ардонский	15:06:0030201:406	0030020000000 Земли населенных пунктов	Для индивидуального жилищного строительства	13	02:010	711	239,76	170 469,36
2277	Российская Федерация, Республика Северная Осетия-Алания, Ардонский муниципальный район, Ардонское городское поселение, г. Ардон, ул. Красногорская, 2 "В"	Ардонский	15:06:0030201:407	0030020000000 Земли населенных пунктов	Магазины	4	04:040	140	623,38	87 273,20
2278	Республика Северная Осетия-Алания, Ардонский р-н, г. Ардон, ул. Аланпрская.	Ардонский	15:06:0030201:408	0030020000000 Земли населенных пунктов	Хранение и переработка сельскохозяйственной продукции	1	01:150	6 779	184,79	1 252 691,41
2279	Российская Федерация, Республика Северная Осетия - Алания, мр-н Ардонский, г.п. Ардонское, г Ардон	Ардонский	15:06:0030201:409	0030020000000 Земли населенных пунктов	Сельскохозяйственное использование	1	01:010	1 789	11,24	20 108,36
2280	Российская Федерация, Республика Северная Осетия - Алания, мр-н Ардонский, г.п. Ардонское, г Ардон	Ардонский	15:06:0030201:410	0030020000000 Земли населенных пунктов	Сельскохозяйственное использование	1	01:010	894	11,24	10 048,56
2281	Северная Осетия - Алания респ, р-н Ардонский, г Ардон, Красногорское шоссе, с правой стороны напротив ПМК 4	Ардонский	15:06:0030201:5	0030020000000 Земли населенных пунктов	Для строительства отгрузочной площадки	6	06:000	10 000	747,07	7 470 700,00
2282	Респ. Северная Осетия - Алания, р-н Ардонский, г. Ардон, вдоль а/д Ардон-Кадгарон	Ардонский	15:06:0030201:6	0030020000000 Земли населенных пунктов	Обеспечение обороны и безопасности	8	08:022	280 687	311,69	87 487 331,03
2283	Северная Осетия - Алания респ, р-н Ардонский, г Ардон, ул Красногорская, 2	Ардонский	15:06:0030201:75	0030020000000 Земли населенных пунктов	Для размещения автомойки, автозаправочной станции, станции технического обслуживания, кафе	4	04:095	3 658	3 348,49	12 248 776,42
2284	Северная Осетия - Алания респ, р-н Ардонский, г Ардон, северо-западная окраина г.Ардон	Ардонский	15:06:0030201:76	0030020000000 Земли населенных пунктов	Под объект связи	6	06:080	60	745,83	44 749,80
2285	Северная Осетия - Алания респ, р-н Ардонский, г. Ардон, ул. Красногорская, 18	Ардонский	15:06:0030201:77	0030020000000 Земли населенных пунктов	Для индивидуального жилищного строительства	13	02:010	440	239,76	105 494,40
2286	Республика Северная Осетия-Алания, р-н Ардонский, г. Ардон, ул. Аланпрская, 35 "р"	Ардонский	15:06:0030201:78	0030020000000 Земли населенных пунктов	Для эксплуатации нежилого здания	4	04:099	600	1 680,92	1 008 552,00
2287	Республика Северная Осетия-Алания, р-н Ардонский, г. Ардон, ул Аланпрская, д 31б	Ардонский	15:06:0030201:8	0030020000000 Земли населенных пунктов	Для эксплуатации жилого дома и приусадебного участка	13	02:010	3 000	239,76	719 280,00
2288	Республика Северная Осетия-Алания, р-н Ардонский, г. Ардон, ул Аланпрская, д 31	Ардонский	15:06:0030201:9	0030020000000 Земли населенных пунктов	Для эксплуатации существующей мойки автомобилей	4	04:093	119	1 680,92	200 029,48
2289	Российская Федерация, Республика Северная Осетия - Алания, Ардонский район, г. Ардон, ул. Привокзальная, 13	Ардонский	15:06:0030202:10	0030020000000 Земли населенных пунктов	Для размещения газонаполнительной станции	4	04:095	10 000	3 348,49	33 484 900,00
2290	Респ. Северная Осетия - Алания, р-н Ардонский, г. Ардон, ул. Привокзальная, 3 "а"	Ардонский	15:06:0030202:13	0030020000000 Земли населенных пунктов	Под эксплуатацию существующих построек (цех по розливу минеральной воды)	6	06:090	15 042	747,07	11 237 426,94
2291	Республика Северная Осетия-Алания, р-н Ардонский, г. Ардон, ул. Красногорская, 5	Ардонский	15:06:0030202:14	0030020000000 Земли населенных пунктов	Под эксплуатацию бордюрного цеха, бетонного узла, навеса	6	06:060	11 729	747,07	8 762 384,03
2292	Северная Осетия - Алания респ, р-н Ардонский, г Ардон, район бывшего хлебокомбината	Ардонский	15:06:0030202:142	0030020000000 Земли населенных пунктов	Общественное питание	4	04:060	160	990,73	158 516,80
2293	Российская Федерация, Республика Северная Осетия-Алания, Ардонский муниципальный район, Ардонское городское поселение, город Ардон, пункт Красногорский, 9.	Ардонский	15:06:0030202:144	0030020000000 Земли населенных пунктов	Сельскохозяйственное использование	1	01:010	1 743	11,24	19 591,32
2294	Северная Осетия - Алания респ, р-н Ардонский, г. Ардон, ул. Привокзальная, 16	Ардонский	15:06:0030202:147	0030020000000 Земли населенных пунктов	Под существующими нежилыми зданиями фермы	1	01:070	24 100	184,79	4 453 439,00
2295	Респ. Северная Осетия - Алания, р-н Ардонский, г. Ардон, ул. Красногорская	Ардонский	15:06:0030202:15	0030020000000 Земли населенных пунктов	Производственная база (админ. здание)	6	06:090	10 312	747,07	7 703 785,84
2296	Республика Северная Осетия-Алания, р-н Ардонский, г. Ардон, ул. Красногорская, 1 "л",	Ардонский	15:06:0030202:150	0030020000000 Земли населенных пунктов	Объекты дорожного сервиса	4	04:099	250	1 680,92	420 230,00
2297	Республика Северная Осетия-Алания, р-н Ардонский, г. Ардон, ул. Привокзальная, 1 "б"	Ардонский	15:06:0030202:157	0030020000000 Земли населенных пунктов	Для сельскохозяйственного использования	1	01:180	8 787	184,79	1 623 740,73
2298	Респ. Северная Осетия - Алания, р-н Ардонский, г. Ардон, ул. Привокзальная, дом 8	Ардонский	15:06:0030202:16	0030020000000 Земли населенных пунктов	Под строительство элеватора и сооружения для приема и хранения сельскохозяйственной продукции	1	01:150	26 115	184,79	4 825 790,85
2299	Республика Северная Осетия-Алания, р-н Ардонский, г. Ардон, ул Красногорская, д 6/н	Ардонский	15:06:0030202:17	0030020000000 Земли населенных пунктов	Под строительство автозаправочной станции	4	04:095	525	3 348,49	1 757 957,25
2300	Респ. Северная Осетия - Алания, р-н Ардонский, г. Ардон, ул. Красногорская	Ардонский	15:06:0030202:2	0030020000000 Земли населенных пунктов	Под промышленные предприятия	6	06:000	32 923	747,07	24 595 785,61
2301	Респ. Северная Осетия - Алания, р-н Ардонский, г. Ардон, ул. Красногорская, 1	Ардонский	15:06:0030202:23	0030020000000 Земли населенных пунктов	Для эксплуатации существующих построек (деревообрабатывающий цех)	6	10:011	27 830	747,07	20 790 958,10

№ п/п	Местоположение ЗУ	Район	Кадастровый номер ЗУ	Категория земель	Разрешенное использование по документу	Код(ы) разрешенного использования (в соответствии с классификатором видов разрешенного использования земельных участков)	Вид использования объектов недвижимости	Площадь	УПКС	КС
2302	Респ. Северная Осетия - Алания, р-н Ардонский, г. Ардон, район Красногорского перекрестка	Ардонский	15:06:0030202:24	0030020000000 Земли населенных пунктов	Под недостроенный объект с прилегающей территорией (кафе)	4	04:060	500	990,33	495 365,00
2303	Северная Осетия-Алания респ. Ардонский р-н, северо-западная окраина г. Ардон, район железнодорожной станции	Ардонский	15:06:0030202:251	0030020000000 Земли населенных пунктов	хранение и переработка сельскохозяйственной продукции	1	01:150	7 909	184,79	1 478 135,21
2304	Республика Северная Осетия-Алания, р-н Ардонский, северо-западная окраина г. Ардон, район железнодорожной станции	Ардонский	15:06:0030202:252	0030020000000 Земли населенных пунктов	Производственная деятельность	6	06:000	15 162	747,07	11 327 075,34
2305	Северная Осетия-Алания респ. Ардонский р-н, г. Ардон, ул. Аланская, б/н	Ардонский	15:06:0030202:255	0030020000000 Земли населенных пунктов	Для строительства торговой точки	4	04:040	60	623,38	37 402,80
2306	Республика Северная Осетия-Алания, р-н Ардонский, северо-западная окраина г. Ардон, район железнодорожной станции	Ардонский	15:06:0030202:256	0030020000000 Земли населенных пунктов	для строительство складских помещений	6	06:093	2 000	747,07	1 494 140,00
2307	Северная Осетия-Алания респ. Ардонский р-н, г. Ардон, район железнодорожной станции	Ардонский	15:06:0030202:257	0030020000000 Земли населенных пунктов	Для сельскохозяйственного использования	1	01:010	4 686	11,24	52 670,64
2308	Республика Северная Осетия-Алания, р-н Ардонский, г. Ардон, 1 км железнодорожного переезда Ардон-Кардиан	Ардонский	15:06:0030202:259	0030020000000 Земли населенных пунктов	Для содержания и эксплуатации подъездных путей	6	07:020	200	30,16	6 032,00
2309	Республика Северная Осетия-Алания, р-н Ардонский, г Ардон, район АБЗ	Ардонский	15:06:0030202:260	0030020000000 Земли населенных пунктов	Для строительства промышленного предприятия	6	06:000	1 000	747,07	747 070,00
2310	Республика Северная Осетия-Алания, р-н Ардонский,г. Ардон, ул. Привокзальная, 2 "г"	Ардонский	15:06:0030202:261	0030020000000 Земли населенных пунктов	Склады	6	06:000	1 282	747,07	957 743,74
2311	Российская Федерация, Республика Северная Осетия-Алания, Ардонский муниципальный район, Ардонское городское поселение, город Ардон, ул. Привокзальная, 12 "а"	Ардонский	15:06:0030202:262	0030020000000 Земли населенных пунктов	Для размещения производственной базы	6	06:000	4 250	747,07	3 175 047,50
2312	Республика Северная Осетия-Алания, р-н Ардонский, г. Ардон, 0,9 км железнодорожного переезда Ардон-Кардиан	Ардонский	15:06:0030202:277	0030020000000 Земли населенных пунктов	Коммунальное обслуживание	6	03:012	530	456,40	241 892,00
2313	Республика Северная Осетия-Алания, р-н Ардонский, г Ардон, ул Аланская, б/н	Ардонский	15:06:0030202:278	0030020000000 Земли населенных пунктов	Магазины размещение объектов капитального строительство, предназначенных для продажи товаров, торговая площадь которых составляет до 5000 кв. м.)	4	04:040	115	623,38	71 688,70
2314	Республика Северная Осетия-Алания, р-н Ардонский, г Ардон, переезд Красногорский, д 5	Ардонский	15:06:0030202:28	0030020000000 Земли населенных пунктов	Под промышленно е предприятия	6	06:000	18 365	747,07	13 719 940,55
2315	Республика Северная Осетия-Алания, р-н Ардонский, г. Ардон	Ардонский	15:06:0030202:283	0030020000000 Земли населенных пунктов	Хранение и переработка сельскохозяйственной продукции	1	01:150	1 000	184,79	184 790,00
2316	Республика Северная Осетия-Алания, р-н Ардонский, г. Ардон	Ардонский	15:06:0030202:286	0030020000000 Земли населенных пунктов	нефтехимическая промышленность	6	06:050	777	747,07	580 473,39
2317	Российская Федерация, Республика Северная Осетия - Алания, Ардонский район, г. Ардон, ул. Аланрская	Ардонский	15:06:0030202:287	0030020000000 Земли населенных пунктов	Объекты дорожного сервиса	4	04:099	500	1 680,92	840 460,00
2318	Российская Федерация, Республика Северная Осетия-Алания, Ардонский муниципальный район, Ардонское городское поселение, город Ардон, улица Красногорская 1к	Ардонский	15:06:0030202:288	0030020000000 Земли населенных пунктов	Хранение и переработка сельскохозяйственной продукции	1	01:150	600	184,79	110 874,00
2319	Республика Северная Осетия-Алания, р-н Ардонский, г. Ардон	Ардонский	15:06:0030202:289	0030020000000 Земли населенных пунктов	Магазины	4	04:040	90	623,38	56 104,20
2320	Республика Северная Осетия-Алания, р-н Ардонский, г Ардон, Красногорский переезд, 5	Ардонский	15:06.0030202:29	0030020000000 Земли населенных пунктов	Для размещения промышленных объектов	6	06:000	1 631	747,07	1 218 471,17
2321	Российская Федерация, Республика Северная Осетия - Алания, Ардонский муниципальный район, Ардонское городское поселение, город Ардон, ул. Аланрская, 21ж	Ардонский	15:06:0030202:295	0030020000000 Земли населенных пунктов	Магазины	4	04:040	640	623,38	398 963,20
2322	Республика Северная Осетия-Алания, р-н Ардонский, г Ардон, переезд Красногорский, д 5а	Ардонский	15:06:0030202:296	0030020000000 Земли населенных пунктов	Под промышленно е предприятия	6	06:000	1 126	747,07	841 200,82
2323	Республика Северная Осетия-Алания, р-н Ардонский, г Ардон, переезд Красногорский, д 5б	Ардонский	15:06:0030202:297	0030020000000 Земли населенных пунктов	Под промышленные предприятия	6	06:000	59 475	747,07	44 431 988,25
2324	Респ. Северная Осетия - Алания, р-н Ардонский, г. Ардон, ул. Красногорская, сооружение прилж. 6аз	Ардонский	15:06:0030202:3	0030020000000 Земли населенных пунктов	Под промышленно е предприятия	6	06:000	13 135	747,07	9 812 764,45
2325	Респ. Северная Осетия - Алания, р-н Ардонский, г. Ардон, 250 м в юго-восточном направлении от 1 км трассы Ардон-Красногор	Ардонский	15:06:0030202:33	0030020000000 Земли населенных пунктов	Для эксплуатации существующих нежилых зданий (склад горюче-смазочных материалов и малогабаритная нефтеперегонная установка) и прилегающих к ним территории	6	06:093	12 859	747,07	9 606 573,13
2326	Респ. Северная Осетия - Алания, р-н Ардонский, г. Ардон, ул. Привокзальная, дом 2	Ардонский	15:06.0030202:34	0030020000000 Земли населенных пунктов	Под существующими нежилыми зданиями (промышленное предприятие) с прилегающей территорией	6	06:000	22 043	747,07	16 467 664,01
2327	Респ. Северная Осетия - Алания, р-н Ардонский, г. Ардон, район ОАО ПМК-4	Ардонский	15:06.0030202:35	0030020000000 Земли населенных пунктов	Для строительства подъездных железнодорожных путей	6	07:010	8 533	30,16	257 355,28
2328	Респ. Северная Осетия - Алания, р-н Ардонский, г. Ардон, ул. Привокзальная, 11	Ардонский	15:06:0030202:36	0030020000000 Земли населенных пунктов	Для сельскохозяйственного использования (эксплуатация существующего фруктохранилища и прилегающей территории)	1	01:180	15 399	184,79	2 845 581,21
2329	Респ. Северная Осетия - Алания, р-н Ардонский, г. Ардон, район АБЗ	Ардонский	15:06:0030202:38	0030020000000 Земли населенных пунктов	Под промышленное предприятие	6	06:000	3 928	747,07	2 934 490,96
2330	Респ. Северная Осетия - Алания, р-н Ардонский, г. Ардон, ул. Аланрская, дом 29	Ардонский	15:06.0030202:39	0030020000000 Земли населенных пунктов	Под магазин "Стройсозвездье"	4	04:040	3 788	623,38	2 361 363,44
2331	Респ. Северная Осетия - Алания, р-н Ардонский, г. Ардон, ул. Красногорская, дом б/н	Ардонский	15:06:0030202:4	0030020000000 Земли населенных пунктов	Под объекты энергетики	6	06:072	729	747,07	544 614,03
2332	Республика Северная Осетия - Алания, Ардонский район, г. Ардон, ул. Аланрская, 21 "б"	Ардонский	15:06:0030202:40	0030020000000 Земли населенных пунктов	Для строительства магазина по продаже смешанных товаров	4	04:040	300	623,38	187 014,00
2333	Республика Северная Осетия - Алания, Ардонский район, г. Ардон, ул. Аланрская, 23	Ардонский	15:06:0030202:412	0030020000000 Земли населенных пунктов	Объекты придорожного сервиса	4	04:099	498	1 680,92	837 098,16
2334	Республика Северная Осетия-Алания, Ардонский район, г. Ардон, ул. Привокзальная, 2 "д"	Ардонский	15:06:0030202:416	0030020000000 Земли населенных пунктов	Бытовое обслуживание	3	03:030	1 200	612,25	734 700,00
2335	Респ. Северная Осетия - Алания, р-н. Ардонский, г. Ардон, ул. Братьев Дзугиевых, 245 "б"	Ардонский	15:06:0030202:417	0030020000000 Земли населенных пунктов	магазины	4	04:040	129	623,38	80 416,02
2336	Российская Федерация, Республика Северная Осетия-Алания, Ардонский муниципальный район, Ардонское городское поселение, город Ардон, улица Красногорская 1м	Ардонский	15:06:0030202:418	0030020000000 Земли населенных пунктов	магазины	4	04:040	971	623,38	605 301,98
2337	Респ. Северная Осетия - Алания, р-н Ардонский, г. Ардон, район жд станции	Ардонский	15:06:0030202:42	0030020000000 Земли населенных пунктов	Машинно-технологическая станция	4	04:099	19 314	1 680,92	32 465 288,88
2338	Респ. Северная Осетия - Алания, р-н. Ардонский, г. Ардон, ул. Аланрская	Ардонский	15:06:0030202:421	0030020000000 Земли населенных пунктов	магазины	4	04:040	271	623,38	168 936,98
2339	Российская Федерация, Республика Северная Осетия - Алания, Ардонский район, г. Ардон	Ардонский	15:06:0030202:423	0030020000000 Земли населенных пунктов	Сельскохозяйственное использование	1	01:010	15 712	11,24	176 682,88
2340	Российская Федерация, Республика Северная Осетия - Алания, Ардонский муниципальный район, Ардонское городское поселение, город Ардон, улица Красногорская 13.	Ардонский	15:06:0030202:426	0030020000000 Земли населенных пунктов	магазины	4	04:040	2 820	623,38	1 757 931,60
2341	Российская Федерация, Республика Северная Осетия-Алания, Ардонский муниципальный район, Ардонское городское поселение, г. Ардон, ул. Привокзальная, 9	Ардонский	15:06:0030202:427	0030020000000 Земли населенных пунктов	Хранение и переработка сельскохозяйственной продукции	1	01:150	11 365	184,79	2 100 138,35
2342	Респ. Северная Осетия - Алания, р-н Ардонский, г. Ардон, 260 м западнее трассы "Эльхотово-Алагир, с левой стороны трассы Ардон-Красногор	Ардонский	15:06.0030202:44	0030020000000 Земли населенных пунктов	Для эксплуатации нежилого здания	6	06:000	13 658	747,07	10 203 482,06
2343	Республика Северная Осетия - Алания, Ардонский р-н , г Ардон, северо-западная окраина г. Ардон, район с/х техники, примык каюшая к пути станции Ардон СКЖД	Ардонский	15:06:0030202:441	0030020000000 Земли населенных пунктов	Размещение железной дороги	6	07:010	1 649	30,16	49 733,84
2344	Республика Северная Осетия - Алания, Ардонский район, г Ардон	Ардонский	15:06:0030202:442	0030020000000 Земли населенных пунктов	Сельскохозяйственное использование	1	01:010	7 700	11,24	86 548,00
2345	Респ. Северная Осетия - Алания, р-н Ардонский, г. Ардон, ул. Аланрская, район бывшего Ардонского ХПП	Ардонский	15:06:0030202:45	0030020000000 Земли населенных пунктов	Для строительства торговой точки	4	04:020	100	623,38	62 338,00

№ п/п	Местоположение ЗУ	Район	Кадастровый номер ЗУ	Категория земель	Разрешенное использование по документу	Код(ы) разрешенного использования (в соответствии с классификатором видов разрешенного использования земельных участков)	Вид использования объектов недвижимости	Площадь	УПКС	КС
2346	Республика Северная Осетия-Алания, р-н Ардонский, г. Ардон, ул Красногорская, д 6/н	Ардонский	15:06:0030202:46	003002000000 Земли населенных пунктов	Для строительства складских помещений по хранению строительных материалов	6	06:093	1 000	747,07	747 070,00
2347	Республика Северная Осетия - Алания, Ардонский район, г. Ардон	Ардонский	15:06:0030202:462	003002000000 Земли населенных пунктов	Склады	6	06:090	4 520	747,07	3 376 756,40
2348	Российская Федерация, Республика Северная Осетия-Алания, Ардонский муниципальный район, Ардонское городское поселение, город Ардон, ул.Привокзальная 8а	Ардонский	15:06:0030202:464	003002000000 Земли населенных пунктов	для индивидуального жилищного строительства	13	02:010	302	239,76	72 407,52
2349	Республика Северная Осетия-Алания, Ардонский р-н, г. Ардон, ул. Алагирская	Ардонский	15:06:0030202:466	003002000000 Земли населенных пунктов	Объекты дорожного сервиса	4	04:099	207	1 680,92	347 950,44
2350	Российская Федерация, Республика Северная Осетия-Алания, Ардонский р-н, г Ардон	Ардонский	15:06:0030202:469	003002000000 Земли населенных пунктов	Для индивидуального жилищного строительства	13	02:010	1 200	239,76	287 712,00
2351	Республика Северная Осетия-Алания, р-н Ардонский, г. Ардон, ул Алагирская, д 21в	Ардонский	15:06:0030202:47	003002000000 Земли населенных пунктов	Для эксплуатации остановки и нежилого здания магазина	4	04:040	70	623,38	43 636,60
2352	Республика Северная Осетия — Алания, р-н Ардонский, г. Ардон	Ардонский	15:06:0030202:472	003002000000 Земли населенных пунктов	Для индивидуального жилищного строительства	13	02:010	1 200	239,76	287 712,00
2353	Российская Федерация, Республика Северная Осетия-Алания, Ардонский район, г. Ардон	Ардонский	15:06:0030202:475	003002000000 Земли населенных пунктов	Объекты дорожного сервиса	4	04:099	600	1 680,92	1 008 552,00
2354	Респ. Северная Осетия - Алания, р-н Ардонский, г. Ардон, ул. Привокзальная, дом 27	Ардонский	15:06:0030202:48	003002000000 Земли населенных пунктов	Индивидуальное жилищное строительство	13	02:010	1 442	239,76	345 733,92
2355	Российская Федерация, Республика Северная Осетия - Алания, Ардонский р-н, г. Ардон	Ардонский	15:06:0030202:482	003002000000 Земли населенных пунктов	сельскохозяйственное использование (ведение сельского хозяйства)	1	01:010	782	11,24	8 789,68
2356	Российская Федерация, Республика Северная Осетия-Алания, Ардонский район, г. Ардон, ул. Привокзальная, 25	Ардонский	15:06:0030202:485	003002000000 Земли населенных пунктов	Склады	6	06:090	2 337	747,07	1 745 902,59
2357	Республика Северная Осетия - Алания, р-н Ардонский, г.п. Ардонское, г. Ардон, ул Алагирская, 23о	Ардонский	15:06:0030202:487	003002000000 Земли населенных пунктов	Объекты дорожного сервиса	4	04:099	1 230	1 680,92	2 067 531,60
2358	Российская Федерация, Республика Северная Осетия-Алания, Ардонский район, г. Ардон, ул. Привокзальная	Ардонский	15:06:0030202:493	003002000000 Земли населенных пунктов	Для индивидуального жилищного строительства	13	02:010	845	239,76	202 597,20
2359	Российская Федерация, Республика Северная Осетия-Алания, Ардонский муниципальный район, Ардонское городское поселение, г. Ардон, ул. Привокзальная, зу 13	Ардонский	15:06:0030202:494	003002000000 Земли населенных пунктов	Коммунальное обслуживание	6	03:012	2 223	456,40	1 014 577,20
2360	Российская Федерация, Республика Северная Осетия-Алания, Ардонский муниципальный район, Ардонское городское поселение, г. Ардон, ул. Братьев Дзугаевых, 245	Ардонский	15:06:0030202:495	003002000000 Земли населенных пунктов	Сельскохозяйственное использование (хранение и переработка сельскохозяйственной продукции)	1	01:150	129 874	184,79	23 999 416,46
2361	Российская Федерация, Республика Северная Осетия - Алания, Ардонский район, , г Ардон, ул Привокзальная д 2	Ардонский	15:06:0030202:496	003002000000 Земли населенных пунктов	Склад	6	06:090	12 412	747,07	9 272 632,84
2362	Респ. Северная Осетия - Алания, р-н Ардонский, г. Ардон, слева от автодороги "Ардон-Эльхотово", район Ардонского АТП	Ардонский	15:06:0030202:52	003002000000 Земли населенных пунктов	Под строительство АЗС	4	04:095	110	3 348,49	368 333,90
2363	Респ. Северная Осетия - Алания, р-н Ардонский, г. Ардон, ул. Красногорская, 1 "е"	Ардонский	15:06:0030202:56	003002000000 Земли населенных пунктов	Склады, (размещение сооружений, имеющих назначение по временному хранению, распределению и перевалке грузов (за исключением хранения стратегических запасов), не являющихся частями производственных комплексов, на которых был создан груз промышленные базы, склады, погрузочные терминалы и доки, нефтехранилища и нефтебазы, газовые хранилища и обеспечивающие их газоконденсатные и газоперекачивающие станции, элеваторы и продовольственные склады, за исключением железнодорожных перевалочных складов	6	06:093	1 000	747,07	747 070,00
2364	Республика Северная Осетия-Алания, р-н Ардонский, г. Ардон, ул. Алагирская, 21 Г	Ардонский	15:06:0030202:59	003002000000 Земли населенных пунктов	Для эксплуатации автомойки	4	04:093	345	1 680,92	579 917,40
2365	Респ. Северная Осетия - Алания, р-н Ардонский, г. Ардон, ул. Привокзальная	Ардонский	15:06:0030202:6	003002000000 Земли населенных пунктов	Для строительства торговой точки (магазин и офис)	4	04:040	120	623,38	74 805,60
2366	Республика Северная Осетия-Алания, р-н Ардонский, г. Ардон, ул Красногорская, д 6/н	Ардонский	15:06:0030202:61	003002000000 Земли населенных пунктов	Под строительство блочного цеха	6	06:060	690	747,07	522 201,93
2367	Республика Северная Осетия-Алания, р-н Ардонский, г. Ардон, ул Красногорская, д 6/н	Ардонский	15:06:0030202:62	003002000000 Земли населенных пунктов	Под строительство блочного цеха	6	06:060	611	747,07	456 459,77
2368	Респ. Северная Осетия - Алания, р-н Ардонский, г. Ардон, р-н Ардонского АТП	Ардонский	15:06:0030202:63	003002000000 Земли населенных пунктов	Под строительство магазина	4	04:040	364	623,38	226 910,32
2369	Северная Осетия - Алания респ, р-н Ардонский, г Ардон, ул Алагирская, район бывшего Ардонского ХПП	Ардонский	15:06:0030202:66	003002000000 Земли населенных пунктов	Для строительства торговой точки	4	04:020	250	623,38	155 845,00
2370	Республика Северная Осетия-Алания, р-н Ардонский, г. Ардон, ул. Красногорская, 1 "д"	Ардонский	15:06:0030202:67	003002000000 Земли населенных пунктов	Для эксплуатации нежилого здания	1	01:150	3 830	184,79	707 745,70
2371	Российская Федерация, Республика Северная Осетия - Алания, Ардонский район, северо-западная окраина г. Ардон, район с/х техники	Ардонский	15:06:0030202:68	003002000000 Земли населенных пунктов	Сельскохозяйственное использование	1	01:010	59 625	11,24	670 185,00
2372	Республика Северная Осетия-Алания, р-н Ардонский, г. Ардон, ул Привокзальная, д 2г	Ардонский	15:06:0030202:74	003002000000 Земли населенных пунктов	Под существующим домовладением и приусадебным участком	13	02:010	982	239,76	235 444,32
2373	Респ. Северная Осетия - Алания, р-н Ардонский, г. Ардон, ул. Алагирская, 27	Ардонский	15:06:0030202:8	003002000000 Земли населенных пунктов	под административное здание, эксплуатацию производственных помещений, технических территорий	3	03:080	18 558	311,69	5 784 343,02
2374	Российская Федерация, Республика Северная Осетия-Алания, Ардонский район, г. Ардон, ул. Алагирская, 15	Ардонский	15:06:0030203:1	003002000000 Земли населенных пунктов	Под существующими нежилыми строениями (складские помещения и производственная база)	6	06:093	10 400	747,07	7 769 528,00
2375	Российская Федерация, Республика Северная Осетия-Алания, Ардонский муниципальный район, Ардонское городское поселение, город Ардон, улица Алагирская, 19"а"	Ардонский	15:06:0030203:119	003002000000 Земли населенных пунктов	Для строительства автостоянки с магазином	4	04:040	150	623,38	93 507,00
2376	Российская Федерация, Республика Северная Осетия - Алания, р-н Ардонский, г. Ардон, ул. Привокзальная 3	Ардонский	15:06:0030203:13	003002000000 Земли населенных пунктов	Под производственной базой	6	06:090	21 131	747,07	15 786 336,17
2377	Респ. Северная Осетия - Алания, р-н Ардонский, г. Ардон, район бывшего Ардонского ПМК (ЗАО "Фрут")	Ардонский	15:06:0030203:2	003002000000 Земли населенных пунктов	Разноотельная тетестанция	6	06:080	13 997	745,83	10 439 382,51
2378	Респ. Северная Осетия - Алания, р-н Ардонский, г. Ардон, ул. Привокзальная, дом 3	Ардонский	15:06:0030203:23	003002000000 Земли населенных пунктов	Складские помещения	6	06:093	1 035	747,07	773 217,45
2379	РСО-Алания, Ардонский район, г. Ардон	Ардонский	15:06:0030203:230	003002000000 Земли населенных пунктов	Хранение и переработка сельскохозяйственной продукции	1	01:150	2 600	184,79	480 454,00
2380	Респ Северная Осетия - Алания, Ардонский р-н, г Ардон	Ардонский	15:06:0030203:231	003002000000 Земли населенных пунктов	"Сельскохозяйственное использование"- "Животноводство"	1	01:070	1 241	184,79	229 324,39
2381	Республика Северная Осетия-Алания, р-н Ардонский, г. Ардон, ш. Алагирское 47	Ардонский	15:06:0030203:233	003002000000 Земли населенных пунктов	Механическая мастерская. Производство строительных материалов	6	06:060	25 257	747,07	18 868 746,99

№ п/п	Местоположение ЗУ	Район	Кадастровый номер ЗУ	Категория земель	Разрешенное использование по документу	Код(ы) разрешенного использования (в соответствии с классификатором видов разрешенного использования земельных участков)	Вид использования объектов недвижимости	Площадь	УПКС	КС
2382	Республика Северная Осетия-Алания, Ардонский район, г Ардон, ул Привокзальная	Ардонский	15:06:0030203:236	003002000000 Земли населенных пунктов	Размещение зданий и сооружений дорожного сервиса	4	04:0:99	17 300	1 680,92	29 079 916.00
2383	Республика Северная Осетия-Алания, Ардонский район, г Ардон, ул Привокзальная	Ардонский	15:06:0030203:237	003002000000 Земли населенных пунктов	Для содержания и эксплуатации строительной базы	6	06:0:00	2 692	747,07	2 011 112,44
2384	Респ. Северная Осетия - Алания, р-н Ардонский, г. Ардон, ул. Привокзальная, 1	Ардонский	15:06:0030203:25	003002000000 Земли населенных пунктов	Под существующими нежилыми зданиями (производство алкогольной продукции)	6	06:0:40	5 643	747,07	4 215 716.01
2385	Респ Северная Осетия - Алания, Ардонский р-н, г. Ардон, ул Комсомольская, р-он РМЗ	Ардонский	15:06:0030203:259	003002000000 Земли населенных пунктов	Для строительства а/остановки с магазином	4	04:0:40	150	623,38	93 507.00
2386	Российская Федерация, Республика Северная Осетия-Алания, Ардонский район, г. Ардон, ул Привокзальная, 1	Ардонский	15:06:0030203:26	003002000000 Земли населенных пунктов	Для эксплуатации молочного цеха	6	06:0:40	6 402	747,07	4 782 742,14
2387	Респ Северная Осетия - Алания, Ардонский р-н, г Ардон, ул Алагирская, 19 б	Ардонский	15:06:0030203:261	003002000000 Земли населенных пунктов	Рынок по продаже промышленных и продовольственных товаров	4	04:0:30	1 060	623,38	660 782,80
2388	Российская Федерация, Республика Северная Осетия-Алания, Ардонский муниципальный район, Ардонское городское поселение, г. Ардон, ул. Алагирская, 17-а	Ардонский	15:06:0030203:263	003002000000 Земли населенных пунктов	Радиорелейная телестанция	6	06:0:80	2 187	745,83	1 631 130,21
2389	Российская Федерация, Республика Северная Осетия-Алания, Ардонский район, г. Ардон, ш. Алагирское	Ардонский	15:06:0030203:264	003002000000 Земли населенных пунктов	Механическая мастерская. Производство строительных материалов	6	06:0:60	3 574	747,07	2 670 028,18
2390	Российская Федерация, Республика Северная Осетия-Алания, Ардонский район, г. Ардон, ш. Алагирское	Ардонский	15:06:0030203:265	003002000000 Земли населенных пунктов	Механическая мастерская. Производство строительных материалов	6	06:0:60	3 480	747,07	2 599 803,60
2391	Российская Федерация, Республика Северная Осетия-Алания, Ардонский район, г. Ардон, ш. Алагирское	Ардонский	15:06:0030203:266	003002000000 Земли населенных пунктов	Механическая мастерская. Производство строительных материалов	6	06:0:60	12 386	747,07	9 253 209,02
2392	Республика Северная Осетия-Алания, р-н Ардонский, г. Ардон, ул. Алагирская, 19 "в"	Ардонский	15:06:0030203:27	003002000000 Земли населенных пунктов	Под существующим нежилым зданием (магазин, автомойка)	4	04:0:40	1 150	623,38	716 887,00
2393	Респ. Северная Осетия - Алания, р-н Ардонский, г. Ардон, к северу от автодороги "Алан". район ремонтно-механического завода	Ардонский	15:06:0030203:28	003002000000 Земли населенных пунктов	Под строительство нежилых зданий (складские помещения)	6	06:0:93	468	747,07	349 628,76
2394	Северная Осетия - Алания респ. р-н Ардонский, западная окраина г.Ардон, район дигорского перекрестка	Ардонский	15:06:0030203:29	003002000000 Земли населенных пунктов	для эксплуатации существующего нежилого здания автомагазина	4	04:0:40	3 383	623,38	2 108 894,54
2395	Респ. Северная Осетия - Алания, р-н Ардонский, Ардонское городское поселение, г. Ардон, ул. Привокзальная, 4	Ардонский	15:06:0030203:3	003002000000 Земли населенных пунктов	Размещение зданий и сооружений дорожного сервиса	4	04:0:99	3 935	1 680,92	6 614 420,20
2396	Республика Северная Осетия-Алания, р-н Ардонский, г. Ардон, ул Алагирская, д 21а	Ардонский	15:06:0030203:4	003002000000 Земли населенных пунктов	1/2 остановки с магазином	4	04:0:40	38	623,38	23 688,44
2397	Респ. Северная Осетия - Алания, р-н Ардонский, г. Ардон, район Ардонской нефтебазы "Роснефть-Артаг"	Ардонский	15:06:0030203:7	003002000000 Земли населенных пунктов	Для эксплуатации нежилого здания (остановочный павильон и магазин)	4	04:0:00	1 500	623,38	935 070,00
2398	Российская Федерация, Республика Северная Осетия - Алания, р-н Ардонский, г. Ардон, ул Привокзальная, 1	Ардонский	15:06:0030203:8	003002000000 Земли населенных пунктов	Для содержания и эксплуатации зданий завода	6	06:0:00	39 309	747,07	29 366 574,63
2399	Респ. Северная Осетия - Алания, р-н Ардонский, г. Ардон, район Дигорского поворота	Ардонский	15:06:0030203:9	003002000000 Земли населенных пунктов	Для строительства магазина автозапчастей	4	04:0:40	452	623,38	281 767,76
2400	Республика Северная Осетия-Алания, р-н Ардонский, г. Ардон, ш Алагирское	Ардонский	15:06:0030204:1	003002000000 Земли населенных пунктов	Под объекты транспорта Автомобильного	7	07:0:21	603	200,37	120 823,11
2401	Респ. Северная Осетия - Алания, р-н Ардонский, г. Ардон, район Ардонской нефтебазы ОАО "Роснефть-Артаг"	Ардонский	15:06:0030204:10	003002000000 Земли населенных пунктов	Под существующей антенно-опорной башни связи	6	06:0:80	400	745,83	298 332,00
2402	Российская Федерация, Республика Северная Осетия - Алания, Ардонский муниципальный район, Ардонское городское поселение, г. Ардон, шоссе Дигорское, 3а	Ардонский	15:06:0030204:12	003002000000 Земли населенных пунктов	Магазины	4	04:0:40	10 000	623,38	6 233 800,00
2403	Респ. Северная Осетия - Алания, р-н Ардонский, г. Ардон, 1-й км автодороги Ардон - Дигора	Ардонский	15:06:0030204:13	003002000000 Земли населенных пунктов	Резервные земли	12	12:0:30	5 600	1,49	8 344,00
2404	Респ. Северная Осетия - Алания, р-н Ардонский, г. Ардон, на 11 км федеральной автодороги Ардон-Алагир-Н. Зарамаг (б/з "Кавказ")	Ардонский	15:06:0030204:14	003002000000 Земли населенных пунктов	Под существующим магазином смешанных товаров	4	04:0:40	72	623,38	44 883,36
2405	Российская Федерация, Республика Северная Осетия - Алания, Ардонский р-н, г. Ардон	Ардонский	15:06:0030204:147	003002000000 Земли населенных пунктов	Магазины	4	04:0:40	346	623,38	215 689,48
2406	Российская Федерация, Республика Северная Осетия-Алания, Ардонский р-н, г Ардон	Ардонский	15:06:0030204:148	003002000000 Земли населенных пунктов	Магазины	4	04:0:40	72	623,38	44 883,36
2407	Респ. Северная Осетия - Алания, р-н Ардонский	Ардонский	15:06:0030204:15	003002000000 Земли населенных пунктов	Склады	6	06:0:90	2 915	747,07	2 177 709,05
2408	Российская Федерация, Республика Северная Осетия-Алания, Ардонский муниципальный район, Ардонское городское поселение, г. Ардон, ул. Алагирская, 7 "е"	Ардонский	15:06:0030204:151	003002000000 Земли населенных пунктов	Магазины	4	04:0:40	196	623,38	122 182,48
2409	Респ. Северная Осетия - Алания, р-н Ардонский, г. Ардон, район нефтебазы	Ардонский	15:06:0030204:16	003002000000 Земли населенных пунктов	Для строительства пункта автосервиса	4	04:0:99	600	1 680,92	1 008 552,00
2410	Респ. Северная Осетия - Алания, р-н Ардонский, г. Ардон, район нефтебазы	Ардонский	15:06:0030204:17	003002000000 Земли населенных пунктов	Для строительства магазина	4	04:0:40	400	623,38	249 352,00
2411	Респ. Северная Осетия - Алания, р-н Ардонский, г. Ардон, 1 км автодороги Ардон- Алагир	Ардонский	15:06:0030204:2	003002000000 Земли населенных пунктов	Заправка транспортных средств (Размещение автозаправочных станций; размещение магазинов сопутствующей торговли, зданий для организации общественного питания в качестве объектов дорожного сервиса)	4	04:0:95	1 925	3 348,49	6 445 843,25
2412	Республика Северная Осетия-Алания, р-н Ардонский, г. Ардон, ш. Дигорское, 5 "б"	Ардонский	15:06:0030204:28	003002000000 Земли населенных пунктов	Для строительства торговой точки	4	04:0:40	1 411	623,38	879 589,18
2413	Республика Северная Осетия-Алания, р-н Ардонский, по а/д "Кавказ", в районе автозаправочной станции	Ардонский	15:06:0030204:29	003002000000 Земли населенных пунктов	Под строительство магазина по продаже сельскохозяйственной продукции	4	04:0:40	200	623,38	124 676,00
2414	Российская Федерация, Республика Северная Осетия-Алания, Ардонский муниципальный район, Ардонское городское поселение, г. Ардон, ул. Алагирская, 7 "ж"	Ардонский	15:06:0030204:30	003002000000 Земли населенных пунктов	Для строительства торговой точки	4	04:0:40	204	623,38	127 169,52
2415	Российская Федерация, Республика Северная Осетия-Алания, Ардонский муниципальный район, Ардонское городское поселение, город Ардон, улица Алагирская, дом 7 "в"	Ардонский	15:06:0030204:31	003002000000 Земли населенных пунктов	Для строительства объектов придорожного сервиса	4	04:0:99	560	1 680,92	941 315,20
2416	Республика Северная Осетия-Алания, р-н Ардонский, западная окраина г. Ардон	Ардонский	15:06:0030204:32	003002000000 Земли населенных пунктов	Для строительства автомойки	4	04:0:93	200	1 680,92	336 184,00
2417	Респ. Северная Осетия - Алания, р-н Ардонский, г. Ардон, ш. Дигорское, дом 5 "б"	Ардонский	15:06:0030204:4	003002000000 Земли населенных пунктов	Под существующей автозаправочной станцией № 41	4	04:0:95	2 201	3 348,49	7 370 026,49
2418	Республика Северная Осетия-Алания, р-н Ардонский, г. Ардон, ш. Дигорское, д 5а	Ардонский	15:06:0030204:5	003002000000 Земли населенных пунктов	Под цехом склад-навеса	6	06:0:00	51 712	747,07	38 632 483,84
2419	Республика Северная Осетия-Алания, р-н Ардонский, г. Ардон, ш Дигорское, д 2	Ардонский	15:06:0030204:8	003002000000 Земли населенных пунктов	Под существующим цехом по переработке металлолома	6	06:0:00	12 000	747,07	8 964 840.00
2420	Республика Северная Осетия-Алания, р-н Ардонский, г. Ардон, ул Алагирская, д 9б	Ардонский	15:06:0030204:9	003002000000 Земли населенных пунктов	Магазин с автобусной остановкой	4	04:0:40	19	623,38	11 844,22
2421	Российская Федерация, Республика Северная Осетия-Алания, Ардонский муниципальный район, Ардонское городское поселение, город Ардон, ул. Матросова, 136	Ардонский	15:06:0030301:187	003002000000 Земли населенных пунктов	Для установки ангара и оборудования сушки зерна, для установки силосов для хранения зерна, для строительства навеса для хранения сельскохозяйственной продукции и техники, под промышленные предприятия	1	01:1:50	10 039	184,79	1 855 106,81

№ п/п	Местоположение ЗУ	Район	Кадастровый номер ЗУ	Категория земель	Разрешенное использование по документу	Код вида разрешенного использования (в соответствии с классификатором видов разрешенного использования земельных участков)	Вид использования объектов недвижимости	Площадь	УПКС	КС
2422	Республика Северная Осетия-Алания, р-н Ардонский, г. Ардон, ул Матросова	Ардонский	15:06:0030301:188	003002000000 Земли населенных пунктов	Для установки ангара и оборудования сушки зерна, для установки силосов для хранения зерна, для строительство навеса для хранения сельскохозяйственной продукции и техники, под промышленные предприятия	1	01:150	54 201	184,79	10 015 802,79
2423	Респ. Северная Осетия - Алания, р-н Ардонский, г. Ардон, ул. Зангиева, дом 124	Ардонский	15:06:0030301:2	003002000000 Земли населенных пунктов	Под объекты транспорта Автомобильного	7	07:021	3 559	200,37	713 116,83
2424	Респ. Северная Осетия - Алания, р-н Ардонский, г. Ардон, ул. Зангиева, дом 72	Ардонский	15:06:0030301:3	003002000000 Земли населенных пунктов	Для сельскохозяйственного производства	1	01:010	420 001	12,18	5 115 612,18
2425	Республика Северная Осетия-Алания, р-н Ардонский, г Ардон, ул Зангиева, 180	Ардонский	15:06:0030302:4	003002000000 Земли населенных пунктов	Под существующими объектами складских помещений и консервного цеха	6	06:093	20 959	747,07	15 657 840,13
2426	Респ. Северная Осетия - Алания, р-н Ардонский, г. Ардон, ул. Зангиева. 180	Ардонский	15:06:0030302:5	003002000000 Земли населенных пунктов	Для индивидуального жилищного строительства	13	02:010	2 238	239,76	536 582,88
2427	Респ. Северная Осетия - Алания, р-н Ардонский, г. Ардон, ул. Зангиева, дом 180	Ардонский	15:06:0030302:6	003002000000 Земли населенных пунктов	Складские помещения	6	06:090	18 718	747,07	13 983 656,26
2428	Республика Северная Осетия-Алания, р-н Ардонский, г. Ардон, Объездная дорога Алагир - Дарг-Кох	Ардонский	15:06:0030302:7	003002000000 Земли населенных пунктов	Резервные земли	12	12:030	25 000	1,49	37 250,00
2429	Респ. Северная Осетия - Алания, р-н Ардонский, г. Ардон, ул. Зангиева, 180	Ардонский	15:06:0030302:8	003002000000 Земли населенных пунктов	Производственная база по изготовлению материалов из бетона, гипса и цемента	6	06:000	6 754	747,07	5 045 710,78
2430	Респ Северная Осетия - Алания, Ардонский р-н, г. Ардон	Ардонский	15:06:0030303:115	003002000000 Земли населенных пунктов	связь	6	06:080	25	745,83	18 645,75
2431	Респ. Республика Северная Осетия - Алания, Ардонский р-н., г. Ардон	Ардонский	15:06:0030303:116	003002000000 Земли населенных пунктов	Ритуальная деятельность	12	12:010	35 813	1,49	53 361,37
2432	Российская Федерация, Республика Северная Осетия - Алания, Ардонский район, г. Ардон	Ардонский	15:06:0030303:117	003002000000 Земли населенных пунктов	Сельскохозяйственное использование	1	01:010	35 198	12,18	428 711,64
2433	Российская Федерация, Республика Северная Осетия - Алания, Ардонский р-н , г. Ардон	Ардонский	15:06:0030304:113	003002000000 Земли населенных пунктов	Бытовое обслуживание	3	03:030	156	612,25	95 511,00
2434	Республика Северная Осетия-Алания, р-н Ардонский, г. Ардон, ул. Зангиева, б/н	Ардонский	15:06:0030305:1	003002000000 Земли населенных пунктов	для строительства складских помещений	6	06:093	194	747,07	144 931,58
2435	Респ. Северная Осетия-Алания, р-н Ардонский, г. Ардон, ул. Матросова. 130	Ардонский	15:06:0030306:14	003002000000 Земли населенных пунктов	Под существующим домовладением с приусадебным участком	13	02:020	1 046	239,76	250 788,96
2436	Республика Северная Осетия-Алания, р-н Ардонский, г. Ардон, ул. Хосроева, 111	Ардонский	15:06:0030306:15	003002000000 Земли населенных пунктов	Для эксплуатации жилого дома	13	02:010	1 268	239,76	304 015,68
2437	Респ. Северная Осетия - Алания, р-н Ардонский, г. Ардон, ул. Матросова. 132	Ардонский	15:06:0030306:3	003002000000 Земли населенных пунктов	Для индивидуального жилищного строительства	13	02:010	1 629	239,76	390 569,04
2438	Респ. Северная Осетия - Алания, р-н Ардонский, г. Ардон, ул. Хосроева. дом 113	Ардонский	15:06:0030306:5	003002000000 Земли населенных пунктов	Для ведения личного подсобного хозяйства	13	02:020	1 828	239,76	438 281,28
2439	Российская Федерация, Республика Северная Осетия-Алания, Ардонский муниципальный район, Ардонское городское поселение, г. Ардон, ул. Хосроева, 70 "а"	Ардонский	15:06:0030307:11	003002000000 Земли населенных пунктов	Малоэтажная жилая застройка (индивидуальное жилищное строительство, размещение дачных домов и садовых домов)	13	02:010	600	239,76	143 856,00
2440	Республика Северная Осетия-Алания, р-н Ардонский, г. Ардон	Ардонский	15:06:0030307:12	003002000000 Земли населенных пунктов	Малоэтажная жилая застройка (индивидуальное жилищное строительство размещение дачных домов и садовых домов)	13	02:010	600	239,76	143 856,00
2441	Республика Северная Осетия-Алания, р-н Ардонский, г. Ардон	Ардонский	15:06:0030307:13	003002000000 Земли населенных пунктов	Малоэтажная жилая застройка (индивидуальное жилищное строительство размещение дачных домов и садовых домов)	13	02:010	600	239,76	143 856,00
2442	Респ. Республика Северная Осетия - Алания, Ардонский р-н., г. Ардон, ул. Хосроева	Ардонский	15:06:0030307:132	003002000000 Земли населенных пунктов	Спорт	3	05:010	336	122,45	41 143,20
2443	Российская Федерация, Республика Северная Осетия-Алания, Ардонский район, г. Ардон, ул. Хосроева	Ардонский	15:06:0030307:133	003002000000 Земли населенных пунктов	Для индивидуального жилищного строительства	13	02:010	687	239,76	164 715,12
2444	Республика Северная Осетия-Алания, р-н Ардонский, г. Ардон	Ардонский	15:06:0030307:15	003002000000 Земли населенных пунктов	Для ведения личного подсобного хозяйства (размещение жилого дома, не предназначенного для раздела на квартиры, дома пригодные для постоянного проживания и высотой не выше трех этажей)	13	02:020	900	239,76	215 784,00
2445	Республика Северная Осетия-Алания, р-н Ардонский, г. Ардон	Ардонский	15:06:0030307:16	003002000000 Земли населенных пунктов	Для индивидуального жилищного строительства (размещение индивидуального жилого дома (дом, пригодный для проживания, высотой не выше трёх надземных этажей))	13	02:010	542	239,76	129 949,92
2446	Респ. Северная Осетия - Алания, р-н Ардонский, г. Ардон, ул. Хосроева, дом 64	Ардонский	15:06:0030307:4	003002000000 Земли населенных пунктов	Под домовладением с приусадебным участком	13	02:010	3 110	445,27	1 384 789,70
2447	Республика Северная Осетия-Алания, р-н Ардонский, г. Ардон, ул. Хосроева, 70	Ардонский	15:06:0030307:6	003002000000 Земли населенных пунктов	Для индивидуального строительства жилого дома	13	02:010	600	239,76	143 856,00
2448	Республика Северная Осетия-Алания, р-н Ардонский, г. Ардон, ул. Хосроева. 72	Ардонский	15:06:0030307:7	003002000000 Земли населенных пунктов	Для индивидуального жилищного строительства	13	02:010	600	239,76	143 856,00
2449	Республика Северная Осетия-Алания, р-н Ардонский, г. Ардон, ул. Хосроева. 74	Ардонский	15:06:0030307:9	003002000000 Земли населенных пунктов	Для строительства индивидуального жилого дома	13	02:010	605	239,76	145 054,80
2450	Республика Северная Осетия-Алания, р-н Ардонский, г. Ардон, ул. Братьев Дзугаевых, б/н	Ардонский	15:06:0030308:13	003002000000 Земли населенных пунктов	Для строительства жилых многоквартирных домов	2	02:050	6 999	1 113,18	7 791 146,82
2451	Респ. Республика Северная Осетия - Алания, Ардонский р-н . г. Ардон. ул Братьев Дзугаевых д б/н	Ардонский	15:06:0030308:230	003002000000 Земли населенных пунктов	малоэтажная многоквартирная жилая застройка	2	02:013	2 011	1 113,18	2 238 604,98
2452	Респ. Северная Осетия - Алания, р-н Ардонский, г. Ардон, ул. Братьев Дзугаевых, дом 272	Ардонский	15:06:0030308:3	003002000000 Земли населенных пунктов	Для ведения личного подсобного хозяйства	13	02:020	1 475	239,76	353 646,00
2453	Респ. Северная Осетия - Алания, р-н Ардонский, г. Ардон, ул. Братьев Дзугаевых, дом 274	Ардонский	15:06:0030308:4	003002000000 Земли населенных пунктов	Для ведения личного подсобного хозяйства	13	02:020	3 309	239,76	793 365,84
2454	Российская Федерация, Республика Северная Осетия - Алания,Ардонский муниципальный район, Ардонское городское поселение, г. Ардон, ул. Зангиева. з/у 180б	Ардонский	15:06:0030309:201	003002000000 Земли населенных пунктов	Бытовое обслуживание	3	03:030	5 048	612,25	3 090 638,00

№ п/п	Местоположение ЗУ	Район	Кадастровый номер ЗУ	Категория земель	Разрешенное использование по документу	Код(ы) разрешенного использования (в соответствии с классификатором видов разрешенного использования земельных участков)	Вид использования объектов недвижимости	Площадь	УПКС	КС
2455	Республика Северная Осетия-Алания, р-н Ардонский, г. Ардон, ул. Зангиева, 176	Ардонский	15:06:0030310:10	0030020000000 Земли населенных пунктов	малоэтажная жилая застройка (индивидуальное жилищное строительство; размещение дачных домов и садовых домов)	13	02:0:10	1 299	239.76	311 448.24
2456	Респ. Северная Осетия - Алания, р-н Ардонский, г. Ардон, ул. Зангиева. 174	Ардонский	15:06:0030310:11	0030020000000 Земли населенных пунктов	Под существующим домовладением с приусадебным участком	13	02:0:10	1 247	239.76	298 980.72
2457	Респ. Северная Осетия - Алания, р-н Ардонский, г. Ардон, ул. Зангиева. 172	Ардонский	15:06:0030310:12	0030020000000 Земли населенных пунктов	Для эксплуатации жилого дома	13	02:0:10	1 200	239.76	287 712.00
2458	Респ. Северная Осетия - Алания, р-н Ардонский, г. Ардон, ул. Зангиево, дом 170	Ардонский	15:06:0030310:13	0030020000000 Земли населенных пунктов	Для ведения личного подсобного хозяйства	13	02:0:20	1 611	239.76	386 253.36
2459	Респ. Северная Осетия - Алания, р-н Ардонский, г. Ардон, ул. Зангиево, дом 168	Ардонский	15:06:0030310:14	0030020000000 Земли населенных пунктов	Для ведения личного подсобного хозяйства	13	02:0:20	2 455	239.76	588 610.80
2460	Российская Федерация, Республика Северная Осетия-Алания, Ардонский район, г. Ардон, ул. Крайняя, 3	Ардонский	15:06:0030310:158	0030020000000 Земли населенных пунктов	Для ведение личного подсобного хозяйства	13	02:0:20	1 531	239.76	367 072.56
2461	Респ. Северная Осетия - Алания, р-н Ардонский, г. Ардон, ул. Зангиева. дом 178	Ардонский	15:06:0030310:17	0030020000000 Земли населенных пунктов	Под существующим домовладением и приусадебным участком	13	02:0:10	1 272	239.76	304 974.72
2462	Республика Северная Осетия-Алания, р-н Ардонский, г. Ардон, ул. Крайняя, д. 1а	Ардонский	15:06:0030310:18	0030020000000 Земли населенных пунктов	Для ведения личного подсобного хозяйства	13	02:0:20	1 153	239.76	276 443.28
2463	Северная Осетия - Алания респ, р-н Ардонский, г. Ардон, ул Митрсова, 127	Ардонский	15:06:0030310:19	0030020000000 Земли населенных пунктов	Для ведения личного подсобного хозяйства	13	02:0:20	1 035	239.76	248 151.60
2464	Республика Северная Осетия-Алания, р-н Ардонский, г. Ардон, ул Зангиева 168 "а"	Ардонский	15:06:0030310:35	0030020000000 Земли населенных пунктов	Для ведения личного подсобного хозяйства	13	02:0:20	600	239.76	143 856.00
2465	Республика Северная Осетия-Алания, р-н Ардонский, г. Ардон, ул Зангиева 168	Ардонский	15:06:0030310:36	0030020000000 Земли населенных пунктов	Для ведения личного подсобного хозяйства	13	02:0:20	1 856	239.76	444 994.56
2466	Республика Северная Осетия-Алания, р-н Ардонский, г. Ардон, ул. Митрсова. 129	Ардонский	15:06:0030310:38	0030020000000 Земли населенных пунктов	Для эксплуатации существующего жилого дома	13	02:0:10	1 070	239.76	256 543.20
2467	Республика Северная Осетия-Алания, р-н Ардонский, г. Ардон, ул. Митрсова. 113	Ардонский	15:06:0030310:39	0030020000000 Земли населенных пунктов	Для ведения личного подсобного хозяйства	13	02:0:20	1 557	239.76	373 306.32
2468	Северная Осетия - Алания респ, р-н Ардонский, г. Ардон, ул Матрсова. 115	Ардонский	15:06:0030310:4	0030020000000 Земли населенных пунктов	Для ведения личного подсобного хозяйства	13	02:0:20	940	239.76	225 374.40
2469	Республика Северная Осетия-Алания, р-н Ардонский, г. Ардон, ул. Матрсова, 113 "а"	Ардонский	15:06:0030310:40	0030020000000 Земли населенных пунктов	Для ведения личного подсобного хозяйства	13	02:0:20	645	239.76	154 645.20
2470	Республика Северная Осетия-Алания, р-н Ардонский, г. Ардон, ул. Митрсова. 117	Ардонский	15:06:0030310:5	0030020000000 Земли населенных пунктов	Для эксплуатации жилого дома	13	02:0:10	1 745	239.76	418 381.20
2471	Северная Осетия - Алания респ, р-н Ардонский, г. Ардон, ул Митрсова, 119	Ардонский	15:06:0030310:6	0030020000000 Земли населенных пунктов	Для ведения личного подсобного хозяйства	13	02:0:20	654	239.76	156 803.04
2472	Северная Осетия - Алания респ, р-н Ардонский, г. Ардон, ул Матрсова. 121	Ардонский	15:06:0030310:7	0030020000000 Земли населенных пунктов	Под существующим домовладением и приусадебным участком	13	02:0:10	2 380	239.76	570 628.80
2473	Республика Северная Осетия-Алания, р-н Ардонский, г. Ардон, ул Матрсова. 123	Ардонский	15:06:0030310:8	0030020000000 Земли населенных пунктов	Под существующим домовладением с приусадебным участком	13	02:0:10	1 681	239.76	403 036.56
2474	Республика Северная Осетия-Алания, р-н Ардонский, г. Ардон, ул Хосрова. д 107	Ардонский	15:06:0030311:11	0030020000000 Земли населенных пунктов	Для эксплуатации существующего домовладения и приусадебного участка	13	02:0:10	2 173	239.76	520 998.48
2475	Респ. Северная Осетия - Алания, р-н Ардонский, г. Ардон, ул. Матросова, дом 109	Ардонский	15:06:0030311:12	0030020000000 Земли населенных пунктов	ИЖС	13	02:0:10	1 200	239.76	287 712.00
2476	Респ. Северная Осетия - Алания, р-н Ардонский, г. Ардон, ул. Хосрова, дом 99	Ардонский	15:06:0030311:14	0030020000000 Земли населенных пунктов	ИЖС	13	02:0:10	1 500	239.76	359 640.00
2477	Респ. Северная Осетия - Алания, р-н Ардонский, г. Ардон, ул. Хосрова. дом 101	Ардонский	15:06:0030311:15	0030020000000 Земли населенных пунктов	Для ведения личного подсобного хозяйства	13	02:0:20	802	445.27	357 106.54
2478	Респ. Северная Осетия - Алания, р-н Ардонский, г. Ардон, ул. Хосрова, дом 97	Ардонский	15:06:0030311:16	0030020000000 Земли населенных пунктов	Для ведения личного подсобного хозяйства	13	02:0:20	1 061	239.76	254 385.36
2479	Республика Северная Осетия-Алания, р-н Ардонский, г. Ардон, ул Хосрова. д 97а	Ардонский	15:06:0030311:17	0030020000000 Земли населенных пунктов	Для ведения личного подсобного хозяйства	13	02:0:20	1 255	239.76	300 898.80
2480	Республика Северная Осетия - Алания, Ардонский район, г. Ардон, ул. Матросова. 126 "а"	Ардонский	15:06:0030311:176	0030020000000 Земли населенных пунктов	Под существующим домовладением и приусадебным участком	13	02:0:20	835	239.76	200 199.60
2481	Российская Федерация , Республика Северная Осетия - Алания, Ардонский муниципальный район, Ардонское городское поселение, г. Ардон, ул. Митросова, 126	Ардонский	15:06:0030311:177	0030020000000 Земли населенных пунктов	Под существующим домовладением и приусадебным участком	13	02:0:20	1 353	239.76	324 395.28
2482	Российская Федерация, Республика Северная Осетия-Алания, Ардонский муниципальный район, Ардонское городское поселение, город Ардон, улица Хосрова, 105	Ардонский	15:06:0030311:180	0030020000000 Земли населенных пунктов	для индивидуального жилищного строительства	13	02:0:10	1 209	239.76	289 869.84
2483	Российская Федерация, Республика Северная Осетия-Алания, Ардонский муниципальный район, Ардонское городское поселение, город Ардон, улица Хосрова, 105а	Ардонский	15:06:0030311:181	0030020000000 Земли населенных пунктов	для индивидуального жилищного строительства	13	02:0:10	602	239.76	144 335.52
2484	Респ. Северная Осетия - Алания, р-н Ардонский, г. Ардон, ул. Матросова, 130	Ардонский	15:06:0030311:4	0030020000000 Земли населенных пунктов	Для индивидуального жилищного строительства	13	02:0:10	1 299	239.76	311 448.24
2485	Северная Осетия - Алания респ, р-н Ардонский, г. Ардон, ул. Хосрова. 103	Ардонский	15:06:0030311:42	0030020000000 Земли населенных пунктов	Под существующим домовладением с приусадебным участком	13	02:0:10	1 464	239.76	351 008.64
2486	Респ. Северная Осетия - Алания, р-н Ардонский, г. Ардон, ул. Матросова, дом 122	Ардонский	15:06:0030311:6	0030020000000 Земли населенных пунктов	ИЖС	13	02:0:10	1 241	239.76	297 542.16
2487	Северная Осетия - Алания респ, р-н Ардонский, г. Ардон, ул Митрсова, 124	Ардонский	15:06:0030311:7	0030020000000 Земли населенных пунктов	Для ведения личного подсобного хозяйства	13	02:0:20	1 887	239.76	452 427.12
2488	Респ. Северная Осетия - Алания, р-н Ардонский, г. Ардон, ул. Матросова, 128	Ардонский	15:06:0030311:9	0030020000000 Земли населенных пунктов	Для индивидуального жилищного строительства	13	02:0:10	1 170	239.76	280 519.20
2489	Респ. Северная Осетия - Алания, р-н Ардонский, г. Ардон, ул. Хосрова. 56	Ардонский	15:06:0030312:1	0030020000000 Земли населенных пунктов	Земельные участки других поименованных предназначений	6	06:0:0:0	3 238	747.07	2 419 012.66
2490	Респ. Северная Осетия - Алания, р-н Ардонский, г. Ардон	Ардонский	15:06:0030312:10	0030020000000 Земли населенных пунктов	Для строительства жилого дома	13	02:0:10	800	445.27	356 216.00
2491	Республика Северная Осетия - Алания, Ардонский р-н , г. Ардон, ул. Хосрова, 58	Ардонский	15:06:0030312:121	0030020000000 Земли населенных пунктов	для эксплуатации жилого дома	13	02:0:10	1 365	445.27	607 793.55
2492	Российская Федерация, Республика Северная Осетия - Алания, Ардонский муниципальный район, Ардонское городское поселение, г. Ардон, ул. Хосрова	Ардонский	15:06:0030312:122	0030020000000 Земли населенных пунктов	для индивидуального жилищного строительства	13	02:0:10	600	445.27	267 162.00
2493	Респ. Северная Осетия - Алания, р-н Ардонский, г. Ардон, ул. Хосрова, дом 54	Ардонский	15:06:0030312:2	0030020000000 Земли населенных пунктов	ИЖС	13	02:0:10	1 607	445.27	715 548.89
2494	Респ. Северная Осетия - Алания, р-н Ардонский, г. Ардон, ул. Хосрова, дом 58	Ардонский	15:06:0030312:3	0030020000000 Земли населенных пунктов	ИЖС	13	02:0:10	1 200	445.27	534 324.00
2495	Республика Северная Осетия-Алания, р-н Ардонский, г. Ардон, ул. Хосрова, д 68	Ардонский	15:06:0030312:4	0030020000000 Земли населенных пунктов	Под жилую застройку Индивидуальную	13	02:0:10	680	445.27	302 783.60
2496	Республика Северная Осетия-Алания, р-н Ардонский, г. Ардон, ул. Хосрова, 58 "А"	Ардонский	15:06:0030312:7	0030020000000 Земли населенных пунктов	Жилая застройка	13	02:0:10	951	445.27	423 451.77
2497	Республика Северная Осетия-Алания, р-н Ардонский, г. Ардон	Ардонский	15:06:0030312:9	0030020000000 Земли населенных пунктов	Для индивидуального жилищного строительства (размещение индивидуального жилого дома (дом, пригодный для проживания, не более чем трех надземных этажей))	13	02:0:10	800	445.27	356 216.00

№ п/п	Местоположение ЗУ	Район	Кадастровый номер ЗУ	Категория земель	Разрешенное использование по документу	Код вида разрешенного использования (в соответствии с классификатором видов разрешенного использования земельных участков)	Вид использования объектом недвижимости	Площадь	УПКС	КС
2498	Респ. Северная Осетия - Алания, р-н Ардонский, г. Ардон, ул. Братьев Дзугаевых, дом 246	Ардонский	15:06:0030313:16	003002000000 Земли населенных пунктов	Для ведения личного подсобного хозяйства	13	02:0020	1 251	239,76	299 939,76
2499	Респ. Северная Осетия - Алания, р-н Ардонский, г. Ардон, ул. Братьев Дзугаевых, дом 250	Ардонский	15:06:0030313:18	003002000000 Земли населенных пунктов	ИЖС	13	02:0010	800	239,76	191 808,00
2500	Респ. Северная Осетия - Алания, р-н Ардонский, г. Ардон, ул. Братьев Дзугаевых, 252	Ардонский	15:06:0030313:19	003002000000 Земли населенных пунктов	Под существующим домовладением с приусадебным участком	13	02:0010	1 677	239,76	402 077,52
2501	Респ. Северная Осетия - Алания, р-н Ардонский, г. Ардон, ул. Братьев Дзугаевых, 254	Ардонский	15:06:0030313:20	003002000000 Земли населенных пунктов	Под существующим домовладением с приусадебным участком	13	02:0010	1 799	239,76	431 328,24
2502	Респ. Северная Осетия - Алания, р-н Ардонский, г. Ардон, ул. Братьев Дзугаевых, 256	Ардонский	15:06:0030313:21	003002000000 Земли населенных пунктов	Под существующим домовладением с приусадебным участком	13	02:0010	1 072	239,76	257 022,72
2503	Республика Северная Осетия — Алания, р-н Ардонский, г Ардон, Братьев Дзугаевых ул	Ардонский	15:06:0030313:219	003002000000 Земли населенных пунктов	Спорт	3	05:0010	319	122,45	39 051,55
2504	Респ. Северная Осетия - Алания, р-н Ардонский, г. Ардон, ул. Братьев Дзугаевых, 258	Ардонский	15:06:0030313:22	003002000000 Земли населенных пунктов	Эксплуатация жилого дома	13	02:0010	878	239,76	210 509,28
2505	Респ. Северная Осетия - Алания, р-н Ардонский, г. Ардон, ул. Братьев Дзугаевых, 260	Ардонский	15:06:0030313:23	003002000000 Земли населенных пунктов	Под существующим домовладением с приусадебным участком	13	02:0010	1 006	239,76	241 198,56
2506	Респ. Северная Осетия - Алания, р-н Ардонский, г. Ардон, ул. Братьев Дзугаевых, дом 264	Ардонский	15:06:0030313:25	003002000000 Земли населенных пунктов	ИЖС	13	02:0010	800	239,76	191 808,00
2507	Респ. Северная Осетия - Алания, р-н Ардонский, г. Ардон, ул. Братьев Дзугаевых, дом 266	Ардонский	15:06:0030313:26	003002000000 Земли населенных пунктов	Для ведения личного подсобного хозяйства	13	02:0020	2 101	239,76	503 735,76
2508	Респ. Северная Осетия - Алания, р-н Ардонский, г. Ардон, ул. Братьев Дзугаевых, дом 268	Ардонский	15:06:0030313:27	003002000000 Земли населенных пунктов	ИЖС	13	02:0010	800	239,76	191 808,00
2509	Республика Северная Осетия-Алания, р-н Ардонский, г Ардон, ул Ирины Мистуловой, д 1	Ардонский	15:06:0030313:28	003002000000 Земли населенных пунктов	Для ведения личного подсобного хозяйства	13	02:0020	755	239,76	181 018,80
2510	Республика Северная Осетия-Алания, р-н Ардонский, г Ардон, ул Ирины Мистуловой, д 3	Ардонский	15:06:0030313:29	003002000000 Земли населенных пунктов	ИЖС	13	02:0010	800	239,76	191 808,00
2511	Респ. Северная Осетия - Алания, р-н Ардонский, г. Ардон, ул. Кирова, дом 193	Ардонский	15:06:0030313:30	003002000000 Земли населенных пунктов	Под существующим домовладением и приусадебным участком	13	02:0010	1 526	239,76	365 873,76
2512	Респ. Северная Осетия - Алания, р-н Ардонский, г. Ардон, ул. Кирова, дом 191	Ардонский	15:06:0030313:00	003002000000 Земли населенных пунктов	Под жилую застройку Индивидуальную	13	02:0010	1 069	239,76	256 303,44
2513	Российская Федерация, Республика Северная Осетия - Алания, Ардонский муниципальный район, Ардонское городское поселение, город Ардон, ул. Братьев Дзугаевых, 241	Ардонский	15:06:0030313:31	003002000000 Земли населенных пунктов	Для строительства магазина по продаже смешанных товаров	4	04:0040	601	623,38	374 651,38
2514	Северная Осетия - Алания респ, р-н Ардонский, г Ардон, ул Огородная, 5	Ардонский	15:06:0030313:32	003002000000 Земли населенных пунктов	Под жилую застройку Индивидуальную	13	02:0010	917	239,76	219 859,92
2515	Респ. Северная Осетия - Алания, р-н Ардонский, г. Ардон, ул. Кирова, дом 189	Ардонский	15:06:0030313:33	003002000000 Земли населенных пунктов	Жилой дом с приусадебным участком	13	02:0010	1 080	239,76	258 940,80
2516	Республика Северная Осетия-Алания, р-н Ардонский, г. Ардон, ул. Аланирская, б/н, район Ардонского АТП	Ардонский	15:06:0030313:45	003002000000 Земли населенных пунктов	Для строительства торговой точки	4	04:0040	350	623,38	218 183,00
2517	Республика Северная Осетия-Алания, р-н Ардонский, г Ардон, ул Братьев Дзугаевых, д 270б	Ардонский	15:06:0030313:49	003002000000 Земли населенных пунктов	Под существующим домовладением с приусадебным участком	13	02:0020	1 641	239,76	393 446,16
2518	Северная Осетия-Алания респ, Ардонский р-н, г Ардон, ул Бр Дзугаевых, б/н	Ардонский	15:06:0030313:56	003002000000 Земли населенных пунктов	Для строительства многоквартирного жилого дома	2	02:0050	5 270	1 113,18	5 866 458,60
2519	Республика Северная Осетия-Алания, р-н Ардонский, г. Ардон, ул. Кирова, 203	Ардонский	15:06:0030313:61	003002000000 Земли населенных пунктов	для эксплуатации индивидуального жилого дома	13	02:0010	864	239,76	207 152,64
2520	Республика Северная Осетия-Алания, р-н Ардонский, г. Ардон, ул. Братьев Дзугаевых, 258 "а"	Ардонский	15:06:0030313:62	003002000000 Земли населенных пунктов	Под эксплуатацию индивидуального жилого дома	13	02:0010	2 636	239,76	632 097,36
2521	Респ. Северная Осетия - Алания, р-н Ардонский, г. Ардон, ул. Кирова, дом 214	Ардонский	15:06:0030314:1	003002000000 Земли населенных пунктов	Под объект образования	3	03:0050	29 671	567,72	16 844 820,12
2522	Республика Северная Осетия-Алания, р-н Ардонский, г Ардон, ул Кирова, 214	Ардонский	15:06:0030314:12	003002000000 Земли населенных пунктов	Для эксплуатации котельной	6	03:0012	488	456,40	222 723,20
2523	Республика Северная Осетия-Алания, р-н Ардонский, г. Ардон	Ардонский	15:06:0030314:16	003002000000 Земли населенных пунктов	Коммунальное обслуживание	6	03:0012	56	456,40	25 558,40
2524	Респ. Северная Осетия - Алания, р-н Ардонский, г. Ардон, ул. Кирова, дом 216	Ардонский	15:06:0030314:2	003002000000 Земли населенных пунктов	Для ведения личного подсобного хозяйства	13	02:0020	630	239,76	151 048,80
2525	Респ. Северная Осетия - Алания, р-н Ардонский, г. Ардон, ул. Кирова, дом 218	Ардонский	15:06:0030314:3	003002000000 Земли населенных пунктов	ИЖС	13	02:0010	600	239,76	143 856,00
2526	Респ. Северная Осетия - Алания, р-н Ардонский, г. Ардон, ул. Кирова, дом 220	Ардонский	15:06:0030314:4	003002000000 Земли населенных пунктов	Для эксплуатации жилого дома и ведения личного подсобного хозяйства	13	02:0020	1 464	239,76	351 008,64
2527	Респ. Северная Осетия - Алания, р-н Ардонский, г. Ардон, ул. Кирова, дом 222	Ардонский	15:06:0030314:6	003002000000 Земли населенных пунктов	Под жилую застройку Индивидуальную	13	02:0010	615	239,76	147 452,40
2528	Республика Северная Осетия-Алания, р-н Ардонский, г Ардон, ул Крайняя, д б/н	Ардонский	15:06:0030314:7	003002000000 Земли населенных пунктов	Для строительства нежилых зданий и сооружений (магазин)	4	04:0040	592	623,38	369 040,96
2529	Респ. Северная Осетия - Алания, р-н Ардонский, г. Ардон, ул. Первомайская, дом 154	Ардонский	15:06:0030315:1	003002000000 Земли населенных пунктов	ИЖС	13	02:0010	1 497	239,76	358 920,72
2530	Респ. Северная Осетия - Алания, р-н Ардонский, г. Ардон, ул. Первомайская, дом 170	Ардонский	15:06:0030315:10	003002000000 Земли населенных пунктов	ИЖС	13	02:0010	997	239,76	239 040,72
2531	Респ. Северная Осетия - Алания, р-н Ардонский, г. Ардон, ул. Первомайская, дом 172	Ардонский	15:06:0030315:11	003002000000 Земли населенных пунктов	ИЖС	13	02:0010	700	239,76	167 832,00
2532	Респ. Северная Осетия - Алания, р-н Ардонский, г. Ардон, ул. Первомайская, 174	Ардонский	15:06:0030315:12	003002000000 Земли населенных пунктов	индивидуальное жилищное строительство	13	02:0010	842	239,76	201 877,92
2533	Респ. Северная Осетия - Алания, р-н Ардонский, г. Ардон, ул. Первомайская, дом 176	Ардонский	15:06:0030315:13	003002000000 Земли населенных пунктов	Для ведения личного подсобного хозяйства	13	02:0020	2 365	239,76	567 032,40
2534	Республика Северная Осетия-Алания, р-н Ардонский, г Ардон, ул Первомайская, 178	Ардонский	15:06:0030315:14	003002000000 Земли населенных пунктов	Индивидуальное жилищное строительство	13	02:0010	659	239,76	158 001,84
2535	Респ. Северная Осетия - Алания, р-н Ардонский, г. Ардон, ул. Зангиева, дом 189	Ардонский	15:06:0030315:16	003002000000 Земли населенных пунктов	Для эксплуатации жилого дома с приусадебным участком	13	02:0010	795	239,76	190 609,20
2536	Респ. Северная Осетия - Алания, р-н Ардонский, г. Ардон, ул. Зангиева, 191	Ардонский	15:06:0030315:17	003002000000 Земли населенных пунктов	Под существующим домовладением и приусадебным участком	13	02:0010	1 058	239,76	253 666,08
2537	Респ. Северная Осетия - Алания, р-н Ардонский, г. Ардон, ул. Зангиева, дом 193	Ардонский	15:06:0030315:18	003002000000 Земли населенных пунктов	ИЖС	13	02:0010	600	239,76	143 856,00
2538	Респ. Северная Осетия - Алания, р-н Ардонский, г. Ардон, ул. Зангиева, 195	Ардонский	15:06:0030315:19	003002000000 Земли населенных пунктов	Под существующим домовладением с приусадебным участком	13	02:0010	1 209	239,76	289 869,84
2539	Респ. Северная Осетия - Алания, р-н Ардонский, г. Ардон, ул. Зангиева, дом 197	Ардонский	15:06:0030315:20	003002000000 Земли населенных пунктов	Для ведения личного подсобного хозяйства	13	02:0020	1 276	239,76	305 933,76
2540	Респ. Северная Осетия - Алания, р-н Ардонский, г. Ардон, ул. Зангиева, дом 199	Ардонский	15:06:0030315:21	003002000000 Земли населенных пунктов	Для ведения личного подсобного хозяйства	13	02:0020	1 480	239,76	354 844,80
2541	Респ. Северная Осетия - Алания, р-н Ардонский, г. Ардон, ул. Зангиева, дом 201	Ардонский	15:06:0030315:22	003002000000 Земли населенных пунктов	Для ведения личного подсобного хозяйства	13	02:0020	2 730	239,76	654 544,80
2542	Респ. Северная Осетия - Алания, р-н Ардонский, г. Ардон, ул. Зангиева, дом 203	Ардонский	15:06:0030315:23	003002000000 Земли населенных пунктов	ИЖС	13	02:0010	2 000	239,76	479 520,00
2543	Северная Осетия - Алания респ, р-н Ардонский, г Ардон, ул Зангиева, 205	Ардонский	15:06:0030315:24	003002000000 Земли населенных пунктов	Под существующим домовладением с приусадебным участком	13	02:0010	2 793	239,76	669 649,68
2544	Республика Северная Осетия-Алания, р-н Ардонский, г. Ардон, ул Зангиева, 207	Ардонский	15:06:0030315:25	003002000000 Земли населенных пунктов	Под существующим домовладением и приусадебным участком	13	02:0010	1 008	239,76	241 678,08
2545	Российская Федерация, Республика Северная Осетия-Алания, Ардонский район, г. Ардон, ул Зангиева, 209	Ардонский	15:06:0030315:26	003002000000 Земли населенных пунктов	ИЖС	13	02:0010	900	239,76	215 784,00
2546	Респ. Северная Осетия - Алания, р-н Ардонский, г. Ардон, ул. Зангиева, дом 211	Ардонский	15:06:0030315:27	003002000000 Земли населенных пунктов	Для ведения личного подсобного хозяйства	13	02:0020	1 364	239,76	327 032,64
2547	Республика Северная Осетия-Алания, р-н Ардонский, г Ардон, ул Ирины Мистуловой, д 9	Ардонский	15:06:0030315:28	003002000000 Земли населенных пунктов	ИЖС	13	02:0010	600	239,76	143 856,00

№ п/п	Местоположение ЗУ	Район	Кадастровый номер ЗУ	Категория земель	Разрешенное использование по документу	Код вида разрешенного использования (в соответствии с классификатором видов разрешенного использования земельных участков)	Вид использования объектов недвижимости	Площадь	УПКС	КС
2548	Республика Северная Осетия-Алания, р-н Ардонский, г. Ардон, ул Ирины Мистуловой, д 11	Ардонский	15:06:0030315:29	003002000000 Земли населенных пунктов	ИЖС	13	02:010	600	239,76	143 856,00
2549	Респ. Северная Осетия - Алания, р-н Ардонский, г. Ардон, ул. Первомайская, дом 156	Ардонский	15:06:0030315:3	003002000000 Земли населенных пунктов	ИЖС	13	02:010	1 333	239,76	319 600,08
2550	Респ. Северная Осетия - Алания, р-н Ардонский, г. Ардон, ул. Первомайская, дом 158	Ардонский	15:06:0030315:4	003002000000 Земли населенных пунктов	ИЖС	13	02:010	1 206	239,76	289 150,56
2551	Респ. Северная Осетия - Алания, р-н Ардонский, г. Ардон, ул. Первомайская, 160	Ардонский	15:06:0030315:5	003002000000 Земли населенных пунктов	Под существующим домовладением с приусадебным участком	13	02:010	1 760	239,76	421 977,60
2552	Респ. Северная Осетия - Алания, р-н Ардонский, г. Ардон, ул. Первомайская, дом 162	Ардонский	15:06:0030315:6	003002000000 Земли населенных пунктов	Под существующим домовладением и приусадебным участком	13	02:020	1 068	239,76	256 063,68
2553	Респ. Северная Осетия - Алания, р-н Ардонский, г. Ардон, ул. Первомайская, дом 166	Ардонский	15:06:0030315:8	003002000000 Земли населенных пунктов	Для ведения личного подсобного хозяйства	13	02:020	1 194	239,76	286 273,44
2554	Республика Северная Осетия-Алания, р-н Ардонский, г. Ардон, ул Ирины Мистуловой, д 15	Ардонский	15:06:0030316:1	003002000000 Земли населенных пунктов	Под жилую застройку Индивидуальную	13	02:010	1 749	239,76	419 340,24
2555	Республика Северная Осетия-Алания, р-н Ардонский, г Ардон, ул Крайняя, д 2	Ардонский	15:06:0030316:13	003002000000 Земли населенных пунктов	Для ведения личного подсобного хозяйства	13	02:020	2 419	239,76	579 979,44
2556	Республика Северная Осетия - Алания, Ардонский район, г. Ардон, ул. Зангиева, 166	Ардонский	15:06:0030316:14	003002000000 Земли населенных пунктов	ИЖС	13	02:010	1 491	239,76	357 482,16
2557	Респ. Северная Осетия - Алания, р-н Ардонский, г. Ардон, ул. Матросова, 111	Ардонский	15:06:0030316:16	003002000000 Земли населенных пунктов	Для эксплуатации жилого дома	13	02:010	1 890	239,76	453 146,40
2558	Респ. Северная Осетия - Алания, р-н Ардонский, г. Ардон, ул. Зангиева, дом 158	Ардонский	15:06:0030316:3	003002000000 Земли населенных пунктов	Для ведения личного подсобного хозяйства	13	02:020	1 913	239,76	458 660,88
2559	Республика Северная Осетия-Алания, р-н Ардонский, г Ардон, ул Зангиева, д 160	Ардонский	15:06:0030316:4	003002000000 Земли населенных пунктов	Для ведения личного подсобного хозяйства	13	02:020	1 485	239,76	356 043,60
2560	Республика Северная Осетия-Алания, р-н Ардонский, г. Ардон, ул Зангиева, д 162	Ардонский	15:06:0030316:5	003002000000 Земли населенных пунктов	ИЖС	13	02:010	950	239,76	227 772,00
2561	Республика Северная Осетия-Алания, р-н Ардонский, г. Ардон, ул Зангиева, 164	Ардонский	15:06:0030316:6	003002000000 Земли населенных пунктов	Для индивидуального жилищного строительства	13	02:010	1 632	239,76	391 288,32
2562	Северная Осетия - Алания респ, р-н Ардонский, г Ардон, ул Матросова, 95	Ардонский	15:06:0030316:7	003002000000 Земли населенных пунктов	Под существующим домовладением и приусадебным участком	13	02:010	2 395	239,76	574 225,20
2563	Респ. Северная Осетия - Алания, р-н Ардонский, г. Ардон, ул. Матросова, дом 97	Ардонский	15:06:0030316:8	003002000000 Земли населенных пунктов	ИЖС	13	02:010	1 300	239,76	311 688,00
2564	Северная Осетия - Алания респ, р-н Ардонский, г Ардон, ул Матросова, 101	Ардонский	15:06:0030316:9	003002000000 Земли населенных пунктов	Для ведения личного подсобного хозяйства	13	02:020	955	239,76	228 970,80
2565	Республика Северная Осетия-Алания, р-н Ардонский, г. Ардон, ул. Матросова, 112	Ардонский	15:06:0030317:10	003002000000 Земли населенных пунктов	Под существующим домовладением с приусадебным участком	13	02:010	1 625	239,76	389 610,00
2566	Респ. Северная Осетия - Алания, р-н Ардонский, г. Ардон, ул. Хосроева, дом 83	Ардонский	15:06:0030317:12	003002000000 Земли населенных пунктов	Для ведения личного подсобного хозяйства	13	02:020	1 825	239,76	437 562,00
2567	Республика Северная Осетия-Алания, р-н Ардонский, г. Ардон, ул Хосроева, д 91	Ардонский	15:06:0030317:13	003002000000 Земли населенных пунктов	ИЖС	13	02:010	1 300	239,76	311 688,00
2568	Респ. Северная Осетия - Алания, р-н Ардонский, г. Ардон, ул. Хосроева, дом 87	Ардонский	15:06:0030317:14	003002000000 Земли населенных пунктов	ИЖС	13	02:010	1 200	239,76	287 712,00
2569	Республика Северная Осетия-Алания, р-н Ардонский, г. Ардон, ул Крайняя, д 8	Ардонский	15:06:0030317:16	003002000000 Земли населенных пунктов	Для ведения личного подсобного хозяйства	13	02:020	1 177	239,76	282 197,52
2570	Северная Осетия - Алания респ, р-н Ардонский, г Ардон, ул Матросова, 98	Ардонский	15:06:0030317:18	003002000000 Земли населенных пунктов	Для ведения личного подсобного хозяйства	13	02:020	599	239,76	143 616,24
2571	Северная Осетия - Алания респ, р-н Ардонский, г Ардон, ул Матросова, 98	Ардонский	15:06:0030317:19	003002000000 Земли населенных пунктов	Для ведения личного подсобного хозяйства	13	02:020	937	239,76	224 655,12
2572	Респ. Северная Осетия - Алания, р-н Ардонский, г. Ардон, ул. Матросова, дом 100	Ардонский	15:06:0030317:2	003002000000 Земли населенных пунктов	под существующим домовладением и приусадебным участком	13	02:010	1 720	239,76	412 387,20
2573	Респ. Северная Осетия - Алания, р-н Ардонский, г. Ардон, ул. Матросова, дом 102	Ардонский	15:06:0030317:3	003002000000 Земли населенных пунктов	Для ведения личного подсобного хозяйства	13	02:020	1 533	239,76	367 552,08
2574	Республика Северная Осетия-Алания, р-н Ардонский, г. Ардон, ул. Хосроева, 95	Ардонский	15:06:0030317:44	003002000000 Земли населенных пунктов	Под существующим домовладением с приусадебным участком	13	02:010	1 820	239,76	436 363,20
2575	Республика Северная Осетия-Алания, р-н Ардонский, г. Ардон, ул. Хосроева, 89	Ардонский	15:06:0030317:47	003002000000 Земли населенных пунктов	Под существующим домовладением с приусадебным участком	13	02:020	1 779	239,76	426 533,04
2576	Респ. Северная Осетия - Алания, р-н Ардонский, г. Ардон, ул. Матросова, дом 104	Ардонский	15:06:0030317:5	003002000000 Земли населенных пунктов	ИЖС	13	02:010	1 642	239,76	393 685,92
2577	Северная Осетия - Алания респ, р-н Ардонский, г Ардон, ул Матросова, 110	Ардонский	15:06:0030317:9	003002000000 Земли населенных пунктов	Для ведения личного подсобного хозяйства	13	02:020	1 702	239,76	408 071,52
2578	Респ. Северная Осетия - Алания, р-н Ардонский, г. Ардон, ул. Хосроева, 56	Ардонский	15:06:0030318:1	003002000000 Земли населенных пунктов	Под оптово-торговую базу для реализации товаров народного потребления и реализа безалкогольных напитков	6	06:090	1 663	747,07	1 242 377,41
2579	Республика Северная Осетия-Алания, р-н Ардонский, г. Ардон, ул Хосроева, д 34, гараж 2	Ардонский	15:06:0030318:10	003002000000 Земли населенных пунктов	Под строительство гаража	7	02:071	31	434,14	13 458,34
2580	Респ. Северная Осетия - Алания, р-н Ардонский, г. Ардон, ул. Хосроева, дом 42	Ардонский	15:06:0030318:11	003002000000 Земли населенных пунктов	Для ведения личного подсобного хозяйства	13	02:020	2 869	445,27	1 277 479,63
2581	Республика Северная Осетия-Алания, р-н Ардонский, г. Ардон, ул Хосроева, д б/н	Ардонский	15:06:0030318:2	003002000000 Земли населенных пунктов	Парикмахерская	3	03:034	72	612,25	44 082,00
2582	Республика Северная Осетия-Алания, р-н Ардонский, г. Ардон, ул. Н. Дзикаева, б/н	Ардонский	15:06:0030318:20	003002000000 Земли населенных пунктов	Для строительства жилого дома	13	02:010	491	239,76	117 722,16
2583	Республика Северная Осетия-Алания, р-н Ардонский, г. Ардон, ул. Хосроева, 40	Ардонский	15:06:0030318:21	003002000000 Земли населенных пунктов	Для эксплуатации жилого дома	13	02:010	709	445,27	315 696,43
2584	Респ. Северная Осетия - Алания, р-н Ардонский, г. Ардон, ул. Хосроева, дом 46	Ардонский	15:06:0030318:5	003002000000 Земли населенных пунктов	ИЖС	13	02:010	1 200	445,27	534 324,00
2585	Респ. Северная Осетия - Алания, р-н Ардонский, г. Ардон, ул. Хосроева, дом 52	Ардонский	15:06:0030318:6	003002000000 Земли населенных пунктов	Для эксплуатации существующего домовладения и приусадебного участка	13	02:010	1 316	445,27	585 975,32
2586	Респ. Северная Осетия - Алания, р-н Ардонский, г. Ардон, ул. Хосроева, дом 50	Ардонский	15:06:0030318:7	003002000000 Земли населенных пунктов	ИЖС	13	02:010	1 465	445,27	652 320,55
2587	Респ. Северная Осетия - Алания, р-н Ардонский, северная сторона землепользования агрофирмы "Дон", г. Ардон Ардонского рна, РСО-Алания	Ардонский	15:06:0030319:1	003002000000 Земли населенных пунктов	Для ведения садоводства	13	13:021	41 514	233,77	9 704 727,78
2588	Республика Северная Осетия-Алания, р-н Ардонский, г Ардон, ул Веселая, д б/н	Ардонский	15:06:0030319:10	003002000000 Земли населенных пунктов	Для индивидуального жилищного строительства	13	02:010	604	445,27	268 943,08
2589	Республика Северная Осетия-Алания, р-н Ардонский, г. Ардон, ул. Веселая, 3	Ардонский	15:06:0030319:11	003002000000 Земли населенных пунктов	Для индивидуального жилищного строительства	13	02:010	600	445,27	267 162,00
2590	Российская Федерация, Республика Северная Осетия - Алания, Ардонский муниципальный район, Ардонское городское поселение, город Ардон, улица Пролетарская, 47 кн	Ардонский	15:06:0030319:13	003002000000 Земли населенных пунктов	Под строительство автосервиса	4	04:099	1 500	1 680,92	2 521 380,00
2591	Респ Северная Осетия - Алания, Ардонский рон, г Ардон, район дома №50, по ул Хосроева	Ардонский	15:06:0030319:148	003002000000 Земли населенных пунктов	Для занятий спортом	3	05:010	826	122,45	101 143,70
2592	Республика Северная Осетия - Алания, р-н Ардонский, г. Ардон, ул. Пролетарская, 47	Ардонский	15:06:0030319:15	003002000000 Земли населенных пунктов	Под производственные помещения	6	06:000	2 021	747,07	1 509 828,47
2593	Респ. Северная Осетия - Алания, р-н Ардонский, г. Ардон, ул. Пролетарская,47	Ардонский	15:06:0030319:16	003002000000 Земли населенных пунктов	под строительные помещения	6	06:000	2 013	747,07	1 503 851,91
2594	Республика Северная Осетия-Алания, р-н Ардонский, г. Ардон, ул Пролетарская, д 47	Ардонский	15:06:0030319:17	003002000000 Земли населенных пунктов	Для эксплуатации зданий и сооружений	6	06:093	33 271	747,07	24 855 765,97
2595	Республика Северная Осетия-Алания, р-н Ардонский, г. Ардон, ул Хосроева, д 34, гараж 1	Ардонский	15:06:0030319:18	003002000000 Земли населенных пунктов	Для строительства гаража	7	02:071	24	434,14	10 419,36
2596	Республика Северная Осетия-Алания, р-н Ардонский, г Ардон, ул Пролетарская, д 47	Ардонский	15:06:0030319:3	003002000000 Земли населенных пунктов	Для эксплуатации зданий и сооружений сельскохозяйственного назначения	1	01:150	34 502	184,79	6 375 624,58
2597	Республика Северная Осетия-Алания, р-н Ардонский, г. Ардон	Ардонский	15:06:0030319:34	003002000000 Земли населенных пунктов	Коммунальное обслуживание	6	03:012	21	456,40	9 584,40
2598	Респ. Северная Осетия - Алания, р-н Ардонский, г. Ардон, район Ардонского консервного завода	Ардонский	15:06:0030319:4	003002000000 Земли населенных пунктов	Для разбивки фруктового сада	1	01:050	1 114	27,72	30 880,08

№ п/п	Местоположение ЗУ	Район	Кадастровый номер ЗУ	Категория земель	Разрешенное использование по документу	Код вида разрешенного использования (в соответствии с классификатором видов разрешенного использования земельных участков)	Вид использования объектов недвижимости	Площадь	УПКС	КС
2599	Респ. Северная Осетия - Алания, р-н Ардонский, г. Ардон, ул. Пролетарская, дом 47	Ардонский	15:06:0030319:6	0003002000000 Земли населенных пунктов	Для разбивки фруктового сада	1	01:0\50	4 989	27,72	138 295,08
2600	Респ. Северная Осетия - Алания, р-н Ардонский, г. Ардон, ул. Братьев Дзугаевых, дом 236	Ардонский	15:06:0030320:10	0003002000000 Земли населенных пунктов	Для ведения личного подсобного хозяйства	13	02:0\20	1 786	239,76	428 211,36
2601	Респ. Северная Осетия - Алания, р-н Ардонский, г. Ардон, ул. Братьев Дзугаевых, 238	Ардонский	15:06:0030320:11	0003002000000 Земли населенных пунктов	Для ведения личного подсобного хозяйства	13	02:0\20	2 012	239,76	482 397,12
2602	Респ. Северная Осетия - Алания, р-н Ардонский, г. Ардон, ул. Братьев Дзугаевых, дом 242	Ардонский	15:06:0030320:14	0003002000000 Земли населенных пунктов	Для ведения личного подсобного хозяйства	13	02:0\20	1 777	239,76	426 053,52
2603	Республика Северная Осетия-Алания, р-н Ардонский, г Ардон, ул Ирины Мистуловой, д 4	Ардонский	15:06:0030320:2	0003002000000 Земли населенных пунктов	под существующим домовладением и приусадебным участком	13	02:0\10	630	239,76	151 048,80
2604	Республика Северная Осетия - Алания, Ардонский район, г Ардон, ул Кирова,183	Ардонский	15:06:0030320:202	0003002000000 Земли населенных пунктов	Для индивидуального жилищного строительства	13	02:0\10	1 157	239,76	277 402,32
2605	Республика Северная Осетия-Алания, р-н Ардонский. г. Ардон. ул. Кирова. 181	Ардонский	15:06:0030320:28	0003002000000 Земли населенных пунктов	Под существующим домовладением с приусадебным участком	13	02:0\10	1 574	239,76	377 382,24
2606	Респ. Северная Осетия - Алания, р-н Ардонский, г. Ардон, ул. Кирова, дом 179	Ардонский	15:06:0030320:29	0003002000000 Земли населенных пунктов	ИЖС	13	02:0\10	1 544	239,76	370 189,44
2607	Республика Северная Осетия-Алания, р-н Ардонский, г Ардон, ул Ирины Мистуловой, д 6	Ардонский	15:06:0030320:3	0003002000000 Земли населенных пунктов	Для ведения личного подсобного хозяйства	13	02:0\20	1 284	239,76	307 851,84
2608	Респ. Северная Осетия - Алания, р-н Ардонский. г. Ардон, в районе жилых домов заготзерно, северное от них. в 20 м от железнодорожных путей	Ардонский	15:06:0030320:32	0003002000000 Земли населенных пунктов	Для размещения магазина по продаже сельскохозяйственной продукции	4	04:0\40	300	623,38	187 014,00
2609	Республика Северная Осетия-Алания, р-н Ардонский. г Ардон, ул Ирины Мистуловой. д 8	Ардонский	15:06:0030320:4	0003002000000 Земли населенных пунктов	Под существующим домовладением и приусадебным участком	13	02:0\10	858	239,76	205 714,08
2610	Республика Северная Осетия-Алания, р-н Ардонский, г. Ардон. ул Кирова. 187	Ардонский	15:06:0030320:86	0003002000000 Земли населенных пунктов	Для эксплуатации жилого дома	13	02:0\10	1 826	239,76	437 801,76
2611	Республика Северная Осетия-Алания, р-н Ардонский, г Ардон, ул. Братьев Канровых, 5 "б"	Ардонский	15:06:0030320:87	0003002000000 Земли населенных пунктов	Под эксплуатацию индивидуального жилого дома	13	02:0\10	435	239,76	104 295,60
2612	Респ. Северная Осетия - Алания, р-н Ардонский. г. Ардон, ул. Братьев Дзугаевых, дом 234	Ардонский	15:06:0030320:9	0003002000000 Земли населенных пунктов	Для ведения личного подсобного хозяйства	13	02:0\20	1 674	239,76	401 358,24
2613	Респ. Северная Осетия - Алания, р-н Ардонский. г. Ардон, ул. Кирова. дом 208	Ардонский	15:06:0030321:1	0003002000000 Земли населенных пунктов	Для ведения личного подсобного хозяйства	13	02:0\20	1 902	445,27	846 903,54
2614	Республика Северная Осетия-Алания, р-н Ардонский, г Ардон, ул И.Мистуловой, 12 "а"	Ардонский	15:06:0030321:11	0003002000000 Земли населенных пунктов	Для строительства магазина и парикмахерской	4	04:0\40	170	1 157,71	196 810,70
2615	Республика Северная Осетия-Алания, р-н Ардонский, г Ардон, ул. Первомайская, 6/н	Ардонский	15:06:0030321:16	0003002000000 Земли населенных пунктов	Для индивидуального жилищного строительства	13	02:0\10	600	445,27	267 162,00
2616	Республика Северная Осетия-Алания, р-н Ардонский. г. Ардон	Ардонский	15:06:0030321:17	0003002000000 Земли населенных пунктов	земельные участки ремонтных мастерских и мастерских технического обслуживания	3	03:0\30	171	612,25	104 694,75
2617	Респ. Северная Осетия - Алания, р-н Ардонский. г. Ардон, ул. Кирова. дом 210	Ардонский	15:06:0030321:2	0003002000000 Земли населенных пунктов	Под электросети	6	03:0\12	4 000	456,40	1 825 600,00
2618	Северная Осетия - Алания респ. р-н Ардонский, г Ардон. ул Кирова. 212	Ардонский	15:06:0030321:3	0003002000000 Земли населенных пунктов	Для строительства индивидуального жилого дома	13	02:0\10	1 012	445,27	450 613,24
2619	Респ. Северная Осетия - Алания, р-н Ардонский, г. Ардон. ул. Первомайская, дом 133	Ардонский	15:06:0030321:5	0003002000000 Земли населенных пунктов	Для ведения личного подсобного хозяйства	13	02:0\20	1 373	445,27	611 355,71
2620	Респ. Северная Осетия - Алания, р-н Ардонский. г. Ардон. ул. Первомайская. дом 129	Ардонский	15:06:0030321:6	0003002000000 Земли населенных пунктов	Дом с приусадебным участком	13	02:0\10	1 542	445,27	686 606,34
2621	Респ. Северная Осетия - Алания, р-н Ардонский. г. Ардон, ул. Зангиева. дом 185	Ардонский	15:06:0030322:10	0003002000000 Земли населенных пунктов	ИЖС	13	02:0\10	1 000	445,27	445 270,00
2622	Респ. Северная Осетия - Алания, р-н Ардонский, г. Ардон, ул. Зангиево, 181	Ардонский	15:06:0030322:12	0003002000000 Земли населенных пунктов	Под существующее домовладение и приусадебный участок	13	02:0\10	1 599	445,27	711 986,73
2623	Республика Северная Осетия-Алания, р-н Ардонский, г Ардон, ул Зангиево, 175	Ардонский	15:06:0030322:15	0003002000000 Земли населенных пунктов	Под существующим домовладением с приусадебным участком	13	02:0\10	1 080	445,27	480 891,60
2624	Республика Северная Осетия - Алания, Ардонский р-н, г. Ардон, ул.Бр.Канровых, 3	Ардонский	15:06:0030322:159	0003002000000 Земли населенных пунктов	для эксплуатации жилого дома	13	02:0\10	1 300	445,27	578 851,00
2625	Респ. Северная Осетия - Алания, р-н Ардонский. г. Ардон, ул. Зангиева. дом 173	Ардонский	15:06:0030322:16	0003002000000 Земли населенных пунктов	Для ведения личного подсобного хозяйства	13	02:0\20	506	445,27	225 306,62
2626	Российская Федерация, Республика Северная Осетия-Алания, Ардонский р-н, г Ардон,	Ардонский	15:06:0030322:167	0003002000000 Земли населенных пунктов	Для ведения личного подсобного хозяйства	13	02:0\20	1 834	445,27	816 625,18
2627	Респ. Северная Осетия - Алания, р-н Ардонский, г. Ардон, ул. Первомайская, 140	Ардонский	15:06:0030322:3	0003002000000 Земли населенных пунктов	Индивидуальное жилищное строительство	13	02:0\10	1 983	445,27	882 970,41
2628	Респ. Северная Осетия - Алания, р-н Ардонский. г. Ардон, ул. Первомайская. дом 142	Ардонский	15:06:0030322:4	0003002000000 Земли населенных пунктов	Под существующим домовладением с приусадебным участком	13	02:0\10	1 382	445,27	615 363,14
2629	Республика Северная Осетия-Алания, р-н Ардонский. г. Ардон. ул. Зангиева, 187	Ардонский	15:06:0030322:46	0003002000000 Земли населенных пунктов	под существующим домовладением с приусадебным участком	13	02:0\10	1 514	445,27	674 138,78
2630	Республика Северная Осетия-Алания, р-н Ардонский, г Ардон, ул. Бр. Канровых, 5	Ардонский	15:06:0030322:47	0003002000000 Земли населенных пунктов	Под существующим домовладением с приусадебным участком	13	02:0\20	721	445,27	321 039,67
2631	Северная Осетия - Алания респ. р-н Ардонский, г. Ардон. ул. Первомайская, 144	Ардонский	15:06:0030322:5	0003002000000 Земли населенных пунктов	Для ведения личного подсобного хозяйства	13	02:0\20	1 434	445,27	638 517,18
2632	Респ. Северная Осетия - Алания, р-н Ардонский. г. Ардон, ул. Первомайская. дом 146	Ардонский	15:06:0030322:6	0003002000000 Земли населенных пунктов	Под существующим домовладением и приусадебным участком	13	02:0\10	766	445,27	341 076,82
2633	Респ. Северная Осетия - Алания, р-н Ардонский. г. Ардон, ул. Первомайская. дом 148	Ардонский	15:06:0030322:7	0003002000000 Земли населенных пунктов	Под жилую застройку Индивидуальную	13	02:0\10	1 524	445,27	678 591,48
2634	Респ. Северная Осетия - Алания, р-н Ардонский, г. Ардон, ул. Первомайская, дом 150	Ардонский	15:06:0030322:8	0003002000000 Земли населенных пунктов	Для ведения личного подсобного хозяйства	13	02:0\20	971	445,27	432 357,17
2635	Респ. Северная Осетия - Алания, р-н Ардонский, г. Ардон, ул. Зангиево, дом 144	Ардонский	15:06:0030323:11	0003002000000 Земли населенных пунктов	Под существующим домовладением и приусадебным участком	13	02:0\20	1 960	445,27	872 729,20
2636	Республика Северная Осетия-Алания, р-н Ардонский. г. Ардон, ул. Бр. Канровых. 9	Ардонский	15:06:0030323:12	0003002000000 Земли населенных пунктов	Под существующим домовладением с приусадебным участком	13	02:0\10	1 066	445,27	474 657,82
2637	Российская Федерация, Республика Северная Осетия-Алания, Ардонский муниципальный район, Ардонское городское поселение, г. Ардон, ул. Матросова, 83	Ардонский	15:06:0030323:146	0003002000000 Земли населенных пунктов	Для индивидуального жилищного строительства	13	02:0\10	424	445,27	188 794,48
2638	Республика Северная Осетия - Алания, р-н Ардонский. г. Ардон. ул. Братьев Канровых. 13	Ардонский	15:06:0030323:15	0003002000000 Земли населенных пунктов	Для ведения личного подсобного хозяйства	13	02:0\20	746	445,27	332 171,42
2639	Респ. Северная Осетия - Алания, р-н Ардонский, г. Ардон, ул. Матросова, 85	Ардонский	15:06:0030323:16	0003002000000 Земли населенных пунктов	Для эксплуатации жилого дома	13	02:0\10	2 426	445,27	1 080 225,02
2640	Республика Северная Осетия-Алания, р-н Ардонский. г. Ардон. ул. Зангиева, 146	Ардонский	15:06:0030323:27	0003002000000 Земли населенных пунктов	Для ведения личного подсобного хозяйства	13	02:0\20	1 694	445,27	754 287,38
2641	Российская Федерация, Республика Северная Осетия-Алания, Ардонский муниципальный район, Ардонское городское поселение , г. Ардон, ул.Зангиева, 148	Ардонский	15:06:0030323:28	0003002000000 Земли населенных пунктов	Для ведения личного подсобного хозяйства	13	02:0\20	1 045	445,27	465 397,15
2642	Респ. Северная Осетия - Алания, р-н Ардонский. г. Ардон, ул. Матросова, 87	Ардонский	15:06:0030323:3	0003002000000 Земли населенных пунктов	Индивидуальное жилищное строительство	13	02:0\10	875	445,27	389 611,25

№ п/п	Местоположение ЗУ	Район	Кадастровый номер ЗУ	Категория земель	Разрешенное использование по документу	Код вида разрешенного использования (в соответствии с классификатором видов разрешенного использования земельных участков)	Вид использования объектов недвижимости	Площадь	УПКС	КС
2643	Республика Северная Осетия-Алания, р-н Ардонский, г. Ардон, ул Братьев Канровых, 11	Ардонский	15:06:0030323:30	003002000000 Земли населенных пунктов	под эксплуатацию индивидуального жилого дома	13	02:0010	1 104	445,27	491 578,08
2644	Северная Осетия - Алания респ, р-н Ардонский, г Ардон, ул Матросова, 89	Ардонский	15:06:0030323:4	003002000000 Земли населенных пунктов	Для ведения личного подсобного хозяйства	13	02:0020	1 421	445,27	632 728,67
2645	Респ. Северная Осетия - Алания, р-н Ардонский, г. Ардон, ул. Матросова, дом 91	Ардонский	15:06:0030323:5	003002000000 Земли населенных пунктов	ИЖС	13	02:0010	1 200	445,27	534 324,00
2646	Респ. Северная Осетия - Алания, р-н Ардонский, г. Ардон, ул. Зыгиева, дом 154	Ардонский	15:06:0030323:7	003002000000 Земли населенных пунктов	ИЖС	13	02:0010	800	445,27	356 216,00
2647	Республика Северная Осетия-Алания, р-н Ардонский, г. Ардон, ул Ирины Мистуловой, д 24	Ардонский	15:06:0030324:10	003002000000 Земли населенных пунктов	ИЖС	13	02:0010	1 000	445,27	445 270,00
2648	Респ. Северная Осетия - Алания, р-н Ардонский, г. Ардон, ул. Хосроева, дом 69	Ардонский	15:06:0030324:12	003002000000 Земли населенных пунктов	Для ведения личного подсобного хозяйства	13	02:0020	1 240	445,27	552 134,80
2649	Респ. Северная Осетия - Алания, р-н Ардонский, г. Ардон, ул. Хосроева, дом 71	Ардонский	15:06:0030324:13	003002000000 Земли населенных пунктов	ИЖС	13	02:0010	1 342	445,27	597 552,34
2650	Респ. Северная Осетия - Алания, р-н Ардонский, г. Ардон, ул. Хосроева, дом 73	Ардонский	15:06:0030324:14	003002000000 Земли населенных пунктов	Для ведения личного подсобного хозяйства	13	02:0020	1 554	445,27	691 949,58
2651	Респ. Северная Осетия - Алания, р-н Ардонский, г. Ардон, ул. А. Хосроева, 75 "а"	Ардонский	15:06:0030324:15	003002000000 Земли населенных пунктов	Для ведения личного подсобного хозяйства	13	02:0020	1 210	445,27	538 776,70
2652	Респ Северная Осетия - Алания, Ардонский р-н, г. Ардон, ул. Матросова, 86	Ардонский	15:06:0030324:153	003002000000 Земли населенных пунктов	Под существующим домовладением с приусадебным участком	13	02:0010	1 049	445,27	467 088,23
2653	Респ Северная Осетия - Алания, Ардонский р-н, г Ардон, ул Матросова, 86 а	Ардонский	15:06:0030324:154	003002000000 Земли населенных пунктов	Под существующим домовладением с приусадебным участком	13	02:0010	821	445,27	365 586,67
2654	Республика Северная Осетия - Алания, Ардонский район, г Ардон, ул Матросова	Ардонский	15:06:0030324:159	003002000000 Земли населенных пунктов	под существующим домовладением и приусадебным участком	13	02:0010	1 547	445,27	688 832,69
2655	Северная Осетия - Алания респ, р-н Ардонский, г Ардон, ул Матросова, 88	Ардонский	15:06:0030324:16	003002000000 Земли населенных пунктов	Под существующим домовладением и приусадебным участком	13	02:0010	981	445,27	436 809,87
2656	Респ. Северная Осетия - Алания, р-н Ардонский, г. Ардон, ул. Хосроева, дом 69	Ардонский	15:06:0030324:17	003002000000 Земли населенных пунктов	ИЖС	13	02:0010	1 000	445,27	445 270,00
2657	Респ. Северная Осетия - Алания, р-н Ардонский, г. Ардон, ул. Хосроева, дом 67	Ардонский	15:06:0030324:18	003002000000 Земли населенных пунктов	ИЖС	13	02:0010	1 000	445,27	445 270,00
2658	Республика Северная Осетия-Алания, р-н Ардонский, г Ардон, ул Хосроева-Огородная, б/н	Ардонский	15:06:0030324:20	003002000000 Земли населенных пунктов	Для строительства магазина	4	04:0040	79	623,38	49 247,02
2659	Респ. Северная Осетия - Алания, р-н Ардонский, г. Ардон, ул. Хосроева, дом 71	Ардонский	15:06:0030324:21	003002000000 Земли населенных пунктов	Для ведения личного подсобного хозяйства	13	02:0020	1 352	445,27	602 005,04
2660	Респ. Северная Осетия - Алания, р-н Ардонский, г. Ардон, ул. Братьев Канровых, 17	Ардонский	15:06:0030324:22	003002000000 Земли населенных пунктов	Для индивидуального жилищного строительства	13	02:0010	600	445,27	267 162,00
2661	Респ. Северная Осетия - Алания, р-н Ардонский, г. Ардон, ул. Хосроева, дом 81	Ардонский	15:06:0030324:24	003002000000 Земли населенных пунктов	Для ведения личного подсобного хозяйства	13	02:0020	484	445,27	215 510,68
2662	Респ. Северная Осетия - Алания, р-н Ардонский, г. Ардон, ул. Хосроева, дом 75	Ардонский	15:06:0030324:25	003002000000 Земли населенных пунктов	Для ведения личного подсобного хозяйства	13	02:0020	1 528	445,27	680 372,56
2663	Республика Северная Осетия-Алания, р-н Ардонский, г Ардон, ул Матросова, 96	Ардонский	15:06:0030324:40	003002000000 Земли населенных пунктов	под существующим домовладением и приусадебным участком	13	02:0010	1 695	445,27	754 732,65
2664	Северная Осетия - Алания респ, р-н Ардонский, г Ардон, ул Матросова, 90	Ардонский	15:06:0030324:5	003002000000 Земли населенных пунктов	Для ведения личного подсобного хозяйства	13	02:0020	1 644	445,27	732 023,88
2665	Северная Осетия - Алания респ, р-н Ардонский, г Ардон, ул Матросова, 92	Ардонский	15:06:0030324:8	003002000000 Земли населенных пунктов	Под жилую застройку Индивидуальную	13	02:0010	1 210	445,27	538 776,70
2666	Респ. Северная Осетия - Алания, р-н Ардонский, г. Ардон, ул. Комарова, дом 1	Ардонский	15:06:0030325:1	003002000000 Земли населенных пунктов	Для эксплуатации многоэтажного жилого дома	2	02:0060	497	1 113,18	553 250,46
2667	Республика Северная Осетия-Алания, р-н Ардонский, г Ардон, ул Комарова, д 15	Ардонский	15:06:0030325:10	003002000000 Земли населенных пунктов	Для ведения личного подсобного хозяйства	13	02:0020	55	239,76	13 186,80
2668	Республика Северная Осетия-Алания, р-н Ардонский, г. Ардон	Ардонский	15:06:0030325:101	003002000000 Земли населенных пунктов	Для строительства гаража	7	02:0071	20	434,14	8 682,80
2669	Республика Северная Осетия-Алания, р-н Ардонский, г Ардон	Ардонский	15:06:0030325:102	003002000000 Земли населенных пунктов	Бытовое обслуживание (размещение объектов капитального строительства, предназначенных для оказания населению или организациям бытовых услуг)	3	03:0030	158	612,25	96 735,50
2670	Республика Северная Осетия-Алания, р-н Ардонский, г. Ардон, ул. Комсомольская, 158 "а"	Ардонский	15:06:0030325:11	003002000000 Земли населенных пунктов	Для размещения офиса с кабинетом УЗИ	3	03:0040	234	712,44	166 710,96
2671	Республика Северная Осетия-Алания, р-н Ардонский, г. Ардон, ул Комсомольская, д 158а	Ардонский	15:06:0030325:12	003002000000 Земли населенных пунктов	Для эксплуатации многоэтажного жилого дома	2	02:0060	1 301	1 113,18	1 448 247,18
2672	Респ. Северная Осетия - Алания, р-н Ардонский, г. Ардон, ул. Братьев Дзугаевых, дом 239	Ардонский	15:06:0030325:13	003002000000 Земли населенных пунктов	Для эксплуатации многоэтажного жилого дома	2	02:0060	1 106	1 113,18	1 231 177,08
2673	Республика Северная Осетия-Алания, р-н Ардонский, г Ардон, ул Комарова, д 7а	Ардонский	15:06:0030325:14	003002000000 Земли населенных пунктов	Под существующим домовладением с приусадебным участком	13	02:0010	507	239,76	121 558,32
2674	Республика Северная Осетия-Алания, р-н Ардонский, г. Ардон, ул Комарова, д 9, гараж 1	Ардонский	15:06:0030325:15	003002000000 Земли населенных пунктов	Под существующим зданием гаража	7	02:0071	23	434,14	9 985,22
2675	Респ. Северная Осетия - Алания, р-н Ардонский, г. Ардон, ул. Комарова, дом 3	Ардонский	15:06:0030325:2	003002000000 Земли населенных пунктов	Под многоквартирный 9 этажный дом	2	02:0050	499	1 113,18	555 476,82
2676	Российская Федерация, Республика Северная Осетия-Алания, Ардонский р-н, г. Ардон	Ардонский	15:06:0030325:240	003002000000 Земли населенных пунктов	Магазины	4	04:0040	38	623,38	23 688,44
2677	Респ. Северная Осетия - Алания, р-н Ардонский, г. Ардон, ул. Комарова, дом 5	Ардонский	15:06:0030325:3	003002000000 Земли населенных пунктов	Для эксплуатации многоэтажного жилого дома	2	02:0060	498	1 113,18	554 363,64
2678	Респ. Северная Осетия - Алания, р-н Ардонский, г. Ардон, ул. Комарова, дом 7	Ардонский	15:06:0030325:4	003002000000 Земли населенных пунктов	Для эксплуатации многоэтажного жилого дома	2	02:0060	630	1 113,18	701 303,40
2679	Респ. Северная Осетия - Алания, р-н Ардонский, г. Ардон, ул. Комарова, дом 9	Ардонский	15:06:0030325:5	003002000000 Земли населенных пунктов	Для эксплуатации многоэтажного жилого дома	2	02:0060	498	1 113,18	554 363,64
2680	Республика Северная Осетия-Алания, р-н Ардонский, г. Ардон, ул Комсомольская, д 158б, (Спорт площадка)	Ардонский	15:06:0030325:55	003002000000 Земли населенных пунктов	Спортивная площадка	3	05:0012	1 179	122,45	144 368,55
2681	Респ. Северная Осетия - Алания, р-н Ардонский, г. Ардон, ул. Бр. Дзугаевых, 229	Ардонский	15:06:0030325:6	003002000000 Земли населенных пунктов	Под существующим домовладением и приусадебным участком	13	02:0010	1 748	239,76	419 100,48
2682	Республика Северная Осетия-Алания, р-н Ардонский, г Ардон, ул Братьев Дзугаевых, д 235	Ардонский	15:06:0030325:8	003002000000 Земли населенных пунктов	Малоэтажная многоквартирная жилая застройка	2	02:0013	1 127	1 113,18	1 254 553,86
2683	Республика Северная Осетия-Алания, р-н Ардонский, г. Ардон, ул. Братьев Дзугаевых, 239 (во дворе дома)	Ардонский	15:06:0030325:80	003002000000 Земли населенных пунктов	Для строительства гаража	7	02:0071	30	434,14	13 024,20
2684	Республика Северная Осетия-Алания, р-н Ардонский, г. Ардон, ул. Бр.Дзугаевых, 239, гараж № 3	Ардонский	15:06:0030325:85	003002000000 Земли населенных пунктов	Для эксплуатации гаража	7	02:0071	30	434,14	13 024,20
2685	Респ. Северная Осетия - Алания, р-н Ардонский, г. Ардон, ул. Братьев Дзугаевых, дом 237	Ардонский	15:06:0030325:9	003002000000 Земли населенных пунктов	Для эксплуатации многоквартирного жилого дома	2	02:0050	1 288	1 113,18	1 433 775,84
2686	Респ. Северная Осетия - Алания, р-н Ардонский, г. Ардон, ул. Братьев Дзугаевых, дом 214	Ардонский	15:06:0030326:13	003002000000 Земли населенных пунктов	ИЖС	13	02:0010	800	239,76	191 808,00
2687	Российская Федерация, Республика Северная Осетия-Алания, Ардонский муниципальный район, Ардонское городское поселение, г. Ардон, ул. Кирова, 157	Ардонский	15:06:0030326:156	003002000000 Земли населенных пунктов	Для эксплуатации жилого дома и приусадебного участка	13	02:0010	832	239,76	199 480,32
2688	Российская Федерация, Республика Северная Осетия-Алания, Ардонский муниципальный район, Ардонское городское поселение, г. Ардон, ул. Кирова, 157 "а"	Ардонский	15:06:0030326:157	003002000000 Земли населенных пунктов	Для эксплуатации жилого дома и приусадебного участка	13	02:0010	1 331	239,76	319 120,56

№ п/п	Местоположение ЗУ	Район	Кадастровый номер ЗУ	Категория земель	Разрешенное использование по документу	Код вида разрешенного использования (в соответствии с классификатором видов разрешенного использования земельных участков)	Вид использования объектов недвижимости	Площадь	УПКС	КС
2689	Респ. Северная Осетия - Алания, р-н Ардонский, г. Ардон, ул. Братьев Дзугаевых, дом 218	Ардонский	15:06:0030326:16	0030020000000 Земли населенных пунктов	ИЖС	13	02:010	800	239,76	191 808,00
2690	Респ. Северная Осетия - Алания, р-н Ардонский, г. Ардон, ул. Братьев Дзугаевых, дом 222	Ардонский	15:06:0030326:18	0030020000000 Земли населенных пунктов	ИЖС	13	02:010	800	239,76	191 808,00
2691	Российская Федерация, Республика Северная Осетия-Алания, Ардонский район, г. Ардон, ул. Братьев Дзугаевых, 224	Ардонский	15:06:0030326:19	0030020000000 Земли населенных пунктов	ИЖС	13	02:010	1 506	239,76	361 078,56
2692	Респ. Северная Осетия - Алания, р-н Ардонский, г. Ардон, ул. Комарова, 15	Ардонский	15:06:0030326:2	0030020000000 Земли населенных пунктов	Под существующим домовладением и приусадебным участком	13	02:010	851	239,76	204 035,76
2693	Респ. Северная Осетия - Алания, р-н Ардонский, г. Ардон, ул. Кирова, дом 173	Ардонский	15:06:0030326:23	0030020000000 Земли населенных пунктов	Под существующим домовладением с приусадебным участком	13	02:010	1 294	239,76	310 249,44
2694	Респ. Северная Осетия - Алания, р-н Ардонский, г. Ардон, ул. Кирова. 163	Ардонский	15:06:0030326:25	0030020000000 Земли населенных пунктов	Для индивидуального жилищного строительства	13	02:010	1 271	239,76	304 734,96
2695	Респ. Северная Осетия - Алания, р-н Ардонский, г. Ардон, ул. Кирова. дом 165	Ардонский	15:06:0030326:26	0030020000000 Земли населенных пунктов	ИЖС	13	02:010	1 000	239,76	239 760,00
2696	Респ. Северная Осетия - Алания, р-н Ардонский, г. Ардон, ул. Кирова, дом 167	Ардонский	15:06:0030326:27	0030020000000 Земли населенных пунктов	Для ведения личного подсобного хозяйства	13	02:020	1 636	239,76	392 247,36
2697	Респ. Северная Осетия - Алания, р-н Ардонский, г. Ардон, ул. Кирова, дом 169	Ардонский	15:06:0030326:28	0030020000000 Земли населенных пунктов	ИЖС	13	02:010	1 000	239,76	239 760,00
2698	Респ. Северная Осетия - Алания, р-н Ардонский, г. Ардон, ул. Кирова, дом 171	Ардонский	15:06:0030326:29	0030020000000 Земли населенных пунктов	ИЖС	13	02:010	1 000	239,76	239 760,00
2699	Республика Северная Осетия-Алания, р-н Ардонский, г. Ардон, ул. Братьев Кануровых. 2 "а"	Ардонский	15:06:0030326:37	0030020000000 Земли населенных пунктов	Под существующим домовладением с приусадебным участком	13	02:010	966	239,76	231 608,16
2700	Республика Северная Осетия-Алания, р-н Ардонский, г. Ардон, ул. Кирова, 161	Ардонский	15:06:0030326:43	0030020000000 Земли населенных пунктов	Для ведения личного подсобного хозяйства	13	02:020	835	239,76	200 199,60
2701	Северная Осетия - Алания респ. р-н Ардонский, г. Ардон, ул Кирова, д 202	Ардонский	15:06:0030327:1	0030020000000 Земли населенных пунктов	Под жилую застройку Индивидуальную	13	02:010	606	445,27	269 833,62
2702	Респ. Северная Осетия - Алания, р-н Ардонский, г. Ардон, ул. Первомайская, дом 111	Ардонский	15:06:0030327:10	0030020000000 Земли населенных пунктов	ИЖС	13	02:010	800	445,27	356 216,00
2703	Респ. Северная Осетия - Алания, р-н Ардонский, г. Ардон, ул. Первомайская. дом 115	Ардонский	15:06:0030327:12	0030020000000 Земли населенных пунктов	ИЖС	13	02:010	800	445,27	356 216,00
2704	Респ. Северная Осетия - Алания, р-н Ардонский, г. Ардон, ул. Кирова, 206	Ардонский	15:06:0030327:16	0030020000000 Земли населенных пунктов	Под существующим домовладением и приусадебный участок	13	02:010	1 120	445,27	498 702,40
2705	Респ. Северная Осетия - Алания, р-н Ардонский, г. Ардон, ул. Комарова, дом 19	Ардонский	15:06:0030327:2	0030020000000 Земли населенных пунктов	ИЖС	13	02:010	800	445,27	356 216,00
2706	Респ. Северная Осетия - Алания, р-н Ардонский, г. Ардон, пер. Школьный. дом 13	Ардонский	15:06:0030327:22	0030020000000 Земли населенных пунктов	ИЖС	13	02:010	800	445,27	356 216,00
2707	Респ. Северная Осетия - Алания, р-н Ардонский, г. Ардон, ул. Кирова. дом 194	Ардонский	15:06:0030327:23	0030020000000 Земли населенных пунктов	Под существующим домовладением и приусадебным участком	13	02:020	923	445,27	410 984,21
2708	Республика Северная Осетия-Алания, р-н Ардонский, г Ардон. пер Школьный, д 6Ы	Ардонский	15:06:0030327:24	0030020000000 Земли населенных пунктов	Для ведения личного подсобного хозяйства	13	02:020	538	445,27	239 555,26
2709	Респ. Северная Осетия - Алания, р-н Ардонский, г. Ардон, ул. Комарова, дом 21	Ардонский	15:06:0030327:4	0030020000000 Земли населенных пунктов	ИЖС	13	02:010	800	445,27	356 216,00
2710	Республика Северная Осетия-Алания, р-н Ардонский, г. Ардон, ул. Комарова. 25	Ардонский	15:06:0030327:47	0030020000000 Земли населенных пунктов	Для эксплуатации жилого дома	13	02:010	487	445,27	216 846,49
2711	Республика Северная Осетия-Алания, р-н Ардонский, г. Ардон, ул. Кирова. 200	Ардонский	15:06:0030327:50	0030020000000 Земли населенных пунктов	Для ведения личного подсобного хозяйства	13	02:020	677	445,27	301 447,79
2712	Республика Северная Осетия-Алания, р-н Ардонский, г. Ардон, пер. Школьный. 9	Ардонский	15:06:0030327:55	0030020000000 Земли населенных пунктов	под эксплуатацию индивидуального жилого дома	13	02:010	594	445,27	264 490,38
2713	Респ. Северная Осетия - Алания, р-н Ардонский, г. Ардон, ул. Комарова, 27	Ардонский	15:06:0030327:6	0030020000000 Земли населенных пунктов	под существующим домовладением и приусадебным участком	13	02:010	433	445,27	192 801,91
2714	Респ. Северная Осетия - Алания, р-н Ардонский, г. Ардон, ул. Комарова. дом 27 а	Ардонский	15:06:0030327:7	0030020000000 Земли населенных пунктов	ИЖС	13	02:010	800	445,27	356 216,00
2715	Республика Северная Осетия-Алания, р-н Ардонский, г. Ардон, ул Первомайская, 117	Ардонский	15:06:0030328:1	0030020000000 Земли населенных пунктов	ИЖС	13	02:010	1 000	445,27	445 270,00
2716	Российская Федерация, Республика Северная Осетия-Алания, Ардонский муниципальный район, Ардонское городское поселение, город Ардон, улица Первомайская, 125	Ардонский	15:06:0030328:125	0030020000000 Земли населенных пунктов	Для ведения личного подсобного хозяйства(приусадебный земельный участок) (код 2.2)	13	02:020	851	445,27	378 924,77
2717	Республика Северная Осетия-Алания, Ардонский р-н, г. Ардон, ул. Первомайская, д. 121.	Ардонский	15:06:0030328:128	0030020000000 Земли населенных пунктов	Для индивидуального жилищного строительства	13	02:010	870	445,27	387 284,90
2718	Республика Северная Осетия - Алания, р-н Ардонский, г. Ардон, ул. Первомайская, 119	Ардонский	15:06:0030328:2	0030020000000 Земли населенных пунктов	ИЖС	13	02:010	1 139	445,27	507 162,53
2719	Респ. Северная Осетия - Алания, р-н Ардонский, ул. Первомайская. дом 123	Ардонский	15:06:0030328:4	0030020000000 Земли населенных пунктов	ИЖС	13	02:010	1 000	445,27	445 270,00
2720	Респ. Северная Осетия - Алания, р-н Ардонский, г. Ардон, пер. Школьный. дом 15	Ардонский	15:06:0030328:5	0030020000000 Земли населенных пунктов	Для ведения личного подсобного хозяйства	13	02:020	892	445,27	397 180,84
2721	Респ. Северная Осетия - Алания, р-н Ардонский, г. Ардон, ул. Первомайская, дом 127	Ардонский	15:06:0030328:6	0030020000000 Земли населенных пунктов	Для ведения личного подсобного хозяйства	13	02:020	900	445,27	400 743,00
2722	Респ. Северная Осетия - Алания, р-н Ардонский, г. Ардон, ул. Комарова. дом 35	Ардонский	15:06:0030329:1	0030020000000 Земли населенных пунктов	Для ведения личного подсобного хозяйства	13	02:020	990	445,27	440 817,30
2723	Республика Северная Осетия-Алания, р-н Ардонский, г. Ардон, ул Первомайская, д 138а	Ардонский	15:06:0030329:10	0030020000000 Земли населенных пунктов	Для ведения личного подсобного хозяйства	13	02:020	558	445,27	248 460,66
2724	Респ. Северная Осетия - Алания, р-н Ардонский, г. Ардон, ул. Зангиева, дом 165	Ардонский	15:06:0030329:14	0030020000000 Земли населенных пунктов	Для ведения личного подсобного хозяйства	13	02:020	2 507	445,27	1 116 291,89
2725	Респ. Северная Осетия - Алания, р-н Ардонский, г. Ардон, ул. Зангиева, дом 167	Ардонский	15:06:0030329:15	0030020000000 Земли населенных пунктов	ИЖС	13	02:010	800	445,27	356 216,00
2726	Респ. Северная Осетия - Алания, р-н Ардонский, г. Ардон, ул. Зангиева. дом 169	Ардонский	15:06:0030329:16	0030020000000 Земли населенных пунктов	ИЖС	13	02:010	800	445,27	356 216,00
2727	Северная Осетия - Алания респ, р-н Ардонский, г.Ардон, ул. Первомайская, 138	Ардонский	15:06:0030329:17	0030020000000 Земли населенных пунктов	Для эксплуатации жилого дома и приусадебного участка	13	02:010	830	445,27	369 574,10
2728	Респ. Северная Осетия - Алания, р-н Ардонский, г. Ардон, ул. Первомайская, дом 138	Ардонский	15:06:0030329:18	0030020000000 Земли населенных пунктов	Для эксплуатации жилого дома и приусадебного участка	13	02:010	108	445,27	48 089,16
2729	Северная Осетия - Алания респ. р-н Ардонский, г Ардон. ул Братьев Кануровых. 2	Ардонский	15:06:0030329:19	0030020000000 Земли населенных пунктов	Для эксплуатации жилого дома и приусадебного участка	13	02:010	600	445,27	267 162,00
2730	Респ. Северная Осетия - Алания, р-н Ардонский, г. Ардон, ул. Комарова. дом 33	Ардонский	15:06:0030329:2	0030020000000 Земли населенных пунктов	Под существующим домовладением и приусадебным участком	13	02:010	936	445,27	416 772,72
2731	Респ. Северная Осетия - Алания, р-н Ардонский, г. Ардон, ул. Первомайская. дом 126	Ардонский	15:06:0030329:3	0030020000000 Земли населенных пунктов	ИЖС	13	02:010	1 000	445,27	445 270,00
2732	Республика Северная Осетия - Алания, Ардонский район, г. Ардон, ул. Первомайская. 128	Ардонский	15:06:0030329:4	0030020000000 Земли населенных пунктов	ИЖС	13	02:010	1 665	445,27	741 374,55
2733	Республика Северная Осетия-Алания, р-н Ардонский, г. Ардон, ул. Зангиева.153	Ардонский	15:06:0030329:42	0030020000000 Земли населенных пунктов	Для индивидуального жилищного строительства	13	02:010	1 107	445,27	492 913,89
2734	Респ. Северная Осетия - Алания, р-н Ардонский, г. Ардон, ул. Первомайская. дом 132	Ардонский	15:06:0030329:6	0030020000000 Земли населенных пунктов	ИЖС	13	02:010	882	445,27	392 728,14
2735	Респ. Северная Осетия - Алания, р-н Ардонский, г. Ардон, ул. Первомайская. дом 136	Ардонский	15:06:0030329:8	0030020000000 Земли населенных пунктов	ИЖС	13	02:010	800	445,27	356 216,00
2736	Респ. Северная Осетия - Алания, р-н Ардонский, г. Ардон, ул. Комарова, дом 41	Ардонский	15:06:0030330:1	0030020000000 Земли населенных пунктов	Для ведения личного подсобного хозяйства	13	02:020	554	445,27	246 679,58
2737	Респ. Северная Осетия - Алания, р-н Ардонский, г. Ардон, ул. Матросова. 67	Ардонский	15:06:0030330:12	0030020000000 Земли населенных пунктов	для индивидуального жилищного строительства	13	02:010	1 002	445,27	446 160,54
2738	Респ. Северная Осетия - Алания, р-н Ардонский, г. Ардон, ул. Матросова. дом 69	Ардонский	15:06:0030330:13	0030020000000 Земли населенных пунктов	ИЖС	13	02:010	1 915	445,27	852 692,05
2739	Северная Осетия - Алания респ, р-н Ардонский, г Ардон, ул Матросова. 71	Ардонский	15:06:0030330:14	0030020000000 Земли населенных пунктов	Для ведения личного подсобного хозяйства	13	02:020	1 426	445,27	634 955,02

№ п/п	Местоположение ЗУ	Район	Кадастровый номер ЗУ	Категория земель	Разрешенное использование по документу	Код вида разрешенного использования (в соответствии с классификатором видов разрешенного использования земельных участков)	Вид использования объектов недвижимости	Площадь	УПКС	КС
2740	Респ. Северная Осетия - Алания, р-н Ардонский, г. Ардон, ул. Матросова, дом 73	Ардонский	15:06:0030330:15	0030020000000 Земли населенных пунктов	ИЖС	13	02:010	1 442	445,27	644 305,69
2741	Республика Северная Осетия - Алания, Ардонский район, г. Ардон, ул. Матросова, 77	Ардонский	15:06:0030330:17	0030020000000 Земли населенных пунктов	Индивидуальное жилищное строительство	13	02:010	1 599	445,27	711 986,73
2742	Респ. Северная Осетия - Алания, р-н Ардонский, г. Ардон, ул. Матросова, дом 79	Ардонский	15:06:0030330:18	0030020000000 Земли населенных пунктов	ИЖС	13	02:010	1 382	445,27	615 363,14
2743	Респ. Северная Осетия - Алания, р-н Ардонский, г. Ардон, ул. Зангиева, дом 128	Ардонский	15:06:0030330:2	0030020000000 Земли населенных пунктов	Для ведения личного подсобного хозяйства	13	02:020	1 169	445,27	520 520,63
2744	Северная Осетия - Алания респ, р-н Ардонский, г Ардон, ул Матросова, 81	Ардонский	15:06:0030330:22	0030020000000 Земли населенных пунктов	Для ведения личного подсобного хозяйства	13	02:020	1 188	445,27	528 980,76
2745	Респ. Северная Осетия - Алания, р-н Ардонский, г. Ардон, ул. Зангиева, 126	Ардонский	15:06:0030330:3	0030020000000 Земли населенных пунктов	Для ведения личного подсобного хозяйства	13	02:020	1 024	445,27	455 956,48
2746	Респ. Северная Осетия - Алания, р-н Ардонский, г. Ардон, ул. Зангиева, 130	Ардонский	15:06:0030330:4	0030020000000 Земли населенных пунктов	Под существующим домовладением с приусадебным участком	13	02:010	957	445,27	426 123,39
2747	Респ. Северная Осетия - Алания, р-н Ардонский, г. Ардон, ул. Зангиева, 134	Ардонский	15:06:0030330:6	0030020000000 Земли населенных пунктов	Под существующим домовладением с приусадебным участком	13	02:010	1 012	445,27	450 613,24
2748	Республика Северная Осетия-Алания, р-н Ардонский, г Ардон, ул Зангиева, 136	Ардонский	15:06:0030330:7	0030020000000 Земли населенных пунктов	Под существующим домовладением с приусадебным участком	13	02:010	1 313	445,27	584 639,51
2749	Респ. Северная Осетия - Алания, р-н Ардонский, г. Ардон, ул. Зангиева, 134 "а"	Ардонский	15:06:0030330:8	0030020000000 Земли населенных пунктов	ИЖС	13	02:010	1 044	445,27	464 861,88
2750	Респ. Северная Осетия - Алания, р-н Ардонский, г. Ардон, ул. Зангиева, дом 140	Ардонский	15:06:0030330:9	0030020000000 Земли населенных пунктов	Домовладение с приусадебным участком	13	02:010	739	445,27	329 054,53
2751	Респ. Северная Осетия - Алания, р-н Ардонский, г. Ардон, ул. Хосроева, дом 57	Ардонский	15:06:0030331:10	0030020000000 Земли населенных пунктов	Под существующим домовладением и приусадебным участком	13	02:010	1 325	445,27	589 982,75
2752	Респ. Северная Осетия - Алания, р-н Ардонский, г. Ардон, ул. Хосроева, дом 59	Ардонский	15:06:0030331:11	0030020000000 Земли населенных пунктов	Для эксплуатации жилого дома и ведения личного подсобного хозяйства	13	02:020	1 560	445,27	694 621,20
2753	Респ. Северная Осетия - Алания, р-н Ардонский, г. Ардон, ул. Хосроева, дом 61	Ардонский	15:06:0030331:12	0030020000000 Земли населенных пунктов	ИЖС	13	02:010	1 000	445,27	445 270,00
2754	Респ. Северная Осетия - Алания, р-н Ардонский, г. Ардон, ул. Хосроева, дом 65	Ардонский	15:06:0030331:13	0030020000000 Земли населенных пунктов	ИЖС	13	02:010	1 365	445,27	607 793,55
2755	Респ. Северная Осетия - Алания, р-н Ардонский, г. Ардон, ул. Хосроева, дом 47	Ардонский	15:06:0030331:16	0030020000000 Земли населенных пунктов	Для ведения личного подсобного хозяйства	13	02:020	800	445,27	356 216,00
2756	Респ. Северная Осетия - Алания, р-н Ардонский, г. Ардон, ул. Хосроева, 55 А	Ардонский	15:06:0030331:17	0030020000000 Земли населенных пунктов	Для эксплуатации жилого дома	13	02:010	590	445,27	262 709,30
2757	Респ. Северная Осетия - Алания, р-н Ардонский, г. Ардон, ул. Бр. Канровых, 16	Ардонский	15:06:0030331:18	0030020000000 Земли населенных пунктов	под существующим домовладением и приусадебным участком	13	02:010	1 073	445,27	477 774,71
2758	Российская Федерация, Республика Северная Осетия - Алания, Ардонский р-н, г. Ардон, ул. Комарова, 49	Ардонский	15:06:0030331:2	0030020000000 Земли населенных пунктов	Для индивидуального жилищного строительства	13	02:010	639	445,27	284 527,53
2759	Респ. Северная Осетия - Алания, р-н Ардонский, г. Ардон, ул. Матросова, 74	Ардонский	15:06:0030331:20	0030020000000 Земли населенных пунктов	под существующим домовладением и приусадебным участком	13	02:010	1 417	445,27	630 947,59
2760	Респ. Северная Осетия - Алания, р-н Ардонский, г. Ардон, ул. Братьев Канровых, дом 14	Ардонский	15:06:0030331:21	0030020000000 Земли населенных пунктов	Дом с приусадебным участком	13	02:010	885	445,27	394 063,95
2761	Респ. Северная Осетия - Алания, р-н Ардонский, г. Ардон, ул. Комарова, дом 51	Ардонский	15:06:0030331:3	0030020000000 Земли населенных пунктов	Для эксплуатации жилого дома и приусадебного участка	13	02:010	846	445,27	376 698,42
2762	Респ. Северная Осетия - Алания, р-н Ардонский, г. Ардон, ул. Комарова, 53	Ардонский	15:06:0030331:4	0030020000000 Земли населенных пунктов	Под существующим домовладением с приусадебным участком	13	02:010	644	445,27	286 753,88
2763	Респ. Северная Осетия - Алания, р-н Ардонский, г. Ардон, ул. Матросова, 74	Ардонский	15:06:0030331:5	0030020000000 Земли населенных пунктов	Индивидуальное жилищное строительство	13	02:010	600	445,27	267 162,00
2764	Республика Северная Осетия-Алания, р-н Ардонский, г. Ардон, ул. Матросова, 76	Ардонский	15:06:0030331:6	0030020000000 Земли населенных пунктов	Для эксплуатации жилого дома	13	02:010	1 759	445,27	783 229,93
2765	Респ. Северная Осетия - Алания, р-н Ардонский, г. Ардон, ул. Матросова, 78	Ардонский	15:06:0030331:7	0030020000000 Земли населенных пунктов	Для эксплуатации жилого дома	13	02:010	974	445,27	433 692,98
2766	Северная Осетия - Алания респ, р-н Ардонский, г Ардон, ул Матросова, 80	Ардонский	15:06:0030331:8	0030020000000 Земли населенных пунктов	Для ведения личного подсобного хозяйства	13	02:020	794	445,27	353 544,38
2767	Республика Северная Осетия-Алания, р-н Ардонский, г. Ардон, ул. Хосроева, 59 "а"	Ардонский	15:06:0030331:9	0030020000000 Земли населенных пунктов	Индивидуальное жилищное строительство	13	02:010	1 200	445,27	534 324,00
2768	Северная Осетия - Алания респ, р-н Ардонский, г Ардон, ул Хосроева, 34	Ардонский	15:06:0030332:1	0030020000000 Земли населенных пунктов	под многоэтажный жилой дом	2	02:060	1 374	1 113,18	1 529 509,32
2769	Северная Осетия - Алания респ, р-н Ардонский, г. Ардон, ул. Хосроева, 36, гараж №12	Ардонский	15:06:0030332:108	0030020000000 Земли населенных пунктов	Для эксплуатации гаража	7	02:071	24	434,14	10 419,36
2770	Республика Северная Осетия-Алания, р-н Ардонский, г. Ардон, ул. Пролетарская, 47 "в"	Ардонский	15:06:0030332:110	0030020000000 Земли населенных пунктов	Для эксплуатации складских помещений по хранению сельскохозяйственной продукции	1	01:150	240	184,79	44 349,60
2771	Респ. Северная Осетия - Алания, р-н Ардонский, г. Ардон, ул. Хосроева, дом 38 а	Ардонский	15:06:0030332:12	0030020000000 Земли населенных пунктов	Для эксплуатации жилого дома	13	02:010	1 221	445,27	543 674,67
2772	Республика Северная Осетия-Алания, р-н Ардонский, г. Ардон, ул. Хосроева, д. 38, гараж 3	Ардонский	15:06:0030332:15	0030020000000 Земли населенных пунктов	Под гараж	7	02:071	21	434,14	9 116,94
2773	Республика Северная Осетия-Алания, р-н Ардонский, г. Ардон, ул. Пролетарская, б/н	Ардонский	15:06:0030332:154	0030020000000 Земли населенных пунктов	Под строительства нежилого здания-магазин	4	04:040	57	1 157,71	65 989,47
2774	Республика Северная Осетия-Алания, р-н Ардонский, г. Ардон, ул. Пролетарская, д. 43	Ардонский	15:06:0030332:16	0030020000000 Земли населенных пунктов	Под многоквартирный жилой дом	2	02:050	1 482	1 113,18	1 649 732,76
2775	Российская Федерация, Республика Северная Осетия-Алания, Ардонский район, г. Ардон, ул. Пролетарская, 45 "д"	Ардонский	15:06:0030332:164	0030020000000 Земли населенных пунктов	Объекты дорожного сервиса	4	04:099	42	1 680,92	70 598,64
2776	Республика Северная Осетия-Алания, р-н Ардонский, г. Ардон, ул. Пролетарская	Ардонский	15:06:0030332:167	0030020000000 Земли населенных пунктов	Для строительства гаража	7	02:071	20	434,14	8 682,80
2777	Северная Осетия - Алания респ, р-н Ардонский, г. Ардон, ул. Хосроева, 36, гараж №11	Ардонский	15:06:0030332:17	0030020000000 Земли населенных пунктов	Под гараж	7	02:071	24	434,14	10 419,36
2778	Российская Федерация, Республика Северная Осетия-Алания, Ардонский муниципальный район, Ардонское городское поселение, город Ардон, улица Пролетарская, 47 "г"	Ардонский	15:06:0030332:170	0030020000000 Земли населенных пунктов	Спорт	5	05:012	432	122,45	52 898,40
2779	Респ. Северная Осетия - Алания, р-н Ардонский, г. Ардон	Ардонский	15:06:0030332:173	0030020000000 Земли населенных пунктов	Под строительство гаража	7	02:071	21	434,14	9 116,94
2780	Республика Северная Осетия-Алания, Ардонский район, г. Ардон	Ардонский	15:06:0030332:174	0030020000000 Земли населенных пунктов	для строительство гаража	7	02:071	19	434,14	8 248,66
2781	Республика Северная Осетия-Алания, р-н Ардонский, г. Ардон, ул. Пролетарская, 47"в"	Ардонский	15:06:0030332:178	0030020000000 Земли населенных пунктов	Магазины	4	04:040	174	1 157,71	201 441,54
2782	Респ. Северная Осетия - Алания, р-н Ардонский, г. Ардон, ул. Хосроева, дом 36	Ардонский	15:06:0030332:2	0030020000000 Земли населенных пунктов	Под многоквартирный жилой дом	2	02:050	1 023	1 113,18	1 138 783,14
2783	Респ Северная Осетия - Алания, Ардонский р-н, г. Ардон, ул Хосроева, 34, гараж 6	Ардонский	15:06:0030332:290	0030020000000 Земли населенных пунктов	объекты гаражного назначения	7	02:071	29	434,14	12 590,06
2784	Респ Северная Осетия - Алания, Ардонский р-н, г. Ардон, ул. Пролетарская 45/9	Ардонский	15:06:0030332:291	0030020000000 Земли населенных пунктов	Для строительства гаража	7	02:071	20	434,14	8 682,80
2785	Респ. Северная Осетия - Алания, Ардонский р-н, г. Ардон, ул Пролетарская, 45/12.	Ардонский	15:06:0030332:292	0030020000000 Земли населенных пунктов	Для строительства гаража	7	02:071	19	434,14	8 248,66
2786	Респ. Северная Осетия - Алания, р-н Ардонский, г. Ардон, ул. Хосроева, дом 38	Ардонский	15:06:0030332:3	0030020000000 Земли населенных пунктов	Под многоквартирный жилой дом	2	02:050	1 373	1 113,18	1 528 396,14
2787	Российская Федерация, Республика Северная Осетия-Алания, Ардонский муниципальный район, Ардонское городское поселение, г. Ардон, ул. Пролетарская, 45, гараж 9	Ардонский	15:06:0030332:331	0030020000000 Земли населенных пунктов	Размещение гаражей для собственных нужд	7	02:071	19	434,14	8 248,66
2788	Респ. Северная Осетия - Алания, р-н Ардонский, г. Ардон, ул. Пролетарская, дом 45	Ардонский	15:06:0030332:4	0030020000000 Земли населенных пунктов	Под многоэтажный жилой дом	2	02:060	1 880	1 113,18	2 092 778,40
2789	Республика Северная Осетия-Алания, р-н Ардонский, г. Ардон, ул Пролетарская, д 45б	Ардонский	15:06:0030332:7	0030020000000 Земли населенных пунктов	Под существующим магазином смешанных товаров	4	04:040	60	1 157,71	69 462,60
2790	Республика Северная Осетия-Алания, р-н Ардонский, г. Ардон, ул. Пролетарская, 47 "а"	Ардонский	15:06:0030332:8	0030020000000 Земли населенных пунктов	Для эксплуатации существующего здания магазина	4	04:040	88	1 157,71	101 878,48
2791	Респ. Северная Осетия - Алания, р-н Ардонский, г. Ардон, ул. Комарова, дом 2	Ардонский	15:06:0030333:1	0030020000000 Земли населенных пунктов	ИЖС	13	02:010	800	239,76	191 808,00
2792	Респ. Северная Осетия - Алания, р-н Ардонский, г. Ардон, ул. Комсомольская, дом 150	Ардонский	15:06:0030333:10	0030020000000 Земли населенных пунктов	Под существующим домовладением и приусадебным участком	13	02:010	810	239,76	194 205,60

№ п/п	Местоположение ЗУ	Район	Кадастровый номер ЗУ	Категория земель	Разрешенное использование по документу	Код вида разрешенного использования (в соответствии с классификатором видов разрешенного использования земельных участков)	Вид использования объектов недвижимости	Площадь	УПКС	КС
2793	Республика Северная Осетия-Алания, р-н Ардонский, г. Ардон, ул Пролетарская, д 3а	Ардонский	15:06:0030333:13	0030020000000 Земли населенных пунктов	Под существующим домовладением с приусадебным участком	13	02:0010	198	239,76	47 472,48
2794	Российская Федерация, Республика Северная Осетия - Алания, Ардонский муниципальный район, Ардонское городское поселение, город Ардон, ул. Комсомольская, 152	Ардонский	15:06:0030333:161	0030020000000 Земли населенных пунктов	Под существующее домовладение и приусадебный участок	13	02:0010	435	239,76	104 295,60
2795	Российская Федерация, Республика Северная Осетия - Алания, Ардонский муниципальный район, Ардонское городское поселение, город Ардон, ул. Комарова, 2а	Ардонский	15:06:0030333:162	0030020000000 Земли населенных пунктов	Под существующее домовладение и приусадебный участок	13	02:0010	432	239,76	103 576,32
2796	Респ. Северная Осетия - Алания, р-н Ардонский, г. Ардон, ул. Революции, дом 115	Ардонский	15:06:0030333:2	0030020000000 Земли населенных пунктов	ИЖС	13	02:0010	800	239,76	191 808,00
2797	Респ. Северная Осетия - Алания, р-н Ардонский, г. Ардон, ул. Революции, 119	Ардонский	15:06:0030333:3	0030020000000 Земли населенных пунктов	Под существующим домовладением с приусадебным участком	13	02:0010	1 016	239,76	243 596,16
2798	Респ. Северная Осетия - Алания, р-н Ардонский, г. Ардон, ул. Революции, дом 121	Ардонский	15:06:0030333:5	0030020000000 Земли населенных пунктов	ИЖС	13	02:0010	800	239,76	191 808,00
2799	Республика Северная Осетия - Алания, мр-н Ардонский, г.п. Ардонское, г Ардон, ул Революции, 123	Ардонский	15:06:0030333:6	0030020000000 Земли населенных пунктов	ИЖС	13	02:0010	790	239,76	189 410,40
2800	Респ. Северная Осетия - Алания, р-н Ардонский, г. Ардон, ул. Пролетарская, дом 3	Ардонский	15:06:0030333:7	0030020000000 Земли населенных пунктов	Для эксплуатации многоэтажного жилого дома	2	02:0060	923	1 113,18	1 027 465,14
2801	Респ. Северная Осетия - Алания, р-н Ардонский, г. Ардон, ул. Комсомольская, 146	Ардонский	15:06:0030333:8	0030020000000 Земли населенных пунктов	Бытовое обслуживание	3	03:0030	1 218	612,25	745 720,50
2802	Респ. Северная Осетия - Алания, р-н Ардонский, г. Ардон, ул. Комсомольская, дом 148	Ардонский	15:06:0030333:9	0030020000000 Земли населенных пунктов	ИЖС	13	02:0010	1 314	239,76	315 044,64
2803	Респ. Северная Осетия - Алания, р-н Ардонский, г. Ардон, ул. Комарова, дом 10	Ардонский	15:06:0030334:1	0030020000000 Земли населенных пунктов	ИЖС	13	02:0010	600	239,76	143 856,00
2804	Республика Северная Осетия - Алания, Ардонский район, г. Ардон, ул. Братьев Дзугаевых, 227	Ардонский	15:06:0030334:10	0030020000000 Земли населенных пунктов	ИЖС	13	02:0010	847	239,76	203 076,72
2805	Российская Федерация, Республика Северная Осетия - Алания, Ардонский муниципальный район, Ардонское городское поселение, город Ардон, ул.Комарова, 12	Ардонский	15:06:0030334:11	0030020000000 Земли населенных пунктов	ИЖС	13	02:0010	672	239,76	161 118,72
2806	Респ. Северная Осетия - Алания, р-н Ардонский, г. Ардон, ул. Пролетарская, дом 9	Ардонский	15:06:0030334:12	0030020000000 Земли населенных пунктов	Под многоквартирный жилой дом	2	02:0050	1 413	1 113,18	1 572 923,34
2807	Респ. Северная Осетия - Алания, р-н Ардонский, г. Ардон, ул. Революции, дом 258	Ардонский	15:06:0030334:13	0030020000000 Земли населенных пунктов	Под жилую застройку Индивидуальную	13	02:0010	465	239,76	111 488,40
2808	Республика Северная Осетия-Алания, р-н Ардонский, г. Ардон, ул Пролетарская, д 8а	Ардонский	15:06:0030334:14	0030020000000 Земли населенных пунктов	Бытовое обслуживание	3	03:0030	270	612,25	165 307,50
2809	Респ. Северная Осетия - Алания, р-н Ардонский, г. Ардон, ул. Братьев Дзугаевых, дом 231	Ардонский	15:06:0030334:15	0030020000000 Земли населенных пунктов	Для ведения личного подсобного хозяйства	13	02:0020	809	239,76	193 965,84
2810	Республика Северная Осетия-Алания, Ардонский р-н, г. Ардон, ул Комарова, д 8б	Ардонский	15:06:0030334:171	0030020000000 Земли населенных пунктов	для индивидуального жилищного строительства (размещение индивидуального жилого дома)	13	02:0010	689	239,76	165 194,64
2811	Респ. Северная Осетия - Алания, р-н Ардонский, г. Ардон, ул. Комарова, дом 8	Ардонский	15:06:0030334:2	0030020000000 Земли населенных пунктов	ИЖС	13	02:0010	600	239,76	143 856,00
2812	Респ. Северная Осетия - Алания, р-н Ардонский, г. Ардон, ул. Революции, 266	Ардонский	15:06:0030334:3	0030020000000 Земли населенных пунктов	под существующим домовладением и приусадебным участком	13	02:0010	1 217	239,76	291 787,92
2813	Респ. Северная Осетия - Алания, р-н Ардонский, г. Ардон, ул. Революции, дом 262 а	Ардонский	15:06:0030334:5	0030020000000 Земли населенных пунктов	ИЖС	13	02:0010	600	239,76	143 856,00
2814	Респ. Северная Осетия - Алания, р-н Ардонский, г. Ардон, ул. Революции, дом 262	Ардонский	15:06:0030334:6	0030020000000 Земли населенных пунктов	ИЖС	13	02:0010	500	239,76	119 880,00
2815	Респ. Северная Осетия - Алания, р-н Ардонский, г. Ардон, ул. Революции, дом 264	Ардонский	15:06:0030334:7	0030020000000 Земли населенных пунктов	ИЖС	13	02:0010	2 133	239,76	511 408,08
2816	Респ. Северная Осетия - Алания, р-н Ардонский, г. Ардон, ул. Братьев Дзугаевых, дом 229	Ардонский	15:06:0030334:8	0030020000000 Земли населенных пунктов	ИЖС	13	02:0010	1 000	239,76	239 760,00
2817	Респ. Северная Осетия - Алания, р-н Ардонский, г. Ардон, ул. Братьев Дзугаевых, дом 231	Ардонский	15:06:0030334:9	0030020000000 Земли населенных пунктов	ИЖС	13	02:0010	600	239,76	143 856,00
2818	Республика Северная Осетия-Алания, р-н Ардонский, г. Ардон, ул Братьев Дзугаевых, д 206	Ардонский	15:06:0030335:1	0030020000000 Земли населенных пунктов	бытовое обслуживание	3	03:0030	468	612,25	286 533,00
2819	Респ. Северная Осетия - Алания, р-н Ардонский, г. Ардон, ул. Кирова, дом 155	Ардонский	15:06:0030335:13	0030020000000 Земли населенных пунктов	Под существующим домовладением и приусадебным участком	13	02:0010	599	239,76	143 616,24
2820	Респ. Северная Осетия - Алания, р-н Ардонский, г. Ардон, ул. Кирова, дом 151	Ардонский	15:06:0030335:17	0030020000000 Земли населенных пунктов	ИЖС	13	02:0010	943	239,76	226 093,68
2821	Респ. Северная Осетия - Алания, р-н Ардонский, г. Ардон, ул. Кирова, дом 153	Ардонский	15:06:0030335:18	0030020000000 Земли населенных пунктов	ИЖС	13	02:0010	769	239,76	184 375,44
2822	Респ. Северная Осетия - Алания, р-н Ардонский, г. Ардон, ул. Братьев Дзугаевых, дом 208	Ардонский	15:06:0030335:2	0030020000000 Земли населенных пунктов	ИЖС	13	02:0010	800	239,76	191 808,00
2823	Респ. Северная Осетия - Алания, р-н Ардонский, г. Ардон, ул. Кирова, дом 149	Ардонский	15:06:0030335:20	0030020000000 Земли населенных пунктов	Для ведения личного подсобного хозяйства	13	02:0020	1 048	239,76	251 268,48
2824	Респ. Северная Осетия - Алания, р-н Ардонский, г. Ардон, ул. Братьев Дзугаевых, дом 212	Ардонский	15:06:0030335:22	0030020000000 Земли населенных пунктов	Для эксплуатации жилого дома и приусадебного участка	13	02:0010	569	239,76	136 423,44
2825	Республика Северная Осетия-Алания, р-н Ардонский, г. Ардон, ул Кирова/Пролетарская, 147/15	Ардонский	15:06:0030335:26	0030020000000 Земли населенных пунктов	Под существующим домовладением и приусадебным участком	13	02:0010	1 519	239,76	364 195,44
2826	Республика Северная Осетия-Алания, р-н Ардонский, г. Ардон, ул Кирова/Пролетарская, 147/15	Ардонский	15:06:0030335:27	0030020000000 Земли населенных пунктов	под существующим домовладением с приусадебным участком	13	02:0010	600	239,76	143 856,00
2827	Российская Федерация, Республика Северная Осетия - Алания, Ардонский муниципальный район, Ардонское городское поселение, город Ардон, улица Братьев Дзугаевых, 210	Ардонский	15:06:0030335:3	0030020000000 Земли населенных пунктов	Под жилую застройку Индивидуальную	13	02:0010	1 717	239,76	411 667,92
2828	Республика Северная Осетия-Алания, р-н Ардонский, г. Ардон, ул.Комарова, 16	Ардонский	15:06:0030335:32	0030020000000 Земли населенных пунктов	Для эксплуатации жилого дома и приусадебного участка	13	02:0010	600	239,76	143 856,00
2829	Республика Северная Осетия-Алания, р-н Ардонский, г. Ардон, ул. Комарова, 10	Ардонский	15:06:0030335:37	0030020000000 Земли населенных пунктов	Для эксплуатации жилого дома и приусадебного участка	13	02:0010	339	239,76	81 278,64
2830	Российская Федерация, Республика Северная Осетия-Алания, Ардонский муниципальный район, Ардонское городское поселение, город Ардон, улица Братьев Дзугаевых 212	Ардонский	15:06:0030335:38	0030020000000 Земли населенных пунктов	Для эксплуатации жилого дома и приусадебного участка	13	02:0010	677	239,76	162 317,52
2831	Респ. Северная Осетия - Алания, р-н Ардонский, г. Ардон, ул. Комарова, дом 18	Ардонский	15:06:0030335:4	0030020000000 Земли населенных пунктов	ИЖС	13	02:0010	800	239,76	191 808,00
2832	Респ. Северная Осетия - Алания, р-н Ардонский, г. Ардон, ул. Пролетарская, дом 15	Ардонский	15:06:0030335:5	0030020000000 Земли населенных пунктов	Для ведения личного подсобного хозяйства	13	02:0020	1 069	239,76	256 303,44
2833	Респ. Северная Осетия - Алания, р-н Ардонский, г. Ардон, ул. Пролетарская, дом 17	Ардонский	15:06:0030335:6	0030020000000 Земли населенных пунктов	Для ведения личного подсобного хозяйства	13	02:0020	1 561	239,76	374 265,36
2834	Респ. Северная Осетия - Алания, р-н Ардонский, г. Ардон, ул. Кирова, дом 149	Ардонский	15:06:0030335:8	0030020000000 Земли населенных пунктов	ИЖС	13	02:0010	1 000	239,76	239 760,00
2835	Респ. Северная Осетия - Алания, р-н Ардонский, г. Ардон, ул. Комарова, 24	Ардонский	15:06:0030336:1	0030020000000 Земли населенных пунктов	Под существующим домовладением с приусадебным участком	13	02:0010	1 259	445,27	560 594,93
2836	Респ. Северная Осетия - Алания, р-н Ардонский, г. Ардон, ул. Пролетарская, дом 23	Ардонский	15:06:0030336:10	0030020000000 Земли населенных пунктов	Для эксплуатации многоэтажного жилого дома	2	02:0060	1 908	1 113,18	2 123 947,44
2837	Республика Северная Осетия-Алания, р-н Ардонский, г. Ардон, ул Пролетарская, д 21а	Ардонский	15:06:0030336:11	0030020000000 Земли населенных пунктов	Для строительства магазино-смешанных товаров	4	04:0040	72	1 157,71	83 355,12
2838	Респ. Северная Осетия - Алания, р-н Ардонский, г. Ардон, ул. Кирова, дом 184	Ардонский	15:06:0030336:12	0030020000000 Земли населенных пунктов	Для эксплуатации существующего жилого дома и приусадебного участка	13	02:0010	838	445,27	373 136,26
2839	Респ. Северная Осетия - Алания, р-н Ардонский, г. Ардон, ул. Первомайская, дом 107	Ардонский	15:06:0030336:13	0030020000000 Земли населенных пунктов	Для ведения личного подсобного хозяйства	13	02:0020	959	445,27	427 013,93
2840	Респ. Северная Осетия - Алания, р-н Ардонский, г. Ардон, ул. Комарова, дом 26	Ардонский	15:06:0030336:2	0030020000000 Земли населенных пунктов	Для ведения личного подсобного хозяйства	13	02:0020	1 692	445,27	753 396,84
2841	Северная Осетия - Алания респ, р-н Ардонский, г. Ардон, ул Первомайская, 105	Ардонский	15:06:0030336:3	0030020000000 Земли населенных пунктов	Под существующим домовладением и приусадебным участком	13	02:0010	1 017	445,27	452 839,59
2842	Республика Северная Осетия-Алания, р-н Ардонский, г. Ардон, ул Первомайская, 103	Ардонский	15:06:0030336:31	0030020000000 Земли населенных пунктов	под существующим домовладением и приусадебным участком	13	02:0010	422	445,27	187 903,94

№ п/п	Местоположение ЗУ	Район	Кадастровый номер ЗУ	Категория земель	Разрешенное использование по документу	Код вида разрешенного использования (в соответствии с классификатором видов разрешенного использования земельных участков)	Вид использования объектов недвижимости	Площадь	УПКС	КС
2843	Республика Северная Осетия-Алания, р-н Ардонский, г Ардон, ул Первомайская, 100	Ардонский	15:06:0030336:32	003002000000 Земли населенных пунктов	под существующим домовладением и приусадебным участком	13	02:010	512	445,27	227 978,24
2844	Республика Северная Осетия-Алания, р-н Ардонский, г Ардон, ул Первомайская, 101	Ардонский	15:06:0030336:4	003002000000 Земли населенных пунктов	Для ведения личного подсобного хозяйства	13	02:020	1 713	445,27	762 747,51
2845	Респ. Северная Осетия - Алания, р-н Ардонский, г. Ардон, ул. Комарова, дом 22	Ардонский	15:06:0030336:6	003002000000 Земли населенных пунктов	ИЖС	13	02:010	600	445,27	267 162,00
2846	Респ. Северная Осетия - Алания, р-н Ардонский, г. Ардон, ул. Ямкова, дом 188	Ардонский	15:06:0030336:7	003002000000 Земли населенных пунктов	ИЖС	13	02:010	600	445,27	267 162,00
2847	Российская Федерация, Республика Северная Осетия - Алания, р-н Ардонский, г. Ардон, ул. Кирова, 182	Ардонский	15:06:0030336:8	003002000000 Земли населенных пунктов	Индивидуальное жилищное строительство	13	02:010	894	445,27	398 071,38
2848	Респ. Северная Осетия - Алания, р-н Ардонский, г. Ардон, ул. Комарова, дом 32	Ардонский	15:06:0030337:1	003002000000 Земли населенных пунктов	Для ведения личного подсобного хозяйства	13	02:020	760	445,27	338 405,20
2849	Респ. Северная Осетия - Алания, р-н Ардонский, г. Ардон, ул. Зангиева, дом 155	Ардонский	15:06:0030337:11	003002000000 Земли населенных пунктов	ИЖС	13	02:010	800	445,27	356 216,00
2850	Республика Северная Осетия-Алания, р-н Ардонский, г. Ардон, ул Пролетарская, д 29а	Ардонский	15:06:0030337:12	003002000000 Земли населенных пунктов	Под жилую застройку Индивидуальную	13	02:010	600	445,27	267 162,00
2851	Респ. Северная Осетия - Алания, р-н Ардонский, г. Ардон, ул. Пролетарская, 31 "а"	Ардонский	15:06:0030337:13	003002000000 Земли населенных пунктов	Магазин с аптекой	4	04:040	245	1 157,71	283 638,95
2852	Респ Северная Осетия - Алания Ардонский р-н, г Ардон, ул Первомайская 120	Ардонский	15:06:0030337:143	003002000000 Земли населенных пунктов	Для ведения личного подсобного хозяйства	13	02:020	590	445,27	262 709,30
2853	Респ Северная Осетия - Алания Ардонский р-н, г Ардон, ул Пролетарская 27	Ардонский	15:06:0030337:144	003002000000 Земли населенных пунктов	Бытовое обслуживание	3	03:030	300	612,25	183 675,00
2854	Республика Северная Осетия-Алания, р-н Ардонский, г Ардон, ул Первомайская, д 120а	Ардонский	15:06:0030337:15	003002000000 Земли населенных пунктов	Для ведения личного подсобного хозяйства	13	02:020	310	445,27	138 033,70
2855	Респ. Северная Осетия - Алания, р-н Ардонский, г. Ардон, ул. Пролетарская, дом 29	Ардонский	15:06:0030337:16	003002000000 Земли населенных пунктов	Для ведения личного подсобного хозяйства	13	02:020	1 780	445,27	792 580,60
2856	Респ. Северная Осетия - Алания, р-н Ардонский, г. Ардон, ул. Пролетарская, дом 33	Ардонский	15:06:0030337:3	003002000000 Земли населенных пунктов	ИЖС	13	02:010	1 457	445,27	648 758,39
2857	Респ. Северная Осетия - Алания, р-н Ардонский, г. Ардон, ул. Первомайская, дом 122	Ардонский	15:06:0030337:6	003002000000 Земли населенных пунктов	Для ведения личного подсобного хозяйства	13	02:020	2 426	445,27	1 080 225,02
2858	Республика Северная Осетия-Алания, р-н Ардонский, г Ардон, ул Первомайская/Комарова, д 124/30	Ардонский	15:06:0030337:8	003002000000 Земли населенных пунктов	Для эксплуатации жилого дома и приусадебного участка	13	02:010	863	445,27	384 268,01
2859	Респ. Северная Осетия - Алания, р-н Ардонский, г. Ардон, ул. Комарова, дом 38	Ардонский	15:06:0030338:1	003002000000 Земли населенных пунктов	Для ведения личного подсобного хозяйства	13	02:020	888	445,27	395 399,76
2860	Респ. Северная Осетия - Алания, р-н Ардонский, г. Ардон, ул. Маяковская, дом 65	Ардонский	15:06:0030338:15	003002000000 Земли населенных пунктов	Под жилую застройку Индивидуальную	13	02:010	792	445,27	352 653,84
2861	Республика Северная Осетия - Алания, р-н Ардонский, г. Ардон, ул. Зангиева, 120	Ардонский	15:06:0030338:3	003002000000 Земли населенных пунктов	Для индивидуального жилищного строительства	13	02:010	847	445,27	377 143,69
2862	Респ. Северная Осетия - Алания, р-н Ардонский, г. Ардон, ул. Матросова, 57	Ардонский	15:06:0030338:7	003002000000 Земли населенных пунктов	Индивидуальное жилищное строительство	13	02:010	1 524	445,27	678 591,48
2863	Респ. Северная Осетия - Алания, р-н Ардонский, г. Ардон, ул. Матросова, дом 61	Ардонский	15:06:0030338:9	003002000000 Земли населенных пунктов	ИЖС	13	02:010	838	445,27	373 136,26
2864	Респ. Северная Осетия - Алания, р-н Ардонский, г. Ардон, ул. Маяковская, дом 66	Ардонский	15:06:0030339:10	003002000000 Земли населенных пунктов	ИЖС	13	02:010	1 338	445,27	595 771,26
2865	Респ. Северная Осетия - Алания, р-н Ардонский, г. Ардон, ул. Пролетарская, дом 41	Ардонский	15:06:0030339:13	003002000000 Земли населенных пунктов	Для эксплуатации многоэтажного жилого дома	2	02:060	824	1 113,18	917 260,32
2866	Респ. Северная Осетия - Алания, р-н Ардонский, г. Ардон, ул. Хосрова, дом 49	Ардонский	15:06:0030339:14	003002000000 Земли населенных пунктов	Под многоэтажный жилой дом	2	02:060	1 204	1 113,18	1 340 268,72
2867	Российская Федерация, Республика Северная Осетия-Алания, Ардонский район, г. Ардон, ул. Пролетарская, 39	Ардонский	15:06:0030339:15	003002000000 Земли населенных пунктов	Под многоэтажный жилой дом	2	02:060	1 244	1 113,18	1 384 795,92
2868	Респ. Северная Осетия - Алания, р-н Ардонский, г. Ардон, ул. Комарова, 48	Ардонский	15:06:0030339:2	003002000000 Земли населенных пунктов	под многоэтажный дом	2	02:060	534	1 113,18	594 438,12
2869	Российская Федерация, Республика Северная Осетия-Алания, Ардонский район, г. Ардон, ул. Пролетарская, 39	Ардонский	15:06:0030339:258	003002000000 Земли населенных пунктов	Для строительства гаража	7	02:071	28	434,14	12 155,92
2870	Российская Федерация, Республика Северная Осетия-Алания, Ардонский район, г. Ардон, ул. Пролетарская, 39	Ардонский	15:06:0030339:259	003002000000 Земли населенных пунктов	Для строительства гаража	7	02:071	28	434,14	12 155,92
2871	Российская Федерация, Республика Северная Осетия-Алания, Ардонский район, г. Ардон, ул. Комсомол	Ардонский	15:06:0030339:274	003002000000 Земли населенных пунктов	Производственная деятельность	6	06:000	1 922	747,07	1 435 868,54
2872	Российская Федерация, Республика Северная Осетия-Алания, Ардонский муниципальный район, Ардонское городское поселение, г. Ардон, ул. Матросова, 62	Ардонский	15:06:0030339:278	003002000000 Земли населенных пунктов	Для индивидуального жилищного строительства	13	02:010	1 057	445,27	470 650,39
2873	Республика Северная Осетия-Алания, р-н Ардонский, г Ардон, ул Пролетарская, д 39а	Ардонский	15:06:0030339:36	003002000000 Земли населенных пунктов	Под существующим нежилым зданием - магазин смешанных товаров	4	04:040	59	1 157,71	68 304,89
2874	Северная Осетия - Алания респ, р-н Ардонский, г Ардон, ул Матросова, 64	Ардонский	15:06:0030339:9	003002000000 Земли населенных пунктов	Для ведения личного подсобного хозяйства	13	02:020	1 406	445,27	626 049,62
2875	Республика Северная Осетия-Алания, р-н Ардонский, г Ардон, ул. Матросова, 68	Ардонский	15:06:0030339:95	003002000000 Земли населенных пунктов	Под существующим домовладением с приусадебным участком	13	02:010	758	445,27	337 514,66
2876	Респ. Северная Осетия - Алания, р-н Ардонский, г. Ардон, ул. Революции, 97	Ардонский	15:06:0030340:1	003002000000 Земли населенных пунктов	Индивидуальное жилищное строительство	13	02:010	1 382	239,76	331 348,32
2877	Республика Северная Осетия-Алания, р-н Ардонский, г. Ардон, ул Комсомольская/Бронепоездников, 130/3	Ардонский	15:06:0030340:10	003002000000 Земли населенных пунктов	Под существующим домовладением и приусадебным участком	13	02:010	1 122	239,76	269 010,72
2878	Респ. Северная Осетия - Алания, р-н Ардонский, г. Ардон, ул. Комсомольская, дом 132	Ардонский	15:06:0030340:11	003002000000 Земли населенных пунктов	Для ведения личного подсобного хозяйства	13	02:020	898	239,76	215 304,48
2879	РСО - Алания, р-н Ардонский, г. Ардон, ул. Комсомольская, 136	Ардонский	15:06:0030340:12	003002000000 Земли населенных пунктов	Для ведения личного подсобного хозяйства	13	02:020	897	239,76	215 064,72
2880	Респ. Северная Осетия - Алания, р-н Ардонский, г. Ардон, ул. Комсомольская, 142	Ардонский	15:06:0030340:13	003002000000 Земли населенных пунктов	Под индивидуальное жилищное строительство	13	02:010	1 069	239,76	256 303,44
2881	Респ. Северная Осетия - Алания, р-н Ардонский, г. Ардон, ул. Комсомольская, дом 140	Ардонский	15:06:0030340:14	003002000000 Земли населенных пунктов	Для ведения личного подсобного хозяйства	13	02:020	757	239,76	181 498,32
2882	РСО - Алания, р-н Ардонский, г. Ардон, ул. Комсомольская, 138	Ардонский	15:06:0030340:16	003002000000 Земли населенных пунктов	Для ведения личного подсобного хозяйства	13	02:020	1 217	239,76	291 787,92
2883	Респ. Северная Осетия - Алания, р-н Ардонский, г. Ардон, ул. Пролетарская, дом 4	Ардонский	15:06:0030340:17	003002000000 Земли населенных пунктов	Для эксплуатации многоэтажного жилого дома	2	02:060	727	1 113,18	809 281,86
2884	Республика Северная Осетия-Алания, р-н Ардонский, г. Ардон, ул. Революции, 97 а	Ардонский	15:06:0030340:2	003002000000 Земли населенных пунктов	Под существующим жилым домом и приусадебным участком	13	02:010	813	239,76	194 924,88
2885	Респ Северная Осетия - Алания Ардонский р-н, г. Ардон, ул. Пролетарская, 2.	Ардонский	15:06:0030340:201	003002000000 Земли населенных пунктов	Магазины	4	04:040	454	623,38	283 014,52
2886	Российская Федерация, Республика Северная Осетия - Алания, Ардонский муниципальный район, Ардонское городское поселение, г. Ардон, ул. Пролетарская, 6	Ардонский	15:06:0030340:236	003002000000 Земли населенных пунктов	Для индивидуального жилищного строительства	13	02:010	337	239,76	80 799,12
2887	Российская Федерация, Республика Северная Осетия - Алания, мр-н Ардонский, г.п. Ардонское, г Ардон, ул Комсомольская	Ардонский	15:06:0030340:237	003002000000 Земли населенных пунктов	Для индивидуального жилищного строительства	13	02:010	600	239,76	143 856,00
2888	Российская Федерация, Республика Северная Осетия - Алания, мр-н Ардонский, г.п. Ардонское, г Ардон, ул Комсомольская	Ардонский	15:06:0030340:238	003002000000 Земли населенных пунктов	Для индивидуального жилищного строительства	13	02:010	595	239,76	142 657,20
2889	Респ. Северная Осетия - Алания, р-н Ардонский, г. Ардон, ул. Революции, дом 101	Ардонский	15:06:0030340:3	003002000000 Земли населенных пунктов	ИЖС	13	02:010	853	239,76	204 515,28
2890	Респ. Северная Осетия - Алания, р-н Ардонский, г. Ардон, ул. Революции, дом 103	Ардонский	15:06:0030340:4	003002000000 Земли населенных пунктов	ИЖС	13	02:010	672	239,76	161 118,72

№ п/п	Местоположение ЗУ	Район	Кадастровый номер ЗУ	Категория земель	Разрешенное использование по документу	Код(ы) разрешенного использования (в соответствии с классификатором видов разрешенного использования земельных участков)	Вид использования объектом недвижимости	Площадь	УПКС	КС
2891	Респ. Северная Осетия - Алания, р-н Ардонский, г. Ардон, ул. Революции, дом 105	Ардонский	15:06:0030340:5	0030020000000 Земли населенных пунктов	ИЖС	13	02:010	848	239,76	203 316,48
2892	Респ. Северная Осетия - Алания, р-н Ардонский, г. Ардон, ул. Революции, дом 107	Ардонский	15:06:0030340:6	0030020000000 Земли населенных пунктов	ИЖС	13	02:010	2 243	239,76	537 781,68
2893	Респ. Северная Осетия - Алания, р-н Ардонский, г. Ардон, ул. Революции, дом 109	Ардонский	15:06:0030340:7	0030020000000 Земли населенных пунктов	Для эксплуатации жилого дома и приусадебного участка	13	02:010	1 602	239,76	384 095,52
2894	Респ. Северная Осетия - Алания, р-н Ардонский, г. Ардон, ул. Революции, дом 111	Ардонский	15:06:0030340:8	0030020000000 Земли населенных пунктов	ИЖС	13	02:010	886	239,76	212 427,36
2895	Республика Северная Осетия-Алания, р-н Ардонский, г. Ардон	Ардонский	15:06:0030340:89	0030020000000 Земли населенных пунктов	под эксплуатацию индивидуального жилого дома	13	02:010	422	239,76	101 178,72
2896	Респ. Северная Осетия - Алания, р-н Ардонский, г. Ардон, ул. Революции, дом 113	Ардонский	15:06:0030340:9	0030020000000 Земли населенных пунктов	ИЖС	13	02:010	1 000	239,76	239 760,00
2897	Респ. Северная Осетия - Алания, р-н Ардонский, г. Ардон, ул. Пролетарская, 10 "а"	Ардонский	15:06:0030341:1	0030020000000 Земли населенных пунктов	Под строительство магазина	4	04:040	53	623,38	33 039,14
2898	Респ. Северная Осетия - Алания, р-н Ардонский, г. Ардон, ул. Революции, дом 114	Ардонский	15:06:0030341:10	0030020000000 Земли населенных пунктов	ИЖС	13	02:010	1 460	239,76	350 049,60
2899	Респ. Северная Осетия - Алания, р-н Ардонский, г. Ардон, ул. Пролетарская, дом 10	Ардонский	15:06:0030341:11	0030020000000 Земли населенных пунктов	Для эксплуатации многоквартирного жилого дома	2	02:050	1 261	1 113,18	1 403 719,98
2900	Респ. Северная Осетия - Алания, р-н Ардонский, г. Ардон, ул. Братьев Дзугаевых, дом 209	Ардонский	15:06:0030341:12	0030020000000 Земли населенных пунктов	ИЖС	13	02:010	600	239,76	143 856,00
2901	Республика Северная Осетия - Алания, р-н Ардонский, г. Ардон, ул. Броненосцинков, 11	Ардонский	15:06:0030341:13	0030020000000 Земли населенных пунктов	ИЖС	13	02:010	333	239,76	79 840,08
2902	Респ. Северная Осетия - Алания, р-н Ардонский, г. Ардон, ул. Братьев Дзугаевых, дом 211	Ардонский	15:06:0030341:14	0030020000000 Земли населенных пунктов	ИЖС	13	02:010	600	239,76	143 856,00
2903	Республика Северная Осетия - Алания, р-н Ардонский, г. Ардон, ул. Братьев Дзугаевых, 215	Ардонский	15:06:0030341:15	0030020000000 Земли населенных пунктов	ИЖС	13	02:010	1 909	239,76	457 701,84
2904	Респ. Северная Осетия - Алания, р-н Ардонский, г. Ардон, ул. Братьев Дзугаевых, дом 219	Ардонский	15:06:0030341:17	0030020000000 Земли населенных пунктов	ИЖС	13	02:010	600	239,76	143 856,00
2905	Респ. Северная Осетия - Алания, Ардонский р-н., г. Ардон, ул. Братьев Дзугаевых, д.223	Ардонский	15:06:0030341:188	0030020000000 Земли населенных пунктов	Для индивидуального жилищного строительства	13	02:010	533	239,76	127 792,08
2906	Респ. Северная Осетия - Алания, Ардонский р-н., г. Ардон, ул. Братьев Дзугаевых, д.221	Ардонский	15:06:0030341:189	0030020000000 Земли населенных пунктов	Для индивидуального жилищного строительства	13	02:010	427	239,76	102 377,52
2907	Респ. Северная Осетия - Алания, р-н Ардонский, г. Ардон, ул. Братьев Дзугаевых, дом 225	Ардонский	15:06:0030341:19	0030020000000 Земли населенных пунктов	Для эксплуатации существующего жилого дома и приусадебного участка	13	02:010	789	239,76	189 170,64
2908	Республика Северная Осетия-Алания, р-н Ардонский, г. Ардон, ул Броненосцинков, д 9	Ардонский	15:06:0030341:2	0030020000000 Земли населенных пунктов	Для ведения личного подсобного хозяйства	13	02:020	604	239,76	144 815,04
2909	Российская Федерация, Республика Северная Осетия-Алания, Ардонский муниципальный район, Ардонское городское поселение, город Ардон, улица Братьев Дзугаевых, 217	Ардонский	15:06:0030341:201	0030020000000 Земли населенных пунктов	Для ведения личного подсобного хозяйства (приусадебные участки)	13	02:020	1 260	239,76	302 097,60
2910	Российская Федерация, Республика Северная Осетия-Алания, Ардонский муниципальный район, Ардонское городское поселение, город Ардон, улица Братьев Дзугаевых, 209	Ардонский	15:06:0030341:202	0030020000000 Земли населенных пунктов	Для ведения личного подсобного хозяйства (приусадебный земельный участок)	13	02:020	1 717	239,76	411 687,92
2911		Ардонский	15:06:0030341:204	0030020000000 Земли населенных пунктов	Размещение гаражей для собственных нужд	7	02:070	30	434,14	13 024,20
2912	Российская Федерация, Республика Северная Осетия - Алания, мр-н Ардонский, г.п. Ардонское, г Ардон, ул.Пролетарская, 10 гараж №5	Ардонский	15:06:0030341:205	0030020000000 Земли населенных пунктов	Размещение гаражей для собственных нужд	7	02:070	31	434,14	13 458,34
2913	Респ. Северная Осетия - Алания, р-н Ардонский, г. Ардон, ул. Революции, дом 246	Ардонский	15:06:0030341:6	0030020000000 Земли населенных пунктов	ИЖС	13	02:010	900	239,76	215 784,00
2914	Респ. Северная Осетия - Алания, р-н Ардонский, г. Ардон, ул. Революции, дом 248	Ардонский	15:06:0030341:7	0030020000000 Земли населенных пунктов	Для ведения личного подсобного хозяйства	13	02:020	1 410	239,76	338 061,60
2915	Респ. Северная Осетия - Алания, р-н Ардонский, г. Ардон, ул. Революции, дом 250	Ардонский	15:06:0030341:8	0030020000000 Земли населенных пунктов	ИЖС	13	02:010	1 096	239,76	262 776,96
2916	Респ. Северная Осетия - Алания, р-н Ардонский, г. Ардон, ул. Революции, дом 252	Ардонский	15:06:0030341:9	0030020000000 Земли населенных пунктов	Для ведения личного подсобного хозяйства	13	02:020	1 764	239,76	422 936,64
2917	Респ. Северная Осетия - Алания, р-н Ардонский, г. Ардон, ул. Пролетарская, дом 16	Ардонский	15:06:0030342:1	0030020000000 Земли населенных пунктов	Для эксплуатации торгового комплекса	4	04:020	1 202	623,38	749 302,76
2918	Респ. Северная Осетия - Алания, р-н Ардонский, г. Ардон, ул. Пролетарская, дом 16	Ардонский	15:06:0030342:113	0030020000000 Земли населенных пунктов	ИЖС	13	02:010	960	239,76	230 169,60
2919	Респ Северная Осетия - Алания, Ардонский р-н, г Ардон, ул Кирова, 145	Ардонский	15:06:0030342:153	0030020000000 Земли населенных пунктов	Для индивидуального жилищного строительства	13	02:010	1 200	239,76	287 712,00
2920	Респ. Северная Осетия - Алания, р-н Ардонский, г. Ардон, ул. Джимиева, дом 5	Ардонский	15:06:0030342:16	0030020000000 Земли населенных пунктов	Под жилую застройку Индивидуальную	13	02:010	939	239,76	225 134,64
2921	Республика Северная Осетия - Алания, Ардонский район, г Ардон, ул Братьев Дзугаевых	Ардонский	15:06:0030342:161	0030020000000 Земли населенных пунктов	Площадки для занятий спортом	3	05:010	328	122,45	40 163,60
2922	Российская Федерация, Республика Северная Осетия - Алания, Ардонский район, г. Ардон, ул. Братьев Дзугаевых, д.200	Ардонский	15:06:0030342:162	0030020000000 Земли населенных пунктов	Под существующим домовладением и приусадебный участок	13	02:010	673	239,76	161 358,48
2923	Российская Федерация, Республика Северная Осетия - Алания, Ардонский район, г. Ардон, ул. Джимиева, д 1	Ардонский	15:06:0030342:163	0030020000000 Земли населенных пунктов	Под существующим домовладением и приусадебный участок	13	02:010	642	239,76	153 925,92
2924	Респ. Северная Осетия - Алания, р-н Ардонский, г. Ардон, ул. Кирова, дом 143	Ардонский	15:06:0030342:17	0030020000000 Земли населенных пунктов	ИЖС	13	02:010	700	239,76	167 832,00
2925	Респ. Северная Осетия - Алания, р-н Ардонский, г. Ардон, ул. Пролетарская, 18	Ардонский	15:06:0030342:30	0030020000000 Земли населенных пунктов	Бытовое обслуживание	3	03:030	443	612,25	271 226,75
2926	Респ. Северная Осетия - Алания, р-н Ардонский, г. Ардон, ул. Пролетарская, 18	Ардонский	15:06:0030342:31	0030020000000 Земли населенных пунктов	Для ведения личного подсобного хозяйства	13	02:020	889	239,76	213 146,64
2927	Республика Северная Осетия-Алания, р-н Ардонский, г Ардон, ул Кирова, 145 "а"	Ардонский	15:06:0030342:37	0030020000000 Земли населенных пунктов	Для ведения личного подсобного хозяйства	13	02:020	152	239,76	36 443,52
2928	Республика Северная Осетия-Алания, р-н Ардонский, г Ардон, ул Кирова, 145 "б"	Ардонский	15:06:0030342:38	0030020000000 Земли населенных пунктов	Для ведения личного подсобного хозяйства	13	02:020	631	239,76	151 288,56
2929	Республика Северная Осетия-Алания, р-н Ардонский, г. Ардон, ул. Кирова, 141	Ардонский	15:06:0030342:39	0030020000000 Земли населенных пунктов	индивидуальное жилищное строительство	13	02:010	300	239,76	71 928,00
2930	Республика Северная Осетия-Алания, р-н Ардонский, г Ардон, ул. Джимиева, 7	Ардонский	15:06:0030342:40	0030020000000 Земли населенных пунктов	индивидуальное жилищное строительство	13	02:010	381	239,76	91 348,56
2931	Республика Северная Осетия-Алания, р-н Ардонский, г Ардон, ул. Кирова, 141 а	Ардонский	15:06:0030342:41	0030020000000 Земли населенных пунктов	индивидуальное жилищное строительство	13	02:010	343	239,76	82 237,68
2932	Респ. Северная Осетия - Алания, р-н Ардонский, г. Ардон, ул. Джимиева, дом 3	Ардонский	15:06:0030342:5	0030020000000 Земли населенных пунктов	Для ведения личного подсобного хозяйства	13	02:020	574	239,76	137 622,24
2933	Респ. Северная Осетия - Алания, р-н Ардонский, г. Ардон, ул. Джимиева, дом 7	Ардонский	15:06:0030342:6	0030020000000 Земли населенных пунктов	ИЖС	13	02:010	800	239,76	191 808,00
2934	Респ. Северная Осетия - Алания, р-н Ардонский, г. Ардон, ул. Братьев Дзугаевых, 202	Ардонский	15:06:0030342:9	0030020000000 Земли населенных пунктов	Индивидуальное жилищное строительство	13	02:010	880	239,76	210 988,80
2935	Респ. Северная Осетия - Алания, р-н Ардонский, г. Ардон, ул. Джимиева, дом 11	Ардонский	15:06:0030343:10	0030020000000 Земли населенных пунктов	ИЖС	13	02:010	800	445,27	356 216,00
2936	Респ. Северная Осетия - Алания, р-н Ардонский, г. Ардон, ул. Джимиева, 13	Ардонский	15:06:0030343:11	0030020000000 Земли населенных пунктов	Для индивидуального жилищного строительства	13	02:010	800	445,27	356 216,00
2937	Респ Северная Осетия - Алания, Ардонский р-н, г Ардон, ул. Кирова/Джимиева, 174/9	Ардонский	15:06:0030343:183	0030020000000 Земли населенных пунктов	Под домовладением с приусадебным участком	13	02:010	420	445,27	187 013,40
2938	Респ Северная Осетия - Алания, Ардонский р-н, г Ардон, ул Джимиева, 9 "а"	Ардонский	15:06:0030343:184	0030020000000 Земли населенных пунктов	Под домовладением с приусадебным участком	13	02:010	448	445,27	199 480,96
2939	Республика Северная Осетия-Алания, р-н Ардонский, г Ардон, ул Пролетарская/Кирова, д 22/180	Ардонский	15:06:0030343:2	0030020000000 Земли населенных пунктов	Под жилую застройку Индивидуальную	13	02:010	1 318	445,27	586 865,86
2940	Респ. Северная Осетия - Алания, р-н Ардонский, г. Ардон, ул. Кирова, дом 176	Ардонский	15:06:0030343:3	0030020000000 Земли населенных пунктов	ИЖС	13	02:010	1 200	445,27	534 324,00
2941	Респ. Северная Осетия - Алания, р-н Ардонский, г. Ардон, ул. Первомайская, дом 101	Ардонский	15:06:0030343:4	0030020000000 Земли населенных пунктов	ИЖС	13	02:010	1 000	445,27	445 270,00

№ п/п	Местоположение ЗУ	Район	Кадастровый номер ЗУ	Категория земель	Разрешенное использование по документу	Код вида разрешенного использования (в соответствии с классификатором видов разрешенного использования земельных участков)	Вид использования объектов недвижимости	Площадь	УПКС	КС
2942	Северная Осетия - Алания респ, р-н Ардонский, г. Ардон, ул. Киров, 178	Ардонский	15:06:0030343:44	003002000000 Земли населенных пунктов	Для ведения личного подсобного хозяйства	13	02:0020	979	445,27	435 919,33
2943	Северная Осетия - Алания респ, р-н Ардонский, г. Ардон, ул. Кирова, 178	Ардонский	15:06:0030343:45	003002000000 Земли населенных пунктов	Для ведения личного подсобного хозяйства	13	02:0020	635	445,27	282 746,45
2944	Респ. Северная Осетия - Алания, р-н Ардонский, г. Ардон, ул. Пролетарская, дом 24	Ардонский	15:06:0030343:6	003002000000 Земли населенных пунктов	ИЖС	13	02:0010	800	445,27	356 216,00
2945	Респ. Северная Осетия - Алания, р-н Ардонский, г. Ардон, ул. Первомайская, дом 99	Ардонский	15:06:0030343:8	003002000000 Земли населенных пунктов	ИЖС	13	02:0010	800	445,27	356 216,00
2946	Респ. Северная Осетия - Алания, р-н Ардонский, г. Ардон, ул. Первомайская, дом 97	Ардонский	15:06:0030343:9	003002000000 Земли населенных пунктов	ИЖС	13	02:0010	800	445,27	356 216,00
2947	Российская Федерация, Республика Северная Осетия-Алания, Ардонский муниципальный район, Ардонское городское поселение, город Ардон, улица Дзержинец, 17	Ардонский	15:06:0030344:41	003002000000 Земли населенных пунктов	Для ведения личного подсобного хозяйства	13	02:0020	848	445,27	377 588,96
2948	Респ. Северная Осетия - Алания, р-н Ардонский, г. Ардон, ул. Пролетарская, 30	Ардонский	15:06:0030344:10	003002000000 Земли населенных пунктов	Для индивидуальной жилой застройки	13	02:0010	1 133	445,27	504 490,91
2949	Респ. Северная Осетия - Алания, р-н Ардонский, г. Ардон, ул. Пролетарская, 30 "в"	Ардонский	15:06:0030344:12	003002000000 Земли населенных пунктов	Для строительства магазина	4	04:0040	300	1 157,71	347 313,00
2950	Респ. Северная Осетия - Алания, р-н Ардонский, г. Ардон, ул. Зангиева, дом 151	Ардонский	15:06:0030344:13	003002000000 Земли населенных пунктов	ИЖС	13	02:0010	800	445,27	356 216,00
2951	Республика Северная Осетия-Алания, р-н Ардонский, г Ардон, ул Пролетарская, д 28а	Ардонский	15:06:0030344:1337	003002000000 Земли населенных пунктов	Под существующим домовладением с приусадебным участком	13	02:0010	942	445,27	419 444,34
2952	Республика Северная Осетия-Алания, р-н Ардонский, г Ардон, ул Дзержинца, д 19а	Ардонский	15:06:0030344:140	003002000000 Земли населенных пунктов	Для строительства жилого дома	13	02:0010	737	445,27	328 163,99
2953	Республика Северная Осетия - Алания, р-н Ардонский, г. Ардон, ул. Дзержинца, 19	Ардонский	15:06:0030344:2	003002000000 Земли населенных пунктов	Эксплуатация жилого дома	13	02:0010	899	445,27	400 297,73
2954	Респ. Северная Осетия - Алания, Ардонский р-н, г. Ардон, ул. Дзержинца	Ардонский	15:06:0030344:256	003002000000 Земли населенных пунктов	Для ведения личного подсобного хозяйства	13	02:0020	469	445,27	208 831,63
2955	Респ. Северная Осетия - Алания, Ардонский р-н., г. Ардон, ул. Дзержинца	Ардонский	15:06:0030344:257	003002000000 Земли населенных пунктов	Для ведения личного подсобного хозяйства	13	02:0020	948	445,27	420 926,76
2956	Респ. Северная Осетия - Алания, р-н Ардонский, г. Ардон, ул. Дзержинца, дом 21 а	Ардонский	15:06:0030344:3	003002000000 Земли населенных пунктов	ИЖС	13	02:0010	600	445,27	267 162,00
2957	Респ. Северная Осетия - Алания, р-н Ардонский, г. Ардон, ул. Первомайская, 114	Ардонский	15:06:0030344:6	003002000000 Земли населенных пунктов	Для эксплуатации жилого дома	13	02:0010	847	445,27	377 113,69
2958	Респ. Северная Осетия - Алания, р-н Ардонский, г. Ардон, ул. Первомайская, дом 116	Ардонский	15:06:0030344:7	003002000000 Земли населенных пунктов	ИЖС	13	02:0010	916	445,27	407 867,32
2959	Республика Северная Осетия-Алания, р-н Ардонский, г Ардон, ул Первомайская, 26	Ардонский	15:06:0030344:8	003002000000 Земли населенных пунктов	ИЖС	13	02:0010	700	445,27	311 689,00
2960	Респ. Северная Осетия - Алания, р-н Ардонский, г. Ардон, ул. Первомайская, дом 118	Ардонский	15:06:0030344:9	003002000000 Земли населенных пунктов	ИЖС	13	02:0010	800	445,27	356 216,00
2961	Респ. Северная Осетия - Алания, р-н Ардонский, г. Ардон, ул. Пролетарская, 36	Ардонский	15:06:0030345:1	003002000000 Земли населенных пунктов	Под существующим домовладением с приусадебным участком	13	02:0010	631	445,27	280 965,37
2962	Респ. Северная Осетия - Алания, р-н Ардонский, г. Ардон, ул. Пролетарская, дом 38	Ардонский	15:06:0030345:11	003002000000 Земли населенных пунктов	Для эксплуатации существующего магазина	4	04:0040	675	1 157,71	781 454,25
2963	Респ. Северная Осетия - Алания, р-н Ардонский, г. Ардон, ул. Матросова, 55	Ардонский	15:06:0030345:12	003002000000 Земли населенных пунктов	Для эксплуатации магазина	4	04:0040	278	1 157,71	321 843,38
2964	Респ. Северная Осетия - Алания, р-н Ардонский, г. Ардон, ул. Зангиева, 112	Ардонский	15:06:0030345:13	003002000000 Земли населенных пунктов	Под существующим домовладением и приусадебным участком	13	02:0010	930	445,27	414 101,10
2965	Респ. Северная Осетия - Алания, р-н Ардонский, г. Ардон, ул. Зангиева, дом 118	Ардонский	15:06:0030345:14	003002000000 Земли населенных пунктов	Для эксплуатации существующего домовладения и приусадебного участка	13	02:0010	918	445,27	408 757,86
2966	РСО - Алания, Ардонский район, г. Ардон, ул. Пролетарская, 34	Ардонский	15:06:0030345:15	003002000000 Земли населенных пунктов	Магазины	4	04:0040	326	1 157,71	377 413,46
2967	Северная Осетия - Алания респ, р-н Ардонский, г. Ардон, ул Дзержинца, дом 27	Ардонский	15:06:0030345:16	003002000000 Земли населенных пунктов	Для эксплуатации жилого дома и приусадебного участка	13	02:0010	652	445,27	290 316,04
2968	Северная Осетия - Алания респ, р-н Ардонский, г. Ардон, ул Дзержинца, дом 27	Ардонский	15:06:0030345:17	003002000000 Земли населенных пунктов	Для эксплуатации жилого дома и приусадебного участка	13	02:0010	1 135	445,27	505 381,45
2969	Респ. Северная Осетия - Алания, р-н Ардонский, г. Ардон, ул. Зангиева, дом 114	Ардонский	15:06:0030345:2	003002000000 Земли населенных пунктов	ИЖС	13	02:0010	1 000	445,27	445 270,00
2970	Респ. Северная Осетия - Алания, р-н Ардонский, г. Ардон, ул. Зангиева, дом 116	Ардонский	15:06:0030345:3	003002000000 Земли населенных пунктов	Для эксплуатации жилого дома и ведения личного подсобного хозяйства	13	02:0020	1 648	445,27	733 804,96
2971	Респ. Северная Осетия - Алания, р-н Ардонский, г. Ардон, ул. Матросова, дом 49	Ардонский	15:06:0030345:6	003002000000 Земли населенных пунктов	Для ведения личного подсобного хозяйства	13	02:0020	1 643	445,27	731 578,61
2972	Северная Осетия - Алания респ, р-н Ардонский, г Ардон, ул Матросова, 51	Ардонский	15:06:0030345:7	003002000000 Земли населенных пунктов	Для ведения личного подсобного хозяйства	13	02:0020	929	445,27	413 655,83
2973	Северная Осетия - Алания респ, р-н Ардонский, г Ардон, ул Матросова, 53	Ардонский	15:06:0030345:8	003002000000 Земли населенных пунктов	Для ведения личного подсобного хозяйства	13	02:0020	1 124	445,27	500 483,48
2974	Респ. Северная Осетия - Алания, р-н Ардонский, г. Ардон, ул. Матросова, дом 56	Ардонский	15:06:0030346:61	003002000000 Земли населенных пунктов	ИЖС	13	02:0010	1 472	445,27	655 437,44
2975	Респ. Северная Осетия - Алания, р-н Ардонский, г. Ардон, ул. Хосроева, дом 41	Ардонский	15:06:0030346:10	003002000000 Земли населенных пунктов	ИЖС	13	02:0010	1 181	445,27	525 863,87
2976	Респ. Северная Осетия - Алания, р-н Ардонский, г. Ардон, ул. Хосроева, дом 27	Ардонский	15:06:0030346:11	003002000000 Земли населенных пунктов	Для ведения личного подсобного хозяйства	13	02:0020	1 170	445,27	520 965,90
2977	Северная Осетия - Алания респ, р-н Ардонский, г Ардон, ул Митросова, 69	Ардонский	15:06:0030346:12	003002000000 Земли населенных пунктов	Для ведения личного подсобного хозяйства	13	02:0020	1 589	445,27	707 534,03
2978	Республика Северная Осетия-Алания, р-н Ардонский, г Ардон, ул Пролетарская, 42 в	Ардонский	15:06:0030346:148	003002000000 Земли населенных пунктов	Магазины	4	04:0040	63	1 157,71	72 935,73
2979	Респ. Республика Северная Осетия - Алания, Ардонский р-н., г. Ардон, ул. Пролетарская, д.42	Ардонский	15:06:0030346:157	003002000000 Земли населенных пунктов	Для эксплуатации жилого дома	13	02:0010	300	445,27	133 581,00
2980	Респ. Республика Северная Осетия - Алания, Ардонский р-н., г. Ардон, ул. Пролетарская, д.42 б	Ардонский	15:06:0030346:158	003002000000 Земли населенных пунктов	Для эксплуатации жилого дома	13	02:0010	300	445,27	133 581,00
2981	Российская Федерация, Республика Северная Осетия-Алания, Ардонский муниципальный район, Ардонское городское поселение, г. Ардон, ул. Пролетарская, 42 "в"	Ардонский	15:06:0030346:160	003002000000 Земли населенных пунктов	Для эксплуатации жилого дома	13	02:0010	118	445,27	52 541,86
2982	Российская Федерация, Республика Северная Осетия-Алания, Ардонский муниципальный район, Ардонское городское поселение, г. Ардон, ул. Пролетарская, 42 "г"	Ардонский	15:06:0030346:161	003002000000 Земли населенных пунктов	Бытовое обслуживание	3	03:0030	397	612,25	243 063,25
2983	Респ. Северная Осетия - Алания, р-н Ардонский, г. Ардон, ул. Матросова, дом 54	Ардонский	15:06:0030346:2	003002000000 Земли населенных пунктов	ИЖС	13	02:0010	1 200	445,27	534 324,00
2984	Респ. Северная Осетия - Алания, р-н Ардонский, г. Ардон, ул. Матросова, 58	Ардонский	15:06:0030346:3	003002000000 Земли населенных пунктов	Под существующим домовладением с приусадебным участком	13	02:0020	1 367	445,27	608 684,09
2985	Респ. Северная Осетия - Алания, р-н Ардонский, г. Ардон, ул. Хосроева, дом 45	Ардонский	15:06:0030346:5	003002000000 Земли населенных пунктов	ИЖС	13	02:0010	1 181	445,27	525 863,87
2986	Респ. Северная Осетия - Алания, р-н Ардонский, г. Ардон, ул. Хосроева, дом 39	Ардонский	15:06:0030346:6	003002000000 Земли населенных пунктов	ИЖС	13	02:0010	1 169	445,27	520 520,63
2987	Респ. Северная Осетия - Алания, р-н Ардонский, г. Ардон, ул. Хосроева, дом 35	Ардонский	15:06:0030346:8	003002000000 Земли населенных пунктов	ИЖС	13	02:0010	1 100	445,27	489 797,00
2988	Респ. Северная Осетия - Алания, р-н Ардонский, г. Ардон, ул. Хосроева, дом 37	Ардонский	15:06:0030346:9	003002000000 Земли населенных пунктов	Для ведения личного подсобного хозяйства	13	02:0020	1 000	445,27	445 270,00
2989	Республика Северная Осетия-Алания, р-н Ардонский, г. Ардон, ул. Пролетарская, 46	Ардонский	15:06:0030347:1	003002000000 Земли населенных пунктов	Под эксплуатацию гаража	7	02:0071	24	434,14	10 419,36
2990	Респ. Северная Осетия - Алания, р-н Ардонский, г. Ардон, ул. Пролетарская, 50	Ардонский	15:06:0030347:10	003002000000 Земли населенных пунктов	Эксплуатация жилого дома	13	02:0010	894	445,27	398 071,38
2991	Респ. Северная Осетия - Алания, р-н Ардонский, г. Ардон, ул. Пролетарская, дом 48	Ардонский	15:06:0030347:11	003002000000 Земли населенных пунктов	Для эксплуатации многоэтажного жилого дома	2	02:0060	2 608	1 113,18	2 903 173,44
2992	Российская Федерация, Республика Северная Осетия-Алания, Ардонский район, г. Ардон, ул. Хосроева, 22	Ардонский	15:06:0030347:12	003002000000 Земли населенных пунктов	Под существующими нежилыми строениями (зданиями торговли, складских помещений и производственных помещений)	6	06:0000	27 569	747,07	20 595 972,83
2993	Респ. Северная Осетия - Алания, р-н Ардонский, г. Ардон, ул. Хосроева, 22	Ардонский	15:06:0030347:13	003002000000 Земли населенных пунктов	Под существующим административным зданием	3	03:0080	1 063	311,69	331 326,47

№ п/п	Местоположение ЗУ	Район	Кадастровый номер ЗУ	Категория земель	Разрешенное использование по документу	Код вида разрешенного использования (в соответствии с классификатором видов разрешенного использования земельных участков)	Вид использования объектов недвижимости	Площадь	УПКС	КС
2994	Республика Северная Осетия-Алания, р-н Ардонский, г. Ардон, ул Пролетарская, д 48, гараж 10	Ардонский	15:06:0030347:14	003002000000 Земли населенных пунктов	Для эксплуатации существующего гаража	7	02:0:071	36	434.14	15 629.04
2995	Респ. Северная Осетия - Алания, р-н Ардонский, г. Ардон, ул. Пролетарская, дом 46	Ардонский	15:06:0030347:15	003002000000 Земли населенных пунктов	Под эксплуатацию магазина	4	04:0:040	664	1 157.71	768 719.44
2996	Респ. Северная Осетия - Алания, р-н Ардонский, г. Ардон, ул. Пролетарская, дом 46	Ардонский	15:06:0030347:16	003002000000 Земли населенных пунктов	Под эксплуатацию магазина	4	04:0:040	541	1 157.71	626 321.11
2997	Республика Северная Осетия-Алания, р-н Ардонской, г Ардон, ул Броненосцинков, д 60а	Ардонский	15:06:0030347:17	003002000000 Земли населенных пунктов	Для строительства индивидуального жилого дома	13	02:0:010	400	445.27	178 108.00
2998	Российская Федерация, Республика Северная Осетия-Алания, Ардонский район, г. Ардон, ул. Пролетарская, 48	Ардонский	15:06:0030347:218	003002000000 Земли населенных пунктов	Для размещения гаражей для собственных нужд	7	02:0:071	23	434.14	9 985.22
2999	Респ. Республика Северная Осетия - Алания, Ардонский р-н., г. Ардон, ул. Пролетарская	Ардонский	15:06:0030347:219	003002000000 Земли населенных пунктов	Для размещения гаражей для собственных нужд	7	02:0:071	24	434.14	10 419.36
3000	Российская Федерация, Республика Северная Осетия-Алания, Ардонский р-н, г. Ардон, ул. Пролетарская, 48	Ардонский	15:06:0030347:220	003002000000 Земли населенных пунктов	для размещения гаража для собственных нужд	7	02:0:071	36	434.14	15 629.04
3001	Российская Федерация, Республика Северная Осетия-Алания, Ардонский муниципальный район, Ардонское городское поселение, г. Ардон, ул. Пролетарская, 48, гараж 4	Ардонский	15:06:0030347:225	003002000000 Земли населенных пунктов	Размещение гаражей для собственных нужд	7	02:0:071	29	434.14	12 590.06
3002	Республика Северная Осетия-Алания, р-н Ардонской, г Ардон, ул Пролетарская, д 48, гараж 8	Ардонский	15:06:0030347:26	003002000000 Земли населенных пунктов	Под строительство индивидуального гаража	7	02:0:071	30	434.14	13 024.20
3003	Республика Северная Осетия-Алания, р-н Ардонской, г Ардон, ул Пролетарская, д 48, гараж 2	Ардонский	15:06:0030347:28	003002000000 Земли населенных пунктов	Под гараж	7	02:0:071	24	434.14	10 419.36
3004	Респ. Северная Осетия - Алания, р-н Ардонский, г. Ардон, ул. Пролетарская, дом 54	Ардонский	15:06:0030347:3	003002000000 Земли населенных пунктов	Под строительство магазина	4	04:0:040	2 424	1 157.71	2 975 576.14
3005	Респ. Северная Осетия - Алания, р-н Ардонский, г. Ардон, ул. Хосрова, дом 28	Ардонский	15:06:0030347:5	003002000000 Земли населенных пунктов	Под индивидуальное жилищное строительство	13	02:0:010	1 248	445.27	555 696.96
3006	Республика Северная Осетия-Алания, р-н Ардонской, г Ардон, ул Пролетарская, д б/н, двор 5 этажного жилого дома	Ардонский	15:06:0030347:79	003002000000 Земли населенных пунктов	Для строительства гаража	7	02:0:071	24	434.14	10 419.36
3007	Республика Северная Осетия-Алания, р-н Ардонской, г Ардон, ул Пролетарская, д 466	Ардонский	15:06:0030347:8	003002000000 Земли населенных пунктов	Для ведения личного подсобного хозяйства	13	02:0:020	744	445.27	331 280.88
3008	Республика Северная Осетия-Алания, р-н Ардонской, г. Ардон	Ардонский	15:06:0030347:88	003002000000 Земли населенных пунктов	объект гаражного назначения	7	02:0:071	28	434.14	12 155.92
3009	Республика Северная Осетия-Алания, р-н Ардонской, г. Ардон	Ардонский	15:06:0030347:89	003002000000 Земли населенных пунктов	Коммунальное обслуживание	6	03:0:012	20	456.40	9 128.00
3010	Республика Северная Осетия-Алания, р-н Ардонской, г Ардон, ул Пролетарская, д 46а	Ардонский	15:06:0030347:9	003002000000 Земли населенных пунктов	Домовладение с приусадебным участком	13	02:0:010	570	445.27	253 803.90
3011	Респ. Северная Осетия - Алания, р-н Ардонский, г. Ардон, Пом дома Пролетарская,48	Ардонский	15:06:0030347:91	003002000000 Земли населенных пунктов	для строительства гаража	7	02:0:071	30	434.14	13 024.20
3012	Респ. Северная Осетия - Алания, р-н Ардонский, г. Ардон	Ардонский	15:06:0030347:92	003002000000 Земли населенных пунктов	Для строительства гаража	7	02:0:071	30	434.14	13 024.20
3013	Республика Северная Осетия-Алания, р-н Ардонской, г Ардон, ул Кирова, д 89а	Ардонский	15:06:0030348:1	003002000000 Земли населенных пунктов	Под жилую застройку Индивидуальную	13	02:0:010	600	239.76	143 856.00
3014	Респ. Северная Осетия - Алания, р-н Ардонский, г. Ардон, ул. Броненосцинков, дом 15	Ардонский	15:06:0030348:12	003002000000 Земли населенных пунктов	ИЖС	13	02:0:010	800	239.76	191 808.00
3015	Респ. Северная Осетия - Алания, р-н Ардонский, г. Ардон, ул. Броненосцинков, дом 17	Ардонский	15:06:0030348:13	003002000000 Земли населенных пунктов	Индивидуальное жилищное строительство	13	02:0:010	1 099	239.76	263 496.24
3016	Респ. Северная Осетия - Алания, р-н Ардонский, г. Ардон, ул. Броненосцинков, дом 19	Ардонский	15:06:0030348:14	003002000000 Земли населенных пунктов	ИЖС	13	02:0:010	800	239.76	191 808.00
3017	Респ. Северная Осетия - Алания, р-н Ардонский, г. Ардон, ул. Кирова, дом 135	Ардонский	15:06:0030348:15	003002000000 Земли населенных пунктов	Для ведения личного подсобного хозяйства	13	02:0:020	1 606	239.76	385 054.56
3018	Респ. Северная Осетия - Алания, р-н Ардонский, г. Ардон, ул. Кирова, дом 139	Ардонский	15:06:0030348:16	003002000000 Земли населенных пунктов	ИЖС	13	02:0:010	1 324	239.76	317 442.24
3019	Республика Северная Осетия - Алания, р-н Ардонский, г. Ардон, ул. Кирова, 137	Ардонский	15:06:0030348:18	003002000000 Земли населенных пунктов	Для индивидуального жилищного строительства	13	02:0:010	1 000	239.76	239 760.00
3020	Респ. Северная Осетия - Алания, р-н Ардонский, г. Ардон, ул. Братьев Дзугаевых, дом 192	Ардонский	15:06:0030348:2	003002000000 Земли населенных пунктов	ИЖС	13	02:0:010	800	239.76	191 808.00
3021	Респ. Северная Осетия - Алания, р-н Ардонский, г. Ардон, ул. Братьев Дзугаевых, дом 198	Ардонский	15:06:0030348:21	003002000000 Земли населенных пунктов	ИЖС	13	02:0:010	1 000	239.76	239 760.00
3022	Респ. Северная Осетия - Алания, р-н Ардонский, г. Ардон, ул. Братьев Дзугаевых, дом 194	Ардонский	15:06:0030348:3	003002000000 Земли населенных пунктов	ИЖС	13	02:0:010	800	239.76	191 808.00
3023	Республика Северная Осетия-Алания, р-н Ардонской, г. Ардон, ул. Дзинчева, д "а"	Ардонский	15:06:0030348:39	003002000000 Земли населенных пунктов	Под существующим домовладением с приусадебным участком	13	02:0:010	412	239.76	98 781.12
3024	Респ. Северная Осетия - Алания, р-н Ардонский, г. Ардон, ул. Братьев Дзугаевых, дом 196	Ардонский	15:06:0030348:4	003002000000 Земли населенных пунктов	ИЖС	13	02:0:010	800	239.76	191 808.00
3025	Республика Северная Осетия-Алания, р-н Ардонской, г Ардон, ул. Дзинчева, 4	Ардонский	15:06:0030348:40	003002000000 Земли населенных пунктов	Под существующим домовладением с приусадебным участком	13	02:0:010	819	239.76	196 363.44
3026	Респ. Северная Осетия - Алания, р-н Ардонский, г. Ардон, ул. Дзинчева, дом 6	Ардонский	15:06:0030348:6	003002000000 Земли населенных пунктов	Домовладение с приусадебным участком	13	02:0:010	561	239.76	134 505.36
3027	Республика Северная Осетия - Алания, Ардонский р-н, г. Ардон, ул. Дзинчева, д. 8	Ардонский	15:06:0030348:7	003002000000 Земли населенных пунктов	ИЖС	13	02:0:010	791	239.76	189 650.16
3028	Респ. Северная Осетия - Алания, р-н Ардонский, г. Ардон, ул. Кирова, дом 170	Ардонский	15:06:0030349:1	003002000000 Земли населенных пунктов	ИЖС	13	02:0:010	1 000	445.27	445 270.00
3029	Респ. Северная Осетия - Алания, р-н Ардонский, г. Ардон, ул. Первомайская, дом 89	Ардонский	15:06:0030349:10	003002000000 Земли населенных пунктов	ИЖС	13	02:0:010	1 548	445.27	689 277.96
3030	Республика Северная Осетия-Алания, р-н Ардонской, г Ардон, ул Первомайская, 91	Ардонский	15:06:0030349:11	003002000000 Земли населенных пунктов	ИЖС	13	02:0:010	1 394	445.27	620 706.38
3031	Республика Северная Осетия-Алания, р-н Ардонской, г. Ардон, ул. Броненосцинков, 15 "а"	Ардонский	15:06:0030349:14	003002000000 Земли населенных пунктов	Индивидуальное жилищное строительство	13	02:0:010	452	445.27	201 262.04
3032	Республика Северная Осетия-Алания, р-н Ардонской, г. Ардон, ул Первомайская, 93	Ардонский	15:06:0030349:15	003002000000 Земли населенных пунктов	Для ведения личного подсобного хозяйства	13	02:0:020	1 466	445.27	652 765.82
3033	Респ. Северная Осетия - Алания, р-н Ардонский, г. Ардон, ул. Кирова, 164	Ардонский	15:06:0030349:3	003002000000 Земли населенных пунктов	Под существующим домовладением с приусадебным участком	13	02:0:010	1 163	445.27	517 849.01
3034	Республика Северная Осетия-Алания, р-н Ардонской, г Ардон, ул Первомайская, 95	Ардонский	15:06:0030349:4	003002000000 Земли населенных пунктов	Для ведения личного подсобного хозяйства	13	02:0:020	536	445.27	238 664.72
3035	Респ. Северная Осетия - Алания, р-н Ардонский, г. Ардон, ул. Кирова, дом 168	Ардонский	15:06:0030349:5	003002000000 Земли населенных пунктов	Для ведения личного подсобного хозяйства	13	02:0:020	1 117	445.27	497 366.59
3036	Респ. Северная Осетия - Алания, р-н Ардонский, г. Ардон, ул. Дзинчева, дом 16	Ардонский	15:06:0030349:7	003002000000 Земли населенных пунктов	Для ведения личного подсобного хозяйства	13	02:0:020	930	445.27	414 101.10
3037	Респ. Северная Осетия - Алания, р-н Ардонский, г. Ардон, ул. Кирова, дом 166	Ардонский	15:06:0030349:8	003002000000 Земли населенных пунктов	Для ведения личного подсобного хозяйства	13	02:0:020	1 353	445.27	602 450.31
3038	Российская Федерация, Республика Северная Осетия-Алания, Ардонский район, г. Ардон, ул. Дзинчева, 12	Ардонский	15:06:0030350:1	003002000000 Земли населенных пунктов	Индивидуальное жилищное строительство	13	02:0:010	616	445.27	274 286.32
3039	Респ. Северная Осетия - Алания, р-н Ардонский, г. Ардон, ул. Зангиева, дом 143	Ардонский	15:06:0030350:11	003002000000 Земли населенных пунктов	Для эксплуатации существующего жилого дома и ведения личного подсобного хозяйства	13	02:0:010	1 342	445.27	597 552.34
3040	Респ. Северная Осетия - Алания, р-н Ардонский, г. Ардон, ул. Зангиева, дом 147	Ардонский	15:06:0030350:13	003002000000 Земли населенных пунктов	ИЖС	13	02:0:010	3 230	445.27	1 438 222.10
3041	Республика Северная Осетия-Алания, р-н Ардонской, г. Ардон, ул Броненосцинков, д 33а	Ардонский	15:06:0030350:14	003002000000 Земли населенных пунктов	Для эксплуатации жилого дома	13	02:0:010	615	445.27	273 841.05
3042	Российская Федерация, Республика Северная Осетия-Алания, Ардонский муниципальный район, Ардонское городское поселение, г. Ардон, ул. Первомайская, 108	Ардонский	15:06:0030350:145	003002000000 Земли населенных пунктов	Для индивидуального жилищного строительства	13	02:0:010	922	445.27	410 538.94
3043	Российская Федерация, Республика Северная Осетия-Алания, Ардонский район, г. Ардон, ул. Первомайская, 110	Ардонский	15:06:0030350:5	003002000000 Земли населенных пунктов	ИЖС	13	02:0:010	978	445.27	435 474.06
3044	Респ. Северная Осетия - Алания, р-н Ардонский, г. Ардон, ул. Броненосцинков, дом 35	Ардонский	15:06:0030350:7	003002000000 Земли населенных пунктов	Для ведения личного подсобного хозяйства	13	02:0:020	1 456	445.27	648 313.12

№ п/п	Местоположение ЗУ	Район	Кадастровый номер ЗУ	Категория земель	Разрешенное использование по документу	Код вида разрешенного использования (в соответствии с классификатором видов разрешенного использования земельных участков)	Вид использования объектов недвижимости	Площадь	УПКС	КС
3045	Респ. Северная Осетия - Алания, р-н Ардонский, г. Ардон, ул. Бронепоездников, дом 37	Ардонский	15:06:0030350:8	0030020000000 Земли населенных пунктов	Для ведения личного подсобного хозяйства	13	02:020	584	445,27	260 037,68
3046	Республика Северная Осетия-Алания, р-н Ардонский, г. Ардон, ул Первомайская, д 104	Ардонский	15:06:0030350:9	0030020000000 Земли населенных пунктов	ИЖС	13	02:010	960	445,27	427 459,20
3047	Российская Федерация, Республика Северная Осетия-Алания, Ардонский муниципальный район, Ардонское городское поселение, г. Ардон, ул. Заитиева, 108	Ардонский	15:06:0030351:171	0030020000000 Земли населенных пунктов	Для индивидуального жилищного строительства	13	02:010	1 706	445,27	759 630,62
3048	Российская Федерация, Республика Северная Осетия - Алания, Ардонский район , г. Ардон, ул Матросова, д.45	Ардонский	15:06:0030351:172	0030020000000 Земли населенных пунктов	для индивидуального жилищного строительства	13	02:010	988	445,27	439 926,76
3049	Российская Федерация, Республика Северная Осетия - Алания, Ардонский р-н , г. Ардон, ул Матросова, д 45 "а"	Ардонский	15:06:0030351:173	0030020000000 Земли населенных пунктов	для индивидуального жилищного строительства	13	02:010	1 000	445,27	445 270,00
3050	Российская Федерация, Республика Северная Осетия-Алания, Ардонский р-н. Ардон г, Бронепоездников ул, д 41	Ардонский	15:06:0030351:174	0030020000000 Земли населенных пунктов	Для индивидуального жилищного строительства	13	02:010	1 158	445,27	515 622,66
3051	Республика Северная Осетия-Алания, р-н Ардонский. г Ардон, ул Дзамиева/Заитиева. д 26/110	Ардонский	15:06:0030351:2	0030020000000 Земли населенных пунктов	Под существующим домовладением и приусадебным участком	13	02:010	1 964	445,27	874 510,28
3052	Республика Северная Осетия-Алания, р-н Ардонский, г Ардон, ул Матросова, 47	Ардонский	15:06:0030351:40	0030020000000 Земли населенных пунктов	Под существующим домовладением с приусадебным участком	13	02:010	1 586	445,27	706 198,22
3053	Северная Осетия - Алания респ. р-н Ардонский, г. Ардон, ул. Матросова, 43	Ардонский	15:06:0030351:6	0030020000000 Земли населенных пунктов	Для ведения личного подсобного хозяйства	13	02:020	808	445,27	359 778,16
3054	Респ. Северная Осетия - Алания, р-н Ардонский. г. Ардон, ул. Бронепоездников. 43	Ардонский	15:06:0030351:9	0030020000000 Земли населенных пунктов	Для ведения личного подсобного хозяйства	13	02:020	1 364	445,27	607 348,28
3055	Респ. Северная Осетия - Алания, р-н Ардонский. г. Ардон, ул. Дзамиева. дом 34	Ардонский	15:06:0030352:1	0030020000000 Земли населенных пунктов	Под существующим домовладением с приусадебным участком	13	02:010	1 000	445,27	445 270,00
3056	Респ. Северная Осетия - Алания, р-н Ардонский, г. Ардон, ул. Хосроева, дом 33	Ардонский	15:06:0030352:11	0030020000000 Земли населенных пунктов	ИЖС	13	02:010	673	445,27	299 666,71
3057	Респ. Северная Осетия - Алания, р-н Ардонский, г. Ардон, ул. Хосроева, 29	Ардонский	15:06:0030352:13	0030020000000 Земли населенных пунктов	Для ведения личного подсобного хозяйства	13	02:020	1 522	445,27	677 700,94
3058	Респ. Северная Осетия - Алания, р-н Ардонский. г. Ардон, ул. Хосроева. 35	Ардонский	15:06:0030352:14	0030020000000 Земли населенных пунктов	Под существующим домовладением с приусадебным участком	13	02:010	1 424	445,27	634 064,48
3059	Респ. Северная Осетия - Алания, р-н Ардонский. г. Ардон, ул. Дзамиева. дом 36	Ардонский	15:06:0030352:2	0030020000000 Земли населенных пунктов	Для ведения личного подсобного хозяйства	13	02:020	826	445,27	367 793,02
3060	Респ. Северная Осетия - Алания, р-н Ардонский, г. Ардон, ул. Матросова, дом 46	Ардонский	15:06:0030352:4	0030020000000 Земли населенных пунктов	ИЖС	13	02:010	4 200	445,27	1 870 134,00
3061	Республика Северная Осетия-Алания, р-н Ардонский. г Ардон, ул Матросова/Дзамиева, 52/32	Ардонский	15:06:0030352:42	0030020000000 Земли населенных пунктов	Под существующим домовладением с приусадебным участком	13	02:010	871	445,27	387 830,17
3062	Республика Северная Осетия-Алания, р-н Ардонский. г Ардон, ул Матросова/Дзамиева. 52/32.	Ардонский	15:06:0030352:43	0030020000000 Земли населенных пунктов	Для строительства нежилого строения - магазин	4	04:040	147	1 157,71	170 183,37
3063	Северная Осетия - Алания респ. р-н Ардонский. г Ардон, ул Матросова. 50	Ардонский	15:06:0030352:6	0030020000000 Земли населенных пунктов	Для ведения личного подсобного хозяйства	13	02:020	965	445,27	429 685,55
3064	Респ. Северная Осетия - Алания, р-н Ардонский, г. Ардон, ул. Хосроева, 31	Ардонский	15:06:0030352:9	0030020000000 Земли населенных пунктов	Под существующим домовладением и приусадебным участком	13	02:020	1 619	445,27	720 892,13
3065	РСО - Алания, Ардонский район, г. Ардон, ул. Комсомольская, 16	Ардонский	15:06:0030353:1	0030020000000 Земли населенных пунктов	Под общественную застройку	3	03:080	301	311,69	93 818,69
3066	Северная Осетия - Алания респ. р-н Ардонский. г Ардон, ул Комсомольская. 3	Ардонский	15:06:0030353:128	0030020000000 Земли населенных пунктов	Для размещения складских помещений	6	06:093	480	747,07	358 593,60
3067	Республика Северная Осетия-Алания, р-н Ардонский. г. Ардон, ул Комсомольская. д 37а.	Ардонский	15:06:0030353:129	0030020000000 Земли населенных пунктов	Для эксплуатации существующего магазина	4	04:040	162	623,38	100 987,56
3068	Республика Северная Осетия-Алания, р-н Ардонский, г. Ардон, ул Комсомольская, 29	Ардонский	15:06:0030353:130	0030020000000 Земли населенных пунктов	Индивидуальное жилищное строительство	13	02:010	513	239,76	122 996,88
3069	Республика Северная Осетия-Алания, р-н Ардонский, г. Ардон, ул Аллитская, д 18а	Ардонский	15:06:0030353:131	0030020000000 Земли населенных пунктов	Под существующим магазином	4	04:040	107	623,38	66 701,66
3070	Респ. Северная Осетия - Алания, р-н Ардонский. г. Ардон, ул. Ленина, дом 1	Ардонский	15:06:0030353:14	0030020000000 Земли населенных пунктов	Для содержания и эксплуатации производственной базы	6	06:000	5 865	747,07	4 381 565,55
3071	Республика Северная Осетия-Алания, р-н Ардонский, г. Ардон, ул Ленина, д 1а	Ардонский	15:06:0030353:140	0030020000000 Земли населенных пунктов	Для эксплуатации котельной	6	03:012	113	456,40	51 573,20
3072	Респ. Северная Осетия - Алания, р-н Ардонский, г. Ардон, ул. Аллитская, 30 "В"	Ардонский	15:06:0030353:15	0030020000000 Земли населенных пунктов	Под строительство пункта технического обслуживания легковых автомобилей	4	04:099	160	1 680,92	268 947,20
3073	Республика Северная Осетия-Алания, р-н Ардонский, г Ардон, ул Аллитская, д 52	Ардонский	15:06:0030353:16	0030020000000 Земли населенных пунктов	Под существующим нежилым зданием магазин смешанных товаров	4	04:040	189	623,38	117 818,82
3074	Респ. Северная Осетия - Алания, р-н Ардонский. г. Ардон, ул. Комсомольская 34 "а"	Ардонский	15:06:0030353:17	0030020000000 Земли населенных пунктов	Под существующим объектом (аккумуляторный цех)	6	06:000	75	747,07	56 030,25
3075	Республика Северная Осетия-Алания, р-н Ардонский. г. Ардон. ул. Комсомольская, 27	Ардонский	15:06:0030353:174	0030020000000 Земли населенных пунктов	Для индивидуального жилищного строительства	13	02:010	600	239,76	143 856,00
3076	Республика Северная Осетия-Алания, р-н Ардонский, г. Ардон	Ардонский	15:06:0030353:180	0030020000000 Земли населенных пунктов	Для размещения станции	6	03:012	2 072	456,40	945 660,80
3077	Респ. Северная Осетия - Алания, р-н Ардонский, г. Ардон, ул. Комсомольская, дом 16	Ардонский	15:06:0030353:2	0030020000000 Земли населенных пунктов	Под общественную застройку	3	03:080	281	311,69	87 584,89
3078	Респ. Северная Осетия - Алания, Ардонский р-н., г. Ардон, ул. Аллитская, д.36	Ардонский	15:06:0030353:300	0030020000000 Земли населенных пунктов	Объекты придорожного сервиса	4	04:099	476	1 680,92	800 117,92
3079	Республика Северная Осетия - Алания, Ардонский р-н, г. Ардон, ул. Аллитская, 46 а	Ардонский	15:06:0030353:306	0030020000000 Земли населенных пунктов	магазин	4	04:040	254	623,38	158 338,52
3080	Республика Северная Осетия-Алания, р-н Ардонский, г. Ардон, ул. Аллитская, 18	Ардонский	15:06:0030353:32	0030020000000 Земли населенных пунктов	Под существующим нежилым зданием	4	04:040	1 316	623,38	820 368,08
3081	Респ. Северная Осетия - Алания, р-н Ардонский, г. Ардон, ул. Аллитская, 28 "а"	Ардонский	15:06:0030353:33	0030020000000 Земли населенных пунктов	Под эксплуатацию существующей постройки (магазин)	4	04:040	286	623,38	178 286,68
3082	Респ. Северная Осетия - Алания, р-н Ардонский. г. Ардон, ул. Аллитская. дом 38	Ардонский	15:06:0030353:34	0030020000000 Земли населенных пунктов	Для строительства торгового павильона по продаже сельскохозяйственной продукции	4	04:030	263	623,38	163 948,94
3083	Российская Федерация, Республика Северная Осетия-Алания, Ардонский район. г. Ардон, ул. Аллитская/Ленина	Ардонский	15:06:0030353:353	0030020000000 Земли населенных пунктов	Магазины	4	04:040	511	623,38	318 547,18
3084	Российская Федерация, Республика Северная Осетия-Алания, Ардонский р-н, г Ардон, ул Аллитская	Ардонский	15:06:0030353:354	0030020000000 Земли населенных пунктов	Для строительства магазина	4	04:040	222	623,38	138 399,36
3085	Российская Федерация, Республика Северная Осетия-Алания, Ардонский р-н, г Ардон, ул Аллитская	Ардонский	15:06:0030353:355	0030020000000 Земли населенных пунктов	Для строительства магазина	4	04:040	177	623,38	110 338,26
3086	Российская Федерация, Республика Северная Осетия-Алания, Ардонский муниципальный район, Ардонское городское поселение, г. Ардон, ул. Аллитская, з/у 54	Ардонский	15:06:0030353:356	0030020000000 Земли населенных пунктов	Магазины	4	04:040	364	623,38	226 910,32
3087	Российская Федерация, Республика Северная Осетия-Алания, Ардонский муниципальный район, Ардонское городское поселение, город Ардон, улица Аллитская, з/у 48	Ардонский	15:06:0030353:357	0030020000000 Земли населенных пунктов	Магазины	4	04:040	284	623,38	177 039,92
3088	Респ. Северная Осетия - Алания, р-н Ардонский, г. Ардон, ул. Комсомольская, 6в	Ардонский	15:06:0030353:36	0030020000000 Земли населенных пунктов	Объекты дорожного сервиса	4	04:099	1 522	1 680,92	2 558 360,24
3089	Северная Осетия - Алания респ. р-н Ардонский, г. Ардон, ул. Аллитская, 30	Ардонский	15:06:0030353:41	0030020000000 Земли населенных пунктов	Для эксплуатации существующего магазина и прилегающей территории	4	04:040	78	623,38	48 623,64
3090	Северная Осетия - Алания респ. р-н Ардонский, г. Ардон, ул. Аллитская. № 50	Ардонский	15:06:0030353:42	0030020000000 Земли населенных пунктов	Под существующим нежилым зданием автомагазина	4	04:040	103	623,38	64 208,14

№ п/п	Местоположение ЗУ	Район	Кадастровый номер ЗУ	Категория земель	Разрешенное использование по документу	Код вида разрешенного использования (в соответствии с классификатором видов разрешенного использования земельных участков)	Вид использования объектов недвижимости	Площадь	УПКС	КС
3091	Республика Северная Осетия-Алания, р-н Ардонский, г Ардон, ул Аллаирская/Ленина	Ардонский	15:06:0030353:45	0030020000000 Земли населенных пунктов	Эксплуатация нежилого здания (магазин)	4	04:0040	465	623,38	289 871,70
3092	Респ. Северная Осетия - Алания, р-н Ардонский, г. Ардон, ул. Комсомольская 3	Ардонский	15:06:0030353:5	0030020000000 Земли населенных пунктов	Станция защиты растений	1	01:1150	1 900	184,79	351 101,00
3093	Респ. Северная Осетия - Алания, р-н Ардонский, г. Ардон, ул. Комсомольская, дом 3	Ардонский	15:06:0030353:8	0030020000000 Земли населенных пунктов	Для эксплуатации нежилых зданий (складские помещения для хранения сельскохозяйственной продукции)	1	01:1150	3 708	184,79	685 201,32
3094	Респ. Северная Осетия - Алания, р-н Ардонский, г. Ардон, ул. Комсомольская, дом 116	Ардонский	15:06:0030354:10	0030020000000 Земли населенных пунктов	Для ведения личного подсобного хозяйства	13	02:0020	902	239,76	216 263,52
3095	Респ. Северная Осетия - Алания, р-н Ардонский, г. Ардон, ул. Комсомольская, дом 120	Ардонский	15:06:0030354:11	0030020000000 Земли населенных пунктов	Для ведения личного подсобного хозяйства	13	02:0020	1 359	239,76	325 833,84
3096	Респ. Северная Осетия - Алания, р-н Ардонский, г. Ардон, ул. Комсомольская, дом 114	Ардонский	15:06:0030354:12	0030020000000 Земли населенных пунктов	Для ведения личного подсобного хозяйства	13	02:0020	1 958	239,76	469 450,08
3097	Респ. Северная Осетия - Алания, р-н Ардонский, г. Ардон, ул. Комсомольская, дом 122	Ардонский	15:06:0030354:13	0030020000000 Земли населенных пунктов	Для ведения личного подсобного хозяйства	13	02:0020	529	239,76	126 833,04
3098	РСО - Алания, Ардонский район, г. Ардон, ул. Комсомольская, 124	Ардонский	15:06:0030354:14	0030020000000 Земли населенных пунктов	Индивидуальное жилищное строительство	13	02:0010	1 476	239,76	353 885,76
3099	Респ. Северная Осетия - Алания, р-н Ардонский, г. Ардон, ул. Комсомольская, 126	Ардонский	15:06:0030354:15	0030020000000 Земли населенных пунктов	Для индивидуального жилищного строительства	13	02:0010	956	239,76	229 210,56
3100	Респ. Северная Осетия - Алания, р-н Ардонский, г. Ардон, ул. Комсомольская, дом 128	Ардонский	15:06:0030354:16	0030020000000 Земли населенных пунктов	ИЖС	13	02:0010	600	239,76	143 856,00
3101	Респ. Северная Осетия - Алания, р-н Ардонский, г. Ардон, ул. Революцион. дом 81	Ардонский	15:06:0030354:19	0030020000000 Земли населенных пунктов	Для ведения личного подсобного хозяйства	13	02:0020	1 961	239,76	470 169,36
3102	Респ. Северная Осетия - Алания, р-н Ардонский, г. Ардон, ул. Ленина, дом 5	Ардонский	15:06:0030354:2	0030020000000 Земли населенных пунктов	Для ведения личного подсобного хозяйства	13	02:0020	893	239,76	214 105,68
3103	Респ. Северная Осетия - Алания, р-н Ардонский, г. Ардон, ул. Революцион, дом 83	Ардонский	15:06:0030354:20	0030020000000 Земли населенных пунктов	Для ведения личного подсобного хозяйства	13	02:0020	1 201	239,76	287 951,76
3104	Российская Федерация, Республика Северная Осетия - Алания Ардонский муниципальный район, Ардонское городское поселение, город Ардон, улица Ленина, 9.	Ардонский	15:06:0030354:203	0030020000000 Земли населенных пунктов	Для ведения личного подсобного хозяйства	13	02:0020	138	239,76	33 086,88
3105	Российская Федерация, Республика Северная Осетия - Алания Ардонский муниципальный район, Ардонское городское поселение, город Ардон, улица Революции, 75.	Ардонский	15:06:0030354:204	0030020000000 Земли населенных пунктов	Для ведения личного подсобного хозяйства	13	02:0020	716	239,76	171 668,16
3106	Российская Федерация, Республика Северная Осетия-Алания, Ардонский муниципальный район, Ардонское городское поселение, г. Ардон, ул. Революции, 85 "а"	Ардонский	15:06:0030354:206	0030020000000 Земли населенных пунктов	Для индивидуального жилищного строительства	13	02:0010	907	239,76	217 462,32
3107	Российская Федерация, Республика Северная Осетия - Алания, м-р-н Ардонский, г.п. Ардонское, г Ардон, ул Комсомольская, д. 118	Ардонский	15:06:0030354:207	0030020000000 Земли населенных пунктов	Для индивидуального жилищного строительства	13	02:0010	1 088	239,76	260 858,88
3108	Респ. Северная Осетия - Алания, р-н Ардонский, г. Ардон, ул. Революцион. 85 "а"	Ардонский	15:06:0030354:22	0030020000000 Земли населенных пунктов	Для эксплуатации жилого дома	13	02:0010	856	239,76	205 234,56
3109	Респ. Северная Осетия - Алания, р-н Ардонский, г. Ардон, ул. Революцион. дом 87	Ардонский	15:06:0030354:23	0030020000000 Земли населенных пунктов	Для ведения личного подсобного хозяйства	13	02:0020	2 079	239,76	498 461,04
3110	Респ. Северная Осетия - Алания, р-н Ардонский, г. Ардон, ул. Революцион, дом 89	Ардонский	15:06:0030354:24	0030020000000 Земли населенных пунктов	ИЖС	13	02:0010	2 153	239,76	516 203,28
3111	Республика Северная Осетия-Алания, р-н Ардонский, г Ардон, ул Революции, 91	Ардонский	15:06:0030354:25	0030020000000 Земли населенных пунктов	Под существующим домовладением с приусадебным участком	13	02:0010	1 786	239,76	428 211,36
3112	Респ. Северная Осетия - Алания, р-н Ардонский, г. Ардон, ул. Революцион. дом 95	Ардонский	15:06:0030354:27	0030020000000 Земли населенных пунктов	Под существующим домовладением и приусадебным участком	13	02:0010	1 940	239,76	465 134,40
3113	Респ. Северная Осетия - Алания, р-н Ардонский, г. Ардон, ул. Революцион. дом 95а	Ардонский	15:06:0030354:28	0030020000000 Земли населенных пунктов	ИЖС	13	02:0010	1 852	239,76	444 035,52
3114	Респ. Северная Осетия - Алания, р-н Ардонский, г. Ардон, ул. Комсомольская, 104	Ардонский	15:06:0030354:4	0030020000000 Земли населенных пунктов	Под существующим домовладением с приусадебным участком	13	02:0010	1 174	239,76	281 478,24
3115	Респ. Северная Осетия - Алания, р-н Ардонский, г. Ардон, ул. Комсомольская, дом 106	Ардонский	15:06:0030354:5	0030020000000 Земли населенных пунктов	Для ведения личного подсобного хозяйства	13	02:0020	1 910	239,76	457 941,60
3116	Респ. Северная Осетия - Алания, р-н Ардонский, г. Ардон, ул. Комсомольская 110	Ардонский	15:06:0030354:7	0030020000000 Земли населенных пунктов	под существующим домовладением и приусадебным участком	13	02:0010	1 161	239,76	278 361,36
3117	Респ. Северная Осетия - Алания, р-н Ардонский, г. Ардон, ул. Комсомольская 112	Ардонский	15:06:0030354:8	0030020000000 Земли населенных пунктов	Для индивидуального жилищного строительства	13	02:0010	2 039	239,76	488 870,64
3118	Республика Северная Осетия-Алания, р-н Ардонский, г Ардон, ул. Комсомольская, 108	Ардонский	15:06:0030354:82	0030020000000 Земли населенных пунктов	Для ведения личного подсобного хозяйства	13	02:0020	1 492	239,76	357 721,92
3119	Республика Северная Осетия-Алания, р-н Ардонский, г Ардон, ул. Комсомольская, 108	Ардонский	15:06:0030354:83	0030020000000 Земли населенных пунктов	Для ведения личного подсобного хозяйства	13	02:0020	600	239,76	143 856,00
3120	Респ. Северная Осетия - Алания, р-н Ардонский, г. Ардон, ул. Ленина, 13	Ардонский	15:06:0030355:1	0030020000000 Земли населенных пунктов	Под строительство индивидуального жилого дома	13	02:0010	673	239,76	161 358,48
3121	Респ. Северная Осетия - Алания, р-н Ардонский, г. Ардон, ул. Революцион. дом 232	Ардонский	15:06:0030355:10	0030020000000 Земли населенных пунктов	ИЖС	13	02:0010	1 935	239,76	463 935,60
3122	Респ. Северная Осетия - Алания, р-н Ардонский, г. Ардон, ул. Революцион. дом 236	Ардонский	15:06:0030355:12	0030020000000 Земли населенных пунктов	ИЖС	13	02:0010	1 157	239,76	277 402,32
3123	Респ. Северная Осетия - Алания, р-н Ардонский, г. Ардон, ул. Революцион, дом 238	Ардонский	15:06:0030355:14	0030020000000 Земли населенных пунктов	ИЖС	13	02:0010	2 502	239,76	599 879,52
3124	Респ. Северная Осетия - Алания, р-н Ардонский, г. Ардон, ул. Революцион. дом 240	Ардонский	15:06:0030355:15	0030020000000 Земли населенных пунктов	Для эксплуатации существующего домовладения и приусадебного участка	13	02:0010	1 696	239,76	406 632,96
3125	Респ. Северная Осетия - Алания, р-н Ардонский, г. Ардон, ул. Бр. Дзугаевых, 185	Ардонский	15:06:0030355:16	0030020000000 Земли населенных пунктов	Под существующим домовладением с приусадебным участком	13	02:0010	960	239,76	230 169,60
3126	Респ. Северная Осетия - Алания, р-н Ардонский, г. Ардон, ул. Братьев Дзугаевых. 187 а	Ардонский	15:06:0030355:17	0030020000000 Земли населенных пунктов	Для эксплуатации жилого дома	13	02:0010	653	239,76	156 563,28
3127	Респ. Северная Осетия - Алания, р-н Ардонский, г. Ардон, ул. Братьев Дзугаевых, дом 189	Ардонский	15:06:0030355:19	0030020000000 Земли населенных пунктов	ИЖС	13	02:0010	800	239,76	191 808,00
3128	Российская Федерация, Республика Северная Осетия-Алания, Ардонский муниципальный район, Ардонское городское поселение, г. Ардон, ул. Братьев Дзугаевых. 207	Ардонский	15:06:0030355:191	0030020000000 Земли населенных пунктов	Для ведения личного подсобного хозяйства (приусадебный земельный участок)	13	02:0020	1 525	239,76	365 634,00
3129	Респ. Северная Осетия - Алания, р-н Ардонский, г. Ардон, ул. Ленина, дом 15	Ардонский	15:06:0030355:2	0030020000000 Земли населенных пунктов	ИЖС	13	02:0010	385	239,76	92 307,60
3130	Респ. Северная Осетия - Алания, р-н Ардонский, г. Ардон, ул. Братьев Дзугаевых, дом 191	Ардонский	15:06:0030355:20	0030020000000 Земли населенных пунктов	ИЖС	13	02:0010	800	239,76	191 808,00
3131	Респ. Северная Осетия - Алания, р-н Ардонский, г. Ардон, ул. Братьев Дзугаевых, дом 193 а	Ардонский	15:06:0030355:22	0030020000000 Земли населенных пунктов	ИЖС	13	02:0010	800	239,76	191 808,00
3132	Республика Северная Осетия - Алания, Ардонский район, г. Ардон, ул. Бр. Дзугаевых, 195	Ардонский	15:06:0030355:23	0030020000000 Земли населенных пунктов	Эксплуатация жилого дома	13	02:0010	720	239,76	172 627,20
3133	Респ. Северная Осетия - Алания, р-н Ардонский, г. Ардон, ул. Братьев Дзугаевых, дом 197	Ардонский	15:06:0030355:24	0030020000000 Земли населенных пунктов	ИЖС	13	02:0010	800	239,76	191 808,00
3134	Респ. Северная Осетия - Алания, р-н Ардонский, г. Ардон, ул. Братьев Дзугаевых, дом 199	Ардонский	15:06:0030355:25	0030020000000 Земли населенных пунктов	ИЖС	13	02:0010	800	239,76	191 808,00
3135	Респ. Северная Осетия - Алания, р-н Ардонский, г. Ардон, ул. Братьев Дзугаевых, дом 201	Ардонский	15:06:0030355:26	0030020000000 Земли населенных пунктов	Для ведения личного подсобного хозяйства	13	02:0020	767	239,76	183 895,92
3136	Респ. Северная Осетия - Алания, р-н Ардонский, г. Ардон, ул. Братьев Дзугаевых, дом 203	Ардонский	15:06:0030355:27	0030020000000 Земли населенных пунктов	ИЖС	13	02:0010	800	239,76	191 808,00
3137	Респ. Северная Осетия - Алания, р-н Ардонский, г. Ардон, ул. Братьев Дзугаевых, дом 205	Ардонский	15:06:0030355:28	0030020000000 Земли населенных пунктов	ИЖС	13	02:0010	800	239,76	191 808,00
3138	Респ. Северная Осетия - Алания, р-н Ардонский, г. Ардон, ул. Ленина, дом 17	Ардонский	15:06:0030355:3	0030020000000 Земли населенных пунктов	Для ведения личного подсобного хозяйства	13	02:0020	791	239,76	189 650,16

№ п/п	Местоположение ЗУ	Район	Кадастровый номер ЗУ	Категория земель	Разрешенное использование по документу	Код вида разрешенного использования (в соответствии с классификатором видов разрешенного использования земельных участков)	Вид использования объектов недвижимости	Площадь	УПКС	КС
3139	Респ. Северная Осетия - Алания, р-н Ардонский, г. Ардон, ул. Бронепоездников, дом 12	Ардонский	15:06:0030355:31	003002000000 Земли населенных пунктов	Для ведения личного подсобного хозяйства	13	02:020	640	239,76	153 446,40
3140	Респ. Северная Осетия - Алания, р-н Ардонский, г. Ардон, ул. Бронепоездников, дом 14	Ардонский	15:06:0030355:32	003002000000 Земли населенных пунктов	ИЖС	13	02:010	800	239,76	191 808,00
3141	Респ. Северная Осетия - Алания, р-н Ардонский, г. Ардон, ул. Революции, дом 244	Ардонский	15:06:0030355:33	003002000000 Земли населенных пунктов	Под существующим домовладением и приусадебным участком	13	02:020	646	239,76	154 884,96
3142	Респ. Северная Осетия - Алания, р-н Ардонский, г. Ардон, ул. Революции, дом 242	Ардонский	15:06:0030355:34	003002000000 Земли населенных пунктов	Для ведения личного подсобного хозяйства	13	02:020	1 646	239,76	394 644,96
3143	Респ. Северная Осетия - Алания, р-н Ардонский, г. Ардон, ул. Революции, дом 222	Ардонский	15:06:0030355:5	003002000000 Земли населенных пунктов	ИЖС	13	02:010	1 800	239,76	431 568,00
3144	Респ. Северная Осетия - Алания, р-н Ардонский, г. Ардон, ул. Революции, дом 224	Ардонский	15:06:0030355:6	003002000000 Земли населенных пунктов	ИЖС	13	02:010	925	239,76	221 778,00
3145	Респ. Северная Осетия - Алания, р-н Ардонский, г. Ардон, ул. Революции, дом 226	Ардонский	15:06:0030355:7	003002000000 Земли населенных пунктов	ИЖС	13	02:010	1 330	239,76	318 880,80
3146	Республика Северная Осетия-Алания, р-н Ардонский, г. Ардон, ул. Революции, 226 "а"	Ардонский	15:06:0030355:70	003002000000 Земли населенных пунктов	Под существующим домовладением с приусадебным участком	13	02:010	795	239,76	190 609,20
3147	Респ. Северная Осетия - Алания, р-н Ардонский, г. Ардон, ул. Революции, дом 228	Ардонский	15:06:0030355:8	003002000000 Земли населенных пунктов	ИЖС	13	02:010	1 425	239,76	341 658,00
3148	Респ. Северная Осетия - Алания, р-н Ардонский, г. Ардон, ул. Революции, дом 230	Ардонский	15:06:0030355:9	003002000000 Земли населенных пунктов	ИЖС	13	02:010	601	239,76	144 095,76
3149	Респ. Северная Осетия - Алания, р-н Ардонский, г. Ардон, ул. Ленина, дом 21	Ардонский	15:06:0030356:1	003002000000 Земли населенных пунктов	ИЖС	13	02:010	555	239,76	133 066,80
3150	Республика Северная Осетия-Алания, Ардонский район, г. Ардон, ул. Ленина, 27	Ардонский	15:06:0030356:118	003002000000 Земли населенных пунктов	Под существующим домовладением с приусадебным участком	13	02:010	1 902	239,76	456 023,52
3151	Республика Северная Осетия-Алания, р-н Ардонский, г. Ардон, ул. Братьев Дзугаевых, 178	Ардонский	15:06:0030356:121	003002000000 Земли населенных пунктов	Под существующим домовладением с приусадебным участком	13	02:010	1 508	239,76	361 558,08
3152	Республика Северная Осетия-Алания, р-н Ардонский, г. Ардон, ул. Ленина, 25а	Ардонский	15:06:0030356:125	003002000000 Земли населенных пунктов	под эксплуатацию индивидуального жилого дома	13	02:010	915	239,76	219 380,40
3153	Республика Северная Осетия-Алания, р-н Ардонский, г. Ардон, ул. Кирова, 125	Ардонский	15:06:0030356:127	003002000000 Земли населенных пунктов	Для эксплуатации индивидуального жилого дома	13	02:010	738	239,76	176 942,88
3154	Республика Северная Осетия-Алания, р-н Ардонский, г. Ардон, ул. Кирова, 125 "в"	Ардонский	15:06:0030356:128	003002000000 Земли населенных пунктов	Для эксплуатации индивидуального жилого дома	13	02:010	462	239,76	110 769,12
3155	Респ. Северная Осетия - Алания, р-н Ардонский, г. Ардон, ул. Кирова, 131	Ардонский	15:06:0030356:13	003002000000 Земли населенных пунктов	Для ведения личного подсобного хозяйства	13	02:020	1 453	239,76	348 371,28
3156	Респ. Северная Осетия - Алания, р-н Ардонский, г. Ардон, ул. Бронепоездников, 20	Ардонский	15:06:0030356:18	003002000000 Земли населенных пунктов	Под существующим домовладением с приусадебным участком	13	02:010	743	239,76	178 141,68
3157	Республика Северная Осетия-Алания, р-н Ардонский, г. Ардон, ул.Ленина/Братьев Дзугаевых, уч 19/172	Ардонский	15:06:0030356:19	003002000000 Земли населенных пунктов	Для ведения личного подсобного хозяйства	13	02:020	746	239,76	178 860,96
3158	Респ. Северная Осетия - Алания, р-н Ардонский, г. Ардон, ул. Ленина, дом 23	Ардонский	15:06:0030356:2	003002000000 Земли населенных пунктов	ИЖС	13	02:010	403	239,76	96 623,28
3159	Респ. Северная Осетия - Алания, р-н Ардонский, г. Ардон, ул. Братьев Дзугаевых, дом 174	Ардонский	15:06:0030356:20	003002000000 Земли населенных пунктов	ИЖС	13	02:010	800	239,76	191 808,00
3160	Респ. Северная Осетия - Алания, р-н Ардонский, г. Ардон, ул. Братьев Дзугаевых, дом 176	Ардонский	15:06:0030356:21	003002000000 Земли населенных пунктов	ИЖС	13	02:010	800	239,76	191 808,00
3161	Респ. Северная Осетия - Алания, р-н Ардонский, г. Ардон, ул. Братьев Дзугаевых, дом 180	Ардонский	15:06:0030356:22	003002000000 Земли населенных пунктов	ИЖС	13	02:010	800	239,76	191 808,00
3162	Респ. Северная Осетия - Алания, р-н Ардонский, г. Ардон, ул. Братьев Дзугаевых, дом 182	Ардонский	15:06:0030356:23	003002000000 Земли населенных пунктов	Под существующим домовладением и приусадебным участком	13	02:010	1 371	239,76	328 710,96
3163	Респ. Северная Осетия - Алания, р-н Ардонский, г. Ардон, ул. Братьев Дзугаевых, дом 184	Ардонский	15:06:0030356:24	003002000000 Земли населенных пунктов	Под жилую застройку Индивидуальную	13	02:010	1 387	239,76	332 547,12
3164	Респ Северная Осетия - Алания, Ардонский р-н, г Ардон, ул Кирова, 119 "а"	Ардонский	15:06:0030356:241	003002000000 Земли населенных пунктов	Для ведения личного подсобного хозяйства	13	02:020	635	239,76	152 247,60
3165	Респ Северная Осетия - Алания, Ардонский р-н, г Ардон, ул Кирова, 119	Ардонский	15:06:0030356:242	003002000000 Земли населенных пунктов	Для ведения личного подсобного хозяйства	13	02:020	635	239,76	152 247,60
3166	Респ. Северная Осетия - Алания, р-н Ардонский, г. Ардон, ул. Братьев Дзугаевых, дом 186	Ардонский	15:06:0030356:25	003002000000 Земли населенных пунктов	ИЖС	13	02:010	800	239,76	191 808,00
3167	Респ. Северная Осетия - Алания, р-н Ардонский, г. Ардон, ул. Братьев Дзугаевых, 190	Ардонский	15:06:0030356:27	003002000000 Земли населенных пунктов	под существующим домовладением и приусадебным участком	13	02:010	852	239,76	204 275,52
3168	Российская Федерация, Республика Северная Осетия-Алания, Ардонский муниципальный район, Ардонское городское поселение, г. Ардон, ул. Братьев Дзугаевых, 188	Ардонский	15:06:0030356:274	003002000000 Земли населенных пунктов	Для ведения личного подсобного хозяйства (приусадебный земельный участок)	13	02:020	2 059	239,76	493 665,84
3169	Респ. Северная Осетия - Алания, р-н Ардонский, г. Ардон, ул. Кирова, дом 113	Ардонский	15:06:0030356:28	003002000000 Земли населенных пунктов	ИЖС	13	02:010	1 000	239,76	239 760,00
3170	Респ. Северная Осетия - Алания, р-н Ардонский, г. Ардон, ул. Кирова, 115	Ардонский	15:06:0030356:29	003002000000 Земли населенных пунктов	Под существующим домовладением с приусадебным участком	13	02:010	1 574	239,76	377 382,24
3171	Респ. Северная Осетия - Алания, р-н Ардонский, г. Ардон, ул. Ленина, дом 25	Ардонский	15:06:0030356:3	003002000000 Земли населенных пунктов	ИЖС	13	02:010	1 000	239,76	239 760,00
3172	Респ. Северная Осетия - Алания, р-н Ардонский, г. Ардон, ул. Кирова, 117	Ардонский	15:06:0030356:30	003002000000 Земли населенных пунктов	Под существующим домовладением и приусадебным участком	13	02:020	1 365	239,76	327 272,40
3173	Респ. Северная Осетия - Алания, р-н Ардонский, г. Ардон, ул. Кирова, дом 121	Ардонский	15:06:0030356:32	003002000000 Земли населенных пунктов	Для ведения личного подсобного хозяйства	13	02:020	1 075	239,76	257 742,00
3174	Респ. Северная Осетия - Алания, р-н Ардонский, г. Ардон, ул. Ленина, дом 25	Ардонский	15:06:0030356:33	003002000000 Земли населенных пунктов	Для ведения личного подсобного хозяйства	13	02:020	702	239,76	168 311,52
3175	Респ. Северная Осетия - Алания, р-н Ардонский, г. Ардон, ул. Кирова, дом 123	Ардонский	15:06:0030356:34	003002000000 Земли населенных пунктов	Для ведения личного подсобного хозяйства	13	02:020	1 638	239,76	392 726,88
3176	Республика Северная Осетия - Алания, р-н Ардонский, г. Ардон, ул. Кирова, 158	Ардонский	15:06:0030357:11	003002000000 Земли населенных пунктов	Для индивидуального жилищного строительства	13	02:010	1 300	445,27	578 851,00
3177	Респ. Северная Осетия - Алания, р-н Ардонский, г. Ардон, ул. Первомайская, дом 85	Ардонский	15:06:0030357:2	003002000000 Земли населенных пунктов	ИЖС	13	02:010	1 000	445,27	445 270,00
3178	Респ. Северная Осетия - Алания, р-н Ардонский, г. Ардон, ул. Первомайская, 83	Ардонский	15:06:0030357:26	003002000000 Земли населенных пунктов	Для ведения личного подсобного хозяйства	13	02:020	959	445,27	427 013,93
3179	Респ. Северная Осетия - Алания, р-н Ардонский, г. Ардон, ул. Первомайская, 83	Ардонский	15:06:0030357:27	003002000000 Земли населенных пунктов	Для ведения личного подсобного хозяйства	13	02:020	862	445,27	383 822,74
3180	Республика Северная Осетия-Алания, р-н Ардонский, г. Ардон, ул. Кирова, 162	Ардонский	15:06:0030357:35	003002000000 Земли населенных пунктов	Под существующим домовладением с приусадебным участком	13	02:010	418	445,27	186 122,86
3181	Республика Северная Осетия-Алания, р-н Ардонский, г. Ардон, ул. Кирова, 162	Ардонский	15:06:0030357:36	003002000000 Земли населенных пунктов	Под существующим домовладением с приусадебным участком	13	02:010	528	445,27	235 102,56
3182	Республика Северная Осетия-Алания, р-н Ардонский, г. Ардон, ул. Бронепоездников, б/н	Ардонский	15:06:0030357:39	003002000000 Земли населенных пунктов	под существующим домовладением с приусадебным участком	13	02:010	207	445,27	92 170,89
3183	Респ. Северная Осетия - Алания, р-н Ардонский, г. Ардон, ул. Хестанова, 3	Ардонский	15:06:0030357:4	003002000000 Земли населенных пунктов	Под существующим домовладением с приусадебным участком	13	02:010	1 146	445,27	510 279,42
3184	Республика Северная Осетия-Алания, р-н Ардонский, г. Ардон, ул. Первомайская б/н	Ардонский	15:06:0030357:40	003002000000 Земли населенных пунктов	под существующим домовладением с приусадебным участком	13	02:010	146	445,27	65 009,42
3185	Республика Северная Осетия-Алания, р-н Ардонский, г. Ардон, ул. Первомайская 87	Ардонский	15:06:0030357:41	003002000000 Земли населенных пунктов	под существующим домовладением с приусадебным участком	13	02:010	606	445,27	269 833,62

№ п/п	Местоположение ЗУ	Район	Кадастровый номер ЗУ	Категория земель	Разрешенное использование по документу	Код вида разрешенного использования (в соответствии с классификатором видов разрешенного использования земельных участков)	Вид использования объектов недвижимости	Площадь	УПКС	КС
3186	Респ. Северная Осетия - Алания, р-н Ардонский, г. Ардон, ул. Бронепоездников, 26	Ардонский	15:06:0000357:5	0003002000000 Земли населенных пунктов	Для ведения личного подсобного хозяйства	13	02:020	786	445,27	349 982,22
3187	Северная Осетия - Алания респ, р-н Ардонский, г Ардон, ул Бронепоездников, 28	Ардонский	15:06:0000357:6	0003002000000 Земли населенных пунктов	под существующим домовладением и приусадебным участком	13	02:010	809	445,27	360 223,43
3188	Респ. Северная Осетия - Алания, р-н Ардонский, г. Ардон, ул. Бронепоездников, дом 30	Ардонский	15:06:0000357:7	0003002000000 Земли населенных пунктов	ИЖС	13	02:010	800	445,27	356 216,00
3189	Респ. Северная Осетия - Алания, р-н Ардонский, г. Ардон, ул. Кирова, дом 160	Ардонский	15:06:0000357:9	0003002000000 Земли населенных пунктов	ИЖС	13	02:010	1 000	445,27	445 270,00
3190	Респ. Северная Осетия - Алания, р-н Ардонский, г. Ардон, ул. Первомайская, дом 102	Ардонский	15:06:0000358:1	0003002000000 Земли населенных пунктов	Под домовладением и приусадебным участком.	13	02:010	759	445,27	337 959,93
3191	Респ. Северная Осетия - Алания, р-н Ардонский, г. Ардон, ул. Первомайская, дом 102	Ардонский	15:06:0000358:10	0003002000000 Земли населенных пунктов	Под жилую застройку Индивидуальную	13	02:010	755	445,27	336 178,85
3192	Респ Северная Осетия - Алания, Ардонский р-н, г Ардон, ул Первомайская, 100	Ардонский	15:06:0000358:129	0003002000000 Земли населенных пунктов	Для индивидуальной жилой застройки	13	02:010	1 717	445,27	764 528,59
3193	Респ Северная Осетия - Алания, Ардонский р-н, г Ардон, ул Первомайская, 100 "а"	Ардонский	15:06:0000358:130	0003002000000 Земли населенных пунктов	Для индивидуальной жилой застройки	13	02:010	994	445,27	442 598,38
3194	Республика Северная Осетия - Алания, Ардонский район, г. Ардон, ул. Зангиева, 139	Ардонский	15:06:0000358:3	0003002000000 Земли населенных пунктов	ИЖС	13	02:010	1 299	445,27	578 495,73
3195	Респ. Северная Осетия - Алания, р-н Ардонский, г. Ардон, ул. Зангиева, дом 135	Ардонский	15:06:0000358:4	0003002000000 Земли населенных пунктов	ИЖС	13	02:010	975	445,27	434 138,25
3196	Респ. Северная Осетия - Алания, р-н Ардонский, г. Ардон, ул. Зангиева, дом 137	Ардонский	15:06:0000358:5	0003002000000 Земли населенных пунктов	ИЖС	13	02:010	887	445,27	394 954,49
3197	Респ. Северная Осетия - Алания, р-н Ардонский, г. Ардон, ул. Бронепоездников, дом 36	Ардонский	15:06:0000358:6	0003002000000 Земли населенных пунктов	ИЖС	13	02:010	800	445,27	356 216,00
3198	Респ. Северная Осетия - Алания, р-н Ардонский, г. Ардон, ул. Бронепоездников, дом 38	Ардонский	15:06:0000358:7	0003002000000 Земли населенных пунктов	Для ведения личного подсобного хозяйства	13	02:020	1 717	445,27	764 528,59
3199	Респ. Северная Осетия - Алания, р-н Ардонский, г. Ардон, ул. Хестанова, дом 5	Ардонский	15:06:0000358:8	0003002000000 Земли населенных пунктов	ИЖС	13	02:010	800	445,27	356 216,00
3200	Респ. Северная Осетия - Алания, р-н Ардонский, г. Ардон, ул. Хестанова, дом 13	Ардонский	15:06:0000359:1	0003002000000 Земли населенных пунктов	Домовладение с приусадебным участком	13	02:020	785	445,27	349 536,95
3201	Респ. Северная Осетия - Алания, р-н Ардонский, г. Ардон, ул. Матросова, дом 39	Ардонский	15:06:0000359:10	0003002000000 Земли населенных пунктов	ИЖС	13	02:010	1 295	445,27	576 624,65
3202	Респ. Северная Осетия - Алания, р-н Ардонский, г. Ардон, ул. Хестанова, дом 15	Ардонский	15:06:0000359:11	0003002000000 Земли населенных пунктов	Для ведения личного подсобного хозяйства	13	02:020	1 000	445,27	445 270,00
3203	Респ. Северная Осетия - Алания, р-н Ардонский, г. Ардон, ул. Матросова, 41	Ардонский	15:06:0000359:12	0003002000000 Земли населенных пунктов	Для эксплуатации жилого дома	13	02:010	776	445,27	345 529,52
3204	Респ. Северная Осетия - Алания, р-н Ардонский, г. Ардон, ул. Зангиева, дом 100	Ардонский	15:06:0000359:2	0003002000000 Земли населенных пунктов	Жилой дом с приусадебным участком	13	02:010	581	445,27	258 701,87
3205	Российская Федерация, Республика Северная Осетия - Алания, Ардонский муниципальный район, Ардонское городское поселение, г. Ардон, ул. Бронепоездников, 46	Ардонский	15:06:0000359:25	0003002000000 Земли населенных пунктов	Для индивидуального жилищного строительства	13	02:010	934	445,27	415 882,18
3206	Республика Северная Осетия-Алания, р-н Ардонский, г. Ардон	Ардонский	15:06:0000359:26	0003002000000 Земли населенных пунктов	Коммунальное обслуживание	6	03:012	10	456,40	4 564,00
3207	Респ. Северная Осетия - Алания, р-н Ардонский, г. Ардон, ул. Зангиева, 102	Ардонский	15:06:0000359:3	0003002000000 Земли населенных пунктов	Для ведения личного подсобного хозяйства	13	02:020	845	445,27	376 253,15
3208	Респ. Северная Осетия - Алания, р-н Ардонский, г. Ардон, ул. Бронепоездников, дом 42	Ардонский	15:06:0000359:4	0003002000000 Земли населенных пунктов	ИЖС	13	02:010	800	445,27	356 216,00
3209	Респ. Северная Осетия - Алания, р-н Ардонский, г. Ардон, ул. Бронепоездников, 44	Ардонский	15:06:0000359:5	0003002000000 Земли населенных пунктов	Индивидуальное жилищное строительство	13	02:010	1 007	445,27	448 386,89
3210	Респ. Северная Осетия - Алания, р-н Ардонский, г. Ардон, ул. Хестанова, дом 11	Ардонский	15:06:0000359:7	0003002000000 Земли населенных пунктов	ИЖС	13	02:010	800	445,27	356 216,00
3211	Респ. Северная Осетия - Алания, р-н Ардонский, г. Ардон, ул. Матросова, дом 37	Ардонский	15:06:0000359:9	0003002000000 Земли населенных пунктов	ИЖС	13	02:010	1 017	445,27	452 839,59
3212	Республика Северная Осетия-Алания, р-н Ардонский, г. Ардон, ул Бронепоездников, 52	Ардонский	15:06:0000360:1	0003002000000 Земли населенных пунктов	Для эксплуатации жилого дома	13	02:010	508	445,27	226 197,16
3213	Респ. Северная Осетия - Алания, р-н Ардонский, г. Ардон, ул. Матросова, дом 42	Ардонский	15:06:0000360:10	0003002000000 Земли населенных пунктов	ИЖС	13	02:010	1 260	445,27	561 040,20
3214	Респ. Северная Осетия - Алания, р-н Ардонский, г. Ардон, ул. Хестанова, дом 19	Ардонский	15:06:0000360:13	0003002000000 Земли населенных пунктов	ИЖС	13	02:010	1 000	445,27	445 270,00
3215	Респ. Северная Осетия - Алания, р-н Ардонский, г. Ардон, ул. Хестанова, дом 21	Ардонский	15:06:0000360:14	0003002000000 Земли населенных пунктов	ИЖС	13	02:010	300	445,27	133 581,00
3216	Респ. Северная Осетия - Алания, р-н Ардонский, г. Ардон, ул. Хестанова, дом 21-а	Ардонский	15:06:0000360:15	0003002000000 Земли населенных пунктов	ИЖС	13	02:010	800	445,27	356 216,00
3217	Северная Осетия - Алания респ, р-н Ардонский, г Ардон, ул Матросова, 44	Ардонский	15:06:0000360:16	0003002000000 Земли населенных пунктов	Для ведения личного подсобного хозяйства	13	02:020	1 060	445,27	471 986,20
3218	Респ. Северная Осетия - Алания, р-н Ардонский, г. Ардон, ул. Хосрова, дом 19-а	Ардонский	15:06:0000360:17	0003002000000 Земли населенных пунктов	Для ведения личного подсобного хозяйства	13	02:020	600	445,27	267 162,00
3219	Респ. Северная Осетия - Алания, р-н Ардонский, г. Ардон, ул. Бронепоездников, дом 54	Ардонский	15:06:0000360:2	0003002000000 Земли населенных пунктов	ИЖС	13	02:010	1 399	445,27	622 932,73
3220	Респ. Северная Осетия - Алания, р-н Ардонский, г. Ардон, ул. Хосрова, дом 21	Ардонский	15:06:0000360:3	0003002000000 Земли населенных пунктов	ИЖС	13	02:010	1 421	445,27	632 728,67
3221	Респ. Северная Осетия - Алания, р-н Ардонский, г. Ардон, ул. Хосрова, дом 25	Ардонский	15:06:0000360:6	0003002000000 Земли населенных пунктов	Для индивидуального жилищного строительства	13	02:010	1 494	445,27	665 233,38
3222	Северная Осетия - Алания респ, р-н Ардонский, г. Ардон, ул. Матросова, 38	Ардонский	15:06:0000360:8	0003002000000 Земли населенных пунктов	Под существующим домовладением с приусадебным участком	13	02:010	947	445,27	421 670,69
3223	Северная Осетия - Алания респ, р-н Ардонский, г Ардон, ул Матросова, 40	Ардонский	15:06:0000360:9	0003002000000 Земли населенных пунктов	Для ведения личного подсобного хозяйства	13	02:020	1 021	445,27	454 620,67
3224	Респ. Северная Осетия - Алания, р-н Ардонский, г. Ардон, ул. Бронепоездников, б/н	Ардонский	15:06:0000361:1	0003002000000 Земли населенных пунктов	Под существующим нежилым зданием (бетонно-растворный узел)	6	06:000	330	747,07	246 533,10
3225	Респ. Северная Осетия - Алания, р-н Ардонский, г. Ардон, ул. Бронепоездников, дом 66	Ардонский	15:06:0000361:10	0003002000000 Земли населенных пунктов	Для ведения личного подсобного хозяйства	13	02:020	1 016	445,27	452 394,32
3226	Респ. Северная Осетия - Алания, р-н Ардонский, г. Ардон, ул. Хестанова, дом 27	Ардонский	15:06:0000361:11	0003002000000 Земли населенных пунктов	Для ведения личного подсобного хозяйства	13	02:020	608	445,27	270 724,16
3227	Респ. Северная Осетия - Алания, р-н Ардонский, г. Ардон, ул. Хестанова, дом 29	Ардонский	15:06:0000361:12	0003002000000 Земли населенных пунктов	ИЖС	13	02:010	300	445,27	133 581,00
3228	Респ. Северная Осетия - Алания, р-н Ардонский, г. Ардон, ул. Хестанова, дом 29-а	Ардонский	15:06:0000361:13	0003002000000 Земли населенных пунктов	ИЖС	13	02:010	800	445,27	356 216,00
3229	Респ. Северная Осетия - Алания, р-н Ардонский, г. Ардон, ул. Хестанова, дом 29-б	Ардонский	15:06:0000361:14	0003002000000 Земли населенных пунктов	ИЖС	13	02:010	800	445,27	356 216,00
3230	Респ. Северная Осетия - Алания, р-н Ардонский, г. Ардон, ул. Хестанова, дом 29-в	Ардонский	15:06:0000361:15	0003002000000 Земли населенных пунктов	ИЖС	13	02:010	800	445,27	356 216,00
3231	Респ. Северная Осетия - Алания, р-н Ардонский, г. Ардон, ул. Хестанова, дом 31	Ардонский	15:06:0000361:16	0003002000000 Земли населенных пунктов	Под жилую застройку Индивидуальную	13	02:010	1 954	445,27	870 057,58
3232	Республика Северная Осетия-Алания, р-н Ардонский, г. Ардон, ул Хосрова, д 22а	Ардонский	15:06:0000361:17	0003002000000 Земли населенных пунктов	Для ведения личного подсобного хозяйства	13	02:020	897	445,27	399 407,19
3233	Республика Северная Осетия-Алания, р-н Ардонский, г. Ардон, ул А Хестанова, д 6н	Ардонский	15:06:0000361:18	0003002000000 Земли населенных пунктов	Под строительство нежилых зданий сооружений и торговой точки	4	04:040	3 000	1 157,71	3 473 130,00
3234	Северная Осетия - Алания респ, р-н Ардонский, г Ардон, ул Хосрова, д 20	Ардонский	15:06:0000361:2	0003002000000 Земли населенных пунктов	Домовладение с приусадебным участком	13	02:020	375	445,27	166 976,25
3235	Респ. Северная Осетия - Алания, р-н Ардонский, г. Ардон, ул. Хосрова, дом 16-б	Ардонский	15:06:0000361:4	0003002000000 Земли населенных пунктов	ИЖС	13	02:010	750	445,27	333 952,50
3236	Респ. Северная Осетия - Алания, р-н Ардонский, г. Ардон, ул. Хосрова, дом 20	Ардонский	15:06:0000361:5	0003002000000 Земли населенных пунктов	ИЖС	13	02:010	1 300	445,27	578 851,00
3237	Республика Северная Осетия-Алания, р-н Ардонский, г. Ардон, ул. Хосрова/Бронепоездников, 24/58	Ардонский	15:06:0000361:6	0003002000000 Земли населенных пунктов	Под существующим домовладением с приусадебным участком	13	02:010	1 580	445,27	703 526,60
3238	Республика Северная Осетия - Алания, р-н Ардонский, г. Ардон, ул. Бронепоездников, 62	Ардонский	15:06:0000361:8	0003002000000 Земли населенных пунктов	Индивидуальное жилищное строительство	13	02:010	1 600	445,27	712 432,00
3239	Респ. Северная Осетия - Алания, р-н Ардонский, г. Ардон, ул. Бронепоездников, дом 64	Ардонский	15:06:0000361:9	0003002000000 Земли населенных пунктов	Для эксплуатации жилого дома и приусадебного участка	13	02:010	1 456	445,27	648 313,12
3240	Респ. Северная Осетия - Алания, р-н Ардонский, г. Ардон, ул. Ленина, дом 29	Ардонский	15:06:0000362:1	0003002000000 Земли населенных пунктов	Под жилую застройку Индивидуальную	13	02:010	720	445,27	320 594,40
3241	Респ. Северная Осетия - Алания, р-н Ардонский, г. Ардон, ул. Кирова, дом 156	Ардонский	15:06:0000362:10	0003002000000 Земли населенных пунктов	ИЖС	13	02:010	1 041	445,27	463 526,07
3242	Респ. Северная Осетия - Алания, р-н Ардонский, г. Ардон, ул. Кирова, дом 144	Ардонский	15:06:0000362:12	0003002000000 Земли населенных пунктов	ИЖС	13	02:010	1 161	445,27	516 958,47
3243	Респ. Северная Осетия - Алания, р-н Ардонский, г. Ардон, ул. Кирова, 142	Ардонский	15:06:0000362:13	0003002000000 Земли населенных пунктов	Под существующим домовладением и приусадебным участком	13	02:010	649	445,27	288 980,23

№ п/п	Местоположение ЗУ	Район	Кадастровый номер ЗУ	Категория земель	Разрешенное использование по документу	Код вида разрешенного использования (в соответствии с классификатором видов разрешенного использования земельных участков)	Вид использования объектов недвижимости	Площадь	УПКС	КС
3244	Респ. Северная Осетия - Алания, р-н Ардонский, г. Ардон, ул. Первомайская, 65	Ардонский	15:06:0030362:17	003002000000 Земли населенных пунктов	Для эксплуатации жилого дома	13	02:010	662	445,27	294 768,74
3245	Респ. Северная Осетия - Алания, р-н Ардонский, г. Ардон, ул. Первомайская, дом 67	Ардонский	15:06:0030362:18	003002000000 Земли населенных пунктов	ИЖС	13	02:010	1 000	445,27	445 270,00
3246	Российская Федерация, Республика Северная Осетия-Алания, Ардонский район, г. Ардон, ул. Кирова	Ардонский	15:06:0030362:182	003002000000 Земли населенных пунктов	ИЖС	13	02:010	368	445,27	163 859,36
3247	Российская Федерация, Республика Северная Осетия-Алания, Ардонский район, г. Ардон, ул. Кирова	Ардонский	15:06:0030362:183	003002000000 Земли населенных пунктов	ИЖС	13	02:010	1 126	445,27	501 374,02
3248	Респ. Северная Осетия - Алания, р-н Ардонский, г. Ардон, ул. Первомайская, дом 69	Ардонский	15:06:0030362:19	003002000000 Земли населенных пунктов	ИЖС	13	02:010	1 000	445,27	445 270,00
3249	Респ. Северная Осетия - Алания, р-н Ардонский, г. Ардон, ул. Ленина, 31	Ардонский	15:06:0030362:2	003002000000 Земли населенных пунктов	Под жилой дом	13	02:010	921	445,27	410 093,67
3250	Республика Северная Осетия-Алания, р-н Ардонский, г. Ардон, ул Первомайская, 75	Ардонский	15:06:0030362:20	003002000000 Земли населенных пунктов	ИЖС	13	02:010	1 675	445,27	745 827,25
3251	Республика Северная Осетия-Алания, р-н Ардонский, г. Ардон, ул Первомайская, 73	Ардонский	15:06:0030362:21	003002000000 Земли населенных пунктов	ИЖС	13	02:010	1 041	445,27	463 526,07
3252	Респ. Северная Осетия - Алания, р-н Ардонский, г. Ардон, ул. Первомайская, дом 79	Ардонский	15:06:0030362:24	003002000000 Земли населенных пунктов	Для ведения личного подсобного хозяйства	13	02:020	1 403	445,27	624 713,81
3253	Респ. Северная Осетия - Алания, р-н Ардонский, г. Ардон, ул. Кирова, дом 140	Ардонский	15:06:0030362:25	003002000000 Земли населенных пунктов	Для ведения личного подсобного хозяйства	13	02:020	559	445,27	248 905,93
3254	Респ. Северная Осетия - Алания, р-н Ардонский, г. Ардон, ул. Ленина, дом 33	Ардонский	15:06:0030362:3	003002000000 Земли населенных пунктов	Под существующим домовладением и приусадебным участком	13	02:010	401	445,27	178 553,27
3255	Респ. Северная Осетия - Алания, р-н Ардонский, г. Ардон, ул. Ленина, дом 33 а	Ардонский	15:06:0030362:4	003002000000 Земли населенных пунктов	ИЖС	13	02:010	800	445,27	356 216,00
3256	Респ. Северная Осетия - Алания, р-н Ардонский, г. Ардон, ул. Кирова, дом 148	Ардонский	15:06:0030362:5	003002000000 Земли населенных пунктов	ИЖС	13	02:010	800	445,27	356 216,00
3257	Республика Северная Осетия-Алания, р-н Ардонский, г. Ардон, ул Первомайская, 81	Ардонский	15:06:0030362:93	003002000000 Земли населенных пунктов	под существующим домовладением и приусадебным участком	13	02:010	1 063	445,27	473 322,01
3258	Российская Федерация, Республика Северная Осетия-Алания, Ардонский район, Ардонское городское поселение, г. Ардон, ул. Хестанова, 4	Ардонский	15:06:0030362:54	003002000000 Земли населенных пунктов	под существующим домовладением и приусадебным участком	13	02:010	300	445,27	133 581,00
3259	Респ. Северная Осетия - Алания, р-н Ардонский, г. Ардон, ул. Кирова, дом 150	Ардонский	15:06:0030362:6	003002000000 Земли населенных пунктов	ИЖС	13	02:010	1 372	445,27	610 910,44
3260	Респ. Северная Осетия - Алания, р-н Ардонский, г. Ардон, ул. Кирова, дом 152	Ардонский	15:06:0030362:8	003002000000 Земли населенных пунктов	ИЖС	13	02:010	462	445,27	205 714,74
3261	Респ. Северная Осетия - Алания, р-н Ардонский, г. Ардон, ул. Кирова, дом 154	Ардонский	15:06:0030362:9	003002000000 Земли населенных пунктов	ИЖС	13	02:010	1 138	445,27	506 717,26
3262	Респ. Северная Осетия - Алания, р-н Ардонский, г. Ардон, ул. Кулаева, дом 3	Ардонский	15:06:0030363:1	003002000000 Земли населенных пунктов	Для эксплуатации жилого дома и ведения личного подсобного хозяйства	13	02:010	1 072	445,27	477 329,44
3263	Респ. Северная Осетия - Алания, р-н Ардонский, г. Ардон, ул. Зангиева, дом 131	Ардонский	15:06:0030363:10	003002000000 Земли населенных пунктов	ИЖС	13	02:010	800	445,27	356 216,00
3264	Республика Северная Осетия-Алания, р-н Ардонский, г. Ардон, ул Кулаева/Зангиева, д 5/129	Ардонский	15:06:0030363:11	003002000000 Земли населенных пунктов	Под индивидуальным жилым домом	13	02:010	1 273	445,27	566 828,71
3265	Республика Северная Осетия-Алания, р-н Ардонский, г. Ардон, ул. Зангиева, 129 а	Ардонский	15:06:0030363:12	003002000000 Земли населенных пунктов	Под индивидуальным жилым домом	13	02:010	598	445,27	266 271,46
3266	Российская Федерация, Республика Северная Осетия-Алания, Ардонский муниципальный район, Ардонское городское поселение, город Ардон, улица Первомайская, 98	Ардонский	15:06:0030363:160	003002000000 Земли населенных пунктов	Для ведения личного подсобного хозяйства	13	02:020	1 286	445,27	572 617,22
3267	Российская Федерация, Республика Северная Осетия-Алания, Ардонский муниципальный район, Ардонское городское поселение, город Ардон, улица Первомайская, 98а	Ардонский	15:06:0030363:161	003002000000 Земли населенных пунктов	Для ведения личного подсобного хозяйства	13	02:020	628	445,27	279 629,56
3268	Респ. Северная Осетия - Алания, р-н Ардонский, г. Ардон, ул. Первомайская, дом 96	Ардонский	15:06:0030363:2	003002000000 Земли населенных пунктов	Для эксплуатации жилого дома и приусадебного участка	13	02:010	1 414	445,27	629 611,78
3269	Республика Северная Осетия-Алания, р-н Ардонский, г. Ардон, ул. Первомайская, 94	Ардонский	15:06:0030363:39	003002000000 Земли населенных пунктов	под существующим домовладением и приусадебным участком	13	02:010	412	445,27	183 451,24
3270	Респ. Северная Осетия - Алания, р-н Ардонский, г. Ардон, ул. Первомайская, дом 100	Ардонский	15:06:0030363:4	003002000000 Земли населенных пунктов	ИЖС	13	02:010	1 200	445,27	534 324,00
3271	Республика Северная Осетия-Алания, р-н Ардонский, г. Ардон, ул. Первомайская, 94	Ардонский	15:06:0030363:40	003002000000 Земли населенных пунктов	под существующим домовладением с приусадебным участком	13	02:010	1 084	445,27	482 672,68
3272	Респ. Северная Осетия - Алания, р-н Ардонский, г. Ардон, ул. Хестанова, 8	Ардонский	15:06:0030363:5	003002000000 Земли населенных пунктов	Индивидуальное жилищное строительство	13	02:010	970	445,27	431 911,90
3273	Респ. Северная Осетия - Алания, р-н Ардонский, г. Ардон, ул. Хестанова, дом 10	Ардонский	15:06:0030363:6	003002000000 Земли населенных пунктов	ИЖС	13	02:010	800	445,27	356 216,00
3274	Респ. Северная Осетия - Алания, р-н Ардонский, г. Ардон, ул. Хестанова, дом 12	Ардонский	15:06:0030363:7	003002000000 Земли населенных пунктов	ИЖС	13	02:010	800	445,27	356 216,00
3275	Респ. Северная Осетия - Алания, р-н Ардонский, г. Ардон, ул. Зангиева, 133	Ардонский	15:06:0030363:8	003002000000 Земли населенных пунктов	Для эксплуатации жилого дома	13	02:010	454	445,27	202 152,58
3276	Респ. Северная Осетия - Алания, р-н Ардонский, г. Ардон, ул. Кулаева, дом 9	Ардонский	15:06:0030364:1	003002000000 Земли населенных пунктов	Для ведения личного подсобного хозяйства	13	02:020	1 218	445,27	542 398,86
3277	Респ. Северная Осетия - Алания, р-н Ардонский, г. Ардон, ул. Зангиева, дом 98	Ардонский	15:06:0030364:10	003002000000 Земли населенных пунктов	ИЖС	13	02:010	800	445,27	356 216,00
3278	Российская Федерация, Республика Северная Осетия - Алания, Ардонский муниципальный район, Ардонское городское поселение, город Ардон, ул. Матросова, 27	Ардонский	15:06:0030364:2	003002000000 Земли населенных пунктов	ИЖС	13	02:010	500	445,27	222 635,00
3279	Республика Северная Осетия-Алания, р-н Ардонский, г. Ардон, ул. Матросова, 29	Ардонский	15:06:0030364:27	003002000000 Земли населенных пунктов	для эксплуатации жилого дома	13	02:010	1 476	445,27	657 218,52
3280	Республика Северная Осетия-Алания, р-н Ардонский, г. Ардон, ул. Матросова, 35	Ардонский	15:06:0030364:28	003002000000 Земли населенных пунктов	Под существующим домовладением и приусадебным участком	13	02:010	685	445,27	305 009,95
3281	Республика Северная Осетия-Алания, р-н Ардонский, г. Ардон, ул. Хестанова, 18 "а"	Ардонский	15:06:0030364:29	003002000000 Земли населенных пунктов	Под существующим домовладением и приусадебным участком	13	02:010	363	445,27	161 633,01
3282	Респ. Северная Осетия - Алания, р-н Ардонский, г. Ардон, ул. Матросова, дом 27 "2"	Ардонский	15:06:0030364:3	003002000000 Земли населенных пунктов	ИЖС	13	02:010	500	445,27	222 635,00
3283	Респ. Северная Осетия - Алания, р-н Ардонский, г. Ардон, ул. Матросова, дом 33	Ардонский	15:06:0030364:6	003002000000 Земли населенных пунктов	ИЖС	13	02:010	1 895	445,27	843 786,65
3284	Респ. Северная Осетия - Алания, р-н Ардонский, г. Ардон, ул. Матросова, дом 33 а	Ардонский	15:06:0030364:7	003002000000 Земли населенных пунктов	ИЖС	13	02:010	907	445,27	403 859,89
3285	Респ. Северная Осетия - Алания, р-н Ардонский, г. Ардон, ул. Хестанова, дом 18	Ардонский	15:06:0030364:8	003002000000 Земли населенных пунктов	ИЖС	13	02:010	800	445,27	356 216,00
3286	Респ. Северная Осетия - Алания, р-н Ардонский, г. Ардон, ул. Зангиева, дом 96	Ардонский	15:06:0030364:9	003002000000 Земли населенных пунктов	Для ведения личного подсобного хозяйства	13	02:020	1 569	445,27	698 628,63
3287	Респ. Северная Осетия - Алания, р-н Ардонский, г. Ардон, ул. Хестанова, 24	Ардонский	15:06:0030365:1	003002000000 Земли населенных пунктов	Для эксплуатации жилого дома	13	02:010	888	445,27	395 399,76
3288	Респ. Северная Осетия - Алания, р-н Ардонский, г. Ардон, ул. Матросова, дом 32	Ардонский	15:06:0030365:10	003002000000 Земли населенных пунктов	ИЖС	13	02:010	1 000	445,27	445 270,00
3289	Респ. Северная Осетия - Алания, р-н Ардонский, г. Ардон, ул. Матросова, дом 34	Ардонский	15:06:0030365:11	003002000000 Земли населенных пунктов	ИЖС	13	02:010	1 250	445,27	556 587,50
3290	Северная Осетия - Алания респ, р-н Ардонский, г Ардон, ул Матросова, 36	Ардонский	15:06:0030365:12	003002000000 Земли населенных пунктов	Для ведения личного подсобного хозяйства	13	02:020	1 488	445,27	662 561,76
3291	Республика Северная Осетия-Алания, р-н Ардонский, г Ардон, ул Хосрова, 13	Ардонский	15:06:0030365:19	003002000000 Земли населенных пунктов	под существующим домовладением с приусадебным участком	13	02:010	2 039	445,27	907 905,53
3292	Респ. Северная Осетия - Алания, р-н Ардонский, г. Ардон, ул. Хосрова, дом 17 а	Ардонский	15:06:0030365:2	003002000000 Земли населенных пунктов	ИЖС	13	02:010	600	445,27	267 162,00
3293	Респ. Северная Осетия - Алания, р-н Ардонский, г. Ардон, ул. Хосрова, дом 19	Ардонский	15:06:0030365:3	003002000000 Земли населенных пунктов	ИЖС	13	02:010	842	445,27	374 917,34
3294	Северная Осетия - Алания респ, р-н Ардонский, г Ардон, ул Хосрова, дом 15	Ардонский	15:06:0030365:5	003002000000 Земли населенных пунктов	Для эксплуатации жилого дома и приусадебного участка	13	02:010	920	445,27	409 648,40
3295	Респ. Северная Осетия - Алания, р-н Ардонский, г. Ардон, ул. Кулаева, дом 13	Ардонский	15:06:0030365:6	003002000000 Земли населенных пунктов	ИЖС	13	02:010	800	445,27	356 216,00
3296	Республика Северная Осетия-Алания, р-н Ардонский, г. Ардон, ул Хосрова, д 15а	Ардонский	15:06:0030365:7	003002000000 Земли населенных пунктов	ИЖС	13	02:010	1 501	445,27	668 350,27
3297	Республика Северная Осетия-Алания, р-н Ардонский, г. Ардон, ул Матросова/Кулаева, д 30/13	Ардонский	15:06:0030365:8	003002000000 Земли населенных пунктов	Для ведения личного подсобного хозяйства	13	02:020	1 232	445,27	548 572,64
3298	Респ. Северная Осетия - Алания, р-н Ардонский, г. Ардон, ул. Хестанова, дом 30	Ардонский	15:06:0030366:1	003002000000 Земли населенных пунктов	ИЖС	13	02:010	657	445,27	292 542,39
3299	Респ. Северная Осетия - Алания, р-н Ардонский, г. Ардон, ул. Хестанова, дом 36	Ардонский	15:06:0030366:10	003002000000 Земли населенных пунктов	ИЖС	13	02:010	572	445,27	254 694,44

№ п/п	Местоположение ЗУ	Район	Кадастровый номер ЗУ	Категория земель	Разрешенное использование по документу	Код вида разрешенного использования (в соответствии с классификатором видов разрешенного использования земельных участков)	Вид использования объектов недвижимости	Площадь	УПКС	КС
3300	Респ. Северная Осетия - Алания, р-н Ардонский, г. Ардон, ул. Хосроева, дом 16	Ардонский	15:06:0030366:11	003002000000 Земли населенных пунктов	Для ведения личного подсобного хозяйства	13	02:020	825	445,27	367 347,75
3301	Респ. Северная Осетия - Алания, р-н Ардонский, г. Ардон, ул. Хосроева, дом 14	Ардонский	15:06:0030366:12	003002000000 Земли населенных пунктов	ИЖС	13	02:010	800	445,27	356 216,00
3302	Респ. Северная Осетия - Алания, р-н Ардонский, г. Ардон, ул. Хосроева, дом 14 а	Ардонский	15:06:0030366:13	003002000000 Земли населенных пунктов	ИЖС	13	02:010	800	445,27	356 216,00
3303	Респ. Северная Осетия - Алания, р-н Ардонский, г. Ардон, ул. Ленина, дом 53	Ардонский	15:06:0030366:14	003002000000 Земли населенных пунктов	Для эксплуатации жилого дома	13	02:020	3 293	445,27	1 466 274,11
3304	Респ. Северная Осетия - Алания, р-н Ардонский, г. Ардон, ул. Хестанова, дом 38	Ардонский	15:06:0030366:15	003002000000 Земли населенных пунктов	Для индивидуального жилищного строительства	13	02:010	940	445,27	418 553,80
3305	Республика Северная Осетия-Алания, р-н Ардонский, г. Ардон, ул. Хестанова, б/н	Ардонский	15:06:0030366:16	003002000000 Земли населенных пунктов	Для ведения личного подсобного хозяйства	13	02:020	760	445,27	338 405,20
3306	Республика Северная Осетия-Алания, р-н Ардонский, г. Ардон, ул. Хестанова, б/н	Ардонский	15:06:0030366:17	003002000000 Земли населенных пунктов	Для ведения личного подсобного хозяйства	13	02:020	760	445,27	338 405,20
3307	Респ. Северная Осетия - Алания, р-н Ардонский, г. Ардон, ул. Хестанова, дом 32	Ардонский	15:06:0030366:2	003002000000 Земли населенных пунктов	ИЖС	13	02:010	800	445,27	356 216,00
3308	Северная Осетия - Алания респ, р-н Ардонский, г Ардон, ул Хестанова, 34 а	Ардонский	15:06:0030366:3	003002000000 Земли населенных пунктов	Индивидуальное жилищное строительство	13	02:010	1 752	445,27	780 113,04
3309	Респ. Северная Осетия - Алания, р-н Ардонский, г. Ардон, ул. Хосроева, дом 4	Ардонский	15:06:0030366:4	003002000000 Земли населенных пунктов	ИЖС	13	02:010	900	445,27	400 743,00
3310	Республика Северная Осетия-Алания, р-н Ардонский, г Ардон, ул Хосроева, 10	Ардонский	15:06:0030366:47	003002000000 Земли населенных пунктов	Под существующим домовладением с приусадебным участком	13	02:010	1 060	445,27	471 986,20
3311	Респ. Северная Осетия - Алания, р-н Ардонский, г. Ардон, ул. Хосроева, дом 6	Ардонский	15:06:0030366:6	003002000000 Земли населенных пунктов	ИЖС	13	02:010	693	445,27	308 572,11
3312	Респ. Северная Осетия - Алания, р-н Ардонский, г. Ардон, ул. Хосроева, дом 12	Ардонский	15:06:0030366:7	003002000000 Земли населенных пунктов	Для ведения личного подсобного хозяйства	13	02:020	2 861	445,27	1 273 917,47
3313	Респ. Северная Осетия - Алания, р-н Ардонский, г. Ардон, ул. Хосроева, 8	Ардонский	15:06:0030366:8	003002000000 Земли населенных пунктов	Под существующим домовладением с приусадебным участком	13	02:010	1 842	445,27	820 187,34
3314	Респ. Северная Осетия - Алания, р-н Ардонский, г. Ардон, ул. Хосроева, дом 14	Ардонский	15:06:0030366:9	003002000000 Земли населенных пунктов	ИЖС	13	02:010	800	445,27	356 216,00
3315	Респ. Северная Осетия - Алания, р-н Ардонский, г. Ардон, ул. Ленина, 43	Ардонский	15:06:0030367:1	003002000000 Земли населенных пунктов	Под строительство гаража	7	02:071	18	434,14	7 814,52
3316	Респ. Северная Осетия - Алания, р-н Ардонский, г. Ардон, ул. Ленина, дом 39	Ардонский	15:06:0030367:10	003002000000 Земли населенных пунктов	Жилой дом с приусадебным участком	13	02:020	481	445,27	214 174,87
3317	Респ. Северная Осетия - Алания, р-н Ардонский, г. Ардон, ул. Ленина, дом 41	Ардонский	15:06:0030367:11	003002000000 Земли населенных пунктов	Для ведения личного подсобного хозяйства	13	02:020	1 186	445,27	528 090,22
3318	Республика Северная Осетия-Алания, р-н Ардонский, г Ардон, ул Первомайская, д 86а	Ардонский	15:06:0030367:13	003002000000 Земли населенных пунктов	Для ведения личного подсобного хозяйства	13	02:020	396	445,27	176 326,92
3319	Респ. Северная Осетия - Алания, р-н Ардонский, г. Ардон, ул. Ленина, дом 43	Ардонский	15:06:0030367:14	003002000000 Земли населенных пунктов	Под многоквартирный жилой дом	2	02:050	621	1 113,18	691 284,78
3320	Респ. Северная Осетия - Алания, р-н Ардонский, г. Ардон, ул. Первомайская, дом 86	Ардонский	15:06:0030367:15	003002000000 Земли населенных пунктов	Жилой дом с приусадебным участком	13	02:010	412	445,27	183 451,24
3321	Республика Северная Осетия-Алания, р-н Ардонский, г Ардон, ул Ленина/Зангиева	Ардонский	15:06:0030367:16	003002000000 Земли населенных пунктов	Для индивидуальной жилой застройки	13	02:010	560	445,27	249 351,20
3322	Респ. Северная Осетия - Алания, р-н Ардонский, г. Ардон, ул. Ленина, дом 28-а	Ардонский	15:06:0030367:17	003002000000 Земли населенных пунктов	Для ведения личного подсобного хозяйства	13	02:020	546	445,27	243 117,42
3323	Респ. Северная Осетия - Алания, р-н Ардонский, г. Ардон, ул. Первомайская, дом 88	Ардонский	15:06:0030367:2	003002000000 Земли населенных пунктов	ИЖС	13	02:010	840	445,27	374 026,80
3324	Северная Осетия - Алания респ, р-н Ардонский, г Ардон, ул Первомайская, 90	Ардонский	15:06:0030367:3	003002000000 Земли населенных пунктов	Под существующим домовладением с приусадебным участком	13	02:010	1 430	445,27	636 736,10
3325	Респ. Северная Осетия - Алания, р-н Ардонский, г. Ардон, ул. Первомайская, дом 92	Ардонский	15:06:0030367:4	003002000000 Земли населенных пунктов	ИЖС	13	02:010	1 000	445,27	445 270,00
3326	Респ. Северная Осетия - Алания, р-н Ардонский, г. Ардон, ул. Кулаева, дом 4	Ардонский	15:06:0030367:6	003002000000 Земли населенных пунктов	ИЖС	13	02:010	800	445,27	356 216,00
3327	Республика Северная Осетия-Алания, р-н Ардонский, г Ардон, ул Зангиева, 127 а	Ардонский	15:06:0030367:86	003002000000 Земли населенных пунктов	Для эксплуатации существующего жилого дома	13	02:010	606	445,27	269 833,62
3328	Республика Северная Осетия-Алания, р-н Ардонский, г Ардон, ул Зангиева, 127	Ардонский	15:06:0030367:87	003002000000 Земли населенных пунктов	Для эксплуатации существующего жилого дома и приусадебного участка	13	02:010	732	445,27	325 937,64
3329	Респ. Северная Осетия - Алания, р-н Ардонский, г. Ардон, ул. Зангиева, дом 125	Ардонский	15:06:0030367:9	003002000000 Земли населенных пунктов	Под существующим домовладением и приусадебным участком	13	02:020	634	445,27	282 301,18
3330	Республика Северная Осетия-Алания, р-н Ардонский, г. Ардон, ул Зангиева, д 94а/8	Ардонский	15:06:0030368:1	003002000000 Земли населенных пунктов	Под существующим домовладением с приусадебным участком	13	02:010	458	445,27	203 933,66
3331	Северная Осетия - Алания респ, р-н Ардонский, г Ардон, ул Митрохова, 31	Ардонский	15:06:0030368:4	003002000000 Земли населенных пунктов	Для эксплуатации существующих построек (административное здание)	3	03:080	819	311,69	255 274,11
3332	Респ. Северная Осетия - Алания, р-н Ардонский, г. Ардон, ул. Митрохова, дом 25	Ардонский	15:06:0030368:5	003002000000 Земли населенных пунктов	Для содержания и эксплуатации индивидуального жилого дома	13	02:010	441	445,27	196 364,07
3333	Респ. Северная Осетия - Алания, р-н Ардонский, г. Ардон, ул. Ленина, дом 45	Ардонский	15:06:0030368:6	003002000000 Земли населенных пунктов	Земли учреждений народного образования	3	03:050	2 356	567,72	1 337 548,32
3334	Респ. Северная Осетия - Алания, р-н Ардонский, г. Ардон, ул. Ленина, 45	Ардонский	15:06:0030368:7	003002000000 Земли населенных пунктов	Для эксплуатации нежилого здания склад	6	06:093	644	747,07	481 113,08
3335	Республика Северная Осетия-Алания, р-н Ардонский, г Ардон, ул Ленина, д б/н	Ардонский	15:06:0030368:8	003002000000 Земли населенных пунктов	Под строительство авто остановки с магазином	4	04:040	32	1 157,71	37 046,72
3336	Респ. Северная Осетия - Алания, р-н Ардонский, г. Ардон, ул. Ленина, 49	Ардонский	15:06:0030369:1	003002000000 Земли населенных пунктов	Под существующим домовладением с приусадебным участком	13	02:010	1 297	445,27	577 515,19
3337	Российская Федерация, Республика Северная Осетия-Алания, Ардонский муниципальный район, Ардонское городское поселение, г. Ардон, ул. Матросова, д. 28, корп. 3	Ардонский	15:06:0030369:10	003002000000 Земли населенных пунктов	Для эксплуатации многоэтажного жилого дома	2	02:060	163	1 113,18	181 448,34
3338	Респ. Северная Осетия - Алания, р-н Ардонский, г. Ардон, ул. Кулаева, дом 14	Ардонский	15:06:0030369:11	003002000000 Земли населенных пунктов	Для эксплуатации многоэтажного жилого дома	2	02:060	255	1 113,18	283 860,90
3339	Респ. Северная Осетия - Алания, р-н Ардонский, г. Ардон, ул. Хосроева, дом 5	Ардонский	15:06:0030369:12	003002000000 Земли населенных пунктов	Для ведения личного подсобного хозяйства	13	02:020	1 839	445,27	818 851,53
3340	Респ. Северная Осетия - Алания, р-н Ардонский, г. Ардон, ул. Хосроева, дом 7	Ардонский	15:06:0030369:13	003002000000 Земли населенных пунктов	ИЖС	13	02:010	800	445,27	356 216,00
3341	Респ. Северная Осетия - Алания, р-н Ардонский, г. Ардон, ул. Хосроева, дом 11	Ардонский	15:06:0030369:15	003002000000 Земли населенных пунктов	ИЖС	13	02:010	800	445,27	356 216,00
3342	Северная Осетия - Алания респ, р-н Ардонский, г Ардон, ул Хосроева, 11	Ардонский	15:06:0030369:16	003002000000 Земли населенных пунктов	Для эксплуатации жилого дома и приусадебного участка	13	02:010	660	445,27	293 878,20
3343	Республика Северная Осетия - Алания, Ардонский район, г. Ардон, ул Матросова, 22	Ардонский	15:06:0030369:166	003002000000 Земли населенных пунктов	для индивидуального жилищного строительства	13	02:010	500	445,27	222 635,00
3344	Республика Северная Осетия - Алания, Ардонский район, г Ардон, ул Ленина, 47	Ардонский	15:06:0030369:167	003002000000 Земли населенных пунктов	для индивидуального жилищного строительства	13	02:010	398	445,27	177 217,46
3345	Республика Северная Осетия-Алания, Ардонский район, г. Ардон, Матросова, 28 "б"	Ардонский	15:06:0030369:176	003002000000 Земли населенных пунктов	Овощеводство	1	01:030	169	12,18	2 058,42
3346	Северная Осетия - Алания респ, р-н Ардонский, г Ардон, ул Хосроева, 9	Ардонский	15:06:0030369:29	003002000000 Земли населенных пунктов	Под существующим домовладением и приусадебным участком	13	02:010	550	445,27	244 898,50
3347	Респ. Северная Осетия - Алания, р-н Ардонский, г. Ардон, ул. Матросова, дом 16	Ардонский	15:06:0030369:3	003002000000 Земли населенных пунктов	Под жилой дом	13	02:010	2 511	445,27	1 118 072,97
3348	Северная Осетия - Алания респ, р-н Ардонский, г Ардон, ул Хосроева, 9	Ардонский	15:06:0030369:30	003002000000 Земли населенных пунктов	Под существующим домовладением и приусадебным участком	13	02:010	623	445,27	277 403,21
3349	Республика Северная Осетия-Алания, р-н Ардонский, г. Ардон, ул. Матросова, 28, строение 4	Ардонский	15:06:0030369:48	003002000000 Земли населенных пунктов	Для строительства летней кухни	13	02:010	21	445,27	9 350,67

№ п/п	Местоположение ЗУ	Район	Кадастровый номер ЗУ	Категория земель	Разрешенное использование по документу	Код (коды) разрешенного использования (в соответствии с классификатором видов разрешенного использования земельных участков)	Вид использования объектом недвижимости	Площадь	УПКС	КС
3350	Республика Северная Осетия-Алания, р-н Ардонский, г. Ардон, ул. Матросова, 28, гараж 2	Ардонский	15:06:0030369:49	003002000000 Земли населенных пунктов	Для строительства гаража	7	02:07	30	434,14	13 024,20
3351	Российская Федерация, Республика Северная Осетия-Алания, Ардонский муниципальный район, Ардонское городское поселение, г. Ардон, ул. Матросова, 24	Ардонский	15:06:0030369:6	003002000000 Земли населенных пунктов	ИЖС	13	02:010	1 255	445,27	558 813,85
3352	Республика Северная Осетия-Алания, р-н Ардонский, г. Ардон, ул Матросова, д 26а	Ардонский	15:06:0030369:7	003002000000 Земли населенных пунктов	Для индивидуального жилищного строительства	13	02:010	322	445,27	143 376,94
3353	Респ. Северная Осетия - Алания, р-н Ардонский, г. Ардон, ул. Матросова, дом 26а	Ардонский	15:06:0030369:8	003002000000 Земли населенных пунктов	ИЖС	13	02:010	1 000	445,27	445 270,00
3354	Респ. Северная Осетия - Алания, р-н Ардонский, г. Ардон, ул. Кулаева, 10	Ардонский	15:06:0030369:9	003002000000 Земли населенных пунктов	Под жилой дом	13	02:010	452	445,27	201 262,04
3355	Респ. Северная Осетия - Алания, р-н Ардонский, г. Ардон	Ардонский	15:06:0030370:1	003002000000 Земли населенных пунктов	Под баню	3	03:032	270	612,25	165 307,50
3356	Северная Осетия - Алания респ, р-н Ардонский, г. Ардон, ул. Хохроева, б/н	Ардонский	15:06:0030370:2	003002000000 Земли населенных пунктов	Земли, занятые водными объектами, земли водоохранных зон водных объектов, а также земли, выделяемые для установления полос отвода и зон охраны водозаборов, гидротехнических сооружений и иных водохозяйственных сооружений, объектов	6	11:030	50	456,40	22 820,00
3357	Республика Северная Осетия-Алания, р-н Ардонский, г Ардон, ул Веселая, д б/н	Ардонский	15:06:0030401:4	003002000000 Земли населенных пунктов	Под индивидуальное жилищное строительство	13	02:010	600	239,76	143 856,00
3358	Северная Осетия - Алания респ, р-н Ардонский, г. Ардон, ул. Веселая, б/н	Ардонский	15:06:0030401:6	003002000000 Земли населенных пунктов	Для индивидуального жилищного строительства	13	02:010	600	239,76	143 856,00
3359	Северная Осетия - Алания респ, р-н Ардонский, г. Ардон, ул. Веселая б/н	Ардонский	15:06:0030401:7	003002000000 Земли населенных пунктов	Для индивидуального жилищного строительства	13	02:010	600	239,76	143 856,00
3360	Северная Осетия - Алания респ, р-н Ардонский, г. Ардон, ул Молодежная, дом 3	Ардонский	15:06:0030402:1	003002000000 Земли населенных пунктов	Для строительства жилого дома	13	02:010	600	239,76	143 856,00
3361	Республика Северная Осетия-Алания, р-н Ардонский, г. Ардон, ул. Строительная, 12	Ардонский	15:06:0030402:10	003002000000 Земли населенных пунктов	Под существующим домовладением и приусадебным участком	13	02:010	1 200	239,76	287 712,00
3362	Респ. Северная Осетия - Алания, р-н Ардонский, г. Ардон	Ардонский	15:06:0030402:11	003002000000 Земли населенных пунктов	Для ведения личного подсобного хозяйства	13	02:020	1 050	239,76	251 748,00
3363	Республика Северная Осетия-Алания, р-н Ардонский, г. Ардон, ул. Строительная, 16	Ардонский	15:06:0030402:12	003002000000 Земли населенных пунктов	Под жилую застройку Индивидуальную	13	02:010	605	239,76	145 054,80
3364	Респ Северная Осетия - Алания, Ардонский р-н	Ардонский	15:06:0030402:132	003002000000 Земли населенных пунктов	Для строительства индивидуального жилого дома	13	02:010	1 000	239,76	239 760,00
3365	Респ. Северная Осетия - Алания, р-н. Ардонский, г. Ардон, ул. Строительная	Ардонский	15:06:0030402:133	003002000000 Земли населенных пунктов	Для индивидуального жилищного строительства	13	02:010	1 150	239,76	275 724,00
3366	Респ. Республика Северная Осетия - Алания, Ардонский р-н., г. Ардон	Ардонский	15:06:0030402:134	003002000000 Земли населенных пунктов	Для ведения личного подсобного хозяйства (приусадебный земельный участок), (код 2.2)	13	02:020	618	239,76	148 171,68
3367	Республика Северная Осетия-Алания, р-н Ардонский, г. Ардон, ул. Строительная, 8а	Ардонский	15:06:0030402:16	003002000000 Земли населенных пунктов	Для индивидуального жилищного строительства	13	02:010	600	239,76	143 856,00
3368	Респ. Северная Осетия - Алания, р-н Ардонский, г. Ардон, ул. Молодежная, дом 5	Ардонский	15:06:0030402:2	003002000000 Земли населенных пунктов	ИЖС	13	02:010	600	239,76	143 856,00
3369	Российская Федерация, Республика Северная Осетия-Алания, Ардонский район, г. Ардон, ул. Молодежная, 7	Ардонский	15:06:0030402:3	003002000000 Земли населенных пунктов	ИЖС	13	02:010	589	239,76	141 218,64
3370	Респ. Северная Осетия - Алания, р-н Ардонский, г. Ардон, ул. Молодежная, дом 11	Ардонский	15:06:0030402:5	003002000000 Земли населенных пунктов	ИЖС	13	02:010	600	239,76	143 856,00
3371	Респ. Северная Осетия - Алания, р-н Ардонский, г. Ардон, ул. Молодежная, дом 15	Ардонский	15:06:0030402:6	003002000000 Земли населенных пунктов	ИЖС	13	02:010	600	239,76	143 856,00
3372	Респ. Северная Осетия - Алания, р-н Ардонский, г. Ардон, ул. Молодежная, дом 17	Ардонский	15:06:0030402:7	003002000000 Земли населенных пунктов	ИЖС	13	02:010	600	239,76	143 856,00
3373	Респ. Северная Осетия - Алания, р-н Ардонский, г. Ардон, ул. Молодежная, б/н	Ардонский	15:06:0030402:8	003002000000 Земли населенных пунктов	Для индивидуального жилищного строительства	13	02:010	602	239,76	144 335,52
3374	Респ. Северная Осетия - Алания, р-н Ардонский, г. Ардон, ул. Молодежная, 21	Ардонский	15:06:0030402:9	003002000000 Земли населенных пунктов	Под существующим домовладением с приусадебным участком	13	02:010	585	239,76	140 259,60
3375	Республика Северная Осетия-Алания, р-н Ардонский, г. Ардон, ул Молодежная, б/н	Ардонский	15:06:0030403:13	003002000000 Земли населенных пунктов	Для индивидуального жилищного строительства	13	02:010	600	239,76	143 856,00
3376	Респ Северная Осетия - Алания, Ардонский р-н	Ардонский	15:06:0030403:130	003008000000 Категория не установлена	Для индивидуального жилищного строительства	13	02:010	600	239,76	143 856,00
3377	Российская Федерация, Республика Северная Осетия-Алания, Ардонский район, г. Ардон, ул. Молодежная, 25	Ардонский	15:06:0030403:133	003002000000 Земли населенных пунктов	Для индивидуальной жилой застройки	13	02:010	618	239,76	148 171,68
3378	Респ. Республика Северная Осетия - Алания, Ардонский р-н., г. Ардон	Ардонский	15:06:0030403:134	003002000000 Земли населенных пунктов	для индивидуального жилищного строительства	13	02:010	600	239,76	143 856,00
3379	Российская Федерация, Республика Северная Осетия-Алания, Ардонский р-н, г. Ардон	Ардонский	15:06:0030403:135	003002000000 Земли населенных пунктов	для индивидуального жилищного строительства	13	02:010	603	239,76	144 575,28
3380	Российская Федерация, Республика Северная Осетия - Алания, Ардонский р-н , г. Ардон, ул Молодежная	Ардонский	15:06:0030403:137	003002000000 Земли населенных пунктов	Для индивидуального жилищного строительства	13	02:010	600	239,76	143 856,00
3381	Республика Северная Осетия-Алания, р-н Ардонский, г Ардон, ул. Молодежная, 23	Ардонский	15:06:0030403:14	003002000000 Земли населенных пунктов	Для индивидуального жилищного строительства	13	02:010	600	239,76	143 856,00
3382	Республика Северная Осетия-Алания, р-н Ардонский, г. Ардон, ул Строительная, д 30а	Ардонский	15:06:0030403:2	003002000000 Земли населенных пунктов	Для строительства индивидуального жилого дома	13	02:010	600	239,76	143 856,00
3383	Республика Северная Осетия-Алания, р-н Ардонский, г. Ардон, ул. Строительная, 30	Ардонский	15:06:0030403:3	003002000000 Земли населенных пунктов	Под жилую застройку Индивидуальную	13	02:010	600	239,76	143 856,00
3384	Респ. Северная Осетия - Алания, р-н Ардонский, г. Ардон, ул. Строительная	Ардонский	15:06:0030403:5	003002000000 Земли населенных пунктов	Под жилую застройку Индивидуальную	13	02:010	597	239,76	143 136,72
3385	Республика Северная Осетия-Алания, р-н Ардонский, г Ардон, ул Строительная, д б/н	Ардонский	15:06:0030403:6	003002000000 Земли населенных пунктов	Для индивидуального жилищного строительства	13	02:010	598	239,76	143 376,48
3386	Респ. Северная Осетия - Алания, р-н Ардонский, г. Ардон, ул. Молодежная	Ардонский	15:06:0030403:7	003002000000 Земли населенных пунктов	Под жилую застройку Индивидуальную	13	02:010	600	239,76	143 856,00
3387	Респ. Северная Осетия - Алания, р-н Ардонский, г. Ардон, ул. Строительная, дом 26	Ардонский	15:06:0030403:8	003002000000 Земли населенных пунктов	Под индивидуальное жилищное строительство	13	02:010	604	239,76	144 815,04
3388	Республика Северная Осетия-Алания, р-н Ардонский, г Ардон, ул Молодежная, д б/н	Ардонский	15:06:0030403:9	003002000000 Земли населенных пунктов	Для индивидуального жилищного строительства	13	02:010	599	239,76	143 616,24
3389	Респ. Северная Осетия - Алания, р-н Ардонский, г. Ардон, ул. Строительная, дом 17	Ардонский	15:06:0030404:11	003002000000 Земли населенных пунктов	Для индивидуального жилищного строительства	13	02:010	600	239,76	143 856,00
3390	Республика Северная Осетия-Алания, р-н Ардонский, г. Ардон	Ардонский	15:06:0030404:15	003002000000 Земли населенных пунктов	Для строительства индивидуального жилого дома	13	02:010	1 000	239,76	239 760,00
3391	Республика Северная Осетия-Алания, р-н Ардонский, г. Ардон, ул. Молодежная, 41	Ардонский	15:06:0030404:17	003002000000 Земли населенных пунктов	Для строительства жилого дома	13	02:010	600	239,76	143 856,00
3392	Респ. Северная Осетия - Алания, р-н Ардонский, г. Ардон, ул. Молодежная, дом 41	Ардонский	15:06:0030404:3	003002000000 Земли населенных пунктов	ИЖС	13	02:010	600	239,76	143 856,00
3393	Респ. Северная Осетия - Алания, р-н Ардонский, г. Ардон, ул. Молодежная, дом 43	Ардонский	15:06:0030404:4	003002000000 Земли населенных пунктов	ИЖС	13	02:010	600	239,76	143 856,00
3394	Респ. Северная Осетия - Алания, р-н Ардонский, г. Ардон, ул. Молодежная, дом 45	Ардонский	15:06:0030404:5	003002000000 Земли населенных пунктов	ИЖС	13	02:010	600	239,76	143 856,00

№ п/п	Местоположение ЗУ	Район	Кадастровый номер ЗУ	Категория земель	Разрешенное использование по документу	Код вида разрешенного использования (в соответствии с классификатором видов разрешенного использования земельных участков)	Вид использования объектом недвижимости	Площадь	УПКС	КС
3395	Респ. Северная Осетия - Алания, р-н Ардонский, г. Ардон, ул. Строительная, 42	Ардонский	15:06:0030404:6	003002000000 Земли населенных пунктов	Для индивидуального жилищного строительства	13	02:0010	600	239.76	143 856.00
3396	Республика Северная Осетия-Алания, р-н Ардонский, г. Ардон, ул. Строительная, 40а	Ардонский	15:06:0030404:7	003002000000 Земли населенных пунктов	Индивидуальное жилищное строительство	13	02:0010	603	239.76	144 575.28
3397	Респ. Северная Осетия - Алания, р-н Ардонский, г. Ардон, ул. Строительная, дом 46	Ардонский	15:06:0030404:9	003002000000 Земли населенных пунктов	ИЖС	13	02:0010	600	239.76	143 856.00
3398	Респ. Северная Осетия - Алания, р-н Ардонский, г. Ардон, ул. Молодежная, дом 51	Ардонский	15:06:0030405:1	003002000000 Земли населенных пунктов	Для ведения личного подсобного хозяйства	13	02:0020	1 075	239.76	257 742.00
3399	Северная Осетия - Алания респ, р-н Ардонский, г Ардон, ул Молодежная, 49	Ардонский	15:06:0030405:10	003002000000 Земли населенных пунктов	Для строительства индивидуального жилого дома	13	02:0010	1 001	239.76	239 999.76
3400	Российская Федерация, Республика Северная Осетия - Алания, Ардонский р-н, г. Ардон, ул. Молодежная, 49 а	Ардонский	15:06:0030405:135	003002000000 Земли населенных пунктов	Индивидуальное жилищное строительство	13	02:0010	300	239.76	71 928.00
3401	Российская Федерация, Республика Северная Осетия - Алания, Ардонский р-н, г. Ардон	Ардонский	15:06:0030405:136	003002000000 Земли населенных пунктов	Для строительства индивидуального жилого дома	13	02:0010	1 072	239.76	257 022.72
3402	Респ. Северная Осетия - Алания, р-н Ардонский, г. Ардон, ул. Строительная, 56	Ардонский	15:06:0030405:14	003002000000 Земли населенных пунктов	Для индивидуального жилищного строительства	13	02:0010	718	239.76	172 147.68
3403	Российская Федерация, Республика Северная Осетия-Алания, Ардонский район, г. Ардон	Ардонский	15:06:0030405:140	003002000000 Земли населенных пунктов	Для индивидуального жилищного строительства	13	02:0010	348	239.76	83 436.48
3404	Российская Федерация, Республика Северная Осетия-Алания, Ардонский район, г. Ардон	Ардонский	15:06:0030405:141	003002000000 Земли населенных пунктов	Для индивидуального жилищного строительства	13	02:0010	1 252	239.76	300 179.52
3405	Республика Северная Осетия-Алания, р-н Ардонский, г. Ардон, ул. Строительная	Ардонский	15:06:0030405:16	003002000000 Земли населенных пунктов	Для индивидуального жилищного строительства	13	02:0010	600	239.76	143 856.00
3406	Респ. Северная Осетия - Алания, р-н Ардонский, г. Ардон, ул. Молодежная, 100	Ардонский	15:06:0030405:18	003002000000 Земли населенных пунктов	Под индивидуальное жилищное строительство	13	02:0010	600	239.76	143 856.00
3407	Респ. Северная Осетия - Алания, р-н Ардонский, г. Ардон, ул. Молодежная, 53	Ардонский	15:06:0030405:2	003002000000 Земли населенных пунктов	Индивидуальное жилищное строительство	13	02:0010	1 022	239.76	245 034.72
3408	Респ. Северная Осетия - Алания, р-н Ардонский, г. Ардон, ул. Молодежная, дом 61	Ардонский	15:06:0030405:3	003002000000 Земли населенных пунктов	Для эксплуатации жилого дома и приусадебного участка	13	02:0010	1 348	239.76	323 196.48
3409	Респ. Северная Осетия - Алания, р-н Ардонский, г. Ардон, ул. Молодежная, дом 63	Ардонский	15:06:0030405:4	003002000000 Земли населенных пунктов	ИЖС	13	02:0010	1 200	239.76	287 712.00
3410	Респ. Северная Осетия - Алания, р-н Ардонский, г. Ардон, ул. Молодежная, 55	Ардонский	15:06:0030405:6	003002000000 Земли населенных пунктов	для строительство индивидуального жилого дома	13	02:0010	1 038	239.76	248 870.88
3411	Республика Северная Осетия-Алания, р-н Ардонский, г Ардон, ул Строительная, д б/н, уч 28	Ардонский	15:06:0030405:7	003002000000 Земли населенных пунктов	Под жилую застройку Индивидуальную	13	02:0010	919	239.76	220 339.44
3412	Республика Северная Осетия-Алания, р-н Ардонский, г. Ардон, ул. Строительная, 60	Ардонский	15:06:0030405:9	003002000000 Земли населенных пунктов	Для строительства индивидуального жилого дома	13	02:0010	654	239.76	156 803.04
3413	Респ. Северная Осетия - Алания, р-н Ардонский, г. Ардон, ул. Молодежная, дом 65	Ардонский	15:06:0030406:1	003002000000 Земли населенных пунктов	ИЖС	13	02:0010	600	239.76	143 856.00
3414	Республика Северная Осетия-Алания, р-н Ардонский, г Ардон, ул. Молодежная, 65	Ардонский	15:06:0030406:11	003002000000 Земли населенных пунктов	Для индивидуального жилищного строительства	13	02:0010	581	239.76	139 300.56
3415	Республика Северная Осетия - Алания, Ардонский район, г Ардон, ул Молодежная, б/н	Ардонский	15:06:0030406:123	003002000000 Земли населенных пунктов	для строительство жилого дома	13	02:0010	577	239.76	138 341.52
3416	Республика Северная Осетия - Алания, Ардонский р-н, г. Ардон, ул. Молодежная, б/н.	Ардонский	15:06:0030406:124	003002000000 Земли населенных пунктов	Для строительства жилого дома	13	02:0010	575	239.76	137 862.00
3417	Российская Федерация, Республика Северная Осетия-Алания, Ардонский муниципальный район, Ардонское городское поселение, г. Ардон, ул. Строительная, з/у 68	Ардонский	15:06:0030406:129	003002000000 Земли населенных пунктов	Для ведения личного подсобного хозяйства	13	02:0020	1 480	239.76	354 844.80
3418	Российская Федерация, Республика Северная Осетия-Алания, Ардонский муниципальный район, Ардонское городское поселение, г. Ардон, ул. Строительная, з/у 70	Ардонский	15:06:0030406:130	003002000000 Земли населенных пунктов	Для ведения личного подсобного хозяйства (приусадебный земельный участок)	13	02:0020	649	239.76	155 604.24
3419	Респ. Северная Осетия - Алания, р-н Ардонский, г. Ардон, ул. Молодежная, 69	Ардонский	15:06:0030406:2	003002000000 Земли населенных пунктов	Под жилую застройку Индивидуальную	13	02:0010	619	239.76	148 411.44
3420	Респ. Северная Осетия - Алания, р-н Ардонский, г. Ардон, ул. Молодежная, 71	Ардонский	15:06:0030406:3	003002000000 Земли населенных пунктов	под индивидуальную постройку	13	02:0010	719	239.76	172 387.44
3421	Респ. Северная Осетия - Алания, р-н Ардонский, г. Ардон, ул. Строительная, дом 68	Ардонский	15:06:0030406:4	003002000000 Земли населенных пунктов	ИЖС	13	02:0010	600	239.76	143 856.00
3422	Респ. Северная Осетия - Алания, р-н Ардонский, г. Ардон, ул. Строительная, дом 70	Ардонский	15:06:0030406:5	003002000000 Земли населенных пунктов	ИЖС	13	02:0010	600	239.76	143 856.00
3423	Российская Федерация, Республика Северная Осетия - Алания, р-н Ардонский, г. Ардон, ул. Строительная, 72	Ардонский	15:06:0030406:6	003002000000 Земли населенных пунктов	ИЖС	13	02:0010	625	239.76	149 850.00
3424	Респ. Северная Осетия - Алания, р-н Ардонский, г. Ардон, ул. Строительная, 74	Ардонский	15:06:0030406:7	003002000000 Земли населенных пунктов	Для индивидуального жилищного строительства	13	02:0010	693	239.76	166 153.68
3425	Республика Северная Осетия-Алания, р-н Ардонский, г Ардон, ул. Молодежная, 73.	Ардонский	15:06:0030407:1	003002000000 Земли населенных пунктов	Под жилую застройку Индивидуальную	13	02:0010	687	239.76	164 715.12
3426	Респ. Северная Осетия - Алания, р-н Ардонский, г. Ардон, ул. Строительная, дом 76	Ардонский	15:06:0030407:10	003002000000 Земли населенных пунктов	ИЖС	13	02:0010	600	239.76	143 856.00
3427	Респ. Северная Осетия - Алания, р-н Ардонский, г. Ардон, ул. Строительная, дом 78	Ардонский	15:06:0030407:11	003002000000 Земли населенных пунктов	ИЖС	13	02:0010	600	239.76	143 856.00
3428	Респ. Северная Осетия - Алания, р-н Ардонский, г. Ардон, ул. Строительная, 80	Ардонский	15:06:0030407:12	003002000000 Земли населенных пунктов	Под существующим домовладением и приусадебным участком	13	02:0010	604	239.76	144 815.04
3429	Респ. Северная Осетия - Алания, р-н Ардонский, г. Ардон, ул. Строительная, дом 82	Ардонский	15:06:0030407:13	003002000000 Земли населенных пунктов	ИЖС	13	02:0010	600	239.76	143 856.00
3430	Респ. Северная Осетия - Алания, р-н Ардонский, г. Ардон, ул. Строительная, дом 84	Ардонский	15:06:0030407:14	003002000000 Земли населенных пунктов	Под индивидуальное жилое строительство	13	02:0010	505	239.76	121 078.80
3431	Респ. Северная Осетия - Алания, р-н Ардонский, г. Ардон, ул. Строительная, дом 88	Ардонский	15:06:0030407:15	003002000000 Земли населенных пунктов	ИЖС	13	02:0010	600	239.76	143 856.00
3432	Респ. Северная Осетия - Алания, р-н Ардонский, г. Ардон, ул. Строительная, дом 90	Ардонский	15:06:0030407:16	003002000000 Земли населенных пунктов	ИЖС	13	02:0010	600	239.76	143 856.00
3433	Респ. Северная Осетия - Алания, р-н Ардонский, г. Ардон, ул. Строительная, дом 92	Ардонский	15:06:0030407:17	003002000000 Земли населенных пунктов	Для эксплуатации жилого дома	13	02:0010	617	239.76	147 931.92
3434	Респ. Северная Осетия - Алания, р-н Ардонский, г. Ардон, ул. Молодежная, б/н	Ардонский	15:06:0030407:2	003002000000 Земли населенных пунктов	Для индивидуального жилищного строительства	13	02:0010	598	239.76	143 376.48
3435	Республика Северная Осетия-Алания, р-н Ардонский, г Ардон, ул. Молодежная, б/н	Ардонский	15:06:0030407:29	003002000000 Земли населенных пунктов	Для индивидуального жилищного строительства	13	02:0010	534	239.76	128 031.84
3436	Респ. Северная Осетия - Алания, р-н Ардонский, г. Ардон, ул. Молодежная, дом 77	Ардонский	15:06:0030407:3	003002000000 Земли населенных пунктов	ИЖС	13	02:0010	600	239.76	143 856.00
3437	Респ. Северная Осетия - Алания, р-н Ардонский, г. Ардон, ул. Молодежная, 77	Ардонский	15:06:0030407:4	003002000000 Земли населенных пунктов	Под существующим домовладением	13	02:0010	893	239.76	214 095.68
3438	Респ. Северная Осетия - Алания, р-н Ардонский, г. Ардон, ул. Молодежная, дом 81	Ардонский	15:06:0030407:5	003002000000 Земли населенных пунктов	ИЖС	13	02:0010	600	239.76	143 856.00
3439	Респ. Северная Осетия - Алания, р-н Ардонский, г. Ардон, ул. Молодежная, дом 83	Ардонский	15:06:0030407:6	003002000000 Земли населенных пунктов	ИЖС	13	02:0010	600	239.76	143 856.00
3440	Респ. Северная Осетия - Алания, р-н Ардонский, г. Ардон, ул. Молодежная, дом 85	Ардонский	15:06:0030407:7	003002000000 Земли населенных пунктов	ИЖС	13	02:0010	600	239.76	143 856.00
3441	Респ. Северная Осетия - Алания, р-н Ардонский, г. Ардон, ул. Молодежная, дом 87	Ардонский	15:06:0030407:8	003002000000 Земли населенных пунктов	ИЖС	13	02:0010	600	239.76	143 856.00
3442	Северная Осетия - Алания респ, р-н Ардонский, г Ардон, ул Молодежная, 89	Ардонский	15:06:0030407:9	003002000000 Земли населенных пунктов	Для эксплуатации жилого дома и приусадебного участка	13	02:0010	657	239.76	157 522.32
3443	Российская Федерация, Республика Северная Осетия-Алания, Ардонский муниципальный район, Ардонское городское поселение, город Ардон, ул. Молодежная, 89-а.	Ардонский	15:06:0030408:1	003002000000 Земли населенных пунктов	ИЖС	13	02:0010	641	239.76	153 686.16
3444	Республика Северная Осетия-Алания, р-н Ардонский, г. Ардон, ул. Молодежная, 6/н	Ардонский	15:06:0030408:14	003002000000 Земли населенных пунктов	Индивидуальное жилищное строительство	13	02:0010	1 000	239.76	239 760.00
3445	Республика Северная Осетия-Алания, р-н Ардонский, г. Ардон, ул. Молодежная, 93	Ардонский	15:06:0030408:2	003002000000 Земли населенных пунктов	Для индивидуального жилищного строительства	13	02:0010	585	239.76	140 259.60

№ п/п	Местоположение ЗУ	Район	Кадастровый номер ЗУ	Категория земель	Разрешенное использование по документу	Код вида разрешенного использования (в соответствии с классификатором видов разрешенного использования земельных участков)	Вид использования объектов недвижимости	Площадь	УПКС	КС
3446	Респ. Северная Осетия - Алания, р-н Ардонский, г. Ардон, ул. Молодежная, дом 95	Ардонский	15:06:0030408:3	0030020000000 Земли населенных пунктов	ИЖС	13	02:010	600	239,76	143 856,00
3447	Респ. Северная Осетия - Алания, р-н Ардонский, г. Ардон, ул. Молодежная, дом 97	Ардонский	15:06:0030408:4	0030020000000 Земли населенных пунктов	ИЖС	13	02:010	600	239,76	143 856,00
3448	Респ. Северная Осетия - Алания, р-н Ардонский, г. Ардон, ул. Молодежная, дом 99	Ардонский	15:06:0030408:5	0030020000000 Земли населенных пунктов	ИЖС	13	02:010	600	239,76	143 856,00
3449	Респ. Северная Осетия - Алания, р-н Ардонский, г. Ардон, ул. Строительная, 94	Ардонский	15:06:0030408:6	0030020000000 Земли населенных пунктов	Для индивидуального жилищного строительства	13	02:010	600	239,76	143 856,00
3450	Республика Северная Осетия - Алания, р-н Ардонский, г. Ардон, ул. Строительная, 96	Ардонский	15:06:0030408:7	0030020000000 Земли населенных пунктов	Для индивидуального жилищного строительства	13	02:010	591	239,76	141 698,16
3451	Респ. Северная Осетия - Алания, р-н Ардонский, г. Ардон, ул. Строительная, дом 98	Ардонский	15:06:0030408:8	0030020000000 Земли населенных пунктов	ИЖС	13	02:010	600	239,76	143 856,00
3452	Республика Северная Осетия-Алания, р-н Ардонский, г. Ардон, ул Строительная, 100	Ардонский	15:06:0030408:9	0030020000000 Земли населенных пунктов	Для индивидуального жилищного строительства	13	02:010	600	239,76	143 856,00
3453	Респ. Северная Осетия - Алания, р-н Ардонский, г. Ардон	Ардонский	15:06:0030409:1	0030020000000 Земли населенных пунктов	Резервные земли	12	12:030	2 500	1,49	3 725,00
3454	Республика Северная Осетия - Алания, Ардонский район, г Ардон, ул Молодежная, 111	Ардонский	15:06:0030409:117	0030020000000 Земли населенных пунктов	для индивидуального жилищного строительства	13	02:010	736	239,76	176 463,36
3455	Республика Северная Осетия - Алания, Ардонский р-н, г. Ардон, ул. Строительная, д.104	Ардонский	15:06:0030409:118	0030020000000 Земли населенных пунктов	Под индивидуальное жилищное строительство	13	02:010	600	239,76	143 856,00
3456	Российская Федерация, Республика Северная Осетия-Алания, Ардонский муниципальный район, Ардонское городское поселение, г. Ардон, ул. Молодежная, 105	Ардонский	15:06:0030409:122	0030020000000 Земли населенных пунктов	Для индивидуального жилищного строительства	13	02:010	1 200	239,76	287 712,00
3457	Российская Федерация, Республика Северная Осетия-Алания, Ардонский район, г. Ардон, ул. Строительная, 44	Ардонский	15:06:0030409:123	0030020000000 Земли населенных пунктов	Под строительство жилого дома	13	02:010	659	239,76	158 001,84
3458	Республика Северная Осетия-Алания, р-н Ардонский, г Ардон, ул Молодежная, д 111а	Ардонский	15:06:0030409:2	0030020000000 Земли населенных пунктов	Для индивидуального жилищного строительства	13	02:010	700	239,76	167 832,00
3459	Республика Северная Осетия-Алания, р-н Ардонский, г Ардон, ул Строительная, д б/н	Ардонский	15:06:0030409:3	0030020000000 Земли населенных пунктов	Под строительство индивидуального жилого дома	13	02:010	601	239,76	144 095,76
3460	Северная Осетия - Алания респ, р-н Ардонский, г. Ардон, ул Молодежная, 107	Ардонский	15:06:0030409:4	0030020000000 Земли населенных пунктов	Под строительство жилого дома	13	02:010	817	239,76	195 883,92
3461	Российская Федерация, Республика Северная Осетия - Алания, Ардонский муниципальный район, Ардонское городское поселение, город Ардон, ул. Ардонская, 1	Ардонский	15:06:0030410:118	0030020000000 Земли населенных пунктов	для индивидуального жилищного строительства	13	02:010	600	239,76	143 856,00
3462	Северная Осетия - Алания респ, р-н Ардонский, г. Ардон, ул. Веселая, № 49	Ардонский	15:06:0030410:2	0030020000000 Земли населенных пунктов	Для строительства жилого дома	13	02:010	653	239,76	156 563,28
3463	Республика Северная Осетия-Алания, р-н Ардонский, г. Ардон, ул. Веселая, участок№ 18	Ардонский	15:06:0030410:3	0030020000000 Земли населенных пунктов	Для строительства жилого дома	13	02:010	600	239,76	143 856,00
3464	Республика Северная Осетия-Алания, р-н Ардонский, г Ардон, ул Веселая, д 29а	Ардонский	15:06:0030410:4	0030020000000 Земли населенных пунктов	Под эксплуатацию жилого дома	13	02:010	1 200	239,76	287 712,00
3465	Республика Северная Осетия-Алания, р-н Ардонский, г. Ардон, ул. Веселая, 15	Ардонский	15:06:0030410:6	0030020000000 Земли населенных пунктов	Для строительства жилого дома	13	02:010	600	239,76	143 856,00
3466	Респ. Северная Осетия - Алания, р-н Ардонский, г. Ардон, ул. Ардонская, дом 21	Ардонский	15:06:0030411:1	0030020000000 Земли населенных пунктов	ИЖС	13	02:010	1 000	239,76	239 760,00
3467	Респ. Северная Осетия - Алания, р-н Ардонский, г. Ардон, ул. Ардонская, дом 3	Ардонский	15:06:0030411:10	0030020000000 Земли населенных пунктов	ИЖС	13	02:010	1 000	239,76	239 760,00
3468	Респ. Северная Осетия - Алания, р-н Ардонский, г. Ардон, ул. Веселая, 28	Ардонский	15:06:0030411:11	0030020000000 Земли населенных пунктов	Под эксплуатацию жилого дома	13	02:010	659	239,76	158 001,84
3469	Респ. Северная Осетия - Алания, р-н Ардонский, г. Ардон, ул. Веселая, дом 30	Ардонский	15:06:0030411:12	0030020000000 Земли населенных пунктов	ИЖС	13	02:010	600	239,76	143 856,00
3470	Респ. Северная Осетия - Алания, р-н Ардонский, г. Ардон, ул. Молодежная, 2	Ардонский	15:06:0030411:13	0030020000000 Земли населенных пунктов	Под эксплуа застройку Индивидуальную	13	02:010	657	239,76	157 522,32
3471	Северная Осетия - Алания респ, р-н Ардонский, г. Ардон, ул Молодежная, 4	Ардонский	15:06:0030411:14	0030020000000 Земли населенных пунктов	Под существующим домовладением и приусадебным участком	13	02:010	928	239,76	222 497,28
3472	Республика Северная Осетия-Алания, р-н Ардонский, г. Ардон, ул Молодежная, д 6,8	Ардонский	15:06:0030411:15	0030020000000 Земли населенных пунктов	ИЖС	13	02:010	1 200	239,76	287 712,00
3473	Республика Северная Осетия - Алания, Ардонский р-н, г. Ардон, ул. Молодежная, 9	Ардонский	15:06:0030411:153	0030020000000 Земли населенных пунктов	Для строительства жилого дома	13	02:010	616	239,76	147 692,16
3474	Российская Федерация, Республика Северная Осетия - Алания, Ардонский район, г. Ардон, ул. Молодежная, д.18	Ардонский	15:06:0030411:155	0030020000000 Земли населенных пунктов	для индивидуального жилищного строительства	13	02:010	984	239,76	235 923,84
3475	Респ. Северная Осетия - Алания, р-н Ардонский, г. Ардон, ул. Молодежная, дом 10	Ардонский	15:06:0030411:16	0030020000000 Земли населенных пунктов	ИЖС	13	02:010	2 000	239,76	479 520,00
3476	Республика Северная Осетия-Алания, р-н Ардонский, г. Ардон, ул. Молодежная, 14	Ардонский	15:06:0030411:17	0030020000000 Земли населенных пунктов	Для строительства индивидуального жилого дома	13	02:010	1 009	239,76	241 917,84
3477	Республика Северная Осетия - Алания, Ардонский район, г. Ардон, ул. Молодежная, 16	Ардонский	15:06:0030411:18	0030020000000 Земли населенных пунктов	ИЖС	13	02:010	1 015	239,76	243 356,40
3478	Респ. Северная Осетия - Алания, р-н Ардонский, г. Ардон, ул. Ардонская, дом 19	Ардонский	15:06:0030411:2	0030020000000 Земли населенных пунктов	ИЖС	13	02:010	1 000	239,76	239 760,00
3479	Республика Северная Осетия-Алания, р-н Ардонский, г. Ардон, ул Молодежная/Кошевого	Ардонский	15:06:0030411:20	0030020000000 Земли населенных пунктов	Для строительства индивидуального жилого дома	13	02:010	1 027	239,76	246 233,52
3480	Респ. Северная Осетия - Алания, р-н Ардонский, г. Ардон, ул. Ардонская, дом 17	Ардонский	15:06:0030411:3	0030020000000 Земли населенных пунктов	Для эксплуатации жилого дома с приусадебным участком	13	02:010	1 117	239,76	267 811,92
3481	Республика Северная Осетия-Алания, р-н Ардонский, г. Ардон, ул. Молодежная, 12	Ардонский	15:06:0030411:37	0030020000000 Земли населенных пунктов	Для строительства индивидуального жилого дома	13	02:010	1 004	239,76	240 719,04
3482	Республика Северная Осетия-Алания, р-н Ардонский, г. Ардон, ул. Веселая, б/н	Ардонский	15:06:0030411:39	0030020000000 Земли населенных пунктов	Под строительство жилого дома	13	02:010	600	239,76	143 856,00
3483	Респ. Северная Осетия - Алания, р-н Ардонский, г. Ардон, ул. Ардонская, 15	Ардонский	15:06:0030411:4	0030020000000 Земли населенных пунктов	Под существующим домовладением и приусадебным участком	13	02:010	927	239,76	222 257,52
3484	Респ. Северная Осетия - Алания, р-н Ардонский, г. Ардон, ул. Ардонская, дом 13	Ардонский	15:06:0030411:5	0030020000000 Земли населенных пунктов	ИЖС	13	02:010	1 000	239,76	239 760,00
3485	Респ. Северная Осетия - Алания, р-н Ардонский, г. Ардон, ул. Ардонская, 11	Ардонский	15:06:0030411:6	0030020000000 Земли населенных пунктов	Под существующим домовладением с приусадебным участком	13	02:010	981	239,76	235 204,56
3486	Респ. Северная Осетия - Алания, р-н Ардонский, г. Ардон, ул. Ардонская, дом 9	Ардонский	15:06:0030411:7	0030020000000 Земли населенных пунктов	ИЖС	13	02:010	1 000	239,76	239 760,00
3487	Респ. Северная Осетия - Алания, р-н Ардонский, г. Ардон, ул. Ардонская, дом 7	Ардонский	15:06:0030411:8	0030020000000 Земли населенных пунктов	ИЖС	13	02:010	1 000	239,76	239 760,00
3488	Респ. Северная Осетия - Алания, р-н Ардонский, г. Ардон, ул. Ардонская, 5	Ардонский	15:06:0030411:9	0030020000000 Земли населенных пунктов	Для индивидуального жилищного строительства	13	02:010	1 065	239,76	255 344,40
3489	Республика Северная Осетия-Алания, р-н Ардонский, г. Ардон, ул. Молодежная, 28	Ардонский	15:06:0030412:1	0030020000000 Земли населенных пунктов	Для индивидуального жилищного строительства	13	02:010	990	239,76	237 362,40
3490	Республика Северная Осетия-Алания, р-н Ардонский, г Ардон, ул Молодежная, д б/н, уч 25	Ардонский	15:06:0030412:10	0030020000000 Земли населенных пунктов	Для строительства индивидуального жилого дома	13	02:010	915	239,76	219 380,40
3491	Респ. Северная Осетия - Алания, р-н Ардонский, г. Ардон, ул. Ардонская, дом 27	Ардонский	15:06:0030412:2	0030020000000 Земли населенных пунктов	ИЖС	13	02:010	1 000	239,76	239 760,00
3492	Респ. Северная Осетия - Алания, р-н Ардонский, г. Ардон, ул. Ардонская, дом 31	Ардонский	15:06:0030412:3	0030020000000 Земли населенных пунктов	ИЖС	13	02:010	1 000	239,76	239 760,00
3493	Респ. Северная Осетия - Алания, р-н Ардонский, г. Ардон, ул. Ардонская, дом 33	Ардонский	15:06:0030412:4	0030020000000 Земли населенных пунктов	Под эксплуа застройку Индивидуальную	13	02:010	996	239,76	238 800,96
3494	Республика Северная Осетия-Алания, р-н Ардонский, г Ардон	Ардонский	15:06:0030412:51	0030020000000 Земли населенных пунктов	Для индивидуального жилищного строительства	13	02:010	1 000	239,76	239 760,00
3495	Республика Северная Осетия-Алания, р-н Ардонский, г. Ардон, ул. Молодежная, 34	Ардонский	15:06:0030412:52	0030020000000 Земли населенных пунктов	под эксплуатацию индивидуального жилого дома	13	02:010	1 028	239,76	246 473,28
3496	Респ. Северная Осетия - Алания, р-н Ардонский, г. Ардон, ул. Ардонская, 30	Ардонский	15:06:0030412:6	0030020000000 Земли населенных пунктов	Под эксплуа застройку Индивидуальную	13	02:010	1 000	239,76	239 760,00
3497	Северная Осетия - Алания респ, р-н Ардонский, г Ардон, ул Молодежная, 32	Ардонский	15:06:0030412:7	0030020000000 Земли населенных пунктов	Для строительства индивидуального жилого дома	13	02:010	1 001	239,76	239 999,76
3498	Респ. Северная Осетия - Алания, р-н Ардонский, г. Ардон, ул. Ардонская, дом 35	Ардонский	15:06:0030412:8	0030020000000 Земли населенных пунктов	Для строительства индивидуального жилого дома	13	02:010	1 113	239,76	266 852,88
3499	Республика Северная Осетия-Алания, р-н Ардонский, г Ардон, ул Молодежная, 22	Ардонский	15:06:0030412:9	0030020000000 Земли населенных пунктов	Под индивидуальное жилищное строительство	13	02:010	885	239,76	212 187,60

№ п/п	Местоположение ЗУ	Район	Кадастровый номер ЗУ	Категория земель	Разрешенное использование по документу	Код вида разрешенного использования (в соответствии с классификатором видов разрешенного использования земельных участков)	Вид использования объектов недвижимости	Площадь	УПКС	КС
3500	Республика Северная Осетия-Алания, р-н Ардонский, г Ардон, ул. Молодежная, 42	Ардонский	15:06:0030413:12	003002000000 Земли населенных пунктов	Под существующим домовладением с приусадебным участком	13	02:010	1 007	239,76	241 438,32
3501	Российская Федерация, Республика Республика Северная Осетия - Алания, Ардонский р-н., г. Ардон, ул. Толстого, 69а	Ардонский	15:06:0030413:128	003002000000 Земли населенных пунктов	для индивидуального жилищного строительства	13	02:010	826	239,76	198 041,76
3502	Республика Северная Осетия - Алания, Ардонский район, г Ардон, район дома №36, по ул Ардонская	Ардонский	15:06:0030413:132	003002000000 Земли населенных пунктов	Спорт	3	05:010	5 608	122,45	686 699,60
3503	Респ. Республика Северная Осетия - Алания, Ардонский р-н , г. Ардон	Ардонский	15:06:0030413:135	003002000000 Земли населенных пунктов	для индивидуального жилищного строительства	13	02:010	600	239,76	143 856,00
3504	Республика Северная Осетия-Алания, р-н Ардонский, г Ардон, ул. Терентьева, 41	Ардонский	15:06:0030413:14	003002000000 Земли населенных пунктов	Для индивидуального жилищного строительства	13	02:010	1 200	239,76	287 712,00
3505	Республика Северная Осетия-Алания, р-н Ардонский, г. Ардон, ул. Молодежная, 6/н	Ардонский	15:06:0030413:16	003002000000 Земли населенных пунктов	Для строительства жилого дома	13	02:010	1 000	239,76	239 760,00
3506	Респ. Северная Осетия - Алания, р-н Ардонский, г. Ардон	Ардонский	15:06:0030413:2	003002000000 Земли населенных пунктов	Резервные земли	12	12:030	852	1,49	1 269,48
3507	Российская Федерация, Республика Республика Северная Осетия - Алания, Ардонский р-н., г Ардон, ул. Терентьева, 43 "а"	Ардонский	15:06:0030413:3	003002000000 Земли населенных пунктов	Под жилую застройку Индивидуальную	13	02:010	1 000	239,76	239 760,00
3508	Республика Северная Осетия-Алания, р-н Ардонский, г Ардон, ул Хетагурова/Молодежная	Ардонский	15:06:0030413:4	003002000000 Земли населенных пунктов	Для индивидуального жилищного строительства	13	02:010	1 003	239,76	240 479,28
3509	Респ. Северная Осетия - Алания, р-н Ардонский, г. Ардон, ул. Терентьева, дом 37	Ардонский	15:06:0030413:5	003002000000 Земли населенных пунктов	Домовладение с приусадебным участком	13	02:010	1 301	239,76	311 927,76
3510	Респ. Северная Осетия - Алания, р-н Ардонский, г. Ардон, ул. Терентьева, дом 39	Ардонский	15:06:0030413:6	003002000000 Земли населенных пунктов	Для ведения личного подсобного хозяйства	13	02:020	1 237	239,76	296 583,12
3511	Респ. Северная Осетия - Алания, р-н Ардонский, г. Ардон, ул. Молодежная, дом 64	Ардонский	15:06:0030414:1	003002000000 Земли населенных пунктов	Жилой дом, приусадебный участок	13	02:010	1 000	239,76	239 760,00
3512	Респ. Северная Осетия - Алания, р-н Ардонский, г. Ардон, ул. Молодежная, дом №6	Ардонский	15:06:0030414:10	003002000000 Земли населенных пунктов	ИЖС	13	02:010	1 000	239,76	239 760,00
3513	Респ. Северная Осетия - Алания, р-н Ардонский, г. Ардон, ул. Ардонская, дом 43	Ардонский	15:06:0030414:13	003002000000 Земли населенных пунктов	Под жилую застройку Индивидуальную	13	02:010	1 000	239,76	239 760,00
3514	Респ. Северная Осетия - Алания, р-н Ардонский, г. Ардон, ул. Советов, дом 59	Ардонский	15:06:0030414:14	003002000000 Земли населенных пунктов	Строительство (под)индивидуального жилого дома	13	02:010	999	239,76	239 520,24
3515	Российская Федерация, Республика Северная Осетия-Алания, Ардонский район, г. Ардон, ул. Ардонская	Ардонский	15:06:0030414:148	003002000000 Земли населенных пунктов	Под существующим домовладением и приусадебным участком	13	02:020	585	239,76	140 259,60
3516	Российская Федерация, Республика Северная Осетия-Алания, Ардонский район, г. Ардон, ул. Ардонская	Ардонский	15:06:0030414:149	003002000000 Земли населенных пунктов	Под существующим домовладением и приусадебным участком	13	02:020	420	239,76	100 699,20
3517	Северная Осетия - Алания респ, р-н Ардонский, г Ардон, ул Молодежная 50	Ардонский	15:06:0030414:15	003002000000 Земли населенных пунктов	Для индивидуального жилищного строительства	13	02:010	1 030	239,76	246 952,80
3518	Российская Федерация, Республика Северная Осетия-Алания, Ардонский муниципальный район, Ардонское городское поселение, г Ардон, ул. Молодежная, 60	Ардонский	15:06:0030414:150	003002000000 Земли населенных пунктов	Для ведения личного подсобного хозяйства (приусадебный земельный участок)	13	02:020	1 603	239,76	384 335,28
3519	Респ. Северная Осетия - Алания, р-н Ардонский, г. Ардон, ул. Ардонская, дом 56	Ардонский	15:06:0030414:16	003002000000 Земли населенных пунктов	Под жилую застройку Индивидуальную	13	02:010	1 031	239,76	247 192,56
3520	Респ. Северная Осетия - Алания, р-н Ардонский, г. Ардон, ул. Ардонская, дом 45	Ардонский	15:06:0030414:2	003002000000 Земли населенных пунктов	Для индивидуального жилищного строительства	13	02:010	1 008	239,76	241 678,08
3521	Республика Северная Осетия-Алания, р-н Ардонский, г. Ардон, ул. Молодежная, 6/н	Ардонский	15:06:0030414:28	003002000000 Земли населенных пунктов	Для строительства жилого дома	13	02:010	1 000	239,76	239 760,00
3522	Респ. Северная Осетия - Алания, р-н Ардонский, г. Ардон, ул. Ардонская, 47	Ардонский	15:06:0030414:3	003002000000 Земли населенных пунктов	Для строительства индивидуального жилого дома	13	02:010	999	239,76	239 520,24
3523	РСО - Алания, Ардонский район, г Ардон, ул Ардонская, 53	Ардонский	15:06:0030414:6	003002000000 Земли населенных пунктов	Индивидуальное жилищное строительство	13	02:010	982	239,76	235 444,32
3524	Респ. Северная Осетия - Алания, р-н Ардонский, г. Ардон, ул. Ардонская, 55	Ардонский	15:06:0030414:7	003002000000 Земли населенных пунктов	Для строительства индивидуального жилого дома	13	02:010	1 066	239,76	255 584,16
3525	Северная Осетия - Алания респ, р-н Ардонский, г Ардон, ул Молодежная 52	Ардонский	15:06:0030414:8	003002000000 Земли населенных пунктов	Для строительства индивидуального жилого дома	13	02:010	1 050	239,76	251 748,00
3526	Респ. Северная Осетия - Алания, р-н Ардонский, г. Ардон, ул. Молодежная, дом 54	Ардонский	15:06:0030414:9	003002000000 Земли населенных пунктов	ИЖС	13	02:010	1 000	239,76	239 760,00
3527	Респ. Северная Осетия - Алания, р-н Ардонский, г. Ардон, ул. Ардонская, дом 63	Ардонский	15:06:0030415:10	003002000000 Земли населенных пунктов	Для ведения личного подсобного хозяйства	13	02:020	1 016	239,76	243 596,16
3528	Российская Федерация, Республика Северная Осетия - Алания, муниципальный район Ардонский, городское поселение Ардонское, город Ардон, ул. Советов. 108	Ардонский	15:06:0030415:127	003002000000 Земли населенных пунктов	Для индивидуального жилищного строительства	13	02:010	849	239,76	203 556,24
3529	Республика Северная Осетия-Алания, р-н Ардонский, г Ардон, ул Молодежная, д б/н	Ардонский	15:06:0030415:13	003002000000 Земли населенных пунктов	Для строительства жилого дома	13	02:010	1 000	239,76	239 760,00
3530	Республика Северная Осетия - Алания, Ардонский район, г Ардон, ул Ардонская, 61	Ардонский	15:06:0030415:130	003002000000 Земли населенных пунктов	для индивидуального жилищного строительства	13	02:010	989	239,76	237 122,64
3531	Республика Северная Осетия-Алания, р-н Ардонский, г Ардон, ул Молодежная, 58	Ардонский	15:06:0030415:15	003002000000 Земли населенных пунктов	Для строительства жилого дома	13	02:010	976	239,76	234 005,76
3532	Респ. Северная Осетия - Алания, р-н Ардонский, г. Ардон, ул. Ардонская, 59	Ардонский	15:06:0030415:2	003002000000 Земли населенных пунктов	индивидуальное жилищное строительство	13	02:010	999	239,76	239 520,24
3533	Северная Осетия - Алания респ, р-н Ардонский, г Ардон, ул Молодежная 70	Ардонский	15:06:0030415:3	003002000000 Земли населенных пунктов	Под жилую застройку Индивидуальную	13	02:010	1 000	239,76	239 760,00
3534	Республика Северная Осетия-Алания, р-н Ардонский, г Ардон, ул Молодежная, д 66	Ардонский	15:06:0030415:4	003002000000 Земли населенных пунктов	ИЖС	13	02:010	1 000	239,76	239 760,00
3535	Северная Осетия - Алания респ, р-н Ардонский, г Ардон, ул Молодежная, 72	Ардонский	15:06:0030415:6	003002000000 Земли населенных пунктов	Под жилую застройку Индивидуальную	13	02:010	999	239,76	239 520,24
3536	Северная Осетия - Алания респ, р-н Ардонский, г Ардон, ул Молодежная, 68	Ардонский	15:06:0030415:9	003002000000 Земли населенных пунктов	Для ведения личного подсобного хозяйства	13	02:020	1 000	239,76	239 760,00
3537	Северная Осетия - Алания респ, р-н Ардонский, г Ардон, ул Молодежная, д 86	Ардонский	15:06:0030416:1	003002000000 Земли населенных пунктов	Под строительство (под)индивидуального жилого дома	13	02:010	1 000	239,76	239 760,00
3538	Республика Северная Осетия-Алания, р-н Ардонский, г. Ардон, ул. Ардонская, 75 "а"	Ардонский	15:06:0030416:10	003002000000 Земли населенных пунктов	Для эксплуатации жилого дома	13	02:010	1 099	239,76	263 496,24
3539	Респ. Северная Осетия - Алания, р-н Ардонский, г. Ардон, ул. Молодежная, 74	Ардонский	15:06:0030416:11	003002000000 Земли населенных пунктов	Для строительства индивидуального жилого дома	13	02:010	1 078	239,76	258 461,28
3540	Респ. Северная Осетия - Алания, р-н Ардонский, г. Ардон, ул. Молодежная, дом 76	Ардонский	15:06:0030416:12	003002000000 Земли населенных пунктов	ИЖС	13	02:010	1 000	239,76	239 760,00
3541	Северная Осетия - Алания респ, р-н Ардонский, г Ардон, ул Молодежная, 80	Ардонский	15:06:0030416:13	003002000000 Земли населенных пунктов	Для строительства индивидуального жилого дома	13	02:010	1 010	239,76	242 157,60
3542	Северная Осетия - Алания респ, р-н Ардонский, г Ардон, ул Молодежная, 82	Ардонский	15:06:0030416:14	003002000000 Земли населенных пунктов	Для ведения личного подсобного хозяйства	13	02:020	976	239,76	234 005,76
3543	Российская Федерация, Республика Северная Осетия-Алания, Ардонский муниципальный район, Ардонское городское поселение, г. Ардон, ул. Ардонская, 77	Ардонский	15:06:0030416:152	003002000000 Земли населенных пунктов	Для индивидуального жилищного строительства	13	02:010	959	239,76	229 929,84
3544	Северная Осетия - Алания респ, р-н Ардонский, г Ардон, ул Молодежная, 90	Ардонский	15:06:0030416:18	003002000000 Земли населенных пунктов	Для строительства индивидуального жилого дома	13	02:010	1 220	239,76	292 507,20
3545	Северная Осетия - Алания респ, р-н Ардонский, г. Ардон, ул. Ардонская, 65	Ардонский	15:06:0030416:2	003002000000 Земли населенных пунктов	Для строительства жилого дома	13	02:010	1 051	239,76	251 987,76
3546	Респ. Северная Осетия - Алания, р-н Ардонский, г. Ардон, ул. Молодежная, 100	Ардонский	15:06:0030416:20	003002000000 Земли населенных пунктов	Под жилую застройку Индивидуальную	13	02:010	1 000	239,76	239 760,00
3547	Республика Северная Осетия-Алания, р-н Ардонский	Ардонский	15:06:0030416:35	003002000000 Земли населенных пунктов	Для строительства индивидуального жилого дома	13	02:010	1 000	239,76	239 760,00

№ п/п	Местоположение ЗУ	Район	Кадастровый номер ЗУ	Категория земель	Разрешенное использование по документу	Код(ы) разрешенного использования (в соответствии с классификатором видов разрешенного использования земельных участков)	Вид использования объектов недвижимости	Площадь	УПКС	КС
3548	Республика Северная Осетия-Алания, р-н Ардонский, г. Ардон, ул. Молодежная, 88	Ардонский	15:06:0030416:36	003002000000 Земли населенных пунктов	Для строительства индивидуального жилого дома	13	02:010	1 000	239,76	239 760,00
3549	Республика Северная Осетия-Алания, р-н Ардонский, г. Ардон, ул. Молодежная, 70	Ардонский	15:06:0030416:37	003002000000 Земли населенных пунктов	Под строительство жилого дома	13	02:010	1 000	239,76	239 760,00
3550	Респ. Северная Осетия - Алания, р-н Ардонский, г. Ардон, ул. Ардонская, дом 69	Ардонский	15:06:0030416:4	003002000000 Земли населенных пунктов	Под жилую застройку Индивидуальную	13	02:010	1 038	239,76	248 870,88
3551	Респ. Северная Осетия - Алания, р-н Ардонский, г. Ардон, ул. Ардонская, дом 71	Ардонский	15:06:0030416:5	003002000000 Земли населенных пунктов	Под существующим домовладением и приусадебным участком	13	02:010	1 005	239,76	240 958,80
3552	Северная Осетия - Алания респ, р-н Ардонский, г. Ардон, ул. Ардонская, 73	Ардонский	15:06:0030416:6	003002000000 Земли населенных пунктов	Для эксплуатации жилого дома	13	02:010	1 048	239,76	251 268,48
3553	Респ. Северная Осетия - Алания, р-н Ардонский, г. Ардон, ул. Ардонская, дом 75	Ардонский	15:06:0030416:7	003002000000 Земли населенных пунктов	Для строительства индивидуального жилого дома	13	02:010	1 050	239,76	251 748,00
3554	Респ. Северная Осетия - Алания, р-н Ардонский, г. Ардон, ул. Молодежная, 102	Ардонский	15:06:0030417:11	003002000000 Земли населенных пунктов	индивидуальное жилищное строительство	13	02:010	999	239,76	239 520,24
3555	Северная Осетия - Алания респ, р-н Ардонский, г. Ардон, ул. Молодежная, 96	Ардонский	15:06:0030417:13	003002000000 Земли населенных пунктов	Эксплуатация жилого дома	13	02:010	987	239,76	236 643,12
3556	Российская Федерация, Республика Северная Осетия-Алания, Ардонский муниципальный район, Ардонское городское поселение, город Ардон, улица Ардонская, дом 79	Ардонский	15:06:0030417:140	003002000000 Земли населенных пунктов	Для индивидуального жилищного строительства	13	02:010	993	239,76	238 081,68
3557	Республика Северная Осетия-Алания, р-н Ардонский, г. Ардон, ул Ардонская, 6/н	Ардонский	15:06:0030417:2	003002000000 Земли населенных пунктов	Индивидуальное жилищное строительство	13	02:010	1 000	239,76	239 760,00
3558	Респ. Северная Осетия - Алания, р-н Ардонский, г. Ардон, ул. Ардонская, 87	Ардонский	15:06:0030417:3	003002000000 Земли населенных пунктов	Для эксплуатации жилого дома и приусадебного участка	13	02:010	1 110	239,76	266 133,60
3559	Респ. Северная Осетия - Алания, р-н Ардонский, г. Ардон, ул. Ардонская, дом 91	Ардонский	15:06:0030417:5	003002000000 Земли населенных пунктов	ИЖС	13	02:010	1 025	239,76	245 754,00
3560	Респ. Северная Осетия - Алания, р-н Ардонский, г. Ардон, ул. Ардонская, дом 93	Ардонский	15:06:0030417:6	003002000000 Земли населенных пунктов	ИЖС	13	02:010	1 000	239,76	239 760,00
3561	Респ. Северная Осетия - Алания, р-н Ардонский, г. Ардон	Ардонский	15:06:0030418:1	003002000000 Земли населенных пунктов	Резервные земли	12	12:030	3 250	1,49	4 842,50
3562	Республика Северная Осетия-Алания, р-н Ардонский, г. Ардон, ул. Молодежная, 112	Ардонский	15:06:0030418:11	003002000000 Земли населенных пунктов	Под эксплуатацию жилого дома	13	02:010	980	239,76	234 964,80
3563	Российская Федерация, Республика Северная Осетия-Алания, Ардонский муниципальный район, Ардонское городское поселение, город Ардон, улица Ардонская, 95	Ардонский	15:06:0030418:125	003002000000 Земли населенных пунктов	Для ведения личного подсобного хозяйства	13	02:020	1 500	239,76	359 640,00
3564	Российская Федерация, Республика Северная Осетия-Алания, Ардонский муниципальный район, Ардонское городское поселение, город Ардон, улица Молодежная 106	Ардонский	15:06:0030418:126	003002000000 Земли населенных пунктов	Для индивидуальной жилой застройки	13	02:010	905	239,76	216 982,80
3565	Республика Северная Осетия-Алания, р-н Ардонский, г. Ардон, ул Ардонская, уч 98	Ардонский	15:06:0030418:3	003002000000 Земли населенных пунктов	Под индивидуальное жилищное строительство	13	02:010	1 020	239,76	244 555,20
3566	Северная Осетия - Алания респ, р-н Ардонский, г. Ардон, ул Молодежная, 114	Ардонский	15:06:0030418:4	003002000000 Земли населенных пунктов	Под эксплуатацию и содержание жилого дома	13	02:010	849	239,76	203 556,24
3567	Республика Северная Осетия-Алания, р-н Ардонский, г. Ардон, ул. Ардонская, 6/н	Ардонский	15:06:0030418:7	003002000000 Земли населенных пунктов	Под индивидуальное жилищное строительство	13	02:010	1 000	239,76	239 760,00
3568	Республика Северная Осетия-Алания, р-н Ардонский, г. Ардон, ул. Надречная, 59	Ардонский	15:06:0030418:8	003002000000 Земли населенных пунктов	Под существующим домовладением с приусадебным участком	13	02:020	736	239,76	176 463,36
3569	Респ. Северная Осетия - Алания, р-н Ардонский, г. Ардон	Ардонский	15:06:0030419:1	003002000000 Земли населенных пунктов	Резервные земли	12	12:030	2 000	1,49	2 980,00
3570	Республика Северная Осетия-Алания, р-н Ардонский, г. Ардон	Ардонский	15:06:0030419:2	003002000000 Земли населенных пунктов	для индивидуального жилищного строительства	13	02:010	1 000	239,76	239 760,00
3571	Респ. Северная Осетия - Алания, р-н Ардонский, г. Ардон	Ардонский	15:06:0030420:1	003002000000 Земли населенных пунктов	Резервные земли	12	12:030	3 250	1,49	4 842,50
3572	Республика Северная Осетия - Алания, Ардонский р-н, г. Ардон, ул Терентьева, 1	Ардонский	15:06:0030420:115	003002000000 Земли населенных пунктов	под индивидуальное жилстроительство	13	02:010	600	239,76	143 856,00
3573	Российская Федерация, Республика Северная Осетия-Алания, Ардонский муниципальный район, Ардонское городское поселение, город Ардон, улица Веселая, 37	Ардонский	15:06:0030420:118	003002000000 Земли населенных пунктов	Для строительства жилого дома	13	02:010	1 200	239,76	287 712,00
3574	Республика Северная Осетия-Алания, р-н Ардонский, г. Ардон, ул. Веселая, 35	Ардонский	15:06:0030420:2	003002000000 Земли населенных пунктов	Под индивидуальное жилищное строительство	13	02:010	617	239,76	147 931,92
3575	Респ. Северная Осетия - Алания, р-н Ардонский, г. Ардон, ул. Терентьева, 19	Ардонский	15:06:0030421:1	003002000000 Земли населенных пунктов	Под строительство индивидуального жилого дома	13	02:010	1 098	239,76	263 256,48
3576	Республика Северная Осетия-Алания, р-н Ардонский, г. Ардон, ул. Ардонская, 18	Ардонский	15:06:0030421:11	003002000000 Земли населенных пунктов	Под существующим домовладением с приусадебным участком	13	02:010	1 105	239,76	264 934,80
3577	Республика Северная Осетия-Алания, р-н Ардонский, г. Ардон, ул Ардонская, д 16	Ардонский	15:06:0030421:12	003002000000 Земли населенных пунктов	Под существующим домовладением и приусадебным участком	13	02:010	942	239,76	225 853,92
3578	Респ. Северная Осетия - Алания, р-н Ардонский, г. Ардон, ул. Ардонская, 12	Ардонский	15:06:0030421:14	003002000000 Земли населенных пунктов	Под существующим домовладением с приусадебным участком	13	02:010	1 137	239,76	272 697,12
3579	Респ. Северная Осетия - Алания, р-н Ардонский, г. Ардон, ул. Ардонская, 6	Ардонский	15:06:0030421:16	003002000000 Земли населенных пунктов	Под существующим домовладением с приусадебным участком	13	02:010	1 792	239,76	429 649,92
3580	Республика Северная Осетия — Алания, р-н Ардонский, г. Ардон, Веселая ул, 6	Ардонский	15:06:0030421:166	003002000000 Земли населенных пунктов	для строительство индивидуального жилого дома	13	02:010	1 303	239,76	312 407,28
3581	Респ. Северная Осетия - Алания, р-н Ардонский, г. Ардон, ул. Веселая, дом 5	Ардонский	15:06:0030421:18	003002000000 Земли населенных пунктов	Под жилую застройку Индивидуальную	13	02:010	698	239,76	167 352,48
3582	Респ. Северная Осетия - Алания, р-н Ардонский, г. Ардон, ул. Терентьева, 24	Ардонский	15:06:0030421:23	003002000000 Земли населенных пунктов	Жилой дом с приусадебным участком	13	02:010	1 079	239,76	258 701,04
3583	Северная Осетия - Алания респ, р-н Ардонский, г. Ардон, ул Терентьева, 3	Ардонский	15:06:0030421:24	003002000000 Земли населенных пунктов	Для эксплуатации жилого дома	13	02:010	1 000	239,76	239 760,00
3584	Республика Северная Осетия-Алания, р-н Ардонский, г. Ардон, ул. Терентьева, 13	Ардонский	15:06:0030421:3	003002000000 Земли населенных пунктов	Для индивидуального жилищного строительства	13	02:010	999	239,76	239 520,24
3585	Респ. Северная Осетия - Алания, р-н Ардонский, г. Ардон, ул. Терентьева, дом 13	Ардонский	15:06:0030421:4	003002000000 Земли населенных пунктов	Индивидуальное жилищное строительство	13	02:010	1 171	239,76	280 758,96
3586	Республика Северная Осетия-Алания, р-н Ардонский, г. Ардон, ул Терентьева, 11	Ардонский	15:06:0030421:5	003002000000 Земли населенных пунктов	Индивидуальное жилищное строительство	13	02:010	1 209	239,76	289 869,84
3587	Республика Северная Осетия-Алания, р-н Ардонский, г. Ардон, ул.Ардонская, 6/н	Ардонский	15:06:0030421:52	003002000000 Земли населенных пунктов	Для индивидуального жилищного строительства	13	02:010	1 000	239,76	239 760,00
3588	Российская Федерация, Республика Северная Осетия - Алания, Ардонский муниципальный район, Ардонское городское поселение, город Ардон, ул. Веселая, 8	Ардонский	15:06:0030421:53	003002000000 Земли населенных пунктов	Для строительства жилого дома	13	02:010	600	239,76	143 856,00
3589	Респ. Северная Осетия - Алания, р-н Ардонский, г. Ардон, ул. Терентьева, 7	Ардонский	15:06:0030421:7	003002000000 Земли населенных пунктов	под существующим домовладением и приусадебным участком	13	02:010	1 053	239,76	252 467,28
3590	Российская Федерация, Республика Северная Осетия-Алания, Ардонский муниципальный район, Ардонское городское поселение, город Ардон, улица Ардонская, 22	Ардонский	15:06:0030421:9	003002000000 Земли населенных пунктов	Индивидуальное жилищное строительство	13	02:010	1 098	239,76	263 256,48
3591	Северная Осетия - Алания респ, р-н Ардонский, г. Ардон, ул. Терентьева, 33	Ардонский	15:06:0030422:11	003002000000 Земли населенных пунктов	Для строительства индивидуального жилого дома	13	02:010	993	239,76	238 081,68
3592	Российская Федерация, Республика Северная Осетия-Алания, Ардонский р-н, г. Ардон, ул. Ардонская, 28	Ардонский	15:06:0030422:139	003002000000 Земли населенных пунктов	для индивидуального жилищного строительства	13	02:010	972	239,76	233 046,72
3593	Российская Федерация, Республика Северная Осетия-Алания, Ардонский муниципальный район, Ардонское городское поселение, г. Ардон, ул. Терентьева, 21	Ардонский	15:06:0030422:140	003002000000 Земли населенных пунктов	Для эксплуатации существующего домовладения и приусадебного участка	13	02:010	1 109	239,76	265 893,84
3594	Российская Федерация, Республика Северная Осетия-Алания, Ардонский муниципальный район, Ардонское городское поселение, г. Ардон, ул. Кошевого, 92	Ардонский	15:06:0030422:141	003002000000 Земли населенных пунктов	Для эксплуатации существующего домовладения и приусадебного участка	13	02:010	135	239,76	32 367,60

№ п/п	Местоположение ЗУ	Район	Кадастровый номер ЗУ	Категория земель	Разрешенное использование по документу	Код вида разрешенного использования (в соответствии с классификатором видов разрешенного использования земельных участков)	Вид использования объектов недвижимости	Площадь	УПКС	КС
3595	Республика Северная Осетия-Алания, р-н Ардонский, г Ардон, ул. Ардонская, 34	Ардонский	15:06:0030422:15	003002000000 Земли населенных пунктов	Под существующим домовладением с приусадебным участком	13	02:010	1 015	239,76	243 356,40
3596	Республика Северная Осетия-Алания, р-н Ардонский, г. Ардон, ул. О.Кошевого, 94	Ардонский	15:06:0030422:16	003002000000 Земли населенных пунктов	Для строительства жилого дома	13	02:010	616	239,76	147 692,16
3597	Респ. Северная Осетия - Алания, р-н Ардонский. г. Ардон, ул. Терентьева. дом 23	Ардонский	15:06:0030422.2	003002000000 Земли населенных пунктов	Под существующим домовладением и приусадебным участком	13	02:010	1 131	239,76	271 168,56
3598	Республика Северная Осетия-Алания, р-н Ардонский, г Ардон, ул. Ардонская, 26	Ардонский	15:06.0030422:20	003002000000 Земли населенных пунктов	Приусадебный участок личного подсобного хозяйства (размещение жилого дома, не предназначенного для раздела на квартиры (дом пригодный с для постоянного проживания и высотой не выше трех надземных этажей))	13	02:020	1 022	239,76	245 034,72
3599	Республика Северная Осетия-Алания, р-н Ардонский. г. Ардон. ул. Терентьева 31 "а"	Ардонский	15:06:0030422:21	003002000000 Земли населенных пунктов	Для строительства индивидуального жилого дома	13	02:010	1 000	239,76	239 760,00
3600	Респ. Северная Осетия - Алания, р-н Ардонский. г. Ардон, ул. Терентьева. б/н	Ардонский	15:06.0030422:22	003002000000 Земли населенных пунктов	Для индивидуального строительства	13	02:010	1 000	239,76	239 760,00
3601	Респ. Северная Осетия - Алания, р-н Ардонский, г. Ардон, ул. Терентьева, дом 25	Ардонский	15:06:0030422.3	003002000000 Земли населенных пунктов	Домовладение с приусадебным участком	13	02:020	1 195	239,76	286 513,20
3602	Респ. Северная Осетия - Алания, р-н Ардонский, г. Ардон, ул. Терентьева, дом 29	Ардонский	15:06:0030422:5	003002000000 Земли населенных пунктов	Индивидуальное жилое строительство	13	02:010	1 095	239,76	262 537,20
3603	Респ. Северная Осетия - Алания, р-н Ардонский. г. Ардон, ул. Терентьева, дом 27	Ардонский	15:06:0030422:7	003002000000 Земли населенных пунктов	Под жилую застройку Индивидуальную	13	02:010	1 166	239,76	279 560,16
3604	Республика Северная Осетия-Алания, р-н Ардонский. г Ардон, ул Кошевого. д 92а	Ардонский	15:06:0030422.8	003002000000 Земли населенных пунктов	Индивидуальное жилищное строительство	13	02:010	585	239,76	140 259,60
3605	Респ. Северная Осетия - Алания, р-н Ардонский, г. Ардон, ул. Толстого, 69 "б"	Ардонский	15:06:0030423.1	003002000000 Земли населенных пунктов	Под жилую застройку Индивидуальную	13	02:010	1 000	239,76	239 760,00
3606	Респ. Северная Осетия - Алания, р-н Ардонский, г. Ардон, ул. Терентьева, дом 47	Ардонский	15:06:0030424:1	003002000000 Земли населенных пунктов	Для размещения существующих построек складских помещений	6	06:093	19 003	747,07	14 196 571,21
3607	Российская Федерация, Республика Северная Осетия-Алания, Ардонский муниципальный район, Ардонское городское поселение, г. Ардон, ул. Ардонская, 42	Ардонский	15:06:0030424:124	003002000000 Земли населенных пунктов	Для индивидуального жилищного строительства	13	02:010	746	239,76	178 860,96
3608	Российская Федерация, Республика Северная Осетия - Алания, Ардонский район, г Ардон, ул Ардонская, д. 48	Ардонский	15:06:0030424.126	003002000000 Земли населенных пунктов	для индивидуального жилищного строительства	13	02:010	714	239,76	171 188,64
3609	Республика Северная Осетия - Алания, р-н Ардонский, г. Ардон, ул. Ардонская, 34 а	Ардонский	15:06:0030424.2	003002000000 Земли населенных пунктов	Под жилую застройку Индивидуальную	13	02:010	693	239,76	166 153,68
3610	Респ. Северная Осетия - Алания, р-н Ардонский, г. Ардон, ул. Ардонская, дом 46	Ардонский	15:06:0030424:3	003002000000 Земли населенных пунктов	Для эксплуатации существующего жилого дома и приусадебного участка	13	02:010	716	239,76	171 668,16
3611	Респ. Северная Осетия - Алания, р-н Ардонский. г. Ардон, ул. Ардонская, дом 40	Ардонский	15:06:0030424:4	003002000000 Земли населенных пунктов	Для ведения личного подсобного хозяйства	13	02:020	798	239,76	191 328,48
3612	Респ. Северная Осетия - Алания, р-н Ардонский. г. Ардон, ул. Терентьева. дом 51	Ардонский	15:06:0030425.1	003002000000 Земли населенных пунктов	Под существующим домовладением и приусадебным участком	13	02:010	1 809	239,76	433 725,84
3613	Российская Федерация. Республика Северная Осетия-Алания. Ардонский р-н, г Ардон	Ардонский	15:06:0030425.136	003002000000 Земли населенных пунктов	для индивидуального жилищного строительства	13	02:010	419	239,76	100 459,44
3614	Российская Федерация. Республика Северная Осетия-Алания. Ардонский муниципальный район, Ардонское городское поселение. город Ардон. ул. Советов, 106	Ардонский	15:06:0030425:137	003002000000 Земли населенных пунктов	Бытовое обслуживание	3	03:030	300	612,25	183 675,00
3615	Российская Федерация, Республика Северная Осетия-Алания, Ардонский муниципальный район. Ардонское городское поселение. город Ардон. ул. Советов, 106а	Ардонский	15:06:0030425:138	003002000000 Земли населенных пунктов	Для индивидуального жилищного строительства	13	02:010	739	239,76	177 182,64
3616	Российская Федерация, Республика Северная Осетия-Алания, Ардонский район. г. Ардон, ул. Терентьева	Ардонский	15:06:0030425.139	003002000000 Земли населенных пунктов	Для индивидуального жилищного строительства	13	02:010	500	239,76	119 880,00
3617	Российская Федерация. Республика Северная Осетия-Алания. Ардонский район, г. Ардон. ул. Терентьева	Ардонский	15:06:0030425.140	003002000000 Земли населенных пунктов	Для индивидуального жилищного строительства	13	02:010	1 119	239,76	268 291,44
3618	Республика Северная Осетия-Алания, р-н Ардонский, г Ардон, ул Ардонская/Советов, д 52/106	Ардонский	15:06:0030425:3	003002000000 Земли населенных пунктов	Под существующим домовладением и приусадебным участком	13	02:010	1 330	239,76	318 880,80
3619	Респ. Северная Осетия - Алания, р-н Ардонский. г. Ардон, ул. Ардонская, дом 54	Ардонский	15:06:0030425:4	003002000000 Земли населенных пунктов	ИЖС	13	02:010	1 000	239,76	239 760,00
3620	Респ. Северная Осетия - Алания, р-н Ардонский. г. Ардон, ул. Ардонская, 56 "а"	Ардонский	15:06:0030425.5	003002000000 Земли населенных пунктов	Под индивидуальное жилищное строительство	13	02:010	1 000	239,76	239 760,00
3621	Респ. Северная Осетия - Алания, р-н Ардонский, г. Ардон, ул. Ардонская, дом 58	Ардонский	15:06:0030425.6	003002000000 Земли населенных пунктов	ИЖС	13	02:010	1 000	239,76	239 760,00
3622	Российская Федерация. Республика Северная Осетия-Алания. Ардонский муниципальный район, Ардонское городское поселение. город Ардон. улица Ардонская. 58	Ардонский	15:06:0030425:8	003002000000 Земли населенных пунктов	Для ведения личного подсобного хозяйства	13	02:020	1 121	239,76	268 770,96
3623	Российская Федерация, Республика Северная Осетия-Алания, Ардонский муниципальный район. Ардонское городское поселение. г. Ардон. ул. Терентьева, 53	Ардонский	15:06:0030426:1	003002000000 Земли населенных пунктов	ИЖС	13	02:010	899	239,76	215 544,24
3624	Респ. Северная Осетия - Алания, р-н Ардонский. г. Ардон, ул. Ардонская, 72	Ардонский	15:06.0030426:10	003002000000 Земли населенных пунктов	Для строительства индивидуального жилого дома	13	02:010	1 081	239,76	259 180,56
3625	Респ. Северная Осетия - Алания, р-н Ардонский, г. Ардон, ул. Ардонская, дом 70	Ардонский	15:06.0030426:11	003002000000 Земли населенных пунктов	ИЖС	13	02:010	600	239,76	143 856,00
3626	Респ. Северная Осетия - Алания, р-н Ардонский, г. Ардон, ул. Ардонская, дом 68	Ардонский	15:06:0030426:12	003002000000 Земли населенных пунктов	Дом с приусадебным участком	13	02:010	1 006	239,76	241 198,56
3627	Респ. Северная Осетия - Алания, р-н Ардонский. г. Ардон, ул. Ардонская, дом 66	Ардонский	15:06:0030426:13	003002000000 Земли населенных пунктов	Под жилую застройку Индивидуальную	13	02:010	1 026	239,76	245 993,76
3628	Респ. Северная Осетия - Алания, р-н Ардонский. г. Ардон, ул. Ардонская, дом 64	Ардонский	15:06.0030426:14	003002000000 Земли населенных пунктов	ИЖС	13	02:010	600	239,76	143 856,00
3629	Республика Северная Осетия - Алания, Ардонский район. г Ардон, ул Ардонская	Ардонский	15:06:0030426.156	003002000000 Земли населенных пунктов	Для индивидуального жилищного строительства	13	02:010	2 027	239,76	485 993,52
3630	Респ. Северная Осетия - Алания, р-н Ардонский. г. Ардон, ул. Ардонская, 60	Ардонский	15:06:0030426:16	003002000000 Земли населенных пунктов	Для строительства жилого дома	13	02:010	999	239,76	239 520,24
3631	Респ. Северная Осетия - Алания, р-н Ардонский. г. Ардон, ул. Терентьева. дом 55	Ардонский	15:06:0030426:2	003002000000 Земли населенных пунктов	Для ведения личного подсобного хозяйства	13	02:020	1 323	239,76	317 202,48
3632	Респ. Северная Осетия - Алания, р-н Ардонский. г. Ардон, ул. Терентьева. дом 57	Ардонский	15:06:0030426.3	003002000000 Земли населенных пунктов	Для ведения личного подсобного хозяйства	13	02:020	1 091	239,76	261 578,16
3633	Респ. Северная Осетия - Алания, р-н Ардонский, г. Ардон, ул. Терентьева, дом 59	Ардонский	15:06:0030426.4	003002000000 Земли населенных пунктов	Для ведения личного подсобного хозяйства	13	02:020	1 401	239,76	335 903,76
3634	Республика Северная Осетия - Алания, р-н Ардонский. г. Ардон. ул. Терентьева. 61	Ардонский	15:06:0030426:5	003002000000 Земли населенных пунктов	Индивидуальное жилищное строительство	13	02:010	1 406	239,76	337 102,56
3635	Респ. Северная Осетия - Алания, р-н Ардонский. г. Ардон, ул. Терентьева. дом 63	Ардонский	15:06:0030426:6	003002000000 Земли населенных пунктов	Для ведения личного подсобного хозяйства	13	02:020	1 566	239,76	375 464,16
3636	Респ. Северная Осетия - Алания, р-н Ардонский. г. Ардон, ул. Терентьева, дом 65	Ардонский	15:06:0030426.7	003002000000 Земли населенных пунктов	ИЖС	13	02:010	600	239,76	143 856,00
3637	Респ. Северная Осетия - Алания, р-н Ардонский, г. Ардон, ул. Ардонская, 76	Ардонский	15:06:0030426.8	003002000000 Земли населенных пунктов	Для строительства индивидуального жилого дома	13	02:010	987	239,76	236 643,12
3638	Респ. Северная Осетия - Алания, р-н Ардонский, г. Ардон, ул. Ардонская, 74	Ардонский	15:06:0030426:9	003002000000 Земли населенных пунктов	Под существующим домовладением с приусадебным участком	13	02:010	1 185	239,76	284 115,60
3639	Респ. Северная Осетия - Алания, р-н Ардонский. г. Ардон, ул. Терентьева. дом 71	Ардонский	15:06:0030427:1	003002000000 Земли населенных пунктов	ИЖС	13	02:010	600	239,76	143 856,00
3640	Респ. Северная Осетия - Алания, р-н Ардонский. г. Ардон, ул. Терентьева. дом 73	Ардонский	15:06:0030427:2	003002000000 Земли населенных пунктов	Для ведения личного подсобного хозяйства	13	02:020	995	239,76	238 561,20

№ п/п	Местоположение ЗУ	Район	Кадастровый номер ЗУ	Категория земель	Разрешенное использование по документу	Код вида разрешенного использования (в соответствии с классификатором видов разрешенного использования земельных участков)	Вид использования объектов недвижимости	Площадь	УПКС	КС
3641	Республика Северная Осетия-Алания, р-н Ардонский, г. Ардон, ул. Ардонская, д 6/н	Ардонский	15:06:0030427:23	003002000000 Земли населенных пунктов	Для строительства индивидуального жилого дома	13	02:010	1 033	239,76	247 672,08
3642	Республика Северная Осетия-Алания, р-н Ардонский, г. Ардон, ул. Ардонская, д 6/н	Ардонский	15:06:0030427:24	003002000000 Земли населенных пунктов	Для строительства индивидуального жилого дома	13	02:010	1 009	239,76	263 496,24
3643	Республика Северная Осетия-Алания, р-н Ардонский, г. Ардон	Ардонский	15:06:0030427:27	003002000000 Земли населенных пунктов	Для индивидуального жилищного строительства	13	02:010	600	239,76	143 856,00
3644	Респ. Северная Осетия - Алания, р-н Ардонский, г. Ардон, ул. Терентьева, 75	Ардонский	15:06:0030427:3	003002000000 Земли населенных пунктов	Индивидуальное жилищное строительство	13	02:010	1 006	239,76	241 198,56
3645	Респ. Северная Осетия - Алания, р-н Ардонский, г. Ардон, ул. Терентьева, дом 77	Ардонский	15:06:0030427:4	003002000000 Земли населенных пунктов	ИЖС	13	02:010	600	239,76	143 856,00
3646	Респ. Северная Осетия - Алания, р-н Ардонский, г. Ардон, ул. Терентьева, дом 69	Ардонский	15:06:0030427:5	003002000000 Земли населенных пунктов	Для ведения личного подсобного хозяйства	13	02:020	1 214	239,76	291 068,64
3647	Северная Осетия - Алания респ, р-н Ардонский, г. Ардон, ул. Терентьева, 67	Ардонский	15:06:0030427:6	003002000000 Земли населенных пунктов	Под существующим домовладением и приусадебным участком	13	02:010	1 301	239,76	311 927,76
3648	Республика Северная Осетия-Алания, р-н Ардонский, г. Ардон, ул. Ворошилова, 68	Ардонский	15:06:0030427:7	003002000000 Земли населенных пунктов	Эксплуатация жилого дома	13	02:010	457	239,76	109 570,32
3649	Респ. Северная Осетия - Алания, р-н Ардонский, г. Ардон, ул. Ардонская, дом 82	Ардонский	15:06:0030427:8	003002000000 Земли населенных пунктов	ИЖС	13	02:010	600	239,76	143 856,00
3650	Республика Северная Осетия-Алания, р-н Ардонский, г. Ардон, ул Терентьева, д 6/н	Ардонский	15:06:0030428:1	003002000000 Земли населенных пунктов	Для индивидуального жилищного строительства и огородничества	13	02:010	2 000	239,76	479 520,00
3651	РСО - Алания, Ардонский район, г Ардон, ул Ардонская, 98	Ардонский	15:06:0030428:181	003002000000 Земли населенных пунктов	для индивидуального жилищного строительства	13	02:010	1 133	239,76	271 648,08
3652	Респ. Северная Осетия - Алания, р-н Ардонский, г. Ардон, ул. Терентьева, дом 79	Ардонский	15:06:0030428:2	003002000000 Земли населенных пунктов	Для ведения личного подсобного хозяйства	13	02:020	1 266	239,76	303 536,16
3653	Российская Федерация, Республика Северная Осетия-Алания, Ардонский р-н, г Ардон, ул Терентьева, 85	Ардонский	15:06:0030428:206	003002000000 Земли населенных пунктов	для индивидуального жилищного строительства	13	02:010	898	239,76	215 304,48
3654	Респ. Северная Осетия - Алания, р-н Ардонский, г. Ардон, ул. Терентьева, 83	Ардонский	15:06:0030428:4	003002000000 Земли населенных пунктов	Для ведения личного подсобного хозяйства	13	02:020	909	239,76	217 941,84
3655	Республика Северная Осетия-Алания, р-н Ардонский, г. Ардон, ул Терентьева, д 83а	Ардонский	15:06:0030428:5	003002000000 Земли населенных пунктов	Для ведения личного подсобного хозяйства	13	02:020	909	239,76	217 941,84
3656	Респ. Северная Осетия - Алания, р-н Ардонский, г. Ардон, ул. Терентьева, дом 81	Ардонский	15:06:0030428:6	003002000000 Земли населенных пунктов	Для ведения личного подсобного хозяйства	13	02:020	884	239,76	211 947,84
3657	Республика Северная Осетия-Алания, р-н Ардонский, г. Ардон, ул. Ардонская, 90	Ардонский	15:06:0030428:61	003002000000 Земли населенных пунктов	Для строительства жилого дома	13	02:010	1 093	239,76	262 057,68
3658	Республика Северная Осетия-Алания, р-н Ардонский, г. Ардон	Ардонский	15:06:0030428:68	003002000000 Земли населенных пунктов	под эксплуатацию индивидуального жилого дома	13	02:010	690	239,76	165 434,40
3659	Республика Северная Осетия-Алания, р-н Ардонский, г. Ардон, ул Ардонская, 92	Ардонский	15:06:0030428:69	003002000000 Земли населенных пунктов	Для строительства индивидуального жилого дома	13	02:010	1 027	239,76	246 233,52
3660	Северная Осетия - Алания респ, р-н Ардонский, г Ардон, ул Надречная, 84	Ардонский	15:06:0030429:1	003002000000 Земли населенных пунктов	Для ведения личного подсобного хозяйства	13	02:020	821	239,76	196 842,96
3661	Республика Северная Осетия-Алания, р-н Ардонский, г Ардон, ул Терентьева/Островского, д 89/161	Ардонский	15:06:0030429:10	003002000000 Земли населенных пунктов	Для эксплуатации жилого дома	13	02:010	796	239,76	190 848,96
3662	Северная Осетия - Алания респ, р-н Ардонский, г. Ардон, ул. Терентьева, 91	Ардонский	15:06:0030429:11	003002000000 Земли населенных пунктов	Для индивидуального жилищного строительства	13	02:010	2 258	239,76	541 378,08
3663	Республика Северная Осетия-Алания, р-н Ардонский, г. Ардон, ул. Надречная, 90	Ардонский	15:06:0030429:12	003002000000 Земли населенных пунктов	Для строительства складских помещений по хранению сельскохозяйственной продукции	1	01:150	3 212	184,79	593 545,48
3664	Респ. Северная Осетия - Алания, р-н. Ардонский, г. Ардон, ул. Островского, 169 а	Ардонский	15:06:0030429:145	003002000000 Земли населенных пунктов	для индивидуального жилищного строительства	13	02:010	707	239,76	169 510,32
3665	Российская Федерация, Республика Северная Осетия-Алания, Ардонское городское поселение, Ардонский муниципальный район, город Ардон, улица Терентьева, 93	Ардонский	15:06:0030429:146	003002000000 Земли населенных пунктов	для строительство индивидуального жилого дома	13	02:010	1 200	239,76	287 712,00
3666	Респ. Северная Осетия - Алания, р-н Ардонский, г. Ардон, ул. Надречная, 86	Ардонский	15:06:0030429:2	003002000000 Земли населенных пунктов	Индивидуальное жилищное строительство	13	02:010	1 159	239,76	277 881,84
3667	Республика Северная Осетия-Алания, р-н Ардонский, г. Ардон, ул. Терентьева, 89	Ардонский	15:06:0030429:24	003002000000 Земли населенных пунктов	Для индивидуального жилищного строительства	13	02:010	634	239,76	152 007,84
3668	Российская Федерация, Республика Северная Осетия - Алания, р-н Ардонский, г. Ардон, ул. Островского, 173	Ардонский	15:06:0030429:3	003002000000 Земли населенных пунктов	Для индивидуального жилищного строительства	13	02:010	595	239,76	142 657,20
3669	Российская Федерация, Республика Северная Осетия - Алания, р-н Ардонский, г. Ардон, ул. Островского, 175	Ардонский	15:06:0030429:4	003002000000 Земли населенных пунктов	Под жилую застройку Индивидуальную	13	02:010	868	239,76	208 111,68
3670	Северная Осетия - Алания респ, р-н Ардонский, г Ардон, ул Надречная, 88	Ардонский	15:06:0030429:5	003002000000 Земли населенных пунктов	Под жилую застройку Индивидуальную	13	02:010	600	239,76	143 856,00
3671	Северная Осетия - Алания респ, р-н Ардонский, г Ардон, ул Островского, 167	Ардонский	15:06:0030429:6	003002000000 Земли населенных пунктов	Под жилую застройку Индивидуальную	13	02:010	1 050	239,76	251 748,00
3672	Республика Северная Осетия-Алания, р-н Ардонский, г Ардон, ул Надречная, д 6/н	Ардонский	15:06:0030429:7	003002000000 Земли населенных пунктов	Для индивидуального жилищного строительства	13	02:010	984	239,76	235 923,84
3673	Северная Осетия - Алания респ, р-н Ардонский, г Ардон, ул Островского, 169	Ардонский	15:06:0030429:8	003002000000 Земли населенных пунктов	Для эксплуатации жилого дома	13	02:010	1 356	239,76	325 114,56
3674	Респ. Северная Осетия - Алания, р-н Ардонский, г. Ардон, ул. Островского, дом 171	Ардонский	15:06:0030429:9	003002000000 Земли населенных пунктов	Под магазин	4	04:040	308	623,38	192 001,04
3675	Республика Северная Осетия - Алания, Ардонский район, г Ардон, ул Веселая, 33	Ардонский	15:06:0030430:126	003002000000 Земли населенных пунктов	под строительство жилого дома	13	02:010	606	239,76	145 294,56
3676	Российская Федерация, Республика Северная Осетия-Алания, Ардонский р-н, г Ардон, ул Пушкина	Ардонский	15:06:0030430:130	003002000000 Земли населенных пунктов	для индивидуального жилищного строительства	13	02:010	400	445,27	178 108,00
3677	Российская Федерация, Республика Северная Осетия-Алания, Ардонский муниципальный район, Ардонское городское поселение, г. Ардон, ул. Веселая, 25	Ардонский	15:06:0030430:133	003002000000 Земли населенных пунктов	Для индивидуального жилищного строительства (размещение индивидуального жилого дома)	13	02:010	1 200	445,27	534 324,00
3678	Респ. Северная Осетия - Алания, р-н Ардонский, г. Ардон, ул. Терентьева, дом 14	Ардонский	15:06:0030430:5	003002000000 Земли населенных пунктов	ИЖС	13	02:010	600	445,27	267 162,00
3679	Респ. Северная Осетия - Алания, р-н Ардонский, г. Ардон, ул. Веселая, 27	Ардонский	15:06:0030430:6	003002000000 Земли населенных пунктов	Для индивидуального жилищного строительства	13	02:010	1 230	445,27	547 682,10
3680	Республика Северная Осетия - Алания, Ардонский район, г. Ардон, ул. Кошевого, 131	Ардонский	15:06:0030431:10	003002000000 Земли населенных пунктов	Индивидуальное жилищное строительство	13	02:010	826	445,27	367 793,02
3681	Респ. Северная Осетия - Алания, р-н Ардонский, г. Ардон, ул. Терентьева, дом 6	Ардонский	15:06:0030431:11	003002000000 Земли населенных пунктов	Для ведения личного подсобного хозяйства	13	02:020	1 043	445,27	464 416,61
3682	Респ. Северная Осетия - Алания, р-н Ардонский, г. Ардон, ул. Терентьева, 8	Ардонский	15:06:0030431:12	003002000000 Земли населенных пунктов	Под существующим домовладением и приусадебным участком	13	02:010	1 000	445,27	445 270,00
3683	Российская Федерация, Республика Северная Осетия-Алания, Ардонский район, г. Ардон, ул. Терентьева, 10	Ардонский	15:06:0030431:13	003002000000 Земли населенных пунктов	ИЖС	13	02:010	1 034	445,27	460 409,18
3684	Российская Федерация, Республика Северная Осетия-Алания, Ардонский район, г. Ардон, ул. Терентьева, 12	Ардонский	15:06:0030431:14	003002000000 Земли населенных пунктов	Индивидуальное жилищное строительство	13	02:010	1 195	445,27	532 097,65
3685	Респ. Северная Осетия - Алания, р-н Ардонский, г. Ардон, ул. Терентьева, дом 14	Ардонский	15:06:0030431:15	003002000000 Земли населенных пунктов	ИЖС	13	02:010	1 000	445,27	445 270,00

№ п/п	Местоположение ЗУ	Район	Кадастровый номер ЗУ	Категория земель	Разрешенное использование по документу	Код(ы) разрешенного использования (в соответствии с классификатором видов разрешенного использования земельных участков)	Вид использования объектом недвижимости	Площадь	УПКС	КС
3686	Респ. Северная Осетия - Алания, р-н Ардонский, г. Ардон, ул. Терентьева, 16	Ардонский	15:06:0030431:16	003002000000 Земли населенных пунктов	Под существующим домовладением и приусадебным участком	13	02:0010	877	445.27	390 501.79
3687	Респ. Северная Осетия - Алания, р-н Ардонский, г. Ардон, ул. Терентьева, дом 18	Ардонский	15:06:0030431:17	003002000000 Земли населенных пунктов	ИЖС	13	02:0010	687	445.27	305 900.49
3688	Российская Федерация, Республика Северная Осетия-Алания, Ардонский муниципальный район, Ардонское городское поселение, г. Ардон, ул. Пушкина, 13	Ардонский	15:06:0030431:176	003002000000 Земли населенных пунктов	Для индивидуального жилищного строительства	13	02:0010	504	445.27	224 416.08
3689	Российская Федерация, Республика Северная Осетия-Алания, Ардонский муниципальный район, Ардонское городское поселение, г. Ардон, ул. О.Кошевого, 125	Ардонский	15:06:0030431:177	003002000000 Земли населенных пунктов	Для индивидуального жилищного строительства	13	02:0010	504	445.27	224 416.08
3690	Российская Федерация, Республика Северная Осетия-Алания, Ардонский муниципальный район, Ардонское городское поселение, город Ардон, улица Терентьева, 12а	Ардонский	15:06:0030431:178	003002000000 Земли населенных пунктов	Под существующим домовладением с приусадебным участком	13	02:0020	867	445.27	386 049.09
3691	Российская Федерация, Республика Северная Осетия-Алания, Ардонский муниципальный район, Ардонское городское поселение, город Ардон, улица Пушкина, 3	Ардонский	15:06:0030431:179	003002000000 Земли населенных пунктов	Под существующим домовладением с приусадебным участком	13	02:0020	302	445.27	134 471.54
3692	Респ. Северная Осетия - Алания, р-н Ардонский, г. Ардон, ул. Терентьева, дом 20	Ардонский	15:06:0030431:18	003002000000 Земли населенных пунктов	ИЖС	13	02:0010	961	445.27	427 904.47
3693	Респ. Северная Осетия - Алания, р-н Ардонский, г. Ардон, ул. Терентьева, дом 22	Ардонский	15:06:0030431:19	003002000000 Земли населенных пунктов	ИЖС	13	02:0010	1 400	445.27	623 378.00
3694	Респ. Северная Осетия - Алания, р-н Ардонский, г. Ардон, ул. Пушкина, 9 "в"	Ардонский	15:06:0030431:2	003002000000 Земли населенных пунктов	Часть дома с приусадебным участком	13	02:0010	874	445.27	389 165.98
3695	Респ. Северная Осетия - Алания, р-н Ардонский, г. Ардон, ул. Терентьева, дом 24	Ардонский	15:06:0030431:20	003002000000 Земли населенных пунктов	Для эксплуатации жилого дома и приусадебного участка	13	02:0010	1 309	445.27	582 858.43
3696	Респ. Северная Осетия - Алания, р-н Ардонский, г. Ардон, ул. Терентьева, дом 26	Ардонский	15:06:0030431:21	003002000000 Земли населенных пунктов	Для ведения личного подсобного хозяйства	13	02:0020	1 361	445.27	606 012.47
3697	Респ. Северная Осетия - Алания, р-н Ардонский, г. Ардон, ул. Терентьева, дом 28	Ардонский	15:06:0030431:22	003002000000 Земли населенных пунктов	Для ведения личного подсобного хозяйства	13	02:0020	1 197	445.27	532 988.19
3698	Респ. Северная Осетия - Алания, р-н Ардонский, г. Ардон, ул. Пушкина, дом 11	Ардонский	15:06:0030431:24	003002000000 Земли населенных пунктов	Для ведения личного подсобного хозяйства	13	02:0020	1 602	445.27	713 322.54
3699	Респ. Северная Осетия - Алания, р-н Ардонский, г. Ардон, ул. Пушкина, дом 9	Ардонский	15:06:0030431:3	003002000000 Земли населенных пунктов	под домовладением и приусадебным участком	13	02:0010	971	445.27	432 357.17
3700	Респ. Северная Осетия - Алания, р-н Ардонский, г. Ардон, ул. Пушкина, дом 5	Ардонский	15:06:0030431:5	003002000000 Земли населенных пунктов	Для ведения личного подсобного хозяйства	13	02:0020	1 420	445.27	636 736.10
3701	Республика Северная Осетия-Алания, р-н Ардонский, г. Ардон, ул. Терентьева, 4	Ардонский	15:06:0030431:52	003002000000 Земли населенных пунктов	для индивидуального жилищного строительства	13	02:0010	600	445.27	267 162.00
3702	Республика Северная Осетия-Алания, р-н Ардонский, г. Ардон, ул. Весенняя, б/н	Ардонский	15:06:0030431:54	003002000000 Земли населенных пунктов	Для строительства жилого дома	13	02:0010	500	445.27	222 635.00
3703	Респ. Северная Осетия - Алания, р-н Ардонский, г. Ардон, ул. Пушкина, дом 7	Ардонский	15:06:0030431:6	003002000000 Земли населенных пунктов	ИЖС	13	02:0010	1 537	445.27	684 479.99
3704	Северная Осетия - Алания респ, р-н Ардонский, г Ардон, ул Кошевого, 127	Ардонский	15:06:0030431:8	003002000000 Земли населенных пунктов	Для ведения личного подсобного хозяйства	13	02:0020	613	445.27	272 950.51
3705	Респ. Северная Осетия - Алания, р-н Ардонский, г. Ардон, ул. Кошевого, дом 129	Ардонский	15:06:0030431:9	003002000000 Земли населенных пунктов	ИЖС	13	02:0010	742	445.27	330 390.34
3706	Респ. Северная Осетия - Алания, р-н Ардонский, г. Ардон, ул. К.Хетагурова, дом 157	Ардонский	15:06:0030432:1	003002000000 Земли населенных пунктов	Для ведения личного подсобного хозяйства	13	02:0020	832	445.27	370 464.64
3707	Северная Осетия - Алания респ, р-н Ардонский, г Ардон, ул Кошевого, 86	Ардонский	15:06:0030432:10	003002000000 Земли населенных пунктов	Для ведения личного подсобного хозяйства	13	02:0020	693	445.27	308 572.11
3708	Респ. Северная Осетия - Алания, р-н Ардонский, г. Ардон, ул. Пушкина, дом 15	Ардонский	15:06:0030432:12	003002000000 Земли населенных пунктов	ИЖС	13	02:0010	380	445.27	169 202.60
3709	Респ. Северная Осетия - Алания, р-н Ардонский, г. Ардон, ул. Пушкина, дом 17	Ардонский	15:06:0030432:13	003002000000 Земли населенных пунктов	Жилой дом с приусадебным участком	13	02:0010	601	445.27	267 607.27
3710	Респ. Северная Осетия - Алания, р-н Ардонский, г. Ардон, ул. Пушкина, дом 34	Ардонский	15:06:0030432:16	003002000000 Земли населенных пунктов	ИЖС	13	02:0010	942	445.27	419 444.34
3711	Республика Северная Осетия-Алания, р-н Ардонский, г. Ардон, ул. Пушкина, 23	Ардонский	15:06:0030432:17	003002000000 Земли населенных пунктов	Для эксплуатации жилого дома	13	02:0010	502	445.27	223 525.54
3712	Респ. Северная Осетия - Алания, р-н Ардонский, г. Ардон, ул. Пушкина, 25	Ардонский	15:06:0030432:18	003002000000 Земли населенных пунктов	Под существующее домовладение с приусадебным участком	13	02:0010	662	445.27	294 768.74
3713	Респ. Северная Осетия - Алания, р-н Ардонский, г. Ардон, ул. Хетагурова, 159	Ардонский	15:06:0030432:2	003002000000 Земли населенных пунктов	Под существующим домовладением и приусадебным участком	13	02:0010	908	445.27	404 305.16
3714	Респ. Северная Осетия - Алания, р-н Ардонский, г. Ардон, ул. Пушкина, 27	Ардонский	15:06:0030432:21	003002000000 Земли населенных пунктов	Под существующее домовладение с приусадебным участком	13	02:0010	720	445.27	320 594.40
3715	Респ. Северная Осетия - Алания, р-н Ардонский, г. Ардон, ул. Пушкина, дом 21	Ардонский	15:06:0030432:22	003002000000 Земли населенных пунктов	Для ведения личного подсобного хозяйства	13	02:0020	1 035	445.27	460 854.45
3716	Северная Осетия - Алания респ, р-н Ардонский, г Ардон, ул Пушкина, 19	Ардонский	15:06:0030432:23	003002000000 Земли населенных пунктов	Домовладение с приусадебным участком	13	02:0010	523	445.27	232 876.21
3717	Северная Осетия - Алания респ, р-н Ардонский, г Ардон, ул Пушкина, 19	Ардонский	15:06:0030432:24	003002000000 Земли населенных пунктов	Домовладение с приусадебным участком	13	02:0010	669	445.27	297 885.63
3718	Республика Северная Осетия-Алания, р-н Ардонский, г. Ардон, ул. Пушкина, д 19а	Ардонский	15:06:0030432:25	003002000000 Земли населенных пунктов	Домовладение с приусадебным участком	13	02:0010	521	445.27	231 985.67
3719	Респ. Северная Осетия - Алания, р-н Ардонский, г. Ардон, ул. Хетагурова, дом 161	Ардонский	15:06:0030432:3	003002000000 Земли населенных пунктов	Для эксплуатации существующего жилого дома с приусадебным участком	13	02:0010	1 116	445.27	496 921.32
3720	Северная Осетия - Алания респ, р-н Ардонский, г Ардон, ул Терентьева, 40	Ардонский	15:06:0030432:4	003002000000 Земли населенных пунктов	под существующим домовладением и приусадебным участком	13	02:0010	2 057	445.27	915 920.39
3721	Респ. Северная Осетия - Алания, р-н Ардонский, г. Ардон, ул. Терентьева, дом 36	Ардонский	15:06:0030432:5	003002000000 Земли населенных пунктов	Для ведения личного подсобного хозяйства	13	02:0020	2 466	445.27	1 098 035.82
3722	Респ. Северная Осетия - Алания, р-н Ардонский, г. Ардон, ул. Терентьева, дом 34	Ардонский	15:06:0030432:6	003002000000 Земли населенных пунктов	Под существующим домовладением и приусадебным участком	13	02:0010	1 935	445.27	861 597.45
3723	Респ. Северная Осетия - Алания, р-н Ардонский, г. Ардон, ул. Терентьева, дом 32	Ардонский	15:06:0030432:7	003002000000 Земли населенных пунктов	Для ведения личного подсобного хозяйства	13	02:0020	895	445.27	398 516.65
3724	Северная Осетия - Алания респ, р-н Ардонский, г Ардон, ул О.Кошевого, 90	Ардонский	15:06:0030432:8	003002000000 Земли населенных пунктов	Для ведения личного подсобного хозяйства	13	02:0020	897	445.27	399 407.19
3725	Респ. Северная Осетия - Алания, р-н Ардонский, г. Ардон, ул. Кошевого, дом 88	Ардонский	15:06:0030432:9	003002000000 Земли населенных пунктов	Под существующим домовладением и приусадебным участком	13	02:0020	1 115	445.27	496 476.05
3726	Респ. Северная Осетия - Алания, р-н Ардонский, г. Ардон, ул. Пушкина, дом 29	Ардонский	15:06:0030433:1	003002000000 Земли населенных пунктов	Для содержания и эксплуатации индивидуального жилого дома	13	02:0010	1 008	445.27	448 832.16
3727	Респ. Северная Осетия - Алания, р-н Ардонский, г. Ардон, ул. Хетагурова, дом 112	Ардонский	15:06:0030433:10	003002000000 Земли населенных пунктов	Под существующим домовладением и приусадебным участком	13	02:0010	559	445.27	248 905.93
3728	Респ. Северная Осетия - Алания, р-н Ардонский, г. Ардон, ул. Хетагурова, дом 114	Ардонский	15:06:0030433:11	003002000000 Земли населенных пунктов	ИЖС	13	02:0010	759	445.27	337 959.93
3729	Респ. Северная Осетия - Алания, р-н Ардонский, г. Ардон, ул. Пушкина, 31	Ардонский	15:06:0030433:3	003002000000 Земли населенных пунктов	Индивидуальное жилищное строительство	13	02:0010	696	445.27	309 987.92
3730	Респ. Северная Осетия - Алания, р-н Ардонский, г. Ардон, ул. Пушкина, дом 33	Ардонский	15:06:0030433:4	003002000000 Земли населенных пунктов	Для ведения личного подсобного хозяйства	13	02:0020	1 267	445.27	564 157.09
3731	Респ. Северная Осетия - Алания, р-н Ардонский, г. Ардон, ул. Толстого, дом 67	Ардонский	15:06:0030433:5	003002000000 Земли населенных пунктов	Для эксплуатации существующего домовладения и приусадебного участка	13	02:0010	1 232	445.27	548 572.64
3732	Респ. Северная Осетия - Алания, р-н Ардонский, г. Ардон, ул. Терентьева, дом 48	Ардонский	15:06:0030433:6	003002000000 Земли населенных пунктов	Для эксплуатации существующего жилого дома и приусадебного участка	13	02:0010	1 156	445.27	514 732.12

№ п/п	Местоположение ЗУ	Район	Кадастровый номер ЗУ	Категория земель	Разрешенное использование по документу	Код вида разрешенного использования (в соответствии с классификатором видов разрешенного использования земельных участков)	Вид использования объектов недвижимости	Площадь	УПКС	КС
3733	Респ. Северная Осетия - Алания, р-н Ардонский, г. Ардон, ул. Терентьева, дом 46	Ардонский	15:06:0030433:7	003002000000 Земли населенных пунктов	Для ведения личного подсобного хозяйства	13	02:020	719	445,27	320 149,13
3734	Респ. Северная Осетия - Алания, р-н Ардонский, г. Ардон, ул. К. Хетагурова. 108	Ардонский	15:06:0030433:8	003002000000 Земли населенных пунктов	Для эксплуатации существующего жилого дома	13	02:010	508	445,27	226 197,16
3735	Респ. Северная Осетия - Алания, р-н Ардонский, г. Ардон, ул. Хетагурова, дом 110	Ардонский	15:06:0030433:9	003002000000 Земли населенных пунктов	ИЖС	13	02:010	400	445,27	178 108,00
3736	Респ. Северная Осетия - Алания, р-н Ардонский, г. Ардон, ул. Красноармейская, 69	Ардонский	15:06:0030434:1	003002000000 Земли населенных пунктов	Обеспечение обороны и безопасности	8	08:090	4 552	311,69	1 418 812,88
3737	Респ. Северная Осетия - Алания, р-н Ардонский, г. Ардон, ул. Толстого, дом 66	Ардонский	15:06:0030434:10	003002000000 Земли населенных пунктов	ИЖС	13	02:010	900	445,27	400 743,00
3738	Респ. Северная Осетия - Алания, р-н Ардонский, г. Ардон, ул. Пушкина. 35	Ардонский	15:06:0030434:2	003002000000 Земли населенных пунктов	Под существующим домовладением с приусадебным участком	13	02:010	1 034	445,27	460 409,18
3739	Российская Федерация, Республика Северная Осетия - Алания, р-н Ардонский, г. Ардон, ул. Пушкина, 37	Ардонский	15:06:0030434:3	003002000000 Земли населенных пунктов	Под существующим домовладением с приусадебным участком	13	02:010	584	445,27	260 037,68
3740	Российская Федерация, Республика Северная Осетия - Алания, р-н Ардонский, г. Ардон, ул. Пушкина, 39	Ардонский	15:06:0030434:4	003002000000 Земли населенных пунктов	ИЖС	13	02:010	493	445,27	219 518,11
3741	Российская Федерация, Республика Северная Осетия - Алания, р-н Ардонский, г. Ардон, ул. Красноармейская, 63 а	Ардонский	15:06:0030434:5	003002000000 Земли населенных пунктов	Для эксплуатации существующего жилого дома и приусадебного участка	13	02:010	518	445,27	230 649,86
3742	Респ. Северная Осетия - Алания, р-н Ардонский, г. Ардон, ул. Красноармейская, 65	Ардонский	15:06:0030434:6	003002000000 Земли населенных пунктов	Для эксплуатации жилого дома	13	02:010	653	445,27	290 761,31
3743	Респ. Северная Осетия - Алания, р-н Ардонский, г. Ардон, ул. Красноармейская, дом 67	Ардонский	15:06:0030434:7	003002000000 Земли населенных пунктов	Для ведения личного подсобного хозяйства	13	02:020	1 157	445,27	515 177,39
3744	Респ. Северная Осетия - Алания, р-н Ардонский, г. Ардон, ул. Толстого, дом 62	Ардонский	15:06:0030434:8	003002000000 Земли населенных пунктов	ИЖС	13	02:010	700	445,27	311 689,00
3745	Респ. Северная Осетия - Алания, р-н Ардонский, г. Ардон, ул. Толстого, 64	Ардонский	15:06:0030434:9	003002000000 Земли населенных пунктов	Под существующим домовладением с приусадебным участком	13	02:010	604	445,27	268 943,08
3746	Российская Федерация, Республика Северная Осетия-Алания, Ардонский район. г. Ардон, ул. Пушкина, 55	Ардонский	15:06:0030435:1	003002000000 Земли населенных пунктов	Для ведения личного подсобного хозяйства	13	02:020	526	445,27	234 212,02
3747	Респ. Северная Осетия - Алания, р-н Ардонский, г. Ардон, ул. Красноармейская, дом 60	Ардонский	15:06:0030435:10	003002000000 Земли населенных пунктов	Для ведения личного подсобного хозяйства	13	02:020	1 363	445,27	606 983,01
3748	Респ. Северная Осетия - Алания, р-н Ардонский, г. Ардон, ул. Терентьева, дом 58	Ардонский	15:06:0030435:11	003002000000 Земли населенных пунктов	ИЖС	13	02:010	1 500	445,27	667 905,00
3749	Респ. Северная Осетия - Алания, р-н Ардонский, г. Ардон, ул. Терентьева, 60	Ардонский	15:06:0030435:12	003002000000 Земли населенных пунктов	Под существующим домовладением и приусадебным участком	13	02:010	1 549	445,27	689 723,23
3750	Респ. Северная Осетия - Алания, р-н Ардонский, г. Ардон, ул. Терентьева, дом 62	Ардонский	15:06:0030435:13	003002000000 Земли населенных пунктов	ИЖС	13	02:010	780	445,27	347 310,60
3751	Российская Федерация, Республика Северная Осетия-Алания, Ардонский муниципальный район. Ардонское городское поселение, г. Ардон, ул. Советов, 49	Ардонский	15:06:0030435:144	003002000000 Земли населенных пунктов	Для ведения личного подсобного хозяйства (приусадебный земельный участок)	13	02:020	375	445,27	166 976,25
3752	Респ. Северная Осетия - Алания, р-н Ардонский, г. Ардон, ул. Терентьева, 64	Ардонский	15:06:0030435:15	003002000000 Земли населенных пунктов	Индивидуальное жилищное строительство	13	02:010	929	445,27	413 655,83
3753	Респ. Северная Осетия - Алания, р-н Ардонский, г. Ардон, ул. Терентьева, дом 66	Ардонский	15:06:0030435:16	003002000000 Земли населенных пунктов	ИЖС	13	02:010	1 147	445,27	510 724,69
3754	Респ. Северная Осетия - Алания, р-н Ардонский, г. Ардон, ул. Советов, дом 75	Ардонский	15:06:0030435:18	003002000000 Земли населенных пунктов	Под жилую застройку Индивидуальную	13	02:010	988	445,27	439 926,76
3755	Российская Федерация, Республика Северная Осетия-Алания, Ардонский район. г. Ардон, ул. Советов. 73	Ардонский	15:06:0030435:19	003002000000 Земли населенных пунктов	Для ведения личного подсобного хозяйства	13	02:020	870	445,27	387 384,90
3756	Респ. Северная Осетия - Алания, р-н Ардонский, г. Ардон, ул. Пушкина, дом 53	Ардонский	15:06:0030435:2	003002000000 Земли населенных пунктов	ИЖС	13	02:010	736	445,27	327 718,72
3757	Респ. Северная Осетия - Алания, р-н Ардонский, г. Ардон, ул. Пушкина, дом 51	Ардонский	15:06:0030435:3	003002000000 Земли населенных пунктов	Для ведения личного подсобного хозяйства	13	02:020	1 120	445,27	498 702,40
3758	Респ. Северная Осетия - Алания, р-н Ардонский, г. Ардон, ул. Пушкина. 49	Ардонский	15:06:0030435:4	003002000000 Земли населенных пунктов	Под существующим домовладением и приусадебным участком	13	02:020	978	445,27	435 474,06
3759	Респ. Северная Осетия - Алания, р-н Ардонский, г. Ардон, ул. Пушкина. дом 47	Ардонский	15:06:0030435:5	003002000000 Земли населенных пунктов	ИЖС	13	02:010	650	445,27	289 425,50
3760	Респ. Северная Осетия - Алания, р-н Ардонский, г. Ардон, ул. Пушкина, дом 45	Ардонский	15:06:0030435:6	003002000000 Земли населенных пунктов	Для ведения личного подсобного хозяйства	13	02:020	1 751	445,27	779 667,77
3761	Респ. Северная Осетия - Алания, р-н Ардонский, г. Ардон, ул. Пушкина, дом 43	Ардонский	15:06:0030435:7	003002000000 Земли населенных пунктов	Под объекты торговли	4	04:040	1 189	1 157,71	1 376 517,19
3762	Респ. Северная Осетия - Алания, р-н Ардонский, г. Ардон, ул. Пушкина, дом 41	Ардонский	15:06:0030435:8	003002000000 Земли населенных пунктов	Дом с приусадебным участком	13	02:010	1 273	445,27	566 828,71
3763	Респ. Северная Осетия - Алания, р-н Ардонский, г. Ардон, ул. Красноармейская, дом 58	Ардонский	15:06:0030435:9	003002000000 Земли населенных пунктов	Для ведения личного подсобного хозяйства	13	02:020	1 248	445,27	555 696,96
3764	Российская Федерация, Ардонский муниципальный район, Ардонское городское поселение, город Ардон, улица Партизанская 93	Ардонский	15:06:0030436:1	003002000000 Земли населенных пунктов	ИЖС	13	02:010	600	445,27	267 162,00
3765	Респ. Северная Осетия - Алания, р-н Ардонский, г. Ардон, ул. Советов, дом 66	Ардонский	15:06:0030436:10	003002000000 Земли населенных пунктов	ИЖС	13	02:010	1 345	445,27	598 888,15
3766	Республика Северная Осетия-Алания, р-н Ардонский. г. Ардон, ул Советов/Терентьева. 102/70	Ардонский	15:06:0030436:11	003002000000 Земли населенных пунктов	Под существующим домовладением с приусадебным участком	13	02:010	1 417	445,27	630 947,59
3767	Респ. Северная Осетия - Алания, р-н Ардонский, г. Ардон, ул. Парижанская. 99	Ардонский	15:06:0030436:2	003002000000 Земли населенных пунктов	для эксплуатации жилого дома	13	02:010	738	445,27	328 609,26
3768	Респ. Северная Осетия - Алания, р-н Ардонский, г. Ардон, ул. Партизанская, 97	Ардонский	15:06:0030436:3	003002000000 Земли населенных пунктов	Под существующим домовладением с приусадебным участком	13	02:010	723	445,27	321 930,21
3769	Респ. Северная Осетия - Алания, р-н Ардонский, г. Ардон, ул. Партизанская, дом 95	Ардонский	15:06:0030436:4	003002000000 Земли населенных пунктов	Для ведения личного подсобного хозяйства	13	02:020	892	445,27	397 180,84
3770	Респ. Северная Осетия - Алания, р-н Ардонский, г. Ардон, ул. Пушкина. дом 61	Ардонский	15:06:0030436:5	003002000000 Земли населенных пунктов	Жилой дом с приусадебным участком	13	02:010	831	445,27	370 019,37
3771	Респ. Северная Осетия - Алания, р-н Ардонский, г. Ардон, ул. Пушкина. дом 59	Ардонский	15:06:0030436:6	003002000000 Земли населенных пунктов	Для ведения личного подсобного хозяйства	13	02:020	848	445,27	377 588,96
3772	Республика Северная Осетия-Алания. Ардонский район, г. Ардон. ул. Советов, 106	Ардонский	15:06:0030436:7	003002000000 Земли населенных пунктов	Индивидуальное жилищное строительство	13	02:010	1 501	445,27	668 350,27
3773	Республика Северная Осетия-Алания, р-н Ардонский. г. Ардон, ул. Пушкина. 61 а	Ардонский	15:06:0030437:1	003002000000 Земли населенных пунктов	Для эксплуатации жилого дома	13	02:010	1 265	445,27	563 266,55
3774	Республика Северная Осетия-Алания, р-н Ардонский. г. Ардон, ул Вороновича/Терентьева, 55/84	Ардонский	15:06:0030437:10	003002000000 Земли населенных пунктов	Под существующим домовладением и приусадебным участком	13	02:010	589	445,27	262 264,03
3775	Российская Федерация, Республика Северная Осетия-Алания, Ардонский район. г. Ардон, ул. Терентьева. 82	Ардонский	15:06:0030437:11	003002000000 Земли населенных пунктов	ИЖС	13	02:010	1 398	445,27	622 487,46
3776	Респ. Северная Осетия - Алания, р-н Ардонский, г. Ардон, ул. Терентьева, дом 80	Ардонский	15:06:0030437:12	003002000000 Земли населенных пунктов	Жилой дом с приусадебным участком	13	02:010	1 499	445,27	667 459,73
3777	Республика Северная Осетия-Алания, р-н Ардонский, г. Ардон. ул Терентьева, 78	Ардонский	15:06:0030437:13	003002000000 Земли населенных пунктов	Под существующим домовладением и приусадебным участком	13	02:010	1 306	445,27	581 522,62
3778	Республика Северная Осетия-Алания, р-н Ардонский. г. Ардон. ул. Терентьева. 76	Ардонский	15:06:0030437:14	003002000000 Земли населенных пунктов	Эксплуатация жилого дома	13	02:010	1 429	445,27	636 290,83
3779	Российская Федерация, Республика Северная Осетия - Алания, мр-н Ардонский, г.п. Ардонское, г Ардон, ул Партизанская, 86	Ардонский	15:06:0030437:15	003002000000 Земли населенных пунктов	Для индивидуального жилищного строительства	13	02:010	1 298	445,27	577 869,92
3780	Респ. Северная Осетия - Алания, р-н Ардонский, г. Ардон, ул. Партизанская, дом 84	Ардонский	15:06:0030437:16	003002000000 Земли населенных пунктов	Для ведения личного подсобного хозяйства	13	02:020	762	445,27	339 295,74
3781	Респ. Северная Осетия - Алания, р-н Ардонский, г. Ардон, ул. Вороновича. дом 49	Ардонский	15:06:0030437:18	003002000000 Земли населенных пунктов	Для эксплуатации существующего жилого дома и приусадебного участка	13	02:010	462	445,27	205 714,74
3782	Респ. Северная Осетия - Алания, р-н Ардонский, г. Ардон, ул. Пушкина, дом 65	Ардонский	15:06:0030437:2	003002000000 Земли населенных пунктов	ИЖС	13	02:010	1 094	445,27	487 125,38

№ п/п	Местоположение ЗУ	Район	Кадастровый номер ЗУ	Категория земель	Разрешенное использование по документу	Код вида разрешенного использования (в соответствии с классификатором видов разрешенного использования земельных участков)	Вид использования объектов недвижимости	Площадь	УПКС	КС
3783	Северная Осетия - Алания респ. р-н Ардонский, г. Ардон, ул.Пушкина, 67/69	Ардонский	15:06:0030437:33	0030020000000 Земли населенных пунктов	Для эксплуатации жилого дома	13	02:010	739	445,27	329 054,53
3784	Северная Осетия - Алания респ. р-н Ардонский, г.Ардон, ул.Пушкина, 67	Ардонский	15:06:0030437:34	0030020000000 Земли населенных пунктов	Для эксплуатации жилого дома	13	02:010	903	445,27	402 078,81
3785	Респ. Северная Осетия - Алания, р-н Ардонский, г. Ардон, ул. Пушкина, дом 71	Ардонский	15:06:0030437:5	0030020000000 Земли населенных пунктов	Под домовладением и приусадебным участком	13	02:010	952	445,27	423 897,04
3786	Респ. Северная Осетия - Алания, р-н Ардонский, г. Ардон, ул. Пушкина, 73	Ардонский	15:06:0030437:6	0030020000000 Земли населенных пунктов	Под существующим домовладением с приусадебным участком	13	02:010	1 493	445,27	664 788,11
3787	Респ. Северная Осетия - Алания, р-н Ардонский, г. Ардон, ул. Пушкина, дом 75	Ардонский	15:06:0030437:7	0030020000000 Земли населенных пунктов	Для эксплуатации существующего жилого дома и приусадебного участка	13	02:010	286	445,27	127 347,22
3788	Респ. Северная Осетия - Алания, р-н Ардонский, г. Ардон, ул. Вороновича, дом 51	Ардонский	15:06:0030437:8	0030020000000 Земли населенных пунктов	Для ведения личного подсобного хозяйства	13	02:020	541	445,27	240 891,07
3789	Республика Северная Осетия-Алания, р-н Ардонский, г Ардон, ул Вороновича, д 53	Ардонский	15:06:0030437:9	0030020000000 Земли населенных пунктов	Под существующим домовладением и приусадебным участком	13	02:010	531	445,27	236 438,37
3790	Респ. Северная Осетия - Алания, р-н Ардонский, г. Ардон, ул. Пушкина, дом 77	Ардонский	15:06:0030438:1	0030020000000 Земли населенных пунктов	Для ведения личного подсобного хозяйства	13	02:020	1 235	445,27	549 908,45
3791	Республика Северная Осетия-Алания, р-н Ардонский, г Ардон, ул Терентьева, д 76а	Ардонский	15:06:0030438:10	0030020000000 Земли населенных пунктов	Под индивидуальное жилищное строительство	13	02:010	690	445,27	307 236,30
3792	Респ. Северная Осетия - Алания, р-н Ардонский, г. Ардон, ул. Терентьева, дом 88	Ардонский	15:06:0030438:11	0030020000000 Земли населенных пунктов	ИЖС	13	02:010	600	445,27	267 162,00
3793	Респ. Северная Осетия - Алания, р-н Ардонский, г. Ардон, ул. Г. Пасынкова, дом 139	Ардонский	15:06:0030438:12	0030020000000 Земли населенных пунктов	Для ведения личного подсобного хозяйства	13	02:020	1 481	445,27	659 444,87
3794	Респ. Северная Осетия - Алания, р-н Ардонский, г. Ардон, ул. Пушкина, 77 "а"	Ардонский	15:06:0030438:2	0030020000000 Земли населенных пунктов	Под существующим домовладением с приусадебным участком	13	02:010	605	445,27	269 388,35
3795	Респ. Северная Осетия - Алания, р-н Ардонский, г. Ардон, ул. Пушкина, дом 81	Ардонский	15:06:0030438:3	0030020000000 Земли населенных пунктов	Под индивидуальное жилищное строительство	13	02:010	939	445,27	418 108,53
3796	Респ. Северная Осетия - Алания, р-н Ардонский, г. Ардон, ул. Пушкина, дом 83	Ардонский	15:06:0030438:4	0030020000000 Земли населенных пунктов	ИЖС	13	02:010	1 273	445,27	566 828,71
3797	Респ. Северная Осетия - Алания, р-н Ардонский, г. Ардон, ул. Пушкина, дом 85	Ардонский	15:06:0030438:5	0030020000000 Земли населенных пунктов	Для ведения личного подсобного хозяйства	13	02:020	1 365	445,27	607 793,55
3798	Респ. Северная Осетия - Алания, р-н Ардонский, г. Ардон, ул. Вороновича, дом 62	Ардонский	15:06:0030438:6	0030020000000 Земли населенных пунктов	ИЖС	13	02:010	600	445,27	267 162,00
3799	Респ. Северная Осетия - Алания, р-н Ардонский, г. Ардон, ул. Вороновича, дом 64	Ардонский	15:06:0030438:7	0030020000000 Земли населенных пунктов	Жилой дом с приусадебным участком	13	02:010	1 015	445,27	451 949,05
3800	Респ. Северная Осетия - Алания, р-н Ардонский, г. Ардон, ул. Терентьева, дом 94	Ардонский	15:06:0030438:8	0030020000000 Земли населенных пунктов	Под существующим домовладением и приусадебным участком	13	02:010	765	445,27	340 631,55
3801	Респ. Северная Осетия - Алания, р-н Ардонский, г. Ардон, ул. Терентьева, дом 92	Ардонский	15:06:0030438:9	0030020000000 Земли населенных пунктов	Под существующим домовладением и приусадебным участком	13	02:010	854	445,27	380 260,58
3802	Респ. Северная Осетия - Алания, р-н Ардонский, г. Ардон, ул. Пушкина, дом 87	Ардонский	15:06:0030439:1	0030020000000 Земли населенных пунктов	ИЖС	13	02:010	700	445,27	311 689,00
3803	Северная Осетия - Алания респ. р-н Ардонский, г Ардон, ул Напречная, 51	Ардонский	15:06:0030439:10	0030020000000 Земли населенных пунктов	Для ведения личного подсобного хозяйства	13	02:020	589	445,27	262 264,03
3804	Республика Северная Осетия - Алания, Ардонский район, г. Ардон, ул. Терентьева, 106	Ардонский	15:06:0030439:11	0030020000000 Земли населенных пунктов	ИЖС	13	02:010	899	445,27	400 297,73
3805	Респ. Северная Осетия - Алания, р-н Ардонский, г. Ардон, ул. Терентьева, дом 104	Ардонский	15:06:0030439:12	0030020000000 Земли населенных пунктов	ИЖС	13	02:010	1 300	445,27	578 851,00
3806	Северная Осетия - Алания респ. р-н Ардонский, г Ардон, ул Терентьева, 102	Ардонский	15:06:0030439:13	0030020000000 Земли населенных пунктов	Под существующим домовладением и приусадебным участком	13	02:010	938	445,27	417 663,26
3807	Респ. Северная Осетия - Алания, р-н Ардонский, г. Ардон, ул. Терентьева, дом 100	Ардонский	15:06:0030439:14	0030020000000 Земли населенных пунктов	Для ведения личного подсобного хозяйства	13	02:020	878	445,27	390 947,06
3808	Респ. Республика Северная Осетия - Алания, Ардонский р-н., г. Ардон, ул. Пасынкова, д.132	Ардонский	15:06:0030439:153	0030020000000 Земли населенных пунктов	Для индивидуального жилищного строительства	13	02:010	982	239,76	235 444,32
3809	Респ. Северная Осетия - Алания, р-н Ардонский, г. Ардон, ул. Пушкина, дом 95	Ардонский	15:06:0030439:18	0030020000000 Земли населенных пунктов	Для эксплуатации существующего жилого дома	13	02:010	826	445,27	367 793,02
3810	Респ. Северная Осетия - Алания, р-н Ардонский, г. Ардон, ул. Пушкина, 95 а	Ардонский	15:06:0030439:19	0030020000000 Земли населенных пунктов	Для эксплуатации существующего жилого дома	13	02:010	718	445,27	319 703,86
3811	Респ. Северная Осетия - Алания, р-н Ардонский, г. Ардон, ул. Пушкина, 89	Ардонский	15:06:0030439:2	0030020000000 Земли населенных пунктов	Для эксплуатации жилого дома	13	02:010	612	445,27	272 505,24
3812	Респ. Северная Осетия - Алания, р-н Ардонский, г. Ардон, ул. Пушкина, дом 91	Ардонский	15:06:0030439:3	0030020000000 Земли населенных пунктов	ИЖС	13	02:010	800	445,27	356 216,00
3813	Респ. Северная Осетия - Алания, р-н Ардонский, г. Ардон, ул. Пушкина, 93	Ардонский	15:06:0030439:4	0030020000000 Земли населенных пунктов	Под существующим домовладением и приусадебным участком	13	02:010	1 875	445,27	834 881,25
3814	Респ. Северная Осетия - Алания, р-н Ардонский, г. Ардон, ул. Пушкина, дом 93-а	Ардонский	15:06:0030439:5	0030020000000 Земли населенных пунктов	ИЖС	13	02:010	600	445,27	267 162,00
3815	Республика Северная Осетия-Алания, р-н Ардонский, г Ардон, ул Пушкина/Напречная, д 97/47	Ардонский	15:06:0030439:7	0030020000000 Земли населенных пунктов	Под существующим домовладением и приусадебным участком	13	02:010	1 673	445,27	744 936,71
3816	Респ. Северная Осетия - Алания, р-н Ардонский, г. Ардон, ул. Напречная, дом 49	Ардонский	15:06:0030439:8	0030020000000 Земли населенных пунктов	ИЖС	13	02:010	600	445,27	267 162,00
3817	Респ. Северная Осетия - Алания, р-н Ардонский, г. Ардон, ул. Островского, дом 147	Ардонский	15:06:0030440:1	0030020000000 Земли населенных пунктов	Под ветеринарную станцию	3	03:100	2 717	712,44	1 935 899,48
3818	Респ. Северная Осетия - Алания, р-н Ардонский, г. Ардон, ул. Напречная, дом 78	Ардонский	15:06:0030440:10	0030020000000 Земли населенных пунктов	ИЖС	13	02:010	1 500	239,76	359 640,00
3819	Респ. Северная Осетия - Алания, р-н Ардонский, г. Ардон, ул. 319 Стрелковой Дивизии, дом 99	Ардонский	15:06:0030440:12	0030020000000 Земли населенных пунктов	Под существующим домовладением и приусадебным участком	13	02:010	737	239,76	176 703,12
3820	Респ. Северная Осетия - Алания, р-н Ардонский, г. Ардон, ул. 319 Стрелковой Дивизии, дом 101	Ардонский	15:06:0030440:13	0030020000000 Земли населенных пунктов	Для ведения личного подсобного хозяйства	13	02:020	705	239,76	169 030,80
3821	Респ. Северная Осетия - Алания, р-н Ардонский, г. Ардон, ул. 319 Стрелковой Дивизии, 103	Ардонский	15:06:0030440:14	0030020000000 Земли населенных пунктов	Под существующим домовладением и приусадебным участком	13	02:010	940	239,76	225 374,40
3822	Респ. Северная Осетия - Алания, р-н Ардонский, г. Ардон, ул. 319 Стрелковой Дивизии, дом 105	Ардонский	15:06:0030440:15	0030020000000 Земли населенных пунктов	ИЖС	13	02:010	1 300	239,76	311 688,00
3823	Северная Осетия - Алания респ. р-н Ардонский, г Ардон, ул Островского, 143	Ардонский	15:06:0030440:16	0030020000000 Земли населенных пунктов	Для эксплуатации жилого дома и приусадебного участка	13	02:010	825	239,76	197 802,00
3824	Республика Северная Осетия - Алания, Ардонский р-н, г Ардон, ул Стрелковой дивизии, 105 а	Ардонский	15:06:0030440:164	0030020000000 Земли населенных пунктов	для индивидуального жилищного строительства	13	02:010	1 035	239,76	248 151,60
3825	Респ. Северная Осетия - Алания, р-н Ардонский, г. Ардон, ул. Островского, дом 145	Ардонский	15:06:0030440:17	0030020000000 Земли населенных пунктов	ИЖС	13	02:010	1 000	239,76	239 760,00
3826	Северная Осетия - Алания респ. р-н Ардонский, г Ардон, ул Островского, 149	Ардонский	15:06:0030440:18	0030020000000 Земли населенных пунктов	Для ведения личного подсобного хозяйства	13	02:020	938	239,76	224 894,88
3827	Респ. Северная Осетия - Алания, р-н Ардонский, г. Ардон, ул. Островского, 151	Ардонский	15:06:0030440:19	0030020000000 Земли населенных пунктов	под существующим домовладением и приусадебным участком	13	02:020	724	239,76	173 586,24
3828	Северная Осетия - Алания респ. р-н Ардонский, г Ардон, ул Напречная, 80	Ардонский	15:06:0030440:2	0030020000000 Земли населенных пунктов	Жилой дом с приусадебным участком	13	02:010	1 128	239,76	270 449,28
3829	Респ. Северная Осетия - Алания, р-н Ардонский, г. Ардон, ул. Островского, дом 153	Ардонский	15:06:0030440:20	0030020000000 Земли населенных пунктов	ИЖС	13	02:010	600	239,76	143 856,00
3830	Респ. Северная Осетия - Алания, р-н Ардонский, г. Ардон, ул. Островского, дом 147-а	Ардонский	15:06:0030440:21	0030020000000 Земли населенных пунктов	Под производственную базу	6	06:000	500	747,07	373 535,00
3831	Респ. Северная Осетия - Алания, р-н Ардонский, г. Ардон, ул. Терентьева, дом 112	Ардонский	15:06:0030440:22	0030020000000 Земли населенных пунктов	Для ведения личного подсобного хозяйства	13	02:020	661	239,76	158 481,36
3832	Респ. Северная Осетия - Алания, р-н Ардонский, г. Ардон, ул. Терентьева, дом 114	Ардонский	15:06:0030440:23	0030020000000 Земли населенных пунктов	Для ведения личного подсобного хозяйства	13	02:020	1 172	239,76	280 998,72

№ п/п	Местоположение ЗУ	Район	Кадастровый номер ЗУ	Категория земель	Разрешенное использование по документу	Код вида разрешенного использования (в соответствии с классификатором видов разрешенного использования земельных участков)	Вид использования объектов недвижимости	Площадь	УПКС	КС
3833	Республика Северная Осетия-Алания, р-н Ардонский, г Ардон, ул Островского, д 147а	Ардонский	15:06:0030440:24	0030020000000 Земли населенных пунктов	Под жилую застройку Индивидуальную	13	02:0:10	1 172	239,76	280 998,72
3834	Северная Осетия - Алания респ, р-н Ардонский, г Ардон, ул Надречная, 64	Ардонский	15:06:0030440:25	0030020000000 Земли населенных пунктов	Для эксплуатации жилого дома и приусадебного участка	13	02:0:10	1 591	239,76	381 458,16
3835	Северная Осетия - Алания респ, р-н Ардонский, г Ардон, ул Надречная, 76	Ардонский	15:06:0030440:26	0030020000000 Земли населенных пунктов	Для ведения личного подсобного хозяйства	13	02:0:20	969	239,76	232 327,44
3836	Респ. Северная Осетия - Алания, р-н Ардонский, г. Ардон, ул. Надречная, дом 66	Ардонский	15:06:0030440:3	0030020000000 Земли населенных пунктов	ИЖС	13	02:0:10	770	239,76	184 615,20
3837	Респ. Северная Осетия - Алания, р-н Ардонский, г. Ардон, ул. Надречная, дом 68	Ардонский	15:06:0030440:4	0030020000000 Земли населенных пунктов	ИЖС	13	02:0:10	800	239,76	191 808,00
3838	Республика Северная Осетия-Алания, р-н Ардонский, г. Ардон, ул. Надречная, 82	Ардонский	15:06:0030440:49	0030020000000 Земли населенных пунктов	Для ведения личного подсобного хозяйства	13	02:0:20	600	239,76	143 856,00
3839	Российская Федерация, Республика Северная Осетия - Алания, мр-н Ардонский, г.п. Ардонское, г Ардон, ул Надречная, д. 70	Ардонский	15:06:0030440:5	0030020000000 Земли населенных пунктов	ИЖС	13	02:0:10	925	239,76	221 778,00
3840	Республика Северная Осетия-Алания, р-н Ардонский, г Ардон, ул. Надречная, 82	Ардонский	15:06:0030440:50	0030020000000 Земли населенных пунктов	Для ведения личного подсобного хозяйства	13	02:0:20	757	239,76	181 498,32
3841	Российская Федерация, Республика Северная Осетия - Алания, мр-н Ардонский, г.п. Ардонское, г Ардон, ул Надречная, д. 72	Ардонский	15:06:0030440:6	0030020000000 Земли населенных пунктов	Под жилую застройку Индивидуальную	13	02:0:10	1 457	239,76	349 330,32
3842	Северная Осетия - Алания респ, р-н Ардонский, г Ардон, ул Надречная, 74	Ардонский	15:06:0030440:7	0030020000000 Земли населенных пунктов	Для ведения личного подсобного хозяйства	13	02:0:20	993	239,76	238 081,68
3843	Северная Осетия - Алания респ, р-н Ардонский, г Ардон, ул Надречная, 78	Ардонский	15:06:0030440:8	0030020000000 Земли населенных пунктов	Для ведения личного подсобного хозяйства	13	02:0:20	1 291	239,76	309 530,16
3844	Респ. Северная Осетия - Алания, р-н Ардонский, г. Ардон, ул. Надречная, дом 80	Ардонский	15:06:0030440:9	0030020000000 Земли населенных пунктов	ИЖС	13	02:0:10	1 500	239,76	359 640,00
3845	Респ. Северная Осетия - Алания, р-н Ардонский, г. Ардон	Ардонский	15:06:0030441:1	0030020000000 Земли населенных пунктов	Резервы с земли	12	12:0:30	2 200	1,49	3 278,00
3846	Северная Осетия - Алания респ, р-н Ардонский, г. Ардон, ул. Островского, 159	Ардонский	15:06:0030441:2	0030020000000 Земли населенных пунктов	Для эксплуатации жилого дома	13	02:0:10	1 085	239,76	260 139,60
3847	Республика Северная Осетия-Алания, р-н Ардонский, г. Ардон, ул. Островского, 155	Ардонский	15:06:0030441:4	0030020000000 Земли населенных пунктов	Под существующим домовладением с приусадебным участком	13	02:0:10	637	239,76	152 727,12
3848	Республика Северная Осетия-Алания, р-н Ардонский, г Ардон, ул 319 Стрелковой Дивизии/Веселая, д 3/10	Ардонский	15:06:0030442:1	0030020000000 Земли населенных пунктов	Для строительства индивидуального жилого дома	13	02:0:10	847	445,27	377 143,69
3849	Респ. Северная Осетия - Алания, р-н Ардонский, г. Ардон, ул. Пушкина, дом 14	Ардонский	15:06:0030442:11	0030020000000 Земли населенных пунктов	Под существующим домовладением и приусадебным участком	13	02:0:20	1 031	445,27	459 073,37
3850	Респ. Северная Осетия - Алания, г. Ардон, ул. Пушкина, дом 16	Ардонский	15:06:0030442:12	0030020000000 Земли населенных пунктов	ИЖС	13	02:0:10	800	445,27	356 216,00
3851	Республика Северная Осетия - Алания, Ардонский район, г. Ардон, ул. Пушкина, 18	Ардонский	15:06:0030442:13	0030020000000 Земли населенных пунктов	ИЖС	13	02:0:10	863	445,27	384 268,01
3852	Республика Северная Осетия-Алания, р-н Ардонский, г Ардон, ул Пушкина, д 20	Ардонский	15:06:0030442:14	0030020000000 Земли населенных пунктов	Для эксплуатации жилого дома	13	02:0:10	762	445,27	339 295,74
3853	Респ. Северная Осетия - Алания, р-н Ардонский, г. Ардон, ул. Пушкина, дом 22	Ардонский	15:06:0030442:15	0030020000000 Земли населенных пунктов	Под существующим домовладением и приусадебным участком	13	02:0:10	1 416	445,27	630 502,32
3854	Северная Осетия - Алания респ, р-н Ардонский, г Ардон, ул С.Кошевого, 115	Ардонский	15:06:0030442:18	0030020000000 Земли населенных пунктов	Для эксплуатации существующего жилого дома и приусадебного участка	13	02:0:10	565	445,27	251 577,55
3855	РСО - Алания, Ардонский район, г. Ардон, ул. Веселая, 29	Ардонский	15:06:0030442:183	0030020000000 Земли населенных пунктов	Для строительства жилого дома	13	02:0:10	1 000	445,27	445 270,00
3856	Российская Федерация, Республика Северная Осетия-Алания, Ардонский муниципальный район, Ардонское городское поселение, г. Ардон, ул. Пушкина, 2	Ардонский	15:06:0030442:184	0030020000000 Земли населенных пунктов	для индивидуального жилищного строительства	13	02:0:10	1 200	445,27	534 324,00
3857	Респ. Северная Осетия - Алания, р-н Ардонский, г. Ардон, ул. Кошевого, 117	Ардонский	15:06:0030442:19	0030020000000 Земли населенных пунктов	Эксплуатация жилого дома	13	02:0:10	589	445,27	262 264,03
3858	Российская Федерация, Республика Северная Осетия-Алания, Ардонский район, г. Ардон	Ардонский	15:06:0030442:198	0030020000000 Земли населенных пунктов	Спорт	3	05:0:10	648	122,45	79 347,60
3859	Респ. Северная Осетия - Алания, р-н Ардонский, г. Ардон, ул. 319 Стрелковой Дивизии, 5	Ардонский	15:06:0030442:2	0030020000000 Земли населенных пунктов	Под существующее домовладение с приусадебным участком	13	02:0:10	953	445,27	424 342,31
3860	Респ. Северная Осетия - Алания, р-н Ардонский, г. Ардон, ул. О. Кошевого, 119	Ардонский	15:06:0030442:20	0030020000000 Земли населенных пунктов	Под существующим домовладением с приусадебным участком	13	02:0:10	584	445,27	260 037,68
3861	Северная Осетия - Алания респ, р-н Ардонский, г Ардон, ул Кошевого, 121	Ардонский	15:06:0030442:21	0030020000000 Земли населенных пунктов	Для ведения личного подсобного хозяйства	13	02:0:20	688	445,27	306 345,76
3862	Северная Осетия - Алания респ, р-н Ардонский, г Ардон, ул С. Кошевого, 123	Ардонский	15:06:0030442:22	0030020000000 Земли населенных пунктов	Для ведения личного подсобного хозяйства	13	02:0:20	670	445,27	298 330,90
3863	Респ. Северная Осетия - Алания, р-н Ардонский, г. Ардон, ул. Пушкина, дом 26	Ардонский	15:06:0030442:24	0030020000000 Земли населенных пунктов	Под существующим домовладением и приусадебным участком	13	02:0:20	559	445,27	248 905,93
3864	Республика Северная Осетия-Алания, р-н Ардонский, г Ардон, ул 319 Стрелковой Дивизии/Веселая, д 1/11	Ардонский	15:06:0030442:25	0030020000000 Земли населенных пунктов	Для эксплуатации существующего жилого дома и приусадебного участка	13	02:0:10	1 458	445,27	649 203,66
3865	Респ. Северная Осетия - Алания, р-н Ардонский, г. Ардон, ул. Веселая, дом 15	Ардонский	15:06:0030442:26	0030020000000 Земли населенных пунктов	Индивидуальное жилищное строительство	13	02:0:10	1 000	445,27	445 270,00
3866	Респ. Северная Осетия - Алания, р-н Ардонский, г. Ардон, ул. 319 Стрелковой Дивизии, 7	Ардонский	15:06:0030442:3	0030020000000 Земли населенных пунктов	Под существующим домовладением с приусадебным участком	13	02:0:10	1 139	445,27	507 162,53
3867	Респ. Северная Осетия - Алания, р-н Ардонский, г. Ардон, ул. 319 Стрелковой Дивизии, дом 11	Ардонский	15:06:0030442:5	0030020000000 Земли населенных пунктов	Для эксплуатации жилого дома и ведения личного подсобного хозяйства	13	02:0:10	1 228	445,27	546 791,56
3868	Северная Осетия - Алания респ, р-н Ардонский, г. Ардон, ул. Веселая, 17	Ардонский	15:06:0030442:56	0030020000000 Земли населенных пунктов	Для индивидуального жилищного строительства	13	02:0:10	652	445,27	290 316,04
3869	Респ. Северная Осетия - Алания, р-н Ардонский, г. Ардон, ул. 319 Стрелковой Дивизии, дом 13	Ардонский	15:06:0030442:6	0030020000000 Земли населенных пунктов	ИЖС	13	02:0:10	600	445,27	267 162,00
3870	Республика Северная Осетия-Алания, р-н Ардонский, г Ардон, ул Пушкина/Веселая, д 12/12	Ардонский	15:06:0030442:60	0030020000000 Земли населенных пунктов	Для индивидуального жилищного строительства	13	02:0:10	996	445,27	443 488,92
3871	Северная Осетия - Алания респ, р-н Ардонский, г. Ардон, ул. Веселая, 13	Ардонский	15:06:0030442:61	0030020000000 Земли населенных пунктов	Для строительства индивидуального жилого дома	13	02:0:10	999	445,27	444 824,73
3872	Российская Федерация, Республика Северная Осетия-Алания, Ардонский муниципальный район, Ардонское городское поселение, г. Ардон, ул. Пушкина, 10	Ардонский	15:06:0030442:62	0030020000000 Земли населенных пунктов	Дом с приусадебным участком	13	02:0:20	1 171	445,27	521 411,17
3873	Российская Федерация, Республика Северная Осетия-Алания, Ардонский муниципальный район, Ардонское городское поселение, город Ардон, улица Пушкина 4а	Ардонский	15:06:0030442:63	0030020000000 Земли населенных пунктов	Дом с приусадебным участком	13	02:0:20	401	445,27	178 553,27
3874	Республика Северная Осетия-Алания, р-н Ардонский, г Ардон, ул Пушкина/Веселая, д 4/14	Ардонский	15:06:0030442:7	0030020000000 Земли населенных пунктов	Под существующим домовладением и приусадебным участком	13	02:0:10	1 151	445,27	512 505,77
3875	Респ. Северная Осетия - Алания, р-н Ардонский, г. Ардон, ул. Пушкина, 6	Ардонский	15:06:0030442:8	0030020000000 Земли населенных пунктов	Индивидуальное жилищное строительство	13	02:0:10	1 479	445,27	658 554,33
3876	Респ. Северная Осетия - Алания, р-н Ардонский, г. Ардон, ул. Пушкина, дом 8	Ардонский	15:06:0030442:9	0030020000000 Земли населенных пунктов	Под жилую застройку Индивидуальную	13	02:0:10	1 530	445,27	681 263,10
3877	Республика Северная Осетия-Алания, р-н Ардонский, г Ардон, ул 319 Стрелковой Дивизии/О.Кошевого, д 15/76	Ардонский	15:06:0030443:10	0030020000000 Земли населенных пунктов	Для ведения личного подсобного хозяйства	13	02:0:20	670	445,27	298 330,90
3878	Респ. Северная Осетия - Алания, р-н Ардонский, г. Ардон, ул. 319 Стрелковой Дивизии, дом 17	Ардонский	15:06:0030443:11	0030020000000 Земли населенных пунктов	Для ведения личного подсобного хозяйства	13	02:0:20	684	445,27	304 564,68
3879	Респ. Северная Осетия - Алания, р-н Ардонский, г. Ардон, ул. 319 Стрелковой Дивизии, дом 19	Ардонский	15:06:0030443:12	0030020000000 Земли населенных пунктов	Для ведения личного подсобного хозяйства	13	02:0:20	797	445,27	354 880,19

№ п/п	Местоположение ЗУ	Район	Кадастровый номер ЗУ	Категория земель	Разрешенное использование по документу	Код вида разрешенного использования (в соответствии с классификатором видов разрешенного использования земельных участков)	Вид использования объектов недвижимости	Площадь	УПКС	КС
3880	Респ. Северная Осетия - Алания, р-н Ардонский, г. Ардон, ул. 319 Стрелковой Дивизии, дом 21	Ардонский	15:06:0030443:13	0030020000000 Земли населенных пунктов	Для ведения личного подсобного хозяйства	13	02:020	829	445,27	369 128,83
3881	Республика Северная Осетия-Алания, р-н Ардонский, г Ардон, ул 319 Стрелковой Дивизии, д 23	Ардонский	15:06:0030443:14	0030020000000 Земли населенных пунктов	Для эксплуатации жилого дома и ведения личного подсобного хозяйства	13	02:010	1 180	445,27	525 418,60
3882	Республика Северная Осетия-Алания, р-н Ардонский, г. Ардон, ул. 319 Стрелковой Дивизии, 25	Ардонский	15:06:0030443:15	0030020000000 Земли населенных пунктов	Под существующим домовладением с приусадебным участком	13	02:010	599	445,27	266 716,73
3883	Респ. Северная Осетия - Алания, р-н Ардонский, г. Ардон, ул. 319 Стрелковой Дивизии, 27 "а"	Ардонский	15:06:0030443:16	0030020000000 Земли населенных пунктов	Под существующим домовладением с приусадебным участком	13	02:010	536	445,27	238 664,72
3884	Республика Северная Осетия-Алания, Ардонский район, г. Ардон, ул К Хетагурова. 151	Ардонский	15:06:0030443:161	0030020000000 Земли населенных пунктов	Для индивидуального жилищного строительства	13	02:010	651	445,27	289 870,77
3885	Респ. Северная Осетия - Алания, р-н Ардонский, г. Ардон, ул. 319 Стрелковой Дивизии, 27	Ардонский	15:06:0030443:17	0030020000000 Земли населенных пунктов	Под существующим домовладением с приусадебным участком	13	02:010	640	445,27	284 972,80
3886	РСО-Алания, Ардонский район, г.Ардон, ул.Хетагурова д.153	Ардонский	15:06:0030443:171	0030020000000 Земли населенных пунктов	Под существующим домовладением и приусадебным участком	13	02:020	736	445,27	327 718,72
3887	Республика Северная Осетия - Алания, Ардонский р-н , г. Ардон, ул. Пушкина, д.42	Ардонский	15:06:0030443:172	0030020000000 Земли населенных пунктов	Для индивидуального жилищного строительства	13	02:010	350	445,27	155 844,50
3888	Российская Федерация, Республика Северная Осетия - Алания, Ардонский р-н , г. Ардон, ул. Пушкина, 40	Ардонский	15:06:0030443:174	0030020000000 Земли населенных пунктов	Для индивидуального жилищного строительства	13	02:010	855	445,27	380 705,85
3889	Российская Федерация, Республика Северная Осетия-Алания, Ардонский муниципальный район, Ардонское городское поселение, г. Ардон, ул. 319 Стрелковой Дивизии, 33	Ардонский	15:06:0030443:175	0030020000000 Земли населенных пунктов	Для индивидуального жилищного строительства	13	02:010	635	445,27	282 746,45
3890	Респ. Северная Осетия - Алания, р-н Ардонский, г. Ардон, ул. 319 Стрелковой Дивизии, 29	Ардонский	15:06:0030443:18	0030020000000 Земли населенных пунктов	Для эксплуатации жилого дома	13	02:010	849	445,27	378 034,23
3891	Респ. Северная Осетия - Алания, р-н Ардонский, г. Ардон, ул. 319 Стрелковой Дивизии, 31	Ардонский	15:06:0030443:19	0030020000000 Земли населенных пунктов	Под существующим домовладением с приусадебным участком	13	02:010	505	445,27	224 861,35
3892	Респ. Северная Осетия - Алания, р-н Ардонский, г. Ардон, ул. Пушкина, 38	Ардонский	15:06:0030443:2	0030020000000 Земли населенных пунктов	под существующим домовладением с приусадебным участком	13	02:010	1 095	445,27	487 570,65
3893	Респ. Северная Осетия - Алания, р-н Ардонский, г. Ардон, ул. Пушкина, дом 32	Ардонский	15:06:0030443:23	0030020000000 Земли населенных пунктов	Под существующим домовладением и приусадебным участком	13	02:010	596	445,27	265 380,92
3894	Республика Северная Осетия-Алания, р-н Ардонский, г Ардон, ул Пушкина, д 32а	Ардонский	15:06:0030443:24	0030020000000 Земли населенных пунктов	Под существующим домовладением и приусадебным участком	13	02:010	665	445,27	296 104,55
3895	Респ. Северная Осетия - Алания, р-н Ардонский, г. Ардон, ул. Пушкина, дом 36	Ардонский	15:06:0030443:3	0030020000000 Земли населенных пунктов	Для ведения личного подсобного хозяйства	13	02:020	928	445,27	413 210,56
3896	Респ. Северная Осетия - Алания, р-н Ардонский, г. Ардон, ул. Пушкина, дом 34	Ардонский	15:06:0030443:4	0030020000000 Земли населенных пунктов	Для ведения личного подсобного хозяйства	13	02:020	971	445,27	432 357,17
3897	Республика Северная Осетия-Алания, р-н Ардонский, г. Ардон, ул. Хетагурова, 149	Ардонский	15:06:0030443:47	0030020000000 Земли населенных пунктов	Для ведения личного подсобного хозяйства	13	02:020	870	445,27	387 384,90
3898	Респ. Северная Осетия - Алания, р-н Ардонский, г. Ардон, ул. Пушкина, дом 30	Ардонский	15:06:0030443:6	0030020000000 Земли населенных пунктов	Для ведения личного подсобного хозяйства	13	02:020	674	445,27	300 111,98
3899	Респ. Северная Осетия - Алания, р-н Ардонский, г. Ардон, ул. Кошевого, дом 82	Ардонский	15:06:0030443:7	0030020000000 Земли населенных пунктов	ИЖС	13	02:010	918	445,27	408 757,86
3900	Северная Осетия - Алания респ. р-н Ардонский, г Ардон, ул О Кошевого. 80	Ардонский	15:06:0030443:8	0030020000000 Земли населенных пунктов	Для ведения личного подсобного хозяйства	13	02:020	604	445,27	268 943,08
3901	Северная Осетия - Алания респ. р-н Ардонский, г Ардон, ул О.Кошевого. 78	Ардонский	15:06:0030443:9	0030020000000 Земли населенных пунктов	Жилой дом с приусадебным участком	13	02:010	641	445,27	285 418,07
3902	Респ. Северная Осетия - Алания, р-н Ардонский, г. Ардон, ул. Толстого, дом 59	Ардонский	15:06:0030444:10	0030020000000 Земли населенных пунктов	ИЖС	13	02:010	687	445,27	305 900,49
3903	Республика Северная Осетия-Алания, р-н Ардонский, г Ардон, ул 319 Стрелковой Дивизии, д 37 а	Ардонский	15:06:0030444:13	0030020000000 Земли населенных пунктов	Для ведения личного подсобного хозяйства	13	02:020	635	445,27	282 746,45
3904	Республика Северная Осетия - Алания, Ардонский район, г. Ардон, ул Л Толстого. 63	Ардонский	15:06:0030444:135	0030020000000 Земли населенных пунктов	Под домовладением и приусадебным участком	13	02:010	247	445,27	109 981,69
3905	Республика Северная Осетия - Алания Ардонский район, г Ардон, ул Толстого. 63а	Ардонский	15:06:0030444:136	0030020000000 Земли населенных пунктов	Под домовладением и приусадебным участком	13	02:010	230	445,27	102 412,10
3906	Республика Северная Осетия - Алания Ардонский район, г Ардон, ул Пушкина. 48а	Ардонский	15:06:0030444:137	0030020000000 Земли населенных пунктов	Под домовладением и приусадебным участком	13	02:010	99	445,27	44 081,73
3907	Респ. Северная Осетия - Алания, р-н Ардонский, г. Ардон, ул. 319 Стрелковой дивизии/ Хетагурова, 35/98	Ардонский	15:06:0030444:19	0030020000000 Земли населенных пунктов	Домовладение с приусадебным участком	13	02:010	859	445,27	382 486,93
3908	Республика Северная Осетия-Алания, р-н Ардонский, г Ардон, ул 319 Стрелковой дивизии/ Хетагурова, 35/98	Ардонский	15:06:0030444:20	0030020000000 Земли населенных пунктов	Домовладение с приусадебным участком	13	02:010	347	445,27	154 508,69
3909	Респ. Северная Осетия - Алания, р-н Ардонский, г. Ардон, ул. Пушкина, дом 44	Ардонский	15:06:0030444:4	0030020000000 Земли населенных пунктов	ИЖС	13	02:010	1 550	445,27	690 168,50
3910	Респ. Северная Осетия - Алания, р-н Ардонский, г. Ардон, ул. Пушкина. 42 "а"	Ардонский	15:06:0030444:5	0030020000000 Земли населенных пунктов	Для индивидуального жилищного строительства	13	02:010	583	445,27	259 592,41
3911	Респ. Северная Осетия - Алания, р-н Ардонский, г. Ардон, ул. Пушкина, дом 48	Ардонский	15:06:0030444:6	0030020000000 Земли населенных пунктов	Под существующим домовладением	13	02:010	638	445,27	284 082,26
3912	Республика Северная Осетия-Алания, р-н Ардонский, г Ардон, ул. Толстого, 45 "а"	Ардонский	15:06:0030444:8	0030020000000 Земли населенных пунктов	Для ведения личного подсобного хозяйства	13	02:020	565	445,27	251 577,55
3913	Республика Северная Осетия-Алания, р-н Ардонский, г. Ардон, ул. Красноармейская, 55	Ардонский	15:06:0030445:1	0030020000000 Земли населенных пунктов	Под существующим магазином	4	04:040	545	1 157,71	630 951,95
3914	Респ. Северная Осетия - Алания, р-н. Ардонский, г. Ардон, ул. Красноармейская/ул. 319 Стрелковой дивизии , 55/54	Ардонский	15:06:0030445:133	0030020000000 Земли населенных пунктов	Здравоохранение	3	03:040	692	712,44	493 008,48
3915	Респ. Северная Осетия - Алания, р-н Ардонский, г. Ардон, ул. Красноармейская, дом 57	Ардонский	15:06:0030445:2	0030020000000 Земли населенных пунктов	Для ведения личного подсобного хозяйства	13	02:020	851	445,27	378 924,77
3916	Респ. Северная Осетия - Алания, р-н Ардонский, г. Ардон, ул. Красноармейская, дом 59	Ардонский	15:06:0030445:3	0030020000000 Земли населенных пунктов	Для эксплуатации существующего домовладения и приусадебного участка	13	02:010	930	445,27	414 101,10
3917	Респ. Северная Осетия - Алания, р-н Ардонский, г. Ардон, ул. Л.Толстого, 54	Ардонский	15:06:0030445:4	0030020000000 Земли населенных пунктов	Под существующим домовладением с приусадебным участком	13	02:010	743	445,27	330 835,61
3918	Респ. Северная Осетия - Алания, р-н Ардонский, г. Ардон, ул.Л. Толстого, 56	Ардонский	15:06:0030445:5	0030020000000 Земли населенных пунктов	под существующим домовладением и приусадебным участком	13	02:010	509	445,27	226 642,43
3919	Респ. Северная Осетия - Алания, р-н Ардонский, г. Ардон, ул. 319 Стрелковой Дивизии, дом 39	Ардонский	15:06:0030445:7	0030020000000 Земли населенных пунктов	Под существующим домовладением и приусадебным участком	13	02:020	1 232	445,27	548 572,64
3920	Респ. Северная Осетия - Алания, р-н Ардонский, г. Ардон, ул. 319 Стрелковой Дивизии, д. 41	Ардонский	15:06:0030445:8	0030020000000 Земли населенных пунктов	под существующим домовладением и приусадебным участком	13	02:010	665	445,27	296 104,55
3921	Респ. Северная Осетия - Алания, Ардонский р-н., г. Ардон, ул. 319 Стрелковой Дивизии, д.47а	Ардонский	15:06:0030446:128	0030020000000 Земли населенных пунктов	Для эксплуатации часовни	3	03:070	509	2,71	1 379,39

№ п/п	Местоположение ЗУ	Район	Кадастровый номер ЗУ	Категория земель	Разрешенное использование по документу	Код вида разрешенного использования (в соответствии с классификатором видов разрешенного использования земельных участков)	Вид использования объектов недвижимости	Площадь	УПКС	КС
3922	Респ Северная Осетия - Алания, Ардонский р-н, г Ардон, ул Советов	Ардонский	15:06:0030446:130	003002000000 Земли населенных пунктов	Земли, занятые водными объектами, земли водоохранных зон водных объектов, а также земли, выделяемые для установления полос отвода и зон охраны водозаборов гидротехнических сооружений и иных водохозяйственных сооружений, объектов	6	11:0:0	720	456,40	328 608,00
3923	Российская Федерация, Республика Северная Осетия-Алания, Ардонский муниципальный район, Ардонское городское поселение, г. Ардон, ул. Советов, 47	Ардонский	15:06:0030446:132	003002000000 Земли населенных пунктов	Под объекты здравоохранения	3	03:0:4:0	17 700	712,44	12 610 188,00
3924	Российская Федерация, Республика Северная Осетия-Алания, Ардонский район, г. Ардон, ул. Советов	Ардонский	15:06:0030446:140	003002000000 Земли населенных пунктов	Здравоохранение	3	03:0:4:0	1 815	712,44	1 293 078,60
3925	Российская Федерация, Республика Северная Осетия-Алания, Ардонский район, г. Ардон, ул. Советов	Ардонский	15:06:0030446:141	003002000000 Земли населенных пунктов	Здравоохранение	3	03:0:4:0	1 632	712,44	1 162 702,08
3926	Респ. Северная Осетия - Алания, р-н Ардонский, г. Ардон, ул. Партизанская, дом 91	Ардонский	15:06:0030447:1	003002000000 Земли населенных пунктов	Для ведения личного подсобного хозяйства	13	02:0:2:0	1 475	445,27	656 773,25
3927	Республика Северная Осетия-Алания, Ардонский муниципальный район, Ардонское городское поселение, г. Ардон, ул. 319 Стрелковой Дивизии, з/у 53	Ардонский	15:06:0030447:131	003002000000 Земли населенных пунктов	Для ведения личного подсобного хозяйства (приусадебный земельный участок)	13	02:0:2:0	1 113	445,27	495 585,51
3928	Респ. Северная Осетия - Алания, р-н Ардонский, г. Ардон, ул. Партизанская, 87	Ардонский	15:06:0030447:3	003002000000 Земли населенных пунктов	Для эксплуатации жилого дома	13	02:0:1:0	389	445,27	173 210,03
3929	Респ. Северная Осетия - Алания, р-н Ардонский, г. Ардон, ул. Пушкина, дом 58	Ардонский	15:06:0030447:4	003002000000 Земли населенных пунктов	Для ведения личного подсобного хозяйства	13	02:0:2:0	916	445,27	407 867,32
3930	Респ. Северная Осетия - Алания, р-н Ардонский, г. Ардон, ул. Советов, дом 62	Ардонский	15:06:0030447:5	003002000000 Земли населенных пунктов	Для ведения личного подсобного хозяйства	13	02:0:2:0	1 451	445,27	646 086,77
3931	Респ. Северная Осетия - Алания, р-н Ардонский, г. Ардон, ул. Советов, дом 64	Ардонский	15:06:0030447:6	003002000000 Земли населенных пунктов	ИЖС	13	02:0:1:0	708	445,27	315 251,16
3932	Северная Осетия - Алания респ, р-н Ардонский, г Ардон, ул 319 Стрелковой Дивизии, дом 51	Ардонский	15:06:0030447:8	003002000000 Земли населенных пунктов	Для ведения личного подсобного хозяйства	13	02:0:2:0	935	445,27	416 327,45
3933	Респ. Северная Осетия - Алания, р-н Ардонский, г. Ардон, ул. Партизанская, дом 80	Ардонский	15:06:0030448:1	003002000000 Земли населенных пунктов	Для ведения личного подсобного хозяйства	13	02:0:2:0	1 173	445,27	522 301,71
3934	Респ. Северная Осетия - Алания, р-н Ардонский, г. Ардон, ул. Пушкина, дом 72	Ардонский	15:06:0030448:10	003002000000 Земли населенных пунктов	Для ведения личного подсобного хозяйства	13	02:0:2:0	787	445,27	350 427,49
3935	Республика Северная Осетия-Алания, р-н Ардонский, г. Ардон, ул 319 Стрелковой Дивизии, д 57а	Ардонский	15:06:0030448:12	003002000000 Земли населенных пунктов	Под существующим домовладением и приусадебным участком	13	02:0:1:0	601	445,27	267 607,27
3936	Республика Северная Осетия-Алания, р-н Ардонский, г. Ардон, ул. 319 Стрелковой Дивизии, 55	Ардонский	15:06:0030448:13	003002000000 Земли населенных пунктов	Под домовладением и приусадебным участком	13	02:0:1:0	937	445,27	417 217,99
3937	Респ. Северная Осетия - Алания, р-н Ардонский, г. Ардон, ул. 319 Стрелковой Дивизии, дом 61	Ардонский	15:06:0030448:14	003002000000 Земли населенных пунктов	Для эксплуатации жилого дома с приусадебным участком	13	02:0:1:0	1 128	445,27	502 264,56
3938	Респ. Северная Осетия - Алания, р-н Ардонский, г. Ардон, ул. 319 Стрелковой Дивизии, 63	Ардонский	15:06:0030448:15	003002000000 Земли населенных пунктов	Под существующим домовладением с приусадебным участком	13	02:0:2:0	818	445,27	364 230,86
3939	Респ. Северная Осетия - Алания, р-н Ардонский, г. Ардон, ул. 319 Стрелковой Дивизии, дом 65	Ардонский	15:06:0030448:16	003002000000 Земли населенных пунктов	Для ведения личного подсобного хозяйства	13	02:0:2:0	1 107	445,27	492 913,89
3940	Российская Федерация, Республика Северная Осетия-Алания, Ардонский р-н, г Ардон, ул. Партизанская, 78	Ардонский	15:06:0030448:166	003002000000 Земли населенных пунктов	Для индивидуального жилищного строительства	13	02:0:1:0	503	445,27	223 970,81
3941	Российская Федерация, Республика Северная Осетия-Алания, Ардонский муниципальный район, Ардонское городское поселение, г. Ардон, ул. 319 Стрелковой Дивизии, 57	Ардонский	15:06:0030448:168	003002000000 Земли населенных пунктов	Для индивидуального жилищного строительства	13	02:0:1:0	836	445,27	372 245,72
3942	Респ. Северная Осетия - Алания, р-н Ардонский, г. Ардон, ул. 319 Стрелковой Дивизии, 67	Ардонский	15:06:0030448:17	003002000000 Земли населенных пунктов	Под существующим домовладением с приусадебным участком	13	02:0:1:0	1 066	445,27	474 657,82
3943	Республика Северная Осетия-Алания, р-н Ардонский, г. Ардон, ул Воронович, д 45	Ардонский	15:06:0030448:18	003002000000 Земли населенных пунктов	Под существующим домовладением и приусадебным участком	13	02:0:1:0	792	445,27	352 653,84
3944	Респ. Северная Осетия - Алания, р-н Ардонский, г. Ардон, ул. 319 Стрелковой Дивизии, дом 71	Ардонский	15:06:0030448:19	003002000000 Земли населенных пунктов	Под существующим домовладением и приусадебным участком	13	02:0:1:0	1 073	445,27	477 774,71
3945	Республика Северная Осетия-Алания, р-н Ардонский, г Ардон, ул Партизанская, д 74	Ардонский	15:06:0030448:22	003002000000 Земли населенных пунктов	Для ведения личного подсобного хозяйства	13	02:0:2:0	781	445,27	347 755,87
3946	Северная Осетия - Алания респ, р-н Ардонский, г Ардон, ул Партизанская, 76	Ардонский	15:06:0030448:3	003002000000 Земли населенных пунктов	Для ведения личного подсобного хозяйства	13	02:0:2:0	1 142	445,27	508 498,34
3947	Респ. Северная Осетия - Алания, р-н Ардонский, г. Ардон, ул. Пушкина, дом 64	Ардонский	15:06:0030448:4	003002000000 Земли населенных пунктов	Домовладение с приусадебным участком	13	02:0:1:0	1 690	445,27	752 506,30
3948	Респ. Северная Осетия - Алания, р-н Ардонский, г. Ардон, ул. Пушкина, дом 66	Ардонский	15:06:0030448:5	003002000000 Земли населенных пунктов	Под существующим домовладением и приусадебным участком	13	02:0:1:0	923	445,27	410 984,21
3949	Республика Северная Осетия-Алания, р-н Ардонский, г Ардон, ул. Воронович, 47	Ардонский	15:06:0030448:52	003002000000 Земли населенных пунктов	Под существующим домовладением с приусадебным участком	13	02:0:1:0	1 194	445,27	531 652,38
3950	Респ. Северная Осетия - Алания, р-н Ардонский, г. Ардон, ул. Пушкина, дом 68	Ардонский	15:06:0030448:6	003002000000 Земли населенных пунктов	Под существующим домовладением с приусадебным участком	13	02:0:1:0	839	445,27	373 581,53
3951	Респ. Северная Осетия - Алания, р-н Ардонский, г. Ардон, ул. Пушкина, дом 70	Ардонский	15:06:0030448:7	003002000000 Земли населенных пунктов	Под существующим домовладением с приусадебным участком	13	02:0:1:0	938	445,27	417 663,26
3952	Респ. Северная Осетия - Алания, р-н Ардонский, г. Ардон, ул. Пушкина, дом 74	Ардонский	15:06:0030448:8	003002000000 Земли населенных пунктов	Под существующим домовладением и приусадебным участком	13	02:0:2:0	896	445,27	398 861,92
3953	Республика Северная Осетия-Алания, р-н Ардонский, г. Ардон, ул 319 Стрелковой Дивизии, д 59	Ардонский	15:06:0030448:9	003002000000 Земли населенных пунктов	ИЖС	13	02:0:1:0	1 790	445,27	797 033,30
3954	Респ. Северная Осетия - Алания, р-н Ардонский, г. Ардон, ул. 319 Стрелковой Дивизии, дом 71	Ардонский	15:06:0030449:10	003002000000 Земли населенных пунктов	ИЖС	13	02:0:1:0	1 057	445,27	470 650,39
3955	Республика Северная Осетия-Алания, р-н Ардонский, г. Ардон, ул 319 Стрелковой Дивизии, 75	Ардонский	15:06:0030449:12	003002000000 Земли населенных пунктов	Под существующим домовладением с приусадебным участком	13	02:0:1:0	1 205	445,27	536 550,35
3956	Российская Федерация, Республика Северная Осетия - Алания, Ардонский район, г. Ардон, ул. 319 Стрелковой Дивизии, 77	Ардонский	15:06:0030449:13	003002000000 Земли населенных пунктов	Индивидуальное жилищное строительство	13	02:0:1:0	1 205	445,27	536 550,35
3957	Российская Федерация, Республика Северная Осетия - Алания, Ардонский район, г. Ардон, ул. 319 Стрелковой Дивизии, 79	Ардонский	15:06:0030449:14	003002000000 Земли населенных пунктов	Для эксплуатации жилого дома с приусадебным участком	13	02:0:1:0	1 042	445,27	463 971,34
3958	Российская Федерация, Республика Северная Осетия-Алания, Ардонский р-н, г. Ардон, район дома №45А, по ул. Воронович	Ардонский	15:06:0030449:157	003002000000 Земли населенных пунктов	Спорт	3	05:0:1:0	191	122,45	23 387,95
3959	Респ. Северная Осетия - Алания, р-н Ардонский, г. Ардон, ул. Пасынкова, 133	Ардонский	15:06:0030449:2	003002000000 Земли населенных пунктов	Для индивидуального жилищного строительства	13	02:0:1:0	885	445,27	394 063,95
3960	Респ. Северная Осетия - Алания, р-н Ардонский, г. Ардон, ул. Пушкина, дом 82	Ардонский	15:06:0030449:4	003002000000 Земли населенных пунктов	ИЖС	13	02:0:1:0	1 073	445,27	477 774,71
3961	Респ. Северная Осетия - Алания, р-н Ардонский, г. Ардон, ул. Пушкина, дом 80	Ардонский	15:06:0030449:5	003002000000 Земли населенных пунктов	Для ведения личного подсобного хозяйства	13	02:0:2:0	1 637	445,27	728 906,99
3962	Респ. Северная Осетия - Алания, р-н Ардонский, г. Ардон, ул. Пушкина, 78	Ардонский	15:06:0030449:6	003002000000 Земли населенных пунктов	Под существующим домовладением с приусадебным участком	13	02:0:1:0	987	445,27	439 481,49

№ п/п	Местоположение ЗУ	Район	Кадастровый номер ЗУ	Категория земель	Разрешенное использование по документу	Код вида разрешенного использования (в соответствии с классификатором видов разрешенного использования земельных участков)	Вид использования объектов недвижимости	Площадь	УПКС	КС
3963	Респ. Северная Осетия - Алания, р-н Ардонский, г. Ардон, ул. Вороновича, дом 58	Ардонский	15:06:0030449:7	003002000000 Земли населенных пунктов	Домовладение с приусадебным хозяйством	13	02:010	1 068	445,27	475 548,36
3964	Северная Осетия - Алания респ, р-н Ардонский, г Ардон, ул Вороновича, 56	Ардонский	15:06:0030449:8	003002000000 Земли населенных пунктов	под существующим домовладением и приусадебным участком	13	02:010	786	445,27	349 982,22
3965	Респ. Северная Осетия - Алания, р-н Ардонский, г. Ардон, ул. 319 Стрелковой Дивизии, дом 69	Ардонский	15:06:0030449:9	003002000000 Земли населенных пунктов	Под жилищно застройку Индивидуальную	13	02:010	1 199	445,27	533 878,73
3966	Северная Осетия - Алания респ, р-н Ардонский, г Ардон, ул Напречная, 41	Ардонский	15:06:0030450:1	003002000000 Земли населенных пунктов	Для эксплуатации жилого дома и приусадебного участка	13	02:010	536	445,27	238 664,72
3967	Респ. Северная Осетия - Алания, р-н Ардонский, г. Ардон, ул. 319 Стрелковой Дивизии, дом 81	Ардонский	15:06:0030450:10	003002000000 Земли населенных пунктов	Под существующим домовладением и приусадебным участком	13	02:010	866	445,27	385 603,82
3968	Респ. Северная Осетия - Алания, р-н Ардонский, г. Ардон, ул. 319 Стрелковой Дивизии, дом 83	Ардонский	15:06:0030450:11	003002000000 Земли населенных пунктов	Под существующим домовладением и приусадебным участком	13	02:010	1 032	445,27	459 518,64
3969	Респ. Северная Осетия - Алания, р-н Ардонский, г. Ардон, ул. 319 Стрелковой Дивизии, дом 85	Ардонский	15:06:0030450:12	003002000000 Земли населенных пунктов	ИЖС	13	02:010	840	445,27	374 026,80
3970	Респ. Северная Осетия - Алания, р-н Ардонский, г. Ардон, ул. 319 Стрелковой Дивизии, 87	Ардонский	15:06:0030450:13	003002000000 Земли населенных пунктов	Для индивидуального жилищного строительства	13	02:010	1 054	445,27	469 314,58
3971	Респ. Северная Осетия - Алания, р-н Ардонский, г. Ардон, ул. 319 Стрелковой Дивизии, дом 89	Ардонский	15:06:0030450:14	003002000000 Земли населенных пунктов	Под существующим домовладением и приусадебным участком	13	02:010	1 264	445,27	562 821,28
3972	Российская Федерация, Республика Северная Осетия-Алания, Ардонский р-н, г Ардон, ул ул Напречная/Пушкина,45/98	Ардонский	15:06:0030450:159	003002000000 Земли населенных пунктов	Для индивидуального жилищного строительства	13	02:010	794	445,27	353 544,38
3973	Республика Северная Осетия-Алания, р-н Ардонский, г. Ардон, ул. 319 Стрелковой Дивизии, 93	Ардонский	15:06:0030450:16	003002000000 Земли населенных пунктов	Под существующим домовладением и приусадебным участком	13	02:010	988	445,27	439 926,76
3974	Северная Осетия - Алания респ, р-н Ардонский, г Ардон, ул Напречная, 43	Ардонский	15:06:0030450:2	003002000000 Земли населенных пунктов	Под существующим домовладением и приусадебным участком	13	02:010	739	445,27	329 054,53
3975	Республика Северная Осетия-Алания, р-н Ардонский, г. Ардон, ул. 319 Стрелковой Дивизии, 97	Ардонский	15:06:0030450:37	003002000000 Земли населенных пунктов	под существующим домовладением и приусадебным участком	13	02:010	429	445,27	191 020,83
3976	Республика Северная Осетия-Алания, р-н Ардонский, г. Ардон, ул. 319 Стрелковой Дивизии, 97	Ардонский	15:06:0030450:38	003002000000 Земли населенных пунктов	под существующим домовладением и приусадебным участком	13	02:010	674	445,27	300 111,98
3977	Респ. Северная Осетия - Алания, р-н Ардонский, г. Ардон, ул. Пушкина, дом 96	Ардонский	15:06:0030450:4	003002000000 Земли населенных пунктов	Под существующим домовладением и приусадебным участком	13	02:010	707	445,27	314 805,89
3978	Респ. Северная Осетия - Алания, р-н Ардонский, г. Ардон, ул. Пушкина, дом 94	Ардонский	15:06:0030450:5	003002000000 Земли населенных пунктов	Под существующим домовладением и приусадебным участком	13	02:010	668	445,27	297 440,36
3979	Респ. Северная Осетия - Алания, р-н Ардонский, г. Ардон, ул. Пушкина, дом 92	Ардонский	15:06:0030450:6	003002000000 Земли населенных пунктов	Под существующим домовладением и приусадебным участком	13	02:010	807	445,27	359 332,89
3980	Респ. Северная Осетия - Алания, р-н Ардонский, г. Ардон, ул. Пушкина, дом 88	Ардонский	15:06:0030450:8	003002000000 Земли населенных пунктов	Для ведения личного подсобного хозяйства	13	02:020	2 385	445,27	1 061 968,95
3981	Республика Северная Осетия-Алания, р-н Ардонский, г Ардон, ул Островского, д б/н	Ардонский	15:06:0030451:1	003002000000 Земли населенных пунктов	Под строительство металлической башни сотовой связи	6	06:080	300	745,83	223 749,00
3982	Респ. Северная Осетия - Алания, р-н Ардонский, г. Ардон, ул. Островского, дом 64	Ардонский	15:06:0030451:10	003002000000 Земли населенных пунктов	Для размещения административного здания и ветбаклаборатории	3	03:100	6 135	712,44	4 370 819,40
3983	Российская Федерация, Республика Северная Осетия-Алания, Ардонский муниципальный район, г. Ардон, северо-восточная окраина г. Ардон, район ветлечебницы, строение 2	Ардонский	15:06:0030451:11	003002000000 Земли населенных пунктов	Для строительства магазина смешанных товаров	4	04:040	900	623,38	561 042,00
3984	Республика Северная Осетия-Алания, р-н Ардонский, северо-восточная окраина г. Ардон, район ветлечебницы, строен 1	Ардонский	15:06:0030451:12	003002000000 Земли населенных пунктов	Для эксплуатации магазина смешанных товаров	4	04:040	785	623,38	489 353,30
3985	Респ. Северная Осетия-Алания, р-н Ардонский, г. Ардон, ул. Островского, 68	Ардонский	15:06:0030451:14	003002000000 Земли населенных пунктов	Для эксплуатации существующего здания магазина	4	04:040	250	623,38	155 845,00
3986	Респ. Северная Осетия - Алания, Ардонский р-н, г. Ардон	Ардонский	15:06:0030451:143	003002000000 Земли населенных пунктов	Сельскохозяйственное использование	1	01:150	2 000	184,79	369 580,00
3987	Республика Северная Осетия-Алания, Ардонский р-н, г. Ардон	Ардонский	15:06:0030451:144	003002000000 Земли населенных пунктов	Сельскохозяйственное использование	1	01:180	1 000	184,79	184 790,00
3988	Респ. Северная Осетия - Алания, Ардонский р-н., г. Ардон, ул. Островского	Ардонский	15:06:0030451:149	003002000000 Земли населенных пунктов	Сельскохозяйственное использование	1	01:180	879	184,79	162 430,41
3989	Российская Федерация, Республика Северная Осетия-Алания, Ардонский район, г. Ардон	Ардонский	15:06:0030451:150	003002000000 Земли населенных пунктов	Сельскохозяйственное использование	1	01:010	20 644	12,18	251 443,92
3990	Респ. Северная Осетия - Алания, р-н, Ардонский, г. Ардон	Ардонский	15:06:0030451:151	003002000000 Земли населенных пунктов	Магазины	4	04:040	253	623,38	157 715,14
3991	Российская Федерация, Республика Северная Осетия-Алания, Ардонский район, г. Ардон	Ардонский	15:06:0030451:153	003002000000 Земли населенных пунктов	Сельскохозяйственное использование	1	01:180	824	184,79	152 266,96
3992	Российская Федерация, Республика Северная Осетия-Алания, Ардонский муниципальный район, Ардонское городское поселение, г. Ардон, ул. Островского, уч. б/н	Ардонский	15:06:0030451:154	003002000000 Земли населенных пунктов	Сельскохозяйственное использование (ведение сельского хозяйства)	1	01:010	29 971	12,18	365 046,78
3993	Российская Федерация, Республика Северная Осетия-Алания, Ардонский район, г. Ардон, ш. Объездное	Ардонский	15:06:0030451:155	003002000000 Земли населенных пунктов	Общественное питание	4	04:060	625	990,73	619 206,25
3994	Респ. Северная Осетия - Алания, р-н Ардонский, г. Ардон	Ардонский	15:06:0030451:2	003002000000 Земли населенных пунктов	Резервные земли	12	12:030	30 000	1,49	44 700,00
3995	Республика Северная Осетия-Алания, р-н Ардонский, г. Ардон, ул. Островского, 64 "а"	Ардонский	15:06:0030451:20	003002000000 Земли населенных пунктов	Магазины	4	04:040	700	623,38	436 366,00
3996	Республика Северная Осетия-Алания, р-н Ардонский, г. Ардон, вдоль объездной дор. район вет.лечебницы	Ардонский	15:06:0030451:21	003002000000 Земли населенных пунктов	Строительство гостевой автостоянки	7	04:090	1 041	489,80	509 881,80
3997	Республика Северная Осетия-Алания, р-н Ардонский, г. Ардон, ул. Островского, 68"а"	Ардонский	15:06:0030451:22	003002000000 Земли населенных пунктов	Производственная база	6	06:000	8 395	747,07	6 271 652,65
3998	Республика Северная Осетия-Алания, Ардонский район, г. Ардон, ш Объездное, 39	Ардонский	15:06:0030451:29	003002000000 Земли населенных пунктов	Земельные участки, занятые объектами сельскохозяйственного назначения и предназначенные для ведения сельского хозяйства, объектов сельскохозяйственного назначения	1	01:150	2 085	184,79	385 287,15
3999	Респ. Северная Осетия - Алания, р-н Ардонский, г. Ардон, ул. Островского, 62	Ардонский	15:06:0030451:3	003002000000 Земли населенных пунктов	Для эксплуатации производственной базы	6	06:000	7 411	747,07	5 536 535,77
4000	Республика Северная Осетия-Алания, р-н Ардонский, г Ардон	Ардонский	15:06:0030451:31	003002000000 Земли населенных пунктов	Земельные участки, занятые объектами сельскохозяйственного назначения и предназначенные для ведения сельского хозяйства, объектов сельскохозяйственного назначения	1	01:150	2 085	184,79	385 287,15
4001	Республика Северная Осетия-Алания, р-н Ардонский, г. Ардон	Ардонский	15:06:0030451:32	003002000000 Земли населенных пунктов	Хранение и переработка сельскохозяйственной продукции	1	01:150	737	184,79	136 190,23
4002	Респ. Северная Осетия - Алания, р-н Ардонский, г. Ардон, ул. Островского, 58	Ардонский	15:06:0030451:4	003002000000 Земли населенных пунктов	Для эксплуатации существующих построек (Административное здание, гаражи, склады, ремонтные мастерские)	6	06:093	40 426	747,07	30 201 051,82
4003	Российская Федерация, Республика Северная Осетия-Алания, Ардонский район, северная окраина г. Ардон, район ветлечебницы	Ардонский	15:06:0030451:5	003002000000 Земли населенных пунктов	Под существующим нежилым зданием-клуб	4	04:060	1 061	990,73	1 051 164,53
4004	Респ. Северная Осетия - Алания, р-н Ардонский, г. Ардон, в 50 м в Западном направлении от 1-го км объездной трассы г. Ардон	Ардонский	15:06:0030451:6	003002000000 Земли населенных пунктов	Магазины	4	04:040	14 998	623,38	9 349 453,24

№ п/п	Местоположение ЗУ	Район	Кадастровый номер ЗУ	Категория земель	Разрешенное использование по документу	Код вида разрешенного использования (в соответствии с классификатором видов разрешенного использования земельных участков)	Вид использования объектов недвижимости	Площадь	УПКС	КС
4005	Республика Северная Осетия-Алания, р-н Ардонский, г. Ардон, ул. Островского, 66	Ардонский	15:06:0030451:9	003002000000 Земли населенных пунктов	Под существующим нежилым зданием	4	04:0:0	250	623,38	155 845,00
4006	Респ. Северная Осетия - Алания, р-н Ардонский, г. Ардон, ул. Коммунальная, 3	Ардонский	15:06:0030452:1	003002000000 Земли населенных пунктов	Для эксплуатации жилого дома	13	02:0:10	899	445,27	400 297,73
4007	Респ. Северная Осетия - Алания, р-н Ардонский, г. Ардон, ул. 319 Стрелковой Дивизии, дом 19	Ардонский	15:06:0030452:11	003002000000 Земли населенных пунктов	ИЖС	13	02:0:10	600	445,27	267 162,00
4008	Респ. Северная Осетия - Алания, р-н Ардонский, г. Ардон, ул. 319 Стрелковой Дивизии, дом 8	Ардонский	15:06:0030452:14	003002000000 Земли населенных пунктов	Под существующим домовладением и приусадебным участком	13	02:0:10	1 744	445,27	776 550,88
4009	Респ. Северная Осетия - Алания, р-н Ардонский, г. Ардон, ул. 319 Стрелковой Дивизии, дом 10	Ардонский	15:06:0030452:15	003002000000 Земли населенных пунктов	ИЖС	13	02:0:10	600	445,27	267 162,00
4010	Респ. Северная Осетия - Алания, р-н Ардонский, г. Ардон, ул. 319 Стрелковой Дивизии, дом 12	Ардонский	15:06:0030452:16	003002000000 Земли населенных пунктов	Для ведения личного подсобного хозяйства	13	02:0:20	665	445,27	296 104,55
4011	Респ. Северная Осетия - Алания, р-н Ардонский, г. Ардон, ул. 319 Стрелковой Дивизии, дом 14	Ардонский	15:06:0030452:17	003002000000 Земли населенных пунктов	ИЖС	13	02:0:10	700	445,27	311 689,00
4012	Респ. Северная Осетия - Алания, р-н Ардонский, г. Ардон, ул. 319 Стрелковой Дивизии, дом 16	Ардонский	15:06:0030452:18	003002000000 Земли населенных пунктов	Для ведения личного подсобного хозяйства	13	02:0:20	837	445,27	372 690,99
4013	Республика Северная Осетия-Алания, р-н Ардонский, г. Ардон, ул. 319 Стрелковой Дивизии, 18	Ардонский	15:06:0030452:19	003002000000 Земли населенных пунктов	Под существующим домовладением с приусадебным участком	13	02:0:10	802	445,27	357 106,54
4014	Респ. Северная Осетия - Алания, р-н Ардонский, г. Ардон, ул. Коммунальная, дом 5	Ардонский	15:06:0030452:2	003002000000 Земли населенных пунктов	ИЖС	13	02:0:10	600	445,27	267 162,00
4015	Республика Северная Осетия-Алания, Ардонский район, г. Ардон, ул. Веселая, 7	Ардонский	15:06:0030452:205	003002000000 Земли населенных пунктов	для индивидуального жилищного строительства	13	02:0:10	1 132	445,27	504 045,64
4016	Российская Федерация, Республика Северная Осетия - Алания, Ардонский р-н, г. Ардон, ул 319 Стрелковой Дивизии, 2	Ардонский	15:06:0030452:208	003002000000 Земли населенных пунктов	для индивидуального жилищного строительства (размещение индивидуального жилого дома)	13	02:0:10	1 199	445,27	533 878,73
4017	Респ. Северная Осетия - Алания, р-н Ардонский, г. Ардон, ул. 319 Стрелковой Дивизии, дом 20	Ардонский	15:06:0030452:21	003002000000 Земли населенных пунктов	ИЖС	13	02:0:10	356	445,27	158 516,12
4018	Респ. Северная Осетия - Алания, р-н Ардонский, г. Ардон, ул. 319 Стрелковой Дивизии, дом 22	Ардонский	15:06:0030452:22	003002000000 Земли населенных пунктов	Для ведения личного подсобного хозяйства	13	02:0:20	689	445,27	306 791,03
4019	Респ. Северная Осетия - Алания, р-н Ардонский, г. Ардон, ул. 319 Стрелковой Дивизии, дом 24	Ардонский	15:06:0030452:23	003002000000 Земли населенных пунктов	Для ведения личного подсобного хозяйства	13	02:0:20	661	445,27	294 323,47
4020	Респ. Северная Осетия - Алания, р-н Ардонский, г. Ардон, ул. 319 Стрелковой Дивизии, дом 26	Ардонский	15:06:0030452:24	003002000000 Земли населенных пунктов	Для ведения личного подсобного хозяйства	13	02:0:20	681	445,27	303 228,87
4021	Респ. Северная Осетия - Алания, р-н Ардонский, г. Ардон, ул. 319 Стрелковой Дивизии, 28	Ардонский	15:06:0030452:25	003002000000 Земли населенных пунктов	Под существующим домовладением с приусадебным участком	13	02:0:10	695	445,27	309 462,65
4022	Северная Осетия - Алания респ, р-н Ардонский, г. Ардон, ул Кошевого, 105	Ардонский	15:06:0030452:26	003002000000 Земли населенных пунктов	Для ведения личного подсобного хозяйства	13	02:0:20	670	445,27	298 330,90
4023	Северная Осетия - Алания респ, р-н Ардонский, г. Ардон, ул О.Кошевого, 107	Ардонский	15:06:0030452:27	003002000000 Земли населенных пунктов	Для ведения личного подсобного хозяйства	13	02:0:20	669	445,27	297 885,63
4024	Республика Северная Осетия - Алания, Ардонский район, г. Ардон, ул. Кошевого, 109	Ардонский	15:06:0030452:28	003002000000 Земли населенных пунктов	ИЖС	13	02:0:10	672	445,27	299 221,44
4025	Респ. Северная Осетия - Алания, р-н Ардонский, г. Ардон, ул. Кошевого, 111	Ардонский	15:06:0030452:29	003002000000 Земли населенных пунктов	Под существующим домовладением и приусадебным участком	13	02:0:10	751	445,27	334 397,77
4026	Респ. Северная Осетия - Алания, р-н Ардонский, г. Ардон, ул. Коммунальная, дом 5-а	Ардонский	15:06:0030452:3	003002000000 Земли населенных пунктов	ИЖС	13	02:0:10	1 697	445,27	755 623,19
4027	Респ. Северная Осетия - Алания, р-н Ардонский, г. Ардон, ул. Коммунальная, 6а	Ардонский	15:06:0030452:31	003002000000 Земли населенных пунктов	Под жилую застройку Индивидуальную	13	02:0:10	600	445,27	267 162,00
4028	Респ. Северная Осетия - Алания, р-н Ардонский, г. Ардон, ул. Коммунальная, дом 7	Ардонский	15:06:0030452:4	003002000000 Земли населенных пунктов	ИЖС	13	02:0:10	741	445,27	329 945,07
4029	Респ. Северная Осетия - Алания, р-н Ардонский, г. Ардон, ул. Коммунальная, дом 9	Ардонский	15:06:0030452:5	003002000000 Земли населенных пунктов	ИЖС	13	02:0:10	600	445,27	267 162,00
4030	Республика Северная Осетия-Алания, р-н Ардонский, г. Ардон, ул Веселая, 9	Ардонский	15:06:0030452:73	003002000000 Земли населенных пунктов	Индивидуальное жилищное строительство	13	02:0:10	654	445,27	291 206,58
4031	Республика Северная Осетия-Алания, р-н Ардонский, г. Ардон, ул. Коммунальная, 1	Ардонский	15:06:0030452:75	003002000000 Земли населенных пунктов	Для эксплуатации жилого дома	13	02:0:10	705	445,27	313 915,35
4032	Республика Северная Осетия-Алания, р-н Ардонский, г. Ардон	Ардонский	15:06:0030452:76	003002000000 Земли населенных пунктов	для индивидуального жилищного строительства	13	02:0:10	807	445,27	359 332,89
4033	Респ. Северная Осетия - Алания, р-н Ардонский, г. Ардон, ул. Коммунальная, дом 13	Ардонский	15:06:0030452:9	003002000000 Земли населенных пунктов	Под эксплуатацию и содержание жилого дома	13	02:0:10	778	445,27	346 420,06
4034	Респ. Северная Осетия - Алания, р-н Ардонский, г. Ардон, ул. Хетагурова, дом 145	Ардонский	15:06:0030453:1	003002000000 Земли населенных пунктов	Под существующим домовладением и приусадебным участком	13	02:0:10	484	445,27	215 510,68
4035	Российская Федерация, Республика Северная Осетия - Алания, Ардонский район, Ардонское городское поселение, г. Ардон, ул. Коммунальная, 23	Ардонский	15:06:0030453:10	003002000000 Земли населенных пунктов	для индивидуального жилищного строительства	13	02:0:10	1 330	445,27	592 209,10
4036	Республика Северная Осетия-Алания, р-н Ардонский, г. Ардон, ул Коммунальная, д 23а	Ардонский	15:06:0030453:11	003002000000 Земли населенных пунктов	Для ведения личного подсобного хозяйства	13	02:0:20	785	445,27	349 536,95
4037	Респ. Северная Осетия - Алания, р-н Ардонский, г. Ардон, ул. Коммунальная, дом 21	Ардонский	15:06:0030453:12	003002000000 Земли населенных пунктов	ИЖС	13	02:0:10	950	445,27	423 006,50
4038	Северная Осетия - Алания респ, р-н Ардонский, г. Ардон, ул Кошевого, 70	Ардонский	15:06:0030453:13	003002000000 Земли населенных пунктов	Для ведения личного подсобного хозяйства	13	02:0:20	629	445,27	280 074,83
4039	Респ. Северная Осетия - Алания, р-н Ардонский, г. Ардон, ул. Кошевого, дом 72	Ардонский	15:06:0030453:14	003002000000 Земли населенных пунктов	ИЖС	13	02:0:10	561	445,27	249 796,47
4040	Респ. Северная Осетия - Алания, р-н Ардонский, г. Ардон, ул. 319 Стрелковой Дивизии, дом 32	Ардонский	15:06:0030453:15	003002000000 Земли населенных пунктов	Для ведения личного подсобного хозяйства	13	02:0:20	1 002	445,27	446 160,54
4041	Респ. Северная Осетия - Алания, р-н Ардонский, г. Ардон, ул. 319 Стрелковой Дивизии, дом 34	Ардонский	15:06:0030453:16	003002000000 Земли населенных пунктов	Для ведения личного подсобного хозяйства	13	02:0:20	1 838	445,27	818 406,26
4042	Респ. Северная Осетия - Алания, р-н Ардонский, г. Ардон, ул. 319 Стрелковой Дивизии, дом 36	Ардонский	15:06:0030453:17	003002000000 Земли населенных пунктов	Домовладение с приусадебным участком	13	02:0:20	1 806	445,27	804 157,62
4043	Республика Северная Осетия-Алания, р-н Ардонский, г. Ардон, ул 319 Стрелковой Дивизии, 40	Ардонский	15:06:0030453:19	003002000000 Земли населенных пунктов	Под существующим домовладением с приусадебным участком	13	02:0:10	808	445,27	359 778,16
4044	Респ. Северная Осетия - Алания, р-н Ардонский, г. Ардон, ул. Хетагурова, дом 143	Ардонский	15:06:0030453:2	003002000000 Земли населенных пунктов	ИЖС	13	02:0:10	775	445,27	345 084,25
4045	Респ. Северная Осетия - Алания, р-н Ардонский, г. Ардон, ул. Хетагурова, дом 141	Ардонский	15:06:0030453:3	003002000000 Земли населенных пунктов	ИЖС	13	02:0:10	750	445,27	333 952,50
4046	Республика Северная Осетия-Алания, р-н Ардонский, г. Ардон, ул. К.Хетагурова, 139	Ардонский	15:06:0030453:4	003002000000 Земли населенных пунктов	Для эксплуатации жилого дома	13	02:0:10	741	445,27	329 945,07
4047	Респ. Северная Осетия - Алания, р-н Ардонский, г. Ардон, ул. Коммунальная, 33	Ардонский	15:06:0030453:5	003002000000 Земли населенных пунктов	Для эксплуатации жилого дома	13	02:0:10	1 266	445,27	563 711,82
4048	Респ. Северная Осетия - Алания, р-н Ардонский, г. Ардон, ул. Коммунальная, дом 31	Ардонский	15:06:0030453:6	003002000000 Земли населенных пунктов	ИЖС	13	02:0:10	1 100	445,27	489 797,00
4049	Респ. Северная Осетия - Алания, р-н Ардонский, г. Ардон, ул. Коммунальная, дом 29	Ардонский	15:06:0030453:7	003002000000 Земли населенных пунктов	Для ведения личного подсобного хозяйства	13	02:0:20	486	445,27	216 401,22
4050	Респ. Северная Осетия - Алания, р-н Ардонский, г. Ардон, ул. Коммунальная, 27	Ардонский	15:06:0030453:8	003002000000 Земли населенных пунктов	под существующим домовладением и приусадебным участком	13	02:0:10	980	445,27	436 364,60
4051	Респ. Северная Осетия - Алания, р-н Ардонский, г. Ардон, ул. Коммунальная, дом 25	Ардонский	15:06:0030453:9	003002000000 Земли населенных пунктов	ИЖС	13	02:0:10	1 250	445,27	556 587,50
4052	Российская Федерация, Республика Северная Осетия-Алания, Ардонский муниципальный район, Ардонское городское поселение, г. Ардон, ул. Коммунальная, 35	Ардонский	15:06:0030454:131	003002000000 Земли населенных пунктов	Для индивидуального жилищного строительства	13	02:0:10	657	445,27	292 542,39
4053	Респ. Северная Осетия - Алания, р-н Ардонский, г. Ардон, ул. Коммунальная, 37	Ардонский	15:06:0030454:2	003002000000 Земли населенных пунктов	Под существующим домовладением с приусадебным участком	13	02:0:10	722	445,27	321 484,94
4054	Республика Северная Осетия-Алания, р-н Ардонский, г. Ардон, ул. К.Хетагурова, 94	Ардонский	15:06:0030454:8	003002000000 Земли населенных пунктов	Под существующим домовладением и приусадебным участком	13	02:0:10	626	445,27	278 739,02

№ п/п	Местоположение ЗУ	Район	Кадастровый номер ЗУ	Категория земель	Разрешенное использование по документу	Код вида разрешенного использования (в соответствии с классификатором видов разрешенного использования земельных участков)	Вид использования объектов недвижимости	Площадь	УПКС	КС
4055	Респ. Северная Осетия - Алания, р-н Ардонский, г. Ардон, ул. Хетагурова, дом 96	Ардонский	15:06:0030454:9	0030020000000 Земли населенных пунктов	Для ведения личного подсобного хозяйства	13	02:0020	1 240	445.27	552 134.80
4056	Респ. Северная Осетия - Алания, р-н Ардонский, г. Ардон, ул. 319 Стрелковой Дивизии, дом 52	Ардонский	15:06:0030455:11	0030020000000 Земли населенных пунктов	Жилой дом с приусадебным участком	13	02:0020	570	445.27	253 803.90
4057	Северная Осетия - Алания респ, р-н Ардонский, г Ардон, ул Красноармейская 53 а	Ардонский	15:06:0030455:11	0030020000000 Земли населенных пунктов	Для эксплуатации существующего жилого дома и приусадебного участка	13	02:0010	547	445.27	243 562.69
4058	Респ. Северная Осетия - Алания, р-н Ардонский, г. Ардон, ул. Красноармейская, дом 53	Ардонский	15:06:0030455:12	0030020000000 Земли населенных пунктов	Для эксплуатации существующего жилого дома и приусадебного участка	13	02:0010	565	445.27	251 577.55
4059	Республика Северная Осетия-Алания, р-н Ардонский, г Ардон, ул Красноармейская/Коммунальная, д 49/48	Ардонский	15:06:0030455:2	0030020000000 Земли населенных пунктов	Под эксплуатацию и содержание жилого дома	13	02:0010	868	445.27	386 494.36
4060	Респ. Северная Осетия - Алания, р-н Ардонский, г. Ардон, ул. Красноармейская, дом 51	Ардонский	15:06:0030455:3	0030020000000 Земли населенных пунктов	ИЖС	13	02:0010	580	445.27	258 256.60
4061	Респ. Северная Осетия - Алания, р-н Ардонский, г. Ардон, ул. 319 Стрелковой Дивизии, дом 50	Ардонский	15:06:0030455:5	0030020000000 Земли населенных пунктов	Для ведения личного подсобного хозяйства	13	02:0020	664	445.27	295 659.28
4062	Респ. Северная Осетия - Алания, р-н Ардонский, г. Ардон, ул. Толстого, 50	Ардонский	15:06:0030455:6	0030020000000 Земли населенных пунктов	Под существующим домовладением с приусадебным участком	13	02:0010	925	445.27	411 874.75
4063	Респ. Северная Осетия - Алания, р-н Ардонский, г. Ардон, ул. Толстого, дом 48	Ардонский	15:06:0030455:7	0030020000000 Земли населенных пунктов	Для ведения личного подсобного хозяйства	13	02:0020	549	445.27	244 453.23
4064	Респ. Северная Осетия - Алания, р-н Ардонский, г. Ардон, ул. Коммунальная, 47 "а"	Ардонский	15:06:0030455:8	0030020000000 Земли населенных пунктов	Домовладение с приусадебным участком	13	02:0010	1 054	445.27	469 314.58
4065	Республика Северная Осетия - Алания, р-н Ардонский, г. Ардон, ул. Коммунальная, 45	Ардонский	15:06:0030455:9	0030020000000 Земли населенных пунктов	Для индивидуального жилищного строительства	13	02:0010	867	445.27	386 049.09
4066	Респ. Северная Осетия - Алания, р-н Ардонский, г. Ардон, ул. 319 Стрелковой Дивизии, 42	Ардонский	15:06:0030456:1	0030020000000 Земли населенных пунктов	Под строительство магазина	4	04:0040	80	1 157.71	92 616.80
4067	Респ. Северная Осетия - Алания, р-н Ардонский, г. Ардон, ул. 319 Стрелковой Дивизии, дом 58	Ардонский	15:06:0030456:11	0030020000000 Земли населенных пунктов	Под многоквартирный жилой дом	2	02:0050	1 432	1 113.18	1 594 073.76
4068	Республика Северная Осетия-Алания, р-н Ардонский, г. Ардон, ул 319 Стрелковой Дивизии, д 6/н	Ардонский	15:06:0030456:12	0030020000000 Земли населенных пунктов	Административное здание больницы	3	03:0040	800	712.44	569 952.00
4069	Респ. Северная Осетия - Алания, р-н Ардонский, г. Ардон, ул. Советов, дом 45	Ардонский	15:06:0030456:13	0030020000000 Земли населенных пунктов	Для ведения личного подсобного хозяйства	13	02:0020	1 467	445.27	653 211.09
4070	Российская Федерация, Республика Северная Осетия - Алания, Ардонский муниципальный район, Ардонское городское поселение, город Ардон, улица Красноармейская, 52а	Ардонский	15:06:0030456:173	0030020000000 Земли населенных пунктов	Для индивидуального жилищного строительства	13	02:0010	416	445.27	185 232.32
4071	Российская Федерация, Республика Северная Осетия - Алания, Ардонский муниципальный район, Ардонское городское поселение, город Ардон, улица Красноармейская, 52	Ардонский	15:06:0030456:174	0030020000000 Земли населенных пунктов	Для индивидуального жилищного строительства	13	02:0010	658	445.27	292 987.66
4072		Ардонский	15:06:0030456:175	0030020000000 Земли населенных пунктов	Под существующим домовладением и приусадебным участком	13	02:0020	585	445.27	260 482.95
4073		Ардонский	15:06:0030456:176	0030020000000 Земли населенных пунктов	Под существующим домовладением и приусадебным участком	13	02:0020	1 650	445.27	734 695.50
4074	Северная Осетия - Алания респ, р-н Ардонский, г Ардон, ул 319 Стрелковой Дивизии, 6/н	Ардонский	15:06:0030456:19	0030020000000 Земли населенных пунктов	Под строительство магазина	4	04:0040	299	1 157.71	346 155.29
4075	Республика Северная Осетия-Алания, р-н Ардонский, г Ардон, ул 319 Стрелковой Дивизии, д 58б	Ардонский	15:06:0030456:2	0030020000000 Земли населенных пунктов	Под строительство магазина	4	04:0040	33	1 157.71	38 204.43
4076	Республика Северная Осетия-Алания, р-н Ардонский, г Ардон, ул 319 Стрелковой Дивизии, д 6/н	Ардонский	15:06:0030456:3	0030020000000 Земли населенных пунктов	Под строительство магазина смешанных товаров	4	04:0040	70	1 157.71	81 039.70
4077	Республика Северная Осетия-Алания, р-н Ардонский, г Ардон, ул Советов, д 47б	Ардонский	15:06:0030456:38	0030020000000 Земли населенных пунктов	Для строительства складских помещений	6	06:0093	230	747.07	171 826.10
4078	Респ. Северная Осетия - Алания, р-н Ардонский, г. Ардон, ул. Советов, дом 47 "а"	Ардонский	15:06:0030456:4	0030020000000 Земли населенных пунктов	Под строительство остановочного павильона с магазином	4	04:0040	101	1 157.71	116 928.71
4079	Российская Федерация, Республика Северная Осетия-Алания, Ардонский муниципальный район, Ардонское городское поселение, г. Ардон, ул. Коммунальная, 53	Ардонский	15:06:0030456:6	0030020000000 Земли населенных пунктов	Жилой дом с приусадебным участком	13	02:0010	1 343	445.27	597 997.61
4080	Респ. Северная Осетия - Алания, р-н Ардонский, г. Ардон, ул. Коммунальная, 51	Ардонский	15:06:0030456:7	0030020000000 Земли населенных пунктов	Под существующим домовладением с приусадебным участком	13	02:0010	817	445.27	363 785.59
4081	Респ. Северная Осетия - Алания, р-н Ардонский, г. Ардон, ул. Красноармейская, дом 49	Ардонский	15:06:0030456:8	0030020000000 Земли населенных пунктов	ИЖС	13	02:0010	1 500	445.27	667 905.00
4082	Республика Северная Осетия-Алания, р-н Ардонский, г. Ардон, ул. Красноармейская, 42 "г"	Ардонский	15:06:0030456:9	0030020000000 Земли населенных пунктов	Для эксплуатации жилого дома	13	02:0010	1 171	445.27	521 411.17
4083	Респ. Северная Осетия - Алания, р-н Ардонский, г. Ардон, ул. 319 Стрелковой Дивизии, дом 62	Ардонский	15:06:0030457:1	0030020000000 Земли населенных пунктов	Для ведения личного подсобного хозяйства	13	02:0020	1 094	445.27	487 125.38
4084	Респ. Северная Осетия - Алания, р-н Ардонский, г. Ардон, ул. Коммунальная, дом 61	Ардонский	15:06:0030457:10	0030020000000 Земли населенных пунктов	Для эксплуатации жилого дома	13	02:0010	2 090	445.27	930 614.30
4085	Респ. Северная Осетия - Алания, р-н Ардонский, г. Ардон, ул. Коммунальная, дом 59	Ардонский	15:06:0030457:11	0030020000000 Земли населенных пунктов	Для ведения личного подсобного хозяйства	13	02:0020	940	445.27	418 553.80
4086	РСО - Алания, Ардонский район, г. Ардон, ул. Коммунальная, 57	Ардонский	15:06:0030457:12	0030020000000 Земли населенных пунктов	Индивидуальное жилищное строительство	13	02:0010	651	445.27	289 870.77
4087	Респ. Северная Осетия - Алания, р-н Ардонский, г. Ардон, ул. Советов, дом 60	Ардонский	15:06:0030457:16	0030020000000 Земли населенных пунктов	Для эксплуатации существующего магазина	4	04:0040	265	1 157.71	306 793.15
4088	Респ. Северная Осетия - Алания, р-н Ардонский, г. Ардон, ул. Советов, 88	Ардонский	15:06:0030457:18	0030020000000 Земли населенных пунктов	Под строительство нежилого здания (стоматологическая поликлиника)	3	03:0040	1 266	712.44	901 949.04
4089	Республика Северная Осетия-Алания, р-н Ардонский, г Ардон, ул 319 Стрелковой Дивизии, д 64	Ардонский	15:06:0030457:2	0030020000000 Земли населенных пунктов	Для ведения личного подсобного хозяйства	13	02:0020	734	445.27	326 828.18
4090	Респ. Северная Осетия - Алания, р-н Ардонский, г. Ардон, ул. 319 Стрелковой Дивизии, дом 66	Ардонский	15:06:0030457:3	0030020000000 Земли населенных пунктов	Для ведения личного подсобного хозяйства	13	02:0020	1 288	445.27	573 597.76
4091	Респ. Северная Осетия - Алания, р-н Ардонский, г. Ардон, ул. 319 Стрелковой Дивизии, дом 68	Ардонский	15:06:0030457:4	0030020000000 Земли населенных пунктов	Для ведения личного подсобного хозяйства	13	02:0020	1 001	445.27	445 715.27
4092	Республика Северная Осетия-Алания, р-н Ардонский, г. Ардон, ул Партизанская (угол 319 Стр. Дивизии №70), д 85	Ардонский	15:06:0030457:5	0030020000000 Земли населенных пунктов	Для эксплуатации жилого дома и ведения личного подсобного хозяйства	13	02:0020	908	445.27	404 305.16
4093	Респ. Северная Осетия - Алания, р-н Ардонский, г. Ардон, ул. Партизанская, 83	Ардонский	15:06:0030457:6	0030020000000 Земли населенных пунктов	Под существующим домовладением и приусадебным участком	13	02:0010	800	445.27	356 216.00
4094	Респ. Северная Осетия - Алания, р-н Ардонский, г. Ардон, ул. Партизанская, дом 81	Ардонский	15:06:0030457:7	0030020000000 Земли населенных пунктов	Под существующим домовладением с приусадебным участком	13	02:0010	573	445.27	255 139.71
4095	Респ. Северная Осетия - Алания, р-н Ардонский, г. Ардон, ул. Коммунальная, дом 63	Ардонский	15:06:0030457:8	0030020000000 Земли населенных пунктов	Для эксплуатации жилого дома и приусадебного участка	13	02:0010	1 536	445.27	683 934.72
4096	Республика Северная Осетия-Алания, р-н Ардонский, г. Ардон, ул. Коммунальная, 67 "а"	Ардонский	15:06:0030458:1	0030020000000 Земли населенных пунктов	Для эксплуатации жилого дома	13	02:0010	1 182	445.27	528 535.49
4097	Респ. Северная Осетия - Алания, р-н Ардонский, г. Ардон, ул. 319 Стрелковой Дивизии, дом 80	Ардонский	15:06:0030458:10	0030020000000 Земли населенных пунктов	Домовладение с приусадебным участком	13	02:0010	727	445.27	323 711.29
4098	Респ. Северная Осетия - Алания, р-н Ардонский, г. Ардон, ул. 319 Стрелковой Дивизии, дом 78	Ардонский	15:06:0030458:11	0030020000000 Земли населенных пунктов	Для эксплуатации жилого дома и приусадебного участка	13	02:0010	1 213	445.27	540 112.51
4099	Респ. Северная Осетия - Алания, р-н Ардонский, г. Ардон, ул. 319 Стрелковой Дивизии, дом 76	Ардонский	15:06:0030458:12	0030020000000 Земли населенных пунктов	Для ведения личного подсобного хозяйства	13	02:0020	673	445.27	299 666.71
4100	Российская Федерация, Республика Северная Осетия-Алания, Ардонский район, г. Ардон, ул. 319 Стрелковой Дивизии, 74	Ардонский	15:06:0030458:13	0030020000000 Земли населенных пунктов	Для индивидуального жилищного строительства	13	02:0010	753	445.27	335 288.31

№ п/п	Местоположение ЗУ	Район	Кадастровый номер ЗУ	Категория земель	Разрешенное использование по документу	Код вида разрешенного использования (в соответствии с классификатором видов разрешенного использования земельных участков)	Вид использования объектов недвижимости	Площадь	УПКС	КС
4101	Респ. Северная Осетия - Алания, р-н Ардонский, г. Ардон, ул. 319 Стрелковой Дивизии, 72	Ардонский	15:06:0030458:14	003002000000 Земли населенных пунктов	Под существующим домовладением с приусадебным участком	13	02:010	476	445,27	211 948,52
4102	Респ. Северная Осетия - Алания, р-н Ардонский, г. Ардон, ул. Партизанская дом 70	Ардонский	15:06:0030458:16	003002000000 Земли населенных пунктов	Для ведения личного подсобного хозяйства	13	02:020	653	445,27	290 761,31
4103	Северная Осетия - Алания респ, р-н Ардонский, г Ардон, ул Партизанская, 68	Ардонский	15:06:0030458:17	003002000000 Земли населенных пунктов	Для ведения личного подсобного хозяйства	13	02:020	862	445,27	383 822,74
4104	Российская Федерация, Республика Северная Осетия-Алания, Ардонский муниципальный район, Ардонское городское поселение, г. Ардон, ул. Ворониовча, 37	Ардонский	15:06:0030458:172	003002000000 Земли населенных пунктов	Для ведения личного подсобного хозяйства (приусадебный земельный участок)	13	02:020	1 419	445,27	631 838,13
4105	Респ. Северная Осетия - Алания, р-н Ардонский, г. Ардон, ул. Коммунальная, дом 67	Ардонский	15:06:0030458:2	003002000000 Земли населенных пунктов	Для эксплуатации существующего жилого дома и приусадебного участка	13	02:010	1 366	445,27	608 238,82
4106	Респ. Северная Осетия - Алания, р-н Ардонский, г. Ардон, ул. Коммунальная, дом 69	Ардонский	15:06:0030458:3	003002000000 Земли населенных пунктов	ИЖС	13	02:010	1 044	445,27	464 861,88
4107	Респ. Северная Осетия - Алания, р-н Ардонский, г. Ардон, ул. Коммунальная, дом 71	Ардонский	15:06:0030458:4	003002000000 Земли населенных пунктов	ИЖС	13	02:010	973	445,27	433 247,71
4108	Респ. Северная Осетия - Алания, р-н Ардонский, г. Ардон, ул. Коммунальная, дом 73	Ардонский	15:06:0030458:5	003002000000 Земли населенных пунктов	ИЖС	13	02:010	1 024	445,27	455 956,48
4109	Респ. Северная Осетия - Алания, р-н Ардонский, г. Ардон, ул. Ворониовча, дом 35	Ардонский	15:06:0030458:6	003002000000 Земли населенных пунктов	Для ведения личного подсобного хозяйства	13	02:020	850	445,27	378 479,50
4110	Респ. Северная Осетия - Алания, р-н Ардонский, г. Ардон, ул. 319 Стрелковой Дивизии, дом 84	Ардонский	15:06:0030458:8	003002000000 Земли населенных пунктов	Для эксплуатации жилого дома и приусадебного участка	13	02:010	1 187	445,27	528 535,49
4111	Респ. Северная Осетия - Алания, р-н Ардонский, г. Ардон, ул. 319 Стрелковой Дивизии, 82	Ардонский	15:06:0030458:9	003002000000 Земли населенных пунктов	Для эксплуатации жилого дома	13	02:010	1 481	445,27	659 444,87
4112	Респ. Северная Осетия - Алания, р-н Ардонский, г. Ардон, ул. Коммунальная, 79 "б"	Ардонский	15:06:0030459:1	003002000000 Земли населенных пунктов	Для эксплуатации жилого дома	13	02:010	664	445,27	295 659,28
4113	Респ. Северная Осетия - Алания, р-н Ардонский, г. Ардон, ул. Г. Посьянова, дом 125	Ардонский	15:06:0030459:10	003002000000 Земли населенных пунктов	Для ведения личного подсобного хозяйства	13	02:020	944	445,27	420 334,88
4114	Респ. Северная Осетия - Алания, р-н Ардонский, г. Ардон, ул. 319 Стрелковой Дивизии, 94	Ардонский	15:06:0030459:11	003002000000 Земли населенных пунктов	Под существующим домовладением и приусадебным участком	13	02:020	868	445,27	386 494,36
4115	Респ. Северная Осетия - Алания, р-н Ардонский, г. Ардон, ул. 319 Стрелковой Дивизии, дом 92	Ардонский	15:06:0030459:12	003002000000 Земли населенных пунктов	Для эксплуатации существующего жилого дома и приусадебного участка	13	02:010	1 239	445,27	551 689,53
4116	Респ. Северная Осетия - Алания, р-н Ардонский, г. Ардон, ул. 319 Стрелковой Дивизии, 90	Ардонский	15:06:0030459:13	003002000000 Земли населенных пунктов	Под существующим домовладением с приусадебным участком	13	02:010	663	445,27	295 214,01
4117	Респ. Северная Осетия - Алания, р-н Ардонский, г. Ардон, ул. 319 Стрелковой Дивизии, 88	Ардонский	15:06:0030459:14	003002000000 Земли населенных пунктов	Для эксплуатации жилого дома	13	02:010	1 298	445,27	577 960,46
4118	Респ. Северная Осетия - Алания, р-н Ардонский, г. Ардон, ул. Ворониовча, дом 52	Ардонский	15:06:0030459:15	003002000000 Земли населенных пунктов	Для ведения личного подсобного хозяйства	13	02:020	1 256	445,27	559 259,12
4119	Российская Федерация, Республика Северная Осетия-Алания, Ардонский муниципальный район, Ардонское городское поселение, город Ардон, улица Коммунальная, 91.	Ардонский	15:06:0030459:156	003002000000 Земли населенных пунктов	Для индивидуального жилищного строительства	13	02:010	489	445,27	217 737,03
4120	Российская Федерация, Республика Северная Осетия - Алания, Ардонский муниципальный район, Ардонское городское поселение, город Ардон, улица Коммунальная 91-а	Ардонский	15:06:0030459:157	003002000000 Земли населенных пунктов	бытовое обслуживание	3	03:030	324	612,25	198 369,00
4121	Респ. Северная Осетия - Алания, р-н Ардонский, г. Ардон, ул. Ворониовча, 50	Ардонский	15:06:0030459:16	003002000000 Земли населенных пунктов	Под существующим домовладением и приусадебным участком	13	02:010	1 123	445,27	500 038,21
4122	Респ. Северная Осетия - Алания, р-н Ардонский, г. Ардон, ул. Ворониовча, дом 48	Ардонский	15:06:0030459:17	003002000000 Земли населенных пунктов	ИЖС	13	02:010	537	445,27	239 109,99
4123	Российская Федерация, Республика Северная Осетия - Алания, Ардонский муниципальный район, Ардонское городское поселение, город Ардон, ул. Коммунальная 81	Ардонский	15:06:0030459:2	003002000000 Земли населенных пунктов	ИЖС	13	02:010	1 061	445,27	472 431,47
4124	Респ. Северная Осетия - Алания, р-н Ардонский, г. Ардон, ул. Коммунальная, дом 80	Ардонский	15:06:0030459:3	003002000000 Земли населенных пунктов	Для ведения личного подсобного хозяйства	13	02:020	968	445,27	431 021,36
4125	Респ. Северная Осетия - Алания, р-н Ардонский, г. Ардон, ул. Коммунальная, дом 84	Ардонский	15:06:0030459:4	003002000000 Земли населенных пунктов	Для ведения личного подсобного хозяйства	13	02:020	824	445,27	366 902,48
4126	Республика Северная Осетия-Алания, р-н Ардонский, г Ардон, ул Коммунальная, 87	Ардонский	15:06:0030459:5	003002000000 Земли населенных пунктов	Под существующим домовладением и приусадебным участком	13	02:020	1 121	445,27	499 147,67
4127	Российская Федерация, Республика Северная Осетия-Алания, р-н Ардонский, г. Ардон, ул. Коммунальная, 89	Ардонский	15:06:0030459:6	003002000000 Земли населенных пунктов	Под существующим домовладением с приусадебным участком	13	02:010	1 148	445,27	511 169,96
4128	Респ. Северная Осетия - Алания, р-н Ардонский, г. Ардон, ул. Посьянова, дом 123	Ардонский	15:06:0030459:8	003002000000 Земли населенных пунктов	Для эксплуатации жилого дома и ведения личного подсобного хозяйства	13	02:010	771	445,27	343 303,17
4129	Респ. Северная Осетия - Алания, р-н Ардонский, г. Ардон, ул. Г. Посьянова, дом 127	Ардонский	15:06:0030459:9	003002000000 Земли населенных пунктов	Для ведения личного подсобного хозяйства	13	02:020	874	445,27	389 165,98
4130	Респ. Северная Осетия - Алания, р-н Ардонский, г. Ардон, ул. 319 Стрелковой Дивизии, дом 100	Ардонский	15:06:0030460:1	003002000000 Земли населенных пунктов	Для ведения личного подсобного хозяйства	13	02:020	791	445,27	352 208,57
4131	Респ. Северная Осетия - Алания, р-н Ардонский, г. Ардон, ул. Коммунальная, дом 95	Ардонский	15:06:0030460:11	003002000000 Земли населенных пунктов	ИЖС	13	02:010	1 970	445,27	877 181,90
4132	Респ. Северная Осетия - Алания, р-н Ардонский, г. Ардон, ул. Коммунальная, дом 97	Ардонский	15:06:0030460:12	003002000000 Земли населенных пунктов	Для эксплуатации жилого дома и приусадебного участка	13	02:010	922	445,27	410 538,94
4133	Респ. Северная Осетия - Алания, р-н Ардонский, г. Ардон, ул. Коммунальная, 99	Ардонский	15:06:0030460:13	003002000000 Земли населенных пунктов	Для эксплуатации жилого дома	13	02:010	743	445,27	330 835,61
4134	Респ. Северная Осетия - Алания, р-н Ардонский, г. Ардон, ул. Коммунальная, дом 101	Ардонский	15:06:0030460:14	003002000000 Земли населенных пунктов	Домовладение с приусадебным участком	13	02:010	1 083	445,27	482 227,41
4135	Респ. Северная Осетия - Алания, р-н Ардонский, г. Ардон, ул. Коммунальная, дом 103	Ардонский	15:06:0030460:15	003002000000 Земли населенных пунктов	Под существующим домовладением и приусадебным участком	13	02:020	988	445,27	439 926,76
4136	Северная Осетия - Алания респ, р-н Ардонский, г Ардон, ул Надречная, 33	Ардонский	15:06:0030460:17	003002000000 Земли населенных пунктов	Для ведения личного подсобного хозяйства	13	02:020	901	445,27	401 188,27
4137	Республика Северная Осетия - Алания, Ардонский р-н , г. Ардон, ул Посьянова	Ардонский	15:06:0030460:175	003002000000 Земли населенных пунктов	Для ведения личного подсобного хозяйства	13	02:020	593	445,27	264 045,11
4138	Республика Северная Осетия - Алания, Ардонский р-н., г. Ардон, ул Посьянова	Ардонский	15:06:0030460:176	003002000000 Земли населенных пунктов	Бытовое обслуживание	3	03:030	185	612,25	113 266,25
4139	Северная Осетия - Алания респ, р-н Ардонский, г Ардон, ул Надречная, 35	Ардонский	15:06:0030460:18	003002000000 Земли населенных пунктов	Для ведения личного подсобного хозяйства	13	02:020	709	445,27	315 696,43
4140	Респ. Северная Осетия - Алания, р-н Ардонский, г. Ардон, ул. 319 Стрелковой Дивизии, дом 112	Ардонский	15:06:0030460:19	003002000000 Земли населенных пунктов	Для ведения личного подсобного хозяйства	13	02:020	986	445,27	439 036,22
4141	Респ. Северная Осетия - Алания, р-н Ардонский, г. Ардон, ул. 319 Стрелковой Дивизии, 102	Ардонский	15:06:0030460:2	003002000000 Земли населенных пунктов	Под существующим домовладением и приусадебным участком	13	02:010	1 252	445,27	557 478,04
4142	Российская Федерация, Республика Северная Осетия-Алания, Ардонский муниципальный район, Ардонское городское поселение, город Ардон, улица Посьянова, 118	Ардонский	15:06:0030460:22	003002000000 Земли населенных пунктов	Для ведения личного подсобного хозяйства и эксплуатации жилого дома	13	02:020	369	445,27	164 304,63
4143	Респ. Северная Осетия - Алания, р-н Ардонский, г. Ардон, ул. Коммунальная, дом 93	Ардонский	15:06:0030460:23	003002000000 Земли населенных пунктов	Для ведения личного подсобного хозяйства и эксплуатации жилого дома	13	02:020	618	445,27	275 176,86
4144	Респ. Северная Осетия - Алания, р-н Ардонский, г. Ардон, ул. 319 Стрелковой Дивизии, 104	Ардонский	15:06:0030460:3	003002000000 Земли населенных пунктов	Под существующим домовладением с приусадебным участком	13	02:010	1 141	445,27	508 053,07
4145	Респ. Северная Осетия - Алания, р-н Ардонский, г. Ардон, ул. 319 Стрелковой Дивизии, 106	Ардонский	15:06:0030460:4	003002000000 Земли населенных пунктов	Под существующим домовладением и приусадебным участком	13	02:010	821	445,27	365 566,67

№ п/п	Местоположение ЗУ	Район	Кадастровый номер ЗУ	Категория земель	Разрешенное использование по документу	Код вида разрешенного использования (в соответствии с классификатором видов разрешенного использования земельных участков)	Вид использования объектов недвижимости	Площадь	УПКС	КС
4146	Респ. Северная Осетия - Алания, р-н Ардонский, г. Ардон, ул. Коммунальная, 105	Ардонский	15:06:0030460:45	0030020000000 Земли населенных пунктов	под существующим домовладением и приусадебным участком	13	020010	749	445,27	333 507,23
4147	Респ. Северная Осетия - Алания, р-н Ардонский, г. Ардон, ул. Коммунальная, 105	Ардонский	15:06:0030460:46	0030020000000 Земли населенных пунктов	под существующим домовладением и приусадебным участком	13	020010	194	445,27	86 382,38
4148	Республика Северная Осетия-Алания, р-н Ардонский, г. Ардон, ул. Коммунальная, 103 "а"	Ардонский	15:06:0030460:49	0030020000000 Земли населенных пунктов	Для эксплуатации жилого дома	13	020010	866	445,27	385 603,82
4149	Респ. Северная Осетия - Алания, р-н Ардонский, г. Ардон, ул. 319 Стрелковой Дивизии, дом 108	Ардонский	15:06:0030460:5	0030020000000 Земли населенных пунктов	ИЖС	13	020010	800	445,27	356 216,00
4150	Респ. Северная Осетия - Алания, р-н Ардонский, г. Ардон, ул. 319 Стрелковой Дивизии, дом 110	Ардонский	15:06:0030460:6	0030020000000 Земли населенных пунктов	Для ведения личного подсобного хозяйства	13	020020	726	445,27	323 266,02
4151	Респ. Северная Осетия - Алания, р-н Ардонский, г. Ардон, ул. Пасынкова, дом 120	Ардонский	15:06:0030460:7	0030020000000 Земли населенных пунктов	Для ведения личного подсобного хозяйства	13	020020	898	445,27	399 852,46
4152	Республика Северная Осетия - Алания, Ардонский район, г. Ардон, ул.Пасынкова, 122	Ардонский	15:06:0030460:8	0030020000000 Земли населенных пунктов	Для ведения личного подсобного хозяйства	13	020020	993	445,27	442 153,11
4153	Респ. Северная Осетия - Алания, р-н Ардонский, г. Ардон, ул. Коммунальная, дом 111	Ардонский	15:06:0030461:1	0030020000000 Земли населенных пунктов	Под домовладением и приусадебным участком	13	020010	1 173	239,76	281 238,48
4154	Респ. Северная Осетия - Алания, р-н Ардонский, г. Ардон, ул. Надречная, 54	Ардонский	15:06:0030461:10	0030020000000 Земли населенных пунктов	Для эксплуатации жилого дома	13	020010	1 319	239,76	316 243,44
4155	Северная Осетия - Алания респ, р-н Ардонский, г Ардон, ул Надречная, 58	Ардонский	15:06:0030461:11	0030020000000 Земли населенных пунктов	Для ведения личного подсобного хозяйства	13	020020	647	239,76	155 124,72
4156	Респ. Северная Осетия - Алания, р-н Ардонский, г. Ардон, ул. Надречная, дом 58	Ардонский	15:06:0030461:12	0030020000000 Земли населенных пунктов	ИЖС	13	020010	500	239,76	119 880,00
4157	Респ. Северная Осетия - Алания, р-н Ардонский, г. Ардон, ул. Коммунальная, дом 107	Ардонский	15:06:0030461:13	0030020000000 Земли населенных пунктов	ИЖС	13	020010	800	239,76	191 808,00
4158	Респ. Северная Осетия - Алания, р-н Ардонский, г. Ардон, ул. Коммунальная, дом 109	Ардонский	15:06:0030461:14	0030020000000 Земли населенных пунктов	Для ведения личного подсобного хозяйства	13	020020	1 139	239,76	273 086,64
4159	Северная Осетия - Алания респ, р-н Ардонский, г Ардон, ул Островского, 129	Ардонский	15:06:0030461:15	0030020000000 Земли населенных пунктов	Под домовладением и приусадебным участком	13	020010	811	239,76	194 445,36
4160	Респ. Северная Осетия - Алания, р-н Ардонский, г. Ардон, ул. Островского, дом 133	Ардонский	15:06:0030461:2	0030020000000 Земли населенных пунктов	Жилой дом с приусадебным участком	13	020010	1 074	239,76	257 502,24
4161	Северная Осетия - Алания респ, р-н Ардонский, г. Ардон, ул. Надречная, 56	Ардонский	15:06:0030461:23	0030020000000 Земли населенных пунктов	Под существующим домовладением и приусадебным участком	13	020010	873	239,76	209 310,48
4162	Северная Осетия - Алания респ, р-н Ардонский, г Ардон, ул Островского, 135	Ардонский	15:06:0030461:3	0030020000000 Земли населенных пунктов	Для ведения личного подсобного хозяйства	13	020020	891	239,76	213 626,16
4163	Северная Осетия - Алания респ, р-н Ардонский, г. Ардон, ул. Островского, дом 137	Ардонский	15:06:0030461:4	0030020000000 Земли населенных пунктов	Для эксплуатации жилого дома	13	020010	1 324	239,76	317 442,24
4164	Респ. Северная Осетия - Алания, р-н Ардонский, г. Ардон, ул. 319 Стрелковой Дивизии, дом 114	Ардонский	15:06:0030461:6	0030020000000 Земли населенных пунктов	ИЖС	13	020010	600	239,76	143 856,00
4165	Северная Осетия - Алания респ, р-н Ардонский, г. Ардон, ул. 319 Стрелковой Дивизии, 116	Ардонский	15:06:0030461:7	0030020000000 Земли населенных пунктов	под существующим домовладением и приусадебным участком	13	020020	1 083	239,76	259 660,08
4166	Респ. Северная Осетия - Алания, р-н Ардонский, г. Ардон, ул. 319 Стрелковой Дивизии, дом 118	Ардонский	15:06:0030461:8	0030020000000 Земли населенных пунктов	Для ведения личного подсобного хозяйства	13	020020	1 075	239,76	257 742,00
4167	Респ. Северная Осетия - Алания, р-н Ардонский, г. Ардон, ул. 319 Стрелковой Дивизии, дом 120	Ардонский	15:06:0030461:9	0030020000000 Земли населенных пунктов	Под существующим домовладением и приусадебным участком	13	020010	1 340	239,76	321 278,40
4168	Респ. Северная Осетия - Алания, р-н Ардонский, г. Ардон, ул. Толстого, дом 15	Ардонский	15:06:0030462:1	0030020000000 Земли населенных пунктов	Magasin	4	040040	600	1 157,71	694 626,00
4169	Респ. Северная Осетия - Алания, р-н Ардонский, г. Ардон, ул. Коммунальная, дом 14	Ардонский	15:06:0030462:10	0030020000000 Земли населенных пунктов	ИЖС	13	020010	600	445,27	267 162,00
4170	Респ. Северная Осетия - Алания, р-н Ардонский, г. Ардон, ул. Коммунальная, 12	Ардонский	15:06:0030462:11	0030020000000 Земли населенных пунктов	Под существующим домовладением с приусадебным участком	13	020010	949	445,27	422 561,23
4171	Респ. Северная Осетия - Алания, р-н Ардонский, г. Ардон, ул. Коммунальная, дом 10	Ардонский	15:06:0030462:12	0030020000000 Земли населенных пунктов	ИЖС	13	020010	1 108	445,27	493 359,16
4172	Респ. Северная Осетия - Алания, р-н Ардонский, г. Ардон, ул. Коммунальная, дом 8	Ардонский	15:06:0030462:13	0030020000000 Земли населенных пунктов	ИЖС	13	020010	811	445,27	361 113,97
4173	Респ. Северная Осетия - Алания, р-н Ардонский, г. Ардон, ул. Коммунальная, дом 6	Ардонский	15:06:0030462:14	0030020000000 Земли населенных пунктов	ИЖС	13	020010	1 837	445,27	817 960,99
4174	Респ. Северная Осетия - Алания, р-н Ардонский, г. Ардон, ул. Коммунальная, дом 4	Ардонский	15:06:0030462:15	0030020000000 Земли населенных пунктов	ИЖС	13	020010	800	445,27	356 216,00
4175	Респ. Северная Осетия - Алания, р-н Ардонский, г. Ардон, ул. Коммунальная, дом 12	Ардонский	15:06:0030462:16	0030020000000 Земли населенных пунктов	ИЖС	13	020010	600	445,27	267 162,00
4176	Респ. Северная Осетия - Алания, р-н Ардонский, г. Ардон, ул. Горького, дом 25	Ардонский	15:06:0030462:17	0030020000000 Земли населенных пунктов	ИЖС	13	020010	627	445,27	279 184,29
4177	Респ. Северная Осетия - Алания, р-н Ардонский, г. Ардон, ул. Горького, дом 23	Ардонский	15:06:0030462:18	0030020000000 Земли населенных пунктов	ИЖС	13	020010	635	445,27	282 746,45
4178	Респ. Северная Осетия - Алания, р-н Ардонский, г. Ардон, ул. Горького, 21	Ардонский	15:06:0030462:19	0030020000000 Земли населенных пунктов	Для эксплуатации жилого дома	13	020010	1 329	445,27	591 763,83
4179	Респ. Северная Осетия - Алания, р-н Ардонский, г. Ардон, ул. Коммунальная, дом 30	Ардонский	15:06:0030462:2	0030020000000 Земли населенных пунктов	ИЖС	13	020010	772	445,27	343 748,44
4180	Респ. Северная Осетия - Алания, р-н Ардонский, г. Ардон, ул. Горького, дом 19	Ардонский	15:06:0030462:20	0030020000000 Земли населенных пунктов	Для ведения личного подсобного хозяйства	13	020020	673	445,27	299 666,71
4181	Респ. Северная Осетия - Алания, р-н Ардонский, г. Ардон, ул. Горького, дом 17	Ардонский	15:06:0030462:21	0030020000000 Земли населенных пунктов	ИЖС	13	020010	951	445,27	423 451,77
4182	Респ. Северная Осетия - Алания, р-н Ардонский, г. Ардон, ул. Горького, дом 15	Ардонский	15:06:0030462:22	0030020000000 Земли населенных пунктов	ИЖС	13	020010	1 238	445,27	551 244,26
4183	Российская Федерация, Республика Северная Осетия - Алания, мр-н Ардонский, г.п. Ардонское, г Ардон, ул Веселая	Ардонский	15:06:0030462:223	0030020000000 Земли населенных пунктов	Для индивидуального жилищного строительства	13	020010	500	445,27	222 635,00
4184	Российская Федерация, Республика Северная Осетия - Алания, мр-н Ардонский, г.п. Ардонское, г Ардон, ул Веселая	Ардонский	15:06:0030462:224	0030020000000 Земли населенных пунктов	Для индивидуального жилищного строительства	13	020010	500	445,27	222 635,00
4185	Российская Федерация, Республика Северная Осетия-Алания, Алагирский район, г. Ардон, ул. Веселая	Ардонский	15:06:0030462:225	0030020000000 Земли населенных пунктов	Для индивидуального жилищного строительства	13	020010	600	445,27	267 162,00
4186	Респ. Северная Осетия - Алания, р-н Ардонский, г. Ардон, ул. М Горького, дом 13	Ардонский	15:06:0030462:23	0030020000000 Земли населенных пунктов	ИЖС	13	020010	1 000	445,27	445 270,00
4187	Респ. Северная Осетия - Алания, р-н Ардонский, г. Ардон, ул. Горького, 11	Ардонский	15:06:0030462:24	0030020000000 Земли населенных пунктов	под существующим домовладением и приусадебным участком	13	020010	928	445,27	413 210,56
4188	Респ. Северная Осетия - Алания, р-н Ардонский, г. Ардон, ул. Горького, дом 19	Ардонский	15:06:0030462:25	0030020000000 Земли населенных пунктов	ИЖС	13	020010	620	445,27	276 067,40
4189	Респ. Северная Осетия - Алания, р-н Ардонский, г. Ардон, ул. Горького, дом 7	Ардонский	15:06:0030462:26	0030020000000 Земли населенных пунктов	Для эксплуатации существующего жилого дома и ведения личного подсобного хозяйства	13	020010	831	445,27	370 019,37
4190	Респ. Северная Осетия - Алания, р-н Ардонский, г. Ардон, ул. Горького, 5	Ардонский	15:06:0030462:27	0030020000000 Земли населенных пунктов	Под существующим домовладением с приусадебным участком	13	020010	1 975	445,27	879 408,25
4191	Респ. Северная Осетия - Алания, р-н Ардонский, г. Ардон, ул. Горького, дом 3	Ардонский	15:06:0030462:28	0030020000000 Земли населенных пунктов	ИЖС	13	020010	1 178	445,27	524 528,06
4192	Респ. Северная Осетия - Алания, р-н Ардонский, г. Ардон, ул. Горького, 1	Ардонский	15:06:0030462:29	0030020000000 Земли населенных пунктов	Под существующим домовладением и приусадебным участком	13	020010	1 990	445,27	886 087,30
4193	Респ. Северная Осетия - Алания, р-н Ардонский, г. Ардон, ул. Коммунальная, дом 28	Ардонский	15:06:0030462:3	0030020000000 Земли населенных пунктов	Для ведения личного подсобного хозяйства	13	020020	976	445,27	434 583,52
4194	Респ. Северная Осетия - Алания, р-н Ардонский, г. Ардон, ул. Кошевого, 93	Ардонский	15:06:0030462:30	0030020000000 Земли населенных пунктов	Индивидуальное жилищное строительство	13	020010	970	445,27	435 919,33
4195	Северная Осетия - Алания респ, р-н Ардонский, г Ардон, ул Кошевого, 95	Ардонский	15:06:0030462:31	0030020000000 Земли населенных пунктов	Для эксплуатации жилого дома и приусадебного участка	13	020010	1 149	445,27	511 615,23
4196	Респ. Северная Осетия - Алания, р-н Ардонский, г. Ардон, ул. О.Кошевого, 97	Ардонский	15:06:0030462:32	0030020000000 Земли населенных пунктов	Под существующим домовладением с приусадебным участком	13	020010	556	445,27	247 570,12
4197	Республика Северная Осетия - Алания, Ардонский район, г. Ардон, ул. Кошевого, 99	Ардонский	15:06:0030462:33	0030020000000 Земли населенных пунктов	ИЖС	13	020010	824	445,27	366 902,48

№ п/п	Местоположение ЗУ	Район	Кадастровый номер ЗУ	Категория земель	Разрешенное использование по документу	Код вида разрешенного использования (в соответствии с классификатором видов разрешенного использования земельных участков)	Вид использования объектов недвижимости	Площадь	УПКС	КС
4198	Респ. Северная Осетия - Алания, р-н Ардонский, г. Ардон, ул. Кошевого, дом 101	Ардонский	15:06:0030462:34	0030020000000 Земли населенных пунктов	ИЖС	13	02:010	100	445,27	44 527,00
4199	Республика Северная Осетия-Алания, р-н Ардонский, г. Ардон, ул. Коммунальная, 2	Ардонский	15:06:0030462:36	0030020000000 Земли населенных пунктов	Под жилую застройку Индивидуальную	13	02:010	600	445,27	267 162,00
4200	Республика Северная Осетия-Алания, р-н Ардонский, г. Ардон, ул Веселая, д б/н	Ардонский	15:06:0030462:37	0030020000000 Земли населенных пунктов	Под индивидуальное жилищное строительство	13	02:010	658	445,27	292 987,66
4201	Российская Федерация, Республика Северная Осетия-Алания, Ардонский муниципальный район, Ардонское городское поселение, г. Ардон, ул. Веселая, 3 "г"	Ардонский	15:06:0030462:38	0030020000000 Земли населенных пунктов	Под индивидуальное жилищное строительство	13	02:010	614	445,27	273 395,78
4202	Республика Северная Осетия-Алания, р-н Ардонский, г Ардон, ул Веселая, д б/н	Ардонский	15:06:0030462:39	0030020000000 Земли населенных пунктов	Под индивидуальное жилищное строительство	13	02:010	654	445,27	291 206,58
4203	Респ. Северная Осетия - Алания, р-н Ардонский, г. Ардон, ул. Коммунальная, 26	Ардонский	15:06:0030462:4	0030020000000 Земли населенных пунктов	Для эксплуатации жилого дома	13	02:010	884	445,27	393 618,68
4204	Респ. Северная Осетия - Алания, р-н Ардонский, г. Ардон, ул. Коммунальная, дом 24	Ардонский	15:06:0030462:5	0030020000000 Земли населенных пунктов	Для ведения личного подсобного хозяйства	13	02:020	787	445,27	350 427,49
4205	Респ. Северная Осетия - Алания, р-н Ардонский, г. Ардон, ул. Коммунальная, дом 22	Ардонский	15:06:0030462:6	0030020000000 Земли населенных пунктов	Для ведения личного подсобного хозяйства	13	02:020	1 141	445,27	508 053,07
4206	Респ. Северная Осетия - Алания, р-н Ардонский, г. Ардон, ул. Коммунальная, дом 20	Ардонский	15:06:0030462:7	0030020000000 Земли населенных пунктов	Для ведения личного подсобного хозяйства	13	02:020	1 250	445,27	556 587,50
4207	Респ. Северная Осетия - Алания, р-н Ардонский, г. Ардон, ул. Коммунальная, 18	Ардонский	15:06:0030462:8	0030020000000 Земли населенных пунктов	Для эксплуатации жилого дома	13	02:010	1 137	445,27	506 271,99
4208	Респ. Северная Осетия - Алания, р-н Ардонский, г. Ардон, ул. Коммунальная, дом 16	Ардонский	15:06:0030462:9	0030020000000 Земли населенных пунктов	Под строительство жилого дома	13	02:010	1 236	445,27	550 353,72
4209	Северная Осетия - Алания респ, р-н Ардонский, г Ардон, ул К.Хетагурова, 127	Ардонский	15:06:0030463:10	0030020000000 Земли населенных пунктов	Для ведения личного подсобного хозяйства	13	02:020	906	445,27	404 305,16
4210	Респ. Северная Осетия - Алания, р-н Ардонский, г. Ардон, ул. Горького, дом 41	Ардонский	15:06:0030463:11	0030020000000 Земли населенных пунктов	Для эксплуатации жилого дома и приусадебного участка	13	02:010	1 364	445,27	607 348,28
4211	Респ. Северная Осетия - Алания, р-н Ардонский, г. Ардон, ул. Горького, дом 39	Ардонский	15:06:0030463:12	0030020000000 Земли населенных пунктов	Для ведения личного подсобного хозяйства	13	02:020	1 084	445,27	482 672,68
4212	Респ. Северная Осетия - Алания, р-н Ардонский, г. Ардон, ул. Горького, дом 37	Ардонский	15:06:0030463:13	0030020000000 Земли населенных пунктов	Для ведения личного подсобного хозяйства	13	02:020	1 055	445,27	469 759,85
4213	Респ. Северная Осетия - Алания, р-н Ардонский, г. Ардон, ул. Горького, дом 33	Ардонский	15:06:0030463:14	0030020000000 Земли населенных пунктов	Дом с приусадебным участком	13	02:010	905	445,27	402 969,35
4214	Респ. Северная Осетия - Алания, р-н Ардонский, г. Ардон, ул. Горького, 33	Ардонский	15:06:0030463:15	0030020000000 Земли населенных пунктов	Под существующим домовладением и приусадебным участком	13	02:010	1 290	445,27	574 398,30
4215	Респ. Северная Осетия - Алания, р-н Ардонский, г. Ардон, ул. Горького, дом 31	Ардонский	15:06:0030463:16	0030020000000 Земли населенных пунктов	Под существующим домовладением и приусадебным участком	13	02:010	1 061	445,27	472 431,47
4216	Респ. Северная Осетия - Алания, р-н Ардонский, г. Ардон, ул. Коммунальная, 34	Ардонский	15:06:0030463:169	0030020000000 Земли населенных пунктов	Для ведения личного подсобного хозяйства	13	02:020	361	445,27	160 742,47
4217	Респ. Северная Осетия - Алания, р-н Ардонский, г. Ардон, ул. Горького, дом 29	Ардонский	15:06:0030463:17	0030020000000 Земли населенных пунктов	Для эксплуатации жилого дома	13	02:010	894	445,27	398 071,38
4218	Респ. Северная Осетия - Алания, р-н Ардонский, г. Ардон, ул. Коммунальная, 34 а	Ардонский	15:06:0030463:170	0030020000000 Земли населенных пунктов	Для ведения личного подсобного хозяйства	13	02:020	434	445,27	193 247,18
4219	Республика Северная Осетия - Алания, Ардонский район, г Ардон, ул Кошевого, д 58	Ардонский	15:06:0030463:172	0030020000000 Земли населенных пунктов	Для индивидуальной жилой застройки	13	02:010	603	445,27	268 497,81
4220	Республика Северная Осетия - Алания, Ардонский район, г Ардон, ул Кошевого, д 58 "а"	Ардонский	15:06:0030463:173	0030020000000 Земли населенных пунктов	Для объектов жилой застройки	13	02:010	374	445,27	166 530,98
4221	Респ. Северная Осетия - Алания, р-н Ардонский, г. Ардон, ул. М. Горького, 27	Ардонский	15:06:0030463:18	0030020000000 Земли населенных пунктов	Под существующим домовладением и приусадебным участком	13	02:010	2 043	445,27	909 686,61
4222	Респ. Северная Осетия - Алания, р-н Ардонский, г. Ардон, ул. Кошевого, дом 58	Ардонский	15:06:0030463:19	0030020000000 Земли населенных пунктов	ИЖС	13	02:010	760	445,27	338 405,20
4223	Респ. Северная Осетия - Алания, р-н Ардонский, г. Ардон, ул. Коммунальная, дом 36	Ардонский	15:06:0030463:2	0030020000000 Земли населенных пунктов	Для ведения личного подсобного хозяйства	13	02:020	1 490	445,27	663 452,30
4224	Респ. Северная Осетия - Алания, р-н Ардонский, г. Ардон, ул. Кошевого, дом 60	Ардонский	15:06:0030463:20	0030020000000 Земли населенных пунктов	ИЖС	13	02:010	1 030	445,27	458 628,10
4225	Северная Осетия - Алания респ, р-н Ардонский, г Ардон, ул О Кошевого, 62	Ардонский	15:06:0030463:21	0030020000000 Земли населенных пунктов	Для ведения личного подсобного хозяйства	13	02:020	1 310	445,27	583 303,70
4226	Северная Осетия - Алания респ, р-н Ардонский, г Ардон, ул Кошевого, 64	Ардонский	15:06:0030463:22	0030020000000 Земли населенных пунктов	Для ведения личного подсобного хозяйства	13	02:020	925	445,27	411 874,75
4227	Респ. Северная Осетия - Алания, р-н Ардонский, г. Ардон, ул. Коммунальная, дом 38	Ардонский	15:06:0030463:3	0030020000000 Земли населенных пунктов	Для ведения личного подсобного хозяйства	13	02:020	906	445,27	403 414,62
4228	Респ. Северная Осетия - Алания, р-н Ардонский, г. Ардон, ул. Коммунальная, дом 40	Ардонский	15:06:0030463:4	0030020000000 Земли населенных пунктов	Под существующим домовладением и приусадебным участком	13	02:010	802	445,27	357 106,54
4229	Респ. Северная Осетия - Алания, р-н Ардонский, г. Ардон, ул. Коммунальная, дом 42	Ардонский	15:06:0030463:5	0030020000000 Земли населенных пунктов	ИЖС	13	02:010	1 100	445,27	489 797,00
4230	Респ. Северная Осетия - Алания, р-н Ардонский, г. Ардон, ул. Коммунальная, дом 44	Ардонский	15:06:0030463:6	0030020000000 Земли населенных пунктов	Для ведения личного подсобного хозяйства	13	02:020	1 027	445,27	457 292,29
4231	Респ. Северная Осетия - Алания, р-н Ардонский, г. Ардон, ул. Хетагурова, дом 133	Ардонский	15:06:0030463:7	0030020000000 Земли населенных пунктов	Под существующим домовладением и приусадебным участком	13	02:010	760	445,27	338 405,20
4232	Респ. Северная Осетия - Алания, р-н Ардонский, г. Ардон, ул. Хетагурова, 127 "а"	Ардонский	15:06:0030463:8	0030020000000 Земли населенных пунктов	Под существующим домовладением с приусадебным участком	13	02:010	1 379	445,27	614 027,33
4233	Респ. Северная Осетия - Алания, р-н Ардонский, г. Ардон, ул. Хетагурова, дом 129	Ардонский	15:06:0030463:9	0030020000000 Земли населенных пунктов	Домовладение с приусадебным участком	13	02:010	971	445,27	432 357,17
4234	Респ. Северная Осетия - Алания, р-н Ардонский, г. Ардон, ул. Горького, дом 47	Ардонский	15:06:0030464:1	0030020000000 Земли населенных пунктов	Для эксплуатации жилого дома и ведения личного подсобного хозяйства	13	02:010	813	445,27	362 004,51
4235	Респ. Северная Осетия - Алания, р-н Ардонский, г. Ардон, ул. Хетагурова, дом 82	Ардонский	15:06:0030464:10	0030020000000 Земли населенных пунктов	Для ведения личного подсобного хозяйства	13	02:020	684	445,27	304 564,68
4236	Респ. Северная Осетия - Алания, р-н Ардонский, г. Ардон, ул. Хетагурова, дом 84	Ардонский	15:06:0030464:11	0030020000000 Земли населенных пунктов	Домовладение с приусадебным участком	13	02:010	1 011	445,27	450 167,97
4237	Респ. Северная Осетия - Алания, р-н Ардонский, г. Ардон, ул. Коммунальная, дом 88	Ардонский	15:06:0030464:12	0030020000000 Земли населенных пунктов	ИЖС	13	02:010	944	445,27	420 334,88
4238	Респ. Северная Осетия - Алания, р-н Ардонский, г. Ардон, ул. К Хетагурова, дом 88	Ардонский	15:06:0030464:14	0030020000000 Земли населенных пунктов	Для эксплуатации жилого дома	13	02:010	914	445,27	406 976,78
4239	Респ. Северная Осетия - Алания, р-н Ардонский, г. Ардон, ул. Горького, дом 45	Ардонский	15:06:0030464:2	0030020000000 Земли населенных пунктов	Для ведения личного подсобного хозяйства	13	02:020	573	445,27	255 139,71
4240	Респ. Северная Осетия - Алания, р-н Ардонский, г. Ардон, ул. Л. Толстого, 39	Ардонский	15:06:0030464:3	0030020000000 Земли населенных пунктов	Под существующим домовладением и приусадебным участком	13	02:010	845	445,27	376 253,15
4241	Республика Северная Осетия-Алания, р-н Ардонский, г Ардон, ул. Хетагурова, 88	Ардонский	15:06:0030464:30	0030020000000 Земли населенных пунктов	Для ведения личного подсобного хозяйства	13	02:020	948	445,27	422 115,96
4242	Респ. Северная Осетия - Алания, р-н Ардонский, г. Ардон, ул. Толстого, дом 41	Ардонский	15:06:0030464:4	0030020000000 Земли населенных пунктов	Для ведения личного подсобного хозяйства	13	02:020	640	445,27	284 972,80
4243	Северная Осетия - Алания респ, р-н Ардонский, г Ардон, ул Толстого, 43	Ардонский	15:06:0030464:5	0030020000000 Земли населенных пунктов	Индивидуальное жилищное строительство	13	02:010	1 302	445,27	579 741,54
4244	Респ. Северная Осетия - Алания, р-н Ардонский, г. Ардон, ул. Толстого, дом 45	Ардонский	15:06:0030464:6	0030020000000 Земли населенных пунктов	ИЖС	13	02:010	697	445,27	310 353,19
4245	Респ. Северная Осетия - Алания, р-н Ардонский, г. Ардон, ул. Толстого, дом 47	Ардонский	15:06:0030464:7	0030020000000 Земли населенных пунктов	ИЖС	13	02:010	472	445,27	210 167,44
4246	Респ. Северная Осетия - Алания, р-н Ардонский, г. Ардон, ул. Толстого, 49	Ардонский	15:06:0030464:8	0030020000000 Земли населенных пунктов	Для эксплуатации жилого дома	13	02:010	419	445,27	186 568,13
4247	Респ. Северная Осетия - Алания, р-н Ардонский, г. Ардон, ул. Коммунальная, дом 48	Ардонский	15:06:0030464:9	0030020000000 Земли населенных пунктов	ИЖС	13	02:010	937	445,27	417 217,99

№ п/п	Местоположение ЗУ	Район	Кадастровый номер ЗУ	Категория земель	Разрешенное использование по документу	Код вида разрешенного использования (в соответствии с классификатором видов разрешенного использования земельных участков)	Вид использования объектов недвижимости	Площадь	УПКС	КС
4248	Респ. Северная Осетия - Алания, р-н Ардонский, г. Ардон, ул. Коммунальная, 54	Ардонский	15:06:0030465:1	0030020000000 Земли населенных пунктов	Под жилую застройку Индивидуальную	13	02:0010	603	445,27	268 497,81
4249	Респ. Северная Осетия - Алания, р-н Ардонский, г. Ардон, ул. Толстого, дом 44	Ардонский	15:06:0030465:10	0030020000000 Земли населенных пунктов	Для ведения личного подсобного хозяйства	13	02:0020	561	445,27	249 796,47
4250	Респ. Северная Осетия - Алания, р-н Ардонский, г. Ардон, ул. Л.Толстого, 46	Ардонский	15:06:0030465:11	0030020000000 Земли населенных пунктов	Под существующим домовладением с приусадебным участком	13	02:0010	641	445,27	285 418,07
4251	Респ. Северная Осетия - Алания, р-н Ардонский, г. Ардон, ул. Толстого, 42 "А"	Ардонский	15:06:0030465:12	0030020000000 Земли населенных пунктов	под существующим домовладением и приусадебным участком	13	02:0010	628	445,27	279 629,56
4252	Респ. Северная Осетия - Алания, р-н Ардонский, г. Ардон, ул. Толстого, 42	Ардонский	15:06:0030465:13	0030020000000 Земли населенных пунктов	Под существующим жилым домом	13	02:0010	584	445,27	260 037,68
4253	Респ. Северная Осетия - Алания, р-н Ардонский, г. Ардон, ул. Толстого, дом 40	Ардонский	15:06:0030465:14	0030020000000 Земли населенных пунктов	Для ведения личного подсобного хозяйства	13	02:0020	880	445,27	391 837,60
4254	Респ. Северная Осетия - Алания, р-н Ардонский, г. Ардон, ул. Толстого, дом 38	Ардонский	15:06:0030465:15	0030020000000 Земли населенных пунктов	Под существующим домовладением и приусадебным участком	13	02:0010	849	445,27	378 034,23
4255	Респ. Северная Осетия - Алания, р-н Ардонский, г. Ардон, ул. Горького, дом 51	Ардонский	15:06:0030465:17	0030020000000 Земли населенных пунктов	Дом с приусадебным участком	13	02:0010	705	445,27	313 915,35
4256	Республика Северная Осетия-Алания, Ардонский р-н, г Ардон, ул. Горького, д 53	Ардонский	15:06:0030465:172	0030020000000 Земли населенных пунктов	для индивидуального жилищного строительства	13	02:0010	918	445,27	408 757,86
4257	Респ. Северная Осетия - Алания, р-н Ардонский, г. Ардон, ул. Горького, дом 35	Ардонский	15:06:0030465:3	0030020000000 Земли населенных пунктов	ИЖС	13	02:0010	600	445,27	267 162,00
4258	Респ. Северная Осетия - Алания, р-н Ардонский, г. Ардон, ул. Красноармейская, дом 37	Ардонский	15:06:0030465:4	0030020000000 Земли населенных пунктов	Для ведения личного подсобного хозяйства	13	02:0020	553	445,27	246 234,31
4259	Респ. Северная Осетия - Алания, р-н Ардонский, г. Ардон, ул. Красноармейская, 39	Ардонский	15:06:0030465:5	0030020000000 Земли населенных пунктов	Для эксплуатации жилого дома	13	02:0010	520	445,27	231 540,40
4260	Респ. Северная Осетия - Алания, р-н Ардонский, г. Ардон, ул. Красноармейская, дом 41	Ардонский	15:06:0030465:6	0030020000000 Земли населенных пунктов	Домовладение с приусадебным участком	13	02:0010	511	445,27	227 532,97
4261	Респ. Северная Осетия - Алания, р-н Ардонский, г. Ардон, ул. Красноармейская, дом 43	Ардонский	15:06:0030465:7	0030020000000 Земли населенных пунктов	Для ведения личного подсобного хозяйства	13	02:0020	838	445,27	373 136,26
4262	Респ. Северная Осетия - Алания, р-н Ардонский, г. Ардон, ул. Красноармейская, дом 45	Ардонский	15:06:0030465:8	0030020000000 Земли населенных пунктов	Под существующим домовладением и приусадебным участком	13	02:0010	647	445,27	288 089,69
4263	Респ. Северная Осетия - Алания, р-н Ардонский, г. Ардон, ул. Красноармейская, дом 47	Ардонский	15:06:0030465:9	0030020000000 Земли населенных пунктов	Для ведения личного подсобного хозяйства	13	02:0020	724	445,27	322 375,48
4264	Республика Северная Осетия-Алания, р-н Ардонский, г Ардон, ул. Горького, 57"в"	Ардонский	15:06:0030466:1	0030020000000 Земли населенных пунктов	Под существующим домовладением с приусадебным участком	13	02:0010	658	445,27	292 987,66
4265	Респ. Северная Осетия - Алания, р-н Ардонский, г. Ардон, ул. Советов, дом 41	Ардонский	15:06:0030466:10	0030020000000 Земли населенных пунктов	Для ведения личного подсобного хозяйства	13	02:0020	1 024	445,27	455 956,48
4266	Республика Северная Осетия-Алания, р-н Ардонский, г Ардон, ул Красноармейская, д 42	Ардонский	15:06:0030466:11	0030020000000 Земли населенных пунктов	Для ведения личного подсобного хозяйства	13	02:0020	1 037	445,27	461 744,99
4267	Республика Северная Осетия-Алания, р-н Ардонский, г Ардон, ул. Коммунальная, 62	Ардонский	15:06:0030466:14	0030020000000 Земли населенных пунктов	Индивидуальное жилищное строительство	13	02:0010	1 058	445,27	471 095,66
4268	Респ. Северная Осетия - Алания, р-н Ардонский, г. Ардон, ул. Коммунальная, дом 60	Ардонский	15:06:0030466:15	0030020000000 Земли населенных пунктов	Для ведения личного подсобного хозяйства	13	02:0020	898	445,27	399 852,46
4269	Респ. Северная Осетия - Алания, р-н Ардонский, г. Ардон, ул. Коммунальная, дом 58	Ардонский	15:06:0030466:16	0030020000000 Земли населенных пунктов	Домовладение с приусадебным участком	13	02:0010	1 110	445,27	494 249,70
4270	Республика Северная Осетия - Алания, Ардонский р-н., г. Ардон, ул. Красноармейская, д.46	Ардонский	15:06:0030466:168	0030020000000 Земли населенных пунктов	Домовладение с приусадебным участком	13	02:0010	744	445,27	331 280,88
4271	Республика Северная Осетия - Алания, Ардонский р-н , г. Ардон, ул. Красноармейская, д 44	Ардонский	15:06:0030466:169	0030020000000 Земли населенных пунктов	Под существующим домовладением и приусадебным участком	13	02:0010	1 252	445,27	557 478,04
4272	Респ. Северная Осетия - Алания, р-н Ардонский, г. Ардон, ул. Горького, дом 59	Ардонский	15:06:0030466:2	0030020000000 Земли населенных пунктов	Для ведения личного подсобного хозяйства	13	02:0020	936	445,27	416 772,72
4273	Респ. Северная Осетия - Алания, р-н Ардонский, г. Ардон, ул. Коммунальная, 64	Ардонский	15:06:0030466:20	0030020000000 Земли населенных пунктов	Под жилую застройку Индивидуальную	13	02:0010	784	445,27	349 091,68
4274	Респ. Северная Осетия - Алания, р-н Ардонский, г. Ардон, ул. Красноармейская, дом 40	Ардонский	15:06:0030466:21	0030020000000 Земли населенных пунктов	Домовладение с приусадебным участком	13	02:0020	1 012	445,27	450 613,24
4275	Респ. Северная Осетия - Алания, р-н Ардонский, г. Ардон, ул. Горького, дом 57	Ардонский	15:06:0030466:3	0030020000000 Земли населенных пунктов	Для ведения личного подсобного хозяйства	13	02:0020	1 526	445,27	679 482,02
4276	Респ. Северная Осетия - Алания, р-н Ардонский, г. Ардон, ул. Горького, дом 55	Ардонский	15:06:0030466:4	0030020000000 Земли населенных пунктов	Для ведения личного подсобного хозяйства	13	02:0020	1 143	445,27	508 943,61
4277	Респ. Северная Осетия - Алания, р-н Ардонский, г. Ардон, ул. Советов, 33	Ардонский	15:06:0030466:5	0030020000000 Земли населенных пунктов	Под объекты здравоохранения	3	03:0040	874	712,44	622 672,56
4278	Респ. Северная Осетия - Алания, р-н Ардонский, г. Ардон, ул. Советов, дом 35	Ардонский	15:06:0030466:6	0030020000000 Земли населенных пунктов	Для ведения личного подсобного хозяйства	13	02:0020	1 339	445,27	596 216,53
4279	Респ. Северная Осетия - Алания, р-н Ардонский, г. Ардон, ул. Советов, 37	Ардонский	15:06:0030466:7	0030020000000 Земли населенных пунктов	Индивидуальное жилищное строительство	13	02:0010	1 052	445,27	468 424,04
4280	Республика Северная Осетия-Алания, р-н Ардонский, г Ардон, ул Советов, д 39а	Ардонский	15:06:0030466:8	0030020000000 Земли населенных пунктов	Под существующим домовладением и приусадебным участком	13	02:0010	802	445,27	357 106,54
4281	Респ. Северная Осетия - Алания, р-н Ардонский, г. Ардон, ул. Советов, 39	Ардонский	15:06:0030466:9	0030020000000 Земли населенных пунктов	Индивидуальное жилищное строительство	13	02:0010	909	445,27	404 750,43
4282	Респ. Северная Осетия - Алания, р-н Ардонский, г. Ардон, ул. Коммунальная, дом 76	Ардонский	15:06:0030467:1	0030020000000 Земли населенных пунктов	ИЖС	13	02:0010	590	445,27	262 709,30
4283	Респ. Северная Осетия - Алания, р-н Ардонский, г. Ардон, ул. Советов, дом 42	Ардонский	15:06:0030467:10	0030020000000 Земли населенных пунктов	Под существующим домовладением и приусадебным участком	13	02:0010	998	445,27	444 379,46
4284	Респ. Северная Осетия - Алания, р-н Ардонский, г. Ардон, ул. М. Горького, дом 67	Ардонский	15:06:0030467:11	0030020000000 Земли населенных пунктов	Для ведения личного подсобного хозяйства	13	02:0020	1 322	445,27	588 646,94
4285	Респ. Северная Осетия - Алания, р-н Ардонский, г. Ардон, ул. Горького, дом 69	Ардонский	15:06:0030467:13	0030020000000 Земли населенных пунктов	Для ведения личного подсобного хозяйства	13	02:0020	1 291	445,27	574 843,57
4286	Респ. Северная Осетия - Алания, р-н Ардонский, г. Ардон, ул. Горького, дом 71	Ардонский	15:06:0030467:14	0030020000000 Земли населенных пунктов	ИЖС	13	02:0010	830	445,27	369 574,10
4287	Респ. Северная Осетия - Алания, р-н Ардонский, г. Ардон, ул. Партизанская, 69	Ардонский	15:06:0030467:15	0030020000000 Земли населенных пунктов	Индивидуальное жилищное строительство	13	02:0010	901	445,27	401 188,27
4288	Республика Северная Осетия-Алания, р-н Ардонский, г Ардон, ул Советов, 50 а	Ардонский	15:06:0030467:158	0030020000000 Земли населенных пунктов	Магазины	4	04:0040	159	1 157,71	184 075,89
4289	Республика Северная Осетия-Алания, р-н Ардонский, г Ардон, ул Коммунальная 54 а	Ардонский	15:06:0030467:159	0030020000000 Земли населенных пунктов	Магазины	4	04:0040	467	1 157,71	540 650,57
4290	Респ. Северная Осетия - Алания, р-н Ардонский, г. Ардон, ул. Партизанская, дом 71	Ардонский	15:06:0030467:16	0030020000000 Земли населенных пунктов	ИЖС	13	02:0010	1 029	445,27	458 182,83
4291	Республика Северная Осетия-Алания, р-н Ардонский, г Ардон, ул Советов, 50	Ардонский	15:06:0030467:160	0030020000000 Земли населенных пунктов	Для ведения личного подсобного хозяйства	13	02:0020	159	445,27	70 797,93
4292	Респ. Северная Осетия - Алания, р-н Ардонский, г. Ардон, ул. Партизанская, 73	Ардонский	15:06:0030467:17	0030020000000 Земли населенных пунктов	Индивидуальное жилищное строительство	13	02:0010	1 086	445,27	483 563,22
4293	Респ. Северная Осетия - Алания, р-н Ардонский, г. Ардон, ул. Партизанская, дом 75	Ардонский	15:06:0030467:18	0030020000000 Земли населенных пунктов	ИЖС	13	02:0010	730	445,27	325 047,10
4294	Республика Северная Осетия-Алания, р-н Ардонский, г Ардон, ул Партизанская, д 77/78	Ардонский	15:06:0030467:19	0030020000000 Земли населенных пунктов	ИЖС	13	02:0010	567	445,27	252 468,09
4295	Респ. Северная Осетия - Алания, р-н Ардонский, г. Ардон, ул. Коммунальная, дом 74	Ардонский	15:06:0030467:2	0030020000000 Земли населенных пунктов	ИЖС	13	02:0010	912	445,27	406 086,24
4296	Респ. Северная Осетия - Алания, р-н Ардонский, г. Ардон, ул. Коммунальная, дом 72	Ардонский	15:06:0030467:3	0030020000000 Земли населенных пунктов	Под существующим домовладением и приусадебным участком	13	02:0020	745	445,27	331 726,15

№ п/п	Местоположение ЗУ	Район	Кадастровый номер ЗУ	Категория земель	Разрешенное использование по документу	Код вида разрешенного использования (в соответствии с классификатором видов разрешенного использования земельных участков)	Вид использования объектов недвижимости	Площадь	УПКС	КС
4297	Респ. Северная Осетия - Алания, р-н Ардонский, г. Ардон, ул. Коммунальная, дом 70	Ардонский	15:06:0030467:4	0030020000000 Земли населенных пунктов	Под домовладением и приусадебным участком	13	02:010	1 001	445,27	445 715,27
4298	Респ. Северная Осетия - Алания, р-н Ардонский, г. Ардон, ул. Советов, дом 48	Ардонский	15:06:0030467:6	0030020000000 Земли населенных пунктов	Под существующим домовладением с приусадебным участком	13	02:010	728	445,27	324 156,56
4299	Северная Осетия - Алания респ, р-н Ардонский, г Ардон, ул Советов, 46	Ардонский	15:06:0030467:7	0030020000000 Земли населенных пунктов	Под существующим домовладением и приусадебным участком	13	02:010	1 060	445,27	471 986,20
4300	Респ. Северная Осетия - Алания, р-н Ардонский, г. Ардон, ул. Советов, дом 44 а	Ардонский	15:06:0030467:8	0030020000000 Земли населенных пунктов	Для ведения личного подсобного хозяйства	13	02:020	1 781	445,27	793 025,87
4301	Респ. Северная Осетия - Алания, р-н Ардонский, г. Ардон, ул. Советов, 44	Ардонский	15:06:0030467:9	0030020000000 Земли населенных пунктов	Под существующим домовладением с приусадебным участком	13	02:010	1 010	445,27	449 722,70
4302	Респ. Северная Осетия - Алания, р-н Ардонский, г. Ардон, ул. Горького, дом 93	Ардонский	15:06:0030468:1	0030020000000 Земли населенных пунктов	Для эксплуатации существующего жилого дома	13	02:010	819	445,27	364 676,13
4303	Респ. Северная Осетия - Алания, р-н Ардонский, г. Ардон, ул. Коммунальная, дом 88	Ардонский	15:06:0030468:10	0030020000000 Земли населенных пунктов	Для ведения личного подсобного хозяйства	13	02:020	1 720	445,27	765 864,40
4304	Респ. Северная Осетия - Алания, р-н Ардонский, г. Ардон, ул. Коммунальная, 86	Ардонский	15:06:0030468:11	0030020000000 Земли населенных пунктов	Для ведения личного подсобного хозяйства	13	02:020	1 916	445,27	853 137,32
4305	Респ. Северная Осетия - Алания, р-н Ардонский, г. Ардон, ул. Коммунальная, дом 84	Ардонский	15:06:0030468:12	0030020000000 Земли населенных пунктов	ИЖС	13	02:010	803	445,27	357 551,81
4306	Респ. Северная Осетия - Алания, р-н Ардонский, г. Ардон, ул. Коммунальная, дом 82	Ардонский	15:06:0030468:13	0030020000000 Земли населенных пунктов	ИЖС	13	02:010	623	445,27	277 403,21
4307	Северная Осетия - Алания респ, р-н Ардонский, г Ардон, ул Партизанская, 58	Ардонский	15:06:0030468:14	0030020000000 Земли населенных пунктов	Для эксплуатации существующего жилого дома	13	02:010	509	445,27	226 642,43
4308	Северная Осетия - Алания респ, р-н Ардонский, г Ардон, ул Партизанская, 60	Ардонский	15:06:0030468:15	0030020000000 Земли населенных пунктов	Для ведения личного подсобного хозяйства	13	02:020	951	445,27	423 451,77
4309	Республика Северная Осетия-Алания, р-н Ардонский, г Ардон, ул Партизанская, д 62а	Ардонский	15:06:0030468:16	0030020000000 Земли населенных пунктов	Для ведения личного подсобного хозяйства	13	02:020	935	445,27	416 327,45
4310	Респ. Северная Осетия - Алания, р-н Ардонский, г. Ардон, ул. Партизанская, дом 64	Ардонский	15:06:0030468:17	0030020000000 Земли населенных пунктов	Для ведения личного подсобного хозяйства	13	02:020	1 044	445,27	464 861,88
4311	Российская Федерация, Республика Северная Осетия-Алания, Ардонский р-н, г. Ардон, ул. Ворошиловка/Горького, 27/83	Ардонский	15:06:0030468:184	0030020000000 Земли населенных пунктов	Для ведения личного подсобного хозяйства	13	02:020	1 990	445,27	886 087,30
4312	Республика Северная Осетия-Алания, р-н Ардонский, г Ардон, ул Горького, д 77а	Ардонский	15:06:0030468:19	0030020000000 Земли населенных пунктов	Для эксплуатации жилого дома и приусадебного участка	13	02:020	1 723	445,27	767 200,21
4313	Респ. Северная Осетия - Алания, р-н Ардонский, г. Ардон, ул. Горького, 75	Ардонский	15:06:0030468:2	0030020000000 Земли населенных пунктов	Под существующим домовладением и приусадебным участком	13	02:010	1 365	445,27	607 793,55
4314	Северная Осетия - Алания респ, р-н Ардонский, г Ардон, ул Партизанская, 62	Ардонский	15:06:0030468:20	0030020000000 Земли населенных пунктов	Для ведения личного подсобного хозяйства	13	02:020	887	445,27	394 954,49
4315	Респ. Северная Осетия - Алания, р-н Ардонский, г. Ардон, ул. Горького, 77	Ардонский	15:06:0030468:3	0030020000000 Земли населенных пунктов	под существующим домовладением с приусадебным участком	13	02:010	774	445,27	344 638,98
4316	Респ. Северная Осетия - Алания, р-н Ардонский, г. Ардон, ул. Горького, дом 79	Ардонский	15:06:0030468:4	0030020000000 Земли населенных пунктов	Индивидуальное жилищное строительство	13	02:010	1 398	445,27	622 487,46
4317	Респ. Северная Осетия - Алания, р-н Ардонский, г. Ардон, ул. Горького, дом 81	Ардонский	15:06:0030468:5	0030020000000 Земли населенных пунктов	Для эксплуатации существующего домовладения и приусадебного участка	13	02:010	1 480	445,27	658 999,60
4318	Респ. Северная Осетия - Алания, р-н Ардонский, г. Ардон, ул. Вороновича, дом 29	Ардонский	15:06:0030468:8	0030020000000 Земли населенных пунктов	ИЖС	13	02:010	759	445,27	337 959,93
4319	Респ. Северная Осетия - Алания, р-н Ардонский, г. Ардон, ул. Вороновича, 31	Ардонский	15:06:0030468:9	0030020000000 Земли населенных пунктов	Для эксплуатации жилого дома	13	02:010	1 138	445,27	506 717,26
4320	Респ. Северная Осетия - Алания, р-н Ардонский, г. Ардон, ул. Горького, дом 83	Ардонский	15:06:0030469:1	0030020000000 Земли населенных пунктов	Для ведения личного подсобного хозяйства	13	02:020	1 336	445,27	594 880,72
4321	Респ. Северная Осетия - Алания, р-н Ардонский, г. Ардон, ул. Коммунальная, 80	Ардонский	15:06:0030469:10	0030020000000 Земли населенных пунктов	Эксплуатация жилого дома	13	02:010	614	445,27	273 395,78
4322	Респ. Северная Осетия - Алания, р-н Ардонский, г. Ардон, ул. Коммунальная, дом 96	Ардонский	15:06:0030469:11	0030020000000 Земли населенных пунктов	ИЖС	13	02:010	934	445,27	415 862,18
4323	Респ. Северная Осетия - Алания, р-н Ардонский, г. Ардон, ул. Коммунальная, дом 94	Ардонский	15:06:0030469:12	0030020000000 Земли населенных пунктов	под существующим домовладением и приусадебным участком	13	02:020	1 278	445,27	569 055,06
4324	Респ. Северная Осетия - Алания, р-н Ардонский, г. Ардон, ул. Коммунальная, 92	Ардонский	15:06:0030469:13	0030020000000 Земли населенных пунктов	Под существующим домовладением и приусадебным участком	13	02:010	824	445,27	366 992,48
4325	Респ. Северная Осетия - Алания, р-н Ардонский, г. Ардон, ул. Вороновича, дом 44	Ардонский	15:06:0030469:14	0030020000000 Земли населенных пунктов	Под существующим домовладением и приусадебным участком	13	02:010	797	445,27	354 880,19
4326	Респ. Северная Осетия - Алания, р-н Ардонский, г. Ардон, ул. Вороновича, дом 42	Ардонский	15:06:0030469:15	0030020000000 Земли населенных пунктов	ИЖС	13	02:010	717	445,27	319 258,59
4327	Респ. Северная Осетия - Алания, р-н Ардонский, г. Ардон, ул. Вороновича, дом 40	Ардонский	15:06:0030469:16	0030020000000 Земли населенных пунктов	ИЖС	13	02:010	727	445,27	323 711,29
4328	Респ. Северная Осетия - Алания, р-н Ардонский, г. Ардон, ул. Вороновича, дом 38	Ардонский	15:06:0030469:17	0030020000000 Земли населенных пунктов	Для ведения личного подсобного хозяйства	13	02:020	1 045	445,27	465 397,15
4329	Республика Северная Осетия-Алания, р-н Ардонский, г Ардон, ул Коммунальная, д 98а	Ардонский	15:06:0030469:19	0030020000000 Земли населенных пунктов	Под жилую застройку Индивидуальную	13	02:010	861	445,27	383 377,47
4330	Респ. Северная Осетия - Алания, р-н Ардонский, г. Ардон, ул. Горького, дом 87	Ардонский	15:06:0030469:2	0030020000000 Земли населенных пунктов	Для ведения личного подсобного хозяйства	13	02:020	1 111	445,27	494 694,97
4331	Респ. Северная Осетия - Алания, р-н Ардонский, г. Ардон, ул. Горького, дом 89	Ардонский	15:06:0030469:3	0030020000000 Земли населенных пунктов	Под существующим домовладением с приусадебным участком	13	02:010	1 153	445,27	513 396,31
4332	Респ. Северная Осетия - Алания, р-н Ардонский, г. Ардон, ул. Горького, дом 91	Ардонский	15:06:0030469:4	0030020000000 Земли населенных пунктов	Для ведения личного подсобного хозяйства	13	02:020	1 876	445,27	835 326,52
4333	Респ. Северная Осетия - Алания, р-н Ардонский, г. Ардон, ул. Горького, дом 93	Ардонский	15:06:0030469:5	0030020000000 Земли населенных пунктов	Для эксплуатации жилого дома и приусадебного участка	13	02:010	1 265	445,27	563 266,55
4334	Респ. Северная Осетия - Алания, р-н Ардонский, г. Ардон, ул. Горького, дом 95	Ардонский	15:06:0030469:6	0030020000000 Земли населенных пунктов	ИЖС	13	02:010	581	445,27	258 701,87
4335	Респ. Северная Осетия - Алания, р-н Ардонский, г. Ардон, ул. Г. Пасынкова, дом 115	Ардонский	15:06:0030469:7	0030020000000 Земли населенных пунктов	ИЖС	13	02:010	452	445,27	201 262,04
4336	Респ. Северная Осетия - Алания, р-н Ардонский, г. Ардон, ул. Пасынкова, дом 117	Ардонский	15:06:0030469:8	0030020000000 Земли населенных пунктов	Под существующим домовладением с приусадебным участком	13	02:010	1 533	445,27	682 598,91
4337	Республика Северная Осетия-Алания, р-н Ардонский, г. Ардон, ул. Пасынкова, 111 "а"	Ардонский	15:06:0030469:9	0030020000000 Земли населенных пунктов	ИЖС	13	02:010	1 061	445,27	472 431,47
4338	Респ. Северная Осетия - Алания, р-н Ардонский, г. Ардон, ул. Горького, дом 97	Ардонский	15:06:0030470:1	0030020000000 Земли населенных пунктов	Под существующим домовладением и приусадебным участком	13	02:010	1 352	445,27	602 095,04
4339	Респ. Северная Осетия - Алания, р-н Ардонский, г. Ардон, ул. Надречная, дом 29	Ардонский	15:06:0030470:11	0030020000000 Земли населенных пунктов	ИЖС	13	02:010	658	445,27	292 987,66
4340	Республика Северная Осетия-Алания, р-н Ардонский, г. Ардон, ул. Коммунальная, 82 "а"	Ардонский	15:06:0030470:12	0030020000000 Земли населенных пунктов	Для эксплуатации жилого дома	13	02:010	1 441	445,27	641 634,07
4341	Республика Северная Осетия-Алания, р-н Ардонский, г. Ардон, ул. Коммунальная, 84 "а"	Ардонский	15:06:0030470:13	0030020000000 Земли населенных пунктов	Для эксплуатации жилого дома	13	02:010	791	445,27	352 208,57
4342	Респ. Северная Осетия - Алания, р-н Ардонский, г. Ардон, ул. Коммунальная, дом 108	Ардонский	15:06:0030470:14	0030020000000 Земли населенных пунктов	Под существующим домовладением и приусадебным участком	13	02:010	1 396	445,27	621 596,92
4343	Респ. Северная Осетия - Алания, р-н Ардонский, г. Ардон, ул. Коммунальная, 110	Ардонский	15:06:0030470:15	0030020000000 Земли населенных пунктов	Индивидуальное жилищное строительство	13	02:010	999	445,27	444 824,73

№ п/п	Местоположение ЗУ	Район	Кадастровый номер ЗУ	Категория земель	Разрешенное использование по документу	Код вида разрешенного использования (в соответствии с классификатором видов разрешенного использования земельных участков)	Вид использования объектов недвижимости	Площадь	УПКС	КС
4344	Респ. Северная Осетия - Алания, р-н Ардонский, г. Ардон, ул. Коммунальная, дом 112	Ардонский	15:06:0030470:16	0030020000000 Земли населенных пунктов	Для эксплуатации жилого дома с приусадебным участком	13	02:010	1 482	445,27	659 890,14
4345	Респ. Северная Осетия - Алания, р-н Ардонский, г. Ардон, ул. Коммунальная, дом 114	Ардонский	15:06:0030470:17	0030020000000 Земли населенных пунктов	Под существующим домовладением и приусадебным участком	13	02:010	1 035	445,27	460 854,45
4346	Респ. Республика Северная Осетия - Алания, Ардонский р-н., г. Ардон, ул. Комунальная, д.116	Ардонский	15:06:0030470:176	0030020000000 Земли населенных пунктов	для индивидуального жилищного строительства	13	02:010	328	445,27	146 048,56
4347	Российская Федерация, Республика Северная Осетия-Алания, Ардонский район, г. Ардон, ул. Надречная	Ардонский	15:06:0030470:177	0030020000000 Земли населенных пунктов	Для индивидуального жилищного строительства	13	02:010	542	445,27	241 336,34
4348	Российская Федерация, Республика Северная Осетия-Алания, Ардонский район, г. Ардон, ул. Надречная	Ардонский	15:06:0030470:178	0030020000000 Земли населенных пунктов	Для индивидуального жилищного строительства	13	02:010	850	445,27	378 479,50
4349	Респ. Северная Осетия - Алания, р-н Ардонский, г. Ардон, ул. Горького, дом 99	Ардонский	15:06:0030470:2	0030020000000 Земли населенных пунктов	под существующим домовладением с приусадебным участком	13	02:020	1 095	445,27	487 570,65
4350	Респ. Северная Осетия - Алания, р-н Ардонский, г. Ардон, ул. Пасынкова, 104	Ардонский	15:06:0030470:20	0030020000000 Земли населенных пунктов	Для эксплуатации жилого дома	13	02:010	810	445,27	360 668,70
4351	Республика Северная Осетия-Алания, р-н Ардонский, г Ардон, ул Пасынкова, д б/н	Ардонский	15:06:0030470:21	0030020000000 Земли населенных пунктов	Для индивидуального жилищного строительства	13	02:010	257	445,27	114 434,39
4352	Респ. Северная Осетия - Алания, р-н Ардонский, г. Ардон, ул. Горького, дом 101	Ардонский	15:06:0030470:3	0030020000000 Земли населенных пунктов	Домовладение с приусадебным участком	13	02:020	1 144	445,27	509 388,88
4353	Респ. Северная Осетия - Алания, р-н Ардонский, г. Ардон, ул. Горького, дом 103	Ардонский	15:06:0030470:4	0030020000000 Земли населенных пунктов	Для ведения личного подсобного хозяйства	13	02:020	1 365	445,27	607 793,55
4354	Респ. Северная Осетия - Алания, р-н Ардонский, г. Ардон, ул. Горького, 105	Ардонский	15:06:0030470:5	0030020000000 Земли населенных пунктов	Под существующим домовладением с приусадебным участком	13	02:010	1 015	445,27	451 949,05
4355	Респ. Северная Осетия - Алания, р-н Ардонский, г. Ардон, ул. Горького, дом 107	Ардонский	15:06:0030470:6	0030020000000 Земли населенных пунктов	Для ведения личного подсобного хозяйства	13	02:020	704	445,27	313 470,08
4356	Республика Северная Осетия-Алания, р-н Ардонский, г Ардон, ул. Пасынкова, 108	Ардонский	15:06:0030470:62	0030020000000 Земли населенных пунктов	Для ведения личного подсобного хозяйства	13	02:020	1 515	445,27	674 584,05
4357	Республика Северная Осетия-Алания, р-н Ардонский, г. Ардон, ул. Пасынкова, 108 "а"	Ардонский	15:06:0030470:63	0030020000000 Земли населенных пунктов	Для ведения личного подсобного хозяйства	13	02:020	110	445,27	48 979,70
4358	Северная Осетия - Алания респ, р-н Ардонский, г Ардон, ул Горького, 109	Ардонский	15:06:0030470:7	0030020000000 Земли населенных пунктов	Под строительство индивидуального жилого дома	13	02:010	564	445,27	251 132,28
4359	Респ. Северная Осетия - Алания, р-н Ардонский, г. Ардон, ул. Надречная, 23	Ардонский	15:06:0030470:8	0030020000000 Земли населенных пунктов	Под существующим домовладением с приусадебным участком	13	02:010	925	445,27	411 874,75
4360	Северная Осетия - Алания респ, р-н Ардонский, г Ардон, ул Островского, 127	Ардонский	15:06:0030471:1	0030020000000 Земли населенных пунктов	Для ведения личного подсобного хозяйства	13	02:020	1 637	239,76	392 487,12
4361	Респ. Северная Осетия - Алания, р-н Ардонский, г. Ардон, ул. Горького, дом 113	Ардонский	15:06:0030471:10	0030020000000 Земли населенных пунктов	Для эксплуатации жилого дома и ведения личного подсобного хозяйства	13	02:010	1 488	239,76	356 762,88
4362	Респ. Северная Осетия - Алания, р-н Ардонский, г. Ардон, ул. Горького, дом 115	Ардонский	15:06:0030471:11	0030020000000 Земли населенных пунктов	Для ведения личного подсобного хозяйства	13	02:020	1 242	239,76	297 781,92
4363	Респ. Северная Осетия - Алания, р-н Ардонский, г. Ардон, ул. Коммунальная, дом 120	Ардонский	15:06:0030471:12	0030020000000 Земли населенных пунктов	Домовладение с приусадебным участком	13	02:020	1 379	239,76	330 629,04
4364	Северная Осетия - Алания респ, р-н Ардонский, г Ардон, ул Надречная, 46	Ардонский	15:06:0030471:13	0030020000000 Земли населенных пунктов	Для ведения личного подсобного хозяйства и эксплуатации жилого дома	13	02:020	1 451	239,76	347 891,76
4365	Респ. Республика Северная Осетия - Алания, Ардонский р-н., г. Ардон, ул. Надречная	Ардонский	15:06:0030471:138	0030020000000 Земли населенных пунктов	Спорт	3	05:010	345	122,45	42 245,25
4366	Северная Осетия - Алания респ, р-н Ардонский, г Ардон, ул Островского, 129	Ардонский	15:06:0030471:2	0030020000000 Земли населенных пунктов	Для ведения личного подсобного хозяйства	13	02:020	968	239,76	232 087,68
4367	Российская Федерация, Республика Северная Осетия - Алания, Ардонский муниципальный район, Ардонское городское поселение, г. Ардон, ул. Островского, д.131	Ардонский	15:06:0030471:3	0030020000000 Земли населенных пунктов	Для индивидуального жилищного строительства	13	02:010	978	239,76	234 485,28
4368	Респ. Северная Осетия - Алания, р-н Ардонский, г. Ардон, ул. Коммунальная, дом 118	Ардонский	15:06:0030471:4	0030020000000 Земли населенных пунктов	ИЖС	13	02:010	929	239,76	222 737,04
4369	Республика Северная Осетия-Алания, р-н Ардонский, г. Ардон, ул Надречная, д 46а	Ардонский	15:06:0030471:7	0030020000000 Земли населенных пунктов	Для ведения личного подсобного хозяйства	13	02:020	839	239,76	201 158,64
4370	Российская Федерация, Республика Северная Осетия - Алания, Ардонский муниципальный район, Ардонское городское поселение, г. Ардон, ул. Надречная, 50	Ардонский	15:06:0030471:8	0030020000000 Земли населенных пунктов	Для индивидуального жилищного строительства	13	02:010	540	239,76	129 470,40
4371	Северная Осетия - Алания респ, р-н Ардонский, г Ардон, ул М.Горького, 111	Ардонский	15:06:0030471:9	0030020000000 Земли населенных пунктов	Для ведения личного подсобного хозяйства	13	02:020	1 483	239,76	355 584,08
4372	Респ. Северная Осетия - Алания, р-н Ардонский, г. Ардон, ул. О. Кошевого, 65	Ардонский	15:06:0030472:1	0030020000000 Земли населенных пунктов	Под существующим домовладением с приусадебным участком	13	02:010	1 124	445,27	500 483,48
4373	Российская Федерация, Республика Северная Осетия-Алания, Ардонский район, г. Ардон, ул. Кошевого, 83	Ардонский	15:06:0030472:10	0030020000000 Земли населенных пунктов	Для ведения личного подсобного хозяйства	13	02:020	654	445,27	291 206,58
4374	Респ. Северная Осетия - Алания, р-н Ардонский, г. Ардон, ул. О.Кошевого, дом 87	Ардонский	15:06:0030472:11	0030020000000 Земли населенных пунктов	Для эксплуатации жилого дома	13	02:010	386	445,27	171 874,22
4375	Республика Северная Осетия-Алания, р-н Ардонский, г Ардон, ул Кошевого/Горького, д 89/2	Ардонский	15:06:0030472:12	0030020000000 Земли населенных пунктов	Под существующим домовладением и приусадебным участком	13	02:010	1 372	445,27	610 910,44
4376	Республика Северная Осетия-Алания, р-н Ардонский, г Ардон, ул Веселая, д б/н	Ардонский	15:06:0030472:16	0030020000000 Земли населенных пунктов	Для индивидуального жилищного строительства	13	02:010	600	445,27	267 162,00
4377	Республика Северная Осетия-Алания, р-н Ардонский, г Ардон, ул Веселая, д б/н	Ардонский	15:06:0030472:17	0030020000000 Земли населенных пунктов	Для индивидуального жилищного строительства	13	02:010	600	445,27	267 162,00
4378	Российская Федерация, Республика Северная Осетия-Алания, Ардонский район, г. Ардон	Ардонский	15:06:0030472:193	0030020000000 Земли населенных пунктов	Ритуальная деятельность	12	12:010	44 843	1,49	66 816,07
4379	Респ. Северная Осетия - Алания, р-н Ардонский, г. Ардон, ул. О. Кошевого, 67	Ардонский	15:06:0030472:2	0030020000000 Земли населенных пунктов	Под существующим домовладением с приусадебным участком	13	02:010	1 339	445,27	596 216,53
4380	Республика Северная Осетия-Алания, р-н Ардонский, г Ардон, ул Веселая, д б/н	Ардонский	15:06:0030472:24	0030020000000 Земли населенных пунктов	Для индивидуального жилищного строительства	13	02:010	600	445,27	267 162,00
4381	Северная Осетия - Алания респ, р-н Ардонский, г. Ардон, ул. Веселая, б/н	Ардонский	15:06:0030472:25	0030020000000 Земли населенных пунктов	Для индивидуального жилищного строительства	13	02:010	600	445,27	267 162,00
4382	Северная Осетия - Алания респ, р-н Ардонский, г Ардон, ул Веселая, б/н	Ардонский	15:06:0030472:29	0030020000000 Земли населенных пунктов	Для индивидуального жилищного строительства	13	02:010	600	445,27	267 162,00
4383	Северная Осетия - Алания респ, р-н Ардонский, г Ардон, ул О Кошевого, 69	Ардонский	15:06:0030472:3	0030020000000 Земли населенных пунктов	Для ведения личного подсобного хозяйства	13	02:020	1 333	445,27	593 544,91
4384	Северная Осетия - Алания респ, р-н Ардонский, г. Ардон, ул. Веселая, б/н	Ардонский	15:06:0030472:31	0030020000000 Земли населенных пунктов	Для индивидуального жилищного строительства	13	02:010	600	445,27	267 162,00
4385	Респ. Северная Осетия - Алания, р-н Ардонский, г. Ардон, ул. О. Кошевого, 71	Ардонский	15:06:0030472:4	0030020000000 Земли населенных пунктов	Под существующим домовладением с приусадебным участком	13	02:010	451	445,27	200 816,77
4386	Северная Осетия - Алания респ, р-н Ардонский, г Ардон, ул О.Кошевого, 73	Ардонский	15:06:0030472:5	0030020000000 Земли населенных пунктов	Под существующим домовладением с приусадебным участком	13	02:010	1 099	445,27	489 351,73

№ п/п	Местоположение ЗУ	Район	Кадастровый номер ЗУ	Категория земель	Разрешенное использование по документу	Код вида разрешенного использования (в соответствии с классификатором видов разрешенного использования земельных участков)	Вид использования объектов недвижимости	Площадь	УПКС	КС
4387	Республика Северная Осетия-Алания, р-н Ардонский, г Ардон, ул Кошевого, д 81а	Ардонский	15:06:0030472:52	003002000000 Земли населенных пунктов	Под существующим домовладением и приусадебным участком	13	02:010	1 000	445,27	445 270,00
4388	Российская Федерация, Республика Северная Осетия-Алания, Ардонский район, г. Ардон, ул. О. Кошевого. 81	Ардонский	15:06:0030472:53	003002000000 Земли населенных пунктов	Под существующим домовладением и приусадебным участком	13	02:010	748	445,27	333 061,96
4389	Республика Северная Осетия-Алания, р-н Ардонский. г. Ардон. ул. Веселая, б/н	Ардонский	15:06:0030472:54	003002000000 Земли населенных пунктов	Для индивидуального жилищного строительства	13	02:010	600	445,27	267 162,00
4390	Республика Северная Осетия-Алания, р-н Ардонский, г Ардон, ул Веселая, д б/н	Ардонский	15:06:0030472:59	003002000000 Земли населенных пунктов	Для индивидуального жилищного строительства	13	02:010	600	445,27	267 162,00
4391	Респ. Северная Осетия - Алания, р-н Ардонский, г. Ардон, ул. О. Кошевого. 75	Ардонский	15:06:0030472:6	003002000000 Земли населенных пунктов	Под существующим домовладением с приусадебным участком	13	02:010	1 178	445,27	524 528,06
4392	Республика Северная Осетия-Алания, р-н Ардонский. г Ардон, ул Веселая. 1 "ф"	Ардонский	15:06:0030472:61	003002000000 Земли населенных пунктов	Для индивидуального жилищного строительства	13	02:010	600	445,27	267 162,00
4393	Республика Северная Осетия-Алания, р-н Ардонский. г. Ардон. ул. Веселая, б/н	Ардонский	15:06:0030472:64	003002000000 Земли населенных пунктов	Для индивидуального жилищного строительства	13	02:010	600	445,27	267 162,00
4394	Северная Осетия - Алания респ. р-н Ардонский, г Ардон, ул О. Кошевого, 77	Ардонский	15:06:0030472:7	003002000000 Земли населенных пунктов	Для ведения личного подсобного хозяйства	13	02:020	990	445,27	440 817,30
4395	Республика Северная Осетия-Алания, р-н Ардонский, г Ардон	Ардонский	15:06:0030472:70	003002000000 Земли населенных пунктов	Для индивидуального жилищного строительства	13	02:010	600	445,27	267 162,00
4396	Республика Северная Осетия-Алания, р-н Ардонский. г. Ардон. ул. Веселая	Ардонский	15:06:0030472:73	003002000000 Земли населенных пунктов	Для строительства индивидуального жилого дома	13	02:010	602	239,76	144 335,52
4397	Республика Северная Осетия-Алания, р-н Ардонский. г. Ардон, ул.О. Кошевого. 79	Ардонский	15:06:0030472:8	003002000000 Земли населенных пунктов	Под существующим домовладением и приусадебным участком	13	02:010	985	445,27	438 590,95
4398	Республика Северная Осетия-Алания, р-н Ардонский, г Ардон, ул Горького/Кошевого, д 4/56	Ардонский	15:06:0030473:1	003002000000 Земли населенных пунктов	Для ведения личного подсобного хозяйства	13	02:020	1 009	445,27	449 277,43
4399	Респ. Северная Осетия - Алания, р-н Ардонский, г. Ардон, ул. Колхозная, дом 11	Ардонский	15:06:0030473:10	003002000000 Земли населенных пунктов	Для ведения личного подсобного хозяйства	13	02:020	885	445,27	394 063,95
4400	Северная Осетия - Алания респ. р-н Ардонский. г Ардон, ул Колхозная 9	Ардонский	15:06:0030473:11	003002000000 Земли населенных пунктов	Для ведения личного подсобного хозяйства	13	02:020	691	445,27	307 681,57
4401	Респ. Северная Осетия - Алания, г. Ардонский, ул. Колхозная, дом 5	Ардонский	15:06:0030473:13	003002000000 Земли населенных пунктов	ИЖС	13	02:010	1 048	445,27	466 642,96
4402	Респ. Северная Осетия - Алания, р-н Ардонский, г. Ардон, ул. Колхозная, дом 3	Ардонский	15:06:0030473:14	003002000000 Земли населенных пунктов	ИЖС	13	02:010	1 284	445,27	571 726,68
4403	Респ. Северная Осетия - Алания, р-н Ардонский, г. Ардон, ул. Колхозная, дом 1	Ардонский	15:06:0030473:15	003002000000 Земли населенных пунктов	Под существующим домовладением и приусадебным участком	13	02:010	1 237	445,27	550 798,99
4404	Республика Северная Осетия-Алания, р-н Ардонский. г. Ардон, ул О.Кошевого. д 54	Ардонский	15:06:0030473:16	003002000000 Земли населенных пунктов	Для эксплуатации жилого дома и ведения личного подсобного хозяйства	13	02:010	913	445,27	406 531,51
4405	Респ Северная Осетия - Алания, Ардонский р-н, г Ардон, ул Кошевого, 50"а"	Ардонский	15:06:0030473:170	003002000000 Земли населенных пунктов	для индивидуального жилищного строительства	13	02:010	355	445,27	158 070,85
4406	Респ Северная Осетия - Алания, Ардонский р-н, г Ардон, ул Кошевого, 50"б"	Ардонский	15:06:0030473:171	003002000000 Земли населенных пунктов	для индивидуального жилищного строительства	13	02:010	354	445,27	157 625,58
4407	Респ. Северная Осетия - Алания, р-н Ардонский, г. Ардон, ул. Колхозная, дом 7	Ардонский	15:06:0030473:19	003002000000 Земли населенных пунктов	Дом с приусадебным участком	13	02:010	1 555	445,27	692 394,85
4408	Респ. Северная Осетия - Алания, р-н Ардонский, г. Ардон, ул. Горького, дом 6	Ардонский	15:06:0000473:2	003002000000 Земли населенных пунктов	ИЖС	13	02:010	1 325	445,27	589 982,75
4409	Республика Северная Осетия-Алания, р-н Ардонский. г. Ардон, ул Кошевого. д 56а	Ардонский	15:06:0030473:20	003002000000 Земли населенных пунктов	Для индивидуального жилищного строительства	13	02:010	564	445,27	251 132,28
4410	Респ. Северная Осетия - Алания, р-н Ардонский, г. Ардон, ул. Горького, дом 8	Ардонский	15:06:0030473:3	003002000000 Земли населенных пунктов	Для ведения личного подсобного хозяйства	13	02:020	520	445,27	231 540,40
4411	Республика Северная Осетия-Алания, р-н Ардонский, г Ардон, ул Горького, д 10	Ардонский	15:06:0030473:4	003002000000 Земли населенных пунктов	Для ведения личного подсобного хозяйства	13	02:020	966	445,27	430 130,82
4412	Респ. Северная Осетия - Алания, р-н Ардонский. г. Ардон, ул. Горького, дом 12	Ардонский	15:06:0030473:5	003002000000 Земли населенных пунктов	Для ведения личного подсобного хозяйства	13	02:020	414	445,27	184 341,78
4413	Респ. Северная Осетия - Алания, р-н Ардонский. г. Ардон, ул. Горького, дом 14	Ардонский	15:06:0030473:6	003002000000 Земли населенных пунктов	Для ведения личного подсобного хозяйства	13	02:020	1 628	445,27	724 899,56
4414	Респ. Северная Осетия - Алания, р-н Ардонский, г. Ардон, ул. Горького, дом 16	Ардонский	15:06:0030473:7	003002000000 Земли населенных пунктов	Под зонную застройку Индивидуальную	13	02:010	672	445,27	299 221,44
4415	Респ. Северная Осетия - Алания, р-н Ардонский, г. Ардон, ул. Горького, дом 18	Ардонский	15:06:0030473:8	003002000000 Земли населенных пунктов	Для эксплуатации жилого дома и приусадебного участка	13	02:010	482	445,27	214 620,14
4416	Респ. Северная Осетия - Алания, р-н Ардонский. г. Ардон, ул. Хетагурова, дом 125	Ардонский	15:06:0030473:9	003002000000 Земли населенных пунктов	Для эксплуатации жилого дома и приусадебного участка	13	02:010	896	445,27	398 961,92
4417	Респ. Северная Осетия - Алания, р-н Ардонский. г. Ардон, ул. Колхозная, дом 13	Ардонский	15:06:0030474:1	003002000000 Земли населенных пунктов	ИЖС	13	02:010	585	445,27	260 482,95
4418	Российская Федерация, Республика Северная Осетия - Алания, Ардонский муниципальный район, Ардонское городское поселение, г. Ардон, ул. Колхозная , 17	Ардонский	15:06:0030474:132	003002000000 Земли населенных пунктов	Для индивидуального жилищного строительства	13	02:010	469	445,27	208 831,63
4419	Респ. Северная Осетия - Алания, р-н Ардонский, г. Ардон, ул. Колхозная, дом 15	Ардонский	15:06:0030474:2	003002000000 Земли населенных пунктов	Для ведения личного подсобного хозяйства	13	02:020	1 045	445,27	465 307,15
4420	Респ. Северная Осетия - Алания, р-н Ардонский. г. Ардон, ул. Толстого, дом 33	Ардонский	15:06:0030474:4	003002000000 Земли населенных пунктов	Домовладение с приусадебным участком	13	02:010	688	445,27	306 345,76
4421	Респ. Северная Осетия - Алания, р-н Ардонский. г. Ардон, ул. Хетагурова, дом 76	Ардонский	15:06:0030474:6	003002000000 Земли населенных пунктов	ИЖС	13	02:010	798	445,27	355 325,46
4422	Респ. Северная Осетия - Алания, р-н Ардонский, г. Ардон, ул. Хетагурова, 78	Ардонский	15:06:0030474:7	003002000000 Земли населенных пунктов	Под домовладением с приусадебным участком	13	02:010	908	445,27	404 395,16
4423	Респ. Северная Осетия - Алания, р-н Ардонский, г. Ардон, ул. Толстого, дом 35	Ардонский	15:06:0030474:9	003002000000 Земли населенных пунктов	Домовладение с приусадебным участком	13	02:010	963	445,27	428 795,01
4424	Республика Северная Осетия-Алания, р-н Ардонский. г Ардон, ул Толстого/Колхозная, д 32/19	Ардонский	15:06:0030475:1	003002000000 Земли населенных пунктов	Под существующим домовладением и приусадебным участком	13	02:010	443	445,27	197 254,61
4425	Республика Северная Осетия-Алания, р-н Ардонский. г. Ардон, ул Колхозная, д 21	Ардонский	15:06:0030475:11	003002000000 Земли населенных пунктов	Под существующим домовладением с приусадебным участком	13	02:010	585	445,27	260 482,95
4426	Республика Северная Осетия-Алания, р-н Ардонский, г Ардон, ул Толстого, 32	Ардонский	15:06:0030475:128	003002000000 Земли населенных пунктов	Под существующим домовладением и приусадебным участком	13	02:010	725	445,27	322 820,75
4427	Северная Осетия-Алания респ, Ардонский р-н, г Ардон, ул Красноармейская, 31	Ардонский	15:06:0030475:16	003002000000 Земли населенных пунктов	Под существующим домовладением с приусадебным участком	13	02:010	530	445,27	235 993,10
4428	Респ. Северная Осетия - Алания, р-н Ардонский. г. Ардон, ул. Колхозная, дом 23	Ардонский	15:06:0030475:2	003002000000 Земли населенных пунктов	Домовладение с приусадебным участком	13	02:010	1 165	445,27	518 739,55
4429	Респ. Северная Осетия - Алания, р-н Ардонский. г. Ардон, ул. Красноармейская, дом 33	Ардонский	15:06:0030475:3	003002000000 Земли населенных пунктов	ИЖС	13	02:010	300	445,27	133 581,00
4430	Респ. Северная Осетия - Алания, р-н Ардонский, г. Ардон, ул. Горького, дом 26	Ардонский	15:06:0030475:4	003002000000 Земли населенных пунктов	Для эксплуатации существующего жилого дома	13	02:010	1 078	445,27	480 001,06
4431	Респ. Северная Осетия - Алания, р-н Ардонский, г. Ардон, ул. Горького, дом 28	Ардонский	15:06:0030475:5	003002000000 Земли населенных пунктов	ИЖС	13	02:010	1 200	445,27	534 324,00
4432	Респ. Северная Осетия - Алания, р-н Ардонский, г. Ардон, ул. Толстого, дом 32	Ардонский	15:06:0030475:6	003002000000 Земли населенных пунктов	ИЖС	13	02:010	600	445,27	267 162,00

№ п/п	Местоположение ЗУ	Район	Кадастровый номер ЗУ	Категория земель	Разрешенное использование по документу	Код вида разрешенного использования (в соответствии с классификатором видов разрешенного использования земельных участков)	Вид использования объектов недвижимости	Площадь	УПКС	КС
4433	Респ. Северная Осетия - Алания, р-н Ардонский, г. Ардон, ул. Толстого, дом 34	Ардонский	15:06:0030475:7	003002000000 Земли населенных пунктов	Для ведения личного подсобного хозяйства	13	02:0020	618	445,27	275 176,86
4434	Респ. Северная Осетия - Алания, р-н Ардонский, г. Ардон, ул. Советов, 27	Ардонский	15:06:0030476:1	003002000000 Земли населенных пунктов	Под существующим домовладением и приусадебным участком	13	02:0010	1 219	445,27	542 784,13
4435	Респ. Северная Осетия - Алания, р-н Ардонский, г. Ардон, ул. Колхозная, 29	Ардонский	15:06:0030476:11	003002000000 Земли населенных пунктов	Под существующим домовладением с приусадебным участком	13	02:0010	1 572	445,27	699 964,44
4436	Респ. Северная Осетия - Алания, р-н Ардонский, г. Ардон, ул. Колхозная, дом 29	Ардонский	15:06:0030476:12	003002000000 Земли населенных пунктов	Под домовладением и приусадебным участком	13	02:0010	1 450	445,27	645 641,50
4437	Респ Северная Осетия - Алания, Ардонский р-н, г Ардон, ул Советов, 29 "а"	Ардонский	15:06:0030476:131	003002000000 Земли населенных пунктов	Под существующим домовладением с приусадебным участком	13	02:0010	1 254	445,27	558 368,58
4438	Респ Северная Осетия - Алания, Ардонский р-н, г Ардон, ул Советов, 29	Ардонский	15:06:0030476:132	003002000000 Земли населенных пунктов	Магазины	4	04:0040	104	1 157,71	120 401,84
4439	Респ. Республика Северная Осетия - Алания, Ардонский р-н., г. Ардон, ул. Красноармейская/Колхозная, д.30/25	Ардонский	15:06:0030476:135	003002000000 Земли населенных пунктов	Для ведения личного подсобного хозяйства	13	02:0020	536	445,27	238 664,72
4440	Российская Федерация,Республика Северная Осетия-Алания, Ардонский муниципальный район, Ардонское городское поселение, город Ардон, улица Колхозная, дом 25 п	Ардонский	15:06:0030476:136	003002000000 Земли населенных пунктов	Для ведения личного подсобного хозяйства	13	02:0020	546	445,27	243 117,42
4441	Респ. Северная Осетия - Алания, р-н Ардонский, г. Ардон, ул. Горького, дом 38	Ардонский	15:06:0030476:3	003002000000 Земли населенных пунктов	Под существующим домовладением и приусадебным участком	13	02:0010	1 192	445,27	530 761,84
4442	Северная Осетия - Алания респ, р-н Ардонский, г Ардон, ул Горького, дом 36	Ардонский	15:06:0030476:4	003002000000 Земли населенных пунктов	Для эксплуатации жилого дома и ведения личного подсобного хозяйства	13	02:0010	747	445,27	332 616,69
4443	Респ. Северная Осетия - Алания, р-н Ардонский, г. Ардон, ул. М.Горького, дом 34	Ардонский	15:06:0030476:5	003002000000 Земли населенных пунктов	Для содержания и эксплуатации жилого дома	13	02:0010	829	445,27	369 128,83
4444	Респ. Северная Осетия - Алания, р-н Ардонский, г. Ардон, ул. Горького, 32	Ардонский	15:06:0030476:6	003002000000 Земли населенных пунктов	Под существующим домовладением с приусадебным участком	13	02:0010	1 689	445,27	752 061,03
4445	Респ. Северная Осетия - Алания, р-н Ардонский, г. Ардон, ул. Красноармейская, дом 36	Ардонский	15:06:0030476:7	003002000000 Земли населенных пунктов	Для ведения личного подсобного хозяйства	13	02:0020	733	445,27	326 382,91
4446	Респ. Северная Осетия - Алания, р-н Ардонский, г. Ардон, ул. Красноармейская, дом 34	Ардонский	15:06:0030476:8	003002000000 Земли населенных пунктов	ИЖС	13	02:0010	1 056	445,27	470 205,12
4447	Респ. Северная Осетия - Алания, р-н Ардонский, г. Ардон, ул. Красноармейская, дом 32	Ардонский	15:06:0030476:9	003002000000 Земли населенных пунктов	Для ведения личного подсобного хозяйства	13	02:0020	893	445,27	397 626,11
4448	Республика Северная Осетия-Алания, р-н Ардонский, г Ардон, ул Горького/Советов, д 40/40	Ардонский	15:06:0030477:1	003002000000 Земли населенных пунктов	Эксплуатация и обслуживание индивидуального жилого строения	13	02:0010	882	445,27	392 728,14
4449	Респ. Северная Осетия - Алания, р-н Ардонский, г. Ардон, ул. Колхозная, дом 41	Ардонский	15:06:0030477:10	003002000000 Земли населенных пунктов	ИЖС	13	02:0010	1 122	445,27	499 592,94
4450	Респ. Северная Осетия - Алания, р-н Ардонский, г. Ардон, ул. Колхозная, дом 39	Ардонский	15:06:0030477:11	003002000000 Земли населенных пунктов	Домовладение с приусадебным участком	13	02:0010	1 539	445,27	685 270,53
4451	Респ. Северная Осетия - Алания, р-н Ардонский, г. Ардон, ул. Колхозная, дом 37	Ардонский	15:06:0030477:12	003002000000 Земли населенных пунктов	Для ведения личного подсобного хозяйства	13	02:0020	1 009	445,27	449 277,43
4452	Респ. Северная Осетия - Алания, р-н Ардонский, г. Ардон, ул. Колхозная, 35	Ардонский	15:06:0030477:13	003002000000 Земли населенных пунктов	Под существующим домовладением с приусадебным участком	13	02:0010	610	445,27	271 614,70
4453	Респ. Северная Осетия - Алания, р-н Ардонский, г. Ардон, ул. Колхозная, дом 33	Ардонский	15:06:0030477:14	003002000000 Земли населенных пунктов	Под существующим домовладением и приусадебным участком	13	02:0010	958	445,27	426 568,66
4454	Респ. Северная Осетия - Алания, р-н Ардонский, г. Ардон, ул. Советов, дом 36	Ардонский	15:06:0030477:15	003002000000 Земли населенных пунктов	Для ведения личного подсобного хозяйства	13	02:0020	628	445,27	279 629,56
4455	Респ. Северная Осетия - Алания, р-н Ардонский, г. Ардон, ул. Советов, дом 38	Ардонский	15:06:0030477:16	003002000000 Земли населенных пунктов	Под существующим домовладением и приусадебным участком	13	02:0020	979	445,27	435 919,33
4456	Респ. Северная Осетия - Алания, р-н Ардонский, г. Ардон, ул. Горького, дом 42	Ардонский	15:06:0030477:2	003002000000 Земли населенных пунктов	ИЖС	13	02:0010	1 482	445,27	659 890,14
4457	Респ. Северная Осетия - Алания, р-н Ардонский, г. Ардон, ул. Горького, дом 44	Ардонский	15:06:0030477:3	003002000000 Земли населенных пунктов	Для ведения личного подсобного хозяйства	13	02:0020	813	445,27	362 004,51
4458	Респ. Северная Осетия - Алания, р-н Ардонский, г. Ардон, ул. Горького, дом 46	Ардонский	15:06:0030477:4	003002000000 Земли населенных пунктов	Для ведения личного подсобного хозяйства	13	02:0020	732	445,27	325 937,64
4459	Респ. Северная Осетия - Алания, р-н Ардонский, г. Ардон, ул. Горького, дом 48	Ардонский	15:06:0030477:5	003002000000 Земли населенных пунктов	Под существующим домовладением и приусадебным участком	13	02:0010	722	445,27	321 484,94
4460	Респ. Северная Осетия - Алания, р-н Ардонский, г. Ардон, ул. Поплинская, дом 63	Ардонский	15:06:0030477:6	003002000000 Земли населенных пунктов	ИЖС	13	02:0010	600	445,27	267 162,00
4461	Респ. Северная Осетия - Алания, р-н Ардонский, г. Ардон, ул. Горького, дом 50	Ардонский	15:06:0030477:7	003002000000 Земли населенных пунктов	Под существующим домовладением и приусадебным участком	13	02:0010	446	445,27	198 590,42
4462	Респ. Северная Осетия - Алания, р-н Ардонский, г. Ардон, ул. Партизанская, 63	Ардонский	15:06:0030477:8	003002000000 Земли населенных пунктов	Под существующим домовладением и приусадебным участком	13	02:0010	672	445,27	299 221,44
4463	Северная Осетия - Алания респ, р-н Ардонский, г Ардон, ул Партизанская, 61	Ардонский	15:06:0030477:9	003002000000 Земли населенных пунктов	Для эксплуатации существующего жилого дома и приусадебного участка	13	02:0020	771	445,27	343 303,17
4464	Респ. Северная Осетия - Алания, р-н Ардонский, г. Ардон, ул. Поплинская, дом 48	Ардонский	15:06:0030478:1	003002000000 Земли населенных пунктов	ИЖС	13	02:0010	840	445,27	374 026,80
4465	Респ. Северная Осетия - Алания, р-н Ардонский, г. Ардон, ул. Горького, дом 52	Ардонский	15:06:0030478:10	003002000000 Земли населенных пунктов	ИЖС	13	02:0010	254	445,27	113 098,58
4466	Северная Осетия - Алания респ, р-н Ардонский, г Ардон, ул Партизанская, 50	Ардонский	15:06:0030478:2	003002000000 Земли населенных пунктов	Для ведения личного подсобного хозяйства	13	02:0020	570	445,27	253 803,90
4467	Северная Осетия - Алания респ, р-н Ардонский, г Ардон, ул Партизанская, 52	Ардонский	15:06:0030478:3	003002000000 Земли населенных пунктов	Для эксплуатации существующего домовладения и приусадебного участка	13	02:0010	418	445,27	186 122,86
4468	Респ. Северная Осетия - Алания, р-н Ардонский, г. Ардон, ул. Колхозная, дом 47	Ардонский	15:06:0030478:4	003002000000 Земли населенных пунктов	Под жилую застройку Индивидуальную	13	02:0010	879	445,27	391 392,33
4469	Респ. Северная Осетия - Алания, р-н Ардонский, г. Ардон, ул. Дзержинского, 27	Ардонский	15:06:0030478:5	003002000000 Земли населенных пунктов	Под существующим домовладением и приусадебным участком	13	02:0010	754	445,27	335 733,58
4470	Респ. Северная Осетия - Алания, р-н Ардонский, г. Ардон, ул. Дзержинского, 25.	Ардонский	15:06:0030478:6	003002000000 Земли населенных пунктов	Для эксплуатации жилого дома	13	02:0010	882	445,27	392 728,14
4471	Респ. Северная Осетия - Алания, р-н Ардонский, г. Ардон, ул. Дзержинского, дом 31	Ардонский	15:06:0030478:7	003002000000 Земли населенных пунктов	Домовладение с приусадебным участком	13	02:0020	787	445,27	350 427,49
4472	Республика Северная Осетия-Алания, р-н Ардонский, г Ардон, ул Колхозная/Партизанская, д 45/48	Ардонский	15:06:0030478:8	003002000000 Земли населенных пунктов	Для эксплуатации жилого дома с приусадебным участком	13	02:0010	1 633	445,27	727 125,91
4473	Респ. Северная Осетия - Алания, р-н Ардонский, г. Ардон, ул. Горького, дом 52	Ардонский	15:06:0030478:9	003002000000 Земли населенных пунктов	ИЖС	13	02:0010	602	445,27	268 052,54
4474	Респ. Северная Осетия - Алания, р-н Ардонский, г. Ардон, ул. Дзержинского, дом 30	Ардонский	15:06:0030479:1	003002000000 Земли населенных пунктов	ИЖС	13	02:0010	498	445,27	221 744,46
4475	Респ. Северная Осетия - Алания, р-н Ардонский, г. Ардон, ул. Дзержинского, дом 32	Ардонский	15:06:0030479:2	003002000000 Земли населенных пунктов	Под существующим домовладением и приусадебным участком	13	02:0010	1 251	445,27	557 032,77
4476	Респ. Северная Осетия - Алания, р-н Ардонский, г. Ардон, ул. Вороновича, дом 21	Ардонский	15:06:0030479:3	003002000000 Земли населенных пунктов	Индивидуальное жилищное строительство	13	02:0010	836	445,27	372 245,72
4477	Респ. Северная Осетия - Алания, р-н Ардонский, г. Ардон, ул. Вороновича, дом 23	Ардонский	15:06:0030479:4	003002000000 Земли населенных пунктов	ИЖС	13	02:0010	859	445,27	382 486,93
4478	Республика Северная Осетия-Алания, р-н Ардонский, г. Ардон, ул. Вороновича, 25	Ардонский	15:06:0030479:5	003002000000 Земли населенных пунктов	Под существующим домовладением с приусадебным участком	13	02:0010	851	445,27	378 924,77
4479	Республика Северная Осетия-Алания, р-н Ардонский, г. Ардон, ул Колхозная/Вороновича, д 53/19	Ардонский	15:06:0030479:6	003002000000 Земли населенных пунктов	Под существующим домовладением и приусадебным участком	13	02:0010	987	445,27	439 481,49

№ п/п	Местоположение ЗУ	Район	Кадастровый номер ЗУ	Категория земель	Разрешенное использование по документу	Код вида разрешенного использования (в соответствии с классификатором видов разрешенного использования земельных участков)	Вид использования объектов недвижимости	Площадь	УПКС	КС
4480	Респ. Северная Осетия - Алания, р-н Ардонский, г. Ардон, ул. Колхозная, дом 51	Ардонский	15:06:0030479:7	003002000000 Земли населенных пунктов	Под существующим домовладением и прилегающим участком	13	02:0010	928	445.27	413 210.56
4481	Республика Северная Осетия-Алания, р-н Ардонский, г. Ардон, ул. Колхозная, 49	Ардонский	15:06:0030479:8	003002000000 Земли населенных пунктов	Эксплуатация жилого дома	13	02:0010	558	445.27	248 460.66
4482	Респ. Северная Осетия - Алания, р-н Ардонский, г. Ардон, ул. Пасынкова, дом 109	Ардонский	15:06:0030480:1	003002000000 Земли населенных пунктов	Для ведения личного подсобного хозяйства	13	02:0020	759	445.27	337 959.93
4483	Республика Северная Осетия-Алания, р-н Ардонский, г Ардон, ул. Пасынкова, 111	Ардонский	15:06:0030480:23	003002000000 Земли населенных пунктов	Для ведения личного подсобного хозяйства	13	02:0020	61	445.27	27 161.47
4484	Республика Северная Осетия-Алания, р-н Ардонский, г Ардон, ул. Пасынкова, 111	Ардонский	15:06:0030480:24	003002000000 Земли населенных пунктов	Для ведения личного подсобного хозяйства	13	02:0020	952	445.27	423 897.04
4485	Респ. Северная Осетия - Алания, р-н Ардонский, г. Ардон, ул. Горького, дом 62	Ардонский	15:06:0030480:3	003002000000 Земли населенных пунктов	ИЖС	13	02:0010	1 000	445.27	445 270.00
4486	Респ. Северная Осетия - Алания, р-н Ардонский, г. Ардон, ул. Колхозная, дом 55	Ардонский	15:06:0030480:4	003002000000 Земли населенных пунктов	ИЖС	13	02:0010	1 000	445.27	445 270.00
4487	Респ. Северная Осетия - Алания, р-н Ардонский, г. Ардон, ул. Колхозная, 57	Ардонский	15:06:0030480:5	003002000000 Земли населенных пунктов	Индивидуальное жилищное строительство	13	02:0010	1 586	445.27	706 198.22
4488	Респ. Северная Осетия - Алания, р-н Ардонский, г. Ардон, ул. Колхозная, 59	Ардонский	15:06:0030480:6	003002000000 Земли населенных пунктов	Для эксплуатации жилого дома	13	02:0010	1 498	445.27	667 014.46
4489	Респ. Северная Осетия - Алания, р-н Ардонский, г. Ардон, ул. Колхозная, дом 61	Ардонский	15:06:0030480:7	003002000000 Земли населенных пунктов	Для ведения личного подсобного хозяйства	13	02:0020	1 433	445.27	638 071.91
4490	Респ. Северная Осетия - Алания, р-н Ардонский, г. Ардон, ул. Вороновича, дом 32	Ардонский	15:06:0030480:8	003002000000 Земли населенных пунктов	ИЖС	13	02:0010	720	445.27	320 594.40
4491	Респ. Северная Осетия - Алания, р-н Ардонский, г. Ардон, ул. Вороновича, дом 34	Ардонский	15:06:0030480:9	003002000000 Земли населенных пунктов	Под существующими нежилыми зданиями с прилегающей территорией	3	03:0080	3 433	311.69	1 070 031.77
4492	Респ. Северная Осетия - Алания, р-н Ардонский, г. Ардон, ул. Колхозная, дом 63	Ардонский	15:06:0030481:1	003002000000 Земли населенных пунктов	ИЖС	13	02:0010	600	445.27	267 162.00
4493	Респ. Северная Осетия - Алания, р-н Ардонский, г. Ардон, ул. Горького, 72	Ардонский	15:06:0030481:10	003002000000 Земли населенных пунктов	Под существующее домовладение с прилегающим участком	13	02:0010	729	445.27	324 601.83
4494	Респ. Северная Осетия - Алания, р-н Ардонский, г. Ардон, ул. М. Горького, дом 74	Ардонский	15:06:0030481:11	003002000000 Земли населенных пунктов	Для ведения личного подсобного хозяйства	13	02:0020	1 053	445.27	468 869.31
4495	Респ. Северная Осетия - Алания, р-н Ардонский, г. Ардон, ул. Горького, 76	Ардонский	15:06:0030481:12	003002000000 Земли населенных пунктов	Для ведения личного подсобного хозяйства	13	02:0020	1 027	445.27	457 292.29
4496	Респ. Северная Осетия - Алания, р-н Ардонский, г. Ардон, ул. Горького, 78	Ардонский	15:06:0030481:13	003002000000 Земли населенных пунктов	Под существующим домовладением с прилегающим участком	13	02:0010	1 082	445.27	481 782.14
4497	Респ. Северная Осетия - Алания, р-н Ардонский, г. Ардон, ул. Г. Пасынкова, 106	Ардонский	15:06:0030481:14	003002000000 Земли населенных пунктов	Индивидуальное жилищное строительство	13	02:0010	596	445.27	265 380.92
4498	Респ. Северная Осетия - Алания, р-н Ардонский, г. Ардон, ул. Г. Пасынкова, дом 102	Ардонский	15:06:0030481:15	003002000000 Земли населенных пунктов	ИЖС	13	02:0010	1 170	445.27	520 965.90
4499	Респ. Северная Осетия - Алания, р-н Ардонский, г. Ардон, ул. Горького, дом 70	Ардонский	15:06:0030481:17	003002000000 Земли населенных пунктов	Под существующим домовладением и прилегающим участком	13	02:0010	894	445.27	398 071.38
4500	Республика Северная Осетия-Алания, р-н Ардонский, г Ардон, ул. Колхозная, 65	Ардонский	15:06:0030481:2	003002000000 Земли населенных пунктов	Под существующим домовладением с прилегающим участком	13	02:0010	790	445.27	351 763.30
4501	Республика Северная Осетия-Алания, р-н Ардонский, г Ардон, ул Колхозная, д 69а	Ардонский	15:06:0030481:25	003002000000 Земли населенных пунктов	Под существующим домовладением и прилегающим участком	13	02:0020	695	445.27	309 462.65
4502	Респ. Северная Осетия - Алания, р-н Ардонский, г. Ардон, ул. Колхозная, дом 67	Ардонский	15:06:0030481:3	003002000000 Земли населенных пунктов	Для ведения личного подсобного хозяйства	13	02:0020	1 274	445.27	567 273.98
4503	Республика Северная Осетия-Алания, р-н Ардонский, г Ардон, ул. Пасынкова, 98 "а"	Ардонский	15:06:0030481:31	003002000000 Земли населенных пунктов	для индивидуального жилищного строительства	13	02:0010	522	445.27	232 430.94
4504	Северная Осетия - Алания респ. р-н Ардонский, г. Ардон, ул. Колхозная, 69	Ардонский	15:06:0030481:4	003002000000 Земли населенных пунктов	Под существующим домовладением и прилегающим участком	13	02:0010	701	445.27	312 134.27
4505	Респ. Северная Осетия - Алания, р-н Ардонский, г. Ардон, ул. Колхозная, 71	Ардонский	15:06:0030481:5	003002000000 Земли населенных пунктов	Под существующий дом с прилегающим участком	13	02:0010	2 065	445.27	919 482.55
4506	Респ. Северная Осетия - Алания, р-н Ардонский, г. Ардон, ул. Надречная, дом 25	Ардонский	15:06:0030481:7	003002000000 Земли населенных пунктов	ИЖС	13	02:0010	500	445.27	222 635.00
4507	Респ. Северная Осетия - Алания, р-н Ардонский, г. Ардон, ул. Горького, дом 68	Ардонский	15:06:0030481:8	003002000000 Земли населенных пунктов	Для индивидуальной жилой застройки	13	02:0010	936	445.27	416 772.72
4508	Респ. Северная Осетия - Алания, р-н Ардонский, г. Ардон, ул. Островского, 121	Ардонский	15:06:0030482:1	003002000000 Земли населенных пунктов	Под существующим домовладением с прилегающим участком	13	02:0010	792	239.76	189 889.92
4509	Респ. Северная Осетия - Алания, р-н Ардонский, г. Ардон, ул. Колхозная, дом 77	Ардонский	15:06:0030482:10	003002000000 Земли населенных пунктов	ИЖС	13	02:0010	700	239.76	167 832.00
4510	Респ. Северная Осетия - Алания, р-н Ардонский, г. Ардон, ул. Колхозная, дом 79	Ардонский	15:06:0030482:11	003002000000 Земли населенных пунктов	Для ведения личного подсобного хозяйства	13	02:0020	832	239.76	199 480.32
4511	Респ. Северная Осетия - Алания, р-н Ардонский, г. Ардон, ул. Колхозная/Островского, дом 81/117	Ардонский	15:06:0030482:12	003002000000 Земли населенных пунктов	Для ведения личного подсобного хозяйства	13	02:0020	1 126	239.76	269 969.76
4512	Северная Осетия - Алания респ. р-н Ардонский, г Ардон, ул Островского, 119	Ардонский	15:06:0030482:3	003002000000 Земли населенных пунктов	Под существующим домовладением и прилегающим участком	13	02:0010	640	239.76	153 446.40
4513	Респ. Северная Осетия - Алания, р-н Ардонский, г. Ардон, ул. Горького, дом 84	Ардонский	15:06:0030482:4	003002000000 Земли населенных пунктов	Под существующим домовладением и прилегающим участком	13	02:0010	670	239.76	160 639.20
4514	Респ. Северная Осетия - Алания, р-н Ардонский, г. Ардон, ул. Горького, дом 82	Ардонский	15:06:0030482:5	003002000000 Земли населенных пунктов	Под существующим домовладением и прилегающим участком	13	02:0010	619	239.76	148 411.44
4515	Респ. Северная Осетия - Алания, р-н Ардонский, г Ардон, ул Горького, 86	Ардонский	15:06:0030482:6	003002000000 Земли населенных пунктов	Индивидуальное жилищное строительство	13	02:0010	900	239.76	215 784.00
4516	Республика Северная Осетия-Алания, р-н Ардонский, г Ардон, ул Колхозная/Надречная, д 73/40	Ардонский	15:06:0030482:7	003002000000 Земли населенных пунктов	Для ведения личного подсобного хозяйства	13	02:0020	814	239.76	195 164.64
4517	Северная Осетия - Алания респ. р-н Ардонский, г Ардон, ул Надречная, 42	Ардонский	15:06:0030482:8	003002000000 Земли населенных пунктов	Для ведения личного подсобного хозяйства	13	02:0020	1 504	239.76	360 599.04
4518	Северная Осетия - Алания респ. р-н Ардонский, г Ардон, ул Надречная, 44	Ардонский	15:06:0030482:9	003002000000 Земли населенных пунктов	Для ведения личного подсобного хозяйства	13	02:0020	880	239.76	210 988.80
4519	Российская Федерация, Республика Северная Осетия - Алания, Ардонский район, г. Ардон, ул. Островского, 58	Ардонский	15:06:0030483:113	003002000000 Земли населенных пунктов	Сельскохозяйственное использование	1	01:0010	56 176	12.18	684 223.68
4520	Российская Федерация, Республика Северная Осетия-Алания, Ардонский муниципальный район, Ардонское городское поселение, город Ардон, улица Островского, строение 60/1	Ардонский	15:06:0030483:116	003002000000 Земли населенных пунктов	Для эксплуатации нежилого здания (ферма)	1	01:0070	1 100	184.79	203 269.00
4521	Российская Федерация, Республика Северная Осетия-Алания, Ардонский муниципальный район, Ардонское городское поселение, город Ардон, улица Островского, 60	Ардонский	15:06:0030483:117	003002000000 Земли населенных пунктов	Для эксплуатации нежилого здания (ферма)	1	01:0070	6 173	184.79	1 140 708.67
4522	Респ. Северная Осетия - Алания, р-н Ардонский, г. Ардон, ул. Колхозная, дом 14	Ардонский	15:06:0030484:1	003002000000 Земли населенных пунктов	Для ведения личного подсобного хозяйства	13	02:0020	757	445.27	337 069.39
4523	Республика Северная Осетия-Алания, р-н Ардонский, г. Ардон, ул. Гагарина, 1	Ардонский	15:06:0030484:10	003002000000 Земли населенных пунктов	Для эксплуатации жилого дома	13	02:0010	1 660	445.27	739 148.20
4524	Респ. Северная Осетия - Алания, р-н Ардонский, г. Ардон, ул. Гагарина, дом 5	Ардонский	15:06:0030484:11	003002000000 Земли населенных пунктов	Под существующим домовладением и прилегающим участком	13	02:0010	1 448	445.27	644 750.96

№ п/п	Местоположение ЗУ	Район	Кадастровый номер ЗУ	Категория земель	Разрешенное использование по документу	Код вида разрешенного использования (в соответствии с классификатором видов разрешенного использования земельных участков)	Вид использования объектов недвижимости	Площадь	УПКС	КС
4525	Респ. Северная Осетия - Алания, р-н Ардонский, г. Ардон, ул. Гагарина, дом 7	Ардонский	15:06:0030484:12	0030020000000 Земли населенных пунктов	Под существующим домовладением и приусадебным участком	13	02:010	992	445,27	441 707,84
4526	Респ. Северная Осетия - Алания, р-н Ардонский, г. Ардон, ул. Гагарина, дом 9	Ардонский	15:06:0030484:13	0030020000000 Земли населенных пунктов	Для ведения личного подсобного хозяйства	13	02:020	2 211	445,27	984 491,97
4527	Респ. Северная Осетия - Алания, р-н Ардонский, г. Ардон, ул. Гагарина, дом 11	Ардонский	15:06:0030484:14	0030020000000 Земли населенных пунктов	Для ведения личного подсобного хозяйства	13	02:020	966	445,27	430 130,82
4528	Респ. Северная Осетия - Алания, р-н Ардонский, г. Ардон, ул. Хетагурова, дом 113	Ардонский	15:06:0030484:15	0030020000000 Земли населенных пунктов	Для ведения личного подсобного хозяйства	13	02:020	1 055	445,27	469 759,85
4529	Респ. Северная Осетия - Алания, р-н Ардонский, г. Ардон, ул. Хетагурова, дом 115	Ардонский	15:06:0030484:16	0030020000000 Земли населенных пунктов	Для ведения личного подсобного хозяйства	13	02:020	907	445,27	403 859,89
4530	Респ. Северная Осетия - Алания, р-н Ардонский, г. Ардон, ул. Хетагурова, дом 119	Ардонский	15:06:0030484:18	0030020000000 Земли населенных пунктов	Под существующим домовладением и приусадебным участком	13	02:010	734	445,27	326 828,18
4531	Респ. Северная Осетия - Алания, р-н Ардонский, г. Ардон, ул. Колхозная, дом 12	Ардонский	15:06:0030484:2	0030020000000 Земли населенных пунктов	Для ведения личного подсобного хозяйства	13	02:020	653	445,27	290 761,31
4532	Респ. Северная Осетия - Алания, р-н Ардонский, г. Ардон, ул. К Хетагурова, дом 117	Ардонский	15:06:0030484:20	0030020000000 Земли населенных пунктов	Под существующим домовладением и приусадебным участком	13	02:020	1 368	445,27	609 129,36
4533	Респ. Северная Осетия - Алания, р-н Ардонский, г. Ардон, ул. Колхозная, дом 10	Ардонский	15:06:0030484:3	0030020000000 Земли населенных пунктов	Для ведения личного подсобного хозяйства	13	02:020	696	445,27	309 907,92
4534	Российская Федерация, Республика Северная Осетия-Алания, Ардонский муниципальный район, Ардонское городское поселение, г. Ардон, ул. Колхозная, 8	Ардонский	15:06:0030484:4	0030020000000 Земли населенных пунктов	ИЖС	13	02:010	953	445,27	424 342,31
4535	Республика Северная Осетия-Алания, р-н Ардонский, г Ардон, ул Колхозная, д 6а	Ардонский	15:06:0030484:5	0030020000000 Земли населенных пунктов	Под существующим домовладением с приусадебным участком	13	02:010	609	445,27	271 169,43
4536	Респ. Северная Осетия - Алания, р-н Ардонский, г. Ардон, ул. Колхозная, дом 4	Ардонский	15:06:0030484:6	0030020000000 Земли населенных пунктов	Для ведения личного подсобного хозяйства	13	02:020	512	445,27	227 978,24
4537	Республика Северная Осетия-Алания, р-н Ардонский, г Ардон, ул. О Кошевого, 50	Ардонский	15:06:0030484:7	0030020000000 Земли населенных пунктов	Под существующим домовладением с приусадебным участком	13	02:010	242	445,27	107 755,34
4538	Респ. Северная Осетия - Алания, р-н Ардонский, г. Ардон, ул. Кошевого, дом 48	Ардонский	15:06:0030484:9	0030020000000 Земли населенных пунктов	ИЖС	13	02:010	734	445,27	326 828,18
4539	Респ. Северная Осетия - Алания, р-н Ардонский, г. Ардон, ул. Гагарина, дом 15	Ардонский	15:06:0030485:1	0030020000000 Земли населенных пунктов	Под существующим домовладением и приусадебным участком	13	02:010	685	445,27	305 009,95
4540	Республика Северная Осетия-Алания, р-н Ардонский, г Ардон, ул Гагарина, д 17а	Ардонский	15:06:0030485:12	0030020000000 Земли населенных пунктов	Для индивидуального жилищного строительства	13	02:010	438	445,27	195 028,26
4541	Республика Северная Осетия-Алания, р-н Ардонский, г Ардон, ул. Льва Толстого, 23 а	Ардонский	15:06:0030485:13	0030020000000 Земли населенных пунктов	Под индивидуальное жилищное строительство	13	02:010	401	445,27	178 553,27
4542	Российская Федерация, Республика Северная Осетия-Алания, Ардонский муниципальный район, Ардонское городское поселение, г. Ардон, ул. Хетагурова, 62 "А"	Ардонский	15:06:0030485:135	0030020000000 Земли населенных пунктов	Для индивидуального жилищного строительства	13	02:010	478	445,27	212 839,06
4543	Республика Северная Осетия-Алания, р-н Ардонский, г Ардон, ул Гагарина, д 17/25	Ардонский	15:06:0030485:2	0030020000000 Земли населенных пунктов	Под административные и управленческие организации	3	03:080	1 875	311,69	584 418,75
4544	Респ. Северная Осетия - Алания, р-н Ардонский, г. Ардон, ул. Хетагурова, дом 68 а	Ардонский	15:06:0030485:3	0030020000000 Земли населенных пунктов	ИЖС	13	02:010	410	445,27	182 560,70
4545	Респ. Северная Осетия - Алания, р-н Ардонский, г. Ардон, ул. Хетагурова, дом 68	Ардонский	15:06:0030485:4	0030020000000 Земли населенных пунктов	ИЖС	13	02:010	410	445,27	182 560,70
4546	Респ. Северная Осетия - Алания, р-н Ардонский, г. Ардон, ул. Хетагурова, 70	Ардонский	15:06:0030485:5	0030020000000 Земли населенных пунктов	Под существующее домовладение с приусадебным участком	13	02:010	850	445,27	378 479,50
4547	Республика Северная Осетия-Алания, р-н Ардонский, г Ардон, ул Хетагурова, д 72/16	Ардонский	15:06:0030485:6	0030020000000 Земли населенных пунктов	ИЖС	13	02:010	704	445,27	313 470,08
4548	Респ. Северная Осетия - Алания, р-н Ардонский, г. Ардон, ул. Колхозная, дом 16	Ардонский	15:06:0030485:7	0030020000000 Земли населенных пунктов	Для эксплуатации жилого дома	13	02:010	233	445,27	103 747,91
4549	Респ. Северная Осетия - Алания, р-н Ардонский, г. Ардон, ул. Толстого, дом 29	Ардонский	15:06:0030485:8	0030020000000 Земли населенных пунктов	Для ведения личного подсобного хозяйства	13	02:020	1 083	445,27	482 227,41
4550	Респ. Северная Осетия - Алания, р-н Ардонский, г. Ардон, ул. Толстого, дом 27	Ардонский	15:06:0030485:9	0030020000000 Земли населенных пунктов	Под существующим домовладением и приусадебным участком	13	02:010	945	445,27	420 780,15
4551	Респ. Северная Осетия - Алания, р-н Ардонский, г. Ардон, ул. Толстого, дом 26	Ардонский	15:06:0030486:1	0030020000000 Земли населенных пунктов	Под объект народного образования	3	03:050	3 840	567,72	2 180 044,80
4552	Респ. Северная Осетия - Алания, р-н Ардонский, г. Ардон, ул. Толстого, дом 28	Ардонский	15:06:0030486:2	0030020000000 Земли населенных пунктов	Под существующим домовладением и приусадебным участком	13	02:010	755	445,27	336 178,85
4553	Респ. Северная Осетия - Алания, р-н Ардонский, г. Ардон, ул. Толстого, дом 30	Ардонский	15:06:0030486:3	0030020000000 Земли населенных пунктов	Для ведения личного подсобного хозяйства	13	02:020	1 482	445,27	659 890,14
4554	Респ. Северная Осетия - Алания, р-н Ардонский, г. Ардон, ул. Красноармейская, дом 27	Ардонский	15:06:0030486:4	0030020000000 Земли населенных пунктов	Под существующим домовладением и приусадебным участком	13	02:010	1 098	445,27	488 906,46
4555	Республика Северная Осетия-Алания, р-н Ардонский, г Ардон, ул Красноармейская, д б/н	Ардонский	15:06:0030486:6	0030020000000 Земли населенных пунктов	Индивидуальное жилищное строительство	13	02:010	634	445,27	282 301,18
4556	Респ. Северная Осетия - Алания, р-н Ардонский, г. Ардон, ул. Колхозная, дом 26	Ардонский	15:06:0030487:1	0030020000000 Земли населенных пунктов	Жилой дом с приусадебным участком	13	02:010	674	445,27	300 111,98
4557	Респ. Северная Осетия - Алания, р-н Ардонский, г. Ардон, ул. Красноармейская, дом 28	Ардонский	15:06:0030487:10	0030020000000 Земли населенных пунктов	Для ведения личного подсобного хозяйства и эксплуатации жилого дома	13	02:020	589	445,27	262 264,03
4558	Респ. Северная Осетия - Алания, р-н Ардонский, г. Ардон, ул. Колхозная, дом 28	Ардонский	15:06:0030487:11	0030020000000 Земли населенных пунктов	Для ведения личного подсобного хозяйства	13	02:020	828	445,27	368 683,56
4559	Респ. Северная Осетия - Алания, р-н Ардонский, г. Ардон, ул. Колхозная, дом 30	Ардонский	15:06:0030487:12	0030020000000 Земли населенных пунктов	Для ведения личного подсобного хозяйства	13	02:020	1 529	445,27	680 817,83
4560	Респ. Северная Осетия - Алания, р-н Ардонский, г. Ардон, ул. Советов, 25 "а".	Ардонский	15:06:0030487:13	0030020000000 Земли населенных пунктов	Эксплуатация жилого дома	13	02:010	530	445,27	235 993,10
4561	Республика Северная Осетия-Алания, р-н Ардонский, г Ардон, ул Советов, 25	Ардонский	15:06:0030487:14	0030020000000 Земли населенных пунктов	Под существующим домовладением с приусадебным участком	13	02:010	369	445,27	164 304,63
4562	Респ. Северная Осетия - Алания, р-н Ардонский, г. Ардон, ул. Советов, дом 23	Ардонский	15:06:0030487:15	0030020000000 Земли населенных пунктов	Для эксплуатации существующего жилого дома и приусадебного участка	13	02:010	645	445,27	287 199,15
4563	Республика Северная Осетия-Алания, Ардонский р-н, г. Ардон, ул. Гагарина, д. 25а	Ардонский	15:06:0030487:155	0030020000000 Земли населенных пунктов	Для индивидуального жилищного строительства	13	02:010	933	445,27	415 436,91
4564	Респ. Северная Осетия - Алания, р-н Ардонский, г. Ардон, ул. Советов, дом 21	Ардонский	15:06:0030487:16	0030020000000 Земли населенных пунктов	Под существующим домовладением и приусадебным участком	13	02:010	896	445,27	398 961,92
4565	Респ. Северная Осетия - Алания, р-н Ардонский, г. Ардон, ул. Советов, дом 19	Ардонский	15:06:0030487:17	0030020000000 Земли населенных пунктов	Домовладение с приусадебным участком	13	02:010	957	445,27	426 123,39
4566	Респ. Северная Осетия - Алания, р-н Ардонский, г. Ардон, ул. Советов, дом 15	Ардонский	15:06:0030487:19	0030020000000 Земли населенных пунктов	Под объекты торговли	4	04:020	38	1 157,71	43 992,98
4567	Республика Северная Осетия-Алания, р-н Ардонский, г. Ардон, ул. Гагарина, 27 "а"	Ардонский	15:06:0030487:2	0030020000000 Земли населенных пунктов	Под существующим домовладением и приусадебным участком	13	02:010	452	445,27	201 262,04
4568	Респ. Северная Осетия - Алания, р-н Ардонский, г. Ардон, ул. Гагарина, дом 27	Ардонский	15:06:0030487:3	0030020000000 Земли населенных пунктов	Для ведения личного подсобного хозяйства	13	02:020	1 302	445,27	579 741,54
4569	Республика Северная Осетия-Алания, р-н Ардонский, г Ардон, ул. Советов, 17 "а"	Ардонский	15:06:0030487:33	0030020000000 Земли населенных пунктов	Под существующее домовладение с приусадебным участком	13	02:010	630	445,27	280 520,10

№ п/п	Местоположение ЗУ	Район	Кадастровый номер ЗУ	Категория земель	Разрешенное использование по документу	Код вида разрешенного использования (в соответствии с классификатором видов разрешенного использования земельных участков)	Вид использования объектов недвижимости	Площадь	УПКС	КС
4570	Российская Федерация, Республика Северная Осетия - Алания, Ардонский муниципальный район, Ардонское городское поселение, город Ардон, ул. Гагарина, 25	Ардонский	15:06:0030487:4	003002000000 Земли населенных пунктов	ИЖС	13	02:0:10	593	445,27	264 045,11
4571	Респ. Северная Осетия - Алания, р-н Ардонский, г. Ардон, ул. Гагарина, дом 23	Ардонский	15:06:0030487:5	003002000000 Земли населенных пунктов	ИЖС	13	02:0:10	800	445,27	356 216,00
4572	Республика Северная Осетия-Алания, р-н Ардонский, г. Ардон, ул. Красноармейская, 18 "а"	Ардонский	15:06:0030487:6	003002000000 Земли населенных пунктов	Для ведения личного подсобного хозяйства	13	02:0:20	895	445,27	398 516,65
4573	Респ. Северная Осетия - Алания, р-н Ардонский, г. Ардон, ул. Красноармейская, дом 24	Ардонский	15:06:0030487:7	003002000000 Земли населенных пунктов	ИЖС	13	02:0:10	1 600	445,27	712 432,00
4574	Респ. Северная Осетия - Алания, р-н Ардонский, г. Ардон, ул. Красноармейская, дом 24 а	Ардонский	15:06:0030487:8	003002000000 Земли населенных пунктов	ИЖС	13	02:0:10	236	445,27	105 083,72
4575	Респ. Северная Осетия - Алания, р-н Ардонский, г. Ардон, ул. Красноармейская, дом 26	Ардонский	15:06:0030487:9	003002000000 Земли населенных пунктов	Для ведения личного подсобного хозяйства	13	02:0:20	1 367	445,27	608 684,09
4576	Республика Северная Осетия-Алания, р-н Ардонский, г. Ардон, ул. Колхозная, 28 "а"	Ардонский	15:06:0030488:1	003002000000 Земли населенных пунктов	Для эксплуатации жилого дома	13	02:0:10	1 365	445,27	607 793,55
4577	Российская Федерация, Республика Северная Осетия-Алания, Ардонский муниципальный район, Ардонское городское поселение, г. Ардон, ул. Гагарина 31	Ардонский	15:06:0030488:10	003002000000 Земли населенных пунктов	Под индивидуальное жилищное строительство	13	02:0:10	819	445,27	364 676,13
4578	Респ. Северная Осетия - Алания, р-н Ардонский, г. Ардон, ул. Гагарина, дом 33	Ардонский	15:06:0030488:11	003002000000 Земли населенных пунктов	Для ведения личного подсобного хозяйства	13	02:0:20	1 162	445,27	517 403,74
4579	Российская Федерация, Республика Северная Осетия - Алания, Ардонский район, г. Ардон, ул. Гагарина, 35	Ардонский	15:06:0030488:13	003002000000 Земли населенных пунктов	ИЖС	13	02:0:10	1 394	445,27	620 706,38
4580	Респ. Северная Осетия - Алания, р-н Ардонский, г. Ардон, ул. Гагарина, 37	Ардонский	15:06:0030488:14	003002000000 Земли населенных пунктов	Под существующим домовладением и приусадебным участком	13	02:0:10	640	445,27	284 972,80
4581	Респ. Северная Осетия - Алания, р-н Ардонский, г. Ардон, ул. Гагарина, дом 1	Ардонский	15:06:0030488:15	003002000000 Земли населенных пунктов	ИЖС	13	02:0:10	1 000	445,27	445 270,00
4582	Респ Северная Осетия - Алания, Ардонский р-н, г Ардон, ул Колхозная, 34	Ардонский	15:06:0030488:162	003002000000 Земли населенных пунктов	Для ведения личного подсобного хозяйства	13	02:0:20	502	445,27	223 525,54
4583	Респ Северная Осетия - Алания, Ардонский р-н, г Ардон, ул Советов, 34	Ардонский	15:06:0030488:163	003002000000 Земли населенных пунктов	Бытовое обслуживание (Размещение объектов капитального строительства, предназначенных для оказания населению или организациям бытовых услуг (парикмахерская)	3	03:0:30	98	612,25	60 000,50
4584	Респ Северная Осетия - Алания, Ардонский р-н, г Ардон, ул Гагарина	Ардонский	15:06:0030488:165	003002000000 Земли населенных пунктов	Малоэтажная многоквартирная жилая застройка	2	02:0:13	343	1 113,18	381 820,74
4585	Республика Северная Осетия - Алания, Ардонский район, г Ардон, ул Советов, 26	Ардонский	15:06:0030488:166	003002000000 Земли населенных пунктов	Для индивидуальной жилой застройки	13	02:0:10	306	445,27	136 252,62
4586	Республика Северная Осетия - Алания, Ардонский район, г Ардон, ул Гагарина, 31а	Ардонский	15:06:0030488:167	003002000000 Земли населенных пунктов	Для индивидуальной жилой застройки	13	02:0:10	33	445,27	14 693,91
4587	Респ. Северная Осетия - Алания, р-н Ардонский, г. Ардон, ул. Гагарина, дом 39	Ардонский	15:06:0030488:17	003002000000 Земли населенных пунктов	Для эксплуатации многоквартирного жилого дома	2	02:0:60	347	1 113,18	386 273,46
4588	Респ. Северная Осетия - Алания, р-н Ардонский, г. Ардон, ул. Партизанская, 49	Ардонский	15:06:0030488:18	003002000000 Земли населенных пунктов	Под существующим домовладением с приусадебным участком	13	02:0:10	855	445,27	380 705,85
4589	Северная Осетия - Алания респ, р-н Ардонский, г. Ардон, ул. Партизанская, 51	Ардонский	15:06:0030488:19	003002000000 Земли населенных пунктов	Под существующим домовладением с приусадебным участком	13	02:0:10	1 106	445,27	492 468,62
4590	Респ. Северная Осетия - Алания, р-н Ардонский, г. Ардон, ул. Колхозная, дом 38	Ардонский	15:06:0030488:2	003002000000 Земли населенных пунктов	Для ведения личного подсобного хозяйства	13	02:0:20	833	445,27	370 909,91
4591	Северная Осетия - Алания респ, р-н Ардонский, г Ардон, ул Партизанская, 53	Ардонский	15:06:0030488:20	003002000000 Земли населенных пунктов	Под существующим домовладением и приусадебным участком	13	02:0:10	1 061	445,27	472 431,47
4592	Республика Северная Осетия-Алания, р-н Ардонский, г Ардон, ул Партизанская, 55	Ардонский	15:06:0030488:21	003002000000 Земли населенных пунктов	Под существующим домовладением и приусадебным участком	13	02:0:10	688	445,27	306 345,76
4593	Респ. Северная Осетия - Алания, р-н Ардонский, г. Ардон, ул. Партизанская, 57	Ардонский	15:06:0030488:22	003002000000 Земли населенных пунктов	Под существующим домовладением с приусадебным участком	13	02:0:10	535	445,27	238 219,45
4594	Респ. Северная Осетия - Алания, р-н Ардонский, г. Ардон, ул. Партизанская, 59	Ардонский	15:06:0030488:23	003002000000 Земли населенных пунктов	Для эксплуатации жилого дома	13	02:0:10	514	445,27	228 868,78
4595	Респ. Северная Осетия - Алания, р-н Ардонский, г. Ардон, ул. Советов, дом 34	Ардонский	15:06:0030488:27	003002000000 Земли населенных пунктов	Для ведения личного подсобного хозяйства	13	02:0:20	140	445,27	62 337,80
4596	Респ. Северная Осетия - Алания, р-н Ардонский, г. Ардон, ул. Колхозная, дом 36	Ардонский	15:06:0030488:3	003002000000 Земли населенных пунктов	Для ведения личного подсобного хозяйства	13	02:0:20	1 159	445,27	516 067,93
4597	Северная Осетия - Алания респ, р-н Ардонский, г Ардон, ул Советов, д 26 а	Ардонский	15:06:0030488:30	003002000000 Земли населенных пунктов	Для эксплуатации жилого дома	13	02:0:10	287	445,27	127 792,49
4598	Респ. Северная Осетия - Алания, р-н Ардонский, г. Ардон, ул. Советов, дом 32	Ардонский	15:06:0030488:5	003002000000 Земли населенных пунктов	Для ведения личного подсобного хозяйства	13	02:0:20	714	445,27	317 922,78
4599	Республика Северная Осетия-Алания, Ардонский район, г. Ардон, ул. Советов, 30	Ардонский	15:06:0030488:7	003002000000 Земли населенных пунктов	Для ведения личного подсобного хозяйства	13	02:0:20	1 017	445,27	452 839,59
4600	Респ. Северная Осетия - Алания, р-н Ардонский, г. Ардон, ул. Советов, дом 28	Ардонский	15:06:0030488:8	003002000000 Земли населенных пунктов	Жилой дом с приусадебным участком	13	02:0:10	1 201	445,27	534 769,27
4601	Респ. Северная Осетия - Алания, р-н Ардонский, г. Ардон, ул. Партизанская, 42	Ардонский	15:06:0030489:1	003002000000 Земли населенных пунктов	Земельные участки для размещения объектов малоэтажного жилищного строительства (малоэтажным многоквартирный дом)	2	02:0:13	760	1 113,18	846 016,80
4602	Респ Северная Осетия - Алания, Ардонский р-н, г Ардон, ул Дзержинского, 21	Ардонский	15:06:0030489:134	003002000000 Земли населенных пунктов	Для объектов жилой застройки	13	02:0:10	506	445,27	225 306,62
4603	Респ Северная Осетия - Алания, Ардонский р-н, г Ардон, ул Дзержинского, 21 а	Ардонский	15:06:0030489:135	003002000000 Земли населенных пунктов	Для объектов жилой застройки	13	02:0:10	300	445,27	133 581,00
4604	Респ. Северная Осетия - Алания, Ардонский район, г. Ардон, Дзержинского-Гагарина 19	Ардонский	15:06:0030489:136	003002000000 Земли населенных пунктов	Для индивидуального жилищного строительства	13	02:0:10	332	445,27	147 829,64
4605	Респ. Северная Осетия - Алания, р-н Ардонский, г. Ардон, ул. Партизанская, 44	Ардонский	15:06:0030489:2	003002000000 Земли населенных пунктов	Индивидуальное жилищное строительство	13	02:0:10	728	445,27	324 156,56
4606	Северная Осетия - Алания респ, р-н Ардонский, г Ардон, ул Партизанская, 46	Ардонский	15:06:0030489:3	003002000000 Земли населенных пунктов	Под жилую застройку Индивидуальную	13	02:0:10	1 454	445,27	647 422,58
4607	Республика Северная Осетия - Алания, р-н Ардонский, г. Ардон, ул. Дзержинского, 23	Ардонский	15:06:0030489:5	003002000000 Земли населенных пунктов	Индивидуальное жилищное строительство	13	02:0:10	886	445,27	394 509,22
4608	Респ. Северная Осетия - Алания, р-н Ардонский, г. Ардон, ул. Гагарина, дом 43	Ардонский	15:06:0030489:6	003002000000 Земли населенных пунктов	Домовладение с приусадебным участком	13	02:0:10	852	445,27	379 370,04
4609	Респ. Северная Осетия - Алания, р-н Ардонский, г. Ардон, ул. Гагарина, дом 49	Ардонский	15:06:0030490:1	003002000000 Земли населенных пунктов	Под существующим домовладением и приусадебным участком	13	02:0:10	599	445,27	266 716,73
4610	Республика Северная Осетия-Алания, р-н Ардонский, г Ардон, ул Гагарина/Дзержинского, д 45/20	Ардонский	15:06:0030490:2	003002000000 Земли населенных пунктов	Для эксплуатации существующего жилого дома и приусадебного участка	13	02:0:10	1 159	445,27	516 067,93
4611	Северная Осетия - Алания респ, р-н Ардонский, г. Ардон, ул. Дзержинского, 22	Ардонский	15:06:0030490:3	003002000000 Земли населенных пунктов	Под существующим домовладением и приусадебным участком	13	02:0:10	685	445,27	305 009,95
4612	Республика Северная Осетия-Алания, р-н Ардонский, г Ардон, ул. Дзержинского, 25	Ардонский	15:06:0030490:5	003002000000 Земли населенных пунктов	Под существующим домовладением и приусадебным участком	13	02:0:10	656	445,27	292 097,12
4613	Респ. Северная Осетия - Алания, р-н Ардонский, г. Ардон, ул. Вороновича, дом 17	Ардонский	15:06:0030490:6	003002000000 Земли населенных пунктов	Под жилую застройку Индивидуальную	13	02:0:10	904	445,27	402 524,08
4614	Респ. Северная Осетия - Алания, р-н Ардонский, г. Ардон, ул. Вороновича, дом 13	Ардонский	15:06:0030490:8	003002000000 Земли населенных пунктов	Для ведения личного подсобного хозяйства	13	02:0:20	898	445,27	399 852,46

№ п/п	Местоположение ЗУ	Район	Кадастровый номер ЗУ	Категория земель	Разрешенное использование по документу	Код вида разрешенного использования (в соответствии с классификатором видов разрешенного использования земельных участков)	Вид использования объектов недвижимости	Площадь	УПКС	КС
4615	Респ. Северная Осетия - Алания, р-н Ардонский, г. Ардон, ул. Колхозная, дом 54	Ардонский	15:06:0030491:10	0030020000000 Земли населенных пунктов	ИЖС	13	02:010	1 693	445,27	753 842,11
4616	Респ. Северная Осетия - Алания, р-н Ардонский, г. Ардон, ул. Колхозная, дом 56	Ардонский	15:06:0030491:11	0030020000000 Земли населенных пунктов	Для ведения личного подсобного хозяйства	13	02:020	991	445,27	441 262,57
4617	Респ. Северная Осетия - Алания, р-н Ардонский, г. Ардон, ул. Колхозная, дом 58	Ардонский	15:06:0030491:12	0030020000000 Земли населенных пунктов	Домовладение с приусадебным участком	13	02:010	888	445,27	395 399,76
4618	Республика Северная Осетия-Алания, Ардонский район, г. Ардон, ул. Посьянова, 105	Ардонский	15:06:0030491:13	0030020000000 Земли населенных пунктов	ИЖС	13	02:010	909	445,27	404 750,43
4619	Респ. Северная Осетия - Алания, р-н Ардонский, г. Ардон, ул. Посьянова, дом 103	Ардонский	15:06:0030491:14	0030020000000 Земли населенных пунктов	Под существующим домовладением и приусадебным участком	13	02:010	671	445,27	298 776,17
4620	Республика Северная Осетия - Алания, Ардонский район, г Ардон, ул Пасьянова, 97 "а"	Ардонский	15:06:0030491:142	0030020000000 Земли населенных пунктов	Для ведения личного подсобного хозяйства	13	02:020	343	445,27	152 727,61
4621	Республика Северная Осетия - Алания, Ардонский район, г Ардон, ул Пасьянова, 97	Ардонский	15:06:0030491:143	0030020000000 Земли населенных пунктов	Для ведения личного подсобного хозяйства	13	02:020	474	445,27	211 057,98
4622	Респ. Северная Осетия - Алания, р-н Ардонский, г. Ардон, ул. Г. Посьянова, дом 101	Ардонский	15:06:0030491:15	0030020000000 Земли населенных пунктов	Под существующим домовладением и приусадебным участком	13	02:010	1 092	445,27	486 234,84
4623	Республика Северная Осетия-Алания, р-н Ардонский, г. Ардон, ул. Пасьянова, 95 "а"	Ардонский	15:06:0030491:16	0030020000000 Земли населенных пунктов	Для индивидуального жилищного строительства	13	02:010	997	445,27	443 934,19
4624	Респ. Северная Осетия - Алания, р-н Ардонский, г. Ардон, ул. Гагарина, 55	Ардонский	15:06:0030491:2	0030020000000 Земли населенных пунктов	Под существующим домовладением и приусадебным участком	13	02:010	1 577	445,27	702 190,79
4625	Респ. Северная Осетия - Алания, р-н Ардонский, г. Ардон, ул. Гагарина, дом 53	Ардонский	15:06:0030491:3	0030020000000 Земли населенных пунктов	Для ведения личного подсобного хозяйства	13	02:020	1 641	445,27	730 688,07
4626	Республика Северная Осетия-Алания, р-н Ардонский, г Ардон, ул Гагарина, 53 "а"	Ардонский	15:06:0030491:31	0030020000000 Земли населенных пунктов	Для ведения личного подсобного хозяйства	13	02:020	966	445,27	430 130,82
4627	Респ. Северная Осетия - Алания, р-н Ардонский, г. Ардон, ул. Гагарина, 51	Ардонский	15:06:0030491:4	0030020000000 Земли населенных пунктов	Для эксплуатации жилого дома	13	02:010	1 114	445,27	496 030,78
4628	Респ. Северная Осетия - Алания, р-н Ардонский, г. Ардон, ул. Вороновича, 22	Ардонский	15:06:0030491:5	0030020000000 Земли населенных пунктов	Эксплуатация жилого дома	13	02:010	645	445,27	287 199,15
4629	Респ. Северная Осетия - Алания, р-н Ардонский, г. Ардон, ул. Вороновича, дом 26	Ардонский	15:06:0030491:7	0030020000000 Земли населенных пунктов	Для ведения личного подсобного хозяйства	13	02:020	1 570	445,27	699 073,90
4630	Респ. Северная Осетия - Алания, р-н Ардонский, г. Ардон, ул. Вороновича, дом 28	Ардонский	15:06:0030491:8	0030020000000 Земли населенных пунктов	Для ведения личного подсобного хозяйства	13	02:020	741	445,27	329 945,07
4631	Респ. Северная Осетия - Алания, р-н Ардонский, г. Ардон, ул. Вороновича, дом 30	Ардонский	15:06:0030491:9	0030020000000 Земли населенных пунктов	Для эксплуатации жилого дома и приусадебного участка	13	02:010	907	445,27	403 859,89
4632	Респ. Северная Осетия - Алания, р-н Ардонский, г. Ардон, ул. Г. Посьянова, дом 90	Ардонский	15:06:0030492:1	0030020000000 Земли населенных пунктов	Для ведения личного подсобного хозяйства	13	02:020	1 024	445,27	455 956,48
4633	Республика Северная Осетия-Алания, р-н Ардонский, г Ардон, ул Г.Посьянова, д 100	Ардонский	15:06:0030492:10	0030020000000 Земли населенных пунктов	Под существующим домовладением и приусадебным участком	13	02:010	918	445,27	408 757,86
4634	Респ. Северная Осетия - Алания, р-н Ардонский, г. Ардон, ул. Колхозная, 64	Ардонский	15:06:0030492:11	0030020000000 Земли населенных пунктов	Под существующим домовладением и приусадебным участком	13	02:010	1 491	445,27	663 897,57
4635	Респ. Северная Осетия - Алания, р-н Ардонский, г. Ардон, ул. Надречная, дом 7	Ардонский	15:06:0030492:13	0030020000000 Земли населенных пунктов	ИЖС	13	02:010	804	445,27	357 997,08
4636	Респ. Северная Осетия - Алания, р-н Ардонский, г. Ардон, ул. Надречная, дом 9	Ардонский	15:06:0030492:14	0030020000000 Земли населенных пунктов	ИЖС	13	02:010	844	445,27	375 807,88
4637	Респ. Северная Осетия - Алания, р-н Ардонский, г. Ардон, ул. Надречная, дом 11	Ардонский	15:06:0030492:15	0030020000000 Земли населенных пунктов	ИЖС	13	02:010	1 800	445,27	801 486,00
4638	Респ. Северная Осетия - Алания, р-н Ардонский, г. Ардон, ул. Надречная, 13	Ардонский	15:06:0030492:16	0030020000000 Земли населенных пунктов	Под жилым домовладением и приусадебный земельный участок	13	02:010	1 465	445,27	652 320,55
4639	Респ. Северная Осетия - Алания, р-н Ардонский, г. Ардон, ул. Надречная, дом 15	Ардонский	15:06:0030492:17	0030020000000 Земли населенных пунктов	ИЖС	13	02:010	800	445,27	356 216,00
4640	Респ. Северная Осетия - Алания, р-н Ардонский, г. Ардон, ул. Гагарина, дом 61	Ардонский	15:06:0030492:19	0030020000000 Земли населенных пунктов	Для эксплуатации жилого дома и приусадебного участка	13	02:020	623	445,27	277 403,21
4641	Респ. Северная Осетия - Алания, р-н Ардонский, г. Ардон, ул. Г. Посьянова, дом 92	Ардонский	15:06:0030492:2	0030020000000 Земли населенных пунктов	Для эксплуатации существующего домовладения и приусадебного участка	13	02:010	1 264	445,27	562 821,28
4642	Республика Северная Осетия-Алания, р-н Ардонский, г Ардон, ул Г. Посьянова, 94	Ардонский	15:06:0030492:3	0030020000000 Земли населенных пунктов	Для эксплуатации жилого дома	13	02:010	1 133	445,27	504 490,91
4643	Республика Северная Осетия-Алания, р-н Ардонский, г. Ардон, ул. Пасьянова, 100	Ардонский	15:06:0030492:39	0030020000000 Земли населенных пунктов	Под существующим домовладением с приусадебным участком	13	02:010	1 101	445,27	490 242,27
4644	Респ. Северная Осетия - Алания, р-н Ардонский, г. Ардон, ул. Г. Посьянова, 96	Ардонский	15:06:0030492:4	0030020000000 Земли населенных пунктов	Для индивидуального жилищного строительства	13	02:010	1 004	445,27	447 051,08
4645	Респ. Северная Осетия - Алания, р-н Ардонский, г. Ардон, ул. Пасьянова, дом 98	Ардонский	15:06:0030492:5	0030020000000 Земли населенных пунктов	Для ведения личного подсобного хозяйства	13	02:020	1 106	445,27	492 468,62
4646	Респ. Северная Осетия - Алания, р-н Ардонский, г. Ардон, ул. Г. Посьянова, дом 100	Ардонский	15:06:0030492:6	0030020000000 Земли населенных пунктов	ИЖС	13	02:010	600	445,27	267 162,00
4647	Респ. Северная Осетия - Алания, р-н Ардонский, г. Ардон, ул. Гагарина, дом 61 а	Ардонский	15:06:0030492:7	0030020000000 Земли населенных пунктов	ИЖС	13	02:010	1 000	445,27	445 270,00
4648	Респ. Северная Осетия - Алания, р-н Ардонский, г. Ардон, ул. Гагарина, дом 63	Ардонский	15:06:0030492:8	0030020000000 Земли населенных пунктов	Для ведения личного подсобного хозяйства	13	02:020	992	445,27	441 707,84
4649	Респ. Северная Осетия - Алания, р-н Ардонский, г. Ардон, ул. Гагарина, дом 65	Ардонский	15:06:0030492:9	0030020000000 Земли населенных пунктов	Под существующим домовладением и приусадебным участком	13	02:010	858	445,27	382 041,66
4650	Респ. Северная Осетия - Алания, р-н Ардонский, г. Ардон, ул. Надречная, дом 3-1	Ардонский	15:06:0030493:1	0030020000000 Земли населенных пунктов	Под жилую застройку Индивидуальную	13	02:010	728	239,76	174 545,28
4651	Респ. Северная Осетия - Алания, р-н Ардонский, г. Ардон	Ардонский	15:06:0030493:11	0030020000000 Земли населенных пунктов	Под сквер	5	12:003	5 000	278,52	1 392 600,00
4652	Республика Северная Осетия-Алания, р-н Ардонский, г. Ардон, ул Островского, 107 "б"	Ардонский	15:06:0030493:12	0030020000000 Земли населенных пунктов	Индивидуальное жилищное строительство	13	02:010	606	239,76	145 294,56
4653	Российская Федерация, Республика Северная Осетия - Алания, м-р-н Ардонский, г.п. Ардонское, г Ардон, ул Островского, земельный участок 107 а	Ардонский	15:06:0030493:13	0030020000000 Земли населенных пунктов	Под индивидуальное жилищное строительство	13	02:010	601	239,76	144 095,76
4654	Республика Северная Осетия-Алания, р-н Ардонский, г. Ардон, ул. Островского, 107 "г"	Ардонский	15:06:0030493:14	0030020000000 Земли населенных пунктов	Под существующим домовладением с приусадебным участком	13	02:010	606	239,76	145 294,56
4655	Республика Северная Осетия-Алания, р-н Ардонский, г Ардон, ул Островского/Колхозная, д 6в	Ардонский	15:06:0030493:15	0030020000000 Земли населенных пунктов	Для индивидуального жилищного строительства	13	02:010	979	239,76	234 725,04
4656	Российская Федерация, Республика Северная Осетия-Алания, Ардонский муниципальный район, Ардонское городское поселение, г. Ардон, ул. Островского, 107 "В"	Ардонский	15:06:0030493:16	0030020000000 Земли населенных пунктов	Для индивидуального жилищного строительства	13	02:010	606	239,76	145 294,56
4657	Республика Северная Осетия-Алания, р-н Ардонский, г. Ардон, ул. Островского, 107 "д"	Ардонский	15:06:0030493:17	0030020000000 Земли населенных пунктов	Для эксплуатации жилого дома	13	02:010	793	239,76	190 129,68
4658	Респ. Северная Осетия - Алания, р-н Ардонский, г. Ардон, ул. Островского, 109	Ардонский	15:06:0030493:2	0030020000000 Земли населенных пунктов	Для эксплуатации жилого дома	13	02:010	424	239,76	101 658,24
4659	Республика Северная Осетия-Алания, р-н Ардонский, г Ардон	Ардонский	15:06:0030493:32	0030020000000 Земли населенных пунктов	для индивидуального жилищного строительства (размещение индивидуального жилого дома)	13	02:010	677	239,76	162 317,52
4660	Респ. Северная Осетия - Алания, р-н Ардонский, г. Ардон, ул. Островского,113	Ардонский	15:06:0030493:4	0030020000000 Земли населенных пунктов	Под существующим домовладением с приусадебным участком	13	02:010	702	239,76	168 311,52
4661	Респ. Северная Осетия - Алания, р-н Ардонский, г. Ардон, ул. Островского, 115	Ардонский	15:06:0030493:5	0030020000000 Земли населенных пунктов	Под существующий жилой дом	13	02:010	956	239,76	229 210,56
4662	Респ. Северная Осетия - Алания, р-н Ардонский, г. Ардон, ул. Надречная, 36	Ардонский	15:06:0030493:7	0030020000000 Земли населенных пунктов	Под существующим домовладением с приусадебным участком	13	02:010	1 018	239,76	244 075,68

№ п/п	Местоположение ЗУ	Район	Кадастровый номер ЗУ	Категория земель	Разрешенное использование по документу	Код вида разрешенного использования (в соответствии с классификатором видов разрешенного использования земельных участков)	Вид использования объектов недвижимости	Площадь	УПКС	КС
4663	Респ. Северная Осетия - Алания, р-н Ардонский, г. Ардон, ул. Подречная, дом 38	Ардонский	15:06:0030493:8	003002000000 Земли населенных пунктов	ИЖС	13	02:010	1 200	239,76	287 712,00
4664	Респ. Северная Осетия - Алания, р-н Ардонский, г. Ардон, ул. Гагарина, дом 69	Ардонский	15:06:0030493:9	003002000000 Земли населенных пунктов	ИЖС	13	02:010	1 328	239,76	318 401,28
4665	Респ. Северная Осетия - Алания, р-н Ардонский, г. Ардон, ул. Кошевого, дом 42	Ардонский	15:06:0030494:1	003002000000 Земли населенных пунктов	Жилой дом с приусадебным участком	13	02:010	1 504	445,27	669 686,08
4666	Респ. Северная Осетия - Алания, р-н Ардонский, г. Ардон, ул. Калинина, дом 7	Ардонский	15:06:0030494:10	003002000000 Земли населенных пунктов	Для эксплуатации жилого дома и приусадебного участка	13	02:010	552	445,27	245 789,04
4667	Респ. Северная Осетия - Алания, р-н Ардонский, г. Ардон, ул. Калинина, дом 9	Ардонский	15:06:0030494:11	003002000000 Земли населенных пунктов	Под существующим домовладением с приусадебным участком	13	02:010	504	445,27	224 416,08
4668	Респ. Северная Осетия - Алания, р-н Ардонский, г. Ардон, ул. Калинина, дом 13	Ардонский	15:06:0030494:13	003002000000 Земли населенных пунктов	Для ведения личного подсобного хозяйства	13	02:020	875	445,27	389 611,25
4669	Респ. Северная Осетия - Алания, р-н Ардонский, г. Ардон, ул. Калинина, дом 17	Ардонский	15:06:0030494:15	003002000000 Земли населенных пунктов	Для ведения личного подсобного хозяйства	13	02:020	904	445,27	402 524,08
4670	Респ. Северная Осетия - Алания, р-н Ардонский, г. Ардон, ул. Калинина, дом 19	Ардонский	15:06:0030494:16	003002000000 Земли населенных пунктов	Для эксплуатации жилого дома и ведения личного подсобного хозяйства	13	02:010	860	445,27	382 932,20
4671	Респ. Северная Осетия - Алания, р-н Ардонский, г. Ардон, ул. К.Хетагурова, дом 105	Ардонский	15:06:0030494:17	003002000000 Земли населенных пунктов	Для ведения личного подсобного хозяйства	13	02:020	751	445,27	334 397,77
4672	Респ. Северная Осетия - Алания, р-н Ардонский, г. Ардон, ул. К.Хетагурова, дом 107	Ардонский	15:06:0030494:18	003002000000 Земли населенных пунктов	Для эксплуатации жилого дома и приусадебного участка	13	02:010	1 395	445,27	621 151,65
4673	Респ. Северная Осетия - Алания, р-н Ардонский, г. Ардон, ул. Хетагурова, 109	Ардонский	15:06:0030494:19	003002000000 Земли населенных пунктов	Индивидуальное жилищное строительство	13	02:010	1 319	445,27	587 311,13
4674	Российская Федерация, Республика Северная Осетия - Алания, Ардонский район, г. Ардон, ул. Гагарина, 10	Ардонский	15:06:0030494:2	003002000000 Земли населенных пунктов	Для индивидуального жилищного строительства	13	02:010	655	445,27	291 651,85
4675	Респ. Северная Осетия - Алания, р-н Ардонский, г. Ардон, ул. Хетагурова, дом 111	Ардонский	15:06:0030494:20	003002000000 Земли населенных пунктов	ИЖС	13	02:010	1 350	445,27	601 114,50
4676	Респ. Северная Осетия - Алания, р-н Ардонский, г. Ардон, ул. Гагарина, 12	Ардонский	15:06:0030494:22	003002000000 Земли населенных пунктов	Под жилую застройку Индивидуальную	13	02:010	837	445,27	372 690,99
4677	Респ. Северная Осетия - Алания, р-н Ардонский, г. Ардон, ул. Гагарина, дом 4	Ардонский	15:06:0030494:23	003002000000 Земли населенных пунктов	Для эксплуатации жилого дома и приусадебного участка	13	02:010	720	445,27	320 594,40
4678	Респ. Северная Осетия - Алания, р-н Ардонский, г. Ардон, ул. Гагарина, дом 4а	Ардонский	15:06:0030494:24	003002000000 Земли населенных пунктов	Для эксплуатации жилого дома и приусадебного участка	13	02:010	584	445,27	260 037,68
4679	Респ. Северная Осетия - Алания, р-н Ардонский, г. Ардон, ул. Гагарина, дом 8	Ардонский	15:06:0030494:3	003002000000 Земли населенных пунктов	Под существующим домовладением и приусадебным участком	13	02:010	1 513	445,27	673 693,51
4680	Республика Северная Осетия-Алания, р-н Ардонский, г. Ардон, ул Гагарина, д 6а	Ардонский	15:06:0030494:4	003002000000 Земли населенных пунктов	Для ведения личного подсобного хозяйства	13	02:020	780	445,27	347 310,60
4681	РСО - Алания, Ардонский район, г. Ардон, ул. Гагарина, 6	Ардонский	15:06:0030494:5	003002000000 Земли населенных пунктов	Индивидуальное жилищное строительство	13	02:010	830	445,27	369 574,10
4682	Республика Северная Осетия-Алания, р-н Ардонский, г. Ардон, ул. Калинина, 15	Ардонский	15:06:0030494:52	003002000000 Земли населенных пунктов	Для ведения личного подсобного хозяйства	13	02:020	743	445,27	330 835,61
4683	Республика Северная Осетия-Алания, р-н Ардонский, г. Ардон, ул. Калинина, 15	Ардонский	15:06:0030494:53	003002000000 Земли населенных пунктов	Для ведения личного подсобного хозяйства	13	02:020	652	445,27	290 316,04
4684	Северная Осетия - Алания респ, р-н Ардонский, г. Ардон, ул Кошевого, 40	Ардонский	15:06:0030494:7	003002000000 Земли населенных пунктов	Для эксплуатации существующего жилого дома и приусадебного участка	13	02:010	1 209	445,27	538 331,43
4685	Республика Северная Осетия-Алания, р-н Ардонский, г. Ардон, ул. Калинина, 5	Ардонский	15:06:0030494:9	003002000000 Земли населенных пунктов	Под существующим нежилым зданием автомагазина	4	04:040	950	1 157,71	1 099 824,50
4686	Респ. Северная Осетия - Алания, р-н Ардонский, г. Ардон, ул. Калинина, дом 21	Ардонский	15:06:0030495:1	003002000000 Земли населенных пунктов	Для ведения личного подсобного хозяйства	13	02:020	750	538,04	403 530,00
4687	Республика Северная Осетия-Алания, р-н Ардонский, г Ардон, ул Толстого, д 19	Ардонский	15:06:0030495:10	003002000000 Земли населенных пунктов	Под существующим домовладением и приусадебным участком	13	02:010	751	538,04	404 068,04
4688	Респ. Северная Осетия - Алания, р-н Ардонский, г. Ардон, ул. Калинина, дом 23	Ардонский	15:06:0030495:2	003002000000 Земли населенных пунктов	Для ведения личного подсобного хозяйства	13	02:020	518	538,04	278 704,72
4689	Респ. Северная Осетия - Алания, р-н Ардонский, г. Ардон, ул. Калинина, дом 25	Ардонский	15:06:0030495:3	003002000000 Земли населенных пунктов	Для ведения личного подсобного хозяйства	13	02:020	547	538,04	294 387,88
4690	Респ. Северная Осетия - Алания, р-н Ардонский, г. Ардон, ул. Хетагурова, дом 62	Ардонский	15:06:0030495:4	003002000000 Земли населенных пунктов	Для ведения личного подсобного хозяйства	13	02:020	990	538,04	532 659,60
4691	Респ. Северная Осетия - Алания, р-н Ардонский, г. Ардон, ул. Гагарина, дом 16	Ардонский	15:06:0030495:5	003002000000 Земли населенных пунктов	Для ведения личного подсобного хозяйства	13	02:020	1 165	538,04	626 816,60
4692	Респ. Северная Осетия - Алания, р-н Ардонский, г. Ардон, ул. Гагарина, 18	Ардонский	15:06:0030495:7	003002000000 Земли населенных пунктов	ИЖС	13	02:010	1 176	538,04	632 735,04
4693	Респ. Северная Осетия - Алания, р-н Ардонский, г. Ардон, ул. Толстого, дом 23	Ардонский	15:06:0030495:8	003002000000 Земли населенных пунктов	Для ведения личного подсобного хозяйства	13	02:020	1 146	538,04	616 593,84
4694	Респ. Северная Осетия - Алания, р-н Ардонский, г. Ардон, ул. Толстого, 21	Ардонский	15:06:0030495:9	003002000000 Земли населенных пунктов	Под существующим домовладением и приусадебным участком	13	02:010	1 107	538,04	595 610,28
4695	Российская Федерация,Республика Северная Осетия - Алания, Ардонский муниципальный район, Ардонское городское поселение, город Ардон, ул. Красноармейская, 19	Ардонский	15:06:0030496:1	003002000000 Земли населенных пунктов	ИЖС	13	02:010	985	538,04	529 969,40
4696	Республика Северная Осетия-Алания, р-н Ардонский, г. Ардон, ул Толстого, д 20а	Ардонский	15:06:0030496:10	003002000000 Земли населенных пунктов	Для эксплуатации жилого дома и приусадебного участка	13	02:010	684	538,04	368 019,36
4697	Республика Северная Осетия - Алания, р-н Ардонский, г. Ардон, ул. Калинина, 27	Ардонский	15:06:0030496:11	003002000000 Земли населенных пунктов	Под жилую застройку Индивидуальную	13	02:010	715	538,04	384 698,60
4698	Респ. Северная Осетия - Алания, р-н Ардонский, г. Ардон, ул. Красноармейская, дом 21	Ардонский	15:06:0030496:2	003002000000 Земли населенных пунктов	Под существующим домовладением и приусадебным участком	13	02:010	912	538,04	490 692,48
4699	Респ. Северная Осетия - Алания, р-н Ардонский, г. Ардон, ул. Красноармейская, дом 23	Ардонский	15:06:0030496:3	003002000000 Земли населенных пунктов	Под существующим домовладением и приусадебным участком	13	02:010	1 371	538,04	737 652,84
4700	Респ. Северная Осетия - Алания, р-н Ардонский, г. Ардон, ул. Калинина, дом 29	Ардонский	15:06:0030496:7	003002000000 Земли населенных пунктов	Для ведения личного подсобного хозяйства	13	02:020	974	538,04	524 050,96
4701	Респ. Северная Осетия - Алания, р-н Ардонский, г. Ардон, ул. Калинина, дом 31	Ардонский	15:06:0030496:8	003002000000 Земли населенных пунктов	Под существующим домовладением и приусадебным участком	13	02:010	734	538,04	394 921,36
4702	Республика Северная Осетия-Алания, р-н Ардонский, г. Ардон, ул Советов, д 13	Ардонский	15:06:0030497:10	003002000000 Земли населенных пунктов	Под объекты бытового обслуживания	3	03:030	1 752	612,25	1 072 662,00
4703	Респ. Северная Осетия - Алания, р-н Ардонский, г. Ардон, ул. Гагарина, 30	Ардонский	15:06:0030497:11	003002000000 Земли населенных пунктов	Индивидуальное жилищное строительство	13	02:010	469	538,04	252 340,76
4704	Респ. Северная Осетия - Алания, р-н Ардонский, г. Ардон, ул. Гагарина, дом 28	Ардонский	15:06:0030497:12	003002000000 Земли населенных пунктов	Для ведения личного подсобного хозяйства	13	02:020	914	538,04	491 768,56
4705	Респ. Северная Осетия - Алания, р-н Ардонский, г. Ардон, ул. Гагарина, 26	Ардонский	15:06:0030497:13	003002000000 Земли населенных пунктов	Под существующим домовладением и приусадебным участком	13	02:010	1 459	538,04	785 080,36
4706	Респ. Северная Осетия - Алания, р-н Ардонский, г. Ардон, ул. Гагарина, дом 24	Ардонский	15:06:0030497:14	003002000000 Земли населенных пунктов	Домовладение с приусадебным участком	13	02:010	1 306	538,04	702 680,24

№ п/п	Местоположение ЗУ	Район	Кадастровый номер ЗУ	Категория земель	Разрешенное использование по документу	Код(ы) разрешенного использования (в соответствии с классификатором видов разрешенного использования земельных участков)	Вид использования объектов недвижимости	Площадь	УПКС	КС
4707	Российская Федерация, Республика Северная Осетия - Алания, Ардонский муниципальный район, Ардонское городское поселение, город Ардон, улица Советов, 7	Ардонский	15:06:0030497:149	003002000000 Земли населенных пунктов	Общественное питание	4	04:060	688	990,73	681 622,24
4708	Респ. Северная Осетия - Алания, р-н Ардонский, г. Ардон, ул. Красноармейская, дом 16	Ардонский	15:06:0030497:15	003002000000 Земли населенных пунктов	Для эксплуатации жилого дома с приусадебным участком	13	02:010	1 420	538,04	764 016,80
4709	Респ. Северная Осетия - Алания, р-н Ардонский, г. Ардон, ул. Красноармейская, дом 14	Ардонский	15:06:0030497:17	003002000000 Земли населенных пунктов	Жилой дом с приусадебным участком	13	02:010	885	538,04	476 165,40
4710	Респ. Северная Осетия - Алания, р-н Ардонский, г. Ардон, ул. Калинина, дом 39	Ардонский	15:06:0030497:3	003002000000 Земли населенных пунктов	ИЖС	13	02:010	1 400	538,04	753 256,00
4711	Республика Северная Осетия-Алания, р-н Ардонский, г. Ардон, ул Калинина, 41а	Ардонский	15:06:0030497:33	003002000000 Земли населенных пунктов	Бытовое обслуживание (размещение объектов капитального строительства, предназначенных для оказания населению или организациям бытовых услуг (пошивочная))	3	03:030	91	612,25	55 714,75
4712	Республика Северная Осетия-Алания, р-н Ардонский, г. Ардон	Ардонский	15:06:0030497:35	003002000000 Земли населенных пунктов	Коммунальное обслуживание	6	03:012	21	456,40	9 584,40
4713	Респ. Северная Осетия - Алания, р-н Ардонский, г. Ардон, ул. Калинина, дом 41	Ардонский	15:06:0030497:4	003002000000 Земли населенных пунктов	Под существующим домовладением и приусадебным участком	13	02:010	831	538,04	447 111,24
4714	Респ. Северная Осетия - Алания, р-н Ардонский, г. Ардон, ул. Калинина, 43	Ардонский	15:06:0030497:5	003002000000 Земли населенных пунктов	Под существующим домовладением с приусадебным участком	13	02:010	1 313	538,04	706 446,52
4715	Республика Северная Осетия-Алания, р-н Ардонский, г. Ардон, ул Советов, д 9	Ардонский	15:06:0030497:8	003002000000 Земли населенных пунктов	Под объекты бытового обслуживания	3	03:030	1 468	612,25	898 783,00
4716	Северная Осетия - Алания респ, р-н Ардонский, г Ардон, ул Советов, 11	Ардонский	15:06:0030497:9	003002000000 Земли населенных пунктов	Под объекты бытового обслуживания	3	03:030	1 461	612,25	894 497,25
4717	Российская Федерация, Республика Северная Осетия - Алания, Ардонский муниципальный район, городское поселение Ардонское, город Ардон, ул. Советов 22	Ардонский	15:06:0030498:1	003002000000 Земли населенных пунктов	Общественное управление	3	03:080	1 899	311,69	591 899,31
4718	Республика Северная Осетия - Алания, Ардонский, г. Ардон, ул. Гагарина, 26	Ардонский	15:06:0030498:10	003002000000 Земли населенных пунктов	ИЖС	13	02:010	1 292	538,04	695 147,68
4719	Республика Северная Осетия - Алания, Ардонский район, г. Ардон, ул. Гагарина, 26 "а"	Ардонский	15:06:0030498:11	003002000000 Земли населенных пунктов	Жилой дом с приусадебным участком	13	02:010	591	538,04	317 981,64
4720	Респ. Северная Осетия - Алания, р-н Ардонский, г. Ардон, ул. Калинина, 49	Ардонский	15:06:0030498:12	003002000000 Земли населенных пунктов	Эксплуатация жилого дома	13	02:010	707	538,04	380 394,28
4721	Респ. Северная Осетия - Алания, р-н Ардонский, г. Ардон, ул. Калинина, 51	Ардонский	15:06:0030498:13	003002000000 Земли населенных пунктов	Под существующим домовладением и приусадебным участком	13	02:020	992	538,04	533 735,68
4722	Респ. Северная Осетия - Алания, р-н Ардонский, г. Ардон, ул. Калинина, дом 53	Ардонский	15:06:0030498:15	003002000000 Земли населенных пунктов	Для эксплуатации жилого дома и ведения личного подсобного хозяйства	13	02:020	597	538,04	321 209,88
4723	Респ. Северная Осетия - Алания, р-н Ардонский, г. Ардон, ул. Калинина, дом 55	Ардонский	15:06:0030498:16	003002000000 Земли населенных пунктов	Для ведения личного подсобного хозяйства	13	02:020	643	538,04	345 959,72
4724	Республика Северная Осетия-Алания, Ардонский р-н, г. Ардон, ул. Советов	Ардонский	15:06:0030498:165	003002000000 Земли населенных пунктов	Обеспечение внутреннего правопорядка	3	08:030	235	311,69	73 247,15
4725	Респ. Северная Осетия - Алания, р-н Ардонский, г. Ардон, ул. Калинина, дом 59	Ардонский	15:06:0030498:18	003002000000 Земли населенных пунктов	Под существующим домовладением и приусадебным участком	13	02:010	730	538,04	392 769,20
4726	Респ. Северная Осетия - Алания, р-н Ардонский, г. Ардон, ул. Советов, дом 20	Ардонский	15:06:0030498:2	003002000000 Земли населенных пунктов	Существующее здание Ардонского ОВД	3	08:030	2 410	311,69	751 172,90
4727	Северная Осетия - Алания респ, р-н Ардонский, г Ардон, ул Партизанская, 45	Ардонский	15:06:0030498:20	003002000000 Земли населенных пунктов	Под существующим домовладением с приусадебным участком	13	02:010	525	538,04	282 471,00
4728	Северная Осетия - Алания респ, р-н Ардонский, г Ардон, ул Гагарина, 42	Ардонский	15:06:0030498:21	003002000000 Земли населенных пунктов	Для эксплуатации индивидуального жилого дома и ведения личного подсобного хозяйства	13	02:010	525	538,04	282 471,00
4729	Северная Осетия - Алания респ, р-н Ардонский, г Ардон, ул Партизанская, 37	Ардонский	15:06:0030498:3	003002000000 Земли населенных пунктов	Под существующим домовладением и приусадебным участком	13	02:010	765	538,04	411 600,60
4730	Северная Осетия - Алания респ, р-н Ардонский, г Ардон, ул Партизанская, 39	Ардонский	15:06:0030498:4	003002000000 Земли населенных пунктов	Для ведения личного подсобного хозяйства	13	02:020	643	538,04	345 959,72
4731	Республика Северная Осетия - Алания, р-н Ардонский, г. Ардон, ул. Партизанская, 43	Ардонский	15:06:0030498:6	003002000000 Земли населенных пунктов	ИЖС	13	02:010	610	538,04	328 204,40
4732	Респ. Северная Осетия - Алания, р-н Ардонский, г. Ардон, ул. Гагарина, 38	Ардонский	15:06:0030498:9	003002000000 Земли населенных пунктов	Индивидуального жилищного строительства	13	02:010	1 617	538,04	870 010,68
4733	Респ. Северная Осетия - Алания, р-н Ардонский, г. Ардон, ул. Полтинникова, 40	Ардонский	15:06:0030499:1	003002000000 Земли населенных пунктов	Цеховое с прилегающей территорией	3	03:070	12 000	2,71	32 520,00
4734	Респ. Северная Осетия - Алания, р-н Ардонский, г. Ардон, ул. Ленина, дом 2	Ардонский	15:06:0030501:1	003002000000 Земли населенных пунктов	Под объекты энергетики	6	03:012	13 004	456,40	5 936 101,60
4735	Республика Северная Осетия-Алания, р-н Ардонский, г. Ардон, ул Ленина, д 26	Ардонский	15:06:0030501:12	003002000000 Земли населенных пунктов	Под существующим домовладением и приусадебным участком	13	02:010	879	239,76	210 749,04
4736	Респ. Северная Осетия - Алания, р-н Ардонский, г. Ардон, ул. Комсомольская, дом 17	Ардонский	15:06:0030501:14	003002000000 Земли населенных пунктов	Земельный участок под жилым многоэтажным корпусом	2	02:060	2 511	1 113,18	2 795 194,98
4737	Республика Северная Осетия-Алания, р-н Ардонский, г Ардон, ул Комсомольская, д б/н	Ардонский	15:06:0030501:17	003002000000 Земли населенных пунктов	Под жилую застройку Индивидуальную	13	02:010	898	239,76	215 304,48
4738	Респ. Северная Осетия - Алания, р-н Ардонский, г. Ардон, ул. Ленина, дом 2 а	Ардонский	15:06:0030501:2	003002000000 Земли населенных пунктов	Под объекты энергетики	6	03:012	13 172	456,40	6 011 700,80
4739	Северная Осетия - Алания респ, р-н Ардонский, г. Ардон, ул. Комсомольская, б/н	Ардонский	15:06:0030501:23	003002000000 Земли населенных пунктов	Земли, занятые водными объектами, земли водоохранных зон водных объектов, а также земли, выделяемые для установления полос отвода и зон охраны водозаборов, гидротехнических сооружений и иных водохозяйственных сооружений, объектов	6	11:030	3 026	456,40	1 381 066,40
4740	Северная Осетия - Алания респ, р-н Ардонский, г Ардон, ул Ленина, 2 "а"	Ардонский	15:06:0030501:24	003002000000 Земли населенных пунктов	Для эксплуатации существующего магазина	4	04:040	94	623,38	58 597,72
4741	Республика Северная Осетия-Алания, р-н Ардонский, г Ардон, ул Ленина, д 2г	Ардонский	15:06:0030501:28	003002000000 Земли населенных пунктов	Под существующим нежилым зданием - клуб	4	04:060	93	990,73	92 137,89
4742	Республика Северная Осетия-Алания, р-н Ардонский, г. Ардон, ул Ленина, д 2в	Ардонский	15:06:0030501:29	003002000000 Земли населенных пунктов	Под существующим нежилым зданием - паникмахерской	3	03:034	38	612,25	23 265,50
4743	Респ. Северная Осетия - Алания, р-н Ардонский, г. Ардон	Ардонский	15:06:0030501:30	003002000000 Земли населенных пунктов	Для размещения жилого дома	13	02:010	880	239,76	210 988,80
4744	Респ. Северная Осетия - Алания, р-н Ардонский, г. Ардон, ул. Ленина, дом 4	Ардонский	15:06:0030502:14	003002000000 Земли населенных пунктов	Под многоэтажным жилой дом	2	02:060	834	1 113,18	928 392,12
4745	Российская Федерация, Республика Северная Осетия - Алания, Ардонский муниципальный район, Ардонское городское поселение, город Ардон, улица Комсомольская, 24	Ардонский	15:06:0030502:212	003002000000 Земли населенных пунктов	Объекты гаражного назначения	7	02:071	30	434,14	13 024,20
4746	Респ Северная Осетия - Алания, Ардонский р-н, г Ардон	Ардонский	15:06:0030502:213	003002000000 Земли населенных пунктов	объекты гаражного назначения	7	02:071	30	434,14	13 024,20
4747	Респ Северная Осетия - Алания, Ардонский р-н, г Ардон	Ардонский	15:06:0030502:214	003002000000 Земли населенных пунктов	объекты гаражного назначения	7	02:071	30	434,14	13 024,20
4748	Респ Северная Осетия - Алания, Ардонский р-н, г Ардон	Ардонский	15:06:0030502:216	003002000000 Земли населенных пунктов	объекты гаражного назначения	7	02:071	30	434,14	13 024,20
4749	Республика Северная Осетия-Алания, Ардонский р-н, г Ардон, район дома №4, по ул. Ленина	Ардонский	15:06:0030502:226	003002000000 Земли населенных пунктов	Спорт	3	05:010	822	122,45	100 653,90
4750	Российская Федерация, Республика Северная Осетия-Алания, Ардонский р-н, г Ардон, ул. Комсомольская	Ардонский	15:06:0030502:228	003002000000 Земли населенных пунктов	Магазины	4	04:040	180	623,38	112 208,40

№ п/п	Местоположение ЗУ	Район	Кадастровый номер ЗУ	Категория земель	Разрешенное использование по документу	Код вида разрешенного использования (в соответствии с классификатором видов разрешенного использования земельных участков)	Вид использования объектов недвижимости	Площадь	УПКС	КС
4751	Республика Северная Осетия - Алания Ардонский р-н., г. Ардон	Ардонский	15:06:0030502:229	003002000000 Земли населенных пунктов	Размещение отдельно стоящих и пристроенных гаражей, в том числе подземных, предназначенных для хранения автотранспорта, в том числе с разделением на машино-места, за исключением гаражей, размещение которых предусмотрено содержанием вида разрешенного использования с кодом 4.9	7	02:071	27	434,14	11 721,78
4752	Российская Федерация, Республика Северная Осетия-Алания, Ардонский р-н, г. Ардон, ул. Ленина, д 4 , гараж №1	Ардонский	15:06:0030502:231	003002000000 Земли населенных пунктов	Размещение гаражей для собственных нужд	7	02:071	26	434,14	11 287,64
4753	Российская Федерация, Республика Северная Осетия-Алания, Ардонский р-н, г. Ардон, ул. Ленина, д 4 гараж 2,	Ардонский	15:06:0030502:232	003002000000 Земли населенных пунктов	Размещение гаражей для собственных нужд	7	02:071	26	434,14	11 287,64
4754	Респ. Северная Осетия - Алания, р-н Ардонский, г. Ардон, ул. Комсомольская, дом 100	Ардонский	15:06:0030502:6	003002000000 Земли населенных пунктов	Под многоэтажный жилой дом	2	02:060	1 108	1 113,18	1 233 403,44
4755	Республика Северная Осетия-Алания, р-н Ардонский, г. Ардон, ул Владикавказская, д б/н	Ардонский	15:06:0030502:7	003002000000 Земли населенных пунктов	Спортивная площадка	5	05:011	1 500	122,45	183 675,00
4756	Республика Северная Осетия-Алания, р-н Ардонский, г. Ардон, ул. Ленина, б/н	Ардонский	15:06:0030502:92	003002000000 Земли населенных пунктов	Для строительства магазина	4	04:040	50	623,38	31 169,00
4757	Республика Северная Осетия-Алания, р-н Ардонский, г. Ардон, ул. Ленина, б "а"	Ардонский	15:06:0030502:94	003002000000 Земли населенных пунктов	Эксплуатация нежилого здания (Магазин)	4	04:040	75	623,38	46 753,50
4758	Республика Северная Осетия-Алания, р-н Ардонский, г. Ардон	Ардонский	15:06:0030502:99	003002000000 Земли населенных пунктов	Коммунальное обслуживание	6	03:012	21	456,80	9 584,40
4759	Республика Северная Осетия-Алания, р-н Ардонский, г. Ардон, ул Революции/Владикавказская, д 198/5	Ардонский	15:06:0030503:1	003002000000 Земли населенных пунктов	Домовладение с приусадебным участком	13	02:020	736	239,76	176 463,36
4760	Респ. Северная Осетия - Алания, р-н Ардонский, г. Ардон, ул. Революции, дом 218	Ардонский	15:06:0030503:10	003002000000 Земли населенных пунктов	Для ведения личного подсобного хозяйства	13	02:020	988	239,76	236 882,88
4761	Респ. Северная Осетия - Алания, р-н Ардонский, г. Ардон, ул. Ленина., дом 16	Ардонский	15:06:0030503:13	003002000000 Земли населенных пунктов	Под существующим домовладением и приусадебным участком	13	02:020	762	239,76	182 697,12
4762	Респ. Северная Осетия - Алания, р-н Ардонский, г. Ардон, ул. Ленина., дом 14	Ардонский	15:06:0030503:14	003002000000 Земли населенных пунктов	Домовладение с приусадебным участком	13	02:020	666	239,76	159 680,16
4763	Республика Северная Осетия - Алания, Ардонский район, г. Ардон, ул. Братьев Дзугаевых, 181	Ардонский	15:06:0030503:168	003002000000 Земли населенных пунктов	для индивидуального жилищного строительства	13	02:010	350	239,76	83 916,00
4764	Республика Северная Осетия - Алания, Ардонский район, г. Ардон, ул. Ленина, 18 "а"	Ардонский	15:06:0030503:169	003002000000 Земли населенных пунктов	для индивидуального жилищного строительства	13	02:010	322	239,76	77 202,72
4765	Респ. Северная Осетия - Алания, р-н Ардонский, г. Ардон, ул. Бр. Дзугаевых, 179	Ардонский	15:06:0030503:17	003002000000 Земли населенных пунктов	Под существующим домовладением с приусадебным участком	13	02:020	832	239,76	199 480,32
4766	Российская Федерация , Республика Северная Осетия-Алания, Ардонский район, Ардонское городское поселение, г. Ардон, ул. Братьев Дзугаевых, 177	Ардонский	15:06:0030503:18	003002000000 Земли населенных пунктов	Под существующим домовладением с приусадебным участком	13	02:010	830	239,76	199 000,80
4767	Северная Осетия - Алания респ, р-н Ардонский, г. Ардон, ул. Революции, 200	Ардонский	15:06:0030503:2	003002000000 Земли населенных пунктов	Под существующим домовладением с приусадебным участком	13	02:010	948	239,76	227 292,48
4768	Российская Федерация, Республика Северная Осетия-Алания, Ардонский район, г. Ардон, ул Братьев Дзугаевых, 173	Ардонский	15:06:0030503:20	003002000000 Земли населенных пунктов	Домовладение с приусадебным участком	13	02:020	910	239,76	218 181,60
4769	Респ. Северная Осетия - Алания, р-н Ардонский, г. Ардон, ул. Братьев Дзугаевых, дом 171	Ардонский	15:06:0030503:21	003002000000 Земли населенных пунктов	Ведение личного подсобного хозяйства	13	02:020	880	239,76	210 988,80
4770	Респ. Северная Осетия - Алания, р-н Ардонский, г. Ардон, ул. Братьев Дзугаевых, дом 169	Ардонский	15:06:0030503:22	003002000000 Земли населенных пунктов	Домовладение с приусадебным участком	13	02:020	728	239,76	174 545,28
4771	Респ. Северная Осетия - Алания, р-н Ардонский, г. Ардон, ул. Братьев Дзугаевых, дом 167	Ардонский	15:06:0030503:23	003002000000 Земли населенных пунктов	Домовладение с приусадебным участком	13	02:020	520	239,76	124 675,20
4772	Респ. Северная Осетия - Алания, р-н Ардонский, г. Ардон, ул. Братьев Дзугаевых, дом 165	Ардонский	15:06:0030503:24	003002000000 Земли населенных пунктов	Домовладение с приусадебным участком	13	02:020	800	239,76	191 808,00
4773	Респ. Северная Осетия - Алания, р-н Ардонский, г. Ардон, ул. Братьев Дзугаевых, дом 163	Ардонский	15:06:0030503:25	003002000000 Земли населенных пунктов	Домовладение с приусадебным участком	13	02:020	700	239,76	167 832,00
4774	Респ. Северная Осетия - Алания, р-н Ардонский, г. Ардон, ул. Братьев Дзугаевых, дом 161	Ардонский	15:06:0030503:26	003002000000 Земли населенных пунктов	Под строительство жилого дома	13	02:020	725	239,76	173 826,00
4775	Респ. Северная Осетия - Алания, р-н Ардонский, г. Ардон, ул. Братьев Дзугаевых, дом 159	Ардонский	15:06:0030503:27	003002000000 Земли населенных пунктов	Домовладение с приусадебным участком	13	02:020	875	239,76	209 790,00
4776	Респ. Северная Осетия - Алания, р-н Ардонский, г. Ардон, ул. Бр. Дзугаевых, 157	Ардонский	15:06:0030503:28	003002000000 Земли населенных пунктов	Под существующим домовладением с приусадебным участком	13	02:020	1 135	239,76	272 127,60
4777	Респ. Северная Осетия - Алания, р-н Ардонский, г. Ардон, ул. Братьев Дзугаевых, дом 155	Ардонский	15:06:0030503:29	003002000000 Земли населенных пунктов	Домовладение с приусадебным участком	13	02:020	780	239,76	187 012,80
4778	Респ. Северная Осетия - Алания, р-н Ардонский, г. Ардон, ул. Революции, дом 202	Ардонский	15:06:0030503:3	003002000000 Земли населенных пунктов	Домовладение с приусадебным участком	13	02:020	1 300	239,76	311 688,00
4779	Респ. Северная Осетия - Алания, р-н Ардонский, г. Ардон, ул. Владикавказская, дом 7	Ардонский	15:06:0030503:30	003002000000 Земли населенных пунктов	Домовладение с приусадебным участком	13	02:020	660	239,76	158 241,60
4780	Республика Северная Осетия-Алания, р-н Ардонский, г. Ардон, ул Братьев Дзугаевых, д 161п	Ардонский	15:06:0030503:32	003002000000 Земли населенных пунктов	Под строительство жилого дома	13	02:010	714	239,76	171 188,64
4781	Респ. Северная Осетия - Алания, р-н Ардонский, г. Ардон, ул. Революции, дом 212	Ардонский	15:06:0030503:33	003002000000 Земли населенных пунктов	Для ведения личного подсобного хозяйства	13	02:020	660	239,76	158 241,60
4782	Республика Северная Осетия - Алания, р-н Ардонский, г. Ардон, ул. Революции, 218 "а"	Ардонский	15:06:0030503:34	003002000000 Земли населенных пунктов	Для ведения личного подсобного хозяйства	13	02:020	941	239,76	225 614,16
4783	Респ. Северная Осетия - Алания, р-н Ардонский, г. Ардон, ул. Революции, дом 204	Ардонский	15:06:0030503:4	003002000000 Земли населенных пунктов	Для ведения личного подсобного хозяйства	13	02:020	1 230	239,76	294 904,80
4784	Респ. Северная Осетия - Алания, р-н Ардонский, г. Ардон, ул. Революции, дом 206	Ардонский	15:06:0030503:5	003002000000 Земли населенных пунктов	Для ведения личного подсобного хозяйства	13	02:020	1 131	239,76	271 168,56
4785	Респ. Северная Осетия - Алания, р-н Ардонский, г. Ардон, ул. Революции, дом 208	Ардонский	15:06:0030503:6	003002000000 Земли населенных пунктов	Домовладение с приусадебным участком	13	02:020	1 200	239,76	287 712,00
4786	Респ. Северная Осетия - Алания, р-н Ардонский, г. Ардон, ул. Революции, 210	Ардонский	15:06:0030503:7	003002000000 Земли населенных пунктов	Под существующее домовладение с приусадебным участком	13	02:010	1 009	239,76	241 917,84
4787	Респ. Северная Осетия - Алания, р-н Ардонский, г. Ардон, ул. Революции, дом 214	Ардонский	15:06:0030503:8	003002000000 Земли населенных пунктов	Домовладение с приусадебным участком	13	02:020	1 500	239,76	359 640,00
4788	Респ. Северная Осетия - Алания, р-н Ардонский, г. Ардон, ул. Революции, дом 216	Ардонский	15:06:0030503:9	003002000000 Земли населенных пунктов	Для ведения личного подсобного хозяйства	13	02:020	896	239,76	214 824,96
4789	Респ. Северная Осетия - Алания, р-н Ардонский, г. Ардон, ул. Ленина, 22	Ардонский	15:06:0030504:1	003002000000 Земли населенных пунктов	Под существующим домовладением с приусадебным участком	13	02:010	1 055	239,76	252 946,80
4790	Республика Северная Осетия-Алания, р-н Ардонский, г. Ардон, ул Крупской, 1	Ардонский	15:06:0030504:10	003002000000 Земли населенных пунктов	Под существующим домовладением с приусадебным участком	13	02:010	982	239,76	235 444,32
4791	Респ. Северная Осетия - Алания, р-н Ардонский, г. Ардон, ул. Братьев Дзугаевых, дом 168	Ардонский	15:06:0030504:11	003002000000 Земли населенных пунктов	Домовладение с приусадебным участком	13	02:020	945	239,76	226 573,20
4792	Республика Северная Осетия-Алания, р-н Ардонский, г. Ардон, ул. Бр. Дзугаевых, 168	Ардонский	15:06:0030504:13	003002000000 Земли населенных пунктов	Для эксплуатации жилого дома и приусадебного участка	13	02:010	1 811	239,76	434 205,36
4793	Российская Федерация, Республика Северная Осетия-Алания, Ардонский район, г. Ардон, ул. Ленина	Ардонский	15:06:0030504:135	003002000000 Земли населенных пунктов	Для индивидуального жилищного строительства	13	02:010	423	239,76	101 418,48
4794	Российская Федерация, Республика Северная Осетия - Алания, Ардонский район, г. Ардон	Ардонский	15:06:0030504:136	003002000000 Земли населенных пунктов	бытовое обслуживание	3	03:030	36	612,25	22 041,00
4795	Республика Северная Осетия-Алания, р-н Ардонский, г. Ардон, ул Ленина/Братьев Дзугаевых, б/н	Ардонский	15:06:0030504:15	003002000000 Земли населенных пунктов	Для строительства магазина	4	04:040	69	623,38	43 013,22
4796	Респ. Северная Осетия - Алания, р-н Ардонский, г. Ардон, ул. Ленина, дом 24	Ардонский	15:06:0030504:2	003002000000 Земли населенных пунктов	Домовладение с приусадебным участком	13	02:020	1 055	239,76	252 946,80
4797	Республика Северная Осетия-Алания, р-н Ардонский, г. Ардон, ул Ленина, д 26а	Ардонский	15:06:0030504:3	003002000000 Земли населенных пунктов	Домовладение с приусадебным участком	13	02:020	400	239,76	95 904,00
4798	Республика Северная Осетия-Алания, р-н Ардонский, г. Ардон, ул Ленина/Кирова, 26/107	Ардонский	15:06:0030504:4	003002000000 Земли населенных пунктов	Домовладение с приусадебным участком	13	02:020	650	239,76	155 844,00
4799	Респ. Северная Осетия - Алания, р-н Ардонский, г. Ардон, ул. Кирова, дом 105	Ардонский	15:06:0030504:5	003002000000 Земли населенных пунктов	Домовладение с приусадебным участком	13	02:020	840	239,76	201 398,40
4800	Респ. Северная Осетия - Алания, р-н Ардонский, г. Ардон, ул. Кирова, дом 103	Ардонский	15:06:0030504:6	003002000000 Земли населенных пунктов	Домовладение с приусадебным участком	13	02:020	1 044	239,76	250 309,44

№ п/п	Местоположение ЗУ	Район	Кадастровый номер ЗУ	Категория земель	Разрешенное использование по документу	Код(ы) разрешенного использования (в соответствии с классификатором видов разрешенного использования земельных участков)	Вид использования объектов недвижимости	Площадь	УПКС	КС
4801	Респ. Северная Осетия - Алания, р-н Ардонский, г. Ардон, ул. Кирова, дом 101	Ардонский	15:06:0030504:7	003002000000 Земли населенных пунктов	Домовладение с приусадебным участком	13	02:0020	960	239,76	230 169,60
4802	Респ. Северная Осетия - Алания, р-н Ардонский, г. Ардон, ул. Кирова, дом 99	Ардонский	15:06:0030504:8	003002000000 Земли населенных пунктов	земельный участок под магазин	4	04:0040	840	623,38	523 639,20
4803	Республика Северная Осетия - Алания, р-н Ардонский, г. Ардон, ул. Крупской, 3	Ардонский	15:06:0030504:9	003002000000 Земли населенных пунктов	Домовладение с приусадебным участком	13	02:0020	1 700	239,76	407 592,00
4804	Респ. Северная Осетия - Алания, р-н Ардонский, г. Ардон, ул. Кирова, дом 136	Ардонский	15:06:0030505:1	003002000000 Земли населенных пунктов	Для ведения личного подсобного хозяйства	13	02:0020	966	445,27	430 130,82
4805	Респ. Северная Осетия - Алания, р-н Ардонский, г. Ардон, ул. Первомайская, дом 61	Ардонский	15:06:0030505:10	003002000000 Земли населенных пунктов	Домовладение с приусадебным участком	13	02:0020	800	445,27	356 216,00
4806	Респ. Северная Осетия - Алания, р-н Ардонский, г. Ардон, ул. Первомайская, дом 63	Ардонский	15:06:0030505:11	003002000000 Земли населенных пунктов	Домовладение с приусадебным участком	13	02:0020	1 100	445,27	489 797,00
4807	Респ. Северная Осетия - Алания, р-н Ардонский, г. Ардон, ул. Ленина, 30	Ардонский	15:06:0030505:12	003002000000 Земли населенных пунктов	Домовладение с приусадебным участком	13	02:0020	1 200	445,27	534 324,00
4808		Ардонский	15:06:0030505:134	003002000000 Земли населенных пунктов	Для ведения личного подсобного хозяйства	13	02:0020	714	445,27	317 922,78
4809	Российская Федерация, Республика Северная Осетия - Алания, Ардонский муниципальный район, Ардонское городское поселение г. Ардон, ул. Ленина, 28	Ардонский	15:06:0030505:136	003002000000 Земли населенных пунктов	Для ведения личного подсобного хозяйства	13	02:0020	715	445,27	318 368,05
4810	Республика Северная Осетия — Алания, р-н Ардонский, г. Ардон, Ленина ул. 30 "а"	Ардонский	15:06:0030505:137	003002000000 Земли населенных пунктов	для индивидуального жилищного строительства	13	02:0010	451	445,27	200 816,77
4811	Респ. Северная Осетия - Алания, р-н Ардонский, г. Ардон, ул. Кирова, дом 134	Ардонский	15:06:0030505:3	003002000000 Земли населенных пунктов	Домовладение с приусадебным участком	13	02:0020	1 320	445,27	587 756,40
4812	Республика Северная Осетия-Алания, р-н Ардонский, г. Ардон, ул Кирова/Крупская, д 132/5	Ардонский	15:06:0030505:4	003002000000 Земли населенных пунктов	Домовладение с приусадебным участком	13	02:0020	1 000	445,27	445 270,00
4813	Респ. Северная Осетия - Алания, р-н Ардонский, г. Ардон, ул. Крупской, дом 7	Ардонский	15:06:0030505:5	003002000000 Земли населенных пунктов	Домовладение с приусадебным участком	13	02:0020	1 100	445,27	489 797,00
4814	Респ. Северная Осетия - Алания, р-н Ардонский, г. Ардон, ул. Первомайская, дом 57	Ардонский	15:06:0030505:8	003002000000 Земли населенных пунктов	Для эксплуатации существующего жилого дома и приусадебного участка	13	02:0020	1 435	445,27	638 962,45
4815	Республика Северная Осетия - Алания, Ардонский район, г. Ардон, ул. Первомайская, 59	Ардонский	15:06:0030505:9	003002000000 Земли населенных пунктов	Домовладение с приусадебным участком	13	02:0020	1 106	445,27	492 468,62
4816	Респ. Северная Осетия - Алания, р-н Ардонский, г. Ардон, ул. Ленина, дом 36	Ардонский	15:06:0030506:10	003002000000 Земли населенных пунктов	Домовладение с приусадебным участком	13	02:0020	745	445,27	331 726,15
4817	Респ. Северная Осетия - Алания, р-н Ардонский, г. Ардон, ул. Первомайская, дом 84	Ардонский	15:06:0030506:2	003002000000 Земли населенных пунктов	Под существующим домовладением с приусадебным участком	13	02:0020	863	445,27	384 268,01
4818	Респ. Северная Осетия - Алания, р-н Ардонский, г. Ардон, ул. Первомайская, 82	Ардонский	15:06:0030506:3	003002000000 Земли населенных пунктов	Домовладение с приусадебным участком	13	02:0020	924	445,27	411 429,48
4819	Респ. Северная Осетия - Алания, р-н Ардонский, г. Ардон, ул. Первомайская, 80	Ардонский	15:06:0030506:4	003002000000 Земли населенных пунктов	Домовладение с приусадебным участком	13	02:0020	1 507	445,27	671 021,89
4820	Республика Северная Осетия-Алания, р-н Ардонский, г. Ардон, ул Первомайская, 78	Ардонский	15:06:0030506:5	003002000000 Земли населенных пунктов	Домовладение с приусадебным участком	13	02:0020	1 448	445,27	644 750,96
4821	Респ. Северная Осетия - Алания, р-н Ардонский, г. Ардон, ул. Зангиева, дом 119	Ардонский	15:06:0030506:6	003002000000 Земли населенных пунктов	Для ведения личного подсобного хозяйства	13	02:0020	1 421	445,27	632 728,67
4822	Респ. Северная Осетия - Алания, р-н Ардонский, г. Ардон, ул. Зангиева, дом 121	Ардонский	15:06:0030506:7	003002000000 Земли населенных пунктов	Для ведения личного подсобного хозяйства	13	02:0020	1 539	445,27	685 270,53
4823	Республика Северная Осетия-Алания, р-н Ардонский, г. Ардон, ул. Зангиева 123	Ардонский	15:06:0030506:8	003002000000 Земли населенных пунктов	Под существующим домовладением и приусадебным участком	13	02:0010	1 355	445,27	603 340,85
4824	Российская Федерация, Республика Северная Осетия-Алания, Ардонский район, г. Ардон, ул. Ленина, 38	Ардонский	15:06:0030506:9	003002000000 Земли населенных пунктов	Домовладение с приусадебным участком	13	02:0020	1 536	445,27	683 934,72
4825	Российская Федерация, Республика Северная Осетия-Алания, Ардонский район, г. Ардон, ул. Зангиева, 90	Ардонский	15:06:0030507:1	003002000000 Земли населенных пунктов	Под существующим нежилым зданием школы	3	03:050	12 350	567,32	7 011 342,00
4826	Респ. Северная Осетия - Алания, р-н Ардонский, г. Ардон, ул. Ленина, дом 40	Ардонский	15:06:0030507:2	003002000000 Земли населенных пунктов	Земельный участок под магазин	4	04:0040	610	1 157,71	706 203,10
4827	Республика Северная Осетия-Алания, р-н Ардонский, г. Ардон, ул Ленина, д 42а	Ардонский	15:06:0030507:4	003002000000 Земли населенных пунктов	Под существующим магазином	4	04:0040	9	1 157,71	10 419,39
4828	Респ. Северная Осетия - Алания, р-н Ардонский, г. Ардон, ул. Ленина, дом 44	Ардонский	15:06:0030508:1	003002000000 Земли населенных пунктов	Для ведения личного подсобного хозяйства	13	02:0020	1 005	445,27	447 496,35
4829	Российская Федерация, Республика Северная Осетия-Алания, Ардонский район, г. Ардон, ул. Крупской	Ардонский	15:06:0030508:132	003002000000 Земли населенных пунктов	Под существующим домовладением и приусадебным участком	13	02:0010	1 111	445,27	494 694,97
4830	Российская Федерация, Республика Северная Осетия-Алания, Ардонский район, г. Ардон, ул. Крупской	Ардонский	15:06:0030508:133	003002000000 Земли населенных пунктов	Под существующим домовладением и приусадебным участком	13	02:0010	716	445,27	318 813,32
4831	Республика Северная Осетия - Алания, р-н Ардонский, г. Ардон, ул. Ленина, 46	Ардонский	15:06:0030508:2	003002000000 Земли населенных пунктов	Домовладение с приусадебным участком	13	02:0020	1 196	445,27	532 542,92
4832	Республика Северная Осетия-Алания, р-н Ардонский, г. Ардон, ул Ленина/Хосроева, д 48/3	Ардонский	15:06:0030508:3	003002000000 Земли населенных пунктов	Домовладение с приусадебным участком	13	02:0020	1 787	445,27	795 697,49
4833	Респ. Северная Осетия - Алания, р-н Ардонский, г. Ардон, ул. Хосроева, 2	Ардонский	15:06:0030508:4	003002000000 Земли населенных пунктов	Под существующими нежилыми зданиями (Банно-прачечный комбинат)	3	03:033	2 031	612,25	1 243 470,75
4834	Респ. Северная Осетия - Алания, р-н Ардонский, г. Ардон, ул. Хосроева, дом 1	Ардонский	15:06:0030508:5	003002000000 Земли населенных пунктов	Для ведения личного подсобного хозяйства	13	02:0020	1 426	445,27	634 955,02
4835	Респ. Северная Осетия - Алания, р-н Ардонский, г. Ардон, ул. Крупской, дом 19	Ардонский	15:06:0030508:6	003002000000 Земли населенных пунктов	Под существующим домовладением и приусадебным участком	13	02:0020	1 910	445,27	850 465,70
4836	Респ. Северная Осетия - Алания, р-н Ардонский, г. Ардон, ул. Крупской, дом 17	Ардонский	15:06:0030508:9	003002000000 Земли населенных пунктов	Под существующим домовладением и приусадебным участком	13	02:0020	1 155	445,27	514 286,85
4837	Респ. Северная Осетия - Алания, р-н Ардонский, г. Ардон, ул. Революции, дом 71	Ардонский	15:06:0030509:1	003002000000 Земли населенных пунктов	Для эксплуатации многоэтажного жилого дома	2	02:060	1 583	1 113,18	1 762 163,94
4838	Респ. Северная Осетия - Алания, р-н Ардонский, г. Ардон, ул. Комсомольская, дом 94	Ардонский	15:06:0030509:15	003002000000 Земли населенных пунктов	Под многоэтажный жилой дом	2	02:060	2 408	1 113,18	2 680 537,84
4839	Российская Федерация, Республика Северная Осетия-Алания, Ардонский район, г. Ардон, ул. Комсомольская	Ардонский	15:06:0030509:154	003002000000 Земли населенных пунктов	Размещение гаражей для собственных нужд	7	02:071	34	434,14	14 760,76
4840	Северная Осетия - Алания респ, р-н Ардонский, г. Ардон, ул. Революции, 67, во дворе жилого дома	Ардонский	15:06:0030509:16	003002000000 Земли населенных пунктов	Для эксплуатации нежилого здания (гараж)	7	02:071	24	434,14	10 419,36
4841	Республика Северная Осетия-Алания, р-н Ардонский, г Ардон, ул Комсомольская, д 96д, (спорт площадка)	Ардонский	15:06:0030509:19	003002000000 Земли населенных пунктов	Спортивная площадка	3	05:011	1 867	122,85	228 614,15
4842	Респ. Северная Осетия - Алания, р-н Ардонский, г. Ардон, ул. Комсомольская, дом 96	Ардонский	15:06:0030509:2	003002000000 Земли населенных пунктов	Под многоэтажный жилой дом	2	02:060	3 055	1 113,18	3 400 764,90
4843	Республика Северная Осетия-Алания, р-н Ардонский, г. Ардон, ул Комсомольская, д 98а	Ардонский	15:06:0030509:26	003002000000 Земли населенных пунктов	Для эксплуатации котельной	6	03:012	240	456,40	109 536,00
4844	Республика Северная Осетия-Алания, р-н Ардонский, г. Ардон, ул. Комсомольская, 98, гараж 2	Ардонский	15:06:0030509:28	003002000000 Земли населенных пунктов	Для строительства гаража	7	02:071	32	434,14	13 892,48
4845	Респ. Северная Осетия - Алания, р-н Ардонский, г. Ардон, ул. Комсомольская, дом 98	Ардонский	15:06:0030509:3	003002000000 Земли населенных пунктов	Под многоэтажный дом	2	02:060	2 511	1 113,18	2 795 194,98
4846	Республика Северная Осетия-Алания, р-н Ардонский, г. Ардон, ул. Комсомольская, 96, гараж 12	Ардонский	15:06:0030509:31	003002000000 Земли населенных пунктов	Под строительство гаража	7	02:071	36	434,14	15 629,04
4847	Республика Северная Осетия-Алания, р-н Ардонский, г. Ардон, ул. Комсомольская, 86	Ардонский	15:06:0030509:4	003002000000 Земли населенных пунктов	Под существующим нежилым зданием Детского сада	3	03:050	3 905	567,32	2 216 946,60
4848	Республика Северная Осетия-Алания, р-н Ардонский, г Ардон, ул Комсомольская, д б/н	Ардонский	15:06:0030509:5	003002000000 Земли населенных пунктов	Под объекты инженерного оборудования Теплоснабжения	6	03:012	230	456,40	104 972,00
4849	Респ. Северная Осетия - Алания, р-н Ардонский, г. Ардон, ул. Революции, дом 67	Ардонский	15:06:0030509:6	003002000000 Земли населенных пунктов	Под многоэтажный жилой дом	2	02:060	971	1 113,18	1 080 897,78
4850	Респ. Северная Осетия - Алания, р-н Ардонский, г. Ардон, ул. Революции, дом 69	Ардонский	15:06:0030509:7	003002000000 Земли населенных пунктов	Под многоэтажный жилой дом	2	02:060	1 653	1 113,18	1 840 085,54
4851	Республика Северная Осетия - Алания, Ардонский район, г. Ардон, ул. Кирова	Ардонский	15:06:0030510:169	003002000000 Земли населенных пунктов	Домовладение с приусадебным участком	13	02:0020	135	239,76	32 367,60
4852	Республика Северная Осетия - Алания, Ардонский район, г. Ардон, ул. Кирова	Ардонский	15:06:0030510:170	003002000000 Земли населенных пунктов	Домовладение с приусадебным участком	13	02:0020	1 898	239,76	455 064,48
4853	Российская Федерация, Республика Северная Осетия-Алания, Ардонский муниципальный район, Ардонское городское поселение, г. Ардон, ул. Бр. Дзугаевых/Владикавказская, 156/11	Ардонский	15:06:0030510:172	003002000000 Земли населенных пунктов	Для индивидуальной жилой застройки	13	02:0010	770	239,76	186 773,04
4854	Республика Северная Осетия — Алания, р-н Ардонский, г Ардон	Ардонский	15:06:0030510:173	003002000000 Земли населенных пунктов	Ритуальная деятельность	12	12:010	12 772	1,49	19 030,28
4855	Российская Федерация, Республика Северная Осетия-Алания, Ардонский муниципальный район, г.п. Ардонское, г. Ардон, ул Братьев Дзугаевых, д. 158	Ардонский	15:06:0030510:175	003002000000 Земли населенных пунктов	Для индивидуального жилищного строительства	13	02:0010	787	239,76	188 691,12

№ п/п	Местоположение ЗУ	Район	Кадастровый номер ЗУ	Категория земель	Разрешенное использование по документу	Код вида разрешенного использования (в соответствии с классификатором видов разрешенного использования земельных участков)	Вид использования объектов недвижимости	Площадь	УПКС	КС
4856	Респ. Северная Осетия - Алания, р-н Ардонский, г. Ардон, ул. Братьев Дзугаевых, 164	Ардонский	15:06:0030510:22	003002000000 Земли населенных пунктов	для содержания и эксплуатации жилого дома	13	02:020	1 086	239,76	260 379,36
4857	Респ. Северная Осетия - Алания, р-н Ардонский, г. Ардон, ул. Кирова, дом 93	Ардонский	15:06:0030510:23	003002000000 Земли населенных пунктов	Домовладение с приусадебным участком	13	02:020	1 000	239,76	239 760,00
4858	Респ. Северная Осетия - Алания, р-н Ардонский, г. Ардон, ул. Кирова, дом 95	Ардонский	15:06:0030510:26	003002000000 Земли населенных пунктов	Домовладение с приусадебным участком	13	02:020	1 000	239,76	239 760,00
4859	Респ. Северная Осетия - Алания, р-н Ардонский, г. Ардон, ул. Кирова, дом 97	Ардонский	15:06:0030510:3	003002000000 Земли населенных пунктов	Домовладение с приусадебным участком	13	02:020	1 100	239,76	263 736,00
4860	Республика Северная Осетия-Алания, р-н Ардонский, г. Ардон, ул. Братьев Дзугаевых, 160	Ардонский	15:06:0030510:31	003002000000 Земли населенных пунктов	Домовладение с приусадебным участком	13	02:020	600	239,76	143 856,00
4861	Российская Федерация, Республика Северная Осетия - Алания, Ардонский муниципальный район, Ардонское городское поселение, г Ардон, ул Кирова	Ардонский	15:06:0030510:53	003002000000 Земли населенных пунктов	Для строительства магазина с автобусной остановкой	4	04:040	100	623,38	62 338,00
4862	Республика Северная Осетия-Алания, р-н Ардонский, г. Ардон, ул Первомайская, 45	Ардонский	15:06:0030510:6	003002000000 Земли населенных пунктов	Для ведения личного подсобного хозяйства	13	02:020	1 440	445,27	641 188,80
4863	Республика Северная Осетия-Алания, р-н Ардонский, г. Ардон, ул. Первомайская, 41	Ардонский	15:06:0030511:21	003002000000 Земли населенных пунктов	Под жилую застройку Индивидуальную	13	02:010	1 674	445,27	745 381,98
4864	Респ. Северная Осетия - Алания, р-н Ардонский, г. Ардон, ул. Крупской, дом 6	Ардонский	15:06:0030511:22	003002000000 Земли населенных пунктов	Для ведения личного подсобного хозяйства	13	02:020	1 000	445,27	445 270,00
4865	Респ. Северная Осетия - Алания, р-н Ардонский, г. Ардон, ул. Кирова, дом 120	Ардонский	15:06:0030511:23	003002000000 Земли населенных пунктов	Домовладение с приусадебным участком	13	02:020	800	445,27	356 216,00
4866	Российская Федерация, Республика Северная Осетия - Алания, Ардонский муниципальный район, Ардонское городское поселение, город Ардон, улица Кирова, д. 122	Ардонский	15:06:0030511:24	003002000000 Земли населенных пунктов	Для ведения личного подсобного хозяйства	13	02:020	1 323	445,27	589 092,21
4867	Респ. Северная Осетия - Алания, р-н Ардонский, г. Ардон, ул. Кирова, дом 124	Ардонский	15:06:0030511:25	003002000000 Земли населенных пунктов	Домовладение с приусадебным участком	13	02:020	900	445,27	400 743,00
4868	Респ. Северная Осетия - Алания, р-н Ардонский, г. Ардон, ул. Кирова, 126	Ардонский	15:06:0030511:26	003002000000 Земли населенных пунктов	Под существующим домовладением с приусадебным участком	13	02:010	1 670	445,27	743 600,90
4869	Республика Северная Осетия - Алания, р-н Ардонский, г. Ардон, ул. Кирова, 120"а"	Ардонский	15:06:0030511:27	003002000000 Земли населенных пунктов	Домовладение с приусадебным участком	13	02:020	1 255	445,27	558 813,85
4870	Респ. Северная Осетия - Алания, р-н Ардонский, г. Ардон, ул. Кирова, 130	Ардонский	15:06:0030511:28	003002000000 Земли населенных пунктов	Индивидуальное жилищное строительство	13	02:010	720	445,27	320 594,40
4871	Респ. Северная Осетия - Алания, р-н Ардонский, г. Ардон, ул. Крупской, дом 4	Ардонский	15:06:0030511:29	003002000000 Земли населенных пунктов	Для ведения личного подсобного хозяйства	13	02:020	1 070	445,27	476 438,90
4872	Респ. Северная Осетия - Алания, р-н Ардонский, г. Ардон, ул. Первомайская, 55	Ардонский	15:06:0030511:30	003002000000 Земли населенных пунктов	Для ведения личного подсобного хозяйства	13	02:020	1 292	445,27	575 288,84
4873	Республика Северная Осетия-Алания, р-н Ардонский, г. Ардон, ул Первомайская, 53	Ардонский	15:06:0030511:31	003002000000 Земли населенных пунктов	Домовладение с приусадебным участком	13	02:020	900	445,27	400 743,00
4874	Российская Федерация, Республика Северная Осетия - Алания, Ардонский район, г Ардон, ул Первомайская, д. 49	Ардонский	15:06:0030511:32	003002000000 Земли населенных пунктов	Домовладение с приусадебным участком	13	02:020	1 230	445,27	547 682,10
4875	Республика Северная Осетия-Алания, р-н Ардонский, г. Ардон, ул Первомайская, 47	Ардонский	15:06:0030511:33	003002000000 Земли населенных пунктов	Домовладение с приусадебным участком	13	02:020	1 100	445,27	489 797,00
4876	Респ. Северная Осетия - Алания, р-н Ардонский, г. Ардон, ул. Первомайская, дом 45	Ардонский	15:06:0030511:34	003002000000 Земли населенных пунктов	Домовладение с приусадебным участком	13	02:020	1 440	445,27	641 188,80
4877	Республика Северная Осетия-Алания, р-н Ардонский, г. Ардон, ул Первомайская, 43	Ардонский	15:06:0030511:35	003002000000 Земли населенных пунктов	Под существующим домовладением и приусадебным участком	13	02:020	1 481	445,27	659 444,87
4878	Республика Северная Осетия-Алания, р-н Ардонский, г. Ардон, ул Первомайская	Ардонский	15:06:0030511:36	003002000000 Земли населенных пунктов	Въ тон	1	01:081	1 000	6,09	6 090,00
4879	Респ. Северная Осетия - Алания, р-н Ардонский, г. Ардон, ул. Владикавказская, дом 17	Ардонский	15:06:0030511:37	003002000000 Земли населенных пунктов	Для ведения личного подсобного хозяйства	13	02:020	1 248	445,27	555 696,96
4880	Респ. Северная Осетия - Алания, р-н Ардонский, г. Ардон, ул. Владикавказская, дом 15	Ардонский	15:06:0030511:38	003002000000 Земли населенных пунктов	Домовладение с приусадебным участком	13	02:020	600	445,27	267 162,00
4881	Республика Северная Осетия-Алания, р-н Ардонский, г. Ардон, ул. Первомайская, 51	Ардонский	15:06:0030511:5	003002000000 Земли населенных пунктов	Домовладение с приусадебным участком	13	02:020	1 599	445,27	711 986,73
4882	Республика Северная Осетия-Алания, р-н Ардонский, г. Ардон	Ардонский	15:06:0030511:63	003002000000 Земли населенных пунктов	Коммунальное обслуживание	6	03:012	20	456,40	9 128,00
4883	Республика Северная Осетия - Алания, Ардонский район, г Ардон, ул Зангиева	Ардонский	15:06:0030512:159	003002000000 Земли населенных пунктов	Для ведения личного подсобного хозяйства	13	02:020	135	445,27	60 111,45
4884	Российская Федерация, Республика Северная Осетия-Алания, Ардонский муниципальный район, Ардонское городское поселение, город Ардон, улица Зангиева, 105а	Ардонский	15:06:0030512:161	003002000000 Земли населенных пунктов	Для ведения личного подсобного хозяйства	13	02:020	340	445,27	151 391,80
4885	Российская Федерация, Республика Северная Осетия - Алания, Ардонский район, г. Ардон, ул. Зангиева	Ардонский	15:06:0030512:163	003002000000 Земли населенных пунктов	Для ведения личного подсобного хозяйства	13	02:020	1 050	445,27	467 533,50
4886	Российская Федерация, Республика Северная Осетия - Алания, Ардонский район, г. Ардон, ул. Зангиева	Ардонский	15:06:0030512:164	003002000000 Земли населенных пунктов	Для ведения личного подсобного хозяйства	13	02:020	293	445,27	130 464,11
4887	Респ. Северная Осетия - Алания, р-н Ардонский, г. Ардон, ул. Крупская, 12	Ардонский	15:06:0030512:20	003002000000 Земли населенных пунктов	Под существующим домовладением с приусадебным участком	13	02:020	784	445,27	349 091,68
4888	Респ. Северная Осетия - Алания, р-н Ардонский, г. Ардон, ул. Зангиева, дом 117	Ардонский	15:06:0030512:21	003002000000 Земли населенных пунктов	Домовладение с приусадебным участком	13	02:020	950	445,27	423 006,50
4889	Респ. Северная Осетия - Алания, р-н Ардонский, г. Ардон, ул. Зангиева, дом 107	Ардонский	15:06:0030512:22	003002000000 Земли населенных пунктов	Для ведения личного подсобного хозяйства	13	02:020	1 120	445,27	498 702,40
4890	Республика Северная Осетия-Алания, р-н Ардонский, г. Ардон, ул. Владикавказская, 25	Ардонский	15:06:0030512:23	003002000000 Земли населенных пунктов	Под существующим домовладением с приусадебным участком	13	02:020	847	445,27	377 143,69
4891	Респ. Северная Осетия - Алания, р-н Ардонский, г. Ардон, ул. Владикавказская, дом 27	Ардонский	15:06:0030512:24	003002000000 Земли населенных пунктов	Под существующим домовладением с приусадебным участком	13	02:010	1 039	445,27	462 635,53
4892	Республика Северная Осетия-Алания, р-н Ардонский, г Ардон, ул Зангиева, д 109	Ардонский	15:06:0030512:26	003002000000 Земли населенных пунктов	Для ведения личного подсобного хозяйства	13	02:020	1 320	445,27	587 756,40
4893	Респ. Северная Осетия - Алания, р-н Ардонский, г. Ардон, ул. Зангиева, дом 111	Ардонский	15:06:0030512:27	003002000000 Земли населенных пунктов	Для ведения личного подсобного хозяйства	13	02:020	1 450	445,27	645 641,50
4894	Респ. Северная Осетия - Алания, р-н Ардонский, г. Ардон, ул. Зангиева, дом 113	Ардонский	15:06:0030512:28	003002000000 Земли населенных пунктов	Для ведения личного подсобного хозяйства	13	02:020	1 350	445,27	601 114,50
4895	Респ. Северная Осетия - Алания, р-н Ардонский, г. Ардон, ул. Зангиева, дом 115	Ардонский	15:06:0030512:29	003002000000 Земли населенных пунктов	Для ведения личного подсобного хозяйства	13	02:020	1 000	445,27	445 270,00
4896	Российская Федерация, Республика Северная Осетия-Алания, р-н Ардонский, г Ардон, ул. Первомайская, 76	Ардонский	15:06:0030512:30	003002000000 Земли населенных пунктов	Для ведения личного подсобного хозяйства	13	02:020	1 439	445,27	640 743,53
4897	Респ. Северная Осетия - Алания, р-н Ардонский, г. Ардон, ул. Первомайская, дом 74	Ардонский	15:06:0030512:31	003002000000 Земли населенных пунктов	Для ведения личного подсобного хозяйства	13	02:020	1 450	445,27	645 641,50
4898	Республика Северная Осетия-Алания, р-н Ардонский, г. Ардон, ул Первомайская, 72	Ардонский	15:06:0030512:32	003002000000 Земли населенных пунктов	Для ведения личного подсобного хозяйства	13	02:020	1 320	445,27	587 756,40
4899	Респ. Северная Осетия - Алания, р-н Ардонский, г. Ардон, ул. Первомайская, дом 70	Ардонский	15:06:0030512:33	003002000000 Земли населенных пунктов	Для ведения личного подсобного хозяйства	13	02:020	1 383	445,27	615 808,41
4900	Республика Северная Осетия - Алания, Ардонский район, г Ардон, ул Первомайская, 68	Ардонский	15:06:0030512:34	003002000000 Земли населенных пунктов	Для ведения личного подсобного хозяйства	13	02:020	1 374	445,27	611 800,98
4901	Респ. Северная Осетия - Алания, р-н Ардонский, г. Ардон, ул. Первомайская, дом 66	Ардонский	15:06:0030512:35	003002000000 Земли населенных пунктов	Для ведения личного подсобного хозяйства	13	02:020	1 580	445,27	703 526,60
4902	Республика Северная Осетия-Алания, р-н Ардонский, г. Ардон, ул Первомайская, 64	Ардонский	15:06:0030512:36	003002000000 Земли населенных пунктов	Под существующим домовладением с приусадебным участком	13	02:010	1 403	445,27	624 713,81
4903	Респ. Северная Осетия - Алания, р-н Ардонский, г. Ардон, ул. Первомайская, дом 62	Ардонский	15:06:0030512:37	003002000000 Земли населенных пунктов	Для ведения личного подсобного хозяйства	13	02:020	1 500	445,27	667 905,00

№ п/п	Местоположение ЗУ	Район	Кадастровый номер ЗУ	Категория земель	Разрешенное использование по документу	Код(ы) разрешенного использования (в соответствии с классификатором видов разрешенного использования земельных участков)	Вид использования объектом недвижимости	Площадь	УПКС	КС
4904	Респ. Северная Осетия - Алания, р-н Ардонский, г. Ардон, ул. Первомайская, 60	Ардонский	15:06:0030512:38	0030020000000 Земли населенных пунктов	Для эксплуатации жилого дома	13	02:0010	975	445,27	434 138,25
4905	Респ. Северная Осетия - Алания, р-н Ардонский, г. Ардон, ул. Зангиева, дом 86	Ардонский	15:06:0030513:10	0030020000000 Земли населенных пунктов	Домовладение с приусадебным участком	13	02:0020	1 150	445,27	512 060,50
4906	Респ. Северная Осетия - Алания, р-н Ардонский, г. Ардон, ул. Зангиева, 84	Ардонский	15:06:0030513:11	0030020000000 Земли населенных пунктов	Под существующим домовладением с приусадебным участком	13	02:0010	1 434	445,27	638 517,18
4907	Республика Северная Осетия-Алания, р-н Ардонский, г. Ардон, ул. Зангиева, 82	Ардонский	15:06:0030513:12	0030020000000 Земли населенных пунктов	Под существующим домовладением и приусадебным участком	13	02:0010	1 348	445,27	600 223,96
4908	Респ. Северная Осетия - Алания, р-н Ардонский, г. Ардон, ул. Зангиева, дом 80	Ардонский	15:06:0030513:13	0030020000000 Земли населенных пунктов	Домовладение с приусадебным участком	13	02:0020	1 000	445,27	445 270,00
4909	Респ. Северная Осетия - Алания, р-н Ардонский, г. Ардон, ул. Зангиева, дом 78	Ардонский	15:06:0030513:14	0030020000000 Земли населенных пунктов	Домовладение с приусадебным участком	13	02:0020	1 400	445,27	623 378,00
4910	Респ. Северная Осетия - Алания, р-н Ардонский, г. Ардон, ул. Зангиева, 76	Ардонский	15:06:0030513:15	0030020000000 Земли населенных пунктов	Домовладение с приусадебным участком	13	02:0020	1 109	445,27	493 804,43
4911	Республика Северная Осетия-Алания, р-н Ардонский, г. Ардон, ул Зангиева, д 74	Ардонский	15:06:0030513:16	0030020000000 Земли населенных пунктов	Под существующим домовладение с приусадебным участком	13	02:0020	1 597	445,27	711 096,19
4912	Северная Осетия - Алания респ. р-н Ардонский, г Ардон, ул Матросова, 11	Ардонский	15:06:0030513:17	0030020000000 Земли населенных пунктов	Для ведения личного подсобного хозяйства	13	02:0020	3 001	445,27	1 336 255,27
4913	Респ. Северная Осетия - Алания, р-н Ардонский, г. Ардон, ул. Матросова, дом 17	Ардонский	15:06:0030513:20	0030020000000 Земли населенных пунктов	Домовладение с приусадебным участком	13	02:0020	1 200	445,27	534 324,00
4914	Респ. Северная Осетия - Алания, р-н Ардонский, г. Ардон, ул. Матросова, 19	Ардонский	15:06:0030513:21	0030020000000 Земли населенных пунктов	Под существующее домовладение с приусадебным участком	13	02:0010	1 326	445,27	590 428,02
4915	Респ. Северная Осетия - Алания, р-н Ардонский, г. Ардон, ул. Матросова, 21	Ардонский	15:06:0030513:22	0030020000000 Земли населенных пунктов	Для эксплуатации жилого дома	13	02:0010	2 703	445,27	1 203 564,81
4916	Респ. Северная Осетия - Алания, р-н Ардонский, г. Ардон, ул. Крупской, дом 20	Ардонский	15:06:0030513:23	0030020000000 Земли населенных пунктов	Для ведения личного подсобного хозяйства	13	02:0020	1 500	445,27	667 905,00
4917	Северная Осетия - Алания респ. р-н Ардонский, г Ардон, ул Матросова, 16	Ардонский	15:06:0030513:3	0030020000000 Земли населенных пунктов	Для ведения личного подсобного хозяйства	13	02:0020	1 975	445,27	879 408,25
4918	Респ. Северная Осетия - Алания, р-н Ардонский, г. Ардон, ул. Крупской, дом 24	Ардонский	15:06:0030513:6	0030020000000 Земли населенных пунктов	Домовладение с приусадебным участком	13	02:0020	600	445,27	267 162,00
4919	Респ. Северная Осетия - Алания, р-н Ардонский, г. Ардон, ул. Крупской, дом 22	Ардонский	15:06:0030513:7	0030020000000 Земли населенных пунктов	Домовладение с приусадебным участком	13	02:0020	800	445,27	356 216,00
4920	Респ. Северная Осетия - Алания, р-н Ардонский, г. Ардон, ул. Крупской, дом 18	Ардонский	15:06:0030513:8	0030020000000 Земли населенных пунктов	Домовладение с приусадебным участком	13	02:0020	600	445,27	267 162,00
4921	Российская Федерация, Республика Северная Осетия-Алания, Ардонский район, г. Ардон, ул. Зангиева, 88	Ардонский	15:06:0030513:9	0030020000000 Земли населенных пунктов	Домовладение с приусадебным участком	13	02:0020	1 421	445,27	632 728,67
4922	Респ. Северная Осетия - Алания, р-н Ардонский, г. Ардон, ул. Матросова, дом 10	Ардонский	15:06:0030514:1	0030020000000 Земли населенных пунктов	Для ведения личного подсобного хозяйства	13	02:0020	1 210	445,27	538 776,70
4923	Российская Федерация, Республика Северная Осетия-Алания, Ардонский муниципальный район, Ардонское городское поселение, г. Ардон, ул. Крупской, 26	Ардонский	15:06:0030514:135	0030020000000 Земли населенных пунктов	для индивидуального жилищного строительства	13	02:0010	940	445,27	418 553,80
4924	Российская Федерация, Республика Северная Осетия-Алания, Ардонский муниципальный район, Ардонское городское поселение, г. Ардон, ул. Матросова, 14	Ардонский	15:06:0030514:136	0030020000000 Земли населенных пунктов	для индивидуального жилищного строительства	13	02:0010	600	445,27	267 162,00
4925	Республика Северная Осетия-Алания, р-н Ардонский, г. Ардон, ул. Матросова, 12 "б"	Ардонский	15:06:0030514:18	0030020000000 Земли населенных пунктов	для эксплуатации жилого дома	13	02:0010	406	445,27	180 779,62
4926	Республика Северная Осетия-Алания, р-н Ардонский, г. Ардон, ул Матросова, д 12а	Ардонский	15:06:0030514:19	0030020000000 Земли населенных пунктов	для эксплуатации жилого дома	13	02:0010	407	445,27	181 224,89
4927	Республика Северная Осетия-Алания, р-н Ардонский, г. Ардон, ул. Матросова, 12 "в"	Ардонский	15:06:0030514:20	0030020000000 Земли населенных пунктов	Для эксплуатации жилого дома	13	02:0010	683	445,27	304 119,41
4928	Российская Федерация, Республика Северная Осетия-Алания, Ардонский район, г. Ардон, ул. Крупской, 28	Ардонский	15:06:0030514:8	0030020000000 Земли населенных пунктов	Домовладение с приусадебным участком	13	02:0020	2 609	445,27	1 161 709,43
4929	Респ. Северная Осетия - Алания, р-н Ардонский, г. Ардон, ул. Ленина	Ардонский	15:06:0030515:1	0030020000000 Земли населенных пунктов	Под эксплуатацию автозаправочной станции.	4	04:0095	80	3 348,49	267 879,20
4930	Респ. Северная Осетия - Алания, р-н Ардонский, г. Ардон, ул. Весенняя, 74	Ардонский	15:06:0030515:10	0030020000000 Земли населенных пунктов	Под жилую застройку Индивидуальную	13	02:0010	1 200	445,27	534 324,00
4931	Российская Федерация, Республика Северная Осетия-Алания, Ардонский муниципальный район , Ардонское городское поселение , г Ардон, ул Весенняя, 84	Ардонский	15:06:0030515:12	0030020000000 Земли населенных пунктов	Под индивидуальное жилищное строительство	13	02:0010	600	445,27	267 162,00
4932	Республика Северная Осетия-Алания, р-н Ардонский, г Ардон, ул Весенняя, 92	Ардонский	15:06:0030515:13	0030020000000 Земли населенных пунктов	Для индивидуального жилищного строительства	13	02:0010	600	445,27	267 162,00
4933	Российская Федерация, Республика Северная Осетия - Алания, Ардонский муниципальный район, Ардонское городское поселение, город Ардон, ул. Весенняя 74 а	Ардонский	15:06:0030515:135	0030020000000 Земли населенных пунктов	Для индивидуального жилищного строительства	13	02:0010	604	445,27	268 943,08
4934	Республика Северная Осетия-Алания, р-н Ардонский, г. Ардон, ул Весенняя, 90	Ардонский	15:06:0030515:17	0030020000000 Земли населенных пунктов	Под существующим домовладением с приусадебным участком	13	02:0010	1 008	445,27	447 941,62
4935	Республика Северная Осетия-Алания, р-н Ардонский, г Ардон, ул Ленина	Ардонский	15:06:0030515:2	0030020000000 Земли населенных пунктов	Под установку газозаправочной колонки при существующей АЗС и создания санитарно-защитной зоны с озеленением прилегающей территории	4	04:0095	1 000	3 348,49	3 348 490,00
4936	Республика Северная Осетия-Алания, р-н Ардонский, г Ардон, ул Весенняя, б/н	Ардонский	15:06:0030515:20	0030020000000 Земли населенных пунктов	Для индивидуального жилищного строительство	4	04:0099	625	1 680,92	1 050 575,00
4937	Республика Северная Осетия-Алания, р-н Ардонский, г Ардон, ул Весенняя, 6/н	Ардонский	15:06:0030515:21	0030020000000 Земли населенных пунктов	Для индивидуального жилищного строительства	13	02:0010	625	445,27	278 293,75
4938	Российская Федерация, Республика Северная Осетия-Алания, Ардонский муниципальный район, Ардонское городское поселение, город Ардон, улица Весенняя 19	Ардонский	15:06:0030515:22	0030020000000 Земли населенных пунктов	Для индивидуального жилищного строительство	13	02:0010	600	445,27	267 162,00
4939	Респ. Северная Осетия - Алания, р-н Ардонский, г. Ардон	Ардонский	15:06:0030515:9	0030020000000 Земли населенных пунктов	Угодья	6	12:0001	1 300	30,16	39 208,00
4940	Респ. Северная Осетия - Алания, р-н Ардонский, г. Ардон, ул. Весенняя, дом 56	Ардонский	15:06:0030516:12	0030020000000 Земли населенных пунктов	ИЖС	13	02:0010	600	445,27	267 162,00
4941	Республика Северная Осетия-Алания, р-н Ардонский, г. Ардон, ул Весенняя, 54	Ардонский	15:06:0030516:13	0030020000000 Земли населенных пунктов	Для индивидуального жилищного строительства	13	02:0010	600	445,27	267 162,00
4942	Респ. Северная Осетия - Алания, р-н Ардонский, г. Ардон	Ардонский	15:06:0030516:14	0030020000000 Земли населенных пунктов	Угодья	6	12:0001	1 300	30,16	39 208,00
4943	Северная Осетия - Алания респ. р-н Ардонский, г Ардон, ул Матросова, 8	Ардонский	15:06:0030516:15	0030020000000 Земли населенных пунктов	Жилой дом с приусадебным участком	13	02:0010	1 300	445,27	578 851,00
4944	Респ. Северная Осетия - Алания, р-н Ардонский, г. Ардон, ул. Матросова, дом 10	Ардонский	15:06:0030516:16	0030020000000 Земли населенных пунктов	Для ведения личного подсобного хозяйства	13	02:0020	500	445,27	222 635,00
4945	Северная Осетия - Алания респ. р-н Ардонский, г Ардон, ул Матросова, 12	Ардонский	15:06:0030516:17	0030020000000 Земли населенных пунктов	Для ведения личного подсобного хозяйства	13	02:0020	1 620	445,27	721 337,40
4946	Респ. Северная Осетия - Алания, р-н Ардонский, г. Ардон, ул. Матросова, 2	Ардонский	15:06:0030516:18	0030020000000 Земли населенных пунктов	Для строительства индивидуального жилого дома	13	02:0010	991	445,27	441 262,57
4947	Респ. Северная Осетия - Алания, р-н Ардонский, г. Ардон, ул. Матросова, дом 2	Ардонский	15:06:0030516:19	0030020000000 Земли населенных пунктов	Домовладение с приусадебным участком	13	02:0020	1 788	445,27	796 142,76
4948	Республика Северная Осетия-Алания, р-н Ардонский, г Ардон, ул Весенняя, б/н	Ардонский	15:06:0030516:20	0030020000000 Земли населенных пунктов	Под жилую застройку Индивидуальную	13	02:0010	899	445,27	400 297,73
4949	Республика Северная Осетия-Алания, р-н Ардонский, г. Ардон, ул Весенняя, д 6/н	Ардонский	15:06:0030516:21	0030020000000 Земли населенных пунктов	Под жилую застройку Индивидуальную	13	02:0010	604	445,27	268 943,08
4950	Республика Северная Осетия-Алания, р-н Ардонский, г. Ардон, ул Весенняя, 46	Ардонский	15:06:0030516:22	0030020000000 Земли населенных пунктов	Для ведения личного подсобного хозяйства	13	02:0020	600	445,27	267 162,00
4951	Респ. Северная Осетия - Алания, р-н Ардонский, г. Ардон, ул. Весенняя, дом 82	Ардонский	15:06:0030516:23	0030020000000 Земли населенных пунктов	ИЖС	13	02:0010	600	445,27	267 162,00
4952	Респ. Северная Осетия - Алания, р-н Ардонский, г. Ардон, ул. Весенняя, дом 80	Ардонский	15:06:0030516:24	0030020000000 Земли населенных пунктов	ИЖС	13	02:0010	600	445,27	267 162,00
4953	Республика Северная Осетия-Алания, р-н Ардонский, г Ардон, ул Весенняя, д 60	Ардонский	15:06:0030516:25	0030020000000 Земли населенных пунктов	Под жилую застройку Индивидуальную	13	02:0010	630	445,27	280 520,10
4954	Респ. Северная Осетия - Алания, р-н Ардонский, г. Ардон, ул. Весенняя, дом 56	Ардонский	15:06:0030516:26	0030020000000 Земли населенных пунктов	Для индивидуального жилищного строительства	13	02:0010	849	445,27	378 034,23

№ п/п	Местоположение ЗУ	Район	Кадастровый номер ЗУ	Категория земель	Разрешенное использование по документу	Код вида разрешенного использования (в соответствии с классификатором видов разрешенного использования земельных участков)	Вид использования объекта недвижимости	Площадь	УПКС	КС
4955	Респ. Северная Осетия - Алания, р-н Ардонский, г. Ардон, ул. Весенняя, дом 72	Ардонский	15:06:0030516:3	003002000000 Земли населенных пунктов	Под индивидуальное жилищное строительство	13	02:010	600	445,27	267 162,00
4956	Республика Северная Осетия-Алания, р-н Ардонский, г. Ардон, ул. Весенняя, 20	Ардонский	15:06:0030516:37	003002000000 Земли населенных пунктов	Для индивидуального жилищного строительства	13	02:010	600	445,27	267 162,00
4957	Республика Северная Осетия-Алания, р-н Ардонский, г. Ардон, ул Весенняя, 76	Ардонский	15:06:0030516:4	003002000000 Земли населенных пунктов	Под индивидуальное жилстроительство	13	02:010	621	445,27	276 512,67
4958	Респ. Северная Осетия - Алания, р-н Ардонский, г. Ардон, ул. Весенняя, дом 70	Ардонский	15:06:0030516:5	003002000000 Земли населенных пунктов	ИЖС	13	02:010	600	445,27	267 162,00
4959	Респ. Северная Осетия - Алания, р-н Ардонский, г. Ардон, ул. Весенняя, дом 66	Ардонский	15:06:0030516:7	003002000000 Земли населенных пунктов	ИЖС	13	02:010	1 000	445,27	445 270,00
4960	Респ. Северная Осетия - Алания, р-н Ардонский, г. Ардон, ул. Весенняя, 62	Ардонский	15:06:0030516:9	003002000000 Земли населенных пунктов	Индивидуальное жилищное строительство	13	02:010	600	445,27	267 162,00
4961	Республика Северная Осетия-Алания, р-н Ардонский, г. Ардон, ул Комсомольская, д б/н	Ардонский	15:06:0030517:13	003002000000 Земли населенных пунктов	Для индивидуального жилищного строительства	13	02:010	850	239,76	203 796,00
4962	Российская Федерация, Республика Северная Осетия-Алания, Ардонский район, г. Ардон, ул Владикавказская, 2	Ардонский	15:06:0030517:133	003002000000 Земли населенных пунктов	Для строительства объекта торговли	4	04:020	5 456	623,38	3 401 161,28
4963	Республика Северная Осетия - Алания, Ардонский район, г. Ардон, ул. Комсомольская, 19	Ардонский	15:06:0030517:134	003002000000 Земли населенных пунктов	Для строительства объекта торговли	4	04:020	1 112	623,38	693 198,56
4964	Российская Федерация, Республика Северная Осетия - Алания, р-н Ардонский, г. Ардон, ул. Комсомольская, б/н	Ардонский	15:06:0030517:16	003002000000 Земли населенных пунктов	Ремонт автомобилей	4	04:099	600	1 680,92	1 008 552,00
4965	Респ. Северная Осетия - Алания, р-н Ардонский, г. Ардон, ул. Комсомольская	Ардонский	15:06:0030517:18	003002000000 Земли населенных пунктов	Под индивидуальное жилищное строительство	13	02:010	742	239,76	177 901,92
4966	Республика Северная Осетия-Алания, р-н Ардонский, г Ардон, ул Комсомольская	Ардонский	15:06:0030517:19	003002000000 Земли населенных пунктов	Для индивидуального жилищного строительства	13	02:010	782	239,76	187 492,32
4967	Республика Северная Осетия-Алания, р-н Ардонский, г. Ардон, ул. Комсомольская	Ардонский	15:06:0030517:20	003002000000 Земли населенных пунктов	Под индивидуальное жилищное строительство	13	02:010	740	239,76	177 422,40
4968	Респ. Северная Осетия - Алания, р-н Ардонский, г. Ардон, ул. Комсомольская 7	Ардонский	15:06:0030517:6	003002000000 Земли населенных пунктов	Под существующим домовладением с приусадебным участком	13	02:010	987	239,76	236 643,12
4969	Респ. Северная Осетия - Алания, р-н Ардонский, г. Ардон, ул. Комсомольская, дом 3	Ардонский	15:06:0030517:8	003002000000 Земли населенных пунктов	ИЖС	13	02:010	600	239,76	143 856,00
4970	Респ. Северная Осетия - Алания, р-н Ардонский, г. Ардон	Ардонский	15:06:0030517:9	003002000000 Земли населенных пунктов	Улицы	6	12:001	1 300	30,16	39 208,00
4971	Респ. Северная Осетия - Алания, р-н Ардонский, г. Ардон, ул. Комсомольская, 92	Ардонский	15:06:0030518:1	003002000000 Земли населенных пунктов	Для эксплуатации жилого дома	13	02:010	899	239,76	215 544,24
4972	Респ. Северная Осетия - Алания, р-н Ардонский, г. Ардон, ул. Комсомольская, дом 88	Ардонский	15:06:0030518:10	003002000000 Земли населенных пунктов	Под жилую застройку Индивидуальную	13	02:010	996	239,76	238 800,96
4973	Российская Федерация, Республика Северная Осетия-Алания, Ардонский муниципальный район, Ардонское городское поселение, г. Ардон, ул. Комсомольская, 90	Ардонский	15:06:0030518:11	003002000000 Земли населенных пунктов	Под индивидуальное жилстроительство	13	02:010	931	239,76	223 216,56
4974	Респ. Северная Осетия - Алания, р-н Ардонский, г. Ардон	Ардонский	15:06:0030518:12	003002000000 Земли населенных пунктов	Улицы	6	12:001	1 300	30,16	39 208,00
4975	Респ. Северная Осетия - Алания, р-н Ардонский, г. Ардон, ул. Комсомольская, 96	Ардонский	15:06:0030518:13	003002000000 Земли населенных пунктов	Под жилую застройку Индивидуальную	13	02:010	814	239,76	195 164,64
4976	Республика Северная Осетия-Алания, р-н Ардонский, г. Ардон, ул Комсомольская, д б/н	Ардонский	15:06:0030518:14	003002000000 Земли населенных пунктов	Под жилую застройку Индивидуальную	13	02:010	491	239,76	117 722,16
4977	Республика Северная Осетия-Алания, р-н Ардонский, г. Ардон, ул Джиккаева, д б/н	Ардонский	15:06:0030518:15	003002000000 Земли населенных пунктов	Под жилую застройку Индивидуальную	13	02:010	490	239,76	117 482,40
4978	Респ. Республика Северная Осетия - Алания, Ардонский р-н., г. Ардон	Ардонский	15:06:0030518:159	003002000000 Земли населенных пунктов	Для индивидуальной жилой застройки	13	02:010	602	239,76	144 335,52
4979	Республика Северная Осетия-Алания, р-н Ардонский, г Ардон, ул Джиккаева, д б/н	Ардонский	15:06:0030518:16	003002000000 Земли населенных пунктов	Для индивидуального жилищного строительства	13	02:010	629	239,76	150 809,04
4980	Республика Северная Осетия-Алания, р-н Ардонский, г. Ардон, ул Джиккаева, д б/н	Ардонский	15:06:0030518:17	003002000000 Земли населенных пунктов	Для ведения личного подсобного хозяйства	13	02:020	461	239,76	110 529,36
4981	Республика Северная Осетия-Алания, р-н Ардонский, г. Ардон, ул Комсомольская, д 92а	Ардонский	15:06:0030518:18	003002000000 Земли населенных пунктов	Под жилую застройку Индивидуальную	13	02:010	798	239,76	191 328,48
4982	Республика Северная Осетия-Алания, р-н Ардонский, г. Ардон, ул Джиккаева, д 50а	Ардонский	15:06:0030518:19	003002000000 Земли населенных пунктов	Для ведения личного подсобного хозяйства	13	02:020	483	239,76	115 804,08
4983	Республика Северная Осетия-Алания, р-н Ардонский, г. Ардон, ул Комсомольская, д б/н	Ардонский	15:06:0030518:4	003002000000 Земли населенных пунктов	ИЖС	13	02:010	400	239,76	95 904,00
4984	Республика Северная Осетия-Алания, р-н Ардонский, г. Ардон, ул. Комсомольская, б/н	Ардонский	15:06:0030518:42	003002000000 Земли населенных пунктов	Для строительства индивидуального жилого дома	13	02:010	824	239,76	197 562,24
4985	Респ. Северная Осетия - Алания, р-н Ардонский, г. Ардон, ул. Комсомольская	Ардонский	15:06:0030518:43	003002000000 Земли населенных пунктов	Под индивидуальное жилищное строительство	13	02:010	600	239,76	143 856,00
4986	Респ. Северная Осетия - Алания, р-н Ардонский, г. Ардон, ул. Джиккаева, б/н	Ардонский	15:06:0030518:44	003002000000 Земли населенных пунктов	Для ведения личного подсобного хозяйства	13	02:020	517	239,76	123 955,92
4987	Республика Северная Осетия-Алания, р-н Ардонский, г Ардон, ул Комсомольская, д б/н	Ардонский	15:06:0030518:5	003002000000 Земли населенных пунктов	ИЖС	13	02:010	400	239,76	95 904,00
4988	Республика Северная Осетия-Алания, р-н Ардонский, г. Ардон, ул Джиккаева, д б/н	Ардонский	15:06:0030518:6	003002000000 Земли населенных пунктов	Для ведения личного подсобного хозяйства	13	02:020	472	239,76	113 166,72
4989	Северная Осетия - Алания респ, р-н Ардонский, г Ардон, ул Комсомольская, 84	Ардонский	15:06:0030518:8	003002000000 Земли населенных пунктов	Для индивидуального жилищного строительства	13	02:010	1 079	239,76	258 701,04
4990	Респ. Северная Осетия - Алания, р-н Ардонский, г. Ардон, ул. Революции, 55 "в"	Ардонский	15:06:0030519:1	003002000000 Земли населенных пунктов	Под эксплуатацию магазина	4	04:040	240	623,38	149 611,20
4991	Респ. Северная Осетия - Алания, р-н Ардонский, г. Ардон, ул. Джиккаева, дом 50, квартира 1	Ардонский	15:06:0030519:10	003002000000 Земли населенных пунктов	Домовладение с приусадебным участком	13	02:020	300	239,76	71 928,00
4992	Респ. Северная Осетия - Алания, р-н Ардонский, г. Ардон, ул. Джиккаева, дом 50, квартира 2	Ардонский	15:06:0030519:11	003002000000 Земли населенных пунктов	Домовладение с приусадебным участком	13	02:020	300	239,76	71 928,00
4993	Респ. Северная Осетия - Алания, р-н Ардонский, г. Ардон, ул. Революции, дом 65, кв.2	Ардонский	15:06:0030519:12	003002000000 Земли населенных пунктов	Для ведения личного подсобного хозяйства	13	02:020	650	239,76	155 844,00
4994	Респ. Северная Осетия - Алания, р-н Ардонский, г. Ардон, ул. Революции, дом 65, квартира 1	Ардонский	15:06:0030519:13	003002000000 Земли населенных пунктов	Домовладение с приусадебным участком	13	02:020	600	239,76	143 856,00
4995	Респ. Северная Осетия - Алания, р-н Ардонский, г. Ардон, ул. Революции, дом 63/2	Ардонский	15:06:0030519:14	003002000000 Земли населенных пунктов	Для ведения личного подсобного хозяйства	13	02:020	588	239,76	140 978,88
4996	Республика Северная Осетия-Алания, р-н Ардонский, г. Ардон, ул Революции, д 63, кв 1	Ардонский	15:06:0030519:15	003002000000 Земли населенных пунктов	Домовладение с приусадебным участком	13	02:020	578	239,76	138 581,28
4997	Респ. Республика Северная Осетия - Алания, Ардонский р-н., г. Ардон, ул. Революции, д.55а	Ардонский	15:06:0030519:150	003002000000 Земли населенных пунктов	Для индивидуального жилищного строительства	13	02:010	600	239,76	143 856,00
4998	Респ. Северная Осетия - Алания, р-н Ардонский, г. Ардон, ул. Революции, дом 61, квартира 2	Ардонский	15:06:0030519:16	003002000000 Земли населенных пунктов	Домовладение с приусадебным участком	13	02:020	300	239,76	71 928,00
4999	Респ. Северная Осетия - Алания, р-н Ардонский, г. Ардон, ул. Революции, дом 61, квартира 1	Ардонский	15:06:0030519:17	003002000000 Земли населенных пунктов	Домовладение с приусадебным участком	13	02:020	300	239,76	71 928,00
5000	Республика Северная Осетия-Алания, р-н Ардонский, г. Ардон, ул Революции, д 59, кв 2	Ардонский	15:06:0030519:18	003002000000 Земли населенных пунктов	Для ведения личного подсобного хозяйства	13	02:020	580	239,76	139 060,80
5001	Респ. Северная Осетия - Алания, р-н Ардонский, г. Ардон, ул. Революции, дом 59/2	Ардонский	15:06:0030519:19	003002000000 Земли населенных пунктов	Для ведения личного подсобного хозяйства	13	02:020	599	239,76	143 616,24
5002	Респ. Северная Осетия - Алания, р-н Ардонский, г. Ардон, ул. Джиккаева, дом 42	Ардонский	15:06:0030519:2	003002000000 Земли населенных пунктов	Для ведения личного подсобного хозяйства	13	02:020	1 159	239,76	277 881,84
5003	Республика Северная Осетия-Алания, р-н Ардонский, г Ардон, ул Революции, д 57/1	Ардонский	15:06:0030519:20	003002000000 Земли населенных пунктов	Для эксплуатации существующего жилого дома и приусадебного участка	13	02:010	606	239,76	145 294,56
5004	Респ. Северная Осетия - Алания, р-н Ардонский, г. Ардон, ул. Революции, дом 57, квартира 1	Ардонский	15:06:0030519:21	003002000000 Земли населенных пунктов	Домовладение с приусадебным участком	13	02:020	300	239,76	71 928,00
5005	Респ. Северная Осетия - Алания, р-н Ардонский, г. Ардон	Ардонский	15:06:0030519:22	003002000000 Земли населенных пунктов	Улицы	6	12:001	1 300	30,16	39 208,00
5006	Респ. Северная Осетия - Алания, р-н Ардонский, ул. Комсомольская, 13"в"	Ардонский	15:06:0030519:23	003002000000 Земли населенных пунктов	Эксплуатация жилого дома	13	02:010	680	239,76	163 036,80
5007	Респ. Северная Осетия - Алания, р-н Ардонский, г. Ардон, ул. Джиккаева, дом 42, квартира 2	Ардонский	15:06:0030519:3	003002000000 Земли населенных пунктов	Домовладение с приусадебным участком	13	02:020	300	239,76	71 928,00
5008	Респ. Северная Осетия - Алания, р-н Ардонский, г. Ардон, ул. Джиккаева, дом 44, квартира 1	Ардонский	15:06:0030519:4	003002000000 Земли населенных пунктов	Домовладение с приусадебным участком	13	02:020	300	239,76	71 928,00

№ п/п	Местоположение ЗУ	Район	Кадастровый номер ЗУ	Категория земель	Разрешенное использование по документу	Код вида разрешенного использования (в соответствии с классификатором видов разрешенного использования земельных участков)	Вид использования объектов недвижимости	Площадь	УПКС	КС
5009	Респ. Северная Осетия - Алания, р-н Ардонский, г. Ардон, ул. Дзинткаева, дом 44, квартира 2	Ардонский	15:06:0030519:5	003002000000 Земли населенных пунктов	Домовладение с приусадебным участком	13	02:020	300	239,76	71 928,00
5010	Респ. Северная Осетия - Алания, р-н Ардонский, г. Ардон, ул. Дзинткаева, дом 46/2	Ардонский	15:06:0030519:6	003002000000 Земли населенных пунктов	Домовладение с приусадебным участком	13	02:010	583	239,76	139 780,08
5011	Респ. Северная Осетия - Алания, р-н Ардонский, г. Ардон, ул. Дзинткаева, дом 46/1	Ардонский	15:06:0030519:7	003002000000 Земли населенных пунктов	Для ведения личного подсобного хозяйства	13	02:020	560	239,76	134 265,60
5012	Респ. Северная Осетия - Алания, р-н Ардонский, г. Ардон, ул. Дзинткаева, дом 48, квартира 1	Ардонский	15:06:0030519:8	003002000000 Земли населенных пунктов	Для ведения личного подсобного хозяйства	13	02:020	557	239,76	133 546,32
5013	Респ. Северная Осетия - Алания, р-н Ардонский, г. Ардон, ул. Дзинткаева, дом 48, квартира 2	Ардонский	15:06:0030519:9	003002000000 Земли населенных пунктов	Домовладение с приусадебным участком	13	02:020	300	239,76	71 928,00
5014	Республика Северная Осетия-Алания, р-н Ардонский, г. Ардон, ул Революции/Владикавказская, д 196/10	Ардонский	15:06:0030520:1	003002000000 Земли населенных пунктов	Домовладение с приусадебным участком	13	02:020	1 000	239,76	239 760,00
5015	Респ. Северная Осетия - Алания, р-н Ардонский, г. Ардон, ул. Революции, дом 176	Ардонский	15:06:0030520:10	003002000000 Земли населенных пунктов	Для ведения личного подсобного хозяйства	13	02:020	900	239,76	215 784,00
5016	Республика Северная Осетия-Алания, р-н Ардонский, г Ардон, ул Братьев Дзугаевых, д 137а	Ардонский	15:06:0030520:11	003002000000 Земли населенных пунктов	Под существующим домовладением и приусадебным участком	13	02:010	823	239,76	197 322,48
5017	Респ. Северная Осетия - Алания, р-н Ардонский, г. Ардон, ул. Братьев Дзугаевых, дом 137	Ардонский	15:06:0030520:12	003002000000 Земли населенных пунктов	Домовладение с приусадебным участком	13	02:020	900	239,76	215 784,00
5018	Респ. Северная Осетия - Алания, р-н Ардонский, г. Ардон, ул. Братьев Дзугаевых, 139	Ардонский	15:06:0030520:13	003002000000 Земли населенных пунктов	Под существующим домовладением с приусадебным участком	13	02:010	906	239,76	217 222,56
5019	Респ. Северная Осетия - Алания, р-н Ардонский, г. Ардон, ул. Братьев Дзугаевых, дом 141	Ардонский	15:06:0030520:14	003002000000 Земли населенных пунктов	Домовладение с приусадебным участком	13	02:020	944	239,76	226 333,44
5020	Респ. Северная Осетия - Алания, р-н Ардонский, г. Ардон, ул. Братьев Дзугаевых, дом 143	Ардонский	15:06:0030520:15	003002000000 Земли населенных пунктов	Домовладение с приусадебным участком	13	02:020	1 000	239,76	239 760,00
5021	Респ. Северная Осетия - Алания, р-н Ардонский, г. Ардон, ул. Братьев Дзугаевых, дом 145	Ардонский	15:06:0030520:16	003002000000 Земли населенных пунктов	Домовладение с приусадебным участком	13	02:020	1 200	239,76	287 712,00
5022	Респ. Северная Осетия - Алания, р-н Ардонский, г. Ардон, ул. Братьев Дзугаевых, дом 147	Ардонский	15:06:0030520:17	003002000000 Земли населенных пунктов	Домовладение с приусадебным участком	13	02:020	800	239,76	191 808,00
5023	Респ. Северная Осетия - Алания, р-н Ардонский, г. Ардон, ул. Братьев Дзугаевых, 149	Ардонский	15:06:0030520:18	003002000000 Земли населенных пунктов	Под существующим домовладением и приусадебным участком	13	02:010	1 003	239,76	240 479,28
5024	Респ. Северная Осетия - Алания, р-н Ардонский, г. Ардон, ул. Братьев Дзугаевых, дом 151	Ардонский	15:06:0030520:19	003002000000 Земли населенных пунктов	Домовладение с приусадебным участком	13	02:020	870	239,76	208 591,20
5025	Респ. Северная Осетия - Алания, р-н Ардонский, г. Ардон, ул. Революции, дом 194	Ардонский	15:06:0030520:2	003002000000 Земли населенных пунктов	Для ведения личного подсобного хозяйства	13	02:020	821	239,76	196 842,96
5026	Российская Федерация, Республика Северная Осетия - Алания, мр-н Ардонский, г.п. Ардонское, г Ардон, ул Братьев Дзугаевых, д. 153	Ардонский	15:06:0030520:20	003002000000 Земли населенных пунктов	Домовладение с приусадебным участком	13	02:020	1 120	239,76	268 531,20
5027	Респ. Северная Осетия - Алания, р-н Ардонский, г. Ардон, ул. Владикавказская, дом 12	Ардонский	15:06:0030520:21	003002000000 Земли населенных пунктов	Домовладение с приусадебным участком	13	02:020	820	239,76	196 603,20
5028	Респ. Северная Осетия - Алания, р-н Ардонский, г. Ардон, ул. Революции, дом 186	Ардонский	15:06:0030520:23	003002000000 Земли населенных пунктов	Для ведения личного подсобного хозяйства	13	02:020	843	239,76	202 117,68
5029	Респ. Северная Осетия - Алания, р-н Ардонский, г. Ардон, ул. Революции, дом 192	Ардонский	15:06:0030520:3	003002000000 Земли населенных пунктов	Домовладение с приусадебным участком	13	02:020	906	239,76	217 222,56
5030	Республика Северная Осетия - Алания, Ардонский район, г. Ардон, ул. Революции, 190	Ардонский	15:06:0030520:4	003002000000 Земли населенных пунктов	Домовладение с приусадебным участком	13	02:020	893	239,76	214 105,68
5031	Респ. Северная Осетия - Алания, р-н Ардонский, г. Ардон, ул. Революции, дом 188	Ардонский	15:06:0030520:5	003002000000 Земли населенных пунктов	Земельный участок для ИЖС	13	02:010	600	239,76	143 856,00
5032	Респ. Северная Осетия - Алания, р-н Ардонский, г. Ардон, ул. Революции, дом 184	Ардонский	15:06:0030520:6	003002000000 Земли населенных пунктов	Для ведения личного подсобного хозяйства	13	02:020	875	239,76	209 790,00
5033	Респ. Северная Осетия - Алания, р-н Ардонский, г. Ардон, ул. Революции, дом 182	Ардонский	15:06:0030520:7	003002000000 Земли населенных пунктов	Для ведения личного подсобного хозяйства	13	02:020	999	239,76	239 520,24
5034	Респ. Северная Осетия - Алания, р-н Ардонский, г. Ардон, ул. Революции, дом 180	Ардонский	15:06:0030520:8	003002000000 Земли населенных пунктов	Домовладение с приусадебным участком	13	02:020	870	239,76	208 591,20
5035	Респ. Северная Осетия - Алания, р-н Ардонский, г. Ардон, ул. Революции, дом 178	Ардонский	15:06:0030520:9	003002000000 Земли населенных пунктов	Домовладение с приусадебным участком	13	02:020	650	239,76	155 844,00
5036	Респ. Северная Осетия - Алания, р-н Ардонский, г. Ардон, ул. Владикавказская, дом 16	Ардонский	15:06:0030521:10	003002000000 Земли населенных пунктов	Домовладение с приусадебным участком	13	02:020	650	239,76	155 844,00
5037	Респ. Северная Осетия - Алания, р-н Ардонский, г. Ардон, ул. Владикавказская, дом 18	Ардонский	15:06:0030521:11	003002000000 Земли населенных пунктов	Домовладение с приусадебным участком	13	02:020	900	239,76	215 784,00
5038	Респ. Северная Осетия - Алания, р-н Ардонский, г. Ардон, ул. Владикавказская, 20	Ардонский	15:06:0030521:12	003002000000 Земли населенных пунктов	Под существующим домовладением с приусадебным участком	13	02:010	569	239,76	136 423,44
5039	Респ. Северная Осетия - Алания, р-н Ардонский, г. Ардон, ул. Кирова, дом 91	Ардонский	15:06:0030521:13	003002000000 Земли населенных пунктов	Для ведения личного подсобного хозяйства	13	02:020	1 570	239,76	376 423,20
5040	Респ. Северная Осетия - Алания, р-н Ардонский, г. Ардон, ул. Кирова, дом 89	Ардонский	15:06:0030521:14	003002000000 Земли населенных пунктов	Для ведения личного подсобного хозяйства	13	02:020	2 305	239,76	552 646,80
5041	Респ. Северная Осетия - Алания, р-н Ардонский, г. Ардон, ул. Кирова, дом 87	Ардонский	15:06:0030521:15	003002000000 Земли населенных пунктов	Домовладение с приусадебным участком	13	02:020	990	239,76	237 362,40
5042	Респ. Северная Осетия - Алания, р-н Ардонский, г. Ардон, ул. Кирова, дом 85	Ардонский	15:06:0030521:16	003002000000 Земли населенных пунктов	Домовладение с приусадебным участком	13	02:020	950	239,76	227 772,00
5043	Российская Федерация, Республика Северная Осетия-Алания, Ардонский р-н, г. Ардон, ул. Кирова	Ардонский	15:06:0030521:162	003002000000 Земли населенных пунктов	Спорт	5	05:010	1 334	122,45	163 348,30
5044	Респ. Северная Осетия - Алания, р-н Ардонский, г. Ардон, ул. Кирова	Ардонский	15:06:0030521:17	003002000000 Земли населенных пунктов	Спортивная площадка	5	05:012	1 670	122,45	204 491,50
5045	Респ. Северная Осетия - Алания, р-н Ардонский, г. Ардон, ул. Братьев Кулаевых, дом 83	Ардонский	15:06:0030521:18	003002000000 Земли населенных пунктов	Домовладение с приусадебным участком	13	02:020	870	239,76	208 591,20
5046	Респ. Северная Осетия - Алания, р-н Ардонский, г. Ардон, ул. Братьев Кулаевых, дом 81	Ардонский	15:06:0030521:19	003002000000 Земли населенных пунктов	Домовладение с приусадебным участком	13	02:020	650	239,76	155 844,00
5047	Респ. Северная Осетия - Алания, р-н Ардонский, г. Ардон, ул. Братьев Дзугаевых, дом 142	Ардонский	15:06:0030521:3	003002000000 Земли населенных пунктов	Домовладение с приусадебным участком	13	02:020	720	239,76	172 627,20
5048	Северная Осетия - Алания респ. р-н Ардонский, г. Ардон, ул. Братьев Дзугаевых, 148	Ардонский	15:06:0030521:33	003002000000 Земли населенных пунктов	Для ведения личного подсобного хозяйства	13	02:020	1 393	239,76	333 985,68
5049	Республика Северная Осетия-Алания, р-н Ардонский, г Ардон, ул Бр.Дзугаевых, д 140	Ардонский	15:06:0030521:34	003002000000 Земли населенных пунктов	Для ведения личного подсобного хозяйства	13	02:020	75	239,76	17 982,00
5050	Республика Северная Осетия-Алания, р-н Ардонский, г. Ардон, ул Бр.Дзугаевых, д 140	Ардонский	15:06:0030521:35	003002000000 Земли населенных пунктов	Для ведения личного подсобного хозяйства	13	02:020	1 261	239,76	302 337,36
5051	Республика Северная Осетия-Алания, р-н Ардонский, г. Ардон, ул. Братьев Дзугаевых, 136	Ардонский	15:06:0030521:37	003002000000 Земли населенных пунктов	Для ведения личного подсобного хозяйства	13	02:020	1 538	239,76	368 750,88
5052	Респ. Северная Осетия - Алания, р-н Ардонский, г. Ардон, ул. Братьев Дзугаевых, 138	Ардонский	15:06:0030521:38	003002000000 Земли населенных пунктов	Для ведения личного подсобного хозяйства	13	02:020	84	239,76	20 139,84
5053	Респ. Северная Осетия - Алания, р-н Ардонский, г. Ардон, ул. Братьев Дзугаевых, дом 144	Ардонский	15:06:0030521:4	003002000000 Земли населенных пунктов	Домовладение с приусадебным участком	13	02:020	920	239,76	220 579,20
5054	Респ. Северная Осетия - Алания, р-н Ардонский, г. Ардон, ул. Братьев Дзугаевых, дом 146	Ардонский	15:06:0030521:5	003002000000 Земли населенных пунктов	Для эксплуатации жилого дома и ведения личного подсобного хозяйства	13	02:010	1 383	239,76	331 588,08
5055	Респ. Северная Осетия - Алания, р-н Ардонский, г. Ардон, ул. Братьев Дзугаевых, дом 148	Ардонский	15:06:0030521:6	003002000000 Земли населенных пунктов	Домовладение с приусадебным участком	13	02:020	620	239,76	148 651,20
5056	Республика Северная Осетия-Алания, р-н Ардонский, г Ардон, ул Братьев Дзугаевых, 148 "а"	Ардонский	15:06:0030521:7	003002000000 Земли населенных пунктов	Для ведения личного подсобного хозяйства	13	02:020	1 572	239,76	376 992,72
5057	Респ. Северная Осетия - Алания, р-н Ардонский, г. Ардон, ул. Братьев Дзугаевых, дом 152	Ардонский	15:06:0030521:8	003002000000 Земли населенных пунктов	Для ведения личного подсобного хозяйства	13	02:020	1 301	239,76	311 927,76
5058	Респ. Северная Осетия - Алания, р-н Ардонский, г. Ардон, ул. Братьев Дзугаевых, дом 154	Ардонский	15:06:0030521:9	003002000000 Земли населенных пунктов	Домовладение с приусадебным участком	13	02:020	700	239,76	167 832,00
5059	Респ. Северная Осетия - Алания, р-н Ардонский, г. Ардон, ул. Владикавказская, дом 28	Ардонский	15:06:0030522:10	003002000000 Земли населенных пунктов	Домовладение с приусадебным участком	13	02:020	950	445,27	423 086,50
5060	Республика Северная Осетия-Алания, р-н Ардонский, г Ардон, ул Первомайская/Владикавказская, д 39/30	Ардонский	15:06:0030522:12	003002000000 Земли населенных пунктов	Для эксплуатации жилого дома с приусадебным участком	13	02:010	2 001	445,27	890 985,27
5061	Респ. Северная Осетия - Алания, р-н Ардонский, г. Ардон, ул. Первомайская, дом 37	Ардонский	15:06:0030522:13	003002000000 Земли населенных пунктов	Домовладение с приусадебным участком	13	02:020	820	445,27	365 121,40
5062	Респ. Северная Осетия - Алания, р-н Ардонский, г. Ардон, ул. Первомайская, дом 35	Ардонский	15:06:0030522:14	003002000000 Земли населенных пунктов	Домовладение с приусадебным участком	13	02:020	1 100	445,27	489 797,00
5063	Респ. Северная Осетия - Алания, р-н Ардонский, г. Ардон, ул. Первомайская, дом 33	Ардонский	15:06:0030522:15	003002000000 Земли населенных пунктов	Для ведения личного подсобного хозяйства	13	02:020	1 285	445,27	572 171,95
5064	Респ. Северная Осетия - Алания, р-н Ардонский, г. Ардон, ул. Первомайская, дом 31	Ардонский	15:06:0030522:16	003002000000 Земли населенных пунктов	Домовладение с приусадебным участком	13	02:020	1 000	445,27	445 270,00

№ пп	Местоположение ЗУ	Район	Кадастровый номер ЗУ	Категория земель	Разрешенное использование по документу	Код вида разрешенного использования (в соответствии с классификатором видов разрешенного использования земельных участков)	Вид использования объектов недвижимости	Площадь	УПКС	КС
5065	Республика Северная Осетия-Алания, р-н Ардонский, г Ардон, ул Первомайская, 29	Ардонский	15:06:0030522:17	003002000000 Земли населенных пунктов	Домовладение с приусадебным участком	13	02:0020	900	445,27	400 743,00
5066	Респ. Северная Осетия - Алания, р-н Ардонский, г. Ардон, ул. Первомайская, дом 27	Ардонский	15:06:0030522:18	003002000000 Земли населенных пунктов	Домовладение с приусадебным участком	13	02:0020	1 200	445,27	534 324,00
5067	Респ. Северная Осетия - Алания, р-н Ардонский, г. Ардон, ул. Первомайская, дом 25	Ардонский	15:06:0030522:19	003002000000 Земли населенных пунктов	Для эксплуатации жилого дома	13	02:0010	1 559	445,27	694 175,93
5068	Респ. Северная Осетия - Алания, р-н Ардонский, г. Ардон, ул. Кирова, дом 102	Ардонский	15:06:0030522:2	003002000000 Земли населенных пунктов	Домовладение с приусадебным участком	13	02:0020	1 000	445,27	445 270,00
5069	Республика Северная Осетия-Алания, р-н Ардонский, г Ардон, ул Кирова, 98	Ардонский	15:06:0030522:20	003002000000 Земли населенных пунктов	Под существующим домовладением с приусадебным участком	13	02:0010	1 236	445,27	550 353,72
5070	Респ. Северная Осетия - Алания, р-н Ардонский, г. Ардон, ул. Кирова, дом 104	Ардонский	15:06:0030522:3	003002000000 Земли населенных пунктов	Домовладение с приусадебным участком	13	02:0020	600	445,27	267 162,00
5071	Северная Осетия - Алания респ, р-н Ардонский, г. Ардон, ул.Кирова, 100	Ардонский	15:06:0030522:32	003002000000 Земли населенных пунктов	Домовладение с приусадебным участком	13	02:0010	1 714	445,27	763 192,78
5072	Северная Осетия - Алания респ, р-н Ардонский, г. Ардон, ул.Кирова, 100	Ардонский	15:06:0030522:33	003002000000 Земли населенных пунктов	Для эксплуатации нежилых зданий (магазин)	4	04:0040	222	1 157,71	257 011,62
5073	Респ. Северная Осетия - Алания, р-н Ардонский, г. Ардон, ул. Кирова, дом 106	Ардонский	15:06:0030522:4	003002000000 Земли населенных пунктов	Домовладение с приусадебным участком	13	02:0020	1 100	445,27	489 797,00
5074	Респ. Северная Осетия - Алания, р-н Ардонский, г. Ардон, ул. Кирова, дом 108	Ардонский	15:06:0030522:5	003002000000 Земли населенных пунктов	Домовладение с приусадебным участком	13	02:0020	920	445,27	409 648,40
5075	Респ. Северная Осетия - Алания, р-н Ардонский, г. Ардон, ул. Кирова, 110	Ардонский	15:06:0030522:6	003002000000 Земли населенных пунктов	Под существующим домовладением и приусадебным участком	13	02:0010	1 570	445,27	699 073,90
5076	Респ. Северная Осетия - Алания, р-н Ардонский, г. Ардон, ул. Кирова, дом 112	Ардонский	15:06:0030522:7	003002000000 Земли населенных пунктов	Домовладение с приусадебным участком	13	02:0020	1 298	445,27	577 960,46
5077	Республика Северная Осетия-Алания, Ардонский район, Ардонское городское поселение, г. Ардон, ул. Кирова 114	Ардонский	15:06:0030522:8	003002000000 Земли населенных пунктов	Домовладение с приусадебным участком	13	02:0020	766	445,27	341 076,82
5078	Респ. Северная Осетия - Алания, р-н Ардонский, г. Ардон, ул. Владикавказская, дом 26	Ардонский	15:06:0030522:9	003002000000 Земли населенных пунктов	Домовладение с приусадебным участком	13	02:0020	770	445,27	342 857,90
5079	Респ. Северная Осетия - Алания, р-н Ардонский, г. Ардон, ул. Братьев Кулаевых, дом 5	Ардонский	15:06:0030523:1	003002000000 Земли населенных пунктов	Домовладение с приусадебным участком	13	02:0020	1 000	445,27	445 270,00
5080	Респ. Северная Осетия - Алания, р-н Ардонский, г. Ардон, ул. Зангиева, 99	Ардонский	15:06:0030523:10	003002000000 Земли населенных пунктов	Для эксплуатации жилого дома	13	02:0020	1 504	445,27	669 686,08
5081	Республика Северная Осетия-Алания, р-н Ардонский, г Ардон, ул Зангиева/Владикавказская, з 101/36	Ардонский	15:06:0030523:11	003002000000 Земли населенных пунктов	Домовладение с приусадебным участком	13	02:0020	920	445,27	409 648,40
5082	Республика Северная Осетия - Алания, Ардонский район, г. Ардон, ул. Владикавказская, 34	Ардонский	15:06:0030523:13	003002000000 Земли населенных пунктов	Домовладение с приусадебным участком	13	02:0020	1 127	445,27	501 819,29
5083	Респ. Северная Осетия - Алания, р-н Ардонский, г. Ардон, ул. Первомайская, 58	Ардонский	15:06:0030523:14	003002000000 Земли населенных пунктов	Под существующим домовладением с приусадебным участком	13	02:0010	1 491	445,27	663 897,57
5084	Республика Северная Осетия-Алания, р-н Ардонский, г Ардон, ул. Первомайская, 56	Ардонский	15:06:0030523:15	003002000000 Земли населенных пунктов	Под существующим домовладением с приусадебным участком	13	02:0020	1 488	445,27	661 225,95
5085	Респ. Северная Осетия - Алания, р-н Ардонский, г. Ардон, ул. Первомайская, 54	Ардонский	15:06:0030523:16	003002000000 Земли населенных пунктов	Домовладение с приусадебным участком	13	02:0020	1 045	445,27	465 307,15
5086	Респ. Северная Осетия - Алания, р-н Ардонский, г. Ардон, ул. Первомайская, 52	Ардонский	15:06:0030523:17	003002000000 Земли населенных пунктов	Домовладение с приусадебным участком	13	02:0020	1 877	445,27	835 771,79
5087	Республика Северная Осетия-Алания, р-н Ардонский, г Ардон, ул Первомайская, 50	Ардонский	15:06:0030523:18	003002000000 Земли населенных пунктов	Домовладение с приусадебным участком	13	02:0020	1 020	445,27	454 175,40
5088	Респ. Северная Осетия - Алания, р-н Ардонский, г. Ардон, ул. Первомайская, дом 48	Ардонский	15:06:0030523:19	003002000000 Земли населенных пунктов	Домовладение с приусадебным участком	13	02:0020	920	445,27	409 648,40
5089	Республика Северная Осетия - Алания, Ардонский район, г. Ардон, ул. Братьев Кулаевых, 7	Ардонский	15:06:0030523:2	003002000000 Земли населенных пунктов	Домовладение с приусадебным участком	13	02:0020	920	445,27	409 648,40
5090	Респ. Северная Осетия - Алания, р-н Ардонский, г. Ардон, ул. Первомайская, дом 46	Ардонский	15:06:0030523:20	003002000000 Земли населенных пунктов	Домовладение с приусадебным участком	13	02:0020	1 632	445,27	726 680,64
5091	Республика Северная Осетия-Алания, р-н Ардонский, г Ардон, ул Первомайская, 44	Ардонский	15:06:0030523:21	003002000000 Земли населенных пунктов	Под существующим домовладением с приусадебным участком	13	02:0010	1 032	445,27	459 518,64
5092	Респ. Северная Осетия - Алания, р-н Ардонский, г. Ардон, ул. Братьев Кулаевых, 9	Ардонский	15:06:0030523:3	003002000000 Земли населенных пунктов	Домовладение с приусадебным участком	13	02:0020	754	445,27	335 733,58
5093	Республика Северная Осетия-Алания, р-н Ардонский, г Ардон, ул Братьев Кулаевых/Зангиева, д 11/87	Ардонский	15:06:0030523:4	003002000000 Земли населенных пунктов	Для ведения личного подсобного хозяйства	13	02:0020	887	445,27	394 954,49
5094	Респ. Северная Осетия - Алания, р-н Ардонский, г. Ардон, ул. Зангиева, дом 89	Ардонский	15:06:0030523:5	003002000000 Земли населенных пунктов	Домовладение с приусадебным участком	13	02:0020	1 000	445,27	445 270,00
5095	Респ. Северная Осетия - Алания, р-н Ардонский, г. Ардон, ул. Зангиева, дом 91	Ардонский	15:06:0030523:6	003002000000 Земли населенных пунктов	Для ведения личного подсобного хозяйства	13	02:0020	1 427	445,27	635 400,29
5096	Респ. Северная Осетия - Алания, р-н Ардонский, г. Ардон, ул. Зангиева, дом 93	Ардонский	15:06:0030523:7	003002000000 Земли населенных пунктов	Домовладение с приусадебным участком	13	02:0020	1 465	445,27	652 320,55
5097	Респ. Северная Осетия - Алания, р-н Ардонский, г. Ардон, ул. Зангиева, дом 95	Ардонский	15:06:0030523:8	003002000000 Земли населенных пунктов	Домовладение с приусадебным участком	13	02:0020	1 000	445,27	445 270,00
5098	Респ. Северная Осетия - Алания, р-н Ардонский, г. Ардон, ул. Зангиева, дом 97	Ардонский	15:06:0030523:9	003002000000 Земли населенных пунктов	Домовладение с приусадебным участком	13	02:0020	1 200	445,27	534 324,00
5099	Респ. Северная Осетия - Алания, р-н Ардонский, г. Ардон, ул. Зангиева, дом 58	Ардонский	15:06:0030524:1	003002000000 Земли населенных пунктов	Домовладение с приусадебным участком	13	02:0020	1 250	445,27	556 587,50
5100	Респ. Северная Осетия - Алания, р-н Ардонский, г. Ардон, ул. Владикавказская, дом 42	Ардонский	15:06:0030524:10	003002000000 Земли населенных пунктов	Для ведения личного подсобного хозяйства	13	02:0020	3 184	445,27	1 417 739,68
5101	Респ. Северная Осетия - Алания, р-н Ардонский, г. Ардон, ул. Владикавказская, дом 44	Ардонский	15:06:0030524:11	003002000000 Земли населенных пунктов	Для ведения личного подсобного хозяйства	13	02:0020	1 833	445,27	816 179,91
5102	Респ. Северная Осетия - Алания, р-н Ардонский, г. Ардон, ул. Матросова, дом 7	Ардонский	15:06:0030524:12	003002000000 Земли населенных пунктов	Домовладение с приусадебным участком	13	02:0020	632	445,27	281 410,64
5103	Респ. Северная Осетия - Алания, р-н Ардонский, г. Ардон, ул. Матросова, дом 5	Ардонский	15:06:0030524:13	003002000000 Земли населенных пунктов	ИЖС	13	02:0010	600	445,27	267 162,00
5104	Северная Осетия - Алания респ, р-н Ардонский, г. Ардон, ул Матросова, 3	Ардонский	15:06:0030524:14	003002000000 Земли населенных пунктов	Для ведения личного подсобного хозяйства	13	02:0020	1 501	445,27	668 350,27
5105	Северная Осетия - Алания респ, р-н Ардонский, г. Ардон, ул Матросова, 1	Ардонский	15:06:0030524:15	003002000000 Земли населенных пунктов	Для ведения личного подсобного хозяйства	13	02:0020	2 272	445,27	1 011 653,44
5106	Респ. Северная Осетия - Алания, р-н Ардонский, г. Ардон, северо-восточнее угла улиц Владикавказская-Матросова (со стороны реки Таргайдон)	Ардонский	15:06:0030524:17	003002000000 Земли населенных пунктов	Для индивидуального жилищного строительства	13	02:0010	600	445,27	267 162,00
5107	Респ. Северная Осетия - Алания, р-н Ардонский, г. Ардон, ул. Зангиева, дом 60	Ардонский	15:06:0030524:2	003002000000 Земли населенных пунктов	Под существующим домовладением приусадебным участком	13	02:0010	1 623	445,27	722 673,21
5108	Респ. Северная Осетия - Алания, р-н Ардонский, г. Ардон, ул. Зангиева, дом 62	Ардонский	15:06:0030524:3	003002000000 Земли населенных пунктов	Для ведения личного подсобного хозяйства	13	02:0020	1 092	445,27	486 234,84
5109	Респ. Северная Осетия - Алания, р-н Ардонский, г. Ардон, ул. Зангиева, 64	Ардонский	15:06:0030524:4	003002000000 Земли населенных пунктов	Под существующим домовладением с приусадебным участком	13	02:0020	1 606	445,27	715 103,62
5110	Респ. Северная Осетия - Алания, р-н Ардонский, г. Ардон, ул. Зангиева, дом 66	Ардонский	15:06:0030524:5	003002000000 Земли населенных пунктов	Домовладение с приусадебным участком	13	02:0020	1 350	445,27	601 114,50
5111	Республика Северная Осетия-Алания, р-н Ардонский, г. Ардон, ул. Зангиева, 64 "а"	Ардонский	15:06:0030524:6	003002000000 Земли населенных пунктов	Домовладение с приусадебным участком	13	02:0020	750	445,27	333 952,50
5112	Респ. Северная Осетия - Алания, р-н Ардонский, г. Ардон, ул. Зангиева, дом 70	Ардонский	15:06:0030524:7	003002000000 Земли населенных пунктов	Для ведения личного подсобного хозяйства	13	02:0020	1 622	445,27	722 227,94
5113	Российская Федерация,Республика Северная Осетия-Алания, Ардонский муниципальный район, Ардонское городское поселение, г Ардон, ул Зангиева, 72	Ардонский	15:06:0030524:8	003002000000 Земли населенных пунктов	Домовладение с приусадебным участком	13	02:0020	1 492	445,27	664 342,84
5114	Республика Северная Осетия-Алания, р-н Ардонский, г. Ардон, ул. Владикавказская, 14	Ардонский	15:06:0030524:9	003002000000 Земли населенных пунктов	Под строительство индивидуального жилого дома	13	02:0010	714	445,27	317 922,78
5115	Республика Северная Осетия-Алания, р-н Ардонский, г. Ардон, ул. Братьев Кулаевых, 2	Ардонский	15:06:0030525:10	003002000000 Земли населенных пунктов	Для индивидуального жилищного строительства	13	02:0010	600	239,76	143 856,00
5116	Республика Северная Осетия - Алания, Ардонский муниципальный район, Ардонское городское поселение, город Ардон, улица Энергетиков, 78	Ардонский	15:06:0030525:11	003002000000 Земли населенных пунктов	Для индивидуального жилищного строительства	13	02:0010	600	239,76	143 856,00
5117	Республика Северная Осетия-Алания, р-н Ардонский, г Ардон, ул Комсомольская, д 7	Ардонский	15:06:0030525:12	003002000000 Земли населенных пунктов	Для индивидуального жилищного строительства	13	02:0010	600	239,76	143 856,00
5118	Российская Федерация, Республика Северная Осетия-Алания, Ардонский муниципальный район, Ардонское городское поселение, город Ардон, улица Комсомольская 73.	Ардонский	15:06:0030525:13	003002000000 Земли населенных пунктов	Для индивидуального жилищного строительства	13	02:0010	600	239,76	143 856,00
5119	РСО-Алания, Ардонский район, г. Ардон	Ардонский	15:06:0030525:134	003002000000 Земли населенных пунктов	Для индивидуального жилищного строительства	13	02:0010	600	239,76	143 856,00

№ п/п	Местоположение ЗУ	Район	Кадастровый номер ЗУ	Категория земель	Разрешенное использование по документу	Код(ы) разрешенного использования (в соответствии с классификатором видов разрешенного использования земельных участков)	Вид использования объектом недвижимости	Площадь	УПКС	КС
5120	Респ. Северная Осетия - Алания, р-н. Ардонский, г. Ардон	Ардонский	15:06:0030525:135	003002000000 Земли населенных пунктов	Для индивидуального жилищного строительства	13	02:010	600	239,76	143 856,00
5121	Республика Северная Осетия - Алания, Ардонский р-н, г. Ардон	Ардонский	15:06:0030525:136	003002000000 Земли населенных пунктов	Для индивидуального жилищного строительства	13	02:010	600	239,76	143 856,00
5122	Респ Северная Осетия - Алания, Ардонский р-н, г Ардон	Ардонский	15:06:0030525:137	003002000000 Земли населенных пунктов	Для индивидуального жилищного строительства	13	02:010	600	239,76	143 856,00
5123	Республика Северная Осетия - Алания, Ардонский р-н, г. Ардон	Ардонский	15:06:0030525:138	003002000000 Земли населенных пунктов	Для индивидуального жилищного строительства	13	02:010	600	239,76	143 856,00
5124	Республика Северная Осетия - Алания, Ардонский р-н, г. Ардон	Ардонский	15:06:0030525:139	003002000000 Земли населенных пунктов	Для индивидуального жилищного строительства	13	02:010	600	239,76	143 856,00
5125	Республика Северная Осетия-Алания, р-н Ардонский, г. Ардон, ул. Аланпракая, 4 "м"	Ардонский	15:06:0030525:14	003002000000 Земли населенных пунктов	Для индивидуального жилищного строительства	13	02:010	600	239,76	143 856,00
5126	Республика Северная Осетия-Алания, Ардонский район, г. Ардон	Ардонский	15:06:0030525:140	003002000000 Земли населенных пунктов	Для индивидуального жилищного строительства	13	02:010	600	239,76	143 856,00
5127	Респ Северная Осетия - Алания, Ардонский р-н, г Ардон	Ардонский	15:06:0030525:141	003002000000 Земли населенных пунктов	Для индивидуального жилищного строительства	13	02:010	600	239,76	143 856,00
5128	Республика Северная Осетия-Алания, Ардонский район, г. Ардон	Ардонский	15:06:0030525:142	003002000000 Земли населенных пунктов	Для индивидуального жилищного строительства	13	02:010	600	239,76	143 856,00
5129	Республика Северная Осетия-Алания, Ардонский р-н, г Ардон	Ардонский	15:06:0030525:143	003002000000 Земли населенных пунктов	Для индивидуального жилищного строительства	13	02:010	600	239,76	143 856,00
5130	Республика Северная Осетия - Алания, Ардонский р-н., г. Ардон	Ардонский	15:06:0030525:144	003002000000 Земли населенных пунктов	Для индивидуального жилищного строительства	13	02:010	600	239,76	143 856,00
5131	Российская Федерация, Республика Северная Осетия-Алания, Ардонский район, г. Ардон	Ардонский	15:06:0030525:150	003002000000 Земли населенных пунктов	Для индивидуального жилищного строительства	13	02:010	600	239,76	143 856,00
5132	Российская Федерация, Республика Северная Осетия-Алания, Ардонский район, г. Ардон	Ардонский	15:06:0030525:151	003002000000 Земли населенных пунктов	Для индивидуального жилищного строительства	13	02:010	600	239,76	143 856,00
5133	Российская Федерация, Республика Северная Осетия-Алания, Ардонский муниципальный район, Ардонское городское поселение, г. Ардон, ул. Комсомольская, 69	Ардонский	15:06:0030525:152	003002000000 Земли населенных пунктов	Для индивидуального жилищного строительства	13	02:010	940	239,76	225 374,40
5134	Российская Федерация, Республика Северная Осетия-Алания, Ардонский муниципальный район, Ардонское городское поселение, г. Ардон, ул. Энергетиков, 53	Ардонский	15:06:0030525:153	003002000000 Земли населенных пунктов	для индивидуального жилищного строительства	13	02:010	600	239,76	143 856,00
5135	Российская Федерация, Республика Северная Осетия-Алания, Ардонский муниципальный район, Ардонское городское поселение, город Ардон, улица Энергетиков, 55 ,	Ардонский	15:06:0030525:154	003002000000 Земли населенных пунктов	для индивидуального жилищного строительства	13	02:010	600	239,76	143 856,00
5136	Российская Федерация, Республика Северная Осетия-Алания, Ардонский р-н, г Ардон	Ардонский	15:06:0030525:155	003002000000 Земли населенных пунктов	Для индивидуального жилищного строительства	13	02:010	600	239,76	143 856,00
5137	Российская Федерация, Республика Северная Осетия-Алания, Ардонский р-н, г. Ардон	Ардонский	15:06:0030525:156	003002000000 Земли населенных пунктов	Для индивидуального жилищного строительства	13	02:010	600	239,76	143 856,00
5138	Российская Федерация, Республика Северная Осетия-Алания, Ардонский р-н, г. Ардон	Ардонский	15:06:0030525:157	003002000000 Земли населенных пунктов	Для индивидуального жилищного строительства	13	02:010	600	239,76	143 856,00
5139	Российская Федерация, Республика Северная Осетия-Алания, Ардонский муниципальный район, Ардонское городское поселение, г. Ардон, ул. Аланпракая, 4 п	Ардонский	15:06:0030525:16	003002000000 Земли населенных пунктов	Для индивидуального жилищного строительства	13	02:010	600	239,76	143 856,00
5140	Республика Северная Осетия-Алания, Ардонский муниципальный район, Ардонское городское поселение,г. Ардон, ул.Аланпракая	Ардонский	15:06:0030525:161	003002000000 Земли населенных пунктов	Сельскохозяйственное использование , Птицеводство	1	01:100	984	66,79	65 721,36
5141	Республика Северная Осетия-Алания, р-н Ардонский, г. Ардон, ул. Комсомольская, б/н	Ардонский	15:06:0030525:17	003002000000 Земли населенных пунктов	Для индивидуального жилищного строительства	13	02:010	600	239,76	143 856,00
5142	Российская Федерация, Республика Северная Осетия-Алания, Ардонский муниципальный район, Ардонское городское поселение, город Ардон, ул. Комсомольская, 69	Ардонский	15:06:0030525:18	003002000000 Земли населенных пунктов	Для индивидуального жилищного строительства	13	02:010	600	239,76	143 856,00
5143	Республика Северная Осетия - Алания, Ардонский р-н, г Ардон, ул Аланпракая, 4 "м"	Ардонский	15:06:0030525:19	003002000000 Земли населенных пунктов	Для индивидуального жилищного строительства	13	02:010	600	239,76	143 856,00
5144	Респ. Северная Осетия - Алания, р-н Ардонский, г. Ардон, ул. Комсомольская	Ардонский	15:06:0030525:4	003002000000 Земли населенных пунктов	Выгон	1	01:081	10 300	6,09	62 727,00
5145	Респ. Северная Осетия - Алания, р-н Ардонский, г. Ардон, ул. Комсомольская дом 66	Ардонский	15:06:0030525:6	003002000000 Земли населенных пунктов	Домовладение с приусадебным участком	13	02:010	1 000	239,76	239 760,00
5146	Респ. Северная Осетия - Алания, р-н Ардонский, г. Ардон, ул. Комсомольская дом 78-а	Ардонский	15:06:0030526:1	003002000000 Земли населенных пунктов	Под строительство жилого дома с приусадебным участком	13	02:010	900	239,76	215 784,00
5147	Республика Северная Осетия-Алания, р-н Ардонский, г. Ардон, ул. Джинкаева, 71	Ардонский	15:06:0030526:10	003002000000 Земли населенных пунктов	Под индивидуальное жилищное строительство	13	02:010	996	239,76	238 800,96
5148	Республика Северная Осетия-Алания, р-н Ардонский, г. Ардон, ул. И. Джинкаева,73	Ардонский	15:06:0030526:11	003002000000 Земли населенных пунктов	Под существующим домовладением с приусадебным участком	13	02:010	891	239,76	213 626,16
5149	Российская Федерация, Республика Северная Осетия - Алания, Ардонский муниципальный район, Ардонское городское поселение, город Ардон, ул. Джинкаева, 75	Ардонский	15:06:0030526:12	003002000000 Земли населенных пунктов	Домовладение с приусадебным участком	13	02:020	963	239,76	230 888,88
5150	Республика Северная Осетия-Алания, р-н Ардонский, г. Ардон, ул Джинкаева, д 77	Ардонский	15:06:0030526:13	003002000000 Земли населенных пунктов	Домовладение с приусадебным участком	13	02:020	600	239,76	143 856,00
5151	Республика Северная Осетия-Алания, р-н Ардонский, г Ардон, ул Джинкаева, д 79	Ардонский	15:06:0030526:14	003002000000 Земли населенных пунктов	Для ведения личного подсобного хозяйства	13	02:020	979	239,76	234 725,04
5152	Республика Северная Осетия-Алания, р-н Ардонский, г Ардон, ул Джинкаева, д 67	Ардонский	15:06:0030526:16	003002000000 Земли населенных пунктов	Под жилую застройку Индивидуальную	13	02:010	991	239,76	237 602,16
5153	Респ. Северная Осетия - Алания, р-н Ардонский, г. Ардон, ул. Комсомольская дом 82	Ардонский	15:06:0030526:2	003002000000 Земли населенных пунктов	Под существующим домовладением и приусадебным участком	13	02:020	840	239,76	201 398,40
5154	Респ. Северная Осетия - Алания, р-н Ардонский, г. Ардон, ул. Комсомольская дом 80	Ардонский	15:06:0030526:3	003002000000 Земли населенных пунктов	Под индивидуальное жилое строительство	13	02:010	940	239,76	225 374,40
5155	Респ. Северная Осетия - Алания, р-н Ардонский, г. Ардон, ул. Комсомольская, 78	Ардонский	15:06:0030526:4	003002000000 Земли населенных пунктов	Для ведения личного подсобного хозяйства	13	02:020	933	239,76	223 696,08
5156	Респ. Северная Осетия - Алания, р-н Ардонский, г. Ардон, ул. Комсомольская, 74	Ардонский	15:06:0030526:5	003002000000 Земли населенных пунктов	Под существующим домовладением с приусадебным участком	13	02:010	953	239,76	228 491,28
5157	Респ. Северная Осетия - Алания, р-н Ардонский, г. Ардон, ул. Комсомольская дом 72	Ардонский	15:06:0030526:6	003002000000 Земли населенных пунктов	Домовладение с приусадебным участком	13	02:020	977	239,76	234 245,52
5158	Респ. Северная Осетия - Алания, р-н Ардонский, г. Ардон, ул. Комсомольская дом 70	Ардонский	15:06:0030526:7	003002000000 Земли населенных пунктов	Домовладение с приусадебным участком	13	02:020	600	239,76	143 856,00
5159	Респ. Северная Осетия - Алания, р-н Ардонский, г. Ардон, ул. Комсомольская, дом 76	Ардонский	15:06:0030526:8	003002000000 Земли населенных пунктов	Домовладение с приусадебным участком	13	02:010	600	239,76	143 856,00
5160	Республика Северная Осетия-Алания, р-н Ардонский, г. Ардон, ул. Джинкаева, д 69	Ардонский	15:06:0030526:9	003002000000 Земли населенных пунктов	Домовладение с приусадебным участком	13	02:020	1 000	239,76	239 760,00
5161	Респ. Северная Осетия - Алания, р-н Ардонский, г. Ардон, ул. Революции, 55	Ардонский	15:06:0030527:1	003002000000 Земли населенных пунктов	Под существующим домовладением с приусадебным участком	13	02:020	1 197	239,76	286 992,72
5162	Респ. Северная Осетия - Алания, р-н Ардонский, г. Ардон, ул. Революции, 39	Ардонский	15:06:0030527:10	003002000000 Земли населенных пунктов	Под существующее домовладение с приусадебным участком	13	02:010	1 417	239,76	339 739,92

№ п/п	Местоположение ЗУ	Район	Кадастровый номер ЗУ	Категория земель	Разрешенное использование по документу	Код вида разрешенного использования (в соответствии с классификатором видов разрешенного использования земельных участков)	Вид использования объектов недвижимости	Площадь	УПКС	КС
5163	Республика Северная Осетия-Алания, р-н Ардонский, г Ардон, ул Дзинкоева, д б/н	Ардонский	15:06:0030527:12	003002000000 Земли населенных пунктов	Для ведения личного подсобного хозяйства	13	02:02:02	792	239.76	189 889.92
5164	Северная Осетия - Алания респ, р-н Ардонский, г Ардон, ул Дзинкаева, б/н	Ардонский	15:06:0030527:13	003002000000 Земли населенных пунктов	Для индивидуального жилищного строительства	13	02:01:10	543	239.76	130 189.68
5165	Респ. Северная Осетия - Алания, р-н Ардонский, г. Ардон, ул. Революции, дом 53	Ардонский	15:06:0030527:3	003002000000 Земли населенных пунктов	Домовладение с приусадебным участком	13	02:02:02	900	239.76	215 784.00
5166	Респ. Северная Осетия - Алания, р-н Ардонский, г. Ардон, ул. Революции, дом 51	Ардонский	15:06:0030527:4	003002000000 Земли населенных пунктов	Для ведения личного подсобного хозяйства	13	02:02:02	1 207	239.76	289 390.32
5167	Респ. Северная Осетия - Алания, р-н Ардонский, г. Ардон, ул. Революции, дом 49	Ардонский	15:06:0030527:5	003002000000 Земли населенных пунктов	Для ведения личного подсобного хозяйства	13	02:02:02	600	239.76	143 856.00
5168	Респ. Северная Осетия - Алания, р-н Ардонский, г. Ардон, ул. Революции, дом 47	Ардонский	15:06:0030527:6	003002000000 Земли населенных пунктов	Под существующим домовладением и приусадебным участком	13	02:01:10	1 530	239.76	366 832.80
5169	Респ. Северная Осетия - Алания, р-н Ардонский, г. Ардон, ул. Революции, дом 45	Ардонский	15:06:0030527:7	003002000000 Земли населенных пунктов	Под существующим домовладением и приусадебным участком	13	02:02:02	1 527	239.76	366 113.52
5170	Респ. Северная Осетия - Алания, р-н Ардонский, г. Ардон, ул. Революции, 41	Ардонский	15:06:0030527:8	003002000000 Земли населенных пунктов	Домовладение с приусадебным участком	13	02:02:02	1 395	239.76	334 465.20
5171	Респ. Северная Осетия - Алания, р-н Ардонский, г. Ардон, ул. Революции, 41	Ардонский	15:06:0030527:9	003002000000 Земли населенных пунктов	Домовладение с приусадебным участком	13	02:02:02	1 189	239.76	285 074.64
5172	Респ. Северная Осетия - Алания, р-н Ардонский, г. Ардон, ул. Революции, дом 174	Ардонский	15:06:0030528:1	003002000000 Земли населенных пунктов	Для ведения личного подсобного хозяйства	13	02:02:02	931	239.76	223 216.56
5173	Респ. Северная Осетия - Алания, р-н Ардонский, г. Ардон, ул. Революции, 156	Ардонский	15:06:0030528:10	003002000000 Земли населенных пунктов	Под существующим домовладением с приусадебным участком	13	02:02:02	878	239.76	210 509.28
5174	Республика Северная Осетия - Алания, Ардонский район, г. Ардон, ул. Революции, 154	Ардонский	15:06:0030528:11	003002000000 Земли населенных пунктов	Домовладение с приусадебным участком	13	02:02:02	948	239.76	227 292.48
5175	Респ. Северная Осетия - Алания, р-н Ардонский, г. Ардон, ул. Братьев Дзугаевых, дом 117	Ардонский	15:06:0030528:12	003002000000 Земли населенных пунктов	Домовладение с приусадебным участком	13	02:02:02	1 130	239.76	270 928.80
5176	Республика Северная Осетия - Алания, Ардонский район, г. Ардон, ул. Братьев Дзугаевых, 119	Ардонский	15:06:0030528:13	003002000000 Земли населенных пунктов	Домовладение с приусадебным участком	13	02:02:02	892	239.76	213 865.92
5177	Респ. Северная Осетия - Алания, р-н Ардонский, г. Ардон, ул. Братьев Дзугаевых, дом 121	Ардонский	15:06:0030528:14	003002000000 Земли населенных пунктов	Для ведения личного подсобного хозяйства	13	02:02:02	939	239.76	225 134.64
5178	Респ. Северная Осетия - Алания, р-н Ардонский, г. Ардон, ул. Братьев Дзугаевых, 123	Ардонский	15:06:0030528:15	003002000000 Земли населенных пунктов	Под существующим домовладением и приусадебным участком	13	02:01:10	954	239.76	228 731.04
5179	Российская Федерация, Республика Северная Осетия-Алания, Ардонский муниципальный район, Ардонское городское поселение, г. Ардон, ул. Братьев Дзугаевых, 135а	Ардонский	15:06:0030528:154	003002000000 Земли населенных пунктов	Для ведения личного подсобного хозяйства	13	02:02:02	400	239.76	95 904.00
5180	Российская Федерация, Республика Северная Осетия-Алания, Ардонский муниципальный район, Ардонское городское поселение, г. Ардон, ул. Братьев Дзугаевых, 135	Ардонский	15:06:0030528:155	003002000000 Земли населенных пунктов	Для ведения личного подсобного хозяйства	13	02:02:02	641	239.76	153 686.16
5181	Республика Северная Осетия-Алания, Ардонский р-н, г Ардон, ул Братьев Дзугаевых, д 125	Ардонский	15:06:0030528:156	003002000000 Земли населенных пунктов	Для индивидуального жилищного строительства	13	02:01:10	1 193	239.76	286 033.68
5182	Респ. Северная Осетия - Алания, р-н Ардонский, г. Ардон, ул. Братьев Дзугаевых, дом 127	Ардонский	15:06:0030528:17	003002000000 Земли населенных пунктов	Домовладение с приусадебным участком	13	02:02:02	600	239.76	143 856.00
5183	Респ. Северная Осетия - Алания, р-н Ардонский, г. Ардон, ул. Братьев Дзугаевых, дом 129	Ардонский	15:06:0030528:18	003002000000 Земли населенных пунктов	Домовладение с приусадебным участком	13	02:02:02	600	239.76	143 856.00
5184	Респ. Северная Осетия - Алания, р-н Ардонский, г. Ардон, ул. Братьев Дзугаевых, дом 131	Ардонский	15:06:0030528:19	003002000000 Земли населенных пунктов	Домовладение с приусадебным участком	13	02:02:02	600	239.76	143 856.00
5185	Респ. Северная Осетия - Алания, р-н Ардонский, г. Ардон, ул. Революции, 172	Ардонский	15:06:0030528:2	003002000000 Земли населенных пунктов	Для строительства жилого дома	13	02:01:10	879	239.76	210 749.04
5186	Респ. Северная Осетия - Алания, р-н Ардонский, г. Ардон, ул. Братьев Дзугаевых, 133	Ардонский	15:06:0030528:20	003002000000 Земли населенных пунктов	Под существующим домовладением с приусадебным участком	13	02:02:02	917	239.76	219 859.92
5187	Респ. Северная Осетия - Алания, р-н Ардонский, г. Ардон, ул. Революции, дом 170	Ардонский	15:06:0030528:3	003002000000 Земли населенных пунктов	Домовладение с приусадебным участком	13	02:02:02	600	239.76	143 856.00
5188	Респ. Северная Осетия - Алания, р-н Ардонский, г. Ардон, ул. Революции, дом 168	Ардонский	15:06:0030528:4	003002000000 Земли населенных пунктов	Домовладение с приусадебным участком	13	02:02:02	620	239.76	148 651.20
5189	Респ. Северная Осетия - Алания, р-н Ардонский, г. Ардон, ул. Революции, 166	Ардонский	15:06:0030528:5	003002000000 Земли населенных пунктов	Под существующим домовладением с приусадебным участком	13	02:01:10	838	239.76	200 918.88
5190	Респ. Северная Осетия - Алания, р-н Ардонский, г. Ардон, ул. Революции, дом 164	Ардонский	15:06:0030528:6	003002000000 Земли населенных пунктов	Домовладение с приусадебным участком	13	02:02:02	520	239.76	124 675.20
5191	Респ. Северная Осетия - Алания, р-н Ардонский, г. Ардон, ул. Революции, дом 162	Ардонский	15:06:0030528:7	003002000000 Земли населенных пунктов	Для эксплуатации жилого дома	13	02:01:10	863	239.76	206 912.88
5192	Респ. Северная Осетия - Алания, р-н Ардонский, г. Ардон, ул. Революции, дом 160	Ардонский	15:06:0030528:8	003002000000 Земли населенных пунктов	Домовладение с приусадебным участком	13	02:02:02	720	239.76	172 627.20
5193	Респ. Северная Осетия - Алания, р-н Ардонский, г. Ардон, ул. Революции, дом 158	Ардонский	15:06:0030528:9	003002000000 Земли населенных пунктов	Домовладение с приусадебным участком	13	02:02:02	820	239.76	196 603.20
5194	Респ. Северная Осетия - Алания, р-н Ардонский, г. Ардон, ул. Братьев Дзугаевых, дом 118	Ардонский	15:06:0030529:1	003002000000 Земли населенных пунктов	Домовладение с приусадебным участком	13	02:02:02	620	239.76	148 651.20
5195	Республика Северная Осетия - Алания, Ардонский район, г. Ардон, ул. Кирова, 79	Ардонский	15:06:0030529:10	003002000000 Земли населенных пунктов	Домовладение с приусадебным участком	13	02:02:02	1 361	239.76	326 313.36
5196	Респ. Северная Осетия - Алания, р-н Ардонский, г. Ардон, ул. Кирова, дом 77	Ардонский	15:06:0030529:11	003002000000 Земли населенных пунктов	Домовладение с приусадебным участком	13	02:02:02	600	239.76	143 856.00
5197	Северная Осетия - Алания респ, р-н Ардонский, г Ардон, ул Кирова, 77	Ардонский	15:06:0030529:12	003002000000 Земли населенных пунктов	Для эксплуатации жилого дома	13	02:01:10	2 285	239.76	547 851.60
5198	Респ. Северная Осетия - Алания, р-н Ардонский, г. Ардон, ул. Кирова, дом 75	Ардонский	15:06:0030529:13	003002000000 Земли населенных пунктов	Домовладение с приусадебным участком	13	02:02:02	1 000	239.76	239 760.00
5199	Респ. Северная Осетия - Алания, р-н Ардонский, г. Ардон, ул. Кирова, 79	Ардонский	15:06:0030529:14	003002000000 Земли населенных пунктов	Для эксплуатации жилого дома	13	02:01:10	1 250	239.76	299 700.00
5200	Респ. Северная Осетия - Алания, р-н Ардонский, г. Ардон, ул. Кирова, дом 69	Ардонский	15:06:0030529:16	003002000000 Земли населенных пунктов	Домовладение с приусадебным участком	13	02:02:02	1 000	239.76	239 760.00
5201	Республика Северная Осетия - Алания, р-н Ардонский, г. Ардон, ул. Кирова, 67	Ардонский	15:06:0030529:17	003002000000 Земли населенных пунктов	Домовладение с приусадебным участком	13	02:02:02	1 778	239.76	426 293.28
5202	Респ. Северная Осетия - Алания, р-н Ардонский, г. Ардон, ул. Кирова, дом 65	Ардонский	15:06:0030529:18	003002000000 Земли населенных пунктов	Домовладение с приусадебным участком	13	02:02:02	1 000	239.76	239 760.00
5203	Респ. Северная Осетия - Алания, р-н Ардонский, г. Ардон, ул. Братьев Дзугаевых, дом 120	Ардонский	15:06:0030529:2	003002000000 Земли населенных пунктов	Домовладение с приусадебным участком	13	02:02:02	650	239.76	155 844.00
5204	Респ. Северная Осетия - Алания, р-н Ардонский, г. Ардон, ул. Христонская, дом 5	Ардонский	15:06:0030529:21	003002000000 Земли населенных пунктов	Для ведения личного подсобного хозяйства	13	02:02:02	594	239.76	142 417.44
5205	Республика Северная Осетия-Алания, р-н Ардонский, г. Ардон, ул Христонская/Кирова, д 7/65а	Ардонский	15:06:0030529:23	003002000000 Земли населенных пунктов	Для индивидуального жилищного строительства	13	02:01:10	718	239.76	172 147.68
5206	Республика Северная Осетия-Алания, р-н Ардонский, г Ардон, ул Христонская, 3	Ардонский	15:06:0030529:28	003002000000 Земли населенных пунктов	Для ведения личного подсобного хозяйства и эксплуатации жилого дома	13	02:02:02	539	239.76	129 230.64
5207	Республика Северная Осетия-Алания, р-н Ардонский, г Ардон, ул Христонская, 3п	Ардонский	15:06:0030529:29	003002000000 Земли населенных пунктов	Для ведения личного подсобного хозяйства и эксплуатации жилого дома	13	02:02:02	538	239.76	128 990.88
5208	Респ. Северная Осетия - Алания, р-н Ардонский, г. Ардон, ул. Братьев Дзугаевых, дом 122	Ардонский	15:06:0030529:3	003002000000 Земли населенных пунктов	Домовладение с приусадебным участком	13	02:02:02	780	239.76	187 012.80
5209	Респ. Северная Осетия - Алания, р-н Ардонский, г. Ардон, ул. Братьев Дзугаевых, дом 124	Ардонский	15:06:0030529:4	003002000000 Земли населенных пунктов	Домовладение с приусадебным участком	13	02:02:02	820	239.76	196 603.20
5210	Республика Северная Осетия-Алания, р-н Ардонский, г Ардон, ул Братьев Дзугаевых, 126	Ардонский	15:06:0030529:5	003002000000 Земли населенных пунктов	Под существующим домовладение с приусадебным участком	13	02:02:02	1 398	239.76	335 184.48
5211	Респ. Северная Осетия - Алания, р-н Ардонский, г. Ардон, ул. Братьев Дзугаевых, дом 128	Ардонский	15:06:0030529:6	003002000000 Земли населенных пунктов	Домовладение с приусадебным участком	13	02:02:02	580	239.76	139 060.80
5212	Респ. Северная Осетия - Алания, р-н Ардонский, г. Ардон, ул. Братьев Дзугаевых, дом 130	Ардонский	15:06:0030529:7	003002000000 Земли населенных пунктов	Домовладение с приусадебным участком	13	02:02:02	620	239.76	148 651.20
5213	Респ. Северная Осетия - Алания, р-н Ардонский, г. Ардон, ул. Братьев Дзугаевых, дом 132	Ардонский	15:06:0030529:8	003002000000 Земли населенных пунктов	Домовладение с приусадебным участком	13	02:02:02	600	239.76	143 856.00
5214	Респ. Северная Осетия - Алания, р-н Ардонский, г. Ардон, ул. Братьев Дзугаевых, 134	Ардонский	15:06:0030529:9	003002000000 Земли населенных пунктов	Под существующим домовладением и приусадебным участком	13	02:02:02	1 779	239.76	426 533.04
5215	Респ. Северная Осетия - Алания, р-н Ардонский, г. Ардон, ул. Кирова, дом 94	Ардонский	15:06:0030530:1	003002000000 Земли населенных пунктов	Домовладение с приусадебным участком	13	02:02:02	1 300	445.27	578 851.00
5216	Республика Северная Осетия-Алания, р-н Ардонский, г. Ардон, ул Кирова, д 76а	Ардонский	15:06:0030530:10	003002000000 Земли населенных пунктов	Для ведения личного подсобного хозяйства	13	02:02:02	665	445.27	296 104.55
5217	Республика Северная Осетия-Алания, р-н Ардонский, г. Ардон, ул Первомайская, 13	Ардонский	15:06:0030530:11	003002000000 Земли населенных пунктов	Домовладение с приусадебным участком	13	02:02:02	970	445.27	431 911.90
5218	Респ. Северная Осетия - Алания, р-н Ардонский, г. Ардон, ул. Первомайская, дом 15	Ардонский	15:06:0030530:12	003002000000 Земли населенных пунктов	Домовладение с приусадебным участком	13	02:02:02	600	445.27	267 162.00
5219	Респ. Северная Осетия - Алания, р-н Ардонский, г. Ардон, ул. Первомайская, 17	Ардонский	15:06:0030530:13	003002000000 Земли населенных пунктов	Для эксплуатации жилого дома и приусадебного участка	13	02:01:10	2 469	445.27	1 099 371.63

№ п/п	Местоположение ЗУ	Район	Кадастровый номер ЗУ	Категория земель	Разрешенное использование по документу	Код вида разрешенного использования (в соответствии с классификатором видов разрешенного использования земельных участков)	Вид использования объектов недвижимости	Площадь	УПКС	КС
5220	Респ. Северная Осетия - Алания, р-н Ардонский, г. Ардон, ул. Первомайская, 19	Ардонский	15:06:0030530:14	003002000000 Земли населенных пунктов	Домовладение с приусадебным участком	13	02:0020	1 300	445,27	578 851,00
5221	Респ. Северная Осетия - Алания, р-н Ардонский, г. Ардон, ул. Первомайская, дом 21	Ардонский	15:06:0030530:15	003002000000 Земли населенных пунктов	Домовладение с приусадебным участком	13	02:0020	1 200	445,27	534 324,00
5222	Российская Федерация, Республика Северная Осетия - Алания, Ардонский муниципальный район, Ардонское городское поселение, город Ардон, улица Кирова, 76	Ардонский	15:06:0030530:151	003002000000 Земли населенных пунктов	Для индивидуального жилищного строительства	13	02:0010	798	445,27	355 325,46
5223	Респ. Северная Осетия - Алания, р-н Ардонский, г. Ардон, ул. Первомайская, дом 23	Ардонский	15:06:0030530:16	003002000000 Земли населенных пунктов	Для ведения личного подсобного хозяйства	13	02:0020	2 164	445,27	963 584,28
5224	Респ. Северная Осетия - Алания, р-н Ардонский, г. Ардон, ул. Братьев Кулаевых, дом 8	Ардонский	15:06:0030530:19	003002000000 Земли населенных пунктов	Для ведения личного подсобного хозяйства	13	02:0020	600	445,27	267 162,00
5225	Респ. Северная Осетия - Алания, р-н Ардонский, г. Ардон, ул. Кирова, дом 92	Ардонский	15:06:0030530:2	003002000000 Земли населенных пунктов	Домовладение с приусадебным участком	13	02:0020	836	445,27	372 245,72
5226	Респ. Северная Осетия - Алания, р-н Ардонский, г. Ардон, ул. Кирова, дом 90	Ардонский	15:06:0030530:3	003002000000 Земли населенных пунктов	Под эксплуатацию существующего жилого дома и приусадебного участка	13	02:0010	1 857	445,27	826 866,39
5227	Респ. Северная Осетия - Алания, р-н Ардонский, г. Ардон, ул. Кирова, дом 88	Ардонский	15:06:0030530:4	003002000000 Земли населенных пунктов	Домовладение с приусадебным участком	13	02:0020	700	445,27	311 689,00
5228	Респ. Северная Осетия - Алания, р-н Ардонский, г. Ардон, ул. Кирова, дом 86	Ардонский	15:06:0030530:5	003002000000 Земли населенных пунктов	Домовладение с приусадебным участком	13	02:0020	700	445,27	311 689,00
5229	Респ. Северная Осетия - Алания, р-н Ардонский, г. Ардон, ул. Кирова, дом 84	Ардонский	15:06:0030530:6	003002000000 Земли населенных пунктов	Домовладение с приусадебным участком	13	02:0020	1 300	445,27	578 851,00
5230	Респ. Северная Осетия - Алания, р-н Ардонский, г. Ардон, ул. Кирова, дом 82	Ардонский	15:06:0030530:7	003002000000 Земли населенных пунктов	Под существующим домовладением и приусадебным участком	13	02:0010	1 525	445,27	679 036,75
5231	Респ. Северная Осетия - Алания, р-н Ардонский, г. Ардон, ул. Кирова, дом 80	Ардонский	15:06:0030530:8	003002000000 Земли населенных пунктов	Домовладение с приусадебным участком	13	02:0020	1 110	445,27	494 249,70
5232	Респ. Северная Осетия - Алания, р-н Ардонский, г. Ардон, ул. Кирова, дом 78	Ардонский	15:06:0030530:9	003002000000 Земли населенных пунктов	Домовладение с приусадебным участком	13	02:0020	600	445,27	267 162,00
5233	Респ. Северная Осетия - Алания, р-н Ардонский, г. Ардон, ул. Зангиева, дом 85	Ардонский	15:06:0030531:1	003002000000 Земли населенных пунктов	Для эксплуатации существующего жилого дома	13	02:0010	1 300	445,27	578 851,00
5234	Респ. Северная Осетия - Алания, р-н Ардонский, г. Ардон, ул. Первомайская, дом 30	Ардонский	15:06:0030531:10	003002000000 Земли населенных пунктов	Домовладение с приусадебным участком	13	02:0020	1 300	445,27	578 851,00
5235	Респ. Северная Осетия - Алания, р-н Ардонский, г. Ардон, ул. Первомайская, дом 32	Ардонский	15:06:0030531:11	003002000000 Земли населенных пунктов	Домовладение с приусадебным участком	13	02:0020	1 300	445,27	578 851,00
5236	Респ. Северная Осетия - Алания, р-н Ардонский, г. Ардон, ул. Первомайская, дом 36	Ардонский	15:06:0030531:13	003002000000 Земли населенных пунктов	Домовладение с приусадебным участком	13	02:0020	1 200	445,27	534 324,00
5237	Респ. Северная Осетия - Алания, р-н Ардонский, г. Ардон, ул. Первомайская, дом 38	Ардонский	15:06:0030531:14	003002000000 Земли населенных пунктов	Домовладение с приусадебным участком	13	02:0020	1 100	445,27	489 797,00
5238	Респ. Северная Осетия - Алания, р-н Ардонский, г. Ардон, ул. Первомайская, дом 44	Ардонский	15:06:0030531:16	003002000000 Земли населенных пунктов	Домовладение с приусадебным участком	13	02:0020	800	445,27	356 216,00
5239	Респ. Северная Осетия - Алания, р-н Ардонский, г. Ардон, ул. Братьев Кулаевых, дом 16	Ардонский	15:06:0030531:17	003002000000 Земли населенных пунктов	Для ведения личного подсобного хозяйства	13	02:0020	1 073	445,27	477 774,71
5240	Респ. Северная Осетия - Алания, р-н Ардонский, г. Ардон, ул. Первомайская, дом 40	Ардонский	15:06:0030531:19	003002000000 Земли населенных пунктов	Для ведения личного подсобного хозяйства	13	02:0020	991	445,27	441 262,57
5241	Респ. Северная Осетия - Алания, р-н Ардонский, г. Ардон, ул. Зангиева, дом 83	Ардонский	15:06:0030531:2	003002000000 Земли населенных пунктов	Домовладение с приусадебным участком	13	02:0020	600	445,27	267 162,00
5242	Респ. Северная Осетия - Алания, р-н Ардонский, г. Ардон, ул. Первомайская, дом 40	Ардонский	15:06:0030531:20	003002000000 Земли населенных пунктов	Для ведения личного подсобного хозяйства	13	02:0020	465	445,27	207 050,55
5243	Респ. Северная Осетия - Алания, р-н Ардонский, г. Ардон, ул. Первомайская, ЗЧ "а"	Ардонский	15:06:0030531:21	003002000000 Земли населенных пунктов	Для ведения личного подсобного хозяйства	13	02:0020	4 543	445,27	2 022 861,61
5244	Респ. Северная Осетия - Алания, р-н Ардонский, г. Ардон, ул. Первомайская, дом 34	Ардонский	15:06:0030531:22	003002000000 Земли населенных пунктов	Для ведения личного подсобного хозяйства	13	02:0020	1 465	445,27	652 320,55
5245	Респ. Северная Осетия - Алания, р-н Ардонский, г. Ардон, ул. Зангиева, дом 81	Ардонский	15:06:0030531:3	003002000000 Земли населенных пунктов	Домовладение с приусадебным участком	13	02:0020	1 200	445,27	534 324,00
5246	Республика Северная Осетия-Алания, р-н Ардонский, г Ардон, ул Братьев Кулаевых, 14	Ардонский	15:06:0030531:35	003002000000 Земли населенных пунктов	Под существующим домовладением с приусадебным участком	13	02:0010	2 896	445,27	1 289 501,92
5247	Респ. Северная Осетия - Алания, р-н Ардонский, г. Ардон, ул. Зангиева, дом 79	Ардонский	15:06:0030531:4	003002000000 Земли населенных пунктов	Для ведения личного подсобного хозяйства	13	02:0020	1 132	445,27	504 045,64
5248	Респ. Северная Осетия - Алания, р-н Ардонский, г. Ардон, ул. Зангиева, дом 77	Ардонский	15:06:0030531:5	003002000000 Земли населенных пунктов	Для ведения личного подсобного хозяйства	13	02:0020	1 033	445,27	459 963,91
5249	Респ. Северная Осетия - Алания, р-н Ардонский, г. Ардон, ул. Зангиева, дом 75	Ардонский	15:06:0030531:6	003002000000 Земли населенных пунктов	Для ведения личного подсобного хозяйства	13	02:0020	940	445,27	418 553,80
5250	Респ. Северная Осетия - Алания, р-н Ардонский, г. Ардон, ул. Зангиева, дом 73	Ардонский	15:06:0030531:7	003002000000 Земли населенных пунктов	Для эксплуатации жилого дома и приусадебного участка	13	02:0010	1 131	445,27	503 600,37
5251	Респ. Северная Осетия - Алания, р-н Ардонский, г. Ардон, ул. Зангиева, дом 71а	Ардонский	15:06:0030531:8	003002000000 Земли населенных пунктов	Домовладение с приусадебным участком	13	02:0020	1 200	445,27	534 324,00
5252	Респ. Северная Осетия - Алания, р-н Ардонский, г. Ардон, ул. Зангиева, дом 71	Ардонский	15:06:0030531:9	003002000000 Земли населенных пунктов	Домовладение с приусадебным участком	13	02:0020	1 100	445,27	489 797,00
5253	Респ. Северная Осетия - Алания, р-н Ардонский, г. Ардон, ул. Зангиева, дом 56	Ардонский	15:06:0030532:1	003002000000 Земли населенных пунктов	Домовладение с приусадебным участком	13	02:0020	1 000	445,27	445 270,00
5254	Северная Осетия - Алания респ, р-н Ардонский, г. Ардон, ул. Весенняя, 58	Ардонский	15:06:0030532:12	003002000000 Земли населенных пунктов	Для индивидуального жилищного строительства	13	02:0010	650	445,27	289 425,50
5255	Российская Федерация, Республика Северная Осетия-Алания, Ардонский район, г. Ардон, ул. Весенняя	Ардонский	15:06:0030532:134	003002000000 Земли населенных пунктов	Для индивидуального жилищного строительства (размещение индивидуального жилого дома)	13	02:0010	600	445,27	267 162,00
5256	Российская Федерация, Республика Северная Осетия - Алания, Ардонский р-н, г. Ардон, ул. Зангиева	Ардонский	15:06:0030532:135	003002000000 Земли населенных пунктов	Для ведения личного подсобного хозяйства (приусадебный земельный участок)	13	02:0020	1 514	445,27	674 138,78
5257	Российская Федерация, Республика Северная Осетия - Алания, Ардонский р-н, г. Ардон, ул. Зангиева	Ардонский	15:06:0030532:136	003002000000 Земли населенных пунктов	Для ведения личного подсобного хозяйства (приусадебный земельный участок)	13	02:0020	4 975	445,27	2 215 218,25
5258	Респ. Северная Осетия - Алания, р-н Ардонский, г. Ардон, ул. Весенняя, дом 48	Ардонский	15:06:0030532:16	003002000000 Земли населенных пунктов	Для строительства индивидуального жилого дома	13	02:0010	980	445,27	436 364,60
5259	Республика Северная Осетия-Алания, р-н Ардонский, г Ардон, ул Зангиева, уч 14	Ардонский	15:06:0030532:17	003002000000 Земли населенных пунктов	Под строительство жилого дома	13	02:0010	1 081	445,27	481 336,87
5260	Республика Северная Осетия-Алания, р-н Ардонский, г Ардон, ул Зангиева, б/н	Ардонский	15:06:0030532:19	003002000000 Земли населенных пунктов	Для индивидуального жилищного строительства	13	02:0010	1 011	445,27	450 167,97
5261	Респ. Северная Осетия - Алания, р-н Ардонский, г. Ардон, ул. Зангиева	Ардонский	15:06:0030532:2	003002000000 Земли населенных пунктов	Под жилую застройку Индивидуальную	13	02:0010	1 015	445,27	451 949,05
5262	Российская Федерация, Республика Северная Осетия-Алания, Ардонский муниципальный район, Ардонское городское поселение, г. Ардон, ул. Зангиева, 52	Ардонский	15:06:0030532:20	003002000000 Земли населенных пунктов	Для строительства жилого дома	13	02:0010	993	445,27	442 153,11
5263	Респ. Северная Осетия - Алания, р-н Ардонский, г. Ардон, ул. Зангиева, дом 52	Ардонский	15:06:0030532:3	003002000000 Земли населенных пунктов	Земельный участок для ИЖС	13	02:0010	600	445,27	267 162,00
5264	Респ. Северная Осетия - Алания, р-н Ардонский, г. Ардон, ул. Зангиева, дом 50	Ардонский	15:06:0030532:4	003002000000 Земли населенных пунктов	Земельный участок для ИЖС	13	02:0010	600	445,27	267 162,00
5265	Респ. Северная Осетия - Алания, р-н Ардонский, г. Ардон, ул. Зангиева, дом 48	Ардонский	15:06:0030532:5	003002000000 Земли населенных пунктов	Земельный участок для ИЖС	13	02:0010	600	445,27	267 162,00
5266	Респ. Северная Осетия - Алания, р-н Ардонский, г. Ардон, ул. Зангиева, дом 46	Ардонский	15:06:0030532:6	003002000000 Земли населенных пунктов	Земельный участок для ИЖС	13	02:0010	600	445,27	267 162,00
5267	Республика Северная Осетия-Алания, р-н Ардонский, г Ардон, ул Зангиева, д б/н	Ардонский	15:06:0030533:10	003002000000 Земли населенных пунктов	Под жилую застройку Индивидуальную	13	02:0010	1 008	445,27	448 832,16
5268	Республика Северная Осетия-Алания, р-н Ардонский, г Ардон, ул Братьев Кулаевых/Зангиева	Ардонский	15:06:0030533:13	003002000000 Земли населенных пунктов	Под жилую застройку Индивидуальную	13	02:0010	1 011	445,27	450 167,97
5269	Республика Северная Осетия-Алания, р-н Ардонский, г Ардон, ул Весенняя, уч 41	Ардонский	15:06:0030533:15	003002000000 Земли населенных пунктов	Для индивидуального жилищного строительства	13	02:0010	600	445,27	267 162,00
5270	Северная Осетия - Алания респ, р-н Ардонский, г. Ардон, ул. Весенняя, 45	Ардонский	15:06:0030533:16	003002000000 Земли населенных пунктов	Под строительство жилого дома	13	02:0010	600	445,27	267 162,00
5271	Республика Северная Осетия-Алания, р-н Ардонский, г. Ардон, ул. Весенняя, б/н	Ардонский	15:06:0030533:17	003002000000 Земли населенных пунктов	Для строительства жилого дома	13	02:0010	600	445,27	267 162,00
5272	Республика Северная Осетия-Алания, р-н Ардонский, г. Ардон, ул. Весенняя, 32	Ардонский	15:06:0030533:18	003002000000 Земли населенных пунктов	Сельскохозяйственное использование	1	01:180	600	184,79	110 874,00

№ п/п	Местоположение ЗУ	Район	Кадастровый номер ЗУ	Категория земель	Разрешенное использование по документу	Код вида разрешенного использования (в соответствии с классификатором видов разрешенного использования земельных участков)	Вид использования объектов недвижимости	Площадь	УПКС	КС
5273	Респ. Северная Осетия - Алания, р-н Ардонский, г. Ардон, ул. Весенняя, 38	Ардонский	15:06:0030533:8	003002000000 Земли населенных пунктов	Для строительства жилого дома	13	02:0:010	600	445,27	267 162,00
5274	Республика Северная Осетия-Алания, р-н Ардонский, г. Ардон, ул Комсомольская, 6/н	Ардонский	15:06:0030535:1	003002000000 Земли населенных пунктов	Для строительства индивидуального жилого дома	13	02:0:010	900	239,76	215 784,00
5275	Респ. Северная Осетия - Алания, р-н Ардонский, г. Ардон, ул. Комсомольская, дом 64	Ардонский	15:06:0030535:3	003002000000 Земли населенных пунктов	Домовладение с приусадебным участком	13	02:0:020	1 000	239,76	239 760,00
5276	Республика Северная Осетия-Алания, р-н Ардонский, г. Ардон, ул Джиккаева, д 61	Ардонский	15:06:0030535:4	003002000000 Земли населенных пунктов	Домовладение с приусадебным участком	13	02:0:020	1 000	239,76	239 760,00
5277	Республика Северная Осетия-Алания, р-н Ардонский, г. Ардон, ул Джиккаева, д 65	Ардонский	15:06:0030535:8	003002000000 Земли населенных пунктов	Под существующим домовладением с приусадебным участком	13	02:0:010	929	239,76	222 737,04
5278	Респ. Северная Осетия - Алания, р-н Ардонский, г. Ардон, ул. Революции, 35а	Ардонский	15:06:0030536:5	003002000000 Земли населенных пунктов	Домовладение с приусадебным участком	13	02:0:020	1 000	239,76	239 760,00
5279	Респ. Северная Осетия - Алания, р-н Ардонский, г. Ардон, ул. Революции, дом 37	Ардонский	15:06:0030536:6	003002000000 Земли населенных пунктов	Домовладение с приусадебным участком	13	02:0:020	600	239,76	143 856,00
5280	Респ. Северная Осетия - Алания, р-н Ардонский, г. Ардон, ул. Революции, дом 152	Ардонский	15:06:0030537:1	003002000000 Земли населенных пунктов	Домовладение с приусадебным участком	13	02:0:020	650	239,76	155 844,00
5281	Респ. Северная Осетия - Алания, р-н Ардонский, г. Ардон, ул. Братьев Дзугаевых, 115	Ардонский	15:06:0030537:10	003002000000 Земли населенных пунктов	Для эксплуатации жилого дома и приусадебного участка	13	02:0:010	982	239,76	235 444,32
5282	Респ. Северная Осетия - Алания, р-н Ардонский, г. Ардон, ул. Братьев Дзугаевых, 115	Ардонский	15:06:0030537:11	003002000000 Земли населенных пунктов	Для эксплуатации жилого дома и приусадебного участка	13	02:0:010	1 298	239,76	311 208,48
5283	Респ. Северная Осетия - Алания, р-н Ардонский, г. Ардон, ул. Революции, дом 150	Ардонский	15:06:0030537:2	003002000000 Земли населенных пунктов	Для индивидуального жилищного строительства	13	02:0:010	875	239,76	209 790,00
5284	Респ. Северная Осетия - Алания, р-н Ардонский, г. Ардон, ул. Революции, дом 148	Ардонский	15:06:0030537:3	003002000000 Земли населенных пунктов	Земельный участок для ИЖС	13	02:0:010	600	239,76	143 856,00
5285	Респ. Северная Осетия - Алания, р-н Ардонский, г. Ардон, ул. Революции, дом 146	Ардонский	15:06:0030537:4	003002000000 Земли населенных пунктов	Домовладение с приусадебным участком	13	02:0:020	720	239,76	172 627,20
5286	Республика Северная Осетия-Алания, р-н Ардонский, г. Ардон, ул. Братьев Дзугаевых, 109	Ардонский	15:06:0030537:5	003002000000 Земли населенных пунктов	Под существующим домовладением с приусадебным участком	13	02:0:010	1 145	239,76	274 525,20
5287	Респ. Северная Осетия - Алания, р-н Ардонский, г. Ардон, ул. Бр. Дзугаевых, 111	Ардонский	15:06:0030537:6	003002000000 Земли населенных пунктов	Под существующим домовладением с приусадебным участком	13	02:0:010	1 053	239,76	252 467,28
5288	Респ. Северная Осетия - Алания, р-н Ардонский, г. Ардон, ул. Братьев Дзугаевых, 116	Ардонский	15:06:0030538:1	003002000000 Земли населенных пунктов	Под существующим домовладением и приусадебным участком	13	02:0:010	1 574	239,76	377 382,24
5289	Республика Северная Осетия - Алания, Ардонский район, г Ардон, ул Кирова, 61	Ардонский	15:06:0030538:124	003002000000 Земли населенных пунктов	Под существующим домовладением с приусадебным участком	13	02:0:010	1 118	239,76	268 051,68
5290	Республика Северная Осетия - Алания, Ардонский район, г Ардон, ул Кирова, 61а	Ардонский	15:06:0030538:125	003002000000 Земли населенных пунктов	Бытовое обслуживание	3	03:0:030	60	612,25	36 735,00
5291	Респ. Северная Осетия - Алания, р-н Ардонский, г. Ардон, ул. Братьев Дзугаевых, 114	Ардонский	15:06:0030538:2	003002000000 Земли населенных пунктов	Под домовладением с приусадебным участком	13	02:0:020	1 507	239,76	361 318,32
5292	Респ. Северная Осетия - Алания, р-н Ардонский, г. Ардон, ул. Братьев Дзугаевых, дом 112	Ардонский	15:06:0030538:3	003002000000 Земли населенных пунктов	Домовладение с приусадебным участком	13	02:0:020	1 636	239,76	392 247,36
5293	Респ. Северная Осетия - Алания, р-н Ардонский, г. Ардон, ул. Братьев Дзугаевых, дом 110	Ардонский	15:06:0030538:4	003002000000 Земли населенных пунктов	Домовладение с приусадебным участком	13	02:0:020	720	239,76	172 627,20
5294	Респ. Северная Осетия - Алания, р-н Ардонский, г. Ардон, ул. Кирова, дом 59	Ардонский	15:06:0030538:6	003002000000 Земли населенных пунктов	Домовладение с приусадебным участком	13	02:0:020	650	239,76	155 844,00
5295	Российская Федерация, Республика Северная Осетия-Алания, Ардонский район, г. Ардон, ул. Кирова, 63	Ардонский	15:06:0030538:8	003002000000 Земли населенных пунктов	Домовладение с приусадебным участком	13	02:0:020	2 133	239,76	511 408,08
5296	Респ. Северная Осетия - Алания, р-н Ардонский, г. Ардон, ул. Первомайская, дом 1	Ардонский	15:06:0030539:1	003002000000 Земли населенных пунктов	Домовладение с приусадебным участком	13	02:0:020	970	445,27	431 911,90
5297	Республика Северная Осетия-Алания, р-н Ардонский, г Ардон, ул Кирова, 68	Ардонский	15:06:0030539:10	003002000000 Земли населенных пунктов	Для ведения личного подсобного хозяйства	13	02:0:020	1 687	445,27	751 170,49
5298	Респ. Северная Осетия - Алания, р-н Ардонский, г. Ардон, ул. Кирова, дом 66	Ардонский	15:06:0030539:11	003002000000 Земли населенных пунктов	Для ведения личного подсобного хозяйства	13	02:0:020	1 896	445,27	844 231,92
5299	Респ. Северная Осетия - Алания, р-н Ардонский, г. Ардон, ул. Кирова, дом 64	Ардонский	15:06:0030539:12	003002000000 Земли населенных пунктов	Домовладение с приусадебным участком	13	02:0:020	1 230	445,27	547 682,10
5300	Российская Федерация, Республика Северная Осетия - Алания, Ардонский муниципальный район, Ардонское городское поселение, город Ардон, ул Кирова, 64	Ардонский	15:06:0030539:13	003002000000 Земли населенных пунктов	Домовладение с приусадебным участком	13	02:0:020	1 000	445,27	445 270,00
5301	Респ. Северная Осетия - Алания, р-н Ардонский, г. Ардон, ул. Кирова, 58	Ардонский	15:06:0030539:15	003002000000 Земли населенных пунктов	Под существующим домовладением с приусадебным участком	13	02:0:010	3 459	445,27	1 540 188,93
5302	Респ. Северная Осетия - Алания, р-н Ардонский, г. Ардон, ул. Кирова, дом 56	Ардонский	15:06:0030539:16	003002000000 Земли населенных пунктов	Домовладение с приусадебным участком	13	02:0:020	1 000	445,27	445 270,00
5303	Республика Северная Осетия-Алания, р-н Ардонский, г. Ардон, ул. Кирова, 60	Ардонский	15:06:0030539:166	003002000000 Земли населенных пунктов	Домовладение с приусадебным участком	13	02:0:010	1 334	445,27	593 990,18
5304	Российская Федерация, Республика Северная Осетия - Алания, Ардонский р-н, г. Ардон, ул Кирова, 44	Ардонский	15:06:0030539:168	003002000000 Земли населенных пунктов	Для индивидуального жилищного строительства	13	02:0:010	1 089	445,27	484 899,03
5305	Республика Северная Осетия-Алания, Ардонский р-н, г Ардон, ул Кирова, д 70	Ардонский	15:06:0030539:169	003002000000 Земли населенных пунктов	Для индивидуального жилищного строительства	13	02:0:010	1 240	445,27	552 134,80
5306	Республика Северная Осетия-Алания, р-н Ардонский, г. Ардон, ул Кирова, 54	Ардонский	15:06:0030539:17	003002000000 Земли населенных пунктов	Домовладение с приусадебным участком	13	02:0:020	1 408	445,27	626 940,16
5307	Российская Федерация, Республика Северная Осетия-Алания, Ардонский муниципальный район, Ардонское городское поселение, г. Ардон, ул. Кирова, 60 "а"	Ардонский	15:06:0030539:170	003002000000 Земли населенных пунктов	магазины	4	04:0:040	284	1 157,71	328 789,64
5308	Российская Федерация, Республика Северная Осетия-Алания, Ардонский муниципальный район, Ардонское городское поселение, г. Ардон, ул. Кирова, 60 "б"	Ардонский	15:06:0030539:171	003002000000 Земли населенных пунктов	Домовладение с приусадебным участком	13	02:0:020	1 261	445,27	561 485,47
5309	Респ. Северная Осетия - Алания, р-н Ардонский, г. Ардон, ул. Кирова, 52	Ардонский	15:06:0030539:18	003002000000 Земли населенных пунктов	Для эксплуатации жилого дома	13	02:0:010	2 481	445,27	1 104 714,87
5310	Респ. Северная Осетия - Алания, р-н Ардонский, г. Ардон, ул. Кирова, дом 50	Ардонский	15:06:0030539:19	003002000000 Земли населенных пунктов	Домовладение с приусадебным участком	13	02:0:020	760	445,27	338 405,20
5311	Респ. Северная Осетия - Алания, р-н Ардонский, г. Ардон, ул. Первомайская, 3	Ардонский	15:06:0030539:2	003002000000 Земли населенных пунктов	Под существующим домовладением и приусадебным участком	13	02:0:020	1 140	445,27	507 607,80
5312	Респ. Северная Осетия - Алания, р-н Ардонский, г. Ардон, ул. Кирова, дом 48	Ардонский	15:06:0030539:20	003002000000 Земли населенных пунктов	Домовладение с приусадебным участком	13	02:0:020	620	445,27	276 067,40
5313	Респ. Северная Осетия - Алания, р-н Ардонский, г. Ардон, ул. Кирова, дом 42	Ардонский	15:06:0030539:23	003002000000 Земли населенных пунктов	Домовладение с приусадебным участком	13	02:0:020	1 050	445,27	467 533,50
5314	Республика Северная Осетия-Алания, р-н Ардонский, г. Ардон, ул Первомайская, д 11а	Ардонский	15:06:0030539:25	003002000000 Земли населенных пунктов	Для эксплуатации жилого дома	13	02:0:010	1 025	445,27	456 401,75
5315	Северная Осетия - Алания респ, р-н Ардонский, г Ардон, ул Первомайская, 9	Ардонский	15:06:0030539:26	003002000000 Земли населенных пунктов	Для ведения личного подсобного хозяйства	13	02:0:020	901	445,27	401 188,27
5316	Северная Осетия - Алания респ, р-н Ардонский, г Ардон, ул Первомайская, д 11	Ардонский	15:06:0030539:27	003002000000 Земли населенных пунктов	Для ведения личного подсобного хозяйства	13	02:0:020	1 384	445,27	616 253,68
5317	Республика Северная Осетия-Алания, р-н Ардонский, г Ардон, ул Первомайская, д 3а	Ардонский	15:06:0030539:28	003002000000 Земли населенных пунктов	Для строительства индивидуального жилого дома	13	02:0:010	721	445,27	321 039,67
5318	Респ. Северная Осетия - Алания, р-н Ардонский, г. Ардон, ул. Первомайская, дом 5	Ардонский	15:06:0030539:3	003002000000 Земли населенных пунктов	Домовладение с приусадебным участком	13	02:0:020	1 000	445,27	445 270,00
5319	Респ. Северная Осетия - Алания, р-н Ардонский, г. Ардон, ул. Первомайская, дом 7	Ардонский	15:06:0030539:4	003002000000 Земли населенных пунктов	Домовладение с приусадебным участком	13	02:0:020	1 100	445,27	489 797,00
5320	Респ. Северная Осетия - Алания, р-н Ардонский, г. Ардон, ул. Кирова, дом 74	Ардонский	15:06:0030539:7	003002000000 Земли населенных пунктов	Домовладение с приусадебным участком	13	02:0:020	870	445,27	387 384,90
5321	Респ. Северная Осетия - Алания, р-н Ардонский, г. Ардон, ул. Кирова, дом 72	Ардонский	15:06:0030539:8	003002000000 Земли населенных пунктов	Для ведения личного подсобного хозяйства	13	02:0:020	2 187	445,27	973 805,49
5322	Республика Северная Осетия-Алания, р-н Ардонский, г. Ардон, ул Первомайская/Пристанционная, д 28/10	Ардонский	15:06:0030540:10	003002000000 Земли населенных пунктов	Домовладение с приусадебным участком	13	02:0:020	1 300	445,27	578 851,00
5323	Респ. Северная Осетия - Алания, р-н Ардонский, г. Ардон, ул. Заитиева, дом 69	Ардонский	15:06:0030540:12	003002000000 Земли населенных пунктов	Для ведения личного подсобного хозяйства	13	02:0:020	2 164	445,27	963 584,28
5324	Респ. Северная Осетия - Алания, р-н Ардонский, г. Ардон, ул. Заитиева, дом 55	Ардонский	15:06:0030540:13	003002000000 Земли населенных пунктов	Для эксплуатации жилого дома и приусадебного участка	13	02:0:010	1 726	445,27	768 536,02
5325	Республика Северная Осетия-Алания, р-н Ардонский, г Ардон, ул. Первомайская, 6/н	Ардонский	15:06:0030540:16	003002000000 Земли населенных пунктов	Под строительство индивидуального жилого дома	13	02:0:010	696	445,27	309 907,92
5326	Респ. Северная Осетия - Алания, р-н Ардонский, г. Ардон, ул. Заитиева, дом 63	Ардонский	15:06:0030540:4	003002000000 Земли населенных пунктов	Под жилую застройку	13	02:0:010	1 381	445,27	614 917,87

№ п/п	Местоположение ЗУ	Район	Кадастровый номер ЗУ	Категория земель	Разрешенное использование по документу	Код вида разрешенного использования (в соответствии с классификатором видов разрешенного использования земельных участков)	Вид использования объектов недвижимости	Площадь	УПКС	КС
5327	Респ. Северная Осетия - Алания, р-н Ардонский, г. Ардон, ул. Зангиева, дом 61	Ардонский	15:06:0030540:5	003002000000 Земли населенных пунктов	Домовладение с приусадебным участком	13	02:0020	1 000	445,27	445 270,00
5328	Респ. Северная Осетия - Алания, р-н Ардонский, г. Ардон, ул. Зангиева, дом 59	Ардонский	15:06:0030540:6	003002000000 Земли населенных пунктов	Под жилую застройку Индивидуальную	13	02:0010	1 074	445,27	478 219,98
5329	Респ. Северная Осетия - Алания, р-н Ардонский, г. Ардон, ул. Первомайская, дом 22	Ардонский	15:06:0030540:7	003002000000 Земли населенных пунктов	Домовладение с приусадебным участком	13	02:0020	1 200	445,27	534 324,00
5330	Респ. Северная Осетия - Алания, р-н Ардонский, г. Ардон, ул. Первомайская, дом 24	Ардонский	15:06:0030540:8	003002000000 Земли населенных пунктов	Домовладение с приусадебным участком	13	02:0020	1 000	445,27	445 270,00
5331	Респ. Северная Осетия - Алания, р-н Ардонский, г. Ардон, ул. Первомайская, дом 26	Ардонский	15:06:0030540:9	003002000000 Земли населенных пунктов	Домовладение с приусадебным участком	13	02:0020	1 100	445,27	489 797,00
5332	Респ. Северная Осетия - Алания, р-н Ардонский, г. Ардон, ул. Зангиева, дом 42	Ардонский	15:06:0030541:1	003002000000 Земли населенных пунктов	Земельный участок для ИЖС	13	02:0010	600	445,27	267 162,00
5333	Республика Северная Осетия-Алания, р-н Ардонский, г. Ардон, ул. Весенняя, 21	Ардонский	15:06:0030541:12	003002000000 Земли населенных пунктов	Для строительства жилого дома	13	02:0010	953	445,27	424 342,31
5334	Республика Северная Осетия-Алания, р-н Ардонский, г. Ардон, ул Весенняя, 25	Ардонский	15:06:0030541:14	003002000000 Земли населенных пунктов	Земельный участок для ИЖС	13	02:0010	600	445,27	267 162,00
5335	Республика Северная Осетия - Алания, Ардонский р-н, г. Ардон	Ардонский	15:06:0030541:146	003002000000 Земли населенных пунктов	Для индивидуального жилищного строительства	13	02:0010	600	445,27	267 162,00
5336	Респ. Северная Осетия - Алания, р-н Ардонский, г. Ардон, ул. Весенняя, дом 27	Ардонский	15:06:0030541:15	003002000000 Земли населенных пунктов	Земельный участок для ИЖС	13	02:0010	600	445,27	267 162,00
5337	Российская Федерация, Республика Северная Осетия-Алания, Ардонский р-н, г. Ардон	Ардонский	15:06:0030541:154	003002000000 Земли населенных пунктов	Для индивидуального жилищного строительства	13	02:0010	700	445,27	311 689,00
5338		Ардонский	15:06:0030541:155	003002000000 Земли населенных пунктов	Для индивидуального жилищного строительства	13	02:0010	921	445,27	410 093,67
5339	Республика Северная Осетия-Алания, р-н Ардонский, г Ардон, ул Весенняя, 29	Ардонский	15:06:0030541:16	003002000000 Земли населенных пунктов	Земельный участок для ИЖС	13	02:0010	600	445,27	267 162,00
5340	Респ. Северная Осетия - Алания, р-н Ардонский, г. Ардон, ул. Зангиева, дом 38	Ардонский	15:06:0030541:17	003002000000 Земли населенных пунктов	Для индивидуального жилищного строительства	13	02:0010	600	445,27	267 162,00
5341	Республика Северная Осетия-Алания, р-н Ардонский, г Ардон, ул Весенняя, 33	Ардонский	15:06:0030541:18	003002000000 Земли населенных пунктов	Земельный участок для ИЖС	13	02:0010	600	445,27	267 162,00
5342	Республика Северная Осетия-Алания, р-н Ардонский, г Ардон, ул. Зангиева, 38 а	Ардонский	15:06:0030541:27	003002000000 Земли населенных пунктов	Для ведения личного подсобного хозяйства	13	02:0020	858	445,27	382 041,66
5343	Республика Северная Осетия-Алания, р-н Ардонский, г Ардон, ул. Зангиева, 24	Ардонский	15:06:0030541:28	003002000000 Земли населенных пунктов	Под существующим домовладением с приусадебным участком	13	02:0010	670	445,27	298 330,90
5344	Республика Северная Осетия-Алания, р-н Ардонский, г. Ардон, ул. Зангиева, 30	Ардонский	15:06:0030541:30	003002000000 Земли населенных пунктов	Для индивидуального жилищного строительства	13	02:0010	600	445,27	267 162,00
5345	Респ. Северная Осетия - Алания, р-н Ардонский, г. Ардон	Ардонский	15:06:0030541:32	003002000000 Земли населенных пунктов	Для индивидуального жилищного строительства	13	02:0010	600	445,27	267 162,00
5346	Российская Федерация, Республика Северная Осетия-Алания, р-н Ардонский, г. Ардон, ул. Зангиева, 40	Ардонский	15:06:0030541:33	003002000000 Земли населенных пунктов	Для индивидуального жилищного строительства	13	02:0010	600	445,27	267 162,00
5347	Республика Северная Осетия-Алания, р-н Ардонский, г. Ардон, ул. Весенняя, б/н	Ардонский	15:06:0030541:34	003002000000 Земли населенных пунктов	Для индивидуального жилищного строительства	13	02:0010	700	445,27	311 689,00
5348	Респ. Северная Осетия - Алания, р-н Ардонский, г. Ардон, ул. Зангиева, дом 36	Ардонский	15:06:0030541:4	003002000000 Земли населенных пунктов	Земельный участок для ИЖС	13	02:0010	600	445,27	267 162,00
5349	Респ. Северная Осетия - Алания, р-н Ардонский, г. Ардон, ул. Зангиева, дом 34	Ардонский	15:06:0030541:5	003002000000 Земли населенных пунктов	Земельный участок для ИЖС	13	02:0010	600	445,27	267 162,00
5350	Респ. Северная Осетия - Алания, р-н Ардонский, г. Ардон, ул. Зангиева, дом 32	Ардонский	15:06:0030541:6	003002000000 Земли населенных пунктов	Земельный участок для ИЖС	13	02:0010	600	445,27	267 162,00
5351	Респ. Северная Осетия - Алания, р-н Ардонский, г. Ардон, ул. Зангиева, дом 30	Ардонский	15:06:0030541:7	003002000000 Земли населенных пунктов	Земельный участок для ИЖС	13	02:0010	600	445,27	267 162,00
5352	Респ. Северная Осетия - Алания, р-н Ардонский, г. Ардон, ул. Зангиева, дом 28	Ардонский	15:06:0030541:8	003002000000 Земли населенных пунктов	Земельный участок для ИЖС	13	02:0010	600	445,27	267 162,00
5353	Респ. Северная Осетия - Алания, р-н Ардонский, г. Ардон, ул. Зангиева, дом 26	Ардонский	15:06:0030541:9	003002000000 Земли населенных пунктов	Земельный участок для ИЖС	13	02:0010	600	445,27	267 162,00
5354	Респ. Северная Осетия - Алания, р-н Ардонский, г. Ардон, ул. Весенняя, дом 12	Ардонский	15:06:0030542:1	003002000000 Земли населенных пунктов	Домовладение с приусадебным участком	13	02:0020	600	445,27	267 162,00
5355	Республика Северная Осетия-Алания, р-н Ардонский, г Ардон, ул Весенняя, 30	Ардонский	15:06:0030542:10	003002000000 Земли населенных пунктов	Земельный участок для ИЖС	13	02:0010	600	445,27	267 162,00
5356	Респ. Северная Осетия - Алания, р-н Ардонский, г. Ардон, ул. Весенняя, дом 32	Ардонский	15:06:0030542:11	003002000000 Земли населенных пунктов	Земельный участок для ИЖС	13	02:0010	600	445,27	267 162,00
5357	Респ Северная Осетия - Алания, Ардонский р-н, г. Ардон, ул. Весенняя, 51.	Ардонский	15:06:0030542:125	003002000000 Земли населенных пунктов	Для индивидуального жилищного строительства	13	02:0010	600	445,27	267 162,00
5358	Респ. Северная Осетия - Алания, р-н Ардонский, г. Ардон, ул. Весенняя, дом 14	Ардонский	15:06:0030542:2	003002000000 Земли населенных пунктов	Земельный участок для ИЖС	13	02:0010	600	445,27	267 162,00
5359	Респ. Северная Осетия - Алания, р-н Ардонский, г. Ардон, ул. Весенняя, дом 16	Ардонский	15:06:0030542:3	003002000000 Земли населенных пунктов	Земельный участок для ИЖС	13	02:0010	600	445,27	267 162,00
5360	Республика Северная Осетия-Алания, р-н Ардонский, г Ардон, ул Весенняя, 18	Ардонский	15:06:0030542:4	003002000000 Земли населенных пунктов	Земельный участок для ИЖС	13	02:0010	600	445,27	267 162,00
5361	Респ. Северная Осетия - Алания, р-н Ардонский, г. Ардон, ул. Весенняя, дом 20	Ардонский	15:06:0030542:5	003002000000 Земли населенных пунктов	Земельный участок для ИЖС	13	02:0010	600	445,27	267 162,00
5362	Респ. Северная Осетия - Алания, р-н Ардонский, г. Ардон, ул. Весенняя, дом 22	Ардонский	15:06:0030542:6	003002000000 Земли населенных пунктов	Домовладение с приусадебным участком	13	02:0020	962	445,27	428 399,74
5363	Республика Северная Осетия-Алания, р-н Ардонский, г Ардон, ул Весенняя, 24	Ардонский	15:06:0030542:7	003002000000 Земли населенных пунктов	Земельный участок для ИЖС	13	02:0010	600	445,27	267 162,00
5364	Респ. Северная Осетия - Алания, р-н Ардонский, г. Ардон, ул. Весенняя, дом 26	Ардонский	15:06:0030542:8	003002000000 Земли населенных пунктов	Земельный участок для ИЖС	13	02:0010	600	445,27	267 162,00
5365	Респ. Северная Осетия - Алания, р-н Ардонский, г. Ардон, ул. Весенняя, дом 28	Ардонский	15:06:0030542:9	003002000000 Земли населенных пунктов	Земельный участок для ИЖС	13	02:0010	600	445,27	267 162,00
5366	Республика Северная Осетия-Алания, р-н Ардонский, г. Ардон, ул. Комсомольская, участок 53	Ардонский	15:06:0030543:10	003002000000 Земли населенных пунктов	Для индивидуального жилищного строительства	13	02:0010	600	239,76	143 856,00
5367	Республика Северная Осетия-Алания, р-н Ардонский, г. Ардон, ул. Комсомольская, уч 50	Ардонский	15:06:0030543:11	003002000000 Земли населенных пунктов	Для индивидуального жилищного строительства	13	02:0010	600	239,76	143 856,00
5368	Республика Северная Осетия-Алания, р-н Ардонский, г. Ардон, ул. Комсомольская, участок 58	Ардонский	15:06:0030543:12	003002000000 Земли населенных пунктов	Для индивидуального жилищного строительства	13	02:0010	600	239,76	143 856,00
5369	Республика Северная Осетия-Алания, р-н Ардонский, г. Ардон, ул. Комсомольская, участок 57	Ардонский	15:06:0030543:13	003002000000 Земли населенных пунктов	Для индивидуального жилищного строительства	13	02:0010	600	239,76	143 856,00
5370	Республика Северная Осетия-Алания, р-н Ардонский, г. Ардон, ул. Комсомольская, участок 60	Ардонский	15:06:0030543:14	003002000000 Земли населенных пунктов	Для индивидуального жилищного строительства	13	02:0010	600	239,76	143 856,00
5371	РСО-Алания, Ардонский район, г. Ардон	Ардонский	15:06:0030543:149	003002000000 Земли населенных пунктов	Для индивидуального жилищного строительства	13	02:0010	600	239,76	143 856,00
5372	Республика Северная Осетия-Алания, р-н Ардонский, г. Ардон, ул. Комсомольская, участок 59	Ардонский	15:06:0030543:15	003002000000 Земли населенных пунктов	Для индивидуального жилищного строительства	13	02:0010	600	239,76	143 856,00
5373	Республика Северная Осетия — Алания, р-н Ардонский, г Ардон	Ардонский	15:06:0030543:150	003002000000 Земли населенных пунктов	Для индивидуального жилищного строительства	13	02:0010	600	239,76	143 856,00
5374	Республика Северная Осетия — Алания, р-н Ардонский, г Ардон	Ардонский	15:06:0030543:151	003002000000 Земли населенных пунктов	Для индивидуального жилищного строительства	13	02:0010	600	239,76	143 856,00
5375	Российская Федерация, Республика Северная Осетия-Алания, Ардонский муниципальный район , Ардонское городское поселение , город Ардон, улица Придорожная, 32	Ардонский	15:06:0030543:152	003002000000 Земли населенных пунктов	Для индивидуального жилищного строительства	13	02:0010	600	239,76	143 856,00
5376	Республика Северная Осетия - Алания, Ардонский район, г. Ардон	Ардонский	15:06:0030543:153	003002000000 Земли населенных пунктов	Для индивидуального жилищного строительства	13	02:0010	600	239,76	143 856,00
5377	Республика Северная Осетия-Алания, Ардонский район, г. Ардон	Ардонский	15:06:0030543:154	003002000000 Земли населенных пунктов	Для индивидуального жилищного строительства	13	02:0010	600	239,76	143 856,00
5378	Республика Северная Осетия - Алания, Ардонский район, г. Ардон	Ардонский	15:06:0030543:155	003002000000 Земли населенных пунктов	Для индивидуального жилищного строительства	13	02:0010	600	239,76	143 856,00
5379	Республика Северная Осетия-Алания, Ардонский р-н, г. Ардон	Ардонский	15:06:0030543:156	003002000000 Земли населенных пунктов	Для индивидуального жилищного строительства	13	02:0010	600	239,76	143 856,00
5380	Республика Северная Осетия-Алания, Ардонский район, г. Ардон	Ардонский	15:06:0030543:157	003002000000 Земли населенных пунктов	Для индивидуального жилищного строительства	13	02:0010	600	239,76	143 856,00

№ п/п	Местоположение ЗУ	Район	Кадастровый номер ЗУ	Категория земель	Разрешенное использование по документу	Код вида разрешенного использования (в соответствии с классификатором видов разрешенного использования земельных участков)	Вид использования объектов недвижимости	Площадь	УПКС	КС
5381	Респ Северная Осетия - Алания, Ардонский р-н, г Ардон	Ардонский	15:06:0030543:158	003002000000 Земли населенных пунктов	Для индивидуального жилищного строительства	13	02:010	600	239,76	143 856,00
5382	Республика Северная Осетия-Алания, Ардонский р-н, г. Ардон	Ардонский	15:06:0030543:159	003002000000 Земли населенных пунктов	Для индивидуального жилищного строительства	13	02:010	600	239,76	143 856,00
5383	Республика Северная Осетия-Алания, р-н Ардонский, г. Ардон, ул. Комсомольская, участок 56	Ардонский	15:06:0030543:16	003002000000 Земли населенных пунктов	Для индивидуального жилищного строительства	13	02:010	600	239,76	143 856,00
5384	Республика Северная Осетия-Алания, Ардонский р-н, г. Ардон	Ардонский	15:06:0030543:160	003002000000 Земли населенных пунктов	Для индивидуального жилищного строительства	13	02:010	600	239,76	143 856,00
5385	Респ Северная Осетия - Алания, Ардонский р-н, г Ардон	Ардонский	15:06:0030543:161	003002000000 Земли населенных пунктов	Для индивидуального жилищного строительства	13	02:010	600	239,76	143 856,00
5386	Республика Северная Осетия - Алания, Ардонский район, г Ардон	Ардонский	15:06:0030543:162	003002000000 Земли населенных пунктов	Для индивидуального жилищного строительства	13	02:010	760	239,76	182 217,60
5387	Респ Северная Осетия - Алания, Ардонский р-н, г Ардон	Ардонский	15:06:0030543:163	003002000000 Земли населенных пунктов	Для индивидуального жилищного строительства	13	02:010	760	239,76	182 217,60
5388	Респ. Северная Осетия - Алания, Ардонский р-н, г. Ардон	Ардонский	15:06:0030543:164	003002000000 Земли населенных пунктов	Для индивидуального жилищного строительства	13	02:010	760	239,76	182 217,60
5389	Республика Северная Осетия - Алания, Ардонский район, г Ардон	Ардонский	15:06:0030543:165	003002000000 Земли населенных пунктов	Для индивидуального жилищного строительства	13	02:010	760	239,76	182 217,60
5390	Республика Северная Осетия - Алания, Ардонский район, г Ардон	Ардонский	15:06:0030543:166	003002000000 Земли населенных пунктов	для индивидуального жилищного строительства	13	02:010	600	239,76	143 856,00
5391	Российская Федерация, Республика Северная Осетия-Алания, Ардонский р-н, г. Ардон	Ардонский	15:06:0030543:169	003002000000 Земли населенных пунктов	Для индивидуального жилищного строительства	13	02:010	600	239,76	143 856,00
5392	Республика Северная Осетия-Алания, р-н Ардонский, г. Ардон, ул. Комсомольская, участок № 46	Ардонский	15:06:0030543:17	003002000000 Земли населенных пунктов	Для индивидуального жилищного строительства	13	02:010	600	239,76	143 856,00
5393	Российская Федерация, Республика Северная Осетия-Алания, Ардонский р-н, г. Ардон	Ардонский	15:06:0030543:170	003002000000 Земли населенных пунктов	Для индивидуальной жилой застройки	13	02:010	600	239,76	143 856,00
5394	Российская Федерация, Республика Северная Осетия - Алания, Ардонский р-н, г. Ардон	Ардонский	15:06:0030543:170	003002000000 Земли населенных пунктов	для индивидуального жилищного строительства (размещение индивидуального жилого дома)	13	02:010	660	239,76	158 241,60
5395	Российская Федерация, Республика Северная Осетия-Алания, Ардонский район, г. Ардон	Ардонский	15:06:0030543:174	003002000000 Земли населенных пунктов	Для индивидуального жилищного строительства (размещение индивидуального жилого дома)	13	02:010	612	239,76	146 733,12
5396	Российская Федерация, Республика Северная Осетия-Алания, Ардонский муниципальный район, Ардонское городское поселение, г. Ардон, ул. Аланская	Ардонский	15:06:0030543:175	003002000000 Земли населенных пунктов	Сельскохозяйственное использование ("Птицеводство")	1	01:100	2 560	66,79	170 982,40
5397	Республика Северная Осетия-Алания, р-н Ардонский, г. Ардон, ул. Комсомольская, участок 45	Ардонский	15:06:0030543:18	003002000000 Земли населенных пунктов	Для индивидуального жилищного строительства	13	02:010	600	239,76	143 856,00
5398	Республика Северная Осетия-Алания, р-н Ардонский, г. Ардон, ул. Комсомольская, участок 44	Ардонский	15:06:0030543:19	003002000000 Земли населенных пунктов	Для индивидуального жилищного строительства	13	02:010	600	239,76	143 856,00
5399	Северная Осетия-Алания респ, Ардонский р-н, г.Ардон, ул. Комсомольская, участок 41	Ардонский	15:06:0030543:20	003002000000 Земли населенных пунктов	Для индивидуального жилищного строительства	13	02:010	600	239,76	143 856,00
5400	Республика Северная Осетия-Алания, р-н Ардонский, г. Ардон, ул. Комсомольская, участок 42	Ардонский	15:06:0030543:21	003002000000 Земли населенных пунктов	Для индивидуального жилищного строительства	13	02:010	600	239,76	143 856,00
5401	Республика Северная Осетия-Алания, р-н Ардонский, г. Ардон, ул. Комсомольская, участок 54	Ардонский	15:06:0030543:22	003002000000 Земли населенных пунктов	Для индивидуального жилищного строительства	13	02:010	600	239,76	143 856,00
5402	Республика Северная Осетия-Алания, р-н Ардонский, г. Ардон, ул. Комсомольская, участок 43	Ардонский	15:06:0030543:23	003002000000 Земли населенных пунктов	Для индивидуального жилищного строительства	13	02:010	600	239,76	143 856,00
5403	Республика Северная Осетия-Алания, р-н Ардонский, г. Ардон, ул. Комсомольская, участок № 47	Ардонский	15:06:0030543:24	003002000000 Земли населенных пунктов	Для индивидуального жилищного строительства	13	02:010	600	239,76	143 856,00
5404	Северная Осетия-Алания респ, Ардонский р-н, г Ардон, ул Комсомольская, участок 55	Ардонский	15:06:0030543:25	003002000000 Земли населенных пунктов	Для индивидуального жилищного строительства	13	02:010	600	239,76	143 856,00
5405	Республика Северная Осетия-Алания, р-н Ардонский, г. Ардон, ул. Комсомольская, участок № 49	Ардонский	15:06:0030543:26	003002000000 Земли населенных пунктов	Для индивидуального жилищного строительства	13	02:010	600	239,76	143 856,00
5406	Республика Северная Осетия-Алания, р-н Ардонский, г Ардон, ул Комсомольская, уч 52	Ардонский	15:06:0030543:27	003002000000 Земли населенных пунктов	Для индивидуального жилищного строительства	13	02:010	600	239,76	143 856,00
5407	Республика Северная Осетия-Алания, р-н Ардонский, г. Ардон, ул. Комсомольская, б/н	Ардонский	15:06:0030543:28	003002000000 Земли населенных пунктов	Для строительства спортивного зала	3	05:011	7 700	122,45	942 865,00
5408	Республика Северная Осетия-Алания, р-н Ардонский, г Ардон	Ардонский	15:06:0030543:29	003002000000 Земли населенных пунктов	для индивидуального жилищного строительства (размещение индивидуального жилого дома)	13	02:010	600	239,76	143 856,00
5409	Республика Северная Осетия-Алания, р-н Ардонский, г Ардон	Ардонский	15:06:0030543:30	003002000000 Земли населенных пунктов	для индивидуального жилищного строительства (размещение индивидуального жилого дома)	13	02:010	600	239,76	143 856,00
5410	Республика Северная Осетия-Алания, р-н Ардонский, г Ардон	Ардонский	15:06:0030543:31	003002000000 Земли населенных пунктов	для индивидуального жилищного строительства (размещение индивидуального жилого дома)	13	02:010	600	239,76	143 856,00
5411	Республика Северная Осетия-Алания, р-н Ардонский, г Ардон	Ардонский	15:06:0030543:32	003002000000 Земли населенных пунктов	для индивидуального жилищного строительства (размещение индивидуального жилого дома)	13	02:010	600	239,76	143 856,00
5412	Республика Северная Осетия-Алания, р-н Ардонский, г Ардон	Ардонский	15:06:0030543:33	003002000000 Земли населенных пунктов	для индивидуального жилищного строительства (размещение индивидуального жилого дома)	13	02:010	600	239,76	143 856,00
5413	Республика Северная Осетия-Алания, р-н Ардонский, г Ардон	Ардонский	15:06:0030543:34	003002000000 Земли населенных пунктов	для индивидуального жилищного строительства (размещение индивидуального жилого дома)	13	02:010	600	239,76	143 856,00
5414	Республика Северная Осетия-Алания, р-н Ардонский, г Ардон	Ардонский	15:06:0030543:35	003002000000 Земли населенных пунктов	для индивидуального жилищного строительства (размещение индивидуального жилого дома)	13	02:010	600	239,76	143 856,00
5415	Республика Северная Осетия-Алания, р-н Ардонский, г Ардон	Ардонский	15:06:0030543:36	003002000000 Земли населенных пунктов	для индивидуального жилищного строительства (размещение индивидуального жилого дома)	13	02:010	600	239,76	143 856,00

№ п/п	Местоположение ЗУ	Район	Кадастровый номер ЗУ	Категория земель	Разрешенное использование по документу	Код(коды) разрешенного использования (в соответствии с классификатором видов разрешенного использования земельных участков)	Вид использования объектов недвижимости	Площадь	УПКС	КС
5416	Республика Северная Осетия-Алания, р-н Ардонский, г Ардон	Ардонский	15:06:0030543:37	003002000000 Земли населенных пунктов	для индивидуального жилищного строительства (размещение индивидуального жилого дома)	13	02:010	600	239,76	143 856,00
5417	Республика Северная Осетия-Алания, р-н Ардонский, г Ардон	Ардонский	15:06:0030543:38	003002000000 Земли населенных пунктов	для индивидуального жилищного строительства (размещение индивидуального жилого дома)	13	02:010	600	239,76	143 856,00
5418	Республика Северная Осетия-Алания, р-н Ардонский, г. Ардон, ул. Комсомольская, участок 48	Ардонский	15:06:0030543:8	003002000000 Земли населенных пунктов	Для индивидуального жилищного строительства	13	02:010	600	239,76	143 856,00
5419	Республика Северная Осетия-Алания, р-н Ардонский, г Ардон, ул. Комсомольская, участок 51	Ардонский	15:06:0030543:9	003002000000 Земли населенных пунктов	Для индивидуального жилищного строительства	13	02:010	600	239,76	143 856,00
5420	Респ. Северная Осетия - Алания, р-н Ардонский, г. Ардон, ул. Комсомольская, 62	Ардонский	15:06:0030544:1	003002000000 Земли населенных пунктов	Земельный участок для ИЖС	13	02:010	627	239,76	150 329,52
5421	Респ. Северная Осетия - Алания, р-н Ардонский, г. Ардон, ул. Комсомольская, 48	Ардонский	15:06:0030544:10	003002000000 Земли населенных пунктов	Индивидуальное жилищное строительство	13	02:010	625	239,76	149 850,00
5422	Респ. Северная Осетия - Алания, р-н Ардонский, г. Ардон, ул. Комсомольская, дом 46	Ардонский	15:06:0030544:11	003002000000 Земли населенных пунктов	Земельный участок для ИЖС	13	02:010	625	239,76	149 850,00
5423	Респ. Северная Осетия - Алания, р-н Ардонский, г. Ардон, ул. Комсомольская, 44	Ардонский	15:06:0030544:12	003002000000 Земли населенных пунктов	Для строительства жилого дома	13	02:010	648	239,76	155 364,48
5424	Респ. Северная Осетия - Алания, р-н Ардонский, г. Ардон, ул. Комсомольская, дом 42	Ардонский	15:06:0030544:13	003002000000 Земли населенных пунктов	Земельный участок для ИЖС	13	02:010	600	239,76	143 856,00
5425	Респ. Северная Осетия - Алания, р-н Ардонский, г. Ардон, ул. Комсомольская, дом 40	Ардонский	15:06:0030544:14	003002000000 Земли населенных пунктов	Земельный участок для ИЖС	13	02:010	600	239,76	143 856,00
5426	Респ. Северная Осетия - Алания, р-н Ардонский, г. Ардон, ул. Комсомольская, дом 38	Ардонский	15:06:0030544:15	003002000000 Земли населенных пунктов	Домовладение с приусадебным участком	13	02:020	1 217	239,76	291 787,92
5427	Респ. Северная Осетия - Алания, р-н Ардонский, г. Ардон, ул. Комсомольская, дом 34	Ардонский	15:06:0030544:17	003002000000 Земли населенных пунктов	Домовладение с приусадебным участком	13	02:020	651	239,76	156 003,04
5428	Респ. Северная Осетия - Алания, р-н Ардонский, г. Ардон, ул. Комсомольская, 32	Ардонский	15:06:0030544:18	003002000000 Земли населенных пунктов	Для индивидуального жилищного строительства	13	02:010	600	239,76	143 856,00
5429	Республика Северная Осетия-Алания, р-н Ардонский, г Ардон, ул Дзинтаева, д 29	Ардонский	15:06:0030544:19	003002000000 Земли населенных пунктов	Домовладение с приусадебным участком	13	02:020	600	239,76	143 856,00
5430	Респ. Северная Осетия - Алания, р-н Ардонский, г. Ардон, ул. Комсомольская, дом 60	Ардонский	15:06:0030544:2	003002000000 Земли населенных пунктов	Домовладение с приусадебным участком	13	02:020	600	239,76	143 856,00
5431	Республика Северная Осетия-Алания, Ардонский район, г. Ардон, ул. Дзинтаева, 31	Ардонский	15:06:0030544:20	003002000000 Земли населенных пунктов	Домовладение с приусадебным участком	13	02:020	602	239,76	144 335,52
5432	Республика Северная Осетия-Алания, р-н Ардонский, г. Ардон, ул Дзинтаева, д 33	Ардонский	15:06:0030544:21	003002000000 Земли населенных пунктов	Домовладение с приусадебным участком	13	02:020	600	239,76	143 856,00
5433	Республика Северная Осетия-Алания, р-н Ардонский, г. Ардон, ул Дзинтаева, д 35	Ардонский	15:06:0030544:22	003002000000 Земли населенных пунктов	Домовладение с приусадебным участком	13	02:020	600	239,76	143 856,00
5434	Республика Северная Осетия-Алания, р-н Ардонский, г. Ардон, ул Дзинтаева, д 37	Ардонский	15:06:0030544:23	003002000000 Земли населенных пунктов	Земельный участок для ИЖС	13	02:010	600	239,76	143 856,00
5435	Республика Северная Осетия-Алания, р-н Ардонский, г Ардон, ул. Дзинтаева, 39	Ардонский	15:06:0030544:24	003002000000 Земли населенных пунктов	Под существующим домовладением с приусадебным участком	13	02:010	1 161	239,76	278 361,36
5436	Республика Северная Осетия-Алания, р-н Ардонский, г. Ардон, ул Дзинтаева, д 41	Ардонский	15:06:0030544:25	003002000000 Земли населенных пунктов	Земельный участок для ИЖС	13	02:010	600	239,76	143 856,00
5437	Республика Северная Осетия-Алания, р-н Ардонский, г. Ардон, ул Дзинтаева, д 45	Ардонский	15:06:0030544:27	003002000000 Земли населенных пунктов	Земельный участок для ИЖС	13	02:010	600	239,76	143 856,00
5438	Республика Северная Осетия-Алания, р-н Ардонский, г. Ардон, ул Дзинтаева, д 47	Ардонский	15:06:0030544:28	003002000000 Земли населенных пунктов	Земельный участок для ИЖС	13	02:010	600	239,76	143 856,00
5439	Республика Северная Осетия-Алания, р-н Ардонский, г. Ардон, ул Дзинтаева, 49	Ардонский	15:06:0030544:29	003002000000 Земли населенных пунктов	Домовладение с приусадебным участком	13	02:020	635	239,76	152 247,60
5440	Респ. Северная Осетия - Алания, р-н Ардонский, г. Ардон, ул. Комсомольская, дом 58, квартира 2	Ардонский	15:06:0030544:3	003002000000 Земли населенных пунктов	Домовладение с приусадебным участком	13	02:020	900	239,76	215 784,00
5441	Российская Федерация, Республика Северная Осетия-Алания, Ардонский район, г. Ардон, ул. Дзинтаева, 51	Ардонский	15:06:0030544:30	003002000000 Земли населенных пунктов	Домовладение с приусадебным участком	13	02:020	600	239,76	143 856,00
5442	Республика Северная Осетия-Алания, р-н Ардонский, г. Ардон, ул Дзинтаева, д 53	Ардонский	15:06:0030544:31	003002000000 Земли населенных пунктов	Земельный участок для ИЖС	13	02:010	600	239,76	143 856,00
5443	Республика Северная Осетия-Алания, р-н Ардонский, г. Ардон, ул Дзинтаева, д 55	Ардонский	15:06:0030544:32	003002000000 Земли населенных пунктов	Земельный участок для ИЖС	13	02:010	656	239,76	157 282,56
5444	Республика Северная Осетия-Алания, р-н Ардонский, г. Ардон, ул Дзинтаева, д 57	Ардонский	15:06:0030544:33	003002000000 Земли населенных пунктов	Домовладение с приусадебным участком	13	02:020	600	239,76	143 856,00
5445	Республика Северная Осетия-Алания, р-н Ардонский, г. Ардон, ул. Комсомольская, дом 59	Ардонский	15:06:0030544:34	003002000000 Земли населенных пунктов	Домовладение с приусадебным участком	13	02:020	600	239,76	143 856,00
5446	Респ. Северная Осетия - Алания, р-н Ардонский, г. Ардон, ул. Комсомольская, дом 36	Ардонский	15:06:0030544:36	003002000000 Земли населенных пунктов	Домовладение с приусадебным участком	13	02:010	600	239,76	143 856,00
5447	Респ. Северная Осетия - Алания, р-н Ардонский, г. Ардон, ул. Дзинтаева, дом 53	Ардонский	15:06:0030544:37	003002000000 Земли населенных пунктов	Для индивидуального жилищного строительства	13	02:010	562	239,76	134 745,12
5448	Респ. Северная Осетия - Алания, р-н Ардонский, г. Ардон, ул. Комсомольская, дом 58, квартира 1	Ардонский	15:06:0030544:4	003002000000 Земли населенных пунктов	Домовладение с приусадебным участком	13	02:020	600	239,76	143 856,00
5449	Респ. Северная Осетия - Алания, р-н Ардонский, г. Ардон, ул. Комсомольская, дом 56	Ардонский	15:06:0030544:5	003002000000 Земли населенных пунктов	Домовладение с приусадебным участком	13	02:020	600	239,76	143 856,00
5450	Республика Северная Осетия-Алания, р-н Ардонский, г. Ардон, ул Комсомольская, 54 а	Ардонский	15:06:0030544:6	003002000000 Земли населенных пунктов	Для индивидуального жилищного строительства	13	02:010	600	239,76	143 856,00
5451	Респ. Северная Осетия - Алания, р-н Ардонский, г. Ардон, ул. Комсомольская, дом 52, квартира 2	Ардонский	15:06:0030544:7	003002000000 Земли населенных пунктов	Домовладение с приусадебным участком	13	02:020	600	239,76	143 856,00
5452	Респ. Северная Осетия - Алания, р-н Ардонский, г. Ардон, ул. Комсомольская, дом 52, квартира 1	Ардонский	15:06:0030544:8	003002000000 Земли населенных пунктов	Домовладение с приусадебным участком	13	02:020	700	239,76	167 832,00
5453	Респ. Северная Осетия - Алания, р-н Ардонский, г. Ардон, ул. Комсомольская, дом 50	Ардонский	15:06:0030544:9	003002000000 Земли населенных пунктов	Домовладение с приусадебным участком	13	02:020	600	239,76	143 856,00
5454	Республика Северная Осетия-Алания, р-н Ардонский, г. Ардон, ул. Дзинтаева, д 34	Ардонский	15:06:0030545:1	003002000000 Земли населенных пунктов	Домовладение с приусадебным участком	13	02:020	600	239,76	143 856,00
5455	Респ. Северная Осетия - Алания, р-н Ардонский, г. Ардон, ул. Революции, 15а	Ардонский	15:06:0030545:10	003002000000 Земли населенных пунктов	Для строительства жилого дома	13	02:010	865	239,76	207 392,40
5456	Респ. Северная Осетия - Алания, р-н Ардонский, г. Ардон, ул. Революции, дом 17	Ардонский	15:06:0030545:11	003002000000 Земли населенных пунктов	Земельный участок для ИЖС	13	02:010	600	239,76	143 856,00
5457	Респ. Северная Осетия - Алания, р-н Ардонский, г. Ардон, ул. Революции, 19	Ардонский	15:06:0030545:12	003002000000 Земли населенных пунктов	Под существующим домовладением с приусадебным участком	13	02:020	900	239,76	215 941,84
5458	Респ. Северная Осетия - Алания, р-н Ардонский, г. Ардон, ул. Революции, дом 21	Ардонский	15:06:0030545:13	003002000000 Земли населенных пунктов	Для строительства жилого дома	13	02:010	882	239,76	211 468,32
5459	Респ. Северная Осетия - Алания, р-н Ардонский, г. Ардон, ул. Революции, 23	Ардонский	15:06:0030545:14	003002000000 Земли населенных пунктов	Для строительства жилого дома	13	02:010	794	239,76	190 369,44
5460	Респ. Северная Осетия - Алания, р-н Ардонский, г. Ардон, ул. Революции, 25	Ардонский	15:06:0030545:15	003002000000 Земли населенных пунктов	Для эксплуатации жилого дома	13	02:010	871	239,76	208 830,96
5461	Респ. Северная Осетия - Алания, р-н Ардонский, г. Ардон, ул. Революции, дом 27	Ардонский	15:06:0030545:16	003002000000 Земли населенных пунктов	Земельный участок для ИЖС	13	02:010	600	239,76	143 856,00
5462	Респ. Северная Осетия - Алания, р-н Ардонский, г. Ардон, ул. Революции, дом 29	Ардонский	15:06:0030545:17	003002000000 Земли населенных пунктов	Домовладение с приусадебным участком	13	02:020	899	239,76	215 544,24
5463	Российская Федерация, Республика Северная Осетия - Алания, м р-н Ардонский, г.п. Ардонское, г. Ардон, ул Революции, д. 31	Ардонский	15:06:0030545:18	003002000000 Земли населенных пунктов	Домовладение с приусадебным участком	13	02:020	899	239,76	215 544,24
5464	Республика Северная Осетия-Алания, р-н Ардонский, г. Ардон, ул Дзинтаева, д 32	Ардонский	15:06:0030545:2	003002000000 Земли населенных пунктов	Домовладение с приусадебным участком	13	02:020	600	239,76	143 856,00
5465	Северная Осетия - Алания респ, р-н Ардонский, г Ардон, ул Революции, 15	Ардонский	15:06:0030545:20	003002000000 Земли населенных пунктов	Для эксплуатации жилого дома	13	02:010	867	239,76	207 871,92
5466	Республика Северная Осетия-Алания, р-н Ардонский, г. Ардон, ул. Дзинтаева, 22 "а"	Ардонский	15:06:0030545:21	003002000000 Земли населенных пунктов	Для строительства жилого дома	13	02:010	1 052	239,76	252 227,52
5467	Республика Северная Осетия-Алания, р-н Ардонский, г. Ардон, ул Дзинтаева, д 30	Ардонский	15:06:0030545:3	003002000000 Земли населенных пунктов	Домовладение с приусадебным участком	13	02:020	600	239,76	143 856,00
5468	Республика Северная Осетия-Алания, р-н Ардонский, г. Ардон, ул Дзинтаева, д 28	Ардонский	15:06:0030545:4	003002000000 Земли населенных пунктов	Домовладение с приусадебным участком	13	02:020	600	239,76	143 856,00
5469	Республика Северная Осетия-Алания, р-н Ардонский, г. Ардон, ул Дзинтаева, д 24	Ардонский	15:06:0030545:6	003002000000 Земли населенных пунктов	Домовладение с приусадебным участком	13	02:020	600	239,76	143 856,00
5470	Республика Северная Осетия-Алания, р-н Ардонский, г. Ардон, ул Дзинтаева, д 22	Ардонский	15:06:0030545:7	003002000000 Земли населенных пунктов	Домовладение с приусадебным участком	13	02:020	600	239,76	143 856,00
5471	Республика Северная Осетия-Алания, р-н Ардонский, г. Ардон, ул Дзинтаева, 16	Ардонский	15:06:0030545:8	003002000000 Земли населенных пунктов	Под индивидуальное жилищное строительство	13	02:010	993	239,76	238 081,68
5472	Российская Федерация, Республика Северная Осетия - Алания, Ардонский муниципальный район, Ардонское городское поселение, г. Ардон, ул Дзинтаева, 18	Ардонский	15:06:0030545:9	003002000000 Земли населенных пунктов	Домовладение с приусадебным участком	13	02:020	959	239,76	229 929,84
5473	Респ. Северная Осетия - Алания, р-н Ардонский, г. Ардон, ул. Бр. Дзугаевых, 83	Ардонский	15:06:0030546:1	003002000000 Земли населенных пунктов	Под существующим домовладением с приусадебным участком	13	02:010	847	239,76	203 076,72
5474	Респ. Северная Осетия - Алания, р-н Ардонский, г. Ардон, ул. Братьев Дзугаевых, дом 95	Ардонский	15:06:0030546:10	003002000000 Земли населенных пунктов	Домовладение с приусадебным участком	13	02:020	882	239,76	211 468,32
5475	Северная Осетия - Алания респ, р-н Ардонский, г Ардон, ул Братьев Дзугаевых, 97	Ардонский	15:06:0030546:11	003002000000 Земли населенных пунктов	Для ведения личного подсобного хозяйства	13	02:020	916	239,76	219 620,16
5476	Респ. Северная Осетия - Алания, р-н Ардонский, г. Ардон, ул. Братьев Дзугаевых, дом 99	Ардонский	15:06:0030546:12	003002000000 Земли населенных пунктов	Домовладение с приусадебным участком	13	02:020	942	239,76	225 853,92
5477	Респ. Северная Осетия - Алания, р-н Ардонский, г. Ардон, ул. Братьев Дзугаевых, 97 "а"	Ардонский	15:06:0030546:13	003002000000 Земли населенных пунктов	Домовладение с приусадебным участком	13	02:020	943	239,76	226 093,68

№ п/п	Местоположение ЗУ	Район	Кадастровый номер ЗУ	Категория земель	Разрешенное использование по документу	Код вида разрешенного использования (в соответствии с классификатором видов разрешенного использования земельных участков)	Вид использования объектов недвижимости	Площадь	УПКС	КС
5478	Респ. Северная Осетия - Алания, р-н Ардонский, г. Ардон, ул. Братьев Дзугаевых, дом 103	Ардонский	15:06:0030546:14	003002000000 Земли населенных пунктов	Домовладение с приусадебным участком	13	02:020	700	239,76	167 832,00
5479	Респ. Северная Осетия - Алания, р-н Ардонский, г. Ардон, ул. Братьев Дзугаевых, дом 105	Ардонский	15:06:0030546:15	003002000000 Земли населенных пунктов	Домовладение с приусадебным участком	13	02:020	1 000	239,76	239 760,00
5480	Респ. Северная Осетия - Алания, р-н Ардонский, г. Ардон, ул. Братьев Дзугаевых, дом 107	Ардонский	15:06:0030546:16	003002000000 Земли населенных пунктов	Для ведения личного подсобного хозяйства	13	02:020	1 079	239,76	258 701,04
5481	Респ. Северная Осетия - Алания, р-н Ардонский, г. Ардон, ул. Революции, дом 144	Ардонский	15:06:0030546:17	003002000000 Земли населенных пунктов	Домовладение с приусадебным участком	13	02:020	620	239,76	148 651,20
5482	Респ. Северная Осетия - Алания, р-н Ардонский, г. Ардон, ул. Революции, дом 142	Ардонский	15:06:0030546:18	003002000000 Земли населенных пунктов	Домовладение с приусадебным участком	13	02:020	630	239,76	151 048,80
5483	Респ. Северная Осетия - Алания, р-н Ардонский, г. Ардон, ул. Революции, дом 140	Ардонский	15:06:0030546:19	003002000000 Земли населенных пунктов	Домовладение с приусадебным участком	13	02:020	710	239,76	170 229,60
5484	Респ. Северная Осетия - Алания, р-н Ардонский, г. Ардон, ул. Братьев Дзугаевых, 77	Ардонский	15:06:0030546:2	003002000000 Земли населенных пунктов	Домовладение с приусадебным участком	13	02:020	916	239,76	219 620,16
5485	Респ. Северная Осетия - Алания, р-н Ардонский, г. Ардон, ул. Революции, дом 138	Ардонский	15:06:0030546:20	003002000000 Земли населенных пунктов	Для ведения личного подсобного хозяйства	13	02:020	1 220	239,76	292 587,20
5486	Респ. Северная Осетия - Алания, р-н Ардонский, г. Ардон, ул. Революции, дом 136	Ардонский	15:06:0030546:21	003002000000 Земли населенных пунктов	Для ведения личного подсобного хозяйства	13	02:020	967	239,76	231 847,92
5487	Респ. Северная Осетия - Алания, р-н Ардонский, г. Ардон, ул. Революции, дом 134	Ардонский	15:06:0030546:22	003002000000 Земли населенных пунктов	Домовладение с приусадебным участком	13	02:020	1 000	239,76	239 760,00
5488	Респ. Северная Осетия - Алания, р-н Ардонский, г. Ардон, ул. Революции, дом 132	Ардонский	15:06:0030546:23	003002000000 Земли населенных пунктов	Домовладение с приусадебным участком	13	02:020	900	239,76	215 784,00
5489	Респ. Северная Осетия - Алания, р-н Ардонский, г. Ардон, ул. Революции, дом 130	Ардонский	15:06:0030546:24	003002000000 Земли населенных пунктов	Домовладение с приусадебным участком	13	02:020	870	239,76	208 591,20
5490	Респ. Северная Осетия - Алания, р-н Ардонский, г. Ардон, ул. Революции, дом 128	Ардонский	15:06:0030546:25	003002000000 Земли населенных пунктов	Домовладение с приусадебным участком	13	02:020	1 425	239,76	341 658,00
5491	Респ. Северная Осетия - Алания, р-н Ардонский, г. Ардон, ул. Революции, дом 126	Ардонский	15:06:0030546:26	003002000000 Земли населенных пунктов	Домовладение с приусадебным участком	13	02:020	670	239,76	160 639,20
5492	Респ. Северная Осетия - Алания, р-н Ардонский, г. Ардон, ул. Революции, дом 122	Ардонский	15:06:0030546:27	003002000000 Земли населенных пунктов	Домовладение с приусадебным участком	13	02:020	876	239,76	210 029,76
5493	Респ. Северная Осетия - Алания, р-н Ардонский, г. Ардон, ул. Революции, 120	Ардонский	15:06:0030546:28	003002000000 Земли населенных пунктов	Под существующим домовладением с приусадебным участком	13	02:010	1 166	239,76	279 560,16
5494	Респ. Северная Осетия - Алания, р-н Ардонский, г. Ардон, ул. Революции, дом 118	Ардонский	15:06:0030546:29	003002000000 Земли населенных пунктов	Под существующим домовладением и приусадебным участком	13	02:010	746	239,76	178 860,96
5495	Респ. Северная Осетия - Алания, р-н Ардонский, г. Ардон, ул. Братьев Дзугаевых, дом 79	Ардонский	15:06:0030546:3	003002000000 Земли населенных пунктов	Для ведения личного подсобного хозяйства	13	02:020	896	239,76	214 824,96
5496	Респ. Северная Осетия - Алания, р-н Ардонский, г. Ардон, ул. Революции, дом 116	Ардонский	15:06:0030546:30	003002000000 Земли населенных пунктов	Для ведения личного подсобного хозяйства	13	02:020	685	239,76	164 235,60
5497	Респ. Северная Осетия - Алания, р-н Ардонский, г. Ардон, ул. Революции, дом 114	Ардонский	15:06:0030546:31	003002000000 Земли населенных пунктов	Домовладение с приусадебным участком	13	02:020	1 000	239,76	239 760,00
5498	Северная Осетия - Алания респ. р-н Ардонский, г Ардон, ул Революции, дом 124	Ардонский	15:06:0030546:33	003002000000 Земли населенных пунктов	Для ведения личного подсобного хозяйства	13	02:020	875	239,76	209 790,00
5499	Республика Северная Осетия-Алания, р-н Ардонский, г. Ардон, ул. Братьев Дзугаевых, 81	Ардонский	15:06:0030546:4	003002000000 Земли населенных пунктов	Для эксплуатации жилого дома	13	02:010	600	239,76	143 856,00
5500	Респ. Северная Осетия - Алания, р-н Ардонский, г. Ардон, ул. Братьев Дзугаевых, дом 85	Ардонский	15:06:0030546:5	003002000000 Земли населенных пунктов	Домовладение с приусадебным участком	13	02:020	800	239,76	191 808,00
5501	Респ. Северная Осетия - Алания, р-н Ардонский, г. Ардон, ул. Братьев Дзугаевых, дом 87	Ардонский	15:06:0030546:6	003002000000 Земли населенных пунктов	Домовладение с приусадебным участком	13	02:020	551	239,76	132 107,76
5502	Респ. Северная Осетия - Алания, р-н Ардонский, г. Ардон, ул. Братьев Дзугаевых, дом 89	Ардонский	15:06:0030546:7	003002000000 Земли населенных пунктов	Домовладение с приусадебным участком	13	02:020	600	239,76	143 856,00
5503	Респ. Северная Осетия - Алания, р-н Ардонский, г. Ардон, ул. Братьев Дзугаевых, дом 91	Ардонский	15:06:0030546:8	003002000000 Земли населенных пунктов	Домовладение с приусадебным участком	13	02:020	946	239,76	226 812,96
5504	Респ. Северная Осетия - Алания, р-н Ардонский, г. Ардон, ул. Братьев Дзугаевых, дом 93	Ардонский	15:06:0030546:9	003002000000 Земли населенных пунктов	Домовладение с приусадебным участком	13	02:020	799	239,76	191 568,24
5505	Респ. Северная Осетия - Алания, р-н Ардонский, г. Ардон, ул. Кирова, дом 33	Ардонский	15:06:0030547:1	003002000000 Земли населенных пунктов	Домовладение с приусадебным участком	13	02:020	670	239,76	160 639,20
5506	Респ. Северная Осетия - Алания, р-н Ардонский, г. Ардон, ул. Кирова, дом 53	Ардонский	15:06:0030547:11	003002000000 Земли населенных пунктов	Домовладение с приусадебным участком	13	02:020	1 244	239,76	298 261,44
5507	Респ. Северная Осетия - Алания, р-н Ардонский, г. Ардон, ул. Братьев Дзугаевых, дом 106	Ардонский	15:06:0030547:13	003002000000 Земли населенных пунктов	Домовладение с приусадебным участком	13	02:020	870	239,76	208 591,20
5508	Респ. Северная Осетия - Алания, р-н Ардонский, г. Ардон, ул. Братьев Дзугаевых, дом 104	Ардонский	15:06:0030547:14	003002000000 Земли населенных пунктов	Домовладение с приусадебным участком	13	02:020	1 600	239,76	383 616,00
5509	Респ. Северная Осетия - Алания, р-н Ардонский, г. Ардон, ул. Братьев Дзугаевых, дом 102	Ардонский	15:06:0030547:15	003002000000 Земли населенных пунктов	Для ведения личного подсобного хозяйства	13	02:020	1 594	239,76	382 177,44
5510	Респ. Северная Осетия - Алания, р-н Ардонский, г. Ардон, ул. Братьев Дзугаевых, дом 100	Ардонский	15:06:0030547:16	003002000000 Земли населенных пунктов	Для ведения личного подсобного хозяйства	13	02:020	1 663	239,76	398 720,88
5511	Российская Федерация, Республика Северная Осетия - Алания, Ардонский муниципальный район, , Ардонское городское поселение, город Ардон, ул Кирова 57а	Ардонский	15:06:0030547:165	003002000000 Земли населенных пунктов	Для индивидуального жилищного строительства	13	02:010	1 200	239,76	287 712,00
5512	Респ. Северная Осетия - Алания, р-н Ардонский, г. Ардон, ул. Братьев Дзугаевых, дом 98	Ардонский	15:06:0030547:17	003002000000 Земли населенных пунктов	Домовладение с приусадебным участком	13	02:020	1 200	239,76	287 712,00
5513	Респ. Северная Осетия - Алания, р-н Ардонский, г. Ардон, ул. Братьев Дзугаевых, дом 96	Ардонский	15:06:0030547:18	003002000000 Земли населенных пунктов	Домовладение с приусадебным участком	13	02:020	1 000	239,76	239 760,00
5514	Респ. Северная Осетия - Алания, р-н Ардонский, г. Ардон, ул. Братьев Дзугаевых, дом 94	Ардонский	15:06:0030547:19	003002000000 Земли населенных пунктов	Домовладение с приусадебным участком	13	02:020	963	239,76	230 888,88
5515	Респ. Северная Осетия - Алания, р-н Ардонский, г. Ардон, ул. Кирова, 35	Ардонский	15:06:0030547:2	003002000000 Земли населенных пунктов	Домовладение с приусадебным участком	13	02:020	1 219	239,76	292 267,44
5516	Респ. Северная Осетия - Алания, р-н Ардонский, г. Ардон, ул. Братьев Дзугаевых, дом 92	Ардонский	15:06:0030547:20	003002000000 Земли населенных пунктов	Для ведения личного подсобного хозяйства	13	02:020	1 922	239,76	460 818,72
5517	Респ. Северная Осетия - Алания, р-н Ардонский, г. Ардон, ул. Братьев Дзугаевых, дом 90	Ардонский	15:06:0030547:21	003002000000 Земли населенных пунктов	Домовладение с приусадебным участком	13	02:020	1 120	239,76	268 531,20
5518	Респ. Северная Осетия - Алания, р-н Ардонский, г. Ардон, ул. Братьев Дзугаевых, дом 88	Ардонский	15:06:0030547:22	003002000000 Земли населенных пунктов	Домовладение с приусадебным участком	13	02:020	1 150	239,76	275 724,00
5519	Респ. Северная Осетия - Алания, р-н Ардонский, г. Ардон, ул. Братьев Дзугаевых, 86	Ардонский	15:06:0030547:23	003002000000 Земли населенных пунктов	Домовладение с приусадебным участком	13	02:020	1 098	239,76	263 256,48
5520	Респ. Северная Осетия - Алания, р-н Ардонский, г. Ардон, ул. Братьев Дзугаевых, дом 84	Ардонский	15:06:0030547:24	003002000000 Земли населенных пунктов	Домовладение с приусадебным участком	13	02:020	600	239,76	143 856,00
5521	Респ. Северная Осетия - Алания, р-н Ардонский, г. Ардон, ул. Братьев Дзугаевых, дом 82	Ардонский	15:06:0030547:25	003002000000 Земли населенных пунктов	Домовладение с приусадебным участком	13	02:020	600	239,76	143 856,00
5522	Респ. Северная Осетия - Алания, р-н Ардонский, г. Ардон, ул. Кирова, дом 37	Ардонский	15:06:0030547:3	003002000000 Земли населенных пунктов	Домовладение с приусадебным участком	13	02:020	1 250	239,76	299 700,00
5523	Респ. Северная Осетия - Алания, р-н Ардонский, г. Ардон, ул. Кирова, дом 39	Ардонский	15:06:0030547:4	003002000000 Земли населенных пунктов	Домовладение с приусадебным участком	13	02:020	1 244	239,76	298 261,44
5524	Республика Северная Осетия-Алания, р-н Ардонский, г. Ардон, ул Кирова, 51	Ардонский	15:06:0030547:41	003002000000 Земли населенных пунктов	Под существующим домовладением и приусадебным участком	13	02:010	78	239,76	18 701,28
5525	Республика Северная Осетия-Алания, р-н Ардонский, г. Ардон, ул Кирова, 51	Ардонский	15:06:0030547:42	003002000000 Земли населенных пунктов	Под существующим домовладением и приусадебным участком	13	02:010	1 873	239,76	449 070,48
5526	Респ. Северная Осетия - Алания, р-н Ардонский, г. Ардон, ул. Кирова	Ардонский	15:06:0030547:44	003002000000 Земли населенных пунктов	Под индивидуальное жилищное строительство	13	02:010	607	239,76	145 534,32
5527	Республика Северная Осетия-Алания, р-н Ардонский, г. Ардон, ул. Братьев Дзугаевых, 108 а	Ардонский	15:06:0030547:47	003002000000 Земли населенных пунктов	Бытовое обслуживание	3	03:030	824	612,25	504 494,00
5528	Республика Северная Осетия-Алания, р-н Ардонский, г. Ардон, ул. Братьев Дзугаевых, 108	Ардонский	15:06:0030547:48	003002000000 Земли населенных пунктов	под существующим домовладением с приусадебным участком	13	02:010	533	239,76	127 792,08
5529	Респ. Северная Осетия - Алания, р-н Ардонский, г. Ардон, ул. Кирова, дом 41	Ардонский	15:06:0030547:5	003002000000 Земли населенных пунктов	Для ведения личного подсобного хозяйства	13	02:020	2 715	239,76	650 948,40
5530	Респ. Северная Осетия - Алания, р-н Ардонский, г. Ардон, ул. Кирова, дом 43	Ардонский	15:06:0030547:6	003002000000 Земли населенных пунктов	Домовладение с приусадебным участком	13	02:020	1 300	239,76	311 688,00
5531	Респ. Северная Осетия - Алания, р-н Ардонский, г. Ардон, ул. Кирова, дом 45	Ардонский	15:06:0030547:7	003002000000 Земли населенных пунктов	Домовладение с приусадебным участком	13	02:020	1 000	239,76	239 760,00
5532	Респ. Северная Осетия - Алания, р-н Ардонский, г. Ардон, ул. Кирова, дом 47	Ардонский	15:06:0030547:8	003002000000 Земли населенных пунктов	Домовладение с приусадебным участком	13	02:020	870	239,76	208 591,20
5533	Респ. Северная Осетия - Алания, р-н Ардонский, г. Ардон, ул. Кирова, 49	Ардонский	15:06:0030547:9	003002000000 Земли населенных пунктов	Под существующим домовладением с приусадебным участком	13	02:020	1 519	239,76	364 195,44
5534	Респ. Северная Осетия - Алания, р-н Ардонский, г. Ардон, ул. Первомайская, дом 2	Ардонский	15:06:0030548:10	003002000000 Земли населенных пунктов	Домовладение с приусадебным участком	13	02:020	1 000	445,27	445 270,00
5535	Республика Северная Осетия-Алания, р-н Ардонский, г. Ардон, ул Первомайская, 4	Ардонский	15:06:0030548:11	003002000000 Земли населенных пунктов	Для строительства индивидуального жилого дома	13	02:010	1 097	445,27	488 461,19
5536	Респ. Северная Осетия - Алания, р-н Ардонский, г. Ардон, ул. Первомайская, 6	Ардонский	15:06:0030548:12	003002000000 Земли населенных пунктов	Домовладение с приусадебным участком	13	02:020	1 000	445,27	445 270,00
5537	Респ. Северная Осетия - Алания, р-н Ардонский, г. Ардон, ул. Первомайская, дом 8	Ардонский	15:06:0030548:13	003002000000 Земли населенных пунктов	Домовладение с приусадебным участком	13	02:020	1 000	445,27	445 270,00
5538	Респ. Северная Осетия - Алания, р-н Ардонский, г. Ардон, ул. Первомайская, дом 10	Ардонский	15:06:0030548:14	003002000000 Земли населенных пунктов	Домовладение с приусадебным участком	13	02:020	1 000	445,27	445 270,00

№ п/п	Местоположение ЗУ	Район	Кадастровый номер ЗУ	Категория земель	Разрешенное использование по документу	Код вида разрешенного использования (в соответствии с классификатором видов разрешенного использования земельных участков)	Вид использования объектов недвижимости	Площадь	УПКС	КС
5539	Респ. Северная Осетия - Алания, р-н Ардонский, г. Ардон, ул. Первомайская, 12	Ардонский	15:06:0030548:15	003002000000 Земли населенных пунктов	Под существующим домовладением с приусадебным участком	13	02:0010	1 001	445,27	445 715,27
5540	Респ. Северная Осетия - Алания, р-н Ардонский, г. Ардон, ул. Первомайская, дом 14	Ардонский	15:06:0030548:16	003002000000 Земли населенных пунктов	Домовладение с приусадебным участком	13	02:0020	600	445,27	267 162,00
5541	Респ. Северная Осетия - Алания, р-н Ардонский, г. Ардон, ул. Первомайская, дом 16	Ардонский	15:06:0030548:17	003002000000 Земли населенных пунктов	Домовладение с приусадебным участком	13	02:0020	700	445,27	311 689,00
5542	Респ. Северная Осетия - Алания, р-н Ардонский, г. Ардон, ул. Зангиева, 51	Ардонский	15:06:0030548:18	003002000000 Земли населенных пунктов	Домовладение с приусадебным участком	13	02:0020	971	445,27	432 357,17
5543	Респ. Северная Осетия - Алания, р-н Ардонский, г. Ардон, ул. Первомайская, дом 20	Ардонский	15:06:0030548:19	003002000000 Земли населенных пунктов	Домовладение с приусадебным участком	13	02:0020	600	445,27	267 162,00
5544	Северная Осетия - Алания респ, р-н Ардонский, г Ардон, ул Зангиева, 53	Ардонский	15:06:0030548:2	003002000000 Земли населенных пунктов	Для строительства индивидуального жилого дома	13	02:0010	992	445,27	441 707,84
5545	Республика Северная Осетия-Алания, р-н Ардонский, г. Ардон, ул. Первомайская, 20	Ардонский	15:06:0030548:20	003002000000 Земли населенных пунктов	Под существующим домовладением с приусадебным участком	13	02:0020	1 149	445,27	511 615,23
5546	Респ. Северная Осетия - Алания, р-н Ардонский, г. Ардон, ул. Зангиева, дом 47	Ардонский	15:06:0030548:3	003002000000 Земли населенных пунктов	Домовладение с приусадебным участком	13	02:0020	600	445,27	267 162,00
5547	Российская Федерация, Республика Северная Осетия-Алания, Ардонский район, г. Ардон, ул. Зангиева, 35а	Ардонский	15:06:0030548:31	003002000000 Земли населенных пунктов	Для индивидуальной жилой застройки	13	02:0010	600	445,27	267 162,00
5548	Респ. Северная Осетия - Алания, р-н Ардонский, г. Ардон, ул. Зангиева, дом 45	Ардонский	15:06:0030548:4	003002000000 Земли населенных пунктов	Земельный участок для ИЖС	13	02:0010	600	445,27	267 162,00
5549	Республика Северная Осетия-Алания, р-н Ардонский, г. Ардон, ул Зангиева, 43	Ардонский	15:06:0030548:5	003002000000 Земли населенных пунктов	Под существующим домовладением с приусадебным участком	13	02:0020	981	445,27	436 809,87
5550	Республика Северная Осетия-Алания, р-н Ардонский, г. Ардон, ул. Зангиева, 41	Ардонский	15:06:0030548:6	003002000000 Земли населенных пунктов	Под существующим домовладением с приусадебным участком	13	02:0010	945	445,27	420 780,15
5551	Республика Северная Осетия-Алания, р-н Ардонский, г. Ардон, ул Первомайская, д 8	Ардонский	15:06:0030548:7	003002000000 Земли населенных пунктов	Домовладение с приусадебным участком	13	02:0020	600	445,27	267 162,00
5552	Респ. Северная Осетия - Алания, р-н Ардонский, г. Ардон, ул. Зангиева, дом 37	Ардонский	15:06:0030548:8	003002000000 Земли населенных пунктов	Земельный участок для ИЖС	13	02:0010	600	445,27	267 162,00
5553	Российская Федерация, Республика Северная Осетия-Алания, Ардонский район, г. Ардон, ул. Зангиева	Ардонский	15:06:0030548:9	003002000000 Земли населенных пунктов	Для строительства жилого дома	13	02:0010	1 000	445,27	445 270,00
5554	Республика Северная Осетия-Алания, р-н Ардонский, г. Ардон, ул Весенняя, 19	Ардонский	15:06:0030549:1	003002000000 Земли населенных пунктов	Земельный участок для ИЖС	13	02:0010	600	445,27	267 162,00
5555	Респ. Северная Осетия - Алания, р-н Ардонский, г. Ардон, ул. Весенняя, дом 1	Ардонский	15:06:0030549:10	003002000000 Земли населенных пунктов	Земельный участок для ИЖС	13	02:0010	600	445,27	267 162,00
5556	Респ. Северная Осетия - Алания, р-н Ардонский, г. Ардон, ул. Зангиева, дом 2	Ардонский	15:06:0030549:11	003002000000 Земли населенных пунктов	Земельный участок для ИЖС	13	02:0010	600	445,27	267 162,00
5557	Респ. Северная Осетия - Алания, р-н Ардонский, г. Ардон, ул. Зангиева, 4	Ардонский	15:06:0030549:12	003002000000 Земли населенных пунктов	Для строительства жилого дома	13	02:0010	600	445,27	267 162,00
5558	Респ. Северная Осетия - Алания, р-н Ардонский, г. Ардон, ул. Зангиева, дом 6	Ардонский	15:06:0030549:13	003002000000 Земли населенных пунктов	Земельный участок для ИЖС	13	02:0010	600	445,27	267 162,00
5559	Респ. Северная Осетия - Алания, р-н Ардонский, г. Ардон, ул. Зангиева, дом 8	Ардонский	15:06:0030549:14	003002000000 Земли населенных пунктов	Земельный участок для ИЖС	13	02:0010	600	445,27	267 162,00
5560	Респ Северная Осетия - Алания, Ардонский р-н, г. Ардон, ул. Весенняя, 21	Ардонский	15:06:0030549:149	003002000000 Земли населенных пунктов	Для индивидуального жилищного строительства	13	02:0010	600	445,27	267 162,00
5561	Респ. Северная Осетия - Алания, р-н Ардонский, г. Ардон, ул. Зангиева, 10	Ардонский	15:06:0030549:15	003002000000 Земли населенных пунктов	Для строительства жилого дома	13	02:0010	910	445,27	405 195,70
5562	Российская Федерация, Республика Северная Осетия - Алания, Ардонский р-н , г. Ардон	Ардонский	15:06:0030549:150	003002000000 Земли населенных пунктов	Строительство жилого дома	13	02:0010	600	445,27	267 162,00
5563	Респ. Северная Осетия - Алания, р-н Ардонский, г. Ардон, ул. Зангиева, 12	Ардонский	15:06:0030549:16	003002000000 Земли населенных пунктов	Эксплуатация жилого дома	13	02:0010	701	445,27	312 134,27
5564	Респ. Северная Осетия - Алания, р-н Ардонский, г. Ардон, ул. Зангиева, дом 16	Ардонский	15:06:0030549:18	003002000000 Земли населенных пунктов	Для ведения личного подсобного хозяйства	13	02:0020	855	445,27	380 705,85
5565	Респ. Северная Осетия - Алания, р-н Ардонский, г. Ардон, ул. Зангиева, 18	Ардонский	15:06:0030549:19	003002000000 Земли населенных пунктов	Эксплуатация жилого дома	13	02:0010	793	445,27	353 099,11
5566	Республика Северная Осетия-Алания, р-н Ардонский, г. Ардон, ул Весенняя, 17	Ардонский	15:06:0030549:2	003002000000 Земли населенных пунктов	Земельный участок для ИЖС	13	02:0010	600	445,27	267 162,00
5567	Респ. Северная Осетия - Алания, р-н Ардонский, г. Ардон, ул. Зангиева, 20	Ардонский	15:06:0030549:20	003002000000 Земли населенных пунктов	Под существующим домовладением и приусадебным участком	13	02:0010	899	445,27	400 297,73
5568	Республика Северная Осетия-Алания, р-н Ардонский, г. Ардон, ул. Зангиева, 22 "а"	Ардонский	15:06:0030549:22	003002000000 Земли населенных пунктов	Под индивидуальное жилищное строительство	13	02:0010	710	445,27	317 477,51
5569	Северная Осетия - Алания респ, р-н Ардонский, г. Ардон, ул. Зангиева, 6	Ардонский	15:06:0030549:23	003002000000 Земли населенных пунктов	Под жилую застройку Индивидуальную	13	02:0010	600	445,27	267 162,00
5570	Респ. Северная Осетия - Алания, р-н Ардонский, г. Ардон, ул. Весенняя, дом 15	Ардонский	15:06:0030549:3	003002000000 Земли населенных пунктов	Земельный участок для ИЖС	13	02:0010	600	445,27	267 162,00
5571	Республика Северная Осетия-Алания, р-н Ардонский, г. Ардон, ул Весенняя, 39	Ардонский	15:06:0030549:35	003002000000 Земли населенных пунктов	Для индивидуального жилищного строительства	13	02:0010	600	445,27	267 162,00
5572	Респ. Северная Осетия - Алания, р-н Ардонский, г. Ардон, ул. Весенняя, дом 13	Ардонский	15:06:0030549:4	003002000000 Земли населенных пунктов	Земельный участок для ИЖС	13	02:0010	600	445,27	267 162,00
5573	Северная Осетия - Алания респ, р-н Ардонский, г Ардон, ул Весенняя, 11	Ардонский	15:06:0030549:5	003002000000 Земли населенных пунктов	Для индивидуального жилищного строительства	13	02:0010	659	445,27	293 432,93
5574	Респ. Северная Осетия - Алания, р-н Ардонский, г. Ардон, ул. Весенняя, 9	Ардонский	15:06:0030549:6	003002000000 Земли населенных пунктов	Для индивидуального жилищного строительства	13	02:0010	659	445,27	293 432,93
5575	Респ. Северная Осетия - Алания, р-н Ардонский, г. Ардон, ул. Весенняя, 7	Ардонский	15:06:0030549:7	003002000000 Земли населенных пунктов	Для эксплуатации жилого дома и приусадебного участка	13	02:0010	1 181	445,27	525 863,87
5576	Республика Северная Осетия-Алания, р-н Ардонский, г. Ардон, ул. Весенняя, 5	Ардонский	15:06:0030549:8	003002000000 Земли населенных пунктов	Под существующим домовладением с приусадебным участком	13	02:0010	1 047	445,27	466 197,69
5577	Респ. Северная Осетия - Алания, р-н Ардонский, г. Ардон, ул. Весенняя, дом 3	Ардонский	15:06:0030549:9	003002000000 Земли населенных пунктов	Земельный участок для ИЖС	13	02:0010	600	445,27	267 162,00
5578	Респ. Северная Осетия - Алания, р-н Ардонский, г. Ардон, ул. Весенняя, дом 10	Ардонский	15:06:0030550:1	003002000000 Земли населенных пунктов	Для индивидуального жилищного строительства	13	02:0010	600	445,27	267 162,00
5579	Респ Северная Осетия - Алания, Ардонский р-н, г. Ардон, междуречье (весенний)	Ардонский	15:06:0030550:121	003002000000 Земли населенных пунктов	Под индивидуальное жилищное строительство	13	02:0010	1 106	445,27	492 468,62
5580	Российская Федерация, Республика Северная Осетия - Алания, Ардонский р-н, г. Ардон, ул. Весенняя, 10	Ардонский	15:06:0030550:122	003002000000 Земли населенных пунктов	Для строительства жилого дома	13	02:0010	600	445,27	267 162,00
5581	Республика Северная Осетия-Алания, р-н Ардонский, г. Ардон, ул Весенняя, 8	Ардонский	15:06:0030550:2	003002000000 Земли населенных пунктов	Земельный участок для ИЖС	13	02:0010	600	445,27	267 162,00
5582	Респ. Северная Осетия - Алания, р-н Ардонский, г. Ардон, ул. Весенняя, дом 6	Ардонский	15:06:0030550:3	003002000000 Земли населенных пунктов	Земельный участок для ИЖС	13	02:0010	600	445,27	267 162,00
5583	Респ. Северная Осетия - Алания, р-н Ардонский, г. Ардон, ул. Весенняя, дом 4	Ардонский	15:06:0030550:4	003002000000 Земли населенных пунктов	Земельный участок для ИЖС	13	02:0010	600	445,27	267 162,00
5584	Республика Северная Осетия-Алания, р-н Ардонский, г. Ардон, ул Весенняя, 2	Ардонский	15:06:0030550:5	003002000000 Земли населенных пунктов	Земельный участок для ИЖС	13	02:0010	600	445,27	267 162,00
5585	Респ. Северная Осетия - Алания, р-н Ардонский, г. Ардон, пойма р. Таргайдон	Ардонский	15:06:0030550:7	003002000000 Земли населенных пунктов	Под существующим нежилым зданием (автодром)	4	04:0082	52 515	946,20	49 689 693,00
5586	Республика Северная Осетия-Алания, р-н Ардонский, г. Ардон, ул Весенняя, 2	Ардонский	15:06:0030550:8	003002000000 Земли населенных пунктов	Для индивидуального жилищного строительства	13	02:0010	703	445,27	313 024,81
5587	Республика Северная Осетия-Алания, р-н Ардонский, г. Ардон, ул Весенняя, д 6/и	Ардонский	15:06:0030550:9	003002000000 Земли населенных пунктов	Для размещения железобетонной опоры и контейнера базовой станции сотовой связи	6	06:080	50	745,83	37 291,50
5588	Российская Федерация, Республика Северная Осетия-Алания, Ардонский муниципальный район, Ардонское городское поселение, г. Ардон, ул. Комсомольская, 9	Ардонский	15:06:0030551:10	003002000000 Земли населенных пунктов	Для индивидуального жилищного строительства	13	02:0010	600	239,76	143 856,00
5589	Республика Северная Осетия-Алания, р-н Ардонский, г. Ардон, ул. Комсомольская, участок 9	Ардонский	15:06:0030551:11	003002000000 Земли населенных пунктов	Для индивидуального жилищного строительства	13	02:0010	600	239,76	143 856,00
5590	Республика Северная Осетия-Алания, р-н Ардонский, г. Ардон, ул. Комсомольская, участок 8	Ардонский	15:06:0030551:13	003002000000 Земли населенных пунктов	Для индивидуального жилищного строительства	13	02:0010	600	239,76	143 856,00
5591	Республика Северная Осетия-Алания, р-н Ардонский, г. Ардон, ул. Комсомольская, участок 4	Ардонский	15:06:0030551:14	003002000000 Земли населенных пунктов	Под индивидуальное жилищное строительство	13	02:0010	600	239,76	143 856,00
5592	Республика Северная Осетия-Алания, р-н Ардонский, г. Ардон, ул. Комсомольская, участок 10	Ардонский	15:06:0030551:15	003002000000 Земли населенных пунктов	Для индивидуального жилищного строительства	13	02:0010	600	239,76	143 856,00

№ п/п	Местоположение ЗУ	Район	Кадастровый номер ЗУ	Категория земель	Разрешенное использование по документу	Код вида разрешенного использования (в соответствии с классификатором видов разрешенного использования земельных участков)	Вид использования объектом недвижимости	Площадь	УПКС	КС
5593	Республика Северная Осетия-Алания, р-н Ардонский, г. Ардон, ул Комсомольская, участок 15	Ардонский	15:06:0030551:17	003002000000 Земли населенных пунктов	Для индивидуального жилищного строительства	13	02:010	600	239,76	143 856,00
5594	Респ. Северная Осетия - Алания, р-н. Ардонский. г. Ардон	Ардонский	15:06:0030551:177	003002000000 Земли населенных пунктов	для индивидуального жилищного строительства	13	02:010	600	239,76	143 856,00
5595	Респ. Северная Осетия - Алания, р-н. Ардонский. г. Ардон	Ардонский	15:06:0030551:178	003002000000 Земли населенных пунктов	для индивидуального жилищного строительства	13	02:010	600	239,76	143 856,00
5596	Республика Северная Осетия - Алания, Ардонский район. г Ардон	Ардонский	15:06:0030551:179	003002000000 Земли населенных пунктов	для индивидуального жилищного строительства	13	02:010	600	239,76	143 856,00
5597	Республика Северная Осетия-Алания, р-н Ардонский, г. Ардон, ул. Комсомольская, участок 7	Ардонский	15:06:0030551:18	003002000000 Земли населенных пунктов	Для индивидуального жилищного строительства	13	02:010	600	239,76	143 856,00
5598	Республика Северная Осетия - Алания, Ардонский район, г. Ардон	Ардонский	15:06:0030551:180	003002000000 Земли населенных пунктов	для индивидуального жилищного строительства	13	02:010	600	239,76	143 856,00
5599	Республика Северная Осетия - Алания, Район Ардонский, г. Ардон	Ардонский	15:06:0030551:181	003002000000 Земли населенных пунктов	для индивидуального жилищного строительства	13	02:010	600	239,76	143 856,00
5600	Республика Северная Осетия - Алания, р-н Ардонский, г. Ардон	Ардонский	15:06:0030551:182	003002000000 Земли населенных пунктов	для индивидуального жилищного строительства	13	02:010	600	239,76	143 856,00
5601	Российская Федерация, Республика Северная Осетия-Алания Ардонский р-н, г Ардон	Ардонский	15:06:0030551:183	003002000000 Земли населенных пунктов	для индивидуального жилищного строительства	13	02:010	600	239,76	143 856,00
5602	Республика Северная Осетия - Алания, Ардонский район, г Ардон	Ардонский	15:06:0030551:184	003002000000 Земли населенных пунктов	для индивидуального жилищного строительства	13	02:010	600	239,76	143 856,00
5603	Республика Северная Осетия — Алания, р-н Ардонский. г. Ардон	Ардонский	15:06:0030551:185	003002000000 Земли населенных пунктов	для индивидуального жилищного строительства	13	02:010	600	239,76	143 856,00
5604	Республика Северная Осетия - Алания, Ардонский район. г Ардон	Ардонский	15:06:0030551:186	003002000000 Земли населенных пунктов	для индивидуального жилищного строительства	13	02:010	600	239,76	143 856,00
5605	Республика Северная Осетия — Алания, р-н Ардонский, г. Ардон	Ардонский	15:06:0030551:187	003002000000 Земли населенных пунктов	для индивидуального жилищного строительства	13	02:010	600	239,76	143 856,00
5606	Республика Северная Осетия - Алания, Ардонский район, г Ардон	Ардонский	15:06:0030551:188	003002000000 Земли населенных пунктов	для индивидуального жилищного строительства	13	02:010	600	239,76	143 856,00
5607	Республика Северная Осетия-Алания, Ардонский р-н. г. Ардон	Ардонский	15:06:0030551:189	003002000000 Земли населенных пунктов	для индивидуального жилищного строительства	13	02:010	600	239,76	143 856,00
5608	Республика Северная Осетия-Алания, р-н Ардонский, г Ардон, ул Комсомольская, уч 19	Ардонский	15:06.0030551:19	003002000000 Земли населенных пунктов	Для индивидуального жилищного строительства	13	02:010	600	239,76	143 856,00
5609	Республика Северная Осетия - Алания, Ардонский р-н , г Ардон	Ардонский	15:06:0030551:190	003002000000 Земли населенных пунктов	для индивидуального жилищного строительства	13	02:010	600	239,76	143 856,00
5610	Республика Северная Осетия - Алания, Ардонский район, г Ардон	Ардонский	15:06:0030551:191	003002000000 Земли населенных пунктов	для индивидуального жилищного строительства	13	02:010	600	239,76	143 856,00
5611	Республика Северная Осетия - Алания, Ардонский район, г Ардон	Ардонский	15:06:0030551:192	003002000000 Земли населенных пунктов	для индивидуального жилищного строительства	13	02:010	600	239,76	143 856,00
5612	Республика Северная Осетия-Алания, Ардонский р-н, г Ардон	Ардонский	15:06:0030551:193	003002000000 Земли населенных пунктов	для индивидуального жилищного строительства	13	02:010	600	239,76	143 856,00
5613	Республика Северная Осетия - Алания, Ардонский район, г Ардон	Ардонский	15:06:0030551:194	003002000000 Земли населенных пунктов	для индивидуального жилищного строительства	13	02:010	600	239,76	143 856,00
5614	Республика Северная Осетия — Алания, р-н Ардонский. г Ардон	Ардонский	15:06:0030551:197	003002000000 Земли населенных пунктов	для индивидуального жилищного строительства	13	02:010	600	239,76	143 856,00
5615	Респ. Республика Северная Осетия - Алания, Ардонский р-н., г. Ардон	Ардонский	15:06:0030551:198	003002000000 Земли населенных пунктов	для индивидуального жилищного строительства	13	02:010	600	239,76	143 856,00
5616	Республика Северная Осетия-Алания, р-н Ардонский, г Ардон, ул. Комсомольская, участок 14	Ардонский	15:06.0030551:20	003002000000 Земли населенных пунктов	Для индивидуального жилищного строительства	13	02:010	600	239,76	143 856,00
5617	Респ. Республика Северная Осетия - Алания, Ардонский р-н . г. Ардон	Ардонский	15:06:0030551:200	003002000000 Земли населенных пунктов	для индивидуального жилищного строительства	13	02:010	600	239,76	143 856,00
5618	Российская Федерация, Республика Северная Осетия-Алания, Ардонский район. г. Ардон	Ардонский	15:06:0030551:201	003002000000 Земли населенных пунктов	Для индивидуального жилищного строительства	13	02:010	1 200	239,76	287 712,00
5619	Российская Федерация, Республика Северная Осетия-Алания, Ардонский р-н. г. Ардон	Ардонский	15:06:0030551:202	003002000000 Земли населенных пунктов	для индивидуального жилищного строительства	13	02:010	532	239,76	127 552,32
5620	Республика Северная Осетия-Алания, р-н Ардонский, г Ардон, ул. Комсомольская, участок 13	Ардонский	15:06.0030551:21	003002000000 Земли населенных пунктов	Для индивидуального жилищного строительства	13	02:010	600	239,76	143 856,00
5621	Респ. Северная Осетия-Алания, р-н Ардонский. г Ардон, ул Комсомольская, участок 12	Ардонский	15:06:0030551:22	003002000000 Земли населенных пунктов	Для индивидуального жилищного строительства	13	02:010	600	239,76	143 856,00
5622	Республика Северная Осетия-Алания, р-н Ардонский. г Ардон, ул Комсомольская, уч 11	Ардонский	15:06:0030551:23	003002000000 Земли населенных пунктов	Для индивидуального жилищного строительства	13	02:010	600	239,76	143 856,00
5623	Республика Северная Осетия-Алания, р-н Ардонский. г. Ардон. ул. Комсомольская, участок 20	Ардонский	15:06.0030551:24	003002000000 Земли населенных пунктов	Для индивидуального жилищного строительства	13	02:010	600	239,76	143 856,00
5624	Республика Северная Осетия-Алания, р-н Ардонский, г Ардон, ул. Комсомольская, участок 17	Ардонский	15:06.0030551:25	003002000000 Земли населенных пунктов	Для индивидуального жилищного строительства	13	02:010	600	239,76	143 856,00
5625	Респ. Северная Осетия-Алания, р-н Ардонский. г Ардон, ул Комсомольская, участок 8	Ардонский	15:06:0030551:26	003002000000 Земли населенных пунктов	Для индивидуального жилищного строительства	13	02:010	600	239,76	143 856,00
5626	Республика Северная Осетия-Алания, р-н Ардонский. г. Ардон. ул. Комсомольская, участок 18	Ардонский	15:06:0030551:27	003002000000 Земли населенных пунктов	Для индивидуального жилищного строительства	13	02:010	600	239,76	143 856,00
5627	Республика Северная Осетия-Алания, р-н Ардонский. г. Ардон. ул. Комсомольская, участок 31	Ардонский	15:06.0030551:29	003002000000 Земли населенных пунктов	Для индивидуального жилищного строительства	13	02:010	600	239,76	143 856,00
5628	Республика Северная Осетия-Алания, р-н Ардонский, г Ардон, ул. Комсомольская, участок 36	Ардонский	15:06.0030551:30	003002000000 Земли населенных пунктов	Для индивидуального жилищного строительства	13	02:010	600	239,76	143 856,00
5629	Республика Северная Осетия-Алания, р-н Ардонский, г Ардон, ул. Комсомольская, участок 32	Ардонский	15:06:0030551:31	003002000000 Земли населенных пунктов	Для индивидуального жилищного строительства	13	02:010	600	239,76	143 856,00
5630	Республика Северная Осетия-Алания, р-н Ардонский. г. Ардон. ул Комсомольская, участок 39	Ардонский	15:06:0030551:32	003002000000 Земли населенных пунктов	Для индивидуального жилищного строительства	13	02:010	600	239,76	143 856,00
5631	Республика Северная Осетия-Алания, р-н Ардонский. г. Ардон. ул. Комсомольская, участок 37	Ардонский	15:06.0030551:33	003002000000 Земли населенных пунктов	Для индивидуального жилищного строительства	13	02:010	600	239,76	143 856,00
5632	Республика Северная Осетия-Алания, р-н Ардонский. г. Ардон. ул. Комсомольская, участок 38	Ардонский	15:06.0030551:34	003002000000 Земли населенных пунктов	Для индивидуального жилищного строительства	13	02:010	600	239,76	143 856,00

№ п/п	Местоположение ЗУ	Район	Кадастровый номер ЗУ	Категория земель	Разрешенное использование по документу	Код вида разрешенного использования (в соответствии с классификатором видов разрешенного использования земельных участков)	Вид использования объектов недвижимости	Площадь	УПКС	КС
5633	Республика Северная Осетия-Алания, р-н Ардонский, г. Ардон, ул. Комсомольская, участок 40	Ардонский	15:06:0030551:35	0030020000000 Земли населенных пунктов	Для индивидуального жилищного строительства	13	02:010	600	239,76	143 856,00
5634	Республика Северная Осетия-Алания, р-н Ардонский, г. Ардон, ул. Комсомольская, участок 35	Ардонский	15:06:0030551:36	0030020000000 Земли населенных пунктов	Для индивидуального жилищного строительства	13	02:010	600	239,76	143 856,00
5635	Республика Северная Осетия-Алания, р-н Ардонский, г. Ардон, ул. Комсомольская, участок 33	Ардонский	15:06:0030551:37	0030020000000 Земли населенных пунктов	Для индивидуального жилищного строительства	13	02:010	600	239,76	143 856,00
5636	Республика Северная Осетия-Алания, р-н Ардонский, г. Ардон, ул. Комсомольская, участок 30	Ардонский	15:06:0030551:38	0030020000000 Земли населенных пунктов	Для индивидуального жилищного строительства	13	02:010	600	239,76	143 856,00
5637	Республика Северная Осетия-Алания, р-н Ардонский, г. Ардон, ул. Комсомольская, участок 34	Ардонский	15:06:0030551:39	0030020000000 Земли населенных пунктов	Для индивидуального жилищного строительства	13	02:010	600	239,76	143 856,00
5638	Республика Северная Осетия-Алания, р-н Ардонский, г. Ардон, ул. Комсомольская, участок 22	Ардонский	15:06:0030551:40	0030020000000 Земли населенных пунктов	для индивидуального жилищного строительства	13	02:010	600	239,76	143 856,00
5639	Республика Северная Осетия-Алания, р-н Ардонский, г. Ардон, ул. Комсомольская, участок 23	Ардонский	15:06:0030551:41	0030020000000 Земли населенных пунктов	Для индивидуального жилищного строительства	13	02:010	600	239,76	143 856,00
5640	Республика Северная Осетия-Алания, р-н Ардонский, г. Ардон, ул. Комсомольская, участок 26	Ардонский	15:06:0030551:42	0030020000000 Земли населенных пунктов	Для индивидуального жилищного строительства	13	02:010	600	239,76	143 856,00
5641	Республика Северная Осетия-Алания, р-н Ардонский, г. Ардон, ул. Комсомольская, участок 21	Ардонский	15:06:0030551:43	0030020000000 Земли населенных пунктов	Для индивидуального жилищного строительства	13	02:010	600	239,76	143 856,00
5642	Республика Северная Осетия-Алания, р-н Ардонский, г. Ардон, ул. Комсомольская, участок 29	Ардонский	15:06:0030551:44	0030020000000 Земли населенных пунктов	Для индивидуального жилищного строительства	13	02:010	600	239,76	143 856,00
5643	Республика Северная Осетия-Алания, р-н Ардонский, г. Ардон, ул. Комсомольская, участок 28	Ардонский	15:06:0030551:45	0030020000000 Земли населенных пунктов	Для индивидуального жилищного строительства	13	02:010	600	239,76	143 856,00
5644	Республика Северная Осетия-Алания, р-н Ардонский, г. Ардон, ул. Комсомольская, участок 25	Ардонский	15:06:0030551:46	0030020000000 Земли населенных пунктов	Для индивидуального жилищного строительства	13	02:010	600	239,76	143 856,00
5645	Республика Северная Осетия-Алания, р-н Ардонский, г. Ардон, ул. Комсомольская, участок 27	Ардонский	15:06:0030551:47	0030020000000 Земли населенных пунктов	Для индивидуального жилищного строительства	13	02:010	600	239,76	143 856,00
5646	Республика Северная Осетия-Алания, р-н Ардонский, г. Ардон, ул. Комсомольская, участок 24	Ардонский	15:06:0030551:48	0030020000000 Земли населенных пунктов	Для индивидуального жилищного строительства	13	02:010	600	239,76	143 856,00
5647	Респ. Северная Осетия - Алания, р-н Ардонский, г. Ардон, ул. Комсомольская, 25	Ардонский	15:06:0030551:49	0030020000000 Земли населенных пунктов	Станция по защите растений	3	03:080	1 900	311,69	592 211,00
5648	Республика Северная Осетия-Алания, р-н Ардонский, г. Ардон, ул. Комсомольская, участок 3	Ардонский	15:06:0030551:8	0030020000000 Земли населенных пунктов	Для индивидуального жилищного строительства	13	02:010	600	239,76	143 856,00
5649	Республика Северная Осетия-Алания, р-н Ардонский, г. Ардон, ул. Комсомольская, участок 16	Ардонский	15:06:0030551:9	0030020000000 Земли населенных пунктов	Для индивидуального жилищного строительства	13	02:010	600	239,76	143 856,00
5650	Республика Северная Осетия-Алания, р-н Ардонский, г. Ардон, ул. Джиккаева, д 5	Ардонский	15:06:0030552:1	0030020000000 Земли населенных пунктов	Земельный участок для ИЖС	13	02:010	600	239,76	143 856,00
5651	Республика Северная Осетия-Алания, р-н Ардонский, г. Ардон, ул. Джиккаева, д 23	Ардонский	15:06:0030552:10	0030020000000 Земли населенных пунктов	Домовладение с приусадебным участком	13	02:020	600	239,76	143 856,00
5652	Республика Северная Осетия-Алания, р-н Ардонский, г. Ардон, ул. Джиккаева, д 25	Ардонский	15:06:0030552:11	0030020000000 Земли населенных пунктов	Для индивидуального жилищного строительства	13	02:010	619	239,76	148 411,44
5653	Республика Северная Осетия-Алания, р-н Ардонский, г. Ардон, ул. Джиккаева, д 27	Ардонский	15:06:0030552:12	0030020000000 Земли населенных пунктов	Под строительство индивидуального жилого дома	13	02:010	648	239,76	155 405,48
5654	Респ. Северная Осетия - Алания, р-н Ардонский, г. Ардон, ул. Комсомольская, дом 30	Ардонский	15:06:0030552:13	0030020000000 Земли населенных пунктов	Домовладение с приусадебным участком	13	02:020	600	239,76	143 856,00
5655	Респ. Северная Осетия - Алания, р-н Ардонский, г. Ардон, ул. Комсомольская, дом 28	Ардонский	15:06:0030552:14	0030020000000 Земли населенных пунктов	Домовладение с приусадебным участком	13	02:020	600	239,76	143 856,00
5656	Республика Северная Осетия - Алания, Ардонский район, г. Ардон, ул. К.Хетагурова, 47п	Ардонский	15:06:0030552:148	0030020000000 Земли населенных пунктов	Для индивидуального жилищного строительства	13	02:010	1 200	445,27	534 324,00
5657	Респ. Северная Осетия - Алания, р-н Ардонский, г. Ардон, ул. Комсомольская, дом 26	Ардонский	15:06:0030552:15	0030020000000 Земли населенных пунктов	ИЖС	13	02:010	600	239,76	143 856,00
5658	Респ. Северная Осетия - Алания, р-н Ардонский, г. Ардон, ул. Комсомольская, дом 22	Ардонский	15:06:0030552:17	0030020000000 Земли населенных пунктов	Земельный участок для ИЖС	13	02:010	600	239,76	143 856,00
5659	Респ. Северная Осетия - Алания, р-н Ардонский, г. Ардон, ул. Комсомольская, дом 20	Ардонский	15:06:0030552:18	0030020000000 Земли населенных пунктов	Земельный участок для ИЖС	13	02:010	600	239,76	143 856,00
5660	Респ. Северная Осетия - Алания, р-н Ардонский, г. Ардон, ул. Комсомольская, дом 18	Ардонский	15:06:0030552:19	0030020000000 Земли населенных пунктов	Земельный участок для ИЖС	13	02:010	600	239,76	143 856,00
5661	Республика Северная Осетия-Алания, р-н Ардонский, г. Ардон, ул. Джиккаева, д 7	Ардонский	15:06:0030552:2	0030020000000 Земли населенных пунктов	Домовладение с приусадебным участком	13	02:020	600	239,76	143 856,00
5662	Респ. Северная Осетия - Алания, р-н Ардонский, г. Ардон, ул. Комсомольская, дом 16	Ардонский	15:06:0030552:20	0030020000000 Земли населенных пунктов	Земельный участок для ИЖС	13	02:010	600	239,76	143 856,00
5663	Респ. Северная Осетия - Алания, р-н Ардонский, г. Ардон, ул. Комсомольская, дом 14	Ардонский	15:06:0030552:21	0030020000000 Земли населенных пунктов	Земельный участок для ИЖС	13	02:010	950	239,76	227 772,00
5664	Респ. Северная Осетия - Алания, р-н Ардонский, г. Ардон, ул. Комсомольская, дом 12	Ардонский	15:06:0030552:22	0030020000000 Земли населенных пунктов	Домовладение с приусадебным участком	13	02:020	600	239,76	143 856,00
5665	Респ. Северная Осетия - Алания, р-н Ардонский, г. Ардон, ул. Комсомольская, 10	Ардонский	15:06:0030552:23	0030020000000 Земли населенных пунктов	Для эксплуатации жилого дома	13	02:010	832	239,76	199 480,32
5666	Респ. Северная Осетия - Алания, р-н Ардонский, г. Ардон, ул. Комсомольская, 8	Ардонский	15:06:0030552:24	0030020000000 Земли населенных пунктов	Домовладение с приусадебным участком	13	02:020	860	239,76	206 193,60
5667	Северная Осетия - Алания респ, р-н Ардонский, г Ардон, ул Джиккаева, 9	Ардонский	15:06:0030552:3	0030020000000 Земли населенных пунктов	Домовладение с приусадебным участком	13	02:020	628	239,76	150 569,28
5668	Республика Северная Осетия-Алания, р-н Ардонский, г. Ардон, ул. Джиккаева, д 11	Ардонский	15:06:0030552:4	0030020000000 Земли населенных пунктов	Домовладение с приусадебным участком	13	02:020	600	239,76	143 856,00
5669	Республика Северная Осетия-Алания, р-н Ардонский, г. Ардон, ул. Джиккаева, д 13	Ардонский	15:06:0030552:5	0030020000000 Земли населенных пунктов	Для индивидуального жилищного строительства	13	02:010	619	239,76	148 411,44
5670	Республика Северная Осетия-Алания, р-н Ардонский, г. Ардон, ул. Джиккаева, 15	Ардонский	15:06:0030552:6	0030020000000 Земли населенных пунктов	Под существующее домовладение и приусадебный участок	13	02:010	602	239,76	144 335,52
5671	Республика Северная Осетия-Алания, р-н Ардонский, г. Ардон, ул. Джиккаева, 17	Ардонский	15:06:0030552:7	0030020000000 Земли населенных пунктов	Для индивидуального жилищного строительства	13	02:010	598	239,76	143 376,48
5672	Республика Северная Осетия-Алания, р-н Ардонский, г. Ардон, ул. Джиккаева, д 19	Ардонский	15:06:0030552:8	0030020000000 Земли населенных пунктов	Домовладение с приусадебным участком	13	02:020	900	239,76	215 784,00
5673	Республика Северная Осетия-Алания, р-н Ардонский, г. Ардон, ул. Джиккаева, д 21	Ардонский	15:06:0030552:9	0030020000000 Земли населенных пунктов	Земельный участок для ИЖС	13	02:010	600	239,76	143 856,00
5674	Респ. Северная Осетия - Алания, р-н Ардонский, г. Ардон, ул. Революции, дом 1	Ардонский	15:06:0030553:1	0030020000000 Земли населенных пунктов	Домовладение с приусадебным участком	13	02:020	1 459	239,76	349 809,84
5675	Республика Северная Осетия-Алания, р-н Ардонский, г. Ардон, ул. Джиккаева, д 12	Ардонский	15:06:0030553:10	0030020000000 Земли населенных пунктов	Домовладение с приусадебным участком	13	02:020	600	239,76	143 856,00
5676	Республика Северная Осетия-Алания, р-н Ардонский, г. Ардон, ул. Джиккаева, д 10	Ардонский	15:06:0030553:11	0030020000000 Земли населенных пунктов	Домовладение с приусадебным участком	13	02:020	1 094	239,76	262 297,44
5677	Республика Северная Осетия-Алания, р-н Ардонский, г. Ардон, ул. Джиккаева, 8	Ардонский	15:06:0030553:12	0030020000000 Земли населенных пунктов	Под существующим жилым домом	13	02:010	1 030	239,76	246 952,80
5678	Республика Северная Осетия-Алания, р-н Ардонский, г. Ардон, ул. Джиккаева, д 6	Ардонский	15:06:0030553:13	0030020000000 Земли населенных пунктов	Земельный участок для ИЖС	13	02:010	600	239,76	143 856,00
5679	Российская Федерация, Республика Северная Осетия - Алания, Ардонский муниципальный район, Ардонское городское поселение, город Ардон, улица Революции, 7	Ардонский	15:06:0030553:132	0030020000000 Земли населенных пунктов	Для ведения личного подсобного хозяйства	13	02:020	1 000	239,76	239 760,00
5680	Республика Северная Осетия-Алания, р-н Ардонский, г. Ардон, ул. Джиккаева, д 2	Ардонский	15:06:0030553:15	0030020000000 Земли населенных пунктов	Земельный участок для ИЖС	13	02:010	612	239,76	146 733,12
5681	Республика Северная Осетия-Алания, р-н Ардонский, г. Ардон, ул. Джиккаева, д 2а	Ардонский	15:06:0030553:17	0030020000000 Земли населенных пунктов	Под жилую застройку Индивидуальную	13	02:010	600	239,76	143 856,00
5682	Респ. Северная Осетия - Алания, р-н Ардонский, г. Ардон, ул. Революции, дом 3	Ардонский	15:06:0030553:2	0030020000000 Земли населенных пунктов	Домовладение с приусадебным участком	13	02:020	600	239,76	143 856,00
5683	Респ. Северная Осетия - Алания, р-н Ардонский, г. Ардон, ул. Революции, дом 5	Ардонский	15:06:0030553:3	0030020000000 Земли населенных пунктов	Домовладение с приусадебным участком	13	02:020	600	239,76	143 856,00
5684	Респ. Северная Осетия - Алания, р-н Ардонский, г. Ардон, ул. Революции, дом 5	Ардонский	15:06:0030553:4	0030020000000 Земли населенных пунктов	Под существующим домовладением и приусадебным участком	13	02:010	1 021	239,76	244 794,96
5685	Респ. Северная Осетия - Алания, р-н Ардонский, г. Ардон, ул. Революции, дом 9	Ардонский	15:06:0030553:5	0030020000000 Земли населенных пунктов	Домовладение с приусадебным участком	13	02:020	600	239,76	143 856,00
5686	Респ. Северная Осетия - Алания, р-н Ардонский, г. Ардон, ул. Революции, дом 11	Ардонский	15:06:0030553:6	0030020000000 Земли населенных пунктов	Домовладение с приусадебным участком	13	02:020	600	239,76	143 856,00
5687	Респ. Северная Осетия - Алания, р-н Ардонский, г. Ардон, ул. Революции, 13	Ардонский	15:06:0030553:7	0030020000000 Земли населенных пунктов	Для индивидуального жилищного строительства	13	02:010	1 000	239,76	239 760,00

№ п/п	Местоположение ЗУ	Район	Кадастровый номер ЗУ	Категория земель	Разрешенное использование по документу	Код(а) вида разрешенного использования (в соответствии с классификатором видов разрешенного использования земельных участков)	Вид использования объектов недвижимости	Площадь	УПКС	КС
5688	Республика Северная Осетия-Алания, р-н Ардонский, г Ардон, ул Дзержинского, д 16	Ардонский	15:06:0030553:8	0030020000000 Земли населенных пунктов	Домовладение с приусадебным участком	13	02:0020	600	239,76	143 856,00
5689	Республика Северная Осетия-Алания, р-н Ардонский, г Ардон, ул Дзержинского, д 16	Ардонский	15:06:0030553:9	0030020000000 Земли населенных пунктов	Для ведения личного подсобного хозяйства	13	02:0020	1 058	239,76	253 666,08
5690	Респ. Северная Осетия - Алания, р-н Ардонский, г. Ардон, ул. Революции, дом 4	Ардонский	15:06:0030554:1	0030020000000 Земли населенных пунктов	Под жилую застройку индивидуальную	2	02:0050	4 291	1 113,18	4 776 655,38
5691	Респ. Северная Осетия - Алания, р-н Ардонский, г. Ардон, ул. Революции, дом 98	Ардонский	15:06:0030554:10	0030020000000 Земли населенных пунктов	Для ведения личного подсобного хозяйства	13	02:0020	982	239,76	235 444,32
5692	Респ. Северная Осетия - Алания, р-н Ардонский, г. Ардон, ул. Революции, 100	Ардонский	15:06:0030554:11	0030020000000 Земли населенных пунктов	Под существующим домовладением с приусадебным участком	13	02:0020	802	239,76	192 287,52
5693	Респ. Северная Осетия - Алания, р-н Ардонский, г. Ардон, ул. Революции, 102	Ардонский	15:06:0030554:12	0030020000000 Земли населенных пунктов	Под существующим домовладением с приусадебным участком	13	02:0010	892	239,76	213 865,92
5694	Респ. Северная Осетия - Алания, р-н Ардонский, г. Ардон, ул. Революции, дом 104	Ардонский	15:06:0030554:13	0030020000000 Земли населенных пунктов	Домовладение с приусадебным участком	13	02:0020	1 000	239,76	239 760,00
5695	Респ. Северная Осетия - Алания, р-н Ардонский, г. Ардон, ул. Революции, 106	Ардонский	15:06:0030554:14	0030020000000 Земли населенных пунктов	Для эксплуатации жилого дома	13	02:0010	774	239,76	185 574,24
5696	Респ. Северная Осетия - Алания, р-н Ардонский, г. Ардон, ул. Революции, дом 108	Ардонский	15:06:0030554:15	0030020000000 Земли населенных пунктов	Домовладение с приусадебным участком	13	02:0020	630	239,76	151 048,80
5697	Республика Северная Осетия - Алания, Ардонский район, г. Ардон, ул. Братьев Дзугаевых	Ардонский	15:06:0030554:152	0030020000000 Земли населенных пунктов	строительства жилого дома	13	02:0010	800	239,76	191 808,00
5698	Республика Северная Осетия - Алания, Ардонский р-н., г. Ардон, ул. Революции	Ардонский	15:06:0030554:157	0030020000000 Земли населенных пунктов	Для эксплуатации жилого дома	13	02:0010	579	239,76	138 821,04
5699	Российская Федерация, Республика Северная Осетия-Алания, Ардонский муниципальный район, Ардонское городское поселение, г. Ардон, ул. Революции, 112 "а"	Ардонский	15:06:0030554:158	0030020000000 Земли населенных пунктов	Для эксплуатации жилого дома	13	02:0010	214	239,76	51 308,64
5700	Респ. Северная Осетия - Алания, р-н Ардонский, г. Ардон, ул. Революции, дом 110	Ардонский	15:06:0030554:16	0030020000000 Земли населенных пунктов	Домовладение с приусадебным участком	13	02:0020	870	239,76	208 591,20
5701	Российская Федерация, Республика Северная Осетия - Алания, Ардонский муниципальный район, Ардонское городское поселение, город Ардон, улица Братьев Дзугаевых, 75	Ардонский	15:06:0030554:18	0030020000000 Земли населенных пунктов	Для индивидуального жилищного строительства	13	02:0010	717	239,76	171 907,92
5702	Респ. Северная Осетия - Алания, р-н Ардонский, г. Ардон, ул. Братьев Дзугаевых, дом 73	Ардонский	15:06:0030554:19	0030020000000 Земли населенных пунктов	Домовладение с приусадебным участком	13	02:0020	600	239,76	143 856,00
5703	Респ. Северная Осетия - Алания, р-н Ардонский, г. Ардон, ул. Революции, дом 82	Ардонский	15:06:0030554:2	0030020000000 Земли населенных пунктов	Домовладение с приусадебным участком	13	02:0020	630	239,76	151 048,80
5704	Респ. Северная Осетия - Алания, р-н Ардонский, г. Ардон, ул. Братьев Дзугаевых, дом 71	Ардонский	15:06:0030554:20	0030020000000 Земли населенных пунктов	Домовладение с приусадебным участком	13	02:0020	820	239,76	196 603,20
5705	Респ. Северная Осетия - Алания, р-н Ардонский, г. Ардон, ул. Братьев Дзугаевых, 69	Ардонский	15:06:0030554:21	0030020000000 Земли населенных пунктов	Под существующим домовладением и приусадебным участком	13	02:0020	875	239,76	209 790,00
5706	Респ. Северная Осетия - Алания, р-н Ардонский, г. Ардон, ул. Братьев Дзугаевых, дом 67	Ардонский	15:06:0030554:22	0030020000000 Земли населенных пунктов	Домовладение с приусадебным участком	13	02:0020	870	239,76	208 591,20
5707	Респ. Северная Осетия - Алания, р-н Ардонский, г. Ардон, ул. Братьев Дзугаевых, дом 65	Ардонский	15:06:0030554:23	0030020000000 Земли населенных пунктов	Домовладение с приусадебным участком	13	02:0020	600	239,76	143 856,00
5708	Респ. Северная Осетия - Алания, р-н Ардонский, г. Ардон, ул. Братьев Дзугаевых, дом 63	Ардонский	15:06:0030554:24	0030020000000 Земли населенных пунктов	Домовладение с приусадебным участком	13	02:0020	620	239,76	148 651,20
5709	Респ. Северная Осетия - Алания, р-н Ардонский, г. Ардон, ул. Бр. Дзугаевых, 61	Ардонский	15:06:0030554:25	0030020000000 Земли населенных пунктов	Под существующим домовладением и приусадебным участком	13	02:0020	892	239,76	213 865,92
5710	Респ. Северная Осетия - Алания, р-н Ардонский, г. Ардон, ул. Братьев Дзугаевых, дом 59	Ардонский	15:06:0030554:26	0030020000000 Земли населенных пунктов	Домовладение с приусадебным участком	13	02:0020	650	239,76	155 844,00
5711	Респ. Северная Осетия - Алания, р-н Ардонский, г. Ардон, ул. Революции, дом 84	Ардонский	15:06:0030554:3	0030020000000 Земли населенных пунктов	Домовладение с приусадебным участком	13	02:0020	920	239,76	220 579,20
5712	Республика Северная Осетия-Алания, р-н Ардонский, г Ардон, ул. Революции, 96	Ардонский	15:06:0030554:33	0030020000000 Земли населенных пунктов	Под существующим домовладением и приусадебным участком	13	02:0010	738	239,76	176 942,88
5713	Северная Осетия - Алания респ, р-н Ардонский, г Ардон, ул Революции, 88	Ардонский	15:06:0030554:4	0030020000000 Земли населенных пунктов	Под существующим домовладением с приусадебным участком	13	02:0010	849	239,76	203 556,24
5714	Респ. Северная Осетия - Алания, р-н Ардонский, г. Ардон, ул. Революции, дом 86	Ардонский	15:06:0030554:5	0030020000000 Земли населенных пунктов	Домовладение с приусадебным участком	13	02:0020	600	239,76	143 856,00
5715	Респ. Северная Осетия - Алания, р-н Ардонский, г. Ардон, ул. Революции, дом 90	Ардонский	15:06:0030554:6	0030020000000 Земли населенных пунктов	Домовладение с приусадебным участком	13	02:0020	1 400	239,76	335 664,00
5716	Респ. Северная Осетия - Алания, р-н Ардонский, г. Ардон, ул. Революции, дом 92	Ардонский	15:06:0030554:7	0030020000000 Земли населенных пунктов	Домовладение с приусадебным участком	13	02:0020	600	239,76	143 856,00
5717	Респ. Северная Осетия - Алания, р-н Ардонский, г. Ардон, ул. Революции, дом 92	Ардонский	15:06:0030554:8	0030020000000 Земли населенных пунктов	Для ведения личного подсобного хозяйства	13	02:0020	664	239,76	159 200,64
5718	Респ. Северная Осетия - Алания, р-н Ардонский, г. Ардон, ул. Революции, дом 94	Ардонский	15:06:0030554:9	0030020000000 Земли населенных пунктов	Домовладение с приусадебным участком	13	02:0020	1 000	239,76	239 760,00
5719	Респ. Северная Осетия - Алания, р-н Ардонский, г. Ардон, ул. Братьев Дзугаевых, дом 62	Ардонский	15:06:0030555:10	0030020000000 Земли населенных пунктов	Домовладение с приусадебным участком	13	02:0020	620	239,76	148 651,20
5720	Респ. Северная Осетия - Алания, р-н Ардонский, г. Ардон, ул. Кирова, дом 11	Ардонский	15:06:0030555:11	0030020000000 Земли населенных пунктов	Домовладение с приусадебным участком	13	02:0020	870	239,76	208 591,20
5721	Респ. Северная Осетия - Алания, р-н Ардонский, г. Ардон, ул. Кирова, дом 13	Ардонский	15:06:0030555:12	0030020000000 Земли населенных пунктов	Домовладение с приусадебным участком	13	02:0020	630	239,76	151 048,80
5722	Респ. Северная Осетия - Алания, р-н Ардонский, г. Ардон, ул. Кирова, дом 15	Ардонский	15:06:0030555:13	0030020000000 Земли населенных пунктов	Земельный участок для ЛПХ	13	02:0010	600	239,76	143 856,00
5723	Респ. Северная Осетия - Алания, р-н Ардонский, г. Ардон, ул. Кирова, дом 19	Ардонский	15:06:0030555:15	0030020000000 Земли населенных пунктов	Домовладение с приусадебным участком	13	02:0020	903	239,76	216 503,28
5724	Респ. Северная Осетия - Алания, р-н Ардонский, г. Ардон, ул. Кирова, 21	Ардонский	15:06:0030555:16	0030020000000 Земли населенных пунктов	Домовладение с приусадебным участком	13	02:0020	812	239,76	194 685,12
5725	Республика Северная Осетия-Алания, Ардонский район, г Ардон, ул Кирова, 23а	Ардонский	15:06:0030555:161	0030020000000 Земли населенных пунктов	для индивидуального жилищного строительства	13	02:0010	1 142	239,76	273 805,92
5726	Респ. Северная Осетия - Алания, р-н Ардонский, г. Ардон, ул. Кирова, дом 23	Ардонский	15:06:0030555:17	0030020000000 Земли населенных пунктов	Домовладение с приусадебным участком	13	02:0020	1 400	239,76	335 664,00
5727	Респ. Северная Осетия - Алания, р-н Ардонский, г. Ардон, ул. Кирова, дом 25	Ардонский	15:06:0030555:18	0030020000000 Земли населенных пунктов	Домовладение с приусадебным участком	13	02:0020	1 500	239,76	359 640,00
5728	Респ. Северная Осетия - Алания, р-н Ардонский, г. Ардон, ул. Кирова, дом 27	Ардонский	15:06:0030555:19	0030020000000 Земли населенных пунктов	Домовладение с приусадебным участком	13	02:0020	1 000	239,76	239 760,00
5729	Респ. Северная Осетия - Алания, р-н Ардонский, г. Ардон, ул. Братьев Дзугаевых, дом 78	Ардонский	15:06:0030555:2	0030020000000 Земли населенных пунктов	Домовладение с приусадебным участком	13	02:0020	1 398	239,76	335 184,48
5730	Респ. Северная Осетия - Алания, р-н Ардонский, г. Ардон, ул. Кирова, дом 29	Ардонский	15:06:0030555:20	0030020000000 Земли населенных пунктов	Для ведения личного подсобного хозяйства	13	02:0020	1 663	239,76	398 720,88
5731	Респ. Северная Осетия - Алания, р-н Ардонский, г. Ардон, ул. Братьев Дзугаевых, дом 76	Ардонский	15:06:0030555:3	0030020000000 Земли населенных пунктов	Домовладение с приусадебным участком	13	02:0020	1 300	239,76	311 688,00
5732	Респ. Северная Осетия - Алания, р-н Ардонский, г. Ардон, ул. Братьев Дзугаевых, дом 74	Ардонский	15:06:0030555:4	0030020000000 Земли населенных пунктов	Для ведения личного подсобного хозяйства	13	02:0020	726	239,76	174 065,76
5733	Республика Северная Осетия-Алания, р-н Ардонский, г. Ардон, ул. Бр. Дзугаевых, 80	Ардонский	15:06:0030555:40	0030020000000 Земли населенных пунктов	Под существующее домовладение и приусадебный участок	13	02:0010	1 564	239,76	374 984,64
5734	Республика Северная Осетия-Алания, р-н Ардонский, г. Ардон, ул. Бр. Дзугаевых, 80	Ардонский	15:06:0030555:41	0030020000000 Земли населенных пунктов	Под существующее домовладение и приусадебный участок	13	02:0010	1 417	239,76	339 739,92
5735	Респ. Северная Осетия - Алания, р-н Ардонский, г. Ардон, ул. Братьев Дзугаевых, дом 72	Ардонский	15:06:0030555:5	0030020000000 Земли населенных пунктов	Домовладение с приусадебным участком	13	02:0020	1 000	239,76	239 760,00
5736	Республика Северная Осетия-Алания, р-н Ардонский, г. Ардон, ул Братьев Дзугаевых, 70	Ардонский	15:06:0030555:6	0030020000000 Земли населенных пунктов	Под существующим домовладением с приусадебным участком	13	02:0020	1 959	239,76	469 689,84
5737	Респ. Северная Осетия - Алания, р-н Ардонский, г. Ардон, ул. Братьев Дзугаевых, 68	Ардонский	15:06:0030555:7	0030020000000 Земли населенных пунктов	Домовладение с приусадебным участком	13	02:0020	1 241	239,76	297 542,16
5738	Респ. Северная Осетия - Алания, р-н Ардонский, г. Ардон, ул. Братьев Дзугаевых, 66	Ардонский	15:06:0030555:8	0030020000000 Земли населенных пунктов	Домовладение с приусадебным участком	13	02:0020	3 004	239,76	720 239,04
5739	Респ. Северная Осетия - Алания, р-н Ардонский, г. Ардон, ул. Братьев Дзугаевых, 64	Ардонский	15:06:0030555:9	0030020000000 Земли населенных пунктов	Домовладение с приусадебным участком	13	02:0020	1 600	239,76	383 616,00
5740	Российская Федерация, Республика Северная Осетия - Алания, р-н Ардонский, г. Ардон, ул. Зангиева, 19	Ардонский	15:06:0030556:10	0030020000000 Земли населенных пунктов	Домовладение с приусадебным участком	13	02:0020	1 044	239,76	250 309,44
5741	Северная Осетия - Алания респ, р-н Ардонский, г. Ардон, ул. Зангиева, 23	Ардонский	15:06:0030556:11	0030020000000 Земли населенных пунктов	Под жилую застройку Индивидуальную	13	02:0010	644	239,76	154 405,44
5742	Республика Северная Осетия-Алания, р-н Ардонский, г. Ардон, ул Первомайская, д 2а	Ардонский	15:06:0030556:12	0030020000000 Земли населенных пунктов	Под существующим домовладением с приусадебным участком	13	02:0010	886	239,76	212 427,36
5743	Респ. Северная Осетия - Алания, р-н Ардонский, г. Ардон, ул. Кирова, 40	Ардонский	15:06:0030556:13	0030020000000 Земли населенных пунктов	Под существующим домовладением с приусадебным участком	13	02:0020	1 387	239,76	332 547,12
5744	Респ. Северная Осетия - Алания, р-н Ардонский, г. Ардон, ул. Кирова, дом 38	Ардонский	15:06:0030556:14	0030020000000 Земли населенных пунктов	Магазин	4	04:0040	720	623,38	448 833,60
5745	Респ. Северная Осетия - Алания, р-н Ардонский, г. Ардон, ул. Кирова, дом 36	Ардонский	15:06:0030556:15	0030020000000 Земли населенных пунктов	Домовладение с приусадебным участком	13	02:0020	650	239,76	155 844,00
5746	Респ. Северная Осетия - Алания, р-н Ардонский, г. Ардон, ул. Кирова, дом 34	Ардонский	15:06:0030556:16	0030020000000 Земли населенных пунктов	Домовладение с приусадебным участком	13	02:0020	600	239,76	143 856,00
5747	Респ. Северная Осетия - Алания, р-н Ардонский, г. Ардон, ул. Кирова, 32	Ардонский	15:06:0030556:17	0030020000000 Земли населенных пунктов	Под существующим домовладением с приусадебным участком	13	02:0020	1 562	239,76	374 505,12

№ п/п	Местоположение ЗУ	Район	Кадастровый номер ЗУ	Категория земель	Разрешенное использование по документу	Код вида разрешенного использования (в соответствии с классификатором видов разрешенного использования земельных участков)	Вид использования объектов недвижимости	Площадь	УПКС	КС
5748	Респ. Северная Осетия - Алания, р-н Ардонский, г. Ардон, ул. Кирова, дом 30	Ардонский	15:06:0030556:18	0030020000000 Земли населенных пунктов	Домовладение с приусадебным участком	13	02:0020	600	239,76	143 856,00
5749	Респ. Северная Осетия - Алания, р-н Ардонский, г. Ардон, ул. Кирова, дом 28	Ардонский	15:06:0030556:19	0030020000000 Земли населенных пунктов	Домовладение с приусадебным участком	13	02:0020	700	239,76	167 832,00
5750	Респ. Северная Осетия - Алания, р-н Ардонский, г. Ардон, ул. Зангиева, дом 21	Ардонский	15:06:0030556:2	0030020000000 Земли населенных пунктов	Домовладение с приусадебным участком	13	02:0020	600	239,76	143 856,00
5751	Респ. Северная Осетия - Алания, р-н Ардонский, г. Ардон, ул. Кирова, 28	Ардонский	15:06:0030556:20	0030020000000 Земли населенных пунктов	Под существующим домовладением с приусадебным участком	13	02:0020	2 609	239,76	625 533,84
5752	Респ. Северная Осетия - Алания, р-н Ардонский, г. Ардон, ул. Кирова, дом 24	Ардонский	15:06:0030556:21	0030020000000 Земли населенных пунктов	Домовладение с приусадебным участком	13	02:0020	580	239,76	139 060,80
5753	Респ. Северная Осетия - Алания, р-н Ардонский, г. Ардон, ул. Кирова, дом 22	Ардонский	15:06:0030556:22	0030020000000 Земли населенных пунктов	Домовладение с приусадебным участком	13	02:0020	600	239,76	143 856,00
5754	Респ. Северная Осетия - Алания, р-н Ардонский, г. Ардон, ул. Кирова, дом 20	Ардонский	15:06:0030556:23	0030020000000 Земли населенных пунктов	Домовладение с приусадебным участком	13	02:0020	1 200	239,76	287 712,00
5755	Респ. Северная Осетия - Алания, р-н Ардонский, г. Ардон, ул. Кирова, дом 18	Ардонский	15:06:0030556:24	0030020000000 Земли населенных пунктов	Домовладение с приусадебным участком	13	02:0020	600	239,76	143 856,00
5756	Респ. Северная Осетия - Алания, р-н Ардонский, г. Ардон, ул. Кирова, дом 16	Ардонский	15:06:0030556:25	0030020000000 Земли населенных пунктов	Домовладение с приусадебным участком	13	02:0020	600	239,76	143 856,00
5757	Респ. Северная Осетия - Алания, р-н Ардонский, г. Ардон, ул. Кирова, дом 14	Ардонский	15:06:0030556:26	0030020000000 Земли населенных пунктов	Земельный участок для ИЖС	13	02:0010	950	239,76	227 772,00
5758	Респ. Северная Осетия - Алания, р-н Ардонский, г. Ардон, ул. Кирова, дом 12	Ардонский	15:06:0030556:27	0030020000000 Земли населенных пунктов	Домовладение с приусадебным участком	13	02:0020	600	239,76	143 856,00
5759	Респ. Северная Осетия - Алания, р-н Ардонский, г. Ардон, ул. Кирова, дом 10	Ардонский	15:06:0030556:28	0030020000000 Земли населенных пунктов	Домовладение с приусадебным участком	13	02:0020	600	239,76	143 856,00
5760	Респ. Северная Осетия - Алания, р-н Ардонский, г. Ардон, ул. Зангиева, дом 23	Ардонский	15:06:0030556:3	0030020000000 Земли населенных пунктов	Домовладение с приусадебным участком	13	02:0020	600	239,76	143 856,00
5761	Респ. Северная Осетия - Алания, р-н Ардонский, г. Ардон, ул. Зангиева, дом 25	Ардонский	15:06:0030556:4	0030020000000 Земли населенных пунктов	Земельный участок для ИЖС	13	02:0010	600	239,76	143 856,00
5762	Респ. Северная Осетия - Алания, р-н Ардонский, г. Ардон, ул. Зангиева, дом 27	Ардонский	15:06:0030556:5	0030020000000 Земли населенных пунктов	Домовладение с приусадебным участком	13	02:0020	600	239,76	143 856,00
5763	Северная Осетия - Алания респ. р-н Ардонский, г. Ардон, ул. Зангиева, 29	Ардонский	15:06:0030556:6	0030020000000 Земли населенных пунктов	Для индивидуального жилищного строительства	13	02:0010	1 067	239,76	255 823,92
5764	Респ. Северная Осетия - Алания. р-н Ардонский, г. Ардон. ул. Зангиева, 31	Ардонский	15:06:0030556:7	0030020000000 Земли населенных пунктов	Для индивидуального жилищного строительства	13	02:0010	600	239,76	143 856,00
5765	Российская Федерация, Республика Северная Осетия-Алания, Ардонский район. г. Ардон, ул. Зангиева. 15	Ардонский	15:06:0030556:8	0030020000000 Земли населенных пунктов	Домовладение с приусадебным участком	13	02:0020	1 112	239,76	266 613,12
5766	Российская Федерация, Республика Северная Осетия-Алания, Ардонский район. г. Ардон, ул. Зангиева. 17	Ардонский	15:06:0030556:9	0030020000000 Земли населенных пунктов	Домовладение с приусадебным участком	13	02:0020	899	239,76	215 544,24
5767	Респ. Северная Осетия - Алания. р-н Ардонский, г. Ардон	Ардонский	15:06:0030557:1	0030020000000 Земли населенных пунктов	Выгон	1	01:0081	10 300	6,09	62 727,00
5768	Российская Федерация, Республика Северная Осетия-Алания, Ардонский район, г. Ардон	Ардонский	15:06:0030557:113	0030020000000 Земли населенных пунктов	«Сельскохозяйственное использование». «птицеводство»	1	01:1100	2 369	66,79	158 225,51
5769	Российская Федерация, Республика Северная Осетия-Алания, Ардонский район. г. Ардон	Ардонский	15:06:0030557:114	0030020000000 Земли населенных пунктов	Сельскохозяйственное использование, «птицеводство»	1	01:1100	6 235	66,79	416 435,65
5770	Российская Федерация, Республика Северная Осетия-Алания, Ардонский район. г. Ардон	Ардонский	15:06:0030557:115	0030020000000 Земли населенных пунктов	Сельскохозяйственное использование, «птицеводство»	1	01:1100	2 328	66,79	155 493,84
5771	Российская Федерация, Республика Северная Осетия-Алания, Ардонский район, г. Ардон	Ардонский	15:06:0030557:116	0030020000000 Земли населенных пунктов	Сельскохозяйственное использование. «птицеводство»	1	01:1100	2 258	66,79	150 811,82
5772	Российская Федерация, Республика Северная Осетия-Алания, Ардонский район, г. Ардон	Ардонский	15:06:0030557:117	0030020000000 Земли населенных пунктов	Сельскохозяйственное использование. птицеводство	1	01:1100	6 711	66,79	448 227,69
5773	Респ. Северная Осетия - Алания, р-н Ардонский. г. Ардон. ул. Революции, дом 80	Ардонский	15:06:0030558:1	0030020000000 Земли населенных пунктов	Домовладение с приусадебным участком	13	02:0020	1 390	239,76	333 266,40
5774	Республика Северная Осетия-Алания, р-н Ардонский. г Ардон, ул Революции, д 62	Ардонский	15:06:0030558:10	0030020000000 Земли населенных пунктов	Для ведения личного подсобного хозяйства	13	02:0020	600	239,76	143 856,00
5775	Респ. Северная Осетия - Алания. р-н Ардонский, г. Ардон. ул. Революции, дом 68	Ардонский	15:06:0030558:11	0030020000000 Земли населенных пунктов	Для ведения личного подсобного хозяйства	13	02:0020	4 269	239,76	1 023 535,44
5776	Российская Федерация, Республика Северная Осетия - Алания, м р-н Ардонский. г.п. Ардонское. г Ардон, ул Братьев Дзугаевых, д. 43	Ардонский	15:06:0030558:12	0030020000000 Земли населенных пунктов	Для ведения личного подсобного хозяйства	13	02:0020	1 752	239,76	420 059,52
5777	Республика Северная Осетия-Алания, р-н Ардонский. г Ардон, ул Братьев Дзугаевых, д 45	Ардонский	15:06:0030558:13	0030020000000 Земли населенных пунктов	Для ведения личного подсобного хозяйства	13	02:0020	600	239,76	143 856,00
5778	Республика Северная Осетия-Алания, р-н Ардонский. г Ардон, ул Братьев Дзугаевых, д 47	Ардонский	15:06:0030558:14	0030020000000 Земли населенных пунктов	Для ведения личного подсобного хозяйства	13	02:0020	600	239,76	143 856,00
5779	Республика Северная Осетия-Алания, р-н Ардонский, г Ардон, ул Революции, д 72	Ардонский	15:06:0030558:15	0030020000000 Земли населенных пунктов	Для ведения личного подсобного хозяйства	13	02:0020	853	239,76	204 515,28
5780	Респ. Северная Осетия - Алания. р-н Ардонский, г. Ардон, ул. Братьев Дзугаевых. 51	Ардонский	15:06:0030558:16	0030020000000 Земли населенных пунктов	Для ведения личного подсобного хозяйства	13	02:0020	1 599	239,76	383 376,24
5781	Респ. Северная Осетия - Алания, р-н Ардонский. г. Ардон, ул. Братьев Дзугаевых, дом 53	Ардонский	15:06:0030558:17	0030020000000 Земли населенных пунктов	Для ведения личного подсобного хозяйства	13	02:0020	900	239,76	215 784,00
5782	Респ. Северная Осетия - Алания, р-н Ардонский. г. Ардон, ул. Братьев Дзугаевых, дом 55	Ардонский	15:06:0030558:18	0030020000000 Земли населенных пунктов	Для ведения личного подсобного хозяйства	13	02:0020	600	239,76	143 856,00
5783	Респ. Северная Осетия - Алания. р-н Ардонский, г. Ардон. ул. Братьев Дзугаевых. дом 57	Ардонский	15:06:0030558:19	0030020000000 Земли населенных пунктов	Для ведения личного подсобного хозяйства	13	02:0020	800	239,76	191 808,00
5784	Республика Северная Осетия — Алания, р-н Ардонский, г Ардон	Ардонский	15:06:0030558:193	0030020000000 Земли населенных пунктов	для индивидуального жилищного строительства	13	02:0010	600	239,76	143 856,00
5785	Российская Федерация, Республика Северная Осетия-Алания, Ардонский р-н. г Ардон	Ардонский	15:06:0030558:194	0030020000000 Земли населенных пунктов	для индивидуального жилищного строительства	13	02:0010	600	239,76	143 856,00
5786	Российская Федерация, Республика Северная Осетия-Алания, Ардонский р-н. г Ардон	Ардонский	15:06:0030558:195	0030020000000 Земли населенных пунктов	для индивидуального жилищного строительства	13	02:0010	600	239,76	143 856,00
5787	Республика Северная Осетия - Алания, Ардонский район. город Ардон	Ардонский	15:06:0030558:196	0030020000000 Земли населенных пунктов	Для индивидуального жилищного строительства	13	02:0010	600	239,76	143 856,00
5788	Российская Федерация, Республика Северная Осетия-Алания, Ардонский район, г. Ардон	Ардонский	15:06:0030558:197	0030020000000 Земли населенных пунктов	для индивидуального жилищного строительства	13	02:0010	600	239,76	143 856,00
5789	Российская Федерация, Республика Северная Осетия-Алания, Ардонский муниципальный район, Ардонское городское поселение. г. Ардон	Ардонский	15:06:0030558:198	0030020000000 Земли населенных пунктов	Для индивидуального жилищного строительства	13	02:0010	600	239,76	143 856,00
5790	Российская Федерация, Республика Северная Осетия-Алания, Ардонский район. г. Ардон	Ардонский	15:06:0030558:199	0030020000000 Земли населенных пунктов	Для индивидуального жилищного строительства	13	02:0010	600	239,76	143 856,00
5791	Респ. Северная Осетия - Алания. р-н Ардонский, г. Ардон, ул. Революции, дом 78	Ардонский	15:06:0030558:2	0030020000000 Земли населенных пунктов	Земельный участок для ИЖС	13	02:0010	1 000	239,76	239 760,00
5792	Российская Федерация, Республика Северная Осетия-Алания, Ардонский район, г. Ардон	Ардонский	15:06:0030558:200	0030020000000 Земли населенных пунктов	Для индивидуального жилищного строительства	13	02:0010	600	239,76	143 856,00
5793	Российская Федерация, Республика Северная Осетия-Алания, Ардонский район. г. Ардон	Ардонский	15:06:0030558:201	0030020000000 Земли населенных пунктов	Для индивидуального жилищного строительства	13	02:0010	1 144	239,76	274 285,44
5794	Российская Федерация, Республика Северная Осетия-Алания, Ардонский р-н. г. Ардон	Ардонский	15:06:0030558:202	0030020000000 Земли населенных пунктов	для индивидуального жилищного строительства	13	02:0010	600	239,76	143 856,00
5795	Российская Федерация, Республика Северная Осетия-Алания, Ардонский р-н. г. Ардон	Ардонский	15:06:0030558:203	0030020000000 Земли населенных пунктов	для индивидуального жилищного строительства	13	02:0010	600	239,76	143 856,00

№ п/п	Местоположение ЗУ	Район	Кадастровый номер ЗУ	Категория земель	Разрешенное использование по документу	Код вида разрешенного использования (в соответствии с классификатором видов разрешенного использования земельных участков)	Вид использования объектов недвижимости	Площадь	УПКС	КС
5796	Российская Федерация, Республика Северная Осетия-Алания, Ардонский р-н, г Ардон	Ардонский	15:06:0030558:204	003002000000 Земли населенных пунктов	для индивидуального жилищного строительства	13	02:0010	600	239,76	143 856,00
5797	Российская Федерация, Республика Северная Осетия-Алания, Ардонский р-н, г. Ардон	Ардонский	15:06:0030558:205	003002000000 Земли населенных пунктов	Для индивидуального жилищного строительства	13	02:0010	600	239,76	143 856,00
5798	Российская Федерация, Республика Северная Осетия-Алания, Ардонский р-н, г. Ардон	Ардонский	15:06:0030558:206	003002000000 Земли населенных пунктов	Для индивидуального жилищного строительства	13	02:0010	600	239,76	143 856,00
5799	Российская Федерация, Республика Северная Осетия-Алания, Ардонский р-н, г Ардон	Ардонский	15:06:0030558:207	003002000000 Земли населенных пунктов	Для индивидуального жилищного строительства	13	02:0010	600	239,76	143 856,00
5800	Российская Федерация, Республика Северная Осетия-Алания, Ардонский р-н, г Ардон	Ардонский	15:06:0030558:208	003002000000 Земли населенных пунктов	Для индивидуальной жилой застройки	13	02:0010	600	239,76	143 856,00
5801	Респ. Северная Осетия - Алания, р-н Ардонский, г. Ардон, ул. Революции, дом 60	Ардонский	15:06:0030558:21	003002000000 Земли населенных пунктов	Для ведения личного подсобного хозяйства	13	02:0020	1 075	239,76	257 742,00
5802	Респ. Северная Осетия - Алания, р-н Ардонский, г. Ардон, ул. Комсомольская, дом 6	Ардонский	15:06:0030558:22	003002000000 Земли населенных пунктов	Для ведения личного подсобного хозяйства	13	02:0020	600	239,76	143 856,00
5803	Республика Северная Осетия-Алания, р-н Ардонский, г Ардон, ул. Комсомольская, 4	Ардонский	15:06:0030558:23	003002000000 Земли населенных пунктов	Для строительства индивидуального жилого дома	13	02:0010	985	239,76	236 163,60
5804	Респ. Северная Осетия - Алания, р-н Ардонский, г. Ардон, ул. Комсомольская, дом 2	Ардонский	15:06:0030558:24	003002000000 Земли населенных пунктов	Для ведения личного подсобного хозяйства	13	02:0020	600	239,76	143 856,00
5805	Республика Северная Осетия-Алания, р-н Ардонский, г. Ардон, ул. Дзинкаева, 1	Ардонский	15:06:0030558:25	003002000000 Земли населенных пунктов	Под существующим домовладением с приусадебным участком	13	02:0010	1 441	239,76	345 494,16
5806	Республика Северная Осетия-Алания, р-н Ардонский, г Ардон, ул Дзинкаева, д 3	Ардонский	15:06:0030558:26	003002000000 Земли населенных пунктов	Для ведения личного подсобного хозяйства	13	02:0020	600	239,76	143 856,00
5807	Республика Северная Осетия - Алания, р-н Ардонский, г. Ардон, ул. Братьев Дзугаевых, 37	Ардонский	15:06:0030558:27	003002000000 Земли населенных пунктов	Для ведения личного подсобного хозяйства	13	02:0020	1 800	239,76	431 568,00
5808	Респ. Северная Осетия - Алания, р-н Ардонский, г. Ардон, ул. Революции, дом 76	Ардонский	15:06:0030558:3	003002000000 Земли населенных пунктов	Домовладение с приусадебным участком	13	02:0020	935	239,76	224 175,60
5809	Респ. Северная Осетия - Алания, р-н Ардонский, г. Ардон, ул. Революции, дом 74	Ардонский	15:06:0030558:4	003002000000 Земли населенных пунктов	Земельный участок для ИЖС	13	02:0010	1 000	239,76	239 760,00
5810	Респ. Северная Осетия - Алания, р-н Ардонский, г. Ардон, ул. Братьев Дзугаевых, дом 49	Ардонский	15:06:0030558:5	003002000000 Земли населенных пунктов	Домовладение с приусадебным участком	13	02:0020	1 333	239,76	319 680,08
5811	Респ. Северная Осетия - Алания, р-н Ардонский, г. Ардон, ул. Революции, дом 70	Ардонский	15:06:0030558:6	003002000000 Земли населенных пунктов	Домовладение с приусадебным участком	13	02:0020	930	239,76	222 976,80
5812	Республика Северная Осетия-Алания, р-н Ардонский, г. Ардон, ул. Братьев Дзугаевых, 25	Ардонский	15:06:0030558:61	003002000000 Земли населенных пунктов	Для эксплуатации жилого дома	13	02:0010	1 920	239,76	460 339,20
5813	Республика Северная Осетия-Алания, р-н Ардонский, г. Ардон	Ардонский	15:06:0030558:63	003002000000 Земли населенных пунктов	Для индивидуального жилищного строительства	13	02:0010	600	239,76	143 856,00
5814	Республика Северная Осетия-Алания, р-н Ардонский, г. Ардон	Ардонский	15:06:0030558:64	003002000000 Земли населенных пунктов	для индивидуального жилищного строительства (размещение индивидуального жилого дома)	13	02:0010	600	239,76	143 856,00
5815	Республика Северная Осетия-Алания, р-н Ардонский, г Ардон	Ардонский	15:06:0030558:65	003002000000 Земли населенных пунктов	для индивидуального жилищного строительства (размещение индивидуального жилого дома)	13	02:0010	600	239,76	143 856,00
5816	Республика Северная Осетия-Алания, р-н Ардонский, г Ардон	Ардонский	15:06:0030558:66	003002000000 Земли населенных пунктов	для индивидуального жилищного строительства (размещение индивидуального жилого дома)	13	02:0010	600	239,76	143 856,00
5817	РСО-Алания, Ардонский р-н, г Ардон, ул Революции, 1 "а".	Ардонский	15:06:0030558:67	003002000000 Земли населенных пунктов	для индивидуального жилищного строительства (размещение индивидуального жилого дома)	13	02:0010	600	239,76	143 856,00
5818	Республика Северная Осетия-Алания, р-н Ардонский, г Ардон	Ардонский	15:06:0030558:68	003002000000 Земли населенных пунктов	для индивидуального жилищного строительства (размещение индивидуального жилого дома) код вида разрешенного использования 2.1	13	02:0010	600	239,76	143 856,00
5819	Российская Федерация, Республика Северная Осетия-Алания, Ардонский муниципальный район, Ардонское городское поселение, город Ардон, ул.Революции, 1в	Ардонский	15:06:0030558:69	003002000000 Земли населенных пунктов	Для индивидуального жилищного строительства(размещение индивидуального жилого дома (дом, пригодный для постоянного проживания, высотой не выше трех надземных этажей))	13	02:0010	600	239,76	143 856,00
5820	Респ. Северная Осетия - Алания, р-н Ардонский, г. Ардон, ул. Революции, дом 68	Ардонский	15:06:0030558:7	003002000000 Земли населенных пунктов	Для ведения личного подсобного хозяйства	13	02:0020	600	239,76	143 856,00
5821	Республика Северная Осетия-Алания, р-н Ардонский, г. Ардон	Ардонский	15:06:0030558:70	003002000000 Земли населенных пунктов	для индивидуального жилищного строительства (размещение индивидуального жилого дома) код вида разрешенного использования 2.1	13	02:0010	600	239,76	143 856,00
5822	Республика Северная Осетия-Алания, р-н Ардонский, г Ардон	Ардонский	15:06:0030558:71	003002000000 Земли населенных пунктов	Для индивидуального жилищного строительства (размещение индивидуального жилого дома (дом, пригодный для проживания, высотой не выше трёх надземных этажей))	13	02:0010	600	239,76	143 856,00
5823	Российская Федерация, Республика Северная Осетия-Алания, р-н Ардонский, г. Ардон	Ардонский	15:06:0030558:72	003002000000 Земли населенных пунктов	для индивидуального жилищного строительства (размещение индивидуального жилого дома) код вида разрешенного использования 2.1	13	02:0010	600	239,76	143 856,00
5824	Республика Северная Осетия-Алания, р-н Ардонский, г. Ардон	Ардонский	15:06:0030558:74	003002000000 Земли населенных пунктов	Для эксплуатации жилого дома	13	02:0010	1 572	239,76	376 902,72
5825	Респ. Северная Осетия - Алания, р-н Ардонский, г. Ардон, ул. Революции, дом 66	Ардонский	15:06:0030558:8	003002000000 Земли населенных пунктов	Для ведения личного подсобного хозяйства	13	02:0020	600	239,76	143 856,00
5826	Республика Северная Осетия-Алания, р-н Ардонский, г Ардон, ул. Революции, 64	Ардонский	15:06:0030558:9	003002000000 Земли населенных пунктов	Под существующим домовладением с приусадебным участком	13	02:0010	2 332	239,76	559 120,32
5827	Респ. Северная Осетия - Алания, р-н Ардонский, г. Ардон, ул. Кирова, 1	Ардонский	15:06:0030559:1	003002000000 Земли населенных пунктов	Индивидуальное жилищное строительство	13	02:0010	1 099	239,76	263 496,24
5828	Респ. Северная Осетия - Алания, р-н Ардонский, г. Ардон, ул. Братьев Дзугаевых, дом 60	Ардонский	15:06:0030559:10	003002000000 Земли населенных пунктов	Домовладение с приусадебным участком	13	02:0020	1 000	239,76	239 760,00
5829	Респ. Северная Осетия - Алания, р-н Ардонский, г. Ардон, ул. Бр. Дзугаевых, 58	Ардонский	15:06:0030559:11	003002000000 Земли населенных пунктов	Под существующим домовладением и приусадебным участком	13	02:0010	3 153	239,76	755 963,28
5830	Респ. Северная Осетия - Алания, р-н Ардонский, г. Ардон, ул. Братьев Дзугаевых, дом №6	Ардонский	15:06:0030559:12	003002000000 Земли населенных пунктов	Домовладение с приусадебным участком	13	02:0020	700	239,76	167 832,00

№ п/п	Местоположение ЗУ	Район	Кадастровый номер ЗУ	Категория земель	Разрешенное использование по документу	Код вида разрешенного использования (в соответствии с классификатором видов разрешенного использования земельных участков)	Вид использования объектов недвижимости	Площадь	УПКС	КС
5831	Респ. Северная Осетия - Алания, р-н Ардонский, г. Ардон, ул. Бр. Дзугаевых, 54	Ардонский	15:06:0030559:13	003002000000 Земли населенных пунктов	Под существующим домовладением с приусадебным участком	13	02:020	1 692	239,76	405 673,92
5832	Республика Северная Осетия-Алания, р-н Ардонский, г. Ардон, ул Братьев Дзугаевых, д 48а	Ардонский	15:06:0030559:14	003002000000 Земли населенных пунктов	Домовладение с приусадебным участком	13	02:020	1 100	239,76	263 736,00
5833	Республика Северная Осетия - Алания, Ардонский р-н, г. Ардон, ул.Кирова, 9 б	Ардонский	15:06:0030559:141	003002000000 Земли населенных пунктов	Для строительства жилого дома	13	02:010	600	239,76	143 856,00
5834	Российская Федерация, Республика Северная Осетия-Алания, Ардонский район, г. Ардон, ул. Кирова, 2 "в"	Ардонский	15:06:0030559:144	003002000000 Земли населенных пунктов	Бытовое обслуживание	3	03:030	403	612,25	246 736,75
5835	Республика Северная Осетия - Алания, м-р-н Ардонский, г.п. Ардонское, г Ардон, ул Братьев Дзугаевых, д. 44	Ардонский	15:06:0030559:15	003002000000 Земли населенных пунктов	Для строительства жилого дома	13	02:010	1 333	239,76	319 600,08
5836	Республика Северная Осетия-Алания, р-н Ардонский, г. Ардон, ул Братьев Дзугаевых, д 46а	Ардонский	15:06:0030559:16	003002000000 Земли населенных пунктов	Домовладение с приусадебным участком	13	02:020	600	239,76	143 856,00
5837	Респ. Северная Осетия - Алания, р-н Ардонский, г. Ардон, ул. Кирова, дом 3	Ардонский	15:06:0030559:2	003002000000 Земли населенных пунктов	Земельный участок для ИЖС	13	02:010	600	239,76	143 856,00
5838	Северная Осетия - Алания респ, р-н Ардонский, г. Ардон, ул Кирова, 2 "б"	Ардонский	15:06:0030559:24	003002000000 Земли населенных пунктов	Спортивная площадка	5	05:012	2 600	122,45	318 370,00
5839	Респ. Северная Осетия - Алания, р-н Ардонский, г. Ардон, ул. Кирова, дом 5	Ардонский	15:06:0030559:3	003002000000 Земли населенных пунктов	Домовладение с приусадебным участком	13	02:020	600	239,76	143 856,00
5840	Республика Северная Осетия - Алания, Ардонский район, г. Ардон, ул. Кирова, 7	Ардонский	15:06:0030559:4	003002000000 Земли населенных пунктов	Земельный участок для ИЖС	13	02:010	1 299	239,76	311 548,24
5841	Респ. Северная Осетия - Алания, р-н Ардонский, г. Ардон, ул. Кирова, дом 9	Ардонский	15:06:0030559:5	003002000000 Земли населенных пунктов	Для ведения личного подсобного хозяйства	13	02:020	2 167	239,76	519 559,92
5842	Республика Северная Осетия-Алания, р-н Ардонский, г. Ардон, ул Кирова, д 9а	Ардонский	15:06:0030559:6	003002000000 Земли населенных пунктов	Домовладение с приусадебным участком	13	02:020	600	239,76	143 856,00
5843	Респ. Северная Осетия - Алания, р-н Ардонский, г. Ардон, ул. Братьев Дзугаевых, дом 50	Ардонский	15:06:0030559:7	003002000000 Земли населенных пунктов	Домовладение с приусадебным участком	13	02:020	1 300	239,76	311 688,00
5844	Респ. Северная Осетия - Алания, р-н Ардонский, г. Ардон, ул. Братьев Дзугаевых, дом 48	Ардонский	15:06:0030559:8	003002000000 Земли населенных пунктов	Домовладение с приусадебным участком	13	02:020	1 100	239,76	263 736,00
5845	Российская Федерация, Республика Северная Осетия-Алания, Ардонский муниципальный район, Ардонское городское поселение, г. Ардон, ул. Братьев Дзугаевых, 46	Ардонский	15:06:0030559:9	003002000000 Земли населенных пунктов	Под существующим домовладением с приусадебным участком	13	02:020	1 421	239,76	340 698,96
5846	Респ. Северная Осетия - Алания, р-н Ардонский, г. Ардон, ул. Кирова, дом 12	Ардонский	15:06:0030560:1	003002000000 Земли населенных пунктов	Домовладение с приусадебным участком	13	02:020	600	239,76	143 856,00
5847	Респ. Северная Осетия - Алания, р-н Ардонский, г. Ардон, ул. Кирова, дом 14	Ардонский	15:06:0030560:3	003002000000 Земли населенных пунктов	Домовладение с приусадебным участком	13	02:020	600	239,76	143 856,00
5848	Респ. Северная Осетия - Алания, р-н Ардонский, г. Ардон, ул. Кирова, дом 16	Ардонский	15:06:0030560:4	003002000000 Земли населенных пунктов	Земельный участок для ИЖС	13	02:010	1 000	239,76	239 760,00
5849	Респ. Северная Осетия - Алания, р-н Ардонский, г. Ардон, ул. Кирова, дом 8	Ардонский	15:06:0030561:10	003002000000 Земли населенных пунктов	Домовладение с приусадебным участком	13	02:020	900	239,76	215 784,00
5850	Республика Северная Осетия-Алания, р-н Ардонский, г Ардон, ул Зангиева, 3	Ардонский	15:06:0030561:11	003002000000 Земли населенных пунктов	Под существующим домовладением с приусадебным участком	13	02:010	1 599	239,76	383 376,24
5851	Республика Северная Осетия - Алания, р-н Ардонский, г. Ардон, ул. Зангиева, 5	Ардонский	15:06:0030561:12	003002000000 Земли населенных пунктов	Домовладение с приусадебным участком	13	02:020	899	239,76	215 544,24
5852	Респ. Северная Осетия - Алания, р-н Ардонский, г. Ардон, ул. Зангиева, дом 7	Ардонский	15:06:0030561:13	003002000000 Земли населенных пунктов	Домовладение с приусадебным участком	13	02:020	1 823	239,76	437 082,48
5853	Респ. Северная Осетия - Алания, р-н Ардонский, г. Ардон, ул. Зангиева, 9	Ардонский	15:06:0030561:14	003002000000 Земли населенных пунктов	Под жилым домовладением и приусадебным участком	13	02:010	2 277	239,76	545 933,52
5854	Российская Федерация, Северная Осетия-Алания, Ардонский муниципальный район, Ардонское городское поселение, г. Ардон, ул. Зангиева, 37	Ардонский	15:06:0030561:145	003002000000 Земли населенных пунктов	Под индивидуальное жилищное строительство	13	02:010	1 028	239,76	246 473,28
5855	Респ. Северная Осетия - Алания, р-н Ардонский, г. Ардон, ул. Зангиева, дом 11	Ардонский	15:06:0030561:15	003002000000 Земли населенных пунктов	Земельный участок для ИЖС	13	02:010	600	239,76	143 856,00
5856	Респ. Северная Осетия - Алания, р-н Ардонский, г. Ардон, ул. Зангиева, дом 13	Ардонский	15:06:0030561:16	003002000000 Земли населенных пунктов	Земельный участок для ИЖС	13	02:010	600	239,76	143 856,00
5857	Респ. Северная Осетия - Алания, р-н Ардонский, г. Ардон, ул. Зангиева, дом 17	Ардонский	15:06:0030561:17	003002000000 Земли населенных пунктов	Домовладение с приусадебным участком	13	02:020	600	239,76	143 856,00
5858	Респ. Северная Осетия - Алания, р-н Ардонский, г. Ардон, ул. Зангиева, дом 15	Ардонский	15:06:0030561:18	003002000000 Земли населенных пунктов	Домовладение с приусадебным участком	13	02:020	600	239,76	143 856,00
5859	Респ. Северная Осетия - Алания, р-н Ардонский, г. Ардон, ул. Зангиева, дом 1	Ардонский	15:06:0030561:19	003002000000 Земли населенных пунктов	Домовладение с приусадебным участком	13	02:020	600	239,76	143 856,00
5860	Респ. Северная Осетия - Алания, р-н Ардонский, г. Ардон, ул. Кирова, дом 4	Ардонский	15:06:0030561:20	003002000000 Земли населенных пунктов	Для ведения личного подсобного хозяйства	13	02:020	2 208	239,76	529 390,08
5861	Республика Северная Осетия-Алания, р-н Ардонский, г. Ардон, ул Зангиева, 6/н	Ардонский	15:06:0030561:33	003002000000 Земли населенных пунктов	Для индивидуального жилищного строительства	13	02:010	1 200	239,76	287 712,00
5862	Респ. Северная Осетия - Алания, р-н Ардонский, г. Ардон, ул. Кирова, дом 2 а	Ардонский	15:06:0030561:6	003002000000 Земли населенных пунктов	Для ведения личного подсобного хозяйства	13	02:020	2 906	239,76	696 742,56
5863	Респ. Северная Осетия - Алания, р-н Ардонский, г. Ардон, ул. Кирова, дом 2 а	Ардонский	15:06:0030561:7	003002000000 Земли населенных пунктов	Домовладение с приусадебным участком	13	02:020	624	239,76	149 610,24
5864	Респ. Северная Осетия - Алания, р-н Ардонский, г. Ардон, ул. Кирова, дом 4 а	Ардонский	15:06:0030561:8	003002000000 Земли населенных пунктов	Домовладение с приусадебным участком	13	02:020	1 000	239,76	239 760,00
5865	Респ. Северная Осетия - Алания, р-н Ардонский, г. Ардон, ул. Кирова, дом 6	Ардонский	15:06:0030561:9	003002000000 Земли населенных пунктов	Земельный участок для ИЖС	13	02:010	800	239,76	191 808,00
5866	Республика Северная Осетия-Алания, р-н Ардонский, г Ардон, ул Комсомольская, 41	Ардонский	15:06:0030562:100	003002000000 Земли населенных пунктов	Для индивидуального жилищного строительства (размещение индивидуального жилого дома)	13	02:010	600	239,76	143 856,00
5867	Республика Северная Осетия-Алания, р-н Ардонский, г Ардон	Ардонский	15:06:0030562:101	003002000000 Земли населенных пунктов	Для индивидуального жилищного строительства (размещение индивидуального дома (дом, пригодный для постоянного проживания, высотой не выше трех надземных этажей))	13	02:010	600	239,76	143 856,00
5868	Республика Северная Осетия-Алания, р-н Ардонский, г Ардон	Ардонский	15:06:0030562:102	003002000000 Земли населенных пунктов	для индивидуального жилищного строительства (размещение индивидуального жилого дома (дом пригодный для постоянного проживания, высотой не выше трех этажей))	13	02:010	600	239,76	143 856,00
5869	Республика Северная Осетия-Алания, р-н Ардонский, г Ардон	Ардонский	15:06:0030562:103	003002000000 Земли населенных пунктов	для индивидуального жилищного строительства (размещение индивидуального жилого дома)	13	02:010	600	239,76	143 856,00
5870	Республика Северная Осетия-Алания, р-н Ардонский, г. Ардон	Ардонский	15:06:0030562:104	003002000000 Земли населенных пунктов	для индивидуального жилищного строительства (размещение индивидуального жилого дома (дом, пригодный для постоянного проживания, высотой не выше трех этажей)	13	02:010	600	239,76	143 856,00
5871	Республика Северная Осетия-Алания, р-н Ардонский, г Ардон	Ардонский	15:06:0030562:105	003002000000 Земли населенных пунктов	Для индивидуального жилищного строительства (размещение индивидуального дома (дом, пригодный для постоянного проживания, высотой не выше трех надземных этажей))	13	02:010	600	239,76	143 856,00
5872	Республика Северная Осетия-Алания, р-н Ардонский, г. Ардон	Ардонский	15:06:0030562:106	003002000000 Земли населенных пунктов	для индивидуального жилищного строительства (размещение индивидуального жилого домадом, пригодный для постоянного проживания, высотой не выше трех этажей)	13	02:010	600	239,76	143 856,00

№ п/п	Местоположение ЗУ	Район	Кадастровый номер ЗУ	Категория земель	Разрешенное использование по документу	Код вида разрешенного использования (в соответствии с классификатором видов разрешенного использования земельных участков)	Вид использования объектов недвижимости	Площадь	УПКС	КС
5873	Республика Северная Осетия-Алания, р-н Ардонский, г. Ардон	Ардонский	15:06:0030562:107	003002000000 Земли населенных пунктов	для индивидуального жилищного строительства (размещение индивидуального жилого дома(дом, пригодный для постоянного проживания. высотой не выше трех этажей)	13	02:010	600	239,76	143 856,00
5874	Республика Северная Осетия-Алания, р-н Ардонский, г. Ардон	Ардонский	15:06:0030562:108	003002000000 Земли населенных пунктов	для индивидуального жилищного строительства (размещение индивидуального жилого дома (дом, пригодный для постоянного проживания, высотой не выше трех надземных этажей))	13	02:010	600	239,76	143 856,00
5875	Республика Северная Осетия-Алания, р-н Ардонский, г. Ардон	Ардонский	15:06:0030562:109	003002000000 Земли населенных пунктов	Для индивидуального жилищного строительства (размещение индивидуального жилого дома (дом, пригодный для проживания. высотой не выше трёх надземных этажей))	13	02:010	600	239,76	143 856,00
5876	Республика Северная Осетия-Алания, р-н Ардонский, г. Ардон	Ардонский	15:06:0030562:110	003002000000 Земли населенных пунктов	для ведения личного подсобного хозяйства (размещение жилого дома, не предназначенного на квартиры (дом пригодные для постоянного проживания высотой не выше трех надземных этажей))	13	02:020	1 200	239,76	287 712,00
5877	Республика Северная Осетия-Алания, р-н Ардонский, г. Ардон	Ардонский	15:06:0030562:111	003002000000 Земли населенных пунктов	Хранение и переработка сельскохозяйственной продукции	1	01:150	5 260	184,79	971 995,40
5878	Российская Федерация, Республика Северная Осетия-Алания, р-н Ардонский, г. Ардон	Ардонский	15:06:0030562:112	003002000000 Земли населенных пунктов	Для индивидуального жилищного строительства (размещение индивидуального жилого дома (дом. пригодный для проживания, высотой не выше трёх надземных этажей))	13	02:010	600	239,76	143 856,00
5879	Республика Северная Осетия-Алания, р-н Ардонский, г. Ардон	Ардонский	15:06:0030562:113	003002000000 Земли населенных пунктов	Для индивидуального жилищного строительства (размещение индивидуального жилого дома (дом. пригодный для проживания. высотой не выше трёх надземных этажей))	13	02:010	600	239,76	143 856,00
5880	Республика Северная Осетия-Алания, р-н Ардонский, г. Ардон	Ардонский	15:06:0030562:114	003002000000 Земли населенных пунктов	Для индивидуального жилищного строительства (размещение индивидуального жилого дома (дом. пригодный для проживания, высотой не выше трёх надземных этажей)	13	02:010	600	239,76	143 856,00
5881	Республика Северная Осетия-Алания, р-н Ардонский, г. Ардон	Ардонский	15:06:0030562:115	003002000000 Земли населенных пунктов	для индивидуального жилищного строительства (размещение индивидуального жилого дома(дом. пригодный для проживания. высотой не выше трёх надземных этажей))	13	02:010	600	239,76	143 856,00
5882	Республика Северная Осетия-Алания, р-н Ардонский, г. Ардон	Ардонский	15:06:0030562:116	003002000000 Земли населенных пунктов	Для индивидуального жилищного строительства (размещение индивидуального жилого дома (дом. пригодный для проживания, высотой не выше трёх надземных этажей))	13	02:010	600	239,76	143 856,00
5883	Республика Северная Осетия-Алания, р-н Ардонский, г. Ардон	Ардонский	15:06:0030562:117	003002000000 Земли населенных пунктов	для индивидуального жилищного строительства (размещение индивидуального жилого дома(дом. пригодный для проживания. высотой не выше трёх надземных этажей))	13	02:010	600	239,76	143 856,00
5884	Республика Северная Осетия-Алания, р-н Ардонский, г. Ардон	Ардонский	15:06:0030562:118	003002000000 Земли населенных пунктов	Для индивидуального жилищного строительства (размещение индивидуального жилого дома (дом. пригодный для проживания, высотой не выше трёх надземных этажей))	13	02:010	600	239,76	143 856,00
5885	Республика Северная Осетия-Алания, р-н Ардонский, г. Ардон	Ардонский	15:06:0030562:119	003002000000 Земли населенных пунктов	для индивидуального жилищного строительства (размещение индивидуального жилого дома(дом. пригодный для проживания. высотой не выше трёх надземных этажей))	13	02:010	600	239,76	143 856,00
5886	Республика Северная Осетия-Алания, р-н Ардонский, г. Ардон	Ардонский	15:06:0030562:120	003002000000 Земли населенных пунктов	Для индивидуального жилищного строительства (размещение индивидуального жилого дома (дом. пригодный для постоянного проживания, высотой не выше трех надземных этажей)	13	02:010	600	239,76	143 856,00
5887	Республика Северная Осетия-Алания, р-н Ардонский, г. Ардон	Ардонский	15:06:0030562:121	003002000000 Земли населенных пунктов	Для индивидуального жилищного строительства (размещение индивидуального жилого дома (дом. пригодный для постоянного проживания. высотой не выше трех надземных этажей))	13	02:010	600	239,76	143 856,00

№ п/п	Местоположение ЗУ	Район	Кадастровый номер ЗУ	Категория земель	Разрешенное использование по документу	Код вида разрешенного использования (в соответствии с классификатором видов разрешенного использования земельных участков)	Вид использования объектов недвижимости	Площадь	УПКС	КС
5888	Республика Северная Осетия-Алания, р-н Ардонский, г Ардон	Ардонский	15:06:0030562:122	003002000000 Земли населенных пунктов	Для индивидуального жилищного строительства (размещение индивидуального жилого дома (дом, пригодный для постоянного проживания, высотой не выше трёх надземных этажей))	13	02:010	600	239,76	143 856,00
5889	Республика Северная Осетия-Алания, р-н Ардонский, г Ардон	Ардонский	15:06:0030562:123	003002000000 Земли населенных пунктов	Для индивидуального жилищного строительства (размещение индивидуального жилого дома (дом, пригодный для постоянного проживания, высотой не выше трех надземных этажей))	13	02:010	600	239,76	143 856,00
5890	Республика Северная Осетия-Алания, р-н Ардонский, г Ардон	Ардонский	15:06:0030562:124	003002000000 Земли населенных пунктов	для ведения личного подсобного хозяйства (размещение жилого дома, не предназначенного на квартиры (дома пригодные для постоянного проживания высотой не выше трех надземных этажей))	13	02:020	1 200	239,76	287 712,00
5891	Республика Северная Осетия-Алания, р-н Ардонский, г Ардон	Ардонский	15:06:0030562:125	003002000000 Земли населенных пунктов	для ведения личного подсобного хозяйства (размещение жилого дома, не предназначенного на квартиры (дома пригодные для постоянного проживания высотой не выше трех надземных этажей))	13	02:020	1 200	239,76	287 712,00
5892	Республика Северная Осетия-Алания, р-н Ардонский, г Ардон	Ардонский	15:06:0030562:126	003002000000 Земли населенных пунктов	для ведения личного подсобного хозяйства (размещение жилого дома, не предназначенного на квартиры (дома пригодные для постоянного проживания высотой не выше трех надземных этажей))	13	02:020	1 000	239,76	239 760,00
5893	Республика Северная Осетия-Алания, р-н Ардонский, г Ардон	Ардонский	15:06:0030562:127	003002000000 Земли населенных пунктов	Для ведения личного подсобного хозяйства (размещение жилого дома, не предназначенного для раздела на квартиры (дом, пригодные для постоянного проживания и высотой не выше трех надземных этажей))	13	02:020	800	239,76	191 808,00
5894	Республика Северная Осетия-Алания, р-н Ардонский, г. Ардон	Ардонский	15:06:0030562:128	003002000000 Земли населенных пунктов	для индивидуального жилищного строительства (размещение индивидуального жилого дома (дом пригодный для постоянного проживания, высотой не выше трех надземных этажей)	13	02:010	600	239,76	143 856,00
5895	Российская Федерация, Республика Северная Осетия-Алания, Ардонский муниципальный район, Ардонское городское поселение, город Ардон, улица Комсомольская, 1	Ардонский	15:06:0030562:240	003002000000 Земли населенных пунктов	для индивидуального жилищного строительства	13	02:010	600	239,76	143 856,00
5896	Республика Северная Осетия - Алания, р-н Ардонский, г Ардон, ул Комсомольская, д 1	Ардонский	15:06:0030562:241	003002000000 Земли населенных пунктов	Для индивидуального жилищного строительства	13	02:010	600	239,76	143 856,00
5897	РСО-Алания, Ардонский район, г Ардон	Ардонский	15:06:0030562:242	003002000000 Земли населенных пунктов	Для индивидуального жилищного строительства	13	02:010	600	239,76	143 856,00
5898	Республика Северная Осетия - Алания, Ардонский район, г Ардон	Ардонский	15:06:0030562:243	003002000000 Земли населенных пунктов	для индивидуального жилищного строительства	13	02:010	600	239,76	143 856,00
5899	Респ Северная Осетия - Алания, Ардонский р-н, г Ардон	Ардонский	15:06:0030562:244	003002000000 Земли населенных пунктов	Сельскохозяйственное использование	1	01:010	1 200	12,18	14 616,00
5900	Респ. Северная Осетия - Алания, Ардонский р-н., г Ардон	Ардонский	15:06:0030562:245	003002000000 Земли населенных пунктов	для индивидуального жилищного строительства	13	02:010	600	239,76	143 856,00
5901	Республика Северная Осетия - Алания, Ардонский район, г Ардон	Ардонский	15:06:0030562:254	003002000000 Земли населенных пунктов	Для индивидуального жилищного строительства	13	02:010	600	239,76	143 856,00
5902	Республика Северная Осетия - Алания, Ардонский район, 720 метров северо-восточнее п Степной	Ардонский	15:06:0030562:255	003002000000 Земли населенных пунктов	сельскохозяйственное использование	1	01:180	37 500	184,79	6 929 625,00
5903	Республика Северная Осетия-Алания, Ардонский р-н, г. Ардон	Ардонский	15:06:0030562:262	003002000000 Земли населенных пунктов	для индивидуального жилищного строительства	13	02:010	600	239,76	143 856,00
5904	Российская Федерация, Республика Северная Осетия-Алания, Ардонский р-н, г Ардон	Ардонский	15:06:0030562:263	003002000000 Земли населенных пунктов	Сельскохозяйственное использование	1	01:150	1 200	184,79	221 748,00
5905	Республика Северная Осетия-Алания, Ардонский р-н, г. Ардон	Ардонский	15:06:0030562:266	003002000000 Земли населенных пунктов	Сельскохозяйственное использование	1	01:010	1 200	12,18	14 616,00
5906	Российская Федерация, Республика Северная Осетия-Алания, Ардонский р-н, г Ардон	Ардонский	15:06:0030562:267	003002000000 Земли населенных пунктов	Сельскохозяйственное использование	1	01:010	15 010	12,18	182 821,80
5907	Российская Федерация, Республика Северная Осетия-Алания, Ардонский р-н, г. Ардон	Ардонский	15:06:0030562:269	003002000000 Земли населенных пунктов	Сельскохозяйственное использование	1	01:010	10 000	12,18	121 800,00
5908	Российская Федерация, Республика Северная Осетия-Алания, Ардонский р-н, г Ардон	Ардонский	15:06:0030562:270	003002000000 Земли населенных пунктов	Сельскохозяйственное использование	1	01:010	9 723	12,18	118 426,14
5909	Респ. Республика Северная Осетия - Алания, Ардонский р-н. г. Ардон	Ардонский	15:06:0030562:271	003002000000 Земли населенных пунктов	для индивидуального жилищного строительства	13	02:010	600	239,76	143 856,00
5910	Российская Федерация, Республика Северная Осетия-Алания, Ардонский район, г. Ардон	Ардонский	15:06:0030562:273	003002000000 Земли населенных пунктов	Сельскохозяйственное использование	1	01:010	24 363	12,18	296 741,34
5911	Российская Федерация, Республика Северная Осетия-Алания, Ардонский район, г. Ардон	Ардонский	15:06:0030562:274	003002000000 Земли населенных пунктов	Ритуальная деятельность	12	12:010	76 065	1,49	113 336,85
5912	Российская Федерация, Республика Северная Осетия-Алания, Ардонский район, г. Ардон	Ардонский	15:06:0030562:275	003002000000 Земли населенных пунктов	Сельскохозяйственное использование	1	01:010	10 000	12,18	121 800,00
5913	Российская Федерация, Республика Северная Осетия-Алания, Ардонский район, г. Ардон	Ардонский	15:06:0030562:276	003002000000 Земли населенных пунктов	Для индивидуальной жилой застройки	13	02:010	600	239,76	143 856,00
5914	Российская Федерация, Республика Северная Осетия-Алания, Ардонский р-н. г Ардон,	Ардонский	15:06:0030562:277	003002000000 Земли населенных пунктов	для индивидуального жилищного строительства	13	02:010	600	239,76	143 856,00
5915	Российская Федерация, Республика Северная Осетия - Алания, Ардонский р-н., г. Ардон	Ардонский	15:06:0030562:282	003002000000 Земли населенных пунктов	Сельскохозяйственное использование	1	01:010	15 000	12,18	182 700,00
5916	Российская Федерация, Республика Северная Осетия - Алания, Ардонский р-н., г. Ардон	Ардонский	15:06:0030562:283	003002000000 Земли населенных пунктов	Сельскохозяйственное использование	1	01:010	10 000	12,18	121 800,00
5917	Российская Федерация, Республика Северная Осетия-Алания, Ардонский район, г. Ардон	Ардонский	15:06:0030562:284	003002000000 Земли населенных пунктов	Сельскохозяйственное использование(код-1.1) птицеводство (код -1.10)	1	01:100	10 719	66,79	715 922,01
5918	Российская Федерация, Республика Северная Осетия-Алания, Ардонский район, г. Ардон	Ардонский	15:06:0030562:285	003002000000 Земли населенных пунктов	Птицеводство	1	01:100	2 000	66,79	133 580,00
5919	Российская Федерация, Республика Северная Осетия-Алания, Ардонский район, г. Ардон	Ардонский	15:06:0030562:286	003002000000 Земли населенных пунктов	Сельскохозяйственное использование	1	01:180	600	184,79	110 874,00
5920	Российская Федерация, Республика Северная Осетия-Алания, Ардонский район, г. Ардон	Ардонский	15:06:0030562:288	003002000000 Земли населенных пунктов	Птицеводство	1	01:100	2 000	66,79	133 580,00
5921	Российская Федерация, Республика Северная Осетия-Алания, Ардонский район, г. Ардон	Ардонский	15:06:0030562:289	003002000000 Земли населенных пунктов	Сельскохозяйственное использование, птицеводство	1	01:100	1 200	66,79	80 148,00

№ п/п	Местоположение ЗУ	Район	Кадастровый номер ЗУ	Категория земель	Разрешенное использование по документу	Код вида разрешенного использования (в соответствии с классификатором видов разрешенного использования земельных участков)	Вид использования объектов недвижимости	Площадь	УПКС	КС
5922	Российская Федерация, Республика Северная Осетия-Алания, Ардонский район, г. Ардон	Ардонский	15:06:0030562:290	003002000000 Земли населенных пунктов	Сельскохозяйственное использование, птицеводство	1	01:100	1 200	66,79	80 148,00
5923	Российская Федерация, Республика Северная Осетия-Алания, Ардонский район, г. Ардон	Ардонский	15:06:0030562:291	003002000000 Земли населенных пунктов	Для индивидуального жилищного строительства	13	02:010	600	239,76	143 856,00
5924	Российская Федерация, Республика Северная Осетия-Алания, Ардонский район, г. Ардон	Ардонский	15:06:0030562:292	003002000000 Земли населенных пунктов	Сельскохозяйственное использование, птицеводство	1	01:100	1 200	66,79	80 148,00
5925	Российская Федерация, Республика Северная Осетия-Алания, Ардонский район, г. Ардон	Ардонский	15:06:0030562:294	003002000000 Земли населенных пунктов	Ведение сельского хозяйства	1	01:180	1 200	184,79	221 748,00
5926	Российская Федерация, Республика Северная Осетия-Алания, Ардонский район, г. Ардон	Ардонский	15:06:0030562:295	003002000000 Земли населенных пунктов	Сельскохозяйственное использование	1	01:180	20 619	184,79	3 810 185,01
5927	Российская Федерация, Республика Северная Осетия-Алания, Ардонский район, г. Ардон	Ардонский	15:06:0030562:296	003002000000 Земли населенных пунктов	Сельскохозяйственное использование	1	01:180	20 618	184,79	3 810 000,22
5928	Республика Северная Осетия-Алания, р-н Ардонский, г. Ардон, ш Алагирское, 1	Ардонский	15:06:0030562:45	003002000000 Земли населенных пунктов	Под производственной базой (стекольный завод)	6	06:000	80 827	747,07	60 383 426,89
5929	Республика Северная Осетия-Алания, р-н Ардонский, г. Ардон, ш Алагирское, д 1	Ардонский	15:06:0030562:46	003002000000 Земли населенных пунктов	Для эксплуатации существующих нежилых зданий и сооружений (спиртзавод)	6	06:040	26 235	747,07	19 599 381,45
5930	Российская Федерация, Республика Северная Осетия-Алания, Ардонский муниципальный район, Ардонское городское поселение, г. Ардон, Алагирское шоссе, 11	Ардонский	15:06:0030562:56	003002000000 Земли населенных пунктов	Сельскохозяйственное использование	1	01:180	9 999	184,79	1 847 715,21
5931	Республика Северная Осетия-Алания, р-н Ардонский, г. Ардон, ул. Алагирская (3,0 км южнее Дигорского перекрёстка)	Ардонский	15:06:0030562:88	003002000000 Земли населенных пунктов	Размещение газопровода	6	03:012	1	456,40	456,40
5932	Российская Федерация, Республика Северная Осетия-Алания, Ардонский муниципальный район, Ардонское городское поселение, город Ардон, улица Комсомольская, дом 5	Ардонский	15:06:0030562:89	003002000000 Земли населенных пунктов	"малоэтажная жилая застройка (индивидуальное жилищное строительство, размещение дачных домов и садовых домов)"	13	02:010	600	239,76	143 856,00
5933	Республика Северная Осетия-Алания, р-н Ардонский, г Ардон, ул Комсомольская, 26	Ардонский	15:06:0030562:90	003002000000 Земли населенных пунктов	Малоэтажная жилая застройка (индивидуальное жилищное строительство; размещение дачных домов и садовых домов)	13	02:010	600	239,76	143 856,00
5934	Республика Северная Осетия-Алания, р-н Ардонский, г Ардон, ул. Комсомольская, участок №27	Ардонский	15:06:0030562:91	003002000000 Земли населенных пунктов	Малоэтажная жилая застройка (индивидуальное жилищное строительство; размещение дачных домов и садовых домов)	13	02:010	600	239,76	143 856,00
5935	Российская Федерация, Республика Северная Осетия-Алания, Ардонский муниципальный район, Ардонское городское поселение, город Ардон, улица Революции, 19в	Ардонский	15:06:0030562:92	003002000000 Земли населенных пунктов	Малоэтажная жилая застройка (индивидуальное жилищное строительство, размещение дачных домов и садовых домов)	13	02:010	600	239,76	143 856,00
5936	Республика Северная Осетия-Алания, р-н Ардонский, г. Ардон, ул. Комсомольская, б/н	Ардонский	15:06:0030562:94	003002000000 Земли населенных пунктов	Малоэтажная жилая застройка (индивидуальное жилищное строительство, размещение дачных домов и садовых домов	13	02:010	600	239,76	143 856,00
5937	Республика Северная Осетия-Алания, р-н Ардонский, г Ардон, ул. Комсомольская, уч. 22	Ардонский	15:06:0030562:95	003002000000 Земли населенных пунктов	Малоэтажная жилая застройка (индивидуальное жилищное строительство; размещение дачных домов и садовых домов)	13	02:010	600	239,76	143 856,00
5938	Республика Северная Осетия-Алания, р-н Ардонский, г Ардон, ул. Комсомольская, уч. 7	Ардонский	15:06:0030562:97	003002000000 Земли населенных пунктов	Малоэтажная жилая застройка (индивидуальное жилищное строительство; размещение дачных домов и садовых домов)	13	02:010	600	239,76	143 856,00
5939	Республика Северная Осетия-Алания, р-н Ардонский, г. Ардон, ул. Комсомольская, участок 18	Ардонский	15:06:0030562:98	003002000000 Земли населенных пунктов	Малоэтажная жилая застройка (индивидуальное жилищное строительство, размещение дачных домов и садовых домов)	13	02:010	600	239,76	143 856,00
5940	Республика Северная Осетия-Алания, р-н Ардонский, г. Ардон, ул. Комсомольская, участок 20	Ардонский	15:06:0030562:99	003002000000 Земли населенных пунктов	Малоэтажная жилая застройка (индивидуальное жилищное строительство, размещение дачных домов и садовых домов)	13	02:010	600	239,76	143 856,00
5941	Республика Северная Осетия-Алания, р-н Ардонский, г. Ардон, ул. Революции, 38	Ардонский	15:06:0030563:10	003002000000 Земли населенных пунктов	Домовладение с приусадебным участком	13	02:020	1 111	239,76	266 373,36
5942	Республика Северная Осетия-Алания, р-н Ардонский, г Ардон, ул Революции, д 58	Ардонский	15:06:0030563:11	003002000000 Земли населенных пунктов	Домовладение с приусадебным участком	13	02:020	640	239,76	153 446,40
5943	Республика Северная Осетия-Алания, р-н Ардонский, г Ардон, ул Революции, д 56	Ардонский	15:06:0030563:12	003002000000 Земли населенных пунктов	Домовладение с приусадебным участком	13	02:020	600	239,76	143 856,00
5944	Республика Северная Осетия-Алания, р-н Ардонский, г Ардон, ул Революции, д 54	Ардонский	15:06:0030563:13	003002000000 Земли населенных пунктов	Домовладение с приусадебным участком	13	02:020	620	239,76	148 651,20
5945	Республика Северная Осетия-Алания, р-н Ардонский, г. Ардон, ул. Революции, 52	Ардонский	15:06:0030563:14	003002000000 Земли населенных пунктов	Домовладение с приусадебным участком	13	02:020	788	239,76	188 930,88
5946	Республика Северная Осетия-Алания, р-н Ардонский, г Ардон, ул Революции, д 50	Ардонский	15:06:0030563:15	003002000000 Земли населенных пунктов	Домовладение с приусадебным участком	13	02:020	1 000	239,76	239 760,00
5947	Республика Северная Осетия-Алания, р-н Ардонский, г Ардон, ул Революции, д 48	Ардонский	15:06:0030563:16	003002000000 Земли населенных пунктов	Домовладение с приусадебным участком	13	02:020	600	239,76	143 856,00
5948	Респ. Северная Осетия - Алания, р-н Ардонский, г. Ардон, ул. Братьев Дзугаевых, дом 18	Ардонский	15:06:0030563:17	003002000000 Земли населенных пунктов	Домовладение с приусадебным участком	13	02:020	1 200	239,76	287 712,00
5949	Республика Северная Осетия-Алания, р-н Ардонский, г Ардон, ул Революции, д 44	Ардонский	15:06:0030563:18	003002000000 Земли населенных пунктов	Домовладение с приусадебным участком	13	02:020	800	239,76	191 808,00
5950	Республика Северная Осетия-Алания, р-н Ардонский, г Ардон, ул Революции, д 42	Ардонский	15:06:0030563:19	003002000000 Земли населенных пунктов	Домовладение с приусадебным участком	13	02:020	900	239,76	215 784,00
5951	Республика Северная Осетия-Алания, р-н Ардонский, г Ардон, ул Революции, д 12	Ардонский	15:06:0030563:20	003002000000 Земли населенных пунктов	Домовладение с приусадебным участком	13	02:020	600	239,76	143 856,00
5952	Респ. Северная Осетия - Алания, р-н Ардонский, г. Ардон, ул. Братьев Дзугаевых, дом 25	Ардонский	15:06:0030563:21	003002000000 Земли населенных пунктов	Домовладение с приусадебным участком	13	02:020	600	239,76	143 856,00
5953	Респ. Северная Осетия - Алания, р-н Ардонский, г. Ардон, ул. Братьев Дзугаевых, дом 8	Ардонский	15:06:0030563:22	003002000000 Земли населенных пунктов	Домовладение с приусадебным участком	13	02:020	1 000	239,76	239 760,00
5954	Респ. Северная Осетия - Алания, р-н Ардонский, г. Ардон, ул. Братьев Дзугаевых, дом 6	Ардонский	15:06:0030563:23	003002000000 Земли населенных пунктов	Домовладение с приусадебным участком	13	02:020	600	239,76	143 856,00
5955	Респ. Северная Осетия - Алания, р-н Ардонский, г. Ардон, ул. Братьев Дзугаевых, дом 4	Ардонский	15:06:0030563:24	003002000000 Земли населенных пунктов	Домовладение с приусадебным участком	13	02:020	800	239,76	191 808,00
5956	Респ. Северная Осетия - Алания, р-н Ардонский, г. Ардон, ул. Братьев Дзугаевых, дом 2	Ардонский	15:06:0030563:25	003002000000 Земли населенных пунктов	Домовладение с приусадебным участком	13	02:020	600	239,76	143 856,00
5957	Респ. Северная Осетия - Алания, р-н Ардонский, г. Ардон, ул. Бр. Дзугаевых, 27	Ардонский	15:06:0030563:4	003002000000 Земли населенных пунктов	Под существующим домовладением с приусадебным участком	13	02:010	1 284	239,76	307 851,84
5958	Республика Северная Осетия - Алания, р-н Ардонский, г. Ардон, ул. Братьев Дзугаевых, 29	Ардонский	15:06:0030563:5	003002000000 Земли населенных пунктов	Домовладение с приусадебным участком	13	02:020	731	239,76	175 264,56
5959	Респ. Северная Осетия - Алания, р-н Ардонский, г. Ардон, ул. Братьев Дзугаевых, 31	Ардонский	15:06:0030563:6	003002000000 Земли населенных пунктов	Под существующим домовладением с приусадебным участком	13	02:010	1 205	239,76	288 910,80
5960	Республика Северная Осетия-Алания, р-н Ардонский, г. Ардон, ул. Революции, б/н	Ардонский	15:06:0030563:65	003002000000 Земли населенных пунктов	Для строительства индивидуального жилого дома	13	02:010	483	239,76	115 804,08
5961	Республика Северная Осетия-Алания, р-н Ардонский, г. Ардон, ул. Революции, 54	Ардонский	15:06:0030563:66	003002000000 Земли населенных пунктов	Для эксплуатации жилого дома	13	02:010	1 088	239,76	260 858,88
5962	Республика Северная Осетия-Алания, р-н Ардонский, г Ардон, ул. Революции, 40 "а"	Ардонский	15:06:0030563:67	003002000000 Земли населенных пунктов	Под существующим домовладением и приусадебным участком	13	02:010	726	239,76	174 065,76

№ п/п	Местоположение ЗУ	Район	Кадастровый номер ЗУ	Категория земель	Разрешенное использование по документу	Код вида разрешенного использования (в соответствии с классификатором видов разрешенного использования земельных участков)	Вид использования объектов недвижимости	Площадь	УПКС	КС
5963	Респ. Северная Осетия - Алания, р-н Ардонский, г. Ардон, ул. Братьев Дзугаевых, дом 33	Ардонский	15:06:0030563:7	003002000000 Земли населенных пунктов	ИЖС	13	02:010	600	239,76	143 856,00
5964	Республика Северная Осетия-Алания, р-н Ардонский, г. Ардон, ул Революции, д 34	Ардонский	15:06:0030563:8	003002000000 Земли населенных пунктов	Домовладение с приусадебным участком	13	02:020	600	239,76	143 856,00
5965	Республика Северная Осетия-Алания, р-н Ардонский, г. Ардон, ул Революции, д 36	Ардонский	15:06:0030563:9	003002000000 Земли населенных пунктов	Домовладение с приусадебным участком	13	02:020	600	239,76	143 856,00
5966	Респ. Северная Осетия - Алания, р-н Ардонский, г. Ардон, ул. Бр. Дзугаевых, 38	Ардонский	15:06:0030564:10	003002000000 Земли населенных пунктов	Под существующим домовладением с приусадебным участком	13	02:010	3 870	239,76	927 871,20
5967	Респ. Северная Осетия - Алания, р-н Ардонский, г. Ардон, ул. Братьев Дзугаевых, дом 34	Ардонский	15:06:0030564:11	003002000000 Земли населенных пунктов	Для ведения личного подсобного хозяйства	13	02:020	2 100	239,76	503 496,00
5968	Респ. Северная Осетия - Алания, р-н Ардонский, г. Ардон, ул. Братьев Дзугаевых, дом 28	Ардонский	15:06:0030564:12	003002000000 Земли населенных пунктов	Для ведения личного подсобного хозяйства	13	02:020	1 200	239,76	287 712,00
5969	Респ. Северная Осетия - Алания, р-н Ардонский, г. Ардон, ул. Братьев Дзугаевых, дом 26	Ардонский	15:06:0030564:13	003002000000 Земли населенных пунктов	Для ведения личного подсобного хозяйства	13	02:020	1 000	239,76	239 760,00
5970	Респ. Северная Осетия - Алания, р-н Ардонский, г. Ардон, ул. Братьев Дзугаевых, дом 24	Ардонский	15:06:0030564:14	003002000000 Земли населенных пунктов	Для ведения личного подсобного хозяйства	13	02:020	1 500	239,76	359 640,00
5971	Респ. Северная Осетия - Алания, р-н Ардонский, г. Ардон, ул. Братьев Дзугаевых, дом 22	Ардонский	15:06:0030564:15	003002000000 Земли населенных пунктов	Для ведения личного подсобного хозяйства	13	02:020	1 500	239,76	359 640,00
5972	Респ. Северная Осетия - Алания, р-н Ардонский, г. Ардон, ул. Братьев Дзугаевых, дом 20	Ардонский	15:06:0030564:16	003002000000 Земли населенных пунктов	Для ведения личного подсобного хозяйства	13	02:020	1 700	239,76	407 592,00
5973	Респ. Северная Осетия - Алания, р-н Ардонский, г. Ардон, ул. Братьев Дзугаевых, 16	Ардонский	15:06:0030564:167	003002000000 Земли населенных пунктов	Для ведения личного подсобного хозяйства	13	02:020	1 782	239,76	427 252,32
5974	Респ. Северная Осетия - Алания, р-н Ардонский, г. Ардон, ул. Братьев Дзугаевых, 16 а	Ардонский	15:06:0030564:168	003002000000 Земли населенных пунктов	Для ведения личного подсобного хозяйства	13	02:020	1 985	239,76	475 923,60
5975	Респ. Северная Осетия - Алания, р-н Ардонский, г. Ардон, ул. Братьев Дзугаевых, дом 18	Ардонский	15:06:0030564:17	003002000000 Земли населенных пунктов	Для ведения личного подсобного хозяйства	13	02:020	1 200	239,76	287 712,00
5976	Респ Северная Осетия - Алания, Ардонский р-н, г.Ардон, ул. Братьев Дзугаевых, 28 в	Ардонский	15:06:0030564:171	003002000000 Земли населенных пунктов	Под строительство индивидуального жилого дома	13	02:010	600	239,76	143 856,00
5977	Респ. Северная Осетия - Алания, р-н Ардонский, г. Ардон, ул. Братьев Дзугаевых, дом 14	Ардонский	15:06:0030564:19	003002000000 Земли населенных пунктов	Для ведения личного подсобного хозяйства	13	02:020	4 000	239,76	959 040,00
5978	Респ. Северная Осетия - Алания, р-н Ардонский, г. Ардон, ул. Братьев Дзугаевых, дом 12	Ардонский	15:06:0030564:20	003002000000 Земли населенных пунктов	Для ведения личного подсобного хозяйства	13	02:020	1 100	239,76	263 736,00
5979	Респ. Северная Осетия - Алания, р-н Ардонский, г. Ардон, ул. Братьев Дзугаевых, 8	Ардонский	15:06:0030564:21	003002000000 Земли населенных пунктов	Для ведения личного подсобного хозяйства	13	02:020	1 000	239,76	239 760,00
5980	Российская Федерация, Республика Северная Осетия-Алания, Ардонский муниципальный район, Ардонское городское поселение, г. Ардон, ул. Братьев Дзугаевых, 10	Ардонский	15:06:0030564:22	003002000000 Земли населенных пунктов	Для ведения личного подсобного хозяйства	13	02:020	2 978	239,76	714 005,28
5981	Респ. Северная Осетия - Алания, р-н Ардонский, г. Ардон, ул. Братьев Дзугаевых, дом 6	Ардонский	15:06:0030564:23	003002000000 Земли населенных пунктов	Для ведения личного подсобного хозяйства	13	02:020	600	239,76	143 856,00
5982	Респ. Северная Осетия - Алания, р-н Ардонский, г. Ардон, ул. Братьев Дзугаевых, дом 4	Ардонский	15:06:0030564:24	003002000000 Земли населенных пунктов	Для ведения личного подсобного хозяйства	13	02:020	800	239,76	191 808,00
5983	Российская Федерация, Республика Северная Осетия - Алания, р-н Ардонский, г. Ардон, ул. Братьев Дзугаевых, 2	Ардонский	15:06:0030564:25	003002000000 Земли населенных пунктов	Для ведения личного подсобного хозяйства	13	02:020	890	239,76	213 386,40
5984	Респ. Северная Осетия - Алания, р-н Ардонский, г. Ардон, ул. Братьев Дзугаевых, дом 32	Ардонский	15:06:0030564:26	003002000000 Земли населенных пунктов	Для ведения личного подсобного хозяйства	13	02:020	1 500	239,76	359 640,00
5985	Респ. Северная Осетия - Алания, р-н Ардонский, г. Ардон, ул. Братьев Дзугаевых, дом 30	Ардонский	15:06:0030564:27	003002000000 Земли населенных пунктов	Для ведения личного подсобного хозяйства	13	02:020	1 100	239,76	263 736,00
5986	Респ. Северная Осетия - Алания, р-н Ардонский, г. Ардон, ул. Бр. Дзугаевых, дом 44	Ардонский	15:06:0030564:4	003002000000 Земли населенных пунктов	Домовладение с приусадебным участком	13	02:020	1 000	239,76	239 760,00
5987	Северная Осетия - Алания респ, р-н Ардонский, г. Ардон, ул. Братьев Дзугаевых, б/н	Ардонский	15:06:0030564:42	003002000000 Земли населенных пунктов	Земли, занятые водными объектами, земли водоохранных зон водных объектов, а также земли, выделяемые для установления полос отвода и зон охраны водозаборов, гидротехнических сооружений и иных водохозяйственных сооружений, объектов	6	11:030	12 921	456,40	5 897 144,40
5988	Республика Северная Осетия-Алания, р-н Ардонский, г Ардон, ул Братьев Дзугаевых, 42	Ардонский	15:06:0030564:5	003002000000 Земли населенных пунктов	Для индивидуального жилищного строительства	13	02:010	2 731	239,76	654 784,56
5989	Российская Федерация, Республика Северная Осетия - Алания, Ардонский муниципальный район , г. Ардон, ул Братьев Дзугаевых, 40	Ардонский	15:06:0030564:6	003002000000 Земли населенных пунктов	Домовладение с приусадебным участком	13	02:020	1 619	239,76	388 171,44
5990	Республика Северная Осетия-Алания, р-н Ардонский, г Ардон, ул Братьев Дзугаевых, д 36	Ардонский	15:06:0030564:8	003002000000 Земли населенных пунктов	Для ведения личного подсобного хозяйства	13	02:020	7 652	239,76	1 834 643,52
5991	Респ. Северная Осетия - Алания, р-н Ардонский, г. Ардон, ул. Революции, дом 2	Ардонский	15:06:0030565:1	003002000000 Земли населенных пунктов	ИЖС	13	02:010	600	239,76	143 856,00
5992	Респ. Северная Осетия - Алания, р-н Ардонский, г. Ардон, ул. Братьев Дзугаевых, дом 21	Ардонский	15:06:0030565:10	003002000000 Земли населенных пунктов	Под жилую застройку Индивидуальную	13	02:010	5 148	239,76	1 234 284,48
5993	Респ. Северная Осетия - Алания, р-н Ардонский, г. Ардон, ул. Революции, дом 12 а	Ардонский	15:06:0030565:11	003002000000 Земли населенных пунктов	Для ведения личного подсобного хозяйства	13	02:020	600	239,76	143 856,00
5994	Респ. Северная Осетия - Алания, р-н Ардонский, г. Ардон, ул. Революции, дом 14	Ардонский	15:06:0030565:12	003002000000 Земли населенных пунктов	Для ведения личного подсобного хозяйства	13	02:020	600	239,76	143 856,00
5995	Респ. Северная Осетия - Алания, р-н Ардонский, г. Ардон, ул. Революции, дом 16	Ардонский	15:06:0030565:13	003002000000 Земли населенных пунктов	Для ведения личного подсобного хозяйства	13	02:020	800	239,76	191 808,00
5996	Респ. Северная Осетия - Алания, р-н Ардонский, г. Ардон, ул. Революции, дом 18	Ардонский	15:06:0030565:14	003002000000 Земли населенных пунктов	Для ведения личного подсобного хозяйства	13	02:020	900	239,76	215 784,00
5997	Респ. Северная Осетия - Алания, р-н Ардонский, г. Ардон, ул. Революции, дом 20	Ардонский	15:06:0030565:15	003002000000 Земли населенных пунктов	Для ведения личного подсобного хозяйства	13	02:020	600	239,76	143 856,00
5998	Респ. Северная Осетия - Алания, р-н Ардонский, г. Ардон, ул. Революции, 22	Ардонский	15:06:0030565:16	003002000000 Земли населенных пунктов	Для эксплуатации жилого дома	13	02:010	1 376	239,76	329 909,76
5999	Респ. Северная Осетия - Алания, р-н Ардонский, г. Ардон, ул. Революции, дом 24	Ардонский	15:06:0030565:17	003002000000 Земли населенных пунктов	Для ведения личного подсобного хозяйства	13	02:020	800	239,76	191 808,00
6000	Респ. Северная Осетия - Алания, р-н Ардонский, г. Ардон, ул. Революции, дом 26	Ардонский	15:06:0030565:18	003002000000 Земли населенных пунктов	Для ведения личного подсобного хозяйства	13	02:020	600	239,76	143 856,00
6001	Респ. Северная Осетия - Алания, р-н Ардонский, г. Ардон, ул. Революции, дом 28	Ардонский	15:06:0030565:19	003002000000 Земли населенных пунктов	ИЖС	13	02:010	600	239,76	143 856,00
6002	Респ. Северная Осетия - Алания, р-н Ардонский, г. Ардон, ул. Революции, дом 4	Ардонский	15:06:0030565:2	003002000000 Земли населенных пунктов	Под жилую застройку индивидуальную	13	02:010	4 291	239,76	1 028 810,16
6003	Респ. Северная Осетия - Алания, р-н Ардонский, г. Ардон, ул. Революции, дом 30	Ардонский	15:06:0030565:20	003002000000 Земли населенных пунктов	Для ведения личного подсобного хозяйства	13	02:020	600	239,76	143 856,00
6004	Российская Федерация, Республика Северная Осетия - Алания, Ардонский муниципальный район, Ардонское городское поселение, город Ардон, улица Братьев Дзугаевых, 19	Ардонский	15:06:0030565:22	003002000000 Земли населенных пунктов	Под существующим домовладением и приусадебным участком	13	02:010	1 618	239,76	387 931,68

№ п/п	Местоположение ЗУ	Район	Кадастровый номер ЗУ	Категория земель	Разрешенное использование по документу	Код вида разрешенного использования (в соответствии с классификатором видов разрешенного использования земельных участков)	Вид использования объектов недвижимости	Площадь	УПКС	КС
6005	Российская Федерация, Республика Северная Осетия-Алания, Ардонский муниципальный район, Ардонское городское поселение, город Ардон, улица Братьев Дзугаевых, 25	Ардонский	15:06:0030565:222	003002000000 Земли населенных пунктов	Для ведения личного подсобного хозяйства (приусадебный участок)	13	02:02:02:0	5 115	239,76	1 226 372,40
6006	Респ. Северная Осетия - Алания, р-н Ардонский, г. Ардон, ул. Братьев Дзугаевых, дом 17	Ардонский	15:06:0030565:23	003002000000 Земли населенных пунктов	Для ведения личного подсобного хозяйства	13	02:02:02:0	700	239,76	167 832,00
6007	Респ. Северная Осетия - Алания, р-н Ардонский, г. Ардон, ул. Братьев Дзугаевых, дом 15	Ардонский	15:06:0030565:24	003002000000 Земли населенных пунктов	Для ведения личного подсобного хозяйства	13	02:02:02:0	600	239,76	143 856,00
6008	Респ. Северная Осетия - Алания, р-н Ардонский, г. Ардон, ул. Братьев Дзугаевых, дом 13	Ардонский	15:06:0030565:25	003002000000 Земли населенных пунктов	Для ведения личного подсобного хозяйства	13	02:02:02:0	1 100	239,76	263 736,00
6009	Респ. Северная Осетия - Алания, р-н Ардонский, г. Ардон, ул. Братьев Дзугаевых, дом 11	Ардонский	15:06:0030565:26	003002000000 Земли населенных пунктов	Для ведения личного подсобного хозяйства	13	02:02:02:0	1 000	239,76	239 760,00
6010	Российская Федерация, Республика Северная Осетия - Алания, мр-н Ардонский, г.п. Ардонское, г Ардон, ул Братьев Дзугаевых, д. 9А	Ардонский	15:06:0030565:27	003002000000 Земли населенных пунктов	Под существующим домовладением и приусадебным участком	13	02:02:01:0	1 598	239,76	383 136,48
6011	Российская Федерация, Республика Северная Осетия - Алания, мр-н Ардонский, г.п. Ардонское, г Ардон, ул Братьев Дзугаевых, д. 9	Ардонский	15:06:0030565:28	003002000000 Земли населенных пунктов	Для ведения личного подсобного хозяйства	13	02:02:02:0	1 000	239,76	239 760,00
6012	Респ. Северная Осетия - Алания, р-н Ардонский, г. Ардон, ул. Братьев Дзугаевых, дом 5	Ардонский	15:06:0030565:29	003002000000 Земли населенных пунктов	Для ведения личного подсобного хозяйства	13	02:02:02:0	1 200	239,76	287 712,00
6013	Респ. Северная Осетия - Алания, р-н Ардонский, г. Ардон, ул. Революции, дом 6	Ардонский	15:06:0030565:3	003002000000 Земли населенных пунктов	ИЖС	13	02:02:01:0	600	239,76	143 856,00
6014	Респ. Северная Осетия - Алания, р-н Ардонский, г. Ардон, ул. Братьев Дзугаевых, дом 3	Ардонский	15:06:0030565:30	003002000000 Земли населенных пунктов	Для ведения личного подсобного хозяйства	13	02:02:02:0	800	239,76	191 808,00
6015	Респ. Северная Осетия - Алания, р-н Ардонский, г. Ардон, ул. Братьев Дзугаевых, дом 1	Ардонский	15:06:0030565:31	003002000000 Земли населенных пунктов	Для ведения личного подсобного хозяйства	13	02:02:02:0	600	239,76	143 856,00
6016	Респ. Северная Осетия - Алания, р-н Ардонский, г. Ардон, ул. Братьев Дзугаевых, дом 3 а	Ардонский	15:06:0030565:32	003002000000 Земли населенных пунктов	Для ведения личного подсобного хозяйства	13	02:02:02:0	800	239,76	191 808,00
6017	Респ. Северная Осетия - Алания, р-н Ардонский, г. Ардон, ул. Революции, 8	Ардонский	15:06:0030565:4	003002000000 Земли населенных пунктов	ИЖС	13	02:02:01:0	600	239,76	143 856,00
6018	Российская Федерация, Республика Северная Осетия - Алания, мр-н Ардонский, г.п. Ардонское, г Ардон, ул Революции, д. 10	Ардонский	15:06:0030565:5	003002000000 Земли населенных пунктов	ИЖС	13	02:02:01:0	899	239,76	215 544,24
6019	Респ. Северная Осетия - Алания, р-н Ардонский, г. Ардон, ул. Революции, дом 12	Ардонский	15:06:0030565:6	003002000000 Земли населенных пунктов	ИЖС	13	02:02:01:0	600	239,76	143 856,00
6020	Респ. Северная Осетия-Алания, р-н Ардонский, г. Ардон, ул. Братьев Дзугаевых, б/н	Ардонский	15:06:0030565:79	003002000000 Земли населенных пунктов	Земли, занятые водными объектами, земли водоохранных зон водных объектов, а также земли, выделяемые для установления полос отвода и зон охраны водозаборов, гидротехнических сооружений и иных водохозяйственных сооружений, объектов.	6	11:03:0:0	58 602	456,40	26 745 952,80
6021	Республика Северная Осетия-Алания, р-н Ардонский, г. Ардон, ул. Бр. Дзугаевых, 11	Ардонский	15:06:0030565:83	003002000000 Земли населенных пунктов	Под существующим домовладением и приусадебным участком	13	02:02:01:0	3 136	239,76	751 887,36
6022	Респ. Северная Осетия - Алания, р-н Ардонский, г. Ардон, ул. Революции	Ардонский	15:06:0030565:84	003002000000 Земли населенных пунктов	Для строительства жилого дома	13	02:02:01:0	1 000	239,76	239 760,00
6023	Респ. Северная Осетия - Алания, р-н Ардонский, г. Ардон, ул. Братьев Дзугаевых, дом 7	Ардонский	15:06:0030565:9	003002000000 Земли населенных пунктов	Для ведения личного подсобного хозяйства	13	02:02:02:0	625	239,76	149 850,00
6024	Респ. Северная Осетия - Алания, р-н Ардонский, г. Ардон, ул. Кошевого, дом 31	Ардонский	15:06:0030601:13	003002000000 Земли населенных пунктов	Под домовладением и приусадебным участком	13	02:02:01:0	1 565	445,27	696 847,55
6025	Северная Осетия - Алания респ, р-н Ардонский, г Ардон, ул О. Кошевого, 33	Ардонский	15:06:0030601:14	003002000000 Земли населенных пунктов	Для ведения личного подсобного хозяйства	13	02:02:02:0	1 656	445,27	737 367,12
6026	Северная Осетия - Алания респ, р-н Ардонский, г Ардон, ул О. Кошевого, 35	Ардонский	15:06:0030601:15	003002000000 Земли населенных пунктов	Под существующим домовладением и приусадебным участком	13	02:02:01:0	1 422	445,27	637 626,64
6027	Респ. Северная Осетия - Алания, р-н Ардонский, г. Ардон, ул. Кошевого, дом 37	Ардонский	15:06:0030601:16	003002000000 Земли населенных пунктов	ИЖС	13	02:02:01:0	520	445,27	231 540,40
6028	Республика Северная Осетия - Алания, Ардонский район, г. Ардон, в пойме р. Таргайдон	Ардонский	15:06:0030601:169	003002000000 Земли населенных пунктов	Парки культуры и отдыха	5	12:0:0:0	58 587	278,52	16 317 651,24
6029	Респ. Северная Осетия - Алания, р-н Ардонский, г. Ардон, ул. Кошевого, дом 37	Ардонский	15:06:0030601:17	003002000000 Земли населенных пунктов	ИЖС	13	02:02:01:0	753	445,27	335 288,31
6030	Республика Северная Осетия - Алания, Ардонский район, г. Ардон, в пойме р. Таргайдон	Ардонский	15:06:0030601:170	003002000000 Земли населенных пунктов	Для строительства строительного комплекса	6	06:0:6:0	349	747,07	260 737,43
6031	Российская Федерация, Республика Северная Осетия-Алания, Ардонский район, г. Ардон	Ардонский	15:06:0030601:172	003002000000 Земли населенных пунктов	Общественное питание	4	04:0:6:0	139	990,73	137 711,47
6032	Респ. Северная Осетия - Алания, р-н Ардонский, г. Ардон, ул. Кошевого, дом 37 а	Ардонский	15:06:0030601:18	003002000000 Земли населенных пунктов	ИЖС	13	02:02:01:0	701	445,27	312 134,27
6033	Респ. Северная Осетия - Алания, р-н Ардонский, г. Ардон, ул. Кошевого, дом 45	Ардонский	15:06:0030601:19	003002000000 Земли населенных пунктов	ИЖС	13	02:02:01:0	701	445,27	312 134,27
6034	Северная Осетия - Алания респ, р-н Ардонский, г Ардон, ул О.Кошевого, 49	Ардонский	15:06:0030601:2	003002000000 Земли населенных пунктов	Для ведения личного подсобного хозяйства	13	02:02:02:0	1 120	445,27	498 702,40
6035	Респ. Северная Осетия - Алания, р-н Ардонский, г. Ардон, ул. Кошевого, дом 49	Ардонский	15:06:0030601:20	003002000000 Земли населенных пунктов	ИЖС	13	02:02:01:0	1 473	445,27	655 882,71
6036	Респ. Северная Осетия - Алания, р-н Ардонский, г. Ардон, ул. Кошевого, дом 43	Ардонский	15:06:0030601:21	003002000000 Земли населенных пунктов	ИЖС	13	02:02:01:0	1 500	445,27	667 905,00
6037	Северная Осетия - Алания респ, р-н Ардонский, г Ардон, ул Кошевого, 55	Ардонский	15:06:0030601:22	003002000000 Земли населенных пунктов	Для ведения личного подсобного хозяйства	13	02:02:02:0	1 334	445,27	593 990,18
6038	Северная Осетия - Алания респ, р-н Ардонский, г Ардон, ул Кошевого, 51	Ардонский	15:06:0030601:23	003002000000 Земли населенных пунктов	Для ведения личного подсобного хозяйства	13	02:02:02:0	1 138	445,27	506 717,26
6039	Северная Осетия - Алания респ, р-н Ардонский, г Ардон, ул Кошевого, 47	Ардонский	15:06:0030601:25	003002000000 Земли населенных пунктов	Для ведения личного подсобного хозяйства	13	02:02:02:0	1 869	445,27	832 209,63
6040	Северная Осетия - Алания респ, р-н Ардонский, г Ардон, ул О Кошевого, 39	Ардонский	15:06:0030601:3	003002000000 Земли населенных пунктов	Для ведения личного подсобного хозяйства	13	02:02:02:0	1 446	445,27	643 860,42
6041	Респ. Северная Осетия - Алания, р-н Ардонский, г. Ардон, ул. Кошевого, дом 41	Ардонский	15:06:0030601:4	003002000000 Земли населенных пунктов	ИЖС	13	02:02:01:0	600	445,27	267 162,00
6042	Респ. Северная Осетия - Алания, р-н Ардонский, г. Ардон, ул. Кошевого, 43	Ардонский	15:06:0030601:5	003002000000 Земли населенных пунктов	Под существующим домовладением с приусадебным участком	13	02:02:01:0	852	445,27	379 370,04
6043	Российская Федерация, Республика Северная Осетия-Алания, Ардонский р-н, г Ардон	Ардонский	15:06:0030601:56	003002000000 Земли населенных пунктов	Бытовое обслуживание	3	03:0:3:0	417	612,25	255 308,25
6044	Республика Северная Осетия-Алания, р-н Ардонский, г Ардон	Ардонский	15:06:0030601:57	003002000000 Земли населенных пунктов	спорт (размещение объектов капитального строительства в качестве спортивных залов для занятия спортом и физкультурой)	3	05:0:1:1	11 055	122,45	1 353 684,75
6045	Респ. Северная Осетия - Алания, р-н Ардонский, г. Ардон, ул. Кошевого, дом 45	Ардонский	15:06:0030601:7	003002000000 Земли населенных пунктов	ИЖС	13	02:02:01:0	600	445,27	267 162,00
6046	Респ. Северная Осетия - Алания, р-н Ардонский, г. Ардон, ул. Хоранова, дом 5	Ардонский	15:06:0030602:10	003002000000 Земли населенных пунктов	Для ведения личного подсобного хозяйства	13	02:02:02:0	1 981	445,27	882 079,87
6047	Республика Северная Осетия-Алания, р-н Ардонский, г Ардон, ул Хоранова, д 7а	Ардонский	15:06:0030602:11	003002000000 Земли населенных пунктов	ИЖС	13	02:02:01:0	1 411	445,27	628 275,97
6048	Республика Северная Осетия - Алания, р-н Ардонский, г. Ардон, ул. Хоранова, 7	Ардонский	15:06:0030602:12	003002000000 Земли населенных пунктов	Для индивидуального жилищного строительства	13	02:02:01:0	1 368	445,27	609 129,36

№ п/п	Местоположение ЗУ	Район	Кадастровый номер ЗУ	Категория земель	Разрешенное использование по документу	Код вида разрешенного использования (в соответствии с классификатором видов разрешенного использования земельных участков)	Вид использования объектов недвижимости	Площадь	УПКС	КС
6049	Респ. Северная Осетия - Алания, р-н Ардонский, г. Ардон, ул. Хоранов, дом 11	Ардонский	15:06:0030602:13	003002000000 Земли населенных пунктов	Для ведения личного подсобного хозяйства	13	02:020	1 011	445,27	450 167,97
6050	Респ. Северная Осетия - Алания, р-н Ардонский, г. Ардон, ул. Хоранова. 13	Ардонский	15:06:0030602:14	003002000000 Земли населенных пунктов	Под существующим домовладением с приусадебным участком	13	02:010	1 957	445,27	871 393,39
6051	Респ. Северная Осетия - Алания, р-н Ардонский, г. Ардон, ул. Хоранова. дом 15	Ардонский	15:06:0030602:15	003002000000 Земли населенных пунктов	Для ведения личного подсобного хозяйства	13	02:020	1 234	445,27	549 463,18
6052	Респ. Северная Осетия - Алания, р-н Ардонский, г. Ардон, ул. Хоранов, дом 17	Ардонский	15:06:0030602:16	003002000000 Земли населенных пунктов	ИЖС	13	02:010	890	445,27	396 290,30
6053	Северная Осетия-Алания респ, Ардонский р-н, г Ардон, ул Пролетарская, 6н	Ардонский	15:06:0030602:169	003002000000 Земли населенных пунктов	Для строительства индивидуального гаража	7	02:071	20	434,14	8 682,80
6054	Респ. Северная Осетия - Алания, р-н Ардонский, г. Ардон, ул. Хоранова. 19	Ардонский	15:06:0030602:17	003002000000 Земли населенных пунктов	Для эксплуатации жилого дома	13	02:010	1 536	445,27	683 934,72
6055	Республика Северная Осетия-Алания, р-н Ардонский, г. Ардон, ул Пролетарская, д 58, гараж 12	Ардонский	15:06:0030602:176	003002000000 Земли населенных пунктов	Под строительство гаража	7	02:071	27	434,14	11 721,78
6056	Респ. Северная Осетия - Алания, р-н Ардонский, г. Ардон, ул. Пролетарская, дом 70	Ардонский	15:06:0030602:18	003002000000 Земли населенных пунктов	ИЖС	13	02:010	426	445,27	189 685,02
6057	Респ. Северная Осетия - Алания, р-н Ардонский, г. Ардон, ул. Пролетарская, дом 74	Ардонский	15:06:0030602:19	003002000000 Земли населенных пунктов	Под существующим домовладением и приусадебным участком	13	02:010	679	445,27	302 338,33
6058	Республика Северная Осетия-Алания, р-н Ардонский, г. Ардон, ул. Хоранова. 1 "а"	Ардонский	15:06:0030602:190	003002000000 Земли населенных пунктов	Для ведения личного подсобного хозяйства	13	02:020	601	445,27	267 607,27
6059	Республика Северная Осетия-Алания, р-н Ардонский, г. Ардон, ул. Хоранова. 1	Ардонский	15:06:0030602:191	003002000000 Земли населенных пунктов	Для ведения личного подсобного хозяйства	13	02:020	1 059	445,27	471 540,93
6060	Северная Осетия-Алания респ, Ардонский р-н, г Ардон, ул Пролетарская, 58, во дворе дома	Ардонский	15:06:0030602:192	003002000000 Земли населенных пунктов	Для строительства гаража	7	02:071	20	434,14	8 682,80
6061	Республика Северная Осетия-Алания, р-н Ардонский, г. Ардон, ул. Пролетарская, 6/н	Ардонский	15:06:0030602:193	003002000000 Земли населенных пунктов	Для строительства гаража	7	02:071	36	434,14	15 629,04
6062	Респ. Северная Осетия - Алания, р-н Ардонский, г. Ардон, ул. Пролетарская, дом 60	Ардонский	15:06:0030602:2	003002000000 Земли населенных пунктов	Под жилую застройку Индивидуальную	13	02:010	4 449	445,27	1 981 005,23
6063	Респ. Северная Осетия - Алания, р-н Ардонский, г. Ардон, ул. Пролетарская, дом 68	Ардонский	15:06:0030602:20	003002000000 Земли населенных пунктов	ИЖС	13	02:010	360	445,27	160 297,20
6064	Республика Северная Осетия-Алания, р-н Ардонский, г Ардон, ул Пролетарская, д б/н	Ардонский	15:06:0030602:204	003002000000 Земли населенных пунктов	Общественное питание (размещение объектов капитального строительства в целях устройства мест общественного питания за плату)	4	04:060	245	990,73	242 728,85
6065	Респ. Северная Осетия - Алания, р-н Ардонский, г. Ардон, ул. Пролетарская, дом 64	Ардонский	15:06:0030602:22	003002000000 Земли населенных пунктов	ИЖС	13	02:010	1 216	445,27	541 448,32
6066	Респ. Северная Осетия - Алания, р-н Ардонский, г. Ардон, ул. Пролетарская. дом 62	Ардонский	15:06:0030602:23	003002000000 Земли населенных пунктов	Для ведения личного подсобного хозяйства	13	02:020	1 661	445,27	739 593,47
6067	Респ. Северная Осетия - Алания, р-н Ардонский, г. Ардон, ул. Пролетарская. дом 62	Ардонский	15:06:0030602:24	003002000000 Земли населенных пунктов	ИЖС	13	02:010	908	445,27	404 305,16
6068	Респ. Северная Осетия - Алания, р-н Ардонский, г. Ардон, ул. Хетагурова. дом 91	Ардонский	15:06:0030602:25	003002000000 Земли населенных пунктов	ИЖС	13	02:010	600	445,27	267 162,00
6069	Респ. Северная Осетия - Алания, р-н Ардонский, г. Ардон, ул. Хетагурова. дом 93	Ардонский	15:06:0030602:26	003002000000 Земли населенных пунктов	ИЖС	13	02:010	600	445,27	267 162,00
6070	Российская Федерация, Республика Северная Осетия - Алания, р-н Ардонский, г. Ардон, ул. Хоранова. 9	Ардонский	15:06:0030602:27	003002000000 Земли населенных пунктов	ИЖС	13	02:010	1 379	445,27	610 019,90
6071	Респ. Северная Осетия - Алания, р-н Ардонский, г. Ардон, ул. Пролетарская. дом 52	Ардонский	15:06:0030602:28	003002000000 Земли населенных пунктов	Под жилой дом многоэтажной застройки	2	02:060	2 511	1 113,18	2 795 194,98
6072	Респ. Северная Осетия - Алания, р-н Ардонский, г. Ардон, ул. О.Кошевого, 28	Ардонский	15:06:0030602:29	003002000000 Земли населенных пунктов	Под существующим домовладением и приусадебным участком	13	02:020	650	445,27	289 425,50
6073	Респ. Северная Осетия - Алания, р-н Ардонский, г. Ардон, ул. Хетагурова. дом 79	Ардонский	15:06:0030602:3	003002000000 Земли населенных пунктов	Под домовладением и приусадебным участком	13	02:010	1 456	445,27	648 313,12
6074	Республика Северная Осетия-Алания, р-н Ардонский, г. Ардон, ул О.Кошевого. 26	Ардонский	15:06:0030602:30	003002000000 Земли населенных пунктов	Под существующим домовладением с приусадебным участком	13	02:010	2 339	445,27	1 041 486,53
6075	Респ. Северная Осетия - Алания, р-н Ардонский, г. Ардон, ул. Кошевого. дом 24	Ардонский	15:06:0030602:31	003002000000 Земли населенных пунктов	ИЖС	13	02:010	900	445,27	400 743,00
6076	Респ. Северная Осетия - Алания, р-н Ардонский, г. Ардон, ул. Кошевого, дом 22	Ардонский	15:06:0030602:32	003002000000 Земли населенных пунктов	ИЖС	13	02:010	969	445,27	431 466,63
6077	Российская Федерация, Республика Северная Осетия-Алания, Ардонский муниципальный район, г. Ардонское городское поселение, г. Ардон, ул. Пролетарская 70	Ардонский	15:06:0030602:320	003002000000 Земли населенных пунктов	для индивидуального жилищного строительства	13	02:010	1 005	445,27	447 496,35
6078	Республика Северная Осетия - Алания, Ардонский район, г. Ардон, ул. К.Хетагурова. 83	Ардонский	15:06:0030602:323	003002000000 Земли населенных пунктов	Для индивидуального жилищного строительства	13	02:010	925	538,04	497 687,00
6079	Республика Северная Осетия - Алания, Ардонский район, г. Ардон, ул. К.Хетагурова. 83 "а"	Ардонский	15:06:0030602:324	003002000000 Земли населенных пунктов	Для индивидуального жилищного строительства	13	02:010	581	538,04	312 601,24
6080	Северная Осетия - Алания респ, р-н Ардонский, г Ардон, ул Кошевого, 20	Ардонский	15:06:0030602:33	003002000000 Земли населенных пунктов	Под существующим домовладением и приусадебным участком	13	02:010	1 022	445,27	455 065,94
6081	Республика Северная Осетия - Алания, Ардонский район, г Ардон, ул Пролетарская, участок №6/н	Ардонский	15:06:0030602:349	003002000000 Земли населенных пунктов	Общественное питание (размещение объектов капитального строительства в целях устройства мест общественного питания за плату)	4	04:060	269	990,73	266 506,37
6082	Респ. Северная Осетия - Алания, р-н Ардонский, г. Ардон, ул. Хоранова. дом 19А	Ардонский	15:06:0030602:35	003002000000 Земли населенных пунктов	ИЖС	13	02:010	921	445,27	410 093,67
6083	Респ Северная Осетия - Алания, Ардонский р-н, г Ардон, ул Пролетарская, 72	Ардонский	15:06:0030602:352	003002000000 Земли населенных пунктов	Под существующим домовладением с приусадебным участком,Для эксплуатации жилого дома	13	02:010	2 122	445,27	944 862,94
6084	Республика Северная Осетия - Алания, Ардонский р-н , г Ардон, ул Пролетарская	Ардонский	15:06:0030602:355	003002000000 Земли населенных пунктов	среднеэтажная жилая застройка	2	02:060	4 488	1 113,18	4 995 951,84
6085	Российская Федерация, Республика Северная Осетия-Алания, Ардонский муниципальный район, Ардонское городское поселение, город Ардон, ул. К. Хетагурова, 93 "а"	Ардонский	15:06:0030602:356	003002000000 Земли населенных пунктов	Для ведения личного подсобного хозяйства	13	02:020	1 390	445,27	618 925,30
6086	Российская Федерация, Республика Северная Осетия-Алания, Ардонский муниципальный район, Ардонское городское поселение, город Ардон, ул. К. Хетагурова, 93	Ардонский	15:06:0030602:357	003002000000 Земли населенных пунктов	Для ведения личного подсобного хозяйства	13	02:020	575	445,27	256 030,25
6087	Российская Федерация, Республика Северная Осетия-Алания, Ардонский муниципальный район, Ардонское городское поселение, город Ардон, ул. Титова, 2 а	Ардонский	15:06:0030602:358	003002000000 Земли населенных пунктов	Для ведения личного подсобного хозяйства	13	02:020	634	445,27	282 301,18
6088	Респ. Северная Осетия - Алания, р-н Ардонский, г. Ардон, ул. Хоранов, дом 21	Ардонский	15:06:0030602:36	003002000000 Земли населенных пунктов	ИЖС	13	02:010	1 425	445,27	634 509,75
6089	Республика Северная Осетия - Алания, Ардонский р-н, г. Ардон, ул. Хетагурова	Ардонский	15:06:0030602:361	003002000000 Земли населенных пунктов	Под объекты общего пользования (дом молитвы)	3	03:071	623	2,71	1 688,33
6090	Республика Северная Осетия - Алания, Ардонский р-н, г. Ардон, ул. Хетагурова	Ардонский	15:06:0030602:362	003002000000 Земли населенных пунктов	Под объекты общего пользования (дом молитвы)	3	03:071	65	2,71	176,15
6091	Российская Федерация, Республика Северная Осетия-Алания, Ардонский муниципальный район, Ардонское городское поселение, г. Ардон, ул. Пролетарская, 66	Ардонский	15:06:0030602:364	003002000000 Земли населенных пунктов	Индивидуальное жилищное строительство	13	02:010	1 060	445,27	471 986,20
6092	Российская Федерация, Республика Северная Осетия-Алания, Ардонский муниципальный район, Ардонское городское поселение, г. Ардон, ул. Пролетарская, 66 "а"	Ардонский	15:06:0030602:365	003002000000 Земли населенных пунктов	Индивидуальное жилищное строительство	13	02:010	500	445,27	222 635,00
6093	Российская Федерация, Республика Северная Осетия-Алания, Ардонский муниципальный район, Ардонское городское поселение, г. Ардон, ул. К.Хетагурова. 89	Ардонский	15:06:0030602:366	003002000000 Земли населенных пунктов	Для индивидуального жилищного строительства	13	02:010	1 200	445,27	534 324,00
6094	Респ. Северная Осетия - Алания, р-н Ардонский, г. Ардон, ул. Хоранова. дом 23	Ардонский	15:06:0030602:37	003002000000 Земли населенных пунктов	Под существующим домовладением с приусадебным участком	13	02:010	1 148	445,27	511 169,96
6095	Республика Северная Осетия-Алания, р-н Ардонский, г. Ардон, ул. К.Хетагурова. 75 "а"	Ардонский	15:06:0030602:38	003002000000 Земли населенных пунктов	Эксплуатация жилого дома	13	02:010	986	445,27	439 036,22
6096	Респ. Северная Осетия - Алания, р-н Ардонский, г. Ардон, ул. Хетагурова, дом 67	Ардонский	15:06:0030602:39	003002000000 Земли населенных пунктов	ИЖС	13	02:010	1 397	445,27	622 042,19

№ п/п	Местоположение ЗУ	Район	Кадастровый номер ЗУ	Категория земель	Разрешенное использование по документу	Код вида разрешенного использования (в соответствии с классификатором видов разрешенного использования земельных участков)	Вид использования объектов недвижимости	Площадь	УПКС	КС
6097	Республика Северная Осетия-Алания, р-н Ардонский, г Ардон, ул Хоранова, д 9а	Ардонский	15:06:0030602:4	003002000000 Земли населенных пунктов	Под жилую застройку Индивидуальную	13	02:0:10	2 115	445,27	941 746,05
6098	Респ. Северная Осетия - Алания, р-н Ардонский, г. Ардон, ул. Хетагурова, дом 97	Ардонский	15:06:0030602:40	003002000000 Земли населенных пунктов	ИЖС	13	02:0:10	899	445,27	400 297,73
6099	Респ. Северная Осетия - Алания, р-н Ардонский, г. Ардон, ул. Хетагурова, дом 77	Ардонский	15:06:0030602:43	003002000000 Земли населенных пунктов	ИЖС	13	02:0:10	900	445,27	400 743,00
6100	Респ. Северная Осетия - Алания, р-н Ардонский, г. Ардон, ул. Хетагурова, дом 77	Ардонский	15:06:0030602:44	003002000000 Земли населенных пунктов	ИЖС	13	02:0:10	991	445,27	441 262,57
6101	Респ. Северная Осетия - Алания, р-н Ардонский, г. Ардон, ул. Хетагурова, дом 81	Ардонский	15:06:0030602:45	003002000000 Земли населенных пунктов	ИЖС	13	02:0:10	1 057	445,27	470 650,39
6102	Респ. Северная Осетия - Алания, р-н Ардонский, г. Ардон, ул. Хетагурова, дом 87	Ардонский	15:06:0030602:48	003002000000 Земли населенных пунктов	ИЖС	13	02:0:10	883	445,27	393 173,41
6103	Респ. Северная Осетия - Алания, р-н Ардонский, г. Ардон, ул. К.Хетагурова, дом 99	Ардонский	15:06:0030602:49	003002000000 Земли населенных пунктов	Для ведения личного подсобного хозяйства	13	02:0:20	772	445,27	343 748,44
6104	Респ. Северная Осетия - Алания, р-н Ардонский, г. Ардон, ул. Титова, дом 1	Ардонский	15:06:0030602:5	003002000000 Земли населенных пунктов	ИЖС	13	02:0:10	967	445,27	430 576,09
6105	Респ. Северная Осетия - Алания, р-н Ардонский, г. Ардон, ул. Хетагурова, дом 89А	Ардонский	15:06:0030602:50	003002000000 Земли населенных пунктов	ИЖС	13	02:0:10	947	445,27	421 670,69
6106	Респ. Северная Осетия - Алания, р-н Ардонский, г. Ардон, ул. Кошевого, дом 28	Ардонский	15:06:0030602:56	003002000000 Земли населенных пунктов	ИЖС	13	02:0:10	353	445,27	157 180,31
6107	Респ. Северная Осетия - Алания, р-н Ардонский, г. Ардон, ул. Титова, дом 2	Ардонский	15:06:0030602:58	003002000000 Земли населенных пунктов	Под существующим нежилым зданием (административное и учебное здание)	3	03:0:50	6 082	567,72	3 452 873,04
6108	Республика Северная Осетия-Алания, р-н Ардонский, г Ардон, ул Титова, 3	Ардонский	15:06:0030602:6	003002000000 Земли населенных пунктов	Под существующим домовладением с приусадебным участком	13	02:0:10	984	445,27	438 145,68
6109	Республика Северная Осетия-Алания, р-н Ардонский, г Ардон, ул Титова, д 1а	Ардонский	15:06:0030602:60	003002000000 Земли населенных пунктов	Под существующим домовладением и приусадебным участком	13	02:0:10	2 880	445,27	1 282 377,60
6110	Республика Северная Осетия-Алания, р-н Ардонский, г. Ардон, ул Хетагурова/Титова, д 95/5	Ардонский	15:06:0030602:62	003002000000 Земли населенных пунктов	Под объекты общего пользования (дом молитвы)	3	03:0:70	198	2,71	536,58
6111	Республика Северная Осетия-Алания, р-н Ардонский, г. Ардон, ул Пролетарская, д 70а	Ардонский	15:06:0030602:63	003002000000 Земли населенных пунктов	Для эксплуатации существующего жилого дома с приусадебным участком	13	02:0:10	494	445,27	219 963,38
6112	Респ. Северная Осетия - Алания, р-н Ардонский, г. Ардон, ул. Пролетарская, дом 68	Ардонский	15:06:0030602:64	003002000000 Земли населенных пунктов	Для ведения личного подсобного хозяйства	13	02:0:20	457	445,27	203 488,39
6113	Республика Северная Осетия-Алания, р-н Ардонский, г. Ардон, ул Пролетарская, д 58а, гараж 5	Ардонский	15:06:0030602:65	003002000000 Земли населенных пунктов	Под гараж	7	02:0:71	19	434,14	8 248,66
6114	Республика Северная Осетия-Алания, р-н Ардонский, г. Ардон, ул Пролетарская, д 58а, гараж 4	Ардонский	15:06:0030602:66	003002000000 Земли населенных пунктов	Под гараж	7	02:0:71	19	434,14	8 248,66
6115	Респ. Северная Осетия - Алания, р-н Ардонский, г. Ардон, ул. Пролетарская, дом б/н. (во дворе 5-ти этажного дома)	Ардонский	15:06:0030602:67	003002000000 Земли населенных пунктов	Для строительства гаража	7	02:0:71	27	434,14	11 721,78
6116	Северная Осетия - Алания респ. р-н Ардонский, г Ардон, ул К. Хетагурова, 85	Ардонский	15:06:0030602:69	003002000000 Земли населенных пунктов	Для ведения личного подсобного хозяйства	13	02:0:20	2 179	445,27	970 243,33
6117	Респ. Северная Осетия - Алания, р-н Ардонский, г. Ардон, ул. Титова, дом 5	Ардонский	15:06:0030602:7	003002000000 Земли населенных пунктов	ИЖС	13	02:0:10	700	445,27	311 689,00
6118	Респ. Северная Осетия - Алания, р-н Ардонский, г. Ардон, ул. Хоранова, дом 3	Ардонский	15:06:0030602:9	003002000000 Земли населенных пунктов	Для ведения личного подсобного хозяйства	13	02:0:20	2 762	445,27	1 229 835,74
6119	Республика Северная Осетия-Алания, р-н Ардонский, г. Ардон, ул Хетагурова/Пролетарская, д 54/78	Ардонский	15:06:0030603:10	003002000000 Земли населенных пунктов	Для эксплуатации жилого дома	13	02:0:10	935	538,04	503 067,40
6120	Российская Федерация, Республика Северная Осетия-Алания, Ардонский муниципальный район, Ардонское городское поселение, город Ардон, улица Пролетарская, 78	Ардонский	15:06:0030603:138	003002000000 Земли населенных пунктов	Для ведения личного подсобного хозяйства (приусадебные участки)	13	02:0:20	1 284	538,04	690 843,36
6121	Респ. Северная Осетия - Алания, р-н Ардонский, г. Ардон, ул. Пролетарская, дом 70	Ардонский	15:06:0030603:2	003002000000 Земли населенных пунктов	ИЖС	13	02:0:10	800	538,04	430 432,00
6122	Респ. Северная Осетия - Алания, р-н Ардонский, г. Ардон, ул. Пролетарская, дом 82	Ардонский	15:06:0030603:4	003002000000 Земли населенных пунктов	Для ведения личного подсобного хозяйства	13	02:0:20	1 522	538,04	818 896,88
6123	Респ. Северная Осетия - Алания, р-н Ардонский, г. Ардон, ул. Толстого, дом 9	Ардонский	15:06:0030603:5	003002000000 Земли населенных пунктов	ИЖС	13	02:0:10	800	538,04	430 432,00
6124	Респ. Северная Осетия - Алания, р-н Ардонский, г. Ардон, ул. Толстого, дом 11	Ардонский	15:06:0030603:6	003002000000 Земли населенных пунктов	Для ведения личного подсобного хозяйства	13	02:0:20	1 228	538,04	660 713,12
6125	Республика Северная Осетия-Алания, р-н Ардонский, г Ардон, ул Титова, 7	Ардонский	15:06:0030603:7	003002000000 Земли населенных пунктов	Под существующим домовладением и приусадебным участком	13	02:0:10	968	538,04	520 822,72
6126	Респ. Северная Осетия - Алания, р-н Ардонский, г. Ардон, ул. Титова, дом 9	Ардонский	15:06:0030603:8	003002000000 Земли населенных пунктов	Для эксплуатации жилого дома	13	02:0:10	1 519	538,04	817 282,76
6127	Респ. Северная Осетия - Алания, р-н Ардонский, г. Ардон, ул. Титова, дом 11	Ардонский	15:06:0030603:9	003002000000 Земли населенных пунктов	Для ведения личного подсобного хозяйства	13	02:0:20	767	538,04	412 676,68
6128	Респ. Северная Осетия - Алания, р-н Ардонский, г. Ардон, ул. Титова, дом 13	Ардонский	15:06:0030604:1	003002000000 Земли населенных пунктов	Под существующим домовладением и приусадебным участком	13	02:0:10	532	538,04	286 237,28
6129	Респ. Северная Осетия - Алания, р-н Ардонский, г. Ардон, ул. Пролетарская, дом 88	Ардонский	15:06:0030604:10	003002000000 Земли населенных пунктов	Для эксплуатации многоквартирного жилого дома	2	02:0:50	1 900	1 113,18	2 115 042,00
6130	Респ. Северная Осетия - Алания, р-н Ардонский, г. Ардон, ул. Толстого, дом 14	Ардонский	15:06:0030604:11	003002000000 Земли населенных пунктов	Для ведения личного подсобного хозяйства	13	02:0:20	809	538,04	435 274,36
6131	Респ. Северная Осетия - Алания, р-н Ардонский, г. Ардон, ул. Толстого,12	Ардонский	15:06:0030604:12	003002000000 Земли населенных пунктов	Под существующим домовладением с приусадебным участком	13	02:0:10	546	538,04	293 769,84
6132	Республика Северная Осетия-Алания, р-н Ардонский, г Ардон, ул. Толстого, 10	Ардонский	15:06:0030604:13	003002000000 Земли населенных пунктов	Под существующим домовладением с приусадебным участком	13	02:0:10	539	538,04	290 093,56
6133	Республика Северная Осетия - Алания, Ардонский район, г Ардон, ул Красноармейская, 15	Ардонский	15:06:0030604:170	003002000000 Земли населенных пунктов	Хранение автотранспорта	7	02:0:71	24	434,14	10 419,36
6134	Респ. Северная Осетия - Алания, р-н Ардонский, г. Ардон, ул. Титова, дом 15	Ардонский	15:06:0030604:2	003002000000 Земли населенных пунктов	ИЖС	13	02:0:10	800	538,04	430 432,00
6135	Респ. Северная Осетия - Алания, р-н Ардонский, г. Ардон, ул. Титова, дом 15	Ардонский	15:06:0030604:3	003002000000 Земли населенных пунктов	Для ведения личного подсобного хозяйства	13	02:0:20	903	538,04	485 850,12
6136	Респ. Северная Осетия - Алания, р-н Ардонский, г. Ардон, ул. Титова, дом 17	Ардонский	15:06:0030604:4	003002000000 Земли населенных пунктов	ИЖС	13	02:0:10	800	538,04	430 432,00
6137	Респ. Северная Осетия - Алания, р-н Ардонский, г. Ардон, ул. Красноармейская, дом 13	Ардонский	15:06:0030604:6	003002000000 Земли населенных пунктов	ИЖС	13	02:0:10	800	538,04	430 432,00
6138	Респ. Северная Осетия - Алания, р-н Ардонский, г. Ардон, ул. Красноармейская, дом 15	Ардонский	15:06:0030604:8	003002000000 Земли населенных пунктов	Для эксплуатации многоэтажного жилого дома	2	02:0:60	519	1 113,18	577 740,42
6139	Респ. Северная Осетия - Алания, р-н Ардонский, г. Ардон, ул. Пролетарская, дом 76	Ардонский	15:06:0030604:9	003002000000 Земли населенных пунктов	ИЖС	13	02:0:10	800	538,04	430 432,00
6140	Респ. Северная Осетия - Алания, р-н Ардонский, г. Ардон, ул. Советов, дом 1	Ардонский	15:06:0030605:1	003002000000 Земли населенных пунктов	Под эксплуатацию магазина	4	04:0:40	192	1 398,90	268 588,80
6141	Северная Осетия - Алания респ. р-н Ардонский, г Ардон, ул Пролетарская, 90	Ардонский	15:06:0030605:11	003002000000 Земли населенных пунктов	Под многоквартирный жилой дом	2	02:0:50	774	1 113,18	861 601,32
6142	Республика Северная Осетия-Алания, р-н Ардонский, г. Ардон, ул Пролетарская, д 90а	Ардонский	15:06:0030605:12	003002000000 Земли населенных пунктов	Под существующим нежилым строением (хлебопекарня)	6	06:0:40	95	747,07	70 971,65
6143	Респ. Северная Осетия - Алания, р-н Ардонский, г. Ардон, ул. Титова	Ардонский	15:06:0030605:13	003002000000 Земли населенных пунктов	Для строительства нежилых объектов (мебельный цех)	6	06:0:00	152	747,07	113 554,64
6144	Республика Северная Осетия-Алания, р-н Ардонский, г. Ардон, ул Красноармейская, д 8а	Ардонский	15:06:0030605:14	003002000000 Земли населенных пунктов	Для эксплуатации ветеринарной аптеки	4	04:0:00	24	1 398,90	33 573,60
6145	Республика Северная Осетия - Алания, Ардонский район, г. Ардон, ул Советов, 3а	Ардонский	15:06:0030605:201	003002000000 Земли населенных пунктов	Торговый дом	4	04:0:20	724	1 398,90	1 012 803,60
6146	Республика Северная Осетия - Алания, Ардонский район, г. Ардон, ул Советов, 1"б"	Ардонский	15:06:0030605:206	003002000000 Земли населенных пунктов	бытовое обслуживание	3	03:0:30	193	612,25	118 164,25
6147	Российская Федерация, Республика Северная Осетия-Алания, Ардонский муниципальный район, Ардонское городское поселение, город Ардон, улица Пролетарская, 90-г	Ардонский	15:06:0030605:212	003002000000 Земли населенных пунктов	Магазин и кафе "Мороженное"	4	04:0:40	224	1 398,90	313 353,60
6148	Российская Федерация, Республика Северная Осетия - Алания, Ардонский муниципальный район, Ардонское городское поселение, город Ардон, улица Пролетарская 90-б	Ардонский	15:06:0030605:215	003002000000 Земли населенных пунктов	Магазин и кафе "Мороженное"	4	04:0:40	136	1 398,90	190 250,40
6149	Российская Федерация, Республика Северная Осетия-Алания, Ардонский р-н, г Ардон	Ардонский	15:06:0030605:217	003002000000 Земли населенных пунктов	хранение автотранспорта	7	02:0:71	25	434,14	10 853,50

№ п/п	Местоположение ЗУ	Район	Кадастровый номер ЗУ	Категория земель	Разрешенное использование по документу	Код вида разрешенного использования (в соответствии с классификатором видов разрешенного использования земельных участков)	Вид использования объектов недвижимости	Площадь	УПКС	КС
6150	Российская Федерация, Республика Северная Осетия - Алания, Ардонский муниципальный район, Ардонское городское поселение, город Ардон, улица Пролетарская, 90-в.	Ардонский	15:06:0030605:218	003002000000 Земли населенных пунктов	Магазин и кафе "Мороженное"	4	04:0040	130	1 398,90	181 857,00
6151	Российская Федерация, Республика Северная Осетия - Алания, Ардонский муниципальный район, Ардонское городское поселение, город Ардон, улица Пролетарская, 90-д.	Ардонский	15:06:0030605:219	003002000000 Земли населенных пунктов	Магазин и кафе "Мороженное"	4	04:0040	134	1 398,90	187 452,60
6152	Российская Федерация, Республика Северная Осетия-Алания, Ардонский район, г. Ардон ул. Советов	Ардонский	15:06:0030605:225	003002000000 Земли населенных пунктов	Бытовое обслуживание	3	03:030	1 550	612,25	948 987,50
6153	Российская Федерация, Республика Северная Осетия-Алания, Ардонский район, г. Ардон, ул. Советов	Ардонский	15:06:0030605:226	003002000000 Земли населенных пунктов	Бытовое обслуживание	3	03:030	700	612,25	428 575,00
6154	Республика Северная Осетия-Алания, р-н Ардонский, г. Ардон, ул Пролетарская, д 90, гараж 4, во дворе дома	Ардонский	15:06:0030605:26	003002000000 Земли населенных пунктов	Для строительства гаража	7	02:071	24	434,14	10 419,36
6155	Республика Северная Осетия-Алания, р-н Ардонский, г. Ардон, ул Пролетарская, д 90, гараж 3	Ардонский	15:06:0030605:27	003002000000 Земли населенных пунктов	Для строительства гаража	7	02:071	23	434,14	9 985,22
6156	Республика Северная Осетия-Алания, р-н Ардонский, г. Ардон, ул Пролетарская, д 90, гараж 5	Ардонский	15:06:0030605:29	003002000000 Земли населенных пунктов	Для эксплуатации существующего гаража	7	02:071	28	434,14	12 155,92
6157	Республика Северная Осетия-Алания, р-н Ардонский, г. Ардон, ул. Советов, 3	Ардонский	15:06:0030605:53	003002000000 Земли населенных пунктов	Торговый дом	4	04:040	1 037	1 398,90	1 450 659,30
6158	Республика Северная Осетия-Алания, р-н Ардонский, г. Ардон, ул. Советов, 3	Ардонский	15:06:0030605:54	003002000000 Земли населенных пунктов	Торговый дом	4	04:040	688	1 398,90	962 443,20
6159	Респ. Северная Осетия - Алания, р-н Ардонский, г. Ардон, ул. Титова, дом 21	Ардонский	15:06:0030605:6	003002000000 Земли населенных пунктов	Под существующим домовладением и приусадебным участком	13	02:010	486	538,04	261 487,44
6160	Республика Северная Осетия-Алания, р-н Ардонский, г. Ардон, ул. Пролетарская, б/н	Ардонский	15:06:0030605:63	003002000000 Земли населенных пунктов	Для строительства гаража	7	02:071	36	434,14	15 629,04
6161	Северная Осетия - Алания респ, р-н Ардонский, г. Ардон, ул Титова, дом 19	Ардонский	15:06:0030605:7	003002000000 Земли населенных пунктов	Под существующим домовладением и приусадебным участком	13	02:010	625	538,04	336 275,00
6162	Республика Северная Осетия-Алания, р-н Ардонский, г. Ардон	Ардонский	15:06:0030605:75	003002000000 Земли населенных пунктов	Коммунальное обслуживание	6	03:012	33	456,40	15 061,20
6163	Респ. Северная Осетия - Алания, р-н Ардонский, г. Ардон, ул. Красноармейская, дом 6	Ардонский	15:06:0030605:8	003002000000 Земли населенных пунктов	Жилой дом с приусадебным участком	13	02:010	552	538,04	296 998,08
6164	Респ. Северная Осетия - Алания, р-н Ардонский, г. Ардон, ул. Красноармейская, дом 8	Ардонский	15:06:0030605:9	003002000000 Земли населенных пунктов	Под существующим домовладением и приусадебным участком	13	02:010	1 234	538,04	663 941,36
6165	Республика Северная Осетия-Алания, р-н Ардонский, г. Ардон, ул Пролетарская, д 94а	Ардонский	15:06:0030606:1	003002000000 Земли населенных пунктов	Административное здание	3	03:080	1 011	311,69	315 118,59
6166	Северная Осетия - Алания респ, р-н Ардонский, г. Ардон, ул Партизанская, 23	Ардонский	15:06:0030606:10	003002000000 Земли населенных пунктов	Для ведения личного подсобного хозяйства	13	02:020	481	538,04	258 797,24
6167	Респ. Северная Осетия - Алания, р-н Ардонский, г. Ардон, ул. Парниковая, 25	Ардонский	15:06:0030606:11	003002000000 Земли населенных пунктов	Под существующим домовладением с приусадебным участком	13	02:010	1 046	538,04	562 789,84
6168	Респ. Северная Осетия - Алания, р-н Ардонский, г. Ардон, ул. Титова, 31	Ардонский	15:06:0030606:12	003002000000 Земли населенных пунктов	Для эксплуатации существующего жилого дома и приусадебного участка	13	02:010	1 000	538,04	538 040,00
6169	Респ. Северная Осетия - Алания, р-н Ардонский, г. Ардон, ул. Титова, дом 33	Ардонский	15:06:0030606:13	003002000000 Земли населенных пунктов	Для ведения личного подсобного хозяйства	13	02:020	878	538,04	472 399,12
6170	Респ. Северная Осетия - Алания, р-н Ардонский, г. Ардон, ул. Титова, дом 35	Ардонский	15:06:0030606:14	003002000000 Земли населенных пунктов	Под существующим домовладением с приусадебным участком	13	02:010	660	538,04	355 106,40
6171	Республика Северная Осетия-Алания, р-н Ардонский, г. Ардон, ул Титова/Парниковая, 37/21	Ардонский	15:06:0030606:15	003002000000 Земли населенных пунктов	Для ведения личного подсобного хозяйства	13	02:020	765	538,04	411 600,60
6172	Респ. Северная Осетия - Алания, р-н Ардонский, г. Ардон, ул. Парниковая, 27	Ардонский	15:06:0030606:17	003002000000 Земли населенных пунктов	Под существующим домовладением и приусадебный участок	13	02:010	340	538,04	182 933,60
6173	Респ. Северная Осетия - Алания, р-н Ардонский, г. Ардон, ул. Пролетарская, дом 96 а	Ардонский	15:06:0030606:18	003002000000 Земли населенных пунктов	Под районную библиотеку	3	03:050	800	567,72	454 176,00
6174	Российская Федерация, Республика Северная Осетия-Алания, Ардонский муниципальный район, Ардонское городское поселение, город Ардон, ул. Титова, 29	Ардонский	15:06:0030606:19	003002000000 Земли населенных пунктов	Для размещения кооператива	7	04:090	680	489,80	333 072,20
6175	Республика Северная Осетия-Алания, р-н Ардонский, г. Ардон, ул. Пролетарская 96	Ардонский	15:06:0030606:2	003002000000 Земли населенных пунктов	Для эксплуатации нежилого строения - магазин	4	04:040	269	1 398,90	376 304,10
6176	Российская Федерация, Республика Северная Осетия-Алания, Ардонский район, г. Ардон, ул. Советов, 32	Ардонский	15:06:0030606:238	003002000000 Земли населенных пунктов	Административное здание	3	03:080	86	311,69	26 805,34
6177	Российская Федерация, Республика Северная Осетия-Алания, Ардонский район, г. Ардон, ул. Советов, 32	Ардонский	15:06:0030606:239	003002000000 Земли населенных пунктов	Административное здание	3	03:080	409	311,69	127 481,21
6178	Российская Федерация, Республика Северная Осетия-Алания, Ардонский район, г. Ардон, ул. Советов	Ардонский	15:06:0030606:240	003002000000 Земли населенных пунктов	Государственное управление	3	03:080	74	311,69	23 065,06
6179	Российская Федерация, Республика Северная Осетия-Алания, Ардонский район, г. Ардон, ул. Советов	Ардонский	15:06:0030606:241	003002000000 Земли населенных пунктов	Государственное управление	3	03:080	615	311,69	191 689,35
6180	Респ. Северная Осетия - Алания, р-н Ардонский, г. Ардон, ул. Пролетарская, 94	Ардонский	15:06:0030606:3	003002000000 Земли населенных пунктов	Районный узел почтовой связи	6	06:080	485	745,83	361 727,55
6181	Респ. Северная Осетия - Алания, р-н Ардонский, г. Ардон, ул. Титова, 27	Ардонский	15:06:0030606:5	003002000000 Земли населенных пунктов	Малоэтажная многоквартирная жилая застройка	2	02:013	628	1 113,18	699 077,04
6182	Российская Федерация, Республика Северная Осетия-Алания, Ардонский муниципальный район, Ардонское городское поселение, г. Ардон, ул. Советов, 2 "а"	Ардонский	15:06:0030606:6	003002000000 Земли населенных пунктов	для индивидуального жилищного строительства	13	02:010	258	538,04	138 814,32
6183	Респ. Северная Осетия - Алания, р-н Ардонский, г. Ардон, ул. Советов, 6	Ардонский	15:06:0030606:7	003002000000 Земли населенных пунктов	Под административное здание	3	03:080	2 031	311,69	633 042,39
6184	Респ. Северная Осетия - Алания, р-н Ардонский, г. Ардон, ул. Советов, дом 4	Ардонский	15:06:0030606:8	003002000000 Земли населенных пунктов	под административное здание	3	03:080	400	311,69	124 676,00
6185	Респ. Северная Осетия - Алания, р-н Ардонский, г. Ардон, ул. Советов, дом 2	Ардонский	15:06:0030606:9	003002000000 Земли населенных пунктов	под административное здание	3	03:080	400	311,69	124 676,00
6186	Северная Осетия - Алания респ, р-н Ардонский, г. Ардон, ул Партизанская, 22	Ардонский	15:06:0030607:1	003002000000 Земли населенных пунктов	Под общественную застройку	3	03:080	196	311,69	61 091,24
6187	Республика Северная Осетия-Алания, р-н Ардонский, г. Ардон, ул Пролетарская, д 100б	Ардонский	15:06:0030607:11	003002000000 Земли населенных пунктов	Под строительство центра для оказания бытовых услуг населению	3	03:030	385	612,25	235 716,25
6188	Республика Северная Осетия-Алания, р-н Ардонский, г. Ардон, ул Парниковая, д б/н, район ул. Парниковой, 22	Ардонский	15:06:0030607:13	003002000000 Земли населенных пунктов	Под строительство помещения дизель генератора (ДГ)	6	03:012	50	456,40	22 820,00
6189	Северная Осетия - Алания респ, р-н Ардонский, г. Ардон, ул Партизанская, 18	Ардонский	15:06:0030607:14	003002000000 Земли населенных пунктов	Для ведения личного подсобного хозяйства	13	02:020	744	445,27	331 280,88
6190	Республика Северная Осетия-Алания, р-н Ардонский, г. Ардон, ул. Дзержинского, 13	Ардонский	15:06:0030607:146	003002000000 Земли населенных пунктов	Под существующими зданиями кафе и магазина	4	04:040	168	1 157,71	194 495,28
6191	Республика Северная Осетия-Алания, р-н Ардонский, г. Ардон, ул. Дзержинского, 13	Ардонский	15:06:0030607:147	003002000000 Земли населенных пунктов	Под существующими зданиями кафе и магазина	4	04:040	297	1 157,71	343 839,87
6192	Респ. Северная Осетия - Алания, р-н Ардонский, г. Ардон, ул. Парниковая, 20	Ардонский	15:06:0030607:15	003002000000 Земли населенных пунктов	Для эксплуатации существующего жилого дома и приусадебного участка	13	02:020	834	445,27	371 355,18
6193	Республика Северная Осетия-Алания, р-н Ардонский, г. Ардон, ул Пролетарская, д 100в	Ардонский	15:06:0030607:24	003002000000 Земли населенных пунктов	Под существующими зданиями кафе и магазина	4	04:040	142	1 157,71	164 394,82
6194	Республика Северная Осетия-Алания, р-н Ардонский, г. Ардон, ул Партизанская, д 20а	Ардонский	15:06:0030607:3	003002000000 Земли населенных пунктов	Для эксплуатации нежилого здания (административное здание)	3	03:080	693	311,69	216 001,17
6195	Республика Северная Осетия-Алания, р-н Ардонский, г. Ардон	Ардонский	15:06:0030607:30	003002000000 Земли населенных пунктов	Коммунальное обслуживание	6	03:012	27	456,40	12 322,80
6196	Респ. Северная Осетия - Алания, р-н Ардонский, г. Ардон, ул. Титова, 41	Ардонский	15:06:0030607:5	003002000000 Земли населенных пунктов	Индивидуальное жилищное строительство	13	02:010	756	445,27	336 624,12
6197	Респ. Северная Осетия - Алания, р-н Ардонский, г. Ардон, ул. Титова, дом 43	Ардонский	15:06:0030607:6	003002000000 Земли населенных пунктов	Под существующим домовладением и приусадебным участком	13	02:010	909	445,27	404 750,43
6198	Республика Северная Осетия-Алания, р-н Ардонский, г. Ардон, ул Пролетарская, д 100	Ардонский	15:06:0030607:9	003002000000 Земли населенных пунктов	Дом детского творчества	3	03:060	800	423,01	338 408,00
6199	Респ. Северная Осетия - Алания, р-н Ардонский, г. Ардон, ул. Пролетарская, 102	Ардонский	15:06:0030608:1	003002000000 Земли населенных пунктов	Под административное здание	3	03:080	895	311,69	278 962,55

№ п/п	Местоположение ЗУ	Район	Кадастровый номер ЗУ	Категория земель	Разрешенное использование по документу	Код вида разрешенного использования (в соответствии с классификатором видов разрешенного использования земельных участков)	Вид использования объектов недвижимости	Площадь	УПКС	КС
6200	Респ. Северная Осетия - Алания, р-н Ардонский, г. Ардон, ул. Ленина, дом 141	Ардонский	15:06:0030608:11	003002000000 Земли населенных пунктов	ИЖС	13	02:010	600	445.27	267 162.00
6201	Респ. Северная Осетия - Алания, р-н Ардонский, г. Ардон, ул. Дзержинского, дом 10	Ардонский	15:06:0030608:12	003002000000 Земли населенных пунктов	Под многоквартирный жилой дом	2	02:020	350	1 113.18	389 613.00
6202	Респ. Северная Осетия - Алания, р-н Ардонский, г. Ардон, ул. Свободы, дом 83	Ардонский	15:06:0030608:13	003002000000 Земли населенных пунктов	ИЖС	13	02:010	948	445.27	422 115.96
6203	Респ. Северная Осетия - Алания, р-н Ардонский, г. Ардон, ул. Титова, дом 45	Ардонский	15:06:0030608:14	003002000000 Земли населенных пунктов	Под существующим домовладением и приусадебным участком	13	02:010	650	445.27	289 425.50
6204	Респ. Северная Осетия - Алания, р-н Ардонский, г. Ардон, ул. Титова, дом 47	Ардонский	15:06:0030608:15	003002000000 Земли населенных пунктов	Для ведения личного подсобного хозяйства	13	02:020	782	445.27	348 201.14
6205	Северная Осетия - Алания респ, р-н Ардонский, г. Ардон, ул. Вороновича, 3	Ардонский	15:06:0030608:158	003002000000 Земли населенных пунктов	Для индивидуального жилищного строительства	13	02:010	522	445.27	202 430.94
6206	Республика Северная Осетия-Алания, р-н Ардонский, г. Ардон, ул Пролетарская, д 106а	Ардонский	15:06:0030608:159	003002000000 Земли населенных пунктов	Под существующим домовладением и приусадебным участком	13	02:010	1 085	445.27	483 117.95
6207	Респ. Северная Осетия - Алания, р-н Ардонский, г. Ардон, ул. Титова, дом 49	Ардонский	15:06:0030608:16	003002000000 Земли населенных пунктов	Для ведения личного подсобного хозяйства	13	02:020	883	445.27	393 173.41
6208	Республика Северная Осетия-Алания, р-н Ардонский, г. Ардон, ул Пролетарская, д 106а	Ардонский	15:06:0030608:160	003002000000 Земли населенных пунктов	Под существующим домовладением и приусадебным участком	13	02:010	112	445.27	49 870.24
6209	Респ. Северная Осетия - Алания, р-н Ардонский, г. Ардон, ул. Титова, дом 51	Ардонский	15:06:0030608:17	003002000000 Земли населенных пунктов	Для эксплуатации существующего жилого дома и приусадебного участка	13	02:010	511	445.27	227 532.97
6210	Респ. Северная Осетия - Алания, р-н Ардонский, г. Ардон, ул. Титова, 53	Ардонский	15:06:0030608:18	003002000000 Земли населенных пунктов	Под существующим домовладением с приусадебным участком	13	02:010	843	445.27	375 362.61
6211	Респ. Северная Осетия - Алания, р-н Ардонский, г. Ардон, ул. Вороновича, дом 4	Ардонский	15:06:0030608:19	003002000000 Земли населенных пунктов	Жилой дом с приусадебным участком	13	02:010	717	445.27	319 258.59
6212	Респ. Северная Осетия - Алания, р-н Ардонский, г. Ардон, ул. Пролетарская, дом 112	Ардонский	15:06:0030608:2	003002000000 Земли населенных пунктов	Цех по изготовлению пластиковых окон	6	06:000	650	747.07	485 595.50
6213	Респ. Северная Осетия - Алания, р-н Ардонский, г. Ардон, ул. Пролетарская, 104 "а"	Ардонский	15:06:0030608:20	003002000000 Земли населенных пунктов	Для строительства пекарни и магазина	4	04:040	200	1 157.71	231 542.00
6214	Российская Федерация, Республика Северная Осетия - Алания, Ардонский муниципальный район, Ардонское городское поселение, г. Ардон, ул. Ленина, 137	Ардонский	15:06:0030608:21	003002000000 Земли населенных пунктов	Под существующим домовладением с приусадебным участком	13	02:020	1 205	445.27	536 550.35
6215	Российская Федерация, Республика Северная Осетия - Алания, р-н Ардонский, г. Ардон, ул. Ленина, 139	Ардонский	15:06:0030608:3	003002000000 Земли населенных пунктов	Индивидуальное жилищное строительство	13	02:010	704	445.27	313 470.08
6216	Респ. Северная Осетия - Алания, р-н Ардонский, г. Ардон, ул. Ленина, дом 135	Ардонский	15:06:0030608:4	003002000000 Земли населенных пунктов	ИЖС	13	02:010	969	445.27	431 466.63
6217	Респ. Северная Осетия - Алания, р-н Ардонский, г. Ардон, ул. Пролетарская, дом 112 а	Ардонский	15:06:0030608:5	003002000000 Земли населенных пунктов	ИЖС	13	02:010	600	445.27	267 162.00
6218	Российская Федерация, Республика Северная Осетия - Алания, Ардонский муниципальный район, Ардонское городское поселение, город Ардон, ул. Пролетарская, 110а	Ардонский	15:06:0030608:7	003002000000 Земли населенных пунктов	ИЖС	13	02:010	685	445.27	305 099.95
6219	Респ. Северная Осетия - Алания, р-н Ардонский, г. Ардон, ул. Пролетарская, 108	Ардонский	15:06:0030608:8	003002000000 Земли населенных пунктов	Под существующим домовладением и приусадебным участком	13	02:010	2 024	445.27	901 226.48
6220	Респ. Северная Осетия - Алания, р-н Ардонский, г. Ардон, ул. Пролетарская, дом 106	Ардонский	15:06:0030608:9	003002000000 Земли населенных пунктов	Для ведения личного подсобного хозяйства	13	02:020	993	445.27	442 153.11
6221	Республика Северная Осетия-Алания, р-н Ардонский, г. Ардон, ул Пролетарская, д 114б	Ардонский	15:06:0030609:1	003002000000 Земли населенных пунктов	Под существующим торговым центром с автомобилями	4	04:020	1 666	1 157.71	1 928 744.86
6222	Российская Федерация, Республика Северная Осетия-Алания, Ардонский р-н, г. Ардон	Ардонский	15:06:0030609:118	003002000000 Земли населенных пунктов	Объекты дорожного сервиса	4	04:099	1 197	1 680.92	2 012 061.24
6223	Респ. Республики Северная Осетия - Алания, Ардонский р-н, г. Ардон	Ардонский	15:06:0030609:119	003002000000 Земли населенных пунктов	Объекты дорожного сервиса	4	04:099	1 426	1 680.92	2 396 991.92
6224	Республика Северная Осетия-Алания, р-н Ардонский, г. Ардон, ул. Пролетарская, 114	Ардонский	15:06:0030609:4	003002000000 Земли населенных пунктов	Под существующими нежилыми зданиями	4	04:010	3 198	1 157.71	3 702 356.58
6225	Респ. Северная Осетия - Алания, р-н Ардонский, г. Ардон, ул. Пролетарская, 116	Ардонский	15:06:0030610:10	003002000000 Земли населенных пунктов	Индивидуальное жилищное строительство	13	02:010	702	445.27	312 579.54
6226	Респ. Северная Осетия - Алания, р-н Ардонский, г. Ардон, ул. Надречная, 8	Ардонский	15:06:0030610:11	003002000000 Земли населенных пунктов	Домовладение с приусадебным участком	13	02:010	881	445.27	392 282.87
6227	Российская Федерация, Республика Северная Осетия-Алания, Ардонский район, г. Ардон, ул. Надречная, 6	Ардонский	15:06:0030610:12	003002000000 Земли населенных пунктов	ИЖС	13	02:010	686	445.27	305 455.22
6228	Российская Федерация, Республика Северная Осетия-Алания, Ардонский район,, г. Ардон, ул. Надречная, 4	Ардонский	15:06:0030610:13	003002000000 Земли населенных пунктов	ИЖС	13	02:010	770	445.27	342 857.90
6229	Северная Осетия - Алания респ, р-н Ардонский, г. Ардон, ул Надречная, 2	Ардонский	15:06:0030610:14	003002000000 Земли населенных пунктов	Для ведения личного подсобного хозяйства	13	02:020	1 220	445.27	543 229.40
6230	Респ. Северная Осетия - Алания, р-н Ардонский, г. Ардон, ул. Надречная, дом 10	Ардонский	15:06:0030610:15	003002000000 Земли населенных пунктов	ИЖС	13	02:010	800	445.27	356 216.00
6231	Республика Северная Осетия-Алания, р-н Ардонский, г. Ардон, ул Островского, д 73а	Ардонский	15:06:0030610:16	003002000000 Земли населенных пунктов	Под существующим домовладением с приусадебным участком	13	02:010	685	445.27	305 099.95
6232	Республика Северная Осетия - Алания, Ардонский район, г. Ардон, ул Пролетарская, 114а	Ардонский	15:06:0030610:161	003002000000 Земли населенных пунктов	Бытовое обслуживание	3	03:030	419	612.25	256 532.75
6233	Республика Северная Осетия - Алания, Ардонский район, г. Ардон, ул Пролетарская, 114б	Ардонский	15:06:0030610:162	003002000000 Земли населенных пунктов	для индивидуальной жилой застройки	13	02:010	440	445.27	195 918.80
6234	Российская Федерация, Республика Северная Осетия - Алания, Ардонский р-н, г. Ардон, ул. Пролетарская	Ардонский	15:06:0030610:164	003002000000 Земли населенных пунктов	Магазины	4	04:040	120	1 157.71	138 925.20
6235	Респ. Северная Осетия - Алания, р-н Ардонский, г. Ардон, ул. Островского, дом 75	Ардонский	15:06:0030610:2	003002000000 Земли населенных пунктов	ИЖС	13	02:010	1 000	445.27	445 270.00
6236	Респ. Северная Осетия - Алания, р-н Ардонский, г. Ардон, ул. Островского, дом 77	Ардонский	15:06:0030610:3	003002000000 Земли населенных пунктов	ИЖС	13	02:010	742	445.27	330 390.34
6237	Респ. Северная Осетия - Алания, р-н Ардонский, г. Ардон, ул. Островского, 79	Ардонский	15:06:0030610:4	003002000000 Земли населенных пунктов	Под существующим домовладением с приусадебным участком	13	02:010	955	445.27	425 232.85
6238	Республика Северная Осетия-Алания, р-н Ардонский, г. Ардон	Ардонский	15:06:0030610:48	003002000000 Земли населенных пунктов	бытовое обслуживание	3	03:030	231	612.25	141 429.75
6239	Респ. Северная Осетия - Алания, р-н Ардонский, г. Ардон, ул. Островского, 81	Ардонский	15:06:0030610:5	003002000000 Земли населенных пунктов	Под существующим домовладением с приусадебным участком	13	02:010	837	445.27	372 690.99
6240	Респ. Северная Осетия - Алания, р-н Ардонский, г. Ардон, ул. Островского, 83	Ардонский	15:06:0030610:6	003002000000 Земли населенных пунктов	Эксплуатация жилого дома	13	02:010	781	445.27	347 755.87
6241	Респ. Северная Осетия - Алания, р-н Ардонский, г. Ардон, ул. Островского, дом 85	Ардонский	15:06:0030610:7	003002000000 Земли населенных пунктов	ИЖС	13	02:010	410	445.27	182 560.70
6242	Северная Осетия - Алания респ, р-н Ардонский, г. Ардон, ул Островского, 87	Ардонский	15:06:0030610:8	003002000000 Земли населенных пунктов	Для эксплуатации жилого дома и приусадебного участка	13	02:010	539	445.27	240 000.53
6243	Респ. Северная Осетия - Алания, р-н Ардонский, г. Ардон, ул. Пролетарская, дом 118	Ардонский	15:06:0030610:9	003002000000 Земли населенных пунктов	Под существующим домовладением и приусадебным участком	13	02:010	661	445.27	294 323.47
6244	Республика Северная Осетия-Алания, р-н Ардонский, г. Ардон	Ардонский	15:06:0030611:172	003002000000 Земли населенных пунктов	Коммунальное обслуживание	6	03:012	22	456.40	10 040.80
6245	Республика Северная Осетия-Алания, р-н Ардонский, г. Ардон, ул Пролетарская, во дворе дома 120	Ардонский	15:06:0030611:173	003002000000 Земли населенных пунктов	Обслуживание автотранспорта	7	02:071	24	434.14	10 419.36
6246	Республика Северная Осетия-Алания, р-н Ардонский, г. Ардон, ул Пролетарская, б/н	Ардонский	15:06:0030611:174	003002000000 Земли населенных пунктов	Земельные участки, предназначенные для хранения автотранспортных средств для личных, семейных, домашних и иных нужд, не связанных с осуществлением предпринимательской деятельности (автостоянки и гаражи для хранения индивидуального автотранспорта)	7	02:071	400	434.14	173 656.00
6247	Республика Северная Осетия-Алания, р-н Ардонский, г. Ардон, ул Пролетарская, 120 "г"	Ардонский	15:06:0030611:176	003002000000 Земли населенных пунктов	Автомобильные мойки	4	04:093	1 500	1 680.92	2 521 380.00

№ п/п	Местоположение ЗУ	Район	Кадастровый номер ЗУ	Категория земель	Разрешенное использование по документу	Код вида разрешенного использования (в соответствии с классификатором видов разрешенного использования земельных участков)	Вид использования объектов недвижимости	Площадь	УПКС	КС
6248	Респ. Северная Осетия - Алания, р-н Ардонский, г. Ардон, ул. Пролетарская	Ардонский	15:06:0030611:2	003002000000 Земли населенных пунктов	Под строительство автостоянки	7	04:090	239	489.80	117 062.20
6249	Респ Северная Осетия - Алания Ардонский р-н, г Ардон, ул Пролетарская 120 "д".	Ардонский	15:06:0030611:289	003002000000 Земли населенных пунктов	под существующим домовладением с приусадебным участком	13	02:010	1 000	239.76	239 760.00
6250	Республика Северная Осетия-Алания, Ардонский р-н, г. Ардон	Ардонский	15:06:0030611:290	003002000000 Земли населенных пунктов	Магазины	4	04:040	165	623.38	102 857.70
6251	Респ Северная Осетия - Алания, Ардонский р-н, г Ардон	Ардонский	15:06:0030611:292	003002000000 Земли населенных пунктов	Магазины	4	04:040	165	623.38	102 857.70
6252	Респ Северная Осетия - Алания, Ардонский р-н, г Ардон	Ардонский	15:06:0030611:294	003002000000 Земли населенных пунктов	Коммунальное обслуживание	6	03:012	600	456.40	273 840.00
6253	Республика Северная Осетия - Алания, Ардонский район, г. Ардон, ул.Пролетарская б/н	Ардонский	15:06:0030611:297	003002000000 Земли населенных пунктов	Магазины	4	04:040	244	623.38	152 104.72
6254	Респ. Северная Осетия - Алания, р-н Ардонский, г. Ардон, ул. Пролетарская, дом 120	Ардонский	15:06:0030611:3	003002000000 Земли населенных пунктов	Под многоквартирный жилой дом	2	02:050	5 471	1 113.18	6 090 207.78
6255	Республика Северная Осетия-Алания, Ардонский р-н, г. Ардон, ул. Пролетарская	Ардонский	15:06:0030611:350	003002000000 Земли населенных пунктов	Магазины	4	04:040	276	623.38	172 052.88
6256	Республика Северная Осетия-Алания, Ардонский район, г. Ардон, ул Пролетарская, 120 в	Ардонский	15:06:0030611:352	003002000000 Земли населенных пунктов	под существующим домовладением с приусадебным участком	13	02:010	5 480	239.76	1 313 884.80
6257	Республика Северная Осетия-Алания, Ардонский район, г. Ардон, ул Пролетарская, 120 е	Ардонский	15:06:0030611:353	003002000000 Земли населенных пунктов	Размещение объекта капитального строительства, предназначенных для оказания гражданам медицинской помощи	3	03:040	1 623	712.44	1 156 290.12
6258	Российская Федерация, Республика Северная Осетия - Алания Ардонский муниципальный район, Ардонское городское поселение, город Ардон, ул Пролетарская, 120к	Ардонский	15:06:0030611:354	003002000000 Земли населенных пунктов	Магазины	4	04:040	758	623.38	472 522.04
6259	Российская Федерация, Республика Северная Осетия - Алания, Ардонский муниципальный район, Ардонское городское поселение, город Ардон, ул Пролетарская, 120м	Ардонский	15:06:0030611:355	003002000000 Земли населенных пунктов	Коммунальное обслуживание	6	03:012	873	456.40	398 437.20
6260	Российская Федерация, Республика Северная Осетия - Алания, Ардонский муниципальный район, Ардонское городское поселение, город Ардон, ул Пролетарская, 120п	Ардонский	15:06:0030611:356	003002000000 Земли населенных пунктов	Магазины	4	04:040	761	623.38	474 392.18
6261	Российская Федерация, Республика Северная Осетия-Алания, Ардонский муниципальный район, Ардонское городское поселение, г Ардон, ул Пролетарская, 122 в	Ардонский	15:06:0030611:357	003002000000 Земли населенных пунктов	Объекты дорожного сервиса	4	04:099	890	1 680.92	1 496 018.80
6262	Российская Федерация, Республика Северная Осетия-Алания, Ардонский район, г. Ардон	Ардонский	15:06:0030611:359	003002000000 Земли населенных пунктов	Магазины	4	04:040	174	623.38	108 468.12
6263	Российская Федерация, Республика Северная Осетия-Алания, Ардонский район, г. Ардон	Ардонский	15:06:0030611:360	003002000000 Земли населенных пунктов	Магазины	4	04:040	174	623.38	108 468.12
6264	Российская Федерация, Республика Северная Осетия-Алания, Ардонский район, г. Ардон, ул. Пролетарская	Ардонский	15:06:0030611:361	003002000000 Земли населенных пунктов	Магазины	4	04:040	279	623.38	173 923.02
6265	Республика Северная Осетия - Алания, р-н Ардонский, г Ардон	Ардонский	15:06:0030611:362	003002000000 Земли населенных пунктов	Магазины	4	04:040	173	623.38	107 844.74
6266	Российская Федерация, Республика Северная Осетия - Алания, Ардонский р-н, г. Ардон, ул. Пролетарская	Ардонский	15:06:0030611:363	003002000000 Земли населенных пунктов	Магазины	4	04:040	517	623.38	322 287.46
6267	Респ. Северная Осетия - Алания, р-н Ардонский, г. Ардон, ул. Пролетарская, дом 122	Ардонский	15:06:0030611:6	003002000000 Земли населенных пунктов	Для эксплуатации жилого дома с приусадебным участком	13	02:010	1 918	239.76	459 859.68
6268	Респ. Северная Осетия - Алания, р-н Ардонский, г. Ардон, ул. Пролетарская, 120 "а"	Ардонский	15:06:0030611:8	003002000000 Земли населенных пунктов	Для эксплуатации нежилого здания (магазин)	4	04:040	400	623.38	249 352.00
6269	Респ. Северная Осетия - Алания, р-н Ардонский, г. Ардон, ул. Пролетарская, район кафе "Встреча"	Ардонский	15:06:0030611:9	003002000000 Земли населенных пунктов	Под спокойствие автосалона	4	04:040	2 455	623.38	1 530 397.90
6270	Республика Северная Осетия-Алания, р-н Ардонский, г. Ардон, ул Кошевого, д 1	Ардонский	15:06:0030612:1	003002000000 Земли населенных пунктов	Жилой дом с приусадебным участком	13	02:010	908	445.27	404 305.16
6271	Республика Северная Осетия-Алания, р-н Ардонский, г. Ардон, ул. О. Кошевого, 19 "б"	Ардонский	15:06:0030612:10	003002000000 Земли населенных пунктов	Индивидуальное жилищное строительство	13	02:010	1 135	445.27	505 381.45
6272	Респ. Северная Осетия - Алания, р-н Ардонский, г. Ардон, ул. Кошевого, дом 21	Ардонский	15:06:0030612:11	003002000000 Земли населенных пунктов	ИЖС	13	02:010	773	445.27	344 193.71
6273	Российская Федерация, Республика Северная Осетия-Алания, Ардонский район, г. Ардон, ул. Кошевого. 23	Ардонский	15:06:0030612:12	003002000000 Земли населенных пунктов	Для индивидуального жилищного строительства	13	02:010	1 302	445.27	579 741.54
6274	Северная Осетия - Алания респ, р-н Ардонский, г Ардон, ул О.Кошевого, 25	Ардонский	15:06:0030612:13	003002000000 Земли населенных пунктов	Для ведения личного подсобного хозяйства	13	02:020	1 123	445.27	500 038.21
6275	Респ. Северная Осетия - Алания, р-н Ардонский, г. Ардон, ул. Кошевого, дом 27	Ардонский	15:06:0030612:14	003002000000 Земли населенных пунктов	Для ведения личного подсобного хозяйства	13	02:020	1 194	445.27	531 652.38
6276	Респ. Северная Осетия - Алания, р-н Ардонский, на слиянии рек Аствудон и Таргайдон (район школы №4) г. Ардон	Ардонский	15:06:0030612:17	003002000000 Земли населенных пунктов	Для разбивки фруктового сада	1	01:050	600	27.72	16 632.00
6277	Северная Осетия - Алания респ, р-н Ардонский, г Ардон, ул О.Кошевого, 29	Ардонский	15:06:0030612:18	003002000000 Земли населенных пунктов	Для эксплуатации жилого дома и приусадебного участка	13	02:010	2 416	445.27	1 075 772.32
6278	Респ. Северная Осетия - Алания, р-н Ардонский, г. Ардон, ул.О.Кошевого, 3	Ардонский	15:06:0030612:2	003002000000 Земли населенных пунктов	Под эксплуатацию жилого дома	13	02:010	2 016	445.27	897 664.32
6279	Респ. Северная Осетия - Алания, р-н Ардонский, г. Ардон, ул. Кошевого, дом 5	Ардонский	15:06:0030612:3	003002000000 Земли населенных пунктов	ИЖС	13	02:010	940	445.27	418 553.80
6280	Северная Осетия - Алания респ, р-н Ардонский, г Ардон, на правом берегу р Таргайдон, в 1.50 м от СПТУ-15	Ардонский	15:06:0030612:31	003002000000 Земли населенных пунктов	Обеспечение занятий спортом в помещениях	3	05:012	10 800	122.45	1 322 460.00
6281	Северная Осетия - Алания респ, р-н Ардонский, г Ардон, ул Кошевого, 7	Ардонский	15:06:0030612:4	003002000000 Земли населенных пунктов	Для ведения личного подсобного хозяйства	13	02:020	2 989	445.27	1 330 912.03
6282	Северная Осетия - Алания респ, р-н Ардонский, г Ардон, ул О.Кошевого, 9	Ардонский	15:06:0030612:5	003002000000 Земли населенных пунктов	Под существующим домовладением и приусадебным участком	13	02:010	1 372	445.27	610 910.44
6283	Северная Осетия - Алания респ, р-н Ардонский, г Ардон, ул О Кошевого, 11	Ардонский	15:06:0030612:6	003002000000 Земли населенных пунктов	Для ведения личного подсобного хозяйства	13	02:020	3 057	445.27	1 361 190.39
6284	Северная Осетия - Алания респ, р-н Ардонский, г Ардон, ул О Кошевого, 13	Ардонский	15:06:0030612:7	003002000000 Земли населенных пунктов	Для эксплуатации существующего жилого дома и приусадебного участка	13	02:020	1 575	445.27	701 300.25
6285	Северная Осетия - Алания респ, р-н Ардонский, г Ардон, ул Кошевого, 15	Ардонский	15:06:0030612:8	003002000000 Земли населенных пунктов	Для ведения личного подсобного хозяйства	13	02:020	1 558	445.27	693 730.66
6286	Респ. Северная Осетия - Алания, р-н Ардонский, г. Ардон, ул. О. Кошевого, 17	Ардонский	15:06:0030612:9	003002000000 Земли населенных пунктов	Под существующим домовладением и приусадебный участок	13	02:010	1 442	445.27	642 079.34
6287	Респ. Северная Осетия - Алания, р-н Ардонский, г. Ардон, ул. Хорнонов, дом 2	Ардонский	15:06:0030613:1	003002000000 Земли населенных пунктов	Профтех училище	3	03:050	17 738	567.72	10 070 217.36
6288	Респ. Северная Осетия - Алания, р-н Ардонский, г. Ардон, ул. Хорнонов, дом 10	Ардонский	15:06:0030613:10	003002000000 Земли населенных пунктов	ИЖС	13	02:010	600	445.27	267 162.00
6289	Республика Северная Осетия-Алания, р-н Ардонский, г. Ардон, ул Хетагурова. 63	Ардонский	15:06:0030613:100	003002000000 Земли населенных пунктов	Под существующим домовладением с приусадебным участком	13	02:010	2 890	445.27	1 286 830.30
6290	Республика Северная Осетия-Алания, р-н Ардонский, г. Ардон	Ардонский	15:06:0030613:109	003002000000 Земли населенных пунктов	Коммунальное обслуживание	6	03:012	28	456.40	12 779.20
6291	Респ. Северная Осетия - Алания, р-н Ардонский, г. Ардон, ул. Хорнонов, дом 10 б	Ардонский	15:06:0030613:11	003002000000 Земли населенных пунктов	ИЖС	13	02:010	1 000	445.27	445 270.00
6292	Респ. Северная Осетия - Алания, р-н Ардонский, г. Ардон, ул. Хетагурова, дом 31	Ардонский	15:06:0030613:12	003002000000 Земли населенных пунктов	Для ведения личного подсобного хозяйства	13	02:020	1 318	445.27	586 865.86
6293	Респ. Северная Осетия - Алания, р-н Ардонский, г. Ардон, ул. Хетагурова, дом 33	Ардонский	15:06:0030613:13	003002000000 Земли населенных пунктов	Дом с приусадебным участком	13	02:010	1 507	445.27	671 021.89
6294	Респ. Северная Осетия - Алания, р-н Ардонский, г. Ардон, ул. К.Хетагурова. 35	Ардонский	15:06:0030613:14	003002000000 Земли населенных пунктов	Под существующим домовладением и приусадебным участком	13	02:010	1 432	445.27	637 626.64
6295	Респ. Северная Осетия - Алания, р-н Ардонский, г. Ардон, ул. Хетагурова, дом 37	Ардонский	15:06:0030613:15	003002000000 Земли населенных пунктов	ИЖС	13	02:010	600	445.27	267 162.00
6296	Респ. Северная Осетия - Алания, р-н Ардонский, г. Ардон, ул. Хетагурова, дом 45	Ардонский	15:06:0030613:16	003002000000 Земли населенных пунктов	ИЖС	13	02:010	2 000	445.27	890 540.00
6297	Респ. Северная Осетия - Алания, р-н Ардонский, г. Ардон, ул. Хетагурова, дом 43	Ардонский	15:06:0030613:17	003002000000 Земли населенных пунктов	ИЖС	13	02:010	980	445.27	436 364.60
6298	Респ. Северная Осетия - Алания, р-н Ардонский, г. Ардон, ул. Хетагурова, дом 65	Ардонский	15:06:0030613:18	003002000000 Земли населенных пунктов	ИЖС	13	02:010	900	445.27	400 743.00

№ п/п	Местоположение ЗУ	Район	Кадастровый номер ЗУ	Категория земель	Разрешенное использование по документу	Код вида разрешенного использования (в соответствии с классификатором видов разрешенного использования земельных участков)	Вид использования объектов недвижимости	Площадь	УПКС	КС
6299	Респ. Северная Осетия - Алания, р-н Ардонский, г. Ардон, ул. Хетагурова, дом 41	Ардонский	15:06:0030613:19	003002000000 Земли населенных пунктов	Для ведения личного подсобного хозяйства	13	02:020	1 152	445,27	512 951,04
6300	Респ. Северная Осетия - Алания, р-н Ардонский, г. Ардон, р-н котельни СПТУ-15	Ардонский	15:06:0030613:2	003002000000 Земли населенных пунктов	Для ведения личного приусадебного хозяйства	13	02:020	700	445,27	311 689,00
6301	Респ. Северная Осетия - Алания, р-н Ардонский, г. Ардон, ул. Хетагурова, дом 47	Ардонский	15:06:0030613:20	003002000000 Земли населенных пунктов	ИЖС	13	02:010	1 000	445,27	445 270,00
6302	Респ. Северная Осетия - Алания, р-н Ардонский, г. Ардон, ул. Хетагурова, дом 39	Ардонский	15:06:0030613:21	003002000000 Земли населенных пунктов	ИЖС	13	02:010	1 235	445,27	549 908,45
6303	Респ. Северная Осетия - Алания, р-н Ардонский, г. Ардон, ул. Хетагурова, дом 49	Ардонский	15:06:0030613:22	003002000000 Земли населенных пунктов	ИЖС	13	02:010	172	445,27	76 586,44
6304	Респ. Северная Осетия - Алания, Ардонский р-н., г. Ардон, ул. Хетагурова, д.61а	Ардонский	15:06:0030613:221	003002000000 Земли населенных пунктов	Дом с приусадебным участком	13	02:020	600	445,27	267 162,00
6305	Респ. Северная Осетия - Алания, Ардонский р-н., г. Ардон, ул. Хетагурова, д.61	Ардонский	15:06:0030613:222	003002000000 Земли населенных пунктов	Дом с приусадебным участком	13	02:020	460	445,27	204 824,20
6306	Республика Северная Осетия-Алания, Ардонский район, г Ардон, ул Хетагурова, 63 "г"	Ардонский	15:06:0030613:224	003002000000 Земли населенных пунктов	Для ведения личного подсобного хозяйства	13	02:020	2 668	445,27	1 187 089,82
6307	Респ. Северная Осетия - Алания, р-н Ардонский, г. Ардон, ул. Хетагурова, дом 51	Ардонский	15:06:0030613:23	003002000000 Земли населенных пунктов	ИЖС	13	02:010	1 000	445,27	445 270,00
6308	Респ. Северная Осетия - Алания, р-н Ардонский, г. Ардон, ул. Хетагурова, дом 53	Ардонский	15:06:0030613:24	003002000000 Земли населенных пунктов	ИЖС	13	02:010	1 502	445,27	668 795,54
6309	Респ. Северная Осетия - Алания, р-н Ардонский, г. Ардон, ул. К.Хетагурова, дом 55	Ардонский	15:06:0030613:25	003002000000 Земли населенных пунктов	Для эксплуатации жилого дома	13	02:010	1 452	445,27	646 532,04
6310	Респ. Северная Осетия - Алания, р-н Ардонский, г. Ардон, ул. Хетагурова, дом 57	Ардонский	15:06:0030613:26	003002000000 Земли населенных пунктов	ИЖС	13	02:010	1 616	445,27	719 556,32
6311	Респ. Северная Осетия - Алания, р-н Ардонский, г. Ардон, ул. Хетагурова, 59	Ардонский	15:06:0030613:27	003002000000 Земли населенных пунктов	Под существующим домовладением и приусадебным участком	13	02:010	1 035	445,27	460 854,45
6312	Республика Северная Осетия-Алания, р-н Ардонский, г. Ардон, ул Кошевого, 18	Ардонский	15:06:0030613:28	003002000000 Земли населенных пунктов	Под эксплуатацию стадиона	3	05:012	20 884	122,45	2 557 245,80
6313	Респ. Северная Осетия - Алания, Ардонский р-н., г. Ардон, ул. Хетагурова, д.69	Ардонский	15:06:0030613:30	003002000000 Земли населенных пунктов	Для индивидуального жилищного строительства	13	02:010	529	445,27	235 547,83
6314	Респ. Северная Осетия - Алания, р-н Ардонский, г. Ардон, ул. К. Хетагурова, дом 71	Ардонский	15:06:0030613:33	003002000000 Земли населенных пунктов	Под существующим домовладением и приусадебным участком	13	02:010	400	445,27	178 108,00
6315	Респ. Северная Осетия - Алания, р-н Ардонский, г. Ардон, ул. Хоранова, дом 12	Ардонский	15:06:0030613:34	003002000000 Земли населенных пунктов	Под существующим домовладением	13	02:010	2 530	445,27	1 126 533,10
6316	Республика Северная Осетия-Алания, р-н Ардонский, г. Ардон, ул Хоранова, д 4а	Ардонский	15:06:0030613:35	003002000000 Земли населенных пунктов	Приусадебный участок	13	02:020	747	445,27	332 616,69
6317	Респ. Северная Осетия - Алания, р-н Ардонский, г. Ардон, ул. Хетагурова, дом 29	Ардонский	15:06:0030613:36	003002000000 Земли населенных пунктов	Для ведения личного подсобного хозяйства	13	02:020	1 500	445,27	667 905,00
6318	Республика Северная Осетия-Алания, р-н Ардонский, г Ардон, ул Хетагурова, д б/н	Ардонский	15:06:0030613:38	003002000000 Земли населенных пунктов	Для ведения личного подсобного хозяйства	13	02:020	954	445,27	424 787,58
6319	Респ. Северная Осетия - Алания, р-н Ардонский, г. Ардон, ул. К. Хетагурова, дом 65	Ардонский	15:06:0030613:39	003002000000 Земли населенных пунктов	Для ведения личного подсобного хозяйства	13	02:020	2 270	445,27	1 010 762,90
6320	Северная Осетия - Алания респ, р-н Ардонский, г Ардон, ул Хетагурова, 67	Ардонский	15:06:0030613:40	003002000000 Земли населенных пунктов	Для ведения личного подсобного хозяйства	13	02:020	945	445,27	420 780,15
6321	Респ. Северная Осетия - Алания, р-н Ардонский, г. Ардон, ул. Хоранова, дом 4	Ардонский	15:06:0030613:5	003002000000 Земли населенных пунктов	Под существующим домовладением и приусадебным участком	13	02:010	2 149	445,27	956 885,23
6322	Респ. Северная Осетия - Алания, р-н Ардонский, г. Ардон, ул. Хоранова, дом 6 а	Ардонский	15:06:0030613:6	003002000000 Земли населенных пунктов	ИЖС	13	02:010	800	445,27	356 216,00
6323	Респ. Северная Осетия - Алания, р-н Ардонский, г. Ардон, ул. Хоранова, дом 8	Ардонский	15:06:0030613:7	003002000000 Земли населенных пунктов	ИЖС	13	02:010	600	445,27	267 162,00
6324	Респ. Северная Осетия - Алания, р-н Ардонский, г. Ардон, ул. Хоранова, дом 10	Ардонский	15:06:0030613:8	003002000000 Земли населенных пунктов	Для ведения личного подсобного хозяйства	13	02:020	1 134	445,27	504 936,18
6325	Респ. Северная Осетия - Алания, р-н Ардонский, г. Ардон, ул. Хоранова, дом 10 а	Ардонский	15:06:0030613:9	003002000000 Земли населенных пунктов	ИЖС	13	02:010	855	445,27	380 705,85
6326	Респ. Северная Осетия - Алания, р-н Ардонский, г. Ардон, ул. Мира, дом 7	Ардонский	15:06:0030614:10	003002000000 Земли населенных пунктов	ИЖС	13	02:010	800	538,04	430 432,00
6327	Республика Северная Осетия-Алания, р-н Ардонский, г. Ардон, ул. Мира, 9	Ардонский	15:06:0030614:11	003002000000 Земли населенных пунктов	Для эксплуатации жилого дома	13	02:010	995	538,04	535 349,80
6328	Респ. Северная Осетия - Алания, р-н Ардонский, г. Ардон, ул. Мира, дом 11	Ардонский	15:06:0030614:12	003002000000 Земли населенных пунктов	ИЖС	13	02:010	800	538,04	430 432,00
6329	Республика Северная Осетия-Алания, р-н Ардонский, г Ардон, ул Хетагурова, д 44б	Ардонский	15:06:0030614:121	003002000000 Земли населенных пунктов	Для индивидуального жилищного строительства	13	02:010	476	538,04	256 107,04
6330	Респ. Северная Осетия - Алания, р-н Ардонский, г. Ардон, ул. Хетагурова, б/н	Ардонский	15:06:0030614:123	003002000000 Земли населенных пунктов	Под индивидуальное жилищное строительство	13	02:010	422	538,04	227 052,88
6331	Республика Северная Осетия-Алания, р-н Ардонский, г. Ардон, площадь Т.Гайтова, 21	Ардонский	15:06:0030614:124	003002000000 Земли населенных пунктов	Для содержания и эксплуатации жилого многоквартирного дома	2	02:050	1 236	1 113,18	1 375 890,48
6332	Республика Северная Осетия-Алания, р-н Ардонский, г. Ардон, ул. Хетагурова, б/н	Ардонский	15:06:0030614:129	003002000000 Земли населенных пунктов	Для индивидуального жилищного строительства	13	02:010	992	538,04	533 735,68
6333	Респ. Северная Осетия - Алания, р-н Ардонский, г. Ардон, пл. Гайтова, дом 5	Ардонский	15:06:0030614:13	003002000000 Земли населенных пунктов	ИЖС	13	02:010	800	538,04	430 432,00
6334	Респ. Северная Осетия - Алания, р-н Ардонский, г. Ардон, пл. Гайтова, 7	Ардонский	15:06:0030614:14	003002000000 Земли населенных пунктов	Для эксплуатации жилого дома	13	02:010	658	538,04	354 030,32
6335	Респ. Северная Осетия - Алания, р-н Ардонский, г. Ардон, пл. Гайтова, дом 9	Ардонский	15:06:0030614:15	003002000000 Земли населенных пунктов	ИЖС	13	02:010	545	538,04	293 231,80
6336	Российская Федерация, Республика Северная Осетия-Алания, Ардонский район, г. Ардон, пл. Т.Гайтова, 13	Ардонский	15:06:0030614:16	003002000000 Земли населенных пунктов	ИЖС	13	02:010	1 350	538,04	726 354,00
6337	Российская Федерация, Республика Северная Осетия-Алания, Ардонский район, г. Ардон, пл. Т.Гайтова, 15	Ардонский	15:06:0030614:17	003002000000 Земли населенных пунктов	Для индивидуального жилищного строительства	13	02:010	1 363	538,04	733 348,52
6338	Респ. Северная Осетия - Алания, р-н Ардонский, г. Ардон, пл. Гайтова, дом 17	Ардонский	15:06:0030614:18	003002000000 Земли населенных пунктов	Для эксплуатации существующего жилого дома и приусадебного участка	13	02:010	925	538,04	497 687,00
6339	Респ. Северная Осетия - Алания, р-н Ардонский, г. Ардон, пл. Гайтова, дом 23	Ардонский	15:06:0030614:2	003002000000 Земли населенных пунктов	Хлебный цех	6	06:040	4 548	747,07	3 397 674,36
6340	Респ. Северная Осетия - Алания, р-н Ардонский, г. Ардон, пл. Гайтова, дом 25	Ардонский	15:06:0030614:21	003002000000 Земли населенных пунктов	ИЖС	13	02:010	539	538,04	290 093,56
6341	Респ. Северная Осетия - Алания, р-н Ардонский, г. Ардон, пл. Гайтова, дом 13 а	Ардонский	15:06:0030614:22	003002000000 Земли населенных пунктов	ИЖС	13	02:010	620	538,04	333 584,80
6342	Республика Северная Осетия - Алания, Ардонский район, г. Ардон, пл. Тасо Гайтова, 27	Ардонский	15:06:0030614:23	003002000000 Земли населенных пунктов	Типография	6	06:111	506	747,07	378 017,42
6343	Респ. Северная Осетия - Алания, р-н Ардонский, г. Ардон, ул. Титова, дом 10	Ардонский	15:06:0030614:24	003002000000 Земли населенных пунктов	ИЖС	13	02:010	1 396	538,04	751 103,84
6344	Респ Северная Осетия - Алания, Ардонский р-н, г Ардон, пл Т. Гайтова, 21 а	Ардонский	15:06:0030614:243	003002000000 Земли населенных пунктов	Историко-культурная деятельность	3	09:030	375	8,12	3 045,00
6345	РСО - Алания, Ардонский район, г Ардон, ул Толстого	Ардонский	15:06:0030614:244	003002000000 Земли населенных пунктов	Индивидуальное жилищное строительство	13	02:010	450	538,04	242 118,00
6346	РСО - Алания, Ардонский район, г Ардон, ул Толстого	Ардонский	15:06:0030614:245	003002000000 Земли населенных пунктов	Индивидуальное жилищное строительство	13	02:010	944	538,04	507 909,76
6347	РСО - Алания, Ардонский район, г Ардон, ул Толстого	Ардонский	15:06:0030614:246	003002000000 Земли населенных пунктов	Индивидуальное жилищное строительство	13	02:010	471	538,04	253 416,84
6348	Респ Северная Осетия - Алания, Ардонский р-н, г Ардон, ул. Хетагурова, 46 а	Ардонский	15:06:0030614:248	003002000000 Земли населенных пунктов	Под жилую застройку Индивидуальную	13	02:010	427	538,04	229 743,08
6349	Респ. Северная Осетия - Алания, р-н Ардонский, г. Ардон, пл. Гайтова, 11	Ардонский	15:06:0030614:249	003002000000 Земли населенных пунктов	Бытовое обслуживание	3	03:030	300	612,25	183 675,00
6350	Респ. Северная Осетия - Алания, р-н Ардонский, г. Ардон, пл. Гайтова,11 а	Ардонский	15:06:0030614:250	003002000000 Земли населенных пунктов	Хранение автотранспорта	7	04:090	705	489,80	345 309,00
6351	Российская Федерация, Республика Северная Осетия-Алания, Ардонский р-н, г Ардон, ул. Хетагурова, 44А	Ардонский	15:06:0030614:261	003002000000 Земли населенных пунктов	Для индивидуального жилищного строительства	13	02:010	443	538,04	238 351,72
6352	Российская Федерация, Республика Северная Осетия-Алания, Ардонский р-н, г Ардон, ул. Титова	Ардонский	15:06:0030614:263	003002000000 Земли населенных пунктов	Индивидуальное жилищное строительство	13	02:010	1 149	538,04	618 207,96
6353	Российская Федерация, Республика Северная Осетия-Алания, Ардонский р-н, г Ардон, ул. Титова	Ардонский	15:06:0030614:264	003002000000 Земли населенных пунктов	Индивидуальное жилищное строительство	13	02:010	300	538,04	161 412,00

№ п/п	Местоположение ЗУ	Район	Кадастровый номер ЗУ	Категория земель	Разрешенное использование по документу	Код вида разрешенного использования (в соответствии с классификатором видов разрешенного использования земельных участков)	Вид использования объектов недвижимости	Площадь	УПКС	КС
6354	Респ. Северная Осетия - Алания, р-н Ардонский, г. Ардон, ул. Титова, дом 16	Ардонский	15:06:0030614:27	003002000000 Земли населенных пунктов	Для ведения личного подсобного хозяйства	13	02:020	948	538,04	510 061,92
6355	Респ. Северная Осетия - Алания, р-н Ардонский, г. Ардон, ул. Титова, дом 18	Ардонский	15:06:0030614:28	003002000000 Земли населенных пунктов	Для ведения личного подсобного хозяйства	13	02:020	1 228	538,04	660 713,12
6356	Российская Федерация, Республика Северная Осетия-Алания, Ардонский район, г. Ардон, ул. Мира, 13	Ардонский	15:06:0030614:3	003002000000 Земли населенных пунктов	ИЖС	13	02:010	379	538,04	203 917,16
6357	Респ. Северная Осетия - Алания, р-н Ардонский, г. Ардон, ул. Красноармейская, 1	Ардонский	15:06:0030614:30	003002000000 Земли населенных пунктов	Для ведения личного подсобного хозяйства	13	02:020	1 555	538,04	836 652,20
6358	Респ. Северная Осетия - Алания, р-н Ардонский, г. Ардон, ул. Красноармейская, дом 3	Ардонский	15:06:0030614:31	003002000000 Земли населенных пунктов	ИЖС	13	02:010	1 169	538,04	628 968,76
6359	Респ. Северная Осетия - Алания, р-н Ардонский, г. Ардон, ул. Красноармейская, дом 5	Ардонский	15:06:0030614:32	003002000000 Земли населенных пунктов	ИЖС	13	02:010	1 067	538,04	574 088,68
6360	Российская Федерация, Республика Северная Осетия - Алания, мр-н Ардонский, г.п. Ардонское, г Ардон, ул Красноармейская, д. 7	Ардонский	15:06:0030614:33	003002000000 Земли населенных пунктов	ИЖС	13	02:010	902	538,04	485 312,08
6361	Российская Федерация, Республика Северная Осетия - Алания, мр-н Ардонский, г.п. Ардонское, г Ардон, ул Красноармейская, д. 9	Ардонский	15:06:0030614:34	003002000000 Земли населенных пунктов	Для ведения личного подсобного хозяйства	13	02:020	618	538,04	332 598,72
6362	Респ. Северная Осетия - Алания, р-н Ардонский, г. Ардон, ул. Толстого, дом 2	Ардонский	15:06:0030614:36	003002000000 Земли населенных пунктов	ИЖС	13	02:010	1 550	538,04	833 962,00
6363	Респ. Северная Осетия - Алания, р-н Ардонский, г. Ардон, ул. Толстого, дом 3	Ардонский	15:06:0030614:37	003002000000 Земли населенных пунктов	ИЖС	13	02:010	800	538,04	430 432,00
6364	Респ. Северная Осетия - Алания, р-н Ардонский, г. Ардон, ул. Толстого, дом 4	Ардонский	15:06:0030614:38	003002000000 Земли населенных пунктов	Для ведения личного подсобного хозяйства	13	02:020	1 493	538,04	803 293,72
6365	Респ. Северная Осетия - Алания, р-н Ардонский, г. Ардон, ул. Толстого, дом 6	Ардонский	15:06:0030614:39	003002000000 Земли населенных пунктов	Под домовладением с приусадебным участком	13	02:010	681	538,04	366 405,24
6366	Респ. Северная Осетия - Алания, р-н Ардонский, г. Ардон, ул. Хетагурова, дом 46	Ардонский	15:06:0030614:4	003002000000 Земли населенных пунктов	ИЖС	13	02:010	1 541	538,04	829 119,64
6367	Республика Северная Осетия-Алания, р-н Ардонский, г. Ардон, ул Титова/Толстого, д 12	Ардонский	15:06:0030614:41	003002000000 Земли населенных пунктов	Жилой дом с приусадебным участком	13	02:010	944	538,04	507 909,76
6368	Республика Северная Осетия-Алания, р-н Ардонский, г. Ардон, ул. Титова/Толстого, 12/5	Ардонский	15:06:0030614:42	003002000000 Земли населенных пунктов	Эксплуатация жилого дома	13	02:010	944	538,04	507 909,76
6369	Респ. Северная Осетия - Алания, р-н Ардонский, г. Ардон, ул. Гайтова, дом 19	Ардонский	15:06:0030614:43	003002000000 Земли населенных пунктов	Под существующим домовладением и приусадебным участком	13	02:010	1 213	538,04	652 642,52
6370	Республика Северная Осетия-Алания, р-н Ардонский, г. Ардон, ул Толстого, д 4а	Ардонский	15:06:0030614:44	003002000000 Земли населенных пунктов	Для ведения личного подсобного хозяйства	13	02:020	2 830	538,04	1 522 653,20
6371	Республика Северная Осетия-Алания, р-н Ардонский, г. Ардон, ул Красноармейская, д 5а	Ардонский	15:06:0030614:45	003002000000 Земли населенных пунктов	Для эксплуатации жилого дома с приусадебным участком	13	02:010	1 207	538,04	649 414,28
6372	Респ. Северная Осетия - Алания, р-н Ардонский, г. Ардон, ул. Хетагурова, дом 48	Ардонский	15:06:0030614:5	003002000000 Земли населенных пунктов	Жилой дом с приусадебным участком	13	02:010	1 439	538,04	774 239,56
6373	Российская Федерация, Республика Северная Осетия-Алания, Ардонский район, г. Ардон, ул. Хетагурова, 50	Ардонский	15:06:0030614:6	003002000000 Земли населенных пунктов	Для индивидуального жилищного строительства	13	02:010	670	538,04	360 486,80
6374	Респ. Северная Осетия - Алания, р-н Ардонский, г. Ардон, ул. Мира, дом 1	Ардонский	15:06:0030614:7	003002000000 Земли населенных пунктов	ИЖС	13	02:010	1 121	538,04	603 142,84
6375	Северная Осетия - Алания респ, р-н Ардонский, г Ардон, ул Мира, 3	Ардонский	15:06:0030614:8	003002000000 Земли населенных пунктов	Для ведения личного подсобного хозяйства	13	02:020	1 190	538,04	640 267,60
6376	Республика Северная Осетия-Алания, р-н Ардонский, г Ардон, ул Красноармейская, д 5/н	Ардонский	15:06:0030614:86	003002000000 Земли населенных пунктов	Земли, занятые водными объектами, земли водоохранных зон водных объектов, а также земли, выделяемые для установления полос отвода и зон охраны водозаборов, гидротехнических сооружений и иных водохозяйственных сооружений, объектов	6	11:010	700	456,40	319 480,00
6377	Российская Федерация, Республика Северная Осетия-Алания, Ардонский муниципальный район, Ардонское городское поселение, г. Ардон, ул. Титова, 20а	Ардонский	15:06:0030614:87	003002000000 Земли населенных пунктов	Для ведения личного подсобного хозяйства	13	02:020	404	538,04	217 368,16
6378	Российская Федерация, Республика Северная Осетия-Алания, Ардонский муниципальный район, Ардонское городское поселение, г. Ардон, ул. Титова, 20	Ардонский	15:06:0030614:88	003002000000 Земли населенных пунктов	Для ведения личного подсобного хозяйства	13	02:020	652	538,04	350 802,08
6379	Респ. Северная Осетия - Алания, р-н Ардонский, г. Ардон, ул. Мира, 5	Ардонский	15:06:0030614:9	003002000000 Земли населенных пунктов	Индивидуальное жилищное строительство	13	02:010	2 088	538,04	1 123 427,52
6380	Республика Северная Осетия-Алания, р-н Ардонский, г Ардон, ул Титова, д 22а	Ардонский	15:06:0030614:97	003002000000 Земли населенных пунктов	Под нежилым строением - склад	6	06:090	163	747,07	121 772,41
6381	Респ. Северная Осетия - Алания, р-н Ардонский, г. Ардон, (центральный городской парк)	Ардонский	15:06:0030615:1	003002000000 Земли населенных пунктов	Под парк	5	12:000	19 449	278,52	5 416 935,48
6382	Респ. Северная Осетия - Алания, р-н Ардонский, г. Ардон, ул. Ленина, дом 125	Ардонский	15:06:0030615:10	003002000000 Земли населенных пунктов	ИЖС	13	02:010	713	538,04	383 622,52
6383	Респ. Северная Осетия - Алания, р-н Ардонский, г. Ардон, ул. Ленина, дом 125А	Ардонский	15:06:0030615:11	003002000000 Земли населенных пунктов	ИЖС	13	02:010	800	538,04	430 432,00
6384	Респ. Северная Осетия - Алания, р-н Ардонский, г. Ардон, пл. Гайтова, дом 6 а	Ардонский	15:06:0030615:12	003002000000 Земли населенных пунктов	ИЖС	13	02:010	1 200	538,04	645 648,00
6385	Республика Северная Осетия-Алания, р-н Ардонский, г Ардон, пл Т Гайтова, д 2в	Ардонский	15:06:0030615:14	003002000000 Земли населенных пунктов	Для эксплуатации нежилого здания (магазин с аптекой)	4	04:040	39	1 398,90	54 557,10
6386	Республика Северная Осетия-Алания, р-н Ардонский, г Ардон, ул Титова, д 6/н	Ардонский	15:06:0030615:16	003002000000 Земли населенных пунктов	Общественное питание	4	04:060	120	990,73	118 887,60
6387	Республика Северная Осетия-Алания, Ардонский р-н, г. Ардон, пл. Т.Гайтова, 2	Ардонский	15:06:0030615:180	003002000000 Земли населенных пунктов	Государственное управление	3	03:081	741	311,69	230 962,29
6388	Республика Северная Осетия-Алания, Ардонский р-н, г. Ардон, ул. Титова, 24	Ардонский	15:06:0030615:190	003002000000 Земли населенных пунктов	Объекты культурно-досуговой деятельности	3	03:060	730	423,01	308 797,30
6389	Республика Северная Осетия-Алания, р-н Ардонский, г. Ардон	Ардонский	15:06:0030615:191	003008000000 Категория не установлена	Для строительства индивидуального жилого дома	13	02:010	1 000	538,04	538 040,00
6390	Российская Федерация, Республика Северная Осетия-Алания, Ардонский муниципальный район, Ардонское городское поселение, город Ардон, площадь Т.Гайтова, 6	Ардонский	15:06:0030615:192	003002000000 Земли населенных пунктов	Под существующим домовладением и приусадебным участком	13	02:010	540	538,04	290 541,60
6391	Российская Федерация, Республика Северная Осетия-Алания, Ардонский муниципальный район, Ардонское городское поселение, город Ардон, площадь Т.Гайтова, 6 "а"	Ардонский	15:06:0030615:193	003002000000 Земли населенных пунктов	Под существующим домовладением и приусадебным участком	13	02:010	1 177	538,04	633 273,08
6392	Респ. Северная Осетия - Алания, р-н Ардонский, г. Ардон, пл. Гайтова, дом 12	Ардонский	15:06:0030615:2	003002000000 Земли населенных пунктов	Детский сад	3	03:050	1 800	567,72	1 021 896,00
6393	Республика Северная Осетия-Алания, р-н Ардонский, г Ардон, пл Т Гайтова, д 10	Ардонский	15:06:0030615:3	003002000000 Земли населенных пунктов	Для ведения личного подсобного хозяйства	13	02:020	1 576	538,04	847 951,04
6394	Республика Северная Осетия-Алания, р-н Ардонский, г Ардон, пл Т.Гайтова, 12	Ардонский	15:06:0030615:30	003002000000 Земли населенных пунктов	Для эксплуатации котельной	6	03:012	115	456,40	52 486,00
6395	Респ. Северная Осетия - Алания, р-н Ардонский, г. Ардон, пл. Т.Гайтова, 8	Ардонский	15:06:0030615:4	003002000000 Земли населенных пунктов	Под существующим домовладением с приусадебным участком	13	02:010	1 311	538,04	705 370,44
6396	Респ. Северная Осетия - Алания, р-н Ардонский, г. Ардон, пл. Гайтова, дом 4	Ардонский	15:06:0030615:6	003002000000 Земли населенных пунктов	Под существующим домовладением и приусадебным участком	13	02:010	870	538,04	468 094,80
6397	Респ. Северная Осетия - Алания, р-н Ардонский, г. Ардон, ул. Ленина, дом 119	Ардонский	15:06:0030615:7	003002000000 Земли населенных пунктов	Для эксплуатации многоэтажного жилого дома	2	02:060	794	1 113,18	883 864,92
6398	Респ. Северная Осетия - Алания, р-н Ардонский, г. Ардон, ул. Ленина, дом 121	Ардонский	15:06:0030615:8	003002000000 Земли населенных пунктов	Для эксплуатации многоэтажного жилого дома	2	02:060	1 089	1 113,18	1 212 253,02
6399	Респ. Северная Осетия - Алания, р-н Ардонский, г. Ардон, ул. Ленина, дом 123	Ардонский	15:06:0030615:9	003002000000 Земли населенных пунктов	Для ведения личного подсобного хозяйства	13	02:020	596	538,04	320 671,84
6400	Респ. Северная Осетия - Алания, р-н Ардонский, г. Ардон, пл. Т. Гайтова, 26	Ардонский	15:06:0030616:1	003002000000 Земли населенных пунктов	Для эксплуатации жилого дома	13	02:010	793	538,04	426 665,72
6401	Респ. Северная Осетия - Алания, р-н Ардонский, г. Ардон, ул. Партизанская, дом 11	Ардонский	15:06:0030616:10	003002000000 Земли населенных пунктов	ИЖС	13	02:010	1 203	538,04	647 262,12

№ п/п	Местоположение ЗУ	Район	Кадастровый номер ЗУ	Категория земель	Разрешенное использование по документу	Код вида разрешенного использования (в соответствии с классификатором видов разрешенного использования земельных участков)	Вид использования объектов недвижимости	Площадь	УПКС	КС
6402	Республика Северная Осетия - Алания, р-н Ардонский, г. Ардон, ул. Партизанская, 9	Ардонский	15:06:0030616:11	003002000000 Земли населенных пунктов	Для индивидуального жилищного строительства	13	02:0010	1 096	538,04	589 691,84
6403	Респ. Северная Осетия - Алания, р-н Ардонский, г. Ардон, ул. Парижанская, дом 7	Ардонский	15:06:0030616:12	003002000000 Земли населенных пунктов	ИЖС	13	02:0010	800	538,04	430 432,00
6404	Респ. Северная Осетия - Алания, р-н Ардонский, г. Ардон, ул. Парижанская, дом 5	Ардонский	15:06:0030616:13	003002000000 Земли населенных пунктов	ИЖС	13	02:0010	646	538,04	347 573,84
6405	Респ. Северная Осетия - Алания, р-н Ардонский, г. Ардон, ул. Партизанская, дом 3	Ардонский	15:06:0030616:14	003002000000 Земли населенных пунктов	ИЖС	13	02:0010	1 053	538,04	566 556,12
6406	Республика Северная Осетия-Алания, р-н Ардонский, г Ардон, ул Ленина, д 129а	Ардонский	15:06:0030616:15	003002000000 Земли населенных пунктов	Для эксплуатации жилого дома и приусадебного участка	13	02:0010	621	538,04	334 122,84
6407	Северная Осетия - Алания респ, р-н Ардонский, г Ардон, ул Ленина, 133	Ардонский	15:06:0030616:16	003002000000 Земли населенных пунктов	Для ведения личного подсобного хозяйства	13	02:0020	908	538,04	488 540,32
6408	Респ Северная Осетия - Алания, Ардонский р-н, г Ардон, ул Ленина, 127	Ардонский	15:06:0030616:169	003002000000 Земли населенных пунктов	Для эксплуатации жилого дома и приусадебного участка	13	02:0010	972	538,04	522 974,88
6409	Респ. Северная Осетия - Алания, р-н Ардонский, г. Ардон, ул. Ленина, дом 129	Ардонский	15:06:0030616:17	003002000000 Земли населенных пунктов	Под эксплуатацию и содержание жилого дома	13	02:0010	545	538,04	293 231,80
6410	Республика Северная Осетия-Алания, р-н Ардонский, г Ардон, ул Портизанская, 19	Ардонский	15:06:0030616:173	003002000000 Земли населенных пунктов	Бытовое обслуживание	3	03:0030	344	612,25	210 614,00
6411	Респ. Северная Осетия - Алания, р-н Ардонский, г. Ардон, ул. Титова, 34	Ардонский	15:06:0030616:174	003002000000 Земли населенных пунктов	Под существующим домовладением с приусадебным участком	13	02:0010	534	538,04	287 313,36
6412	Респ. Северная Осетия - Алания, р-н Ардонский, г. Ардон, ул. Ленина, дом 127	Ардонский	15:06:0030616:18	003002000000 Земли населенных пунктов	Для эксплуатации жилого дома и приусадебного участка	13	02:0010	488	538,04	262 563,52
6413	Республика Северная Осетия-Алания, р-н Ардонский, г Ардон, ул Титова/А Гайтова, д 28/32	Ардонский	15:06:0030616:2	003002000000 Земли населенных пунктов	Под домовладением и приусадебным участком	13	02:0010	1 017	538,04	547 186,68
6414	Республика Северная Осетия-Алания, р-н Ардонский, г Ардон, пл Т Гайтова, д 20	Ардонский	15:06:0030616:20	003002000000 Земли населенных пунктов	Для эксплуатации жилого дома и приусадебного участка	13	02:0010	787	538,04	423 437,48
6415	Северная Осетия - Алания респ, р-н Ардонский, г Ардон, ул Партизанская, 17	Ардонский	15:06:0030616:21	003002000000 Земли населенных пунктов	Под существующим домовладением и приусадебным участком	13	02:0010	600	538,04	322 824,00
6416	Северная Осетия - Алания респ, р-н Ардонский, г Ардон, ул Партизанская, 17	Ардонский	15:06:0030616:22	003002000000 Земли населенных пунктов	Под существующим домовладением и приусадебным участком	13	02:0010	711	538,04	382 546,44
6417	Респ. Северная Осетия - Алания, р-н Ардонский, г. Ардон, ул. Титова, дом 30	Ардонский	15:06:0030616:3	003002000000 Земли населенных пунктов	ИЖС	13	02:0010	439	538,04	236 199,56
6418	Респ. Северная Осетия - Алания, р-н Ардонский, г. Ардон, ул. Титова, дом 30 а	Ардонский	15:06:0030616:4	003002000000 Земли населенных пунктов	ИЖС	13	02:0010	351	538,04	188 852,04
6419	Республика Северная Осетия-Алания, р-н Ардонский, г. Ардон, пл. Гайтова, 28	Ардонский	15:06:0030616:47	003002000000 Земли населенных пунктов	под существующим домовладением с приусадебным участком	13	02:0010	1 233	538,04	663 403,32
6420	Республика Северная Осетия-Алания, р-н Ардонский, г. Ардон, пл. Т.Гайтова, 30	Ардонский	15:06:0030616:48	003002000000 Земли населенных пунктов	Под существующим домовладением с приусадебным участком	13	02:0010	937	538,04	504 143,48
6421	Респ. Северная Осетия - Алания, р-н Ардонский, г. Ардон, ул. Титова, 32	Ардонский	15:06:0030616:5	003002000000 Земли населенных пунктов	Для эксплуатации жилого дома	13	02:0010	1 038	538,04	558 485,52
6422	Российская Федерация, Республика Северная Осетия-Алания, Ардонский муниципальный район, Ардонское городское поселение, город Ардон, площадь Т.Гайтова 26 а	Ардонский	15:06:0030616:56	003002000000 Земли населенных пунктов	Для эксплуатации жилого дома	13	02:0010	436	538,04	234 585,44
6423	Северная Осетия - Алания респ, р-н Ардонский, г Ардон, ул Пионерская, 15	Ардонский	15:06:0030616:8	003002000000 Земли населенных пунктов	Домовладение с приусадебным участком	13	02:0010	966	538,04	519 746,64
6424	Респ. Северная Осетия - Алания, р-н Ардонский, г. Ардон, ул. Парижанская, дом 13	Ардонский	15:06:0030616:9	003002000000 Земли населенных пунктов	ИЖС	13	02:0010	643	538,04	345 959,72
6425	Северная Осетия - Алания респ, р-н Ардонский, г Ардон, ул Партизанская, 4	Ардонский	15:06:0030617:1	003002000000 Земли населенных пунктов	Для ведения личного подсобного хозяйства	13	02:0020	400	538,04	215 216,00
6426	Респ. Северная Осетия - Алания, р-н Ардонский, г. Ардон, ул. Титова, дом 40	Ардонский	15:06:0030617:10	003002000000 Земли населенных пунктов	ИЖС	13	02:0010	348	538,04	187 237,92
6427	Респ. Северная Осетия - Алания, р-н Ардонский, г. Ардон, ул. Дзержинского, дом 9	Ардонский	15:06:0030617:11	003002000000 Земли населенных пунктов	Под существующим домовладением и приусадебным участком	13	02:0010	882	538,04	474 551,28
6428	Респ. Северная Осетия - Алания, р-н Ардонский, г. Ардон, ул. Дзержинского, дом 7	Ардонский	15:06:0030617:12	003002000000 Земли населенных пунктов	Домовладение с приусадебным участком	13	02:0010	807	538,04	434 198,28
6429	Респ. Северная Осетия - Алания, р-н Ардонский, г. Ардон, ул. Дзержинского, 5	Ардонский	15:06:0030617:13	003002000000 Земли населенных пунктов	Для эксплуатации существующего жилого домовладения и приусадебного участка	13	02:0010	366	538,04	196 932,64
6430	Респ. Северная Осетия - Алания, р-н Ардонский, г. Ардон, ул. Дзержинского, дом 3	Ардонский	15:06:0030617:14	003002000000 Земли населенных пунктов	ИЖС	13	02:0010	702	538,04	377 704,08
6431	Респ. Северная Осетия - Алания, р-н Ардонский, г. Ардон, ул. Дзержинского, дом 1	Ардонский	15:06:0030617:15	003002000000 Земли населенных пунктов	ИЖС	13	02:0010	390	538,04	209 835,60
6432	Респ. Северная Осетия - Алания, р-н Ардонский, г. Ардон, ул. Дзержинского, дом 1А	Ардонский	15:06:0030617:16	003002000000 Земли населенных пунктов	ИЖС	13	02:0010	280	538,04	150 651,20
6433	Респ. Северная Осетия - Алания, р-н Ардонский, г. Ардон, ул. Ленина, дом 135	Ардонский	15:06:0030617:17	003002000000 Земли населенных пунктов	ИЖС	13	02:0010	1 200	538,04	645 648,00
6434	Северная Осетия - Алания респ, р-н Ардонский, г Ардон, ул Партизанская, 6	Ардонский	15:06:0030617:2	003002000000 Земли населенных пунктов	Для ведения личного подсобного хозяйства	13	02:0020	640	538,04	344 345,60
6435	Респ. Северная Осетия - Алания, р-н Ардонский, г. Ардон, ул. Ленина, дом 131	Ардонский	15:06:0030617:20	003002000000 Земли населенных пунктов	Для ведения личного подсобного хозяйства	13	02:0020	283	538,04	152 265,32
6436	Респ. Северная Осетия - Алания, р-н Ардонский, г. Ардон, ул. Ленина, дом 131	Ардонский	15:06:0030617:21	003002000000 Земли населенных пунктов	Для ведения личного подсобного хозяйства	13	02:0020	343	538,04	184 547,72
6437	Респ. Северная Осетия - Алания, р-н Ардонский, г. Ардон, ул. Портизанская, дом 8	Ардонский	15:06:0030617:3	003002000000 Земли населенных пунктов	ИЖС	13	02:0010	600	538,04	322 824,00
6438	Респ. Северная Осетия - Алания, р-н Ардонский, г. Ардон, ул. Ленина, дом 133	Ардонский	15:06:0030617:4	003002000000 Земли населенных пунктов	ИЖС	13	02:0010	400	538,04	215 216,00
6439	Респ. Северная Осетия - Алания, р-н Ардонский, г. Ардон, ул. Парижанская, дом 10А	Ардонский	15:06:0030617:5	003002000000 Земли населенных пунктов	ИЖС	13	02:0010	775	538,04	416 981,00
6440	Респ. Северная Осетия - Алания, р-н Ардонский, г. Ардон, ул. Парижанская, дом 12	Ардонский	15:06:0030617:6	003002000000 Земли населенных пунктов	ИЖС	13	02:0010	421	538,04	226 514,84
6441	Респ. Северная Осетия - Алания, р-н Ардонский, г. Ардон, ул. Портизанская, 14	Ардонский	15:06:0030617:7	003002000000 Земли населенных пунктов	Под существующим домовладением с приусадебным участком	13	02:0010	934	538,04	502 529,36
6442	Северная Осетия - Алания респ, р-н Ардонский, г Ардон, ул Партизанская, 16	Ардонский	15:06:0030617:8	003002000000 Земли населенных пунктов	Для эксплуатации жилого дома	13	02:0010	782	538,04	420 747,28
6443	Респ. Северная Осетия - Алания, р-н Ардонский, г. Ардон, ул. Титова, дом 38	Ардонский	15:06:0030617:9	003002000000 Земли населенных пунктов	Для ведения личного подсобного хозяйства	13	02:0020	626	538,04	336 813,04
6444	Республика Северная Осетия-Алания, р-н Ардонский, г Ардон, ул Титова, 42	Ардонский	15:06:0030618:1	003002000000 Земли населенных пунктов	Под существующим домовладением и приусадебным участком	13	02:0010	713	445,27	317 477,51
6445	Респ. Северная Осетия - Алания, р-н Ардонский, г. Ардон, ул. Титова, дом 44	Ардонский	15:06:0030618:2	003002000000 Земли населенных пунктов	ИЖС	13	02:0010	1 053	445,27	468 869,31
6446	Республика Северная Осетия-Алания, р-н Ардонский, г. Ардон, ул. Ленина, 6в	Ардонский	15:06:0030618:24	003002000000 Земли населенных пунктов	Бытовое обслуживание	3	03:0030	76	612,25	46 531,00
6447	Республика Северная Осетия - Алания, р-н Ардонский, г. Ардон, ул. Титова, 46	Ардонский	15:06:0030618:3	003002000000 Земли населенных пунктов	Индивидуальное жилищное строительство	13	02:0010	1 391	445,27	619 370,57
6448	Респ. Северная Осетия - Алания, р-н Ардонский, г. Ардон, ул. Дзержинского, дом 2	Ардонский	15:06:0030618:4	003002000000 Земли населенных пунктов	Под существующим домовладением и приусадебным участком	13	02:0010	595	445,27	264 935,65
6449	Респ. Северная Осетия - Алания, р-н Ардонский, г. Ардон, ул. Дзержинского, дом 2А	Ардонский	15:06:0030618:5	003002000000 Земли населенных пунктов	ИЖС	13	02:0010	1 613	445,27	718 220,51
6450	Респ. Северная Осетия - Алания, р-н Ардонский, г. Ардон, ул. Дзержинского, 4	Ардонский	15:06:0030618:6	003002000000 Земли населенных пунктов	Для ведения личного подсобного хозяйства	13	02:0020	1 022	445,27	455 065,94
6451	Респ. Северная Осетия - Алания, р-н Ардонский, г. Ардон, ул. Дзержинского, 6	Ардонский	15:06:0030618:7	003002000000 Земли населенных пунктов	Для эксплуатации жилого дома	13	02:0010	440	445,27	195 918,80
6452	Респ. Северная Осетия - Алания, р-н Ардонский, г. Ардон, ул. Свободы, дом 81	Ардонский	15:06:0030619:1	003002000000 Земли населенных пунктов	Под существующим домовладением и приусадебным участком	13	02:0020	1 311	445,27	583 748,97

№ п/п	Местоположение ЗУ	Район	Кадастровый номер ЗУ	Категория земель	Разрешенное использование по документу	Код вида разрешенного использования (в соответствии с классификатором видов разрешенного использования земельных участков)	Вид использования объектов недвижимости	Площадь	УПКС	КС
6453	Респ. Северная Осетия - Алания, р-н Ардонский, г. Ардон, ул. Свободы, дом 59	Ардонский	15:06:0030619:10	0030020000000 Земли населенных пунктов	Для ведения личного подсобного хозяйства	13	02:020	1 037	445,27	461 744,99
6454	Респ. Северная Осетия - Алания, р-н Ардонский, г. Ардон, ул. Свободы, дом 61	Ардонский	15:06:0030619:11	0030020000000 Земли населенных пунктов	Для ведения личного подсобного хозяйства	13	02:020	896	445,27	398 961,92
6455	Северная Осетия - Алания респ, р-н Ардонский, г Ардон, ул Ленина, дом 196	Ардонский	15:06:0030619:12	0030020000000 Земли населенных пунктов	Для эксплуатации жилого дома и приусадебного участка	13	02:010	1 260	445,27	561 040,20
6456	Республика Северная Осетия-Алания, р-н Ардонский, г Ардон, ул Ленина, д 192а	Ардонский	15:06:0030619:13	0030020000000 Земли населенных пунктов	Для ведения личного подсобного хозяйства	13	02:020	771	445,27	343 203,17
6457	Респ. Северная Осетия - Алания, р-н Ардонский, г. Ардон, ул. Ленина, дом 186	Ардонский	15:06:0030619:15	0030020000000 Земли населенных пунктов	ИЖС	13	02:010	400	445,27	178 108,00
6458	Респ. Северная Осетия - Алания, р-н Ардонский, г. Ардон, ул. Свободы, дом 63	Ардонский	15:06:0030619:16	0030020000000 Земли населенных пунктов	ИЖС	13	02:010	1 524	445,27	678 591,48
6459	Респ. Северная Осетия - Алания, р-н Ардонский, г. Ардон, ул. Ленина, дом 184	Ардонский	15:06:0030619:17	0030020000000 Земли населенных пунктов	Для ведения личного подсобного хозяйства	13	02:020	936	445,27	416 772,72
6460	Респ. Северная Осетия - Алания, р-н Ардонский, г. Ардон, ул. Ленина, дом 182	Ардонский	15:06:0030619:18	0030020000000 Земли населенных пунктов	Для эксплуатации жилого дома и ведения личного подсобного хозяйства	13	02:020	1 353	445,27	602 450,31
6461	Респ. Северная Осетия - Алания, р-н Ардонский, г. Ардон, ул. Ленина, дом 178	Ардонский	15:06:0030619:19	0030020000000 Земли населенных пунктов	Для ведения личного подсобного хозяйства	13	02:020	927	445,27	412 765,29
6462	Респ Северная Осетия - Алания, Ардонский р-н, г. Ардон, ул. Свободы д.79	Ардонский	15:06:0030619:194	0030020000000 Земли населенных пунктов	индивидуальное жилищное строительство	13	02:010	538	445,27	239 555,26
6463	Респ Северная Осетия - Алания, Ардонский р-н, г. Ардон, ул. Свободы 79	Ардонский	15:06:0030619:195	0030020000000 Земли населенных пунктов	индивидуальное жилищное строительство	13	02:010	359	445,27	159 851,93
6464	Респ. Северная Осетия - Алания, р-н Ардонский, г. Ардон, ул. Ленина, дом 186	Ардонский	15:06:0030619:20	0030020000000 Земли населенных пунктов	Для ведения личного подсобного хозяйства	13	02:020	1 058	445,27	471 095,66
6465	Российская Федерация, Республика Северная Осетия-Алания, Ардонский р-н, г Ардон, ул. Ленина	Ардонский	15:06:0030619:204	0030020000000 Земли населенных пунктов	Под существующим домовладением с приусадебным участком	13	02:010	600	445,27	267 162,00
6466	Российская Федерация, Республика Северная Осетия-Алания, Ардонский муниципальный район, Ардонское городское поселение, г. Ардон, ул. Ленина, 190	Ардонский	15:06:0030619:207	0030020000000 Земли населенных пунктов	Для ведения личного подсобного хозяйства	13	02:020	3 081	445,27	1 371 876,87
6467	Российская Федерация, Республика Северная Осетия-Алания, Ардонский муниципальный район, Ардонское городское поселение, город Ардон, улица Ленина, 188 "а"	Ардонский	15:06:0030619:208	0030020000000 Земли населенных пунктов	Под существующим домовладением с приусадебным участком	13	02:010	262	445,27	116 660,74
6468	Российская Федерация, Республика Северная Осетия - Алания, Ардонский район, г. Ардон, ул. Ленина	Ардонский	15:06:0030619:209	0030020000000 Земли населенных пунктов	Под существующим домовладением с приусадебным участком	13	02:010	417	445,27	185 677,59
6469	Респ. Северная Осетия - Алания, р-н Ардонский, г. Ардон, ул. Ленина, дом 174	Ардонский	15:06:0030619:21	0030020000000 Земли населенных пунктов	Для ведения личного подсобного хозяйства	13	02:020	532	445,27	236 883,64
6470	Респ. Северная Осетия - Алания, р-н Ардонский, г. Ардон, ул. Ленина, дом 170	Ардонский	15:06:0030619:23	0030020000000 Земли населенных пунктов	ИЖС	13	02:010	840	445,27	374 026,80
6471	Респ. Северная Осетия - Алания, р-н Ардонский, г. Ардон, ул. Ленина, дом 192	Ардонский	15:06:0030619:24	0030020000000 Земли населенных пунктов	ИЖС	13	02:010	867	445,27	386 049,09
6472	Респ. Северная Осетия - Алания, р-н Ардонский, г. Ардон, ул. Ленина, дом 172	Ардонский	15:06:0030619:26	0030020000000 Земли населенных пунктов	Под домовладением и приусадебным участком	13	02:010	512	445,27	227 978,24
6473	Республика Северная Осетия - Алания, Ардонский район, г. Ардон, ул. Ленина, 172 "б"	Ардонский	15:06:0030619:27	0030020000000 Земли населенных пунктов	Под домовладением и приусадебным участком	13	02:010	512	445,27	227 978,24
6474	Респ. Северная Осетия - Алания, р-н Ардонский, г. Ардон, ул. Ленина, дом 180	Ардонский	15:06:0030619:28	0030020000000 Земли населенных пунктов	Для ведения личного подсобного хозяйства	13	02:020	853	445,27	379 815,31
6475	Респ. Северная Осетия - Алания, р-н Ардонский, г. Ардон, ул. Свободы, 77	Ардонский	15:06:0030619:3	0030020000000 Земли населенных пунктов	Для эксплуатации жилого дома	13	02:010	835	445,27	371 800,45
6476	Респ. Северная Осетия - Алания, р-н Ардонский, г. Ардон, ул. Свободы, дом 75	Ардонский	15:06:0030619:4	0030020000000 Земли населенных пунктов	ИЖС	13	02:010	1 111	445,27	494 694,97
6477	Респ. Северная Осетия - Алания, р-н Ардонский, г. Ардон, ул. Свободы, дом 73	Ардонский	15:06:0030619:5	0030020000000 Земли населенных пунктов	ИЖС	13	02:010	1 143	445,27	508 943,61
6478	Респ. Северная Осетия - Алания, р-н Ардонский, г. Ардон, ул. Свободы, дом 71	Ардонский	15:06:0030619:6	0030020000000 Земли населенных пунктов	ИЖС	13	02:010	1 300	445,27	578 851,00
6479	Республика Северная Осетия-Алания, р-н Ардонский, г. Ардон, ул. Ленина, 194	Ардонский	15:06:0030619:65	0030020000000 Земли населенных пунктов	Под существующим домовладением с приусадебным участком	13	02:010	1 429	445,27	636 290,83
6480	Респ. Северная Осетия - Алания, р-н Ардонский, г. Ардон, ул. Свободы, 69	Ардонский	15:06:0030619:7	0030020000000 Земли населенных пунктов	Для индивидуального жилищного строительства	13	02:010	1 443	445,27	642 524,61
6481	Республика Северная Осетия-Алания, р-н Ардонский, г. Ардон, ул. Ленина, 6/н	Ардонский	15:06:0030619:76	0030020000000 Земли населенных пунктов	Для индивидуального жилищного строительства	13	02:010	825	445,27	367 347,75
6482	Республика Северная Осетия-Алания, р-н Ардонский, г. Ардон, ул. Ленина, 180 "в"	Ардонский	15:06:0030619:77	0030020000000 Земли населенных пунктов	Эксплуатация жилого дома	13	02:010	931	445,27	414 546,37
6483	Респ. Северная Осетия - Алания, р-н Ардонский, г. Ардон, ул. Свободы, 65	Ардонский	15:06:0030619:8	0030020000000 Земли населенных пунктов	Под существующим домовладением и приусадебным участком	13	02:010	1 391	445,27	619 370,57
6484	Респ. Северная Осетия - Алания, р-н Ардонский, г. Ардон, ул. Свободы, дом 65	Ардонский	15:06:0030619:9	0030020000000 Земли населенных пунктов	ИЖС	13	02:010	1 400	445,27	623 378,00
6485	Северная Осетия - Алания респ, р-н Ардонский, г Ардон, ул Островского, 71	Ардонский	15:06:0030620:1	0030020000000 Земли населенных пунктов	Для эксплуатации жилого дома	13	02:010	992	239,76	237 841,92
6486	РСО - Алания, Ардонский район, г. Ардон, ул. Свободы, 42	Ардонский	15:06:0030620:10	0030020000000 Земли населенных пунктов	Индивидуальное жилищное строительство	13	02:010	655	239,76	157 042,80
6487	Респ. Северная Осетия - Алания, р-н Ардонский, г. Ардон, ул. Свободы, дом 44	Ардонский	15:06:0030620:11	0030020000000 Земли населенных пунктов	Для эксплуатации существующего жилого дома и приусадебного участка	13	02:020	1 097	239,76	263 016,72
6488	Респ. Северная Осетия - Алания, р-н Ардонский, г. Ардон, ул. Свободы, дом 46	Ардонский	15:06:0030620:12	0030020000000 Земли населенных пунктов	ИЖС	13	02:010	830	239,76	199 000,80
6489	Республика Северная Осетия-Алания, р-н Ардонский, г Ардон, ул Островского, д. 73	Ардонский	15:06:0030620:13	0030020000000 Земли населенных пунктов	Для ведения личного подсобного хозяйства	13	02:020	1 503	445,27	669 240,81
6490	Респ. Северная Осетия - Алания, р-н Ардонский, г. Ардон, ул. Свободы, дом 48	Ардонский	15:06:0030620:14	0030020000000 Земли населенных пунктов	Жилой дом с приусадебным участком	13	02:010	1 300	239,76	311 688,00
6491	Респ. Северная Осетия - Алания, р-н Ардонский, г. Ардон, ул. Свободы, 50	Ардонский	15:06:0030620:15	0030020000000 Земли населенных пунктов	Под существующим домовладением и приусадебным участком	13	02:010	1 296	239,76	310 728,96
6492	Респ. Северная Осетия - Алания, р-н Ардонский, г. Ардон, ул. Свободы, дом 52	Ардонский	15:06:0030620:16	0030020000000 Земли населенных пунктов	Жилой дом с приусадебным участком	13	02:010	1 510	239,76	362 037,60
6493	Респ. Северная Осетия - Алания, р-н Ардонский, г. Ардон, ул. Свободы, дом 54	Ардонский	15:06:0030620:17	0030020000000 Земли населенных пунктов	Для ведения личного подсобного хозяйства	13	02:020	2 143	239,76	513 805,68
6494	Респ. Северная Осетия - Алания, р-н Ардонский, г. Ардон, ул. Свободы, дом 56	Ардонский	15:06:0030620:18	0030020000000 Земли населенных пунктов	ИЖС	13	02:010	800	239,76	191 808,00
6495	Северная Осетия - Алания респ, р-н Ардонский, г. Ардон, ул. Свободы, 58	Ардонский	15:06:0030620:19	0030020000000 Земли населенных пунктов	Под существующим домовладением с приусадебным участком	13	02:010	1 402	239,76	336 143,52
6496	Северная Осетия - Алания респ, р-н Ардонский, г Ардон, ул Островского, 69	Ардонский	15:06:0030620:2	0030020000000 Земли населенных пунктов	Под существующим домовладением с приусадебным участком	13	02:010	1 168	239,76	280 039,68
6497	Респ. Северная Осетия - Алания, р-н Ардонский, г. Ардон, ул. Свободы, дом 60	Ардонский	15:06:0030620:20	0030020000000 Земли населенных пунктов	Для ведения личного подсобного хозяйства	13	02:020	1 748	239,76	419 100,48
6498	Респ. Северная Осетия - Алания, р-н Ардонский, г. Ардон, ул. Свободы, 62	Ардонский	15:06:0030620:21	0030020000000 Земли населенных пунктов	Под существующим домовладением с приусадебным участком	13	02:010	2 104	239,76	504 455,04
6499	Республика Северная Осетия-Алания, р-н Ардонский, г Ардон, ул Свободы, д 46а	Ардонский	15:06:0030620:22	0030020000000 Земли населенных пунктов	Для ведения личного подсобного хозяйства	13	02:020	805	239,76	193 006,80
6500	Респ. Северная Осетия - Алания, р-н Ардонский, г. Ардон, ул. Островского, дом 67	Ардонский	15:06:0030620:3	0030020000000 Земли населенных пунктов	ИЖС	13	02:010	791	239,76	189 650,16

№ п/п	Местоположение ЗУ	Район	Кадастровый номер ЗУ	Категория земель	Разрешенное использование по документу	Код вида разрешенного использования (в соответствии с классификатором видов разрешенного использования земельных участков)	Вид использования объектов недвижимости	Площадь	УПКС	КС
6501	Республика Северная Осетия-Алания, р-н Ардонский, г Ардон, ул. Островского, 65	Ардонский	15:06:0030620:4	003002000000 Земли населенных пунктов	Под существующим домовладением с приусадебным участком	13	02:010	1 221	239,76	292 746,96
6502	Северная Осетия - Алания респ, р-н Ардонский, г Ардон, ул Островского, 63	Ардонский	15:06:0030620:5	003002000000 Земли населенных пунктов	Для ведения личного подсобного хозяйства	13	02:020	865	239,76	207 392,40
6503	Северная Осетия - Алания респ, р-н Ардонский, г Ардон, ул Островского, 61	Ардонский	15:06:0030620:6	003002000000 Земли населенных пунктов	Для ведения личного подсобного хозяйства	13	02:020	963	239,76	230 888,88
6504	Северная Осетия - Алания респ, р-н Ардонский, г Ардон, ул Островского, 59	Ардонский	15:06:0030620:7	003002000000 Земли населенных пунктов	Для ведения личного подсобного хозяйства	13	02:020	760	239,76	182 217,60
6505	Респ. Северная Осетия - Алания, р-н Ардонский, г. Ардон, ул. Островского, дом 57	Ардонский	15:06:0030620:8	003002000000 Земли населенных пунктов	ИЖС	13	02:010	900	239,76	215 784,00
6506	Северная Осетия - Алания респ, р-н Ардонский, г Ардон, ул Островского, 55	Ардонский	15:06:0030620:9	003002000000 Земли населенных пунктов	Под жилую застройку Индивидуальную	13	02:010	917	239,76	219 859,92
6507	Северная Осетия - Алания респ, р-н Ардонский, г Ардон, ул Островского, 52	Ардонский	15:06:0030621:1	003002000000 Земли населенных пунктов	Для ведения личного подсобного хозяйства	13	02:020	1 624	239,76	389 370,24
6508	Республика Северная Осетия - Алания, Ардонский район, г Ардон, ул Островского	Ардонский	15:06:0030621:123	003002000000 Земли населенных пунктов	для индивидуального жилищного строительства	13	02:010	700	239,76	167 832,00
6509	Респ. Северная Осетия - Алания, р-н Ардонский, г. Ардон, ул. Островского, дом 50	Ардонский	15:06:0030621:2	003002000000 Земли населенных пунктов	ИЖС	13	02:010	1 319	239,76	316 243,44
6510	Респ. Северная Осетия - Алания, р-н Ардонский, г. Ардон, ул. Островского, дом 48	Ардонский	15:06:0030621:3	003002000000 Земли населенных пунктов	ИЖС	13	02:010	975	239,76	233 766,00
6511	Республика Северная Осетия-Алания, р-н Ардонский, г. Ардон, пер. Островского, 1	Ардонский	15:06:0030621:4	003002000000 Земли населенных пунктов	Под существующим жилым домом	13	02:010	1 197	239,76	286 992,72
6512	Респ. Северная Осетия - Алания, р-н Ардонский, г. Ардон, ул. Островского, дом 3	Ардонский	15:06:0030621:5	003002000000 Земли населенных пунктов	Домовладение с приусадебным участком	13	02:010	1 127	239,76	270 209,52
6513	Республика Северная Осетия-Алания, р-н Ардонский, г Ардон, пер Островского, д 5	Ардонский	15:06:0030621:6	003002000000 Земли населенных пунктов	ИЖС	13	02:010	900	239,76	215 784,00
6514	Республика Северная Осетия-Алания, р-н Ардонский, г Ардон, пер Островского, д 7	Ардонский	15:06:0030621:7	003002000000 Земли населенных пунктов	ИЖС	13	02:010	800	239,76	191 808,00
6515	Республика Северная Осетия-Алания, р-н Ардонский, г Ардон, пер Островского, д 9	Ардонский	15:06:0030621:8	003002000000 Земли населенных пунктов	ИЖС	13	02:010	800	239,76	191 808,00
6516	Республика Северная Осетия-Алания, Ардонский район, г. Ардон, пер. Островского, 2	Ардонский	15:06:0030622:1	003002000000 Земли населенных пунктов	ИЖС	13	02:010	1 013	239,76	242 876,88
6517	Российская Федерация, Республика Северная Осетия - Алания, муниципальный район Ардонский, городское поселение Ардонское, город Ардон, улица Слободская, 87	Ардонский	15:06:0030622:10	003002000000 Земли населенных пунктов	Под жилую застройку Индивидуальную	13	02:010	787	239,76	188 691,12
6518	Республика Северная Осетия-Алания, р-н Ардонский, г. Ардон, ул Островского, д б/н	Ардонский	15:06:0030622:11	003002000000 Земли населенных пунктов	Под жилую застройку индивидуальную	13	02:010	749	239,76	179 580,24
6519	Республика Северная Осетия-Алания, р-н Ардонский, г. Ардон, ул Островского, д б/н	Ардонский	15:06:0030622:12	003002000000 Земли населенных пунктов	Под жилую застройку Индивидуальную	13	02:010	704	239,76	168 791,04
6520	Российская Федерация, Республика Северная Осетия-Алания, Ардонский муниципальный район, Ардонское городское поселение, г. Ардон, переулок Островского, 10	Ардонский	15:06:0030622:134	003002000000 Земли населенных пунктов	Под индивидуальное жилищное строительство	13	02:010	1 000	239,76	239 760,00
6521	Российская Федерация, Республика Северная Осетия - Алания, Ардонский муниципальный район, Ардонское городское поселение, г. Ардон, пер. Островского, 12	Ардонский	15:06:0030622:139	003002000000 Земли населенных пунктов	Для индивидуального жилищного строительства	13	02:010	1 047	239,76	251 028,72
6522	Республика Северная Осетия-Алания, р-н Ардонский, г. Ардон, ул Островского, д б/н	Ардонский	15:06:0030622:15	003002000000 Земли населенных пунктов	Под жилую застройку Индивидуальную	13	02:010	717	239,76	171 907,92
6523	Северная Осетия - Алания респ, р-н Ардонский, г. Ардон, ул. Островского, б/н	Ардонский	15:06:0030622:17	003002000000 Земли населенных пунктов	Для индивидуального жилищного строительства	13	02:010	723	239,76	173 346,48
6524	Респ. Северная Осетия - Алания, р-н Ардонский, г. Ардон, ул. Островского, дом 4	Ардонский	15:06:0030622:2	003002000000 Земли населенных пунктов	Для ведения личного подсобного хозяйства	13	02:020	1 409	239,76	337 821,84
6525	Республика Северная Осетия-Алания, р-н Ардонский, г Ардон, пер Островского, д 16	Ардонский	15:06:0030622:20	003002000000 Земли населенных пунктов	Для индивидуального жилищного строительства	13	02:010	654	239,76	156 803,04
6526	Российская Федерация, Республика Северная Осетия-Алания, Ардонский район , Ардонское городское поселение, г. Ардон, ул. Слободская, 81	Ардонский	15:06:0030622:21	003002000000 Земли населенных пунктов	Для ведения личного подсобного хозяйства	13	02:020	731	239,76	175 264,56
6527	Республика Северная Осетия-Алания, р-н Ардонский, г. Ардон, ул Слободская, 5	Ардонский	15:06:0030622:22	003002000000 Земли населенных пунктов	Для ведения личного подсобного хозяйства	13	02:020	716	239,76	171 668,16
6528	Республика Северная Осетия-Алания, р-н Ардонский, г Ардон, пер Островского, 6	Ардонский	15:06:0030622:3	003002000000 Земли населенных пунктов	Индивидуальное жилищное строительство	13	02:010	1 099	239,76	263 496,24
6529	Республика Северная Осетия-Алания, р-н Ардонский, г. Ардон, пер Островского, д 8	Ардонский	15:06:0030622:4	003002000000 Земли населенных пунктов	ИЖС	13	02:010	800	239,76	191 808,00
6530	Республика Северная Осетия-Алания, р-н Ардонский, г. Ардон, пер Островского, д 10	Ардонский	15:06:0030622:5	003002000000 Земли населенных пунктов	ИЖС	13	02:010	400	239,76	95 904,00
6531	Респ. Северная Осетия - Алания, р-н Ардонский, г. Ардон, ул. Островского, дом 14	Ардонский	15:06:0030622:6	003002000000 Земли населенных пунктов	Под существующим домовладением и приусадебным участком	13	02:010	1 123	239,76	269 250,48
6532	Республика Северная Осетия-Алания, р-н Ардонский, г Ардон, ул Островского, д б/н	Ардонский	15:06:0030622:8	003002000000 Земли населенных пунктов	Под жилую застройку Индивидуальную	13	02:010	744	239,76	178 381,44
6533	Российская Федерация, Республика Северная Осетия-Алания, Ардонский муниципальный район, Ардонское городское поселение, город Ардон, улица Слободская, 89.	Ардонский	15:06:0030622:9	003002000000 Земли населенных пунктов	Для индивидуального жилищного строительства	13	02:010	745	239,76	178 621,20
6534	Респ. Северная Осетия - Алания, р-н Ардонский, г. Ардон, ул. Свободы, дом 41	Ардонский	15:06:0030623:1	003002000000 Земли населенных пунктов	Жилой дом с приусадебным участком	13	02:010	1 376	445,27	612 691,52
6535	Респ. Северная Осетия - Алания, р-н Ардонский, г. Ардон, ул. Свободы, дом 55	Ардонский	15:06:0030623:10	003002000000 Земли населенных пунктов	Для эксплуатации существующего домовладения и приусадебного участка	13	02:010	2 148	445,27	956 439,96
6536	Респ. Северная Осетия - Алания, р-н Ардонский, г. Ардон, ул. Свободы, дом 53	Ардонский	15:06:0030623:11	003002000000 Земли населенных пунктов	Под существующим домовладением и приусадебным участком	13	02:010	1 339	445,27	596 216,53
6537	Республика Северная Осетия - Алания, Ардонский район, г Ардон, ул Свободы, 51	Ардонский	15:06:0030623:12	003002000000 Земли населенных пунктов	Индивидуальное жилищное строительство	13	02:010	1 595	445,27	710 205,65
6538	Респ. Северная Осетия - Алания, р-н Ардонский, г. Ардон, ул. Свободы, дом 49	Ардонский	15:06:0030623:13	003002000000 Земли населенных пунктов	ИЖС	13	02:010	1 462	445,27	650 984,74
6539	Респ. Северная Осетия - Алания, р-н Ардонский, г. Ардон, ул. Свободы, 47	Ардонский	15:06:0030623:14	003002000000 Земли населенных пунктов	Для эксплуатации жилого дома	13	02:010	1 148	445,27	511 169,96
6540	Респ. Северная Осетия - Алания, р-н Ардонский, г. Ардон, ул. Свободы, дом 43	Ардонский	15:06:0030623:15	003002000000 Земли населенных пунктов	ИЖС	13	02:010	780	445,27	347 289,00
6541	Российская Федерация, Республика Северная Осетия-Алания, Ардонский муниципальный район, Ардонское городское поселение, город Ардон, улица Морозова, 33	Ардонский	15:06:0030623:16	003002000000 Земли населенных пунктов	Индивидуальное жилищное строительство	13	02:010	1 292	445,27	575 288,84
6542	Российская Федерация, Республика Северная Осетия - Алания, Ардонский район, г. Ардон, ул. Ленина, з/у 154а	Ардонский	15:06:0030623:164	003002000000 Земли населенных пунктов	Под существующим домовладением и приусадебным участком	13	02:010	1 235	445,27	549 908,45
6543	Российская Федерация, Республика Северная Осетия - Алания, Ардонский район, г. Ардон, ул. Ленина, з/у 154б	Ардонский	15:06:0030623:165	003002000000 Земли населенных пунктов	Под существующим домовладением и приусадебным участком	13	02:010	1 319	445,27	587 311,13
6544	Респ. Северная Осетия - Алания, р-н Ардонский, г. Ардон, ул. Свободы, дом 57	Ардонский	15:06:0030623:17	003002000000 Земли населенных пунктов	Под существующим домовладением и приусадебным участком	13	02:010	755	445,27	336 178,85
6545	Республика Северная Осетия-Алания, р-н Ардонский, г Ардон, ул Ленина, д 156	Ардонский	15:06:0030623:18	003002000000 Земли населенных пунктов	Под существующее домовладение и приусадебный участок	13	02:010	1 022	445,27	455 065,94
6546	Респ. Северная Осетия - Алания, р-н Ардонский, г. Ардон, ул. Морозова, дом 27	Ардонский	15:06:0030623:19	003002000000 Земли населенных пунктов	ИЖС	13	02:010	600	445,27	267 162,00
6547	Респ. Северная Осетия - Алания, р-н Ардонский, г. Ардон, ул. Морозова, дом 29	Ардонский	15:06:0030623:20	003002000000 Земли населенных пунктов	ИЖС	13	02:010	300	445,27	133 581,00
6548	Респ. Северная Осетия - Алания, р-н Ардонский, г. Ардон, ул. Морозова, 31	Ардонский	15:06:0030623:21	003002000000 Земли населенных пунктов	Индивидуальное жилищное строительство	13	02:010	998	445,27	444 379,46
6549	Респ. Северная Осетия - Алания, р-н Ардонский, г. Ардон, ул. Ленина, дом 162	Ардонский	15:06:0030623:23	003002000000 Земли населенных пунктов	Домовладение с приусадебным участком	13	02:020	801	445,27	356 661,27
6550	Респ. Северная Осетия - Алания, р-н Ардонский, г. Ардон, ул. Ленина, дом 160	Ардонский	15:06:0030623:3	003002000000 Земли населенных пунктов	Под существующее домовладение и приусадебный участок	13	02:020	2 209	445,27	983 601,43
6551	Республика Северная Осетия-Алания, р-н Ардонский, г. Ардон, ул. П.Морозова, 25	Ардонский	15:06:0030623:49	003002000000 Земли населенных пунктов	Под существующим нежилым зданием - магазин	4	04:040	180	1 157,71	208 387,80
6552	Респ. Северная Осетия - Алания, р-н Ардонский, г. Ардон, ул. Ленина, дом 156	Ардонский	15:06:0030623:5	003002000000 Земли населенных пунктов	ИЖС	13	02:010	400	445,27	178 108,00

№ п/п	Местоположение ЗУ	Район	Кадастровый номер ЗУ	Категория земель	Разрешенное использование по документу	Код вида разрешенного использования (в соответствии с классификатором видов разрешенного использования земельных участков)	Вид использования объектов недвижимости	Площадь	УПКС	КС
6553	Респ. Северная Осетия - Алания, р-н Ардонский, г. Ардон, ул. Ленина, дом 166	Ардонский	15:06:0030623:7	0030020000000 Земли населенных пунктов	ИЖС	13	02:010	350	445,27	155 844,50
6554	Северная Осетия - Алания респ, р-н Ардонский, г. Ардон, ул. Ленина, 168	Ардонский	15:06:0030623:8	0030020000000 Земли населенных пунктов	Под существующим домовладением с приусадебным участком	13	02:010	2 417	445,27	1 076 217,59
6555	Респ. Северная Осетия - Алания, р-н Ардонский, г. Ардон, ул. Островского, дом 53	Ардонский	15:06:0030624:1	0030020000000 Земли населенных пунктов	ИЖС	13	02:010	1 485	239,76	356 043,60
6556	Северная Осетия - Алания респ, р-н Ардонский, г. Ардон, ул. Островского, 35	Ардонский	15:06:0030624:10	0030020000000 Земли населенных пунктов	Для эксплуатации жилого дома и прилегающей территории	13	02:010	2 362	239,76	566 313,12
6557	Респ. Северная Осетия - Алания, р-н Ардонский, г. Ардон, ул. Островского, дом 33	Ардонский	15:06:0030624:11	0030020000000 Земли населенных пунктов	ИЖС	13	02:010	2 000	239,76	479 520,00
6558	Респ. Северная Осетия - Алания, р-н Ардонский, г. Ардон, ул. Островского, дом 31	Ардонский	15:06:0030624:12	0030020000000 Земли населенных пунктов	ИЖС	13	02:010	1 100	239,76	263 736,00
6559	Респ. Северная Осетия - Алания, р-н Ардонский, г. Ардон, ул. Свободы, дом 20	Ардонский	15:06:0030624:13	0030020000000 Земли населенных пунктов	Для ведения личного подсобного хозяйства	13	02:020	1 885	239,76	451 947,60
6560	Респ. Северная Осетия - Алания, р-н Ардонский, г. Ардон, ул. Свободы, дом 22	Ардонский	15:06:0030624:14	0030020000000 Земли населенных пунктов	ИЖС	13	02:010	1 500	239,76	359 640,00
6561	Респ. Северная Осетия - Алания, р-н Ардонский, г. Ардон, ул. Свободы, 24	Ардонский	15:06:0030624:15	0030020000000 Земли населенных пунктов	Индивидуальное жилищное строительство	13	02:010	899	239,76	215 544,24
6562	Российская Федерация, Республика Северная Осетия - Алания, Ардонский муниципальный район, Ардонское городское поселение, город Ардон, улица Свободы, 26-а	Ардонский	15:06:0030624:161	0030020000000 Земли населенных пунктов	Для ведения личного подсобного хозяйства	13	02:020	1 180	239,76	282 916,80
6563	Российская Федерация, Республика Северная Осетия - Алания, Ардонский муниципальный район, Ардонское городское поселение, город Ардон, улица Свободы, 26	Ардонский	15:06:0030624:162	0030020000000 Земли населенных пунктов	Для ведения личного подсобного хозяйства	13	02:020	1 398	239,76	334 704,96
6564	Республика Северная Осетия - Алания, Ардонский р-н , г. Ардон, ул. Свободы, д.40а	Ардонский	15:06:0030624:164	0030020000000 Земли населенных пунктов	Склад	6	06:090	1 715	747,07	1 281 225,05
6565	Респ. Северная Осетия - Алания, р-н Ардонский, г. Ардон, ул. Свободы, дом 28	Ардонский	15:06:0030624:17	0030020000000 Земли населенных пунктов	ИЖС	13	02:010	2 239	239,76	536 822,64
6566	Респ. Северная Осетия - Алания, р-н Ардонский, г. Ардон, ул. Свободы, дом 30	Ардонский	15:06:0030624:18	0030020000000 Земли населенных пунктов	ИЖС	13	02:010	1 100	239,76	263 736,00
6567	Республика Северная Осетия-Алания, р-н Ардонский, г Ардон, ул Свободы, 32	Ардонский	15:06:0030624:19	0030020000000 Земли населенных пунктов	Под существующим домовладением с приусадебным участком	13	02:010	2 399	239,76	575 184,24
6568	Респ. Северная Осетия - Алания, р-н Ардонский, г. Ардон, ул. Островского, дом 51	Ардонский	15:06:0030624:2	0030020000000 Земли населенных пунктов	ИЖС	13	02:010	980	239,76	234 964,80
6569	Респ. Северная Осетия - Алания, р-н Ардонский, г. Ардон, ул. Свободы, дом 34	Ардонский	15:06:0030624:20	0030020000000 Земли населенных пунктов	Для ведения личного подсобного хозяйства	13	02:020	1 272	239,76	304 974,72
6570	Респ. Северная Осетия - Алания, р-н Ардонский, г. Ардон, ул. Свободы, дом 36	Ардонский	15:06:0030624:21	0030020000000 Земли населенных пунктов	ИЖС	13	02:010	600	239,76	143 856,00
6571	Республика Северная Осетия-Алания, р-н Ардонский, г. Ардон, ул. Свободы, 40	Ардонский	15:06:0030624:23	0030020000000 Земли населенных пунктов	Под существующей производственной базой МП "Благоустройство"	6	06:090	8 680	747,07	6 484 567,60
6572	Северная Осетия - Алания респ, р-н Ардонский, г. Ардон, ул Островского, 49	Ардонский	15:06:0030624:3	0030020000000 Земли населенных пунктов	Под существующим домовладением и приусадебным участком	13	02:010	2 185	239,76	523 875,60
6573	Респ. Северная Осетия - Алания, р-н Ардонский, г. Ардон, ул. Островского, дом 47	Ардонский	15:06:0030624:4	0030020000000 Земли населенных пунктов	ИЖС	13	02:010	2 000	239,76	479 520,00
6574	Северная Осетия - Алания респ, р-н Ардонский, г. Ардон, ул Островского, 45	Ардонский	15:06:0030624:5	0030020000000 Земли населенных пунктов	Под существующим домовладением и приусадебным участком	13	02:010	1 697	239,76	406 872,72
6575	Респ. Северная Осетия - Алания, р-н Ардонский, г. Ардон, ул. Островского, дом 43	Ардонский	15:06:0030624:6	0030020000000 Земли населенных пунктов	ИЖС	13	02:010	2 262	239,76	542 337,12
6576	Республика Северная Осетия - Алания, Ардонский район, г. Ардон, ул. Островского, 41	Ардонский	15:06:0030624:7	0030020000000 Земли населенных пунктов	ИЖС	13	02:010	1 600	239,76	383 616,00
6577	Респ. Северная Осетия - Алания, р-н Ардонский, г. Ардон, ул. Островского, дом 39	Ардонский	15:06:0030624:8	0030020000000 Земли населенных пунктов	Для индивидуального жилищного строительства	13	02:010	2 624	239,76	629 130,24
6578	Респ. Северная Осетия - Алания, р-н Ардонский, г. Ардон, ул. Островского, дом 37	Ардонский	15:06:0030624:9	0030020000000 Земли населенных пунктов	ИЖС	13	02:010	1 500	239,76	359 640,00
6579	Респ. Северная Осетия - Алания, р-н Ардонский, г. Ардон, ул. Островского, 46	Ардонский	15:06:0030625:1	0030020000000 Земли населенных пунктов	Под существующее домовладение с приусадебным участком	13	02:010	1 613	239,76	386 732,88
6580	Северная Осетия - Алания респ, р-н Ардонский, г Ардон, ул Островского, 28	Ардонский	15:06:0030625:10	0030020000000 Земли населенных пунктов	Для ведения личного подсобного хозяйства	13	02:020	1 404	239,76	336 623,04
6581	Респ. Северная Осетия - Алания, р-н Ардонский, г. Ардон, ул. Островского, дом 26	Ардонский	15:06:0030625:11	0030020000000 Земли населенных пунктов	Для ведения личного подсобного хозяйства	13	02:020	1 146	239,76	274 764,96
6582	Северная Осетия - Алания респ, р-н Ардонский, г Ардон, ул Островского, 24	Ардонский	15:06:0030625:12	0030020000000 Земли населенных пунктов	ИЖС	13	02:010	1 348	239,76	323 196,48
6583	Респ. Северная Осетия - Алания, р-н Ардонский, г. Ардон, ул. Островского, 22	Ардонский	15:06:0030625:13	0030020000000 Земли населенных пунктов	Индивидуальное жилищное строительство	13	02:010	1 235	239,76	296 103,60
6584	Северная Осетия - Алания респ, р-н Ардонский, г Ардон, ул Островского, 20	Ардонский	15:06:0030625:14	0030020000000 Земли населенных пунктов	Для индивидуального жилищного строительства	13	02:010	1 197	239,76	286 992,72
6585	Респ. Северная Осетия - Алания, р-н Ардонский, г. Ардон, ул. Островского, дом 18	Ардонский	15:06:0030625:15	0030020000000 Земли населенных пунктов	ИЖС	13	02:010	600	239,76	143 856,00
6586	Республика Северная Осетия-Алания, р-н Ардонский, г Ардон, ул Островского, д б/н	Ардонский	15:06:0030625:16	0030020000000 Земли населенных пунктов	Под жилую застройку Индивидуальную	13	02:010	980	239,76	237 122,64
6587	Республика Северная Осетия-Алания, р-н Ардонский, г Ардон, ул Островского, д б/н, уч 22	Ардонский	15:06:0030625:17	0030020000000 Земли населенных пунктов	Под жилую застройку Индивидуальную	13	02:010	626	239,76	150 089,76
6588	Республика Северная Осетия-Алания, Ардонский р-н, г Ардон	Ардонский	15:06:0030625:177	0030020000000 Земли населенных пунктов	для ведения личного подсобного хозяйства	13	02:020	650	239,76	155 844,00
6589	Республика Северная Осетия-Алания, р-н Ардонский, г Ардон, ул Слободская, 47	Ардонский	15:06:0030625:18	0030020000000 Земли населенных пунктов	Под существующим домовладением с приусадебным участком	13	02:010	620	239,76	148 651,20
6590	Российская Федерация, Республика Северная Осетия-Алания, Ардонский муниципальный район, Ардонское городское поселение, город Ардон, переулок Островского, 18	Ардонский	15:06:0030625:182	0030020000000 Земли населенных пунктов	Для строительства жилого дома	13	02:010	1 000	239,76	239 760,00
6591	Республика Северная Осетия-Алания, р-н Ардонский, г Ардон, ул Островского, д б/н, уч 11	Ардонский	15:06:0030625:19	0030020000000 Земли населенных пунктов	Для индивидуального жилищного строительства	13	02:010	617	239,76	147 931,92
6592	Республика Северная Осетия-Алания, р-н Ардонский, г Ардон, ул Островского, д 44	Ардонский	15:06:0030625:2	0030020000000 Земли населенных пунктов	Под существующим домовладением и приусадебным участком	13	02:010	1 781	239,76	427 012,56
6593	Республика Северная Осетия-Алания, р-н Ардонский, г Ардон, ул Островского, д б/н, уч 10	Ардонский	15:06:0030625:20	0030020000000 Земли населенных пунктов	Под жилую застройку Индивидуальную	13	02:010	644	239,76	154 405,44
6594	Республика Северная Осетия-Алания, р-н Ардонский, г Ардон, ул Островского, д б/н, уч 9	Ардонский	15:06:0030625:21	0030020000000 Земли населенных пунктов	Под жилую застройку Индивидуальную	13	02:010	644	239,76	154 405,44
6595	Республика Северная Осетия-Алания, р-н Ардонский, г Ардон, ул Островского, д б/н, уч 17	Ардонский	15:06:0030625:22	0030020000000 Земли населенных пунктов	Под жилую застройку Индивидуальную	13	02:010	654	239,76	156 803,04
6596	Российская Федерация, Республика Северная Осетия-Алания, Ардонский муниципальный район , Ардонское городское поселение , город Ардон, улица Слободская, 63	Ардонский	15:06:0030625:23	0030020000000 Земли населенных пунктов	Под жилую застройку Индивидуальную	13	02:010	619	239,76	148 411,44
6597	Республика Северная Осетия-Алания, р-н Ардонский, г Ардон, ул Островского, д б/н	Ардонский	15:06:0030625:24	0030020000000 Земли населенных пунктов	Для индивидуального жилищного строительства	13	02:010	616	239,76	147 692,16
6598	Республика Северная Осетия-Алания, р-н Ардонский, г. Ардон, ул. Слободская, 49	Ардонский	15:06:0030625:25	0030020000000 Земли населенных пунктов	Для эксплуатации жилого дома	13	02:010	663	239,76	158 960,88
6599	Республика Северная Осетия-Алания, р-н Ардонский, г Ардон, ул Островского, д б/н, уч 19	Ардонский	15:06:0030625:26	0030020000000 Земли населенных пунктов	Под жилую застройку Индивидуальную	13	02:010	617	239,76	147 931,92
6600	Республика Северная Осетия-Алания, р-н Ардонский, г Ардон, ул Островского, д б/н, уч 18	Ардонский	15:06:0030625:27	0030020000000 Земли населенных пунктов	Под жилую застройку Индивидуальную	13	02:010	655	239,76	157 042,80
6601	Республика Северная Осетия-Алания, р-н Ардонский, г Ардон, ул Островского, д б/н, уч 20	Ардонский	15:06:0030625:28	0030020000000 Земли населенных пунктов	Под жилую застройку Индивидуальную	13	02:010	621	239,76	148 890,96
6602	Северная Осетия - Алания респ, р-н Ардонский, г Ардон, ул Островского, 42	Ардонский	15:06:0030625:3	0030020000000 Земли населенных пунктов	Под существующим домовладением с приусадебным участком	13	02:010	1 929	239,76	462 497,04
6603	Республика Северная Осетия-Алания, р-н Ардонский, г Ардон, ул Островского, уч 24	Ардонский	15:06:0030625:30	0030020000000 Земли населенных пунктов	Для индивидуального жилищного строительства	13	02:010	659	239,76	158 001,84
6604	Республика Северная Осетия-Алания, р-н Ардонский, г Ардон, ул Островского, д б/н, уч 16	Ардонский	15:06:0030625:31	0030020000000 Земли населенных пунктов	Под жилую застройку Индивидуальную	13	02:010	658	239,76	157 762,08
6605	Республика Северная Осетия-Алания, р-н Ардонский, г Ардон, ул. Слободская, 69	Ардонский	15:06:0030625:33	0030020000000 Земли населенных пунктов	Для индивидуального жилищного строительства	13	02:010	622	239,76	149 130,72

№ п/п	Местоположение ЗУ	Район	Кадастровый номер ЗУ	Категория земель	Разрешенное использование по документу	Код вида разрешенного использования (в соответствии с классификатором видов разрешенного использования земельных участков)	Вид использования объектов недвижимости	Площадь	УПКС	КС
6606	Респ. Северная Осетия - Алания, р-н Ардонский, г. Ардон, ул. Островского, дом 40	Ардонский	15:06:0030625:4	003002000000 Земли населенных пунктов	ИЖС	13	02:0010	1 085	239.76	260 139.60
6607	Северная Осетия - Алания респ, р-н Ардонский, г Ардон, ул Островского, 38	Ардонский	15:06:0030625:5	003002000000 Земли населенных пунктов	Для ведения личного подсобного хозяйства	13	02:0020	1 647	239.76	394 884.72
6608	Республика Северная Осетия-Алания, р-н Ардонский, г. Ардон, ул. Островского, 6/н	Ардонский	15:06:0030625:57	003002000000 Земли населенных пунктов	Для ведения личного подсобного хозяйства	13	02:0020	745	239.76	178 621.20
6609	Северная Осетия - Алания респ, р-н Ардонский, г Ардон, ул Островского, 36	Ардонский	15:06:0030625:6	003002000000 Земли населенных пунктов	Для ведения личного подсобного хозяйства	13	02:0020	2 025	239.76	485 514.00
6610	Республика Северная Осетия-Алания, р-н Ардонский, г Ардон, ул Слободская, д 6/н	Ардонский	15:06:0030625:64	003002000000 Земли населенных пунктов	для строительство индивидуального жилого дома	13	02:0010	655	239.76	157 042.80
6611	Северная Осетия - Алания респ, р-н Ардонский, г Ардон, ул Островского, 34	Ардонский	15:06:0030625:7	003002000000 Земли населенных пунктов	Под существующим домовладением и приусадебным участком	13	02:0010	2 444	239.76	585 973.44
6612	Респ. Северная Осетия - Алания, р-н Ардонский, г. Ардон, ул. Островского, 32	Ардонский	15:06:0030625:8	003002000000 Земли населенных пунктов	Под существующим домовладением с приусадебным участком	13	02:0010	1 472	239.76	352 926.72
6613	Респ. Северная Осетия - Алания, р-н Ардонский, г. Ардон, ул. Островского, дом 30	Ардонский	15:06:0030625:9	003002000000 Земли населенных пунктов	ИЖС	13	02:0010	1 188	239.76	284 834.88
6614	Российская Федерация, Республика Северная Осетия-Алания, Ардонский р-н, г. Ардон, ул. Хоранова, 27	Ардонский	15:06:0030626:1	003002000000 Земли населенных пунктов	Под многоэтажный жилой дом	2	02:0060	1 696	1 113.18	1 887 953.28
6615	Северная Осетия - Алания респ, р-н Ардонский, г. Ардон, ул. Ленина, 111	Ардонский	15:06:0030626:10	003002000000 Земли населенных пунктов	Под существующим домовладением с приусадебным участком	13	02:0010	1 326	538.04	713 441.04
6616	Респ. Северная Осетия - Алания, р-н Ардонский, г. Ардон, ул. Мира, дом 2	Ардонский	15:06:0030626:11	003002000000 Земли населенных пунктов	ИЖС	13	02:0010	600	538.04	322 824.00
6617	Респ. Северная Осетия - Алания, р-н Ардонский, г. Ардон, ул. Мира, 4	Ардонский	15:06:0030626:12	003002000000 Земли населенных пунктов	Под существующим домовладением с приусадебным участком	13	02:0010	1 141	538.04	613 903.64
6618	Российская Федерация, Республика Северная Осетия - Алания, Ардонский муниципальный район, Ардонское городское поселение, город Ардон, ул. Мира, 6	Ардонский	15:06:0030626:13	003002000000 Земли населенных пунктов	ИЖС	13	02:0010	1 087	538.04	584 849.48
6619	Респ. Северная Осетия - Алания, р-н Ардонский, г. Ардон, ул. Мира, дом 8	Ардонский	15:06:0030626:14	003002000000 Земли населенных пунктов	ИЖС	13	02:0010	1 278	538.04	687 615.12
6620	Российская Федерация, Республика Северная Осетия-Алания, Ардонский муниципальный район, Ардонское городское поселение, город Ардон, улица К.Хетагурова, 40,	Ардонский	15:06:0030626.148	003002000000 Земли населенных пунктов	Для ведения личного подсобного хозяйства (приусадебный земельный участок)	13	02:0020	1 223	445.27	544 565.21
6621	Респ. Северная Осетия - Алания, р-н Ардонский, г. Ардон, ул. Ленина, дом 103	Ардонский	15:06:0030626:2	003002000000 Земли населенных пунктов	ИЖС	13	02:0010	600	538.04	322 824.00
6622	Республика Северная Осетия-Алания, р-н Ардонский, г. Ардон, ул Ленина, 103	Ардонский	15:06:0030626:24	003002000000 Земли населенных пунктов	Под существующим домовладением с приусадебным участком	13	02:0010	270	538.04	145 270.80
6623	Респ. Северная Осетия-Алания, р-н Ардонский, г. Ардон, ул. Мира, 12	Ардонский	15:06:0030626:25	003002000000 Земли населенных пунктов	Под существующим домовладением с приусадебным участком	13	02:0010	1 640	538.04	882 385.60
6624	Респ. Северная Осетия - Алания, р-н Ардонский, г. Ардон, ул. Ленина, дом 103, кв.1	Ардонский	15:06:0030626:3	003002000000 Земли населенных пунктов	ИЖС	13	02:0010	600	538.04	322 824.00
6625	Республика Северная Осетия-Алания, р-н Ардонский, г. Ардон, пл. Гайтова, 3	Ардонский	15:06:0030626:30	003002000000 Земли населенных пунктов	Под существующим домовладением с приусадебным участком	13	02:0010	756	538.04	406 758.24
6626	Республика Северная Осетия-Алания, р-н Ардонский, г. Ардон, ул Ленина, 103	Ардонский	15:06:0030626:33	003002000000 Земли населенных пунктов	под существующим домовладением с приусадебным участком	13	02:0010	66	538.04	35 510.64
6627	Республика Северная Осетия-Алания, р-н Ардонский, г. Ардон, ул Ленина, 103	Ардонский	15:06:0030626:34	003002000000 Земли населенных пунктов	под существующим домовладением с приусадебным участком	13	02:0010	614	538.04	330 356.56
6628	Респ. Северная Осетия - Алания, р-н Ардонский, г. Ардон, ул. Ленина, дом 103, кв.4	Ардонский	15:06:0030626:5	003002000000 Земли населенных пунктов	ИЖС	13	02:0010	600	538.04	322 824.00
6629	Респ. Северная Осетия - Алания, р-н Ардонский, г. Ардон, ул. Ленина, дом 103, кв.5	Ардонский	15:06:0030626:6	003002000000 Земли населенных пунктов	ИЖС	13	02:0010	600	538.04	322 824.00
6630	Респ. Северная Осетия - Алания, р-н Ардонский, г. Ардон, ул. Ленина, дом 105	Ардонский	15:06:0030626:7	003002000000 Земли населенных пунктов	ИЖС	13	02:0010	1 436	538.04	772 625.44
6631	Респ. Северная Осетия - Алания, р-н Ардонский, г. Ардон, ул. Ленина, дом 107	Ардонский	15:06:0030626:8	003002000000 Земли населенных пунктов	ИЖС	13	02:0010	800	538.04	430 432.00
6632	Респ. Северная Осетия - Алания, р-н Ардонский, г. Ардон, ул. Ленина, дом 109	Ардонский	15:06:0030626:9	003002000000 Земли населенных пунктов	Под существующим домовладением и приусадебным участком	13	02:0010	1 922	538.04	1 034 112.88
6633	Респ. Северная Осетия - Алания, р-н Ардонский, г. Ардон, ул. Егорова, дом 85	Ардонский	15:06:0030627:1	003002000000 Земли населенных пунктов	Под эксплуатацию магазина	4	04:0040	270	1 157.71	312 581.70
6634	Респ. Северная Осетия - Алания, р-н Ардонский, г. Ардон, ул. Ленина, дом 114	Ардонский	15:06:0030627:10	003002000000 Земли населенных пунктов	Для эксплуатации многоквартирного жилого дома	2	02:0050	515	1 113.18	573 287.70
6635	Респ. Северная Осетия - Алания, р-н Ардонский, г. Ардон, ул. Егорова, дом 77	Ардонский	15:06:0030627:11	003002000000 Земли населенных пунктов	ИЖС	13	02:0010	600	445.27	267 162.00
6636	Республика Северная Осетия-Алания, р-н Ардонский, г. Ардон, ул. Егорова, 79	Ардонский	15:06:0030627:12	003002000000 Земли населенных пунктов	Под существующим домовладением с приусадебным участком	13	02:0010	1 599	445.27	711 986.73
6637	Респ. Северная Осетия - Алания, р-н Ардонский, г. Ардон, ул. Егорова, дом 81	Ардонский	15:06:0030627:13	003002000000 Земли населенных пунктов	Для ведения личного подсобного хозяйства	13	02:0020	921	445.27	410 093.67
6638	Респ. Северная Осетия - Алания, р-н Ардонский, г. Ардон, ул. Егорова, 83	Ардонский	15:06:0030627:14	003002000000 Земли населенных пунктов	Под существующим домовладением и приусадебным участком	13	02:0010	879	445.27	391 292.33
6639	Респ. Северная Осетия - Алания, р-н Ардонский, г. Ардон, ул. Ленина, дом 134	Ардонский	15:06:0030627:2	003002000000 Земли населенных пунктов	ИЖС	13	02:0010	703	445.27	313 024.81
6640	Респ. Северная Осетия - Алания, р-н Ардонский, г. Ардон, ул. Ленина, 136	Ардонский	15:06:0030627:3	003002000000 Земли населенных пунктов	Для эксплуатации жилого дома и приусадебного участка	13	02:0010	970	445.27	431 911.90
6641	Респ. Северная Осетия - Алания, р-н Ардонский, г. Ардон, ул. Ленина, 138	Ардонский	15:06:0030627:4	003002000000 Земли населенных пунктов	Для ведения личного подсобного хозяйства	13	02:0020	1 112	445.27	495 140.24
6642	Респ. Северная Осетия - Алания, р-н Ардонский, г. Ардон, ул. Ленина, дом 140	Ардонский	15:06:0030627:5	003002000000 Земли населенных пунктов	ИЖС	13	02:0010	1 713	445.27	762 747.51
6643	Респ. Северная Осетия - Алания, р-н Ардонский, г. Ардон, ул. Ленина, дом 142	Ардонский	15:06:0030627:6	003002000000 Земли населенных пунктов	Для ведения личного подсобного хозяйства	13	02:0020	1 592	445.27	708 869.84
6644	Респ. Северная Осетия - Алания, р-н Ардонский, г. Ардон, ул. Ленина, дом 130	Ардонский	15:06:0030627:8	003002000000 Земли населенных пунктов	ИЖС	13	02:0010	600	445.27	267 162.00
6645	Российская Федерация, Республика Северная Осетия-Алания, Ардонский муниципальный район, Ардонское городское поселение, г. Ардон, ул. Ленина, 132	Ардонский	15:06:0030627:9	003002000000 Земли населенных пунктов	ИЖС	13	02:0010	1 170	445.27	520 965.90
6646	Респ. Северная Осетия - Алания, р-н Ардонский, г. Ардон, ул. Ленина, дом 148	Ардонский	15:06:0030628:1	003002000000 Земли населенных пунктов	ИЖС	13	02:0010	800	445.27	356 216.00
6647	Респ. Северная Осетия - Алания, р-н Ардонский, г. Ардон, ул. П. Морозова, 23	Ардонский	15:06:0030628:10	003002000000 Земли населенных пунктов	Под существующим домовладением и приусадебным участком	13	02:0010	675	445.27	300 557.25
6648	Респ. Северная Осетия - Алания, р-н Ардонский, г. Ардон, ул. Егорова, дом 108	Ардонский	15:06:0030628:11	003002000000 Земли населенных пунктов	ИЖС	13	02:0010	1 500	445.27	667 905.00
6649	Респ. Северная Осетия - Алания, р-н Ардонский, г. Ардон, ул. Егорова, 110	Ардонский	15:06:0030628:12	003002000000 Земли населенных пунктов	Под существующим домовладением и приусадебным участком	13	02:0010	1 010	445.27	449 722.70
6650	Респ. Северная Осетия - Алания, р-н Ардонский, г. Ардон, ул. Егорова, дом 112	Ардонский	15:06:0030628:13	003002000000 Земли населенных пунктов	Для эксплуатации существующего домовладения и приусадебного участка	13	02:0010	1 306	445.27	581 522.62
6651	Респ. Северная Осетия - Алания, р-н Ардонский, г. Ардон, ул. Егорова, дом 118	Ардонский	15:06:0030628:15	003002000000 Земли населенных пунктов	Под существующим домовладением и приусадебным участком	13	02:0010	1 796	445.27	799 704.92
6652	Респ. Северная Осетия - Алания, р-н Ардонский, г. Ардон, ул. Ленина, дом 146 а	Ардонский	15:06:0030628:16	003002000000 Земли населенных пунктов	Для ведения личного подсобного хозяйства	13	02:0020	995	445.27	443 043.65
6653	Респ Северная Осетия - Алания, Ардонский р-н, г Ардон, ул Егорова, д 116	Ардонский	15:06:0030628.169	003002000000 Земли населенных пунктов	Для ведения личного подсобного хозяйства	13	02:0020	1 265	445.27	563 266.55

№ п/п	Местоположение ЗУ	Район	Кадастровый номер ЗУ	Категория земель	Разрешенное использование по документу	Код вида разрешенного использования (в соответствии с классификатором видов разрешенного использования земельных участков)	Вид использования объектов недвижимости	Площадь	УПКС	КС
6654	Респ. Северная Осетия - Алания, р-н Ардонский, г. Ардон, ул. Ленина, 148	Ардонский	15:06:0030628:17	003002000000 Земли населенных пунктов	Под существующим домовладением и приусадебным участком	13	02:0010	600	445,27	267 162,00
6655	Республика Северная Осетия — Алания, р-н Ардонский, г. Ардон, Егорова ул, 116 "а"	Ардонский	15:06:0030628:170	003002000000 Земли населенных пунктов	Для ведения личного подсобного хозяйства	13	02:0020	775	445,27	345 084,25
6656	Российская Федерация, Республика Северная Осетия-Алания, Ардонский муниципальный район, Ардонское городское поселение, г. Ардон, ул. Морозова, д. 5	Ардонский	15:06:0030628:179	003002000000 Земли населенных пунктов	Для индивидуального жилищного строительства	13	02:0010	636	445,27	283 191,72
6657	Респ. Северная Осетия - Алания, р-н Ардонский, г. Ардон, ул. Ленина, дом 150	Ардонский	15:06:0030628:18	003002000000 Земли населенных пунктов	Для эксплуатации жилого дома и приусадебного участка	13	02:0010	653	445,27	290 761,31
6658	Республика Северная Осетия-Алания, Ардонский р-н, г. Ардон, ул. Морозова, д. 7.	Ардонский	15:06:0030628:180	003002000000 Земли населенных пунктов	Для индивидуального жилищного строительства	13	02:0010	853	445,27	379 815,31
6659	Респ. Северная Осетия - Алания, р-н Ардонский, г. Ардон, ул. Ленина, дом 152	Ардонский	15:06:0030628:19	003002000000 Земли населенных пунктов	Для ведения личного подсобного хозяйства	13	02:0020	860	445,27	382 932,20
6660	Респ. Северная Осетия - Алания, р-н Ардонский, г. Ардон, ул. Морозова, дом 7	Ардонский	15:06:0030628:2	003002000000 Земли населенных пунктов	ИЖС	13	02:0010	800	445,27	356 216,00
6661	Респ. Северная Осетия - Алания, р-н Ардонский, г. Ардон, ул. Ленина, дом 158	Ардонский	15:06:0030628:20	003002000000 Земли населенных пунктов	Под существующим домовладением и приусадебным участком	13	02:0010	1 439	445,27	640 743,53
6662	Республика Северная Осетия-Алания, р-н Ардонский, г. Ардон, ул Егорова, д 118а	Ардонский	15:06:0030628:22	003002000000 Земли населенных пунктов	Нежилое здание (магазин)	4	04:0040	34	1 157,71	39 362,14
6663	Респ. Северная Осетия - Алания, р-н Ардонский, г. Ардон, ул. Ленина, дом 146	Ардонский	15:06:0030628:24	003002000000 Земли населенных пунктов	Для ведения личного подсобного хозяйства	13	02:0020	1 251	445,27	557 032,77
6664	Респ. Северная Осетия - Алания, р-н Ардонский, г. Ардон, ул. Морозова, 9	Ардонский	15:06:0030628:3	003002000000 Земли населенных пунктов	Под малоэ застройку Индивидуальную	13	02:0010	1 467	445,27	653 211,09
6665	Северная Осетия - Алания респ, р-н Ардонский, г Ардон, ул Морозова, 11	Ардонский	15:06:0030628:4	003002000000 Земли населенных пунктов	Для ведения личного подсобного хозяйства	13	02:0020	1 009	445,27	449 277,43
6666	Северная Осетия - Алания респ, р-н Ардонский, г Ардон, ул П. Морозова, 13	Ардонский	15:06:0030628:5	003002000000 Земли населенных пунктов	Для ведения личного подсобного хозяйства	13	02:0020	1 029	445,27	458 182,83
6667	Республика Северная Осетия-Алания, р-н Ардонский, г. Ардон, ул. Егорова, 114 "а"	Ардонский	15:06:0030628:52	003002000000 Земли населенных пунктов	Для ведения личного подсобного хозяйства	13	02:0020	650	445,27	289 425,50
6668	Республика Северная Осетия-Алания, р-н Ардонский, г. Ардон, ул. Егорова, 114	Ардонский	15:06:0030628:53	003002000000 Земли населенных пунктов	Для ведения личного подсобного хозяйства	13	02:0020	863	445,27	384 268,01
6669	Респ. Северная Осетия - Алания, р-н Ардонский, г. Ардон, ул. Морозова, дом 15	Ардонский	15:06:0030628:6	003002000000 Земли населенных пунктов	Для ведения личного подсобного хозяйства	13	02:0020	1 072	445,27	477 329,44
6670	Респ. Северная Осетия - Алания, р-н Ардонский, г. Ардон, ул. П.Морозова, 17	Ардонский	15:06:0030628:7	003002000000 Земли населенных пунктов	Под существующим домовладением и приусадебным участком	13	02:0010	1 455	445,27	647 867,85
6671	Северная Осетия - Алания респ, р-н Ардонский, г Ардон, ул Морозова, 19	Ардонский	15:06:0030628:8	003002000000 Земли населенных пунктов	Под существующим домовладением и приусадебным участком	13	02:0010	1 326	445,27	590 428,02
6672	Респ. Северная Осетия - Алания, р-н Ардонский, г. Ардон, ул. Морозова, дом 2	Ардонский	15:06:0030629:1	003002000000 Земли населенных пунктов	ИЖС	13	02:0010	650	445,27	289 425,50
6673	Респ. Северная Осетия - Алания, р-н Ардонский, г. Ардон, ул. Свободы, дом 33	Ардонский	15:06:0030629:10	003002000000 Земли населенных пунктов	Для ведения личного подсобного хозяйства	13	02:0020	1 936	445,27	862 042,72
6674	Респ. Северная Осетия - Алания, р-н Ардонский, г. Ардон, ул. Свободы, дом 35	Ардонский	15:06:0030629:11	003002000000 Земли населенных пунктов	ИЖС	13	02:0010	1 012	445,27	450 613,24
6675	Респ. Северная Осетия - Алания, р-н Ардонский, г. Ардон, ул. Свободы, дом 41	Ардонский	15:06:0030629:13	003002000000 Земли населенных пунктов	ИЖС	13	02:0010	1 485	445,27	661 225,95
6676	Республика Северная Осетия - Алания, Ардонский район, г. Ардон, ул. Свободы 37	Ардонский	15:06:0030629:154	003002000000 Земли населенных пунктов	Для индивидуального жилищного строительства	13	02:0010	567	445,27	252 468,09
6677	Республика Северная Осетия - Алания, Ардонский район, г. Ардон, ул. Свободы, 37 "а"	Ардонский	15:06:0030629:155	003002000000 Земли населенных пунктов	Для индивидуального жилищного строительства	13	02:0010	756	445,27	336 624,12
6678	Северная Осетия - Алания респ, р-н Ардонский, г Ардон, ул Морозова, 10	Ардонский	15:06:0030629:2	003002000000 Земли населенных пунктов	Для ведения личного подсобного хозяйства	13	02:0020	541	445,27	240 891,07
6679	Респ. Северная Осетия - Алания, р-н Ардонский, г. Ардон, ул. Морозова, дом 4а	Ардонский	15:06:0030629:3	003002000000 Земли населенных пунктов	ИЖС	13	02:0010	698	445,27	310 798,46
6680	Северная Осетия - Алания респ, р-н Ардонский, г Ардон, ул П.Морозова, 8	Ардонский	15:06:0030629:4	003002000000 Земли населенных пунктов	Дом с приусадебным участком	13	02:0010	623	445,27	277 403,21
6681	Северная Осетия - Алания респ, р-н Ардонский, г Ардон, ул Морозова, 6	Ардонский	15:06:0030629:5	003002000000 Земли населенных пунктов	Для ведения личного подсобного хозяйства	13	02:0020	1 243	445,27	553 470,61
6682	Северная Осетия - Алания респ, р-н Ардонский, г Ардон, ул П. Морозова, 12	Ардонский	15:06:0030629:6	003002000000 Земли населенных пунктов	Под существующим домовладением и приусадебным участком	13	02:0010	1 082	445,27	481 782,14
6683	Северная Осетия - Алания респ, р-н Ардонский, г Ардон, ул Морозова, 14	Ардонский	15:06:0030629:7	003002000000 Земли населенных пунктов	Для ведения личного подсобного хозяйства	13	02:0020	1 070	445,27	476 438,90
6684	Северная Осетия - Алания респ, р-н Ардонский, г Ардон, ул Морозова, 16	Ардонский	15:06:0030629:8	003002000000 Земли населенных пунктов	Для ведения личного подсобного хозяйства	13	02:0020	730	445,27	325 047,10
6685	Респ. Северная Осетия - Алания, р-н Ардонский, г. Ардон, ул. Свободы, дом 31	Ардонский	15:06:0030629:9	003002000000 Земли населенных пунктов	ИЖС	13	02:0010	1 000	445,27	445 270,00
6686	Республика Северная Осетия-Алания, р-н Ардонский, г. Ардон, ул.Ленина, 63а	Ардонский	15:06:0030630:1	003002000000 Земли населенных пунктов	Под промь шленнь е предприятия	6	06:0000	1 812	747,07	1 353 600,84
6687	Республика Северная Осетия-Алания, р-н Ардонский, г. Ардон, ул. Ленина, 57 "а"	Ардонский	15:06:0030630:10	003002000000 Земли населенных пунктов	Под существующими нежилыми зданиями школы	3	03:0050	27 396	567,52	15 553 257,12
6688	Респ. Северная Осетия - Алания, р-н Ардонский, г. Ардон, ул. Ленина, 63"а"	Ардонский	15:06:0030630:2	003002000000 Земли населенных пунктов	Под строительство складских помещений	6	06:0003	775	747,07	578 979,25
6689	Респ. Северная Осетия - Алания, р-н Ардонский, г. Ардон, ул. Ленина, дом 57	Ардонский	15:06:0030630:3	003002000000 Земли населенных пунктов	Под существующими нежилыми помещениями (духовная семинария)	3	03:0070	25 539	2,71	69 210,69
6690	Респ. Северная Осетия - Алания, р-н Ардонский, г. Ардон, ул. Ленина, дом 61	Ардонский	15:06:0030630:4	003002000000 Земли населенных пунктов	Под объект торговли	4	04:0040	2 570	1 157,71	2 975 314,70
6691	Респ. Северная Осетия - Алания, р-н Ардонский, г. Ардон, ул. Ленина, район школы-интерната	Ардонский	15:06:0030630:6	003002000000 Земли населенных пунктов	Для строительства торговой точки	4	04:0040	150	1 157,71	173 656,50
6692	Респ. Северная Осетия - Алания, р-н Ардонский, г. Ардон, ул. Ленина, район школы-интерната	Ардонский	15:06:0030630:7	003002000000 Земли населенных пунктов	Для строительства магазина смешанных товаров	4	04:0040	150	1 157,71	173 656,50
6693	Республика Северная Осетия-Алания, р-н Ардонский, г. Ардон, ул. Ленина, 61а	Ардонский	15:06:0030630:9	003002000000 Земли населенных пунктов	Под авто остановку с магазином	4	04:0040	44	1 157,71	50 939,24
6694	Респ. Северная Осетия - Алания, р-н Ардонский, г. Ардон, ул. Хетагурова, дом 19	Ардонский	15:06:0030631:1	003002000000 Земли населенных пунктов	Жилой дом с приусадебным участком	13	02:0010	3 809	445,27	1 696 033,43
6695	Респ. Северная Осетия - Алания, р-н Ардонский, г. Ардон, ул. Хетагурова, дом 21	Ардонский	15:06:0030631:10	003002000000 Земли населенных пунктов	Под существующим домовладением и приусадебн ым участком	13	02:0010	2 185	445,27	972 914,95
6696	Респ. Северная Осетия - Алания, р-н Ардонский, г. Ардон, ул. Хетагурова, дом 17	Ардонский	15:06:0030631:11	003002000000 Земли населенных пунктов	ИЖС	13	02:0010	800	445,27	356 216,00
6697	Респ. Северная Осетия - Алания, р-н Ардонский, г. Ардон, ул. Хетагурова, дом 15	Ардонский	15:06:0030631:12	003002000000 Земли населенных пунктов	ИЖС	13	02:0010	800	445,27	356 216,00
6698	Респ. Северная Осетия - Алания, р-н Ардонский, г. Ардон, ул. Хетагурова, дом 13	Ардонский	15:06:0030631:13	003002000000 Земли населенных пунктов	ИЖС	13	02:0010	800	445,27	356 216,00
6699	Респ. Северная Осетия - Алания, р-н Ардонский, г. Ардон, ул. Хетагурова, дом 11	Ардонский	15:06:0030631:14	003002000000 Земли населенных пунктов	ИЖС	13	02:0010	800	445,27	356 216,00
6700	Респ. Северная Осетия - Алания, р-н Ардонский, г. Ардон, ул. К. Хетагурова, дом 9	Ардонский	15:06:0030631:15	003002000000 Земли населенных пунктов	Для ведения личного подсобного хозяйства	13	02:0020	1 985	445,27	883 860,95
6701	Российская Федерация, Республика Северная Осетия - Алания, Ардонский муниципальный район, Ардонское городское поселение, город Ардон, ул. Хетагурова, 7	Ардонский	15:06:0030631:16	003002000000 Земли населенных пунктов	ИЖС	13	02:0010	1 305	445,27	581 077,35
6702	Респ. Северная Осетия - Алания, р-н Ардонский, г. Ардон, ул. Хетагурова, дом 5	Ардонский	15:06:0030631:17	003002000000 Земли населенных пунктов	ИЖС	13	02:0010	800	445,27	356 216,00
6703	Респ. Северная Осетия - Алания, р-н Ардонский, г. Ардон, ул. Хетагурова, дом 3	Ардонский	15:06:0030631:18	003002000000 Земли населенных пунктов	ИЖС	13	02:0010	800	445,27	356 216,00

№ п/п	Местоположение ЗУ	Район	Кадастровый номер ЗУ	Категория земель	Разрешенное использование по документу	Код вида разрешенного использования (в соответствии с классификатором видов разрешенного использования земельных участков)	Вид использования объектов недвижимости	Площадь	УПКС	КС
6704	Респ. Северная Осетия - Алания, р-н Ардонский, г. Ардон, ул. Хетагурова, дом 1	Ардонский	15:06:0030631:19	003002000000 Земли населенных пунктов	Для ведения личного подсобного хозяйства	13	02:020	1 801	445,27	801 931,27
6705	Респ. Северная Осетия - Алания, р-н Ардонский, г. Ардон, ул. Хетагурова, дом 2	Ардонский	15:06:0030631:20	003002000000 Земли населенных пунктов	ИЖС	13	02:010	800	445,27	356 216,00
6706	Респ. Северная Осетия - Алания, р-н Ардонский, г. Ардон, ул. О.Кошевого, 8	Ардонский	15:06:0030631:23	003002000000 Земли населенных пунктов	Под существующим домовладением с приусадебным участком	13	02:010	1 558	445,27	693 730,66
6707	Респ. Северная Осетия - Алания, р-н Ардонский, г. Ардон, ул. Кошевого, дом 10	Ардонский	15:06:0030631:24	003002000000 Земли населенных пунктов	ИЖС	13	02:010	800	445,27	356 216,00
6708	Респ. Северная Осетия - Алания, р-н Ардонский, г. Ардон, ул. Кошевого, дом 12	Ардонский	15:06:0030631:25	003002000000 Земли населенных пунктов	ИЖС	13	02:010	800	445,27	356 216,00
6709	Респ. Северная Осетия - Алания, р-н Ардонский, г. Ардон, ул. О.Кошевого, дом 14	Ардонский	15:06:0030631:26	003002000000 Земли населенных пунктов	Для ведения личного подсобного хозяйства	13	02:020	1 133	445,27	504 490,91
6710	Российская Федерация, Республика Северная Осетия-Алания, Ардонский район, г. Ардон, ул. Хетагурова, 13а	Ардонский	15:06:0030631:27	003002000000 Земли населенных пунктов	Индивидуальное жилищное строительство	13	02:010	862	445,27	383 822,74
6711	Северная Осетия - Алания респ, р-н Ардонский, г Ардон, ул Кошевого, 6	Ардонский	15:06:0030631:30	003002000000 Земли населенных пунктов	Для ведения личного подсобного хозяйства	13	02:020	3 784	445,27	1 684 901,68
6712	Северная Осетия - Алания респ, р-н Ардонский, г Ардон, ул О. Кошевого, 4	Ардонский	15:06:0030631:31	003002000000 Земли населенных пунктов	Для ведения личного подсобного хозяйства	13	02:020	1 952	445,27	869 167,04
6713	Северная Осетия - Алания респ, р-н Ардонский, г Ардон, ул О.Кошевого, 2	Ардонский	15:06:0030631:32	003002000000 Земли населенных пунктов	Для ведения личного подсобного хозяйства	13	02:020	3 537	445,27	1 574 919,99
6714	Республика Северная Осетия-Алания, р-н Ардонский, г Ардон, ул Кошевого, д 12а	Ардонский	15:06:0030631:33	003002000000 Земли населенных пунктов	Под жилую застройку индивидуальную	13	02:010	1 445	445,27	643 415,15
6715	Республика Северная Осетия-Алания, р-н Ардонский, г Ардон, ул Кошевого, д 12в	Ардонский	15:06:0030631:34	003002000000 Земли населенных пунктов	Под жилую застройку индивидуальную	13	02:010	87	445,27	38 738,49
6716	Респ. Северная Осетия - Алания, р-н Ардонский, г. Ардон, ул. Хетагурова, дом 27	Ардонский	15:06:0030631:7	003002000000 Земли населенных пунктов	ИЖС	13	02:010	800	445,27	356 216,00
6717	Респ. Северная Осетия - Алания, р-н Ардонский, г. Ардон, ул. Хетагурова, дом 25	Ардонский	15:06:0030631:8	003002000000 Земли населенных пунктов	ИЖС	13	02:010	800	445,27	356 216,00
6718	Российская Федерация, Республика Северная Осетия-Алания, Ардонский район, г. Ардон, ул. Хетагурова, 23	Ардонский	15:06:0030631:9	003002000000 Земли населенных пунктов	Для индивидуального жилищного строительства	13	02:010	1 100	445,27	489 797,00
6719	Респ. Северная Осетия - Алания, р-н Ардонский, г. Ардон, ул. Хетагурова, дом 30	Ардонский	15:06:0030632:1	003002000000 Земли населенных пунктов	ИЖС	13	02:010	800	445,27	356 216,00
6720	Республика Северная Осетия-Алания, р-н Ардонский, г Ардон, ул. Хоранова, 16	Ардонский	15:06:0030632:18	003002000000 Земли населенных пунктов	Под эксплуатацию индивидуального жилого дома	13	02:010	754	445,27	335 733,58
6721	Республика Северная Осетия-Алания, р-н Ардонский, г. Ардон, ул. Хоранова, 18	Ардонский	15:06:0030632:19	003002000000 Земли населенных пунктов	под эксплуатацию индивидуального жилого дома	13	02:010	1 366	445,27	608 238,82
6722	Респ. Северная Осетия - Алания, р-н Ардонский, г. Ардон, ул. К.Хетагурова, дом 32	Ардонский	15:06:0030632:2	003002000000 Земли населенных пунктов	Дом с приусадебным участком	13	02:010	1 000	445,27	445 270,00
6723	Респ. Северная Осетия - Алания, р-н Ардонский, г. Ардон, ул. Хетагурова, дом 34	Ардонский	15:06:0030632:3	003002000000 Земли населенных пунктов	ИЖС	13	02:010	800	445,27	356 216,00
6724	Респ. Северная Осетия - Алания, р-н Ардонский, г. Ардон, ул. Хетагурова, дом 36	Ардонский	15:06:0030632:4	003002000000 Земли населенных пунктов	ИЖС	13	02:010	800	445,27	356 216,00
6725	Респ. Северная Осетия - Алания, р-н Ардонский, г. Ардон, ул. Хетагурова, дом 38	Ардонский	15:06:0030632:5	003002000000 Земли населенных пунктов	ИЖС	13	02:010	800	445,27	356 216,00
6726	Респ. Северная Осетия - Алания, р-н Ардонский, г. Ардон, ул. Ленина, 97	Ардонский	15:06:0030632:6	003002000000 Земли населенных пунктов	Оказание социальной помощи населению	4	04:040	1 071	1 157,71	1 239 907,41
6727	Респ. Северная Осетия - Алания, р-н Ардонский, г. Ардон, ул. Ленина, дом 101	Ардонский	15:06:0030632:7	003002000000 Земли населенных пунктов	Административное здание	3	03:080	2 372	311,69	739 328,68
6728	Респ. Северная Осетия - Алания, р-н Ардонский, г. Ардон, ул. Ленина, дом 101	Ардонский	15:06:0030632:8	003002000000 Земли населенных пунктов	Административное здание	3	03:080	400	311,69	124 676,00
6729	Республика Северная Осетия-Алания, р-н Ардонский, г Ардон, ул Ленина, 126	Ардонский	15:06:0030633:1	003002000000 Земли населенных пунктов	Для ведения личного подсобного хозяйства	13	02:020	2 112	445,27	940 410,24
6730	Респ. Северная Осетия - Алания, р-н Ардонский, г. Ардон, ул. Епхиева, дом 71	Ардонский	15:06:0030633:10	003002000000 Земли населенных пунктов	ИЖС	13	02:010	600	445,27	267 162,00
6731	Республика Северная Осетия-Алания, р-н Ардонский, г. Ардон, ул. Епхиева, 73	Ардонский	15:06:0030633:11	003002000000 Земли населенных пунктов	Для эксплуатации жилого дома	13	02:010	1 640	445,27	730 242,80
6732	Респ. Северная Осетия - Алания, р-н Ардонский, г. Ардон, ул. Епхиева, дом 75	Ардонский	15:06:0030633:12	003002000000 Земли населенных пунктов	ИЖС	13	02:010	680	445,27	302 783,60
6733	Российская Федерация, Республика Северная Осетия-Алания, Ардонский район, г. Ардон, ул. Кооперативная, 62	Ардонский	15:06:0030633:13	003002000000 Земли населенных пунктов	ИЖС	13	02:010	1 299	445,27	578 495,73
6734	Респ. Северная Осетия - Алания, р-н Ардонский, г. Ардон, ул. Кооперативная, 64	Ардонский	15:06:0030633:14	003002000000 Земли населенных пунктов	Под существующим домовладением с приусадебным участком	13	02:010	1 424	445,27	634 064,48
6735	Респ. Северная Осетия - Алания, р-н Ардонский, г. Ардон, ул. Ленина, дом 128	Ардонский	15:06:0030633:2	003002000000 Земли населенных пунктов	ИЖС	13	02:010	600	445,27	267 162,00
6736	Респ. Северная Осетия - Алания, р-н Ардонский, г. Ардон, ул. Ленина, дом 128а	Ардонский	15:06:0030633:3	003002000000 Земли населенных пунктов	ИЖС	13	02:010	720	445,27	320 594,40
6737	Респ. Северная Осетия - Алания, р-н Ардонский, г. Ардон, ул. Ленина, 124	Ардонский	15:06:0030633:4	003002000000 Земли населенных пунктов	Под существующим домовладением с приусадебным участком	13	02:010	1 107	445,27	492 913,89
6738	Республика Северная Осетия-Алания, р-н Ардонский, г Ардон, пер. Епхиева, 12	Ардонский	15:06:0030633:5	003002000000 Земли населенных пунктов	Под существующим домовладением с приусадебным участком	13	02:010	798	445,27	355 325,46
6739	Респ. Северная Осетия - Алания, р-н Ардонский, г. Ардон, ул. Епхиева, дом 63	Ардонский	15:06:0030633:6	003002000000 Земли населенных пунктов	ИЖС	13	02:010	800	445,27	356 216,00
6740	Респ. Северная Осетия - Алания, р-н Ардонский, г. Ардон, ул. Епхиева, 65	Ардонский	15:06:0030633:7	003002000000 Земли населенных пунктов	Под существующим домовладением с приусадебным участком	13	02:010	1 924	445,27	856 699,48
6741	Респ. Северная Осетия - Алания, р-н Ардонский, г. Ардон, ул. Епхиева, дом 67	Ардонский	15:06:0030633:8	003002000000 Земли населенных пунктов	Под существующим домовладением и приусадебным участком	13	02:010	1 436	445,27	639 407,72
6742	Респ. Северная Осетия - Алания, р-н Ардонский, г. Ардон, ул. Епхиева, 69	Ардонский	15:06:0030633:9	003002000000 Земли населенных пунктов	Для эксплуатации существующего жилого дома и приусадебного участка	13	02:010	1 508	445,27	671 467,16
6743	Респ. Северная Осетия - Алания, р-н Ардонский, г. Ардон, ул. Ленина, дом 83	Ардонский	15:06:0030634:10	003002000000 Земли населенных пунктов	ИЖС	13	02:010	1 000	445,27	445 270,00
6744	Респ. Северная Осетия - Алания, р-н Ардонский, г. Ардон, ул. Ленина, дом 87	Ардонский	15:06:0030634:11	003002000000 Земли населенных пунктов	ИЖС	13	02:010	1 000	445,27	445 270,00
6745	Респ. Северная Осетия - Алания, р-н Ардонский, г. Ардон, ул. Ленина, дом 93	Ардонский	15:06:0030634:12	003002000000 Земли населенных пунктов	ИЖС	13	02:010	557	445,27	248 015,39
6746	Респ. Северная Осетия - Алания, р-н Ардонский, г. Ардон, ул. Ленина, дом 89	Ардонский	15:06:0030634:13	003002000000 Земли населенных пунктов	Жилой дом с приусадебным участком	13	02:010	1 285	445,27	572 171,95
6747	Респ. Северная Осетия - Алания, р-н Ардонский, г. Ардон, ул. Ленина, дом 91	Ардонский	15:06:0030634:14	003002000000 Земли населенных пунктов	ИЖС	13	02:010	400	445,27	178 108,00
6748	Российская Федерация, Республика Северная Осетия-Алания, Ардонский район, г. Ардон, ул. Хетагурова	Ардонский	15:06:0030634:144	003002000000 Земли населенных пунктов	ИЖС	13	02:010	228	445,27	101 521,56
6749	Российская Федерация, Республика Северная Осетия-Алания, Ардонский район, г. Ардон, ул. Хетагурова	Ардонский	15:06:0030634:145	003002000000 Земли населенных пунктов	ИЖС	13	02:010	230	445,27	102 412,10
6750	Российская Федерация, Республика Северная Осетия - Алания, р-н Ардонский, г. Ардон, ул. Ленина, 95	Ардонский	15:06:0030634:15	003002000000 Земли населенных пунктов	ИЖС	13	02:010	1 496	445,27	666 123,92
6751	Респ. Северная Осетия - Алания, р-н Ардонский, г. Ардон, ул. Хетагурова, дом 20	Ардонский	15:06:0030634:2	003002000000 Земли населенных пунктов	ИЖС	13	02:010	468	445,27	208 386,36
6752	Российская Федерация, Республика Северная Осетия - Алания, р-н Ардонский, г. Ардон, ул. Хетагурова, 22	Ардонский	15:06:0030634:3	003002000000 Земли населенных пунктов	Индивидуальное жилищное строительство	13	02:010	288	445,27	128 237,76
6753	Респ. Северная Осетия - Алания, р-н Ардонский, г. Ардон, ул. Хетагурова, дом 26	Ардонский	15:06:0030634:4	003002000000 Земли населенных пунктов	ИЖС	13	02:010	611	445,27	272 059,97
6754	Респ. Северная Осетия - Алания, р-н Ардонский, г. Ардон, ул. Хетагурова, дом 24	Ардонский	15:06:0030634:5	003002000000 Земли населенных пунктов	ИЖС	13	02:010	1 034	445,27	460 409,18
6755	Респ. Северная Осетия - Алания, р-н Ардонский, г. Ардон, ул. К.Хетагурова, дом 26	Ардонский	15:06:0030634:6	003002000000 Земли населенных пунктов	Для ведения личного подсобного хозяйства	13	02:020	1 586	445,27	706 198,22
6756	Респ. Северная Осетия - Алания, р-н Ардонский, г. Ардон, ул. Ленина, дом 81	Ардонский	15:06:0030634:7	003002000000 Земли населенных пунктов	Для ведения личного подсобного хозяйства	13	02:020	410	445,27	182 560,70
6757	Респ. Северная Осетия - Алания, р-н Ардонский, г. Ардон, ул. Ленина, дом 81А	Ардонский	15:06:0030634:8	003002000000 Земли населенных пунктов	ИЖС	13	02:010	400	445,27	178 108,00
6758	Респ. Северная Осетия - Алания, р-н Ардонский, г. Ардон, ул. Ленина, дом 85	Ардонский	15:06:0030634:9	003002000000 Земли населенных пунктов	Для эксплуатации жилого дома и приусадебного участка	13	02:010	706	445,27	314 360,62
6759	Респ. Северная Осетия - Алания, р-н Ардонский, г. Ардон, ул. Ленина, дом 110	Ардонский	15:06:0030635:1	003002000000 Земли населенных пунктов	Под общественную застройку	3	03:080	770	311,69	240 001,30
6760	Респ. Северная Осетия - Алания, р-н Ардонский, г. Ардон, ул. Ленина, 80	Ардонский	15:06:0030635:10	003002000000 Земли населенных пунктов	ИЖС	13	02:010	803	445,27	357 551,81

№ п/п	Местоположение ЗУ	Район	Кадастровый номер ЗУ	Категория земель	Разрешенное использование по документу	Код(ы) разрешенного использования (в соответствии с классификатором видов разрешенного использования земельных участков)	Вид использования объектов недвижимости	Площадь	УПКС	КС
6761	Северная Осетия - Алания респ, р-н Ардонский, г Ардон, ул Ленина, 90	Ардонский	15:06:0030635:11	003002000000 Земли населенных пунктов	Под существующим домовладением и приусадебным участком	13	02:010	1 061	445,27	472 431,47
6762	Республика Северная Осетия-Алания, р-н Ардонский, г Ардон, ул Ленина, д 116а	Ардонский	15:06:0030635:12	003002000000 Земли населенных пунктов	Здание магазина "Ветеран"	4	04:040	300	1 157,71	347 313,00
6763	Северная Осетия - Алания респ, р-н Ардонский, г Ардон, ул Ленина, 94	Ардонский	15:06:0030635:13	003002000000 Земли населенных пунктов	Для индивидуального жилищного строительства	13	02:010	2 162	445,27	962 673,74
6764	Северная Осетия - Алания респ, р-н Ардонский, г Ардон, ул Ленина, 92	Ардонский	15:06:0030635:14	003002000000 Земли населенных пунктов	Под существующим домовладением и приусадебным участком	13	02:010	1 170	445,27	520 965,90
6765	Респ. Северная Осетия - Алания, р-н Ардонский, г. Ардон, ул. Ленина, дом 98	Ардонский	15:06:0030635:15	003002000000 Земли населенных пунктов	Под существующим домовладением и приусадебным участком	13	02:010	1 582	445,27	703 471,14
6766	Республика Северная Осетия-Алания, р-н Ардонский, г Ардон, ул Ленина, д 96а	Ардонский	15:06:0030635:16	003002000000 Земли населенных пунктов	Под существующим домовладением с приусадебным участком	13	02:010	822	445,27	366 011,94
6767	Респ. Северная Осетия - Алания, р-н Ардонский, г. Ардон, ул. Ленина, 116	Ардонский	15:06:0030635:17	003002000000 Земли населенных пунктов	Для эксплуатации жилого дома	13	02:010	682	445,27	303 674,14
6768	Респ. Северная Осетия - Алания, р-н Ардонский, г. Ардон, ул. Ленина, дом 96	Ардонский	15:06:0030635:18	003002000000 Земли населенных пунктов	Для эксплуатации жилого дома и ведения личного подсобного хозяйства	13	02:020	634	445,27	282 301,18
6769	Российская Федерация, Республика Северная Осетия-Алания, Ардонский муниципальный район, Ардонское городское поселение, город Ардон, улица Ленина, 106	Ардонский	15:06:0030635:196	003002000000 Земли населенных пунктов	Под существующим домовладением и приусадебным участком	13	02:010	616	445,27	274 286,32
6770	Российская Федерация, Республика Северная Осетия - Алания, Ардонский р-н, г. Ардон, ул. Ленина	Ардонский	15:06:0030635:198	003002000000 Земли населенных пунктов	Бытовое обслуживание	3	03:030	190	612,25	121 837,75
6771	Российская Федерация, Республика Северная Осетия - Алания, Ардонский р-н, г. Ардон, ул. Ленина	Ардонский	15:06:0030635:199	003002000000 Земли населенных пунктов	Под существующим домовладением и приусадебным участком	13	02:010	529	445,27	235 547,83
6772	Респ. Северная Осетия - Алания, р-н Ардонский, г. Ардон, ул. Ленина, 104	Ардонский	15:06:0030635:20	003002000000 Земли населенных пунктов	Для индивидуального жилищного строительства	13	02:010	1 217	445,27	541 893,59
6773	Респ. Северная Осетия - Алания, р-н Ардонский, г. Ардон, ул. Ленина, дом 102	Ардонский	15:06:0030635:21	003002000000 Земли населенных пунктов	ИЖС	13	02:010	1 200	445,27	534 324,00
6774	Респ. Северная Осетия - Алания, р-н Ардонский, г. Ардон, ул. Ленина, дом 108	Ардонский	15:06:0030635:22	003002000000 Земли населенных пунктов	ИЖС	13	02:010	1 296	445,27	577 069,92
6775	Респ. Северная Осетия - Алания, р-н Ардонский, г. Ардон, ул. Ленина, дом 112	Ардонский	15:06:0030635:23	003002000000 Земли населенных пунктов	ИЖС	13	02:010	1 200	445,27	534 324,00
6776	Республика Северная Осетия-Алания, р-н Ардонский, г Ардон, ул Ленина, д 114а	Ардонский	15:06:0030635:24	003002000000 Земли населенных пунктов	Домовладение с приусадебным участком	13	02:010	813	445,27	362 084,51
6777	Респ. Северная Осетия - Алания, р-н Ардонский, г. Ардон, ул. Ленина, дом 114	Ардонский	15:06:0030635:25	003002000000 Земли населенных пунктов	Под существующим домовладением и приусадебным участком	13	02:010	689	445,27	306 791,03
6778	Респ. Северная Осетия - Алания, р-н Ардонский, г. Ардон, ул. Ленина, дом 118	Ардонский	15:06:0030635:26	003002000000 Земли населенных пунктов	Здание музея	3	03:060	150	423,01	63 451,50
6779	Респ. Северная Осетия - Алания, р-н Ардонский, г. Ардон, ул. Лермонтова, дом 58	Ардонский	15:06:0030635:27	003002000000 Земли населенных пунктов	ИЖС	13	02:010	800	445,27	356 216,00
6780	Респ. Северная Осетия - Алания, р-н Ардонский, г. Ардон, ул. Лермонтова, дом 60	Ардонский	15:06:0030635:28	003002000000 Земли населенных пунктов	ИЖС	13	02:010	775	445,27	345 084,25
6781	Респ. Северная Осетия - Алания, р-н Ардонский, г. Ардон, ул. Рамонова, дом 3	Ардонский	15:06:0030635:30	003002000000 Земли населенных пунктов	ИЖС	13	02:010	735	445,27	327 273,45
6782	Респ. Северная Осетия - Алания, р-н Ардонский, г. Ардон, ул. Рамонова, дом 5	Ардонский	15:06:0030635:31	003002000000 Земли населенных пунктов	ИЖС	13	02:010	1 286	445,27	572 617,22
6783	Респ. Северная Осетия - Алания, р-н Ардонский, г. Ардон, ул. Рамонова, дом 7	Ардонский	15:06:0030635:32	003002000000 Земли населенных пунктов	ИЖС	13	02:010	1 000	445,27	445 270,00
6784	Респ. Северная Осетия - Алания, р-н Ардонский, г. Ардон, ул. Рамонова, дом 9	Ардонский	15:06:0030635:33	003002000000 Земли населенных пунктов	Для ведения личного подсобного хозяйства	13	02:020	1 802	445,27	802 376,54
6785	Респ. Северная Осетия - Алания, р-н Ардонский, г. Ардон, ул. Рамонова, дом 11	Ардонский	15:06:0030635:34	003002000000 Земли населенных пунктов	ИЖС	13	02:010	2 423	445,27	1 078 880,21
6786	Респ. Северная Осетия - Алания, р-н Ардонский, г. Ардон, ул. Рамонова, дом 13	Ардонский	15:06:0030635:35	003002000000 Земли населенных пунктов	Для эксплуатации существующего жилого дома и приусадебного участка	13	02:010	2 888	445,27	1 285 939,76
6787	Респ. Северная Осетия - Алания, р-н Ардонский, г. Ардон, ул. Рамонова, 15	Ардонский	15:06:0030635:36	003002000000 Земли населенных пунктов	Под существующим домовладением с приусадебным участком	13	02:010	2 027	445,27	902 562,29
6788	Респ. Северная Осетия - Алания, р-н Ардонский, г. Ардон, ул. Рамонова, дом 17	Ардонский	15:06:0030635:37	003002000000 Земли населенных пунктов	ИЖС	13	02:010	1 200	445,27	534 324,00
6789	Республика Северная Осетия-Алания, р-н Ардонский, г Ардон, ул Рамонова, 19	Ардонский	15:06:0030635:38	003002000000 Земли населенных пунктов	Индивидуальное жилищное строительство	13	02:010	827	445,27	368 238,29
6790	Респ. Северная Осетия - Алания, р-н Ардонский, г. Ардон, ул. Рамонова, дом 23	Ардонский	15:06:0030635:39	003002000000 Земли населенных пунктов	Для ведения личного подсобного хозяйства	13	02:020	974	445,27	433 692,98
6791	Респ. Северная Осетия - Алания, р-н Ардонский, г. Ардон, ул. Рамонова, дом 21	Ардонский	15:06:0030635:4	003002000000 Земли населенных пунктов	Под существующим зданием судебного департамента	3	03:081	2 051	311,69	639 276,19
6792	Респ. Северная Осетия - Алания, р-н Ардонский, г. Ардон, ул. Рамонова, дом 25/1	Ардонский	15:06:0030635:41	003002000000 Земли населенных пунктов	Под зонную застройку Индивидуальную	13	02:010	202	445,27	89 944,54
6793	Респ. Северная Осетия - Алания, р-н Ардонский, г. Ардон, ул. Рамонова, дом 25	Ардонский	15:06:0030635:42	003002000000 Земли населенных пунктов	Под зонную застройку Индивидуальную	13	02:010	125	445,27	55 658,75
6794	Респ. Северная Осетия - Алания, р-н Ардонский, г. Ардон, ул. Ленина, дом 82	Ардонский	15:06:0030635:43	003002000000 Земли населенных пунктов	Под существующим кафе	4	04:060	319	990,73	316 042,87
6795	Республика Северная Осетия-Алания, р-н Ардонский, г Ардон, ул Ленина, д 118а	Ардонский	15:06:0030635:45	003002000000 Земли населенных пунктов	Для эксплуатации существующего здания магазина	4	04:040	112	1 157,71	129 663,52
6796	Респ. Северная Осетия - Алания, р-н Ардонский, г. Ардон, ул. Ленина, 50	Ардонский	15:06:0030635:5	003002000000 Земли населенных пунктов	Здание магазина	4	04:040	62	1 157,71	71 778,02
6797	Респ. Северная Осетия - Алания, р-н Ардонский, г. Ардон, ул. Ленина, дом 100	Ардонский	15:06:0030635:6	003002000000 Земли населенных пунктов	Под торгово-производственную базу	4	04:020	2 195	1 157,71	2 541 173,45
6798	Респ. Северная Осетия - Алания, р-н Ардонский, г. Ардон, ул. Ленина, дом 84	Ардонский	15:06:0030635:7	003002000000 Земли населенных пунктов	Для эксплуатации жилого дома и приусадебного участка	13	02:010	2 208	445,27	983 156,16
6799	Республика Северная Осетия-Алания, р-н Ардонский, г. Ардон, ул. Лермонтова, 58 "а"	Ардонский	15:06:0030635:77	003002000000 Земли населенных пунктов	для эксплуатации индивидуального жилого дома	13	02:010	1 342	445,27	597 552,34
6800	Республика Северная Осетия-Алания, р-н Ардонский, г Ардон, ул Рамонова, 1	Ардонский	15:06:0030635:78	003002000000 Земли населенных пунктов	Для эксплуатации жилого дома	13	02:010	1 182	445,27	526 309,14
6801	Республика Северная Осетия-Алания, р-н Ардонский, г Ардон, ул Рамонова, 1 а	Ардонский	15:06:0030635:79	003002000000 Земли населенных пунктов	Для эксплуатации жилого дома	13	02:010	890	445,27	396 290,30
6802	Респ. Северная Осетия - Алания, р-н Ардонский, г. Ардон, ул. Ленина, дом 86	Ардонский	15:06:0030635:8	003002000000 Земли населенных пунктов	ИЖС	13	02:010	1 000	445,27	445 270,00
6803	Респ. Северная Осетия - Алания, р-н Ардонский, г. Ардон, ул. Ленина, 88	Ардонский	15:06:0030635:9	003002000000 Земли населенных пунктов	Для ведения личного подсобного хозяйства	13	02:020	845	445,27	376 253,15
6804	Респ. Северная Осетия - Алания, р-н Ардонский, г. Ардон, ул. Ленина, 120	Ардонский	15:06:0030636:1	003002000000 Земли населенных пунктов	Поселковая часть	3	08:030	2 207	311,69	687 899,83
6805	Северная Осетия - Алания респ, р-н Ардонский, г Ардон, ул Кооперативная, 37	Ардонский	15:06:0030636:10	003002000000 Земли населенных пунктов	Земельный участок, предоставленный для ведения личного подсобного хозяйства	13	02:020	1 250	445,27	556 587,50
6806	Респ. Северная Осетия - Алания, р-н Ардонский, г. Ардон, ул. Кооперативная, 39	Ардонский	15:06:0030636:11	003002000000 Земли населенных пунктов	Под существующим жилым домом	13	02:010	1 102	445,27	490 687,54
6807	Респ. Северная Осетия - Алания, р-н Ардонский, г. Ардон, ул. Кооперативная, дом 41	Ардонский	15:06:0030636:12	003002000000 Земли населенных пунктов	ИЖС	13	02:010	2 200	445,27	979 594,00
6808	Респ. Северная Осетия - Алания, р-н Ардонский, г. Ардон, ул. Кооперативная, 43	Ардонский	15:06:0030636:13	003002000000 Земли населенных пунктов	ИЖС	13	02:010	994	445,27	442 598,38
6809	Республика Северная Осетия-Алания, р-н Ардонский, г Ардон, ул Кооперативная, д 41а	Ардонский	15:06:0030636:14	003002000000 Земли населенных пунктов	ИЖС	13	02:010	1 697	445,27	755 623,19
6810	Респ. Северная Осетия - Алания, р-н Ардонский, г. Ардон, ул. Кооперативная, дом 45	Ардонский	15:06:0030636:15	003002000000 Земли населенных пунктов	ИЖС	13	02:010	896	445,27	398 961,92
6811	Респ. Северная Осетия - Алания, р-н Ардонский, г. Ардон, ул. Кооперативная, дом 47	Ардонский	15:06:0030636:16	003002000000 Земли населенных пунктов	ИЖС	13	02:010	835	445,27	371 800,45
6812	Респ. Северная Осетия - Алания, р-н Ардонский, г. Ардон, ул. Кооперативная, дом 49	Ардонский	15:06:0030636:17	003002000000 Земли населенных пунктов	ИЖС	13	02:010	1 140	445,27	507 607,80
6813	Респ. Северная Осетия - Алания, р-н Ардонский, г. Ардон, ул. Кооперативная, дом 55	Ардонский	15:06:0030636:19	003002000000 Земли населенных пунктов	ИЖС	13	02:010	1 100	445,27	489 797,00
6814	Российская Федерация, Республика Северная Осетия-Алания, Ардонский р-н, г. Ардон, ул. Кооперативная, 53	Ардонский	15:06:0030636:193	003002000000 Земли населенных пунктов	Для индивидуального жилищного строительства	13	02:010	400	445,27	178 108,00
6815	Респ. Северная Осетия - Алания, р-н Ардонский, г. Ардон, ул. Кооперативная, дом 25	Ардонский	15:06:0030636:2	003002000000 Земли населенных пунктов	ИЖС	13	02:010	1 102	445,27	490 687,54
6816	Республика Северная Осетия-Алания, р-н Ардонский, г Ардон, ул Кооперативная, 53	Ардонский	15:06:0030636:20	003002000000 Земли населенных пунктов	Под существующим домовладением с приусадебным участком	13	02:010	882	445,27	392 728,14

№ п/п	Местоположение ЗУ	Район	Кадастровый номер ЗУ	Категория земель	Разрешенное использование по документу	Код вида разрешенного использования (в соответствии с классификатором видов разрешенного использования земельных участков)	Вид использования объектов недвижимости	Площадь	УПКС	КС
6817	Респ. Северная Осетия - Алания, р-н Ардонский, г. Ардон, ул. Рамонова, дом 14	Ардонский	15:06:0030636:21	0030020000000 Земли населенных пунктов	Для ведения личного подсобного хозяйства	13	02.0.20	1 887	445,27	840 224,49
6818	Респ. Северная Осетия - Алания, р-н Ардонский, г. Ардон, ул. Рамонова, дом 16	Ардонский	15:06:0030636:22	0030020000000 Земли населенных пунктов	ИЖС	13	02.0.10	1 400	445,27	623 378,00
6819	Респ. Северная Осетия - Алания, р-н Ардонский, г. Ардон, ул. Рамонова, дом 18	Ардонский	15:06:0030636:23	0030020000000 Земли населенных пунктов	ИЖС	13	02.0.10	1 398	445,27	622 487,46
6820	Респ. Северная Осетия - Алания, р-н Ардонский, г. Ардон, ул. Рамонова, дом 20	Ардонский	15:06:0030636:24	0030020000000 Земли населенных пунктов	ИЖС	13	02.0.10	1 399	445,27	622 932,73
6821	Республика Северная Осетия-Алания, р-н Ардонский, г. Ардон, ул. Рамонова, 22	Ардонский	15:06:0030636:25	0030020000000 Земли населенных пунктов	Для эксплуатации жилого дом	13	02.0.10	1 312	445,27	584 194,24
6822	Респ. Северная Осетия - Алания, р-н Ардонский, г. Ардон, ул. Рамонова, 24	Ардонский	15:06:0030636:26	0030020000000 Земли населенных пунктов	Под существующее домовладение с приусадебным участком	13	02.0.10	1 393	445,27	620 261,11
6823	Респ. Северная Осетия - Алания, р-н Ардонский, г. Ардон, ул. Рамонова, дом 26	Ардонский	15:06:0030636:27	0030020000000 Земли населенных пунктов	ИЖС	13	02.0.10	973	445,27	433 247,71
6824	Респ. Северная Осетия - Алания, р-н Ардонский, г. Ардон, ул. Рамонова, 28	Ардонский	15:06:0030636:28	0030020000000 Земли населенных пунктов	Для эксплуатации жилого дома	13	02.0.10	1 140	445,27	507 607,80
6825	Респ. Северная Осетия - Алания, р-н Ардонский, г. Ардон, ул. Рамонова, дом 30	Ардонский	15:06:0030636:29	0030020000000 Земли населенных пунктов	Под существующим домовладением и приусадебным участком	13	02.0.10	1 767	445,27	786 792,09
6826	Респ. Северная Осетия - Алания, р-н Ардонский, г. Ардон, ул. Кооперативная, 27	Ардонский	15:06:0030636:3	0030020000000 Земли населенных пунктов	Для индивидуального жилищного строительства	13	02.0.10	990	445,27	440 817,30
6827	Российская Федерация, Республика Северная Осетия-Алания, Ардонский район, г. Ардон, ул. Рамонова, 32	Ардонский	15:06:0030636:30	0030020000000 Земли населенных пунктов	ИЖС	13	02.0.10	1 179	445,27	524 973,33
6828	Респ. Северная Осетия - Алания, р-н Ардонский, г. Ардон, ул. Рамонова, дом 34	Ардонский	15:06:0030636:31	0030020000000 Земли населенных пунктов	ИЖС	13	02.0.10	795	445,27	353 989,65
6829	Респ. Северная Осетия - Алания, р-н Ардонский, г. Ардон, ул. Рамонова, дом 36	Ардонский	15:06:0030636:32	0030020000000 Земли населенных пунктов	Под малоэт застройку Индивидуальную	13	02.0.10	855	445,27	380 705,85
6830	Респ. Северная Осетия - Алания, р-н Ардонский, г. Ардон, ул. Рамонова, дом 38	Ардонский	15:06:0030636:33	0030020000000 Земли населенных пунктов	ИЖС	13	02.0.10	592	445,27	263 599,84
6831	Республика Северная Осетия-Алания, р-н Ардонский, г. Ардон, ул. Рамонова, 40	Ардонский	15:06:0030636:34	0030020000000 Земли населенных пунктов	Эксплуатация жилого дома	13	02.0.10	481	445,27	214 174,87
6832	Респ. Северная Осетия - Алания, р-н Ардонский, г. Ардон, ул. Рамонова, дом 42	Ардонский	15:06:0030636:35	0030020000000 Земли населенных пунктов	Для ведения личного подсобного хозяйства	13	02.0.20	406	445,27	180 779,62
6833	Российская Федерация, Республика Северная Осетия-Алания, Ардонский район, г. Ардон, ул. Кооперативная, 23	Ардонский	15:06:0030636:36	0030020000000 Земли населенных пунктов	ИЖС	13	02.0.10	864	445,27	384 713,28
6834	Респ. Северная Осетия - Алания, р-н Ардонский, г. Ардон, ул. Рамонова, 38 "а"	Ардонский	15:06:0030636:37	0030020000000 Земли населенных пунктов	Для индивидуального жилищного строительства	13	02.0.10	537	445,27	239 109,99
6835	Северная Осетия - Алания респ, р-н Ардонский, г Ардон, ул Кооперативная, 51	Ардонский	15:06:0030636:38	0030020000000 Земли населенных пунктов	Под существующим домовладением и приусадебным участком	13	02.0.10	308	445,27	137 143,16
6836	Северная Осетия - Алания респ, р-н Ардонский, г Ардон, ул Кооперативная, 51	Ардонский	15:06:0030636:39	0030020000000 Земли населенных пунктов	Под существующим домовладением и приусадебным участком	13	02.0.10	365	445,27	162 523,55
6837	Респ. Северная Осетия - Алания, р-н Ардонский, г. Ардон, ул. Кооперативная, 29	Ардонский	15:06:0030636:4	0030020000000 Земли населенных пунктов	Под существующим домовладением с приусадебным участком	13	02.0.10	874	445,27	389 165,98
6838	Респ. Северная Осетия - Алания, р-н Ардонский, г. Ардон, ул. Кооперативная, 31	Ардонский	15:06:0030636:5	0030020000000 Земли населенных пунктов	Для эксплуатации жилого дома	13	02.0.10	756	445,27	336 624,12
6839	Респ. Северная Осетия - Алания, р-н Ардонский, г. Ардон, ул. Кооперативная, дом 21	Ардонский	15:06:0030636:6	0030020000000 Земли населенных пунктов	ИЖС	13	02.0.10	800	445,27	356 216,00
6840	Респ. Северная Осетия - Алания, р-н Ардонский, г. Ардон, ул. Кооперативная, дом 33	Ардонский	15:06:0030636:7	0030020000000 Земли населенных пунктов	ИЖС	13	02.0.10	934	445,27	415 882,18
6841	Респ. Северная Осетия - Алания, р-н Ардонский, г. Ардон, ул. Кооперативная, дом 35	Ардонский	15:06:0030636:8	0030020000000 Земли населенных пунктов	ИЖС	13	02.0.10	1 085	445,27	483 117,95
6842	Республика Северная Осетия-Алания, р-н Ардонский, г. Ардон, ул. Лермонтова, 1	Ардонский	15:06:0030637:1	0030020000000 Земли населенных пунктов	Под существующим домовладением и приусадебным участком	13	02.0.10	800	445,27	356 216,00
6843	Республика Северная Осетия-Алания, р-н Ардонский, г. Ардон, пер. Епхиева, д 5	Ардонский	15:06:0030637:10	0030020000000 Земли населенных пунктов	ИЖС	13	02.0.10	2 210	445,27	984 046,70
6844	Респ. Северная Осетия - Алания, р-н Ардонский, г. Ардон, ул. Кооперативная, дом 52	Ардонский	15:06:0030637:2	0030020000000 Земли населенных пунктов	ИЖС	13	02.0.10	903	445,27	402 078,81
6845	Респ. Северная Осетия - Алания, р-н Ардонский, г. Ардон, ул. Кооперативная, дом 54	Ардонский	15:06:0030637:3	0030020000000 Земли населенных пунктов	Для эксплуатации существующего домовладения и приусадебного участка	13	02.0.10	699	445,27	311 243,73
6846	Респ. Северная Осетия - Алания, р-н Ардонский, г. Ардон, ул. Кооперативная, дом 56	Ардонский	15:06:0030637:4	0030020000000 Земли населенных пунктов	Для ведения личного подсобного хозяйства	13	02.0.20	1 777	445,27	791 244,79
6847	Республика Северная Осетия - Алания, р-н Ардонский, г. Ардон, ул. Кооперативная, 58	Ардонский	15:06:0030637:5	0030020000000 Земли населенных пунктов	Для индивидуального жилищного строительства	13	02.0.10	828	445,27	368 683,56
6848	Респ. Северная Осетия - Алания, р-н Ардонский, г. Ардон, ул. Кооперативная, дом 60	Ардонский	15:06:0030637:6	0030020000000 Земли населенных пунктов	ИЖС	13	02.0.10	1 098	445,27	488 906,46
6849	Респ. Северная Осетия - Алания, р-н Ардонский, г. Ардон, ул. Кооперативная, дом 62	Ардонский	15:06:0030637:7	0030020000000 Земли населенных пунктов	ИЖС	13	02.0.10	1 252	445,27	557 478,04
6850	Респ. Северная Осетия - Алания, р-н Ардонский, г. Ардон, ул. Епхиева, дом 1	Ардонский	15:06:0030637:8	0030020000000 Земли населенных пунктов	Под существующим домовладением и приусадебн ы участком	13	02.0.10	1 042	445,27	463 971,34
6851	Республика Северная Осетия-Алания, р-н Ардонский, г. Ардон, пер. Епхиева, д 3	Ардонский	15:06:0030637:9	0030020000000 Земли населенных пунктов	ИЖС	13	02.0.10	1 322	445,27	588 646,94
6852	Северная Осетия - Алания респ, р-н Ардонский, г Ардон, ул Епхиева, 51	Ардонский	15:06:0030638:1	0030020000000 Земли населенных пунктов	Для ведения личного подсобного хозяйства	13	02.0.20	1 156	445,27	514 732,12
6853	Респ. Северная Осетия - Алания, р-н Ардонский, г. Ардон, ул. Епхиева, дом 61	Ардонский	15:06:0030638:10	0030020000000 Земли населенных пунктов	ИЖС	13	02.0.10	1 882	445,27	837 998,14
6854	Республика Северная Осетия-Алания, р-н Ардонский, г Ардон, пер Епхиева, д 4	Ардонский	15:06:0030638:11	0030020000000 Земли населенных пунктов	ИЖС	13	02.0.10	2 890	445,27	1 286 830,30
6855	Респ. Северная Осетия - Алания, р-н Ардонский, г. Ардон, ул. Епхиева, дом 6	Ардонский	15:06:0030638:13	0030020000000 Земли населенных пунктов	Под существующим домовладением и приусадебн ы участком	13	02.0.10	1 377	445,27	613 136,79
6856	Республика Северная Осетия-Алания, р-н Ардонский, г. Ардон, пер Епхиева, д 10	Ардонский	15:06:0030638:15	0030020000000 Земли населенных пунктов	ИЖС	13	02.0.10	1 431	445,27	637 181,37
6857	Республика Северная Осетия-Алания, р-н Ардонский, г. Ардон, пер Епхиева, д 8	Ардонский	15:06:0030638:19	0030020000000 Земли населенных пунктов	Дом с приусадебным участком	13	02.0.20	912	445,27	406 086,24
6858	Северная Осетия - Алания респ, р-н Ардонский, г. Ардон, ул. Епхиева, 53	Ардонский	15:06:0030638:36	0030020000000 Земли населенных пунктов	Для эксплуатации жилого дома	13	02.0.10	657	445,27	292 542,39
6859	Республика Северная Осетия-Алания, р-н Ардонский, г. Ардон, ул. Епхиева, 53	Ардонский	15:06:0030638:45	0030020000000 Земли населенных пунктов	Для эксплуатации жилого дома	13	02.0.10	644	445,27	286 753,88
6860	Республика Северная Осетия-Алания, р-н Ардонский, г. Ардон, ул. Епхиева, 53	Ардонский	15:06:0030638:46	0030020000000 Земли населенных пунктов	Для эксплуатации жилого дома	13	02.0.10	299	445,27	133 135,73
6861	Республика Северная Осетия-Алания, р-н Ардонский, г Ардон, пер Епхиева, д 2	Ардонский	15:06:0030638:5	0030020000000 Земли населенных пунктов	ИЖС	13	02.0.10	998	445,27	444 379,46
6862	Респ. Северная Осетия - Алания, р-н Ардонский, г. Ардон, ул. Епхиева, дом 55	Ардонский	15:06:0030638:6	0030020000000 Земли населенных пунктов	ИЖС	13	02.0.10	1 550	445,27	690 168,50
6863	Респ. Северная Осетия - Алания, р-н Ардонский, г. Ардон, ул. Епхиева, 57	Ардонский	15:06:0030638:8	0030020000000 Земли населенных пунктов	Для эксплуатации жилого дома	13	02.0.10	2 660	445,27	1 184 418,20
6864	Респ. Северная Осетия - Алания, р-н Ардонский, г. Ардон, ул. Епхиева, 59	Ардонский	15:06:0030638:9	0030020000000 Земли населенных пунктов	Под существующим домовладением с приусадебн ы участком	13	02.0.10	1 351	445,27	601 559,77
6865	Респ. Северная Осетия - Алания, р-н Ардонский, г. Ардон, ул. Епхиева, дом 94	Ардонский	15:06:0030639:1	0030020000000 Земли населенных пунктов	Для ведения личного подсобного хозяйства	13	02.0.20	1 787	445,27	795 697,49
6866	Республика Северная Осетия-Алания, р-н Ардонский, г. Ардон	Ардонский	15:06:0030639:12	0030020000000 Земли населенных пунктов	Коммунальное обслуживание	6	03.0.12	22	456,80	10 049,80
6867	Респ. Северная Осетия - Алания, р-н Ардонский, г. Ардон, ул. Епхиева, дом 96	Ардонский	15:06:0030639:2	0030020000000 Земли населенных пунктов	ИЖС	13	02.0.10	1 240	445,27	552 134,80
6868	Респ. Северная Осетия - Алания, р-н Ардонский, г. Ардон, ул. Епхиева, дом 98	Ардонский	15:06:0030639:3	0030020000000 Земли населенных пунктов	ИЖС	13	02.0.10	1 000	445,27	445 270,00
6869	Респ. Северная Осетия - Алания, р-н Ардонский, г. Ардон, ул. Епхиева, дом 100	Ардонский	15:06:0030639:4	0030020000000 Земли населенных пунктов	Для ведения личного подсобного хозяйства	13	02.0.20	2 136	445,27	951 096,72
6870	Респ. Северная Осетия - Алания, р-н Ардонский, г. Ардон, ул. Епхиева, дом 102	Ардонский	15:06:0030639:5	0030020000000 Земли населенных пунктов	ИЖС	13	02.0.10	1 000	445,27	445 270,00
6871	Респ. Северная Осетия - Алания, р-н Ардонский, г. Ардон, ул. Епхиева, 104	Ардонский	15:06:0030639:6	0030020000000 Земли населенных пунктов	Под существующим домовладением с приусадебн ы участком	13	02.0.10	1 716	445,27	764 083,32
6872	Респ. Северная Осетия - Алания, р-н Ардонский, г. Ардон, ул. Епхиева, дом 106	Ардонский	15:06:0030639:7	0030020000000 Земли населенных пунктов	Для индивидуального жилищного строительства	13	02.0.10	1 197	445,27	532 988,19
6873	Респ. Северная Осетия - Алания, р-н Ардонский, г. Ардон, ул. Свободы, 17	Ардонский	15:06:0030640:1	0030020000000 Земли населенных пунктов	Под существующим жилым домом	13	02.0.10	1 599	445,27	711 986,73

№ п/п	Местоположение ЗУ	Район	Кадастровый номер ЗУ	Категория земель	Разрешенное использование по документу	Код вида разрешенного использования (в соответствии с классификатором видов разрешенного использования земельных участков)	Вид использования объектов недвижимости	Площадь	УПКС	КС
6874	Респ. Северная Осетия - Алания, р-н Ардонский, г. Ардон, ул. Свободы, 25 "а"	Ардонский	15:06:0030640:141	003002000000 Земли населенных пунктов	Под домовладением и приусадебным участком	13	02:0:10	908	445,27	404 305,16
6875	Респ. Северная Осетия - Алания, р-н Ардонский, г. Ардон, ул. Свободы, 25 "б"	Ардонский	15:06:0030640:142	003002000000 Земли населенных пунктов	Под домовладением и приусадебным участком	13	02:0:10	822	445,27	366 011,94
6876	Республика Северная Осетия - Алания, Ардонский р-н, г. Ардон, ул. Свободы, д. 21	Ардонский	15:06:0030640:2	003002000000 Земли населенных пунктов	ИЖС	13	02:0:10	2 095	445,27	932 840,65
6877	Северная Осетия - Алания респ, р-н Ардонский, г. Ардон, ул. Морозова, 3	Ардонский	15:06:0030640:23	003002000000 Земли населенных пунктов	Под существующим домовладением с приусадебным участком	13	02:0:10	1 425	445,27	634 509,75
6878	Респ. Северная Осетия - Алания, р-н Ардонский, г. Ардон, ул. Свободы, 25	Ардонский	15:06:0030640:25	003002000000 Земли населенных пунктов	Под существующим домовладением и приусадебным участком	13	02:0:10	755	445,27	336 178,85
6879	Республика Северная Осетия-Алания, р-н Ардонский, г. Ардон, ул. П. Морозова, 1 "а"	Ардонский	15:06:0030640:29	003002000000 Земли населенных пунктов	Для ведения личного подсобного хозяйства	13	02:0:20	888	445,27	395 399,76
6880	Респ. Северная Осетия - Алания, р-н Ардонский, г. Ардон, ул. Свободы, дом 23	Ардонский	15:06:0030640:3	003002000000 Земли населенных пунктов	ИЖС	13	02:0:10	795	445,27	353 989,65
6881	Респ. Северная Осетия - Алания, р-н Ардонский, г. Ардон, ул. Свободы, дом 27	Ардонский	15:06:0030640:5	003002000000 Земли населенных пунктов	ИЖС	13	02:0:10	1 752	445,27	780 113,04
6882	Респ. Северная Осетия - Алания, р-н Ардонский, г. Ардон, ул. Свободы, дом 29	Ардонский	15:06:0030640:6	003002000000 Земли населенных пунктов	ИЖС	13	02:0:10	800	445,27	356 216,00
6883	Респ. Северная Осетия - Алания, р-н Ардонский, г. Ардон, ул. Свободы, дом 19	Ардонский	15:06:0030640:7	003002000000 Земли населенных пунктов	ИЖС	13	02:0:10	800	445,27	356 216,00
6884	Респ. Северная Осетия - Алания, р-н Ардонский, г. Ардон, ул. Морозова, дом 5	Ардонский	15:06:0030640:8	003002000000 Земли населенных пунктов	ИЖС	13	02:0:10	800	445,27	356 216,00
6885	Респ. Северная Осетия - Алания, р-н Ардонский, г. Ардон, ул. Свободы, дом 6	Ардонский	15:06:0030641:10	003002000000 Земли населенных пунктов	ИЖС	13	02:0:10	600	239,76	143 856,00
6886	Респ. Северная Осетия - Алания, р-н Ардонский, г. Ардон, ул. Свободы, дом 8	Ардонский	15:06:0030641:11	003002000000 Земли населенных пунктов	ИЖС	13	02:0:10	1 010	239,76	242 157,60
6887	Респ. Северная Осетия - Алания, р-н Ардонский, г. Ардон, ул. Свободы, дом 10	Ардонский	15:06:0030641:12	003002000000 Земли населенных пунктов	ИЖС	13	02:0:10	600	239,76	143 856,00
6888	Северная Осетия - Алания респ, р-н Ардонский, г Ардон, ул Свободы 12	Ардонский	15:06:0030641:13	003002000000 Земли населенных пунктов	Для ведения личного подсобного хозяйства	13	02:0:20	1 116	239,76	267 572,16
6889	Респ. Северная Осетия - Алания, р-н Ардонский, г. Ардон, ул. Свободы, дом 14	Ардонский	15:06:0030641:14	003002000000 Земли населенных пунктов	Для ведения личного подсобного хозяйства	13	02:0:20	1 138	239,76	272 846,88
6890	Респ. Северная Осетия - Алания, р-н Ардонский, г. Ардон, ул. Свободы, дом 16	Ардонский	15:06:0030641:15	003002000000 Земли населенных пунктов	ИЖС	13	02:0:10	1 217	239,76	291 787,92
6891	Республика Северная Осетия-Алания, р-н Ардонский, г. Ардон, ул Островского, д 17а	Ардонский	15:06:0030641:16	003002000000 Земли населенных пунктов	ИЖС	13	02:0:10	800	239,76	191 808,00
6892	Российская Федерация, Республика Северная Осетия-Алания, Ардонский район, г. Ардон, ул. Свободы, 18	Ардонский	15:06:0030641:17	003002000000 Земли населенных пунктов	ИЖС	13	02:0:20	1 036	239,76	248 391,36
6893	Респ. Северная Осетия - Алания, р-н Ардонский, г. Ардон, ул. Островского, дом 27	Ардонский	15:06:0030641:2	003002000000 Земли населенных пунктов	ИЖС	13	02:0:10	2 200	239,76	527 472,00
6894	Респ. Северная Осетия - Алания, р-н Ардонский, г. Ардон, ул. Островского, дом 25	Ардонский	15:06:0030641:3	003002000000 Земли населенных пунктов	ИЖС	13	02:0:10	1 452	239,76	348 131,52
6895	Респ. Северная Осетия - Алания, р-н Ардонский, г. Ардон, ул. Островского, дом 23	Ардонский	15:06:0030641:4	003002000000 Земли населенных пунктов	ИЖС	13	02:0:10	1 100	239,76	263 736,00
6896	Республика Северная Осетия-Алания, р-н Ардонский, г. Ардон, ул. Слободская, 35	Ардонский	15:06:0030641:41	003002000000 Земли населенных пунктов	Для индивидуального жилищного строительства	13	02:0:10	646	239,76	154 884,96
6897	Республика Северная Осетия-Алания, р-н Ардонский, г. Ардон, ул Островского, 15	Ардонский	15:06:0030641:43	003002000000 Земли населенных пунктов	Для эксплуатации жилого дома	13	02:0:10	809	239,76	193 965,84
6898	Российская Федерация, Республика Северная Осетия - Алания, Ардонский муниципальный район, Ардонское городское поселение, город Ардон, улица Островского, 15а	Ардонский	15:06:0030641:44	003002000000 Земли населенных пунктов	Для эксплуатации жилого дома	13	02:0:10	1 388	239,76	332 786,88
6899	Республика Северная Осетия-Алания, р-н Ардонский, г. Ардон, ул Слободская 27	Ардонский	15:06:0030641:45	003002000000 Земли населенных пунктов	Для ведения личного подсобного хозяйства	13	02:0:20	646	239,76	154 884,96
6900	Республика Северная Осетия - Алания, Ардонский район, г. Ардон, ул. Островского, 21	Ардонский	15:06:0030641:5	003002000000 Земли населенных пунктов	Индивидуальное жилищное строительство	13	02:0:10	1 916	239,76	459 380,16
6901	Республика Северная Осетия-Алания, р-н Ардонский, г. Ардон, ул. Свободы, 18 "а"	Ардонский	15:06:0030641:51	003002000000 Земли населенных пунктов	под существующим домовладением с приусадебным участком	13	02:0:10	1 400	239,76	335 664,00
6902	Республика Северная Осетия-Алания, р-н Ардонский, г. Ардон, ул. Островского, 29	Ардонский	15:06:0030641:52	003002000000 Земли населенных пунктов	под существующим домовладением с приусадебным участком	13	02:0:10	848	239,76	203 316,48
6903	Северная Осетия - Алания респ, р-н Ардонский, г Ардон, ул Островского, 19	Ардонский	15:06:0030641:6	003002000000 Земли населенных пунктов	Для эксплуатации жилого дома и приусадебного участка	13	02:0:10	1 264	239,76	303 056,64
6904	Респ. Северная Осетия - Алания, р-н Ардонский, г. Ардон, ул. Островского, дом 17	Ардонский	15:06:0030641:7	003002000000 Земли населенных пунктов	ИЖС	13	02:0:10	1 649	239,76	395 364,24
6905	Респ. Северная Осетия - Алания, р-н Ардонский, г. Ардон, ул. Свободы, дом 4	Ардонский	15:06:0030641:9	003002000000 Земли населенных пунктов	Домовладения с приусадебным участком	13	02:0:10	1 513	239,76	362 756,88
6906	Российская Федерация, Республика Северная Осетия-Алания, Ардонский район, г. Ардон, ул. Хетагурова, 2	Ардонский	15:06:0030642:1	003002000000 Земли населенных пунктов	ИЖС	13	02:0:10	1 142	445,27	508 498,34
6907	Респ. Северная Осетия - Алания, р-н Ардонский, г. Ардон, ул. Ленина, дом 69	Ардонский	15:06:0030642:10	003002000000 Земли населенных пунктов	Под существующим домовладением с приусадебным участком	13	02:0:10	1 121	445,27	499 147,67
6908	Респ. Северная Осетия - Алания, р-н Ардонский, г. Ардон, ул. Ленина, дом 71	Ардонский	15:06:0030642:11	003002000000 Земли населенных пунктов	ИЖС	13	02:0:10	1 049	445,27	467 088,23
6909	Респ. Северная Осетия - Алания, р-н Ардонский, г. Ардон, ул. Ленина, дом 77	Ардонский	15:06:0030642:12	003002000000 Земли населенных пунктов	ИЖС	13	02:0:10	1 000	445,27	445 270,00
6910	Респ. Северная Осетия - Алания, р-н Ардонский, г. Ардон, ул. Ленина, дом 73	Ардонский	15:06:0030642:13	003002000000 Земли населенных пунктов	ИЖС	13	02:0:10	747	445,27	332 616,69
6911	Респ. Северная Осетия - Алания, р-н Ардонский, г. Ардон, ул. Ленина, дом 75	Ардонский	15:06:0030642:14	003002000000 Земли населенных пунктов	Под жилую застройку Индивидуальную	13	02:0:10	1 151	445,27	512 595,77
6912	Республика Северная Осетия - Алания, Ардонский р-н, г. Ардон, ул. Ленина, 63 в	Ардонский	15:06:0030642:156	003002000000 Земли населенных пунктов	Обслуживание жилой застройки	6	03:0:12	181	456,40	82 608,40
6913	Респ. Северная Осетия - Алания, р-н Ардонский, г. Ардон, ул. Ленина, дом 79	Ардонский	15:06:0030642:16	003002000000 Земли населенных пунктов	Для эксплуатации жилого дома и приусадебного участка	13	02:0:10	1 308	445,27	582 413,16
6914	Российская Федерация, Республика Северная Осетия - Алания, Ардонский муниципальный район, Ардонское городское поселение, г. Ардон, ул. Ленина, 67	Ардонский	15:06:0030642:161	003002000000 Земли населенных пунктов	Для индивидуального жилищного строительства	13	02:0:10	1 200	445,27	534 324,00
6915	Российская Федерация, Республика Северная Осетия - Алания, Ардонский муниципальный район, Ардонское городское поселение, г. Ардон, ул. Ленина, 67а	Ардонский	15:06:0030642:162	003002000000 Земли населенных пунктов	Магазины	4	04:0:40	112	1 157,71	129 663,52
6916	Российская Федерация, Республика Северная Осетия - Алания, Ардонский муниципальный райо, Ардонское городское поселение, город Ардон, улица Хетагурова, 16а	Ардонский	15:06:0030642:18	003002000000 Земли населенных пунктов	Под объекты электросвязи	6	06:0:80	1 494	745,83	1 114 270,02
6917	Респ. Северная Осетия - Алания, р-н Ардонский, г. Ардон, ул. Хетагурова, дом 4	Ардонский	15:06:0030642:2	003002000000 Земли населенных пунктов	Для ведения личного подсобного хозяйства	13	02:0:20	1 570	445,27	699 073,90
6918	Респ. Северная Осетия - Алания, р-н Ардонский, г. Ардон, ул. Хетагурова, дом 6	Ардонский	15:06:0030642:20	003002000000 Земли населенных пунктов	Для ведения личного подсобного хозяйства	13	02:0:20	1 115	445,27	496 476,05
6919	Респ. Северная Осетия - Алания, р-н Ардонский, г. Ардон, ул. Хетагурова, дом 8	Ардонский	15:06:0030642:4	003002000000 Земли населенных пунктов	ИЖС	13	02:0:10	1 038	445,27	462 190,26
6920	Республика Северная Осетия-Алания, р-н Ардонский, г.Ардон, ул.Ленина, 65	Ардонский	15:06:0030642:44	003002000000 Земли населенных пунктов	Для размещения здания (отделение почтовой связи)	3	03:0:22	150	311,69	46 753,50
6921	Респ. Северная Осетия - Алания, р-н Ардонский, г. Ардон, ул. Хетагурова, дом 10	Ардонский	15:06:0030642:5	003002000000 Земли населенных пунктов	Для ведения личного подсобного хозяйства	13	02:0:20	913	445,27	406 531,51
6922	Респ. Северная Осетия - Алания, р-н Ардонский, г. Ардон, ул. Хетагурова, дом 14	Ардонский	15:06:0030642:6	003002000000 Земли населенных пунктов	ИЖС	13	02:0:10	1 100	445,27	489 797,00
6923	Респ. Северная Осетия - Алания, р-н Ардонский, г. Ардон, ул. Хетагурова, дом 16	Ардонский	15:06:0030642:7	003002000000 Земли населенных пунктов	ИЖС	13	02:0:10	1 100	445,27	489 797,00
6924	Респ. Северная Осетия - Алания, р-н Ардонский, г. Ардон, ул. Ленина, 63 "б"	Ардонский	15:06:0030642:9	003002000000 Земли населенных пунктов	Под существующими нежилыми помещениями (магаз, парикмахерский салон, мясной отдел, кафе)	4	04:0:60	203	990,73	201 118,19
6925	Респ. Северная Осетия - Алания, р-н Ардонский, г. Ардон, ул. Егиева, дом 76	Ардонский	15:06:0030643:1	003002000000 Земли населенных пунктов	ИЖС	13	02:0:10	1 100	445,27	489 797,00
6926	Респ. Северная Осетия - Алания, р-н Ардонский, г. Ардон, ул. Егиева, дом 74	Ардонский	15:06:0030643:10	003002000000 Земли населенных пунктов	ИЖС	13	02:0:10	1 080	445,27	480 891,60

№ п/п	Местоположение ЗУ	Район	Кадастровый номер ЗУ	Категория земель	Разрешенное использование по документу	Код вида разрешенного использования (в соответствии с классификатором видов разрешенного использования земельных участков)	Вид использования объектов недвижимости	Площадь	УПКС	КС
6927	Респ. Северная Осетия - Алания, р-н Ардонский, г. Ардон, ш. Дигорское, дом 72	Ардонский	15:06:0030643:11	0030020000000 Земли населенных пунктов	ИЖС	13	02:010	1 677	445,27	746 717,79
6928	Респ. Северная Осетия - Алания, р-н Ардонский, г. Ардон, ул. Егиазаева, дом 78	Ардонский	15:06:0030643:2	0030020000000 Земли населенных пунктов	ИЖС	13	02:010	1 041	445,27	463 526,07
6929	Российская Федерация, Республика Северная Осетия-Алания, Ардонский район, г. Ардон, ул. Егиазаева, 80	Ардонский	15:06:0030643:3	0030020000000 Земли населенных пунктов	ИЖС	13	02:010	1 878	445,27	836 217,06
6930	Респ. Северная Осетия - Алания, р-н Ардонский, г. Ардон, ул. Егиазаева, дом 82	Ардонский	15:06:0030643:4	0030020000000 Земли населенных пунктов	ИЖС	13	02:010	2 041	445,27	908 796,07
6931	Респ. Северная Осетия - Алания, р-н Ардонский, г. Ардон, ул. Егиазаева, дом 86	Ардонский	15:06:0030643:5	0030020000000 Земли населенных пунктов	ИЖС	13	02:010	821	445,27	365 566,67
6932	Респ. Северная Осетия - Алания, р-н Ардонский, г. Ардон, ул. Егиазаева, дом 84	Ардонский	15:06:0030643:6	0030020000000 Земли населенных пунктов	ИЖС	13	02:010	835	445,27	371 800,45
6933	Респ. Северная Осетия - Алания, р-н Ардонский, г. Ардон, ул. Егиазаева, дом 88	Ардонский	15:06:0030643:7	0030020000000 Земли населенных пунктов	ИЖС	13	02:010	971	445,27	432 357,17
6934	Респ. Северная Осетия - Алания, р-н Ардонский, г. Ардон, ул. Егиазаева, дом 90	Ардонский	15:06:0030643:8	0030020000000 Земли населенных пунктов	ИЖС	13	02:010	720	445,27	320 594,40
6935	Респ. Северная Осетия - Алания, р-н Ардонский, г. Ардон, ул. Егиазаева, дом 92	Ардонский	15:06:0030643:9	0030020000000 Земли населенных пунктов	ИЖС	13	02:010	1 054	445,27	469 314,58
6936	Респ. Северная Осетия - Алания, р-н Ардонский, г. Ардон, ул. Свободы, 13	Ардонский	15:06:0030644:7	0030020000000 Земли населенных пунктов	Для строительства индивидуального жилого дома	13	02:010	648	239,76	155 364,48
6937	Респ. Северная Осетия - Алания, р-н Ардонский, г. Ардон, ул. Свободы, дом 15	Ардонский	15:06:0030644:8	0030020000000 Земли населенных пунктов	ИЖС	13	02:010	600	445,27	267 162,00
6938	Респ. Северная Осетия - Алания, р-н Ардонский, г. Ардон, ул. Кооперативная, дом 36	Ардонский	15:06:0030645:1	0030020000000 Земли населенных пунктов	ИЖС	13	02:010	1 225	445,27	545 455,75
6939	Респ. Северная Осетия - Алания, р-н Ардонский, г. Ардон, ул. Егиазаева, дом 45	Ардонский	15:06:0030645:11	0030020000000 Земли населенных пунктов	Для ведения личного подсобного хозяйства	13	02:020	988	445,27	439 926,76
6940	Респ. Северная Осетия - Алания, р-н Ардонский, г. Ардон, ул. Кооперативная, дом 34	Ардонский	15:06:0030645:12	0030020000000 Земли населенных пунктов	Для ведения личного подсобного хозяйства	13	02:020	1 337	445,27	595 325,99
6941	Республика Северная Осетия-Алания, Ардонский р-н, г. Ардон	Ардонский	15:06:0030645:194	0030020000000 Земли населенных пунктов	Для индивидуального жилищного строительства	13	02:010	734	445,27	326 828,18
6942	Республика Северная Осетия-Алания, р-н Ардонский, г Ардон, ул Кооперативная, 24	Ардонский	15:06:0030645:195	0030020000000 Земли населенных пунктов	под существующим домовладением с приусадебным участком	13	02:010	1 500	445,27	667 905,00
6943	Республика Северная Осетия-Алания, р-н Ардонский, г Ардон, ул Кооперативная, 24 а	Ардонский	15:06:0030645:196	0030020000000 Земли населенных пунктов	под существующим домовладением с приусадебным участком	13	02:010	901	445,27	401 188,27
6944	Респ. Северная Осетия - Алания, р-н Ардонский, г. Ардон, ул. Кооперативная, дом 38	Ардонский	15:06:0030645:2	0030020000000 Земли населенных пунктов	Под домовладением и приусадебным участком	13	02:010	1 503	445,27	669 240,81
6945	Российская Федерация, Республика Северная Осетия-Алания, Ардонский р-н, г. Ардон	Ардонский	15:06:0030645:224	0030020000000 Земли населенных пунктов	Спорт	3	05:010	507	122,45	62 082,15
6946	Респ. Северная Осетия - Алания, р-н Ардонский, г. Ардон, ул. Кооперативная, дом 40	Ардонский	15:06:0030645:3	0030020000000 Земли населенных пунктов	ИЖС	13	02:010	600	445,27	267 162,00
6947	Респ. Северная Осетия - Алания, р-н Ардонский, г. Ардон, ул. Кооперативная, дом 42	Ардонский	15:06:0030645:4	0030020000000 Земли населенных пунктов	ИЖС	13	02:010	1 454	445,27	647 422,58
6948	Респ. Северная Осетия - Алания, р-н Ардонский, г. Ардон, ул. Егиазаева, дом 45	Ардонский	15:06:0030645:5	0030020000000 Земли населенных пунктов	ИЖС	13	02:010	1 000	445,27	445 270,00
6949	Респ. Северная Осетия - Алания, р-н Ардонский, г. Ардон, ул. Егиазаева, дом 43	Ардонский	15:06:0030645:6	0030020000000 Земли населенных пунктов	ИЖС	13	02:010	1 420	445,27	632 283,40
6950	Респ. Северная Осетия - Алания, р-н Ардонский, г. Ардон, ул. Егиазаева, дом 29	Ардонский	15:06:0030645:7	0030020000000 Земли населенных пунктов	ИЖС	13	02:010	1 500	445,27	667 905,00
6951	Северная Осетия - Алания респ. р-н Ардонский, г. Ардон, ул. Егиазаева, 49	Ардонский	15:06:0030645:78	0030020000000 Земли населенных пунктов	Под существующим домовладением и приусадебным участком	13	02:010	2 100	445,27	935 067,00
6952	Респ. Северная Осетия - Алания, р-н Ардонский, г. Ардон, ул. Кооперативная, 26	Ардонский	15:06:0030645:8	0030020000000 Земли населенных пунктов	Для эксплуатации жилого дома	13	02:010	1 345	445,27	598 888,15
6953	Республика Северная Осетия-Алания, р-н Ардонский, г. Ардон, пер Егиазаева, д 4	Ардонский	15:06:0030645:9	0030020000000 Земли населенных пунктов	Для ведения личного подсобного хозяйства	13	02:020	1 654	445,27	736 476,58
6954	Респ. Северная Осетия - Алания, р-н Ардонский, г. Ардон, ул. Егиазаева, дом 27	Ардонский	15:06:0030646:1	0030020000000 Земли населенных пунктов	ИЖС	13	02:010	1 431	445,27	637 181,37
6955	Российская Федерация, Республика Северная Осетия - Алания, Ардонский муниципальный район, Ардонское городское поселение, г. Ардон, ул. Егиазаева, 39	Ардонский	15:06:0030646:156	0030020000000 Земли населенных пунктов	для индивидуального жилищного строительства	13	02:010	1 563	445,27	695 957,01
6956	Российская Федерация, Республика Северная Осетия-Алания, Ардонский р-н, г Ардон, ул Кооперативная, д 32 а	Ардонский	15:06:0030646:157	0030020000000 Земли населенных пунктов	Для индивидуального жилищного строительства	13	02:010	547	445,27	243 562,69
6957	Российская Федерация, Республика Северная Осетия - Алания, Ардонский муниципальный район, Ардонское городское поселение, г. Ардон, ул. Егиазаева, 37	Ардонский	15:06:0030646:160	0030020000000 Земли населенных пунктов	Для ведения личного подсобного хозяйства	13	02:020	2 259	445,27	1 005 864,93
6958	Респ. Северная Осетия - Алания, р-н Ардонский, г. Ардон, ул. Кооперативная, дом 10	Ардонский	15:06:0030646:19	0030020000000 Земли населенных пунктов	Для ведения личного подсобного хозяйства	13	02:020	1 365	445,27	607 793,55
6959	Респ. Северная Осетия - Алания, р-н Ардонский, г. Ардон, ул. Егиазаева, дом 25	Ардонский	15:06:0030646:2	0030020000000 Земли населенных пунктов	ИЖС	13	02:010	1 595	445,27	710 205,65
6960	Респ. Северная Осетия - Алания, р-н Ардонский, г. Ардон, ул. Кооперативная, дом 12	Ардонский	15:06:0030646:20	0030020000000 Земли населенных пунктов	Для ведения личного подсобного хозяйства	13	02:020	835	445,27	371 800,45
6961	Респ. Северная Осетия - Алания, р-н Ардонский, г. Ардон, ул. Кооперативная, дом 14	Ардонский	15:06:0030646:21	0030020000000 Земли населенных пунктов	Для ведения личного подсобного хозяйства	13	02:020	867	445,27	386 049,09
6962	Российская Федерация, Республика Северная Осетия - Алания, мр-н Ардонский, г.п. Ардонское, г Ардон, ул Кооперативная, д. 16	Ардонский	15:06:0030646:22	0030020000000 Земли населенных пунктов	Для ведения личного подсобного хозяйства	13	02:020	1 412	445,27	628 721,24
6963	Республика Северная Осетия - Алания, р-н Ардонский, г. Ардон, ул. Кооперативная, 18	Ардонский	15:06:0030646:23	0030020000000 Земли населенных пунктов	Для ведения личного подсобного хозяйства	13	02:020	1 893	445,27	842 896,11
6964	Респ. Северная Осетия - Алания, р-н Ардонский, г. Ардон, ул. Кооперативная, дом 20	Ардонский	15:06:0030646:24	0030020000000 Земли населенных пунктов	Для ведения личного подсобного хозяйства	13	02:020	1 770	445,27	788 127,90
6965	Респ. Северная Осетия - Алания, р-н Ардонский, г. Ардон, ул. Егиазаева, дом 23	Ардонский	15:06:0030646:3	0030020000000 Земли населенных пунктов	ИЖС	13	02:010	1 045	445,27	465 307,15
6966	Республика Северная Осетия-Алания, р-н Ардонский, г. Ардон, ул. Егиазаева, 35	Ардонский	15:06:0030646:33	0030020000000 Земли населенных пунктов	Под существующим домовладением и приусадебным участком	13	02:010	1 627	445,27	724 454,29
6967	Республика Северная Осетия-Алания, р-н Ардонский, г. Ардон, ул. Егиазаева, 33	Ардонский	15:06:0030646:38	0030020000000 Земли населенных пунктов	Для эксплуатации жилого дома	13	02:010	1 540	445,27	685 715,80
6968	Республика Северная Осетия-Алания, р-н Ардонский, г. Ардон, ул. Егиазаева, 21	Ардонский	15:06:0030646:4	0030020000000 Земли населенных пунктов	Индивидуальное жилищное строительство	13	02:010	1 320	445,27	587 756,40
6969	Республика Северная Осетия - Алания, Ардонский район, г. Ардон, ул. Егиазаева, 21	Ардонский	15:06:0030646:6	0030020000000 Земли населенных пунктов	ИЖС	13	02:010	1 419	445,27	631 838,13
6970	Респ. Северная Осетия - Алания, р-н Ардонский, г. Ардон, ул. Кооперативная, дом 22	Ардонский	15:06:0030646:9	0030020000000 Земли населенных пунктов	Для ведения личного подсобного хозяйства	13	02:020	1 021	445,27	454 620,67
6971	Респ. Северная Осетия - Алания, р-н Ардонский, г. Ардон, ул. Чкалова, дом 86	Ардонский	15:06:0030647:1	0030020000000 Земли населенных пунктов	ИЖС	13	02:010	1 100	445,27	489 797,00
6972	Респ. Северная Осетия - Алания, р-н Ардонский, г. Ардон, ул. Егиазаева, дом 52	Ардонский	15:06:0030647:10	0030020000000 Земли населенных пунктов	ИЖС	13	02:010	1 010	445,27	449 722,70
6973	Респ. Северная Осетия - Алания, р-н Ардонский, г. Ардон, ул. Егиазаева, дом 50	Ардонский	15:06:0030647:11	0030020000000 Земли населенных пунктов	ИЖС	13	02:010	1 901	445,27	846 458,27
6974	Респ. Северная Осетия - Алания, р-н Ардонский, г. Ардон, ул. Егиазаева, 46	Ардонский	15:06:0030647:12	0030020000000 Земли населенных пунктов	Под существующим домовладением с приусадебным участком	13	02:010	2 122	445,27	944 862,94
6975	Российская Федерация, Республика Северная Осетия-Алания, р-н Ардонский, г Ардон, ул. Егиазаева, б/н	Ардонский	15:06:0030647:151	0030020000000 Земли населенных пунктов	Индивидуальное жилищное строительство	13	02:010	1 418	239,76	339 979,68
6976	Республика Северная Осетия-Алания, р-н Ардонский, г. Ардон, ул. Егиазаева, б/н	Ардонский	15:06:0030647:152	0030020000000 Земли населенных пунктов	Для индивидуального жилищного строительства	13	02:010	600	239,76	143 856,00
6977	Республика Северная Осетия-Алания, р-н Ардонский, г Ардон, ул Чкалова д 102	Ардонский	15:06:0030647:2	0030020000000 Земли населенных пунктов	ИЖС	13	02:010	1 299	445,27	578 405,73
6978	Респ. Северная Осетия - Алания, р-н Ардонский, г. Ардон, ул. Чкалова, дом 84	Ардонский	15:06:0030647:3	0030020000000 Земли населенных пунктов	Для ведения личного подсобного хозяйства	13	02:020	1 204	239,76	288 671,04
6979	Республика Северная Осетия-Алания, р-н Ардонский, г. Ардон, ул. Егиазаева, 64	Ардонский	15:06:0030647:33	0030020000000 Земли населенных пунктов	Для строительства жилого дома	13	02:010	1 200	445,27	534 324,00

№ п/п	Местоположение ЗУ	Район	Кадастровый номер ЗУ	Категория земель	Разрешенное использование по документу	Код вида разрешенного использования (в соответствии с классификатором видов разрешенного использования земельных участков)	Вид использования объектов недвижимости	Площадь	УПКС	КС
6980	Респ. Северная Осетия - Алания, р-н Ардонский, г. Ардон, ул. Егизиев	Ардонский	15:06:0030647:35	0030020000000 Земли населенных пунктов	Для строительства жилого дома	13	02:010	1 200	445,27	534 324,00
6981	Республика Северная Осетия-Алания, р-н Ардонский, г. Ардон, пер. Егизиева, 62	Ардонский	15:06:0030647:37	0030020000000 Земли населенных пунктов	Под существующим домовладением с приусадебным участком	13	02:010	2 113	445,27	940 855,51
6982	Респ. Северная Осетия - Алания, р-н Ардонский, г. Ардон, ул. Чкалова, дом 100	Ардонский	15:06:0030647:4	0030020000000 Земли населенных пунктов	ИЖС	13	02:010	3 200	445,27	1 424 864,00
6983	Респ. Северная Осетия - Алания, р-н Ардонский, г. Ардон, ул. Чкалова, 88	Ардонский	15:06:0030647:5	0030020000000 Земли населенных пунктов	Под существующим домовладением с приусадебным участком	13	02:010	1 244	445,27	553 915,88
6984	Респ. Северная Осетия - Алания, р-н Ардонский, г. Ардон, ул. Чкалова, дом 90	Ардонский	15:06:0030647:6	0030020000000 Земли населенных пунктов	Для ведения личного подсобного хозяйства	13	02:020	3 524	445,27	1 569 131,48
6985	Респ. Северная Осетия - Алания, р-н Ардонский, г. Ардон, ул. Чкалова, 92	Ардонский	15:06:0030647:7	0030020000000 Земли населенных пунктов	Под существующим домовладением с приусадебным участком	13	02:010	2 064	445,27	919 037,28
6986	Респ. Северная Осетия - Алания, р-н Ардонский, г. Ардон, ул. Чкалова, дом 94	Ардонский	15:06:0030647:8	0030020000000 Земли населенных пунктов	ИЖС	13	02:010	1 390	445,27	618 925,30
6987	Респ. Северная Осетия - Алания, р-н Ардонский, г. Ардон, ул. Егизиев, 94	Ардонский	15:06:0030647:9	0030020000000 Земли населенных пунктов	Под существующим домовладением с приусадебным участком	13	02:010	1 556	445,27	692 840,12
6988	Респ. Северная Осетия - Алания, р-н Ардонский, г. Ардон, ул. Свободы, дом 1	Ардонский	15:06:0030648:1	0030020000000 Земли населенных пунктов	ИЖС	13	02:010	600	239,76	143 856,00
6989	Респ. Республика Северная Осетия - Алания, Ардонский р-н., г. Ардон	Ардонский	15:06:0030648:132	0030020000000 Земли населенных пунктов	Для индивидуальной жилой застройки	13	02:010	600	239,76	143 856,00
6990	Российская Федерация, Республика Северная Осетия-Алания, Ардонский район, г. Ардон	Ардонский	15:06:0030648:133	0030020000000 Земли населенных пунктов	Для индивидуального жилищного строительства	13	02:010	1 200	239,76	287 712,00
6991	Российская Федерация, Республика Северная Осетия-Алания, Ардонский муниципальный район, Ардонское городское поселение, г. Ардон, ул. Свободы, 3	Ардонский	15:06:0030648:135	0030020000000 Земли населенных пунктов	Для индивидуального жилищного строительства	13	02:010	1 200	239,76	287 712,00
6992	Респ. Северная Осетия - Алания, р-н Ардонский, г. Ардон, ул. Свободы, дом 5	Ардонский	15:06:0030648:3	0030020000000 Земли населенных пунктов	ИЖС	13	02:010	600	239,76	143 856,00
6993	Респ. Северная Осетия - Алания, р-н Ардонский, г. Ардон, ул. Свободы, дом 7	Ардонский	15:06:0030648:4	0030020000000 Земли населенных пунктов	Для эксплуатации жилого дома и приусадебного участка	13	02:010	1 200	239,76	287 712,00
6994	Респ. Северная Осетия - Алания, р-н Ардонский, г. Ардон, ул. Свободы, дом 9	Ардонский	15:06:0030648:5	0030020000000 Земли населенных пунктов	Для эксплуатации существующего жилого дома и ведения личного подсобного хозяйства	13	02:010	1 612	239,76	386 493,12
6995	Северная Осетия - Алания респ, р-н Ардонский, г Ардон, ул Свободы, 11	Ардонский	15:06:0030648:8	0030020000000 Земли населенных пунктов	Для эксплуатации жилого дома	13	02:010	1 198	239,76	287 232,48
6996	Республика Северная Осетия-Алания, р-н Ардонский, г Ардон, ул Свободы, д 11а	Ардонский	15:06:0030648:9	0030020000000 Земли населенных пунктов	Для эксплуатации жилого дома	13	02:010	471	239,76	112 926,96
6997	Респ. Северная Осетия - Алания, р-н Ардонский, г. Ардон, ул. Островского, дом 13	Ардонский	15:06:0030649:1	0030020000000 Земли населенных пунктов	ИЖС	13	02:010	1 800	239,76	431 568,00
6998	Республика Северная Осетия-Алания, р-н Ардонский, г Ардон, ул Островского, уч 2е	Ардонский	15:06:0030649:11	0030020000000 Земли населенных пунктов	Для индивидуального жилищного строительства	13	02:010	600	239,76	143 856,00
6999	Республика Северная Осетия-Алания, р-н Ардонский, г Ардон, ул Слободская, уч 39	Ардонский	15:06:0030649:12	0030020000000 Земли населенных пунктов	Для индивидуального жилищного строительства	13	02:010	600	239,76	143 856,00
7000	Республика Северная Осетия-Алания, р-н Ардонский, г Ардон, ул Островского, уч 2в	Ардонский	15:06:0030649:14	0030020000000 Земли населенных пунктов	Индивидуальное жилищное строительство	13	02:010	600	239,76	143 856,00
7001	Российская Федерация, Республика Северная Осетия-Алания, Ардонский район, Ардонское городское поселение, г. Ардон, ул. Слободская, 44	Ардонский	15:06:0030649:15	0030020000000 Земли населенных пунктов	Индивидуальное жилищное строительство	13	02:010	600	239,76	143 856,00
7002	Республика Северная Осетия-Алания, р-н Ардонский, г. Ардон, ул. Слободская, 15	Ардонский	15:06:0030649:16	0030020000000 Земли населенных пунктов	Индивидуальное жилищное строительство	13	02:010	600	239,76	143 856,00
7003	Республика Северная Осетия-Алания, р-н Ардонский, г Ардон, ул Слободская, уч 40	Ардонский	15:06:0030649:17	0030020000000 Земли населенных пунктов	Под индивидуальное жилищное строительство	13	02:010	600	239,76	143 856,00
7004	Российская Федерация, Республика Северная Осетия-Алания, Ардонский муниципальный район, Ардонское городское поселение, г. Ардон, ул. Островского, 2а	Ардонский	15:06:0030649:18	0030020000000 Земли населенных пунктов	Под индивидуальное жилищное строительство	13	02:010	600	239,76	143 856,00
7005	Республика Северная Осетия-Алания, р-н Ардонский, г Ардон, ул Островского, уч 2г	Ардонский	15:06:0030649:19	0030020000000 Земли населенных пунктов	Для индивидуального жилищного строительства	13	02:010	600	239,76	143 856,00
7006	Российская Федерация, Республика Северная Осетия-Алания, Ардонский муниципальный район, Ардонское городское поселение, г. Ардон, ул. Свободы, 2п	Ардонский	15:06:0030649:192	0030020000000 Земли населенных пунктов	для индивидуального жилищного строительства (размещение индивидуального жилого дома)	13	02:010	1 123	239,76	269 250,48
7007	Респ. Северная Осетия - Алания, р-н Ардонский, г. Ардон, ул. Островского, 11	Ардонский	15:06:0030649:2	0030020000000 Земли населенных пунктов	Для ведения личного подсобного хозяйства	13	02:020	849	239,76	203 556,24
7008	Республика Северная Осетия-Алания, р-н Ардонский, г. Ардон, ул. Островского, 2 "н"	Ардонский	15:06:0030649:21	0030020000000 Земли населенных пунктов	Под жилую застройку Индивидуальную	13	02:010	600	239,76	143 856,00
7009	Республика Северная Осетия-Алания, р-н Ардонский, г Ардон, ул Островского, д. 2 "д"	Ардонский	15:06:0030649:22	0030020000000 Земли населенных пунктов	Для индивидуального жилищного строительства	13	02:010	600	239,76	143 856,00
7010	Республика Северная Осетия-Алания, р-н Ардонский, г Ардон, ул Слободская, 9	Ардонский	15:06:0030649:24	0030020000000 Земли населенных пунктов	Под индивидуальное жилищное строительство	13	02:010	600	239,76	143 856,00
7011	Республика Северная Осетия-Алания, р-н Ардонский, г Ардон, ул Слободская, д б/н	Ардонский	15:06:0030649:25	0030020000000 Земли населенных пунктов	Для индивидуального жилищного строительства	13	02:010	600	239,76	143 856,00
7012	Респ. Северная Осетия - Алания, р-н Ардонский, г. Ардон, ул. Островского, дом 9	Ардонский	15:06:0030649:3	0030020000000 Земли населенных пунктов	Для ведения личного подсобного хозяйства	13	02:020	1 141	239,76	273 566,16
7013	Северная Осетия - Алания респ, р-н Ардонский, г Ардон, ул Островского, 7	Ардонский	15:06:0030649:4	0030020000000 Земли населенных пунктов	Для ведения личного подсобного хозяйства	13	02:020	842	239,76	201 877,92
7014	Российская Федерация, Республика Северная Осетия-Алания, Ардонский муниципальный район, Ардонское городское поселение, город Ардон, ул. Слободская, 3	Ардонский	15:06:0030649:49	0030020000000 Земли населенных пунктов	Для индивидуального жилищного строительства	13	02:010	599	239,76	143 616,24
7015	Респ. Северная Осетия - Алания, р-н Ардонский, г. Ардон, ул. Островского, дом 5	Ардонский	15:06:0030649:5	0030020000000 Земли населенных пунктов	ИЖС	13	02:010	618	239,76	148 171,68
7016	Республика Северная Осетия-Алания, р-н Ардонский, г Ардон, ул Слободская, д б/н	Ардонский	15:06:0030649:50	0030020000000 Земли населенных пунктов	Для индивидуального жилищного строительства	13	02:010	600	239,76	143 856,00
7017	Северная Осетия - Алания респ, р-н Ардонский, г. Ардон, ул. Островского, б/н	Ардонский	15:06:0030649:53	0030020000000 Земли населенных пунктов	Для индивидуального жилищного строительства	13	02:010	600	239,76	143 856,00
7018	Респ. Северная Осетия - Алания, р-н Ардонский, г. Ардон, ул. Островского, 3	Ардонский	15:06:0030649:6	0030020000000 Земли населенных пунктов	Под существующим домовладением с приусадебным участком	13	02:010	868	239,76	208 111,68
7019	Респ. Северная Осетия - Алания, р-н Ардонский, г. Ардон, ул. Островского, дом 1	Ардонский	15:06:0030649:7	0030020000000 Земли населенных пунктов	ИЖС	13	02:010	600	239,76	143 856,00
7020	Респ. Северная Осетия - Алания, р-н Ардонский, г. Ардон, ул. Свободы, дом 2	Ардонский	15:06:0030649:8	0030020000000 Земли населенных пунктов	Под существующим домовладением и приусадебным участком	13	02:010	730	239,76	175 024,80
7021	Республика Северная Осетия-Алания, р-н Ардонский, г. Ардон, ул. Островского, 2 "к"	Ардонский	15:06:0030649:9	0030020000000 Земли населенных пунктов	Для индивидуального жилищного строительства	13	02:010	600	239,76	143 856,00
7022	Респ. Северная Осетия - Алания, р-н Ардонский, г. Ардон, ул. Ленина, дом 68	Ардонский	15:06:0030650:10	0030020000000 Земли населенных пунктов	Для ведения личного подсобного хозяйства	13	02:020	1 801	445,27	801 931,27
7023	Респ. Северная Осетия - Алания, р-н Ардонский, г. Ардон, ул. Тогузова, дом 57	Ардонский	15:06:0030650:11	0030020000000 Земли населенных пунктов	Для ведения личного подсобного хозяйства	13	02:020	977	445,27	435 028,79
7024	Республика Северная Осетия-Алания, р-н Ардонский, г Ардон, ул Тогузова, д 55а	Ардонский	15:06:0030650:12	0030020000000 Земли населенных пунктов	ИЖС	13	02:010	435	445,27	193 692,45
7025	Респ. Северная Осетия - Алания, р-н Ардонский, г. Ардон, ул. Тогузова, дом 53	Ардонский	15:06:0030650:13	0030020000000 Земли населенных пунктов	ИЖС	13	02:010	2 009	445,27	894 547,43

№ п/п	Местоположение ЗУ	Район	Кадастровый номер ЗУ	Категория земель	Разрешенное использование по документу	Код(ы) разрешенного использования (в соответствии с классификатором видов разрешенного использования земельных участков)	Вид использования объектов недвижимости	Площадь	УПКС	КС
7026	Респ. Северная Осетия - Алания, р-н Ардонский, г. Ардон, ул. Тогузова, дом 53	Ардонский	15:06:0030650:14	003002000000 Земли населенных пунктов	ИЖС	13	02:0:10	408	445.27	181 670.16
7027	Респ. Северная Осетия - Алания, р-н Ардонский, г. Ардон, ул. Тогузова, дом 49	Ардонский	15:06:0030650:15	003002000000 Земли населенных пунктов	ИЖС	13	02:0:10	1 118	445.27	497 811.86
7028	Респ Северная Осетия - Алания, Ардонский р-н, г Ардон, ул Ленина, 50	Ардонский	15:06:0030650:157	003002000000 Земли населенных пунктов	Под существующим домовладением с приусадебным участком	13	02:0:10	300	445.27	133 581.00
7029	Респ Северная Осетия - Алания, Ардонский р-н, г Ардон, ул Ленина, 50	Ардонский	15:06:0030650:158	003002000000 Земли населенных пунктов	Под существующим домовладением с приусадебным участком	13	02:0:10	2 888	445.27	1 285 939.76
7030	Респ. Северная Осетия - Алания, р-н Ардонский, г. Ардон, ул. Тогузова, 47	Ардонский	15:06:0030650:16	003002000000 Земли населенных пунктов	Под зоотию застройку Индивидуальную	13	02:0:10	1 504	445.27	669 686.08
7031	Респ. Северная Осетия - Алания, р-н Ардонский, г. Ардон, ул. Тогузова, 51	Ардонский	15:06:0030650:17	003002000000 Земли населенных пунктов	Для ведения личного подсобного хозяйства	13	02:0:20	2 259	445.27	1 005 864.93
7032	Респ. Северная Осетия - Алания, р-н Ардонский, г. Ардон, ул. Тогузова, дом 45	Ардонский	15:06:0030650:18	003002000000 Земли населенных пунктов	Под существующим домовладением и приусадебным участком	13	02:0:20	1 494	445.27	665 233.38
7033	Респ. Северная Осетия - Алания, р-н Ардонский, г. Ардон, ул. Ленина, дом 52	Ардонский	15:06:0030650:2	003002000000 Земли населенных пунктов	ИЖС	13	02:0:10	1 931	445.27	859 816.37
7034	Респ. Северная Осетия - Алания, р-н Ардонский, г. Ардон, ул. Тогузова, дом 41	Ардонский	15:06:0030650:20	003002000000 Земли населенных пунктов	ИЖС	13	02:0:10	1 500	445.27	667 905.00
7035	Респ. Северная Осетия - Алания, р-н Ардонский, г. Ардон, ул. Тогузова, дом 43	Ардонский	15:06:0030650:21	003002000000 Земли населенных пунктов	ИЖС	13	02:0:10	1 000	445.27	445 270.00
7036	Респ. Северная Осетия - Алания, р-н Ардонский, г. Ардон, ул. Ленина, дом 54	Ардонский	15:06:0030650:3	003002000000 Земли населенных пунктов	ИЖС	13	02:0:10	1 100	445.27	489 797.00
7037	Республика Северная Осетия-Алания, р-н Ардонский, г. Ардон, ул. Ленина, 48а	Ардонский	15:06:0030650:30	003002000000 Земли населенных пунктов	Для ведения личного подсобного хозяйства	13	02:0:20	950	445.27	423 006.50
7038	Респ. Северная Осетия - Алания, р-н Ардонский, г. Ардон, ул. Ленина, 56	Ардонский	15:06:0030650:4	003002000000 Земли населенных пунктов	Под существующим домовладением с приусадебным участком	13	02:0:10	2 318	445.27	1 032 135.86
7039	Республика Северная Осетия-Алания, р-н Ардонский, г. Ардон, ул. Тогузова, 33 "а"	Ардонский	15:06:0030650:41	003002000000 Земли населенных пунктов	Под существующим домовладением с приусадебным участком	13	02:0:10	2 417	445.27	1 076 217.59
7040	Республика Северная Осетия-Алания, р-н Ардонский, г. Ардон, ул Тогузова, д.39а	Ардонский	15:06:0030650:44	003002000000 Земли населенных пунктов	для ведения личного подсобного хозяйства	13	02:0:20	2 183	445.27	972 024.41
7041	Республика Северная Осетия-Алания, р-н Ардонский, г. Ардон, ул. Тогузова, 39	Ардонский	15:06:0030650:45	003002000000 Земли населенных пунктов	Под существующим домовладением с приусадебным участком	13	02:0:10	1 217	445.27	541 893.59
7042	Республика Северная Осетия-Алания, р-н Ардонский, г. Ардон	Ардонский	15:06:0030650:46	003002000000 Земли населенных пунктов	Для индивидуального жилищного строительства	13	02:0:10	300	445.27	133 581.00
7043	Респ. Северная Осетия - Алания, р-н Ардонский, г. Ардон, ул. Ленина, дом 58	Ардонский	15:06:0030650:5	003002000000 Земли населенных пунктов	Для ведения личного подсобного хозяйства	13	02:0:20	2 460	445.27	1 095 364.20
7044	Респ. Северная Осетия - Алания, р-н Ардонский, г. Ардон, ул. Ленина, дом 60	Ардонский	15:06:0030650:6	003002000000 Земли населенных пунктов	ИЖС	13	02:0:10	1 599	445.27	711 986.73
7045	Респ. Северная Осетия - Алания, р-н Ардонский, г. Ардон, ул. Ленина, 62	Ардонский	15:06:0030650:7	003002000000 Земли населенных пунктов	индивидуальное жилищное строительство	13	02:0:10	2 356	445.27	1 049 056.12
7046	Респ. Северная Осетия - Алания, р-н Ардонский, г. Ардон, ул. Ленина, дом 64	Ардонский	15:06:0030650:8	003002000000 Земли населенных пунктов	ИЖС	13	02:0:10	1 212	445.27	539 667.24
7047	Респ. Северная Осетия - Алания, р-н Ардонский, г. Ардон, ул. Ленина, дом 66	Ардонский	15:06:0030650:9	003002000000 Земли населенных пунктов	Для ведения личного подсобного хозяйства	13	02:0:20	1 009	445.27	449 277.43
7048	Респ. Северная Осетия - Алания, р-н Ардонский, г. Ардон, ул. Лермонтова, дом 49-а	Ардонский	15:06:0030651.1	003002000000 Земли населенных пунктов	Для личного приусадебного хозяйства	13	02:0:20	550	445.27	244 898.50
7049	РСО - Алания, Ардонский район, г. Ардон, ул. Тогузова, 50	Ардонский	15:06:0030651:10	003002000000 Земли населенных пунктов	Индивидуальное жилищное строительство	13	02:0:10	548	445.27	244 007.96
7050	Респ. Северная Осетия - Алания, р-н Ардонский, г. Ардон, ул. Тогузова, дом 44	Ардонский	15:06:0030651:11	003002000000 Земли населенных пунктов	ИЖС	13	02:0:10	800	445.27	356 216.00
7051	Респ. Северная Осетия - Алания, р-н Ардонский, г. Ардон, ул. Тхапсаева, дом 98	Ардонский	15:06:0030651:13	003002000000 Земли населенных пунктов	Для ведения личного подсобного хозяйства	13	02:0:20	2 426	445.27	1 080 225.02
7052	Северная Осетия - Алания респ, р-н Ардонский, г. Ардон, ул. Тогузова, 54	Ардонский	15:06:0030651:15	003002000000 Земли населенных пунктов	Под существующим нежилым зданием (магазин смешанных товаров)	4	04:0:40	99	1 157.71	114 613.29
7053	Респ. Северная Осетия - Алания, р-н, Ардонский, г. Ардон, ул. Ленина, 74 в	Ардонский	15:06:0030651.160	003002000000 Земли населенных пунктов	Магазины	4	04:0:40	116	1 157.71	134 294.36
7054	Респ. Северная Осетия - Алания, р-н Ардонский, г. Ардон, ул. Ленина, 72-а	Ардонский	15:06:0030651:2	003002000000 Земли населенных пунктов	Под строительство магазина	4	04:0:40	24	1 157.71	27 785.04
7055	РСО - Алания, Ардонский район, г. Ардон, ул. Лермонтова, 55	Ардонский	15:06:0030651:3	003002000000 Земли населенных пунктов	ИЖС	13	02:0:10	2 973	445.27	1 323 787.71
7056	Респ. Северная Осетия - Алания, р-н Ардонский, г. Ардон, ул. Лермонтова, 57	Ардонский	15:06:0030651.4	003002000000 Земли населенных пунктов	Для эксплуатации жилого дома и приусадебного участка	13	02:0:10	2 881	445.27	1 282 822.87
7057	Республика Северная Осетия-Алания, р-н Ардонский, г. Ардон, ул. Тхапсаева, 96	Ардонский	15:06:0030651:43	003002000000 Земли населенных пунктов	Под существующим домовладением с приусадебным участком	13	02:0:10	845	445.27	376 253.15
7058	Республика Северная Осетия-Алания, р-н Ардонский, г. Ардон, ул. Ленина, 70	Ардонский	15:06:0030651:44	003002000000 Земли населенных пунктов	Для эксплуатации существующего магазина	4	04:0:40	170	1 157.71	196 810.70
7059	Республика Северная Осетия-Алания, р-н Ардонский, г. Ардон, ул. Тогузова, 52	Ардонский	15:06:0030651:45	003002000000 Земли населенных пунктов	Для эксплуатации нежилого здания	3	03:0:80	3 376	311.69	1 052 265.44
7060	Респ. Северная Осетия - Алания, р-н Ардонский, г. Ардон, ул. Тогузова, дом 42	Ардонский	15:06:0030651.5	003002000000 Земли населенных пунктов	ИЖС	13	02:0:10	800	445.27	356 216.00
7061	Республика Северная Осетия-Алания, р-н Ардонский, г Ардон, ул Тхапсаева/Тогузова, д 102/38	Ардонский	15:06:0030651.6	003002000000 Земли населенных пунктов	ИЖС	13	02:0:10	800	445.27	356 216.00
7062	Респ. Северная Осетия - Алания, р-н Ардонский, г. Ардон, ул. Тогузова, дом 40	Ардонский	15:06:0030651:7	003002000000 Земли населенных пунктов	Для ведения личного подсобного хозяйства	13	02:0:20	2 339	445.27	1 041 486.53
7063	Республика Северная Осетия - Алания, р-н Ардонский, г. Ардон, ул. Тогузова, 48	Ардонский	15:06:0030651:8	003002000000 Земли населенных пунктов	Индивидуальное жилищное строительство	13	02:0:10	526	445.27	234 212.02
7064	Респ. Северная Осетия - Алания, р-н Ардонский, г. Ардон, ул. Тогузова, дом 46	Ардонский	15:06:0030651.9	003002000000 Земли населенных пунктов	ИЖС	13	02:0:10	800	445.27	356 216.00
7065	Российская Федерация, Республика Северная Осетия-Алания, Ардонский муниципальный район, Ардонское городское поселение, г. Ардон, ул. Тогузова, 34	Ардонский	15:06:0030652:136	003002000000 Земли населенных пунктов	Под существующим домовладением и приусадебным участком	13	02:0:10	1 362	445.27	606 457.74
7066	Российская Федерация, Республика Северная Осетия-Алания, Ардонский муниципальный район, Ардонское городское поселение, г. Ардон, ул. Тхапсаева, 51	Ардонский	15:06:0030652:137	003002000000 Земли населенных пунктов	Под существующим домовладением и приусадебным участком	13	02:0:10	500	445.27	222 635.00
7067	Республика Северная Осетия-Алания, р-н Ардонский, г. Ардон, ул. Тогузова, б/н	Ардонский	15:06:0030652:20	003002000000 Земли населенных пунктов	Для размещения религиозно-культовых объектов	3	03:0:70	946	2.71	2 563.66
7068	Республика Северная Осетия-Алания, р-н Ардонский, г. Ардон, ул. Тогузова, б/н	Ардонский	15:06:0030652:21	003002000000 Земли населенных пунктов	Для размещения объектов физической культуры и спорта (спортплощадка)	3	05:0:12	1 025	122.45	125 511.25
7069	Респ. Северная Осетия - Алания, р-н Ардонский, г. Ардон, ул. Тхапсаева, дом 96	Ардонский	15:06:0030652.3	003002000000 Земли населенных пунктов	ИЖС	13	02:0:10	800	445.27	356 216.00
7070	Республика Северная Осетия-Алания, р-н Ардонский, г. Ардон, ул. Тогузова, 36	Ардонский	15:06:0030652:5	003002000000 Земли населенных пунктов	Под существующим домовладением с приусадебным участком	13	02:0:10	1 294	445.27	576 179.38
7071	Респ. Северная Осетия - Алания, р-н Ардонский, г. Ардон, ул. Тхапсаева, дом 94	Ардонский	15:06:0030652:6	003002000000 Земли населенных пунктов	ИЖС	13	02:0:10	600	445.27	267 162.00
7072	Республика Северная Осетия - Алания, Ардонский район, г. Ардон, ул. Тогузова, 32	Ардонский	15:06:0030652.7	003002000000 Земли населенных пунктов	Для эксплуатации многоэтажного жилого дома	2	02:0:60	250	1 113.18	278 295.00
7073	Респ. Северная Осетия - Алания, р-н Ардонский, г. Ардон, ул. Тогузова, дом 31	Ардонский	15:06:0030653.1	003002000000 Земли населенных пунктов	ИЖС	13	02:0:10	800	445.27	356 216.00
7074	Респ. Северная Осетия - Алания, р-н Ардонский, г. Ардон, ул. Тогузова, дом 23	Ардонский	15:06:0030653:10	003002000000 Земли населенных пунктов	Для эксплуатации существующего жилого дома	13	02:0:10	2 618	445.27	1 165 716.86
7075	Респ. Северная Осетия - Алания, р-н Ардонский, г. Ардон, ул. Тогузова, 33	Ардонский	15:06:0030653:2	003002000000 Земли населенных пунктов	Под существующим домовладением с приусадебным участком	13	02:0:10	1 799	445.27	801 040.73
7076	Респ. Северная Осетия - Алания, р-н Ардонский, г. Ардон, ул. Тогузова, дом 35	Ардонский	15:06:0030653:4	003002000000 Земли населенных пунктов	ИЖС	13	02:0:10	800	445.27	356 216.00

№ п/п	Местоположение ЗУ	Район	Кадастровый номер ЗУ	Категория земель	Разрешенное использование по документу	Код вида разрешенного использования (в соответствии с классификатором видов разрешенного использования земельных участков)	Вид использования объектов недвижимости	Площадь	УПКС	КС
7077	Респ. Северная Осетия - Алания, р-н Ардонский, г. Ардон, ул. Тогузова, дом 37	Ардонский	15:06:0030653:5	0030020000000 Земли населенных пунктов	ИЖС	13	02:010	800	445,27	356 216,00
7078	Респ. Северная Осетия - Алания, р-н Ардонский, г. Ардон, ул. Тогузова, дом 29	Ардонский	15:06:0030653:7	0030020000000 Земли населенных пунктов	Для индивидуального жилищного строительства	13	02:010	2 467	445,27	1 098 481,09
7079	Респ. Северная Осетия - Алания, р-н Ардонский, г. Ардон, ул. Тогузова, 27	Ардонский	15:06:0030653:8	0030020000000 Земли населенных пунктов	Для эксплуатации жилого дома	13	02:010	1 190	445,27	529 871,30
7080	Респ. Северная Осетия - Алания, р-н Ардонский, г. Ардон, ул. Тогузова, дом 25	Ардонский	15:06:0030653:9	0030020000000 Земли населенных пунктов	ИЖС	13	02:010	800	445,27	356 216,00
7081	Российская Федерация, Республика Северная Осетия-Алания, Ардонский муниципальный район, Ардонское городское поселение, улица 84 Морской Бригады, 40	Ардонский	15:06:0030654:1	0030020000000 Земли населенных пунктов	Под существующим домовладением и приусадебным участком	13	02:010	1 260	445,27	561 040,20
7082	Респ. Северная Осетия - Алания, р-н Ардонский, г. Ардон, ул. Тогузова, дом 30	Ардонский	15:06:0030654:10	0030020000000 Земли населенных пунктов	ИЖС	13	02:010	800	445,27	356 216,00
7083	Северная Осетия - Алания респ, р-н Ардонский, г Ардон, ул Октябрьская, 42	Ардонский	15:06:0030654:11	0030020000000 Земли населенных пунктов	Для ведения личного подсобного хозяйства	13	02:020	1 759	445,27	783 229,93
7084	Респ. Северная Осетия - Алания, р-н Ардонский, г. Ардон, ул. Тхапсаева, дом 49	Ардонский	15:06:0030654:12	0030020000000 Земли населенных пунктов	ИЖС	13	02:010	1 200	445,27	534 324,00
7085	Респ. Северная Осетия - Алания, р-н Ардонский, г. Ардон, ул. Тхапсаева, дом 43	Ардонский	15:06:0030654:13	0030020000000 Земли населенных пунктов	Под существующим домовладением и приусадебным участком	13	02:010	1 104	445,27	491 578,08
7086	Респ. Северная Осетия - Алания, Ардонский р-н., г. Ардон, ул. Тхапсаева, д.45	Ардонский	15:06:0030654:138	0030020000000 Земли населенных пунктов	для индивидуального жилищного строительства	13	02:010	1 200	445,27	534 324,00
7087	Российская Федерация, Республика Северная Осетия-Алания, Ардонский муниципальный район, Ардонское городское поселение, г. Ардон, ул. 84 Морской Бригады, 38	Ардонский	15:06:0030654:2	0030020000000 Земли населенных пунктов	Для эксплуатации жилого дома и приусадебного участка	13	02:010	1 343	445,27	597 997,61
7088	Респ. Северная Осетия - Алания, р-н Ардонский, г. Ардон, ул. Тхапсаева, дом 37	Ардонский	15:06:0030654:3	0030020000000 Земли населенных пунктов	ИЖС	13	02:010	600	445,27	267 162,00
7089	Республика Северная Осетия-Алания, р-н Ардонский, г. Ардон, ул. Тхапсаева, 39	Ардонский	15:06:0030654:4	0030020000000 Земли населенных пунктов	Для эксплуатации жилого дома	13	02:010	817	445,27	363 785,59
7090	Республика Северная Осетия - Алания, р-н Ардонский, г. Ардон, ул. Тхапсаева, 41	Ардонский	15:06:0030654:5	0030020000000 Земли населенных пунктов	Индивидуальное жилищное строительство	13	02:010	939	445,27	418 108,53
7091	Респ. Северная Осетия - Алания, р-н Ардонский, г. Ардон, ул. Тогузова, дом 22	Ардонский	15:06:0030654:6	0030020000000 Земли населенных пунктов	ИЖС	13	02:010	800	445,27	356 216,00
7092	Респ. Северная Осетия - Алания, р-н Ардонский, г. Ардон, ул. Тогузова, 24	Ардонский	15:06:0030654:7	0030020000000 Земли населенных пунктов	Под существующим домовладением с приусадебным участком	13	02:010	2 857	445,27	1 272 136,39
7093	Респ. Северная Осетия - Алания, р-н Ардонский, г. Ардон, ул. Тогузова, 26	Ардонский	15:06:0030654:8	0030020000000 Земли населенных пунктов	Для ведения личного подсобного хозяйства	13	02:020	2 038	445,27	907 460,26
7094	Респ. Северная Осетия - Алания, р-н Ардонский, г. Ардон, ул. Тогузова, 28	Ардонский	15:06:0030654:9	0030020000000 Земли населенных пунктов	Под существующим домовладением и приусадебным участком	13	02:010	2 007	445,27	933 731,19
7095	Республика Северная Осетия-Алания, р-н Ардонский, г. Ардон, ул Лермонтова, 53	Ардонский	15:06:0030655:10	0030020000000 Земли населенных пунктов	Индивидуальное жилищное строительство	13	02:010	1 500	445,27	667 905,00
7096	Северная Осетия - Алания респ, р-н Ардонский, г Ардон, ул Лермонтова, дом 45 а	Ардонский	15:06:0030655:12	0030020000000 Земли населенных пунктов	Для индивидуальной жилой застройки	13	02:010	1 031	445,27	459 073,37
7097	Российская Федерация, Республика Северная Осетия-Алания, Ардонский р-н, г. Ардон, ул. Лермонтова, 47	Ардонский	15:06:0030655:131	0030020000000 Земли населенных пунктов	Для ведения личного подсобного хозяйства	13	02:020	2 220	445,27	988 499,40
7098	Республика Северная Осетия-Алания, р-н Ардонский, г. Ардон, ул. Лермонтова, 35 в	Ардонский	15:06:0030655:17	0030020000000 Земли населенных пунктов	для эксплатации жилого дома	13	02:010	697	445,27	310 353,19
7099	Республика Северная Осетия-Алания, р-н Ардонский, г. Ардон, ул. Лермонтова, 35	Ардонский	15:06:0030655:18	0030020000000 Земли населенных пунктов	Для эксплуатации жилого дома	13	02:010	821	445,27	365 566,67
7100	Республика Северная Осетия-Алания, р-н Ардонский, г. Ардон, ул. Лермонтова, 37	Ардонский	15:06:0030655:2	0030020000000 Земли населенных пунктов	Индивидуальное жилищное строительство	13	02:010	1 100	445,27	489 797,00
7101	Респ. Северная Осетия - Алания, р-н Ардонский, г. Ардон, ул. Лермонтова, дом 30	Ардонский	15:06:0030655:3	0030020000000 Земли населенных пунктов	ИЖС	13	02:010	800	445,27	356 216,00
7102	Северная Осетия - Алания респ, р-н Ардонский, г Ардон, ул Лермонтова, 41	Ардонский	15:06:0030655:4	0030020000000 Земли населенных пунктов	Для эксплуатации жилого дома	13	02:010	1 460	445,27	650 094,20
7103	Республика Северная Осетия - Алания, р-н Ардонский, г. Ардон, ул. Лермонтова, 43	Ардонский	15:06:0030655:5	0030020000000 Земли населенных пунктов	Эксплуатация жилого дома	13	02:010	1 767	445,27	786 792,09
7104	Респ. Северная Осетия - Алания, р-н Ардонский, г. Ардон, ул. Лермонтова, 40	Ардонский	15:06:0030655:6	0030020000000 Земли населенных пунктов	Индивидуальное жилищное строительство	13	02:010	800	445,27	356 216,00
7105	Северная Осетия - Алания респ, р-н Ардонский, г Ардон, ул Лермонтова, 47	Ардонский	15:06:0030655:7	0030020000000 Земли населенных пунктов	Для ведения личного подсобного хозяйства	13	02:020	2 070	445,27	921 708,90
7106	Респ. Северная Осетия - Алания, р-н Ардонский, г. Ардон, ул. Лермонтова, 49	Ардонский	15:06:0030655:8	0030020000000 Земли населенных пунктов	Для индивидуального жилищного строительства	13	02:010	3 099	445,27	1 379 891,73
7107	Респ. Северная Осетия - Алания, р-н Ардонский, г. Ардон, ул. Лермонтова, дом 51	Ардонский	15:06:0030655:9	0030020000000 Земли населенных пунктов	ИЖС	13	02:010	800	445,27	356 216,00
7108	Респ. Северная Осетия - Алания, р-н Ардонский, г. Ардон, ул. Рамонова, дом 4	Ардонский	15:06:0030656:1	0030020000000 Земли населенных пунктов	Под жилую застройку Индивидуальную и огород	13	02:010	1 733	445,27	771 652,91
7109	Респ. Северная Осетия - Алания, р-н Ардонский, г. Ардон, ул. Лермонтова, 42	Ардонский	15:06:0030656:10	0030020000000 Земли населенных пунктов	Для эксплуатации жилого дома	13	02:010	1 059	445,27	471 540,93
7110	Респ. Северная Осетия - Алания, р-н Ардонский, г. Ардон, ул. Лермонтова, дом 40	Ардонский	15:06:0030656:11	0030020000000 Земли населенных пунктов	ИЖС	13	02:010	1 200	445,27	534 324,00
7111	Респ. Северная Осетия - Алания, р-н Ардонский, г. Ардон, ул. Лермонтова, дом 38	Ардонский	15:06:0030656:12	0030020000000 Земли населенных пунктов	ИЖС	13	02:010	1 630	445,27	725 790,10
7112	Российская Федерация, Республика Северная Осетия - Алания, Ардонский муниципальный район, Ардонское городское поселение, г. Ардон, ул. Советская, 70	Ардонский	15:06:0030656:13	0030020000000 Земли населенных пунктов	Индивидуальное жилищное строительство	13	02:010	900	445,27	400 743,00
7113	Респ. Северная Осетия - Алания, р-н Ардонский, г. Ардон, ул. Рамонова, дом 2	Ардонский	15:06:0030656:14	0030020000000 Земли населенных пунктов	Для ведения личного подсобного хозяйства	13	02:020	1 525	445,27	679 036,75
7114	Республика Северная Осетия-Алания, р-н Ардонский, г Ардон, ул Рамонова, 8	Ардонский	15:06:0030656:15	0030020000000 Земли населенных пунктов	Под жилую застройку	13	02:010	2 494	445,27	1 110 503,38
7115	Респ. Северная Осетия - Алания, р-н Ардонский, г. Ардон, ул. Рамонова, дом 10	Ардонский	15:06:0030656:16	0030020000000 Земли населенных пунктов	ИЖС	13	02:010	1 969	445,27	876 736,63
7116	Республика Северная Осетия-Алания, р-н Ардонский, г Ардон, ул Рамонова, д 2а	Ардонский	15:06:0030656:17	0030020000000 Земли населенных пунктов	ИЖС	13	02:010	600	445,27	267 162,00
7117	Республика Северная Осетия - Алания, р-н Ардонский, г. Ардон, ул. Кооперативная, 19"а"	Ардонский	15:06:0030656:18	0030020000000 Земли населенных пунктов	Под существующим домовладением и приусадебным участком	13	02:010	671	445,27	298 776,17
7118	Респ. Северная Осетия - Алания, р-н Ардонский, г. Ардон, ул. Рамонова, дом 12	Ардонский	15:06:0030656:19	0030020000000 Земли населенных пунктов	ИЖС	13	02:010	600	445,27	267 162,00
7119	Респ. Северная Осетия - Алания, Ардонский р-н., г. Ардон, ул. Рамонова, д.6	Ардонский	15:06:0030656:2	0030020000000 Земли населенных пунктов	жилой дом с приусадебным участком	13	02:010	1 075	445,27	478 665,25
7120	Республика Северная Осетия-Алания, р-н Ардонский, г Ардон, ул Рамонова, д 6а	Ардонский	15:06:0030656:20	0030020000000 Земли населенных пунктов	ИЖС	13	02:010	600	445,27	267 162,00
7121	Респ. Северная Осетия - Алания, р-н Ардонский, г. Ардон, ул. Кооперативная, дом 15	Ардонский	15:06:0030656:22	0030020000000 Земли населенных пунктов	ИЖС	13	02:010	2 427	445,27	1 080 670,29
7122	Респ. Северная Осетия - Алания, р-н Ардонский, г. Ардон, ул. Кооперативная, дом 15	Ардонский	15:06:0030656:23	0030020000000 Земли населенных пунктов	ИЖС	13	02:010	1 003	445,27	446 605,81
7123	Респ. Северная Осетия - Алания, р-н Ардонский, г. Ардон, ул. Кооперативная, дом 13	Ардонский	15:06:0030656:24	0030020000000 Земли населенных пунктов	ИЖС	13	02:010	3 139	445,27	1 397 702,53
7124	Респ. Северная Осетия - Алания, р-н Ардонский, г. Ардон, ул. Кооперативная, 11	Ардонский	15:06:0030656:25	0030020000000 Земли населенных пунктов	Индивидуальное жилищное строительство	13	02:010	1 564	445,27	696 402,28
7125	Респ. Северная Осетия - Алания, р-н Ардонский, г. Ардон, ул. Кооперативная, дом 9	Ардонский	15:06:0030656:26	0030020000000 Земли населенных пунктов	Для ведения личного подсобного хозяйства	13	02:020	1 017	445,27	452 839,59
7126	Респ. Северная Осетия - Алания, р-н Ардонский, г. Ардон, ул. Кооперативная, дом 7	Ардонский	15:06:0030656:27	0030020000000 Земли населенных пунктов	ИЖС	13	02:010	1 532	445,27	682 153,64
7127	Республика Северная Осетия-Алания, р-н Ардонский, г. Ардон, ул Лермонтова/Рамонова, д 58/1	Ардонский	15:06:0030656:3	0030020000000 Земли населенных пунктов	Под существующим домовладением и приусадебным участком	13	02:010	1 151	445,27	512 595,77
7128	Респ. Северная Осетия - Алания, р-н Ардонский, г. Ардон, ул. Лермонтова, дом 54	Ардонский	15:06:0030656:4	0030020000000 Земли населенных пунктов	ИЖС	13	02:010	1 005	445,27	447 496,35
7129	Респ. Северная Осетия - Алания, р-н Ардонский, г. Ардон, ул. Лермонтова, дом 52	Ардонский	15:06:0030656:5	0030020000000 Земли населенных пунктов	ИЖС	13	02:010	900	445,27	400 743,00
7130	Северная Осетия - Алания респ, р-н Ардонский, г Ардон, ул Лермонтова, 50	Ардонский	15:06:0030656:6	0030020000000 Земли населенных пунктов	Для эксплуатации жилого дома	13	02:010	4 206	445,27	1 872 805,62
7131	Респ. Северная Осетия - Алания, р-н Ардонский, г. Ардон, ул. Лермонтова, дом 48	Ардонский	15:06:0030656:7	0030020000000 Земли населенных пунктов	ИЖС	13	02:010	1 381	445,27	614 917,87
7132	Респ. Северная Осетия - Алания, р-н Ардонский, г. Ардон, ул. Лермонтова, дом 46	Ардонский	15:06:0030656:8	0030020000000 Земли населенных пунктов	ИЖС	13	02:010	2 265	445,27	1 008 536,55
7133	Респ. Северная Осетия - Алания, р-н Ардонский, г. Ардон, ул. Лермонтова, дом 44	Ардонский	15:06:0030656:9	0030020000000 Земли населенных пунктов	ИЖС	13	02:010	1 178	445,27	524 528,06

№ п/п	Местоположение ЗУ	Район	Кадастровый номер ЗУ	Категория земель	Разрешенное использование по документу	Код(ы) разрешенного использования (в соответствии с классификатором видов разрешенного использования земельных участков)	Вид использования объектов недвижимости	Площадь	УПКС	КС
7134	Респ. Северная Осетия - Алания, р-н Ардонский, г. Ардон, ул. Кооперативная, дом 2	Ардонский	15:06:0030657:1	0030020000000 Земли населенных пунктов	ИЖС	13	02:010	1 489	445,27	663 007,03
7135	Респ. Северная Осетия - Алания, р-н Ардонский, г. Ардон, ул. Егазиева, дом 3	Ардонский	15:06:0030657:11	0030020000000 Земли населенных пунктов	Под жилую застройку Индивидуальную	13	02:010	1 242	445,27	553 025,34
7136	Респ. Северная Осетия - Алания, р-н Ардонский, г. Ардон, ул. Егазиева, дом 5	Ардонский	15:06:0030657:12	0030020000000 Земли населенных пунктов	ИЖС	13	02:010	2 210	445,27	984 046,70
7137	Респ. Северная Осетия - Алания, р-н Ардонский, г. Ардон, ул. Егазиева, 9	Ардонский	15:06:0030657:14	0030020000000 Земли населенных пунктов	Под существующим домовладением с приусадебным участком	13	02:010	817	445,27	363 785,59
7138	Респ. Северная Осетия - Алания, р-н Ардонский, г. Ардон, ул. Егазиева, 11	Ардонский	15:06:0030657:15	0030020000000 Земли населенных пунктов	Под существующим домовладением и приусадебным участком	13	02:020	684	445,27	304 564,68
7139	Республика Северная Осетия - Алания, р-н Ардонский, г. Ардон, ул. Егазиева, 13	Ардонский	15:06:0030657:16	0030020000000 Земли населенных пунктов	Под жилую застройку Индивидуальную	13	02:010	618	445,27	275 176,86
7140	Респ. Северная Осетия - Алания, р-н Ардонский, г. Ардон, ул. Егазиева, дом 15	Ардонский	15:06:0030657:17	0030020000000 Земли населенных пунктов	ИЖС	13	02:010	800	445,27	356 216,00
7141	Респ. Северная Осетия - Алания, р-н Ардонский, г. Ардон, ул. Егазиева, дом 1	Ардонский	15:06:0030657:19	0030020000000 Земли населенных пунктов	ИЖС	13	02:010	1 047	445,27	466 197,69
7142	Респ. Северная Осетия - Алания, р-н Ардонский, г. Ардон, ул. Кооперативная, дом 4	Ардонский	15:06:0030657:2	0030020000000 Земли населенных пунктов	ИЖС	13	02:010	1 405	445,27	625 604,35
7143	Респ. Северная Осетия - Алания, р-н Ардонский, г. Ардон, ул. Егазиева. 17	Ардонский	15:06:0030657:25	0030020000000 Земли населенных пунктов	Для эксплуатации жилого дома с приусадебным участком	13	02:010	858	445,27	382 041,66
7144	Респ. Северная Осетия - Алания, р-н Ардонский, г. Ардон, ул. Егазиева. 17	Ардонский	15:06:0030657:26	0030020000000 Земли населенных пунктов	Для эксплуатации жилого дома с приусадебным участком	13	02:010	789	445,27	351 318,03
7145	Респ. Северная Осетия - Алания, р-н Ардонский, г. Ардон, ул. Кооперативная, дом 6	Ардонский	15:06:0030657:3	0030020000000 Земли населенных пунктов	ИЖС	13	02:010	650	445,27	289 425,50
7146	Российская Федерация, Республика Северная Осетия-Алания, Ардонский муниципальный район, Ардонское городское поселение, г. Ардон, ул. Егазиева, 7а	Ардонский	15:06:0030657:36	0030020000000 Земли населенных пунктов	Под существующим домовладением с приусадебным участком	13	02:010	488	445,27	217 291,76
7147	Республика Северная Осетия-Алания, р-н Ардонский, г. Ардон, ул. Егазиева, 7	Ардонский	15:06:0030657:37	0030020000000 Земли населенных пунктов	Под существующим домовладением с приусадебным участком	13	02:010	1 071	445,27	476 884,17
7148	Респ. Северная Осетия - Алания, р-н Ардонский, г. Ардон, ул. Кооперативная, дом 8	Ардонский	15:06:0030657:4	0030020000000 Земли населенных пунктов	Под жилую застройку Индивидуальную	13	02:010	1 122	445,27	499 592,94
7149	Респ. Северная Осетия - Алания, р-н Ардонский, г. Ардон, ул. Чкалова, дом 75	Ардонский	15:06:0030658:10	0030020000000 Земли населенных пунктов	ИЖС	13	02:010	990	445,27	440 817,30
7150	Респ. Северная Осетия - Алания, р-н Ардонский, г. Ардон, ул. Чкалова, дом 77	Ардонский	15:06:0030658:11	0030020000000 Земли населенных пунктов	ИЖС	13	02:010	1 112	445,27	495 140,24
7151	Респ. Северная Осетия - Алания, р-н Ардонский, г. Ардон, ул. Чкалова, дом 79	Ардонский	15:06:0030658:12	0030020000000 Земли населенных пунктов	ИЖС	13	02:010	1 000	445,27	445 270,00
7152	Респ. Северная Осетия - Алания, р-н Ардонский, г. Ардон, ул. Чкалова. дом 81	Ардонский	15:06:0030658:13	0030020000000 Земли населенных пунктов	Для ведения личного подсобного хозяйства	13	02:020	1 039	445,27	462 635,53
7153	Респ. Северная Осетия - Алания, р-н Ардонский, г. Ардон, ул. Чкалова, дом 67	Ардонский	15:06:0030658:15	0030020000000 Земли населенных пунктов	Для ведения личного подсобного хозяйства	13	02:020	600	445,27	267 162,00
7154	Респ. Северная Осетия - Алания, р-н Ардонский, г. Ардон, ул. Чкалова, дом 69	Ардонский	15:06:0030658:16	0030020000000 Земли населенных пунктов	Для ведения личного подсобного хозяйства	13	02:020	1 251	445,27	557 032,77
7155	Респ. Северная Осетия - Алания, р-н Ардонский, г. Ардон, ул. Чкалова. 71	Ардонский	15:06:0030658:17	0030020000000 Земли населенных пунктов	Под существующим домовладением и приусадебным участком	13	02:010	1 426	445,27	634 955,02
7156	Республика Северная Осетия-Алания, р-н Ардонский. г Ардон, ул Егазиева, д 34а	Ардонский	15:06:0030658:18	0030020000000 Земли населенных пунктов	Для ведения личного подсобного хозяйства	13	02:020	2 159	445,27	961 337,93
7157	Респ. Северная Осетия - Алания, р-н Ардонский, г. Ардон, ул. Егазиева, дом 38	Ардонский	15:06:0030658:2	0030020000000 Земли населенных пунктов	ИЖС	13	02:010	1 061	445,27	472 431,47
7158	Республика Северная Осетия-Алания, р-н Ардонский. г. Ардон	Ардонский	15:06:0030658:29	0030020000000 Земли населенных пунктов	Спорт размещение объектов капитального строительства в качестве спортивных клубов, бассейнов, устройство площадок для занятия спортом и физкультурой (беговые дорожки, спортивные сооружения, теннисные корты поля для спорт игры, автодромы мотодромы трамплины)	3	05:011	309	122,45	37 837,05
7159	Респ. Северная Осетия - Алания, р-н Ардонский, г. Ардон, ул. Егазиева, дом 70	Ардонский	15:06:0030658:3	0030020000000 Земли населенных пунктов	Для ведения личного подсобного хозяйства	13	02:020	1 510	239,76	362 037,60
7160	Республика Северная Осетия-Алания, р-н Ардонский, г Ардон, ул Егазиева, д 40а	Ардонский	15:06:0030658:30	0030020000000 Земли населенных пунктов	Для ведения личного подсобного хозяйства	13	02:020	173	445,27	77 031,71
7161	Республика Северная Осетия-Алания, р-н Ардонский. г. Ардон, ул. Егазиева. 40	Ардонский	15:06:0030658:31	0030020000000 Земли населенных пунктов	Для ведения личного подсобного хозяйства	13	02:020	558	445,27	248 460,66
7162	Респ. Северная Осетия - Алания, р-н Ардонский, г. Ардон, ул. Егазиева, дом 34	Ардонский	15:06:0030658:4	0030020000000 Земли населенных пунктов	ИЖС	13	02:010	1 655	445,27	736 921,85
7163	Респ. Северная Осетия - Алания, р-н Ардонский, г. Ардон, ул. Егазиева, дом 32	Ардонский	15:06:0030658:5	0030020000000 Земли населенных пунктов	ИЖС	13	02:010	1 159	445,27	516 067,93
7164	Республика Северная Осетия - Алания, р-н Ардонский, г. Ардон, ул. Егазиева, 30	Ардонский	15:06:0030658:6	0030020000000 Земли населенных пунктов	ИЖС	13	02:010	767	445,27	341 522,09
7165	Респ. Северная Осетия - Алания, р-н Ардонский, г. Ардон, ул. Егазиева, дом 28	Ардонский	15:06:0030658:7	0030020000000 Земли населенных пунктов	ИЖС	13	02:010	1 490	445,27	663 452,30
7166	Респ. Северная Осетия - Алания, р-н Ардонский, г. Ардон, ул. Егазиева, дом 26	Ардонский	15:06:0030658:8	0030020000000 Земли населенных пунктов	Для ведения личного подсобного хозяйства	13	02:020	1 524	445,27	678 591,48
7167	Респ. Северная Осетия - Алания, р-н Ардонский, г. Ардон, ул. Чкалова, дом 73	Ардонский	15:06:0030658:9	0030020000000 Земли населенных пунктов	ИЖС	13	02:010	435	445,27	193 692,45
7168	Респ. Северная Осетия - Алания, р-н Ардонский, г. Ардон, ул. Чкалова, дом 70	Ардонский	15:06:0030659:1	0030020000000 Земли населенных пунктов	ИЖС	13	02:010	1 000	239,76	239 760,00
7169	Республика Северная Осетия-Алания, р-н Ардонский. г Ардон, ул Тополиная, д 12	Ардонский	15:06:0030659:10	0030020000000 Земли населенных пунктов	Под жилую застройку Индивидуальную	13	02:010	1 214	239,76	291 068,64
7170	Российская Федерация, Республика Северная Осетия-Алания, Ардонский муниципальный район. Ардонское городское поселение, г. Ардон, ул. Тополиная 89	Ардонский	15:06:0030659:11	0030020000000 Земли населенных пунктов	Под жилую застройку Индивидуальную	13	02:010	899	239,76	215 544,24
7171	Российская Федерация, Республика Северная Осетия-Алания, Ардонский муниципальный район . Ардонское городское поселение . город Ардон, улица Есенина. 11	Ардонский	15:06:0030659:12	0030020000000 Земли населенных пунктов	Под жилую застройку Индивидуальную	13	02:010	978	239,76	234 485,28
7172	Респ. Северная Осетия - Алания, р-н Ардонский, г. Ардон, ул. Есенина, дом 6	Ардонский	15:06:0030659:13	0030020000000 Земли населенных пунктов	Под жилую застройку индивидуальную	13	02:010	1 070	239,76	256 543,20
7173	Респ. Северная Осетия - Алания, р-н Ардонский, г. Ардон, ул. Тополиная, дом 79	Ардонский	15:06:0030659:14	0030020000000 Земли населенных пунктов	Для индивидуального жилищного строительства	13	02:010	1 202	239,76	288 191,52
7174	Респ. Северная Осетия - Алания, р-н Ардонский, г. Ардон, ул. Тополиная, дом 77	Ардонский	15:06:0030659:15	0030020000000 Земли населенных пунктов	Под жилую застройку Индивидуальную	13	02:010	1 206	239,76	289 150,56
7175	Респ. Северная Осетия - Алания, р-н Ардонский, г. Ардон, ул. Есенина, дом 10	Ардонский	15:06:0030659:16	0030020000000 Земли населенных пунктов	Для эксплуатации жилого дома и приусадебного участка	13	02:010	987	239,76	236 643,12
7176	Респ. Северная Осетия - Алания, р-н Ардонский, г. Ардон, ул. Чкалова, 66	Ардонский	15:06:0030659:17	0030020000000 Земли населенных пунктов	Под существующим домовладением с приусадебным участком	13	02:010	1 593	239,76	381 937,68
7177	Республика Северная Осетия-Алания, Ардонский р-н. г. Ардон	Ардонский	15:06:0030659:170	0030020000000 Земли населенных пунктов	Для индивидуального жилищного строительства	13	02:010	1 200	239,76	287 712,00
7178	Респ Северная Осетия - Алания, Ардонский р-н, г Ардон, ул Тополиная, б/н	Ардонский	15:06:0030659:171	0030020000000 Земли населенных пунктов	индивидуальное жилищное строительство	13	02:010	600	239,76	143 856,00
7179	Респ Северная Осетия - Алания, Ардонский р-н, г Ардон, участок б/н	Ардонский	15:06:0030659:172	0030020000000 Земли населенных пунктов	Для индивидуального жилищного строительства	13	02:010	899	239,76	215 544,24
7180	Респ Северная Осетия - Алания, Ардонский р-н, г Ардон, ул Островского	Ардонский	15:06:0030659:173	0030020000000 Земли населенных пунктов	Для индивидуального жилищного строительства	13	02:010	600	239,76	143 856,00

№ п/п	Местоположение ЗУ	Район	Кадастровый номер ЗУ	Категория земель	Разрешенное использование по документу	Код вида разрешенного использования (в соответствии с классификатором видов разрешенного использования земельных участков)	Вид использования объектов недвижимости	Площадь	УПКС	КС
7181	Республика Северная Осетия-Алания, Ардонский р-н, г. Ардон	Ардонский	15:06:0030659:174	003002000000 Земли населенных пунктов	для индивидуального жилищного строительства	13	02:010	600	239,76	143 856,00
7182	Республика Северная Осетия - Алания, Ардонский район, г. Ардон, ул. Чкалова, 66а	Ардонский	15:06:0030659:178	003002000000 Земли населенных пунктов	для индивидуального жилищного строительства	13	02:010	928	239,76	222 497,28
7183	Республика Северная Осетия-Алания, Ардонский р-н, г. Ардон	Ардонский	15:06:0030659:179	003002000000 Земли населенных пунктов	Для индивидуального жилищного строительства	13	02:010	602	239,76	144 335,52
7184	Северная Осетия - Алания респ, р-н Ардонский, г Ардон, ул Есенина, 9	Ардонский	15:06:0030659:18	003002000000 Земли населенных пунктов	Для ведения личного подсобного хозяйства	13	02:020	932	239,76	223 456,32
7185	Республика Северная Осетия-Алания, Ардонский р-н, г. Ардон, ул. Тополиная, 83	Ардонский	15:06:0030659:180	003002000000 Земли населенных пунктов	Для ведения личного подсобного хозяйства	13	02:020	1 977	239,76	474 095,52
7186	Российская Федерация, Республика Северная Осетия-Алания, Ардонский район, г. Ардон, ул. Тополиная, 87	Ардонский	15:06:0030659:184	003002000000 Земли населенных пунктов	Под существующим домовладением с приусадебным участком	13	02:010	486	239,76	116 523,36
7187	Российская Федерация, Республика Северная Осетия-Алания, Ардонский район	Ардонский	15:06:0030659:185	003002000000 Земли населенных пунктов	Для индивидуального жилищного строительства	13	02:010	1 000	239,76	239 760,00
7188	Российская Федерация, Республика Северная Осетия-Алания, Ардонский р-н, г. Ардон, ул. Тополиная, 16	Ардонский	15:06:0030659:186	003002000000 Земли населенных пунктов	Для индивидуального жилищного строительства	13	02:010	1 048	239,76	251 268,48
7189	Российская Федерация, Республика Северная Осетия - Алания, Ардонский р-н , г. Ардон, ул. Тополиная	Ардонский	15:06:0030659:187	003002000000 Земли населенных пунктов	Под существующим домовладением с приусадебным участком	13	02:010	973	239,76	233 286,48
7190	Российская Федерация, Республика Северная Осетия - Алания, Ардонский р-н, г. Ардон, ул. Тополиная	Ардонский	15:06:0030659:188	003002000000 Земли населенных пунктов	Под существующим домовладением с приусадебным участком	13	02:010	107	239,76	25 654,32
7191	Российская Федерация, Республика Северная Осетия-Алания, Ардонский муниципальный район, Ардонское городское поселение, г. Ардон, ул. Чкалова	Ардонский	15:06:0030659:189	003002000000 Земли населенных пунктов	Для строительства жилого дома	13	02:010	1 000	239,76	239 760,00
7192	Республика Северная Осетия-Алания, р-н Ардонский, г Ардон, ул Островского, д б/н	Ардонский	15:06:0030659:19	003002000000 Земли населенных пунктов	Для индивидуального жилищного строительства	13	02:010	600	239,76	143 856,00
7193	Российская Федерация, Республика Северная Осетия-Алания, Ардонский муниципальный район, Ардонское городское поселение, г. Ардон, ул. Есенина, 19	Ардонский	15:06:0030659:191	003002000000 Земли населенных пунктов	Для индивидуального жилищного строительства	13	02:010	832	239,76	199 480,32
7194	Респ. Северная Осетия - Алания, р-н Ардонский, г. Ардон, ул. Чкалова, дом 72	Ардонский	15:06:0030659:2	003002000000 Земли населенных пунктов	Под существующим домовладением и приусадебным участком	13	02:010	2 033	239,76	487 432,08
7195	Республика Северная Осетия-Алания, р-н Ардонский, г. Ардон, ул Слободская, д б/н	Ардонский	15:06:0030659:20	003002000000 Земли населенных пунктов	Для индивидуального жилищного строительства	13	02:010	400	239,76	95 904,00
7196	Республика Северная Осетия-Алания, р-н Ардонский, г Ардон, ул Островского, д 1а	Ардонский	15:06:0030659:21	003002000000 Земли населенных пунктов	Для строительства индивидуального жилого дома	13	02:010	1 094	239,76	262 297,44
7197	Респ. Северная Осетия - Алания, р-н Ардонский, г. Ардон, ул. Чкалова, дом 74	Ардонский	15:06:0030659:3	003002000000 Земли населенных пунктов	Для ведения личного подсобного хозяйства	13	02:020	1 552	239,76	372 197,52
7198	Северная Осетия - Алания респ, р-н Ардонский, г. Ардон, ул. Есенина, 8	Ардонский	15:06:0030659:32	003002000000 Земли населенных пунктов	Для индивидуального жилищного строительства	13	02:010	657	239,76	157 522,32
7199	Северная Осетия - Алания респ, р-н Ардонский, г. Ардон, ул. Есенина, 2	Ардонский	15:06:0030659:34	003002000000 Земли населенных пунктов	Для строительства жилого дома	13	02:010	422	239,76	101 178,72
7200	Респ. Северная Осетия - Алания, р-н Ардонский, г. Ардон, ул. Чкалова, дом 76	Ардонский	15:06:0030659:4	003002000000 Земли населенных пунктов	ИЖС	13	02:010	2 758	239,76	661 258,08
7201	Республика Северная Осетия-Алания, р-н Ардонский, г. Ардон, ул. Есенина, 17	Ардонский	15:06:0030659:41	003002000000 Земли населенных пунктов	Для строительства жилого дома	13	02:010	999	239,76	239 520,24
7202	Республика Северная Осетия-Алания, р-н Ардонский, г. Ардон, ул Тополиная, 85	Ардонский	15:06:0030659:42	003002000000 Земли населенных пунктов	Для индивидуального жилищного строительства	13	02:010	659	239,76	158 001,84
7203	Республика Северная Осетия-Алания, р-н Ардонский, г. Ардон, ул Есенина, 21	Ардонский	15:06:0030659:44	003002000000 Земли населенных пунктов	Для строительства индивидуального жилого дома	13	02:010	877	239,76	210 269,52
7204	Республика Северная Осетия-Алания, р-н Ардонский, г Ардон, ул Тополиная, д 81	Ардонский	15:06:0030659:5	003002000000 Земли населенных пунктов	Индивидуальное жилищное строительство	13	02:010	600	239,76	143 856,00
7205	Республика Северная Осетия-Алания, р-н Ардонский, г. Ардон, ул. Островского	Ардонский	15:06:0030659:52	003002000000 Земли населенных пунктов	Под индивидуальное жилищное строительство	13	02:010	600	239,76	143 856,00
7206	Республика Северная Осетия-Алания, р-н Ардонский, г. Ардон, ул Слободская, б/н	Ардонский	15:06:0030659:54	003002000000 Земли населенных пунктов	Малоэтажная жилая застройка (индивидуальное жилищное строительство, размещение дачных домов и садовых домов)	13	02:010	600	239,76	143 856,00
7207	Республика Северная Осетия-Алания, р-н Ардонский, г. Ардон, ул Слободская, д б/н	Ардонский	15:06:0030659:55	003002000000 Земли населенных пунктов	Малоэтажная жилая застройка (индивидуальное жилищное строительство, размещение дачных домов и садовых домов)	13	02:010	600	239,76	143 856,00
7208	Республика Северная Осетия-Алания, р-н Ардонский, г. Ардон, ул. Слободская, б/н	Ардонский	15:06:0030659:58	003002000000 Земли населенных пунктов	Для индивидуального жилищного строительства (размещение индивидуального жилого дома(домов)пригодный для постоянного проживания,высотой не выше трех надземных этажей))	13	02:010	600	239,76	143 856,00
7209	Республика Северная Осетия-Алания, р-н Ардонский, г. Ардон	Ардонский	15:06:0030659:59	003002000000 Земли населенных пунктов	Магазины	4	04:040	405	623,38	252 468,90
7210	Республика Северная Осетия-Алания, р-н Ардонский, г. Ардон, ул Есенина, д б/н	Ардонский	15:06:0030659:7	003002000000 Земли населенных пунктов	Под жилую застройку Индивидуальную	13	02:010	584	239,76	140 019,84
7211	Республика Северная Осетия - Алания, Ардонский район, г. Ардон, ул. Чкалова, 68	Ардонский	15:06:0030659:8	003002000000 Земли населенных пунктов	Под жилую застройку Индивидуальную	13	02:010	855	239,76	204 994,80
7212	Респ. Северная Осетия - Алания, р-н Ардонский, г. Ардон, ул. Есенина, 12	Ардонский	15:06:0030659:9	003002000000 Земли населенных пунктов	Под жилую застройку Индивидуальную	13	02:010	953	239,76	228 491,28
7213	Респ. Северная Осетия - Алания, р-н Ардонский, г. Ардон, ул. Тогузова, дом 22	Ардонский	15:06:0030660:1	003002000000 Земли населенных пунктов	Жилой дом с приусадебным участком	13	02:010	1 449	445,27	645 196,23
7214	Респ. Северная Осетия - Алания, р-н Ардонский, г. Ардон, ул. Тогузова, дом 15	Ардонский	15:06:0030660:10	003002000000 Земли населенных пунктов	ИЖС	13	02:010	2 383	445,27	1 061 078,41
7215	Респ. Северная Осетия - Алания, р-н Ардонский, г. Ардон, ул. Тогузова, дом 17	Ардонский	15:06:0030660:11	003002000000 Земли населенных пунктов	Для эксплуатации жилого дома и приусадебного участка	13	02:010	3 019	445,27	1 344 270,13
7216	Респ. Северная Осетия - Алания, р-н Ардонский, г. Ардон, ул. Тогузова, дом 19	Ардонский	15:06:0030660:12	003002000000 Земли населенных пунктов	ИЖС	13	02:010	1 200	445,27	534 324,00
7217	Респ. Северная Осетия - Алания, р-н Ардонский, г. Ардон, ул. Тогузова, дом 21	Ардонский	15:06:0030660:13	003002000000 Земли населенных пунктов	ИЖС	13	02:010	1 200	445,27	534 324,00
7218	Российская Федерация, Республика Северная Осетия-Алания, Ардонский район, г. Ардон, ул. Тогузова, 7	Ардонский	15:06:0030660:146	003002000000 Земли населенных пунктов	Спорт	5	05:010	2 541	122,45	311 145,45
7219	Республика Северная Осетия-Алания, р-н Ардонский, г Ардон, ул Тогузова, д 21б	Ардонский	15:06:0030660:2	003002000000 Земли населенных пунктов	ИЖС	13	02:010	600	445,27	267 162,00
7220	Респ. Северная Осетия - Алания, р-н Ардонский, г. Ардон, ул. Тогузова, дом 1	Ардонский	15:06:0030660:3	003002000000 Земли населенных пунктов	ИЖС	13	02:010	1 673	445,27	744 936,71
7221	Респ. Северная Осетия - Алания, р-н Ардонский, г. Ардон, ул. Тогузова, дом 3	Ардонский	15:06:0030660:4	003002000000 Земли населенных пунктов	ИЖС	13	02:010	2 415	445,27	1 075 327,05
7222	Респ. Северная Осетия - Алания, р-н Ардонский, г. Ардон, ул. Тогузова, дом 5	Ардонский	15:06:0030660:5	003002000000 Земли населенных пунктов	ИЖС	13	02:010	1 076	445,27	479 110,52
7223	Респ. Северная Осетия - Алания, р-н Ардонский, г. Ардон, ул. Тогузова, 7	Ардонский	15:06:0030660:6	003002000000 Земли населенных пунктов	Индивидуальное жилищное строительство	13	02:010	2 241	445,27	997 850,07
7224	Респ. Северная Осетия - Алания, р-н Ардонский, г. Ардон, ул. Тогузова, дом 9	Ардонский	15:06:0030660:7	003002000000 Земли населенных пунктов	ИЖС	13	02:010	859	445,27	382 486,93

№ п/п	Местоположение ЗУ	Район	Кадастровый номер ЗУ	Категория земель	Разрешенное использование по документу	Код вида разрешенного использования (в соответствии с классификатором видов разрешенного использования земельных участков)	Вид использования объектом недвижимости	Площадь	УПКС	КС
7225	Респ. Северная Осетия - Алания, р-н Ардонский, г. Ардон, ул. Тогузова, дом 11	Ардонский	15:06:0030660:8	003002000000 Земли населенных пунктов	ИЖС	13	02:0010	1 278	445,27	569 055,06
7226	Республика Северная Осетия-Алания, р-н Ардонский, г. Ардон, ул Тогузова. 13	Ардонский	15:06:0030660:9	003002000000 Земли населенных пунктов	Под существующим домовладением с приусадебным участком	13	02:0010	1 437	445,27	639 852,99
7227	Респ. Северная Осетия - Алания, р-н Ардонский, г. Ардон, ул. Тогузова, дом 2	Ардонский	15:06:0030661:1	003002000000 Земли населенных пунктов	Для ведения личного подсобного хозяйства	13	02:0020	1 778	445,27	791 690,06
7228	Респ. Северная Осетия - Алания, р-н Ардонский, г. Ардон, ул. Тогузова, дом 18	Ардонский	15:06:0030661:10	003002000000 Земли населенных пунктов	ИЖС	13	02:0010	1 392	445,27	619 815,84
7229	Респ. Северная Осетия - Алания, р-н Ардонский, г. Ардон, ул. Тогузова, дом 20	Ардонский	15:06:0030661:11	003002000000 Земли населенных пунктов	ИЖС	13	02:0010	747	445,27	332 616,69
7230	Республика Северная Осетия-Алания, р-н Ардонский, г. Ардон, ул Тогузова, д 20а	Ардонский	15:06:0030661:12	003002000000 Земли населенных пунктов	ИЖС	13	02:0010	427	445,27	190 130,29
7231	Российская Федерация, Республика Северная Осетия-Алания, Ардонский муниципальный район, Ардонское городское поселение, город Ардон, улица 84 Морской бригады 57	Ардонский	15:06:0030661:13	003002000000 Земли населенных пунктов	Для ведения личного подсобного хозяйства	13	02:0020	1 280	445,27	569 945,60
7232	Респ. Северная Осетия - Алания, р-н Ардонский, г. Ардон, ул. Октябрьская, дом 55	Ардонский	15:06:0030661:14	003002000000 Земли населенных пунктов	ИЖС	13	02:0010	1 682	445,27	748 944,14
7233	Респ. Северная Осетия - Алания, р-н Ардонский, г. Ардон, ул. Октябрьская, дом 53	Ардонский	15:06:0030661:15	003002000000 Земли населенных пунктов	ИЖС	13	02:0010	1 333	445,27	593 544,91
7234	Респ. Северная Осетия - Алания, р-н Ардонский, г. Ардон, ул. Октябрьская, дом 59	Ардонский	15:06:0030661:16	003002000000 Земли населенных пунктов	ИЖС	13	02:0010	829	445,27	369 128,83
7235	Северная Осетия - Алания респ, р-н Ардонский, г Ардон, ул Октябрьская, 49	Ардонский	15:06:0030661:17	003002000000 Земли населенных пунктов	Под существующим домовладением и приусадебным участком	13	02:0010	1 722	445,27	766 754,94
7236	Респ. Северная Осетия - Алания, р-н Ардонский, г. Ардон, ул. Октябрьская, 47	Ардонский	15:06:0030661:18	003002000000 Земли населенных пунктов	Под существующим домовладением с приусадебным участком	13	02:0010	1 445	445,27	643 415,15
7237	РСО-Алания, Ардонский район, г Ардон, ул. Тогузова. 12	Ардонский	15:06:0030661:185	003002000000 Земли населенных пунктов	для индивидуального жилищного строительства	13	02:0010	950	445,27	423 006,50
7238	Российская Федерация, Республика Северная Осетия - Алания, мр-н Ардонский, г.п. Ардонское, г Ардон, ул Тогузова, з/у 12а	Ардонский	15:06:0030661:186	003002000000 Земли населенных пунктов	для индивидуального жилищного строительства	13	02:0010	949	445,27	422 561,23
7239	Республика Северная Осетия-Алания, р-н Ардонский, г. Ардон, ул 84 Морской Бригады, д 45	Ардонский	15:06:0030661:19	003002000000 Земли населенных пунктов	Для ведения личного подсобного хозяйства	13	02:0020	1 493	445,27	664 788,11
7240	Республика Северная Осетия-Алания, р-н Ардонский, г Ардон, ул Тогузова, д 20	Ардонский	15:06:0030661:2	003002000000 Земли населенных пунктов	ИЖС	13	02:0010	800	445,27	356 216,00
7241	Российская Федерация, Республика Северная Осетия - Алания, Ардонский район, г. Ардон, Октябрьская, 43	Ардонский	15:06:0030661:20	003002000000 Земли населенных пунктов	Для индивидуального жилищного строительства	13	02:0010	1 321	445,27	588 201,67
7242	Республика Северная Осетия-Алания, р-н Ардонский, г. Ардон, ул 84 Морской Бригады, д 41	Ардонский	15:06:0030661:21	003002000000 Земли населенных пунктов	Под домовладением и приусадебным участком	13	02:0010	1 950	445,27	868 276,50
7243	Респ. Северная Осетия - Алания, р-н Ардонский, г. Ардон, ул. Октябрьская, дом 39	Ардонский	15:06:0030661:22	003002000000 Земли населенных пунктов	ИЖС	13	02:0010	2 079	445,27	925 716,33
7244	Респ. Северная Осетия - Алания, р-н Ардонский, г. Ардон, ул. Октябрьская, 37	Ардонский	15:06:0030661:23	003002000000 Земли населенных пунктов	Под существующим домовладением и приусадебным земельным участком	13	02:0010	2 723	445,27	1 212 470,21
7245	Северная Осетия - Алания респ, р-н Ардонский, г Ардон, ул Октябрьская, 35	Ардонский	15:06:0030661:24	003002000000 Земли населенных пунктов	Для ведения личного подсобного хозяйства	13	02:0020	2 822	445,27	1 256 551,94
7246	Респ. Северная Осетия - Алания, р-н Ардонский, г. Ардон, ул. Октябрьская, дом 33	Ардонский	15:06:0030661:25	003002000000 Земли населенных пунктов	ИЖС	13	02:0010	816	445,27	363 340,32
7247	Республика Северная Осетия-Алания, р-н Ардонский, г. Ардон, ул 84 Морской Бригады, 31	Ардонский	15:06:0030661:26	003002000000 Земли населенных пунктов	Эксплуатация жилого дома	13	02:0010	1 191	445,27	530 316,57
7248	Российская Федерация, Республика Северная Осетия - Алания, Ардонский муниципальный район, Ардонское городское поселение, город Ардон, ул. Октябрьская 51	Ардонский	15:06:0030661:27	003002000000 Земли населенных пунктов	ИЖС	13	02:0010	3 923	445,27	1 746 794,21
7249	Респ. Северная Осетия - Алания, р-н Ардонский, г. Ардон, ул. Октябрьская, дом 29	Ардонский	15:06:0030661:28	003002000000 Земли населенных пунктов	ИЖС	13	02:0010	817	445,27	363 785,59
7250	Респ. Северная Осетия - Алания, р-н Ардонский, г. Ардон, ул. Тогузова, дом 4	Ардонский	15:06:0030661:3	003002000000 Земли населенных пунктов	ИЖС	13	02:0010	1 200	445,27	534 324,00
7251	Российская Федерация, Республика Северная Осетия-Алания, Ардонский район, г. Ардон, ул. Тогузова, 6	Ардонский	15:06:0030661:4	003002000000 Земли населенных пунктов	ИЖС	13	02:0010	1 741	445,27	775 215,07
7252	Российская Федерация, Республика Северная Осетия - Алания, р-н Ардонский, г. Ардон, ул Тогузова, 8	Ардонский	15:06:0030661:5	003002000000 Земли населенных пунктов	Индивидуальное жилищное строительство	13	02:0010	1 059	445,27	471 540,93
7253	Республика Северная Осетия-Алания, р-н Ардонский, г Ардон, ул. Тогузова, 10	Ардонский	15:06:0030661:6	003002000000 Земли населенных пунктов	Под существующим домовладением и приусадебным участком	13	02:0010	1 886	445,27	839 779,22
7254	Республика Северная Осетия-Алания, р-н Ардонский, г. Ардон, ул. 84 Морской Бригады, 61	Ардонский	15:06:0030661:69	003002000000 Земли населенных пунктов	Домовладение	13	02:0010	1 100	445,27	489 797,00
7255	Республика Северная Осетия-Алания, р-н Ардонский, г. Ардон, ул. 84 Морской Бригады, 63	Ардонский	15:06:0030661:71	003002000000 Земли населенных пунктов	для индивидуального жилищного строительства	13	02:0010	1 000	445,27	445 270,00
7256	Респ. Северная Осетия - Алания, р-н Ардонский, г. Ардон, ул. Тогузова, 14	Ардонский	15:06:0030661:8	003002000000 Земли населенных пунктов	Для эксплуатации жилого дома	13	02:0010	1 301	445,27	579 296,27
7257	Респ. Северная Осетия - Алания, р-н Ардонский, г. Ардон, ул. Тогузова, дом 16	Ардонский	15:06:0030661:9	003002000000 Земли населенных пунктов	Индивидуальное жилищное строительство	13	02:0010	1 473	445,27	655 882,71
7258	Респ. Северная Осетия - Алания, р-н Ардонский, г. Ардон, ул. Тхапсаева, дом 86	Ардонский	15:06:0030662:1	003002000000 Земли населенных пунктов	ИЖС	13	02:0010	600	445,27	267 162,00
7259	Респ. Северная Осетия - Алания, р-н Ардонский, г. Ардон, ул. Тхапсаева, дом 88	Ардонский	15:06:0030662:2	003002000000 Земли населенных пунктов	ИЖС	13	02:0010	600	445,27	267 162,00
7260	Респ. Северная Осетия - Алания, р-н Ардонский, г. Ардон, ул. Тхапсаева, дом 90	Ардонский	15:06:0030662:4	003002000000 Земли населенных пунктов	ИЖС	13	02:0010	600	445,27	267 162,00
7261	Респ. Северная Осетия - Алания, р-н Ардонский, г. Ардон, ул. Тхапсаева, дом 92	Ардонский	15:06:0030662:5	003002000000 Земли населенных пунктов	Для ведения личного подсобного хозяйства	13	02:0020	1 606	445,27	715 103,62
7262	Республика Северная Осетия-Алания, р-н Ардонский, г. Ардон, ул Тхапсаева, д б/н	Ардонский	15:06:0030662:6	003002000000 Земли населенных пунктов	Для индивидуального жилищного строительства	13	02:0010	600	445,27	267 162,00
7263	Российская Федерация, Республика Северная Осетия-Алания, Ардонский муниципальный район, Ардонское городское поселение, город Ардон, ул. Тхапсаева, 82 "а"	Ардонский	15:06:0030662:7	003002000000 Земли населенных пунктов	Для индивидуального жилищного строительства	13	02:0010	600	445,27	267 162,00
7264	Респ. Северная Осетия - Алания, р-н Ардонский, г. Ардон, ул. Советская, 55	Ардонский	15:06:0030663:1	003002000000 Земли населенных пунктов	Под существующим домовладением с приусадебным участком	13	02:0010	1 204	445,27	536 405,08
7265	Респ. Северная Осетия - Алания, р-н Ардонский, г. Ардон, ул. Лермонтова, 36	Ардонский	15:06:0030663:10	003002000000 Земли населенных пунктов	Под существующим жилым домом	13	02:0010	815	445,27	362 895,05
7266	Респ. Северная Осетия - Алания, р-н Ардонский, г. Ардон, ул. Советская, дом 65	Ардонский	15:06:0030663:12	003002000000 Земли населенных пунктов	Для ведения личного подсобного хозяйства	13	02:0020	2 424	445,27	1 079 334,48
7267	Респ. Северная Осетия - Алания, р-н Ардонский, г. Ардон, ул. Советская, 57	Ардонский	15:06:0030663:2	003002000000 Земли населенных пунктов	Под существующим домовладением с приусадебным участком	13	02:0010	1 247	445,27	555 251,69
7268	Республика Северная Осетия-Алания, р-н Ардонский, г Ардон, ул. Лермонтова, 34	Ардонский	15:06:0030663:24	003002000000 Земли населенных пунктов	Под эксплуатацию индивидуального жилого дома	13	02:0010	1 693	445,27	753 842,11
7269	Респ. Северная Осетия - Алания, р-н Ардонский, г. Ардон, ул. Советская, дом 59	Ардонский	15:06:0030663:3	003002000000 Земли населенных пунктов	ИЖС	13	02:0010	1 200	445,27	534 324,00
7270	Респ. Северная Осетия - Алания, р-н Ардонский, г. Ардон, ул. Советская, дом 61	Ардонский	15:06:0030663:4	003002000000 Земли населенных пунктов	ИЖС	13	02:0010	1 200	445,27	534 324,00
7271	Респ. Северная Осетия - Алания, р-н Ардонский, г. Ардон, ул. Советская, дом 63	Ардонский	15:06:0030663:5	003002000000 Земли населенных пунктов	ИЖС	13	02:0010	2 577	445,27	1 147 460,79
7272	Респ. Северная Осетия - Алания, р-н Ардонский, г. Ардон, ул. Лермонтова, 28	Ардонский	15:06:0030663:6	003002000000 Земли населенных пунктов	Для индивидуального жилищного строительства	13	02:0010	879	445,27	391 392,33
7273	Республика Северная Осетия - Алания, р-н Ардонский, г. Ардон, ул Лермонтова, 26	Ардонский	15:06:0030663:7	003002000000 Земли населенных пунктов	Индивидуальное жилищное строительство	13	02:0010	2 288	445,27	1 018 777,76
7274	Респ. Северная Осетия - Алания, р-н Ардонский, г. Ардон, ул. Лермонтова, дом 30	Ардонский	15:06:0030663:8	003002000000 Земли населенных пунктов	ИЖС	13	02:0010	800	445,27	356 216,00
7275	Респ. Северная Осетия - Алания, р-н Ардонский, г. Ардон, ул. Лермонтова, дом 32	Ардонский	15:06:0030663:9	003002000000 Земли населенных пунктов	ИЖС	13	02:0010	800	445,27	356 216,00
7276	Республика Северная Осетия-Алания, р-н Ардонский, г. Ардон, ул. Кооперативная, 1	Ардонский	15:06:0030664:1	003002000000 Земли населенных пунктов	Индивидуальное жилищное строительство	13	02:0010	956	445,27	425 678,12

№ п/п	Местоположение ЗУ	Район	Кадастровый номер ЗУ	Категория земель	Разрешенное использование по документу	Код вида разрешенного использования (в соответствии с классификатором видов разрешенного использования земельных участков)	Вид использования объектов недвижимости	Площадь	УПКС	КС
7277	Российская Федерация, Республика Северная Осетия-Алания, Ардонский муниципальный район, Ардонское городское поселение, город Ардон, улица Кооперативная, 3	Ардонский	15:06:0030664:137	003002000000 Земли населенных пунктов	Для ведения личного подсобного хозяйства	13	02:020	1 890	445,27	841 560,30
7278	Республика Северная Осетия-Алания, р-н Ардонский, г. Ардон, ул Кооперативная, 5	Ардонский	15:06:0030664:20	003002000000 Земли населенных пунктов	Под существующим домовладением с приусадебным участком	13	02:010	1 000	445,27	445 270,00
7279	Республика Северная Осетия-Алания, р-н Ардонский, г. Ардон, ул Кооперативная, 5	Ардонский	15:06:0030664:21	003002000000 Земли населенных пунктов	под существующим домовладением с приусадебным участком	13	02:010	480	445,27	213 729,60
7280	Республика Северная Осетия-Алания, р-н Ардонский, г. Ардон, ул Кооперативная, 5	Ардонский	15:06:0030664:22	003002000000 Земли населенных пунктов	под существующим домовладением с приусадебным участком	13	02:010	725	445,27	322 820,75
7281	Респ. Северная Осетия - Алания, р-н Ардонский, г. Ардон, ул. Советская, 64	Ардонский	15:06:0030664:4	003002000000 Земли населенных пунктов	Под существующим домовладением и приусадебным участком	13	02:010	1 543	445,27	687 051,61
7282	Респ. Северная Осетия - Алания, р-н Ардонский, г. Ардон, ул. Советская, дом 68	Ардонский	15:06:0030664:5	003002000000 Земли населенных пунктов	ИЖС	13	02:010	2 573	445,27	1 145 679,71
7283	Республика Северная Осетия-Алания, р-н Ардонский, г. Ардон, ул Советская, д 72а	Ардонский	15:06:0030664:8	003002000000 Земли населенных пунктов	Жилой дом с приусадебным участком	13	02:010	729	445,27	324 601,83
7284	Респ. Северная Осетия - Алания, р-н Ардонский, г. Ардон, ул. Советская, дом 72	Ардонский	15:06:0030664:9	003002000000 Земли населенных пунктов	Жилой дом с приусадебным участком	13	02:010	744	445,27	331 280,88
7285	Респ. Северная Осетия - Алания, р-н Ардонский, г. Ардон, ул. Егазиева, дом 24	Ардонский	15:06:0030665:1	003002000000 Земли населенных пунктов	ИЖС	13	02:010	1 119	445,27	498 257,13
7286	Респ. Северная Осетия - Алания, р-н Ардонский, г. Ардон, ул. Чкалова, дом 59	Ардонский	15:06:0030665:10	003002000000 Земли населенных пунктов	ИЖС	13	02:010	435	445,27	193 692,45
7287	Респ. Северная Осетия - Алания, р-н Ардонский, г. Ардон, ул. Чкалова, дом 61	Ардонский	15:06:0030665:11	003002000000 Земли населенных пунктов	ИЖС	13	02:010	1 332	445,27	593 099,64
7288	Респ. Северная Осетия - Алания, р-н Ардонский, г. Ардон, ул. Цкилова, дом 63	Ардонский	15:06:0030665:12	003002000000 Земли населенных пунктов	ИЖС	13	02:010	1 047	445,27	466 197,69
7289	Респ. Северная Осетия - Алания, р-н Ардонский, г. Ардон, ул. Цкилова, дом 65	Ардонский	15:06:0030665:13	003002000000 Земли населенных пунктов	ИЖС	13	02:010	1 124	445,27	500 483,48
7290	Российская Федерация, Республика Северная Осетия - Алания, Ардонский р-н., г. Ардон, ул. Чкалова	Ардонский	15:06:0030665:136	003002000000 Земли населенных пунктов	Для индивидуального жилищного строительства	13	02:010	1 000	445,27	445 270,00
7291	Респ. Северная Осетия - Алания, р-н Ардонский, г. Ардон, ул. Чкалова, дом 53	Ардонский	15:06:0030665:14	003002000000 Земли населенных пунктов	Под эксплуатацию жилого дома	13	02:010	1 504	445,27	669 686,08
7292	Респ. Северная Осетия - Алания, р-н Ардонский, г. Ардон, ул. Цкилова, дом 51	Ардонский	15:06:0030665:15	003002000000 Земли населенных пунктов	ИЖС	13	02:010	600	445,27	267 162,00
7293	Респ. Северная Осетия - Алания, р-н Ардонский, г. Ардон, ул. Цкилова, 49	Ардонский	15:06:0030665:16	003002000000 Земли населенных пунктов	Под существующим домовладением с приусадебным участком	13	02:010	2 365	445,27	1 053 063,55
7294	Респ. Северная Осетия - Алания, р-н Ардонский, г. Ардон, ул. Егазиева, дом 22	Ардонский	15:06:0030665:2	003002000000 Земли населенных пунктов	ИЖС	13	02:010	1 000	445,27	445 270,00
7295	Респ. Северная Осетия - Алания, р-н Ардонский, г. Ардон, ул. Егазиева, дом 20	Ардонский	15:06:0030665:3	003002000000 Земли населенных пунктов	Для ведения личного подсобного хозяйства	13	02:020	1 510	445,27	672 357,70
7296	Северная Осетия - Алания респ. р-н Ардонский, г Ардон, ул Егазиева, 18	Ардонский	15:06:0030665:4	003002000000 Земли населенных пунктов	Для ведения личного подсобного хозяйства	13	02:020	2 033	445,27	905 233,91
7297	Респ. Северная Осетия - Алания, р-н Ардонский, г. Ардон, ул. Егазиева, дом 16	Ардонский	15:06:0030665:5	003002000000 Земли населенных пунктов	ИЖС	13	02:010	1 501	445,27	668 350,27
7298	Респ. Северная Осетия - Алания, р-н Ардонский, г. Ардон, ул. Егазиева, дом 14	Ардонский	15:06:0030665:6	003002000000 Земли населенных пунктов	ИЖС	13	02:010	800	445,27	356 216,00
7299	Респ. Северная Осетия - Алания, р-н Ардонский, г. Ардон, ул. Егазиева, 12	Ардонский	15:06:0030665:7	003002000000 Земли населенных пунктов	Для индивидуального жилищного строительства	13	02:010	1 631	445,27	726 235,37
7300	Респ. Северная Осетия - Алания, р-н Ардонский, г. Ардон, ул. Цкилова, дом 55	Ардонский	15:06:0030665:8	003002000000 Земли населенных пунктов	ИЖС	13	02:010	1 100	445,27	489 797,00
7301	Респ. Северная Осетия - Алания, р-н Ардонский, г. Ардон, ул. Цкилова, дом 57	Ардонский	15:06:0030665:9	003002000000 Земли населенных пунктов	ИЖС	13	02:010	990	445,27	440 817,30
7302	Российская Федерация, Республика Северная Осетия-Алания, Ардонский район, г. Ардон, ул. Есенина, 42а	Ардонский	15:06:0030666:10	003002000000 Земли населенных пунктов	Для индивидуального жилищного строительства	13	02:010	958	239,76	229 690,08
7303	Республика Северная Осетия-Алания, р-н Ардонский, г. Ардон, ул Тополиная, д б/н	Ардонский	15:06:0030666:11	003002000000 Земли населенных пунктов	Под жилищно застройку Индивидуальную	13	02:010	804	239,76	192 767,04
7304	Респ. Северная Осетия - Алания, р-н Ардонский, г. Ардон, ул. Тополиная, дом 17	Ардонский	15:06:0030666:12	003002000000 Земли населенных пунктов	Под существующим домовладением и приусадебным участком	13	02:010	1 553	239,76	372 347,28
7305	Респ. Северная Осетия - Алания, р-н Ардонский, г. Ардон, ул. Есенина, дом 3	Ардонский	15:06:0030666:13	003002000000 Земли населенных пунктов	Для индивидуального жилищного строительства	13	02:010	1 000	239,76	239 760,00
7306	Республика Северная Осетия-Алания, р-н Ардонский, г. Ардон, ул Тополиная, д б/н	Ардонский	15:06:0030666:14	003002000000 Земли населенных пунктов	Под индивидуальное жилищное строительство	13	02:010	1 053	239,76	252 467,28
7307	Республика Северная Осетия-Алания, р-н Ардонский, г. Ардон, ул Тополиная, д б/н	Ардонский	15:06:0030666:15	003002000000 Земли населенных пунктов	Для индивидуального жилищного строительства	13	02:010	600	239,76	143 856,00
7308	Респ Северная Осетия - Алания, Ардонский р-н, г Ардон	Ардонский	15:06:0030666:160	003002000000 Земли населенных пунктов	для индивидуального жилищного строительства	13	02:010	675	239,76	161 838,00
7309	Республика Северная Осетия-Алания, Ардонский р-н, г. Ардон, ул. Цкилова, 46	Ардонский	15:06:0030666:163	003002000000 Земли населенных пунктов	для индивидуального жилищного строительства	13	02:010	1 200	239,76	287 712,00
7310	Республика Северная Осетия - Алания, Ардонский район, г Ардон, ул Чкалова, 54	Ардонский	15:06:0030666:164	003002000000 Земли населенных пунктов	Для ведения личного подсобного хозяйства	13	02:020	2 291	239,76	549 290,16
7311	Республика Северная Осетия - Алания, Ардонский район, г Ардон, ул Чкалова, 56	Ардонский	15:06:0030666:165	003002000000 Земли населенных пунктов	Для ведения личного подсобного хозяйства	13	02:020	1 242	239,76	297 781,92
7312	Республика Северная Осетия-Алания, р-н Ардонский, г Ардон, ул Тополиная, д б/н	Ардонский	15:06:0030666:17	003002000000 Земли населенных пунктов	Для ведения личного подсобного хозяйства	13	02:020	1 379	239,76	330 629,04
7313	Респ. Северная Осетия - Алания, р-н. Ардонский, г. Ардон, ул. Тополиная	Ардонский	15:06:0030666:175	003002000000 Земли населенных пунктов	для индивидуального жилищного строительства	13	02:010	1 098	239,76	263 256,48
7314	Респ. Республика Северная Осетия - Алания, Ардонский р-н., г. Ардон, ул. Тополиная	Ардонский	15:06:0030666:177	003002000000 Земли населенных пунктов	Спорт	3	05:010	1 777	122,45	217 593,65
7315	Российская Федерация, Республика Северная Осетия-Алания, Ардонский муниципальный район, Ардонское городское поселение, г. Ардон, ул. Тополиная, 59 «а»	Ардонский	15:06:0030666:178	003002000000 Земли населенных пунктов	Для индивидуального жилищного строительства	13	02:010	577	239,76	138 341,52
7316	Респ. Северная Осетия - Алания, р-н Ардонский, г. Ардон, ул. Цкилова, 58	Ардонский	15:06:0030666:2	003002000000 Земли населенных пунктов	Эксплуатация жилого дома	13	02:010	4 023	239,76	964 554,48
7317	Респ. Северная Осетия - Алания, р-н Ардонский, г. Ардон, ул. Цкилова, 60	Ардонский	15:06:0030666:3	003002000000 Земли населенных пунктов	Для индивидуальной жилой застройки	13	02:010	2 308	239,76	553 366,08
7318	Республика Северная Осетия-Алания, р-н Ардонский, г. Ардон, ул. Тополиная б/н	Ардонский	15:06:0030666:38	003002000000 Земли населенных пунктов	Для индивидуального жилищного строительства	13	02:010	600	239,76	143 856,00
7319	Республика Северная Осетия-Алания, р-н Ардонский, г. Ардон, ул. Тополиная б/н	Ардонский	15:06:0030666:39	003002000000 Земли населенных пунктов	Для индивидуального жилищного строительства	13	02:010	630	239,76	151 048,80
7320	Республика Северная Осетия-Алания, р-н Ардонский, г. Ардон, ул. Цкилова, 62	Ардонский	15:06:0030666:4	003002000000 Земли населенных пунктов	Для эксплуатации жилого дома	13	02:010	2 469	239,76	591 967,44
7321	Республика Северная Осетия-Алания, р-н Ардонский, г. Ардон, ул Чкалова, 50	Ардонский	15:06:0030666:40	003002000000 Земли населенных пунктов	Для эксплуатации жилого дома	13	02:010	2 213	239,76	530 588,88
7322	Респ. Северная Осетия - Алания, р-н Ардонский, г. Ардон, ул. Чкалова	Ардонский	15:06:0030666:41	003002000000 Земли населенных пунктов	Для строительства жилого дома	13	02:010	1 000	239,76	239 760,00
7323	Республика Северная Осетия-Алания, р-н Ардонский, г. Ардон, ул. Тополиная	Ардонский	15:06:0030666:44	003002000000 Земли населенных пунктов	Под индивидуальное жилищное строительство	13	02:010	600	239,76	143 856,00
7324	Республика Северная Осетия-Алания, р-н Ардонский, г. Ардон, ул. Цкилова, 52	Ардонский	15:06:0030666:45	003002000000 Земли населенных пунктов	Под эксплуатацию индивидуального жилого дома	13	02:010	2 658	239,76	637 282,08
7325	Республика Северная Осетия-Алания, р-н Ардонский, г. Ардон, ул. Тополиная, 59	Ардонский	15:06:0030666:46	003002000000 Земли населенных пунктов	Для эксплуатации жилого дома	13	02:010	1 952	239,76	468 011,52
7326	Республика Северная Осетия-Алания, р-н Ардонский, г. Ардон	Ардонский	15:06:0030666:49	003002000000 Земли населенных пунктов	для индивидуального жилищного строительства	13	02:010	800	239,76	191 808,00
7327	Респ. Северная Осетия - Алания, р-н Ардонский, г. Ардон, ул. Чкалова, дом 64	Ардонский	15:06:0030666:5	003002000000 Земли населенных пунктов	ИЖС	13	02:010	992	239,76	237 841,92
7328	Респ. Северная Осетия - Алания, р-н Ардонский, г. Ардон, ул. Чкалова, дом 44	Ардонский	15:06:0030666:6	003002000000 Земли населенных пунктов	Под существующим домовладением с приусадебным участком	13	02:010	3 701	239,76	887 351,76

№ п/п	Местоположение ЗУ	Район	Кадастровый номер ЗУ	Категория земель	Разрешенное использование по документу	Код(ы) разрешенного использования (в соответствии с классификатором видов разрешенного использования земельных участков)	Вид использования объектом недвижимости	Площадь	УПКС	КС
7329	Респ. Северная Осетия - Алания, р-н Ардонский, г. Ардон, ул. Чкалова, дом 56	Ардонский	15:06:0030666:7	003002000000 Земли населенных пунктов	ИЖС	13	02.0.1.0	1 000	239,76	239 760,00
7330	Респ. Северная Осетия - Алания, р-н Ардонский, г. Ардон, ул. Тополиная, дом 75	Ардонский	15:06:0030666:8	003002000000 Земли населенных пунктов	ИЖС	13	02.0.1.0	1 100	239,76	263 736,00
7331	Респ. Северная Осетия - Алания, р-н Ардонский, г. Ардон, ул. Тхапсаева, дом 80	Ардонский	15:06:0030667:1	003002000000 Земли населенных пунктов	Под жилую застройку Индивидуальную	13	02.0.1.0	1 637	445,27	728 906,99
7332	Респ. Северная Осетия - Алания, р-н Ардонский, г. Ардон, ул. Тхапсаева, дом 84	Ардонский	15:06:0030667:10	003002000000 Земли населенных пунктов	ИЖС	13	02.0.1.0	1 000	445,27	445 270,00
7333	Респ. Северная Осетия - Алания, р-н Ардонский, г. Ардон, ул. Тхапсаева, дом 84	Ардонский	15:06:0030667:11	003002000000 Земли населенных пунктов	Для ведения личного подсобного хозяйства	13	02.0.2.0	2 600	445,27	1 157 702,00
7334	Респ. Северная Осетия - Алания, р-н Ардонский, г. Ардон, ул. Тхапсаева, дом 78	Ардонский	15:06:0030667:13	003002000000 Земли населенных пунктов	Для эксплуатации жилого дома и приусадебного участка	13	02.0.1.0	1 859	445,27	827 756,93
7335	Респ. Северная Осетия - Алания, р-н Ардонский, г. Ардон, ул. Тхапсаева, дом 72	Ардонский	15:06:0030667:14	003002000000 Земли населенных пунктов	ИЖС	13	02.0.1.0	1 000	445,27	445 270,00
7336	Республика Северная Осетия-Алания, р-н Ардонский, г. Ардон, ул Тхапсаева, д 58а	Ардонский	15:06:0030667:15	003002000000 Земли населенных пунктов	Для ведения личного подсобного хозяйства	13	02.0.2.0	1 025	445,27	456 401,75
7337	Республика Северная Осетия - Алания, Ардонский район, г. Ардон, ул. Тхапсаева, 76	Ардонский	15:06:0030667:151	003002000000 Земли населенных пунктов	Для индивидуальной жилой застройки	13	02.0.1.0	800	445,27	356 216,00
7338	Республика Северная Осетия - Алания, Ардонский район, г. Ардон, ул. Тхапсаева, 76	Ардонский	15:06:0030667:152	003002000000 Земли населенных пунктов	Для индивидуальной жилой застройки	13	02.0.1.0	600	445,27	267 162,00
7339	Российская Федерация, Республика Северная Осетия-Алания Ардонский р-н. г Ардон, ул Тхапсаева	Ардонский	15:06:0030667:155	003002000000 Земли населенных пунктов	для индивидуального жилищного строительства	13	02.0.1.0	600	445,27	267 162,00
7340	Республика Северная Осетия-Алания, Ардонский район, г Ардон, ул Тхапсаева	Ардонский	15:06:0030667:156	003002000000 Земли населенных пунктов	Для ведения личного подсобного хозяйства	13	02.0.2.0	1 199	445,27	533 878,73
7341	Республика Северная Осетия-Алания, Ардонский район, г Ардон, ул Тхапсаева	Ардонский	15:06:0030667:157	003002000000 Земли населенных пунктов	Для ведения личного подсобного хозяйства	13	02.0.2.0	1 192	445,27	530 761,84
7342	Республика Северная Осетия-Алания, Ардонский район, г Ардон, ул Тхапсаева	Ардонский	15:06:0030667:158	003002000000 Земли населенных пунктов	Для ведения личного подсобного хозяйства	13	02.0.2.0	1 258	445,27	560 149,66
7343	Респ. Республика Северная Осетия - Алания, Ардонский р-н., г. Ардон	Ардонский	15:06:0030667:159	003002000000 Земли населенных пунктов	для индивидуального жилищного строительства	13	02.0.1.0	1 200	445,27	534 324,00
7344	Респ. Северная Осетия - Алания, р-н Ардонский, г. Ардон, ул. Тхапсаева, дом 82	Ардонский	15:06:0030667:16	003002000000 Земли населенных пунктов	Для эксплуатации жилого дома с приусадебным участком	13	02.0.1.0	1 916	445,27	853 137,32
7345	Респ. Республика Северная Осетия - Алания, Ардонский р-н . г. Ардон	Ардонский	15:06:0030667:160	003002000000 Земли населенных пунктов	для индивидуального жилищного строительства	13	02.0.1.0	1 200	445,27	534 324,00
7346	Российская Федерация, Республика Северная Осетия - Алания, Ардонский район, городское поселение Ардонское, г Ардон, ул. Тхапсаева	Ардонский	15:06:0030667:161	003002000000 Земли населенных пунктов	Для индивидуального жилищного строительства	13	02.0.1.0	1 000	445,27	445 270,00
7347	Российская Федерация, Республика Северная Осетия-Алания, Ардонский муниципальный район, Ардонское городское поселение, г. Ардон, ул. Тхапсаева, 82 "в"	Ардонский	15:06:0030667:162	003002000000 Земли населенных пунктов	Для индивидуального жилищного строительства	13	02.0.1.0	493	445,27	219 518,11
7348	Российская Федерация, Республика Северная Осетия-Алания, Ардонский муниципальный район, Ардонское городское поселение, г. Ардон, ул. Тхапсаева	Ардонский	15:06:0030667:163	003002000000 Земли населенных пунктов	Для индивидуального жилищного строительства	13	02.0.1.0	1 000	445,27	445 270,00
7349	Респ. Северная Осетия - Алания, р-н Ардонский, г. Ардон, ул. Тхапсаева, дом 70	Ардонский	15:06:0030667:2	003002000000 Земли населенных пунктов	Эксплуатация жилого дома	13	02.0.1.0	800	445,27	356 216,00
7350	Респ. Северная Осетия - Алания, р-н Ардонский, г. Ардон, ул. Тхапсаева, дом 70-а	Ардонский	15:06:0030667:3	003002000000 Земли населенных пунктов	ИЖС	13	02.0.1.0	740	445,27	329 499,80
7351	Республика Северная Осетия-Алания, р-н Ардонский, г. Ардон, ул Тхапсаева, б/н	Ардонский	15:06:0030667:37	003002000000 Земли населенных пунктов	Для строительства жилого дома	13	02.0.1.0	1 038	445,27	462 190,26
7352	Респ. Северная Осетия - Алания, р-н Ардонский, г. Ардон, ул. Тхапсаева, дом 68	Ардонский	15:06:0030667:4	003002000000 Земли населенных пунктов	Под домовладением и приусадебным участком	13	02.0.1.0	3 455	445,27	1 538 407,85
7353	Республика Северная Осетия-Алания, р-н Ардонский, г. Ардон, ул. Тхапсаева, 50	Ардонский	15:06:0030667:40	003002000000 Земли населенных пунктов	Для индивидуального жилищного строительства	13	02.0.1.0	1 700	445,27	756 959,00
7354	Респ. Северная Осетия - Алания, р-н Ардонский, г. Ардон, ул. Тхапсаева, 64	Ардонский	15:06:0030667:6	003002000000 Земли населенных пунктов	Под существующим домовладением с приусадебным участком	13	02.0.1.0	1 246	445,27	554 806,42
7355	Респ. Северная Осетия - Алания, р-н Ардонский, г. Ардон, ул. Тхапсаева, дом 62	Ардонский	15:06:0030667:7	003002000000 Земли населенных пунктов	ИЖС	13	02.0.1.0	2 707	445,27	1 205 345,89
7356	Респ. Северная Осетия - Алания, р-н Ардонский, г. Ардон, ул. Тхапсаева, 60	Ардонский	15:06:0030667:8	003002000000 Земли населенных пунктов	Для эксплуатации жилого дома	13	02.0.1.0	1 862	445,27	829 092,74
7357	Респ. Северная Осетия - Алания, р-н Ардонский, г. Ардон, ул. Тхапсаева, дом 58	Ардонский	15:06:0030667:9	003002000000 Земли населенных пунктов	ИЖС	13	02.0.1.0	600	445,27	267 162,00
7358	Респ. Северная Осетия - Алания, р-н Ардонский, г. Ардон, ул. Советская, 27	Ардонский	15:06:0030668:1	003002000000 Земли населенных пунктов	Под существующим домовладением с приусадебным участком	13	02.0.1.0	1 897	445,27	844 677,19
7359	Респ. Северная Осетия - Алания, р-н Ардонский, г. Ардон, ул. Советская, дом 41	Ардонский	15:06:0030668:10	003002000000 Земли населенных пунктов	Для эксплуатации жилого дома и ведения личного подсобного хозяйства	13	02.0.1.0	1 584	445,27	705 307,68
7360	Респ. Северная Осетия - Алания, р-н Ардонский, г. Ардон, ул. Советская, дом 43	Ардонский	15:06:0030668:11	003002000000 Земли населенных пунктов	ИЖС	13	02.0.1.0	1 400	445,27	623 378,00
7361	Респ. Северная Осетия - Алания, р-н Ардонский, г. Ардон, ул. Советская, дом 45	Ардонский	15:06:0030668:12	003002000000 Земли населенных пунктов	ИЖС	13	02.0.1.0	1 528	445,27	680 372,56
7362	Респ. Северная Осетия - Алания, р-н Ардонский, г. Ардон, ул. Советская, 47	Ардонский	15:06:0030668:13	003002000000 Земли населенных пунктов	Для эксплуатации жилого дома	13	02.0.1.0	1 683	445,27	749 389,41
7363	Респ. Северная Осетия - Алания, р-н Ардонский, г. Ардон, ул. Советская, дом 51	Ардонский	15:06:0030668:14	003002000000 Земли населенных пунктов	Для ведения личного подсобного хозяйства	13	02.0.2.0	1 239	445,27	551 689,53
7364	Респ. Северная Осетия - Алания, р-н Ардонский, г. Ардон, ул. Советская, 53	Ардонский	15:06:0030668:15	003002000000 Земли населенных пунктов	Для эксплуатации жилого дома	13	02.0.1.0	2 040	445,27	908 350,80
7365	Респ. Северная Осетия - Алания, р-н Ардонский, г. Ардон, ул. Лермонтова, дом 2	Ардонский	15:06:0030668:16	003002000000 Земли населенных пунктов	ИЖС	13	02.0.1.0	1 100	445,27	489 797,00
7366	Республика Северная Осетия-Алания, Ардонский р-н, г Ардон, ул Советская, район дома №32 "а"	Ардонский	15:06:0030668:160	003002000000 Земли населенных пунктов	Спорт	3	05.0.1.0	835	122,45	102 245,75
7367	Респ. Северная Осетия - Алания, р-н Ардонский, г. Ардон, ул. Лермонтова, дом 4	Ардонский	15:06:0030668:17	003002000000 Земли населенных пунктов	ИЖС	13	02.0.1.0	1 200	445,27	534 324,00
7368	Северная Осетия - Алания респ, р-н Ардонский, г Ардон, ул Лермонтова, дом 6	Ардонский	15:06:0030668:18	003002000000 Земли населенных пунктов	Для ведения личного подсобного хозяйства	13	02.0.2.0	1 446	445,27	643 860,42
7369	Респ. Северная Осетия - Алания, р-н Ардонский, г. Ардон, ул. Лермонтова, дом 8	Ардонский	15:06:0030668:19	003002000000 Земли населенных пунктов	ИЖС	13	02.0.1.0	1 100	445,27	489 797,00
7370	Респ. Северная Осетия - Алания, р-н Ардонский, г. Ардон, ул. Советская, дом 29	Ардонский	15:06:0030668:2	003002000000 Земли населенных пунктов	Для ведения личного подсобного хозяйства	13	02.0.2.0	1 573	445,27	700 409,71
7371	Республика Северная Осетия - Алания, Ардонский район, г. Ардон, ул. Лермонтова, 12	Ардонский	15:06:0030668:20	003002000000 Земли населенных пунктов	ИЖС	13	02.0.1.0	1 800	445,27	801 486,00
7372	Респ. Северная Осетия - Алания, р-н Ардонский, г. Ардон, ул. Лермонтова, дом 14	Ардонский	15:06:0030668:21	003002000000 Земли населенных пунктов	ИЖС	13	02.0.1.0	800	445,27	356 216,00
7373	Респ. Северная Осетия - Алания, р-н Ардонский, г. Ардон, ул. Лермонтова, 16	Ардонский	15:06:0030668:22	003002000000 Земли населенных пунктов	индивидуальное жилищное строительство	13	02.0.1.0	2 300	445,27	1 024 121,00
7374	Респ. Северная Осетия - Алания, р-н Ардонский, г. Ардон, ул. Лермонтова, дом 18	Ардонский	15:06:0030668:23	003002000000 Земли населенных пунктов	ИЖС	13	02.0.1.0	800	445,27	356 216,00
7375	Респ. Северная Осетия - Алания, р-н Ардонский, г. Ардон, ул. Лермонтова, дом 20	Ардонский	15:06:0030668:24	003002000000 Земли населенных пунктов	ИЖС	13	02.0.1.0	800	445,27	356 216,00
7376	Респ. Северная Осетия - Алания, р-н Ардонский, г. Ардон, ул. Лермонтова, дом 22	Ардонский	15:06:0030668:25	003002000000 Земли населенных пунктов	ИЖС	13	02.0.1.0	800	445,27	356 216,00
7377	Республика Северная Осетия-Алания, р-н Ардонский, г Ардон, ул Лермонтова, д 22а	Ардонский	15:06:0030668:26	003002000000 Земли населенных пунктов	ИЖС	13	02.0.1.0	800	445,27	356 216,00
7378	Северная Осетия - Алания респ, р-н Ардонский, г Ардон, ул Лермонтова, 24	Ардонский	15:06:0030668:28	003002000000 Земли населенных пунктов	Под существующим домовладением и приусадебным участком	13	02.0.2.0	1 858	445,27	827 311,66
7379	Респ. Северная Осетия - Алания, р-н Ардонский, г. Ардон, ул. Советская, 49	Ардонский	15:06:0030668:3	003002000000 Земли населенных пунктов	индивидуальное жилищное строительство	13	02.0.1.0	1 209	445,27	538 331,43
7380	Респ. Северная Осетия - Алания, р-н Ардонский, г. Ардон, ул. Советская, 31	Ардонский	15:06:0030668:4	003002000000 Земли населенных пунктов	Под существующим домовладением с приусадебным участком	13	02.0.1.0	2 381	445,27	1 060 187,87
7381	Республика Северная Осетия-Алания, р-н Ардонский, г Ардон, ул. Советская, 55 "а"	Ардонский	15:06:0030668:45	003002000000 Земли населенных пунктов	Под существующим домовладением с приусадебным участком	13	02.0.2.0	872	445,27	388 275,44
7382	Республика Северная Осетия-Алания, р-н Ардонский, г Ардон, ул Советская, д 31а	Ардонский	15:06:0030668:5	003002000000 Земли населенных пунктов	ИЖС	13	02.0.1.0	357	445,27	158 961,39

№ п/п	Местоположение ЗУ	Район	Кадастровый номер ЗУ	Категория земель	Разрешенное использование по документу	Код вида разрешенного использования (в соответствии с классификатором видов разрешенного использования земельных участков)	Вид использования объектов недвижимости	Площадь	УПКС	КС
7383	Республика Северная Осетия-Алания, р-н Ардонский, г. Ардон, ул. Советская, 33	Ардонский	15:06:0030668:6	003002000000 Земли населенных пунктов	для эксплуатации жилого дома	13	02:010	1 665	445,27	741 374,55
7384	Респ. Северная Осетия - Алания, р-н Ардонский, г. Ардон, ул. Советская дом 35	Ардонский	15:06:0030668:7	003002000000 Земли населенных пунктов	Магазин "Восход"	4	04:040	500	1 157,71	578 855,00
7385	Респ. Северная Осетия - Алания, р-н Ардонский, г. Ардон, ул. Советская дом 37	Ардонский	15:06:0030668:8	003002000000 Земли населенных пунктов	ИЖС	13	02:010	975	445,27	434 138,25
7386	Респ. Северная Осетия - Алания, р-н Ардонский, г. Ардон, ул. Советская, 39	Ардонский	15:06:0030668:9	003002000000 Земли населенных пунктов	Под существующим домовладением с приусадебным участком	13	02:010	1 386	445,27	617 144,22
7387	Респ. Северная Осетия - Алания, р-н Ардонский, г. Ардон, ул. Егазиева, дом 8	Ардонский	15:06:0030669:11	003002000000 Земли населенных пунктов	Под существующим домовладением и приусадебным участком	13	02:010	2 009	445,27	894 547,43
7388	Респ. Северная Осетия - Алания, р-н Ардонский, г. Ардон, ул. Чкалова, дом 35	Ардонский	15:06:0030669:12	003002000000 Земли населенных пунктов	ИЖС	13	02:010	3 200	445,27	1 424 864,00
7389	Респ. Северная Осетия - Алания, р-н Ардонский, г. Ардон, ул. Егазиева. 10	Ардонский	15:06:0030669:13	003002000000 Земли населенных пунктов	Под существующим домовладением с приусадебным участком	13	02:010	1 505	445,27	670 131,35
7390	Респ. Северная Осетия - Алания, р-н Ардонский, г. Ардон, ул. Чкалова, дом 41	Ардонский	15:06:0030669:14	003002000000 Земли населенных пунктов	Для ведения личного подсобного хозяйства	13	02:020	2 042	445,27	909 241,34
7391	Северная Осетия - Алания респ, р-н Ардонский, г. Ардон, ул. Чкалова, 43	Ардонский	15:06:0030669:15	003002000000 Земли населенных пунктов	Под существующим жилым домом	13	02:010	2 344	445,27	1 043 712,88
7392	Российская Федерация, Республика Северная Осетия - Алания, Ардонский муниципальный район, Ардонское городское поселение, город Ардон, улица Чкалова, 47а	Ардонский	15:06:0030669:153	003002000000 Земли населенных пунктов	Для ведения личного подсобного хозяйства	13	02:020	658	445,27	292 987,66
7393	Респ. Республика Северная Осетия - Алания, Ардонский р-н., г. Ардон, ул. Егазиева	Ардонский	15:06:0030669:154	003002000000 Земли населенных пунктов	Для ведения личного подсобного хозяйства	13	02:020	1 657	445,27	737 812,39
7394	Респ. Северная Осетия - Алания, р-н Ардонский, г. Ардон, ул. Чкалова, дом 45	Ардонский	15:06:0030669:16	003002000000 Земли населенных пунктов	ИЖС	13	02:010	800	445,27	356 216,00
7395	Респ. Северная Осетия - Алания, р-н Ардонский, г. Ардон, ул. Чкалова, дом 47	Ардонский	15:06:0030669:17	003002000000 Земли населенных пунктов	ИЖС	13	02:010	2 124	445,27	945 753,48
7396	Респ. Северная Осетия - Алания, р-н Ардонский, г. Ардон, ул. Чкалова, дом 37	Ардонский	15:06:0030669:18	003002000000 Земли населенных пунктов	ИЖС	13	02:010	800	445,27	356 216,00
7397	Респ. Северная Осетия - Алания, р-н Ардонский, г. Ардон, ул. Чкалова, дом 51	Ардонский	15:06:0030669:19	003002000000 Земли населенных пунктов	Под жилую застройку Индивидуальную	13	02:010	3 222	445,27	1 435 886,29
7398	Респ. Северная Осетия - Алания, р-н Ардонский, г. Ардон, ул. Советская, дом 52	Ардонский	15:06:0030669:2	003002000000 Земли населенных пунктов	ИЖС	13	02:010	1 000	445,27	445 270,00
7399	Респ. Северная Осетия - Алания, р-н Ардонский, г. Ардон, ул. Чкалова, дом 53	Ардонский	15:06:0030669:20	003002000000 Земли населенных пунктов	ИЖС	13	02:010	800	445,27	356 216,00
7400	Респ. Северная Осетия - Алания, р-н Ардонский, г. Ардон, ул. Советская, дом 54	Ардонский	15:06:0030669:3	003002000000 Земли населенных пунктов	ИЖС	13	02:010	1 426	445,27	634 955,02
7401	Республика Северная Осетия-Алания, р-н Ардонский, г. Ардон, ул. Советская, 52	Ардонский	15:06:0030669:37	003002000000 Земли населенных пунктов	Под существующее домовладение с приусадебным участком	13	02:010	700	445,27	311 689,00
7402	Республика Северная Осетия-Алания, р-н Ардонский, г. Ардон, ул. Советская, 52	Ардонский	15:06:0030669:38	003002000000 Земли населенных пунктов	Под существующее домовладение с приусадебным участком	13	02:010	1 495	445,27	665 678,65
7403	Респ. Северная Осетия - Алания, р-н Ардонский, г. Ардон, ул. Советская, дом 56	Ардонский	15:06:0030669:4	003002000000 Земли населенных пунктов	ИЖС	13	02:010	1 960	445,27	872 729,20
7404	Респ. Северная Осетия - Алания, р-н Ардонский, г. Ардон, ул. Советская, 58	Ардонский	15:06:0030669:5	003002000000 Земли населенных пунктов	Под существующим домовладением с приусадебным участком	13	02:010	1 749	445,27	778 777,23
7405	Респ. Северная Осетия - Алания, р-н Ардонский, г. Ардон, ул. Советская, дом 60	Ардонский	15:06:0030669:6	003002000000 Земли населенных пунктов	ИЖС	13	02:010	1 000	445,27	445 270,00
7406	Респ. Северная Осетия - Алания, р-н Ардонский, г. Ардон, ул. Советская, дом 62	Ардонский	15:06:0030669:7	003002000000 Земли населенных пунктов	ИЖС	13	02:010	1 976	445,27	879 853,52
7407	Респ. Северная Осетия - Алания, р-н Ардонский, г. Ардон, ул. Егазиева, дом 2	Ардонский	15:06:0030669:8	003002000000 Земли населенных пунктов	ИЖС	13	02:010	2 767	445,27	1 232 062,09
7408	Республика Северная Осетия-Алания, р-н Ардонский, г. Ардон, ул. Егазиева, 4	Ардонский	15:06:0030669:9	003002000000 Земли населенных пунктов	Для эксплуатации жилого дома	13	02:010	2 023	445,27	900 781,21
7409	Республика Северная Осетия-Алания, р-н Ардонский, г. Ардон, ул 84 Морской Бригады, д 20	Ардонский	15:06:0030670:1	003002000000 Земли населенных пунктов	Под существующим домовладением с приусадебным участком	13	02:010	1 307	445,27	581 967,89
7410	Респ. Северная Осетия - Алания, р-н Ардонский, г. Ардон, ул. Тхапсаева, дом 13	Ардонский	15:06:0030670:10	003002000000 Земли населенных пунктов	ИЖС	13	02:010	800	445,27	356 216,00
7411	Респ. Северная Осетия - Алания, р-н Ардонский, г. Ардон, ул. Тхапсаева, дом 33	Ардонский	15:06:0030670:11	003002000000 Земли населенных пунктов	Под жилую застройку Индивидуальную	13	02:010	1 829	445,27	814 398,83
7412	Респ. Северная Осетия - Алания, р-н Ардонский, г. Ардон, ул. Тхапсаева, дом 17	Ардонский	15:06:0030670:12	003002000000 Земли населенных пунктов	ИЖС	13	02:010	1 438	445,27	640 298,26
7413	Респ. Северная Осетия - Алания, р-н Ардонский, г. Ардон, ул. Тхапсаева, дом 19	Ардонский	15:06:0030670:13	003002000000 Земли населенных пунктов	ИЖС	13	02:010	1 370	445,27	610 019,90
7414	Респ. Северная Осетия - Алания, р-н Ардонский, г. Ардон, ул. Тхапсаева, дом 21	Ардонский	15:06:0030670:14	003002000000 Земли населенных пунктов	ИЖС	13	02:010	1 340	445,27	596 661,80
7415	Республика Северная Осетия - Алания, Ардонский район, г. Ардон, район дома №72, по ул Тхапсаева	Ардонский	15:06:0030670:145	003002000000 Земли населенных пунктов	Спорт	3	05:010	784	122,45	96 000,80
7416	Респ. Северная Осетия - Алания, р-н Ардонский, г. Ардон, ул. Тхапсаева, дом 23	Ардонский	15:06:0030670:15	003002000000 Земли населенных пунктов	ИЖС	13	02:010	1 439	445,27	640 743,53
7417	Респ. Северная Осетия - Алания, р-н Ардонский, г. Ардон, ул. Тхапсаева, дом 25	Ардонский	15:06:0030670:16	003002000000 Земли населенных пунктов	Для ведения личного подсобного хозяйства	13	02:020	1 215	445,27	541 093,05
7418	Респ. Северная Осетия - Алания, р-н Ардонский, г. Ардон, ул. Тхапсаева, дом 27	Ардонский	15:06:0030670:17	003002000000 Земли населенных пунктов	Для ведения личного подсобного хозяйства	13	02:020	1 894	445,27	843 341,38
7419	Республика Северная Осетия-Алания, р-н Ардонский, г. Ардон, ул Тхапсаева, д б/н	Ардонский	15:06:0030670:19	003002000000 Земли населенных пунктов	Под жилую застройку Индивидуальную	13	02:010	1 168	445,27	520 075,36
7420	Респ. Северная Осетия - Алания, р-н Ардонский, г. Ардон, ул. Октябрьская, дом 22	Ардонский	15:06:0030670:2	003002000000 Земли населенных пунктов	ИЖС	13	02:010	1 308	445,27	582 413,16
7421	Респ. Северная Осетия - Алания, р-н Ардонский, г. Ардон, ул. Тхапсаева. дом 29	Ардонский	15:06:0030670:20	003002000000 Земли населенных пунктов	Для ведения личного подсобного хозяйства	13	02:020	691	445,27	307 681,57
7422	Российская Федерация, Республика Северная Осетия-Алания, Ардонский муниципальный район, Ардонское городское поселение, город Ардон, ул. 84 Морской Бригады, 30а	Ардонский	15:06:0030670:21	003002000000 Земли населенных пунктов	Для ведения личного подсобного хозяйства	13	02:020	839	445,27	373 581,53
7423	Республика Северная Осетия-Алания, р-н Ардонский, г. Ардон, ул. Тхапсаева, 31	Ардонский	15:06:0030670:29	003002000000 Земли населенных пунктов	Для эксплуатации жилого дома	13	02:010	2 387	445,27	1 062 859,49
7424	Республика Северная Осетия-Алания, р-н Ардонский, г. Ардон, ул. 84 Морской Бригады 24	Ардонский	15:06:0030670:3	003002000000 Земли населенных пунктов	Под существующим домовладением с приусадебным участком	13	02:010	1 772	445,27	789 018,44
7425	Респ. Северная Осетия - Алания, р-н Ардонский, г. Ардон, ул. Октябрьская, дом 26	Ардонский	15:06:0030670:4	003002000000 Земли населенных пунктов	ИЖС	13	02:010	1 491	445,27	663 897,57
7426	Респ. Северная Осетия - Алания, р-н Ардонский, г. Ардон, ул. Октябрьская, дом 28	Ардонский	15:06:0030670:5	003002000000 Земли населенных пунктов	Для ведения личного подсобного хозяйства	13	02:020	1 349	445,27	600 669,23
7427	Респ. Северная Осетия - Алания, р-н Ардонский, г. Ардон, ул. Октябрьская, дом 30	Ардонский	15:06:0030670:6	003002000000 Земли населенных пунктов	ИЖС	13	02:010	2 713	445,27	1 208 017,51
7428	Республика Северная Осетия-Алания, р-н Ардонский, г. Ардон, ул. 84 Морской Бригады 32	Ардонский	15:06:0030670:7	003002000000 Земли населенных пунктов	Для эксплуатации жилого дома	13	02:010	1 708	445,27	760 521,16
7429	Северная Осетия - Алания респ, р-н Ардонский, г Ардон, ул Октябрьская, 34	Ардонский	15:06:0030670:8	003002000000 Земли населенных пунктов	Для ведения личного подсобного хозяйства	13	02:020	1 000	445,27	445 270,00
7430	Респ. Северная Осетия - Алания, р-н Ардонский, г. Ардон, ул. Тхапсаева, дом 11	Ардонский	15:06:0030670:9	003002000000 Земли населенных пунктов	ИЖС	13	02:010	2 707	445,27	1 205 345,89
7431	Респ. Северная Осетия - Алания, р-н Ардонский, г. Ардон, ул. Октябрьская, дом 27	Ардонский	15:06:0030671:10	003002000000 Земли населенных пунктов	ИЖС	13	02:010	800	445,27	356 216,00
7432	РСО-Алания, Ардонский район, г. Ардон ул. 84 Морской бригады 23 "а"	Ардонский	15:06:0030671:133	003002000000 Земли населенных пунктов	Для строительства жилого дома	13	02:010	1 200	445,27	534 324,00
7433	Респ. Северная Осетия - Алания, р-н Ардонский, г. Ардон, ул. 84 Морской бригады, дом 9	Ардонский	15:06:0030671:16	003002000000 Земли населенных пунктов	Для ведения личного подсобного хозяйства	13	02:020	2 671	445,27	1 189 316,17
7434	Респ. Северная Осетия - Алания, р-н Ардонский, г. Ардон, ул. Тогузова, дом 1	Ардонский	15:06:0030671:2	003002000000 Земли населенных пунктов	ИЖС	13	02:010	800	445,27	356 216,00
7435	Республика Северная Осетия - Алания, р-н Ардонский, г. Ардон, ул. 84 Морской бригады, 25	Ардонский	15:06:0030671:9	003002000000 Земли населенных пунктов	Для индивидуального жилищного строительства	13	02:010	1 686	445,27	750 725,22
7436	Респ. Северная Осетия - Алания, р-н Ардонский, г. Ардон, ул. Тхапсаева, дом 42	Ардонский	15:06:0030672:10	003002000000 Земли населенных пунктов	ИЖС	13	02:010	948	445,27	422 115,96
7437	Респ. Северная Осетия - Алания, р-н Ардонский, г. Ардон, ул. Тхапсаева, дом 44	Ардонский	15:06:0030672:11	003002000000 Земли населенных пунктов	ИЖС	13	02:010	1 752	445,27	780 113,04
7438	Респ. Северная Осетия - Алания, р-н Ардонский, г. Ардон, ул. Тхапсаева, 46	Ардонский	15:06:0030672:12	003002000000 Земли населенных пунктов	Под существующим домовладением с приусадебным участком	13	02:010	2 701	445,27	1 202 674,27
7439	Республика Северная Осетия-Алания, р-н Ардонский, г. Ардон, ул Тхапсаева, д б/н	Ардонский	15:06:0030672:14	003002000000 Земли населенных пунктов	Для строительства индивидуального жилого дома	13	02:010	1 000	445,27	445 270,00
7440	Российская Федерация, Республика Северная Осетия-Алания, Ардонский муниципальный район, Ардонское городское поселение, город Ардон, улица Тхапсаева, 22а.	Ардонский	15:06:0030672:174	003002000000 Земли населенных пунктов	для индивидуального жилищного строительства	13	02:010	1 500	445,27	667 905,00

№ п/п	Местоположение ЗУ	Район	Кадастровый номер ЗУ	Категория земель	Разрешенное использование по документу	Код вида разрешенного использования (в соответствии с классификатором видов разрешенного использования земельных участков)	Вид использования объектов недвижимости	Площадь	УПКС	КС
7441	Российская Федерация, Республика Северная Осетия-Алания, Ардонский муниципальный район, Ардонское городское поселение, город Ардон, улица Тхапсаева, 22	Ардонский	15:06:0030672:175	003002000000 Земли населенных пунктов	для индивидуального жилищного строительства	13	02:0010	1 500	445,27	667 905,00
7442	Респ. Северная Осетия - Алания, р-н Ардонский, г. Ардон, ул. Тхапсаева, дом 56	Ардонский	15:06:0030672:2	003002000000 Земли населенных пунктов	ИЖС	13	02:0010	1 200	445,27	534 324,00
7443	Респ. Северная Осетия - Алания, р-н Ардонский, г. Ардон, ул. Тхапсаева, дом 26	Ардонский	15:06:0030672:3	003002000000 Земли населенных пунктов	Под существующим домовладением и приусадебным участком	13	02:0010	1 600	445,27	712 432,00
7444	Республика Северная Осетия - Алания, р-н Ардонский, г. Ардон, ул. Тхапсаева, 30	Ардонский	15:06:0030672:4	003002000000 Земли населенных пунктов	Для индивидуального жилищного строительства	13	02:0010	802	445,27	357 106,54
7445	Республика Северная Осетия-Алания, р-н Ардонский, г. Ардон, ул. Тхапсаева, б/н	Ардонский	15:06:0030672:48	003002000000 Земли населенных пунктов	Для строительства индивидуального жилого дома	13	02:0010	800	445,27	356 216,00
7446	Республика Северная Осетия-Алания, р-н Ардонский, г. Ардон, ул Тхапсаева, 32	Ардонский	15:06:0030672:5	003002000000 Земли населенных пунктов	Индивидуальное жилищное строительство	13	02:0010	760	445,27	338 405,20
7447	Респ. Северная Осетия - Алания, р-н Ардонский, г. Ардон, ул. Тхапсаева, дом 34	Ардонский	15:06:0030672:6	003002000000 Земли населенных пунктов	ИЖС	13	02:0010	938	445,27	417 663,26
7448	Респ. Северная Осетия - Алания, р-н Ардонский, г. Ардон, ул. Тхапсаева, дом 36	Ардонский	15:06:0030672:7	003002000000 Земли населенных пунктов	Для ведения личного подсобного хозяйства	13	02:0020	2 338	445,27	1 041 041,26
7449	Респ. Северная Осетия - Алания, р-н Ардонский, г. Ардон, ул. Тхапсаева, дом 38	Ардонский	15:06:0030672:8	003002000000 Земли населенных пунктов	ИЖС	13	02:0010	1 769	445,27	787 682,63
7450	Респ. Северная Осетия - Алания, р-н Ардонский, г. Ардон, ул. Тхапсаева, дом 40	Ардонский	15:06:0030672:9	003002000000 Земли населенных пунктов	Под существующим домовладением и приусадебным участком	13	02:0010	2 270	445,27	1 010 762,90
7451	Республика Северная Осетия-Алания, р-н Ардонский, г. Ардон, ул Лермонтова, 1	Ардонский	15:06:0030673:1	003002000000 Земли населенных пунктов	Для эксплуатации жилого дома	13	02:0010	2 198	445,27	978 703,46
7452	Респ. Северная Осетия - Алания, р-н Ардонский, г. Ардон, ул. Лермонтова, дом 21	Ардонский	15:06:0030673:11	003002000000 Земли населенных пунктов	ИЖС	13	02:0010	1 329	445,27	591 783,83
7453	Северная Осетия - Алания респ, р-н Ардонский, г Ардон, ул Лермонтова, 23	Ардонский	15:06:0030673:12	003002000000 Земли населенных пунктов	Для ведения личного подсобного хозяйства	13	02:0020	2 154	445,27	959 111,58
7454	Респ. Северная Осетия - Алания, р-н Ардонский, г. Ардон, ул. Лермонтова, дом 27	Ардонский	15:06:0030673:14	003002000000 Земли населенных пунктов	Для эксплуатации жилого дома и ведения личного подсобного хозяйства	13	02:0020	993	445,27	442 153,11
7455	Северная Осетия - Алания респ, р-н Ардонский, г Ардон, ул Лермонтова, 29	Ардонский	15:06:0030673:15	003002000000 Земли населенных пунктов	Для ведения личного подсобного хозяйства	13	02:0020	1 000	445,27	445 270,00
7456	Респ. Северная Осетия - Алания, р-н Ардонский, г. Ардон, ул. Лермонтова, дом 31	Ардонский	15:06:0030673:16	003002000000 Земли населенных пунктов	ИЖС	13	02:0010	1 200	445,27	534 324,00
7457	Республика Северная Осетия-Алания, р-н Ардонский, г. Ардон, ул. Лермонтова, 25	Ардонский	15:06:0030673:173	003002000000 Земли населенных пунктов	Для ведения личного подсобного хозяйства	13	02:0020	1 252	445,27	557 478,04
7458	Республика Северная Осетия-Алания, р-н Ардонский, г. Ардон, ул. Лермонтова, 25 "а"	Ардонский	15:06:0030673:174	003002000000 Земли населенных пунктов	Для ведения личного подсобного хозяйства	13	02:0020	1 631	445,27	726 235,37
7459	Республика Северная Осетия-Алания, р-н Ардонский, г. Ардон, ул Лермонтова, д. б/н	Ардонский	15:06:0030673:18	003002000000 Земли населенных пунктов	Под индивидуальное жилищное строительство	13	02:0010	594	445,27	264 490,38
7460	Республика Северная Осетия-Алания, р-н Ардонский, г. Ардон, ул Лермонтова, д. б/н	Ардонский	15:06:0030673:19	003002000000 Земли населенных пунктов	Для строительства индивидуального жилого дома	13	02:0010	999	445,27	444 824,73
7461	Респ. Республика Северная Осетия - Алания, Ардонский р-н, г. Ардон, ул. Лермонтова	Ардонский	15:06:0030673:191	003002000000 Земли населенных пунктов	ИЖС	13	02:0010	3 661	445,27	1 630 133,47
7462	Российская Федерация, Республика Северная Осетия-Алания, Ардонский муниципальный район, Ардонское городское поселение, г. Ардон, ул. Лермонтова, 19 "а"	Ардонский	15:06:0030673:192	003002000000 Земли населенных пунктов	ИЖС	13	02:0010	227	445,27	101 076,29
7463	Республика Северная Осетия-Алания, р-н Ардонский, г. Ардон, ул Лермонтова, 3	Ардонский	15:06:0030673:2	003002000000 Земли населенных пунктов	Под существующим домовладением и приусадебным участком	13	02:0010	2 337	445,27	1 040 595,99
7464	Респ. Северная Осетия - Алания, р-н Ардонский, г. Ардон, ул. Лермонтова, дом 5	Ардонский	15:06:0030673:3	003002000000 Земли населенных пунктов	ИЖС	13	02:0010	2 430	445,27	1 082 006,10
7465	Респ. Северная Осетия - Алания, р-н Ардонский, г. Ардон, ул. Лермонтова, дом 7	Ардонский	15:06:0030673:4	003002000000 Земли населенных пунктов	ИЖС	13	02:0010	2 341	445,27	1 042 377,07
7466	Респ. Северная Осетия - Алания, р-н Ардонский, г. Ардон, ул. Лермонтова, дом 9	Ардонский	15:06:0030673:5	003002000000 Земли населенных пунктов	ИЖС	13	02:0010	1 093	445,27	486 680,11
7467	Северная Осетия - Алания респ, р-н Ардонский, г Ардон, ул Лермонтова, 11	Ардонский	15:06:0030673:6	003002000000 Земли населенных пунктов	Под существующим домовладением и приусадебным участком	13	02:0010	2 775	445,27	1 235 624,25
7468	Республика Северная Осетия-Алания, р-н Ардонский, г. Ардон, ул. Лермонтова, б/н	Ардонский	15:06:0030673:61	003002000000 Земли населенных пунктов	Для строительства индивидуального жилого дома	13	02:0010	1 200	445,27	534 324,00
7469	Северная Осетия - Алания респ, р-н Ардонский, г Ардон, ул Лермонтова, 13	Ардонский	15:06:0030673:7	003002000000 Земли населенных пунктов	Для ведения личного подсобного хозяйства	13	02:0020	3 436	445,27	1 529 947,72
7470	Северная Осетия - Алания респ, р-н Ардонский, г Ардон, ул Лермонтова, 15	Ардонский	15:06:0030673:8	003002000000 Земли населенных пунктов	Для ведения личного подсобного хозяйства	13	02:0020	2 990	445,27	1 331 357,30
7471	Респ. Северная Осетия - Алания, р-н Ардонский, г. Ардон, ул. Лермонтова, дом 17	Ардонский	15:06:0030673:9	003002000000 Земли населенных пунктов	ИЖС	13	02:0010	1 450	445,27	645 641,50
7472	Респ. Северная Осетия - Алания, р-н Ардонский, г. Ардон, ул. Чкалова, дом 42	Ардонский	15:06:0030674:1	003002000000 Земли населенных пунктов	ИЖС	13	02:0010	1 390	239,76	333 266,40
7473	Республика Северная Осетия-Алания, р-н Ардонский, г Ардон, ул Тополиная, д 57	Ардонский	15:06:0030674:10	003002000000 Земли населенных пунктов	Под усадебную застройку Индивидуальную	13	02:0010	967	239,76	231 847,92
7474	Республика Северная Осетия-Алания, р-н Ардонский, г Ардон, ул Тополиная, уч 23	Ардонский	15:06:0030674:11	003002000000 Земли населенных пунктов	Под жилую застройку Индивидуальную	13	02:0010	885	239,76	212 187,60
7475	Респ. Северная Осетия - Алания, р-н Ардонский, г. Ардон, ул. Тополиная, дом 51	Ардонский	15:06:0030674:12	003002000000 Земли населенных пунктов	Под жилую застройку Индивидуальную	13	02:0010	836	239,76	200 439,36
7476	Республика Северная Осетия-Алания, р-н Ардонский, г Ардон, ул Тополиная, б/н	Ардонский	15:06:0030674:13	003002000000 Земли населенных пунктов	Для индивидуального жилищного строительства	13	02:0010	1 000	239,76	239 760,00
7477	Республика Северная Осетия-Алания, р-н Ардонский, г Ардон, ул Тополиная	Ардонский	15:06:0030674:14	003002000000 Земли населенных пунктов	Для индивидуального жилищного строительства	13	02:0010	1 000	239,76	239 760,00
7478	Респ. Северная Осетия - Алания, р-н Ардонский, г. Ардон, ул. Чкалова, дом 36	Ардонский	15:06:0030674:2	003002000000 Земли населенных пунктов	ИЖС	13	02:0010	1 533	239,76	367 552,08
7479	Респ. Северная Осетия - Алания, р-н Ардонский, г. Ардон, ул. Чкалова, дом 40	Ардонский	15:06:0030674:3	003002000000 Земли населенных пунктов	ИЖС	13	02:0010	1 426	239,76	341 897,76
7480	Северная Осетия - Алания респ, р-н Ардонский, г. Ардон, ул. Чкалова, 38	Ардонский	15:06:0030674:4	003002000000 Земли населенных пунктов	Индивидуальное жилищное строительство	13	02:0010	1 032	239,76	247 432,32
7481	Респ. Северная Осетия - Алания, р-н Ардонский, г. Ардон, ул. Чкалова, дом 34	Ардонский	15:06:0030674:5	003002000000 Земли населенных пунктов	ИЖС	13	02:0010	1 114	239,76	267 092,64
7482	Респ. Северная Осетия - Алания, р-н Ардонский, г. Ардон, ул. Тополиная, дом 45	Ардонский	15:06:0030674:6	003002000000 Земли населенных пунктов	ИЖС	13	02:0010	1 000	239,76	239 760,00
7483	Республика Северная Осетия-Алания, р-н Ардонский, г Ардон, ул Тополиная, д 47	Ардонский	15:06:0030674:7	003002000000 Земли населенных пунктов	ИЖС	13	02:0010	1 000	239,76	239 760,00
7484	Республика Северная Осетия-Алания, р-н Ардонский, г Ардон, ул Тополиная, д б/н	Ардонский	15:06:0030674:9	003002000000 Земли населенных пунктов	Под усадебную застройку Индивидуальную	13	02:0010	749	239,76	179 580,24
7485	Российская Федерация, Республика Северная Осетия - Алания, р-н Ардонский, г. Ардон, ул Советская 34	Ардонский	15:06:0030675:1	003002000000 Земли населенных пунктов	ИЖС	13	02:0010	2 705	445,27	1 240 076,95
7486	Респ. Северная Осетия - Алания, р-н Ардонский, г. Ардон, ул. Чкалова, дом 23	Ардонский	15:06:0030675:10	003002000000 Земли населенных пунктов	ИЖС	13	02:0010	1 498	445,27	667 014,46
7487	Респ. Северная Осетия - Алания, р-н Ардонский, г. Ардон, ул. Чкалова, дом 25	Ардонский	15:06:0030675:11	003002000000 Земли населенных пунктов	ИЖС	13	02:0010	899	445,27	400 297,73
7488	Респ. Северная Осетия - Алания, р-н Ардонский, г. Ардон, ул. Чкалова, дом 31	Ардонский	15:06:0030675:13	003002000000 Земли населенных пунктов	ИЖС	13	02:0010	600	445,27	267 162,00
7489	Респ. Северная Осетия - Алания, р-н Ардонский, г. Ардон, ул. Чкалова, дом 29	Ардонский	15:06:0030675:14	003002000000 Земли населенных пунктов	ИЖС	13	02:0010	1 000	445,27	445 270,00
7490	Респ. Северная Осетия - Алания, р-н Ардонский, г. Ардон, ул. Чкалова, дом 27	Ардонский	15:06:0030675:15	003002000000 Земли населенных пунктов	ИЖС	13	02:0010	600	445,27	267 162,00
7491	Республика Северная Осетия-Алания, р-н Ардонский, г. Ардон, ул. Советская, 46	Ардонский	15:06:0030675:16	003002000000 Земли населенных пунктов	Под существующим домовладением с приусадебным участком	13	02:0010	2 389	445,27	1 063 750,03
7492	Республика Северная Осетия-Алания, р-н Ардонский, г Ардон, ул Чкалова, д. б/н	Ардонский	15:06:0030675:19	003002000000 Земли населенных пунктов	Для ведения личного подсобного хозяйства	13	02:0020	665	445,27	296 104,55
7493	Российская Федерация, Республика Северная Осетия-Алания, Ардонский муниципальный район, Ардонское городское поселение, г. Ардон, ул. Советская, 36	Ардонский	15:06:0030675:2	003002000000 Земли населенных пунктов	Для ведения личного подсобного хозяйства	13	02:0020	1 823	445,27	811 727,21

№ п/п	Местоположение ЗУ	Район	Кадастровый номер ЗУ	Категория земель	Разрешенное использование по документу	Код вида разрешенного использования (в соответствии с классификатором видов разрешенного использования земельных участков)	Вид использования объектов недвижимости	Площадь	УПКС	КС
7494	Республика Северная Осетия-Алания, р-н Ардонский, г Ардон, ул Чкалова, д б/н	Ардонский	15:06:0030675:20	003002000000 Земли населенных пунктов	Для ведения личного подсобного хозяйства	13	02.0.20	700	445.27	311 689.00
7495	Республика Северная Осетия - Алания, р-н Ардонский, г. Ардон, ул. Советская, 38	Ардонский	15:06:0030675:3	003002000000 Земли населенных пунктов	Для индивидуального жилищного строительства	13	02.0.10	1 399	445.27	622 932.73
7496	Респ. Северная Осетия - Алания, р-н Ардонский, г. Ардон, ул. Чкалова, уч. №4	Ардонский	15:06:0030675:37	003002000000 Земли населенных пунктов	Для строительства жилого дома	13	02.0.10	1 000	445.27	445 270.00
7497	Российская Федерация, Республика Северная Осетия-Алания, Ардонский муниципальный район, Ардонское городское поселение, г. Ардон, ул. Чкалова, 24	Ардонский	15:06:0030675:39	003002000000 Земли населенных пунктов	Для строительства жилого дома	13	02.0.10	1 000	445.27	445 270.00
7498	Респ. Северная Осетия - Алания, р-н Ардонский, г. Ардон, ул. Советская, дом 40	Ардонский	15:06:0030675:4	003002000000 Земли населенных пунктов	Для ведения личного подсобного хозяйства	13	02.0.20	3 318	445.27	1 477 405.86
7499	Респ. Северная Осетия - Алания, р-н Ардонский, г. Ардон, ул. Советская, дом 42	Ардонский	15:06:0030675:5	003002000000 Земли населенных пунктов	Домовладение с приусадебным участком	13	02.0.20	5 496	445.27	2 447 203.92
7500	Респ. Северная Осетия - Алания, р-н Ардонский, г. Ардон, ул. Советская дом 44	Ардонский	15:06:0030675:6	003002000000 Земли населенных пунктов	Для ведения личного подсобного хозяйства	13	02.0.20	1 139	445.27	507 162.53
7501	Республика Северная Осетия-Алания, р-н Ардонский, г Ардон, ул Советская, д 46-а	Ардонский	15:06:0030675:8	003002000000 Земли населенных пунктов	ИЖС	13	02.0.10	800	445.27	356 216.00
7502	Респ. Северная Осетия - Алания, р-н Ардонский, г. Ардон, ул. Советская, дом 48	Ардонский	15:06:0030675:9	003002000000 Земли населенных пунктов	ИЖС	13	02.0.10	1 161	445.27	516 958.47
7503	Респ. Северная Осетия - Алания, р-н Ардонский, г. Ардон, ул. Чкалова, дом 22	Ардонский	15:06:0030676:1	003002000000 Земли населенных пунктов	ИЖС	13	02.0.10	1 000	239.76	239 760.00
7504	Республика Северная Осетия-Алания, р-н Ардонский, г. Ардон, ул. Чкалова, 36	Ардонский	15:06:0030676:10	003002000000 Земли населенных пунктов	Для ведения личного подсобного хозяйства	13	02.0.20	1 301	239.76	311 927.76
7505	Респ. Северная Осетия - Алания, р-н Ардонский, г. Ардон, ул. Тополиная, дом 31	Ардонский	15:06:0030676:11	003002000000 Земли населенных пунктов	ИЖС	13	02.0.10	600	239.76	143 856.00
7506	Республика Северная Осетия-Алания, р-н Ардонский, г Ардон, ул Тополиная, д 33	Ардонский	15:06:0030676:12	003002000000 Земли населенных пунктов	ИЖС	13	02.0.10	600	239.76	143 856.00
7507	Респ. Северная Осетия - Алания, р-н Ардонский, г. Ардон, ул. Чкалова, дом 26	Ардонский	15:06:0030676:14	003002000000 Земли населенных пунктов	Домовладение с приусадебным участком	13	02.0.10	1 308	239.76	313 666.08
7508	Российская Федерация, Республика Северная Осетия - Алания, Ардонский о-н, г. Ардон, ул. Чкалова	Ардонский	15:06:0030676:141	003002000000 Земли населенных пунктов	Для индивидуальной жилой постройки	13	02.0.10	1 000	239.76	239 760.00
7509	Российская Федерация, Республика Северная Осетия-Алания, Ардонский муниципальный район, Ардонское городское поселение, г. Ардон, ул. Чкалова, 24	Ардонский	15:06:0030676:142	003002000000 Земли населенных пунктов	Для индивидуального жилищного строительства	13	02.0.10	1 000	239.76	239 760.00
7510	Респ. Северная Осетия - Алания, р-н Ардонский, г. Ардон, ул. Чкалова, б/н	Ардонский	15:06:0030676:15	003002000000 Земли населенных пунктов	Домовладение с приусадебным участком	13	02.0.10	1 409	239.76	337 821.84
7511	Северная Осетия - Алания респ, р-н Ардонский, г. Ардон, ул. Чкалова, 32	Ардонский	15:06:0030676:16	003002000000 Земли населенных пунктов	Для строительства индивидуального жилого дома	13	02.0.10	1 012	239.76	242 637.12
7512	Респ. Северная Осетия - Алания, р-н Ардонский, г. Ардон, ул. Чкалова, дом 28	Ардонский	15:06:0030676:2	003002000000 Земли населенных пунктов	ИЖС	13	02.0.10	1 000	239.76	239 760.00
7513	Республика Северная Осетия-Алания, р-н Ардонский, г Ардон, ул. Тополиная, б/н	Ардонский	15:06:0030676:21	003002000000 Земли населенных пунктов	Под индивидуальное жилищное строительство	13	02.0.10	600	239.76	143 856.00
7514	Республика Северная Осетия-Алания, р-н Ардонский, г Ардон, ул Чкалова, 20	Ардонский	15:06:0030676:22	003002000000 Земли населенных пунктов	Для строительства индивидуального жилого дома	13	02.0.10	950	239.76	227 772.00
7515	Республика Северная Осетия-Алания, р-н Ардонский, г. Ардон, ул. Тополиная	Ардонский	15:06:0030676:24	003002000000 Земли населенных пунктов	Под индивидуальное жилищное строительство	13	02.0.10	600	239.76	143 856.00
7516	Респ. Северная Осетия - Алания, р-н Ардонский, г. Ардон, ул. Чкалова	Ардонский	15:06:0030676:25	003002000000 Земли населенных пунктов	Для индивидуального жилищного строительства	13	02.0.10	1 000	239.76	239 760.00
7517	Российская Федерация, Республика Северная Осетия-Алания, Ардонский муниципальный район, Ардонское городское поселение, г. Ардон, ул. Чкалова, 18	Ардонский	15:06:0030676:27	003002000000 Земли населенных пунктов	Для строительства жилого дома	13	02.0.10	1 000	239.76	239 760.00
7518	Республика Северная Осетия-Алания, р-н Ардонский, г Ардон, ул Чкалова, 30	Ардонский	15:06:0030676:3	003002000000 Земли населенных пунктов	Индивидуальное жилищное строительство	13	02.0.10	600	239.76	143 856.00
7519	Респ. Северная Осетия - Алания, р-н Ардонский, г. Ардон, ул. Чкалова, дом 20	Ардонский	15:06:0030676:4	003002000000 Земли населенных пунктов	ИЖС	13	02.0.10	1 255	239.76	300 898.80
7520	Респ. Северная Осетия - Алания, р-н Ардонский, г. Ардон, ул. Тополиная, дом 21	Ардонский	15:06:0030676:5	003002000000 Земли населенных пунктов	ИЖС	13	02.0.10	600	239.76	143 856.00
7521	Респ. Северная Осетия - Алания, р-н Ардонский, г. Ардон, ул. Тополиная, дом 23	Ардонский	15:06:0030676:6	003002000000 Земли населенных пунктов	ИЖС	13	02.0.10	600	239.76	143 856.00
7522	Респ. Северная Осетия - Алания, р-н Ардонский, г. Ардон, ул. Тополиная, дом 25	Ардонский	15:06:0030676:7	003002000000 Земли населенных пунктов	ИЖС	13	02.0.10	600	239.76	143 856.00
7523	Респ. Северная Осетия - Алания, р-н Ардонский, г. Ардон, ул. Тополиная, дом 27	Ардонский	15:06:0030676:8	003002000000 Земли населенных пунктов	ИЖС	13	02.0.10	600	239.76	143 856.00
7524	Республика Северная Осетия-Алания, р-н Ардонский, г Ардон, ул Тополиная, д 29	Ардонский	15:06:0030676:9	003002000000 Земли населенных пунктов	ИЖС	13	02.0.10	600	239.76	143 856.00
7525	РСО - Алания, Ардонский район, г. Ардон, ул 84 Морской Бригады, 2	Ардонский	15:06:0030677:1	003002000000 Земли населенных пунктов	Индивидуальное жилищное строительство	13	02.0.10	1 000	445.27	445 270.00
7526	Российская Федерация, Республика Северная Осетия - Алания, р-н Ардонский, г. Ардон, ул Тхапсаева, 7	Ардонский	15:06:0030677:10	003002000000 Земли населенных пунктов	Индивидуальное жилищное строительство	13	02.0.10	1 133	445.27	504 490.91
7527	Респ. Северная Осетия - Алания, р-н Ардонский, г. Ардон, ул. Тхапсаева, дом 9	Ардонский	15:06:0030677:11	003002000000 Земли населенных пунктов	ИЖС	13	02.0.10	927	445.27	412 765.29
7528	Республика Северная Осетия-Алания, р-н Ардонский, г Ардон, ул 84 Морской Бригады, д 22	Ардонский	15:06:0030677:12	003002000000 Земли населенных пунктов	Для ведения личного подсобного хозяйства	13	02.0.20	1 203	445.27	535 659.81
7529	Республика Северная Осетия-Алания, Ардонский район, г Ардон, ул 84 Морской Бригады, 2 "г"	Ардонский	15:06:0030677:13	003002000000 Земли населенных пунктов	Для индивидуального жилищного строительства	13	02.0.10	672	445.27	299 221.44
7530	Республика Северная Осетия-Алания, р-н Ардонский, г Ардон, ул 84 Морской Бригады, д 4	Ардонский	15:06:0030677:14	003002000000 Земли населенных пунктов	Под существующим домовладением с приусадебным участком	13	02.0.10	710	445.27	316 141.70
7531	Российская Федерация, Республика Северная Осетия-Алания, Ардонский р-н, г. Ардон, ул. 84 Морской Бригады 14	Ардонский	15:06:0030677:149	003002000000 Земли населенных пунктов	для индивидуального жилищного строительства	13	02.0.10	1 200	445.27	534 324.00
7532	Российская Федерация, Республика Северная Осетия-Алания, Ардонский муниципальный район, Ардонское городское поселение, город Ардон, улица Тхапсаева, 1а	Ардонский	15:06:0030677:150	003002000000 Земли населенных пунктов	Для индивидуального жилищного строительства	13	02.0.10	600	445.27	267 162.00
7533	Респ. Северная Осетия - Алания, р-н Ардонский, г. Ардон, ул. Октябрьская, дом 16	Ардонский	15:06:0030677:2	003002000000 Земли населенных пунктов	ИЖС	13	02.0.10	800	445.27	356 216.00
7534	Республика Северная Осетия-Алания, р-н Ардонский, г Ардон, ул Тхапсаева, д 1г	Ардонский	15:06:0030677:24	003002000000 Земли населенных пунктов	Для индивидуального жилищного строительства	13	02.0.10	600	445.27	267 162.00
7535	Респ. Северная Осетия - Алания, р-н Ардонский, г. Ардон, ул. Октябрьская, дом 18	Ардонский	15:06:0030677:3	003002000000 Земли населенных пунктов	ИЖС	13	02.0.10	800	445.27	356 216.00
7536	Республика Северная Осетия-Алания, р-н Ардонский, г. Ардон, ул. Октябрьская	Ардонский	15:06:0030677:34	003002000000 Земли населенных пунктов	Для строительства индивидуального жилого дома	13	02.0.10	600	445.27	267 162.00
7537	Республика Северная Осетия - Алания, Ардонский район, г. Ардон, ул 84 Морской бригады, 8	Ардонский	15:06:0030677:4	003002000000 Земли населенных пунктов	ИЖС	13	02.0.10	900	445.27	400 743.00
7538	Российская Федерация, Республика Северная Осетия - Алания, Ардонский муниципальный район, Ардонское городское поселение, г. Ардон, ул. 84 Морской бригады, 10	Ардонский	15:06:0030677:5	003002000000 Земли населенных пунктов	Для строительства индивидуального жилого дома	13	02.0.10	1 272	445.27	566 383.44
7539	Респ. Северная Осетия - Алания, р-н Ардонский, г. Ардон, ул. Октябрьская, дом 12	Ардонский	15:06:0030677:6	003002000000 Земли населенных пунктов	Для ведения личного подсобного хозяйства	13	02.0.20	2 858	445.27	1 272 581.66
7540	Респ. Северная Осетия - Алания, р-н Ардонский, г. Ардон, ул. Тхапсаева, дом 1	Ардонский	15:06:0030677:7	003002000000 Земли населенных пунктов	ИЖС	13	02.0.10	1 800	445.27	801 486.00
7541	Респ. Северная Осетия - Алания, р-н Ардонский, г. Ардон, ул. Тхапсаева, дом 3	Ардонский	15:06:0030677:8	003002000000 Земли населенных пунктов	Для индивидуального жилищного строительства	13	02.0.10	1 078	445.27	480 001.06
7542	Респ. Северная Осетия - Алания, р-н Ардонский, г. Ардон, ул. Тхапсаева, дом 5	Ардонский	15:06:0030677:9	003002000000 Земли населенных пунктов	ИЖС	13	02.0.10	1 438	445.27	640 298.26
7543	Северная Осетия - Алания респ, р-н Ардонский, г Ардон, ул П.Мамсова, 21	Ардонский	15:06:0030678:12	003002000000 Земли населенных пунктов	Для ведения личного подсобного хозяйства	13	02.0.20	1 350	445.27	601 114.50
7544	Респ. Северная Осетия - Алания, р-н Ардонский, г. Ардон, ул. Октябрьская	Ардонский	15:06:0030678:21	003002000000 Земли населенных пунктов	Резервные земли	12	12.0.30	10 000	1.49	14 900.00
7545	Российская Федерация, Республика Северная Осетия - Алания, Ардонский муниципальный район, Ардонское городское поселение, г. Ардон, ул. 84 Морской бригады, 17	Ардонский	15:06:0030678:23	003002000000 Земли населенных пунктов	Для ведения личного подсобного хозяйства	13	02.0.20	1 200	445.27	534 324.00

№ п/п	Местоположение ЗУ	Район	Кадастровый номер ЗУ	Категория земель	Разрешенное использование по документу	Код вида разрешенного использования (в соответствии с классификатором видов разрешенного использования земельных участков)	Вид использования объектов недвижимости	Площадь	УПКС	КС
7546	Респ. Северная Осетия - Алания, р-н Ардонский, г. Ардон, ул. Октябрьская, дом 3	Ардонский	15:06:0030678:24	003002000000 Земли населенных пунктов	Для ведения личного подсобного хозяйства	13	02:020	800	445,27	356 216,00
7547	Респ. Северная Осетия - Алания, р-н Ардонский, г. Ардон, ул. Октябрьская, дом 5	Ардонский	15:06:0030678:25	003002000000 Земли населенных пунктов	Под существующим домовладением и приусадебным участком	13	02:020	1 196	445,27	532 542,92
7548	Респ. Северная Осетия - Алания, р-н Ардонский, г. Ардон, ул. Октябрьская, дом 13	Ардонский	15:06:0030678:26	003002000000 Земли населенных пунктов	Для ведения личного подсобного хозяйства	13	02:020	800	445,27	356 216,00
7549	Респ. Северная Осетия - Алания, р-н Ардонский, г. Ардон, ул. Октябрьская, дом 15	Ардонский	15:06:0030678:27	003002000000 Земли населенных пунктов	Для ведения личного подсобного хозяйства	13	02:020	800	445,27	356 216,00
7550	Респ. Северная Осетия - Алания, р-н Ардонский, г. Ардон, ул. Октябрьская, дом 17	Ардонский	15:06:0030678:28	003002000000 Земли населенных пунктов	Для ведения личного подсобного хозяйства	13	02:020	800	445,27	356 216,00
7551	Респ. Северная Осетия - Алания, р-н Ардонский, г. Ардон, ул. Октябрьская, дом 11	Ардонский	15:06:0030678:29	003002000000 Земли населенных пунктов	Для ведения личного подсобного хозяйства	13	02:020	800	445,27	356 216,00
7552	Респ. Северная Осетия - Алания, р-н Ардонский, г. Ардон, ул. Октябрьская, дом 7	Ардонский	15:06:0030678:30	003002000000 Земли населенных пунктов	Для ведения личного подсобного хозяйства	13	02:020	800	445,27	356 216,00
7553	Респ. Северная Осетия - Алания, р-н Ардонский, г. Ардон, ул. Октябрьская, дом 21	Ардонский	15:06:0030678:31	003002000000 Земли населенных пунктов	Для ведения личного подсобного хозяйства	13	02:020	800	445,27	356 216,00
7554	Республика Северная Осетия-Алания, р-н Ардонский, г. Ардон, ул. 84 Морской Бригады, 23	Ардонский	15:06:0030678:32	003002000000 Земли населенных пунктов	Для ведения личного подсобного хозяйства	13	02:020	1 329	445,27	591 763,83
7555	Российская Федерация, Республика Северная Осетия-Алания, Ардонский муниципальный район, Ардонское городское поселение, г. Ардон, ул. 84 Морской Бригады, 19	Ардонский	15:06:0030678:33	003002000000 Земли населенных пунктов	Для ведения личного подсобного хозяйства	13	02:020	1 238	445,27	551 244,26
7556	Республика Северная Осетия-Алания, р-н Ардонский, г. Ардон, ул. 84 Морской бригады, 1	Ардонский	15:06:0030678:52	003002000000 Земли населенных пунктов	под эксплуатацию индивидуального жилого дома	13	02:010	1 200	445,27	534 324,00
7557	Российская Федерация, Республика Северная Осетия - Алания, Ардонский район, г. Ардон, ул. Тхапсаева, 2	Ардонский	15:06:0030679:1	003002000000 Земли населенных пунктов	ИЖС	13	02:010	800	445,27	356 216,00
7558	Респ. Северная Осетия - Алания, р-н Ардонский, г. Ардон, ул. Тхапсаева, дом 6	Ардонский	15:06:0030679:10	003002000000 Земли населенных пунктов	Для индивидуального жилищного строительства	13	02:010	2 000	445,27	890 540,00
7559	Республика Северная Осетия-Алания, р-н Ардонский, г. Ардон, ул Тхапсаева, д 6/н	Ардонский	15:06:0030679:11	003002000000 Земли населенных пунктов	Для ведения личного подсобного хозяйства	13	02:020	3 192	445,27	1 421 301,84
7560	Российская Федерация, Республика Северная Осетия - Алания, Ардонский муниципальный район, Ардонское городское поселение, Ардон г, Тхапсаева ул, 24 б	Ардонский	15:06:0030679:158	003002000000 Земли населенных пунктов	Для ведение личного подсобного хозяйства	13	02:020	1 200	445,27	534 324,00
7561	Российская Федерация, Республика Северная Осетия - Алания, Ардонский муниципальный район, Ардонское городское поселение, Ардон г, Тхапсаева ул, 24 в	Ардонский	15:06:0030679:159	003002000000 Земли населенных пунктов	Для ведение личного подсобного хозяйства	13	02:020	1 378	445,27	613 582,06
7562	Респ. Северная Осетия - Алания, р-н Ардонский, г. Ардон, ул. Тхапсаева, дом 4	Ардонский	15:06:0030679:2	003002000000 Земли населенных пунктов	Для ведения личного подсобного хозяйства	13	02:020	2 533	445,27	1 127 868,91
7563	Северная Осетия - Алания респ, р-н Ардонский, г. Ардон, ул. Тхапсаева, 6/н	Ардонский	15:06:0030679:26	003002000000 Земли населенных пунктов	Земли, занятые водными объектами, земли водоохранных зон водных объектов, а также земли, выделяемые для установления полос отвода и зон охраны водозаборов, гидротехнических сооружений и иных водохозяйственных сооружений, объектов	6	11:030	18 640	456,40	8 493 604,00
7564	Респ. Северная Осетия-Алания, р-н Ардонский, г. Ардон, ул. Тхапсаева, 12	Ардонский	15:06:0030679:28	003002000000 Земли населенных пунктов	Под существующим домовладением с приусадебным участком	13	02:010	1 200	445,27	534 324,00
7565	Респ. Северная Осетия - Алания, р-н Ардонский, г. Ардон, ул. Тхапсаева, дом 8	Ардонский	15:06:0030679:3	003002000000 Земли населенных пунктов	Для ведения личного подсобного хозяйства	13	02:020	2 020	445,27	899 445,40
7566	Республика Северная Осетия-Алания, р-н Ардонский, г. Ардон, ул Тхапсаева, 6/н	Ардонский	15:06:0030679:31	003002000000 Земли населенных пунктов	Для индивидуального жилищного строительства	13	02:010	600	445,27	267 162,00
7567	Республика Северная Осетия-Алания, р-н Ардонский, г. Ардон, ул. Тхапсаева, 6/н	Ардонский	15:06:0030679:32	003002000000 Земли населенных пунктов	Для индивидуального жилищного строительства	13	02:010	600	445,27	267 162,00
7568	Республика Северная Осетия-Алания, р-н Ардонский, г. Ардон, ул. Тхапсаева, 24	Ардонский	15:06:0030679:33	003002000000 Земли населенных пунктов	Под существующим домовладением с приусадебным участком	13	02:010	3 030	445,27	1 349 168,10
7569	Республика Северная Осетия-Алания, р-н Ардонский, г. Ардон, ул. Тхапсаева, 6/н	Ардонский	15:06:0030679:35	003002000000 Земли населенных пунктов	Для индивидуального жилищного строительства	13	02:010	3 262	445,27	1 452 470,74
7570	Республика Северная Осетия-Алания, р-н Ардонский, г. Ардон, ул. Тхапсаева, 6/н	Ардонский	15:06:0030679:36	003002000000 Земли населенных пунктов	Жилой дом	13	02:010	2 800	445,27	1 246 756,00
7571	Респ. Северная Осетия - Алания, р-н Ардонский, г. Ардон, ул. Тхапсаева, 10	Ардонский	15:06:0030679:4	003002000000 Земли населенных пунктов	ИЖС	13	02:010	1 099	445,27	489 351,73
7572	Респ. Северная Осетия - Алания, р-н Ардонский, г. Ардон, ул. Тхапсаева, дом 14	Ардонский	15:06:0030679:5	003002000000 Земли населенных пунктов	ИЖС	13	02:010	800	445,27	356 216,00
7573	Респ. Северная Осетия - Алания, р-н Ардонский, г. Ардон, ул. Тхапсаева, дом 16	Ардонский	15:06:0030679:6	003002000000 Земли населенных пунктов	Под домовладением с приусадебным участком	13	02:020	1 898	445,27	845 122,46
7574	Российская Федерация, Республика Северная Осетия - Алания, Ардонский муниципальный район, . Ардонское городское поселение, город Ардон, ул Тхапсаева, 18	Ардонский	15:06:0030679:7	003002000000 Земли населенных пунктов	Для индивидуального жилищного строительства	13	02:010	1 100	445,27	489 797,00
7575	Респ. Северная Осетия - Алания, р-н Ардонский, г. Ардон, ул. Тхапсаева, дом 20	Ардонский	15:06:0030679:8	003002000000 Земли населенных пунктов	ИЖС	13	02:010	800	445,27	356 216,00
7576	Респ. Северная Осетия - Алания, р-н Ардонский, г. Ардон, ул. Советская, дом 1	Ардонский	15:06:0030680:1	003002000000 Земли населенных пунктов	Для ведения личного подсобного хозяйства	13	02:020	1 990	445,27	886 087,30
7577	Респ. Северная Осетия - Алания, р-н Ардонский, г. Ардон, ул. Советская, дом 19	Ардонский	15:06:0030680:10	003002000000 Земли населенных пунктов	Для ведения личного подсобного хозяйства	13	02:020	3 188	445,27	1 419 520,76
7578	Респ. Северная Осетия - Алания, р-н Ардонский, г. Ардон, ул. Советская, дом 21	Ардонский	15:06:0030680:11	003002000000 Земли населенных пунктов	ИЖС	13	02:010	800	445,27	356 216,00
7579	Респ. Северная Осетия - Алания, р-н Ардонский, г. Ардон, ул. Советская, 23	Ардонский	15:06:0030680:12	003002000000 Земли населенных пунктов	Под существующим домовладением с приусадебным участком	13	02:010	800	445,27	356 216,00
7580	Республика Северная Осетия-Алания, р-н Ардонский, г. Ардон, ул. Советская, 25	Ардонский	15:06:0030680:13	003002000000 Земли населенных пунктов	Под существующим домовладением с приусадебным участком	13	02:010	1 185	445,27	527 644,95
7581	Российская Федерация, Республика Северная Осетия-Алания, Ардонский муниципальный район, Ардонское городское поселение, г. Ардон, ул. Советская, 13	Ардонский	15:06:0030680:145	003002000000 Земли населенных пунктов	Для индивидуального жилищного строительства	13	02:010	1 200	445,27	534 324,00
7582	Республика Северная Осетия-Алания, р-н Ардонский, г. Ардон, ул Советская, д 16	Ардонский	15:06:0030680:15	003002000000 Земли населенных пунктов	Для ведения личного подсобного хозяйства	13	02:020	2 010	445,27	894 992,70
7583	Республика Северная Осетия-Алания, р-н Ардонский, г. Ардон, ул Советская, д 1а	Ардонский	15:06:0030680:16	003002000000 Земли населенных пунктов	Для ведения личного подсобного хозяйства	13	02:020	1 919	445,27	854 473,13
7584	Республика Северная Осетия-Алания, р-н Ардонский, г. Ардон, ул Советская, д 1в	Ардонский	15:06:0030680:17	003002000000 Земли населенных пунктов	Для ведения личного подсобного хозяйства	13	02:020	2 001	445,27	890 985,27
7585	Респ. Северная Осетия - Алания, р-н Ардонский, г. Ардон, ул. Советская, дом 3	Ардонский	15:06:0030680:2	003002000000 Земли населенных пунктов	ИЖС	13	02:010	1 547	445,27	688 832,69

№ п/п	Местоположение ЗУ	Район	Кадастровый номер ЗУ	Категория земель	Разрешенное использование по документу	Код вида разрешенного использования (в соответствии с классификатором видов разрешенного использования земельных участков)	Вид использования объектов недвижимости	Площадь	УПКС	КС
7586	Северная Осетия - Алания респ. р-н Ардонский, г. Ардон, ул. Советская, 3 А	Ардонский	15:06:0030680:20	003002000000 Земли населенных пунктов	Для ведения личного подсобного хозяйства	13	02:0020	2 372	445,27	1 056 180,44
7587	Респ. Северная Осетия - Алания, р-н Ардонский, г. Ардон, ул. Советская, дом 5	Ардонский	15:06:0030680:3	003002000000 Земли населенных пунктов	ИЖС	13	02:0010	1 547	445,27	688 832,69
7588	Российская Федерация, Республика Северная Осетия - Алания, р-н Ардонский, г. Ардон, ул. Советская, 7	Ардонский	15:06:0030680:4	003002000000 Земли населенных пунктов	индивидуальное жилищное строительство	13	02:0010	1 669	445,27	743 155,63
7589	Респ. Северная Осетия - Алания, р-н Ардонский, г. Ардон, ул. Советская, дом 9	Ардонский	15:06:0030680:5	003002000000 Земли населенных пунктов	ИЖС	13	02:0010	1 450	445,27	645 641,50
7590	Респ. Северная Осетия - Алания, р-н Ардонский, г. Ардон, ул. Советская, дом 11	Ардонский	15:06:0030680:6	003002000000 Земли населенных пунктов	ИЖС	13	02:0010	1 300	445,27	578 851,00
7591	Респ. Северная Осетия - Алания, р-н Ардонский, г. Ардон, ул. Советская, дом 13	Ардонский	15:06:0030680:7	003002000000 Земли населенных пунктов	ИЖС	13	02:0010	1 100	445,27	489 797,00
7592	Респ. Северная Осетия - Алания, р-н Ардонский, г. Ардон, ул. Советская, дом 15	Ардонский	15:06:0030680:8	003002000000 Земли населенных пунктов	ИЖС	13	02:0010	1 125	445,27	500 938,75
7593	Респ. Северная Осетия - Алания, р-н Ардонский, г. Ардон, ул. Советская, дом 17	Ардонский	15:06:0030680:9	003002000000 Земли населенных пунктов	Для ведения личного подсобного хозяйства	13	02:0020	1 957	445,27	871 393,39
7594	Респ. Северная Осетия - Алания, р-н Ардонский, г. Ардон, ул. Советская, дом 16	Ардонский	15:06:0030681:10	003002000000 Земли населенных пунктов	ИЖС	13	02:0010	2 637	445,27	1 174 176,99
7595	Респ. Северная Осетия - Алания, р-н Ардонский, г. Ардон, ул. Советская, дом 18	Ардонский	15:06:0030681:11	003002000000 Земли населенных пунктов	Для ведения личного подсобного хозяйства	13	02:0020	4 776	445,27	2 126 609,52
7596	Респ. Северная Осетия - Алания, р-н Ардонский, г. Ардон, ул. Советская, дом 20	Ардонский	15:06:0030681:12	003002000000 Земли населенных пунктов	ИЖС	13	02:0010	3 504	445,27	1 560 226,08
7597	Респ. Северная Осетия - Алания, р-н Ардонский, г. Ардон, ул. Советская, 22	Ардонский	15:06:0030681:13	003002000000 Земли населенных пунктов	ИЖС	13	02:0010	2 882	445,27	1 283 268,14
7598	Респ. Северная Осетия - Алания, р-н Ардонский, г. Ардон, ул. Советская, дом 24	Ардонский	15:06:0030681:14	003002000000 Земли населенных пунктов	ИЖС	13	02:0010	1 237	445,27	550 798,99
7599	Респ. Северная Осетия - Алания, р-н Ардонский, г. Ардон, ул. Советская, дом 26	Ардонский	15:06:0030681:15	003002000000 Земли населенных пунктов	ИЖС	13	02:0010	1 548	445,27	689 277,96
7600	Респ. Северная Осетия - Алания, р-н Ардонский, г. Ардон, ул. Советская, дом 28	Ардонский	15:06:0030681:16	003002000000 Земли населенных пунктов	ИЖС	13	02:0010	1 300	445,27	578 851,00
7601	Респ. Северная Осетия - Алания, р-н Ардонский, г. Ардон, ул. Советская, 30	Ардонский	15:06:0030681:17	003002000000 Земли населенных пунктов	Под существующим домовладением и приусадебным участком	13	02:0010	2 219	445,27	988 054,13
7602	Республика Северная Осетия - Алания, Ардонский район, г. Ардон, ул. Советская, 32 "а"	Ардонский	15:06:0030681:176	003002000000 Земли населенных пунктов	Под существующим домовладением с приусадебным участком	13	02:0010	3 092	445,27	1 376 774,84
7603	Республика Северная Осетия - Алания, Ардонский район, г. Ардон, ул. Советская, 32 "б"	Ардонский	15:06:0030681:177	003002000000 Земли населенных пунктов	Под существующим домовладением с приусадебным участком	13	02:0010	1 702	445,27	757 849,54
7604	Республика Северная Осетия-Алания, Ардонский р-н, г. Ардон	Ардонский	15:06:0030681:184	003002000000 Земли населенных пунктов	для индивидуального жилищного строительства	13	02:0010	1 086	445,27	483 563,22
7605	Российская Федерация, Республика Северная Осетия-Алания, Ардонский муниципальный район, г. Ардон, ул. Советская	Ардонский	15:06:0030681:186	003002000000 Земли населенных пунктов	Под существующим домовладением и приусадебным участком	13	02:0020	1 580	445,27	703 526,60
7606	Российская Федерация, Республика Северная Осетия - Алания, Ардонский муниципальный район, Ардонское городское поселение, город Ардон, улица Советская, 6в	Ардонский	15:06:0030681:187	003002000000 Земли населенных пунктов	Под существующим домовладением и приусадебным участком	13	02:0020	864	445,27	384 713,28
7607	Российская Федерация, Республика Северная Осетия-Алания, Ардонский р-н, г Ардон	Ардонский	15:06:0030681:188	003002000000 Земли населенных пунктов	Для индивидуального жилищного строительства	13	02:0010	1 200	445,27	534 324,00
7608	Российская Федерация, Республика Северная Осетия-Алания, Ардонский р-н, г Ардон	Ардонский	15:06:0030681:189	003002000000 Земли населенных пунктов	Для индивидуального жилищного строительства	13	02:0010	1 200	445,27	534 324,00
7609	Российская Федерация, Российская Федерация, Республика Северная Осетия - Алания, Ардонский р-н , г. Ардон, ул Чкалова, 16	Ардонский	15:06:0030681:193	003002000000 Земли населенных пунктов	для индивидуального жилищного строительства (размещение индивидуального жилого дома)	13	02:0010	1 123	445,27	500 038,21
7610	Российская Федерация, Республика Северная Осетия-Алания, Ардонский муниципальный район, Ардонское городское поселение, г. Ардон, ул. Советская, 8	Ардонский	15:06:0030681:194	003002000000 Земли населенных пунктов	Для ведения личного подсобного хозяйства (приусадебный земельный участок)	13	02:0020	2 683	445,27	1 194 659,41
7611	Российская Федерация, Республика Северная Осетия - Алания, р-н Ардонский, г.п. Ардонское, г Ардон, ул Чкалова б/н	Ардонский	15:06:0030681:195	003002000000 Земли населенных пунктов	для индивидуального жилищного строительства (размещение индивидуального жилого дома)	13	02:0010	620	445,27	276 067,40
7612	Респ. Северная Осетия - Алания, р-н Ардонский, г. Ардон, ул. Советская, дом 2	Ардонский	15:06:0030681:2	003002000000 Земли населенных пунктов	ИЖС	13	02:0010	1 204	445,27	536 105,08
7613	Респ. Северная Осетия - Алания, р-н Ардонский, г. Ардон, ул. Чкалова	Ардонский	15:06:0030681:20	003002000000 Земли населенных пунктов	Под жилую застройку Индивидуальную	13	02:0010	1 003	445,27	446 605,81
7614	Респ. Республики Северная Осетия - Алания, Ардонский р-н , г. Ардон, ул Советская, д.4 б	Ардонский	15:06:0030681:21	003002000000 Земли населенных пунктов	Под строительство индивидуального жилого дома	13	02:0010	898	445,27	399 852,46
7615	Республика Северная Осетия-Алания, р-н Ардонский, г. Ардон, ул Чкалова, д б/н	Ардонский	15:06:0030681:23	003002000000 Земли населенных пунктов	Для строительства индивидуального жилого дома	13	02:0010	1 001	445,27	445 715,27
7616	Северная Осетия - Алания респ. р-н Ардонский, г Ардон, ул Советская, б/н	Ардонский	15:06:0030681:27	003002000000 Земли населенных пунктов	Под строительство индивидуального жилого дома	13	02:0010	1 000	445,27	445 270,00
7617	Северная Осетия - Алания респ. р-н Ардонский, г Ардон, ул Чкалова, б/н	Ардонский	15:06:0030681:28	003002000000 Земли населенных пунктов	Для индивидуального жилищного строительства	13	02:0010	600	445,27	267 162,00
7618	РСО - Алания, Ардонский район, г. Ардон, ул. Чкалова, 3	Ардонский	15:06:0030681:29	003002000000 Земли населенных пунктов	Для индивидуального жилищного строительства	13	02:0010	600	445,27	267 162,00
7619	Респ. Северная Осетия - Алания, р-н Ардонский, г. Ардон, ул. Советская, дом 4	Ардонский	15:06:0030681:3	003002000000 Земли населенных пунктов	Для ведения личного подсобного хозяйства	13	02:0020	4 604	445,27	2 050 023,08
7620	Республика Северная Осетия-Алания, р-н Ардонский, г. Ардон, ул Чкалова, д б/н	Ардонский	15:06:0030681:43	003002000000 Земли населенных пунктов	Для строительства индивидуального жилого дома	13	02:0010	901	445,27	401 188,27
7621	Северная Осетия - Алания респ. р-н Ардонский, г. Ардон, ул. Чкалова, 17	Ардонский	15:06:0030681:44	003002000000 Земли населенных пунктов	Для строительства индивидуального жилого дома	13	02:0010	961	445,27	427 904,47
7622	Республика Северная Осетия-Алания, р-н Ардонский, г Ардон, ул Советская, д 6в	Ардонский	15:06:0030681:5	003002000000 Земли населенных пунктов	Под существующим домовладением с приусадебным участком	13	02:0010	1 362	445,27	606 457,74
7623	Респ. Северная Осетия - Алания, р-н Ардонский, г. Ардон	Ардонский	15:06:0030681:59	003002000000 Земли населенных пунктов	Для строительства индивидуального жилого дома	13	02:0010	999	445,27	444 824,73
7624	Респ. Северная Осетия - Алания, р-н Ардонский, г. Ардон, ул. Советская, дом 8	Ардонский	15:06:0030681:6	003002000000 Земли населенных пунктов	ИЖС	13	02:0010	1 009	445,27	449 277,43
7625	Республика Северная Осетия-Алания, р-н Ардонский, г. Ардон, ул. Чкалова, б/н	Ардонский	15:06:0030681:61	003002000000 Земли населенных пунктов	Для строительства индивидуального жилого дома	13	02:0010	999	445,27	444 824,73
7626	Республика Северная Осетия-Алания, р-н Ардонский, г. Ардон	Ардонский	15:06:0030681:63	003002000000 Земли населенных пунктов	для индивидуального жилищного строительства	13	02:0010	1 200	445,27	534 324,00
7627	Респ. Северная Осетия - Алания, р-н Ардонский, г. Ардон, ул. Советская, дом 10	Ардонский	15:06:0030681:7	003002000000 Земли населенных пунктов	ИЖС	13	02:0010	1 380	445,27	614 472,60
7628	Респ. Северная Осетия - Алания, р-н Ардонский, г. Ардон, ул. Советская, дом 12	Ардонский	15:06:0030681:8	003002000000 Земли населенных пунктов	ИЖС	13	02:0010	1 235	445,27	549 908,45
7629	Респ. Северная Осетия - Алания, р-н Ардонский, г. Ардон, ул. Советская, дом 14	Ардонский	15:06:0030681:9	003002000000 Земли населенных пунктов	ИЖС	13	02:0010	1 000	445,27	445 270,00
7630	Республика Северная Осетия-Алания, р-н Ардонский, г. Ардон, ул Тополиная, д 1	Ардонский	15:06:0030682:1	003002000000 Земли населенных пунктов	ИЖС	13	02:0010	600	239,76	143 856,00
7631	Респ. Северная Осетия - Алания, р-н Ардонский, г. Ардон, ул. Чкалова, дом 16	Ардонский	15:06:0030682:10	003002000000 Земли населенных пунктов	ИЖС	13	02:0010	600	239,76	143 856,00
7632	Респ. Северная Осетия - Алания, р-н Ардонский, г. Ардон, ул. Чкалова, дом 18	Ардонский	15:06:0030682:11	003002000000 Земли населенных пунктов	ИЖС	13	02:0010	600	239,76	143 856,00
7633	Респ. Северная Осетия - Алания, р-н Ардонский, г. Ардон, ул. Тополиная, дом 5	Ардонский	15:06:0030682:12	003002000000 Земли населенных пунктов	ИЖС	13	02:0010	600	239,76	143 856,00
7634	Республика Северная Осетия-Алания, р-н Ардонский, г. Ардон, ул Тополиная, д 7	Ардонский	15:06:0030682:13	003002000000 Земли населенных пунктов	ИЖС	13	02:0010	800	239,76	191 808,00
7635	Респ. Северная Осетия - Алания, р-н Ардонский, г. Ардон, ул. Тополиная, дом 9	Ардонский	15:06:0030682:14	003002000000 Земли населенных пунктов	ИЖС	13	02:0010	800	239,76	191 808,00

№ п/п	Местоположение ЗУ	Район	Кадастровый номер ЗУ	Категория земель	Разрешенное использование по документу	Код(а) вида разрешенного использования (в соответствии с классификатором видов разрешенного использования земельных участков)	Вид использования объектов недвижимости	Площадь	УПКС	КС
7636	Респ. Северная Осетия - Алания, р-н Ардонский, г. Ардон, ул. Тополиная, дом 11	Ардонский	15:06:0030682:15	0030020000000 Земли населенных пунктов	ИЖС	13	02:010	800	239,76	191 808,00
7637	Респ Северная Осетия - Алания, Ардонский р-н, г. Ардон, ул. Чкалова	Ардонский	15:06:0030682:152	0030020000000 Земли населенных пунктов	Для строительства индивидуального жилого дома	13	02:010	1 000	239,76	239 760,00
7638	Респ Северная Осетия - Алания, Ардонский р-н, г.Ардон	Ардонский	15:06:0030682:156	0030020000000 Земли населенных пунктов	Для строительства индивидуального жилого дома	13	02:010	1 000	239,76	239 760,00
7639	Респ. Северная Осетия - Алания, р-н Ардонский, г. Ардон, ул. Чкалова, дом 33	Ардонский	15:06:0030682:17	0030020000000 Земли населенных пунктов	Для строительства индивидуального жилого дома	13	02:010	999	239,76	239 520,24
7640	Республика Северная Осетия-Алания, р-н Ардонский, г Ардон, ул Чкалова, д б/н	Ардонский	15:06:0030682:18	0030020000000 Земли населенных пунктов	Для индивидуального жилищного строительства	13	02:010	999	239,76	239 520,24
7641	Республика Северная Осетия-Алания, р-н Ардонский, г Ардон, ул Тополиная, д 3	Ардонский	15:06:0030682:2	0030020000000 Земли населенных пунктов	ИЖС	13	02:010	600	239,76	143 856,00
7642	Респ. Северная Осетия - Алания, р-н Ардонский, г. Ардон, ул. Чкалова, дом 2	Ардонский	15:06:0030682:3	0030020000000 Земли населенных пунктов	ИЖС	13	02:010	563	239,76	134 984,88
7643	Республика Северная Осетия-Алания, р-н Ардонский, г Ардон, ул Чкалова, д б/н	Ардонский	15:06:0030682:34	0030020000000 Земли населенных пунктов	Для строительства индивидуального жилого дома	13	02:010	1 000	239,76	239 760,00
7644	Республика Северная Осетия-Алания, р-н Ардонский, г Ардон	Ардонский	15:06:0030682:35	0030020000000 Земли населенных пунктов	Для строительства индивидуального жилого дома	13	02:010	1 000	239,76	239 760,00
7645	Республика Северная Осетия-Алания, р-н Ардонский, г. Ардон, ул. Чкалова, б/н	Ардонский	15:06:0030682:36	0030020000000 Земли населенных пунктов	Для индивидуального жилищного строительства	13	02:010	600	445,27	267 162,00
7646	Республика Северная Осетия-Алания, р-н Ардонский, г. Ардон, ул. Чкалова, б/н	Ардонский	15:06:0030682:37	0030020000000 Земли населенных пунктов	для индивидуального жилищного строительства	13	02:010	1 000	239,76	239 760,00
7647	Республика Северная Осетия-Алания, р-н Ардонский, г Ардон, ул. Чкалова, б/н	Ардонский	15:06:0030682:39	0030020000000 Земли населенных пунктов	Для индивидуального жилищного строительства	13	02:010	1 000	239,76	239 760,00
7648	Респ. Северная Осетия - Алания, р-н Ардонский, г. Ардон, ул. Чкалова, б/н	Ардонский	15:06:0030682:4	0030020000000 Земли населенных пунктов	Под индивидуальное жилищное строительство	13	02:010	1 000	239,76	239 760,00
7649	Республика Северная Осетия-Алания, р-н Ардонский, г. Ардон, ул. Чкалова, б/н	Ардонский	15:06:0030682:40	0030020000000 Земли населенных пунктов	Для индивидуального жилищного строительства	13	02:010	1 000	239,76	239 760,00
7650	Респ. Северная Осетия - Алания, р-н Ардонский, г. Ардон	Ардонский	15:06:0030682:41	0030020000000 Земли населенных пунктов	Для индивидуального жилищного строительства	13	02:010	600	239,76	143 856,00
7651	Респ. Северная Осетия - Алания, р-н Ардонский, г. Ардон, ул. Чкалова, дом 6	Ардонский	15:06:0030682:5	0030020000000 Земли населенных пунктов	ИЖС	13	02:010	600	239,76	143 856,00
7652	Респ. Северная Осетия - Алания, р-н Ардонский, г. Ардон, ул. Чкалова, дом 8	Ардонский	15:06:0030682:6	0030020000000 Земли населенных пунктов	ИЖС	13	02:010	600	239,76	143 856,00
7653	Респ. Северная Осетия - Алания, р-н Ардонский, г. Ардон, ул. Чкалова, дом 10	Ардонский	15:06:0030682:7	0030020000000 Земли населенных пунктов	ИЖС	13	02:010	600	239,76	143 856,00
7654	Респ. Северная Осетия - Алания, р-н Ардонский, г. Ардон, ул. Чкалова, дом 12	Ардонский	15:06:0030682:8	0030020000000 Земли населенных пунктов	ИЖС	13	02:010	600	239,76	143 856,00
7655	Респ. Северная Осетия - Алания, р-н Ардонский, г. Ардон, ул. Чкалова, дом 14	Ардонский	15:06:0030682:9	0030020000000 Земли населенных пунктов	ИЖС	13	02:010	600	239,76	143 856,00
7656	Российская Федерация, Республика Северная Осетия-Алания, Ардонский район, г. Ардон	Ардонский	15:06:0030683:121	0030020000000 Земли населенных пунктов	Ритуальная деятельность	12	12:010	48 938	1,49	72 917,62
7657	Северная Осетия-Алания респ. Ардонский р-н, г. Ардон, ул. Есенина, б/н	Ардонский	15:06:0030684:3	0030020000000 Земли населенных пунктов	Для индивидуального жилищного строительства	13	02:010	600	239,76	143 856,00
7658	Северная Осетия - Алания респ, р-н Ардонский, г Ардон, ул Островского. 16	Ардонский	15:06:0030685:1	0030020000000 Земли населенных пунктов	Для ведения личного подсобного хозяйства	13	02:020	1 869	239,76	448 111,44
7659	Республика Северная Осетия-Алания, р-н Ардонский, г Ардон, ул Островского, д б/н, уч 27	Ардонский	15:06:0030685:10	0030020000000 Земли населенных пунктов	Под жилую застройку Индивидуальную	13	02:010	717	239,76	171 907,92
7660	Республика Северная Осетия-Алания, р-н Ардонский, г. Ардон, ул. Слободская, 33	Ардонский	15:06:0030685:12	0030020000000 Земли населенных пунктов	Для эксплуатации жилого дома	13	02:010	663	239,76	158 960,88
7661	Республика Северная Осетия-Алания, р-н Ардонский, г. Ардон, ул. Слободская, 29	Ардонский	15:06:0030685:13	0030020000000 Земли населенных пунктов	Эксплуатация жилого дома	13	02:010	647	239,76	155 124,72
7662	Российская Федерация, Республика Северная Осетия-Алания, Ардонский муниципальный район, Ардонское городское поселение, г. Ардон, ул. Слободская, 25	Ардонский	15:06:0030685:14	0030020000000 Земли населенных пунктов	Для индивидуального жилищного строительства	13	02:010	606	239,76	145 294,56
7663	Республика Северная Осетия-Алания, р-н Ардонский, г Ардон, ул Островского, д б/н	Ардонский	15:06:0030685:15	0030020000000 Земли населенных пунктов	Под жилую застройку Индивидуальную	13	02:010	646	239,76	154 884,96
7664	Республика Северная Осетия - Алания, Ардонский район, г Ардон	Ардонский	15:06:0030685:151	0030020000000 Земли населенных пунктов	для индивидуального жилищного строительства	13	02:010	600	239,76	143 856,00
7665	Республика Северная Осетия - Алания, Ардонский район, г Ардон	Ардонский	15:06:0030685:152	0030020000000 Земли населенных пунктов	для индивидуального жилищного строительства	13	02:010	600	239,76	143 856,00
7666	Республика Северная Осетия - Алания, Ардонский район, г Ардон	Ардонский	15:06:0030685:153	0030020000000 Земли населенных пунктов	для индивидуального жилищного строительства	13	02:010	600	239,76	143 856,00
7667	Республика Северная Осетия - Алания, Ардонский район, г Ардон	Ардонский	15:06:0030685:154	0030020000000 Земли населенных пунктов	для индивидуального жилищного строительства	13	02:010	600	239,76	143 856,00
7668	Республика Северная Осетия - Алания, Ардонский район, г Ардон	Ардонский	15:06:0030685:155	0030020000000 Земли населенных пунктов	для индивидуального жилищного строительства	13	02:010	600	239,76	143 856,00
7669	Республика Северная Осетия - Алания, Ардонский р-н., г Ардон	Ардонский	15:06:0030685:156	0030020000000 Земли населенных пунктов	для индивидуального жилищного строительства	13	02:010	600	239,76	143 856,00
7670	Республика Северная Осетия - Алания, Ардонский район, г Ардон	Ардонский	15:06:0030685:157	0030020000000 Земли населенных пунктов	для индивидуального жилищного строительства	13	02:010	600	239,76	143 856,00
7671	Российская Федерация, Республика Северная Осетия-Алания, , Ардонский р-н, г Ардон	Ардонский	15:06:0030685:158	0030020000000 Земли населенных пунктов	для индивидуального жилищного строительства	13	02:010	600	239,76	143 856,00
7672	Российская Федерация, Республика Северная Осетия-Алания, , Ардонский р-н, г Ардон	Ардонский	15:06:0030685:159	0030020000000 Земли населенных пунктов	для индивидуального жилищного строительства	13	02:010	600	239,76	143 856,00
7673	Республика Северная Осетия-Алания, р-н Ардонский, г. Ардон, ул Островского, д б/н	Ардонский	15:06:0030685:16	0030020000000 Земли населенных пунктов	Под жилую застройку Индивидуальную	13	02:010	646	239,76	154 884,96
7674	Российская Федерация, Республика Северная Осетия-Алания, . Ардонский р-н, г Ардон	Ардонский	15:06:0030685:160	0030020000000 Земли населенных пунктов	для индивидуального жилищного строительства	13	02:010	600	239,76	143 856,00
7675	Российская Федерация, Республика Северная Осетия-Алания, , Ардонский р-н, г Ардон	Ардонский	15:06:0030685:161	0030020000000 Земли населенных пунктов	для индивидуального жилищного строительства	13	02:010	600	239,76	143 856,00
7676	Республика Северная Осетия - Алания, Ардонский район, г Ардон	Ардонский	15:06:0030685:162	0030020000000 Земли населенных пунктов	для индивидуального жилищного строительства	13	02:010	600	239,76	143 856,00
7677	Российская Федерация, Республика Северная Осетия-Алания, Ардонский р-н, г Ардон	Ардонский	15:06:0030685:163	0030020000000 Земли населенных пунктов	для индивидуального жилищного строительства	13	02:010	600	239,76	143 856,00
7678	Российская Федерация, Республика Северная Осетия-Алания, Ардонский р-н, г Ардон	Ардонский	15:06:0030685:164	0030020000000 Земли населенных пунктов	для индивидуального жилищного строительства	13	02:010	600	239,76	143 856,00
7679	Российская Федерация, Республика Северная Осетия-Алания, Ардонский р-н, г Ардон	Ардонский	15:06:0030685:165	0030020000000 Земли населенных пунктов	для индивидуального жилищного строительства	13	02:010	600	239,76	143 856,00
7680	Республика Северная Осетия-Алания, Ардонский р-н, г Ардон	Ардонский	15:06:0030685:166	0030020000000 Земли населенных пунктов	для индивидуального жилищного строительства	13	02:010	600	239,76	143 856,00
7681	Республика Северная Осетия - Алания, Ардонский район, г. Ардон	Ардонский	15:06:0030685:167	0030020000000 Земли населенных пунктов	для индивидуального жилищного строительства	13	02:010	600	239,76	143 856,00
7682	Российская Федерация, Республика Северная Осетия-Алания, Ардонский р-н, г. Ардон	Ардонский	15:06:0030685:168	0030020000000 Земли населенных пунктов	для индивидуального жилищного строительства	13	02:010	600	239,76	143 856,00

№ п/п	Местоположение ЗУ	Район	Кадастровый номер ЗУ	Категория земель	Разрешенное использование по документу	Код вида разрешенного использования (в соответствии с классификатором видов разрешенного использования земельных участков)	Вид использования объектов недвижимости	Площадь	УПКС	КС
7683	Республика Северная Осетия - Алания, Ардонский район, г. Ардон	Ардонский	15:06:0030685:169	003002000000 Земли населенных пунктов	для индивидуального жилищного строительства	13	02:010	600	239,76	143 856,00
7684	Республика Северная Осетия-Алания, р-н Ардонский, г. Ардон, ул Островского, д б/н	Ардонский	15:06:0030685:17	003002000000 Земли населенных пунктов	Для индивидуального жилищного строительства	13	02:010	651	239,76	156 083,76
7685	Российская Федерация, Республика Северная Осетия-Алания, Ардонский р-н, г Ардон	Ардонский	15:06:0030685:170	003002000000 Земли населенных пунктов	для индивидуального жилищного строительства	13	02:010	600	239,76	143 856,00
7686	Республика Северная Осетия-Алания, Ардонский р-н, г Ардон	Ардонский	15:06:0030685:171	003002000000 Земли населенных пунктов	для индивидуального жилищного строительства	13	02:010	600	239,76	143 856,00
7687	Российская Федерация, Республика Северная Осетия-Алания, Ардонский р-н, г Ардон	Ардонский	15:06:0030685:172	003002000000 Земли населенных пунктов	для индивидуального жилищного строительства	13	02:010	600	239,76	143 856,00
7688	Российская Федерация, Республика Северная Осетия-Алания, Ардонский р-н, г Ардон	Ардонский	15:06:0030685:173	003002000000 Земли населенных пунктов	для индивидуального жилищного строительства	13	02:010	600	239,76	143 856,00
7689	Российская Федерация, Республика Северная Осетия-Алания, Ардонский р-н, г Ардон	Ардонский	15:06:0030685:174	003002000000 Земли населенных пунктов	для индивидуального жилищного строительства	13	02:010	600	239,76	143 856,00
7690	Республика Северная Осетия - Алания, Ардонский р-н , г Ардон	Ардонский	15:06:0030685:175	003002000000 Земли населенных пунктов	для индивидуального жилищного строительства	13	02:010	600	239,76	143 856,00
7691	Российская Федерация, Республика Северная Осетия-Алания, Ардонский р-н, г Ардон	Ардонский	15:06:0030685:176	003002000000 Земли населенных пунктов	для индивидуального жилищного строительства	13	02:010	600	239,76	143 856,00
7692	Республика Северная Осетия-Алания, Ардонский р-н, г. Ардон	Ардонский	15:06:0030685:177	003002000000 Земли населенных пунктов	для индивидуального жилищного строительства	13	02:010	600	239,76	143 856,00
7693	Республика Северная Осетия - Алания, Ардонский район, г. Ардон	Ардонский	15:06:0030685:178	003002000000 Земли населенных пунктов	для индивидуального жилищного строительства	13	02:010	600	239,76	143 856,00
7694	Республика Северная Осетия - Алания, Ардонский район, г. Ардон	Ардонский	15:06:0030685:179	003002000000 Земли населенных пунктов	для индивидуального жилищного строительства	13	02:010	600	239,76	143 856,00
7695	Республика Северная Осетия-Алания, р-н Ардонский, г Ардон, ул Островского, д б/н	Ардонский	15:06:0030685:18	003002000000 Земли населенных пунктов	Под жилую застройку Индивидуальную	13	02:010	646	239,76	154 884,96
7696	Республика Северная Осетия - Алания, Ардонский район, г Ардон	Ардонский	15:06:0030685:180	003002000000 Земли населенных пунктов	для индивидуального жилищного строительства	13	02:010	600	239,76	143 856,00
7697	Республика Северная Осетия - Алания, Ардонский район, г Ардон	Ардонский	15:06:0030685:181	003002000000 Земли населенных пунктов	для индивидуального жилищного строительства	13	02:010	600	239,76	143 856,00
7698	Республика Северная Осетия-Алания, Ардонский р-н, г Ардон	Ардонский	15:06:0030685:182	003002000000 Земли населенных пунктов	для индивидуального жилищного строительства	13	02:010	600	239,76	143 856,00
7699	Российская Федерация, Респ. Северная Осетия - Алания, Ардонский р-н, г. Ардон	Ардонский	15:06:0030685:183	003002000000 Земли населенных пунктов	Для индивидуального жилищного строительства	13	02:010	600	239,76	143 856,00
7700	Республика Северная Осетия - Алания, Ардонский район, г Ардон	Ардонский	15:06:0030685:184	003002000000 Земли населенных пунктов	для индивидуального жилищного строительства	13	02:010	600	239,76	143 856,00
7701	Республика Северная Осетия - Алания, Ардонский район, г Ардон	Ардонский	15:06:0030685:185	003002000000 Земли населенных пунктов	для индивидуального жилищного строительства	13	02:010	600	239,76	143 856,00
7702	Респ Северная Осетия - Алания, Ардонский р-н, г. Ардон	Ардонский	15:06:0030685:186	003002000000 Земли населенных пунктов	Для индивидуального жилищного строительства	13	02:010	600	239,76	143 856,00
7703	Республика Северная Осетия - Алания, Ардонский район, г Ардон	Ардонский	15:06:0030685:187	003002000000 Земли населенных пунктов	для индивидуального жилищного строительства	13	02:010	600	239,76	143 856,00
7704	Республика Северная Осетия - Алания, Ардонский р-н., г Ардон	Ардонский	15:06:0030685:188	003002000000 Земли населенных пунктов	для индивидуального жилищного строительства	13	02:010	600	239,76	143 856,00
7705	Республика Северная Осетия - Алания, Ардонский район, г Ардон	Ардонский	15:06:0030685:189	003002000000 Земли населенных пунктов	для индивидуального жилищного строительства	13	02:010	600	239,76	143 856,00
7706	Респ. Северная Осетия - Алания, р-н Ардонский, г. Ардон, ул. Пролетарская, дом 124	Ардонский	15:06:0030685:19	003002000000 Земли населенных пунктов	Для строительства автомобильной мойки	4	04:093	600	1 680,92	1 008 552,00
7707	Российская Федерация, Республика Северная Осетия-Алания, Ардонский р-н, г Ардон	Ардонский	15:06:0030685:190	003002000000 Земли населенных пунктов	для индивидуального жилищного строительства	13	02:010	600	239,76	143 856,00
7708	Республика Северная Осетия-Алания, Ардонский р-н, г. Ардон	Ардонский	15:06:0030685:191	003002000000 Земли населенных пунктов	для индивидуального жилищного строительства	13	02:010	600	239,76	143 856,00
7709	Российская Федерация, Республика Северная Осетия-Алания, Ардонский район, г. Ардон	Ардонский	15:06:0030685:192	003002000000 Земли населенных пунктов	для индивидуального жилищного строительства	13	02:010	600	239,76	143 856,00
7710	Республика Северная Осетия - Алания, Ардонский район, г Ардон	Ардонский	15:06:0030685:193	003002000000 Земли населенных пунктов	для индивидуального жилищного строительства	13	02:010	600	239,76	143 856,00
7711	Республика Северная Осетия - Алания, Ардонский район, г Ардон	Ардонский	15:06:0030685:194	003002000000 Земли населенных пунктов	Для индивидуального жилищного строительства	13	02:010	600	239,76	143 856,00
7712	Республика Северная Осетия-Алания, Ардонский р-н, г. Ардон	Ардонский	15:06:0030685:195	003002000000 Земли населенных пунктов	Для индивидуального жилищного строительства	13	02:010	600	239,76	143 856,00
7713	Республика Северная Осетия - Алания, Ардонский район, г Ардон	Ардонский	15:06:0030685:196	003002000000 Земли населенных пунктов	Для индивидуального жилищного строительства	13	02:010	600	239,76	143 856,00
7714	Республика Северная Осетия - Алания, Ардонский район, г Ардон	Ардонский	15:06:0030685:197	003002000000 Земли населенных пунктов	для индивидуального жилищного строительства	13	02:010	600	239,76	143 856,00
7715	Республика Северная Осетия-Алания, Ардонский р-н, г Ардон	Ардонский	15:06:0030685:198	003002000000 Земли населенных пунктов	Для индивидуального жилищного строительства	13	02:010	600	239,76	143 856,00
7716	Республика Северная Осетия - Алания, Ардонский район, г Ардон	Ардонский	15:06:0030685:199	003002000000 Земли населенных пунктов	для индивидуального жилищного строительства	13	02:010	600	239,76	143 856,00
7717	Респ. Северная Осетия - Алания, р-н Ардонский, г. Ардон	Ардонский	15:06:0030685:2	003002000000 Земли населенных пунктов	ЕЖС	13	02:010	600	239,76	143 856,00
7718	Республика Северная Осетия-Алания, р-н Ардонский, г. Ардон, ул. Пролетарская, 124 "а"	Ардонский	15:06:0030685:20	003002000000 Земли населенных пунктов	Для эксплуатации зала тяжести	4	04:060	1 200	990,73	1 188 876,00
7719	Республика Северная Осетия - Алания, Ардонский район, г Ардон	Ардонский	15:06:0030685:200	003002000000 Земли населенных пунктов	для индивидуального жилищного строительства	13	02:010	600	239,76	143 856,00
7720	Республика Северная Осетия - Алания, Ардонский район, г Ардон	Ардонский	15:06:0030685:201	003002000000 Земли населенных пунктов	для индивидуального жилищного строительства	13	02:010	600	239,76	143 856,00
7721	Республика Северная Осетия - Алания, Ардонский район, г Ардон	Ардонский	15:06:0030685:202	003002000000 Земли населенных пунктов	для индивидуального жилищного строительства	13	02:010	600	239,76	143 856,00
7722	Республика Северная Осетия - Алания, Ардонский р-н , г. Ардон	Ардонский	15:06:0030685:203	003002000000 Земли населенных пунктов	для индивидуального жилищного строительства	13	02:010	600	239,76	143 856,00
7723	Респ. Республика Северная Осетия - Алания, Ардонский р-н , г. Ардон	Ардонский	15:06:0030685:204	003002000000 Земли населенных пунктов	для индивидуального жилищного строительства	13	02:010	600	239,76	143 856,00

№ п/п	Местоположение ЗУ	Район	Кадастровый номер ЗУ	Категория земель	Разрешенное использование по документу	Код вида разрешенного использования (в соответствии с классификатором видов разрешенного использования земельных участков)	Вид использования объектов недвижимости	Площадь	УПКС	КС
7724	Респ. Республика Северная Осетия - Алания, Ардонский р-н , г. Ардон	Ардонский	15:06:0030685:205	003002000000 Земли населенных пунктов	для индивидуального жилищного строительства	13	02:010	600	239,76	143 856,00
7725	Респ. Республика Северная Осетия - Алания, Ардонский р-н., г. Ардон	Ардонский	15:06:0030685:206	003002000000 Земли населенных пунктов	для индивидуального жилищного строительства	13	02:010	600	239,76	143 856,00
7726	Респ. Республика Северная Осетия - Алания, Ардонский р-н., г. Ардон	Ардонский	15:06:0030685:207	003002000000 Земли населенных пунктов	для индивидуального жилищного строительства	13	02:010	600	239,76	143 856,00
7727	Респ. Республика Северная Осетия - Алания, Ардонский р-н , г. Ардон	Ардонский	15:06:0030685:208	003002000000 Земли населенных пунктов	для индивидуального жилищного строительства	13	02:010	600	239,76	143 856,00
7728	Респ. Республика Северная Осетия - Алания, Ардонский р-н , г. Ардон	Ардонский	15:06:0030685:209	003002000000 Земли населенных пунктов	для индивидуального жилищного строительства	13	02:010	600	239,76	143 856,00
7729	Республика Северная Осетия-Алания, р-н Ардонский, г. Ардон, ул Пролетарская, д 124б	Ардонский	15:06:0030685:21	003002000000 Земли населенных пунктов	Под разбивку фруктового сада	1	01:050	4 800	27,72	133 056,00
7730	Респ. Республика Северная Осетия - Алания, Ардонский р-н., г. Ардон	Ардонский	15:06:0030685:210	003002000000 Земли населенных пунктов	для индивидуального жилищного строительства	13	02:010	600	239,76	143 856,00
7731	Респ. Республика Северная Осетия - Алания, Ардонский р-н , г. Ардон	Ардонский	15:06:0030685:211	003002000000 Земли населенных пунктов	для индивидуального жилищного строительства	13	02:010	600	239,76	143 856,00
7732	Респ. Республика Северная Осетия - Алания, Ардонский р-н , г. Ардон	Ардонский	15:06:0030685:212	003002000000 Земли населенных пунктов	для индивидуального жилищного строительства	13	02:010	600	239,76	143 856,00
7733	Респ. Республика Северная Осетия - Алания, Ардонский р-н., г. Ардон	Ардонский	15:06:0030685:213	003002000000 Земли населенных пунктов	для индивидуального жилищного строительства	13	02:010	600	239,76	143 856,00
7734	Респ. Республика Северная Осетия - Алания, Ардонский р-н., г. Ардон	Ардонский	15:06:0030685:214	003002000000 Земли населенных пунктов	для индивидуального жилищного строительства	13	02:010	600	239,76	143 856,00
7735	Российская Федерация, Республика Северная Осетия-Алания, Ардонский муниципальный район, Ардонское городское поселение, г. Ардон	Ардонский	15:06:0030685:215	003002000000 Земли населенных пунктов	Для индивидуального жилищного строительства	13	02:010	600	239,76	143 856,00
7736	Российская Федерация, Республика Северная Осетия-Алания, Ардонский муниципальный район, Ардонское городское поселение, г. Ардон	Ардонский	15:06:0030685:216	003002000000 Земли населенных пунктов	Для индивидуального жилищного строительства	13	02:010	600	239,76	143 856,00
7737	Респ. Республика Северная Осетия - Алания, Ардонский р-н., г. Ардон	Ардонский	15:06:0030685:217	003002000000 Земли населенных пунктов	для индивидуального жилищного строительства	13	02:010	600	239,76	143 856,00
7738	Респ. Республика Северная Осетия - Алания, Ардонский р-н., г. Ардон	Ардонский	15:06:0030685:218	003002000000 Земли населенных пунктов	для индивидуального жилищного строительства	13	02:010	600	239,76	143 856,00
7739	Респ. Республика Северная Осетия - Алания, Ардонский р-н , г. Ардон	Ардонский	15:06:0030685:219	003002000000 Земли населенных пунктов	для индивидуального жилищного строительства	13	02:010	600	239,76	143 856,00
7740	Российская Федерация, Республика Северная Осетия-Алания, Ардонский муниципальный район, г. Ардон, ул. Островского (Спорт площадка)	Ардонский	15:06:0030685:22	003002000000 Земли населенных пунктов	Спортивная площадка	3	05:012	3 500	122,45	428 575,00
7741	Российская Федерация, Республика Северная Осетия-Алания, Ардонский муниципальный район, Ардонское городское поселение, г. Ардон	Ардонский	15:06:0030685:220	003002000000 Земли населенных пунктов	Для индивидуального жилищного строительства	13	02:010	600	239,76	143 856,00
7742	Российская Федерация, Республика Северная Осетия-Алания, Ардонский муниципальный район, Ардонское городское поселение, г. Ардон	Ардонский	15:06:0030685:221	003002000000 Земли населенных пунктов	Для индивидуального жилищного строительства	13	02:010	600	239,76	143 856,00
7743	Российская Федерация, Республика Северная Осетия-Алания, Ардонский муниципальный район, Ардонское городское поселение, г. Ардон	Ардонский	15:06:0030685:222	003002000000 Земли населенных пунктов	Для индивидуального жилищного строительства	13	02:010	600	239,76	143 856,00
7744	Российская Федерация, Республика Северная Осетия-Алания, Ардонский район, г. Ардон	Ардонский	15:06:0030685:223	003002000000 Земли населенных пунктов	Для индивидуального жилищного строительства	13	02:010	600	239,76	143 856,00
7745	Российская Федерация, Республика Северная Осетия-Алания, Ардонский район, г. Ардон	Ардонский	15:06:0030685:224	003002000000 Земли населенных пунктов	Для индивидуального жилищного строительства	13	02:010	600	239,76	143 856,00
7746	Российская Федерация, Республика Северная Осетия-Алания, Ардонский р-н. г Ардон	Ардонский	15:06:0030685:225	003002000000 Земли населенных пунктов	Для ведения личного подсобного хозяйства	13	02:020	600	239,76	143 856,00
7747	Российская Федерация, Республика Северная Осетия-Алания, Ардонский р-н, г Ардон	Ардонский	15:06:0030685:226	003002000000 Земли населенных пунктов	для индивидуального жилищного строительства	13	02:010	600	239,76	143 856,00
7748	Российская Федерация, Республика Северная Осетия-Алания, Ардонский р-н, г Ардон	Ардонский	15:06:0030685:227	003002000000 Земли населенных пунктов	для индивидуального жилищного строительства	13	02:010	600	239,76	143 856,00
7749	Респ. Республика Северная Осетия - Алания, Ардонский р-н., г. Ардон	Ардонский	15:06:0030685:228	003002000000 Земли населенных пунктов	для индивидуального жилищного строительства	13	02:010	600	239,76	143 856,00
7750	Респ. Республика Северная Осетия - Алания, Ардонский р-н., г. Ардон	Ардонский	15:06:0030685:229	003002000000 Земли населенных пунктов	для индивидуального жилищного строительства	13	02:010	600	239,76	143 856,00
7751	Респ. Республика Северная Осетия - Алания, Ардонский р-н , г. Ардон	Ардонский	15:06:0030685:230	003002000000 Земли населенных пунктов	для индивидуального жилищного строительства	13	02:010	600	239,76	143 856,00
7752	Российская Федерация, Республика Северная Осетия-Алания, Ардонский р-н, г Ардон	Ардонский	15:06:0030685:231	003002000000 Земли населенных пунктов	для индивидуального жилищного строительства	13	02:010	600	239,76	143 856,00
7753	Российская Федерация, Республика Северная Осетия-Алания, Ардонский р-н. г. Ардон	Ардонский	15:06:0030685:232	003002000000 Земли населенных пунктов	для индивидуального жилищного строительства	13	02:010	600	239,76	143 856,00
7754	Российская Федерация, Республика Северная Осетия-Алания, Ардонский р-н. г. Ардон	Ардонский	15:06:0030685:233	003002000000 Земли населенных пунктов	для индивидуального жилищного строительства	13	02:010	600	239,76	143 856,00
7755	Российская Федерация, Республика Северная Осетия-Алания, Ардонский р-н, г Ардон	Ардонский	15:06:0030685:234	003002000000 Земли населенных пунктов	для индивидуального жилищного строительства	13	02:010	600	239,76	143 856,00
7756	Российская Федерация, Республика Северная Осетия-Алания, Ардонский р-н, г Ардон	Ардонский	15:06:0030685:235	003002000000 Земли населенных пунктов	для индивидуального жилищного строительства	13	02:010	600	239,76	143 856,00
7757	Российская Федерация, Республика Северная Осетия-Алания, Ардонский р-н. г. Ардон	Ардонский	15:06:0030685:236	003002000000 Земли населенных пунктов	для индивидуального жилищного строительства	13	02:010	600	239,76	143 856,00
7758	Российская Федерация, Республика Северная Осетия-Алания, Ардонский р-н. г. Ардон	Ардонский	15:06:0030685:237	003002000000 Земли населенных пунктов	для индивидуального жилищного строительства	13	02:010	600	239,76	143 856,00
7759	Российская Федерация, Республика Северная Осетия-Алания, Ардонский р-н, г Ардон	Ардонский	15:06:0030685:238	003002000000 Земли населенных пунктов	для индивидуального жилищного строительства	13	02:010	600	239,76	143 856,00
7760	Российская Федерация, Республика Северная Осетия-Алания, Ардонский р-н, г Ардон	Ардонский	15:06:0030685:239	003002000000 Земли населенных пунктов	для индивидуального жилищного строительства	13	02:010	600	239,76	143 856,00
7761	Российская Федерация, Республика Северная Осетия-Алания, Ардонский р-н. г. Ардон	Ардонский	15:06:0030685:240	003002000000 Земли населенных пунктов	для индивидуального жилищного строительства	13	02:010	600	239,76	143 856,00
7762	Российская Федерация, Республика Северная Осетия-Алания, Ардонский р-н. г. Ардон	Ардонский	15:06:0030685:241	003002000000 Земли населенных пунктов	для индивидуального жилищного строительства	13	02:010	600	239,76	143 856,00
7763	Российская Федерация, Республика Северная Осетия-Алания, Ардонский р-н. г. Ардон	Ардонский	15:06:0030685:242	003002000000 Земли населенных пунктов	для индивидуального жилищного строительства	13	02:010	600	239,76	143 856,00

№ п/п	Местоположение ЗУ	Район	Кадастровый номер ЗУ	Категория земель	Разрешенное использование по документу	Код вида разрешенного использования (в соответствии с классификатором видов разрешенного использования земельных участков)	Вид использования объектов недвижимости	Площадь	УПКС	КС
7764	Российская Федерация, Республика Северная Осетия-Алания, Ардонский р-н, г. Ардон	Ардонский	15:06:0030685:243	003002000000 Земли населенных пунктов	для индивидуального жилищного строительства	13	02:010	600	239,76	143 856,00
7765	Российская Федерация, Республика Северная Осетия-Алания, Ардонский р-н. г. Ардон	Ардонский	15:06:0030685:244	003002000000 Земли населенных пунктов	для индивидуального жилищного строительства	13	02:010	600	239,76	143 856,00
7766	Респ. Республика Северная Осетия - Алания, Ардонский р-н., г. Ардон	Ардонский	15:06:0030685:245	003002000000 Земли населенных пунктов	для индивидуального жилищного строительства	13	02:010	600	239,76	143 856,00
7767	Респ. Республика Северная Осетия - Алания, Ардонский р-н. г. Ардон	Ардонский	15:06:0030685:246	003002000000 Земли населенных пунктов	для индивидуального жилищного строительства	13	02:010	600	239,76	143 856,00
7768	Респ. Республика Северная Осетия - Алания, Ардонский р-н . г. Ардон	Ардонский	15:06:0030685:247	003002000000 Земли населенных пунктов	для индивидуального жилищного строительства	13	02:010	600	239,76	143 856,00
7769	Респ. Республика Северная Осетия - Алания, Ардонский р-н., г. Ардон	Ардонский	15:06:0030685:248	003002000000 Земли населенных пунктов	для индивидуального жилищного строительства	13	02:010	600	239,76	143 856,00
7770	Респ. Республика Северная Осетия - Алания, Ардонский р-н., г. Ардон	Ардонский	15:06:0030685:249	003002000000 Земли населенных пунктов	для индивидуального жилищного строительства	13	02:010	600	239,76	143 856,00
7771	Российская Федерация, Республика Северная Осетия-Алания, Ардонский р-н, г. Ардон	Ардонский	15:06:0030685:250	003002000000 Земли населенных пунктов	для индивидуального жилищного строительства	13	02:010	600	239,76	143 856,00
7772	Российская Федерация, Республика Северная Осетия-Алания, Ардонский р-н, г. Ардон	Ардонский	15:06:0030685:251	003002000000 Земли населенных пунктов	для индивидуального жилищного строительства	13	02:010	600	239,76	143 856,00
7773	Российская Федерация, Республика Северная Осетия-Алания, Ардонский р-н. г. Ардон	Ардонский	15:06:0030685:252	003002000000 Земли населенных пунктов	для индивидуального жилищного строительства	13	02:010	600	239,76	143 856,00
7774	Российская Федерация, Республика Северная Осетия-Алания, Ардонский р-н. г. Ардон	Ардонский	15:06:0030685:253	003002000000 Земли населенных пунктов	для индивидуального жилищного строительства	13	02:010	600	239,76	143 856,00
7775	Российская Федерация, Республика Северная Осетия-Алания, Ардонский р-н, г. Ардон	Ардонский	15:06:0030685:254	003002000000 Земли населенных пунктов	для индивидуального жилищного строительства	13	02:010	600	239,76	143 856,00
7776	Российская Федерация, Республика Северная Осетия-Алания, Ардонский р-н, г. Ардон	Ардонский	15:06:0030685:255	003002000000 Земли населенных пунктов	для индивидуального жилищного строительства	13	02:010	600	239,76	143 856,00
7777	Российская Федерация, Республика Северная Осетия-Алания, Ардонский р-н. г. Ардон	Ардонский	15:06:0030685:256	003002000000 Земли населенных пунктов	для индивидуального жилищного строительства	13	02:010	600	239,76	143 856,00
7778	Российская Федерация, Республика Северная Осетия-Алания, Ардонский р-н. г. Ардон	Ардонский	15:06:0030685:257	003002000000 Земли населенных пунктов	для индивидуального жилищного строительства	13	02:010	600	239,76	143 856,00
7779	Российская Федерация, Республика Северная Осетия-Алания, Ардонский р-н, г. Ардон	Ардонский	15:06:0030685:258	003002000000 Земли населенных пунктов	для индивидуального жилищного строительства	13	02:010	600	239,76	143 856,00
7780	Российская Федерация, Республика Северная Осетия-Алания, Ардонский р-н, г. Ардон	Ардонский	15:06:0030685:259	003002000000 Земли населенных пунктов	для индивидуального жилищного строительства	13	02:010	600	239,76	143 856,00
7781	Российская Федерация, Республика Северная Осетия-Алания, Ардонский р-н. г. Ардон	Ардонский	15:06:0030685:260	003002000000 Земли населенных пунктов	для индивидуального жилищного строительства	13	02:010	600	239,76	143 856,00
7782	Российская Федерация, Республика Северная Осетия - Алания, Ардонский р-н., г. Ардон	Ардонский	15:06:0030685:261	003002000000 Земли населенных пунктов	для индивидуального жилищного строительства	13	02:010	600	239,76	143 856,00
7783	Российская Федерация, Республика Северная Осетия - Алания, Ардонский р-н , г. Ардон	Ардонский	15:06:0030685:262	003002000000 Земли населенных пунктов	для индивидуального жилищного строительства	13	02:010	600	239,76	143 856,00
7784	Российская Федерация, Республика Северная Осетия - Алания, Ардонский р-н , г. Ардон	Ардонский	15:06:0030685:263	003002000000 Земли населенных пунктов	для индивидуального жилищного строительства	13	02:010	600	239,76	143 856,00
7785	Российская Федерация, Республика Северная Осетия - Алания, Ардонский р-н., г. Ардон	Ардонский	15:06:0030685:264	003002000000 Земли населенных пунктов	для индивидуального жилищного строительства	13	02:010	600	239,76	143 856,00
7786	Российская Федерация, Республика Северная Осетия - Алания, Ардонский р-н., г. Ардон	Ардонский	15:06:0030685:265	003002000000 Земли населенных пунктов	для индивидуального жилищного строительства	13	02:010	600	239,76	143 856,00
7787	Российская Федерация, Республика Северная Осетия - Алания, Ардонский р-н , г. Ардон	Ардонский	15:06:0030685:266	003002000000 Земли населенных пунктов	для индивидуального жилищного строительства	13	02:010	600	239,76	143 856,00
7788	Российская Федерация, Республика Северная Осетия - Алания, Ардонский р-н , г. Ардон	Ардонский	15:06:0030685:268	003002000000 Земли населенных пунктов	для индивидуального жилищного строительства	13	02:010	600	239,76	143 856,00
7789	Российская Федерация, Республика Северная Осетия - Алания, Ардонский р-н., г. Ардон	Ардонский	15:06:0030685:269	003002000000 Земли населенных пунктов	для индивидуального жилищного строительства	13	02:010	600	239,76	143 856,00
7790	Российская Федерация, Республика Северная Осетия - Алания, Ардонский р-н., г. Ардон	Ардонский	15:06:0030685:270	003002000000 Земли населенных пунктов	для индивидуального жилищного строительства	13	02:010	600	239,76	143 856,00
7791	Российская Федерация, Республика Северная Осетия - Алания, Ардонский р-н , г. Ардон	Ардонский	15:06:0030685:271	003002000000 Земли населенных пунктов	для индивидуального жилищного строительства	13	02:010	600	239,76	143 856,00
7792	Российская Федерация, Республика Северная Осетия - Алания, Ардонский р-н , г. Ардон	Ардонский	15:06:0030685:272	003002000000 Земли населенных пунктов	для индивидуального жилищного строительства	13	02:010	600	239,76	143 856,00
7793	Российская Федерация, Республика Северная Осетия - Алания, Ардонский р-н., г. Ардон	Ардонский	15:06:0030685:273	003002000000 Земли населенных пунктов	для индивидуального жилищного строительства	13	02:010	600	239,76	143 856,00
7794	Российская Федерация, Республика Северная Осетия - Алания, Ардонский р-н., г. Ардон	Ардонский	15:06:0030685:274	003002000000 Земли населенных пунктов	для индивидуального жилищного строительства	13	02:010	600	239,76	143 856,00
7795	Российская Федерация, Республика Северная Осетия - Алания, Ардонский р-н , г. Ардон	Ардонский	15:06:0030685:275	003002000000 Земли населенных пунктов	для индивидуального жилищного строительства	13	02:010	600	239,76	143 856,00
7796	Российская Федерация, Республика Северная Осетия-Алания, Ардонский р-н, г Ардон	Ардонский	15:06:0030685:276	003002000000 Земли населенных пунктов	для индивидуального жилищного строительства	13	02:010	600	239,76	143 856,00
7797	Российская Федерация, Республика Северная Осетия-Алания, Ардонский р-н. г Ардон	Ардонский	15:06:0030685:277	003002000000 Земли населенных пунктов	для индивидуального жилищного строительства	13	02:010	600	239,76	143 856,00
7798	Российская Федерация, Республика Северная Осетия - Алания, Ардонский р-н., г. Ардон	Ардонский	15:06:0030685:278	003002000000 Земли населенных пунктов	для индивидуального жилищного строительства	13	02:010	600	239,76	143 856,00
7799	Российская Федерация, Республика Северная Осетия - Алания, Ардонский р-н , г. Ардон	Ардонский	15:06:0030685:279	003002000000 Земли населенных пунктов	для индивидуального жилищного строительства	13	02:010	600	239,76	143 856,00
7800	Российская Федерация, Республика Северная Осетия - Алания, Ардонский р-н , г. Ардон	Ардонский	15:06:0030685:280	003002000000 Земли населенных пунктов	для индивидуального жилищного строительства	13	02:010	600	239,76	143 856,00
7801	Российская Федерация, Республика Северная Осетия - Алания, Ардонский р-н., г. Ардон	Ардонский	15:06:0030685:281	003002000000 Земли населенных пунктов	для индивидуального жилищного строительства	13	02:010	600	239,76	143 856,00
7802	Российская Федерация, Республика Северная Осетия - Алания, Ардонский р-н., г. Ардон	Ардонский	15:06:0030685:282	003002000000 Земли населенных пунктов	для индивидуального жилищного строительства	13	02:010	600	239,76	143 856,00
7803	Российская Федерация, Республика Северная Осетия - Алания, Ардонский р-н., г. Ардон	Ардонский	15:06:0030685:283	003002000000 Земли населенных пунктов	для индивидуального жилищного строительства	13	02:010	600	239,76	143 856,00

№ п/п	Местоположение ЗУ	Район	Кадастровый номер ЗУ	Категория земель	Разрешенное использование по документу	Код вида разрешенного использования (в соответствии с классификатором видов разрешенного использования земельных участков)	Вид использования объектом недвижимости	Площадь	УПКС	КС
7804	Республика Северная Осетия - Алания, Ардонский р-н , г. Ардон	Ардонский	15:06:0030685:284	003002000000 Земли населенных пунктов	для индивидуального жилищного строительства	13	02:0010	600	239,76	143 856,00
7805	Российская Федерация, Республика Северная Осетия-Алания, Ардонский район, г. Ардон	Ардонский	15:06:0030685:285	003002000000 Земли населенных пунктов	Для индивидуального жилищного строительства	13	02:0010	600	239,76	143 856,00
7806	Российская Федерация, Республика Северная Осетия-Алания, Ардонский район, г. Ардон	Ардонский	15:06:0030685:286	003002000000 Земли населенных пунктов	Для индивидуального жилищного строительства	13	02:0010	600	239,76	143 856,00
7807	Республика Северная Осетия - Алания, Ардонский р-н , г. Ардон	Ардонский	15:06:0030685:287	003002000000 Земли населенных пунктов	для индивидуального жилищного строительства	13	02:0010	600	239,76	143 856,00
7808	Республика Северная Осетия - Алания, Ардонский р-н , г. Ардон	Ардонский	15:06:0030685:288	003002000000 Земли населенных пунктов	для индивидуального жилищного строительства	13	02:0010	600	239,76	143 856,00
7809	Республика Северная Осетия - Алания, Ардонский р-н., г. Ардон	Ардонский	15:06:0030685:289	003002000000 Земли населенных пунктов	для индивидуального жилищного строительства	13	02:0010	600	239,76	143 856,00
7810	Республика Северная Осетия - Алания, Ардонский р-н., г. Ардон	Ардонский	15:06:0030685:290	003002000000 Земли населенных пунктов	для индивидуального жилищного строительства	13	02:0010	600	239,76	143 856,00
7811	Российская Федерация, Республика Северная Осетия-Алания, Ардонский район, г. Ардон	Ардонский	15:06:0030685:291	003002000000 Земли населенных пунктов	Для индивидуального жилищного строительства	13	02:0010	600	239,76	143 856,00
7812	Российская Федерация, Республика Северная Осетия-Алания, Ардонский район, г. Ардон	Ардонский	15:06:0030685:292	003002000000 Земли населенных пунктов	Для индивидуального жилищного строительства	13	02:0010	600	239,76	143 856,00
7813	Российская Федерация, Республика Северная Осетия-Алания, Ардонский район, г. Ардон	Ардонский	15:06:0030685:293	003002000000 Земли населенных пунктов	Для индивидуального жилищного строительства	13	02:0010	600	239,76	143 856,00
7814	Российская Федерация, Республика Северная Осетия-Алания, Ардонский район, г. Ардон	Ардонский	15:06:0030685:294	003002000000 Земли населенных пунктов	Для индивидуального жилищного строительства	13	02:0010	600	239,76	143 856,00
7815	Российская Федерация, Республика Северная Осетия-Алания, Ардонский район, г. Ардон	Ардонский	15:06:0030685:295	003002000000 Земли населенных пунктов	Для индивидуального жилищного строительства	13	02:0010	600	239,76	143 856,00
7816	Российская Федерация, Республика Северная Осетия-Алания, Ардонский район, г. Ардон	Ардонский	15:06:0030685:296	003002000000 Земли населенных пунктов	Для индивидуального жилищного строительства	13	02:0010	600	239,76	143 856,00
7817	Российская Федерация, Республика Северная Осетия-Алания, Ардонский район, г. Ардон	Ардонский	15:06:0030685:297	003002000000 Земли населенных пунктов	Для индивидуального жилищного строительства	13	02:0010	600	239,76	143 856,00
7818	Российская Федерация, Республика Северная Осетия-Алания, Ардонский район, г. Ардон	Ардонский	15:06:0030685:298	003002000000 Земли населенных пунктов	Для индивидуального жилищного строительства	13	02:0010	600	239,76	143 856,00
7819	Российская Федерация, Республика Северная Осетия-Алания, Ардонский район, г. Ардон	Ардонский	15:06:0030685:299	003002000000 Земли населенных пунктов	Для индивидуального жилищного строительства	13	02:0010	600	239,76	143 856,00
7820	Республика Северная Осетия-Алания, р-н Ардонский, г Ардон, ул Островского, д б/н	Ардонский	15:06:0030685:3	003002000000 Земли населенных пунктов	Для строительства индивидуального жилого дома	13	02:0010	817	239,76	195 883,92
7821	Российская Федерация, Республика Северная Осетия-Алания, Ардонский район, г. Ардон	Ардонский	15:06:0030685:300	003002000000 Земли населенных пунктов	Для индивидуального жилищного строительства	13	02:0010	600	239,76	143 856,00
7822	Российская Федерация, Республика Северная Осетия-Алания, Ардонский район, г. Ардон	Ардонский	15:06:0030685:301	003002000000 Земли населенных пунктов	Для индивидуального жилищного строительства	13	02:0010	600	239,76	143 856,00
7823	Российская Федерация, Республика Северная Осетия-Алания, Ардонский район, г. Ардон	Ардонский	15:06:0030685:302	003002000000 Земли населенных пунктов	Для индивидуального жилищного строительства	13	02:0010	600	239,76	143 856,00
7824	Российская Федерация, Республика Северная Осетия-Алания, Ардонский район, г. Ардон	Ардонский	15:06:0030685:303	003002000000 Земли населенных пунктов	Для индивидуального жилищного строительства	13	02:0010	600	239,76	143 856,00
7825	Российская Федерация, Республика Северная Осетия-Алания, Ардонский район, г. Ардон	Ардонский	15:06:0030685:304	003002000000 Земли населенных пунктов	Для индивидуального жилищного строительства	13	02:0010	600	239,76	143 856,00
7826	Российская Федерация, Республика Северная Осетия-Алания, Ардонский район, г. Ардон	Ардонский	15:06:0030685:305	003002000000 Земли населенных пунктов	Для индивидуального жилищного строительства	13	02:0010	600	239,76	143 856,00
7827	Российская Федерация, Республика Северная Осетия-Алания, Ардонский район, г. Ардон	Ардонский	15:06:0030685:306	003002000000 Земли населенных пунктов	Для индивидуального жилищного строительства	13	02:0010	600	239,76	143 856,00
7828	Российская Федерация, Республика Северная Осетия-Алания, Ардонский район, г. Ардон	Ардонский	15:06:0030685:307	003002000000 Земли населенных пунктов	Для индивидуального жилищного строительства	13	02:0010	600	239,76	143 856,00
7829	Российская Федерация, Республика Северная Осетия-Алания, Ардонский район, г. Ардон	Ардонский	15:06:0030685:308	003002000000 Земли населенных пунктов	Для индивидуального жилищного строительства	13	02:0010	600	239,76	143 856,00
7830	Российская Федерация, Республика Северная Осетия-Алания, Ардонский район, г. Ардон	Ардонский	15:06:0030685:309	003002000000 Земли населенных пунктов	Для индивидуального жилищного строительства	13	02:0010	600	239,76	143 856,00
7831	Российская Федерация, Республика Северная Осетия-Алания, Ардонский район, г. Ардон	Ардонский	15:06:0030685:310	003002000000 Земли населенных пунктов	Для индивидуального жилищного строительства	13	02:0010	600	239,76	143 856,00
7832	Российская Федерация, Республика Северная Осетия-Алания, Ардонский район, г. Ардон	Ардонский	15:06:0030685:312	003002000000 Земли населенных пунктов	Для индивидуального жилищного строительства	13	02:0010	521	239,76	124 914,96
7833	Северная Осетия - Алания респ, р-н Ардонский, г Ардон, ул Островского, 10	Ардонский	15:06:0030685:4	003002000000 Земли населенных пунктов	Для ведения личного подсобного хозяйства	13	02:0020	1 473	239,76	353 166,48
7834	Респ. Северная Осетия - Алания, р-н Ардонский, г. Ардон, ул. Островского, дом 8	Ардонский	15:06:0030685:5	003002000000 Земли населенных пунктов	ИЖС	13	02:0010	600	239,76	143 856,00
7835	Респ. Северная Осетия - Алания, р-н Ардонский, г. Ардон, ул. Островского, 6	Ардонский	15:06:0030685:6	003002000000 Земли населенных пунктов	Под существующее домовладение и приусадебный участок	13	02:0010	731	239,76	175 264,56
7836	Северная Осетия - Алания респ, р-н Ардонский, г Ардон, ул Островского, 4	Ардонский	15:06:0030685:7	003002000000 Земли населенных пунктов	Под жилую застройку Индивидуальную	13	02:0010	1 280	239,76	306 892,80
7837	Респ. Северная Осетия - Алания, р-н Ардонский, г. Ардон, ул. Островского, 2	Ардонский	15:06:0030685:8	003002000000 Земли населенных пунктов	Под существующим домовладением и приусадебным участком	13	02:0010	1 375	239,76	329 670,00
7838	Республика Северная Осетия-Алания, р-н Ардонский, г Ардон, ул Островского, д б/н	Ардонский	15:06:0030685:9	003002000000 Земли населенных пунктов	Под жилую застройку Индивидуальную	13	02:0010	684	239,76	163 995,84
7839	Респ. Северная Осетия - Алания, р-н Ардонский, с. Красногор, ул. Хетагурова, дом 70	Ардонский	15:06:0040101:1	003002000000 Земли населенных пунктов	Под жилую застройку	13	02:0010	3 200	177,83	569 056,00
7840	Респ Северная Осетия - Алания, Ардонский р-н, с Красногор, ул Хетагурова	Ардонский	15:06:0040101:126	003002000000 Земли населенных пунктов	Для ведения личного подсобного хозяйства	13	02:0020	3 350	177,83	595 730,50
7841	Российская Федерация, Республика Северная Осетия - Алания, Ардонский р-н, с. Красногор, ул. Хетагурова	Ардонский	15:06:0040101:129	003002000000 Земли населенных пунктов	Для ведения личного подсобного хозяйства	13	02:0020	2 499	177,83	444 397,17
7842	Российская Федерация, Республика Северная Осетия - Алания, Ардонский р-н, с. Красногор, ул. Хетагурова	Ардонский	15:06:0040101:130	003002000000 Земли населенных пунктов	Для ведения личного подсобного хозяйства	13	02:0020	3 000	177,83	533 490,00
7843	Респ. Северная Осетия - Алания, р-н Ардонский, с. Красногор, ул. Хетагурова, дом 68	Ардонский	15:06:0040101:3	003002000000 Земли населенных пунктов	Под жилую застройку	13	02:0010	3 200	177,83	569 056,00
7844	Респ. Северная Осетия - Алания, р-н Ардонский, с. Красногор, ул. Хетагурова, дом 67	Ардонский	15:06:0040101:4	003002000000 Земли населенных пунктов	Под жилую застройку	13	02:0010	3 200	177,83	569 056,00
7845	Респ. Северная Осетия - Алания, р-н Ардонский, с. Красногор, ул. Хетагурова, 70	Ардонский	15:06:0040101:5	003002000000 Земли населенных пунктов	Под жилую застройку Индивидуальную	13	02:0010	1 200	177,83	213 396,00
7846	Республика Северная Осетия-Алания, р-н Ардонский, с Красногор, ул Хетагурова, д 66	Ардонский	15:06:0040101:6	003002000000 Земли населенных пунктов	Для ведения личного подсобного хозяйства	13	02:0020	9 874	177,83	1 755 893,42

№ п/п	Местоположение ЗУ	Район	Кадастровый номер ЗУ	Категория земель	Разрешенное использование по документу	Код вида разрешенного использования (в соответствии с классификатором видов разрешенного использования земельных участков)	Вид использования объектов недвижимости	Площадь	УПКС	КС
7847	Респ. Северная Осетия - Алания, р-н Ардонский, с. Красногор, ул. Ленина, дом 65	Ардонский	15:06:0040102:1	003002000000 Земли населенных пунктов	Для ведения личного подсобного хозяйства	13	02:020	6 819	177,83	1 212 622,77
7848	Республика Северная Осетия - Алания, Ардонский р-н, с. Красногор	Ардонский	15:06:0040102:126	003002000000 Земли населенных пунктов	Для ведения личного подсобного хозяйства	13	02:020	3 703	177,83	658 504,49
7849	Республика Северная Осетия-Алания, р-н Ардонский, с Красногор, ул Орджоникидзе, д 61	Ардонский	15:06:0040102:2	003002000000 Земли населенных пунктов	Для ведения огородничества	13	13:011	3 200	44,53	142 496,00
7850	Респ. Северная Осетия - Алания, р-н Ардонский, с. Красногор, ул. Ленина, дом 59	Ардонский	15:06:0040102:3	003002000000 Земли населенных пунктов	Для ведения личного подсобного хозяйства	13	02:020	3 691	177,83	656 370,53
7851	Респ. Северная Осетия - Алания, р-н Ардонский, с. Красногор, ул. Ленина, 57	Ардонский	15:06:0040102:4	003002000000 Земли населенных пунктов	Для ведения личного подсобного хозяйства	13	02:020	7 318	177,83	1 301 359,94
7852	Респ. Северная Осетия - Алания, р-н Ардонский, с. Красногор, ул. Ленина, дом 59 "а"	Ардонский	15:06:0040102:5	003002000000 Земли населенных пунктов	Для ведения личного подсобного хозяйства	13	02:020	3 897	177,83	693 003,51
7853	Респ. Северная Осетия - Алания, р-н Ардонский, с. Красногор, ул. Ленина, дом 63	Ардонский	15:06:0040102:6	003002000000 Земли населенных пунктов	Для ведения личного подсобного хозяйства	13	02:020	4 018	177,83	714 520,94
7854	Респ. Северная Осетия - Алания, р-н Ардонский, с. Красногор, ул. Ленина, дом 68-а	Ардонский	15:06:0040103:1	003002000000 Земли населенных пунктов	Под жилую застройку	13	02:010	3 200	177,83	569 056,00
7855	Респ. Северная Осетия - Алания, р-н Ардонский, с. Красногор, ул. Хетагурова, дом 39	Ардонский	15:06:0040103:10	003002000000 Земли населенных пунктов	Под жилую застройку	13	02:010	3 200	177,83	569 056,00
7856	Республика Северная Осетия-Алания, р-н Ардонский, с Красногор, ул Хетагурова, д 65а	Ардонский	15:06:0040103:11	003002000000 Земли населенных пунктов	Под жилую застройку Индивидуальную	13	02:010	1 200	177,83	213 396,00
7857	Респ. Северная Осетия - Алания, р-н Ардонский, с. Красногор, ул. Хетагурова, дом 67	Ардонский	15:06:0040103:12	003002000000 Земли населенных пунктов	Для ведения личного подсобного хозяйства	13	02:020	2 660	177,83	473 027,80
7858	Республика Северная Осетия-Алания, р-н Ардонский, с Красногор, ул Хетагурова, д 65б	Ардонский	15:06:0040103:13	003002000000 Земли населенных пунктов	Под жилую застройку Индивидуальную	13	02:010	1 200	177,83	213 396,00
7859	Респ Северная Осетия - Алания, Ардонский р-н, с Красногор, участок № 2	Ардонский	15:06:0040103:138	003002000000 Земли населенных пунктов	«для индивидуального жилищного строительства», (Размещение индивидуального жилого дома, (дом, пригодный для постоянного проживания высотой не выше 3 надземных этажей)	13	02:010	600	177,83	106 698,00
7860	Респ Северная Осетия - Алания, Ардонский р-н, с Красногор, участок 1	Ардонский	15:06:0040103:139	003002000000 Земли населенных пунктов	«для индивидуального жилищного строительства». (Размещение индивидуального жилого дома. (дом, пригодный для постоянного проживания высотой не выше 3 надземных этажей)	13	02:010	600	177,83	106 698,00
7861	Респ. Северная Осетия - Алания, р-н Ардонский, с. Красногор, ул. Хетагурова, дом 69	Ардонский	15:06:0040103:14	003002000000 Земли населенных пунктов	Для ведения личного подсобного хозяйства	13	02:020	2 410	177,83	428 570,30
7862	Респ Северная Осетия - Алания, Ардонский р-н, с Красногор, участок № 3	Ардонский	15:06:0040103:140	003002000000 Земли населенных пунктов	«для индивидуального жилищного строительства». (Размещение индивидуального жилого дома. (дом, пригодный для постоянного проживания высотой не выше 3 надземных этажей)	13	02:010	600	177,83	106 698,00
7863	Респ. Северная Осетия - Алания, р-н Ардонский, с. Красногор, ул. Хетагурова, 65	Ардонский	15:06:0040103:144	003002000000 Земли населенных пунктов	Для ведения личного подсобного хозяйства	13	02:020	3 200	177,83	569 056,00
7864	Российская Федерация, Республика Северная Осетия-Алания, Ардонский район, с Красногор	Ардонский	15:06:0040103:146	003002000000 Земли населенных пунктов	Для ведения личного подсобного хозяйства (приусадебный земельный участок)	13	02:020	3 452	177,83	613 869,16
7865	Северная Осетия - Алания респ, р-н Ардонский, с Красногор, ул Ленина, 68	Ардонский	15:06:0040103:2	003002000000 Земли населенных пунктов	Для ведения личного подсобного хозяйства	13	02:020	3 409	177,83	606 222,47
7866	Респ. Северная Осетия - Алания, р-н Ардонский, с. Красногор, ул. Ленина, №66	Ардонский	15:06:0040103:3	003002000000 Земли населенных пунктов	Для ведения личного подсобного хозяйства	13	02:020	4 152	177,83	738 350,16
7867	Респ. Северная Осетия - Алания, р-н Ардонский, с. Красногор, ул. Ленина, дом 64	Ардонский	15:06:0040103:4	003002000000 Земли населенных пунктов	Под жилую застройку	13	02:010	3 200	177,83	569 056,00
7868	Респ. Северная Осетия - Алания, р-н Ардонский, с. Красногор, ул. Ленина, 62	Ардонский	15:06:0040103:5	003002000000 Земли населенных пунктов	Для ведения личного подсобного хозяйства	13	02:020	3 205	177,83	569 945,15
7869	Респ. Северная Осетия - Алания, р-н Ардонский, с. Красногор, ул. Хетагурова, дом 47	Ардонский	15:06:0040103:6	003002000000 Земли населенных пунктов	Под жилую застройку	13	02:010	3 200	177,83	569 056,00
7870	Респ. Северная Осетия - Алания, р-н Ардонский, с. Красногор, ул. Хетагурова, 63	Ардонский	15:06:0040103:7	003002000000 Земли населенных пунктов	Для ведения личного подсобного хозяйства	13	02:020	4 115	177,83	731 770,45
7871	Северная Осетия - Алания респ, р-н Ардонский, с Красногор, ул. К. Хетагурова, 61	Ардонский	15:06:0040103:8	003002000000 Земли населенных пунктов	Для ведения личного подсобного хозяйства	13	02:020	3 678	177,83	653 783,08
7872	Республика Северная Осетия-Алания, р-н Ардонский, с Красногор, ул Хетагурова, д 59	Ардонский	15:06:0040103:9	003002000000 Земли населенных пунктов	Для ведения личного подсобного хозяйства	13	02:020	3 706	177,83	659 037,98
7873	Респ. Северная Осетия - Алания, р-н Ардонский, с. Красногор, ул. Хетагурова, 62	Ардонский	15:06:0040104:1	003002000000 Земли населенных пунктов	Для ведения личного подсобного хозяйства	13	02:020	4 699	177,83	835 623,17
7874	Российская Федерация, Республика Северная Осетия-Алания, Ардонский район, с. Красногор, ул. Хетагурова	Ардонский	15:06:0040104:123	003002000000 Земли населенных пунктов	Для ведения личного подсобного хозяйства	13	02:020	1 070	177,83	190 278,10
7875	Российская Федерация, Республика Северная Осетия-Алания, Ардонский район, с Красногор, ул. Хетагурова	Ардонский	15:06:0040104:124	003002000000 Земли населенных пунктов	Для ведения личного подсобного хозяйства	13	02:020	2 130	177,83	378 777,90
7876	Российская Федерация, Республика Северная Осетия-Алания, Ардонский район, с Красногор	Ардонский	15:06:0040104:126	003002000000 Земли населенных пунктов	Для ведения личного подсобного хозяйства (приусадебный земельный участок)	13	02:020	1 327	177,83	235 980,41
7877	Российская Федерация, Республика Северная Осетия-Алания, Ардонский район, с. Красногор	Ардонский	15:06:0040104:127	003002000000 Земли населенных пунктов	Для ведения личного подсобного хозяйства (приусадебный земельный участок)	13	02:020	3 870	177,83	688 202,10
7878	Респ. Северная Осетия - Алания, р-н Ардонский, с. Красногор, ул. Хетагурова, дом 60	Ардонский	15:06:0040104:2	003002000000 Земли населенных пунктов	Под жилую застройку	13	02:010	3 200	177,83	569 056,00
7879	Респ. Северная Осетия - Алания, р-н Ардонский, с. Красногор, ул. Хетагурова, дом 58	Ардонский	15:06:0040104:3	003002000000 Земли населенных пунктов	Под жилую застройку	13	02:010	3 200	177,83	569 056,00
7880	Республика Северная Осетия-Алания, р-н Ардонский, с Красногор, ул К.Хетагурова, 60	Ардонский	15:06:0040104:4	003002000000 Земли населенных пунктов	Для ведения личного подсобного хозяйства	13	02:020	4 699	177,83	835 623,17
7881	Респ. Северная Осетия - Алания, р-н Ардонский, с. Красногор, ул. Хетагурова, дом 54	Ардонский	15:06:0040104:5	003002000000 Земли населенных пунктов	Под жилую застройку	13	02:010	3 200	177,83	569 056,00
7882	Российская Федерация, Республика Северная Осетия - Алания, Ардонский район, с. Красногор, ул. Орджоникидзе, 84	Ардонский	15:06:0040105:1	003002000000 Земли населенных пунктов	Для ведения личного подсобного хозяйства (приусадебный земельный участок)	13	02:020	3 200	177,83	569 056,00
7883	Республика Северная Осетия-Алания, р-н Ардонский, с Красногор, ул Ленина, 55	Ардонский	15:06:0040105:10	003002000000 Земли населенных пунктов	Для ведения личного подсобного хозяйства	13	02:020	1 502	177,83	267 109,66
7884	Республика Северная Осетия - Алания, Ардонский р-н , с Красногор, ул. Орджоникидзе №88	Ардонский	15:06:0040105:124	003002000000 Земли населенных пунктов	Для ведения личного подсобного хозяйства	13	02:020	7 277	177,83	1 294 068,91
7885	Респ. Северная Осетия - Алания, р-н Ардонский, с. Красногор, ул. Орджоникидзе, дом 82	Ардонский	15:06:0040105:2	003002000000 Земли населенных пунктов	Под жилую застройку	13	02:010	3 200	177,83	569 056,00

№ п/п	Местоположение ЗУ	Район	Кадастровый номер ЗУ	Категория земель	Разрешенное использование по документу	Код вида разрешенного использования (в соответствии с классификатором видов разрешенного использования земельных участков)	Вид использования объектов недвижимости	Площадь	УПКС	КС
7886	Респ. Северная Осетия - Алания, р-н Ардонский, с. Красногор, ул. Орджоникидзе, дом 59	Ардонский	15:06:0040105:4	003002000000 Земли населенных пунктов	Под жилую застройку	13	02:0:10	3 200	177,83	569 056,00
7887	Респ. Северная Осетия - Алания, р-н Ардонский, с. Красногор, ул. Орджоникидзе, дом 53	Ардонский	15:06:0040105:5	003002000000 Земли населенных пунктов	Под жилую застройку	13	02:0:10	3 200	177,83	569 056,00
7888	Респ. Северная Осетия - Алания, р-н Ардонский, с. Красногор, ул. Ленина, дом 51	Ардонский	15:06:0040105:6	003002000000 Земли населенных пунктов	Под жилую застройку	13	02:0:10	3 200	177,83	569 056,00
7889	Респ. Северная Осетия - Алания, р-н Ардонский, с. Красногор, ул. Ленина, дом 49	Ардонский	15:06:0040105:7	003002000000 Земли населенных пунктов	Под жилую застройку	13	02:0:10	3 200	177,83	569 056,00
7890	Республика Северная Осетия-Алания, р-н Ардонский, с. Красногор, ул. Ленина, 53 "в"	Ардонский	15:06:0040105:8	003002000000 Земли населенных пунктов	Для ведения личного подсобного хозяйства	13	02:0:20	3 503	177,83	622 938,49
7891	Республика Северная Осетия-Алания, р-н Ардонский, с. Красногор, ул. Ленина, 55	Ардонский	15:06:0040105:9	003002000000 Земли населенных пунктов	Для ведения личного подсобного хозяйства	13	02:0:20	2 227	177,83	396 027,41
7892	Российская Федерация, Республика Северная Осетия - Алания, р-н Ардонский, с. Красногор, ул. Ленина, 60	Ардонский	15:06:0040106:1	003002000000 Земли населенных пунктов	Для ведения личного подсобного хозяйства	13	02:0:20	3 978	177,83	707 407,74
7893	Респ. Северная Осетия - Алания, р-н Ардонский, с. Красногор, ул. Хетагурова, 49 "а"	Ардонский	15:06:0040106:10	003002000000 Земли населенных пунктов	Для ведения личного подсобного хозяйства	13	02:0:20	1 688	177,83	300 177,04
7894	Российская Федерация, Республика Северная Осетия-Алания, Ардонский муниципальный район, с. Красногор, ул. Хетагурова, 49	Ардонский	15:06:0040106:11	003002000000 Земли населенных пунктов	Для ведения личного подсобного хозяйства	13	02:0:20	1 778	177,83	316 181,74
7895	Российская Федерация, Республика Северная Осетия-Алания, Ардонский муниципальный район, с. Красногор, ул. Хетагурова, 47а	Ардонский	15:06:0040106:12	003002000000 Земли населенных пунктов	Для ведения личного подсобного хозяйства	13	02:0:20	1 665	177,83	296 086,95
7896	Респ. Северная Осетия - Алания, р-н Ардонский, с. Красногор, ул. Хетагурова, дом 45	Ардонский	15:06:0040106:13	003002000000 Земли населенных пунктов	Под жилую застройку	13	02:0:10	1 500	177,83	266 745,00
7897	Респ Северная Осетия - Алания, Ардонский р-н, с. Красногор, ул. Хетагурова, 51	Ардонский	15:06:0040106:133	003002000000 Земли населенных пунктов	Для ведения личного подсобного хозяйства	13	02:0:20	3 347	177,83	595 197,01
7898	Респ. Северная Осетия - Алания, р-н Ардонский, с. Красногор, ул. Хетагурова, дом 45	Ардонский	15:06:0040106:14	003002000000 Земли населенных пунктов	Под жилую застройку	13	02:0:10	3 000	177,83	533 490,00
7899	Респ. Северная Осетия - Алания, р-н Ардонский, с. Красногор, ул. Ленина, дом 58	Ардонский	15:06:0040106:2	003002000000 Земли населенных пунктов	Под жилую застройку	13	02:0:10	3 200	177,83	569 056,00
7900	Респ. Северная Осетия - Алания, р-н Ардонский, с. Красногор, ул. Ленина, дом 56	Ардонский	15:06:0040106:3	003002000000 Земли населенных пунктов	Под жилую застройку	13	02:0:10	1 500	177,83	266 745,00
7901	Респ. Северная Осетия - Алания, р-н Ардонский, с. Красногор, ул. Ленина, №6 а	Ардонский	15:06:0040106:4	003002000000 Земли населенных пунктов	Для ведения личного подсобного хозяйства	13	02:0:20	1 655	177,83	294 308,65
7902	Респ. Северная Осетия - Алания, р-н Ардонский, с. Красногор, ул. Ленина, 54	Ардонский	15:06:0040106:5	003002000000 Земли населенных пунктов	Для ведения личного подсобного хозяйства	13	02:0:20	3 770	177,83	670 419,10
7903	Республика Северная Осетия-Алания, р-н Ардонский, с. Красногор, ул. Ленина, д 52	Ардонский	15:06:0040106:6	003002000000 Земли населенных пунктов	Для ведения личного подсобного хозяйства	13	02:0:20	3 868	177,83	687 846,44
7904	РСО - Алания, Ардонский район, с Красногор, ул К. Хетагурова, 57 "а"	Ардонский	15:06:0040106:7	003002000000 Земли населенных пунктов	Для ведения личного подсобного хозяйства	13	02:0:20	1 504	177,83	267 456,32
7905	Респ. Северная Осетия - Алания, р-н Ардонский, с. Красногор, ул. Хетагурова, дом 51-а	Ардонский	15:06:0040106:8	003002000000 Земли населенных пунктов	Под жилую застройку	13	02:0:10	1 500	177,83	266 745,00
7906	Респ. Северная Осетия - Алания, р-н Ардонский, с. Красногор, ул. Хетагурова, 51 "а"	Ардонский	15:06:0040106:9	003002000000 Земли населенных пунктов	Под жилую застройку	13	02:0:10	1 695	177,83	301 421,85
7907	Респ. Северная Осетия - Алания, р-н Ардонский, с. Красногор, ул. Хетагурова, дом 52	Ардонский	15:06:0040107:1	003002000000 Земли населенных пунктов	Под жилую застройку	13	02:0:10	3 200	177,83	569 056,00
7908	Республика Северная Осетия-Алания, р-н Ардонский, с. Красногор, ул. Хетагурова, 46	Ардонский	15:06:0040107:10	003002000000 Земли населенных пунктов	Для ведения личного подсобного хозяйства	13	02:0:20	3 869	177,83	688 024,27
7909	РСО-Алания, Ардонский район, с Красногор	Ардонский	15:06:0040107:123	003002000000 Земли населенных пунктов	Для ведения личного подсобного хозяйства	13	02:0:20	2 100	177,83	373 443,00
7910	Республика Северная Осетия - Алания, Ардонский р-н , с Красногор, ул Хетагурова, д 48	Ардонский	15:06:0040107:124	003002000000 Земли населенных пунктов	для ведения личного подсобного хозяйства	13	02:0:20	4 191	177,83	745 285,53
7911	Республика Северная Осетия - Алания, Ардонский район, с Красногор	Ардонский	15:06:0040107:125	003002000000 Земли населенных пунктов	Для ведения личного подсобного хозяйства	13	02:0:20	3 400	177,83	609 956,90
7912	Российская Федерация, Республика Северная Осетия - Алания, р-н Ардонский, с. Красногор, ул. Хетагурова, 50	Ардонский	15:06:0040107:2	003002000000 Земли населенных пунктов	Для ведения личного подсобного хозяйства (приусадебный земельный участок)	13	02:0:20	4 081	177,83	725 724,23
7913	Респ. Северная Осетия - Алания, р-н Ардонский, с. Красногор, ул. Хетагурова, дом 48-а	Ардонский	15:06:0040107:3	003002000000 Земли населенных пунктов	Под жилую застройку	13	02:0:10	1 500	177,83	266 745,00
7914	Респ. Северная Осетия - Алания, р-н Ардонский, с. Красногор, ул. Хетагурова, дом 48	Ардонский	15:06:0040107:4	003002000000 Земли населенных пунктов	Для ведения личного подсобного хозяйства (приусадебный земельный участок)	13	02:0:20	1 500	177,83	266 745,00
7915	Респ. Северная Осетия - Алания, р-н Ардонский, с. Красногор, ул. Хетагурова, дом 44	Ардонский	15:06:0040107:5	003002000000 Земли населенных пунктов	Под жилую застройку	13	02:0:10	3 200	177,83	569 056,00
7916	Респ. Северная Осетия - Алания, р-н Ардонский, с. Красногор, ул. Кирова, №25	Ардонский	15:06:0040107:6	003002000000 Земли населенных пунктов	Для ведения личного подсобного хозяйства	13	02:0:20	4 698	177,83	835 445,34
7917	Северная Осетия - Алания респ. р-н Ардонский, с Красногор, ул Кирова, 24	Ардонский	15:06:0040108:1	003002000000 Земли населенных пунктов	Для ведения личного подсобного хозяйства	13	02:0:20	3 200	177,83	569 056,00
7918	Респ. Северная Осетия - Алания, р-н Ардонский, с. Красногор, ул. Кирова, дом 18	Ардонский	15:06:0040108:2	003002000000 Земли населенных пунктов	Для ведения личного подсобного хозяйства	13	02:0:20	3 200	177,83	569 056,00
7919	Респ. Северная Осетия - Алания, р-н Ардонский, с. Красногор, ул. Орджоникидзе, дом 61	Ардонский	15:06:0040109:1	003002000000 Земли населенных пунктов	Для ведения личного подсобного хозяйства	13	02:0:20	2 285	177,83	406 341,55
7920	Российская Федерация, Республика Северная Осетия-Алания, Ардонский район, с. Красногор	Ардонский	15:06:0040109:119	003002000000 Земли населенных пунктов	для ведения огородничества	13	13:0:11	3 683	44,53	164 003,99
7921	Российская Федерация, Республика Северная Осетия - Алания, Ардонский р-н , с. Красногор	Ардонский	15:06:0040109:120	003002000000 Земли населенных пунктов	Для ведения личного подсобного хозяйства	13	02:0:20	3 527	177,83	627 206,41
7922	Респ. Северная Осетия - Алания, р-н Ардонский, с. Красногор, ул. Орджоникидзе, дом 55	Ардонский	15:06:0040109:2	003002000000 Земли населенных пунктов	Для ведения личного подсобного хозяйства	13	02:0:20	4 605	177,83	818 907,15
7923	Респ. Северная Осетия - Алания, р-н Ардонский, с. Красногор, ул. Орджоникидзе, №53	Ардонский	15:06:0040109:3	003002000000 Земли населенных пунктов	Для ведения личного подсобного хозяйства	13	02:0:20	3 245	177,83	577 058,35
7924	Республика Северная Осетия-Алания, р-н Ардонский, с. Красногор, ул. Орджоникидзе, 57	Ардонский	15:06:0040109:4	003002000000 Земли населенных пунктов	Для ведения личного подсобного хозяйства	13	02:0:20	3 686	177,83	655 481,38
7925	Республика Северная Осетия-Алания, р-н Ардонский, с. Красногор, ул. Орджоникидзе, д 78	Ардонский	15:06:0040110:1	003002000000 Земли населенных пунктов	Для ведения личного подсобного хозяйства	13	02:0:20	3 924	177,83	697 804,92
7926	Российская Федерация, Республика Северная Осетия - Алания, Ардонский р-н , с. Красногор, ул. Ленина, 41	Ардонский	15:06:0040110:10	003002000000 Земли населенных пунктов	для ведения личного подсобного хозяйства	13	02:0:20	3 200	177,83	569 056,00
7927	Российская Федерация, Республика Северная Осетия-Алания, Ардонский район, с. Красногор ул. Ленина, 43	Ардонский	15:06:0040110:11	003002000000 Земли населенных пунктов	Для ведения личного подсобного хозяйства	13	02:0:20	3 502	177,83	622 760,66
7928	Российская Федерация, Республика Северная Осетия-Алания, Ардонский район, с. Красногор, ул. Ленина, 39 "В"	Ардонский	15:06:0040110:12	003002000000 Земли населенных пунктов	Для ведения личного подсобного хозяйства (приусадебный земельный участок)	13	02:0:20	2 835	177,83	504 148,05
7929	Российская Федерация, Республика Северная Осетия-Алания, Ардонский район, с. Красногор, ул. Ленина, 39 "б"	Ардонский	15:06:0040110:13	003002000000 Земли населенных пунктов	Под жилую застройку Индивидуальную	13	02:0:10	1 553	177,83	276 169,99
7930	Республика Северная Осетия-Алания, р-н Ардонский, с. Красногор, ул. Ленина, 48	Ардонский	15:06:0040110:134	003002000000 Земли населенных пунктов	Для ведения личного подсобного хозяйства	13	02:0:20	3 268	177,83	581 148,44

№ п/п	Местоположение ЗУ	Район	Кадастровый номер ЗУ	Категория земель	Разрешенное использование по документу	Код вида разрешенного использования (в соответствии с классификатором видов разрешенного использования земельных участков)	Вид использования объектов недвижимости	Площадь	УПКС	КС
7931	Респ. Северная Осетия - Алания, р-н Ардонский, с. Красногор, ул. Орджоникидзе, 76 "б"	Ардонский	15:06:0040110:2	003002000000 Земли населенных пунктов	Для ведения личного подсобного хозяйства	13	02:020	3 645	177,83	648 190,35
7932	Респ. Северная Осетия - Алания, р-н Ардонский, с. Красногор, ул. Орджоникидзе, дом 70-а	Ардонский	15:06:0040110:3	003002000000 Земли населенных пунктов	Под жилую застройку	13	02:010	1 500	177,83	266 745,00
7933	Респ. Северная Осетия - Алания, р-н Ардонский, с. Красногор, ул. Орджоникидзе, 70	Ардонский	15:06:0040110:4	003002000000 Земли населенных пунктов	Для ведения личного подсобного хозяйства	13	02:020	1 800	177,83	320 094,00
7934	Российская Федерация, Республика Северная Осетия-Алания, Ардонский район, с. Красногор, ул. Орджоникидзе, 80	Ардонский	15:06:0040110:5	003002000000 Земли населенных пунктов	Для ведения личного подсобного хозяйства	13	02:020	4 463	177,83	793 655,29
7935	Российская Федерация, Республика Северная Осетия-Алания, Ардонский район, с. Красногор, ул. Орджоникидзе, 74	Ардонский	15:06:0040110:6	003002000000 Земли населенных пунктов	Под жилую застройку	13	02:010	2 699	177,83	479 963,17
7936	Российская Федерация, Республика Северная Осетия-Алания, Ардонский район, с. Красногор, ул. Ленина, 47	Ардонский	15:06:0040110:7	003002000000 Земли населенных пунктов	Для ведения личного подсобного хозяйства	13	02:020	3 448	177,83	613 157,84
7937	Респ. Северная Осетия - Алания, р-н Ардонский, с. Красногор, ул. Ленина, дом 45	Ардонский	15:06:0040110:8	003002000000 Земли населенных пунктов	Под жилую застройку	13	02:010	3 200	177,83	569 056,00
7938	Респ. Северная Осетия - Алания, р-н Ардонский, с. Красногор, ул. Ленина, дом 44	Ардонский	15:06:0040110:9	003002000000 Земли населенных пунктов	Под жилую застройку	13	02:010	3 200	177,83	569 056,00
7939	Респ. Северная Осетия - Алания, р-н Ардонский, с. Красногор, ул. Ленина, 50	Ардонский	15:06:0040111:1	003002000000 Земли населенных пунктов	Для ведения личного подсобного хозяйства	13	02:020	4 022	177,83	715 232,26
7940	Респ. Северная Осетия - Алания, р-н Ардонский, с. Красногор, ул. Хетагурова, 41	Ардонский	15:06:0040111:10	003002000000 Земли населенных пунктов	Для ведения личного подсобного хозяйства	13	02:020	4 055	177,83	721 100,65
7941	Респ. Северная Осетия - Алания, р-н Ардонский, с. Красногор, ул. Ленина, 50-а	Ардонский	15:06:0040111:2	003002000000 Земли населенных пунктов	Для ведения личного подсобного хозяйства	13	02:020	3 375	177,83	600 176,25
7942	Респ. Северная Осетия - Алания, р-н Ардонский, с. Красногор, ул. Ленина, дом 52	Ардонский	15:06:0040111:3	003002000000 Земли населенных пунктов	Под жилую застройку	13	02:010	3 200	177,83	569 056,00
7943	Российская Федерация, Республика Северная Осетия - Алания, р-н Ардонский, с. Красногор, ул. Ленина, 46	Ардонский	15:06:0040111:4	003002000000 Земли населенных пунктов	Для ведения личного подсобного хозяйства (приусадебный земельный участок)	13	02:020	3 668	177,83	652 280,44
7944	Российская Федерация, Республика Северная Осетия - Алания, Ардонский район, с. Красногор, ул. Ленина, д. 44	Ардонский	15:06:0040111:5	003002000000 Земли населенных пунктов	Для ведения личного подсобного хозяйства	13	02:020	3 516	177,83	625 250,28
7945	Респ. Северная Осетия - Алания, р-н Ардонский, с. Красногор, ул. Хетагурова, дом 33	Ардонский	15:06:0040111:6	003002000000 Земли населенных пунктов	Под жилую застройку	13	02:010	3 200	177,83	569 056,00
7946	Респ. Северная Осетия - Алания, р-н Ардонский, с. Красногор, ул. Хетагурова, № 37	Ардонский	15:06:0040111:7	003002000000 Земли населенных пунктов	Для ведения личного подсобного хозяйства	13	02:020	3 676	177,83	653 783,08
7947	Респ. Северная Осетия - Алания, р-н Ардонский, с. Красногор, ул. Хетагурова, дом 37	Ардонский	15:06:0040111:8	003002000000 Земли населенных пунктов	Под жилую застройку	13	02:010	3 200	177,83	569 056,00
7948	Респ. Северная Осетия - Алания, р-н Ардонский, с. Красногор, ул. Хетагурова, дом 39	Ардонский	15:06:0040111:9	003002000000 Земли населенных пунктов	Под жилую застройку	13	02:010	3 200	177,83	569 056,00
7949	Респ. Северная Осетия - Алания, р-н Ардонский, с. Красногор, ул. Хетагурова, 34	Ардонский	15:06:0040112:1	003002000000 Земли населенных пунктов	Для ведения личного подсобного хозяйства	13	02:020	3 850	177,83	684 645,50
7950	Респ. Северная Осетия - Алания, р-н Ардонский, с. Красногор, ул. Кирова, 17	Ардонский	15:06:0040112:10	003002000000 Земли населенных пунктов	Для ведения личного подсобного хозяйства	13	02:020	3 821	177,83	679 488,43
7951	Республика Северная Осетия-Алания, р-н Ардонский, с. Красногор, ул. Кирова, 15	Ардонский	15:06:0040112:11	003002000000 Земли населенных пунктов	Для ведения личного подсобного хозяйства	13	02:020	4 023	177,83	715 410,09
7952	Респ. Северная Осетия - Алания, р-н Ардонский, с. Красногор, ул. Хетагурова, дом 36	Ардонский	15:06:0040112:2	003002000000 Земли населенных пунктов	Для ведения личного подсобного хозяйства (приусадебный земельный участок). (размещение жилого дома, указанного в описании вида разрешенного использования с кодом 2.1, производство сельскохозяйственной продукции; размещение гаража и иных вспомогательных сооружений, содержание сельскохозяйственных животных)	13	02:020	3 618	177,83	643 388,94
7953	Российская Федерация, Республика Северная Осетия-Алания, Ардонский район, с. Красногор, ул. Хетагурова, 38	Ардонский	15:06:0040112:3	003002000000 Земли населенных пунктов	для ведения личного подсобного хозяйства	13	02:020	2 090	177,83	371 664,70
7954	Респ. Северная Осетия - Алания, р-н Ардонский, с. Красногор, ул. Хетагурова, дом 40-а	Ардонский	15:06:0040112:4	003002000000 Земли населенных пунктов	Под жилую застройку	13	02:010	1 500	177,83	266 745,00
7955	Республика Северная Осетия-Алания, р-н Ардонский, с Красногор, ул Хетагурова, д 40	Ардонский	15:06:0040112:5	003002000000 Земли населенных пунктов	Для ведения личного подсобного хозяйства	13	02:020	3 580	177,83	636 631,40
7956	Республика Северная Осетия-Алания, р-н Ардонский, с Красногор, ул. К.Хетагурова, 42	Ардонский	15:06:0040112:6	003002000000 Земли населенных пунктов	Для ведения личного подсобного хозяйства	13	02:020	3 640	177,83	647 301,20
7957	Респ. Северная Осетия - Алания, р-н Ардонский, с. Красногор, ул. Кирова, дом 23	Ардонский	15:06:0040112:7	003002000000 Земли населенных пунктов	Для ведения личного подсобного хозяйства	13	02:020	4 395	177,83	781 562,85
7958	Респ. Северная Осетия - Алания, р-н Ардонский, с. Красногор, ул. Кирова, 21	Ардонский	15:06:0040112:8	003002000000 Земли населенных пунктов	Для ведения личного подсобного хозяйства	13	02:020	3 604	177,83	640 899,32
7959	Респ. Северная Осетия - Алания, р-н Ардонский, с. Красногор, ул. Кирова, дом 18	Ардонский	15:06:0040112:9	003002000000 Земли населенных пунктов	Под жилую застройку индивидуальную	13	02:010	3 556	177,83	632 363,48
7960	Респ. Северная Осетия - Алания, р-н Ардонский, с. Красногор, ул. Кирова	Ардонский	15:06:0040113:1	003002000000 Земли населенных пунктов	Административное здание	3	03:080	1 500	124,48	186 720,00
7961	Респ. Северная Осетия - Алания, р-н Ардонский, с. Красногор, ул. Кирова, дом 18 "а"	Ардонский	15:06:0040113:2	003002000000 Земли населенных пунктов	Для ведения личного подсобного хозяйства	13	02:020	2 981	177,83	530 111,23
7962	Респ. Северная Осетия - Алания, р-н Ардонский, с. Красногор, ул. Кирова, 6/н	Ардонский	15:06:0040113:5	003002000000 Земли населенных пунктов	Для ведения личного подсобного хозяйства	13	02:020	3 200	177,83	569 056,00
7963	Республика Северная Осетия-Алания, р-н Ардонский, с Красногор, ул Кантеева, д 40	Ардонский	15:06:0040114:1	003002000000 Земли населенных пунктов	Для ведения личного подсобного хозяйства	13	02:020	3 512	177,83	624 538,96
7964	Республика Северная Осетия-Алания, р-н Ардонский, с Красногор, ул Кантеева, 38	Ардонский	15:06:0040114:2	003002000000 Земли населенных пунктов	Для ведения личного подсобного хозяйства	13	02:020	4 500	177,83	800 235,00
7965	Республика Северная Осетия-Алания, р-н Ардонский, с Красногор, ул Кантеева	Ардонский	15:06:0040114:3	003002000000 Земли населенных пунктов	Под жилую застройку	13	02:010	3 200	177,83	569 056,00
7966	Респ. Северная Осетия - Алания, р-н Ардонский, с. Красногор, ул. Орджоникидзе, дом 45	Ардонский	15:06:0040114:4	003002000000 Земли населенных пунктов	Под жилую застройку	13	02:010	3 200	177,83	569 056,00
7967	Республика Северная Осетия-Алания, р-н Ардонский, с Красногор, ул Орджоникидзе, 47	Ардонский	15:06:0040114:5	003002000000 Земли населенных пунктов	Для ведения личного подсобного хозяйства	13	02:020	5 878	177,83	1 045 284,74
7968	Респ. Северная Осетия - Алания, р-н Ардонский, с. Красногор, ул. Орджоникидзе, 49	Ардонский	15:06:0040114:6	003002000000 Земли населенных пунктов	Для ведения личного подсобного хозяйства	13	02:020	2 798	177,83	497 568,34
7969	Республика Северная Осетия-Алания, р-н Ардонский, с Красногор, ул Белореченская, д 51	Ардонский	15:06:0040114:7	003002000000 Земли населенных пунктов	Под жилую застройку	13	02:010	3 200	177,83	569 056,00
7970	Северная Осетия - Алания респ, р-н Ардонский, с. Красногор, ул. Орджоникидзе, 51 "а"	Ардонский	15:06:0040114:8	003002000000 Земли населенных пунктов	Для ведения личного подсобного хозяйства	13	02:020	2 285	177,83	406 341,55
7971	Респ. Северная Осетия - Алания, р-н Ардонский, с. Красногор, ул. Орджоникидзе, дом 45-а	Ардонский	15:06:0040114:9	003002000000 Земли населенных пунктов	Под жилую застройку Индивидуальную	13	02:010	3 200	177,83	569 056,00
7972	Респ. Северная Осетия - Алания, р-н Ардонский, с. Красногор, ул. Орджоникидзе, дом 76 "а"	Ардонский	15:06:0040115:1	003002000000 Земли населенных пунктов	Для ведения личного подсобного хозяйства	13	02:020	2 868	177,83	510 016,44
7973	РСО-Алания, Ардонский район, с Красногор	Ардонский	15:06:0040115:124	003002000000 Земли населенных пунктов	Магазины	4	04:040	257	462,35	118 823,95

№ п/п	Местоположение ЗУ	Район	Кадастровый номер ЗУ	Категория земель	Разрешенное использование по документу	Код вида разрешенного использования (в соответствии с классификатором видов разрешенного использования земельных участков)	Вид использования объектов недвижимости	Площадь	УПКС	КС
7974	Республика Северная Осетия-Алания, Ардонский р-н, с Красногор	Ардонский	15:06:0040115:128	003002000000 Земли населенных пунктов	для ведения личного подсобного хозяйства (приусадебный земельный участок)	13	02:020	2 087	177,83	371 131,21
7975	Респ. Северная Осетия - Алания, р-н Ардонский, с. Красногор, ул. Орджоникидзе, дом 76	Ардонский	15:06:0040115:2	003002000000 Земли населенных пунктов	Для ведения личного подсобного хозяйства	13	02:020	3 262	177,83	580 081,46
7976	Северная Осетия - Алания респ, р-н Ардонский, с. Красногор, ул. Орджоникидзе, 72 "а"	Ардонский	15:06:0040115:3	003002000000 Земли населенных пунктов	Для ведения личного подсобного хозяйства	13	02:020	3 306	177,83	587 895,98
7977	Российская Федерация, Республика Северная Осетия - Алания, Ардонский район, с. Красногор, ул. Ленина, 30а	Ардонский	15:06:0040115:4	003002000000 Земли населенных пунктов	Для ведения личного подсобного хозяйства	13	02:020	2 745	177,83	488 143,35
7978	Республика Северная Осетия-Алания, р-н Ардонский, с Красногор, ул Ленина, д б/н	Ардонский	15:06:0040115:5	003002000000 Земли населенных пунктов	Для ведения личного подсобного хозяйства	13	02:020	1 934	177,83	343 923,22
7979	Северная Осетия - Алания респ, р-н Ардонский, с. Красногор, ул. Ленина, б/н	Ардонский	15:06:0040115:6	003002000000 Земли населенных пунктов	Для ведения личного подсобного хозяйства	13	02:020	2 000	177,83	355 660,00
7980	Респ. Северная Осетия - Алания, р-н Ардонский, с Красногор, ул Орджоникидзе, район школы	Ардонский	15:06:0040115:7	003002000000 Земли населенных пунктов	Под строительство салона красоты	3	03:034	134	244,51	32 764,34
7981	Респ. Северная Осетия - Алания, р-н Ардонский, с. Красногор, ул. Ленина, б/н	Ардонский	15:06:0040115:8	003002000000 Земли населенных пунктов	Под элитную застройку Индивидуальную	13	02:010	1 520	177,83	270 301,60
7982	Республика Северная Осетия-Алания, р-н Ардонский, с. Красногор, ул. Ленина, 34	Ардонский	15:06:0040116:10	003002000000 Земли населенных пунктов	Земельный участок под амбулаторий	3	03:040	1 200	284,52	341 424,00
7983	Респ. Северная Осетия - Алания, р-н Ардонский, с. Красногор, ул. Ленина, дом 34 "а"	Ардонский	15:06:0040116:11	003002000000 Земли населенных пунктов	Для эксплуатации жилого дома и ведения личного подсобного хозяйства	13	02:010	1 278	177,83	227 266,74
7984	Республика Северная Осетия - Алания, Ардонский район, с Красногор, ул Ленина, 42	Ардонский	15:06:0040116:129	003002000000 Земли населенных пунктов	Для ведения личного подсобного хозяйства	13	02:020	2 187	177,83	388 914,21
7985	Республика Северная Осетия - Алания, Ардонский район, с Красногор, ул Ленина, 42а	Ардонский	15:06:0040116:130	003002000000 Земли населенных пунктов	Для ведения личного подсобного хозяйства	13	02:020	1 500	177,83	266 745,00
7986	Респ. Северная Осетия - Алания, р-н Ардонский, с. Красногор, ул. Ленина, 40	Ардонский	15:06:0040116:2	003002000000 Земли населенных пунктов	Для ведения личного подсобного хозяйства	13	02:020	3 522	177,83	626 317,26
7987	Российская Федерация, Республика Северная Осетия - Алания, р-н Ардонский, с. Красногор, ул. Ленина, 38	Ардонский	15:06:0040116:3	003002000000 Земли населенных пунктов	Для ведения личного подсобного хозяйства	13	02:020	3 643	177,83	647 834,69
7988	Респ. Северная Осетия - Алания, р-н Ардонский, с. Красногор, ул. Ленина, дом 36	Ардонский	15:06:0040116:4	003002000000 Земли населенных пунктов	Под элитную застройку	13	02:010	3 200	177,83	569 056,00
7989	Республика Северная Осетия-Алания, р-н Ардонский, с Красногор, ул Хетагурова, д 23	Ардонский	15:06:0040116:5	003002000000 Земли населенных пунктов	Для ведения личного подсобного хозяйства	13	02:020	3 300	177,83	586 839,00
7990	Республика Северная Осетия - Алания, Ардонский район, с. Красногор, ул. Хетагурова, 25	Ардонский	15:06:0040116:6	003002000000 Земли населенных пунктов	Для ведения личного подсобного хозяйства	13	02:020	3 336	177,83	593 240,88
7991	Респ. Северная Осетия - Алания, р-н Ардонский, с. Красногор, ул. Хетагурова, дом 27	Ардонский	15:06:0040116:7	003002000000 Земли населенных пунктов	Под элитную застройку	13	02:010	3 200	177,83	569 056,00
7992	Респ. Северная Осетия - Алания, р-н Ардонский, с. Красногор, ул. Хетагурова, дом 29	Ардонский	15:06:0040116:8	003002000000 Земли населенных пунктов	Под элитную застройку	13	02:010	3 200	177,83	569 056,00
7993	Респ. Северная Осетия - Алания, р-н Ардонский, с. Красногор, ул. Хетагурова, 31	Ардонский	15:06:0040116:9	003002000000 Земли населенных пунктов	Для ведения личного подсобного хозяйства	13	02:020	3 750	177,83	666 862,50
7994	Респ. Северная Осетия - Алания, р-н Ардонский, с. Красногор, ул. Хетагурова, 32 "а"	Ардонский	15:06:0040117:1	003002000000 Земли населенных пунктов	Для ведения личного подсобного хозяйства	13	02:020	4 225	177,83	751 331,75
7995	Респ. Северная Осетия - Алания, р-н Ардонский, с. Красногор, ул. Кирова, дом 13	Ардонский	15:06:0040117:10	003002000000 Земли населенных пунктов	Под элитную застройку	13	02:010	3 200	177,83	569 056,00
7996	Российская Федерация, Республика Северная Осетия-Алания, Ардонский муниципальный район, с. Красногор, ул. Кирова	Ардонский	15:06:0040117:129	003002000000 Земли населенных пунктов	Для ведения личного подсобного хозяйства	13	02:020	4 027	177,83	716 121,41
7997	Респ. Северная Осетия - Алания, р-н Ардонский, с. Красногор, ул. Хетагурова, дом 32/а	Ардонский	15:06:0040117:2	003002000000 Земли населенных пунктов	Под элитную застройку	13	02:010	3 200	177,83	569 056,00
7998	Респ. Северная Осетия - Алания, р-н Ардонский, с. Красногор, ул. К.Хетагурова, 30	Ардонский	15:06:0040117:3	003002000000 Земли населенных пунктов	Для ведения личного подсобного хозяйства	13	02:020	3 677	177,83	653 880,91
7999	Респ. Северная Осетия - Алания, р-н Ардонский, с. Красногор, ул. Хетагурова, 28	Ардонский	15:06:0040117:4	003002000000 Земли населенных пунктов	Для ведения личного подсобного хозяйства	13	02:020	3 757	177,83	668 107,31
8000	Респ. Северная Осетия - Алания, р-н Ардонский, с. Красногор, ул. Хетагурова, дом 26	Ардонский	15:06:0040117:5	003002000000 Земли населенных пунктов	Под элитную застройку	13	02:010	3 200	177,83	569 056,00
8001	Республика Северная Осетия - Алания, р-н Ардонский, с. Красногор, ул. Кирова, 5	Ардонский	15:06:0040117:6	003002000000 Земли населенных пунктов	Для ведения личного подсобного хозяйства	13	02:020	4 117	177,83	732 126,11
8002	Респ. Северная Осетия - Алания, р-н Ардонский, с. Красногор, ул. Кирова, дом 7	Ардонский	15:06:0040117:7	003002000000 Земли населенных пунктов	Для ведения личного подсобного хозяйства	13	02:020	3 115	177,83	553 940,45
8003	Респ. Северная Осетия - Алания, р-н Ардонский, с. Красногор, ул. Кирова, дом 9	Ардонский	15:06:0040117:8	003002000000 Земли населенных пунктов	Под элитную застройку	13	02:010	3 200	177,83	569 056,00
8004	Респ. Северная Осетия - Алания, р-н Ардонский, с. Красногор, ул. Кирова, дом 11	Ардонский	15:06:0040117:9	003002000000 Земли населенных пунктов	Под элитную застройку	13	02:010	3 200	177,83	569 056,00
8005	Российская Федерация, Республика Северная Осетия-Алания, Ардонский район, с Красногор, ул. Кирова, 20	Ардонский	15:06:0040118:1	003002000000 Земли населенных пунктов	Для ведения личного подсобного хозяйства (приусадебный земельный участок)	13	02:020	3 200	177,83	569 056,00
8006	Республика Северная Осетия-Алания, р-н Ардонский, с Красногор, ул Кирова, д 12	Ардонский	15:06:0040118:10	003002000000 Земли населенных пунктов	Для ведения личного подсобного хозяйства	13	02:020	4 264	177,83	758 267,12
8007	Респ. Северная Осетия - Алания, р-н Ардонский, с. Красногор, ул. Кирова, дом 14	Ардонский	15:06:0040118:11	003002000000 Земли населенных пунктов	для ведения личного подсобного хозяйства	13	02:020	4 391	177,83	780 851,53
8008	Респ. Северная Осетия - Алания, р-н Ардонский, с. Красногор, ул. Кирова, дом б/н	Ардонский	15:06:0040118:2	003002000000 Земли населенных пунктов	Под элитную застройку	13	02:010	1 500	177,83	266 745,00
8009	Респ. Северная Осетия - Алания, р-н Ардонский, с. Красногор, ул. Кирова, дом 14-а	Ардонский	15:06:0040118:3	003002000000 Земли населенных пунктов	Под элитную застройку	13	02:010	3 200	177,83	569 056,00
8010	Респ. Северная Осетия - Алания, р-н Ардонский, с. Красногор, ул. Кирова, 14 "б"	Ардонский	15:06:0040118:4	003002000000 Земли населенных пунктов	Для ведения личного подсобного хозяйства	13	02:020	3 806	177,83	676 820,98
8011	Респ. Северная Осетия - Алания, р-н Ардонский, с. Красногор, ул. Кирова	Ардонский	15:06:0040118:5	003002000000 Земли населенных пунктов	Под элитную застройку	13	02:010	3 200	177,83	569 056,00
8012	Респ. Северная Осетия - Алания, р-н Ардонский, с. Красногор, ул. Кирова, 4	Ардонский	15:06:0040118:6	003002000000 Земли населенных пунктов	Для ведения личного подсобного хозяйства	13	02:020	4 379	177,83	778 717,57
8013	Республика Северная Осетия-Алания, р-н Ардонский, с Красногор, ул Кирова, 6	Ардонский	15:06:0040118:7	003002000000 Земли населенных пунктов	Для ведения личного подсобного хозяйства	13	02:020	3 330	177,83	592 173,90
8014	Респ. Северная Осетия - Алания, р-н Ардонский, с. Красногор, ул. Кирова, дом 8	Ардонский	15:06:0040118:8	003002000000 Земли населенных пунктов	Для ведения личного подсобного хозяйства	13	02:020	3 582	177,83	636 987,06
8015	Респ. Северная Осетия - Алания, р-н Ардонский, с. Красногор, ул. Кирова, дом № 10	Ардонский	15:06:0040118:9	003002000000 Земли населенных пунктов	Для ведения личного подсобного хозяйства	13	02:020	3 470	177,83	617 070,10
8016	Республика Северная Осетия-Алания, р-н Ардонский, с Красногор, ул Орджоникидзе, 43	Ардонский	15:06:0040119:1	003002000000 Земли населенных пунктов	Для ведения личного подсобного хозяйства	13	02:020	3 730	177,83	663 395,90
8017	Республика Северная Осетия-Алания, р-н Ардонский, с Красногор, ул Орджоникидзе, 41	Ардонский	15:06:0040119:2	003002000000 Земли населенных пунктов	Для ведения личного подсобного хозяйства	13	02:020	3 600	177,83	640 188,00
8018	Республика Северная Осетия-Алания, р-н Ардонский, с Красногор, ул Орджоникидзе, №39	Ардонский	15:06:0040119:3	003002000000 Земли населенных пунктов	Для ведения личного подсобного хозяйства	13	02:020	3 506	177,83	623 471,98
8019	Российская Федерация, Республика Северная Осетия - Алания, р-н Ардонский, с. Красногор, ул. Орджоникидзе, 37	Ардонский	15:06:0040119:4	003002000000 Земли населенных пунктов	Для ведения личного подсобного хозяйства	13	02:020	3 200	177,83	569 056,00

№ п/п	Местоположение ЗУ	Район	Кадастровый номер ЗУ	Категория земель	Разрешенное использование по документу	Код вида разрешенного использования (в соответствии с классификатором видов разрешенного использования земельных участков)	Вид использования объектов недвижимости	Площадь	УПКС	КС
8020	Республика Северная Осетия-Алания, р-н Ардонский, с Красногор, ул Кантеева, д 36	Ардонский	15:06:0040119:5	003002000000 Земли населенных пунктов	Под жилую застройку	13	02:010	3 200	177,83	569 056,00
8021	Республика Северная Осетия-Алания, р-н Ардонский, с Красногор, ул Кантеева, д 34	Ардонский	15:06:0040119:6	003002000000 Земли населенных пунктов	Под жилую застройку	13	02:010	3 200	177,83	569 056,00
8022	Республика Северная Осетия-Алания, р-н Ардонский, с Красногор, ул Кантеева, 32	Ардонский	15:06:0040119:7	003002000000 Земли населенных пунктов	Для эксплуатации жилого дома	13	02:010	4 113	177,83	731 414,79
8023	Республика Северная Осетия-Алания, р-н Ардонский, с Красногор, ул Белореченская, д 31	Ардонский	15:06:0040119:8	003002000000 Земли населенных пунктов	Под жилую застройку	13	02:010	3 200	177,83	569 056,00
8024	Респ. Северная Осетия - Алания, р-н Ардонский, с. Красногор, ул. Орджоникидзе	Ардонский	15:06:0040119:9	003002000000 Земли населенных пунктов	Земельный участок под домом культуры	3	03:060	3 200	168,93	540 576,00
8025	Респ. Северная Осетия - Алания, р-н Ардонский, с. Красногор, ул. Орджоникидзе, дом 58	Ардонский	15:06:0040120:1	003002000000 Земли населенных пунктов	Под жилую застройку	13	02:010	3 200	177,83	569 056,00
8026	Респ Северная Осетия - Алания, Ардонский р-н, с. Красногор, ул. Орджоникидзе, 60 "б"	Ардонский	15:06:0040120:125	003002000000 Земли населенных пунктов	Для ведения личного подсобного хозяйства	13	02:020	1 383	177,83	245 938,89
8027	Респ Северная Осетия - Алания, Ардонский р-н, с Красногор, ул Орджоникидзе, 60 "ь"	Ардонский	15:06:0040120:126	003002000000 Земли населенных пунктов	Для ведения личного подсобного хозяйства	13	02:020	779	177,83	138 529,57
8028	Республика Северная Осетия - Алания, Ардонский район, с Красногор	Ардонский	15:06:0040120:129	003002000000 Земли населенных пунктов	Для размещения административных зданий	3	03:080	567	124,48	70 580,16
8029	Респ. Северная Осетия - Алания, р-н Ардонский, с. Красногор, ул. Орджоникидзе	Ардонский	15:06:0040120:2	003002000000 Земли населенных пунктов	Под жилую застройку	13	02:010	3 200	177,83	569 056,00
8030	Респ. Северная Осетия - Алания, р-н Ардонский, с. Красногор, ул. Ленина	Ардонский	15:06:0040120:4	003002000000 Земли населенных пунктов	Здание школы с прилегающей территорией	3	03:050	30 000	226,73	6 801 900,00
8031	Респ. Северная Осетия - Алания, р-н Ардонский, с Красногор, ул. Ленина, №31	Ардонский	15:06:0040120:5	003002000000 Земли населенных пунктов	Для ведения личного подсобного хозяйства	13	02:020	2 092	177,83	372 020,36
8032	Респ. Северная Осетия - Алания, р-н Ардонский, с Красногор, ул. Ленина, дом 35	Ардонский	15:06:0040120:6	003002000000 Земли населенных пунктов	Для ведения личного подсобного хозяйства (приусадебный земельный участок)	13	02:020	2 994	177,83	532 423,02
8033	Респ. Северная Осетия - Алания, р-н Ардонский, с. Красногор, ул. Ленина, №32	Ардонский	15:06:0040121:1	003002000000 Земли населенных пунктов	Для ведения личного подсобного хозяйства	13	02:020	3 820	177,83	679 310,60
8034	Респ. Северная Осетия - Алания, р-н Ардонский, с. Красногор, ул. Ленина, б/н	Ардонский	15:06:0040121:10	003002000000 Земли населенных пунктов	Под жилую застройку Индивидуальную	13	02:010	3 719	177,83	661 349,77
8035	Респ Северная Осетия - Алания, Ардонский р-н, с. Красногор, ул. Хетагурова, 21 "а"	Ардонский	15:06:0040121:130	003002000000 Земли населенных пунктов	Для ведения личного подсобного хозяйства	13	02:020	3 874	177,83	688 913,42
8036	Российская Федерация, Республика Северная Осетия-Алания, Ардонский район, с Красногор, ул. Хетагурова, 19	Ардонский	15:06:0040121:135	003002000000 Земли населенных пунктов	Для ведения личного подсобного хозяйства	13	02:020	2 477	177,83	440 484,91
8037	Российская Федерация, Республика Северная Осетия-Алания, Ардонский район, с. Красногор, ул. Хетагурова, 19	Ардонский	15:06:0040121:136	003002000000 Земли населенных пунктов	Для ведения личного подсобного хозяйства	13	02:020	1 276	177,83	226 911,08
8038	Респ. Северная Осетия - Алания, р-н Ардонский, с. Красногор, ул. Ленина, дом б/н	Ардонский	15:06:0040121:2	003002000000 Земли населенных пунктов	Под жилую застройку	13	02:010	3 200	177,83	569 056,00
8039	Респ. Северная Осетия - Алания, р-н Ардонский, с Красногор, ул. Ленина, дом 24	Ардонский	15:06:0040121:3	003002000000 Земли населенных пунктов	Для ведения личного подсобного хозяйства	13	02:020	3 582	177,83	636 987,06
8040	Северная Осетия - Алания респ, р-н Ардонский, с Красногор, ул. Ленина, 24 "в"	Ардонский	15:06:0040121:4	003002000000 Земли населенных пунктов	Для ведения личного подсобного хозяйства	13	02:020	3 387	177,83	602 310,21
8041	Респ. Северная Осетия - Алания, р-н Ардонский, с. Красногор, ул. Хетагурова, 21	Ардонский	15:06:0040121:5	003002000000 Земли населенных пунктов	Под существующим домовладением с приусадебным участком	13	02:010	3 640	177,83	647 301,20
8042	Респ. Северная Осетия - Алания, р-н Ардонский, с. Красногор, ул. Хетагурова, дом 17	Ардонский	15:06:0040121:7	003002000000 Земли населенных пунктов	Под жилую застройку	13	02:010	3 200	177,83	569 056,00
8043	Респ. Северная Осетия - Алания, р-н Ардонский, с. Красногор, ул. Хетагурова, дом 17-а	Ардонский	15:06:0040121:8	003002000000 Земли населенных пунктов	Под жилую застройку	13	02:010	3 200	177,83	569 056,00
8044	Республика Северная Осетия-Алания, р-н Ардонский, с Красногор, ул Хетагурова, д 15	Ардонский	15:06:0040121:9	003002000000 Земли населенных пунктов	Для ведения личного подсобного хозяйства	13	02:020	3 615	177,83	642 855,45
8045	Респ. Северная Осетия - Алания, р-н Ардонский, с. Красногор, ул. Хетагурова, дом 24	Ардонский	15:06:0040122:1	003002000000 Земли населенных пунктов	Для ведения личного подсобного хозяйства	13	02:020	3 627	177,83	644 989,41
8046	Российская Федерация, Республика Северная Осетия-Алания, Ардонский район, с. Красногор, ул. Хетагурова, 16	Ардонский	15:06:0040122:128	003002000000 Земли населенных пунктов	Для ведения личного подсобного хозяйства (приусадебный земельный участок)	13	02:020	3 485	177,83	619 737,55
8047	Российская Федерация, Республика Северная Осетия - Алания, Ардонский район, с. Красногор, ул Кирова	Ардонский	15:06:0040122:130	003002000000 Земли населенных пунктов	Для ведения личного подсобного хозяйства	13	02:020	1 500	177,83	266 745,00
8048	Российская Федерация, Республика Северная Осетия - Алания, Ардонский район, с. Красногор, ул Кирова	Ардонский	15:06:0040122:131	003002000000 Земли населенных пунктов	для ведения личного подсобного хозяйства	13	02:020	2 181	177,83	387 847,23
8049	Республика Северная Осетия-Алания, р-н Ардонский, с. Красногор, ул. Хетагурова, 18	Ардонский	15:06:0040122:15	003002000000 Земли населенных пунктов	Для ведения личного подсобного хозяйства	13	02:020	3 622	177,83	644 100,26
8050	Респ. Северная Осетия - Алания, р-н Ардонский, с. Красногор, ул. Хетагурова, дом 22	Ардонский	15:06:0040122:2	003002000000 Земли населенных пунктов	Под жилую застройку	13	02:010	3 200	177,83	569 056,00
8051	Российская Федерация, Республика Северная Осетия - Алания, Ардонский район, с. Красногор, ул Хетагурова, 20	Ардонский	15:06:0040122:3	003002000000 Земли населенных пунктов	Для приусадебного участка	13	02:010	3 433	177,83	610 490,39
8052	Российская Федерация, Республика Северная Осетия - Алания, Ардонский район, с. Красногор, ул Хетагурова, 18А	Ардонский	15:06:0040122:4	003002000000 Земли населенных пунктов	Для ведения личного подсобного хозяйства	13	02:020	3 686	177,83	655 481,38
8053	Респ. Северная Осетия - Алания, р-н Ардонский, с. Красногор, ул. Хетагурова, дом 18	Ардонский	15:06:0040122:5	003002000000 Земли населенных пунктов	Под жилую застройку	13	02:010	3 200	177,83	569 056,00
8054	Респ. Северная Осетия - Алания, р-н Ардонский, с. Красногор, ул. Хетагурова, дом 16	Ардонский	15:06:0040122:6	003002000000 Земли населенных пунктов	Для ведения личного подсобного хозяйства	13	02:020	3 200	177,83	569 056,00
8055	Респ. Северная Осетия - Алания, р-н Ардонский, с. Красногор, ул. К.Хетагурова, дом 14	Ардонский	15:06:0040122:7	003002000000 Земли населенных пунктов	Для приусадебного участка	13	02:010	3 080	177,83	547 716,40
8056	Респ. Северная Осетия - Алания, р-н Ардонский, с Красногор, ул. Кирова, дом 1	Ардонский	15:06:0040122:9	003002000000 Земли населенных пунктов	Для ведения личного подсобного хозяйства	13	02:020	3 832	177,83	681 444,56
8057	Респ. Северная Осетия - Алания, р-н Ардонский, с. Красногор, ул. Кирова, дом 2	Ардонский	15:06:0040123:1	003002000000 Земли населенных пунктов	Под жилую застройку	13	02:010	3 234	177,83	575 102,22
8058	Республика Северная Осетия-Алания, р-н Ардонский, с Красногор, ул Кирова, д 5	Ардонский	15:06:0040123:2	003002000000 Земли населенных пунктов	Для ведения личного подсобного хозяйства	13	02:020	1 091	177,83	194 012,53
8059	Республика Северная Осетия-Алания, р-н Ардонский, с Красногор, ул Кантеева, 30	Ардонский	15:06:0040124:1	003002000000 Земли населенных пунктов	Для ведения личного подсобного хозяйства	13	02:020	4 233	177,83	752 754,39
8060	Северная Осетия - Алания респ, р-н Ардонский, с Красногор, ул. Орджоникидзе, 29	Ардонский	15:06:0040124:10	003002000000 Земли населенных пунктов	Для ведения личного подсобного хозяйства	13	02:020	3 687	177,83	655 659,21
8061	Республика Северная Осетия-Алания, р-н Ардонский, с Красногор, ул Орджоникидзе, д 29а	Ардонский	15:06:0040124:11	003002000000 Земли населенных пунктов	Для ведения личного подсобного хозяйства	13	02:020	2 033	177,83	361 528,39
8062	Респ. Северная Осетия - Алания, р-н Ардонский, с. Красногор, ул. Орджоникидзе, дом 29-б	Ардонский	15:06:0040124:12	003002000000 Земли населенных пунктов	Под жилую застройку	13	02:010	800	177,83	142 264,00
8063	Республика Северная Осетия-Алания, р-н Ардонский, с Красногор, ул Кантеева, 26	Ардонский	15:06:0040124:15	003002000000 Земли населенных пунктов	Для эксплуатации жилого дома	13	02:010	2 065	177,83	367 218,95
8064	Республика Северная Осетия-Алания, р-н Ардонский, с Красногор, ул Кантеева, 26	Ардонский	15:06:0040124:16	003002000000 Земли населенных пунктов	Для эксплуатации жилого дома	13	02:010	2 071	177,83	368 285,93
8065	Республика Северная Осетия-Алания, р-н Ардонский, с. Красногор, ул. Кантеева, б/н	Ардонский	15:06:0040124:2	003002000000 Земли населенных пунктов	Для ведения личного подсобного хозяйства	13	02:020	3 748	177,83	666 506,84
8066	Республика Северная Осетия-Алания, р-н Ардонский, с Красногор, ул Кантеева, д 26	Ардонский	15:06:0040124:4	003002000000 Земли населенных пунктов	Под жилую застройку	13	02:010	3 200	177,83	569 056,00
8067	Северная Осетия - Алания респ, р-н Ардонский, с. Красногор, ул. Орджоникидзе, 35	Ардонский	15:06:0040124:5	003002000000 Земли населенных пунктов	Для ведения личного подсобного хозяйства	13	02:020	3 751	177,83	667 040,33
8068	Республика Северная Осетия - Алания, Ардонский район, с. Красногор, ул Орджоникидзе, 33	Ардонский	15:06:0040124:6	003002000000 Земли населенных пунктов	Под жилую застройку	13	02:010	3 765	177,83	669 529,95

№ п/п	Местоположение ЗУ	Район	Кадастровый номер ЗУ	Категория земель	Разрешенное использование по документу	Код вида разрешенного использования (в соответствии с классификатором видов разрешенного использования земельных участков)	Вид использования объектом недвижимости	Площадь	УПКС	КС
8069	Респ. Северная Осетия - Алания, р-н Ардонский, с. Красногор, ул. Орджоникидзе, 31 "а"	Ардонский	15:06:0040124:7	003002000000 Земли населенных пунктов	Для ведения личного подсобного хозяйства	13	02:020	1 960	177,83	348 546,80
8070	Респ. Северная Осетия - Алания, р-н Ардонский, с. Красногор, ул. Орджоникидзе, дом 31-а	Ардонский	15:06:0040124:8	003002000000 Земли населенных пунктов	Под жилую застройку	13	02:010	1 500	177,83	266 745,00
8071	Респ. Северная Осетия - Алания, р-н Ардонский, с. Красногор, ул. Орджоникидзе, дом 29	Ардонский	15:06:0040124:9	003002000000 Земли населенных пунктов	Под жилую застройку	13	02:010	3 200	177,83	569 056,00
8072	Республика Северная Осетия - Алания, Ардонский район, с. Красногор, ул. Орджоникидзе, 64	Ардонский	15:06:0040125:128	003002000000 Земли населенных пунктов	Для ведения личного подсобного хозяйства	13	02:020	1 953	177,83	347 301,99
8073	Республика Северная Осетия - Алания, Ардонский район, с. Красногор, ул. Орджоникидзе, 64 "п"	Ардонский	15:06:00-40125:129	003002000000 Земли населенных пунктов	Для ведения личного подсобного хозяйства	13	02:020	1 500	177,83	266 745,00
8074	Российская Федерация, Республика Северная Осетия-Алания, р-н Ардонский, с. Красногор, ул. Орджоникидзе	Ардонский	15:06:00-40125:131	003002000000 Земли населенных пунктов	Для ведения личного подсобного хозяйства (приусадебный земельный участок)	13	02:020	3 839	177,83	682 689,37
8075	Российская Федерация, Республика Северная Осетия-Алания, р-н Ардонский, с. Красногор, ул. Орджоникидзе	Ардонский	15:06:0040125:132	003002000000 Земли населенных пунктов	Для ведения личного подсобного хозяйства (приусадебный земельный участок)	13	02:020	2 162	177,83	384 468,46
8076	Республика Северная Осетия-Алания, р-н Ардонский, с Красногор, ул Ленина, 21	Ардонский	15:06:0040125:14	003002000000 Земли населенных пунктов	Для ведения личного подсобного хозяйства	13	02:020	3 720	177,83	661 527,60
8077	Северная Осетия - Алания респ. р-н Ардонский, с Красногор, ул Орджоникидзе, 62	Ардонский	15:06:0040125:3	003002000000 Земли населенных пунктов	Для ведения личного подсобного хозяйства	13	02:020	3 561	177,83	633 252,63
8078	Респ. Северная Осетия - Алания, р-н Ардонский, с. Красногор, ул. Орджоникидзе, дом 60-а	Ардонский	15:06:0040125:4	003002000000 Земли населенных пунктов	Для ведения личного подсобного хозяйства	13	02:020	3 200	177,83	569 056,00
8079	Респ. Северная Осетия - Алания, р-н Ардонский, с. Красногор, ул. Ленина, дом 29	Ардонский	15:06:0040125:5	003002000000 Земли населенных пунктов	Под жилую застройку	13	02:010	3 200	177,83	569 056,00
8080	Респ. Республика Северная Осетия - Алания, Ардонский р-н , с. Красногор, ул. Ленина, д 27	Ардонский	15:06:0040125:6	003002000000 Земли населенных пунктов	для ведения личного подсобного хозяйства (приусадебный земельный участок) (размещение жилого дома, указанного в описании вида разрешенного использования с кодом 2.1; производство сельскохозяйственной продукции; размещение гаража и иных вспомогательных сооружений; содержание сельскохозяйственных животных	13	02:020	3 351	177,83	595 908,33
8081	Респ. Северная Осетия - Алания, р-н Ардонский, с. Красногор, ул. Ленина, 25	Ардонский	15:06:0040125:7	003002000000 Земли населенных пунктов	Для ведения личного подсобного хозяйства	13	02:020	3 422	177,83	608 534,26
8082	Респ. Северная Осетия - Алания, р-н Ардонский, с. Красногор, ул. Ленина, дом 23	Ардонский	15:06:0040125:8	003002000000 Земли населенных пунктов	Для ведения личного подсобного хозяйства	13	02:020	3 349	177,83	595 552,67
8083	Респ. Северная Осетия - Алания, р-н Ардонский, с. Красногор, ул. Ленина, дом 24 "б"	Ардонский	15:06:0040126:1	003002000000 Земли населенных пунктов	Для ведения личного подсобного хозяйства	13	02:020	3 825	177,83	680 199,75
8084	Российская Федерация, Республика Северная Осетия - Алания, Ардонский район, с. Красногор, ул. Хетагурова, 7	Ардонский	15:06:0040126:10	003002000000 Земли населенных пунктов	Для ведения личного подсобного хозяйства	13	02:020	3 652	177,83	649 435,16
8085	Респ. Северная Осетия - Алания, р-н Ардонский, с. Красногор, ул. Хетагурова, дом б/н	Ардонский	15:06:0040126:11	003002000000 Земли населенных пунктов	Под жилую застройку	13	02:010	3 200	177,83	569 056,00
8086	Северная Осетия - Алания респ. р-н Ардонский, с Красногор, ул. Хетагурова, б/н	Ардонский	15:06:0040126:13	003002000000 Земли населенных пунктов	Для ведения личного подсобного хозяйства	13	02:020	3 700	177,83	657 971,00
8087	Респ. Северная Осетия - Алания, р-н Ардонский, с. Красногор, ул. Ленина, 22	Ардонский	15:06:0040126:2	003002000000 Земли населенных пунктов	Для ведения личного подсобного хозяйства	13	02:020	3 870	177,83	688 202,10
8088	Респ. Северная Осетия - Алания, р-н Ардонский, с. Красногор, ул. Ленина, дом 22-а	Ардонский	15:06:0040126:3	003002000000 Земли населенных пунктов	Под жилую застройку	13	02:010	1 500	177,83	266 745,00
8089	Российская Федерация, Республика Северная Осетия-Алания, Ардонский район, с. Красногор, ул. Ленина, 20	Ардонский	15:06:0040126:4	003002000000 Земли населенных пунктов	для ведения личного подсобного хозяйства	13	02:020	3 438	177,83	611 379,54
8090	Республика Северная Осетия-Алания, р-н Ардонский, с Красногор, ул Ленина, № 18	Ардонский	15:06:0040126:5	003002000000 Земли населенных пунктов	Под существующим домовладением с приусадебным участком	13	02:020	3 702	177,83	658 326,66
8091	Республика Северная Осетия-Алания, р-н Ардонский, с Красногор, ул Ленина, 16	Ардонский	15:06:0040126:6	003002000000 Земли населенных пунктов	Для ведения личного подсобного хозяйства	13	02:020	4 125	177,83	733 548,75
8092	Респ. Северная Осетия - Алания, р-н Ардонский, с. Красногор, ул. Хетагурова, 13	Ардонский	15:06:0040126:7	003002000000 Земли населенных пунктов	Для ведения личного подсобного хозяйства	13	02:020	3 664	177,83	651 569,12
8093	Респ. Северная Осетия - Алания, р-н Ардонский, с. Красногор, ул. Хетагурова, 11	Ардонский	15:06:0040126:8	003002000000 Земли населенных пунктов	Для ведения личного подсобного хозяйства	13	02:020	3 557	177,83	632 541,31
8094	Респ. Северная Осетия - Алания, р-н Ардонский, с. Красногор, ул. Хетагурова, дом 9	Ардонский	15:06:0040126:9	003002000000 Земли населенных пунктов	Под жилую застройку	13	02:010	3 200	177,83	569 056,00
8095	Респ. Северная Осетия - Алания, р-н Ардонский, с. Красногор, ул. Кирова, 27	Ардонский	15:06:0040127:1	003002000000 Земли населенных пунктов	Производственная база	6	06:000	15 000	554,08	8 311 200,00
8096	Российская Федерация, Республика Северная Осетия-Алания, Ардонский район, с. Красногор	Ардонский	15:06:00-40127:137	003002000000 Земли населенных пунктов	Для ведения личного подсобного хозяйства (приусадебный земельный участок)	13	02:020	1 989	177,83	353 703,87
8097	Респ. Северная Осетия - Алания, р-н Ардонский, с. Красногор, ул. Хетагурова, дом б/н	Ардонский	15:06:0040127:2	003002000000 Земли населенных пунктов	Под жилую застройку	13	02:010	3 200	177,83	569 056,00
8098	Республика Северная Осетия-Алания, р-н Ардонский, с Красногор, ул К Хетагурова, д 4	Ардонский	15:06:0040127:3	003002000000 Земли населенных пунктов	Для ведения личного подсобного хозяйства	13	02:020	4 736	177,83	842 202,88
8099	Северная Осетия - Алания респ. р-н Ардонский, с Красногор, ул Хетагурова, 6	Ардонский	15:06:0040127:4	003002000000 Земли населенных пунктов	Для ведения личного подсобного хозяйства	13	02:020	3 930	177,83	698 871,90
8100	Российская Федерация, Республика Северная Осетия-Алания, Ардонский муниципальный район, с. Красногор, ул. Хетагурова, 8	Ардонский	15:06:0040127:5	003002000000 Земли населенных пунктов	Для ведения личного подсобного хозяйства	13	02:020	3 214	177,83	571 545,62
8101	Респ. Северная Осетия - Алания, р-н Ардонский, с. Красногор, ул. Хетагурова, дом 10	Ардонский	15:06:0040127:6	003002000000 Земли населенных пунктов	Под жилую застройку	13	02:010	3 200	177,83	569 056,00
8102	Респ. Северная Осетия - Алания, р-н Ардонский, с. Красногор, ул. Хетагурова, дом 12	Ардонский	15:06:0040127:7	003002000000 Земли населенных пунктов	для ведения личного подсобного хозяйства (размещение жилого дома, указанного в описании вида разрешенного использования с кодом 2.1; производство сельскохозяйственной продукции; размещение гаража и иных вспомогательных сооружений; содержание сельскохозяйственных животных), код 2.3).	13	02:020	4 699	177,83	835 623,17
8103	Российская Федерация, Республика Северная Осетия - Алания, Ардонский район, с. Красногор, ул. Орджоникидзе, 19	Ардонский	15:06:0040128:10	003002000000 Земли населенных пунктов	Для ведения личного подсобного хозяйства	13	02:020	3 641	177,83	647 479,03

№ п/п	Местоположение ЗУ	Район	Кадастровый номер ЗУ	Категория земель	Разрешенное использование по документу	Код вида разрешенного использования (в соответствии с классификатором видов разрешенного использования земельных участков)	Вид использования объектов недвижимости	Площадь	УПКС	КС
8104	Республика Северная Осетия-Алания, р-н Ардонский, с Красногор, ул Орджоникидзе, 27	Ардонский	15:06:0040128:131	003002000000 Земли населенных пунктов	Для ведения личного подсобного хозяйства	13	02:0020	2 405	177.83	427 681.15
8105	Республика Северная Осетия-Алания, р-н Ардонский, с Красногор, ул Орджоникидзе, 27 а	Ардонский	15:06:0040128:132	003002000000 Земли населенных пунктов	Для ведения личного подсобного хозяйства	13	02:0020	1 500	177.83	266 745.00
8106	Российская Федерация, Республика Северная Осетия-Алания, Ардонский район, с. Красногор, ул. Кантеева	Ардонский	15:06:0040128:139	003002000000 Земли населенных пунктов	Для ведения личного подсобного хозяйства	13	02:0020	2 033	177.83	361 528.39
8107	Российская Федерация, Республика Северная Осетия-Алания, Ардонский район, с Красногор, ул. Кантеева	Ардонский	15:06:0040128:140	003002000000 Земли населенных пунктов	Для ведения личного подсобного хозяйства	13	02:0020	1 685	177.83	299 643.55
8108	Республика Северная Осетия-Алания, р-н Ардонский, с Красногор, ул Кантеева, д 22	Ардонский	15:06:0040128:2	003002000000 Земли населенных пунктов	Под жилую застройку	13	02:0010	3 200	177.83	569 056.00
8109	Республика Северная Осетия-Алания, р-н Ардонский, с Красногор, ул Кантеева, 20	Ардонский	15:06:0040128:3	003002000000 Земли населенных пунктов	Для ведения личного подсобного хозяйства	13	02:0020	3 547	177.83	630 763.01
8110	Республика Северная Осетия-Алания, р-н Ардонский, с Красногор, ул Кантеева, д 18	Ардонский	15:06:0040128:4	003002000000 Земли населенных пунктов	Под жилую застройку	13	02:0010	3 200	177.83	569 056.00
8111	Республика Северная Осетия-Алания, р-н Ардонский, с Красногор, ул Кантеева, 16	Ардонский	15:06:0040128:5	003002000000 Земли населенных пунктов	Для ведения личного подсобного хозяйства	13	02:0020	3 894	177.83	692 470.02
8112	Респ. Северная Осетия - Алания, р-н Ардонский, с Красногор, ул. Орджоникидзе, дом 25	Ардонский	15:06:0040128:7	003002000000 Земли населенных пунктов	Для ведения личного подсобного хозяйства	13	02:0020	3 916	177.83	696 382.28
8113	Респ. Северная Осетия - Алания, р-н Ардонский, с. Красногор, ул. Орджоникидзе, дом 23	Ардонский	15:06:0040128:8	003002000000 Земли населенных пунктов	Под жилую застройку	13	02:0010	3 200	177.83	569 056.00
8114	Российская Федерация, Республика Северная Осетия - Алания, р-н Ардонский, с. Красногор, ул. Орджоникидзе, 21	Ардонский	15:06:0040128:9	003002000000 Земли населенных пунктов	Для ведения личного подсобного хозяйства	13	02:0020	3 784	177.83	672 908.72
8115	Респ. Северная Осетия - Алания, р-н Ардонский, с Красногор, ул. Орджоникидзе, дом 54	Ардонский	15:06:0040129:1	003002000000 Земли населенных пунктов	Для ведения личного подсобного хозяйства	13	02:0020	3 200	177.83	569 056.00
8116	Респ. Северная Осетия - Алания, р-н Ардонский, с Красногор, ул. Ленина, 13	Ардонский	15:06:0040129:10	003002000000 Земли населенных пунктов	Для ведения личного подсобного хозяйства	13	02:0020	3 401	177.83	604 799.83
8117	Респ. Северная Осетия - Алания, р-н Ардонский, с. Красногор, ул. Ленина, 11	Ардонский	15:06:0040129:11	003002000000 Земли населенных пунктов	Для ведения личного подсобного хозяйства	13	02:0020	3 654	177.83	649 790.82
8118	Респ. Северная Осетия - Алания, р-н Ардонский, с. Красногор, ул. Ленина, дом 9	Ардонский	15:06:0040129:12	003002000000 Земли населенных пунктов	Под жилую застройку	13	02:0010	3 200	177.83	569 056.00
8119	Российская Федерация, Республика Северная Осетия-Алания, Ардонский район, с Красногор, ул. Орджоникидзе, 58	Ардонский	15:06:0040129:137	003002000000 Земли населенных пунктов	Для ведения личного подсобного хозяйства	13	02:0020	3 371	177.83	599 464.93
8120	Респ. Северная Осетия - Алания, р-н Ардонский, с. Красногор, ул. Орджоникидзе, дом 6/н	Ардонский	15:06:0040129:2	003002000000 Земли населенных пунктов	Под жилую застройку	13	02:0010	3 200	177.83	569 056.00
8121	Республика Северная Осетия-Алания, р-н Ардонский, с Красногор, ул Ленина, д 19а	Ардонский	15:06:0040129:20	003002000000 Земли населенных пунктов	Для ведения личного подсобного хозяйства	13	02:0020	2 189	177.83	389 269.87
8122	Республика Северная Осетия-Алания, р-н. Ардонский, с. Красногор, ул. Ленина, д. 19	Ардонский	15:06:0040129:21	003002000000 Земли населенных пунктов	Для ведения личного подсобного хозяйства	13	02:0020	1 500	177.83	266 745.00
8123	Респ. Северная Осетия - Алания, р-н Ардонский, с. Красногор, ул. Орджоникидзе, 56	Ардонский	15:06:0040129:3	003002000000 Земли населенных пунктов	Для ведения личного подсобного хозяйства	13	02:0020	3 674	177.83	653 347.42
8124	Респ. Северная Осетия - Алания, р-н Ардонский, с Красногор, ул. Орджоникидзе, дом 60	Ардонский	15:06:0040129:6	003002000000 Земли населенных пунктов	Для ведения личного подсобного хозяйства	13	02:0020	3 543	177.83	630 051.69
8125	Респ. Северная Осетия - Алания, р-н Ардонский, с. Красногор, ул. Ленина, дом 35	Ардонский	15:06:0040129:8	003002000000 Земли населенных пунктов	Под жилую застройку	13	02:0010	1 500	177.83	266 745.00
8126	Респ. Северная Осетия - Алания, р-н Ардонский, с. Красногор, ул. Ленина, дом 35-а	Ардонский	15:06:0040129:9	003002000000 Земли населенных пунктов	Под жилую застройку	13	02:0010	1 500	177.83	266 745.00
8127	Респ. Северная Осетия - Алания, р-н Ардонский, с Красногор, ул. Ленина, 6	Ардонский	15:06:0040130:1	003002000000 Земли населенных пунктов	Для ведения личного подсобного хозяйства	13	02:0020	4 039	177.83	718 255.37
8128	Российская Федерация, Республика Северная Осетия - Алания, Ардонский муниципальный район, с. Красногор, ул. Хетагурова, 2 "б"	Ардонский	15:06:0040130:127	003002000000 Земли населенных пунктов	Для индивидуального жилищного строительства	13	02:0010	1 200	177.83	213 396.60
8129	Российская Федерация, Республика Северная Осетия-Алания, Ардонский район, с Красногор	Ардонский	15:06:0040130:132	003002000000 Земли населенных пунктов	"Ведение огородничества". (Осуществление отдыха и (или) выращивание гражданами для собственных нужд сельскохозяйственных культур; размещение хозяйственных построек, не являющимися объектами недвижимости, предназначенных для хранения инвентаря и урожая сельскохозяйственных культур. Код вида 13.1	13	13:011	1 347	44.53	59 981.91
8130	Российская Федерация, Республика Северная Осетия-Алания, Ардонский район, с. Красногор	Ардонский	15:06:0040130:133	003002000000 Земли населенных пунктов	Для ведения личного подсобного хозяйства	13	02:0020	4 662	177.83	829 043.46
8131	Респ. Северная Осетия - Алания, р-н Ардонский, с. Красногор, ул. Ленина, дом 8	Ардонский	15:06:0040130:2	003002000000 Земли населенных пунктов	Под жилую застройку	13	02:0010	3 200	177.83	569 056.00
8132	Респ. Северная Осетия - Алания, р-н Ардонский, с. Красногор, ул. Ленина, 10	Ардонский	15:06:0040130:3	003002000000 Земли населенных пунктов	Под жилую застройку	13	02:0010	3 494	177.83	621 338.02
8133	Респ. Северная Осетия - Алания, р-н Ардонский, с Красногор, ул. Ленина, 12	Ардонский	15:06:0040130:4	003002000000 Земли населенных пунктов	Для ведения личного подсобного хозяйства	13	02:0020	3 721	177.83	661 705.43
8134	Респ. Северная Осетия - Алания, р-н Ардонский, с. Красногор, ул. Ленина, 14	Ардонский	15:06:0040130:5	003002000000 Земли населенных пунктов	Для ведения личного подсобного хозяйства	13	02:0020	4 699	177.83	835 623.17
8135	Респ. Северная Осетия - Алания, р-н Ардонский, с. Красногор, ул. Хетагурова, 1	Ардонский	15:06:0040130:6	003002000000 Земли населенных пунктов	Для ведения личного подсобного хозяйства	13	02:0020	3 852	177.83	685 001.16
8136	Респ. Северная Осетия - Алания, р-н Ардонский, с Красногор, ул. Хетагурова, дом 3	Ардонский	15:06:0040130:7	003002000000 Земли населенных пунктов	Под жилую застройку	13	02:0010	3 200	177.83	569 056.00
8137	Северная Осетия - Алания респ. р-н Ардонский, с Красногор, ул К Хетагурова, 5	Ардонский	15:06:0040130:8	003002000000 Земли населенных пунктов	Для ведения личного подсобного хозяйства	13	02:0020	7 201	177.83	1 280 553.83
8138	Республика Северная Осетия-Алания, р-н Ардонский, с Красногор, ул Кантеева, 15	Ардонский	15:06:0040131:1	003002000000 Земли населенных пунктов	Для ведения личного подсобного хозяйства	13	02:0020	2 317	177.83	412 032.11
8139	Респ. Северная Осетия - Алания, р-н Ардонский, с. Красногор, ул. Кантеева. дом 11 "а"	Ардонский	15:06:0040131:10	003002000000 Земли населенных пунктов	Для ведения личного подсобного хозяйства	13	02:0020	2 059	177.83	366 151.97
8140	Республика Северная Осетия-Алания, р-н Ардонский, с Красногор, ул Кантеева, 13	Ардонский	15:06:0040131:2	003002000000 Земли населенных пунктов	Для ведения личного подсобного хозяйства	13	02:0020	2 487	177.83	442 263.21
8141	Респ. Северная Осетия - Алания, р-н Ардонский, с Красногор, ул. Кантеева, дом 11	Ардонский	15:06:0040131:3	003002000000 Земли населенных пунктов	Для ведения личного подсобного хозяйства	13	02:0020	3 580	177.83	636 631.40
8142	Респ. Северная Осетия - Алания, р-н Ардонский, с. Красногор, ул. Кантеева. дом 9	Ардонский	15:06:0040131:4	003002000000 Земли населенных пунктов	Для эксплуатации существующего жилого дома и полусадебного участка	13	02:0020	4 795	177.83	852 694.85
8143	Республика Северная Осетия-Алания, р-н Ардонский, с. Красногор, ул. Кантеева. 7	Ардонский	15:06:0040131:5	003002000000 Земли населенных пунктов	Для ведения личного подсобного хозяйства	13	02:0020	2 267	177.83	403 140.61

№ п/п	Местоположение ЗУ	Район	Кадастровый номер ЗУ	Категория земель	Разрешенное использование по документу	Код вида разрешенного использования (в соответствии с классификатором видов разрешенного использования земельных участков)	Вид использования объектов недвижимости	Площадь	УПКС	КС
8144	Республика Северная Осетия-Алания, р-н Ардонский, с Красногор, ул Кантеева, №7 "а"	Ардонский	15:06:0040131:6	003002000000 Земли населенных пунктов	Для ведения личного подсобного хозяйства	13	02:0020	3 063	177,83	544 693,29
8145	Республика Северная Осетия-Алания, р-н Ардонский, с Красногор, ул Кантеева, д 5	Ардонский	15:06:0040131:7	003002000000 Земли населенных пунктов	Под жилую застройку	13	02:0010	3 000	177,83	533 490,00
8146	Республика Северная Осетия-Алания, р-н Ардонский, с Красногор, ул Кантеева, д 3	Ардонский	15:06:0040131:8	003002000000 Земли населенных пунктов	Под жилую застройку	13	02:0010	3 200	177,83	569 056,00
8147	Республика Северная Осетия-Алания, р-н Ардонский, с Красногор, ул Кантеева, д 1	Ардонский	15:06:0040131:9	003002000000 Земли населенных пунктов	Под жилую застройку	13	02:0010	4 000	177,83	711 320,00
8148	Республика Северная Осетия-Алания, р-н Ардонский, с Красногор, ул Кантеева, д 12	Ардонский	15:06:0040132:1	003002000000 Земли населенных пунктов	Для ведения личного подсобного хозяйства	13	02:0020	3 503	177,83	622 938,49
8149	Респ. Северная Осетия - Алания, р-н Ардонский, с. Красногор, ул. Кантеева, дом 10	Ардонский	15:06:0040132:2	003002000000 Земли населенных пунктов	Для ведения личного подсобного хозяйства	13	02:0020	3 216	177,83	571 901,28
8150	Республика Северная Осетия-Алания, р-н Ардонский, с Красногор, ул Кантеева, 8	Ардонский	15:06:0040132:3	003002000000 Земли населенных пунктов	Для ведения личного подсобного хозяйства	13	02:0020	3 611	177,83	642 144,13
8151	Республика Северная Осетия-Алания, р-н Ардонский, с Красногор, ул Кантеева, 6	Ардонский	15:06:0040132:4	003002000000 Земли населенных пунктов	Для ведения личного подсобного хозяйства	13	02:0020	3 652	177,83	649 435,16
8152	Респ. Северная Осетия - Алания, р-н Ардонский, с. Красногор, ул. Орджоникидзе, дом 17	Ардонский	15:06:0040132:5	003002000000 Земли населенных пунктов	Под жилую застройку	13	02:0010	3 200	177,83	569 056,00
8153	Респ. Северная Осетия - Алания, р-н Ардонский, с. Красногор, ул. Орджоникидзе, дом 15	Ардонский	15:06:0040132:6	003002000000 Земли населенных пунктов	Под жилую застройку	13	02:0010	3 200	177,83	569 056,00
8154	Респ. Северная Осетия - Алания, р-н Ардонский, с. Красногор, ул. Орджоникидзе, дом 13	Ардонский	15:06:0040132:7	003002000000 Земли населенных пунктов	Под жилую застройку	13	02:0010	3 200	177,83	569 056,00
8155	Респ. Северная Осетия - Алания, р-н Ардонский, с Красногор, ул. Орджоникидзе, 11 "Б"	Ардонский	15:06:0040132:8	003002000000 Земли населенных пунктов	Для ведения личного подсобного хозяйства	13	02:0020	3 577	177,83	636 097,91
8156	Респ. Северная Осетия - Алания, р-н Ардонский, с Красногор, ул. Орджоникидзе, 9"а"	Ардонский	15:06:0040132:9	003002000000 Земли населенных пунктов	Для ведения личного подсобного хозяйства	13	02:0020	3 833	177,83	681 622,39
8157	Респ. Северная Осетия - Алания, р-н Ардонский, с. Красногор, ул. Орджоникидзе, дом 52	Ардонский	15:06:0040133:1	003002000000 Земли населенных пунктов	Для приусадебного участка	13	02:0020	3 390	177,83	602 843,70
8158	Респ. Северная Осетия - Алания, р-н Ардонский, с. Красногор, ул. Ленина, 1	Ардонский	15:06:0040133:10	003002000000 Земли населенных пунктов	Для ведения личного подсобного хозяйства (приусадебный земельный участок)	13	02:0020	3 616	177,83	643 033,28
8159	Российская Федерация, Республика Северная Осетия - Алания, Ардонский район, с. Красногор, ул Орджоникидзе, 38	Ардонский	15:06:0040133:11	003002000000 Земли населенных пунктов	Для ведения личного подсобного хозяйства» (приусадебный земельный участок) (размещение жилого дома, указанного в описании вида разрешенного использования с кодом 2.1; производство сельскохозяйственной продукции; размещение гаража и иных вспомогательных сооружений; содержание сельскохозяйственных животных), код вида разрешенного использования 2.2.	13	02:0020	3 637	177,83	611 201,71
8160	Республика Северная Осетия-Алания, р-н Ардонский, с Красногор, ул Орджоникидзе, 40 а	Ардонский	15:06:0040133:12	003002000000 Земли населенных пунктов	Для ведения личного подсобного хозяйства	13	02:0020	3 282	177,83	583 638,06
8161	Республика Северная Осетия-Алания, р-н Ардонский, с Красногор, ул Орджоникидзе, №42 "а"	Ардонский	15:06:0040133:13	003002000000 Земли населенных пунктов	Для ведения личного подсобного хозяйства	13	02:0020	1 800	177,83	320 094,00
8162	Респ. Северная Осетия - Алания, р-н Ардонский, с. Красногор, ул. Орджоникидзе, дом 19	Ардонский	15:06:0040133:14	003002000000 Земли населенных пунктов	Под жилую застройку	13	02:0010	3 000	177,83	533 490,00
8163	Республика Северная Осетия - Алания, Ардонский район, с Красногор	Ардонский	15:06:0040133:142	003002000000 Земли населенных пунктов	для ведения личного подсобного хозяйства	13	02:0020	4 915	177,83	874 034,45
8164	Респ. Республики Северная Осетия - Алания, Ардонский р-н . с. Красногор	Ардонский	15:06:0040133:147	003002000000 Земли населенных пунктов	для ведения личного подсобного хозяйства	13	02:0020	4 217	177,83	749 989,11
8165	Республика Северная Осетия - Алания, Ардонский р-н. с. Красногор, ул. Ленина, 7	Ардонский	15:06:0040133:148	003002000000 Земли населенных пунктов	Для ведения личного подсобного хозяйства	13	02:0020	1 815	177,83	322 761,45
8166	Республика Северная Осетия - Алания, Ардонский р-н, с. Красногор, ул. Ленина, 7-а	Ардонский	15:06:0040133:149	003002000000 Земли населенных пунктов	Для ведения личного подсобного хозяйства	13	02:0020	1 816	177,83	322 939,28
8167	Респ. Северная Осетия - Алания, р-н Ардонский, с. Красногор, ул. Орджоникидзе, дом 50	Ардонский	15:06:0040133:2	003002000000 Земли населенных пунктов	Для ведения личного подсобного хозяйства	13	02:0020	3 487	177,83	620 093,21
8168	Респ. Северная Осетия - Алания, р-н Ардонский, с Красногор, ул. Орджоникидзе, №48	Ардонский	15:06:0040133:3	003002000000 Земли населенных пунктов	Для ведения личного подсобного хозяйства	13	02:0020	3 517	177,83	625 428,11
8169	Респ. Северная Осетия - Алания, р-н Ардонский, с. Красногор, ул. Орджоникидзе, дом 46	Ардонский	15:06:0040133:4	003002000000 Земли населенных пунктов	Под жилую застройку	13	02:0010	3 200	177,83	569 056,00
8170	Респ. Северная Осетия - Алания, р-н Ардонский, с. Красногор, ул. Орджоникидзе, 44	Ардонский	15:06:0040133:5	003002000000 Земли населенных пунктов	Для ведения личного подсобного хозяйства	13	02:0020	3 279	177,83	583 104,57
8171	Северная Осетия - Алания респ, р-н Ардонский, с Красногор, ул Ленина, 5 "а"	Ардонский	15:06:0040133:7	003002000000 Земли населенных пунктов	Для ведения личного подсобного хозяйства	13	02:0020	3 567	177,83	634 319,61
8172	Респ. Северная Осетия - Алания, р-н Ардонский, с. Красногор, ул. Ленина, дом 5	Ардонский	15:06:0040133:8	003002000000 Земли населенных пунктов	Под жилую застройку	13	02:0010	3 200	177,83	569 056,00
8173	Респ. Северная Осетия - Алания, р-н Ардонский, с Красногор, ул. Ленина, дом 3	Ардонский	15:06:0040133:9	003002000000 Земли населенных пунктов	Для ведения личного подсобного хозяйства (приусадебный земельный участок)	13	02:0020	3 179	177,83	565 321,57
8174	Северная Осетия - Алания респ, р-н Ардонский, с Красногор, ул Ленина, 4	Ардонский	15:06:0040134:1	003002000000 Земли населенных пунктов	Для ведения личного подсобного хозяйства	13	02:0020	3 790	177,83	673 975,70
8175	Республика Северная Осетия-Алания, р-н Ардонский, с. Красногор, ул. Ленина, 2 "а"	Ардонский	15:06:0040134:123	003002000000 Земли населенных пунктов	Для ведения личного подсобного хозяйства	13	02:0020	1 858	177,83	330 408,14
8176	Российская Федерация, Республика Северная Осетия-Алания, Ардонский р-н, с Красногор, ул. Хетагурова, 4	Ардонский	15:06:0040134:124	003002000000 Земли населенных пунктов	Для ведения личного подсобного хозяйства	13	02:0020	3 536	177,83	628 806,88
8177	Российская Федерация, Республика Северная Осетия - Алания, Ардонский район, с. Красногор	Ардонский	15:06:0040134:125	003002000000 Земли населенных пунктов	Для ведения личного подсобного хозяйства (приусадебный земельный участок)	13	02:0020	2 001	177,83	355 837,83
8178	Респ. Северная Осетия - Алания, р-н Ардонский, с. Красногор, ул. Ленина, дом 2	Ардонский	15:06:0040134:2	003002000000 Земли населенных пунктов	Под жилую застройку	13	02:0010	3 200	177,83	569 056,00
8179	Северная Осетия - Алания респ, р-н Ардонский, с Красногор, ул К. Хетагурова, 2 "а"	Ардонский	15:06:0040134:4	003002000000 Земли населенных пунктов	Для ведения личного подсобного хозяйства	13	02:0020	1 649	177,83	293 241,67
8180	Северная Осетия - Алания респ, р-н Ардонский, с Красногор, ул. К. Хетагурова № 4	Ардонский	15:06:0040134:6	003002000000 Земли населенных пунктов	Для ведения личного подсобного хозяйства	13	02:0020	2 295	177,83	408 119,85
8181	Республика Северная Осетия-Алания, р-н Ардонский, с Красногор, ул К Хетагурова, 2 "в"	Ардонский	15:06:0040134:8	003002000000 Земли населенных пунктов	Для ведения личного подсобного хозяйства	13	02:0020	2 021	177,83	359 394,43
8182	Республика Северная Осетия-Алания, р-н Ардонский, с Красногор, ул Хетагурова, д 2а	Ардонский	15:06:0040134:9	003002000000 Земли населенных пунктов	Для ведения личного подсобного хозяйства	13	02:0020	2 529	177,83	449 732,07

№ п/п	Местоположение ЗУ	Район	Кадастровый номер ЗУ	Категория земель	Разрешенное использование по документу	Код вида разрешенного использования (в соответствии с классификатором видов разрешенного использования земельных участков)	Вид использования объектом недвижимости	Площадь	УПКС	КС
8183	Республика Северная Осетия-Алания, р-н Ардонский, с. Красногор, ул. Кантеева, 4	Ардонский	15:06:0040135:1	0030020000000 Земли населенных пунктов	Для ведения личного подсобного хозяйства	13	02.0.20	3 271	177,83	581 681,93
8184	Республика Северная Осетия - Алания, Ардонский район, с. Красногор, ул. Орджоникидзе, 11 "а"	Ардонский	15:06:00401135:125	0030020000000 Земли населенных пунктов	Под существующее нежилое здание детского сада	3	03.0.50	5 304	226,73	1 202 575,92
8185	Республика Северная Осетия-Алания, р-н Ардонский, с. Красногор, ул. Кантеева, №2	Ардонский	15:06:0040135:2	0030020000000 Земли населенных пунктов	Для ведения личного подсобного хозяйства	13	02.0.20	2 091	177,83	371 842,53
8186	Российская Федерация, Республика Северная Осетия - Алания, р-н Ардонский, с. Красногор, ул. Орджоникидзе, 11	Ардонский	15:06:0040135:3	0030020000000 Земли населенных пунктов	для ведения личного подсобного хозяйства	13	02.0.20	588	177,83	104 564,04
8187	Республика Северная Осетия-Алания, р-н Ардонский, с Красногор, ул Орджоникидзе, д 11б	Ардонский	15:06:0040135:4	0030020000000 Земли населенных пунктов	Для ведения личного подсобного хозяйства	13	02.0.20	1 984	177,83	352 814,72
8188	Российская Федерация, Республика Северная Осетия-Алания, Ардонский муниципальный район, с. Красногор, ул. Орджоникидзе, д. 5А	Ардонский	15:06:0040135:6	0030020000000 Земли населенных пунктов	Для ведения личного подсобного хозяйства	13	02.0.20	3 514	177,83	624 894,62
8189	Респ. Северная Осетия - Алания, р-н Ардонский, с. Красногор, ул. Орджоникидзе, 7 "а"	Ардонский	15:06:0040135:7	0030020000000 Земли населенных пунктов	Для ведения личного подсобного хозяйства	13	02.0.20	3 799	177,83	675 576,17
8190	Республика Северная Осетия - Алания, Ардонский р-н , с Красногор, ул. Орджоникидзе, д 1В	Ардонский	15:06:0040136:2	0030020000000 Земли населенных пунктов	Для ведения личного подсобного хозяйства	13	02.0.20	5 499	177,83	977 887,17
8191	Респ. Северная Осетия - Алания, р-н Ардонский, с. Красногор, ул. Орджоникидзе, 1	Ардонский	15:06:0040136:3	0030020000000 Земли населенных пунктов	для ведения личного подсобного хозяйства	13	02.0.20	3 200	177,83	569 056,00
8192	Северная Осетия - Алания респ, р-н Ардонский, с.Красногор, ул.Орджоникидзе, 5	Ардонский	15:06:0040136:4	0030020000000 Земли населенных пунктов	Для ведения личного подсобного хозяйства	13	02.0.20	4 945	177,83	879 369,35
8193	Северная Осетия - Алания респ, р-н Ардонский, с. Красногор, ул. Орджоникидзе, 7	Ардонский	15:06:0040136:5	0030020000000 Земли населенных пунктов	Для ведения личного подсобного хозяйства	13	02.0.20	5 035	177,83	895 374,05
8194	Респ. Северная Осетия - Алания, р-н Ардонский, с. Красногор, ул. Орджоникидзе, 9	Ардонский	15:06:0040136:6	0030020000000 Земли населенных пунктов	Для ведения личного подсобного хозяйства	13	02.0.20	4 668	177,83	830 110,44
8195	Респ. Северная Осетия - Алания, р-н Ардонский, с. Красногор	Ардонский	15:06:0040136:7	0030020000000 Земли населенных пунктов	Вьюн	1	01.0.81	6 400	6,09	38 976,00
8196	Республика Северная Осетия-Алания, р-н Ардонский, с. Красногор, ул. Орджоникидзе, 5 "а"	Ардонский	15:06:0040136:8	0030020000000 Земли населенных пунктов	Для эксплуатации водозаборной скважины	6	11.0.30	2 787	182,27	507 986,49
8197	Респ. Северная Осетия - Алания, р-н Ардонский, с. Красногор, ул. Орджоникидзе, дом 42-а	Ардонский	15:06:0040137:1	0030020000000 Земли населенных пунктов	Под жилую застройку	13	02.0.10	1 500	177,83	266 745,00
8198	Респ. Северная Осетия - Алания, р-н Ардонский, с. Красногор, ул. Орджоникидзе, дом 32-а	Ардонский	15:06:0040137:10	0030020000000 Земли населенных пунктов	Под жилую застройку	13	02.0.10	1 500	177,83	266 745,00
8199	Респ. Северная Осетия - Алания, р-н Ардонский, с. Красногор, ул. Орджоникидзе, 32 "а"	Ардонский	15:06:0040137:11	0030020000000 Земли населенных пунктов	Для ведения личного подсобного хозяйства	13	02.0.20	2 284	177,83	406 163,72
8200	Респ. Северная Осетия - Алания, р-н Ардонский, с. Красногор, ул. Орджоникидзе, №30	Ардонский	15:06:0040137:12	0030020000000 Земли населенных пунктов	Для ведения личного подсобного хозяйства	13	02.0.20	1 487	177,83	264 433,21
8201	Республика Северная Осетия-Алания, р-н Ардонский, с Красногор, ул Орджоникидзе, 30"а"	Ардонский	15:06:0040137:13	0030020000000 Земли населенных пунктов	Для ведения личного подсобного хозяйства	13	02.0.20	3 300	177,83	586 839,00
8202	Респ. Северная Осетия - Алания, р-н Ардонский, с. Красногор, ул. Орджоникидзе, дом 28	Ардонский	15:06:0040137:14	0030020000000 Земли населенных пунктов	Для ведения личного подсобного хозяйства	13	02.0.20	1 681	177,83	298 932,23
8203	Респ. Северная Осетия - Алания, р-н Ардонский, с. Красногор, ул. Орджоникидзе, дом 28 п	Ардонский	15:06:0040137:15	0030020000000 Земли населенных пунктов	Под жилую застройку	13	02.0.10	1 500	177,83	266 745,00
8204	Респ Северная Осетия - Алания, Ардонский р-н, с. Красногор, ул. Орджоникидзе, 42/ 2.	Ардонский	15:06:00401137:151	0030020000000 Земли населенных пунктов	Для ведения личного подсобного хозяйства	13	02.0.20	1 340	177,83	238 292,20
8205	Респ Северная Осетия - Алания, Ардонский р-н, с. Красногор, ул. Орджоникидзе, №42/2	Ардонский	15:06:0040137:153	0030020000000 Земли населенных пунктов	Для ведения личного подсобного хозяйства	13	02.0.20	1 221	177,83	217 130,43
8206	Респ. Северная Осетия - Алания, р-н Ардонский, с. Красногор, ул. Орджоникидзе, дом 26-а	Ардонский	15:06:0040137:16	0030020000000 Земли населенных пунктов	Под жилую застройку	13	02.0.10	1 500	177,83	266 745,00
8207	Респ. Северная Осетия - Алания, р-н Ардонский, с. Красногор, ул. Орджоникидзе, дом 26	Ардонский	15:06:0040137:17	0030020000000 Земли населенных пунктов	Под жилую застройку	13	02.0.10	1 500	177,83	266 745,00
8208	Российская Федерация, Республика Северная Осетия - Алания, Ардонский район, с. Красногор, ул. Орджоникидзе, 40	Ардонский	15:06:0040137:2	0030020000000 Земли населенных пунктов	Под жилую застройку	13	02.0.10	2 214	177,83	393 715,62
8209	Республика Северная Осетия - Алания, р-н Ардонский, с. Красногор, ул. Орджоникидзе, 40-а	Ардонский	15:06:0040137:3	0030020000000 Земли населенных пунктов	Для ведения личного подсобного хозяйства	13	02.0.20	2 884	177,83	512 861,72
8210	Республика Северная Осетия-Алания, р-н Ардонский, с. Красногор, ул. Орджоникидзе, 38 "а"	Ардонский	15:06:0040137:38	0030020000000 Земли населенных пунктов	Для ведения личного подсобного хозяйства	13	02.0.20	1 357	177,83	241 315,31
8211	Российская Федерация, Республика Северная Осетия-Алания, Ардонский район, с. Красногор, ул. Орджоникидзе, 42	Ардонский	15:06:0040137:4	0030020000000 Земли населенных пунктов	для ведения личного подсобного хозяйства	13	02.0.20	1 500	177,83	266 745,00
8212	Респ. Северная Осетия - Алания, р-н Ардонский, с. Красногор, ул. Орджоникидзе, дом 38	Ардонский	15:06:0040137:5	0030020000000 Земли населенных пунктов	Под жилую застройку	13	02.0.10	1 500	177,83	266 745,00
8213	Российская Федерация, Республика Северная Осетия-Алания, Ардонский район, с. Красногор, ул. Орджоникидзе, №6	Ардонский	15:06:0040137:6	0030020000000 Земли населенных пунктов	Для ведения личного подсобного хозяйства	13	02.0.20	2 180	177,83	387 669,40
8214	Российская Федерация, Республика Северная Осетия - Алания, Ардонский район, с. Красногор, ул Орджоникидзе, № "п"	Ардонский	15:06:0040137:7	0030020000000 Земли населенных пунктов	для ведения личного подсобного хозяйства	13	02.0.20	1 500	177,83	266 745,00
8215	Респ. Северная Осетия - Алания, р-н Ардонский, с. Красногор, ул. Орджоникидзе, дом 34-а	Ардонский	15:06:0040137:8	0030020000000 Земли населенных пунктов	Под жилую застройку	13	02.0.10	1 500	177,83	266 745,00
8216	Респ. Северная Осетия - Алания, р-н Ардонский, с. Красногор, ул. Орджоникидзе, дом 34	Ардонский	15:06:0040137:9	0030020000000 Земли населенных пунктов	Под жилую застройку	13	02.0.10	1 500	177,83	266 745,00
8217	Российская Федерация, Республика Северная Осетия-Алания, Ардонский муниципальный район, с. Красногор, ул. Орджоникидзе, 2	Ардонский	15:06:0040138:1	0030020000000 Земли населенных пунктов	Для эксплуатации жилого дома	13	02.0.10	4 744	177,83	843 625,52
8218	Республика Северная Осетия-Алания, р-н Ардонский, с. Красногор, ул. Орджоникидзе, 12	Ардонский	15:06:0040138:10	0030020000000 Земли населенных пунктов	Под существующим домовладением и приусадебным участком	13	02.0.10	1 936	177,83	344 278,88
8219	Респ. Северная Осетия - Алания, р-н Ардонский, с. Красногор, ул. Орджоникидзе, 14	Ардонский	15:06:0040138:11	0030020000000 Земли населенных пунктов	Под жилую застройку	13	02.0.10	600	177,83	106 698,00
8220	Республика Северная Осетия - Алания, р-н Ардонский, с. Красногор, ул. Орджоникидзе, 16	Ардонский	15:06:0040138:12	0030020000000 Земли населенных пунктов	Для ведения личного подсобного хозяйства	13	02.0.20	1 979	177,83	351 925,57
8221	Республика Северная Осетия-Алания, р-н Ардонский, с Красногор, ул Орджоникидзе, д 18	Ардонский	15:06:0040138:13	0030020000000 Земли населенных пунктов	Для ведения личного подсобного хозяйства	13	02.0.20	1 732	177,83	308 001,56
8222	Респ. Северная Осетия - Алания, р-н Ардонский, с. Красногор, ул. Орджоникидзе, 20	Ардонский	15:06:0040138:14	0030020000000 Земли населенных пунктов	Под жилую застройку	13	02.0.10	600	177,83	106 698,00
8223	Респ. Северная Осетия - Алания, р-н Ардонский, с. Красногор, ул. Орджоникидзе, 20-п	Ардонский	15:06:0040138:15	0030020000000 Земли населенных пунктов	Для ведения личного подсобного хозяйства	13	02.0.20	1 528	177,83	271 724,24
8224	Респ. Северная Осетия - Алания, р-н Ардонский, с. Красногор, ул. Орджоникидзе, 22	Ардонский	15:06:0040138:16	0030020000000 Земли населенных пунктов	Под жилую застройку	13	02.0.10	700	177,83	124 481,00
8225	Респ. Северная Осетия - Алания, р-н Ардонский, с. Красногор, ул. Орджоникидзе, 22-а	Ардонский	15:06:0040138:17	0030020000000 Земли населенных пунктов	Под жилую застройку	13	02.0.10	700	177,83	124 481,00
8226	Респ. Северная Осетия - Алания, р-н Ардонский, с. Красногор, ул. Орджоникидзе, дом 24	Ардонский	15:06:0040138:18	0030020000000 Земли населенных пунктов	Для ведения личного подсобного хозяйства	13	02.0.20	1 443	177,83	256 608,69
8227	Российская Федерация, Республика Северная Осетия - Алания, Ардонский район, с. Красногор, ул Орджоникидзе, 24 "а"	Ардонский	15:06:0040138:19	0030020000000 Земли населенных пунктов	Для ведения личного подсобного хозяйства	13	02.0.20	1 918	177,83	341 077,94
8228	Респ. Северная Осетия - Алания, р-н Ардонский, с. Красногор, ул. Орджоникидзе, 2-а	Ардонский	15:06:0040138:2	0030020000000 Земли населенных пунктов	Под жилую застройку	13	02.0.10	600	177,83	106 698,00
8229	Респ. Северная Осетия - Алания, р-н Ардонский, с. Красногор, ул. Орджоникидзе, 4	Ардонский	15:06:0040138:20	0030020000000 Земли населенных пунктов	Под жилую застройку	13	02.0.10	600	177,83	106 698,00
8230	Республика Северная Осетия-Алания, р-н Ардонский, с Красногор, ул Нарикова, д 38	Ардонский	15:06:0040138:21	0030020000000 Земли населенных пунктов	Под жилую застройку	13	02.0.10	200	177,83	35 566,00

№ п/п	Местоположение ЗУ	Район	Кадастровый номер ЗУ	Категория земель	Разрешенное использование по документу	Код вида разрешенного использования (в соответствии с классификатором видов разрешенного использования земельных участков)	Вид использования объектов недвижимости	Площадь	УПКС	КС
8231	Российская Федерация, Республика Северная Осетия - Алания, Ардонский район, с. Красногор, ул. Плиева, 3 "а"	Ардонский	15:06:0040138:211	003002000000 Земли населенных пунктов	Блокированная жилая застройка	13	02:0010	644	177,83	114 522,52
8232	Респ. Северная Осетия - Алания, р-н Ардонский, с. Красногор, ул. Нартихова, 36	Ардонский	15:06:00 4013 8:22	003002000000 Земли населенных пунктов	Под жилую застройку	13	02:0010	400	177,83	71 132,00
8233	Респ. Северная Осетия - Алания, р-н Ардонский, с. Красногор, ул. Нартихова, 36-а	Ардонский	15:06:00 4013 8:23	003002000000 Земли населенных пунктов	Под жилую застройку	13	02:0010	400	177,83	71 132,00
8234	Респ. Северная Осетия - Алания, р-н Ардонский, с. Красногор, ул. Нартихова, 32	Ардонский	15:06:00 4013 8:24	003002000000 Земли населенных пунктов	Под жилую застройку	13	02:0010	790	177,83	140 485,70
8235	Респ. Северная Осетия - Алания, р-н Ардонский, с. Красногор, ул. Нартихова, 34-а	Ардонский	15:06:00 4013 8:25	003002000000 Земли населенных пунктов	Под жилую застройку	13	02:0010	300	177,83	53 349,00
8236	Респ. Северная Осетия - Алания, р-н Ардонский, с. Красногор, ул. Нартихова, дом 32-а	Ардонский	15:06:00 4013 8:26	003002000000 Земли населенных пунктов	Под жилую застройку	13	02:0010	300	177,83	53 349,00
8237	Респ. Северная Осетия - Алания, р-н Ардонский, с. Красногор, ул. Нартихова, дом 34	Ардонский	15:06:00 4013 8:27	003002000000 Земли населенных пунктов	Под жилую застройку	13	02:0010	300	177,83	53 349,00
8238	Республика Северная Осетия-Алания, р-н Ардонский, с Красногор, ул Нартихова, д 34а	Ардонский	15:06:00 4013 8:28	003002000000 Земли населенных пунктов	Под жилую застройку	13	02:0010	300	177,83	53 349,00
8239	Респ. Северная Осетия - Алания, р-н Ардонский, с. Красногор, ул. Плиева, дом 1	Ардонский	15:06:00 4013 8:29	003002000000 Земли населенных пунктов	Под существующим домовладением и приусадебным участком	13	02:0010	631	177,83	112 210,73
8240	Респ. Северная Осетия - Алания, р-н Ардонский, с. Красногор, ул. Орджоникидзе, 2	Ардонский	15:06:0040138:3	003002000000 Земли населенных пунктов	Под жилую застройку	13	02:0010	600	177,83	106 698,00
8241	Респ. Северная Осетия - Алания, р-н Ардонский, с. Красногор, ул. Плиева, 1-а	Ардонский	15:06:00 4013 8:30	003002000000 Земли населенных пунктов	Под жилую застройку	13	02:0010	2 000	177,83	355 660,00
8242	Респ. Северная Осетия - Алания, р-н Ардонский, с. Красногор, ул. Плиева, 3	Ардонский	15:06:00 4013 8:31	003002000000 Земли населенных пунктов	Под жилую застройку	13	02:0010	400	177,83	71 132,00
8243	Российская Федерация, Республика Северная Осетия-Алания, Район Ардонский, муниципальный район Ардонский, сельское поселение Красногорское, с. Красногор, ул. Плиева, 3а	Ардонский	15:06:00 4013 8:32	003002000000 Земли населенных пунктов	Под жилую застройку	13	02:0010	757	177,83	134 617,31
8244	Респ. Северная Осетия - Алания, р-н Ардонский, с. Красногор, ул. Плиева, 5	Ардонский	15:06:00 4013 8:33	003002000000 Земли населенных пунктов	Под жилую застройку	13	02:0010	300	177,83	53 349,00
8245	Респ. Северная Осетия - Алания, р-н Ардонский, с. Красногор, ул. Плиева, 5-а	Ардонский	15:06:00 4013 8:34	003002000000 Земли населенных пунктов	Под жилую застройку	13	02:0010	300	177,83	53 349,00
8246	Респ. Северная Осетия - Алания, р-н Ардонский, с. Красногор, ул. Плиева, дом 7 кв. 2	Ардонский	15:06:00 4013 8:35	003002000000 Земли населенных пунктов	Для ведения личного подсобного хозяйства	13	02:0020	835	177,83	148 488,05
8247	Респ. Северная Осетия - Алания, р-н Ардонский, с. Красногор, ул. Плиева, 7-а	Ардонский	15:06:00 4013 8:36	003002000000 Земли населенных пунктов	Под жилую застройку	13	02:0010	300	177,83	53 349,00
8248	Российская Федерация, Республика Северная Осетия-Алания, Ардонский район, с. Красногор, ул. Плиева, д.9"б"	Ардонский	15:06:00 4013 8:37	003002000000 Земли населенных пунктов	для ведения личного подсобного хозяйства	13	02:0020	866	177,83	154 000,78
8249	Респ. Северная Осетия - Алания, р-н Ардонский, с. Красногор, ул. Плиева, дом №11/1	Ардонский	15:06:00 4013 8:39	003002000000 Земли населенных пунктов	Для ведения личного подсобного хозяйства	13	02:0020	963	177,83	171 250,29
8250	Респ. Северная Осетия - Алания, р-н Ардонский, с. Красногор, ул. Орджоникидзе, 2-а	Ардонский	15:06:0040138:4	003002000000 Земли населенных пунктов	Под жилую застройку	13	02:0010	500	177,83	88 915,00
8251	Респ. Северная Осетия - Алания, р-н Ардонский, с. Красногор, ул. Плиева, 11-а	Ардонский	15:06:00 4013 8:40	003002000000 Земли населенных пунктов	для ведения личного подсобного хозяйства (размещение жилого дома, указанного в описании вида разрешенного использования с кодом 2.1, производство сельскохозяйственной продукции; размещение гаражей и иных вспомогательных сооружений; содержание сельскохозяйственных животных)	13	02:0020	329	177,83	58 506,07
8252	Респ. Северная Осетия - Алания, р-н Ардонский, с. Красногор, ул. Плиева, 13	Ардонский	15:06:00 4013 8:41	003002000000 Земли населенных пунктов	Под жилую застройку	13	02:0010	200	177,83	35 566,00
8253	Респ. Северная Осетия - Алания, р-н Ардонский, с. Красногор, ул. Плиева, 15	Ардонский	15:06:00 4013 8:42	003002000000 Земли населенных пунктов	Под существующим домовладением с приусадебным участком	13	02:0010	2 179	177,83	387 491,57
8254	Респ. Северная Осетия - Алания, р-н Ардонский, с. Красногор, ул. Плиева, 17	Ардонский	15:06:00 4013 8:43	003002000000 Земли населенных пунктов	Под жилую застройку	13	02:0010	200	177,83	35 566,00
8255	Респ. Северная Осетия - Алания, р-н Ардонский, с. Красногор, ул. Плиева, 17-а	Ардонский	15:06:00 4013 8:44	003002000000 Земли населенных пунктов	Под жилую застройку	13	02:0010	200	177,83	35 566,00
8256	Респ. Северная Осетия - Алания, р-н Ардонский, с. Красногор, угол ул. Орджоникидзе и Нартихова	Ардонский	15:06:00 4013 8:45	003002000000 Земли населенных пунктов	Для строительства аптечного киоска	4	04:0000	50	462,35	23 117,50
8257	Респ. Северная Осетия - Алания, р-н Ардонский, с. Красногор, ул. Орджоникидзе, 6/2	Ардонский	15:06:0040138:5	003002000000 Земли населенных пунктов	Под существующим домовладением и приусадебным участком	13	02:0010	930	177,83	165 381,90
8258	Респ. Северная Осетия - Алания, р-н Ардонский, с. Красногор, ул. Орджоникидзе, 10-а	Ардонский	15:06:0040138:6	003002000000 Земли населенных пунктов	Под жилую застройку	13	02:0010	300	177,83	53 349,00
8259	Респ. Северная Осетия - Алания, р-н Ардонский, с. Красногор, ул. Орджоникидзе, 10	Ардонский	15:06:0040138:7	003002000000 Земли населенных пунктов	Под жилую застройку	13	02:0010	300	177,83	53 349,00
8260	Респ. Северная Осетия - Алания, р-н Ардонский, с. Красногор, ул. Орджоникидзе, 8	Ардонский	15:06:0040138:8	003002000000 Земли населенных пунктов	Под жилую застройку	13	02:0010	1 083	177,83	192 589,89
8261	Респ. Северная Осетия - Алания, р-н Ардонский, с. Красногор, ул. Орджоникидзе, 6-а	Ардонский	15:06:0040138:9	003002000000 Земли населенных пунктов	Под жилую застройку	13	02:0010	500	177,83	88 915,00
8262	Респ. Северная Осетия - Алания, р-н Ардонский, с. Красногор, ул. Плиева, 18	Ардонский	15:06:0040139:1	003002000000 Земли населенных пунктов	Под жилую застройку	13	02:0010	1 200	177,83	213 396,00
8263	Респ. Северная Осетия - Алания, р-н Ардонский, с. Красногор, ул. Плиева, 6 а	Ардонский	15:06:00 4013 9:10	003002000000 Земли населенных пунктов	Под жилую застройку	13	02:0010	1 000	177,83	177 830,00
8264	Республика Северная Осетия - Алания, р-н Ардонский, с. Красногор, ул. Плиева, 6	Ардонский	15:06:00 4013 9:11	003002000000 Земли населенных пунктов	для ведения личного подсобного хозяйства	13	02:0020	1 773	177,83	315 292,59
8265	Респ. Северная Осетия - Алания, р-н Ардонский, с. Красногор, ул. Плиева, 2-а	Ардонский	15:06:00 4013 9:12	003002000000 Земли населенных пунктов	Под жилую застройку	13	02:0010	800	177,83	142 264,00
8266	Респ. Северная Осетия - Алания, р-н Ардонский, с. Красногор, ул. Плиева, 24	Ардонский	15:06:00 4013 9:13	003002000000 Земли населенных пунктов	Под жилую застройку	13	02:0010	400	177,83	71 132,00
8267	Респ. Северная Осетия - Алания, р-н Ардонский, с. Красногор, ул. Плиева, 24-а	Ардонский	15:06:00 4013 9:14	003002000000 Земли населенных пунктов	Под жилую застройку	13	02:0010	200	177,83	35 566,00
8268	Республика Северная Осетия-Алания, р-н Ардонский, с Красногор, ул Нартихова, 28	Ардонский	15:06:0040139:146	003002000000 Земли населенных пунктов	Под объектом здравоохранения	3	03:0040	184	284,52	52 351,68
8269	Респ. Северная Осетия - Алания, р-н Ардонский, с. Красногор, ул. Нартихова, 26	Ардонский	15:06:00 4013 9:15	003002000000 Земли населенных пунктов	Под жилую застройку	13	02:0010	600	177,83	106 698,00
8270	Респ. Северная Осетия - Алания, р-н Ардонский, с. Красногор, ул. Нартихова, 26-а	Ардонский	15:06:00 4013 9:16	003002000000 Земли населенных пунктов	Под жилую застройку	13	02:0010	600	177,83	106 698,00
8271	Республика Северная Осетия-Алания, р-н Ардонский, с Красногор, ул Нартихова, д 24	Ардонский	15:06:00 4013 9:17	003002000000 Земли населенных пунктов	Под жилую застройку	13	02:0010	600	177,83	106 698,00
8272	Российская Федерация, Республика Северная Осетия-Алания, Ардонский район, с Красногор, ул. Нартихова, 22	Ардонский	15:06:00 4013 9:18	003002000000 Земли населенных пунктов	Для ведения личного подсобного хозяйства (приусадебный земельный участок)	13	02:0020	1 976	177,83	351 392,08
8273	Республика Северная Осетия-Алания, р-н Ардонский, с Красногор, ул Нартихова, д 20а	Ардонский	15:06:00 4013 9:19	003002000000 Земли населенных пунктов	Под жилую застройку	13	02:0010	1 000	177,83	177 830,00
8274	Респ. Северная Осетия - Алания, р-н Ардонский, с. Красногор, ул. Плиева, 18	Ардонский	15:06:0040139:2	003002000000 Земли населенных пунктов	Под жилую застройку	13	02:0010	1 100	177,83	195 613,00
8275	Респ. Северная Осетия - Алания, р-н Ардонский, с. Красногор, ул. Нартихова, дом 20	Ардонский	15:06:00 4013 9:20	003002000000 Земли населенных пунктов	Под существующим домовладением и приусадебным участком	13	02:0010	1 954	177,83	347 479,82
8276	Респ. Северная Осетия - Алания, р-н Ардонский, с. Красногор, ул. Нартихова, 18	Ардонский	15:06:00 4013 9:21	003002000000 Земли населенных пунктов	Для приусадебного участка	13	02:0010	1 638	177,83	291 285,54
8277	Респ. Северная Осетия - Алания, р-н Ардонский, с. Красногор, ул. Нартихова, дом 18"а"	Ардонский	15:06:00 4013 9:22	003002000000 Земли населенных пунктов	Для ведения личного подсобного хозяйства	13	02:0020	1 736	177,83	308 712,88
8278	Республика Северная Осетия-Алания, р-н Ардонский, с Красногор, ул Нартихова, д 16	Ардонский	15:06:00 4013 9:23	003002000000 Земли населенных пунктов	Для ведения личного подсобного хозяйства	13	02:0020	3 071	177,83	546 115,93
8279	Респ. Северная Осетия - Алания, р-н Ардонский, с. Красногор, ул. Нартихова, дом 14	Ардонский	15:06:00 4013 9:24	003002000000 Земли населенных пунктов	Для ведения личного подсобного хозяйства	13	02:0020	1 803	177,83	320 627,49
8280	Респ. Северная Осетия - Алания, р-н Ардонский, с. Красногор, ул. Нартихова, 12-а	Ардонский	15:06:00 4013 9:25	003002000000 Земли населенных пунктов	Под жилую застройку	13	02:0010	1 300	177,83	231 179,00
8281	Респ. Северная Осетия - Алания, р-н Ардонский, с. Красногор, ул. Нартихова, 12	Ардонский	15:06:00 4013 9:26	003002000000 Земли населенных пунктов	Под существующим домовладением	13	02:0010	1 824	177,83	324 361,92
8282	Республика Северная Осетия-Алания, р-н Ардонский, с Красногор, ул Нартихова, д 10а	Ардонский	15:06:00 4013 9:27	003002000000 Земли населенных пунктов	Под жилую застройку	13	02:0010	1 400	177,83	248 962,00
8283	Республика Северная Осетия-Алания, р-н Ардонский, с Красногор, ул Нартихова, д 10	Ардонский	15:06:00 4013 9:28	003002000000 Земли населенных пунктов	Под жилую застройку	13	02:0010	1 100	177,83	195 613,00
8284	Республика Северная Осетия-Алания, р-н Ардонский, с Красногор, ул Нартихова, д 8а	Ардонский	15:06:00 4013 9:29	003002000000 Земли населенных пунктов	Под жилую застройку	13	02:0010	1 400	177,83	248 962,00
8285	Республика Северная Осетия-Алания, Ардонский р-н, с Красногор	Ардонский	15:06:0040139:291	003002000000 Земли населенных пунктов	для индивидуального жилищного строительства	13	02:0010	600	177,83	106 698,00

№ п/п	Местоположение ЗУ	Район	Кадастровый номер ЗУ	Категория земель	Разрешенное использование по документу	Код вида разрешенного использования (в соответствии с классификатором видов разрешенного использования земельных участков)	Вид использования объектов недвижимости	Площадь	УПКС	КС
8286	Российская Федерация, Республика Северная Осетия - Алания, Ардонский район, с. Красногор, пер. Южный, 21	Ардонский	15:06:00401139:293	003002000000 Земли населенных пунктов	Жилая застройка, для ведения личного подсобного хозяйства, (размещение жилого дома не предназначенного для раздела на квартиры (дома, пригодный для постоянного проживания, высотой не выше трех надземных этажей)	13	02:0020	1 500	177,83	266 745,00
8287	РСО - Алания, Ардонский район, с Красногор, ул Плиева, 4	Ардонский	15:06:00401139:296	003002000000 Земли населенных пунктов	Для ведения личного подсобного хозяйства	13	02:0020	2 237	177,83	397 805,71
8288	Республика Северная Осетия - Алания, р-н Ардонский, с Красногор, ул Новая, д 4	Ардонский	15:06:00401139:298	003002000000 Земли населенных пунктов	Для ведения личного подсобного хозяйства	13	02:0020	2 990	177,83	531 711,70
8289	Российская Федерация, Республика Северная Осетия-Алания, Ардонский район, с Красногор, ул. Плиева, 16 "а"	Ардонский	15:06:00401139:3	003002000000 Земли населенных пунктов	для ведения личного подсобного хозяйства	13	02:0020	1 185	177,83	210 728,55
8290	Республика Северная Осетия-Алания, р-н Ардонский, с Красногор, ул Нартикова, д 8	Ардонский	15:06:00401139:30	003002000000 Земли населенных пунктов	Под жилую застройку	13	02:0010	1 400	177,83	248 962,00
8291	Республика Северная Осетия-Алания, р-н Ардонский, с Красногор, ул Нартикова, 6а	Ардонский	15:06:00401139:31	003002000000 Земли населенных пунктов	Для ведения личного подсобного хозяйства	13	02:0020	2 226	177,83	395 849,58
8292	Республика Северная Осетия - Алания, Ардонский р-н , с Красногор	Ардонский	15:06:00401139:312	003002000000 Земли населенных пунктов	для индивидуального жилищного строительства	13	02:0010	1 200	177,83	213 396,00
8293	Российская Федерация, Республика Северная Осетия-Алания, Ардонский р-н, с Красногор, ул Новая, 6	Ардонский	15:06:00401139:315	003002000000 Земли населенных пунктов	Для ведения личного подсобного хозяйства	13	02:0020	3 000	177,83	533 490,00
8294	Российская Федерация, Республика Северная Осетия - Алания, Ардонский р-н, с. Красногор, Южный пер.20	Ардонский	15:06:00401139:319	003002000000 Земли населенных пунктов	Для ведения личного подсобного хозяйства	13	02:0020	1 509	177,83	268 345,47
8295	Респ. Северная Осетия - Алания, р-н Ардонский, с. Красногор, ул. Нартикова, дом 6/1	Ардонский	15:06:00401139:32	003002000000 Земли населенных пунктов	Для ведения личного подсобного хозяйства	13	02:0020	1 777	177,83	316 003,91
8296	Респ. Северная Осетия - Алания, Ардонский р-н, с Красногор, ул Новая, переулок средний, 1	Ардонский	15:06:00401139:322	003002000000 Земли населенных пунктов	Для индивидуальной жилой застройки	13	02:0010	1 600	177,83	284 528,00
8297	Российская Федерация, Республика Северная Осетия - Алания, Ардонский район, с. Красногор, ул. Нартикова, 2 "А"	Ардонский	15:06:00401139:324	003002000000 Земли населенных пунктов	для ведения личного подсобного хозяйства (приусадебный земельный участок)	13	02:0020	3 000	177,83	533 490,00
8298	Российская Федерация, Республика Северная Осетия-Алания, Ардонский район, с. Красногор	Ардонский	15:06:00401139:327	003002000000 Земли населенных пунктов	Для ведения личного подсобного хозяйства (приусадебный земельный участок)	13	02:0020	1 862	177,83	331 119,46
8299	Российская Федерация, Республика Северная Осетия - Алания, Ардонский муниципальный район, Красногорское сельское поселение, с Красногор, ул Нартикова, д. 4А	Ардонский	15:06:00401139:33	003002000000 Земли населенных пунктов	Под жилую застройку	13	02:0010	1 482	177,83	263 544,06
8300	Республика Северная Осетия-Алания, р-н Ардонский, с Красногор, ул Нартикова, д 4	Ардонский	15:06:00401139:34	003002000000 Земли населенных пунктов	Под жилую застройку	13	02:0010	800	177,83	142 264,00
8301	Республика Северная Осетия-Алания, р-н Ардонский, с Красногор, ул Нартикова, д 2а	Ардонский	15:06:00401139:35	003002000000 Земли населенных пунктов	Под жилую застройку	13	02:0010	800	177,83	142 264,00
8302	Республика Северная Осетия-Алания, р-н Ардонский, с Красногор, ул Нартикова, д 2	Ардонский	15:06:00401139:36	003002000000 Земли населенных пунктов	Под жилую застройку	13	02:0010	800	177,83	142 264,00
8303	Республика Северная Осетия-Алания, р-н Ардонский, с Красногор, ул Нартикова, д 1а	Ардонский	15:06:00401139:37	003002000000 Земли населенных пунктов	Под жилую застройку	13	02:0010	3 200	177,83	569 056,00
8304	Республика Северная Осетия - Алания, Ардонский район, с. Красногор, пер. Южный, 1	Ардонский	15:06:00401139:38	003002000000 Земли населенных пунктов	Для индивидуального жилищного строительства	13	02:0010	1 080	177,83	192 056,40
8305	Респ. Северная Осетия - Алания, р-н Ардонский, с. Красногор, пер. Южный, дом 3	Ардонский	15:06:00401139:39	003002000000 Земли населенных пунктов	Для эксплуатации существующего жилого дома и приусадебного участка	13	02:0010	1 080	177,83	192 056,40
8306	Респ. Северная Осетия - Алания, р-н Ардонский, с. Красногор, ул. Плиева, 14	Ардонский	15:06:00401139:4	003002000000 Земли населенных пунктов	Под жилую застройку	13	02:0010	1 400	177,83	248 962,00
8307	Респ. Северная Осетия - Алания, р-н Ардонский, с. Красногор, пер. Южный, дом 5	Ардонский	15:06:00401139:40	003002000000 Земли населенных пунктов	Для эксплуатации существующего жилого дома и приусадебного участка	13	02:0010	1 080	177,83	192 056,40
8308	Респ. Северная Осетия - Алания, р-н Ардонский, с. Красногор, пер. Южный, уч.39	Ардонский	15:06:00401139:41	003002000000 Земли населенных пунктов	Под жилую застройку Индивидуальную	13	02:0010	1 080	177,83	192 056,40
8309	Респ. Северная Осетия - Алания, р-н Ардонский, с. Красногор, пер. Южный, уч.38	Ардонский	15:06:00401139:42	003002000000 Земли населенных пунктов	Под жилую застройку Индивидуальную	13	02:0010	1 080	177,83	192 056,40
8310	Респ. Северная Осетия - Алания, р-н Ардонский, с. Красногор, пер. Южный, дом 11	Ардонский	15:06:00401139:43	003002000000 Земли населенных пунктов	Для эксплуатации существующего жилого дома и приусадебного участка	13	02:0010	1 080	177,83	192 056,40
8311	Респ. Северная Осетия - Алания, р-н Ардонский, с. Красногор, пер. Южный, дом 13	Ардонский	15:06:00401139:44	003002000000 Земли населенных пунктов	Для эксплуатации существующего жилого дома и приусадебного участка	13	02:0010	1 080	177,83	192 056,40
8312	Респ. Республика Северная Осетия - Алания, Ардонский р-н , с. Красногор, Южный пер., д 16	Ардонский	15:06:00401139:45	003002000000 Земли населенных пунктов	Под жилую застройку Индивидуальную	13	02:0010	1 080	177,83	192 056,40
8313	Респ. Северная Осетия - Алания, р-н Ардонский, с. Красногор, пер. Южный, дом 15	Ардонский	15:06:00401139:46	003002000000 Земли населенных пунктов	Для эксплуатации существующего жилого дома и приусадебного участка	13	02:0010	1 080	177,83	192 056,40
8314	Респ. Северная Осетия - Алания, р-н Ардонский, с. Красногор, пер. Южный, уч.48	Ардонский	15:06:00401139:47	003002000000 Земли населенных пунктов	Под жилую застройку Индивидуальную	13	02:0010	1 080	177,83	192 056,40
8315	Респ. Северная Осетия - Алания, р-н Ардонский, с. Красногор, пер. Южный, 36б	Ардонский	15:06:00401139:48	003002000000 Земли населенных пунктов	Под жилую застройку Индивидуальную	13	02:0010	1 080	177,83	192 056,40
8316	Респ. Северная Осетия - Алания, р-н Ардонский, с. Красногор, пер. Южный, дом 8	Ардонский	15:06:00401139:49	003002000000 Земли населенных пунктов	Для эксплуатации существующего жилого дома и приусадебного участка	13	02:0010	1 080	177,83	192 056,40
8317	Респ. Северная Осетия - Алания, р-н Ардонский, с. Красногор, ул. Плиева, 12	Ардонский	15:06:00401139:5	003002000000 Земли населенных пунктов	Под жилую застройку	13	02:0010	1 000	177,83	177 830,00
8318	Респ. Северная Осетия - Алания, р-н Ардонский, с. Красногор, пер. Южный, дом 10	Ардонский	15:06:00401139:50	003002000000 Земли населенных пунктов	Для эксплуатации существующего жилого дома и приусадебного участка	13	02:0010	1 080	177,83	192 056,40
8319	Респ. Северная Осетия - Алания, р-н Ардонский, с. Красногор, пер. Южный, дом 12	Ардонский	15:06:00401139:51	003002000000 Земли населенных пунктов	Для эксплуатации существующего жилого дома и приусадебного участка	13	02:0010	1 079	177,83	191 878,57
8320	Респ. Северная Осетия - Алания, р-н Ардонский, с. Красногор, пер. Южный, дом 14	Ардонский	15:06:00401139:52	003002000000 Земли населенных пунктов	Для эксплуатации существующего жилого дома и приусадебного участка	13	02:0010	1 080	177,83	192 056,40
8321	Республика Северная Осетия-Алания, р-н Ардонский, с Красногор, пер Южный, д 17а	Ардонский	15:06:00401139:53	003002000000 Земли населенных пунктов	Под существующим домовладением с приусадебным участком	13	02:0010	1 080	177,83	192 056,40
8322	Респ. Северная Осетия - Алания, р-н Ардонский, с. Красногор, ул. Новая, дом 5	Ардонский	15:06:00401139:54	003002000000 Земли населенных пунктов	Для эксплуатации существующего жилого дома и приусадебного участка	13	02:0010	1 200	177,83	213 396,00
8323	Респ. Северная Осетия - Алания, р-н Ардонский, с. Красногор, пер. Средний, 3	Ардонский	15:06:00401139:55	003002000000 Земли населенных пунктов	Под жилую застройку Индивидуальную	13	02:0010	1 500	177,83	266 745,00
8324	Республика Северная Осетия-Алания, р-н Ардонский, с Красногор, пер Мирный, д 9	Ардонский	15:06:00401139:56	003002000000 Земли населенных пунктов	Под жилую застройку Индивидуальную	13	02:0010	1 500	177,83	266 745,00
8325	Республика Северная Осетия-Алания, р-н Ардонский, с Красногор, пер Мирный, д 11	Ардонский	15:06:00401139:57	003002000000 Земли населенных пунктов	Под жилую застройку Индивидуальную	13	02:0010	1 500	177,83	266 745,00
8326	Республика Северная Осетия-Алания, р-н Ардонский, с Красногор, пер Мирный, д 5	Ардонский	15:06:00401139:58	003002000000 Земли населенных пунктов	Под жилую застройку Индивидуальную	13	02:0010	1 500	177,83	266 745,00
8327	Респ. Северная Осетия - Алания, р-н Ардонский, с. Красногор, пер. Средний, дом 2	Ардонский	15:06:00401139:59	003002000000 Земли населенных пунктов	Для индивидуального жилищного строительства	13	02:0010	1 500	177,83	266 745,00
8328	Респ. Северная Осетия - Алания, р-н Ардонский, с. Красногор, ул. Плиева, дом 21 а	Ардонский	15:06:00401139:6	003002000000 Земли населенных пунктов	Под жилую застройку	13	02:0010	1 000	177,83	177 830,00
8329	Респ. Северная Осетия - Алания, р-н Ардонский, с. Красногор, пер. Средний, 4	Ардонский	15:06:00401139:60	003002000000 Земли населенных пунктов	Под жилую застройку Индивидуальную	13	02:0010	1 500	177,83	266 745,00
8330	Респ. Северная Осетия - Алания, р-н Ардонский, с. Красногор, пер. Средний, дом 6	Ардонский	15:06:00401139:61	003002000000 Земли населенных пунктов	для индивидуального жилищного строительства	13	02:0010	1 500	177,83	266 745,00
8331	Респ. Северная Осетия - Алания, р-н Ардонский, с. Красногор, пер. Средний, дом 12	Ардонский	15:06:00401139:62	003002000000 Земли населенных пунктов	Под жилую застройку Индивидуальную	13	02:0010	1 500	177,83	266 745,00
8332	Российская Федерация, Республика Северная Осетия-Алания, Ардонский район, с. Красногор, пер. Средний, 10	Ардонский	15:06:00401139:63	003002000000 Земли населенных пунктов	Под жилую застройку Индивидуальную	13	02:0010	1 500	177,83	266 745,00

№ п/п	Местоположение ЗУ	Район	Кадастровый номер ЗУ	Категория земель	Разрешенное использование по документу	Код вида разрешенного использования (в соответствии с классификатором видов разрешенного использования земельных участков)	Вид использования объектов недвижимости	Площадь	УПКС	КС
8333	Республика Северная Осетия-Алания, р-н Ардонский, с Красногор, пер Мирный, д 7	Ардонский	15:06:0040139:64	0030020000000 Земли населенных пунктов	Для индивидуального жилищного строительства (размещение индивидуального жилого дома (дом, пригодный для постоянного проживания высотой не выше трех надземных этажей)	13	02:010	1 500	177,83	266 745,00
8334	Респ. Северная Осетия - Алания, р-н Ардонский, с. Красногор, пер. Средний, дом 8	Ардонский	15:06:0040139:65	0030020000000 Земли населенных пунктов	Под жилую застройку	13	02:010	1 500	177,83	266 745,00
8335	Республика Северная Осетия-Алания, р-н Ардонский, с Красногор, пер Мирный, д 3	Ардонский	15:06:0040139:66	0030020000000 Земли населенных пунктов	Под жилую застройку	13	02:010	1 500	177,83	266 745,00
8336	Респ. Северная Осетия - Алания, р-н Ардонский, с. Красногор, ул. Новая, 8	Ардонский	15:06:0040139:67	0030020000000 Земли населенных пунктов	Под жилую застройку Индивидуальную	13	02:010	1 200	177,83	213 396,00
8337	Респ. Северная Осетия - Алания, р-н Ардонский, с. Красногор, ул. Новая, 10	Ардонский	15:06:0040139:68	0030020000000 Земли населенных пунктов	Под жилую застройку Индивидуальную	13	02:010	1 200	177,83	213 396,00
8338	Респ. Северная Осетия - Алания, р-н Ардонский, с. Красногор, ул. Новая, 5	Ардонский	15:06:0040139:69	0030020000000 Земли населенных пунктов	Под жилую застройку Индивидуальную	13	02:010	1 500	177,83	266 745,00
8339	Респ. Северная Осетия - Алания, р-н Ардонский, с. Красногор, ул. Плиева, дом 10	Ардонский	15:06:0040139:7	0030020000000 Земли населенных пунктов	Под жилую застройку	13	02:010	1 000	177,83	177 830,00
8340	Респ. Северная Осетия - Алания, р-н Ардонский, с. Красногор, пер. Средний, 9	Ардонский	15:06:0040139:70	0030020000000 Земли населенных пунктов	Под жилую застройку Индивидуальную	13	02:010	1 500	177,83	266 745,00
8341	Респ. Северная Осетия - Алания, р-н Ардонский, с. Красногор, ул. Новая, дом 16	Ардонский	15:06:0040139:71	0030020000000 Земли населенных пунктов	Под жилую застройку Индивидуальную	13	02:010	1 500	177,83	266 745,00
8342	Респ. Северная Осетия - Алания, р-н Ардонский, с. Красногор, ул. Новая, дом 18	Ардонский	15:06:0040139:72	0030020000000 Земли населенных пунктов	Под жилую застройку Индивидуальную	13	02:010	1 200	177,83	213 396,00
8343	Респ. Северная Осетия - Алания, р-н Ардонский, с. Красногор, ул. Новая, уч. 20	Ардонский	15:06:0040139:73	0030020000000 Земли населенных пунктов	Под жилую застройку Индивидуальную	13	02:010	1 200	177,83	213 396,00
8344	Респ. Северная Осетия - Алания, р-н Ардонский, с. Красногор, ул. Новая, дом 14	Ардонский	15:06:0040139:74	0030020000000 Земли населенных пунктов	Под жилую застройку Индивидуальную	13	02:010	1 500	177,83	266 745,00
8345	Респ. Северная Осетия - Алания, р-н Ардонский, с. Красногор, пер. Южный, 17	Ардонский	15:06:0040139:75	0030020000000 Земли населенных пунктов	Под жилую застройку Индивидуальную	13	02:010	972	177,83	172 859,76
8346	Респ. Северная Осетия - Алания, р-н Ардонский, с. Красногор, пер. Южный, 18	Ардонский	15:06:0040139:76	0030020000000 Земли населенных пунктов	Под жилую застройку Индивидуальную	13	02:010	1 187	177,83	211 084,21
8347	Респ. Северная Осетия - Алания, р-н Ардонский, с. Красногор, ул. Новая, дом 30	Ардонский	15:06:0040139:77	0030020000000 Земли населенных пунктов	Под жилую застройку Индивидуальную	13	02:010	1 200	177,83	213 396,00
8348	Респ. Северная Осетия - Алания, р-н Ардонский, с. Красногор, ул. Новая, дом 22	Ардонский	15:06:0040139:78	0030020000000 Земли населенных пунктов	Под жилую застройку Индивидуальную	13	02:010	1 200	177,83	213 396,00
8349	Респ. Северная Осетия - Алания, р-н Ардонский, с. Красногор, ул. Новая, дом 32	Ардонский	15:06:0040139:79	0030020000000 Земли населенных пунктов	Под жилую застройку Индивидуальную	13	02:010	1 200	177,83	213 396,00
8350	Российская Федерация, Республика Северная Осетия-Алания, р-н Ардонский, с. Красногор, ул. Плиева, 8 "б"	Ардонский	15:06:0040139:8	0030020000000 Земли населенных пунктов	Для ведения личного подсобного хозяйства	13	02:020	2 557	177,83	454 711,31
8351	Республика Северная Осетия-Алания, р-н Ардонский, с Красногор, пер Мирный, д 1	Ардонский	15:06:0040139:80	0030020000000 Земли населенных пунктов	Под жилую застройку Индивидуальную	13	02:010	1 500	177,83	266 745,00
8352	Респ. Северная Осетия - Алания, р-н Ардонский, с. Красногор, пер. Средний, дом 5	Ардонский	15:06:0040139:81	0030020000000 Земли населенных пунктов	Для ведения личного подсобного хозяйства	13	02:020	1 500	177,83	266 745,00
8353	Респ. Северная Осетия - Алания, р-н Ардонский, с. Красногор, пер. Средний, 9	Ардонский	15:06:0040139:82	0030020000000 Земли населенных пунктов	Под жилую застройку Индивидуальную	13	02:010	1 500	177,83	266 745,00
8354	Респ. Северная Осетия - Алания, р-н Ардонский, с. Красногор, пер. Средний, дом 11	Ардонский	15:06:0040139:83	0030020000000 Земли населенных пунктов	Под жилую застройку Индивидуальную	13	02:010	1 500	177,83	266 745,00
8355	Респ. Северная Осетия - Алания, р-н Ардонский, с. Красногор, ул. Новая, дом 24	Ардонский	15:06:0040139:84	0030020000000 Земли населенных пунктов	Под жилую застройку Индивидуальную	13	02:010	1 200	177,83	213 396,00
8356	Респ. Северная Осетия - Алания, р-н Ардонский, с. Красногор, пер. Средний, дом 7	Ардонский	15:06:0040139:85	0030020000000 Земли населенных пунктов	Под жилую застройку Индивидуальную	13	02:010	1 735	177,83	308 535,05
8357	Респ. Северная Осетия - Алания, р-н Ардонский, с. Красногор, ул. Новая, 9	Ардонский	15:06:0040139:86	0030020000000 Земли населенных пунктов	Для строительства индивидуального жилого дома	13	02:010	1 541	177,83	274 036,03
8358	Респ. Северная Осетия - Алания, р-н Ардонский, с. Красногор, ул. Новая, 11	Ардонский	15:06:0040139:87	0030020000000 Земли населенных пунктов	Под жилую застройку Индивидуальную	13	02:010	1 512	177,83	268 878,96
8359	Респ. Северная Осетия - Алания, р-н Ардонский, с. Красногор, ул. Нартикова, дом 14/2	Ардонский	15:06:0040139:88	0030020000000 Земли населенных пунктов	Под существующим домовладением и приусадебным участком	13	02:020	1 520	177,83	270 301,60
8360	Республика Северная Осетия-Алания, р-н Ардонский, с Красногор, ул Красногорская, д 28	Ардонский	15:06:0040139:89	0030020000000 Земли населенных пунктов	Склад для хранения сельскохозяйственной продукции	1	01:150	11 745	73,80	866 781,00
8361	Российская Федерация, Республика Северная Осетия-Алания, р-н Ардонский, с. Красногор, ул. Плиева, 8 "а"	Ардонский	15:06:0040139:9	0030020000000 Земли населенных пунктов	Для ведения личного подсобного хозяйства	13	02:020	1 718	177,83	305 511,94
8362	Респ. Северная Осетия - Алания, р-н Ардонский, с. Красногор, ул. Нартикова, дом 1	Ардонский	15:06:0040140:1	0030020000000 Земли населенных пунктов	Для эксплуатации жилого дома и приусадебного участка	13	02:010	2 365	177,83	420 567,95
8363	Республика Северная Осетия-Алания, р-н Ардонский, с Красногор, ул Нортикова, 21	Ардонский	15:06:0040140:10	0030020000000 Земли населенных пунктов	Для ведения личного подсобного хозяйства	13	02:020	2 209	177,83	392 826,47
8364	Республика Северная Осетия-Алания, р-н Ардонский, с Красногор, ул Нортикова, д 21	Ардонский	15:06:0040140:11	0030020000000 Земли населенных пунктов	Под жилую застройку	13	02:010	300	177,83	53 349,00
8365	Респ. Северная Осетия - Алания, р-н Ардонский, с. Красногор, ул. Сталина, 1	Ардонский	15:06:0040140:12	0030020000000 Земли населенных пунктов	Для ведения личного подсобного хозяйства	13	02:020	2 031	177,83	361 172,73
8366	Респ. Северная Осетия - Алания, р-н Ардонский, с. Красногор, ул. Сталина, 3	Ардонский	15:06:0040140:13	0030020000000 Земли населенных пунктов	Под жилую застройку	13	02:010	1 500	177,83	266 745,00
8367	Респ. Северная Осетия - Алания, р-н Ардонский, с. Красногор, ул. Сталина, 5	Ардонский	15:06:0040140:14	0030020000000 Земли населенных пунктов	Под жилую застройку	13	02:010	1 500	177,83	266 745,00
8368	Северная Осетия - Алания респ. р-н Ардонский, с Красногор, ул Сталина, 7	Ардонский	15:06:0040140:15	0030020000000 Земли населенных пунктов	Для эксплуатации жилого зоны	13	02:010	1 722	177,83	306 223,26
8369	Респ. Северная Осетия - Алания, р-н Ардонский, с. Красногор	Ардонский	15:06:0040140:16	0030020000000 Земли населенных пунктов	Земельный участок под МТС	6	06:080	60 000	297,86	17 871 600,00
8370	Респ. Северная Осетия - Алания, р-н Ардонский, с. Красногор	Ардонский	15:06:0040140:17	0030020000000 Земли населенных пунктов	Земельный участок под административным зданием	3	03:080	1 200	124,48	149 376,00
8371	Респ. Северная Осетия - Алания, р-н Ардонский, с. Красногор	Ардонский	15:06:0040140:18	0030020000000 Земли населенных пунктов	Водозаборный узел и охранная зона	6	11:010	2 000	182,27	364 540,00
8372	Республика Северная Осетия-Алания, р-н Ардонский, с Красногор, ул Нортикова, 3	Ардонский	15:06:0040140:2	0030020000000 Земли населенных пунктов	Для ведения личного подсобного хозяйства	13	02:020	2 539	177,83	451 510,37
8373	Республика Северная Осетия-Алания, р-н Ардонский, с Красногор, ул Нартикова, д 5	Ардонский	15:06:0040140:3	0030020000000 Земли населенных пунктов	Под жилую застройку	13	02:010	2 091	177,83	371 842,53
8374	Республика Северная Осетия-Алания, р-н Ардонский, с Красногор, ул Нартикова, д 7	Ардонский	15:06:0040140:4	0030020000000 Земли населенных пунктов	Под жилую застройку	13	02:010	2 000	177,83	355 660,00
8375	Республика Северная Осетия-Алания, р-н Ардонский, с Красногор, ул Нартикова, 23 "а"	Ардонский	15:06:0040140:47	0030020000000 Земли населенных пунктов	Под существующим домовладением с приусадебным участком	13	02:010	2 212	177,83	393 359,96
8376	Северная Осетия - Алания респ. р-н Ардонский, с Красногор, ул. Нартикова, 9	Ардонский	15:06:0040140:5	0030020000000 Земли населенных пунктов	Для ведения личного подсобного хозяйства	13	02:020	2 352	177,83	418 256,16
8377	Республика Северная Осетия-Алания, р-н Ардонский, с Красногор, ул Нарикова, 11	Ардонский	15:06:0040140:52	0030020000000 Земли населенных пунктов	Для ведения личного подсобного хозяйства	13	02:020	2 207	177,83	392 470,81
8378	Республика Северная Осетия-Алания, р-н Ардонский, с Красногор, ул Нарикова	Ардонский	15:06:0040140:54	0030020000000 Земли населенных пунктов	объект розничной торговли	4	04:040	124	462,35	57 331,40
8379	Респ. Северная Осетия - Алания, р-н Ардонский, с. Красногор, ул. Нартикова, 15	Ардонский	15:06:0040140:6	0030020000000 Земли населенных пунктов	Для ведения личного подсобного хозяйства	13	02:020	2 103	177,83	373 976,49
8380	Респ. Северная Осетия - Алания, р-н Ардонский, с. Красногор, ул. Нартикова, 13	Ардонский	15:06:0040140:7	0030020000000 Земли населенных пунктов	Для ведения личного подсобного хозяйства	13	02:020	2 096	177,83	372 731,68
8381	Респ. Северная Осетия - Алания, р-н Ардонский, с. Красногор, ул. Нартикова, дом 17	Ардонский	15:06:0040140:8	0030020000000 Земли населенных пунктов	Для ведения личного подсобного хозяйства	13	02:020	1 905	177,83	338 766,15
8382	Республика Северная Осетия-Алания, р-н Ардонский, с. Красногор, ул. Нартикова, 19	Ардонский	15:06:0040140:9	0030020000000 Земли населенных пунктов	Под существующим домовладением с приусадебным участком	13	02:010	2 065	177,83	367 218,95
8383	Республика Северная Осетия-Алания, р-н Ардонский, с Красногор, ул Нортикова, д 25	Ардонский	15:06:0040141:1	0030020000000 Земли населенных пунктов	Под строительство магазина	4	04:040	340	462,35	157 199,00
8384	Респ. Северная Осетия - Алания, р-н Ардонский, с. Красногор, ул. Почтовая, дом 13-б	Ардонский	15:06:0040141:10	0030020000000 Земли населенных пунктов	Под жилую застройку	13	02:010	300	177,83	53 349,00
8385	Республика Северная Осетия-Алания, р-н Ардонский, с. Красногор, ул. Почтовая, 7 "а"	Ардонский	15:06:0040141:11	0030020000000 Земли населенных пунктов	Под существующим домовладением и приусадебным участком	13	02:010	1 500	177,83	266 745,00
8386	Респ. Северная Осетия - Алания, р-н Ардонский, с. Красногор, ул. Почтовая, дом б/н	Ардонский	15:06:0040141:12	0030020000000 Земли населенных пунктов	Под жилую застройку	13	02:010	1 800	177,83	320 094,00
8387	Респ. Северная Осетия - Алания, р-н Ардонский, с. Красногор, ул. Почтовая, дом 1	Ардонский	15:06:0040141:13	0030020000000 Земли населенных пунктов	Под жилую застройку	13	02:010	1 200	177,83	213 396,00
8388	Респ. Северная Осетия - Алания, р-н Ардонский, с. Красногор, ул. Почтовая, дом б/н	Ардонский	15:06:0040141:14	0030020000000 Земли населенных пунктов	Под жилую застройку	13	02:010	800	177,83	142 264,00

№ п/п	Местоположение ЗУ	Район	Кадастровый номер ЗУ	Категория земель	Разрешенное использование по документу	Код вида разрешенного использования (в соответствии с классификатором видов разрешенного использования земельных участков)	Вид использования объектов недвижимости	Площадь	УПКС	КС
8389	РСО - Алания, Ардонский район, с. Красногор, ул. Почтовая, 4	Ардонский	15:06:0040141:15	003002000000 Земли населенных пунктов	Для ведения личного подсобного хозяйства	13	02:020	808	177,83	143 686,64
8390	Респ. Северная Осетия - Алания, р-н Ардонский, с. Красногор, ул. Почтовая, дом 3-а	Ардонский	15:06:0040141:16	003002000000 Земли населенных пунктов	Под жилую застройку	13	02:010	1 600	177,83	284 528,00
8391	Респ. Северная Осетия - Алания, р-н Ардонский, с. Красногор, ул. Почтовая, дом 3	Ардонский	15:06.0040141:17	003002000000 Земли населенных пунктов	Под жилую застройку	13	02:010	1 600	177,83	284 528,00
8392	Респ. Северная Осетия - Алания, р-н Ардонский, с. Красногор, ул. Почтовая, дом 3	Ардонский	15:06.0040141:18	003002000000 Земли населенных пунктов	Под жилую застройку	13	02:010	200	177,83	35 566,00
8393	Респ. Северная Осетия - Алания, р-н Ардонский, с. Красногор, ул. Почтовая, дом 7	Ардонский	15:06:0040141:19	003002000000 Земли населенных пунктов	Под жилую застройку	13	02:010	1 000	177,83	177 830,00
8394	Республика Северная Осетия-Алания, р-н Ардонский, с Красногор, ул Нарикова, д 37	Ардонский	15:06:004011 2	003002000000 Земли населенных пунктов	Для ведения личного подсобного хозяйства	13	02:020	1 648	177,83	293 063,84
8395	Респ. Северная Осетия - Алания, р-н Ардонский, с. Красногор, ул. Почтовая, дом 1-а	Ардонский	15:06.0040141:20	003002000000 Земли населенных пунктов	Под жилую застройку	13	02:010	800	177,83	142 264,00
8396	Респ. Северная Осетия - Алания, р-н Ардонский, с. Красногор, ул. Почтовая, дом 13	Ардонский	15:06.0040141:21	003002000000 Земли населенных пунктов	Под жилую застройку	13	02:010	800	177,83	142 264,00
8397	Российская Федерация, Республика Северная Осетия-Алания, Ардонский район, с Красногор	Ардонский	15:06:0040141:211	003002000000 Земли населенных пунктов	Для ведения личного подсобного хозяйства	13	02:020	1 500	177,83	266 745,00
8398	Республика Северная Осетия — Алания, р-н Ардонский, с Красногор, Гаразная ул. 8 д	Ардонский	15:06:0040141:214	003002000000 Земли населенных пунктов	малоэтажная многоквартирная жилая застройка	2	02:013	797	444,56	354 314,32
8399	Республика Северная Осетия - Алания, Ардонский р-н., с. Красногор, ул. Почтовая, д.2	Ардонский	15:06:0040141:216	003002000000 Земли населенных пунктов	Магазины	4	04:040	460	462,35	212 681,00
8400	Республика Северная Осетия - Алания, Ардонский р-н., с. Красногор, ул. Почтовая, д 8	Ардонский	15:06:0040141:217	003002000000 Земли населенных пунктов	Блокированная жилая застройка	13	02:030	950	177,83	168 938,50
8401	Респ. Северная Осетия - Алания, р-н Ардонский, с. Красногор, ул. Почтовая, дом 6	Ардонский	15:06:0040141:22	003002000000 Земли населенных пунктов	Под жилую застройку	13	02:010	800	177,83	142 264,00
8402	Респ. Северная Осетия - Алания, р-н Ардонский, с. Красногор, ул. Почтовая, дом 8-а	Ардонский	15:06:0040141:23	003002000000 Земли населенных пунктов	Под жилую застройку	13	02:010	1 000	177,83	177 830,00
8403	Респ. Северная Осетия - Алания, р-н Ардонский, с. Красногор, ул. Почтовая, дом 2-а	Ардонский	15:06.0040141:24	003002000000 Земли населенных пунктов	Под жилую застройку	13	02:010	500	177,83	88 915,00
8404	Республика Северная Осетия-Алания, р-н Ардонский, с Красногор, ул Гаразная, д 4	Ардонский	15:06.0040141:25	003002000000 Земли населенных пунктов	Под жилую застройку Индивидуальную	13	02:010	1 500	177,83	266 745,00
8405	Респ. Северная Осетия - Алания, р-н Ардонский, с. Красногор, ул. Почтовая, дом 5	Ардонский	15:06:0040141:26	003002000000 Земли населенных пунктов	Под существующим домовладением и приусадебным участком	13	02:010	480	177,83	85 358,40
8406	Респ. Северная Осетия - Алания, р-н Ардонский, с. Красногор, ул. Почтовая, дом 9	Ардонский	15:06:0040141:27	003002000000 Земли населенных пунктов	Для ведения личного подсобного хозяйства	13	02:020	1 271	177,83	226 021,93
8407	Респ. Северная Осетия - Алания, р-н Ардонский, с. Красногор, ул. Нарткова, дом 31	Ардонский	15:06:0040141:3	003002000000 Земли населенных пунктов	Под жилую застройку	13	02:010	800	177,83	142 264,00
8408	Северная Осетия - Алания респ. р-н Ардонский, с Красногор, ул Почтовая, б/н	Ардонский	15:06.0040141:30	003002000000 Земли населенных пунктов	Для ведения личного подсобного хозяйства	13	02:020	1 000	177,83	177 830,00
8409	Респ. Северная Осетия - Алания, р-н Ардонский, с. Красногор, ул. Почтовая, дом 8	Ардонский	15:06:0040141:4	003002000000 Земли населенных пунктов	Под жилую застройку	13	02:010	700	177,83	124 481,00
8410	Респ. Северная Осетия - Алания, р-н Ардонский, с. Красногор, ул. Почтовая, дом 11	Ардонский	15:06:0040141:5	003002000000 Земли населенных пунктов	Под жилую застройку	13	02:010	600	177,83	106 698,00
8411	Респ. Северная Осетия - Алания, р-н Ардонский, с. Красногор, ул. Почтовая, дом 11-а	Ардонский	15:06:0040141:6	003002000000 Земли населенных пунктов	Под жилую застройку	13	02:010	100	177,83	17 783,00
8412	Респ. Северная Осетия - Алания, р-н Ардонский, с. Красногор, ул. Почтовая, дом 11	Ардонский	15:06:0040141:7	003002000000 Земли населенных пунктов	Под жилую застройку	13	02:010	200	177,83	35 566,00
8413	Респ. Северная Осетия - Алания, р-н Ардонский, с. Красногор, ул. Почтовая, дом 11-в	Ардонский	15:06:0040141:8	003002000000 Земли населенных пунктов	Под жилую застройку	13	02:010	100	177,83	17 783,00
8414	Республика Северная Осетия-Алания, р-н Ардонский, с. Красногор, ул. Почтовая, 5 "а"	Ардонский	15:06:0040141:86	003002000000 Земли населенных пунктов	Для ведения личного подсобного хозяйства	13	02:020	486	177,83	86 425,38
8415	Респ. Северная Осетия - Алания, р-н Ардонский, с. Красногор, ул. Почтовая, дом 13-а	Ардонский	15:06:0040141:9	003002000000 Земли населенных пунктов	Под жилую застройку	13	02:010	300	177,83	53 349,00
8416	Респ. Северная Осетия - Алания, р-н Ардонский, с. Красногор, ул. Сталина, дом 4	Ардонский	15:06:0040142:1	003002000000 Земли населенных пунктов	Под жилую застройку Индивидуальную	13	02:010	1 500	177,83	266 745,00
8417	Российская Федерация, Респ Северная Осетия - Алания, Ардонский муниципальный район, Красногорское сельское поселение, селение Красногор, переулок Гаразный, участок 12	Ардонский	15:06:0040142:139	003002000000 Земли населенных пунктов	Для ведения личного подсобного хозяйства	13	02:020	1 752	177,83	311 558,16
8418	Республика Северная Осетия-Алания, р-н Ардонский, с Красногор, ул Сталина, 2 а	Ардонский	15:06:0040142:140	003002000000 Земли населенных пунктов	Для ведения личного подсобного хозяйства	13	02:020	1 500	177,83	266 745,00
8419	Республика Северная Осетия-Алания, р-н Ардонский, с Красногор, ул Сталина, 2	Ардонский	15:06:0040142:141	003002000000 Земли населенных пунктов	Для ведения личного подсобного хозяйства	13	02:020	1 500	177,83	266 745,00
8420	Российская Федерация, Республика Северная Осетия-Алания, Ардонский район, с Красногор	Ардонский	15:06:0040142:146	003002000000 Земли населенных пунктов	Для ведения личного подсобного хозяйства (приусадебный земельный участок)	13	02:020	1 172	177,83	208 416,76
8421	Респ. Северная Осетия - Алания, р-н Ардонский, с. Красногор, ул. Сталина, дом 8	Ардонский	15:06:0040142:2	003002000000 Земли населенных пунктов	Под жилую застройку	13	02:010	1 500	177,83	266 745,00
8422	Респ. Северная Осетия - Алания, р-н Ардонский, с. Красногор, ул. Сталина, 6	Ардонский	15:06:0040142:3	003002000000 Земли населенных пунктов	Для ведения личного подсобного хозяйства	13	02:020	1 565	177,83	278 303,95
8423	Республика Северная Осетия-Алания, р-н Ардонский, с Красногор, ул Гаразная, д 3	Ардонский	15:06:0040142:5	003002000000 Земли населенных пунктов	Под жилую застройку	13	02:010	1 500	177,83	266 745,00
8424	Респ. Северная Осетия - Алания, р-н Ардонский, с. Красногор, ул. Сталина, дом 9	Ардонский	15:06:0040142:6	003002000000 Земли населенных пунктов	Под жилую застройку	13	02:010	1 000	177,83	177 830,00
8425	Республика Северная Осетия-Алания, р-н Ардонский, с Красногор, ул Сталина, 3"а"	Ардонский	15:06:0040142:7	003002000000 Земли населенных пунктов	Для ведения личного подсобного хозяйства	13	02:020	7 106	177,83	1 263 649,98
8426	Респ. Северная Осетия - Алания, р-н Ардонский, с. Красногор, ул. Сталина, дом 10	Ардонский	15:06:0040142:8	003002000000 Земли населенных пунктов	Под жилую застройку	13	02:010	1 000	177,83	177 830,00
8427	Республика Северная Осетия-Алания, р-н Ардонский, с Красногор, пер Гаразный, д б/н	Ардонский	15:06:0040142:9	003002000000 Земли населенных пунктов	Под ведение личного подсобного хозяйства	13	02:020	1 426	177,83	253 585,58
8428	Республика Северная Осетия-Алания, р-н Ардонский, пос. Бекан, ул Беканская, 13 "в"	Ардонский	15:06:005010 1	003002000000 Земли населенных пунктов	Индивидуальное жилищное строительство	13	02:010	2 438	149,99	365 675,62
8429	Респ. Северная Осетия - Алания, р-н Ардонский, с. Бекан, ул. Беканская, дом 7	Ардонский	15:06:0050101:10	003002000000 Земли населенных пунктов	Под объект общепита	4	04:060	456	333,73	152 180,88
8430	Респ. Северная Осетия - Алания, р-н Ардонский, п. Бекан, ул. Беканская, дом 7	Ардонский	15:06:0050101:11	003002000000 Земли населенных пунктов	Для эксплуатации нежилого здания (складские помещения для хранения сельскохозяйственной продукции)	1	01:150	1 293	62,25	80 489,25
8431	Респ. Северная Осетия - Алания, р-н Ардонский, с. Бекан, ул. Беканская, дом 7	Ардонский	15:06.0050101:12	003002000000 Земли населенных пунктов	ИЖС	13	02:010	456	149,99	68 395,44
8432	Респ. Северная Осетия - Алания, р-н Ардонский, с. Бекан, ул. Беканская, дом 5	Ардонский	15:06.0050101:13	003002000000 Земли населенных пунктов	Под почту	3	03:022	100	104,99	10 499,00
8433	Респ. Северная Осетия - Алания, р-н Ардонский, п. Бекан, ул. Беканская, б/н	Ардонский	15:06:0050101:14	003002000000 Земли населенных пунктов	ИЖС	13	02:010	411	149,99	61 645,89
8434	Российская Федерация, Республика Северная Осетия-Алания, Ардонский район, с. Бекан, ул. Беканская, 3	Ардонский	15:06:0050101:15	003002000000 Земли населенных пунктов	Под котельную	6	03:012	1 025	153,74	157 583,50
8435	Респ. Северная Осетия - Алания, р-н Ардонский, с. Бекан, ул. Беканская, дом 1	Ардонский	15:06.0050101:16	003002000000 Земли населенных пунктов	Под хозяйственный объект	7	02:071	5 000	146,24	731 200,00
8436	Республика Северная Осетия-Алания, р-н Ардонский, п Бекан, ул Беканская, д б/н	Ардонский	15:06.0050101:17	003002000000 Земли населенных пунктов	Для содержания и эксплуатации жилого дома	13	02:010	899	149,99	134 841,01
8437	Респ. Северная Осетия - Алания, р-н Ардонский, п. Бекан, ул. Беканская, дом б/н	Ардонский	15:06:0050101:18	003002000000 Земли населенных пунктов	Для ведения личного подсобного хозяйства	13	02:020	600	149,99	89 994,00
8438	Республика Северная Осетия - Алания, Ардонский район, п Бекан	Ардонский	15:06:0050101:189	003002000000 Земли населенных пунктов	скотоводство	1	01:130	20 910	7,68	160 611,84
8439	Российская Федерация, Республика Северная Осетия - Алания, Ардонский р-н, п Бекан, ул. Беканская	Ардонский	15:06:0050101:191	003002000000 Земли населенных пунктов	Общественное питание	4	04:060	3 021	333,73	1 008 198,33
8440	Российская Федерация, Республика Северная Осетия - Алания, Ардонский р-н , п Бекан, ул. Беканская	Ардонский	15:06:0050101:193	003002000000 Земли населенных пунктов	Под существующим домовладением с приусадебным участком	13	02:010	369	149,99	55 346,31
8441	Российская Федерация, Республика Северная Осетия - Алания, Ардонский р-н , п Бекан, ул. Беканская	Ардонский	15:06:0050101:194	003002000000 Земли населенных пунктов	Под существующим домовладением с приусадебным участком	13	02:010	420	149,99	62 995,80
8442	Российская Федерация, Республика Северная Осетия - Алания, Ардонский р-н , п Бекан, ул. Беканская	Ардонский	15:06:0050101:195	003002000000 Земли населенных пунктов	Под существующим домовладением с приусадебным участком	13	02:010	426	149,99	63 895,74

№ п/п	Местоположение ЗУ	Район	Кадастровый номер ЗУ	Категория земель	Разрешенное использование по документу	Код(ы) разрешенного использования (в соответствии с классификатором видов разрешенного использования земельных участков)	Вид использования объектов недвижимости	Площадь	УПКС	КС
8443	Российская Федерация, Республика Северная Осетия - Алания, Ардонский р-н , п Бекан, ул. Беканская	Ардонский	15:06:0050101:196	003002000000 Земли населенных пунктов	Под существующим домовладением с приусадебным участком	13	02:010	111	149,99	16 648,89
8444	Российская Федерация, Республика Северная Осетия-Алания, Ардонский муниципальный район, Ардонское городское поселение, п. Бекан, ул. Беканская, 17 "б"	Ардонский	15:06:0050101:199	003002000000 Земли населенных пунктов	Под существующим домовладением с приусадебным участком	13	02:010	364	149,99	54 596,36
8445	Респ. Северная Осетия - Алания, р-н Ардонский, с. Бекан, ул. Беканская, дом 13	Ардонский	15:06:0050101:2	003002000000 Земли населенных пунктов	ИЖС	13	02:010	349	149,99	52 346,51
8446	Российская Федерация, Республика Северная Осетия-Алания, Ардонский муниципальный район, Ардонское городское поселение, п. Бекан, ул. Беканская, 17 "а"	Ардонский	15:06:0050101:200	003002000000 Земли населенных пунктов	Под существующим домовладением с приусадебным участком	13	02:010	361	149,99	54 146,39
8447	Респ. Северная Осетия - Алания, р-н Ардонский, с. Бекан, ул. Беканская, дом 13	Ардонский	15:06:0050101:3	003002000000 Земли населенных пунктов	ИЖС	13	02:010	420	149,99	62 995,80
8448	Республика Северная Осетия-Алания, р-н Ардонский, пос. Бекан, ул. Беканская, 5	Ардонский	15:06:0050101:31	003002000000 Земли населенных пунктов	Под существующим домовладением с приусадебным участком	13	02:010	425	149,99	63 745,75
8449	Респ. Северная Осетия - Алания, р-н Ардонский, с. Бекан, ул. Беканская, дом 11	Ардонский	15:06:0050101:4	003002000000 Земли населенных пунктов	ИЖС	13	02:010	102	149,99	15 298,98
8450	Респ. Северная Осетия - Алания, р-н Ардонский, с. Бекан, ул. Беканская, дом 11	Ардонский	15:06:0050101:5	003002000000 Земли населенных пунктов	ИЖС	13	02:010	102	149,99	15 298,98
8451	Респ. Северная Осетия - Алания, р-н Ардонский, с. Бекан, ул. Беканская, дом 11	Ардонский	15:06:0050101:6	003002000000 Земли населенных пунктов	ИЖС	13	02:010	105	149,99	15 748,95
8452	Республика Северная Осетия-Алания, р-н Ардонский, п. Бекан, ул. Беканская	Ардонский	15:06:0050101:66	003002000000 Земли населенных пунктов	Для размещения подстанции ЗТП 2-2 ПС "Бекан-35"	6	03:012	17	153,74	2 613,58
8453	Республика Северная Осетия-Алания, р-н Ардонский, п. Бекан, ул. Беканская, 9	Ардонский	15:06:0050101:67	003002000000 Земли населенных пунктов	Для эксплуатации жилого дома	13	02:010	910	149,99	136 490,90
8454	Респ. Северная Осетия - Алания, р-н Ардонский, с. Бекан, ул. Беканская, дом 11	Ардонский	15:06:0050101:7	003002000000 Земли населенных пунктов	ИЖС	13	02:010	103	149,99	15 448,97
8455	Респ. Северная Осетия - Алания, р-н Ардонский, с. Бекан, ул. Беканская, дом 9	Ардонский	15:06:0050101:8	003002000000 Земли населенных пунктов	ИЖС	13	02:010	205	149,99	30 747,95
8456	Респ. Северная Осетия - Алания, р-н Ардонский, с. Бекан, ул. Беканская, дом 9	Ардонский	15:06:0050101:9	003002000000 Земли населенных пунктов	ИЖС	13	02:010	203	149,99	30 447,97
8457	Респ. Северная Осетия - Алания, р-н Ардонский, с. Бекан, ул. Беканская, дом 2	Ардонский	15:06:0050102:1	003002000000 Земли населенных пунктов	Под объект администрации	3	03:080	541	104,99	56 799,59
8458	Респ. Северная Осетия - Алания, р-н Ардонский, п. Бекан, ул. Беканская, 20	Ардонский	15:06:0050102:10	003002000000 Земли населенных пунктов	Под объект образования	3	03:050	2 872	191,24	549 241,28
8459	Республика Северная Осетия-Алания, р-н Ардонский, п Бекан, ул Беканская, д 6п	Ардонский	15:06:0050102:109	003002000000 Земли населенных пунктов	Под существующим домовладением с приусадебным участком	13	02:010	1 138	149,99	170 688,62
8460	Респ. Северная Осетия - Алания, р-н Ардонский, п. Бекан, ул. Беканская, дом 16, квартира 1	Ардонский	15:06:0050102:11	003002000000 Земли населенных пунктов	Под жилой дом	13	02:010	49	149,99	7 349,51
8461	Респ. Северная Осетия - Алания, р-н Ардонский, п. Бекан, ул. Беканская, дом 16, квартира 2	Ардонский	15:06:0050102:12	003002000000 Земли населенных пунктов	Под жилой дом	13	02:010	49	149,99	7 349,51
8462	Респ. Северная Осетия - Алания, р-н Ардонский, п. Бекан, ул. Беканская, дом 16, квартира 3	Ардонский	15:06:0050102:13	003002000000 Земли населенных пунктов	Под жилой дом	13	02:010	49	149,99	7 349,51
8463	Респ. Северная Осетия - Алания, р-н Ардонский, п. Бекан, ул. Беканская, дом 16, квартира 4	Ардонский	15:06:0050102:14	003002000000 Земли населенных пунктов	Под жилой дом	13	02:010	49	149,99	7 349,51
8464	Респ. Северная Осетия - Алания, р-н Ардонский, п. Бекан, ул. Беканская, дом 16, квартира 5	Ардонский	15:06:0050102:15	003002000000 Земли населенных пунктов	Под жилой дом	13	02:010	49	149,99	7 349,51
8465	Респ. Северная Осетия - Алания, р-н Ардонский, п. Бекан, ул. Беканская, дом 16, квартира 6	Ардонский	15:06:0050102:16	003002000000 Земли населенных пунктов	Под жилой дом	13	02:010	49	149,99	7 349,51
8466	Респ. Северная Осетия - Алания, р-н Ардонский, п. Бекан, ул. Беканская, дом 16, квартира 7	Ардонский	15:06:0050102:17	003002000000 Земли населенных пунктов	Под жилой дом	13	02:010	49	149,99	7 349,51
8467	Респ. Северная Осетия - Алания, р-н Ардонский, п. Бекан, ул. Беканская, дом 16, квартира 8	Ардонский	15:06:0050102:18	003002000000 Земли населенных пунктов	Под жилой дом	13	02:010	49	149,99	7 349,51
8468	Респ. Северная Осетия - Алания, р-н Ардонский, п. Бекан, ул. Беканская, дом 18, квартира 2	Ардонский	15:06:0050102:19	003002000000 Земли населенных пунктов	Под жилой дом	13	02:010	49	149,99	7 349,51
8469	Респ. Северная Осетия - Алания, р-н Ардонский, с. Бекан, ул. Беканская, дом 4	Ардонский	15:06:0050102:2	003002000000 Земли населенных пунктов	ИЖС	13	02:010	203	149,99	30 447,97
8470	Респ. Северная Осетия - Алания, р-н Ардонский, п. Бекан, ул. Беканская, дом 18, квартира 3	Ардонский	15:06:0050102:20	003002000000 Земли населенных пунктов	Под жилой дом	13	02:010	49	149,99	7 349,51
8471	Респ. Северная Осетия - Алания, р-н Ардонский, п. Бекан, ул. Беканская, дом 18, квартира 4	Ардонский	15:06:0050102:21	003002000000 Земли населенных пунктов	Под жилой дом	13	02:010	49	149,99	7 349,51
8472	Респ. Северная Осетия - Алания, р-н Ардонский, п. Бекан, ул. Беканская, дом 18, квартира 5	Ардонский	15:06:0050102:22	003002000000 Земли населенных пунктов	Под жилой дом	13	02:010	49	149,99	7 349,51
8473	РСО-Алания, Ардонский район, п Бекан	Ардонский	15:06:0050102:229	003002000000 Земли населенных пунктов	Сельскохозяйственное использование	1	01:010	5 600	8,39	46 984,00
8474	Респ. Северная Осетия - Алания, р-н Ардонский, п. Бекан, ул. Беканская, дом 18, квартира 6	Ардонский	15:06:0050102:23	003002000000 Земли населенных пунктов	Под жилой дом	13	02:010	49	149,99	7 349,51
8475	Республика Северная Осетия - Алания, Ардонский район, п Бекан	Ардонский	15:06:0050102:235	003002000000 Земли населенных пунктов	Для индивидуального жилищного строительства	13	02:010	1 200	149,99	179 988,00
8476	Респ. Северная Осетия - Алания, р-н. Ардонский, п. Бекан	Ардонский	15:06:0050102:236	003002000000 Земли населенных пунктов	Для индивидуального жилищного строительства	13	02:010	1 074	149,99	161 089,26
8477	Российская Федерация, Республика Северная Осетия-Алания, Ардонский район, п. Бекан	Ардонский	15:06:0050102:238	003002000000 Земли населенных пунктов	Сельскохозяйственное использование	1	01:010	2 692	8,39	22 585,88
8478	Респ. Северная Осетия - Алания, р-н Ардонский, п. Бекан, ул. Беканская, дом 18, квартира 7	Ардонский	15:06:0050102:24	003002000000 Земли населенных пунктов	Под жилой дом	13	02:010	49	149,99	7 349,51
8479	Респ. Северная Осетия - Алания, р-н Ардонский, п. Бекан, ул. Беканская, дом 18, квартира 8	Ардонский	15:06:0050102:25	003002000000 Земли населенных пунктов	Под жилой дом	13	02:010	49	149,99	7 349,51
8480	Респ. Северная Осетия - Алания, р-н Ардонский, п. Бекан, ул. Беканская, дом 14, квартира 1	Ардонский	15:06:0050102:26	003002000000 Земли населенных пунктов	Под жилой дом	13	02:010	49	149,99	7 349,51
8481	Респ. Северная Осетия - Алания, р-н Ардонский, п. Бекан, ул. Беканская, дом 14, квартира 2	Ардонский	15:06:0050102:27	003002000000 Земли населенных пунктов	Под жилой дом	13	02:010	49	149,99	7 349,51
8482	Респ. Северная Осетия - Алания, р-н Ардонский, п. Бекан, ул. Беканская, дом 14, квартира 3	Ардонский	15:06:0050102:28	003002000000 Земли населенных пунктов	Под жилой дом	13	02:010	49	149,99	7 349,51
8483	Респ. Северная Осетия - Алания, р-н Ардонский, п. Бекан, ул. Беканская, дом 14, квартира 4	Ардонский	15:06:0050102:29	003002000000 Земли населенных пунктов	Под жилой дом	13	02:010	49	149,99	7 349,51
8484	Респ. Северная Осетия - Алания, р-н Ардонский, с. Бекан, ул. Беканская, дом 4	Ардонский	15:06:0050102:3	003002000000 Земли населенных пунктов	ИЖС	13	02:010	201	149,99	30 147,99
8485	Респ. Северная Осетия - Алания, р-н Ардонский, п. Бекан, ул. Беканская, дом 18, квартира 5	Ардонский	15:06:0050102:30	003002000000 Земли населенных пунктов	Под жилой дом	13	02:010	49	149,99	7 349,51
8486	Респ. Северная Осетия - Алания, р-н Ардонский, п. Бекан, ул. Беканская, дом 14, квартира 6	Ардонский	15:06:0050102:31	003002000000 Земли населенных пунктов	Под жилой дом	13	02:010	49	149,99	7 349,51
8487	Респ. Северная Осетия - Алания, р-н Ардонский, п. Бекан, ул. Беканская, дом 18, квартира 8	Ардонский	15:06:0050102:33	003002000000 Земли населенных пунктов	Под жилой дом	13	02:010	49	149,99	7 349,51
8488	Респ. Северная Осетия - Алания, р-н Ардонский, п. Бекан, ул. Беканская, дом 4	Ардонский	15:06:0050102:34	003002000000 Земли населенных пунктов	Под существующим домовладением и приусадебным участком	13	02:020	250	149,99	37 497,50
8489	Северная Осетия - Алания респ, р-н Ардонский, с Бекан, ул Беканская, дом 14	Ардонский	15:06:0050102:35	003002000000 Земли населенных пунктов	Под многоквартирный жилой дом	2	02:013	957	374,98	358 855,86
8490	Респ. Северная Осетия - Алания, р-н Ардонский, с. Бекан, ул. Беканская, 6	Ардонский	15:06:0050102:4	003002000000 Земли населенных пунктов	Под существующим домовладением и приусадебным участком	13	02:010	1 137	149,99	170 538,63
8491	Респ. Северная Осетия - Алания, р-н Ардонский, с. Бекан, ул. Беканская, дом 8	Ардонский	15:06:0050102:5	003002000000 Земли населенных пунктов	ИЖС	13	02:010	205	149,99	30 747,95
8492	Респ. Северная Осетия - Алания, р-н Ардонский, с. Бекан, ул. Беканская, 9	Ардонский	15:06:0050102:6	003002000000 Земли населенных пунктов	Под существующим домовладением и приусадебным участком	13	02:010	897	149,99	134 541,03
8493	Респ. Северная Осетия - Алания, р-н Ардонский, п. Бекан, ул. Беканская, дом 10	Ардонский	15:06:0050102:7	003002000000 Земли населенных пунктов	ИЖС	13	02:010	205	149,99	30 747,95
8494	Респ. Северная Осетия - Алания, р-н Ардонский, п. Бекан, ул. Беканская, дом 12	Ардонский	15:06:0050102:8	003002000000 Земли населенных пунктов	Под объект здравоохранения	3	03:040	100	239,99	23 999,00
8495	Респ. Северная Осетия - Алания, р-н Ардонский, п. Бекан, ул. Беканская, дом 12	Ардонский	15:06:0050102:9	003002000000 Земли населенных пунктов	ИЖС	13	02:010	138	149,99	20 698,62
8496	Респ. Северная Осетия - Алания, р-н Ардонский, п. Бекан, ул. Беканская, дом 36	Ардонский	15:06:0050103:1	003002000000 Земли населенных пунктов	ИЖС	13	02:010	205	149,99	30 747,95
8497	Респ. Северная Осетия - Алания, р-н Ардонский, п. Бекан, ул. Беканская, дом 15	Ардонский	15:06:0050103:10	003002000000 Земли населенных пунктов	ИЖС	13	02:010	200	149,99	29 998,00
8498	Респ. Северная Осетия - Алания, р-н Ардонский, п. Бекан, ул. Беканская, дом 15	Ардонский	15:06:0050103:11	003002000000 Земли населенных пунктов	ИЖС	13	02:010	200	149,99	29 998,00
8499	Респ. Северная Осетия - Алания, р-н Ардонский, п. Бекан, ул. Беканская, дом 15	Ардонский	15:06:0050103:12	003002000000 Земли населенных пунктов	ИЖС	13	02:010	208	149,99	31 197,92
8500	Республика Северная Осетия - Алания, Ардонский район, п Бекан, ул Беканская	Ардонский	15:06:0050103:162	003002000000 Земли населенных пунктов	Здравоохранение	3	03:040	1 115	239,99	267 588,85
8501	Респ. Северная Осетия - Алания, р-н Ардонский, п. Бекан, ул. Беканская, дом 32	Ардонский	15:06:0050103:2	003002000000 Земли населенных пунктов	ИЖС	13	02:010	205	149,99	30 747,95
8502	Респ. Северная Осетия - Алания, р-н Ардонский, п. Бекан, ул. Беканская, дом 36	Ардонский	15:06:0050103:21	003002000000 Земли населенных пунктов	Под многоэтажный жилой дом	2	02:060	49	374,98	18 374,02
8503	Респ. Северная Осетия - Алания, р-н Ардонский, п. Бекан, ул. Беканская, дом 32	Ардонский	15:06:0050103:3	003002000000 Земли населенных пунктов	ИЖС	13	02:010	205	149,99	30 747,95
8504	Респ. Северная Осетия - Алания, р-н Ардонский, п. Бекан, ул. Беканская, дом 34	Ардонский	15:06:0050103:4	003002000000 Земли населенных пунктов	ИЖС	13	02:010	200	149,99	29 998,00
8505	Республика Северная Осетия-Алания, р-н Ардонский, п. Бекан, ул. Беканская, 32/1	Ардонский	15:06:0050103:46	003002000000 Земли населенных пунктов	Под существующим домовладением с приусадебным участком	13	02:010	696	149,99	104 393,04
8506	Республика Северная Осетия-Алания, р-н Ардонский, п. Бекан, ул. Беканская, 32/2	Ардонский	15:06:0050103:47	003002000000 Земли населенных пунктов	Под существующим домовладением с приусадебным участком	13	02:010	777	149,99	116 542,23
8507	Республика Северная Осетия-Алания, р-н Ардонский, п. Бекан ул. Беканская 15	Ардонский	15:06:0050103:48	003002000000 Земли населенных пунктов	под эксплуатацию индивидуального жилого дома	13	02:010	1 775	149,99	266 232,25
8508	Респ. Северная Осетия - Алания, р-н Ардонский, п. Бекан, ул. Беканская, дом 34	Ардонский	15:06:0050103:5	003002000000 Земли населенных пунктов	Под контору	3	03:080	450	104,99	47 245,50

№ п/п	Местоположение ЗУ	Район	Кадастровый номер ЗУ	Категория земель	Разрешенное использование по документу	Код вида разрешенного использования (в соответствии с классификатором видов разрешенного использования земельных участков)	Вид использования объектов недвижимости	Площадь	УПКС	КС
8509	Республика Северная Осетия-Алания, р-н Ардонский, п Бекан, ул Беканская, д б/н	Ардонский	15:06:0050103:6	003002000000 Земли населенных пунктов	ИЖС	13	02:010	411	149,99	61 645,89
8510	Респ. Северная Осетия - Алания, р-н Ардонский, п. Бекан, ул. Беканская, дом 17	Ардонский	15:06:0050103:7	003002000000 Земли населенных пунктов	ИЖС	13	02:010	205	149,99	30 747,95
8511	Респ. Северная Осетия - Алания, р-н Ардонский, п. Бекан, ул. Беканская, дом 16	Ардонский	15:06:0050103:8	003002000000 Земли населенных пунктов	ИЖС	13	02:010	205	149,99	30 747,95
8512	Респ. Северная Осетия - Алания, р-н Ардонский, п. Бекан, ул. Беканская, дом 16	Ардонский	15:06:0050103:9	003002000000 Земли населенных пунктов	ИЖС	13	02:010	202	149,99	30 297,98
8513	Респ. Северная Осетия - Алания, р-н Ардонский, с. Бекан, ул. Беканская, дом 20, квартира 2	Ардонский	15:06:0050104:10	003002000000 Земли населенных пунктов	Жилой дом	13	02:010	81	149,99	12 149,19
8514	Респ. Северная Осетия - Алания, р-н Ардонский, с. Бекан, ул. Беканская, дом 20, квартира 3	Ардонский	15:06:0050104:11	003002000000 Земли населенных пунктов	Жилой дом	13	02:010	81	149,99	12 149,19
8515	Респ. Северная Осетия - Алания, р-н Ардонский, с. Бекан, ул. Беканская, дом 20, квартира 4	Ардонский	15:06.0050104:12	003002000000 Земли населенных пунктов	Жилой дом	13	02:010	81	149,99	12 149,19
8516	Респ. Северная Осетия - Алания, р-н Ардонский, с. Бекан, ул. Беканская, дом 24, квартира 1	Ардонский	15:06.0050104:13	003002000000 Земли населенных пунктов	Жилой дом	13	02:010	81	149,99	12 149,19
8517	Респ. Северная Осетия - Алания, р-н Ардонский, с. Бекан, ул. Беканская, дом 24, квартира 2	Ардонский	15:06:0050104:14	003002000000 Земли населенных пунктов	Жилой дом	13	02:010	81	149,99	12 149,19
8518	Респ. Северная Осетия - Алания, р-н Ардонский, с. Бекан, ул. Беканская, дом 24, квартира 3	Ардонский	15:06:0050104:15	003002000000 Земли населенных пунктов	Жилой дом	13	02:010	81	149,99	12 149,19
8519	Респ. Северная Осетия - Алания, р-н Ардонский, с. Бекан, ул. Беканская, дом 24, квартира 4	Ардонский	15:06.0050104:16	003002000000 Земли населенных пунктов	Жилой дом	13	02:010	81	149,99	12 149,19
8520	Республика Северная Осетия - Алания, Ардонский район, п Бекан	Ардонский	15:06:0050104:166	003002000000 Земли населенных пунктов	сельскохозяйственное использование	1	01:010	5 518	8,39	46 296,02
8521	Республика Северная Осетия - Алания, Ардонский район, п Бекан, ул Беканская, 21	Ардонский	15:06:0050104:167	003002000000 Земли населенных пунктов	для индивидуального жилищного строительства	13	02:010	1 200	149,99	179 988,00
8522	Респ. Северная Осетия - Алания, р-н Ардонский, с. Бекан, ул. Беканская, дом 26, квартира 1	Ардонский	15:06:0050104:17	003002000000 Земли населенных пунктов	Жилой дом	13	02:010	81	149,99	12 149,19
8523	Российская Федерация, Республика Северная Осетия-Алания, Ардонский р-н, п Бекан	Ардонский	15:06:0050104:170	003002000000 Земли населенных пунктов	Для сельскохозяйственного использования	1	01:180	1 225	62,25	76 256,25
8524	Респ. Северная Осетия - Алания, р-н Ардонский, с. Бекан, ул. Беканская, дом 26, квартира 2	Ардонский	15:06.0050104:18	003002000000 Земли населенных пунктов	Жилой дом	13	02:010	81	149,99	12 149,19
8525	Респ. Северная Осетия - Алания, р-н Ардонский, с. Бекан, ул. Беканская, дом 26, квартира 3	Ардонский	15:06:0050104:19	003002000000 Земли населенных пунктов	Жилой дом	13	02:010	81	149,99	12 149,19
8526	Респ. Северная Осетия - Алания, р-н Ардонский, с. Бекан, ул. Беканская, дом 26, квартира 4	Ардонский	15:06:0050104:20	003002000000 Земли населенных пунктов	ИЖС	13	02:010	81	149,99	12 149,19
8527	Респ. Северная Осетия - Алания, р-н Ардонский, Западная окраина п. Бекан	Ардонский	15:06.0050104:21	003002000000 Земли населенных пунктов	Для разбивки фруктового сада	1	01:050	1 195	27,72	33 125,40
8528	Респ. Северная Осетия - Алания, р-н Ардонский, западная окраина пос Бекан	Ардонский	15:06.0050104:22	003002000000 Земли населенных пунктов	Для разбивки фруктового сада и строительства складских помещений	1	01:150	1 195	62,25	74 388,75
8529	Респ. Северная Осетия - Алания, р-н Ардонский, западная окраина пос Бекан	Ардонский	15:06:0050104:25	003002000000 Земли населенных пунктов	Для строительства помещений по хранению сельскохозяйственной продукции и рабочки фруктового сада	1	01:150	1 293	62,25	80 489,25
8530	Респ. Северная Осетия - Алания, р-н Ардонский, западная окраина пос. Бекан	Ардонский	15:06:0050104:26	003002000000 Земли населенных пунктов	Под индивидуальное жилищное строительство	13	02:010	620	149,99	92 993,80
8531	Северная Осетия - Алания респ. р-н Ардонский, п Бекан	Ардонский	15:06.0050104:41	003002000000 Земли населенных пунктов	Земли, занятые водными объектами, земли водоохранных зон водных объектов, а также земли, выделяемые для установления полос отвода и зон охраны водозаборов, гидротехнических сооружений и иных водохозяйственных сооружений, объектов	6	11:010	127	153,74	19 524,98
8532	Республика Северная Осетия-Алания, р-н Ардонский, п Бекан, ул. Беканская, б/н	Ардонский	15:06:0050104:49	003002000000 Земли населенных пунктов	Для строительства индивидуального жилого дома	13	02:010	428	149,99	64 195,72
8533	Респ. Северная Осетия - Алания, р-н Ардонский, с. Бекан, ул. Беканская, дом 28	Ардонский	15:06:0050104:5	003002000000 Земли населенных пунктов	Под водокачку	6	11:030	3 500	153,74	538 090,00
8534	Респ. Северная Осетия - Алания, р-н Ардонский, с. Бекан, ул. Беканская, дом 22	Ардонский	15:06:0050104:6	003002000000 Земли населенных пунктов	ИЖС	13	02:010	205	149,99	30 747,95
8535	Респ. Северная Осетия - Алания, р-н Ардонский, с. Бекан, ул. Беканская, дом 22	Ардонский	15:06:0050104:7	003002000000 Земли населенных пунктов	ИЖС	13	02:010	200	149,99	29 998,00
8536	Респ. Северная Осетия - Алания, р-н Ардонский, с. Бекан, ул. Беканская, дом 30	Ардонский	15:06:0050104:8	003002000000 Земли населенных пунктов	ИЖС	13	02:010	420	149,99	62 995,80
8537	Республика Северная Осетия-Алания, р-н Ардонский, с Цмити, ул Ленина, д 36	Ардонский	15:06:0060101:12	003002000000 Земли населенных пунктов	Для ведения личного подсобного хозяйства	13	02:020	2 085	149,99	312 729,15
8538	Российская Федерация, Республика Северная Осетия-Алания, Ардонский р-н, с.Цмити, г. Ардон, ул. Ленина, 32	Ардонский	15:06:0060101:140	003002000000 Земли населенных пунктов	Для ведения личного подсобного хозяйства (приусадебный земельный участок)	13	02:020	2 439	149,99	365 825,61
8539	Респ Северная Осетия - Алания, Ардонский р-н, с.Цмити ул. Ленина б/н	Ардонский	15:06:0060101:141	003002000000 Земли населенных пунктов	Для ведения личного подсобного хозяйства	13	02:020	1 201	149,99	180 137,99
8540	Республика Северная Осетия-Алания, р-н Ардонский, с Цмити, ул Ленина, д 30	Ардонский	15:06:0060101:2	003002000000 Земли населенных пунктов	Для ведения личного подсобного хозяйства	13	02:020	2 145	149,99	321 728,55
8541	Республика Северная Осетия-Алания, р-н Ардонский, с Цмити, ул Ленина, д 28	Ардонский	15:06:0060101:3	003002000000 Земли населенных пунктов	Для ведения личного подсобного хозяйства	13	02:020	3 236	149,99	485 367,64
8542	Республика Северная Осетия-Алания, р-н Ардонский, с Цмити, ул Ленина, д 34	Ардонский	15:06:0060101:4	003002000000 Земли населенных пунктов	Для ведения личного подсобного хозяйства	13	02:020	2 956	149,99	443 370,44
8543	Республика Северная Осетия-Алания, р-н Ардонский, с Цмити, ул Ленина, д 16	Ардонский	15:06:0060102:1	003002000000 Земли населенных пунктов	Для ведения личного подсобного хозяйства	13	02:020	4 608	149,99	691 153,92
8544	Республика Северная Осетия - Алания, Ардонский район, с. Цмити, ул. Ленина, 18	Ардонский	15:06:0060102:128	003002000000 Земли населенных пунктов	Для ведения личного подсобного хозяйства	13	02:020	4 060	149,99	608 959,40
8545	Республика Северная Осетия - Алания, Ардонский р-н, с. Коста, ул. Ленина, 24 "а"	Ардонский	15:06:0060102:130	003002000000 Земли населенных пунктов	Для ведения личного подсобного хозяйства	13	02:020	1 000	149,99	149 990,00
8546	Республика Северная Осетия - Алания, Ардонский район, с. Цмити, ул. Ленина, 16 "а"	Ардонский	15:06:0060102:131	003002000000 Земли населенных пунктов	Для ведения личного подсобного хозяйства	13	02:020	1 600	149,99	239 984,00
8547	Республика Северная Осетия-Алания, р-н Ардонский, с Цмити, ул Ленина, д 20	Ардонский	15:06:0060102:2	003002000000 Земли населенных пунктов	Для ведения личного подсобного хозяйства	13	02:020	2 323	149,99	348 426,77
8548	Республика Северная Осетия-Алания, р-н Ардонский, с Цмити, ул Ленина, д 22	Ардонский	15:06:0060102:3	003002000000 Земли населенных пунктов	Для ведения личного подсобного хозяйства	13	02:020	3 482	149,99	522 265,18
8549	Республика Северная Осетия-Алания, р-н Ардонский, с Цмити, ул Ленина, д 24	Ардонский	15:06:0060102:4	003002000000 Земли населенных пунктов	Для ведения личного подсобного хозяйства	13	02:020	4 171	149,99	625 608,29
8550	Республика Северная Осетия-Алания, р-н Ардонский, с Цмити, ул Ленина, д 26	Ардонский	15:06:0060102:5	003002000000 Земли населенных пунктов	Для ведения личного подсобного хозяйства	13	02:020	4 799	149,99	719 802,01
8551	Республика Северная Осетия-Алания, р-н Ардонский, с Цмити, ул Ленина, д 6	Ардонский	15:06:0060103:1	003002000000 Земли населенных пунктов	Под жилую застройку	13	02:010	3 500	149,99	524 965,00
8552	Республика Северная Осетия-Алания, р-н Ардонский, с Цмити, ул Ленина, д 10	Ардонский	15:06:0060103:2	003002000000 Земли населенных пунктов	Для ведения личного подсобного хозяйства	13	02:020	5 028	149,99	754 149,72
8553	Республика Северная Осетия-Алания, р-н Ардонский, с Цмити, ул Ленина, д 12	Ардонский	15:06:0060103:3	003002000000 Земли населенных пунктов	для ведения личного подсобного хозяйства	13	02:020	5 090	149,99	763 449,10
8554	Республика Северная Осетия-Алания, р-н Ардонский, с Цмити, ул Ленина, д 12	Ардонский	15:06:0060103:4	003002000000 Земли населенных пунктов	Под жилую застройку	13	02:010	3 600	149,99	539 964,00
8555	Респ. Северная Осетия - Алания, р-н Ардонский, с Коста, ул. Ленина, дом 14	Ардонский	15:06:0060103:5	003002000000 Земли населенных пунктов	Для ведения личного подсобного хозяйства	13	02:020	4 492	149,99	673 755,08
8556	Республика Северная Осетия-Алания, р-н Ардонский, с Цмити, ул. Ленина, 4	Ардонский	15:06:0060104:2	003002000000 Земли населенных пунктов	Для ведения личного подсобного хозяйства	13	02:020	3 700	149,99	554 963,00

№ п/п	Местоположение ЗУ	Район	Кадастровый номер ЗУ	Категория земель	Разрешенное использование по документу	Код вида разрешенного использования (в соответствии с классификатором видов разрешенного использования земельных участков)	Вид использования объектов недвижимости	Площадь	УПКС	КС
8557	Республика Северная Осетия-Алания, р-н Ардонский, с Цмити, ул Ленина, д 26	Ардонский	15:06:0060104:4	003002000000 Земли населенных пунктов	Для ведения личного подсобного хозяйства	13	02:020	1 995	149,99	299 230,05
8558	Республика Северная Осетия-Алания, р-н Ардонский, с. Цмити, ул. Ленина, 4 "в"	Ардонский	15:06:0060104:6	003002000000 Земли населенных пунктов	Для ведения личного подсобного хозяйства	13	02:020	30	149,99	4 499,70
8559	Респ. Северная Осетия - Алания, р-н Ардонский, с. Коста, ул. Ленина, 4 "б"	Ардонский	15:06:0060104:7	003002000000 Земли населенных пунктов	Для ведения личного подсобного хозяйства	13	02:020	2 500	149,99	374 975,00
8560	Республика Северная Осетия-Алания, р-н Ардонский, с Цмити, ул Ленина, д 2	Ардонский	15:06:0060105:1	003002000000 Земли населенных пунктов	Для ведения личного подсобного хозяйства	13	02:020	3 436	149,99	515 365,64
8561	Российская Федерация, Республика Северная Осетия-Алания, Ардонский район, с Коста, ул Ленина, 2в	Ардонский	15:06:0060105:116	003002000000 Земли населенных пунктов	Для ведения личного подсобного хозяйства	13	02:020	1 419	149,99	212 835,81
8562	Российская Федерация, Республика Северная Осетия-Алания, Ардонский район, с. Цмити, ул. Ленина, 2д	Ардонский	15:06:0060105:117	003002000000 Земли населенных пунктов	для ведения личного подсобного хозяйства	13	02:020	1 200	149,99	179 988,00
8563	Российская Федерация, Республика Северная Осетия-Алания, Ардонский р-н	Ардонский	15:06:0060105:118	003001000000 Земли сельскохозяйственного назначения	выпас сельскохозяйственных животных	1	01:081	4 184	6,09	25 480,56
8564	Республика Северная Осетия-Алания, р-н Ардонский, с Цмити, ул Ленина, д 6/н	Ардонский	15:06:0060105:2	003002000000 Земли населенных пунктов	Здание магазина	4	04:040	300	389,98	116 994,00
8565	Республика Северная Осетия-Алания, р-н Ардонский, с Цмити, ул Ленина, д 19	Ардонский	15:06:0060106:10	003002000000 Земли населенных пунктов	Под жилую застройку	13	02:010	3 626	149,99	543 863,74
8566	Республика Северная Осетия-Алания, р-н Ардонский, с Цмити, ул Ленина, д 21	Ардонский	15:06:0060106:11	003002000000 Земли населенных пунктов	Для ведения личного подсобного хозяйства	13	02:020	3 819	149,99	572 811,81
8567	Республика Северная Осетия-Алания, р-н Ардонский, с Цмити, ул Ленина, д 23	Ардонский	15:06:0060106:12	003002000000 Земли населенных пунктов	Под жилую застройку	13	02:010	3 900	149,99	584 961,00
8568	Республика Северная Осетия-Алания, р-н Ардонский, с Цмити, ул Ленина, д 25	Ардонский	15:06:0060106:13	003002000000 Земли населенных пунктов	Для ведения личного подсобного хозяйства	13	02:020	3 768	149,99	564 862,34
8569	Республика Северная Осетия-Алания, р-н Ардонский, с Цмити, ул Ленина, д 27	Ардонский	15:06:0060106:14	003002000000 Земли населенных пунктов	Под жилую застройку	13	02:010	3 200	149,99	479 968,00
8570	Респ. Северная Осетия - Алания, р-н Ардонский, с. Коста, ул. Ленина, дом 29	Ардонский	15:06:0060106:15	003002000000 Земли населенных пунктов	Для ведения личного подсобного хозяйства	13	02:020	6 023	149,99	903 383,77
8571	Респ. Северная Осетия - Алания, р-н Ардонский, с. Коста, ул. Ленина, дом 31	Ардонский	15:06:0060106:16	003002000000 Земли населенных пунктов	Для ведения личного подсобного хозяйства	13	02:020	5 775	149,99	866 192,25
8572	Республика Северная Осетия-Алания, Ардонский район, с Цмити, ул Ленина, 1в	Ардонский	15:06:0060106:166	003002000000 Земли населенных пунктов	Для ведения личного подсобного хозяйства	13	02:020	4 100	149,99	614 959,00
8573	Российская Федерация, Республика Северная Осетия-Алания, Ардонский р-н, с Цмити, ул Ленина	Ардонский	15:06:0060106:167	003002000000 Земли населенных пунктов	Для ведения личного подсобного хозяйства	13	02:020	1 127	149,99	169 038,73
8574	Российская Федерация, Республика Северная Осетия-Алания, Ардонский р-н, с. Цмити, ул. Ленина	Ардонский	15:06:0060106:168	003002000000 Земли населенных пунктов	Для ведения личного подсобного хозяйства	13	02:020	1 128	149,99	169 188,72
8575	Республика Северная Осетия-Алания, р-н Ардонский, с Цмити, ул Ленина, д 33	Ардонский	15:06:0060106:17	003002000000 Земли населенных пунктов	Для ведения личного подсобного хозяйства	13	02:020	2 411	149,99	361 625,89
8576	Республика Северная Осетия-Алания, р-н Ардонский, с Цмити, ул Ленина, д 35	Ардонский	15:06:0060106:18	003002000000 Земли населенных пунктов	Под жилую застройку	13	02:010	3 200	149,99	479 968,00
8577	Республика Северная Осетия-Алания, р-н Ардонский, с Цмити, ул Ленина, д 5	Ардонский	15:06:0060106:2	003002000000 Земли населенных пунктов	Для ведения личного подсобного хозяйства	13	02:020	4 387	149,99	658 006,13
8578	Республика Северная Осетия-Алания, р-н Ардонский, с Цмити, ул Ленина, д 39	Ардонский	15:06:0060106:20	003002000000 Земли населенных пунктов	Для ведения личного подсобного хозяйства	13	02:020	2 910	149,99	436 470,90
8579	Республика Северная Осетия-Алания, р-н Ардонский, с Цмити, ул Ленина, д 41	Ардонский	15:06:0060106:21	003002000000 Земли населенных пунктов	Для ведения личного подсобного хозяйства	13	02:020	4 000	149,99	599 960,00
8580	Республика Северная Осетия-Алания, р-н Ардонский, с Цмити, ул Ленина, д 43	Ардонский	15:06:0060106:22	003002000000 Земли населенных пунктов	Под жилую застройку	13	02:010	3 200	149,99	479 968,00
8581	Республика Северная Осетия-Алания, р-н Ардонский, с Цмити, ул Ленина, д 45	Ардонский	15:06:0060106:23	003002000000 Земли населенных пунктов	Под жилую застройку	13	02:010	3 400	149,99	509 966,00
8582	Республика Северная Осетия-Алания, р-н Ардонский, с Цмити, ул Ленина, д 47	Ардонский	15:06:0060106:24	003002000000 Земли населенных пунктов	Для ведения личного подсобного хозяйства	13	02:020	3 507	149,99	526 014,93
8583	Республика Северная Осетия-Алания, р-н Ардонский, с Цмити, ул Ленина, д 49	Ардонский	15:06:0060106:25	003002000000 Земли населенных пунктов	Под жилую застройку	13	02:010	3 900	149,99	584 961,00
8584	Республика Северная Осетия-Алания, р-н Ардонский, с Цмити, ул Ленина, д 7	Ардонский	15:06:0060106:3	003002000000 Земли населенных пунктов	Для ведения личного подсобного хозяйства	13	02:020	5 094	149,99	764 049,06
8585	Республика Северная Осетия-Алания, р-н Ардонский, с Цмити, ул. Ленина, 9	Ардонский	15:06:0060106:41	003002000000 Земли населенных пунктов	Для ведения личного подсобного хозяйства	13	02:020	1 485	149,99	222 735,15
8586	Республика Северная Осетия-Алания, р-н Ардонский, с Цмити, ул Ленина, д 1	Ардонский	15:06:0060106:43	003002000000 Земли населенных пунктов	Для ведения личного подсобного хозяйства	13	02:020	4 346	149,99	651 856,54
8587	Республика Северная Осетия-Алания, р-н Ардонский, с. Цмити, ул. Ленина, 9 а	Ардонский	15:06:0060106:46	003002000000 Земли населенных пунктов	Для ведения личного подсобного хозяйства	13	02:020	1 231	149,99	184 637,69
8588	Республика Северная Осетия-Алания, р-н Ардонский, с Цмити, ул Ленина, д 9	Ардонский	15:06:0060106:47	003002000000 Земли населенных пунктов	Для ведения личного подсобного хозяйства	13	02:020	1 230	149,99	184 487,70
8589	Республика Северная Осетия-Алания, р-н Ардонский, с Цмити, ул. Ленина, 3 в	Ардонский	15:06:0060106:48	003002000000 Земли населенных пунктов	Для ведения личного подсобного хозяйства	13	02:020	1 458	149,99	218 685,42
8590	Республика Северная Осетия-Алания, р-н Ардонский, с. Цмити, ул. Ленина, 3	Ардонский	15:06:0060106:49	003002000000 Земли населенных пунктов	Для ведения личного подсобного хозяйства	13	02:020	1 823	149,99	273 431,77
8591	Республика Северная Осетия - Алания, Ардонский р-н., с. Коста, ул. Ленина, д.11	Ардонский	15:06:0060106:5	003002000000 Земли населенных пунктов	Для ведения личного подсобного хозяйства	13	02:020	3 037	149,99	455 519,63
8592	Республика Северная Осетия-Алания, р-н Ардонский, с Цмити, ул Ленина, д 11	Ардонский	15:06:0060106:6	003002000000 Земли населенных пунктов	Под жилую застройку	13	02:010	3 200	149,99	479 968,00
8593	Республика Северная Осетия-Алания, р-н Ардонский, с Цмити, ул Ленина, д 13	Ардонский	15:06:0060106:7	003002000000 Земли населенных пунктов	Под жилую застройку	13	02:010	2 700	149,99	404 973,00
8594	Республика Северная Осетия-Алания, р-н Ардонский, с Цмити, ул Ленина, д 15	Ардонский	15:06:0060106:8	003002000000 Земли населенных пунктов	Под жилую застройку	13	02:010	5 600	149,99	839 944,00
8595	Российская Федерация, Республика Северная Осетия-Алания, Ардонский район, с. Цмити, ул. Ленина, 17	Ардонский	15:06:0060106:9	003002000000 Земли населенных пунктов	Для ведения личного подсобного хозяйства	13	02:020	3 496	149,99	524 365,04
8596	Респ. Северная Осетия - Алания, р-н Ардонский, с Коста, ул. Сталина, 90	Ардонский	15:06:0070101:1	003002000000 Земли населенных пунктов	Для ведения личного подсобного хозяйства	13	02:020	2 916	149,99	437 370,84
8597	Российская Федерация, Республика Северная Осетия - Алания, Ардонский район, с. Коста, ул. Сталина, 96	Ардонский	15:06:0070101:130	003002000000 Земли населенных пунктов	Для ведения личного подсобного хозяйства	13	02:020	1 920	149,99	280 480,70
8598	Республика Северная Осетия-Алания, р-н Ардонский, с. Коста, ул. Сталина, 100	Ардонский	15:06:0070101:15	003002000000 Земли населенных пунктов	Для ведения личного подсобного хозяйства	13	02:020	2 278	149,99	341 677,22
8599	Республика Северная Осетия-Алания, р-н Ардонский, с. Коста, ул. Сталина, 100 а	Ардонский	15:06:0070101:18	003002000000 Земли населенных пунктов	Для ведения личного подсобного хозяйства	13	02:020	1 644	149,99	246 583,56
8600	Северная Осетия - Алания респ, р-н Ардонский, с Коста, ул. Сталина, 94	Ардонский	15:06:0070101:2	003002000000 Земли населенных пунктов	Для ведения личного подсобного хозяйства	13	02:020	2 636	149,99	395 373,64
8601	Респ. Северная Осетия - Алания, р-н Ардонский, с Коста, ул. Сталина, 82	Ардонский	15:06:0070102:1	003002000000 Земли населенных пунктов	Для ведения личного подсобного хозяйства	13	02:020	2 000	149,99	299 980,00
8602	Респ. Северная Осетия - Алания, р-н Ардонский, с Коста, ул. Сталина, дом 84	Ардонский	15:06:0070102:2	003002000000 Земли населенных пунктов	Под жилую застройку	13	02:010	4 000	149,99	599 960,00

№ п/п	Местоположение ЗУ	Район	Кадастровый номер ЗУ	Категория земель	Разрешенное использование по документу	Код вида разрешенного использования (в соответствии с классификатором видов разрешенного использования земельных участков)	Вид использования объектом недвижимости	Площадь	УПКС	КС
8603	Респ. Северная Осетия - Алания, р-н Ардонский, с. Коста, ул. Сталина, 86	Ардонский	15:06:0070102:3	003002000000 Земли населенных пунктов	Для ведения личного подсобного хозяйства	13	02:0020	2 480	149,99	371 975,20
8604	Респ. Северная Осетия - Алания, р-н Ардонский, с. Коста, ул. Сталина, дом 88	Ардонский	15:06:0070102:4	003002000000 Земли населенных пунктов	Под жилую застройку	13	02:0010	3 400	149,99	509 966,00
8605	Респ. Северная Осетия - Алания, р-н Ардонский, с. Коста, ул. Сталина, 84 а	Ардонский	15:06:0070102:7	003002000000 Земли населенных пунктов	Для ведения личного подсобного хозяйства	13	02:0020	1 708	149,99	256 182,92
8606	Респ. Северная Осетия - Алания, р-н Ардонский, с. Коста, ул. Сталина, 70	Ардонский	15:06:0070103:1	003002000000 Земли населенных пунктов	Для ведения личного подсобного хозяйства	13	02:0020	4 678	149,99	701 653,22
8607	Респ. Северная Осетия - Алания, р-н Ардонский, с. Коста, ул. Сталина, дом 72	Ардонский	15:06:0070103:2	003002000000 Земли населенных пунктов	Под жилую застройку	13	02:0010	3 200	149,99	479 968,00
8608	Респ. Северная Осетия - Алания, р-н Ардонский, с. Коста, ул. Сталина, дом 74	Ардонский	15:06:0070103:3	003002000000 Земли населенных пунктов	Для ведения личного подсобного хозяйства	13	02:0020	4 305	149,99	645 706,95
8609	Респ. Северная Осетия - Алания, р-н Ардонский, с. Коста, ул. Сталина, дом 76	Ардонский	15:06:0070103:4	003002000000 Земли населенных пунктов	Под жилую застройку	13	02:0010	3 200	149,99	479 968,00
8610	Респ. Северная Осетия - Алания, р-н Ардонский, с. Коста, ул. Сталина, дом 78	Ардонский	15:06:0070103:5	003002000000 Земли населенных пунктов	Под жилую застройку	13	02:0010	3 600	149,99	539 964,00
8611	Респ. Северная Осетия - Алания, р-н Ардонский, с. Коста, ул. Сталина, 80	Ардонский	15:06:0070103:7	003002000000 Земли населенных пунктов	Для ведения личного подсобного хозяйства	13	02:0020	2 976	149,99	446 370,24
8612	Республика Северная Осетия-Алания, р-н Ардонский, с Коста, ул Сталина, 58	Ардонский	15:06:0070104:1	003002000000 Земли населенных пунктов	Для ведения личного подсобного хозяйства	13	02:0020	3 599	149,99	539 814,01
8613	Респ. Северная Осетия - Алания, р-н Ардонский, с. Коста, ул. Сталина, 60	Ардонский	15:06:0070104:2	003002000000 Земли населенных пунктов	Для ведения личного подсобного хозяйства	13	02:0020	3 305	149,99	495 716,95
8614	Российская Федерация, Республика Северная Осетия - Алания, р-н Ардонский, с. Коста, ул. Сталина, 62	Ардонский	15:06:0070104:3	003002000000 Земли населенных пунктов	Для ведения личного подсобного хозяйства	13	02:0020	2 911	149,99	436 620,89
8615	Респ. Северная Осетия - Алания, р-н Ардонский, с. Коста, ул. Сталина, 66	Ардонский	15:06:0070104:4	003002000000 Земли населенных пунктов	Для ведения личного подсобного хозяйства	13	02:0020	2 622	149,99	393 273,78
8616	Респ. Северная Осетия - Алания, р-н Ардонский, с. Коста, ул. Сталина, дом 68	Ардонский	15:06:0070104:6	003002000000 Земли населенных пунктов	Для эксплуатации жилого дома и ведения личного подсобного хозяйства	13	02:0020	4 167	149,99	625 008,33
8617	Респ. Северная Осетия - Алания, р-н Ардонский, с. Коста, ул. Сталина, 46	Ардонский	15:06:0070105:1	003002000000 Земли населенных пунктов	Для ведения личного подсобного хозяйства	13	02:0020	3 636	149,99	545 363,64
8618	Северная Осетия - Алания респ, р-н Ардонский, с Коста, ул Сталина, 48	Ардонский	15:06:0070105:2	003002000000 Земли населенных пунктов	Для ведения личного подсобного хозяйства	13	02:0020	1 652	149,99	247 783,48
8619	Респ. Северная Осетия - Алания, р-н Ардонский, с. Коста, ул. Сталина, 50	Ардонский	15:06:0070105:3	003002000000 Земли населенных пунктов	Для ведения личного подсобного хозяйства	13	02:0020	3 499	149,99	524 815,01
8620	Северная Осетия - Алания респ, р-н Ардонский, с Коста, ул Сталина, 52	Ардонский	15:06:0070105:4	003002000000 Земли населенных пунктов	Для ведения личного подсобного хозяйства	13	02:0020	2 068	149,99	310 179,32
8621	Респ. Северная Осетия - Алания, р-н Ардонский, с. Коста, ул. Сталина, 54	Ардонский	15:06:0070105:5	003002000000 Земли населенных пунктов	Для ведения личного подсобного хозяйства	13	02:0020	2 820	149,99	422 971,80
8622	Респ. Северная Осетия - Алания, р-н Ардонский, с. Коста, ул. Сталина, 56	Ардонский	15:06:0070105:6	003002000000 Земли населенных пунктов	Для ведения личного подсобного хозяйства	13	02:0020	3 500	149,99	524 965,00
8623	Респ. Северная Осетия - Алания, р-н Ардонский, с. Коста, ул. Сталина, дом 34	Ардонский	15:06:0070106:1	003002000000 Земли населенных пунктов	Для ведения личного подсобного хозяйства	13	02:0020	4 497	149,99	674 595,03
8624	Респ. Северная Осетия - Алания, р-н Ардонский, с. Коста, ул. Сталина, 36	Ардонский	15:06:0070106:2	003002000000 Земли населенных пунктов	Для ведения личного подсобного хозяйства	13	02:0020	3 533	149,99	529 914,67
8625	Респ. Северная Осетия - Алания, р-н Ардонский, с. Коста, ул. Сталина, дом 38	Ардонский	15:06:0070106:3	003002000000 Земли населенных пунктов	Под жилую застройку	13	02:0010	3 200	149,99	479 968,00
8626	Респ. Северная Осетия - Алания, р-н Ардонский, с. Коста, ул. Сталина, дом 40	Ардонский	15:06:0070106:4	003002000000 Земли населенных пунктов	Для ведения личного подсобного хозяйства	13	02:0020	3 211	149,99	481 617,89
8627	Респ. Северная Осетия - Алания, р-н Ардонский, с. Коста, ул. Сталина, дом 44	Ардонский	15:06:0070106:6	003002000000 Земли населенных пунктов	Для ведения личного подсобного хозяйства	13	02:0020	2 288	149,99	343 177,12
8628	Северная Осетия - Алания респ, р-н Ардонский, с Коста, ул Сталина, 42	Ардонский	15:06:0070106:7	003002000000 Земли населенных пунктов	Для ведения личного подсобного хозяйства	13	02:0020	993	149,99	148 940,07
8629	Северная Осетия - Алания респ, р-н Ардонский, с Коста, ул Сталина, 42	Ардонский	15:06:0070106:8	003002000000 Земли населенных пунктов	Для ведения личного подсобного хозяйства	13	02:0020	1 007	149,99	151 039,93
8630	Респ. Северная Осетия - Алания, р-н Ардонский, с. Коста, ул. Сталина, дом 24	Ардонский	15:06:0070107:1	003002000000 Земли населенных пунктов	Для ведения личного подсобного хозяйства	13	02:0020	4 650	149,99	697 453,50
8631	Республика Северная Осетия-Алания, р-н Ардонский, с Коста, ул. Сталина, 26	Ардонский	15:06:0070107:2	003002000000 Земли населенных пунктов	Для ведения личного подсобного хозяйства	13	02:0020	4 181	149,99	627 108,19
8632	Респ. Северная Осетия - Алания, р-н Ардонский, с. Коста, ул. Сталина, 28	Ардонский	15:06:0070107:3	003002000000 Земли населенных пунктов	Для ведения личного подсобного хозяйства	13	02:0020	3 512	149,99	526 764,88
8633	Республика Северная Осетия-Алания, р-н Ардонский, с Коста, ул Сталина, 30	Ардонский	15:06:0070107:4	003002000000 Земли населенных пунктов	Для ведения личного подсобного хозяйства	13	02:0020	3 834	149,99	575 061,66
8634	Респ. Северная Осетия - Алания, р-н Ардонский, с. Коста, ул. Сталина, 32	Ардонский	15:06:0070107:5	003002000000 Земли населенных пунктов	Для ведения личного подсобного хозяйства	13	02:0020	2 361	149,99	354 126,39
8635	Респ. Северная Осетия - Алания, р-н Ардонский, с. Коста, ул. Сталина, 32 а	Ардонский	15:06:0070107:9	003002000000 Земли населенных пунктов	Для ведения личного подсобного хозяйства	13	02:0020	2 386	149,99	357 876,14
8636	Респ. Северная Осетия - Алания, р-н Ардонский, с. Коста, ул. Сталина, дом 12	Ардонский	15:06:0070108:1	003002000000 Земли населенных пунктов	Под жилую застройку Индивидуальную	13	02:0010	4 049	149,99	607 309,51
8637	Российская Федерация, Республика Северная Осетия-Алания, Ардонский район, с. Коста, ул. Сталина, 14	Ардонский	15:06:0070108:122	003002000000 Земли населенных пунктов	Для ведения личного подсобного хозяйства	13	02:0020	4 030	149,99	604 459,70
8638	Респ. Северная Осетия - Алания, р-н Ардонский, с. Коста, ул. Сталина, дом 16	Ардонский	15:06:0070108:3	003002000000 Земли населенных пунктов	Для эксплуатации жилого дома и ведения личного подсобного хозяйства	13	02:0020	4 062	149,99	609 259,38
8639	Респ. Северная Осетия - Алания, р-н Ардонский, с. Коста, ул. Сталина, дом 20	Ардонский	15:06:0070108:4	003002000000 Земли населенных пунктов	Под жилую застройку	13	02:0010	3 800	149,99	569 962,00
8640	Респ. Северная Осетия - Алания, р-н Ардонский, с. Коста, ул. Сталина, дом 18	Ардонский	15:06:0070108:5	003002000000 Земли населенных пунктов	Для ведения личного подсобного хозяйства и эксплуатации жилого дома	13	02:0020	3 998	149,99	599 660,02
8641	Респ. Северная Осетия - Алания, р-н Ардонский, с. Коста, ул. Сталина, дом 20	Ардонский	15:06:0070108:6	003002000000 Земли населенных пунктов	Для ведения личного подсобного хозяйства	13	02:0020	2 041	149,99	306 129,59
8642	Республика Северная Осетия-Алания, р-н Ардонский, с Коста, ул Сталина, д 22а	Ардонский	15:06:0070108:7	003002000000 Земли населенных пунктов	Для ведения личного подсобного хозяйства	13	02:0020	2 118	149,99	317 678,82
8643	Республика Северная Осетия-Алания, р-н Ардонский, с Коста, ул Сталина, д 2г	Ардонский	15:06:0070109:1	003002000000 Земли населенных пунктов	Для ведения личного подсобного хозяйства	13	02:0020	4 589	149,99	688 304,11
8644	Респ. Северная Осетия - Алания, р-н. Ардонский, с. Коста	Ардонский	15:06:0070109:133	003002000000 Земли населенных пунктов	Для индивидуального жилищного строительства	13	02:0010	600	149,99	89 994,00
8645	Российская Федерация, Республика Северная Осетия-Алания, Ардонский район, с. Коста	Ардонский	15:06:0070109:136	003002000000 Земли населенных пунктов	Ведение личного подсобного хозяйства на полевых участках	1	01:160	3 083	8,39	25 866,37

№ п/п	Местоположение ЗУ	Район	Кадастровый номер ЗУ	Категория земель	Разрешенное использование по документу	Код вида разрешенного использования (в соответствии с классификатором видов разрешенного использования земельных участков)	Вид использования объектов недвижимости	Площадь	УПКС	КС
8646	Республика Северная Осетия-Алания, р-н Ардонский, с Коста, ул Сталина, д 2в	Ардонский	15:06:0070109:18	003002000000 Земли населенных пунктов	Для ведения личного подсобного хозяйства	13	02:0020	2 646	149.99	396 873.54
8647	Республика Северная Осетия-Алания, р-н Ардонский, с Коста, ул Сталина, д 2б	Ардонский	15:06:0070109:19	003002000000 Земли населенных пунктов	Для ведения личного подсобного хозяйства	13	02:0020	1 737	149.99	260 532.63
8648	Республика Северная Осетия - Алания, Ардонский район, с Коста, ул Сталина, 2 а	Ардонский	15:06:0070109:2	003002000000 Земли населенных пунктов	для ведения личного подсобного хозяйства (размещение жилого дома, указанного в описании вида разрешенного использования с кодом 2.1; производство сельскохозяйственной продукции; размещение гаража и иных вспомогательных сооружений; содержание сельскохозяйственных животных	13	02:0020	2 000	149.99	299 980.00
8649	Респ. Северная Осетия - Алания, р-н Ардонский, с. Коста, ул. Сталина, 2 "е"	Ардонский	15:06:0070109:22	003002000000 Земли населенных пунктов	Для ведения личного подсобного хозяйства	13	02:0020	2 000	149.99	299 980.00
8650	Респ. Северная Осетия - Алания, р-н Ардонский, с. Коста, ул. Сталина, дом 2	Ардонский	15:06:0070109:3	003002000000 Земли населенных пунктов	Под жилую застройку	13	02:0010	3 600	149.99	539 964.00
8651	Респ. Северная Осетия - Алания, р-н Ардонский, с. Коста, ул. Сталина, дом 4	Ардонский	15:06:0070109:4	003002000000 Земли населенных пунктов	Под жилую застройку	13	02:0010	3 200	149.99	479 968.00
8652	Российская Федерация, Республика Северная Осетия-Алания, Ардонский район, с Коста, ул Сталина, 6	Ардонский	15:06:0070109:5	003002000000 Земли населенных пунктов	Для ведения личного подсобного хозяйства	13	02:0020	3 701	149.99	555 112.99
8653	Респ. Северная Осетия - Алания, р-н Ардонский, с. Коста, ул. Сталина, дом 8	Ардонский	15:06:0070109:6	003002000000 Земли населенных пунктов	Под жилую застройку	13	02:0010	3 400	149.99	509 966.00
8654	Республика Северная Осетия-Алания, р-н Ардонский, с Коста, ул Сталина, д 10а	Ардонский	15:06:0070109:7	003002000000 Земли населенных пунктов	Для ведения личного подсобного хозяйства	13	02:0020	1 683	149.99	252 433.17
8655	Северная Осетия - Алания респ, р-н Ардонский, с Коста, ул. Сталина, 10	Ардонский	15:06:0070109:8	003002000000 Земли населенных пунктов	Для ведения личного подсобного хозяйства	13	02:0020	2 185	149.99	327 728.15
8656	Респ. Северная Осетия - Алания, р-н Ардонский, с Коста, ул. Сталина, 89	Ардонский	15:06:0070110:1	003002000000 Земли населенных пунктов	Для ведения личного подсобного хозяйства	13	02:0020	3 796	149.99	569 362.04
8657	Северная Осетия - Алания респ, р-н Ардонский, с Коста, ул Калоева, 94	Ардонский	15:06:0070110:10	003002000000 Земли населенных пунктов	Для ведения личного подсобного хозяйства	13	02:0020	2 537	149.99	380 524.63
8658	Респ. Северная Осетия - Алания, р-н Ардонский, с. Коста, ул. Калоева, дом 96	Ардонский	15:06:0070110:11	003002000000 Земли населенных пунктов	Для ведения личного подсобного хозяйства	13	02:0020	3 685	149.99	552 713.15
8659	Респ. Северная Осетия - Алания, р-н Ардонский, с. Коста, ул. Калоева, дом 98	Ардонский	15:06:0070110:12	003002000000 Земли населенных пунктов	Под жилую застройку	13	02:0010	2 000	149.99	299 980.00
8660	Респ. Северная Осетия - Алания, р-н Ардонский, с Коста, ул. Сталина, 91	Ардонский	15:06:0070110:2	003002000000 Земли населенных пунктов	Для ведения личного подсобного хозяйства	13	02:0020	3 544	149.99	531 564.56
8661	Республика Северная Осетия-Алания, р-н Ардонский, с. Коста, ул. Сталина, 93	Ардонский	15:06:0070110:3	003002000000 Земли населенных пунктов	Для ведения личного подсобного хозяйства	13	02:0020	2 613	149.99	391 923.87
8662	Респ. Северная Осетия - Алания, р-н Ардонский, с. Коста, ул. Сталина, 95	Ардонский	15:06:0070110:4	003002000000 Земли населенных пунктов	Для ведения личного подсобного хозяйства	13	02:0020	2 463	149.99	369 425.37
8663	Республика Северная Осетия - Алания, р-н Ардонский, с. Коста, ул Сталина, 97	Ардонский	15:06:0070110:5	003002000000 Земли населенных пунктов	Для ведения личного подсобного хозяйства	13	02:0020	3 021	149.99	453 119.79
8664	Северная Осетия - Алания респ, р-н Ардонский, с Коста, ул. Сталина, 99,	Ардонский	15:06:0070110:6	003002000000 Земли населенных пунктов	Для ведения личного подсобного хозяйства	13	02:0020	2 620	149.99	392 973.80
8665	Респ. Северная Осетия - Алания, р-н Ардонский, с. Коста, ул. Калоева, 88	Ардонский	15:06:0070110:7	003002000000 Земли населенных пунктов	Для ведения личного подсобного хозяйства	13	02:0020	3 955	149.99	593 210.45
8666	Северная Осетия - Алания респ, р-н Ардонский, с. Коста, ул. Калоева, 90	Ардонский	15:06:0070110:8	003002000000 Земли населенных пунктов	Для ведения личного подсобного хозяйства	13	02:0020	4 188	149.99	628 158.12
8667	Респ. Северная Осетия - Алания, р-н Ардонский, с Коста, ул. Калоева, 92	Ардонский	15:06:0070110:9	003002000000 Земли населенных пунктов	Для ведения личного подсобного хозяйства	13	02:0020	4 233	149.99	634 907.67
8668	Респ. Северная Осетия - Алания, р-н Ардонский, с Коста, ул. Сталина, 79	Ардонский	15:06:0070111:1	003002000000 Земли населенных пунктов	Для ведения личного подсобного хозяйства	13	02:0020	3 521	149.99	528 114.79
8669	Республика Северная Осетия-Алания, р-н Ардонский, с Коста, ул Сталина, 83 а	Ардонский	15:06:0070111:10	003002000000 Земли населенных пунктов	Для ведения личного подсобного хозяйства	13	02:0020	1 561	149.99	234 134.39
8670	Северная Осетия - Алания респ, р-н Ардонский, с Коста, ул Сталина, 83	Ардонский	15:06:0070111:11	003002000000 Земли населенных пунктов	Для ведения личного подсобного хозяйства	13	02:0020	2 041	149.99	306 129.59
8671	Респ. Северная Осетия - Алания, р-н Ардонский, с Коста, ул. Сталина, 81	Ардонский	15:06:0070111:2	003002000000 Земли населенных пунктов	Для ведения личного подсобного хозяйства	13	02:0020	3 687	149.99	553 013.13
8672	Респ. Северная Осетия - Алания, р-н Ардонский, с Коста, ул. Сталина, дом 85	Ардонский	15:06:0070111:4	003002000000 Земли населенных пунктов	Для ведения личного подсобного хозяйства	13	02:0020	3 455	149.99	518 215.45
8673	Респ. Северная Осетия - Алания, р-н Ардонский, с. Коста, ул. Сталина, дом 87	Ардонский	15:06:0070111:5	003002000000 Земли населенных пунктов	Под жилую застройку	13	02:0010	3 200	149.99	479 968.00
8674	Республика Северная Осетия-Алания, Ардонский район, с. Коста, ул. Калоева, 82	Ардонский	15:06:0070111:6	003002000000 Земли населенных пунктов	для ведения личного подсобного хозяйства	13	02:0020	3 924	149.99	588 560.76
8675	Российская Федерация, Республика Северная Осетия - Алания, Ардонский р-н , с Коста, ул Калоева, 84	Ардонский	15:06:0070111:7	003002000000 Земли населенных пунктов	Для ведения личного подсобного хозяйства	13	02:0020	3 755	149.99	563 212.45
8676	Респ. Северная Осетия - Алания, р-н Ардонский, с Коста, ул. Калоева, 76	Ардонский	15:06:0070111:8	003002000000 Земли населенных пунктов	Для ведения личного подсобного хозяйства	13	02:0020	3 581	149.99	537 114.19
8677	Респ. Северная Осетия - Алания, р-н Ардонский, с. Коста, ул. Калоева, 86	Ардонский	15:06:0070111:9	003002000000 Земли населенных пунктов	Для ведения личного подсобного хозяйства	13	02:0020	4 041	149.99	606 109.59
8678	Респ. Северная Осетия - Алания, р-н Ардонский, с. Коста, ул. Сталина, 69	Ардонский	15:06:0070112:1	003002000000 Земли населенных пунктов	Для ведения личного подсобного хозяйства	13	02:0020	3 863	149.99	579 411.37
8679	Респ. Северная Осетия - Алания, р-н Ардонский, с. Коста, ул. Калоева, дом 78	Ардонский	15:06:0070112:10	003002000000 Земли населенных пунктов	Под жилую застройку	13	02:0010	3 500	149.99	524 965.00
8680	Респ. Северная Осетия - Алания, р-н Ардонский, с Коста, ул. Сталина, дом 71	Ардонский	15:06:0070112:2	003002000000 Земли населенных пунктов	Для ведения личного подсобного хозяйства	13	02:0020	3 678	149.99	551 663.22
8681	Респ. Северная Осетия - Алания, р-н Ардонский, с. Коста, ул. Сталина, дом 73	Ардонский	15:06:0070112:3	003002000000 Земли населенных пунктов	Для ведения личного подсобного хозяйства	13	02:0020	3 674	149.99	551 063.26
8682	Респ. Северная Осетия - Алания, р-н Ардонский, с. Коста, ул. Сталина, дом 75	Ардонский	15:06:0070112:4	003002000000 Земли населенных пунктов	Под жилую застройку	13	02:0010	3 200	149.99	479 968.00
8683	Респ. Северная Осетия - Алания, р-н Ардонский, с Коста, ул. Сталина, 77	Ардонский	15:06:0070112:5	003002000000 Земли населенных пунктов	Для ведения личного подсобного хозяйства	13	02:0020	3 958	149.99	593 660.42
8684	Республика Северная Осетия-Алания, р-н Ардонский, с Коста, ул Калоева, 68	Ардонский	15:06:0070112:6	003002000000 Земли населенных пунктов	Для ведения личного подсобного хозяйства	13	02:0020	3 859	149.99	578 811.41
8685	Республика Северная Осетия-Алания, р-н Ардонский, с Коста, ул. Калоева, 70	Ардонский	15:06:0070112:7	003002000000 Земли населенных пунктов	Для ведения личного подсобного хозяйства	13	02:0020	4 007	149.99	601 009.93

№ п/п	Местоположение ЗУ	Район	Кадастровый номер ЗУ	Категория земель	Разрешенное использование по документу	Код вида разрешенного использования (в соответствии с классификатором видов разрешенного использования земельных участков)	Вид использования объектов недвижимости	Площадь	УПКС	КС
8686	Республика Северная Осетия-Алания, р-н Ардонский, с Коста, ул Калоева, д 72	Ардонский	15:06:0070112:8	003002000000 Земли населенных пунктов	Для ведения личного подсобного хозяйства	13	02:020	3 731	149,99	559 612,69
8687	Республика Северная Осетия-Алания, р-н Ардонский, с Коста, ул Калоева, д 74	Ардонский	15:06:0070112:9	003002000000 Земли населенных пунктов	Под жилую застройку	13	02:010	3 400	149,99	509 966,00
8688	Республика Северная Осетия - Алания, Ардонский р-н, с. Коста, ул. Сталина, 57	Ардонский	15:06:0070113:1	003002000000 Земли населенных пунктов	Для ведения личного подсобного хозяйства	13	02:020	3 722	149,99	558 262,78
8689	Российская Федерация, Республика Северная Осетия-Алания, р-н Ардонский, с Коста, ул. Калоева, 66	Ардонский	15:06:0070113:10	003002000000 Земли населенных пунктов	Для ведения личного подсобного хозяйства	13	02:020	3 400	149,99	509 966,00
8690	Российская Федерация, Республика Северная Осетия-Алания, Ардонский район, с Коста, ул Калоева, 60 а	Ардонский	15:06:0070113:130	003002000000 Земли населенных пунктов	Для ведения личного подсобного хозяйства	13	02:020	1 830	149,99	274 481,70
8691	Республика Северная Осетия-Алания, Ардонский район, с. Коста, ул. Калоева, 60	Ардонский	15:06:0070113:131	003002000000 Земли населенных пунктов	Для ведения личного подсобного хозяйства	13	02:020	1 829	149,99	274 331,71
8692	Респ Северная Осетия - Алания, Ардонский р-н, с.Коста, ул. Калоева, 58	Ардонский	15:06:0070113:132	003002000000 Земли населенных пунктов	Для ведения личного подсобного хозяйства	13	02:020	4 776	149,99	716 352,24
8693	Республика Северная Осетия-Алания, Ардонский р-н, с Коста, ул Сталина, 59	Ардонский	15:06:0070113:135	003002000000 Земли населенных пунктов	Для ведения личного подсобного хозяйства	13	02:020	3 386	149,99	507 866,14
8694	Российская Федерация, Республика Северная Осетия - Алания, Ардонский район, с. Коста, ул. Сталина, 59	Ардонский	15:06:0070113:136	003002000000 Земли населенных пунктов	Для ведения личного подсобного хозяйства	13	02:020	3 386	149,99	507 866,14
8695	Северная Осетия - Алания респ, р-н Ардонский, с Коста, ул Сталина, дом 61	Ардонский	15:06:0070113:2	003002000000 Земли населенных пунктов	Для ведения личного подсобного хозяйства	13	02:020	3 022	149,99	453 269,78
8696	Северная Осетия - Алания респ, р-н Ардонский, с Коста, ул Сталина, 65	Ардонский	15:06:0070113:4	003002000000 Земли населенных пунктов	Для ведения личного подсобного хозяйства	13	02:020	4 062	149,99	609 259,38
8697	Респ. Северная Осетия - Алания, р-н Ардонский, с. Коста, ул. Сталина, дом 67	Ардонский	15:06:0070113:5	003002000000 Земли населенных пунктов	Под жилую застройку	13	02:010	3 200	149,99	479 968,00
8698	Респ. Северная Осетия - Алания, р-н Ардонский, с. Коста, ул. Калоева, 62	Ардонский	15:06:0070113:7	003002000000 Земли населенных пунктов	Для ведения личного подсобного хозяйства	13	02:020	3 642	149,99	546 263,58
8699	Респ. Северная Осетия - Алания, р-н Ардонский, с. Коста, ул. Калоева, дом 64	Ардонский	15:06:0070113:9	003002000000 Земли населенных пунктов	Для ведения личного подсобного хозяйства	13	02:020	3 633	149,99	544 913,67
8700	Северная Осетия - Алания респ, р-н Ардонский, с Коста, ул Сталина, 47	Ардонский	15:06:0070114:1	003002000000 Земли населенных пунктов	Для ведения личного подсобного хозяйства	13	02:020	3 919	149,99	587 810,81
8701	Респ. Северная Осетия - Алания, р-н Ардонский, с. Коста, ул. Калоева, дом 56	Ардонский	15:06:0070114:10	003002000000 Земли населенных пунктов	Для ведения личного подсобного хозяйства	13	02:020	3 859	149,99	578 811,41
8702	Респ. Северная Осетия - Алания, р-н Ардонский, с. Коста, ул. Сталина, 51	Ардонский	15:06:0070114:11	003002000000 Земли населенных пунктов	Для ведения личного подсобного хозяйства	13	02:020	1 780	149,99	266 982,20
8703	Респ. Северная Осетия - Алания, р-н Ардонский, с. Коста, ул. Сталина, 51	Ардонский	15:06:0070114:12	003002000000 Земли населенных пунктов	Для ведения личного подсобного хозяйства	13	02:020	1 750	149,99	262 482,50
8704	Республика Северная Осетия - Алания, Ардонский район, с Коста, ул Сталина, 53	Ардонский	15:06:0070114:132	003002000000 Земли населенных пунктов	Для ведения личного подсобного хозяйства	13	02:020	1 740	149,99	260 982,60
8705	Республика Северная Осетия - Алания, Ардонский район, с Коста, ул Сталина, 53а	Ардонский	15:06:0070114:133	003002000000 Земли населенных пунктов	Для ведения личного подсобного хозяйства	13	02:020	1 740	149,99	260 982,60
8706	Республика Северная Осетия - Алания, Ардонский р-н , с Коста, ул Калоева, д 48	Ардонский	15:06:0070114:135	003002000000 Земли населенных пунктов	для ведения личного подсобного хозяйств	13	02:020	3 865	149,99	579 711,35
8707	Респ Северная Осетия - Алания, Ардонский р-н, с. Коста, ул. Сталина, 55 а	Ардонский	15:06:0070114:136	003002000000 Земли населенных пунктов	Для ведения личного подсобного хозяйства	13	02:020	638	149,99	95 693,62
8708	Северная Осетия - Алания респ, р-н Ардонский, с Коста, ул Сталина, 49	Ардонский	15:06:0070114:2	003002000000 Земли населенных пунктов	Для ведения личного подсобного хозяйства	13	02:020	3 552	149,99	532 764,48
8709	Респ. Северная Осетия - Алания, р-н Ардонский, с. Коста, ул. Сталина, дом 55	Ардонский	15:06:0070114:5	003002000000 Земли населенных пунктов	Для ведения личного подсобного хозяйства	13	02:020	3 539	149,99	530 814,61
8710	Республика Северная Осетия-Алания, р-н Ардонский, с. Коста, ул. Калоева, 50	Ардонский	15:06:0070114:6	003002000000 Земли населенных пунктов	Для ведения личного подсобного хозяйства	13	02:020	3 874	149,99	581 061,26
8711	Северная Осетия - Алания респ, р-н Ардонский, с Коста, ул Калоева, 52	Ардонский	15:06:0070114:8	003002000000 Земли населенных пунктов	Для ведения личного подсобного хозяйства	13	02:020	3 722	149,99	558 262,78
8712	Республика Северная Осетия-Алания, р-н Ардонский, с Коста, ул Калоева, д 54	Ардонский	15:06:0070114:9	003002000000 Земли населенных пунктов	Для ведения личного подсобного хозяйства	13	02:020	3 780	149,99	566 962,20
8713	Респ. Северная Осетия - Алания, р-н Ардонский, с. Коста, ул. Сталина, 33	Ардонский	15:06:0070115:1	003002000000 Земли населенных пунктов	Для ведения личного подсобного хозяйства	13	02:020	1 968	149,99	294 880,32
8714	Респ. Северная Осетия - Алания, р-н Ардонский, с. Коста, ул. Калоева, дом 40	Ардонский	15:06:0070115:10	003002000000 Земли населенных пунктов	Для ведения личного подсобного хозяйства	13	02:020	1 982	149,99	297 280,18
8715	Республика Северная Осетия-Алания, р-н Ардонский, с Коста, ул З.Калоева, 42	Ардонский	15:06:0070115:11	003002000000 Земли населенных пунктов	Под жилую застройку	13	02:010	1 800	149,99	269 982,00
8716	Респ. Северная Осетия - Алания, р-н Ардонский, с. Коста, ул. Калоева, дом 42	Ардонский	15:06:0070115:12	003002000000 Земли населенных пунктов	Для ведения личного подсобного хозяйства	13	02:020	3 594	149,99	539 064,06
8717	Респ. Северная Осетия - Алания, р-н Ардонский, с. Коста, ул. Калоева, 44	Ардонский	15:06:0070115:13	003002000000 Земли населенных пунктов	Для ведения личного подсобного хозяйства	13	02:020	1 998	149,99	299 680,02
8718	Респ. Северная Осетия - Алания, р-н Ардонский, с. Коста, ул. Калоева, 46	Ардонский	15:06:0070115:14	003002000000 Земли населенных пунктов	Под жилую застройку	13	02:010	1 936	149,99	290 380,64
8719	Респ. Северная Осетия - Алания, р-н Ардонский, с. Коста, ул. Сталина, дом 37	Ардонский	15:06:0070115:2	003002000000 Земли населенных пунктов	Под жилую застройку	13	02:010	1 700	149,99	254 983,00
8720	Республика Северная Осетия-Алания, р-н Ардонский, с. Коста, ул. Сталина, 37	Ардонский	15:06:0070115:3	003002000000 Земли населенных пунктов	Для ведения личного подсобного хозяйства	13	02:020	3 650	149,99	547 463,50
8721	Республика Северная Осетия-Алания, р-н Ардонский, с Коста, ул.Сталина, 39	Ардонский	15:06:0070115:4	003002000000 Земли населенных пунктов	Для ведения личного подсобного хозяйства	13	02:020	3 981	149,99	597 110,19
8722	Северная Осетия - Алания респ, р-н Ардонский, с Коста, ул Сталина, 41	Ардонский	15:06:0070115:5	003002000000 Земли населенных пунктов	Для ведения личного подсобного хозяйства	13	02:020	1 846	149,99	276 881,54
8723	Северная Осетия - Алания респ, р-н Ардонский, с. Коста, ул. Сталина, 43	Ардонский	15:06:0070115:6	003002000000 Земли населенных пунктов	Для ведения личного подсобного хозяйства	13	02:020	1 743	149,99	261 432,57
8724	Респ. Северная Осетия - Алания, р-н Ардонский, с. Коста, ул. Сталина, дом 45	Ардонский	15:06:0070115:7	003002000000 Земли населенных пунктов	Для ведения личного подсобного хозяйства	13	02:020	3 646	149,99	546 863,54
8725	Респ. Северная Осетия - Алания, р-н Ардонский, с. Коста, ул. Калоева, дом 36	Ардонский	15:06:0070115:8	003002000000 Земли населенных пунктов	Для ведения личного подсобного хозяйства	13	02:020	3 665	149,99	549 713,35
8726	Северная Осетия - Алания респ, р-н Ардонский, с Коста, ул.Калоева, 38	Ардонский	15:06:0070115:9	003002000000 Земли населенных пунктов	Для ведения личного подсобного хозяйства	13	02:020	3 493	149,99	523 915,07
8727	Респ. Северная Осетия - Алания, р-н Ардонский, с. Коста, ул. Сталина, дом 21	Ардонский	15:06:0070116:1	003002000000 Земли населенных пунктов	Под жилую застройку	13	02:010	1 600	149,99	239 984,00
8728	Республика Северная Осетия-Алания, р-н Ардонский, с Коста, ул Калоева, 28	Ардонский	15:06:0070116:10	003002000000 Земли населенных пунктов	Для ведения личного подсобного хозяйства	13	02:020	3 561	149,99	534 114,39

№ п/п	Местоположение ЗУ	Район	Кадастровый номер ЗУ	Категория земель	Разрешенное использование по документу	Код вида разрешенного использования (в соответствии с классификатором видов разрешенного использования земельных участков)	Вид использования объектов недвижимости	Площадь	УПКС	КС
8729	Российская Федерация, Республика Северная Осетия-Алания, Ардонский район, с. Коста, ул Калоева, 30	Ардонский	15:06:0070116:11	0003002000000 Земли населенных пунктов	для ведения личного подсобного хозяйства	13	02:020	3 645	149,99	546 713,55
8730	Республика Северная Осетия-Алания, р-н Ардонский, с Коста, ул Калоева, 32	Ардонский	15:06:0070116:12	0003002000000 Земли населенных пунктов	Для ведения личного подсобного хозяйства	13	02:020	3 618	149,99	542 663,82
8731	Российская Федерация, Республика Северная Осетия-Алания, Ардонский муниципальный район, с. Коста, ул. Сталина	Ардонский	15:06:0070116:138	0003002000000 Земли населенных пунктов	Для эксплуатации жилого дома и ведения личного подсобного хозяйства	13	02:020	1 896	149,99	284 381,04
8732	Российская Федерация, Республика Северная Осетия-Алания, Ардонский муниципальный район, с. Коста, ул. Сталина	Ардонский	15:06:0070116:139	0003002000000 Земли населенных пунктов	Для эксплуатации жилого дома и ведения личного подсобного хозяйства	13	02:020	1 897	149,99	284 531,03
8733	Респ. Северная Осетия - Алания, р-н Ардонский, с Коста, ул. Сталина, дом 21	Ардонский	15:06:0070116:2	0003002000000 Земли населенных пунктов	Для ведения личного подсобного хозяйства	13	02:020	3 400	149,99	509 966,00
8734	Республика Северная Осетия-Алания, р-н Ардонский, с. Коста, ул. Калоева, 34 а	Ардонский	15:06:0070116:21	0003002000000 Земли населенных пунктов	Для ведения личного подсобного хозяйства	13	02:020	2 141	149,99	321 128,59
8735	Северная Осетия-Алания респ. Ардонский р-н, с. Коста, ул. Калоева, 34	Ардонский	15:06:0070116:22	0003002000000 Земли населенных пунктов	Для ведения личного подсобного хозяйства	13	02:020	1 729	149,99	259 332,71
8736	Респ. Северная Осетия - Алания, р-н Ардонский, с Коста, ул. Сталина, дом 23	Ардонский	15:06:0070116:3	0003002000000 Земли населенных пунктов	Под жилую застройку	13	02:010	3 200	149,99	479 968,00
8737	Российская Федерация, Республика Северная Осетия - Алания, р-н Ардонский, с. Коста, ул Сталина, 25	Ардонский	15:06:0070116:4	0003002000000 Земли населенных пунктов	Для ведения личного подсобного хозяйства (приусадебный земельный участок)	13	02:020	1 831	149,99	274 631,69
8738	Северная Осетия - Алания респ, р-н Ардонский, с. Коста, ул. Сталина, 29	Ардонский	15:06:0070116:5	0003002000000 Земли населенных пунктов	Для ведения личного подсобного хозяйства	13	02:020	1 782	149,99	267 282,18
8739	Северная Осетия - Алания респ, р-н Ардонский, с Коста, ул Сталина, 31	Ардонский	15:06:0070116:6	0003002000000 Земли населенных пунктов	Для ведения личного подсобного хозяйства	13	02:020	2 053	149,99	307 929,47
8740	Респ. Северная Осетия - Алания, р-н Ардонский, с Коста, ул. Сталина, 27	Ардонский	15:06:0070116:7	0003002000000 Земли населенных пунктов	Для ведения личного подсобного хозяйства	13	02:020	3 418	149,99	512 665,82
8741	Республика Северная Осетия-Алания, р-н Ардонский, с Коста, ул 3.Калоева, 24	Ардонский	15:06:0070116:8	0003002000000 Земли населенных пунктов	Под жилую застройку	13	02:010	1 800	149,99	269 982,00
8742	Республика Северная Осетия-Алания, р-н Ардонский, с Коста, ул Калоева, 26	Ардонский	15:06:0070116:9	0003002000000 Земли населенных пунктов	Для ведения личного подсобного хозяйства	13	02:020	2 297	149,99	344 527,03
8743	Респ. Северная Осетия - Алания, р-н Ардонский, с. Коста, ул. Сталина, дом 9	Ардонский	15:06:0070117:1	0003002000000 Земли населенных пунктов	Для ведения личного подсобного хозяйства и эксплуатации жилого дома	13	02:020	3 656	149,99	548 363,44
8744	Респ. Северная Осетия - Алания, р-н Ардонский, с. Коста, ул. Калоева, дом 20	Ардонский	15:06:0070117:10	0003002000000 Земли населенных пунктов	Под жилую застройку	13	02:010	3 200	149,99	479 968,00
8745	Республика Северная Осетия-Алания, р-н Ардонский, с Коста, ул Калоева, 22	Ардонский	15:06:0070117:11	0003002000000 Земли населенных пунктов	Для ведения личного подсобного хозяйства	13	02:020	4 049	149,99	607 309,51
8746	Респ. Северная Осетия - Алания, р-н Ардонский, с. Коста, ул. Сталина, дом 13	Ардонский	15:06:0070117:2	0003002000000 Земли населенных пунктов	Под жилую застройку	13	02:010	3 400	149,99	509 966,00
8747	Респ. Северная Осетия - Алания, р-н Ардонский, с. Коста, ул. Сталина, 15	Ардонский	15:06:0070117:3	0003002000000 Земли населенных пунктов	Для ведения личного подсобного хозяйства	13	02:020	3 726	149,99	558 862,74
8748	Респ. Северная Осетия - Алания, р-н Ардонский, с Коста, ул. Сталина, 15	Ардонский	15:06:0070117:4	0003002000000 Земли населенных пунктов	Для ведения личного подсобного хозяйства	13	02:020	3 734	149,99	560 062,66
8749	Респ. Северная Осетия - Алания, р-н Ардонский, с Коста, ул. Сталина, дом 17	Ардонский	15:06:0070117:5	0003002000000 Земли населенных пунктов	Для ведения личного подсобного хозяйства	13	02:020	3 861	149,99	579 111,39
8750	Северная Осетия - Алания респ, р-н Ардонский, с. Коста, ул. Калоева, 12	Ардонский	15:06:0070117:6	0003002000000 Земли населенных пунктов	Для ведения личного подсобного хозяйства	13	02:020	3 477	149,99	536 514,20
8751	Северная Осетия - Алания респ, р-н Ардонский, с. Коста, ул. Калоева, 16	Ардонский	15:06:0070117:7	0003002000000 Земли населенных пунктов	Для ведения личного подсобного хозяйства	13	02:020	1 968	149,99	294 880,34
8752	Северная Осетия - Алания респ, р-н Ардонский, с Коста, ул. Калоева, 14	Ардонский	15:06:0070117:8	0003002000000 Земли населенных пунктов	Для ведения личного подсобного хозяйства	13	02:020	1 862	149,99	279 281,38
8753	Респ. Северная Осетия - Алания, р-н Ардонский, с. Коста, ул. Калоева, дом 18	Ардонский	15:06:0070117:9	0003002000000 Земли населенных пунктов	Под жилую застройку	13	02:010	3 200	149,99	479 968,00
8754	Респ. Северная Осетия - Алания, р-н Ардонский, с. Коста, ул. Сталина, дом 1	Ардонский	15:06:0070118:1	0003002000000 Земли населенных пунктов	Для ведения личного подсобного хозяйства	13	02:020	4 814	149,99	722 051,86
8755	Респ. Северная Осетия - Алания, р-н Ардонский, с. Коста, ул. Калоева, дом 10	Ардонский	15:06:0070118:10	0003002000000 Земли населенных пунктов	Для ведения личного подсобного хозяйства	13	02:020	3 772	149,99	565 762,28
8756	Респ. Северная Осетия - Алания, р-н, Ардонский	Ардонский	15:06:0070118:132	0003002000000 Земли населенных пунктов	Историко-культурная деятельность	3	09:030	488	8,12	3 962,56
8757	Российская Федерация, Республика Северная Осетия-Алания, Ардонский район, с. Коста	Ардонский	15:06:0070118:136	0003002000000 Земли населенных пунктов	Отдых (рекреация)	5	05:000	4 085	278,52	1 137 754,20
8758	Республика Северная Осетия-Алания, р-н Ардонский, с. Коста, ул. Сталина, 3	Ардонский	15:06:0070118:2	0003002000000 Земли населенных пунктов	Для ведения личного подсобного хозяйства	13	02:020	4 514	149,99	677 054,86
8759	Республика Северная Осетия-Алания, р-н Ардонский, с. Коста, ул. Калоева, 2 в	Ардонский	15:06:0070118:21	0003002000000 Земли населенных пунктов	Для ведения личного подсобного хозяйства	13	02:020	1 882	149,99	282 281,18
8760	Российская Федерация, Республика Северная Осетия-Алания, Ардонский район, с. Коста, ул. Сталина, 5	Ардонский	15:06:0070118:3	0003002000000 Земли населенных пунктов	Для ведения личного подсобного хозяйства	13	02:020	3 647	149,99	547 013,53
8761	Респ. Северная Осетия - Алания, р-н Ардонский, с. Коста, ул. Сталина, дом 7	Ардонский	15:06:0070118:4	0003002000000 Земли населенных пунктов	Для ведения личного подсобного хозяйства	13	02:020	3 755	149,99	563 212,45
8762	Республика Северная Осетия-Алания, р-н Ардонский, с Коста, ул Сталина, д 7а	Ардонский	15:06:0070118:5	0003002000000 Земли населенных пунктов	Для ведения личного подсобного хозяйства	13	02:020	3 651	149,99	547 613,49
8763	Республика Северная Осетия-Алания, р-н Ардонский, с. Коста, ул. Калоева, 2	Ардонский	15:06:0070118:6	0003002000000 Земли населенных пунктов	Для ведения личного подсобного хозяйства	13	02:020	4 350	149,99	652 456,50
8764	Респ. Северная Осетия - Алания, р-н Ардонский, с Коста, ул. Калоева, 4	Ардонский	15:06:0070118:7	0003002000000 Земли населенных пунктов	Для ведения личного подсобного хозяйства	13	02:020	3 574	149,99	536 064,26
8765	Респ. Северная Осетия - Алания, р-н Ардонский, с. Коста, ул. Калоева, дом 6	Ардонский	15:06:0070118:8	0003002000000 Земли населенных пунктов	Под жилую застройку	13	02:010	3 800	149,99	569 962,00
8766	Респ. Северная Осетия - Алания, р-н Ардонский, с. Коста, ул. Калоева, дом 8	Ардонский	15:06:0070118:9	0003002000000 Земли населенных пунктов	Под жилую застройку	13	02:010	3 800	149,99	569 962,00
8767	Респ. Северная Осетия - Алания, р-н Ардонский, с. Коста, ул. Калоева, дом 89	Ардонский	15:06:0070119:1	0003002000000 Земли населенных пунктов	Для ведения личного подсобного хозяйства	13	02:020	3 896	149,99	584 361,04
8768	Респ. Северная Осетия - Алания, р-н Ардонский, с. Коста, ул. Калоева, дом 107	Ардонский	15:06:0070119:10	0003002000000 Земли населенных пунктов	Под жилую застройку	13	02:010	2 000	149,99	299 980,00
8769	Респ. Северная Осетия - Алания, р-н Ардонский, с. Коста, ул. Калоева, дом 109	Ардонский	15:06:0070119:11	0003002000000 Земли населенных пунктов	Под жилую застройку	13	02:010	2 000	149,99	299 980,00
8770	Респ. Северная Осетия - Алания, р-н Ардонский, с. Коста, ул. Калоева, дом 111	Ардонский	15:06:0070119:12	0003002000000 Земли населенных пунктов	Под жилую застройку	13	02:010	2 000	149,99	299 980,00
8771	Респ. Северная Осетия - Алания, р-н Ардонский, с. Коста, ул. Мамиева, 90	Ардонский	15:06:0070119:13	0003002000000 Земли населенных пунктов	Для ведения личного подсобного хозяйства	13	02:020	4 181	149,99	627 108,19
8772	Северная Осетия - Алания респ, р-н Ардонский, с Коста, ул Мамиева, 92	Ардонский	15:06:0070119:14	0003002000000 Земли населенных пунктов	Земельный участок, предоставленный для ведения личного подсобного хозяйства	13	02:020	2 668	149,99	400 173,32
8773	Респ. Северная Осетия - Алания, р-н Ардонский, с. Коста, ул. Мамиева, дом 94	Ардонский	15:06:0070119:15	0003002000000 Земли населенных пунктов	Для ведения личного подсобного хозяйства	13	02:020	4 912	149,99	736 759,88

№ п/п	Местоположение ЗУ	Район	Кадастровый номер ЗУ	Категория земель	Разрешенное использование по документу	Код вида разрешенного использования (в соответствии с классификатором видов разрешенного использования земельных участков)	Вид использования объектов недвижимости	Площадь	УПКС	КС
8774	Респ. Северная Осетия - Алания, р-н Ардонский, с. Коста, ул. Мамиева, 96	Ардонский	15:06:0070119:16	0030020000000 Земли населенных пунктов	Для ведения личного подсобного хозяйства	13	02:0020	1 968	149,99	295 180,32
8775	Респ. Северная Осетия - Алания, р-н Ардонский, с. Коста, ул. Мамиева, 100	Ардонский	15:06:0070119:17	0030020000000 Земли населенных пунктов	Для ведения личного подсобного хозяйства	13	02:0020	2 387	149,99	358 026,13
8776	Республика Северная Осетия-Алания, р-н Ардонский, с. Коста, ул Мамиева, д 102	Ардонский	15:06:0070119:18	0030020000000 Земли населенных пунктов	Под жилую застройку	13	02:0010	2 000	149,99	299 980,00
8777	Российская Федерация, Республика Северная Осетия-Алания, Ардонский район, с. Коста, ул. Мамиева, 98	Ардонский	15:06:0070119:19	0030020000000 Земли населенных пунктов	Для ведения личного подсобного хозяйства	13	02:0020	1 851	149,99	277 631,49
8778	Респ. Северная Осетия - Алания, р-н Ардонский, с. Коста, ул. Калоева, дом 91	Ардонский	15:06:0070119:2	0030020000000 Земли населенных пунктов	Под жилую застройку	13	02:0010	3 800	149,99	569 962,00
8779	Северная Осетия - Алания респ, р-н Ардонский, с Коста, ул Мамиева, 102	Ардонский	15:06:0070119:20	0030020000000 Земли населенных пунктов	Для ведения личного подсобного хозяйства	13	02:0020	2 363	149,99	354 426,37
8780	Северная Осетия - Алания респ, р-н Ардонский, с Коста, ул Калоева, 95	Ардонский	15:06:0070119:3	0030020000000 Земли населенных пунктов	Для ведения личного подсобного хозяйства	13	02:0020	4 671	149,99	700 603,29
8781	Респ. Северная Осетия - Алания, р-н Ардонский, с. Коста, ул. Калоева, 95	Ардонский	15:06:0070119:4	0030020000000 Земли населенных пунктов	Для ведения личного подсобного хозяйства	13	02:0020	3 782	149,99	567 262,18
8782	Северная Осетия - Алания респ, р-н Ардонский, с Коста, ул Калоева, 97	Ардонский	15:06:0070119:5	0030020000000 Земли населенных пунктов	Для ведения личного подсобного хозяйства	13	02:0020	2 530	149,99	379 474,70
8783	Республика Северная Осетия - Алания, Ардонский район, с. Коста, ул. Калоева, 99	Ардонский	15:06:0070119:6	0030020000000 Земли населенных пунктов	для ведения личного подсобного хозяйства	13	02:0020	2 735	149,99	410 222,65
8784	Респ. Северная Осетия - Алания, р-н Ардонский, с. Коста, ул. Калоева, дом 105	Ардонский	15:06:0070119:9	0030020000000 Земли населенных пунктов	Под жилую застройку	13	02:0010	2 000	149,99	299 980,00
8785	Респ. Северная Осетия - Алания, р-н Ардонский, с. Коста, ул. Калоева, дом 79	Ардонский	15:06:0070120:1	0030020000000 Земли населенных пунктов	Для ведения личного подсобного хозяйства	13	02:0020	3 145	149,99	471 718,55
8786	Респ. Северная Осетия - Алания, р-н Ардонский, с. Коста, ул. Мамиева, дом 88	Ардонский	15:06:0070120:10	0030020000000 Земли населенных пунктов	Под жилую застройку	13	02:0010	3 600	149,99	539 964,00
8787	Российская Федерация, Республика Северная Осетия - Алания, Ардонский р-н, с. Коста, ул. Калоева, 83	Ардонский	15:06:0070120:126	0030020000000 Земли населенных пунктов	Для ведения личного подсобного хозяйства	13	02:0020	1 600	149,99	239 984,00
8788	Республика Северная Осетия-Алания, р-н Ардонский, с Коста, ул Калоева, 81	Ардонский	15:06:0070120:3	0030020000000 Земли населенных пунктов	Для ведения личного подсобного хозяйства	13	02:0020	3 618	149,99	542 663,82
8789	Респ. Северная Осетия - Алания, р-н Ардонский, с. Коста, ул. Калоева, 85	Ардонский	15:06:0070120:4	0030020000000 Земли населенных пунктов	Для ведения личного подсобного хозяйства	13	02:0020	5 220	149,99	782 947,80
8790	Респ. Северная Осетия - Алания, р-н Ардонский, с. Коста, ул. Калоева, дом 87	Ардонский	15:06:0070120:5	0030020000000 Земли населенных пунктов	Под жилую застройку	13	02:0010	3 400	149,99	509 966,00
8791	Республика Северная Осетия-Алания, р-н Ардонский, с. Коста, ул Мамиева, д 82	Ардонский	15:06:0070120:6	0030020000000 Земли населенных пунктов	Для эксплуатации жилого дома и ведения личного подсобного хозяйства	13	02:0020	3 256	149,99	488 367,44
8792	Респ. Северная Осетия - Алания, р-н Ардонский, с. Коста, ул. Мамиева, дом 84	Ардонский	15:06:0070120:7	0030020000000 Земли населенных пунктов	Для ведения личного подсобного хозяйства	13	02:0020	3 763	149,99	564 412,37
8793	Респ. Северная Осетия - Алания, р-н Ардонский, с. Коста, ул. Мамиева, дом 86	Ардонский	15:06:0070120:8	0030020000000 Земли населенных пунктов	Под жилую застройку	13	02:0010	3 400	149,99	509 966,00
8794	Респ. Северная Осетия - Алания, р-н Ардонский, с. Коста, ул. Мамиева, дом 86-а	Ардонский	15:06:0070120:9	0030020000000 Земли населенных пунктов	Для ведения личного подсобного хозяйства	13	02:0020	3 600	149,99	539 964,00
8795	Респ. Северная Осетия - Алания, р-н Ардонский, с. Коста, ул. Калоева, дом 67	Ардонский	15:06:0070121:1	0030020000000 Земли населенных пунктов	Для ведения личного подсобного хозяйства	13	02:0020	3 713	149,99	556 912,87
8796	Респ. Северная Осетия - Алания, р-н Ардонский, с. Коста, ул. Мамиева, 76	Ардонский	15:06:0070121:10	0030020000000 Земли населенных пунктов	Для ведения личного подсобного хозяйства	13	02:0020	1 906	149,99	285 880,94
8797	Респ. Северная Осетия - Алания, р-н Ардонский, с. Коста, ул. Мамиева, дом 78	Ардонский	15:06:0070121:11	0030020000000 Земли населенных пунктов	Для ведения личного подсобного хозяйства	13	02:0020	3 717	149,99	557 512,83
8798	Респ. Северная Осетия - Алания, р-н Ардонский, с. Коста, ул. Мамиева, 80	Ардонский	15:06:0070121:12	0030020000000 Земли населенных пунктов	Для ведения личного подсобного хозяйства	13	02:0020	3 943	149,99	591 410,57
8799	Российская Федерация, Республика Северная Осетия - Алания, мр-н Ардонский, с.п. Кокуевское, с Коста, ул Мамиева, д. 74	Ардонский	15:06:0070121:171	0030020000000 Земли населенных пунктов	Для ведения личного подсобного хозяйства	13	02:0020	2 048	149,99	307 179,52
8800	Респ. Северная Осетия - Алания, р-н Ардонский, с. Коста, ул. Калоева, дом 69	Ардонский	15:06:0070121:2	0030020000000 Земли населенных пунктов	Для ведения личного подсобного хозяйства	13	02:0020	3 668	149,99	550 163,32
8801	Респ. Северная Осетия - Алания, р-н Ардонский, с. Коста, ул. Калоева, дом 73	Ардонский	15:06:0070121:3	0030020000000 Земли населенных пунктов	Для ведения личного подсобного хозяйства	13	02:0020	2 240	149,99	335 977,60
8802	Респ. Северная Осетия - Алания, р-н Ардонский, с. Коста, ул. Калоева, дом 75	Ардонский	15:06:0070121:4	0030020000000 Земли населенных пунктов	Под жилую застройку	13	02:0010	1 600	149,99	239 984,00
8803	Республика Северная Осетия-Алания, р-н Ардонский, с Коста, ул Калоева, д 75	Ардонский	15:06:0070121:5	0030020000000 Земли населенных пунктов	Под жилую застройку	13	02:0010	3 700	149,99	554 963,00
8804	Респ. Северная Осетия - Алания, р-н Ардонский, с. Коста, ул. Калоева, 77	Ардонский	15:06:0070121:6	0030020000000 Земли населенных пунктов	Для ведения личного подсобного хозяйства	13	02:0020	3 545	149,99	531 714,55
8805	Респ. Северная Осетия - Алания, р-н Ардонский, с. Коста, ул. Мамиева, дом 70	Ардонский	15:06:0070121:7	0030020000000 Земли населенных пунктов	Для ведения личного подсобного хозяйства	13	02:0020	2 093	149,99	313 929,07
8806	Респ. Северная Осетия - Алания, р-н Ардонский, с. Коста, ул. Мамиева, дом 70 "а"	Ардонский	15:06:0070121:8	0030020000000 Земли населенных пунктов	Для ведения личного подсобного хозяйства	13	02:0020	1 657	149,99	248 533,43
8807	Российская Федерация, Республика Северная Осетия - Алания, р-н Ардонский, с. Коста, ул. Мамиева, 72	Ардонский	15:06:0070121:9	0030020000000 Земли населенных пунктов	Для ведения личного подсобного хозяйства (приусадебный земельный участок)	13	02:0020	3 600	149,99	539 964,00
8808	Респ. Северная Осетия - Алания, р-н Ардонский, с. Коста, ул. Калоева, дом 55	Ардонский	15:06:0070122:1	0030020000000 Земли населенных пунктов	Под жилую застройку	13	02:0010	760	149,99	113 992,40
8809	Респ. Северная Осетия - Алания, р-н Ардонский, с. Коста, ул. Мамиева, дом 60	Ардонский	15:06:0070122:10	0030020000000 Земли населенных пунктов	Для ведения личного подсобного хозяйства	13	02:0020	1 947	149,99	292 030,53
8810	Респ. Северная Осетия - Алания, р-н Ардонский, с. Коста, ул. Мамиева, дом 62	Ардонский	15:06:0070122:11	0030020000000 Земли населенных пунктов	Под жилую застройку	13	02:0010	2 400	149,99	359 976,00
8811	Респ. Северная Осетия - Алания, р-н Ардонский, с. Коста, ул. Мамиева, дом 64	Ардонский	15:06:0070122:12	0030020000000 Земли населенных пунктов	Для ведения личного подсобного хозяйства	13	02:0020	3 598	149,99	539 664,02
8812	Северная Осетия - Алания респ, р-н Ардонский, с Коста, ул Мамиева, 66	Ардонский	15:06:0070122:13	0030020000000 Земли населенных пунктов	Для ведения личного подсобного хозяйства	13	02:0020	1 985	149,99	297 730,15
8813	Российская Федерация, Республика Северная Осетия-Алания, Ардонский район, с. Коста	Ардонский	15:06:0070122:134	0030020000000 Земли населенных пунктов	Магазины	4	04:0040	802	389,98	312 763,96
8814	Респ. Северная Осетия - Алания, р-н Ардонский, с. Коста, ул. Мамиева, дом 66-а	Ардонский	15:06:0070122:14	0030020000000 Земли населенных пунктов	для ведения личного подсобного хозяйства (размещение жилого дома, указанного в описании вида разрешенного использования с кодом 2.1, производство сельскохозяйственной продукции; размещение гаражей и иных вспомогательных сооружений; содержание сельскохозяйственных животных), код 2.2).	13	02:0020	1 500	149,99	224 985,00

№ п/п	Местоположение ЗУ	Район	Кадастровый номер ЗУ	Категория земель	Разрешенное использование по документу	Код вида разрешенного использования (в соответствии с классификатором видов разрешенного использования земельных участков)	Вид использования объектов недвижимости	Площадь	УПКС	КС
8815	Северная Осетия - Алания респ, р-н Ардонский, с Коста, ул Моминва, б/н, район школы	Ардонский	15:06:0070122:15	003002000000 Земли населенных пунктов	Для размещения железобетонной опоры и контейнера базовой станции сотовой связи	6	06:080	50	251.23	12 561,50
8816	Республика Северная Осетия-Алания, р-н Ардонский, с Коста, ул Калоева, 57	Ардонский	15:06:0070122:2	003002000000 Земли населенных пунктов	Для ведения личного подсобного хозяйства	13	02:020	3 415	149.99	512 215,85
8817	Респ. Северная Осетия - Алания, р-н Ардонский, с. Коста, ул. Калоева, дом 59	Ардонский	15:06:0070122:3	003002000000 Земли населенных пунктов	Под жилую застройку	13	02:010	3 200	149.99	479 968,00
8818	Респ. Северная Осетия - Алания, р-н Ардонский, с. Коста, ул. Калоева, 61	Ардонский	15:06:0070122:4	003002000000 Земли населенных пунктов	Для ведения личного подсобного хозяйства	13	02:020	1 676	149.99	251 383,24
8819	Республика Северная Осетия-Алания, р-н Ардонский, с Коста, ул. Калоева, 59	Ардонский	15:06:0070122:5	003002000000 Земли населенных пунктов	Для ведения личного подсобного хозяйства	13	02:020	2 115	149.99	317 228,85
8820	Республика Северная Осетия-Алания, р-н Ардонский, с. Коста, ул. Калоева, 63	Ардонский	15:06:0070122:6	003002000000 Земли населенных пунктов	Для ведения личного подсобного хозяйства	13	02:020	3 721	149.99	558 112,79
8821	Респ. Северная Осетия - Алания, р-н Ардонский, с. Коста, ул. Калоева, 65	Ардонский	15:06:0070122:7	003002000000 Земли населенных пунктов	Для ведения личного подсобного хозяйства	13	02:020	3 619	149.99	542 813,81
8822	Респ. Северная Осетия - Алания, р-н Ардонский, с. Коста, ул. Маминва, дом 56	Ардонский	15:06:0070122:8	003002000000 Земли населенных пунктов	Под жилую застройку	13	02:010	3 200	149.99	479 968,00
8823	Республика Северная Осетия-Алания, р-н Ардонский, с Коста, ул. Моминва, 58	Ардонский	15:06:0070122:9	003002000000 Земли населенных пунктов	Для ведения личного подсобного хозяйства	13	02:020	3 517	149.99	527 514,83
8824	Респ. Северная Осетия - Алания, р-н Ардонский, с. Коста, ул. Калоева, дом 43	Ардонский	15:06:0070123:1	003002000000 Земли населенных пунктов	Под жилую застройку	13	02:010	3 200	149.99	479 968,00
8825	Респ. Северная Осетия - Алания, р-н Ардонский, с. Коста, ул. Маминва, 52	Ардонский	15:06:0070123:10	003002000000 Земли населенных пунктов	Для ведения личного подсобного хозяйства	13	02:020	1 757	149.99	263 532,43
8826	Респ. Северная Осетия - Алания, р-н Ардонский, с. Коста, ул. Маминва, 54	Ардонский	15:06:0070123:11	003002000000 Земли населенных пунктов	Для ведения личного подсобного хозяйства	13	02:020	1 925	149.99	288 730,75
8827	Респ. Северная Осетия - Алания, р-н Ардонский, с. Коста, ул. Калоева, 45	Ардонский	15:06:0070123:2	003002000000 Земли населенных пунктов	Для ведения личного подсобного хозяйства	13	02:020	1 800	149.99	269 982,00
8828	Респ. Северная Осетия - Алания, р-н Ардонский, с. Коста, ул. Калоева, 47	Ардонский	15:06:0070123:3	003002000000 Земли населенных пунктов	Для ведения личного подсобного хозяйства	13	02:020	1 975	149.99	296 230,25
8829	Респ. Северная Осетия - Алания, р-н Ардонский, с. Коста, ул. Калоева, 49	Ардонский	15:06:0070123:4	003002000000 Земли населенных пунктов	Для ведения личного подсобного хозяйства	13	02:020	3 574	149.99	536 064,26
8830	Республика Северная Осетия-Алания, р-н Ардонский, с Коста, ул Калоева, 51	Ардонский	15:06:0070123:5	003002000000 Земли населенных пунктов	Для ведения личного подсобного хозяйства	13	02:020	3 457	149.99	518 515,43
8831	Северная Осетия - Алания респ, р-н Ардонский, с Коста, ул Калоева, 53	Ардонский	15:06:0070123:6	003002000000 Земли населенных пунктов	Для ведения личного подсобного хозяйства	13	02:020	3 947	149.99	592 010,53
8832	Респ. Северная Осетия - Алания, р-н Ардонский, с. Коста, ул. Маминва, дом 46	Ардонский	15:06:0070123:7	003002000000 Земли населенных пунктов	Для ведения личного подсобного хозяйства	13	02:020	3 200	149.99	479 968,00
8833	Респ. Северная Осетия - Алания, р-н Ардонский, с. Коста, ул. Маминва, дом 48	Ардонский	15:06:0070123:8	003002000000 Земли населенных пунктов	Для ведения личного подсобного хозяйства	13	02:020	7 127	149.99	1 068 978,73
8834	Респ. Северная Осетия - Алания, р-н Ардонский, с. Коста, ул. Маминва, 50	Ардонский	15:06:0070123:9	003002000000 Земли населенных пунктов	Для ведения личного подсобного хозяйства	13	02:020	3 300	149.99	494 967,00
8835	Респ. Северная Осетия - Алания, р-н Ардонский, с. Коста, ул. Калоева, дом 30	Ардонский	15:06:0070124:1	003002000000 Земли населенных пунктов	Для ведения личного подсобного хозяйства	13	02:020	4 085	149.99	612 709,15
8836	Республика Северная Осетия-Алания, р-н Ардонский, с. Коста, ул Маминва	Ардонский	15:06:0070124:10	003002000000 Земли населенных пунктов	Административное здание МСУ и почта	3	03:022	500	104.99	52 495,00
8837	Республика Северная Осетия-Алания, р-н Ардонский, с. Коста, ул Маминва	Ардонский	15:06:0070124:11	003002000000 Земли населенных пунктов	дошкольное, начальное и среднее общее образование	3	03:051	3 000	191.24	573 720,00
8838	Республика Северная Осетия-Алания, р-н Ардонский, с Коста, ул Калоева, 37	Ардонский	15:06:0070124:18	003002000000 Земли населенных пунктов	Для ведения личного подсобного хозяйства	13	02:020	1 883	149.99	282 431,17
8839	Республика Северная Осетия-Алания, р-н Ардонский, с Коста, ул. Кулоево, 37 а	Ардонский	15:06:0070124:19	003002000000 Земли населенных пунктов	Для ведения личного подсобного хозяйства	13	02:020	1 322	149.99	198 286,78
8840	Российская Федерация, Республика Северная Осетия-Алания, Ардонский район, с. Коста, ул. Калоева, 35	Ардонский	15:06:0070124:2	003002000000 Земли населенных пунктов	для ведения личного подсобного хозяйства	13	02:020	3 770	149.99	565 462,30
8841	Республика Северная Осетия-Алания, р-н Ардонский, с. Коста, ул. Калоева, 39 а	Ардонский	15:06:0070124:21	003002000000 Земли населенных пунктов	Для ведения личного подсобного хозяйства	13	02:020	2 178	149.99	326 678,22
8842	Республика Северная Осетия-Алания, р-н Ардонский, с Коста, ул. Кулоево, 39	Ардонский	15:06:0070124:22	003002000000 Земли населенных пунктов	Для ведения личного подсобного хозяйства	13	02:020	1 243	149.99	186 437,57
8843	Северная Осетия - Алания респ, р-н Ардонский, с Коста, ул. Калоева, 41	Ардонский	15:06:0070124:5	003002000000 Земли населенных пунктов	Для ведения личного подсобного хозяйства	13	02:020	2 889	149.99	433 321,11
8844	Северная Осетия - Алания респ, р-н Ардонский, с Коста, ул Маминва, 38	Ардонский	15:06:0070124:6	003002000000 Земли населенных пунктов	Для ведения личного подсобного хозяйства	13	02:020	3 798	149.99	569 662,02
8845	Северная Осетия - Алания респ, р-н Ардонский, с. Коста, ул. Маминва, 40	Ардонский	15:06:0070124:7	003002000000 Земли населенных пунктов	Для ведения личного подсобного хозяйства	13	02:020	3 516	149.99	527 364,84
8846	Респ. Северная Осетия - Алания, р-н Ардонский, с. Коста, ул. Маминва, дом 42	Ардонский	15:06:0070124:8	003002000000 Земли населенных пунктов	Под жилую застройку	13	02:010	3 300	149.99	494 967,00
8847	Респ. Северная Осетия - Алания, р-н Ардонский, с. Коста, ул. Маминва, 44	Ардонский	15:06:0070124:9	003002000000 Земли населенных пунктов	Для ведения личного подсобного хозяйства	13	02:020	3 459	149.99	518 815,41
8848	Респ. Северная Осетия - Алания, р-н Ардонский, с. Коста, ул. Калоева, дом 23	Ардонский	15:06:0070125:1	003002000000 Земли населенных пунктов	Для ведения личного подсобного хозяйства	13	02:020	3 609	149.99	541 313,91
8849	Респ. Северная Осетия - Алания, р-н Ардонский, с. Коста, ул. Маминва, дом 34	Ардонский	15:06:0070125:10	003002000000 Земли населенных пунктов	Для ведения личного подсобного хозяйства	13	02:020	3 767	149.99	565 012,33
8850	Республика Северная Осетия-Алания, р-н Ардонский, с Коста, ул Маминва, д 36	Ардонский	15:06:0070125:11	003002000000 Земли населенных пунктов	Для ведения личного подсобного хозяйства	13	02:020	3 640	149.99	545 963,60
8851	Респ. Северная Осетия - Алания, р-н Ардонский, с. Коста, ул. Калоева, дом 25	Ардонский	15:06:0070125:2	003002000000 Земли населенных пунктов	Под жилую застройку	13	02:010	3 600	149.99	539 964,00
8852	Респ. Северная Осетия - Алания, р-н Ардонский, с. Коста, ул. Калоева, дом 27	Ардонский	15:06:0070125:3	003002000000 Земли населенных пунктов	Для ведения личного подсобного хозяйства	13	02:020	3 752	149.99	562 762,48
8853	Респ. Северная Осетия - Алания, р-н Ардонский, с. Коста, ул. Калоева, дом 29	Ардонский	15:06:0070125:4	003002000000 Земли населенных пунктов	Под жилую застройку	13	02:010	3 500	149.99	524 965,00
8854	Северная Осетия - Алания респ, р-н Ардонский, с Коста, ул Калоева, 31	Ардонский	15:06:0070125:5	003002000000 Земли населенных пунктов	Для ведения личного подсобного хозяйства	13	02:020	3 734	149.99	560 062,66
8855	Респ. Северная Осетия - Алания, р-н Ардонский, с. Коста, ул. Маминва, 26	Ардонский	15:06:0070125:6	003002000000 Земли населенных пунктов	Для ведения личного подсобного хозяйства	13	02:020	3 886	149.99	582 861,14
8856	Российская Федерация, Республика Северная Осетия-Алания, Ардонский район, с. Коста, ул. Маминва, 28	Ардонский	15:06:0070125:7	003002000000 Земли населенных пунктов	для ведения личного подсобного хозяйства	13	02:020	3 786	149.99	567 862,14
8857	Респ. Северная Осетия - Алания, р-н Ардонский, с. Коста, ул. Маминва, дом 30	Ардонский	15:06:0070125:8	003002000000 Земли населенных пунктов	Для ведения личного подсобного хозяйства	13	02:020	1 700	149.99	254 983,00

№ п/п	Местоположение ЗУ	Район	Кадастровый номер ЗУ	Категория земель	Разрешенное использование по документу	Код вида разрешенного использования (в соответствии с классификатором видов разрешенного использования земельных участков)	Вид использования объектов недвижимости	Площадь	УПКС	КС
8858	Северная Осетия - Алания респ, р-н Ардонский, с Коста, ул. Маяиева, 32	Ардонский	15:06:0070125:9	003002000000 Земли населенных пунктов	Для ведения личного подсобного хозяйства	13	02:020	1 610	149,99	241 483,90
8859	Российская Федерация, Республика Северная Осетия - Алания, Ардонский район, с. Коста, ул. Калоева, 15А	Ардонский	15:06:0070126:1	003002000000 Земли населенных пунктов	Для ведения личного подсобного хозяйства (приусадебный земельный участок)	13	02:020	3 200	149,99	479 968,00
8860	Республика Северная Осетия - Алания, Ардонский район, с Коста, ул Маяиева, 24	Ардонский	15:06:0070126:137	003002000000 Земли населенных пунктов	для индивидуального жилищного строительства	13	02:010	1 641	149,99	246 133,59
8861	Республика Северная Осетия - Алания, Ардонский район, с Коста, ул Маяиева, 24а	Ардонский	15:06:0070126:138	003002000000 Земли населенных пунктов	для индивидуального жилищного строительства	13	02:010	1 970	149,99	295 480,30
8862	Республика Северная Осетия-Алания, р-н Ардонский, с Коста, ул Калоева, 19	Ардонский	15:06:0070126:17	003002000000 Земли населенных пунктов	Для ведения личного подсобного хозяйства	13	02:020	1 750	149,99	262 482,50
8863	Республика Северная Осетия-Алания, р-н Ардонский, с Коста, ул Калоева, 19	Ардонский	15:06:0070126:18	003002000000 Земли населенных пунктов	Для ведения личного подсобного хозяйства	13	02:020	1 750	149,99	262 482,50
8864	Северная Осетия - Алания респ, р-н Ардонский, с Коста, ул Калоева, 15	Ардонский	15:06:0070126:2	003002000000 Земли населенных пунктов	Для ведения личного подсобного хозяйства	13	02:020	3 764	149,99	564 562,36
8865	Республика Северная Осетия-Алания, р-н Ардонский, с Коста, ул. Калоева, д. 17а	Ардонский	15:06:0070126:25	003002000000 Земли населенных пунктов	Для ведения личного подсобного хозяйства	13	02:020	2 237	149,99	335 527,63
8866	Республика Северная Осетия-Алания, р-н Ардонский, с Коста, ул. Калоева	Ардонский	15:06:0070126:26	003002000000 Земли населенных пунктов	Для ведения личного подсобного хозяйства	13	02:020	1 500	149,99	224 985,00
8867	Респ. Северная Осетия - Алания, р-н Ардонский, с. Коста, ул. Калоева, дом 21	Ардонский	15:06:0070126:5	003002000000 Земли населенных пунктов	Для эксплуатации существующего жилого дома и приусадебного участка	13	02:010	3 662	149,99	549 263,38
8868	Респ. Северная Осетия - Алания, р-н Ардонский, с. Коста, ул. Маяиева, 16	Ардонский	15:06:0070126:6	003002000000 Земли населенных пунктов	Для ведения личного подсобного хозяйства	13	02:020	3 585	149,99	537 714,15
8869	Респ. Северная Осетия - Алания, р-н Ардонский, с Коста, ул. Маяиева, 18	Ардонский	15:06:0070126:7	003002000000 Земли населенных пунктов	Для ведения личного подсобного хозяйства	13	02:020	3 490	149,99	523 465,10
8870	Республика Северная Осетия-Алания, р-н Ардонский, с Коста, ул. Моминво, 20	Ардонский	15:06:0070126:8	003002000000 Земли населенных пунктов	Для ведения личного подсобного хозяйства	13	02:020	3 664	149,99	549 563,36
8871	Респ. Северная Осетия - Алания, р-н Ардонский, с. Коста, ул. Маяиева, дом 22	Ардонский	15:06:0070126:9	003002000000 Земли населенных пунктов	Для ведения личного подсобного хозяйства	13	02:020	3 641	149,99	546 113,59
8872	Республика Северная Осетия-Алания, р-н Ардонский, с. Коста, ул. Калоева, 1	Ардонский	15:06:0070127:1	003002000000 Земли населенных пунктов	Для ведения личного подсобного хозяйства	13	02:020	3 480	149,99	521 965,20
8873	Респ. Северная Осетия - Алания, р-н Ардонский, с Коста, ул. Маяиева, 6	Ардонский	15:06:0070127:10	003002000000 Земли населенных пунктов	Для ведения личного подсобного хозяйства	13	02:020	4 025	149,99	603 709,75
8874	Респ. Северная Осетия - Алания, р-н Ардонский, с Коста, ул. Маяиева, дом 8	Ардонский	15:06:0070127:11	003002000000 Земли населенных пунктов	Под жилую застройку	13	02:010	3 400	149,99	509 966,00
8875	Респ. Северная Осетия - Алания, р-н Ардонский, с. Коста, ул. Маяиева, дом 10	Ардонский	15:06:0070127:12	003002000000 Земли населенных пунктов	Для ведения личного подсобного хозяйства	13	02:020	3 557	149,99	533 514,43
8876	Респ. Северная Осетия - Алания, р-н Ардонский, с. Коста, ул. Маяиева, дом 12	Ардонский	15:06:0070127:13	003002000000 Земли населенных пунктов	Для ведения личного подсобного хозяйства	13	02:020	3 575	149,99	536 214,25
8877	Респ. Северная Осетия - Алания, р-н Ардонский, с Коста, ул. Маяиева, дом 14	Ардонский	15:06:0070127:14	003002000000 Земли населенных пунктов	Для ведения личного подсобного хозяйства	13	02:020	3 804	149,99	570 561,96
8878	Республика Северная Осетия-Алания, р-н Ардонский, с Коста, ул Калоева, д 3	Ардонский	15:06:0070127:2	003002000000 Земли населенных пунктов	Для ведения личного подсобного хозяйства	13	02:020	2 726	149,99	408 872,74
8879	Респ. Северная Осетия - Алания, р-н Ардонский, с. Коста, ул. Калоева, 5	Ардонский	15:06:0070127:3	003002000000 Земли населенных пунктов	Для ведения личного подсобного хозяйства	13	02:020	4 628	149,99	694 153,72
8880	Республика Северная Осетия-Алания, р-н Ардонский, с Коста, ул Калоева, д 7	Ардонский	15:06:0070127:4	003002000000 Земли населенных пунктов	Для ведения личного подсобного хозяйства	13	02:020	3 812	149,99	571 761,88
8881	Республика Северная Осетия-Алания, р-н Ардонский, с Коста, ул Калоева, д 9	Ардонский	15:06:0070127:5	003002000000 Земли населенных пунктов	Для ведения личного подсобного хозяйства	13	02:020	3 661	149,99	549 113,39
8882	Республика Северная Осетия-Алания, р-н Ардонский, с Коста, ул Калоева, д 11	Ардонский	15:06:0070127:6	003002000000 Земли населенных пунктов	Для ведения личного подсобного хозяйства	13	02:020	3 763	149,99	564 412,37
8883	Респ. Северная Осетия - Алания, р-н Ардонский, с. Коста, ул. Калоева, 13	Ардонский	15:06:0070127:7	003002000000 Земли населенных пунктов	Для ведения личного подсобного хозяйства	13	02:020	3 950	149,99	592 460,50
8884	Респ. Северная Осетия - Алания, р-н Ардонский, с. Коста, ул. Маяиева, дом 2	Ардонский	15:06:0070127:8	003002000000 Земли населенных пунктов	Для ведения личного подсобного хозяйства	13	02:020	3 312	149,99	496 766,88
8885	Респ. Северная Осетия - Алания, р-н Ардонский, с Коста, ул. Маяиева, 4	Ардонский	15:06:0070127:9	003002000000 Земли населенных пунктов	Для ведения личного подсобного хозяйства	13	02:020	2 695	149,99	404 223,05
8886	Республика Северная Осетия-Алания, р-н Ардонский, с Коста, ул Маяиева, д 82	Ардонский	15:06:0070128:1	003002000000 Земли населенных пунктов	Под жилую застройку	13	02:010	3 600	149,99	539 964,00
8887	Российская Федерация, Республика Северная Осетия - Алания, мр-н Ардонский, с.п. Костаевское, с Коста, ул Маяиева	Ардонский	15:06:0070128:10	003002000000 Земли населенных пунктов	Для ведения личного подсобного хозяйства	13	02:020	2 558	149,99	383 674,42
8888	Северная Осетия - Алания респ, р-н Ардонский, с. Коста, ул. Джанаева, 88	Ардонский	15:06:0070128:11	003002000000 Земли населенных пунктов	Для ведения личного подсобного хозяйства	13	02:020	1 902	149,99	285 280,98
8889	Северная Осетия - Алания респ, р-н Ардонский, с Коста, ул Джанаева, 86	Ардонский	15:06:0070128:12	003002000000 Земли населенных пунктов	Для ведения личного подсобного хозяйства	13	02:020	1 901	149,99	285 130,99
8890	Северная Осетия - Алания респ, р-н Ардонский, с Коста, ул. Маяиева, 87	Ардонский	15:06:0070128:13	003002000000 Земли населенных пунктов	Для ведения личного подсобного хозяйства	13	02:020	3 333	149,99	499 916,67
8891	Респ Северная Осетия - Алания, Ардонский р-н, с.Коста, ул. Маяиева, 99	Ардонский	15:06:0070128:139	003002000000 Земли населенных пунктов	Для ведения личного подсобного хозяйства	13	02:020	2 584	149,99	387 574,16
8892	Республика Северная Осетия - Алания, р-н Ардонский, с. Коста, ул. Маяиева, 91	Ардонский	15:06:0070128:14	003002000000 Земли населенных пунктов	Для ведения личного подсобного хозяйства	13	02:020	2 504	149,99	375 574,96
8893	Респ. Республики Северная Осетия - Алания, Ардонский р-н . с. Коста	Ардонский	15:06:0070128:140	003002000000 Земли населенных пунктов	Для ведения личного подсобного хозяйства (приусадебный земельный участок)	13	02:020	4 958	149,99	743 650,42
8894	Российская Федерация, Республики Северная Осетия-Алания, Ардонский район, с Коста	Ардонский	15:06:0070128:144	003002000000 Земли населенных пунктов	Для ведения личного подсобного хозяйства (приусадебный земельный участок)	13	02:020	3 000	149,99	449 970,00
8895	Российская Федерация, Республика Северная Осетия-Алания, Ардонский муниципальный район, с.п. Костаевское, с Коста, ул Маяиева	Ардонский	15:06:0070128:145	003002000000 Земли населенных пунктов	Для ведения личного подсобного хозяйства	13	02:020	2 772	149,99	415 772,28
8896	Российская Федерация, Республика Северная Осетия-Алания, Ардонский муниципальный район, с.п. Костаевское, с Коста, ул Маяиева	Ардонский	15:06:0070128:146	003002000000 Земли населенных пунктов	Для ведения личного подсобного хозяйства	13	02:020	2 632	149,99	394 773,68

№ п/п	Местоположение ЗУ	Район	Кадастровый номер ЗУ	Категория земель	Разрешенное использование по документу	Код вида разрешенного использования (в соответствии с классификатором видов разрешенного использования земельных участков)	Вид использования объектов недвижимости	Площадь	УПКС	КС
8897	Республика Северная Осетия-Алания, р-н Ардонский, с Коста, ул. Мамиево, б/н	Ардонский	15:06:0070128:17	003002000000 Земли населенных пунктов	Для ведения личного подсобного хозяйства	13	02.0.20	2 813	149,99	421 921,87
8898	Республика Северная Осетия-Алания, р-н Ардонский, с. Коста, ул. Мамиева, 105	Ардонский	15:06:0070128:19	003002000000 Земли населенных пунктов	Для ведения личного подсобного хозяйства	13	02.0.20	2 309	149,99	359 826,01
8899	Респ. Северная Осетия - Алания, р-н Ардонский, с. Коста, ул. Мамиева, дом 83	Ардонский	15:06:0070128:2	003002000000 Земли населенных пунктов	Для ведения личного подсобного хозяйства	13	02.0.20	3 901	149,99	585 110,99
8900	Республика Северная Осетия-Алания, р-н Ардонский, с Коста, ул. Мамиево, 109	Ардонский	15:06:0070128:22	003002000000 Земли населенных пунктов	Для ведения личного подсобного хозяйства	13	02.0.20	2 578	149,99	386 674,22
8901	Республика Северная Осетия - Алания, Ардонский район, с. Коста, ул Джанаева	Ардонский	15:06:0070128:24	003002000000 Земли населенных пунктов	Для ведения личного подсобного хозяйства	13	02.0.20	2 894	149,99	434 071,06
8902	Респ. Северная Осетия - Алания, р-н Ардонский, с. Коста, ул. Джанаева, б/н	Ардонский	15:06:0070128:25	003002000000 Земли населенных пунктов	Для ведения личного подсобного хозяйства	13	02.0.20	2 000	149,99	299 980,00
8903	Респ. Северная Осетия - Алания, р-н Ардонский, с. Коста, ул. Джанаева, б/н	Ардонский	15:06:0070128:26	003002000000 Земли населенных пунктов	Для ведения личного подсобного хозяйства	13	02.0.20	2 000	149,99	299 980,00
8904	Республика Северная Осетия-Алания, р-н Ардонский, с Коста, ул. Мамиево, 89	Ардонский	15:06:0070128:27	003002000000 Земли населенных пунктов	Для ведения личного подсобного хозяйства	13	02.0.20	1 866	149,99	279 881,34
8905	Республика Северная Осетия-Алания, р-н Ардонский, с Коста, ул Джанаева, д б/н	Ардонский	15:06:0070128:3	003002000000 Земли населенных пунктов	Под жилую застройку	13	02.0.10	3 700	149,99	554 963,00
8906	Республика Северная Осетия-Алания, р-н Ардонский, с Коста, ул Джанаева, д б/н	Ардонский	15:06:0070128:4	003002000000 Земли населенных пунктов	Под жилую застройку	13	02.0.10	2 500	149,99	374 975,00
8907	Республика Северная Осетия-Алания, р-н Ардонский, с Коста, ул Джанаева, д б/н	Ардонский	15:06:0070128:5	003002000000 Земли населенных пунктов	Под жилую застройку	13	02.0.10	2 500	149,99	374 975,00
8908	Российская Федерация, Республика Северная Осетия-Алания, Ардонский район, с Коста, ул Мамиева	Ардонский	15:06:0070128:6	003002000000 Земли населенных пунктов	Для ведения личного подсобного хозяйства	13	02.0.20	3 149	149,99	472 318,51
8909	Респ. Северная Осетия - Алания, р-н Ардонский, с Коста, ул. Мамиева, дом 85	Ардонский	15:06:0070128:7	003002000000 Земли населенных пунктов	Для ведения личного подсобного хозяйства	13	02.0.20	3 828	149,99	574 161,72
8910	Северная Осетия - Алания респ, р-н Ардонский, с. Коста, ул. Мамиева, б/н	Ардонский	15:06:0070128:8	003002000000 Земли населенных пунктов	Для ведения личного подсобного хозяйства	13	02.0.20	2 610	149,99	391 473,90
8911	Респ. Северная Осетия - Алания, р-н Ардонский, с. Коста, ул. Мамиева, дом 73а	Ардонский	15:06:0070129:1	003002000000 Земли населенных пунктов	Эксплуатация жилого дома и ведение личного подсобного хозяйства	13	02.0.20	3 827	149,99	574 011,73
8912	Респ. Северная Осетия - Алания, р-н Ардонский, с Коста, ул. Дюшиева, 70	Ардонский	15:06:0070129:10	003002000000 Земли населенных пунктов	Для ведения личного подсобного хозяйства	13	02.0.20	3 198	149,99	479 668,02
8913	Респ. Северная Осетия - Алания, р-н Ардонский, с. Коста, ул. Джанаева, дом 76	Ардонский	15:06:0070129:11	003002000000 Земли населенных пунктов	Для ведения личного подсобного хозяйства (размещение жилого дома, указанного в описании вида разрешенного использования с кодом 2.1, размещение гаража и иных вспомогательных сооружений, содержание сельскохозяйственных животных), код 2.2)	13	02.0.20	3 400	149,99	509 966,00
8914	Республика Северная Осетия - Алания, Ардонский район, с. Коста, ул Джанаева, 80	Ардонский	15:06:0070129:12	003002000000 Земли населенных пунктов	для ведения личного подсобного хозяйства	13	02.0.20	3 761	149,99	564 112,39
8915	Респ. Северная Осетия - Алания, р-н Ардонский, с. Коста, ул. Дюшиева, дом 80	Ардонский	15:06:0070129:13	003002000000 Земли населенных пунктов	Под жилую застройку	13	02.0.10	3 400	149,99	509 966,00
8916	Респ. Северная Осетия - Алания, р-н Ардонский, с. Коста, ул. Мамиева, 75	Ардонский	15:06:0070129:2	003002000000 Земли населенных пунктов	Для ведения личного подсобного хозяйства	13	02.0.20	3 906	149,99	585 860,94
8917	Респ. Северная Осетия - Алания, р-н Ардонский, с. Коста, ул. Мамиева, дом 77	Ардонский	15:06:0070129:3	003002000000 Земли населенных пунктов	Для эксплуатации жилого дома и ведения личного подсобного хозяйства	13	02.0.20	3 626	149,99	543 863,74
8918	Респ. Северная Осетия - Алания, р-н Ардонский, с. Коста, ул. Мамиева, дом 81	Ардонский	15:06:0070129:4	003002000000 Земли населенных пунктов	Под жилую застройку	13	02.0.10	3 200	149,99	479 968,00
8919	Респ. Северная Осетия - Алания, р-н Ардонский, с. Коста, ул. Мамиева, дом 83	Ардонский	15:06:0070129:5	003002000000 Земли населенных пунктов	Под жилую застройку	13	02.0.10	3 600	149,99	539 964,00
8920	Респ. Северная Осетия - Алания, р-н Ардонский, с. Коста, ул. Джанаева, 68	Ардонский	15:06:0070129:7	003002000000 Земли населенных пунктов	Для ведения личного подсобного хозяйства	13	02.0.20	3 596	149,99	539 364,04
8921	Республика Северная Осетия-Алания, р-н Ардонский, с. Коста, ул. Дзанаева, 72	Ардонский	15:06:0070129:8	003002000000 Земли населенных пунктов	Для ведения личного подсобного хозяйства	13	02.0.20	4 057	149,99	608 509,43
8922	Респ. Северная Осетия - Алания, р-н Ардонский, с Коста, ул. Дюшиева, 74	Ардонский	15:06:0070129:9	003002000000 Земли населенных пунктов	Для ведения личного подсобного хозяйства	13	02.0.20	4 482	149,99	672 255,18
8923	Респ. Северная Осетия - Алания, р-н Ардонский, с Коста, ул. Мамиева, 61	Ардонский	15:06:0070130:1	003002000000 Земли населенных пунктов	Для ведения личного подсобного хозяйства	13	02.0.20	1 783	149,99	267 432,17
8924	Респ. Северная Осетия - Алания, р-н Ардонский, с. Коста, ул. Джанаева, 58	Ардонский	15:06:0070130:11	003002000000 Земли населенных пунктов	Для ведения личного подсобного хозяйства	13	02.0.20	3 725	149,99	558 712,75
8925	Респ. Северная Осетия - Алания, р-н Ардонский, с. Коста, ул. Джанаева, 60	Ардонский	15:06:0070130:12	003002000000 Земли населенных пунктов	Для ведения личного подсобного хозяйства	13	02.0.20	3 535	149,99	530 214,65
8926	Северная Осетия - Алания респ, р-н Ардонский, с Коста, ул Джанаева, 64	Ардонский	15:06:0070130:13	003002000000 Земли населенных пунктов	Для ведения личного подсобного хозяйства	13	02.0.20	3 422	149,99	513 265,78
8927	Респ. Северная Осетия - Алания, р-н Ардонский, с. Коста, ул. Дюшиева, дом 64	Ардонский	15:06:0070130:14	003002000000 Земли населенных пунктов	Под жилую застройку	13	02.0.10	3 900	149,99	584 961,00
8928	Респ. Северная Осетия - Алания, р-н Ардонский, с. Коста, ул. Джанаева, дом 66	Ардонский	15:06:0070130:15	003002000000 Земли населенных пунктов	Для ведения личного подсобного хозяйства	13	02.0.20	3 527	149,99	529 014,73
8929	Российская Федерация, Республика Северная Осетия - Алания, Ардонский район, с.Коста, ул. Джанаева,62	Ардонский	15:06:0070130:188	003002000000 Земли населенных пунктов	Для ведения личного подсобного хозяйства	13	02.0.20	3 777	149,99	566 512,23
8930	Респ. Северная Осетия - Алания, р-н Ардонский, с Коста, ул. Мамиева,63	Ардонский	15:06:0070130:2	003002000000 Земли населенных пунктов	Для ведения личного подсобного хозяйства	13	02.0.20	1 974	149,99	296 080,26
8931	Респ. Северная Осетия - Алания, р-н Ардонский, с Коста, ул. Мамиева, дом 65	Ардонский	15:06:0070130:3	003002000000 Земли населенных пунктов	Для ведения личного подсобного хозяйства	13	02.0.20	3 736	149,99	560 362,64
8932	Северная Осетия - Алания респ, р-н Ардонский, с Коста, ул Мамиева, 67	Ардонский	15:06:0070130:4	003002000000 Земли населенных пунктов	Для ведения личного подсобного хозяйства	13	02.0.20	1 908	149,99	286 180,92
8933	Респ. Северная Осетия - Алания, р-н Ардонский, с. Коста, ул. Мамиева, дом 69	Ардонский	15:06:0070130:5	003002000000 Земли населенных пунктов	Для ведения личного подсобного хозяйства	13	02.0.20	1 798	149,99	269 682,02
8934	Респ. Северная Осетия - Алания, р-н Ардонский, с. Коста, ул. Мамиева, дом 71	Ардонский	15:06:0070130:6	003002000000 Земли населенных пунктов	Под жилую застройку	13	02.0.10	3 600	149,99	539 964,00
8935	Респ. Северная Осетия - Алания, р-н Ардонский, с. Коста, ул. Мамиева, дом 73	Ардонский	15:06:0070130:7	003002000000 Земли населенных пунктов	Под жилую застройку	13	02.0.10	3 600	149,99	539 964,00
8936	Российская Федерация, Республика Северная Осетия - Алания, р-н Ардонский, с. Коста, ул. Дзанаева, 52	Ардонский	15:06:0070130:8	003002000000 Земли населенных пунктов	Для ведения личного подсобного хозяйства	13	02.0.20	2 466	149,99	369 875,34
8937	Северная Осетия - Алания респ, р-н Ардонский, с. Коста, ул. Джанаева, 54	Ардонский	15:06:0070130:9	003002000000 Земли населенных пунктов	Для ведения личного подсобного хозяйства	13	02.0.20	1 899	149,99	284 831,01

№ п/п	Местоположение ЗУ	Район	Кадастровый номер ЗУ	Категория земель	Разрешенное использование по документу	Код вида разрешенного использования (в соответствии с классификатором видов разрешенного использования земельных участков)	Вид использования объектов недвижимости	Площадь	УПКС	КС
8938	Северная Осетия - Алания респ, р-н Ардонский, с Коста, ул. Маяева, 51	Ардонский	15:06:0070131:1	003002000000 Земли населенных пунктов	Для ведения личного подсобного хозяйства	13	02:0020	3 835	149.99	575 211.65
8939	Респ. Северная Осетия - Алания, р-н Ардонский, с. Коста, ул. Джанаева, дом 50-б	Ардонский	15:06:0070131:10	003002000000 Земли населенных пунктов	Под жилую застройку	13	02:0010	1 500	149.99	224 985.00
8940	Респ. Северная Осетия - Алания, р-н Ардонский, с. Коста, ул. Джанаева, дом 56	Ардонский	15:06:0070131:11	003002000000 Земли населенных пунктов	Для ведения личного подсобного хозяйства	13	02:0020	3 482	149.99	522 265.18
8941	Респ. Северная Осетия - Алания, р-н Ардонский, с. Коста, ул. Маяева, 53	Ардонский	15:06:0070131:2	003002000000 Земли населенных пунктов	Для ведения личного подсобного хозяйства	13	02:0020	3 614	149.99	542 063.86
8942	Республика Северная Осетия-Алания, р-н Ардонский, с Коста, ул Маяева, 55	Ардонский	15:06:0070131:3	003002000000 Земли населенных пунктов	Для ведения личного подсобного хозяйства	13	02:0020	3 597	149.99	539 514.03
8943	Респ. Северная Осетия - Алания, р-н Ардонский, с. Коста, ул. Маяева, дом 57	Ардонский	15:06:0070131:4	003002000000 Земли населенных пунктов	Для ведения личного подсобного хозяйства	13	02:0020	3 603	149.99	540 413.97
8944	Респ. Северная Осетия - Алания, р-н Ардонский, с. Коста, ул. Маяева, дом 59	Ардонский	15:06:0070131:5	003002000000 Земли населенных пунктов	Для ведения личного подсобного хозяйства	13	02:0020	3 692	149.99	553 763.08
8945	Респ. Северная Осетия - Алания, р-н Ардонский, с Коста, ул. Джанаева, 46	Ардонский	15:06:0070131:6	003002000000 Земли населенных пунктов	Для ведения личного подсобного хозяйства	13	02:0020	3 524	149.99	528 564.76
8946	Респ. Северная Осетия - Алания, р-н Ардонский, с. Коста, ул. Джанаева, дом 50-а	Ардонский	15:06:0070131:9	003002000000 Земли населенных пунктов	Под жилую застройку	13	02:0010	2 000	149.99	299 980.00
8947	Респ. Северная Осетия - Алания, р-н Ардонский, с. Коста, ул. Маяева, 45	Ардонский	15:06:0070132:1	003002000000 Земли населенных пунктов	Для ведения личного подсобного хозяйства	13	02:0020	2 057	149.99	308 529.43
8948	Респ. Северная Осетия - Алания, р-н Ардонский, с. Коста, ул. Джанаева, 44	Ардонский	15:06:0070132:10	003002000000 Земли населенных пунктов	Для ведения личного подсобного хозяйства	13	02:0020	3 854	149.99	578 061.46
8949	Респ. Северная Осетия - Алания, р-н Ардонский, с Коста, ул. Джанаева, дом 48	Ардонский	15:06:0070132:11	003002000000 Земли населенных пунктов	Для ведения личного подсобного хозяйства	13	02:0020	1 948	149.99	292 180.52
8950	Респ. Северная Осетия - Алания, р-н Ардонский, с. Коста, ул. Джанаева, дом 50	Ардонский	15:06:0070132:12	003002000000 Земли населенных пунктов	Для ведения личного подсобного хозяйства	13	02:0020	1 789	149.99	268 332.11
8951	Республика Северная Осетия-Алания, р-н Ардонский, с Коста, ул Маяева	Ардонский	15:06:0070132:136	003002000000 Земли населенных пунктов	Спорт (размещение зданий и сооружений для занятия спортом (размещение зданий и сооружений для занятия спортом)	3	05:0010	1 227	41.25	50 613.75
8952	Российская Федерация, Республика Северная Осетия-Алания, Ардонский р-н, с Коста	Ардонский	15:06:0070132:137	003002000000 Земли населенных пунктов	Библиотеки, клубы, детские и юность е музыкальные, художественные, хореографические школы и студии, дома творчества, пектории, дома культуры	3	03:0060	386	142.49	55 001.14
8953	Российская Федерация, Республика Северная Осетия-Алания, Ардонский р-н, с Коста	Ардонский	15:06:0070132:138	003002000000 Земли населенных пунктов	Библиотеки, клубы, детские и юность е музыкальные, художественные, хореографические школы и студии, дома творчества, пектории, дома культуры	3	03:0060	183	142.49	26 075.67
8954	Республика Северная Осетия-Алания, р-н Ардонский, с Коста, ул. Джанаева, 50 "а"	Ардонский	15:06:0070132:18	003002000000 Земли населенных пунктов	Для ведения личного подсобного хозяйства	13	02:0020	970	149.99	145 490.30
8955	Респ. Северная Осетия - Алания, р-н Ардонский, с. Коста, ул. Маяева, 47 "а"	Ардонский	15:06:0070132:2	003002000000 Земли населенных пунктов	Для ведения личного подсобного хозяйства	13	02:0020	1 780	149.99	266 982.20
8956	Республика Северная Осетия-Алания, р-н Ардонский, с Коста, ул Маяева, 47	Ардонский	15:06:0070132:22	003002000000 Земли населенных пунктов	общеобразовательные школьные учреждения	3	03:0050	17 072	191.24	3 264 849.28
8957	Республика Северная Осетия-Алания, р-н Ардонский, с Коста, ул Маяева	Ардонский	15:06:0070132:23	003002000000 Земли населенных пунктов	Библиотеки, клубы, детские и юность е музыкальные, художественные, хореографические школы и студии, дома творчества, пектории, дома культуры	3	03:0060	2 495	142.49	355 512.55
8958	Северная Осетия - Алания респ, р-н Ардонский, с Коста, ул Маяева, 49	Ардонский	15:06:0070132:3	003002000000 Земли населенных пунктов	Для ведения личного подсобного хозяйства	13	02:0020	3 280	149.99	491 967.20
8959	Республика Северная Осетия-Алания, р-н Ардонский, с Коста, ул Маяева, д б/н	Ардонский	15:06:0070132:4	003002000000 Земли населенных пунктов	Под жилую застройку	13	02:0010	7 000	149.99	1 049 930.00
8960	Респ. Северная Осетия - Алания, р-н Ардонский, с. Коста, ул. Джанаева, дом 36	Ардонский	15:06:0070132:6	003002000000 Земли населенных пунктов	Под жилую застройку	13	02:0010	3 300	149.99	494 967.00
8961	Респ. Северная Осетия - Алания, р-н Ардонский, с. Коста, ул. Джанаева, дом 38	Ардонский	15:06:0070132:7	003002000000 Земли населенных пунктов	Под жилую застройку	13	02:0010	3 600	149.99	539 964.00
8962	Респ. Северная Осетия - Алания, р-н Ардонский, с. Коста, ул. Джанаева, дом 40	Ардонский	15:06:0070132:8	003002000000 Земли населенных пунктов	Под жилую застройку	13	02:0010	3 200	149.99	479 968.00
8963	Респ. Северная Осетия - Алания, р-н Ардонский, с. Коста, ул. Маяева, дом 35	Ардонский	15:06:0070133:1	003002000000 Земли населенных пунктов	Для ведения личного подсобного хозяйства	13	02:0020	3 517	149.99	527 514.83
8964	Северная Осетия - Алания респ, р-н Ардонский, с Коста, ул Джанаева, 32	Ардонский	15:06:0070133:10	003002000000 Земли населенных пунктов	Для ведения личного подсобного хозяйства	13	02:0020	3 847	149.99	577 011.53
8965	Респ. Северная Осетия - Алания, р-н Ардонский, с. Коста, ул. Джанаева, дом 30	Ардонский	15:06:0070133:11	003002000000 Земли населенных пунктов	Под жилую застройку	13	02:0010	1 600	149.99	239 984.00
8966	Респ. Северная Осетия - Алания, р-н Ардонский, с. Коста, ул. Джанаева, дом 42	Ардонский	15:06:0070133:12	003002000000 Земли населенных пунктов	Для ведения личного подсобного хозяйства	13	02:0020	3 703	149.99	555 412.97
8967	Северная Осетия - Алания респ, р-н Ардонский, с. Коста, ул. Джанаева, 34	Ардонский	15:06:0070133:13	003002000000 Земли населенных пунктов	Для ведения личного подсобного хозяйства	13	02:0020	3 863	149.99	579 411.37
8968	Северная Осетия - Алания респ, р-н Ардонский, с. Коста, ул. Маяева, 37	Ардонский	15:06:0070133:2	003002000000 Земли населенных пунктов	Для ведения личного подсобного хозяйства	13	02:0020	3 517	149.99	527 514.83
8969	Респ. Северная Осетия - Алания, р-н Ардонский, с. Коста, ул. Маяева, дом 39	Ардонский	15:06:0070133:3	003002000000 Земли населенных пунктов	Для ведения личного подсобного хозяйства и эксплуатации жилого дома	13	02:0020	3 363	149.99	504 416.37
8970	Респ. Северная Осетия - Алания, р-н Ардонский, с. Коста, ул. Маяева, дом 41	Ардонский	15:06:0070133:4	003002000000 Земли населенных пунктов	Под жилую застройку	13	02:0010	3 400	149.99	509 966.00
8971	Респ. Северная Осетия - Алания, р-н Ардонский, с. Коста, ул. Маяева, дом 43	Ардонский	15:06:0070133:5	003002000000 Земли населенных пунктов	Для ведения личного подсобного хозяйства	13	02:0020	3 679	149.99	551 813.21
8972	Респ. Северная Осетия - Алания, р-н Ардонский, с. Коста, ул. Джанаева, дом 24	Ардонский	15:06:0070133:6	003002000000 Земли населенных пунктов	Под жилую застройку	13	02:0010	3 200	149.99	479 968.00
8973	Республика Северная Осетия - Алания, р-н Ардонский, с. Коста, ул Джанаева, 26	Ардонский	15:06:0070133:7	003002000000 Земли населенных пунктов	Для ведения личного подсобного хозяйства	13	02:0020	3 396	149.99	509 366.04
8974	Респ. Северная Осетия - Алания, р-н Ардонский, с Коста, ул. Джанаева, дом 28 "а"	Ардонский	15:06:0070133:8	003002000000 Земли населенных пунктов	Для эксплуатации жилого дома и ведения личного подсобного хозяйства	13	02:0020	1 868	149.99	280 181.32
8975	Респ. Северная Осетия - Алания, р-н Ардонский, с. Коста, ул. Маяева, дом 25	Ардонский	15:06:0070134:1	003002000000 Земли населенных пунктов	Для ведения личного подсобного хозяйства (приусадебный земельный участок)	13	02:0020	3 700	149.99	554 963.00
8976	Респ. Северная Осетия - Алания, р-н Ардонский, с. Коста, ул. Джанаева, дом 22	Ардонский	15:06:0070134:11	003002000000 Земли населенных пунктов	Под жилую застройку	13	02:0010	3 200	149.99	479 968.00
8977	Респ. Северная Осетия - Алания, р-н Ардонский, с. Коста, ул. Джанаева, дом 22	Ардонский	15:06:0070134:12	003002000000 Земли населенных пунктов	Под жилую застройку	13	02:0010	3 200	149.99	479 968.00
8978	Респ. Северная Осетия - Алания, р-н Ардонский, с. Коста, ул. Джанаева, дом 28	Ардонский	15:06:0070134:13	003002000000 Земли населенных пунктов	Для эксплуатации жилого дома и ведения личного подсобного хозяйства	13	02:0020	1 800	149.99	269 982.00

№ п/п	Местоположение ЗУ	Район	Кадастровый номер ЗУ	Категория земель	Разрешенное использование по документу	Код вида разрешенного использования (в соответствии с классификатором видов разрешенного использования земельных участков)	Вид использования объектом недвижимости	Площадь	УПКС	КС
8979	Северная Осетия - Алания респ, р-н Ардонский, с Коста, ул Джанаева, 24	Ардонский	15:06:0070134:14	003002000000 Земли населенных пунктов	Для ведения личного подсобного хозяйства	13	02:0020	4 242	149,99	636 257,58
8980	Респ. Северная Осетия - Алания, р-н Ардонский, с. Коста, ул. Мамиева, дом 27	Ардонский	15:06:0070134:2	003002000000 Земли населенных пунктов	Для ведения личного подсобного хозяйства	13	02:0020	1 875	149,99	281 231,25
8981	Северная Осетия - Алания респ, р-н Ардонский, с Коста, ул Мамиева, 29	Ардонский	15:06:0070134:3	003002000000 Земли населенных пунктов	Для ведения личного подсобного хозяйства	13	02:0020	2 045	149,99	306 729,55
8982	Респ. Северная Осетия - Алания, р-н Ардонский, с. Коста, ул. Мамиева, дом 31	Ардонский	15:06:0070134:4	003002000000 Земли населенных пунктов	Для эксплуатации жилого дома	13	02:0010	3 956	149,99	593 360,44
8983	Респ. Северная Осетия - Алания, р-н Ардонский, с. Коста, ул. Мамиева, 33	Ардонский	15:06:0070134:5	003002000000 Земли населенных пунктов	Для ведения личного подсобного хозяйства	13	02:0020	4 156	149,99	623 358,44
8984	Республика Северная Осетия-Алания, р-н Ардонский, с Коста, ул Мамиева, д 33а	Ардонский	15:06:0070134:6	003002000000 Земли населенных пунктов	Для ведения личного подсобного хозяйства	13	02:0020	1 753	149,99	262 932,47
8985	Респ. Северная Осетия - Алания, р-н Ардонский, с. Коста, ул. Мамиева, дом 15	Ардонский	15:06:0070135:1	003002000000 Земли населенных пунктов	Для ведения личного подсобного хозяйства	13	02:0020	3 894	149,99	584 061,06
8986	Республика Северная Осетия - Алания, р-н Ардонский, с. Коста, ул. Джанаева, 10	Ардонский	15:06:0070135:11	003002000000 Земли населенных пунктов	Для ведения личного подсобного хозяйства	13	02:0020	3 757	149,99	563 512,43
8987	Респ. Северная Осетия - Алания, р-н Ардонский, с. Коста, ул. Джанаева, дом 14	Ардонский	15:06:0070135:12	003002000000 Земли населенных пунктов	Для эксплуатации жилого дома и ведения личного подсобного хозяйства	13	02:0020	3 947	149,99	592 010,53
8988	Респ. Северная Осетия - Алания, р-н Ардонский, с. Коста, ул. Джанаева, дом 16	Ардонский	15:06:0070135:13	003002000000 Земли населенных пунктов	Для ведения личного подсобного хозяйства	13	02:0020	3 214	149,99	482 067,86
8989	Респ. Северная Осетия - Алания, р-н Ардонский, с. Коста, ул. Джанаева, дом 18	Ардонский	15:06:0070135:14	003002000000 Земли населенных пунктов	Для ведения личного подсобного хозяйства	13	02:0020	3 538	149,99	530 664,62
8990	Российская Федерация, Республика Северная Осетия - Алания, Ардонский р-н , с Коста, ул Джанаева 20	Ардонский	15:06:0070135:142	003002000000 Земли населенных пунктов	Для ведения личного подсобного хозяйства	13	02:0020	2 019	149,99	302 829,81
8991	Российская Федерация, Республика Северная Осетия - Алания, Ардонский р-н , с Коста, ул Джанаева 20 а	Ардонский	15:06:0070135:143	003002000000 Земли населенных пунктов	Для ведения личного подсобного хозяйства	13	02:0020	1 500	149,99	224 985,00
8992	Респ. Северная Осетия - Алания, р-н Ардонский, с. Коста, ул. Мамиева, 17	Ардонский	15:06:0070135:2	003002000000 Земли населенных пунктов	Для ведения личного подсобного хозяйства	13	02:0020	3 504	149,99	525 564,96
8993	Респ. Северная Осетия - Алания, р-н Ардонский, с. Коста, ул. Мамиева, дом 19	Ардонский	15:06:0070135:3	003002000000 Земли населенных пунктов	Под жилую застройку	13	02:0010	3 200	149,99	479 968,00
8994	Северная Осетия - Алания респ, р-н Ардонский, с Коста, ул Мамиева, 21	Ардонский	15:06:0070135:4	003002000000 Земли населенных пунктов	Для ведения личного подсобного хозяйства	13	02:0020	3 334	149,99	500 066,66
8995	Респ. Северная Осетия - Алания, р-н Ардонский, с. Коста, ул. Мамиева, дом 23	Ардонский	15:06:0070135:5	003002000000 Земли населенных пунктов	Под жилую застройку	13	02:0010	3 500	149,99	524 965,00
8996	Российская Федерация, Республика Северная Осетия - Алания, м-р-н Ардонский, с.п. Костаевское, с Коста, ул Джанаева	Ардонский	15:06:0070135:6	003002000000 Земли населенных пунктов	Для ведения личного подсобного хозяйства	13	02:0020	2 664	149,99	399 573,36
8997	Респ. Северная Осетия - Алания, р-н Ардонский, с. Коста, ул. Джанаева, 2	Ардонский	15:06:0070135:7	003002000000 Земли населенных пунктов	Для ведения личного подсобного хозяйства	13	02:0020	3 732	149,99	559 762,68
8998	Респ. Северная Осетия - Алания, р-н Ардонский, с. Коста, ул. Джанаева, 4	Ардонский	15:06:0070135:8	003002000000 Земли населенных пунктов	Для ведения личного подсобного хозяйства	13	02:0020	3 942	149,99	591 260,58
8999	Респ. Северная Осетия - Алания, р-н Ардонский, с. Коста, ул. Мамиева, дом 1	Ардонский	15:06:0070136:1	003002000000 Земли населенных пунктов	Для ведения личного подсобного хозяйства	13	02:0020	2 519	149,99	377 824,81
9000	Респ. Северная Осетия - Алания, р-н Ардонский, с. Коста, ул. Джанаева	Ардонский	15:06:0070136:10	003002000000 Земли населенных пунктов	Под жилую застройку	13	02:0010	2 500	149,99	374 975,00
9001	Респ. Северная Осетия - Алания, р-н Ардонский, с. Коста, ул. Джанаева	Ардонский	15:06:0070136:11	003002000000 Земли населенных пунктов	Под жилую застройку	13	02:0010	2 500	149,99	374 975,00
9002	Республика Северная Осетия - Алания, Ардонский р-н , с Коста, ул. Джанаева, д 2е	Ардонский	15:06:0070136:12	003002000000 Земли населенных пунктов	для ведения личного подсобного хозяйства	13	02:0020	1 780	149,99	266 982,20
9003	Респ. Северная Осетия - Алания, р-н Ардонский, с. Коста, ул. Джанаева	Ардонский	15:06:0070136:13	003002000000 Земли населенных пунктов	Под жилую застройку	13	02:0010	2 500	149,99	374 975,00
9004	Респ. Северная Осетия - Алания, р-н Ардонский, с. Коста, ул. Джанаева	Ардонский	15:06:0070136:14	003002000000 Земли населенных пунктов	Под жилую застройку	13	02:0010	2 500	149,99	374 975,00
9005	Респ. Северная Осетия - Алания, р-н Ардонский, с. Коста, ул. Джанаева	Ардонский	15:06:0070136:15	003002000000 Земли населенных пунктов	Под жилую застройку	13	02:0010	2 500	149,99	374 975,00
9006	Респ. Северная Осетия - Алания, р-н Ардонский, с. Коста, ул. Джанаева	Ардонский	15:06:0070136:16	003002000000 Земли населенных пунктов	Под жилую застройку	13	02:0010	2 500	149,99	374 975,00
9007	Респ. Северная Осетия - Алания, р-н Ардонский, с. Коста, ул. Джанаева	Ардонский	15:06:0070136:17	003002000000 Земли населенных пунктов	Под жилую застройку	13	02:0010	2 500	149,99	374 975,00
9008	Респ. Северная Осетия - Алания, р-н Ардонский, с. Коста, ул. Джанаева, дом 6	Ардонский	15:06:0070136:18	003002000000 Земли населенных пунктов	Для эксплуатации жилого дома и ведения личного подсобного хозяйства	13	02:0020	3 725	149,99	558 712,75
9009	Респ. Северная Осетия - Алания, р-н Ардонский, с. Коста, ул. Джанаева, дом 12	Ардонский	15:06:0070136:19	003002000000 Земли населенных пунктов	Для эксплуатации жилого дома и ведения личного подсобного хозяйства	13	02:0020	3 617	149,99	542 513,83
9010	Респ. Северная Осетия - Алания, р-н Ардонский, с. Коста, ул. Мамиева, дом 3	Ардонский	15:06:0070136:2	003002000000 Земли населенных пунктов	Для ведения личного подсобного хозяйства	13	02:0020	3 328	149,99	499 166,72
9011	Респ. Северная Осетия - Алания, р-н Ардонский, с. Коста, ул. Джанаева, дом 8	Ардонский	15:06:0070136:20	003002000000 Земли населенных пунктов	Для ведения личного подсобного хозяйства	13	02:0020	3 517	149,99	527 514,83
9012	Северная Осетия - Алания респ, р-н Ардонский, с. Коста, ул. Мамиева, 1 "а"	Ардонский	15:06:0070136:21	003002000000 Земли населенных пунктов	Для ведения личного подсобного хозяйства	13	02:0020	1 097	149,99	164 539,03
9013	Респ. Северная Осетия - Алания, р-н Ардонский, с. Коста, ул. Мамиева, дом 5	Ардонский	15:06:0070136:3	003002000000 Земли населенных пунктов	Для ведения личного подсобного хозяйства	13	02:0020	3 812	149,99	571 761,88
9014	Респ. Северная Осетия - Алания, р-н Ардонский, с. Коста, ул. Мамиева, 7	Ардонский	15:06:0070136:4	003002000000 Земли населенных пунктов	Для ведения личного подсобного хозяйства	13	02:0020	3 995	149,99	599 210,05
9015	Северная Осетия - Алания респ, р-н Ардонский, с Коста, ул Мамиева, 9	Ардонский	15:06:0070136:5	003002000000 Земли населенных пунктов	Для ведения личного подсобного хозяйства	13	02:0020	3 565	149,99	534 714,35
9016	Северная Осетия - Алания респ, р-н Ардонский, с. Коста, ул. Мамиева, 11	Ардонский	15:06:0070136:6	003002000000 Земли населенных пунктов	Для ведения личного подсобного хозяйства	13	02:0020	3 719	149,99	557 812,81
9017	Республика Северная Осетия-Алания, р-н Ардонский, с. Коста, ул. Мамиева, 13	Ардонский	15:06:0070136:7	003002000000 Земли населенных пунктов	Для ведения личного подсобного хозяйства	13	02:0020	3 624	149,99	543 563,76
9018	Респ. Северная Осетия - Алания, р-н Ардонский, с. Коста, ул. Джанаева	Ардонский	15:06:0070136:9	003002000000 Земли населенных пунктов	Под жилую застройку	13	02:0010	2 500	149,99	374 975,00
9019	Республика Северная Осетия - Алания, Ардонский район, с. Коста, ул. Джанаева, 81	Ардонский	15:06:0070137:1	003002000000 Земли населенных пунктов	Для ведения личного подсобного хозяйства (приусадебный земельный участок), размещение жилого дома, указанного в описании вида разрешенного использования с кодом 2.1, производство сельскохозяйственной продукции; размещение гаража и иных вспомогательных сооружений; содержание сельскохозяйственных животных) код ВРИ 2.2).	13	02:0020	3 404	149,99	510 565,96
9020	Республика Северная Осетия - Алания, м-р-н Ардонский, с.п. Костаевское, с Коста	Ардонский	15:06:0070137:114	003002000000 Земли населенных пунктов	Ритуальная деятельность (код. ВРИ 12.1)	12	12:0010	16 014	1,49	23 860,86

№ п/п	Местоположение ЗУ	Район	Кадастровый номер ЗУ	Категория земель	Разрешенное использование по документу	Код вида разрешенного использования (в соответствии с классификатором видов разрешенного использования земельных участков)	Вид использования объектов недвижимости	Площадь	УПКС	КС
9021	Респ. Северная Осетия - Алания, р-н Ардонский, с Коста, ул. Джиоева, 49	Ардонский	15:06:0070138:1	0003002000000 Земли населенных пунктов	Для ведения личного подсобного хозяйства	13	02:020	3 331	149,99	499 616,69
9022	Северная Осетия - Алания респ, р-н Ардонский, с. Коста, ул. Джанаева, 71	Ардонский	15:06:0070138:10	0003002000000 Земли населенных пунктов	Для ведения личного подсобного хозяйства	13	02:020	3 500	149,99	524 965,00
9023	Респ. Северная Осетия - Алания, р-н Ардонский, с. Коста, ул. Джанаева, дом 67	Ардонский	15:06:0070138:11	0003002000000 Земли населенных пунктов	Под жилую застройку	13	02:010	3 200	149,99	479 968,00
9024	Респ. Северная Осетия - Алания, р-н Ардонский, с Коста, ул. Джиоева, 65	Ардонский	15:06:0070138:12	0003002000000 Земли населенных пунктов	Для ведения личного подсобного хозяйства	13	02:020	4 404	149,99	660 555,96
9025	Респ. Северная Осетия - Алания, р-н Ардонский, с Коста, ул. Джиоева, дом 71	Ардонский	15:06:0070138:13	0003002000000 Земли населенных пунктов	Под жилую застройку	13	02:010	2 700	149,99	404 973,00
9026	Респ. Северная Осетия - Алания, р-н Ардонский, с. Коста, ул. Джанаева, дом 77	Ардонский	15:06:0070138:14	0003002000000 Земли населенных пунктов	Для ведения личного подсобного хозяйства	13	02:020	4 522	149,99	678 254,78
9027	Российская Федерация, Республика Северная Осетия - Алания , Ардонский район, с.Коста. ул. Джиоева . 59	Ардонский	15:06:0070138:146	0003002000000 Земли населенных пунктов	Для ведения личного подсобного хозяйства	13	02:020	3 911	149,99	586 610,89
9028	Респ. Северная Осетия - Алания, Ардонский р-н., с. Коста, ул. Джанаева, д.75	Ардонский	15:06:0070138:15	0003002000000 Земли населенных пунктов	Под жилую застройку	13	02:010	3 200	149,99	479 968,00
9029	Северная Осетия - Алания респ, р-н Ардонский, с Коста, ул Джанаева, 61 "а"	Ардонский	15:06:0070138:16	0003002000000 Земли населенных пунктов	Для ведения личного подсобного хозяйства	13	02:020	1 728	149,99	259 182,72
9030	Российская Федерация, Республика Северная Осетия - Алания, Ардонский р-н., с. Коста, ул. Джанаева. 51	Ардонский	15:06:0070138:2	0003002000000 Земли населенных пунктов	Для ведения личного подсобного хозяйства	13	02:020	4 479	149,99	671 805,21
9031	Респ. Северная Осетия - Алания, р-н Ардонский, с. Коста, ул. Джанаева, дом 55	Ардонский	15:06:0070138:3	0003002000000 Земли населенных пунктов	Под жилую застройку	13	02:010	3 900	149,99	584 961,00
9032	Республика Северная Осетия-Алания, р-н Ардонский, с Коста, ул. Джанаева, 73	Ардонский	15:06:0070138:31	0003002000000 Земли населенных пунктов	Для ведения личного подсобного хозяйства	13	02:020	4 337	149,99	650 506,63
9033	Северная Осетия - Алания респ, р-н Ардонский, с Коста, ул Джанаева, 53	Ардонский	15:06:0070138:4	0003002000000 Земли населенных пунктов	Для ведения личного подсобного хозяйства	13	02:020	4 157	149,99	623 508,43
9034	Северная Осетия - Алания респ, р-н Ардонский, с. Коста, ул. Джанаева, 57	Ардонский	15:06:0070138:5	0003002000000 Земли населенных пунктов	Для ведения личного подсобного хозяйства	13	02:020	3 896	149,99	584 361,04
9035	Респ. Северная Осетия - Алания, р-н Ардонский, с. Коста, ул. Джанаева, дом 57	Ардонский	15:06:0070138:6	0003002000000 Земли населенных пунктов	Под жилую застройку	13	02:010	3 600	149,99	539 964,00
9036	Республика Северная Осетия-Алания, р-н Ардонский, с Коста, ул Джиоева, д 61	Ардонский	15:06:0070138:7	0003002000000 Земли населенных пунктов	Для ведения личного подсобного хозяйства	13	02:020	4 830	149,99	724 451,70
9037	Северная Осетия - Алания респ, р-н Ардонский, с Коста, ул Джанаева, 63	Ардонский	15:06:0070138:8	0003002000000 Земли населенных пунктов	Для ведения личного подсобного хозяйства	13	02:020	4 337	149,99	650 506,63
9038	Республика Северная Осетия-Алания, р-н Ардонский, с Коста, ул Джанаева, д 63	Ардонский	15:06:0070138:9	0003002000000 Земли населенных пунктов	Под жилую застройку	13	02:010	3 200	149,99	479 968,00
9039	Респ. Северная Осетия - Алания, р-н Ардонский, с. Коста, ул. Джанаева, 37	Ардонский	15:06:0070139:1	0003002000000 Земли населенных пунктов	Для ведения личного подсобного хозяйства	13	02:020	2 039	149,99	305 829,61
9040	Республика Северная Осетия-Алания, р-н Ардонский, с Коста, ул Джиоева, д 39а	Ардонский	15:06:0070139:10	0003002000000 Земли населенных пунктов	Для ведения личного подсобного хозяйства	13	02:020	1 526	149,99	228 884,74
9041	Республика Северная Осетия - Алания, Ардонский район, с Коста, ул Джиоева, 45	Ардонский	15:06:0070139:129	0003002000000 Земли населенных пунктов	Для ведения личного подсобного хозяйства	13	02:020	1 423	149,99	213 435,77
9042	Республика Северная Осетия - Алания, Ардонский район, с Коста, ул Джанаева, 45а	Ардонский	15:06:0070139:130	0003002000000 Земли населенных пунктов	Для ведения личного подсобного хозяйства	13	02:020	2 846	149,99	426 871,54
9043	Респ. Северная Осетия - Алания, р-н Ардонский, с. Коста, ул. Джанаева, 37-а	Ардонский	15:06:0070139:2	0003002000000 Земли населенных пунктов	Для ведения личного подсобного хозяйства	13	02:020	1 861	149,99	279 131,39
9044	Респ. Северная Осетия - Алания, р-н Ардонский, с Коста, ул. Джиоева, дом 67	Ардонский	15:06:0070139:3	0003002000000 Земли населенных пунктов	Для ведения личного подсобного хозяйства (приусадебный земельный участок)	13	02:020	3 200	149,99	479 968,00
9045	Респ. Северная Осетия - Алания, р-н Ардонский, с Коста, ул. Джиоева, дом 41	Ардонский	15:06:0070139:4	0003002000000 Земли населенных пунктов	Для ведения личного подсобного хозяйства	13	02:020	4 274	149,99	641 057,26
9046	Респ. Северная Осетия - Алания, р-н Ардонский, с. Коста, ул. Джанаева, дом 43	Ардонский	15:06:0070139:5	0003002000000 Земли населенных пунктов	Для ведения личного подсобного хозяйства	13	02:020	4 200	149,99	629 958,00
9047	Респ. Северная Осетия - Алания, р-н Ардонский, с. Коста, ул. Джанаева, дом 39	Ардонский	15:06:0070139:7	0003002000000 Земли населенных пунктов	Для ведения личного подсобного хозяйства	13	02:020	2 346	149,99	351 876,54
9048	Респ. Северная Осетия - Алания, р-н Ардонский, с. Коста, ул. Джиоева, дом б/н	Ардонский	15:06:0070139:8	0003002000000 Земли населенных пунктов	Под жилую застройку	13	02:010	2 000	149,99	299 980,00
9049	Респ. Северная Осетия - Алания, р-н. Ардонский, с Коста, ул. Джанаева	Ардонский	15:06:0070140:123	0003002000000 Земли населенных пунктов	Амбулаторно-поликлиническое обслуживание	3	03:041	4 078	239,99	978 679,22
9050	Республика Северная Осетия-Алания, р-н Ардонский. с. Коста. ул. Джанаева, 31б	Ардонский	15:06:0070140:2	0003002000000 Земли населенных пунктов	Для ведения личного подсобного хозяйства	13	02:020	3 628	149,99	544 163,72
9051	Респ. Северная Осетия - Алания, р-н Ардонский, с. Коста, ул. Джанаева, дом 33	Ардонский	15:06:0070140:3	0003002000000 Земли населенных пунктов	Под жилую застройку	13	02:010	3 500	149,99	524 965,00
9052	Респ. Северная Осетия - Алания, р-н Ардонский, с Коста, ул. Джиоева, дом 35	Ардонский	15:06:0070140:4	0003002000000 Земли населенных пунктов	Для эксплуатации жилого дома и ведения личного подсобного хозяйства	13	02:010	4 115	149,99	617 208,85
9053	Северная Осетия - Алания респ, р-н Ардонский, с Коста, ул. Джиоева, 31 "а"	Ардонский	15:06:0070140:5	0003002000000 Земли населенных пунктов	Для ведения личного подсобного хозяйства	13	02:020	2 656	149,99	398 373,44
9054	Респ. Северная Осетия - Алания, р-н Ардонский, с. Коста, ул. Джанаева, дом 31	Ардонский	15:06:0070141:10	0003002000000 Земли населенных пунктов	Для ведения личного подсобного хозяйства	13	02:020	2 684	149,99	402 573,16
9055	Респ. Северная Осетия - Алания, р-н Ардонский, с. Коста, ул. Джанаева, дом 15	Ардонский	15:06:0070141:2	0003002000000 Земли населенных пунктов	Для ведения личного подсобного хозяйства (приусадебный земельный участок)	13	02:020	3 200	149,99	479 968,00
9056	Российская Федерация, Республика Северная Осетия-Алания, Ардонский район, с Коста, ул Джиоева, 17	Ардонский	15:06:0070141:3	0003002000000 Земли населенных пунктов	Для ведения личного подсобного хозяйства (приусадебный земельный участок)	13	02:020	3 928	149,99	589 160,72
9057	Республика Северная Осетия-Алания, р-н Ардонский, с Коста, ул. Джанаева. 19	Ардонский	15:06:0070141:4	0003002000000 Земли населенных пунктов	Для ведения личного подсобного хозяйства	13	02:020	3 197	149,99	479 518,03
9058	Республика Северная Осетия-Алания, р-н Ардонский. с Коста, ул Джанаева. 21	Ардонский	15:06:0070141:5	0003002000000 Земли населенных пунктов	Для ведения личного подсобного хозяйства	13	02:020	3 037	149,99	455 519,63
9059	Респ. Северная Осетия - Алания, р-н Ардонский, с. Коста, ул. Джанаева, дом 23	Ардонский	15:06:0070141:6	0003002000000 Земли населенных пунктов	Для ведения личного подсобного хозяйства и эксплуатации жилого дома	13	02:020	3 708	149,99	556 162,92
9060	Северная Осетия - Алания респ, р-н Ардонский, с Коста, ул Джанаева, 25	Ардонский	15:06:0070141:7	0003002000000 Земли населенных пунктов	Для ведения личного подсобного хозяйства	13	02:020	4 373	149,99	655 906,27
9061	Респ. Северная Осетия - Алания, р-н Ардонский, с Коста, ул. Джиоева, дом 27	Ардонский	15:06:0070141:8	0003002000000 Земли населенных пунктов	Для ведения личного подсобного хозяйства	13	02:020	4 122	149,99	618 258,78
9062	Респ. Северная Осетия - Алания, р-н Ардонский, с. Коста, ул. Джанаева, 29	Ардонский	15:06:0070141:9	0003002000000 Земли населенных пунктов	Для ведения личного подсобного хозяйства	13	02:020	2 287	149,99	343 027,13
9063	Респ. Северная Осетия - Алания, р-н Ардонский, с. Коста, ул. Джанаева	Ардонский	15:06:0070142:1	0003002000000 Земли населенных пунктов	Под жилую застройку	13	02:010	2 500	149,99	374 975,00

№ п/п	Местоположение ЗУ	Район	Кадастровый номер ЗУ	Категория земель	Разрешенное использование по документу	Код вида разрешенного использования (в соответствии с классификатором видов разрешенного использования земельных участков)	Вид использования объектов недвижимости	Площадь	УПКС	КС
9064	Респ. Северная Осетия - Алания, р-н Ардонский, с. Коста, ул. Дзинеева	Ардонский	15:06:0070142:10	003002000000 Земли населенных пунктов	Под жилую застройку	13	02:0:10	3 400	149,99	509 966,00
9065	Респ. Северная Осетия - Алания, р-н Ардонский, с. Коста, ул. Джанаева, дом 3	Ардонский	15:06:0070142:11	003002000000 Земли населенных пунктов	Для эксплуатации жилого дома и ведения личного подсобного хозяйства	13	02:0:20	2 751	149,99	412 622,49
9066	Респ. Северная Осетия - Алания, р-н Ардонский, с. Коста, ул. Джанаева	Ардонский	15:06:0070142:14	003002000000 Земли населенных пунктов	Под жилую застройку	13	02:0:10	3 200	149,99	479 968,00
9067	Республика Северная Осетия - Алания, р-н Ардонский, с. Коста, ул. Дзинеева, 3 а	Ардонский	15:06:0070142:145	003002000000 Земли населенных пунктов	Для ведения личного подсобного хозяйства	13	02:0:20	3 233	149,99	484 917,67
9068	Респ. Северная Осетия - Алания, р-н Ардонский, с. Коста, ул. Дзинеева,11	Ардонский	15:06:0070142:15	003002000000 Земли населенных пунктов	Для ведения личного подсобного хозяйства	13	02:0:20	3 614	149,99	542 063,86
9069	Российская Федерация, Республика Северная Осетия - Алания, р-н Ардонский, с. Коста, ул. Джанаева 13	Ардонский	15:06:0070142:16	003002000000 Земли населенных пунктов	Для ведения личного подсобного хозяйства	13	02:0:20	3 467	149,99	520 015,33
9070	Респ. Северная Осетия - Алания, р-н Ардонский, с. Коста, ул. Джанаева	Ардонский	15:06:0070142:2	003002000000 Земли населенных пунктов	Под жилую застройку	13	02:0:10	2 500	149,99	374 975,00
9071	Республика Северная Осетия-Алания, р-н Ардонский, с Коста, ул Дзинеева	Ардонский	15:06:0070142:26	003002000000 Земли населенных пунктов	Для ведения личного подсобного хозяйства	13	02:0:20	2 965	149,99	444 720,35
9072	Респ Северная Осетия - Алания, Ардонский р-н, с Коста, ул Джанаева, д 1в	Ардонский	15:06:0070142:27	003002000000 Земли населенных пунктов	Для ведения личного подсобного хозяйства	13	02:0:20	2 253	149,99	337 927,47
9073	Респ. Северная Осетия - Алания, р-н Ардонский, с. Коста, ул. Джанаева	Ардонский	15:06:0070142:3	003002000000 Земли населенных пунктов	Под жилую застройку	13	02:0:10	2 500	149,99	374 975,00
9074	Республика Северная Осетия-Алания, р-н Ардонский, с. Коста, ул. Джанаева, 5	Ардонский	15:06:0070142:30	003002000000 Земли населенных пунктов	Для эксплуатации жилого дома и ведения личного подсобного хозяйства	13	02:0:20	2 253	149,99	337 927,47
9075	Республика Северная Осетия-Алания, р-н Ардонский, с Коста, ул. Джанаева, 7	Ардонский	15:06:0070142:31	003002000000 Земли населенных пунктов	Для эксплуатации жилого дома и ведения личного подсобного хозяйства	13	02:0:20	2 191	149,99	328 628,09
9076	Республика Северная Осетия-Алания, р-н Ардонский, с Коста, ул. Джанаева, 1	Ардонский	15:06:0070142:33	003002000000 Земли населенных пунктов	Для ведения личного подсобного хозяйства	13	02:0:20	2 419	149,99	362 825,81
9077	Респ. Северная Осетия - Алания, р-н Ардонский, с. Коста, ул. Джанаева, 1 б	Ардонский	15:06:0070142:34	003002000000 Земли населенных пунктов	Для ведения личного подсобного хозяйства	13	02:0:20	2 255	149,99	338 227,45
9078	Респ. Северная Осетия - Алания, р-н Ардонский, с. Коста, ул. Джанаева, 1 "а"	Ардонский	15:06:0070142:4	003002000000 Земли населенных пунктов	Для ведения личного подсобного хозяйства	13	02:0:20	2 013	149,99	301 929,87
9079	Респ. Северная Осетия - Алания, р-н Ардонский, с. Коста, ул. Дзинеева	Ардонский	15:06:0070142:5	003002000000 Земли населенных пунктов	Под жилую застройку	13	02:0:10	2 500	149,99	374 975,00
9080	Респ. Северная Осетия - Алания, р-н Ардонский, с. Коста, ул. Дзинеева	Ардонский	15:06:0070142:6	003002000000 Земли населенных пунктов	Под жилую застройку	13	02:0:10	2 500	149,99	374 975,00
9081	Респ. Северная Осетия - Алания, р-н Ардонский, с. Коста, ул. Джанаева	Ардонский	15:06:0070142:7	003002000000 Земли населенных пунктов	Под жилую застройку	13	02:0:10	2 500	149,99	374 975,00
9082	Респ. Северная Осетия - Алания, р-н Ардонский, с. Коста, ул. Джанаева 1А	Ардонский	15:06:0070142:8	003002000000 Земли населенных пунктов	Под жилую застройку	13	02:0:10	2 532	149,99	379 774,68
9083	Респ. Северная Осетия - Алания, р-н Ардонский, с. Коста, ул. Дзинеева	Ардонский	15:06:0070142:9	003002000000 Земли населенных пунктов	Под жилую застройку	13	02:0:10	2 500	149,99	374 975,00
9084	Республика Северная Осетия-Алания, р-н Ардонский, с Коста, ул Мамиева, д б/н	Ардонский	15:06:0070143:1	003002000000 Земли населенных пунктов	Под жилую застройку	13	02:0:10	2 000	149,99	299 980,00
9085	Респ. Северная Осетия - Алания, р-н Ардонский, с. Коста, ул. Калоева. 111	Ардонский	15:06:0070143:10	003002000000 Земли населенных пунктов	Для ведения личного подсобного хозяйства	13	02:0:20	2 766	149,99	414 872,34
9086	Респ. Северная Осетия - Алания, р-н Ардонский, с. Коста, ул. Калоева. дом 101	Ардонский	15:06:0070143:11	003002000000 Земли населенных пунктов	Для ведения личного подсобного хозяйства	13	02:0:20	3 067	149,99	460 019,33
9087	Респ. Северная Осетия - Алания, р-н Ардонский, с Коста, ул. Калоева, 109	Ардонский	15:06:0070143:12	003002000000 Земли населенных пунктов	Для ведения личного подсобного хозяйства	13	02:0:20	2 835	149,99	425 221,65
9088	Северная Осетия - Алания респ, р-н Ардонский, с Коста, ул Калоева. 117	Ардонский	15:06:0070143:13	003002000000 Земли населенных пунктов	Для ведения личного подсобного хозяйства	13	02:0:20	3 055	149,99	458 219,45
9089	Северная Осетия - Алания респ, р-н Ардонский, с Коста, ул Калоева, 105	Ардонский	15:06:0070143:14	003002000000 Земли населенных пунктов	Для ведения личного подсобного хозяйства	13	02:0:20	2 925	149,99	438 720,75
9090	Респ. Северная Осетия - Алания, р-н Ардонский, с. Коста, ул. Калоева. дом 103	Ардонский	15:06:0070143:15	003002000000 Земли населенных пунктов	Для ведения личного подсобного хозяйства	13	02:0:20	2 904	149,99	435 570,96
9091	Российская Федерация, Республика Северная Осетия-Алания, Ардонский р-н, с Коста, ул Мамиева, 112	Ардонский	15:06:0070143:157	003002000000 Земли населенных пунктов	ведение личного подсобного хозяйства	13	02:0:20	2 940	149,99	440 970,60
9092	Респ. Северная Осетия - Алания, р-н Ардонский, с. Коста, ул. Мамиева, дом б/н	Ардонский	15:06:0070143:16	003002000000 Земли населенных пунктов	Под строительство жилого дома	13	02:0:10	4 000	149,99	599 960,00
9093	Северная Осетия - Алания респ, р-н Ардонский, с. Коста, ул. Мамиева, 106	Ардонский	15:06:0070143:17	003002000000 Земли населенных пунктов	Для ведения личного подсобного хозяйства	13	02:0:20	4 000	149,99	599 960,00
9094	Республика Северная Осетия-Алания, р-н Ардонский, с Коста, ул Мамиева, д б/н	Ардонский	15:06:0070143:2	003002000000 Земли населенных пунктов	Под жилую застройку	13	02:0:10	2 000	149,99	299 980,00
9095	Респ. Северная Осетия - Алания, р-н Ардонский, с. Коста, ул. Мамиева, дом 6в	Ардонский	15:06:0070143:3	003002000000 Земли населенных пунктов	Под жилую застройку	13	02:0:10	2 000	149,99	299 980,00
9096	Респ. Северная Осетия - Алания, р-н Ардонский, с. Коста, ул. Мамиева, дом 6в	Ардонский	15:06:0070143:4	003002000000 Земли населенных пунктов	Под жилую застройку	13	02:0:10	2 000	149,99	299 980,00
9097	Республика Северная Осетия-Алания, р-н Ардонский, с. Коста, ул. Мамиева. 116	Ардонский	15:06:0070143:43	003002000000 Земли населенных пунктов	Для ведения личного подсобного хозяйства	13	02:0:20	3 000	149,99	449 970,00
9098	Северная Осетия - Алания респ, р-н Ардонский, с Коста, ул Мамиева 110	Ардонский	15:06:0070143:5	003002000000 Земли населенных пунктов	Для ведения личного подсобного хозяйства	13	02:0:20	2 640	149,99	395 973,60
9099	Российская Федерация, Республика Северная Осетия-Алания, Ардонский район, с Коста, ул Мамиева, д 114	Ардонский	15:06:0070143:6	003002000000 Земли населенных пунктов	Для ведения личного подсобного хозяйства	13	02:0:20	2 500	149,99	374 975,00
9100	Респ. Северная Осетия - Алания, р-н Ардонский, с. Коста, ул. Мамиева, дом 6в	Ардонский	15:06:0070143:7	003002000000 Земли населенных пунктов	Под жилую застройку	13	02:0:10	2 400	149,99	359 976,00
9101	Респ. Северная Осетия - Алания, р-н Ардонский, с. Коста, ул. Калоева. 115	Ардонский	15:06:0070143:8	003002000000 Земли населенных пунктов	Для ведения личного подсобного хозяйства	13	02:0:20	2 722	149,99	408 272,78
9102	Респ. Северная Осетия - Алания, р-н Ардонский, с. Коста, ул. Калоева. 113	Ардонский	15:06:0070143:9	003002000000 Земли населенных пунктов	Для ведения личного подсобного хозяйства	13	02:0:20	2 765	149,99	414 722,35
9103	Республика Северная Осетия-Алания, р-н Ардонский, с Коста, ул Калоева, д 100	Ардонский	15:06:0070144:1	003002000000 Земли населенных пунктов	Для эксплуатации существующих строений (ферма и прилегающая территория)	1	01:0:70	30 000	62,25	1 867 500,00
9104	Северная Осетия - Алания респ, р-н Ардонский, с Кирово, ул Красноармейская, 30	Ардонский	15:06:0080101:1	003002000000 Земли населенных пунктов	Для ведения личного подсобного хозяйства	13	02:0:20	4 359	177,83	775 160,97
9105	Респ. Северная Осетия - Алания, р-н Ардонский, с. Кирово, ул. Красноармейская, дом 6в	Ардонский	15:06:0080101:2	003002000000 Земли населенных пунктов	Для ведения личного подсобного хозяйства	13	02:0:20	3 500	177,83	622 405,00
9106	Северная Осетия - Алания респ, р-н Ардонский, с. Кирово, ул. Красноармейская, 34	Ардонский	15:06:0080101:3	003002000000 Земли населенных пунктов	Для ведения личного подсобного хозяйства	13	02:0:20	4 213	177,83	749 197,79
9107	Республика Северная Осетия-Алания, р-н Ардонский, с Кирово, ул Плиева, 77	Ардонский	15:06:0080101:4	003002000000 Земли населенных пунктов	Для ведения личного подсобного хозяйства	13	02:0:20	4 136	149,99	620 358,64
9108	Респ. Северная Осетия - Алания, р-н Ардонский, с. Кирово, ул. Плиева, 79	Ардонский	15:06:0080101:5	003002000000 Земли населенных пунктов	Для ведения личного подсобного хозяйства	13	02:0:20	3 385	149,99	507 716,15
9109	Респ. Северная Осетия - Алания, р-н Ардонский, с. Кирово, ул. Плиева. 81	Ардонский	15:06:0080101:6	003002000000 Земли населенных пунктов	Для ведения личного подсобного хозяйства	13	02:0:20	4 728	149,99	709 152,72
9110	Респ. Северная Осетия - Алания, р-н Ардонский, с. Кирово, ул. Плиева. 82	Ардонский	15:06:0080102:1	003002000000 Земли населенных пунктов	Для ведения личного подсобного хозяйства	13	02:0:20	4 358	149,99	653 656,42

№ п/п	Местоположение ЗУ	Район	Кадастровый номер ЗУ	Категория земель	Разрешенное использование по документу	Код вида разрешенного использования (в соответствии с классификатором видов разрешенного использования земельных участков)	Вид использования объектов недвижимости	Площадь	УПКС	КС
9111	Респ. Северная Осетия - Алания, р-н Ардонский, с. Кирово, ул. Плиева, 84	Ардонский	15:06:0080102:2	0030020000000 Земли населенных пунктов	Для ведения личного подсобного хозяйства	13	02:0020	4 040	149,99	605 959,60
9112	Республика Северная Осетия-Алания, р-н Ардонский, с. Кирово, ул. Плиева, д. 86/2	Ардонский	15:06:0080102:3	0030020000000 Земли населенных пунктов	Для ведения личного подсобного хозяйства	13	02:0020	3 600	149,99	539 964,00
9113	Республика Северная Осетия-Алания, р-н Ардонский, с. Кирово, ул. Плиева, д. 86/1	Ардонский	15:06:0080102:4	0030020000000 Земли населенных пунктов	Для ведения личного подсобного хозяйства	13	02:0020	3 600	149,99	539 964,00
9114	Респ. Северная Осетия - Алания, р-н Ардонский, с. Кирово, ул. Ленина, дом 81	Ардонский	15:06:0080102:5	0030020000000 Земли населенных пунктов	Для ведения личного подсобного хозяйства	13	02:0020	3 600	149,99	539 964,00
9115	Респ. Северная Осетия - Алания, р-н Ардонский, с. Кирово, ул. Ленина, 83	Ардонский	15:06:0080102:6	0030020000000 Земли населенных пунктов	Для ведения личного подсобного хозяйства	13	02:0020	3 327	149,99	499 016,73
9116	Респ. Северная Осетия - Алания, р-н Ардонский, с. Кирово, ул. Ленина, дом 85	Ардонский	15:06:0080102:7	0030020000000 Земли населенных пунктов	Для ведения личного подсобного хозяйства	13	02:0020	3 576	149,99	536 364,24
9117	Респ. Северная Осетия - Алания, р-н Ардонский, с. Кирово, ул. Ленина, 70	Ардонский	15:06:0080103:1	0030020000000 Земли населенных пунктов	Для ведения личного подсобного хозяйства	13	02:0020	4 091	149,99	613 609,09
9118	Республика Северная Осетия-Алания, р-н Ардонский, с. Кирово, ул Сталина, д 71	Ардонский	15:06:0080103:12	0030020000000 Земли населенных пунктов	Для ведения личного подсобного хозяйства	13	02:0020	3 945	149,99	591 710,55
9119	Респ. Северная Осетия - Алания, р-н Ардонский, с. Кирово, ул. Ленина, 72	Ардонский	15:06:0080103:2	0030020000000 Земли населенных пунктов	Для ведения личного подсобного хозяйства	13	02:0020	3 767	149,99	565 012,33
9120	Респ. Северная Осетия - Алания, р-н Ардонский, с. Кирово, ул. Ленина, 74	Ардонский	15:06:0080103:3	0030020000000 Земли населенных пунктов	Для ведения личного подсобного хозяйства	13	02:0020	4 160	149,99	623 958,40
9121	Респ. Северная Осетия - Алания, р-н Ардонский, с. Кирово, ул. Сталина, дом 73	Ардонский	15:06:0080103:7	0030020000000 Земли населенных пунктов	Для ведения личного подсобного хозяйства	13	02:0020	3 249	149,99	487 317,51
9122	Респ. Северная Осетия - Алания, р-н Ардонский, с. Кирово, ул. Сталина, 86	Ардонский	15:06:0080104:1	0030020000000 Земли населенных пунктов	Для ведения личного подсобного хозяйства	13	02:0020	4 137	149,99	620 508,63
9123	Республика Северная Осетия - Алания, Ардонский р-н , с. Кирово	Ардонский	15:06:0080104:124	0030020000000 Земли населенных пунктов	Для ведения личного подсобного хозяйства	13	02:0020	3 757	149,99	563 512,43
9124	Респ. Северная Осетия - Алания, р-н Ардонский, с. Кирово, ул. Сталина, дом 88	Ардонский	15:06:0080104:2	0030020000000 Земли населенных пунктов	Для ведения личного подсобного хозяйства	13	02:0020	3 442	149,99	516 265,58
9125	Респ. Северная Осетия - Алания, р-н Ардонский, с. Кирово, ул. Сталина	Ардонский	15:06:0080104:3	0030020000000 Земли населенных пунктов	Для ведения личного подсобного хозяйства	13	02:0020	3 600	149,99	539 964,00
9126	Респ. Северная Осетия - Алания, р-н Ардонский, с. Кирово, ул. Кадзаева, дом 82	Ардонский	15:06:0080104:4	0030020000000 Земли населенных пунктов	Для ведения личного подсобного хозяйства	13	02:0020	3 800	149,99	569 962,00
9127	Респ. Северная Осетия - Алания, р-н Ардонский, с. Кирово, ул. Кадзаева, дом 79	Ардонский	15:06:0080104:5	0030020000000 Земли населенных пунктов	Для ведения личного подсобного хозяйства	13	02:0020	3 700	149,99	554 963,00
9128	Респ. Северная Осетия - Алания, р-н Ардонский, с. Кирово, ул. Кадзаева, 81	Ардонский	15:06:0080104:6	0030020000000 Земли населенных пунктов	Для ведения личного подсобного хозяйства	13	02:0020	3 937	149,99	590 510,63
9129	Северная Осетия - Алания респ, р-н Ардонский, с Кирово, ул Кадзаева, 83	Ардонский	15:06:0080104:7	0030020000000 Земли населенных пунктов	Для ведения личного подсобного хозяйства	13	02:0020	3 831	149,99	574 611,69
9130	Республика Северная Осетия-Алания, р-н Ардонский, с. Кирово, ул. Кадзаева, 82	Ардонский	15:06:0080105:1	0030020000000 Земли населенных пунктов	Для ведения личного подсобного хозяйства	13	02:0020	4 725	149,99	708 792,75
9131	Северная Осетия - Алания респ, р-н Ардонский, с Кирово, ул Кадзаева, 80	Ардонский	15:06:0080105:2	0030020000000 Земли населенных пунктов	Для ведения личного подсобного хозяйства	13	02:0020	3 722	149,99	558 262,78
9132	Республика Северная Осетия-Алания, р-н Ардонский, с. Кирово, ул. Кадзаева, 80 "а"	Ардонский	15:06:0080105:4	0030020000000 Земли населенных пунктов	Для ведения личного подсобного хозяйства	13	02:0020	3 856	149,99	578 361,44
9133	Республика Северная Осетия-Алания, р-н Ардонский, с. Кирово, ул Красноармейская, 28	Ардонский	15:06:0080106:1	0030020000000 Земли населенных пунктов	Под существующим домовладением с приусадебным участком	13	02:0020	3 148	177,83	559 808,84
9134	Респ. Северная Осетия - Алания, р-н Ардонский, с. Кирово, ул. Плиева, 73	Ардонский	15:06:0080106:10	0030020000000 Земли населенных пунктов	Для ведения личного подсобного хозяйства	13	02:0020	3 750	149,99	562 462,50
9135	Респ. Северная Осетия - Алания, р-н Ардонский, с. Кирово, ул. Плиева, дом 75	Ардонский	15:06:0080106:11	0030020000000 Земли населенных пунктов	Для ведения личного подсобного хозяйства	13	02:0020	3 600	149,99	539 964,00
9136	Российская Федерация, Республика Северная Осетия - Алания, Ардонский р-н, с. Кирово	Ардонский	15:06:0080106:130	0030020000000 Земли населенных пунктов	Для ведения личного подсобного хозяйства	13	02:0020	1 860	149,99	278 981,40
9137	Российская Федерация, Республика Северная Осетия-Алания, Ардонский муниципальный район, Кировское сельское поселение, селение Кирово, улица Красноармейская, дом 28 «а»	Ардонский	15:06:0080106:132	0030020000000 Земли населенных пунктов	Для индивидуального жилищного строительства	13	02:0010	1 299	177,83	231 001,17
9138	Респ. Северная Осетия - Алания, р-н Ардонский, с. Кирово, ул. Красноармейская, дом 32	Ардонский	15:06:0080106:2	0030020000000 Земли населенных пунктов	Для ведения личного подсобного хозяйства	13	02:0020	3 600	177,83	640 188,00
9139	Российская Федерация, Республика Северная Осетия-Алания, Ардонский район, с. Кирово, ул. Красноармейская, 29	Ардонский	15:06:0080106:3	0030020000000 Земли населенных пунктов	Для ведения личного подсобного хозяйства	13	02:0020	3 703	177,83	658 504,49
9140	Российская Федерация, Республика Северная Осетия-Алания, Ардонский район, с. Кирово, ул. Красноармейская, 30	Ардонский	15:06:0080106:4	0030020000000 Земли населенных пунктов	Для ведения личного подсобного хозяйства	13	02:0020	3 660	177,83	650 857,80
9141	Северная Осетия - Алания респ, р-н Ардонский, с Кирово, ул Красноармейская, 31	Ардонский	15:06:0080106:5	0030020000000 Земли населенных пунктов	Для ведения личного подсобного хозяйства	13	02:0020	1 813	177,83	322 405,79
9142	Респ. Северная Осетия - Алания, р-н Ардонский, с. Кирово, ул. Красноармейская, дом 6в	Ардонский	15:06:0080106:6	0030020000000 Земли населенных пунктов	Для ведения личного подсобного хозяйства	13	02:0020	3 600	177,83	640 188,00
9143	Респ. Северная Осетия - Алания, р-н Ардонский, с. Кирово, ул. Плиева, дом 67	Ардонский	15:06:0080106:7	0030020000000 Земли населенных пунктов	Для ведения личного подсобного хозяйства	13	02:0020	3 600	149,99	539 964,00
9144	Северная Осетия - Алания респ, р-н Ардонский, с Кирово, ул Плиева, 69	Ардонский	15:06:0080106:8	0030020000000 Земли населенных пунктов	Для ведения личного подсобного хозяйства	13	02:0020	3 849	149,99	577 311,51
9145	Респ. Северная Осетия - Алания, р-н Ардонский, с. Кирово, ул. Плиева, дом 71	Ардонский	15:06:0080106:9	0030020000000 Земли населенных пунктов	Для ведения личного подсобного хозяйства	13	02:0020	3 763	149,99	564 412,37
9146	Респ. Северная Осетия - Алания, р-н Ардонский, с. Кирово, ул. Плиева, 72	Ардонский	15:06:0080107:1	0030020000000 Земли населенных пунктов	Для ведения личного подсобного хозяйства	13	02:0020	3 788	149,99	567 862,14
9147	Респ. Северная Осетия - Алания, р-н Ардонский, с. Кирово, ул. Ленина, 79	Ардонский	15:06:0080107:10	0030020000000 Земли населенных пунктов	Для ведения личного подсобного хозяйства	13	02:0020	3 781	149,99	567 112,19
9148	Респ. Северная Осетия - Алания, р-н Ардонский, с. Кирово, ул. Плиева, дом 74	Ардонский	15:06:0080107:2	0030020000000 Земли населенных пунктов	Для ведения личного подсобного хозяйства	13	02:0020	3 600	149,99	539 964,00
9149	Респ. Северная Осетия - Алания, р-н Ардонский, с. Кирово, ул. Плиева, 76	Ардонский	15:06:0080107:3	0030020000000 Земли населенных пунктов	Для ведения личного подсобного хозяйства	13	02:0020	3 500	149,99	524 965,00
9150	Респ. Северная Осетия - Алания, р-н Ардонский, с. Кирово, ул. Плиева, 78	Ардонский	15:06:0080107:4	0030020000000 Земли населенных пунктов	Для ведения личного подсобного хозяйства	13	02:0020	3 727	149,99	559 012,73

№ п/п	Местоположение ЗУ	Район	Кадастровый номер ЗУ	Категория земель	Разрешенное использование по документу	Код вида разрешенного использования (в соответствии с классификатором видов разрешенного использования земельных участков)	Вид использования объектов недвижимости	Площадь	УПКС	КС
9151	Респ. Северная Осетия - Алания, р-н Ардонский, с. Кирово, ул. Плиева, 80	Ардонский	15:06:0080107:5	0030020000000 Земли населенных пунктов	Для ведения личного подсобного хозяйства	13	02:0020	3 900	149,99	584 961,00
9152	Респ. Северная Осетия - Алания, р-н Ардонский, с. Кирово, ул. Ленина, 71	Ардонский	15:06:0080107:6	0030020000000 Земли населенных пунктов	Для ведения личного подсобного хозяйства	13	02:0020	3 665	149,99	549 713,35
9153	Респ. Северная Осетия - Алания, р-н Ардонский, с. Кирово, ул. Ленина, 73	Ардонский	15:06:0080107:7	0030020000000 Земли населенных пунктов	Для ведения личного подсобного хозяйства	13	02:0020	3 651	149,99	547 613,49
9154	Респ. Северная Осетия - Алания, р-н Ардонский, с. Кирово, ул. Ленина, 75	Ардонский	15:06:0080107:8	0030020000000 Земли населенных пунктов	Для ведения личного подсобного хозяйства	13	02:0020	3 975	149,99	596 210,25
9155	Респ. Северная Осетия - Алания, р-н Ардонский, с. Кирово, ул. Ленина, 77	Ардонский	15:06:0080107:9	0030020000000 Земли населенных пунктов	Для ведения личного подсобного хозяйства	13	02:0020	3 588	149,99	538 164,12
9156	Респ. Северная Осетия - Алания, р-н Ардонский, с. Кирово, ул. Ленина, 64	Ардонский	15:06:0080108:1	0030020000000 Земли населенных пунктов	Для ведения личного подсобного хозяйства	13	02:0020	3 651	149,99	547 613,49
9157	Российская Федерация, Республика Северная Осетия - Алания, р-н Ардонский, с. Кирово, ул. Сталина, 69	Ардонский	15:06:0080108:10	0030020000000 Земли населенных пунктов	Для ведения личного подсобного хозяйства	13	02:0020	3 727	149,99	559 012,73
9158	Респ. Северная Осетия - Алания, р-н Ардонский, с. Кирово, ул. Ленина, 68 а	Ардонский	15:06:0080108:16	0030020000000 Земли населенных пунктов	Для ведения личного подсобного хозяйства	13	02:0020	3 805	149,99	570 711,95
9159	Респ. Северная Осетия - Алания, р-н Ардонский, с. Кирово, ул. Ленина, дом 62	Ардонский	15:06:0080108:2	0030020000000 Земли населенных пунктов	Для ведения личного подсобного хозяйства	13	02:0020	3 600	149,99	539 964,00
9160	Респ. Северная Осетия - Алания, р-н Ардонский, с. Кирово, ул. Ленина, дом 66	Ардонский	15:06:0080108:3	0030020000000 Земли населенных пунктов	Для ведения личного подсобного хозяйства	13	02:0020	3 600	149,99	539 964,00
9161	Респ. Северная Осетия - Алания, р-н Ардонский, с. Кирово, ул. Ленина, 68	Ардонский	15:06:0080108:4	0030020000000 Земли населенных пунктов	Для ведения личного подсобного хозяйства	13	02:0020	3 807	149,99	571 011,93
9162	Респ. Северная Осетия - Алания, р-н Ардонский, с. Кирово, ул. Сталина, 61	Ардонский	15:06:0080108:6	0030020000000 Земли населенных пунктов	Для ведения личного подсобного хозяйства	13	02:0020	3 996	149,99	599 360,04
9163	Респ. Северная Осетия - Алания, р-н Ардонский, с. Кирово, ул. Сталина, дом 63	Ардонский	15:06:0080108:7	0030020000000 Земли населенных пунктов	Для ведения личного подсобного хозяйства	13	02:0020	3 600	149,99	539 964,00
9164	Респ. Северная Осетия - Алания, р-н Ардонский, с. Кирово, ул. Сталина, дом 65	Ардонский	15:06:0080108:8	0030020000000 Земли населенных пунктов	Для ведения личного подсобного хозяйства	13	02:0020	3 923	149,99	588 410,77
9165	Респ. Северная Осетия - Алания, р-н Ардонский, с. Кирово, ул. Сталина, дом 67	Ардонский	15:06:0080108:9	0030020000000 Земли населенных пунктов	Для эксплуатации жилого дома	13	02:0010	3 611	149,99	541 613,89
9166	Северная Осетия - Алания респ, р-н Ардонский, с.Кирово, ул. Сталина, 76	Ардонский	15:06:0080109:1	0030020000000 Земли населенных пунктов	Для ведения личного подсобного хозяйства	13	02:0020	3 925	149,99	588 710,75
9167	Респ. Северная Осетия - Алания, р-н Ардонский, с. Кирово, ул. Кольева. дом 77	Ардонский	15:06:0080109:10	0030020000000 Земли населенных пунктов	Для ведения личного подсобного хозяйства	13	02:0020	3 600	149,99	539 964,00
9168	Северная Осетия - Алания респ, р-н Ардонский, с.Кирово, ул Кадзаева. 75	Ардонский	15:06:0080109:11	0030020000000 Земли населенных пунктов	Для ведения личного подсобного хозяйства	13	02:0020	2 500	149,99	374 975,00
9169	Респ. Северная Осетия - Алания, р-н Ардонский, с. Кирово, ул. Сталина, 78	Ардонский	15:06:0080109:2	0030020000000 Земли населенных пунктов	Для ведения личного подсобного хозяйства	13	02:0020	3 875	149,99	581 211,25
9170	Респ. Северная Осетия - Алания, р-н Ардонский, с. Кирово, ул. Сталина, 80	Ардонский	15:06:0080109:3	0030020000000 Земли населенных пунктов	Для ведения личного подсобного хозяйства	13	02:0020	4 004	149,99	600 559,96
9171	Респ. Северная Осетия - Алания, р-н Ардонский, с. Кирово, ул. Сталина. дом 82	Ардонский	15:06:0080109:4	0030020000000 Земли населенных пунктов	Для ведения личного подсобного хозяйства	13	02:0020	3 976	149,99	596 360,24
9172	Северная Осетия - Алания респ, р-н Ардонский, с.Кирово, ул Сталина. дом 84	Ардонский	15:06:0080109:5	0030020000000 Земли населенных пунктов	Для эксплуатации жилого дома	13	02:0010	3 374	149,99	506 066,26
9173	Северная Осетия - Алания респ, р-н Ардонский, с.Кирово, ул Кадзаева. 69	Ардонский	15:06:0080109:6	0030020000000 Земли населенных пунктов	Для ведения личного подсобного хозяйства	13	02:0020	3 952	149,99	592 760,48
9174	Северная Осетия - Алания респ, р-н Ардонский, с. Кирово, ул. Кольева. 71	Ардонский	15:06:0080109:7	0030020000000 Земли населенных пунктов	Для ведения личного подсобного хозяйства	13	02:0020	3 774	149,99	566 062,26
9175	Северная Осетия - Алания респ, р-н Ардонский, с.Кирово, ул Кадзаева, 73	Ардонский	15:06:0080109:8	0030020000000 Земли населенных пунктов	Для ведения личного подсобного хозяйства	13	02:0020	4 704	149,99	705 552,96
9176	Респ. Северная Осетия - Алания, р-н Ардонский, с. Кирово, ул. Кадзаева, дом 9	Ардонский	15:06:0080109:9	0030020000000 Земли населенных пунктов	Для ведения личного подсобного хозяйства	13	02:0020	3 600	149,99	539 964,00
9177	Респ. Северная Осетия - Алания, р-н Ардонский, с. Кирово, ул. Кадзаева, 70	Ардонский	15:06:0080110:1	0030020000000 Земли населенных пунктов	Для ведения личного подсобного хозяйства	13	02:0020	3 924	149,99	588 560,76
9178	Северная Осетия - Алания респ, р-н Ардонский, с. Кирово, ул. Кольева. 78	Ардонский	15:06:0080110:15	0030020000000 Земли населенных пунктов	Для ведения личного подсобного хозяйства	13	02:0020	2 717	149,99	407 522,83
9179	Северная Осетия - Алания респ, р-н Ардонский, с.Кирово, ул Кадзаева, 72	Ардонский	15:06:0080110:2	0030020000000 Земли населенных пунктов	Для ведения личного подсобного хозяйства	13	02:0020	3 522	149,99	528 264,78
9180	Респ. Северная Осетия - Алания, р-н Ардонский, с. Кирово, ул. Кадзаева, 74	Ардонский	15:06:0080110:3	0030020000000 Земли населенных пунктов	Для ведения личного подсобного хозяйства	13	02:0020	3 890	149,99	583 461,10
9181	Респ. Северная Осетия - Алания, р-н Ардонский, с. Кирово, ул. Кадзаева, 76	Ардонский	15:06:0080110:4	0030020000000 Земли населенных пунктов	Для ведения личного подсобного хозяйства	13	02:0020	4 533	149,99	679 904,67
9182	Северная Осетия - Алания респ, р-н Ардонский, с.Кирово, ул Комсомольская, 67	Ардонский	15:06:0080110:5	0030020000000 Земли населенных пунктов	Для ведения личного подсобного хозяйства	13	02:0020	4 081	149,99	612 109,19
9183	Северная Осетия - Алания респ, р-н Ардонский, с.Кирово, ул Комсомольская, 69	Ардонский	15:06:0080110:6	0030020000000 Земли населенных пунктов	Для ведения личного подсобного хозяйства	13	02:0020	3 648	149,99	547 163,52
9184	Северная Осетия - Алания респ, р-н Ардонский, с.Кирово, ул Комсомольская. 75	Ардонский	15:06:0080110:7	0030020000000 Земли населенных пунктов	Для ведения личного подсобного хозяйства	13	02:0020	3 064	149,99	459 569,36
9185	Респ. Северная Осетия - Алания, р-н Ардонский, с. Кирово, ул. Комсомольская, дом 71	Ардонский	15:06:0080110:8	0030020000000 Земли населенных пунктов	Для ведения личного подсобного хозяйства	13	02:0020	3 918	149,99	587 660,82
9186	Респ. Северная Осетия - Алания, р-н Ардонский, с. Кирово, ул. Комсомольская, 73	Ардонский	15:06:0080110:9	0030020000000 Земли населенных пунктов	Под существующим домовладением и приусадебным участком	13	02:0010	4 084	149,99	612 559,16
9187	Респ. Северная Осетия - Алания, р-н Ардонский, с. Кирово, ул. Комсомольская. дом 60 а	Ардонский	15:06:0080111:1	0030020000000 Земли населенных пунктов	Для ведения личного подсобного хозяйства	13	02:0020	4 899	149,99	734 801,01
9188	Республика Северная Осетия-Алания, р-н Ардонский, с. Кирово, ул. Комсомольская, 60	Ардонский	15:06:0080111:2	0030020000000 Земли населенных пунктов	Для ведения личного подсобного хозяйства	13	02:0020	3 189	149,99	478 318,11
9189	Респ. Северная Осетия - Алания, р-н Ардонский, с. Кирово, ул. Комсомольская, дом 62	Ардонский	15:06:0080111:3	0030020000000 Земли населенных пунктов	Для ведения личного подсобного хозяйства	13	02:0020	3 600	149,99	539 964,00
9190	Респ. Северная Осетия - Алания, р-н Ардонский, с. Кирово, ул. Комсомольская. дом 64	Ардонский	15:06:0080111:4	0030020000000 Земли населенных пунктов	Для ведения личного подсобного хозяйства	13	02:0020	3 700	149,99	554 963,00
9191	Респ. Северная Осетия - Алания, р-н Ардонский, с. Кирово, ул. Комсомольская. дом 66	Ардонский	15:06:0080111:5	0030020000000 Земли населенных пунктов	Для ведения личного подсобного хозяйства	13	02:0020	3 600	149,99	539 964,00

№ п/п	Местоположение ЗУ	Район	Кадастровый номер ЗУ	Категория земель	Разрешенное использование по документу	Код вида разрешенного использования (в соответствии с классификатором видов разрешенного использования земельных участков)	Вид использования объектов недвижимости	Площадь	УПКС	КС
9192	Респ. Северная Осетия - Алания, р-н Ардонский, с. Кирово, ул. Красноармейская, 23	Ардонский	15:06:0080112:1	003002000000 Земли населенных пунктов	Для ведения личного подсобного хозяйства	13	02:0020	4 216	177.83	749 731.28
9193	Северная Осетия - Алания респ, р-н Ардонский, с Кирово, ул Красноармейская, 24	Ардонский	15:06:0080112:11	003002000000 Земли населенных пунктов	Для ведения личного подсобного хозяйства	13	02:0020	1 759	177.83	312 802.97
9194	Респ. Северная Осетия - Алания, р-н Ардонский, с. Кирово, ул. Красноармейская, 25	Ардонский	15:06:0080112:2	003002000000 Земли населенных пунктов	Для ведения личного подсобного хозяйства	13	02:0020	5 937	177.83	1 055 776.71
9195	Республика Северная Осетия - Алания, Ардонский район, с. Кирово, ул. Красноармейская, 26	Ардонский	15:06:0080112:3	003002000000 Земли населенных пунктов	Для ведения личного подсобного хозяйства	13	02:0020	4 159	177.83	739 594.97
9196	Северная Осетия - Алания респ, р-н Ардонский, с Кирово, ул Красноармейская, 27	Ардонский	15:06:0080112:4	003002000000 Земли населенных пунктов	Для эксплуатации жилого дома	13	02:0010	4 113	177.83	731 414.79
9197	Респ. Северная Осетия - Алания, р-н Ардонский, с. Кирово, ул. Плиева, дом 59	Ардонский	15:06:0080112:5	003002000000 Земли населенных пунктов	Для эксплуатации дома	13	02:0010	3 610	149.99	541 463.90
9198	Респ. Северная Осетия - Алания, р-н Ардонский, с. Кирово, ул. Плиева, дом 61	Ардонский	15:06:0080112:6	003002000000 Земли населенных пунктов	Для ведения личного подсобного хозяйства	13	02:0020	3 600	149.99	539 964.00
9199	Респ. Северная Осетия - Алания, р-н Ардонский, с. Кирово, ул. Плиева, дом 63	Ардонский	15:06:0080112:7	003002000000 Земли населенных пунктов	Для ведения личного подсобного хозяйства	13	02:0020	3 540	149.99	530 964.60
9200	Респ. Северная Осетия - Алания, р-н Ардонский, с. Кирово, ул. Плиева, 65	Ардонский	15:06:0080112:8	003002000000 Земли населенных пунктов	Для ведения личного подсобного хозяйства	13	02:0020	3 619	149.99	542 813.81
9201	Северная Осетия - Алания респ, р-н Ардонский, с Кирово, ул Плиева, 57	Ардонский	15:06:0080112:9	003002000000 Земли населенных пунктов	Для ведения личного подсобного хозяйства	13	02:0020	3 995	149.99	599 210.05
9202	Респ. Северная Осетия - Алания, р-н Ардонский, с. Кирово, ул. Плиева, 62	Ардонский	15:06:0080113:1	003002000000 Земли населенных пунктов	Для ведения личного подсобного хозяйства	13	02:0020	3 819	149.99	572 811.81
9203	Респ. Северная Осетия - Алания, р-н Ардонский, с. Кирово, ул. Ленина, дом 69	Ардонский	15:06:0080113:10	003002000000 Земли населенных пунктов	Для ведения личного подсобного хозяйства	13	02:0020	3 600	149.99	539 964.00
9204	Респ. Северная Осетия - Алания, р-н Ардонский, с. Кирово, ул. Плиева,64	Ардонский	15:06:0080113:2	003002000000 Земли населенных пунктов	Для ведения личного подсобного хозяйства	13	02:0020	3 727	149.99	559 012.73
9205	Респ. Северная Осетия - Алания, р-н Ардонский, с. Кирово, ул. Плиева, 66	Ардонский	15:06:0080113:3	003002000000 Земли населенных пунктов	Для ведения личного подсобного хозяйства	13	02:0020	3 569	149.99	535 314.31
9206	Респ. Северная Осетия - Алания, р-н Ардонский, с. Кирово, ул. Плиева, дом 68	Ардонский	15:06:0080113:4	003002000000 Земли населенных пунктов	Для ведения личного подсобного хозяйства	13	02:0020	3 546	149.99	531 864.54
9207	Респ. Северная Осетия - Алания, р-н Ардонский, с. Кирово, ул. Плиева, дом 70	Ардонский	15:06:0080113:5	003002000000 Земли населенных пунктов	Для ведения личного подсобного хозяйства	13	02:0020	3 600	149.99	539 964.00
9208	Респ. Северная Осетия - Алания, р-н Ардонский, с. Кирово, ул. Ленина, дом 61	Ардонский	15:06:0080113:6	003002000000 Земли населенных пунктов	Для ведения личного подсобного хозяйства	13	02:0020	3 832	149.99	574 761.68
9209	Респ. Северная Осетия - Алания, р-н Ардонский, с. Кирово, ул. Ленина, дом 63	Ардонский	15:06:0080113:7	003002000000 Земли населенных пунктов	Для ведения личного подсобного хозяйства	13	02:0020	3 600	149.99	539 964.00
9210	Респ. Северная Осетия - Алания, р-н Ардонский, с. Кирово, ул. Ленина, 65	Ардонский	15:06:0080113:8	003002000000 Земли населенных пунктов	Для ведения личного подсобного хозяйства	13	02:0020	4 026	149.99	603 859.74
9211	Респ. Северная Осетия - Алания, р-н Ардонский, с. Кирово, ул. Ленина, дом 67	Ардонский	15:06:0080113:9	003002000000 Земли населенных пунктов	Для ведения личного подсобного хозяйства	13	02:0020	3 724	149.99	558 562.76
9212	Респ. Северная Осетия - Алания, р-н Ардонский, с. Кирово, ул. Ленина, дом 52	Ардонский	15:06:0080114:1	003002000000 Земли населенных пунктов	Для ведения личного подсобного хозяйства	13	02:0020	3 600	149.99	539 964.00
9213	Республика Северная Осетия - Алания, Ардонский район, с. Кирово, ул. Сталина, 57	Ардонский	15:06:0080114:11	003002000000 Земли населенных пунктов	Для ведения личного подсобного хозяйства	13	02:0020	3 600	149.99	539 964.00
9214	Республика Северная Осетия-Алания, р-н Ардонский, с. Кирово, ул. Сталина, 59	Ардонский	15:06:0080114:12	003002000000 Земли населенных пунктов	Для ведения личного подсобного хозяйства	13	02:0020	3 640	149.99	545 963.60
9215	Республика Северная Осетия-Алания, р-н Ардонский, с Кирово, ул Сталина, д 51а	Ардонский	15:06:0080114:13	003002000000 Земли населенных пунктов	Для ведения личного подсобного хозяйства	13	02:0020	1 927	149.99	289 030.73
9216	Респ. Северная Осетия - Алания, р-н Ардонский, с. Кирово, ул. Ленина, дом 54	Ардонский	15:06:0080114:2	003002000000 Земли населенных пунктов	Для ведения личного подсобного хозяйства	13	02:0020	3 700	149.99	554 963.00
9217	Респ. Северная Осетия - Алания, р-н Ардонский, с. Кирово, ул. Ленина, дом 56	Ардонский	15:06:0080114:3	003002000000 Земли населенных пунктов	Для ведения личного подсобного хозяйства	13	02:0020	3 600	149.99	539 964.00
9218	Северная Осетия - Алания респ, р-н Ардонский, с Кирово, ул Ленина, 58	Ардонский	15:06:0080114:4	003002000000 Земли населенных пунктов	Для ведения личного подсобного хозяйства	13	02:0020	3 749	149.99	562 312.51
9219	Респ. Северная Осетия - Алания, р-н Ардонский, с. Кирово, ул. Ленина, 60	Ардонский	15:06:0080114:5	003002000000 Земли населенных пунктов	Для ведения личного подсобного хозяйства	13	02:0020	3 839	149.99	575 811.61
9220	Респ. Северная Осетия - Алания, р-н Ардонский, с. Кирово, ул. Сталина, 47	Ардонский	15:06:0080114:6	003002000000 Земли населенных пунктов	Под существующим домовладением и приусадебным участком	13	02:0010	2 996	149.99	449 370.04
9221	Республика Северная Осетия-Алания, р-н Ардонский, с Кирово, ул Сталина, д 47а	Ардонский	15:06:0080114:7	003002000000 Земли населенных пунктов	Для ведения личного подсобного хозяйства	13	02:0020	1 277	149.99	191 537.23
9222	Респ. Северная Осетия - Алания, р-н Ардонский, с. Кирово, ул. Сталина, дом 49	Ардонский	15:06:0080114:8	003002000000 Земли населенных пунктов	Для ведения личного подсобного хозяйства	13	02:0020	3 705	149.99	555 712.95
9223	Респ. Северная Осетия - Алания, р-н Ардонский, с. Кирово, ул. Сталина, дом 51	Ардонский	15:06:0080114:9	003002000000 Земли населенных пунктов	Для ведения личного подсобного хозяйства	13	02:0020	1 933	149.99	289 930.67
9224	Северная Осетия - Алания респ, р-н Ардонский, с Кирово, ул Сталина, 64	Ардонский	15:06:0080115:1	003002000000 Земли населенных пунктов	Для ведения личного подсобного хозяйства	13	02:0020	2 066	149.99	309 879.34
9225	Респ. Северная Осетия - Алания, р-н Ардонский, с. Кирово, ул. Кадзаева, дом 65	Ардонский	15:06:0080115:10	003002000000 Земли населенных пунктов	Для ведения личного подсобного хозяйства	13	02:0020	3 600	149.99	539 964.00
9226	Северная Осетия - Алания респ, р-н Ардонский, с Кирово, ул Кадзаева, 67	Ардонский	15:06:0080115:11	003002000000 Земли населенных пунктов	Для ведения личного подсобного хозяйства	13	02:0020	3 897	149.99	584 511.03
9227	Респ. Северная Осетия - Алания, р-н Ардонский, с. Кирово, ул. Кадзаева, дом 59	Ардонский	15:06:0080115:12	003002000000 Земли населенных пунктов	Для ведения личного подсобного хозяйства	13	02:0020	4 068	149.99	610 159.32
9228	Респ. Северная Осетия - Алания, р-н Ардонский, с. Кирово, ул. Сталина, дом 66	Ардонский	15:06:0080115:2	003002000000 Земли населенных пунктов	Для ведения личного подсобного хозяйства	13	02:0020	1 912	149.99	286 780.88
9229	Респ. Северная Осетия - Алания, р-н Ардонский, с. Кирово, ул. Сталина, 68	Ардонский	15:06:0080115:3	003002000000 Земли населенных пунктов	Для ведения личного подсобного хозяйства	13	02:0020	3 449	149.99	517 315.51
9230	Респ. Северная Осетия - Алания, р-н Ардонский, с. Кирово, ул. Сталина, 70	Ардонский	15:06:0080115:4	003002000000 Земли населенных пунктов	Для ведения личного подсобного хозяйства	13	02:0020	3 817	149.99	572 511.83
9231	Респ. Северная Осетия - Алания, р-н Ардонский, с. Кирово, ул. Сталина, дом 72	Ардонский	15:06:0080115:5	003002000000 Земли населенных пунктов	Для ведения личного подсобного хозяйства	13	02:0020	3 658	149.99	548 663.42
9232	Респ. Северная Осетия - Алания, р-н Ардонский, с. Кирово, ул. Сталина, дом 74	Ардонский	15:06:0080115:6	003002000000 Земли населенных пунктов	Для ведения личного подсобного хозяйства	13	02:0020	3 600	149.99	539 964.00

№ п/п	Местоположение ЗУ	Район	Кадастровый номер ЗУ	Категория земель	Разрешенное использование по документу	Код вида разрешенного использования (в соответствии с классификатором видов разрешенного использования земельных участков)	Вид использования объектов недвижимости	Площадь	УПКС	КС
9233	Респ. Северная Осетия - Алания, р-н Ардонский, с. Кирово, ул. Кадзаева, дом 59	Ардонский	15:06:0080115:7	003002000000 Земли населенных пунктов	Для ведения личного подсобного хозяйства	13	02.0.020	3 600	149,99	539 964,00
9234	Респ. Северная Осетия - Алания, р-н Ардонский, с. Кирово, ул. Кадзаева, дом 61	Ардонский	15:06:0080115:8	003002000000 Земли населенных пунктов	Для ведения личного подсобного хозяйства	13	02.0.020	3 767	149,99	565 012,33
9235	Респ. Северная Осетия - Алания, р-н Ардонский, с. Кирово, ул. Кадзаева, 63	Ардонский	15:06:0080115:9	003002000000 Земли населенных пунктов	Для ведения личного подсобного хозяйства	13	02.0.020	3 523	149,99	528 414,77
9236	Респ. Северная Осетия - Алания, р-н Ардонский, с. Кирово, ул. Кадзаева, дом 60	Ардонский	15:06:0080116:1	003002000000 Земли населенных пунктов	Для ведения личного подсобного хозяйства	13	02.0.020	3 600	149,99	539 964,00
9237	Республика Северная Осетия-Алания, р-н Ардонский, с. Кирово, ул. Комсомольская, 65	Ардонский	15:06:0080116:10	003002000000 Земли населенных пунктов	Для ведения личного подсобного хозяйства	13	02.0.020	3 869	149,99	580 311,31
9238	Респ. Северная Осетия - Алания, р-н Ардонский, с. Кирово, ул. Кадзаева, 62	Ардонский	15:06:0080116:2	003002000000 Земли населенных пунктов	Для ведения личного подсобного хозяйства	13	02.0.020	3 736	149,99	560 362,64
9239	Респ. Северная Осетия - Алания, р-н Ардонский, с. Кирово, ул. Кадзаева, дом 64	Ардонский	15:06:0080116:3	003002000000 Земли населенных пунктов	Для ведения личного подсобного хозяйства	13	02.0.020	3 600	149,99	539 964,00
9240	Респ. Северная Осетия - Алания, р-н Ардонский, с. Кирово, ул. Кадзаева, дом 66	Ардонский	15:06:0080116:4	003002000000 Земли населенных пунктов	Для ведения личного подсобного хозяйства	13	02.0.020	3 600	149,99	539 964,00
9241	Северная Осетия - Алания респ, р-н Ардонский, с Кирово, ул Кадзаева, 68	Ардонский	15:06:0080116:5	003002000000 Земли населенных пунктов	Для ведения личного подсобного хозяйства	13	02.0.020	4 006	149,99	600 859,94
9242	Респ. Северная Осетия - Алания, р-н Ардонский, с. Кирово, ул. Комсомольская, дом 57	Ардонский	15:06:0080116:6	003002000000 Земли населенных пунктов	Для ведения личного подсобного хозяйства	13	02.0.020	3 600	149,99	539 964,00
9243	Респ. Северная Осетия - Алания, р-н Ардонский, с. Кирово, ул. Комсомольская, дом 59	Ардонский	15:06:0080116:7	003002000000 Земли населенных пунктов	Для ведения личного подсобного хозяйства	13	02.0.020	3 600	149,99	539 964,00
9244	Респ. Северная Осетия - Алания, р-н Ардонский, с. Кирово, ул. Комсомольская, дом 61	Ардонский	15:06:0080116:8	003002000000 Земли населенных пунктов	Для ведения личного подсобного хозяйства	13	02.0.020	3 600	149,99	539 964,00
9245	Респ. Северная Осетия - Алания, р-н Ардонский, с. Кирово, ул. Комсомольская, дом 63	Ардонский	15:06:0080116:9	003002000000 Земли населенных пунктов	Для ведения личного подсобного хозяйства	13	02.0.020	3 770	149,99	565 462,30
9246	Респ. Северная Осетия - Алания, р-н Ардонский, с. Кирово, ул. Комсомольская, дом 50	Ардонский	15:06:0080117:1	003002000000 Земли населенных пунктов	Для ведения личного подсобного хозяйства	13	02.0.020	5 400	149,99	809 946,00
9247	Северная Осетия - Алания респ, р-н Ардонский, с Кирово, ул Комсомольская, 52	Ардонский	15:06:0080117:2	003002000000 Земли населенных пунктов	Для ведения личного подсобного хозяйства	13	02.0.020	4 320	149,99	647 956,80
9248	Республика Северная Осетия-Алания, р-н Ардонский, с. Кирово, ул. Комсомольская, 54	Ардонский	15:06:0080117:3	003002000000 Земли населенных пунктов	Для ведения личного подсобного хозяйства	13	02.0.020	4 485	149,99	672 705,15
9249	Респ. Северная Осетия - Алания, р-н Ардонский, с. Кирово, ул. Комсомольская, дом 56	Ардонский	15:06:0080117:4	003002000000 Земли населенных пунктов	Для ведения личного подсобного хозяйства	13	02.0.020	3 500	149,99	524 965,00
9250	Северная Осетия - Алания респ, р-н Ардонский, с Кирово, ул Комсомольская, д 58	Ардонский	15:06:0080117:5	003002000000 Земли населенных пунктов	Для ведения личного подсобного хозяйства	13	02.0.020	4 968	149,99	745 150,32
9251	Респ. Северная Осетия - Алания, р-н Ардонский, с. Кирово, ул. Красноармейская, 18	Ардонский	15:06:0080118:1	003002000000 Земли населенных пунктов	Для ведения личного подсобного хозяйства	13	02.0.020	1 657	177,83	294 684,31
9252	Респ. Северная Осетия - Алания, р-н Ардонский, с. Кирово, ул. Плиева, дом 53	Ардонский	15:06:0080118:10	003002000000 Земли населенных пунктов	Для ведения личного подсобного хозяйства	13	02.0.020	1 500	149,99	224 985,00
9253	Респ. Северная Осетия - Алания, р-н Ардонский, с. Кирово, ул. Плиева, дом б/н	Ардонский	15:06:0080118:11	003002000000 Земли населенных пунктов	Для ведения личного подсобного хозяйства	13	02.0.020	3 600	149,99	539 964,00
9254	Северная Осетия - Алания респ, р-н Ардонский, с Кирово, ул Плиева, 55	Ардонский	15:06:0080118:12	003002000000 Земли населенных пунктов	Для ведения личного подсобного хозяйства	13	02.0.020	5 704	149,99	855 542,96
9255	Респ. Северная Осетия - Алания, р-н Ардонский, с. Кирово, ул. Красноармейская, дом 18-а	Ардонский	15:06:0080118:2	003002000000 Земли населенных пунктов	Для ведения личного подсобного хозяйства	13	02.0.020	3 600	177,83	640 188,00
9256	Респ. Северная Осетия - Алания, р-н Ардонский, с. Кирово, ул. Красноармейская, 19	Ардонский	15:06:0080118:3	003002000000 Земли населенных пунктов	Для ведения личного подсобного хозяйства	13	02.0.020	3 665	177,83	651 746,95
9257	Респ. Северная Осетия - Алания, р-н Ардонский, с. Кирово, ул. Красноармейская, 21	Ардонский	15:06:0080118:5	003002000000 Земли населенных пунктов	Для ведения личного подсобного хозяйства	13	02.0.020	4 201	177,83	747 063,83
9258	Северная Осетия - Алания респ, р-н Ардонский, с. Кирово, ул. Красноармейская, 22	Ардонский	15:06:0080118:6	003002000000 Земли населенных пунктов	Для ведения личного подсобного хозяйства	13	02.0.020	3 937	177,83	700 116,71
9259	Респ. Северная Осетия - Алания, р-н Ардонский, с. Кирово, ул. Плиева, дом 47	Ардонский	15:06:0080118:7	003002000000 Земли населенных пунктов	Для ведения личного подсобного хозяйства	13	02.0.020	3 936	149,99	590 360,64
9260	Респ. Северная Осетия - Алания, р-н Ардонский, с. Кирово, ул. Плиева, дом 49	Ардонский	15:06:0080118:8	003002000000 Земли населенных пунктов	Для ведения личного подсобного хозяйства	13	02.0.020	3 600	149,99	539 964,00
9261	Северная Осетия - Алания респ, р-н Ардонский, с Кирово, ул Плиева, 51	Ардонский	15:06:0080118:9	003002000000 Земли населенных пунктов	Для ведения личного подсобного хозяйства	13	02.0.020	3 744	149,99	561 562,56
9262	Северная Осетия - Алания респ, р-н Ардонский, с Кирово, ул Плиева, 52	Ардонский	15:06:0080119:1	003002000000 Земли населенных пунктов	Для ведения личного подсобного хозяйства	13	02.0.020	2 815	149,99	422 221,85
9263	Респ. Северная Осетия - Алания, р-н Ардонский, с. Кирово, ул. Ленина, дом 59	Ардонский	15:06:0080119:10	003002000000 Земли населенных пунктов	Для ведения личного подсобного хозяйства	13	02.0.020	3 930	149,99	589 460,70
9264	Республика Северная Осетия-Алания, Ардонский р-н, с. Кирово, ул. Плиева, б/н	Ардонский	15:06:0080119:133	003002000000 Земли населенных пунктов	размещение индивидуального жилого дома	13	02.0.010	1 365	177,83	242 737,95
9265	Респ. Северная Осетия - Алания, р-н Ардонский, с. Кирово, ул. Плиева, дом 54	Ардонский	15:06:0080119:2	003002000000 Земли населенных пунктов	Для ведения личного подсобного хозяйства	13	02.0.020	3 812	149,99	571 761,88
9266	Северная Осетия - Алания респ, р-н Ардонский, с Кирово, ул Плиева, 56	Ардонский	15:06:0080119:3	003002000000 Земли населенных пунктов	Для ведения личного подсобного хозяйства	13	02.0.020	3 791	149,99	568 612,09
9267	Респ. Северная Осетия - Алания, р-н Ардонский, с. Кирово, ул. Плиева, дом 58	Ардонский	15:06:0080119:4	003002000000 Земли населенных пунктов	Для ведения личного подсобного хозяйства	13	02.0.020	3 600	149,99	539 964,00
9268	Республика Северная Осетия-Алания, р-н Ардонский, с. Кирово, ул Плиева, д 60	Ардонский	15:06:0080119:5	003002000000 Земли населенных пунктов	Для ведения личного подсобного хозяйства	13	02.0.020	3 722	149,99	558 262,78
9269	Респ. Северная Осетия - Алания, р-н Ардонский, с. Кирово, ул. Ленина, дом 51	Ардонский	15:06:0080119:6	003002000000 Земли населенных пунктов	Для ведения личного подсобного хозяйства	13	02.0.020	3 600	149,99	539 964,00
9270	Респ. Северная Осетия - Алания, р-н Ардонский, с. Кирово, ул. Ленина, дом 53	Ардонский	15:06:0080119:7	003002000000 Земли населенных пунктов	Для ведения личного подсобного хозяйства	13	02.0.020	3 582	149,99	537 264,18
9271	Респ. Северная Осетия - Алания, р-н Ардонский, с. Кирово, ул. Ленина, 55	Ардонский	15:06:0080119:8	003002000000 Земли населенных пунктов	Для ведения личного подсобного хозяйства	13	02.0.020	3 723	149,99	558 412,77
9272	Респ. Северная Осетия - Алания, р-н Ардонский, с. Кирово, ул. Ленина, 57	Ардонский	15:06:0080119:9	003002000000 Земли населенных пунктов	Для эксплуатации жилого дома и ведения личного подсобного хозяйства	13	02.0.020	3 768	149,99	564 862,34

№ п/п	Местоположение ЗУ	Район	Кадастровый номер ЗУ	Категория земель	Разрешенное использование по документу	Код вида разрешенного использования (в соответствии с классификатором видов разрешенного использования земельных участков)	Вид использования объектов недвижимости	Площадь	УПКС	КС
9273	Респ. Северная Осетия - Алания, р-н Ардонский, с. Кирово, ул. Ленина, дом 42	Ардонский	15:06:000801201	003002000000 Земли населенных пунктов	Для ведения личного подсобного хозяйства	13	02:020	4 222	149,99	633 257,78
9274	Северная Осетия - Алания респ, р-н Ардонский, с Кирово, ул Сталина, 45	Ардонский	15:06:000801201:10	003002000000 Земли населенных пунктов	Для ведения личного подсобного хозяйства	13	02:020	3 837	149,99	575 511,63
9275	Республика Северная Осетия - Алания, р-н Ардонский, с. Кирово, ул. Ленина, 44	Ардонский	15:06:000801202	003002000000 Земли населенных пунктов	Для ведения личного подсобного хозяйства	13	02:020	3 740	149,99	560 962,60
9276	Республика Северная Осетия-Алания, р-н Ардонский, с. Кирово, ул. Ленина, 48	Ардонский	15:06:000801202:23	003002000000 Земли населенных пунктов	Для ведения личного подсобного хозяйства	13	02:020	1 814	149,99	272 081,86
9277	Республика Северная Осетия-Алания, р-н Ардонский, с. Кирово, ул. Ленина, 48	Ардонский	15:06:000801202:24	003002000000 Земли населенных пунктов	Для ведения личного подсобного хозяйства	13	02:020	1 786	149,99	267 882,14
9278	Респ. Северная Осетия - Алания, р-н Ардонский, с. Кирово, ул. Ленина, дом 46	Ардонский	15:06:000801203	003002000000 Земли населенных пунктов	Для ведения личного подсобного хозяйства	13	02:020	3 650	149,99	547 463,50
9279	Респ. Северная Осетия - Алания, р-н Ардонский, с. Кирово, ул. Ленина, 50	Ардонский	15:06:000801205	003002000000 Земли населенных пунктов	Для ведения личного подсобного хозяйства	13	02:020	3 723	149,99	558 412,77
9280	Респ. Северная Осетия - Алания, р-н Ардонский, с. Кирово, ул. Сталина, 35	Ардонский	15:06:000801206	003002000000 Земли населенных пунктов	Для ведения личного подсобного хозяйства	13	02:020	4 117	149,99	617 508,83
9281	Северная Осетия - Алания респ, р-н Ардонский, с Кирово, ул Сталина, 37	Ардонский	15:06:000801207	003002000000 Земли населенных пунктов	Для ведения личного подсобного хозяйства	13	02:020	3 692	149,99	553 763,08
9282	Респ. Северная Осетия - Алания, р-н Ардонский, с. Кирово, ул. Сталина, дом 39	Ардонский	15:06:000801208	003002000000 Земли населенных пунктов	Для ведения личного подсобного хозяйства	13	02:020	3 600	149,99	539 964,00
9283	Респ. Северная Осетия - Алания, р-н Ардонский, с. Кирово, ул. Сталина, дом 43	Ардонский	15:06:000801209	003002000000 Земли населенных пунктов	Для ведения личного подсобного хозяйства	13	02:020	3 633	149,99	544 913,67
9284	Респ. Северная Осетия - Алания, р-н Ардонский, с. Кирово, ул. Кадзаева, дом 57	Ардонский	15:06:000801211	003002000000 Земли населенных пунктов	Для ведения личного подсобного хозяйства	13	02:020	4 055	149,99	608 209,45
9285	Респ. Северная Осетия - Алания, р-н Ардонский, с. Кирово, ул. Сталина, 56	Ардонский	15:06:000801212	003002000000 Земли населенных пунктов	Для ведения личного подсобного хозяйства	13	02:020	3 802	149,99	570 261,98
9286	Республика Северная Осетия-Алания, р-н Ардонский, с. Кирово, ул. Сталина, 54 "а"	Ардонский	15:06:000801214	003002000000 Земли населенных пунктов	Под существующим домовладением и приусадебным участком	13	02:010	1 581	149,99	237 134,19
9287	Республика Северная Осетия-Алания, р-н Ардонский, с. Кирово, ул. Сталина, 54	Ардонский	15:06:000801215	003002000000 Земли населенных пунктов	Под существующим домовладением и приусадебным участком	13	02:010	2 550	149,99	382 474,50
9288	Респ. Северная Осетия - Алания, р-н Ардонский, с. Кирово, ул. Сталина, дом 58	Ардонский	15:06:000801216	003002000000 Земли населенных пунктов	Для ведения личного подсобного хозяйства	13	02:020	3 622	149,99	543 263,78
9289	Респ. Северная Осетия - Алания, р-н Ардонский, с. Кирово, ул. Сталина, дом 60	Ардонский	15:06:000801217	003002000000 Земли населенных пунктов	Для ведения личного подсобного хозяйства	13	02:020	3 600	149,99	539 964,00
9290	Респ. Северная Осетия - Алания, р-н Ардонский, с. Кирово, ул. Сталина, дом 62	Ардонский	15:06:000801218	003002000000 Земли населенных пунктов	Для ведения личного подсобного хозяйства	13	02:020	3 600	149,99	539 964,00
9291	Респ. Северная Осетия - Алания, р-н Ардонский, с. Кирово, ул. Кадзаева, 49	Ардонский	15:06:000801219	003002000000 Земли населенных пунктов	Для ведения личного подсобного хозяйства	13	02:020	3 765	149,99	564 712,35
9292	Респ. Северная Осетия - Алания, р-н Ардонский, с. Кирово, ул. Кадзаева, 51	Ардонский	15:06:000801220	003002000000 Земли населенных пунктов	Для ведения личного подсобного хозяйства	13	02:020	3 614	149,99	542 063,86
9293	Респ. Северная Осетия - Алания, р-н Ардонский, с. Кирово, ул. Кадзаева, 53	Ардонский	15:06:000801221	003002000000 Земли населенных пунктов	Для ведения личного подсобного хозяйства	13	02:020	3 697	149,99	554 513,00
9294	Респ. Северная Осетия - Алания, р-н Ардонский, с. Кирово, ул. Кадзаева, дом 55	Ардонский	15:06:000801222	003002000000 Земли населенных пунктов	Для ведения личного подсобного хозяйства	13	02:020	3 404	149,99	510 565,96
9295	Республика Северная Осетия-Алания, р-н Ардонский, с Кирово, ул Кадзаева, д 52а	Ардонский	15:06:000801223	003002000000 Земли населенных пунктов	Для ведения личного подсобного хозяйства	13	02:020	3 610	149,99	541 463,90
9296	Респ. Северная Осетия - Алания, р-н Ардонский, с. Кирово, ул. Комсомольская, дом 53	Ардонский	15:06:000801224	003002000000 Земли населенных пунктов	Для ведения личного подсобного хозяйства	13	02:020	3 600	149,99	539 964,00
9297	Республика Северная Осетия-Алания, р-н Ардонский, с Кирово, ул Кадзаева, д 52	Ардонский	15:06:000801225	003002000000 Земли населенных пунктов	Для ведения личного подсобного хозяйства	13	02:020	4 184	149,99	627 558,16
9298	Северная Осетия - Алания респ, р-н Ардонский, с. Кирово, ул. Кадзаева, 54	Ардонский	15:06:000801226	003002000000 Земли населенных пунктов	Для ведения личного подсобного хозяйства	13	02:020	3 816	149,99	572 361,84
9299	Респ. Северная Осетия - Алания, р-н Ардонский, с. Кирово, ул. Кадзаева,56	Ардонский	15:06:000801227	003002000000 Земли населенных пунктов	Для ведения личного подсобного хозяйства	13	02:020	3 887	149,99	583 011,13
9300	Респ. Северная Осетия - Алания, р-н Ардонский, с. Кирово, ул. Кадзаева, дом 58	Ардонский	15:06:000801228	003002000000 Земли населенных пунктов	Для ведения личного подсобного хозяйства	13	02:020	3 600	149,99	539 964,00
9301	Респ. Северная Осетия - Алания, р-н Ардонский, с. Кирово, ул. Комсомольская, дом 57	Ардонский	15:06:000801229	003002000000 Земли населенных пунктов	Для ведения личного подсобного хозяйства	13	02:020	3 600	149,99	539 964,00
9302	Северная Осетия - Алания респ, р-н Ардонский, с Кирово, ул Комсомольская, 49	Ардонский	15:06:000801230	003002000000 Земли населенных пунктов	Для ведения личного подсобного хозяйства	13	02:020	3 453	149,99	517 915,47
9303	Северная Осетия - Алания респ, р-н Ардонский, с Кирово, ул Комсомольская, 51	Ардонский	15:06:000801231	003002000000 Земли населенных пунктов	Для ведения личного подсобного хозяйства	13	02:020	3 778	149,99	566 682,22
9304	Республика Северная Осетия-Алания, р-н Ардонский, с Кирово, ул Комсомольская, 53	Ардонский	15:06:000801232	003002000000 Земли населенных пунктов	Для ведения личного подсобного хозяйства	13	02:020	3 728	149,99	559 162,72
9305	Респ. Северная Осетия - Алания, р-н Ардонский, с. Кирово, ул. Комсомольская, дом 40	Ардонский	15:06:000801233	003002000000 Земли населенных пунктов	Для ведения личного подсобного хозяйства	13	02:020	4 400	149,99	659 956,00
9306	Республика Северная Осетия-Алания, р-н Ардонский, с. Кирово, ул. Комсомольская, 42	Ардонский	15:06:000801234	003002000000 Земли населенных пунктов	Для ведения личного подсобного хозяйства	13	02:020	2 400	149,99	359 976,00
9307	Российская Федерация, Республика Северная Осетия-Алания, Ардонский район, с. Кирово, ул. Комсомольская, 42 "а"	Ардонский	15:06:000801235	003002000000 Земли населенных пунктов	Для ведения личного подсобного хозяйства	13	02:020	1 500	149,99	224 985,00
9308	Северная Осетия - Алания респ, р-н Ардонский, с. Кирово, ул. Комсомольская, 44	Ардонский	15:06:000801236	003002000000 Земли населенных пунктов	Для ведения личного подсобного хозяйства	13	02:020	4 472	149,99	670 755,28
9309	Респ. Северная Осетия - Алания, р-н Ардонский, с. Кирово, ул. Комсомольская, дом 46	Ардонский	15:06:000801237	003002000000 Земли населенных пунктов	Для ведения личного подсобного хозяйства	13	02:020	3 600	149,99	539 964,00
9310	Республика Северная Осетия-Алания, р-н Ардонский, с. Кирово, ул. Комсомольская, 48	Ардонский	15:06:000801238	003002000000 Земли населенных пунктов	Для ведения личного подсобного хозяйства	13	02:020	4 928	149,99	739 150,72
9311	Респ. Северная Осетия - Алания, р-н Ардонский, с. Кирово, ул. Красноармейская, 14	Ардонский	15:06:000801241	003002000000 Земли населенных пунктов	Для ведения личного подсобного хозяйства	13	02:020	3 989	177,83	709 363,87
9312	Респ. Северная Осетия - Алания, р-н Ардонский, с. Кирово, ул. Пилева, дом 45	Ардонский	15:06:000801240	003002000000 Земли населенных пунктов	Для ведения личного подсобного хозяйства	13	02:020	3 600	149,99	539 964,00

№ п/п	Местоположение ЗУ	Район	Кадастровый номер ЗУ	Категория земель	Разрешенное использование по документу	Код вида разрешенного использования (в соответствии с классификатором видов разрешенного использования земельных участков)	Вид использования объектов недвижимости	Площадь	УПКС	КС
9313	Республика Северная Осетия-Алания, р-н Ардонский, с Кирово, ул Плиева, д 45а	Ардонский	15:06:0080124:11	0803002000000 Земли населенных пунктов	Для ведения личного подсобного хозяйства	13	02:0020	3 600	149,99	539 964,00
9314	Республика Северная Осетия-Алания, р-н Ардонский, с Кирово, ул Красноармейская, д 14а	Ардонский	15:06:0080124:2	0803002000000 Земли населенных пунктов	Для ведения личного подсобного хозяйства	13	02:0020	3 481	177,83	619 026,23
9315	Респ. Северная Осетия - Алания, р-н Ардонский, с. Кирово, ул. Красноармейская, дом 15	Ардонский	15:06:0080124:3	0803002000000 Земли населенных пунктов	Для ведения личного подсобного хозяйства	13	02:0020	3 728	177,83	662 950,24
9316	Респ. Северная Осетия - Алания, р-н Ардонский, с. Кирово, ул. Красноармейская, дом 17	Ардонский	15:06:0080124:4	0803002000000 Земли населенных пунктов	Для ведения личного подсобного хозяйства	13	02:0020	3 600	177,83	640 188,00
9317	Респ. Северная Осетия - Алания, р-н Ардонский, с. Кирово, ул. Красноармейская, дом 16	Ардонский	15:06:0080124:5	0803002000000 Земли населенных пунктов	Для ведения личного подсобного хозяйства	13	02:0020	3 745	177,83	665 973,35
9318	Северная Осетия - Алания респ, р-н Ардонский, с Кирово, ул Плиева, 37	Ардонский	15:06:0080124:6	0803002000000 Земли населенных пунктов	Для ведения личного подсобного хозяйства	13	02:0020	3 912	149,99	586 760,88
9319	Республика Северная Осетия-Алания, р-н Ардонский, с Кирово, ул Плиева, д 39	Ардонский	15:06:0080124:7	0803002000000 Земли населенных пунктов	Для ведения личного подсобного хозяйства	13	02:0020	3 713	149,99	556 912,87
9320	Северная Осетия - Алания респ, р-н Ардонский, с Кирово, ул Плиева, 41	Ардонский	15:06:0080124:8	0803002000000 Земли населенных пунктов	Для ведения личного подсобного хозяйства	13	02:0020	3 746	149,99	561 862,54
9321	Северная Осетия - Алания респ, р-н Ардонский, с Кирово, ул Плиева, д 43	Ардонский	15:06:0080124:9	0803002000000 Земли населенных пунктов	Для ведения личного подсобного хозяйства	13	02:0020	3 636	149,99	545 363,64
9322	Респ. Северная Осетия - Алания, р-н Ардонский, с. Кирово, ул. Плиева, дом 42	Ардонский	15:06:0080125:1	0803002000000 Земли населенных пунктов	Для ведения личного подсобного хозяйства	13	02:0020	3 600	149,99	539 964,00
9323	Респ. Северная Осетия - Алания, р-н Ардонский, с. Кирово, ул. Ленина, 49	Ардонский	15:06:0080125:10	0803002000000 Земли населенных пунктов	Для ведения личного подсобного хозяйства	13	02:0020	3 787	149,99	568 012,13
9324	Северная Осетия - Алания респ, р-н Ардонский, с Кирово, ул Ленина, б/н	Ардонский	15:06:0080125:11	0803002000000 Земли населенных пунктов	Для размещения железобетонной опоры и контейнера базовой станции сотовой связи	6	06:0080	50	251,23	12 561,50
9325	Респ. Северная Осетия - Алания, р-н Ардонский, с. Кирово, ул. Плиева, 44	Ардонский	15:06:0080125:2	0803002000000 Земли населенных пунктов	Для ведения личного подсобного хозяйства	13	02:0020	3 632	149,99	544 763,68
9326	Респ. Северная Осетия - Алания, р-н Ардонский, с. Кирово, ул. Плиева, дом 46	Ардонский	15:06:0080125:3	0803002000000 Земли населенных пунктов	Для ведения личного подсобного хозяйства	13	02:0020	3 600	149,99	539 964,00
9327	Респ. Северная Осетия - Алания, р-н Ардонский, с. Кирово, ул. Плиева, дом 48	Ардонский	15:06:0080125:4	0803002000000 Земли населенных пунктов	Для ведения личного подсобного хозяйства	13	02:0020	3 600	149,99	539 964,00
9328	Северная Осетия - Алания респ, р-н Ардонский, с Кирово, ул Плиева, 50	Ардонский	15:06:0080125:5	0803002000000 Земли населенных пунктов	Для ведения личного подсобного хозяйства	13	02:0020	3 795	149,99	569 212,05
9329	Респ. Северная Осетия - Алания, р-н Ардонский, с. Кирово, ул. Ленина, дом 41	Ардонский	15:06:0080125:6	0803002000000 Земли населенных пунктов	Для ведения личного подсобного хозяйства	13	02:0020	3 700	149,99	554 963,00
9330	Республика Северная Осетия - Алания, Ардонский район, с. Кирово, ул. Ленина, 43	Ардонский	15:06:0080125:7	0803002000000 Земли населенных пунктов	Административное здание	3	03:0080	440	104,99	46 195,60
9331	Северная Осетия - Алания респ, р-н Ардонский, с Кирово, ул Ленина, 45	Ардонский	15:06:0080125:8	0803002000000 Земли населенных пунктов	Для ведения личного подсобного хозяйства	13	02:0020	5 726	149,99	858 842,74
9332	Северная Осетия - Алания респ, р-н Ардонский, с Кирово, ул Ленина, 47	Ардонский	15:06:0080125:9	0803002000000 Земли населенных пунктов	Для ведения личного подсобного хозяйства	13	02:0020	3 622	149,99	543 263,78
9333	Респ. Северная Осетия - Алания, р-н Ардонский, с. Кирово, ул. Ленина	Ардонский	15:06:0080126:1	0803002000000 Земли населенных пунктов	Здание магазина	4	04:040	870	389,98	339 282,60
9334	Республика Северная Осетия - Алания, Ардонский район, с Кирово	Ардонский	15:06:0080126:124	0803002000000 Земли населенных пунктов	Магазины	4	04:040	391	389,98	152 482,18
9335	Российская Федерация, Республика Северная Осетия - Алания, Ардонский район, с. Кирово	Ардонский	15:06:0080126:127	0803002000000 Земли населенных пунктов	Магазины	4	04:040	19	389,98	7 409,62
9336	Респ. Северная Осетия - Алания, р-н Ардонский, с. Кирово, ул. Ленина	Ардонский	15:06:0080126:2	0803002000000 Земли населенных пунктов	Складские помещения	6	06:093	13 500	467,35	6 309 225,00
9337	Республика Северная Осетия-Алания, р-н Ардонский, с. Кирово, ул. Ленина, 40	Ардонский	15:06:0080126:3	0803002000000 Земли населенных пунктов	Под существующее нежилое здание школы	3	03:050	20 988	191,24	4 013 745,12
9338	Российская Федерация, Республика Северная Осетия-Алания, Ардонский район, с. Кирово, ул. Ленина (скважина)	Ардонский	15:06:0080126:4	0803002000000 Земли населенных пунктов	Под скважину	6	11:030	150	153,74	23 061,00
9339	Респ. Северная Осетия - Алания, р-н Ардонский, с. Кирово, ул. Сталина, дом 44	Ардонский	15:06:0080127:1	0803002000000 Земли населенных пунктов	Для ведения личного подсобного хозяйства	13	02:0020	3 600	149,99	539 964,00
9340	Респ. Северная Осетия - Алания, р-н Ардонский, с. Кирово, ул. Кадзаева, 47	Ардонский	15:06:0080127:10	0803002000000 Земли населенных пунктов	Для ведения личного подсобного хозяйства	13	02:0020	3 657	149,99	548 513,43
9341	Северная Осетия - Алания респ, р-н Ардонский, с Кирово, ул. Сталина, 46	Ардонский	15:06:0080127:2	0803002000000 Земли населенных пунктов	Для ведения личного подсобного хозяйства	13	02:0020	3 575	149,99	536 214,25
9342	Респ. Северная Осетия - Алания, р-н Ардонский, с. Кирово, ул. Сталина, 48	Ардонский	15:06:0080127:3	0803002000000 Земли населенных пунктов	Для ведения личного подсобного хозяйства	13	02:0020	3 674	149,99	551 063,26
9343	Республика Северная Осетия-Алания, р-н Ардонский, с. Кирово, ул Сталина, 50	Ардонский	15:06:0080127:4	0803002000000 Земли населенных пунктов	Для ведения личного подсобного хозяйства	13	02:0020	3 535	149,99	530 214,65
9344	Респ. Северная Осетия - Алания, р-н Ардонский, с. Кирово, ул. Сталина, 52	Ардонский	15:06:0080127:5	0803002000000 Земли населенных пунктов	Для ведения личного подсобного хозяйства	13	02:0020	3 740	149,99	560 962,60
9345	Респ. Северная Осетия - Алания, р-н Ардонский, с. Кирово, ул. Кадзаева, дом 41	Ардонский	15:06:0080127:6	0803002000000 Земли населенных пунктов	Для ведения личного подсобного хозяйства	13	02:0020	3 564	149,99	534 564,36
9346	Республика Северная Осетия-Алания, р-н Ардонский, с. Кирово, ул Кадзаева, д 41а	Ардонский	15:06:0080127:7	0803002000000 Земли населенных пунктов	Для ведения личного подсобного хозяйства	13	02:0020	3 600	149,99	539 964,00
9347	Респ. Северная Осетия - Алания, р-н Ардонский, с. Кирово, ул. Кадзаева, 43	Ардонский	15:06:0080127:8	0803002000000 Земли населенных пунктов	Для ведения личного подсобного хозяйства	13	02:0020	3 643	149,99	546 413,57
9348	Респ. Северная Осетия - Алания, р-н Ардонский, с. Кирово, ул. Кадзаева, дом 45	Ардонский	15:06:0080127:9	0803002000000 Земли населенных пунктов	Для ведения личного подсобного хозяйства	13	02:0020	3 504	149,99	525 564,96
9349	Северная Осетия - Алания респ, р-н Ардонский, с Кирово, ул Комсомольская, 45	Ардонский	15:06:0080128:10	0803002000000 Земли населенных пунктов	Для ведения личного подсобного хозяйства	13	02:0020	4 052	149,99	607 759,48
9350	Республика Северная Осетия-Алания, р-н Ардонский, с. Кирово, ул Кадзаева, 44 а	Ардонский	15:06:0080128:22	0803002000000 Земли населенных пунктов	Для ведения личного подсобного хозяйства	13	02:0020	1 648	149,99	247 183,52
9351	Республика Северная Осетия-Алания, р-н Ардонский, с. Кирово, ул Кадзаева, 44	Ардонский	15:06:0080128:23	0803002000000 Земли населенных пунктов	Для ведения личного подсобного хозяйства	13	02:0020	3 341	149,99	501 116,59
9352	Респ. Северная Осетия - Алания, р-н Ардонский, с. Кирово, ул. Кадзаева, дом 46	Ардонский	15:06:0080128:3	0803002000000 Земли населенных пунктов	Для ведения личного подсобного хозяйства	13	02:0020	3 700	149,99	554 963,00
9353	Респ. Северная Осетия - Алания, р-н Ардонский, с. Кирово, ул. Кадзаева, дом 48	Ардонский	15:06:0080128:4	0803002000000 Земли населенных пунктов	Для ведения личного подсобного хозяйства	13	02:0020	3 626	149,99	543 863,74
9354	Российская Федерация, Республика Северная Осетия - Алания, р-н Ардонский, с. Кирово, ул. Кадзаева, 50	Ардонский	15:06:0080128:5	0803002000000 Земли населенных пунктов	Для ведения личного подсобного хозяйства	13	02:0020	3 745	149,99	561 712,55

№ п/п	Местоположение ЗУ	Район	Кадастровый номер ЗУ	Категория земель	Разрешенное использование по документу	Код вида разрешенного использования (в соответствии с классификатором видов разрешенного использования земельных участков)	Вид использования объектов недвижимости	Площадь	УПКС	КС
9355	Северная Осетия - Алания респ, р-н Ардонский, с Кирово, ул Комсомольская, 37	Ардонский	15:06:0080128:6	003002000000 Земли населенных пунктов	Для ведения личного подсобного хозяйства	13	02:020	5 030	149,99	754 449,70
9356	Республика Северная Осетия-Алания, р-н Ардонский, с Кирово, ул Комсомольская, 39	Ардонский	15:06:0080128:7	003002000000 Земли населенных пунктов	Для ведения личного подсобного хозяйства	13	02:020	3 726	149,99	558 862,74
9357	Респ. Северная Осетия - Алания, р-н Ардонский, с. Кирово, ул. Комсомольская, дом 41	Ардонский	15:06:0080128:8	003002000000 Земли населенных пунктов	Для ведения личного подсобного хозяйства	13	02:020	7 200	149,99	1 079 928,00
9358	Северная Осетия - Алания респ, р-н Ардонский, с Кирово, ул Комсомольская, 43	Ардонский	15:06:0080128:9	003002000000 Земли населенных пунктов	Для ведения личного подсобного хозяйства	13	02:020	3 674	149,99	551 063,26
9359	Респ. Северная Осетия - Алания, р-н Ардонский, с. Кирово, ул. Комсомольская, дом 30	Ардонский	15:06:0080129:1	003002000000 Земли населенных пунктов	Для ведения личного подсобного хозяйства	13	02:020	3 717	149,99	557 512,83
9360	Респ. Северная Осетия - Алания, р-н Ардонский, с. Кирово, ул. Комсомольская, дом 32	Ардонский	15:06:0080129:2	003002000000 Земли населенных пунктов	Для ведения личного подсобного хозяйства	13	02:020	3 600	149,99	539 964,00
9361	Респ. Северная Осетия - Алания, р-н Ардонский, с. Кирово, ул. Комсомольская, дом 34	Ардонский	15:06:0080129:3	003002000000 Земли населенных пунктов	Для ведения личного подсобного хозяйства	13	02:020	3 600	149,99	539 964,00
9362	Респ. Северная Осетия - Алания, р-н Ардонский, с. Кирово, ул. Комсомольская, дом 36	Ардонский	15:06:0080129:4	003002000000 Земли населенных пунктов	Для ведения личного подсобного хозяйства	13	02:020	3 866	149,99	579 861,34
9363	Респ. Северная Осетия - Алания, р-н Ардонский, с. Кирово, ул. Комсомольская, дом 38	Ардонский	15:06:0080129:5	003002000000 Земли населенных пунктов	Для ведения личного подсобного хозяйства	13	02:020	4 900	149,99	734 951,00
9364	Респ. Северная Осетия - Алания, р-н Ардонский, с. Кирово, ул. Красноармейская, 12	Ардонский	15:06:0080130:1	003002000000 Земли населенных пунктов	Для ведения личного подсобного хозяйства	13	02:020	1 736	177,83	308 712,88
9365	Респ Северная Осетия - Алания, Ардонский р-н, с. Кирово	Ардонский	15:06:0080130:125	003002000000 Земли населенных пунктов	Спорт	3	05:012	2 402	41,25	99 082,50
9366	Республика Северная Осетия - Алания, Ардонский район, с Кирово	Ардонский	15:06:0080130:128	003002000000 Земли населенных пунктов	Спорт	3	05:010	9 653	41,25	398 186,25
9367	Республика Северная Осетия-Алания, р-н Ардонский, с Кирово, ул Плиева, д 27	Ардонский	15:06:0080130:3	003002000000 Земли населенных пунктов	Для ведения личного подсобного хозяйства	13	02:020	3 703	149,99	555 412,97
9368	Респ. Северная Осетия - Алания, р-н Ардонский, с. Кирово, ул. Плиева, дом 29	Ардонский	15:06:0080130:4	003002000000 Земли населенных пунктов	Для ведения личного подсобного хозяйства	13	02:020	3 907	149,99	590 510,03
9369	Республика Северная Осетия-Алания, р-н Ардонский, с. Кирово, ул. Плиева, 31	Ардонский	15:06:0080130:5	003002000000 Земли населенных пунктов	Для ведения личного подсобного хозяйства	13	02:020	3 895	149,99	584 211,05
9370	Респ. Северная Осетия - Алания, р-н Ардонский, с. Кирово, ул. Плиева, 30	Ардонский	15:06:0080130:6	003002000000 Земли населенных пунктов	Для ведения личного подсобного хозяйства	13	02:020	3 767	149,99	565 012,33
9371	Респ. Северная Осетия - Алания, р-н Ардонский, с. Кирово, ул. Плиева, дом 33	Ардонский	15:06:0080130:7	003002000000 Земли населенных пунктов	Для ведения личного подсобного хозяйства	13	02:020	4 562	149,99	684 254,38
9372	Респ. Северная Осетия - Алания, р-н Ардонский, с. Кирово, ул. Красноармейская, дом 13	Ардонский	15:06:0080130:8	003002000000 Земли населенных пунктов	Для ведения личного подсобного хозяйства	13	02:020	2 674	177,83	475 517,42
9373	Респ. Северная Осетия - Алания, р-н Ардонский, с. Кирово, ул. Плиева, дом 32	Ардонский	15:06:0080131:1	003002000000 Земли населенных пунктов	Для ведения личного подсобного хозяйства	13	02:020	3 737	149,99	560 512,63
9374	Респ. Северная Осетия - Алания, р-н Ардонский, с. Кирово, ул. Плиева, 34	Ардонский	15:06:0080131:2	003002000000 Земли населенных пунктов	Для ведения личного подсобного хозяйства	13	02:020	3 635	149,99	545 213,65
9375	Респ. Северная Осетия - Алания, р-н Ардонский, с. Кирово, ул. Плиева, дом 36	Ардонский	15:06:0080131:3	003002000000 Земли населенных пунктов	Для ведения личного подсобного хозяйства	13	02:020	3 600	149,99	539 964,00
9376	Северная Осетия - Алания респ, р-н Ардонский, с Кирово, ул Плиева, 38	Ардонский	15:06:0080131:4	003002000000 Земли населенных пунктов	Для ведения личного подсобного хозяйства	13	02:020	3 568	149,99	535 164,32
9377	Респ. Северная Осетия - Алания, р-н Ардонский, с. Кирово, ул. Плиева, 40	Ардонский	15:06:0080131:5	003002000000 Земли населенных пунктов	Для ведения личного подсобного хозяйства	13	02:020	3 635	149,99	545 213,65
9378	Северная Осетия - Алания респ, р-н Ардонский, с Кирово, ул Ленина, 31	Ардонский	15:06:0080131:6	003002000000 Земли населенных пунктов	Для ведения личного подсобного хозяйства	13	02:020	3 921	149,99	588 110,79
9379	Российская Федерация, Республика Северная Осетия - Алания, р-н Ардонский, с. Кирово, ул. Ленина, 39	Ардонский	15:06:0080131:65	003002000000 Земли населенных пунктов	Для размещения объектов здравоохранения	3	03:040	223	239,99	53 517,77
9380	Респ. Северная Осетия - Алания, р-н Ардонский, с. Кирово, ул. Ленина, 33	Ардонский	15:06:0080131:7	003002000000 Земли населенных пунктов	Для ведения личного подсобного хозяйства	13	02:020	3 896	149,99	584 361,04
9381	Респ. Северная Осетия - Алания, р-н Ардонский, с. Кирово, ул. Ленина, дом 35	Ардонский	15:06:0080131:8	003002000000 Земли населенных пунктов	Для ведения личного подсобного хозяйства	13	02:020	1 800	149,99	269 982,00
9382	Респ. Северная Осетия - Алания, р-н Ардонский, с. Кирово, ул. Ленина, дом 37	Ардонский	15:06:0080131:9	003002000000 Земли населенных пунктов	Для ведения личного подсобного хозяйства	13	02:020	1 800	149,99	269 982,00
9383	Респ. Северная Осетия - Алания, р-н Ардонский, с. Кирово, ул. Сталина, 31	Ардонский	15:06:0080132:1	003002000000 Земли населенных пунктов	Здание д/сада с прилегающей территорией	3	03:050	4 680	191,24	895 003,20
9384	Республика Северная Осетия-Алания, Ардонский р-н, с. Кирово	Ардонский	15:06:0080132:133	003002000000 Земли населенных пунктов	Спорт	3	05:010	4 000	41,25	165 000,00
9385	Респ. Северная Осетия - Алания, р-н Ардонский, с. Кирово, ул. Ленина	Ардонский	15:06:0080132:2	003002000000 Земли населенных пунктов	Под жилую застройку	13	02:010	4 900	149,99	734 951,00
9386	Респ. Северная Осетия - Алания, р-н Ардонский, с. Кирово, ул. Сталина	Ардонский	15:06:0080132:4	003002000000 Земли населенных пунктов	Здание гаражей	7	02:071	11 500	146,24	1 681 760,00
9387	Респ. Северная Осетия - Алания, р-н Ардонский, с. Кирово, ул. Ленина	Ардонский	15:06:0080132:5	003002000000 Земли населенных пунктов	Водозаборный узел и охранная зона	6	11:010	3 600	153,74	553 464,00
9388	Респ. Северная Осетия - Алания, р-н Ардонский, с. Кирово, ул. Сталина	Ардонский	15:06:0080132:6	003002000000 Земли населенных пунктов	Под жилую застройку Индивидуальную	13	02:010	2 400	149,99	359 976,00
9389	Респ. Северная Осетия - Алания, р-н Ардонский, с. Кирово, ул. Сталина, 33 "а"	Ардонский	15:06:0080132:7	003002000000 Земли населенных пунктов	Для эксплуатации и обслуживания магазина по продаже смешанных товаров	4	04:040	249	389,98	97 105,02
9390	Респ. Северная Осетия - Алания, р-н Ардонский, с. Кирово, ул. Сталина, 34	Ардонский	15:06:0080133:1	003002000000 Земли населенных пунктов	Для ведения личного подсобного хозяйства	13	02:020	3 899	149,99	584 811,01
9391	Респ. Северная Осетия - Алания, р-н Ардонский, с. Кирово, ул. Кольцева, 39	Ардонский	15:06:0080133:10	003002000000 Земли населенных пунктов	Для ведения личного подсобного хозяйства	13	02:020	3 801	149,99	570 111,99
9392	Респ. Северная Осетия - Алания, р-н Ардонский, с. Кирово, ул. Сталина, дом 36	Ардонский	15:06:0080133:2	003002000000 Земли населенных пунктов	Для ведения личного подсобного хозяйства	13	02:020	4 000	149,99	599 960,00
9393	Северная Осетия - Алания респ, р-н Ардонский, с. Кирово, ул. Сталина, 38	Ардонский	15:06:0080133:3	003002000000 Земли населенных пунктов	Для ведения личного подсобного хозяйства и эксплуатации жилого дома	13	02:020	3 563	149,99	534 414,37
9394	Респ. Северная Осетия - Алания, р-н Ардонский, с. Кирово, ул. Сталина, 40	Ардонский	15:06:0080133:4	003002000000 Земли населенных пунктов	Для ведения личного подсобного хозяйства	13	02:020	3 640	149,99	545 963,60
9395	Респ. Северная Осетия - Алания, р-н Ардонский, с. Кирово, ул. Сталина, дом 42	Ардонский	15:06:0080133:5	003002000000 Земли населенных пунктов	Для ведения личного подсобного хозяйства	13	02:020	3 600	149,99	539 964,00
9396	Респ. Северная Осетия - Алания, р-н Ардонский, с. Кирово, ул. Кадыева, дом 33	Ардонский	15:06:0080133:6	003002000000 Земли населенных пунктов	Для ведения личного подсобного хозяйства	13	02:020	3 600	149,99	539 964,00
9397	Респ. Северная Осетия - Алания, р-н Ардонский, с. Кирово, ул. Кадыева, дом 35	Ардонский	15:06:0080133:7	003002000000 Земли населенных пунктов	Для ведения личного подсобного хозяйства	13	02:020	3 600	149,99	539 964,00

№ п/п	Местоположение ЗУ	Район	Кадастровый номер ЗУ	Категория земель	Разрешенное использование по документу	Код вида разрешенного использования (в соответствии с классификатором видов разрешенного использования земельных участков)	Вид использования объектов недвижимости	Площадь	УПКС	КС
9398	Респ. Северная Осетия - Алания, р-н Ардонский, с. Кирово, ул. Кадзаева, дом 37	Ардонский	15:06:0080133:8	0030020000000 Земли населенных пунктов	Для ведения личного подсобного хозяйства	13	02:0020	3 600	149,99	539 964,00
9399	Респ. Северная Осетия - Алания, р-н Ардонский, с. Кирово, ул. Кадзаева, 31	Ардонский	15:06:0080133:9	0030020000000 Земли населенных пунктов	Для ведения личного подсобного хозяйства	13	02:0020	3 850	149,99	577 461,50
9400	Респ. Северная Осетия - Алания, р-н Ардонский, с. Кирово, ул. Кадзаева, 34	Ардонский	15:06:0080134:1	0030020000000 Земли населенных пунктов	Для ведения личного подсобного хозяйства	13	02:0020	3 931	149,99	589 610,69
9401	Северная Осетия - Алания респ, р-н Ардонский, с. Кирово, ул. Комсомольская, 35	Ардонский	15:06:0080134:10	0030020000000 Земли населенных пунктов	Для ведения личного подсобного хозяйства	13	02:0020	4 031	149,99	604 699,69
9402	Респ. Северная Осетия - Алания, р-н Ардонский, с. Кирово, ул. Кадзаева, дом 36	Ардонский	15:06:0080134:2	0030020000000 Земли населенных пунктов	Для ведения личного подсобного хозяйства	13	02:0020	3 600	149,99	539 964,00
9403	Респ. Северная Осетия - Алания, р-н Ардонский, с. Кирово, ул. Кадзаева, дом 38	Ардонский	15:06:0080134:3	0030020000000 Земли населенных пунктов	Для ведения личного подсобного хозяйства	13	02:0020	3 600	149,99	539 964,00
9404	Северная Осетия - Алания респ, р-н Ардонский, с. Кирово, ул. Кадзаева, 40	Ардонский	15:06:0080134:4	0030020000000 Земли населенных пунктов	Для ведения личного подсобного хозяйства	13	02:0020	3 691	149,99	553 613,09
9405	Респ. Северная Осетия - Алания, р-н Ардонский, с. Кирово, ул. Кадзаева, 42	Ардонский	15:06:0080134:5	0030020000000 Земли населенных пунктов	Для ведения личного подсобного хозяйства	13	02:0020	4 131	149,99	619 608,69
9406	Респ. Северная Осетия - Алания, р-н Ардонский, с. Кирово, ул. Комсомольская, дом 27	Ардонский	15:06:0080134:6	0030020000000 Земли населенных пунктов	Для ведения личного подсобного хозяйства	13	02:0020	3 600	149,99	539 964,00
9407	Респ. Северная Осетия - Алания, р-н Ардонский, с. Кирово, ул. Комсомольская, 29	Ардонский	15:06:0080134:7	0030020000000 Земли населенных пунктов	Для ведения личного подсобного хозяйства	13	02:0020	3 600	149,99	539 964,00
9408	Респ. Северная Осетия - Алания, р-н Ардонский, с. Кирово, ул. Комсомольская, дом 31	Ардонский	15:06:0080134:8	0030020000000 Земли населенных пунктов	Для ведения личного подсобного хозяйства	13	02:0020	3 700	149,99	554 963,00
9409	Респ. Северная Осетия - Алания, р-н Ардонский, с. Кирово, ул. Комсомольская, 33	Ардонский	15:06:0080134:9	0030020000000 Земли населенных пунктов	Для ведения личного подсобного хозяйства	13	02:0020	3 605	149,99	540 713,95
9410	Респ. Северная Осетия - Алания, р-н Ардонский, с. Кирово, ул. Комсомольская, 22	Ардонский	15:06:0080135:1	0030020000000 Земли населенных пунктов	Для ведения личного подсобного хозяйства	13	02:0020	3 890	149,99	583 461,10
9411	Респ. Северная Осетия - Алания, р-н Ардонский, с. Кирово, ул. Комсомольская, дом 24	Ардонский	15:06:0080135:2	0030020000000 Земли населенных пунктов	Для ведения личного подсобного хозяйства	13	02:0020	3 600	149,99	539 964,00
9412	Респ. Северная Осетия - Алания, р-н Ардонский, с. Кирово, ул. Комсомольская, дом 26	Ардонский	15:06:0080135:3	0030020000000 Земли населенных пунктов	Для ведения личного подсобного хозяйства	13	02:0020	3 600	149,99	539 964,00
9413	Респ. Северная Осетия - Алания, р-н Ардонский, с. Кирово, ул. Комсомольская, 28	Ардонский	15:06:0080135:4	0030020000000 Земли населенных пунктов	Для ведения личного подсобного хозяйства	13	02:0020	4 086	149,99	612 859,14
9414	Республика Северная Осетия-Алания, р-н Ардонский, с. Кирово, ул. Комсомольская, 20	Ардонский	15:06:0080135:6	0030020000000 Земли населенных пунктов	Для ведения личного подсобного хозяйства	13	02:0020	4 963	149,99	744 400,37
9415	Респ. Северная Осетия - Алания, р-н Ардонский, с. Кирово, ул. Красноармейская, дом 6	Ардонский	15:06:0080136:1	0030020000000 Земли населенных пунктов	Для ведения личного подсобного хозяйства	13	02:0020	4 094	177,83	728 036,02
9416	Респ. Северная Осетия - Алания, р-н Ардонский, с. Кирово, ул. Плиева, дом 25	Ардонский	15:06:0080136:10	0030020000000 Земли населенных пунктов	Для ведения личного подсобного хозяйства	13	02:0020	5 563	149,99	834 394,37
9417	Респ Северная Осетия - Алания, Ардонский р-н, с Кирово, ул Плиева, 19 а	Ардонский	15:06:0080136:153	0030020000000 Земли населенных пунктов	Для ведения личного подсобного хозяйства	13	02:0020	1 867	149,99	280 031,33
9418	Респ Северная Осетия - Алания, Ардонский р-н, с Кирово, ул Плиева, 19 б	Ардонский	15:06:0080136:154	0030020000000 Земли населенных пунктов	Для ведения личного подсобного хозяйства	13	02:0020	1 210	149,99	181 487,90
9419	Респ. Северная Осетия - Алания, р-н Ардонский, с. Кирово, ул. Красноармейская, 7	Ардонский	15:06:0080136:2	0030020000000 Земли населенных пунктов	Для ведения личного подсобного хозяйства	13	02:0020	3 898	177,83	693 181,34
9420	Респ. Северная Осетия - Алания, р-н Ардонский, с. Кирово, ул. Красноармейская, дом 8	Ардонский	15:06:0080136:3	0030020000000 Земли населенных пунктов	Для ведения личного подсобного хозяйства	13	02:0020	3 600	177,83	640 188,00
9421	Респ. Северная Осетия - Алания, р-н Ардонский, с. Кирово, ул. Красноармейская, 9	Ардонский	15:06:0080136:4	0030020000000 Земли населенных пунктов	Для ведения личного подсобного хозяйства	13	02:0020	3 534	177,83	628 451,22
9422	Респ. Северная Осетия - Алания, р-н Ардонский, с. Кирово, ул. Красноармейская, дом 10	Ардонский	15:06:0080136:5	0030020000000 Земли населенных пунктов	Для ведения личного подсобного хозяйства	13	02:0020	2 262	177,83	402 251,46
9423	Респ. Северная Осетия - Алания, р-н Ардонский, с. Кирово, ул. Плиева, дом 19	Ардонский	15:06:0080136:7	0030020000000 Земли населенных пунктов	Для ведения личного подсобного хозяйства	13	02:0020	4 239	149,99	635 807,61
9424	Северная Осетия - Алания респ, р-н Ардонский, с. Кирово, ул. Плиева, 21	Ардонский	15:06:0080136:8	0030020000000 Земли населенных пунктов	Для ведения личного подсобного хозяйства	13	02:0020	3 771	149,99	565 612,29
9425	Респ. Северная Осетия - Алания, р-н Ардонский, с. Кирово, ул. Плиева, дом 23	Ардонский	15:06:0080136:9	0030020000000 Земли населенных пунктов	Для ведения личного подсобного хозяйства	13	02:0020	3 600	149,99	539 964,00
9426	Респ. Северная Осетия - Алания, р-н Ардонский, с. Кирово, ул. Плиева, дом 22	Ардонский	15:06:0080137:1	0030020000000 Земли населенных пунктов	Для ведения личного подсобного хозяйства	13	02:0020	3 600	149,99	539 964,00
9427	Респ. Северная Осетия - Алания, р-н Ардонский, с. Кирово, ул. Ленина, дом 29	Ардонский	15:06:0080137:10	0030020000000 Земли населенных пунктов	Для ведения личного подсобного хозяйства	13	02:0020	4 800	149,99	719 952,00
9428	Респ. Северная Осетия - Алания, р-н Ардонский, с. Кирово, ул. Плиева, дом 24	Ардонский	15:06:0080137:2	0030020000000 Земли населенных пунктов	Для ведения личного подсобного хозяйства	13	02:0020	3 600	149,99	539 964,00
9429	Респ. Северная Осетия - Алания, р-н Ардонский, с. Кирово, ул. Плиева, дом 26	Ардонский	15:06:0080137:3	0030020000000 Земли населенных пунктов	Для ведения личного подсобного хозяйства	13	02:0020	3 600	149,99	539 964,00
9430	Респ. Северная Осетия - Алания, р-н Ардонский, с. Кирово, ул. Плиева, 28	Ардонский	15:06:0080137:4	0030020000000 Земли населенных пунктов	Для ведения личного подсобного хозяйства	13	02:0020	3 547	149,99	532 014,53
9431	Северная Осетия - Алания респ, р-н Ардонский, с. Кирово, ул. Плиева, 30	Ардонский	15:06:0080137:5	0030020000000 Земли населенных пунктов	Для ведения личного подсобного хозяйства	13	02:0020	3 637	149,99	545 513,63
9432	Северная Осетия - Алания респ, р-н Ардонский, с. Кирово, ул. Ленина, 21	Ардонский	15:06:0080137:6	0030020000000 Земли населенных пунктов	Для ведения личного подсобного хозяйства	13	02:0020	3 871	149,99	580 611,29
9433	Респ. Северная Осетия - Алания, р-н Ардонский, с. Кирово, ул. Ленина, дом 23	Ардонский	15:06:0080137:7	0030020000000 Земли населенных пунктов	Для ведения личного подсобного хозяйства	13	02:0020	3 600	149,99	539 964,00
9434	Респ. Северная Осетия - Алания, р-н Ардонский, с. Кирово, ул. Ленина, дом 25	Ардонский	15:06:0080137:8	0030020000000 Земли населенных пунктов	Для ведения личного подсобного хозяйства	13	02:0020	3 600	149,99	539 964,00
9435	Респ. Северная Осетия - Алания, р-н Ардонский, с. Кирово, ул. Ленина, дом 27	Ардонский	15:06:0080137:9	0030020000000 Земли населенных пунктов	Для ведения личного подсобного хозяйства	13	02:0020	3 600	149,99	539 964,00
9436	Респ. Северная Осетия - Алания, р-н Ардонский, с. Кирово, ул. Ленина, дом 22	Ардонский	15:06:0080138:1	0030020000000 Земли населенных пунктов	Для ведения личного подсобного хозяйства	13	02:0020	3 600	149,99	539 964,00
9437	Респ. Северная Осетия - Алания, р-н Ардонский, с. Кирово, ул. Сталина, дом 29	Ардонский	15:06:0080138:10	0030020000000 Земли населенных пунктов	Для ведения личного подсобного хозяйства	13	02:0020	3 600	149,99	539 964,00

№ п/п	Местоположение ЗУ	Район	Кадастровый номер ЗУ	Категория земель	Разрешенное использование по документу	Код вида разрешенного использования (в соответствии с классификатором видов разрешенного использования земельных участков)	Вид использования объектов недвижимости	Площадь	УПКС	КС
9438	Северная Осетия - Алания респ, р-н Ардонский, с Кирово, ул. Ленина, 30	Ардонский	15:06:000801 38:16	003002000000 Земли населенных пунктов	Для ведения личного подсобного хозяйства	13	02.0.20	3 627	149,99	544 013,73
9439	Респ. Северная Осетия - Алания, р-н Ардонский, с. Кирово, ул. Ленина, дом 24	Ардонский	15:06:000801 38:2	003002000000 Земли населенных пунктов	Для ведения личного подсобного хозяйства	13	02.0.20	3 600	149,99	539 964,00
9440	Респ. Северная Осетия - Алания, р-н Ардонский, с. Кирово, ул. Ленина, 26	Ардонский	15:06:000801 38:3	003002000000 Земли населенных пунктов	Для ведения личного подсобного хозяйства	13	02.0.20	3 555	149,99	533 214,45
9441	Респ. Северная Осетия - Алания, р-н Ардонский, с Кирово, ул. Ленина, дом 28	Ардонский	15:06:000801 38:4	003002000000 Земли населенных пунктов	Для ведения личного подсобного хозяйства	13	02.0.20	3 600	149,99	539 964,00
9442	Республика Северная Осетия-Алания, р-н Ардонский, с Кирово, ул Сталина, 29	Ардонский	15:06:000801 38:5	003002000000 Земли населенных пунктов	Для ведения личного подсобного хозяйства	13	02.0.20	3 281	149,99	492 117,19
9443	Респ. Северная Осетия - Алания, р-н Ардонский, с. Кирово, ул. Сталина, дом 21	Ардонский	15:06:000801 38:6	003002000000 Земли населенных пунктов	Для ведения личного подсобного хозяйства	13	02.0.20	3 600	149,99	539 964,00
9444	Респ. Северная Осетия - Алания, р-н Ардонский, с. Кирово, ул. Сталина, 23	Ардонский	15:06:000801 38:7	003002000000 Земли населенных пунктов	Для ведения личного подсобного хозяйства	13	02.0.20	3 906	149,99	585 860,94
9445	Респ. Северная Осетия - Алания, р-н Ардонский, с Кирово, ул. Сталина, дом 25	Ардонский	15:06:000801 38:8	003002000000 Земли населенных пунктов	Для ведения личного подсобного хозяйства	13	02.0.20	3 700	149,99	554 963,00
9446	Респ. Северная Осетия - Алания, р-н Ардонский, с Кирово, ул. Сталина, дом 27	Ардонский	15:06:000801 38:9	003002000000 Земли населенных пунктов	Для ведения личного подсобного хозяйства	13	02.0.20	3 600	149,99	539 964,00
9447	Респ. Северная Осетия - Алания, р-н Ардонский, с. Кирово, ул. Сталина, 22	Ардонский	15:06:000801 39:1	003002000000 Земли населенных пунктов	Для ведения личного подсобного хозяйства	13	02.0.20	3 716	149,99	557 362,84
9448	Северная Осетия - Алания респ, р-н Ардонский, с. Кирово, ул. Кадзаева, 29	Ардонский	15:06:000801 39:14	003002000000 Земли населенных пунктов	Для ведения личного подсобного хозяйства	13	02.0.20	3 070	149,99	460 469,30
9449	Респ. Северная Осетия - Алания, р-н Ардонский, с Кирово, ул. Сталина, дом 24	Ардонский	15:06:000801 39:2	003002000000 Земли населенных пунктов	Для ведения личного подсобного хозяйства	13	02.0.20	3 709	149,99	556 312,91
9450	Респ. Северная Осетия - Алания, р-н Ардонский, с Кирово, ул. Сталина, дом 28	Ардонский	15:06:000801 39:3	003002000000 Земли населенных пунктов	Для ведения личного подсобного хозяйства	13	02.0.20	4 045	149,99	606 709,55
9451	Респ. Северная Осетия - Алания, р-н Ардонский, с. Кирово, ул. Сталина, 26	Ардонский	15:06:000801 39:4	003002000000 Земли населенных пунктов	Для ведения личного подсобного хозяйства	13	02.0.20	3 348	149,99	502 166,52
9452	Северная Осетия - Алания респ, р-н Ардонский, с. Кирово, ул. Сталина, 30	Ардонский	15:06:000801 39:5	003002000000 Земли населенных пунктов	Для ведения личного подсобного хозяйства	13	02.0.20	3 799	149,99	569 812,01
9453	Респ. Северная Осетия - Алания, р-н Ардонский, с Кирово, ул. Кадзаева, дом 21	Ардонский	15:06:000801 39:6	003002000000 Земли населенных пунктов	Для ведения личного подсобного хозяйства	13	02.0.20	3 600	149,99	539 964,00
9454	Респ. Северная Осетия - Алания, р-н Ардонский, с Кирово, ул. Кадзаева, 23	Ардонский	15:06:000801 39:7	003002000000 Земли населенных пунктов	Для ведения личного подсобного хозяйства	13	02.0.20	3 657	149,99	548 513,43
9455	Респ. Северная Осетия - Алания, р-н Ардонский, с. Кирово, ул. Кадзаева, 25	Ардонский	15:06:000801 39:8	003002000000 Земли населенных пунктов	Для ведения личного подсобного хозяйства	13	02.0.20	3 600	149,99	539 964,00
9456	Респ. Северная Осетия - Алания, р-н Ардонский, с. Кирово, ул. Кадзаева, 27	Ардонский	15:06:000801 39:9	003002000000 Земли населенных пунктов	Для ведения личного подсобного хозяйства	13	02.0.20	4 247	149,99	652 006,53
9457	Респ. Северная Осетия - Алания, р-н Ардонский, с Кирово, ул. Кадзаева, дом 24	Ардонский	15:06:000801 40:1	003002000000 Земли населенных пунктов	Для ведения личного подсобного хозяйства	13	02.0.20	3 951	149,99	592 610,49
9458	Республика Северная Осетия-Алания, р-н Ардонский, с Кирово, ул Комсомольская, 25	Ардонский	15:06:000801 40:10	003002000000 Земли населенных пунктов	Для ведения личного подсобного хозяйства	13	02.0.20	3 190	149,99	478 468,10
9459	Респ. Северная Осетия - Алания, р-н Ардонский, с. Кирово, ул. Кадзаева, дом 26	Ардонский	15:06:000801 40:2	003002000000 Земли населенных пунктов	Для ведения личного подсобного хозяйства	13	02.0.20	3 600	149,99	539 964,00
9460	Респ. Северная Осетия - Алания, р-н Ардонский, с. Кирово, ул. Кадзаева, дом 28	Ардонский	15:06:000801 40:3	003002000000 Земли населенных пунктов	Для ведения личного подсобного хозяйства	13	02.0.20	3 600	149,99	539 964,00
9461	Северная Осетия - Алания респ, р-н Ардонский, с Кирово, ул. Кадзаева, 30	Ардонский	15:06:000801 40:4	003002000000 Земли населенных пунктов	Для ведения личного подсобного хозяйства	13	02.0.20	4 565	149,99	684 704,35
9462	Респ. Северная Осетия - Алания, р-н Ардонский, с Кирово, ул. Кадзаева, 32	Ардонский	15:06:000801 40:5	003002000000 Земли населенных пунктов	Для ведения личного подсобного хозяйства	13	02.0.20	3 942	149,99	591 260,58
9463	Респ. Северная Осетия - Алания, р-н Ардонский, с. Кирово, ул. Комсомольская, дом 17	Ардонский	15:06:000801 40:6	003002000000 Земли населенных пунктов	Для ведения личного подсобного хозяйства	13	02.0.20	3 600	149,99	539 964,00
9464	Респ. Северная Осетия - Алания, р-н Ардонский, с. Кирово, ул. Комсомольская, дом 19	Ардонский	15:06:000801 40:7	003002000000 Земли населенных пунктов	Для ведения личного подсобного хозяйства	13	02.0.20	3 600	149,99	539 964,00
9465	Республика Северная Осетия-Алания, р-н Ардонский, с Кирово, ул Комсомольская, 21	Ардонский	15:06:000801 40:8	003002000000 Земли населенных пунктов	Для ведения личного подсобного хозяйства	13	02.0.20	4 024	149,99	603 059,66
9466	Респ. Северная Осетия - Алания, р-н Ардонский, с Кирово, ул. Комсомольская, дом 23	Ардонский	15:06:000801 40:9	003002000000 Земли населенных пунктов	Для ведения личного подсобного хозяйства	13	02.0.20	3 600	149,99	539 964,00
9467	Респ. Северная Осетия - Алания, р-н Ардонский, с. Кирово, ул. Комсомольская, дом 14	Ардонский	15:06:000801 41:1	003002000000 Земли населенных пунктов	Для ведения личного подсобного хозяйства	13	02.0.20	3 013	149,99	451 919,87
9468	Респ. Северная Осетия - Алания, р-н Ардонский, с. Кирово, ул. Комсомольская, 16а	Ардонский	15:06:000801 41:2	003002000000 Земли населенных пунктов	Для ведения личного подсобного хозяйства	13	02.0.20	4 439	149,99	665 805,61
9469	Респ. Северная Осетия - Алания, р-н Ардонский, с Кирово, ул. Комсомольская, дом 16	Ардонский	15:06:000801 41:3	003002000000 Земли населенных пунктов	Для ведения личного подсобного хозяйства	13	02.0.20	3 600	149,99	539 964,00
9470	Республика Северная Осетия-Алания, р-н Ардонский, с Кирово, ул Комсомольская, 18	Ардонский	15:06:000801 41:4	003002000000 Земли населенных пунктов	Для ведения личного подсобного хозяйства	13	02.0.20	4 033	149,99	604 903,67
9471	Республика Северная Осетия-Алания, р-н Ардонский, с Кирово, ул Красноармейская, 5	Ардонский	15:06:000801 42:1	003002000000 Земли населенных пунктов	Для ведения личного подсобного хозяйства	13	02.0.20	3 873	177,83	688 735,59
9472	Респ. Северная Осетия - Алания, р-н Ардонский, с. Кирово, ул. Плиева, дом 17	Ардонский	15:06:000801 42:10	003002000000 Земли населенных пунктов	Для эксплуатации жилого дома и ведения личного подсобного хозяйства	13	02.0.10	3 772	149,99	565 762,28
9473	Респ. Северная Осетия - Алания, р-н Ардонский, с Кирово, ул. Плиева, 13	Ардонский	15:06:000801 42:11	003002000000 Земли населенных пунктов	Для ведения личного подсобного хозяйства	13	02.0.20	3 698	149,99	554 663,02
9474	Респ. Северная Осетия - Алания, р-н Ардонский, с Кирово, ул. Красноармейская, дом 1	Ардонский	15:06:000801 42:2	003002000000 Земли населенных пунктов	Для ведения личного подсобного хозяйства	13	02.0.20	4 330	177,83	770 003,90
9475	Респ. Северная Осетия - Алания, р-н Ардонский, с. Кирово, ул. Красноармейская, дом 2	Ардонский	15:06:000801 42:3	003002000000 Земли населенных пунктов	Для ведения личного подсобного хозяйства	13	02.0.20	3 918	177,83	696 737,94
9476	Респ. Северная Осетия - Алания, р-н Ардонский, с. Кирово, ул. Красноармейская, дом 3	Ардонский	15:06:000801 42:4	003002000000 Земли населенных пунктов	Для ведения личного подсобного хозяйства	13	02.0.20	2 551	177,83	453 644,33
9477	Респ. Северная Осетия - Алания, р-н Ардонский, с. Кирово, ул. Красноармейская, 3 "а"	Ардонский	15:06:000801 42:5	003002000000 Земли населенных пунктов	Для ведения личного подсобного хозяйства	13	02.0.20	1 264	177,83	224 777,12

№ п/п	Местоположение ЗУ	Район	Кадастровый номер ЗУ	Категория земель	Разрешенное использование по документу	Код вида разрешенного использования (в соответствии с классификатором видов разрешенного использования земельных участков)	Вид использования объектов недвижимости	Площадь	УПКС	КС
9478	Респ. Северная Осетия - Алания, р-н Ардонский, с. Кирово, ул. Красноармейская, 4	Ардонский	15:06:0080142:6	003002000000 Земли населенных пунктов	Для ведения личного подсобного хозяйства	13	02:0020	3 861	177,83	686 601,63
9479	Респ. Северная Осетия - Алания, р-н Ардонский, с. Кирово, ул. Плиева, 11	Ардонский	15:06:0080142:7	003002000000 Земли населенных пунктов	Для ведения личного подсобного хозяйства	13	02:0020	3 576	149,99	536 364,24
9480	Респ. Северная Осетия - Алания, р-н Ардонский, с. Кирово, ул. Плиева, 9	Ардонский	15:06:0080142:8	003002000000 Земли населенных пунктов	Для ведения личного подсобного хозяйства	13	02:0020	3 940	149,99	590 960,60
9481	Респ. Северная Осетия - Алания, р-н Ардонский, с. Кирово, ул. Плиева, 15	Ардонский	15:06:0080142:9	003002000000 Земли населенных пунктов	Для ведения личного подсобного хозяйства	13	02:0020	3 744	149,99	561 562,56
9482	Респ. Северная Осетия - Алания, р-н Ардонский, с. Кирово, ул. Плиева, 12	Ардонский	15:06:0080143:1	003002000000 Земли населенных пунктов	Для ведения личного подсобного хозяйства	13	02:0020	4 017	149,99	602 509,83
9483	Респ. Северная Осетия - Алания, р-н Ардонский, с. Кирово, ул. Ленина, дом 19	Ардонский	15:06:0080143:10	003002000000 Земли населенных пунктов	Для ведения личного подсобного хозяйства	13	02:0020	3 639	149,99	545 813,61
9484	Республика Северная Осетия - Алания Ардонский район, с. Кирово, ул. Ленина, 13	Ардонский	15:06:0080143:139	003002000000 Земли населенных пунктов	Для ведения личного подсобного хозяйства	13	02:0020	1 291	149,99	193 637,09
9485	Республика Северная Осетия - Алания, Ардонский район, с. Кирово, ул. Ленина, 13 "а"	Ардонский	15:06:0080143:140	003002000000 Земли населенных пунктов	Для ведения личного подсобного хозяйства	13	02:0020	2 500	149,99	374 975,00
9486	Российская Федерация, Республика Северная Осетия - Алания, р-н Ардонский, с. Кирово, ул. Плиева, 14	Ардонский	15:06:0080143:2	003002000000 Земли населенных пунктов	Для ведения личного подсобного хозяйства	13	02:0020	3 631	149,99	544 613,69
9487	Респ. Северная Осетия - Алания, р-н Ардонский, с. Кирово, ул. Плиева, дом 16	Ардонский	15:06:0080143:3	003002000000 Земли населенных пунктов	Для ведения личного подсобного хозяйства	13	02:0020	3 568	149,99	535 164,32
9488	Северная Осетия - Алания респ, р-н Ардонский, с Кирово, ул Плиева, 18	Ардонский	15:06:0080143:4	003002000000 Земли населенных пунктов	Для ведения личного подсобного хозяйства	13	02:0020	3 574	149,99	536 064,26
9489	Северная Осетия - Алания респ, р-н Ардонский, с Кирово, ул Плиева, 20	Ардонский	15:06:0080143:5	003002000000 Земли населенных пунктов	Для ведения личного подсобного хозяйства	13	02:0020	3 600	149,99	539 964,00
9490	Северная Осетия - Алания респ, р-н Ардонский, с Кирово, ул. Ленина, 11	Ардонский	15:06:0080143:6	003002000000 Земли населенных пунктов	Для ведения личного подсобного хозяйства	13	02:0020	3 902	149,99	585 260,98
9491	Респ. Северная Осетия - Алания, р-н Ардонский, с. Кирово, ул. Ленина, дом 15	Ардонский	15:06:0080143:8	003002000000 Земли населенных пунктов	Для ведения личного подсобного хозяйства	13	02:0020	3 600	149,99	539 964,00
9492	Респ. Северная Осетия - Алания, р-н Ардонский, с. Кирово, ул. Ленина, 17	Ардонский	15:06:0080143:9	003002000000 Земли населенных пунктов	Для ведения личного подсобного хозяйства	13	02:0020	3 706	149,99	555 862,94
9493	Респ. Северная Осетия - Алания, р-н Ардонский, с. Кирово, ул. Ленина, дом 12	Ардонский	15:06:0080144:1	003002000000 Земли населенных пунктов	Для ведения личного подсобного хозяйства	13	02:0020	3 700	149,99	554 963,00
9494	Респ. Северная Осетия - Алания, р-н Ардонский, с. Кирово, ул. Сталина, 19	Ардонский	15:06:0080144:10	003002000000 Земли населенных пунктов	Для ведения личного подсобного хозяйства	13	02:0020	3 550	149,99	532 464,50
9495	Респ. Северная Осетия - Алания, р-н Ардонский, с. Кирово, ул. Ленина, дом 14	Ардонский	15:06:0080144:2	003002000000 Земли населенных пунктов	Для ведения личного подсобного хозяйства	13	02:0020	3 600	149,99	539 964,00
9496	Респ. Северная Осетия - Алания, р-н Ардонский, с. Кирово, ул. Ленина, 16	Ардонский	15:06:0080144:3	003002000000 Земли населенных пунктов	Для ведения личного подсобного хозяйства	13	02:0020	3 700	149,99	554 963,00
9497	Респ. Северная Осетия - Алания, р-н Ардонский, с. Кирово, ул. Ленина, дом 18	Ардонский	15:06:0080144:4	003002000000 Земли населенных пунктов	Для ведения личного подсобного хозяйства	13	02:0020	3 700	149,99	554 963,00
9498	Северная Осетия - Алания респ, р-н Ардонский, с Кирово, ул Ленина, 20	Ардонский	15:06:0080144:5	003002000000 Земли населенных пунктов	Для ведения личного подсобного хозяйства	13	02:0020	3 632	149,99	544 763,68
9499	Респ. Северная Осетия - Алания, р-н Ардонский, с. Кирово, ул. Сталина, дом 11	Ардонский	15:06:0080144:6	003002000000 Земли населенных пунктов	Для ведения личного подсобного хозяйства	13	02:0020	3 932	149,99	589 760,68
9500	Респ. Северная Осетия - Алания, р-н Ардонский, с. Кирово, ул. Сталина, 13	Ардонский	15:06:0080144:7	003002000000 Земли населенных пунктов	Для ведения личного подсобного хозяйства	13	02:0020	3 705	149,99	555 712,95
9501	Республика Северная Осетия-Алания, р-н Ардонский, с. Кирово, ул. Сталина, 15	Ардонский	15:06:0080144:8	003002000000 Земли населенных пунктов	Для ведения личного подсобного хозяйства	13	02:0020	3 716	149,99	557 362,84
9502	Республика Северная Осетия-Алания, р-н Ардонский, с Кирово, ул Сталина, 17	Ардонский	15:06:0080144:9	003002000000 Земли населенных пунктов	Для ведения личного подсобного хозяйства	13	02:0020	3 948	149,99	592 160,52
9503	Респ. Северная Осетия - Алания, р-н Ардонский, с. Кирово, ул. Сталина, 12	Ардонский	15:06:0080145:1	003002000000 Земли населенных пунктов	Для ведения личного подсобного хозяйства	13	02:0020	3 840	149,99	575 961,60
9504	Респ. Северная Осетия - Алания, р-н Ардонский, с. Кирово, ул. Кадзаева, дом 19	Ардонский	15:06:0080145:10	003002000000 Земли населенных пунктов	Для ведения личного подсобного хозяйства	13	02:0020	3 600	149,99	539 964,00
9505	Респ. Северная Осетия - Алания, р-н Ардонский, с. Кирово, ул. Сталина, дом 14	Ардонский	15:06:0080145:2	003002000000 Земли населенных пунктов	Для ведения личного подсобного хозяйства	13	02:0020	3 600	149,99	539 964,00
9506	Северная Осетия - Алания респ, р-н Ардонский, с Кирово, ул. Сталина, 16	Ардонский	15:06:0080145:3	003002000000 Земли населенных пунктов	Для ведения личного подсобного хозяйства	13	02:0020	3 735	149,99	560 212,65
9507	Респ. Северная Осетия - Алания, р-н Ардонский, с. Кирово, ул. Сталина, дом 18	Ардонский	15:06:0080145:4	003002000000 Земли населенных пунктов	Для ведения личного подсобного хозяйства	13	02:0020	3 600	149,99	539 964,00
9508	Респ. Северная Осетия - Алания, р-н Ардонский, с. Кирово, ул. Сталина, дом 20	Ардонский	15:06:0080145:5	003002000000 Земли населенных пунктов	Для ведения личного подсобного хозяйства	13	02:0020	3 600	149,99	539 964,00
9509	Республика Северная Осетия-Алания, р-н Ардонский, с Кирово, ул Кадзаева, 11	Ардонский	15:06:0080145:6	003002000000 Земли населенных пунктов	Для ведения личного подсобного хозяйства	13	02:0020	3 900	149,99	584 961,00
9510	Респ. Северная Осетия - Алания, р-н Ардонский, с. Кирово, ул. Кадзаева, дом 13	Ардонский	15:06:0080145:7	003002000000 Земли населенных пунктов	Для ведения личного подсобного хозяйства	13	02:0020	3 600	149,99	539 964,00
9511	Респ. Северная Осетия - Алания, р-н Ардонский, с. Кирово, ул. Кадзаева, дом 15	Ардонский	15:06:0080145:8	003002000000 Земли населенных пунктов	Для ведения личного подсобного хозяйства	13	02:0020	3 600	149,99	539 964,00
9512	Респ. Северная Осетия - Алания, р-н Ардонский, с. Кирово, ул. Кадзаева, 17	Ардонский	15:06:0080145:9	003002000000 Земли населенных пунктов	Для ведения личного подсобного хозяйства	13	02:0020	3 568	149,99	534 864,34
9513	Респ. Северная Осетия - Алания, р-н Ардонский, с. Кирово, ул. Комсомольская, дом 15	Ардонский	15:06:0080146:10	003002000000 Земли населенных пунктов	Для ведения личного подсобного хозяйства	13	02:0020	3 935	149,99	590 210,65
9514	Российская Федерация, Республика Северная Осетия - Алания, Ардонский р-н, с. Кирово, ул. Кадзаева, 16	Ардонский	15:06:0080146:2	003002000000 Земли населенных пунктов	Для эксплуатации жилого дома и ведения личного подсобного хозяйства	13	02:0010	3 576	149,99	536 364,24
9515	Российская Федерация, Республика Северная Осетия - Алания, Ардонский р-н, с. Кирово, ул. Кадзаева, 18	Ардонский	15:06:0080146:3	003002000000 Земли населенных пунктов	Для ведения личного подсобного хозяйства	13	02:0020	3 479	149,99	521 815,21
9516	Респ. Северная Осетия - Алания, р-н Ардонский, с. Кирово, ул. Кадзаева, дом 20	Ардонский	15:06:0080146:4	003002000000 Земли населенных пунктов	Для ведения личного подсобного хозяйства	13	02:0020	3 600	149,99	539 964,00
9517	Респ. Северная Осетия - Алания, р-н Ардонский, с. Кирово, ул. Кадзаева, дом 22	Ардонский	15:06:0080146:5	003002000000 Земли населенных пунктов	Для ведения личного подсобного хозяйства	13	02:0020	3 600	149,99	539 964,00

№ п/п	Местоположение ЗУ	Район	Кадастровый номер ЗУ	Категория земель	Разрешенное использование по документу	Код вида разрешенного использования (в соответствии с классификатором видов разрешенного использования земельных участков)	Вид использования объектов недвижимости	Площадь	УПКС	КС
9518	Республика Северная Осетия-Алания, р-н Ардонский, с. Кирово, ул. Комсомольская, 7	Ардонский	15:06:0080146:6	003002000000 Земли населенных пунктов	Для ведения личного подсобного хозяйства	13	02:0020	4 146	149.99	621 858.54
9519	Респ. Северная Осетия - Алания, р-н Ардонский, с. Кирово, ул. Комсомольская, 9	Ардонский	15:06:0080146:7	003002000000 Земли населенных пунктов	Для ведения личного подсобного хозяйства	13	02:0020	3 745	149.99	561 712.55
9520	Респ. Северная Осетия - Алания, р-н Ардонский, с. Кирово, ул. Комсомольская, дом 11	Ардонский	15:06:0080146:8	003002000000 Земли населенных пунктов	Для ведения личного подсобного хозяйства	13	02:0020	2 969	149.99	445 320.31
9521	Респ. Северная Осетия - Алания, р-н Ардонский, с. Кирово, ул. Комсомольская, дом 13	Ардонский	15:06:0080146:9	003002000000 Земли населенных пунктов	Для ведения личного подсобного хозяйства	13	02:0020	4 239	149.99	635 807.61
9522	Респ. Северная Осетия - Алания, р-н Ардонский, с. Кирово, ул. Плиева, дом 1	Ардонский	15:06:0080147:1	003002000000 Земли населенных пунктов	Для ведения личного подсобного хозяйства	13	02:0020	6 200	149.99	929 938.00
9523	Респ. Северная Осетия - Алания, р-н Ардонский, с. Кирово, ул. Плиева, 3	Ардонский	15:06:0080147:2	003002000000 Земли населенных пунктов	Для ведения личного подсобного хозяйства	13	02:0020	5 099	149.99	764 799.01
9524	Респ. Северная Осетия - Алания, р-н Ардонский, с. Кирово, ул. Плиева, дом 5	Ардонский	15:06:0080147:3	003002000000 Земли населенных пунктов	Для эксплуатации жилого дома и ведения личного подсобного хозяйства	13	02:0010	6 999	149.99	1 049 780.01
9525	Республика Северная Осетия-Алания, р-н Ардонский, с. Кирово, ул. Ленина, д 1а	Ардонский	15:06:0080148:1	003002000000 Земли населенных пунктов	Для ведения личного подсобного хозяйства	13	02:0020	3 600	149.99	539 964.00
9526	Респ. Северная Осетия - Алания, р-н Ардонский, с. Кирово, ул. Ленина, дом 9	Ардонский	15:06:0080148:10	003002000000 Земли населенных пунктов	Для ведения личного подсобного хозяйства	13	02:0020	3 600	149.99	539 964.00
9527	Респ. Северная Осетия - Алания, р-н Ардонский, с. Кирово, ул. Ленина	Ардонский	15:06:0080148:137	003002000000 Земли населенных пунктов	Для ведения личного подсобного хозяйства	13	02:0020	1 776	149.99	266 382.24
9528	Респ. Северная Осетия - Алания, р-н Ардонский, с. Кирово, ул. Ленина	Ардонский	15:06:0080148:138	003002000000 Земли населенных пунктов	Для ведения личного подсобного хозяйства	13	02:0020	2 308	149.99	346 176.92
9529	Респ. Северная Осетия - Алания, р-н Ардонский, с. Кирово, ул. Плиева, 2	Ардонский	15:06:0080148:2	003002000000 Земли населенных пунктов	Для ведения личного подсобного хозяйства	13	02:0020	4 420	149.99	663 455.70
9530	Респ. Северная Осетия - Алания, р-н Ардонский, с. Кирово, ул. Плиева, 4	Ардонский	15:06:0080148:3	003002000000 Земли населенных пунктов	Для ведения личного подсобного хозяйства	13	02:0020	3 859	149.99	578 811.41
9531	Респ. Северная Осетия - Алания, р-н Ардонский, с. Кирово, ул. Плиева, 6	Ардонский	15:06:0080148:4	003002000000 Земли населенных пунктов	Для ведения личного подсобного хозяйства	13	02:0020	3 765	149.99	564 712.35
9532	Респ. Северная Осетия - Алания, р-н Ардонский, с. Кирово, ул. Плиева, 10	Ардонский	15:06:0080148:5	003002000000 Земли населенных пунктов	Для ведения личного подсобного хозяйства	13	02:0020	4 128	149.99	619 158.72
9533	Респ. Северная Осетия - Алания, р-н Ардонский, с. Кирово, ул. Ленина,3	Ардонский	15:06:0080148:7	003002000000 Земли населенных пунктов	Для ведения личного подсобного хозяйства	13	02:0020	3 981	149.99	597 110.19
9534	Республика Северная Осетия-Алания, р-н Ардонский, с. Кирово, ул. Ленина, 5	Ардонский	15:06:0080148:8	003002000000 Земли населенных пунктов	Для ведения личного подсобного хозяйства	13	02:0020	3 879	149.99	581 811.21
9535	Республика Северная Осетия-Алания, р-н Ардонский, с. Кирово, ул. Ленина, 7	Ардонский	15:06:0080148:9	003002000000 Земли населенных пунктов	Для ведения личного подсобного хозяйства	13	02:0020	3 670	149.99	550 463.30
9536	Северная Осетия - Алания респ, р-н Ардонский, с. Кирово, ул. Ленина, 2	Ардонский	15:06:0080149:1	003002000000 Земли населенных пунктов	Для ведения личного подсобного хозяйства	13	02:0020	3 835	149.99	575 211.65
9537	Северная Осетия - Алания респ, р-н Ардонский, с Кирово, ул Сталина, 9	Ардонский	15:06:0080149:10	003002000000 Земли населенных пунктов	Для ведения личного подсобного хозяйства	13	02:0020	3 933	149.99	589 910.67
9538	Респ. Северная Осетия - Алания, р-н Ардонский, с. Кирово, ул. Ленина, дом 4	Ардонский	15:06:0080149:2	003002000000 Земли населенных пунктов	Для ведения личного подсобного хозяйства	13	02:0020	3 600	149.99	539 964.00
9539	Респ. Северная Осетия - Алания, р-н Ардонский, с. Кирово, ул. Ленина, 6	Ардонский	15:06:0080149:3	003002000000 Земли населенных пунктов	Для ведения личного подсобного хозяйства	13	02:0020	3 710	149.99	556 462.90
9540	Респ. Северная Осетия - Алания, р-н Ардонский, с. Кирово, ул. Ленина, дом 8	Ардонский	15:06:0080149:4	003002000000 Земли населенных пунктов	Для ведения личного подсобного хозяйства	13	02:0020	3 600	149.99	539 964.00
9541	Респ. Северная Осетия - Алания, р-н Ардонский, с. Кирово, ул. Ленина, дом 10	Ардонский	15:06:0080149:5	003002000000 Земли населенных пунктов	Для ведения личного подсобного хозяйства	13	02:0020	3 600	149.99	539 964.00
9542	Северная Осетия - Алания респ, р-н Ардонский, с. Кирово, ул. Сталина, 1	Ардонский	15:06:0080149:6	003002000000 Земли населенных пунктов	Для ведения личного подсобного хозяйства	13	02:0020	3 841	149.99	576 111.59
9543	Респ. Северная Осетия - Алания, р-н Ардонский, с. Кирово, ул. Сталина, дом 3	Ардонский	15:06:0080149:7	003002000000 Земли населенных пунктов	Для ведения личного подсобного хозяйства	13	02:0020	3 600	149.99	539 964.00
9544	Респ. Северная Осетия - Алания, р-н Ардонский, с. Кирово, ул. Сталина, 5	Ардонский	15:06:0080149:8	003002000000 Земли населенных пунктов	Для ведения личного подсобного хозяйства	13	02:0020	3 753	149.99	562 912.47
9545	Северная Осетия - Алания респ, р-н Ардонский, с Кирово, ул Сталина, дом 7	Ардонский	15:06:0080149:9	003002000000 Земли населенных пунктов	Для ведения личного подсобного хозяйства	13	02:0020	3 537	149.99	530 514.63
9546	Респ. Северная Осетия - Алания, р-н Ардонский, с. Кирово, ул. Сталина, дом 2	Ардонский	15:06:0080150:1	003002000000 Земли населенных пунктов	Для ведения личного подсобного хозяйства	13	02:0020	5 301	149.99	795 096.99
9547	Респ. Северная Осетия - Алания, р-н Ардонский, с. Кирово, ул. Кадзаева, дом 9	Ардонский	15:06:0080150:10	003002000000 Земли населенных пунктов	Для ведения личного подсобного хозяйства	13	02:0020	3 600	149.99	539 964.00
9548	Российская Федерация, Республика Северная Осетия - Алания, Ардонский муниципальный район, Кировское сельское поселение, с. Кирово, ул. Кадзаева, 7	Ардонский	15:06:0080150:139	003002000000 Земли населенных пунктов	Для ведения личного подсобного хозяйства	13	02:0020	1 900	149.99	284 981.00
9549	Российская Федерация, Республика Северная Осетия - Алания, Ардонский муниципальный район, Кировское сельское поселение, с. Кирово, ул. Кадзаева, 7а	Ардонский	15:06:0080150:140	003002000000 Земли населенных пунктов	Для ведения личного подсобного хозяйства	13	02:0020	1 898	149.99	284 681.02
9550	Респ. Северная Осетия - Алания, р-н Ардонский, с. Кирово, ул. Сталина, дом 4	Ардонский	15:06:0080150:2	003002000000 Земли населенных пунктов	Для ведения личного подсобного хозяйства	13	02:0020	3 600	149.99	539 964.00
9551	Респ. Северная Осетия - Алания, р-н Ардонский, с. Кирово, ул. Сталина, дом 6	Ардонский	15:06:0080150:3	003002000000 Земли населенных пунктов	Для ведения личного подсобного хозяйства	13	02:0020	3 600	149.99	539 964.00
9552	Респ. Северная Осетия - Алания, р-н Ардонский, с. Кирово, ул. Сталина, дом 8	Ардонский	15:06:0080150:4	003002000000 Земли населенных пунктов	Для ведения личного подсобного хозяйства	13	02:0020	3 654	149.99	548 063.46
9553	Северная Осетия - Алания респ, р-н Ардонский, с Кирово, ул Сталина, дом 10	Ардонский	15:06:0080150:5	003002000000 Земли населенных пунктов	Для ведения личного подсобного хозяйства	13	02:0020	3 805	149.99	570 711.95
9554	Респ. Северная Осетия - Алания, р-н Ардонский, с. Кирово, ул. Кадзаева, дом 1	Ардонский	15:06:0080150:6	003002000000 Земли населенных пунктов	Для эксплуатации жилого дома и ведения личного подсобного хозяйства	13	02:0010	4 914	149.99	737 050.86
9555	Респ. Северная Осетия - Алания, р-н Ардонский, с. Кирово, ул. Кадзаева, дом 3	Ардонский	15:06:0080150:7	003002000000 Земли населенных пунктов	Для ведения личного подсобного хозяйства	13	02:0020	3 759	149.99	563 812.41
9556	Респ. Северная Осетия - Алания, р-н Ардонский, с. Кирово, ул. Кадзаева, дом 5	Ардонский	15:06:0080150:8	003002000000 Земли населенных пунктов	Для ведения личного подсобного хозяйства	13	02:0020	3 769	149.99	565 312.31
9557	Респ. Северная Осетия - Алания, р-н Ардонский, с. Кирово, ул. Комсомольская, 5	Ардонский	15:06:0080151:11	003002000000 Земли населенных пунктов	Для ведения личного подсобного хозяйства	13	02:0020	5 404	149.99	810 545.96

№ п/п	Местоположение ЗУ	Район	Кадастровый номер ЗУ	Категория земель	Разрешенное использование по документу	Код вида разрешенного использования (в соответствии с классификатором видов разрешенного использования земельных участков)	Вид использования объектов недвижимости	Площадь	УПКС	КС
9558	Респ Северная Осетия - Алания, Ардонский р-н, с Кирово, ул Кадзаева, 8	Ардонский	15:06:0080151:134	003002000000 Земли населенных пунктов	Для ведения личного подсобного хозяйства	13	02:020	1 941	149,99	291 130,59
9559	Республика Северная Осетия - Алания, Ардонский р-н, с. Кирово, ул Кадзаева, 8а	Ардонский	15:06:0080151:135	003002000000 Земли населенных пунктов	Для ведения личного подсобного хозяйства	13	02:020	1 882	149,99	282 281,18
9560	Республика Северная Осетия-Алания, Ардонский р-н, с. Кирово, ул. Комсомольская, 1 а	Ардонский	15:06:0080151:136	003002000000 Земли населенных пунктов	Для жилищного строительства	13	02:010	2 709	149,99	406 322,91
9561	Российская Федерация, Республика Северная Осетия-Алания, Ардонский район, с Кирово, ул. Кадзаева	Ардонский	15:06:0080151:137	003002000000 Земли населенных пунктов	Для ведения личного подсобного хозяйства	13	02:020	4 078	149,99	611 659,22
9562	Российская Федерация, Республика Северная Осетия-Алания, Ардонский район, с Кирово, ул. Кадзаева	Ардонский	15:06:0080151:138	003002000000 Земли населенных пунктов	Для ведения личного подсобного хозяйства	13	02:020	141	149,99	21 148,59
9563	Республика Северная Осетия-Алания, р-н Ардонский, с. Кирово, ул. Комсомольская, 5 а	Ардонский	15:06:0080141:19	003002000000 Земли населенных пунктов	Для ведения личного подсобного хозяйства	13	02:020	1 810	149,99	271 481,90
9564	Респ. Северная Осетия - Алания, р-н Ардонский, с. Кирово, ул. Кадзаева, 4	Ардонский	15:06:0080151:2	003002000000 Земли населенных пунктов	Для ведения личного подсобного хозяйства	13	02:020	3 779	149,99	566 812,21
9565	Респ. Северная Осетия - Алания, р-н Ардонский, с Кирово, ул. Кадзаева, дом 6	Ардонский	15:06:0080151:3	003002000000 Земли населенных пунктов	Для ведения личного подсобного хозяйства	13	02:020	3 600	149,99	539 964,00
9566	Респ. Северная Осетия - Алания, р-н Ардонский, с Кирово, ул. Кадзаева, 12	Ардонский	15:06:0080151:5	003002000000 Земли населенных пунктов	Для ведения личного подсобного хозяйства	13	02:020	3 995	149,99	599 210,05
9567	Респ. Северная Осетия - Алания, р-н Ардонский, с. Кирово, ул. Комсомольская	Ардонский	15:06:0080151:6	003002000000 Земли населенных пунктов	Для ведения личного подсобного хозяйства	13	02:020	3 600	149,99	539 964,00
9568	Республика Северная Осетия - Алания, Ардонский район, с. Кирово, ул. Комсомольская, 1	Ардонский	15:06:0080151:7	003002000000 Земли населенных пунктов	Для ведения личного подсобного хозяйства	13	02:020	4 005	149,99	600 709,95
9569	Респ. Северная Осетия - Алания, р-н Ардонский, с Кирово, ул. Комсомольская, дом 3	Ардонский	15:06:0080151:8	003002000000 Земли населенных пунктов	Для ведения личного подсобного хозяйства	13	02:020	4 531	149,99	679 604,69
9570	Респ. Северная Осетия - Алания, р-н Ардонский, с Кирово, ул. Комсомольская, 2	Ардонский	15:06:0080152:1	003002000000 Земли населенных пунктов	Для ведения личного подсобного хозяйства	13	02:020	5 724	149,99	858 842,76
9571	Республика Северная Осетия - Алания, Ардонский р-н., с. Кирово	Ардонский	15:06:0080152:132	003002000000 Земли населенных пунктов	для ведения личного подсобного хозяйства (приусадебный земельный участок). (размещение жилого дома, указанного в описании вида разрешенного использования с кодом 2.1, производство сельскохозяйственной продукции, размещение гаража и иных вспомогательных сооружений, содержание сельскохозяйственных животных) код 2.2	13	02:020	1 969	149,99	295 330,31
9572	Республика Северная Осетия-Алания, р-н Ардонский, с Кирово, ул Комсомольская, 12 а	Ардонский	15:06:0080152:19	003002000000 Земли населенных пунктов	Для ведения личного подсобного хозяйства	13	02:020	1 500	149,99	224 985,00
9573	Респ. Северная Осетия - Алания, р-н Ардонский, с. Кирово, ул. Комсомольская, дом 4	Ардонский	15:06:0080152:2	003002000000 Земли населенных пунктов	Для ведения личного подсобного хозяйства	13	02:020	4 582	149,99	687 254,18
9574	Республика Северная Осетия - Алания, р-н Ардонский, с. Кирово, ул. Комсомольская, 6	Ардонский	15:06:0080152:3	003002000000 Земли населенных пунктов	Для ведения личного подсобного хозяйства	13	02:020	4 621	149,99	693 103,79
9575	Респ. Северная Осетия - Алания, р-н Ардонский, с Кирово, ул. Комсомольская, дом 8	Ардонский	15:06:0080152:4	003002000000 Земли населенных пунктов	Для ведения личного подсобного хозяйства	13	02:020	3 600	149,99	539 964,00
9576	Респ. Северная Осетия - Алания, р-н Ардонский, с Кирово, ул. Комсомольская, дом 10	Ардонский	15:06:0080152:5	003002000000 Земли населенных пунктов	Для ведения личного подсобного хозяйства	13	02:020	5 281	149,99	792 097,19
9577	Респ. Северная Осетия - Алания, р-н Ардонский, с. Кирово, ул. Комсомольская, дом 12	Ардонский	15:06:0080152:6	003002000000 Земли населенных пунктов	Для ведения личного подсобного хозяйства	13	02:020	2 922	149,99	438 270,78
9578	Респ. Северная Осетия - Алания, р-н Ардонский, с. Кирово, ул. Маркова	Ардонский	15:06:0080153:1	003002000000 Земли населенных пунктов	Для ведения личного подсобного хозяйства	13	02:020	1 500	149,99	224 985,00
9579	Респ. Северная Осетия - Алания, р-н Ардонский, с. Кирово, ул. Маркова	Ардонский	15:06:0080153:10	003002000000 Земли населенных пунктов	Для ведения огородничества	13	13:011	1 500	44,53	66 795,00
9580	Респ. Северная Осетия - Алания, р-н Ардонский, с. Кирово, ул. Маркова	Ардонский	15:06:0080153:100	003002000000 Земли населенных пунктов	Под жилую застройку	13	02:010	1 500	149,99	224 985,00
9581	Респ. Северная Осетия - Алания, р-н Ардонский, с. Кирово, ул. Маркова	Ардонский	15:06:0080153:101	003002000000 Земли населенных пунктов	Под жилую застройку	13	02:010	1 500	149,99	224 985,00
9582	Респ. Северная Осетия - Алания, р-н Ардонский, с. Кирово, ул. Маркова	Ардонский	15:06:0080153:102	003002000000 Земли населенных пунктов	Под жилую застройку	13	02:010	1 500	149,99	224 985,00
9583	Респ. Северная Осетия - Алания, р-н Ардонский, с. Кирово, ул. Маркова	Ардонский	15:06:0080153:103	003002000000 Земли населенных пунктов	Под жилую застройку	13	02:010	1 500	149,99	224 985,00
9584	Респ. Северная Осетия - Алания, р-н Ардонский, с. Кирово, ул. Маркова	Ардонский	15:06:0080153:104	003002000000 Земли населенных пунктов	Под жилую застройку	13	02:010	1 500	149,99	224 985,00
9585	Респ. Северная Осетия - Алания, р-н Ардонский, с. Кирово, ул. Маркова	Ардонский	15:06:0080153:105	003002000000 Земли населенных пунктов	Под жилую застройку	13	02:010	1 500	149,99	224 985,00
9586	Респ. Северная Осетия - Алания, р-н Ардонский, с. Кирово, ул. Маркова	Ардонский	15:06:0080153:106	003002000000 Земли населенных пунктов	Под жилую застройку	13	02:010	1 500	149,99	224 985,00
9587	Респ. Северная Осетия - Алания, р-н Ардонский, с. Кирово, ул. Маркова	Ардонский	15:06:0080153:107	003002000000 Земли населенных пунктов	Под жилую застройку	13	02:010	1 500	149,99	224 985,00
9588	Респ. Северная Осетия - Алания, р-н Ардонский, с. Кирово, ул. Маркова	Ардонский	15:06:0080153:108	003002000000 Земли населенных пунктов	Под жилую застройку	13	02:010	1 500	149,99	224 985,00
9589	Респ. Северная Осетия - Алания, р-н Ардонский, с. Кирово, ул. Маркова	Ардонский	15:06:0080153:109	003002000000 Земли населенных пунктов	Под жилую застройку	13	02:010	1 500	149,99	224 985,00
9590	Респ. Северная Осетия - Алания, р-н Ардонский, с. Кирово, ул. Маркова	Ардонский	15:06:0080153:11	003002000000 Земли населенных пунктов	Для ведения огородничества	13	13:011	1 500	44,53	66 795,00
9591	Респ. Северная Осетия - Алания, р-н Ардонский, с. Кирово, ул. Маркова	Ардонский	15:06:0080153:110	003002000000 Земли населенных пунктов	Под жилую застройку	13	02:010	1 500	149,99	224 985,00
9592	Респ. Северная Осетия - Алания, р-н Ардонский, с. Кирово, ул. Маркова	Ардонский	15:06:0080153:111	003002000000 Земли населенных пунктов	Под жилую застройку	13	02:010	1 500	149,99	224 985,00
9593	Респ. Северная Осетия - Алания, р-н Ардонский, с. Кирово, ул. Маркова	Ардонский	15:06:0080153:112	003002000000 Земли населенных пунктов	Под жилую застройку	13	02:010	1 500	149,99	224 985,00
9594	Респ. Северная Осетия - Алания, р-н Ардонский, с. Кирово, ул. Маркова	Ардонский	15:06:0080153:113	003002000000 Земли населенных пунктов	Под жилую застройку	13	02:010	1 500	149,99	224 985,00
9595	Респ. Северная Осетия - Алания, р-н Ардонский, с. Кирово, ул. Маркова	Ардонский	15:06:0080153:114	003002000000 Земли населенных пунктов	Под жилую застройку	13	02:010	1 500	149,99	224 985,00
9596	Респ. Северная Осетия - Алания, р-н Ардонский, с. Кирово, ул. Маркова	Ардонский	15:06:0080153:115	003002000000 Земли населенных пунктов	Под жилую застройку	13	02:010	1 500	149,99	224 985,00
9597	Респ. Северная Осетия - Алания, р-н Ардонский, с. Кирово, ул. Маркова	Ардонский	15:06:0080153:116	003002000000 Земли населенных пунктов	Под жилую застройку	13	02:010	1 500	149,99	224 985,00
9598	Респ. Северная Осетия - Алания, р-н Ардонский, с. Кирово, ул. Маркова	Ардонский	15:06:0080153:117	003002000000 Земли населенных пунктов	Под жилую застройку	13	02:010	1 500	149,99	224 985,00
9599	Респ. Северная Осетия - Алания, р-н Ардонский, с. Кирово, ул. Маркова	Ардонский	15:06:0080153:118	003002000000 Земли населенных пунктов	Под жилую застройку	13	02:010	1 500	149,99	224 985,00
9600	Респ. Северная Осетия - Алания, р-н Ардонский, с. Кирово, ул. Маркова	Ардонский	15:06:0080153:119	003002000000 Земли населенных пунктов	Под жилую застройку	13	02:010	1 500	149,99	224 985,00
9601	Респ. Северная Осетия - Алания, р-н Ардонский, с. Кирово, ул. Маркова	Ардонский	15:06:0080153:12	003002000000 Земли населенных пунктов	Для ведения огородничества	13	13:011	1 500	44,53	66 795,00
9602	Респ. Северная Осетия - Алания, р-н Ардонский, с. Кирово, ул. Маркова	Ардонский	15:06:0080153:120	003002000000 Земли населенных пунктов	Под жилую застройку	13	02:010	1 500	149,99	224 985,00
9603	Респ. Северная Осетия - Алания, р-н Ардонский, с. Кирово, ул. Маркова	Ардонский	15:06:0080153:121	003002000000 Земли населенных пунктов	Под жилую застройку	13	02:010	1 500	149,99	224 985,00
9604	Респ. Северная Осетия - Алания, р-н Ардонский, с. Кирово, ул. Маркова	Ардонский	15:06:0080153:122	003002000000 Земли населенных пунктов	Под жилую застройку	13	02:010	1 500	149,99	224 985,00
9605	Респ. Северная Осетия - Алания, р-н Ардонский, с. Кирово, ул. Маркова	Ардонский	15:06:0080153:123	003002000000 Земли населенных пунктов	Под жилую застройку	13	02:010	1 500	149,99	224 985,00
9606	Респ. Северная Осетия - Алания, р-н Ардонский, с. Кирово, ул. Маркова	Ардонский	15:06:0080153:124	003002000000 Земли населенных пунктов	Под жилую застройку	13	02:010	1 500	149,99	224 985,00
9607	Респ. Северная Осетия - Алания, р-н Ардонский, с. Кирово, ул. Маркова	Ардонский	15:06:0080153:125	003002000000 Земли населенных пунктов	Под жилую застройку	13	02:010	1 500	149,99	224 985,00
9608	Респ. Северная Осетия - Алания, р-н Ардонский, с. Кирово, ул. Маркова	Ардонский	15:06:0080153:126	003002000000 Земли населенных пунктов	Под жилую застройку	13	02:010	1 500	149,99	224 985,00
9609	Респ. Северная Осетия - Алания, р-н Ардонский, с. Кирово, ул. Маркова	Ардонский	15:06:0080153:127	003002000000 Земли населенных пунктов	Под жилую застройку	13	02:010	1 500	149,99	224 985,00

№ п/п	Местоположение ЗУ	Район	Кадастровый номер ЗУ	Категория земель	Разрешенное использование по документу	Код вида разрешенного использования (в соответствии с классификатором видов разрешенного использования земельных участков)	Вид использования объектов недвижимости	Площадь	УПКС	КС
9610	Респ. Северная Осетия - Алания, р-н Ардонский, с. Кирово, ул. Марзоева	Ардонский	15:06:0080153:128	003002000000 Земли населенных пунктов	Под жилую застройку	13	02:010	1 500	149,99	224 985,00
9611	Респ. Северная Осетия - Алания, р-н Ардонский, с. Кирово, ул. Марзоева	Ардонский	15:06:0080153:129	003002000000 Земли населенных пунктов	Под жилую застройку	13	02:010	1 500	149,99	224 985,00
9612	Респ. Северная Осетия - Алания, р-н Ардонский, с. Кирово, ул. Марзоева	Ардонский	15:06:0080153:13	003002000000 Земли населенных пунктов	Для ведения огородничества	13	13:011	1 500	44,53	66 795,00
9613	Респ. Северная Осетия - Алания, р-н Ардонский, с. Кирово, ул. Марзоева	Ардонский	15:06:0080153:130	003002000000 Земли населенных пунктов	Под жилую застройку	13	02:010	1 500	149,99	224 985,00
9614	Респ. Северная Осетия - Алания, р-н Ардонский, с. Кирово, ул. Марзоева	Ардонский	15:06:0080153:131	003002000000 Земли населенных пунктов	Под жилую застройку	13	02:010	1 500	149,99	224 985,00
9615	Северная Осетия - Алания респ, р-н Ардонский, с. Кирово, ул. Марзоева, 98	Ардонский	15:06:0080153:132	003002000000 Земли населенных пунктов	Для ведения личного подсобного хозяйства	13	02:020	1 500	149,99	224 985,00
9616	Респ. Северная Осетия - Алания, р-н Ардонский, с. Кирово, ул. Марзоева	Ардонский	15:06:0080153:14	003002000000 Земли населенных пунктов	Для ведения огородничества	13	13:011	1 500	44,53	66 795,00
9617	Респ. Северная Осетия - Алания, р-н Ардонский, с. Кирово, ул. Марзоева	Ардонский	15:06:0080153:15	003002000000 Земли населенных пунктов	Для ведения огородничества	13	13:011	1 500	44,53	66 795,00
9618	Респ. Северная Осетия - Алания, р-н Ардонский, с. Кирово, ул. Марзоева	Ардонский	15:06:0080153:16	003002000000 Земли населенных пунктов	Для ведения огородничества	13	13:011	1 500	44,53	66 795,00
9619	Респ. Северная Осетия - Алания, р-н Ардонский, с. Кирово, ул. Марзоева	Ардонский	15:06:0080153:17	003002000000 Земли населенных пунктов	Для ведения огородничества	13	13:011	1 500	44,53	66 795,00
9620	Респ. Северная Осетия - Алания, р-н Ардонский, с. Кирово, ул. Марзоева	Ардонский	15:06:0080153:18	003002000000 Земли населенных пунктов	Для ведения огородничества	13	13:011	1 500	44,53	66 795,00
9621	Респ. Северная Осетия - Алания, р-н Ардонский, с. Кирово, ул. Марзоева	Ардонский	15:06:0080153:19	003002000000 Земли населенных пунктов	Для ведения огородничества	13	13:011	1 500	44,53	66 795,00
9622	Респ. Северная Осетия - Алания, р-н Ардонский, с. Кирово, ул. Марзоева	Ардонский	15:06:0080153:2	003002000000 Земли населенных пунктов	Для ведения огородничества	13	13:011	1 500	44,53	66 795,00
9623	Респ. Северная Осетия - Алания, р-н Ардонский, с. Кирово, ул. Марзоева	Ардонский	15:06:0080153:20	003002000000 Земли населенных пунктов	Для ведения огородничества	13	13:011	1 500	44,53	66 795,00
9624	Респ. Северная Осетия - Алания, р-н Ардонский, с. Кирово, ул. Марзоева	Ардонский	15:06:0080153:21	003002000000 Земли населенных пунктов	Для ведения огородничества	13	13:011	1 500	44,53	66 795,00
9625	Респ. Северная Осетия - Алания, р-н Ардонский, с. Кирово, ул. Марзоева	Ардонский	15:06:0080153:22	003002000000 Земли населенных пунктов	Для ведения огородничества	13	13:011	1 500	44,53	66 795,00
9626	Респ. Северная Осетия - Алания, р-н Ардонский, с. Кирово, ул. Марзоева	Ардонский	15:06:0080153:23	003002000000 Земли населенных пунктов	Для ведения огородничества	13	13:011	1 500	44,53	66 795,00
9627	Респ. Северная Осетия - Алания, р-н Ардонский, с. Кирово, ул. Марзоева	Ардонский	15:06:0080153:24	003002000000 Земли населенных пунктов	Для ведения огородничества	13	13:011	1 500	44,53	66 795,00
9628	Республика Северная Осетия - Алания, Ардонский р-н , с Кирово	Ардонский	15:06:0080153:243	003002000000 Земли населенных пунктов	"Для ведения личного подсобного хозяйства" (приусадебный земельный участок) (размещение жилого дома, указанного в описании вида разрешенного использования с кодом 2.1; производство сельскохозяйственной продукции; размещение гаража и иных вспомогательных сооружений; содержание сельскохозяйственных животных). Код вида разрешенного использования 2.2.	13	02:020	1 500	149,99	224 985,00
9629	Респ. Северная Осетия - Алания, р-н Ардонский, с. Кирово, ул. Марзоева	Ардонский	15:06:0080153:25	003002000000 Земли населенных пунктов	Для ведения огородничества	13	13:011	1 500	44,53	66 795,00
9630	Респ. Северная Осетия - Алания, р-н Ардонский, с. Кирово, ул. Марзоева	Ардонский	15:06:0080153:26	003002000000 Земли населенных пунктов	Для ведения огородничества	13	13:011	1 500	44,53	66 795,00
9631	Респ. Северная Осетия - Алания, р-н Ардонский, с. Кирово, ул. Марзоева	Ардонский	15:06:0080153:27	003002000000 Земли населенных пунктов	Под жилую застройку	13	02:010	1 500	149,99	224 985,00
9632	Респ. Северная Осетия - Алания, р-н Ардонский, с. Кирово, ул. Марзоева	Ардонский	15:06:0080153:28	003002000000 Земли населенных пунктов	Под жилую застройку	13	02:010	1 500	149,99	224 985,00
9633	Респ. Северная Осетия - Алания, р-н Ардонский, с. Кирово, ул. Марзоева	Ардонский	15:06:0080153:29	003002000000 Земли населенных пунктов	Под жилую застройку	13	02:010	1 500	149,99	224 985,00
9634	Респ. Северная Осетия - Алания, р-н Ардонский, с. Кирово, ул. К.Марзоева, дом 54	Ардонский	15:06:0080153:3	003002000000 Земли населенных пунктов	Для ведения личного подсобного хозяйства	13	02:020	1 500	149,99	224 985,00
9635	Респ. Северная Осетия - Алания, р-н Ардонский, с. Кирово, ул. Марзоева	Ардонский	15:06:0080153:30	003002000000 Земли населенных пунктов	Под жилую застройку	13	02:010	1 500	149,99	224 985,00
9636	Респ. Северная Осетия - Алания, р-н Ардонский, с. Кирово, ул. Марзоева	Ардонский	15:06:0080153:31	003002000000 Земли населенных пунктов	Под жилую застройку	13	02:010	1 500	149,99	224 985,00
9637	Респ. Северная Осетия - Алания, р-н Ардонский, с. Кирово, ул. Марзоева	Ардонский	15:06:0080153:32	003002000000 Земли населенных пунктов	Под жилую застройку	13	02:010	1 500	149,99	224 985,00
9638	Респ. Северная Осетия - Алания, р-н Ардонский, с. Кирово, ул. Марзоева	Ардонский	15:06:0080153:33	003002000000 Земли населенных пунктов	Под жилую застройку	13	02:010	1 500	149,99	224 985,00
9639	Респ. Северная Осетия - Алания, р-н Ардонский, с. Кирово, ул. Марзоева	Ардонский	15:06:0080153:34	003002000000 Земли населенных пунктов	Под жилую застройку	13	02:010	1 500	149,99	224 985,00
9640	Респ. Северная Осетия - Алания, р-н Ардонский, с. Кирово, ул. Марзоева	Ардонский	15:06:0080153:35	003002000000 Земли населенных пунктов	Под жилую застройку	13	02:010	1 500	149,99	224 985,00
9641	Респ. Северная Осетия - Алания, р-н Ардонский, с. Кирово, ул. Марзоева	Ардонский	15:06:0080153:36	003002000000 Земли населенных пунктов	Под жилую застройку	13	02:010	1 500	149,99	224 985,00
9642	Респ. Северная Осетия - Алания, р-н Ардонский, с. Кирово, ул. Марзоева	Ардонский	15:06:0080153:37	003002000000 Земли населенных пунктов	Под жилую застройку	13	02:010	1 500	149,99	224 985,00
9643	Респ. Северная Осетия - Алания, р-н Ардонский, с. Кирово, ул. Марзоева	Ардонский	15:06:0080153:38	003002000000 Земли населенных пунктов	Под жилую застройку	13	02:010	1 500	149,99	224 985,00
9644	Респ. Северная Осетия - Алания, р-н Ардонский, с. Кирово, ул. Марзоева	Ардонский	15:06:0080153:39	003002000000 Земли населенных пунктов	Под жилую застройку	13	02:010	1 500	149,99	224 985,00
9645	Респ. Северная Осетия - Алания, р-н Ардонский, с. Кирово, ул. Марзоева	Ардонский	15:06:0080153:4	003002000000 Земли населенных пунктов	Для ведения огородничества	13	13:011	1 500	44,53	66 795,00
9646	Респ. Северная Осетия - Алания, р-н Ардонский, с. Кирово, ул. Марзоева	Ардонский	15:06:0080153:40	003002000000 Земли населенных пунктов	Под жилую застройку	13	02:010	1 500	149,99	224 985,00
9647	Респ. Северная Осетия - Алания, р-н Ардонский, с. Кирово, ул. Марзоева	Ардонский	15:06:0080153:41	003002000000 Земли населенных пунктов	Под жилую застройку	13	02:010	1 500	149,99	224 985,00
9648	Респ. Северная Осетия - Алания, р-н Ардонский, с. Кирово, ул. Марзоева	Ардонский	15:06:0080153:42	003002000000 Земли населенных пунктов	Под жилую застройку	13	02:010	1 500	149,99	224 985,00
9649	Респ. Северная Осетия - Алания, р-н Ардонский, с. Кирово, ул. Марзоева	Ардонский	15:06:0080153:43	003002000000 Земли населенных пунктов	Под жилую застройку	13	02:010	1 500	149,99	224 985,00
9650	Респ. Северная Осетия - Алания, р-н Ардонский, с. Кирово, ул. Марзоева	Ардонский	15:06:0080153:44	003002000000 Земли населенных пунктов	Под жилую застройку	13	02:010	1 500	149,99	224 985,00
9651	Респ. Северная Осетия - Алания, р-н Ардонский, с. Кирово, ул. Марзоева	Ардонский	15:06:0080153:45	003002000000 Земли населенных пунктов	Под жилую застройку	13	02:010	1 500	149,99	224 985,00
9652	Респ. Северная Осетия - Алания, р-н Ардонский, с. Кирово, ул. Марзоева	Ардонский	15:06:0080153:46	003002000000 Земли населенных пунктов	Под жилую застройку	13	02:010	1 500	149,99	224 985,00
9653	Респ. Северная Осетия - Алания, р-н Ардонский, с. Кирово, ул. Марзоева	Ардонский	15:06:0080153:47	003002000000 Земли населенных пунктов	Под жилую застройку	13	02:010	1 500	149,99	224 985,00
9654	Респ. Северная Осетия - Алания, р-н Ардонский, с. Кирово, ул. Марзоева	Ардонский	15:06:0080153:48	003002000000 Земли населенных пунктов	Под жилую застройку	13	02:010	1 500	149,99	224 985,00
9655	Респ. Северная Осетия - Алания, р-н Ардонский, с. Кирово, ул. Марзоева	Ардонский	15:06:0080153:49	003002000000 Земли населенных пунктов	Под жилую застройку	13	02:010	1 500	149,99	224 985,00
9656	Респ. Северная Осетия - Алания, р-н Ардонский, с. Кирово, ул. Марзоева	Ардонский	15:06:0080153:5	003002000000 Земли населенных пунктов	Для ведения огородничества	13	13:011	1 500	44,53	66 795,00
9657	Респ. Северная Осетия - Алания, р-н Ардонский, с. Кирово, ул. Марзоева	Ардонский	15:06:0080153:50	003002000000 Земли населенных пунктов	Под жилую застройку	13	02:010	1 500	149,99	224 985,00
9658	Респ. Северная Осетия - Алания, р-н Ардонский, с. Кирово, ул. Марзоева	Ардонский	15:06:0080153:51	003002000000 Земли населенных пунктов	Под жилую застройку	13	02:010	1 500	149,99	224 985,00
9659	Респ. Северная Осетия - Алания, р-н Ардонский, с. Кирово, ул. Марзоева	Ардонский	15:06:0080153:52	003002000000 Земли населенных пунктов	Под жилую застройку	13	02:010	1 500	149,99	224 985,00
9660	Респ. Северная Осетия - Алания, р-н Ардонский, с. Кирово, ул. Марзоева	Ардонский	15:06:0080153:53	003002000000 Земли населенных пунктов	Под жилую застройку	13	02:010	1 500	149,99	224 985,00
9661	Респ. Северная Осетия - Алания, р-н Ардонский, с. Кирово, ул. Марзоева	Ардонский	15:06:0080153:54	003002000000 Земли населенных пунктов	Под жилую застройку	13	02:010	1 500	149,99	224 985,00
9662	Респ. Северная Осетия - Алания, р-н Ардонский, с. Кирово, ул. Марзоева	Ардонский	15:06:0080153:55	003002000000 Земли населенных пунктов	Под жилую застройку	13	02:010	1 500	149,99	224 985,00
9663	Респ. Северная Осетия - Алания, р-н Ардонский, с. Кирово, ул. Марзоева	Ардонский	15:06:0080153:56	003002000000 Земли населенных пунктов	Под жилую застройку	13	02:010	1 500	149,99	224 985,00
9664	Респ. Северная Осетия - Алания, р-н Ардонский, с. Кирово, ул. Марзоева	Ардонский	15:06:0080153:57	003002000000 Земли населенных пунктов	Под жилую застройку	13	02:010	1 500	149,99	224 985,00
9665	Респ. Северная Осетия - Алания, р-н Ардонский, с. Кирово, ул. Марзоева	Ардонский	15:06:0080153:58	003002000000 Земли населенных пунктов	Под жилую застройку	13	02:010	1 500	149,99	224 985,00
9666	Респ. Северная Осетия - Алания, р-н Ардонский, с. Кирово, ул. Марзоева	Ардонский	15:06:0080153:59	003002000000 Земли населенных пунктов	Под жилую застройку	13	02:010	1 500	149,99	224 985,00
9667	Респ. Северная Осетия - Алания, р-н Ардонский, с. Кирово, ул. Марзоева	Ардонский	15:06:0080153:6	003002000000 Земли населенных пунктов	Для ведения огородничества	13	13:011	1 500	44,53	66 795,00
9668	Респ. Северная Осетия - Алания, р-н Ардонский, с. Кирово, ул. Марзоева	Ардонский	15:06:0080153:60	003002000000 Земли населенных пунктов	Под жилую застройку	13	02:010	1 500	149,99	224 985,00
9669	Респ. Северная Осетия - Алания, р-н Ардонский, с. Кирово, ул. Марзоева	Ардонский	15:06:0080153:61	003002000000 Земли населенных пунктов	Под жилую застройку	13	02:010	1 500	149,99	224 985,00
9670	Респ. Северная Осетия - Алания, р-н Ардонский, с. Кирово, ул. Марзоева	Ардонский	15:06:0080153:62	003002000000 Земли населенных пунктов	Под жилую застройку	13	02:010	1 500	149,99	224 985,00
9671	Респ. Северная Осетия - Алания, р-н Ардонский, с. Кирово, ул. Марзоева	Ардонский	15:06:0080153:63	003002000000 Земли населенных пунктов	Под жилую застройку	13	02:010	1 500	149,99	224 985,00
9672	Респ. Северная Осетия - Алания, р-н Ардонский, с. Кирово, ул. Марзоева	Ардонский	15:06:0080153:64	003002000000 Земли населенных пунктов	Под жилую застройку	13	02:010	1 500	149,99	224 985,00
9673	Респ. Северная Осетия - Алания, р-н Ардонский, с. Кирово, ул. Марзоева	Ардонский	15:06:0080153:65	003002000000 Земли населенных пунктов	Под жилую застройку	13	02:010	1 500	149,99	224 985,00
9674	Респ. Северная Осетия - Алания, р-н Ардонский, с. Кирово, ул. Марзоева	Ардонский	15:06:0080153:66	003002000000 Земли населенных пунктов	Под жилую застройку	13	02:010	1 500	149,99	224 985,00
9675	Респ. Северная Осетия - Алания, р-н Ардонский, с. Кирово, ул. Марзоева	Ардонский	15:06:0080153:67	003002000000 Земли населенных пунктов	Под жилую застройку	13	02:010	1 500	149,99	224 985,00
9676	Респ. Северная Осетия - Алания, р-н Ардонский, с. Кирово, ул. Марзоева	Ардонский	15:06:0080153:68	003002000000 Земли населенных пунктов	Под жилую застройку	13	02:010	1 500	149,99	224 985,00
9677	Респ. Северная Осетия - Алания, р-н Ардонский, с. Кирово, ул. Марзоева	Ардонский	15:06:0080153:69	003002000000 Земли населенных пунктов	Под жилую застройку	13	02:010	1 500	149,99	224 985,00
9678	Респ. Северная Осетия - Алания, р-н Ардонский, с. Кирово, ул. Марзоева	Ардонский	15:06:0080153:7	003002000000 Земли населенных пунктов	Для ведения огородничества	13	13:011	1 500	44,53	66 795,00

№ п/п	Местоположение ЗУ	Район	Кадастровый номер ЗУ	Категория земель	Разрешенное использование по документу	Код вида разрешенного использования (в соответствии с классификатором видов разрешенного использования земельных участков)	Вид использования объектом недвижимости	Площадь	УПКС	КС
9679	Респ. Северная Осетия - Алания, р-н Ардонский, с. Кирово, ул. Марзоева	Ардонский	15:06:0080153:70	003002000000 Земли населенных пунктов	Под жилую застройку	13	02:010	1 500	149,99	224 985,00
9680	Респ. Северная Осетия - Алания, р-н Ардонский, с. Кирово, ул. Марзоева	Ардонский	15:06:0080153:71	003002000000 Земли населенных пунктов	Под жилую застройку	13	02:010	1 500	149,99	224 985,00
9681	Респ. Северная Осетия - Алания, р-н Ардонский, с. Кирово, ул. Марзоева	Ардонский	15:06:0080153:72	003002000000 Земли населенных пунктов	Под жилую застройку	13	02:010	1 500	149,99	224 985,00
9682	Респ. Северная Осетия - Алания, р-н Ардонский, с. Кирово, ул. Марзоева	Ардонский	15:06:0080153:73	003002000000 Земли населенных пунктов	Под жилую застройку	13	02:010	1 500	149,99	224 985,00
9683	Респ. Северная Осетия - Алания, р-н Ардонский, с. Кирово, ул. Марзоева	Ардонский	15:06:0080153:74	003002000000 Земли населенных пунктов	Под жилую застройку	13	02:010	1 500	149,99	224 985,00
9684	Респ. Северная Осетия - Алания, р-н Ардонский, с. Кирово, ул. Марзоева	Ардонский	15:06:0080153:75	003002000000 Земли населенных пунктов	Под жилую застройку	13	02:010	1 500	149,99	224 985,00
9685	Респ. Северная Осетия - Алания, р-н Ардонский, с. Кирово, ул. Марзоева	Ардонский	15:06:0080153:76	003002000000 Земли населенных пунктов	Под жилую застройку	13	02:010	1 500	149,99	224 985,00
9686	Респ. Северная Осетия - Алания, р-н Ардонский, с. Кирово, ул. Марзоева	Ардонский	15:06:0080153:77	003002000000 Земли населенных пунктов	Под жилую застройку	13	02:010	1 500	149,99	224 985,00
9687	Респ. Северная Осетия - Алания, р-н Ардонский, с. Кирово, ул. Марзоева	Ардонский	15:06:0080153:78	003002000000 Земли населенных пунктов	Под жилую застройку	13	02:010	1 500	149,99	224 985,00
9688	Респ. Северная Осетия - Алания, р-н Ардонский, с. Кирово, ул. Марзоева	Ардонский	15:06:0080153:79	003002000000 Земли населенных пунктов	Под жилую застройку	13	02:010	1 500	149,99	224 985,00
9689	Респ. Северная Осетия - Алания, р-н Ардонский, с. Кирово, ул. Марзоева	Ардонский	15:06:0080153:8	003002000000 Земли населенных пунктов	Для ведения огородничества	13	13:011	1 500	44,53	66 795,00
9690	Респ. Северная Осетия - Алания, р-н Ардонский, с. Кирово, ул. Марзоева	Ардонский	15:06:0080153:80	003002000000 Земли населенных пунктов	Под жилую застройку	13	02:010	1 500	149,99	224 985,00
9691	Респ. Северная Осетия - Алания, р-н Ардонский, с. Кирово, ул. Марзоева	Ардонский	15:06:0080153:81	003002000000 Земли населенных пунктов	Под жилую застройку	13	02:010	1 500	149,99	224 985,00
9692	Респ. Северная Осетия - Алания, р-н Ардонский, с. Кирово, ул. Марзоева	Ардонский	15:06:0080153:82	003002000000 Земли населенных пунктов	Под жилую застройку	13	02:010	1 500	149,99	224 985,00
9693	Респ. Северная Осетия - Алания, р-н Ардонский, с. Кирово, ул. Марзоева	Ардонский	15:06:0080153:83	003002000000 Земли населенных пунктов	Под жилую застройку	13	02:010	1 500	149,99	224 985,00
9694	Респ. Северная Осетия - Алания, р-н Ардонский, с. Кирово, ул. Марзоева	Ардонский	15:06:0080153:84	003002000000 Земли населенных пунктов	Под жилую застройку	13	02:010	1 500	149,99	224 985,00
9695	Респ. Северная Осетия - Алания, р-н Ардонский, с. Кирово, ул. Марзоева	Ардонский	15:06:0080153:85	003002000000 Земли населенных пунктов	Под жилую застройку	13	02:010	1 500	149,99	224 985,00
9696	Респ. Северная Осетия - Алания, р-н Ардонский, с. Кирово, ул. Марзоева	Ардонский	15:06:0080153:86	003002000000 Земли населенных пунктов	Под жилую застройку	13	02:010	1 500	149,99	224 985,00
9697	Респ. Северная Осетия - Алания, р-н Ардонский, с. Кирово, ул. Марзоева	Ардонский	15:06:0080153:87	003002000000 Земли населенных пунктов	Под жилую застройку	13	02:010	1 500	149,99	224 985,00
9698	Респ. Северная Осетия - Алания, р-н Ардонский, с. Кирово, ул. Марзоева	Ардонский	15:06:0080153:88	003002000000 Земли населенных пунктов	Под жилую застройку	13	02:010	1 500	149,99	224 985,00
9699	Респ. Северная Осетия - Алания, р-н Ардонский, с. Кирово, ул. Марзоева	Ардонский	15:06:0080153:89	003002000000 Земли населенных пунктов	Под жилую застройку	13	02:010	1 500	149,99	224 985,00
9700	Респ. Северная Осетия - Алания, р-н Ардонский, с. Кирово, ул. Марзоева	Ардонский	15:06:0080153:9	003002000000 Земли населенных пунктов	Для ведения огородничества	13	13:011	1 500	44,53	66 795,00
9701	Респ. Северная Осетия - Алания, р-н Ардонский, с. Кирово, ул. Марзоева	Ардонский	15:06:0080153:90	003002000000 Земли населенных пунктов	Под жилую застройку	13	02:010	1 500	149,99	224 985,00
9702	Респ. Северная Осетия - Алания, р-н Ардонский, с. Кирово, ул. Марзоева	Ардонский	15:06:0080153:91	003002000000 Земли населенных пунктов	Под жилую застройку	13	02:010	1 500	149,99	224 985,00
9703	Респ. Северная Осетия - Алания, р-н Ардонский, с. Кирово, ул. Марзоева	Ардонский	15:06:0080153:92	003002000000 Земли населенных пунктов	Под жилую застройку	13	02:010	1 500	149,99	224 985,00
9704	Респ. Северная Осетия - Алания, р-н Ардонский, с. Кирово, ул. Марзоева	Ардонский	15:06:0080153:93	003002000000 Земли населенных пунктов	Под жилую застройку	13	02:010	1 500	149,99	224 985,00
9705	Респ. Северная Осетия - Алания, р-н Ардонский, с. Кирово, ул. Марзоева	Ардонский	15:06:0080153:94	003002000000 Земли населенных пунктов	Под жилую застройку	13	02:010	1 500	149,99	224 985,00
9706	Респ. Северная Осетия - Алания, р-н Ардонский, с. Кирово, ул. Марзоева	Ардонский	15:06:0080153:95	003002000000 Земли населенных пунктов	Под жилую застройку	13	02:010	1 500	149,99	224 985,00
9707	Респ. Северная Осетия - Алания, р-н Ардонский, с. Кирово, ул. Марзоева	Ардонский	15:06:0080153:96	003002000000 Земли населенных пунктов	Под жилую застройку	13	02:010	1 500	149,99	224 985,00
9708	Респ. Северная Осетия - Алания, р-н Ардонский, с. Кирово, ул. Марзоева	Ардонский	15:06:0080153:97	003002000000 Земли населенных пунктов	Под жилую застройку	13	02:010	1 500	149,99	224 985,00
9709	Респ. Северная Осетия - Алания, р-н Ардонский, с. Кирово, ул. Марзоева	Ардонский	15:06:0080153:98	003002000000 Земли населенных пунктов	Под жилую застройку	13	02:010	1 500	149,99	224 985,00
9710	Респ. Северная Осетия - Алания, р-н Ардонский, с. Кирово, ул. Марзоева	Ардонский	15:06:0080153:99	003002000000 Земли населенных пунктов	Под жилую застройку	13	02:010	1 500	149,99	224 985,00
9711	Респ. Северная Осетия - Алания, р-н Ардонский, с. Мичурино, ул. Набережная, дом 4-а	Ардонский	15:06:0090101:10	003002000000 Земли населенных пунктов	Под жилую застройку	13	02:010	2 000	177,83	355 660,00
9712	Респ. Северная Осетия - Алания, р-н Ардонский, с. Мичурино, ул. Набережная, дом 6	Ардонский	15:06:0090101:11	003002000000 Земли населенных пунктов	Для ведения личного подсобного хозяйства	13	02:020	2 755	177,83	489 921,65
9713	Респ. Северная Осетия - Алания, р-н Ардонский, с. Мичурино, ул. Набережная, дом 8	Ардонский	15:06:0090101:12	003002000000 Земли населенных пунктов	Для ведения личного подсобного хозяйства	13	02:020	3 842	177,83	683 222,86
9714	Респ. Северная Осетия - Алания, р-н Ардонский, с. Мичурино, ул. Гагарина, 1	Ардонский	15:06:0090101:13	003002000000 Земли населенных пунктов	Для ведения личного подсобного хозяйства (размещение жилого дома, производство сельскохозяйственной продукции; размещение гаража и иных вспомогательных сооружений, содержание сельскохозяйственных животных)	13	02:020	2 500	177,83	444 575,00
9715	Респ. Северная Осетия - Алания, р-н Ардонский, с. Мичурино, ул. Гагарина, дом 3	Ардонский	15:06:0090101:14	003002000000 Земли населенных пунктов	Под жилую застройку	13	02:010	2 500	177,83	444 575,00
9716	Республика Северная Осетия-Алания, р-н Ардонский, с. Мичурино, ул. Гагарина, 5	Ардонский	15:06:0090101:15	003002000000 Земли населенных пунктов	Для ведения личного подсобного хозяйства	13	02:020	3 217	177,83	572 079,11
9717	Респ. Северная Осетия - Алания, р-н Ардонский, с. Мичурино, ул. Гагарина, дом 7	Ардонский	15:06:0090101:16	003002000000 Земли населенных пунктов	Под жилую застройку	13	02:010	2 500	177,83	444 575,00
9718	Респ. Северная Осетия - Алания, р-н Ардонский, с. Мичурино, ул. Гагарина, дом 9	Ардонский	15:06:0090101:17	003002000000 Земли населенных пунктов	Для ведения личного подсобного хозяйства	13	02:020	2 500	177,83	444 575,00
9719	Респ. Северная Осетия - Алания, р-н Ардонский, с. Мичурино, ул. Гагарина, дом 11	Ардонский	15:06:0090101:18	003002000000 Земли населенных пунктов	Под жилую застройку	13	02:010	2 500	177,83	444 575,00
9720	Респ Северная Осетия - Алания, Ардонский р-н	Ардонский	15:06:0090101:188	003002000000 Земли населенных пунктов	Для личного подсобного хозяйства	13	02:020	5 231	177,83	930 228,73
9721	Респ. Северная Осетия - Алания, р-н Ардонский, с. Мичурино, ул. Гагарина, дом 13	Ардонский	15:06:0090101:19	003002000000 Земли населенных пунктов	Под жилую застройку	13	02:010	2 500	177,83	444 575,00
9722	Республика Северная Осетия-Алания, Ардонский район, с. Мичурино, ул. Комсомольская	Ардонский	15:06:0090101:198	003002000000 Земли населенных пунктов	Под промышленные предприятия (спиртзавод)	6	06:000	45 737	554,08	25 341 956,96
9723	Республика Северная Осетия-Алания, Ардонский район, с. Мичурино, ул. Комсомольская	Ардонский	15:06:0090101:199	003002000000 Земли населенных пунктов	Под промышленные предприятия (спиртзавод)	6	06:040	2 944	554,08	1 631 211,52
9724	Республика Северная Осетия-Алания, р-н Ардонский, с. Мичурино, ул Гагарина/Набережная	Ардонский	15:06:0090101:2	003002000000 Земли населенных пунктов	Под строительство магазина	4	04:040	30	462,35	13 870,50
9725	Респ. Северная Осетия - Алания, р-н Ардонский, с. Мичурино, ул. Гагарина, дом 15	Ардонский	15:06:0090101:20	003002000000 Земли населенных пунктов	Для ведения личного подсобного хозяйства	13	02:020	3 543	177,83	630 051,69
9726	Российская Федерация, Республика Северная Осетия-Алания, Ардонский район, с. Мичурино, ул. Комсомольская	Ардонский	15:06:0090101:200	003002000000 Земли населенных пунктов	Под существующей молочно-товарной фермой	1	01:070	6 694	73,80	494 017,20
9727	Российская Федерация, Республика Северная Осетия-Алания, Ардонский район, с. Мичурино, ул. Комсомольская	Ардонский	15:06:0090101:201	003002000000 Земли населенных пунктов	Под существующей молочно-товарной фермой	1	01:070	4 977	73,80	367 302,60
9728	Российская Федерация, Республика Северная Осетия-Алания, Ардонский р-н. с. Мичурино	Ардонский	15:06:0090101:202	003002000000 Земли населенных пунктов	Птицеводство	1	01:101	10 902	73,80	804 567,60
9729	Респ. Северная Осетия - Алания, р-н Ардонский, с. Мичурино, ул. Гагарина, дом 17	Ардонский	15:06:0090101:21	003002000000 Земли населенных пунктов	Для ведения личного подсобного хозяйства	13	02:020	3 212	177,83	571 189,96
9730	Респ. Северная Осетия - Алания, р-н Ардонский, с. Мичурино, ул. Комсомольская, дом 41 "г"	Ардонский	15:06:0090101:23	003002000000 Земли населенных пунктов	для животноводства	1	01:070	5 487	73,80	404 940,60
9731	Респ. Северная Осетия - Алания, р-н Ардонский, с. Мичурино, ул. Комсомольская, 41 "б"	Ардонский	15:06:0090101:24	003002000000 Земли населенных пунктов	Для сельскохозяйственного производства	1	01:180	12 140	73,80	895 932,00
9732	Республика Северная Осетия-Алания, р-н Ардонский, с. Мичурино, ул Комсомольская, д 41а/1	Ардонский	15:06:0090101:25	003002000000 Земли населенных пунктов	Под производство сельскохозяйственной продукции	1	01:010	16 663	12,18	202 955,34
9733	Респ. Северная Осетия - Алания, р-н Ардонский, с. Мичурино, ул. Комсомольская, дом 37	Ардонский	15:06:0090101:4	003002000000 Земли населенных пунктов	Под жилую застройку	13	02:010	6 000	177,83	1 066 980,00
9734	Респ. Северная Осетия - Алания, р-н Ардонский, с. Мичурино, ул. Комсомольская, дом 39	Ардонский	15:06:0090101:5	003002000000 Земли населенных пунктов	Под жилую застройку	13	02:010	2 500	177,83	444 575,00
9735	Респ. Северная Осетия - Алания, р-н Ардонский, с. Мичурино, ул. Комсомольская, дом 31	Ардонский	15:06:0090101:7	003002000000 Земли населенных пунктов	Для ведения личного подсобного хозяйства	13	02:020	2 498	177,83	444 219,34
9736	Республика Северная Осетия-Алания, р-н Ардонский, с. Мичурино, ул. Комсомольская, 33	Ардонский	15:06:0090101:72	003002000000 Земли населенных пунктов	Для ведения личного подсобного хозяйства	13	02:020	4 078	177,83	725 190,74

№ п/п	Местоположение ЗУ	Район	Кадастровый номер ЗУ	Категория земель	Разрешенное использование по документу	Код вида разрешенного использования (в соответствии с классификатором видов разрешенного использования земельных участков)	Вид использования объектов недвижимости	Площадь	УПКС	КС
9737	Республика Северная Осетия-Алания, р-н Ардонский, с Мичурино	Ардонский	15:06:0090101:75	003002000000 Земли населенных пунктов	общетоварные специализированные склады IV-V класса	6	06:0903	14 000	554,08	7 757 120,00
9738	Респ. Северная Осетия - Алания, р-н Ардонский, с. Мичурино, ул. Набережная, дом 2	Ардонский	15:06:0090101:8	003002000000 Земли населенных пунктов	Под жилую застройку	13	02:0010	3 100	177,83	551 273,00
9739	Респ. Северная Осетия - Алания, р-н Ардонский, с. Мичурино, ул. Набережная, дом 4	Ардонский	15:06:0090101:9	003002000000 Земли населенных пунктов	Для ведения личного подсобного хозяйства	13	02:0020	1 701	177,83	302 488,83
9740	Респ. Северная Осетия - Алания, р-н Ардонский, с Мичурино, ул Джанаева, 21	Ардонский	15:06:0090102:10	003002000000 Земли населенных пунктов	Для ведения личного подсобного хозяйства	13	02:0020	2 644	177,83	470 182,52
9741	Респ. Северная Осетия - Алания, р-н Ардонский, с Мичурино, ул Джанаева, дом 23	Ардонский	15:06:0090102:11	003002000000 Земли населенных пунктов	Для ведения личного подсобного хозяйства	13	02:0020	2 581	177,83	458 979,23
9742	Республика Северная Осетия-Алания, р-н Ардонский, с Мичурино, ул Джанаева, д 25а	Ардонский	15:06:0090102:12	003002000000 Земли населенных пунктов	Для ведения личного подсобного хозяйства	13	02:0020	2 372	177,83	421 812,76
9743	Республика Северная Осетия-Алания, р-н Ардонский, с. Мичурино, ул. Джанаева. 55	Ардонский	15:06:0090102:123	003002000000 Земли населенных пунктов	Для ведения личного подсобного хозяйства	13	02:0020	2 331	177,83	414 521,73
9744	Республика Северная Осетия-Алания, р-н Ардонский, с Мичурино, ул Джанаева, 3	Ардонский	15:06:0090102:129	003002000000 Земли населенных пунктов	Для ведения личного подсобного хозяйства	13	02:0020	1 501	177,83	266 922,83
9745	Респ. Северная Осетия - Алания, р-н Ардонский, с Мичурино, ул Джанаева, 25	Ардонский	15:06:0090102:13	003002000000 Земли населенных пунктов	Для ведения личного подсобного хозяйства	13	02:0020	3 500	177,83	622 405,00
9746	Республика Северная Осетия-Алания, р-н Ардонский, с. Мичурино, ул. Джанаева. 3	Ардонский	15:06:0090102:130	003002000000 Земли населенных пунктов	Для ведения личного подсобного хозяйства	13	02:0020	1 500	177,83	266 745,00
9747	Республика Северная Осетия-Алания, р-н Ардонский, с. Мичурино, ул. Комсомольская, 26 "б"	Ардонский	15:06:0090102:132	003002000000 Земли населенных пунктов	Для ведения личного подсобного хозяйства	13	02:0020	1 700	177,83	302 311,00
9748	Республика Северная Осетия-Алания, р-н Ардонский, с Мичурино, ул Комсомольская, 42	Ардонский	15:06:0090102:134	003002000000 Земли населенных пунктов	Для ведения личного подсобного хозяйства	13	02:0020	1 500	177,83	266 745,00
9749	Республика Северная Осетия-Алания, р-н Ардонский, с Мичурино, ул Комсомольская, 42	Ардонский	15:06:0090102:135	003002000000 Земли населенных пунктов	Для ведения личного подсобного хозяйства	13	02:0020	1 634	177,83	290 574,22
9750	Респ. Северная Осетия - Алания, р-н Ардонский, с. Мичурино, ул. Джанаева. дом 27	Ардонский	15:06:0090102:14	003002000000 Земли населенных пунктов	Для ведения личного подсобного хозяйства	13	02:0020	3 035	177,83	539 714,05
9751	Республика Северная Осетия-Алания, р-н Ардонский, с. Мичурино, ул. Ленина, 22	Ардонский	15:06:0090102:145	003002000000 Земли населенных пунктов	Для ведения личного подсобного хозяйства	13	02:0020	1 463	177,83	260 165,29
9752	Республика Северная Осетия-Алания, р-н Ардонский, с Мичурино, ул Ленина, 22 а	Ардонский	15:06:0090102:146	003002000000 Земли населенных пунктов	Для ведения личного подсобного хозяйства	13	02:0020	1 245	177,83	221 398,35
9753	Респ. Северная Осетия - Алания, р-н Ардонский, с Мичурино, ул Джанаева, 29	Ардонский	15:06:0090102:15	003002000000 Земли населенных пунктов	Под жилую застройку	13	02:0010	1 700	177,83	302 311,00
9754	Респ. Северная Осетия - Алания, р-н Ардонский, с. Мичурино, ул. Джанаева. 31	Ардонский	15:06:0090102:16	003002000000 Земли населенных пунктов	Для ведения личного подсобного хозяйства	13	02:0020	2 188	177,83	389 092,04
9755	Респ. Северная Осетия - Алания, р-н Ардонский, с. Мичурино, ул. Джанаева. 33	Ардонский	15:06:0090102:17	003002000000 Земли населенных пунктов	Для ведения личного подсобного хозяйства	13	02:0020	2 150	177,83	382 334,50
9756	Респ. Северная Осетия - Алания, р-н Ардонский, с. Мичурино, ул. Джанаева, дом 35а	Ардонский	15:06:0090102:18	003002000000 Земли населенных пунктов	Под жилую застройку	13	02:0010	2 118	177,83	376 643,94
9757	Респ. Северная Осетия - Алания, р-н Ардонский, с. Мичурино, ул. Джанаева, дом 35	Ардонский	15:06:0090102:19	003002000000 Земли населенных пунктов	Под жилую застройку	13	02:0010	2 182	177,83	388 025,06
9758	Респ. Северная Осетия - Алания, р-н Ардонский, с. Мичурино, ул. Джанаева. 5	Ардонский	15:06:0090102:2	003002000000 Земли населенных пунктов	Для ведения личного подсобного хозяйства	13	02:0020	3 049	177,83	542 203,67
9759	Респ. Северная Осетия - Алания, р-н Ардонский, с. Мичурино, ул. Джанаева, дом 37	Ардонский	15:06:0090102:20	003002000000 Земли населенных пунктов	Для эксплуатации жилого дома	13	02:0010	1 700	177,83	302 311,00
9760	Респ. Северная Осетия - Алания, р-н Ардонский, с. Мичурино, ул. Джанаева, дом 37	Ардонский	15:06:0090102:21	003002000000 Земли населенных пунктов	Для индивидуального жилищного строительства	13	02:0010	1 516	177,83	269 590,28
9761	Северная Осетия - Алания респ, р-н Ардонский, с Мичурино, ул Джанаева, 39	Ардонский	15:06:0090102:22	003002000000 Земли населенных пунктов	Для индивидуального жилищного строительства	13	02:0010	1 516	177,83	269 590,28
9762	Респ. Северная Осетия - Алания, р-н Ардонский, с. Мичурино, ул. Джанаева	Ардонский	15:06:0090102:23	003002000000 Земли населенных пунктов	Для ведения личного подсобного хозяйства	13	02:0020	2 559	177,83	455 066,97
9763	Респ. Северная Осетия - Алания, р-н Ардонский, с. Мичурино, ул. Джанаева, 49	Ардонский	15:06:0090102:24	003002000000 Земли населенных пунктов	Под жилую застройку	13	02:0010	1 700	177,83	302 311,00
9764	Респ. Северная Осетия - Алания, р-н Ардонский, с Мичурино, ул Джанаева, дом 49	Ардонский	15:06:0090102:26	003002000000 Земли населенных пунктов	Для ведения личного подсобного хозяйства	13	02:0020	2 525	177,83	449 020,75
9765	Российская Федерация, Республика Северная Осетия-Алания, Ардонский муниципальный район, Мичуринское сельское поселение, селение Мичурино, улица Джанаева, д.29	Ардонский	15:06:0090102:268	003002000000 Земли населенных пунктов	Для ведения личного подсобного хозяйства (приусадебный земельный участок)	13	02:0020	2 118	177,83	376 643,94
9766	Российская Федерация, Республика Северная Осетия - Алания, Ардонский р-н, с. Мичурино	Ардонский	15:06:0090102:269	003002000000 Земли населенных пунктов	Для ведения личного подсобного хозяйства	13	02:0020	9 999	177,83	1 778 122,17
9767	Респ. Северная Осетия - Алания, р-н Ардонский, с. Мичурино, ул. Джанаева. 51	Ардонский	15:06:0090102:27	003002000000 Земли населенных пунктов	Для ведения личного подсобного хозяйства	13	02:0020	2 563	177,83	455 778,29
9768	Российская Федерация, Республика Северная Осетия - Алания, Ардонский р-н , с Мичурино	Ардонский	15:06:0090102:270	003002000000 Земли населенных пунктов	Для ведения личного подсобного хозяйства	13	02:0020	9 999	177,83	1 778 122,17
9769	Российская Федерация, Республика Северная Осетия - Алания, Ардонский р-н , с Мичурино	Ардонский	15:06:0090102:271	003002000000 Земли населенных пунктов	для ведения личного подсобного хозяйства	13	02:0020	2 506	177,83	445 641,98
9770	Российская Федерация, Республика Северная Осетия-Алания, Ардонский район, с. Мичурино, ул. Комсомольская, 44 "а"	Ардонский	15:06:0090102:275	003002000000 Земли населенных пунктов	Для ведения личного подсобного хозяйства	13	02:0020	4 542	177,83	807 703,86
9771	Российская Федерация, Республика Северная Осетия - Алания, р-н Ардонский, с.п. Мичуринское, с Мичурино	Ардонский	15:06:0090102:279	003002000000 Земли населенных пунктов	для ведения личного подсобного хозяйства (приусадебный земельный участок)	13	02:0020	2 876	177,83	511 439,08
9772	Респ. Северная Осетия - Алания, р-н Ардонский, с Мичурино, ул Джанаева, 53	Ардонский	15:06:0090102:28	003002000000 Земли населенных пунктов	Для ведения личного подсобного хозяйства	13	02:0020	2 300	177,83	409 089,00
9773	Респ. Северная Осетия - Алания, р-н Ардонский, с Мичурино, ул Джанаева, дом 7	Ардонский	15:06:0090102:3	003002000000 Земли населенных пунктов	Для ведения личного подсобного хозяйства	13	02:0020	3 299	177,83	586 661,17
9774	Северная Осетия - Алания респ, р-н Ардонский, с Мичурино, ул Джанаева, б/н	Ардонский	15:06:0090102:30	003002000000 Земли населенных пунктов	Для ведения личного подсобного хозяйства	13	02:0020	2 322	177,83	412 921,26
9775	Республика Северная Осетия-Алания, р-н Ардонский, с. Мичурино, ул. Джанаева. 61	Ардонский	15:06:0090102:32	003002000000 Земли населенных пунктов	Для ведения личного подсобного хозяйства	13	02:0020	3 088	177,83	549 139,04
9776	Респ. Северная Осетия - Алания, р-н Ардонский, с. Мичурино, ул. Хетагурова. 4	Ардонский	15:06:0090102:33	003002000000 Земли населенных пунктов	Под жилую застройку	13	02:0010	2 500	177,83	444 575,00
9777	Респ. Северная Осетия - Алания, р-н Ардонский, с. Мичурино, ул. Хетагурова. 4	Ардонский	15:06:0090102:34	003002000000 Земли населенных пунктов	Для ведения личного подсобного хозяйства	13	02:0020	3 380	177,83	601 065,40
9778	Респ. Северная Осетия - Алания, р-н Ардонский, с. Мичурино, ул. Хетагурова, 8	Ардонский	15:06:0090102:35	003002000000 Земли населенных пунктов	Под существующим домовладением с приусадебным участком	13	02:0010	3 243	177,83	576 702,69

№ п/п	Местоположение ЗУ	Район	Кадастровый номер ЗУ	Категория земель	Разрешенное использование по документу	Код вида разрешенного использования (в соответствии с классификатором видов разрешенного использования земельных участков)	Вид использования объектом недвижимости	Площадь	УПКС	КС
9779	Республика Северная Осетия-Алания, р-н Ардонский, с Мичурино, ул Хетагурова, 10	Ардонский	15:06:0090102:36	0030020000000 Земли населенных пунктов	Для ведения личного подсобного хозяйства	13	02:020	2 574	177,83	457 734,42
9780	Респ. Северная Осетия - Алания, р-н Ардонский, с. Мичурино, ул. Ленина, дом 20	Ардонский	15:06:0090102:37	0030020000000 Земли населенных пунктов	Под жилую застройку	13	02:010	2 600	177,83	462 358,00
9781	Респ. Северная Осетия - Алания, р-н Ардонский, с. Мичурино, ул. Ленина, дом 24	Ардонский	15:06:0090102:39	0030020000000 Земли населенных пунктов	Для ведения личного подсобного хозяйства	13	02:020	2 154	177,83	383 045,82
9782	Респ. Северная Осетия - Алания, р-н Ардонский, с. Мичурино, ул. Джанаева, 9	Ардонский	15:06:0090102:4	0030020000000 Земли населенных пунктов	Для ведения личного подсобного хозяйства	13	02:020	3 606	177,83	641 254,98
9783	Респ. Северная Осетия - Алания, р-н Ардонский, с. Мичурино, ул. Ленина, 26	Ардонский	15:06:0090102:40	0030020000000 Земли населенных пунктов	Для ведения личного подсобного хозяйства	13	02:020	2 902	177,83	516 062,66
9784	Респ. Северная Осетия - Алания, р-н Ардонский, с. Мичурино, ул. Ленина, 28	Ардонский	15:06:0090102:41	0030020000000 Земли населенных пунктов	Для ведения личного подсобного хозяйства	13	02:020	3 539	177,83	629 340,37
9785	Российская Федерация, Республика Северная Осетия-Алания, Ардонский район, с. Мичурино, ул. Ленина, 30	Ардонский	15:06:0090102:42	0030020000000 Земли населенных пунктов	для ведения личного подсобного хозяйства	13	02:020	2 150	177,83	382 334,50
9786	Российская Федерация, Республика Северная Осетия-Алания, Ардонский район, с. Мичурино, ул. Ленина, 32	Ардонский	15:06:0090102:43	0030020000000 Земли населенных пунктов	Для ведения личного подсобного хозяйства	13	02:020	2 189	177,83	389 269,87
9787	Респ. Северная Осетия - Алания, р-н Ардонский, с. Мичурино, ул. Ленина, дом 34	Ардонский	15:06:0090102:44	0030020000000 Земли населенных пунктов	для ведения личного подсобного хозяйства	13	02:020	2 900	177,83	515 707,00
9788	Российская Федерация, Республика Северная Осетия-Алания, Ардонский район, с. Мичурино, ул. Ленина, 34а	Ардонский	15:06:0090102:45	0030020000000 Земли населенных пунктов	Для ведения личного подсобного хозяйства	13	02:020	2 553	177,83	453 999,99
9789	Российская Федерация, Республика Северная Осетия - Алания, р-н Ардонский, с. Мичурино, ул. Ленина, 38	Ардонский	15:06:0090102:47	0030020000000 Земли населенных пунктов	Для ведения личного подсобного хозяйства	13	02:020	2 294	177,83	407 942,02
9790	Российская Федерация, Республика Северная Осетия - Алания, р-н Ардонский, с. Мичурино, ул. Ленина, 40	Ардонский	15:06:0090102:48	0030020000000 Земли населенных пунктов	для ведения личного подсобного хозяйства	13	02:020	1 402	177,83	249 317,66
9791	Респ. Северная Осетия - Алания, р-н Ардонский, с. Мичурино, ул. Ленина, дом 40-а	Ардонский	15:06:0090102:49	0030020000000 Земли населенных пунктов	Под жилую застройку	13	02:010	1 700	177,83	302 311,00
9792	Респ. Северная Осетия - Алания, р-н Ардонский, с. Мичурино, ул. Джанаева, дом 11	Ардонский	15:06:0090102:5	0030020000000 Земли населенных пунктов	Для ведения личного подсобного хозяйства	13	02:020	3 366	177,83	598 575,78
9793	Респ. Северная Осетия - Алания, р-н Ардонский, с. Мичурино, пер. Колхозный, дом 4	Ардонский	15:06:0090102:50	0030020000000 Земли населенных пунктов	Под жилую застройку	13	02:010	1 500	177,83	266 745,00
9794	Российская Федерация, Республика Северная Осетия - Алания, р-н Ардонский, с. Мичурино, пер. Колхозный, 6	Ардонский	15:06:0090102:51	0030020000000 Земли населенных пунктов	Для ведения личного подсобного хозяйства	13	02:020	1 867	177,83	332 088,61
9795	Респ. Северная Осетия - Алания, р-н Ардонский, с. Мичурино, пер. Колхозный, дом 8	Ардонский	15:06:0090102:52	0030020000000 Земли населенных пунктов	Под жилую застройку	13	02:010	1 000	177,83	177 830,00
9796	Респ. Северная Осетия - Алания, р-н Ардонский, с. Мичурино, пер. Колхозный, дом 10	Ардонский	15:06:0090102:53	0030020000000 Земли населенных пунктов	Под жилую застройку	13	02:010	1 800	177,83	320 094,00
9797	Респ. Северная Осетия - Алания, р-н Ардонский, с. Мичурино, ул. Комсомольская, дом 2	Ардонский	15:06:0090102:54	0030020000000 Земли населенных пунктов	Для эксплуатации существующего жилого дома и приусадебного участка	13	02:020	4 793	177,83	852 339,19
9798	Северная Осетия - Алания респ, р-н Ардонский, с Мичурино, ул Комсомольская, 4	Ардонский	15:06:0090102:55	0030020000000 Земли населенных пунктов	Для ведения личного подсобного хозяйства	13	02:020	3 198	177,83	568 780,34
9799	Респ. Северная Осетия - Алания, р-н Ардонский, с. Мичурино, ул. Комсомольская, дом 6	Ардонский	15:06:0090102:56	0030020000000 Земли населенных пунктов	Для ведения личного подсобного хозяйства	13	02:020	3 860	177,83	686 423,80
9800	Российская Федерация, Республика Северная Осетия-Алания, Ардонский район, с. Мичурино, ул. Комсомольская, 8	Ардонский	15:06:0090102:57	0030020000000 Земли населенных пунктов	Для эксплуатации существующего жилого дома и приусадебного участка	13	02:010	4 150	177,83	737 994,50
9801	Российская Федерация, Республика Северная Осетия-Алания, Ардонский район, с. Мичурино, ул. Комсомольская, 10	Ардонский	15:06:0090102:58	0030020000000 Земли населенных пунктов	Для эксплуатации жилого дома и приусадебного участка	13	02:010	4 642	177,83	825 486,86
9802	Респ. Северная Осетия - Алания, р-н Ардонский, с. Мичурино, ул. Комсомольская, дом 12	Ардонский	15:06:0090102:59	0030020000000 Земли населенных пунктов	Для ведения личного подсобного хозяйства	13	02:020	3 087	177,83	548 961,21
9803	Респ. Северная Осетия - Алания, р-н Ардонский, с. Мичурино, ул. Джанаева, дом 13	Ардонский	15:06:0090102:6	0030020000000 Земли населенных пунктов	Для ведения личного подсобного хозяйства (приусадебный земельный участок)	13	02:020	3 700	177,83	657 971,00
9804	Респ. Северная Осетия - Алания, р-н Ардонский, с. Мичурино, ул. Комсомольская, дом 14	Ардонский	15:06:0090102:60	0030020000000 Земли населенных пунктов	Для ведения личного подсобного хозяйства	13	02:020	3 278	177,83	582 926,74
9805	Респ. Северная Осетия - Алания, р-н Ардонский, с. Мичурино, ул. Комсомольская, дом 16	Ардонский	15:06:0090102:61	0030020000000 Земли населенных пунктов	Под жилую застройку	13	02:010	2 943	177,83	523 353,69
9806	Респ. Северная Осетия - Алания, р-н Ардонский, с. Мичурино, ул. Комсомольская, дом 18	Ардонский	15:06:0090102:62	0030020000000 Земли населенных пунктов	Для ведения личного подсобного хозяйства	13	02:020	2 817	177,83	500 947,11
9807	Респ. Северная Осетия - Алания, р-н Ардонский, с. Мичурино, ул. Комсомольская, дом 20	Ардонский	15:06:0090102:63	0030020000000 Земли населенных пунктов	Для ведения личного подсобного хозяйства	13	02:020	3 625	177,83	644 633,75
9808	Респ. Северная Осетия - Алания, р-н Ардонский, с. Мичурино, ул. Комсомольская, дом 22	Ардонский	15:06:0090102:64	0030020000000 Земли населенных пунктов	Для ведения личного подсобного хозяйства	13	02:020	2 957	177,83	525 843,31
9809	Респ. Северная Осетия - Алания, р-н Ардонский, с. Мичурино, ул. Комсомольская, дом 24	Ардонский	15:06:0090102:65	0030020000000 Земли населенных пунктов	Под жилую застройку	13	02:010	2 400	177,83	426 792,00
9810	Респ. Северная Осетия - Алания, р-н Ардонский, с. Мичурино, ул. Комсомольская, дом 26	Ардонский	15:06:0090102:66	0030020000000 Земли населенных пунктов	Под жилую застройку	13	02:010	1 700	177,83	302 311,00
9811	Респ. Северная Осетия - Алания, р-н Ардонский, с. Мичурино, ул. Комсомольская, дом 28	Ардонский	15:06:0090102:67	0030020000000 Земли населенных пунктов	Под жилую застройку	13	02:010	1 700	177,83	302 311,00
9812	Респ. Северная Осетия - Алания, р-н Ардонский, с. Мичурино, ул. Комсомольская, дом 30	Ардонский	15:06:0090102:68	0030020000000 Земли населенных пунктов	Для ведения личного подсобного хозяйства	13	02:020	4 597	177,83	817 484,51
9813	Респ. Северная Осетия - Алания, р-н Ардонский, с. Мичурино, ул. Джанаева, 15	Ардонский	15:06:0090102:7	0030020000000 Земли населенных пунктов	Для ведения личного подсобного хозяйства	13	02:020	2 645	177,83	470 360,35
9814	Респ. Северная Осетия - Алания, р-н Ардонский, с. Мичурино, ул. Комсомольская, дом 32	Ардонский	15:06:0090102:70	0030020000000 Земли населенных пунктов	Для ведения личного подсобного хозяйства	13	02:020	4 671	177,83	830 643,93
9815	Респ. Северная Осетия - Алания, р-н Ардонский, с. Мичурино, ул. Комсомольская, дом 34	Ардонский	15:06:0090102:71	0030020000000 Земли населенных пунктов	Под жилую застройку	13	02:010	3 600	177,83	640 188,00
9816	Респ. Северная Осетия - Алания, р-н Ардонский, с. Мичурино, ул. Комсомольская, дом 36	Ардонский	15:06:0090102:72	0030020000000 Земли населенных пунктов	Для ведения личного подсобного хозяйства	13	02:020	3 210	177,83	570 834,30
9817	Респ. Северная Осетия - Алания, р-н Ардонский, с. Мичурино, ул. Комсомольская, дом 38	Ардонский	15:06:0090102:73	0030020000000 Земли населенных пунктов	Для ведения личного подсобного хозяйства	13	02:020	4 095	177,83	728 213,85
9818	Респ. Северная Осетия - Алания, р-н Ардонский, с. Мичурино, ул. Комсомольская, дом 40	Ардонский	15:06:0090102:74	0030020000000 Земли населенных пунктов	Под жилую застройку	13	02:010	3 000	177,83	533 490,00
9819	Респ. Северная Осетия - Алания, р-н Ардонский, с. Мичурино, ул. Комсомольская, 44 "а"	Ардонский	15:06:0090102:76	0030020000000 Земли населенных пунктов	Для ведения личного подсобного хозяйства	13	02:020	3 043	177,83	541 136,69
9820	Респ. Северная Осетия - Алания, р-н Ардонский, с. Мичурино, ул. Комсомольская, 44	Ардонский	15:06:0090102:77	0030020000000 Земли населенных пунктов	Под жилую застройку	13	02:010	2 305	177,83	410 233,05
9821	Респ. Северная Осетия - Алания, р-н Ардонский, с. Мичурино, ул. Ленина, 48	Ардонский	15:06:0090102:78	0030020000000 Земли населенных пунктов	Здание магазина с прилегающей территорией	4	04:040	80	462,35	36 988,00
9822	Республика Северная Осетия - Алания, р-н Ардонский, с. Мичурино, ул. Ленина, дом 36	Ардонский	15:06:0090102:79	0030020000000 Земли населенных пунктов	Для ведения личного подсобного хозяйства	13	02:020	2 493	177,83	443 330,19
9823	Республика Северная Осетия - Алания, р-н Ардонский, с. Мичурино, ул. Джанаева, 17	Ардонский	15:06:0090102:8	0030020000000 Земли населенных пунктов	Для ведения личного подсобного хозяйства	13	02:020	3 371	177,83	599 464,93

№ п/п	Местоположение ЗУ	Район	Кадастровый номер ЗУ	Категория земель	Разрешенное использование по документу	Код вида разрешенного использования (в соответствии с классификатором видов разрешенного использования земельных участков)	Вид использования объектов недвижимости	Площадь	УПКС	КС
9824	Российская Федерация, Республика Северная Осетия - Алания, Ардонский район, с. Мичурино, ул. Ленина, 36 а	Ардонский	15:06:0090102:80	003002000000 Земли населенных пунктов	Для ведения личного подсобного хозяйства	13	02:020	2 635	177,83	468 582,05
9825	Российская Федерация, Республика Северная Осетия - Алания, Ардонский р-н, с. Мичурино, ул. Джанаева, 57	Ардонский	15:06:0090102:81	003002000000 Земли населенных пунктов	Для ведения личного подсобного хозяйства	13	02:020	2 447	177,83	435 150,01
9826	Северная Осетия - Алания респ, р-н Ардонский, с Мичурино, ул Джанаева, дом 63	Ардонский	15:06:0090102:82	003002000000 Земли населенных пунктов	Для ведения личного подсобного хозяйства	13	02:020	2 300	177,83	409 089,00
9827	Российская Федерация, Республика Северная Осетия - Алания, Ардонский р-н, с. Мичурино, ул. Джанаева, 59	Ардонский	15:06:0090102:83	003002000000 Земли населенных пунктов	Для ведения личного подсобного хозяйства	13	02:020	2 257	177,83	401 362,31
9828	Респ. Северная Осетия - Алания, р-н Ардонский, с Мичурино, ул Джанаева, 19	Ардонский	15:06:0090102:9	003002000000 Земли населенных пунктов	Для ведения личного подсобного хозяйства	13	02:020	3 014	177,83	535 979,62
9829	Респ. Северная Осетия - Алания, р-н Ардонский, с. Мичурино, ул. Джанаева, дом 10	Ардонский	15:06:0090103:10	003002000000 Земли населенных пунктов	Под жилую застройку	13	02:010	2 800	177,83	497 924,00
9830	Республика Северная Осетия-Алания, р-н Ардонский, с Мичурино, ул Джанаева, 12	Ардонский	15:06:0090103:11	003002000000 Земли населенных пунктов	Для ведения личного подсобного хозяйства	13	02:020	3 827	177,83	680 555,41
9831	Респ. Северная Осетия - Алания, р-н Ардонский, с Мичурино, ул Джанаева, дом 14	Ардонский	15:06:0090103:12	003002000000 Земли населенных пунктов	Для ведения личного подсобного хозяйства	13	02:020	3 570	177,83	634 853,10
9832	Российская Федерация, Республика Северная Осетия-Алания, Ардонский район, с Мичурино, ул. Джанаева, 16	Ардонский	15:06:0090103:13	003002000000 Земли населенных пунктов	Для ведения личного подсобного хозяйства	13	02:020	3 628	177,83	645 167,24
9833	Российская Федерация, Республика Северная Осетия-Алания, Ардонский район, с. Мичурино, ул. Джанаева, 18	Ардонский	15:06:0090103:14	003002000000 Земли населенных пунктов	Для ведения личного подсобного хозяйства	13	02:020	2 500	177,83	444 575,00
9834	Респ. Северная Осетия - Алания, р-н Ардонский, с. Мичурино, ул. Джанаева, дом 22	Ардонский	15:06:0090103:16	003002000000 Земли населенных пунктов	Для ведения личного подсобного хозяйства (приусадебный земельный участок)	13	02:020	2 500	177,83	444 575,00
9835	РСО - Алания, Ардонский район, с Мичурино, ул Джанаева, 24	Ардонский	15:06:0090103:17	003002000000 Земли населенных пунктов	Для ведения личного подсобного хозяйства	13	02:020	3 600	177,83	640 188,00
9836	Респ. Северная Осетия - Алания, р-н Ардонский, с Мичурино, ул Джанаева, дом 26	Ардонский	15:06:0090103:18	003002000000 Земли населенных пунктов	Для ведения личного подсобного хозяйства	13	02:020	5 751	177,83	1 022 700,33
9837	Российская Федерация, Республика Северная Осетия - Алания, Ардонский р-н, с. Мичурино, ул. Джанаева, 56	Ардонский	15:06:0090103:188	003002000000 Земли населенных пунктов	Для ведения личного подсобного хозяйства	13	02:020	3 021	177,83	537 224,43
9838	Респ. Северная Осетия - Алания, р-н Ардонский, с. Мичурино, ул. Джанаева, дом 28	Ардонский	15:06:0090103:19	003002000000 Земли населенных пунктов	Для ведения личного подсобного хозяйства	13	02:020	2 500	177,83	444 575,00
9839	Республика Северная Осетия - Алания, Ардонский район, с Мичурино	Ардонский	15:06:0090103:190	003002000000 Земли населенных пунктов	Для ведения личного подсобного хозяйства	13	02:020	1 500	177,83	266 745,00
9840	Российская Федерация, Республика Северная Осетия - Алания, Ардонский р-н , с. Мичурино, ул. Джанаева, 54	Ардонский	15:06:0090103:191	003002000000 Земли населенных пунктов	Для ведения личного подсобного хозяйства	13	02:020	2 647	177,83	470 716,01
9841	Респ. Северная Осетия - Алания, р-н Ардонский, с. Мичурино, ул. Джанаева, дом 30	Ардонский	15:06:0090103:20	003002000000 Земли населенных пунктов	Для ведения личного подсобного хозяйства	13	02:020	3 522	177,83	626 317,26
9842	Северная Осетия - Алания респ, р-н Ардонский, с. Мичурино, ул. Джанаева, 32	Ардонский	15:06:0090103:21	003002000000 Земли населенных пунктов	Для строительства индивидуального жилого дома	13	02:010	1 500	177,83	266 745,00
9843	Республика Северная Осетия-Алания, р-н Ардонский, с Мичурино, ул Джанаева, 36	Ардонский	15:06:0090103:22	003002000000 Земли населенных пунктов	Под жилую застройку	13	02:010	1 500	177,83	266 745,00
9844	Северная Осетия - Алания респ, р-н Ардонский, с. Мичурино, ул. Джанаева, 34	Ардонский	15:06:0090103:23	003002000000 Земли населенных пунктов	Под жилую застройку Индивидуальную	13	02:010	1 500	177,83	266 745,00
9845	Респ. Северная Осетия - Алания, р-н Ардонский, с. Мичурино, ул. Джанаева, дом 48	Ардонский	15:06:0090103:24	003002000000 Земли населенных пунктов	Под жилую застройку	13	02:010	2 500	177,83	444 575,00
9846	Респ. Северная Осетия - Алания, р-н Ардонский, с. Мичурино, ул. Джанаева, дом 52	Ардонский	15:06:0090103:26	003002000000 Земли населенных пунктов	Для ведения личного подсобного хозяйства	13	02:020	2 569	177,83	456 845,27
9847	Северная Осетия - Алания респ, р-н Ардонский, с. Мичурино, ул. Джанаева, 44	Ардонский	15:06:0090103:27	003002000000 Земли населенных пунктов	Под жилую застройку Индивидуальную	13	02:010	1 500	177,83	266 745,00
9848	Респ. Северная Осетия - Алания, р-н Ардонский, с. Мичурино, ул. Джанаева, 62	Ардонский	15:06:0090103:28	003002000000 Земли населенных пунктов	Для ведения личного подсобного хозяйства	13	02:020	3 478	177,83	618 492,74
9849	Респ. Северная Осетия - Алания, р-н Ардонский, с. Мичурино, ул. Джанаева, дом 76	Ардонский	15:06:0090103:34	003002000000 Земли населенных пунктов	Под жилую застройку	13	02:010	2 500	177,83	444 575,00
9850	Республика Северная Осетия-Алания, р-н Ардонский, с Мичурино, ул Джанаева, д б/н, уч 80	Ардонский	15:06:0090103:36	003002000000 Земли населенных пунктов	Для ведения личного подсобного хозяйства	13	02:020	1 700	177,83	302 311,00
9851	Респ. Северная Осетия - Алания, р-н Ардонский, с Мичурино, ул Джанаева, дом 60, участок 82	Ардонский	15:06:0090103:37	003002000000 Земли населенных пунктов	Для ведения личного подсобного хозяйства	13	02:020	1 700	177,83	302 311,00
9852	Респ. Северная Осетия - Алания, р-н Ардонский, с Мичурино, ул Джанаева, 46	Ардонский	15:06:0090103:38	003002000000 Земли населенных пунктов	Для ведения личного подсобного хозяйства	13	02:020	2 500	177,83	444 575,00
9853	Российская Федерация, Республика Северная Осетия - Алания, Ардонский муниципальный район, Мичуринское сельское поселение, с. Мичурино, ул. Джанаева, 48	Ардонский	15:06:0090103:39	003002000000 Земли населенных пунктов	Под жилую застройку	13	02:010	1 280	177,83	227 622,40
9854	Российская Федерация, Республика Северная Осетия - Алания, Ардонский муниципальный район, Мичуринское сельское поселение, селение Мичурино, ул. Джанаева, д. 50	Ардонский	15:06:0090103:40	003002000000 Земли населенных пунктов	Под жилую застройку	13	02:010	1 299	177,83	231 001,17
9855	Российская Федерация, Республика Северная Осетия-Алания, Ардонский район, с Мичурино, ул. Джанаева, 40	Ардонский	15:06:0090103:41	003002000000 Земли населенных пунктов	Под жилую застройку Индивидуальную	13	02:010	2 288	177,83	406 875,04
9856	Респ. Северная Осетия - Алания, р-н Ардонский, с Мичурино, ул Джанаева, дом 2	Ардонский	15:06:0090103:6	003002000000 Земли населенных пунктов	для ведения личного подсобного хозяйства	13	02:020	2 500	177,83	444 575,00
9857	Республика Северная Осетия-Алания, р-н Ардонский, с. Мичурино, ул. Джанаева, 64	Ардонский	15:06:0090103:61	003002000000 Земли населенных пунктов	Для индивидуального жилищного строительства	13	02:010	1 699	177,83	302 133,17
9858	Республика Северная Осетия-Алания, р-н Ардонский, с. Мичурино, ул. Джанаева, 42	Ардонский	15:06:0090103:67	003002000000 Земли населенных пунктов	Для ведения личного подсобного хозяйства	13	02:020	2 023	177,83	359 750,09
9859	Респ. Северная Осетия - Алания, р-н Ардонский, с Мичурино, ул Джанаева, 4	Ардонский	15:06:0090103:7	003002000000 Земли населенных пунктов	Для ведения личного подсобного хозяйства	13	02:020	2 753	177,83	489 565,99
9860	Республика Северная Осетия-Алания, р-н Ардонский, с Мичурино, ул Джанаева, 58	Ардонский	15:06:0090103:73	003002000000 Земли населенных пунктов	Для ведения личного подсобного хозяйства	13	02:020	5 533	177,83	983 933,39
9861	Российская Федерация, Республика Северная Осетия - Алания, р-н Ардонский, с. Мичурино, ул. Джанаева, 6	Ардонский	15:06:0090103:8	003002000000 Земли населенных пунктов	Для ведения личного подсобного хозяйства	13	02:020	2 800	177,83	497 924,00
9862	Республика Северная Осетия-Алания, р-н Ардонский, с. Мичурино, ул. Джанаева, 8	Ардонский	15:06:0090103:9	003002000000 Земли населенных пунктов	Для ведения личного подсобного хозяйства	13	02:020	3 090	177,83	549 494,70
9863	Республика Северная Осетия-Алания, р-н Ардонский, с Мичурино, ул Ленина, 70	Ардонский	15:06:0090104:2	003002000000 Земли населенных пунктов	Для ведения личного подсобного хозяйства	13	02:020	3 200	177,83	569 056,00
9864	Респ. Северная Осетия - Алания, р-н Ардонский, с Мичурино, ул Ленина, 72	Ардонский	15:06:0090104:3	003002000000 Земли населенных пунктов	Для ведения личного подсобного хозяйства	13	02:020	1 615	177,83	287 195,45
9865	РСО - Алания, Ардонский район, с Мичурино, ул Ленина, 74	Ардонский	15:06:0090104:4	003002000000 Земли населенных пунктов	Для ведения личного подсобного хозяйства	13	02:020	1 534	177,83	272 791,22

№ п/п	Местоположение ЗУ	Район	Кадастровый номер ЗУ	Категория земель	Разрешенное использование по документу	Код вида разрешенного использования (в соответствии с классификатором видов разрешенного использования земельных участков)	Вид использования объектов недвижимости	Площадь	УПКС	КС
9866	РСО - Алания, Ардонский район, с. Мичурино, ул. Ленина, 76	Ардонский	15:06:0090104:5	0030020000000 Земли населенных пунктов	Для ведения личного подсобного хозяйства	13	02:0020	992	177,83	176 407,36
9867	РСО - Алания, Ардонский район, с. Мичурино, ул. Ленина, 78	Ардонский	15:06:0090104:6	0030020000000 Земли населенных пунктов	Для ведения личного подсобного хозяйства	13	02:0020	1 500	177,83	266 745,00
9868	Респ. Северная Осетия - Алания, р-н Ардонский, с. Мичурино, ул. Ленина, дом 80	Ардонский	15:06:0090104:7	0030020000000 Земли населенных пунктов	Под жилую застройку	13	02:0010	2 500	177,83	444 575,00
9869	Респ. Северная Осетия - Алания, р-н Ардонский, с. Мичурино, ул. Ленина, 80 "а"	Ардонский	15:06:0090104:8	0030020000000 Земли населенных пунктов	Под существующим нежилым зданием - магазин смешанных товаров	4	04:0040	100	462,35	46 235,00
9870	Респ. Северная Осетия - Алания, р-н Ардонский, с. Мичурино, ул. Ленина, дом 44	Ардонский	15:06:0090105:1	0030020000000 Земли населенных пунктов	Под жилую застройку	13	02:0010	400	177,83	71 132,00
9871	Республика Северная Осетия-Алания, р-н Ардонский, с. Мичурино, ул Ленина, 64	Ардонский	15:06:0090105:10	0030020000000 Земли населенных пунктов	Для ведения личного подсобного хозяйства	13	02:0020	1 742	177,83	309 779,86
9872	Респ. Северная Осетия - Алания, р-н Ардонский, с. Мичурино, ул. Ленина, дом 66	Ардонский	15:06:0090105:11	0030020000000 Земли населенных пунктов	Под жилую застройку	13	02:0010	1 500	177,83	266 745,00
9873	Респ. Северная Осетия - Алания, р-н Ардонский, с. Мичурино, ул. Ленина, дом 66-в	Ардонский	15:06:0090105:12	0030020000000 Земли населенных пунктов	Под жилую застройку	13	02:0010	1 800	177,83	320 094,00
9874	Северная Осетия - Алания респ, р-н Ардонский, с. Мичурино, ул. Набережная, 15	Ардонский	15:06:0090105:13	0030020000000 Земли населенных пунктов	Для ведения личного подсобного хозяйства	13	02:0020	2 447	177,83	435 150,01
9875	Респ. Северная Осетия - Алания, р-н Ардонский, с. Мичурино, ул. Набережная, дом 13	Ардонский	15:06:0090105:14	0030020000000 Земли населенных пунктов	Под жилую застройку	13	02:0010	600	177,83	106 698,00
9876	Респ. Северная Осетия - Алания, р-н Ардонский, с. Мичурино, ул. Набережная, дом 11	Ардонский	15:06:0090105:15	0030020000000 Земли населенных пунктов	Под жилую застройку	13	02:0010	700	177,83	124 481,00
9877	Респ. Северная Осетия - Алания, р-н Ардонский, с. Мичурино, ул. Набережная, 9	Ардонский	15:06:0090105:16	0030020000000 Земли населенных пунктов	Для ведения личного подсобного хозяйства	13	02:0020	2 709	177,83	481 741,47
9878	Респ. Северная Осетия - Алания, р-н Ардонский, с. Мичурино, ул. Набережная, дом 7	Ардонский	15:06:0090105:17	0030020000000 Земли населенных пунктов	Под жилую застройку	13	02:0010	1 200	177,83	213 396,00
9879	Респ. Северная Осетия - Алания, р-н Ардонский, с. Мичурино, ул. Набережная, 5	Ардонский	15:06:0090105:18	0030020000000 Земли населенных пунктов	Для ведения личного подсобного хозяйства	13	02:0020	2 233	177,83	397 094,39
9880	Респ. Северная Осетия - Алания, р-н Ардонский, с. Мичурино, ул. Набережная, дом 3	Ардонский	15:06:0090105:19	0030020000000 Земли населенных пунктов	Для ведения личного подсобного хозяйства	13	02:0020	2 052	177,83	364 987,16
9881	Северная Осетия - Алания респ, р-н Ардонский, с. Мичурино, ул Ленина, 46	Ардонский	15:06:0090105:2	0030020000000 Земли населенных пунктов	Для ведения личного подсобного хозяйства	13	02:0020	1 370	177,83	243 627,10
9882	Респ. Северная Осетия - Алания, р-н Ардонский, с. Мичурино, ул. Комсомольская, 27	Ардонский	15:06:0090105:20	0030020000000 Земли населенных пунктов	Для ведения личного подсобного хозяйства	13	02:0020	973	177,83	173 028,59
9883	Российская Федерация, Республика Северная Осетия-Алания, Ардонский р-н	Ардонский	15:06:0090105:209	0030020000000 Земли населенных пунктов	магазины	4	04:0040	567	462,35	262 152,45
9884	Респ. Северная Осетия - Алания, р-н Ардонский, с. Мичурино, ул. Комсомольская, 25"в"	Ардонский	15:06:0090105:21	0030020000000 Земли населенных пунктов	Под жилую застройку	13	02:0010	859	177,83	152 755,97
9885	Респ. Северная Осетия - Алания, р-н Ардонский, с. Мичурино, ул. Комсомольская, дом 25	Ардонский	15:06:0090105:22	0030020000000 Земли населенных пунктов	Для ведения личного подсобного хозяйства	13	02:0020	2 140	177,83	380 556,20
9886	Респ. Северная Осетия - Алания, р-н Ардонский, с. Мичурино, ул. Комсомольская, дом 23	Ардонский	15:06:0090105:23	0030020000000 Земли населенных пунктов	Под существующим домовладением и приусадебным участком	13	02:0010	1 369	177,83	243 449,27
9887	Респ. Северная Осетия - Алания, р-н Ардонский, с. Мичурино, ул. Комсомольская, дом 21	Ардонский	15:06:0090105:24	0030020000000 Земли населенных пунктов	Для ведения личного подсобного хозяйства	13	02:0020	1 584	177,83	281 682,72
9888	Респ. Северная Осетия - Алания, р-н Ардонский, с. Мичурино, ул. Комсомольская, дом 19	Ардонский	15:06:0090105:25	0030020000000 Земли населенных пунктов	Для ведения личного подсобного хозяйства	13	02:0020	3 625	177,83	644 633,75
9889	Респ. Северная Осетия - Алания, р-н Ардонский, с. Мичурино, ул. Комсомольская, дом 17	Ардонский	15:06:0090105:26	0030020000000 Земли населенных пунктов	Для ведения личного подсобного хозяйства	13	02:0020	1 500	177,83	266 745,00
9890	Респ. Северная Осетия - Алания, р-н Ардонский, с. Мичурино, ул. Комсомольская, дом 15	Ардонский	15:06:0090105:27	0030020000000 Земли населенных пунктов	для ведения личного подсобного хозяйства	13	02:0020	2 636	177,83	468 759,88
9891	Респ. Северная Осетия - Алания, р-н Ардонский, с. Мичурино, ул. Комсомольская, 13	Ардонский	15:06:0090105:28	0030020000000 Земли населенных пунктов	Под существующим жилой дом	13	02:0010	1 759	177,83	312 802,97
9892	Респ. Северная Осетия - Алания, р-н Ардонский, с. Мичурино, ул. Комсомольская, дом 11	Ардонский	15:06:0090105:29	0030020000000 Земли населенных пунктов	Под жилую застройку	13	02:0010	600	177,83	106 698,00
9893	Респ. Северная Осетия - Алания, р-н Ардонский, с. Мичурино, ул. Ленина, дом 48 "а"	Ардонский	15:06:0090105:3	0030020000000 Земли населенных пунктов	Для ведения личного подсобного хозяйства	13	02:0020	1 434	177,83	255 008,22
9894	Российская Федерация, Республика Северная Осетия - Алания, р-н Ардонский, с. Мичурино, ул. Комсомольская, 9	Ардонский	15:06:0090105:30	0030020000000 Земли населенных пунктов	Для ведения личного подсобного хозяйства	13	02:0020	1 500	177,83	266 745,00
9895	Респ. Северная Осетия - Алания, р-н Ардонский, с. Мичурино, ул. Комсомольская, 7	Ардонский	15:06:0090105:31	0030020000000 Земли населенных пунктов	Для ведения личного подсобного хозяйства	13	02:0020	2 006	177,83	356 726,98
9896	Российская Федерация, Республика Северная Осетия - Алания, Ардонский район, с. Мичурино, ул. Комсомольская, 5	Ардонский	15:06:0090105:32	0030020000000 Земли населенных пунктов	Для ведения личного подсобного хозяйства	13	02:0020	1 916	177,83	340 722,28
9897	Российская Федерация, Республика Северная Осетия - Алания, Ардонский р-н, с. Мичурино, ул. Комсомольская, 3	Ардонский	15:06:0090105:33	0030020000000 Земли населенных пунктов	Для ведения личного подсобного хозяйства	13	02:0020	1 532	177,83	272 435,56
9898	Российская Федерация, Республика Северная Осетия - Алания, Ардонский р-н, с. Мичурино, пер. Колхозный, 9	Ардонский	15:06:0090105:34	0030020000000 Земли населенных пунктов	Для ведения личного подсобного хозяйства	13	02:0020	1 760	177,83	312 980,80
9899	Российская Федерация, Республика Северная Осетия - Алания, Ардонский р-н, с. Мичурино, пер. Колхозный, 7	Ардонский	15:06:0090105:35	0030020000000 Земли населенных пунктов	Для ведения личного подсобного хозяйства	13	02:0020	1 408	177,83	250 384,64
9900	Российская Федерация, Республика Северная Осетия - Алания, Ардонский р-н, с. Мичурино, пер Колхозный, 5	Ардонский	15:06:0090105:36	0030020000000 Земли населенных пунктов	Для ведения личного подсобного хозяйства	13	02:0020	1 782	177,83	316 893,06
9901	Респ. Северная Осетия - Алания, р-н Ардонский, с. Мичурино, пер. Колхозный, 3	Ардонский	15:06:0090105:37	0030020000000 Земли населенных пунктов	Для ведения личного подсобного хозяйства	13	02:0020	998	177,83	177 474,34
9902	Респ. Северная Осетия - Алания, р-н Ардонский, с. Мичурино, ул. Ленина, дом 50	Ардонский	15:06:0090105:4	0030020000000 Земли населенных пунктов	Под жилую застройку	13	02:0010	1 300	177,83	231 179,00
9903	Республика Северная Осетия-Алания, р-н Ардонский, с. Мичурино, ул. Ленина, 52	Ардонский	15:06:0090105:5	0030020000000 Земли населенных пунктов	Для ведения личного подсобного хозяйства	13	02:0020	1 118	177,83	198 813,94
9904	Респ. Северная Осетия - Алания, р-н Ардонский, с. Мичурино, ул. Ленина, 54	Ардонский	15:06:0090105:6	0030020000000 Земли населенных пунктов	Для ведения личного подсобного хозяйства	13	02:0020	662	177,83	117 723,46
9905	Респ. Северная Осетия - Алания, р-н Ардонский, с. Мичурино, ул. Ленина, дом 56	Ардонский	15:06:0090105:7	0030020000000 Земли населенных пунктов	для ведения личного подсобного хозяйства	13	02:0020	1 500	177,83	266 745,00
9906	Российская Федерация, Республика Северная Осетия-Алания, Ардонский район, с. Мичурино, ул. Ленина, 58	Ардонский	15:06:0090105:8	0030020000000 Земли населенных пунктов	Для ведения личного подсобного хозяйства	13	02:0020	2 556	177,83	454 533,48
9907	Республика Северная Осетия - Алания, Ардонский район, с. Мичурино, ул. Ленина, 62	Ардонский	15:06:0090105:9	0030020000000 Земли населенных пунктов	Под жилую застройку	13	02:0010	3 130	177,83	556 607,90
9908	Респ. Северная Осетия - Алания, р-н Ардонский, с. Мичурино, ул. Ленина	Ардонский	15:06:0090106:1	0030020000000 Земли населенных пунктов	Под строительство магазина	4	04:0040	77	462,35	35 600,95
9909	Респ. Северная Осетия - Алания, р-н Ардонский, с. Мичурино, ул. Ленина, дом 2	Ардонский	15:06:0090106:10	0030020000000 Земли населенных пунктов	Под жилую застройку	13	02:0010	2 500	177,83	444 575,00
9910	Республика Северная Осетия-Алания, р-н Ардонский, с. Мичурино, ул. Ленина, 2 "г"	Ардонский	15:06:0090106:11	0030020000000 Земли населенных пунктов	Для ведения личного подсобного хозяйства	13	02:0020	840	177,83	149 377,20
9911	Респ. Северная Осетия - Алания, р-н Ардонский, с. Мичурино, ул. Стадионная, дом 3	Ардонский	15:06:0090106:12	0030020000000 Земли населенных пунктов	Под жилую застройку	13	02:0010	2 600	177,83	462 358,00
9912	Российская Федерация, Республика Северная Осетия - Алания, р-н Ардонский, с. Мичурино, ул. Стадионная, 5	Ардонский	15:06:0090106:13	0030020000000 Земли населенных пунктов	Для ведения личного подсобного хозяйства	13	02:0020	4 474	177,83	795 611,42
9913	Респ. Северная Осетия - Алания, р-н Ардонский, с. Мичурино, ул. Стадионная, дом 1	Ардонский	15:06:0090106:14	0030020000000 Земли населенных пунктов	Под жилую застройку	13	02:0010	2 500	177,83	444 575,00
9914	Респ. Северная Осетия - Алания, р-н Ардонский, с. Мичурино, ул. Степная, дом 9	Ардонский	15:06:0090106:15	0030020000000 Земли населенных пунктов	Под жилую застройку	13	02:0010	2 500	177,83	444 575,00

№ п/п	Местоположение ЗУ	Район	Кадастровый номер ЗУ	Категория земель	Разрешенное использование по документу	Код вида разрешенного использования (в соответствии с классификатором видов разрешенного использования земельных участков)	Вид использования объектов недвижимости	Площадь	УПКС	КС
9915	Северная Осетия - Алания респ. р-н Ардонский, с Мичурино, ул Степная, д 7	Ардонский	15:06:0090106:16	003002000000 Земли населенных пунктов	Для ведения личного подсобного хозяйства	13	02:0020	3 287	177,83	584 527,21
9916	Респ. Северная Осетия - Алания, р-н Ардонский, с. Мичурино, пер. Степной, дом 7	Ардонский	15:06:0090106:17	003002000000 Земли населенных пунктов	Под существующим домовладением и приусадебным участком	13	02:0010	4 508	177,83	801 657,64
9917	Респ. Северная Осетия - Алания, р-н Ардонский, с. Мичурино, ул. Степная, 3	Ардонский	15:06:0090106:18	003002000000 Земли населенных пунктов	Для ведения личного подсобного хозяйства	13	02:0020	4 002	177,83	711 675,66
9918	Респ. Республика Северная Осетия - Алания, Ардонский р-н , с. Мичурино, Ардонский пер 1	Ардонский	15:06:0090106:180	003002000000 Земли населенных пунктов	Для строительства индивидуального жилого дома	13	02:0010	1 500	177,83	266 745,00
9919	Республика Северная Осетия - Алания, Ардонский р-н , с. Мичурино	Ардонский	15:06:0090106:189	003002000000 Земли населенных пунктов	Магазины	4	04:0040	96	462,35	44 385,60
9920	Респ. Северная Осетия - Алания, р-н Ардонский, с. Мичурино, ул. Степная, дом 1	Ардонский	15:06:0090106:19	003002000000 Земли населенных пунктов	Для ведения личного подсобного хозяйства	13	02:0020	828	177,83	147 243,24
9921	Респ. Северная Осетия - Алания, р-н Ардонский, с. Мичурино, ул. Ленина, 16	Ардонский	15:06:0090106:2	003002000000 Земли населенных пунктов	Для ведения личного подсобного хозяйства	13	02:0020	2 963	177,83	526 910,29
9922	Республика Северная Осетия-Алания, р-н Ардонский, с Мичурино, ул К.Хетагурова, 1	Ардонский	15:06:0090106:20	003002000000 Земли населенных пунктов	Для ведения личного подсобного хозяйства	13	02:0020	3 973	177,83	706 518,59
9923	Респ. Северная Осетия - Алания, р-н Ардонский, с. Мичурино, ул. Хетагурова, дом 3	Ардонский	15:06:0090106:21	003002000000 Земли населенных пунктов	Под эпизную застройку	13	02:0010	3 900	177,83	693 537,00
9924	Респ. Северная Осетия - Алания, р-н Ардонский, с. Мичурино, ул. Хетагурова, 5	Ардонский	15:06:0090106:22	003002000000 Земли населенных пунктов	Под существующим домовладением с приусадебным участком	13	02:0010	3 635	177,83	646 412,05
9925	Респ. Северная Осетия - Алания, р-н Ардонский, с. Мичурино, ул. Хетагурова, 7	Ардонский	15:06:0090106:23	003002000000 Земли населенных пунктов	Для ведения личного подсобного хозяйства	13	02:0020	3 100	177,83	551 273,00
9926	Респ. Северная Осетия - Алания, р-н Ардонский, с. Мичурино, ул. Хетагурова, дом 9	Ардонский	15:06:0090106:24	003002000000 Земли населенных пунктов	Под эпизную застройку	13	02:0010	1 500	177,83	266 745,00
9927	Респ. Северная Осетия - Алания, р-н Ардонский, с. Мичурино, ул. К. Хетагурова, 11	Ардонский	15:06:0090106:25	003002000000 Земли населенных пунктов	Для ведения личного подсобного хозяйства	13	02:0020	1 008	177,83	179 252,64
9928	Северная Осетия - Алания респ. р-н Ардонский, с Мичурино, ул Ленина, дом б/н	Ардонский	15:06:0090106:28	003002000000 Земли населенных пунктов	Для строительства магазина	4	04:0040	20	462,35	9 247,00
9929	Северная Осетия - Алания респ. р-н Ардонский, с. Мичурино, ул. Ленина, б/н	Ардонский	15:06:0090106:29	003002000000 Земли населенных пунктов	Для строительства нежилого здания - магазин	4	04:0040	42	462,35	19 418,70
9930	Респ. Северная Осетия - Алания, р-н Ардонский, с. Мичурино, ул Ленина, дом 14	Ардонский	15:06:0090106:3	003002000000 Земли населенных пунктов	Для эксплуатации жилого дома	13	02:0010	1 809	177,83	321 694,47
9931	Северная Осетия - Алания респ. р-н Ардонский, с. Мичурино, ул. Степная, 5	Ардонский	15:06:0090106:30	003002000000 Земли населенных пунктов	Для ведения личного подсобного хозяйства	13	02:0020	3 533	177,83	628 273,39
9932	Северная Осетия - Алания респ. р-н Ардонский, с. Мичурино, ул. Ленина, 10 "а"	Ардонский	15:06:0090106:39	003002000000 Земли населенных пунктов	Под магазин	4	04:0040	60	462,35	27 741,00
9933	РСО - Алания, Ардонский район, с. Мичурино, ул. Ленина, 14 "б"	Ардонский	15:06:0090106:4	003002000000 Земли населенных пунктов	Для ведения личного подсобного хозяйства	13	02:0020	1 544	177,83	274 569,52
9934	Северная Осетия - Алания респ. р-н Ардонский, с. Мичурино, ул. Ленина, б/н	Ардонский	15:06:0090106:41	003002000000 Земли населенных пунктов	Под строительство магазина	4	04:0040	50	462,35	23 117,50
9935	Российская Федерация, Республика Северная Осетия - Алания, Ардонский муниципальный район, Мичуринское сельское поселение, село Мичурино, улица Ленина, д.10 в	Ардонский	15:06:0090106:42	003002000000 Земли населенных пунктов	Под существующим нежилым зданием - аптека	4	04:0040	50	462,35	23 117,50
9936	Северная Осетия - Алания респ. р-н Ардонский, с. Мичурино, ул. Ленина, 4 А	Ардонский	15:06:0090106:43	003002000000 Земли населенных пунктов	Под существующим нежилым строением - магазин	4	04:0040	304	462,35	140 554,40
9937	Республика Северная Осетия-Алания, р-н Ардонский, с. Мичурино, ул. Ленина, б/н	Ардонский	15:06:0090106:44	003002000000 Земли населенных пунктов	Для строительства торговой точки	4	04:0040	60	462,35	27 741,00
9938	Респ. Северная Осетия - Алания, р-н Ардонский, с Мичурино, ул Ленина, дом 12	Ардонский	15:06:0090106:5	003002000000 Земли населенных пунктов	Для ведения личного подсобного хозяйства	13	02:0020	3 724	177,83	662 238,92
9939	Республика Северная Осетия-Алания, р-н Ардонский, с Мичурино, ул Ленина, б/н	Ардонский	15:06:0090106:55	003002000000 Земли населенных пунктов	Для строительства магазина	4	04:0040	200	462,35	92 470,00
9940	Республика Северная Осетия-Алания, р-н Ардонский, с. Мичурино, ул. Спадионная, 7	Ардонский	15:06:0090106:59	003002000000 Земли населенных пунктов	Для ведения личного подсобного хозяйства	13	02:0020	3 838	177,83	682 511,54
9941	Респ. Северная Осетия - Алания, р-н Ардонский, с. Мичурино, ул. Ленина, дом 10	Ардонский	15:06:0090106:6	003002000000 Земли населенных пунктов	Для ведения личного подсобного хозяйства	13	02:0020	4 097	177,83	728 569,51
9942	Республика Северная Осетия-Алания, р-н Ардонский, с Мичурино	Ардонский	15:06:0090106:63	003002000000 Земли населенных пунктов	объекта розничной торговли	4	04:0040	66	462,35	30 515,10
9943	Республика Северная Осетия-Алания, р-н Ардонский, с Мичурино, ул Ленина, б/н	Ардонский	15:06:0090106:64	003002000000 Земли населенных пунктов	магазин	4	04:0040	32	462,35	14 795,20
9944	Респ. Северная Осетия - Алания, р-н Ардонский, с. Мичурино, ул. Ленина, дом 8	Ардонский	15:06:0090106:7	003002000000 Земли населенных пунктов	Под эпизную застройку	13	02:0010	4 600	177,83	818 018,00
9945	Северная Осетия - Алания респ. р-н Ардонский, с. Мичурино, ул. Ленина, 6	Ардонский	15:06:0090106:8	003002000000 Земли населенных пунктов	Для ведения личного подсобного хозяйства	13	02:0020	3 918	177,83	696 737,94
9946	Республика Северная Осетия - Алания, р-н Ардонский, с. Мичурино, ул. Ленина, 4	Ардонский	15:06:0090106:9	003002000000 Земли населенных пунктов	Для ведения личного подсобного хозяйства	13	02:0020	4 222	177,83	750 798,26
9947	Респ. Северная Осетия - Алания, р-н Ардонский, с Мичурино, ул Сталиониа, дом 4	Ардонский	15:06:0090107:10	003002000000 Земли населенных пунктов	Для ведения личного подсобного хозяйства	13	02:0020	1 664	177,83	295 909,12
9948	Республика Северная Осетия-Алания, р-н Ардонский, с Мичурино, ул Степная 16	Ардонский	15:06:0090107:11	003002000000 Земли населенных пунктов	Для ведения личного подсобного хозяйства	13	02:0020	2 617	177,83	465 381,11
9949	Респ. Северная Осетия - Алания, р-н Ардонский, с. Мичурино, ул. Степная, дом 18	Ардонский	15:06:0090107:12	003002000000 Земли населенных пунктов	Для ведения личного подсобного хозяйства	13	02:0020	4 320	177,83	768 225,60
9950	Республика Северная Осетия-Алания, р-н Ардонский, с Мичурино, ул Плиева, 15	Ардонский	15:06:0090107:13	003002000000 Земли населенных пунктов	Для ведения личного подсобного хозяйства	13	02:0020	3 268	177,83	580 792,78
9951	Респ. Северная Осетия - Алания, р-н Ардонский, с. Мичурино, ул. Плиева, 17	Ардонский	15:06:0090107:14	003002000000 Земли населенных пунктов	Под эпизную застройку Индивидуальную	13	02:0010	1 485	177,83	264 077,55
9952	Российская Федерация, Республика Северная Осетия-Алания, Ардонский муниципальный район, Мичуринское сельское поселение, с. Мичурино, ул. Степная, 2 "а"	Ардонский	15:06:0090107:144	003002000000 Земли населенных пунктов	Для строительства жилого дома и ведения личного подсобного хозяйства	13	02:0020	2 398	177,83	426 436,34
9953	Республика Северная Осетия - Алания, Ардонский р-н, . с. Мичурино, ул. Степная, 2	Ардонский	15:06:0090107:2	003002000000 Земли населенных пунктов	для ведения личного подсобного хозяйства	13	02:0020	1 772	177,83	315 114,76
9954	Республика Северная Осетия-Алания, р-н Ардонский, с Мичурино, ул Степная, б/н	Ардонский	15:06:0090107:27	003002000000 Земли населенных пунктов	Для ведения личного подсобного хозяйства	13	02:0020	1 542	177,83	274 213,86
9955	Респ. Северная Осетия - Алания, р-н Ардонский, с Мичурино, ул Степная, 4	Ардонский	15:06:0090107:3	003002000000 Земли населенных пунктов	Для индивидуального жилищного строительства	13	02:0010	1 771	177,83	314 936,93
9956	Респ. Северная Осетия - Алания, р-н Ардонский, с. Мичурино, ул. Степная, 6	Ардонский	15:06:0090107:4	003002000000 Земли населенных пунктов	Для ведения личного подсобного хозяйства	13	02:0020	1 710	177,83	304 089,30
9957	Респ. Северная Осетия - Алания, р-н Ардонский, с. Мичурино, ул. Степная, дом 8	Ардонский	15:06:0090107:5	003002000000 Земли населенных пунктов	Для ведения личного подсобного хозяйства	13	02:0020	1 705	177,83	303 200,15
9958	Респ. Северная Осетия - Алания, р-н Ардонский, с Мичурино, ул Степная	Ардонский	15:06:0090107:6	003002000000 Земли населенных пунктов	Под эпизную застройку	13	02:0010	1 700	177,83	302 311,00
9959	Респ. Северная Осетия - Алания, р-н Ардонский, с Мичурино, ул Степная, 12	Ардонский	15:06:0090107:7	003002000000 Земли населенных пунктов	Для ведения личного подсобного хозяйства	13	02:0020	1 992	177,83	354 237,36
9960	Респ. Северная Осетия - Алания, р-н Ардонский, с. Мичурино, ул. Степная д.14	Ардонский	15:06:0090107:8	003002000000 Земли населенных пунктов	Под жилую застройку	13	02:0010	1 542	177,83	274 213,86
9961	Республика Северная Осетия-Алания, р-н Ардонский, с Мичурино, ул Спадионная, 6	Ардонский	15:06:0090107:9	003002000000 Земли населенных пунктов	Для ведения личного подсобного хозяйства	13	02:0020	2 502	177,83	444 930,66

№ п/п	Местоположение ЗУ	Район	Кадастровый номер ЗУ	Категория земель	Разрешенное использование по документу	Код(а) вида разрешенного использования (в соответствии с классификатором видов разрешенного использования земельных участков)	Вид использования объектов недвижимости	Площадь	УПКС	КС
9962	Респ. Северная Осетия - Алания, р-н Ардонский, с. Мичурино, ул. Ленина, в 5м в юго-восточном направлении от дома №26	Ардонский	15:06:0090108:1	003002000000 Земли населенных пунктов	Под зданием магазина	4	04:04:0	96	462,35	44 385,60
9963	Респ. Северная Осетия - Алания, р-н Ардонский, с. Мичурино, ул. Плиева, дом б/н	Ардонский	15:06:0090108:10	003002000000 Земли населенных пунктов	Под жилую застройку	13	02:01:0	1 000	177,83	177 830,00
9964	Респ. Северная Осетия - Алания, р-н Ардонский, с. Мичурино, ул. Плиева, дом 3	Ардонский	15:06:0090108:12	003002000000 Земли населенных пунктов	Для ведения личного подсобного хозяйства	13	02:02:0	4 277	177,83	760 578,91
9965	Респ. Северная Осетия - Алания, р-н Ардонский, с. Мичурино, ул. Ленина, б/н	Ардонский	15:06:0090108:13	003002000000 Земли населенных пунктов	Под строительство магазина	4	04:04:0	150	462,35	69 352,50
9966	Респ. Северная Осетия - Алания, р-н Ардонский, с. Мичурино, ул. Ленина, 2 "а"	Ардонский	15:06:0090108:14	003002000000 Земли населенных пунктов	Под существующим зданием магазина	4	04:04:0	100	462,35	46 235,00
9967	Респ. Северная Осетия - Алания, р-н Ардонский, с. Мичурино, ул. Ленина, 4	Ардонский	15:06:0090108:15	003002000000 Земли населенных пунктов	Под строительство магазина	4	04:04:0	240	462,35	110 964,00
9968	Республика Северная Осетия — Алания, Ардонский район, с. Мичурино, ул. Ленина б/н	Ардонский	15:06:0090108:159	003002000000 Земли населенных пунктов	Предпринимательство	4	04:00:0	23	462,35	10 634,05
9969	Респ. Северная Осетия - Алания, р-н Ардонский, с. Мичурино, ул. Ленина, б/н	Ардонский	15:06:0090108:16	003002000000 Земли населенных пунктов	Под строительство магазина	4	04:04:0	75	462,35	34 676,25
9970	Республика Северная Осетия-Алания, Ардонский р-н. с. Мичурино, ул. Ленина, б/н	Ардонский	15:06:0090108:161	003002000000 Земли населенных пунктов	"Предпринимательство","Магазины"(размещение объектов капитального строительства , предназначенных для продажи товаров , торговая площадь которь х составляет до 5000 кв.м) код вида 4.4.	4	04:04:0	7	462,35	3 236,45
9971	Республика Северная Осетия-Алания, Ардонский р-н. с. Мичурино, ул. Ленина, 2/1	Ардонский	15:06:0090108:163	003002000000 Земли населенных пунктов	Предпринимательство, магазины	4	04:04:0	117	462,35	54 094,95
9972	Респ. Северная Осетия - Алания, р-н Ардонский, с. Мичурино, ул. Сталинская, дом 8	Ардонский	15:06:0090108:17	003002000000 Земли населенных пунктов	Под существующим домовладением и приусадебным участком	13	02:01:0	3 212	177,83	571 189,96
9973	Респ. Северная Осетия - Алания, р-н Ардонский, с. Мичурино, ул. Ленина, 4	Ардонский	15:06:0090108:18	003002000000 Земли населенных пунктов	Под строительство магазина	4	04:04:0	216	462,35	99 867,60
9974	Респ. Северная Осетия - Алания, р-н Ардонский. Восточная окраина с.Мичурино. вдоль а/д "Архонская-Ардон"	Ардонский	15:06:0090108:19	003002000000 Земли населенных пунктов	Для строительства магазина по продаже смешанных товаров	4	04:04:0	40	462,35	18 494,00
9975	Российская Федерация, Республика Северная Осетия - Алания, р-н Ардонский, с. Мичурино, ул. Ленина, 2 "в"	Ардонский	15:06:0090108:2	003002000000 Земли населенных пунктов	Под жилую застройку Индивидуальную	13	02:01:0	2 596	177,83	461 646,68
9976	Северная Осетия - Алания респ. р-н Ардонский, с. Мичурино, ул. Ленина, 2 ж	Ардонский	15:06:0090108:20	003002000000 Земли населенных пунктов	Для эксплуатации магазина смешанных товаров	4	04:04:0	50	462,35	23 117,50
9977	Респ. Северная Осетия - Алания, р-н Ардонский, с. Мичурино, ул. Плиева, дом 5	Ардонский	15:06:0090108:23	003002000000 Земли населенных пунктов	Для ведения личного подсобного хозяйства	13	02:02:0	2 284	177,83	406 163,72
9978	Респ. Северная Осетия - Алания, р-н Ардонский, с. Мичурино, ул. Ленина, дом 2-б	Ардонский	15:06:0090108:3	003002000000 Земли населенных пунктов	Под жилую застройку	13	02:01:0	1 500	177,83	266 745,00
9979	Северная Осетия - Алания респ. р-н Ардонский. с. Мичурино. ул. Ленина. 2 "е"	Ардонский	15:06:0090108:32	003002000000 Земли населенных пунктов	Для содержания и эксплуатации здания аптеки	4	04:00:0	43	462,35	19 881,05
9980	Респ. Северная Осетия - Алания, р-н Ардонский, с. Мичурино, ул. Ленина, дом 2-в	Ардонский	15:06:0090108:4	003002000000 Земли населенных пунктов	Под жилую застройку	13	02:01:0	200	177,83	35 566,00
9981	Северная Осетия-Алания респ. Ардонский р-н. с. Мичурино. восточная окраина	Ардонский	15:06:0090108:41	003002000000 Земли населенных пунктов	Магазины	4	04:04:0	105	462,35	48 546,75
9982	Республика Северная Осетия-Алания, р-н Ардонский. с .Мичурино, ул. Стадионная	Ардонский	15:06:0090108:46	003002000000 Земли населенных пунктов	Для строительства плоскостного спортивного сооружения	3	05:01:1	9 385	48,90	458 926,50
9983	Респ. Северная Осетия - Алания, р-н Ардонский. с. Мичурино. ул. Стадионная, 2	Ардонский	15:06:0090108:5	003002000000 Земли населенных пунктов	Для ведения личного подсобного хозяйства	13	02:02:0	3 390	177,83	602 843,70
9984	Респ. Северная Осетия - Алания, р-н Ардонский, с. Мичурино, ул. Степная. 15	Ардонский	15:06:0090108:6	003002000000 Земли населенных пунктов	Под существующим домовладением с приусадебным участком	13	02:01:0	2 379	177,83	423 057,57
9985	Респ. Северная Осетия - Алания, р-н Ардонский, с. Мичурино, ул. Степная. дом 17	Ардонский	15:06:0090108:7	003002000000 Земли населенных пунктов	Для ведения личного подсобного хозяйства	13	02:02:0	2 184	177,83	388 380,72
9986	Респ. Северная Осетия - Алания, р-н Ардонский. с. Мичурино. ул. Г. Плиева. 11 "а"	Ардонский	15:06:0090108:8	003002000000 Земли населенных пунктов	Для ведения личного подсобного хозяйства	13	02:02:0	1 759	177,83	312 802,97
9987	Респ. Северная Осетия - Алания, р-н Ардонский. с. Мичурино. ул. Ген. Плиева. 9	Ардонский	15:06:0090108:9	003002000000 Земли населенных пунктов	Для ведения личного подсобного хозяйства	13	02:02:0	1 153	177,83	205 037,99
9988	Респ. Северная Осетия - Алания, р-н Ардонский, с. Мичурино, ул. Плиева. 4	Ардонский	15:06:0090109:1	003002000000 Земли населенных пунктов	для ведения личного подсобного хозяйства (приусадебный земельный участок) (размещение жилого дома, указанного в описании вида разрешенного использования с кодом 2.1; производство сельскохозяйственной продукции; размещение гаража и иных вспомогательных сооружений; содержание сельскохозяйственных животных).	13	02:02:0	1 500	177,83	266 745,00
9989	Российская Федерация, Республика Северная Осетия-Алания, Ардонский муниципальный район, Мичуринское сельское поселение, селение Мичурино, улица Плиева, 14	Ардонский	15:06:0090109:10	003002000000 Земли населенных пунктов	Для ведения личного подсобного хозяйства	13	02:02:0	1 500	177,83	266 745,00
9990	Респ. Северная Осетия - Алания, р-н Ардонский, с. Мичурино, ул. Ген. Плиева, 6	Ардонский	15:06:0090109:13	003002000000 Земли населенных пунктов	Для ведения личного подсобного хозяйства	13	02:02:0	1 500	177,83	266 745,00
9991	Республика Северная Осетия - Алания, Ардонский район. с. Мичурино. ул. Ленина	Ардонский	15:06:0090109:131	003002000000 Земли населенных пунктов	для индивидуального жилищного строительства	13	02:01:0	600	177,83	106 698,00
9992	Российская Федерация, Республика Северная Осетия-Алания, Ардонский район. с. Мичурино	Ардонский	15:06:0090109:135	003002000000 Земли населенных пунктов	Для ведения личного подсобного хозяйства (приусадебный земельный участок). (размещение жилого дома,указанного в описании вида разрешенного использования с кодом 2.1, производство сельскохозяйственной продукции, размещение гаражей и вспомогательных сооружений, содержание сельскохозяйственных животных) код 2.2	13	02:02:0	1 506	177,83	267 811,98
9993	Республика Северная Осетия-Алания, р-н Ардонский, с. Мичурино. ул. Ген. Плиева, 2	Ардонский	15:06:0090109:14	003002000000 Земли населенных пунктов	Для ведения личного подсобного хозяйства	13	02:02:0	2 500	177,83	444 575,00
9994	Республика Северная Осетия-Алания, р-н Ардонский. с. Мичурино, ул. Ген.Плиева. 22	Ардонский	15:06:0090109:17	003002000000 Земли населенных пунктов	Для ведения личного подсобного хозяйства	13	02:02:0	2 224	177,83	395 493,92
9995	Республика Северная Осетия-Алания, р-н Ардонский. с. Мичурино, ул. Плиева	Ардонский	15:06:0090109:19	003002000000 Земли населенных пунктов	для индивидуального жилищного строительства	13	02:01:0	1 500	177,83	266 745,00
9996	Респ. Северная Осетия - Алания, р-н Ардонский. с. Мичурино. ул. Плиева, б/н	Ардонский	15:06:0090109:2	003002000000 Земли населенных пунктов	Под жилую застройку Индивидуальную	13	02:01:0	1 500	177,83	266 745,00
9997	Республика Северная Осетия - Алания, Ардонский район. с. Мичурино. ул. Ген. Плиева. 12а	Ардонский	15:06:0090109:3	003002000000 Земли населенных пунктов	Для ведения личного подсобного хозяйства	13	02:02:0	1 507	177,83	267 989,81

№ п/п	Местоположение ЗУ	Район	Кадастровый номер ЗУ	Категория земель	Разрешенное использование по документу	Код вида разрешенного использования (в соответствии с классификатором видов разрешенного использования земельных участков)	Вид использования объектов недвижимости	Площадь	УПКС	КС
9998	Респ. Северная Осетия - Алания, р-н Ардонский, с. Мичурино, ул. Плиева, 10	Ардонский	15:06:0090109:4	0030020000000 Земли населенных пунктов	Для ведения личного подсобного хозяйства	13	02:0020	1 878	177.83	333 964.74
9999	Респ. Северная Осетия - Алания, р-н Ардонский, с. Мичурино, ул. Плиева, дом 20	Ардонский	15:06:0090109:5	0030020000000 Земли населенных пунктов	Для ведения личного подсобного хозяйства	13	02:0020	1 899	177.83	337 699.17
10000	Респ. Северная Осетия - Алания, р-н Ардонский, с. Мичурино, ул. Плиева, дом б/н	Ардонский	15:06:0090109:6	0030020000000 Земли населенных пунктов	Для ведения личного подсобного хозяйства	13	02:0020	1 500	177.83	266 745.00
10001	Респ. Северная Осетия - Алания, р-н Ардонский, с. Мичурино, ул. Плиева, б/н	Ардонский	15:06:0090109:7	0030020000000 Земли населенных пунктов	Для индивидуальной жилой застройки	13	02:0010	1 899	177.83	337 699.17
10002	Респ. Северная Осетия - Алания, р-н Ардонский, с. Мичурино, ул. Плиева, 16	Ардонский	15:06:0090109:8	0030020000000 Земли населенных пунктов	Для ведения личного подсобного хозяйства	13	02:0020	1 846	177.83	328 274.18
10003	Респ. Северная Осетия - Алания, р-н Ардонский, с. Мичурино, ул. Ленина, дом 73	Ардонский	15:06:0090110:1	0030020000000 Земли населенных пунктов	Для ведения личного подсобного хозяйства	13	02:0020	5 111	177.83	908 889.13
10004	Респ. Северная Осетия - Алания, р-н Ардонский, с. Мичурино, ул. Ленина, 55	Ардонский	15:06:0090110:10	0030020000000 Земли населенных пунктов	Для ведения личного подсобного хозяйства	13	02:0020	2 275	177.83	404 563.25
10005	Респ. Северная Осетия - Алания, р-н Ардонский, с. Мичурино, ул. Ленина, дом 53	Ардонский	15:06:0090110:11	0030020000000 Земли населенных пунктов	Для ведения личного подсобного хозяйства	13	02:0020	1 695	177.83	301 421.85
10006	Респ. Северная Осетия - Алания, р-н Ардонский, с. Мичурино, ул. Ленина, дом 51	Ардонский	15:06:0090110:12	0030020000000 Земли населенных пунктов	Для ведения личного подсобного хозяйства	13	02:0020	2 439	177.83	433 727.37
10007	Респ. Северная Осетия - Алания, р-н Ардонский, с. Мичурино, ул. Ленина, дом 49	Ардонский	15:06:0090110:13	0030020000000 Земли населенных пунктов	Для ведения личного подсобного хозяйства	13	02:0020	2 565	177.83	456 133.95
10008	Респ. Северная Осетия - Алания, р-н Ардонский, с. Мичурино, ул. Рамонова, дом 14	Ардонский	15:06:0090110:14	0030020000000 Земли населенных пунктов	Под домовладением и приусадебным участком	13	02:0010	1 969	177.83	350 147.27
10009	Респ. Северная Осетия - Алания, р-н Ардонский, с. Мичурино, ул. Рамонова, дом 16	Ардонский	15:06:0090110:15	0030020000000 Земли населенных пунктов	Под жилую застройку	13	02:0010	2 500	177.83	444 575.00
10010	Респ. Северная Осетия - Алания, р-н Ардонский, с. Мичурино, ул. Рамонова, дом 16 "а"	Ардонский	15:06:0090110:16	0030020000000 Земли населенных пунктов	Под жилую застройку	13	02:0010	4 200	177.83	746 886.00
10011	Респ. Северная Осетия - Алания, р-н Ардонский, с. Мичурино, пер. Степной, дом 3	Ардонский	15:06:0090110:17	0030020000000 Земли населенных пунктов	Под жилую застройку	13	02:0010	3 992	177.83	709 897.36
10012	Респ. Северная Осетия - Алания, р-н Ардонский, с. Мичурино, пер. Степной, дом 1	Ардонский	15:06:0090110:18	0030020000000 Земли населенных пунктов	Под жилую застройку	13	02:0010	2 800	177.83	497 924.00
10013	Российская Федерация, Республика Северная Осетия-Алания, Ардонский р-н, с Мичурино	Ардонский	15:06:0090110:189	0030020000000 Земли населенных пунктов	Магазины	4	04:0040	140	462.35	64 729.00
10014	Респ. Северная Осетия - Алания, р-н Ардонский, с. Мичурино, В 400 м в южном направлении от 19км б\з Ардон-Владикавказ	Ардонский	15:06:0090110:19	0030020000000 Земли населенных пунктов	под существующим нежилым зданием (Литер А и Литер Б)	7	02:0071	10 554	177.83	1 829 852.52
10015	Респ. Северная Осетия - Алания, р-н Ардонский, с. Мичурино, ул. Ленина, дом 71	Ардонский	15:06:0090110:2	0030020000000 Земли населенных пунктов	Под жилую застройку	13	02:0010	3 300	177.83	586 839.00
10016	Республика Северная Осетия-Алания, р-н Ардонский, с Мичурино, ул Гаражная, д 1	Ардонский	15:06:0090110:20	0030020000000 Земли населенных пунктов	Под существующим нежилым зданием (Литер "А" "А1") (складские помещения) и навесом (литер "Б")	6	06:0093	6 260	554.08	3 468 540.80
10017	Северная Осетия - Алания респ. р-н Ардонский, с. Мичурино, ул. Ленина, 49 "в"	Ардонский	15:06:0090110:21	0030020000000 Земли населенных пунктов	Под существующими складскими помещениями	6	06:0093	7 461	554.08	4 133 990.88
10018	Респ. Северная Осетия - Алания, р-н Ардонский, с. Мичурино, ул. Ленина, дом 69	Ардонский	15:06:0090110:3	0030020000000 Земли населенных пунктов	Под жилую застройку	13	02:0010	2 500	177.83	444 575.00
10019	Респ. Северная Осетия - Алания, р-н Ардонский, с. Мичурино, ул. Ленина, дом 67	Ардонский	15:06:0090110:4	0030020000000 Земли населенных пунктов	Для ведения личного подсобного хозяйства	13	02:0020	6 003	177.83	1 067 513.49
10020	Респ. Северная Осетия - Алания, р-н Ардонский, с. Мичурино, ул. Ленина, дом 65	Ардонский	15:06:0090110:5	0030020000000 Земли населенных пунктов	Под жилую застройку	13	02:0010	2 500	177.83	444 575.00
10021	Респ. Северная Осетия - Алания, р-н Ардонский, с. Мичурино, ул. Ленина, дом 63	Ардонский	15:06:0090110:6	0030020000000 Земли населенных пунктов	Для ведения личного подсобного хозяйства	13	02:0020	2 500	177.83	444 575.00
10022	Респ. Северная Осетия - Алания, р-н Ардонский, с. Мичурино, ул. Ленина, б/н	Ардонский	15:06:0090110:62	0030020000000 Земли населенных пунктов	Для строительства кафе	4	04:0060	140	395.66	55 392.40
10023	Республика Северная Осетия-Алания, р-н Ардонский, с. Мичурино, 200 м. в южном направлении от 13 км трассы Ардон-Владикавказ	Ардонский	15:06:0090110:63	0030020000000 Земли населенных пунктов	производственные и складские предприятия сельского хозяйства	6	06:0093	13 845	554.08	7 671 237.60
10024	Северная Осетия - Алания респ. р-н Ардонский, с Мичурино, ул Ленина, 61	Ардонский	15:06:0090110:7	0030020000000 Земли населенных пунктов	Для ведения личного подсобного хозяйства	13	02:0020	1 368	177.83	243 271.44
10025	Респ. Северная Осетия - Алания, р-н Ардонский, с. Мичурино, ул. Ленина, дом 59	Ардонский	15:06:0090110:8	0030020000000 Земли населенных пунктов	Для ведения личного подсобного хозяйства	13	02:0020	1 142	177.83	203 081.86
10026	Респ. Северная Осетия - Алания, р-н Ардонский, с. Мичурино, ул. Ленина, дом 57	Ардонский	15:06:0090110:9	0030020000000 Земли населенных пунктов	Для ведения личного подсобного хозяйства	13	02:0020	1 837	177.83	326 673.71
10027	Респ. Северная Осетия - Алания, р-н Ардонский, с. Мичурино, ул. Ленина, 47	Ардонский	15:06:0090111:1	0030020000000 Земли населенных пунктов	Под существующим домовладением и приусадебным участком	13	02:0010	1 990	177.83	353 881.70
10028	Респ. Северная Осетия - Алания, р-н Ардонский, с. Мичурино, ул. Рамонова, дом 6	Ардонский	15:06:0090111:10	0030020000000 Земли населенных пунктов	Под жилую застройку	13	02:0010	1 200	177.83	213 396.00
10029	Респ. Северная Осетия - Алания, р-н Ардонский, с. Мичурино, ул. Рамонова, дом 8	Ардонский	15:06:0090111:11	0030020000000 Земли населенных пунктов	Под жилую застройку	13	02:0010	2 500	177.83	444 575.00
10030	Северная Осетия - Алания респ. р-н Ардонский, с Мичурино, ул Рамонова, 10	Ардонский	15:06:0090111:12	0030020000000 Земли населенных пунктов	Для ведения личного подсобного хозяйства	13	02:0020	1 417	177.83	251 985.11
10031	Респ. Северная Осетия - Алания, р-н Ардонский, с. Мичурино, ул. Ленина, дом 27	Ардонский	15:06:0090111:13	0030020000000 Земли населенных пунктов	Здание почты	3	03:0022	40	124.48	4 979.20
10032	Респ. Республика Северная Осетия - Алания, Ардонский р-н., с. Мичурино, ул. Ленина, д.29	Ардонский	15:06:0090111:158	0030020000000 Земли населенных пунктов	магазины	4	04:0040	64	462.35	29 590.40
10033	Респ. Северная Осетия - Алания, р-н Ардонский, с. Мичурино, ул. Ленина, 25 "б"	Ардонский	15:06:0090111:17	0030020000000 Земли населенных пунктов	Для строительства объекта связи	6	06:0080	114	297.86	33 956.04
10034	Республика Северная Осетия-Алания, р-н Ардонский, с Мичурино, ул Ленина, (рядом с магазином "Хозтовары")	Ардонский	15:06:0090111:18	0030020000000 Земли населенных пунктов	Строительство поликлиникой	3	03:0034	60	244.51	14 670.60
10035	Респ. Северная Осетия - Алания, р-н Ардонский, с. Мичурино, ул. Ленина, дом 45	Ардонский	15:06:0090111:2	0030020000000 Земли населенных пунктов	Для ведения личного подсобного хозяйства	13	02:0020	2 385	177.83	424 124.55
10036	Респ. Северная Осетия - Алания, р-н Ардонский, с. Мичурино, ул. Ленина, дом 43	Ардонский	15:06:0090111:3	0030020000000 Земли населенных пунктов	Под жилую застройку	13	02:0010	1 900	177.83	337 877.00
10037	Северная Осетия - Алания респ. р-н Ардонский, с Мичурино, ул Ленина, 41	Ардонский	15:06:0090111:4	0030020000000 Земли населенных пунктов	Для ведения личного подсобного хозяйства	13	02:0020	2 139	177.83	380 378.37
10038	Республика Северная Осетия-Алания, р-н Ардонский, с Мичурино, ул Ленина, 31	Ардонский	15:06:0090111:43	0030020000000 Земли населенных пунктов	Для содержания и эксплуатации нежилого здания	3	03:0080	460	124.48	57 260.80
10039	Республика Северная Осетия-Алания, р-н Ардонский, с. Мичурино, ул. Рамонова, б/н	Ардонский	15:06:0090111:46	0030020000000 Земли населенных пунктов	объект розничной торговли	4	04:0040	30	462.35	13 870.50
10040	Респ. Северная Осетия - Алания, р-н Ардонский, с. Мичурино, ул. Ленина, 39	Ардонский	15:06:0090111:5	0030020000000 Земли населенных пунктов	Для ведения личного подсобного хозяйства	13	02:0020	1 712	177.83	304 444.96
10041	Респ. Северная Осетия - Алания, р-н Ардонский, с. Мичурино, ул. Ленина, дом 37	Ардонский	15:06:0090111:6	0030020000000 Земли населенных пунктов	Для ведения личного подсобного хозяйства	13	02:0020	1 882	177.83	334 676.06
10042	Северная Осетия - Алания респ. р-н Ардонский, с Мичурино, ул Ленина, 35	Ардонский	15:06:0090111:7	0030020000000 Земли населенных пунктов	Для эксплуатации жилого дома и приусадебного участка	13	02:0010	1 715	177.83	304 978.45
10043	Респ. Северная Осетия - Алания, р-н Ардонский, с. Мичурино, ул. Ленина, дом 33	Ардонский	15:06:0090111:8	0030020000000 Земли населенных пунктов	Для ведения личного подсобного хозяйства	13	02:0020	3 315	177.83	589 506.45
10044	Респ. Северная Осетия - Алания, р-н Ардонский, с. Мичурино, ул. Рамонова, дом 4	Ардонский	15:06:0090111:9	0030020000000 Земли населенных пунктов	Под жилую застройку	13	02:0010	2 500	177.83	444 575.00
10045	Респ. Северная Осетия - Алания, р-н Ардонский, с. Мичурино, ул. Ленина, 18	Ардонский	15:06:0090112:1	0030020000000 Земли населенных пунктов	Для эксплуатации и перестройки торгово-производственного комплекса	4	04:0040	429	462.35	198 348.15

№ п/п	Местоположение ЗУ	Район	Кадастровый номер ЗУ	Категория земель	Разрешенное использование по документу	Код вида разрешенного использования (в соответствии с классификатором видов разрешенного использования земельных участков)	Вид использования объектов недвижимости	Площадь	УПКС	КС
10046	Респ. Северная Осетия - Алания, р-н Ардонский, с. Мичурино, ул. Ленина, дом 23	Ардонский	15:06:0090112:10	003002000000 Земли населенных пунктов	Для ведения личного подсобного хозяйства	13	02:0020	969	177,83	172 317,27
10047	РСО - Алания, Ардонский район, с. Мичурино, ул. Рамонова, 5	Ардонский	15:06:0090112:13	003002000000 Земли населенных пунктов	Под жилую застройку	13	02:0010	1 099	177,83	195 435,17
10048	Респ. Северная Осетия - Алания, р-н Ардонский, с. Мичурино, ул. Мира, дом 26	Ардонский	15:06:0090112:14	003002000000 Земли населенных пунктов	Для ведения личного подсобного хозяйства	13	02:0020	1 908	177,83	339 299,64
10049	Респ. Северная Осетия - Алания, р-н Ардонский, с. Мичурино, ул. Мира, 24	Ардонский	15:06:0090112:15	003002000000 Земли населенных пунктов	Под существующим домовладением и приусадебным участком	13	02:0010	1 854	177,83	329 696,82
10050	Респ. Северная Осетия - Алания, р-н Ардонский, с. Мичурино, ул. Мира, дом 22	Ардонский	15:06:0090112:16	003002000000 Земли населенных пунктов	Для ведения личного подсобного хозяйства	13	02:0020	2 368	177,83	421 101,44
10051	Российская Федерация, Республика Северная Осетия - Алания, р-н Ардонский, с. Мичурино, ул. Мира, 20	Ардонский	15:06:0090112:17	003002000000 Земли населенных пунктов	Для ведения личного подсобного хозяйства (приусадебный земельный участок)	13	02:0020	1 521	177,83	270 479,43
10052	Российская Федерация, Республика Северная Осетия - Алания, р-н Ардонский, с. Мичурино, ул. Мира, 18	Ардонский	15:06:0090112:18	003002000000 Земли населенных пунктов	Для ведения личного подсобного хозяйства	13	02:0020	888	177,83	157 913,04
10053	РСО - Алания, Ардонский район, с. Мичурино, ул. Коста Хетагурова, 18	Ардонский	15:06:0090112:181	003002000000 Земли населенных пунктов	Для ведения личного подсобного хозяйства	13	02:0020	1 670	177,83	296 976,10
10054	Республика Северная Осетия - Алания, Ардонский район, с Мичурино, ул Хетагурова, 18а	Ардонский	15:06:0090112:183	003002000000 Земли населенных пунктов	Для ведения личного подсобного хозяйства	13	02:0020	1 712	177,83	304 444,96
10055	Респ. Северная Осетия - Алания, р-н Ардонский, с. Мичурино, ул. Мира, 16	Ардонский	15:06:0090112:19	003002000000 Земли населенных пунктов	Для ведения личного подсобного хозяйства	13	02:0020	797	177,83	141 730,51
10056	Республика Северная Осетия - Алания, Ардонский р-н., с. Мичурино, ул. Ленина, д.25 А	Ардонский	15:06:0090112:197	003002000000 Земли населенных пунктов	Магазины	4	04:0040	856	462,35	395 771,60
10057	Респ. Северная Осетия - Алания, р-н Ардонский, с. Мичурино, ул. Ленина, 7	Ардонский	15:06:0090112:2	003002000000 Земли населенных пунктов	Для ведения личного подсобного хозяйства	13	02:0020	1 908	177,83	339 299,64
10058	Респ. Северная Осетия - Алания, р-н Ардонский, с. Мичурино, ул. Мира, 14	Ардонский	15:06:0090112:20	003002000000 Земли населенных пунктов	Для ведения личного подсобного хозяйства	13	02:0020	1 103	177,83	196 146,49
10059	Респ. Северная Осетия - Алания, р-н Ардонский, с. Мичурино, ул. Мира, дом 12	Ардонский	15:06:0090112:21	003002000000 Земли населенных пунктов	Под жилую застройку	13	02:0010	1 700	177,83	302 311,00
10060	Российская Федерация, Республика Северная Осетия-Алания, Ардонский район, с. Мичурино, ул. Мира, 10	Ардонский	15:06:0090112:22	003002000000 Земли населенных пунктов	Под жилую застройку	13	02:0010	537	177,83	95 494,71
10061	Респ. Северная Осетия - Алания, р-н Ардонский, с. Мичурино, ул. Хетагурова, 16	Ардонский	15:06:0090112:23	003002000000 Земли населенных пунктов	Для ведения личного подсобного хозяйства	13	02:0020	1 540	177,83	273 858,20
10062	Респ. Северная Осетия - Алания, р-н Ардонский, с. Мичурино, ул. Хетагурова, 14	Ардонский	15:06:0090112:25	003002000000 Земли населенных пунктов	Для ведения личного подсобного хозяйства	13	02:0020	2 091	177,83	371 842,53
10063	Респ. Северная Осетия - Алания, р-н Ардонский, с. Мичурино, ул. Хетагурова, дом 12	Ардонский	15:06:0090112:26	003002000000 Земли населенных пунктов	Под жилую застройку	13	02:0010	2 500	177,83	444 575,00
10064	Респ. Северная Осетия - Алания, р-н Ардонский, с. Мичурино, ул. Ленина, дом 26	Ардонский	15:06:0090112:28	003002000000 Земли населенных пунктов	Здание магазина	4	04:0040	1 000	462,35	462 350,00
10065	Респ. Северная Осетия - Алания, р-н Ардонский, с. Мичурино, ул. Ленина, дом 5	Ардонский	15:06:0090112:29	003002000000 Земли населенных пунктов	Для эксплуатации жилого дома и ведение личного подсобного хозяйства	13	02:0020	1 870	177,83	332 542,10
10066	Респ. Северная Осетия - Алания, р-н Ардонский, с. Мичурино, ул. Ленина, 9	Ардонский	15:06:0090112:3	003002000000 Земли населенных пунктов	Для ведения личного подсобного хозяйства	13	02:0020	2 192	177,83	389 803,36
10067	Респ. Северная Осетия - Алания, р-н Ардонский, с. Мичурино, ул. Ленина, дом 11	Ардонский	15:06:0090112:4	003002000000 Земли населенных пунктов	Для ведения личного подсобного хозяйства	13	02:0020	1 700	177,83	302 311,00
10068	Респ. Северная Осетия - Алания, р-н Ардонский, с. Мичурино, ул. Ленина, дом 13	Ардонский	15:06:0090112:5	003002000000 Земли населенных пунктов	Под жилую застройку	13	02:0010	1 700	177,83	302 311,00
10069	Северная Осетия - Алания респ. р-н Ардонский, с Мичурино, ул Ленина, 15	Ардонский	15:06:0090112:6	003002000000 Земли населенных пунктов	Для ведения личного подсобного хозяйства	13	02:0020	3 403	177,83	605 155,49
10070	Республика Северная Осетия-Алания, р-н Ардонский, с. Мичурино, ул. Ленина, 25 "б"	Ардонский	15:06:0090112:60	003002000000 Земли населенных пунктов	Для размещения зданий, строений, сооружений, используемых для производства, хранения и первичной переработки сельскохозяйственной продукции	1	01:150	569	73,80	41 992,20
10071	Республика Северная Осетия-Алания, р-н Ардонский, с. Мичурино, ул .Рамонова 3 "а"	Ардонский	15:06:0090112:67	003002000000 Земли населенных пунктов	Для ведения личного подсобного хозяйства	13	02:0020	978	177,83	173 917,74
10072	Республика Северная Осетия-Алания, р-н Ардонский, с. Мичурино, ул. Рамонова, 3	Ардонский	15:06:0090112:68	003002000000 Земли населенных пунктов	Для ведения личного подсобного хозяйства	13	02:0020	938	177,83	166 804,54
10073	Северная Осетия - Алания респ. р-н Ардонский, с Мичурино, ул Ленина, 17	Ардонский	15:06:0090112:7	003002000000 Земли населенных пунктов	Для ведения личного подсобного хозяйства	13	02:0020	2 613	177,83	464 669,79
10074	Респ. Северная Осетия - Алания, р-н Ардонский, с. Мичурино, ул. Ленина, дом 19	Ардонский	15:06:0090112:8	003002000000 Земли населенных пунктов	Для ведения личного подсобного хозяйства	13	02:0020	2 758	177,83	490 455,14
10075	Респ. Северная Осетия - Алания, р-н Ардонский, с. Мичурино, ул. Ленина, 21	Ардонский	15:06:0090112:9	003002000000 Земли населенных пунктов	Для ведения личного подсобного хозяйства	13	02:0020	2 249	177,83	399 939,67
10076	Респ. Северная Осетия - Алания, р-н Ардонский, с. Мичурино, ул. Рамонова, дом 12	Ардонский	15:06:0090113:1	003002000000 Земли населенных пунктов	Под жилую застройку	13	02:0010	1 500	177,83	266 745,00
10077	Респ. Северная Осетия - Алания, р-н Ардонский, с. Мичурино, ул. Рамонова, дом 14	Ардонский	15:06:0090113:2	003002000000 Земли населенных пунктов	Под жилую застройку	13	02:0010	2 500	177,83	444 575,00
10078	Респ. Северная Осетия - Алания, р-н Ардонский, с. Мичурино, пер. Степной, 4	Ардонский	15:06:0090113:4	003002000000 Земли населенных пунктов	Для ведения личного подсобного хозяйства	13	02:0020	3 657	177,83	650 324,31
10079	Респ. Северная Осетия - Алания, р-н Ардонский, с. Мичурино, пер. Степной, дом 2 "а"	Ардонский	15:06:0090113:5	003002000000 Земли населенных пунктов	Для ведения личного подсобного хозяйства	13	02:0020	763	177,83	135 684,29
10080	Респ. Северная Осетия - Алания, р-н Ардонский, с. Мичурино, пер. Степной, дом 2	Ардонский	15:06:0090113:6	003002000000 Земли населенных пунктов	Для ведения личного подсобного хозяйства	13	02:0020	1 237	177,83	219 975,71
10081	Респ. Северная Осетия - Алания, р-н Ардонский, с. Мичурино, ул. Ленина	Ардонский	15:06:0090114:1	003002000000 Земли населенных пунктов	Здание школы	3	03:050	14 000	226,73	3 174 220,00
10082	Северная Осетия - Алания респ. р-н Ардонский, с. Мичурино, ул. Ленина, б/н	Ардонский	15:06:0090114:2	003002000000 Земли населенных пунктов	Для эксплуатации магазина смешанных товаров	4	04:0040	1 681	462,35	777 210,35
10083	Республика Северная Осетия-Алания, р-н Ардонский, с. Мичурино, ул. Кесаева, 4	Ардонский	15:06:0090114:3	003002000000 Земли населенных пунктов	Для эксплуатации котельной	6	03:012	664	182,27	121 027,28
10084	Республика Северная Осетия-Алания, р-н Ардонский, с. Мичурино, ул. Кесаева, 2	Ардонский	15:06:0090114:4	003002000000 Земли населенных пунктов	Под объектом здравоохранения	3	03:040	1 074	284,52	305 574,48
10085	Республика Северная Осетия-Алания, р-н Ардонский, с. Мичурино, ул. Ленина, б/н	Ардонский	15:06:0090114:7	003002000000 Земли населенных пунктов	Магазины	4	04:0040	770	462,35	356 009,50
10086	Респ. Северная Осетия - Алания, р-н Ардонский, с. Мичурино, ул. К.Хетагурова, дом 26	Ардонский	15:06:0090115:1	003002000000 Земли населенных пунктов	Для ведения личного подсобного хозяйства	13	02:0020	3 509	177,83	624 005,47
10087	Респ. Северная Осетия - Алания, р-н Ардонский, с. Мичурино, ул. Мира, дом 23	Ардонский	15:06:0090115:10	003002000000 Земли населенных пунктов	Для ведения личного подсобного хозяйства	13	02:0020	1 818	177,83	323 294,94
10088	Респ. Северная Осетия - Алания, р-н Ардонский, с. Мичурино, ул. Мира, дом 25	Ардонский	15:06:0090115:11	003002000000 Земли населенных пунктов	Для ведения личного подсобного хозяйства	13	02:0020	3 114	177,83	553 762,62
10089	Республика Северная Осетия - Алания, Ардонский район, с. Мичурино, ул. Мира, 27	Ардонский	15:06:0090115:12	003002000000 Земли населенных пунктов	Для ведения личного подсобного хозяйства	13	02:0020	2 921	177,83	519 441,43

№ п/п	Местоположение ЗУ	Район	Кадастровый номер ЗУ	Категория земель	Разрешенное использование по документу	Код вида разрешенного использования (в соответствии с классификатором видов разрешенного использования земельных участков)	Вид использования объектов недвижимости	Площадь	УПКС	КС
10090	Респ. Северная Осетия - Алания, р-н Ардонский, с. Мичурино, ул. Мира, 29	Ардонский	15:06:0090115:13	0003002000000 Земли населенных пунктов	Под жилую застройку	13	02:010	2 463	177,83	437 995,29
10091	Республика Северная Осетия-Алания, р-н Ардонский, с. Мичурино, ул Мира, 31	Ардонский	15:06:0090115:14	0003002000000 Земли населенных пунктов	Для ведения личного подсобного хозяйства	13	02:020	3 477	177,83	618 314,91
10092	Северная Осетия - Алания респ, р-н Ардонский, с Мичурино, ул Мира, 33	Ардонский	15:06:0090115:15	0003002000000 Земли населенных пунктов	Для ведения личного подсобного хозяйства	13	02:020	1 805	177,83	320 983,15
10093	Респ. Северная Осетия - Алания, р-н Ардонский, с. Мичурино, ул. Рамонова, дом 7	Ардонский	15:06:0090115:16	0003002000000 Земли населенных пунктов	Ветстанция	3	03:100	499	284,52	141 975,48
10094	Респ. Северная Осетия - Алания, р-н Ардонский, с. Мичурино, ул. Хетагурова, дом 24	Ардонский	15:06:0090115:2	0003002000000 Земли населенных пунктов	Для ведения личного подсобного хозяйства	13	02:020	1 926	177,83	342 500,58
10095	Респ. Северная Осетия - Алания, р-н Ардонский, с. Мичурино, ул. Мира, дом 11	Ардонский	15:06:0090115:3	0003002000000 Земли населенных пунктов	Под жилую застройку	13	02:010	2 500	177,83	444 575,00
10096	Респ. Северная Осетия - Алания, р-н Ардонский, с. Мичурино, ул. Мира, дом 13	Ардонский	15:06:0090115:4	0003002000000 Земли населенных пунктов	Под существующим домовладением и приусадебным участком	13	02:020	1 465	177,83	260 520,95
10097	Респ. Северная Осетия - Алания, р-н Ардонский, с. Мичурино, ул. Мира, дом 15	Ардонский	15:06:0090115:5	0003002000000 Земли населенных пунктов	Для ведения личного подсобного хозяйства	13	02:020	3 648	177,83	648 723,84
10098	Респ. Северная Осетия - Алания, р-н Ардонский, с. Мичурино, ул. Мира, 17	Ардонский	15:06:0090115:6	0003002000000 Земли населенных пунктов	Для ведения личного подсобного хозяйства	13	02:020	2 562	177,83	455 600,46
10099	Респ. Северная Осетия - Алания, р-н Ардонский, с. Мичурино, ул. Мира, дом 19	Ардонский	15:06:0090115:7	0003002000000 Земли населенных пунктов	Под жилую застройку	13	02:010	2 900	177,83	515 707,00
10100	Респ. Северная Осетия - Алания, р-н Ардонский, с. Мичурино, ул. Мира, 21	Ардонский	15:06:0090115:8	0003002000000 Земли населенных пунктов	Под жилую застройку Индивидуальную	13	02:010	3 198	177,83	568 780,34
10101	Респ. Северная Осетия - Алания, р-н Ардонский, с. Мичурино, ул. Мира, 21 "а"	Ардонский	15:06:0090115:9	0003002000000 Земли населенных пунктов	Для ведения личного подсобного хозяйства	13	02:020	2 893	177,83	514 462,19
10102	Респ. Северная Осетия - Алания, р-н Ардонский, с. Мичурино, ул. Рамонова, дом б/н	Ардонский	15:06:0090116:1	0003002000000 Земли населенных пунктов	Под жилую застройку	13	02:010	2 500	177,83	444 575,00
10103	Респ. Северная Осетия - Алания, р-н Ардонский, с. Мичурино, ул. Речная, дом 21	Ардонский	15:06:0090116:10	0003002000000 Земли населенных пунктов	Для ведения личного подсобного хозяйства	13	02:020	2 500	177,83	444 575,00
10104	Республика Северная Осетия-Алания, р-н Ардонский, с. Мичурино, ул. Речная, 21	Ардонский	15:06:0090116:12	0003002000000 Земли населенных пунктов	Для ведения личного подсобного хозяйства	13	02:020	4 360	177,83	775 338,80
10105	Республика Северная Осетия-Алания, р-н Ардонский, с Мичурино, ул Рамонова, 18	Ардонский	15:06:0090116:13	0003002000000 Земли населенных пунктов	Для ведения личного подсобного хозяйства	13	02:020	4 823	177,83	857 674,09
10106	Респ. Северная Осетия - Алания, р-н Ардонский, с. Мичурино, ул. Рамонова, 21	Ардонский	15:06:0090116:14	0003002000000 Земли населенных пунктов	Для ведения личного подсобного хозяйства	13	02:020	1 403	177,83	249 495,49
10107	Респ. Северная Осетия - Алания, р-н Ардонский, с. Мичурино, ул. Рамонова, 19	Ардонский	15:06:0090116:15	0003002000000 Земли населенных пунктов	Для ведения личного подсобного хозяйства	13	02:020	1 566	177,83	278 481,78
10108	Российская Федерация, Республика Северная Осетия-Алания, Ардонский район, с. Мичурино	Ардонский	15:06:0090116:160	0003002000000 Земли населенных пунктов	Для ведения личного подсобного хозяйства (приусадебный земельный участок)	13	02:020	2 199	177,83	391 048,17
10109	Респ. Северная Осетия - Алания, р-н Ардонский, с. Мичурино, ул. Рамонова, дом 15	Ардонский	15:06:0090116:17	0003002000000 Земли населенных пунктов	Под жилую застройку	13	02:010	1 400	177,83	248 962,00
10110	Российская Федерация, Республика Северная Осетия - Алания, р-н Ардонский, с. Мичурино, ул. Рамонова, 11	Ардонский	15:06:0090116:19	0003002000000 Земли населенных пунктов	Для ведения личного подсобного хозяйства	13	02:020	3 600	177,83	640 188,00
10111	Республика Северная Осетия-Алания, р-н Ардонский, с. Мичурино, пер. Ардонский, 9	Ардонский	15:06:0090116:2	0003002000000 Земли населенных пунктов	Для ведения личного подсобного хозяйства	13	02:020	1 156	177,83	205 571,48
10112	Респ. Северная Осетия - Алания, р-н Ардонский, с. Мичурино, ул. Рамонова, 9	Ардонский	15:06:0090116:20	0003002000000 Земли населенных пунктов	Для ведения личного подсобного хозяйства	13	02:020	4 399	177,83	782 274,17
10113	Республика Северная Осетия-Алания, р-н Ардонский, с Мичурино, пер Ардонский, 5	Ардонский	15:06:0090116:3	0003002000000 Земли населенных пунктов	Для ведения личного подсобного хозяйства	13	02:020	2 569	177,83	456 845,27
10114	Республика Северная Осетия-Алания, р-н Ардонский, с Мичурино, пер Ардонский, 7	Ардонский	15:06:0090116:4	0003002000000 Земли населенных пунктов	Для ведения личного подсобного хозяйства	13	02:020	1 510	177,83	268 523,30
10115	Республика Северная Осетия-Алания, р-н Ардонский, с Мичурино, ул Рамонова	Ардонский	15:06:0090116:40	0003002000000 Земли населенных пунктов	Для ведения личного подсобного хозяйства	13	02:020	2 677	177,83	476 050,91
10116	Республика Северная Осетия-Алания, р-н Ардонский, с Мичурино, ул Рамонова	Ардонский	15:06:0090116:41	0003002000000 Земли населенных пунктов	Для ведения личного подсобного хозяйства	13	02:020	1 500	177,83	266 745,00
10117	Респ. Северная Осетия - Алания, р-н Ардонский, с. Мичурино, ул. Рамонова, дом 25	Ардонский	15:06:0090116:5	0003002000000 Земли населенных пунктов	Под жилую застройку	13	02:010	1 700	177,83	302 211,00
10118	Респ. Северная Осетия - Алания, р-н Ардонский, с. Мичурино, ул. Рамонова, дом б/н	Ардонский	15:06:0090116:6	0003002000000 Земли населенных пунктов	Под жилую застройку	13	02:010	1 700	177,83	302 211,00
10119	Респ. Северная Осетия - Алания, р-н Ардонский, с. Мичурино, ул. Хетагурова, дом 32	Ардонский	15:06:0090116:7	0003002000000 Земли населенных пунктов	Для ведения личного подсобного хозяйства	13	02:020	3 942	177,83	701 005,86
10120	Респ. Северная Осетия - Алания, р-н Ардонский, с. Мичурино, ул. Речная, дом 13	Ардонский	15:06:0090116:8	0003002000000 Земли населенных пунктов	Под жилую застройку	13	02:010	2 500	177,83	444 575,00
10121	Респ. Северная Осетия - Алания, р-н Ардонский, с. Мичурино, ул. Речная, 17	Ардонский	15:06:0090116:9	0003002000000 Земли населенных пунктов	Для ведения личного подсобного хозяйства	13	02:020	4 320	177,83	768 225,60
10122	Респ. Северная Осетия - Алания, р-н Ардонский, с. Мичурино, ул. Жданова, 10	Ардонский	15:06:0090117:1	0003002000000 Земли населенных пунктов	Для ведения личного подсобного хозяйства	13	02:020	1 667	177,83	296 442,61
10123	Респ. Северная Осетия - Алания, р-н Ардонский, с. Мичурино, ул. Речная, дом 2	Ардонский	15:06:0090117:10	0003002000000 Земли населенных пунктов	Для ведения личного подсобного хозяйства	13	02:020	2 188	177,83	389 092,04
10124	Респ. Северная Осетия - Алания, р-н Ардонский, с. Мичурино, ул. Жданова, дом 8	Ардонский	15:06:0090117:2	0003002000000 Земли населенных пунктов	Для ведения личного подсобного хозяйства	13	02:020	1 933	177,83	343 745,39
10125	Респ. Северная Осетия - Алания, р-н Ардонский, с. Мичурино, ул. Мира, дом 5	Ардонский	15:06:0090117:3	0003002000000 Земли населенных пунктов	Для ведения личного подсобного хозяйства	13	02:020	3 038	177,83	540 247,54
10126	Респ. Северная Осетия - Алания, р-н Ардонский, с. Мичурино, ул. Мира, дом 7	Ардонский	15:06:0090117:4	0003002000000 Земли населенных пунктов	Под жилую застройку	13	02:010	2 500	177,83	444 575,00
10127	Респ. Северная Осетия - Алания, р-н Ардонский, с. Мичурино, ул. Хетагурова, дом 19	Ардонский	15:06:0090117:5	0003002000000 Земли населенных пунктов	Для ведения личного подсобного хозяйства	13	02:020	1 304	177,83	231 890,32
10128	Респ. Северная Осетия - Алания, р-н Ардонский, с. Мичурино, ул. Хетагурова, дом 23	Ардонский	15:06:0090117:6	0003002000000 Земли населенных пунктов	Под жилую застройку	13	02:010	2 500	177,83	444 575,00
10129	Респ. Северная Осетия - Алания, р-н Ардонский, с. Мичурино, ул. Хетагурова, дом 21	Ардонский	15:06:0090117:7	0003002000000 Земли населенных пунктов	Под жилую застройку	13	02:010	1 500	177,83	266 745,00
10130	Респ. Северная Осетия - Алания, р-н Ардонский, с. Мичурино, ул. Хетагурова, дом 25	Ардонский	15:06:0090117:8	0003002000000 Земли населенных пунктов	Под жилую застройку	13	02:010	2 500	177,83	444 575,00
10131	Респ. Северная Осетия - Алания, р-н Ардонский, с. Мичурино, ул. Хетагурова, дом 27	Ардонский	15:06:0090117:9	0003002000000 Земли населенных пунктов	Для ведения личного подсобного хозяйства	13	02:020	3 394	177,83	603 555,02
10132	Респ. Северная Осетия - Алания, р-н Ардонский, с. Мичурино, ул. Жданова, 6	Ардонский	15:06:0090118:1	0003002000000 Земли населенных пунктов	Для ведения личного подсобного хозяйства	13	02:020	2 380	177,83	423 235,40
10133	Северная Осетия - Алания респ, р-н Ардонский, с Мичурино, ул К. Хетагурова, 15 "а"	Ардонский	15:06:0090118:10	0003002000000 Земли населенных пунктов	Для ведения личного подсобного хозяйства	13	02:020	938	177,83	166 804,54
10134	Респ. Северная Осетия - Алания, р-н Ардонский, с. Мичурино, ул. Хетагурова, 15	Ардонский	15:06:0090118:11	0003002000000 Земли населенных пунктов	Для ведения личного подсобного хозяйства	13	02:020	2 781	177,83	494 545,23
10135	Республика Северная Осетия-Алания, р-н Ардонский, с Мичурино, ул Мира, 6	Ардонский	15:06:0090118:13	0003002000000 Земли населенных пунктов	Для ведения личного подсобного хозяйства	13	02:020	3 412	177,83	606 755,96

№ п/п	Местоположение ЗУ	Район	Кадастровый номер ЗУ	Категория земель	Разрешенное использование по документу	Код вида разрешенного использования (в соответствии с классификатором видов разрешенного использования земельных участков)	Вид использования объектов недвижимости	Площадь	УПКС	КС
10136	Респ. Северная Осетия - Алания, р-н Ардонский, с. Мичурино, ул. Жданова, 4	Ардонский	15:06:0090118:2	0030020000000 Земли населенных пунктов	Для ведения личного подсобного хозяйства	13	02:020	2 392	177,83	425 369,36
10137	Респ. Северная Осетия - Алания, р-н Ардонский, с. Мичурино, ул. Кесаева, дом 1	Ардонский	15:06:0090118:3	0030020000000 Земли населенных пунктов	Под жилую застройку	13	02:010	1 500	177,83	266 745,00
10138	Республика Северная Осетия-Алания, Ардонский р-н, с. Мичурино, ул. Хетагурова, 17	Ардонский	15:06:0090118:32	0030020000000 Земли населенных пунктов	Для ведения личного подсобного хозяйства	13	02:020	626	177,83	111 321,58
10139	Республика Северная Осетия-Алания, Ардонский р-н, с. Мичурино, ул. Хетагурова, 17	Ардонский	15:06:0090118:33	0030020000000 Земли населенных пунктов	Для ведения личного подсобного хозяйства	13	02:020	1 623	177,83	288 618,09
10140	Респ. Северная Осетия - Алания, р-н Ардонский, с. Мичурино, ул. Кесаева, дом 3	Ардонский	15:06:0090118:4	0030020000000 Земли населенных пунктов	Для ведения личного подсобного хозяйства	13	02:020	1 271	177,83	226 021,90
10141	Республика Северная Осетия - Алания, р-н Ардонский, с. Мичурино, ул. Кесаева, 5	Ардонский	15:06:0090118:5	0030020000000 Земли населенных пунктов	Под жилую застройку	13	02:010	1 424	177,83	253 229,92
10142	Респ. Северная Осетия - Алания, р-н Ардонский, с. Мичурино, ул. Кесаева, дом 7	Ардонский	15:06:0090118:6	0030020000000 Земли населенных пунктов	Под жилую застройку	13	02:010	1 600	177,83	284 528,00
10143	Респ. Северная Осетия - Алания, р-н Ардонский, с. Мичурино, ул. Кесаева, 9	Ардонский	15:06:0090118:7	0030020000000 Земли населенных пунктов	Здание детского сада	3	03:050	1 248	226,73	282 959,04
10144	Респ. Северная Осетия - Алания, р-н Ардонский, с. Мичурино, ул. Кесаева, 11	Ардонский	15:06:0090118:8	0030020000000 Земли населенных пунктов	Для ведения личного подсобного хозяйства	13	02:020	2 450	177,83	435 683,50
10145	Респ. Северная Осетия - Алания, р-н Ардонский, с. Мичурино, ул. Кесаева, дом 13	Ардонский	15:06:0090118:9	0030020000000 Земли населенных пунктов	Под жилую застройку	13	02:010	1 500	177,83	266 745,00
10146	Респ. Северная Осетия - Алания, р-н Ардонский, с. Мичурино, ул. Ленина, дом 1, восточная окраина землепользования колхоза им. Мичурина	Ардонский	15:06:0090119:1	0030020000000 Земли населенных пунктов	Для сельскохозяйственного производства	1	01:180	33 432	73,80	2 467 281,60
10147	Республика Северная Осетия - Алания, р-н Ардонский, с. Мичурино, ул. Жданова, 5 а	Ардонский	15:06:0090119:10	0030020000000 Земли населенных пунктов	Для ведения личного подсобного хозяйства	13	02:020	1 620	177,83	288 084,60
10148	Респ. Северная Осетия - Алания, р-н Ардонский, с. Мичурино, ул. Жданова, 9	Ардонский	15:06:0090119:11	0030020000000 Земли населенных пунктов	Для ведения личного подсобного хозяйства	13	02:020	2 988	177,83	531 356,04
10149	Респ. Северная Осетия - Алания, р-н Ардонский, с. Мичурино, ул. Жданова, 11	Ардонский	15:06:0090119:12	0030020000000 Земли населенных пунктов	Для ведения личного подсобного хозяйства	13	02:020	3 325	177,83	591 284,75
10150	Республика Северная Осетия-Алания, р-н Ардонский, с. Мичурино, ул. Жданова, 13	Ардонский	15:06:0090119:13	0030020000000 Земли населенных пунктов	Для ведения личного подсобного хозяйства	13	02:020	2 998	177,83	533 134,34
10151	Респ. Северная Осетия - Алания, р-н Ардонский, с. Мичурино, ул. Жданова, дом 15	Ардонский	15:06:0090119:14	0030020000000 Земли населенных пунктов	Для ведения личного подсобного хозяйства	13	02:020	2 044	177,83	363 484,52
10152	Российская Федерация, Республика Северная Осетия - Алания, Ардонский район, с. Мичурино, ул. Жданова, 17	Ардонский	15:06:0090119:15	0030020000000 Земли населенных пунктов	Блокированная жилая застройка	13	02:010	1 396	177,83	248 250,68
10153	Респ. Северная Осетия - Алания, р-н Ардонский, с. Мичурино, ул. Мира, 2	Ардонский	15:06:0090119:17	0030020000000 Земли населенных пунктов	Для ведения личного подсобного хозяйства (приусадебный земельный участок)	13	02:020	2 700	177,83	480 141,00
10154	Республика Северная Осетия-Алания, р-н Ардонский, с Мичурино, ул Мира, 4	Ардонский	15:06:0090119:18	0030020000000 Земли населенных пунктов	Для ведения личного подсобного хозяйства	13	02:020	2 582	177,83	459 157,06
10155	Респ. Северная Осетия - Алания, р-н Ардонский, с. Мичурино, ул. Мира, 1	Ардонский	15:06:0090119:19	0030020000000 Земли населенных пунктов	Для ведения личного подсобного хозяйства	13	02:020	2 980	177,83	529 933,40
10156	Республика Северная Осетия-Алания, р-н Ардонский, с. Мичурино, ул. Ленина, 1 "ъ"	Ардонский	15:06:0090119:2	0030020000000 Земли населенных пунктов	Объекты розничной торговли	4	04:020	906	462,35	418 889,10
10157	Респ. Северная Осетия - Алания, р-н Ардонский, с. Мичурино, ул. Мира, дом 1-а	Ардонский	15:06:0090119:20	0030020000000 Земли населенных пунктов	Строительство лимонадного цеха и складского помещения	6	06:040	2 535	554,08	1 404 592,80
10158	Республика Северная Осетия-Алания, р-н Ардонский, с. Мичурино, ул. Мира, 3	Ардонский	15:06:0090119:21	0030020000000 Земли населенных пунктов	Для ведения личного подсобного хозяйства	13	02:020	3 831	177,83	681 266,73
10159	Республика Северная Осетия-Алания, Ардонский р-н, с. Мичурино	Ардонский	15:06:0090119:214	0030020000000 Земли населенных пунктов	Магазин	4	04:040	150	462,35	69 352,50
10160	Республика Северная Осетия-Алания, Ардонский р-н, с. Мичурино, ул. Ленина, 1 к	Ардонский	15:06:0090119:215	0030020000000 Земли населенных пунктов	Магазин	4	04:040	439	462,35	202 971,65
10161	Респ Северная Осетия - Алания, Ардонский р-н, с Мичурино, ул Ленина, 3	Ардонский	15:06:0090119:228	0030020000000 Земли населенных пунктов	Для ведения личного подсобного хозяйства	13	02:020	1 732	177,83	308 001,56
10162	Респ Северная Осетия - Алания, Ардонский р-н, с Мичурино, ул Ленина, 3	Ардонский	15:06:0090119:229	0030020000000 Земли населенных пунктов	Для ведения личного подсобного хозяйства	13	02:020	600	177,83	106 698,00
10163	Респ. Северная Осетия - Алания, р-н Ардонский, с. Мичурино, ул. Жданова, дом 23	Ардонский	15:06:0090119:23	0030020000000 Земли населенных пунктов	Для ведения личного подсобного хозяйства	13	02:020	3 370	177,83	599 287,10
10164	Российская Федерация, Республика Северная Осетия-Алания, Ардонский район, с. Мичурино, ул. Жданова, 5	Ардонский	15:06:0090119:231	0030020000000 Земли населенных пунктов	Для ведения личного подсобного хозяйства	13	02:020	2 500	177,83	444 575,00
10165	Российская Федерация,Республика Северная Осетия - Алания, Ардонский муниципальный район, Мичуринское сельское поселение, селение Мичурино, улица Жданова, д.17 "а"	Ардонский	15:06:0090119:234	0030020000000 Земли населенных пунктов	Для ведения личного подсобного хозяйства	13	02:020	2 209	177,83	392 826,47
10166	Российская Федерация, Республика Северная Осетия - Алания, м.р-н Ардонский, с.п. Мичуринское, с.Мичурино	Ардонский	15:06:0090119:236	0030020000000 Земли населенных пунктов	Магазины	4	04:040	226	462,35	104 491,10
10167	Российская Федерация, Республика Северная Осетия - Алания, м.р-н Ардонский, с.п. Мичуринское, с.Мичурино	Ардонский	15:06:0090119:237	0030020000000 Земли населенных пунктов	Общественное питание	4	04:060	1 792	395,66	709 022,72
10168	Российская Федерация, Республика Северная Осетия - Алания, м.р-н Ардонский, с.п. Мичуринское, с.Мичурино	Ардонский	15:06:0090119:238	0030020000000 Земли населенных пунктов	Птицеводство	1	01:100	17 107	26,67	456 243,69
10169	Респ. Северная Осетия - Алания, р-н Ардонский, с. Мичурино. Юго-восточная окраина села, р-н водонапорной башни	Ардонский	15:06:0090119:24	0030010000000 Земли сельскохозяйственного назначения	Под строительство фруктохранилища и разбивку фруктового сада	1	01:150	30 001	73,80	2 214 073,80
10170	Респ. Северная Осетия - Алания, р-н Ардонский, с. Мичурино, ул. Ленина, 1 "а"	Ардонский	15:06:0090119:25	0030020000000 Земли населенных пунктов	под строительство магазина	4	04:040	1 299	462,35	600 592,65
10171	Респ. Северная Осетия - Алания, р-н Ардонский	Ардонский	15:06:0090119:26	0030020000000 Земли населенных пунктов	Под незавершенным объектом строительство (Мельница)	1	01:150	1 689	73,80	124 648,20
10172	Респ. Северная Осетия - Алания, р-н Ардонский, с. Мичурино, 150 м в южном направлении от 20 км трассы Ардон-Владикавказ	Ардонский	15:06:0090119:27	0030020000000 Земли населенных пунктов	Для эксплуатации нежилых сооружений (ферма)	1	01:070	14 553	73,80	1 074 011,40
10173	Респ. Северная Осетия - Алания, р-н Ардонский, с. Мичурино, ул. Ленина, 6	Ардонский	15:06:0090119:3	0030020000000 Земли населенных пунктов	Под строительство магазинов по продаже смешанных товаров	4	04:040	100	462,35	46 235,00
10174	Респ. Северная Осетия - Алания, р-н Ардонский, с. Мичурино, ул. Ленина, дом 1-а	Ардонский	15:06:0090119:4	0030020000000 Земли населенных пунктов	Под жилую застройку	13	02:010	3 500	177,83	622 405,00
10175	Республика Северная Осетия-Алания, р-н Ардонский, с Мичурино, ул Мира, д 16	Ардонский	15:06:0090119:52	0030020000000 Земли населенных пунктов	Под строительство складских помещений	6	06:090	4 424	554,08	2 451 249,92
10176	Респ. Республика Северная Осетия - Алания, Ардонский р-н . с. Мичурино, ул. Миро, д.3а	Ардонский	15:06:0090119:53	0030020000000 Земли населенных пунктов	Для ведения личного подсобного хозяйства	13	02:020	1 105	177,83	196 502,15
10177	Респ. Северная Осетия - Алания, р-н Ардонский, с. Мичурино, ул. Жданова, 21	Ардонский	15:06:0090119:54	0030020000000 Земли населенных пунктов	Для ведения личного подсобного хозяйства	13	02:020	2 147	177,83	381 801,01
10178	Респ. Северная Осетия - Алания, р-н Ардонский, с. Мичурино, ул. Жданова, дом 1	Ардонский	15:06:0090119:6	0030020000000 Земли населенных пунктов	Для ведения личного подсобного хозяйства	13	02:020	2 297	177,83	408 475,51
10179	Респ. Северная Осетия - Алания, р-н Ардонский, с. Мичурино, ул. Жданова, дом 3	Ардонский	15:06:0090119:7	0030020000000 Земли населенных пунктов	Под жилую застройку	13	02:010	1 700	177,83	302 211,00
10180	Респ. Северная Осетия - Алания, р-н Ардонский, с. Мичурино, ул. Жданова, дом 5	Ардонский	15:06:0090119:8	0030020000000 Земли населенных пунктов	Под жилую застройку	13	02:010	2 400	177,83	426 792,00
10181	Республика Северная Осетия-Алания, р-н Ардонский, с. Мичурино, ул. Ленина, 3 "б"	Ардонский	15:06:0090119:81	0030020000000 Земли населенных пунктов	Магазин	4	04:040	220	462,35	101 717,00

№ п/п	Местоположение ЗУ	Район	Кадастровый номер ЗУ	Категория земель	Разрешенное использование по документу	Код вида разрешенного использования (в соответствии с классификатором видов разрешенного использования земельных участков)	Вид использования объектом недвижимости	Площадь	УПКС	КС
10182	Республика Северная Осетия-Алания, р-н Ардонский, с. Мичурино, ул. Ленина, 3 "а"	Ардонский	15:06:0090119:82	0030020000000 Земли населенных пунктов	Магазин	4	04:0040	220	462,35	101 717,00
10183	Республика Северная Осетия-Алания, р-н Ардонский, с. Мичурино, ул. Ленина, 1 "в"	Ардонский	15:06:0090119:83	0030020000000 Земли населенных пунктов	Магазины	4	04:0040	160	462,35	73 976,00
10184	Республика Северная Осетия-Алания, р-н Ардонский, с. Мичурино, ул. Мира, б/н	Ардонский	15:06:0090119:85	0030020000000 Земли населенных пунктов	Для индивидуального жилищного строительства	13	02:0010	1 500	177,83	266 745,00
10185	Республика Северная Осетия-Алания, р-н Ардонский, с. Мичурино, ул. Ленина, б/н (восточная окраина с Мичурино, Ардонского района)	Ардонский	15:06:0090119:86	0030020000000 Земли населенных пунктов	Для размещения цеха по выпуску картона и металлической сетки	6	06:0000	12 000	554,08	6 648 960,00
10186	Республика Северная Осетия-Алания, р-н Ардонский, с. Мичурино, ул. Жданова, 7	Ардонский	15:06:0090119:9	0030020000000 Земли населенных пунктов	Для ведения личного подсобного хозяйства	13	02:0020	1 795	177,83	319 204,85
10187	Российская Федерация, Республика Северная Осетия-Алания, Ардонский муниципальный район, Мичуринское сельское поселение, с. Мичурино, ул. Ленина, 1 "г"	Ардонский	15:06:0090119:92	0030020000000 Земли населенных пунктов	Магазин	4	04:0040	257	462,35	118 823,95
10188	Российская Федерация, Республика Северная Осетия - Алания, Ардонский муниципальный район, Мичуринское сельское поселение, с. Мичурино, ул. Хетагурова, 29	Ардонский	15:06:0090120:1	0030020000000 Земли населенных пунктов	ведения личного подсобного хозяйства	13	02:0010	5 052	177,83	898 397,16
10189	Респ. Северная Осетия - Алания, р-н Ардонский, с. Мичурино, ул. Орджоникидзе, дом 4	Ардонский	15:06:0090120:10	0030020000000 Земли населенных пунктов	для ведения личного подсобного хозяйства	13	02:0020	2 500	177,83	444 575,00
10190	Респ. Северная Осетия - Алания, р-н Ардонский, с. Мичурино, ул. Орджоникидзе, 6	Ардонский	15:06:0090120:11	0030020000000 Земли населенных пунктов	Для ведения личного подсобного хозяйства	13	02:0020	2 309	177,83	426 614,17
10191	Респ. Северная Осетия - Алания, р-н Ардонский, с. Мичурино, ул. Орджоникидзе, дом 8	Ардонский	15:06:0090120:12	0030020000000 Земли населенных пунктов	Под жилую застройку	13	02:0010	4 900	177,83	871 367,00
10192	Респ. Северная Осетия - Алания, р-н Ардонский, с. Мичурино, ул. Орджоникидзе, дом 10	Ардонский	15:06:0090120:13	0030020000000 Земли населенных пунктов	Для ведения личного подсобного хозяйства (приусадебный земельный участок)	13	02:0020	2 000	177,83	355 660,00
10193	Респ. Северная Осетия - Алания, р-н Ардонский, с. Мичурино, ул. Речная, 13	Ардонский	15:06:0090120:2	0030020000000 Земли населенных пунктов	Для ведения личного подсобного хозяйства	13	02:0020	3 598	177,83	639 832,34
10194	Респ. Северная Осетия - Алания, р-н Ардонский, с. Мичурино, ул. Речная, дом 11 "а"	Ардонский	15:06:0090120:3	0030020000000 Земли населенных пунктов	Под жилую застройку	13	02:0010	5 000	177,83	889 150,00
10195	Российская Федерация, Республика Северная Осетия - Алания, Ардонский муниципальный район, Мичуринское сельское поселение, с. Мичурино, ул. Речная, 9	Ардонский	15:06:0090120:4	0030020000000 Земли населенных пунктов	Для ведения личного подсобного хозяйства	13	02:0020	3 967	177,83	705 451,61
10196	Респ. Северная Осетия - Алания, р-н Ардонский, с. Мичурино, ул. Речная, дом 7	Ардонский	15:06:0090120:5	0030020000000 Земли населенных пунктов	Для ведения личного подсобного хозяйства	13	02:0020	3 570	177,83	634 853,10
10197	Российская Федерация, Республика Северная Осетия-Алания, Ардонский район, с. Мичурино, ул. Речная, 5	Ардонский	15:06:0090120:6	0030020000000 Земли населенных пунктов	Под жилую застройку	13	02:0010	4 282	177,83	761 468,06
10198	Респ. Северная Осетия - Алания, р-н Ардонский, с. Мичурино, ул. Речная, дом 3	Ардонский	15:06:0090120:7	0030020000000 Земли населенных пунктов	Под жилую застройку	13	02:0010	4 000	177,83	711 320,00
10199	Респ. Северная Осетия - Алания, р-н Ардонский, с. Мичурино, ул. Речная, дом 1	Ардонский	15:06:0090120:8	0030020000000 Земли населенных пунктов	Под жилую застройку	13	02:0010	3 500	177,83	622 405,00
10200	Респ. Северная Осетия - Алания, р-н Ардонский, с. Мичурино, ул. Орджоникидзе, 2	Ардонский	15:06:0090120:9	0030020000000 Земли населенных пунктов	Для ведения личного подсобного хозяйства	13	02:0020	2 914	177,83	518 196,62
10201	Респ. Северная Осетия - Алания, р-н Ардонский, с. Мичурино, ул. Свердлова, дом 8	Ардонский	15:06:0090121:10	0030020000000 Земли населенных пунктов	Для ведения личного подсобного хозяйства	13	02:0020	2 302	177,83	409 364,66
10202	Респ. Северная Осетия - Алания, р-н Ардонский, с. Мичурино, ул. Свердлова, 10	Ардонский	15:06:0090121:11	0030020000000 Земли населенных пунктов	Для ведения личного подсобного хозяйства (приусадебный земельный участок)	13	02:0020	2 900	177,83	515 707,00
10203	Респ. Северная Осетия - Алания, р-н Ардонский, с. Мичурино, ул. Свердлова, дом 12	Ардонский	15:06:0090121:12	0030020000000 Земли населенных пунктов	Под жилую застройку	13	02:0010	2 900	177,83	515 707,00
10204	Респ. Северная Осетия - Алания, р-н Ардонский, с. Мичурино, ул. Свердлова, дом 14	Ардонский	15:06:0090121:13	0030020000000 Земли населенных пунктов	Для ведения личного подсобного хозяйства	13	02:0020	2 250	177,83	400 117,50
10205	Респ. Северная Осетия - Алания, р-н Ардонский, с. Мичурино, ул. Свердлова, 16	Ардонский	15:06:0090121:14	0030020000000 Земли населенных пунктов	Для ведения личного подсобного хозяйства	13	02:0020	5 729	177,83	1 018 788,07
10206	Респ. Северная Осетия - Алания, р-н Ардонский, с. Мичурино, ул. Свердлова, 2а	Ардонский	15:06:0090121:15	0030020000000 Земли населенных пунктов	Для строительства магазина	4	04:0040	49	462,35	22 655,15
10207	Респ. Северная Осетия - Алания, р-н Ардонский, с. Мичурино, ул. Орджоникидзе, 9	Ардонский	15:06:0090121:153	0030020000000 Земли населенных пунктов	Для ведения личного подсобного хозяйства	13	02:0020	2 893	177,83	514 462,19
10208	Респ. Северная Осетия - Алания, р-н Ардонский, с. Мичурино, ул. Орджоникидзе, 9 а	Ардонский	15:06:0090121:154	0030020000000 Земли населенных пунктов	Для ведения личного подсобного хозяйства	13	02:0020	1 419	177,83	252 340,77
10209	Российская Федерация, Республика Северная Осетия-Алания, Ардонский район, с. Мичурино	Ардонский	15:06:0090121:157	0030020000000 Земли населенных пунктов	Спорт	5	05:0010	1 263	48,90	61 760,70
10210	Российская Федерация, Республика Северная Осетия-Алания, Ардонский муниципальный район, Мичуринское сельское поселение, с. Мичурино, ул. Свердлова, 4	Ардонский	15:06:0090121:158	0030020000000 Земли населенных пунктов	Для ведения личного подсобного хозяйства	13	02:0020	2 183	177,83	388 202,89
10211	Российская Федерация, Республика Северная Осетия-Алания, Ардонский муниципальный район, Мичуринское сельское поселение, с. Мичурино, ул. Свердлова, 4	Ардонский	15:06:0090121:159	0030020000000 Земли населенных пунктов	Для ведения личного подсобного хозяйства	13	02:0020	2 183	177,83	388 202,89
10212	Респ. Северная Осетия - Алания, р-н Ардонский, с. Мичурино, ул. Орджоникидзе, 11	Ардонский	15:06:0090121:16	0030020000000 Земли населенных пунктов	для садоводства	13	13:0021	4 000	93,36	373 440,00
10213	Российская Федерация, Республика Северная Осетия-Алания, Ардонский муниципальный район, Мичуринское сельское поселение, с. Мичурино, ул. Свердлова, 4	Ардонский	15:06:0090121:160	0030020000000 Земли населенных пунктов	Для ведения личного подсобного хозяйства	13	02:0020	2 183	177,83	388 202,89
10214	Респ. Северная Осетия - Алания, р-н Ардонский, с. Мичурино, ул. Свердлова, дом 6 "а"	Ардонский	15:06:0090121:17	0030020000000 Земли населенных пунктов	Для ведения личного подсобного хозяйства	13	02:0020	2 842	177,83	505 392,86
10215	Респ. Северная Осетия - Алания, р-н Ардонский, с. Мичурино, ул. Орджоникидзе, 7	Ардонский	15:06:0090121:2	0030020000000 Земли населенных пунктов	Для ведения личного подсобного хозяйства	13	02:0020	2 095	177,83	372 553,85
10216	Респ. Северная Осетия - Алания, р-н Ардонский, с. Мичурино, ул. Орджоникидзе, 5	Ардонский	15:06:0090121:3	0030020000000 Земли населенных пунктов	Для ведения личного подсобного хозяйства	13	02:0020	2 442	177,83	434 260,86
10217	Республика Северная Осетия-Алания, р-н Ардонский, с. Мичурино, ул. Свердлова, 18	Ардонский	15:06:0090121:37	0030020000000 Земли населенных пунктов	Для ведения личного подсобного хозяйства	13	02:0020	3 425	177,83	609 067,75
10218	Республика Северная Осетия-Алания, р-н Ардонский, с. Мичурино, ул. Свердлова, 16 а	Ардонский	15:06:0090121:38	0030020000000 Земли населенных пунктов	Для ведения личного подсобного хозяйства	13	02:0020	3 409	177,83	606 222,47
10219	Респ. Северная Осетия - Алания, р-н Ардонский, с. Мичурино, ул. Орджоникидзе, дом 3	Ардонский	15:06:0090121:4	0030020000000 Земли населенных пунктов	Под жилую застройку	13	02:0010	2 500	177,83	444 575,00
10220	Респ. Северная Осетия - Алания, р-н Ардонский, с. Мичурино, ул. Орджоникидзе, дом 1	Ардонский	15:06:0090121:5	0030020000000 Земли населенных пунктов	Под жилую застройку	13	02:0010	2 500	177,83	444 575,00
10221	Респ. Северная Осетия - Алания, р-н Ардонский, с. Мичурино, ул. Свердлова, 2	Ардонский	15:06:0090121:6	0030020000000 Земли населенных пунктов	Для ведения личного подсобного хозяйства	13	02:0020	2 692	177,83	478 718,36
10222	Респ. Северная Осетия - Алания, р-н Ардонский, с. Мичурино, ул. Свердлова, дом 6	Ардонский	15:06:0090121:8	0030020000000 Земли населенных пунктов	Под жилую застройку	13	02:0010	3 500	177,83	622 405,00
10223	Респ. Северная Осетия - Алания, р-н Ардонский, с. Мичурино, ул. Свердлова, дом 6 "в"	Ардонский	15:06:0090121:9	0030020000000 Земли населенных пунктов	Под жилую застройку	13	02:0010	3 200	177,83	569 056,00
10224	Российская Федерация, Республика Северная Осетия - Алания, р-н Ардонский, с. Мичурино, ул. Свердлова, 21	Ардонский	15:06:0090122:1	0030020000000 Земли населенных пунктов	Для ведения личного подсобного хозяйства (приусадебный земельный участок)	13	02:0020	3 800	177,83	675 754,00
10225	Республика Северная Осетия-Алания, р-н Ардонский, с. Мичурино, ул. Свердлова, 3	Ардонский	15:06:0090122:10	0030020000000 Земли населенных пунктов	Для ведения личного подсобного хозяйства	13	02:0020	2 617	177,83	465 381,11
10226	Респ. Северная Осетия - Алания, р-н Ардонский, с. Мичурино, ул. Свердлова, 1	Ардонский	15:06:0090122:11	0030020000000 Земли населенных пунктов	Для ведения личного подсобного хозяйства	13	02:0020	2 839	177,83	504 859,37
10227	Респ. Северная Осетия - Алания, р-н Ардонский, с. Мичурино, ул. Кирова, дом 3	Ардонский	15:06:0090122:13	0030020000000 Земли населенных пунктов	Под жилую застройку	13	02:0010	2 500	177,83	444 575,00

№ п/п	Местоположение ЗУ	Район	Кадастровый номер ЗУ	Категория земель	Разрешенное использование по документу	Код вида разрешенного использования (в соответствии с классификатором видов разрешенного использования земельных участков)	Вид использования объектов недвижимости	Площадь	УПКС	КС
10228	Респ. Северная Осетия - Алания, р-н Ардонский, с. Мичурино, ул. Кирова, дом 5	Ардонский	15:06:0090122:14	003002000000 Земли населенных пунктов	Для ведения личного подсобного хозяйства	13	02:0020	2 600	177,83	462 358,00
10229	Респ. Северная Осетия - Алания, р-н Ардонский, с. Мичурино, ул. Кирова, дом 7	Ардонский	15:06:0090122:15	003002000000 Земли населенных пунктов	Под жилую застройку	13	02:0010	3 100	177,83	551 273,00
10230	Респ. Северная Осетия - Алания, р-н Ардонский, с. Мичурино, ул. Кирова, 9	Ардонский	15:06:0090122:16	003002000000 Земли населенных пунктов	Для ведения личного подсобного хозяйства	13	02:0020	4 684	177,83	832 955,72
10231	Респ. Северная Осетия - Алания, р-н Ардонский, с. Мичурино, ул. Кирова, дом 11	Ардонский	15:06:0090122:17	003002000000 Земли населенных пунктов	Под жилую застройку	13	02:0010	4 200	177,83	746 886,00
10232	Российская Федерация, Республика Северная Осетия — Алания, Ардонский р-н . с. Мичурино, ул Кирова, 4	Ардонский	15:06:0090122:174	003002000000 Земли населенных пунктов	Строительство индивидуального жилого дома	13	02:0010	1 500	177,83	266 745,00
10233	Респ. Северная Осетия - Алания, р-н Ардонский, с. Мичурино, ул. Кирова, дом 13	Ардонский	15:06:0090122:18	003002000000 Земли населенных пунктов	Под жилую застройку	13	02:0010	3 100	177,83	551 273,00
10234	Северная Осетия - Алания респ, р-н Ардонский, с Мичурино, ул Кирова, 15	Ардонский	15:06:0090122:19	003002000000 Земли населенных пунктов	Для ведения личного подсобного хозяйства	13	02:0020	1 865	177,83	331 652,95
10235	Российская Федерация, Республика Северная Осетия - Алания, р-н Ардонский, с. Мичурино, ул. Свердлова, 19	Ардонский	15:06:0090122:2	003002000000 Земли населенных пунктов	Для ведения личного подсобного хозяйства	13	02:0020	3 876	177,83	689 269,08
10236	Респ. Северная Осетия - Алания, р-н Ардонский, с. Мичурино, ул. Кирова, 6	Ардонский	15:06:0090122:20	003002000000 Земли населенных пунктов	Для ведения личного подсобного хозяйства	13	02:0020	2 289	177,83	407 052,87
10237	Респ. Северная Осетия - Алания, р-н Ардонский, с. Мичурино, ул. Кирова	Ардонский	15:06:0090122:21	003002000000 Земли населенных пунктов	Под жилую застройку	13	02:0010	1 700	177,83	302 311,00
10238	Респ. Северная Осетия - Алания, р-н Ардонский, с. Мичурино, ул. Кирова, 8	Ардонский	15:06:0090122:22	003002000000 Земли населенных пунктов	Для ведения личного подсобного хозяйства	13	02:0020	2 060	177,83	366 329,80
10239	Респ. Северная Осетия - Алания, р-н Ардонский, с. Мичурино, ул. Кирова, 10	Ардонский	15:06:0090122:24	003002000000 Земли населенных пунктов	Для ведения личного подсобного хозяйства	13	02:0020	1 662	177,83	295 553,46
10240	Респ. Северная Осетия - Алания, р-н Ардонский, с. Мичурино, ул. Свердлова, дом 17	Ардонский	15:06:0090122:3	003002000000 Земли населенных пунктов	Под жилую застройку	13	02:0010	3 000	177,83	533 490,00
10241	Респ. Северная Осетия - Алания, р-н Ардонский, с. Мичурино, ул. Свердлова, 15	Ардонский	15:06:0090122:4	003002000000 Земли населенных пунктов	Для ведения личного подсобного хозяйства	13	02:0020	2 247	177,83	399 584,01
10242	Респ. Северная Осетия - Алания, р-н Ардонский, с. Мичурино, ул. Свердлова, дом 13	Ардонский	15:06:0090122:5	003002000000 Земли населенных пунктов	Под жилую застройку	13	02:0010	2 500	177,83	444 575,00
10243	Респ. Северная Осетия - Алания, р-н Ардонский, с. Мичурино, ул. Свердлова, дом 11	Ардонский	15:06:0090122:6	003002000000 Земли населенных пунктов	Под жилую застройку	13	02:0010	2 500	177,83	444 575,00
10244	Респ. Северная Осетия - Алания, р-н Ардонский, с. Мичурино, ул. Свердлова, 9	Ардонский	15:06:0090122:7	003002000000 Земли населенных пунктов	Для ведения личного подсобного хозяйства	13	02:0020	3 763	177,83	669 174,29
10245	Респ. Северная Осетия - Алания, р-н Ардонский, с. Мичурино, ул. Свердлова, 7	Ардонский	15:06:0090122:8	003002000000 Земли населенных пунктов	Для ведения личного подсобного хозяйства	13	02:0020	1 764	177,83	313 692,12
10246	Респ. Северная Осетия - Алания, р-н Ардонский, с. Мичурино, ул. Свердлова, 5	Ардонский	15:06:0090122:9	003002000000 Земли населенных пунктов	Под жилую застройку	13	02:0010	2 079	177,83	369 708,57
10247	Респ. Северная Осетия - Алания, р-н Ардонский, с. Мичурино, ул. Кирова, дом 1 "а"	Ардонский	15:06:0090123:1	003002000000 Земли населенных пунктов	Для ведения личного подсобного хозяйства	13	02:0020	2 236	177,83	397 627,88
10248	Респ. Северная Осетия - Алания, р-н Ардонский, с. Мичурино, ул. Южная, дом 17	Ардонский	15:06:0090123:10	003002000000 Земли населенных пунктов	Под жилую застройку	13	02:0010	1 700	177,83	302 311,00
10249	Респ. Северная Осетия - Алания, р-н Ардонский, с. Мичурино, ул. Южная, дом 21	Ардонский	15:06:0090123:11	003002000000 Земли населенных пунктов	Для ведения личного подсобного хозяйства	13	02:0020	1 472	177,83	261 765,76
10250	Респ. Северная Осетия - Алания, р-н Ардонский, с. Мичурино, ул. Южная, дом 23	Ардонский	15:06:0090123:12	003002000000 Земли населенных пунктов	Для ведения личного подсобного хозяйства	13	02:0020	1 844	177,83	327 918,52
10251	Респ. Северная Осетия - Алания, р-н Ардонский, с. Мичурино, ул. Южная, дом 25	Ардонский	15:06:0090123:13	003002000000 Земли населенных пунктов	Для ведения личного подсобного хозяйства	13	02:0020	1 693	177,83	301 066,19
10252	Респ. Северная Осетия - Алания, р-н Ардонский, с. Мичурино, ул. Южная, дом 27	Ардонский	15:06:0090123:14	003002000000 Земли населенных пунктов	Для ведения личного подсобного хозяйства	13	02:0020	1 826	177,83	324 717,58
10253	Российская Федерация, Республика Северная Осетия-Алания, Ардонский муниципальный район, Мичуринское сельское поселение, с. Мичурино, ул. Южная, 1а	Ардонский	15:06:0090123:146	003002000000 Земли населенных пунктов	Для ведения личного подсобного хозяйства	13	02:0020	1 200	177,83	213 396,00
10254	Российская Федерация, Республика Северная Осетия-Алания, Ардонский муниципальный район, Мичуринское сельское поселение, с. Мичурино, ул. Южная, 1	Ардонский	15:06:0090123:147	003002000000 Земли населенных пунктов	Для ведения личного подсобного хозяйства	13	02:0020	2 831	177,83	503 436,73
10255	Республика Северная Осетия - Алания, р-н Ардонский, с. Мичурино, ул. Кирова, 1	Ардонский	15:06:0090123:15	003002000000 Земли населенных пунктов	Для ведения личного подсобного хозяйства	13	02:0020	2 500	177,83	444 575,00
10256	Респ. Северная Осетия - Алания, р-н Ардонский, с. Мичурино, ул. Кирова, дом 17	Ардонский	15:06:0090123:16	003002000000 Земли населенных пунктов	Для ведения личного подсобного хозяйства	13	02:0020	1 752	177,83	311 558,16
10257	Северная Осетия - Алания респ, р-н Ардонский, с Мичурино, ул Кирова, 19	Ардонский	15:06:0090123:17	003002000000 Земли населенных пунктов	Для строительства индивидуального жилого дома	13	02:0010	1 500	177,83	266 745,00
10258	Респ. Северная Осетия - Алания, р-н Ардонский, с. Мичурино, ул. Южная, дом 1	Ардонский	15:06:0090123:2	003002000000 Земли населенных пунктов	Под жилую застройку	13	02:0010	2 900	177,83	515 797,00
10259	Респ. Северная Осетия - Алания, р-н Ардонский, с. Мичурино, ул. Южная, дом №3	Ардонский	15:06:0090123:3	003002000000 Земли населенных пунктов	Для ведения личного подсобного хозяйства	13	02:0020	3 294	177,83	585 772,02
10260	Респ. Северная Осетия - Алания, р-н Ардонский, с. Мичурино, ул. Южная, дом 5	Ардонский	15:06:0090123:4	003002000000 Земли населенных пунктов	Под жилую застройку	13	02:0010	3 200	177,83	569 056,00
10261	Респ. Северная Осетия - Алания, р-н Ардонский, с. Мичурино, ул. Южная, 7	Ардонский	15:06:0090123:5	003002000000 Земли населенных пунктов	Для ведения личного подсобного хозяйства	13	02:0020	1 850	177,83	328 985,50
10262	Северная Осетия - Алания респ, р-н Ардонский, с Мичурино, ул Южная, 9	Ардонский	15:06:0090123:6	003002000000 Земли населенных пунктов	Для ведения личного подсобного хозяйства	13	02:0020	1 815	177,83	322 761,45
10263	Республика Северная Осетия-Алания, р-н Ардонский, с Мичурино, ул Южная, д 11	Ардонский	15:06:0090123:7	003002000000 Земли населенных пунктов	Для индивидуального жилищного строительства	13	02:0010	1 648	177,83	293 063,84
10264	Респ. Северная Осетия - Алания, р-н Ардонский, с. Мичурино, ул. Южная, дом 13	Ардонский	15:06:0090123:8	003002000000 Земли населенных пунктов	Для индивидуального жилищного строительства	13	02:0010	1 578	177,83	280 615,74
10265	Респ. Северная Осетия - Алания, р-н Ардонский, с. Мичурино, ул. Южная, дом 15	Ардонский	15:06:0090123:9	003002000000 Земли населенных пунктов	Для ведения личного подсобного хозяйства	13	02:0020	1 409	177,83	250 562,47
10266	Респ. Северная Осетия - Алания, р-н Ардонский, с. Мичурино, ул. Южная, дом 24	Ардонский	15:06:0090124:1	003002000000 Земли населенных пунктов	Под жилую застройку	13	02:0010	1 700	177,83	302 311,00
10267	Респ. Северная Осетия - Алания, р-н Ардонский, с. Мичурино, ул. Южная, 10	Ардонский	15:06:0090124:10	003002000000 Земли населенных пунктов	Для ведения личного подсобного хозяйства	13	02:0020	1 578	177,83	280 260,08
10268	Респ. Северная Осетия - Алания, р-н Ардонский, с. Мичурино, ул. Южная, дом б/н	Ардонский	15:06:0090124:11	003002000000 Земли населенных пунктов	Под жилую застройку	13	02:0010	1 700	177,83	302 311,00
10269	Респ. Северная Осетия - Алания, р-н Ардонский, с. Мичурино, ул. Новая, дом б/н	Ардонский	15:06:0090124:12	003002000000 Земли населенных пунктов	Под жилую застройку	13	02:0010	1 700	177,83	302 311,00
10270	Российская Федерация, Республика Северная Осетия - Алания, р-н Ардонский, с. Мичурино, ул. Новая, 2	Ардонский	15:06:0090124:13	003002000000 Земли населенных пунктов	Для ведения личного подсобного хозяйства	13	02:0020	5 321	177,83	946 233,43
10271	Респ. Северная Осетия - Алания, р-н Ардонский, с. Мичурино, ул. Новая, 6	Ардонский	15:06:0090124:14	003002000000 Земли населенных пунктов	Для ведения личного подсобного хозяйства	13	02:0020	2 082	177,83	370 242,06
10272	Северная Осетия - Алания респ, р-н Ардонский, с Мичурино, ул Новая, 8	Ардонский	15:06:0090124:15	003002000000 Земли населенных пунктов	Для ведения личного подсобного хозяйства	13	02:0020	1 863	177,83	331 297,29
10273	Респ Северная Осетия - Алания, Ардонский р-н, с Мичурино, ул Южная, 2	Ардонский	15:06:0090124:150	003002000000 Земли населенных пунктов	Для ведения личного подсобного хозяйства	13	02:0020	1 912	177,83	340 010,96
10274	Российская Федерация, Республика Северная Осетия-Алания, Ардонский р-н, с. Мичурино, ул. Южная, 16А	Ардонский	15:06:0090124:155	003002000000 Земли населенных пунктов	Для ведения личного подсобного хозяйства	13	02:0020	2 224	177,83	395 493,92

№ п/п	Местоположение ЗУ	Район	Кадастровый номер ЗУ	Категория земель	Разрешенное использование по документу	Код вида разрешенного использования (в соответствии с классификатором видов разрешенного использования земельных участков)	Вид использования объектов недвижимости	Площадь	УПКС	КС
10275	Российская Федерация, Республика Северная Осетия-Алания, Ардонский р-н, с Мичурино, ул Южная, 14	Ардонский	15:06:0090124:156	003002000000 Земли населенных пунктов	Для ведения личного подсобного хозяйства	13	02:020	1 312	177,83	233 312,96
10276	Российская Федерация, Республика Северная Осетия-Алания, Ардонский муниципальный район, Мичуринское сельское поселение, с. Мичурино, ул. Новая, 16	Ардонский	15:06:0090124:157	003002000000 Земли населенных пунктов	Для ведения личного подсобного хозяйства	13	02:020	1 700	177,83	302 311,00
10277	Российская Федерация, Республика Северная Осетия-Алания, Ардонский район, с. Мичурино	Ардонский	15:06:0090124:158	003002000000 Земли населенных пунктов	Для ведения личного подсобного хозяйства (приусадебный земельный участок)	13	02:020	3 551	177,83	631 474,33
10278	Респ. Северная Осетия - Алания, р-н Ардонский, с Мичурино, ул Новая, дом 10	Ардонский	15:06:0090124:16	003002000000 Земли населенных пунктов	Для ведения личного подсобного хозяйства	13	02:020	1 694	177,83	301 244,02
10279	Северная Осетия - Алания респ, р-н Ардонский, с Мичурино, ул Новая, 12	Ардонский	15:06:0090124:17	003002000000 Земли населенных пунктов	Для ведения личного подсобного хозяйства	13	02:020	1 876	177,83	333 609,08
10280	Северная Осетия - Алания респ, р-н Ардонский, с. Мичурино, ул. Новая, 14	Ардонский	15:06:0090124:18	003002000000 Земли населенных пунктов	Для ведения личного подсобного хозяйства	13	02:020	1 641	177,83	291 819,03
10281	Респ. Северная Осетия - Алания, р-н Ардонский, с. Мичурино, ул. Новая, 18	Ардонский	15:06:0090124:19	003002000000 Земли населенных пунктов	Для ведения личного подсобного хозяйства	13	02:020	1 789	177,83	318 137,87
10282	Республика Северная Осетия-Алания, р-н Ардонский, с Мичурино, ул Южная, 16	Ардонский	15:06:0090124:2	003002000000 Земли населенных пунктов	Для ведения личного подсобного хозяйства	13	02:020	1 851	177,83	329 163,33
10283	Респ. Северная Осетия - Алания, р-н Ардонский, с Мичурино, ул Новая, дом 22	Ардонский	15:06:0090124:20	003002000000 Земли населенных пунктов	Для ведения личного подсобного хозяйства	13	02:020	1 826	177,83	324 717,58
10284	Респ. Северная Осетия - Алания, р-н Ардонский, с. Мичурино, ул. Новая, дом 20	Ардонский	15:06:0090124:21	003002000000 Земли населенных пунктов	Для ведения личного подсобного хозяйства	13	02:020	1 737	177,83	308 890,71
10285	Российская Федерация, Республика Северная Осетия - Алания, р-н Ардонский, с. Мичурино, ул. Южная, 4	Ардонский	15:06:0090124:22	003002000000 Земли населенных пунктов	Для ведения личного подсобного хозяйства	13	02:020	1 530	177,83	272 079,90
10286	Северная Осетия - Алания респ, р-н Ардонский, с Мичурино, ул Южная, 8	Ардонский	15:06:0090124:23	003002000000 Земли населенных пунктов	Для ведения личного подсобного хозяйства	13	02:020	2 578	177,83	458 445,74
10287	Респ. Северная Осетия - Алания, р-н Ардонский, с Мичурино, ул Южная, дом 20	Ардонский	15:06:0090124:3	003002000000 Земли населенных пунктов	Для ведения личного подсобного хозяйства	13	02:020	1 873	177,83	333 075,59
10288	Российская Федерация, Республика Северная Осетия - Алания, р-н Ардонский, с. Мичурино, ул. Южная, 6	Ардонский	15:06:0090124:38	003002000000 Земли населенных пунктов	Для ведения личного подсобного хозяйства	13	02:020	1 763	177,83	313 514,29
10289	Респ. Северная Осетия - Алания, р-н Ардонский, с. Мичурино, ул. Южная, дом б/н	Ардонский	15:06:0090124:4	003002000000 Земли населенных пунктов	Под жилую застройку	13	02:010	1 700	177,83	302 311,00
10290	Российская Федерация, Республика Северная Осетия - Алания, р-н Ардонский, с. Мичурино, ул. Южная, 12	Ардонский	15:06:0090124:6	003002000000 Земли населенных пунктов	Индивидуальное жилищное строительство	13	02:010	1 658	177,83	294 886,48
10291	Респ. Северная Осетия - Алания, р-н Ардонский, с Мичурино, ул Южная, б/н	Ардонский	15:06:0090124:9	003002000000 Земли населенных пунктов	Под жилую застройку	13	02:010	1 700	177,83	302 311,00
10292	Республика Северная Осетия - Алания, Ардонский р-н., с. Мичурино	Ардонский	15:06:0090125:130	003002000000 Земли населенных пунктов	Для ведения личного подсобного хозяйства	13	02:020	2 062	177,83	366 685,46
10293	Российская Федерация, Республика Северная Осетия-Алания, Ардонский район, с. Мичурино	Ардонский	15:06:0090125:131	003002000000 Земли населенных пунктов	Для ведения личного подсобного хозяйства	13	02:020	1 838	177,83	326 851,54
10294	Российская Федерация, Республика Северная Осетия-Алания, Ардонский район, с Мичурино	Ардонский	15:06:0090125:132	003002000000 Земли населенных пунктов	Для ведения личного подсобного хозяйства	13	02:020	1 850	177,83	328 985,50
10295	Республика Северная Осетия-Алания, р-н Ардонский, с Мичурино, ул Новая, б/н	Ардонский	15:06:0090125:14	003002000000 Земли населенных пунктов	для ведения личного подсобного хозяйства	13	02:020	1 976	177,83	351 392,08
10296	Республика Северная Осетия-Алания, р-н Ардонский, с. Мичурино, ул. Новая, б/н	Ардонский	15:06:0090125:15	003002000000 Земли населенных пунктов	для ведения личного подсобного хозяйства	13	02:020	1 976	177,83	351 392,08
10297	Республика Северная Осетия-Алания, р-н Ардонский, с. Мичурино, ул. Новая, б/н	Ардонский	15:06:0090125:16	003002000000 Земли населенных пунктов	для ведения личного подсобного хозяйства	13	02:020	1 976	177,83	351 392,08
10298	Республика Северная Осетия-Алания, р-н Ардонский, с Мичурино, ул Новая	Ардонский	15:06:0090125:17	003002000000 Земли населенных пунктов	Для ведения личного подсобного хозяйства	13	02:020	1 976	177,83	351 392,08
10299	Респ. Северная Осетия - Алания, р-н Ардонский, с Мичурино, ул Новая, дом 1	Ардонский	15:06:0090125:3	003002000000 Земли населенных пунктов	Для ведения личного подсобного хозяйства	13	02:020	1 700	177,83	302 311,00
10300	Респ. Северная Осетия - Алания, р-н Ардонский, с. Мичурино, ул. Новая, б/н	Ардонский	15:06:0090125:4	003002000000 Земли населенных пунктов	Для индивидуального жилищного строительства	13	02:010	1 500	177,83	266 745,00
10301	Респ. Северная Осетия - Алания, р-н Ардонский, с. Мичурино, ул. Молодежная, дом б/н	Ардонский	15:06:0090125:5	003002000000 Земли населенных пунктов	Для ведения личного подсобного хозяйства	13	02:020	2 070	177,83	368 108,10
10302	Северная Осетия - Алания респ, р-н Ардонский, с Мичурино, ул Молодежная, 30	Ардонский	15:06:0090126:1	003002000000 Земли населенных пунктов	Для ведения личного подсобного хозяйства	13	02:020	2 126	177,83	378 066,58
10303	Северная Осетия - Алания респ, р-н Ардонский, с Мичурино, ул Молодежная, 2	Ардонский	15:06:0090126:10	003002000000 Земли населенных пунктов	Для ведения личного подсобного хозяйства	13	02:020	2 017	177,83	358 683,11
10304	Респ. Северная Осетия - Алания, р-н Ардонский, с. Мичурино, ул. Калинина,62	Ардонский	15:06:0090126:11	003002000000 Земли населенных пунктов	Под жилую застройку	13	02:010	1 703	177,83	302 844,49
10305	Респ. Северная Осетия - Алания, р-н Ардонский, с. Мичурино, ул. Калинина, дом 68	Ардонский	15:06:0090126:12	003002000000 Земли населенных пунктов	Для ведения личного подсобного хозяйства	13	02:020	3 316	177,83	589 684,28
10306	Респ. Северная Осетия - Алания, р-н Ардонский, с Мичурино, ул Калинина, дом б/н	Ардонский	15:06:0090126:13	003002000000 Земли населенных пунктов	Под жилую застройку	13	02:010	1 700	177,83	302 311,00
10307	Респ. Северная Осетия - Алания, р-н Ардонский, с Мичурино, ул Калинина, 70	Ардонский	15:06:0090126:14	003002000000 Земли населенных пунктов	Под жилую застройку	13	02:010	3 199	177,83	568 878,17
10308	Респ. Северная Осетия - Алания, р-н Ардонский, с. Мичурино, ул. Калинина, дом б/н	Ардонский	15:06:0090126:15	003002000000 Земли населенных пунктов	Под жилую застройку	13	02:010	1 700	177,83	302 311,00
10309	Республика Северная Осетия-Алания, Ардонский район, с. Мичурино, ул. Калинина, 74	Ардонский	15:06:0090126:16	003002000000 Земли населенных пунктов	Для объектов зеленой застройки	13	02:010	1 500	177,83	266 745,00
10310	Российская Федерация, Республика Северная Осетия-Алания, Ардонский р-н, с Мичурино	Ардонский	15:06:0090126:160	003002000000 Земли населенных пунктов	для индивидуального жилищного строительства	13	02:010	1 440	177,83	256 075,20
10311	Российская Федерация, Республика Северная Осетия - Алания, Ардонский район, с. Мичурино	Ардонский	15:06:0090126:163	003002000000 Земли населенных пунктов	Для ведения личного подсобного хозяйства	13	02:020	2 201	177,83	391 403,83
10312	Респ. Северная Осетия - Алания, р-н Ардонский, с. Мичурино, ул. Калинина, б/н	Ардонский	15:06:0090126:17	003002000000 Земли населенных пунктов	Под жилую застройку	13	02:010	1 700	177,83	302 311,00
10313	Респ. Северная Осетия - Алания, р-н Ардонский, с. Мичурино, ул. Калинина, дом б/н	Ардонский	15:06:0090126:18	003002000000 Земли населенных пунктов	Под жилую застройку	13	02:010	1 700	177,83	302 311,00
10314	Республика Северная Осетия-Алания, р-н Ардонский, с Мичурино, ул Калинина, д б/н	Ардонский	15:06:0090126:19	003002000000 Земли населенных пунктов	Передвижное жилье	5	05:090	1 968	278,52	548 127,36
10315	Республика Северная Осетия-Алания, р-н Ардонский, с Мичурино, ул Безымянная, д б/н	Ардонский	15:06:0090126:2	003002000000 Земли населенных пунктов	Под жилую застройку	13	02:010	1 700	177,83	302 311,00
10316	Респ. Северная Осетия - Алания, р-н Ардонский, с. Мичурино, ул. Калинина, б/н	Ардонский	15:06:0090126:20	003002000000 Земли населенных пунктов	Для строительства индивидуального жилого дома	13	02:010	1 912	177,83	340 010,96
10317	Респ. Северная Осетия - Алания, р-н Ардонский, с. Мичурино, ул. Калинина, 82	Ардонский	15:06:0090126:21	003002000000 Земли населенных пунктов	Для ведения личного подсобного хозяйства	13	02:020	2 113	177,83	375 754,79
10318	Респ. Северная Осетия - Алания, р-н Ардонский, с Мичурино, ул Калинина, 84	Ардонский	15:06:0090126:22	003002000000 Земли населенных пунктов	Для индивидуального жилищного строительства	13	02:010	1 671	177,83	297 153,93
10319	Респ. Северная Осетия - Алания, р-н Ардонский, с Мичурино, ул Калинина, дом 86	Ардонский	15:06:0090126:23	003002000000 Земли населенных пунктов	Для ведения личного подсобного хозяйства	13	02:020	3 383	177,83	601 598,89

№ пп	Местоположение ЗУ	Район	Кадастровый номер ЗУ	Категория земель	Разрешенное использование по документу	Код вида разрешенного использования (в соответствии с классификатором видов разрешенного использования земельных участков)	Вид использования объектов недвижимости	Площадь	УПКС	КС
10320	Респ. Северная Осетия - Алания, р-н Ардонский, с. Мичурино, ул. Калинина, 88	Ардонский	15:06:0090126:24	003002000000 Земли населенных пунктов	Для ведения личного подсобного хозяйства	13	02:02:02:0	1 667	177,83	296 442,61
10321	Респ. Северная Осетия - Алания, р-н Ардонский, с. Мичурино, ул. Калинина, дом 90	Ардонский	15:06:0090126:25	003002000000 Земли населенных пунктов	Для ведения личного подсобного хозяйства	13	02:02:02:0	1 668	177,83	296 620,44
10322	Респ. Северная Осетия - Алания, р-н Ардонский, с. Мичурино, ул. Калинина, дом б/н	Ардонский	15:06:0090126:26	003002000000 Земли населенных пунктов	Под жилую застройку	13	02:02:01:0	1 700	177,83	302 311,00
10323	Респ. Северная Осетия - Алания, р-н Ардонский, с. Мичурино, ул. Молодежная, дом б/н	Ардонский	15:06:0090126:27	003002000000 Земли населенных пунктов	Для ведения личного подсобного хозяйства	13	02:02:02:0	1 885	177,83	335 209,55
10324	Респ. Северная Осетия - Алания, р-н Ардонский, с. Мичурино, ул. Калинина, дом 66	Ардонский	15:06:0090126:28	003002000000 Земли населенных пунктов	Для ведения личного подсобного хозяйства	13	02:02:02:0	1 702	177,83	302 666,66
10325	Респ. Северная Осетия - Алания, р-н Ардонский, с. Мичурино, ул. Калинина, дом 64	Ардонский	15:06:0090126:29	003002000000 Земли населенных пунктов	Для ведения личного подсобного хозяйства	13	02:02:02:0	1 711	177,83	304 267,13
10326	Респ. Северная Осетия - Алания, р-н Ардонский, с. Мичурино, ул. Молодежная, 20	Ардонский	15:06:0090126:3	003002000000 Земли населенных пунктов	Для ведения личного подсобного хозяйства	13	02:02:02:0	1 909	177,83	339 477,47
10327	Респ. Северная Осетия - Алания, р-н Ардонский, с. Мичурино, ул. Молодежная, 24	Ардонский	15:06:0090126:30	003002000000 Земли населенных пунктов	Для ведения личного подсобного хозяйства	13	02:02:02:0	1 510	177,83	268 523,30
10328	Республика Северная Осетия-Алания, р-н Ардонский, с. Мичурино, ул. Молодежная, 18	Ардонский	15:06:0090126:4	003002000000 Земли населенных пунктов	Для ведения личного подсобного хозяйства	13	02:02:02:0	1 700	177,83	302 311,00
10329	Республика Северная Осетия-Алания, р-н Ардонский, с. Мичурино, ул. Молодежная, 8	Ардонский	15:06:0090126:42	003002000000 Земли населенных пунктов	Для ведения личного подсобного хозяйства	13	02:02:02:0	1 673	177,83	297 509,59
10330	Российская Федерация, Республика Северная Осетия-Алания, Ардонский район, с. Мичурино, ул. Молодежная, 26	Ардонский	15:06:0090126:43	003002000000 Земли населенных пунктов	под отдельно стоящий жилой дом на одну семью в 1-3 этажа усадебного типа с возможностью ведения ЛПХ	13	02:02:02:0	1 681	177,83	298 932,23
10331	Респ. Республики Северная Осетия - Алания, Ардонский р-н . с. Мичурино, ул. Молодежная 22	Ардонский	15:06:0090126:44	003002000000 Земли населенных пунктов	под отдельно стоящий жилой дом на одну семью в 1 -3 этажа усадебного типа с возможностью ведения ЛПХ	13	02:02:02:0	1 691	177,83	300 710,53
10332	Респ. Северная Осетия - Алания, р-н Ардонский, с. Мичурино, ул. Молодежная, 14	Ардонский	15:06:0090126:5	003002000000 Земли населенных пунктов	Для ведения личного подсобного хозяйства	13	02:02:02:0	1 849	177,83	328 807,67
10333	Респ. Северная Осетия - Алания, р-н Ардонский, с. Мичурино, ул. Молодежная, дом 12	Ардонский	15:06:0090126:6	003002000000 Земли населенных пунктов	Под жилую застройку	13	02:02:01:0	1 700	177,83	302 311,00
10334	Респ. Северная Осетия - Алания, р-н Ардонский, с. Мичурино, ул. Молодежная, дом 8	Ардонский	15:06:0090126:7	003002000000 Земли населенных пунктов	Под жилую застройку	13	02:02:01:0	1 700	177,83	302 311,00
10335	Респ. Северная Осетия - Алания, р-н Ардонский, с. Мичурино, ул. Молодежная, 6	Ардонский	15:06:0090126:8	003002000000 Земли населенных пунктов	Для ведения личного подсобного хозяйства	13	02:02:02:0	1 787	177,83	317 782,21
10336	Северная Осетия - Алания респ. р-н Ардонский, с. Мичурино, ул. Молодежная, 4	Ардонский	15:06:0090126:9	003002000000 Земли населенных пунктов	Для ведения личного подсобного хозяйства	13	02:02:02:0	1 850	177,83	328 985,50
10337	Респ. Северная Осетия - Алания, р-н Ардонский, с. Мичурино, ул. Калинина, дом 1	Ардонский	15:06:0090127:1	003002000000 Земли населенных пунктов	Под жилую застройку	13	02:02:01:0	2 500	177,83	444 575,00
10338	Республика Северная Осетия-Алания, р-н Ардонский, с. Мичурино, ул. Калинина, 9	Ардонский	15:06:0090127:11	003002000000 Земли населенных пунктов	Для ведения личного подсобного хозяйства	13	02:02:02:0	1 932	177,83	343 567,56
10339	Республика Северная Осетия-Алания, р-н Ардонский, с. Мичурино, ул. Калинина, 9	Ардонский	15:06:0090127:12	003002000000 Земли населенных пунктов	Для ведения личного подсобного хозяйства	13	02:02:02:0	1 975	177,83	351 214,25
10340	Республика Северная Осетия - Алания, Ардонский район, с. Мичурино, ул. Калинина, 16	Ардонский	15:06:0090127:134	003002000000 Земли населенных пунктов	Для индивидуального жилищного строительства	13	02:02:01:0	1 458	177,83	259 276,14
10341	Респ. Северная Осетия - Алания, р-н Ардонский, с. Мичурино, ул. Калинина, дом №3	Ардонский	15:06:0090127:2	003002000000 Земли населенных пунктов	Для ведения личного подсобного хозяйства	13	02:02:02:0	2 764	177,83	491 522,12
10342	Республика Северная Осетия-Алания, р-н Ардонский, с. Мичурино, ул. Калинина, 1 "а"	Ардонский	15:06:0090127:21	003002000000 Земли населенных пунктов	Для ведения личного подсобного хозяйства	13	02:02:02:0	806	177,83	143 330,98
10343	Респ. Северная Осетия - Алания, р-н Ардонский, с. Мичурино, ул. Калинина, дом 5 "а"	Ардонский	15:06:0090127:3	003002000000 Земли населенных пунктов	Под жилую застройку	13	02:02:01:0	700	177,83	124 481,00
10344	Респ. Северная Осетия - Алания, р-н Ардонский, с. Мичурино, ул. Калинина, дом 5	Ардонский	15:06:0090127:4	003002000000 Земли населенных пунктов	Под жилую застройку	13	02:02:01:0	2 500	177,83	444 575,00
10345	Респ. Северная Осетия - Алания, р-н Ардонский, с. Мичурино, ул. Калинина, дом 11	Ардонский	15:06:0090127:6	003002000000 Земли населенных пунктов	Под жилую застройку	13	02:02:01:0	3 000	177,83	533 490,00
10346	Респ. Северная Осетия - Алания, р-н Ардонский, с. Мичурино, ул. Калинина, дом 13	Ардонский	15:06:0090127:7	003002000000 Земли населенных пунктов	Для ведения личного подсобного хозяйства	13	02:02:02:0	7 274	177,83	1 293 535,42
10347	Северная Осетия - Алания респ. р-н Ардонский, с. Мичурино, ул. Калинина, 7	Ардонский	15:06:0090127:8	003002000000 Земли населенных пунктов	Для ведения личного подсобного хозяйства	13	02:02:02:0	3 591	177,83	638 587,53
10348	Северная Осетия - Алания респ. р-н Ардонский, с. Мичурино, ул. Калинина, 60	Ардонский	15:06:0090128:1	003002000000 Земли населенных пунктов	Для ведения личного подсобного хозяйства	13	02:02:02:0	5 000	177,83	889 150,00
10349	Респ. Северная Осетия - Алания, р-н Ардонский, с. Мичурино, ул. Калинина	Ардонский	15:06:0090128:10	003002000000 Земли населенных пунктов	Под жилую застройку Индивидуальную	13	02:02:01:0	3 000	177,83	533 490,00
10350	Респ. Северная Осетия - Алания, р-н Ардонский, с. Мичурино, ул. Калинина, 40	Ардонский	15:06:0090128:11	003002000000 Земли населенных пунктов	Для ведения личного подсобного хозяйства	13	02:02:02:0	4 493	177,83	798 990,19
10351	Республика Северная Осетия - Алания, Ардонский район, с. Мичурино, ул. Калинина, 38	Ардонский	15:06:0090128:12	003002000000 Земли населенных пунктов	Под жилую застройку Индивидуальную	13	02:02:01:0	3 956	177,83	703 495,48
10352	Респ. Северная Осетия - Алания, р-н Ардонский, с. Мичурино, ул. Калинина, дом 36	Ардонский	15:06:0090128:13	003002000000 Земли населенных пунктов	для ведения личного подсобного хозяйства	13	02:02:02:0	4 578	177,83	814 105,74
10353	Респ. Северная Осетия - Алания, р-н Ардонский, с. Мичурино, ул. Калинина, дом 34	Ардонский	15:06:0090128:14	003002000000 Земли населенных пунктов	для ведения личного подсобного хозяйства (размещение жилого дома, указанного в описании вида разрешенного использования с кодом 2.1, производство сельскохозяйственной продукции; размещение гаражей и иных вспомогательных сооружений, содержание сельскохозяйственных животных).	13	02:02:02:0	4 579	177,83	814 283,57
10354	Республика Северная Осетия-Алания, р-н Ардонский, с. Мичурино, ул Калинина, 32	Ардонский	15:06:0090128:15	003002000000 Земли населенных пунктов	Для ведения личного подсобного хозяйства	13	02:02:02:0	4 131	177,83	734 615,73
10355	Республика Северная Осетия-Алания, р-н Ардонский, с. Мичурино, ул. Калинина, 30	Ардонский	15:06:0090128:16	003002000000 Земли населенных пунктов	Для ведения личного подсобного хозяйства	13	02:02:02:0	4 300	177,83	764 669,00
10356	Респ. Северная Осетия - Алания, р-н Ардонский, с. Мичурино, ул. Калинина, дом 28	Ардонский	15:06:0090128:17	003002000000 Земли населенных пунктов	Для ведения личного подсобного хозяйства	13	02:02:02:0	3 300	177,83	586 839,00
10357	Респ. Северная Осетия - Алания, р-н Ардонский, с. Мичурино, ул. Калинина, дом 24	Ардонский	15:06:0090128:18	003002000000 Земли населенных пунктов	Для ведения личного подсобного хозяйства	13	02:02:02:0	4 091	177,83	727 502,53
10358	Респ. Северная Осетия - Алания, р-н Ардонский, с. Мичурино, ул. Калинина, дом 22	Ардонский	15:06:0090128:19	003002000000 Земли населенных пунктов	Под жилую застройку Индивидуальную	13	02:02:01:0	3 300	177,83	586 839,00
10359	Респ. Республика Северная Осетия - Алания, Ардонский р-н., с. Мичурино, ул. Калинина, д.2 а	Ардонский	15:06:0090128:199	003002000000 Земли населенных пунктов	Для ведения личного подсобного хозяйства	13	02:02:02:0	5 531	177,83	983 577,73

№ п/п	Местоположение ЗУ	Район	Кадастровый номер ЗУ	Категория земель	Разрешенное использование по документу	Код вида разрешенного использования (в соответствии с классификатором видов разрешенного использования земельных участков)	Вид использования объектов недвижимости	Площадь	УПКС	КС
10360	Респ. Северная Осетия - Алания, р-н Ардонский, с. Мичурино, ул. Калинина, 58	Ардонский	15:06:0090128:2	0030020000000 Земли населенных пунктов	Для ведения личного подсобного хозяйства	13	02:0020	4 078	177,83	725 190,74
10361	Респ. Северная Осетия - Алания, р-н Ардонский, с. Мичурино, ул. Калинина, дом 20	Ардонский	15:06:0090128:20	0030020000000 Земли населенных пунктов	Для ведения личного подсобного хозяйства	13	02:0020	4 294	177,83	763 602,02
10362	Российская Федерация, Республика Северная Осетия - Алания, Ардонский р-н, с. Мичурино, ул. Калинина, 48	Ардонский	15:06:0090128:200	0030020000000 Земли населенных пунктов	для ведения личного подсобного хозяйства	13	02:0020	3 010	177,83	535 268,30
10363	Российская Федерация, Республика Северная Осетия - Алания, Ардонский муниципальный район, Мичуринское сельское поселение, селение Мичурино, улица Калинина, 46	Ардонский	15:06:0090128:201	0030020000000 Земли населенных пунктов	Для ведения личного подсобного хозяйства	13	02:0020	1 504	177,83	267 456,32
10364	Респ. Северная Осетия - Алания, р-н Ардонский, с. Мичурино, ул. Калинина, дом 18	Ардонский	15:06:0090128:21	0030020000000 Земли населенных пунктов	Под жилую застройку Индивидуальную	13	02:0010	3 500	177,83	622 405,00
10365	Респ. Северная Осетия - Алания, р-н Ардонский, с. Мичурино, ул. Калинина, 16	Ардонский	15:06:0090128:22	0030020000000 Земли населенных пунктов	Для ведения личного подсобного хозяйства	13	02:0020	3 784	177,83	672 908,72
10366	Республика Северная Осетия-Алания, р-н Ардонский, с. Мичурино, ул. Калинина, 14	Ардонский	15:06.0090128:23	0030020000000 Земли населенных пунктов	Для ведения личного подсобного хозяйства	13	02:0020	5 328	177,83	947 478,24
10367	Респ. Северная Осетия - Алания, р-н Ардонский, с. Мичурино, ул. Калинина, 12	Ардонский	15:06.0090128:24	0030020000000 Земли населенных пунктов	Для ведения личного подсобного хозяйства	13	02:0020	3 643	177,83	647 834,69
10368	Респ. Северная Осетия - Алания, р-н Ардонский, с. Мичурино, ул. Калинина	Ардонский	15:06:0090128:25	0030020000000 Земли населенных пунктов	Под жилую застройку Индивидуальную	13	02:0010	3 900	177,83	693 537,00
10369	Респ. Северная Осетия - Алания, р-н Ардонский, с. Мичурино, ул. Калинина	Ардонский	15:06:0090128:26	0030020000000 Земли населенных пунктов	Под жилую застройку Индивидуальную	13	02:0010	3 900	177,83	693 537,00
10370	Респ. Северная Осетия - Алания, р-н Ардонский, с. Мичурино, ул. Калинина	Ардонский	15:06.0090128:27	0030020000000 Земли населенных пунктов	Под жилую застройку Индивидуальную	13	02:0010	3 900	177,83	693 537,00
10371	Республика Северная Осетия-Алания, р-н Ардонский, с Мичурино, ул Калинина, д 8	Ардонский	15:06.0090128:28	0030020000000 Земли населенных пунктов	Для ведения личного подсобного хозяйства	13	02:0020	4 389	177,83	780 495,87
10372	Респ. Северная Осетия - Алания, р-н Ардонский, с. Мичурино, ул. Калинина, дом 4	Ардонский	15:06:0090128:29	0030020000000 Земли населенных пунктов	Для ведения личного подсобного хозяйства	13	02:0020	3 700	177,83	657 971,00
10373	Респ. Северная Осетия - Алания, р-н Ардонский, с. Мичурино, ул. Калинина, 56	Ардонский	15:06:0090128:3	0030020000000 Земли населенных пунктов	Для ведения личного подсобного хозяйства	13	02:0020	4 392	177,83	781 029,36
10374	Российская Федерация, Республика Северная Осетия-Алания, Ардонский район, с. Мичурино, ул. Калинина, 2	Ардонский	15:06.0090128:30	0030020000000 Земли населенных пунктов	Для ведения личного подсобного хозяйства (приусадебный земельный участок)	13	02:0020	4 500	177,83	800 235,00
10375	Респ. Северная Осетия - Алания, р-н Ардонский, с. Мичурино, ул. Калинина, дом 54	Ардонский	15:06:0090128:4	0030020000000 Земли населенных пунктов	Для ведения личного подсобного хозяйства	13	02:0020	4 255	177,83	756 666,65
10376	Респ. Северная Осетия - Алания, р-н Ардонский, с. Мичурино, ул. Калинина, 52	Ардонский	15:06:0090128:5	0030020000000 Земли населенных пунктов	Для ведения личного подсобного хозяйства	13	02:0020	4 676	177,83	831 533,08
10377	Респ. Северная Осетия - Алания, р-н Ардонский, с. Мичурино, ул. Калинина, 50	Ардонский	15:06:0090128:6	0030020000000 Земли населенных пунктов	Под жилую застройку Индивидуальную	13	02:0010	4 309	177,83	782 274,17
10378	Северная Осетия - Алания респ, р-н Ардонский, с. Мичурино, ул. Калинина, 51	Ардонский	15:06.0090128:68	0030020000000 Земли населенных пунктов	Для ведения личного подсобного хозяйства	13	02:0020	4 995	177,83	888 260,85
10379	Респ. Северная Осетия - Алания, р-н Ардонский, с. Мичурино, ул. Калинина, б/н	Ардонский	15:06:0090128:7	0030020000000 Земли населенных пунктов	Для ведения личного подсобного хозяйства	13	02:0020	2 581	177,83	458 979,23
10380	Республика Северная Осетия-Алания, р-н Ардонский, с. Мичурино, ул. Калинина, 44	Ардонский	15:06:0090128:8	0030020000000 Земли населенных пунктов	Для ведения личного подсобного хозяйства	13	02:0020	4 100	177,83	729 103,00
10381	Респ. Северная Осетия - Алания, р-н Ардонский, с. Мичурино, ул. Калинина	Ардонский	15:06:0090128:9	0030020000000 Земли населенных пунктов	Под жилую застройку Индивидуальную	13	02:0010	1 700	177,83	302 311,00
10382	Республика Северная Осетия-Алания, р-н Ардонский, с Кадгарон, ул Братьев Каллаговых	Ардонский	15:06:0100101:1	0030020000000 Земли населенных пунктов	Для строительства АЗС	4	04:095	2 000	2 483,50	4 967 000,00
10383	Республика Северная Осетия-Алания, р-н Ардонский, с Кадгарон, ул Братьев Каллаговых, д 1	Ардонский	15:06:0100101:2	0030020000000 Земли населенных пунктов	Под жилую застройку	13	02:010	1 000	177,83	177 830,00
10384	Республика Северная Осетия-Алания, р-н Ардонский, с Кадгарон, ул Братьев Каллаговых, д 1б	Ардонский	15:06:0100101:3	0030020000000 Земли населенных пунктов	Для ведения личного подсобного хозяйства	13	02:0020	2 917	177,83	518 730,11
10385	Республика Северная Осетия-Алания, р-н Ардонский, с Кадгарон, ул Галабаева, д б/н	Ардонский	15:06:0100101:37	0030020000000 Земли населенных пунктов	Для ведения личного подсобного хозяйства	13	02:0020	3 300	177,83	586 839,00
10386	Республика Северная Осетия-Алания, р-н Ардонский, с Кадгарон, ул Галабаева, д б/н	Ардонский	15:06:0100101:4	0030020000000 Земли населенных пунктов	Для ведения личного подсобного хозяйства	13	02:0020	3 396	177,83	603 910,68
10387	Республика Северная Осетия-Алания, р-н Ардонский, с Кадгарон, ул Галобаева, д б/н	Ардонский	15:06:0100101:5	0030020000000 Земли населенных пунктов	Для ведения личного подсобного хозяйства	13	02:0020	1 927	177,83	342 678,41
10388	Республика Северная Осетия-Алания, р-н Ардонский, с Кадгарон, ул Галобаева, д б/н	Ардонский	15:06:0100101:6	0030020000000 Земли населенных пунктов	Для ведения личного подсобного хозяйства	13	02:0020	1 934	177,83	343 923,22
10389	Республика Северная Осетия-Алания, р-н Ардонский, с Кадгарон, ул Галабаева, д б/н	Ардонский	15:06:0100101:7	0030020000000 Земли населенных пунктов	Для ведения личного подсобного хозяйства	13	02:0020	1 926	177,83	342 500,58
10390	Респ. Северная Осетия - Алания, р-н Ардонский, с. Кадгарон, ул. Гутнова, 1	Ардонский	15:06:0100102:1	0030020000000 Земли населенных пунктов	Для ведения личного подсобного хозяйства	13	02:0020	3 777	177,83	671 663,91
10391	Респ. Северная Осетия - Алания, р-н Ардонский, с. Кадгарон, ул. Ц.Хутинаева, дом 4	Ардонский	15:06.0100102:10	0030020000000 Земли населенных пунктов	Под существующим домовладением и приусадебным участком	13	02:010	2 243	177,83	398 872,69
10392	Респ. Северная Осетия - Алания, р-н Ардонский, с. Кадгарон, ул. Ц.Хутинаева, дом 6	Ардонский	15:06:0100102:11	0030020000000 Земли населенных пунктов	Для ведения личного подсобного хозяйства	13	02:0020	4 678	177,83	831 888,74
10393	Респ. Северная Осетия - Алания, р-н Ардонский, с. Кадгарон, ул. Ц. Хутинаева, дом 8	Ардонский	15:06:0100102:12	0030020000000 Земли населенных пунктов	Для ведения личного подсобного хозяйства	13	02:0020	3 600	177,83	640 188,00
10394	Респ. Северная Осетия - Алания, р-н Ардонский, с. Кадгарон, ул. Ц.Хутинаева, дом 10	Ардонский	15:06.0100102:13	0030020000000 Земли населенных пунктов	Для ведения личного подсобного хозяйства	13	02:0020	4 450	177,83	791 343,50
10395	Респ. Северная Осетия - Алания, р-н Ардонский, с. Кадгарон, ул. Ц. Хутинаева, дом 12	Ардонский	15:06.0100102:14	0030020000000 Земли населенных пунктов	Для ведения личного подсобного хозяйства	13	02:0020	2 250	177,83	400 117,50
10396	Респ. Северная Осетия - Алания, р-н Ардонский, с. Кадгарон, ул. Ц.Хутинаева, дом 16	Ардонский	15:06:0100102:15	0030020000000 Земли населенных пунктов	Для ведения личного подсобного хозяйства	13	02:0020	5 409	177,83	961 882,47
10397	Республика Северная Осетия-Алания, р-н Ардонский, с. Кадгарон, ул. Ц.Хутинаева, 18	Ардонский	15:06:0100102:16	0030020000000 Земли населенных пунктов	Для ведения личного подсобного хозяйства	13	02:0020	3 078	177,83	547 360,74
10398	Республика Северная Осетия - Алания, Ардонский р-н., с. Кадгарон, ул. Ц.Хутинаева, д.20	Ардонский	15:06.0100102:17	0030020000000 Земли населенных пунктов	Для ведения личного подсобного хозяйства	13	02:0020	2 768	177,83	491 877,78
10399	Респ. Северная Осетия - Алания, р-н Ардонский, с. Кадгарон, ул. Ц. Хутинаева, дом 22	Ардонский	15:06.0100102:18	0030020000000 Земли населенных пунктов	Под жилую застройку	13	02:0010	2 200	177,83	391 226,00
10400	Респ. Северная Осетия - Алания, р-н Ардонский, с. Кадгарон, ул. Ц. Хутинаева, 24	Ардонский	15:06:0100102:19	0030020000000 Земли населенных пунктов	Для ведения личного подсобного хозяйства	13	02:0020	3 184	177,83	566 210,72
10401	Респ. Северная Осетия - Алания, р-н Ардонский, с. Кадгарон, ул. Гутнова, дом 3	Ардонский	15:06:0100102:2	0030020000000 Земли населенных пунктов	Для ведения личного подсобного хозяйства	13	02:0020	3 641	177,83	647 479,03
10402	Республика Северная Осетия-Алания, р-н Ардонский, с Кадгарон, ул Гутнова, д 16	Ардонский	15:06.0100102:20	0030020000000 Земли населенных пунктов	Для ведения личного подсобного хозяйства	13	02:0020	2 172	177,83	386 246,76
10403	Респ. Северная Осетия - Алания, р-н Ардонский, с. Кадгарон, ул. Гутнова, дом 5	Ардонский	15:06:0100102:3	0030020000000 Земли населенных пунктов	Для ведения личного подсобного хозяйства	13	02:0020	1 901	177,83	338 054,83

№ п/п	Местоположение ЗУ	Район	Кадастровый номер ЗУ	Категория земель	Разрешенное использование по документу	Код вида разрешенного использования (в соответствии с классификатором видов разрешенного использования земельных участков)	Вид использования объектом недвижимости	Площадь	УПКС	КС
10404	Респ. Северная Осетия - Алания, р-н Ардонский, с. Кадгарон, ул. Гутнова, дом 7	Ардонский	15:06:0100102:4	0030020000000 Земли населенных пунктов	Домовладение с приусадебным участком	13	02:0:010	2 021	177,83	359 394,43
10405	Респ. Северная Осетия - Алания, р-н Ардонский, с. Кадгарон, ул. Гутнова, дом 9	Ардонский	15:06:0100102:5	0030020000000 Земли населенных пунктов	Под жилую застройку	13	02:0:010	8 300	177,83	1 475 989,00
10406	Респ. Северная Осетия - Алания, р-н Ардонский, с. Кадгарон, ул. Гутнова, дом 11	Ардонский	15:06:0100102:6	0030020000000 Земли населенных пунктов	Для ведения личного подсобного хозяйства	13	02:0:020	3 864	177,83	687 135,12
10407	Респ. Северная Осетия - Алания, р-н Ардонский, с. Кадгарон, ул. Гутнова, 13	Ардонский	15:06:0100102:7	0030020000000 Земли населенных пунктов	Для ведения личного подсобного хозяйства	13	02:0:020	4 139	177,83	736 038,37
10408	Респ. Северная Осетия - Алания, р-н Ардонский, с. Кадгарон, ул. Гутнова, дом 15	Ардонский	15:06:0100102:8	0030020000000 Земли населенных пунктов	Для ведения личного подсобного хозяйства	13	02:0:020	4 809	177,83	855 184,47
10409	Респ. Северная Осетия - Алания, р-н Ардонский, с. Кадгарон, ул. Ц. Хугаевых, 2	Ардонский	15:06:0100102:9	0030020000000 Земли населенных пунктов	Для ведения личного подсобного хозяйства	13	02:0:020	2 761	177,83	490 988,63
10410	Респ. Северная Осетия - Алания, р-н Ардонский, с. Кадгарон, ул. Ц.Хугаевых, дом 1	Ардонский	15:06:0100103:1	0030020000000 Земли населенных пунктов	Для ведения личного подсобного хозяйства	13	02:0:020	2 119	177,83	376 821,77
10411	Респ. Северная Осетия - Алания, р-н Ардонский, с. Кадгарон, ул. Ц.Хугаевых, б/н	Ардонский	15:06:0100103:10	0030020000000 Земли населенных пунктов	Для ведения личного подсобного хозяйства	13	02:0:020	2 050	177,83	364 551,50
10412	Респ. Северная Осетия - Алания, р-н Ардонский, с. Кадгарон, ул. Ц.Хугаевых, б/н	Ардонский	15:06:0100103:11	0030020000000 Земли населенных пунктов	Для ведения личного подсобного хозяйства	13	02:0:020	2 121	177,83	377 177,43
10413	Респ. Северная Осетия - Алания, р-н Ардонский, с. Кадгарон, ул. Ц.Хугаевых, б/н	Ардонский	15:06:0100103:12	0030020000000 Земли населенных пунктов	Для ведения личного подсобного хозяйства	13	02:0:020	1 966	177,83	349 613,78
10414	Российская Федерация, Республика Северная Осетия-Алания, Ардонский район, с. Кадгарон, ул. Ц.Хугаевых	Ардонский	15:06:0100103:125	0030020000000 Земли населенных пунктов	Для ведения личного подсобного хозяйства	13	02:0:020	1 742	177,83	309 779,86
10415	Респ. Северная Осетия - Алания, р-н Ардонский, с. Кадгарон, ул. Ц.Хугаевых, б/н	Ардонский	15:06:0100103:13	0030020000000 Земли населенных пунктов	Для ведения личного подсобного хозяйства	13	02:0:020	1 590	177,83	282 749,70
10416	Респ. Северная Осетия - Алания, р-н Ардонский, с. Кадгарон, ул. Ц. Хугаевых, б/н	Ардонский	15:06:0100103:2	0030020000000 Земли населенных пунктов	Для ведения личного подсобного хозяйства	13	02:0:020	3 492	177,83	620 982,36
10417	Респ. Северная Осетия - Алания, р-н Ардонский, с. Кадгарон, ул. Ц. Хугаевых, б/н	Ардонский	15:06:0100103:3	0030020000000 Земли населенных пунктов	Для ведения личного подсобного хозяйства	13	02:0:020	1 057	177,83	187 966,31
10418	Респ. Северная Осетия - Алания, р-н Ардонский, с. Кадгарон, ул. Ц.Хугаевых, дом б/н	Ардонский	15:06:0100103:4	0030020000000 Земли населенных пунктов	Для ведения личного подсобного хозяйства	13	02:0:020	2 124	177,83	377 710,92
10419	Респ. Северная Осетия - Алания, р-н Ардонский, с. Кадгарон, ул. Ц. Хугаевых, б/н	Ардонский	15:06:0100103:5	0030020000000 Земли населенных пунктов	резервные земли	12	12:0:030	40 000	1,49	59 600,00
10420	Республика Северная Осетия-Алания, р-н Ардонский, с Кадгарон, ул Ц.Хугаевых, д б/н	Ардонский	15:06:0100103:7	0030020000000 Земли населенных пунктов	Для ведения личного подсобного хозяйства	13	02:0:020	2 281	177,83	405 630,23
10421	Респ. Северная Осетия - Алания, р-н Ардонский, с. Кадгарон, ул. Ц.Хугаевых, б/н	Ардонский	15:06:0100103:9	0030020000000 Земли населенных пунктов	Для ведения личного подсобного хозяйства	13	02:0:020	1 957	177,83	348 013,31
10422	Респ. Северная Осетия - Алания, р-н Ардонский, с. Кадгарон, ул. Лолаева, 2	Ардонский	15:06:0100104:1	0030020000000 Земли населенных пунктов	Для ведения личного подсобного хозяйства	13	02:0:020	2 245	177,83	399 228,35
10423	Республика Северная Осетия-Алания, р-н Ардонский, с Кадгарон, ул. Цабиева, 5	Ардонский	15:06:0100104:10	0030020000000 Земли населенных пунктов	Для ведения личного подсобного хозяйства	13	02:0:020	3 457	177,83	614 758,31
10424	Республика Северная Осетия-Алания, р-н Ардонский, с Кадгарон, ул. 3 Айларова, 4	Ардонский	15:06:0100104:11	0030020000000 Земли населенных пунктов	Для ведения личного подсобного хозяйства	13	02:0:020	5 509	177,83	979 665,47
10425	Республика Северная Осетия-Алания, р-н Ардонский, с Кадгарон, ул А.Зазоева, д 34	Ардонский	15:06:0100104:12	0030020000000 Земли населенных пунктов	Для ведения личного подсобного хозяйства	13	02:0:020	2 576	177,83	458 090,08
10426	Республика Северная Осетия-Алания, р-н Ардонский, с Кадгарон, ул А.Зазоева, д 32а	Ардонский	15:06:0100104:13	0030020000000 Земли населенных пунктов	Для ведения личного подсобного хозяйства	13	02:0:020	2 700	177,83	480 141,00
10427	Российская Федерация, Республика Северная Осетия-Алания, Ардонский район, с Кадгарон, ул Айларова, 3	Ардонский	15:06:0100104:14	0030020000000 Земли населенных пунктов	Для ведения личного подсобного хозяйства	13	02:0:020	2 418	177,83	429 992,94
10428	Респ. Северная Осетия - Алания, р-н Ардонский, с. Кадгарон, ул. Айларова, дом 9	Ардонский	15:06:0100104:15	0030020000000 Земли населенных пунктов	Под жилую застройку	13	02:0:010	1 500	177,83	266 745,00
10429	Российская Федерация, Республика Северная Осетия - Алания, Ардонский р-н, с. Кадгарон, ул. Лолаева, 12	Ардонский	15:06:0100104:156	0030020000000 Земли населенных пунктов	Для ведения личного подсобного хозяйства	13	02:0:020	2 992	177,83	532 067,36
10430	Российская Федерация, Республика Северная Осетия - Алания, Ардонский р-н, с. Кадгарон, ул. А.Лолаева, 18	Ардонский	15:06:0100104:158	0030020000000 Земли населенных пунктов	Для ведения личного подсобного хозяйства	13	02:0:020	2 199	177,83	391 048,17
10431	Респ. Северная Осетия - Алания, р-н Ардонский, с. Кадгарон, ул. Айларова, 1	Ардонский	15:06:0100104:16	0030020000000 Земли населенных пунктов	Для ведения личного подсобного хозяйства	13	02:0:020	5 267	177,83	936 630,61
10432	Республика Северная Осетия-Алания, р-н Ардонский, с Кадгарон, ул. Цабиева, 1	Ардонский	15:06:0100104:17	0030020000000 Земли населенных пунктов	Для ведения личного подсобного хозяйства	13	02:0:020	8 835	177,83	1 571 128,05
10433	Республика Северная Осетия-Алания, р-н Ардонский, с Кадгарон, ул Цабиева, д б/н	Ардонский	15:06:0100104:18	0030020000000 Земли населенных пунктов	Для ведения личного подсобного хозяйства	13	02:0:020	2 270	177,83	403 674,10
10434	Республика Северная Осетия-Алания, р-н Ардонский, с. Кадгарон, ул. Цабиева, 1 а	Ардонский	15:06:0100104:19	0030020000000 Земли населенных пунктов	Для ведения личного подсобного хозяйства	13	02:0:020	4 449	177,83	791 165,67
10435	Респ. Северная Осетия - Алания, р-н Ардонский, с. Кадгарон, ул. Лолаева, дом 4	Ардонский	15:06:0100104:2	0030020000000 Земли населенных пунктов	Для ведения личного подсобного хозяйства	13	02:0:020	5 000	177,83	889 150,00
10436	Респ. Северная Осетия - Алания, р-н Ардонский, с. Кадгарон, ул. Цабиева, б/н	Ардонский	15:06:0100104:38	0030020000000 Земли населенных пунктов	Для ведения личного подсобного хозяйства	13	02:0:020	3 096	177,83	550 561,68
10437	Респ. Северная Осетия - Алания, р-н Ардонский, с. Кадгарон, ул. Лолаева, 8	Ардонский	15:06:0100104:4	0030020000000 Земли населенных пунктов	Для ведения личного подсобного хозяйства	13	02:0:020	3 914	177,83	696 026,62
10438	Республика Северная Осетия-Алания, р-н Ардонский, с Кадгарон, ул А.Лолаева, 6	Ардонский	15:06:0100104:40	0030020000000 Земли населенных пунктов	Для ведения личного подсобного хозяйства	13	02:0:020	4 009	177,83	712 920,47
10439	Республика Северная Осетия-Алания, р-н Ардонский, с Кадгарон, ул А.Лолаева, д 6б	Ардонский	15:06:0100104:41	0030020000000 Земли населенных пунктов	Для ведения личного подсобного хозяйства	13	02:0:020	2 501	177,83	444 752,83
10440	Респ. Северная Осетия - Алания, р-н Ардонский, с. Кадгарон, ул. Цабиева, 3	Ардонский	15:06:0100104:42	0030020000000 Земли населенных пунктов	Для ведения личного подсобного хозяйства	13	02:0:020	2 460	177,83	437 461,80
10441	Республика Северная Осетия-Алания, р-н Ардонский, с Кадгарон, ул А.Лолаева, д 12а	Ардонский	15:06:0100104:6	0030020000000 Земли населенных пунктов	Для ведения личного подсобного хозяйства	13	02:0:020	1 214	177,83	215 885,62
10442	Республика Северная Осетия-Алания, р-н Ардонский, с Кадгарон, ул А.Лолаева, д 16	Ардонский	15:06:0100104:7	0030020000000 Земли населенных пунктов	Для ведения личного подсобного хозяйства	13	02:0:020	2 298	177,83	408 653,34
10443	Респ. Северная Осетия - Алания, р-н Ардонский, с. Кадгарон, ул. Лолаева, дом 14	Ардонский	15:06:0100104:8	0030020000000 Земли населенных пунктов	Для ведения личного подсобного хозяйства	13	02:0:020	5 963	177,83	1 060 400,29
10444	Респ. Северная Осетия - Алания, р-н Ардонский, с. Кадгарон, ул. Гаглиева, 2	Ардонский	15:06:0100105:1	0030020000000 Земли населенных пунктов	Для ведения личного подсобного хозяйства	13	02:0:020	4 252	177,83	756 133,16
10445	Республика Северная Осетия - Алания, Ардонский район, с. Кадгарон, ул. Лолаева, 7	Ардонский	15:06:0100105:10	0030020000000 Земли населенных пунктов	Для ведения личного подсобного хозяйства	13	02:0:020	4 439	177,83	789 387,37

№ п/п	Местоположение ЗУ	Район	Кадастровый номер ЗУ	Категория земель	Разрешенное использование по документу	Код вида разрешенного использования (в соответствии с классификатором видов разрешенного использования земельных участков)	Вид использования объектом недвижимости	Площадь	УПКС	КС
10446	Респ. Северная Осетия - Алания, р-н Ардонский, с. Кадгарон, ул. Лолаева, дом 1	Ардонский	15:06:0100105:11	003002000000 Земли населенных пунктов	Под жилую застройку	13	02:0:10	4 000	177,83	711 320,00
10447	Российская Федерация , Республика Северная Осетия-Алания, р-н Ардонский, с. Кадгарон, ул. Лолаева, 5	Ардонский	15:06:0100105:12	003002000000 Земли населенных пунктов	Для ведения личного подсобного хозяйства (размещение жилого дома, указанного в описании вида разрешенного использования с кодом 2.1, производство сельскохозяйственной продукции; размещение гаражей и иных вспомогательных сооружений, содержание сельскохозяйственных животных). код 2.2)	13	02:0:20	2 639	177,83	469 293,37
10448	Республика Северная Осетия-Алания, р-н Ардонский, с. Кадгарон, ул. Лолаева, 1	Ардонский	15:06:0100105:13	003002000000 Земли населенных пунктов	Для ведения личного подсобного хозяйства	13	02:0:20	1 785	177,83	317 426,55
10449	Респ Северная Осетия - Алания, Ардонский р-н, с Кадгарон, ул Гапцаева, б/н	Ардонский	15:06:0100105:136	003002000000 Земли населенных пунктов	Для ведения личного подсобного хозяйства	13	02:0:20	1 379	177,83	245 227,57
10450	Республика Северная Осетия-Алания, р-н Ардонский, с. Кадгарон, ул Гапцаева, б/н	Ардонский	15:06:0100105:14	003002000000 Земли населенных пунктов	Для ведения личного подсобного хозяйства	13	02:0:20	1 793	177,83	318 849,19
10451	Республика Северная Осетия-Алания, р-н Ардонский, с. Кадгарон, ул Цбиева, д б/н	Ардонский	15:06:0100105:15	003002000000 Земли населенных пунктов	Для ведения личного подсобного хозяйства	13	02:0:20	2 802	177,83	498 279,66
10452	Респ. Северная Осетия - Алания, р-н Ардонский, с. Кадгарон, ул. Гапцаева, 1 б	Ардонский	15:06:0100105:19	003002000000 Земли населенных пунктов	Для ведения личного подсобного хозяйства	13	02:0:20	1 571	177,83	279 370,93
10453	Респ. Северная Осетия - Алания, р-н Ардонский, с. Кадгарон, ул. Гапцаева	Ардонский	15:06:0100105:2	003002000000 Земли населенных пунктов	Под жилую застройку	13	02:0:10	1 200	177,83	213 396,00
10454	Респ. Северная Осетия - Алания, р-н Ардонский, с. Кадгарон, ул. А.Лолаева, б/н	Ардонский	15:06:0100105:21	003002000000 Земли населенных пунктов	Для ведения личного подсобного хозяйства	13	02:0:20	1 200	177,83	213 396,00
10455	Республика Северная Осетия-Алания, р-н Ардонский, с. Кадгарон, ул. Гапцаева, 1 б	Ардонский	15:06:0100105:22	003002000000 Земли населенных пунктов	Для ведения личного подсобного хозяйства	13	02:0:20	1 300	177,83	231 179,00
10456	Республика Северная Осетия-Алания, р-н Ардонский, с. Кадгарон, ул Гапцаева, б/н	Ардонский	15:06:0100105:23	003002000000 Земли населенных пунктов	Для индивидуального жилищного строительства	13	02:0:10	1 600	177,83	284 528,00
10457	Республика Северная Осетия-Алания, р-н Ардонский, с. Кадгарон, ул Гапцаева, д б/н	Ардонский	15:06:0100105:25	003002000000 Земли населенных пунктов	Для ведения личного подсобного хозяйства	13	02:0:20	3 609	177,83	641 788,47
10458	Республика Северная Осетия-Алания, р-н Ардонский, с. Кадгарон, ул Гапцаева, 4а	Ардонский	15:06:0100105:3	003002000000 Земли населенных пунктов	Для индивидуального жилищного строительства	13	02:0:10	1 440	177,83	256 075,20
10459	Респ. Северная Осетия - Алания, р-н Ардонский, с. Кадгарон, ул. Гапцаева, дом 4	Ардонский	15:06:0100105:4	003002000000 Земли населенных пунктов	Под жилую застройку	13	02:0:10	3 600	177,83	640 188,00
10460	Республика Северная Осетия-Алания, р-н Ардонский, с. Кадгарон, ул А.Лолаева, д 15	Ардонский	15:06:0100105:5	003002000000 Земли населенных пунктов	Для ведения личного подсобного хозяйства	13	02:0:20	2 353	177,83	418 433,99
10461	Респ. Северная Осетия - Алания, р-н Ардонский, с. Кадгарон, ул. Лолаева, 11	Ардонский	15:06:0100105:7	003002000000 Земли населенных пунктов	Для ведения личного подсобного хозяйства	13	02:0:20	2 435	177,83	433 016,05
10462	Республика Северная Осетия-Алания, р-н Ардонский, с. Кадгарон, ул. А.Лолаева, 11 а	Ардонский	15:06:0100105:8	003002000000 Земли населенных пунктов	Для ведения личного подсобного хозяйства	13	02:0:20	2 749	177,83	488 854,67
10463	Респ. Северная Осетия - Алания, р-н Ардонский, с. Кадгарон, ул. Лолаева, дом 5	Ардонский	15:06:0100105:9	003002000000 Земли населенных пунктов	Под жилую застройку	13	02:0:10	2 500	177,83	444 575,00
10464	Республика Северная Осетия-Алания, р-н Ардонский, с. Кадгарон, ул Каллаговых, д 2	Ардонский	15:06:0100106:1	003002000000 Земли населенных пунктов	Для ведения личного подсобного хозяйства	13	02:0:20	2 157	177,83	383 579,31
10465	Республика Северная Осетия - Алания, р-н Ардонский, с. Кадгарон, ул. Гапцаева, 1	Ардонский	15:06:0100106:10	003002000000 Земли населенных пунктов	Для ведения личного подсобного хозяйства	13	02:0:20	4 049	177,83	720 033,67
10466	Республика Северная Осетия-Алания, р-н Ардонский, с. Кадгарон, ул Каллаговых, д б/н	Ардонский	15:06:0100106:12	003002000000 Земли населенных пунктов	Для ведения личного подсобного хозяйства	13	02:0:20	1 896	177,83	337 165,68
10467	Северная Осетия - Алания респ, р-н Ардонский, с Кадгарон, ул Братьев Каллаговых, дом 8	Ардонский	15:06:0100106:13	003002000000 Земли населенных пунктов	Для ведения личного подсобного хозяйства	13	02:0:20	2 387	177,83	424 480,21
10468	Республика Северная Осетия-Алания, р-н Ардонский, с. Кадгарон, ул Гапцаева, 3а	Ардонский	15:06:0100106:14	003002000000 Земли населенных пунктов	Для ведения личного подсобного хозяйства	13	02:0:20	960	177,83	171 250,29
10469	Республика Северная Осетия-Алания, р-н Ардонский, с. Кадгарон, ул Бр.Каллаговых, д 4	Ардонский	15:06:0100106:2	003002000000 Земли населенных пунктов	Для ведения личного подсобного хозяйства	13	02:0:20	3 745	177,83	665 973,35
10470	Республика Северная Осетия-Алания, р-н Ардонский, с. Кадгарон, ул Каллаговых, д 6	Ардонский	15:06:0100106:3	003002000000 Земли населенных пунктов	Для ведения личного подсобного хозяйства	13	02:0:20	2 628	177,83	467 337,24
10471	Республика Северная Осетия-Алания, р-н Ардонский, с. Кадгарон, ул Каллаговых, д 10	Ардонский	15:06:0100106:5	003002000000 Земли населенных пунктов	Для ведения личного подсобного хозяйства	13	02:0:20	2 625	177,83	466 803,75
10472	Российская Федерация, Республика Северная Осетия-Алания, р-н Ардонский, с. Кадгарон, ул. Братьев Каллаговых, 12	Ардонский	15:06:0100106:6	003002000000 Земли населенных пунктов	Для ведения личного подсобного хозяйства	13	02:0:20	3 600	177,83	640 188,00
10473	Респ. Северная Осетия - Алания, с. Кадгарон, ул. Гапцаева, 7	Ардонский	15:06:0100106:7	003002000000 Земли населенных пунктов	Для ведения личного подсобного хозяйства	13	02:0:20	2 373	177,83	421 990,59
10474	Республика Северная Осетия-Алания, р-н Ардонский, с. Кадгарон, ул Гапцаева, 5	Ардонский	15:06:0100106:8	003002000000 Земли населенных пунктов	Под жилую застройку	13	02:0:10	4 000	177,83	711 320,00
10475	Республика Северная Осетия-Алания, р-н Ардонский, с. Кадгарон, ул Гапцаева, 3	Ардонский	15:06:0100106:9	003002000000 Земли населенных пунктов	Под жилую застройку	13	02:0:10	2 700	177,83	480 141,00
10476	Респ. Северная Осетия - Алания, р-н Ардонский, с. Кадгарон, ул. Галабаева, 2	Ардонский	15:06:0100107:1	003002000000 Земли населенных пунктов	Для ведения личного подсобного хозяйства	13	02:0:20	1 964	177,83	349 258,12
10477	Респ. Северная Осетия - Алания, р-н Ардонский, с. Кадгарон, ул. Галабаева, дом 18	Ардонский	15:06:0100107:10	003002000000 Земли населенных пунктов	Под жилую застройку	13	02:0:10	2 477	177,83	440 484,91
10478	Республика Северная Осетия-Алания, р-н Ардонский, с. Кадгарон, ул Братьев Каллаговых, д 17а	Ардонский	15:06:0100107:11	003002000000 Земли населенных пунктов	Для ведения личного подсобного хозяйства	13	02:0:20	2 232	177,83	396 916,56
10479	Респ. Северная Осетия - Алания, р-н Ардонский, с. Кадгарон, ул. Братьев Каллоговых, дом 17	Ардонский	15:06:0100107:12	003002000000 Земли населенных пунктов	Для ведения личного подсобного хозяйства	13	02:0:20	2 724	177,83	484 408,92
10480	Республика Северная Осетия-Алания, р-н Ардонский, с. Кадгарон, ул Каллоговых, д 15	Ардонский	15:06:0100107:13	003002000000 Земли населенных пунктов	Под существующим домовладением и приусадебным участком	13	02:0:10	2 599	177,83	462 180,17
10481	Республика Северная Осетия-Алания, р-н Ардонский, с. Кадгарон, ул Братьев Каллаговых, 11	Ардонский	15:06:0100107:14	003002000000 Земли населенных пунктов	Для ведения личного подсобного хозяйства	13	02:0:20	1 939	177,83	344 812,37
10482	Российская Федерация, Республика Северная Осетия - Алания, Ардонский район, с. Кадгарон, ул. Галабаева, 8	Ардонский	15:06:0100107:148	003002000000 Земли населенных пунктов	Для ведения личного подсобного хозяйства	13	02:0:20	1 198	177,83	213 040,34
10483	Российская Федерация, Республика Северная Осетия - Алания, Ардонский район, с. Кадгарон, ул. Галабаева, 8	Ардонский	15:06:0100107:149	003002000000 Земли населенных пунктов	Для ведения личного подсобного хозяйства	13	02:0:20	741	177,83	131 772,03
10484	Респ. Республика Северная Осетия - Алания, Ардонский р-н , с. Кадгарон, ул. Братьев Каллаговых, д.3	Ардонский	15:06:0100107:15	003002000000 Земли населенных пунктов	Для ведения личного подсобного хозяйства	13	02:0:20	1 748	177,83	310 846,84
10485	Респ Северная Осетия - Алания, Ардонский р-н, с Кадгарон, ул Галабаева, б/н	Ардонский	15:06:0100107:150	003002000000 Земли населенных пунктов	Для ведения личного подсобного хозяйства	13	02:0:20	1 626	177,83	289 151,58

№ п/п	Местоположение ЗУ	Район	Кадастровый номер ЗУ	Категория земель	Разрешенное использование по документу	Код вида разрешенного использования (в соответствии с классификатором видов разрешенного использования земельных участков)	Вид использования объектов недвижимости	Площадь	УПКС	КС
10486	Российская Федерация, Республика Северная Осетия - Алания, Ардонский район, с. Кадгарон, ул. Бр.Каллаговых, 7	Ардонский	15:06:0100107:16	003002000000 Земли населенных пунктов	Для ведения личного подсобного хозяйства	13	02:020	1 891	177,83	336 276,53
10487	Республика Северная Осетия-Алания, р-н Ардонский, с Кадгарон, ул Братьев Каллаговых, д 7	Ардонский	15:06:0100107:17	003002000000 Земли населенных пунктов	Под жилую застройку	13	02:010	1 500	177,83	266 745,00
10488	Российская Федерация, Республика Северная Осетия - Алания, Ардонский район, с. Кадгарон, ул. Бр.Каллаговых, 5	Ардонский	15:06:0100107:18	003002000000 Земли населенных пунктов	Для ведения личного подсобного хозяйства	13	02:020	1 896	177,83	337 165,68
10489	Республика Северная Осетия-Алания, р-н Ардонский, с Кадгарон, ул Братьев Каллаговых, д 3	Ардонский	15:06:0100107:19	003002000000 Земли населенных пунктов	Под жилую застройку	13	02:010	5 600	177,83	995 848,00
10490	Респ. Северная Осетия - Алания, р-н Ардонский, с. Кадгарон, ул. Галабаева, дом 4	Ардонский	15:06:0100107:2	003002000000 Земли населенных пунктов	Под жилую застройку	13	02:010	1 500	177,83	266 745,00
10491	Российская Федерация, Республика Северная Осетия - Алания, Ардонский район, с. Кадгарон, ул. Галабаева, 6	Ардонский	15:06:0100107:3	003002000000 Земли населенных пунктов	Для ведения личного подсобного хозяйства	13	02:020	3 636	177,83	646 589,88
10492	Республика Северная Осетия-Алания, р-н Ардонский, с. Кадгарон, ул. Галабаева, б/н	Ардонский	15:06:0100107:32	003002000000 Земли населенных пунктов	Для ведения личного подсобного хозяйства	13	02:020	2 518	177,83	447 775,94
10493	Республика Северная Осетия-Алания, р-н Ардонский, с Кадгарон, ул Галабаева, д 6а	Ардонский	15:06:0100107:4	003002000000 Земли населенных пунктов	Для ведения личного подсобного хозяйства	13	02:020	1 236	177,83	219 797,88
10494	Респ. Северная Осетия - Алания, р-н Ардонский, с. Кадгарон, ул. Галабаева, 10	Ардонский	15:06:0100107:6	003002000000 Земли населенных пунктов	Для ведения личного подсобного хозяйства	13	02:020	2 000	177,83	355 660,00
10495	Респ. Северная Осетия - Алания, р-н Ардонский, с. Кадгарон, ул. Галабаева, дом 12	Ардонский	15:06:0100107:7	003002000000 Земли населенных пунктов	Для ведения личного подсобного хозяйства	13	02:020	2 008	177,83	357 082,64
10496	Респ. Северная Осетия - Алания, р-н Ардонский, с. Кадгарон, ул. Галабаева, дом 14	Ардонский	15:06:0100107:8	003002000000 Земли населенных пунктов	Для ведения личного подсобного хозяйства	13	02:020	2 242	177,83	398 694,86
10497	Респ. Северная Осетия - Алания, р-н Ардонский, с. Кадгарон, ул. Галабаева, дом 16	Ардонский	15:06:0100107:9	003002000000 Земли населенных пунктов	Под жилую застройку	13	02:010	3 000	177,83	533 490,00
10498	Респ. Северная Осетия - Алания, р-н Ардонский, с. Кадгарон, ул. Гутнова	Ардонский	15:06:0100108:1	003002000000 Земли населенных пунктов	Для ведения личного подсобного хозяйства	13	02:020	1 634	177,83	290 574,22
10499	Респ. Северная Осетия - Алания, р-н Ардонский, с. Кадгарон, ул. Галабаева. 1"в"	Ардонский	15:06:0100108:10	003002000000 Земли населенных пунктов	Для ведения личного подсобного хозяйства	13	02:020	1 895	177,83	336 987,85
10500	Респ. Северная Осетия - Алания, р-н Ардонский, с. Кадгарон, ул. Галабаева. дом 3	Ардонский	15:06:0100108:11	003002000000 Земли населенных пунктов	Для ведения личного подсобного хозяйства	13	02:020	1 919	177,83	341 255,77
10501	Российская Федерация, Республика Северная Осетия - Алания, Ардонский район, с. Кадгарон, ул. Гутнова, б/н	Ардонский	15:06:0100108:12	003002000000 Земли населенных пунктов	Для ведения личного подсобного хозяйства	13	02:020	631	177,83	112 210,73
10502	Российская Федерация, Республика Северная Осетия - Алания, Ардонский район, с. Кадгарон, ул. Гутнова, б/н	Ардонский	15:06:0100108:13	003002000000 Земли населенных пунктов	Для ведения личного подсобного хозяйства	13	02:020	5 653	177,83	1 005 272,99
10503	Республика Северная Осетия-Алания, Ардонский р-н, с. Кадгарон	Ардонский	15:06:0100108:133	003002000000 Земли населенных пунктов	Для индивидуального жилищного строительства (размещение индивидуального жилого дома, (дом пригодный для постоянного проживания высотой не выше трех надземных этажей)	13	02:010	1 401	177,83	249 139,83
10504	Российская Федерация, Республика Северная Осетия - Алания, Ардонский р-н, с. Кадгарон, ул. Галабаева, 3а	Ардонский	15:06:0100108:135	003002000000 Земли населенных пунктов	Для ведения личного подсобного хозяйства	13	02:020	3 606	177,83	641 254,98
10505	Российская Федерация, Республика Северная Осетия - Алания, Ардонский р-н, , с. Кадгарон	Ардонский	15:06:0100108:136	003002000000 Земли населенных пунктов	Для ведения личного подсобного хозяйства	13	02:020	1 800	177,83	320 094,00
10506	Республика Северная Осетия-Алания, р-н Ардонский, с. Кадгарон, ул. Гутнова, б/н	Ардонский	15:06:0100108:16	003002000000 Земли населенных пунктов	Для ведения личного подсобного хозяйства	13	02:020	1 290	177,83	229 400,70
10507	Республика Северная Осетия-Алания, р-н Ардонский, с. Кадгарон, ул. Гутнова, б/н	Ардонский	15:06:0100108:17	003002000000 Земли населенных пунктов	Для ведения личного подсобного хозяйства	13	02:020	1 245	177,83	221 398,35
10508	Респ. Северная Осетия - Алания, р-н Ардонский, с. Кадгарон, ул. Галабаева, 1 "б"	Ардонский	15:06:0100108:18	003002000000 Земли населенных пунктов	Для ведения личного подсобного хозяйства	13	02:020	2 138	177,83	380 200,54
10509	Республика Северная Осетия-Алания, р-н Ардонский, с Кадгарон, ул Гутнова, д б/н	Ардонский	15:06:0100108:19	003002000000 Земли населенных пунктов	Для ведения личного подсобного хозяйства	13	02:020	1 532	177,83	272 435,56
10510	Российская Федерация, Республика Северная Осетия - Алания, Ардонский район, с. Кадгарон, ул. Гутнова, 2	Ардонский	15:06:0100108:2	003002000000 Земли населенных пунктов	Для ведения личного подсобного хозяйства	13	02:020	2 214	177,83	393 715,62
10511	Республика Северная Осетия-Алания, р-н Ардонский, с Кадгарон, ул Галабаева, д б/н	Ардонский	15:06:0100108:20	003002000000 Земли населенных пунктов	Для ведения личного подсобного хозяйства	13	02:020	1 324	177,83	235 446,92
10512	Респ. Северная Осетия - Алания, р-н Ардонский, с. Кадгарон, ул. Гутнова, б/н	Ардонский	15:06:0100108:22	003002000000 Земли населенных пунктов	Для ведения личного подсобного хозяйства	13	02:020	2 618	177,83	465 558,94
10513	Респ. Северная Осетия - Алания, р-н Ардонский, с. Кадгарон, ул. Гутнова, дом 4	Ардонский	15:06:0100108:3	003002000000 Земли населенных пунктов	Для ведения личного подсобного хозяйства	13	02:020	2 680	177,83	476 584,40
10514	Республика Северная Осетия-Алания, р-н Ардонский, с Кадгарон, ул Гутнова, д б/н	Ардонский	15:06:0100108:4	003002000000 Земли населенных пунктов	Для ведения личного подсобного хозяйства	13	02:020	1 863	177,83	331 297,29
10515	Республика Северная Осетия-Алания, р-н Ардонский, с Кадгарон, ул Заева, д б/н	Ардонский	15:06:0100108:6	003002000000 Земли населенных пунктов	Под жилую застройку	13	02:010	1 900	177,83	337 877,00
10516	Респ. Северная Осетия - Алания, р-н Ардонский, с. Кадгарон, ул. Галабаева, дом 1	Ардонский	15:06:0100108:8	003002000000 Земли населенных пунктов	Под домовладением и приусадебным участком	13	02:010	1 267	177,83	225 310,61
10517	Республика Северная Осетия-Алания, р-н Ардонский, с. Кадгарон, ул. Галабаева	Ардонский	15:06:0100108:9	003002000000 Земли населенных пунктов	Для ведения огородничества	13	13:011	2 000	44,53	89 060,00
10518	Респ. Северная Осетия - Алания, р-н Ардонский, с. Кадгарон, ул. Ц.Хугаевой, дом 36	Ардонский	15:06:0100109:1	003002000000 Земли населенных пунктов	Для ведения личного подсобного хозяйства	13	02:020	2 927	177,83	520 508,41
10519	Республика Северная Осетия - Алания, Ардонский район, с. Кадгарон, ул. Гутнова, 25	Ардонский	15:06:0100109:10	003002000000 Земли населенных пунктов	Под жилую застройку	13	02:010	2 931	177,83	521 219,73
10520	Респ. Северная Осетия - Алания, р-н Ардонский, с. Кадгарон, ул. Гутнова, дом 27	Ардонский	15:06:0100109:11	003002000000 Земли населенных пунктов	Под жилую застройку	13	02:010	2 900	177,83	515 787,00
10521	Респ. Северная Осетия - Алания, р-н Ардонский, с. Кадгарон, ул. Гутнова, дом 29	Ардонский	15:06:0100109:12	003002000000 Земли населенных пунктов	Для ведения личного подсобного хозяйства	13	02:020	1 784	177,83	317 248,72
10522	Респ. Северная Осетия - Алания, р-н Ардонский, с. Кадгарон, ул. Гутнова, дом 31	Ардонский	15:06:0100109:13	003002000000 Земли населенных пунктов	Для ведения личного подсобного хозяйства	13	02:020	2 482	177,83	441 374,06
10523	Российская Федерация, Республика Северная Осетия - Алания, р-н Ардонский, с. Кадгарон, ул. Гутнова, 33	Ардонский	15:06:0100109:14	003002000000 Земли населенных пунктов	для ведения личного подсобного хозяйства (размещение жилого дома, указанного в описании вида разрешенного использования с кодом 2.1; производство сельскохозяйственной продукции; размещение гаража и иных вспомогательных сооружений, содержание сельскохозяйственных животных). код 2.2).	13	02:020	2 396	177,83	426 080,68

№ п/п	Местоположение ЗУ	Район	Кадастровый номер ЗУ	Категория земель	Разрешенное использование по документу	Код вида разрешенного использования (в соответствии с классификатором видов разрешенного использования земельных участков)	Вид использования объектом недвижимости	Площадь	УПКС	КС
10524	Республика Северная Осетия - Алания, Ардонский район, с. Кадгарон, ул Ц. Хутинаева, уч 34	Ардонский	15:06:0100109:143	003002000000 Земли населенных пунктов	Для ведения личного подсобного хозяйства	13	02:020	2 915	177,83	518 374,45
10525	Российская Федерация, Республика Северная Осетия-Алания, Ардонский муниципальный район, с. Кадгарон, ул. Гутнова, д.17	Ардонский	15:06:0100109:145	003002000000 Земли населенных пунктов	Для ведения личного подсобного хозяйства	13	02:020	2 672	177,83	475 161,76
10526	Респ. Северная Осетия - Алания, р-н Ардонский, с. Кадгарон, ул. Ц.Хутинаева, дом 40	Ардонский	15:06:0100109:15	003002000000 Земли населенных пунктов	Для ведения личного подсобного хозяйства	13	02:020	1 704	177,83	303 022,32
10527	Респ. Северная Осетия - Алания, р-н Ардонский, с. Кадгарон, ул. Гутнова, дом 19	Ардонский	15:06:0100109:16	003002000000 Земли населенных пунктов	Для ведения личного подсобного хозяйства	13	02:020	1 997	177,83	355 126,51
10528	Северная Осетия - Алания респ, р-н Ардонский, с. Кадгарон, ул. Гутнова, 15 "а"	Ардонский	15:06:0100109:17	003002000000 Земли населенных пунктов	Для ведения личного подсобного хозяйства	13	02:020	1 438	177,83	255 719,54
10529	Респ. Северная Осетия - Алания, р-н Ардонский, с. Кадгарон, ул. Ц.Хутинаева, дом 28	Ардонский	15:06:0100109:2	003002000000 Земли населенных пунктов	Для ведения личного подсобного хозяйства	13	02:020	2 747	177,83	488 499,01
10530	Республика Северная Осетия-Алания, р-н Ардонский, с. Кадгарон, ул Ц.Хутинаева, д 26а	Ардонский	15:06:0100109:22	003002000000 Земли населенных пунктов	Для ведения личного подсобного хозяйства	13	02:020	3 015	177,83	536 157,45
10531	Республика Северная Осетия-Алания, р-н Ардонский, с. Кадгарон, ул Хутинаева, д 28а	Ардонский	15:06:0100109:26	003002000000 Земли населенных пунктов	Для ведения личного подсобного хозяйства	13	02:020	1 268	177,83	225 488,44
10532	Респ. Северная Осетия - Алания, р-н Ардонский, с. Кадгарон, ул. Ц.Хутинаева,30	Ардонский	15:06:0100109:28	003002000000 Земли населенных пунктов	Для ведения личного подсобного хозяйства	13	02:020	1 320	177,83	234 735,60
10533	Республика Северная Осетия-Алания, р-н Ардонский, с. Кадгарон, ул Ц.Хутинаева, 32	Ардонский	15:06:0100109:3	003002000000 Земли населенных пунктов	Для ведения личного подсобного хозяйства	13	02:020	2 531	177,83	450 087,73
10534	Респ. Северная Осетия - Алания, р-н Ардонский, с. Кадгарон, ул. Ц. Хутинаева, дом 32	Ардонский	15:06:0100109:4	003002000000 Земли населенных пунктов	Под жилую застройку	13	02:010	2 000	177,83	355 660,00
10535	Респ. Северная Осетия - Алания, р-н Ардонский, с. Кадгарон, ул. Ц. Хутинаева, дом 34	Ардонский	15:06:0100109:5	003002000000 Земли населенных пунктов	Для ведения личного подсобного хозяйства	13	02:020	2 900	177,83	515 707,00
10536	Респ. Северная Осетия - Алания, р-н Ардонский, с. Кадгарон, ул. Ц. Хутинаева, дом 38	Ардонский	15:06:0100109:6	003002000000 Земли населенных пунктов	Для ведения личного подсобного хозяйства	13	02:020	3 706	177,83	659 037,98
10537	Респ. Северная Осетия - Алания, р-н Ардонский, с. Кадгарон, ул. Гутнова, дом 21	Ардонский	15:06:0100109:8	003002000000 Земли населенных пунктов	Под жилую застройку	13	02:010	1 700	177,83	302 311,00
10538	Респ. Северная Осетия - Алания, р-н Ардонский, с. Кадгарон, ул. Гутнова, дом 23	Ардонский	15:06:0100109:9	003002000000 Земли населенных пунктов	Для ведения личного подсобного хозяйства	13	02:020	1 500	177,83	266 745,00
10539	Республика Северная Осетия-Алания, р-н Ардонский, с. Кадгарон, ул. 3.Хостиковой, 2	Ардонский	15:06:0100110:1	003002000000 Земли населенных пунктов	Для ведения личного подсобного хозяйства	13	02:020	4 643	177,83	825 684,69
10540	Респ. Северная Осетия - Алания, р-н Ардонский, с. Кадгарон, ул. Ц. Хутинаева, дом 5	Ардонский	15:06:0100110:10	003002000000 Земли населенных пунктов	Под жилую застройку	13	02:010	4 000	177,83	711 320,00
10541	Северная Осетия - Алания респ, р-н Ардонский, с Кадгарон, ул Ц. Хутинаева, 9	Ардонский	15:06:0100110:11	003002000000 Земли населенных пунктов	Для ведения личного подсобного хозяйства	13	02:020	4 219	177,83	750 264,77
10542	Респ. Северная Осетия - Алания, р-н Ардонский, с. Кадгарон, ул. Ц. Хутинаева, дом 9	Ардонский	15:06:0100110:12	003002000000 Земли населенных пунктов	Под жилую застройку	13	02:010	3 400	177,83	604 622,00
10543	Северная Осетия - Алания респ, р-н Ардонский, с. Кадгарон, ул. Ц. Хутинаева, 13	Ардонский	15:06:0100110:13	003002000000 Земли населенных пунктов	Для ведения личного подсобного хозяйства	13	02:020	3 495	177,83	621 515,85
10544	Республика Северная Осетия - Алания, р-н Ардонский, с. Кадгарон, ул Ц. Хутинаева, 15	Ардонский	15:06:0100110:14	003002000000 Земли населенных пунктов	Для ведения личного подсобного хозяйства	13	02:020	4 621	177,83	821 752,43
10545	Республика Северная Осетия-Алания, р-н Ардонский, с. Кадгарон, ул Ц.Хутинаева, д 17	Ардонский	15:06:0100110:15	003002000000 Земли населенных пунктов	Для ведения личного подсобного хозяйства	13	02:020	3 550	177,83	631 296,50
10546	Республика Северная Осетия - Алания, Ардонский район, с. Кадгарон, ул. 3.Хостиковой, 2 "а"	Ардонский	15:06:0100110:156	003002000000 Земли населенных пунктов	Для ведения личного подсобного хозяйства	13	02:020	900	177,83	160 047,00
10547	Респ. Северная Осетия - Алания, р-н Ардонский, с. Кадгарон, ул. Ц. Хутинаева, дом 19	Ардонский	15:06:0100110:16	003002000000 Земли населенных пунктов	Для ведения личного подсобного хозяйства	13	02:020	3 586	177,83	637 698,38
10548	Республика Северная Осетия-Алания, р-н Ардонский, с. Кадгарон, ул 3.Хостиковой, д 4	Ардонский	15:06:0100110:2	003002000000 Земли населенных пунктов	Под жилую застройку	13	02:010	1 500	177,83	266 745,00
10549	Респ. Северная Осетия - Алания, р-н Ардонский, с. Кадгарон, ул. 3.Хостиковой, дом 6	Ардонский	15:06:0100110:3	003002000000 Земли населенных пунктов	Для ведения личного подсобного хозяйства	13	02:020	5 942	177,83	1 056 665,86
10550	Республика Северная Осетия-Алания, р-н Ардонский, с. Кадгарон, ул 3.Хостиковой, д 8	Ардонский	15:06:0100110:4	003002000000 Земли населенных пунктов	Под жилую застройку	13	02:010	2 600	177,83	462 358,00
10551	Респ. Северная Осетия - Алания, р-н Ардонский, с. Кадгарон, ул. 3.Хостиковой, дом 10	Ардонский	15:06:0100110:5	003002000000 Земли населенных пунктов	Для ведения личного подсобного хозяйства	13	02:020	5 524	177,83	982 332,92
10552	Республика Северная Осетия-Алания, р-н Ардонский, с. Кадгарон, ул 3.Хостиковой, д 12	Ардонский	15:06:0100110:6	003002000000 Земли населенных пунктов	Под жилую застройку	13	02:010	3 400	177,83	604 622,00
10553	Республика Северная Осетия-Алания, р-н Ардонский, с. Кадгарон, ул 3.Хостиковой, д 14	Ардонский	15:06:0100110:7	003002000000 Земли населенных пунктов	Для ведения личного подсобного хозяйства	13	02:020	1 831	177,83	325 606,73
10554	Северная Осетия - Алания респ, р-н Ардонский, с Кадгарон, ул Ц.Хутинаева, 3	Ардонский	15:06:0100110:8	003002000000 Земли населенных пунктов	Для ведения личного подсобного хозяйства	13	02:020	3 670	177,83	652 636,10
10555	Северная Осетия - Алания респ, р-н Ардонский, с Кадгарон, ул Ц Хутинаева, 5	Ардонский	15:06:0100110:9	003002000000 Земли населенных пунктов	Для ведения личного подсобного хозяйства	13	02:020	4 196	177,83	746 174,68
10556	Респ. Северная Осетия - Алания, р-н Ардонский, с. Кадгарон, ул. Цабиева, 2	Ардонский	15:06:0100111:1	003002000000 Земли населенных пунктов	Для ведения личного подсобного хозяйства	13	02:020	3 209	177,83	570 656,47
10557	Респ. Северная Осетия - Алания, р-н Ардонский, с. Кадгарон, ул. Цабиева, 18	Ардонский	15:06:0100111:10	003002000000 Земли населенных пунктов	Для ведения личного подсобного хозяйства	13	02:020	4 258	177,83	757 200,14
10558	Республика Северная Осетия-Алания, р-н Ардонский, с. Кадгарон, ул. Тедтоева, 1	Ардонский	15:06:0100111:11	003002000000 Земли населенных пунктов	Для ведения личного подсобного хозяйства	13	02:020	2 094	177,83	372 376,02
10559	Респ. Северная Осетия - Алания, р-н Ардонский, с. Кадгарон, ул. Цабиева, 6м	Ардонский	15:06:0100111:12	003002000000 Земли населенных пунктов	Под жилую застройку Индивидуальную	13	02:010	1 200	177,83	213 396,00
10560	Респ. Северная Осетия - Алания, р-н Ардонский, с. Кадгарон, ул. Цабиева, 6м	Ардонский	15:06:0100111:13	003002000000 Земли населенных пунктов	Под жилую застройку Индивидуальную	13	02:010	1 200	177,83	213 396,00
10561	Российская Федерация, Республика Северная Осетия-Алания, Ардонский район, с. Кадгарон, ул. Цабиева, 6/н	Ардонский	15:06:0100111:136	003002000000 Земли населенных пунктов	Для ведения личного подсобного хозяйства	13	02:020	1 500	177,83	266 745,00
10562	Респ. Северная Осетия - Алания, р-н Ардонский, с. Кадгарон, ул. Цабиева, 6м	Ардонский	15:06:0100111:15	003002000000 Земли населенных пунктов	Под жилую застройку	13	02:010	1 200	177,83	213 396,00
10563	Респ. Северная Осетия - Алания, р-н Ардонский, с. Кадгарон, ул. Цабиева, дом 4	Ардонский	15:06:0100111:2	003002000000 Земли населенных пунктов	Для ведения личного подсобного хозяйства	13	02:020	3 670	177,83	652 636,10
10564	Респ. Северная Осетия - Алания, р-н Ардонский, с. Кадгарон, ул. Цабиева, 2 ж	Ардонский	15:06:0100111:22	003002000000 Земли населенных пунктов	Для ведения личного подсобного хозяйства	13	02:020	2 082	177,83	370 242,06
10565	Респ. Северная Осетия - Алания, р-н Ардонский, с. Кадгарон, ул. Цабиева, 6/н	Ардонский	15:06:0100111:24	003002000000 Земли населенных пунктов	Для ведения личного подсобного хозяйства	13	02:020	3 453	177,83	614 046,99
10566	Респ. Северная Осетия - Алания, р-н Ардонский, с. Кадгарон, ул. Цабиева, дом 6	Ардонский	15:06:0100111:3	003002000000 Земли населенных пунктов	Для ведения личного подсобного хозяйства	13	02:020	3 832	177,83	681 444,56
10567	Респ. Северная Осетия - Алания, р-н Ардонский, с. Кадгарон, ул. Цабиева, дом 8	Ардонский	15:06:0100111:4	003002000000 Земли населенных пунктов	Для ведения личного подсобного хозяйства	13	02:020	4 000	177,83	711 320,00
10568	Российская Федерация, Республика Северная Осетия - Алания, р-н Ардонский, с. Кадгарон, ул. Цабиева, 10	Ардонский	15:06:0100111:5	003002000000 Земли населенных пунктов	Для ведения личного подсобного хозяйства	13	02:020	5 697	177,83	1 013 097,51

№ п/п	Местоположение ЗУ	Район	Кадастровый номер ЗУ	Категория земель	Разрешенное использование по документу	Код вида разрешенного использования (в соответствии с классификатором видов разрешенного использования земельных участков)	Вид использования объектом недвижимости	Площадь	УПКС	КС
10569	Респ. Северная Осетия - Алания, р-н Ардонский, с. Кадгарон, ул. Цабиева, дом 12	Ардонский	15:06:0100111:6	003002000000 Земли населенных пунктов	Для ведения личного подсобного хозяйства	13	02:020	3 741	177,83	665 262,03
10570	Респ. Северная Осетия - Алания, р-н Ардонский, с. Кадгарон, ул. Цабиева, дом 14	Ардонский	15:06:0100111:7	003002000000 Земли населенных пунктов	Под жилую застройку	13	02:010	3 400	177,83	604 622,00
10571	Республика Северная Осетия-Алания, р-н Ардонский, с. Кадгарон, ул. Цабиева, 16	Ардонский	15:06:0100111:9	003002000000 Земли населенных пунктов	Для ведения личного подсобного хозяйства	13	02:020	4 233	177,83	752 754,39
10572	Респ. Северная Осетия - Алания, р-н Ардонский, с. Кадгарон, ул. Айдарова, дом 2	Ардонский	15:06:0100112:1	003002000000 Земли населенных пунктов	Под жилую застройку	13	02:010	1 000	177,83	177 830,00
10573	Респ. Северная Осетия - Алания, р-н Ардонский, с. Кадгарон, ул. Цабиева, дом 13	Ардонский	15:06:0100112:10	003002000000 Земли населенных пунктов	Под жилую застройку	13	02:010	1 300	177,83	231 179,00
10574	Российская Федерация, Республика Северная Осетия-Алания, Ардонский район, с. Кадгарон, ул. Цабиева, 17	Ардонский	15:06:0100112:11	003002000000 Земли населенных пунктов	Для ведения личного подсобного хозяйства	13	02:020	2 022	177,83	359 572,26
10575	Респ. Северная Осетия - Алания, р-н Ардонский, с. Кадгарон, ул. Цабиева, дом 7	Ардонский	15:06:0100112:13	003002000000 Земли населенных пунктов	Под жилую застройку	13	02:010	2 800	177,83	497 924,00
10576	Республика Северная Осетия - Алания, Ардонский р-н , с. Кадгарон, ул. Цабиева, д.11	Ардонский	15:06:0100112:14	003002000000 Земли населенных пунктов	Для ведения личного подсобного хозяйства	13	02:020	2 908	177,83	517 129,64
10577	Северная Осетия - Алания респ. р-н Ардонский, с. Кадгарон, ул. Цабиева, 9	Ардонский	15:06:0100112:15	003002000000 Земли населенных пунктов	Для ведения личного подсобного хозяйства	13	02:020	3 551	177,83	631 474,33
10578	Республика Северная Осетия-Алания, р-н Ардонский, с. Кадгарон, ул. Цабиева, 13 "а"	Ардонский	15:06:0100112:16	003002000000 Земли населенных пунктов	Для ведения личного подсобного хозяйства	13	02:020	2 344	177,83	416 833,52
10579	Респ. Республика Северная Осетия - Алания. Ардонский р-н., с. Кадгарон, ул. Цабиева, д.15	Ардонский	15:06:0100112:160	003002000000 Земли населенных пунктов	Для ведения личного подсобного хозяйства	13	02:020	2 080	177,83	369 886,40
10580	Северная Осетия - Алания респ. р-н Ардонский, с.Кадгарон, ул Цабиева, 7	Ардонский	15:06:0100112:17	003002000000 Земли населенных пунктов	Для ведения личного подсобного хозяйства	13	02:020	4 984	177,83	886 304,72
10581	Респ. Северная Осетия - Алания, р-н Ардонский, с. Кадгарон, ул. Цабиева, дом 23	Ардонский	15:06:0100112:18	003002000000 Земли населенных пунктов	Для ведения личного подсобного хозяйства	13	02:020	1 997	177,83	355 126,51
10582	Респ. Северная Осетия - Алания, р-н Ардонский, с. Кадгарон, ул. Айдарова, дом 4	Ардонский	15:06:0100112:2	003002000000 Земли населенных пунктов	Под жилую застройку	13	02:010	3 900	177,83	693 537,00
10583	Респ. Северная Осетия - Алания, р-н Ардонский, с. Кадгарон, ул. Айдарова, дом 6	Ардонский	15:06:0100112:3	003002000000 Земли населенных пунктов	Для ведения личного подсобного хозяйства	13	02:020	6 015	177,83	1 069 647,45
10584	Респ. Северная Осетия - Алания, р-н Ардонский, с. Кадгарон, ул. З.Айдарова, дом 2	Ардонский	15:06:0100112:4	003002000000 Земли населенных пунктов	Для ведения личного подсобного хозяйства	13	02:020	1 580	177,83	280 971,40
10585	Республика Северная Осетия-Алания, р-н Ардонский, с. Кадгарон, ул. З Айдарова, 4	Ардонский	15:06:0100112:40	003002000000 Земли населенных пунктов	Для ведения личного подсобного хозяйства	13	02:020	2 509	177,83	446 175,47
10586	Респ. Северная Осетия - Алания, р-н Ардонский, с. Кадгарон, ул. Айдарова, дом 8	Ардонский	15:06:0100112:5	003002000000 Земли населенных пунктов	Для ведения личного подсобного хозяйства	13	02:020	2 846	177,83	506 104,18
10587	Респ. Северная Осетия - Алания, р-н Ардонский, с. Кадгарон, ул. Айдарова, дом 10	Ардонский	15:06:0100112:6	003002000000 Земли населенных пунктов	Для ведения личного подсобного хозяйства	13	02:020	3 925	177,83	697 982,75
10588	Респ. Северная Осетия - Алания, р-н Ардонский, с. Кадгарон, ул. Айдарова, 12	Ардонский	15:06:0100112:7	003002000000 Земли населенных пунктов	Для ведения личного подсобного хозяйства	13	02:020	2 657	177,83	472 494,31
10589	Респ. Северная Осетия - Алания, р-н Ардонский, с. Кадгарон, ул. Цабиева, дом 17	Ардонский	15:06:0100112:8	003002000000 Земли населенных пунктов	Под жилую застройку	13	02:010	2 900	177,83	515 707,00
10590	Респ. Северная Осетия - Алания, р-н Ардонский, с. Кадгарон, ул. Цабиева, дом 15	Ардонский	15:06:0100112:9	003002000000 Земли населенных пунктов	Под жилую застройку	13	02:010	1 600	177,83	284 528,00
10591	Респ. Северная Осетия - Алания, р-н Ардонский, с. Кадгарон, ул. Лолиева, дом 20	Ардонский	15:06:0100113:1	003002000000 Земли населенных пунктов	Для ведения личного подсобного хозяйства	13	02:020	2 835	177,83	504 148,05
10592	Республика Северная Осетия-Алания, р-н Ардонский, с Кадгарон, ул А.Лолиева, д.38	Ардонский	15:06:0100113:10	003002000000 Земли населенных пунктов	Для ведения личного подсобного хозяйства	13	02:020	1 278	177,83	227 266,74
10593	Российская Федерация, Республика Северная Осетия-Алания, Ардонский район, с Кадгарон, ул Лолаева, 40	Ардонский	15:06:0100113:11	003002000000 Земли населенных пунктов	для ведения личного подсобного хозяйства (размещение жилого дома, указанного в описании вида разрешенного использования с кодом 2.1, производство сельскохозяйственной продукции; размещение гаража и иных вспомогательных сооружений; содержание сельскохозяйственных животных)	13	02:020	2 200	177,83	391 226,00
10594	Респ. Северная Осетия - Алания, р-н Ардонский, с. Кадгарон, ул. Айдарова, дом 29	Ардонский	15:06:0100113:12	003002000000 Земли населенных пунктов	Для ведения личного подсобного хозяйства	13	02:020	3 800	177,83	675 754,00
10595	Российская Федерация, Республика Северная Осетия - Алания, Ардонский р-н , с. Кадгарон, ул. З.Айдарова, 23	Ардонский	15:06:0100113:13	003002000000 Земли населенных пунктов	Для ведения личного подсобного хозяйства	13	02:020	4 207	177,83	748 130,81
10596	Респ. Республика Северная Осетия - Алания. Ардонский р-н., с. Кадгарон, ул. З.Айдарова. д.21	Ардонский	15:06:0100113:14	003002000000 Земли населенных пунктов	для ведения личного подсобного хозяйства (размещение жилого дома, указанного в описании вида разрешенного использования с кодом 2.1, производство сельскохозяйственной продукции; размещение гаража и иных вспомогательных сооружений, содержание сельскохозяйственных животных). код 2.2).	13	02:020	2 047	177,83	364 018,01
10597	Респ. Северная Осетия - Алания, р-н Ардонский, с. Кадгарон, ул. Айдарова, дом 19	Ардонский	15:06:0100113:15	003002000000 Земли населенных пунктов	Для ведения личного подсобного хозяйства	13	02:020	2 269	177,83	403 496,27
10598	Респ. Северная Осетия - Алания, р-н Ардонский, с. Кадгарон, ул. Айдарова, дом 17	Ардонский	15:06:0100113:16	003002000000 Земли населенных пунктов	Для ведения личного подсобного хозяйства	13	02:020	2 063	177,83	366 863,29
10599	Респ. Северная Осетия - Алания, р-н Ардонский, с. Кадгарон, ул. Айдарова, дом 17 "а"	Ардонский	15:06:0100113:17	003002000000 Земли населенных пунктов	Для ведения личного подсобного хозяйства	13	02:020	2 268	177,83	403 318,44
10600	Респ. Северная Осетия - Алания, р-н Ардонский, с. Кадгарон, ул. Айдарова, дом 17	Ардонский	15:06:0100113:18	003002000000 Земли населенных пунктов	Под жилую застройку	13	02:010	2 100	177,83	373 443,00
10601	Республика Северная Осетия-Алания, р-н Ардонский, с Кадгарон, ул. З Айдарова, 11	Ардонский	15:06:0100113:19	003002000000 Земли населенных пунктов	Для ведения личного подсобного хозяйства	13	02:020	2 106	177,83	374 509,98
10602	Респ. Северная Осетия - Алания, р-н Ардонский, с. Кадгарон, ул. Лолиева, дом 22	Ардонский	15:06:0100113:2	003002000000 Земли населенных пунктов	Для ведения личного подсобного хозяйства	13	02:020	2 330	177,83	414 343,90
10603	Республика Северная Осетия-Алания, р-н Ардонский, с. Кадгарон, ул. Айдарова, 9	Ардонский	15:06:0100113:20	003002000000 Земли населенных пунктов	Для ведения личного подсобного хозяйства	13	02:020	2 551	177,83	453 644,33
10604	Респ. Северная Осетия - Алания, р-н Ардонский, с. Кадгарон, ул. Айдарова, 9 а	Ардонский	15:06:0100113:21	003002000000 Земли населенных пунктов	Для ведения личного подсобного хозяйства	13	02:020	3 188	177,83	566 922,04
10605	Респ. Северная Осетия - Алания, р-н Ардонский, с. Кадгарон, ул. Лолиева, дом 24	Ардонский	15:06:0100113:3	003002000000 Земли населенных пунктов	Для ведения личного подсобного хозяйства	13	02:020	2 953	177,83	525 131,99

№ п/п	Местоположение ЗУ	Район	Кадастровый номер ЗУ	Категория земель	Разрешенное использование по документу	Код вида разрешенного использования (в соответствии с классификатором видов разрешенного использования земельных участков)	Вид использования объектов недвижимости	Площадь	УПКС	КС
10606	Респ. Северная Осетия - Алания, р-н Ардонский, с. Кадгарон, ул. Лолаева, 26	Ардонский	15:06:0100113:4	003002000000 Земли населенных пунктов	Для ведения личного подсобного хозяйства	13	02:020	2 850	177,83	506 815,50
10607	Респ. Северная Осетия - Алания, р-н Ардонский, с. Кадгарон, ул. Лолаева, 28	Ардонский	15:06:0100113:5	003002000000 Земли населенных пунктов	Для ведения личного подсобного хозяйства	13	02:020	1 783	177,83	317 070,89
10608	Республика Северная Осетия-Алания, р-н Ардонский, с. Кадгарон, ул А.Лолаева, д 30	Ардонский	15:06:0100113:6	003002000000 Земли населенных пунктов	Для ведения личного подсобного хозяйства	13	02:020	1 892	177,83	336 454,36
10609	Респ. Северная Осетия - Алания, р-н Ардонский, с. Кадгарон, ул. Лолаева, дом 30	Ардонский	15:06:0100113:7	003002000000 Земли населенных пунктов	Под жилую застройку	13	02:010	1 700	177,83	302 311,00
10610	Респ. Северная Осетия - Алания, р-н Ардонский, с. Кадгарон, ул. А.Лолаева, дом 34	Ардонский	15:06:0100113:8	003002000000 Земли населенных пунктов	Для ведения личного подсобного хозяйства	13	02:020	1 913	177,83	340 188,79
10611	Респ. Северная Осетия - Алания, р-н Ардонский, с. Кадгарон, ул. Лолаева, 36	Ардонский	15:06:0100113:9	003002000000 Земли населенных пунктов	Для ведения личного подсобного хозяйства	13	02:020	1 811	177,83	322 050,13
10612	Российская Федерация, Республика Северная Осетия - Алания, Ардонский район, с. Кадгарон, ул. Гапкаева, 8	Ардонский	15:06:0100114:1	003002000000 Земли населенных пунктов	Для ведения личного подсобного хозяйства	13	02:020	2 537	177,83	451 154,71
10613	Респ. Северная Осетия - Алания, р-н Ардонский, с. Кадгарон, ул. Лолаева, 33	Ардонский	15:06:0100114:10	003002000000 Земли населенных пунктов	Для ведения личного подсобного хозяйства	13	02:020	2 159	177,83	383 934,97
10614	Респ. Северная Осетия - Алания, р-н Ардонский, с. Кадгарон, ул. Лолаева, 31	Ардонский	15:06:0100114:11	003002000000 Земли населенных пунктов	Для ведения личного подсобного хозяйства	13	02:020	3 260	177,83	579 725,80
10615	Респ. Северная Осетия - Алания, р-н Ардонский, с. Кадгарон, ул. А.Лолаева, 29	Ардонский	15:06:0100114:12	003002000000 Земли населенных пунктов	Для ведения личного подсобного хозяйства	13	02:020	1 769	177,83	314 581,27
10616	Респ. Северная Осетия - Алания, р-н Ардонский, с. Кадгарон, ул. Лолаева, 27	Ардонский	15:06:0100114:13	003002000000 Земли населенных пунктов	Для ведения личного подсобного хозяйства	13	02:020	3 047	177,83	541 848,01
10617	Респ. Северная Осетия - Алания, р-н Ардонский, с. Кадгарон, ул. Лолаева, дом 19	Ардонский	15:06:0100114:14	003002000000 Земли населенных пунктов	Под жилую застройку	13	02:010	1 700	177,83	302 311,00
10618	Российская Федерация, Республика Северная Осетия-Алания, Ардонский район, с. Кадгарон, ул. А.Лолаева	Ардонский	15:06:0100114:146	003002000000 Земли населенных пунктов	Для ведения личного подсобного хозяйства	13	02:020	1 657	177,83	294 664,31
10619	Российская Федерация, Республика Северная Осетия-Алания, Ардонский район, с. Кадгарон, ул. А.Лолаева	Ардонский	15:06:0100114:147	003002000000 Земли населенных пунктов	Для ведения личного подсобного хозяйства	13	02:020	1 117	177,83	198 636,11
10620	Российская Федерация, Республика Северная Осетия-Алания, Ардонский район, с. Кадгарон, ул. Гапкаева, 24	Ардонский	15:06:0100114:148	003002000000 Земли населенных пунктов	Для ведения личного подсобного хозяйства	13	02:020	2 153	177,83	382 867,99
10621	Российская Федерация, Республика Северная Осетия-Алания, Ардонский район, с. Кадгарон, ул. Гапкаева 14а	Ардонский	15:06:0100114:149	003002000000 Земли населенных пунктов	Для ведения личного подсобного хозяйства	13	02:020	1 429	177,83	254 119,07
10622	Российская Федерация, Республика Северная Осетия - Алания, р-н Ардонский, с. Кадгарон, ул. Лолаева, 17	Ардонский	15:06:0100114:15	003002000000 Земли населенных пунктов	Для ведения личного подсобного хозяйства	13	02:020	2 000	177,83	355 660,00
10623	Российская Федерация, Республика Северная Осетия-Алания, Ардонский район, с. Кадгарон, ул. Гапкаева 14	Ардонский	15:06:0100114:150	003002000000 Земли населенных пунктов	Для ведения личного подсобного хозяйства	13	02:020	1 695	177,83	301 421,85
10624	Респ. Северная Осетия - Алания, р-н Ардонский, с. Кадгарон, ул. Лолаева, дом 21	Ардонский	15:06:0100114:16	003002000000 Земли населенных пунктов	Для ведения личного подсобного хозяйства	13	02:020	1 644	177,83	292 352,52
10625	Респ. Северная Осетия - Алания, р-н Ардонский, с. Кадгарон, ул. Лолаева, дом 19	Ардонский	15:06:0100114:17	003002000000 Земли населенных пунктов	Для ведения личного подсобного хозяйства	13	02:020	1 823	177,83	324 184,09
10626	Республика Северная Осетия-Алания, р-н Ардонский, с. Кадгарон, ул Гапкаева, 10	Ардонский	15:06:0100114:2	003002000000 Земли населенных пунктов	Для ведения личного подсобного хозяйства	13	02:020	1 975	177,83	351 214,25
10627	Республика Северная Осетия-Алания, р-н Ардонский, с. Кадгарон, ул Гапкаева, 12	Ардонский	15:06:0100114:3	003002000000 Земли населенных пунктов	Для ведения личного подсобного хозяйства	13	02:020	1 840	177,83	327 207,20
10628	Республика Северная Осетия-Алания, р-н Ардонский, с. Кадгарон, ул Гапкаева, 18	Ардонский	15:06:0100114:5	003002000000 Земли населенных пунктов	Для эксплуатации жилого дома	13	02:010	1 758	177,83	312 625,14
10629	Респ. Северная Осетия - Алания, р-н Ардонский, с. Кадгарон, ул. Гапкаева, 16	Ардонский	15:06:0100114:6	003002000000 Земли населенных пунктов	Для ведения личного подсобного хозяйства	13	02:020	1 594	177,83	283 461,02
10630	Респ. Северная Осетия - Алания, р-н Ардонский, с. Кадгарон, ул. Гапкаева, 20	Ардонский	15:06:0100114:7	003002000000 Земли населенных пунктов	Для ведения личного подсобного хозяйства	13	02:020	1 654	177,83	294 130,82
10631	Респ. Северная Осетия - Алания, р-н Ардонский, с. Кадгарон, ул. Гапкаева, 22	Ардонский	15:06:0100114:8	003002000000 Земли населенных пунктов	Для ведения личного подсобного хозяйства	13	02:020	2 027	177,83	360 461,41
10632	Республика Северная Осетия-Алания, р-н Ардонский, с. Кадгарон, ул Гапкаева, 22	Ардонский	15:06:0100114:9	003002000000 Земли населенных пунктов	Под жилую застройку	13	02:010	3 200	177,83	569 056,00
10633	Респ. Северная Осетия - Алания, р-н Ардонский, с. Кадгарон, ул. Братьев Каллоговых, дом 32	Ардонский	15:06:0100115:10	003002000000 Земли населенных пунктов	Для ведения личного подсобного хозяйства	13	02:020	1 953	177,83	347 301,99
10634	Республика Северная Осетия-Алания, р-н Ардонский, с. Кадгарон, ул БрКаллаговых, д 34	Ардонский	15:06:0100115:11	003002000000 Земли населенных пунктов	Для ведения личного подсобного хозяйства	13	02:020	2 086	177,83	370 953,38
10635	Республика Северная Осетия-Алания, р-н Ардонский, с. Кадгарон, ул Гапкаева, 23	Ардонский	15:06:0100115:12	003002000000 Земли населенных пунктов	Для ведения личного подсобного хозяйства	13	02:020	2 957	177,83	525 843,31
10636	Респ. Северная Осетия - Алания, р-н Ардонский, с. Кадгарон, ул. Гапкаева, дом 19	Ардонский	15:06:0100115:13	003002000000 Земли населенных пунктов	Под жилую застройку	13	02:010	1 500	177,83	266 745,00
10637	Республика Северная Осетия-Алания, р-н Ардонский, с. Кадгарон, ул Гапкаева, 19	Ардонский	15:06:0100115:14	003002000000 Земли населенных пунктов	Для ведения личного подсобного хозяйства	13	02:020	1 747	177,83	310 669,01
10638	Республика Северная Осетия-Алания, р-н Ардонский, с. Кадгарон, ул Гапкаева, 15	Ардонский	15:06:0100115:15	003002000000 Земли населенных пунктов	Под жилую застройку	13	02:010	1 400	177,83	248 962,00
10639	Республика Северная Осетия-Алания, р-н Ардонский, с. Кадгарон, ул Гапкаева, 13	Ардонский	15:06:0100115:16	003002000000 Земли населенных пунктов	Для ведения личного подсобного хозяйства	13	02:020	1 644	177,83	292 352,52
10640	Республика Северная Осетия - Алания, Ардонский район, с Кадгарон, ул Братьев Каллоговых, 14	Ардонский	15:06:0100115:165	003002000000 Земли населенных пунктов	Для ведения личного подсобного хозяйства (размещение жилого дома, указанного в описании вида разрешенного использования с кодом 2.1; производство сельскохозяйственной продукции; размещение гаража и иных вспомогательных сооружений, содержание сельскохозяйственных животных)	13	02:020	2 405	177,83	427 681,15
10641	Республика Северная Осетия - Алания, Ардонский район, с Кадгарон, ул Братьев Каллоговых, 14а	Ардонский	15:06:0100115:166	003002000000 Земли населенных пунктов	Для ведения личного подсобного хозяйства (размещение жилого дома, указанного в описании вида разрешенного использования с кодом 2.1; производство сельскохозяйственной продукции; размещение гаража и иных вспомогательных сооружений, содержание сельскохозяйственных животных)	13	02:020	1 699	177,83	302 133,17

№ п/п	Местоположение ЗУ	Район	Кадастровый номер ЗУ	Категория земель	Разрешенное использование по документу	Код вида разрешенного использования (в соответствии с классификатором видов разрешенного использования земельных участков)	Вид использования объектов недвижимости	Площадь	УПКС	КС
10642	Республика Северная Осетия-Алания, р-н Ардонский, с Кадгарон, ул Гапсаева, 13	Ардонский	15:06:0100115:17	003002000000 Земли населенных пунктов	Для ведения личного подсобного хозяйства	13	02:0020	3 349	177,83	595 552,67
10643	Республика Северная Осетия-Алания, р-н Ардонский, с Кадгарон, ул Гапсаева, 11	Ардонский	15:06:0100115:18	003002000000 Земли населенных пунктов	Для ведения личного подсобного хозяйства	13	02:0020	2 699	177,83	479 963,17
10644	Республика Северная Осетия-Алания, р-н Ардонский, с Кадгарон, ул Гапсаева, 9	Ардонский	15:06:0100115:19	003002000000 Земли населенных пунктов	Для ведения личного подсобного хозяйства	13	02:0020	4 217	177,83	749 999,11
10645	Республика Северная Осетия-Алания, р-н Ардонский, с Кадгарон, ул Каллаговых, д 16	Ардонский	15:06:0100115:2	003002000000 Земли населенных пунктов	Для ведения личного подсобного хозяйства	13	02:0020	1 660	177,83	295 197,80
10646	Республика Северная Осетия-Алания, р-н Ардонский, с Кадгарон, ул Каллаговых, д 18	Ардонский	15:06:0100115:3	003002000000 Земли населенных пунктов	Для ведения личного подсобного хозяйства	13	02:0020	773	177,83	137 462,59
10647	Республика Северная Осетия-Алания, р-н Ардонский, с Кадгарон, ул Братьев Каллаговых, д 20	Ардонский	15:06:0100115:4	003002000000 Земли населенных пунктов	Под жилую застройку	13	02:0010	2 400	177,83	426 792,00
10648	Республика Северная Осетия-Алания, р-н Ардонский, с Кадгарон, ул Гапсаева, 15	Ардонский	15:06:0100115:46	003002000000 Земли населенных пунктов	Для ведения личного подсобного хозяйства	13	02:0020	1 612	177,83	286 661,96
10649	Северная Осетия - Алания респ, р-н Ардонский, с Кадгарон, ул Братьев Каллаговых, 22	Ардонский	15:06:0100115:5	003002000000 Земли населенных пунктов	Для ведения личного подсобного хозяйства	13	02:0020	1 938	177,83	344 634,54
10650	Республика Северная Осетия-Алания, р-н Ардонский, с Кадгарон, ул Братьев Каллаговых, д 24	Ардонский	15:06:0100115:6	003002000000 Земли населенных пунктов	Под жилую застройку	13	02:0010	1 800	177,83	320 094,00
10651	Республика Северная Осетия-Алания, р-н Ардонский, с Кадгарон, ул Каллаговых, д 26	Ардонский	15:06:0100115:7	003002000000 Земли населенных пунктов	Для ведения личного подсобного хозяйства	13	02:0020	1 862	177,83	331 119,46
10652	Республика Северная Осетия-Алания, р-н Ардонский, с Кадгарон, ул Каллаговых, д 28	Ардонский	15:06:0100115:8	003002000000 Земли населенных пунктов	Для ведения личного подсобного хозяйства	13	02:0020	1 939	177,83	344 812,37
10653	Республика Северная Осетия-Алания, р-н Ардонский, с Кадгарон, ул. Каллаговых, 30	Ардонский	15:06:0100115:9	003002000000 Земли населенных пунктов	Для ведения личного подсобного хозяйства	13	02:0020	2 000	177,83	355 660,00
10654	Респ. Северная Осетия - Алания, р-н Ардонский, с Кадгарон, ул. Галабиева, 20	Ардонский	15:06:0100116:1	003002000000 Земли населенных пунктов	Для ведения личного подсобного хозяйства	13	02:0020	3 065	177,83	545 048,95
10655	Республика Северная Осетия-Алания, р-н Ардонский, с. Кадгарон, ул. Каллаговых, 31	Ардонский	15:06:0100116:11	003002000000 Земли населенных пунктов	Для ведения личного подсобного хозяйства	13	02:0020	1 798	177,83	319 738,34
10656	Республика Северная Осетия-Алания, р-н Ардонский, с Кадгарон, ул Братьев Каллаговых, д 35	Ардонский	15:06:0100116:12	003002000000 Земли населенных пунктов	Под жилую застройку	13	02:0010	1 500	177,83	266 745,00
10657	Северная Осетия - Алания респ, р-н Ардонский, с Кадгарон, ул. Бр. Каллоговых, 29	Ардонский	15:06:0100116:13	003002000000 Земли населенных пунктов	Для ведения личного подсобного хозяйства	13	02:0020	1 757	177,83	312 447,31
10658	Республика Северная Осетия-Алания, р-н Ардонский, с Кадгарон, ул. Бр. Каллоговых, 31	Ардонский	15:06:0100116:14	003002000000 Земли населенных пунктов	Для ведения личного подсобного хозяйства	13	02:0020	1 831	177,83	325 606,73
10659	Республика Северная Осетия-Алания, р-н Ардонский, с. Кадгарон, ул Бр. Каллаговых, 25	Ардонский	15:06:0100116:15	003002000000 Земли населенных пунктов	Для ведения личного подсобного хозяйства	13	02:0020	1 799	177,83	319 916,17
10660	Респ Северная Осетия - Алания, Ардонский р-н, с. Кадгарон	Ардонский	15:06:0100116:158	003002000000 Земли населенных пунктов	магазины	4	04:0040	702	462,35	324 569,70
10661	Республика Северная Осетия-Алания, р-н Ардонский, с Кадгарон, ул Братьев Каллаговых, д 27	Ардонский	15:06:0100116:16	003002000000 Земли населенных пунктов	Под жилую застройку	13	02:0010	3 000	177,83	533 490,00
10662	Российская Федерация, Республика Северная Осетия - Алания, Ардонский район, с. Кадгарон, ул. Бр.Каллаговых, 21	Ардонский	15:06:0100116:161	003002000000 Земли населенных пунктов	Для ведения личного подсобного хозяйства	13	02:0020	2 040	177,83	362 773,20
10663	Республика Северная Осетия-Алания, р-н Ардонский, с Кадгарон, ул Каллаговых, д 29а	Ардонский	15:06:0100116:17	003002000000 Земли населенных пунктов	Для ведения личного подсобного хозяйства	13	02:0020	1 804	177,83	320 805,32
10664	Республика Северная Осетия-Алания, р-н Ардонский, с Кадгарон, ул Братьев Каллаговых, д 21	Ардонский	15:06:0100116:18	003002000000 Земли населенных пунктов	Под жилую застройку	13	02:0010	1 700	177,83	302 311,00
10665	Республика Северная Осетия-Алания, р-н Ардонский, с Кадгарон, ул Братьев Каллаговых, д 17в	Ардонский	15:06:0100116:19	003002000000 Земли населенных пунктов	Магазин	4	04:0040	24	462,35	11 096,40
10666	Респ. Северная Осетия - Алания, р-н Ардонский, с Кадгарон, ул. Галабиева, дом 22	Ардонский	15:06:0100116:2	003002000000 Земли населенных пунктов	Для ведения личного подсобного хозяйства	13	02:0020	2 140	177,83	380 556,20
10667	Республика Северная Осетия-Алания, р-н Ардонский, с Кадгарон, ул Братьев Каллаговых	Ардонский	15:06:0100116:20	003002000000 Земли населенных пунктов	Здание магазина	4	04:0040	900	462,35	416 115,00
10668	Респ. Северная Осетия - Алания, р-н Ардонский, с. Кадгарон, ул. Братьев Каллаговых, дом 23	Ардонский	15:06:0100116:21	003002000000 Земли населенных пунктов	Для ведения личного подсобного хозяйства	13	02:0020	1 867	177,83	332 008,61
10669	Респ. Северная Осетия - Алания, р-н Ардонский, с. Кадгарон, ул. Галабиева, дом 24	Ардонский	15:06:0100116:3	003002000000 Земли населенных пунктов	Для ведения личного подсобного хозяйства	13	02:0020	1 871	177,83	332 719,93
10670	Респ. Северная Осетия - Алания, р-н Ардонский, с. Кадгарон, ул. Галабиева, дом 26	Ардонский	15:06:0100116:4	003002000000 Земли населенных пунктов	Для ведения личного подсобного хозяйства	13	02:0020	1 889	177,83	335 920,87
10671	Северная Осетия - Алания респ, р-н Ардонский, с Кадгарон, ул Галабаева, дом 28	Ардонский	15:06:0100116:5	003002000000 Земли населенных пунктов	Для ведения личного подсобного хозяйства	13	02:0020	3 763	177,83	669 174,29
10672	Респ. Северная Осетия - Алания, р-н Ардонский, с. Кадгарон, ул. Галабаева, дом 30	Ардонский	15:06:0100116:6	003002000000 Земли населенных пунктов	Для ведения личного подсобного хозяйства	13	02:0020	1 900	177,83	337 877,00
10673	Респ. Северная Осетия - Алания, р-н Ардонский, с. Кадгарон, ул. Галабиева, 32	Ардонский	15:06:0100116:7	003002000000 Земли населенных пунктов	Для ведения личного подсобного хозяйства	13	02:0020	3 805	177,83	676 643,15
10674	Респ. Северная Осетия - Алания, р-н Ардонский, с. Кадгарон, ул. Галабиева, 34	Ардонский	15:06:0100116:8	003002000000 Земли населенных пунктов	Для ведения личного подсобного хозяйства	13	02:0020	2 656	177,83	472 316,48
10675	Респ. Северная Осетия - Алания, р-н Ардонский, с. Кадгарон, ул. Галабаева, 36	Ардонский	15:06:0100116:9	003002000000 Земли населенных пунктов	Для ведения личного подсобного хозяйства	13	02:0020	1 036	177,83	184 231,88
10676	Респ. Северная Осетия - Алания, р-н Ардонский, с. Кадгарон, ул. Путнова, дом 6	Ардонский	15:06:0100117:1	003002000000 Земли населенных пунктов	для ведения личного подсобного хозяйства (размещение жилого дома, указанного в описании вида разрешенного использования с кодом 2.1; производство сельскохозяйственной продукции; размещение гаража и иных вспомогательных сооружений, содержание сельскохозяйственных животных), код 2.2).	13	02:0020	2 900	177,83	515 707,00
10677	Респ. Северная Осетия - Алания, р-н Ардонский, с. Кадгарон, ул. Галабаева, 17	Ардонский	15:06:0100117:10	003002000000 Земли населенных пунктов	Для ведения личного подсобного хозяйства	13	02:0020	1 900	177,83	337 877,00
10678	Респ. Северная Осетия - Алания, р-н Ардонский, с. Кадгарон, ул. Галабаева, 15	Ардонский	15:06:0100117:11	003002000000 Земли населенных пунктов	для ведения личного подсобного хозяйства	13	02:0020	1 584	177,83	281 682,72
10679	Респ. Северная Осетия - Алания, р-н Ардонский, с. Кадгарон, ул. Галабиева, 13	Ардонский	15:06:0100117:12	003002000000 Земли населенных пунктов	Для ведения личного подсобного хозяйства	13	02:0020	2 718	177,83	483 341,94
10680	Респ. Северная Осетия - Алания, р-н Ардонский, с. Кадгарон, ул. Галабиева, дом 11	Ардонский	15:06:0100117:13	003002000000 Земли населенных пунктов	Под жилую застройку	13	02:0010	1 900	177,83	337 877,00
10681	РСО - Алания, Ардонский район, с. Кадгарон, ул. Галабаева, 11	Ардонский	15:06:0100117:14	003002000000 Земли населенных пунктов	Для ведения личного подсобного хозяйства	13	02:0020	1 418	177,83	252 162,94
10682	Респ. Северная Осетия - Алания, р-н Ардонский, с. Кадгарон, ул. Галабаева, дом 9	Ардонский	15:06:0100117:15	003002000000 Земли населенных пунктов	Для ведения личного подсобного хозяйства	13	02:0020	1 914	177,83	340 366,62

№ п/п	Местоположение ЗУ	Район	Кадастровый номер ЗУ	Категория земель	Разрешенное использование по документу	Код вида разрешенного использования (в соответствии с классификатором видов разрешенного использования земельных участков)	Вид использования объектов недвижимости	Площадь	УПКС	КС
10683	Российская Федерация,	Ардонский	15:06:0100117:153	003002000000 Земли населенных пунктов	Для индивидуальной жилой застройки	13	02:010	1 203	177,83	213 929,49
10684	Респ. Северная Осетия - Алания, р-н Ардонский, с. Кадгарон, ул. Галабаева, 7	Ардонский	15:06:0100117:16	003002000000 Земли населенных пунктов	Для ведения личного подсобного хозяйства	13	02:020	3 445	177,83	612 624,35
10685	Республика Северная Осетия-Алания, р-н Ардонский, с. Кадгарон, ул Галабаева, д 5а	Ардонский	15:06:0100117:17	003002000000 Земли населенных пунктов	Для ведения личного подсобного хозяйства	13	02:020	3 964	177,83	704 918,12
10686	Респ. Северная Осетия - Алания, р-н Ардонский, с. Кадгарон, ул. Галабиева, дом 5	Ардонский	15:06:0100117:18	003002000000 Земли населенных пунктов	Для эксплуатации жилого дома и ведения личного подсобного хозяйства	13	02:020	2 852	177,83	507 171,16
10687	Респ. Северная Осетия - Алания, р-н Ардонский, с. Кадгарон, ул. Гутнова, дом 6	Ардонский	15:06:0100117:19	003002000000 Земли населенных пунктов	Для ведения личного подсобного хозяйства	13	02:020	2 213	177,83	393 537,79
10688	Респ. Северная Осетия - Алания, р-н Ардонский, с. Кадгарон, ул. Гутнова, дом 8	Ардонский	15:06:0100117:2	003002000000 Земли населенных пунктов	Под жилую застройку	13	02:010	1 900	177,83	337 877,00
10689	Российская Федерация, Республика Северная Осетия - Алания, р-н Ардонский, с. Кадгарон, ул. Гутнова	Ардонский	15:06:0100117:20	003002000000 Земли населенных пунктов	Для индивидуального жилищного строительства	13	02:010	651	177,83	115 767,33
10690	Респ. Северная Осетия - Алания, р-н Ардонский, с. Кадгарон, ул. Гутнова, дом 10	Ардонский	15:06:0100117:3	003002000000 Земли населенных пунктов	Для ведения личного подсобного хозяйства	13	02:020	1 278	177,83	227 266,74
10691	Респ. Северная Осетия - Алания, р-н Ардонский, с. Кадгарон, ул. Гутнова, дом 12	Ардонский	15:06:0100117:4	003002000000 Земли населенных пунктов	Для ведения личного подсобного хозяйства	13	02:020	2 751	177,83	489 210,33
10692	Респ. Северная Осетия - Алания, р-н Ардонский, с. Кадгарон, ул. Гутнова, 14	Ардонский	15:06:0100117:5	003002000000 Земли населенных пунктов	Для ведения личного подсобного хозяйства	13	02:020	2 131	177,83	378 955,73
10693	Респ. Северная Осетия - Алания, р-н Ардонский, с. Кадгарон, ул. Гутнова, дом 16	Ардонский	15:06:0100117:6	003002000000 Земли населенных пунктов	Для ведения личного подсобного хозяйства	13	02:020	3 334	177,83	592 885,22
10694	Респ. Северная Осетия - Алания, р-н Ардонский, с. Кадгарон, ул. Галабиева, б/н	Ардонский	15:06:0100117:7	003002000000 Земли населенных пунктов	Для ведения личного подсобного хозяйства	13	02:020	950	177,83	168 938,50
10695	Респ. Северная Осетия - Алания, р-н Ардонский, с. Кадгарон, ул. Галабиева, дом 19	Ардонский	15:06:0100117:9	003002000000 Земли населенных пунктов	Под жилую застройку	13	02:010	1 600	177,83	284 528,00
10696	Респ. Северная Осетия - Алания, р-н Ардонский, с. Кадгарон, ул. Гутнова, дом 35	Ардонский	15:06:0100118:10	003002000000 Земли населенных пунктов	Под жилую застройку	13	02:010	2 000	177,83	355 660,00
10697	Российская Федерация, Республика Северная Осетия - Алания, р-н Ардонский, с. Кадгарон, ул. Гутнова, 45	Ардонский	15:06:0100118:14	003002000000 Земли населенных пунктов	Для ведения личного подсобного хозяйства	13	02:020	4 645	177,83	826 020,35
10698	Республика Северная Осетия - Алания, Ардонский р-н , с. Кадгарон, ул. Ц.Хугаевва, д 56	Ардонский	15:06:0100118:142	003002000000 Земли населенных пунктов	Для ведения личного подсобного хозяйства	13	02:020	992	177,83	176 407,36
10699	Республика Северная Осетия - Алания, Ардонский р-н , с. Кадгарон, ул. Тедтоева, 23	Ардонский	15:06:0100118:143	003002000000 Земли населенных пунктов	Для ведения личного подсобного хозяйства	13	02:020	616	177,83	109 543,28
10700	Российская Федерация, Республика Северная Осетия - Алания, р-н Ардонский, с. Кадгарон, ул. Гутнова, 45 а	Ардонский	15:06:0100118:146	003002000000 Земли населенных пунктов	Для индивидуального жилищного строительства	13	02:010	1 604	177,83	285 239,32
10701	Российская Федерация, Республика Северная Осетия-Алания, Ардонский район, с. Кадгарон, ул. Гутнова, 43	Ардонский	15:06:0100118:147	003002000000 Земли населенных пунктов	Для ведения личного подсобного хозяйства	13	02:020	3 219	177,83	572 434,77
10702	Российская Федерация, Республика Северная Осетия-Алания, Ардонский район, с. Кадгарон	Ардонский	15:06:0100118:148	003002000000 Земли населенных пунктов	Для ведения личного подсобного хозяйства (приусадебный земельный участок)	13	02:020	2 383	177,83	423 768,89
10703	Респ. Северная Осетия - Алания, р-н Ардонский, с. Кадгарон, ул. Гутнова, б/н	Ардонский	15:06:0100118:15	003002000000 Земли населенных пунктов	Под жилую застройку	13	02:010	1 500	177,83	266 745,00
10704	Республика Северная Осетия-Алания, р-н Ардонский, с. Кадгарон, ул. Гутнова, 47	Ардонский	15:06:0100118:16	003002000000 Земли населенных пунктов	Для ведения личного подсобного хозяйства	13	02:020	2 014	177,83	358 149,62
10705	Республика Северная Осетия-Алания, р-н Ардонский, с. Кадгарон, ул Гутнова, д 49а	Ардонский	15:06:0100118:17	003002000000 Земли населенных пунктов	Для ведения личного подсобного хозяйства	13	02:020	1 690	177,83	300 532,70
10706	Респ. Северная Осетия - Алания, р-н Ардонский, с. Кадгарон, ул. Гутнова, дом 49	Ардонский	15:06:0100118:18	003002000000 Земли населенных пунктов	Для ведения личного подсобного хозяйства	13	02:020	1 694	177,83	301 244,02
10707	Респ. Северная Осетия - Алания, р-н Ардонский, с. Кадгарон, ул. Ц. Хугаевва, дом 54	Ардонский	15:06:0100118:2	003002000000 Земли населенных пунктов	Для ведения личного подсобного хозяйства	13	02:020	2 972	177,83	528 510,76
10708	Северная Осетия - Алания респ, р-н Ардонский, с Кадгарон, ул Ц. Хугаевва, 52	Ардонский	15:06:0100118:3	003002000000 Земли населенных пунктов	Для ведения личного подсобного хозяйства	13	02:020	2 992	177,83	532 067,36
10709	Респ. Северная Осетия - Алания, р-н Ардонский, с. Кадгарон, ул. Ц. Хугаевва, 50	Ардонский	15:06:0100118:4	003002000000 Земли населенных пунктов	Для эксплуатации жилого дома	13	02:010	1 661	177,83	295 375,63
10710	Респ. Северная Осетия - Алания, р-н Ардонский, с. Кадгарон, ул. Ц.Хугаевва, дом 48	Ардонский	15:06:0100118:5	003002000000 Земли населенных пунктов	Для ведения личного подсобного хозяйства	13	02:020	4 306	177,83	765 735,98
10711	Республика Северная Осетия-Алания, р-н Ардонский, с. Кадгарон, ул. Хугаевва, 46	Ардонский	15:06:0100118:6	003002000000 Земли населенных пунктов	Для ведения личного подсобного хозяйства	13	02:020	6 551	177,83	1 164 964,33
10712	Республика Северная Осетия-Алания, р-н Ардонский, с. Кадгарон, ул Ц.Хугаевва, 44	Ардонский	15:06:0100118:7	003002000000 Земли населенных пунктов	Для ведения личного подсобного хозяйства	13	02:020	4 902	177,83	871 722,66
10713	Республика Северная Осетия-Алания, р-н Ардонский, с. Кадгарон, ул Ц.Хугаевва, 42	Ардонский	15:06:0100118:8	003002000000 Земли населенных пунктов	Для ведения личного подсобного хозяйства	13	02:020	3 698	177,83	657 615,34
10714	Республика Северная Осетия-Алания, р-н Ардонский, с. Кадгарон, ул Гутнова, д 35б	Ардонский	15:06:0100118:9	003002000000 Земли населенных пунктов	Под жилую застройку	13	02:010	700	177,83	124 481,00
10715	Респ. Северная Осетия - Алания, р-н Ардонский, с. Кадгарон, ул. Ц. Хугаевва, дом 21	Ардонский	15:06:0100119:1	003002000000 Земли населенных пунктов	Для ведения личного подсобного хозяйства	13	02:020	3 916	177,83	696 382,28
10716	Респ. Северная Осетия - Алания, р-н Ардонский, с. Кадгарон, ул. Ц. Хугаевва, 23	Ардонский	15:06:0100119:2	003002000000 Земли населенных пунктов	Для ведения личного подсобного хозяйства	13	02:020	1 850	177,83	328 985,50
10717	Респ. Северная Осетия - Алания, р-н Ардонский, с. Кадгарон, ул. Ц.Хугаевва, дом 25	Ардонский	15:06:0100119:3	003002000000 Земли населенных пунктов	Для ведения личного подсобного хозяйства	13	02:020	3 240	177,83	576 169,20
10718	Респ. Северная Осетия - Алания, р-н Ардонский, с. Кадгарон, ул. Ц. Хугаевва, 27	Ардонский	15:06:0100119:4	003002000000 Земли населенных пунктов	Для ведения личного подсобного хозяйства	13	02:020	4 395	177,83	781 562,85
10719	Северная Осетия - Алания респ, р-н Ардонский, с. Кадгарон, ул. З.Хостиковой, 16	Ардонский	15:06:0100119:6	003002000000 Земли населенных пунктов	Для ведения личного подсобного хозяйства	13	02:020	5 610	177,83	997 626,30
10720	Российская Федерация, Республика Северная Осетия-Алания, р-н Ардонский, с. Кадгарон, ул. З.Хостиковой, 18	Ардонский	15:06:0100119:7	003002000000 Земли населенных пунктов	для ведения личного подсобного хозяйства	13	02:020	3 865	177,83	687 312,95
10721	Респ. Северная Осетия - Алания, р-н Ардонский, с. Кадгарон, ул. Хадикова, дом 6	Ардонский	15:06:0100120:2	003002000000 Земли населенных пунктов	Для ведения личного подсобного хозяйства	13	02:020	2 224	177,83	395 493,92
10722	Республика Северная Осетия-Алания, р-н Ардонский, с. Кадгарон, ул. Ц.Хугаевва, 29	Ардонский	15:06:0100120:21	003002000000 Земли населенных пунктов	Для ведения личного подсобного хозяйства	13	02:020	2 324	177,83	413 276,92
10723	Республика Северная Осетия-Алания, р-н Ардонский, с. Кадгарон, ул. Хадикова, 4	Ардонский	15:06:0100120:22	003002000000 Земли населенных пунктов	Для ведения личного подсобного хозяйства	13	02:020	5 681	177,83	1 010 252,23
10724	Респ. Северная Осетия - Алания, р-н Ардонский, с. Кадгарон, ул. Хадикова, дом 8	Ардонский	15:06:0100120:4	003002000000 Земли населенных пунктов	Для ведения личного подсобного хозяйства	13	02:020	2 154	177,83	383 045,82
10725	Северная Осетия - Алания респ, р-н Ардонский, с. Кадгарон, ул. Хадикова, 10 "а"	Ардонский	15:06:0100120:5	003002000000 Земли населенных пунктов	Для ведения личного подсобного хозяйства	13	02:020	1 491	177,83	265 144,53

№ п/п	Местоположение ЗУ	Район	Кадастровый номер ЗУ	Категория земель	Разрешенное использование по документу	Код вида разрешенного использования (в соответствии с классификатором видов разрешенного использования земельных участков)	Вид использования объектов недвижимости	Площадь	УПКС	КС
10726	Северная Осетия - Алания респ. р-н Ардонский, с. Кадгарон, ул. Ц. Хугинаева, 33	Ардонский	15:06:010012076	003002000000 Земли населенных пунктов	Для ведения личного подсобного хозяйства	13	02.0.20	2 900	177,83	515 707,00
10727	Респ. Северная Осетия - Алания, р-н Ардонский, с. Кадгарон, ул. Хугинаева, 35	Ардонский	15:06:010012077	003002000000 Земли населенных пунктов	Для ведения личного подсобного хозяйства	13	02.0.20	3 114	177,83	553 762,62
10728	Республика Северная Осетия-Алания, р-н Ардонский, с. Кадгарон, ул. Ц.Хугинаева, 37	Ардонский	15:06:010012078	003002000000 Земли населенных пунктов	Для ведения личного подсобного хозяйства	13	02.0.20	3 500	177,83	622 405,00
10729	Северная Осетия - Алания респ. р-н Ардонский, с. Кадгарон, ул. Ц.Хугинаева, 31	Ардонский	15:06:010012079	003002000000 Земли населенных пунктов	Для ведения личного подсобного хозяйства	13	02.0.20	3 218	177,83	572 256,94
10730	Респ. Северная Осетия - Алания, р-н Ардонский, с. Кадгарон, ул. Хадикова, дом 1	Ардонский	15:06:010012101	003002000000 Земли населенных пунктов	Под жилую застройку	13	02.0.10	2 400	177,83	426 792,00
10731	Республика Северная Осетия-Алания, р-н Ардонский, с. Кадгарон, ул. З.Хостиковой, 20	Ардонский	15:06:0100121:10	003002000000 Земли населенных пунктов	Для ведения личного подсобного хозяйства	13	02.0.20	4 963	177,83	882 570,29
10732	Респ. Северная Осетия - Алания, р-н Ардонский, с. Кадгарон, ул. Хадикова, 3	Ардонский	15:06:010012102	003002000000 Земли населенных пунктов	Для ведения личного подсобного хозяйства	13	02.0.20	1 961	177,83	348 724,63
10733	Респ. Северная Осетия - Алания, р-н Ардонский, с. Кадгарон, ул. Хадикова, дом 5	Ардонский	15:06:010012103	003002000000 Земли населенных пунктов	Под жилую застройку	13	02.0.10	2 800	177,83	497 924,00
10734	Республика Северная Осетия-Алания, р-н Ардонский, с. Кадгарон, ул. Т.Тедтоева, 31	Ардонский	15:06:010012104	003002000000 Земли населенных пунктов	Для ведения личного подсобного хозяйства	13	02.0.20	5 859	177,83	1 041 905,97
10735	Респ. Северная Осетия - Алания, р-н Ардонский, с. Кадгарон, ул. З.Хостиковой, дом 30	Ардонский	15:06:010012105	003002000000 Земли населенных пунктов	Для ведения личного подсобного хозяйства	13	02.0.20	3 815	177,83	678 421,45
10736	Респ. Северная Осетия - Алания, р-н Ардонский, с. Кадгарон, ул. З.Хостиковой, дом 28	Ардонский	15:06:010012106	003002000000 Земли населенных пунктов	Для ведения личного подсобного хозяйства	13	02.0.20	2 819	177,83	501 302,77
10737	Респ. Северная Осетия - Алания, р-н Ардонский, с. Кадгарон, ул. З.Хостиковой, дом 26	Ардонский	15:06:010012107	003002000000 Земли населенных пунктов	Для ведения личного подсобного хозяйства	13	02.0.20	4 515	177,83	802 902,45
10738	Респ. Северная Осетия - Алания, р-н Ардонский, с. Кадгарон, ул. З. Хостиковой, дом 24	Ардонский	15:06:010012108	003002000000 Земли населенных пунктов	Для ведения личного подсобного хозяйства	13	02.0.20	4 768	177,83	847 893,44
10739	Северная Осетия - Алания респ. р-н Ардонский, с. Кадгарон, ул. З.Хостиковой, 22	Ардонский	15:06:010012109	003002000000 Земли населенных пунктов	Для ведения личного подсобного хозяйства	13	02.0.20	3 964	177,83	704 918,12
10740	Респ. Северная Осетия - Алания, р-н Ардонский, с. Кадгарон, ул. Айдарова, дом 16	Ардонский	15:06:010012201	003002000000 Земли населенных пунктов	Под жилую застройку	13	02.0.10	4 000	177,83	711 320,00
10741	Респ. Северная Осетия - Алания, р-н Ардонский, с. Кадгарон, ул. Цабиева, 32	Ардонский	15:06:0100122:10	003002000000 Земли населенных пунктов	Для ведения личного подсобного хозяйства	13	02.0.20	2 424	177,83	431 059,92
10742	Респ. Северная Осетия - Алания, р-н Ардонский, с. Кадгарон, ул. Цабиева, дом 40	Ардонский	15:06:0100122:11	003002000000 Земли населенных пунктов	Под жилую застройку	13	02.0.10	2 300	177,83	409 009,00
10743	Респ. Северная Осетия - Алания, р-н Ардонский, с. Кадгарон, ул. Цабиева, 34	Ардонский	15:06:0100122:12	003002000000 Земли населенных пунктов	Для ведения личного подсобного хозяйства	13	02.0.20	4 259	177,83	757 377,97
10744	Респ. Северная Осетия - Алания, р-н Ардонский, с. Кадгарон, ул. Цабиева, 38	Ардонский	15:06:0100122:13	003002000000 Земли населенных пунктов	Для ведения личного подсобного хозяйства	13	02.0.20	1 709	177,83	303 911,47
10745	Респ. Северная Осетия - Алания, р-н Ардонский, с. Кадгарон, в 0,3 км юго-восточнее мельницы с. Кадгарон	Ардонский	15:06:0100122:14	003002000000 Земли населенных пунктов	Под жилую застройку Индивидуальную	13	02.0.10	1 780	177,83	316 537,40
10746	Республика Северная Осетия-Алания, Ардонский р-н. с. Кадгарон	Ардонский	15:06:0100122:140	003002000000 Земли населенных пунктов	жилая застройка, для индивидуального жилищного строительства, (размещение индивидуального жилого дома (дом, пригодный для постоянного проживания, высотой не выше трех надземных этажей)	13	02.0.10	1 200	177,83	213 396,00
10747	Респ. Северная Осетия - Алания, р-н. Ардонский	Ардонский	15:06:0100122:143	003002000000 Земли населенных пунктов	Для индивидуального жилищного строительства	13	02.0.10	1 200	177,83	213 396,00
10748	Северная Осетия - Алания респ. р-н Ардонский, с. Кадгарон, ул. Цабиева, 24	Ардонский	15:06:0100122:19	003002000000 Земли населенных пунктов	Для ведения личного подсобного хозяйства	13	02.0.20	2 821	177,83	501 658,43
10749	Респ. Северная Осетия - Алания, р-н Ардонский, с. Кадгарон, ул. Айдарова, дом 18	Ардонский	15:06:010012202	003002000000 Земли населенных пунктов	Под жилую застройку	13	02.0.10	3 100	177,83	551 273,00
10750	Российская Федерация, Республика Северная Осетия-Алания, Ардонский район. с. Кадгарон, ул. Цабиева, 27	Ардонский	15:06:0100122:21	003002000000 Земли населенных пунктов	Для ведения личного подсобного хозяйства	13	02.0.20	5 332	177,83	948 189,56
10751	Республика Северная Осетия-Алания, р-н Ардонский, с. Кадгарон, ул. Тедтоева, б/н	Ардонский	15:06:0100122:25	003002000000 Земли населенных пунктов	Для ведения личного подсобного хозяйства	13	02.0.20	1 505	177,83	267 634,15
10752	Республика Северная Осетия-Алания, р-н Ардонский, с. Кадгарон, ул. Цабиева 28а	Ардонский	15:06:0100122:27	003002000000 Земли населенных пунктов	Для ведения личного подсобного хозяйства	13	02.0.20	3 432	177,83	610 312,56
10753	Респ. Северная Осетия - Алания, р-н Ардонский, с. Кадгарон, ул. Айдарова, дом 22	Ардонский	15:06:010012203	003002000000 Земли населенных пунктов	Под индивидуальное жилстроительство	13	02.0.10	2 900	177,83	515 707,00
10754	Северная Осетия - Алания респ. р-н Ардонский, с. Кадгарон, ул. Айдарова, 24	Ардонский	15:06:010012204	003002000000 Земли населенных пунктов	Для ведения личного подсобного хозяйства	13	02.0.20	3 535	177,83	628 629,05
10755	Респ. Северная Осетия - Алания, р-н Ардонский, с. Кадгарон, ул. Айдарова, 26	Ардонский	15:06:010012205	003002000000 Земли населенных пунктов	Для ведения личного подсобного хозяйства	13	02.0.20	3 188	177,83	566 922,04
10756	Респ. Северная Осетия - Алания, р-н Ардонский, с. Кадгарон, ул. Айдарова, дом 28	Ардонский	15:06:010012206	003002000000 Земли населенных пунктов	Для ведения личного подсобного хозяйства	13	02.0.20	3 465	177,83	616 180,95
10757	Респ. Северная Осетия - Алания, р-н Ардонский, с. Кадгарон, ул. Цабиева, дом 22	Ардонский	15:06:010012207	003002000000 Земли населенных пунктов	Для ведения личного подсобного хозяйства	13	02.0.20	5 139	177,83	913 868,37
10758	Республика Северная Осетия-Алания, р-н Ардонский, с. Кадгарон, ул. Цабиева, 26	Ардонский	15:06:010012208	003002000000 Земли населенных пунктов	Для ведения личного подсобного хозяйства	13	02.0.20	1 510	177,83	268 523,30
10759	Республика Северная Осетия-Алания, р-н Ардонский, с. Кадгарон, ул. Цабиева, 28	Ардонский	15:06:010012209	003002000000 Земли населенных пунктов	Для ведения личного подсобного хозяйства	13	02.0.20	1 469	177,83	261 232,27
10760	Респ. Северная Осетия - Алания, р-н Ардонский, с. Кадгарон, ул. Лолаева, 42	Ардонский	15:06:010012301	003002000000 Земли населенных пунктов	Для ведения личного подсобного хозяйства	13	02.0.20	2 087	177,83	371 131,21
10761	Республика Северная Осетия-Алания, р-н Ардонский, с. Кадгарон, ул. Айдарова, 31	Ардонский	15:06:0100123:10	003002000000 Земли населенных пунктов	Для ведения личного подсобного хозяйства	13	02.0.20	2 162	177,83	384 468,46
10762	Респ. Северная Осетия - Алания, р-н Ардонский, с. Кадгарон, ул. Айдарова, дом 31	Ардонский	15:06:010012312	003002000000 Земли населенных пунктов	Под жилую застройку	13	02.0.10	2 900	177,83	515 707,00
10763	Республика Северная Осетия-Алания, р-н Ардонский, с. Кадгарон, ул. Лолаева, 44 "а"	Ардонский	15:06:0100123:128	003002000000 Земли населенных пунктов	Для ведения личного подсобного хозяйства	13	02.0.20	1 853	177,83	329 518,99
10764	Респ. Северная Осетия - Алания, р-н Ардонский, с. Кадгарон, ул. Лолаева, 44	Ардонский	15:06:010012302	003002000000 Земли населенных пунктов	Для ведения личного подсобного хозяйства	13	02.0.20	1 901	177,83	338 054,83
10765	Российская Федерация, Республика Республика Северная Осетия - Алания, Ардонский р-н., с. Кадгарон, ул. А.Лолаева, 48	Ардонский	15:06:010012304	003002000000 Земли населенных пунктов	Для ведения личного подсобного хозяйства	13	02.0.20	1 836	177,83	326 495,88
10766	Республика Северная Осетия-Алания, р-н Ардонский, с. Кадгарон, ул. А.Лолаева, д. 50	Ардонский	15:06:010012305	003002000000 Земли населенных пунктов	Для ведения личного подсобного хозяйства	13	02.0.20	2 163	177,83	384 646,29

№ п/п	Местоположение ЗУ	Район	Кадастровый номер ЗУ	Категория земель	Разрешенное использование по документу	Код вида разрешенного использования (в соответствии с классификатором видов разрешенного использования земельных участков)	Вид использования объектов недвижимости	Площадь	УПКС	КС
10767	Респ. Северная Осетия - Алания, р-н Ардонский, с. Кадгарон, ул. Айларова, 37	Ардонский	15:06:0100123:7	0030020000000 Земли населенных пунктов	Для ведения личного подсобного хозяйства	13	02:0020	2 887	177,83	513 395,21
10768	Республика Северная Осетия-Алания, р-н Ардонский, с Кадгарон, ул. Айларова, 35	Ардонский	15:06:0100123:8	0030020000000 Земли населенных пунктов	Для ведения личного подсобного хозяйства	13	02:0020	2 009	177,83	357 260,47
10769	Республика Северная Осетия-Алания, р-н Ардонский, с Кадгарон, ул Айларова, 33	Ардонский	15:06:0100123:9	0030020000000 Земли населенных пунктов	Для ведения личного подсобного хозяйства	13	02:0020	1 706	177,83	303 377,98
10770	Республика Северная Осетия-Алания, р-н Ардонский, с. Кадгарон, ул Гапкаева, 26	Ардонский	15:06:0100124:1	0030020000000 Земли населенных пунктов	Под жилую застройку	13	02:0010	2 000	177,83	355 660,00
10771	Респ. Северная Осетия - Алания, р-н Ардонский, с. Кадгарон, ул. Лолиева, дом 35	Ардонский	15:06:0100124:10	0030020000000 Земли населенных пунктов	Под жилую застройку	13	02:0010	1 500	177,83	266 745,00
10772	Респ. Северная Осетия - Алания, р-н Ардонский, с. Кадгарон, ул. Лолиева, дом 33	Ардонский	15:06:0100124:11	0030020000000 Земли населенных пунктов	Под жилую застройку	13	02:0010	3 500	177,83	622 405,00
10773	Республика Северная Осетия-Алания, р-н Ардонский, с Кадгарон, ул Гапкаева, 28	Ардонский	15:06:0100124:12	0030020000000 Земли населенных пунктов	Для ведения личного подсобного хозяйства	13	02:0020	532	177,83	94 605,56
10774	Республика Северная Осетия-Алания, р-н Ардонский, с Кадгарон, ул А.Лолиева, д.33а	Ардонский	15:06:0100124:13	0030020000000 Земли населенных пунктов	Для ведения личного подсобного хозяйства	13	02:0020	1 177	177,83	209 305,91
10775	Российская Федерация, Республика Северная Осетия-Алания, Ардонский муниципальный район, с. Кадгарон, ул. А.Лолиева 77	Ардонский	15:06:0100124:138	0030020000000 Земли населенных пунктов	Для ведения личного подсобного хозяйства	13	02:0020	1 500	177,83	266 745,00
10776	Российская Федерация, Республика Северная Осетия-Алания, Ардонский муниципальный район, с. Кадгарон, ул. А.Лолиева 79	Ардонский	15:06:0100124:139	0030020000000 Земли населенных пунктов	Для ведения личного подсобного хозяйства	13	02:0020	1 500	177,83	266 745,00
10777	Республика Северная Осетия-Алания, р-н Ардонский, с Кадгарон, ул Гапкаева, 28	Ардонский	15:06:0100124:2	0030020000000 Земли населенных пунктов	Под жилую застройку	13	02:0010	1 500	177,83	266 745,00
10778	Республика Северная Осетия-Алания, р-н Ардонский, с. Кадгарон, ул. Гонтоева, 56н	Ардонский	15:06:0100124:22	0030020000000 Земли населенных пунктов	Магазин	4	04:0040	207	462,35	95 706,45
10779	Республика Северная Осетия-Алания, р-н Ардонский, с Кадгарон, ул Гапкаева, 26	Ардонский	15:06:0100124:23	0030020000000 Земли населенных пунктов	Для ведения личного подсобного хозяйства	13	02:0020	2 077	177,83	369 352,91
10780	Республика Северная Осетия-Алания, р-н Ардонский, с Кадгарон, ул Гапкаева, 32	Ардонский	15:06:0100124:3	0030020000000 Земли населенных пунктов	Для ведения личного подсобного хозяйства	13	02:0020	1 678	177,83	298 398,74
10781	Республика Северная Осетия - Алания, р-н Ардонский, с. Кадгарон, ул. Гапкаева, 34 а	Ардонский	15:06:0100124:4	0030020000000 Земли населенных пунктов	для ведения личного подсобного хозяйства	13	02:0020	2 074	177,83	368 819,42
10782	Республика Северная Осетия-Алания, р-н Ардонский, с Кадгарон, ул Гапкаева, 34	Ардонский	15:06:0100124:5	0030020000000 Земли населенных пунктов	Для ведения личного подсобного хозяйства	13	02:0020	2 027	177,83	360 461,41
10783	Республика Северная Осетия-Алания, р-н Ардонский, с Кадгарон, ул Гапкаева, 36	Ардонский	15:06:0100124:6	0030020000000 Земли населенных пунктов	Здание д/сада с прилегающей территорией	3	03:0050	5 400	226,73	1 224 342,00
10784	Респ. Северная Осетия - Алания, р-н Ардонский, с. Кадгарон, ул. Лолиева, 43	Ардонский	15:06:0100124:7	0030020000000 Земли населенных пунктов	Для ведения личного подсобного хозяйства	13	02:0020	846	177,83	150 444,18
10785	Респ. Северная Осетия - Алания, р-н Ардонский, с. Кадгарон, ул. Лолиева, дом 39	Ардонский	15:06:0100124:8	0030020000000 Земли населенных пунктов	Под жилую застройку	13	02:0010	1 600	177,83	284 528,00
10786	Республика Северная Осетия - Алания, р-н Ардонский, с. Кадгарон, ул. Лолиева, 39	Ардонский	15:06:0100124:9	0030020000000 Земли населенных пунктов	Для ведения личного подсобного хозяйства	13	02:0020	2 515	177,83	447 242,45
10787	Республика Северная Осетия-Алания, р-н Ардонский, с. Кадгарон, ул. Бр. Коллоговых, 36	Ардонский	15:06:0100125:1	0030020000000 Земли населенных пунктов	Для ведения личного подсобного хозяйства	13	02:0020	2 210	177,83	393 004,30
10788	Республика Северная Осетия-Алания, р-н Ардонский, с Кадгарон, ул Братьев Абациевых, д 5	Ардонский	15:06:0100125:10	0030020000000 Земли населенных пунктов	Магазин	4	04:0040	200	462,35	92 470,00
10789	Республика Северная Осетия-Алания, р-н Ардонский, с Кадгарон, ул Братьев Абациевых	Ардонский	15:06:0100125:11	0030020000000 Земли населенных пунктов	Здание б. вышего промкомбината	6	06:0040	600	554,08	332 448,00
10790	Республика Северная Осетия-Алания, р-н Ардонский, с Кадгарон, ул Братьев Абациевых, д 1	Ардонский	15:06:0100125:12	0030020000000 Земли населенных пунктов	Для оздоровительной деятельности	3	03:0040	1 541	284,52	438 445,32
10791	Республика Северная Осетия-Алания, р-н Ардонский, с Кадгарон, ул Гапкаева, 35 г	Ардонский	15:06:0100125:14	0030020000000 Земли населенных пунктов	Для ведения личного подсобного хозяйства	13	02:0020	2 311	177,83	410 965,13
10792	Республика Северная Осетия-Алания, р-н Ардонский, с Кадгарон, ул Гапкаева, 29	Ардонский	15:06:0100125:15	0030020000000 Земли населенных пунктов	Под жилую застройку	13	02:0010	1 700	177,83	302 311,00
10793	Республика Северная Осетия-Алания, р-н Ардонский, с. Кадгарон, ул. Гапкаева, 35 б	Ардонский	15:06:0100125:158	0030020000000 Земли населенных пунктов	Для ведения личного подсобного хозяйства	13	02:0020	750	177,83	133 372,50
10794	Республика Северная Осетия-Алания, р-н Кадгарон, ул. Гонтоева, 35 а	Ардонский	15:06:0100125:159	0030020000000 Земли населенных пунктов	Для ведения личного подсобного хозяйства	13	02:0020	601	177,83	106 875,83
10795	Респ. Северная Осетия - Алания, р-н Ардонский, с. Кадгарон, ул. Гапкоева, дом 29	Ардонский	15:06:0100125:16	0030020000000 Земли населенных пунктов	Для ведения личного подсобного хозяйства	13	02:0020	2 042	177,83	363 128,86
10796	Российская Федерация, Республика Северная Осетия-Алания, Ардонский район, с. Кадгарон, ул. Гапкаева, 57	Ардонский	15:06:0100125:160	0030020000000 Земли населенных пунктов	Для ведения личного подсобного хозяйства	13	02:0020	2 105	177,83	374 332,15
10797	Республика Северная Осетия-Алания, р-н Ардонский, с Кадгарон, ул Гапкаева, 27	Ардонский	15:06:0100125:17	0030020000000 Земли населенных пунктов	Для ведения личного подсобного хозяйства	13	02:0020	2 066	177,83	367 396,78
10798	Республика Северная Осетия-Алания, р-н Ардонский, с Кадгарон, ул Братьев Каллаговых, д 38	Ардонский	15:06:0100125:2	0030020000000 Земли населенных пунктов	Под жилую застройку	13	02:0010	1 600	177,83	284 528,00
10799	Республика Северная Осетия-Алания, р-н Ардонский, с Кадгарон, ул Братьев Каллаговых, д 40	Ардонский	15:06:0100125:3	0030020000000 Земли населенных пунктов	Под жилую застройку	13	02:0010	1 400	177,83	248 962,00
10800	Республика Северная Осетия-Алания, р-н Ардонский, с. Кадгарон, ул. Гапкаева, 33	Ардонский	15:06:0100125:30	0030020000000 Земли населенных пунктов	Для ведения личного подсобного хозяйства	13	02:0020	1 709	177,83	303 911,47
10801	Республика Северная Осетия-Алания, р-н Ардонский, с Кадгарон, ул Братьев Каллаговых, д 42	Ардонский	15:06:0100125:4	0030020000000 Земли населенных пунктов	Под жилую застройку	13	02:0010	1 500	177,83	266 745,00
10802	Республика Северная Осетия-Алания, р-н Ардонский, с Кадгарон, ул Братьев Каллаговых, д 44	Ардонский	15:06:0100125:5	0030020000000 Земли населенных пунктов	Под жилую застройку	13	02:0010	1 700	177,83	302 311,00
10803	Республика Северная Осетия-Алания, р-н Ардонский, с Кадгарон, ул. Коллоговых, 44	Ардонский	15:06:0100125:6	0030020000000 Земли населенных пунктов	Для ведения личного подсобного хозяйства	13	02:0020	1 775	177,83	315 648,25
10804	Республика Северная Осетия-Алания, р-н Ардонский, с Кадгарон, ул Бр.Каллаговых, д 46	Ардонский	15:06:0100125:7	0030020000000 Земли населенных пунктов	Для ведения личного подсобного хозяйства	13	02:0020	2 200	177,83	391 226,00
10805	Республика Северная Осетия-Алания, р-н Ардонский, с Кадгарон, ул Бр.Каллаговых, д 48а	Ардонский	15:06:0100125:8	0030020000000 Земли населенных пунктов	Для эксплуатации существующего магазина	4	04:0040	256	462,35	118 361,60
10806	Республика Северная Осетия-Алания, р-н Ардонский, с Кадгарон, ул Братьев Абациевых, д 7	Ардонский	15:06:0100125:9	0030020000000 Земли населенных пунктов	Здание магазина	4	04:0040	200	462,35	92 470,00
10807	Респ. Северная Осетия - Алания, р-н Ардонский, с. Кадгарон, ул. Галобиева, дом 38	Ардонский	15:06:0100126:1	0030020000000 Земли населенных пунктов	Под жилую застройку	13	02:0010	3 200	177,83	569 056,00
10808	Республика Северная Осетия-Алания, р-н Ардонский, с Кадгарон, ул Бр.Абациевых, д 3	Ардонский	15:06:0100126:10	0030020000000 Земли населенных пунктов	Для эксплуатации существующего магазина	4	04:0040	357	462,35	165 058,95
10809	Республика Северная Осетия-Алания, р-н Ардонский, с Кадгарон, ул Братьев Каллаговых, д 49	Ардонский	15:06:0100126:11	0030020000000 Земли населенных пунктов	Здание магазина	4	04:0040	700	462,35	323 645,00
10810	Республика Северная Осетия-Алания, р-н Ардонский, с Кадгарон, ул Братьев Каллаговых, д 45	Ардонский	15:06:0100126:12	0030020000000 Земли населенных пунктов	Здание магазина и пекарня	4	04:0040	260	462,35	120 211,00
10811	РСО - Алания, Ардонский район, с. Кадгарон, ул. Каллоговых	Ардонский	15:06:0100126:13	0030020000000 Земли населенных пунктов	Здание аптеки	4	04:0040	217	462,35	100 329,95
10812	Республика Северная Осетия-Алания, р-н Ардонский, с Кадгарон, ул. Каллаговых, 41	Ардонский	15:06:0100126:14	0030020000000 Земли населенных пунктов	Для ведения личного подсобного хозяйства	13	02:0020	1 952	177,83	347 124,16
10813	Республика Северная Осетия-Алания, р-н Ардонский, с Кадгарон, ул Калаговых, д 39	Ардонский	15:06:0100126:15	0030020000000 Земли населенных пунктов	Для ведения личного подсобного хозяйства	13	02:0020	1 797	177,83	319 560,51
10814	Республика Северная Осетия-Алания, р-н Ардонский, с Кадгарон, ул Братьев Каллаговых, д 43	Ардонский	15:06:0100126:16	0030020000000 Земли населенных пунктов	Под жилую застройку	13	02:0010	1 500	177,83	266 745,00
10815	Российская Федерация, Республика Северная Осетия-Алания, муниципальный район Ардонский, сельское поселение Кадгаронское, селение Кадгарон, улица Братьев Абациевых, участок 15	Ардонский	15:06:0100126:167	0030020000000 Земли населенных пунктов	Общественное питание	4	04:0060	654	395,66	258 761,64
10816	Респ. Северная Осетия - Алания, р-н Ардонский, с. Кадгарон, ул. Братьев Коллоговых, дом 35 "а"	Ардонский	15:06:0100126:17	0030020000000 Земли населенных пунктов	Для ведения личного подсобного хозяйства	13	02:0020	1 771	177,83	314 936,93

№ п/п	Местоположение ЗУ	Район	Кадастровый номер ЗУ	Категория земель	Разрешенное использование по документу	Код вида разрешенного использования (в соответствии с классификатором видов разрешенного использования земельных участков)	Вид использования объектов недвижимости	Площадь	УПКС	КС
10817	Респ. Северная Осетия - Алания, р-н Ардонский, с. Кадгарон, ул.Бр. Каллаговых, 356	Ардонский	15:06:0100126:18	0003002000000 Земли населенных пунктов	Для ведения личного подсобного хозяйства	13	02:020	2 083	177,83	370 419,89
10818	Республика Северная Осетия-Алания, р-н Ардонский, с Кадгарон, ул Братьев Каллаговых	Ардонский	15:06:0100126:19	0003002000000 Земли населенных пунктов	Магазин и кафе-бар	4	04:040	760	462,35	351 386,00
10819	Респ. Северная Осетия - Алания, р-н Ардонский, с. Кадгарон, ул. Гапабаева, дом 40	Ардонский	15:06:0100126:2	0003002000000 Земли населенных пунктов	Под жилую застройку	13	02:020	1 830	177,83	325 428,90
10820	Респ. Северная Осетия - Алания, р-н Ардонский, с. Кадгарон, ул. Гапабаева, дом 42	Ардонский	15:06:0100126:3	0003002000000 Земли населенных пунктов	Под жилую застройку	13	02:020	1 694	177,83	301 244,02
10821	Респ. Северная Осетия - Алания, р-н Ардонский, с. Кадгарон, ул. Гапабаева, дом 44	Ардонский	15:06:0100126:4	0003002000000 Земли населенных пунктов	Под жилую застройку	13	02:010	2 800	177,83	497 924,00
10822	Респ. Северная Осетия - Алания, р-н Ардонский, с. Кадгарон, ул. Гапабаева	Ардонский	15:06:0100126:48	0003002000000 Земли населенных пунктов	Под строительство деревообрабатывающего цеха	6	10:011	1 300	554,08	720 304,00
10823	Респ. Северная Осетия - Алания, р-н Ардонский, с. Кадгарон, ул. Гапабаева, дом 46	Ардонский	15:06:0100126:5	0003002000000 Земли населенных пунктов	Для ведения личного подсобного хозяйства	13	02:020	2 796	177,83	497 212,68
10824	Респ. Северная Осетия - Алания, р-н Ардонский, с. Кадгарон, ул. Гапабаева, дом 48	Ардонский	15:06:0100126:6	0003002000000 Земли населенных пунктов	Под жилую застройку	13	02:020	2 200	177,83	391 226,00
10825	Респ. Северная Осетия - Алания, р-н Ардонский, с. Кадгарон, ул. Гапабаева, 48 а	Ардонский	15:06:0100126:7	0003002000000 Земли населенных пунктов	Для ведения личного подсобного хозяйства	13	02:020	1 010	177,83	179 608,30
10826	Респ. Северная Осетия - Алания, р-н Ардонский, с. Кадгарон, ул. Гапабаева, дом 52	Ардонский	15:06:0100126:8	0003002000000 Земли населенных пунктов	Под жилую застройку	13	02:010	1 000	177,83	177 830,00
10827	Республика Северная Осетия-Алания, р-н Ардонский, с Кадгарон, ул Братьев Абаевых,г. д 11	Ардонский	15:06:0100126:9	0003002000000 Земли населенных пунктов	Здание кафе	4	04:060	500	395,66	197 830,00
10828	Республика Северная Осетия-Алания, р-н Ардонский, с Кадгарон, ул.Тедтоева, 18	Ардонский	15:06:0100127:1	0003002000000 Земли населенных пунктов	Для ведения личного подсобного хозяйства	13	02:020	1 672	177,83	297 331,76
10829	Респ. Северная Осетия - Алания, р-н Ардонский, с. Кадгарон, ул. Гапабаева, дом 35	Ардонский	15:06:0100127:10	0003002000000 Земли населенных пунктов	Под домовладением с приусадебным участком	13	02:010	1 949	177,83	346 590,67
10830	Республика Северная Осетия-Алания, р-н Ардонский, с. Кадгарон, ул. Гапабаева 33 а	Ардонский	15:06:0100127:11	0003002000000 Земли населенных пунктов	Для ведения личного подсобного хозяйства	13	02:020	1 719	177,83	305 689,77
10831	Респ. Северная Осетия - Алания, р-н Ардонский, с. Кадгарон, ул. Гапабаева, дом 27	Ардонский	15:06.0100127:12	0003002000000 Земли населенных пунктов	Под жилую застройку	13	02:010	1 500	177,83	266 745,00
10832	Респ. Северная Осетия - Алания, р-н Ардонский, с. Кадгарон, ул. Гапабаева, дом 29	Ардонский	15:06.0100127:13	0003002000000 Земли населенных пунктов	Под жилую застройку	13	02:020	1 710	177,83	304 089,30
10833	Респ. Северная Осетия - Алания, р-н Ардонский, с. Кадгарон, ул. Гапабаева, б/н	Ардонский	15:06:0100127:14	0003002000000 Земли населенных пунктов	Под жилую застройку	13	02:010	3 300	177,83	586 839,00
10834	Респ. Северная Осетия - Алания, р-н Ардонский, с. Кадгарон, ул. Гапабаева, дом 23	Ардонский	15:06:0100127:15	0003002000000 Земли населенных пунктов	Под жилую застройку	13	02:010	1 700	177,83	302 311,00
10835	Респ. Северная Осетия - Алания, р-н Ардонский, с. Кадгарон, ул. Тедтоева, дом 16	Ардонский	15:06.0100127:16	0003002000000 Земли населенных пунктов	Для ведения личного подсобного хозяйства	13	02:020	1 994	177,83	354 593,02
10836	Респ. Северная Осетия - Алания, р-н Ардонский, с. Кадгарон, ул. Гутнова, 20	Ардонский	15:06:0100127:2	0003002000000 Земли населенных пунктов	Для ведения личного подсобного хозяйства	13	02:020	2 529	177,83	449 732,07
10837	Респ. Северная Осетия - Алания, р-н Ардонский, с. Кадгарон, ул. Гутнова, дом 22	Ардонский	15:06:0100127:3	0003002000000 Земли населенных пунктов	Под жилую застройку	13	02:010	1 600	177,83	284 528,00
10838	Российская Федерация, Республика Северная Осетия - Алания, мр-н Ардонский, с.п. Кадгаронское, с Кадгарон, ул Гутнова, д. 24	Ардонский	15:06:0100127:4	0003002000000 Земли населенных пунктов	Для ведения личного подсобного хозяйства	13	02:020	2 095	177,83	372 553,85
10839	Респ. Северная Осетия - Алания, р-н Ардонский, с. Кадгарон, ул. Гутнова, 26	Ардонский	15:06:0100127:5	0003002000000 Земли населенных пунктов	Для ведения личного подсобного хозяйства	13	02:020	2 114	177,83	375 932,62
10840	Респ. Северная Осетия - Алания, р-н Ардонский, с. Кадгарон, ул. Гутнова, дом 28	Ардонский	15:06:0100127:6	0003002000000 Земли населенных пунктов	Для ведения личного подсобного хозяйства	13	02:020	2 125	177,83	377 888,75
10841	Респ. Северная Осетия - Алания, р-н Ардонский, с. Кадгарон, ул. Гутнова, дом 30	Ардонский	15:06:0100127:7	0003002000000 Земли населенных пунктов	Под жилую застройку	13	02:010	1 700	177,83	302 311,00
10842	Респ. Северная Осетия - Алания, р-н Ардонский, с. Кадгарон, ул. Гутнова, дом 32	Ардонский	15:06:0100127:8	0003002000000 Земли населенных пунктов	Под жилую застройку	13	02:020	1 610	177,83	286 206,30
10843	Республика Северная Осетия-Алания, р-н Ардонский, с Кадгарон, ул Бр.Абациевых, д 15	Ардонский	15:06:0100127:9	0003002000000 Земли населенных пунктов	Под существующими нежилыми зданиями (склады)	6	06:093	2 920	554,08	1 617 913,60
10844	Республика Северная Осетия-Алания, р-н Ардонский, с Кадгарон, ул Тедтоева	Ардонский	15:06.0100128:10	0003002000000 Земли населенных пунктов	Ветеринарный пункт	3	03:100	238	284,52	67 715,76
10845	Республика Северная Осетия-Алания, р-н Ардонский, с Кадгарон, ул Гутнова, д б/н	Ардонский	15:06:0100128:11	0003002000000 Земли населенных пунктов	Для ведения личного подсобного хозяйства	13	02:020	1 671	177,83	297 153,93
10846	Республика Северная Осетия-Алания, р-н Ардонский, с. Кадгарон, ул. Хугинаева, 64	Ардонский	15:06:0100128:20	0003002000000 Земли населенных пунктов	Для ведения личного подсобного хозяйства	13	02:020	5 412	177,83	962 415,96
10847	Респ. Северная Осетия - Алания, Ардонский район, с. Кадгарон, ул. Ц.Хугинаева, 58б	Ардонский	15:06.0100128:25	0003002000000 Земли населенных пунктов	Для ведения личного подсобного хозяйства	13	02:020	2 901	177,83	515 884,83
10848	Респ. Северная Осетия - Алания, р-н Ардонский, с. Кадгарон, ул. Ц. Хугинаева, 62	Ардонский	15:06:0100128:3	0003002000000 Земли населенных пунктов	Для ведения личного подсобного хозяйства	13	02:020	2 665	177,83	473 916,95
10849	Респ. Северная Осетия - Алания, р-н Ардонский, с. Кадгарон, ул. Ц. Хугинаева, дом 60	Ардонский	15:06:0100128:4	0003002000000 Земли населенных пунктов	Под жилую застройку	13	02:010	3 800	177,83	675 754,00
10850	Республика Северная Осетия-Алания, р-н Ардонский, с Кадгарон, ул Гутнова, 59 а	Ардонский	15:06:0100128:5	0003002000000 Земли населенных пунктов	Для ведения личного подсобного хозяйства	13	02:020	2 348	177,83	417 544,84
10851	Российская Федерация, Республика Северная Осетия - Алания, р-н Ардонский, с. Кадгарон, ул. Гутнова, 59	Ардонский	15:06:0100128:6	0003002000000 Земли населенных пунктов	для ведения личного подсобного хозяйства (размещение жилого дома, указанного в описании вида разрешенного использования с кодом 2.1; производство сельскохозяйственной продукции; размещение гаража и иных вспомогательных сооружений; содержание сельскохозяйственных животных), код 2.2).	13	02:020	2 546	177,83	452 755,18
10852	Респ. Северная Осетия - Алания, р-н Ардонский, с. Кадгарон, ул. Гутнова, 57	Ардонский	15:06:0100128:7	0003002000000 Земли населенных пунктов	Для ведения личного подсобного хозяйства	13	02:020	2 460	177,83	437 461,80
10853	Респ. Северная Осетия - Алания, р-н Ардонский, с. Кадгарон, ул. Гутнова, 55	Ардонский	15:06:0100128:8	0003002000000 Земли населенных пунктов	Для ведения личного подсобного хозяйства	13	02:020	4 288	177,83	762 112,40
10854	Респ. Северная Осетия - Алания, р-н Ардонский, с. Кадгарон, ул. Гутнова, 53	Ардонский	15:06:0100128:9	0003002000000 Земли населенных пунктов	Для ведения личного подсобного хозяйства	13	02:020	4 713	177,83	838 112,79
10855	Северная Осетия - Алания респ. р-н Ардонский, с. Кадгарон, ул. Хадикова, 12	Ардонский	15:06:0100129:1	0003002000000 Земли населенных пунктов	Для ведения личного подсобного хозяйства	13	02:020	3 177	177,83	564 965,91
10856	Респ. Северная Осетия - Алания, р-н Ардонский, с. Кадгарон, ул. Ц. Хугинаева, 45	Ардонский	15:06:0100129:10	0003002000000 Земли населенных пунктов	Для ведения личного подсобного хозяйства	13	02:020	2 444	177,83	434 616,52
10857	Респ. Северная Осетия - Алания, р-н Ардонский, с. Кадгарон, ул. Хугинаева, дом 43	Ардонский	15:06.0100129:11	0003002000000 Земли населенных пунктов	Для ведения личного подсобного хозяйства	13	02:020	3 682	177,83	654 770,06
10858	Республика Северная Осетия-Алания, р-н Ардонский, с Кадгарон, ул. Ц.Хугинаева, 39	Ардонский	15:06.0100129:13	0003002000000 Земли населенных пунктов	Для ведения личного подсобного хозяйства	13	02:020	2 275	177,83	404 563,25
10859	Респ. Северная Осетия - Алания, р-н Ардонский, с. Кадгарон, ул. Хадикова, дом 14	Ардонский	15:06:0100129:2	0003002000000 Земли населенных пунктов	Под жилую застройку	13	02:010	3 000	177,83	533 490,00
10860	Респ. Северная Осетия - Алания, р-н Ардонский, с. Кадгарон, ул. Хадикова, дом 16	Ардонский	15:06:0100129:3	0003002000000 Земли населенных пунктов	Для ведения личного подсобного хозяйства	13	02:020	2 273	177,83	404 207,59
10861	Респ. Северная Осетия - Алания, р-н Ардонский, с. Кадгарон, ул. Хадикова, дом 18	Ардонский	15:06:0100129:4	0003002000000 Земли населенных пунктов	Под жилую застройку	13	02:010	2 100	177,83	373 443,00

№ пп	Местоположение ЗУ	Район	Кадастровый номер ЗУ	Категория земель	Разрешенное использование по документу	Код вида разрешенного использования (в соответствии с классификатором видов разрешенного использования земельных участков)	Вид использования объектов недвижимости	Площадь	УПКС	КС
10862	Республика Северная Осетия-Алания, р-н Ардонский, с Кадгарон, ул Хадикова, 20	Ардонский	15:06:0100129:5	003002000000 Земли населенных пунктов	Для ведения личного подсобного хозяйства	13	02:0020	3 787	177.83	673 442.21
10863	Респ. Северная Осетия - Алания, р-н Ардонский, с. Кадгарон, ул. Хадикова, дом 22	Ардонский	15:06:0100129:6	003002000000 Земли населенных пунктов	Под жилую застройку	13	02:0010	2 000	177.83	355 660.00
10864	Респ. Северная Осетия - Алания, р-н Ардонский. с. Кадгарон, ул. Хадикова. 24	Ардонский	15:06:0100129:7	003002000000 Земли населенных пунктов	Для ведения личного подсобного хозяйства	13	02:0020	3 103	177.83	551 806.49
10865	Республика Северная Осетия - Алания, Ардонский район. с. Кадгарон, ул Хутинаева, 49	Ардонский	15:06:0100129:8	003002000000 Земли населенных пунктов	Для ведения личного подсобного хозяйства	13	02:0020	2 212	177.83	393 359.96
10866	Респ. Северная Осетия - Алания, р-н Ардонский, с Кадгарон, ул. Ц.Хутинаева, дом 47	Ардонский	15:06:0100129:9	003002000000 Земли населенных пунктов	Для ведения личного подсобного хозяйства	13	02:0020	2 686	177.83	477 651.38
10867	Северная Осетия - Алания респ, р-н Ардонский. с. Кадгарон, ул. Тедтова, 26	Ардонский	15:06:0100130:1	003002000000 Земли населенных пунктов	Для ведения личного подсобного хозяйства	13	02:0020	5 164	177.83	918 314.12
10868	Респ. Северная Осетия - Алания, р-н Ардонский. с. Кадгарон, ул. Хадикова. дом 9	Ардонский	15:06:0100130:10	003002000000 Земли населенных пунктов	Под жилую застройку	13	02:0010	4 000	177.83	711 320.00
10869	Республика Северная Осетия-Алания, р-н Ардонский, с Кадгарон, ул З.Хостиковой, д 32	Ардонский	15:06:0100130:11	003002000000 Земли населенных пунктов	Для ведения личного подсобного хозяйства	13	02:0020	1 309	177.83	232 779.47
10870	Республика Северная Осетия-Алания, р-н Ардонский, с Кадгарон, ул Хадикова, д б/н	Ардонский	15:06:0100130:12	003002000000 Земли населенных пунктов	Для ведения личного подсобного хозяйства	13	02:0020	1 973	177.83	350 858.59
10871	Российская Федерация Республика Северная Осетия - Алания, Ардонский р-н, с. Кадгарон	Ардонский	15:06:0100130:134	003002000000 Земли населенных пунктов	Для индивидуальной жилой застройки	13	02:0010	1 266	177.83	225 132.78
10872	Республика Северная Осетия-Алания, р-н Ардонский, с Кадгарон, ул З.Хостиковой, д 34	Ардонский	15:06:0100130:3	003002000000 Земли населенных пунктов	Для ведения личного подсобного хозяйства	13	02:0020	2 948	177.83	524 242.84
10873	Респ. Северная Осетия - Алания, р-н Ардонский, с Кадгарон, ул. З.Хостиковой, дом 34	Ардонский	15:06:0100130:4	003002000000 Земли населенных пунктов	Для ведения личного подсобного хозяйства	13	02:0020	4 061	177.83	722 167.63
10874	Республика Северная Осетия-Алания, р-н Ардонский, с Кадгарон, ул. З.Хостиковой, 36	Ардонский	15:06:0100130:5	003002000000 Земли населенных пунктов	Для ведения личного подсобного хозяйства	13	02:0020	3 522	177.83	626 317.26
10875	Республика Северная Осетия-Алания, р-н Ардонский. с. Кадгарон, ул. З.Хостиковой, 38	Ардонский	15:06:0100130:6	003002000000 Земли населенных пунктов	Для ведения личного подсобного хозяйства	13	02:0020	5 832	177.83	1 037 104.56
10876	Республика Северная Осетия-Алания, р-н Ардонский. с. Кадгарон, ул. З.Хостиковой, 40	Ардонский	15:06:0100130:7	003002000000 Земли населенных пунктов	Для ведения личного подсобного хозяйства	13	02:0020	5 590	177.83	994 069.70
10877	Респ. Северная Осетия - Алания, р-н Ардонский, с Кадгарон, ул. Хадикова, дом 13	Ардонский	15:06:0100130:8	003002000000 Земли населенных пунктов	Под жилую застройку	13	02:0010	3 000	177.83	533 490.00
10878	Респ. Северная Осетия - Алания, р-н Ардонский, с Кадгарон, ул. Тедтова, дом 22	Ардонский	15:06:0100130:9	003002000000 Земли населенных пунктов	Для ведения личного подсобного хозяйства	13	02:0020	1 655	177.83	294 308.65
10879	Респ. Северная Осетия - Алания, р-н Ардонский. с. Кадгарон, ул. Айдарова, дом 30	Ардонский	15:06:0100131:1	003002000000 Земли населенных пунктов	Для ведения личного подсобного хозяйства	13	02:0020	2 530	177.83	449 909.90
10880	Респ. Северная Осетия - Алания, р-н Ардонский. с. Кадгарон, ул. Айдарова, дом 32 "а"	Ардонский	15:06:0100131:10	003002000000 Земли населенных пунктов	Для ведения личного подсобного хозяйства	13	02:0020	2 612	177.83	464 491.96
10881	Респ. Северная Осетия - Алания, р-н Ардонский, с Кадгарон, ул. Айдарова	Ардонский	15:06:0100131:11	003002000000 Земли населенных пунктов	Для ведения огородничества	13	13:011	7 200	44.53	320 616.00
10882	Респ. Северная Осетия - Алания, р-н Ардонский, с Кадгарон, ул. Айдарова	Ардонский	15:06:0100131:12	003002000000 Земли населенных пунктов	Для ведения огородничества	13	13:011	6 000	44.53	267 180.00
10883	Респ. Северная Осетия - Алания, р-н Ардонский, с. Кадгарон, ул. Айдарова	Ардонский	15:06:0100131:13	003002000000 Земли населенных пунктов	Под жилую застройку	13	02:0010	7 000	177.83	1 244 810.00
10884	Респ Северная Осетия - Алания Ардонский р-н, с. Кадгарон, ул. З.Айдарова, б/н	Ардонский	15:06:0100131:157	003002000000 Земли населенных пунктов	Для ведения личного подсобного хозяйства	13	02:0020	3 000	177.83	533 490.00
10885	Российская Федерация, Республика Северная Осетия - Алания, Ардонский р-н , с Кадгарон	Ардонский	15:06:0100131:158	003002000000 Земли населенных пунктов	Для ведения личного подсобного хозяйства	13	02:0020	1 985	177.83	352 992.55
10886	Респ. Северная Осетия - Алания, р-н Ардонский, с Кадгарон, ул. Айдарова, дом 32	Ардонский	15:06:0100131:2	003002000000 Земли населенных пунктов	Для ведения личного подсобного хозяйства	13	02:0020	4 280	177.83	761 112.40
10887	Республика Северная Осетия - Алания, р-н Ардонский. с. Кадгарон, ул Айдарова, 34	Ардонский	15:06:0100131:3	003002000000 Земли населенных пунктов	"Для ведения личного подсобного хозяйства" (приусадебный земельный участок) (размещение жилого дома, указанного в описании вида разрешенного использования с кодом 2.1, производство сельскохозяйственной продукции, размещение гаража и иных вспомогательных сооружений, содержание сельскохозяйственных животных). код вида разрешенного использования 2.2	13	02:0020	3 500	177.83	622 405.00
10888	Респ. Северная Осетия - Алания, р-н Ардонский. с. Кадгарон, ул. Айдарова, дом 36	Ардонский	15:06:0100131:4	003002000000 Земли населенных пунктов	Под жилую застройку	13	02:0010	1 500	177.83	266 745.00
10889	Респ. Северная Осетия - Алания, р-н Ардонский. с. Кадгарон, ул. Айдарова, б/н	Ардонский	15:06:0100131:44	003002000000 Земли населенных пунктов	Для ведения личного подсобного хозяйства	13	02:0020	2 885	177.83	513 039.55
10890	Республика Северная Осетия-Алания, р-н Ардонский, с Кадгарон, ул. Айдарова, б/н	Ардонский	15:06:0100131:46	003002000000 Земли населенных пунктов	Для ведения личного подсобного хозяйства	13	02:0020	2 200	177.83	391 226.00
10891	Северная Осетия - Алания респ, р-н Ардонский, с Кадгарон, ул. Айдарова, 38	Ардонский	15:06:0100131:6	003002000000 Земли населенных пунктов	Для ведения личного подсобного хозяйства	13	02:0020	2 180	177.83	387 669.40
10892	Российская Федерация, Республика Северная Осетия - Алания р-н Ардонский, с. Кадгарон, ул. Айдарова, 40	Ардонский	15:06:0100131:7	003002000000 Земли населенных пунктов	для ведения личного подсобного хозяйства	13	02:0020	3 545	177.83	630 407.35
10893	Республика Северная Осетия-Алания, р-н Ардонский. с Кадгарон, ул Ардонская. д 1	Ардонский	15:06:0100131:8	003002000000 Земли населенных пунктов	Цех по производству товаров иводного потребления	6	06:000	1 407	554.08	779 590.56
10894	Российская Федерация, Республика Северная Осетия - Алания, р-н Ардонский. с. Кадгарон, ул Айдарова, 42	Ардонский	15:06:0100131:9	003002000000 Земли населенных пунктов	Под жилую застройку Индивидуальную	13	02:0010	4 690	177.83	834 022.70
10895	Республика Северная Осетия-Алания, р-н Ардонский, с Кадгарон, ул А.Плиева, д.54	Ардонский	15:06:0100132:1	003002000000 Земли населенных пунктов	Для ведения личного подсобного хозяйства	13	02:0020	3 094	177.83	550 206.02
10896	Респ. Северная Осетия - Алания, р-н Ардонский. с. Кадгарон, ул. Айдарова, 43	Ардонский	15:06:0100132:10	003002000000 Земли населенных пунктов	Для ведения личного подсобного хозяйства	13	02:0020	3 300	177.83	586 839.00
10897	Респ. Северная Осетия - Алания, р-н Ардонский. с. Кадгарон, ул. Айдарова, 43 "б"	Ардонский	15:06:0100132:11	003002000000 Земли населенных пунктов	Для ведения личного подсобного хозяйства	13	02:0020	1 687	177.83	299 999.21
10898	Респ. Северная Осетия - Алания, р-н Ардонский, с Кадгарон, ул. Айдарова, дом 47	Ардонский	15:06:0100132:12	003002000000 Земли населенных пунктов	Под жилую застройку	13	02:0010	3 300	177.83	586 839.00
10899	Респ. Северная Осетия - Алания, р-н Ардонский, с Кадгарон, ул. А.Плиева, дом 56	Ардонский	15:06:0100132:2	003002000000 Земли населенных пунктов	Для ведения личного подсобного хозяйства	13	02:0020	3 366	177.83	598 575.78
10900	Республика Северная Осетия-Алания, р-н Ардонский. с Кадгарон, ул. Лольева. 60	Ардонский	15:06:0100132:23	003002000000 Земли населенных пунктов	Для ведения личного подсобного хозяйства	13	02:0020	3 676	177.83	653 703.08
10901	Республика Северная Осетия-Алания, р-н Ардонский. с. Кадгарон, ул. Айдарова. 43	Ардонский	15:06:0100132:25	003002000000 Земли населенных пунктов	Для ведения личного подсобного хозяйства	13	02:0020	1 860	177.83	330 763.80

№ п/п	Местоположение ЗУ	Район	Кадастровый номер ЗУ	Категория земель	Разрешенное использование по документу	Код вида разрешенного использования (в соответствии с классификатором видов разрешенного использования земельных участков)	Вид использования объектов недвижимости	Площадь	УПКС	КС
10902	Республика Северная Осетия-Алания, р-н Ардонский, с Кадгарон, ул.Лолаева, 58	Ардонский	15:06:0100132:3	003002000000 Земли населенных пунктов	Для ведения личного подсобного хозяйства	13	02:020	2 162	177,83	384 468,46
10903	Респ. Северная Осетия - Алания, р-н Ардонский, с. Кадгарон, ул. Лолаева, дом 52	Ардонский	15:06:0100132:4	003002000000 Земли населенных пунктов	Под жилую застройку	13	02:010	2 000	177,83	355 660,00
10904	Республика Северная Осетия-Алания, р-н Ардонский, с Кадгарон, ул А.Лолаева, д 62	Ардонский	15:06:0100132:5	003002000000 Земли населенных пунктов	Для ведения личного подсобного хозяйства	13	02:020	1 983	177,83	352 636,89
10905	Респ. Северная Осетия - Алания, р-н Ардонский, с Кадгарон, ул. Лолаева, 64	Ардонский	15:06:0100132:6	003002000000 Земли населенных пунктов	Для ведения личного подсобного хозяйства	13	02:020	2 221	177,83	394 960,43
10906	Республика Северная Осетия-Алания, р-н Ардонский, с Кадгарон, ул А.Лолаева, 66	Ардонский	15:06:0100132:7	003002000000 Земли населенных пунктов	Для ведения личного подсобного хозяйства	13	02:020	2 142	177,83	380 911,86
10907	Российская Федерация, Республика Северная Осетия-Алания, Ардонский район, с. Кадгарон, ул. АЗдарова, 39	Ардонский	15:06:0100132:8	003002000000 Земли населенных пунктов	Для ведения личного подсобного хозяйства	13	02:020	4 512	177,83	802 368,96
10908	Респ. Северная Осетия - Алания, р-н Ардонский, с. Кадгарон, ул. З.АЗдарова, дом 41	Ардонский	15:06:0100132:9	003002000000 Земли населенных пунктов	Для ведения личного подсобного хозяйства	13	02:020	1 940	177,83	344 990,20
10909	Респ. Северная Осетия - Алания, Ардонский р-н, с Кадгарон, ул. Гонкоева, д 38б	Ардонский	15:06:0100133:120	003002000000 Земли населенных пунктов	Здание школы с прилегающей территорией	3	03:050	19 308	226,73	4 377 702,84
10910	Республика Северная Осетия-Алания, Ардонский р-н, с Кадгарон, ул. Гонкоева, 38 «в»	Ардонский	15:06:0100133:121	003002000000 Земли населенных пунктов	Спорт (размещение зданий и сооружений для занятия спортом)	3	05:010	10 019	48,90	489 929,10
10911	Респ. Северная Осетия - Алания, р-н Ардонский, с. Кадгарон, ул. Гаткаева, дом 40	Ардонский	15:06:0100133:3	003002000000 Земли населенных пунктов	Под жилую застройку	13	02:010	1 700	177,83	302 311,00
10912	Респ. Северная Осетия - Алания, р-н Ардонский, с. Кадгарон, ул. Лолаева, дом 45	Ардонский	15:06:0100133:4	003002000000 Земли населенных пунктов	Для ведения личного подсобного хозяйства	13	02:020	3 052	177,83	542 737,16
10913	Республика Северная Осетия-Алания, р-н Ардонский, с Кадгарон, ул Архонская, д 1	Ардонский	15:06:0100134:1	003002000000 Земли населенных пунктов	Районный узел почтовой связи	6	06:080	82	297,86	24 424,52
10914	Северная Осетия - Алания респ, р-н Ардонский, с Кадгарон, ул. Гаткаева, 41	Ардонский	15:06:0100134:10	003002000000 Земли населенных пунктов	Для ведения личного подсобного хозяйства	13	02:020	1 849	177,83	328 807,67
10915	Республика Северная Осетия-Алания, р-н Ардонский, с Кадгарон, ул Гаткаева, 39	Ардонский	15:06:0100134:11	003002000000 Земли населенных пунктов	Для ведения личного подсобного хозяйства	13	02:020	1 706	177,83	303 377,98
10916	Республика Северная Осетия-Алания, р-н Ардонский, с Кадгарон, ул Гаткаева, 41а	Ардонский	15:06:0100134:12	003002000000 Земли населенных пунктов	Для ведения личного подсобного хозяйства	13	02:020	1 940	177,83	344 990,20
10917	Республика Северная Осетия-Алания, р-н Ардонский, с Кадгарон, ул Гаткаева, 37	Ардонский	15:06:0100134:13	003002000000 Земли населенных пунктов	Для ведения личного подсобного хозяйства	13	02:020	1 741	177,83	309 602,03
10918	Респ. Северная Осетия - Алания, р-н Ардонский, с. Кадгарон, ул. Гаткаева, дом 35	Ардонский	15:06:0100134:14	003002000000 Земли населенных пунктов	Жилой дом с приусадебным участком	13	02:010	2 410	177,83	428 570,30
10919	Респ Северная Осетия - Алания, Ардонский р-н, с Кадгарон, ул Братьев Каллаговых, 52 "а"	Ардонский	15:06:0100134:149	003002000000 Земли населенных пунктов	Для ведения личного подсобного хозяйства	13	02:020	1 364	177,83	242 560,12
10920	Республика Северная Осетия-Алания, р-н Ардонский, с Кадгарон, ул Гаткаева, 33	Ардонский	15:06:0100134:15	003002000000 Земли населенных пунктов	Для ведения личного подсобного хозяйства	13	02:020	2 612	177,83	464 491,96
10921	Респ Северная Осетия - Алания, Ардонский р-н, с Кадгарон, ул Братьев Каллаговых, 52	Ардонский	15:06:0100134:150	003002000000 Земли населенных пунктов	Для ведения личного подсобного хозяйства	13	02:020	1 364	177,83	242 560,12
10922	Республика Северная Осетия - Алания, Ардонский р-н , с Кадгарон, ул. Гаткаева, д.35В	Ардонский	15:06:0100134:154	003002000000 Земли населенных пунктов	Для ведение личного подсобного хозяйства	13	02:020	525	177,83	93 360,75
10923	Респ. Северная Осетия - Алания, р-н Ардонский, с. Кадгарон, ул. Гаткаева, дом 37 "а"	Ардонский	15:06:0100134:17	003002000000 Земли населенных пунктов	Для ведения личного подсобного хозяйства	13	02:020	1 634	177,83	290 574,22
10924	Республика Северная Осетия-Алания, р-н Ардонский, с Кадгарон, ул Братьев Абашиевых, д 4	Ардонский	15:06:0100134:2	003002000000 Земли населенных пунктов	Административное здание	4	04:010	700	462,35	323 645,00
10925	Республика Северная Осетия-Алания, р-н Ардонский, с. Кадгарон, ул. Братьев Абашиевых, 6	Ардонский	15:06:0100134:3	003002000000 Земли населенных пунктов	Здание Дома культуры	3	03:060	1 420	168,93	241 569,90
10926	Республика Северная Осетия-Алания, р-н Ардонский, с Кадгарон, ул Братьев Абашиевых, д 6/н	Ардонский	15:06:0100134:36	003002000000 Земли населенных пунктов	Бытовое обслуживание	3	03:030	298	243,51	72 863,98
10927	Респ. Северная Осетия - Алания, р-н Ардонский, с. Кадгарон, ул. Гаткаева б/н	Ардонский	15:06:0100134:37	003002000000 Земли населенных пунктов	Для ведения личного подсобного хозяйства	13	02:020	985	177,83	175 162,55
10928	Республика Северная Осетия-Алания, р-н Ардонский, с Кадгарон, ул Бр.Каллаговых, д 48	Ардонский	15:06:0100134:4	003002000000 Земли населенных пунктов	Для ведения личного подсобного хозяйства	13	02:020	3 314	177,83	589 328,62
10929	Респ. Северная Осетия - Алания, р-н Ардонский, с Кадгарон, ул. Братьев Коллоговых, дом 50	Ардонский	15:06:0100134:5	003002000000 Земли населенных пунктов	Для ведения личного подсобного хозяйства	13	02:020	2 341	177,83	416 300,03
10930	Республика Северная Осетия-Алания, р-н Ардонский, с Кадгарон, ул Бр.Каллаговых, д 54	Ардонский	15:06:0100134:7	003002000000 Земли населенных пунктов	Для ведения личного подсобного хозяйства	13	02:020	1 877	177,83	333 786,91
10931	Республика Северная Осетия-Алания, р-н Ардонский, с Кадгарон, ул Братьев Каллаговых, 56	Ардонский	15:06:0100134:8	003002000000 Земли населенных пунктов	Для ведения личного подсобного хозяйства	13	02:020	1 649	177,83	293 241,67
10932	Республика Северная Осетия-Алания, р-н Ардонский, с Кадгарон, ул Бр.Каллаговых, д 58	Ардонский	15:06:0100134:9	003002000000 Земли населенных пунктов	Для ведения личного подсобного хозяйства	13	02:020	2 030	177,83	360 994,90
10933	Респ. Северная Осетия - Алания, р-н Ардонский, с. Кадгарон, ул. Галабаева	Ардонский	15:06:0100135:1	003002000000 Земли населенных пунктов	Спортивный комплекс	3	05:011	300	48,90	14 670,00
10934	Республика Северная Осетия-Алания, р-н Ардонский, с Кадгарон, ул Калоговых, д 55	Ардонский	15:06:0100135:10	003002000000 Земли населенных пунктов	Под домовладением и приусадебным участком	13	02:010	1 829	177,83	325 251,07
10935	Республика Северная Осетия-Алания, р-н Ардонский, с Кадгарон, ул Каллаговых, д 61	Ардонский	15:06:0100135:11	003002000000 Земли населенных пунктов	Для ведения личного подсобного хозяйства	13	02:020	1 647	177,83	292 886,01
10936	Северная Осетия - Алания респ, р-н Ардонский, с Кадгарон, ул Братьев Каллаговых, 59	Ардонский	15:06:0100135:12	003002000000 Земли населенных пунктов	Для ведения личного подсобного хозяйства	13	02:020	1 841	177,83	327 385,03
10937	Республика Северная Осетия-Алания, р-н Ардонский, с Кадгарон, ул. Бр Коллоговых, 57	Ардонский	15:06:0100135:13	003002000000 Земли населенных пунктов	Для ведения личного подсобного хозяйства	13	02:020	1 665	177,83	296 086,95
10938	Республика Северная Осетия-Алания, р-н Ардонский, с Кадгарон, ул Бр.Каллаговых, д 55а	Ардонский	15:06:0100135:14	003002000000 Земли населенных пунктов	Для ведения личного подсобного хозяйства	13	02:020	952	177,83	169 294,16
10939	Российская Федерация, Республика Северная Осетия-Алания, р-н Ардонский, с. Кадгарон, ул. Галабаева, 50 "в"	Ардонский	15:06:0100135:149	003002000000 Земли населенных пунктов	Для ведения личного подсобного хозяйства	13	02:020	1 093	177,83	194 368,19
10940	Республика Северная Осетия-Алания, р-н Ардонский, с Кадгарон, ул Братьев Каллаговых, д 53	Ардонский	15:06:0100135:15	003002000000 Земли населенных пунктов	Под жилую застройку	13	02:010	4 400	177,83	782 452,00
10941	Российская Федерация, Республика Северная Осетия - Алания, Ардонский муниципальный район, с. Кадгарон, ул. Галабаева, 50 "а"	Ардонский	15:06:0100135:151	003002000000 Земли населенных пунктов	Для ведения личного подсобного хозяйства	13	02:020	2 036	177,83	362 061,88
10942	Российская Федерация, Республика Северная Осетия - Алания, Ардонский муниципальный район, с. Кадгарон, ул. Галабаева, 50 "в"	Ардонский	15:06:0100135:152	003002000000 Земли населенных пунктов	Для ведения личного подсобного хозяйства	13	02:020	873	177,83	155 245,59
10943	Республика Северная Осетия-Алания, р-н Ардонский, с Кадгарон, ул Каллаговых, д 51	Ардонский	15:06:0100135:16	003002000000 Земли населенных пунктов	Под жилую застройку	13	02:020	2 161	177,83	384 290,63
10944	Республика Северная Осетия-Алания, р-н Ардонский, с Кадгарон, ул Братьев Каллаговых	Ардонский	15:06:0100135:17	003002000000 Земли населенных пунктов	Парк	5	12:003	3 500	278,52	974 820,00
10945	Респ. Северная Осетия - Алания, р-н Ардонский, с. Кадгарон, ул. Галабаева	Ардонский	15:06:0100135:2	003002000000 Земли населенных пунктов	Недостроенные здания под ИЖС	13	02:010	500	177,83	88 915,00
10946	Республика Северная Осетия-Алания, р-н Ардонский, с Кадгарон, ул. Коллоговых, 63 а	Ардонский	15:06:0100135:29	003002000000 Земли населенных пунктов	Для ведения личного подсобного хозяйства	13	02:020	1 667	177,83	296 442,61
10947	Респ. Северная Осетия - Алания, р-н Ардонский, с. Кадгарон, ул. Галабаева	Ардонский	15:06:0100135:3	003002000000 Земли населенных пунктов	Спортзал	3	05:011	300	48,90	14 670,00
10948	Респ. Северная Осетия - Алания, р-н Ардонский, с. Кадгарон, ул. Галабаева	Ардонский	15:06:0100135:4	003002000000 Земли населенных пунктов	Бывшая пекарня	6	06:040	200	554,08	110 816,00

№ п/п	Местоположение ЗУ	Район	Кадастровый номер ЗУ	Категория земель	Разрешенное использование по документу	Код вида разрешенного использования (в соответствии с классификатором видов разрешенного использования земельных участков)	Вид использования объектом недвижимости	Площадь	УПКС	КС
10949	Российская Федерация, Республика Северная Осетия - Алания, Ардонский р-н , с Кадгарон, ул Галабаева, 52	Ардонский	15:06:0100135:5	003002000000 Земли населенных пунктов	Для ведения личного подсобного хозяйства	13	02:0020	1 516	177,83	269 590,28
10950	Респ. Северная Осетия - Алания, р-н Ардонский, с. Кадгарон, ул. Галабаева, дом 6/н	Ардонский	15:06:0100135:6	003002000000 Земли населенных пунктов	Под жилую застройку	13	02:0010	1 500	177,83	266 745,00
10951	Республика Северная Осетия-Алания, р-н Ардонский, с. Кадгарон, ул. Галабаева, 56	Ардонский	15:06:0100135:7	003002000000 Земли населенных пунктов	Для ведения личного подсобного хозяйства	13	02:0020	1 587	177,83	282 216,21
10952	Респ. Северная Осетия - Алания, р-н Ардонский, с. Кадгарон, ул. Галабаева, дом 58	Ардонский	15:06:0100135:9	003002000000 Земли населенных пунктов	Под жилую застройку	13	02:0010	2 200	177,83	391 226,00
10953	Респ. Северная Осетия - Алания, р-н Ардонский, с. Кадгарон, ул. Гутнова, 32 "а"	Ардонский	15:06:0100136:1	003002000000 Земли населенных пунктов	Для ведения личного подсобного хозяйства	13	02:0020	1 800	177,83	320 094,00
10954	Республика Северная Осетия-Алания, р-н Ардонский, с Кадгарон, ул Галабаева, д 37а	Ардонский	15:06:0100136:10	003002000000 Земли населенных пунктов	Для ведения личного подсобного хозяйства	13	02:0020	1 925	177,83	342 322,75
10955	Республика Северная Осетия-Алания, р-н Ардонский, с Кадгарон, ул Галабаева, д 33в	Ардонский	15:06:0100136:13	003002000000 Земли населенных пунктов	Под жилую застройку	13	02:0010	717	177,83	127 504,11
10956	Республика Северная Осетия-Алания, р-н Ардонский, с Кадгарон, ул Галабаева, д 33б	Ардонский	15:06:0100136:14	003002000000 Земли населенных пунктов	Под жилую застройку	13	02:0010	1 200	177,83	213 396,00
10957	Республика Северная Осетия-Алания, р-н Ардонский, с Кадгарон, ул Галабаева, д 33а	Ардонский	15:06:0100136:15	003002000000 Земли населенных пунктов	Под жилую застройку	13	02:0010	1 200	177,83	213 396,00
10958	РСО - Алания, Ардонский район, с Кадгарон, ул Гутнова, 42б	Ардонский	15:06:0100136:154	003002000000 Земли населенных пунктов	Для ведения личного подсобного хозяйства	13	02:0020	1 598	177,83	284 172,34
10959	Республика Северная Осетия-Алания, р-н Ардонский, с Кадгарон, ул Гутнова, 42 а	Ардонский	15:06:0100136:155	003002000000 Земли населенных пунктов	Для ведения личного подсобного хозяйства	13	02:0020	2 057	177,83	365 796,31
10960	Респ. Северная Осетия - Алания, р-н Ардонский, с. Кадгарон, ул. Гутнова, 42	Ардонский	15:06:0100136:156	003002000000 Земли населенных пунктов	Для ведения личного подсобного хозяйства	13	02:0020	1 956	177,83	347 835,48
10961	Российская Федерация, Республика Северная Осетия-Алания, Ардонский район, с. Кадгарон, ул. Галабаева, 39	Ардонский	15:06:0100136:158	003002000000 Земли населенных пунктов	Под частное домовладение	13	02:0010	630	177,83	112 032,90
10962	Респ. Северная Осетия - Алания, р-н Ардонский, с. Кадгарон, ул. Галабаева, дом 33	Ардонский	15:06:0100136:16	003002000000 Земли населенных пунктов	Под жилую застройку	13	02:0010	1 200	177,83	213 396,00
10963	Республика Северная Осетия-Алания, р-н Ардонский, с Кадгарон, ул Бр.Абациевых, д 8	Ардонский	15:06:0100136:17	003002000000 Земли населенных пунктов	Под существующим нежилым зданием (склад)	6	06:0093	3 040	554,08	1 684 403,20
10964	Республика Северная Осетия-Алания, р-н Ардонский, с Кадгарон, ул Галабаева, д 35а	Ардонский	15:06:0100136:18	003002000000 Земли населенных пунктов	Для эксплуатации жилого дома и ведения личного подсобного хозяйства	13	02:0010	1 834	177,83	326 140,22
10965	Республика Северная Осетия-Алания, р-н Ардонский, с Кадгарон, ул Галабаева, д 35а	Ардонский	15:06:0100136:19	003002000000 Земли населенных пунктов	Для эксплуатации жилого дома и ведения личного подсобного хозяйства	13	02:0010	1 598	177,83	284 172,34
10966	Респ. Северная Осетия - Алания, р-н Ардонский, с. Кадгарон, ул. Гутнова, дом 34	Ардонский	15:06:0100136:2	003002000000 Земли населенных пунктов	Для ведения личного подсобного хозяйства	13	02:0020	2 040	177,83	362 773,20
10967	Респ. Северная Осетия - Алания, р-н Ардонский, с. Кадгарон, ул. Гутнова, дом 36	Ардонский	15:06:0100136:3	003002000000 Земли населенных пунктов	Для ведения личного подсобного хозяйства	13	02:0020	1 885	177,83	335 209,55
10968	Респ. Северная Осетия - Алания, р-н Ардонский, с. Кадгарон, ул. Гутнова, дом 40	Ардонский	15:06:0100136:4	003002000000 Земли населенных пунктов	Для ведения личного подсобного хозяйства	13	02:0020	2 500	177,83	444 575,00
10969	Респ. Северная Осетия - Алания, р-н Ардонский, с. Кадгарон, ул. Гутнова, 6/н	Ардонский	15:06:0100136:40	003002000000 Земли населенных пунктов	Для ведения личного подсобного хозяйства	13	02:0020	1 958	177,83	348 191,14
10970	Респ. Северная Осетия - Алания, р-н Ардонский, с. Кадгарон, ул. Гутнова, дом 42	Ардонский	15:06:0100136:5	003002000000 Земли населенных пунктов	Под жилую застройку	13	02:0010	2 800	177,83	497 924,00
10971	Республика Северная Осетия-Алания, р-н Ардонский, с Кадгарон, ул Гутнова, 44	Ардонский	15:06:0100136:7	003002000000 Земли населенных пунктов	Для ведения личного подсобного хозяйства	13	02:0020	2 614	177,83	464 847,62
10972	Респ. Северная Осетия - Алания, р-н Ардонский, с. Кадгарон, ул. Галабаева, дом 41	Ардонский	15:06:0100136:9	003002000000 Земли населенных пунктов	Под жилую застройку	13	02:0010	1 700	177,83	302 311,00
10973	Респ. Северная Осетия - Алания, р-н Ардонский, с. Кадгарон, ул. Ц.Хугаевых, дом 66	Ардонский	15:06:0100137:1	003002000000 Земли населенных пунктов	Для ведения личного подсобного хозяйства	13	02:0020	2 393	177,83	425 547,19
10974	Республика Северная Осетия-Алания, р-н Ардонский, с Кадгарон, ул Гутнова, д 65	Ардонский	15:06:0100137:10	003002000000 Земли населенных пунктов	Для ведения личного подсобного хозяйства	13	02:0020	3 266	177,83	580 792,78
10975	Северная Осетия - Алания респ, р-н Ардонский, с. Кадгарон, ул. Гутнова, 63	Ардонский	15:06:0100137:11	003002000000 Земли населенных пунктов	Для ведения личного подсобного хозяйства	13	02:0020	4 825	177,83	858 008,05
10976	Респ. Северная Осетия - Алания, р-н Ардонский, с. Кадгарон, ул. Гутнова, дом 61	Ардонский	15:06:0100137:12	003002000000 Земли населенных пунктов	Для ведения личного подсобного хозяйства	13	02:0020	2 866	177,83	509 660,78
10977	Республика Северная Осетия-Алания, р-н Ардонский, с Кадгарон, ул Гутнова, д 61б	Ардонский	15:06:0100137:13	003002000000 Земли населенных пунктов	Для ведения личного подсобного хозяйства	13	02:0020	4 495	177,83	799 345,85
10978	Респ. Северная Осетия - Алания, р-н Ардонский, с. Кадгарон, ул. Ц.Хугаевых, дом 68	Ардонский	15:06:0100137:2	003002000000 Земли населенных пунктов	Для ведения личного подсобного хозяйства	13	02:0020	2 101	177,83	373 620,83
10979	Республика Северная Осетия-Алания, р-н Ардонский, с Кадгарон, ул Гутнова, д 61а	Ардонский	15:06:0100137:24	003002000000 Земли населенных пунктов	Для ведения личного подсобного хозяйства	13	02:0020	2 886	177,83	513 217,38
10980	Респ. Северная Осетия - Алания, р-н Ардонский, с. Кадгарон, ул. Ц. Хугаевых, дом 66	Ардонский	15:06:0100137:3	003002000000 Земли населенных пунктов	Для ведения личного подсобного хозяйства	13	02:0020	1 700	177,83	302 311,00
10981	Респ. Северная Осетия - Алания, р-н Ардонский, с. Кадгарон, ул. Ц. Хугаевых, 72	Ардонский	15:06:0100137:4	003002000000 Земли населенных пунктов	Для ведения личного подсобного хозяйства	13	02:0020	2 570	177,83	457 023,10
10982	Республика Северная Осетия-Алания, р-н Ардонский, с. Кадгарон, ул. Хугаевых, 74	Ардонский	15:06:0100137:5	003002000000 Земли населенных пунктов	Для ведения личного подсобного хозяйства	13	02:0020	3 256	177,83	579 014,48
10983	Республика Северная Осетия-Алания, р-н Ардонский, с. Кадгарон, ул. Ц. Хугаевых, 76	Ардонский	15:06:0100137:6	003002000000 Земли населенных пунктов	Для ведения личного подсобного хозяйства	13	02:0020	3 370	177,83	599 287,10
10984	Респ. Северная Осетия - Алания, р-н Ардонский, с. Кадгарон, ул. Ц. Хугаевых, 78	Ардонский	15:06:0100137:7	003002000000 Земли населенных пунктов	Для ведения личного подсобного хозяйства	13	02:0020	2 590	177,83	460 579,70
10985	Северная Осетия - Алания респ, р-н Ардонский, с Кадгарон, ул Ц. Хугаевых, д 80	Ардонский	15:06:0100137:8	003002000000 Земли населенных пунктов	Под жилую застройку	13	02:0020	3 223	177,83	573 146,09
10986	Респ. Северная Осетия - Алания, р-н Ардонский, с. Кадгарон, ул. Гутнова, дом 71	Ардонский	15:06:0100137:9	003002000000 Земли населенных пунктов	Под жилую застройку	13	02:0010	4 100	177,83	729 103,00
10987	Респ. Северная Осетия - Алания, р-н Ардонский, с. Кадгарон, ул. Хадикова, дом 26	Ардонский	15:06:0100138:1	003002000000 Земли населенных пунктов	Для ведения личного подсобного хозяйства	13	02:0020	4 210	177,83	748 664,30
10988	Респ. Северная Осетия - Алания, р-н Ардонский, с. Кадгарон, ул. Ц. Хугаевых, дом 59	Ардонский	15:06:0100138:10	003002000000 Земли населенных пунктов	Под жилую застройку	13	02:0010	1 700	177,83	302 311,00
10989	Респ. Северная Осетия - Алания, р-н Ардонский, с. Кадгарон, ул. Ц.Хугаевых, дом 57	Ардонский	15:06:0100138:11	003002000000 Земли населенных пунктов	Для ведения личного подсобного хозяйства	13	02:0020	3 489	177,83	620 448,87
10990	Республика Северная Осетия-Алания, р-н Ардонский, с Кадгарон, ул Ц.Хугаевых, 55	Ардонский	15:06:0100138:12	003002000000 Земли населенных пунктов	Для ведения личного подсобного хозяйства	13	02:0020	1 647	177,83	292 886,01
10991	Респ. Северная Осетия - Алания, р-н Ардонский, с. Кадгарон, ул. Ц.Хугаевых, дом 53	Ардонский	15:06:0100138:13	003002000000 Земли населенных пунктов	Для ведения личного подсобного хозяйства	13	02:0020	3 109	177,83	552 873,47
10992	Респ. Северная Осетия - Алания, р-н Ардонский, с. Кадгарон, ул. Ц. Хугаевых, дом 51	Ардонский	15:06:0100138:14	003002000000 Земли населенных пунктов	Под жилую застройку	13	02:0010	2 900	177,83	515 707,00
10993	Республика Северная Осетия-Алания, р-н Ардонский, с Кадгарон, ул. Бр. Абаиевых, 18	Ардонский	15:06:0100138:16	003002000000 Земли населенных пунктов	Для ведения личного подсобного хозяйства	13	02:0020	3 716	177,83	660 816,28
10994	Северная Осетия - Алания респ, р-н Ардонский, с Кадгарон, ул Хадикова, 32	Ардонский	15:06:0100138:17	003002000000 Земли населенных пунктов	Для ведения личного подсобного хозяйства	13	02:0020	2 589	177,83	460 401,87

№ п/п	Местоположение ЗУ	Район	Кадастровый номер ЗУ	Категория земель	Разрешенное использование по документу	Код вида разрешенного использования (в соответствии с классификатором видов разрешенного использования земельных участков)	Вид использования объектов недвижимости	Площадь	УПКС	КС
10995	Респ. Северная Осетия - Алания, р-н Ардонский, с. Кадгарон, ул. Хадикова, дом 28	Ардонский	15:06:0100138:2	003002000000 Земли населенных пунктов	Для ведения личного подсобного хозяйства	13	02:020	2 988	177,83	531 356,04
10996	Респ. Северная Осетия - Алания, р-н Ардонский, с. Кадгарон, ул. Хадикова, 6/н	Ардонский	15:06:0100138:3	003002000000 Земли населенных пунктов	Под жилую застройку/Индивидуальную	13	02:010	4 021	177,83	715 054,43
10997	Республика Северная Осетия-Алания, р-н Ардонский, с. Кадгарон, ул. Хадикова, 32 а	Ардонский	15:06:0100138:4	003002000000 Земли населенных пунктов	Для ведения личного подсобного хозяйства	13	02:020	4 472	177,83	795 255,76
10998	Респ. Северная Осетия - Алания, р-н Ардонский, с. Кадгарон, ул. Хадикова, дом 36	Ардонский	15:06:0100138:6	003002000000 Земли населенных пунктов	Под жилую застройку	13	02:010	3 300	177,83	586 839,00
10999	Республика Северная Осетия-Алания, р-н Ардонский, с. Кадгарон, ул. Хадикова, 36	Ардонский	15:06:0100138:7	003002000000 Земли населенных пунктов	Для ведения личного подсобного хозяйства	13	02:020	2 368	177,83	421 101,44
11000	Российская Федерация, Республика Северная Осетия-Алания, Ардонский район, с. Кадгарон, ул. Ц.Хугаевых, д.61А	Ардонский	15:06:0100138:8	003002000000 Земли населенных пунктов	для ведения личного подсобного хозяйства	13	02:020	3 600	177,83	640 188,00
11001	Респ. Северная Осетия - Алания, р-н Ардонский, с. Кадгарон, ул. Ц. Хугаевых, дом 61	Ардонский	15:06:0100138:9	003002000000 Земли населенных пунктов	Под жилую застройку	13	02:010	2 100	177,83	373 443,00
11002	Республика Северная Осетия-Алания, р-н Ардонский, с Кадгарон, ул З.Хостиковой, д 48	Ардонский	15:06:0100139:1	003002000000 Земли населенных пунктов	Под жилую застройку	13	02:010	1 000	177,83	177 830,00
11003	Российская Федерация, Республика Северная Осетия - Алания, р-н Ардонский, с. Кадгарон, ул. Хадикова, 21	Ардонский	15:06:0100139:10	003002000000 Земли населенных пунктов	для ведения личного подсобного хозяйства (размещение жилого дома, указанного в описании вида разрешенного использования с кодом 2.1, производство сельскохозяйственной продукции; размещение гаражей и иных вспомогательных сооружений; содержание сельскохозяйственных животных). код 2.2).	13	02:020	1 760	177,83	312 980,80
11004	Российская Федерация, Республика Северная Осетия - Алания, р-н Ардонский, с. Кадгарон, ул. Хадикова, 19	Ардонский	15:06:0100139:11	003002000000 Земли населенных пунктов	Для ведения личного подсобного хозяйства (приусадебный земельный участок)	13	02:020	1 416	177,83	251 807,28
11005	Респ. Северная Осетия - Алания, р-н Ардонский, с. Кадгарон, ул. Хадикова, 17	Ардонский	15:06:0100139:12	003002000000 Земли населенных пунктов	Для ведения личного подсобного хозяйства	13	02:020	1 954	177,83	347 479,82
11006	Респ. Северная Осетия - Алания, р-н Ардонский, с. Кадгарон, ул. Хадикова, 15	Ардонский	15:06:0100139:13	003002000000 Земли населенных пунктов	Для ведения личного подсобного хозяйства	13	02:020	4 008	177,83	712 742,64
11007	Республика Северная Осетия-Алания, р-н Ардонский, с Кадгарон, ул З.Хостиковой, д 50а	Ардонский	15:06:0100139:14	003002000000 Земли населенных пунктов	Для ведения личного подсобного хозяйства	13	02:020	4 737	177,83	842 380,71
11008	Республика Северная Осетия-Алания, р-н Ардонский, с Кадгарон, ул. З Хостиковой. 48 "а"	Ардонский	15:06:0100139:146	003002000000 Земли населенных пунктов	Для ведения личного подсобного хозяйства	13	02:020	1 974	177,83	351 036,42
11009	Республика Северная Осетия-Алания, р-н Ардонский, с Кадгарон, ул. Хадикова. 29 "б"	Ардонский	15:06:0100139:15	003002000000 Земли населенных пунктов	Для ведения личного подсобного хозяйства	13	02:020	1 045	177,83	185 832,35
11010	Северная Осетия - Алания респ, р-н Ардонский, с Кадгарон, ул Хадикова, 29 "а"	Ардонский	15:06:0100139:16	003002000000 Земли населенных пунктов	Для ведения личного подсобного хозяйства	13	02:020	3 091	177,83	549 672,53
11011	Республика Северная Осетия-Алания, р-н Ардонский, с Кадгарон, ул З.Хостиковой, д 50	Ардонский	15:06:0100139:2	003002000000 Земли населенных пунктов	Под жилую застройку	13	02:010	4 000	177,83	711 320,00
11012	Северная Осетия - Алания респ, р-н Ардонский, с Кадгарон, ул. З.Хостиковой, 46	Ардонский	15:06:0100139:3	003002000000 Земли населенных пунктов	Для ведения личного подсобного хозяйства	13	02:020	3 898	177,83	693 181,34
11013	Республика Северная Осетия-Алания, р-н Ардонский, с Кадгарон, ул. З Хостиковой. 48	Ардонский	15:06:0100139:4	003002000000 Земли населенных пунктов	Для ведения личного подсобного хозяйства	13	02:020	4 500	177,83	800 235,00
11014	Респ. Северная Осетия - Алания, р-н Ардонский, с. Кадгарон, ул. Хадикова, дом 29	Ардонский	15:06:0100139:6	003002000000 Земли населенных пунктов	Под жилую застройку	13	02:010	4 000	177,83	711 320,00
11015	Республика Северная Осетия-Алания, р-н Ардонский, с Кадгарон, ул Хадикова. 27	Ардонский	15:06:0100139:7	003002000000 Земли населенных пунктов	Для ведения личного подсобного хозяйства	13	02:020	3 000	177,83	533 490,00
11016	Респ. Северная Осетия - Алания, р-н Ардонский, с. Кадгарон, ул. Хадикова, 25	Ардонский	15:06:0100139:8	003002000000 Земли населенных пунктов	Для ведения личного подсобного хозяйства	13	02:020	2 778	177,83	494 011,74
11017	Республика Северная Осетия - Алания, Ардонский р-н, с. Кадгарон, ул. Хадикова, 23	Ардонский	15:06:0100139:9	003002000000 Земли населенных пунктов	Для ведения личного подсобного хозяйства	13	02:020	4 922	177,83	875 279,26
11018	Респ. Северная Осетия - Алания, р-н Ардонский, с. Кадгарон, ул. Айдарова, дом 42	Ардонский	15:06:0100140:1	003002000000 Земли населенных пунктов	Под жилую застройку	13	02:010	3 500	177,83	622 405,00
11019	Респ. Северная Осетия - Алания, р-н Ардонский, с. Кадгарон, ул. Айдарова	Ардонский	15:06:0100140:10	003002000000 Земли населенных пунктов	Под жилую застройку	13	02:010	7 000	177,83	1 244 810,00
11020	Респ. Северная Осетия - Алания, р-н Ардонский, с. Кадгарон, ул. Айдарова	Ардонский	15:06:0100140:11	003002000000 Земли населенных пунктов	Для ведения огородничества	13	13:011	5 000	44,53	222 650,00
11021	Респ. Северная Осетия - Алания, р-н Ардонский, с. Кадгарон, ул. Айдарова	Ардонский	15:06:0100140:12	003002000000 Земли населенных пунктов	Под жилую застройку	13	02:010	6 000	177,83	1 066 980,00
11022	Респ. Северная Осетия - Алания, р-н Ардонский, с. Кадгарон, ул. Айдарова	Ардонский	15:06:0100140:13	003002000000 Земли населенных пунктов	Для ведения огородничества	13	13:011	7 000	44,53	311 710,00
11023	Республика Северная Осетия-Алания, р-н Ардонский, с Кадгарон, ул З.Айдарова, д 6/н	Ардонский	15:06:0100140:14	003002000000 Земли населенных пунктов	Для ведения личного подсобного хозяйства	13	02:020	2 109	177,83	375 043,47
11024	Республика Северная Осетия-Алания, р-н Ардонский, с Кадгарон, ул З.Айдарова, д 50в	Ардонский	15:06:0100140:17	003002000000 Земли населенных пунктов	Для ведения личного подсобного хозяйства	13	02:020	3 532	177,83	628 095,56
11025	Респ. Северная Осетия - Алания, р-н Ардонский, с. Кадгарон, ул. Айдарова, дом 44	Ардонский	15:06:0100140:2	003002000000 Земли населенных пунктов	Под жилую застройку	13	02:010	4 000	177,83	711 320,00
11026	Республика Северная Осетия-Алания, р-н Ардонский, с. Кадгарон, ул. Айдарова, 6/н	Ардонский	15:06:0100140:22	003002000000 Земли населенных пунктов	Для ведения личного подсобного хозяйства	13	02:020	2 876	177,83	511 439,08
11027	Республика Северная Осетия-Алания, р-н Ардонский, с. Кадгарон, ул. Айдарова, 6/н	Ардонский	15:06:0100140:23	003002000000 Земли населенных пунктов	Для ведения личного подсобного хозяйства	13	02:020	3 213	177,83	571 367,79
11028	Республика Северная Осетия-Алания, р-н Ардонский, с. Кадгарон, ул. Айдарова, 6/н	Ардонский	15:06:0100140:24	003002000000 Земли населенных пунктов	Для ведения личного подсобного хозяйства	13	02:020	1 444	177,83	256 786,52
11029	Республика Северная Осетия-Алания, р-н Ардонский, с Кадгарон, ул Айдарова, д 6/н	Ардонский	15:06:0100140:25	003002000000 Земли населенных пунктов	Для ведения личного подсобного хозяйства	13	02:020	5 423	177,83	964 372,09
11030	Респ. Северная Осетия - Алания, р-н Ардонский, с. Кадгарон, ул.Айдарова, 6/н	Ардонский	15:06:0100140:26	003002000000 Земли населенных пунктов	Для ведения личного подсобного хозяйства	13	02:020	2 840	177,83	505 037,20
11031	Республика Северная Осетия-Алания, р-н Ардонский, с Кадгарон, ул Айдарова, 6/н	Ардонский	15:06:0100140:28	003002000000 Земли населенных пунктов	Для ведения личного подсобного хозяйства	13	02:020	2 254	177,83	400 828,82
11032	Республика Северная Осетия-Алания, р-н Ардонский, с Кадгарон, ул Айдарова, д 60в	Ардонский	15:06:0100140:29	003002000000 Земли населенных пунктов	Для ведения личного подсобного хозяйства	13	02:020	2 839	177,83	504 859,37
11033	Респ. Северная Осетия - Алания, р-н Ардонский, с. Кадгарон, ул. Айдарова, дом 46	Ардонский	15:06:0100140:3	003002000000 Земли населенных пунктов	Под жилую застройку	13	02:010	1 500	177,83	266 745,00
11034	Республика Северная Осетия-Алания, р-н Ардонский, с Кадгарон, ул З.Айдарова, 58 "б"	Ардонский	15:06:0100140:30	003002000000 Земли населенных пунктов	Для ведения личного подсобного хозяйства	13	02:020	3 387	177,83	602 310,21
11035	Респ. Северная Осетия - Алания, р-н Ардонский, с. Кадгарон, ул. Айдарова, дом 48	Ардонский	15:06:0100140:4	003002000000 Земли населенных пунктов	Под жилую застройку	13	02:010	2 500	177,83	444 575,00
11036	Респ. Северная Осетия - Алания, р-н Ардонский, с. Кадгарон, ул. Айдарова, 58	Ардонский	15:06:0100140:5	003002000000 Земли населенных пунктов	Для ведения личного подсобного хозяйства	13	02:020	3 717	177,83	660 994,11
11037	Республика Северная Осетия-Алания, р-н Ардонский, с Кадгарон, ул. Айдарова, 60	Ардонский	15:06:0100140:6	003002000000 Земли населенных пунктов	Для ведения личного подсобного хозяйства	13	02:020	1 713	177,83	304 622,79

№ п/п	Местоположение ЗУ	Район	Кадастровый номер ЗУ	Категория земель	Разрешенное использование по документу	Код вида разрешенного использования (в соответствии с классификатором видов разрешенного использования земельных участков)	Вид использования объектов недвижимости	Площадь	УПКС	КС
11038	Респ. Северная Осетия - Алания, р-н Ардонский, с. Кадгарон, ул. З.Айдарова, дом 52 "б"	Ардонский	15:06:0100140:7	003002000000 Земли населенных пунктов	Для ведения личного подсобного хозяйства	13	02:020	2 178	177,83	387 313,74
11039	Республика Северная Осетия-Алания, р-н Ардонский, с. Кадгарон, ул Айдарова, 46	Ардонский	15:06:0100140:8	003002000000 Земли населенных пунктов	Для ведения личного подсобного хозяйства	13	02:020	5 600	177,83	995 848,00
11040	Респ. Северная Осетия - Алания, р-н Ардонский, с. Кадгарон, ул. Айдарова	Ардонский	15:06:0100140:9	003002000000 Земли населенных пунктов	Для ведения огородничества	13	13:011	7 200	44,53	320 616,00
11041	Республика Северная Осетия-Алания, р-н Ардонский, с. Кадгарон, ул Лолаева, 68 а	Ардонский	15:06:0100141:1	003002000000 Земли населенных пунктов	Для ведения личного подсобного хозяйства	13	02:020	2 246	177,83	399 406,18
11042	Респ. Северная Осетия - Алания, р-н Ардонский, с. Кадгарон, ул. Айдарова, дом 71	Ардонский	15:06:0100141:10	003002000000 Земли населенных пунктов	Под жилую застройку	13	02:010	3 000	177,83	533 490,00
11043	Респ. Северная Осетия - Алания, р-н Ардонский, с. Кадгарон, ул. Айдарова, дом 63	Ардонский	15:06:0100141:11	003002000000 Земли населенных пунктов	Под жилую застройку	13	02:010	2 300	177,83	409 009,00
11044	Респ. Северная Осетия - Алания, р-н Ардонский, с. Кадгарон, ул. Айдарова, 69	Ардонский	15:06.0100141:12	003002000000 Земли населенных пунктов	Для ведения личного подсобного хозяйства	13	02:020	1 984	177,83	352 814,72
11045	Респ. Северная Осетия - Алания, р-н Ардонский, с. Кадгарон, ул. Айдарова, 59	Ардонский	15:06.0100141:13	003002000000 Земли населенных пунктов	Для ведения личного подсобного хозяйства	13	02:020	2 089	177,83	371 486,87
11046	Российская Федерация, Республика Северная Осетия - Алания, Ардонский район , с. Кадгарон, ул Айдарова, 51	Ардонский	15:06:0100141:14	003002000000 Земли населенных пунктов	Для ведения личного подсобного хозяйства	13	02:020	2 263	177,83	402 429,29
11047	Респ. Северная Осетия - Алания, р-н Ардонский, с. Кадгарон, ул. Айдарова, 55	Ардонский	15:06:0100141:15	003002000000 Земли населенных пунктов	Для ведения личного подсобного хозяйства	13	02:020	1 220	177,83	216 952,60
11048	Респ. Северная Осетия - Алания, р-н Ардонский, с. Кадгарон, ул. Айдарова, 53	Ардонский	15:06.0100141:16	003002000000 Земли населенных пунктов	Для ведения личного подсобного хозяйства	13	02:020	1 093	177,83	194 368,19
11049	Респ. Северная Осетия - Алания, р-н Ардонский, с. Кадгарон, ул. Айдарова, 49	Ардонский	15:06.0100141:17	003002000000 Земли населенных пунктов	Для ведения личного подсобного хозяйства	13	02:020	1 886	177,83	335 387,38
11050	Респ. Северная Осетия - Алания, р-н Ардонский, с. Кадгарон, ул. Айдарова, 49 а	Ардонский	15:06:0100141:19	003002000000 Земли населенных пунктов	Для ведения личного подсобного хозяйства	13	02:020	2 153	177,83	382 867,99
11051	Республика Северная Осетия - Алания, р-н Ардонский, с. Кадгарон, ул. Лолаева, 68	Ардонский	15:06:0100141:2	003002000000 Земли населенных пунктов	Для ведения личного подсобного хозяйства	13	02:020	1 761	177,83	313 158,63
11052	Респ. Северная Осетия - Алания, р-н Ардонский, с. Кадгарон, ул. Айдарова, 47	Ардонский	15:06.0100141:20	003002000000 Земли населенных пунктов	Для ведения личного подсобного хозяйства	13	02:020	2 023	177,83	359 750,09
11053	Республика Северная Осетия-Алания, р-н Ардонский, с Кадгарон, ул Лолаева, д б/н	Ардонский	15:06.0100141:29	003002000000 Земли населенных пунктов	Для ведения личного подсобного хозяйства	13	02:020	1 900	177,83	337 877,00
11054	Российская Федерация, Республика Северная Осетия-Алания, Ардонский район, с Кадгарон, ул Лолаева, 70	Ардонский	15:06:0100141:3	003002000000 Земли населенных пунктов	Для ведения личного подсобного хозяйства	13	02:020	1 514	177,83	269 234,62
11055	Респ. Северная Осетия - Алания, р-н Ардонский, с. Кадгарон, ул. Лолаева, 72	Ардонский	15:06:0100141:4	003002000000 Земли населенных пунктов	Для ведения личного подсобного хозяйства	13	02:020	1 746	177,83	310 491,18
11056	Респ. Северная Осетия - Алания, р-н Ардонский, с. Кадгарон, ул. Лолаева, 74	Ардонский	15:06:0100141:5	003002000000 Земли населенных пунктов	Для ведения личного подсобного хозяйства	13	02:020	2 086	177,83	370 953,38
11057	Респ. Северная Осетия - Алания, р-н Ардонский, с. Кадгарон, ул. Лолаева, дом 76	Ардонский	15:06:0100141:6	003002000000 Земли населенных пунктов	Для ведения личного подсобного хозяйства	13	02:020	3 951	177,83	702 606,33
11058	Республика Северная Осетия-Алания, р-н Ардонский, с Кадгарон, ул. Лолаева, 78	Ардонский	15:06:0100141:7	003002000000 Земли населенных пунктов	Для ведения личного подсобного хозяйства	13	02:020	1 768	177,83	314 403,44
11059	РСО - Алания, Ардонский район, с. Кадгарон, ул. А.Лолаева, 80	Ардонский	15:06:0100141:8	003002000000 Земли населенных пунктов	Под жилую застройку	13	02:010	3 346	177,83	595 019,18
11060	Респ. Северная Осетия - Алания, р-н Ардонский, с. Кадгарон, ул. З.Айдарова, дом 67	Ардонский	15:06:0100141:9	003002000000 Земли населенных пунктов	Для ведения личного подсобного хозяйства	13	02:020	2 009	177,83	357 260,47
11061	Российская Федерация, Республика Северная Осетия - Алания, р-н Ардонский, с. Кадгарон, ул Гапкаева, 42	Ардонский	15:06:0100142:1	003002000000 Земли населенных пунктов	Для ведения личного подсобного хозяйства	13	02:020	3 600	177,83	640 188,00
11062	Респ. Северная Осетия - Алания, р-н Ардонский, с. Кадгарон, ул. Лолаева, дом 61	Ардонский	15:06:0100142:10	003002000000 Земли населенных пунктов	Для ведения личного подсобного хозяйства	13	02:020	1 063	177,83	189 033,29
11063	Республика Северная Осетия - Алания, Ардонский р-н, с. Кадгарон, ул. А.Лолаева, 57	Ардонский	15:06:0100142:11	003002000000 Земли населенных пунктов	Для ведения личного подсобного хозяйства	13	02:020	1 324	177,83	235 446,92
11064	Российская Федерация, Республика Северная Осетия-Алания, р-н Ардонский, с. Кадгарон, ул. Лолаева, 55	Ардонский	15:06.0100142:12	003002000000 Земли населенных пунктов	Для ведения личного подсобного хозяйства	13	02:020	3 716	177,83	660 816,28
11065	Респ. Северная Осетия - Алания, р-н Ардонский, с. Кадгарон, ул. Лолаева, дом 51	Ардонский	15:06.0100142:14	003002000000 Земли населенных пунктов	Для ведения личного подсобного хозяйства	13	02:020	2 857	177,83	508 060,31
11066	Республика Северная Осетия - Алания, Ардонский р-н, с. Кадгарон, ул А.Лолаева, 59	Ардонский	15:06:0100142:146	003002000000 Земли населенных пунктов	Для ведения личного подсобного хозяйства	13	02:020	1 025	177,83	182 275,75
11067	Российская Федерация, Республика Северная Осетия - Алания, Ардонский р-н, с. Кадгарон, ул. Лолаева, 53	Ардонский	15:06:0100142:147	003002000000 Земли населенных пунктов	Для ведения личного подсобного хозяйства	13	02:020	3 906	177,83	694 603,98
11068	Респ. Северная Осетия - Алания, р-н Ардонский, с. Кадгарон, ул. Лолаева, дом 47	Ардонский	15:06.0100142:15	003002000000 Земли населенных пунктов	Под жилую застройку	13	02:010	3 600	177,83	640 188,00
11069	Респ. Северная Осетия - Алания, р-н Ардонский, с. Кадгарон, ул. Лолаева, дом 47	Ардонский	15:06.0100142:16	003002000000 Земли населенных пунктов	Для ведения личного подсобного хозяйства	13	02:020	2 224	177,83	395 493,92
11070	Республика Северная Осетия-Алания, р-н Ардонский, с Кадгарон, ул Гапкаева, 40а	Ардонский	15:06:0100142:17	003002000000 Земли населенных пунктов	Для ведения личного подсобного хозяйства	13	02:020	1 450	177,83	257 853,50
11071	Республика Северная Осетия-Алания, р-н Ардонский, с Кадгарон, ул Гапкаева, 44	Ардонский	15:06:0100142:2	003002000000 Земли населенных пунктов	Для ведения личного подсобного хозяйства	13	02:020	2 117	177,83	376 466,11
11072	Республика Северная Осетия-Алания, р-н Ардонский, с Кадгарон, ул Гапкаева, 46	Ардонский	15:06:0100142:3	003002000000 Земли населенных пунктов	Под жилую застройку	13	02:010	1 500	177,83	266 745,00
11073	Российская Федерация, Республика Северная Осетия - Алания, Ардонский р-н, с. Кадгарон, ул Гапкаева, 54а	Ардонский	15:06.0100142:31	003002000000 Земли населенных пунктов	Для ведения личного подсобного хозяйства	13	02:020	1 945	177,83	345 879,35
11074	Республика Северная Осетия-Алания, р-н Ардонский, с Кадгарон, ул Гапкаева, 48	Ардонский	15:06:0100142:4	003002000000 Земли населенных пунктов	Под жилую застройку	13	02:010	3 800	177,83	675 754,00
11075	Республика Северная Осетия-Алания, р-н Ардонский, с Кадгарон, ул Гапкаева, 50	Ардонский	15:06:0100142:5	003002000000 Земли населенных пунктов	Под жилую застройку	13	02:010	1 000	177,83	177 830,00
11076	Российская Федерация, Республика Северная Осетия - Алания, Ардонский р-н, с. Кадгарон, ул. Гапкаева, 52	Ардонский	15:06:0100142:6	003002000000 Земли населенных пунктов	Для ведения личного подсобного хозяйства	13	02:020	3 631	177,83	645 700,73
11077	Российская Федерация, Республика Северная Осетия - Алания, Ардонский р-н, с. Кадгарон, ул Гапкаева, 56	Ардонский	15:06:0100142:7	003002000000 Земли населенных пунктов	Для ведения личного подсобного хозяйства	13	02:020	2 278	177,83	405 096,74
11078	Респ. Северная Осетия - Алания, р-н Ардонский, с. Кадгарон, ул. Гапкаева, дом 56	Ардонский	15:06:0100142:8	003002000000 Земли населенных пунктов	Под жилую застройку	13	02:010	3 000	177,83	355 660,00
11079	Республика Северная Осетия-Алания, р-н Ардонский, с Кадгарон, ул Гапкаева, 60	Ардонский	15:06:0100142:9	003002000000 Земли населенных пунктов	Для эксплуатации жилого дома и ведения личного подсобного хозяйства	13	02:020	2 260	177,83	401 895,80
11080	Республика Северная Осетия-Алания, р-н Ардонский, с Кадгарон, ул Гапкаева, 55	Ардонский	15:06.0100143:10	003002000000 Земли населенных пунктов	Для ведения личного подсобного хозяйства	13	02:020	2 370	177,83	421 457,10

№ п/п	Местоположение ЗУ	Район	Кадастровый номер ЗУ	Категория земель	Разрешенное использование по документу	Код вида разрешенного использования (в соответствии с классификатором видов разрешенного использования земельных участков)	Вид использования объектов недвижимости	Площадь	УПКС	КС
11081	Российская Федерация, Республика Северная Осетия - Алания, Ардонский район, с. Кадгарон, ул. Гапкаева, 53	Ардонский	15:06:0100143:11	003002000000 Земли населенных пунктов	для ведения личного подсобного хозяйства (размещение жилого дома, указанного в описании вида разрешенного использования с кодом 2.1, производство сельскохозяйственной продукции; размещение гаражей и иных вспомогательных сооружений; содержание сельскохозяйственных животных). код 2.2)	13	02:02:0	2 164	177,83	384 824,12
11082	Республика Северная Осетия-Алания, р-н Ардонский, с Кадгарон, ул Гапкаева, 49	Ардонский	15:06:0100143:12	003002000000 Земли населенных пунктов	Для ведения личного подсобного хозяйства	13	02:02:0	1 762	177,83	313 336,46
11083	Республика Северная Осетия - Алания, Ардонский район, с. Кадгарон, ул. Гапкаева, 51	Ардонский	15:06:0100143:13	003002000000 Земли населенных пунктов	Для ведения личного подсобного хозяйства	13	02:02:0	900	177,83	160 047,00
11084	Республика Северная Осетия-Алания, р-н Ардонский, с Кадгарон, ул Гапкаева, 55	Ардонский	15:06:0100143:15	003002000000 Земли населенных пунктов	Для ведения личного подсобного хозяйства	13	02:02:0	1 977	177,83	351 569,91
11085	Респ Северная Осетия - Алания, Ардонский р-н, с Кадгарон, Гапкаева, 47	Ардонский	15:06:0100143:152	003002000000 Земли населенных пунктов	Для ведения личного подсобного хозяйства	13	02:02:0	2 676	177,83	475 873,08
11086	Респ Северная Осетия - Алания, Ардонский р-н, с Кадгарон, ул Гапкаева, 47 "а"	Ардонский	15:06:0100143:153	003002000000 Земли населенных пунктов	Для ведения личного подсобного хозяйства	13	02:02:0	1 199	177,83	213 218,17
11087	Республика Северная Осетия-Алания, р-н Ардонский, с Кадгарон, ул Гапкаева, 53	Ардонский	15:06:0100143:16	003002000000 Земли населенных пунктов	Под жилую застройку	13	02:02:0	3 000	177,83	533 490,00
11088	Российская Федерация, Республика Северная Осетия-Алания, Ардонский район, с. Кадгарон, ул. Братьев Каллаговых х, 62	Ардонский	15:06:0100143:2	003002000000 Земли населенных пунктов	Для ведения личного подсобного хозяйства	13	02:02:0	1 688	177,83	300 177,04
11089	Республика Северная Осетия-Алания, р-н Ардонский, с Кадгарон, ул Каллаговых, д 64	Ардонский	15:06:0100143:3	003002000000 Земли населенных пунктов	Для ведения личного подсобного хозяйства	13	02:02:0	1 768	177,83	314 403,44
11090	Респ. Северная Осетия - Алания, р-н Ардонский, с Кадгарон, ул. Братьев Каллоговых, дом 66	Ардонский	15:06:0100143:4	003002000000 Земли населенных пунктов	Для ведения личного подсобного хозяйства	13	02:02:0	1 689	177,83	300 354,87
11091	Республика Северная Осетия-Алания, р-н Ардонский, с Кадгарон, ул. Братьев Каллоговых, 60	Ардонский	15:06:0100143:40	003002000000 Земли населенных пунктов	Для ведения личного подсобного хозяйства	13	02:02:0	1 930	177,83	343 211,90
11092	Республика Северная Осетия-Алания, р-н Ардонский, с. Кадгарон, ул. Братьев Каллаговых, 60 а	Ардонский	15:06:0100143:41	003002000000 Земли населенных пунктов	Для ведения личного подсобного хозяйства	13	02:02:0	1 633	177,83	290 396,39
11093	Республика Северная Осетия-Алания, р-н Ардонский, с. Кадгарон, ул.Каллаговых, 68	Ардонский	15:06:0100143:5	003002000000 Земли населенных пунктов	Для ведения личного подсобного хозяйства	13	02:02:0	3 646	177,83	648 368,18
11094	Республика Северная Осетия-Алания, р-н Ардонский, с Кадгарон, ул Братьев Каллаговых, д 76	Ардонский	15:06:0100143:6	003002000000 Земли населенных пунктов	Под жилую застройку	13	02:02:0	600	177,83	106 698,00
11095	Республика Северная Осетия-Алания, р-н Ардонский, с Кадгарон, ул Братьев Каллаговых, д 78	Ардонский	15:06:0100143:7	003002000000 Земли населенных пунктов	Под жилую застройку	13	02:02:0	600	177,83	106 698,00
11096	Республика Северная Осетия-Алания, р-н Ардонский, с Кадгарон, ул Братьев Каллаговых, д 80	Ардонский	15:06:0100143:8	003002000000 Земли населенных пунктов	Под жилую застройку	13	02:02:0	600	177,83	106 698,00
11097	Республика Северная Осетия-Алания, р-н Ардонский, с Кадгарон, ул Братьев Каллаговых, д 82	Ардонский	15:06:0100143:9	003002000000 Земли населенных пунктов	Под жилую застройку	13	02:02:0	600	177,83	106 698,00
11098	Респ. Северная Осетия - Алания, р-н Ардонский, с. Кадгарон, ул. Галабиева, дом 60	Ардонский	15:06:0100144:1	003002000000 Земли населенных пунктов	Под жилую застройку	13	02:02:0	4 100	177,83	729 103,00
11099	Республика Северная Осетия-Алания, р-н Ардонский, с Кадгарон, ул Братьев Каллаговых, д 77 а	Ардонский	15:06:0100144:10	003002000000 Земли населенных пунктов	Под жилую застройку	13	02:02:0	600	177,83	106 698,00
11100	Российская Федерация, Республика Северная Осетия-Алания, Ардонский район, с. Кадгарон, ул. Братьев Каллаговых, д. 77	Ардонский	15:06:0100144:11	003002000000 Земли населенных пунктов	для ведения личного подсобного хозяйства	13	02:02:0	513	177,83	91 226,79
11101	Северная Осетия - Алания респ, р-н Ардонский, с Кадгарон, ул Братьев Каллаговых, 75	Ардонский	15:06:0100144:12	003002000000 Земли населенных пунктов	Для ведения личного подсобного хозяйства	13	02:02:0	1 106	177,83	196 679,98
11102	Респ. Северная Осетия - Алания, р-н Ардонский, с. Кадгарон, ул. Галабиева, дом 73	Ардонский	15:06:0100144:13	003002000000 Земли населенных пунктов	Под жилую застройку	13	02:02:0	2 300	177,83	409 099,00
11103	Республика Северная Осетия-Алания, р-н Ардонский, с Кадгарон, ул Братьев Каллаговых, д 71а	Ардонский	15:06:0100144:14	003002000000 Земли населенных пунктов	Под жилую застройку	13	02:02:0	600	177,83	106 698,00
11104	Республика Северная Осетия — Алания, Ардонский район, с. Кадгарон	Ардонский	15:06:0100144:148	003002000000 Земли населенных пунктов	"Магазины". (размещения объектов капитального строительства предназначенных для продажи товаров, торговая площадь которых составляет до 5000 кв.м.)	4	04:04:0	70	462,35	32 364,50
11105	Республика Северная Осетия-Алания, р-н Ардонский, с Кадгарон, ул. Галабиева, 70	Ардонский	15:06:0100144:149	003002000000 Земли населенных пунктов	Для ведения личного подсобного хозяйства	13	02:02:0	1 205	177,83	214 285,15
11106	Республика Северная Осетия-Алания, р-н Ардонский, с Кадгарон, ул Братьев Каллаговых, д 71	Ардонский	15:06:0100144:15	003002000000 Земли населенных пунктов	Под жилую застройку	13	02:02:0	600	177,83	106 698,00
11107	Респ Северная Осетия - Алания, Ардонский р-н, с. Кадгарон, ул. Галабиева, б/н	Ардонский	15:06:0100144:150	003002000000 Земли населенных пунктов	Для ведения личного подсобного хозяйства	13	02:02:0	1 248	177,83	221 931,84
11108	Российская Федерация, Республика Северная Осетия - Алания, Ардонский р-н, с. Кадгарон, ул. Братьев Каллаговых х, д.75	Ардонский	15:06:0100144:151	003002000000 Земли населенных пунктов	Магазины	4	04:04:0	301	462,35	139 167,35
11109	Республика Северная Осетия-Алания, р-н Ардонский, с Кадгарон, ул Братьев Каллаговых, 69 а	Ардонский	15:06:0100144:16	003002000000 Земли населенных пунктов	Для ведения личного подсобного хозяйства	13	02:02:0	1 528	177,83	271 724,24
11110	Республика Северная Осетия-Алания, р-н Ардонский, с Кадгарон, ул. Бр Каллоговых, 65 "б"	Ардонский	15:06:0100144:17	003002000000 Земли населенных пунктов	Под жилую застройку	13	02:02:0	1 285	177,83	228 511,55
11111	Республика Северная Осетия-Алания, р-н Ардонский, с Кадгарон, ул Братьев Каллаговых, д 67 а	Ардонский	15:06:0100144:18	003002000000 Земли населенных пунктов	Под жилую застройку	13	02:02:0	600	177,83	106 698,00
11112	Республика Северная Осетия-Алания, р-н Ардонский, с Кадгарон, ул Братьев Каллаговых, д 67	Ардонский	15:06:0100144:19	003002000000 Земли населенных пунктов	Под жилую застройку	13	02:02:0	600	177,83	106 698,00
11113	Респ. Северная Осетия - Алания, р-н Ардонский, с. Кадгарон, ул. Галабиева, дом 62	Ардонский	15:06:0100144:2	003002000000 Земли населенных пунктов	Под жилую застройку	13	02:02:0	2 200	177,83	391 226,00
11114	Республика Северная Осетия-Алания, р-н Ардонский, с Кадгарон, ул. Бр Каллоговых, 65	Ардонский	15:06:0100144:20	003002000000 Земли населенных пунктов	Для ведения личного подсобного хозяйства	13	02:02:0	3 250	177,83	577 947,50
11115	Республика Северная Осетия-Алания, р-н Ардонский, с. Кадгарон, ул. Братьев Каллаговых, б/н	Ардонский	15:06:0100144:26	003002000000 Земли населенных пунктов	Магазины	4	04:04:0	319	462,35	147 489,65
11116	Респ. Северная Осетия - Алания, р-н Ардонский, с. Кадгарон, ул. Галабаева	Ардонский	15:06:0100144:3	003002000000 Земли населенных пунктов	Деревообрабат вающий цех	6	10:01:1	1 500	554,08	831 120,00
11117	Республика Северная Осетия-Алания, р-н Ардонский, с Кадгарон, ул. Галабиева, 62 а	Ардонский	15:06:0100144:33	003002000000 Земли населенных пунктов	Для ведения личного подсобного хозяйства	13	02:02:0	2 952	177,83	524 954,16
11118	Респ. Северная Осетия - Алания, р-н Ардонский, с Кадгарон, ул. Галабиева, 66	Ардонский	15:06:0100144:4	003002000000 Земли населенных пунктов	Для ведения личного подсобного хозяйства	13	02:02:0	3 596	177,83	639 476,68
11119	Респ. Северная Осетия - Алания, р-н Ардонский, с. Кадгарон, ул. Галабаева, дом 72	Ардонский	15:06:0100144:6	003002000000 Земли населенных пунктов	Под жилую застройку	13	02:02:0	1 500	177,83	266 745,00
11120	Респ. Северная Осетия - Алания, р-н Ардонский, с. Кадгарон, ул. Галабаева, дом 70	Ардонский	15:06:0100144:7	003002000000 Земли населенных пунктов	Под жилую застройку	13	02:02:0	2 700	177,83	480 141,00
11121	Респ. Северная Осетия - Алания, р-н Ардонский, с Кадгарон, ул. Галабиева, дом 76	Ардонский	15:06:0100144:8	003002000000 Земли населенных пунктов	Для ведения личного подсобного хозяйства	13	02:02:0	1 500	177,83	266 745,00
11122	Республика Северная Осетия-Алания, р-н Ардонский, с Кадгарон, ул Братьев Каллаговых	Ардонский	15:06:0100144:9	003002000000 Земли населенных пунктов	Здание магазина	4	04:04:0	300	462,35	138 705,00
11123	Республика Северная Осетия - Алания, Ардонский район, с Кадгарон, ул Гутиева, 46 а	Ардонский	15:06:0100145:1	003002000000 Земли населенных пунктов	Для ведения личного подсобного хозяйства	13	02:02:0	2 558	177,83	454 889,14
11124	Республика Северная Осетия-Алания, р-н Ардонский, с. Кадгарон, ул. Галабаева, 47 "б"	Ардонский	15:06:0100145:10	003002000000 Земли населенных пунктов	Для ведения личного подсобного хозяйства	13	02:02:0	2 372	177,83	421 812,76

№ п/п	Местоположение ЗУ	Район	Кадастровый номер ЗУ	Категория земель	Разрешенное использование по документу	Код вида разрешенного использования (в соответствии с классификатором видов разрешенного использования земельных участков)	Вид использования объектов недвижимости	Площадь	УПКС	КС
11125	Республика Северная Осетия-Алания, р-н Ардонский, с Кадгарон, ул. Галабиева, 45	Ардонский	15:06:0100145:11	003002000000 Земли населенных пунктов	Для ведения личного подсобного хозяйства	13	02:0020	2 457	177,83	436 928,31
11126	Республика Северная Осетия-Алания, р-н Ардонский, с Кадгарон, ул Галабаева, 43	Ардонский	15:06:0100145:12	003002000000 Земли населенных пунктов	Для ведения личного подсобного хозяйства	13	02:0020	1 909	177,83	339 477,47
11127	Респ. Северная Осетия - Алания, р-н Ардонский, с. Кадгарон, ул. Галабаева, 41	Ардонский	15:06:0100145:13	003002000000 Земли населенных пунктов	Для ведения личного подсобного хозяйства	13	02:0020	3 704	177,83	658 682,32
11128	Респ. Северная Осетия - Алания, р-н Ардонский, с Кадгарон, ул. Галабиева, дом 43	Ардонский	15:06:0100145:14	003002000000 Земли населенных пунктов	Для ведения личного подсобного хозяйства	13	02:0020	4 243	177,83	754 532,69
11129	Республика Северная Осетия-Алания, р-н Ардонский, с Кадгарон, ул Гутнова, д 50а	Ардонский	15:06:0100145:15	003002000000 Земли населенных пунктов	Для ведения личного подсобного хозяйства	13	02:0020	1 504	177,83	267 456,32
11130	Респ. Северная Осетия - Алания, р-н Ардонский, с. Кадгарон, ул. Гутнова, 48	Ардонский	15:06:0100145:2	003002000000 Земли населенных пунктов	Под жилую застройку	13	02:0010	4 587	177,83	815 706,21
11131	Респ. Северная Осетия - Алания, р-н Ардонский, с. Кадгарон, ул. Гутнова, дом 50	Ардонский	15:06:0100145:3	003002000000 Земли населенных пунктов	Для ведения личного подсобного хозяйства	13	02:0020	2 947	177,83	524 065,01
11132	Республика Северная Осетия-Алания, р-н Ардонский, с Кадгарон, ул Гутнова, 54	Ардонский	15:06:0100145:4	003002000000 Земли населенных пунктов	Для ведения личного подсобного хозяйства	13	02:0020	2 511	177,83	446 531,13
11133	Российская Федерация, Республика Северная Осетия-Алания, Ардонский район, с Кадгарон, ул Гутнова, 54б	Ардонский	15:06:0100145:5	003002000000 Земли населенных пунктов	Для ведения личного подсобного хозяйства	13	02:0020	2 833	177,83	503 792,39
11134	Респ. Северная Осетия - Алания, р-н Ардонский, с. Кадгарон, ул. Гутнова, 54 "в"	Ардонский	15:06:0100145:93	003002000000 Земли населенных пунктов	Для ведения личного подсобного хозяйства	13	02:0020	2 072	177,83	368 463,76
11135	Респ. Северная Осетия - Алания, р-н Ардонский, с. Кадгарон, ул. Галабаева, дом 55	Ардонский	15:06:0100145:6	003002000000 Земли населенных пунктов	Под жилую застройку	13	02:0010	2 000	177,83	355 660,00
11136	Респ. Северная Осетия - Алания, р-н Ардонский, с. Кадгарон, ул. Галабиева, дом 51	Ардонский	15:06:0100145:8	003002000000 Земли населенных пунктов	Под жилую застройку	13	02:0010	3 100	177,83	551 273,00
11137	Республика Северная Осетия-Алания, р-н Ардонский, с Кадгарон, ул Галабаева, д 49а	Ардонский	15:06:0100145:9	003002000000 Земли населенных пунктов	Под жилую застройку	13	02:0010	1 200	177,83	213 396,00
11138	Респ. Северная Осетия - Алания, р-н Ардонский, с. Кадгарон, ул. Ц.Хугаевых, дом 80 "в"	Ардонский	15:06:0100146:1	003002000000 Земли населенных пунктов	Для ведения личного подсобного хозяйства	13	02:0020	7 806	177,83	1 388 140,98
11139	Респ. Северная Осетия - Алания, р-н Ардонский, с. Кадгарон, ул. Гутнова	Ардонский	15:06:0100146:10	003002000000 Земли населенных пунктов	Пусть рь	6	12:001	13.300	30.16	401 128,00
11140	Респ. Северная Осетия - Алания, р-н Ардонский, с Кадгарон, ул. Гутнова, дом 67 а	Ардонский	15:06:0100146:11	003002000000 Земли населенных пунктов	Для ведения личного подсобного хозяйства	13	02:0020	3 187	177,83	566 744,21
11141	Республика Северная Осетия-Алания, р-н Ардонский, с Кадгарон, ул Хугаонаева, д 6/н	Ардонский	15:06:0100146:12	003002000000 Земли населенных пунктов	Для ведения личного подсобного хозяйства	13	02:0020	1 985	177,83	352 992,55
11142	Респ. Республика Северная Осетия - Алания, Ардонский р-н., с. Кадгарон, ул. Ц.Хугаонаева 6/н	Ардонский	15:06:0100146:131	003002000000 Земли населенных пунктов	для ведения личного подсобного хозяйства	13	02:0020	1 600	177,83	284 528,00
11143	Республика Северная Осетия-Алания, р-н Ардонский, с. Кадгарон, ул. Ц.Хугаонаева, 82	Ардонский	15:06:0100146:2	003002000000 Земли населенных пунктов	Для ведения личного подсобного хозяйства	13	02:0020	3 721	177,83	661 705,43
11144	Респ. Северная Осетия - Алания, р-н Ардонский, с Кадгарон, ул. Ц. Хугаонаева	Ардонский	15:06:0100146:4	003002000000 Земли населенных пунктов	Под жилую застройку	13	02:0010	2 000	177,83	355 660,00
11145	Респ. Северная Осетия - Алания, р-н Ардонский, с Кадгарон, ул. Гутнова, 79	Ардонский	15:06:0100146:5	003002000000 Земли населенных пунктов	Для ведения личного подсобного хозяйства	13	02:0020	4 485	177,83	797 567,55
11146	Респ. Северная Осетия - Алания, р-н Ардонский, с. Кадгарон, ул. Гутнова, дом 75	Ардонский	15:06:0100146:6	003002000000 Земли населенных пунктов	Для ведения личного подсобного хозяйства	13	02:0020	2 249	177,83	399 939,67
11147	Российская Федерация, Республика Северная Осетия - Алания, Ардонский район, с. Кадгарон, ул. Гутнова, 77	Ардонский	15:06:0100146:7	003002000000 Земли населенных пунктов	Для ведения личного подсобного хозяйства	13	02:0020	3 430	177,83	609 956,90
11148	Российская Федерация, Республика Северная Осетия - Алания, Ардонский район, с. Кадгарон, ул. Гутнова, 75а	Ардонский	15:06:0100146:8	003002000000 Земли населенных пунктов	Для ведения личного подсобного хозяйства	13	02:0020	3 632	177,83	645 878,56
11149	Респ. Северная Осетия - Алания, р-н Ардонский, с Кадгарон, ул. Гутнова, дом 71	Ардонский	15:06:0100146:9	003002000000 Земли населенных пунктов	Под жилую застройку	13	02:0010	2 300	177,83	409 009,00
11150	Российская Федерация, Республика Северная Осетия - Алания, р-н Ардонский, с. Кадгарон, ул. Хадикова, 40	Ардонский	15:06:0100147:1	003002000000 Земли населенных пунктов	Для ведения личного подсобного хозяйства	13	02:0020	2 500	177,83	444 575,00
11151	Респ. Северная Осетия - Алания, р-н Ардонский, с. Кадгарон, ул. Ц. Хугаонаева, дом 75	Ардонский	15:06:0100147:10	003002000000 Земли населенных пунктов	Для ведения личного подсобного хозяйства	13	02:0020	3 898	177,83	693 181,34
11152	Респ. Северная Осетия - Алания, р-н Ардонский, с Кадгарон, ул. Ц. Хугаонаева, 71	Ардонский	15:06:0100147:11	003002000000 Земли населенных пунктов	Для ведения личного подсобного хозяйства	13	02:0020	4 001	177,83	711 497,83
11153	Респ. Северная Осетия - Алания, р-н Ардонский, с Кадгарон, ул. Ц.Хугаонаева, 69	Ардонский	15:06:0100147:12	003002000000 Земли населенных пунктов	Для ведения личного подсобного хозяйства	13	02:0020	1 596	177,83	283 816,68
11154	Респ. Северная Осетия - Алания, р-н Ардонский, с. Кадгарон, ул. Ц.Хугаонаева, дом 63	Ардонский	15:06:0100147:13	003002000000 Земли населенных пунктов	Для ведения личного подсобного хозяйства	13	02:0020	3 536	177,83	628 806,88
11155	Респ. Северная Осетия - Алания, р-н Ардонский, с. Кадгарон, ул. Ц.Хугаонаева, дом 65	Ардонский	15:06:0100147:14	003002000000 Земли населенных пунктов	Для ведения личного подсобного хозяйства	13	02:0020	2 359	177,83	419 500,97
11156	Российская Федерация, Республика Северная Осетия - Алания, Ардонский р-н, с Кадгарон, ул Хадикова, 40	Ардонский	15:06:0100147:148	003002000000 Земли населенных пунктов	Для ведения личного подсобного хозяйства	13	02:0020	3 400	177,83	604 622,00
11157	Респ. Северная Осетия - Алания, р-н Ардонский, с Кадгарон, ул. Ц. Хугаонаева, дом 63А	Ардонский	15:06:0100147:15	003002000000 Земли населенных пунктов	для ведения личного подсобного хозяйств	13	02:0020	2 600	177,83	462 358,00
11158	Республика Северная Осетия-Алания, р-н Ардонский, с Кадгарон, ул Хадикова, д 6/н	Ардонский	15:06:0100147:16	003002000000 Земли населенных пунктов	Для ведения личного подсобного хозяйства	13	02:0020	1 720	177,83	305 867,60
11159	Респ. Северная Осетия - Алания, р-н Ардонский, с. Кадгарон, ул. Хадикова, дом 40	Ардонский	15:06:0100147:2	003002000000 Земли населенных пунктов	Для эксплуатации существующего жилого дома	13	02:0010	3 427	177,83	609 423,41
11160	Респ. Северная Осетия - Алания, р-н Ардонский, с. Кадгарон, ул. Хадикова, дом 44	Ардонский	15:06:0100147:3	003002000000 Земли населенных пунктов	Под жилую застройку	13	02:0010	2 800	177,83	497 924,00
11161	Респ. Республика Северная Осетия - Алания, Ардонский р-н , с. Кадгарон, ул. Хадикова, д.44	Ардонский	15:06:0100147:4	003002000000 Земли населенных пунктов	Для ведения личного подсобного хозяйства	13	02:0020	3 042	177,83	540 958,86
11162	Респ. Северная Осетия - Алания, р-н Ардонский, с. Кадгарон, ул. Хадикова, дом 48	Ардонский	15:06:0100147:5	003002000000 Земли населенных пунктов	Под жилую застройку	13	02:0010	2 600	177,83	462 358,00
11163	Респ. Северная Осетия - Алания, р-н Ардонский, с. Кадгарон, ул. Ц. Хугаонаева, 79	Ардонский	15:06:0100147:7	003002000000 Земли населенных пунктов	Для ведения личного подсобного хозяйства	13	02:0020	3 841	177,83	683 045,03
11164	Республика Северная Осетия-Алания, р-н Ардонский, с Кадгарон, ул Ц.Хугаонаева, д 77	Ардонский	15:06:0100147:8	003002000000 Земли населенных пунктов	Для ведения личного подсобного хозяйства	13	02:0020	3 185	177,83	566 388,55
11165	Республика Северная Осетия-Алания, р-н Ардонский, с Кадгарон, ул Хугаонаева, 73	Ардонский	15:06:0100147:9	003002000000 Земли населенных пунктов	Для ведения личного подсобного хозяйства	13	02:0020	3 929	177,83	698 694,07
11166	Респ. Северная Осетия - Алания, р-н Ардонский, с. Кадгарон, ул. З.Хосиниевой, дом 52	Ардонский	15:06:0100148:1	003002000000 Земли населенных пунктов	Для ведения личного подсобного хозяйства	13	02:0020	5 543	177,83	985 711,69
11167	Северная Осетия - Алания респ, р-н Ардонский, с. Кадгарон, ул. Хадикова, 37	Ардонский	15:06:0100148:10	003002000000 Земли населенных пунктов	Для ведения личного подсобного хозяйства	13	02:0020	3 831	177,83	681 266,73
11168	Респ. Северная Осетия - Алания, р-н Ардонский, с. Кадгарон, ул. Хадикова, дом 33	Ардонский	15:06:0100148:11	003002000000 Земли населенных пунктов	Под жилую застройку	13	02:0010	3 800	177,83	675 754,00
11169	Респ. Северная Осетия - Алания, р-н Ардонский, с Кадгарон, ул. Хадикова, 31	Ардонский	15:06:0100148:12	003002000000 Земли населенных пунктов	Для ведения личного подсобного хозяйства	13	02:0020	2 955	177,83	525 487,65

№ п/п	Местоположение ЗУ	Район	Кадастровый номер ЗУ	Категория земель	Разрешенное использование по документу	Код вида разрешенного использования (в соответствии с классификатором видов разрешенного использования земельных участков)	Вид использования объектов недвижимости	Площадь	УПКС	КС
11170	Респ. Северная Осетия - Алания, р-н Ардонский, с. Кадгарон, ул. Хадикова, дом 29	Ардонский	15:06:0100148:13	003002000000 Земли населенных пунктов	Под жилую застройку	13	02:0:10	1 600	177.83	284 528.00
11171	Республика Северная Осетия - Алания, Ардонский р-н, с. Кадгарон, ул. З.Хосиноевой	Ардонский	15:06:0100148:155	003002000000 Земли населенных пунктов	Для ведения личного подсобного хозяйства	13	02:0:20	2 000	177.83	355 660.00
11172	Респ. Республика Северная Осетия - Алания, Ардонский р-н., с. Кадгарон	Ардонский	15:06:0100148:156	003002000000 Земли населенных пунктов	Для ведения личного подсобного хозяйства	13	02:0:20	1 500	177.83	266 745.00
11173	Республика Северная Осетия - Алания, Ардонский р-н , с. Кадгарон	Ардонский	15:06:0100148:157	003002000000 Земли населенных пунктов	Для индивидуальной жилой застройки	13	02:0:10	1 200	177.83	213 396.00
11174	Республика Северная Осетия - Алания, Ардонский р-н , с. Кадгарон	Ардонский	15:06:0100148:158	003002000000 Земли населенных пунктов	Для индивидуального жилищного строительства	13	02:0:10	1 200	177.83	213 396.00
11175	Российская Федерация, Республика Северная Осетия-Алания, Ардонский район, с. Кадгарон, ул. З.Хосиноевой, 54	Ардонский	15:06:0100148:2	003002000000 Земли населенных пунктов	Для ведения личного подсобного хозяйства	13	02:0:20	5 398	177.83	959 926.34
11176	Республика Северная Осетия-Алания, р-н Ардонский, с Кадгарон, ул З.Хосиноевой, д 56	Ардонский	15:06:0100148:3	003002000000 Земли населенных пунктов	Для ведения личного подсобного хозяйства	13	02:0:20	5 229	177.83	929 873.07
11177	Республика Северная Осетия-Алания, р-н Ардонский, с Кадгарон, ул З.Хосиноевой, б/н	Ардонский	15:06:0100148:35	003002000000 Земли населенных пунктов	Для ведения личного подсобного хозяйства	13	02:0:20	1 592	177.83	283 105.36
11178	Республика Северная Осетия-Алания, р-н Ардонский, с Кадгарон, ул. З.Хосиноевой, 1 а	Ардонский	15:06:0100148:39	003002000000 Земли населенных пунктов	Для ведения личного подсобного хозяйства	13	02:0:20	5 700	177.83	1 013 631.00
11179	Респ. Северная Осетия - Алания, р-н Ардонский, с. Кадгарон, ул. Хадикова, 49	Ардонский	15:06:0100148:4	003002000000 Земли населенных пунктов	Для ведения личного подсобного хозяйства	13	02:0:20	5 100	177.83	906 933.00
11180	Респ. Северная Осетия - Алания, р-н Ардонский, с. Кадгарон, ул. Хадикова, дом 47	Ардонский	15:06:0100148:5	003002000000 Земли населенных пунктов	Для ведения личного подсобного хозяйства	13	02:0:20	5 230	177.83	930 050.90
11181	Респ. Северная Осетия - Алания, р-н Ардонский, с. Кадгарон, ул. Хадикова, 45	Ардонский	15:06:0100148:6	003002000000 Земли населенных пунктов	Для ведения личного подсобного хозяйства	13	02:0:20	3 287	177.83	584 527.21
11182	Респ. Северная Осетия - Алания, р-н Ардонский, с. Кадгарон, ул. Хадикова, дом 41	Ардонский	15:06:0100148:7	003002000000 Земли населенных пунктов	Под жилую застройку	13	02:0:10	5 800	177.83	1 031 414.00
11183	Респ. Северная Осетия - Алания, р-н Ардонский, с. Кадгарон, ул. Хадикова, дом 41	Ардонский	15:06:0100148:8	003002000000 Земли населенных пунктов	Для ведения личного подсобного хозяйства	13	02:0:20	5 667	177.83	1 007 762.61
11184	Респ. Северная Осетия - Алания, р-н Ардонский, с. Кадгарон, ул. Хадикова, дом 39	Ардонский	15:06:0100148:9	003002000000 Земли населенных пунктов	Для ведения личного подсобного хозяйства	13	02:0:20	3 055	177.83	543 270.65
11185	Респ. Северная Осетия - Алания, р-н Ардонский, с. Кадгарон, ул. З.Айларова, дом 50	Ардонский	15:06:0100149:1	003002000000 Земли населенных пунктов	Для ведения личного подсобного хозяйства	13	02:0:20	3 560	177.83	633 074.80
11186	Северная Осетия - Алания респ, р-н Ардонский, с. Кадгарон, ул. Айларова, б/н	Ардонский	15:06:0100149:10	003002000000 Земли населенных пунктов	Для ведения личного подсобного хозяйства	13	02:0:20	2 473	177.83	439 773.59
11187	Республика Северная Осетия-Алания, р-н Ардонский, с Кадгарон, ул З.Айларова, д б/н	Ардонский	15:06:0100149:11	003002000000 Земли населенных пунктов	Для ведения личного подсобного хозяйства	13	02:0:20	2 000	177.83	355 660.00
11188	Республика Северная Осетия - Алания, Ардонский р-н, с. Кадгарон, ул. Айларова, б/н	Ардонский	15:06:0100149:122	003002000000 Земли населенных пунктов	Для ведения личного подсобного хозяйства	13	02:0:20	3 646	177.83	648 368.18
11189	Российская Федерация, Республика Северная Осетия-Алания, Ардонский район, с. Кадгарон	Ардонский	15:06:0100149:126	003002000000 Земли населенных пунктов	Для ведения личного подсобного хозяйства	13	02:0:20	1 536	177.83	273 146.88
11190	Респ. Северная Осетия - Алания, р-н Ардонский, с. Кадгарон, ул. Айларова	Ардонский	15:06:0100149:2	003002000000 Земли населенных пунктов	Для ведения огородничества	13	13:0:11	1 000	44.53	44 530.00
11191	Респ. Северная Осетия - Алания, р-н Ардонский, с. Кадгарон, ул. Айларова	Ардонский	15:06:0100149:3	003002000000 Земли населенных пунктов	Для ведения огородничества	13	13:0:11	1 000	44.53	44 530.00
11192	Респ. Северная Осетия - Алания, р-н Ардонский, с. Кадгарон, ул. Айларова	Ардонский	15:06:0100149:5	003002000000 Земли населенных пунктов	Для ведения огородничества	13	13:0:11	1 000	44.53	44 530.00
11193	Северная Осетия - Алания респ, р-н Ардонский, с Кадгарон, ул Айларова, 62 "б"	Ардонский	15:06:0100149:6	003002000000 Земли населенных пунктов	Для индивидуальной жилой застройки	13	02:0:10	1 429	177.83	254 119.07
11194	Республика Северная Осетия-Алания, р-н Ардонский, с Кадгарон, ул А.Плиева, д 74	Ардонский	15:06:0100150:1	003002000000 Земли населенных пунктов	Под жилую застройку	13	02:0:10	3 000	177.83	533 490.00
11195	Респ. Северная Осетия - Алания, р-н Ардонский, с. Кадгарон, ул. Айларова, дом 75	Ардонский	15:06:0100150:10	003002000000 Земли населенных пунктов	Под жилую застройку	13	02:0:10	4 000	177.83	711 320.00
11196	Респ. Северная Осетия - Алания, р-н Ардонский, с. Кадгарон, ул. Айларова, дом 77	Ардонский	15:06:0100150:11	003002000000 Земли населенных пунктов	Под жилую застройку	13	02:0:10	4 700	177.83	835 801.00
11197	Республика Северная Осетия-Алания, р-н Ардонский, с Кадгарон, ул А.Плиева, д.90	Ардонский	15:06:0100150:12	003002000000 Земли населенных пунктов	Под домовладением с приусадебным участком	13	02:0:10	3 965	177.83	705 095.95
11198	Респ. Северная Осетия - Алания, р-н Ардонский, с. Кадгарон, ул. Айларова, б/н	Ардонский	15:06:0100150:134	003002000000 Земли населенных пунктов	Для ведения личного подсобного хозяйства	13	02:0:20	1 080	177.83	192 056.40
11199	Российская Федерация, Республика Северная Осетия - Алания, Ардонский р-н, с. Кадгарон, ул. З.Айларова, 73	Ардонский	15:06:0100150:135	003002000000 Земли населенных пунктов	Для ведения личного подсобного хозяйства	13	02:0:20	4 000	177.83	711 320.00
11200	Респ. Северная Осетия - Алания, р-н Ардонский, с. Кадгарон, ул. Лолиева, 94	Ардонский	15:06:0100150:17	003002000000 Земли населенных пунктов	Для ведения личного подсобного хозяйства	13	02:0:20	3 622	177.83	644 100.26
11201	Респ. Северная Осетия - Алания, р-н Ардонский, с. Кадгарон, ул. Лолиева, дом 76	Ардонский	15:06:0100150:2	003002000000 Земли населенных пунктов	для ведения личного подсобного хозяйства (размещение жилого дома, указанного в описании вида разрешенного использования с кодом 2.1; производство сельскохозяйственной продукции; размещение гаража и иных вспомогательных сооружений; содержание сельскохозяйственных животных), код 2.2).	13	02:0:20	3 100	177.83	551 273.00
11202	Республика Северная Осетия-Алания, р-н Ардонский, с. Кадгарон, ул. А.Лолиева, 73	Ардонский	15:06:0100150:20	003002000000 Земли населенных пунктов	Для ведения личного подсобного хозяйства	13	02:0:20	1 568	177.83	278 837.44
11203	Республика Северная Осетия-Алания, р-н Ардонский, с Кадгарон, ул. Лолиева, 88	Ардонский	15:06:0100150:3	003002000000 Земли населенных пунктов	Для ведения личного подсобного хозяйства	13	02:0:20	3 392	177.83	603 199.36
11204	Республика Северная Осетия-Алания, р-н Ардонский, с Кадгарон, ул А.Плиева, д 92	Ардонский	15:06:0100150:4	003002000000 Земли населенных пунктов	Под жилую застройку	13	02:0:10	4 100	177.83	729 103.00
11205	Респ. Северная Осетия - Алания, р-н Ардонский, с. Кадгарон, ул. Лолиева, 82	Ардонский	15:06:0100150:5	003002000000 Земли населенных пунктов	Для ведения личного подсобного хозяйства	13	02:0:20	3 879	177.83	689 802.57
11206	Респ. Северная Осетия - Алания, р-н Ардонский, с. Кадгарон, ул. Айларова, дом 69	Ардонский	15:06:0100150:7	003002000000 Земли населенных пунктов	Под жилую застройку	13	02:0:10	3 700	177.83	657 971.00
11207	Респ. Северная Осетия - Алания, р-н Ардонский, с. Кадгарон, ул. Айларова, дом 79	Ардонский	15:06:0100150:8	003002000000 Земли населенных пунктов	Для ведения личного подсобного хозяйства	13	02:0:20	3 761	177.83	668 818.63
11208	Российская Федерация, Республика Северная Осетия - Алания, Ардонский район, с. Кадгарон, ул. 3 Айларова, 81	Ардонский	15:06:0100150:9	003002000000 Земли населенных пунктов	Для ведения личного подсобного хозяйства	13	02:0:20	3 482	177.83	619 204.06
11209	Респ. Северная Осетия - Алания, р-н Ардонский, с. Кадгарон, ул. Гаглаева, дом 62	Ардонский	15:06:0100151:1	003002000000 Земли населенных пунктов	Для эксплуатации жилого дома и ведения личного подсобного хозяйства	13	02:0:10	3 321	177.83	590 573.43
11210	Республика Северная Осетия-Алания, Ардонский район, с Кадгарон, ул Гаглаева, 68	Ардонский	15:06:0100151:133	003002000000 Земли населенных пунктов	Для ведения личного подсобного хозяйства	13	02:0:20	2 325	177.83	413 454.75
11211	Республика Северная Осетия-Алания, Ардонский район, с Кадгарон, ул Гаглаева, 68 "а"	Ардонский	15:06:0100151:134	003002000000 Земли населенных пунктов	Для ведения личного подсобного хозяйства	13	02:0:20	1 517	177.83	269 768.11

№ п/п	Местоположение ЗУ	Район	Кадастровый номер ЗУ	Категория земель	Разрешенное использование по документу	Код вида разрешенного использования (в соответствии с классификатором видов разрешенного использования земельных участков)	Вид использования объектом недвижимости	Площадь	УПКС	КС
11212	Республика Северная Осетия-Алания, р-н Ардонский, с Кадгарон, ул Гапсаева, 66б	Ардонский	15:06:0100151:16	0030020000000 Земли населенных пунктов	Для ведения личного подсобного хозяйства	13	02:020	3 948	177,83	702 072,84
11213	Республика Северная Осетия-Алания, р-н Ардонский, с Кадгарон, ул Гапсаева, 62	Ардонский	15:06:0100151:2	0030020000000 Земли населенных пунктов	Для ведения личного подсобного хозяйства	13	02:020	1 957	177,83	348 013,31
11214	Республика Северная Осетия-Алания, р-н Ардонский, с. Кадгарон, ул. Лолаева, 81	Ардонский	15:06:0100151:20	0030020000000 Земли населенных пунктов	Для строительства индивидуального жилого дома	13	02:010	2 001	177,83	355 837,83
11215	Респ. Северная Осетия - Алания, р-н Ардонский, с Кадгарон, ул. Лолаева, 75	Ардонский	15:06:0100151:21	0030020000000 Земли населенных пунктов	Для ведения личного подсобного хозяйства	13	02:020	3 783	177,83	672 730,89
11216	Республика Северная Осетия-Алания, р-н Ардонский, с Кадгарон, ул Гапсаева, 64	Ардонский	15:06:0100151:3	0030020000000 Земли населенных пунктов	Под жилую застройку	13	02:010	2 000	177,83	355 660,00
11217	Республика Северная Осетия-Алания, р-н Ардонский, с Кадгарон, ул Гапсаева, 70	Ардонский	15:06:0100151:5	0030020000000 Земли населенных пунктов	Для ведения личного подсобного хозяйства	13	02:020	2 025	177,83	360 105,75
11218	Респ. Северная Осетия - Алания, р-н Ардонский, с. Кадгарон, ул. Гаглаева, 72	Ардонский	15:06:0100151:6	0030020000000 Земли населенных пунктов	Для ведения личного подсобного хозяйства	13	02:020	5 046	177,83	897 330,18
11219	Респ. Северная Осетия - Алания, р-н Ардонский, с Кадгарон, ул. Лолаева, 63	Ардонский	15:06:0100151:7	0030020000000 Земли населенных пунктов	Для ведения личного подсобного хозяйства	13	02:020	3 936	177,83	699 938,88
11220	Республика Северная Осетия-Алания, р-н Ардонский, с Кадгарон, ул А.Лолоева, д 65	Ардонский	15:06:0100151:8	0030020000000 Земли населенных пунктов	Для ведения личного подсобного хозяйства	13	02:020	2 139	177,83	380 378,37
11221	Респ. Северная Осетия - Алания, р-н Ардонский, с. Кадгарон, ул. Лолаева, дом 63	Ардонский	15:06:0100151:9	0030020000000 Земли населенных пунктов	Под жилую застройку	13	02:010	3 200	177,83	569 056,00
11222	Респ. Северная Осетия - Алания, р-н Ардонский, с. Кадгарон, ул. Братьев Каллаговых, дом 63	Ардонский	15:06:0100152:1	0030020000000 Земли населенных пунктов	Под недостроенным домовладением	13	02:010	861	177,83	153 111,63
11223	Республика Северная Осетия-Алания, р-н Ардонский, с Кадгарон, ул Гапсаева, 79	Ардонский	15:06:0100152:10	0030020000000 Земли населенных пунктов	Для ведения личного подсобного хозяйства	13	02:020	2 800	177,83	497 924,00
11224	Респ. Северная Осетия - Алания, р-н Ардонский, с Кадгарон, ул. Гаглаева, 71	Ардонский	15:06:0100152:11	0030020000000 Земли населенных пунктов	Для ведения личного подсобного хозяйства	13	02:020	1 352	177,83	240 426,16
11225	Республика Северная Осетия-Алания, р-н Ардонский, с Кадгарон, ул Гапсаева, 69	Ардонский	15:06:0100152:12	0030020000000 Земли населенных пунктов	Для ведения личного подсобного хозяйства	13	02:020	1 606	177,83	285 594,98
11226	Северная Осетия - Алания респ, р-н Ардонский, с. Кадгарон, ул. Гаглаева, 65	Ардонский	15:06:0100152:13	0030020000000 Земли населенных пунктов	Для ведения личного подсобного хозяйства	13	02:020	1 551	177,83	275 814,33
11227	Республика Северная Осетия-Алания, р-н Ардонский, с Кадгарон, ул Гапсаева, 63	Ардонский	15:06:0100152:14	0030020000000 Земли населенных пунктов	Для ведения личного подсобного хозяйства	13	02:020	3 224	177,83	573 323,92
11228	Республика Северная Осетия - Алания, Ардонский район, с. Кадгарон, ул. Братьев Каллаговых, 94 "а"	Ардонский	15:06:0100152:140	0030020000000 Земли населенных пунктов	Для ведения личного подсобного хозяйства	13	02:020	3 179	177,83	565 321,57
11229	Республика Северная Осетия-Алания, р-н Ардонский, с Кадгарон, ул Гапсаева, 61	Ардонский	15:06:0100152:15	0030020000000 Земли населенных пунктов	Для ведения личного подсобного хозяйства	13	02:020	1 683	177,83	299 287,89
11230	Северная Осетия - Алания респ, р-н Ардонский, с. Кадгарон, ул. Гаглаева, 59	Ардонский	15:06:0100152:16	0030020000000 Земли населенных пунктов	Для ведения личного подсобного хозяйства	13	02:020	4 805	177,83	854 473,15
11231	Северная Осетия - Алания респ, р-н Ардонский, с Кадгарон, ул Братьев Каллаговых, 74	Ардонский	15:06:0100152:2	0030020000000 Земли населенных пунктов	Для ведения личного подсобного хозяйства	13	02:020	2 527	177,83	449 376,41
11232	Республика Северная Осетия-Алания, р-н Ардонский, с Кадгарон, ул. Коллоговых, 6н	Ардонский	15:06:0100152:25	0030020000000 Земли населенных пунктов	Для ведения личного подсобного хозяйства	13	02:020	1 957	177,83	348 013,31
11233	Республика Северная Осетия-Алания, р-н Ардонский, с Кадгарон, ул Гапсаева, 67	Ардонский	15:06:0100152:28	0030020000000 Земли населенных пунктов	Для ведения личного подсобного хозяйства	13	02:020	1 656	177,83	294 486,48
11234	Респ. Северная Осетия - Алания, р-н Ардонский, с. Кадгарон, ул. Бр.Каллаговых, 76	Ардонский	15:06:0100152:3	0030020000000 Земли населенных пунктов	Для ведения личного подсобного хозяйства	13	02:020	2 198	177,83	390 870,34
11235	Республика Северная Осетия-Алания, р-н Ардонский, с Кадгарон, ул Бр.Каллаговых, д 78	Ардонский	15:06:0100152:4	0030020000000 Земли населенных пунктов	Для ведения личного подсобного хозяйства	13	02:020	2 371	177,83	421 634,93
11236	Республика Северная Осетия-Алания, р-н Ардонский, с Кадгарон, ул Бр.Каллаговых, д 80	Ардонский	15:06:0100152:5	0030020000000 Земли населенных пунктов	Для ведения личного подсобного хозяйства	13	02:020	1 842	177,83	327 562,86
11237	Республика Северная Осетия-Алания, р-н Ардонский, с. Кадгарон, ул. Бр. Каллаговых, 84	Ардонский	15:06:0100152:7	0030020000000 Земли населенных пунктов	Для ведения личного подсобного хозяйства	13	02:020	4 436	177,83	788 853,88
11238	Республика Северная Осетия-Алания, р-н Ардонский, с. Кадгарон, ул Бр. Каллаговых, 86	Ардонский	15:06:0100152:8	0030020000000 Земли населенных пунктов	Для ведения личного подсобного хозяйства	13	02:020	2 795	177,83	497 034,85
11239	Республика Северная Осетия-Алания, р-н Ардонский, с Кадгарон, ул Братьев Каллаговых, д 88	Ардонский	15:06:0100152:9	0030020000000 Земли населенных пунктов	Для ведения личного подсобного хозяйства	13	02:020	4 006	177,83	712 386,98
11240	Респ. Северная Осетия - Алания, р-н Ардонский, с Кадгарон, ул. Галаблаева, 78	Ардонский	15:06:0100153:1	0030020000000 Земли населенных пунктов	Для ведения личного подсобного хозяйства	13	02:020	3 052	177,83	542 737,16
11241	Российская Федерация, Республика Северная Осетия-Алания, р-н Ардонский, с. Кадгарон, ул. Братьев Каллаговых, 85	Ардонский	15:06:0100153:10	0030020000000 Земли населенных пунктов	Для ведения личного подсобного хозяйства	13	02:020	4 700	177,83	835 801,00
11242	Республика Северная Осетия-Алания, р-н Ардонский, с Кадгарон, ул Каллаговых, д 87	Ардонский	15:06:0100153:11	0030020000000 Земли населенных пунктов	Для ведения личного подсобного хозяйства	13	02:020	2 900	177,83	515 707,00
11243	Северная Осетия - Алания респ, р-н Ардонский, с Кадгарон, ул. Бр.Каллаговых, 83	Ардонский	15:06:0100153:12	0030020000000 Земли населенных пунктов	Для ведения личного подсобного хозяйства	13	02:020	2 848	177,83	506 459,84
11244	Республика Северная Осетия-Алания, р-н Ардонский, с Кадгарон, ул. Бр.Каллаговых, 81	Ардонский	15:06:0100153:14	0030020000000 Земли населенных пунктов	Для ведения личного подсобного хозяйства	13	02:020	3 573	177,83	635 386,59
11245	Респ. Северная Осетия - Алания, р-н Ардонский, с. Кадгарон, ул. Галабаева, 80	Ардонский	15:06:0100153:144	0030020000000 Земли населенных пунктов	Для ведения личного подсобного хозяйства	13	02:020	1 577	177,83	280 437,91
11246	Респ. Северная Осетия - Алания, р-н Ардонский, с. Кадгарон, ул. Галабаева, 80 а	Ардонский	15:06:0100153:145	0030020000000 Земли населенных пунктов	Для ведения личного подсобного хозяйства	13	02:020	1 317	177,83	234 202,11
11247	Российская Федерация, Республика Северная Осетия - Алания, Ардонский район, с. Кадгарон, ул. Братьев Коллоговых, 83 "б"	Ардонский	15:06:0100153:147	0030020000000 Земли населенных пунктов	Для ведения личного подсобного хозяйства	13	02:020	2 908	177,83	516 773,98
11248	Республика Северная Осетия-Алания, Ардонский раон, с Кадгарон, ул Братьев Каллаговых, 83а	Ардонский	15:06:0100153:148	0030020000000 Земли населенных пунктов	Для ведения личного подсобного хозяйства	13	02:020	1 478	177,83	262 832,74
11249	Российская Федерация, Республика Северная Осетия - Алания, Ардонский муниципальный район, Кадгаронское сельское поселение, с. Кадгарон, ул. Галабаева, 88	Ардонский	15:06:0100153:149	0030020000000 Земли населенных пунктов	Для ведения личного подсобного хозяйства	13	02:020	3 012	177,83	535 623,96
11250	Республика Северная Осетия-Алания, р-н Ардонский, с Кадгарон, ул Бр.Каллаговых, д 79	Ардонский	15:06:0100153:15	0030020000000 Земли населенных пунктов	Для ведения личного подсобного хозяйства	13	02:020	1 755	177,83	312 091,65
11251	Респ. Северная Осетия - Алания, р-н Ардонский, с. Кадгарон, ул. Галабаева, дом 82	Ардонский	15:06:0100153:3	0030020000000 Земли населенных пунктов	Под жилую застройку	13	02:010	3 500	177,83	622 405,00
11252	Респ. Северная Осетия - Алания, р-н Ардонский, с. Кадгарон, ул. Галабаева, 82	Ардонский	15:06:0100153:4	0030020000000 Земли населенных пунктов	Под жилую застройку	13	02:010	4 298	177,83	764 313,34
11253	Респ. Северная Осетия - Алания, р-н Ардонский, с. Кадгарон, ул. Галабаева, 84	Ардонский	15:06:0100153:5	0030020000000 Земли населенных пунктов	Для ведения личного подсобного хозяйства	13	02:020	2 379	177,83	423 057,57

№ п/п	Местоположение ЗУ	Район	Кадастровый номер ЗУ	Категория земель	Разрешенное использование по документу	Код вида разрешенного использования (в соответствии с классификатором видов разрешенного использования земельных участков)	Вид использования объектов недвижимости	Площадь	УПКС	КС
11254	Республика Северная Осетия-Алания, р-н Ардонский, с Кадгарон, ул Галабаева, 86	Ардонский	15:06:0100153:6	003002000000 Земли населенных пунктов	Для ведения личного подсобного хозяйства	13	02:020	2 118	177,83	376 643,94
11255	Респ. Северная Осетия - Алания, р-н Ардонский, с. Кадгарон, ул. Галабаева, б/н	Ардонский	15:06:0100153:8	003002000000 Земли населенных пунктов	Под жилую застройку	13	02:010	3 000	177,83	533 490,00
11256	Республика Северная Осетия-Алания, р-н Ардонский, с. Кадгарон, ул. Каллаговых, 91	Ардонский	15:06:0100153:9	003002000000 Земли населенных пунктов	Для ведения личного подсобного хозяйства	13	02:020	3 483	177,83	619 381,89
11257	Республика Северная Осетия - Алания, Ардонский район, с. Кадгарон, ул. Гутнова, 58	Ардонский	15:06:0100154:1	003002000000 Земли населенных пунктов	Для ведения личного подсобного хозяйства	13	02:020	5 267	177,83	936 630,61
11258	Северная Осетия - Алания респ. р-н Ардонский, с Кадгарон, ул Галабаева, дом 55	Ардонский	15:06:0100154:11	003002000000 Земли населенных пунктов	Для ведения личного подсобного хозяйства	13	02:020	1 980	177,83	352 103,40
11259	Республика Северная Осетия-Алания, р-н Ардонский, с Кадгарон, ул. Галабаева, 53	Ардонский	15:06:0100154:12	003002000000 Земли населенных пунктов	Для ведения личного подсобного хозяйства	13	02:020	2 825	177,83	502 369,75
11260	Респ. Северная Осетия - Алания, р-н Ардонский, с. Кадгарон, ул. Гутнова	Ардонский	15:06:0100154:13	003002000000 Земли населенных пунктов	Для ведения личного подсобного хозяйства	13	02:020	2 250	177,83	400 117,50
11261	Респ. Северная Осетия - Алания, р-н Ардонский, с. Кадгарон, ул. Гутнова	Ардонский	15:06:0100154:14	003002000000 Земли населенных пунктов	Под жилую застройку	13	02:010	5 500	177,83	978 065,00
11262	Респ. Северная Осетия - Алания, р-н Ардонский, с. Кадгарон, ул. Гутнова, дом 62	Ардонский	15:06:0100154:2	003002000000 Земли населенных пунктов	Под жилую застройку	13	02:010	5 800	177,83	1 031 414,00
11263	Респ. Северная Осетия - Алания, р-н Ардонский, с. Кадгарон, ул. Галабаева, 63	Ардонский	15:06:0100154:28	003002000000 Земли населенных пунктов	Для ведения личного подсобного хозяйства	13	02:020	2 095	177,83	372 553,85
11264	Респ. Северная Осетия - Алания, р-н Ардонский, с. Кадгарон, ул. Галабаева, 63	Ардонский	15:06:0100154:29	003002000000 Земли населенных пунктов	Для ведения личного подсобного хозяйства	13	02:020	1 278	177,83	227 266,74
11265	Северная Осетия - Алания респ. р-н Ардонский, с Кадгарон, ул Гутнова, 62	Ардонский	15:06:0100154:3	003002000000 Земли населенных пунктов	Для ведения личного подсобного хозяйства	13	02:020	1 990	177,83	353 881,70
11266	Республика Северная Осетия-Алания, р-н Ардонский, с Кадгарон, ул. Гилябиева, 59 а	Ардонский	15:06:0100154:37	003002000000 Земли населенных пунктов	Для ведения личного подсобного хозяйства	13	02:020	1 737	177,83	308 890,71
11267	Респ. Северная Осетия - Алания, р-н Ардонский, с. Кадгарон, ул. Гутнова, 64	Ардонский	15:06:0100154:4	003002000000 Земли населенных пунктов	Для ведения личного подсобного хозяйства	13	02:020	4 209	177,83	748 486,47
11268	Республика Северная Осетия-Алания, р-н Ардонский, с. Кадгарон, ул. Галабаева, 57 б	Ардонский	15:06:0100154:40	003002000000 Земли населенных пунктов	Для ведения личного подсобного хозяйства	13	02:020	815	177,83	144 931,45
11269	Респ. Северная Осетия - Алания, р-н Ардонский, с Кадгарон, ул. Гилябиева, дом 71	Ардонский	15:06:0100154:5	003002000000 Земли населенных пунктов	Под жилую застройку	13	02:010	1 600	177,83	284 528,00
11270	Респ. Северная Осетия - Алания, р-н Ардонский, с Кадгарон, ул. Гилябиева, 61	Ардонский	15:06:0100154:7	003002000000 Земли населенных пунктов	Для ведения личного подсобного хозяйства	13	02:020	3 689	177,83	656 014,87
11271	Респ. Северная Осетия - Алания, р-н Ардонский, с. Кадгарон, ул. Галабаева, 59	Ардонский	15:06:0100154:8	003002000000 Земли населенных пунктов	Для ведения личного подсобного хозяйства	13	02:020	3 327	177,83	591 640,41
11272	Респ. Северная Осетия - Алания, р-н Ардонский, с. Кадгарон, ул. Галабаева, 57 а	Ардонский	15:06:0100154:9	003002000000 Земли населенных пунктов	Для ведения личного подсобного хозяйства	13	02:020	2 362	177,83	420 034,46
11273	Респ. Северная Осетия - Алания, р-н Ардонский, с Кадгарон, ул. Ц. Хугаевых, дом 76	Ардонский	15:06:0100155:1	003002000000 Земли населенных пунктов	Под жилую застройку	13	02:010	3 300	177,83	586 839,00
11274	Респ. Северная Осетия - Алания, р-н Ардонский, с. Кадгарон, ул. Гутнова, 85	Ардонский	15:06:0100155:10	003002000000 Земли населенных пунктов	Для ведения личного подсобного хозяйства (приусадебный земельный участок) (Размещение жилого дома, указанного в описании вида разрешенного использования с кодом 2.1, производство сельскохозяйственной продукции; размещение гаражей и иных вспомогательных сооружений; содержание сельскохозяйственных животных)	13	02:020	4 300	177,83	764 669,00
11275	Респ. Северная Осетия - Алания, р-н Ардонский, с Кадгарон, ул. Гутнова, дом 81	Ардонский	15:06:0100155:12	003002000000 Земли населенных пунктов	Под существующим домовладением и приусадебным участком	13	02:010	2 458	177,83	437 106,14
11276	Респ. Северная Осетия - Алания, р-н Ардонский, с Кадгарон, ул. Гутнова, дом 79	Ардонский	15:06:0100155:13	003002000000 Земли населенных пунктов	Под жилую застройку	13	02:010	4 000	177,83	711 320,00
11277	Российская Федерация, Республика Северная Осетия-Алания, Ардонский район, с. Кадгарон, ул. Гутнова	Ардонский	15:06:0100155:154	003002000000 Земли населенных пунктов	Для ведения личного подсобного хозяйства	13	02:020	1 613	177,83	286 839,79
11278	Российская Федерация, Республика Северная Осетия-Алания, Ардонский район, с. Кадгарон, ул. Гутнова	Ардонский	15:06:0100155:155	003002000000 Земли населенных пунктов	Для ведения личного подсобного хозяйства	13	02:020	2 773	177,83	493 122,59
11279	Российская Федерация, Республика Северная Осетия-Алания, Ардонский район, с Кадгарон, ул Гутнова, 85	Ардонский	15:06:0100155:156	003002000000 Земли населенных пунктов	Для ведения личного подсобного хозяйства	13	02:020	5 567	177,83	989 979,61
11280	Российская Федерация, Республика Северная Осетия-Алания, Ардонский район, с Кадгарон, ул Гутнова, 87	Ардонский	15:06:0100155:157	003002000000 Земли населенных пунктов	Для ведения личного подсобного хозяйства	13	02:020	2 154	177,83	383 045,82
11281	Российская Федерация, Республика Северная Осетия - Алания, Ардонский р-н, с. Кадгарон, ул. Гутнова б/н	Ардонский	15:06:0100155:158	003002000000 Земли населенных пунктов	Для ведения личного подсобного хозяйства	13	02:020	2 392	177,83	425 369,36
11282	Республика Северная Осетия - Алания, Ардонский р-н, . с. Кадгарон	Ардонский	15:06:0100155:159	003002000000 Земли населенных пунктов	Для ведения личного подсобного хозяйства	13	02:020	2 021	177,83	359 394,43
11283	Республика Северная Осетия-Алания, р-н Ардонский, с Кадгарон, ул Гутнова, д 81а	Ардонский	15:06:0100155:26	003002000000 Земли населенных пунктов	Для ведения личного подсобного хозяйства	13	02:020	2 201	177,83	391 403,83
11284	Республика Северная Осетия-Алания, р-н Ардонский, с Кадгарон, ул. Гутнова, 81б	Ардонский	15:06:0100155:27	003002000000 Земли населенных пунктов	Для ведения личного подсобного хозяйства	13	02:020	1 641	177,83	291 819,03
11285	Северная Осетия - Алания респ. р-н Ардонский, с. Кадгарон, ул. Ц. Хугаевых, 88	Ардонский	15:06:0100155:3	003002000000 Земли населенных пунктов	Для ведения личного подсобного хозяйства	13	02:020	2 457	177,83	436 928,31
11286	Республика Северная Осетия-Алания, р-н Ардонский, с. Кадгарон, ул. Гутнова, 79 а	Ардонский	15:06:0100155:33	003002000000 Земли населенных пунктов	Для ведения личного подсобного хозяйства	13	02:020	2 556	177,83	454 533,48
11287	Республика Северная Осетия-Алания, р-н Ардонский, с Кадгарон, ул. Ц Хугаевых, 92	Ардонский	15:06:0100155:5	003002000000 Земли населенных пунктов	Для ведения личного подсобного хозяйства	13	02:020	2 308	177,83	410 431,64
11288	Респ. Северная Осетия - Алания, р-н Ардонский, с Кадгарон, ул. Ц. Хугаевых, дом 86	Ардонский	15:06:0100155:6	003002000000 Земли населенных пунктов	Под жилую застройку	13	02:010	2 200	177,83	391 226,00
11289	Респ. Северная Осетия - Алания, р-н Ардонский, с. Кадгарон, ул. Ц. Хугаевых, дом 90	Ардонский	15:06:0100155:8	003002000000 Земли населенных пунктов	Под жилую застройку	13	02:010	3 800	177,83	675 754,00
11290	Республика Северная Осетия-Алания, р-н Ардонский, с Кадгарон, ул Гутнова, 93	Ардонский	15:06:0100155:9	003002000000 Земли населенных пунктов	Для ведения личного подсобного хозяйства	13	02:020	2 964	177,83	527 088,12
11291	Республика Северная Осетия-Алания, р-н Ардонский, с Кадгарон, ул. Хаджикова, 50	Ардонский	15:06:0100156:1	003002000000 Земли населенных пунктов	Для ведения личного подсобного хозяйства	13	02:020	2 668	177,83	474 094,78
11292	Респ. Северная Осетия - Алания, р-н Ардонский, с. Кадгарон, ул. Хаджикова, дом 70	Ардонский	15:06:0100156:10	003002000000 Земли населенных пунктов	Под жилую застройку	13	02:010	4 600	177,83	818 018,00
11293	Респ. Северная Осетия - Алания, р-н Ардонский, с. Кадгарон, ул. Хаджикова, дом 72	Ардонский	15:06:0100156:11	003002000000 Земли населенных пунктов	Под жилую застройку	13	02:010	2 100	177,83	373 443,00
11294	Респ. Северная Осетия - Алания, р-н Ардонский, с. Кадгарон, ул. Хугаевых, 91	Ардонский	15:06:0100156:12	003002000000 Земли населенных пунктов	Для ведения личного подсобного хозяйства	13	02:020	3 556	177,83	632 363,48

№ п/п	Местоположение ЗУ	Район	Кадастровый номер ЗУ	Категория земель	Разрешенное использование по документу	Код вида разрешенного использования (в соответствии с классификатором видов разрешенного использования земельных участков)	Вид использования объектов недвижимости	Площадь	УПКС	КС
11295	Респ. Северная Осетия - Алания, р-н Ардонский, с. Кадгарон, ул. Ц. Хугаевва, дом 91	Ардонский	15:06:0100156:13	003002000000 Земли населенных пунктов	Под жилую застройку	13	02:0:10	1 500	177,83	266 745,00
11296	Респ Северная Осетия - Алания Ардонский р-н, с. Кадгарон, ул. Хадикова. 64	Ардонский	15:06:0100156:143	003002000000 Земли населенных пунктов	Для ведения личного подсобного хозяйства	13	02:0:20	4 100	177,83	729 103,00
11297	Респ. Северная Осетия - Алания, р-н Ардонский, с. Кадгарон, ул. Ц. Хугаевва, дом 87	Ардонский	15:06:0100156:15	003002000000 Земли населенных пунктов	Под жилую застройку	13	02:0:10	6 500	177,83	1 155 895,00
11298	Респ. Северная Осетия - Алания, р-н Ардонский, с. Кадгарон, ул. Ц. Хугаевва. 83	Ардонский	15:06:0100156:16	003002000000 Земли населенных пунктов	Для ведения личного подсобного хозяйства	13	02:0:20	2 603	177,83	462 891,49
11299	Российская Федерация, Республика Северная Осетия - Алания, р-н Ардонский, с. Кадгарон, ул. Ц. Хугаевва, 83	Ардонский	15:06:0100156:17	003002000000 Земли населенных пунктов	Для ведения личного подсобного хозяйства	13	02:0:20	3 000	177,83	533 490,00
11300	Северная Осетия - Алания респ, р-н Ардонский, с. Кадгарон, ул. Ц.Хугаевва, 89	Ардонский	15:06:0100156:19	003002000000 Земли населенных пунктов	Для ведения личного подсобного хозяйства	13	02:0:20	1 707	177,83	303 555,81
11301	Респ. Северная Осетия - Алания, р-н Ардонский, с. Кадгарон, ул. Хадикова. дом 54	Ардонский	15:06:0100156:3	003002000000 Земли населенных пунктов	Под существующим домовладением с приусадебным участком	13	02:0:10	2 535	177,83	450 799,05
11302	Респ. Северная Осетия - Алания, р-н Ардонский, с. Кадгарон, ул. Хадикова, дом 56	Ардонский	15:06:0100156:4	003002000000 Земли населенных пунктов	Для ведения личного подсобного хозяйства	13	02:0:20	2 904	177,83	516 418,32
11303	Респ. Северная Осетия - Алания, р-н Ардонский, с. Кадгарон, ул. Хадикова,48	Ардонский	15:06:0100156:5	003002000000 Земли населенных пунктов	Для ведения личного подсобного хозяйства	13	02:0:20	2 710	177,83	481 919,30
11304	Республика Северная Осетия-Алания, р-н Ардонский. с. Кадгарон. ул. Хадикова, 60	Ардонский	15:06:0100156:6	003002000000 Земли населенных пунктов	Для ведения личного подсобного хозяйства	13	02:0:20	2 471	177,83	439 417,93
11305	Российская Федерация, Республика Северная Осетия-Алания, Ардонский район. с. Кадгарон, ул. Хадикова. 62	Ардонский	15:06:0100156:7	003002000000 Земли населенных пунктов	Для ведения личного подсобного хозяйства	13	02:0:20	3 400	177,83	604 622,00
11306	Республика Северная Осетия - Алания, Ардонский район. с. Кадгарон, ул. Хадикова. 64	Ардонский	15:06:0100156:8	003002000000 Земли населенных пунктов	Для ведения личного подсобного хозяйства	13	02:0:20	4 047	177,83	719 678,01
11307	Респ. Северная Осетия - Алания, р-н Ардонский, с. Кадгарон. ул. Хадикова, 66	Ардонский	15:06:0100156:9	003002000000 Земли населенных пунктов	Для ведения личного подсобного хозяйства	13	02:0:20	2 299	177,83	408 831,17
11308	Респ. Северная Осетия - Алания, р-н Ардонский. с. Кадгарон, ул. Хадикова. дом 63	Ардонский	15:06:0100157:10	003002000000 Земли населенных пунктов	Для ведения личного подсобного хозяйства	13	02:0:20	3 718	177,83	661 171,94
11309	Респ. Северная Осетия - Алания, р-н Ардонский. с. Кадгарон, ул. Хадикова. дом 61	Ардонский	15:06:0100157:11	003002000000 Земли населенных пунктов	Для ведения личного подсобного хозяйства	13	02:0:20	3 649	177,83	648 901,67
11310	Российская Федерация, Республика Северная Осетия - Алания, Ардонский р-н , с. Кадгарон. ул. Хадикова, 59	Ардонский	15:06:0100157:12	003002000000 Земли населенных пунктов	Для ведения личного подсобного хозяйства	13	02:0:20	5 307	177,83	943 743,81
11311	Респ. Северная Осетия - Алания, р-н Ардонский, с. Кадгарон. ул. Хадикова, дом 57	Ардонский	15:06:0100157:13	003002000000 Земли населенных пунктов	Для ведения личного подсобного хозяйства	13	02:0:20	4 935	177,83	877 591,05
11312	Респ. Северная Осетия - Алания, р-н Ардонский. с. Кадгарон, ул. Хадикова. дом 53	Ардонский	15:06:0100157:14	003002000000 Земли населенных пунктов	Под жилую застройку	13	02:0:10	3 000	177,83	533 490,00
11313	Респ. Северная Осетия - Алания, р-н Ардонский. с. Кадгарон, ул. Хадикова. 53	Ардонский	15:06:0100157:15	003002000000 Земли населенных пунктов	Для ведения личного подсобного хозяйства	13	02:0:20	3 774	177,83	671 130,42
11314	Республика Северная Осетия - Алания, Ардонский район. с. Кадгарон, ул. 3 Хостикоевой. 58	Ардонский	15:06:0100157:150	003002000000 Земли населенных пунктов	Для ведения личного подсобного хозяйства	13	02:0:20	1 537	177,83	273 324,71
11315	Республика Северная Осетия - Алания, Ардонский район. с Кадгарон, ул. 3 Хостикоевой. 58 "а"	Ардонский	15:06:0100157:151	003002000000 Земли населенных пунктов	Для ведения личного подсобного хозяйства	13	02:0:20	763	177,83	135 684,29
11316	Респ. Северная Осетия - Алания, р-н Ардонский. с. Кадгарон, ул. Хадикова. дом 49	Ардонский	15:06:0100157:16	003002000000 Земли населенных пунктов	Для ведения личного подсобного хозяйства	13	02:0:20	3 700	177,83	657 971,00
11317	Респ. Северная Осетия - Алания, р-н Ардонский. с. Кадгарон, ул. 3.Хостикоевой. дом 60	Ардонский	15:06:0100157:2	003002000000 Земли населенных пунктов	Для ведения личного подсобного хозяйства	13	02:0:20	3 859	177,83	686 245,97
11318	Респ. Северная Осетия - Алания, р-н Ардонский, с. Кадгарон. ул. 3.Хостикоевой, дом 62	Ардонский	15:06:0100157:3	003002000000 Земли населенных пунктов	Для ведения личного подсобного хозяйства	13	02:0:20	2 847	177,83	506 282,01
11319	Респ. Северная Осетия - Алания, р-н Ардонский, с. Кадгарон. ул. 3.Хостикоевой, дом 64	Ардонский	15:06:0100157:4	003002000000 Земли населенных пунктов	Для ведения личного подсобного хозяйства	13	02:0:20	2 857	177,83	508 060,31
11320	Северная Осетия - Алания респ, р-н Ардонский. с Кадгарон, ул 3.Хостикоевой, 66	Ардонский	15:06:0100157:5	003002000000 Земли населенных пунктов	Для ведения личного подсобного хозяйства	13	02:0:20	2 985	177,83	530 822,55
11321	Респ. Северная Осетия - Алания, р-н Ардонский. с. Кадгарон, ул. 3.Хостикоевой. дом 68	Ардонский	15:06:0100157:6	003002000000 Земли населенных пунктов	Для ведения личного подсобного хозяйства	13	02:0:20	334	177,83	59 395,22
11322	Республика Северная Осетия-Алания, р-н Ардонский, с Кадгарон. ул 3.Хостикоевой, д 68а	Ардонский	15:06:0100157:7	003002000000 Земли населенных пунктов	Для ведения личного подсобного хозяйства	13	02:0:20	3 237	177,83	575 635,71
11323	Северная Осетия - Алания респ. р-н Ардонский, с Кадгарон. ул Хадикова. 67	Ардонский	15:06:0100157:8	003002000000 Земли населенных пунктов	Для ведения личного подсобного хозяйства	13	02:0:20	1 301	177,83	231 356,83
11324	Республика Северная Осетия - Алания, Ардонский р-н.. с. Кадгарон, ул. Хадикова. д.65	Ардонский	15:06:0100157:9	003002000000 Земли населенных пунктов	Для ведения личного подсобного хозяйства	13	02:0:20	2 401	177,83	426 969,83
11325	Респ. Северная Осетия - Алания, р-н Ардонский. с. Кадгарон, ул. Айларова, дом 6/н	Ардонский	15:06:0100158:1	003002000000 Земли населенных пунктов	Под жилую застройку	13	02:0:10	1 500	177,83	266 745,00
11326	Республика Северная Осетия-Алания, р-н Ардонский, с. Кадгарон, ул. Лолиева, 96	Ардонский	15:06:0100158:10	003002000000 Земли населенных пунктов	Для ведения личного подсобного хозяйства	13	02:0:20	1 995	177,83	354 770,85
11327	Республика Северная Осетия-Алания, р-н Ардонский, с. Кадгарон, ул. Лолиева, 98	Ардонский	15:06:0100158:11	003002000000 Земли населенных пунктов	Для ведения личного подсобного хозяйства	13	02:0:20	1 804	177,83	320 805,32
11328	Республика Северная Осетия - Алания, Ардонский район, с. Кадгарон. ул. А.Лолиева	Ардонский	15:06:0100158:124	003002000000 Земли населенных пунктов	Для ведения личного подсобного хозяйства	13	02:0:20	1 649	177,83	293 241,67
11329	Российская Федерация, Республика Северная Осетия - Алания, Ардонский р-н , с. Кадгарон	Ардонский	15:06:0100158:125	003002000000 Земли населенных пунктов	для индивидуальной жилой застройки	13	02:0:10	1 383	177,83	245 938,89
11330	Российская Федерация, Республика Северная Осетия-Алания, Ардонский район, с. Кадгарон	Ардонский	15:06:0100158:126	003002000000 Земли населенных пунктов	Ведение личного подсобного хозяйства на полевых участках	1	01:1:60	4 146	12,18	50 498,28
11331	Респ. Северная Осетия - Алания, р-н Ардонский, с. Кадгарон. ул. Айларова	Ардонский	15:06:0100158:2	003002000000 Земли населенных пунктов	Для ведения личного подсобного хозяйства	13	02:0:20	2 497	177,83	444 041,51
11332	Российская Федерация, Республика Северная Осетия - Алания, Ардонский район. с. Кадгарон, ул. 3 Айларова, 87	Ардонский	15:06:0100158:3	003002000000 Земли населенных пунктов	Для ведения личного подсобного хозяйства (приусадебный земельный участок) (размещение жилого дома, указанного в описании вида разрешенного использования с кодом 2.1, производство сельскохозяйственной продукции; размещение гаражей и иных вспомогательных сооружений, содержание сельскохозяйственных животных). код вида разрешенного использования 2.2.	13	02:0:20	1 500	177,83	266 745,00

№ п/п	Местоположение ЗУ	Район	Кадастровый номер ЗУ	Категория земель	Разрешенное использование по документу	Код вида разрешенного использования (в соответствии с классификатором видов разрешенного использования земельных участков)	Вид использования объектов недвижимости	Площадь	УПКС	КС
11333	Респ. Северная Осетия - Алания, р-н Ардонский, с. Кадгарон, ул. З.Айларова, 93	Ардонский	15:06:0100158:4	003002000000 Земли населенных пунктов	Для ведения личного подсобного хозяйства	13	02:020	2 106	177,83	374 509,98
11334	Респ. Северная Осетия - Алания, р-н Ардонский, с. Кадгарон, ул. А.Лолаева, дом 100	Ардонский	15:06:0100158:5	003002000000 Земли населенных пунктов	Для ведения личного подсобного хозяйства	13	02:020	2 322	177,83	412 921,26
11335	Республика Северная Осетия-Алания, р-н Ардонский, с. Кадгарон, ул А.Лолаева, д.96а	Ардонский	15:06:0100158:6	003002000000 Земли населенных пунктов	Для ведения личного подсобного хозяйства	13	02:020	1 620	177,83	288 084,60
11336	Республика Северная Осетия-Алания, р-н Ардонский, с. Кадгарон, ул. З.Айларова, 5-I	Ардонский	15:06:0100158:8	003002000000 Земли населенных пунктов	Для ведения личного подсобного хозяйства	13	02:020	3 700	177,83	657 971,00
11337	Республика Северная Осетия-Алания, р-н Ардонский, с. Кадгарон, ул. З.Айларова, 5-I	Ардонский	15:06:0100158:9	003002000000 Земли населенных пунктов	Для ведения личного подсобного хозяйства	13	02:020	3 460	177,83	615 291,80
11338	Республика Северная Осетия-Алания, р-н Ардонский, с. Кадгарон, ул. Бр. Каллаговых, 92	Ардонский	15:06:0100159:1	003002000000 Земли населенных пунктов	Для ведения личного подсобного хозяйства	13	02:020	5 072	177,83	901 953,76
11339	Северная Осетия - Алания респ, р-н Ардонский, с. Кадгарон, ул. Лолаева, б/н	Ардонский	15:06.0100159:11	003002000000 Земли населенных пунктов	Для ведения личного подсобного хозяйства	13	02:020	1 501	177,83	266 922,83
11340	Республика Северная Осетия-Алания, р-н Ардонский, с. Кадгарон, ул. Бр Коллоговых, 96	Ардонский	15:06.0100159:13	003002000000 Земли населенных пунктов	Для ведения личного подсобного хозяйства	13	02:020	3 948	177,83	702 072,84
11341	Республика Северная Осетия - Алания, Ардонский р-н, с. Кадгарон, ул. А.Лолаева, б/н	Ардонский	15:06:0100159:130	003002000000 Земли населенных пунктов	Для ведения личного подсобного хозяйства	13	02:020	1 580	177,83	280 971,40
11342	Республика Северная Осетия - Алания, Ардонский р-н, с. Кадгарон, ул. Гапаева, б/н	Ардонский	15:06:0100159:132	003002000000 Земли населенных пунктов	Для ведения личного подсобного хозяйства	13	02:020	3 952	177,83	702 784,16
11343	Российская Федерация, Республика Северная Осетия-Алания, Ардонский район, с. Кадгарон, ул. Гапаева, 75	Ардонский	15:06:0100159:133	003002000000 Земли населенных пунктов	Для ведения личного подсобного хозяйства	13	02:020	1 434	177,83	255 008,22
11344	Республика Северная Осетия - Алания, Ардонский р-н, с. Кадгарон, ул. А.Лолаева, д. 83	Ардонский	15:06:0100159:141	003002000000 Земли населенных пунктов	Для ведения личного подсобного хозяйства	13	02:020	1 177	177,83	209 305,91
11345	Республика Северная Осетия - Алания, Ардонский р-н, с. Кадгарон, ул. А.Лолаева, д. 83 "а"	Ардонский	15:06:0100159:142	003002000000 Земли населенных пунктов	Для ведения личного подсобного хозяйства	13	02:020	558	177,83	99 229,14
11346	Российская Федерация, Республика Северная Осетия - Алания, Ардонский район, с. Кадгарон	Ардонский	15:06:0100159:144	003002000000 Земли населенных пунктов	Для индивидуального жилищного строительства	13	02:010	1 397	177,83	248 428,51
11347	Российская Федерация, Республика Северная Осетия-Алания, Ардонский район, с. Кадгарон	Ардонский	15:06:0100159:145	003002000000 Земли населенных пунктов	Для индивидуального жилищного строительства	13	02:010	1 397	177,83	248 428,51
11348	Российская Федерация, Республика Северная Осетия - Алания, м р-н Ардонский, с.п. Кадгаронское, с Кадгарон	Ардонский	15:06:0100159:146	003002000000 Земли населенных пунктов	Для индивидуального жилищного строительства	13	02:010	1 600	177,83	284 528,00
11349	Республика Северная Осетия-Алания, р-н Ардонский, с Кадгарон, ул Бр.Каллаговых, д б/н	Ардонский	15:06:0100159:15	003002000000 Земли населенных пунктов	Для ведения личного подсобного хозяйства	13	02:020	1 552	177,83	275 992,16
11350	Республика Северная Осетия-Алания, р-н Ардонский, с. Кадгарон, ул. Гапаева, б/н	Ардонский	15:06:0100159:16	003002000000 Земли населенных пунктов	Для ведения личного подсобного хозяйства	13	02:020	1 414	177,83	251 451,62
11351	Республика Северная Осетия-Алания, р-н Ардонский, с. Кадгарон, ул. Лолаева, 87	Ардонский	15:06.0100159:18	003002000000 Земли населенных пунктов	Для ведения личного подсобного хозяйства	13	02:020	1 651	177,83	293 597,33
11352	Респ. Республика Северная Осетия - Алания, Ардонский р-н , с. Кадгарон, ул Братьев Каллаговых, д.94	Ардонский	15:06:0100159:2	003002000000 Земли населенных пунктов	Для ведения личного подсобного хозяйства (приусадебный земельный участок: размещение жилого дома, указанного в описании вида разрешенного использования с кодом 2.1; производство сельскохозяйственной продукции; размещение гаража и иных вспомогательных сооружений; содержание сельскохозяйственных животных),	13	02:020	3 000	177,83	533 490,00
11353	Республика Северная Осетия-Алания, р-н Ардонский, с. Кадгарон, ул. Бр. Каллаговых, 96 "а"	Ардонский	15:06:0100159:3	003002000000 Земли населенных пунктов	Для ведения личного подсобного хозяйства	13	02:020	3 485	177,83	619 737,55
11354	Северная Осетия - Алания респ, р-н Ардонский, с. Кадгарон, ул. Братьев Коллоговых, 98	Ардонский	15:06:0100159:4	003002000000 Земли населенных пунктов	Для ведения личного подсобного хозяйства	13	02:020	5 333	177,83	948 367,39
11355	Респ. Северная Осетия - Алания, р-н Ардонский, с. Кадгарон, ул. Лолаева, дом б/н	Ардонский	15:06:0100159:5	003002000000 Земли населенных пунктов	Для ведения личного подсобного хозяйства	13	02:020	1 480	177,83	263 188,40
11356	Республика Северная Осетия-Алания, р-н Ардонский, с. Кадгарон, ул Гапаева, д 66в	Ардонский	15:06:0100159:6	003002000000 Земли населенных пунктов	Для ведения личного подсобного хозяйства	13	02:020	1 500	177,83	266 745,00
11357	Респ. Северная Осетия - Алания, р-н Ардонский, с. Кадгарон, ул. Гапабаева, 90	Ардонский	15:06:0100160:1	003002000000 Земли населенных пунктов	Для ведения личного подсобного хозяйства	13	02:020	3 625	177,83	644 633,75
11358	Республика Северная Осетия-Алания, р-н Ардонский, с. Кадгарон, ул. Гапабаева, б/н	Ардонский	15:06.0100160:10	003002000000 Земли населенных пунктов	Для ведения личного подсобного хозяйства	13	02:020	1 822	177,83	324 095,41
11359	Республика Северная Осетия-Алания, р-н Ардонский, с. Кадгарон, ул Братьев Каллаговых	Ардонский	15:06:0100160:11	003002000000 Земли населенных пунктов	Огород	13	13:011	35 000	44,53	1 558 550,00
11360	Респ Северная Осетия - Алания Ардонский р-н, с.Кадгарон, ул. Гапабаева, 96	Ардонский	15:06:0100160:138	003002000000 Земли населенных пунктов	Для ведения личного подсобного хозяйства	13	02:020	3 244	177,83	576 880,52
11361	Респ. Северная Осетия - Алания, р-н Ардонский, с. Кадгарон, ул. Гапабаева, 92	Ардонский	15:06:0100160:2	003002000000 Земли населенных пунктов	Для ведения личного подсобного хозяйства	13	02:020	1 918	177,83	341 077,94
11362	Республика Северная Осетия-Алания, р-н Ардонский, с Кадгарон, ул. Бр Коллоговых, 91 "а"	Ардонский	15:06.0100160:24	003002000000 Земли населенных пунктов	Для ведения личного подсобного хозяйства	13	02:020	2 077	177,83	369 352,91
11363	Республика Северная Осетия-Алания, р-н Ардонский, с Кадгарон, ул. Гапабаева, б/н	Ардонский	15:06:0100160:26	003002000000 Земли населенных пунктов	Для ведения личного подсобного хозяйства	13	02:020	2 924	177,83	519 974,92
11364	Республика Северная Осетия-Алания, р-н Ардонский, с. Кадгарон, ул. Гапабаева, 94	Ардонский	15:06:0100160:3	003002000000 Земли населенных пунктов	Для ведения личного подсобного хозяйства	13	02:020	4 850	177,83	862 475,50
11365	Республика Северная Осетия-Алания, р-н Ардонский, с. Кадгарон, ул. Бр. Каллаговых, 93	Ардонский	15:06:0100160:4	003002000000 Земли населенных пунктов	Для ведения личного подсобного хозяйства	13	02:020	1 879	177,83	334 142,57
11366	Российская Федерация, Республика Северная Осетия - Алания, Ардонский муниципальный район, Кадгаронское сельское поселение, с. Кадгарон, ул. Братьев Коллоговых, 95	Ардонский	15:06:0100160:5	003002000000 Земли населенных пунктов	Под жилую застройку	13	02:010	3 308	177,83	588 239,00
11367	Республика Северная Осетия-Алания, р-н Ардонский, с Кадгарон, ул Бр.Каллаговых, д 73	Ардонский	15:06:0100160:7	003002000000 Земли населенных пунктов	Для ведения личного подсобного хозяйства	13	02:020	3 809	177,83	677 354,47
11368	Республика Северная Осетия-Алания, р-н Ардонский, с Кадгарон, ул Каллаговых, д 101	Ардонский	15:06:0100160:8	003002000000 Земли населенных пунктов	Для ведения личного подсобного хозяйства	13	02:020	3 496	177,83	639 476,68
11369	Республика Северная Осетия-Алания, р-н Ардонский, с Кадгарон, ул Братьев Абашиевых, д 4	Ардонский	15:06:0100160:9	003002000000 Земли населенных пунктов	Огород	13	13:011	3 000	44,53	133 590,00

№ п/п	Местоположение ЗУ	Район	Кадастровый номер ЗУ	Категория земель	Разрешенное использование по документу	Код вида разрешенного использования (в соответствии с классификатором видов разрешенного использования земельных участков)	Вид использования объектов недвижимости	Площадь	УПКС	КС
11370	Респ. Северная Осетия - Алания, р-н Ардонский, с. Кадгарон, ул. Галабиева, дом 79	Ардонский	15:06:0100161:1	003002000000 Земли населенных пунктов	Под жилую застройку	13	02:0:10	2 000	177,83	355 660,00
11371	Республика Северная Осетия-Алания, р-н Ардонский, с. Кадгарон, ул Галабиева, д б/н	Ардонский	15:06:0100161:14	003002000000 Земли населенных пунктов	Для ведения личного подсобного хозяйства	13	02:0:20	2 385	177,83	424 124,55
11372	Респ. Северная Осетия - Алания, р-н Ардонский, с. Кадгарон, ул. Гутнова, б/н	Ардонский	15:06:0100161:15	003002000000 Земли населенных пунктов	Для ведения личного подсобного хозяйства	13	02:0:20	4 297	177,83	764 135,51
11373	Респ. Северная Осетия - Алания, р-н Ардонский, с. Кадгарон, ул. Гутнова, б/н	Ардонский	15:06:0100161:16	003002000000 Земли населенных пунктов	Для ведения личного подсобного хозяйства	13	02:0:20	1 725	177,83	306 756,75
11374	Респ. Северная Осетия - Алания, р-н Ардонский, с. Кадгарон, ул. Галабиева, 71	Ардонский	15:06:0100161:2	003002000000 Земли населенных пунктов	Для ведения личного подсобного хозяйства	13	02:0:20	3 320	177,83	590 395,60
11375	Северная Осетия - Алания респ, р-н Ардонский, с Кадгарон, ул Галабаева, 69	Ардонский	15:06:0100161:3	003002000000 Земли населенных пунктов	Для ведения личного подсобного хозяйства	13	02:0:20	4 295	177,83	763 779,85
11376	Респ. Северная Осетия - Алания, р-н Ардонский, с. Кадгарон, ул. Галабаева, дом 73	Ардонский	15:06:0100161:4	003002000000 Земли населенных пунктов	Под жилую застройку	13	02:0:10	2 500	177,83	444 575,00
11377	Респ. Северная Осетия - Алания, р-н Ардонский, с. Кадгарон, ул. Галабиева	Ардонский	15:06:0100161:5	003002000000 Земли населенных пунктов	Под жилую застройку Индивидуальную	13	02:0:10	1 600	177,83	284 528,00
11378	Республика Северная Осетия-Алания, р-н Ардонский, с Кадгарон, ул Гутнова, б/н	Ардонский	15:06:0100161:6	003002000000 Земли населенных пунктов	Для ведения личного подсобного хозяйства	13	02:0:20	4 200	177,83	746 886,00
11379	Респ. Северная Осетия - Алания, р-н Ардонский, с. Кадгарон, ул. Галабаева	Ардонский	15:06:0100161:7	003002000000 Земли населенных пунктов	Для ведения огородничества	13	13:0:11	2 000	44,53	89 060,00
11380	Респ. Северная Осетия - Алания, р-н Ардонский, с. Кадгарон, ул. Галабаева	Ардонский	15:06:0100161:8	003002000000 Земли населенных пунктов	Для ведения огородничества	13	13:0:11	6 000	44,53	267 180,00
11381	Республика Северная Осетия - Алания, р-н Ардонский, с. Кадгарон, ул Ц. Хугаевва, 100	Ардонский	15:06:0100162:1	003002000000 Земли населенных пунктов	Для ведения личного подсобного хозяйства	13	02:0:20	4 338	177,83	771 426,54
11382	Республика Северная Осетия-Алания, р-н Ардонский, с Кадгарон, ул Гутнова, д б/н	Ардонский	15:06:0100162:16	003002000000 Земли населенных пунктов	Для ведения личного подсобного хозяйства	13	02:0:20	3 418	177,83	607 822,94
11383	Республика Северная Осетия-Алания, р-н Ардонский, с Кадгарон, ул Ц. Хугаевва, 102	Ардонский	15:06:0100162:2	003002000000 Земли населенных пунктов	Для ведения личного подсобного хозяйства	13	02:0:20	3 589	177,83	638 231,87
11384	Республика Северная Осетия - Алания, р-н Ардонский, с. Кадгарон, ул Ц. Хугаевва, 104	Ардонский	15:06:0100162:3	003002000000 Земли населенных пунктов	Для ведения личного подсобного хозяйства (приусадебный земельный участок (размещение жилого дома, указанного в описании вида разрешенного использования, производство сельскохозяйственной продукции; размещение гаража и иных вспомогательных сооружений, содержание сельскохозяйственных животных)	13	02:0:20	4 907	177,83	872 611,81
11385	Респ. Северная Осетия - Алания, р-н Ардонский, с. Кадгарон, ул. Ц. Хугаевва, 106	Ардонский	15:06:0100162:4	003002000000 Земли населенных пунктов	Для ведения личного подсобного хозяйства	13	02:0:20	6 624	177,83	1 177 945,92
11386	Респ. Северная Осетия - Алания, р-н Ардонский, с. Кадгарон, ул. Гутнова, дом 99	Ардонский	15:06:0100162:5	003002000000 Земли населенных пунктов	Под жилую застройку	13	02:0:10	4 200	177,83	746 886,00
11387	Респ. Северная Осетия - Алания, р-н Ардонский, с. Кадгарон, ул. Гутнова, б/н	Ардонский	15:06:0100162:6	003002000000 Земли населенных пунктов	Для индивидуального жилищного строительства	13	02:0:10	1 446	177,83	257 142,18
11388	Республика Северная Осетия-Алания, р-н Ардонский, с Кадгарон, ул Гутнова, б/н	Ардонский	15:06:0100162:7	003002000000 Земли населенных пунктов	Для ведения личного подсобного хозяйства	13	02:0:20	1 502	177,83	267 100,66
11389	Респ. Северная Осетия - Алания, р-н Ардонский, с. Кадгарон, ул. Гутнова, б/н	Ардонский	15:06:0100162:8	003002000000 Земли населенных пунктов	Для ведения личного подсобного хозяйства	13	02:0:20	3 120	177,83	554 829,60
11390	Респ. Северная Осетия - Алания, р-н Ардонский, с. Кадгарон, ул. Ц. Хугаевва	Ардонский	15:06:0100162:9	003002000000 Земли населенных пунктов	Для ведения огородничества	13	13:0:11	7 000	44,53	311 710,00
11391	Республика Северная Осетия-Алания, р-н Ардонский, с Кадгарон, ул Ц.Хугаевва	Ардонский	15:06:0100163:10	003002000000 Земли населенных пунктов	Для ведения огородничества	13	13:0:11	7 000	44,53	311 710,00
11392	Республика Северная Осетия-Алания, р-н Ардонский, с Кадгарон, ул. Хадикова, 76"а"	Ардонский	15:06:0100163:11	003002000000 Земли населенных пунктов	Для ведения личного подсобного хозяйства	13	02:0:20	1 730	177,83	307 645,90
11393	Северная Осетия - Алания респ, р-н Ардонский, с. Кадгарон, ул Ц.Хугаевва	Ардонский	15:06:0100163:13	003002000000 Земли населенных пунктов	Для ведения личного подсобного хозяйства	13	02:0:20	968	177,83	172 139,44
11394	Респ Северная Осетия - Алания Ардонский р-н, с. Кадгарон, ул. Ц.Хугаевва. б/н	Ардонский	15:06:0100163:130	003002000000 Земли населенных пунктов	Для ведения личного подсобного хозяйства	13	02:0:20	4 800	177,83	853 584,00
11395	Республика Северная Осетия - Алания, Ардонский район, с Кадгарон, ул Хадикова, 72	Ардонский	15:06:0100163:131	003002000000 Земли населенных пунктов	Для ведения личного подсобного хозяйства	13	02:0:20	3 957	177,83	703 673,31
11396	Республика Северная Осетия - Алания, Ардонский район, с Кадгарон, ул Хадикова, 72а	Ардонский	15:06:0100163:132	003002000000 Земли населенных пунктов	Для ведения личного подсобного хозяйства	13	02:0:20	2 000	177,83	355 660,00
11397	Российская Федерация, Республика Северная Осетия - Алания, Ардонский р-н, с. Кадгарон, ул. Ц.Хугаевва. 93	Ардонский	15:06:0100163:133	003002000000 Земли населенных пунктов	Для ведения личного подсобного хозяйства	13	02:0:20	3 471	177,83	617 247,93
11398	Российская Федерация, Республика Северная Осетия-Алания, Ардонский район, с. Кадгарон, ул. Хадикова. 76	Ардонский	15:06:0100163:134	003002000000 Земли населенных пунктов	Для ведения личного подсобного хозяйства	13	02:0:20	3 762	177,83	668 996,46
11399	Северная Осетия - Алания респ, р-н Ардонский, с Кадгарон, ул Хадикова, дом 74	Ардонский	15:06:0100163:2	003002000000 Земли населенных пунктов	Для ведения личного подсобного хозяйства	13	02:0:20	1 988	177,83	353 470,38
11400	Респ. Северная Осетия - Алания, р-н Ардонский, с. Кадгарон, ул. Хадикова, дом 6н	Ардонский	15:06:0100163:4	003002000000 Земли населенных пунктов	Под жилую застройку	13	02:0:10	2 000	177,83	355 660,00
11401	Респ. Северная Осетия - Алания, р-н Ардонский, с. Кадгарон, ул. Хадикова, дом 78	Ардонский	15:06:0100163:5	003002000000 Земли населенных пунктов	Для ведения личного подсобного хозяйства	13	02:0:20	5 155	177,83	916 713,65
11402	Республика Северная Осетия-Алания, р-н Ардонский, с Кадгарон, ул Ц.Хугаевва, 97	Ардонский	15:06:0100163:6	003002000000 Земли населенных пунктов	Для ведения личного подсобного хозяйства	13	02:0:20	3 035	177,83	539 714,05
11403	Респ. Северная Осетия - Алания, р-н Ардонский, с. Кадгарон, ул. Ц. Хугаевва, 95	Ардонский	15:06:0100163:7	003002000000 Земли населенных пунктов	Для ведения личного подсобного хозяйства	13	02:0:20	3 592	177,83	638 765,36
11404	Респ. Северная Осетия - Алания, р-н Ардонский, с. Кадгарон, ул. Ц.Хугаевва, дом 97 "в"	Ардонский	15:06:0100163:9	003002000000 Земли населенных пунктов	Для ведения личного подсобного хозяйства	13	02:0:20	1 541	177,83	274 036,03
11405	Респ. Северная Осетия - Алания, р-н Ардонский, с. Кадгарон, ул. З.Хостиховой, дом 70	Ардонский	15:06:0100164:1	003002000000 Земли населенных пунктов	Для ведения личного подсобного хозяйства	13	02:0:20	4 982	177,83	885 949,06
11406	Респ. Северная Осетия - Алания, р-н Ардонский, с. Кадгарон, ул. Хадикова, дом 73	Ардонский	15:06:0100164:10	003002000000 Земли населенных пунктов	Под жилую застройку	13	02:0:10	2 400	177,83	426 792,00
11407	Респ. Северная Осетия - Алания, р-н Ардонский, с. Кадгарон, ул. Хадикова, дом 71	Ардонский	15:06:0100164:11	003002000000 Земли населенных пунктов	Под жилую застройку	13	02:0:10	600	177,83	106 698,00
11408	Респ. Северная Осетия - Алания, р-н Ардонский, с. Кадгарон, ул. Хадикова, 71	Ардонский	15:06:0100164:12	003002000000 Земли населенных пунктов	Для ведения личного подсобного хозяйства	13	02:0:20	2 076	177,83	369 175,08
11409	Респ. Северная Осетия - Алания, р-н Ардонский, с. Кадгарон, ул. Хадикова, 69	Ардонский	15:06:0100164:13	003002000000 Земли населенных пунктов	Для ведения личного подсобного хозяйства	13	02:0:20	2 645	177,83	470 360,35
11410	Северная Осетия - Алания респ, р-н Ардонский, с Кадгарон, ул З.Хостиховой, б/н	Ардонский	15:06:0100164:14	003002000000 Земли населенных пунктов	Для ведения личного подсобного хозяйства	13	02:0:20	6 500	177,83	1 155 895,00

№ п/п	Местоположение ЗУ	Район	Кадастровый номер ЗУ	Категория земель	Разрешенное использование по документу	Код вида разрешенного использования (в соответствии с классификатором видов разрешенного использования земельных участков)	Вид использования объектов недвижимости	Площадь	УПКС	КС
11411	Республика Северная Осетия - Алания, Ардонский р-н, с. Кадгарон, ул. З.Хостиковой, 76	Ардонский	15:06:0100164:149	003002000000 Земли населенных пунктов	Для ведения личного подсобного хозяйства	13	02:020	1 821	177,83	323 828,43
11412	Республика Северная Осетия-Алания, р-н Ардонский, с Кадгарон, ул З.Хостиковой	Ардонский	15:06:0100164:15	003002000000 Земли населенных пунктов	Под жилую застройку	13	02:010	5 800	177,83	1 031 414,00
11413	Республика Северная Осетия - Алания, Ардонский р-н, с Кадгарон, ул Хадикова, 81	Ардонский	15:06:0100164:151	003002000000 Земли населенных пунктов	Для ведения личного подсобного хозяйства	13	02:020	1 500	177,83	266 745,00
11414	Российская Федерация, Республика Северная Осетия-Алания, Ардонский район, с Кадгарон, ул З.Хостиковой	Ардонский	15:06:0100164:153	003002000000 Земли населенных пунктов	Для ведения личного подсобного хозяйства	13	02:020	1 747	177,83	310 669,01
11415	Российская Федерация, Республика Северная Осетия-Алания, Ардонский район, с Кадгарон, ул З.Хостиковой	Ардонский	15:06:0100164:154	003002000000 Земли населенных пунктов	Для ведения личного подсобного хозяйства	13	02:020	1 053	177,83	187 254,99
11416	Республика Северная Осетия-Алания, р-н Ардонский, с Кадгарон, ул З.Хостиковой	Ардонский	15:06:0100164:16	003002000000 Земли населенных пунктов	Под жилую застройку	13	02:010	2 500	177,83	444 575,00
11417	Республика Северная Осетия-Алания, р-н Ардонский, с Кадгарон, ул З.Хостиковой, д 60г	Ардонский	15:06:0100164:17	003002000000 Земли населенных пунктов	Для ведения личного подсобного хозяйства	13	02:020	2 012	177,83	357 793,96
11418	Респ. Северная Осетия - Алания, р-н Ардонский, с Кадгарон, ул. З.Хостиковой, дом 72	Ардонский	15:06:0100164:2	003002000000 Земли населенных пунктов	Для ведения личного подсобного хозяйства	13	02:020	3 671	177,83	652 813,93
11419	Республика Северная Осетия-Алания, р-н Ардонский, с. Кадгарон, ул. З.Хостиковой, 74	Ардонский	15:06:0100164:3	003002000000 Земли населенных пунктов	Для ведения личного подсобного хозяйства (размещение жилого дома, указанного в описании вида разрешенного использования с кодом 2.1, размещение гаража и иных вспомогательных сооружений, содержание сельскохозяйственных животных)	13	02:020	3 331	177,83	592 351,73
11420	Респ. Северная Осетия - Алания, р-н Ардонский, с Кадгарон, ул. Хадикова, 81 "а"	Ардонский	15:06:0100164:37	003002000000 Земли населенных пунктов	Для ведения личного подсобного хозяйства	13	02:020	1 500	177,83	266 745,00
11421	Республика Северная Осетия-Алания, р-н Ардонский, с Кадгарон, ул. З.Хостиковой, 78	Ардонский	15:06:0100164:4	003002000000 Земли населенных пунктов	Для ведения личного подсобного хозяйства	13	02:020	4 930	177,83	876 701,90
11422	Респ. Северная Осетия - Алания, р-н Ардонский, с. Кадгарон, ул. Хадикова, 79	Ардонский	15:06:0100164:7	003002000000 Земли населенных пунктов	Для ведения личного подсобного хозяйства	13	02:020	5 276	177,83	938 231,08
11423	Респ. Северная Осетия - Алания, р-н Ардонский, с. Кадгарон, ул. Хадикова, дом 77	Ардонский	15:06:0100164:8	003002000000 Земли населенных пунктов	для ведения личного подсобного хозяйства	13	02:020	2 782	177,83	494 723,06
11424	Респ. Северная Осетия - Алания, р-н Ардонский, с Кадгарон, ул. Хадикова, дом 75	Ардонский	15:06:0100164:9	003002000000 Земли населенных пунктов	Под жилую застройку	13	02:010	3 300	177,83	586 839,00
11425	Российская Федерация, Республика Северная Осетия - Алания, Ардонский р-н, с. Кадгарон	Ардонский	15:06:0100165:122	003002000000 Земли населенных пунктов	Хранение и переработка сельскохозяйственной продукции (размещение зданий, сооружений, используемых для производства, хранения, первичной и глубокой переработки сельскохозяйственной продукции код ВРИ 1.15)	1	01:150	3 239	73,80	239 038,20
11426	Российская Федерация, Республика Северная Осетия-Алания, Ардонский район, с Кадгарон	Ардонский	15:06:0100165:123	003002000000 Земли населенных пунктов	Хранение и переработка сельскохозяйственной продукции (Размещение зданий, сооружений, используемых для производства, хранения, первичной и глубокой переработки сельскохозяйственной продукции	1	01:150	6 248	73,80	461 102,40
11427	Российская Федерация, Республика Северная Осетия-Алания, Ардонский район, с. Кадгарон	Ардонский	15:06:0100165:124	003002000000 Земли населенных пунктов	Хранение и переработка сельскохозяйственной продукции	1	01:150	1 749	73,80	129 076,20
11428	Российская Федерация, Республика Северная Осетия - Алания, мр-н Ардонский, с.п. Кадгаронское, с Кадгарон	Ардонский	15:06:0100165:125	003002000000 Земли населенных пунктов	Склад	6	06:000	7 534	554,08	4 174 438,72
11429	Республика Северная Осетия-Алания, р-н Ардонский, с Кадгарон, ул Братьев Кайтаговых	Ардонский	15:06:0100165:2	003002000000 Земли населенных пунктов	Автодорожная станция	4	04:095	3 000	2 483,50	7 450 500,00
11430	Республика Северная Осетия-Алания, р-н Ардонский, с Кадгарон, ул Братьев Кайтаговых	Ардонский	15:06:0100165:3	003002000000 Земли населенных пунктов	Консервный завод	6	06:040	35 000	554,08	19 392 800,00
11431	Респ. Северная Осетия - Алания, р-н Ардонский, с. Кадгарон	Ардонский	15:06:0100165:5	003002000000 Земли населенных пунктов	Хранение и переработка сельскохозяйственной продукции	1	01:150	12 500	73,80	922 500,00
11432	Российская Федерация, Республика Северная Осетия - Алания, Ардонский район, с. Рассвет, ул. Хетагурова, 68	Ардонский	15:06:0110101:1	003002000000 Земли населенных пунктов	Для ведения личного подсобного хозяйства	13	02:020	5 000	149,99	749 950,00
11433	Респ. Северная Осетия - Алания, р-н Ардонский, с Рассвет, ул. Хетагурова, дом 86	Ардонский	15:06:0110101:10	003002000000 Земли населенных пунктов	Для ведения личного подсобного хозяйства	13	02:020	3 780	149,99	566 962,20
11434	Российская Федерация, Республика Северная Осетия-Алания, Ардонский район, с Рассвет, ул. Хетагурова, 86"а"	Ардонский	15:06:0110101:11	003002000000 Земли населенных пунктов	Под индивидуальное жилищное строительство	13	02:010	1 600	149,99	239 984,00
11435	Российская Федерация, Республика Северная Осетия-Алания, Ардонский район, с. Рассвет, ул. Хетагурова, 86"б"	Ардонский	15:06:0110101:12	003002000000 Земли населенных пунктов	Под жилую застройку Индивидуальную	13	02:010	1 600	149,99	239 984,00
11436	Российская Федерация, Республика Северная Осетия-Алания, Ардонский район, с. Рассвет, ул. Хетагурова, 88	Ардонский	15:06:0110101:13	003002000000 Земли населенных пунктов	Для ведения личного подсобного хозяйства	13	02:020	3 661	149,99	549 113,39
11437	Респ. Северная Осетия - Алания, р-н Ардонский, с Рассвет, ул. Хетагурова, дом 90	Ардонский	15:06:0110101:14	003002000000 Земли населенных пунктов	Под жилую застройку Индивидуальную	13	02:010	3 200	149,99	479 968,00
11438	Российская Федерация, Республика Северная Осетия - Алания, р-н Ардонский, с. Рассвет, ул. Хетагурова, 92	Ардонский	15:06:0110101:15	003002000000 Земли населенных пунктов	Для ведения личного подсобного хозяйства	13	02:020	3 304	149,99	495 566,96
11439	РСО - Алания, Ардонский район, с. Рассвет, ул. Хетагурова, 94	Ардонский	15:06:0110101:16	003002000000 Земли населенных пунктов	Для ведения личного подсобного хозяйства	13	02:020	3 300	149,99	494 967,00
11440	Северная Осетия - Алания респ, р-н Ардонский, с Рассвет, ул Хетагурова, 96	Ардонский	15:06:0110101:17	003002000000 Земли населенных пунктов	Для ведения личного подсобного хозяйства	13	02:020	3 060	149,99	458 969,40
11441	Респ. Северная Осетия - Алания, р-н Ардонский, с Рассвет, ул. Хетагурова, 98	Ардонский	15:06:0110101:18	003002000000 Земли населенных пунктов	для ведения личного подсобного хозяйства	13	02:020	3 329	149,99	499 316,71
11442	Респ. Северная Осетия - Алания, р-н Ардонский, с Рассвет, ул. Хетагурова, дом 100	Ардонский	15:06:0110101:19	003002000000 Земли населенных пунктов	Для ведения личного подсобного хозяйства	13	02:020	3 374	149,99	506 066,26
11443	Респ. Северная Осетия - Алания, р-н Ардонский, с. Рассвет, ул. Хетагурова, дом 70	Ардонский	15:06:0110101:2	003002000000 Земли населенных пунктов	Под жилую застройку Индивидуальную	13	02:010	3 100	149,99	464 969,00
11444	Респ. Северная Осетия - Алания, р-н Ардонский, с. Рассвет, ул. Хетагурова, дом 102	Ардонский	15:06:0110101:20	003002000000 Земли населенных пунктов	Под жилую индивидуальную застройку	13	02:010	3 100	149,99	464 969,00
11445	Респ. Северная Осетия - Алания, р-н Ардонский, с. Рассвет, ул. Хетагурова, дом 104	Ардонский	15:06:0110101:21	003002000000 Земли населенных пунктов	Под жилую застройку Индивидуальную	13	02:010	3 200	149,99	479 968,00
11446	Респ. Северная Осетия - Алания, р-н Ардонский, с. Рассвет, ул. Хетагурова, дом 106	Ардонский	15:06:0110101:22	003002000000 Земли населенных пунктов	Под жилую застройку Индивидуальную	13	02:010	3 200	149,99	479 968,00

№ п/п	Местоположение ЗУ	Район	Кадастровый номер ЗУ	Категория земель	Разрешенное использование по документу	Код вида разрешенного использования (в соответствии с классификатором видов разрешенного использования земельных участков)	Вид использования объектов недвижимости	Площадь	УПКС	КС
11447	Республика Северная Осетия-Алания, р-н Ардонский, с Рассвет, ул Хетагурова, д 108	Ардонский	15:06:0110101:23	003002000000 Земли населенных пунктов	Для ведения личного подсобного хозяйства	13	02:02:20	3 981	149,99	597 110,19
11448	Республика Северная Осетия-Алания, р-н Ардонский, с Рассвет, ул Хетагурова, д 72	Ардонский	15:06:0110101:3	003002000000 Земли населенных пунктов	Для ведения личного подсобного хозяйства	13	02:02:20	3 552	149,99	532 764,48
11449	Республика Северная Осетия-Алания, р-н Ардонский, с. Рассвет, ул. Хетагурова, 74	Ардонский	15:06:0110101:4	003002000000 Земли населенных пунктов	Для ведения личного подсобного хозяйства	13	02:02:20	3 410	149,99	511 465,90
11450	Респ. Северная Осетия - Алания, р-н Ардонский, с Рассвет, ул Хетагурова, 76	Ардонский	15:06:0110101:5	003002000000 Земли населенных пунктов	Для ведения личного подсобного хозяйства	13	02:02:20	3 657	149,99	548 513,43
11451	Респ. Северная Осетия - Алания, р-н Ардонский, с Рассвет, ул Хетагурова, 78	Ардонский	15:06:0110101:6	003002000000 Земли населенных пунктов	Для ведения личного подсобного хозяйства	13	02:02:20	3 682	149,99	552 263,18
11452	Респ. Северная Осетия - Алания, р-н Ардонский, с. Рассвет, ул. Хетагурова, дом 80	Ардонский	15:06:0110101:7	003002000000 Земли населенных пунктов	Под жилую застройку Индивидуальную	13	02:02:10	3 100	149,99	464 969,00
11453	Респ. Северная Осетия - Алания, р-н Ардонский, с. Рассвет, ул. Хетагурова, дом 82	Ардонский	15:06:0110101:8	003002000000 Земли населенных пунктов	Для ведения личного подсобного хозяйства	13	02:02:20	3 400	149,99	509 966,00
11454	Респ. Северная Осетия - Алания, р-н Ардонский, с Рассвет, ул Хетагурова, дом 84	Ардонский	15:06:0110101:9	003002000000 Земли населенных пунктов	Для ведения личного подсобного хозяйства	13	02:02:20	3 449	149,99	517 315,51
11455	Респ. Северная Осетия - Алания, р-н Ардонский, с Рассвет, ул Хетагурова, дом 67	Ардонский	15:06:0110102:1	003002000000 Земли населенных пунктов	Под жилую застройку Индивидуальную	13	02:02:10	4 000	149,99	599 960,00
11456	Респ. Северная Осетия - Алания, р-н Ардонский, с. Рассвет, ул. Хетагурова, дом 110	Ардонский	15:06:0110102:10	003002000000 Земли населенных пунктов	Под жилую застройку Индивидуальную	13	02:02:10	3 383	149,99	507 416,17
11457	Респ. Северная Осетия - Алания, р-н Ардонский, с. Рассвет, ул. Калинина, дом 58	Ардонский	15:06:0110102:11	003002000000 Земли населенных пунктов	Под жилую застройку Индивидуальную	13	02:02:10	4 500	149,99	674 955,00
11458	Респ. Северная Осетия - Алания, р-н Ардонский, с Рассвет, ул Калинина, дом 60	Ардонский	15:06:0110102:12	003002000000 Земли населенных пунктов	Под жилую застройку Индивидуальную	13	02:02:10	1 600	149,99	239 984,00
11459	Респ. Северная Осетия - Алания, р-н Ардонский, с Рассвет, ул Калинина, дом 62	Ардонский	15:06:0110102:13	003002000000 Земли населенных пунктов	Для ведения личного подсобного хозяйства	13	02:02:20	3 471	149,99	520 615,29
11460	Северная Осетия - Алания респ, р-н Ардонский, с Рассвет, ул Калинина, 64	Ардонский	15:06:0110102:14	003002000000 Земли населенных пунктов	Для ведения личного подсобного хозяйства	13	02:02:20	2 579	149,99	386 824,21
11461	Респ. Северная Осетия - Алания, р-н Ардонский, с. Рассвет, ул. Калинина, 66	Ардонский	15:06:0110102:15	003002000000 Земли населенных пунктов	Для ведения личного подсобного хозяйства	13	02:02:20	6 972	149,99	1 045 730,28
11462	Респ. Северная Осетия - Алания, р-н Ардонский, с Рассвет, ул Калинина, 68	Ардонский	15:06:0110102:16	003002000000 Земли населенных пунктов	Для ведения личного подсобного хозяйства	13	02:02:20	5 300	149,99	794 947,00
11463	Респ. Северная Осетия - Алания, р-н Ардонский, с Рассвет, ул Калинина, дом 70	Ардонский	15:06:0110102:17	003002000000 Земли населенных пунктов	Для ведения личного подсобного хозяйства	13	02:02:20	4 307	149,99	646 006,93
11464	Респ. Северная Осетия - Алания, р-н Ардонский, с. Рассвет, ул. Калинина, 72	Ардонский	15:06:0110102:18	003002000000 Земли населенных пунктов	Для ведения личного подсобного хозяйства	13	02:02:20	4 062	149,99	609 259,38
11465	Республика Северная Осетия-Алания, р-н Ардонский, с Рассвет, ул Хетагурова, д 69	Ардонский	15:06:0110102:2	003002000000 Земли населенных пунктов	Для ведения личного подсобного хозяйства	13	02:02:20	4 020	149,99	602 959,80
11466	Респ. Северная Осетия - Алания, р-н Ардонский, с Рассвет, ул Хетагурова, дом 71	Ардонский	15:06:0110102:3	003002000000 Земли населенных пунктов	Под жилую застройку Индивидуальную	13	02:02:10	3 971	149,99	595 610,29
11467	Респ. Северная Осетия - Алания, р-н Ардонский, с Рассвет, ул Хетагурова, дом 73	Ардонский	15:06:0110102:4	003002000000 Земли населенных пунктов	Для ведения личного подсобного хозяйства	13	02:02:20	3 919	149,99	587 810,81
11468	Республика Северная Осетия-Алания, р-н Ардонский, с Рассвет, ул Калинина, д 74	Ардонский	15:06:0110102:44	003002000000 Земли населенных пунктов	Для ведения личного подсобного хозяйства	13	02:02:20	4 100	149,99	614 959,00
11469	Респ. Северная Осетия - Алания, р-н Ардонский, с. Рассвет, ул. Хетагурова, дом 75	Ардонский	15:06:0110102:5	003002000000 Земли населенных пунктов	Для ведения личного подсобного хозяйства	13	02:02:20	4 407	149,99	661 005,93
11470	Респ. Северная Осетия - Алания, р-н Ардонский, с Рассвет, ул Хетагурова, дом 77	Ардонский	15:06:0110102:6	003002000000 Земли населенных пунктов	Под жилую застройку Индивидуальную	13	02:02:10	4 000	149,99	599 960,00
11471	Северная Осетия - Алания респ, р-н Ардонский, с Рассвет, ул Хетагурова, 79	Ардонский	15:06:0110102:7	003002000000 Земли населенных пунктов	Для ведения личного подсобного хозяйства	13	02:02:20	4 062	149,99	609 259,38
11472	Респ. Северная Осетия - Алания, р-н Ардонский, с. Рассвет, ул. Хетагурова, 81	Ардонский	15:06:0110102:8	003002000000 Земли населенных пунктов	Для ведения личного подсобного хозяйства	13	02:02:20	3 649	149,99	547 313,51
11473	Респ. Северная Осетия - Алания, р-н Ардонский, с. Рассвет, ул. Хетагурова, дом 83	Ардонский	15:06:0110102:9	003002000000 Земли населенных пунктов	Под жилую застройку Индивидуальную	13	02:02:10	3 100	149,99	464 969,00
11474	Респ. Северная Осетия - Алания, р-н Ардонский, с Рассвет, ул Хетагурова, дом 47	Ардонский	15:06:0110103:1	003002000000 Земли населенных пунктов	Для ведения личного подсобного хозяйства	13	02:02:20	3 697	149,99	554 513,03
11475	Респ. Северная Осетия - Алания, р-н Ардонский, с Рассвет, ул Калинина, дом 65	Ардонский	15:06:0110103:10	003002000000 Земли населенных пунктов	Под жилую застройку Индивидуальную	13	02:02:10	4 000	149,99	599 960,00
11476	Респ. Северная Осетия - Алания, р-н Ардонский, с. Рассвет, ул. Калинина, 56	Ардонский	15:06:0110103:11	003002000000 Земли населенных пунктов	Для ведения личного подсобного хозяйства	13	02:02:20	3 858	149,99	578 661,42
11477	Респ. Северная Осетия - Алания, р-н Ардонский, с. Рассвет, ул. Калинина, дом 54	Ардонский	15:06:0110103:12	003002000000 Земли населенных пунктов	Для ведения личного подсобного хозяйства	13	02:02:20	4 817	149,99	722 581,83
11478	Респ. Северная Осетия - Алания, р-н Ардонский, с Рассвет, ул Калинина, дом 52	Ардонский	15:06:0110103:13	003002000000 Земли населенных пунктов	Под жилую застройку Индивидуальную	13	02:02:10	5 222	149,99	783 247,78
11479	Респ. Северная Осетия - Алания, р-н Ардонский, с Рассвет, ул Калинина, 50	Ардонский	15:06:0110103:14	003002000000 Земли населенных пунктов	Для ведения личного подсобного хозяйства	13	02:02:20	6 677	149,99	1 001 483,23
11480	Респ. Северная Осетия - Алания, р-н Ардонский, с. Рассвет, ул. Калинина, 48	Ардонский	15:06:0110103:15	003002000000 Земли населенных пунктов	Для ведения личного подсобного хозяйства	13	02:02:20	5 594	149,99	839 044,06
11481	Республика Северная Осетия-Алания, р-н Ардонский, с Рассвет, ул Калинина, 46	Ардонский	15:06:0110103:16	003002000000 Земли населенных пунктов	Для ведения личного подсобного хозяйства	13	02:02:20	6 087	149,99	912 989,13
11482	Российская Федерация, Республика Северная Осетия - Алания, р-н Ардонский, с. Рассвет, ул. Хетагурова, 49	Ардонский	15:06:0110103:2	003002000000 Земли населенных пунктов	для ведения личного подсобного хозяйства	13	02:02:20	3 600	149,99	539 964,00
11483	Российская Федерация, Республика Северная Осетия - Алания, р-н Ардонский, с. Рассвет, ул. Хетагурова, 51	Ардонский	15:06:0110103:3	003002000000 Земли населенных пунктов	Для ведения личного подсобного хозяйства	13	02:02:20	3 000	149,99	449 970,00
11484	Респ. Северная Осетия - Алания, р-н Ардонский, с. Рассвет, ул. Хетагурова, дом 53	Ардонский	15:06:0110103:4	003002000000 Земли населенных пунктов	Под жилую застройку Индивидуальную	13	02:02:10	3 400	149,99	509 966,00
11485	Респ. Северная Осетия - Алания, р-н Ардонский, с. Рассвет, ул. Хетагурова, дом 55	Ардонский	15:06:0110103:5	003002000000 Земли населенных пунктов	Для ведения личного подсобного хозяйства	13	02:02:20	3 693	149,99	553 913,07
11486	Респ. Северная Осетия - Алания, р-н Ардонский, с Рассвет, ул Хетагурова, дом 57	Ардонский	15:06:0110103:6	003002000000 Земли населенных пунктов	Для ведения личного подсобного хозяйства	13	02:02:20	4 429	149,99	664 305,71
11487	Респ. Северная Осетия - Алания, р-н Ардонский, с Рассвет, ул Хетагурова, дом 59	Ардонский	15:06:0110103:7	003002000000 Земли населенных пунктов	Для ведения личного подсобного хозяйства	13	02:02:20	3 886	149,99	582 861,14
11488	Респ. Северная Осетия - Алания, р-н Ардонский, с. Рассвет, ул. Хетагурова, 61	Ардонский	15:06:0110103:8	003002000000 Земли населенных пунктов	Для ведения личного подсобного хозяйства	13	02:02:20	4 420	149,99	663 455,70
11489	Респ. Северная Осетия - Алания, р-н Ардонский, с. Рассвет, ул. Хетагурова, дом 63	Ардонский	15:06:0110103:9	003002000000 Земли населенных пунктов	Под жилую застройку Индивидуальную	13	02:02:10	4 131	149,99	619 608,69
11490	Республика Северная Осетия-Алания, р-н Ардонский, с Рассвет, ул Хетагурова, д б/н	Ардонский	15:06:0110104:1	003002000000 Земли населенных пунктов	Под коммунально-складские объекты	6	03:03:12	8 000	153,74	1 229 920,00
11491	Российская Федерация, Республика Северная Осетия - Алания, Ардонский р-н, с. Рассвет	Ардонский	15:06:0110104:131	003002000000 Земли населенных пунктов	Магазины	4	04:04:40	3 887	389,98	1 515 852,26
11492	Российская Федерация, Республика Северная Осетия-Алания, Ардонский район, с. Рассвет, ул. Хетагурова, 66	Ардонский	15:06:0110104:132	003002000000 Земли населенных пунктов	Для ведения личного подсобного хозяйства (приусадебный земельный участок)	13	02:02:20	3 936	149,99	590 360,64

№ пп	Местоположение ЗУ	Район	Кадастровый номер ЗУ	Категория земель	Разрешенное использование по документу	Код вида разрешенного использования (в соответствии с классификатором видов разрешенного использования земельных участков)	Вид использования объектов недвижимости	Площадь	УПКС	КС
11493	Российская Федерация, Республика Северная Осетия - Алания, м-р-н Ардонский, с.п. Рассветское, с Рассвет, ул Хетагурова	Ардонский	15:06:0110104:134	003002000000 Земли населенных пунктов	общественное управление	4	04:0:40	3 409	389.98	1 329 441,82
11494	Респ. Северная Осетия - Алания, р-н Ардонский, с. Рассвет, ул. Хетагурова. 50	Ардонский	15:06:0110104:2	003002000000 Земли населенных пунктов	Под объекты культурно-бытового назначения	3	03:0:60	880	142.49	125 391,20
11495	Респ. Северная Осетия - Алания, р-н Ардонский, с. Рассвет, ул. Хетагурова. дом 52	Ардонский	15:06:0110104:3	003002000000 Земли населенных пунктов	Под жилую застройку Индивидуальную	13	02:0:10	3 200	149.99	479 968,00
11496	Респ. Северная Осетия - Алания, р-н Ардонский, с. Рассвет, ул. Хетагурова, дом 54	Ардонский	15:06:0110104:4	003002000000 Земли населенных пунктов	Для ведения личного подсобного хозяйства	13	02:0:20	3 588	149.99	538 164,12
11497	Респ. Северная Осетия - Алания, р-н Ардонский, с. Рассвет, ул. Хетагурова, 56	Ардонский	15:06:0110104:5	003002000000 Земли населенных пунктов	Для ведения личного подсобного хозяйства	13	02:0:20	3 654	149.99	548 063,46
11498	Респ. Северная Осетия - Алания, р-н Ардонский, с. Рассвет, ул. Хетагурова. дом 58	Ардонский	15:06:0110104:6	003002000000 Земли населенных пунктов	Для ведения личного подсобного хозяйства	13	02:0:20	3 434	149.99	515 065,66
11499	Респ. Северная Осетия - Алания, р-н Ардонский, с. Рассвет, ул. Хетагурова. дом 60	Ардонский	15:06:0110104:7	003002000000 Земли населенных пунктов	Под жилую застройку Индивидуальную	13	02:0:10	3 200	149.99	479 968,00
11500	Республика Северная Осетия-Алания, р-н Ардонский, с Рассвет, ул Хетагурова, 62	Ардонский	15:06:0110104:8	003002000000 Земли населенных пунктов	Для ведения личного подсобного хозяйства	13	02:0:20	3 675	149.99	551 213,25
11501	Респ. Северная Осетия - Алания, р-н Ардонский, с. Рассвет, ул. Хетагурова, дом 64	Ардонский	15:06:0110104:9	003002000000 Земли населенных пунктов	Под жилую застройку Индивидуальную	13	02:0:10	3 500	149.99	524 965,00
11502	Респ. Северная Осетия - Алания, р-н Ардонский, с. Рассвет, ул. Хетагурова. дом 37	Ардонский	15:06:0110105:1	003002000000 Земли населенных пунктов	Магазин	4	04:0:40	1 000	389.98	389 980,00
11503	Республика Северная Осетия-Алания, Ардонский р-н, с. Рассвет	Ардонский	15:06:0110105:132	003002000000 Земли населенных пунктов	Спорт	5	05:0:11	1 125	41.25	46 406,25
11504	Респ. Северная Осетия - Алания, р-н. Ардонский, нп Рассвет	Ардонский	15:06:0110105:134	003002000000 Земли населенных пунктов	Амбулаторно-поликлиническое обслуживание	3	03:0:40	2 400	239.99	575 976,00
11505	Респ. Республика Северная Осетия - Алания, Ардонский р-н , с. Рассвет	Ардонский	15:06:0110105:136	003002000000 Земли населенных пунктов	Магазины	4	04:0:40	60	389.98	23 398,80
11506	Респ. Северная Осетия - Алания, р-н Ардонский, с. Рассвет, ул. Хетагурова. дом 41	Ардонский	15:06:0110105:3	003002000000 Земли населенных пунктов	Под жилую застройку Индивидуальную	13	02:0:10	1 000	149.99	149 990,00
11507	Республика Северная Осетия-Алания, р-н Ардонский, с Рассвет, ул Хетагурова, д 40а	Ардонский	15:06:0110105:4	003002000000 Земли населенных пунктов	Здание школы	3	03:0:50	7 000	191.24	1 338 680,00
11508	Респ. Северная Осетия - Алания, р-н Ардонский, с. Рассвет, ул. Хетагурова, 43	Ардонский	15:06:0110105:5	003002000000 Земли населенных пунктов	Для ведения личного подсобного хозяйства	13	02:0:20	4 413	149.99	661 905,87
11509	Республика Северная Осетия - Алания, р-н Ардонский, с. Рассвет, ул. Хетагурова, 45	Ардонский	15:06:0110105:6	003002000000 Земли населенных пунктов	Под жилую застройку Индивидуальную	13	02:0:10	4 300	149.99	644 957,00
11510	Республика Северная Осетия - Алания, р-н Ардонский, с. Рассвет, ул. Калинина, 44	Ардонский	15:06:0110105:7	003002000000 Земли населенных пунктов	Для ведения личного подсобного хозяйства	13	02:0:20	4 670	149.99	700 453,30
11511	Респ. Северная Осетия - Алания, р-н Ардонский, с. Рассвет, ул. Калинина. дом 42	Ардонский	15:06:0110105:8	003002000000 Земли населенных пунктов	Для ведения личного подсобного хозяйства	13	02:0:20	4 348	149.99	652 156,52
11512	Респ. Северная Осетия - Алания, р-н Ардонский, с. Рассвет, ул. Калинина, дом 40	Ардонский	15:06:0110105:9	003002000000 Земли населенных пунктов	Детский сад	3	03:0:50	5 000	191.24	956 200,00
11513	Российская Федерация, Республика Северная Осетия - Алания, Ардонский район, с.п. Рассветское, с Рассвет, ул Хетагурова, 2А	Ардонский	15:06:0110106:1	003002000000 Земли населенных пунктов	Для ведения личного подсобного хозяйства	13	02:0:20	3 266	149.99	489 867,34
11514	Респ. Северная Осетия - Алания, р-н Ардонский, с. Рассвет, ул. Хетагурова. дом 20	Ардонский	15:06:0110106:10	003002000000 Земли населенных пунктов	Для ведения личного подсобного хозяйства	13	02:0:20	3 493	149.99	523 915,07
11515	Респ. Северная Осетия - Алания, р-н Ардонский, с. Рассвет, ул. Хетагурова. дом 22	Ардонский	15:06:0110106:11	003002000000 Земли населенных пунктов	Для ведения личного подсобного хозяйства	13	02:0:20	3 000	149.99	449 970,00
11516	Респ. Северная Осетия - Алания, р-н Ардонский, с. Рассвет, ул. Хетагурова, дом 24	Ардонский	15:06:0110106:12	003002000000 Земли населенных пунктов	Под жилую застройку Индивидуальную	13	02:0:10	3 000	149.99	449 970,00
11517	Респ. Северная Осетия - Алания, р-н Ардонский, с. Рассвет, ул. Хетагурова, дом 26	Ардонский	15:06:0110106:13	003002000000 Земли населенных пунктов	Под жилую застройку Индивидуальную	13	02:0:10	3 100	149.99	464 969,00
11518	Респ. Северная Осетия - Алания, р-н Ардонский, с. Рассвет, ул. Хетагурова. дом 28	Ардонский	15:06:0110106:14	003002000000 Земли населенных пунктов	Для ведения личного подсобного хозяйства	13	02:0:20	3 300	149.99	494 967,00
11519	Республика Северная Осетия-Алания, р-н Ардонский, с. Рассвет, ул.Хетагурова. 30	Ардонский	15:06:0110106:15	003002000000 Земли населенных пунктов	Для ведения личного подсобного хозяйства	13	02:0:20	6 480	149.99	971 935,20
11520	Респ. Северная Осетия - Алания, р-н Ардонский, с. Рассвет, ул. Хетагурова, дом 34	Ардонский	15:06:0110106:16	003002000000 Земли населенных пунктов	Под жилую застройку Индивидуальную	13	02:0:10	3 200	149.99	479 968,00
11521	Российская Федерация, Республика Северная Осетия - Алания, р-н Ардонский, с. Рассвет, ул. Хетагурова. 36	Ардонский	15:06:0110106:17	003002000000 Земли населенных пунктов	Для ведения личного подсобного хозяйства (приусадебный земельный участок)	13	02:0:20	3 391	149.99	508 616,09
11522	Респ. Северная Осетия - Алания, р-н Ардонский, с. Рассвет, ул. Хетагурова. дом 38	Ардонский	15:06:0110106:18	003002000000 Земли населенных пунктов	Под жилую застройку Индивидуальную	13	02:0:10	3 200	149.99	479 968,00
11523	Республика Северная Осетия-Алания, р-н Ардонский, с Рассвет, ул Хетагурова, д 40	Ардонский	15:06:0110106:19	003002000000 Земли населенных пунктов	Для ведения личного подсобного хозяйства	13	02:0:20	3 449	149.99	517 315,51
11524	Респ. Северная Осетия - Алания, р-н Ардонский, с. Рассвет, ул. Хетагурова, 2	Ардонский	15:06:0110106:2	003002000000 Земли населенных пунктов	Для ведения личного подсобного хозяйства	13	02:0:20	3 131	149.99	469 618,69
11525	Республика Северная Осетия-Алания, р-н Ардонский, с. Рассвет, ул Хетагурова, 42	Ардонский	15:06:0110106:20	003002000000 Земли населенных пунктов	Для ведения личного подсобного хозяйства	13	02:0:20	3 305	149.99	495 716,95
11526	Российская Федерация, Республика Северная Осетия - Алания, р-н Ардонский, с. Рассвет, ул. Хетагурова, 44	Ардонский	15:06:0110106:21	003002000000 Земли населенных пунктов	Под жилую застройку Индивидуальную	13	02:0:10	3 457	149.99	518 515,43
11527	Респ. Северная Осетия - Алания, р-н Ардонский, с. Рассвет, ул. Хетагурова, дом 46	Ардонский	15:06:0110106:22	003002000000 Земли населенных пунктов	Под жилую застройку Индивидуальную	13	02:0:10	3 100	149.99	464 969,00
11528	Республика Северная Осетия-Алания, р-н Ардонский, с Рассвет, ул Хетагурова, д 48	Ардонский	15:06:0110106:23	003002000000 Земли населенных пунктов	Для оздоровительной деятельности	3	03:0:40	4 544	239.99	1 090 514,56
11529	Респ. Северная Осетия - Алания, р-н Ардонский, с. Рассвет, ул. Хетагурова, дом 4	Ардонский	15:06:0110106:3	003002000000 Земли населенных пунктов	Для ведения личного подсобного хозяйства	13	02:0:20	3 978	149.99	596 660,22
11530	Респ. Северная Осетия - Алания, р-н Ардонский, с. Рассвет, ул. Хетагурова. дом 6	Ардонский	15:06:0110106:4	003002000000 Земли населенных пунктов	Для ведения личного подсобного хозяйства	13	02:0:20	3 146	149.99	471 868,54
11531	Республика Северная Осетия-Алания, р-н Ардонский, с. Рассвет, ул. Хетагурова. 2 "б"	Ардонский	15:06:0110106:40	003002000000 Земли населенных пунктов	Для ведения личного подсобного хозяйства	13	02:0:20	1 675	149.99	251 233,25
11532	Российская Федерация, Республика Северная Осетия - Алания, р-н Ардонский, с. Рассвет, ул. Хетагурова. 8	Ардонский	15:06:0110106:5	003002000000 Земли населенных пунктов	Для ведения личного подсобного хозяйства	13	02:0:20	6 200	149.99	929 938,00
11533	Российская Федерация, Республика Северная Осетия-Алания, Ардонский район, с Рассвет, ул Хетагурова, 12	Ардонский	15:06:0110106:6	003002000000 Земли населенных пунктов	для ведения личного подсобного хозяйства	13	02:0:20	2 500	149.99	374 975,00
11534	Респ. Северная Осетия - Алания, р-н Ардонский, с. Рассвет, ул. Хетагурова. 14	Ардонский	15:06:0110106:7	003002000000 Земли населенных пунктов	Для ведения личного подсобного хозяйства	13	02:0:20	3 305	149.99	495 716,95
11535	Респ. Северная Осетия - Алания, р-н Ардонский, с. Рассвет, ул. Хетагурова. дом 16	Ардонский	15:06:0110106:8	003002000000 Земли населенных пунктов	Для ведения личного подсобного хозяйства	13	02:0:20	5 371	149.99	805 596,29
11536	Респ. Северная Осетия - Алания, р-н Ардонский, с. Рассвет, ул. Хетагурова, 18	Ардонский	15:06:0110106:9	003002000000 Земли населенных пунктов	Для ведения личного подсобного хозяйства	13	02:0:20	3 641	149.99	546 113,59
11537	Респ. Северная Осетия - Алания, р-н Ардонский, с. Рассвет, ул. Хетагурова, дом 9	Ардонский	15:06:0110107:1	003002000000 Земли населенных пунктов	Для ведения личного подсобного хозяйства	13	02:0:20	3 925	149.99	588 710,75
11538	Респ. Северная Осетия - Алания, р-н Ардонский, с. Рассвет, ул. Хетагурова. дом 27	Ардонский	15:06:0110107:10	003002000000 Земли населенных пунктов	Под жилую застройку Индивидуальную	13	02:0:10	4 000	149.99	599 960,00
11539	Респ. Северная Осетия - Алания, р-н Ардонский, с. Рассвет, ул. Хетагурова. дом 29	Ардонский	15:06:0110107:11	003002000000 Земли населенных пунктов	Для ведения личного подсобного хозяйства	13	02:0:20	4 131	149.99	619 608,69
11540	Респ. Северная Осетия - Алания, р-н Ардонский, с. Рассвет, ул. Хетагурова. 31	Ардонский	15:06:0110107:12	003002000000 Земли населенных пунктов	Для ведения личного подсобного хозяйства	13	02:0:20	3 884	149.99	582 561,16

№ п/п	Местоположение ЗУ	Район	Кадастровый номер ЗУ	Категория земель	Разрешенное использование по документу	Код вида разрешенного использования (в соответствии с классификатором видов разрешенного использования земельных участков)	Вид использования объектов недвижимости	Площадь	УПКС	КС
11541	Республика Северная Осетия-Алания, р-н Ардонский, с Рассвет, ул Хетагурова, 33	Ардонский	15:06:0110107:13	003002000000 Земли населенных пунктов	Для ведения личного подсобного хозяйства	13	02:02:020	3 712	149.99	556 762.88
11542	Республика Северная Осетия - Алания, р-н Ардонский, с. Рассвет, ул. Хетагурова, 35	Ардонский	15:06:0110107:14	003002000000 Земли населенных пунктов	Для ведения личного подсобного хозяйства	13	02:02:020	3 775	149.99	566 212.25
11543	Респ. Северная Осетия - Алания, р-н Ардонский, с. Рассвет, ул. Калинина, дом 38	Ардонский	15:06:0110107:15	003002000000 Земли населенных пунктов	Для ведения личного подсобного хозяйства	13	02:02:020	4 211	149.99	631 607.89
11544	Респ. Северная Осетия - Алания, р-н Ардонский, с Рассвет, ул Калинина, дом 36	Ардонский	15:06:0110107:16	003002000000 Земли населенных пунктов	Для ведения личного подсобного хозяйства	13	02:02:020	3 087	149.99	463 019.13
11545	Респ. Северная Осетия - Алания, р-н Ардонский, с Рассвет, ул Калинина, дом 34	Ардонский	15:06:0110107:17	003002000000 Земли населенных пунктов	Под жилую застройку Индивидуальную	13	02:02:010	2 400	149.99	359 976.00
11546	Респ. Северная Осетия - Алания, р-н Ардонский, с. Рассвет, ул. Калинина, дом 32	Ардонский	15:06:0110107:18	003002000000 Земли населенных пунктов	Под жилую застройку Индивидуальную	13	02:02:010	4 000	149.99	599 960.00
11547	Респ. Северная Осетия - Алания, р-н Ардонский, с Рассвет, ул Калинина, дом 30	Ардонский	15:06:0110107:19	003002000000 Земли населенных пунктов	для ведения личного подсобного хозяйства (размещение жилого дома, указанного в описании вида разрешенного использования с кодом 2.1; производство сельскохозяйственной продукции; размещение гаража и иных вспомогательных сооружений, содержание сельскохозяйственных животных). код 2.2).	13	02:02:020	5 848	149.99	877 141.52
11548	Респ. Северная Осетия - Алания, р-н Ардонский, с. Рассвет, ул. Хетагурова, дом 11	Ардонский	15:06:0110107:2	003002000000 Земли населенных пунктов	для ведения личного подсобного хозяйства	13	02:02:020	3 200	149.99	479 968.00
11549	Респ. Северная Осетия - Алания, р-н Ардонский, с. Рассвет, ул. Калинина, дом 30 а	Ардонский	15:06:0110107:20	003002000000 Земли населенных пунктов	Под жилую застройку Индивидуальную	13	02:02:010	3 080	149.99	461 969.20
11550	Российская Федерация, Республика Северная Осетия - Алания, Ардонский район, с.п. Рассветское, с Рассвет, ул Калинина, 28	Ардонский	15:06:0110107:21	003002000000 Земли населенных пунктов	Для ведения личного подсобного хозяйства	13	02:02:020	4 701	149.99	705 102.99
11551	Российская Федерация, Республика Северная Осетия-Алания, Ардонский район, с Рассвет, ул Калинина, 26	Ардонский	15:06:0110107:22	003002000000 Земли населенных пунктов	Под жилую застройку Индивидуальную	13	02:02:010	4 099	149.99	614 809.01
11552	Респ. Северная Осетия - Алания, р-н Ардонский, с. Рассвет, ул. Калинина, 24	Ардонский	15:06:0110107:23	003002000000 Земли населенных пунктов	Для ведения личного подсобного хозяйства	13	02:02:020	5 690	149.99	853 443.10
11553	Российская Федерация, Республика Северная Осетия-Алания, Ардонский муниципальный район, с. Рассвет, ул. Калинина, 22	Ардонский	15:06:0110107:24	003002000000 Земли населенных пунктов	Для ведения личного подсобного хозяйства	13	02:02:020	2 441	149.99	366 125.59
11554	Северная Осетия - Алания респ, р-н Ардонский, с Рассвет, ул Калинина, 20	Ардонский	15:06:0110107:25	003002000000 Земли населенных пунктов	Для ведения личного подсобного хозяйства	13	02:02:020	3 159	149.99	473 818.41
11555	Респ. Северная Осетия - Алания, р-н Ардонский, с Рассвет, ул Калинина, 18	Ардонский	15:06:0110107:26	003002000000 Земли населенных пунктов	Для ведения личного подсобного хозяйства	13	02:02:020	2 725	149.99	408 722.75
11556	Респ. Северная Осетия - Алания, р-н Ардонский, с. Рассвет, ул. Калинина, дом 16	Ардонский	15:06:0110107:27	003002000000 Земли населенных пунктов	Для ведения личного подсобного хозяйства	13	02:02:020	4 096	149.99	614 359.04
11557	Северная Осетия - Алания респ, р-н Ардонский, с. Рассвет, ул. Калинина, 14	Ардонский	15:06:0110107:28	003002000000 Земли населенных пунктов	Для ведения личного подсобного хозяйства	13	02:02:020	2 923	149.99	438 420.77
11558	Российская Федерация, Республика Северная Осетия - Алания, р-н Ардонский, с. Рассвет, ул. Хетагурова, 13	Ардонский	15:06:0110107:3	003002000000 Земли населенных пунктов	для ведения личного подсобного хозяйства	13	02:02:020	4 114	149.99	617 058.86
11559	Респ. Северная Осетия - Алания, р-н Ардонский, с Рассвет, ул Хетагурова, дом 15	Ардонский	15:06:0110107:4	003002000000 Земли населенных пунктов	Для ведения личного подсобного хозяйства	13	02:02:020	4 000	149.99	599 960.00
11560	Северная Осетия - Алания респ, р-н Ардонский, с. Рассвет, ул. Хетагурова, 17	Ардонский	15:06:0110107:5	003002000000 Земли населенных пунктов	Для ведения личного подсобного хозяйства	13	02:02:020	4 203	149.99	630 407.37
11561	Республика Северная Осетия-Алания, р-н Ардонский, с Рассвет, ул Хетагурова, д 19	Ардонский	15:06:0110107:6	003002000000 Земли населенных пунктов	Для ведения личного подсобного хозяйства	13	02:02:020	4 051	149.99	607 609.49
11562	Респ. Северная Осетия - Алания, р-н Ардонский, с. Рассвет, ул. Хетагурова, дом 21	Ардонский	15:06:0110107:7	003002000000 Земли населенных пунктов	Под жилую застройку Индивидуальную	13	02:02:010	3 000	149.99	449 970.00
11563	Российская Федерация, Республика Северная Осетия-Алания, Ардонский район, с Рассвет, ул Хетагурова, 23	Ардонский	15:06:0110107:8	003002000000 Земли населенных пунктов	Для ведения личного подсобного хозяйства	13	02:02:020	4 110	149.99	616 458.90
11564	Российская Федерация, Республика Северная Осетия-Алания, Ардонский район, с. Рассвет, ул. Хетагурова, 25	Ардонский	15:06:0110107:9	003002000000 Земли населенных пунктов	для ведения личного подсобного хозяйства	13	02:02:020	3 650	149.99	547 463.50
11565	Респ. Северная Осетия - Алания, р-н Ардонский, с. Рассвет, ул. Калинина, дом 7	Ардонский	15:06:0110108:1	003002000000 Земли населенных пунктов	Под жилую застройку Индивидуальную	13	02:02:010	3 200	149.99	479 968.00
11566	Респ. Северная Осетия - Алания, р-н Ардонский, с Рассвет, ул Калинина, дом 21	Ардонский	15:06:0110108:10	003002000000 Земли населенных пунктов	Для ведения личного подсобного хозяйства	13	02:02:020	9 200	149.99	1 379 908.00
11567	Респ. Северная Осетия - Алания, р-н Ардонский, с. Рассвет, ул. Калинина, дом 23	Ардонский	15:06:0110108:11	003002000000 Земли населенных пунктов	Под жилую застройку Индивидуальную	13	02:02:010	4 000	149.99	599 960.00
11568	Респ. Северная Осетия - Алания, р-н Ардонский, с. Рассвет, ул. Калинина, дом 25	Ардонский	15:06:0110108:12	003002000000 Земли населенных пунктов	Вет станция	3	03:100	119	239.99	28 558.81
11569	Респ. Северная Осетия - Алания, р-н Ардонский, с. Рассвет, ул. Калинина, дом 9	Ардонский	15:06:0110108:2	003002000000 Земли населенных пунктов	Под жилую застройку Индивидуальную	13	02:02:010	2 800	149.99	419 972.00
11570	Респ. Северная Осетия - Алания, р-н Ардонский, с Рассвет, ул Калинина, дом 11	Ардонский	15:06:0110108:3	003002000000 Земли населенных пунктов	Для ведения личного подсобного хозяйства	13	02:02:020	2 325	149.99	348 726.75
11571	Респ. Северная Осетия - Алания, р-н Ардонский, с Рассвет, ул Калинина, 13	Ардонский	15:06:0110108:4	003002000000 Земли населенных пунктов	Для ведения личного подсобного хозяйства	13	02:02:020	3 678	149.99	551 663.22
11572	Респ. Северная Осетия - Алания, р-н Ардонский, с. Рассвет, ул. Калинина, дом 15	Ардонский	15:06:0110108:5	003002000000 Земли населенных пунктов	Под жилую застройку Индивидуальную	13	02:02:010	2 700	149.99	404 973.00
11573	Северная Осетия - Алания респ, р-н Ардонский, с Рассвет, ул Калинина, 17	Ардонский	15:06:0110108:6	003002000000 Земли населенных пунктов	Для ведения личного подсобного хозяйства	13	02:02:020	2 024	149.99	303 579.76
11574	Республика Северная Осетия-Алания, р-н Ардонский, с Рассвет, ул Калинина, д 17а	Ардонский	15:06:0110108:7	003002000000 Земли населенных пунктов	Для ведения личного подсобного хозяйства	13	02:02:020	1 800	149.99	269 982.00
11575	Республика Северная Осетия-Алания, р-н Ардонский, с Рассвет, ул Калинина, д 17б	Ардонский	15:06:0110108:8	003002000000 Земли населенных пунктов	Для ведения личного подсобного хозяйства	13	02:02:020	3 376	149.99	506 366.24
11576	Республика Северная Осетия-Алания, р-н Ардонский, с Рассвет, ул Калинина, 19	Ардонский	15:06:0110108:9	003002000000 Земли населенных пунктов	Для ведения личного подсобного хозяйства	13	02:02:020	5 332	149.99	799 746.68
11577	Республика Северная Осетия-Алания, р-н Ардонский, с. Рассвет, ул. Хетагурова, 6м	Ардонский	15:06:0110109:1	003002000000 Земли населенных пунктов	Для ведения личного подсобного хозяйства	13	02:02:020	4 000	149.99	599 960.00
11578	Респ. Северная Осетия - Алания, р-н Ардонский, с. Рассвет, ул. Калинина, дом 2	Ардонский	15:06:0110109:10	003002000000 Земли населенных пунктов	Под жилую застройку Индивидуальную	13	02:02:010	3 600	149.99	539 964.00
11579	Республика Северная Осетия-Алания, р-н Ардонский, с Рассвет, ул Калинина, 2 "а"	Ардонский	15:06:0110109:11	003002000000 Земли населенных пунктов	Для ведения личного подсобного хозяйства	13	02:02:020	4 000	149.99	599 960.00
11580	Российская Федерация, Республика Северная Осетия - Алания, Ардонский р-н, с. Рассвет, ул. Хетагурова, 1	Ардонский	15:06:0110109:142	003002000000 Земли населенных пунктов	Для ведения личного подсобного хозяйства	13	02:02:020	1 773	149.99	265 932.27
11581	Респ. Северная Осетия - Алания, р-н Ардонский, с. Рассвет, ул. Хетагурова, дом 3	Ардонский	15:06:0110109:2	003002000000 Земли населенных пунктов	Под жилую застройку Индивидуальную	13	02:02:010	4 200	149.99	629 958.00
11582	Респ. Северная Осетия - Алания, р-н Ардонский, с. Рассвет, ул. Хетагурова, дом 5	Ардонский	15:06:0110109:3	003002000000 Земли населенных пунктов	Под жилую застройку Индивидуальную	13	02:02:010	2 300	149.99	344 977.00

№ п/п	Местоположение ЗУ	Район	Кадастровый номер ЗУ	Категория земель	Разрешенное использование по документу	Код вида разрешенного использования (в соответствии с классификатором видов разрешенного использования земельных участков)	Вид использования объектов недвижимости	Площадь	УПКС	КС
11583	Северная Осетия - Алания респ. р-н Ардонский, с Рассвет, ул Хетагурова. дом 7	Ардонский	15:06:0110109:4	003002000000 Земли населенных пунктов	Для ведения личного подсобного хозяйства	13	02:0020	3 367	149,99	505 016,33
11584	Респ. Северная Осетия - Алания, р-н Ардонский, с. Рассвет, ул. Калинина. 12	Ардонский	15:06:0110109:5	003002000000 Земли населенных пунктов	Для ведения личного подсобного хозяйства	13	02:0020	3 018	149,99	452 669,82
11585	Респ. Северная Осетия - Алания, р-н Ардонский, с. Рассвет, ул. Калинина. дом 10	Ардонский	15:06:0110109:6	003002000000 Земли населенных пунктов	Под жилую застройку Индивидуальную	13	02:0010	2 600	149,99	389 974,00
11586	Респ. Северная Осетия - Алания, р-н Ардонский, с. Рассвет, ул. Калинина, дом 8	Ардонский	15:06:0110109:7	003002000000 Земли населенных пунктов	Под жилую застройку Индивидуальную	13	02:0010	3 600	149,99	539 964,00
11587	Республика Северная Осетия-Алания, р-н Ардонский, с Рассвет, ул Калинина. 6	Ардонский	15:06:0110109:8	003002000000 Земли населенных пунктов	Для ведения личного подсобного хозяйства	13	02:0020	3 536	149,99	530 364,64
11588	Респ. Северная Осетия - Алания, р-н Ардонский, с. Рассвет, ул. Калинина. дом 4	Ардонский	15:06:0110109:9	003002000000 Земли населенных пунктов	Для ведения личного подсобного хозяйства	13	02:0020	3 148	149,99	472 168,52
11589	Респ. Северная Осетия - Алания, р-н Ардонский, с. Рассвет, ул. Калинина. дом 1	Ардонский	15:06:0110110:1	003002000000 Земли населенных пунктов	Под жилую застройку Индивидуальную	13	02:0010	4 200	149,99	629 958,00
11590	Респ. Северная Осетия - Алания, р-н Ардонский, с. Рассвет, ул. Калинина, дом 3 а	Ардонский	15:06:0110110:2	003002000000 Земли населенных пунктов	Под жилую застройку Индивидуальную	13	02:0010	2 200	149,99	329 978,00
11591	Респ. Северная Осетия - Алания, р-н Ардонский, с. Рассвет, ул. Калинина, дом 3	Ардонский	15:06:0110110:3	003002000000 Земли населенных пунктов	Для эксплуатации жилого дома	13	02:0010	1 725	149,99	258 732,75
11592	Респ. Северная Осетия - Алания, р-н Ардонский, с. Рассвет, ул. Калинина, дом 5	Ардонский	15:06:0110110:4	003002000000 Земли населенных пунктов	Под жилую застройку Индивидуальную	13	02:0010	3 600	149,99	539 964,00
11593	Республика Северная Осетия-Алания, р-н Ардонский, с Рассвет, ул Хетагурова, д б/н	Ардонский	15:06:0110111:1	003002000000 Земли населенных пунктов	Для ведения личного подсобного хозяйства	13	02:0020	2 000	149,99	299 980,00
11594	Республика Северная Осетия-Алания, р-н Ардонский, с Рассвет, ул. Хетагурова, б/н	Ардонский	15:06:0110111:10	003002000000 Земли населенных пунктов	Для ведения личного подсобного хозяйства	13	02:0020	2 008	149,99	301 179,92
11595	Республика Северная Осетия-Алания, р-н Ардонский, с Рассвет, ул Хетагурова, д б/н	Ардонский	15:06:0110111:12	003002000000 Земли населенных пунктов	Под жилую застройку Индивидуальную	13	02:0010	2 000	149,99	299 980,00
11596	Респ Северная Осетия - Алания Ардонский р-н, с Рассвет	Ардонский	15:06:0110111:129	003002000000 Земли населенных пунктов	Для ведения личного подсобного хозяйства	13	02:0020	1 880	149,99	281 981,20
11597	Российская Федерация, Республика Северная Осетия - Алания, Ардонский р-н, с. Рассвет, ул. Хетагурова	Ардонский	15:06:0110111:130	003002000000 Земли населенных пунктов	Для ведения личного подсобного хозяйства	13	02:0020	2 000	149,99	299 980,00
11598	Республика Северная Осетия - Алания, Ардонский р-н, с. Рассвет, ул. Хетагурова, д б/н	Ардонский	15:06:0110111:14	003002000000 Земли населенных пунктов	Под жилую застройку индивидуальную	13	02:0010	3 000	149,99	449 970,00
11599	Республика Северная Осетия-Алания, р-н Ардонский, с Рассвет, ул. Хетагурова, б/н	Ардонский	15:06:0110111:18	003002000000 Земли населенных пунктов	Для ведения личного подсобного хозяйства	13	02:0020	1 500	149,99	224 985,00
11600	Республика Северная Осетия-Алания, р-н Ардонский, с Рассвет, ул Хетагурова, д б/н	Ардонский	15:06:0110111:2	003002000000 Земли населенных пунктов	Для ведения личного подсобного хозяйства	13	02:0020	3 500	149,99	524 965,00
11601	Республика Северная Осетия-Алания, р-н Ардонский, с Рассвет, ул Хетагурова, д б/н	Ардонский	15:06:0110111:3	003002000000 Земли населенных пунктов	Для ведения личного подсобного хозяйства	13	02:0020	2 000	149,99	299 980,00
11602	Республика Северная Осетия-Алания, р-н Ардонский, с Рассвет, ул Хетагурова, 124	Ардонский	15:06:0110111:8	003002000000 Земли населенных пунктов	Для ведения личного подсобного хозяйства	13	02:0020	1 649	149,99	247 333,51
11603	Респ. Северная Осетия - Алания, р-н Ардонский, с Рассвет, ул Хетагурова, 85 "а"	Ардонский	15:06:0110112:1	003002000000 Земли населенных пунктов	Для ведения личного подсобного хозяйства	13	02:0020	2 933	149,99	439 920,67
11604	Респ. Северная Осетия - Алания, р-н Ардонский, с. Рассвет, ул. Хетагурова, дом 93 б	Ардонский	15:06:0110112:10	003002000000 Земли населенных пунктов	Под жилую застройку Индивидуальную	13	02:0010	1 200	149,99	179 988,00
11605	Российская Федерация, Республика Северная Осетия-Алания, Ардонский район	Ардонский	15:06:0110112:137	003002000000 Земли населенных пунктов	Для ведения личного подсобного хозяйства	13	02:0020	3 000	149,99	449 970,00
11606	Республика Северная Осетия-Алания, р-н Ардонский, с Рассвет, ул Хетагурова, д 85б	Ардонский	15:06:0110112:2	003002000000 Земли населенных пунктов	Для ведения личного подсобного хозяйства	13	02:0020	2 404	149,99	360 575,96
11607	Респ. Северная Осетия - Алания, р-н Ардонский, с. Рассвет, ул. Хетагурова, дом 87	Ардонский	15:06:0110112:3	003002000000 Земли населенных пунктов	Под жилую застройку Индивидуальную	13	02:0010	1 200	149,99	179 988,00
11608	Респ. Северная Осетия - Алания, р-н Ардонский, с. Рассвет, ул. Хетагурова, дом 87 б	Ардонский	15:06:0110112:4	003002000000 Земли населенных пунктов	Под жилую застройку Индивидуальную	13	02:0010	1 200	149,99	179 988,00
11609	Республика Северная Осетия-Алания, р-н Ардонский, с Рассвет, ул Хетагурова, д 87а	Ардонский	15:06:0110112:5	003002000000 Земли населенных пунктов	Для ведения личного подсобного хозяйства	13	02:0020	1 611	149,99	241 633,89
11610	Респ. Северная Осетия - Алания, р-н Ардонский, с. Рассвет, ул. Хетагурова, дом 89 б	Ардонский	15:06:0110112:6	003002000000 Земли населенных пунктов	Под жилую застройку Индивидуальную	13	02:0010	1 200	149,99	179 988,00
11611	Республика Северная Осетия - Алания, р-н Ардонский, с. Рассвет, ул. Хетагурова, 89	Ардонский	15:06:0110112:7	003002000000 Земли населенных пунктов	Под жилую застройку Индивидуальную	13	02:0010	2 662	149,99	399 273,38
11612	Респ. Северная Осетия - Алания, р-н Ардонский, с. Рассвет, ул. Хетагурова, дом 93 а	Ардонский	15:06:0110112:9	003002000000 Земли населенных пунктов	Под жилую застройку Индивидуальную	13	02:0010	1 200	149,99	179 988,00
11613	Респ. Северная Осетия - Алания, р-н Ардонский, с. Нарт, ул. Дулаева. б/н	Ардонский	15:06:0120101:1	003002000000 Земли населенных пунктов	Под жилую застройку	13	02:0010	1 600	149,99	239 984,00
11614	Республика Северная Осетия-Алания, р-н Ардонский, с Нарт, ул С Дулаева, 17	Ардонский	15:06:0120101:10	003002000000 Земли населенных пунктов	Под существующим домовладением с приусадебным участком	13	02:0010	1 200	149,99	179 988,00
11615	Республика Северная Осетия-Алания, Ардонский р-н, с Нарт	Ардонский	15:06:0120101:140	003002000000 Земли населенных пунктов	Для индивидуального жилищного строительства	13	02:0010	1 200	149,99	179 988,00
11616	Респ. Северная Осетия - Алания, р-н Ардонский, с. Нарт, ул. Дулаева. б/н	Ардонский	15:06:0120101:2	003002000000 Земли населенных пунктов	Под жилую застройку	13	02:0010	1 600	149,99	239 984,00
11617	Республика Северная Осетия-Алания, р-н Ардонский, с. Нарт, ул. Дулаева, 12	Ардонский	15:06:0120101:24	003002000000 Земли населенных пунктов	Для ведения личного подсобного хозяйства	13	02:0020	2 281	149,99	342 127,19
11618	Республика Северная Осетия-Алания, р-н Ардонский, с Нарт, ул Дулаева, 14	Ардонский	15:06:0120101:25	003002000000 Земли населенных пунктов	Для ведения личного подсобного хозяйства	13	02:0020	2 412	149,99	361 775,88
11619	Республика Северная Осетия-Алания, р-н Ардонский, с Нарт, ул Дулаева, 17 "б"	Ардонский	15:06:0120101:27	003002000000 Земли населенных пунктов	Для ведения личного подсобного хозяйства	13	02:0020	1 200	149,99	179 988,00
11620	Республика Северная Осетия-Алания, р-н Ардонский, с. Нарт, ул. Дулаева, 12 "а"	Ардонский	15:06:0120101:3	003002000000 Земли населенных пунктов	Для ведения личного подсобного хозяйства	13	02:0020	2 204	149,99	330 577,96
11621	Респ. Северная Осетия - Алания, р-н Ардонский, с. Нарт, ул. Дулаева. б/н	Ардонский	15:06:0120101:4	003002000000 Земли населенных пунктов	Под жилую застройку	13	02:0010	1 600	149,99	239 984,00
11622	Респ. Северная Осетия - Алания, р-н Ардонский, с. Нарт, ул. Касабиева, б/н	Ардонский	15:06:0120101:5	003002000000 Земли населенных пунктов	Под жилую застройку	13	02:0010	1 600	149,99	239 984,00
11623	Респ. Северная Осетия - Алания, р-н Ардонский, с Нарт, ул Касабиева, дом 28	Ардонский	15:06:0120101:6	003002000000 Земли населенных пунктов	Для ведения личного подсобного хозяйства	13	02:0020	3 341	149,99	501 116,59
11624	Респ. Северная Осетия - Алания, р-н Ардонский, с. Нарт, ул. Касабиева. дом 30	Ардонский	15:06:0120101:7	003002000000 Земли населенных пунктов	Под жилую застройку	13	02:0010	1 600	149,99	239 984,00
11625	Российская Федерация, Республика Северная Осетия-Алания, Ардонский муниципальный район, , с. Нарт, ул. Касабиева, 32	Ардонский	15:06:0120101:8	003002000000 Земли населенных пунктов	для ведения личного подсобного хозяйства	13	02:0020	1 751	149,99	262 632,49
11626	Респ. Северная Осетия - Алания, р-н Ардонский, с Нарт, ул Дулаева, дом 16	Ардонский	15:06:0120101:9	003002000000 Земли населенных пунктов	Для ведения личного подсобного хозяйства	13	02:0020	2 418	149,99	362 675,82
11627	Респ. Северная Осетия - Алания, р-н Ардонский, с. Нарт, ул. Касабиева, б/н	Ардонский	15:06:0120102:1	003002000000 Земли населенных пунктов	Под жилую застройку	13	02:0010	1 600	149,99	239 984,00
11628	Респ. Северная Осетия - Алания, р-н Ардонский, с. Нарт, ул. К.Гаппоева. б/н	Ардонский	15:06:0120102:10	003002000000 Земли населенных пунктов	Под жилую застройку Индивидуальную	13	02:0010	1 600	149,99	239 984,00
11629	Республика Северная Осетия - Алания, Ардонский р-н, . с. Нарт, ул. Касабиева. 25	Ардонский	15:06:0120102:11	003002000000 Земли населенных пунктов	Для ведения личного подсобного хозяйства	13	02:0020	1 662	149,99	249 283,38
11630	Респ. Северная Осетия - Алания, р-н Ардонский, с Нарт, ул Т.Касабиева, 27	Ардонский	15:06:0120102:2	003002000000 Земли населенных пунктов	Для ведения личного подсобного хозяйства	13	02:0020	1 551	149,99	232 634,49
11631	Респ. Северная Осетия - Алания, р-н Ардонский, с Нарт, ул Касабиева, 29	Ардонский	15:06:0120102:3	003002000000 Земли населенных пунктов	Для ведения личного подсобного хозяйства	13	02:0020	1 739	149,99	260 832,61
11632	Северная Осетия - Алания респ. р-н Ардонский, с Нарт, ул.Касабиева. 31	Ардонский	15:06:0120102:4	003002000000 Земли населенных пунктов	Для ведения личного подсобного хозяйства	13	02:0020	1 783	149,99	267 432,17

№ п/п	Местоположение ЗУ	Район	Кадастровый номер ЗУ	Категория земель	Разрешенное использование по документу	Код вида разрешенного использования (в соответствии с классификатором видов разрешенного использования земельных участков)	Вид использования объектов недвижимости	Площадь	УПКС	КС
11633	Респ. Северная Осетия - Алания, р-н Ардонский, с. Нарт, ул. Касабиева, 25 "а"	Ардонский	15:06:012010 2:5	003002000000 Земли населенных пунктов	Для ведения личного подсобного хозяйства	13	02:020	1 647	149,99	247 033,53
11634	Республика Северная Осетия-Алания, р-н Ардонский, с. Нарт, ул. Касабиева, 25 "б"	Ардонский	15:06:012010 2:6	003002000000 Земли населенных пунктов	Для ведения личного подсобного хозяйства	13	02:020	1 638	149,99	245 683,62
11635	Республика Северная Осетия-Алания, р-н Ардонский, с. Нарт, ул К.Гаппоева, 92	Ардонский	15:06:012010 2.7	003002000000 Земли населенных пунктов	Для ведения личного подсобного хозяйства	13	02:020	1 578	149,99	236 684,22
11636	Респ. Северная Осетия - Алания, р-н Ардонский, с. Нарт, ул. К.Гаппоева, б/н	Ардонский	15:06:012010 2.8	003002000000 Земли населенных пунктов	Под жилую застройку Индивидуальную	13	02:010	1 600	149,99	239 984,00
11637	Респ. Северная Осетия - Алания, р-н Ардонский, с. Нарт, ул. К.Гаппоева. дом 96	Ардонский	15:06:012010 2:9	003002000000 Земли населенных пунктов	Для ведения личного подсобного хозяйства	13	02:020	1 556	149,99	233 384,44
11638	Республика Северная Осетия-Алания, р-н Ардонский, с. Нарт, ул. К.Гаппоева, 133	Ардонский	15:06:012010 3:1	003002000000 Земли населенных пунктов	Для ведения личного подсобного хозяйства	13	02:020	1 624	149,99	243 583,76
11639	Респ. Северная Осетия - Алания, р-н Ардонский, с. Нарт, ул. Ленина. б/н	Ардонский	15:06:012010 3:10	003002000000 Земли населенных пунктов	Под жилую застройку	13	02:010	1 600	149,99	239 984,00
11640	Респ. Северная Осетия - Алания, р-н Ардонский, с. Нарт, ул. Ленина, дом б/н	Ардонский	15:06:012010 3:11	003002000000 Земли населенных пунктов	Для ведения личного подсобного хозяйства	13	02:020	1 830	149,99	274 481,70
11641	Респ. Северная Осетия - Алания, р-н Ардонский, с. Нарт, ул. Ленина, дом 118	Ардонский	15:06:012010 3:12	003002000000 Земли населенных пунктов	Для ведения личного подсобного хозяйства	13	02:020	1 670	149,99	250 483,30
11642	Респ. Северная Осетия - Алания, р-н Ардонский, с. Нарт, ул. Ленина. 124 "а"	Ардонский	15:06:012010 3:13	003002000000 Земли населенных пунктов	Для ведения личного подсобного хозяйства	13	02:020	1 740	149,99	260 982,60
11643	Республика Северная Осетия-Алания, р-н Ардонский, с Нарт, ул К.Гаппоева. д 132	Ардонский	15:06:012010 3:2	003002000000 Земли населенных пунктов	Для ведения личного подсобного хозяйства	13	02:020	1 600	149,99	239 984,00
11644	Респ. Северная Осетия - Алания, р-н Ардонский, с. Нарт, ул. К.Гаппоева. б/н	Ардонский	15:06:012010 3:3	003002000000 Земли населенных пунктов	Под жилую застройку	13	02:010	1 600	149,99	239 984,00
11645	Республика Северная Осетия-Алания, р-н Ардонский, с Нарт, ул К.Гаппоева, 87	Ардонский	15:06:012010 3:4	003002000000 Земли населенных пунктов	Для ведения личного подсобного хозяйства	13	02:020	1 595	149,99	239 234,05
11646	Респ. Северная Осетия - Алания, р-н Ардонский, с. Нарт, ул. К.Гаппоева. б/н	Ардонский	15:06:012010 3:5	003002000000 Земли населенных пунктов	Под жилую застройку	13	02:010	2 000	149,99	299 980,00
11647	Респ. Северная Осетия - Алания, р-н Ардонский, с. Нарт, ул. Гаппоева. 131	Ардонский	15:06:012010 3.6	003002000000 Земли населенных пунктов	Для ведения личного подсобного хозяйства	13	02:020	1 577	149,99	236 534,23
11648	Респ. Северная Осетия - Алания, р-н Ардонский, с. Нарт, ул. К.Гаппоева. б/н	Ардонский	15:06:012010 3.7	003002000000 Земли населенных пунктов	Под жилую застройку	13	02:010	2 000	149,99	299 980,00
11649	Респ. Северная Осетия - Алания, р-н Ардонский, с. Нарт, ул. Ленина, 118	Ардонский	15:06:012010 3:8	003002000000 Земли населенных пунктов	Для ведения личного подсобного хозяйства	13	02:020	1 525	149,99	228 734,75
11650	Респ. Северная Осетия - Алания, р-н Ардонский, с. Нарт, ул. Ленина. дом 128	Ардонский	15:06:012010 3:9	003002000000 Земли населенных пунктов	Для строительства индивидуального жилого дома	13	02:010	1 619	149,99	242 833,81
11651	Респ. Северная Осетия - Алания, р-н Ардонский, с. Нарт, ул. Ленина	Ардонский	15:06:012010 4.1	003002000000 Земли населенных пунктов	Для ведения личного подсобного хозяйства	13	02:020	1 600	149,99	239 984,00
11652	Республика Северная Осетия-Алания, р-н Ардонский, с Нарт, ул Столина. 124 а	Ардонский	15:06:012010 4:10	003002000000 Земли населенных пунктов	Для ведения личного подсобного хозяйства	13	02:020	1 600	149,99	239 984,00
11653	Республика Северная Осетия-Алания, Ардонский район с.Нарт. ул.Сталина, 65 "б"	Ардонский	15:06:012010 4:122	003002000000 Земли населенных пунктов	Для ведения личного подсобного хозяйства	13	02:020	1 747	149,99	262 032,53
11654	Республика Северная Осетия - Алания, Ардонский р-н, с. Нарт, ул. Ленина. б/н	Ардонский	15:06:012010 4:124	003002000000 Земли населенных пунктов	Под индивидуальное жилищное строительство	13	02:010	1 600	149,99	239 984,00
11655	Российская Федерация, Республика Республика Северная Осетия - Алания, Ардонский р-н., с. Нарт, ул. Сталина. 67	Ардонский	15:06:012010 4.126	003002000000 Земли населенных пунктов	для ведения личного подсобного хозяйства	13	02:020	2 000	149,99	299 980,00
11656	Российская Федерация, Республика Северная Осетия - Алания, Ардонский р-н , с. Нарт	Ардонский	15:06:012010 4.127	003002000000 Земли населенных пунктов	для ведения личного подсобного хозяйства (приусадебный земельный участок)	13	02:020	1 795	149,99	269 232,05
11657	Северная Осетия - Алания респ. р-н Ардонский, с. Нарт, ул. Ленина, 127	Ардонский	15:06:012010 4:2	003002000000 Земли населенных пунктов	Для ведения личного подсобного хозяйства	13	02:020	1 582	149,99	237 284,18
11658	Респ. Северная Осетия - Алания, р-н Ардонский, с. Нарт, ул. Ленина. б/н	Ардонский	15:06:012010 4:3	003002000000 Земли населенных пунктов	Под жилую застройку	13	02:010	1 600	149,99	239 984,00
11659	Респ. Северная Осетия - Алания, р-н Ардонский, с. Нарт, ул. Ленина. б/н	Ардонский	15:06:012010 4.4	003002000000 Земли населенных пунктов	Под жилую застройку	13	02:010	1 600	149,99	239 984,00
11660	Российская Федерация, Республика Республика Северная Осетия - Алания, Ардонский р-н., с. Нарт, ул. Сталина, 60	Ардонский	15:06:012010 4.5	003002000000 Земли населенных пунктов	Для ведения личного подсобного хозяйства	13	02:020	3 469	149,99	520 315,31
11661	Респ. Северная Осетия - Алания, р-н Ардонский, с. Нарт, ул. Сталина. б/н	Ардонский	15:06:012010 4:6	003002000000 Земли населенных пунктов	для ведения личного подсобного хозяйства	13	02:020	2 000	149,99	299 980,00
11662	Респ. Северная Осетия - Алания, р-н Ардонский, с. Нарт, ул. Сталина. б/н	Ардонский	15:06:012010 4:7	003002000000 Земли населенных пунктов	Под жилую застройку	13	02:010	2 000	149,99	299 980,00
11663	Респ. Северная Осетия - Алания, р-н Ардонский, с. Нарт, ул. Ленина. 129	Ардонский	15:06:012010 4.9	003002000000 Земли населенных пунктов	Для ведения личного подсобного хозяйства	13	02:020	1 573	149,99	235 934,27
11664	Респ. Северная Осетия - Алания, р-н Ардонский, с. Нарт, ул. Дулаева, б/н	Ардонский	15:06:012010 5.1	003002000000 Земли населенных пунктов	Под жилую застройку Индивидуальную	13	02:010	2 184	149,99	327 578,16
11665	Респ. Северная Осетия - Алания, р-н Ардонский, с. Нарт, ул. Дулаева, б/н	Ардонский	15:06:012010 5:10	003002000000 Земли населенных пунктов	Под жилую застройку	13	02:010	1 600	149,99	239 984,00
11666	Респ. Северная Осетия - Алания, р-н Ардонский, с. Нарт, ул. Дулаева. дом 11	Ардонский	15:06:012010 5:11	003002000000 Земли населенных пунктов	Для ведения личного подсобного хозяйства	13	02:020	1 734	149,99	260 082,66
11667	Респ. Северная Осетия - Алания, р-н Ардонский, с. Нарт, ул. Касабиева. дом 2	Ардонский	15:06:012010 5:12	003002000000 Земли населенных пунктов	Для ведения личного подсобного хозяйства	13	02:020	2 255	149,99	338 227,45
11668	Респ. Северная Осетия - Алания, р-н Ардонский, с. Нарт, ул. Касабиева, №4	Ардонский	15:06:012010 5:13	003002000000 Земли населенных пунктов	Для ведения личного подсобного хозяйства	13	02:020	1 600	149,99	239 984,00
11669	Респ. Северная Осетия - Алания, р-н Ардонский, с. Нарт, ул. Касабиева, дом 6	Ардонский	15:06:012010 5:14	003002000000 Земли населенных пунктов	Для ведения личного подсобного хозяйства	13	02:020	1 600	149,99	239 984,00
11670	РСО-Алания. Ардонский район. с. Нарт	Ардонский	15:06:012010 5:149	003002000000 Земли населенных пунктов	Магазины, (размещения объектов капитального строительства, предназначенных для продажи товаров, торговая площадь которых составляет до 5000 кв. м) (код 4.4)	4	04:040	446	389,98	173 931,08
11671	Респ. Северная Осетия - Алания, р-н Ардонский, с. Нарт, ул. Касабиева, дом 8	Ардонский	15:06:012010 5:15	003002000000 Земли населенных пунктов	Для ведения личного подсобного хозяйства	13	02:020	3 200	149,99	479 968,00
11672	Респ. Северная Осетия - Алания, р-н Ардонский, с. Нарт, ул. Касабиева, дом 10	Ардонский	15:06:012010 5:16	003002000000 Земли населенных пунктов	Под жилую застройку Индивидуальную	13	02:010	1 600	149,99	239 984,00
11673	Респ. Северная Осетия - Алания, р-н Ардонский, с. Нарт, ул. Касабиева, дом 12	Ардонский	15:06:012010 5:17	003002000000 Земли населенных пунктов	Под жилую застройку	13	02:010	1 600	149,99	239 984,00
11674	Респ. Северная Осетия - Алания, р-н Ардонский, с. Нарт, ул. Касабиева. 14	Ардонский	15:06:012010 5:18	003002000000 Земли населенных пунктов	Для индивидуального жилищного строительства	13	02:010	1 600	149,99	239 984,00
11675	Респ. Северная Осетия - Алания, р-н Ардонский, с. Нарт, ул. Дулаева, дом б/н	Ардонский	15:06:012010 5.2	003002000000 Земли населенных пунктов	Под жилую застройку Индивидуальную	13	02:010	1 623	149,99	243 433,77
11676	Респ. Северная Осетия - Алания, р-н Ардонский, с. Нарт, ул. Касабиева, дом 20	Ардонский	15:06:012010 5:21	003002000000 Земли населенных пунктов	Под жилую застройку	13	02:010	1 600	149,99	239 984,00
11677	Респ. Северная Осетия - Алания, р-н Ардонский, с. Нарт, ул. Касабиева, дом б/н	Ардонский	15:06:012010 5:22	003002000000 Земли населенных пунктов	Для ведения личного подсобного хозяйства	13	02:020	1 658	149,99	248 683,42

№ п/п	Местоположение ЗУ	Район	Кадастровый номер ЗУ	Категория земель	Разрешенное использование по документу	Код вида разрешенного использования (в соответствии с классификатором видов разрешенного использования земельных участков)	Вид использования объектом недвижимости	Площадь	УПКС	КС
11678	Респ. Северная Осетия - Алания, р-н Ардонский, с. Нарт, ул. Касабиева, б/н	Ардонский	15:06:012010:23	003002000000 Земли населенных пунктов	Под жилую застройку Индивидуальную	13	02:010	2 000	149,99	299 980,00
11679	Респ. Северная Осетия - Алания, р-н Ардонский, с. Нарт, ул. Касабиева, №16	Ардонский	15:06:012010:24	003002000000 Земли населенных пунктов	Для ведения личного подсобного хозяйства	13	02:020	1 600	149,99	239 984,00
11680	Респ. Северная Осетия - Алания, р-н Ардонский, с. Нарт, ул. Т. Касабиева, дом 20	Ардонский	15:06:012010:25	003002000000 Земли населенных пунктов	Для ведения личного подсобного хозяйства	13	02:020	3 266	149,99	489 867,34
11681	Респ. Северная Осетия - Алания, р-н Ардонский, с. Нарт, ул. Дулаева, дом б/н	Ардонский	15:06:012010:26	003002000000 Земли населенных пунктов	Для ведения личного подсобного хозяйства	13	02:020	1 720	149,99	257 982,80
11682	Северная Осетия - Алания респ. р-н Ардонский, с Нарт, ул Дулаева. д 3,	Ардонский	15:06:012010:3	003002000000 Земли населенных пунктов	Для ведения личного подсобного хозяйства	13	02:020	1 651	149,99	247 633,49
11683	Респ. Северная Осетия - Алания, р-н Ардонский, с. Нарт, ул. Дулаева. 4	Ардонский	15:06:012010:4	003002000000 Земли населенных пунктов	Для ведения личного подсобного хозяйства	13	02:020	1 801	149,99	270 131,99
11684	Республика Северная Осетия-Алания, р-н Ардонский, с. Нарт, ул. Дулаева, 5	Ардонский	15:06:012010:5.5	003002000000 Земли населенных пунктов	Для ведения личного подсобного хозяйства	13	02:020	1 726	149,99	258 882,74
11685	Северная Осетия - Алания респ. р-н Ардонский, с Нарт, ул Дулаева. 6	Ардонский	15:06:012010:5.6	003002000000 Земли населенных пунктов	Для ведения личного подсобного хозяйства	13	02:020	1 718	149,99	257 682,82
11686	Респ. Северная Осетия - Алания, р-н Ардонский, с. Нарт, ул. Дулаева, дом 7	Ардонский	15:06:012010:5.7	003002000000 Земли населенных пунктов	Для ведения личного подсобного хозяйства	13	02:020	3 456	149,99	518 365,44
11687	Респ. Северная Осетия - Алания, р-н Ардонский, с. Нарт, ул. Дулаева. дом 8	Ардонский	15:06:012010:5.8	003002000000 Земли населенных пунктов	Для ведения личного подсобного хозяйства	13	02:020	1 715	149,99	257 232,85
11688	Респ. Северная Осетия - Алания, р-н Ардонский, с. Нарт, ул. Дулаева. б/н	Ардонский	15:06:012010:5.9	003002000000 Земли населенных пунктов	Для ведения личного подсобного хозяйства	13	02:020	1 802	149,99	270 281,98
11689	Респ. Северная Осетия - Алания, р-н Ардонский, с. Нарт, ул. Касабиева	Ардонский	15:06:012010:6.1	003002000000 Земли населенных пунктов	Под жилую застройку	13	02:010	1 600	149,99	239 984,00
11690	Респ. Северная Осетия - Алания, р-н Ардонский, с. Нарт, ул. Касабиева, дом 5	Ардонский	15:06:012010:6:10	003002000000 Земли населенных пунктов	Для ведения личного подсобного хозяйства	13	02:020	1 590	149,99	238 484,10
11691	Респ. Северная Осетия - Алания, р-н Ардонский, с. Нарт, ул. Касабиева	Ардонский	15:06:012010:6:11	003002000000 Земли населенных пунктов	Под жилую застройку	13	02:010	1 600	149,99	239 984,00
11692	Респ. Северная Осетия - Алания, р-н Ардонский, с. Нарт, ул. Касабиева, дом 1	Ардонский	15:06:012010:6:12	003002000000 Земли населенных пунктов	Под жилую застройку	13	02:010	1 600	149,99	239 984,00
11693	Российская Федерация, Республика Северная Осетия - Алания, Ардонский район, с. Нарт, ул. Т.Касабиева, 1а	Ардонский	15:06:012010:6:13	003002000000 Земли населенных пунктов	Для ведения личного подсобного хозяйства	13	02:020	2 000	149,99	299 980,00
11694	Респ. Северная Осетия - Алания, р-н Ардонский, с. Нарт, ул. Т Касабиева, 23	Ардонский	15:06:012010:6:14	003002000000 Земли населенных пунктов	Для ведения личного подсобного хозяйства	13	02:020	1 568	149,99	235 184,32
11695	Респ. Северная Осетия - Алания, р-н Ардонский, с. Нарт, ул. Касабиева	Ардонский	15:06:012010:6:15	003002000000 Земли населенных пунктов	Под жилую застройку	13	02:010	2 102	149,99	315 278,98
11696	Респ. Северная Осетия - Алания, р-н Ардонский, с. Нарт, ул. К.Гаппоева, 90	Ардонский	15:06:012010:6:151	003002000000 Земли населенных пунктов	Для ведения личного подсобного хозяйства	13	02:020	1 709	149,99	256 332,91
11697	Респ. Северная Осетия - Алания, р-н Ардонский, с. Нарт, ул. К.Гаппоева. 90 а	Ардонский	15:06:012010:6:152	003002000000 Земли населенных пунктов	Для ведения личного подсобного хозяйства	13	02:020	1 697	149,99	254 533,03
11698	Респ. Северная Осетия - Алания, р-н Ардонский, с. Нарт, ул. К.Гаппоева, дом 98 "а"	Ардонский	15:06:012010:6:16	003002000000 Земли населенных пунктов	Под жилую застройку	13	02:010	1 600	149,99	239 984,00
11699	Респ. Северная Осетия - Алания, р-н Ардонский, с. Нарт, ул. К.Гаппоева	Ардонский	15:06:012010:6:17	003002000000 Земли населенных пунктов	Под жилую застройку	13	02:010	1 600	149,99	239 984,00
11700	Респ. Северная Осетия - Алания, р-н Ардонский, с. Нарт, ул. К.Гаппоева, 88	Ардонский	15:06:012010:6:19	003002000000 Земли населенных пунктов	Для ведения личного подсобного хозяйства	13	02:020	3 125	149,99	468 718,75
11701	Российская Федерация, Республика Северная Осетия-Алания, Ардонский муниципальный район, с. Нарт, ул Т.Касабиева, уч. 21	Ардонский	15:06:012010:6:2	003002000000 Земли населенных пунктов	для содержания и эксплуатации жилого дома	13	02:010	1 567	149,99	235 034,33
11702	Респ. Северная Осетия - Алания, р-н Ардонский, с. Нарт, ул. К.Гаппоева	Ардонский	15:06:012010:6:20	003002000000 Земли населенных пунктов	Под жилую застройку	13	02:010	1 600	149,99	239 984,00
11703	Респ. Северная Осетия - Алания, р-н Ардонский, с. Нарт, ул. К.Гаппоева, дом 82	Ардонский	15:06:012010:6:23	003002000000 Земли населенных пунктов	Для ведения личного подсобного хозяйства	13	02:020	3 223	149,99	483 417,77
11704	Северная Осетия - Алания респ. р-н Ардонский. с Нарт. ул К.Гаппоева. 80	Ардонский	15:06:012010:6:24	003002000000 Земли населенных пунктов	Для ведения личного подсобного хозяйства	13	02:020	1 600	149,99	239 984,00
11705	Республика Северная Осетия-Алания, р-н Ардонский, с Нарт, ул К Гаппоева. 78	Ардонский	15:06:012010:6:25	003002000000 Земли населенных пунктов	Для ведения личного подсобного хозяйства	13	02:020	1 600	149,99	239 984,00
11706	Респ. Северная Осетия - Алания, р-н Ардонский, с. Нарт, ул Гаппоева. 76	Ардонский	15:06:012010:6:26	003002000000 Земли населенных пунктов	Для ведения личного подсобного хозяйства	13	02:020	2 593	149,99	388 924,07
11707	Респ. Северная Осетия - Алания, р-н Ардонский, с. Нарт	Ардонский	15:06:012010:6:27	003002000000 Земли населенных пунктов	Под жилую застройку Индивидуальную	13	02:010	2 107	149,99	316 028,93
11708	Респ. Северная Осетия - Алания, р-н Ардонский, с. Нарт, ул. Касабиева, дом 3	Ардонский	15:06:012010:6:28	003002000000 Земли населенных пунктов	Для ведения личного подсобного хозяйства	13	02:020	1 590	149,99	238 484,10
11709	Республика Северная Осетия-Алания, р-н Ардонский, с Нарт, ул Гаппоева. д 84	Ардонский	15:06:012010:6:29	003002000000 Земли населенных пунктов	Для ведения личного подсобного хозяйства	13	02:020	4 108	149,99	616 158,92
11710	Респ. Северная Осетия - Алания, р-н Ардонский, с. Нарт, ул. Касабиева, дом 19	Ардонский	15:06:012010:6:3	003002000000 Земли населенных пунктов	Под жилую застройку	13	02:010	1 600	149,99	239 984,00
11711	Респ. Северная Осетия - Алания, р-н Ардонский, с. Нарт, ул. К.Гаппоева, дом 86	Ардонский	15:06:012010:6:30	003002000000 Земли населенных пунктов	Для ведения личного подсобного хозяйства	13	02:020	1 598	149,99	239 684,02
11712	Респ. Северная Осетия - Алания, р-н Ардонский, с. Нарт, ул. Касабиева, дом 11	Ардонский	15:06:012010:6:31	003002000000 Земли населенных пунктов	Для ведения личного подсобного хозяйства	13	02:020	1 932	149,99	289 780,68
11713	Российская Федерация, Республика Северная Осетия-Алания, Ардонский район, с. Нарт, ул. Касабиева, 15	Ардонский	15:06:012010:6:32	003002000000 Земли населенных пунктов	Для ведения личного подсобного хозяйства	13	02:020	1 552	149,99	232 784,48
11714	Российская Федерация, Республика Северная Осетия - Алания, р-н Ардонский, с. Нарт, ул. Касабиева, 17	Ардонский	15:06:012010:6:4	003002000000 Земли населенных пунктов	Для индивидуального жилищного строительства	13	02:010	1 568	149,99	235 184,32
11715	Респ. Северная Осетия - Алания, р-н Ардонский, с. Нарт, ул. Касабиева, дом 13	Ардонский	15:06:012010:6:5	003002000000 Земли населенных пунктов	Для ведения личного подсобного хозяйства	13	02:020	1 962	149,99	294 280,38
11716	Респ. Северная Осетия - Алания, р-н Ардонский, с. Нарт, ул. Касабиева, дом 9	Ардонский	15:06:012010:6:8	003002000000 Земли населенных пунктов	Для ведения личного подсобного хозяйства	13	02:020	1 540	149,99	230 984,60
11717	Респ. Северная Осетия - Алания, р-н Ардонский, с. Нарт, ул. Касабиева, 7	Ардонский	15:06:012010:6:9	003002000000 Земли населенных пунктов	Для ведения личного подсобного хозяйства	13	02:020	1 580	149,99	236 984,20
11718	Респ. Северная Осетия - Алания, р-н Ардонский, с. Нарт, ул. К.Гаппоева. дом б/н	Ардонский	15:06:012010:7:10	003002000000 Земли населенных пунктов	Для ведения личного подсобного хозяйства	13	02:020	1 771	149,99	265 632,29
11719	Респ. Северная Осетия - Алания, р-н Ардонский, с. Нарт, ул. К.Гаппоева, 85 "а"	Ардонский	15:06:012010:7:11	003002000000 Земли населенных пунктов	Для ведения личного подсобного хозяйства	13	02:020	2 192	149,99	328 778,08
11720	Респ. Северная Осетия - Алания, р-н Ардонский, с. Нарт, ул. Ленина	Ардонский	15:06:012010:7:12	003002000000 Земли населенных пунктов	Для ведения личного подсобного хозяйства	13	02:020	2 000	149,99	299 980,00
11721	Республика Северная Осетия-Алания, р-н Ардонский, с Нарт, ул Гаппоева	Ардонский	15:06:012010:7:13	003002000000 Земли населенных пунктов	Для ведения личного подсобного хозяйства	13	02:020	1 900	149,99	284 981,00
11722	Респ. Северная Осетия - Алания, р-н Ардонский, с. Нарт, ул. К.Гаппоева. дом №56/б	Ардонский	15:06:012010:7:14	003002000000 Земли населенных пунктов	Для ведения личного подсобного хозяйства	13	02:020	4 000	149,99	599 960,00

№ п/п	Местоположение ЗУ	Район	Кадастровый номер ЗУ	Категория земель	Разрешенное использование по документу	Код вида разрешенного использования (в соответствии с классификатором видов разрешенного использования земельных участков)	Вид использования объектов недвижимости	Площадь	УПКС	КС
11723	Российская Федерация, Республика Северная Осетия-Алания, р-н Ардонский, с. Нарт, ул. Ленина, 116	Ардонский	15:06:012010?:15	003002000000 Земли населенных пунктов	Для ведения личного подсобного хозяйства	13	02:02:020	1 589	149,99	238 334,11
11724	Респ. Северная Осетия - Алания, р-н Ардонский, с. Нарт, ул. Ленина, дом 106	Ардонский	15:06:012010?:18	003002000000 Земли населенных пунктов	Для ведения личного подсобного хозяйства	13	02:02:020	1 857	149,99	278 531,43
11725	Республика Северная Осетия-Алания, р-н Ардонский, с. Нарт, ул. Ленина, д. 108	Ардонский	15:06:012010?:20	003002000000 Земли населенных пунктов	Под жилую застройку	13	02:02:010	3 200	149,99	479 968,00
11726	Республика Северная Осетия-Алания, р-н Ардонский, с. Нарт, ул. Ленина, д. 112	Ардонский	15:06:012010?:21	003002000000 Земли населенных пунктов	Под жилую застройку	13	02:02:010	1 600	149,99	239 984,00
11727	Российская Федерация, Республика Северная Осетия - Алания, р-н Ардонский, с. Нарт, ул. Ленина, 110	Ардонский	15:06:012010?:22	003002000000 Земли населенных пунктов	Для ведения личного подсобного хозяйства	13	02:02:020	2 087	149,99	313 029,13
11728	Российская Федерация, Республика Северная Осетия-Алания, р-н Ардонский, с. Нарт, ул. Ленина, 114	Ардонский	15:06:012010?:23	003002000000 Земли населенных пунктов	Для ведения личного подсобного хозяйства	13	02:02:020	1 611	149,99	241 633,89
11729	Респ. Северная Осетия - Алания, р-н Ардонский, с. Нарт, ул. Ленина	Ардонский	15:06:012010?:24	003002000000 Земли населенных пунктов	Под жилую застройку	13	02:02:010	1 600	149,99	239 984,00
11730	Республика Северная Осетия-Алания, р-н Ардонский, с Нарт, ул Ленина, 120	Ардонский	15:06:012010?:25	003002000000 Земли населенных пунктов	Для ведения личного подсобного хозяйства	13	02:02:020	1 669	149,99	250 333,31
11731	Респ. Северная Осетия - Алания, р-н Ардонский, с Нарт, ул Ленина, 39 участок	Ардонский	15:06:012010?:26	003002000000 Земли населенных пунктов	Для ведения личного подсобного хозяйства	13	02:02:020	1 600	149,99	239 984,00
11732	Респ. Северная Осетия - Алания, р-н Ардонский, с. Нарт, ул. К.Гаппоева, дом 56 "а"	Ардонский	15:06:012010?:27	003002000000 Земли населенных пунктов	Под жилую застройку Индивидуально	13	02:02:010	1 986	149,99	297 880,14
11733	Республика Северная Осетия-Алания, р-н Ардонский, с. Нарт, ул.Гаппоева, 75	Ардонский	15:06:012010?:28	003002000000 Земли населенных пунктов	Для ведения личного подсобного хозяйства	13	02:02:020	1 968	149,99	294 880,34
11734	Республика Северная Осетия-Алания, р-н Ардонский, с Нарт, ул Ленина, 104	Ардонский	15:06:012010?:29	003002000000 Земли населенных пунктов	Для ведения личного подсобного хозяйства	13	02:02:020	1 710	149,99	256 482,90
11735	Респ. Северная Осетия - Алания, р-н Ардонский, с Нарт, ул К.Гаппоева, дом 73	Ардонский	15:06:012010?:3	003002000000 Земли населенных пунктов	Для ведения личного подсобного хозяйства	13	02:02:020	4 848	149,99	727 151,52
11736	Респ. Северная Осетия - Алания, р-н Ардонский, с. Нарт, ул. Ленина, дом №100	Ардонский	15:06:012010?:30	003002000000 Земли населенных пунктов	Для ведения личного подсобного хозяйства	13	02:02:020	2 466	149,99	369 875,34
11737	Северная Осетия - Алания респ, р-н Ардонский, с. Нарт, ул. К.Гаппоева, 71	Ардонский	15:06:012010?:31	003002000000 Земли населенных пунктов	Для ведения личного подсобного хозяйства	13	02:02:020	1 600	149,99	239 984,00
11738	Северная Осетия - Алания респ, р-н Ардонский, с Нарт, ул К.Гаппоева, 71	Ардонский	15:06:012010?:32	003002000000 Земли населенных пунктов	Для ведения личного подсобного хозяйства	13	02:02:020	1 600	149,99	239 984,00
11739	Северная Осетия - Алания респ, р-н Ардонский, с Нарт, ул Гаппоева, 73 "а"	Ардонский	15:06:012010?:4	003002000000 Земли населенных пунктов	Для ведения личного подсобного хозяйства	13	02:02:020	2 406	149,99	360 875,94
11740	Респ. Северная Осетия - Алания, р-н Ардонский, с. Нарт, ул. К.Гаппоева	Ардонский	15:06:012010?:5	003002000000 Земли населенных пунктов	Под жилую застройку	13	02:02:010	1 600	149,99	239 984,00
11741	Северная Осетия - Алания респ, р-н Ардонский, с. Нарт, ул. К.Гаппоева, 77	Ардонский	15:06:012010?:6	003002000000 Земли населенных пунктов	Для ведения личного подсобного хозяйства	13	02:02:020	1 588	149,99	238 184,12
11742	Респ. Северная Осетия - Алания, р-н Ардонский, с Нарт, ул К.Гаппоева, дом 79	Ардонский	15:06:012010?:7	003002000000 Земли населенных пунктов	Для ведения личного подсобного хозяйства	13	02:02:020	1 610	149,99	241 483,90
11743	Респ. Северная Осетия - Алания, р-н Ардонский, с Нарт, ул К.Гаппоева, дом 81	Ардонский	15:06:012010?:8	003002000000 Земли населенных пунктов	Для ведения личного подсобного хозяйства	13	02:02:020	1 610	149,99	241 483,90
11744	РСО - Алания, Ардонский район, с Нарт, ул К.Гаппоева, 83	Ардонский	15:06:012010?:9	003002000000 Земли населенных пунктов	Под жилую застройку	13	02:02:010	1 724	149,99	258 582,76
11745	Республика Северная Осетия-Алания, р-н Ардонский, с. Нарт, ул Ленина, 97	Ардонский	15:06:012010?:8.1	003002000000 Земли населенных пунктов	Для ведения личного подсобного хозяйства	13	02:02:020	3 099	149,99	464 819,01
11746	Респ. Северная Осетия - Алания, р-н Ардонский, с. Нарт, ул. Ленина	Ардонский	15:06:012010?:10	003002000000 Земли населенных пунктов	Под жилую застройку	13	02:02:010	1 600	149,99	239 984,00
11747	Респ. Северная Осетия - Алания, р-н Ардонский, с. Нарт, ул. Ленина	Ардонский	15:06:012010?:12	003002000000 Земли населенных пунктов	Под жилую застройку	13	02:02:010	1 600	149,99	239 984,00
11748	Республика Северная Осетия-Алания, р-н Ардонский, с. Нарт, ул. Ленина, 123 "б"	Ардонский	15:06:012010?:13	003002000000 Земли населенных пунктов	Для ведения личного подсобного хозяйства	13	02:02:020	2 595	149,99	389 224,05
11749	Респ. Северная Осетия - Алания, р-н Ардонский, с. Нарт, ул. Ленина, дом 107	Ардонский	15:06:012010?:14	003002000000 Земли населенных пунктов	Для ведения личного подсобного хозяйства	13	02:02:020	2 600	149,99	389 974,00
11750	Респ. Северная Осетия - Алания, р-н Ардонский, с Нарт, ул Ленина	Ардонский	15:06:012010?:15	003002000000 Земли населенных пунктов	Для ведения личного подсобного хозяйства	13	02:02:020	2 881	149,99	432 121,19
11751	Республика Северная Осетия - Алания, Ардонский р-н, с.Нарт, ул. Ленина, 123	Ардонский	15:06:012010?:156	003002000000 Земли населенных пунктов	Для ведения личного подсобного хозяйства	13	02:02:020	1 883	149,99	282 431,17
11752	РСО-Алания, Ардонский район, с.Нарт	Ардонский	15:06:012010?:157	003002000000 Земли населенных пунктов	Под строительство индивидуального жилого дома	13	02:02:010	2 000	149,99	299 980,00
11753	Респ. Северная Осетия - Алания, р-н Ардонский, с. Нарт, ул. Ленина, дом 123 "а"	Ардонский	15:06:012010?:16	003002000000 Земли населенных пунктов	Для ведения личного подсобного хозяйства	13	02:02:020	2 649	149,99	397 323,51
11754	Российская Федерация, Республика Северная Осетия-Алания, Ардонский район, с. Нарт	Ардонский	15:06:012010?:165	003002000000 Земли населенных пунктов	Для ведения личного подсобного хозяйства	13	02:02:020	1 600	149,99	239 984,00
11755	Респ. Северная Осетия - Алания, р-н Ардонский, с Нарт, ул Сталина, 57	Ардонский	15:06:012010?:17	003002000000 Земли населенных пунктов	Для ведения личного подсобного хозяйства	13	02:02:020	4 064	149,99	609 559,36
11756	Респ. Северная Осетия - Алания, р-н Ардонский, с. Нарт, ул. Сталина, 56	Ардонский	15:06:012010?:18	003002000000 Земли населенных пунктов	Под жилую застройку	13	02:02:010	5 235	149,99	785 197,65
11757	Респ. Северная Осетия - Алания, р-н Ардонский, с. Нарт, ул. Сталина, дом 57	Ардонский	15:06:012010?:19	003002000000 Земли населенных пунктов	Под жилую застройку	13	02:02:010	2 400	149,99	359 976,00
11758	Республика Северная Осетия-Алания, р-н Ардонский, с Нарт, ул Ленина, 99	Ардонский	15:06:012010?:2	003002000000 Земли населенных пунктов	Для строительства индивидуального жилого дома	13	02:02:010	1 861	149,99	279 131,39
11759	Респ. Северная Осетия - Алания, р-н Ардонский, с Нарт, ул Сталина	Ардонский	15:06:012010?:20	003002000000 Земли населенных пунктов	Под жилую застройку	13	02:02:010	2 000	149,99	299 980,00
11760	Респ. Северная Осетия - Алания, р-н Ардонский, с. Нарт, ул. Сталина	Ардонский	15:06:012010?:21	003002000000 Земли населенных пунктов	Под жилую застройку	13	02:02:010	2 000	149,99	299 980,00
11761	Респ. Северная Осетия - Алания, р-н Ардонский, с. Нарт, ул. Сталина	Ардонский	15:06:012010?:22	003002000000 Земли населенных пунктов	Под жилую застройку	13	02:02:010	2 000	149,99	299 980,00
11762	Респ. Северная Осетия - Алания, р-н Ардонский, с Нарт, ул Сталина, 61	Ардонский	15:06:012010?:23	003002000000 Земли населенных пунктов	Для ведения личного подсобного хозяйства	13	02:02:020	2 060	149,99	308 979,40
11763	Респ. Северная Осетия - Алания, р-н Ардонский, с. Нарт, ул. Сталина, дом 10-1	Ардонский	15:06:012010?:24	003002000000 Земли населенных пунктов	Под жилую застройку	13	02:02:010	3 994	149,99	599 060,06
11764	Респ. Северная Осетия - Алания, р-н Ардонский, с. Нарт, ул. Сталина, дом 64	Ардонский	15:06:012010?:26	003002000000 Земли населенных пунктов	Для ведения личного подсобного хозяйства	13	02:02:020	1 944	149,99	291 580,56
11765	Респ. Северная Осетия - Алания, р-н Ардонский, с. Нарт, ул. Ленина, дом 111	Ардонский	15:06:012010?:27	003002000000 Земли населенных пунктов	Для ведения личного подсобного хозяйства	13	02:02:020	1 616	149,99	242 383,84
11766	Респ. Северная Осетия - Алания, р-н Ардонский, с Нарт, ул Ленина, дом 121	Ардонский	15:06:012010?:28	003002000000 Земли населенных пунктов	Для ведения личного подсобного хозяйства	13	02:02:020	1 716	149,99	257 382,84
11767	Республика Северная Осетия-Алания, р-н Ардонский, с Нарт, ул Ленина, д 101	Ардонский	15:06:012010?:3	003002000000 Земли населенных пунктов	Для ведения личного подсобного хозяйства	13	02:02:020	1 784	149,99	267 582,16
11768	Республика Северная Осетия-Алания, р-н Ардонский, с Нарт, ул Ленина, д 109	Ардонский	15:06:012010?:4	003002000000 Земли населенных пунктов	Для ведения личного подсобного хозяйства	13	02:02:020	1 282	149,99	192 287,18
11769	Респ. Северная Осетия - Алания, р-н Ардонский, с. Нарт, ул. Ленина	Ардонский	15:06:012010?:5	003002000000 Земли населенных пунктов	Под жилую застройку	13	02:02:010	1 600	149,99	239 984,00

№ п/п	Местоположение ЗУ	Район	Кадастровый номер ЗУ	Категория земель	Разрешенное использование по документу	Код вида разрешенного использования (в соответствии с классификатором видов разрешенного использования земельных участков)	Вид использования объектов недвижимости	Площадь	УПКС	КС
11770	Респ. Северная Осетия - Алания, р-н Ардонский, с. Нарт, ул. Ленина, 113	Ардонский	15:06:0120108:6	003002000000 Земли населенных пунктов	Для ведения личного подсобного хозяйства	13	02:0020	1 779	149,99	266 832,21
11771	Респ. Северная Осетия - Алания, р-н Ардонский, с. Нарт, ул. Ленина, 115	Ардонский	15:06:0120108:7	003002000000 Земли населенных пунктов	Для ведения личного подсобного хозяйства	13	02:0020	1 766	149,99	264 882,34
11772	Северная Осетия - Алания респ, р-н Ардонский, с. Нарт, ул. Ленина, 117	Ардонский	15:06:0120108:8	003002000000 Земли населенных пунктов	Для ведения личного подсобного хозяйства	13	02:0020	1 752	149,99	262 782,48
11773	Республика Северная Осетия-Алания, р-н Ардонский, с Нарт, ул.Ленина, д 119	Ардонский	15:06:0120108:9	003002000000 Земли населенных пунктов	Для ведения личного подсобного хозяйства	13	02:0020	1 751	149,99	262 632,49
11774	Респ. Северная Осетия - Алания, р-н Ардонский, с. Нарт	Ардонский	15:06:0120109:1	003002000000 Земли населенных пунктов	Для ведения подсобного хозяйства	13	02:0020	4 197	149,99	629 508,03
11775	Респ. Северная Осетия - Алания, р-н Ардонский, с. Нарт, ул. Дулаева, дом 3 "а"	Ардонский	15:06:0120109:10	003002000000 Земли населенных пунктов	Для ведения личного подсобного хозяйства	13	02:0020	2 033	149,99	304 929,67
11776	Респ. Северная Осетия - Алания, р-н Ардонский, с. Нарт, ул. Дулаева, дом 1 "а"	Ардонский	15:06:0120109:11	003002000000 Земли населенных пунктов	Для ведения личного подсобного хозяйства	13	02:0020	895	149,99	134 241,05
11777	Респ. Северная Осетия - Алания, р-н Ардонский, с. Нарт, ул. Дулаева, дом 7 "а"	Ардонский	15:06:0120109:12	003002000000 Земли населенных пунктов	Для ведения личного подсобного хозяйства	13	02:0020	1 746	149,99	261 882,54
11778	Респ. Северная Осетия - Алания, р-н Ардонский, с. Нарт, ул. К.Гаппоева, дом 72 "а"	Ардонский	15:06:0120109:13	003002000000 Земли населенных пунктов	Для ведения личного подсобного хозяйства	13	02:0020	2 769	149,99	415 322,31
11779	Респ. Северная Осетия - Алания, р-н Ардонский, с. Нарт, ул. К.Гаппоева, дом 74 "а"	Ардонский	15:06:0120109:14	003002000000 Земли населенных пунктов	Для ведения личного подсобного хозяйства	13	02:0020	2 776	149,99	416 372,24
11780	Российская Федерация, Республика Северная Осетия-Алания, Ардонский р-н. с. Нарт, ул. Дулаева. 18	Ардонский	15:06:0120109:147	003002000000 Земли населенных пунктов	Для ведения личного подсобного хозяйства	13	02:0020	3 018	149,99	452 669,82
11781	Российская Федерация, Республика Северная Осетия-Алания, Ардонский р-н, с. Нарт, ул. Дулаева, 18 "б"	Ардонский	15:06:0120109:148	003002000000 Земли населенных пунктов	Для ведения личного подсобного хозяйства	13	02:0020	5 482	149,99	822 245,18
11782	Респ. Северная Осетия - Алания, р-н Ардонский, с. Нарт, ул. К.Гаппоева, дом 70 "а"	Ардонский	15:06:0120109:15	003002000000 Земли населенных пунктов	Для ведения личного подсобного хозяйства	13	02:0020	2 734	149,99	410 072,66
11783	Российская Федерация, Республика Северная Осетия-Алания, Ардонский район. с. Нарт, ул. К.Гаппоева. 76 "А"	Ардонский	15:06:0120109:150	003002000000 Земли населенных пунктов	Для ведения личного подсобного хозяйства	13	02:0020	1 418	149,99	212 685,82
11784	Российская Федерация, Республика Северная Осетия-Алания, Ардонский район. с. Нарт, ул. К.Гаппоева. 76 "Б"	Ардонский	15:06:0120109:151	003002000000 Земли населенных пунктов	Для ведения личного подсобного хозяйства	13	02:0020	1 419	149,99	212 835,81
11785	Российская Федерация, Республика Северная Осетия - Алания, м-н Ардонский, с.п. Нартское, с Нарт	Ардонский	15:06:0120109:152	003002000000 Земли населенных пунктов	Деловое управление	4	04:0010	3 187	389,98	1 242 866,26
11786	Респ. Северная Осетия - Алания, р-н Ардонский, с. Нарт, ул. Дулаева, дом 6 "а"	Ардонский	15:06:0120109:17	003002000000 Земли населенных пунктов	Для ведения личного подсобного хозяйства	13	02:0020	1 820	149,99	272 981,80
11787	Северная Осетия - Алания респ, р-н Ардонский, с. Нарт, ул. Дулаева, б/н	Ардонский	15:06:0120109:19	003002000000 Земли населенных пунктов	Для ведения личного подсобного хозяйства	13	02:0020	1 665	149,99	249 733,35
11788	Респ. Северная Осетия - Алания, р-н Ардонский, с. Нарт	Ардонский	15:06:0120109:2	003002000000 Земли населенных пунктов	Для строительства магазина	4	04:0040	500	389,98	194 990,00
11789	Северная Осетия - Алания респ, р-н Ардонский, с. Нарт, ул. Дулаева, б/н	Ардонский	15:06:0120109:20	003002000000 Земли населенных пунктов	Для ведения личного подсобного хозяйства	13	02:0020	3 079	149,99	461 819,21
11790	Северная Осетия - Алания респ, р-н Ардонский, с. Нарт, ул. Дулаева, 15	Ардонский	15:06:0120109:21	003002000000 Земли населенных пунктов	Для размещения складских помещений	6	06:0093	50 580	467,35	23 638 563,00
11791	Республика Северная Осетия-Алания, р-н Ардонский, с. Нарт, ул. Дулаева, 8 "а"	Ардонский	15:06:0120109:23	003002000000 Земли населенных пунктов	Для ведения личного подсобного хозяйства	13	02:0020	2 007	149,99	301 029,93
11792	Республика Северная Осетия-Алания, р-н Ардонский, с Нарт, ул.С.Дулаева, д 86	Ардонский	15:06:0120109:26	003002000000 Земли населенных пунктов	Для ведения личного подсобного хозяйства	13	02:0020	2 513	149,99	376 924,87
11793	Респ. Северная Осетия - Алания, р-н Ардонский, с. Нарт, территория хоз. двора	Ардонский	15:06:0120109:4	003002000000 Земли населенных пунктов	Для строительства складских помещений	6	06:0093	1 946	467,35	909 463,10
11794	Респ. Северная Осетия - Алания, р-н Ардонский, с. Нарт, ул. К.Гаппоева, дом 68 "б"	Ардонский	15:06:0120109:5	003002000000 Земли населенных пунктов	Для ведения личного подсобного хозяйства	13	02:0020	3 159	149,99	473 818,41
11795	Респ. Северная Осетия - Алания, р-н Ардонский, с. Нарт, ул. К.Гаппоева, дом 78 "а"	Ардонский	15:06:0120109:6	003002000000 Земли населенных пунктов	Для ведения личного подсобного хозяйства	13	02:0020	2 834	149,99	425 071,66
11796	Респ. Северная Осетия - Алания, р-н Ардонский, с. Нарт, ул. Дулаева, дом 4"а"	Ардонский	15:06:0120109:7	003002000000 Земли населенных пунктов	Для ведения личного подсобного хозяйства	13	02:0020	1 763	149,99	264 432,37
11797	Респ. Северная Осетия - Алания, р-н Ардонский, с. Нарт, ул. Дулаева, дом 5 "а"	Ардонский	15:06:0120109:8	003002000000 Земли населенных пунктов	Для ведения личного подсобного хозяйства	13	02:0020	1 791	149,99	268 632,09
11798	Респ. Северная Осетия - Алания, р-н Ардонский, с. Нарт, ул Гаппоева, дом 80 "а"	Ардонский	15:06:0120109:9	003002000000 Земли населенных пунктов	индивидуальное жилищное строительство	13	02:0010	2 862	149,99	429 271,38
11799	Респ. Северная Осетия - Алания, р-н Ардонский, с. Нарт, ул. К.Гаппоева	Ардонский	15:06:0120110:1	003002000000 Земли населенных пунктов	Под жилую застройку	13	02:0010	4 700	149,99	704 953,00
11800	Респ Северная Осетия - Алания Ардонский район	Ардонский	15:06:0120110:122	003008000000 Категория не установлена	Для строительства столовой	4	04:0050	1 000	333,73	333 730,00
11801	Респ. Северная Осетия - Алания, р-н Ардонский, с. Нарт, ул. К.Гаппоева	Ардонский	15:06:0120110:2	003002000000 Земли населенных пунктов	Под жилую застройку	13	02:0010	4 700	149,99	704 953,00
11802	Российская Федерация, Республика Северная Осетия - Алания, р-н Ардонский, с. Нарт, ул. К.Гаппоева. 68	Ардонский	15:06:0120110:3	003002000000 Земли населенных пунктов	для ведения личного подсобного хозяйства (размещение жилого дома, указанного в описании вида разрешенного использования с кодом 2.1, производство сельскохозяйственной продукции; размещение гаражей и иных вспомогательных сооружений; содержание сельскохозяйственных животных). код 2.2).	13	02:0020	4 969	149,99	745 300,31
11803	Респ. Северная Осетия - Алания, р-н Ардонский, с. Нарт, ул. К.Гаппоева, дом 72	Ардонский	15:06:0120110:4	003002000000 Земли населенных пунктов	Для ведения личного подсобного хозяйства	13	02:0020	4 889	149,99	733 301,11
11804	Республика Северная Осетия-Алания, р-н Ардонский, с. Нарт, ул. К.Гаппоева, 74	Ардонский	15:06:0120110:6	003002000000 Земли населенных пунктов	Для ведения личного подсобного хозяйства	13	02:0020	5 800	149,99	869 942,00
11805	Респ. Северная Осетия - Алания, р-н Ардонский, с. Нарт, ул. Гаппоева, дом 68 "а"	Ардонский	15:06:0120110:7	003002000000 Земли населенных пунктов	Для ведения личного подсобного хозяйства	13	02:0020	4 766	149,99	714 852,34
11806	Республика Северная Осетия - Алания, р-н Ардонский, с. Нарт, ул. К.Гаппоева, 61	Ардонский	15:06:0120111:1	003002000000 Земли населенных пунктов	Для ведения личного подсобного хозяйства	13	02:0020	2 638	149,99	395 673,62
11807	Российская Федерация, Республика Северная Осетия-Алания, Ардонский район, с. Нарт, ул. Ленина, 94 "а"	Ардонский	15:06:0120111:10	003002000000 Земли населенных пунктов	Для ведения личного подсобного хозяйства	13	02:0020	4 840	149,99	725 951,60
11808	Респ. Северная Осетия - Алания, р-н Ардонский, с. Нарт, ул. Ленина, 94	Ардонский	15:06:0120111:11	003002000000 Земли населенных пунктов	Для ведения личного подсобного хозяйства	13	02:0020	4 892	149,99	733 751,08
11809	Российская Федерация, Республика Северная Осетия-Алания, Ардонский район, с. Нарт, ул. Ленина, 96 "Б"	Ардонский	15:06:0120111:12	003002000000 Земли населенных пунктов	Под жилую застройку	13	02:0010	5 359	149,99	803 796,41

№ п/п	Местоположение ЗУ	Район	Кадастровый номер ЗУ	Категория земель	Разрешенное использование по документу	Код вида разрешенного использования (в соответствии с классификатором видов разрешенного использования земельных участков)	Вид использования объектов недвижимости	Площадь	УПКС	КС
11810	Республика Северная Осетия-Алания, р-н Ардонский, с Нарт, ул Ленина, д.98б	Ардонский	15:06:012011:13	003002000000 Земли населенных пунктов	Для ведения личного подсобного хозяйства	13	02:020	1 889	149,99	283 331,11
11811	Республика Северная Осетия - Алания Ардонский район, с Нарт, ул К.Гаппоева, 65	Ардонский	15:06:012011:136	003002000000 Земли населенных пунктов	Для ведения личного подсобного хозяйства	13	02:020	1 500	149,99	224 985,00
11812	Республика Северная Осетия - Алания Ардонский район, с Нарт, ул К.Гаппоева, 65	Ардонский	15:06:012011:137	003002000000 Земли населенных пунктов	Для ведения личного подсобного хозяйства	13	02:020	4 004	149,99	600 559,96
11813	Республика Северная Осетия - Алания, Ардонский район, с Нарт, ул К.Гаппоева, 65	Ардонский	15:06:012011:138	003002000000 Земли населенных пунктов	Для ведения личного подсобного хозяйства	13	02:020	2 231	149,99	334 627,69
11814	Республика Северная Осетия - Алания, Ардонский р-н , с Нарт, ул Ленина	Ардонский	15:06:012011:142	003002000000 Земли населенных пунктов	Для ведения личного подсобного хозяйства	13	02:020	1 900	149,99	284 981,00
11815	Республика Северная Осетия — Алания, р-н Ардонский, с Нарт, Ленина ул	Ардонский	15:06:012011:143	003002000000 Земли населенных пунктов	Для ведения личного подсобного хозяйства	13	02:020	1 200	149,99	179 988,00
11816	Респ. Северная Осетия - Алания, р-н Ардонский, с. Нарт, ул. Гаппоева, дом 63 "б"	Ардонский	15:06.012011:15	003002000000 Земли населенных пунктов	Для ведения личного подсобного хозяйства	13	02:020	2 252	149,99	337 777,48
11817	Респ. Северная Осетия - Алания, р-н Ардонский, с Нарт, ул Гаппоева, дом 63 "б"	Ардонский	15:06.012011:16	003002000000 Земли населенных пунктов	Для ведения личного подсобного хозяйства	13	02:020	2 000	149,99	299 980,00
11818	Респ. Северная Осетия - Алания, р-н Ардонский, с Нарт, ул К.Гаппоева, 63	Ардонский	15:06:012011:23	003002000000 Земли населенных пунктов	Для ведения личного подсобного хозяйства	13	02:020	4 719	149,99	707 802,81
11819	Респ. Северная Осетия - Алания, р-н Ардонский, с. Нарт, ул. К. Гаппоева, дом 67	Ардонский	15:06:012011:3	003002000000 Земли населенных пунктов	Для ведения личного подсобного хозяйства	13	02:020	2 048	149,99	307 179,52
11820	Респ. Северная Осетия - Алания, р-н Ардонский, с. Нарт, ул. К.Гаппоева, дом 59	Ардонский	15:06:012011:5	003002000000 Земли населенных пунктов	Для ведения личного подсобного хозяйства	13	02:020	5 006	149,99	750 849,94
11821	Респ. Северная Осетия - Алания, р-н Ардонский, с Нарт, ул К.Гаппоева, дом 61 "а"	Ардонский	15:06:012011:6	003002000000 Земли населенных пунктов	Для ведения личного подсобного хозяйства	13	02:020	2 520	149,99	377 974,80
11822	Северная Осетия - Алания респ. р-н Ардонский, с Нарт, ул Гаппоева. 65 "Б"	Ардонский	15:06:012011:7	003002000000 Земли населенных пунктов	Для ведения личного подсобного хозяйства	13	02:020	5 228	149,99	784 147,72
11823	Республика Северная Осетия - Алания Ардонский р-н.. с. Нарт. ул. Ленина. д.88	Ардонский	15:06:012011:8	003002000000 Земли населенных пунктов	Для ведения личного подсобного хозяйства	13	02:020	5 039	149,99	755 599,61
11824	Российская Федерация, Республика Северная Осетия - Алания, р-н Ардонский, с. Нарт, ул. Ленина, 92	Ардонский	15:06:012011:9	003002000000 Земли населенных пунктов	Для ведения личного подсобного хозяйства	13	02:020	5 021	149,99	753 099,79
11825	Российская Федерация, Республика Северная Осетия - Алания, Ардонский район, с Нарт, ул Ленина 95"А"	Ардонский	15:06:012011:2	003002000000 Земли населенных пунктов	Для ведения личного подсобного хозяйства	13	02:020	4 659	149,99	698 803,41
11826	Респ. Северная Осетия - Алания, р-н Ардонский, с. Нарт, ул. Сталина, дом 53	Ардонский	15:06:012011:10	003002000000 Земли населенных пунктов	Приусадебный участок	13	02:020	4 000	149,99	599 960,00
11827	Российская Федерация, Республика Северная Осетия-Алания, Ардонский муниципальный район, с. Нарт, ул. Сталина, 54	Ардонский	15:06:012011:11	003002000000 Земли населенных пунктов	Для ведения личного подсобного хозяйства	13	02:020	4 809	149,99	721 301,91
11828	Российская Федерация, Республика Северная Осетия-Алания, Ардонский район, с. Нарт, ул. Сталина, 55	Ардонский	15:06.012011:12	003002000000 Земли населенных пунктов	Для ведения личного подсобного хозяйства	13	02:020	5 392	149,99	808 746,08
11829	Республика Северная Осетия - Алания, Ардонский р-н, с. Нарт, ул. Ленина	Ардонский	15:06:012011:137	003002000000 Земли населенных пунктов	Для ведения личного подсобного хозяйства	13	02:020	3 945	149,99	591 710,55
11830	Республика Северная Осетия - Алания, Ардонский р-н, с. Нарт, ул. Ленина	Ардонский	15:06:012011:138	003002000000 Земли населенных пунктов	Для ведения личного подсобного хозяйства	13	02:020	2 125	149,99	318 728,75
11831	Респ. Северная Осетия - Алания, р-н Ардонский, с. Нарт, ул. Ленина. 95	Ардонский	15:06:012011:2	003002000000 Земли населенных пунктов	Для ведения личного подсобного хозяйства	13	02:020	3 589	149,99	538 314,11
11832	Респ. Северная Осетия - Алания, р-н Ардонский, с. Нарт, ул. Ленина. дом 93 "а"	Ардонский	15:06:012011:3	003002000000 Земли населенных пунктов	Для ведения личного подсобного хозяйства	13	02:020	4 865	149,99	729 701,35
11833	Респ. Северная Осетия - Алания, р-н Ардонский, с Нарт, ул Ленина, № 89	Ардонский	15:06:012011:4	003002000000 Земли населенных пунктов	Для ведения личного подсобного хозяйства	13	02:020	5 260	149,99	788 947,40
11834	Респ. Северная Осетия - Алания, р-н Ардонский, с Нарт, ул Ленина, дом 87	Ардонский	15:06:012011:6	003002000000 Земли населенных пунктов	Для ведения личного подсобного хозяйства	13	02:020	4 938	149,99	740 650,62
11835	Респ. Северная Осетия - Алания, р-н Ардонский, с. Нарт, ул. Сталина, 50	Ардонский	15:06:012011:7	003002000000 Земли населенных пунктов	Для ведения личного подсобного хозяйства	13	02:020	5 054	149,99	758 049,46
11836	Респ. Северная Осетия - Алания, р-н Ардонский, с. Нарт, ул. Сталина, дом 51	Ардонский	15:06:012011:8	003002000000 Земли населенных пунктов	Для ведения личного подсобного хозяйства	13	02:020	4 905	149,99	735 700,95
11837	Респ. Северная Осетия - Алания, р-н Ардонский, с Нарт, ул. Сталина, дом 52	Ардонский	15:06:012011:9	003002000000 Земли населенных пунктов	Под жилую застройку	13	02:010	4 000	149,99	599 960,00
11838	Респ. Северная Осетия - Алания, р-н Ардонский, с. Нарт, ул. К.Гаппоева	Ардонский	15:06:012011:1	003002000000 Земли населенных пунктов	Под жилую застройку	13	02:010	1 500	149,99	224 985,00
11839	Российская Федерация, Республика Северная Осетия - Алания, р-н Ардонский, с. Нарт, ул. К.Гаппоева. 66	Ардонский	15:06:012011:11	003002000000 Земли населенных пунктов	Для ведения личного подсобного хозяйства	13	02:020	4 966	149,99	744 850,34
11840	Республика Северная Осетия - Алания Ардонский район, с Нарт, ул К.Гаппоева, 52б	Ардонский	15:06:012011:123	003002000000 Земли населенных пунктов	Для ведения личного подсобного хозяйства	13	02:020	2 683	149,99	402 423,17
11841	Республика Северная Осетия - Алания, Ардонский район, с Нарт, ул К.Гаппоева. 52в	Ардонский	15:06:012011:124	003002000000 Земли населенных пунктов	Для ведения личного подсобного хозяйства	13	02:020	2 684	149,99	402 573,16
11842	Респ. Северная Осетия - Алания, р-н Ардонский, с. Нарт, ул. К.Гаппоева, дом 50	Ардонский	15:06:012011:2	003002000000 Земли населенных пунктов	Под жилую застройку	13	02:010	1 500	149,99	224 985,00
11843	Респ. Северная Осетия - Алания, р-н Ардонский, с. Нарт, ул. К.Гаппоева, дом 54	Ардонский	15:06:012011:4	003002000000 Земли населенных пунктов	Для ведения личного подсобного хозяйства	13	02:020	5 075	149,99	761 199,25
11844	Респ. Северная Осетия - Алания, р-н Ардонский, с. Нарт, ул. К.Гаппоева, дом 56	Ардонский	15:06:012011:5	003002000000 Земли населенных пунктов	Для ведения личного подсобного хозяйства	13	02:020	2 503	149,99	375 424,97
11845	Республика Северная Осетия - Алания, р-н Ардонский, с. Нарт, ул. Гаппоева. 58	Ардонский	15:06:012011:6	003002000000 Земли населенных пунктов	Для ведения личного подсобного хозяйства	13	02:020	3 276	149,99	491 367,24
11846	Республика Северная Осетия - Алания, Ардонский р-н, с. Нарт, ул. К.Гаппоева, 60	Ардонский	15:06:012011:7	003002000000 Земли населенных пунктов	Для ведения личного подсобного хозяйства	13	02:020	4 685	149,99	702 703,15
11847	Респ. Северная Осетия - Алания, р-н Ардонский, с. Нарт, ул. К.Гаппоева, дом 62	Ардонский	15:06:012011:8	003002000000 Земли населенных пунктов	Для ведения личного подсобного хозяйства	13	02:020	5 511	149,99	826 594,89
11848	Респ. Северная Осетия - Алания, р-н Ардонский, с. Нарт, ул. Ленина. 80	Ардонский	15:06.012011:10	003002000000 Земли населенных пунктов	Для ведения личного подсобного хозяйства	13	02:020	3 595	149,99	539 214,05
11849	Российская Федерация, Республика Северная Осетия - Алания, Ардонский район, с. Нарт, ул. Ленина, д. 82	Ардонский	15:06.012011:11	003002000000 Земли населенных пунктов	Для ведения личного подсобного хозяйства (приусадебный земельный участок)	13	02:020	3 400	149,99	509 966,00
11850	Респ. Северная Осетия - Алания, р-н Ардонский, с Нарт, ул Ленина, 86	Ардонский	15:06.012011:13	003002000000 Земли населенных пунктов	Для ведения личного подсобного хозяйства	13	02:020	4 688	149,99	703 153,12

№ п/п	Местоположение ЗУ	Район	Кадастровый номер ЗУ	Категория земель	Разрешенное использование по документу	Код вида разрешенного использования (в соответствии с классификатором видов разрешенного использования земельных участков)	Вид использования объектов недвижимости	Площадь	УПКС	КС
11851	Респ. Северная Осетия - Алания, р-н Ардонский, с. Нарт, ул. Ленина, дом 86 "а"	Ардонский	15:06:0120114:14	003002000000 Земли населенных пунктов	Для ведения личного подсобного хозяйства	13	02:020	4 935	149,99	740 200,65
11852	Республика Северная Осетия - Алания, Ардонский район, с.Нарт, ул.К.Гаппоева, 57а	Ардонский	15:06:0120114:147	003002000000 Земли населенных пунктов	Для ведения личного подсобного хозяйства	13	02:020	1 756	149,99	263 382,44
11853	Республика Северная Осетия - Алания, Ардонский район, с.Нарт, ул.К.Гаппоева, 57б	Ардонский	15:06:0120114:148	003002000000 Земли населенных пунктов	Для ведения личного подсобного хозяйства	13	02:020	1 844	149,99	276 581,56
11854	Российская Федерация,Республика Северная Осетия - Алания, Ардонский район, с. Нарт, ул. К.Гаппоева. 51 "Б"	Ардонский	15:06:0120114:16	003002000000 Земли населенных пунктов	Для ведения личного подсобного хозяйства	13	02:020	1 646	149,99	246 883,54
11855	Респ. Северная Осетия - Алания, р-н Ардонский, с. Нарт, ул. К.Гаппоева, дом 53	Ардонский	15:06:0120114:2	003002000000 Земли населенных пунктов	Для ведения личного подсобного хозяйства	13	02:020	3 610	149,99	541 463,90
11856	Респ. Северная Осетия - Алания, р-н Ардонский, с. Нарт, ул. Ленина. 84	Ардонский	15:06:0120114:23	003002000000 Земли населенных пунктов	Для ведения личного подсобного хозяйства	13	02:020	4 224	149,99	633 557,76
11857	Респ. Северная Осетия - Алания, р-н Ардонский, с. Нарт, ул. Ленина. 84	Ардонский	15:06:0120114:24	003002000000 Земли населенных пунктов	Для ведения личного подсобного хозяйства	13	02:020	600	149,99	89 994,00
11858	Респ. Северная Осетия - Алания, р-н Ардонский, с. Нарт, ул. К.Гаппоева, дом 55	Ардонский	15:06:0120114:3	003002000000 Земли населенных пунктов	Под жилую застройку	13	02:010	4 289	149,99	643 307,11
11859	Республика Северная Осетия-Алания, р-н Ардонский, с. Нарт, ул. Ленина. 86	Ардонский	15:06:0120114:30	003002000000 Земли населенных пунктов	Для ведения личного подсобного хозяйства	13	02:020	698	149,99	104 693,02
11860	Республика Северная Осетия-Алания, р-н Ардонский, с. Нарт, ул. Ленина, 86	Ардонский	15:06:0120114:31	003002000000 Земли населенных пунктов	Для ведения личного подсобного хозяйства	13	02:020	3 990	149,99	598 460,10
11861	Республика Северная Осетия-Алания, р-н Ардонский, с. Нарт, ул. К.Гаппоева, 51	Ардонский	15:06:0120114:32	003002000000 Земли населенных пунктов	Для ведения личного подсобного хозяйства	13	02:020	1 662	149,99	249 283,38
11862	Республика Северная Осетия-Алания, р-н Ардонский, с.Нарт, ул.К.Гаппоева, д.51а	Ардонский	15:06:0120114:33	003002000000 Земли населенных пунктов	Для ведения личного подсобного хозяйства	13	02:020	709	149,99	106 342,91
11863	Респ. Северная Осетия - Алания, р-н Ардонский, с. Нарт, ул. Гаппоева, дом 57	Ардонский	15:06:0120114:5	003002000000 Земли населенных пунктов	Для ведения личного подсобного хозяйства	13	02:020	4 559	149,99	683 804,41
11864	Северная Осетия - Алания респ, р-н Ардонский, с.Нарт, ул.Ленина, 78 "а"	Ардонский	15:06:0120114:6	003002000000 Земли населенных пунктов	Для ведения личного подсобного хозяйства	13	02:020	2 872	149,99	430 771,28
11865	Респ. Северная Осетия - Алания, р-н Ардонский, с. Нарт, ул. К.Гаппоева, дом 49-а	Ардонский	15:06:0120114:7	003002000000 Земли населенных пунктов	Для ведения личного подсобного хозяйства	13	02:020	2 701	149,99	405 122,99
11866	Респ. Северная Осетия - Алания, р-н Ардонский, с. Нарт, ул. Ленина, 78	Ардонский	15:06:0120114:9	003002000000 Земли населенных пунктов	Для ведения личного подсобного хозяйства	13	02:020	4 137	149,99	620 508,63
11867	Республика Северная Осетия - Алания, Ардонский район, с. Нарт, ул. Сталина, 47	Ардонский	15:06:0120115:10	003002000000 Земли населенных пунктов	Для ведения личного подсобного хозяйства	13	02:020	4 955	149,99	743 200,45
11868	Северная Осетия - Алания респ, р-н Ардонский, с. Нарт, ул. Сталина, 48 "а"	Ардонский	15:06:0120115:11	003002000000 Земли населенных пунктов	Для ведения личного подсобного хозяйства	13	02:020	4 576	149,99	686 354,24
11869	Респ. Северная Осетия - Алания, р-н Ардонский, с. Нарт, ул. Сталина, дом 48	Ардонский	15:06:0120115:12	003002000000 Земли населенных пунктов	Под жилую застройку	13	02:010	4 000	149,99	599 960,00
11870	Северная Осетия - Алания респ, р-н Ардонский, с.Нарт, ул.Сталина, дом 49	Ардонский	15:06:0120115:13	003002000000 Земли населенных пунктов	Для ведения личного подсобного хозяйства	13	02:020	4 969	149,99	745 300,31
11871	РСО - Алания, Ардонский район, с. Нарт, ул. Ленина 81"а"	Ардонский	15:06:0120115:139	003002000000 Земли населенных пунктов	Для ведения личного подсобного хозяйства	13	02:020	4 360	149,99	653 956,40
11872	РСО - Алания, Ардонский район, с. Нарт, ул. Сталина 47 А	Ардонский	15:06:0120115:140	003002000000 Земли населенных пунктов	Для ведения личного подсобного хозяйства	13	02:020	2 462	149,99	369 275,38
11873	РСО - Алания, Ардонский район, с. Нарт, ул. Сталина 46 Б	Ардонский	15:06:0120115:141	003002000000 Земли населенных пунктов	Для ведения личного подсобного хозяйства	13	02:020	2 392	149,99	358 776,08
11874	Российская Федерация, Республика Северная Осетия-Алания, Ардонский район, с. Нарт, ул. Ленина	Ардонский	15:06:0120115:147	003002000000 Земли населенных пунктов	Для ведения личного подсобного хозяйства	13	02:020	3 000	149,99	449 970,00
11875	Российская Федерация, Республика Северная Осетия-Алания, Ардонский район, с. Нарт, ул. Ленина	Ардонский	15:06:0120115:149	003002000000 Земли населенных пунктов	Для ведения личного подсобного хозяйства	13	02:020	804	149,99	120 591,96
11876	Российская Федерация, Республика Северная Осетия-Алания, Ардонский район, с. Нарт, ул. Ленина	Ардонский	15:06:0120115:150	003002000000 Земли населенных пунктов	Для ведения личного подсобного хозяйства	13	02:020	1 160	149,99	173 988,40
11877	Российская Федерация, Республика Северная Осетия-Алания, Ардонский район, с. Нарт, ул. Ленина	Ардонский	15:06:0120115:151	003002000000 Земли населенных пунктов	Для ведения личного подсобного хозяйства	13	02:020	500	149,99	74 995,00
11878	Республика Северная Осетия-Алания, р-н Ардонский, с. Нарт, ул.Ленина, д.83	Ардонский	15:06:0120115:2	003002000000 Земли населенных пунктов	Для ведения личного подсобного хозяйства	13	02:020	6 203	149,99	930 387,97
11879	Респ. Северная Осетия - Алания, р-н Ардонский, с. Нарт, ул. Ленина, дом 83а	Ардонский	15:06:0120115:3	003002000000 Земли населенных пунктов	Под жилую застройку	13	02:010	3 600	149,99	539 964,00
11880	Респ. Северная Осетия - Алания, р-н Ардонский, с. Нарт, ул. Ленина. 83 "а"	Ардонский	15:06:0120115:4	003002000000 Земли населенных пунктов	Для ведения личного подсобного хозяйства	13	02:020	3 679	149,99	551 813,21
11881	Республика Северная Осетия-Алания, р-н Ардонский, с. Нарт, ул. Ленина, 83 в	Ардонский	15:06:0120115:5	003002000000 Земли населенных пунктов	Для ведения личного подсобного хозяйства	13	02:020	2 219	149,99	332 827,81
11882	Респ. Северная Осетия - Алания, р-н Ардонский, с. Нарт, ул. Ленина, 85 "а"	Ардонский	15:06:0120115:6	003002000000 Земли населенных пунктов	Для ведения личного подсобного хозяйства	13	02:020	4 508	149,99	676 154,92
11883	Респ. Северная Осетия - Алания, р-н Ардонский, с. Нарт, ул. Сталина, дом 47 Б	Ардонский	15:06:0120115:8	003002000000 Земли населенных пунктов	Для ведения личного подсобного хозяйства	13	02:020	3 803	149,99	570 411,97
11884	Респ. Северная Осетия - Алания, р-н Ардонский, с. Нарт	Ардонский	15:06:0120116:1	003002000000 Земли населенных пунктов	Ритуальная деятельность	12	12:010	15 384	1,49	22 922,16
11885	Респ. Северная Осетия - Алания, р-н Ардонский, с. Нарт	Ардонский	15:06:0120116:2	003002000000 Земли населенных пунктов	Вагон	1	01:081	6 400	6,09	38 976,00
11886	Респ. Северная Осетия - Алания, р-н Ардонский, с. Нарт	Ардонский	15:06:0120116:3	003002000000 Земли населенных пунктов	Кладбище	12	12:010	16 000	1,49	23 840,00
11887	Респ. Северная Осетия - Алания, р-н Ардонский, с. Нарт	Ардонский	15:06:0120116:4	003002000000 Земли населенных пунктов	Парк	5	12:003	28 000	278,52	7 798 560,00
11888	Респ. Северная Осетия - Алания, р-н Ардонский, с. Нарт, ул. К.Гаппоева, дом 38 в	Ардонский	15:06:0120117:1	003002000000 Земли населенных пунктов	Под жилую застройку	13	02:010	4 000	149,99	599 960,00
11889	Респ. Северная Осетия - Алания, р-н Ардонский, с. Нарт, ул. К.Гаппоева, 38	Ардонский	15:06:0120117:2	003002000000 Земли населенных пунктов	Для ведения личного подсобного хозяйства	13	02:020	3 649	149,99	547 313,51
11890	Республика Северная Осетия - Алания, р-н Ардонский, с. Нарт, ул. К.Гаппоева, 40	Ардонский	15:06:0120117:3	003002000000 Земли населенных пунктов	Для ведения личного подсобного хозяйства	13	02:020	4 000	149,99	599 960,00
11891	Респ. Северная Осетия - Алания, р-н Ардонский, с. Нарт, ул. К.Гаппоева, дом 42	Ардонский	15:06:0120117:4	003002000000 Земли населенных пунктов	Под жилую застройку	13	02:010	4 000	149,99	599 960,00
11892	Северная Осетия - Алания респ, р-н Ардонский, с.Нарт, ул.К.Гаппоева, 44	Ардонский	15:06:0120117:5	003002000000 Земли населенных пунктов	Для ведения личного подсобного хозяйства	13	02:020	4 827	149,99	724 001,73
11893	Респ. Северная Осетия - Алания, р-н Ардонский, с. Нарт, ул. К.Гаппоева, дом 46	Ардонский	15:06:0120117:6	003002000000 Земли населенных пунктов	Для ведения личного подсобного хозяйства	13	02:020	4 775	149,99	716 202,25
11894	Респ. Северная Осетия - Алания, р-н Ардонский, с. Нарт, ул. К.Гаппоева, дом 48	Ардонский	15:06:0120117:7	003002000000 Земли населенных пунктов	Для ведения личного подсобного хозяйства	13	02:020	5 220	149,99	782 947,80
11895	Респ. Северная Осетия - Алания, р-н Ардонский, с. Нарт, ул. К.Гаппоева, дом 41 а	Ардонский	15:06:0120118:1	003002000000 Земли населенных пунктов	Под жилую застройку	13	02:010	2 000	149,99	299 980,00

№ п/п	Местоположение ЗУ	Район	Кадастровый номер ЗУ	Категория земель	Разрешенное использование по документу	Код вида разрешенного использования (в соответствии с классификатором видов разрешенного использования земельных участков)	Вид использования объектов недвижимости	Площадь	УПКС	КС
11896	Северная Осетия - Алания респ, р-н Ардонский, с Нарт, ул Ленина, 76 "а"	Ардонский	15:06:0120118:10	003002000000 Земли населенных пунктов	Для ведения личного подсобного хозяйства	13	02:020	4 211	149,99	631 607,89
11897	Респ. Северная Осетия - Алания, р-н Ардонский, с. Нарт, ул. Ленина, дом 76	Ардонский	15:06:0120118:11	003002000000 Земли населенных пунктов	Для ведения личного подсобного хозяйства	13	02:020	2 122	149,99	318 278,78
11898	Респ. Северная Осетия - Алания, р-н Ардонский, с. Нарт, ул. Ленина, дом 74	Ардонский	15:06:0120118:12	003002000000 Земли населенных пунктов	Под жилую застройку	13	02:010	3 600	149,99	539 964,00
11899	Респ. Северная Осетия - Алания, р-н Ардонский, с. Нарт, ул. Ленина, дом 72	Ардонский	15:06:0120118:13	003002000000 Земли населенных пунктов	Под жилую застройку	13	02:010	3 600	149,99	539 964,00
11900	Респ. Северная Осетия - Алания, р-н Ардонский, с. Нарт, ул. Ленина, дом 70	Ардонский	15:06:0120118:14	003002000000 Земли населенных пунктов	Под жилую застройку	13	02:010	3 600	149,99	539 964,00
11901	Российская Федерация, Республика Северная Осетия - Алания Ардонский район, с. Нарт, ул. К.Гаппоева, 43а	Ардонский	15:06:0120118:147	003002000000 Земли населенных пунктов	для ведения личного подсобного хозяйства	13	02:020	2 362	149,99	354 276,38
11902	Российская Федерация, Республика Северная Осетия - Алания Ардонский район, с. Нарт, ул. К.Гаппоева	Ардонский	15:06:0120118:148	003002000000 Земли населенных пунктов	для ведения личного подсобного хозяйства	13	02:020	1 906	149,99	285 880,94
11903	Республика Северная Осетия - Алания, Ардонский район, с. Нарт, ул. Ленина, 68	Ардонский	15:06:0120118:15	003002000000 Земли населенных пунктов	Под жилую застройку	13	02:010	4 836	149,99	725 351,64
11904	Республика Северная Осетия - Алания, р-н Ардонский, с. Нарт, ул. Ленина, 68-а	Ардонский	15:06:0120118:16	003002000000 Земли населенных пунктов	Для ведения личного подсобного хозяйства	13	02:020	2 352	149,99	352 776,48
11905	Респ. Северная Осетия - Алания, р-н Ардонский, с. Нарт, ул. Ленина, дом 66	Ардонский	15:06:0120118:17	003002000000 Земли населенных пунктов	Под жилую застройку	13	02:010	3 000	149,99	449 970,00
11906	Респ. Северная Осетия - Алания, р-н Ардонский, с. Нарт, ул. К.Гаппоева, дом 41	Ардонский	15:06:0120118:2	003002000000 Земли населенных пунктов	Под жилую застройку	13	02:010	2 000	149,99	299 980,00
11907	Республика Северная Осетия - Алания, р-н Ардонский, с. Нарт, ул. К.Гаппоева, 43	Ардонский	15:06:0120118:3	003002000000 Земли населенных пунктов	Для ведения личного подсобного хозяйства	13	02:020	3 486	149,99	522 865,14
11908	Респ. Северная Осетия - Алания, р-н Ардонский, с Нарт, ул Гаппоева, 45	Ардонский	15:06:0120118:4	003002000000 Земли населенных пунктов	Для ведения личного подсобного хозяйства	13	02:020	4 363	149,99	654 406,37
11909	Респ. Северная Осетия - Алания, р-н Ардонский, с. Нарт, ул. К.Гаппоева, дом 47 а	Ардонский	15:06:0120118:6	003002000000 Земли населенных пунктов	Под жилую застройку	13	02:010	2 000	149,99	299 980,00
11910	Северная Осетия - Алания респ, р-н Ардонский, с Нарт, ул К.Гаппоева, 47	Ардонский	15:06:0120118:7	003002000000 Земли населенных пунктов	Для ведения личного подсобного хозяйства	13	02:020	1 640	149,99	245 983,60
11911	Респ. Северная Осетия - Алания, р-н Ардонский, с. Нарт, ул. К.Гаппоева, дом 49	Ардонский	15:06:0120118:8	003002000000 Земли населенных пунктов	Под жилую застройку	13	02:010	4 000	149,99	599 960,00
11912	Республика Северная Осетия - Алания, р-н Ардонский, с. Нарт, ул. К.Гаппоева, 49-а	Ардонский	15:06:0120118:9	003002000000 Земли населенных пунктов	Для ведения личного подсобного хозяйства	13	02:020	2 768	149,99	415 172,32
11913	Республика Северная Осетия - Алания, р-н Ардонский, с. Нарт, ул. Ленина, 81	Ардонский	15:06:0120119:1	003002000000 Земли населенных пунктов	Для ведения личного подсобного хозяйства	13	02:020	2 255	149,99	338 227,45
11914	Респ. Северная Осетия - Алания, р-н Ардонский, с Нарт, ул Сталина, дом 44 а	Ардонский	15:06:0120119:10	003002000000 Земли населенных пунктов	для ведения личного подсобного хозяйства (размещение жилого дома, указанного в описании вида разрешенного использования с кодом 2.1; производство сельскохозяйственной продукции; размещение гаража и иных вспомогательных сооружений, содержание сельскохозяйственных животных), код 2.2).	13	02:020	4 423	149,99	663 405,77
11915	Респ. Северная Осетия - Алания, р-н Ардонский, с. Нарт, ул. Сталина, дом 45	Ардонский	15:06:0120119:11	003002000000 Земли населенных пунктов	Под жилую застройку	13	02:010	4 000	149,99	599 960,00
11916	Респ. Северная Осетия - Алания, р-н Ардонский, с. Нарт, ул. Сталина, дом №46	Ардонский	15:06:0120119:12	003002000000 Земли населенных пунктов	Для ведения личного подсобного хозяйства	13	02:020	2 970	149,99	445 470,30
11917	Респ. Северная Осетия - Алания, р-н Ардонский, с Нарт, ул Ленина, дом 81"б"	Ардонский	15:06:0120119:13	003002000000 Земли населенных пунктов	Для ведения личного подсобного хозяйства	13	02:020	3 234	149,99	485 067,66
11918	Респ. Северная Осетия - Алания, р-н Ардонский, с Нарт, ул Сталина, дом 46 "а"	Ардонский	15:06:0120119:14	003002000000 Земли населенных пунктов	Для ведения личного подсобного хозяйства	13	02:020	3 420	149,99	512 965,80
11919	Российская Федерация, Республика Северная Осетия-Алания, Ардонский р-н. с. Нарт, ул. Сталина, 42А	Ардонский	15:06:0120119:140	003002000000 Земли населенных пунктов	Для ведения личного подсобного хозяйства	13	02:020	2 000	149,99	299 980,00
11920	Российская Федерация, Республика Северная Осетия-Алания, Ардонский район, с. Нарт, ул. Сталина, 42 "Б"	Ардонский	15:06:0120119:143	003002000000 Земли населенных пунктов	Для ведения личного подсобного хозяйства	13	02:020	1 827	149,99	274 031,73
11921	Российская Федерация, Республика Северная Осетия-Алания, Ардонский район, с Нарт, ул. Сталина, 42 "В"	Ардонский	15:06:0120119:144	003002000000 Земли населенных пунктов	Для ведения личного подсобного хозяйства	13	02:020	1 200	149,99	179 988,00
11922	Респ. Северная Осетия - Алания, р-н Ардонский, с Нарт, ул Сталина, дом 45 "А"	Ардонский	15:06:0120119:15	003002000000 Земли населенных пунктов	Для ведения личного подсобного хозяйства	13	02:020	2 752	149,99	412 772,48
11923	Республика Северная Осетия - Алания, р-н Ардонский, с. Нарт, ул. Ленина, 79 "а"	Ардонский	15:06:0120119:2	003002000000 Земли населенных пунктов	Для ведения личного подсобного хозяйства	13	02:020	2 180	149,99	326 978,20
11924	Республика Северная Осетия-Алания, р-н Ардонский, с. Нарт, ул. Ленина, 73	Ардонский	15:06:0120119:25	003002000000 Земли населенных пунктов	Для ведения личного подсобного хозяйства	13	02:020	3 923	149,99	588 410,77
11925	Республика Северная Осетия-Алания, р-н Ардонский, с Нарт, ул Ленина, 73 "а"	Ардонский	15:06:0120119:26	003002000000 Земли населенных пунктов	Для ведения личного подсобного хозяйства	13	02:020	1 506	149,99	225 884,94
11926	Респ. Северная Осетия - Алания, р-н Ардонский, с Нарт, ул Ленина, 79	Ардонский	15:06:0120119:3	003002000000 Земли населенных пунктов	Для ведения личного подсобного хозяйства	13	02:020	4 545	149,99	681 704,55
11927	Респ. Северная Осетия - Алания, р-н Ардонский, с. Нарт, ул. Ленина, дом 77	Ардонский	15:06:0120119:4	003002000000 Земли населенных пунктов	Под жилую застройку	13	02:010	4 000	149,99	599 960,00
11928	Респ. Северная Осетия - Алания, р-н Ардонский, с. Нарт, ул. Ленина, дом 75	Ардонский	15:06:0120119:5	003002000000 Земли населенных пунктов	Под жилую застройку	13	02:010	4 000	149,99	599 960,00
11929	Респ. Северная Осетия - Алания, р-н Ардонский, с. Нарт, ул. Сталина, дом 43	Ардонский	15:06:0120119:8	003002000000 Земли населенных пунктов	Под жилую застройку	13	02:010	4 000	149,99	599 960,00
11930	Респ. Северная Осетия - Алания, р-н Ардонский, с Нарт, ул Сталина, дом 44	Ардонский	15:06:0120119:9	003002000000 Земли населенных пунктов	Для ведения личного подсобного хозяйства	13	02:020	4 359	149,99	653 806,41
11931	Северная Осетия - Алания респ, р-н Ардонский, с. Нарт, ул. К.Гаппоева, 52	Ардонский	15:06:0120120:2	003002000000 Земли населенных пунктов	Для эксплуатации существующих строений фермы	1	01:070	8 640	62,25	537 840,00
11932	Северная Осетия - Алания респ, р-н Ардонский, с. Нарт, ул. К.Гаппоева, 52	Ардонский	15:06:0120120:3	003002000000 Земли населенных пунктов	Для эксплуатации существующих строений фермы	1	01:070	35 199	62,25	2 191 137,75
11933	Северная Осетия - Алания респ, р-н Ардонский, с Нарт, ул К.Гаппоева, 52	Ардонский	15:06:0120120:4	003002000000 Земли населенных пунктов	Для эксплуатации существующих строений фермы	1	01:070	10 530	62,25	655 492,50
11934	Респ. Северная Осетия - Алания, р-н Ардонский, с Нарт	Ардонский	15:06:0120121:1	003002000000 Земли населенных пунктов	Выгон	1	01:081	37 500	6,09	228 375,00
11935	Респ. Северная Осетия - Алания, р-н Ардонский, с. Нарт, ул. К.Гаппоева, дом 33 а	Ардонский	15:06:0120122:1	003002000000 Земли населенных пунктов	Под жилую застройку	13	02:010	2 500	149,99	374 975,00
11936	Российская Федерация, Республика Северная Осетия-Алания, Ардонский район. с. Нарт, ул. Ленина. 64а	Ардонский	15:06:0120122:10	003002000000 Земли населенных пунктов	Для ведения личного подсобного хозяйства	13	02:020	2 493	149,99	373 925,07
11937	Респ. Северная Осетия - Алания, р-н Ардонский, с Нарт, ул Ленина, 64	Ардонский	15:06:0120122:11	003002000000 Земли населенных пунктов	Для ведения личного подсобного хозяйства	13	02:020	3 640	149,99	545 963,60
11938	Российская Федерация, Республика Северная Осетия - Алания, м-р-н Ардонский, с.п Нартское, с Нарт, ул Ленина дом 62	Ардонский	15:06:0120122:12	003002000000 Земли населенных пунктов	Для ведения личного подсобного хозяйства	13	02:020	3 370	149,99	505 466,30
11939	Респ. Северная Осетия - Алания, р-н Ардонский, с. Нарт, ул. Ленина, дом 60	Ардонский	15:06:0120122:13	003002000000 Земли населенных пунктов	Под жилую застройку	13	02:010	3 600	149,99	539 964,00

№ п/п	Местоположение ЗУ	Район	Кадастровый номер ЗУ	Категория земель	Разрешенное использование по документу	Код вида разрешенного использования (в соответствии с классификатором видов разрешенного использования земельных участков)	Вид использования объектов недвижимости	Площадь	УПКС	КС
11940	Респ. Северная Осетия - Алания, р-н Ардонский, с. Нарт, ул. Ленина, дом 58	Ардонский	15:06:012012:14	003002000000 Земли населенных пунктов	Под жилую застройку	13	02:010	3 600	149,99	539 964,00
11941	Респ. Северная Осетия - Алания, р-н Ардонский, с. Нарт, ул. Ленина, дом 56	Ардонский	15:06:012012:15	003002000000 Земли населенных пунктов	Под жилую застройку	13	02:010	3 600	149,99	539 964,00
11942	Респ. Северная Осетия - Алания, р-н Ардонский, с. Нарт, ул. Ленина, 54	Ардонский	15:06:012012:16	003002000000 Земли населенных пунктов	Для ведения личного подсобного хозяйства	13	02:020	3 407	149,99	511 015,93
11943	Респ. Северная Осетия - Алания, р-н Ардонский, с. Нарт, ул. Ленина, дом 54 а	Ардонский	15:06:012012:17	003002000000 Земли населенных пунктов	Под жилую застройку	13	02:010	2 500	149,99	374 975,00
11944	Респ. Северная Осетия - Алания, р-н Ардонский, с. Нарт, ул. К.Гаппоева, 33	Ардонский	15:06:012012:2	003002000000 Земли населенных пунктов	Для ведения личного подсобного хозяйства	13	02:020	3 976	149,99	596 360,24
11945	Респ. Северная Осетия - Алания, р-н Ардонский, с. Нарт, ул. К.Гаппоева, дом 34	Ардонский	15:06:012012:3	003002000000 Земли населенных пунктов	Для ведения личного подсобного хозяйства	13	02:020	3 681	149,99	552 113,19
11946	Респ. Северная Осетия - Алания, р-н Ардонский, с. Нарт, ул. Гаппоева. дом 35	Ардонский	15:06:012012:4	003002000000 Земли населенных пунктов	Для ведения личного подсобного хозяйства	13	02:020	4 476	149,99	671 355,24
11947	Респ. Северная Осетия - Алания, р-н Ардонский, с. Нарт, ул. К.Гаппоева. дом 36	Ардонский	15:06:012012:5	003002000000 Земли населенных пунктов	Для ведения личного подсобного хозяйства	13	02:020	4 738	149,99	710 652,62
11948	Респ. Северная Осетия - Алания, р-н Ардонский, с. Нарт, ул. К.Гаппоева. 37	Ардонский	15:06:012012:6	003002000000 Земли населенных пунктов	Для ведения личного подсобного хозяйства	13	02:020	3 593	149,99	538 914,07
11949	Респ. Северная Осетия - Алания, р-н Ардонский, с. Нарт, ул. К.Гаппоева. дом 39	Ардонский	15:06:012012:7	003002000000 Земли населенных пунктов	Под жилую застройку	13	02:010	3 200	149,99	479 968,00
11950	Республика Северная Осетия-Алания, р-н Ардонский. с Нарт. ул К.Гаппоева. д 39а	Ардонский	15:06:012012:8	003002000000 Земли населенных пунктов	Для ведения личного подсобного хозяйства	13	02:020	2 505	149,99	375 724,95
11951	Северная Осетия - Алания респ. р-н Ардонский, с Нарт, ул К Гаппоева, 39 "Б"	Ардонский	15:06:012012:9	003002000000 Земли населенных пунктов	Для ведения личного подсобного хозяйства	13	02:020	2 522	149,99	378 274,78
11952	Респ. Северная Осетия - Алания, р-н Ардонский, с. Нарт, ул. Ленина, дом 61	Ардонский	15:06:012012:1	003002000000 Земли населенных пунктов	Для ведения личного подсобного хозяйства	13	02:020	3 942	149,99	591 260,58
11953	Респ. Северная Осетия - Алания, р-н Ардонский. с. Нарт. ул. Сталина. дом 38	Ардонский	15:06:012012:10	003002000000 Земли населенных пунктов	Под жилую застройку	13	02:010	2 000	149,99	299 980,00
11954	Респ. Северная Осетия - Алания, р-н Ардонский, с. Нарт, ул. Сталина. 39	Ардонский	15:06:012012:11	003002000000 Земли населенных пунктов	Для ведения личного подсобного хозяйства (приусадебный земельный участок (размещение жилого дома, указанного в описании вида разрешенного использования с кодом 2.1; производство сельскохозяйственной продукции; размещение гаража и иных вспомогательных сооружений, содержание сельскохозяйственных животных)	13	02:020	4 000	149,99	599 960,00
11955	Российская Федерация, Республика Северная Осетия - Алания. Ардонский район, с. Нарт, ул. Сталина. 40	Ардонский	15:06:012012:12	003002000000 Земли населенных пунктов	Для ведения личного подсобного хозяйства	13	02:020	4 851	149,99	727 601,49
11956	Респ. Северная Осетия - Алания, р-н Ардонский. с. Нарт. ул. Сталина, дом 41	Ардонский	15:06:012012:13	003002000000 Земли населенных пунктов	Для ведения личного подсобного хозяйства	13	02:020	4 870	149,99	730 451,30
11957	Респ. Республика Северная Осетия - Алания, Ардонский р-н , с. Нарт, ул. Ленина, д.61А	Ардонский	15:06:012012:138	003002000000 Земли населенных пунктов	Под жилую застройку	13	02:010	567	149,99	85 044,33
11958	Респ. Республика Северная Осетия - Алания, Ардонский р-н , с. Нарт, ул. Ленина, д.61А	Ардонский	15:06:012012:139	003002000000 Земли населенных пунктов	Под жилую застройку	13	02:010	610	149,99	91 493,90
11959	Респ. Северная Осетия - Алания, р-н Ардонский. с. Нарт. ул. Сталина, дом 41 а	Ардонский	15:06:012012:14	003002000000 Земли населенных пунктов	Для ведения личного подсобного хозяйства	13	02:020	3 555	149,99	533 214,45
11960	Респ. Северная Осетия - Алания, р-н Ардонский. с. Нарт. ул. Сталина, дом 42	Ардонский	15:06:012012:15	003002000000 Земли населенных пунктов	Для ведения личного подсобного хозяйства	13	02:020	4 603	149,99	690 403,97
11961	Российская Федерация. Республика Северная Осетия-Алания. Ардонский район, с. Нарт, ул. Ленина, 61 "б"	Ардонский	15:06:012012:16	003002000000 Земли населенных пунктов	Для ведения личного подсобного хозяйства	13	02:020	1 131	149,99	169 638,69
11962	Респ. Северная Осетия - Алания, р-н Ардонский, с. Нарт, ул. Ленина, дом б/н	Ардонский	15:06:012012:2	003002000000 Земли населенных пунктов	Под жилую застройку	13	02:010	3 500	149,99	524 965,00
11963	Респ. Северная Осетия - Алания, р-н Ардонский. с. Нарт. ул. Ленина. дом 65	Ардонский	15:06:012012:3	003002000000 Земли населенных пунктов	Для ведения личного подсобного хозяйства	13	02:020	4 856	149,99	728 351,44
11964	Российская Федерация, Республика Северная Осетия - Алания р-н Ардонский, с. Нарт. ул. Ленина, 67	Ардонский	15:06:012012:4	003002000000 Земли населенных пунктов	Для ведения личного подсобного хозяйства	13	02:020	3 798	149,99	569 662,02
11965	Респ. Северная Осетия - Алания, р-н Ардонский, с. Нарт, ул. Ленина, дом 69	Ардонский	15:06:012012:5	003002000000 Земли населенных пунктов	Под жилую застройку	13	02:010	3 500	149,99	524 965,00
11966	Респ. Северная Осетия - Алания, р-н Ардонский, с. Нарт, ул. Ленина, дом 71	Ардонский	15:06:012012:6	003002000000 Земли населенных пунктов	Для ведения личного подсобного хозяйства	13	02:020	3 364	149,99	504 566,36
11967	Респ. Северная Осетия - Алания, р-н Ардонский. с. Нарт. ул. Ленина. дом 67 а	Ардонский	15:06:012012:7	003002000000 Земли населенных пунктов	Для ведения личного подсобного хозяйства	13	02:020	3 372	149,99	505 766,28
11968	Респ. Северная Осетия - Алания, р-н Ардонский. с. Нарт. ул. Сталина, дом 37	Ардонский	15:06:012012:9	003002000000 Земли населенных пунктов	Для ведения личного подсобного хозяйства	13	02:020	2 385	149,99	357 726,15
11969	Респ. Северная Осетия - Алания, р-н Ардонский, с. Нарт	Ардонский	15:06:012012:4.1	003002000000 Земли населенных пунктов	Выгон	1	01:081	18 000	6,09	109 620,00
11970	Республика Северная Осетия-Алания. Ардонский р-н, с Нарт	Ардонский	15:06:012012:112	003002000000 Земли населенных пунктов	Для индивидуального жилищного строительства	13	02:010	1 200	149,99	179 988,00
11971	Республика Северная Осетия-Алания, Ардонский р-н. с. Нарт	Ардонский	15:06:012012:113	003002000000 Земли населенных пунктов	Для индивидуального жилищного строительства	13	02:010	1 200	149,99	179 988,00
11972	Российская Федерация. Республика Северная Осетия-Алания. Ардонский район, с Нарт. ул.К Гаппоева. 31"а"	Ардонский	15:06:012012:114	003002000000 Земли населенных пунктов	«для индивидуального жилищного строительства». (Размещение жилого дома (отдельно стоящего здания количеством надземных этажей не более чем три, высотой не более двадцати метров, которое состоит из комнат и помещений вспомогательного использования, предназначенных для удовлетворения гражданами бытовых и иных нужд, связанных с их проживанием в таком здании, не предназначенного для раздела на самостоятельные объекты недвижимости), выращивание сельскохозяйственных культур, размещение индивидуальных гаражей и хозяйственных построек)	13	02:010	1 200	149,99	179 988,00
11973	Респ. Республика Северная Осетия - Алания. Ардонский р-н., с. Нарт	Ардонский	15:06:012012:115	003002000000 Земли населенных пунктов	Для индивидуального жилищного строительства	13	02:010	1 200	149,99	179 988,00

№ п/п	Местоположение ЗУ	Район	Кадастровый номер ЗУ	Категория земель	Разрешенное использование по документу	Код вида разрешенного использования (в соответствии с классификатором видов разрешенного использования земельных участков)	Вид использования объектом недвижимости	Площадь	УПКС	КС
11974	Российская Федерация, Республика Северная Осетия-Алания, Ардонский район, с Нарт	Ардонский	15:06:0120124:116	003002000000 Земли населенных пунктов	Для индивидуального жилищного строительства	13	02:010	600	149,99	89 994,00
11975	Республика Северная Осетия-Алания, Ардонский р-н, с Нарт	Ардонский	15:06:0120124:117	003002000000 Земли населенных пунктов	Для индивидуального жилищного строительства	13	02:010	1 200	149,99	179 988,00
11976	Респ. Северная Осетия - Алания, р-н Ардонский, с. Нарт, ул. К.Гаппоева, дом 28 а	Ардонский	15:06:0120125:1	003002000000 Земли населенных пунктов	Под жилую застройку	13	02:010	2 500	149,99	374 975,00
11977	Респ. Северная Осетия - Алания, р-н Ардонский, с. Нарт, ул. Ленина, дом 42	Ардонский	15:06:0120125:10	003002000000 Земли населенных пунктов	Для ведения личного подсобного хозяйства	13	02:020	3 423	149,99	513 415,77
11978	Респ. Северная Осетия - Алания, р-н Ардонский, с. Нарт, ул. Ленина, 50	Ардонский	15:06:0120125:13	003002000000 Земли населенных пунктов	Для ведения личного подсобного хозяйства	13	02:020	3 176	149,99	476 368,24
11979	Респ. Северная Осетия - Алания, р-н Ардонский, с. Нарт, ул. Ленина, дом 52	Ардонский	15:06:0120125:14	003002000000 Земли населенных пунктов	Для ведения личного подсобного хозяйства	13	02:020	3 669	149,99	550 313,31
11980	Респ. Северная Осетия - Алания, р-н Ардонский, с. Нарт, ул. Ленина, дом 52 "а"	Ардонский	15:06:0120125:15	003002000000 Земли населенных пунктов	Для содержания и эксплуатации индивидуального жилого дома и приусадебного участка	13	02:010	2 185	149,99	327 728,15
11981	Российская Федерация, Республика Северная Осетия-Алания, Ардонский р-н, с Нарт, ул Ленина	Ардонский	15:06:0120125:153	003002000000 Земли населенных пунктов	Для ведения личного подсобного хозяйства	13	02:020	4 238	149,99	635 657,62
11982	Российская Федерация, Республика Северная Осетия-Алания, Ардонский р-н, с Нарт, ул Ленина	Ардонский	15:06:0120125:154	003002000000 Земли населенных пунктов	Для ведения личного подсобного хозяйства	13	02:020	402	149,99	60 295,98
11983	Российская Федерация, Республика Северная Осетия-Алания, Ардонский район, с. Нарт, ул. Ленина, 48	Ардонский	15:06:0120125:155	003002000000 Земли населенных пунктов	Для ведения личного подсобного хозяйства	13	02:020	2 515	149,99	377 224,85
11984	Российская Федерация, Республика Северная Осетия-Алания, Ардонский район, с. Нарт, ул. Ленина, 46	Ардонский	15:06:0120125:156	003002000000 Земли населенных пунктов	Для ведения личного подсобного хозяйства	13	02:020	2 098	149,99	314 679,02
11985	Респ. Северная Осетия - Алания, р-н Ардонский, с. Нарт, ул Гаппоева, дом 32 "в"	Ардонский	15:06:0120125:16	003002000000 Земли населенных пунктов	Для ведения личного подсобного хозяйства	13	02:020	1 776	149,99	266 382,24
11986	Республика Северная Осетия-Алания, р-н Ардонский, с Нарт, ул К Гаппоева, 25 "а"	Ардонский	15:06:0120125:2	003002000000 Земли населенных пунктов	Для ведения личного подсобного хозяйства	13	02:020	2 588	149,99	388 174,12
11987	Республика Северная Осетия-Алания, р-н Ардонский, с. Нарт, ул. К.Гаппоева, 27 а	Ардонский	15:06:0120125:35	003002000000 Земли населенных пунктов	Для ведения личного подсобного хозяйства	13	02:020	1 000	149,99	149 990,00
11988	Республика Северная Осетия-Алания, р-н Ардонский, с. Нарт, ул. К.Гаппоева, 27	Ардонский	15:06:0120125:36	003002000000 Земли населенных пунктов	Для ведения личного подсобного хозяйства	13	02:020	2 777	149,99	416 522,23
11989	Республика Северная Осетия - Алания, р-н Ардонский, с. Нарт, ул. К.Гаппоева, 28	Ардонский	15:06:0120125:4	003002000000 Земли населенных пунктов	Для ведения личного подсобного хозяйства	13	02:020	3 800	149,99	569 962,00
11990	Республика Северная Осетия-Алания, р-н Ардонский, с Нарт, ул К Гаппоева, 29	Ардонский	15:06:0120125:5	003002000000 Земли населенных пунктов	Для ведения личного подсобного хозяйства	13	02:020	4 753	149,99	712 902,47
11991	Республика Северная Осетия-Алания, р-н Ардонский, с. Нарт, ул Гаппоева, д 30	Ардонский	15:06:0120125:6	003002000000 Земли населенных пунктов	Для ведения личного подсобного хозяйства	13	02:020	4 998	149,99	749 650,02
11992	Респ. Северная Осетия - Алания, р-н Ардонский, с. Нарт, ул. Гаппоева, дом 31	Ардонский	15:06:0120125:7	003002000000 Земли населенных пунктов	Для ведения личного подсобного хозяйства	13	02:020	4 342	149,99	651 256,58
11993	Респ. Северная Осетия - Алания, р-н Ардонский, с. Нарт, ул К.Гаппоева, дом 32	Ардонский	15:06:0120125:8	003002000000 Земли населенных пунктов	Для ведения личного подсобного хозяйства	13	02:020	3 628	149,99	544 163,72
11994	Респ. Северная Осетия - Алания, р-н Ардонский, с. Нарт, ул. Ленина, № 40	Ардонский	15:06:0120125:9	003002000000 Земли населенных пунктов	Для ведения личного подсобного хозяйства	13	02:020	3 451	149,99	517 615,49
11995	Респ. Северная Осетия - Алания, р-н Ардонский, с. Нарт, ул. Ленина, дом 51	Ардонский	15:06:0120126:1	003002000000 Земли населенных пунктов	Для ведения личного подсобного хозяйства	13	02:020	3 721	149,99	558 112,79
11996	Российская Федерация, Республика Северная Осетия - Алания, Ардонский район, с. Нарт, ул. Сталина, 32	Ардонский	15:06:0120126:11	003002000000 Земли населенных пунктов	Для ведения личного подсобного хозяйства	13	02:020	3 629	149,99	544 313,71
11997	Респ. Северная Осетия - Алания, р-н Ардонский, с. Нарт, ул. Сталина, дом 33	Ардонский	15:06:0120126:12	003002000000 Земли населенных пунктов	Под жилую застройку	13	02:010	4 000	149,99	599 960,00
11998	Респ. Северная Осетия - Алания, р-н Ардонский, с. Нарт, ул. Сталина, дом 34	Ардонский	15:06:0120126:13	003002000000 Земли населенных пунктов	Под жилую застройку	13	02:010	4 000	149,99	599 960,00
11999	Респ. Северная Осетия - Алания, р-н Ардонский, с. Нарт, ул. Сталина, дом №35	Ардонский	15:06:0120126:14	003002000000 Земли населенных пунктов	Для ведения личного подсобного хозяйства	13	02:020	4 746	149,99	711 852,54
12000	Республика Северная Осетия-Алания, р-н Ардонский, с. Нарт, ул. Сталина	Ардонский	15:06:0120126:141	003002000000 Земли населенных пунктов	Для ведения личного подсобного хозяйства	13	02:020	1 853	149,99	277 931,47
12001	Российская Федерация, Республика Северная Осетия - Алания, Ардонский район, с. Нарт, ул. Сталина, 31б	Ардонский	15:06:0120126:142	003002000000 Земли населенных пунктов	Для ведения личного подсобного хозяйства	13	02:020	1 740	149,99	260 982,60
12002	Респ. Северная Осетия - Алания, р-н Ардонский, с. Нарт, ул. Ленина, дом 53	Ардонский	15:06:0120126:2	003002000000 Земли населенных пунктов	Для ведения личного подсобного хозяйства	13	02:020	3 832	149,99	574 761,68
12003	Респ. Северная Осетия - Алания, р-н Ардонский, с. Нарт, ул. Ленина, 55 "б"	Ардонский	15:06:0120126:26	003002000000 Земли населенных пунктов	Для ведения личного подсобного хозяйства	13	02:020	2 354	149,99	353 076,46
12004	Республика Северная Осетия-Алания, р-н Ардонский, с. Нарт, ул. Сталина, 36 "а"	Ардонский	15:06:0120126:27	003002000000 Земли населенных пунктов	Для ведения личного подсобного хозяйства	13	02:020	2 060	149,99	308 979,40
12005	Республика Северная Осетия-Алания, р-н Ардонский, с Нарт, ул Сталина, 36	Ардонский	15:06:0120126:28	003002000000 Земли населенных пунктов	Для ведения личного подсобного хозяйства	13	02:020	2 860	149,99	428 971,40
12006	Респ. Северная Осетия - Алания, р-н Ардонский, с. Нарт, ул. Ленина, дом 51 "а"	Ардонский	15:06:0120126:3	003002000000 Земли населенных пунктов	Для ведения личного подсобного хозяйства	13	02:020	2 374	149,99	356 076,26
12007	Российская Федерация, Республика Северная Осетия - Алания, Ардонский район, с. Нарт, ул. Сталина, 31	Ардонский	15:06:0120126:4	003002000000 Земли населенных пунктов	Под жилую застройку	13	02:010	2 500	149,99	374 975,00
12008	Респ. Северная Осетия - Алания, р-н Ардонский, с. Нарт, ул. Ленина, дом 55	Ардонский	15:06:0120126:5	003002000000 Земли населенных пунктов	Для ведения личного подсобного хозяйства	13	02:020	4 658	149,99	698 653,42
12009	Респ. Северная Осетия - Алания, р-н Ардонский, с. Нарт, ул. Ленина, дом б/н	Ардонский	15:06:0120126:6	003002000000 Земли населенных пунктов	Для ведения личного подсобного хозяйства	13	02:020	2 193	149,99	328 928,07
12010	Респ. Северная Осетия - Алания, р-н Ардонский, с. Нарт, ул. Ленина, 57	Ардонский	15:06:0120126:7	003002000000 Земли населенных пунктов	Для ведения личного подсобного хозяйства	13	02:020	3 732	149,99	559 762,68
12011	Респ. Северная Осетия - Алания, р-н Ардонский, с. Нарт, ул. Ленина, 59	Ардонский	15:06:0120126:8	003002000000 Земли населенных пунктов	Для ведения личного подсобного хозяйства	13	02:020	3 896	149,99	584 361,04
12012	Республика Северная Осетия - Алания, р-н Ардонский, с. Нарт, ул. Ленина, 59 "а"	Ардонский	15:06:0120126:9	003002000000 Земли населенных пунктов	Для ведения личного подсобного хозяйства	13	02:020	2 269	149,99	340 327,31
12013	Респ. Северная Осетия - Алания, р-н Ардонский, с. Нарт, ул. Юнова, 24 "а"	Ардонский	15:06:0120127:1	003002000000 Земли населенных пунктов	Под существующим нежилым зданием цех по производству консервированной продукции и розливу минеральной воды	6	06:000	4 090	467,35	1 911 461,50
12014	Северная Осетия - Алания респ, р-н Ардонский, с Нарт, ул Ленина, 38 "ж"	Ардонский	15:06:0120127:11	003002000000 Земли населенных пунктов	Для эксплуатации складских помещений	4	04:040	1 750	389,98	682 465,00

№ п/п	Местоположение ЗУ	Район	Кадастровый номер ЗУ	Категория земель	Разрешенное использование по документу	Код вида разрешенного использования (в соответствии с классификатором видов разрешенного использования земельных участков)	Вид использования объектов недвижимости	Площадь	УПКС	КС
12015	Республика Северная Осетия-Алания, Ардонский р-н, с. Норт	Ардонский	15:06:012012 7:137	003002000000 Земли населенных пунктов	Историко-культурная деятельность	3	09:0:030	460	8.12	3 735.20
12016	Респ. Северная Осетия - Алания, Ардонский р-н., с. Нарт	Ардонский	15:06:012012 7:138	003002000000 Земли населенных пунктов	Историко-культурная деятельность	3	09:0:030	317	8.12	2 574.04
12017	Российская Федерация, Республика Северная Осетия-Алания, Ардонский район. с. Нарт. ул. Ленина. 38 "е"	Ардонский	15:06:0120127:143	003002000000 Земли населенных пунктов	Дошкольное, начальное и среднее общее образование	3	03:0:050	18 219	191.24	3 484 201.56
12018	Респ. Северная Осетия - Алания. р-н Ардонский, с. Нарт. ул. Ленина, дом 38-б	Ардонский	15:06:0120127:2	003002000000 Земли населенных пунктов	Административное здание	3	03:0:080	500	104.99	52 495.00
12019	Российская Федерация. Республика Северная Осетия-Алания. Ардонский район. с. Нарт. ул. Ленина. 38	Ардонский	15:06:0120127:22	003002000000 Земли населенных пунктов	Для эксплуатации котельной	6	03:0:012	40	153.74	6 149.60
12020	Респ. Северная Осетия - Алания, р-н Ардонский, с. Нарт. ул. Ленина. дом 38-б	Ардонский	15:06:0120127:3	003002000000 Земли населенных пунктов	Здание почты	3	03:0:22	320	104.99	33 596.80
12021	Респ. Северная Осетия - Алания, р-н Ардонский, с. Нарт. ул. Ленина. дом 38-в	Ардонский	15:06:0120127:4	003002000000 Земли населенных пунктов	Здание Дома культуры	3	03:0:060	400	142.49	56 996.00
12022	Российская Федерация. Республика Северная Осетия - Алания. м-н-н Ардонский. с.п. Нартское, с Нарт. ул Ленина 38г	Ардонский	15:06:0120127:5	003002000000 Земли населенных пунктов	Здание магазина	4	04:0:040	362	389.98	141 172.76
12023	Респ. Северная Осетия - Алания. р-н Ардонский, с. Нарт. ул. Ленина, дом 38-д	Ардонский	15:06:0120127:6	003002000000 Земли населенных пунктов	Здание магазина	4	04:0:040	655	389.98	255 436.90
12024	Республика Северная Осетия-Алания. р-н Ардонский. с. Нарт. ул. К.Гаппоева. 25	Ардонский	15:06:0120127:8	003002000000 Земли населенных пунктов	Для оздоровительной деятельности	3	03:0:40	2 373	239.99	929 481.27
12025	Российская Федерация. Республика Северная Осетия-Алания. Ардонский район. с. Нарт. ул. Ленина. 23	Ардонский	15:06:0120127:9	003002000000 Земли населенных пунктов	Здание детского сада	3	03:0:51	4 653	191.24	889 839.72
12026	Респ. Северная Осетия - Алания. р-н Ардонский, с. Нарт. ул. Ленина. дом 39-в	Ардонский	15:06:012012 8:1	003002000000 Земли населенных пунктов	Под жилую застройку	13	02:0:10	3 300	149.99	494 967.00
12027	Респ. Северная Осетия - Алания. р-н Ардонский, с. Нарт. ул. Ленина, дом 49 "а"	Ардонский	15:06:0120128:11	003002000000 Земли населенных пунктов	Для ведения личного подсобного хозяйства	13	02:0:20	3 068	149.99	460 169.32
12028	Российская Федерация. Республика Северная Осетия-Алания. р-н Ардонский. с. Нарт. ул. Сталина. 30а	Ардонский	15:06:0120128:12	003002000000 Земли населенных пунктов	Для ведения личного подсобного хозяйства	13	02:0:20	2 500	149.99	374 975.00
12029	Респ. Северная Осетия - Алания. р-н Ардонский, с. Нарт. ул. Сталина. дом 30	Ардонский	15:06:0120128:13	003002000000 Земли населенных пунктов	"Для ведения личного подсобного хозяйства" (приусадебный земельный участок) (размещение жилого дома, указанного в описании вида разрешенного использования с кодом 2.1; производство сельскохозяйственной продукции; размещение гаража и иных вспомогательных сооружений; содержание сельскохозяйственных животных), код вида разрешенного использования 2.2	13	02:0:20	2 000	149.99	299 980.00
12030	Респ. Северная Осетия - Алания, р-н Ардонский. с. Нарт. ул. Сталина, № 26 "б"	Ардонский	15:06:0120128:14	003002000000 Земли населенных пунктов	Для ведения личного подсобного хозяйства	13	02:0:20	3 096	149.99	464 369.04
12031	Респ. Северная Осетия - Алания. р-н Ардонский, с. Нарт, ул. Сталина. дом 27	Ардонский	15:06:0120128:15	003002000000 Земли населенных пунктов	Для ведения личного подсобного хозяйства	13	02:0:20	4 663	149.99	699 403.37
12032	Российская Федерация. Республика Северная Осетия - Алания, Ардонский р-н. с. Нарт, ул. Сталина, 30 "б"	Ардонский	15:06:0120128:159	003002000000 Земли населенных пунктов	Для ведения личного подсобного хозяйства	13	02:0:20	2 360	149.99	353 976.40
12033	Респ. Северная Осетия - Алания, р-н Ардонский. с. Нарт. ул. Сталина, дом 28	Ардонский	15:06:0120128:16	003002000000 Земли населенных пунктов	Для ведения личного подсобного хозяйства	13	02:0:20	3 993	149.99	598 910.07
12034	Российская Федерация, Республика Северная Осетия-Алания, Ардонский район. с. Нарт. ул. Ленина	Ардонский	15:06:0120128:160	003002000000 Земли населенных пунктов	Для ведения личного подсобного хозяйства	13	02:0:20	471	149.99	70 645.29
12035	Российская Федерация. Республика Северная Осетия-Алания. Ардонский район, с. Нарт, ул. Ленина	Ардонский	15:06:0120128:161	003002000000 Земли населенных пунктов	Для ведения личного подсобного хозяйства	13	02:0:20	601	149.99	90 143.99
12036	Респ. Северная Осетия - Алания. р-н Ардонский, с. Нарт, ул. Сталина. дом 29	Ардонский	15:06:0120128:17	003002000000 Земли населенных пунктов	Для ведения личного подсобного хозяйства	13	02:0:20	3 410	149.99	511 465.90
12037	Респ. Северная Осетия - Алания, р-н Ардонский. с. Нарт. ул. Сталина, дом 26	Ардонский	15:06:0120128:19	003002000000 Земли населенных пунктов	Для ведения личного подсобного хозяйства	13	02:0:20	2 202	149.99	330 277.98
12038	Северная Осетия - Алания респ, р-н Ардонский. с Нарт. ул Ленина, 39 "а"	Ардонский	15:06:012012 8:2	003002000000 Земли населенных пунктов	Для ведения личного подсобного хозяйства	13	02:0:20	3 700	149.99	554 963.00
12039	Республика Северная Осетия-Алания. р-н Ардонский, с Нарт, ул Ленина, 39б	Ардонский	15:06:012012 8:3	003002000000 Земли населенных пунктов	Для ведения личного подсобного хозяйства	13	02:0:20	2 430	149.99	364 475.70
12040	Респ. Северная Осетия - Алания. р-н Ардонский, с. Нарт, ул. Ленина, дом 41	Ардонский	15:06:012012 8:4	003002000000 Земли населенных пунктов	Для ведения личного подсобного хозяйства	13	02:0:20	3 419	149.99	512 815.81
12041	Республика Северная Осетия-Алания, р-н Ардонский. с. Нарт, ул. Ленина	Ардонский	15:06:0120128:43	003002000000 Земли населенных пунктов	Для ведения личного подсобного хозяйства	13	02:0:20	1 401	149.99	210 135.99
12042	Республика Северная Осетия-Алания, р-н Ардонский. с. Нарт, ул. Ленина, 49	Ардонский	15:06:0120128:44	003002000000 Земли населенных пунктов	Для ведения личного подсобного хозяйства	13	02:0:20	1 045	149.99	156 739.55
12043	Респ. Северная Осетия - Алания. р-н Ардонский, с. Нарт, ул. Ленина, 43п	Ардонский	15:06:012012 8:5	003002000000 Земли населенных пунктов	Для ведения личного подсобного хозяйства	13	02:0:20	2 636	149.99	395 373.64
12044	Респ. Северная Осетия - Алания. р-н Ардонский, с. Нарт, ул. Ленина, дом 43	Ардонский	15:06:012012 8:6	003002000000 Земли населенных пунктов	Под жилую застройку	13	02:0:10	2 000	149.99	299 980.00
12045	Респ. Северная Осетия - Алания, р-н Ардонский. с. Нарт. ул. Ленина. № 45	Ардонский	15:06:012012 8:7	003002000000 Земли населенных пунктов	Для ведения личного подсобного хозяйства	13	02:0:20	4 660	149.99	698 953.40
12046	Респ. Северная Осетия - Алания, р-н Ардонский. с. Нарт. ул. Ленина. 47	Ардонский	15:06:012012 8:8	003002000000 Земли населенных пунктов	Для ведения личного подсобного хозяйства	13	02:0:20	1 774	149.99	266 082.26
12047	Респ. Северная Осетия - Алания. р-н Ардонский, с. Нарт, ул. Ленина, 47 "а"	Ардонский	15:06:012012 8:9	003002000000 Земли населенных пунктов	Для ведения личного подсобного хозяйства	13	02:0:20	1 593	149.99	238 934.07
12048	Республика Северная Осетия-Алания. р-н Ардонский, с. Норт. ул. А.Цекоева. 13	Ардонский	15:06:0120129:12	003002000000 Земли населенных пунктов	Для ведения личного подсобного хозяйства	13	02:0:20	3 600	149.99	539 964.00
12049	Республика Северная Осетия-Алания, Ардонский район. с. Нарт. ул. А.Цекоева	Ардонский	15:06:0120129:146	003002000000 Земли населенных пунктов	Для ведения личного подсобного хозяйства	13	02:0:20	1 721	149.99	258 132.79
12050	Республика Северная Осетия-Алания, Ардонский район. с. Нарт. ул. А.Цекоева	Ардонский	15:06:0120129:147	003002000000 Земли населенных пунктов	Для ведения личного подсобного хозяйства	13	02:0:20	1 279	149.99	191 837.21
12051	Респ. Республика Северная Осетия - Алания, Ардонский р-н . с. Нарт	Ардонский	15:06:0120129:151	003002000000 Земли населенных пунктов	Для ведения личного подсобного хозяйства	13	02:0:20	9 990	149.99	1 498 400.10

№ п/п	Местоположение ЗУ	Район	Кадастровый номер ЗУ	Категория земель	Разрешенное использование по документу	Код вида разрешенного использования (в соответствии с классификатором видов разрешенного использования земельных участков)	Вид использования объектов недвижимости	Площадь	УПКС	КС
12052	Российская Федерация, Республика Северная Осетия-Алания, Ардонский р-н, с. Нарт	Ардонский	15:06:0120129:152	003002000000 Земли населенных пунктов	Для ведения личного подсобного хозяйства(приусадебный земельный участок)(размещение жилого дома, указанного в описании вида разрешенного использования с кодом 2.1, производство сельскохозяйственной продукции, размещение гаражей и иных вспомогательных сооружений, содержание сельскохозяйственных животных) Код вида разрешенного использования 2.2	13	02:0020	3 300	149,99	494 967,00
12053	Российская Федерация, Республика Северная Осетия - Алания, Ардонский р-н, с. Нарт	Ардонский	15:06:0120129:153	003002000000 Земли населенных пунктов	Для ведения личного подсобного хозяйства	13	02:0020	2 000	149,99	299 980,00
12054	Республика Северная Осетия-Алания, р-н Ардонский, с. Нарт, ул. А.Цекоева, 16	Ардонский	15:06:0120129:16	003002000000 Земли населенных пунктов	Для индивидуального жилищного строительства	13	02:0010	600	149,99	89 994,00
12055	Республика Северная Осетия-Алания, р-н Ардонский, с. Нарт, ул. А.Цекоева, 15	Ардонский	15:06:0120129:18	003002000000 Земли населенных пунктов	Для индивидуального жилищного строительства	13	02:0010	600	149,99	89 994,00
12056	Респ. Северная Осетия - Алания, р-н Ардонский, с. Нарт, ул. Цекоева, дом 9	Ардонский	15:06:0120129:2	003002000000 Земли населенных пунктов	Под жилую застройку	13	02:0010	4 000	149,99	599 960,00
12057	Республика Северная Осетия-Алания, р-н Ардонский, с. Нарт, ул. А.Цекоева, уч. 32	Ардонский	15:06:0120129:23	003002000000 Земли населенных пунктов	для индивидуального жилищного строительства	13	02:0010	1 200	149,99	179 988,00
12058	Республика Северная Осетия-Алания, р-н Ардонский, с. Нарт, ул. А.Цекоева, уч. 30	Ардонский	15:06:0120129:24	003002000000 Земли населенных пунктов	для индивидуального жилищного строительства	13	02:0010	1 200	149,99	179 988,00
12059	Республика Северная Осетия-Алания, р-н Ардонский, с. Нарт, ул А.Цекоева, уч. 28	Ардонский	15:06:0120129:25	003002000000 Земли населенных пунктов	Для индивидуального жилищного строительства	13	02:0010	1 200	149,99	179 988,00
12060	Республика Северная Осетия-Алания, Ардонский р-н, с. Нарт, ул. А.Цекоева, 24	Ардонский	15:06:0120129:26	003002000000 Земли населенных пунктов	Для индивидуального жилищного строительства	13	02:0010	1 200	149,99	179 988,00
12061	Республика Северная Осетия-Алания, р-н Ардонский, с. Нарт, ул. А.Цекоева, участок №20	Ардонский	15:06:0120129:27	003002000000 Земли населенных пунктов	Для индивидуального жилищного строительства	13	02:0010	1 200	149,99	179 988,00
12062	Республика Северная Осетия-Алания, р-н Ардонский, с. Нарт, ул. А.Цекоева, участок №22	Ардонский	15:06:0120129:28	003002000000 Земли населенных пунктов	Для индивидуального жилищного строительства	13	02:0010	1 200	149,99	179 988,00
12063	Республика Северная Осетия-Алания, р-н Ардонский, с. Нарт, ул. А. Цекоева, 26	Ардонский	15:06:0120129:29	003002000000 Земли населенных пунктов	Для индивидуального жилищного строительства	13	02:0010	1 200	149,99	179 988,00
12064	Республика Северная Осетия-Алания, р-н Ардонский, с. Нарт, ул. Цекоева, 9 "а"	Ардонский	15:06:0120129:3	003002000000 Земли населенных пунктов	Для ведения личного подсобного хозяйства	13	02:0020	4 000	149,99	599 960,00
12065	Республика Северная Осетия-Алания, р-н Ардонский, с. Нарт, ул. А.Цекоева, участок №28	Ардонский	15:06:0120129:30	003002000000 Земли населенных пунктов	Для индивидуального жилищного строительства	13	02:0010	1 200	149,99	179 988,00
12066	Республика Северная Осетия-Алания, р-н Ардонский, с. Нарт, ул. А.Цекоева, 18	Ардонский	15:06:0120129:31	003002000000 Земли населенных пунктов	Для индивидуального жилищного строительства	13	02:0010	1 200	149,99	179 988,00
12067	Республика Северная Осетия-Алания, р-н Ардонский, с. Нарт, ул. А.Цекоева, участок 33	Ардонский	15:06:0120129:33	003002000000 Земли населенных пунктов	Для ведения личного подсобного хозяйства	13	02:0020	1 200	149,99	179 988,00
12068	Республика Северная Осетия-Алания, р-н Ардонский, с. Нарт, ул. А.Цекоева, участок 34	Ардонский	15:06:0120129:34	003002000000 Земли населенных пунктов	Для ведения личного подсобного хозяйства	13	02:0020	1 200	149,99	179 988,00
12069	Республика Северная Осетия-Алания, р-н Ардонский, с. Нарт, ул. А.Цекоева, участок 31	Ардонский	15:06:0120129:35	003002000000 Земли населенных пунктов	Для индивидуального жилищного строительства	13	02:0010	1 200	149,99	179 988,00
12070	Респ. Северная Осетия - Алания, р-н Ардонский, с. Нарт, ул. Цекоева	Ардонский	15:06:0120129:4	003002000000 Земли населенных пунктов	Ремонтные мастерские	3	03:0030	9 000	206,24	1 856 160,00
12071	Респ. Северная Осетия - Алания, р-н Ардонский, с. Нарт, ул. А.Цекоева, дом 8	Ардонский	15:06:0120129:6	003002000000 Земли населенных пунктов	Для ведения личного подсобного хозяйства	13	02:0020	5 927	149,99	888 990,73
12072	Северная Осетия - Алания респ, р-н Ардонский, с. Нарт, ул. К.Гаппоева, б/н	Ардонский	15:06:0120129:7	003002000000 Земли населенных пунктов	Для размещения железобетонной опоры и контейнера базовой станции сотовой связи	6	06:0080	50	251,23	12 561,50
12073	Республика Северная Осетия-Алания, р-н Ардонский, с. Нарт, ул. А.Цекоева, 2	Ардонский	15:06:0120130:1	003002000000 Земли населенных пунктов	Для ведения личного подсобного хозяйства	13	02:0020	3 740	149,99	560 962,60
12074	Российская Федерация, Республика Северная Осетия-Алания, Ардонский р-н, с Нарт, ул А.Цекоева, 5	Ардонский	15:06:0120130:125	003002000000 Земли населенных пунктов	для ведения личного подсобного хозяйства	13	02:0020	4 176	149,99	626 358,24
12075	Российская Федерация, Республика Северная Осетия-Алания, Ардонский р-н, с.Нарт, ул. К.Гаппоева, 20 "а"	Ардонский	15:06:0120130:126	003002000000 Земли населенных пунктов	для ведения личного подсобного хозяйства	13	02:0020	124	149,99	18 598,76
12076	Респ. Северная Осетия - Алания, р-н Ардонский, с. Нарт, ул. А.Цекоева, №3	Ардонский	15:06:0120130:2	003002000000 Земли населенных пунктов	Для ведения личного подсобного хозяйства	13	02:0020	4 346	149,99	651 856,54
12077	Респ. Северная Осетия - Алания, р-н Ардонский, с. Нарт, ул. Цекоева, дом 4	Ардонский	15:06:0120130:3	003002000000 Земли населенных пунктов	Под жилую застройку	13	02:0010	4 000	149,99	599 960,00
12078	Респ. Северная Осетия - Алания, р-н Ардонский, с. Нарт, ул. А.Цекоева, дом 6	Ардонский	15:06:0120130:5	003002000000 Земли населенных пунктов	Для ведения личного подсобного хозяйства	13	02:0020	4 527	149,99	679 004,73
12079	Респ. Северная Осетия - Алания, р-н Ардонский, с. Нарт, ул. Цекоева, дом 7	Ардонский	15:06:0120130:6	003002000000 Земли населенных пунктов	Для ведения личного подсобного хозяйства	13	02:0020	2 937	149,99	440 520,63
12080	Респ. Северная Осетия - Алания, р-н Ардонский, с. Нарт, ул. К.Гаппоева, дом 24	Ардонский	15:06:0120130:7	003002000000 Земли населенных пунктов	Для ведения личного подсобного хозяйства	13	02:0020	2 004	149,99	300 579,96
12081	Респ. Северная Осетия - Алания, р-н Ардонский, с. Нарт, ул. Ленина, дом 28	Ардонский	15:06:0120131:1	003002000000 Земли населенных пунктов	Для ведения личного подсобного хозяйства	13	02:0020	3 513	149,99	526 914,87
12082	Респ. Северная Осетия - Алания, р-н Ардонский, с. Нарт, ул. К.Гаппоева, дом 22 "а"	Ардонский	15:06:0120131:10	003002000000 Земли населенных пунктов	Для ведения личного подсобного хозяйства	13	02:0020	3 750	149,99	562 462,50
12083	Респ. Северная Осетия - Алания, р-н Ардонский, с. Нарт, ул. К.Гаппоева, дом 22	Ардонский	15:06:0120131:11	003002000000 Земли населенных пунктов	Для ведения личного подсобного хозяйства	13	02:0020	3 437	149,99	515 515,63
12084	Респ. Северная Осетия - Алания, р-н Ардонский, с. Нарт, ул. К.Гаппоева, дом 21	Ардонский	15:06:0120131:12	003002000000 Земли населенных пунктов	Под жилую застройку	13	02:0010	3 300	149,99	494 967,00
12085	Респ. Северная Осетия - Алания, р-н Ардонский, с. Нарт, ул. К.Гаппоева, дом 20	Ардонский	15:06:0120131:13	003002000000 Земли населенных пунктов	Для ведения личного подсобного хозяйства	13	02:0020	3 757	149,99	563 512,43
12086	Респ. Северная Осетия - Алания, р-н Ардонский, с. Нарт, ул. К. Гаппоева, 19	Ардонский	15:06:0120131:14	003002000000 Земли населенных пунктов	Под жилую застройку	13	02:0010	3 952	149,99	593 510,43
12087	Республика Северная Осетия-Алания, р-н Ардонский, с Нарт, ул К.Гаппоева, 19"а"	Ардонский	15:06:0120131:15	003002000000 Земли населенных пунктов	Под жилую застройку	13	02:0010	2 209	149,99	331 527,91
12088	Респ. Северная Осетия - Алания, р-н Ардонский, с. Нарт, ул. К.Гаппоева, дом 19 б	Ардонский	15:06:0120131:16	003002000000 Земли населенных пунктов	Под жилую застройку	13	02:0010	2 500	149,99	374 975,00
12089	Российская Федерация, Республика Северная Осетия - Алания, р-н Ардонский, с. Нарт, ул. Ленина, 30	Ардонский	15:06:0120131:2	003002000000 Земли населенных пунктов	Для ведения личного подсобного хозяйства	13	02:0020	3 579	149,99	536 814,21

№ п/п	Местоположение ЗУ	Район	Кадастровый номер ЗУ	Категория земель	Разрешенное использование по документу	Код вида разрешенного использования (в соответствии с классификатором видов разрешенного использования земельных участков)	Вид использования объектов недвижимости	Площадь	УПКС	КС
12090	Респ. Северная Осетия - Алания, р-н Ардонский, с. Нарт, ул. Ленина, дом 32	Ардонский	15:06:0120131:3	0030020000000 Земли населенных пунктов	Для ведения личного подсобного хозяйства	13	02:0020	3 892	149,99	583 761,08
12091	Респ. Северная Осетия - Алания, р-н Ардонский, с. Нарт, ул. Ленина, дом 34	Ардонский	15:06:0120131:4	0030020000000 Земли населенных пунктов	Под жилую застройку	13	02:0010	3 300	149,99	494 967,00
12092	Респ. Северная Осетия - Алания, р-н Ардонский, с. Нарт, ул. Ленина, дом 36	Ардонский	15:06:0120131:5	0030020000000 Земли населенных пунктов	Под жилую застройку	13	02:0010	3 300	149,99	494 967,00
12093	Респ. Северная Осетия - Алания, р-н Ардонский, с. Нарт, ул. Ленина, дом 38	Ардонский	15:06:0120131:6	0030020000000 Земли населенных пунктов	Под жилую застройку	13	02:0010	3 300	149,99	494 967,00
12094	Респ. Северная Осетия - Алания, р-н Ардонский, с. Нарт, ул. Ленина, дом 38-а	Ардонский	15:06:0120131:7	0030020000000 Земли населенных пунктов	Под жилую застройку	13	02:0010	2 500	149,99	374 975,00
12095	Респ. Северная Осетия - Алания, р-н Ардонский, с. Нарт, ул. К.Гаппоева, дом 21 "а"	Ардонский	15:06:0120131:8	0030020000000 Земли населенных пунктов	Для ведения личного подсобного хозяйства	13	02:0020	5 986	149,99	897 840,14
12096	Респ. Северная Осетия - Алания, р-н Ардонский, с. Нарт, ул. Ленина, дом 27	Ардонский	15:06:0120132:1	0030020000000 Земли населенных пунктов	Для ведения личного подсобного хозяйства	13	02:0020	4 566	149,99	684 854,34
12097	Респ. Северная Осетия - Алания, р-н Ардонский, с. Нарт, ул. Сталина, дом 22 а	Ардонский	15:06:0120132:10	0030020000000 Земли населенных пунктов	Под жилую застройку	13	02:0010	3 300	149,99	494 967,00
12098	Северная Осетия - Алания респ. р-н Ардонский, с Нарт, ул. Сталина. 23	Ардонский	15:06:0120132:11	0030020000000 Земли населенных пунктов	Для ведения личного подсобного хозяйства	13	02:0020	4 345	149,99	651 706,55
12099	Респ. Северная Осетия - Алания, р-н Ардонский, с. Нарт, ул. Сталина, дом 24	Ардонский	15:06:0120132:12	0030020000000 Земли населенных пунктов	Для ведения личного подсобного хозяйства	13	02:0020	4 763	149,99	714 402,37
12100	Респ. Северная Осетия - Алания, р-н Ардонский, с. Нарт, ул. Сталина, дом 25	Ардонский	15:06:0120132:13	0030020000000 Земли населенных пунктов	Для ведения личного подсобного хозяйства	13	02:0020	3 432	149,99	514 765,68
12101	Респ. Северная Осетия - Алания, р-н Ардонский, с. Нарт, ул. Сталина, дом 20 "п"	Ардонский	15:06:0120132:14	0030020000000 Земли населенных пунктов	Для ведения личного подсобного хозяйства	13	02:0020	2 638	149,99	395 673,62
12102	Северная Осетия - Алания респ. р-н Ардонский, с. Нарт, ул. Ленина, 29	Ардонский	15:06:0120132:2	0030020000000 Земли населенных пунктов	Для ведения личного подсобного хозяйства	13	02:0020	4 658	149,99	698 653,42
12103	Респ. Северная Осетия - Алания, р-н Ардонский, с. Нарт, ул. Ленина, 31	Ардонский	15:06:0120132:3	0030020000000 Земли населенных пунктов	Для ведения личного подсобного хозяйства	13	02:0020	4 004	149,99	600 056,66
12104	Респ. Северная Осетия - Алания, р-н Ардонский, с. Нарт, ул. Ленина, дом 33	Ардонский	15:06:0120132:4	0030020000000 Земли населенных пунктов	Для ведения личного подсобного хозяйства	13	02:0020	4 626	149,99	693 853,74
12105	Респ. Северная Осетия - Алания, р-н Ардонский, с. Нарт, ул. Ленина, дом 35	Ардонский	15:06:0120132:5	0030020000000 Земли населенных пунктов	Для ведения личного подсобного хозяйства	13	02:0020	3 554	149,99	533 064,46
12106	Респ. Северная Осетия - Алания, р-н Ардонский, с. Нарт, ул. Ленина, дом 37	Ардонский	15:06:0120132:6	0030020000000 Земли населенных пунктов	Для ведения личного подсобного хозяйства	13	02:0020	4 916	149,99	737 350,84
12107	Респ. Северная Осетия - Алания, р-н Ардонский, с. Нарт, ул. Ленина, дом 37 "а"	Ардонский	15:06:0120132:7	0030020000000 Земли населенных пунктов	Для ведения личного подсобного хозяйства	13	02:0020	2 705	149,99	405 722,95
12108	Респ. Северная Осетия - Алания, р-н Ардонский, с. Нарт, ул. Сталина, дом 26 "б"	Ардонский	15:06:0120132:8	0030020000000 Земли населенных пунктов	Для ведения личного подсобного хозяйства	13	02:0020	3 290	149,99	493 467,10
12109	Респ. Северная Осетия - Алания, р-н Ардонский, с. Нарт, ул. Сталина, дом 21	Ардонский	15:06:0120132:9	0030020000000 Земли населенных пунктов	Для ведения личного подсобного хозяйства	13	02:0020	3 300	149,99	494 967,00
12110	Респ. Северная Осетия - Алания, р-н Ардонский, с. Нарт, ул. Цекоева, 1	Ардонский	15:06:0120133:1	0030020000000 Земли населенных пунктов	Для ведения личного подсобного хозяйства	13	02:0020	5 000	149,99	749 950,00
12111	Северная Осетия - Алания респ. р-н Ардонский. с Нарт. ул Гаппоева, дом 17 а	Ардонский	15:06:0120133:2	0030020000000 Земли населенных пунктов	Для ведения личного подсобного хозяйства	13	02:0020	5 021	149,99	753 099,79
12112	Республика Северная Осетия-Алания, р-н Ардонский. с. Нарт, ул. Ленина, 20	Ардонский	15:06:0120134:1	0030020000000 Земли населенных пунктов	Для ведения личного подсобного хозяйства	13	02:0020	4 364	149,99	654 556,36
12113	Респ. Северная Осетия - Алания, р-н Ардонский, с. Нарт, ул. К.Гаппоева, дом 15	Ардонский	15:06:0120134:10	0030020000000 Земли населенных пунктов	Для ведения личного подсобного хозяйства	13	02:0020	2 619	149,99	392 823,81
12114	Республика Северная Осетия - Алания, р-н Ардонский. с. Нарт, ул. К.Гаппоева, 16	Ардонский	15:06:0120134:11	0030020000000 Земли населенных пунктов	Для ведения личного подсобного хозяйства	13	02:0020	4 268	149,99	640 157,32
12115	Респ. Северная Осетия - Алания, р-н Ардонский. с. Нарт, ул. Гаппоева, дом 17	Ардонский	15:06:0120134:12	0030020000000 Земли населенных пунктов	Для ведения личного подсобного хозяйства	13	02:0020	2 567	149,99	385 024,33
12116	Респ. Северная Осетия - Алания, р-н Ардонский. с. Нарт, ул. К.Гаппоева, дом 18	Ардонский	15:06:0120134:13	0030020000000 Земли населенных пунктов	Для ведения личного подсобного хозяйства	13	02:0020	2 448	149,99	367 175,52
12117	Респ. Северная Осетия - Алания, р-н Ардонский, с. Нарт, ул. Ленина, дом 20 "а"	Ардонский	15:06:0120134:15	0030020000000 Земли населенных пунктов	Для ведения личного подсобного хозяйства	13	02:0020	4 281	149,99	642 107,19
12118	Респ. Северная Осетия - Алания, р-н Ардонский, с. Нарт, ул. Ленина, дом 22	Ардонский	15:06:0120134:2	0030020000000 Земли населенных пунктов	Под жилую застройку	13	02:0010	5 000	149,99	749 950,00
12119	Республика Северная Осетия-Алания, р-н Ардонский. с. Нарт, ул. К.Гаппоева, 18 "а"	Ардонский	15:06:0120134:27	0030020000000 Земли населенных пунктов	Для ведения личного подсобного хозяйства	13	02:0020	2 833	149,99	424 921,67
12120	Республика Северная Осетия-Алания, р-н Ардонский. с. Нарт, ул. К.Гаппоева,18 "а"	Ардонский	15:06:0120134:28	0030020000000 Земли населенных пунктов	Для ведения личного подсобного хозяйства	13	02:0020	2 000	149,99	299 980,00
12121	Респ. Северная Осетия - Алания, р-н Ардонский, с. Нарт, ул. Ленина, дом 24	Ардонский	15:06:0120134:3	0030020000000 Земли населенных пунктов	Под жилую застройку	13	02:0010	4 000	149,99	599 960,00
12122	Респ. Северная Осетия - Алания, р-н Ардонский, с. Нарт, ул. Ленина, дом 26	Ардонский	15:06:0120134:4	0030020000000 Земли населенных пунктов	Под жилую застройку	13	02:0010	4 000	149,99	599 960,00
12123	Респ. Северная Осетия - Алания, р-н Ардонский. с. Нарт, ул. К.Гаппоева, дом 11 "а"	Ардонский	15:06:0120134:5	0030020000000 Земли населенных пунктов	Для ведения личного подсобного хозяйства	13	02:0020	3 949	149,99	592 310,51
12124	Респ. Северная Осетия - Алания, р-н Ардонский. с. Нарт, ул. Гаппоева, дом 11	Ардонский	15:06:0120134:6	0030020000000 Земли населенных пунктов	Для ведения личного подсобного хозяйства	13	02:0020	3 505	149,99	525 714,95
12125	Российская Федерация, Республика Северная Осетия - Алания, р-н Ардонский. с. Нарт, ул. К Гаппоева, 12	Ардонский	15:06:0120134:7	0030020000000 Земли населенных пунктов	Для ведения личного подсобного хозяйства	13	02:0020	3 498	149,99	524 665,02
12126	Российская Федерация, Республика Северная Осетия - Алания, Ардонский район. с. Нарт, ул. К Гаппоева. 13	Ардонский	15:06:0120134:8	0030020000000 Земли населенных пунктов	Для индивидуального жилищного строительства	13	02:0010	2 513	149,99	376 924,87
12127	Респ. Северная Осетия - Алания, р-н Ардонский. с. Нарт, ул. К.Гаппоева, дом 14	Ардонский	15:06:0120134:9	0030020000000 Земли населенных пунктов	Под жилую застройку	13	02:0010	3 200	149,99	479 968,00
12128	Респ. Северная Осетия - Алания, р-н Ардонский. с. Нарт, ул. Ленина, дом 19	Ардонский	15:06:0120135:1	0030020000000 Земли населенных пунктов	Под коммунально-складские объекты	6	03:012	4 108	153,74	631 563,92
12129	Респ. Северная Осетия - Алания, р-н Ардонский, с. Нарт, ул. Ленина, дом 21	Ардонский	15:06:0120135:11	0030020000000 Земли населенных пунктов	Под жилую застройку	13	02:0010	3 200	149,99	479 968,00
12130	Республика Северная Осетия - Алания, р-н Ардонский. с. Нарт, ул. Ленина, 23	Ардонский	15:06:0120135:12	0030020000000 Земли населенных пунктов	Для ведения личного подсобного хозяйства	13	02:0020	3 410	149,99	511 465,90
12131	Республика Северная Осетия-Алания, р-н Ардонский. с Нарт. ул Ленина. д 25 а	Ардонский	15:06:0120135:14	0030020000000 Земли населенных пунктов	Для ведения личного подсобного хозяйства	13	02:0020	4 121	149,99	618 108,79
12132	Республика Северная Осетия-Алания, Ардонский район. с. Нарт. ул. Сталина, 12	Ардонский	15:06:0120135:145	0030020000000 Земли населенных пунктов	Для ведения личного подсобного хозяйства	13	02:0020	2 288	149,99	343 177,12
12133	Республика Северная Осетия-Алания, Ардонский район, с Нарт, ул Сталина. 12 "а"	Ардонский	15:06:0120135:146	0030020000000 Земли населенных пунктов	Для ведения личного подсобного хозяйства	13	02:0020	1 051	149,99	157 639,49
12134	Российская Федерация, Республика Северная Осетия - Алания, Ардонский р-н, с. Нарт, ул. Ленина	Ардонский	15:06:0120135:149	0030020000000 Земли населенных пунктов	Под жилую застройку	13	02:0010	1 889	149,99	283 331,11
12135	Российская Федерация, Республика Северная Осетия - Алания, м р-н Ардонский. с.п Нартское, с Нарт, ул Ленина. д. 15	Ардонский	15:06:0120135:15	0030020000000 Земли населенных пунктов	Под жилую застройку	13	02:0010	2 825	149,99	423 721,75

№ п/п	Местоположение ЗУ	Район	Кадастровый номер ЗУ	Категория земель	Разрешенное использование по документу	Код вида разрешенного использования (в соответствии с классификатором видов разрешенного использования земельных участков)	Вид использования объектом недвижимости	Площадь	УПКС	КС
12136	Российская Федерация, Республика Северная Осетия - Алания, Ардонский р-н, с. Нарт, ул. Ленина	Ардонский	15:06:012013 5:150	003002000000 Земли населенных пунктов	Под жилую застройку	13	02:0010	1 507	149,99	226 034,93
12137	Респ. Северная Осетия - Алания, р-н Ардонский, с. Нарт, ул. Сталина, дом 10 а	Ардонский	15:06:01 20135:16	003002000000 Земли населенных пунктов	Для ведения личного подсобного хозяйства	13	02:0020	2 502	149,99	375 274,98
12138	Республика Северная Осетия-Алания, р-н Ардонский, с Нарт, ул Сталина, д 10	Ардонский	15:06.012013 5:17	003002000000 Земли населенных пунктов	Под жилую застройку Индивидуальную	13	02:0010	4 000	149,99	599 960,00
12139	Респ. Северная Осетия - Алания, р-н Ардонский, с Нарт, ул Ленина, дом 17	Ардонский	15:06.012013 5:18	003002000000 Земли населенных пунктов	Под существующим домовладением с приусадебным участком	13	02:0010	3 938	149,99	590 680,62
12140	Респ. Северная Осетия - Алания, р-н Ардонский, с Нарт, ул Ленина, 15	Ардонский	15:06:01 20135:19	003002000000 Земли населенных пунктов	Под существующим домовладением и приусадебным участком	13	02:0010	2 905	149,99	435 720,95
12141	Респ. Северная Осетия - Алания, р-н Ардонский, с. Нарт, ул. Сталина, дом 19 "а"	Ардонский	15:06:01 20135:20	003002000000 Земли населенных пунктов	Для ведения личного подсобного хозяйства	13	02:0020	569	149,99	85 344,31
12142	Респ. Северная Осетия - Алания, р-н Ардонский, с. Нарт, ул. Сталина, дом 19 "а"	Ардонский	15:06.012013 5:21	003002000000 Земли населенных пунктов	Для ведения личного подсобного хозяйства	13	02:0020	3 097	149,99	464 519,03
12143	Респ. Северная Осетия - Алания, р-н Ардонский, с Нарт, ул Столина, 14	Ардонский	15:06:012013 5:3	003002000000 Земли населенных пунктов	Для ведения личного подсобного хозяйства	13	02:0020	4 451	149,99	667 605,49
12144	Респ. Северная Осетия - Алания, р-н Ардонский, с Нарт, ул Столина, 16	Ардонский	15:06:012013 5:4	003002000000 Земли населенных пунктов	Для ведения личного подсобного хозяйства	13	02:0020	3 396	149,99	509 366,04
12145	Респ. Северная Осетия - Алания, р-н Ардонский, с. Нарт, ул. Сталина, дом 18	Ардонский	15:06:012013 5:5	003002000000 Земли населенных пунктов	Для ведения личного подсобного хозяйства	13	02:0020	3 399	149,99	509 816,01
12146	Респ. Северная Осетия - Алания, р-н Ардонский, с. Нарт, ул. Сталина, 19	Ардонский	15:06:012013 5:6	003002000000 Земли населенных пунктов	для ведения личного подсобного хозяйства	13	02:0020	3 855	149,99	578 211,45
12147	Респ. Северная Осетия - Алания, р-н Ардонский, с Нарт, ул Ленина, дом 15	Ардонский	15:06:012013 5:8	003002000000 Земли населенных пунктов	Под жилую застройку	13	02:0010	3 200	149,99	479 968,00
12148	Респ. Северная Осетия - Алания, р-н Ардонский, с Нарт, ул Столина, дом 9	Ардонский	15:06:012013 6:1	003002000000 Земли населенных пунктов	Под жилую застройку	13	02:0010	4 000	149,99	599 960,00
12149	Респ. Северная Осетия - Алания, р-н Ардонский, с. Нарт, ул. Сталина, 11	Ардонский	15:06:012013 6:2	003002000000 Земли населенных пунктов	Для ведения личного подсобного хозяйства	13	02:0020	5 166	149,99	774 848,34
12150	Респ. Северная Осетия - Алания, р-н Ардонский, с. Нарт, ул. Сталина, дом 13	Ардонский	15:06:012013 6:3	003002000000 Земли населенных пунктов	Для ведения личного подсобного хозяйства	13	02:0020	5 153	149,99	772 898,47
12151	Респ. Северная Осетия - Алания, р-н Ардонский, с Нарт, ул Столина, 15 "а"	Ардонский	15:06:012013 6:4	003002000000 Земли населенных пунктов	Для ведения личного подсобного хозяйства	13	02:0020	1 864	149,99	279 581,36
12152	Респ. Северная Осетия - Алания, р-н Ардонский, с Нарт, ул Столина, дом 15	Ардонский	15:06:012013 6:5	003002000000 Земли населенных пунктов	для ведения личного подсобного хозяйства	13	02:0020	2 000	149,99	299 980,00
12153	Респ. Северная Осетия - Алания, р-н Ардонский, с. Нарт, ул. Сталина, дом 17	Ардонский	15:06:012013 6:7	003002000000 Земли населенных пунктов	Под жилую застройку	13	02:0010	4 000	149,99	599 960,00
12154	Респ. Северная Осетия - Алания, р-н Ардонский, с. Нарт, ул. Сталина, 13 "а"	Ардонский	15:06:012013 6:8	003002000000 Земли населенных пунктов	Для ведения личного подсобного хозяйства	13	02:0020	2 915	149,99	437 220,85
12155	Респ. Северная Осетия - Алания, р-н Ардонский, с Нарт, ул Столина, 13 "а"	Ардонский	15:06:012013 6:9	003002000000 Земли населенных пунктов	Для ведения личного подсобного хозяйства	13	02:0020	2 143	149,99	321 428,57
12156	Российская Федерация, Республика Северная Осетия-Алания, Ардонский район, с Нарт	Ардонский	15:06:012013 7:113	003002000000 Земли населенных пунктов	Ритуальная деятельность	12	12:0010	16 000	1,49	23 840,00
12157	Респ. Северная Осетия - Алания, р-н Ардонский, с. Нарт, ул. Ленина, дом 2"а"	Ардонский	15:06:012013 8:1	003002000000 Земли населенных пунктов	Для ведения личного подсобного хозяйства	13	02:0020	2 844	149,99	366 575,56
12158	Респ. Северная Осетия - Алания, р-н Ардонский, с. Нарт, ул. Ленина, дом 16	Ардонский	15:06.012013 8:10	003002000000 Земли населенных пунктов	Под жилую застройку	13	02:0010	3 600	149,99	539 964,00
12159	Респ. Северная Осетия - Алания, р-н Ардонский, с Нарт, ул Ленина, 18	Ардонский	15:06.012013 8:11	003002000000 Земли населенных пунктов	Для ведения личного подсобного хозяйства	13	02:0020	4 947	149,99	742 000,53
12160	Респ. Северная Осетия - Алания, р-н Ардонский, с Нарт, ул К.Гаппоева, дом 1	Ардонский	15:06:01 20138:12	003002000000 Земли населенных пунктов	Для ведения личного подсобного хозяйства	13	02:0020	2 182	149,99	327 278,18
12161	Респ. Северная Осетия - Алания, р-н Ардонский, с. Нарт, ул. К.Гаппоева, дом 2	Ардонский	15:06:01 20138:13	003002000000 Земли населенных пунктов	Для ведения личного подсобного хозяйства	13	02:0020	1 538	149,99	230 684,62
12162	Республика Северная Осетия-Алания, р-н Ардонский, с Нарт, ул К.Гаппоева, 2а	Ардонский	15:06.012013 8:14	003002000000 Земли населенных пунктов	Для ведения личного подсобного хозяйства	13	02:0020	2 140	149,99	320 978,60
12163	Респ. Северная Осетия - Алания, р-н Ардонский, с Нарт, ул К.Гаппоева, 3	Ардонский	15:06.012013 8:15	003002000000 Земли населенных пунктов	Для ведения личного подсобного хозяйства	13	02:0020	4 433	149,99	664 905,67
12164	Респ. Северная Осетия - Алания, Ардонский район, с. Нарт, ул. К.Гаппоева, 4	Ардонский	15:06:01 20138:16	003002000000 Земли населенных пунктов	Под жилую застройку	13	02:0010	4 329	149,99	649 306,71
12165	Российская Федерация, Республика Северная Осетия - Алания, Ардонский район, с. Нарт, ул. Ленина, 18 "В"	Ардонский	15:06:012013 8:167	003002000000 Земли населенных пунктов	Для ведения личного подсобного хозяйства	13	02:0020	644	149,99	96 593,56
12166	Российская Федерация, Республика Северная Осетия - Алания, Ардонский муниципальный район, Нартское сельское поселение, с. Нарт, ул. Ленина, 18Б	Ардонский	15:06:012013 8:168	003002000000 Земли населенных пунктов	Для ведения личного подсобного хозяйства	13	02:0020	627	149,99	94 043,73
12167	Российская Федерация, Республика Северная Осетия - Алания, Ардонский район, с. Нарт, ул. Ленина, 18 "А"	Ардонский	15:06:012013 8:169	003002000000 Земли населенных пунктов	Для ведения личного подсобного хозяйства	13	02:0020	2 563	149,99	384 424,37
12168	Респ. Северная Осетия - Алания, р-н Ардонский, с Нарт, ул К.Гаппоева, 5	Ардонский	15:06:01 20138:17	003002000000 Земли населенных пунктов	Для ведения личного подсобного хозяйства	13	02:0020	5 023	149,99	753 399,77
12169	Республика Северная Осетия - Алания, р-н Ардонский, с. Нарт, ул. К.Гаппоева, 6	Ардонский	15:06:01 20138:18	003002000000 Земли населенных пунктов	Под жилую застройку	13	02:0010	4 563	149,99	684 804,37
12170	Респ. Северная Осетия - Алания, р-н Ардонский, с. Нарт, ул. К.Гаппоева, дом 7	Ардонский	15:06.012013 8:19	003002000000 Земли населенных пунктов	Под жилую застройку	13	02:0010	4 000	149,99	599 960,00
12171	Северная Осетия - Алания респ, р-н Ардонский, с Нарт, ул Ленина, 2 "б"	Ардонский	15:06:012013 8:2	003002000000 Земли населенных пунктов	Для ведения личного подсобного хозяйства	13	02:0020	2 780	149,99	416 972,20
12172	Респ. Северная Осетия - Алания, р-н Ардонский, с Нарт, ул К.Гаппоева, дом 8	Ардонский	15:06:01 20138:20	003002000000 Земли населенных пунктов	Для ведения личного подсобного хозяйства	13	02:0020	4 817	149,99	722 501,83
12173	Северная Осетия - Алания респ, р-н Ардонский, с Нарт, ул К.Гаппоева, 9	Ардонский	15:06:01 20138:21	003002000000 Земли населенных пунктов	Для ведения личного подсобного хозяйства	13	02:0020	4 627	149,99	694 003,73
12174	Респ. Северная Осетия - Алания, р-н Ардонский, с. Нарт, ул. Гаппоева, дом 10	Ардонский	15:06.012013 8:22	003002000000 Земли населенных пунктов	Для ведения личного подсобного хозяйства	13	02:0020	4 709	149,99	706 302,91
12175	Респ. Северная Осетия - Алания, р-н Ардонский, с Нарт, ул Ленина, 2 в	Ардонский	15:06:012013 8:3	003002000000 Земли населенных пунктов	для ведения личного подсобного хозяйства	13	02:0020	4 136	149,99	620 358,64
12176	Респ. Северная Осетия - Алания, р-н Ардонский, с Нарт, ул Ленина, 4	Ардонский	15:06:012013 8:4	003002000000 Земли населенных пунктов	Под существующим домовладением и приусадебным участком	13	02:0010	5 115	149,99	767 198,85
12177	Респ. Северная Осетия - Алания, р-н Ардонский, с. Нарт, ул. Ленина, дом 6	Ардонский	15:06:012013 8:5	003002000000 Земли населенных пунктов	Для ведения личного подсобного хозяйства	13	02:0020	5 237	149,99	783 997,73
12178	Респ. Северная Осетия - Алания, р-н Ардонский, с. Нарт, ул. Ленина, дом 8	Ардонский	15:06:012013 8:6	003002000000 Земли населенных пунктов	Под жилую застройку	13	02:0010	3 600	149,99	539 964,00
12179	Респ. Северная Осетия - Алания, р-н Ардонский, с. Нарт, ул. Ленина, 10	Ардонский	15:06:012013 8:7	003002000000 Земли населенных пунктов	Под жилую застройку	13	02:0010	5 000	149,99	749 950,00
12180	Респ. Северная Осетия - Алания, р-н Ардонский, с Нарт, ул Ленина, дом 12	Ардонский	15:06:012013 8:8	003002000000 Земли населенных пунктов	Для ведения личного подсобного хозяйства	13	02:0020	4 684	149,99	702 553,16
12181	Респ. Северная Осетия - Алания, р-н Ардонский, с Нарт, ул Ленина, дом 14	Ардонский	15:06:012013 8:9	003002000000 Земли населенных пунктов	Для ведения личного подсобного хозяйства	13	02:0020	4 632	149,99	694 753,68

№ п/п	Местоположение ЗУ	Район	Кадастровый номер ЗУ	Категория земель	Разрешенное использование по документу	Код вида разрешенного использования (в соответствии с классификатором видов разрешенного использования земельных участков)	Вид использования объектов недвижимости	Площадь	УПКС	КС
12182	Республика Северная Осетия - Алания, Ардонский район, с. Нарт, ул. Сталина, 2 "б"	Ардонский	15:06:012013 9:1	003002000000 Земли населенных пунктов	Для ведения личного подсобного хозяйства	13	02:020	3 859	149,99	518 815,41
12183	Респ. Северная Осетия - Алания, р-н Ардонский, с. Нарт, ул. Сталина, дом 18 б	Ардонский	15:06:012013 9:10	003002000000 Земли населенных пунктов	Для ведения личного подсобного хозяйства	13	02:020	3 547	149,99	532 014,53
12184	Респ. Северная Осетия - Алания, р-н Ардонский, с. Нарт, ул. Сталина, дом 20	Ардонский	15:06:012013 9:11	003002000000 Земли населенных пунктов	Для ведения личного подсобного хозяйства	13	02:020	3 851	149,99	577 611,49
12185	Российская Федерация, Республика Северная Осетия - Алания, р-н Ардонский, с. Нарт, ул. Сталина, 22	Ардонский	15:06:012013 9:12	003002000000 Земли населенных пунктов	Для ведения личного подсобного хозяйства (приусадебный земельный участок)	13	02:020	2 000	149,99	299 980,00
12186	Респ. Северная Осетия - Алания, р-н Ардонский, с. Нарт, ул. Сталина, дом 2	Ардонский	15:06:012013 9:13	003002000000 Земли населенных пунктов	Под жилую застройку	13	02:010	2 000	149,99	299 980,00
12187	Респ. Северная Осетия - Алания, р-н Ардонский, с. Нарт, ул. Сталина, дом 2 "а"	Ардонский	15:06:012013 9:14	003002000000 Земли населенных пунктов	Для ведения личного подсобного хозяйства	13	02:020	4 825	149,99	723 701,75
12188	Респ. Северная Осетия - Алания, р-н Ардонский, с. Нарт, ул. Сталина, дом 4	Ардонский	15:06:012013 9:15	003002000000 Земли населенных пунктов	Под жилую застройку	13	02:010	4 000	149,99	599 960,00
12189	Респ. Северная Осетия - Алания, р-н Ардонский, с. Нарт, ул. Ленина, 19 "а"	Ардонский	15:06:012013 9:16	003002000000 Земли населенных пунктов	Для ведения личного подсобного хозяйства	13	02:020	4 072	149,99	610 759,28
12190	Респ. Северная Осетия - Алания, р-н Ардонский, с. Нарт, ул. Сталина, 6 "а"	Ардонский	15:06:012013 9:17	003002000000 Земли населенных пунктов	Для ведения личного подсобного хозяйства	13	02:020	3 640	149,99	545 963,60
12191	Респ. Северная Осетия - Алания, р-н Ардонский, с. Нарт, ул. Сталина, дом 8	Ардонский	15:06:012013 9:18	003002000000 Земли населенных пунктов	Под жилую застройку	13	02:010	4 000	149,99	599 960,00
12192	Северная Осетия - Алания респ, р-н Ардонский, с Нарт, ул Ленина, 1 "б"	Ардонский	15:06:012013 9:19	003002000000 Земли населенных пунктов	Для ведения личного подсобного хозяйства	13	02:020	2 483	149,99	372 425,17
12193	Республика Северная Осетия - Алания, Ардонский район, с. Нарт, ул. Сталина	Ардонский	15:06:012013 9:2	003002000000 Земли населенных пунктов	Под жилую застройку	13	02:010	3 697	149,99	554 513,03
12194	Северная Осетия - Алания респ, р-н Ардонский, с Нарт, ул Ленина, 1 "в"	Ардонский	15:06:012013 9:20	003002000000 Земли населенных пунктов	Для ведения личного подсобного хозяйства	13	02:020	4 135	149,99	620 208,65
12195	Респ. Северная Осетия - Алания, р-н Ардонский, с. Нарт, ул. Ленина, дом 1	Ардонский	15:06:012013 9:21	003002000000 Земли населенных пунктов	Для ведения личного подсобного хозяйства	13	02:020	3 720	149,99	557 962,80
12196	Респ. Северная Осетия - Алания, р-н Ардонский, с. Нарт, ул. Ленина, дом 3	Ардонский	15:06:012013 9:22	003002000000 Земли населенных пунктов	Для ведения личного подсобного хозяйства	13	02:020	3 396	149,99	509 366,04
12197	Респ. Северная Осетия - Алания, р-н Ардонский, с. Нарт, ул. Ленина, дом 5	Ардонский	15:06:012013 9:23	003002000000 Земли населенных пунктов	Для ведения личного подсобного хозяйства	13	02:020	4 162	149,99	624 258,38
12198	Республика Северная Осетия-Алания, р-н Ардонский, с Нарт, ул Ленина, 7	Ардонский	15:06:012013 9:24	003002000000 Земли населенных пунктов	для ведения личного подсобного хозяйства	13	02:020	5 301	149,99	795 096,99
12199	Респ. Северная Осетия - Алания, р-н Ардонский, с. Нарт, ул. Ленина, дом 9	Ардонский	15:06:012013 9:25	003002000000 Земли населенных пунктов	Для ведения личного подсобного хозяйства	13	02:020	6 666	149,99	999 833,34
12200	Республика Северная Осетия-Алания, р-н Ардонский, с Нарт, ул Ленина, 11	Ардонский	15:06:012013 9:26	003002000000 Земли населенных пунктов	Для ведения личного подсобного хозяйства	13	02:020	3 772	149,99	565 762,28
12201	Респ. Северная Осетия - Алания, р-н Ардонский, с. Нарт, ул. Ленина, дом 13	Ардонский	15:06:012013 9:27	003002000000 Земли населенных пунктов	Для ведения личного подсобного хозяйства	13	02:020	4 623	149,99	693 403,77
12202	Респ. Северная Осетия - Алания, р-н Ардонский, с. Нарт, ул. Ленина, дом 15	Ардонский	15:06:012013 9:28	003002000000 Земли населенных пунктов	Под жилую застройку	13	02:010	2 000	149,99	299 980,00
12203	Респ. Северная Осетия - Алания, р-н Ардонский, с. Нарт, ул. Ленина, дом 17	Ардонский	15:06:012013 9:29	003002000000 Земли населенных пунктов	Под жилую застройку	13	02:010	2 000	149,99	299 980,00
12204	Республика Северная Осетия - Алания, р-н Ардонский, с. Нарт, ул. Сталина, 6	Ардонский	15:06:012013 9:3	003002000000 Земли населенных пунктов	Для ведения личного подсобного хозяйства	13	02:020	3 637	149,99	545 513,63
12205	Респ. Северная Осетия - Алания, р-н Ардонский, с. Нарт, ул. Ленина	Ардонский	15:06:012013 9:30	003002000000 Земли населенных пунктов	Под жилую застройку	13	02:010	2 000	149,99	299 980,00
12206	Российская Федерация, Республика Северная Осетия - Алания, Ардонский район, с. Нарт, ул. Ленина, 19	Ардонский	15:06:012013 9:31	003002000000 Земли населенных пунктов	Под жилую застройку	13	02:010	2 541	149,99	381 124,59
12207	Респ. Северная Осетия - Алания, р-н Ардонский, с. Нарт, ул. Ленина, 19 "б"	Ардонский	15:06:012013 9:32	003002000000 Земли населенных пунктов	Для ведения личного подсобного хозяйства	13	02:020	3 659	149,99	548 813,41
12208	Респ. Северная Осетия - Алания, р-н Ардонский, с. Нарт, ул. Ленина, дом 19 в	Ардонский	15:06:012013 9:33	003002000000 Земли населенных пунктов	Под жилую застройку	13	02:010	2 000	149,99	299 980,00
12209	Северная Осетия - Алания респ, р-н Ардонский, с Нарт, ул Ленина, 17 "б"	Ардонский	15:06:012013 9:34	003002000000 Земли населенных пунктов	Для ведения личного подсобного хозяйства	13	02:020	3 015	149,99	452 219,85
12210	Респ. Северная Осетия - Алания, р-н Ардонский, с. Нарт, ул. Ленина, дом 17 "а"	Ардонский	15:06:012013 9:35	003002000000 Земли населенных пунктов	Для ведения личного подсобного хозяйства	13	02:020	3 187	149,99	478 018,13
12211	Респ. Северная Осетия - Алания, р-н Ардонский, с. Нарт, ул. Ленина, дом 19 в	Ардонский	15:06:012013 9:36	003002000000 Земли населенных пунктов	Для ведения личного подсобного хозяйства	13	02:020	5 139	149,99	770 798,61
12212	Респ. Северная Осетия - Алания, р-н Ардонский, с. Нарт, ул. Сталина, дом 8 "а"	Ардонский	15:06:012013 9:4	003002000000 Земли населенных пунктов	Для ведения личного подсобного хозяйства	13	02:020	3 787	149,99	568 012,13
12213	Респ. Северная Осетия - Алания, р-н Ардонский, с. Нарт, ул. Сталина, дом 10 "В"	Ардонский	15:06:012013 9:5	003002000000 Земли населенных пунктов	Для ведения личного подсобного хозяйства	13	02:020	2 150	149,99	322 478,50
12214	Республика Северная Осетия-Алания, р-н Ардонский, с Нарт, ул Сталина, д 10б	Ардонский	15:06:012013 9:6	003002000000 Земли населенных пунктов	Для ведения личного подсобного хозяйства	13	02:020	2 096	149,99	314 379,04
12215	Северная Осетия - Алания респ, р-н Ардонский, с. Нарт, ул. Сталина, 12 "а"	Ардонский	15:06:012013 9:7	003002000000 Земли населенных пунктов	Для ведения личного подсобного хозяйства	13	02:020	1 936	149,99	290 380,64
12216	Респ. Северная Осетия - Алания, р-н Ардонский, с. Нарт, ул. Сталина, дом 14 "А"	Ардонский	15:06:012013 9:8	003002000000 Земли населенных пунктов	Для ведения личного подсобного хозяйства	13	02:020	2 536	149,99	380 374,64
12217	Респ. Северная Осетия - Алания, р-н Ардонский, с. Нарт, ул. Сталина, дом 16	Ардонский	15:06:012013 9:9	003002000000 Земли населенных пунктов	Для ведения личного подсобного хозяйства	13	02:020	3 192	149,99	478 768,08
12218	Респ. Северная Осетия - Алания, р-н Ардонский, с. Нарт, ул. Сталина	Ардонский	15:06:012014 0:1	003002000000 Земли населенных пунктов	Под жилую застройку	13	02:010	2 000	149,99	299 980,00
12219	Респ. Северная Осетия - Алания, р-н Ардонский, с. Нарт, ул. Сталина	Ардонский	15:06:012014 0:10	003002000000 Земли населенных пунктов	Под жилую застройку	13	02:010	2 000	149,99	299 980,00
12220	Республика Северная Осетия-Алания, р-н Ардонский, с Нарт, ул Сталина, д 11а	Ардонский	15:06:012014 0:11	003002000000 Земли населенных пунктов	Для ведения личного подсобного хозяйства	13	02:020	2 543	149,99	381 424,57
12221	Респ. Северная Осетия - Алания, р-н Ардонский, с. Нарт, ул. Сталина, дом 11 "б"	Ардонский	15:06:012014 0:12	003002000000 Земли населенных пунктов	Для ведения личного подсобного хозяйства	13	02:020	2 493	149,99	373 925,07
12222	Респ. Северная Осетия - Алания, Ардонский район, с. Нарт, ул. Сталина	Ардонский	15:06:012014 0:13	003002000000 Земли населенных пунктов	Под жилую застройку	13	02:010	2 178	149,99	326 678,22
12223	Респ. Северная Осетия - Алания, р-н Ардонский, с. Нарт, ул. Сталина, дом 1	Ардонский	15:06:012014 0:14	003002000000 Земли населенных пунктов	Под жилую застройку	13	02:010	4 000	149,99	599 960,00
12224	Российская Федерация, Республика Северная Осетия - Алания, р-н Ардонский, с. Нарт, ул. Сталина, 1 "а"	Ардонский	15:06:012014 0:15	003002000000 Земли населенных пунктов	Для ведения личного подсобного хозяйства (приусадебный земельный участок)	13	02:020	4 000	149,99	599 960,00
12225	Республика Северная Осетия-Алания, р-н Ардонский, с Нарт, ул Сталина, д 3	Ардонский	15:06:012014 0:16	003002000000 Земли населенных пунктов	Для ведения личного подсобного хозяйства	13	02:020	5 262	149,99	789 247,38
12226	Респ. Северная Осетия - Алания, р-н Ардонский, с. Нарт, ул. Сталина, 1 б	Ардонский	15:06:012014 0:17	003002000000 Земли населенных пунктов	Для ведения личного подсобного хозяйства	13	02:020	2 647	149,99	397 023,53

№ п/п	Местоположение ЗУ	Район	Кадастровый номер ЗУ	Категория земель	Разрешенное использование по документу	Код вида разрешенного использования (в соответствии с классификатором видов разрешенного использования земельных участков)	Вид использования объектов недвижимости	Площадь	УПКС	КС
12227	Респ. Северная Осетия - Алания, р-н Ардонский, с. Нарт, ул. Сталина, 1 "в"	Ардонский	15:06:012014О:18	003002000000 Земли населенных пунктов	для ведения личного подсобного хозяйства	13	02:020	2 606	149,99	390 873,94
12228	Республика Северная Осетия - Алания, р-н Ардонский, с Нарт, ул Сталина, 3а	Ардонский	15:06:012014О:19	003002000000 Земли населенных пунктов	Для ведения личного подсобного хозяйства	13	02:020	4 000	149,99	599 960,00
12229	Респ. Северная Осетия - Алания, р-н Ардонский, с. Нарт, ул. Сталина	Ардонский	15:06:0120140:2	003002000000 Земли населенных пунктов	Для ведения личного подсобного хозяйства	13	02:020	2 260	149,99	338 977,40
12230	Республика Северная Осетия - Алания, Ардонский район, с. Нарт, ул. Сталина, 5	Ардонский	15:06:012014О:20	003002000000 Земли населенных пунктов	Для ведения личного подсобного хозяйства	13	02:020	5 066	149,99	759 849,34
12231	Респ. Северная Осетия - Алания, р-н Ардонский, с. Нарт, ул. Сталина, дом 7	Ардонский	15:06:012014О:21	003002000000 Земли населенных пунктов	Под жилую застройку	13	02:010	4 000	149,99	599 960,00
12232	Респ. Северная Осетия - Алания, р-н Ардонский, с. Нарт, ул. Сталина, дом б/н	Ардонский	15:06:012014О:22	003002000000 Земли населенных пунктов	Для ведения личного подсобного хозяйства	13	02:020	2 581	149,99	387 124,19
12233	Северная Осетия - Алания респ, р-н Ардонский, с. Нарт, ул. Сталина, 9 "в"	Ардонский	15:06:0120140:3	003002000000 Земли населенных пунктов	Для ведения личного подсобного хозяйства	13	02:020	2 096	149,99	314 379,04
12234	Республика Северная Осетия-Алания, р-н Ардонский, с. Нарт, ул. Сталина, 5 "а"	Ардонский	15:06:012014О:32	003002000000 Земли населенных пунктов	Для ведения личного подсобного хозяйства	13	02:020	2 732	149,99	409 772,68
12235	Республика Северная Осетия-Алания, р-н Ардонский, с. Нарт, ул. Сталина, 7 "а"	Ардонский	15:06:012014О:33	003002000000 Земли населенных пунктов	Для ведения личного подсобного хозяйства	13	02:020	2 672	149,99	400 773,28
12236	Респ. Северная Осетия - Алания, р-н Ардонский, с. Нарт, ул. Сталина, дом б/н	Ардонский	15:06:0120140:4	003002000000 Земли населенных пунктов	Для ведения личного подсобного хозяйства	13	02:020	2 573	149,99	385 924,27
12237	Респ. Северная Осетия - Алания, р-н Ардонский, с. Нарт, ул. Сталина	Ардонский	15:06:0120140:5	003002000000 Земли населенных пунктов	Под жилую застройку	13	02:010	2 000	149,99	299 980,00
12238	Респ. Северная Осетия - Алания, р-н Ардонский, с. Нарт, ул. Сталина, дом 7 "б"	Ардонский	15:06:0120140:6	003002000000 Земли населенных пунктов	Для ведения личного подсобного хозяйства	13	02:020	2 108	149,99	316 178,92
12239	Республика Северная Осетия-Алания, р-н Ардонский, с. Нарт, ул. Сталина, 7 "в"	Ардонский	15:06:0120140:7	003002000000 Земли населенных пунктов	Для ведения личного подсобного хозяйства	13	02:020	1 974	149,99	296 080,26
12240	Республика Северная Осетия - Алания, Ардонский район, с. Нарт, ул. Сталина	Ардонский	15:06:0120140:8	003002000000 Земли населенных пунктов	Под жилую застройку	13	02:010	1 780	149,99	266 982,20
12241	Респ. Северная Осетия - Алания, р-н Ардонский, с. Нарт, ул. Сталина, 9 "б"	Ардонский	15:06:0120140:9	003002000000 Земли населенных пунктов	Для ведения личного подсобного хозяйства	13	02:020	1 747	149,99	262 032,53
12242	Северная Осетия - Алания респ, р-н Ардонский, с Фиагдон, ул бр. Гариссовых, дом 35	Ардонский	15:06:013010:10	003002000000 Земли населенных пунктов	Для эксплуатации жилого дома	13	02:010	3 861	149,99	579 111,39
12243	Респ. Северная Осетия - Алания, р-н Ардонский, с. Фиагдон, ул. бр. Гариссовых, дом 37	Ардонский	15:06:013010:11	003002000000 Земли населенных пунктов	Для ведения личного подсобного хозяйства	13	02:020	4 500	149,99	674 955,00
12244	Респ. Северная Осетия - Алания, р-н Ардонский, с. Фиагдон, ул. бр. Гариссовых, дом 39	Ардонский	15:06:013010:12	003002000000 Земли населенных пунктов	Для ведения личного подсобного хозяйства	13	02:020	5 762	149,99	864 242,38
12245	Респ. Северная Осетия - Алания, р-н Ардонский, с. Фиагдон, ул. Бр. Гариссовых, дом 41	Ардонский	15:06:013010:13	003002000000 Земли населенных пунктов	Для ведения личного подсобного хозяйства	13	02:020	4 714	149,99	707 052,86
12246	Респ. Северная Осетия - Алания, р-н Ардонский, с. Фиагдон, ул. Бр. Гариссовых, дом 43	Ардонский	15:06:013010:14	003002000000 Земли населенных пунктов	Для ведения личного подсобного хозяйства	13	02:020	2 833	149,99	424 921,67
12247	Респ. Северная Осетия - Алания, р-н Ардонский, с. Фиагдон, ул. Братьев Гариссовых, дом 45	Ардонский	15:06:013010:15	003002000000 Земли населенных пунктов	Для ведения личного подсобного хозяйства	13	02:020	3 114	149,99	467 068,86
12248	Респ. Северная Осетия - Алания, р-н Ардонский, с. Фиагдон, ул. бр. Гариссовых, дом 48	Ардонский	15:06:013010:16	003002000000 Земли населенных пунктов	Для ведения личного подсобного хозяйства	13	02:020	2 500	149,99	374 975,00
12249	Республика Северная Осетия-Алания, р-н Ардонский, с Фиагдон, ул Братьев Гариссовых, д б/н	Ардонский	15:06:013010:17	003002000000 Земли населенных пунктов	Под жилую застройку	13	02:010	2 500	149,99	374 975,00
12250	Респ. Северная Осетия - Алания, р-н Ардонский, с. Фиагдон, ул. бр. Гаиссовых, дом 49	Ардонский	15:06:013010:18	003002000000 Земли населенных пунктов	Под жилую застройку Индивидуальную	13	02:010	3 601	149,99	540 113,99
12251	Российская Федерация, Республика Северная Осетия-Алания, Ардонский район, с. Фиагдон, ул. Вишнева, 30 "а"	Ардонский	15:06:013010:183	003002000000 Земли населенных пунктов	Для ведения личного подсобного хозяйства	13	02:020	2 855	149,99	428 221,45
12252	Республика Северная Осетия-Алания, р-н Ардонский, с Фиагдон, ул Братьев Гаиссовых, д б/н	Ардонский	15:06:013010:19	003002000000 Земли населенных пунктов	Под жилую застройку	13	02:020	2 500	149,99	374 975,00
12253	Респ. Северная Осетия - Алания, р-н Ардонский, с. Фиагдон, ул. Ванеева, 32	Ардонский	15:06:013010:2	003002000000 Земли населенных пунктов	Под жилую застройку индивидуальную	13	02:010	3 869	149,99	580 311,31
12254	Республика Северная Осетия-Алания, р-н Ардонский, с Фиагдон, ул Братьев Гаиссовых, д 47а	Ардонский	15:06:013010:20	003002000000 Земли населенных пунктов	Для ведения личного подсобного хозяйства	13	02:020	3 770	149,99	565 462,30
12255	Республика Северная Осетия-Алания, р-н Ардонский, с Фиагдон, ул Братьев Гаиссовых, д б/н	Ардонский	15:06:013010:21	003002000000 Земли населенных пунктов	Под жилую застройку	13	02:010	2 500	149,99	374 975,00
12256	Республика Северная Осетия-Алания, р-н Ардонский, с Фиагдон, ул Братьев Гаиссовых, д б/н	Ардонский	15:06:013010:22	003002000000 Земли населенных пунктов	Под жилую застройку	13	02:010	2 500	149,99	374 975,00
12257	Республика Северная Осетия-Алания, р-н Ардонский, с Фиагдон, ул Братьев Гаиссовых, д б/н	Ардонский	15:06:013010:23	003002000000 Земли населенных пунктов	Под общественную застройку	3	03:080	30 000	104,99	3 149 700,00
12258	Респ. Северная Осетия - Алания, р-н Ардонский, с. Фиагдон, ул. Бр. Гаиссовых, дом 33	Ардонский	15:06:013010:24	003002000000 Земли населенных пунктов	Для ведения личного подсобного хозяйства	13	02:020	4 635	149,99	695 203,65
12259	Республика Северная Осетия-Алания, р-н Ардонский, с Фиагдон, ул Вишнева, д б/н	Ардонский	15:06:013010:25	003002000000 Земли населенных пунктов	Для ведения личного подсобного хозяйства	13	02:020	3 000	149,99	449 970,00
12260	Северная Осетия - Алания респ, р-н Ардонский, с Фиагдон, ул Ванеева, 30	Ардонский	15:06:013010:26	003002000000 Земли населенных пунктов	Для ведения личного подсобного хозяйства	13	02:020	3 896	149,99	584 361,04
12261	Респ. Северная Осетия - Алания, р-н Ардонский, с. Фиагдон, ул. Ванеева, 34	Ардонский	15:06:013010:3	003002000000 Земли населенных пунктов	Для ведения личного подсобного хозяйства	13	02:020	1 617	149,99	242 533,83
12262	Республика Северная Осетия-Алания, р-н Ардонский, с Фиагдон, ул Вишнева, д б/н	Ардонский	15:06:013010:5	003002000000 Земли населенных пунктов	Для ведения личного подсобного хозяйства	13	02:020	3 107	149,99	466 018,93
12263	Республика Северная Осетия-Алания, р-н Ардонский, с Фиагдон, ул Ванеева, 37	Ардонский	15:06:013010:51	003002000000 Земли населенных пунктов	Для ведения личного подсобного хозяйства	13	02:020	2 509	149,99	376 324,91
12264	Республика Северная Осетия-Алания, р-н Ардонский, с Фиагдон, ул Бр. Гаиссовых, 52	Ардонский	15:06:013010:52	003002000000 Земли населенных пунктов	Для ведения личного подсобного хозяйства	13	02:020	3 091	149,99	463 619,09
12265	Республика Северная Осетия-Алания, р-н Ардонский, с. Фиагдон, ул. Ванеева	Ардонский	15:06:013010:54	003002000000 Земли населенных пунктов	Для ведения личного подсобного хозяйства	13	02:020	1 500	149,99	224 985,00
12266	Республика Северная Осетия-Алания, Ардонский район, с Фиагдон, ул Вишнева	Ардонский	15:06:013010:55	003002000000 Земли населенных пунктов	Для ведения личного подсобного хозяйства	13	02:020	1 500	149,99	224 985,00
12267	Республика Северная Осетия-Алания, р-н Ардонский, с Фиагдон, ул Бр. Гаиссовых, б/н	Ардонский	15:06:013010:57	003002000000 Земли населенных пунктов	Для ведения личного подсобного хозяйства	13	02:020	1 200	149,99	179 988,00
12268	Республика Северная Осетия-Алания, р-н Ардонский, с. Фиагдон, ул. Бр. Гаиссовых, б/н	Ардонский	15:06:013010:58	003002000000 Земли населенных пунктов	Для индивидуального жилищного строительства	13	02:010	1 200	149,99	179 988,00
12269	Республика Северная Осетия-Алания, р-н Ардонский, с Фиагдон, ул Бр. Гаиссовых, д б/н	Ардонский	15:06:013010:59	003002000000 Земли населенных пунктов	Для ведения личного подсобного хозяйства	13	02:020	1 264	149,99	189 587,36
12270	Республика Северная Осетия-Алания, р-н Ардонский, с Фиагдон, ул Вишнева, д б/н	Ардонский	15:06:013010:6	003002000000 Земли населенных пунктов	Для ведения личного подсобного хозяйства	13	02:020	2 500	149,99	374 975,00
12271	Респ. Северная Осетия - Алания, р-н Ардонский, с. Фиагдон, ул. Вишнева, б/н	Ардонский	15:06:013010:61	003002000000 Земли населенных пунктов	Для ведения личного подсобного хозяйства	13	02:020	2 000	149,99	299 980,00

№ п/п	Местоположение ЗУ	Район	Кадастровый номер ЗУ	Категория земель	Разрешенное использование по документу	Код вида разрешенного использования (в соответствии с классификатором видов разрешенного использования земельных участков)	Вид использования объектов недвижимости	Площадь	УПКС	КС
12272	Республика Северная Осетия-Алания, р-н Ардонский, с Фиагдон, ул Бр. Гариссовых, б/н	Ардонский	15:06:01301О1:62	003002000000 Земли населенных пунктов	Для ведения личного подсобного хозяйства	13	02:020	1 200	149,99	179 988,00
12273	Республика Северная Осетия-Алания, р-н Ардонский, с. Фиагдон, ул. Ванеева, б/н	Ардонский	15:06:01301О1:65	003002000000 Земли населенных пунктов	Для ведения личного подсобного хозяйства	13	02:020	1 000	149,99	149 990,00
12274	Республика Северная Осетия-Алания, р-н Ардонский, с. Фиагдон, ул. Ванеева, б/н	Ардонский	15:06:01301О1:68	003002000000 Земли населенных пунктов	Для ведения личного подсобного хозяйства	13	02:020	2 859	149,99	428 821,41
12275	Республика Северная Осетия-Алания, р-н Ардонский, с Фиагдон, ул Ванеева, б/н	Ардонский	15:06:01301О1:7	003002000000 Земли населенных пунктов	Для индивидуального жилищного строительства	13	02:010	2 015	149,99	302 229,85
12276	Респ. Северная Осетия - Алания, р-н Ардонский, с Фиагдон, ул Бр. Гариссовых, дом 31	Ардонский	15:06:01301О1:8	003002000000 Земли населенных пунктов	Для ведения личного подсобного хозяйства	13	02:020	3 535	149,99	530 214,65
12277	Респ. Северная Осетия - Алания, р-н Ардонский, с. Фиагдон, ул. бр. Гариссовых, дом 31	Ардонский	15:06:01301О1:9	003002000000 Земли населенных пунктов	Под жилую застройку	13	02:010	4 800	149,99	719 952,00
12278	Респ. Северная Осетия - Алания, р-н Ардонский, с. Фиагдон, ул. Бр. Гариссовых, дом 34	Ардонский	15:06:01301О2:1	003002000000 Земли населенных пунктов	Для ведения личного подсобного хозяйства	13	02:020	3 341	149,99	501 116,59
12279	Республика Северная Осетия-Алания, р-н Ардонский, с Фиагдон, ул Братьев Гариссовых, д б/н	Ардонский	15:06:01301О2:10	003002000000 Земли населенных пунктов	Под жилую застройку	13	02:010	1 200	149,99	179 988,00
12280	РСО - Алания, Ардонский район, с. Фиагдон, ул. Кцоева, 30А	Ардонский	15:06:01301О2:11	003002000000 Земли населенных пунктов	Для ведения личного подсобного хозяйства	13	02:020	2 792	149,99	418 772,08
12281	Респ. Северная Осетия - Алания, р-н Ардонский, с. Фиагдон, ул. Кцоева, дом 32	Ардонский	15:06:01301О2:12	003002000000 Земли населенных пунктов	Под жилую застройку	13	02:010	5 800	149,99	869 942,00
12282	Респ. Северная Осетия - Алания, р-н Ардонский, с. Фиагдон, ул. Кцоева, дом 33	Ардонский	15:06:01301О2:13	003002000000 Земли населенных пунктов	Для ведения личного подсобного хозяйства	13	02:020	5 000	149,99	749 950,00
12283	Респ. Северная Осетия - Алания, р-н Ардонский, с Фиагдон, ул Кцоева, дом 34	Ардонский	15:06:01301О2:14	003002000000 Земли населенных пунктов	Под жилую застройку	13	02:010	2 500	149,99	374 975,00
12284	Респ. Северная Осетия - Алания, р-н Ардонский, с Фиагдон, ул Кцоева, дом 35	Ардонский	15:06:01301О2:15	003002000000 Земли населенных пунктов	Для ведения личного подсобного хозяйства	13	02:020	2 514	149,99	377 074,86
12285	Респ. Северная Осетия - Алания, р-н Ардонский, с. Фиагдон, ул. Кцоева, дом 37	Ардонский	15:06:01301О2:16	003002000000 Земли населенных пунктов	Для ведения личного подсобного хозяйства	13	02:020	2 672	149,99	400 773,28
12286	Респ. Северная Осетия - Алания, Ардонский р-н. с. Фиагдон, ул. Братьев Гариссовых, 44	Ардонский	15:06:0130102:161	003002000000 Земли населенных пунктов	Под индивидуальное жилищное строительство	13	02:010	1 000	149,99	149 990,00
12287	Республика Северная Осетия - Алания, Ардонский р-н, с. Фиагдон, ул. Братьев Гариссовых, 56	Ардонский	15:06:0130102:162	003002000000 Земли населенных пунктов	Для ведения личного подсобного хозяйства	13	02:020	1 200	149,99	179 988,00
12288	Республика Северная Осетия-Алания, р-н Ардонский, с Фиагдон, ул Кцоева	Ардонский	15:06:0130102:163	003002000000 Земли населенных пунктов	Для ведения личного подсобного хозяйства	13	02:020	1 521	149,99	228 134,79
12289	Республика Северная Осетия-Алания, р-н Ардонский, с. Фиагдон, ул. Кцоева	Ардонский	15:06:0130102:164	003002000000 Земли населенных пунктов	Для ведения личного подсобного хозяйства	13	02:020	1 500	149,99	224 985,00
12290	Республика Северная Осетия-Алания, р-н Ардонский, с. Фиагдон, ул. Кцоева	Ардонский	15:06:0130102:165	003002000000 Земли населенных пунктов	Для ведения личного подсобного хозяйства	13	02:020	2 184	149,99	327 578,16
12291	Республика Северная Осетия - Алания, Ардонский р-н , с Фиагдон	Ардонский	15:06:0130102:168	003002000000 Земли населенных пунктов	Для индивидуального жилищного строительства	13	02:010	1 200	149,99	179 988,00
12292	Респ. Северная Осетия - Алания, р-н Ардонский, с Фиагдон, ул Кцоева,36	Ардонский	15:06:0130102:17	003002000000 Земли населенных пунктов	Для ведения личного подсобного хозяйства	13	02:020	2 549	149,99	382 324,51
12293	Российская Федерация, Республика Северная Осетия - Алания, Ардонский р-н, с. Фиагдон, ул. Кцоева, 38	Ардонский	15:06:0130102:18	003002000000 Земли населенных пунктов	Для ведения личного подсобного хозяйства	13	02:020	2 723	149,99	408 416,77
12294	Республика Северная Осетия-Алания, р-н Ардонский, с Фиагдон, ул Кцоева, д б/н	Ардонский	15:06:0130102:19	003002000000 Земли населенных пунктов	Под жилую застройку	13	02:010	2 400	149,99	359 976,00
12295	Республика Северная Осетия-Алания, р-н Ардонский, с Фиагдон, ул Братьев Гариссовых, д б/н	Ардонский	15:06:0130102:2	003002000000 Земли населенных пунктов	Под жилую застройку	13	02:010	2 000	149,99	299 980,00
12296	Российская Федерация, Республика Северная Осетия - Алания, Ардонский р-н, с. Фиагдон, ул. Кцоева, 40	Ардонский	15:06:0130102:20	003002000000 Земли населенных пунктов	Для ведения личного подсобного хозяйства	13	02:020	2 116	149,99	317 378,84
12297	Российская Федерация, Республика Северная Осетия - Алания, Ардонский р-н, с. Фиагдон, ул. Кцоева, 41	Ардонский	15:06:0130102:21	003002000000 Земли населенных пунктов	Для ведения личного подсобного хозяйства	13	02:020	2 046	149,99	306 879,54
12298	Российская Федерация, Республика Северная Осетия - Алания, Ардонский р-н, с. Фиагдон, ул. Кцоева, 42	Ардонский	15:06:0130102:22	003002000000 Земли населенных пунктов	Для ведения личного подсобного хозяйства	13	02:020	3 873	149,99	580 911,27
12299	Республика Северная Осетия-Алания, р-н Ардонский, с Фиагдон, ул Кцоева, д б/н	Ардонский	15:06:0130102:23	003002000000 Земли населенных пунктов	Резервные земли	12	12:030	12 000	1,49	17 880,00
12300	Российская Федерация, Республика Северная Осетия - Алания, Ардонский р-н, с. Фиагдон, ул. Кцоева, 39	Ардонский	15:06:0130102:24	003002000000 Земли населенных пунктов	Для ведения личного подсобного хозяйства	13	02:020	2 342	149,99	351 276,58
12301	Республика Северная Осетия-Алания, р-н Ардонский, с Фиагдон, ул Кцоева, д б/н	Ардонский	15:06:0130102:26	003002000000 Земли населенных пунктов	Для ведения личного подсобного хозяйства	13	02:020	1 200	149,99	179 988,00
12302	Северная Осетия - Алания респ, р-н Ардонский, с. Фиагдон, ул. Кцоева, б/н	Ардонский	15:06:0130102:27	003002000000 Земли населенных пунктов	Для ведения личного подсобного хозяйства	13	02:020	1 200	149,99	179 988,00
12303	Республика Северная Осетия-Алания, р-н Ардонский, с Фиагдон, ул Братьев Гариссовых, д б/н	Ардонский	15:06:0130102:36	003002000000 Земли населенных пунктов	Для ведения личного подсобного хозяйства	13	02:020	3 999	149,99	599 810,01
12304	Респ. Северная Осетия - Алания, р-н Ардонский, с. Фиагдон, ул. Бр. Гариссовых, 52	Ардонский	15:06:0130102:38	003002000000 Земли населенных пунктов	Для ведения личного подсобного хозяйства	13	02:020	1 200	149,99	179 988,00
12305	Респ. Северная Осетия - Алания, р-н Ардонский, с. Фиагдон, ул. Бр.Гариссовых, дом 36	Ардонский	15:06:0130102:4	003002000000 Земли населенных пунктов	Для ведения личного подсобного хозяйства	13	02:020	1 872	149,99	280 781,28
12306	Республика Северная Осетия-Алания, Ардонский район, с. Фиагдон, ул. Бр. Гариссовых, 53	Ардонский	15:06:0130102:43	003002000000 Земли населенных пунктов	Для ведения личного подсобного хозяйства	13	02:020	1 000	149,99	149 990,00
12307	Республика Северная Осетия-Алания, р-н Ардонский, с Фиагдон, ул Кцоева, б/н	Ардонский	15:06:0130102:44	003002000000 Земли населенных пунктов	Для ведения личного подсобного хозяйства	13	02:020	1 500	149,99	224 985,00
12308	Республика Северная Осетия-Алания, р-н Ардонский, с Фиагдон, ул Братьев Гариссовых, д б/н	Ардонский	15:06:0130102:45	003002000000 Земли населенных пунктов	Для ведения личного подсобного хозяйства	13	02:020	1 500	149,99	224 985,00
12309	Республика Северная Осетия-Алания, р-н Ардонский, с Фиагдон, ул Братьев Гариссовых, д б/н	Ардонский	15:06:0130102:46	003002000000 Земли населенных пунктов	Для ведения личного подсобного хозяйства	13	02:020	2 000	149,99	299 980,00
12310	Респ. Северная Осетия - Алания, р-н Ардонский, с. Фиагдон, ул. бр. Гариссовых, дом 40	Ардонский	15:06:0130102:5	003002000000 Земли населенных пунктов	Под индивидуальное жилищное строительство	13	02:010	1 291	149,99	193 637,09
12311	Респ. Северная Осетия - Алания, р-н Ардонский, с. Фиагдон, ул. бр. Гариссовых, дом 38	Ардонский	15:06:0130102:6	003002000000 Земли населенных пунктов	Под жилую застройку	13	02:010	1 200	149,99	179 988,00
12312	Респ. Северная Осетия - Алания, р-н Ардонский, с. Фиагдон, ул. бр. Гариссовых, дом 42	Ардонский	15:06:0130102:7	003002000000 Земли населенных пунктов	Под жилую застройку	13	02:010	1 200	149,99	179 988,00
12313	Российская Федерация, Республика Северная Осетия - Алания, Ардонский р-н, с. Фиагдон, ул. Братьев Гариссовых	Ардонский	15:06:0130102:9	003002000000 Земли населенных пунктов	Для ведения личного подсобного хозяйства	13	02:020	5 170	149,99	775 448,30
12314	Респ. Северная Осетия - Алания, р-н Ардонский, с. Фиагдон, ул. Кцоева, дом 30	Ардонский	15:06:0130103:1	003002000000 Земли населенных пунктов	Под жилую застройку	13	02:010	2 500	149,99	374 975,00
12315	Республика Северная Осетия-Алания, р-н Ардонский, с Фиагдон, ул Кцоева, д 31б	Ардонский	15:06:0130103:15	003002000000 Земли населенных пунктов	Для ведения личного подсобного хозяйства	13	02:020	1 200	149,99	179 988,00
12316	Республика Северная Осетия-Алания, р-н Ардонский, с Фиагдон, ул Кцоева, 29	Ардонский	15:06:0130103:2	003002000000 Земли населенных пунктов	Для ведения личного подсобного хозяйства	13	02:020	5 918	149,99	887 640,82

№ п/п	Местоположение ЗУ	Район	Кадастровый номер ЗУ	Категория земель	Разрешенное использование по документу	Код вида разрешенного использования (в соответствии с классификатором видов разрешенного использования земельных участков)	Вид использования объектов недвижимости	Площадь	УПКС	КС
12317	Респ. Северная Осетия - Алания, р-н Ардонский, с. Фиагдон, ул. Кцоева, б/н	Ардонский	15:06:0130103:21	003002000000 Земли населенных пунктов	Для ведения личного подсобного хозяйства	13	02:0020	1 200	149,99	179 988,00
12318	Респ. Северная Осетия - Алания, р-н Ардонский, с. Фиагдон, ул. Кцоева, б/н	Ардонский	15:06:0130103:22	003002000000 Земли населенных пунктов	Для ведения личного подсобного хозяйства	13	02:0020	1 200	149,99	179 988,00
12319	Респ. Северная Осетия - Алания, р-н Ардонский, с. Фиагдон, ул. Кцоева, б/н	Ардонский	15:06:0130103:24	003002000000 Земли населенных пунктов	Для индивидуального жилищного строительства	13	02:0010	1 200	149,99	179 988,00
12320	Респ. Северная Осетия - Алания, р-н Ардонский, с. Фиагдон, ул. Кцоева, б/н	Ардонский	15:06:0130103:25	003002000000 Земли населенных пунктов	Для ведения личного подсобного хозяйства	13	02:0020	1 200	149,99	179 988,00
12321	Респ. Северная Осетия - Алания, р-н Ардонский, с. Фиагдон, ул. Кцоева, б/н	Ардонский	15:06:0130103:26	003002000000 Земли населенных пунктов	Для ведения личного подсобного хозяйства	13	02:0020	1 200	149,99	179 988,00
12322	Респ. Северная Осетия - Алания, р-н Ардонский, с. Фиагдон, ул. Кцоева, б/н	Ардонский	15:06:0130103:28	003002000000 Земли населенных пунктов	Для ведения личного подсобного хозяйства	13	02:0020	1 200	149,99	179 988,00
12323	Респ. Северная Осетия - Алания, р-н Ардонский, с. Фиагдон, ул. Кцоева, б/н	Ардонский	15:06:0130103:29	003002000000 Земли населенных пунктов	Для ведения личного подсобного хозяйства	13	02:0020	1 500	149,99	224 985,00
12324	Республика Северная Осетия-Алания, р-н Ардонский, с Фиагдон, ул Кцоева, 31	Ардонский	15:06:0130103:3	003002000000 Земли населенных пунктов	Для ведения личного подсобного хозяйства	13	02:0020	3 145	149,99	471 718,55
12325	Респ. Северная Осетия - Алания, р-н Ардонский, с. Фиагдон, ул. Кцоева, б/н	Ардонский	15:06:0130103:30	003002000000 Земли населенных пунктов	Для ведения личного подсобного хозяйства	13	02:0020	1 500	149,99	224 985,00
12326	Респ. Северная Осетия - Алания, р-н Ардонский, с. Фиагдон, ул. Кцоева, б/н	Ардонский	15:06:0130103:31	003002000000 Земли населенных пунктов	Для ведения личного подсобного хозяйства	13	02:0020	1 500	149,99	224 985,00
12327	Респ. Северная Осетия - Алания, р-н Ардонский, с. Фиагдон, ул. Кцоева, б/н	Ардонский	15:06:0130103:32	003002000000 Земли населенных пунктов	Для ведения личного подсобного хозяйства	13	02:0020	1 200	149,99	179 988,00
12328	Республика Северная Осетия-Алания, р-н Ардонский, с Фиагдон, ул Кцоева, б/н	Ардонский	15:06:0130103:33	003002000000 Земли населенных пунктов	Для ведения личного подсобного хозяйства	13	02:0020	1 600	149,99	239 984,00
12329	Республика Северная Осетия-Алания, р-н Ардонский, с Фиагдон, ул Кцоева, д б/н	Ардонский	15:06:0130103:36	003002000000 Земли населенных пунктов	Для ведения личного подсобного хозяйства	13	02:0020	1 600	149,99	239 984,00
12330	Республика Северная Осетия-Алания, р-н Ардонский, с Фиагдон, ул Кцоева, д б/н	Ардонский	15:06:0130103:4	003002000000 Земли населенных пунктов	Для сельскохозяйственного производства	1	01:0010	63 000	12,75	803 250,00
12331	Республика Северная Осетия-Алания, р-н Ардонский, с Фиагдон, ул Бритаева, д 51а	Ардонский	15:06:0130103:5	003002000000 Земли населенных пунктов	Для эксплуатации существующих построек (магазин)	4	04:0040	461	389,98	179 780,78
12332	Республика Северная Осетия-Алания, р-н Ардонский, с Фиагдон, ул Кцоева, д 29а	Ардонский	15:06:0130103:6	003002000000 Земли населенных пунктов	Для ведения личного подсобного хозяйства	13	02:0020	2 910	149,99	436 470,90
12333	Республика Северная Осетия-Алания, р-н Ардонский, с Фиагдон, ул Кцоева, д 31а	Ардонский	15:06:0130103:7	003002000000 Земли населенных пунктов	Для ведения личного подсобного хозяйства	13	02:0020	2 500	149,99	374 975,00
12334	Республика Северная Осетия-Алания, р-н Ардонский, с Фиагдон, ул Кцоева, д 31ж	Ардонский	15:06:0130103:9	003002000000 Земли населенных пунктов	Для ведения личного подсобного хозяйства	13	02:0020	1 200	149,99	179 988,00
12335	Респ. Северная Осетия - Алания, р-н Ардонский, с. Фиагдон, ул. Бритаева, дом 58	Ардонский	15:06:0130104:10	003002000000 Земли населенных пунктов	Под жилую застройку	13	02:0010	3 300	149,99	494 967,00
12336	Респ. Северная Осетия - Алания, р-н Ардонский, с. Фиагдон, ул. Бритаева, дом 60	Ардонский	15:06:0130104:12	003002000000 Земли населенных пунктов	Для ведения личного подсобного хозяйства	13	02:0020	7 677	149,99	1 151 473,23
12337	Респ. Северная Осетия - Алания, р-н Ардонский, с. Фиагдон, ул. Бритаева, дом 61	Ардонский	15:06:0130104:13	003002000000 Земли населенных пунктов	Под жилую застройку	13	02:0010	7 100	149,99	1 064 929,00
12338	Республика Северная Осетия - Алания, р-н Ардонский, с. Фиагдон, ул. Бритаева, 62	Ардонский	15:06:0130104:14	003002000000 Земли населенных пунктов	Для ведения личного подсобного хозяйства	13	02:0020	6 465	149,99	969 685,35
12339	Респ. Северная Осетия - Алания, р-н Ардонский, с. Фиагдон, ул. Бритаева, дом 63	Ардонский	15:06:0130104:15	003002000000 Земли населенных пунктов	Для ведения личного подсобного хозяйства	13	02:0020	6 516	149,99	977 334,84
12340	Российская Федерация, Республика Северная Осетия-Алания, Ардонский район, с Фиагдон	Ардонский	15:06:0130104:158	003002000000 Земли населенных пунктов	Для ведения личного подсобного хозяйства (приусадебный земельный участок)	13	02:0020	1 665	149,99	249 733,35
12341	Респ. Северная Осетия - Алания, р-н Ардонский, с. Фиагдон, ул. Бритаева, дом 64	Ардонский	15:06:0130104:16	003002000000 Земли населенных пунктов	Для ведения личного подсобного хозяйства	13	02:0020	3 528	149,99	529 164,72
12342	Респ. Северная Осетия - Алания, р-н Ардонский, с. Фиагдон, ул. Бритаева, дом 65	Ардонский	15:06:0130104:17	003002000000 Земли населенных пунктов	Для ведения личного подсобного хозяйства	13	02:0020	3 325	149,99	498 716,75
12343	Республика Северная Осетия - Алания, Ардонский район, с. Фиагдон, ул. Бритаева, 66	Ардонский	15:06:0130104:18	003002000000 Земли населенных пунктов	Для ведения личного подсобного хозяйства	13	02:0020	5 100	149,99	764 949,00
12344	Респ. Северная Осетия - Алания, р-н Ардонский, с. Фиагдон, ул. Бритаева, дом 67	Ардонский	15:06:0130104:19	003002000000 Земли населенных пунктов	Под жилую застройку	13	02:0010	4 900	149,99	734 951,00
12345	Респ. Северная Осетия - Алания, р-н Ардонский, с. Фиагдон, ул. Бритаева, дом 49	Ардонский	15:06:0130104:2	003002000000 Земли населенных пунктов	Для ведения личного подсобного хозяйства	13	02:0020	4 941	149,99	741 100,59
12346	Респ. Северная Осетия - Алания, р-н Ардонский, с. Фиагдон, ул. Бритаева, дом 68	Ардонский	15:06:0130104:20	003002000000 Земли населенных пунктов	Для ведения личного подсобного хозяйства	13	02:0020	6 364	149,99	954 536,36
12347	Респ. Северная Осетия - Алания, р-н Ардонский, с. Фиагдон, ул. Бритаева, дом 69	Ардонский	15:06:0130104:21	003002000000 Земли населенных пунктов	Под жилую застройку	13	02:0010	3 794	149,99	569 062,06
12348	Респ. Северная Осетия - Алания, р-н Ардонский, с. Фиагдон, ул. Бритаева, дом 58	Ардонский	15:06:0130104:22	003002000000 Земли населенных пунктов	Для ведения личного подсобного хозяйства	13	02:0020	6 706	149,99	1 005 832,94
12349	Респ. Северная Осетия - Алания, р-н Ардонский, с. Фиагдон, ул. Бритаева, 70	Ардонский	15:06:0130104:23	003002000000 Земли населенных пунктов	Под жилую застройку Индивидуальную	13	02:0010	2 502	149,99	375 274,98
12350	Респ. Северная Осетия - Алания, р-н Ардонский, с. Фиагдон, ул. Бритаева, 71	Ардонский	15:06:0130104:24	003002000000 Земли населенных пунктов	Под жилую застройку Индивидуальную	13	02:0010	2 000	149,99	299 980,00
12351	Респ. Северная Осетия - Алания, р-н Ардонский, с. Фиагдон, ул. Бритаева, дом 50	Ардонский	15:06:0130104:3	003002000000 Земли населенных пунктов	Для ведения личного подсобного хозяйства	13	02:0020	4 716	149,99	707 352,84
12352	Северная Осетия - Алания респ, р-н Ардонский, с Фиагдон, ул Бритаева, 59	Ардонский	15:06:0130104:34	003002000000 Земли населенных пунктов	Для ведения личного подсобного хозяйства	13	02:0020	4 495	149,99	674 205,05
12353	Северная Осетия - Алания респ, р-н Ардонский, с Фиагдон, ул Бритаева, 59	Ардонский	15:06:0130104:35	003002000000 Земли населенных пунктов	Для ведения личного подсобного хозяйства	13	02:0020	4 505	149,99	675 704,95
12354	Респ. Северная Осетия - Алания, р-н Ардонский, с. Фиагдон, ул. Бритаева, 51	Ардонский	15:06:0130104:4	003002000000 Земли населенных пунктов	Для ведения личного подсобного хозяйства	13	02:0020	3 282	149,99	492 267,18
12355	Респ. Северная Осетия - Алания, р-н Ардонский, с. Фиагдон, ул. Бритаева, дом 52	Ардонский	15:06:0130104:5	003002000000 Земли населенных пунктов	Для ведения личного подсобного хозяйства	13	02:0020	4 115	149,99	617 208,85
12356	Респ. Северная Осетия - Алания, р-н Ардонский, с. Фиагдон, ул. Бритаева, дом 53	Ардонский	15:06:0130104:6	003002000000 Земли населенных пунктов	Для ведения личного подсобного хозяйства	13	02:0020	4 795	149,99	719 202,05
12357	Респ. Северная Осетия - Алания, р-н Ардонский, с. Фиагдон, ул. Бритаева, дом 54	Ардонский	15:06:0130104:7	003002000000 Земли населенных пунктов	Для ведения личного подсобного хозяйства	13	02:0020	4 067	149,99	610 009,33
12358	Российская Федерация, Республика Северная Осетия - Алания, р-н Ардонский, с. Фиагдон, ул. Бритаева, 55	Ардонский	15:06:0130104:8	003002000000 Земли населенных пунктов	Для ведения личного подсобного хозяйства	13	02:0020	4 352	149,99	652 756,48

№ п/п	Местоположение ЗУ	Район	Кадастровый номер ЗУ	Категория земель	Разрешенное использование по документу	Код вида разрешенного использования (в соответствии с классификатором видов разрешенного использования земельных участков)	Вид использования объектов недвижимости	Площадь	УПКС	КС
12359	Российская Федерация, Республика Северная Осетия-Алания, Ардонский муниципальный район, с. Фиагдон, ул Ваниева, 56	Ардонский	15:06:0130104:9	003002000000 Земли населенных пунктов	Для ведения личного подсобного хозяйства	13	02:0020	4 100	149.99	614 959.00
12360	Республика Северная Осетия-Алания, р-н Ардонский, с Фиагдон, ул Ваниева, д 21	Ардонский	15:06:0130105:1	003002000000 Земли населенных пунктов	Для ведения личного подсобного хозяйства	13	02:0020	2 889	149.99	433 321.11
12361	Российская Федерация, Республика Северная Осетия-Алания, Ардонский район, с. Фиагдон	Ардонский	15:06:0130105:115	003002000000 Земли населенных пунктов	Для ведения личного подсобного хозяйства (приусадебный земельный участок)	13	02:0020	2 065	149.99	309 729.35
12362	Респ. Северная Осетия - Алания, р-н Ардонский, с Фиагдон	Ардонский	15:06:0130105:2	003002000000 Земли населенных пунктов	Выгон	1	01:0001	14 000	6.09	85 260.00
12363	Северная Осетия - Алания респ, р-н Ардонский, с Фиагдон, ул Ваниева, 20	Ардонский	15:06:0130106:1	003002000000 Земли населенных пунктов	Для ведения личного подсобного хозяйства	13	02:0020	2 918	149.99	437 670.82
12364	Респ. Северная Осетия - Алания, р-н Ардонский, с. Фиагдон, ул. Ваниева, 28	Ардонский	15:06:0130106:10	003002000000 Земли населенных пунктов	Для ведения личного подсобного хозяйства	13	02:0020	3 051	149.99	457 619.49
12365	Респ. Северная Осетия - Алания, р-н Ардонский, с. Фиагдон, ул. Ваниева, 29	Ардонский	15:06:0130106:11	003002000000 Земли населенных пунктов	Для ведения личного подсобного хозяйства	13	02:0020	3 357	149.99	503 516.43
12366	Респ. Северная Осетия - Алания, р-н Ардонский, с Фиагдон, ул бр. Гарнсовых, дом 19	Ардонский	15:06:0130106:12	003002000000 Земли населенных пунктов	Для ведения личного подсобного хозяйства	13	02:0020	2 803	149.99	420 421.97
12367	Респ. Северная Осетия - Алания, р-н Ардонский, с. Фиагдон, ул. бр. Гарнсовых, дом 21	Ардонский	15:06:0130106:13	003002000000 Земли населенных пунктов	Под жилую застройку	13	02:0010	2 700	149.99	404 973.00
12368	Республика Северная Осетия-Алания, р-н Ардонский, с Фиагдон, ул Братьев Гаонсовых, д б/н	Ардонский	15:06:0130106:14	003002000000 Земли населенных пунктов	Под жилую застройку	13	02:0010	2 500	149.99	374 975.00
12369	Респ. Северная Осетия - Алания, р-н Ардонский, с. Фиагдон, ул. бр. Гарнсовых, дом 25	Ардонский	15:06:0130106:15	003002000000 Земли населенных пунктов	Под жилую застройку	13	02:0010	8 200	149.99	1 229 918.00
12370	Респ. Северная Осетия - Алания, р-н Ардонский, с Фиагдон, ул Бр. Гарнсовых, дом 29	Ардонский	15:06:0130106:16	003002000000 Земли населенных пунктов	Для ведения личного подсобного хозяйства	13	02:0020	3 211	149.99	481 617.89
12371	Респ. Северная Осетия - Алания, р-н Ардонский, с Фиагдон, ул Бр Гарнсовых, 23	Ардонский	15:06:0130106:17	003002000000 Земли населенных пунктов	Для ведения личного подсобного хозяйства	13	02:0020	2 920	149.99	437 970.80
12372	Северная Осетия - Алания респ, р-н Ардонский, с Фиагдон, ул Ваниева, дом 22	Ардонский	15:06:0130106:2	003002000000 Земли населенных пунктов	Для ведения личного подсобного хозяйства	13	02:0020	5 832	149.99	874 741.68
12373	Респ. Северная Осетия - Алания, р-н Ардонский, с. Фиагдон, ул. Ваниева, дом 23	Ардонский	15:06:0130106:3	003002000000 Земли населенных пунктов	Для ведения личного подсобного хозяйства	13	02:0020	1 500	149.99	224 985.00
12374	Респ. Северная Осетия - Алания, р-н Ардонский, с Фиагдон, ул Ваниева, дом 23	Ардонский	15:06:0130106:4	003002000000 Земли населенных пунктов	Для ведения личного подсобного хозяйства	13	02:0020	4 769	149.99	715 202.31
12375	Респ. Северная Осетия - Алания, р-н Ардонский, с Фиагдон, ул Ваниева, дом 24	Ардонский	15:06:0130106:5	003002000000 Земли населенных пунктов	Для ведения личного подсобного хозяйства	13	02:0020	5 736	149.99	860 342.64
12376	Респ. Северная Осетия - Алания, р-н Ардонский, с. Фиагдон, ул. Ваниева, дом 25	Ардонский	15:06:0130106:6	003002000000 Земли населенных пунктов	Для ведения личного подсобного хозяйства	13	02:0020	3 120	149.99	467 968.80
12377	Республика Северная Осетия-Алания, р-н Ардонский, с Фиагдон, ул Ваниева, д 26а	Ардонский	15:06:0130106:7	003002000000 Земли населенных пунктов	Для ведения личного подсобного хозяйства	13	02:0020	3 844	149.99	576 561.56
12378	Республика Северная Осетия-Алания, р-н Ардонский, с Фиагдон, ул Ваниева, 26	Ардонский	15:06:0130106:8	003002000000 Земли населенных пунктов	Для ведения личного подсобного хозяйства	13	02:0020	3 662	149.99	549 263.38
12379	Республика Северная Осетия-Алания, р-н Ардонский, с Фиагдон, ул Ваниева, 27	Ардонский	15:06:0130106:9	003002000000 Земли населенных пунктов	Для ведения личного подсобного хозяйства	13	02:0020	3 033	149.99	454 919.67
12380	Респ. Северная Осетия - Алания, р-н Ардонский, с. Фиагдон, ул. Бр. Гарнсовых, дом 18	Ардонский	15:06:0130107:1	003002000000 Земли населенных пунктов	Для ведения личного подсобного хозяйства	13	02:0020	2 603	149.99	390 423.97
12381	Респ. Северная Осетия - Алания, р-н Ардонский, с. Фиагдон, ул. Кцоева, дом 16	Ардонский	15:06:0130107:10	003002000000 Земли населенных пунктов	Для ведения личного подсобного хозяйства	13	02:0020	1 543	149.99	231 434.57
12382	Респ. Северная Осетия - Алания, р-н Ардонский, с Фиагдон, ул Кцоева, дом 18	Ардонский	15:06:0130107:11	003002000000 Земли населенных пунктов	Для ведения личного подсобного хозяйства	13	02:0020	1 452	149.99	217 785.48
12383	Респ. Северная Осетия - Алания, р-н Ардонский, с Фиагдон, ул Кцоева, дом 19	Ардонский	15:06:0130107:12	003002000000 Земли населенных пунктов	Жилой дом с приусадебным участком	13	02:0010	3 516	149.99	527 364.84
12384	Респ. Северная Осетия - Алания, р-н Ардонский, с. Фиагдон, ул. Кцоева, дом 21	Ардонский	15:06:0130107:13	003002000000 Земли населенных пунктов	для ведения личного подсобного хозяйства	13	02:0020	2 500	149.99	374 975.00
12385	Респ. Северная Осетия - Алания, р-н Ардонский, с. Фиагдон, ул. Кцоева, дом 22	Ардонский	15:06:0130107:14	003002000000 Земли населенных пунктов	Под жилую застройку	13	02:0010	2 900	149.99	434 971.00
12386	Респ Северная Осетия - Алания, Ардонский р-н, с Фиагдон, ул Кцоева	Ардонский	15:06:0130107:142	003002000000 Земли населенных пунктов	для ведения личного подсобного хозяйства	13	02:0020	2 215	149.99	332 227.85
12387	Респ Северная Осетия - Алания, Ардонский р-н, с Фиагдон, ул Кцоева	Ардонский	15:06:0130107:143	003002000000 Земли населенных пунктов	для ведения личного подсобного хозяйства	13	02:0020	1 809	149.99	271 231.91
12388	Респ. Северная Осетия - Алания, р-н Ардонский, с. Фиагдон, ул. Кцоева, 24	Ардонский	15:06:0130107:15	003002000000 Земли населенных пунктов	Для ведения личного подсобного хозяйства	13	02:0020	4 823	149.99	723 401.77
12389	Респ. Северная Осетия - Алания, р-н Ардонский, с. Фиагдон, ул. Кцоева, дом 26	Ардонский	15:06:0130107:16	003002000000 Земли населенных пунктов	Под жилую застройку	13	02:0010	2 500	149.99	374 975.00
12390	Респ. Северная Осетия - Алания, р-н Ардонский, с Фиагдон, ул Бр Гарнсовых, дом 30	Ардонский	15:06:0130107:18	003002000000 Земли населенных пунктов	Для ведения личного подсобного хозяйства	13	02:0020	4 169	149.99	625 208.31
12391	Республика Северная Осетия-Алания, р-н Ардонский, с Фиагдон, ул Бр. Гарнсовых, 20	Ардонский	15:06:0130107:2	003002000000 Земли населенных пунктов	Для ведения личного подсобного хозяйства	13	02:0020	2 858	149.99	428 671.42
12392	Респ. Северная Осетия - Алания, р-н Ардонский, с. Фиагдон, ул. Бр. Гарнсовых, 22	Ардонский	15:06:0130107:3	003002000000 Земли населенных пунктов	Для ведения личного подсобного хозяйства	13	02:0020	2 521	149.99	378 124.79
12393	Респ. Северная Осетия - Алания, р-н Ардонский, с. Фиагдон, ул. бр. Гарнсовых, дом 24	Ардонский	15:06:0130107:4	003002000000 Земли населенных пунктов	Под жилую застройку	13	02:0010	3 900	149.99	584 961.00
12394	Респ. Северная Осетия - Алания, р-н Ардонский, с Фиагдон, ул Бр Гарнсовых, дом 26	Ардонский	15:06:0130107:5	003002000000 Земли населенных пунктов	Для ведения личного подсобного хозяйства	13	02:0020	1 650	149.99	247 483.50
12395	Республика Северная Осетия-Алания, р-н Ардонский, с Фиагдон, ул Братьев Гаонсовых, д 28	Ардонский	15:06:0130107:6	003002000000 Земли населенных пунктов	Под жилую застройку	13	02:0010	3 300	149.99	494 967.00
12396	Респ. Северная Осетия - Алания, р-н Ардонский, с. Фиагдон, ул. Бр. Гарнсовых, дом 32	Ардонский	15:06:0130107:7	003002000000 Земли населенных пунктов	Для ведения личного подсобного хозяйства	13	02:0020	3 764	149.99	564 562.36
12397	Респ. Северная Осетия - Алания, р-н Ардонский, с. Фиагдон, ул. Кцоева, дом 15	Ардонский	15:06:0130107:9	003002000000 Земли населенных пунктов	Для ведения личного подсобного хозяйства	13	02:0020	6 180	149.99	926 938.20
12398	Респ. Северная Осетия - Алания, р-н Ардонский, с Фиагдон, ул Кцоева, дом 17	Ардонский	15:06:0130108:1	003002000000 Земли населенных пунктов	Под домовладением и приусадебным участком.	13	02:0010	5 900	149.99	884 941.00
12399	Республика Северная Осетия-Алания, Ардонский район, с Фиагдон, ул Кцоева, 25	Ардонский	15:06:0130108:144	003002000000 Земли населенных пунктов	Для ведения личного подсобного хозяйства	13	02:0020	2 472	149.99	370 775.28
12400	Республика Северная Осетия-Алания, Ардонский район, с. Фиагдон, ул. Кцоева, 25 "а"	Ардонский	15:06:0130108:145	003002000000 Земли населенных пунктов	Для ведения личного подсобного хозяйства	13	02:0020	1 500	149.99	224 985.00
12401	Республика Северная Осетия-Алания, Ардонский р-н, с Фиагдон	Ардонский	15:06:0130108:147	003002000000 Земли населенных пунктов	для ведения личного подсобного хозяйства (приусадебный земельный участок)	13	02:0020	2 427	149.99	364 025.73
12402	Респ. Северная Осетия - Алания, р-н Ардонский, с. Фиагдон, ул. Кцоева, 12	Ардонский	15:06:0130108:2	003002000000 Земли населенных пунктов	Под жилую застройку Индивидуальную	13	02:0010	2 565	149.99	384 724.35

№ п/п	Местоположение ЗУ	Район	Кадастровый номер ЗУ	Категория земель	Разрешенное использование по документу	Код вида разрешенного использования (в соответствии с классификатором видов разрешенного использования земельных участков)	Вид использования объектов недвижимости	Площадь	УПКС	КС
12403	Респ. Северная Осетия - Алания, р-н Ардонский, с. Фиагдон, ул. Кцоева, 13	Ардонский	15:06:013010 8:3	003002000000 Земли населенных пунктов	Для ведения личного подсобного хозяйства	13	02:020	1 500	149,99	224 985,00
12404	Российская Федерация, Республика Северная Осетия - Алания, Ардонский район, с. Фиагдон, ул. Кцоева, 14	Ардонский	15:06:013010 8:4	003002000000 Земли населенных пунктов	Для ведения личного подсобного хозяйства	13	02:020	2 100	149,99	314 979,00
12405	Северная Осетия - Алания респ, р-н Ардонский, с. Фиагдон, ул Кцоева, 20	Ардонский	15:06:013010 8:5	003002000000 Земли населенных пунктов	Для ведения личного подсобного хозяйства	13	02:020	3 989	149,99	598 310,11
12406	Республика Северная Осетия - Алания, р-н Ардонский, с. Фиагдон, ул. Кцоева, 23	Ардонский	15:06:013010 8:6	003002000000 Земли населенных пунктов	Для ведения личного подсобного хозяйства	13	02:020	7 000	149,99	1 049 930,00
12407	Респ. Северная Осетия - Алания, р-н Ардонский, с. Фиагдон, ул. Кцоева, дом 27 а	Ардонский	15:06:013010 8:8	003002000000 Земли населенных пунктов	Под жилую застройку Индивидуальную	13	02:010	2 500	149,99	374 975,00
12408	Респ. Северная Осетия - Алания, р-н Ардонский, с. Фиагдон, ул. Кцоева, дом 30	Ардонский	15:06:013010 8:9	003002000000 Земли населенных пунктов	Под домовладением и приусадебным участком	13	02:010	4 423	149,99	663 405,77
12409	Респ. Северная Осетия - Алания, р-н Ардонский, с. Фиагдон, ул. Братаева, 37	Ардонский	15:06:013010 9:10	003002000000 Земли населенных пунктов	Для ведения личного подсобного хозяйства	13	02:020	4 106	149,99	615 858,94
12410	Респ. Северная Осетия - Алания, р-н Ардонский, с. Фиагдон, ул. Братаева, 38	Ардонский	15:06:013010 9:11	003002000000 Земли населенных пунктов	Для ведения личного подсобного хозяйства	13	02:020	4 205	149,99	630 787,95
12411	Респ. Северная Осетия - Алания, р-н Ардонский, с. Фиагдон, ул. Братаева, 39	Ардонский	15:06:013010 9:12	003002000000 Земли населенных пунктов	Для ведения личного подсобного хозяйства	13	02:020	3 360	149,99	503 966,40
12412	Респ. Северная Осетия - Алания, р-н Ардонский, с. Фиагдон, ул. Братаева, дом 40	Ардонский	15:06:013010 9:13	003002000000 Земли населенных пунктов	Для ведения личного подсобного хозяйства	13	02:020	3 318	149,99	497 666,82
12413	Респ. Северная Осетия - Алания, р-н Ардонский, с. Фиагдон, ул. Братаева, дом 41	Ардонский	15:06:013010 9:14	003002000000 Земли населенных пунктов	Для ведения личного подсобного хозяйства	13	02:020	3 527	149,99	529 014,73
12414	Республика Северная Осетия-Алания, р-н Ардонский, с. Фиагдон, ул Братаева, д б/н	Ардонский	15:06:013010 9:15	003002000000 Земли населенных пунктов	Под жилую застройку	13	02:010	4 000	149,99	599 960,00
12415	Республика Северная Осетия-Алания, р-н Ардонский, с. Фиагдон, ул Братаева, 27 в	Ардонский	15:06:013010 9:157	003002000000 Земли населенных пунктов	Для строительства школы на 162 учащегося с переплановкой 1-го этажа под детский сад на 30 мест	3	03:050	14 424	191,24	2 758 485,76
12416	Российская Федерация, Республика Северная Осетия-Алания, Ардонский муниципальный район, Фиагдонское сельское поселение, с.Фиагдон	Ардонский	15:06:013010 9:158	003002000000 Земли населенных пунктов	Спорт	3	05:010	1 552	41,25	64 020,00
12417	Республика Северная Осетия - Алания, Ардонский район, с Фиагдон, ул Братаева, 27в	Ардонский	15:06:013010 9:159	003002000000 Земли населенных пунктов	Культурное развитие (размещение зданий и сооружений, предназначенных для размещения объектов культуры)	3	03:060	4 771	142,49	679 819,79
12418	Респ. Северная Осетия - Алания, р-н Ардонский, с. Фиагдон, ул. Братаева, дом 42	Ардонский	15:06:013010 9:16	003002000000 Земли населенных пунктов	Для ведения личного подсобного хозяйства	13	02:020	5 238	149,99	785 647,62
12419	Респ. Северная Осетия - Алания, р-н Ардонский, с. Фиагдон, ул. Братаева, дом 43	Ардонский	15:06:013010 9:17	003002000000 Земли населенных пунктов	Для ведения личного подсобного хозяйства	13	02:020	5 315	149,99	797 196,85
12420	Республика Северная Осетия-Алания, р-н Ардонский, с. Фиагдон, ул Братаева,44	Ардонский	15:06:013010 9:18	003002000000 Земли населенных пунктов	Для ведения личного подсобного хозяйства	13	02:020	3 040	149,99	455 969,60
12421	Респ. Северная Осетия - Алания, р-н Ардонский, с. Фиагдон, ул. Братаева, дом 45	Ардонский	15:06:013010 9:19	003002000000 Земли населенных пунктов	Под жилую застройку	13	02:010	3 400	149,99	509 966,00
12422	Респ. Северная Осетия - Алания, р-н Ардонский, с. Фиагдон, ул. Братаева, дом 29	Ардонский	15:06:013010 9:2	003002000000 Земли населенных пунктов	Для ведения личного подсобного хозяйства	13	02:020	4 542	149,99	681 254,58
12423	Респ. Северная Осетия - Алания, р-н Ардонский, с. Фиагдон, ул. Братаева, дом 46	Ардонский	15:06:013010 9:20	003002000000 Земли населенных пунктов	Для ведения личного подсобного хозяйства	13	02:020	4 400	149,99	659 956,00
12424	Респ. Северная Осетия - Алания, р-н Ардонский, с. Фиагдон, ул. Братаева, 47	Ардонский	15:06:013010 9:21	003002000000 Земли населенных пунктов	Для ведения личного подсобного хозяйства	13	02:020	3 383	149,99	507 416,17
12425	Республика Северная Осетия-Алания, р-н Ардонский, с.Фиагдон, 400 м . в восточном направлении от жилого дома № 25 по ул Братаева в с Фиагдон	Ардонский	15:06:013010 9:22	003001000000 Земли сельскохозяйственного назначения	Под существующими нежилыми зданиями (складские помещения и навес)	1	01:150	3 600	62,25	224 100,00
12426	Респ. Северная Осетия - Алания, р-н Ардонский, с. Фиагдон, ул. Братаева	Ардонский	15:06:013010 9:24	003002000000 Земли населенных пунктов	Кладбище	12	12:010	25 000	1,49	37 250,00
12427	Респ. Северная Осетия - Алания, р-н Ардонский, с. Фиагдон, ул. Братаева, дом 28	Ардонский	15:06:013010 9:25	003002000000 Земли населенных пунктов	Под жилую застройку Индивидуальную	13	02:010	3 700	149,99	554 963,00
12428	Респ. Северная Осетия - Алания, р-н Ардонский, с. Фиагдон, ул. Братаева, дом 28	Ардонский	15:06:013010 9:26	003002000000 Земли населенных пунктов	Животноводческая ферма с хозпристройками	1	01:070	600	62,25	37 350,00
12429	Республика Северная Осетия-Алания, р-н Ардонский, с Фиагдон, ул Братаева, д 27Г	Ардонский	15:06:013010 9:27	003002000000 Земли населенных пунктов	Для эксплуатации существующих построек (складские помещения)	6	06:093	5 000	467,35	2 336 750,00
12430	Респ. Северная Осетия - Алания, р-н Ардонский, с. Фиагдон, ул. Братаева, 48	Ардонский	15:06:013010 9:28	003002000000 Земли населенных пунктов	Для ведения личного подсобного хозяйства	13	02:020	5 980	149,99	896 940,20
12431	Республика Северная Осетия-Алания, р-н Ардонский, с Фиагдон, ул Братаева, д б/н	Ардонский	15:06:013010 9:29	003002000000 Земли населенных пунктов	Для размещения железобетонной опоры и контейнера базовой станции сотовой связи	6	06:080	50	251,23	12 561,50
12432	Северная Осетия - Алания респ, р-н Ардонский, с. Фиагдон, ул. Братаева, 30	Ардонский	15:06:013010 9:3	003002000000 Земли населенных пунктов	Для ведения личного подсобного хозяйства	13	02:020	3 143	149,99	471 418,57
12433	Республика Северная Осетия-Алания, р-н Ардонский, с Фиагдон, ул Братаева, д 27а	Ардонский	15:06:013010 9:36	003002000000 Земли населенных пунктов	Под существующим нежилым зданием (швейный цех)	3	03:031	1 307	206,24	269 555,68
12434	Респ. Северная Осетия - Алания, р-н Ардонский, с. Фиагдон, ул. Братаева, 31	Ардонский	15:06:013010 9:4	003002000000 Земли населенных пунктов	Для ведения личного подсобного хозяйства	13	02:020	4 277	149,99	641 587,23
12435	Республика Северная Осетия-Алания, р-н Ардонский, с. Фиагдон, ул. Братаева, 28 "а"	Ардонский	15:06:013010 9:43	003002000000 Земли населенных пунктов	Для ведения личного подсобного хозяйства	13	02:020	5 585	149,99	837 694,15
12436	Респ. Северная Осетия - Алания, р-н Ардонский, с. Фиагдон, ул. Братаева, 32	Ардонский	15:06:013010 9:5	003002000000 Земли населенных пунктов	Для ведения личного подсобного хозяйства	13	02:020	4 719	149,99	707 802,81
12437	Респ. Северная Осетия - Алания, р-н Ардонский, с. Фиагдон, ул. Братаева, 33	Ардонский	15:06:013010 9:6	003002000000 Земли населенных пунктов	Для ведения личного подсобного хозяйства	13	02:020	3 271	149,99	490 617,29
12438	Респ. Северная Осетия - Алания, р-н Ардонский, с. Фиагдон, ул. Братаева, дом 34	Ардонский	15:06:013010 9:7	003002000000 Земли населенных пунктов	Под существующим домовладением и приусадебным участком	13	02:010	3 281	149,99	492 117,19
12439	Респ. Северная Осетия - Алания, р-н Ардонский, с. Фиагдон, ул. Братаева, 35	Ардонский	15:06:013010 9:8	003002000000 Земли населенных пунктов	Для ведения личного подсобного хозяйства	13	02:020	4 359	149,99	653 806,41
12440	Респ. Северная Осетия - Алания, р-н Ардонский, с. Фиагдон, ул. Братаева, дом 36	Ардонский	15:06:013010 9:9	003002000000 Земли населенных пунктов	Под жилую застройку	13	02:010	3 900	149,99	584 961,00
12441	Респ. Северная Осетия - Алания, р-н Ардонский, с. Фиагдон, ул. Бр. Гаприсовых, 1	Ардонский	15:06:013011 0:11	003002000000 Земли населенных пунктов	Для ведения личного подсобного хозяйства	13	02:020	3 491	149,99	523 615,09
12442	Респ. Северная Осетия - Алания, р-н Ардонский, с. Фиагдон, ул. бр. Гаприсовых	Ардонский	15:06:013011 0:15	003002000000 Земли населенных пунктов	Под жилую застройку	13	02:010	2 100	149,99	314 979,00
12443	Республика Северная Осетия - Алания, Ардонский район, с Фиагдон, ул Вишнева	Ардонский	15:06:013011 0:159	003002000000 Земли населенных пунктов	Для ведения личного подсобного хозяйства	13	02:020	2 098	149,99	314 679,02

№ п/п	Местоположение ЗУ	Район	Кадастровый номер ЗУ	Категория земель	Разрешенное использование по документу	Код вида разрешенного использования (в соответствии с классификатором видов разрешенного использования земельных участков)	Вид использования объектов недвижимости	Площадь	УПКС	КС
12444	Респ. Северная Осетия - Алания, р-н Ардонский, с. Фиагдон, ул. Бр. Гарнсовых, 13	Ардонский	15:06:013011 0:16	003002000000 Земли населенных пунктов	Для ведения личного подсобного хозяйства	13	02:0020	2 872	149,99	430 771,28
12445	Российская Федерация, Республика Северная Осетия - Алания, мр-н Ардонский, с.п. Фиагдонское, с Фиагдон, ул Ваниева, д. 19А	Ардонский	15:06:0130110:160	003002000000 Земли населенных пунктов	Для ведения личного подсобного хозяйства	13	02:0020	1 059	149,99	158 839,41
12446	Республика Северная Осетия - Алания, Ардонский р-н., с. Фиагдон, ул. Ваниева, д.12а	Ардонский	15:06:0130110:162	003002000000 Земли населенных пунктов	Для ведения личного подсобного хозяйства	13	02:0020	1 500	149,99	224 985,00
12447	Российская Федерация, Республика Северная Осетия-Алания, Ардонский район, с. Фиагдон	Ардонский	15:06:0130110:164	003002000000 Земли населенных пунктов	Для индивидуального жилищного строительства	13	02:0010	1 300	149,99	194 987,00
12448	Респ. Северная Осетия - Алания, р-н Ардонский, с. Фиагдон, ул. Бр. Гарнсовых, дом 15	Ардонский	15:06:013011 0:17	003002000000 Земли населенных пунктов	Для ведения личного подсобного хозяйства	13	02:0020	2 932	149,99	439 770,68
12449	Респ. Северная Осетия - Алания, р-н Ардонский, с. Фиагдон, ул. Бр. Гарнсовых, дом 17	Ардонский	15:06:013011 0:18	003002000000 Земли населенных пунктов	Для ведения личного подсобного хозяйства	13	02:0020	3 258	149,99	488 667,42
12450	Респ. Северная Осетия - Алания, р-н Ардонский, с. Фиагдон, ул. бр. Гарнсовых	Ардонский	15:06:013011 0:19	003002000000 Земли населенных пунктов	Пастбище	1	01:0001	20 000	6,09	121 800,00
12451	Республика Северная Осетия-Алания, р-н Ардонский, с Фиагдон, ул Ваниева, д 13а	Ардонский	15:06:0130110:2	003002000000 Земли населенных пунктов	Для ведения личного подсобного хозяйства	13	02:0020	1 195	149,99	179 238,05
12452	Республика Северная Осетия-Алания, р-н Ардонский, с Фиагдон, ул Ваниева, д 6н	Ардонский	15:06:013011 0:20	003002000000 Земли населенных пунктов	Под элитную застройку Индивидуальную	13	02:0010	1 000	149,99	149 990,00
12453	Респ. Северная Осетия - Алания, р-н Ардонский, с. Фиагдон, ул. Бр. Гарнсовых, 3 А	Ардонский	15:06:013011 0:21	003002000000 Земли населенных пунктов	Для ведения личного подсобного хозяйства	13	02:0020	1 395	149,99	209 236,05
12454	Респ. Северная Осетия - Алания, р-н Ардонский, с. Фиагдон, ул. Братьев Гарнсовых, дом 3	Ардонский	15:06:013011 0:22	003002000000 Земли населенных пунктов	Для ведения личного подсобного хозяйства	13	02:0020	1 331	149,99	199 636,69
12455	Респ. Северная Осетия - Алания, р-н Ардонский, с. Фиагдон, ул. Ваниева. дом 13	Ардонский	15:06:0130110:3	003002000000 Земли населенных пунктов	Для ведения личного подсобного хозяйства	13	02:0020	1 700	149,99	254 983,00
12456	Респ. Северная Осетия - Алания, р-н Ардонский, с. Фиагдон, ул. Ваниева. 12 Б.	Ардонский	15:06:013011 0:30	003002000000 Земли населенных пунктов	Для ведения личного подсобного хозяйства	13	02:0020	980	149,99	146 990,20
12457	Респ. Северная Осетия - Алания, р-н Ардонский, с. Фиагдон, ул. Ваниева, 12	Ардонский	15:06:013011 0:31	003002000000 Земли населенных пунктов	Для ведения личного подсобного хозяйства	13	02:0020	1 865	149,99	279 731,35
12458	Респ. Северная Осетия - Алания, р-н Ардонский, с. Фиагдон, ул. Бр. Гарнсовых, 9	Ардонский	15:06:013011 0:38	003002000000 Земли населенных пунктов	Для ведения личного подсобного хозяйства	13	02:0020	2 292	149,99	343 777,08
12459	Респ. Северная Осетия - Алания, р-н Ардонский, с. Фиагдон, ул. Ваниева. 14	Ардонский	15:06:0130110:4	003002000000 Земли населенных пунктов	Для ведения личного подсобного хозяйства	13	02:0020	3 141	149,99	471 118,59
12460	Республика Северная Осетия-Алания, р-н Ардонский, с. Фиагдон, ул. Ваниева, 6Н	Ардонский	15:06:013011 0:42	003002000000 Земли населенных пунктов	под отдельно стоящий жилой дом на одну семью в 1-3 этажа усадебного типа с возможностью ведения ЛПХ	13	02:0010	1 200	149,99	179 988,00
12461	Республика Северная Осетия-Алания, р-н Ардонский, с. Фиагдон, ул. Братьев Гарнсовых	Ардонский	15:06:013011 0:43	003002000000 Земли населенных пунктов	Для ведения личного подсобного хозяйства	13	02:0020	1 221	149,99	183 137,79
12462	Республика Северная Осетия-Алания, р-н Ардонский, с. Фиагдон, ул. Братьев Гарнсовых	Ардонский	15:06:013011 0:44	003002000000 Земли населенных пунктов	Для ведения личного подсобного хозяйства	13	02:0020	1 222	149,99	183 287,78
12463	Респ. Северная Осетия - Алания, р-н Ардонский, с. Фиагдон, ул. Ваниева. 15	Ардонский	15:06:0130110:5	003002000000 Земли населенных пунктов	Для ведения личного подсобного хозяйства	13	02:0020	2 889	149,99	433 321,11
12464	Респ. Северная Осетия - Алания, р-н Ардонский, с. Фиагдон, ул. Ваниева. 16	Ардонский	15:06:0130110:7	003002000000 Земли населенных пунктов	Для ведения личного подсобного хозяйства	13	02:0020	2 259	149,99	338 827,41
12465	Респ. Северная Осетия - Алания, р-н Ардонский, с. Фиагдон, ул. Ваниева, 17	Ардонский	15:06:0130110:8	003002000000 Земли населенных пунктов	Для ведения личного подсобного хозяйства	13	02:0020	3 800	149,99	569 962,00
12466	Респ. Северная Осетия - Алания, р-н Ардонский, с. Фиагдон, ул. Ваниева, дом 18	Ардонский	15:06:0130110:9	003002000000 Земли населенных пунктов	Для ведения личного подсобного хозяйства	13	02:0020	2 805	149,99	420 721,95
12467	Респ. Северная Осетия - Алания, р-н Ардонский, с. Фиагдон, ул. бр. Гарнсовых, дом 2	Ардонский	15:06:0130111:1	003002000000 Земли населенных пунктов	Для ведения личного подсобного хозяйства	13	02:0020	3 838	149,99	575 661,62
12468	Российская Федерация, Республика Северная Осетия - Алания, р-н Ардонский, с. Фиагдон, ул. Кцоева. 10	Ардонский	15:06:013011 1:10	003002000000 Земли населенных пунктов	Для ведения личного подсобного хозяйства	13	02:0020	2 100	149,99	314 979,00
12469	Северная Осетия - Алания респ, р-н Ардонский, с. Фиагдон, ул. Кцоева. 9	Ардонский	15:06:013011 1:11	003002000000 Земли населенных пунктов	Для ведения личного подсобного хозяйства	13	02:0020	1 883	149,99	282 431,17
12470	Респ. Северная Осетия - Алания, р-н Ардонский, с. Фиагдон, ул. Кцоева. дом 8	Ардонский	15:06:013011 1:12	003002000000 Земли населенных пунктов	Для ведения личного подсобного хозяйства	13	02:0020	2 953	149,99	442 920,47
12471	Респ. Северная Осетия - Алания, р-н Ардонский, с. Фиагдон, ул. Кцоева, дом 7	Ардонский	15:06:013011 1:13	003002000000 Земли населенных пунктов	для ведения личного подсобного хозяйства (размещение жилого дома, указанного в описании вида разрешенного использования с кодом 2.1; производство сельскохозяйственной продукции; размещение гаража и иных вспомогательных сооружений; содержание сельскохозяйственных животных), код 2.2).	13	02:0020	2 200	149,99	329 978,00
12472	Респ. Северная Осетия - Алания, р-н Ардонский, с. Фиагдон, ул. Кцоева. дом 5	Ардонский	15:06:013011 1:14	003002000000 Земли населенных пунктов	Для ведения личного подсобного хозяйства	13	02:0020	2 887	149,99	433 021,13
12473	Респ. Северная Осетия - Алания, р-н Ардонский, с. Фиагдон, ул. Кцоева, дом 6	Ардонский	15:06:013011 1:15	003002000000 Земли населенных пунктов	Для ведения личного подсобного хозяйства	13	02:0020	1 572	149,99	235 784,28
12474	Респ. Республика Северная Осетия - Алания, Ардонский р-н , с. Фиагдон, ул. Кцоева. д 11 А	Ардонский	15:06:0130111:155	003002000000 Земли населенных пунктов	Жилая застройка	13	02:0020	2 000	149,99	299 980,00
12475	Республика Северная Осетия - Алания, Ардонский район, с. Фиагдон, ул. Кцоева. 4	Ардонский	15:06:0130111:156	003002000000 Земли населенных пунктов	Для ведения личного подсобного хозяйства	13	02:0020	1 325	149,99	198 736,75
12476	Республика Северная Осетия - Алания, Ардонский район, с. Фиагдон, ул. Кцоева. 4 "а"	Ардонский	15:06:0130111:157	003002000000 Земли населенных пунктов	Для ведения личного подсобного хозяйства	13	02:0020	1 325	149,99	198 736,75
12477	Российская Федерация, Республика Северная Осетия-Алания, Ардонский район, с. Фиагдон	Ардонский	15:06:0130111:164	003002000000 Земли населенных пунктов	Для ведения личного подсобного хозяйства	13	02:0020	1 200	149,99	179 988,00
12478	Российская Федерация, Республика Северная Осетия-Алания, Ардонский р-н, с. Фиагдон,	Ардонский	15:06:0130111:166	003002000000 Земли населенных пунктов	Для ведения личного подсобного хозяйства (Размещение жилого дома, производство сельскохозяйственной продукции, размещение гаража и иных вспомогательных сооружений, содержание сельскохозяйственных животных (код ВРИ 2.2))	13	02:0020	1 650	149,99	247 483,50

№ п/п	Местоположение ЗУ	Район	Кадастровый номер ЗУ	Категория земель	Разрешенное использование по документу	Код(а) вида разрешенного использования (в соответствии с классификатором видов разрешенного использования земельных участков)	Вид использования объектов недвижимости	Площадь	УПКС	КС
12479	Российская Федерация, Республика Северная Осетия-Алания, Ардонский р-н, с. Фиагдон	Ардонский	15:06:0130111:167	003002000000 Земли населенных пунктов	для индивидуального жилищного строительства (размещение жилого дома (отдельно стоящего здания количеством надземных этажей не более чем 3, высотой не более 12 м, которое состоит из комнат и помещений вспомогательного использования, предназначенных для удовлетворения гражданами бытовых и иных нужд, связанных их с проживанием в таком здании, не предназначенного для раздела на самостоятельные объекты недвижимости); выращивание с/х; размещение гаражей для собственных нужд и хозяйственных построек(код ВРИ 2.1))	13	02:010	1 200	149,99	179 988,00
12480	Российская Федерация, Республика Северная Осетия-Алания, Ардонский р-н, с. Фиагдон	Ардонский	15:06:0130111:168	003002000000 Земли населенных пунктов	для индивидуального жилищного строительства	13	02:010	1 200	149,99	179 988,00
12481	Республика Северная Осетия - Алания, Ардонский р-н, с Фиагдон, ул Кооперативная, 10	Ардонский	15:06:0130111:169	003002000000 Земли населенных пунктов	Магазины	4	04:040	150	389,98	58 497,00
12482	Респ. Северная Осетия - Алания, р-н Ардонский, с Фиагдон, ул Кцоева, 3	Ардонский	15:06:0130111:17	003002000000 Земли населенных пунктов	Для ведения личного подсобного хозяйства	13	02:020	3 040	149,99	455 969,60
12483	Российская Федерация, Республика Северная Осетия-Алания, Ардонский район, с Фиагдон	Ардонский	15:06:0130111:170	003002000000 Земли населенных пунктов	Для индивидуального жилищного строительства	13	02:010	1 200	149,99	179 988,00
12484	Российская Федерация, Республика Северная Осетия - Алания, Ардонский район, с.Фиагдон	Ардонский	15:06:0130111:171	003002000000 Земли населенных пунктов	Магазины	4	04:040	220	389,98	85 795,60
12485	Респ. Северная Осетия - Алания, р-н Ардонский, с. Фиагдон, ул. Кцоева, дом 2	Ардонский	15:06:0130111:18	003002000000 Земли населенных пунктов	Для ведения личного подсобного хозяйства	13	02:020	3 316	149,99	497 366,84
12486	Республика Северная Осетия-Алания, р-н Ардонский, с Фиагдон, ул Кцоева, 1	Ардонский	15:06:0130111:19	003002000000 Земли населенных пунктов	Для ведения личного подсобного хозяйства	13	02:020	3 246	149,99	486 867,54
12487	Респ. Северная Осетия - Алания, р-н Ардонский, с Фиагдон, ул. бр. Гаприсовых, дом 4	Ардонский	15:06:0130111:2	003002000000 Земли населенных пунктов	Под жилую застройку	13	02:010	2 900	149,99	434 971,00
12488	Республика Северная Осетия-Алания, р-н Ардонский, с Фиагдон, ул Кцоева, д б/н	Ардонский	15:06:0130111:20	003002000000 Земли населенных пунктов	Для оздоровительной деятельности	3	03:040	800	239,99	191 992,00
12489	Республика Северная Осетия-Алания, р-н Ардонский, с Фиагдон, ул Кцоева, д б/н	Ардонский	15:06:0130111:21	003002000000 Земли населенных пунктов	Магазин	4	04:040	1 200	389,98	467 976,00
12490	Республика Северная Осетия-Алания, р-н Ардонский, с Фиагдон, ул Кцоева, д б/н	Ардонский	15:06:0130111:22	003002000000 Земли населенных пунктов	Под объекты связи, радиовещания, телевидения и информатики	6	06:080	1 200	251,23	301 476,00
12491	Респ. Северная Осетия - Алания, р-н Ардонский, с. Фиагдон, ул. Кцоева, дом 11	Ардонский	15:06:0130111:23	003002000000 Земли населенных пунктов	Под существующим домовладением и приусадебным участком	13	02:020	2 327	149,99	349 026,73
12492	Респ. Северная Осетия - Алания, р-н Ардонский, с. Фиагдон, ул. Кцоева	Ардонский	15:06:0130111:24	003002000000 Земли населенных пунктов	Пастбище	1	01:081	40 000	6,09	243 600,00
12493	Республика Северная Осетия-Алания, р-н Ардонский, с Фиагдон, ул Кцоева, д б/н	Ардонский	15:06:0130111:25	003002000000 Земли населенных пунктов	Для ведения личного подсобного хозяйства	13	02:020	741	149,99	111 142,59
12494	Республика Северная Осетия-Алания, р-н Ардонский, с Фиагдон, ул Кцоева, д 6а	Ардонский	15:06:0130111:26	003002000000 Земли населенных пунктов	Для ведения личного подсобного хозяйства	13	02:020	712	149,99	106 792,88
12495	Республика Северная Осетия-Алания, р-н Ардонский, с Фиагдон, ул Кцоева, д б/н	Ардонский	15:06:0130111:27	003002000000 Земли населенных пунктов	Для ведения личного подсобного хозяйства	13	02:020	1 341	149,99	201 136,59
12496	Респ. Северная Осетия - Алания, р-н Ардонский, с. Фиагдон, ул. бр. Гаприсовых, дом 6	Ардонский	15:06:0130111:3	003002000000 Земли населенных пунктов	Под жилую застройку	13	02:010	1 200	149,99	179 988,00
12497	Респ. Северная Осетия - Алания, р-н Ардонский, с. Фиагдон, ул. бр. Гаприсовых, дом 8	Ардонский	15:06:0130111:4	003002000000 Земли населенных пунктов	Под жилую застройку	13	02:010	1 200	149,99	179 988,00
12498	Респ. Северная Осетия - Алания, р-н Ардонский, с. Фиагдон, ул. бр. Гаприсовых, дом 10	Ардонский	15:06:0130111:5	003002000000 Земли населенных пунктов	Для ведения личного подсобного хозяйства	13	02:020	1 237	149,99	185 537,63
12499	Респ. Северная Осетия - Алания, р-н Ардонский, с. Фиагдон, ул. бр. Гаприсовых, дом 12	Ардонский	15:06:0130111:6	003002000000 Земли населенных пунктов	Под жилую застройку	13	02:010	2 900	149,99	434 971,00
12500	Респ. Северная Осетия - Алания, р-н Ардонский, с. Фиагдон, ул. бр. Гаприсовых, дом 14	Ардонский	15:06:0130111:7	003002000000 Земли населенных пунктов	Под жилую застройку	13	02:010	3 000	149,99	449 970,00
12501	Республика Северная Осетия - Алания, р-н Ардонский, с. Фиагдон, ул. Бр. Гаприсовых, 16	Ардонский	15:06:0130111:8	003002000000 Земли населенных пунктов	Под жилую застройку	13	02:010	918	149,99	137 690,82
12502	Респ. Северная Осетия - Алания, р-н Ардонский, с Фиагдон, ул Бр Гаприсовых, 16"А"	Ардонский	15:06:0130111:9	003002000000 Земли населенных пунктов	Для ведения личного подсобного хозяйства	13	02:020	918	149,99	137 690,82
12503	Респ. Северная Осетия - Алания, р-н Ардонский, с Фиагдон, ул Ванцева, дом 1	Ардонский	15:06:0130112:1	003002000000 Земли населенных пунктов	Для ведения личного подсобного хозяйства	13	02:020	3 208	149,99	481 167,92
12504	Респ. Северная Осетия - Алания, р-н Ардонский, с. Фиагдон, ул. Ванцева, дом 11	Ардонский	15:06:0130112:10	003002000000 Земли населенных пунктов	Для ведения личного подсобного хозяйства	13	02:020	2 647	149,99	397 023,53
12505	Республика Северная Осетия-Алания, р-н Ардонский, с. Фиагдон, ул. Кооперативная, б/н	Ардонский	15:06:0130112:100	003002000000 Земли населенных пунктов	Для ведения личного подсобного хозяйства	13	02:020	1 000	149,99	149 990,00
12506	Республика Северная Осетия-Алания, р-н Ардонский, с Фиагдон, ул Ванцева, б/н	Ардонский	15:06:0130112:101	003002000000 Земли населенных пунктов	Для ведения личного подсобного хозяйства	13	02:020	1 500	149,99	224 985,00
12507	Респ. Северная Осетия - Алания, р-н Ардонский, с Фиагдон, ул Кооперативная, б/н	Ардонский	15:06:0130112:103	003002000000 Земли населенных пунктов	Для ведения личного подсобного хозяйства	13	02:020	1 000	149,99	149 990,00
12508	Респ. Северная Осетия - Алания, р-н Ардонский, с. Фиагдон, ул. Ванцева, б/н	Ардонский	15:06:0130112:104	003002000000 Земли населенных пунктов	Для ведения личного подсобного хозяйства	13	02:020	1 600	149,99	239 984,00
12509	Респ. Северная Осетия - Алания, р-н Ардонский, с. Фиагдон, ул. Ванцева, б/н	Ардонский	15:06:0130112:106	003002000000 Земли населенных пунктов	Для ведения личного подсобного хозяйства	13	02:020	1 200	149,99	179 988,00
12510	Республика Северная Осетия-Алания, р-н Ардонский, с Фиагдон, ул Кооперативная, 1	Ардонский	15:06:0130112:11	003002000000 Земли населенных пунктов	Для ведения личного подсобного хозяйства	13	02:020	5 612	149,99	841 743,88
12511	Республика Северная Осетия-Алания, р-н Ардонский, с Фиагдон, ул Ванцева, б/н	Ардонский	15:06:0130112:110	003002000000 Земли населенных пунктов	Для ведения личного подсобного хозяйства	13	02:020	1 200	149,99	179 988,00
12512	Республика Северная Осетия-Алания, р-н Ардонский, с. Фиагдон, ул. Кооперативная, б/н	Ардонский	15:06:0130112:111	003002000000 Земли населенных пунктов	Для ведения личного подсобного хозяйства	13	02:020	1 200	149,99	179 988,00
12513	Республика Северная Осетия-Алания, р-н Ардонский, с. Фиагдон, ул. Кооперативная, б/н	Ардонский	15:06:0130112:112	003002000000 Земли населенных пунктов	Для ведения личного подсобного хозяйства	13	02:020	1 000	149,99	149 990,00
12514	Республика Северная Осетия-Алания, р-н Ардонский, с Фиагдон, ул Ванцева, б/н	Ардонский	15:06:0130112:113	003002000000 Земли населенных пунктов	Для ведения личного подсобного хозяйства	13	02:020	790	149,99	118 492,10
12515	Республика Северная Осетия-Алания, р-н Ардонский, с Фиагдон, ул Бритаева, б/н	Ардонский	15:06:0130112:119	003002000000 Земли населенных пунктов	Для ведения личного подсобного хозяйства	13	02:020	800	149,99	119 992,00
12516	Респ. Северная Осетия - Алания, р-н Ардонский, с. Фиагдон, ул. Кооперативная, 2	Ардонский	15:06:0130112:12	003002000000 Земли населенных пунктов	Для ведения личного подсобного хозяйства	13	02:020	4 982	149,99	747 250,18

№ п/п	Местоположение ЗУ	Район	Кадастровый номер ЗУ	Категория земель	Разрешенное использование по документу	Код вида разрешенного использования (в соответствии с классификатором видов разрешенного использования земельных участков)	Вид использования объектов недвижимости	Площадь	УПКС	КС
12517	Республика Северная Осетия-Алания, р-н Ардонский, с. Фиагдон, ул. Бритаева, б/н	Ардонский	15:06:0130112:120	003002000000 Земли населенных пунктов	Для ведения личного подсобного хозяйства	13	02:020	1 000	149,99	149 990,00
12518	Республика Северная Осетия-Алания, р-н Ардонский, с. Фиагдон, ул. Бритаева, б/н	Ардонский	15:06:0130112:121	003002000000 Земли населенных пунктов	Для ведения личного подсобного хозяйства	13	02:020	1 000	149,99	149 990,00
12519	Республика Северная Осетия-Алания, р-н Ардонский, с. Фиагдон, ул. Кооперативная, б/н	Ардонский	15:06:0130112:122	003002000000 Земли населенных пунктов	Индивидуальное жилищное строительство	13	02:010	1 200	149,99	179 988,00
12520	Респ. Северная Осетия - Алания, р-н Ардонский, с. Фиагдон, ул. Кооперативная, дом 3 а	Ардонский	15:06:0130112:13	003002000000 Земли населенных пунктов	Под жилую застройку	13	02:010	3 400	149,99	509 966,00
12521	Респ. Северная Осетия - Алания, р-н Ардонский, с. Фиагдон, ул. Кооперативная, дом 4	Ардонский	15:06:0130112:14	003002000000 Земли населенных пунктов	Для ведения личного подсобного хозяйства	13	02:020	3 237	149,99	485 517,63
12522	Респ. Северная Осетия - Алания, р-н Ардонский, с. Фиагдон, ул. Кооперативная, дом 5	Ардонский	15:06:0130112:15	003002000000 Земли населенных пунктов	Под жилую застройку	13	02:010	3 400	149,99	509 966,00
12523	Республика Северная Осетия-Алания, р-н Ардонский, с Фиагдон, ул Кооперативная, 6	Ардонский	15:06:0130112:16	003002000000 Земли населенных пунктов	Для ведения личного подсобного хозяйства	13	02:020	3 282	149,99	492 267,18
12524	Респ. Северная Осетия - Алания, р-н Ардонский, с. Фиагдон, ул. Кооперативная, 7	Ардонский	15:06:0130112:17	003002000000 Земли населенных пунктов	Для ведения личного подсобного хозяйства	13	02:020	3 580	149,99	536 964,20
12525	Респ. Северная Осетия - Алания, р-н Ардонский, с. Фиагдон, ул. Кооперативная, дом 8	Ардонский	15:06:0130112:18	003002000000 Земли населенных пунктов	Под жилую застройку	13	02:010	6 900	149,99	1 034 931,00
12526	Респ. Северная Осетия - Алания, р-н Ардонский, с. Фиагдон, ул. Кооперативная, дом 9	Ардонский	15:06:0130112:19	003002000000 Земли населенных пунктов	Под жилую застройку	13	02:010	2 500	149,99	374 975,00
12527	Республика Северная Осетия-Алания, р-н Ардонский, с Фиагдон, ул Ванеева, 2	Ардонский	15:06:0130112:2	003002000000 Земли населенных пунктов	Для ведения личного подсобного хозяйства	13	02:020	3 391	149,99	508 616,09
12528	Респ. Северная Осетия - Алания, р-н Ардонский, с. Фиагдон, ул. Кооперативная, дом 10	Ардонский	15:06:0130112:20	003002000000 Земли населенных пунктов	Под жилую застройку	13	02:010	2 500	149,99	374 975,00
12529	Респ. Северная Осетия - Алания, р-н Ардонский, с. Фиагдон, ул. Кооперативная, дом 11	Ардонский	15:06:0130112:21	003002000000 Земли населенных пунктов	Под жилую застройку	13	02:010	2 500	149,99	374 975,00
12530	Респ. Северная Осетия - Алания, р-н Ардонский, с. Фиагдон, ул. Кооперативная, дом 12	Ардонский	15:06:0130112:22	003002000000 Земли населенных пунктов	Под жилую застройку	13	02:010	2 500	149,99	374 975,00
12531	Респ. Северная Осетия - Алания, р-н Ардонский, с. Фиагдон, ул. Кооперативная, дом 13	Ардонский	15:06:0130112:23	003002000000 Земли населенных пунктов	Под жилую застройку	13	02:010	2 500	149,99	374 975,00
12532	Респ Северная Осетия - Алания, Ардонский р-н, с. Фиагдон	Ардонский	15:06:0130112:233	003002000000 Земли населенных пунктов	для ведения индивидуального жилищного строительства	13	02:010	1 200	149,99	179 988,00
12533	Респ Северная Осетия - Алания, Ардонский р-н, с. Фиагдон	Ардонский	15:06:0130112:234	003002000000 Земли населенных пунктов	Запасохранение	3	03:040	2 000	239,99	479 980,00
12534	Республика Северная Осетия - Алания, Ардонский р-н, с Фиагдон, ул Ванеева, 10	Ардонский	15:06:0130112:235	003002000000 Земли населенных пунктов	Для ведения личного подсобного хозяйства	13	02:020	1 746	149,99	261 882,54
12535	Республика Северная Осетия - Алания, Ардонский р-н, с Фиагдон, ул Ванеева, 10 а	Ардонский	15:06:0130112:236	003002000000 Земли населенных пунктов	Для ведения личного подсобного хозяйства	13	02:020	1 191	149,99	178 638,09
12536	Республика Северная Осетия - Алания, Ардонский район, с Фиагдон	Ардонский	15:06:0130112:237	003002000000 Земли населенных пунктов	Для ведения личного подсобного хозяйства	13	02:020	1 880	149,99	281 981,20
12537	Респ. Северная Осетия - Алания, р-н Ардонский, с. Фиагдон, ул. Кооперативная, дом 14	Ардонский	15:06:0130112:24	003002000000 Земли населенных пунктов	Под жилую застройку	13	02:010	2 500	149,99	374 975,00
12538	Респ. Северная Осетия - Алания, р-н Ардонский, с. Фиагдон, ул. Кооперативная	Ардонский	15:06:0130112:25	003002000000 Земли населенных пунктов	Административное здание	3	03:080	2 250	104,99	236 227,50
12539	Республика Северная Осетия - Алания, Ардонский р-н., с Фиагдон	Ардонский	15:06:0130112:250	003002000000 Земли населенных пунктов	культурное развитие	3	03:060	4 992	142,49	711 310,08
12540	Республика Северная Осетия-Алания, Ардонский р-н, с Фиагдон	Ардонский	15:06:0130112:252	003002000000 Земли населенных пунктов	для индивидуального жилищного строительства	13	02:010	1 500	149,99	224 985,00
12541	Республика Северная Осетия-Алания, Ардонский р-н, с Фиагдон	Ардонский	15:06:0130112:254	003002000000 Земли населенных пунктов	Для ведения личного подсобного хозяйства	13	02:020	2 934	149,99	440 070,66
12542	Республика Северная Осетия - Алания, Ардонский район, с Фиагдон	Ардонский	15:06:0130112:255	003002000000 Земли населенных пунктов	Оказание услуг связи	6	06:080	300	251,23	75 369,00
12543	Российская Федерация, Республика Северная Осетия-Алания, Ардонский р-н, с Фиагдон	Ардонский	15:06:0130112:256	003002000000 Земли населенных пунктов	для индивидуального жилищного строительства	13	02:010	1 200	149,99	179 988,00
12544	Российская Федерация, Республика Северная Осетия-Алания, Ардонский р-н, с Фиагдон	Ардонский	15:06:0130112:258	003002000000 Земли населенных пунктов	для индивидуального жилищного строительства	13	02:010	1 200	149,99	179 988,00
12545	Российская Федерация, Республика Северная Осетия - Алания, Ардонский р-н , с Фиагдон, ул. Вишнева	Ардонский	15:06:0130112:259	003002000000 Земли населенных пунктов	Для ведения личного подсобного хозяйства	13	02:020	1 256	149,99	188 287,44
12546	Респ. Северная Осетия - Алания, р-н Ардонский, с. Фиагдон, ул. Кооперативная	Ардонский	15:06:0130112:26	003002000000 Земли населенных пунктов	Кладбище	12	12:010	8 933	1,49	13 310,17
12547	Российская Федерация, Республика Северная Осетия-Алания, Ардонский муниципальный район, с. Фиагдон, ул. Кооперативная, 1 "А"	Ардонский	15:06:0130112:260	003002000000 Земли населенных пунктов	Для ведения личного подсобного хозяйства	13	02:020	1 256	149,99	188 287,44
12548	Российская Федерация, Республика Северная Осетия - Алания, Ардонский р-н , с Фиагдон	Ардонский	15:06:0130112:261	003002000000 Земли населенных пунктов	Для ведения личного подсобного хозяйства	13	02:020	1 700	149,99	254 983,00
12549	Российская Федерация, Республика Северная Осетия-Алания, Ардонский район, с Фиагдон	Ардонский	15:06:0130112:262	003002000000 Земли населенных пунктов	Для ведения личного подсобного хозяйства	13	02:020	1 695	149,99	254 233,05
12550	Российская Федерация, Республика Северная Осетия-Алания, Ардонский район, с. Фиагдон	Ардонский	15:06:0130112:263	003002000000 Земли населенных пунктов	Для ведения личного подсобного хозяйства (приусадебный земельный участок)	13	02:020	2 648	149,99	397 173,52
12551	Российская Федерация, Республика Северная Осетия-Алания, Ардонский район, с. Фиагдон	Ардонский	15:06:0130112:265	003002000000 Земли населенных пунктов	Для ведения личного подсобного хозяйства	13	02:020	2 400	149,99	359 976,00
12552	Российская Федерация, Республика Северная Осетия-Алания, Ардонский район, с. Фиагдон	Ардонский	15:06:0130112:266	003002000000 Земли населенных пунктов	Для ведения личного подсобного хозяйства (приусадебный земельный участок)	13	02:020	1 508	149,99	226 184,92
12553	Республика Северная Осетия-Алания, Ардонский р-н, с Фиагдон	Ардонский	15:06:0130112:268	003002000000 Земли населенных пунктов	Для индивидуального жилищного строительства	13	02:010	1 200	149,99	179 988,00
12554	Республика Северная Осетия-Алания, Ардонский р-н, с Фиагдон	Ардонский	15:06:0130112:269	003002000000 Земли населенных пунктов	Для ведения личного подсобного хозяйства	13	02:020	1 500	149,99	224 985,00
12555	Российская Федерация, Республика Северная Осетия - Алания, мр-н Ардонский, с.п. Фиагдонское, с Фиагдон, ул Вишнева, влд. 4	Ардонский	15:06:0130112:27	003002000000 Земли населенных пунктов	Для ведения личного подсобного хозяйства	13	02:020	1 320	149,99	197 986,80
12556	Республика Северная Осетия-Алания, р-н Ардонский, с Фиагдон, ул Ванеева, 5	Ардонский	15:06:0130112:28	003002000000 Земли населенных пунктов	Для ведения личного подсобного хозяйства	13	02:020	2 900	149,99	434 971,00
12557	Респ. Северная Осетия - Алания, р-н Ардонский, с. Фиагдон, ул. Вишнева, 3	Ардонский	15:06:0130112:3	003002000000 Земли населенных пунктов	Для ведения личного подсобного хозяйства	13	02:020	3 073	149,99	460 919,27
12558	Северная Осетия - Алания респ, р-н Ардонский, с. Фиагдон, ул. Ванеева, б/н	Ардонский	15:06:0130112:41	003002000000 Земли населенных пунктов	Для ведения личного подсобного хозяйства	13	02:020	1 500	149,99	224 985,00
12559	Северная Осетия - Алания респ, р-н Ардонский, с. Фиагдон, ул. Ванеева, б/н	Ардонский	15:06:0130112:42	003002000000 Земли населенных пунктов	Для ведения личного подсобного хозяйства	13	02:020	1 500	149,99	224 985,00
12560	Северная Осетия - Алания респ, р-н Ардонский, с. Фиагдон, ул. Вишнева, б/н	Ардонский	15:06:0130112:43	003002000000 Земли населенных пунктов	Для ведения личного подсобного хозяйства	13	02:020	1 500	149,99	224 985,00
12561	Российская Федерация, Республика Северная Осетия - Алания, р-н Ардонский, с. Фиагдон, ул. Ванеева, б	Ардонский	15:06:0130112:5	003002000000 Земли населенных пунктов	Для ведения личного подсобного хозяйства	13	02:020	2 750	149,99	412 472,50
12562	Республика Северная Осетия-Алания, р-н Ардонский, с. Фиагдон, ул. Кооперативная, 3	Ардонский	15:06:0130112:53	003002000000 Земли населенных пунктов	под существующим домовладением	13	02:010	2 400	149,99	359 976,00

№ п/п	Местоположение ЗУ	Район	Кадастровый номер ЗУ	Категория земель	Разрешенное использование по документу	Код вида разрешенного использования (в соответствии с классификатором видов разрешенного использования земельных участков)	Вид использования объектов недвижимости	Площадь	УПКС	КС
12563	Республика Северная Осетия-Алания, р-н Ардонский, с. Фиагдон, ул. Ваниева, б/н	Ардонский	15:06:013011 2:56	003002000000 Земли населенных пунктов	Для ведения личного подсобного хозяйства	13	02:020	1 200	149,99	179 988,00
12564	Республика Северная Осетия-Алания, р-н Ардонский, с. Фиагдон, ул. Ваниева, б/н	Ардонский	15:06:013011 2:57	003002000000 Земли населенных пунктов	Для ведения личного подсобного хозяйства	13	02:020	1 200	149,99	179 988,00
12565	Республика Северная Осетия-Алания, р-н Ардонский, с. Фиагдон, ул. Ваниева, б/н	Ардонский	15:06:013011 2:59	003002000000 Земли населенных пунктов	Для ведения личного подсобного хозяйства	13	02:020	1 200	149,99	179 988,00
12566	Респ. Северная Осетия - Алания, р-н Ардонский, с. Фиагдон, ул. Ваниева, дом 7	Ардонский	15:06:013011 2:6	003002000000 Земли населенных пунктов	Для ведения личного подсобного хозяйства	13	02:020	5 288	149,99	793 147,12
12567	Республика Северная Осетия-Алания, р-н Ардонский, с. Фиагдон, ул. Ваниева, б/н	Ардонский	15:06:013011 2:60	003002000000 Земли населенных пунктов	Для ведения личного подсобного хозяйства	13	02:020	1 200	149,99	179 988,00
12568	Республика Северная Осетия-Алания, р-н Ардонский, с. Фиагдон, ул. Ваниева, б/н	Ардонский	15:06:013011 2:61	003002000000 Земли населенных пунктов	Для ведения личного подсобного хозяйства	13	02:020	1 200	149,99	179 988,00
12569	Республика Северная Осетия-Алания, р-н Ардонский, с. Фиагдон, ул. Ваниева, б/н	Ардонский	15:06:013011 2:62	003002000000 Земли населенных пунктов	Для индивидуального жилищного строительства	13	02:010	1 200	149,99	179 988,00
12570	Респ. Северная Осетия - Алания, р-н Ардонский, с. Фиагдон, ул. Ваниева, б/н	Ардонский	15:06:013011 2:63	003002000000 Земли населенных пунктов	Для ведения личного подсобного хозяйства	13	02:020	1 200	149,99	179 988,00
12571	Респ. Северная Осетия - Алания, р-н Ардонский, с. Фиагдон, ул. Ваниева, б/н	Ардонский	15:06:013011 2:64	003002000000 Земли населенных пунктов	Для ведения личного подсобного хозяйства	13	02:020	1 200	149,99	179 988,00
12572	Респ. Северная Осетия - Алания, р-н Ардонский, с. Фиагдон, ул. Ваниева, б/н	Ардонский	15:06:013011 2:65	003002000000 Земли населенных пунктов	Для ведения личного подсобного хозяйства	13	02:020	1 200	149,99	179 988,00
12573	Республика Северная Осетия-Алания, р-н Ардонский, с. Фиагдон, ул Ваниева, д б/н	Ардонский	15:06:013011 2:66	003002000000 Земли населенных пунктов	Для ведения личного подсобного хозяйства	13	02:020	1 200	149,99	179 988,00
12574	Респ. Северная Осетия - Алания, р-н Ардонский, с. Фиагдон, ул. Ваниева, б/н	Ардонский	15:06:013011 2:67	003002000000 Земли населенных пунктов	Для ведения личного подсобного хозяйства	13	02:020	1 200	149,99	179 988,00
12575	Республика Северная Осетия-Алания, Ардонский район, с. Фиагдон, ул. Ваниева, 9 Б	Ардонский	15:06:013011 2:68	003002000000 Земли населенных пунктов	Для ведения личного подсобного хозяйства	13	02:020	1 200	149,99	179 988,00
12576	Республика Северная Осетия-Алания, р-н Ардонский, с. Фиагдон, ул. Кооперативная, б/н	Ардонский	15:06:013011 2:69	003002000000 Земли населенных пунктов	Для ведения личного подсобного хозяйства	13	02:020	1 200	149,99	179 988,00
12577	Респ. Северная Осетия - Алания, р-н Ардонский, с. Фиагдон, ул. Ваниева, дом 9	Ардонский	15:06:013011 2:7	003002000000 Земли населенных пунктов	Для ведения личного подсобного хозяйства	13	02:020	3 900	149,99	584 961,00
12578	Республика Северная Осетия-Алания, р-н Ардонский, с. Фиагдон, ул. Кооперативная, б/н	Ардонский	15:06:013011 2:70	003002000000 Земли населенных пунктов	Для ведения личного подсобного хозяйства	13	02:020	1 200	149,99	179 988,00
12579	Республика Северная Осетия-Алания, р-н Ардонский, с. Фиагдон, ул. Кооперативная, б/н	Ардонский	15:06:013011 2:72	003002000000 Земли населенных пунктов	Для ведения личного подсобного хозяйства	13	02:020	1 200	149,99	179 988,00
12580	Республика Северная Осетия-Алания, р-н Ардонский, с. Фиагдон, ул. Кооперативная, б/н	Ардонский	15:06:013011 2:73	003002000000 Земли населенных пунктов	Для ведения личного подсобного хозяйства	13	02:020	1 200	149,99	179 988,00
12581	Республика Северная Осетия-Алания, р-н Ардонский, с. Фиагдон, ул. Кооперативная, б/н	Ардонский	15:06:013011 2:74	003002000000 Земли населенных пунктов	Для ведения личного подсобного хозяйства	13	02:020	1 200	149,99	179 988,00
12582	Республика Северная Осетия-Алания, р-н Ардонский, с. Фиагдон, ул. Кооперативная, б/н	Ардонский	15:06:013011 2:75	003002000000 Земли населенных пунктов	Для ведения личного подсобного хозяйства	13	02:020	1 200	149,99	179 988,00
12583	Республика Северная Осетия-Алания, р-н Ардонский, с. Фиагдон, ул. Ваниева, 9 А	Ардонский	15:06:013011 2:77	003002000000 Земли населенных пунктов	для ведения личного подсобного хозяйства	13	02:020	3 052	149,99	457 769,48
12584	Республика Северная Осетия-Алания, р-н Ардонский, с. Фиагдон, ул Ваниева, д б/н	Ардонский	15:06:013011 2:79	003002000000 Земли населенных пунктов	Для ведения личного подсобного хозяйства	13	02:020	1 200	149,99	179 988,00
12585	Республика Северная Осетия-Алания, р-н Ардонский, с. Фиагдон, ул. Ваниева, 8	Ардонский	15:06:013011 2:8	003002000000 Земли населенных пунктов	Для ведения личного подсобного хозяйства	13	02:020	2 279	149,99	341 827,21
12586	Республика Северная Осетия-Алания, р-н Ардонский, с. Фиагдон, ул Кооперативная, д б/н	Ардонский	15:06:013011 2:81	003002000000 Земли населенных пунктов	Для ведения личного подсобного хозяйства	13	02:020	1 200	149,99	179 988,00
12587	Респ. Северная Осетия - Алания, р-н Ардонский, с. Фиагдон, ул. Британова, б/н	Ардонский	15:06:013011 2:82	003002000000 Земли населенных пунктов	Для ведения личного подсобного хозяйства	13	02:020	2 000	149,99	299 980,00
12588	Республика Северная Осетия-Алания, р-н Ардонский, с. Фиагдон, ул Британова, д б/н	Ардонский	15:06:013011 2:83	003002000000 Земли населенных пунктов	Для ведения личного подсобного хозяйства	13	02:020	2 000	149,99	299 980,00
12589	Республика Северная Осетия-Алания, р-н Ардонский, с. Н.Фиагдон, ул. Британова	Ардонский	15:06:013011 2:85	003002000000 Земли населенных пунктов	для ведения личного подсобного хозяйства	13	02:020	1 221	149,99	183 137,79
12590	Респ. Северная Осетия - Алания, р-н Ардонский, с. Фиагдон, ул. Ваниева, б/н	Ардонский	15:06:013011 2:87	003002000000 Земли населенных пунктов	Для ведения личного подсобного хозяйства	13	02:020	1 200	149,99	179 988,00
12591	Респ. Северная Осетия - Алания, р-н Ардонский, с. Фиагдон, ул. Ваниева, б/н	Ардонский	15:06:013011 2:88	003002000000 Земли населенных пунктов	Для ведения личного подсобного хозяйства	13	02:020	5 000	149,99	749 950,00
12592	Республика Северная Осетия-Алания, р-н Ардонский, с. Фиагдон, ул Ваниева, д б/н	Ардонский	15:06:013011 2:89	003002000000 Земли населенных пунктов	Для ведения личного подсобного хозяйства	13	02:020	9 600	149,99	1 439 904,00
12593	Республика Северная Осетия-Алания, р-н Ардонский, с. Фиагдон, ул. Кооперативная, б/н	Ардонский	15:06:013011 2:90	003002000000 Земли населенных пунктов	Для ведения личного подсобного хозяйства	13	02:020	1 200	149,99	179 988,00
12594	Республика Северная Осетия-Алания, р-н Ардонский, с. Фиагдон, ул. Кооперативная, б/н	Ардонский	15:06:013011 2:91	003002000000 Земли населенных пунктов	Для ведения личного подсобного хозяйства	13	02:020	1 200	149,99	179 988,00
12595	Респ. Северная Осетия - Алания, р-н Ардонский, с. Фиагдон, ул. Кооперативная, б/н	Ардонский	15:06:013011 2:93	003002000000 Земли населенных пунктов	Для ведения личного подсобного хозяйства	13	02:020	1 200	149,99	179 988,00
12596	Республика Северная Осетия-Алания, р-н Ардонский, с. Фиагдон, ул. Кооперативная, б/н	Ардонский	15:06:013011 2:95	003002000000 Земли населенных пунктов	Для ведения личного подсобного хозяйства	13	02:020	1 000	149,99	149 990,00
12597	Республика Северная Осетия-Алания, р-н Ардонский, с. Фиагдон, ул Кооперативная, б/н	Ардонский	15:06:013011 2:96	003002000000 Земли населенных пунктов	Для ведения личного подсобного хозяйства	13	02:020	1 000	149,99	149 990,00
12598	Респ. Северная Осетия - Алания, р-н Ардонский, с. Фиагдон, ул. Британова, дом 1	Ардонский	15:06:013011 3:1	003002000000 Земли населенных пунктов	Под жилую застройку	13	02:010	13 300	149,99	1 994 867,00
12599	Респ. Северная Осетия - Алания, р-н Ардонский, с. Фиагдон, ул. Британова, дом 10	Ардонский	15:06:013011 3:10	003002000000 Земли населенных пунктов	Под жилую застройку	13	02:010	3 200	149,99	479 968,00
12600	Респ. Северная Осетия - Алания, р-н Ардонский, с. Фиагдон, ул. Британова, 11	Ардонский	15:06:013011 3:11	003002000000 Земли населенных пунктов	Для ведения личного подсобного хозяйства	13	02:020	4 970	149,99	745 450,30
12601	Респ. Северная Осетия - Алания, р-н Ардонский, с. Фиагдон, ул. Британова, 12	Ардонский	15:06:013011 3:12	003002000000 Земли населенных пунктов	Для ведения личного подсобного хозяйства	13	02:020	4 235	149,99	635 297,65
12602	Респ. Северная Осетия - Алания, р-н Ардонский, с. Фиагдон, ул. Британова, дом 13	Ардонский	15:06:013011 3:13	003002000000 Земли населенных пунктов	Для ведения личного подсобного хозяйства	13	02:020	2 054	149,99	308 079,46
12603	Респ. Северная Осетия - Алания, р-н Ардонский, с. Фиагдон, ул. Британова, дом 14	Ардонский	15:06:013011 3:14	003002000000 Земли населенных пунктов	Для ведения личного подсобного хозяйства	13	02:020	5 700	149,99	854 943,00

№ п/п	Местоположение ЗУ	Район	Кадастровый номер ЗУ	Категория земель	Разрешенное использование по документу	Код вида разрешенного использования (в соответствии с классификатором видов разрешенного использования земельных участков)	Вид использования объектом недвижимости	Площадь	УПКС	КС
12604	Респ. Северная Осетия - Алания, р-н Ардонский, с. Фиагдон, ул. Бритаева, 15	Ардонский	15:06:013011 3:15	003002000000 Земли населенных пунктов	Для ведения личного подсобного хозяйства	13	02:020	5 043	149,99	756 399,57
12605	Респ. Северная Осетия - Алания, р-н Ардонский, с. Фиагдон, ул. Бритаева, дом 16	Ардонский	15:06:013011 3:16	003002000000 Земли населенных пунктов	Под жилую застройку	13	02:010	7 000	149,99	1 049 930,00
12606	Респ. Северная Осетия - Алания, р-н Ардонский, с. Фиагдон, ул. Бритаева, дом 17	Ардонский	15:06:013011 3:17	003002000000 Земли населенных пунктов	Под жилую застройку	13	02:010	5 400	149,99	809 946,00
12607	Респ. Северная Осетия - Алания, р-н Ардонский, с. Фиагдон, ул. Бритаева, дом 18	Ардонский	15:06:013011 3:18	003002000000 Земли населенных пунктов	Для ведения личного подсобного хозяйства	13	02:020	4 346	149,99	651 856,54
12608	Российская Федерация, Республика Северная Осетия-Алания, Ардонский район, с. Фиагдон, ул. Бритаева, 26	Ардонский	15:06:013011 3:180	003002000000 Земли населенных пунктов	Для ведения личного подсобного хозяйства	13	02:020	3 403	149,99	510 415,97
12609	Российская Федерация, Республика Северная Осетия-Алания, Ардонский район, с. Фиагдон, ул. Бритаева, 26	Ардонский	15:06:013011 3:181	003002000000 Земли населенных пунктов	Для ведения личного подсобного хозяйства	13	02:020	1 650	149,99	247 483,50
12610	Респ. Северная Осетия - Алания, р-н Ардонский, с. Фиагдон, ул. Бритаева, 2	Ардонский	15:06:013011 3:2	003002000000 Земли населенных пунктов	Для ведения личного подсобного хозяйства	13	02:020	4 768	149,99	715 152,32
12611	Респ. Северная Осетия - Алания, р-н Ардонский, с. Фиагдон, ул. Бритаева, дом 19	Ардонский	15:06:013011 3:20	003002000000 Земли населенных пунктов	Для ведения личного подсобного хозяйства	13	02:020	3 117	149,99	467 518,83
12612	Респ. Северная Осетия - Алания, р-н Ардонский, с. Фиагдон, ул. Бритаева, дом 20	Ардонский	15:06:013011 3:21	003002000000 Земли населенных пунктов	Для ведения личного подсобного хозяйства	13	02:020	3 527	149,99	529 014,73
12613	Респ. Северная Осетия - Алания, р-н Ардонский, с. Фиагдон, ул. Бритаева, 21	Ардонский	15:06:013011 3:22	003002000000 Земли населенных пунктов	Под существующим домовладением с приусадебным участком	13	02:010	3 011	149,99	451 619,89
12614	Респ. Северная Осетия - Алания, р-н Ардонский, с. Фиагдон, ул. Бритаева, дом 22	Ардонский	15:06:013011 3:23	003002000000 Земли населенных пунктов	Для ведения личного подсобного хозяйства	13	02:020	3 194	149,99	479 068,06
12615	Респ. Северная Осетия - Алания, р-н Ардонский, с. Фиагдон, ул. Бритаева, дом 24	Ардонский	15:06:013011 3:24	003002000000 Земли населенных пунктов	Под жилую застройку	13	02:010	2 800	149,99	419 972,00
12616	Северная Осетия - Алания респ, р-н Ардонский, с Фиагдон, ул Бритаева, 25	Ардонский	15:06:013011 3:25	003002000000 Земли населенных пунктов	Под существующим домовладением и приусадебным участком	13	02:010	2 918	149,99	437 670,82
12617	Респ. Северная Осетия - Алания, р-н Ардонский, с. Фиагдон, ул. Бритаева, дом 27	Ардонский	15:06:013011 3:27	003002000000 Земли населенных пунктов	Для ведения личного подсобного хозяйства	13	02:020	5 538	149,99	830 644,62
12618	Республика Северная Осетия-Алания, р-н Ардонский, с. Фиагдон, ул Бритаева, д 1а	Ардонский	15:06:013011 3:28	003002000000 Земли населенных пунктов	Для ведения личного подсобного хозяйства	13	02:020	8 821	149,99	1 323 061,79
12619	Республика Северная Осетия-Алания, р-н Ардонский, с Фиагдон, ул Бритаева, д 14а	Ардонский	15:06:013011 3:29	003002000000 Земли населенных пунктов	Для ведения личного подсобного хозяйства	13	02:020	3 480	149,99	521 965,20
12620	Респ. Северная Осетия - Алания, р-н Ардонский, с. Фиагдон, ул. Бритаева, дом 23	Ардонский	15:06:013011 3:30	003002000000 Земли населенных пунктов	Для ведения личного подсобного хозяйства	13	02:020	4 740	149,99	710 952,60
12621	Респ. Северная Осетия - Алания, р-н Ардонский, с. Фиагдон, ул. Бритаева, дом 4	Ардонский	15:06:013011 3:4	003002000000 Земли населенных пунктов	Для ведения личного подсобного хозяйства	13	02:020	4 800	149,99	719 952,00
12622	Респ. Северная Осетия - Алания, р-н Ардонский, с. Фиагдон, ул. Бритаева, дом 5	Ардонский	15:06:013011 3:5	003002000000 Земли населенных пунктов	Для ведения личного подсобного хозяйства	13	02:020	3 227	149,99	484 017,73
12623	Республика Северная Осетия-Алания, р-н Ардонский, с Фиагдон, ул Бритаева, 3	Ардонский	15:06:013011 3:57	003002000000 Земли населенных пунктов	Для ведения личного подсобного хозяйства	13	02:020	2 136	149,99	320 378,64
12624	Республика Северная Осетия-Алания, р-н Ардонский, с Фиагдон, ул Бритаева, 3а	Ардонский	15:06:013011 3:58	003002000000 Земли населенных пунктов	Для ведения личного подсобного хозяйства	13	02:020	2 559	149,99	383 824,41
12625	Респ. Северная Осетия - Алания, р-н Ардонский, с. Фиагдон, ул. Бритаева, дом 6	Ардонский	15:06:013011 3:6	003002000000 Земли населенных пунктов	Под жилую застройку	13	02:010	3 800	149,99	569 962,00
12626	Респ. Северная Осетия - Алания, р-н Ардонский, с. Фиагдон, ул. Бритаева, дом 7	Ардонский	15:06:013011 3:7	003002000000 Земли населенных пунктов	Для ведения личного подсобного хозяйства	13	02:020	3 196	149,99	479 368,04
12627	Респ. Северная Осетия - Алания, р-н Ардонский, с. Фиагдон, ул. Бритаева, дом 8	Ардонский	15:06:013011 3:8	003002000000 Земли населенных пунктов	Для ведения личного подсобного хозяйства	13	02:020	4 384	149,99	657 556,16
12628	Респ. Северная Осетия - Алания, р-н Ардонский, с. Фиагдон, ул. Бритаева, дом 9	Ардонский	15:06:013011 3:9	003002000000 Земли населенных пунктов	Для ведения личного подсобного хозяйства	13	02:020	2 595	149,99	389 224,05
12629	Республика Северная Осетия-Алания, р-н Ардонский, с Фиагдон, х Кокаевский, д бн	Ардонский	15:06:013011 4:1	003002000000 Земли населенных пунктов	Под жилую застройку	13	02:010	1 500	149,99	224 985,00
12630	Республика Северная Осетия-Алания, р-н Ардонский, с Фиагдон, х Кокаевский, д 20	Ардонский	15:06:013011 4:10	003002000000 Земли населенных пунктов	Для ведения личного подсобного хозяйства	13	02:020	2 500	149,99	374 975,00
12631	Республика Северная Осетия-Алания, р-н Ардонский, с Фиагдон, х Кокаевский, д 25	Ардонский	15:06:013011 4:11	003002000000 Земли населенных пунктов	Для ведения личного подсобного хозяйства	13	02:020	3 258	149,99	488 667,42
12632	Республика Северная Осетия-Алания, р-н Ардонский, с Фиагдон, х Кокаевский, д бн	Ардонский	15:06:013011 4:12	003002000000 Земли населенных пунктов	Под жилую застройку индивидуальную	13	02:010	3 552	149,99	532 764,48
12633	Республика Северная Осетия-Алания, р-н Ардонский, с Фиагдон, х Кокаевский, д 18а	Ардонский	15:06:013011 4:13	003002000000 Земли населенных пунктов	Для эксплуатации жилого дома и приусадебного участка	13	02:010	6 605	149,99	990 683,95
12634	Республика Северная Осетия-Алания, р-н Ардонский, с Фиагдон, х Кокаевский, д бн	Ардонский	15:06:013011 4:14	003002000000 Земли населенных пунктов	Для ведения личного подсобного хозяйства	13	02:020	4 710	149,99	706 452,90
12635	Республика Северная Осетия-Алания, р-н Ардонский, с Фиагдон, х Кокаевский, д 23	Ардонский	15:06:013011 4:15	003002000000 Земли населенных пунктов	Для ведения личного подсобного хозяйства	13	02:020	3 107	149,99	466 018,93
12636	Республика Северная Осетия-Алания, р-н Ардонский, с Фиагдон, х Кокаевский, д 24	Ардонский	15:06:013011 4:16	003002000000 Земли населенных пунктов	Для ведения личного подсобного хозяйства	13	02:020	2 500	149,99	374 975,00
12637	Республика Северная Осетия-Алания, р-н Ардонский, с. Фиагдон, Кокаевский хутор, 26	Ардонский	15:06:013011 4:17	003002000000 Земли населенных пунктов	Для ведения личного подсобного хозяйства	13	02:020	3 014	149,99	452 069,86
12638	Республика Северная Осетия-Алания, р-н Ардонский, с Фиагдон, х Кокаевский, д 28	Ардонский	15:06:013011 4:18	003002000000 Земли населенных пунктов	Под жилую застройку	13	02:010	2 500	149,99	374 975,00
12639	Республика Северная Осетия-Алания, р-н Ардонский, с Фиагдон, х Кокаевский, д бн	Ардонский	15:06:013011 4:19	003002000000 Земли населенных пунктов	Под жилую застройку	13	02:010	4 500	149,99	674 955,00
12640	Республика Северная Осетия-Алания, р-н Ардонский, с Фиагдон, х Кокаевский, д 13	Ардонский	15:06:013011 4:2	003002000000 Земли населенных пунктов	Под домовладением и приусадебным участком	13	02:010	3 738	149,99	560 662,62
12641	Республика Северная Осетия-Алания, р-н Ардонский, с Фиагдон, х Кокаевский, д бн	Ардонский	15:06:013011 4:20	003002000000 Земли населенных пунктов	Под жилую застройку	13	02:010	4 500	149,99	674 955,00
12642	Республика Северная Осетия-Алания, р-н Ардонский, с Фиагдон, х Кокаевский, д бн	Ардонский	15:06:013011 4:21	003002000000 Земли населенных пунктов	Под жилую застройку	13	02:010	1 500	149,99	224 985,00
12643	Республика Северная Осетия-Алания, р-н Ардонский, с Фиагдон, х Кокаевский	Ардонский	15:06:013011 4:22	003002000000 Земли населенных пунктов	Под жилую застройку Индивидуальную	13	02:010	1 500	149,99	224 985,00
12644	Республика Северная Осетия-Алания, р-н Ардонский, с Фиагдон, х Кокаевский	Ардонский	15:06:013011 4:23	003002000000 Земли населенных пунктов	Под существующим домовладением и приусадебным участком	13	02:010	1 500	149,99	224 985,00
12645	Республика Северная Осетия-Алания, р-н Ардонский, с Фиагдон, х Кокаевский, д 18	Ардонский	15:06:013011 4:24	003002000000 Земли населенных пунктов	Под жилую застройку Индивидуальную	13	02:010	1 600	149,99	239 984,00
12646	Республика Северная Осетия-Алания, р-н Ардонский, с Фиагдон, х Кокаевский, д бн	Ардонский	15:06:013011 4:25	003002000000 Земли населенных пунктов	для ведения личного подсобного хозяйства	13	02:020	1 500	149,99	224 985,00
12647	Республика Северная Осетия-Алания, р-н Ардонский, с Фиагдон, х Кокаевский, д бн	Ардонский	15:06:013011 4:26	003002000000 Земли населенных пунктов	Под жилую застройку Индивидуальную	13	02:010	1 500	149,99	224 985,00
12648	Респ. Северная Осетия - Алания, р-н Ардонский, с. Фиагдон, ул. Дзанова, дом 1	Ардонский	15:06:013011 4:27	003002000000 Земли населенных пунктов	Для ведения личного подсобного хозяйства	13	02:020	7 108	149,99	1 066 128,92
12649	Республика Северная Осетия-Алания, р-н Ардонский, с Фиагдон, х Кокаевский, д 13а	Ардонский	15:06:013011 4:3	003002000000 Земли населенных пунктов	Под домовладением и приусадебным участком	13	02:010	3 738	149,99	560 662,62

№ п/п	Местоположение ЗУ	Район	Кадастровый номер ЗУ	Категория земель	Разрешенное использование по документу	Код (коды) разрешенного использования (в соответствии с классификатором видов разрешенного использования земельных участков)	Вид использования объектов недвижимости	Площадь	УПКС	КС
12650	Республика Северная Осетия-Алания, р-н Ардонский, с Фиагдон, ул Дзиоева, 5	Ардонский	15:06:0130114:4	003002000000 Земли населенных пунктов	Для ведения личного подсобного хозяйства	13	02:020	3 792	149,99	568 762,08
12651	Республика Северная Осетия-Алания, р-н Ардонский, с Фиагдон, х Кокаевский, д б/н	Ардонский	15:06:0130114:5	003002000000 Земли населенных пунктов	Под жилую застройку	13	02:010	3 500	149,99	524 965,00
12652	Республика Северная Осетия-Алания, р-н Ардонский, с Фиагдон, х Караевский, д 15	Ардонский	15:06:0130114:6	003002000000 Земли населенных пунктов	Под жилую застройку	13	02:010	1 500	149,99	224 985,00
12653	Республика Северная Осетия-Алания, р-н Ардонский, с Фиагдон, х Караевский, д б/н	Ардонский	15:06:0130114:7	003002000000 Земли населенных пунктов	Под жилую застройку Индивидуальную	13	02:010	4 346	149,99	651 856,54
12654	Республика Северная Осетия-Алания, р-н Ардонский, с Фиагдон, х Караевский, д 21	Ардонский	15:06:0130114:8	003002000000 Земли населенных пунктов	Под жилую застройку	13	02:010	2 500	149,99	374 975,00
12655	Республика Северная Осетия-Алания, р-н Ардонский, с Фиагдон, х Караевский, д б/н	Ардонский	15:06:0130114:9	003002000000 Земли населенных пунктов	Под жилую застройку	13	02:010	3 626	149,99	543 863,74
12656	Республика Северная Осетия-Алания, р-н Ардонский, с Фиагдон, х Караевский, д 12	Ардонский	15:06:0130115:1	003002000000 Земли населенных пунктов	Под жилую застройку Индивидуальную	13	02:010	7 500	149,99	1 124 925,00
12657	Республика Северная Осетия-Алания, р-н Ардонский, с Фиагдон. Хутор Караевский. пер Дзиоева, 9	Ардонский	15:06:0130115:10	003002000000 Земли населенных пунктов	Для ведения личного подсобного хозяйства	13	02:020	1 200	149,99	179 988,00
12658	Респ. Северная Осетия - Алания. р-н Ардонский, с Фиагдон, Хутор Караевский, пер.Дзиоева,10	Ардонский	15:06:0130115:11	003002000000 Земли населенных пунктов	Для ведения личного подсобного хозяйства	13	02:020	2 000	149,99	299 980,00
12659	Республика Северная Осетия-Алания, р-н Ардонский. с. Фиагдон, ул. Дзиоева, 2 "а"	Ардонский	15:06:0130115:125	003002000000 Земли населенных пунктов	Для ведения личного подсобного хозяйства	13	02:020	1 582	149,99	237 284,18
12660	Республика Северная Осетия-Алания, р-н Ардонский. с. Фиагдон, ул. Дзиоева, 2	Ардонский	15:06:0130115:126	003002000000 Земли населенных пунктов	Для ведения личного подсобного хозяйства	13	02:020	1 500	149,99	224 985,00
12661	Республика Северная Осетия-Алания, р-н Ардонский, с Фиагдон. ул Дзиоева, 2 "б"	Ардонский	15:06:0130115:127	003002000000 Земли населенных пунктов	Для ведения личного подсобного хозяйства	13	02:020	1 500	149,99	224 985,00
12662	Республика Северная Осетия-Алания, р-н Ардонский, с Фиагдон, х Караевский, д 9	Ардонский	15:06:0130115:2	003002000000 Земли населенных пунктов	Под жилую застройку Индивидуальную	13	02:010	8 000	149,99	1 199 920,00
12663	Республика Северная Осетия-Алания, р-н Ардонский. с. Фиагдон. ул Дзиоева. д 3	Ардонский	15:06:0130115:4	003002000000 Земли населенных пунктов	Для ведения личного подсобного хозяйства	13	02:020	3 500	149,99	524 965,00
12664	Республика Северная Осетия-Алания, р-н Ардонский. с Фиагдон. х Караевский. д б/н	Ардонский	15:06:0130115:5	003002000000 Земли населенных пунктов	Для ведения личного подсобного хозяйства	13	02:020	3 500	149,99	524 965,00
12665	Республика Северная Осетия-Алания, р-н Ардонский, с Фиагдон, ул Дзиоева, д 4а	Ардонский	15:06:0130115:8	003002000000 Земли населенных пунктов	Для индивидуального строительства	13	02:010	1 500	149,99	224 985,00
12666	Республика Северная Осетия-Алания, р-н Ардонский, с Фиагдон, х Караевский, д б/н	Ардонский	15:06:0130116:1	003002000000 Земли населенных пунктов	Под жилую застройку	13	02:010	7 200	149,99	1 079 928,00
12667	Респ. Северная Осетия - Алания, р-н Ардонский. с. Фиагдон. Караевский хутор	Ардонский	15:06:0130116:10	003002000000 Земли населенных пунктов	Под индивидуальное жилищное строительство	13	02:010	1 500	149,99	224 985,00
12668	Республика Северная Осетия-Алания, р-н Ардонский. с Фиагдон. х Караевский. д б/н	Ардонский	15:06:0130116:11	003002000000 Земли населенных пунктов	Для ведения личного подсобного хозяйства	13	02:020	1 500	149,99	224 985,00
12669	Российская Федерация, Республика Северная Осетия-Алания, Ардонский р-н. с. Фиагдон, хутор Караевский	Ардонский	15:06:0130116:122	003002000000 Земли населенных пунктов	Для ведения личного подсобного хозяйства(приусадебный земельный участок),(размещение жилого дома, указанного в описании вида разрешенного использования с кодом 2.1, производство сельскохозяйственной продукции, размещение гаража и иных вспомогательных сооружений, содержание сельскохозяйственных животных). Код вида разрешенного использования 2.2	13	02:020	5 549	149,99	832 294,51
12670	Республика Северная Осетия-Алания, р-н Ардонский, с Фиагдон, х Караевский, д 10	Ардонский	15:06:0130116:2	003002000000 Земли населенных пунктов	Для ведения личного подсобного хозяйства	13	02:020	6 951	149,99	1 042 580,49
12671	Республика Северная Осетия-Алания, р-н Ардонский, с Фиагдон, х Караевский	Ардонский	15:06:0130116:4	003002000000 Земли населенных пунктов	Для ведения подсобного хозяйства	1	01:180	11 400	62,25	709 650,00
12672	Республика Северная Осетия-Алания, р-н Ардонский. с. Фиагдон, Хутор Караевский, 11	Ардонский	15:06:0130116:7	003002000000 Земли населенных пунктов	Для ведения личного подсобного хозяйства	13	02:020	2 149	149,99	322 328,51
12673	Республика Северная Осетия-Алания, р-н Ардонский. с. Фиагдон, Хутор Караевский, 11	Ардонский	15:06:0130116:8	003002000000 Земли населенных пунктов	Для ведения личного подсобного хозяйства	13	02:020	1 206	149,99	180 887,94
12674	Республика Северная Осетия-Алания, р-н Ардонский, с Фиагдон. Хутор Караевский. 11	Ардонский	15:06:0130116:9	003002000000 Земли населенных пунктов	Для ведения личного подсобного хозяйства	13	02:020	3 788	149,99	568 162,12
12675	Республика Северная Осетия-Алания, р-н Ардонский, с Фиагдон, х Караевский, д 1	Ардонский	15:06:0130117:1	003002000000 Земли населенных пунктов	Под существующим домовладением с приусадебным участком	13	02:010	5 314	149,99	797 046,86
12676	Республика Северная Осетия-Алания, р-н Ардонский. с Фиагдон. х Караевский	Ардонский	15:06:0130117:10	003002000000 Земли населенных пунктов	Под существующими нежилыми строениями (база отдыха)	5	05:022	95 390	278,52	26 568 022,80
12677	Республика Северная Осетия - Алания. Ардонский район, с. Фиагдон	Ардонский	15:06:0130117:128	003002000000 Земли населенных пунктов	Для ведения личного подсобного хозяйства	13	02:020	3 342	149,99	501 266,58
12678	Республика Северная Осетия-Алания, р-н Ардонский, с Фиагдон. Караевский хутор, б/н	Ардонский	15:06:0130117:13	003002000000 Земли населенных пунктов	Для ведения личного подсобного хозяйства	13	02:020	2 500	149,99	374 975,00
12679	Республика Северная Осетия - Алания, Ардонский р-н , с Фиагдон	Ардонский	15:06:0130117:134	003002000000 Земли населенных пунктов	для ведения личного подсобного хозяйства	13	02:020	9 956	149,99	1 493 300,44
12680	Северная Осетия - Алания респ, р-н Ардонский. с Фиагдон ул Караевский хутор, 2	Ардонский	15:06:0130117:2	003002000000 Земли населенных пунктов	Для ведения личного подсобного хозяйства	13	02:020	9 999	149,99	1 499 750,01
12681	Республика Северная Осетия-Алания, р-н Ардонский, с Фиагдон, х Караевский, д б/н	Ардонский	15:06:0130117:3	003002000000 Земли населенных пунктов	Под жилую застройку	13	02:010	2 500	149,99	374 975,00
12682	Республика Северная Осетия-Алания, р-н Ардонский, с Фиагдон, х Караевский, д б/н	Ардонский	15:06:0130117:4	003002000000 Земли населенных пунктов	Под жилую застройку	13	02:010	7 500	149,99	1 124 925,00
12683	Республика Северная Осетия-Алания, р-н Ардонский, с Фиагдон, х Караевский, д б/н	Ардонский	15:06:0130117:5	003002000000 Земли населенных пунктов	Под жилую застройку	13	02:010	2 500	149,99	374 975,00
12684	Республика Северная Осетия-Алания, р-н Ардонский, с Фиагдон, х Караевский, д.6	Ардонский	15:06:0130117:6	003002000000 Земли населенных пунктов	Для ведения личного подсобного хозяйства	13	02:020	3 373	149,99	505 916,27
12685	Республика Северная Осетия-Алания, р-н Ардонский, с Фиагдон, х Караевский, д б/н	Ардонский	15:06:0130117:7	003002000000 Земли населенных пунктов	Под жилую застройку	13	02:010	2 500	149,99	374 975,00
12686	Республика Северная Осетия-Алания, р-н Ардонский, с Фиагдон, х Караевский, д б/н	Ардонский	15:06:0130117:8	003002000000 Земли населенных пунктов	Под жилую застройку	13	02:010	2 500	149,99	374 975,00
12687	Республика Северная Осетия-Алания, р-н Ардонский, г Ардон, ул Дзержинского, д 17а	Ардонский	15:06:0304100:12	003002000000 Земли населенных пунктов	Под жилую застройку Индивидуальную	13	02:010	505	538,04	271 710,20
12688	Респ. Северная Осетия - Алания, р-н Ардонский. г. Ардон, ул. Гагарина. дом 46	Ардонский	15:06:0304100:13	003002000000 Земли населенных пунктов	Для ведения личного подсобного хозяйства	13	02:020	767	538,04	412 676,68
12689	Респ. Северная Осетия - Алания, р-н Ардонский. г. Ардон, ул. Гагарина. 46	Ардонский	15:06:0304100:14	003002000000 Земли населенных пунктов	Для ведения личного подсобного хозяйства	13	02:020	27	538,04	14 527,08
12690	Респ. Северная Осетия - Алания, р-н Ардонский, г. Ардон, ул. Гагарина, 44	Ардонский	15:06:0304100:2	003002000000 Земли населенных пунктов	Под существующим жилым домом	13	02:010	655	538,04	352 416,20
12691	Респ. Северная Осетия - Алания, р-н Ардонский, г. Ардон, ул. Дзержинского, 15	Ардонский	15:06:0304100:4	003002000000 Земли населенных пунктов	для эксплуатации жилого дома	13	02:010	706	538,04	379 856,24
12692	Респ. Северная Осетия - Алания, р-н Ардонский. г. Ардон, ул. Калинина. дом 65	Ардонский	15:06:0304100:6	003002000000 Земли населенных пунктов	Индивидуальное жилищное строительство	13	02:010	698	538,04	375 551,92
12693	Республика Северная Осетия-Алания, р-н Ардонский. г. Ардон. ул. Дзержинского. 15 а	Ардонский	15:06:0304100:64	003002000000 Земли населенных пунктов	для индивидуального жилищного строительства	13	02:010	320	538,04	172 172,80

№ п/п	Местоположение ЗУ	Район	Кадастровый номер ЗУ	Категория земель	Разрешенное использование по документу	Код вида разрешенного использования (в соответствии с классификатором видов разрешенного использования земельных участков)	Вид использования объектом недвижимости	Площадь	УПКС	КС
12694	Республика Северная Осетия-Алания, р-н Ардонский, г. Ардон, ул. Дзержинского, 15 а	Ардонский	15:06:0304100:65	003002000000 Земли населенных пунктов	для индивидуального жилищного строительства	13	02:0:10	230	538.04	123 763.32
12695	Респ. Северная Осетия - Алания, р-н Ардонский, г. Ардон, ул. Калинина, дом 63	Ардонский	15:06:0304100:7	003002000000 Земли населенных пунктов	Для эксплуатации жилого дома	13	02:0:10	695	538.04	373 937.80
12696	Респ. Северная Осетия - Алания, р-н Ардонский, г. Ардон, ул. Партизанская 34	Ардонский	15:06:0304100:8	003002000000 Земли населенных пунктов	для эксплуатации жилого дома	13	02:0:10	728	538.04	391 693.12
12697	Российская Федерация, Республика Северная Осетия - Алания, Ардонский район, г. Ардон, ул. Партизанская, 36	Ардонский	15:06:0304100:9	003002000000 Земли населенных пунктов	ИЖС	13	02:0:10	791	538.04	425 589.64
12698	Респ. Северная Осетия - Алания, р-н Ардонский, г. Ардон, ул. Дзержинского, 16	Ардонский	15:06:0304101:1	003002000000 Земли населенных пунктов	Под существующим домовладением с приусадебным участком	13	02:0:10	1 332	538.04	716 669.28
12699	Респ. Северная Осетия - Алания, р-н Ардонский, г. Ардон, ул. Дзержинского, дом 18	Ардонский	15:06:0304101:2	003002000000 Земли населенных пунктов	ИЖС	13	02:0:10	500	538.04	269 020.00
12700	Респ. Северная Осетия - Алания, р-н Ардонский, г. Ардон, ул. Калинина, 67	Ардонский	15:06:0304101:22	003002000000 Земли населенных пунктов	Под существующим домовладением с приусадебным участком	13	02:0:10	783	538.04	421 285.32
12701	Респ. Северная Осетия - Алания, р-н Ардонский, г. Ардон, ул. Вороновича, дом 7	Ардонский	15:06:0304101:4	003002000000 Земли населенных пунктов	ИЖС	13	02:0:10	504	538.04	271 172.16
12702	Респ. Северная Осетия - Алания, р-н Ардонский, г. Ардон, ул. Вороновича, дом 9	Ардонский	15:06:0304101:5	003002000000 Земли населенных пунктов	Домовладение с приусадебным участком	13	02:0:10	1 197	538.04	644 033.88
12703	Респ. Северная Осетия - Алания, р-н Ардонский, г. Ардон, ул. Вороновича, дом 5	Ардонский	15:06:0304101:7	003002000000 Земли населенных пунктов	Жилой дом с приусадебным участком	13	02:0:10	394	538.04	211 987.76
12704	Респ. Северная Осетия - Алания, р-н Ардонский, г. Ардон, ул. Г. Пасынкова, дом 85	Ардонский	15:06:0304102:1	003002000000 Земли населенных пунктов	ИЖС	13	02:0:10	366	445.27	162 968.82
12705	Респ. Северная Осетия - Алания, р-н Ардонский, г. Ардон, ул. Вороновича, дом 14	Ардонский	15:06:0304102:11	003002000000 Земли населенных пунктов	Под существующим домовладением	13	02:0:10	1 049	445.27	467 088.23
12706	Респ. Северная Осетия - Алания, р-н Ардонский, г. Ардон, ул. Вороновича, дом 18	Ардонский	15:06:0304102:13	003002000000 Земли населенных пунктов	Для ведения личного подсобного хозяйства	13	02:0:20	655	445.27	291 651.85
12707	Республика Северная Осетия-Алания, р-н Ардонский, г. Ардон, ул Калинина, 73	Ардонский	15:06:0304102:15	003002000000 Земли населенных пунктов	Под существующим домовладением с приусадебным участком	13	02:0:10	796	445.27	354 434.92
12708	Респ. Северная Осетия - Алания, р-н Ардонский, г. Ардон, ул. Калинина, дом 75	Ардонский	15:06:0304102:17	003002000000 Земли населенных пунктов	Под домовладением с приусадебным участком	13	02:0:10	1 758	445.27	782 784.66
12709	Республика Северная Осетия-Алания, р-н Ардонский, г. Ардон, ул. Калинина, 75 "а"	Ардонский	15:06:0304102:18	003002000000 Земли населенных пунктов	Под домовладением и приусадебным участком	13	02:0:10	780	445.27	347 310.60
12710	Респ. Северная Осетия - Алания, р-н Ардонский, г. Ардон, ул. Калинина, дом 83	Ардонский	15:06:0304102:19	003002000000 Земли населенных пунктов	ИЖС	13	02:0:10	1 200	445.27	534 324.00
12711	Респ. Северная Осетия - Алания, р-н Ардонский, г. Ардон, ул. Г. Пасынкова, дом 89	Ардонский	15:06:0304102:2	003002000000 Земли населенных пунктов	ИЖС	13	02:0:10	1 000	445.27	445 270.00
12712	Респ. Северная Осетия - Алания, р-н Ардонский, г. Ардон, ул. Калинина, дом 85	Ардонский	15:06:0304102:20	003002000000 Земли населенных пунктов	Для ведения личного подсобного хозяйства	13	02:0:20	955	445.27	425 232.85
12713	Российская Федерация, Республика Северная Осетия-Алания, Ардонский район, г. Ардон, ул. Вороновича	Ардонский	15:06:0304102:205	003002000000 Земли населенных пунктов	Для ведения личного подсобного хозяйства	13	02:0:20	329	445.27	146 493.83
12714	Российская Федерация, Республика Северная Осетия-Алания, Ардонский район, г. Ардон, ул. Вороновича	Ардонский	15:06:0304102:206	003002000000 Земли населенных пунктов	Для ведения личного подсобного хозяйства	13	02:0:20	299	445.27	133 135.73
12715	Респ. Северная Осетия - Алания, р-н Ардонский, г. Ардон, ул. Калинина, дом 79	Ардонский	15:06:0304102:21	003002000000 Земли населенных пунктов	Домовладение с приусадебным участком	13	02:0:10	1 259	445.27	560 594.93
12716	Респ. Северная Осетия - Алания, р-н Ардонский, г. Ардон, ул. Г. Пасынкова, дом 95	Ардонский	15:06:0304102:22	003002000000 Земли населенных пунктов	Для ведения личного подсобного хозяйства	13	02:0:20	1 294	445.27	576 179.38
12717	Респ. Северная Осетия - Алания, р-н Ардонский, г. Ардон, ул. Вороновича, дом 16	Ардонский	15:06:0304102:24	003002000000 Земли населенных пунктов	Для ведения личного подсобного хозяйства	13	02:0:20	386	445.27	171 874.22
12718	Респ. Северная Осетия - Алания, р-н Ардонский, г. Ардон, ул. Калинина, 71	Ардонский	15:06:0304102:25	003002000000 Земли населенных пунктов	Под жилую застройку Индивидуальную	13	02:0:10	30	445.27	13 358.10
12719	Респ. Северная Осетия - Алания, р-н Ардонский, г. Ардон, ул. Г. Пасынкова, дом 91	Ардонский	15:06:0304102:3	003002000000 Земли населенных пунктов	Для ведения личного подсобного хозяйства	13	02:0:20	1 934	445.27	861 152.18
12720	Респ. Северная Осетия - Алания, р-н Ардонский, г. Ардон, ул. Пасынкова, 93	Ардонский	15:06:0304102:4	003002000000 Земли населенных пунктов	Для эксплуатации жилого дома	13	02:0:10	1 236	445.27	550 353.72
12721	Респ. Северная Осетия - Алания, р-н Ардонский, г. Ардон, ул. Гагарина, дом 54	Ардонский	15:06:0304102:5	003002000000 Земли населенных пунктов	ИЖС	13	02:0:10	800	445.27	356 216.00
12722	Респ. Северная Осетия - Алания, р-н Ардонский, г. Ардон, ул. Гагарина, дом 56	Ардонский	15:06:0304102:6	003002000000 Земли населенных пунктов	ИЖС	13	02:0:10	1 400	445.27	623 378.00
12723	Респ. Северная Осетия - Алания, р-н Ардонский, г. Ардон, ул. Гагарина, дом 58	Ардонский	15:06:0304102:7	003002000000 Земли населенных пунктов	Для ведения личного подсобного хозяйства	13	02:0:20	674	445.27	300 111.98
12724	Республика Северная Осетия-Алания, р-н Ардонский, г. Ардон, ул. Калинина, 71	Ардонский	15:06:0304102:78	003002000000 Земли населенных пунктов	под жилую застройку Индивидуальную	13	02:0:10	402	445.27	178 998.54
12725	Республика Северная Осетия-Алания, р-н Ардонский, г. Ардон, ул. Калинина, 71	Ардонский	15:06:0304102:79	003002000000 Земли населенных пунктов	Под жилую застройку Индивидуальную	13	02:0:10	400	445.27	178 108.00
12726	Респ. Северная Осетия - Алания, р-н Ардонский, г. Ардон, ул. Гагарина, дом 60	Ардонский	15:06:0304102:8	003002000000 Земли населенных пунктов	ИЖС	13	02:0:10	1 200	445.27	534 324.00
12727	Республика Северная Осетия-Алания, р-н Ардонский, г. Ардон, ул. Калинина/Пасынкова, 87/78	Ардонский	15:06:0304103:1	003002000000 Земли населенных пунктов	Под существующим домовладением с приусадебным участком	13	02:0:10	1 963	445.27	874 065.01
12728	Республика Северная Осетия - Алания, Ардонский район, г. Ардон, ул. Г. Пасынкова, 84	Ардонский	15:06:0304103:10	003002000000 Земли населенных пунктов	ИЖС	13	02:0:10	985	445.27	438 590.95
12729	Респ. Северная Осетия - Алания, р-н Ардонский, г. Ардон, ул. Г. Пасынкова, дом 82	Ардонский	15:06:0304103:11	003002000000 Земли населенных пунктов	ИЖС	13	02:0:10	1 200	445.27	534 324.00
12730	Респ. Северная Осетия - Алания, р-н Ардонский, г. Ардон, ул. Пасынкова, 80	Ардонский	15:06:0304103:12	003002000000 Земли населенных пунктов	Под существующим домовладением с приусадебным участком	13	02:0:10	784	445.27	349 091.68
12731	Респ. Северная Осетия - Алания, р-н Ардонский, г. Ардон, ул. Калинина, дом 89	Ардонский	15:06:0304103:2	003002000000 Земли населенных пунктов	Для ведения личного подсобного хозяйства	13	02:0:20	1 258	445.27	560 149.66
12732	Северная Осетия - Алания респ, р-н Ардонский, г. Ардон, ул. Гагарина, 72	Ардонский	15:06:0304103:23	003002000000 Земли населенных пунктов	Под существующим домовладением и приусадебным участком	13	02:0:10	825	445.27	367 347.75
12733	Северная Осетия - Алания респ, р-н Ардонский, г. Ардон, ул. Гагарина, 72	Ардонский	15:06:0304103:24	003002000000 Земли населенных пунктов	Под существующим домовладением и приусадебным участком	13	02:0:10	195	445.27	86 827.65
12734	Респ. Северная Осетия - Алания, р-н Ардонский, г. Ардон, ул. Надречная, дом 1	Ардонский	15:06:0304103:3	003002000000 Земли населенных пунктов	ИЖС	13	02:0:10	1 500	445.27	667 905.00
12735	Республика Северная Осетия-Алания, р-н Ардонский, г. Ардон, ул Гагарина, д 72а	Ардонский	15:06:0304103:4	003002000000 Земли населенных пунктов	Под существующим домовладением и приусадебным участком	13	02:0:10	1 113	445.27	495 585.51
12736	Респ. Северная Осетия - Алания, р-н Ардонский, г. Ардон, ул. Гагарина, дом 70	Ардонский	15:06:0304103:5	003002000000 Земли населенных пунктов	Под домовладением и приусадебным участком	13	02:0:10	962	445.27	428 349.74
12737	Респ. Северная Осетия - Алания, р-н Ардонский, г. Ардон, ул. Гагарина, дом 68	Ардонский	15:06:0304103:6	003002000000 Земли населенных пунктов	Под домовладением с приусадебным участком	13	02:0:10	1 102	445.27	490 687.54
12738	Респ. Северная Осетия - Алания, р-н Ардонский, г. Ардон, ул. Гагарина, 66	Ардонский	15:06:0304103:7	003002000000 Земли населенных пунктов	Под существующим домовладением с приусадебным участком	13	02:0:10	825	445.27	367 347.75
12739	Респ. Северная Осетия - Алания, р-н Ардонский, г. Ардон, ул.Пасынкова, 88	Ардонский	15:06:0304103:8	003002000000 Земли населенных пунктов	Под существующим домовладением с приусадебным участком	13	02:0:10	962	445.27	428 349.74
12740	Респ. Северная Осетия - Алания, р-н Ардонский, г. Ардон, ул. Г. Пасынкова, дом 86	Ардонский	15:06:0304103:9	003002000000 Земли населенных пунктов	Под существующим домовладением и приусадебным участком	13	02:0:10	920	445.27	409 648.40
12741	Республика Северная Осетия-Алания, р-н Ардонский, г. Ардон, ул. Островского, 101	Ардонский	15:06:0304104:1	003002000000 Земли населенных пунктов	под существующим домовладением с приусадебным участком	13	02:0:10	733	445.27	326 382.91
12742	Респ. Северная Осетия - Алания, р-н Ардонский, г. Ардон, ул. Надречная, дом 26	Ардонский	15:06:0304104:10	003002000000 Земли населенных пунктов	Для ведения личного подсобного хозяйства	13	02:0:20	836	445.27	372 245.72
12743	Респ. Северная Осетия - Алания, р-н Ардонский, г. Ардон, ул. Калинина, дом 91	Ардонский	15:06:0304104:12	003002000000 Земли населенных пунктов	Для ведения личного подсобного хозяйства	13	02:0:20	753	445.27	335 288.31

№ п/п	Местоположение ЗУ	Район	Кадастровый номер ЗУ	Категория земель	Разрешенное использование по документу	Код вида разрешенного использования (в соответствии с классификатором видов разрешенного использования земельных участков)	Вид использования объектов недвижимости	Площадь	УПКС	КС
12744	Республика Северная Осетия-Алания, р-н Ардонский, г. Ардон, ул. Островского, 105	Ардонский	15:06:0304104:13	003002000000 Земли населенных пунктов	Под существующим домовладением с приусадебным участком	13	02:0:0:10	1 171	445,27	521 411,17
12745	Респ. Северная Осетия - Алания, р-н Ардонский, г. Ардон, ул. Калинина, дом 95	Ардонский	15:06:0304104:14	003002000000 Земли населенных пунктов	Под существующим домовладением с приусадебным участком	13	02:0:0:10	1 319	445,27	587 311,13
12746	Респ. Северная Осетия - Алания, р-н Ардонский, г. Ардон, ул. Калинина, дом 97	Ардонский	15:06:0304104:15	003002000000 Земли населенных пунктов	Для эксплуатации существующего жилого дома	13	02:0:0:10	688	445,27	306 345,76
12747	Республика Северная Осетия-Алания, р-н Ардонский, г. Ардон, ул. Островского, 97	Ардонский	15:06:0304104:17	003002000000 Земли населенных пунктов	Для индивидуального жилищного строительства	13	02:0:0:10	525	445,27	233 766,75
12748	Республика Северная Осетия — Алания, р-н Ардонский, г. Ардон, ул. Островского	Ардонский	15:06:0304104:219	003002000000 Земли населенных пунктов	Бытовое обслуживание	3	03:0:0:30	100	612,25	61 225,00
12749	Республика Северная Осетия - Алания, Ардонский район, г. Ардон, ул Островского	Ардонский	15:06:0304104:221	003002000000 Земли населенных пунктов	Бытовое обслуживание	3	03:0:0:30	91	612,25	55 714,75
12750	Респ. Северная Осетия - Алания, р-н Ардонский, г. Ардон, ул. Колхозная, дом 67	Ардонский	15:06:0304104:3	003002000000 Земли населенных пунктов	ИЖС	13	02:0:0:10	700	445,27	311 689,00
12751	Респ. Северная Осетия - Алания, р-н Ардонский, г. Ардон, ул. Островского, дом 99	Ардонский	15:06:0304104:4	003002000000 Земли населенных пунктов	Для ведения личного подсобного хозяйства	13	02:0:0:20	900	445,27	400 743,00
12752	Республика Северная Осетия-Алания, р-н Ардонский, г. Ардон, ул Гаприна, д 76	Ардонский	15:06:0304104:5	003002000000 Земли населенных пунктов	ИЖС	13	02:0:0:10	1 500	445,27	667 905,00
12753	Республика Северная Осетия-Алания, р-н Ардонский, г. Ардон, ул. Гатыкова, 78	Ардонский	15:06:0304104:6	003002000000 Земли населенных пунктов	Для эксплуатации жилого дома	13	02:0:0:10	972	445,27	432 802,44
12754	Респ. Северная Осетия - Алания, р-н Ардонский, г. Ардон, ул. Надречная, дом 20	Ардонский	15:06:0304104:7	003002000000 Земли населенных пунктов	ИЖС	13	02:0:0:10	955	445,27	425 232,85
12755	Северная Осетия - Алания респ, р-н Ардонский, г. Ардон, ул. Калинина, 93	Ардонский	15:06:0304104:71	003002000000 Земли населенных пунктов	Под существующим домовладением с приусадебным участком	13	02:0:0:10	1 340	445,27	596 661,80
12756	Респ. Северная Осетия - Алания, р-н Ардонский, г. Ардон, ул. Горького, дом 68	Ардонский	15:06:0304104:8	003002000000 Земли населенных пунктов	ИЖС	13	02:0:0:10	740	445,27	329 499,80
12757	Республика Северная Осетия-Алания, р-н Ардонский, г. Ардон, ул. Островского, 103 "а"	Ардонский	15:06:0304104:81	003002000000 Земли населенных пунктов	Для ведения личного подсобного хозяйства	13	02:0:0:20	636	445,27	283 191,72
12758	Республика Северная Осетия-Алания, р-н Ардонский, г. Ардон, ул. Островского, 103	Ардонский	15:06:0304104:82	003002000000 Земли населенных пунктов	Для ведения личного подсобного хозяйства	13	02:0:0:20	722	445,27	321 484,94
12759	Республика Северная Осетия-Алания, р-н Ардонский, г. Ардон	Ардонский	15:06:0304104:85	003002000000 Земли населенных пунктов	для индивидуального жилищного строительства	13	02:0:0:10	420	445,27	187 013,40
12760	Республика Северная Осетия-Алания, р-н Ардонский, г. Ардон, ул. Надречная, 26 а	Ардонский	15:06:0304104:86	003002000000 Земли населенных пунктов	для эксплуатации жилого дома	13	02:0:0:10	925	445,27	411 874,75
12761	Республика Северная Осетия-Алания, р-н Ардонский, г. Ардон, ул. Надречная, 26 б	Ардонский	15:06:0304104:87	003002000000 Земли населенных пунктов	для эксплуатации жилого дома	13	02:0:0:10	392	445,27	174 545,84
12762	Респ. Северная Осетия - Алания, р-н Ардонский, г. Ардон, ул. Надречная, дом 24	Ардонский	15:06:0304104:9	003002000000 Земли населенных пунктов	ИЖС	13	02:0:0:10	820	445,27	365 121,40
12763	Российская Федерация, Республика Северная Осетия-Алания, Ардонский район, г. Ардон, шоссе Объездное, 13	Ардонский	15:06:0304105:10	003002000000 Земли населенных пунктов	Для строительства торговой точки	4	04:0:0:40	600	623,38	374 028,00
12764	Республика Северная Осетия-Алания, р-н Ардонский, восточная окраина г. Ардон, 350 метров в западном направлении по объездной автомобильной дороге, 11	Ардонский	15:06:0304105:11	003002000000 Земли населенных пунктов	Для строительства торговой точки	4	04:0:0:40	600	623,38	374 028,00
12765	Республика Северная Осетия-Алания, р-н Ардонский, восточная окраина г. Ардон, (1 км к северу от автодороги Ардон-Владикавказ)	Ардонский	15:06:0304105:13	003002000000 Земли населенных пунктов	Для эксплуатации объектов религиозного назначения	3	03:0:0:70	1 930	2,71	5 230,30
12766	Российская Федерация, Республика Северная Осетия-Алания, Ардонский район, Ардонское городское поселение, г. Ардон, шоссе Объездное, 3	Ардонский	15:06:0304105:136	003002000000 Земли населенных пунктов	Объекты придорожного сервиса	4	04:0:0:99	875	1 680,92	1 470 805,00
12767	Республика Северная Осетия-Алания, Ардонский р-н, г. Ардон	Ардонский	15:06:0304105:137	003002000000 Земли населенных пунктов	Объекты придорожного сервиса	4	04:0:0:99	300	1 680,92	504 276,00
12768	Республика Северная Осетия-Алания, р-н Ардонский, г. Ардон, ул. Пролетарская, 109	Ардонский	15:06:0304105:14	003002000000 Земли населенных пунктов	Религиозное использование	3	03:0:0:70	8 265	2,71	22 398,15
12769	Республика Северная Осетия - Алания, Ардонский район, г Ардон	Ардонский	15:06:0304105:144	003002000000 Земли населенных пунктов	Дошкольное, начальное и среднее общее образование	3	03:0:0:50	17 967	567,72	10 200 225,24
12770	Республика Северная Осетия - Алания, Ардонский район, г Ардон	Ардонский	15:06:0304105:147	003002000000 Земли населенных пунктов	Объекты придорожного сервиса	4	04:0:0:99	300	1 680,92	504 276,00
12771	Российская Федерация, Республика Северная Осетия-Алания, Ардонский р-н, г Ардон, ул Островского	Ардонский	15:06:0304105:151	003002000000 Земли населенных пунктов	Общественное питание	4	04:0:0:60	229	990,73	226 877,17
12772	Российская Федерация, Республика Северная Осетия - Алания, Ардонский муниципальный район, Ардонское городское поселение, город Ардон, шоссе Объездное, 21	Ардонский	15:06:0304105:154	003002000000 Земли населенных пунктов	Магазины	4	04:0:0:40	924	623,38	576 003,12
12773	Российская Федерация, Республика Северная Осетия - Алания, Ардонский муниципальный район, Ардонское городское поселение, город Ардон, шоссе Объездное, 21а	Ардонский	15:06:0304105:155	003002000000 Земли населенных пунктов	Магазины	4	04:0:0:40	351	623,38	218 806,38
12774	Российская Федерация, Республика Северная Осетия-Алания, Ардонский р-н, г Ардон, ул Островского	Ардонский	15:06:0304105:156	003002000000 Земли населенных пунктов	Магазины	4	04:0:0:40	100	623,38	62 338,00
12775	Респ. Республика Северная Осетия - Алания, Ардонский р-н , г. Ардон	Ардонский	15:06:0304105:158	003002000000 Земли населенных пунктов	Объекты дорожного сервиса	4	04:0:0:99	300	1 680,92	504 276,00
12776	Российская Федерация, Республика Северная Осетия - Алания, Ардонский район, г. Ардон, ул. Островского	Ардонский	15:06:0304105:161	003002000000 Земли населенных пунктов	Общественное питание	4	04:0:0:60	149	990,73	147 618,77
12777	Российская Федерация, Республика Северная Осетия - Алания, Ардонский муниципальный район, Ардонское городское поселение, г. Ардон, ул. Островского	Ардонский	15:06:0304105:163	003002000000 Земли населенных пунктов	Общественное питание	4	04:0:0:60	152	990,73	150 590,96
12778	Российская Федерация, Республика Северная Осетия - Алания, Ардонский муниципальный район, Ардонское городское поселение, г. Ардон, ул. Островского	Ардонский	15:06:0304105:164	003002000000 Земли населенных пунктов	Общественное питание	4	04:0:0:60	153	990,73	151 581,69
12779	Республика Северная Осетия-Алания, Ардонский район, г Ардон, 60 метров в восточном направлении от объездной автомобильной дороги, участок №18 г. Ардон	Ардонский	15:06:0304105:18	003002000000 Земли населенных пунктов	Религиозное использование	3	03:0:0:70	3 000	2,71	8 130,00
12780	Республика Северная Осетия-Алания, р-н Ардонский, г. Ардон	Ардонский	15:06:0304105:19	003002000000 Земли населенных пунктов	объекты придорожного сервиса	4	04:0:0:99	4 660	1 680,92	7 833 087,20
12781	Респ. Северная Осетия - Алания, р-н Ардонский, г. Ардон, ул. Островского, дом 56	Ардонский	15:06:0304105:2	003002000000 Земли населенных пунктов	Для размещения производственной базы	6	06:0:0:00	41 654	747,07	31 118 453,78
12782	Республика Северная Осетия-Алания, р-н Ардонский, г. Ардон	Ардонский	15:06:0304105:22	003002000000 Земли населенных пунктов	Общественное питание	4	04:0:0:60	405	990,73	401 245,65
12783	Респ. Северная Осетия - Алания, р-н Ардонский, г. Ардон , ул. Пролетарская, 105.	Ардонский	15:06:0304105:3	003002000000 Земли населенных пунктов	Под строительство АЗС	4	04:0:0:95	5 877	3 348,49	19 679 075,73
12784	Респ. Северная Осетия - Алания, р-н Ардонский, восточная окраина г. Ардон (район фирмы Делал)	Ардонский	15:06:0304105:4	003002000000 Земли населенных пунктов	Общественное питание	4	04:0:0:60	875	990,73	866 888,75
12785	Респ. Северная Осетия - Алания, р-н Ардонский, восточная окраина г.Ардон, (район фирмы Делал)	Ардонский	15:06:0304105:6	003002000000 Земли населенных пунктов	Для строительства нежилых зданий и сооружений (кафе и магазин)	4	04:0:0:40	875	623,38	545 457,50
12786	Северная Осетия - Алания респ, р-н Ардонский, г. Ардон, ул Пролетарская, (Комсомольский сквер)	Ардонский	15:06:0304105:7	003002000000 Земли населенных пунктов	Городской сквер	5	12:0:0:03	36 616	278,52	10 198 288,32
12787	Республика Северная Осетия-Алания, р-н Ардонский, г. Ардон, ул. Пролетарская, д 49а	Ардонский	15:06:0304106:10	003002000000 Земли населенных пунктов	Под строительство магазина автотоваров	4	04:0:0:40	70	1 157,71	81 039,70
12788	Республика Северная Осетия-Алания, р-н Ардонский, г. Ардон, ул. Пролетарская, д 49а	Ардонский	15:06:0304106:11	003002000000 Земли населенных пунктов	Под здание магазина	4	04:0:0:40	59	1 157,71	68 305,89
12789	Респ. Северная Осетия - Алания, р-н Ардонский, г. Ардон, ул. Пролетарская, б/н	Ардонский	15:06:0304106:12	003002000000 Земли населенных пунктов	Под жилую застройку Индивидуальную	13	02:0:0:10	430	445,27	195 473,53
12790	Респ. Северная Осетия - Алания, р-н Ардонский, г. Ардон, ул. Пролетарская, район дс "Сказка"	Ардонский	15:06:0304106:15	003002000000 Земли населенных пунктов	для строительства магазина и парикмахерской	4	04:0:0:40	60	1 157,71	69 462,60
12791	Респ. Северная Осетия - Алания, р-н Ардонский, г. Ардон, ул. Пролетарская, район детсада "Сказка"	Ардонский	15:06:0304106:16	003002000000 Земли населенных пунктов	Для строительства магазино смешанных товаров	4	04:0:0:40	100	1 157,71	115 771,00
12792	Республика Северная Осетия-Алания, р-н Ардонский, г. Ардон, ул. Пролетарская, 51.	Ардонский	15:06:0304106:17	003002000000 Земли населенных пунктов	Под строительство магазино и кафе	4	04:0:0:40	200	1 157,71	231 542,00
12793	Респ. Северная Осетия - Алания, р-н. Ардонский, г. Ардон	Ардонский	15:06:0304106:179	003002000000 Земли населенных пунктов	Магазины	4	04:0:0:40	91	1 157,71	105 351,61
12794	Республика Северная Осетия-Алания, р-н Ардонский, г. Ардон, ул Пролетарская, д 47Б	Ардонский	15:06:0304106:18	003002000000 Земли населенных пунктов	Для строительства торговой точки	4	04:0:0:40	200	1 157,71	231 542,00
12795	РСО-Алания, Ардонский район, г Ардон, ул Пролетарская	Ардонский	15:06:0304106:181	003002000000 Земли населенных пунктов	Деповое управление	4	04:0:0:10	106	1 157,71	122 717,26
12796	Респ. Северная Осетия - Алания, р-н Ардонский, г. Ардон, ул. Пролетарская, (район детсада "Сказка").РСО-А	Ардонский	15:06:0304106:19	003002000000 Земли населенных пунктов	Земельные участки (территории) общего пользования	6	12:0:0:01	50	30,16	1 508,00
12797	Российская Федерация, Республика Северная Осетия-Алания, Ардонский р-н, г. Ардон, ул. Пролетарская, д. 49 "м"	Ардонский	15:06:0304106:195	003002000000 Земли населенных пунктов	Магазины	4	04:0:0:40	106	1 157,71	122 717,26

№ п/п	Местоположение ЗУ	Район	Кадастровый номер ЗУ	Категория земель	Разрешенное использование по документу	Код(ы) разрешенного использования (в соответствии с классификатором видов разрешенного использования земельных участков)	Вид использования объектов недвижимости	Площадь	УПКС	КС
12798	Республика Северная Осетия-Алания, р-н Ардонский, г Ардон, ул Пролетарская, д 49в, (район детского сада "Сказка")	Ардонский	15:06:0304106:2	003002000000 Земли населенных пунктов	Для эксплуатации магазина	4	04:0:40	60	1 157,71	69 462,60
12799	Северная Осетия - Алания респ, р-н Ардонский, г Ардон, ул Пролетарская, 49 д	Ардонский	15:06:0304106:20	003002000000 Земли населенных пунктов	для эксплуатации существующего магазина смешанных товаров	4	04:0:40	248	1 157,71	287 112,08
12800	Республика Северная Осетия-Алания, р-н Ардонский, г. Ардон, ул Пролетарская, д 51г	Ардонский	15:06:0304106:22	003002000000 Земли населенных пунктов	Под существующим зданием магазина и прилегающей территория	4	04:0:40	225	1 157,71	260 484,75
12801	Республика Северная Осетия-Алания, р-н Ардонский, г Ардон, ул. Кулешина, 2	Ардонский	15:06:0304106:23	003002000000 Земли населенных пунктов	Для содержания и эксплуатации индивидуального жилого дома	13	02:0:10	500	445,27	222 635,00
12802	Республика Северная Осетия-Алания, р-н Ардонский, г Ардон, ул Калиновка, д 2п	Ардонский	15:06:0304106:24	003002000000 Земли населенных пунктов	Для содержания и эксплуатации индивидуального жилого дома	13	02:0:10	500	445,27	222 635,00
12803	Северная Осетия - Алания респ, р-н Ардонский, г. Ардон, ул. О.Кошевого, 61	Ардонский	15:06:0304106:27	003002000000 Земли населенных пунктов	Для содержания и эксплуатации индивидуального жилого дома	13	02:0:10	523	445,27	232 876,21
12804	Северная Осетия - Алания респ, р-н Ардонский, г. Ардон, ул. О.Кошевого, 61	Ардонский	15:06:0304106:28	003002000000 Земли населенных пунктов	Для содержания и эксплуатации индивидуального жилого дома	13	02:0:10	1 465	445,27	652 320,55
12805	Республика Северная Осетия-Алания, р-н Ардонский, г Ардон, ул. Пролетарская, б/н	Ардонский	15:06:0304106:31	003002000000 Земли населенных пунктов	Для строительства нежилого здания - магазин	4	04:0:40	30	1 157,71	34 731,30
12806	Республика Северная Осетия-Алания, р-н Ардонский, г Ардон, ул Пролетарская, д 49ж	Ардонский	15:06:0304106:32	003002000000 Земли населенных пунктов	Для строительства магазина смешанных товаров	4	04:0:40	60	1 157,71	69 462,60
12807	Северная Осетия - Алания респ, р-н Ардонский, г. Ардон, ул. Пролетарская, б/н, (район детсада "Сказка")	Ардонский	15:06:0304106:33	003002000000 Земли населенных пунктов	Под строительство магазина	4	04:0:40	130	1 157,71	150 502,30
12808	Республика Северная Осетия-Алания, р-н Ардонский, г. Ардон, ул Пролетарская, д б/н	Ардонский	15:06:0304106:4	003002000000 Земли населенных пунктов	Под строительство магазина	4	04:0:40	60	1 157,71	69 462,60
12809	Северная Осетия - Алания респ, р-н Ардонский, г. Ардон, ул. Пролетарская, район детсада "Сказка"	Ардонский	15:06:0304106:46	003002000000 Земли населенных пунктов	Под строительство магазина смешанных товаров	4	04:0:40	130	1 157,71	150 502,30
12810	Республика Северная Осетия-Алания, р-н Ардонский, г Ардон, ул Пролетарская, д 51б	Ардонский	15:06:0304106:47	003002000000 Земли населенных пунктов	Под строительство торговой точки	4	04:0:40	60	1 157,71	69 462,60
12811	Респ. Северная Осетия - Алания, р-н Ардонский, г. Ардон, ул. Кошевого, дом 63	Ардонский	15:06:0304106:5	003002000000 Земли населенных пунктов	Под домовладением	13	02:0:10	658	445,27	292 987,66
12812	Республика Северная Осетия-Алания, р-н Ардонский, г. Ардон, ул Пролетарская, д б/н, район детского сада "Сказка"	Ардонский	15:06:0304106:56	003002000000 Земли населенных пунктов	Для строительства магазина	4	04:0:40	60	1 157,71	69 462,60
12813	Республика Северная Осетия-Алания, р-н Ардонский, г Ардон, ул. Пролетарская, б/н	Ардонский	15:06:0304106:57	003002000000 Земли населенных пунктов	Для строительства нежилого здания - магазина	4	04:0:40	50	1 157,71	57 885,50
12814	Республика Северная Осетия-Алания, р-н Ардонский, г. Ардон, ул. Пролетарская, б/н	Ардонский	15:06:0304106:63	003002000000 Земли населенных пунктов	для строительство магазина	4	04:0:40	114	1 157,71	131 978,94
12815	Республика Северная Осетия-Алания, р-н Ардонский, г. Ардон, ул. Кошевого, 59	Ардонский	15:06:0304106:67	003002000000 Земли населенных пунктов	Под жилым домовладением с приусадебным земельным участком	13	02:0:10	771	445,27	343 303,17
12816	Республика Северная Осетия-Алания, р-н Ардонский, г. Ардон, ул. Пролетарская, 51 "д"	Ардонский	15:06:0304106:68	003002000000 Земли населенных пунктов	Под жилым домовладением с приусадебным земельным участком	13	02:0:10	789	445,27	351 318,03
12817	Респ. Северная Осетия - Алания, р-н Ардонский, г. Ардон, ул. О.Кошевого, 57	Ардонский	15:06:0304106:7	003002000000 Земли населенных пунктов	Под существующим домовладением с приусадебным участком	13	02:0:10	2 543	445,27	1 132 321,61
12818	Респ. Северная Осетия - Алания, р-н Ардонский, г. Ардон, ул. Пролетарская, 49	Ардонский	15:06:0304106:8	003002000000 Земли населенных пунктов	Под существующее нежилое здание детского сада	3	03:0:50	11 036	567,32	6 262 357,92
12819	Респ. Северная Осетия - Алания, р-н Ардонский, г. Ардон, ул. Пролетарская, дом 63	Ардонский	15:06:0304107:1	003002000000 Земли населенных пунктов	Под общественную застройку	3	03:0:80	626	311,69	195 117,94
12820	Респ. Северная Осетия - Алания, р-н Ардонский, г. Ардон, ул. Кошевого, дом 34	Ардонский	15:06:0304107:10	003002000000 Земли населенных пунктов	Для ведения личного подсобного хозяйства	13	02:0:20	976	445,27	434 583,52
12821	Респ. Северная Осетия - Алания, р-н Ардонский, г. Ардон, ул. Кошевого, дом 32	Ардонский	15:06:0304107:11	003002000000 Земли населенных пунктов	ИЖС	13	02:0:10	1 200	445,27	534 324,00
12822	Респ. Северная Осетия - Алания, р-н Ардонский, г. Ардон, ул. Пролетарская, дом 53	Ардонский	15:06:0304107:12	003002000000 Земли населенных пунктов	ИЖС	13	02:0:10	1 000	445,27	445 270,00
12823	Респ. Северная Осетия - Алания, р-н Ардонский, г. Ардон, ул. Пролетарская, дом 55	Ардонский	15:06:0304107:13	003002000000 Земли населенных пунктов	ИЖС	13	02:0:10	1 300	445,27	578 851,00
12824	Респ. Северная Осетия - Алания, р-н Ардонский, г. Ардон, ул. Пролетарская, дом 59	Ардонский	15:06:0304107:15	003002000000 Земли населенных пунктов	Магазины	4	04:0:40	1 512	1 157,71	1 750 457,52
12825	Респ. Северная Осетия - Алания, р-н Ардонский, г. Ардон, ул. Пролетарская, дом 61	Ардонский	15:06:0304107:16	003002000000 Земли населенных пунктов	Для эксплуатации существующего жилого дома и приусадебного участка	13	02:0:10	1 166	445,27	519 184,82
12826	Республика Северная Осетия-Алания, р-н Ардонский, г Ардон, ул. Пролетарская, 61 "а"	Ардонский	15:06:0304107:17	003002000000 Земли населенных пунктов	Под существующим домовладением и приусадебным участком	13	02:0:10	506	445,27	225 306,62
12827	Респ. Северная Осетия - Алания, р-н Ардонский, г. Ардон, ул. Пролетарская, дом 63	Ардонский	15:06:0304107:18	003002000000 Земли населенных пунктов	Под жилой дом	13	02:0:10	2 511	445,27	1 118 072,97
12828	Респ. Северная Осетия - Алания, р-н Ардонский, г. Ардон, ул. Калиновка, 14	Ардонский	15:06:0304107:2	003002000000 Земли населенных пунктов	Здание банка	4	04:0:50	1 511	1 213,37	1 833 402,07
12829	Респ Северная Осетия - Алания, Ардонский р-н, г Ардон, ул Пролетарская, 57	Ардонский	15:06:0304107:201	003002000000 Земли населенных пунктов	под существующим домовладением с приусадебным участком	13	02:0:10	1 318	445,27	586 865,86
12830	363330. Респ Северная Осетия - Алания, Ардонский р-н, г Ардон, ул Пролетарская, 57 "а"	Ардонский	15:06:0304107:202	003002000000 Земли населенных пунктов	под существующим домовладением с приусадебным участком	13	02:0:10	179	445,27	79 703,33
12831	Республика Северная Осетия-Алания, р-н Ардонский, г. Ардон, ул. Хетагурова	Ардонский	15:06:0304107:203	003002000000 Земли населенных пунктов	Под существующим домовладением с приусадебным участком	13	02:0:10	425	445,27	189 239,75
12832	Республика Северная Осетия-Алания, р-н Ардонский, г. Ардон, ул. Хетагурова	Ардонский	15:06:0304107:204	003002000000 Земли населенных пунктов	Под существующим домовладением с приусадебным участком	13	02:0:10	425	445,27	189 239,75
12833	Респ Северная Осетия - Алания, Ардонский р-н, г Ардон, ул Кулешина, 4	Ардонский	15:06:0304107:207	003002000000 Земли населенных пунктов	для эксплуатации жилого дома	13	02:0:10	370	445,27	164 749,90
12834	Респ Северная Осетия - Алания, Ардонский р-н, г. Ардон, ул. Калиновка, 4 "а"	Ардонский	15:06:0304107:208	003002000000 Земли населенных пунктов	для эксплуатации жилого дома	13	02:0:10	390	445,27	173 655,30
12835	Респ. Северная Осетия - Алания, р-н Ардонский, г. Ардон, ул. Калиновка, 34 "а"	Ардонский	15:06:0304107:22	003002000000 Земли населенных пунктов	Под жилищно застройку Индивидуальную	13	02:0:10	760	445,27	338 405,20
12836	Российская Федерация, Республика Северная Осетия-Алания, Ардонский район, г. Ардон, ул. Пролетарская	Ардонский	15:06:0304107:221	003002000000 Земли населенных пунктов	Спорт	3	05:0:10	538	122,45	65 878,10
12837	Республика Северная Осетия-Алания, р-н Ардонский, г Ардон, ул Хетагурова/Калиновка, д 103а/14а	Ардонский	15:06:0304107:23	003002000000 Земли населенных пунктов	Для ведения личного подсобного хозяйства	13	02:0:20	527	445,27	234 657,29
12838	Республика Северная Осетия-Алания, р-н Ардонский, г Ардон, ул Пролетарская, д 63а	Ардонский	15:06:0304107:24	003002000000 Земли населенных пунктов	Для ведения личного подсобного хозяйства	13	02:0:20	659	445,27	293 432,93
12839	Северная Осетия - Алания респ, р-н Ардонский, г Ардон, ул К.Хетагурова, 103	Ардонский	15:06:0304107:25	003002000000 Земли населенных пунктов	Для ведения личного подсобного хозяйства	13	02:0:20	1 169	445,27	520 520,63
12840	Респ. Северная Осетия - Алания, р-н Ардонский, г. Ардон, ул. Калиновка, дом 20	Ардонский	15:06:0304107:3	003002000000 Земли населенных пунктов	Для ведения личного подсобного хозяйства	13	02:0:20	824	445,27	366 902,48
12841	Респ. Северная Осетия - Алания, р-н Ардонский, г. Ардон, ул. Калиновка, дом 18	Ардонский	15:06:0304107:4	003002000000 Земли населенных пунктов	Для ведения личного подсобного хозяйства	13	02:0:20	953	445,27	424 342,31
12842	Респ. Северная Осетия - Алания, р-н Ардонский, г. Ардон, ул. Калиновка, дом 16	Ардонский	15:06:0304107:5	003002000000 Земли населенных пунктов	Для эксплуатации жилого дома и приусадебного участка	13	02:0:10	1 007	445,27	448 386,89
12843	Республика Северная Осетия - Алания, р-н Ардонский, г. Ардон, ул. Калиновка, 10	Ардонский	15:06:0304107:6	003002000000 Земли населенных пунктов	Для индивидуального жилищного строительства	13	02:0:10	764	445,27	340 186,28
12844	Респ. Северная Осетия - Алания, р-н Ардонский, г. Ардон, ул. Калиновка, 8	Ардонский	15:06:0304107:7	003002000000 Земли населенных пунктов	Под существующим домовладением с приусадебным участком	13	02:0:10	535	445,27	238 219,45

№ п/п	Местоположение ЗУ	Район	Кадастровый номер ЗУ	Категория земель	Разрешенное использование по документу	Код вида разрешенного использования (в соответствии с классификатором видов разрешенного использования земельных участков)	Вид использования объектов недвижимости	Площадь	УПКС	КС
12845	Республика Северная Осетия-Алания, р-н Ардонский, г. Ардон, ул. Пролетарская, 63/19	Ардонский	15:06:0304107:76	003002000000 Земли населенных пунктов	Под строительство гаража	7	02:071	21	434,14	9 116,94
12846	Респ. Северная Осетия - Алания, р-н Ардонский, г. Ардон, ул. Калинина. 6	Ардонский	15:06:0304107:8	003002000000 Земли населенных пунктов	Для индивидуального жилищного строительства	13	02:010	1 198	445,27	533 433,46
12847	Респ. Северная Осетия - Алания, р-н Ардонский, г. Ардон, ул. Пролетарская. 65/56	Ардонский	15:06:0304108:1	003002000000 Земли населенных пунктов	Под жилой дом	13	02:010	1 858	538,04	999 678,32
12848	Респ Северная Осетия - Алания, Ардонский р-н, г. Ардон, ул. Пролетарская, 65	Ардонский	15:06:0304108:197	003002000000 Земли населенных пунктов	для строительство гаража	7	02:071	30	434,14	13 024,20
12849	Республика Северная Осетия-Алания, р-н Ардонский, г. Ардон, ул. Толстого, д 15/24	Ардонский	15:06:0304108:2	003002000000 Земли населенных пунктов	Для эксплуатации многоквартирного жилого дома	2	02:050	1 676	1 113,18	1 865 689,68
12850	Республика Северная Осетия - Алания, Ардонский район, г Ардон	Ардонский	15:06:0304108:204	003002000000 Земли населенных пунктов	хранение автотранспорта	7	02:071	26	434,14	11 287,64
12851	Респ. Северная Осетия - Алания, р-н. Ардонский, г. Ардон	Ардонский	15:06:0304108:205	003002000000 Земли населенных пунктов	хранение автотранспорта	7	02:071	26	434,14	11 287,64
12852	Республика Северная Осетия - Алания, Ардонский район, г Ардон	Ардонский	15:06:0304108:208	003002000000 Земли населенных пунктов	под дворовые площадки	3	05:010	860	122,45	105 307,00
12853	Российская Федерация, Республика Северная Осетия-Алания, Ардонский р-н, г. Ардон, ул. Пролетарская, 65, гараж 7	Ардонский	15:06:0304108:212	003002000000 Земли населенных пунктов	Хранение автотранспорта	7	02:071	29	434,14	12 590,06
12854	Российская Федерация, Республика Северная Осетия-Алания, Ардонский р-н. г. Ардон. ул. Пролетарская. 65	Ардонский	15:06:0304108:213	003002000000 Земли населенных пунктов	для размещения гаража для собственных нужд	7	02:071	28	434,14	12 155,92
12855	Российская Федерация, Республика Северная Осетия-Алания, Ардонский район. г. Ардон, ул. Пролетарская, 65, гараж 10	Ардонский	15:06:0304108:216	003002000000 Земли населенных пунктов	Размещение гаражей для собственных нужд	7	02:071	30	434,14	13 024,20
12856	Российская Федерация, Республика Северная Осетия - Алания, Ардонский р-н , г. Ардон. ул Пролетарская.65. гараж №1 "а"	Ардонский	15:06:0304108:218	003002000000 Земли населенных пунктов	Размещение гаражей для собственных нужд	7	02:071	26	434,14	11 287,64
12857	Российская Федерация, Республика Северная Осетия - Алания, Ардонский район. г Ардон. ул Толстого. д. 15, гараж 9	Ардонский	15:06:0304108:222	003002000000 Земли населенных пунктов	Размещение гаражей для собственных нужд	7	02:071	26	434,14	11 287,64
12858	Российская Федерация, Республика Северная Осетия-Алания, Ардонский муниципальный район. Ардонское городское поселение, город Ардон, ул. К. Хетагурова. дом 58	Ардонский	15:06:0304108:3	003002000000 Земли населенных пунктов	Размещение многоквартирных домов этажностью не выше восьми этажей, благоустройство и озеленение , размещение подземных гаражей и автостоянок ;обустройство спортивных и детских площадок;площадок для отдыха ;размещение объектов обслуживания жилой застройки во встроенных пристроенных помещениях многоквартирного дома , если общая площадь таких помещений в многоквартирном доме не составляет.	2	02:000	1 192	1 113,18	1 326 910,56
12859	Респ. Северная Осетия - Алания, р-н Ардонский, г. Ардон, ул. Калинина. б/н	Ардонский	15:06:0304108:46	003002000000 Земли населенных пунктов	Для строительства гаража	7	02:071	24	434,14	10 419,36
12860	Республика Северная Осетия-Алания, р-н Ардонский, г. Ардон, ул. Л.Толстого, 15, гараж 4	Ардонский	15:06:0304108:72	003002000000 Земли населенных пунктов	Для строительства индивидуального гаража	7	02:071	28	434,14	12 155,92
12861	Северная Осетия-Алания респ, Ардонский р-н, г. Ардон, ул. Хетагурова, б/н	Ардонский	15:06:0304108:74	003002000000 Земли населенных пунктов	Для строительства гаража	7	02:071	21	434,14	9 116,94
12862	Республика Северная Осетия-Алания, р-н Ардонский, г. Ардон, ул. Пролетарская, б/н	Ардонский	15:06:0304108:76	003002000000 Земли населенных пунктов	Для строительства гаража	7	02:071	22	434,14	9 551,08
12863	Российская Федерация, Республика Северная Осетия-Алания, р-н Ардонский. г. Ардон. ул. Пролетарская. 65. гараж №12	Ардонский	15:06:0304108:77	003002000000 Земли населенных пунктов	для строительства индивидуального гаража	7	02:071	23	434,14	9 985,22
12864	Республика Северная Осетия-Алания, р-н Ардонский. г. Ардон. ул. Пролетарская. 65. гараж 3	Ардонский	15:06:0304108:78	003002000000 Земли населенных пунктов	для строительства индивидуального гаража	7	02:071	23	434,14	9 985,22
12865	Респ. Северная Осетия - Алания, р-н Ардонский, г. Ардон, ул. Пролетарская, 67	Ардонский	15:06:0304109:1	003002000000 Земли населенных пунктов	Магазин-кафе	4	04:040	482	1 398,90	674 269,80
12866	Российская Федерация, Республика Северная Осетия-Алания Ардонский р-н, г. Ардон, ул Калинина	Ардонский	15:06:0304109:138	003002000000 Земли населенных пунктов	Магазины	4	04:040	80	1 398,90	111 912,00
12867	Респ. Северная Осетия - Алания, р-н Ардонский, г. Ардон, ул. Пролетарская, 69	Ардонский	15:06:0304109:2	003002000000 Земли населенных пунктов	Магазин	4	04:040	2 999	1 398,90	4 195 301,10
12868	Республика Северная Осетия-Алания, р-н Ардонский, г. Ардон, ул.Калинина. 24 "б".	Ардонский	15:06:0304109:22	003002000000 Земли населенных пунктов	Под строительство торговой точки	4	04:040	188	1 398,90	262 993,20
12869	Респ. Северная Осетия - Алания, р-н Ардонский, г. Ардон, ул. Толстого, 20	Ардонский	15:06:0304109:3	003002000000 Земли населенных пунктов	Под магазином	4	04:040	1 739	1 398,90	2 432 687,10
12870	Респ. Северная Осетия - Алания, р-н Ардонский, г. Ардон, ул. Пролетарская, 69	Ардонский	15:06:0304109:4	003002000000 Земли населенных пунктов	Для строительства складских помещений по хранению сельскохозяйственной продукции	1	01:150	1 700	184,79	314 143,00
12871	Республика Северная Осетия-Алания, р-н Ардонский. г. Ардон. ул. Калинина, 24 "а"	Ардонский	15:06:0304109:6	003002000000 Земли населенных пунктов	Для эксплуатации нежилых зданий и сооружений (магазин)	4	04:040	187	1 398,90	261 594,30
12872	Республика Северная Осетия-Алания, р-н Ардонский. г Ардон, ул Советов. д б/н	Ардонский	15:06:0304110:1	003002000000 Земли населенных пунктов	Земельные участки (территории) общего пользования	6	12:001	460	30,16	13 873,60
12873	РСО - Алания, Ардонский район. г. Ардон. ул. Пролетарская. 91 "а"	Ардонский	15:06:0304110:10	003002000000 Земли населенных пунктов	Под строительство магазина смешанных товаров	4	04:040	53	1 398,90	74 141,70
12874	Республика Северная Осетия-Алания, р-н Ардонский, г Ардон, ул Советов/Калинина, д б/н	Ардонский	15:06:0304110:11	003002000000 Земли населенных пунктов	Земельные участки (территорий) общего пользования	6	12:001	300	30,16	9 048,00
12875	Респ. Северная Осетия - Алания, р-н Ардонский. г. Ардон, ул. Калинина	Ардонский	15:06:0304110:12	003002000000 Земли населенных пунктов	Для строительства административного здания	3	03:080	70	311,69	21 818,30
12876	Респ. Северная Осетия - Алания, р-н Ардонский. г. Ардон, ул. Калинина	Ардонский	15:06:0304110:13	003002000000 Земли населенных пунктов	Для расширения автомойки	4	04:093	14	1 680,92	23 532,88
12877	Республика Северная Осетия-Алания, р-н Ардонский. г. Ардон, ул. Калинина. район РПК	Ардонский	15:06:0304110:222	003002000000 Земли населенных пунктов	Для строительства торговой точки	4	04:040	80	1 398,90	111 912,00
12878	Российская Федерация. Республика Северная Осетия-Алания. Ардонский муниципальный район, Ардонское городское поселение. город Ардон. ул. Калинина, 28	Ардонский	15:06:0304110:237	003002000000 Земли населенных пунктов	Для установки торгового павильона	4	04:040	86	1 398,90	120 305,40
12879	Российская Федерация, Республика Северная Осетия-Алания, Ардонский муниципальный район. Ардонское городское поселение. г. Ардон. ул.Советов. 5 "а"	Ардонский	15:06:0304110:246	003002000000 Земли населенных пунктов	Туристическое обслуживание	5	05:022	300	278,52	83 556,00
12880	Республика Северная Осетия-Алания, р-н Ардонский, г. Ардон, ул. Калинина	Ардонский	15:06:0304110:256	003002000000 Земли населенных пунктов	Магазины	4	04:040	64	1 398,90	89 529,60
12881	Республика Северная Осетия-Алания, Ардонский район, г. Ардон	Ардонский	15:06:0304110:375	003002000000 Земли населенных пунктов	общественное питание	4	04:060	220	990,73	217 960,60
12882	Респ. Северная Осетия - Алания, р-н Ардонский, г. Ардон, ул. Пролетарская, 71	Ардонский	15:06:0304110:4	003002000000 Земли населенных пунктов	Под строительство торгового комплекса и последующей его эксплуатации	4	04:020	5 044	1 398,90	7 056 051,60
12883	Российская Федерация, Республика Северная Осетия-Алания, Ардонский муниципальный район. Ардонское городское поселение. г. Ардон. ул. Калинина, 266	Ардонский	15:06:0304110:449	003002000000 Земли населенных пунктов	под эксплуатацию магазина, автомойку и ремонт автотранспорта	4	04:099	244	1 680,92	410 144,48
12884	Республика Северная Осетия-Алания, р-н Ардонский. г. Ардон. ул. Пролетарская в 9 м. от дворца культуры в западном направлении	Ардонский	15:06:0304110:5	003002000000 Земли населенных пунктов	Под существующим нежилым зданием (магазином)	4	04:040	45	1 398,90	62 950,50
12885	Респ. Северная Осетия - Алания, р-н Ардонский, г. Ардон, ул. Пролетарская	Ардонский	15:06:0304110:6	003002000000 Земли населенных пунктов	Под строительство магазина	4	04:040	12	1 398,90	16 786,80
12886	Республика Северная Осетия - Алания, р-н Ардонский. г. Ардон. ул. Пролетарская. 71	Ардонский	15:06:0304110:7	003002000000 Земли населенных пунктов	Рынок	4	04:030	5 044	1 398,90	7 056 051,60
12887	РСО - Алания, Ардонский район, г. Ардон, ул. Советов. 5	Ардонский	15:06:0304110:8	003002000000 Земли населенных пунктов	Под объекты культуры	3	03:060	7 169	423,01	3 032 558,69
12888	Респ. Северная Осетия - Алания, р-н Ардонский. г. Ардон, ул. Пролетарская. 75	Ардонский	15:06:0304111:1	003002000000 Земли населенных пунктов	Под общественную застройку	3	03:080	1 399	311,69	436 054,31
12889	Респ. Северная Осетия - Алания, р-н Ардонский. г. Ардон, ул. Советов. дом 16	Ардонский	15:06:0304111:10	003002000000 Земли населенных пунктов	ЖКС	13	02:010	388	538,04	208 759,52
12890	Респ. Северная Осетия - Алания, р-н Ардонский, г. Ардон, ул. Калинина, дом 36	Ардонский	15:06:0304111:11	003002000000 Земли населенных пунктов	Для эксплуатации жилого дома и приусадебного участка	13	02:010	860	538,04	462 714,40

№ п/п	Местоположение ЗУ	Район	Кадастровый номер ЗУ	Категория земель	Разрешенное использование по документу	Код вида разрешенного использования (в соответствии с классификатором видов разрешенного использования земельных участков)	Вид использования объектов недвижимости	Площадь	УПКС	КС
12891	Респ. Северная Осетия - Алания, р-н Ардонский, г. Ардон, ул. Калинина, 34	Ардонский	15:06:0304111:12	003002000000 Земли населенных пунктов	Для индивидуального жилищного строительства	13	02:010	786	538,04	422 899,44
12892	Респ. Северная Осетия - Алания, р-н Ардонский, г. Ардон, ул. Калинина, дом 32	Ардонский	15:06:0304111:13	003002000000 Земли населенных пунктов	ИЖС	13	02:010	782	538,04	420 747,28
12893	Северная Осетия - Алания респ, р-н Ардонский, г Ардон, ул Калинина, 30	Ардонский	15:06:0304111:14	003002000000 Земли населенных пунктов	Под существующим домовладением с приусадебным участком	13	02:010	569	538,04	306 144,76
12894	Респ. Северная Осетия - Алания, р-н Ардонский, г. Ардон, ул. Партизанская, дом 35	Ардонский	15:06:0304111:15	003002000000 Земли населенных пунктов	ИЖС	13	02:010	832	538,04	447 649,28
12895	Респ. Северная Осетия - Алания, р-н Ардонский, г. Ардон, ул. Партизанская, дом 33	Ардонский	15:06:0304111:16	003002000000 Земли населенных пунктов	ИЖС	13	02:010	819	538,04	440 654,76
12896	Респ. Северная Осетия - Алания, р-н Ардонский, г. Ардон, ул. Пролетарская, дом 79	Ардонский	15:06:0304111:20	003002000000 Земли населенных пунктов	Для содержания и эксплуатации индивидуального жилого дома	13	02:010	1 092	538,04	587 539,68
12897	Северная Осетия - Алания респ, р-н Ардонский, г Ардон, ул Партизанская, дом 31 а	Ардонский	15:06:0304111:21	003002000000 Земли населенных пунктов	Под зданием кафе	4	04:060	94	990,73	93 128,62
12898	Респ. Северная Осетия - Алания, р-н Ардонский, г. Ардон, ул. Партизанская, 31	Ардонский	15:06:0304111:22	003002000000 Земли населенных пунктов	Для эксплуатации нежилых зданий (кафе и аптека)	4	04:060	117	990,73	115 915,41
12899	Респ. Северная Осетия - Алания, р-н Ардонский, г. Ардон, ул. Пролетарская, 71 "а"	Ардонский	15:06:0304111:23	003002000000 Земли населенных пунктов	Под существующим нежилым зданием магазина	4	04:040	60	1 398,90	83 934,00
12900	Респ. Северная Осетия - Алания, р-н Ардонский, г. Ардон, ул. Пролетарская, дом 77	Ардонский	15:06:0304111:3	003002000000 Земли населенных пунктов	Под объекты бытового обслуживания	3	03:030	190	612,25	116 327,50
12901	Респ. Северная Осетия - Алания, р-н Ардонский, г. Ардон, ул. Пролетарская, дом 73	Ардонский	15:06:0304111:4	003002000000 Земли населенных пунктов	индивидуальное жилищное строительство	13	02:010	1 501	538,04	807 598,04
12902	Респ. Северная Осетия - Алания, р-н Ардонский, г. Ардон, ул. Пролетарская, дом 73	Ардонский	15:06:0304111:5	003002000000 Земли населенных пунктов	Под кафе	4	04:060	70	990,73	69 351,10
12903	Респ. Северная Осетия - Алания, р-н Ардонский, г. Ардон, ул. Советов, дом 10	Ардонский	15:06:0304111:6	003002000000 Земли населенных пунктов	Под жилую застройку	13	02:010	1 349	538,04	725 815,96
12904	Респ. Северная Осетия - Алания, р-н Ардонский, г. Ардон, ул. Советов, дом 12	Ардонский	15:06:0304111:7	003002000000 Земли населенных пунктов	Для ведения личного подсобного хозяйства	13	02:020	558	538,04	300 226,32
12905	Респ. Северная Осетия - Алания, р-н Ардонский, г. Ардон, ул. Советов, дом 12	Ардонский	15:06:0304111:8	003002000000 Земли населенных пунктов	ИЖС	13	02:010	250	538,04	134 510,00
12906	Респ. Северная Осетия - Алания, р-н Ардонский, г. Ардон, ул. Советов, дом 14	Ардонский	15:06:0304111:9	003002000000 Земли населенных пунктов	ИЖС	13	02:010	200	538,04	107 608,00
12907	Респ. Северная Осетия - Алания, р-н Ардонский, г. Ардон, ул. Пролетарская, дом 30	Ардонский	15:06:0304112:1	003002000000 Земли населенных пунктов	Под эксплуатацию пятиэтажки и кафе	4	04:060	282	990,73	279 385,86
12908	Республика Северная Осетия-Алания, р-н Ардонский, г. Ардон	Ардонский	15:06:0304112:13	003002000000 Земли населенных пунктов	Коммунальное обслуживание	6	03:012	26	456,40	11 866,40
12909	Респ. Северная Осетия - Алания, р-н Ардонский, г. Ардон, ул. Пролетарская, дом 83	Ардонский	15:06:0304112:2	003002000000 Земли населенных пунктов	Под школу	3	03:050	16 000	567,72	9 083 520,00
12910	Респ. Северная Осетия - Алания, р-н Ардонский, г. Ардон, ул. Пролетарская, 81	Ардонский	15:06:0304112:3	003002000000 Земли населенных пунктов	Коммунальное обслуживание (Размещение объектов капитального строительства в целях обеспечения физических и юридических лиц коммунальными услугами, в частности: предоставления услуг связи (здания или помещений), предназначенных для приема физических и юридических лиц в связи с предоставлением им коммунальных услуг)	6	03:012	1 546	456,40	705 594,40
12911	Респ. Северная Осетия - Алания, р-н Ардонский, г. Ардон, ул. Калинина, 40	Ардонский	15:06:0304112:5	003002000000 Земли населенных пунктов	Малоэтажная многоквартирная жилая застройка	2	02:013	475	1 113,18	528 760,50
12912	Республика Северная Осетия-Алания, р-н Ардонский, г. Ардон, ул. Партизанская, 25	Ардонский	15:06:0304112:8	003002000000 Земли населенных пунктов	Для эксплуатации котельной	6	03:012	184	456,40	83 977,60
12913	Республика Северная Осетия - Алания, муниципальный район Ардонский, городское поселение Ардонское, город Ардон, улица Пролетарская, земельный участок 93	Ардонский	15:06:0304113:1	003002000000 Земли населенных пунктов	Общественное управление	3	03:080	3 525	311,69	1 098 707,25
12914	Республика Северная Осетия-Алания, р-н Ардонский, г. Ардон, ул. Пролетарская/Вороновича, 85/6	Ардонский	15:06:0304113:10	003002000000 Земли населенных пунктов	Для эксплуатации жилого дома и приусадебного участка	13	02:010	818	445,27	364 230,86
12915	Респ. Северная Осетия - Алания, р-н Ардонский, г. Ардон, ул. Пролетарская, дом 87	Ардонский	15:06:0304113:11	003002000000 Земли населенных пунктов	Под существующим домовладением и приусадебным участком	13	02:010	811	445,27	361 113,97
12916	Респ. Северная Осетия - Алания, р-н Ардонский, г. Ардон, ул. Пролетарская, 91	Ардонский	15:06:0304113:12	003002000000 Земли населенных пунктов	Для индивидуального жилищного строительства	13	02:010	1 403	445,27	624 713,81
12917	Респ. Северная Осетия - Алания, р-н Ардонский, г. Ардон, ул. Г. Посьянова, 87	Ардонский	15:06:0304113:2	003002000000 Земли населенных пунктов	Под существующим домовладением и приусадебным участком	13	02:010	729	445,27	324 601,83
12918	Респ. Северная Осетия - Алания, р-н Ардонский, г. Ардон, ул. Вороновича, дом 6	Ардонский	15:06:0304113:3	003002000000 Земли населенных пунктов	ИЖС	13	02:010	500	445,27	222 635,00
12919	Респ. Северная Осетия - Алания, р-н Ардонский, г. Ардон, ул. Вороновича, дом 8	Ардонский	15:06:0304113:4	003002000000 Земли населенных пунктов	ИЖС	13	02:010	1 000	445,27	445 270,00
12920	Респ. Северная Осетия - Алания, р-н Ардонский, г. Ардон, ул. Калинина, дом 42	Ардонский	15:06:0304113:5	003002000000 Земли населенных пунктов	Под существующим домовладением и приусадебным участком	13	02:010	792	445,27	352 653,84
12921	Респ. Северная Осетия - Алания, р-н Ардонский, г. Ардон, ул. Калинина, дом 44	Ардонский	15:06:0304113:6	003002000000 Земли населенных пунктов	ИЖС	13	02:010	656	445,27	292 097,12
12922	Респ. Северная Осетия - Алания, р-н Ардонский, г. Ардон, ул. Калинина, дом 46	Ардонский	15:06:0304113:7	003002000000 Земли населенных пунктов	Для эксплуатации жилого дома и приусадебного участка	13	02:010	1 211	445,27	539 221,97
12923	Респ. Северная Осетия - Алания, р-н Ардонский, г. Ардон, ул. Калинина, дом 48	Ардонский	15:06:0304113:8	003002000000 Земли населенных пунктов	Под индивидуальное жилищное строительство	13	02:010	1 023	445,27	455 511,21
12924	Респ. Северная Осетия - Алания, р-н Ардонский, г. Ардон, ул. Калинина, дом 50	Ардонский	15:06:0304113:9	003002000000 Земли населенных пунктов	Под эксплуатацию существующего жилого дома и приусадебного участка	13	02:010	492	445,27	219 072,84
12925	Российская Федерация, Республика Северная Осетия - Алания, Ардонский район, г. Ардон, ул. Пасьянова, 70	Ардонский	15:06:0304114:1	003002000000 Земли населенных пунктов	Для индивидуального жилищного строительства	13	02:010	627	445,27	279 184,29
12926	Российская Федерация, Республика Северная Осетия-Алания, Ардонский муниципальный район, Ардонское городское поселение, город Ардон, улица Пролетарская 95а	Ардонский	15:06:0304114:10	003002000000 Земли населенных пунктов	Бытовое обслуживание (размещение объектов капитального строительства, предназначенных для оказания населению или организациям бытовых услуг)	3	03:030	735	612,25	450 003,75
12927	Российская Федерация, Республика Северная Осетия - Алания, Ардонский муниципальный район, Ардонское городское поселение, г. Ардон, ул. Надречная 1А	Ардонский	15:06:0304114:133	003002000000 Земли населенных пунктов	Для индивидуального жилищного строительства	13	02:010	462	445,27	205 714,74
12928	Российская Федерация, Республика Северная Осетия-Алания, Ардонский район, г. Ардон, ул. Посьянова	Ардонский	15:06:0304114:134	003002000000 Земли населенных пунктов	Для ведения личного подсобного хозяйства	13	02:020	600	445,27	267 162,00
12929	Российская Федерация, Республика Северная Осетия - Алания, Ардонский муниципальный район, Ардонское городское поселение, город Ардон, ул.Пасьянова, 70.	Ардонский	15:06:0304114:142	003002000000 Земли населенных пунктов	Для индивидуального жилищного строительства	13	02:010	870	445,27	387 384,90
12930	Респ. Северная Осетия - Алания, р-н Ардонский, г. Ардон, ул. Пролетарская, дом 95	Ардонский	15:06:0304114:2	003002000000 Земли населенных пунктов	Для ведения личного подсобного хозяйства	13	02:020	2 036	445,27	906 569,72
12931	Респ. Северная Осетия - Алания, р-н Ардонский, г. Ардон, ул. Г. Посьянова, дом 68	Ардонский	15:06:0304114:3	003002000000 Земли населенных пунктов	Домовладение с приусадебным участком	13	02:010	1 122	445,27	499 592,94
12932	Респ. Северная Осетия - Алания, р-н Ардонский, г. Ардон, ул. Посьянова, дом 74	Ардонский	15:06:0304114:4	003002000000 Земли населенных пунктов	Для ведения личного подсобного хозяйства	13	02:020	959	445,27	427 013,93
12933	Северная Осетия - Алания респ, р-н Ардонский, г Ардон, ул Пасьянова, 76/ Калинина, 52	Ардонский	15:06:0304114:5	003002000000 Земли населенных пунктов	Для ведения личного подсобного хозяйства	13	02:020	1 476	445,27	657 218,52

№ п/п	Местоположение ЗУ	Район	Кадастровый номер ЗУ	Категория земель	Разрешенное использование по документу	Код вида разрешенного использования (в соответствии с классификатором видов разрешенного использования земельных участков)	Вид использования объектом недвижимости	Площадь	УПКС	КС
12934	Республика Северная Осетия-Алания, р-н Ардонский, г Ардон, ул Надречная, б/н	Ардонский	15:06:0304115:9	003002000000 Земли населенных пунктов	Для индивидуального жилищного строительства	13	02:010	400	445,27	178 108,00
12935	Республика Северная Осетия-Алания, р-н Ардонский, г Ардон, пер Островского, д 89	Ардонский	15:06:0304115:11	003002000000 Земли населенных пунктов	ИЖС	13	02:010	600	445,27	267 162,00
12936	Респ. Северная Осетия - Алания, р-н Ардонский, г. Ардон, ул. Пролетарская, дом 103	Ардонский	15:06:0304115:10	003002000000 Земли населенных пунктов	Для ведения личного подсобного хозяйства	13	02:020	741	445,27	329 945,07
12937	Респ. Северная Осетия - Алания, р-н Ардонский, г. Ардон, ул. Пролетарская, дом 99	Ардонский	15:06:0304115:12	003002000000 Земли населенных пунктов	ИЖС	13	02:010	840	445,27	374 026,80
12938	Российская Федерация, Республика Северная Осетия-Алания, Ардонский муниципальный район, Ардонское городское поселение, город Ардон, улица Пролетарская, 107	Ардонский	15:06:0304115:141	003002000000 Земли населенных пунктов	под жилую застройку индивидуальную	13	02:010	504	445,27	224 416,08
12939	Российская Федерация, Республика Северная Осетия-Алания, Ардонский муниципальный район, Ардонское городское поселение, г. Ардон, ул. Островского, д. 89 «а»	Ардонский	15:06:0304115:143	003002000000 Земли населенных пунктов	Бытовое обслуживание	3	03:030	420	612,25	257 145,00
12940	Республика Северная Осетия-Алания, р-н Ардонский, г Ардон, ул Калинина/Островского, д 2	Ардонский	15:06:0304115:15	003002000000 Земли населенных пунктов	Под индивидуальное жилищное строительство	13	02:010	600	445,27	267 162,00
12941	Респ. Северная Осетия - Алания, р-н Ардонский, г. Ардон, ул. Островского, дом 91	Ардонский	15:06:0304115:2	003002000000 Земли населенных пунктов	Для эксплуатации жилого дома	13	02:010	656	445,27	292 097,12
12942	Республика Северная Осетия-Алания, р-н Ардонский, г Ардон, ул. Пролетарская, 97	Ардонский	15:06:0304115:25	003002000000 Земли населенных пунктов	Для размещения объектов розничной торговли	4	04:040	1 662	1 157,71	1 924 114,02
12943	Республика Северная Осетия-Алания, Ардонский р-н, г. Ардон, ул. Островского	Ардонский	15:06:0304115:27	003002000000 Земли населенных пунктов	Для строительства индивидуального жилого дома	13	02:010	468	445,27	208 386,36
12944	Республика Северная Осетия-Алания, р-н Ардонский, г Ардон, пер Островского, 93	Ардонский	15:06:0304115:3	003002000000 Земли населенных пунктов	Под существующим домовладением с приусадебным участком	13	02:010	983	445,27	437 700,41
12945	Республика Северная Осетия-Алания, р-н Ардонский, г Ардон, пер Островского, д 95	Ардонский	15:06:0304115:4	003002000000 Земли населенных пунктов	ИЖС	13	02:010	840	445,27	374 026,80
12946	Респ. Северная Осетия - Алания, р-н Ардонский, г. Ардон, ул. Калинина, дом 56	Ардонский	15:06:0304115:5	003002000000 Земли населенных пунктов	Для ведения личного подсобного хозяйства	13	02:020	903	445,27	402 078,81
12947	Респ. Северная Осетия - Алания, р-н Ардонский, г. Ардон, ул. Калинина, дом 58	Ардонский	15:06:0304115:6	003002000000 Земли населенных пунктов	ИЖС	13	02:010	750	445,27	333 952,50
12948	Респ. Северная Осетия - Алания, р-н Ардонский, г. Ардон, ул. Надречная, дом 14	Ардонский	15:06:0304115:7	003002000000 Земли населенных пунктов	Для эксплуатации существующего жилого дома и приусадебного участка	13	02:010	1 820	445,27	810 391,40
12949	Республика Северная Осетия-Алания, р-н Ардонский, г Ардон, ул Надречная, 16	Ардонский	15:06:0304115:8	003002000000 Земли населенных пунктов	Под существующим домовладением с приусадебным участком	13	02:010	845	445,27	376 253,15
12950	Российская Федерация, Республика Северная Осетия-Алания, Ардонский район, на территории г Ардон	Ардонский	15:07:0000000:3462	003002000000 Земли населенных пунктов	Для эксплуатации линии электропередачи ВЛ №80 "ПС АЭС - ПС Ардон - 110"	6	03:011	88	30,16	2 654,08

Таблица 7

Результаты государственной кадастровой оценки всех учтённых в Едином государственном реестре недвижимости на территории Республики Северная Осетия-Алания земельных участков
Алагирский муниципальный район

№ п/п	Местоположение ЗУ	Район	Кадастровый номер ЗУ	Категория земель	Разрешенное использование по документу	Код вида разрешенного использования (в соответствии с классификатором видов разрешенного использования земельных участков)	Вид использования объектов недвижимости	Площадь	УПКС	КС
1	Российская Федерация, Республика Северная Осетия-Алания, Алагирский район, с. Суадаг	Алагирский	15:07:0000000:2017	003002000000 Земли населенных пунктов	Земельные участки (территории) общего пользования	6	12.0.01	5 638	71,18	401 312,84
2	Российская Федерация, Республика Северная Осетия-Алания, Алагирский район, с. Суадаг	Алагирский	15:00:0000000:2018	003001000000 Земли сельскохозяйственного назначения	Гидротехнические сооружения	6	11:0:3:0	3	351,47	1 054,41
3	Республика Северная Осетия - Алания, Алагирский район, в районе с.Дзуарикау, уч-к №43	Алагирский	15:00:0000000:930	003001000000 Земли сельскохозяйственного назначения	Для ведения личного подсобного хозяйства	1	01:1:6:0	1 500	9,57	14 355,00
4	Республика Северная Осетия-Алания, р-н Алагирский, пос. Рамоново, ул. Кавказская, 43	Алагирский	15:06:0060102:16	003002000000 Земли населенных пунктов	Для ведения личного подсобного хозяйства	13	02:0:2:0	1 447	342,90	496 176,30
5	Респ. Северная Осетия - Алания, р-н Алагирский, в горной части Алагирского района с востока на запад	Алагирский	15:07:0000000:1	003004000000 Земли особо охраняемых территорий и объектов	Для охраны и естественного воспроизводства объектов животного и растительного мира	10	09:0:1:0	258 410 000	15,21	3 930 416 100,00
6	Республика Северная Осетия-Алания, р-н Алагирский, с. Нар, участок № 21	Алагирский	15:07:0000000:1761	003002000000 Земли населенных пунктов	Для ведения личного подсобного хозяйства	13	02:0:2:0	1 999	125,36	250 594,64
7	Республика Северная Осетия-Алания, р-н Алагирский, с. Нар, участок № 22	Алагирский	15:07:0000000:1762	003002000000 Земли населенных пунктов	Для ведения личного подсобного хозяйства	13	02:0:2:0	1 000	125,36	125 360,00
8	Республика Северная Осетия-Алания, р-н Алагирский, с. Нар, участок № 23	Алагирский	15:07:0000000:1763	003002000000 Земли населенных пунктов	Для ведения личного подсобного хозяйства	13	02:0:2:0	1 000	125,36	125 360,00
9	Северная Осетия - Алания респ, р-н Алагирский, с.Нар	Алагирский	15:07:0000000:1764	003004000000 Земли особо охраняемых территорий и объектов	Для размещения объектов особой экономической зоны туристско-рекреационного типа	5	05:0:2:2	11 806	278,52	3 288 207,12
10	Северная Осетия - Алания респ, р-н Алагирский, с.Нар	Алагирский	15:07:0000000:1765	003004000000 Земли особо охраняемых территорий и объектов	Для размещения объектов особой экономической зоны туристско-рекреационного типа	5	05:0:2:2	16 614	278,52	4 627 331,28
11	Северная Осетия - Алания респ, р-н Алагирский, с.Нар	Алагирский	15:07:0000000:1766	003004000000 Земли особо охраняемых территорий и объектов	Для размещения объектов особой экономической зоны туристско-рекреационного типа	5	05:0:2:2	53 288	278,52	14 841 773,76
12	Северная Осетия - Алания респ, р-н Алагирский, с.Нар	Алагирский	15:07:0000000:1767	003004000000 Земли особо охраняемых территорий и объектов	для размещения объектов экономической зоны туристско-рекреационного типа	5	05:0:2:2	5 199	278,52	1 448 025,48
13	Северная Осетия - Алания респ, р-н Алагирский, с.Нар	Алагирский	15:07:0000000:1768	003004000000 Земли особо охраняемых территорий и объектов	Для размещения объектов особой экономической зоны туристско-рекреационного типа	5	05:0:2:2	78 307	278,52	21 865 769,64
14	Северная Осетия - Алания респ, р-н Алагирский, с.Нар	Алагирский	15:07:0000000:1769	003004000000 Земли особо охраняемых территорий и объектов	Для размещения объектов особой экономической зоны туристско-рекреационного типа	5	05:0:2:2	6 531	278,52	1 819 014,12
15	Северная Осетия - Алания респ, р-н Алагирский, Ардонский магистральный канал	Алагирский	15:07:0000000:1770	003002000000 Земли населенных пунктов	Для содержания и эксплуатации гидротехнических сооружений	6	03:0:1:1	4 387	71,18	312 266,66
16	Северная Осетия - Алания респ, р-н Алагирский, Ардонский магистральный канал	Алагирский	15:07:0000000:1771	003002000000 Земли населенных пунктов	Для содержания и эксплуатации гидротехнических сооружений	6	03:0:1:1	3 170	71,18	225 640,60
17	Российская Федерация, Республика Северная Осетия - Алания, Алагирский р-н., Ардонский магистральный канал	Алагирский	15:07:0000000:1772	003006000000 Земли водного фонда	Для содержания и эксплуатации гидротехнических сооружений	6	03:0:1:1	10 129	71,18	720 982,22
18	Северная Осетия - Алания респ, р-н Алагирский, г. Алагир, северо-западная окраина г. Алагир	Алагирский	15:07:0000000:1773	003002000000 Земли населенных пунктов	Под содержание и эксплуатацию железной дороги	6	07:0:1:0	26 900	71,18	1 914 742,00
19	Республика Северная Осетия-Алания, Алагирский район, квартал №61 выдел 6 Дзуарикауского участкового лесничество Владикавказское лесничество	Алагирский	15:07:0000000:1775	003005000000 Земли лесного фонда	Для вы полнения работ по геологическому изучению недр, для разработки месторождений полезны х ископаемы х	6	06:0:1:0	1 690	206,94	349 728,60
20	Республика Северная Осетия-Алания, р-н Алагирский, восточнее с. Абайтикау	Алагирский	15:07:0000000:1798	003001000000 Земли сельскохозяйственного назначения	Животноводство (выпас сельскохозяйственных животных)	1	01:0:8:1	1 707 000	4,46	7 613 220,00
21	Республика Северная Осетия-Алания, р-н Алагирский	Алагирский	15:07:0000000:1800	003005000000 Земли лесного фонда	Для ведения лесного хозяйства	10	10:0:1:0	95 708 051	15,21	1 455 719 455,71
22	Республика Северная Осетия-Алания, р-н Алагирский	Алагирский	15:07:0000000:1869	003005000000 Земли лесного фонда	Для ведения лесного хозяйства	10	10:0:1:0	186 315 100	15,21	2 833 852 671,00
23	Северная Осетия-Алания респ, Алагирский р-н	Алагирский	15:07:0000000:1897	003002000000 Земли населенных пунктов	Для эксплуатации существующей автодороги "Транском"-Мамисонский перевал.	6	07:0:2:0	8 057	71,18	573 497,26
24	Республика Северная Осетия-Алания, р-н Алагирский	Алагирский	15:07:0000000:1898	003002000000 Земли населенных пунктов	Размещение автомобильных дорог	6	07:0:2:0	4 180	71,18	297 532,40
25	Респ. Северная Осетия - Алания, р-н Алагирский	Алагирский	15:07:0000000:2	003003000000 Земли промышленности, энергетики, транспорта, связи, радиовещания, телевидения, информатики, земли для обеспечения космической деятельности, земли обороны, безопасности и земли иного специального назначения	Для завершения строительства и эксплуатации линии электропередачи ВЛ - 330 кВ "Нальчик-Алагир".	6	03:0:1:1	2 625	71,18	186 847,50
26	Республика Северная Осетия-Алания, р-н Алагирский, с. Хухлин, участок № 142	Алагирский	15:07:0000000:2072	003002000000 Земли населенных пунктов	Для ведения личного подсобного хозяйства	13	02:0:2:0	2 937	125,36	368 182,32
27	Республика Северная Осетия-Алания, р-н Алагирский, с. Хухлин, участок № 143	Алагирский	15:07:0000000:2073	003002000000 Земли населенных пунктов	Для ведения личного подсобного хозяйства	13	02:0:2:0	2 928	125,36	367 054,08
28	Республика Северная Осетия-Алания, р-н Алагирский	Алагирский	15:07:0000000:2074	003003000000 Земли промышленности, энергетики, транспорта, связи, радиовещания, телевидения, информатики, земли для обеспечения космической деятельности, земли обороны, безопасности и земли иного специального назначения	Размещение автомобильных дорог	6	07:0:2:0	2 491	71,18	177 309,38
29	Российская Федерация, Республика Северная Осетия-Алания, Алагирский район	Алагирский	15:07:0000000:2075	003004000000 Земли особо охраняемых территорий и объектов	Размещение автомобильных дорог	6	07:0:2:0	51	71,18	3 630,18
30	Республика Северная Осетия-Алания, р-н Алагирский	Алагирский	15:07:0000000:2076	003004000000 Земли особо охраняемых территорий и объектов	Размещение автомобильных дорог	6	07:0:2:0	205	71,18	14 591,90
31	Республика Северная Осетия-Алания, р-н Алагирский, пос. Верхний Фнагдон, участок № 263	Алагирский	15:07:0000000:2117	003002000000 Земли населенных пунктов	для ведения личного подсобного хозяйства	13	02:0:2:0	2 333	894,96	2 087 941,68

№ п/п	Местоположение ЗУ	Район	Кадастровый номер ЗУ	Категория земель	Разрешенное использование по документу	Код вида разрешенного использования (в соответствии с классификатором видов разрешенного использования земельных участков)	Вид использования объектов недвижимости	Площадь	УПКС	КС
32	Республика Северная Осетия-Алания, р-н Алагирский, пос. Верхний Фнгдон, участок № 263	Алагирский	15:07:0000000:2118	003002000000 Земли населенных пунктов	для ведения личного подсобного хозяйства	13	02:020	2 182	894,96	1 952 802,72
33	Российская Федерация, Республика Северная Осетия-Алания, Алагирский район, г. Алагир, ул. кв.Энергетиков, 215	Алагирский	15:07:0000000:2122	003002000000 Земли населенных пунктов	Для ведения личного подсобного хозяйства	13	02:020	812	348,37	282 876,44
34	Северная Осетия-Алания респ. Алагирский р-н, южная окраина п. Бурон, по правому берегу р Ардон	Алагирский	15:07:0000000:2126	003003000000 Земли промышленности, энергетики, транспорта, связи, радиовещания, телевидения, информатики, земли для обеспечения космической деятельности, земли обороны, безопасности и земли иного специального назначения	Под установку антенно мачтового сооружения	6	06:080	225	490,53	110 369,25
35	Республика Северная Осетия-Алания, р-н Алагирский, г. Алагир, ул. Кв Энергетиков, 450/1	Алагирский	15:07:0000000:2127	003002000000 Земли населенных пунктов	Для ведения личного подсобного хозяйства	13	02:020	482	348,37	167 914,34
36	Республика Северная Осетия-Алания, р-н Алагирский, с Тамиск, 12	Алагирский	15:07:0000000:2128	003002000000 Земли населенных пунктов	Для содержания и эксплуатации жилого дома	13	02:010	2 500	243,35	608 375,00
37	Северная Осетия-Алания респ, Алагирский р-н, п. Бурон	Алагирский	15:07:0000000:2131	003002000000 Земли населенных пунктов	Для размещения газопровода	6	03:011	35	71,18	2 491,30
38	Республика Северная Осетия-Алания, р-н Алагирский, п Нузал	Алагирский	15:07:0000000:2132	003002000000 Земли населенных пунктов	Для размещения газопровода	6	03:011	6	71,18	427,08
39	Республика Северная Осетия-Алания, р-н Алагирский, с Кадахджин, ул. Речная, 4 (б)	Алагирский	15:07:0000000:2133	003002000000 Земли населенных пунктов	Для ведения личного подсобного хозяйства	13	02:020	600	243,35	146 010,00
40	Республика Северная Осетия-Алания, р-н Алагирский, с Кадахджин, ул. Речная, 4 (б)	Алагирский	15:07:0000000:2134	003002000000 Земли населенных пунктов	Для ведения личного подсобного хозяйства	13	02:020	960	243,35	233 616,00
41	Республика Северная Осетия-Алания, р-н Алагирский, с Кадахджин, ул. Речная, 4 (б)	Алагирский	15:07:0000000:2135	003002000000 Земли населенных пунктов	Для ведения личного подсобного хозяйства	13	02:020	500	243,35	121 675,00
42	Республика Северная Осетия-Алания, р-н Алагирский, с. Дзуарикау, ул Братьев Газдановых	Алагирский	15:07:0000000:2136	003002000000 Земли населенных пунктов	Для ведения рыбного подсобного хозяйства	1	01:130	30 353	7,68	233 111,04
43	Российская Федерация, Республика Северная Осетия-Алания, Алагирский район	Алагирский	15:07:0000000:2137	003005000000 Земли лесного фонда	Для ведения лесного хозяйства	10	10:000	65 694 470	12,43	816 582 262,10
44	Респ. Северная Осетия - Алания, р-н Алагирский, с. Дзуарикау, ул. Набережная, 1"ж"	Алагирский	15:07:0000000:2138	003002000000 Земли населенных пунктов	Для ведения личного подсобного хозяйства	13	02:020	1 513	342,90	518 807,70
45	Респ. Северная Осетия - Алания, р-н Алагирский, с. Дзуарикау, ул. Набережная, 1"б"	Алагирский	15:07:0000000:2139	003002000000 Земли населенных пунктов	Для ведения личного подсобного хозяйства	13	02:020	8 715	342,90	2 988 373,50
46	Респ. Северная Осетия - Алания, р-н Алагирский, с. Дзуарикау, ул. Набережная, 1 "а"	Алагирский	15:07:0000000:2140	003002000000 Земли населенных пунктов	Для ведения личного подсобного хозяйства	13	02:020	4 368	342,90	1 497 787,20
47	Республика Северная Осетия-Алания, р-н Алагирский, п Бурон	Алагирский	15:07:0000000:2141	003002000000 Земли населенных пунктов	Для размещения газопроводов	6	03:011	40	71,18	2 847,20
48	Республика Северная Осетия-Алания, р-н Алагирский, п Мизур	Алагирский	15:07:0000000:2142	003002000000 Земли населенных пунктов	Для размещения и эксплуатации наземных объектов газотранспортной системы	6	03:011	180	71,18	12 812,40
49	Республика Северная Осетия-Алания, р-н Алагирский, п Мизур	Алагирский	15:07:0000000:2143	003002000000 Земли населенных пунктов	Для размещения газопроводов	6	03:011	37	71,18	2 633,66
50	Респ. Северная Осетия - Алания, р-н Алагирский, с. Дзуарикау, ул. Братьева, 8/1	Алагирский	15:07:0000000:2145	003002000000 Земли населенных пунктов	Для ведения личного подсобного хозяйства	13	02:020	5 700	342,90	1 954 530,00
51	Северная Осетия-Алания респ, Алагирский р-н, с. Майрамадон, ул. И. Плиева	Алагирский	15:07:0000000:2147	003002000000 Земли населенных пунктов	Для ведения личного подсобного хозяйства	13	02:020	2 023	342,90	693 686,70
52	Республика Северная Осетия-Алания, р-н Алагирский, п. В. Фнгдон, участок № 44	Алагирский	15:07:0000000:2148	003002000000 Земли населенных пунктов	Для ведения личного подсобного хозяйства	13	02:020	840	894,96	751 766,40
53	Республика Северная Осетия-Алания, р-н Алагирский, п. В. Фнгдон, участок № 44	Алагирский	15:07:0000000:2149	003002000000 Земли населенных пунктов	Для ведения личного подсобного хозяйства	13	02:020	830	894,96	742 816,80
54	Республика Северная Осетия-Алания, р-н Алагирский	Алагирский	15:07:0000000:2151	003005000000 Земли лесного фонда	Для ведения лесного хозяйства	10	10:010	1 154 622	15,21	17 561 800,62
55	Республика Северная Осетия-Алания, р-н Алагирский	Алагирский	15:07:0000000:2152	003005000000 Земли лесного фонда	Для ведения лесного хозяйства	10	10:010	2 419 270	12,43	30 071 526,10
56	Республика Северная Осетия-Алания, р-н Алагирский	Алагирский	15:07:0000000:2153	003005000000 Земли лесного фонда	Для ведения лесного хозяйства	10	10:010	3 673 949	12,43	45 667 186,07
57	Республика Северная Осетия-Алания, р-н Алагирский, Владикавказское лесничество, Дзуарикауское участковое лесничество, квартал №48, выдел 22	Алагирский	15:07:0000000:2170	003005000000 Земли лесного фонда	Осуществление рекреационной деятельности	5	05:022	1 658	278,52	461 786,16
58	Республика Северная Осетия-Алания, р-н Алагирский, северное г. Алагир, на земель совхоза "Коммунист",	Алагирский	15:07:0000000:2171	003001000000 Земли сельскохозяйственного назначения	Для сельскохозяйственного производства	1	01:010	1 226 423	7,17	8 793 452,91
59	Республика Северная Осетия-Алания, р-н Алагирский, северное г. Алагир, на земель совхоза "Коммунист",	Алагирский	15:07:0000000:2172	003001000000 Земли сельскохозяйственного назначения	Для сельскохозяйственного производства	1	01:010	856 023	7,17	6 137 684,91
60	Республика Северная Осетия-Алания, р-н Алагирский, п Тамиск, д 10	Алагирский	15:07:0000000:2174	003002000000 Земли населенных пунктов	Для эксплуатации существующего жилого дома	13	02:010	2 261	243,35	550 214,35
61	Северная Осетия-Алания респ, Алагирский р-н, г. Алагир, Кв.Энергетиков во дворе дома № 8, участок № 473	Алагирский	15:07:0000000:2176	003002000000 Земли населенных пунктов	Обслуживание автотранспорта	7	02:071	74	463,17	34 274,58
62	Республика Северная Осетия-Алания, р-н Алагирский, г. Алагир, кв Энергетиков, во дворе дома № 8, участок № 474	Алагирский	15:07:0000000:2177	003002000000 Земли населенных пунктов	Для строительства автостоянки	7	02:071	102	463,17	47 243,34
63	Республика Северная Осетия-Алания, р-н Алагирский, с. Хуколи, участок №15	Алагирский	15:07:0000000:2178	003002000000 Земли населенных пунктов	Для ведения личного подсобного хозяйства	13	02:020	1 900	125,36	238 184,00
64	Республика Северная Осетия-Алания, р-н Алагирский, с. Тагардон, Владикавказское лесничество Дзуарикауское участковое лесничество квартал 11 выдел 17	Алагирский	15:07:0000000:2179	003005000000 Земли лесного фонда	Для осуществления рекреационной деятельности	5	05:022	1 350	278,52	376 002,00
65	Республика Северная Осетия-Алания, р-н Алагирский, п Рамоново, ул Ленина, д 1в	Алагирский	15:07:0000000:2180	003002000000 Земли населенных пунктов	Для размещения объектов торговли	4	04:040	854	891,53	761 366,62
66	Северная Осетия-Алания респ. Алагирский р-н, северное с Майрамадон, участок № 1	Алагирский	15:07:0000000:2182	003001000000 Земли сельскохозяйственного назначения	Животноводство	1	01:070	26 389	142,30	3 755 154,70
67	Северная Осетия-Алания респ. Алагирский р-н, г. Алагир, в районе дома № 8 Кв Энергетиков, 357/1	Алагирский	15:07:0000000:2187	003002000000 Земли населенных пунктов	Для ведения личного подсобного хозяйства	13	02:020	369	348,37	128 548,53
68	РСО - Алания, Алагирский район, с Бад, в пойме реки Баддон	Алагирский	15:07:0000000:2189	003003000000 Земли промышленности, энергетики, транспорта, связи, радиовещания, телевидения, информатики, земли для обеспечения космической деятельности, земли обороны, безопасности и земли иного специального назначения	Под строительство защиты водозабора технической воды	6	03:012	308	128,49	39 574,92
69	Республика Северная Осетия-Алания, р-н Алагирский, Алагирское лесничество/Таминское участковое лесничество, квартал №17, выделы 17,18,19,27,28	Алагирский	15:07:0000000:2193	003005000000 Земли лесного фонда	Осуществление рекреационной деятельности	5	05:022	24 692	278,52	6 877 215,84
70	Северная Осетия-Алания респ. Алагирский р-н, Цейский заказник	Алагирский	15:07:0000000:2194	003004000000 Земли особо охраняемых территорий и объектов	земли особо охраняемых природных территорий	10	09:010	55 026 043	15,21	836 946 114,03
71	Северная Осетия-Алания респ. Алагирский р-н, г. Алагир, ул.Комсомольская- ул Алагирская	Алагирский	15:07:0000000:2196	003002000000 Земли населенных пунктов	Земельные участки парков	5	12:003	13 214	278,52	3 680 363,28

№ п/п	Местоположение ЗУ	Район	Кадастровый номер ЗУ	Категория земель	Разрешенное использование по документу	Код вида разрешенного использования (в соответствии с классификатором видов разрешенного использования земельных участков)	Вид использования объектов недвижимости	Площадь	УПКС	КС
72	Республика Северная Осетия-Алания, р-н Алагирский, п. Верхний Фиагдон, участок № 281/6	Алагирский	15:07:0000000:2197	003002000000 Земли населенных пунктов	Для ведения личного подсобного хозяйства	13	02:02:02	200	894,96	178 992,00
73	Республика Северная Осетия-Алания, р-н Алагирский, п. Верхний Фиагдон, участок № 281/6	Алагирский	15:07:0000000:2198	003002000000 Земли населенных пунктов	Для ведения личного подсобного хозяйства	13	02:02:02	300	894,96	268 488,00
74	Республика Северная Осетия-Алания, р-н Алагирский, в районе с. Верхний Унал, участок №24	Алагирский	15:07:0000000:2199	003001000000 Земли сельскохозяйственного назначения	Выпас сельскохозяйственных животных	1	01:08:01	16 128	4,46	71 930,88
75	Республика Северная Осетия-Алания, р-н Алагирский	Алагирский	15:07:0000000:2200	003005000000 Земли лесного фонда	для лесопользования	10	10:01:0	26 415	15,21	401 772,15
76	Республика Северная Осетия-Алания, р-н Алагирский, в границах совхоза "Алагир"	Алагирский	15:07:0000000:2201	003001000000 Земли сельскохозяйственного назначения	Для производства растениеводческой продукции	1	01:01:0	200 000	7,17	1 434 000,00
77	Республика Северная Осетия-Алания, р-н Алагирский	Алагирский	15:07:0000000:2202	003004000000 Земли особо охраняемых территорий и объектов	Для строительства курортно-туристических комплексов	5	05:02:2	17 039	278,52	4 912 814,28
78	Республика Северная Осетия-Алания, р-н Алагирский	Алагирский	15:07:0000000:2203	003004000000 Земли особо охраняемых территорий и объектов	Для строительства курортно-туристических комплексов	5	05:02:2	44 715	278,52	12 454 021,80
79	Республика Северная Осетия-Алания, Алагирский р-н	Алагирский	15:07:0000000:2204	003004000000 Земли особо охраняемых территорий и объектов	Для строительства курортно-туристических комплексов	5	05:02:2	42 425	278,52	11 816 211,00
80	Российская Федерация, Республика Северная Осетия-Алания, Алагирский район	Алагирский	15:07:0000000:2206	003004000000 Земли особо охраняемых территорий и объектов	Для строительства курортно-туристических комплексов	5	05:02:2	5 655	278,52	1 575 030,60
81	Республика Северная Осетия-Алания, р-н Алагирский	Алагирский	15:07:0000000:2207	003004000000 Земли особо охраняемых территорий и объектов	Для строительства курортно-туристических комплексов	5	05:02:2	19 798	278,52	5 514 138,96
82	Республика Северная Осетия-Алания, р-н Алагирский	Алагирский	15:07:0000000:2209	003004000000 Земли особо охраняемых территорий и объектов	Для строительства курортно-туристических комплексов	5	05:02:2	509	278,52	141 766,68
83	Республика Северная Осетия-Алания, Алагирский р-н	Алагирский	15:07:0000000:2210	003004000000 Земли особо охраняемых территорий и объектов	Для строительства курортно-туристических комплексов	5	05:02:2	85 296	278,52	23 756 641,92
84	Республика Северная Осетия-Алания, р-н Алагирский	Алагирский	15:07:0000000:2211	003004000000 Земли особо охраняемых территорий и объектов	Для строительства курортно-туристических комплексов	5	05:02:2	13 374	278,52	3 724 926,48
85	Республика Северная Осетия-Алания, р-н Алагирский	Алагирский	15:07:0000000:2212	003004000000 Земли особо охраняемых территорий и объектов	Для строительства курортно-туристических комплексов	5	05:02:2	1 947	278,52	542 278,44
86	Российская Федерация, Республика Северная Осетия-Алания, Алагирский район	Алагирский	15:07:0000000:2213	003004000000 Земли особо охраняемых территорий и объектов	Для строительства курортно-туристических комплексов	5	05:02:2	1 136 737	278,52	316 603 989,24
87	Республика Северная Осетия-Алания, Алагирский р-н	Алагирский	15:07:0000000:2214	003004000000 Земли особо охраняемых территорий и объектов	Для строительства курортно-туристических комплексов	5	05:02:2	3 697	278,52	1 029 688,44
88	Республика Северная Осетия-Алания, р-н Алагирский	Алагирский	15:07:0000000:2215	003004000000 Земли особо охраняемых территорий и объектов	Для строительства курортно-туристических комплексов	5	05:02:2	4 739	278,52	1 319 906,28
89	Республика Северная Осетия-Алания, р-н Алагирский, Алагирское лесничество, Суадагское участковое лесничество, квартал №5 выдела 8, 10ч, 25ч	Алагирский	15:07:0000000:2216	003002000000 Земли населенных пунктов	Ведение сельского хозяйства (пчеловодство)	1	01:1:20	32 493	5,33	173 187,69
90	Республика Северная Осетия-Алания, р-н Алагирский, Алагирское лесничество, Суадагское участковое лесничество, квартал № 5 выдела 10ч, 25ч	Алагирский	15:07:0000000:2217	003002000000 Земли населенных пунктов	Осуществление рекреационной деятельности	5	05:02:2	600	278,52	167 112,00
91	Республика Северная Осетия-Алания, р-н Алагирский, Алагирское лесничество, Таминское участковое лесничество, квартал № 1 выдела 14	Алагирский	15:07:0000000:2220	003005000000 Земли лесного фонда	осуществление рекреационной деятельности	5	05:02:2	8 547	278,52	2 380 510,44
92	Республика Северная Осетия-Алания, Алагирский р-н, г. Алагир, ул. Л Толстого, 7/1	Алагирский	15:07:0000000:2221	003002000000 Земли населенных пунктов	Для строительства индивидуального жилого дома	13	02:01:0	895	475,05	425 169,75
93	Республика Северная Осетия-Алания, Алагирский район, Алагирское лесничество, Алагирское участковое лесничество, квартал 3, выдел 3.	Алагирский	15:07:0000000:2223	003005000000 Земли лесного фонда	Заготовка пищевых лесных ресурсов и сбор лекарственных растений	1	01:04:0	139 993	7,17	1 003 749,81
94	Республика Северная Осетия-Алания, р-н Алагирский, Алагирское лесничество, Суадагское участковое лесничество, квартал №5, выдел №1 ч	Алагирский	15:07:0000000:2224	003005000000 Земли лесного фонда	Ведение сельского хозяйства (пчеловодство)	1	01:1:20	5 031	5,33	26 815,23
95	Республика Северная Осетия-Алания, р-н Алагирский, Алагирское лесничество, Суадагское участковое лесничество, квартал №6, выдел №1 ч	Алагирский	15:07:0000000:2225	003005000000 Земли лесного фонда	Ведение сельского хозяйства (пчеловодство)	1	01:1:20	4 976	5,33	26 522,08
96	Республика Северная Осетия-Алания, Алагирский р-н, Алагирское лесничество, Садонское участковое лесничество, квартал №21, выдел №9 ч	Алагирский	15:07:0000000:2226	003005000000 Земли лесного фонда	Ведение сельского хозяйства (пчеловодство)	1	01:1:20	4 022	5,33	21 437,26
97	Республика Северная Осетия-Алания, Алагирский р-н, Алагирское лесничество, Таминское участковое лесничество, квартал №8, выдел №4 ч	Алагирский	15:07:0000000:2227	003005000000 Земли лесного фонда	Осуществление рекреационной деятельности	5	05:02:2	9 052	278,52	2 521 163,04
98	Республика Северная Осетия-Алания, Алагирский р-н, Алагирское лесничество, Садонское участковое лесничество, квартал №31, выдел №9 ч	Алагирский	15:07:0000000:2228	003005000000 Земли лесного фонда	Ведение сельского хозяйства (пчеловодство)	1	01:1:20	2 011	5,33	10 718,63
99	Республика Северная Осетия-Алания, Алагирский р-н, Алагирское лесничество, Садонское участковое лесничество, квартал №31, выдел №9 ч	Алагирский	15:07:0000000:2229	003005000000 Земли лесного фонда	Ведение сельского хозяйства (пчеловодство)	1	01:1:20	1 991	5,33	10 612,03
100	Республика Северная Осетия-Алания, р-н Алагирский, Владикавказское лесничество, Дзуарикауское участковое лесничество, квартал №54 выдел №18,19	Алагирский	15:07:0000000:2230	003005000000 Земли лесного фонда	Ведение сельского хозяйства (пчеловодство)	1	01:1:20	5 010	5,33	26 703,30
101	Республика Северная Осетия-Алания, Алагирский р-н, в одном километре северо-восточнее с. Н. Зарамаг	Алагирский	15:07:0000000:2231	003003000000 Земли промышленности, энергетики, транспорта, связи, радиовещания, телевидения, информатики, земли для обеспечения космической деятельности, земли обороны, безопасности и земли иного специального назначения	Для эксплуатации объектов недвижимости	6	06:07:0	27 090	308,23	8 349 950,70
102	Республика Северная Осетия-Алания, р-н Алагирский, Суадагское участковое лесничество, квартал № 3 выдел 20	Алагирский	15:07:0000000:2232	003005000000 Земли лесного фонда	Осуществление рекреационной деятельности	5	05:02:2	10 000	278,52	2 785 200,00
103	Республика Северная Осетия-Алания, р-н Алагирский, Владикавказское лесничество, Дзуарикауское участковое лесничество, квартал №22 выдел 10.	Алагирский	15:07:0000000:2233	003005000000 Земли лесного фонда	Осуществление рекреационной деятельности	5	05:02:2	600	278,52	167 112,00
104	Республика Северная Осетия-Алания, р-н Алагирский, Владикавказское лесничество, Дзуарикауское участковое лесничество, квартал №22 выдел 24ч.	Алагирский	15:07:0000000:2234	003005000000 Земли лесного фонда	Осуществление рекреационной деятельности	5	05:02:2	200	278,52	55 704,00
105	Республика Северная Осетия-Алания, р-н Алагирский, г. Алагир, ул. Бутырина, 20/3	Алагирский	15:07:0000000:2235	003002000000 Земли населенных пунктов	Для ведения личного подсобного хозяйства	13	02:02:0	1 199	348,37	417 695,63
106	Республика Северная Осетия-Алания, р-н Алагирский, Алагирское лесничество, Таминское участковое лесничество, квартал №24 - 208 га; квартал №25 - 153 га; квартал №26 - 249 га; квартал №30 - 146,75 га в т.ч полностью вылели №№1-32, 34-41; частично вылели 33 - 2,0 га	Алагирский	15:07:0000000:2239	003004000000 Земли особо охраняемых территорий и объектов	Деятельность по особой охране и изучению природы	10	09:01:0	7 567 500	15,21	115 101 675,00
107	Республика Северная Осетия-Алания, р-н Алагирский, с Хетагидон, ул К Хетагурова, 71/1	Алагирский	15:07:0000000:2240	003002000000 Земли населенных пунктов	Для ведения личного подсобного хозяйства	13	02:02:0	3 000	342,90	1 028 700,00
108	Республика Северная Осетия-Алания, р-н Алагирский, с. Даллагкау, участок №27/3	Алагирский	15:07:0000000:2244	003002000000 Земли населенных пунктов	Для ведения личного подсобного хозяйства	13	02:02:0	2 991	559,14	1 672 387,74
109	Республика Северная Осетия-Алания, р-н Алагирский, Алагирское лесничество, Таминское участковое лесничество, квартал №8 выдела 21	Алагирский	15:07:0000000:2250	003005000000 Земли лесного фонда	Осуществление рекреационной деятельности	5	05:02:2	10 000	278,52	2 785 200,00

№ п/п	Местоположение ЗУ	Район	Кадастровый номер ЗУ	Категория земель	Разрешенное использование по документу	Код вида разрешенного использования (в соответствии с классификатором видов разрешенного использования земельных участков)	Вид использования объектов недвижимости	Площадь	УПКС	КС
110	Республика Северная Осетия-Алания, р-н Алагирский, Алагирское лесничество, Таманское участковое лесничество, квартал №1 выдела 21	Алагирский	15:07:0000000:2251	003005000000 Земли лесного фонда	Осуществление рекреационной деятельности	5	05:0:2:2	10 000	278,52	2 785 200,00
111	Республика Северная Осетия-Алания, р-н Алагирский, с. Суадаг, ул. Бритаева	Алагирский	15:07:0000000:2253	003002000000 Земли населенных пунктов	Для ведения личного подсобного хозяйства	13	02:0:2:0	1 363	342,90	467 372,70
112	Республика Северная Осетия-Алания, р-н Алагирский, с. Суадаг, ул. Бритаева	Алагирский	15:07:0000000:2254	003002000000 Земли населенных пунктов	Для ведения личного подсобного хозяйства	13	02:0:2:0	1 363	342,90	467 372,70
113	Республика Северная Осетия-Алания, р-н Алагирский, Алагирское лесничество, Таманское участковое лесничество, квартал №6 выдел 29ч	Алагирский	15:07:0000000:2255	003005000000 Земли лесного фонда	Осуществление рекреационной деятельности	5	05:0:2:2	8 777	278,52	2 444 570,04
114	Республика Северная Осетия-Алания, р-н Алагирский, с. Красный Хол, ул. Алагирская, участок № 2 "д"	Алагирский	15:07:0000000:2256	003002000000 Земли населенных пунктов	Для ведения личного подсобного хозяйства	13	02:0:2:0	2 500	243,35	608 375,00
115	Республика Северная Осетия-Алания, р-н Алагирский, с. Нижний Бираганг	Алагирский	15:07:0000000:2257	003002000000 Земли населенных пунктов	Для общего пользования (для обеспечения автомобильного проезда к объекту связи)	6	07:0:2:0	1 105	71,18	78 653,90
116	Республика Северная Осетия-Алания, р-н Алагирский, с. Ногкау, ул. Плиева, участок № 1/26	Алагирский	15:07:0000000:2258	003002000000 Земли населенных пунктов	Для индивидуальной жилой застройки	13	02:0:1:0	2 500	292,85	732 125,00
117	Республика Северная Осетия-Алания, р-н Алагирский, Алагирское лесничество, Таманское участковое лесничество, квартал №6 выдела 29 ч	Алагирский	15:07:0000000:2259	003005000000 Земли лесного фонда	Осуществления рекреационной деятельности	5	05:0:2:2	10 000	278,52	2 785 200,00
118	Республика Северная Осетия-Алания, р-н Алагирский, Алагирское лесничество, Таманское участковое лесничество, квартал 9 выдела 15ч. 16ч квартал №10 выдел 19 ч	Алагирский	15:07:0000000:2261	003005000000 Земли лесного фонда	Осуществление рекреационной деятельности	5	05:0:2:2	22 000	278,52	6 127 440,00
119	Республика Северная Осетия-Алания, р-н Алагирский, п. Верхний Зинд, участок № 41/1	Алагирский	15:07:0000000:2262	003002000000 Земли населенных пунктов	Для ведения личного подсобного хозяйства	13	02:0:2:0	1 470	196	288 120,00
120	Республика Северная Осетия-Алания, р-н Алагирский, г Алагир, ул Кв. Энергетиков, уч 236/1	Алагирский	15:07:0000000:2263	003002000000 Земли населенных пунктов	Для ведения огородничества	13	13:0:1:1	400	47,50	19 000,00
121	Республика Северная Осетия-Алания, р-н Алагирский, с. Цроу, ул. Кирова, участок № 10а	Алагирский	15:07:0000000:2265	003002000000 Земли населенных пунктов	Для индивидуального жилищного строительства	13	02:0:1:0	246	292,85	72 041,10
122	Республика Северная Осетия-Алания, р-н Алагирский, п. Верхний Зинд, участок № 41/4	Алагирский	15:07:0000000:2266	003002000000 Земли населенных пунктов	Для ведения личного подсобного хозяйства	13	02:0:2:0	1 356	196	265 776,00
123	Республика Северная Осетия-Алания, Алагирский район, п. Мизур, в 300 м. юго-западнее моста на станционную площадку Зарамагской ГЭС-1	Алагирский	15:07:0000000:2292	003002000000 Земли населенных пунктов	для размещения временных сооружений, не являющихся объектами недвижимости основного вида разрешенного использования "пастбища"	1	01:0:8:1	18 351	4,46	81 845,46
124	Республика Северная Осетия-Алания, р-н Алагирский, с. Нар, участок № 11	Алагирский	15:07:0000000:2304	003004000000 Земли особо охраняемых территорий и объектов	Отдых (рекреация)	5	05:0:2:2	900	278,52	250 668,00
125	Республика Северная Осетия-Алания, р-н Алагирский, п. Верхний Фиагдон, участок № 288/2	Алагирский	15:07:0000000:2305	003002000000 Земли населенных пунктов	для индивидуального жилищного строительства	13	02:0:1:0	751	894,96	672 114,96
126	Республика Северная Осетия-Алания, р-н Алагирский, относительно ориентира г.Алагир, с правой стороны по автодороге Алагир - Тамиск, в 3,8 км. от поста ГИБДД на въезде в г. Алагир.	Алагирский	15:07:0000000:2306	003002000000 Земли населенных пунктов	Для эксплуатации зданий и сооружений религиозного использования Богоявленского Аланского женского монастыря	3	03:0:7:0	4 790	2,71	12 980,90
127	Республика Северная Осетия-Алания, р-н. Алагирский	Алагирский	15:07:0000000:2308	003003000000 Земли промышленности, энергетики, транспорта, связи, радиовещания, телевидения, информатики, земли для обеспечения космической деятельности, земли обороны, безопасности и земли иного специального назначения	Энергетика	6	03:0:1:1	617	71,18	43 918,06
128	Республика Северная Осетия-Алания, р-н Алагирский, северное г. Алагир, из земель совхоза "Коммунист"	Алагирский	15:07:0000000:2317	003003000000 Земли промышленности, энергетики, транспорта, связи, радиовещания, телевидения, информатики, земли для обеспечения космической деятельности, земли обороны, безопасности и земли иного специального назначения	Энергетика	6	06:0:7:2	443	747,07	330 952,01
129	Республика Северная Осетия-Алания, р-н Алагирский, Владикавказское лесничество, Дзуарикауское участковое лесничество, квартал №11 выдел 4ч. 14ч. 15ч. 16ч	Алагирский	15:07:0000000:2318	003005000000 Земли лесного фонда	Осуществление рекреационной деятельности	5	05:0:2:2	4 746	278,52	1 321 855,92
130	Республика Северная Осетия-Алания, р-н Алагирский, г. Алагир, ул. Кв Энергетиков, 2 "а"	Алагирский	15:07:0000000:2322	003002000000 Земли населенных пунктов	Земельные участки образовательных учреждений (дошкольные, общеобразовательные, начального, среднего профессионального образования, дополнительного образования взрослых)	3	03:0:5:0	8 241	605,69	4 991 491,29
131	Республика Северная Осетия-Алания, р-н Алагирский, с Майрамадаг, ул Дзуцева, д 2в	Алагирский	15:07:0000000:2323	003002000000 Земли населенных пунктов	Для индивидуального жилищного строительства	13	02:0:1:0	2 500	342,90	857 250,00
132	Республика Северная Осетия-Алания, р-н Алагирский, с Майрамадаг, ул Дзуцева, д 2б	Алагирский	15:07:0000000:2324	003002000000 Земли населенных пунктов	Для индивидуального жилищного строительства	13	02:0:1:0	2 500	342,90	857 250,00
133	Республика Северная Осетия-Алания, р-н Алагирский, г Алагир, ул Ленина, д 10/10	Алагирский	15:07:0000000:2325	003002000000 Земли населенных пунктов	земельные участки общего пользования, занятые набережными, скверами, бульварами, пляжами	5	12:0:0:3	20 245	278,52	5 638 637,40
134	Республика Северная Осетия-Алания, р-н Алагирский, с. Майрамадаг, ул. Базрова, участок № 2 "е"	Алагирский	15:07:0000000:2326	003002000000 Земли населенных пунктов	Для индивидуального жилищного строительства	13	02:0:1:0	2 500	342,90	857 250,00
135	Республика Северная Осетия-Алания, р-н Алагирский, с. Ногкау, ул Плиева, участок №61 "б"	Алагирский	15:07:0000000:2327	003002000000 Земли населенных пунктов	Для индивидуального жилищного строительства	13	02:0:1:0	2 500	292,85	732 125,00
136	Республика Северная Осетия-Алания, р-н Алагирский, южная окраина с. Майрамадаг	Алагирский	15:07:0000000:2328	003002000000 Земли населенных пунктов	Отдых(рекреация)	5	05:0:0:0	3 917	278,52	1 090 962,84
137	Республика Северная Осетия-Алания, р-н Алагирский, с Бараскау, участок 12/5	Алагирский	15:07:0000000:2330	003002000000 Земли населенных пунктов	индивидуальное жилищное строительство	13	02:0:1:0	2 000	559,14	1 118 280,00
138	Республика Северная Осетия-Алания, р-н Алагирский, с. Ногкау	Алагирский	15:07:0000000:2333	003003000000 Земли промышленности, энергетики, транспорта, связи, радиовещания, телевидения, информатики, земли для обеспечения космической деятельности, земли обороны, безопасности и земли иного специального назначения	Энергетика	6	03:0:1:1	1 961	71,18	139 583,98
139	Республика Северная Осетия-Алания, р-н Алагирский	Алагирский	15:07:0000000:2334	003002000000 Земли населенных пунктов	Энергетика	6	03:0:1:1	1 860	71,18	132 394,80
140	Республика Северная Осетия-Алания, р-н Алагирский, Алагирское лесничество, Таманское участковое лесничество, квартал №13, выдел 2 ч	Алагирский	15:07:0000000:2335	003005000000 Земли лесного фонда	Осуществление рекреационной деятельности	5	05:0:2:2	450	278,52	125 334,00

№ п/п	Местоположение ЗУ	Район	Кадастровый номер ЗУ	Категория земель	Разрешенное использование по документу	Код вида разрешенного использования (в соответствии с классификатором видов разрешенного использования земельных участков)	Вид использования объектов недвижимости	Площадь	УПКС	КС
141	Республика Северная Осетия-Алания, р-н Алагирский	Алагирский	15:07:0000000:2337	003003000000 Земли промышленности, энергетики, транспорта, связи, радиовещания, телевидения, информатики, земли для обеспечения космической деятельности, земли обороны, безопасности и земли иного специального назначения	Энергетика	6	03:011	29 129	71,18	2 073 402,22
142	Республика Северная Осетия-Алания, р-н Алагирский	Алагирский	15:07:0000000:2338	003003000000 Земли промышленности, энергетики, транспорта, связи, радиовещания, телевидения, информатики, земли для обеспечения космической деятельности, земли обороны, безопасности и земли иного специального назначения	Энергетика	6	03:011	27 677	71,18	1 970 048,86
143	Российская Федерация, Республика Северная Осетия-Алания, Алагирский муниципальный район, Алагирское городское поселение, г. Алагир, ул. А.Кагуярова, 53/5	Алагирский	15:07:0000000:2342	003002000000 Земли населенных пунктов	земельные участки кладбищ, крематориев	12	12:010	23 577	1,49	35 129,73
144	Республика Северная Осетия-Алания, р-н Алагирский, с Архон, участок 14/2	Алагирский	15:07:0000000:2344	003002000000 Земли населенных пунктов	Для ведения личного подсобного хозяйства	13	02:020	2 361	125,36	295 974,96
145	Республика Северная Осетия-Алания, р-н Алагирский	Алагирский	15.07.0000000:2345	003002000000 Земли населенных пунктов	Энергетика	6	03:011	307	71,18	21 852,26
146	Республика Северная Осетия-Алания, р-н Алагирский, с. Бирагзанг, участок № 12/17	Алагирский	15.07.0000000:2347	003002000000 Земли населенных пунктов	Для ведения личного подсобного хозяйства	13	02:020	2 100	559,14	1 174 194,00
147	Республика Северная Осетия-Алания, р-н Алагирский, с.Тиб, участок №9/1	Алагирский	15:07:0000000:2349	003002000000 Земли населенных пунктов	Для ведения личного подсобного хозяйства	13	02:020	1 556	125,36	195 060,16
148	Республика Северная Осетия-Алания, р-н Алагирский, Владикавказское лесничество, Дзуарикауское участковое лесничество, квартал №9 выдела 3ч, 4ч,12ч,	Алагирский	15:07:0000000:2350	003005000000 Земли лесного фонда	осуществление рекреационной деятельности	5	05:022	66 254	278,52	18 453 064,08
149	Российская Федерация, Республика Северная Осетия-Алания, Алагирский район, с. Дзуарикау, ул. Степная, 53	Алагирский	15.07.0000000:2461	003002000000 Земли населенных пунктов	Для ведения личного подсобного хозяйства	13	02:020	1 900	342,90	651 510,00
150	Респ Северная Осетия - Алания, Алагирский р-н , Владикавказское лесничество, Дзуарикауское участковое лесничество, квартал №15, выдел 13ч	Алагирский	15.07.0000000:2462	003005000000 Земли лесного фонда	Осуществление рекреационной деятельности	5	05:022	311	278,52	86 619,72
151	Респ Северная Осетия - Алания, Алагирский р-н , с. Нижний Унал, д 96/6	Алагирский	15:07:0000000:2464	003002000000 Земли населенных пунктов	Для ведения личного подсобного хозяйства	13	02:020	1 988	243,35	483 779,80
152	Респ Северная Осетия - Алания, Алагирский р-н, Владикавказское лесничество, Дзуарикауское участковое лесничество, квартал №26 выдела 13 ч	Алагирский	15:07:0000000:2465	003005000000 Земли лесного фонда	Ведение сельского хозяйства (пчеловодство)	1	01:120	8 171	5,33	43 551,43
153	Республика Северная Осетия - Алания, Алагирский р-н, в районе с. Нар, участок 15	Алагирский	15.07.0000000:2467	003001000000 Земли сельскохозяйственного назначения	Для ведения личного подсобного хозяйства на полевых участках	1	01:160	826	7,17	5 922,42
154	Респ Северная Осетия - Алания, Алагирский р-н, с Хидикус участок №4/19	Алагирский	15.07.0000000:2468	003002000000 Земли населенных пунктов	Для ведения личного подсобного хозяйства	13	02:020	1 308	559,14	731 355,12
155	№32/10, Респ Северная Осетия - Алания, Алагирский р-н, с Верхний Бирагзанг, ул Кирова	Алагирский	15:07:0000000:2470	003002000000 Земли населенных пунктов	Коммунальное обслуживание	6	03:012	14 666	300,18	4 402 439,88
156	Респ Северная Осетия - Алания, Алагирский р-н, с Хаталдон	Алагирский	15:07:0000000:2471	003002000000 Земли населенных пунктов	Ритуальная деятельность	12	12:010	4 836	1,49	7 205,64
157	Республика Северная Осетия - Алания, Алагирский р-н, с Верхний Бирагзанг, ул. Садовая, № 37/2	Алагирский	15.07.0000000:2472	003002000000 Земли населенных пунктов	Ритуальная деятельность	12	12:010	27 491	1,49	40 961,59
158	Респ Северная Осетия - Алания, Алагирский р-н, с Хаталдон, ул К.Хетагурова, участок 69/1	Алагирский	15.07.0000000:2473	003002000000 Земли населенных пунктов	Для ведения личного подсобного хозяйства	13	02:020	3 000	342,90	1 028 700,00
159	Респ Северная Осетия - Алания, Алагирский р-н, г Алагир, кв. Энергетиков участок № 209/2	Алагирский	15:07:0000000:2474	003002000000 Земли населенных пунктов	Для ведения огородничества	13	13:011	403	47,50	19 142,50
160	Республика Северная Осетия - Алания, Алагирский район, с. Н. Унал, участок №56	Алагирский	15:07:0000000:2475	003002000000 Земли населенных пунктов	Для ведения личного подсобного хозяйства	13	02:020	409	243,35	99 530,15
161	Республика Северная Осетия-Алания, Алагирский район, г. Алагир, кв. Энергетиков, 191/2	Алагирский	15.07.0000000:2480	003002000000 Земли населенных пунктов	Хранение автотранспорта	7	02:071	24	463,17	11 116,08
162	Российская Федерация, Республика Северная Осетия-Алания, Алагирский район, с.Уруккау, участок №10/6	Алагирский	15.07.0000000:2482	003002000000 Земли населенных пунктов	для ведения личного подсобного хозяйства	13	02:020	563	559,14	314 795,82
163	Республика Северная Осетия-Алания, Алагирский р-н, восточнее с Нар, участок № 10	Алагирский	15:07:0000000:2484	003002000000 Земли населенных пунктов	Для ведения личного подсобного хозяйства на полевых участках	1	01:160	576	7,17	4 129,92
164	Республика Северная Осетия - Алания, Алагирский район, с. Цаллково	Алагирский	15:07:0000000:2485	003002000000 Земли населенных пунктов	Ритуальная деятельность	12	12:010	8 396	1,49	12 510,04
165	Респ. Северная Осетия - Алания, р-н. Алагирский, с. Суадаг, ул. Чельдиева № 1 к	Алагирский	15.07.0000000:2486	003002000000 Земли населенных пунктов	Ритуальная деятельность	12	12:010	26 259	1,49	39 125,91
166	Республика Северная Осетия-Алания, Алагирский район, п. Бурон, ул. К.Хетагурова, 9б	Алагирский	15.07.0000000:2487	003002000000 Земли населенных пунктов	Для индивидуального жилищного строительства	13	02:010	566	292,85	165 753,10
167	Республика Северная Осетия-Алания, Алагирский район, восточнее с. Нар, участок №16	Алагирский	15:07:0000000:2488	003001000000 Земли сельскохозяйственного назначения	Для ведения личного подсобного хозяйства на полевых участках	1	01:160	1 027	7,17	7 363,59
168	Респ Северная Осетия - Алания, Алагирский р-н, г Алагир, ул С.Цомаевой, 3/18	Алагирский	15:07:0000000:2490	003002000000 Земли населенных пунктов	Для индивидуального жилищного строительства	13	02:010	1 001	348,37	348 718,37
169	Республика Северная Осетия-Алания, Алагирский р-н, Дзуарикауское участковое лесничество, квартал №15 выдел 15ч	Алагирский	15.07.0000000:2491	003005000000 Земли лесного фонда	Осуществление рекреационной деятельности	5	05:000	4 100	278,52	1 141 932,00
170	Республика Северная Осетия-Алания, Алагирский р-н, Дзуарикауское участковое лесничество, квартал №19 выдел 23ч	Алагирский	15.07.0000000:2493	003005000000 Земли лесного фонда	Осуществление рекреационной деятельности	5	05:000	2 600	278,52	724 152,00
171	Респ Северная Осетия - Алания, Алагирский р-н, с Хидикус	Алагирский	15:07:0000000:2499	003002000000 Земли населенных пунктов	Для строительства индивидуального жилого дома и ведения личного подсобного хозяйства	13	02:010	3 000	559,14	1 677 420,00
172	Республика Северная Осетия-Алания, р-н Алагирский	Алагирский	15:07:0000000:2500	003005000000 Земли лесного фонда	Энергетика	6	06:072	90	460,55	41 449,50
173	Республика Северная Осетия-Алания, р-н Алагирский	Алагирский	15.07.0000000:2501	003005000000 Земли лесного фонда	Энергетика	6	06:072	138	460,55	63 555,90
174	Республика Северная Осетия-Алания, р-н Алагирский	Алагирский	15.07.0000000:2502	003005000000 Земли лесного фонда	Энергетика	6	06:072	105	460,55	48 357,75
175	Республика Северная Осетия-Алания, р-н Алагирский	Алагирский	15:07:0000000:2503	003005000000 Земли лесного фонда	Энергетика	6	06:072	90	460,55	41 449,50
176	Республика Северная Осетия-Алания, р-н Алагирский	Алагирский	15:07:0000000:2504	003005000000 Земли лесного фонда	Энергетика	6	06:072	207	460,55	95 333,85
177	Республика Северная Осетия-Алания, р-н Алагирский	Алагирский	15.07.0000000:2505	003005000000 Земли лесного фонда	Энергетика	6	06:072	168	460,55	77 372,40
178	Республика Северная Осетия-Алания, р-н Алагирский	Алагирский	15.07.0000000:2506	003005000000 Земли лесного фонда	Энергетика	6	06:072	90	460,55	41 449,50
179	Республика Северная Осетия-Алания, р-н Алагирский	Алагирский	15:07:0000000:2507	003005000000 Земли лесного фонда	Энергетика	6	06:072	90	460,55	41 449,50
180	Респ. Северная Осетия - Алания, Алагирский р-н,	Алагирский	15:07:0000000:2508	003005000000 Земли лесного фонда	Энергетика	6	06:072	8 700	382,70	3 712 190,00
181	Республика Северная Осетия-Алания, р-н Алагирский	Алагирский	15.07.0000000:2509	003005000000 Земли лесного фонда	Энергетика	6	06:072	138	460,55	63 555,90
182	Республика Северная Осетия-Алания, р-н Алагирский	Алагирский	15.07.0000000:2510	003005000000 Земли лесного фонда	Энергетика	6	06:072	138	460,55	63 555,90
183	Республика Северная Осетия-Алания, р-н Алагирский	Алагирский	15:07:0000000:2511	003005000000 Земли лесного фонда	Энергетика	6	06:072	207	460,55	95 333,85
184	Республика Северная Осетия-Алания, р-н Алагирский	Алагирский	15:07:0000000:2512	003005000000 Земли лесного фонда	Энергетика	6	06:072	207	460,55	95 333,85
185	Республика Северная Осетия-Алания, р-н Алагирский	Алагирский	15.07.0000000:2513	003005000000 Земли лесного фонда	Энергетика	6	06:072	90	460,55	41 449,50

№ п/п	Местоположение ЗУ	Район	Кадастровый номер ЗУ	Категория земель	Разрешенное использование по документу	Код вида разрешенного использования (в соответствии с классификатором видов разрешенного использования земельных участков)	Вид использования объектов недвижимости	Площадь	УПКС	КС
186	Респ Северная Осетия - Алания, Алагирский р-н. южнее с. В.Унал	Алагирский	15:07:0000000:2617	003003000000 Земли промышленности, энергетики, транспорта, связи, радиовещания, телевидения, информатики, земли для обеспечения космической деятельности, земли обороны, безопасности и земли иного специального назначения	Тяжелая промышленность	6	06:0:0:20	75 266	466,75	35 130 405,50
187	Республика Северная Осетия - Алания, Алагирский р-н. с. Хаталдон, ул. И.Плиева, участок №1/2	Алагирский	15:07:0000000:2625	003002000000 Земли населенных пунктов	Для индивидуального жилищного строительства	13	02:0:1:0	795	342,90	272 605,50
188	РСО-Алания, Алагирский район, с. Зиннар, участок № 40 а	Алагирский	15:07:0000000:2626	003002000000 Земли населенных пунктов	Для ведения личного подсобного хозяйства	13	02:0:2:0	2 270	196	444 920,00
189	Респ Северная Осетия - Алания, Алагирский р-н, с Даллагкау	Алагирский	15:07:0000000:2672	003002000000 Земли населенных пунктов	Для ведения личного подсобного хозяйства	13	02:0:2:0	500	559,14	279 570,00
190	Республика Северная Осетия - Алания, Алагирский р-н	Алагирский	15:07:0000000:2694	003004000000 Земли особо охраняемых территорий и объектов	Для строительства курортно-туристических комплексов	5	05:0:2:2	4 462	278,52	1 242 756,24
191	Республика Северная Осетия - Алания, Алагирский р-н	Алагирский	15:07:0000000:2695	003004000000 Земли особо охраняемых территорий и объектов	Для строительства курортно-туристических комплексов	5	05:0:2:2	500	278,52	139 260,00
192	Республика Северная Осетия-Алания, Алагирский район. с.Верхний Унал	Алагирский	15:07:0000000:2697	003002000000 Земли населенных пунктов	Для ведения личного подсобного хозяйства	13	02:0:2:0	2 000	196	392 000,00
193	Респ Северная Осетия - Алания, Алагирский р-н, с Гули, Алагирское лесничество. Сидонское участковое лесничество, квартал №32 выдел 5 ч.	Алагирский	15:07:0000000:2698	003005000000 Земли лесного фонда	Ведение лесного хозяйства (Осуществление рекреационной деятельности)	5	05:0:0:0	6 000	278,52	1 671 120,00
194	Республика Северная Осетия - Алания, Алагирский р-н. Алагирское лесничество. Суадагское участковое лесничество квартал №11 выдел 1 ч.	Алагирский	15:07:0000000:2699	003005000000 Земли лесного фонда	ведение лесного хозяйства (строительство, реконструкция, эксплуатация линейных объектов)	6	03:0:1:1	14 169	71,18	1 008 549,42
195	Северная Осетия - Алания респ. р-н Алагирский, южная окраина п. Бурон, по правому берегу р. Ардон	Алагирский	15:07:0000000:27	003001000000 Земли сельскохозяйственного назначения	Под пастбища	1	01:0:8:1	34 464	4,46	153 709,44
196	Респ Северная Осетия - Алания, Алагирский р-н, в районе с Дзуграхту. с правой стороны автодороги Владикавказ-Алагир	Алагирский	15:07:0000000:2700	003002000000 Земли населенных пунктов	энергетика	6	06:0:7:2	222	539,24	119 711,28
197	Респ Северная Осетия - Алания, Алагирский р-н, с Майрамадаг, Э Плиева, 51	Алагирский	15:07:0000000:2701	003002000000 Земли населенных пунктов	Для ведения личного подсобного хозяйства	13	02:0:2:0	1 935	342,90	663 511,50
198	Респ Северная Осетия - Алания, Алагирский р-н. с. Майрамадаг. З.Битарова, 25 а	Алагирский	15:07:0000000:2702	003002000000 Земли населенных пунктов	Для ведения личного подсобного хозяйства	13	02:0:2:0	1 605	342,90	550 354,50
199	Республика Северная Осетия - Алания, Алагирский район. Алагирское лесничество, Таминское участковое лесничество, квартал № 15; выдел 32	Алагирский	15:07:0000000:2703	003005000000 Земли лесного фонда	Ведение лесного хозяйства (ведение сельского хозяйства, пчеловодство)	1	01:1:2:0	10 000	5,33	53 300,00
200	Республика Северная Осетия - Алания, Алагирский р-н, Алагирское лесничество, Таминское участковое лесничество, квартал № 33 выдела 5	Алагирский	15:07:0000000:2704	003005000000 Земли лесного фонда	Ведения лесного хозяйство (ведение сельского хозяйства, пчеловодство)	1	01:1:2:0	5 000	5,33	26 650,00
201	Республика Северная Осетия - Алания, Алагирский район, Алагирское лесничество. Таминское участковое лесничество, квартал № 10 выдела 23	Алагирский	15:07:0000000:2705	003005000000 Земли лесного фонда	Ведения лесного хозяйства (ведение сельского хозяйства. пчеловодство)	1	01:1:2:0	3 000	5,33	15 990,00
202	Респ. Северная Осетия - Алания. Алагирский р-н.	Алагирский	15:07:0000000:2706	003005000000 Земли лесного фонда	Энергетика	6	06:0:7:2	207	382,70	79 218,90
203	Респ. Северная Осетия - Алания. Алагирский р-н.	Алагирский	15:07:0000000:2707	003005000000 Земли лесного фонда	Энергетика	6	06:0:7:2	137	382,70	52 429,90
204	Республика Северная Осетия-Алания, Алагирский р-н. с. Нар, участок № 1	Алагирский	15:07:0000000:2708	003002000000 Земли населенных пунктов	Для ведения личного подсобного хозяйства на полевых участках	1	01:1:6:0	783	7,17	5 614,11
205	Респ. Северная Осетия - Алания. р-н. Алагирский. п. Ромоново. Ленина, 5	Алагирский	15:07:0000000:2709	003002000000 Земли населенных пунктов	Спорт	3	05:0:1:0	16 793	94,30	1 583 579,90
206	Республика Северная Осетия - Алания, Алагирский р-н. в районе п. В. Згид, участок № 81	Алагирский	15:07:0000000:2711	003001000000 Земли сельскохозяйственного назначения	Животноводство (выпас сельскохозяйственных животных)	1	01:0:8:1	41 351	4,46	184 425,46
207	Республика Северная Осетия - Алания, Алагирский район. с. Кырт	Алагирский	15:07:0000000:2712	003002000000 Земли населенных пунктов	Для ведения личного подсобного хозяйства	13	02:0:2:0	2 999	125,36	375 954,64
208	Республика Северная Осетия - Алания. Алагирский район, с. Кырт	Алагирский	15:07:0000000:2713	003002000000 Земли населенных пунктов	Для ведения личного подсобного хозяйства	13	02:0:2:0	2 344	125,36	293 843,84
209	Республика Северная Осетия - Алания. Алагирский район, с. Кырт	Алагирский	15:07:0000000:2714	003002000000 Земли населенных пунктов	Для ведения личного подсобного хозяйства	13	02:0:2:0	2 980	125,36	373 701,04
210	Республика Северная Осетия - Алания, Алагирский район. с. Кырт	Алагирский	15:07:0000000:2715	003002000000 Земли населенных пунктов	Для ведения личного подсобного хозяйства	13	02:0:2:0	1 027	125,36	128 744,72
211	Республика Северная Осетия - Алания, Алагирский район. Алагирское лесничество, Таминское участковое лесничество. квартал № 29. выдела 16ч	Алагирский	15:07:0000000:2716	003005000000 Земли лесного фонда	Ведение лесного хозяйства (осуществление рекреационной деятельности)	5	05:0:0:0	6 765	278,52	1 884 187,80
212	Респ Северная Осетия - Алания. Алагирский р-н, с Нижнюю, Плиева, 98 п	Алагирский	15:07:0000000:2725	003002000000 Земли населенных пунктов	Для ведения личного подсобного хозяйства	13	02:0:2:0	2 580	292,85	755 553,00
213	Республика Северная Осетия-Алания, Алагирский р-н. в районе с. Нар, участок № 18	Алагирский	15:07:0000000:2726	003002000000 Земли населенных пунктов	Для ведения личного подсобного хозяйства	13	02:0:2:0	533	125,36	66 816,88
214	Республика Северная Осетия - Алания, Алагирский район. восточнее с Нар. участок № 23	Алагирский	15:07:0000000:2727	003001000000 Земли сельскохозяйственного назначения	Для ведения личного подсобного хозяйства на полевых участках	1	01:1:6:0	401	7,17	2 875,17
215	Респ Северная Осетия - Алания, Алагирский р-н. восточнее с. Нар, 21	Алагирский	15:07:0000000:2728	003004000000 Земли особо охраняемых территорий и объектов	Для размещения объектов рекреационного назначения	5	05:0:0:0	401	278,52	111 686,52
216	Республика Северная Осетия-Алания, Алагирский район. Алагирское лесничество, Таминское участковое лесничество. квартал №1 выдел 22	Алагирский	15:07:0000000:2729	003005000000 Земли лесного фонда	Ведение лесного хозяйства (строительство и эксплуатация водохранилищ, иных искусственных водных объектов, а также гидротехнических сооружений, морских портов, морских терминалов, речных портов, причалов)	6	03:0:1:1	140 000	71,18	9 965 200,00
217	Республика Северная Осетия - Алания, Алагирский район. г. Алагир ул. Сталина, 41/243	Алагирский	15:07:0000000:2730	003002000000 Земли населенных пунктов	Для строительства индивидуального частного гаража	7	02:0:7:1	24	463,17	11 116,08
218	Республика Северная Осетия - Алания, Алагирский р-н. с Хидикус	Алагирский	15:07:0000000:2731	003002000000 Земли населенных пунктов	Для ведения личного подсобного хозяйства	13	02:0:2:0	700	559,14	391 398,00
219	Республика Северная Осетия - Алания. Алагирский район. с. Верхний Бирагзанг	Алагирский	15:07:0000000:2732	003002000000 Земли населенных пунктов	Трубопроводный транспорт	6	07:0:5:0	3 096	71,18	220 373,28
220	РСО-Алания, Алагирский район. восточнее с Нар, участок № 22	Алагирский	15:07:0000000:2741	003001000000 Земли сельскохозяйственного назначения	Для ведения личного подсобного хозяйства	1	01:1:6:0	546	7,17	3 914,82
221	РСО-Алания, Алагирский район. с Верхний Бирагзанг	Алагирский	15:07:0000000:2746	003002000000 Земли населенных пунктов	Трубопроводный транспорт	6	07:0:5:0	1 306	71,18	92 961,08

№ п/п	Местоположение ЗУ	Район	Кадастровый номер ЗУ	Категория земель	Разрешенное использование по документу	Код (коды) разрешенного использования (в соответствии с классификатором видов разрешенного использования земельных участков)	Вид использования объектов недвижимости	Площадь	УПКС	КС
222	Республика Северная Осетия - Алания, Алагирский район, с Хидикус	Алагирский	15:07:0000000:2751	003002000000 Земли населенных пунктов	Для ведения личного подсобного хозяйства	13	02:0020	9 991	559,14	5 586 367,74
223	Респ Северная Осетия - Алания, Алагирский р-н. СНТ "Заря", линия 8, участок 25	Алагирский	15:07:0000000:2752	003001000000 Земли сельскохозяйственного назначения	Для коллективного ведения садоводства и огородничества	13	13:0021	600	249,40	149 640,00
224	Республика Северная Осетия- Алания, р-н Алагирский, с Барханау	Алагирский	15:07:0000000:2753	003002000000 Земли населенных пунктов	Для ведения личного подсобного хозяйства	13	02:0020	564	559,14	315 354,96
225	Респ Северная Осетия - Алания, р-н Алагирский	Алагирский	15:07:0000000:2754	003004000000 Земли особо охраняемых территорий и объектов	Для строительства курортно-туристических комплексов	5	05:0022	5 444	278,52	1 516 262,88
226	Республика Северная Осетия - Алания, Алагирский район, г Алагир, ул 3 Ромоновой, 22/7	Алагирский	15:07:0000000:2755	003002000000 Земли населенных пунктов	Для ведения личного подсобного хозяйства	13	02:0020	1 020	348,37	355 337,40
227	Респ Северная Осетия - Алания, Алагирский р-н. с. Хаталдон, ул. Кцоева, №9/1.	Алагирский	15:07:0000000:2756	003002000000 Земли населенных пунктов	Для ведения личного подсобного хозяйства	13	02:0020	2 049	342,90	702 602,10
228	Респ. Северная Осетия - Алания. Алагирский р-н., с. Верхний Бирагзанг. автомобильная дорога	Алагирский	15:07:0000000:2757	003002000000 Земли населенных пунктов	Земельные участки (территории) общего пользования	6	07:0020	800	71,18	56 944,00
229	Республика Северная Осетия-Алания, Алагирский район. г Алагир, автомобильная дорога	Алагирский	15:07:0000000:2758	003002000000 Земли населенных пунктов	Земельные участки (территории) общего пользования	6	07:0020	17 412	71,18	1 239 386,16
230	Респ Северная Осетия - Алания. Алагирский район	Алагирский	15:07:0000000:2762	003001000000 Земли сельскохозяйственного назначения	Для организации фермерского хозяйства	1	01:0070	100 000	100,99	10 099 000,00
231	Республика Северная Осетия - Алания, р-н. Алагирский, г. Алагир, ул.З.Рамоновой,77	Алагирский	15:07:0000000:2763	003002000000 Земли населенных пунктов	Хранение и переработка сельскохозяйственной продукции	1	01:1150	33 789	197,15	6 661 501,35
232	Республика Северная Осетия — Алания, р-н Алагирский, г Алагир, ул. Г. Баракова, б/н	Алагирский	15:07:0000000:2764	003002000000 Земли населенных пунктов	Для индивидуального жилищного строительства	13	02:0010	600	475,05	285 030,00
233	Респ Северная Осетия - Алания. Алагирский р-н, г. Алагир, ул. Куйбышева, б/н	Алагирский	15:07:0000000:2768	003002000000 Земли населенных пунктов	Для индивидуального жилищного строительства	13	02:0010	600	348,37	209 022,00
234	Республика Северная Осетия - Алания. Алагирский район, с Нар, участок 23/3	Алагирский	15:07:0000000:2770	003002000000 Земли населенных пунктов	Для ведения личного подсобного хозяйства	13	02:0020	600	125,36	75 216,00
235	Республика Северная Осетия - Алания, Алагирский район. севернее г Алагир	Алагирский	15:07:0000000:2773	003002000000 Земли населенных пунктов	Для ведения личного подсобного хозяйства	13	02:0020	9 017	348,37	3 141 252,29
236	Республика Северная Осетия - Алания, Алагирский район. Алагирское лесничество,Таминское участковое лесничество квартал №13,15 выдела 27ч;1ч	Алагирский	15:07:0000000:2777	003005000000 Земли лесного фонда	Ведение лесного хозяйства (ведение сельского хозяйства (товарной аквакультуры, (товарного рыболовства)	1	01:1130	5 000	7,68	38 400,00
237	Республика Северная Осетия-Алания, р-н Алагирский. Алагирское лесничество. Суадагское участковое лесничество. квартал № 11. выделы № 20	Алагирский	15:07:0000000:2778	003002000000 Земли промышленности, энергетики, транспорта, связи, радиовещания, телевидения, информатики, земли для обеспечения космической деятельности, земли обороны, безопасности и земли иного специального назначения	Автомобильный транспорт	6	07:0020	16 204	71,18	1 153 400,72
238	Республика Северная Осетия-Алания. Алагирский район, с. Майрамадаг, ул. Меладзе. 2	Алагирский	15:07:0000000:2779	003002000000 Земли населенных пунктов	Для ведения личного подсобного хозяйства на полевых участках	1	01:1160	1 237	7,17	8 869,29
239	РСО-Алания, Алагирский район, Алагирское лесничество, Таминское участковое лесничество. квартал №13, выдел 6	Алагирский	15:07:0000000:2780	003005000000 Земли лесного фонда	Ведение лесного хозяйства (осуществление рекреационной деятельности)	5	05:0000	21 010	278,52	5 851 705,20
240	Республика Северная Осетия - Алания. Алагирский район, Алагирское лесничество. Суадагское участковое лесничество. квартал № 5. выдел 35	Алагирский	15:07:0000000:2781	003004000000 Земли лесного фонда	Ведение лесного хозяйства (ведение сельского хозяйства (пчеловодство))	1	01:1120	8 443	5,33	45 001,19
241	РСО-Алания. Алагирский район. Владикавказское лесничество, Дзуарикауское участковое лесничество, квартал №11, выдел 12 ч.	Алагирский	15:07:0000000:2782	003004000000 Земли лесного фонда	Ведение лесного хозяйства (осуществление рекреационной деятельности)	5	05:0000	10 046	278,52	2 798 011,92
242	Республика Северная Осетия - Алания, Алагирский район. Владикавказское лесничество. Дзуарикауское участковое лесничество, квартал №11. выдел 4ч.	Алагирский	15:07:0000000:2783	003005000000 Земли лесного фонда	Ведение лесного хозяйства (осуществление рекреационной деятельности)	5	05:0000	9 561	278,52	2 662 929,72
243	Республика Северная Осетия - Алания, Алагирский район. в районе с Нар, (с. Цемса). участок № 20	Алагирский	15:07:0000000:2802	003001000000 Земли сельскохозяйственного назначения	Для ведения личного подсобного хозяйства на полевых участках	1	01:1160	1 604	7,17	11 500,68
244	Республика Северная Осетия - Алания. Алагирский район, в границах совхоза "Коммунист"	Алагирский	15:07:0000000:2803	003001000000 Земли сельскохозяйственного назначения	Для производства растениеводческой продукции	1	01:1010	100 000	7,17	717 000,00
245	Республика Северная Осетия - Алания. р-н Алагирский, с. Кожахмаи. 173	Алагирский	15:07:0000000:2804	003001000000 Земли сельскохозяйственного назначения	Для ведения садоводства и огородничества	13	13:0021	800	127,76	102 208,00
246	Республика Северная Осетия - Алания, Алагирский район. с Даллагкау	Алагирский	15:07:0000000:2806	003002000000 Земли населенных пунктов	Для ведения личного подсобного хозяйства	13	02:0020	1 012	559,14	565 849,68
247	Республика Северная Осетия - Алания, Алагирский рйайон. с Даллагкау	Алагирский	15:07:0000000:2807	003002000000 Земли населенных пунктов	Для ведения личного подсобного хозяйства	13	02:0020	500	559,14	279 570,00
248	Респ Северная Осетия - Алания. Алагирский район, сад.тов. "Урожай", уч. №25	Алагирский	15:07:0000000:2811	003001000000 Земли сельскохозяйственного назначения	Для ведения садоводства и огородничества	13	13:0021	600	249,40	149 640,00
249	Республика Северная Осетия - Алания. Алагирский район, Алагирское лесничество. Таминское участковое лесничество квартал №1 выдела 41ч, 54ч, 30ч	Алагирский	15:07:0000000:2812	003004000000 Земли лесного фонда	Ведение лесного хозяйства (осуществление рекреационной деятельности)	5	05:0000	5 078	278,52	1 414 324,56
250	Республика Северная Осетия - Алания, Алагирский р-н. Местоположение установлено относительно ориентира, расположенного в границах участка.Ориентир Алагирский район. в районе с. Зарамаг	Алагирский	15:07:0000000:2815	003003000000 Земли промышленности, энергетики, транспорта, связи, радиовещания, телевидения, информатики, земли для обеспечения космической деятельности, земли обороны, безопасности и земли иного специального назначения	Гидротехнические сооружения	6	11:0030	4 574	200,90	918 916,60
251	Республика Северная Осетия - Алания. Алагирский район	Алагирский	15:07:0000000:2817	003004000000 Земли особо охраняемых территорий и объектов	Размещение автомобильных дорог	6	07:0020	5 326	71,18	379 104,68
252	РСО-Алания, Алагирский район, севернее с. В.Зарамаг	Алагирский	15:07:0000000:2818	003003000000 Земли промышленности, энергетики, транспорта, связи, радиовещания, телевидения, информатики, земли для обеспечения космической деятельности, земли обороны, безопасности и земли иного специального назначения	Гидротехнические сооружения	6	11:0030	279	200,90	56 051,10

№ п/п	Местоположение ЗУ	Район	Кадастровый номер ЗУ	Категория земель	Разрешенное использование по документу	Код вида разрешенного использования (в соответствии с классификатором видов разрешенного использования земельных участков)	Вид использования объектов недвижимости	Площадь	УПКС	КС
253	РСО-Алания, Алагирский район, севернее с. В.Зарамаг	Алагирский	15:07:0000000:2819	003000000000 Земли промышленности, энергетики, транспорта, связи, радиовещания, телевидения, информатики, земли для обеспечения космической деятельности, земли обороны, безопасности и земли иного специального назначения	Гидротехнические сооружения	6	11.030	9 201	200,90	1 848 480,90
254	Республика Северная Осетия-Алания, р-н Алагирский	Алагирский	15:07:0000000:2820	003002000000 Земли населенных пунктов	Размещение автомобильных дорог	6	07.020	16 910	71,18	1 203 653,80
255	Республика Северная Осетия - Алания, Алагирский район, восточнее с. Тиб	Алагирский	15:07:0000000:2821	003002000000 Земли населенных пунктов	Размещение автомобильных дорог	6	07.020	17 500	71,18	1 245 650,00
256	Республика Северная Осетия - Алания, Алагирский район, восточнее с. Тиб	Алагирский	15:07:0000000:2822	003003000000 Земли промышленности, энергетики, транспорта, связи, радиовещания, телевидения, информатики, земли для обеспечения космической деятельности, земли обороны, безопасности и земли иного специального назначения	Размещение автомобильных дорог	6	07.020	4 613	71,18	328 353,34
257	Республика Северная Осетия - Алания, Алагирский район, восточнее с. Тиб	Алагирский	15:07:0000000:2823	003002000000 Земли населенных пунктов	Размещение автомобильных дорог	6	07.020	14 763	71,18	1 050 830,34
258	Российская Федерация, Республика Северная Осетия - Алания, Алагирский район, в районе с. Тиб	Алагирский	15:07:0000000:2824	003002000000 Земли населенных пунктов	Размещение автомобильных дорог	6	07.020	281	71,18	20 001,58
259	Республика Северная Осетия-Алания, Алагирский район	Алагирский	15:07:0000000:2825	003004000000 Земли особо охраняемых территорий и объектов	Размещение автомобильных дорог	6	07.020	896	71,18	63 777,28
260	Республика Северная Осетия - Алания, Алагирский район, восточнее с. Тиб	Алагирский	15:07:0000000:2826	003002000000 Земли населенных пунктов	Размещение автомобильных дорог	6	07.020	321	71,18	22 848,78
261	Республика Северная Осетия - Алания, Алагирский район, восточнее с. Тиб	Алагирский	15:07:0000000:2827	003004000000 Земли особо охраняемых территорий и объектов	Размещение автомобильных дорог	6	07.020	422	71,18	30 037,96
262	Республика Северная Осетия - Алания, Алагирский район, восточнее с. Тиб	Алагирский	15:07:0000000:2828	003004000000 Земли особо охраняемых территорий и объектов	Размещение автомобильных дорог	6	07.020	321	71,18	22 848,78
263	Республика Северная Осетия - Алания, Алагирский район, восточнее с. Тиб	Алагирский	15:07:0000000:2829	003002000000 Земли населенных пунктов	Размещение автомобильных дорог	6	07.020	1 473	71,18	104 848,14
264	Республика Северная Осетия - Алания, Алагирский район, севернее с. В.Зарамаг	Алагирский	15:07:0000000:2830	003004000000 Земли особо охраняемых территорий и объектов	Размещение автомобильных дорог	6	07.020	1 692	71,18	120 436,56
265	Республика Северная Осетия - Алания, Алагирский район	Алагирский	15:07:0000000:2831	003004000000 Земли особо охраняемых территорий и объектов	Размещение автомобильных дорог	6	07.020	11 481	71,18	817 217,58
266	Республика Северная Осетия - Алания, Алагирский район	Алагирский	15:07:0000000:2834	003002000000 Земли населенных пунктов	Размещение автомобильных дорог	6	07.020	31	71,18	2 206,58
267	Республика Северная Осетия-Алания, Алагирский район	Алагирский	15:07:0000000:2836	003004000000 Земли особо охраняемых территорий и объектов	Для эксплуатации существующей дороги Лицри-Буб	6	07.020	80	71,18	5 694,40
268	Респ. Северная Осетия - Алания, р-н. Алагирский	Алагирский	15:07:0000000:2837	003002000000 Земли населенных пунктов	Размещение автомобильных дорог	6	07.020	249	71,18	17 723,82
269	Республика Северная Осетия - Алания, Алагирский район	Алагирский	15:07:0000000:2838	003002000000 Земли населенных пунктов	Размещение автомобильных дорог	6	07.020	79	71,18	5 623,22
270	Республика Северная Осетия - Алания, Алагирский район	Алагирский	15:07:0000000:2839	003002000000 Земли населенных пунктов	Размещение автомобильных дорог	6	07.020	153	71,18	10 890,54
271	Республика Северная Осетия - Алания, Алагирский район	Алагирский	15:07:0000000:2840	003002000000 Земли населенных пунктов	Размещение автомобильных дорог	6	07.020	285	71,18	20 286,30
272	Республика Северная Осетия - Алания, Алагирский район	Алагирский	15:07:0000000:2841	003002000000 Земли населенных пунктов	Размещение автомобильных дорог	6	07.020	7	71,18	498,26
273	Республика Северная Осетия - Алания, Алагирский район	Алагирский	15:07:0000000:2842	003002000000 Земли населенных пунктов	Размещение автомобильных дорог	6	07.020	264	71,18	18 791,52
274	Республика Северная Осетия - Алания, Алагирский район	Алагирский	15:07:0000000:2843	003002000000 Земли населенных пунктов	Размещение автомобильных дорог	6	07.020	483	71,18	34 379,94
275	Республика Северная Осетия - Алания, Алагирский район	Алагирский	15:07:0000000:2844	003001000000 Земли сельскохозяйственного назначения	Размещение автомобильных дорог	6	07.020	163	71,18	11 602,34
276	Республика Северная Осетия - Алания, Алагирский район	Алагирский	15:07:0000000:2845	003001000000 Земли сельскохозяйственного назначения	Размещение автомобильных дорог	6	07.020	1 039	71,18	73 956,02
277	Республика Северная Осетия - Алания, Алагирский район	Алагирский	15:07:0000000:2846	003001000000 Земли сельскохозяйственного назначения	Размещение автомобильных дорог	6	07.020	119	71,18	8 470,42
278	Республика Северная Осетия-Алания, Алагирский район	Алагирский	15:07:0000000:2847	003001000000 Земли сельскохозяйственного назначения	Размещение автомобильных дорог	6	07.020	1 543	71,18	109 830,74
279	Республика Северная Осетия-Алания, Алагирский район	Алагирский	15:07:0000000:2848	003001000000 Земли сельскохозяйственного назначения	Размещение автомобильных дорог	6	07.020	4 756	71,18	338 532,08
280	Республика Северная Осетия-Алания, Алагирский район	Алагирский	15:07:0000000:2849	003001000000 Земли сельскохозяйственного назначения	Размещение автомобильных дорог	6	07.020	11	71,18	782,98
281	Республика Северная Осетия - Алания, Алагирский район, западнее с.Тиб	Алагирский	15:07:0000000:2850	003002000000 Земли населенных пунктов	Размещение автомобильных дорог	6	07.020	1 432	71,18	101 929,76
282	Республика Северная Осетия - Алания, Алагирский район, западнее с. Тиб	Алагирский	15:07:0000000:2852	003004000000 Земли особо охраняемых территорий и объектов	Размещение автомобильных дорог	6	07.020	776	71,18	55 235,68
283	Республика Северная Осетия - Алания, Алагирский район, западнее с. Тиб	Алагирский	15:07:0000000:2853	003002000000 Земли населенных пунктов	Размещение автомобильных дорог	6	07.020	9 778	71,18	695 908,04
284	Республика Северная Осетия - Алания, Алагирский район, западнее с. Тиб	Алагирский	15:07:0000000:2856	003003000000 Земли промышленности, энергетики, транспорта, связи, радиовещания, телевидения, информатики, земли для обеспечения космической деятельности, земли обороны, безопасности и земли иного специального назначения	Размещение автомобильных дорог	6	07.020	1 340	71,18	95 381,20
285	Республика Северная Осетия - Алания, Алагирский район, западнее с. Тиб	Алагирский	15:07:0000000:2857	003003000000 Земли промышленности, энергетики, транспорта, связи, радиовещания, телевидения, информатики, земли для обеспечения космической деятельности, земли обороны, безопасности и земли иного специального назначения	Размещение автомобильных дорог	6	07.020	2 783	71,18	198 093,94
286	Республика Северная Осетия - Алания, Алагирский район, западнее с. Тиб	Алагирский	15:07:0000000:2858	003004000000 Земли особо охраняемых территорий и объектов	Размещение автомобильных дорог	6	07.020	2 369	71,18	168 625,42
287	Республика Северная Осетия - Алания, Алагирский район, западнее с. Тиб	Алагирский	15:07:0000000:2859	003004000000 Земли особо охраняемых территорий и объектов	Размещение автомобильных дорог	6	07.020	7 332	71,18	521 891,76
288	Республика Северная Осетия-Алания, Алагирский район. Алагирское лесничество, Тамисское участковое лесничество, квартал №1 выдела 41 ч. 54 ч. 30 ч	Алагирский	15:07:0000000:2867	003000000000 Земли лесного фонда	Ведение лесного хозяйства (осуществление рекреационной деятельности)	5	05.000	11 607	278,52	3 232 781,64
289	Республика Северная Осетия - Алания, Алагирский район	Алагирский	15:07:0000000:2868	003001000000 Земли сельскохозяйственного назначения	Размещение автомобильных дорог	6	07.020	142	71,18	10 107,56
290	Республика Северная Осетия - Алания, Алагирский район	Алагирский	15:07:0000000:2869	003002000000 Земли населенных пунктов	Размещение автомобильных дорог	6	07.020	161	71,18	11 459,98
291	Республика Северная Осетия-Алания, Алагирский район	Алагирский	15:07:0000000:2870	003001000000 Земли сельскохозяйственного назначения	Размещение автомобильных дорог	6	07.020	8	71,18	569,44
292	Республика Северная Осетия - Алания, Алагирский район	Алагирский	15:07:0000000:2871	003002000000 Земли населенных пунктов	Размещение автомобильных дорог	6	07.020	50	71,18	3 559,00
293	Республика Северная Осетия - Алания, Алагирский район	Алагирский	15:07:0000000:2872	003002000000 Земли населенных пунктов	Размещение автомобильных дорог	6	07.020	18	71,18	1 281,24

№ п/п	Местоположение ЗУ	Район	Кадастровый номер ЗУ	Категория земель	Разрешенное использование по документу	Код вида разрешенного использования (в соответствии с классификатором видов разрешенного использования земельных участков)	Вид использования объектом недвижимости	Площадь	УПКС	КС
294	Республика Северная Осетия-Алания, Алагирский район	Алагирский	15:07:0000000:2873	003002000000 Земли населенных пунктов	Размещение автомобильных дорог	6	07:0020	22	71,18	1 565,96
295	Республика Северная Осетия — Алания, Алагирский район	Алагирский	15:07:0000000:2874	003002000000 Земли населенных пунктов	Размещение автомобильных дорог	6	07:0020	575	71,18	40 928,50
296	Республика Северная Осетия-Алания, Алагирский район	Алагирский	15:07:0000000:2875	003001000000 Земли сельскохозяйственного назначения	Размещение автомобильных дорог	6	07:0020	3 456	71,18	245 998,08
297	Республика Северная Осетия - Алания, Алагирский район	Алагирский	15:07:0000000:2876	003002000000 Земли населенных пунктов	Размещение автомобильных дорог	6	07:0020	19 179	71,18	1 365 161,22
298	Республика Северная Осетия - Алания, Алагирский район	Алагирский	15:07:0000000:2877	003003000000 Земли промышленности, энергетики, транспорта, связи, радиовещания, телевидения, информатики, земли для обеспечения космической деятельности, земли обороны, безопасности и земли иного специального назначения	Размещение автомобильных дорог	6	07:0020	18 325	71,18	1 304 373,50
299	Республика Северная Осетия - Алания, Алагирский район	Алагирский	15:07:0000000:2878	003003000000 Земли промышленности, энергетики, транспорта, связи, радиовещания, телевидения, информатики, земли для обеспечения космической деятельности, земли обороны, безопасности и земли иного специального назначения	Размещение автомобильных дорог	6	07:0020	11 970	71,18	852 024,60
300	Республика Северная Осетия - Алания, Алагирский район	Алагирский	15:07:0000000:2879	003003000000 Земли промышленности, энергетики, транспорта, связи, радиовещания, телевидения, информатики, земли для обеспечения космической деятельности, земли обороны, безопасности и земли иного специального назначения	Для эксплуатации существующей автодороги "Транскам"-Мамисонский перевал.	6	07:0020	1 490	71,18	106 058,20
301	Республика Северная Осетия-Алания, Алагирский район	Алагирский	15:07:0000000:2955	003002000000 Земли населенных пунктов	Энергетика	6	06:072	885	197,14	174 468,90
302	Республика Северная Осетия-Алания, Алагирский район, в районе с. Зарамаг	Алагирский	15:07:0000000:2956	003003000000 Земли промышленности, энергетики, транспорта, связи, радиовещания, телевидения, информатики, земли для обеспечения космической деятельности, земли обороны, безопасности и земли иного специального назначения	Размещение автомобильных дорог	6	07:0020	42	71,18	2 989,56
303	Республика Северная Осетия-Алания, Алагирский район	Алагирский	15:07:0000000:2957	003004000000 Земли особо охраняемых территорий и объектов	Коммунальное обслуживание	6	03:012	1 197	128,49	153 802,53
304	Республика Северная Осетия-Алания, Алагирский район	Алагирский	15:07:0000000:2959	003002000000 Земли населенных пунктов	Размещение автомобильных дорог	6	07:0020	28	71,18	1 993,04
305	Республика Северная Осетия - Алания, Алагирский район, с. Колак	Алагирский	15:07:0000000:2960	003002000000 Земли населенных пунктов	Земельные участки (территории) общего пользования	6	12:001	25 193	71,18	1 793 237,74
306	Республика Северная Осетия - Алания, Алагирский район, с Нар (с.Цемса), № 17	Алагирский	15:07:0000000:2961	003001000000 Земли сельскохозяйственного назначения	Ведение личного подсобного хозяйства на полевых участках	1	01:160	401	7,17	2 875,17
307	Республика Северная Осетия - Алания, Алагирский район, в районе с. Ход	Алагирский	15:07:0000000:2992	003001000000 Земли сельскохозяйственного назначения	Выпас сельскохозяйственных животных	1	01:081	4 162 057	4,46	18 562 774,22
308	Респ. Северная Осетия - Алания, р-н Алагирский, на северной окраине с. Дзуарикау, в границах землепользования совхоза "Дзуарикау"	Алагирский	15:07:0000000:3	003003000000 Земли промышленности, энергетики, транспорта, связи, радиовещания, телевидения, информатики, земли для обеспечения космической деятельности, земли обороны, безопасности и земли иного специального назначения	Для эксплуатации существующих : АГРС, крановых площадок и свеч	6	03:012	1 440	351,47	506 116,80
309	Республика Северная Осетия - Алания, Алагирский район, п Мизур. (н.п.с В Мизур)	Алагирский	15:07:0000000:3007	003002000000 Земли населенных пунктов	Для ведения личного подсобного хозяйства	13	02:020	845	342,90	289 750,50
310	Республика Северная Осетия - Алания, Алагирский район. Алагирское лесничество, Таиское участковое лесничество, квартал №20 выдела 1,2,3,4,5,6,7,12ч,25ч	Алагирский	15:07:0000000:3019	003005000000 Земли лесного фонда	Ведение лесного хозяйства (Осуществление геологического изучения недр, разведки и добычи полезных ископаемых).	6	06:010	345 135	206,94	71 422 236,90
311	Республика Северная Осетия - Алания, Алагирский район. Алагирское лесничество, Суадагское участковое лесничество. квартал №11, выдел 11ч	Алагирский	15:07:0000000:3030	003005000000 Земли лесного фонда	Ведение лесного хозяйства (строительство и эксплуатация водохранилищ и иных искусственных водных объектов, а так же гидротехнических сооружений, морских портов, морских терминалов, речных портов, причалов)	6	11:030	17 971	300,18	5 394 534,78
312	Российская Федерация, Республика Северная Осетия - Алания, Алагирский район	Алагирский	15:07:0000000:3031	003004000000 Земли особо охраняемых территорий и объектов	Размещение автомобильных дорог	6	07:0020	8	71,18	569,44
313	Республика Северная Осетия - Алания, Алагирский район	Алагирский	15:07:0000000:3032	003004000000 Земли особо охраняемых территорий и объектов	Размещение автомобильных дорог	6	07:0020	228	71,18	16 229,04
314	Республика Северная Осетия - Алания, Алагирский район. западнее с Тиб	Алагирский	15:07:0000000:3033	003004000000 Земли особо охраняемых территорий и объектов	Размещение автомобильных дорог	6	07:0020	12 845	71,18	914 307,10
315	Республика Северная Осетия - Алания, Алагирский район, западнее с Тиб	Алагирский	15:07:0000000:3034	003004000000 Земли особо охраняемых территорий и объектов	Размещение автомобильных дорог	6	07:0020	171	71,18	12 171,78
316	Республика Северная Осетия - Алания, Алагирский район	Алагирский	15:07:0000000:3035	003002000000 Земли населенных пунктов	Размещение автомобильных дорог	6	07:0020	1 757	71,18	125 063,26
317	Республика Северная Осетия - Алания, Алагирский район	Алагирский	15:07:0000000:3036	003002000000 Земли населенных пунктов	Размещение автомобильных дорог	6	07:0020	5 869	71,18	417 755,42
318	Республика Северная Осетия - Алания, Алагирский район. западнее с. Тиб	Алагирский	15:07:0000000:3037	003002000000 Земли населенных пунктов	Размещение автомобильных дорог	6	07:0020	20 433	71,18	1 454 420,94
319	РСО-Алания. Алагирский район	Алагирский	15:07:0000000:3038	003003000000 Земли промышленности, энергетики, транспорта, связи, радиовещания, телевидения, информатики, земли для обеспечения космической деятельности, земли обороны, безопасности и земли иного специального назначения	Для эксплуатации существующей автодороги "Транскам"-Мамисонский перевал.	6	07:0020	1 336	71,18	95 096,48
320	Республика Северная Осетия-Алания, Алагирский район	Алагирский	15:07:0000000:3039	003004000000 Земли особо охраняемых территорий и объектов	Для эксплуатации существующей автодороги "Транскам"-Мамисонский перевал	6	07:0020	33 096	71,18	2 355 773,28

№ п/п	Местоположение ЗУ	Район	Кадастровый номер ЗУ	Категория земель	Разрешенное использование по документу	Код вида разрешенного использования (в соответствии с классификатором видов разрешенного использования земельных участков)	Вид использования объектов недвижимости	Площадь	УПКС	КС
321	Республика Северная Осетия-Алания, Алагирский район	Алагирский	15:07:0000000:3040	003004000000 Земли особо охраняемых территорий и объектов	Для эксплуатации существующей автодороги "Транскам"-Мамисонский перевал	6	07:020	26 522	71,18	1 887 835,96
322	Республика Северная Осетия-Алания, Алагирский район	Алагирский	15:07:0000000:3041	003002000000 Земли населенных пунктов	Для эксплуатации существующей автодороги "Транскам"-Мамисонский перевал	6	07:020	8 007	71,18	569 938,26
323	Республика Северная Осетия-Алания, Алагирский район	Алагирский	15:07:0000000:3042	003004000000 Земли особо охраняемых территорий и объектов	Для эксплуатации существующей автодороги "Транскам"-Мамисонский перевал	6	07:020	296 069	71,18	21 074 191,42
324	Республика Северная Осетия - Алания, Алагирский район, 1 км северо-восточнее с. Н.Зарамаг	Алагирский	15:07:0000000:3043	003003000000 Земли промышленности, энергетики, транспорта, связи, радиовещания, телевидения, информатики, земли для обеспечения космической деятельности, земли обороны, безопасности и земли иного специального назначения	Гидротехнические сооружения	6	11:030	847	200,90	170 162,30
325	Республика Северная Осетия - Алания, Алагирский район, 1 км северо-восточнее с. Н.Зарамаг	Алагирский	15:07:0000000:3044	003003000000 Земли промышленности, энергетики, транспорта, связи, радиовещания, телевидения, информатики, земли для обеспечения космической деятельности, земли обороны, безопасности и земли иного специального назначения	Гидротехнические сооружения	6	11:030	231	200,90	46 407,90
326	Республика Северная Осетия - Алания, Алагирский район, западнее с. Елгонд, участок № 31	Алагирский	15:07:0000000:3045	003001000000 Земли сельскохозяйственного назначения	Для ведения личного подсобного хозяйства на полевых участках	1	01:160	508	7,17	3 642,36
327	Республика Северная Осетия - Алания, Алагирский район, юго-западнее с Нар, участок № 26	Алагирский	15:07:0000000:3046	003001000000 Земли сельскохозяйственного назначения	Для ведения личного подсобного хозяйства на полевых участках	1	01:160	856	7,17	6 137,52
328	Республика Северная Осетия-Алания, Алагирский район	Алагирский	15:07:0000000:3047	003002000000 Земли населенных пунктов	Коммунальное обслуживание	6	03:012	26	128,49	3 340,74
329	Республика Северная Осетия — Алания, Алагирский район	Алагирский	15:07:0000000:3048	003002000000 Земли населенных пунктов	Коммунальное обслуживание	6	03:012	144	200,90	28 929,60
330	Республика Северная Осетия — Алания, Алагирский район	Алагирский	15:07:0000000:3049	003002000000 Земли населенных пунктов	Коммунальное обслуживание	6	03:012	148	128,49	19 016,52
331	Республика Северная Осетия - Алания, Алагирский район, с. Нижний Унал, участок №115	Алагирский	15:07:0000000:3050	003002000000 Земли населенных пунктов	Для ведения личного подсобного хозяйства	13	02:020	469	243,35	114 131,15
332	Республика Северная Осетия - Алания, Алагирский район	Алагирский	15:07:0000000:3051	003002000000 Земли населенных пунктов	Коммунальное обслуживание	6	03:012	30	128,49	3 854,70
333	Республика Северная Осетия - Алания, Алагирский район	Алагирский	15:07:0000000:3052	003002000000 Земли населенных пунктов	Коммунальное обслуживание	6	03:012	91	128,49	11 692,59
334	Республика Северная Осетия - Алания, Алагирский район, к северу от строящейся плотины Зарамагской ГЭС	Алагирский	15:07:0000000:3053	003003000000 Земли промышленности, энергетики, транспорта, связи, радиовещания, телевидения, информатики, земли для обеспечения космической деятельности, земли обороны, безопасности и земли иного специального назначения	Гидротехнические сооружения	6	11:030	433	200,90	86 989,70
335	Республика Северная Осетия — Алания, Алагирский район	Алагирский	15:07:0000000:3063	003003000000 Земли промышленности, энергетики, транспорта, связи, радиовещания, телевидения, информатики, земли для обеспечения космической деятельности, земли обороны, безопасности и земли иного специального назначения	Коммунальное обслуживание	6	03:012	36	128,49	4 625,64
336	Республика Северная Осетия-Алания, Алагирский район	Алагирский	15:07:0000000:3064	003004000000 Земли особо охраняемых территорий и объектов	Коммунальное обслуживание	6	03:012	41	128,49	5 268,09
337	Республика Северная Осетия - Алания, Алагирский район	Алагирский	15:07:0000000:3065	003004000000 Земли особо охраняемых территорий и объектов	Для размещения объектов особой экономической зоны туристско-рекреационного типа	5	05:000	8	278,52	2 228,16
338	Республика Северная Осетия — Алания, Алагирский район	Алагирский	15:07:0000000:3066	003004000000 Земли особо охраняемых территорий и объектов	Для размещения объектов особой экономической зоны туристско-рекреационного типа	5	05:000	9	278,52	2 506,68
339	Республика Северная Осетия - Алания, Алагирский район	Алагирский	15:07:0000000:3067	003004000000 Земли особо охраняемых территорий и объектов	Коммунальное обслуживание	6	03:012	40	128,49	5 139,60
340	Республика Северная Осетия - Алания, Алагирский район	Алагирский	15:07:0000000:3068	003004000000 Земли особо охраняемых территорий и объектов	Коммунальное обслуживание	6	03:012	12	128,49	1 541,88
341	Республика Северная Осетия-Алания, Алагирский район	Алагирский	15:07:0000000:3069	003002000000 Земли населенных пунктов	Коммунальное обслуживание	6	03:012	40	128,49	5 139,60
342	Республика Северная Осетия - Алания, Алагирский район	Алагирский	15:07:0000000:3070	003004000000 Земли особо охраняемых территорий и объектов	Коммунальное обслуживание	6	03:012	212	128,49	27 239,88
343	Республика Северная Осетия-Алания, Алагирский район	Алагирский	15:07:0000000:3071	003004000000 Земли особо охраняемых территорий и объектов	Коммунальное обслуживание	6	03:012	360	128,49	46 256,40
344	Республика Северная Осетия - Алания, Алагирский район	Алагирский	15:07:0000000:3072	003004000000 Земли особо охраняемых территорий и объектов	Размещение автомобильных дорог	6	07:020	73	71,18	5 196,14
345	РСО-Алания, Алагирский район, п. Мизур (и п.В Мизур), участок №98	Алагирский	15:07:0000000:3073	003002000000 Земли населенных пунктов	Для ведения личного подсобного хозяйства на полевых участках	1	01:160	1 236	7,17	8 862,12
346	Северная Осетия - Алания, Алагирский р-н, п. Верхний Фнагдон, участок 210/1	Алагирский	15:07:0000000:3077	003002000000 Земли населенных пунктов	Для ведения личного подсобного хозяйства	13	02:020	721	894,96	645 266,16
347	Российская Федерация, Республика Северная Осетия-Алания, Алагирский муниципальный район, Цхунского сельское поселение, с. Цхау, ул. Коминтерна, 81	Алагирский	15:07:0000000:3085	003002000000 Земли населенных пунктов	Под строительство индивидуального жилого дома	13	02:010	1 625	292,85	475 881,25
348	Республика Северная Осетия-Алания, Алагирский р-н	Алагирский	15:07:0000000:3086	003003000000 Земли промышленности, энергетики, транспорта, связи, радиовещания, телевидения, информатики, земли для обеспечения космической деятельности, земли обороны, безопасности и земли иного специального назначения	Коммунальное обслуживание	6	03:012	51	249,43	12 720,93
349	Республика Северная Осетия-Алания, р-н Алагирский, с. Дзуарикау, ул. Братьев Гадановых, 146	Алагирский	15:07:0000000:3087	003002000000 Земли населенных пунктов	Для ведения личного подсобного хозяйства	13	02:020	2 800	342,90	960 120,00

№ п/п	Местоположение ЗУ	Район	Кадастровый номер ЗУ	Категория земель	Разрешенное использование по документу	Код вида разрешенного использования (в соответствии с классификатором видов разрешенного использования земельных участков)	Вид использования объектов недвижимости	Площадь	УПКС	КС
350	Республика Северная Осетия - Алания, Алагирский район	Алагирский	15:07:0000000:3088	003000300000 Земли промышленности, энергетики, транспорта, связи, радиовещания, телевидения, информатики, земли для обеспечения космической деятельности, земли обороны, безопасности и земли иного специального назначения	Размещение автомобильных дорог	6	07:0020	39	71.18	2 776.02
351	Республика Северная Осетия — Алания, Алагирский район, юго-западнее с.Нар, уч.№27	Алагирский	15:07:0000000:3094	003001000000 Земли сельскохозяйственного назначения	Для ведения личного подсобного хозяйства на полевых участках	1	01:160	617	7.17	4 423,89
352	Респ Северная Осетия - Алания, Алагирский р-н, г. Алагир, ул. Молкуса, 6/н	Алагирский	15:07:0000000:3098	003002000000 Земли населенных пунктов	Под строительство жилого дома	13	02:010	600	475.05	285 030.00
353	Республика Северная Осетия - Алания, Алагирский район, г. Алагир, ул.Речная, 1/1	Алагирский	15:07:0000000:3099	003002000000 Земли населенных пунктов	Благоустройство территории	5	12:000	28 434	278,52	7 919 437,68
354	Северная Осетия - Алания респ, р-н Алагирский, юго-западнее с. Нар	Алагирский	15:07:0000000:31	003004000000 Земли особо охраняемых территорий и объектов	Для ведения лесного хозяйства	10	09:010	1 246 765	15.21	18 963 295,65
355	Республика Северная Осетия - Алания, Алагирский район. с. Урикау, 94	Алагирский	15:07:0000000:3100	003002000000 Земли населенных пунктов	Для ведения личного подсобного хозяйства	13	02:020	517	559.14	289 075.38
356	Российская Федерация, Республика Северная Осетия - Алания, Алагирский муниципальный район, Црауского сельское поселение, с. Прау, ул.Восточная, 7-1	Алагирский	15:07:0000000:3101	003002000000 Земли населенных пунктов	Для строительства дома и ведения личного подсобного хозяйства	13	02:020	1 768	292.85	517 758.80
357	Российская Федерация, Республика Северная Осетия-Алания, Алагирский муниципальный район, Фиагдонское сельское поселение, пос. Верхний Фиагдон, 40б	Алагирский	15:07:0000000:3102	003002000000 Земли населенных пунктов	Для ведения личного подсобного хозяйства	13	02:020	1 014	894,96	907 489,44
358	Республика Северная Осетия-Алания, Алагирский район, с.Нар, участок №32 а	Алагирский	15:07:0000000:3104	003001000000 Земли сельскохозяйственного назначения	Для ведения личного подсобного хозяйства на полевых участках	1	01:160	1 946	7,17	13 952,82
359	Республика Северная Осетия - Алания, Алагирский район, п.В.Зинд, участок № 288	Алагирский	15:07:0000000:3105	003002000000 Земли населенных пунктов	Для ведения личного подсобного хозяйства	13	02:020	1 097	196	215 012.00
360	Республика Северная Осетия - Алания, Алагирский район, с Прау, Восточная, 76/3	Алагирский	15:07:0000000:3106	003002000000 Земли населенных пунктов	Для ведения личного подсобного хозяйства	13	02:020	3 000	292.85	878 550.00
361	Респ Северная Осетия - Алания, Алагирский р-н, с Лац, участ №2	Алагирский	15:07:0000000:3107	003002000000 Земли населенных пунктов	Для ведения личного подсобного хозяйства	13	02:020	1 000	452,43	452 430,00
362	Республика Северная Осетия-Алания, Алагирский район, с. Харисджин, 7/7	Алагирский	15:07:0000000:3108	003002000000 Земли населенных пунктов	Ведение личного подсобного хозяйства на полевых участках	1	01:160	1 027	7,17	7 363,59
363	Республика Северная Осетия-Алания, Алагирский район	Алагирский	15:07:0000000:3111	003004000000 Земли особо охраняемых территорий и объектов	Отдых (рекреация)	5	05:000	850	278.52	236 742.00
364	Республика Северная Осетия-Алания, Алагирский район	Алагирский	15:07:0000000:3112	003004000000 Земли особо охраняемых территорий и объектов	Отдых (рекреация)	5	05:000	1 530	278.52	426 135.60
365	Республика Северная Осетия-Алания, Алагирский район	Алагирский	15:07:0000000:3113	003004000000 Земли особо охраняемых территорий и объектов	Отдых (рекреация)	5	05:000	513	278,52	142 880,76
366	Республика Северная Осетия - Алания, Алагирский район, в границах совхоза "Коммунист" на левой стороне автодороги "Алагир-Рамоново"	Алагирский	15:07:0000000:3114	003001000000 Земли сельскохозяйственного назначения	Для организации крестьянского хозяйства "Мамс"	1	01:010	479 780	7,17	3 440 022,60
367	Республика Северная Осетия - Алания, Алагирский район. с Гули, 8	Алагирский	15:07:0000000:3115	003002000000 Земли населенных пунктов	Ведение личного подсобного хозяйства на полевых участках	1	01:160	3 824	7.17	27 418,08
368	Республика Северная Осетия — Алания, Алагирский район. с.Кадат, уч №11	Алагирский	15:07:0000000:3116	003002000000 Земли населенных пунктов	Ведение личного подсобного хозяйства на полевых участках	1	01:160	1 185	7.17	8 496,45
369	Российская Федерация, Республика Северная Осетия-Алания, Алагирский район. с. Бал. участо №26	Алагирский	15:07:0000000:3117	003002000000 Земли населенных пунктов	Ведение личного подсобного хозяйства на полевых участках	1	01:160	1 231	7,17	8 826,27
370	Республика Северная Осетия - Алания, Алагирский район. г Алагир, ул Ч.Басиевой. 30/1	Алагирский	15:07:0000000:3119	003002000000 Земли населенных пунктов	для индивидуального жилищного строительства	13	02:010	486	348,37	169 307,82
371	Республика Северная Осетия - Алания, Алагирский район. с Бараскау	Алагирский	15:07:0000000:3124	003002000000 Земли населенных пунктов	Для ведения личного подсобного хозяйства	13	02:020	638	559.14	356 731.32
372	Республика Северная Осетия - Алания, Алагирский район, с Бараскау	Алагирский	15:07:0000000:3125	003002000000 Земли населенных пунктов	Для ведения личного подсобного хозяйства	13	02:020	449	559.14	251 053.86
373	Российская Федерация, Республика Северная Осетия-Алания, Алагирский р-н, с. Майрамадаг ул. Фенстера. 35	Алагирский	15:07:0000000:3126	003002000000 Земли населенных пунктов	Культурное развитие	3	03:060	3 501	325,75	1 140 450,75
374	Российская Федерация. Республика Северная Осетия-Алания. Алагирский район	Алагирский	15:07:0000000:3127	003002000000 Земли населенных пунктов	Земельные участки (территории общего пользования)	6	12:001	25 612	71.18	1 823 062.16
375	Российская Федерация. Республика Северная Осетия-Алания. Алагирский район	Алагирский	15:07:0000000:3128	003002000000 Земли населенных пунктов	Земельные участки (территории общего пользования)	6	12:001	5 909	71,18	420 602,62
376	Российская Федерация, Республика Северная Осетия-Алания, Алагирский район	Алагирский	15:07:0000000:3129	003002000000 Земли населенных пунктов	Земельные участки (территории общего пользования)	6	12:001	18 745	71,18	1 334 269,10
377	Российская Федерация, Республика Северная Осетия-Алания, Алагирский район	Алагирский	15:07:0000000:3130	003002000000 Земли населенных пунктов	Земельные участки (территории общего пользования)	6	12:001	6 780	71.18	483 241,02
378	Российская Федерация. Республика Северная Осетия-Алания. Алагирский район, с. Суадаг	Алагирский	15:07:0000000:3131	003002000000 Земли населенных пунктов	Земельные участки (территории общего пользования)	6	12:001	2 010	71.18	143 071,80
379	Респ Северная Осетия - Алания, Алагирский район. г Алагир, ул Зарамагская, 38/7	Алагирский	15:07:0000000:3132	003002000000 Земли населенных пунктов	Хранение и переработка сельскохозяйственной продукции	1	01:150	2 450	197.15	483 017.50
380	Республика Северная Осетия - Алания, Алагирский район, вдоль автодороги Алагир-Ход с левой стороны	Алагирский	15:07:0000000:3133	003001000000 Земли сельскохозяйственного назначения	для организации крестьянского хозяйства "Мамс"	1	01:010	170 000	7.17	1 218 900,00
381	Российская Федерация, Республика Северная Осетия-Алания, Алагирский р-н, с. Дзуарикау, Бритоева, 96/1	Алагирский	15:07:0000000:3134	003002000000 Земли населенных пунктов	Для ведения личного подсобного хозяйства	13	02:020	1 986	342,90	680 999,40
382	Республика Северная Осетия-Алания. Алагирский район, п. В. Фиагдон, участок №369	Алагирский	15:07:0000000:3135	003002000000 Земли населенных пунктов	Ведение личного подсобного хозяйства на полевых участках	1	01:160	2 810	7,17	20 147,70
383	Российская Федерация. Республика Северная Осетия-Алания. Алагирский район, 1 км. восточнее с.Нар. №35	Алагирский	15:07:0000000:3136	003001000000 Земли сельскохозяйственного назначения	Ведение личного подсобного хозяйства на полевых участках	1	01:160	688	7.17	4 932,96
384	Российская Федерация, Республика Северная Осетия-Алания, Алагирский муниципальный район. Алагирское городское поселение. г.Алагир, ул. Ч.Басиевой, 34/10	Алагирский	15:07:0000000:3137	003002000000 Земли населенных пунктов	Улично-дорожная сеть	6	12:001	3	71,18	213.54
385	Республика Северная Осетия - Алания. Алагирский район, в районе, с Елгона, уч 35	Алагирский	15:07:0000000:3138	003001000000 Земли сельскохозяйственного назначения	ведения личного подсобного хозяйство на полевых участках	1	01:160	832	7,17	5 965,44
386	Российская Федерация. Республика Северная Осетия-Алания. Алагирский р-н, г. Алагир, ул. Ленина, 1 е	Алагирский	15:07:0000000:3139	003002000000 Земли населенных пунктов	Улично-дорожная сеть	6	12:001	7	71.18	498,26
387	Российская Федерация. Республика Северная Осетия-Алания. Алагирский муниципальный район Алагирское городское поселение, г. Алагир, ул. Зарамагская 13 "Б"	Алагирский	15:07:0000000:3140	003002000000 Земли населенных пунктов	Для ведения личного подсобного хозяйства	13	02:020	251	348.37	87 440,87
388	Российская Федерация. Республика Северная Осетия-Алания. Алагирский р-н, с. Бараскау, 57/3	Алагирский	15:07:0000000:3142	003002000000 Земли населенных пунктов	Ведение личного подсобного хозяйства на полевых участках	1	01:160	1 055	7.17	7 564,35

№ п/п	Местоположение ЗУ	Район	Кадастровый номер ЗУ	Категория земель	Разрешенное использование по документу	Код вида разрешенного использования (в соответствии с классификатором видов разрешенного использования земельных участков)	Вид использования объектов недвижимости	Площадь	УПКС	КС
389	Республика Северная Осетия-Алания, Алагирский р-н. п. Верхний Зпид. участок №102	Алагирский	15:07:0000000:3143	003002000000 Земли населенных пунктов	Ведение личного подсобного хозяйства на полевых участках	1	01:160	6 815	7,17	48 863,55
390	Республика Северная Осетия - Алания, Алагирский район. с. Нар. 31	Алагирский	15:07:0000000:3145	003004000000 Земли особо охраняемых территорий и объектов	Для размещения объектов особой экономической зоны туристско-рекреационного типа	5	05:000	350	278,52	97 482,00
391	Республика Северная Осетия - Алания, Алагирский район. с. Нар. 30	Алагирский	15:07:0000000:3146	003004000000 Земли особо охраняемых территорий и объектов	Для размещения объектов особой экономической зоны туристско-рекреационного типа	5	05:000	350	278,52	97 482,00
392	Республика Северная Осетия-Алания, Алагирский р-н. в районе с. Нар. участок № 28	Алагирский	15:07:0000000:3148	003002000000 Земли населенных пунктов	Для ведения личного подсобного хозяйства на полевых участках	1	01:160	851	7,17	6 101,67
393	Российская Федерация, Республика Северная Осетия-Алания, Алагирский р-н. восточнее с. Нар, 12/1	Алагирский	15:07:0000000:3149	003002000000 Земли населенных пунктов	Ведение личного подсобного хозяйства на полевых участках	1	01:160	2 183	7,17	15 652,11
394	Республика Северная Осетия - Алания, Алагирский район. п Верхний Фиагдон	Алагирский	15:07:0000000:3150	003002000000 Земли населенных пунктов	Для ведения личного подсобного хозяйства	13	02:020	1 067	894,96	954 922,32
395	Российская Федерация. Республика Северная Осетия-Алания. Алагирский р-н, с. Нижнау, ул. Плиева, 51 б	Алагирский	15:07:0000000:3153	003002000000 Земли населенных пунктов	Для ведения личного подсобного хозяйства	13	02:020	3 000	292,85	878 550,00
396	Республика Северная Осетия - Алания. Алагирский район, с В.Цей, участок №199/1	Алагирский	15:07:0000000:3155	003002000000 Земли населенных пунктов	Ведение личного подсобного хозяйства на полевых участках	1	01:160	4 418	7,17	31 677,06
397	Респ Северная Осетия - Алания, Алагирский р-н. с. Колохджин. с/т "Колохджин". участок № 74	Алагирский	15:07:0000000:3156	003001000000 Земли сельскохозяйственного назначения	Для ведения садоводства и огородничества	13	13:021	893	127,76	114 089,68
398	Республика Северная Осетия - Алания, Алагирский район. п В. Зпид, участок №316	Алагирский	15:07:0000000:3157	003002000000 Земли населенных пунктов	Для ведения личного подсобного хозяйства (приусадебный земельный участок)	13	02:020	1 996	196	391 216,00
399	Республика Северная Осетия - Алания, р-н Алагирский. п В. Зпид. участок №228/2	Алагирский	15:07:0000000:3158	003002000000 Земли населенных пунктов	Для ведения личного подсобного хозяйства (приусадебный земельный участок)	13	02:020	2 372	196	464 912,00
400	Российская Федерация, Республика Северная Осетия-Алания, Алагирский р-н. с.Нар. №38	Алагирский	15:07:0000000:3159	003001000000 Земли сельскохозяйственного назначения	Для ведения личного подсобного хозяйства на полевых участках	1	01:160	484	7,17	3 470,28
401	Российская Федерация, Республика Северная Осетия - Алания. Алагирский район, с Урикау	Алагирский	15:07:0000000:3161	003002000000 Земли населенных пунктов	Для ведения личного подсобного хозяйства	13	02:020	1 298	559,14	725 763,72
402	Российская Федерация. Республика Северная Осетия - Алания, р-н Алагирский. с. Лац	Алагирский	15:07:0000000:3165	003002000000 Земли населенных пунктов	Для ведения личного подсобного хозяйства	13	02:020	507	452,43	229 382,01
403	Российская Федерация. Республика Северная Осетия - Алания, р-н Алагирский. с. Лац	Алагирский	15:07:0000000:3166	003002000000 Земли населенных пунктов	Для ведения личного подсобного хозяйства	13	02:020	1 834	452,43	829 756,62
404	Российская Федерация, Республика Северная Осетия - Алания. р-н Алагирский, с Лац	Алагирский	15:07:0000000:3167	003002000000 Земли населенных пунктов	Для ведения личного подсобного хозяйства	13	02:020	700	452,43	316 701,00
405	Республика Северная Осетия - Алания. Алагирский район, г Алагир. ул Цаликова. 2/3	Алагирский	15:07:0000000:3169	003002000000 Земли населенных пунктов	Для ведения личного подсобного хозяйства	13	02:020	9 022	348,37	3 142 994,14
406	Российская Федерация. Республика Северная Осетия - Алания, Алагирский район. с. Нар (с. Цемса). участок №37	Алагирский	15:07:0000000:3170	003002000000 Земли населенных пунктов	Ведение личного подсобного хозяйства на полевых участках	1	01:160	265	7,17	1 900,05
407	Республика Северная Осетия - Алания, Алагирский р-н	Алагирский	15:07:0000000:3171	003001000000 Земли сельскохозяйственного назначения	Для организации фермерского хозяйства	1	01:010	166 694	7,17	1 195 195,98
408	Республика Северная Осетия-Алания, Алагирский район	Алагирский	15:07:0000000:3173	003004000000 Земли особо охраняемых территорий и объектов	Для строительства курортно-туристических комплексов	5	05:000	56	278,52	15 597,12
409	Республика Северная Осетия - Алания , Алагирский район, восточнее с.Нар. участок № 23/4	Алагирский	15:07:0000000:3175	003002000000 Земли населенных пунктов	Ведение личного подсобного хозяйства на полевых участках	1	01:160	612	7,17	4 388,04
410	Российская Федерация. Республика Северная Осетия-Алания. Алагирский муниципальный район Алагирское городское поселение г.Алагир ул. Зарамагская 44	Алагирский	15:07:0000000:3177	003002000000 Земли населенных пунктов	Для ведения личного подсобного хозяйства	13	02:020	5 400	348,37	1 881 198,00
411	Республика Северная Осетия-Алания. Алагирский р-н, с Даллагкау	Алагирский	15:07:0000000:3184	003002000000 Земли населенных пунктов	Для ведения личного подсобного хозяйства	13	02:020	1 000	559,14	559 140,00
412	Российская Федерация, Республика Северная Осетия-Алания, Алагирский район. с. В.Цей, участок № 403	Алагирский	15:07:0000000:3187	003002000000 Земли населенных пунктов	Для ведения личного подсобного хозяйства	13	02:020	220	196	43 120,00
413	Российская Федерация. Республика Северная Осетия-Алания, Алагирский р-н. с. Курайтта, уч-к № 65/1	Алагирский	15:07:0000000:3188	003002000000 Земли населенных пунктов	Ведение личного подсобного хозяйства на полевых участках	1	01:160	9 995	7,17	71 664,15
414	Республика Северная Осетия-Алания. Алагирский р-н, с Дзуарикау. ул Набережная. уч. 28 "В"	Алагирский	15:07:0000000:3189	003002000000 Земли населенных пунктов	Для ведения личного подсобного хозяйства	13	02:020	2 569	342,90	880 910,10
415	Республика Северная Осетия-Алания. Алагирский район, п. В.Фиагдон. участок № 92/7	Алагирский	15:07:0000000:3190	003002000000 Земли населенных пунктов	Ведение личного подсобного хозяйства на полевых участках	1	01:160	2 678	7,17	19 201,26
416	Республика Северная Осетия-Алания, Алагирский р-н. с. Дзлоплту. участок №118	Алагирский	15:07:0000000:3192	003002000000 Земли населенных пунктов	Ведение личного подсобного хозяйства на полевых участках	1	01:160	2 423	7,17	17 372,91
417	Республика Северная Осетия - Алания. Алагирский район, с Елгоно	Алагирский	15:07:0000000:3193	003002000000 Земли населенных пунктов	Для ведения личного подсобного хозяйства	13	02:020	2 500	125,36	313 400,00
418	Российская Федерация. Республика Северная Осетия-Алания. Алагирский муниципальный район, Алагирское городское поселение. город Алагир. ул. С.Кабисва. 55/8	Алагирский	15:07:0000000:3195	003002000000 Земли населенных пунктов	Для ведения личного подсобного хозяйства	13	02:020	9 900	348,37	3 448 863,00
419	Российская Федерация. Республика Северная Осетия-Алания. Алагирский район, с. Нижний Унал, уч. 10 б.	Алагирский	15:07:0000000:3199	003002000000 Земли населенных пунктов	Для ведения личного подсобного хозяйства	13	02:020	1 087	243,35	264 521,45
420	Северная Осетия - Алания респ, р-н Алагирский. южнее с Нар	Алагирский	15:07:0000000:32	003004000000 Земли особо охраняемых территорий и объектов	Для ведения лесного хозяйства	10	09:010	1 055 890	15,21	16 060 086,90
421	Республика Северная Осетия-Алания, Алагирский район. в районе пос. В. Фиагдон	Алагирский	15:07:0000000:3200	003001000000 Земли сельскохозяйственного назначения	Ведение личного подсобного хозяйства на полевых участках	1	01:160	4 377	7,17	31 383,09
422	Респ. Республика Северная Осетия - Алания, Алагирский р-н.. с. Майрамадаг. ул. Дзуцева. д.2 "г"	Алагирский	15:07:0000000:3201	003002000000 Земли населенных пунктов	ведение личного подсобного хозяйства на полевых участках	1	01:160	1 700	7,17	12 189,00
423	Республика Северная Осетия-Алания. Алагирский район, с Нар	Алагирский	15:07:0000000:3203	003001000000 Земли сельскохозяйственного назначения	Ведение личного подсобного хозяйства на полевых участках	1	01:160	316	7,17	2 265,72
424	Республика Северная Осетия-Алания, Алагирский . г Алагир, ул 3 Ромоновой. участок № 22/10	Алагирский	15:07:0000000:3205	003002000000 Земли населенных пунктов	Для индивидуального жилищного строительства	13	02:010	564	348,37	196 480,68
425	Республика Северная Осетия-Алания, Алагирский р-н. с. Майрамадаг. ул. Фенстеро, б "б"	Алагирский	15:07:0000000:3215	003002000000 Земли населенных пунктов	Для ведения личного подсобного хозяйства	13	02:020	1 610	342,90	552 069,00
426	Республика Северная Осетия-Алания, Алагирский район	Алагирский	15:07:0000000:3216	003004000000 Земли особо охраняемых территорий и объектов	Для строительства курортно-туристических комплексов	5	05:022	4 182	278,52	1 164 770,64

№ п/п	Местоположение ЗУ	Район	Кадастровый номер ЗУ	Категория земель	Разрешенное использование по документу	Код вида разрешенного использования (в соответствии с классификатором видов разрешенного использования земельных участков)	Вид использования объектов недвижимости	Площадь	УПКС	КС
427	Республика Северная Осетия-Алания, Алагирский р-н, с. Елхотн, уч № 36	Алагирский	15:07:0000000:3217	003001000000 Земли сельскохозяйственного назначения	Ведение личного подсобного хозяйства на полевых участках	1	01:160	501	7,17	3 592,17
428	Российская Федерация, Республика Северная Осетия-Алания, Алагирский район, п. Верхний Зпад.	Алагирский	15:07:0000000:3221	003002000000 Земли населенных пунктов	Для индивидуального жилищного строительства	13	02:010	1 000	196	196 000,00
429	Российская Федерация, Республика Северная Осетия-Алания, Алагирский район, п. Верхний Зпад.	Алагирский	15:07:0000000:3222	003002000000 Земли населенных пунктов	Индивидуальное жилищное строительство	13	02:010	1 158	196	226 968,00
430	Республика Северная Осетия — Алания, р-н Алагирский, п Верхний Зпад.	Алагирский	15:07:0000000:3223	003002000000 Земли населенных пунктов	Спорт	3	05:010	1 218	53,90	65 650,20
431	Республика Северная Осетия-Алания, Алагирский район, северное г. Алагир, из земель совхоза «Коммунист»	Алагирский	15:07:0000000:3226	003001000000 Земли сельскохозяйственного назначения	Для сельскохозяйственного производства	1	01:010	580 825	7,17	4 164 515,25
432	Республика Северная Осетия-Алания, Алагирский район, п. В. Фиагдон, участок №364	Алагирский	15:07:0000000:3227	003002000000 Земли населенных пунктов	Ведение личного подсобного хозяйства на полевых участках	1	01:160	2 016	7,17	14 454,72
433	Республика Северная Осетия - Алания, р-н Алагирский, с Цмити, уч 73	Алагирский	15:07:0000000:3228	003002000000 Земли населенных пунктов	Ведение личного подсобного хозяйства на полевых участках	1	01:160	2 502	7,17	17 939,34
434	Республика Северная Осетия-Алания, Алагирский район, с. Н. Бираагани, ул. К. Хетагурова, участок № 74/1	Алагирский	15:07:0000000:3229	003002000000 Земли населенных пунктов	Ритуальная деятельность	12	12:010	9 141	1,49	13 620,09
435	Российская Федерация, Республика Северная Осетия - Алания, р-н Алагирский, с п. Фиагдонское, с Калит, уч 18	Алагирский	15:07:0000000:3230	003002000000 Земли населенных пунктов	Ведение личного подсобного хозяйства на полевых участках	1	01:160	8 679	7,17	62 228,43
436	Республика Северная Осетия-Алания, Алагирский р-н, с. Даллагкау, участок № 117	Алагирский	15:07:0000000:3231	003002000000 Земли населенных пунктов	Ведение личного подсобного хозяйства на полевых участках	1	01:160	2 337	7,17	16 756,29
437	Российская Федерация, Республика Северная Осетия-Алания, Алагирский муниципальный район, Фиагдонское сельское поселение, с. Даллагкау	Алагирский	15:07:0000000:3232	003002000000 Земли населенных пунктов	Для ведения личного подсобного хозяйства	13	02:020	500	559,14	279 570,00
438	Российская Федерация, Республика Северная Осетия-Алания, Алагирский муниципальный район, Фиагдонское сельское поселение, с. Даллагкау	Алагирский	15:07:0000000:3233	003002000000 Земли населенных пунктов	Для ведения личного подсобного хозяйства	13	02:020	5 000	559,14	2 795 700,00
439	Республика Северная Осетия - Алания, Алагирский район, восточнее с. Нар, участок №235	Алагирский	15:07:0000000:3235	003002000000 Земли населенных пунктов	Для размещения объектов особой экономической зоны туристско-рекреационного типа	5	05:000	612	278,52	170 454,24
440	Республика Северная Осетия - Алания, Алагирский район, восточная окраина с. Црау	Алагирский	15:07:0000000:3236	003002000000 Земли населенных пунктов	Для строительства индивидуального жилого дома	13	02:010	1 500	292,85	439 275,00
441	Российская Федерация, Республика Северная Осетия-Алания, Алагирский район, в районе с. Урикау.	Алагирский	15:07:0000000:3237	003001000000 Земли сельскохозяйственного назначения	Ведение личного подсобного хозяйства на полевых участках	1	01:160	5 026	7,17	36 036,42
442	Российская Федерация, Республика Северная Осетия-Алания, Алагирский муниципальный район, Фиагдонское сельское поселение, с. Даллагкау, 154 м западнее места на в 12 м от юго-восточной границы земельного участка 22	Алагирский	15:07:0000000:3238	003002000000 Земли населенных пунктов	Историко-культурная деятельность	3	09:030	13	8,12	105,56
443	Республика Северная Осетия — Алания, Алагирский район, с. Цмити, уч.2	Алагирский	15:07:0000000:3241	003002000000 Земли населенных пунктов	Для ведения личного подсобного хозяйства	13	02:020	8 559	125,36	1 072 956,24
444	Российская Федерация, Алагирский муниципальный район Алагирское городское поселение г. Алагир Кв. Энергетиков 320/1	Алагирский	15:07:0000000:3242	003002000000 Земли населенных пунктов	Для индивидуального жилищного строительства	13	02:010	580	348,37	202 054,60
445	Российская Федерация, Республика Северная Осетия-Алания, Алагирский муниципальный район, Фиагдонское сельское поселение, с. Хорисахон, уч. 15/4	Алагирский	15:07:0000000:3246	003002000000 Земли населенных пунктов	Земельные участки (территории) общего пользования	6	12:001	955	71,18	67 976,90
446	Российская Федерация, Республика Северная Осетия-Алания, Алагирский муниципальный район, Фиагдонское сельское поселение, с. Хорисахон, уч. 15/4	Алагирский	15:07:0000000:3247	003002000000 Земли населенных пунктов	Для ведения личного подсобного хозяйства	13	02:020	2 045	452,43	925 219,35
447	Российская Федерация, Республика Северная Осетия-Алания, Алагирский муниципальный район, Алагирское городское поселение, г. Алагир, ул. Ч. Басиевой, 2/19/3	Алагирский	15:07:0000000:3248	003002000000 Земли населенных пунктов	Отдых (рекреация)	5	05:000	18 000	278,52	5 013 360,00
448	Российская Федерация, Республика Северная Осетия-Алания, Алагирский муниципальный район, Фиагдонское сельское поселение, с. Лац	Алагирский	15:07:0000000:3249	003002000000 Земли населенных пунктов	Для ведения личного подсобного хозяйства	13	02:020	1 517	452,43	686 306,31
449	Российская Федерация, Республика Северная Осетия-Алания, Алагирский муниципальный район, Алагирское городское поселение, г. Алагир, ул. Ч.Басиевой, 2/19/4	Алагирский	15:07:0000000:3250	003002000000 Земли населенных пунктов	"Туристическое обслуживание"	5	05:022	9 112	278,52	2 537 874,24
450	Российская Федерация, Республика Северная Осетия-Алания, Алагирский муниципальный район, восточнее п. В Зпад	Алагирский	15:07:0000000:3251	003001000000 Земли сельскохозяйственного назначения	Выпас сельскохозяйственных животных	1	01:081	139 646	4,46	622 821,16
451	Российская Федерация, Республика Северная Осетия-Алания, Алагирский муниципальный район, Фиагдонское сельское поселение, пос. Верхний Фиагдон, №110/10	Алагирский	15:07:0000000:3252	003002000000 Земли населенных пунктов	Для ведения личного подсобного хозяйства (приусадебный земельный участок)	13	02:020	1 035	894,96	926 283,60
452	Российская Федерация, Республика Северная Осетия-Алания, Алагирский муниципальный район, Мизурское сельское поселение, пос. Верхний Зпад	Алагирский	15:07:0000000:3254	003002000000 Земли населенных пунктов	Гостиничное обслуживание	5	04:070	588	431,20	253 545,60
453	Российская Федерация, Республика Северная Осетия-Алания, Алагирский муниципальный район, Мизурское сельское поселение, пос. Верхний Зпад	Алагирский	15:07:0000000:3255	003002000000 Земли населенных пунктов	Спорт	3	05:010	752	53,90	40 532,80
454	Респ. Республика Северная Осетия - Алания, Алагирский р-н., восточнее п. Верхний Зпад	Алагирский	15:07:0000000:3256	003002000000 Земли населенных пунктов	выпас сельскохозяйственных животных	1	01:081	36 865	4,46	164 417,90
455	Российская Федерация, Республика Северная Осетия-Алания, Алагирский муниципальный район, Фиагдонское сельское поселение, с. Дзивгис	Алагирский	15:07:0000000:3257	003002000000 Земли населенных пунктов	Религиозное использование	3	03:070	4 674	2,71	12 666,54
456	Российская Федерация, Республика Северная Осетия-Алания, Алагирский муниципальный район, Бираагангское сельское поселение, с. Нижний Бираагани, ул. К.Хетагурова, уч. 89/2.	Алагирский	15:07:0000000:3258	003002000000 Земли населенных пунктов	Ведение личного подсобного хозяйства на полевых участках	1	01:160	6 014	7,17	43 120,38
457	Российская Федерация, Республика Северная Осетия-Алания, Алагирский муниципальный район, Фиагдонское сельское поселение, пос. Верхний Фиагдон	Алагирский	15:07:0000000:3261	003002000000 Земли населенных пунктов	Для ведения личного подсобного хозяйства	13	02:020	593	894,96	530 711,28
458	Российская Федерация, Республика Северная Осетия-Алания, Алагирский муниципальный район, Фиагдонское сельское поселение, пос. Верхний Фиагдон	Алагирский	15:07:0000000:3262	003002000000 Земли населенных пунктов	Для ведения личного подсобного хозяйства	13	02:020	1 146	894,96	1 025 624,16
459	Российская Федерация, Республика Северная Осетия-Алания, Алагирский муниципальный район, Фиагдонское сельское поселение, пос. Верхний Фиагдон	Алагирский	15:07:0000000:3263	003002000000 Земли населенных пунктов	Для ведения личного подсобного хозяйства	13	02:020	952	894,96	852 001,92
460	Российская Федерация, Республика Северная Осетия-Алания, Алагирский муниципальный район, Фиагдонское сельское поселение, пос. Верхний Фиагдон	Алагирский	15:07:0000000:3264	003002000000 Земли населенных пунктов	Для ведения личного подсобного хозяйства	13	02:020	296	894,96	264 908,16
461	Российская Федерация, Республика Северная Осетия-Алания, Алагирский муниципальный район, восточнее с. Абайтикау.	Алагирский	15:07:0000000:3266	003001000000 Земли сельскохозяйственного назначения	Выпас сельскохозяйственных животных	1	01:081	2 420 037	4,46	10 793 365,02
462	Российская Федерация, Республика Северная Осетия-Алания, Алагирский муниципальный район, Фиагдонское сельское поселение, с. Дзуарикау, участок № 2/7	Алагирский	15:07:0000000:3267	003002000000 Земли населенных пунктов	Ведение личного подсобного хозяйства на полевых участках	1	01:160	1 000	7,17	7 170,00
463	Российская Федерация, Республика Северная Осетия-Алания, Алагирский муниципальный район, линия 9, уч 68	Алагирский	15:07:0000000:3268	003001000000 Земли сельскохозяйственного назначения	Для коллективного ведения садоводства и огородничества	13	13:021	600	180,02	108 012,00
464	Российская Федерация, Республика Северная Осетия-Алания, Алагирский муниципальный район, Мизурское сельское поселение, пос. Верхний Зпад	Алагирский	15:07:0000000:3270	003002000000 Земли населенных пунктов	Спорт	3	05:010	800	53,90	43 120,00
465	Российская Федерация, Республика Северная Осетия-Алания, Алагирский муниципальный район, Фиагдонское сельское поселение, пос. Верхний Фиагдон, уч. 210/4	Алагирский	15:07:0000000:3272	003002000000 Земли населенных пунктов	Для ведения личного подсобного хозяйства	13	02:020	1 000	894,96	894 960,00

№ п/п	Местоположение ЗУ	Район	Кадастровый номер ЗУ	Категория земель	Разрешенное использование по документу	Код вида разрешенного использования (в соответствии с классификатором видов разрешенного использования земельных участков)	Вид использования объектов недвижимости	Площадь	УПКС	КС
466	Российская Федерация, Республика Северная Осетия-Алания, Алагирский муниципальный район, Фиагдонское сельское поселение, пос. Верхний Фиагдон, уч. 210/5	Алагирский	15:07:0000000:3273	003002000000 Земли населенных пунктов	Для ведения личного подсобного хозяйства	13	02:02:020	826	894,96	739 236,96
467	Российская Федерация, Республика Северная Осетия-Алания, Алагирский муниципальный район, юго-западнее с. Хидикус, участок № 174	Алагирский	15:07:0000000:3274	003001000000 Земли сельскохозяйственного назначения	Ведение личного подсобного хозяйства на полевых участках	1	01:1:160	8 508	7,17	61 002,36
468	Российская Федерация, Республика Северная Осетия-Алания, Алагирский муниципальный район, Бирагзангское сельское поселение, с. Нижний Бирагзанг, ул. Коста Хетагурова, 45	Алагирский	15:07:0000000:3275	003002000000 Земли населенных пунктов	Дошкольное, начальное и среднее общее	3	03:03:050	2 208	373,39	824 445,12
469	Российская Федерация, Республика Северная Осетия-Алания, Алагирский муниципальный район	Алагирский	15:07:0000000:3277	003004000000 Земли особо охраняемых территорий и объектов	Для строительства курортно-туристических комплексов	5	05:09:22	2 456	278,52	684 045,12
470	Российская Федерация, Республика Северная Осетия-Алания, Алагирский муниципальный район, Фиагдонское сельское поселение, пос. Верхний Фиагдон, участок № 221/8	Алагирский	15:07:0000000:3278	003002000000 Земли населенных пунктов	Для ведения личного подсобного хозяйства	13	02:02:020	300	894,96	268 488,00
471	Российская Федерация, Республика Северная Осетия-Алания, Алагирский муниципальный район, Фиагдонское сельское поселение, пос. Верхний Фиагдон, уч. № 199/13	Алагирский	15:07:0000000:3279	003002000000 Земли населенных пунктов	Для ведения личного подсобного хозяйства	13	02:02:020	300	894,96	268 488,00
472	Российская Федерация, Республика Северная Осетия-Алания, Алагирский муниципальный район, Цейское сельское поселение, с. Нижний Цей, участок № 403	Алагирский	15:07:0000000:3280	003002000000 Земли населенных пунктов	Для ведения личного подсобного хозяйства	13	02:02:020	301	196	58 996,00
473	Российская Федерация, Республика Северная Осетия-Алания, Алагирский муниципальный район, Цейское сельское поселение, с. Нижний Цей, участок № 403	Алагирский	15:07:0000000:3281	003002000000 Земли населенных пунктов	Для ведения личного подсобного хозяйства	13	02:02:020	769	196	150 724,00
474	Респ Республика Северная Осетия - Алания, Алагирский р-н., в районе с Нижний Бирагзанг	Алагирский	15:07:0000000:3282	003001000000 Земли сельскохозяйственного назначения	ритуальная деятельность	12	12:10:10	52 625	1,49	78 411,25
475	Российская Федерация, Республика Северная Осетия-Алания, Алагирский муниципальный район, Унальское сельское поселение, с. Нижний Унал, уч. №4 "б"	Алагирский	15:07:0000000:3283	003002000000 Земли населенных пунктов	для ведения личного подсобного хозяйства	13	02:02:020	2 533	243,35	616 405,55
476	Российская Федерация, Республика Северная Осетия-Алания, Алагирский муниципальный район, Унальское сельское поселение, с. Нижний Унал, уч. №4 "а"	Алагирский	15:07:0000000:3284	003002000000 Земли населенных пунктов	для ведения личного подсобного хозяйства	13	02:02:020	1 167	243,35	283 989,45
477	Российская Федерация, Республика Северная Осетия-Алания, Алагирский р-н. с. Даллакпу	Алагирский	15:07:0000000:3285	003002000000 Земли населенных пунктов	Для эксплуатации жилого дома и ведения личного подсобного хозяйства	13	02:02:020	4 338	559,14	2 425 549,32
478	Респ Республика Северная Осетия - Алания, Алагирский р-н., п Рамоново	Алагирский	15:07:0000000:3286	003002000000 Земли населенных пунктов	Для индивидуального жилищного строительства	13	02:02:010	1 500	342,90	514 350,00
479	Российская Федерация, Республика Северная Осетия-Алания, Алагирский муниципальный район, Алагирское городское поселение, г. Алагир, ул. О.Цомаевой, уч. 4/3 "А"	Алагирский	15:07:0000000:3287	003002000000 Земли населенных пунктов	Для индивидуального жилищного строительства	13	02:02:010	883	475,05	419 469,15
480	Респ. Республика Северная Осетия - Алания, Алагирский р-н., с. Кесаниау	Алагирский	15:07:0000000:3288	003002000000 Земли населенных пунктов	для ведения личного подсобного хозяйства	13	02:02:020	2 500	125,36	313 400,00
481	Российская Федерация, Республика Северная Осетия-Алания, Алагирский муниципальный район, Фиагдонское сельское поселение, пос. Верхний Фиагдон, уч.66-7	Алагирский	15:07:0000000:3289	003002000000 Земли населенных пунктов	Для ведения личного подсобного хозяйства	13	02:02:020	400	894,96	357 984,00
482	Российская Федерация, Республика Северная Осетия-Алания, Алагирский муниципальный район, в районе пос. Верхний Згид	Алагирский	15:07:0000000:3290	003001000000 Земли сельскохозяйственного назначения	Ведение личного подсобного хозяйства на полевых участках	1	01:1:160	3 000	7,17	21 510,00
483	Российская Федерация, Республика Северная Осетия-Алания, Алагирский муниципальный район, Мизурское сельское поселение, пос. Верхний Згид	Алагирский	15:07:0000000:3291	003002000000 Земли населенных пунктов	Для индивидуального жилищного строительства	13	02:02:010	393	196	77 028,00
484	Российская Федерация, Республика Северная Осетия-Алания, Алагирский муниципальный район, Фиагдонское сельское поселение, пос. Верхний Фиагдон	Алагирский	15:07:0000000:3295	003002000000 Земли населенных пунктов	Для ведения личного подсобного хозяйства	13	02:02:020	400	894,96	357 984,00
485	Российская Федерация, Республика Северная Осетия-Алания, Алагирский муниципальный район, Фиагдонское сельское поселение, пос. Верхний Фиагдон	Алагирский	15:07:0000000:3296	003002000000 Земли населенных пунктов	Для ведения личного подсобного хозяйства	13	02:02:020	400	894,96	357 984,00
486	Российская Федерация, Республика Северная Осетия-Алания, Алагирский муниципальный район, Дзуарикауское сельское поселение, с Дзуарикау	Алагирский	15:07:0000000:3298	003002000000 Земли населенных пунктов	Для ведения личного подсобного хозяйства	13	02:02:020	1 000	342,90	342 900,00
487	Российская Федерация, Республика Северная Осетия-Алания, Алагирский муниципальный район, Дзуарикауское сельское поселение, с Дзуарикау	Алагирский	15:07:0000000:3299	003002000000 Земли населенных пунктов	Для ведения личного подсобного хозяйства	13	02:02:020	900	342,90	308 610,00
488	Северная Осетия - Алания респ. р-н Алагирский, южнее с. Нар	Алагирский	15:07:0000000:33	003004000000 Земли особо охраняемых территорий и объектов	Для ведения лесного хозяйства	10	09:09:10	924 490	15,21	14 061 492,90
489	Российская Федерация, Республика Северная Осетия-Алания, Алагирский муниципальный район, Фиагдонское сельское поселение, с. Даллакпу, правый берег р. Фиагдон, вдоль северо-восточной границы села, в 213 метрах от дороги, на обочине склоны	Алагирский	15:07:0000000:3300	003002000000 Земли населенных пунктов	Историко-культурная деятельность	3	09:09:30	36	8,12	292,32
490	Российская Федерация, Республика Северная Осетия-Алания, Алагирский муниципальный район, Фиагдонское сельское поселение, пос. Верхний Фиагдон	Алагирский	15:07:0000000:3302	003001000000 Земли сельскохозяйственного назначения	Для ведения личного подсобного хозяйства	1	01:1:160	666	7,17	4 775,22
491	Российская Федерация, Республика Северная Осетия-Алания, Алагирский муниципальный район, Фиагдонское сельское поселение, пос. Верхний Фиагдон	Алагирский	15:07:0000000:3303	003001000000 Земли сельскохозяйственного назначения	Для ведения личного подсобного хозяйства	1	01:1:160	926	7,17	6 639,42
492	Российская Федерация, Республика Северная Осетия-Алания, Алагирский муниципальный район, Мизурское сельское поселение, пос. Верхний Згид	Алагирский	15:07:0000000:3307	003002000000 Земли населенных пунктов	Спорт	3	05:09:10	1 012	53,90	54 546,80
493	Российская Федерация, Республика Северная Осетия-Алания, Алагирский муниципальный район, юго-восточнее с Бад	Алагирский	15:07:0000000:3308	003001000000 Земли сельскохозяйственного назначения	Ведение личного подсобного хозяйства на полевых участках	1	01:1:160	5 660	7,17	40 582,20
494	Российская Федерация, Республика Северная Осетия-Алания, Алагирский муниципальный район, Мизурское сельское поселение, с. Курайта, участок №49	Алагирский	15:07:0000000:3309	003002000000 Земли населенных пунктов	Для ведения личного подсобного хозяйства	13	02:02:020	1 001	125,36	125 485,36
495	Российская Федерация, Республика Северная Осетия-Алания, Алагирский муниципальный район, Алагирское городское поселение, г. Алагир, ул. Островского, во дворе 5-ти этажного жилого дома №21, уч.№374	Алагирский	15:07:0000000:3310	003002000000 Земли населенных пунктов	Для эксплуатации частного гаража	7	02:07:1	24	463,17	11 116,08
496	Российская Федерация, Республика Северная Осетия-Алания, Алагирский муниципальный район, в районе с. Адаи	Алагирский	15:07:0000000:3311	003001000000 Земли сельскохозяйственного назначения	Ведение личного подсобного хозяйства на полевых участках	1	01:1:160	1 500	7,17	10 755,00
497	Республика Северная Осетия - Алания, Алагирский район, с Лац	Алагирский	15:07:0000000:3312	003002000000 Земли населенных пунктов	Для ведения личного подсобного хозяйства	13	02:02:020	3 174	452,43	1 436 012,82
498	Республика Северная Осетия-Алания, Алагирский р-н. с Урикау, участок №33 "б"	Алагирский	15:07:0000000:3313	003002000000 Земли населенных пунктов	Для ведения личного подсобного хозяйства	13	02:02:020	2 500	559,14	1 397 850,00
499	Российская Федерация, Республика Северная Осетия-Алания, Алагирский муниципальный район, западнее с. Харисдзаон	Алагирский	15:07:0000000:3320	003001000000 Земли сельскохозяйственного назначения	Животноводство	1	01:1:081	5 151	4,46	22 973,46
500	Российская Федерация, Республика Северная Осетия-Алания, Алагирский муниципальный район, Алагирское городское поселение, г. Алагир, ул. Зарамагская, 42/1	Алагирский	15:07:0000000:3321	003002000000 Земли населенных пунктов	Для ведения личного подсобного хозяйства	13	02:02:020	2 000	348,37	696 740,00
501	Российская Федерация, Республика Северная Осетия-Алания, Алагирский муниципальный район, Алагирское городское поселение, г. Алагир, ул. Зарамагская, 42/2	Алагирский	15:07:0000000:3322	003002000000 Земли населенных пунктов	Для ведения личного подсобного хозяйства	13	02:02:020	800	348,37	278 696,00
502	Российская Федерация, Республика Северная Осетия-Алания, Алагирский муниципальный район Алагирское городское поселение г. Алагир ул. Зарамагская, 42/3	Алагирский	15:07:0000000:3323	003002000000 Земли населенных пунктов	Для ведения личного подсобного хозяйства	13	02:02:020	800	348,37	278 696,00
503	Российская Федерация, Республика Северная Осетия-Алания, Алагирский муниципальный район Алагирское городское поселение г. Алагир ул. Зарамагская, 42/4	Алагирский	15:07:0000000:3324	003002000000 Земли населенных пунктов	Для ведения личного подсобного хозяйства	13	02:02:020	800	348,37	278 696,00

№ п/п	Местоположение ЗУ	Район	Кадастровый номер ЗУ	Категория земель	Разрешенное использование по документу	Код вида разрешенного использования (в соответствии с классификатором видов разрешенного использования земельных участков)	Вид использования объектов недвижимости	Площадь	УПКС	КС
504	Российская Федерация, Республика Северная Осетия-Алания, Алагирский муниципальный район, Фиагдонское сельское поселение, с. Даллагкау, участок №25 "г"	Алагирский	15:07:0000000:3326	003002000000 Земли населенных пунктов	Для ведения личного подсобного хозяйства	13	02:020	2 681	559,14	1 499 054,34
505	Российская Федерация, Республика Северная Осетия-Алания, Алагирский муниципальный район, с. Абайпкау, участок 63	Алагирский	15:07:0000000:3327	003002000000 Земли населенных пунктов	Для ведения личного подсобного хозяйства	13	02:020	2 500	125,36	313 400,00
506	Российская Федерация, Республика Северная Осетия-Алания, Алагирский муниципальный район, в районе с. Кадат	Алагирский	15:07:0000000:3329	003004000000 Земли сельскохозяйственного назначения	Ведение личного подсобного хозяйства на полевых участках	1	01:160	1 470	7,17	10 539,90
507	Российская Федерация, Республика Северная Осетия-Алания, Алагирский муниципальный район, Фиагдонское сельское поселение, с. Кадат	Алагирский	15:07:0000000:3330	003002000000 Земли населенных пунктов	Для ведения личного подсобного хозяйства	13	02:020	1 207	452,43	546 083,01
508	Российская Федерация, Республика Северная Осетия-Алания, Алагирский муниципальный район, Фиагдонское сельское поселение, с. Кадат	Алагирский	15:07:0000000:3331	003002000000 Земли населенных пунктов	Для ведения личного подсобного хозяйства	13	02:020	2 300	452,43	1 040 589,00
509	Респ. Республика Северная Осетия - Алания, Алагирский р-н., с. Нар, уч.28/1	Алагирский	15:07:0000000:3333	003002000000 Земли населенных пунктов	Для размещения объектов особой экономической зоны туристско-рекреационного типа	5	05:022	300	278,52	83 556,00
510	Российская Федерация, Республика Северная Осетия-Алания, Алагирский муниципальный район, Фиагдонское сельское поселение, с. Кадат, 12/1	Алагирский	15:07:0000000:3335	003002000000 Земли населенных пунктов	Для ведения личного подсобного хозяйства	13	02:020	4 200	452,43	1 900 206,00
511	Российская Федерация, Республика Северная Осетия-Алания, Алагирский муниципальный район, Дзуарикауское сельское поселение, с Дзуарикау, ул. Бритаева, уч. 112А	Алагирский	15:07:0000000:3336	003002000000 Земли населенных пунктов	Для ведения личного подсобного хозяйства	13	02:020	600	342,90	205 740,00
512	Российская Федерация, Республика Северная Осетия-Алания, Алагирский муниципальный район, Алагирское лесничество, Садонское участковое лесничество, квартал №12,13 выдела 9ч.20ч.2ч.8ч. 15ч	Алагирский	15:07:0000000:3337	003005000000 Земли лесного фонда	Ведение лесного хозяйства. Строительство, реконструкция, эксплуатация линейных объектов	10	10:010	22 899	15,21	348 293,79
513	Российская Федерация, Республика Северная Осетия-Алания, Алагирский муниципальный район, Унальское сельское поселение, с.Нижний Унал, уч. №21 "б"	Алагирский	15:07:0000000:3338	003002000000 Земли населенных пунктов	Для ведения личного подсобного хозяйства	13	02:020	3 700	243,35	900 395,00
514	Российская Федерация, Республика Северная Осетия-Алания, Алагирское городское поселение, г. Алагир, ул. Лесная, 23/1	Алагирский	15:07:0000000:3366	003002000000 Земли населенных пунктов	Для ведения личного подсобного хозяйства	13	02:020	3 555	348,37	1 238 455,35
515	Российская Федерация, Республика Северная Осетия-Алания, Алагирский муниципальный район, Фиагдонское сельское поселение, пос. Верхний Фиагдон, участок №386	Алагирский	15:07:0000000:3373	003002000000 Земли населенных пунктов	Для ведения личного подсобного хозяйства (приусадебный земельный участок)	13	02:020	650	894,96	581 724,00
516	Российская Федерация, Республика Северная Осетия-Алания, Алагирский муниципальный район, Фиагдонское сельское поселение, с. Даллагкау, участок №5в	Алагирский	15:07:0000000:3374	003002000000 Земли населенных пунктов	Для ведения личного подсобного хозяйства (приусадебный земельный участок)	13	02:020	400	559,14	223 656,00
517	Российская Федерация, Республика Северная Осетия-Алания, Алагирский муниципальный район, Рамоновское сельское поселение, пос. Рамоново, ул.Ленина, уч. №28	Алагирский	15:07:0000000:3377	003002000000 Земли населенных пунктов	Для ведения личного подсобного хозяйства	13	02:020	562	342,90	192 709,80
518	Российская Федерация, Республика Северная Осетия-Алания, Алагирский муниципальный район, Алагирское городское поселение, г. Алагир, ул. О.Цомлевой, 4Э "Б"	Алагирский	15:07:0000000:3378	003002000000 Земли населенных пунктов	Для индивидуального жилищного строительства	13	02:010	1 500	475,05	712 575,00
519	Российская Федерация, Республика Северная Осетия-Алания, Алагирский муниципальный район, Бирагзангское сельское поселение, с. Верхний Бирагзанг, ул. Партизанская, 14	Алагирский	15:07:0000000:3379	003002000000 Земли населенных пунктов	Для ведения личного подсобного хозяйства	13	02:020	1 500	292,85	439 275,00
520	Северная Осетия - Алания респ, р-н Алагирский, южнее с. Нар	Алагирский	15:07:0000000:34	003004000000 Земли особо охраняемых территорий и объектов	Для ведения лесного хозяйства	10	09:010	1 457 799	15,21	22 173 122,79
521	Российская Федерация, Республика Северная Осетия-Алания, Алагирский муниципальный район, Фиагдонское сельское поселение, пос. Верхний Фиагдон	Алагирский	15:07:0000000:3412	003002000000 Земли населенных пунктов	Для ведения личного подсобного хозяйства	13	02:020	1 386	894,96	1 240 414,56
522	Российская Федерация, Республика Северная Осетия-Алания, Алагирский муниципальный район, Фиагдонское сельское поселение, пос. Верхний Фиагдон	Алагирский	15:07:0000000:3413	003002000000 Земли населенных пунктов	Для ведения личного подсобного хозяйства	13	02:020	1 000	894,96	894 960,00
523	Российская Федерация, Республика Северная Осетия-Алания, Алагирский муниципальный район, Фиагдонское сельское поселение, пос. Верхний Фиагдон	Алагирский	15:07:0000000:3414	003002000000 Земли населенных пунктов	Для ведения личного подсобного хозяйства	13	02:020	2 196	894,96	1 965 332,16
524	Российская Федерация, Республика Северная Осетия-Алания, Алагирский район, с. Уранкау	Алагирский	15:07:0000000:3416	003002000000 Земли населенных пунктов	Для ведения личного подсобного хозяйства	13	02:020	500	559,14	279 570,00
525	Российская Федерация, Республика Северная Осетия-Алания, Алагирский муниципальный район, Алагирское городское поселение, г. Алагир, ул. О.Цомаевой, 8/4	Алагирский	15:07:0000000:3420	003002000000 Земли населенных пунктов	Для индивидуального жилищного строительства	13	02:010	1 500	475,05	712 575,00
526	Российская Федерация, Республика Северная Осетия - Алания, Алагирский р-н.	Алагирский	15:07:0000000:3422	003004000000 Земли особо охраняемых территорий и объектов	размещение автомобильных дорог (7.2.1), стоянки транспорта общего пользования (7.2.3), улично-дорожная сеть (12.0.1), благоустройство территории (12.0.2)	5	12:002	5 277	278,52	1 469 750,04
527	Российская Федерация, Республика Северная Осетия - Алания, Алагирский р-н.	Алагирский	15:07:0000000:3423	003004000000 Земли особо охраняемых территорий и объектов	размещение автомобильных дорог (7.2.1), стоянки транспорта общего пользования (7.2.3), улично-дорожная сеть (12.0.1), благоустройство территории (12.0.2)	5	12:002	150	278,52	41 778,00
528	Российская Федерация, Республика Северная Осетия - Алания, Алагирский р-н.	Алагирский	15:07:0000000:3424	003004000000 Земли особо охраняемых территорий и объектов	размещение автомобильных дорог (7.2.1), стоянки транспорта общего пользования (7.2.3), улично-дорожная сеть (12.0.1), благоустройство территории (12.0.2)	5	12:002	355	278,52	98 874,60
529	Российская Федерация, Республика Северная Осетия - Алания, Алагирский р-н.	Алагирский	15:07:0000000:3425	003004000000 Земли особо охраняемых территорий и объектов	размещение автомобильных дорог (7.2.1), стоянки транспорта общего пользования (7.2.3), улично-дорожная сеть (12.0.1), благоустройство территории (12.0.2)	5	12:002	955	278,52	265 986,60
530	Российская Федерация, Республика Северная Осетия - Алания, Алагирский р-н.	Алагирский	15:07:0000000:3426	003004000000 Земли особо охраняемых территорий и объектов	предоставление коммунальных услуг (3.1.1), Общежития (3.2.4), Бытовое обслуживание (3.3), Объекты культурно-досуговой деятельности (3.6.1), Предпринимательство (4.0), Отдых (рекреация) (5.0),Обеспечение внутреннего правопорядка (8.3), Санаторная деятельность (9.2.1) , Улично-дорожная сеть (12.0.1), благоустройство территории (12.0.2)	4	04:000	3 183	325,92	1 037 403,36

№ п/п	Местоположение ЗУ	Район	Кадастровый номер ЗУ	Категория земель	Разрешенное использование по документу	Код вида разрешенного использования (в соответствии с классификатором видов разрешенного использования земельных участков)	Вид использования объектов недвижимости	Площадь	УПКС	КС
531	Российская Федерация, Республика Северная Осетия - Алания, Алагирский р-н.	Алагирский	15:07:0000000:3427	003004000000 Земли особо охраняемых территорий и объектов	размещение автомобильных дорог (7.2.1), стоянки транспорта общего пользования (7.2.3), улично-дорожная сеть (12.0.1), благоустройство территории (12.0.2)	5	12:002	11 916	278,52	3 318 844,32
532	Российская Федерация, Республика Северная Осетия - Алания, Алагирский р-н.	Алагирский	15:07:0000000:3428	003004000000 Земли особо охраняемых территорий и объектов	предоставление коммунальных услуг (3.1.1), Общежития (3.2.4), Бытовое обслуживание (3.3), Объекты культурно-досуговой деятельности (3.6.1), Предпринимательство (4.0), Отдых (рекреация) (5.0), Санаторная деятельность (9.2.1), Улично-дорожная сеть (12.0.1), благоустройство территории (12.0.2)	4	04:000	166	325,92	54 102,72
533	Российская Федерация, Республика Северная Осетия - Алания, Алагирский р-н.	Алагирский	15:07:0000000:3429	003004000000 Земли особо охраняемых территорий и объектов	предоставление коммунальных услуг (3.1.1), Общежития (3.2.4), Бытовое обслуживание (3.3), Объекты культурно-досуговой деятельности (3.6.1), Предпринимательство (4.0), Отдых (рекреация) (5.0), Санаторная деятельность (9.2.1), Улично-дорожная сеть (12.0.1), благоустройство территории (12.0.2)	4	04:000	650	325,92	211 848,00
534	Российская Федерация, Республика Северная Осетия - Алания, Алагирский р-н.	Алагирский	15:07:0000000:3430	003004000000 Земли особо охраняемых территорий и объектов	предоставление коммунальных услуг (3.1.1), благоустройство территории (12.0.2)	5	12:003	405	278,52	112 800,60
535	Российская Федерация, Республика Северная Осетия-Алания, Алагирский район, в районе с. Тиб	Алагирский	15:07:0000000:3431	003002000000 Земли населенных пунктов	природно-познавательный туризм (5.2), деятельность по особой охране и изучению природы (9.0)	5	05:000	144	278,52	40 106,88
536	Российская Федерация, Республика Северная Осетия-Алания, Алагирский район, в районе с. Тиб	Алагирский	15:07:0000000:3432	003002000000 Земли населенных пунктов	природно-познавательный туризм (5.2), деятельность по особой охране и изучению природы (9.0)	5	05:000	1 327	278,52	369 596,04
537	Российская Федерация, Республика Северная Осетия-Алания, Алагирский район, в районе с. Тиб	Алагирский	15:07:0000000:3433	003002000000 Земли населенных пунктов	природно-познавательный туризм (5.2), деятельность по особой охране и изучению природы (9.0)	5	05:000	68	278,52	18 939,36
538	Российская Федерация, Республика Северная Осетия-Алания, Алагирский район, в районе с. Тиб	Алагирский	15:07:0000000:3434	003002000000 Земли населенных пунктов	размещение автомобильных дорог (7.2.1), стоянки транспорта общего пользования (7.2.3), улично-дорожная сеть (12.0.1), благоустройство территории (12.0.2)	5	12:002	717	278,52	199 698,84
539	Российская Федерация, Республика Северная Осетия-Алания, Алагирский район, с. Бирикау	Алагирский	15:07:0000000:3436	003002000000 Земли населенных пунктов	Для ведения личного подсобного хозяйства	13	02:020	1 475	559,14	824 731,50
540	Российская Федерация, Республика Северная Осетия-Алания, Алагирский район, западнее с. Тиб	Алагирский	15:07:0000000:3437	003004000000 Земли особо охраняемых территорий и объектов	размещение автомобильных дорог (7.2.1), стоянки транспорта общего пользования (7.2.3), улично-дорожная сеть (12.0.1), благоустройство территории (12.0.2)	6	07:020	117 993	71,18	8 398 741,74
541	Российская Федерация, Республика Северная Осетия-Алания, Алагирский район, п. Верхний Зassa	Алагирский	15:07:0000000:3438	003002000000 Земли населенных пунктов	Спорт	3	05:010	1 204	53,90	64 895,60
542	Российская Федерация, Республика Северная Осетия-Алания, Алагирский район, п. Верхний Зassa	Алагирский	15:07:0000000:3439	003002000000 Земли населенных пунктов	Спорт	3	05:010	775	53,90	41 772,50
543	Российская Федерация, Республика Северная Осетия-Алания, Алагирский район, п. Верхний Зassa	Алагирский	15:07:0000000:3440	003002000000 Земли населенных пунктов	Спорт	3	05:010	341	53,90	18 379,90
544	Российская Федерация, Республика Северная Осетия-Алания, Алагирский район, Цейское ущелье	Алагирский	15:07:0000000:3444	003004000000 Земли особо охраняемых территорий и объектов	Для благоустройства и развития зон отдыха	5	05:000	223 587	278,52	62 270 451,24
545	Российская Федерация, Республика Северная Осетия-Алания, Алагирский район, Цейское ущелье	Алагирский	15:07:0000000:3445	003004000000 Земли особо охраняемых территорий и объектов	"отдых "рекреация	5	05:000	92 018	278,52	25 628 853,36
546	Российская Федерация, Республика Северная Осетия-Алания, Алагирский район, п. Верхний Фиагдон	Алагирский	15:07:0000000:3447	003001000000 Земли сельскохозяйственного назначения	Энергетика	6	06:070	328	747,07	245 038,96
547	Российская Федерация, Республика Северная Осетия-Алания, Алагирский район. Владикавказское лесничество. Дзуарикауское участковое лесничество, квартал № 15 выдел 13ч	Алагирский	15:07:0000000:3448	003003000000 Земли лесного фонда	Ведение лесного хозяйства. Осуществление рекреационной деятельности	5	05:000	1 125	278,52	313 335,00
548	Российская Федерация, Республика Северная Осетия-Алания, Алагирский муниципальный район, Алагирское городское поселение, г. Алагир, ул. Зарамагская, 38/7/А	Алагирский	15:07:0000000:3450	003002000000 Земли населенных пунктов	Для индивидуального жилищного строительства	13	02:010	1 141	348,37	397 490,17
549	Российская Федерация, Республика Северная Осетия-Алания, Алагирский муниципальный район, Алагирское городское поселение, г. Алагир, п. Цементный, 56	Алагирский	15:07:0000000:3451	003002000000 Земли населенных пунктов	Для индивидуального жилищного строительства	13	02:010	1 199	196	235 004,00
550	Российская Федерация, Республика Северная Осетия-Алания, Алагирский муниципальный район, Алагирское городское поселение, г. Алагир, ул. О.Цомаевой, 84/1	Алагирский	15:07:0000000:3452	003002000000 Земли населенных пунктов	Для ведения личного подсобного хозяйства	13	02:020	1 401	348,37	488 066,37
551	Республика Северная Осетия — Алания	Алагирский	15:07:0000000:3453	003002000000 Земли населенных пунктов	"для индивидуального жилищного строительства"	13	02:010	1 072	348,37	373 452,64
552	Российская Федерация, Республика Северная Осетия-Алания, Алагирский муниципальный район, Алагирское городское поселение, г. Алагир, СТ "Заря", линия 3, уч. 27	Алагирский	15:07:0000000:3454	003002000000 Земли населенных пунктов	Для ведения коллективного садоводства и огородничества	13	13:021	600	249,60	149 640,00
553	Российская Федерация, Республика Северная Осетия-Алания, Алагирский район, с.Унал	Алагирский	15:07:0000000:3455	003002000000 Земли населенных пунктов	Для индивидуального жилищного строительства	13	02:010	1 200	243,35	292 020,00
554	Республика Северная Осетия - Алания, Алагирский р-н., с. Цау, ул. Мира, д.31А	Алагирский	15:07:0000000:3459	003002000000 Земли населенных пунктов	Для ведения личного подсобного хозяйства	13	02:020	1 500	292,85	439 275,00
555	Российская Федерация, Республика Северная Осетия-Алания, Алагирский муниципальный район, Алагирское городское поселение, г. Алагир, ул. О.Цомаевой, 17/1	Алагирский	15:07:0000000:3460	003002000000 Земли населенных пунктов	Малоэтажная многоквартирная жилая застройка	2	02:013	11 362	1 187,62	13 493 738,44
556	Российская Федерация, Республика Северная Осетия-Алания, Алагирский район. автодорога "Алагир-Цау-Уредон"(ПК0+000-ПК1+000)	Алагирский	15:07:0000000:3461	003002000000 Земли населенных пунктов	Для эксплуатации существующей автодороги	6	07:020	18 226	71,18	1 297 326,68
557	Российская Федерация, Республика Северная Осетия - Алания, Алагирский р-н.. Ардонский магистральный канал	Алагирский	15:07:0000000:3463	003002000000 Земли населенных пунктов	Для содержания и эксплуатации гидротехнических сооружений	6	03:011	3 833	71,18	272 832,94

№ п/п	Местоположение ЗУ	Район	Кадастровый номер ЗУ	Категория земель	Разрешенное использование по документу	Код вида разрешенного использования (в соответствии с классификатором видов разрешенного использования земельных участков)	Вид использования объектов недвижимости	Площадь	УПКС	КС
558	Российская Федерация, Республика Северная Осетия-Алания, Алагирский район, автодорога "Эльхотар-Дагом-Унал"	Алагирский	15:07:0000000:3464	003002000000 Земли населенных пунктов	Для эксплуатации существующей автодороги	6	07:0020	11 369	71,18	809 245,42
559	Российская Федерация, Республика Северная Осетия-Алания, Алагирский район	Алагирский	15:07:0000000:3465	003002000000 Земли населенных пунктов	Для эксплуатации существующей автодороги "Хаджидзан - Унал"	6	07:0020	8 707	71,18	619 764,26
560	Российская Федерация, Республика Северная Осетия-Алания, Алагирский район	Алагирский	15:07:0000000:3466	003002000000 Земли населенных пунктов	Для эксплуатации существующей автодороги Мизур - В. Мизур	6	07:0020	3 250	71,18	231 335,00
561	Российская Федерация, Республика Северная Осетия-Алания, Алагирский район, автодороги "Эльхотар-Дагом-Унал"	Алагирский	15:07:0000000:3467	003002000000 Земли населенных пунктов	Для эксплуатации существующей автодороги	6	07:0020	138	71,18	9 822,84
562	Российская Федерация, Республика Северная Осетия-Алания, Алагирский район	Алагирский	15:07:0000000:3468	003002000000 Земли населенных пунктов	Для эксплуатации существующей автодороги "ТРАНСКАМ"-В.ЗГИД".	6	07:0020	6 800	71,18	484 237,54
563	Российская Федерация, Республика Северная Осетия-Алания, Алагирский район	Алагирский	15:07:0000000:3469	003002000000 Земли населенных пунктов	Для эксплуатации существующей автодороги "ТРАНСКАМ"-В.ЗГИД".	6	07:0020	24 351	71,18	1 733 304,18
564	Российская Федерация, Республика Северная Осетия-Алания, Алагирский район	Алагирский	15:07:0000000:3470	003002000000 Земли населенных пунктов	Для эксплуатации существующей автодороги "Подъезд к курорту "Цей"	6	07:0020	30 770	71,18	2 190 208,60
565	Российская Федерация, Республика Северная Осетия-Алания, Алагирский район	Алагирский	15:07:0000000:3471	003002000000 Земли населенных пунктов	Для эксплуатации существующей автодороги Мизур-В.Ход	6	07:0020	9 048	71,18	644 036,64
566	Российская Федерация, Республика Северная Осетия-Алания, Алагирский район, автодороги "Алагир-Ход-Дигора"	Алагирский	15:07:0000000:3473	003002000000 Земли населенных пунктов	Для эксплуатации существующей автодороги	6	07:0020	4 261	71,18	303 297,98
567	Российская Федерация, Республика Северная Осетия-Алания, Алагирский район	Алагирский	15:07:0000000:3474	003002000000 Земли населенных пунктов	Для эксплуатации существующей автодороги НАР-ГУРКУМТА-СИНДЗИСАР	6	07:0020	4 735	71,18	337 037,30
568	Российская Федерация, Республика Северная Осетия-Алания, Алагирский район	Алагирский	15:07:0000000:3475	003002000000 Земли населенных пунктов	Для эксплуатации существующей автодороги НАР-ГУРКУМТА-СИНДЗИСАР	6	07:0020	1 727	71,18	122 927,86
569	Российская Федерация, Республика Северная Осетия-Алания, Алагирский район	Алагирский	15:07:0000000:3476	003002000000 Земли населенных пунктов	Для эксплуатации существующей автодороги НАР-ГУРКУМТА-СИНДЗИСАР	6	07:0020	2 680	71,18	190 762,40
570	Российская Федерация, Республика Северная Осетия-Алания, Алагирский район. ВЛ № 401 "ПС Нузал-110 - ПС Бурон-35"	Алагирский	15:07:0000000:3477	003002000000 Земли населенных пунктов	Для эксплуатации линии электропередачи ВЛ " 401 "ПС Нузал-110 - ПС Бурон-35"	6	03:011	44	71,18	3 131,92
571	Российская Федерация, Республика Северная Осетия-Алания, Алагирский район	Алагирский	15:07:0000000:3479	003002000000 Земли населенных пунктов	Для эксплуатации существующей автодороги НАР-ВАРДЖ	6	07:0020	1 487	71,18	105 844,66
572	Российская Федерация, Республика Северная Осетия-Алания, Алагирский район	Алагирский	15:07:0000000:3480	003002000000 Земли населенных пунктов	Для эксплуатации существующей автодороги НАР-ВАРДЖ	6	07:0020	1 619	71,18	115 240,42
573	Российская Федерация, Республика Северная Осетия-Алания, Алагирский район, от границ земель Ардонского района до границы с Республикой Грузия	Алагирский	15:07:0000000:3481	003002000000 Земли населенных пунктов	Земельные участки (территории) общего пользования	6	07:0020	381 754	71,18	27 173 249,72
574	Российская Федерация, Республика Северная Осетия-Алания, Алагирский район, от границ земель Ардонского района до границы с Республикой Грузия	Алагирский	15:07:0000000:3482	003002000000 Земли населенных пунктов	Земельные участки (территории) общего пользования	6	07:0020	255 509	71,18	18 187 130,62
575	Российская Федерация, Республика Северная Осетия-Алания, Алагирский район, от границ земель Ардонского района до границы с Республикой Грузия	Алагирский	15:07:0000000:3483	003002000000 Земли населенных пунктов	Земельные участки (территории) общего пользования	6	07:0020	11 401	71,18	811 523,18
576	Российская Федерация, Республика Северная Осетия-Алания, Алагирский район, от границ земель Ардонского района до границы с Республикой Грузия	Алагирский	15:07:0000000:3484	003002000000 Земли населенных пунктов	Земельные участки (территории) общего пользования	6	07:0020	110 544	71,18	7 868 521,92
577	Российская Федерация, Республика Северная Осетия-Алания, Алагирский район	Алагирский	15:07:0000000:3485	003002000000 Земли населенных пунктов	Для эксплуатации существующей автодороги Мизур-Нопкау	6	07:0020	7 670	71,18	545 950,60
578	Российская Федерация, Республика Северная Осетия-Алания, Алагирский район	Алагирский	15:07:0000000:3486	003002000000 Земли населенных пунктов	Для эксплуатации существующей автодороги Мизур-Нопкау	6	07:0020	3 364	71,18	239 449,52
579	Российская Федерация, Республика Северная Осетия-Алания, Алагирский муниципальный район, Зарамагское сельское поселение, с. Тибсти, 10/1	Алагирский	15:07:0000000:3498	003002000000 Земли населенных пунктов	Для ведения личного подсобного хозяйства	13	02:020	712	125,36	89 256,32
580	Северная Осетия - Алания респ. р-н Алагирский, юго-западнее с. Нар	Алагирский	15:07:0000000:35	003004000000 Земли особо охраняемых территорий и объектов	Для ведения лесного хозяйства	10	09:010	1 398 770	15,21	21 275 291,70
581	Республика Северная Осетия-Алания, Алагирский район, п Верхний Унал, уч 400	Алагирский	15:07:0000000:3515	003002000000 Земли населенных пунктов	для ведения личного подсобного хозяйства (код 2.2)	13	02:020	1 820	196	356 720,00
582	Республика Северная Осетия-Алания, Алагирский район, с. Верхний Цей, 199/1 "а"	Алагирский	15:07:0000000:3516	003002000000 Земли населенных пунктов	Для ведения личного подсобного хозяйства	13	02:020	1 656	243,35	402 987,60
583	Российская Федерация, Республика Северная Осетия-Алания, Алагирский район	Алагирский	15:07:0000000:3524	003002000000 Земли населенных пунктов	Для эксплуатации существующей автодороги " УНАЛ - ХОЛСТ".	6	07:0020	3 460	71,18	246 282,80
584	Российская Федерация, Республика Северная Осетия - Алания, Алагирский р-н.	Алагирский	15:07:0000000:3525	003002000000 Земли населенных пунктов	Для содержания и эксплуатации линии электропередачи №427 ПС "Нузал"-ПС "Зарамаг"	6	03:011	250	71,18	17 795,00
585	Российская Федерация, Республика Северная Осетия - Алания, Алагирский р-н.	Алагирский	15:07:0000000:3526	003002000000 Земли населенных пунктов	Для эксплуатации линии электропередачи ВЛ №402 "ПС Бурон 35-ПС Цей 35"	6	03:011	104	71,18	7 402,72
586	Российская Федерация, Республика Северная Осетия - Алания, Алагирский р-н., п. Верхний Фиагдон, 317	Алагирский	15:07:0000000:3527	003002000000 Земли населенных пунктов	Для ведения личного подсобного хозяйства	13	02:020	260	894,96	232 689,60
587	Российская Федерация, Республика Северная Осетия-Алания, Алагирский муниципальный район, Дзуарикауское сельское поселение, с. Дзуарикау, ул. Братьева, 4 "а"	Алагирский	15:07:0000000:3531	003002000000 Земли населенных пунктов	Для эксплуатации существующего жилого дома	13	02:010	1 140	342,90	390 906,00
588	Российская Федерация, Республика Северная Осетия-Алания, Алагирский муниципальный район, Дзуарикауское сельское поселение, с. Дзуарикау, ул. Братьева, 4 "б"	Алагирский	15:07:0000000:3532	003002000000 Земли населенных пунктов	Для эксплуатации существующего жилого дома	13	02:010	1 000	342,90	342 900,00
589	Российская Федерация, Республика Северная Осетия-Алания, Алагирский муниципальный район, Дзуарикауское сельское поселение, с. Дзуарикау, ул. Братьева, 4 "В"	Алагирский	15:07:0000000:3533	003002000000 Земли населенных пунктов	Для эксплуатации существующего жилого дома	13	02:010	860	342,90	294 894,00
590	Российская Федерация, Республика Северная Осетия-Алания, Алагирский район, с. Лац	Алагирский	15:07:0000000:3536	003002000000 Земли населенных пунктов	Для ведения личного подсобного хозяйства	13	02:020	210	452,43	95 010,30
591	Российская Федерация, Республика Северная Осетия-Алания, Алагирский муниципальный район, Алагирское городское поселение, г. Алагир, ул. Ч.Басиевой, 2/19/5	Алагирский	15:07:0000000:3537	003002000000 Земли населенных пунктов	Отдых (рекреация)	5	05:000	1 740	278,52	485 460,36
592	Российская Федерация, Республика Северная Осетия-Алания, Алагирский район, п. Мизур	Алагирский	15:07:0000000:3546	003002000000 Земли населенных пунктов	Отдых (рекреация)	5	05:000	4 348	278,52	1 211 004,96
593	Республика Северная Осетия-Алания, Алагирский муниципальный район, Цейское сельское поселение, с Хуссли, земельный участок 28/1	Алагирский	15:07:0000000:3553	003002000000 Земли населенных пунктов	Земельные участки (территории) общего пользования	5	12:003	6 056	278,52	1 686 717,12
594	Республика Северная Осетия-Алания, Алагирский муниципальный район, Цейское сельское поселение, с Хуссли, земельный участок 28/2	Алагирский	15:07:0000000:3554	003002000000 Земли населенных пунктов	Земельные участки (территории) общего пользования	5	12:003	10 000	278,52	2 785 200,00

№ п/п	Местоположение ЗУ	Район	Кадастровый номер ЗУ	Категория земель	Разрешенное использование по документу	Код вида разрешенного использования (в соответствии с классификатором видов разрешенного использования земельных участков)	Вид использования объектов недвижимости	Площадь	УПКС	КС
595	Республика Северная Осетия-Алания, Алагирский муниципальный район, Цейское сельское поселение, с Хуккали, земельный участок 28/3	Алагирский	15:07:0000000:3555	003002000000 Земли населенных пунктов	Земельные участки (территории) общего пользования	5	12:000	5 839	278,52	1 626 278,28
596	Республика Северная Осетия-Алания, Алагирский р-н, с. Кодахджин, СТ "Кодахджин"	Алагирский	15:07:0000000:3556	003002000000 Земли населенных пунктов	для ведения садоводства и огородничества	13	13:021	300	127,76	49 826,40
597	Республика Северная Осетия — Алания, р-н Алагирский, с. Кодахджин	Алагирский	15:07:0000000:3557	003002000000 Земли населенных пунктов	для ведения садоводства и огородничества	13	13:021	435	127,76	55 575,60
598	Республика Северная Осетия - Алания, м.р-н Алагирский, Алагирское лесничество, Тамикское участковое лесничество, квартал №1 выдел 10ч, 11ч	Алагирский	15:07:0000000:3560	003000000000 Земли лесного фонда	Ведение лесного хозяйства. Строительство, реконструкция, эксплуатация линейных объектов.	6	03:011	2 769	71,18	197 097,42
599	Российская Федерация, Республика Северная Осетия - Алания, Алагирский район	Алагирский	15:07:0000000:3561	003002000000 Земли населенных пунктов		6	07:020	3 742	71,18	266 355,56
600		Алагирский	15:07:0000000:3563	003002000000 Земли населенных пунктов	Для индивидуального жилищного строительства	13	02:010	568	348,37	197 874,16
601	Российская Федерация, Республика Северная Осетия-Алания, Алагирский район	Алагирский	15:07:0000000:3564	003002000000 Земли населенных пунктов	для эксплуатации существующей автодороги "ТУСАРА -Г.Корца-В.Корца."	6	07:020	45 561	71,18	3 243 031,98
602	Российская Федерация, Республика Северная Осетия-Алания, Алагирский район	Алагирский	15:07:0000000:3565	003002000000 Земли населенных пунктов	для эксплуатации существующей автодороги "ТУСАРА -Г.Корца-В.Корца."	6	07:020	5 457	71,18	388 429,26
603	Российская Федерация, Республика Северная Осетия-Алания, Алагирский район	Алагирский	15:07:0000000:3566	003002000000 Земли населенных пунктов	Для эксплуатации существующей автодороги Мацута-Фаснал-В.Зпд.	6	07:020	1 307	71,18	93 032,26
604	Российская Федерация, Республика Северная Осетия-Алания, Алагирский район	Алагирский	15:07:0000000:3567	003002000000 Земли населенных пунктов	Для эксплуатации существующей автодороги "ПОДЪЕЗД К ТИБСКИМ ИСТОЧНИКАМ."	6	07:020	11 334	71,18	806 754,12
605	Российская Федерация, Республика Северная Осетия-Алания, Алагирский район, восточнее с. Тиб	Алагирский	15:07:0000000:3568	003002000000 Земли населенных пунктов	Размещение автомобильных дорог	6	07:020	8 548	71,18	608 446,64
606	Российская Федерация, Республика Северная Осетия-Алания, Алагирский район, восточнее с. Тиб	Алагирский	15:07:0000000:3569	003002000000 Земли населенных пунктов	Размещение автомобильных дорог	6	07:020	8 595	71,18	611 792,10
607	Российская Федерация, Республика Северная Осетия-Алания, Алагирский район, с Лац, уч 89	Алагирский	15:07:0000000:3571	003002000000 Земли населенных пунктов	Для ведения личного подсобного хозяйства (приусадебный земельный участок)	13	02:020	2 000	452,43	904 860,00
608	Российская Федерация, Республика Северная Осетия-Алания, Алагирский район, п Верхний Зпд, уч 444	Алагирский	15:07:0000000:3574	003002000000 Земли населенных пунктов	ведение личного подсобного хозяйства на полевых участках	1	01:160	3 000	7,17	21 510,00
609	Российская Федерация, Республика Северная Осетия-Алания, Алагирский район, с Лац, №90	Алагирский	15:07:0000000:3575	003002000000 Земли населенных пунктов	Ведение личного подсобного хозяйства (приусадебный земельный участок)	13	02:020	1 440	452,43	651 499,20
610		Алагирский	15:07:0000000:3576	003002000000 Земли населенных пунктов	Для ведения личного подсобного хозяйства	13	02:020	600	452,43	271 458,00
611		Алагирский	15:07:0000000:3577	003002000000 Земли населенных пунктов	Для ведения личного подсобного хозяйства	13	02:020	796	452,43	360 134,28
612	Российская Федерация, Республика Северная Осетия-Алания, Алагирский район, западнее с. Тиб	Алагирский	15:07:0000000:3580	003004000000 Земли особо охраняемых территорий и объектов	Передвижное жилье (2.4). Предоставление коммунальных услуг (3.1.1), Общежития(3.2.4). Бытовое обслуживание (3.3), Объекты культурно-досуговой деятельности (3.6.1). Предпринимательство (4.0). отдых (рекреация)(5.0). Санаторная деятельность(9.2.1), Улично-дорожная сеть (12.0.1). Благоустройство территории(12.0.2)	4	04:000	9 035	325,92	2 944 687,20
613	Российская Федерация, Республика Северная Осетия-Алания, Алагирский район, с. Лац	Алагирский	15:07:0000000:3581	003002000000 Земли населенных пунктов	Для ведения личного подсобного хозяйства	13	02:020	2 057	452,43	930 648,51
614	Российская Федерация, Республика Северная Осетия-Алания, Алагирский район, с. Лац	Алагирский	15:07:0000000:3582	003002000000 Земли населенных пунктов	Для ведения личного подсобного хозяйства	13	02:020	2 569	452,43	1 162 292,67
615	Российская Федерация, Республика Северная Осетия - Алания, м.р-н Алагирский, с.п. Фиагдонское, с Цмити	Алагирский	15:07:0000000:3586	003002000000 Земли населенных пунктов	Для ведения личного подсобного хозяйства	13	02:020	1 037	452,43	469 169,91
616	Российская Федерация, Республика Северная Осетия - Алания, м.р-н Алагирский, с п. Фиагдонское, с Цмити	Алагирский	15:07:0000000:3587	003002000000 Земли населенных пунктов	Для ведения личного подсобного хозяйства	13	02:020	529	452,43	239 335,47
617	Северная Осетия - Алания респ, р-н Алагирский, юго-западнее с Тиб	Алагирский	15:07:0000000:36	003004000000 Земли особо охраняемых территорий и объектов	Для размещения объектов особой экономической зоны туристско-рекреационного типа	5	05:022	689 301	278,52	191 984 114,52
618	Республика Северная Осетия-Алания, р-н Алагирский, юго-восточнее с. Тиб	Алагирский	15:07:0000000:37	003004000000 Земли особо охраняемых территорий и объектов	Для ведения лесного хозяйства	10	10:010	1 705 695	15,21	25 940 620,95
619	Северная Осетия - Алания респ, р-н Алагирский, южнее с. Тиб	Алагирский	15:07:0000000:38	003004000000 Земли особо охраняемых территорий и объектов	Для ведения лесного хозяйства	10	10:010	1 209 799	15,21	18 401 042,79
620	Северная Осетия - Алания респ, р-н Алагирский, южнее с Сатал	Алагирский	15:07:0000000:39	003004000000 Земли особо охраняемых территорий и объектов	Для размещения объектов особой экономической зоны туристско-рекреационного типа	5	05:022	44 645	278,52	12 434 525,40
621	Респ Северная Осетия - Алания, р-н Алагирский	Алагирский	15:07:0000000:4	003001000000 Земли сельскохозяйственного назначения	Для предварительного согласования места размещения линии электропередачи ВЛ 330 кВ "Напильник - Владикавказ".	6	03:011	622 020	71,18	44 275 383,60
622	Северная Осетия - Алания респ, р-н Алагирский, юго-западнее с. Нар	Алагирский	15:07:0000000:40	003004000000 Земли особо охраняемых территорий и объектов	Для ведения лесного хозяйства	10	09:010	766 153	15,21	11 653 187,13
623	Северная Осетия - Алания респ, р-н Алагирский, южнее с.Нар	Алагирский	15:07:0000000:41	003004000000 Земли особо охраняемых территорий и объектов	Для размещения объектов особой экономической зоны туристско-рекреационного типа	5	05:022	921 124	278,52	256 551 456,48
624	Северная Осетия - Алания респ, р-н Алагирский, южнее с Нар	Алагирский	15:07:0000000:42	003004000000 Земли особо охраняемых территорий и объектов	Для ведения лесного хозяйства	10	09:010	548 594	15,21	8 344 114,74
625	Северная Осетия - Алания респ, р-н Алагирский, южнее с Нар	Алагирский	15:07:0000000:43	003004000000 Земли особо охраняемых территорий и объектов	Для ведения лесного хозяйства	10	09:010	151 666	15,21	2 306 839,86
626	Северная Осетия - Алания респ, р-н Алагирский, южнее с Нар	Алагирский	15:07:0000000:44	003004000000 Земли особо охраняемых территорий и объектов	Для ведения лесного хозяйства	10	09:010	192 889	15,21	2 933 841,69

№ п/п	Местоположение ЗУ	Район	Кадастровый номер ЗУ	Категория земель	Разрешенное использование по документу	Код вида разрешенного использования (в соответствии с классификатором видов разрешенного использования земельных участков)	Вид использования объектов недвижимости	Площадь	УПКС	КС
627	Северная Осетия - Алания респ, р-н Алагирский, южнее с. Нар	Алагирский	15:07:0000000:45	003004000000 Земли особо охраняемых территорий и объектов	Для ведения лесного хозяйства	10	09:010	125 811	15,21	1 913 585,31
628	Северная Осетия - Алания респ, р-н Алагирский, южнее с. Нар	Алагирский	15:07:0000000:46	003004000000 Земли особо охраняемых территорий и объектов	Для ведения лесного хозяйства	10	09:010	13 945	15,21	212 103,45
629	Северная Осетия - Алания респ, р-н Алагирский, южнее с. Нар	Алагирский	15:07:0000000:47	003004000000 Земли особо охраняемых территорий и объектов	Для ведения лесного хозяйства	10	09:010	224 897	15,21	3 420 683,37
630	Северная Осетия - Алания респ, р-н Алагирский, южнее с. Нар	Алагирский	15:07:0000000:48	003004000000 Земли особо охраняемых территорий и объектов	Для ведения лесного хозяйства	10	09:010	45 026	15,21	684 845,46
631	Северная Осетия - Алания респ, р-н Алагирский, южнее с. Нар	Алагирский	15:07:0000000:49	003004000000 Земли особо охраняемых территорий и объектов	Для ведения лесного хозяйства	10	09:010	154 517	15,21	2 350 203,57
632	Республика Северная Осетия-Алания, р-н Алагирский	Алагирский	15:07:0000000:5	003005000000 Земли лесного фонда	Для ведения лесного хозяйства	10	10:010	10 414 988	15,21	158 411 967,48
633	Северная Осетия - Алания респ, р-н Алагирский, южнее с. Нар	Алагирский	15:07:0000000:50	003004000000 Земли особо охраняемых территорий и объектов	Для ведения лесного хозяйства	10	09:010	41 883	15,21	637 040,43
634	Северная Осетия - Алания респ, р-н Алагирский, юго-западнее с. Нар	Алагирский	15:07:0000000:51	003004000000 Земли особо охраняемых территорий и объектов	Для ведения лесного хозяйства	10	09:010	997 207	15,21	15 167 518,47
635	Северная Осетия - Алания респ, р-н Алагирский, юго-западнее с. Нар	Алагирский	15:07:0000000:52	003004000000 Земли особо охраняемых территорий и объектов	Для ведения лесного хозяйства	10	09:010	959 909	15,21	14 600 215,89
636	Северная Осетия - Алания респ, р-н Алагирский, южнее с. Тиб	Алагирский	15:07:0000000:53	003004000000 Земли особо охраняемых территорий и объектов	Для ведения лесного хозяйства	10	09:010	1 330 493	15,21	20 236 798,53
637	Северная Осетия - Алания респ, р-н Алагирский, северное с. В.Зарамаг	Алагирский	15:07:0000000:55	003004000000 Земли особо охраняемых территорий и объектов	Для ведения лесного хозяйства	10	10:010	543 761	15,21	8 270 604,81
638	Северная Осетия - Алания респ, р-н Алагирский, юго-западнее с. Нар	Алагирский	15:07:0000000:57	003004000000 Земли особо охраняемых территорий и объектов	Для ведения лесного хозяйства	10	09:010	758 133	15,21	11 531 202,93
639	Северная Осетия - Алания респ, р-н Алагирский, восточнее с. Верхний Зарамаг	Алагирский	15:07:0000000:58	003005000000 Земли лесного фонда	Для ведения лесного хозяйства	10	10:010	190 939	15,21	2 904 182,19
640	Северная Осетия - Алания респ, р-н Алагирский, северо-западнее с. В.Зарамаг	Алагирский	15:07:0000000:59	003004000000 Земли особо охраняемых территорий и объектов	Для ведения лесного хозяйства	10	09:010	1 160 590	15,21	17 655 615,90
641	Респ. Северная Осетия - Алания, р-н Алагирский	Алагирский	15:07:0000000:6	003005000000 Земли лесного фонда	Для ведения лесного хозяйства	10	10:010	1 776 881	15,21	27 026 360,01
642	Северная Осетия - Алания респ, р-н Алагирский, юго-западнее с. Тиб	Алагирский	15:07:0000000:60	003004000000 Земли особо охраняемых территорий и объектов	Для ведения лесного хозяйства	10	09:010	1 264 345	15,21	19 230 687,45
643	Северная Осетия - Алания респ, р-н Алагирский, южнее с. Нар	Алагирский	15:07:0000000:61	003005000000 Земли лесного фонда	Для ведения лесного хозяйства	10	10:010	1 139 280	15,21	17 328 448,80
644	Северная Осетия - Алания респ, р-н Алагирский, восточнее с. Верхний Зарамаг	Алагирский	15:07:0000000:62	003004000000 Земли особо охраняемых территорий и объектов	Для ведения лесного хозяйства	10	09:010	1 274 616	15,21	19 386 909,36
645	Северная Осетия - Алания респ, р-н Алагирский, южнее с. Сакхат	Алагирский	15:07:0000000:63	003005000000 Земли лесного фонда	Для ведения лесного хозяйства	10	10:010	206 587	15,21	3 142 188,27
646	Северная Осетия - Алания респ, р-н Алагирский, юго-западнее с. Тиб	Алагирский	15:07:0000000:65	003004000000 Земли особо охраняемых территорий и объектов	Для ведения лесного хозяйства	10	10:010	1 449 459	15,21	22 046 271,39
647	Северная Осетия - Алания респ, р-н Алагирский, южнее с. Тиб	Алагирский	15:07:0000000:66	003004000000 Земли особо охраняемых территорий и объектов	Для ведения лесного хозяйства	10	10:010	1 261 896	15,21	19 193 408,16
648	Северная Осетия - Алания респ, р-н Алагирский, юго-восточнее с. Верхний Зарамаг	Алагирский	15:07:0000000:67	003004000000 Земли особо охраняемых территорий и объектов	Для ведения лесного хозяйства	10	09:010	1 120 222	15,21	17 038 576,62
649	Северная Осетия - Алания респ, р-н Алагирский, северо-западнее с. Верхний Зарамаг	Алагирский	15:07:0000000:68	003004000000 Земли особо охраняемых территорий и объектов	Для ведения лесного хозяйства	10	09:010	928 974	15,21	14 129 694,54
650	Северная Осетия - Алания респ, р-н Алагирский, южнее с. Верхний Зарамаг	Алагирский	15:07:0000000:69	003004000000 Земли особо охраняемых территорий и объектов	Для ведения лесного хозяйства	10	09:010	1 127 041	15,21	17 142 293,61
651	Республика Северная Осетия-Алания, р-н Алагирский	Алагирский	15:07:0000000:7	003005000000 Земли лесного фонда	Для ведения лесного хозяйства	10	10:010	4 532 625	15,21	68 941 226,25
652	Северная Осетия - Алания респ, р-н Алагирский, южнее с. Нар	Алагирский	15:07:0000000:70	003004000000 Земли особо охраняемых территорий и объектов	Для ведения лесного хозяйства	10	09:010	985 028	15,21	14 982 275,88
653	Северная Осетия - Алания респ, р-н Алагирский, северо-восточнее с. Верхний Зарамаг	Алагирский	15:07:0000000:71	003005000000 Земли лесного фонда	Для ведения лесного хозяйства	10	10:010	468 891	15,21	7 131 832,11
654	Северная Осетия - Алания респ, р-н Алагирский, юго-восточнее с. Верхний Зарамаг	Алагирский	15:07:0000000:72	003004000000 Земли особо охраняемых территорий и объектов	Для ведения лесного хозяйства	10	09:010	564 366	15,21	8 584 006,86
655	Северная Осетия - Алания респ, р-н Алагирский, южнее с. Сакхат	Алагирский	15:07:0000000:73	003005000000 Земли лесного фонда	Для ведения лесного хозяйства	10	10:010	146 147	15,21	2 222 895,87
656	Северная Осетия - Алания респ, р-н Алагирский, южнее с. Нар	Алагирский	15:07:0000000:74	003004000000 Земли особо охраняемых территорий и объектов	Для ведения лесного хозяйства	10	09:010	181 983	15,21	2 767 961,43
657	Северная Осетия - Алания респ, р-н Алагирский, юго-восточнее с. Верхний Зарамаг	Алагирский	15:07:0000000:75	003004000000 Земли особо охраняемых территорий и объектов	Для ведения лесного хозяйства	10	09:010	604 902	15,21	9 200 559,42
658	Северная Осетия - Алания респ, р-н Алагирский, южнее с. Сакхат	Алагирский	15:07:0000000:76	003005000000 Земли лесного фонда	Для ведения лесного хозяйства	10	10:010	182 240	15,21	2 771 870,40
659	Северная Осетия - Алания респ, р-н Алагирский, южнее с. Нар	Алагирский	15:07:0000000:77	003004000000 Земли особо охраняемых территорий и объектов	Для ведения лесного хозяйства	10	09:010	721 319	15,21	10 971 261,99
660	Северная Осетия - Алания респ, р-н Алагирский, южнее с. Сакхат	Алагирский	15:07:0000000:78	003005000000 Земли лесного фонда	Для ведения лесного хозяйства	10	10:010	345 566	15,21	5 256 058,86
661	Северная Осетия - Алания респ, р-н Алагирский, юго-восточнее с.Тиб	Алагирский	15:07:0000000:79	003004000000 Земли особо охраняемых территорий и объектов	Для ведения лесного хозяйства	10	09:010	1 281 374	15,21	19 489 698,54
662	Северная Осетия - Алания респ, р-н Алагирский, юго-западнее с. Верхний Зарамаг	Алагирский	15:07:0000000:80	003004000000 Земли особо охраняемых территорий и объектов	Для ведения лесного хозяйства	10	09:010	713 177	15,21	10 847 422,17
663	Северная Осетия - Алания респ, р-н Алагирский, юго-западнее с. Нар	Алагирский	15:07:0000000:81	003005000000 Земли лесного фонда	Для ведения лесного хозяйства	10	10:010	529 261	15,21	8 050 059,81
664	Северная Осетия - Алания респ, р-н Алагирский, северное с. В.Зарамаг	Алагирский	15:07:0000000:82	003004000000 Земли особо охраняемых территорий и объектов	Для размещения объектов особой экономической зоны туристско-рекреационного типа	5	05:022	193 675	278,52	53 942 361,00
665	Северная Осетия - Алания респ, р-н Алагирский, 500 м юго-западнее п.Мизур, в устье р.Баддон	Алагирский	15:07:0000000:83	003002000000 Земли населенных пунктов	Энергетика	6	11:030	136	351,47	47 799,92
666	Респ. Северная Осетия-Алания, р-н Алагирский, 500 м юго-западнее п.Мизур	Алагирский	15:07:0000000:84	003003000000 Земли промышленности, энергетики, транспорта, связи, радиовещания, телевидения, информатики, земли для обеспечения космической деятельности, земли обороны, безопасности и земли иного специального назначения	Энергетика	6	11:030	2 838	351,47	997 471,86
667	Республика Северная Осетия-Алания, р-н Алагирский, в пойме реки Ардон, в районе с. Унал.	Алагирский	15:07:0000011:1	003006000000 Земли водного фонда	Для добычи гравийно-песчаной смеси	6	06:010	3 845	206,94	795 684,30
668	Респ. Северная Осетия - Алания, р-н Алагирский, п. Мизур, в пойме р. Ардон.	Алагирский	15:07:0000011:2	003006000000 Земли водного фонда	Для установки гидрологического поста ""Мизур"	6	03:093	1 589	351,47	558 485,83
669	Республика Северная Осетия-Алания, р-н Алагирский, с. Биз, в пойме р Ардон	Алагирский	15:07:0000011:6	003001000000 Земли сельскохозяйственного назначения	Для производства сельскохозяйственной продукции	1	01:010	170 801	17,96	3 053 217,96
670	Респ. Северная Осетия - Алания, р-н Алагирский, п. Верхний Фиагдон, на р. Фиагдон.	Алагирский	15:07:0000013:1	003002000000 Земли населенных пунктов	для установки гидрологического поста "В.Фиагдон"	6	03:093	1 271	917,33	1 165 926,43

№ п/п	Местоположение ЗУ	Район	Кадастровый номер ЗУ	Категория земель	Разрешенное использование по документу	Код вида разрешенного использования (в соответствии с классификатором видов разрешенного использования земельных участков)	Вид использования объектов недвижимости	Площадь	УПКС	КС
671	Российская Федерация, Республика Северная Осетия - Алания. Алагирский р-н., автодорога "Владикавказ-Алагир"	Алагирский	15:07:0000030:113	003003000000 Земли промышленности, энергетики, транспорта, связи, радиовещания, телевидения, информатики, земли для обеспечения космической деятельности, земли обороны, безопасности и земли иного специального назначения	Автомобильный транспорт	6	07:020	21 243	71,18	1 512 076,74
672	Российская Федерация, Республика Северная Осетия - Алания, Алагирский р-н., автодорога "Владикавказ-Алагир"	Алагирский	15:07:0000030:114	003003000000 Земли промышленности, энергетики, транспорта, связи, радиовещания, телевидения, информатики, земли для обеспечения космической деятельности, земли обороны, безопасности и земли иного специального назначения	Автомобильный транспорт	6	07:020	772 856	71,18	55 011 890,08
673	Российская Федерация, Республика Северная Осетия - Алания. Алагирский район, от границ земель Ардонского района до границы с Республикой Грузия	Алагирский	15:07:0000031:1	003003000000 Земли промышленности, энергетики, транспорта, связи, радиовещания, телевидения, информатики, земли для обеспечения космической деятельности, земли обороны, безопасности и земли иного специального назначения	Автомобильный транспорт	6	07:020	1 720 577	71,18	122 470 670,86
674	Респ. Северная Осетия - Алания, р-н Алагирский, с. Нар, в 200 м по направлению на запад от моста через реку Ардон	Алагирский	15.07:0000031.10	003002000000 Земли населенных пунктов	Общественное питание	4	04:060	113	278,92	31 517,96
675	Республика Северная Осетия - Алания. Алагирский район, автомобильная дорога Алагир (автомобильная дорога " Кавказ ") - Н. Зарамаг до границы с Республикой Грузия, 29+000	Алагирский	15:07:0000031:135	003002000000 Земли населенных пунктов	Автомобильный транспорт	4	04:099	51	1 680,92	85 726,92
676	РСО-Алания, Алагирский район, в районе с. Нузал	Алагирский	15:07:0000031:138	003002000000 Земли населенных пунктов	Связь	6	06:080	6	407,61	2 445,66
677	Респ. Северная Осетия - Алания, р-н Алагирский, В придорожной полосе федеральной автодороги "Кавказ"-Алагир-Н.Зарамаг до границы с Республикой Грузия на км.83.5	Алагирский	15:07:0000031:2	003003000000 Земли промышленности, энергетики, транспорта, связи, радиовещания, телевидения, информатики, земли для обеспечения космической деятельности, земли обороны, безопасности и земли иного специального назначения	Для установки передвижной автозаправочной станции	4	04:095	28	1 381,55	38 683,40
678	Республика Северная Осетия-Алания, р-н Алагирский	Алагирский	15.07:0000031.24	003003000000 Земли промышленности, энергетики, транспорта, связи, радиовещания, телевидения, информатики, земли для обеспечения космической деятельности, земли обороны, безопасности и земли иного специального назначения	Энергетика	6	03:011	14	71,18	996,52
679	Респ. Северная Осетия - Алания, р-н Алагирский, на участке км.22-км.25 Федеральной автодороги "Кавказ"-Алагир-Н.Зарамаг"	Алагирский	15:07:0000031:3	003003000000 Земли промышленности, энергетики, транспорта, связи, радиовещания, телевидения, информатики, земли для обеспечения космической деятельности, земли обороны, безопасности и земли иного специального назначения	Для строительства объездной автомобильной дороги	6	07:020	1 245	71,18	88 619,10
680	Респ. Северная Осетия - Алания, р-н Алагирский, на участке км.22-км.25 Федеральной автодороги "Кавказ"-Алагир-Н.Зарамаг в районе п.Мизур	Алагирский	15.07.0000031:4	003003000000 Земли промышленности, энергетики, транспорта, связи, радиовещания, телевидения, информатики, земли для обеспечения космической деятельности, земли обороны, безопасности и земли иного специального назначения	Для строительство объездной дороги	6	07:020	375	71,18	26 692,50
681	Респ. Северная Осетия - Алания, р-н Алагирский, в дорожной полосе Федеральной автодороги Кавказ-Алагир-Н. Зарамаг, в районе с. Нар (49 км).	Алагирский	15:07:0000031:5	003002000000 Земли населенных пунктов	Для эксплуатации существующего магазина	4	04:096	278	443,56	123 309,68
682	Респ. Северная Осетия - Алания, р-н Алагирский, В придорожной полосе Федеральной а/д "Кавказ"-Алагир-Н. Зарамаг", на юго-восточной окраине г. Алагира	Алагирский	15.07.0000031:6	003002000000 Земли населенных пунктов	Для установки передвижной газозаправочной станции	4	04:095	30	3 348,49	100 454,70
683	Республика Северная Осетия-Алания, р-н Алагирский, г. Алагир, 28 км ф/д 1 п. 297	Алагирский	15.07.0000031:8	003002000000 Земли населенных пунктов	Для эксплуатации поста ГИБДД "Клец",	3	07:022	900	332,53	299 277,00
684	Северная Осетия - Алания респ. р-н Алагирский, автодорога Алагир-Ход-Дигора	Алагирский	15:07:0000034:1	003003000000 Земли промышленности, энергетики, транспорта, связи, радиовещания, телевидения, информатики, земли для обеспечения космической деятельности, земли обороны, безопасности и земли иного специального назначения	Для эксплуатации существующей автодороги	6	07:020	89 842	71,18	6 394 953,56
685	Республика Северная Осетия-Алания, р-н Алагирский	Алагирский	15.07.0000035:1	003003000000 Земли промышленности, энергетики, транспорта, связи, радиовещания, телевидения, информатики, земли для обеспечения космической деятельности, земли обороны, безопасности и земли иного специального назначения	Для эксплуатации существующей автодороги "ЦРАУ-КОРА-УРСДОН"	6	07:020	80 833	71,18	5 753 692,94
686	Северная Осетия - Алания респ. р-н Алагирский, автодорога "Кадгарон- Евразиат"	Алагирский	15:07:0000037:1	003003000000 Земли промышленности, энергетики, транспорта, связи, радиовещания, телевидения, информатики, земли для обеспечения космической деятельности, земли обороны, безопасности и земли иного специального назначения	Для эксплуатации существующей автодороги.	6	07:020	58 753	71,18	4 182 038,54
687	Респ. Северная Осетия - Алания, р-н Алагирский, автодороги "Польеза к Кодкаджин"	Алагирский	15.07.0000038:1	003003000000 Земли промышленности, энергетики, транспорта, связи, радиовещания, телевидения, информатики, земли для обеспечения космической деятельности, земли обороны, безопасности и земли иного специального назначения	Для эксплуатации существующей автодороги	6	07:020	49 829	71,18	3 546 828,22

№ п/п	Местоположение ЗУ	Район	Кадастровый номер ЗУ	Категория земель	Разрешенное использование по документу	Код вида разрешенного использования (в соответствии с классификатором видов разрешенного использования земельных участков)	Вид использования объектов недвижимости	Площадь	УПКС	КС
688	Российская Федерация, Республика Северная Осетия-Алания, Алагирский район	Алагирский	15:07:0000039:1	003003000000 Земли промышленности, энергетики, транспорта, связи, радиовещания, телевидения, информатики, земли для обеспечения космической деятельности, земли обороны, безопасности и земли иного специального назначения	для эксплуатации существующей автодороги "ТУСАРА-Г.Кариц-В.Кариц."	6	07.0.20	51 212	71.18	3 645 270.16
689	Респ. Северная Осетия - Алания, р-н Алагирский	Алагирский	15:07:0000040:1	003003000000 Земли промышленности, энергетики, транспорта, связи, радиовещания, телевидения, информатики, земли для обеспечения космической деятельности, земли обороны, безопасности и земли иного специального назначения	Для эксплуатации существующей автодороги " УНАЛ - ХОЛСТ",	6	07.0.20	22 657	71.18	1 612 725,26
690	Респ. Северная Осетия - Алания, р-н Алагирский	Алагирский	15:07:0000041:1	003003000000 Земли промышленности, энергетики, транспорта, связи, радиовещания, телевидения, информатики, земли для обеспечения космической деятельности, земли обороны, безопасности и земли иного специального назначения	Для эксплуатации существующей автодороги "Харисджин - Унал".	6	07.0.20	222 134	71.18	15 811 498,12
691	Республика Северная Осетия-Алания, р-н Алагирский	Алагирский	15:07:0000043:1	003003000000 Земли промышленности, энергетики, транспорта, связи, радиовещания, телевидения, информатики, земли для обеспечения космической деятельности, земли обороны, безопасности и земли иного специального назначения	Для эксплуатации существующей автодороги "ТРАНСКАМ"-В.ЯГИД".	6	07.0.20	116 716	71.18	8 307 844,88
692	Респ. Северная Осетия - Алания, р-н Алагирский	Алагирский	15:07:0000045:1	003003000000 Земли промышленности, энергетики, транспорта, связи, радиовещания, телевидения, информатики, земли для обеспечения космической деятельности, земли обороны, безопасности и земли иного специального назначения	Для эксплуатации существующей автодороги "Подъезд к курорту "Цей".	6	07.0.20	162 327	71.18	11 554 435,86
693	Республика Северная Осетия-Алания, р-н Алагирский. Автодорога Харисджин-Хилаг	Алагирский	15:07:0000046:1	003003000000 Земли промышленности, энергетики, транспорта, связи, радиовещания, телевидения, информатики, земли для обеспечения космической деятельности, земли обороны, безопасности и земли иного специального назначения	Для эксплуатации существующей автодороги Харисджин-Хилаг	6	07.0.20	207 600	71.18	14 776 968.00
694	Республика Северная Осетия-Алания, р-н Алагирский	Алагирский	15:07:0000047:1	003004000000 Земли особо охраняемых территорий и объектов	Для эксплуатации существующей автодороги "Транзит"-Мамисонский перевал.	6	07.0.20	68 093	71.18	4 846 859,74
695	Республика Северная Осетия - Алания, Алагирский район	Алагирский	15:07:0000047:112	003002000000 Земли населенных пунктов	Размещение автомобильных дорог	6	07.0.20	20	71.18	1 423,60
696	Республика Северная Осетия - Алания, Алагирский район	Алагирский	15:07:0000047:113	003001000000 Земли сельскохозяйственного назначения	Размещение автомобильных дорог	6	07.0.20	14	71.18	996.52
697	Респ. Северная Осетия - Алания, р-н Алагирский, пгт. Бурон, на р. Цейдон	Алагирский	15:07:0000050:1	003002000000 Земли населенных пунктов	Для эксплуатации существующего гидрологического поста "Бурон"	6	03.0.93	4 020	300.18	1 206 723,60
698	Северная Осетия - Алания респ. р-н Алагирский, автодорога "Алагир-Црау-Уредон" (пК1+300-ПК4+030)	Алагирский	15:07:0000063:1	003003000000 Земли промышленности, энергетики, транспорта, связи, радиовещания, телевидения, информатики, земли для обеспечения космической деятельности, земли обороны, безопасности и земли иного специального назначения	Для эксплуатации существующей автодороги	6	07.0.20	71 184	71.18	5 066 877,12
699	Респ. Северная Осетия - Алания, р-н Алагирский	Алагирский	15:07:0000064:1	003003000000 Земли промышленности, энергетики, транспорта, связи, радиовещания, телевидения, информатики, земли для обеспечения космической деятельности, земли обороны, безопасности и земли иного специального назначения	Для эксплуатации существующей автодороги "ТРАНСКАМ" - АБАЙТИКАУ".	6	07.0.20	85 689	71.18	6 099 343,02
700	Северная Осетия - Алания респ. р-н Алагирский, автодороги "Зинцар-Дагом-Унал"	Алагирский	15:07:0000065:1	003003000000 Земли промышленности, энергетики, транспорта, связи, радиовещания, телевидения, информатики, земли для обеспечения космической деятельности, земли обороны, безопасности и земли иного специального назначения	Для эксплуатации существующей автодороги	6	07.0.20	32 170	71.18	2 289 860,60
701	Северная Осетия - Алания респ. р-н Алагирский, автодороги "Ромоново-Ход"	Алагирский	15:07:0000066:1	003003000000 Земли промышленности, энергетики, транспорта, связи, радиовещания, телевидения, информатики, земли для обеспечения космической деятельности, земли обороны, безопасности и земли иного специального назначения	Для эксплуатации существующей автодороги	6	07.0.20	97 578	71.18	6 945 602,04
702	Северная Осетия - Алания респ. р-н Алагирский, автодороги "Алагир-Ход-Дигора"	Алагирский	15:07:0000067:1	003003000000 Земли промышленности, энергетики, транспорта, связи, радиовещания, телевидения, информатики, земли для обеспечения космической деятельности, земли обороны, безопасности и земли иного специального назначения	Для эксплуатации существующей автодороги	6	07.0.20	6 669	71.18	474 699,42
703	Респ. Северная Осетия - Алания, р-н Алагирский	Алагирский	15:07:0000068:1	003003000000 Земли промышленности, энергетики, транспорта, связи, радиовещания, телевидения, информатики, земли для обеспечения космической деятельности, земли обороны, безопасности и земли иного специального назначения	Для эксплуатации автодороги "ТРАНСКАМ"-ХОД.	6	07.0.20	94 600	71.18	6 733 628,00

№ п/п	Местоположение ЗУ	Район	Кадастровый номер ЗУ	Категория земель	Разрешенное использование по документу	Код вида разрешенного использования (в соответствии с классификатором видов разрешенного использования земельных участков)	Вид использования объектом недвижимости	Площадь	УПКС	КС
704	Северная Осетия - Алания респ, р-н Алагирский, автодорога "Зинцар-Дагом-Унал"	Алагирский	15:07:0000070:1	003003000000 Земли промышленности, энергетики, транспорта, связи, радиовещания, телевидения, информатики, земли для обеспечения космической деятельности, земли обороны, безопасности и земли иного специального назначения	Для эксплуатации существующей автодороги	6	07:0020	73 441	71,18	5 227 530,38
705	Респ Северная Осетия - Алания, р-н Алагирский, автодорога "Суадаг-Ногкау" (ПК2+060-ПК5+788)	Алагирский	15:07:0000071:1	003003000000 Земли промышленности, энергетики, транспорта, связи, радиовещания, телевидения, информатики, земли для обеспечения космической деятельности, земли обороны, безопасности и земли иного специального назначения	Для эксплуатации существующей автодороги "Суадаг-Ногкау"	6	07:0020	108 050	71,18	7 690 999,00
706	Респ. Северная Осетия - Алания, р-н Алагирский	Алагирский	15:07:0000072:1	003003000000 Земли промышленности, энергетики, транспорта, связи, радиовещания, телевидения, информатики, земли для обеспечения космической деятельности, земли обороны, безопасности и земли иного специального назначения	Для эксплуатации существующей автодороги "Подъезд к Дзинысдонскому месторождению".	6	07:0020	20 400	71,18	1 452 072,00
707	Республика Северная Осетия - Алания, р-н Алагирский	Алагирский	15:07:0000073:1	003002000000 Земли населенных пунктов	Для эксплуатации существующей автодороги "Подъезд к с. Суадаг".	6	07:0020	46 713	71,18	3 325 031,34
708	Северная Осетия - Алания респ, р-н Алагирский, автодорога "Суадаг-Ногкау"	Алагирский	15:07:0000074:1	003003000000 Земли промышленности, энергетики, транспорта, связи, радиовещания, телевидения, информатики, земли для обеспечения космической деятельности, земли обороны, безопасности и земли иного специального назначения	Для эксплуатации существующей автодороги	6	07:0020	51 257	71,18	3 648 473,26
709	Респ. Северная Осетия - Алания, р-н Алагирский	Алагирский	15:07:0000075:1	003003000000 Земли промышленности, энергетики, транспорта, связи, радиовещания, телевидения, информатики, земли для обеспечения космической деятельности, земли обороны, безопасности и земли иного специального назначения	Для эксплуатации существующей автодороги "Транскам" - Архон".	6	07:0020	46 900	71,18	3 338 342,00
710	Респ Северная Осетия - Алания, р-н Алагирский	Алагирский	15:07:0000076:1	003003000000 Земли промышленности, энергетики, транспорта, связи, радиовещания, телевидения, информатики, земли для обеспечения космической деятельности, земли обороны, безопасности и земли иного специального назначения	Для эксплуатации существующей автодороги Таиск-Кесат	6	07:0020	107 000	71,18	7 616 260,00
711	Российская Федерация, Республика Северная Осетия-Алания, Алагирский район	Алагирский	15:07:0000077:1	003003000000 Земли промышленности, энергетики, транспорта, связи, радиовещания, телевидения, информатики, земли для обеспечения космической деятельности, земли обороны, безопасности и земли иного специального назначения	Для эксплуатации существующей автодороги Мацута-Фаснал-В.Этд.	6	07:0020	78 733	71,18	5 604 214,94
712	Республика Северная Осетия-Алания, р-н Алагирский, с. Верхний Зарамаг, автодорога "Зарамаг - В. Зарамаг	Алагирский	15:07:0000078:1	003002000000 Земли населенных пунктов	Для эксплуатации существующей автодороги Зарамаг-В Зарамаг	6	07:0020	7 403	71,18	526 945,54
713	Российская Федерация, Республика Северная Осетия-Алания, Алагирский район	Алагирский	15:07:0000079:1	003004000000 Земли особо охраняемых территорий и объектов	Для эксплуатации существующей автодороги "ПОДЪЕЗД К ТИБСКИМ ИСТОЧНИКАМ "	6	07:0020	742	71,18	52 815,56
714	Респ. Северная Осетия - Алания, р-н Алагирский	Алагирский	15:07:0000080:1	003003000000 Земли промышленности, энергетики, транспорта, связи, радиовещания, телевидения, информатики, земли для обеспечения космической деятельности, земли обороны, безопасности и земли иного специального назначения	Для эксплуатации существующей автодороги НАР-ГУРКУМТА-СИНДЗИСАР.	6	07:0020	54 412	71,18	3 873 046,16
715	Республика Северная Осетия-Алания, р-н Алагирский	Алагирский	15:07:0000081:1	003003000000 Земли промышленности, энергетики, транспорта, связи, радиовещания, телевидения, информатики, земли для обеспечения космической деятельности, земли обороны, безопасности и земли иного специального назначения	Для эксплуатации существующей автодороги НАР-ВАРЦЕ	6	07:0020	28 578	71,18	2 034 182,04
716	Республика Северная Осетия-Алания, р-н Алагирский	Алагирский	15:07:0000082:1	003004000000 Земли особо охраняемых территорий и объектов	Для эксплуатации существующей дороги Дисри-Бзб	6	07:0020	509	71,18	36 230,62
717	Республика Северная Осетия-Алания, р-н Алагирский	Алагирский	15:07:0000083:1	003002000000 Земли населенных пунктов	Для эксплуатации существующей автодороги Кания-Зинц	6	07:0020	21 746	71,18	1 547 880,28
718	Респ Северная Осетия - Алания, р-н Алагирский	Алагирский	15:07:0000084:1	003003000000 Земли промышленности, энергетики, транспорта, связи, радиовещания, телевидения, информатики, земли для обеспечения космической деятельности, земли обороны, безопасности и земли иного специального назначения	Для эксплуатации существующей автодороги Мизур - В. Мизур.	6	07:0020	32 406	71,18	2 306 659,08
719	Респ. Северная Осетия - Алания, р-н Алагирский	Алагирский	15:07:0000085:1	003003000000 Земли промышленности, энергетики, транспорта, связи, радиовещания, телевидения, информатики, земли для обеспечения космической деятельности, земли обороны, безопасности и земли иного специального назначения	Для эксплуатации существующей автодороги Мизур-В.Хад.	6	07:0020	50 441	71,18	3 590 390,38

№ п/п	Местоположение ЗУ	Район	Кадастровый номер ЗУ	Категория земель	Разрешенное использование по документу	Код вида разрешенного использования (в соответствии с классификатором видов разрешенного использования земельных участков)	Вид использования объектов недвижимости	Площадь	УПКС	КС
720	Респ. Северная Осетия - Алания, р-н Алагирский	Алагирский	15:07:0000086:1	003003000000 Земли промышленности, энергетики, транспорта, связи, радиовещания, телевидения, информатики, земли для обеспечения космической деятельности, земли обороны, безопасности и земли иного специального назначения	Для эксплуатации существующей автодороги Мизур-Нопаш.	6	07:0:20	61 010	71,18	4 342 691,80
721	Респ. Северная Осетия - Алания, р-н Алагирский	Алагирский	15:07:0000087:1	003002000000 Земли населенных пунктов	Для эксплуатации существующей автодороги "Подъезд к с. Хидикус".	6	07:0:20	5 810	71,18	413 555,80
722	Респ. Северная Осетия - Алания, р-н Алагирский	Алагирский	15:07:0000088:1	003003000000 Земли промышленности, энергетики, транспорта, связи, радиовещания, телевидения, информатики, земли для обеспечения космической деятельности, земли обороны, безопасности и земли иного специального назначения	Для эксплуатации существующей автодороги "Подъезд к с. Дзуарикау"	6	07:0:20	63 688	71,18	4 533 311,84
723	Респ. Северная Осетия - Алания, р-н Алагирский	Алагирский	15:07:0000089:1	003003000000 Земли промышленности, энергетики, транспорта, связи, радиовещания, телевидения, информатики, земли для обеспечения космической деятельности, земли обороны, безопасности и земли иного специального назначения	Для эксплуатации существующей автодороги "Хатаздон-М.Хатаздон".	6	07:0:20	22 010	71,18	1 566 671,80
724	Респ. Северная Осетия - Алания, р-н Алагирский, автодорога "Алагир-Бирагзанг"	Алагирский	15:07:0000090:1	003003000000 Земли промышленности, энергетики, транспорта, связи, радиовещания, телевидения, информатики, земли для обеспечения космической деятельности, земли обороны, безопасности и земли иного специального назначения	Для эксплуатации существующей автодороги	6	07:0:20	10 018	71,18	713 081,24
725	Северная Осетия - Алания респ, р-н Алагирский, автодорога "Объезд с.Бирагзанг"	Алагирский	15:07:0000091:1	003003000000 Земли промышленности, энергетики, транспорта, связи, радиовещания, телевидения, информатики, земли для обеспечения космической деятельности, земли обороны, безопасности и земли иного специального назначения	Для эксплуатации существующей автодороги	6	07:0:20	25 675	71,18	1 827 546,50
726	Респ. Северная Осетия - Алания, р-н Алагирский	Алагирский	15:07:0000093:1	003003000000 Земли промышленности, энергетики, транспорта, связи, радиовещания, телевидения, информатики, земли для обеспечения космической деятельности, земли обороны, безопасности и земли иного специального назначения	Для эксплуатации существующей автодороги "Подъезд к с. Горный Дзуарикау".	6	07:0:20	14 819	71,18	1 054 816,42
727	Северная Осетия - Алания респ, р-н Алагирский, автодорога "Дзуарикау-Фнагдон-Хилат"	Алагирский	15:07:0000094:1	003003000000 Земли промышленности, энергетики, транспорта, связи, радиовещания, телевидения, информатики, земли для обеспечения космической деятельности, земли обороны, безопасности и земли иного специального назначения	Для эксплуатации существующей автодороги	6	07:0:20	147 920	71,18	10 528 945,60
728	Республика Северная Осетия-Алания, р-н Алагирский, п Нузал	Алагирский	15:07:0000095:1	003002000000 Земли населенных пунктов	Для содержания и эксплуатации линии электропередачи №11 ПС "Нузал" - ПС Фнагдон"	6	03:0:11	3 417	71,18	243 222,06
729	Республика Северная Осетия-Алания, р-н Алагирский, г Алагир	Алагирский	15:07:0000096:1	003002000000 Земли населенных пунктов	Для содержания и эксплуатации линии электропередачи №18 ПС "Унал" - ПС "Цмиау" .	6	03:0:11	123	71,18	8 758,14
730	Российская Федерация, Республика Северная Осетия - Алания, Алагирский р-н.	Алагирский	15:07:0000097:1	003002000000 Земли населенных пунктов	Для содержания и эксплуатации линии электропередачи №127 ПС "Нузал"-ПС "Заромаг"	6	03:0:11	1 865	71,18	132 750,70
731	Респ. Северная Осетия - Алания, р-н Алагирский	Алагирский	15:07:0000098:1	003003000000 Земли промышленности, энергетики, транспорта, связи, радиовещания, телевидения, информатики, земли для обеспечения космической деятельности, земли обороны, безопасности и земли иного специального назначения	Для содержания и эксплуатации линии электропередачи №128 ПС "Заромаг" - ПС "Северный портал"	6	03:0:11	3 495	71,18	248 774,10
732	Респ. Северная Осетия - Алания, р-н Алагирский, ВЛ № 401 "ПС Нузал-110 - ПС Бурон-35"	Алагирский	15:07:0000100:1	003003000000 Земли промышленности, энергетики, транспорта, связи, радиовещания, телевидения, информатики, земли для обеспечения космической деятельности, земли обороны, безопасности и земли иного специального назначения	Для эксплуатации линии электропередачи ВЛ " 401 "ПС Нузал-110 - ПС Бурон-35".	6	03:0:11	247	71,18	17 581,46
733	Респ. Северная Осетия - Алания, р-н Алагирский, на юго-западной окраине с.Рамоново	Алагирский	15:07:0010101:1	003001000000 Земли сельскохозяйственного назначения	Для производства сельскохозяйственной продукции	1	01:0:10	102 003	18,95	1 932 956,85
734	Респ. Северная Осетия - Алания, р-н Алагирский, в районе п. Рамоново, в границах ГСХП "Коммунист"	Алагирский	15:07:0010101:10	003001000000 Земли сельскохозяйственного назначения	Для производства сельскохозяйственной продукции (пашни)	1	01:0:10	900 000	18,95	17 055 000,00
735	Респ. Северная Осетия - Алания, р-н Алагирский, с. Красный Ход, 3-й км. с левой стороны автодороги Алагир - Ардон, южнее животноводческого комплекса.	Алагирский	15:07:0010101:12	003001000000 Земли сельскохозяйственного назначения	Для сельскохозяйственного производства	1	01:0:10	299 997	18,95	5 684 943,15
736	Респ. Северная Осетия - Алания, р-н Алагирский, с. Красный Ход, 3-й км. с левой стороны автодороги Алагир - Ардон, южнее животноводческого комплекса.	Алагирский	15:07:0010101:13	003001000000 Земли сельскохозяйственного назначения	Выращивание зерновых и иных сельскохозяйственных культур	1	01:0:10	400 002	18,95	7 580 037,90
737	Республика Северная Осетия-Алания, р-н Алагирский	Алагирский	15:07:0010101:14	003001000000 Земли сельскохозяйственного назначения	Для производства сельскохозяйственной продукции.	1	01:0:10	127 980	18,95	2 425 221,00
738	Российская Федерация, Республика Северная Осетия - Алания, м.р-н Алагирский	Алагирский	15:07:0010101:18	003001000000 Земли сельскохозяйственного назначения	Для сельскохозяйственного производства	1	01:0:10	2 480 001	18,95	46 996 018,95
739	Северная Осетия - Алания респ, р-н Алагирский	Алагирский	15:07:0010101:19	003001000000 Земли сельскохозяйственного назначения	Для организации фермерского хозяйства	1	01:0:10	148 885	18,95	2 821 370,75

№ п/п	Местоположение ЗУ	Район	Кадастровый номер ЗУ	Категория земель	Разрешенное использование по документу	Код вида разрешенного использования (в соответствии с классификатором видов разрешенного использования земельных участков)	Вид использования объектов недвижимости	Площадь	УПКС	КС
740	Респ. Северная Осетия-Алания, р-н Алагирский, северней г. Алагир	Алагирский	15:07:0010101:216	003001000000 Земли сельскохозяйственного назначения	Выпас сельскохозяйственных животных	1	01:081	665 716	6,09	4 054 210,44
741	Респ. Северная Осетия - Алания, р-н. Алагирский, южнее п. Рамоново	Алагирский	15:07:0010101:218	003001000000 Земли сельскохозяйственного назначения	Для производства сельскохозяйственной продукции	1	01:010	7 832	18,95	148 416,40
742	Северная Осетия - Алания респ. р-н Алагирский, северо-западнее п.Рамоново	Алагирский	15:07:0010101:219	003001000000 Земли сельскохозяйственного назначения	Для производства сельскохозяйственной продукции	1	01:180	40 027	142,30	5 695 842,10
743	Северная Осетия - Алания респ. р-н Алагирский, на южной окраине п. Рамоново	Алагирский	15:07:0010101:220	003003000000 Земли промышленности, энергетики, транспорта, связи, радиовещания, телевидения, информатики, земли для обеспечения космической деятельности, земли обороны, безопасности и земли иного специального назначения	Для эксплуатации существующих объектов автодорожного сервиса	4	04:099	4 100	1 213,20	4 974 530,00
744	Респ. Северная Осетия - Алания, р-н. Алагирский, на южной окраине п.Рамоново	Алагирский	15:07:0010101:221	003001000000 Земли сельскохозяйственного назначения	Для ведения личного подсобного хозяйства	1	01:160	2 549	18,95	48 303,55
745	Респ. Северная Осетия-Алания, р-н Алагирский, северная окраина п.Рамонова	Алагирский	15:07:0010101:222	003001000000 Земли сельскохозяйственного назначения	Для производства сельскохозяйственной продукции	1	01:010	16 699	18,95	316 446,05
746	Республика Северная Осетия-Алания, р-н Алагирский	Алагирский	15:07:0010101:223	003001000000 Земли сельскохозяйственного назначения	Для сельскохозяйственного производства	1	01:010	72 600	18,95	1 375 770,00
747	Респ. Северная Осетия-Алания, р-н Алагирский, северней г. Алагир	Алагирский	15:07:0010101:226	003001000000 Земли сельскохозяйственного назначения	Для сельскохозяйственного производства	1	01:010	2 678 908	18,95	50 765 306,60
748	Республика Северная Осетия-Алания, р-н Алагирский, 300 м. северней с.Красный Ход	Алагирский	15:07:0010101:227	003001000000 Земли сельскохозяйственного назначения	Для сельскохозяйственного производства	1	01:010	917 201	18,95	17 380 958,95
749	Республика Северная Осетия-Алания, р-н Алагирский, 300 м северней с. Красный Ход	Алагирский	15:07:0010101:228	003001000000 Земли сельскохозяйственного назначения	Для сельскохозяйственного производства	1	01:010	955 743	18,95	18 111 329,85
750	Республика Северная Осетия - Алания, Алагирский район, в границах совхоза "Коммунист"	Алагирский	15:07:0010101:23	003001000000 Земли сельскохозяйственного назначения	Для сельскохозяйственного производства	1	01:010	82 025	18,95	1 554 373,75
751	Республика Северная Осетия-Алания, р-н Алагирский	Алагирский	15:07:0010101:230	003001000000 Земли сельскохозяйственного назначения	Для организации фермерского хозяйства	1	01:010	1 030 000	18,95	19 518 500,00
752	Республика Северная Осетия-Алания, р-н Алагирский, северная окраина г.Алагира.	Алагирский	15:07:0010101:231	003001000000 Земли сельскохозяйственного назначения	Для производства сельскохозяйственной продукции	1	01:010	258 130	18,95	4 891 563,50
753	Республика Северная Осетия-Алания, р-н Алагирский, 6-ой км трассы "Ардон-Алагир"	Алагирский	15:07:0010101:232	003001000000 Земли сельскохозяйственного назначения	Для эксплуатации существующей птицефермы	1	01:101	124 444	197,15	24 534 134,60
754	Респ. Северная Осетия - Алания, р-н Алагирский	Алагирский	15:07:0010101:235	003001000000 Земли сельскохозяйственного назначения	Для организации крестьянского хозяйства "Сети"	1	01:010	131 674	18,95	2 495 222,30
755	Северная Осетия-Алания респ. Алагирский р-н, в районе с. Красный Ход, участок 1/1	Алагирский	15:07:0010101:236	003001000000 Земли сельскохозяйственного назначения	Для ведения личного подсобного хозяйства	1	01:160	7 000	18,95	132 650,00
756	Республика Северная Осетия-Алания, р-н Алагирский	Алагирский	15:07:0010101:237	003001000000 Земли сельскохозяйственного назначения	Сельскохозяйственное использование	1	01:010	150 000	18,95	2 842 500,00
757	Республика Северная Осетия-Алания, р-н Алагирский, слева от автодороги "Алагир-Ардон"	Алагирский	15:07:0010101:239	003003000000 Земли промышленности, энергетики, транспорта, связи, радиовещания, телевидения, информатики, земли для обеспечения космической деятельности, земли обороны, безопасности и земли иного специального назначения	Для строительства асфальтобетонного завода	6	06:060	45 321	747,07	33 857 959,47
758	Респ. Северная Осетия - Алания, р-н Алагирский, с. Красный Ход. На северо-восточной окраине, на землях совхоза "Коммунист"	Алагирский	15:07:0010101:24	003001000000 Земли сельскохозяйственного назначения	Для сельскохозяйственного производства	1	01:010	150 000	18,95	2 842 500,00
759	Республика Северная Осетия-Алания, р-н Алагирский, северней г. Алагир	Алагирский	15:07:0010101:240	003001000000 Земли сельскохозяйственного назначения	Для ведения овощеводства	1	01:030	140 183	18,95	2 656 467,85
760	Республика Северная Осетия-Алания, р-н Алагирский, северней г. Алагир	Алагирский	15:07:0010101:241	003003000000 Земли промышленности, энергетики, транспорта, связи, радиовещания, телевидения, информатики, земли для обеспечения космической деятельности, земли обороны, безопасности и земли иного специального назначения	Под производственную деятельность	6	06:000	31 803	747,07	23 759 067,21
761	Республика Северная Осетия-Алания, р-н Алагирский, северней г. Алагир	Алагирский	15:07:0010101:242	003001000000 Земли сельскохозяйственного назначения	Для ведения овощеводства, осуществления хозяйственной деятельности по сельскохозяйственных угодьях, связанной с производством картофеля, листовых, плодовых, луковичных и бахчевых сельскохозяйственных культур, в том числе с использованием теплиц	1	01:030	53 981	18,95	1 022 939,95
762	Респ. Северная Осетия - Алания, р-н Алагирский, с. Майрамадаг	Алагирский	15:07:0010101:243	003001000000 Земли сельскохозяйственного назначения	для производства растениеводческой продукции	1	01:010	207 891	21,29	4 425 999,39
763	Респ. Северная Осетия - Алания, р-н Алагирский	Алагирский	15:07:0010101:244	003001000000 Земли сельскохозяйственного назначения	Для организации крестьянского хозяйства "Сети"	1	01:010	151 000	18,95	2 861 450,00
764	Северная Осетия-Алания респ. Алагирский р-н, северо-западная окраина п. Рамоново	Алагирский	15:07:0010101:245	003001000000 Земли сельскохозяйственного назначения	Сенокошение	1	01:081	102 572	7,09	727 235,48
765	Республика Северная Осетия-Алания, р-н Алагирский	Алагирский	15:07:0010101:247	003001000000 Земли сельскохозяйственного назначения	Для сельскохозяйственного производства	1	01:010	2 466 494	18,95	46 740 061,30
766	Республика Северная Осетия-Алания, р-н Алагирский	Алагирский	15:07:0010101:248	003001000000 Земли сельскохозяйственного назначения	Для сельскохозяйственного производства	1	01:010	365 860	18,95	6 933 047,00
767	Респ. Северная Осетия - Алания, р-н Алагирский, 3 км. южнее с. Красный Ход	Алагирский	15:07:0010101:25	003001000000 Земли сельскохозяйственного назначения	Для эксплуатации существующего нежилого здания сельскохозяйственного назначения	1	01:070	190 300	100,99	19 218 397,00
768	Северная Осетия - Алания респ. р-н Алагирский, восточная окраина с. Красный Ход	Алагирский	15:07:0010101:26	003001000000 Земли сельскохозяйственного назначения	Для сельскохозяйственного производства	1	01:010	199 544	18,95	3 781 358,80
769	Республика Северная Осетия-Алания, р-н Алагирский, с/т "Заря", линия 10, участок 36"а"	Алагирский	15:07:0010101:262	003001000000 Земли сельскохозяйственного назначения	Для выращивания сельскохозяйственной продукции	13	13:021	600	249,40	149 640,00

№ п/п	Местоположение ЗУ	Район	Кадастровый номер ЗУ	Категория земель	Разрешенное использование по документу	Код вида разрешенного использования (в соответствии с классификатором видов разрешенного использования земельных участков)	Вид использования объектов недвижимости	Площадь	УПКС	КС
770	Республика Северная Осетия-Алания, р-н Алагирский, с/т "Заря", линия 10,участок 37"а"	Алагирский	15:07:0010101:263	003001000000 Земли сельскохозяйственного назначения	Выращивание сельскохозяйственной продукции	13	13:021	600	249,40	149 640,00
771	Респ. Северная Осетия - Алания, р-н Алагирский, г. Алагир, СНТСН "Заря", 5 линия, участок №7	Алагирский	15:07:0010101:267	003002000000 Земли населенных пунктов	Для коллективного ведения садоводства и огородничества	13	13:021	600	249,40	149 640,00
772	Республика Северная Осетия-Алания, р-н Алагирский, г Алагир, СНТСН "Заря", 6 линия, участок №6	Алагирский	15:07:0010101:268	003002000000 Земли населенных пунктов	для коллективного ведения садоводства и огородничества	13	13:021	600	249.40	149 640.00
773	Республика Северная Осетия-Алания, р-н Алагирский, г Алагир, СНТСН "Заря". 6 линия, участок № 15	Алагирский	15:07:0010101:271	003002000000 Земли населенных пунктов	для коллективного ведения садоводства и огородничества	13	13:021	600	249.40	149 640.00
774	Республика Северная Осетия-Алания, р-н Алагирский, г. Алагир, СНТСН "Заря", 6 линия, участок № 14	Алагирский	15:07:0010101:272	003002000000 Земли населенных пунктов	для коллективного ведения садоводства и огородничества	13	13:021	600	249,40	149 640,00
775	Республика Северная Осетия-Алания, р-н Алагирский, г. Алагир, СНТСН "Заря". 6 линия, участок №9	Алагирский	15:07:0010101:273	003002000000 Земли населенных пунктов	для коллективного ведения садоводства и огородничества	13	13:021	600	249,40	149 640,00
776	Республика Северная Осетия-Алания, р-н Алагирский, г Алагир, СНТСН "Заря", 6 линия, участок №12	Алагирский	15:07:0010101:274	003002000000 Земли населенных пунктов	для коллективного ведения садоводства и огородничества	13	13:021	600	249.40	149 640.00
777	Республика Северная Осетия-Алания, р-н Алагирский, г. Алагир, СНТСН "Заря", 6 линия, участок №14	Алагирский	15:07:0010101:275	003002000000 Земли населенных пунктов	для коллективного ведения садоводства и огородничества	13	13:021	600	249.40	149 640.00
778	Респ. Северная Осетия - Алания, р-н Алагирский. садоводческое некоммерческое товарищество "Заря". линия №13, участок №49	Алагирский	15:07:0010101:276	003001000000 Земли сельскохозяйственного назначения	Для коллективного садоводства и огородничества	13	13:021	600	249,40	149 640,00
779	Республика Северная Осетия-Алания, р-н Алагирский, Садоводческое некоммерческое товарищество "Заря". линия №6. участок №43	Алагирский	15:07:0010101:279	003002000000 Земли населенных пунктов	Для коллективного садоводства и огородничества	13	13:021	600	249,40	149 640,00
780	Республика Северная Осетия-Алания, р-н Алагирский, г. Алагир, СНТСН "Заря". линия 4. участок № 12	Алагирский	15:07:0010101:282	003002000000 Земли населенных пунктов	для коллективного ведения садоводства и огородничества	13	13:021	600	249.40	149 640.00
781	РСО - Алания, Алагирский район, СНТСН "Заря". 2 линия , участок №32	Алагирский	15:07:0010101:283	003002000000 Земли населенных пунктов	Для коллективного ведения садоводства и огородничества	13	13:021	600	249.40	149 640.00
782	Республика Северная Осетия-Алания, р-н Алагирский. г. Алагир. СНТСН "Заря", 2 линия , участок №23	Алагирский	15:07:0010101:284	003002000000 Земли населенных пунктов	Для коллективного ведения садоводства и огородничества	13	13:021	600	249,40	149 640,00
783	Респ. Северная Осетия - Алания, р-н Алагирский, садоводческое некоммерческое товарищество "Заря", линия №8. участок №37	Алагирский	15:07:0010101:285	003002000000 Земли населенных пунктов	Для коллективного садоводства и огородничества	13	13:021	600	249,40	149 640,00
784	Республика Северная Осетия-Алания, р-н Алагирский, г. Алагир, СНТСН "Заря". 4 линия. участок №19	Алагирский	15:07:0010101:286	003002000000 Земли населенных пунктов	Для коллективного ведения садоводства и огородничества	13	13:021	600	249.40	149 640.00
785	Республика Северная Осетия-Алания, р-н Алагирский. г. Алагир, СНТСН "Заря", 4 линия, участок №21	Алагирский	15:07:0010101:287	003002000000 Земли населенных пунктов	Для коллективного ведения садоводства и огородничества	13	13:021	600	249.40	149 640.00
786	Республика Северная Осетия-Алания, р-н Алагирский. п Рамоново, ул Ленина, уч 1е	Алагирский	15:07:0010101:288	003001000000 Земли сельскохозяйственного назначения	Обеспечение сельскохозяйственного производства	1	01:180	1 596	142,30	227 110,80
787	Республика Северная Осетия-Алания, р-н Алагирский, п Рамоново. ул Ленина. уч 2е	Алагирский	15:07:0010101:289	003001000000 Земли сельскохозяйственного назначения	Обеспечение сельскохозяйственного производства	1	01:180	1 610	142,30	229 103,00
788	Республика Северная Осетия - Алания, Алагирский район. садоводческое некоммерческое товарищество "Заря" линия №9,участок №19	Алагирский	15:07:0010101:290	003002000000 Земли населенных пунктов	Для коллективного ведения садоводства и огородничества	13	13:021	600	249.40	149 640.00
789	Респ. Северная Осетия - Алания, р-н Алагирский	Алагирский	15:07:0010101:30	003001000000 Земли сельскохозяйственного назначения	Сельхоз производство	1	01:010	150 800	18,95	2 857 660,00
790	Северная Осетия - Алания респ, р-н Алагирский. в 1600 м северо-восточнее с. Красный Ход	Алагирский	15:07:0010101:31	003001000000 Земли сельскохозяйственного назначения	Под производство сельскохозяйственной продукции (пашня)	1	01:010	97 048	18,95	1 839 059,60
791	Республика Северная Осетия-Алания, р-н Алагирский	Алагирский	15:07:0010101:33	003001000000 Земли сельскохозяйственного назначения	Для сельскохозяйственного производства	1	01:010	153 331	18,95	2 905 622,45
792	Республика Северная Осетия-Алания. Алагирский р-н, северная окраина с. Красный Ход	Алагирский	15:07:0010101:402	003001000000 Земли сельскохозяйственного назначения	Животноводство	1	01:081	73 020	6,09	444 691,80
793	Респ Северная Осетия - Алания. Алагирский р-н, северная окраина с. Красный Ход	Алагирский	15:07:0010101:403	003001000000 Земли сельскохозяйственного назначения	Животноводство (выпас сельскохозяйственных животных)	1	01:081	73 020	6,09	444 691,80
794	Респ. Северная Осетия - Алания, Алагирский р-н	Алагирский	15:07:0010101:406	003001000000 Земли сельскохозяйственного назначения	Для сельскохозяйственного использования	1	01:010	250 988	18,95	4 756 222,60
795	Респ. Северная Осетия - Алания. Алагирский р-н.	Алагирский	15:07:0010101:407	003001000000 Земли сельскохозяйственного назначения	Для сельскохозяйственного использования	1	01:010	250 000	18,95	4 737 500,00
796	Республика Северная Осетия-Алания, р-н Алагирский, в границах совхоза "Коммунист". в районе с. Ход	Алагирский	15.07:0010101:41	003001000000 Земли сельскохозяйственного назначения	Для производства растениеводческой продукции	1	01:010	98 085	18,95	1 858 710,75
797	Респ Северная Осетия - Алания. Алагирский р-н, г Алагир. садоводческое некоммерческое товарищество "Заря", линия №5 , участок №15	Алагирский	15:07:0010101:410	003002000000 Земли населенных пунктов	для коллективного ведения садоводства и огородничества	13	13:021	600	249.40	149 640.00
798	Республика Северная Осетия - Алания. Алагирский р-н, садоводческое некоммерческое товарищество "Заря". линия № 7. участок №62	Алагирский	15:07:0010101:412	003002000000 Земли населенных пунктов	для коллективного ведения садоводства огородничества	13	13:021	600	249,40	149 640,00
799	Республика Северная Осетия - Алания, Алагирский р-н. в районе п. Рамоново	Алагирский	15:07:0010101:415	003001000000 Земли сельскохозяйственного назначения	Обеспечение сельскохозяйственного производства	1	01:010	121 410	18,95	2 300 719,50
800	Респ. Северная Осетия - Алания. р-н Алагирский	Алагирский	15.07:0010101:42	003001000000 Земли сельскохозяйственного назначения	Сельхоз производство	1	01:010	300 000	18,95	5 685 000,00
801	Респ. Северная Осетия - Алания, р-н Алагирский	Алагирский	15.07:0010101:43	003001000000 Земли сельскохозяйственного назначения	Сельхозпроизводство	1	01:010	150 000	18,95	2 842 500,00
802	Респ. Северная Осетия - Алания, р-н Алагирский	Алагирский	15:07:0010101:44	003001000000 Земли сельскохозяйственного назначения	Сельхоз производство	1	01:010	122 700	18,95	2 325 165,00
803	Респ. Северная Осетия - Алания. р-н Алагирский	Алагирский	15:07:0010101:45	003001000000 Земли сельскохозяйственного назначения	Сельхоз производство	1	01:010	386 000	7,17	2 767 620,00
804	Республика Северная Осетия - Алания. Алагирский район, в районе п. Рамоново. участок. 8	Алагирский	15:07:0010101:458	003002000000 Земли промышленности, энергетики, транспорта, связи, радиовещания, телевидения, информатики, земли для обеспечения космической деятельности, земли обороны, безопасности и земли иного специального назначения	Объекты придорожного сервиса	4	04:099	1 000	1 213,30	1 213 300,00
805	Республика Северная Осетия - Алания, Алагирский район. в районе п. Рамоново, участок. 5	Алагирский	15:07:0010101:459	003002000000 Земли промышленности, энергетики, транспорта, связи, радиовещания, телевидения, информатики, земли для обеспечения космической деятельности, земли обороны, безопасности и земли иного специального назначения	Объекты придорожного сервиса	4	04:099	500	1 213,30	606 650,00

№ п/п	Местоположение ЗУ	Район	Кадастровый номер ЗУ	Категория земель	Разрешенное использование по документу	Код вида разрешенного использования (в соответствии с классификатором видов разрешенного использования земельных участков)	Вид использования объектом недвижимости	Площадь	УПКС	КС
806	Респ Северная Осетия - Алания, р-н Алагирский	Алагирский	15:07:0010101:46	003001000000 Земли сельскохозяйственного назначения	Сельхоз производство	1	01:010	200 000	18.95	3 790 000.00
807	Республика Северная Осетия-Алания. Алагирский район, в районе п. Рамоново. участок № 2	Алагирский	15:07:0010101:460	003003000000 Земли промышленности, энергетики, транспорта, связи, радиовещания, телевидения, информатики, земли для обеспечения космической деятельности, земли обороны, безопасности и земли иного специального назначения	Объекты дорожного сервиса	4	04:099	500	1 213,30	606 650,00
808	Республика Северная Осетия - Алания. Алагирский район, в районе п. Рамоново. № 15	Алагирский	15:07:0010101:461	003003000000 Земли промышленности, энергетики, транспорта, связи, радиовещания, телевидения, информатики, земли для обеспечения космической деятельности, земли обороны, безопасности и земли иного специального назначения	Объекты дорожного сервиса	4	04:099	500	1 213,30	606 650.00
809	Республика Северная Осетия - Алания, Алагирский район. в районе п. Рамоново, участок № 13	Алагирский	15:07:0010101:462	003003000000 Земли промышленности, энергетики, транспорта, связи, радиовещания, телевидения, информатики, земли для обеспечения космической деятельности, земли обороны, безопасности и земли иного специального назначения	Объекты придорожного сервиса	4	04:099	500	1 213,30	606 650,00
810	Республика Северная Осетия - Алания. Алагирский район, в районе п. Рамоново. участок № 11	Алагирский	15:07:0010101:463	003003000000 Земли промышленности, энергетики, транспорта, связи, радиовещания, телевидения, информатики, земли для обеспечения космической деятельности, земли обороны, безопасности и земли иного специального назначения	Объекты придорожного сервиса	4	04:099	500	1 213,30	606 650.00
811	Республика Северная Осетия - Алания, Алагирский район. в районе п. Рамоново, участок № 1	Алагирский	15:07:0010101:464	003003000000 Земли промышленности, энергетики, транспорта, связи, радиовещания, телевидения, информатики, земли для обеспечения космической деятельности, земли обороны, безопасности и земли иного специального назначения	Объекты дорожного сервиса	4	04:099	500	1 213,30	606 650,00
812	Республика Северная Осетия - Алания. Алагирский район, в районе п. Рамоново. участок № 16	Алагирский	15:07:0010101:465	003003000000 Земли промышленности, энергетики, транспорта, связи, радиовещания, телевидения, информатики, земли для обеспечения космической деятельности, земли обороны, безопасности и земли иного специального назначения	Объекты придорожного сервиса	4	04:099	3 345	1 213,30	4 058 488,50
813	Республика Северная Осетия - Алания, Алагирский район. в районе п. Рамоново, участок № 12	Алагирский	15:07:0010101:466	003003000000 Земли промышленности, энергетики, транспорта, связи, радиовещания, телевидения, информатики, земли для обеспечения космической деятельности, земли обороны, безопасности и земли иного специального назначения	Объекты придорожного сервиса	4	04:099	500	1 213,30	606 650,00
814	Республика Северная Осетия - Алания. Алагирский район, в районе п. Рамоново. участок № 3	Алагирский	15:07:0010101:467	003003000000 Земли промышленности, энергетики, транспорта, связи, радиовещания, телевидения, информатики, земли для обеспечения космической деятельности, земли обороны, безопасности и земли иного специального назначения	Объекты придорожного сервиса	4	04:099	500	1 213,30	606 650.00
815	РСО-Алания, Алагирский район, в районе п. Рамоново. участок №6	Алагирский	15:07:0010101:469	003003000000 Земли промышленности, энергетики, транспорта, связи, радиовещания, телевидения, информатики, земли для обеспечения космической деятельности, земли обороны, безопасности и земли иного специального назначения	Объекты придорожного сервиса	4	04:099	1 000	1 213,30	1 213 300.00
816	Республика Северная Осетия-Алания, Алагирский р-н, п.Рамоново	Алагирский	15:07:0010101:470	003002000000 Земли населенных пунктов	Ритуальная деятельность	12	12:010	5 251	1.49	7 823,99
817	РСО-Алания, Алагирский район, в районе п. Рамоново. участок №14	Алагирский	15:07:0010101:472	003003000000 Земли промышленности, энергетики, транспорта, связи, радиовещания, телевидения, информатики, земли для обеспечения космической деятельности, земли обороны, безопасности и земли иного специального назначения	Объекты дорожного сервиса	4	04:099	538	1 213,30	652 755,40
818	Респ Северная Осетия - Алания, Алагирский район,в районе п. Рамоново. участок № 7	Алагирский	15:07:0010101:473	003003000000 Земли промышленности, энергетики, транспорта, связи, радиовещания, телевидения, информатики, земли для обеспечения космической деятельности, земли обороны, безопасности и земли иного специального назначения	Объекты дорожного сервиса	4	04:099	1 000	1 213,30	1 213 300,00
819	Северная Осетия - Алания. Алагирский район, в районе п. Рамоново участок № 4	Алагирский	15:07:0010101:474	003003000000 Земли промышленности, энергетики, транспорта, связи, радиовещания, телевидения, информатики, земли для обеспечения космической деятельности, земли обороны, безопасности и земли иного специального назначения	Объекты придорожного сервиса	4	04:099	500	1 213,30	606 650,00

№ п/п	Местоположение ЗУ	Район	Кадастровый номер ЗУ	Категория земель	Разрешенное использование по документу	Код вида разрешенного использования (в соответствии с классификатором видов разрешенного использования земельных участков)	Вид использования объектов недвижимости	Площадь	УПКС	КС
820	Респ Северная Осетия - Алания, Алагирский р-н, в районе п. Рамоново, № 8	Алагирский	15:07:0010101:475	003003000000 Земли промышленности, энергетики, транспорта, связи, радиовещания, телевидения, информатики, земли для обеспечения космической деятельности, земли обороны, безопасности и земли иного специального назначения	Объекты дорожного сервиса	4	04:099	1 000	1 213,30	1 213 300,00
821	Республика Северная Осетия-Алания, Алагирский район, северное г. Алагир	Алагирский	15:07:0010101:476	003001000000 Земли сельскохозяйственного назначения	Сельскохозяйственное использование	1	01:010	132 603	18,95	2 512 826,85
822	Республика Северная Осетия - Алания, Алагирский район, в районе п Рамоново	Алагирский	15:07:0010101:478	003001000000 Земли сельскохозяйственного назначения	Выращивание зерновых и иных сельскохозяйственных культур	1	01:010	248 255	18,95	4 704 432,25
823	Республика Северная Осетия - Алания, Алагирский р-н	Алагирский	15:07:0010101:483	003001000000 Земли сельскохозяйственного назначения	Для организации фермерского хозяйства	1	01:010	70 000	18,95	1 326 500,00
824	Республика Северная Осетия - Алания, Алагирский р-н, северная окраина с. Красный Ход	Алагирский	15:07:0010101:503	003001000000 Земли сельскохозяйственного назначения	Ведение личного подсобного хозяйства на полевых участках	1	01:160	3 212	18,95	60 867,40
825	Республика Северная Осетия - Алания, Алагирский район, в районе п Рамоново 6а	Алагирский	15:07:0010101:504	003001000000 Земли сельскохозяйственного назначения	Животноводство	1	01:070	1 662	142,30	236 502,60
826	Республика Северная Осетия-Алания, Алагирский район	Алагирский	15:07:0010101:505	003001000000 Земли сельскохозяйственного назначения	Для сельскохозяйственного производства	1	01:010	200 000	18,95	3 790 000,00
827	Российская Федерация, Республика Северная Осетия-Алания, Алагирский муниципальный район, Алагирское городское поселение, г. Алагир, СНТ "Заря", линия 8, уч. 14	Алагирский	15:07:0010101:506	003002000000 Земли населенных пунктов	Для коллективного ведения садоводства и огородничества	13	13:021	600	249,40	149 640,00
828	Российская Федерация, Республика Северная Осетия-Алания, Алагирский муниципальный район, Алагирское городское поселение, г. Алагир, СНТ "Заря", линия 8, уч. 12	Алагирский	15:07:0010101:507	003002000000 Земли населенных пунктов	Для коллективного ведения садоводства и огородничества	13	13:021	600	249,40	149 640,00
829	Российская Федерация, Республика Северная Осетия-Алания, Алагирский муниципальный район, в районе пос. Рамоново	Алагирский	15:07:0010101:508	003001000000 Земли сельскохозяйственного назначения	Ведение личного подсобного хозяйства на полевых участках	1	01:160	434	18,95	8 224,30
830	Республика Северная Осетия - Алания, Алагирский район, в границах совхоза "Коммунист"	Алагирский	15:07:0010101:509	003001000000 Земли сельскохозяйственного назначения	Для сельскохозяйственного производства	1	01:010	10 000	18,95	189 500,00
831	Республика Северная Осетия - Алания, Алагирский район, в границах совхоза "Коммунист"	Алагирский	15:07:0010101:510	003001000000 Земли сельскохозяйственного назначения	Для сельскохозяйственного производства	1	01:010	10 000	18,95	189 500,00
832	Российская Федерация, Республика Северная Осетия - Алания, Алагирский муниципальный район, Алагирское городское поселение, г. Алагир, СНТСН Заря, 3 линия, уч. № 10	Алагирский	15:07:0010101:511	003002000000 Земли населенных пунктов	Ведение садоводства	13	13:021	600	249,40	149 640,00
833	Российская Федерация, Республика Северная Осетия - Алания, Алагирский муниципальный район, Алагирское городское поселение, г. Алагир, СНТСН Заря, 3 линия, уч. № 12	Алагирский	15:07:0010101:512	003002000000 Земли населенных пунктов	Ведение садоводства	13	13:021	600	249,40	149 640,00
834	Российская Федерация, Республика Северная Осетия - Алания, м.р-н Алагирский	Алагирский	15:07:0010101:513	003001000000 Земли сельскохозяйственного назначения	Для сельскохозяйственного производства	1	01:010	4 371 120	18,95	82 832 724,00
835	Российская Федерация, Республика Северная Осетия - Алания, м.р-н Алагирский	Алагирский	15:07:0010101:514	003001000000 Земли сельскохозяйственного назначения	Для сельскохозяйственного производства	1	01:010	3 000 890	18,95	58 572 365,50
836	Российская Федерация, Республика Северная Осетия - Алания, м.р-н Алагирский	Алагирский	15:07:0010101:515	003001000000 Земли сельскохозяйственного назначения	Для сельскохозяйственного производства	1	01:010	179 747	18,95	3 406 205,65
837	Республика Северная Осетия-Алания р-н Алагирский	Алагирский	15.07:0010101:58	003001000000 Земли сельскохозяйственного назначения	Для эксплуатации опор ВЛ -110 кВ № 136 ПС "Ардон-110" -ПС "Дигора".	6	03:011	39	71,18	2 776,02
838	Респ Северная Осетия - Алания, р-н Алагирский, 4 км. северное г Алагир	Алагирский	15.07:0010101:60	003001000000 Земли сельскохозяйственного назначения	Для эксплуатации существующей фермы	1	01:070	117 999	142,30	16 791 257,70
839	Респ Северная Осетия - Алания, р-н Алагирский, в районе п Рамоново	Алагирский	15:07:0010101:62	003001000000 Земли сельскохозяйственного назначения	Выращивание зерновых и иных сельскохозяйственных культур	1	01:010	220 420	18,95	4 176 959,00
840	Респ. Северная Осетия - Алания, р-н Алагирский, в 300 м. севернее с. Красный Ход	Алагирский	15:07:0010101:65	003001000000 Земли сельскохозяйственного назначения	Для выращивания сельскохозяйственной продукции	1	01:010	1 670 728	18,95	31 660 295,60
841	Респ. Северная Осетия - Алания, р-н Алагирский, в районе п. Рамоново	Алагирский	15.07:0010101:66	003001000000 Земли сельскохозяйственного назначения	Для производства сельскохозяйственной продукции (пашня)	1	01:010	3 719 380	18,95	70 482 251,00
842	Респ Северная Осетия - Алания, р-н Алагирский, в районе п Рамоново	Алагирский	15.07:0010101:67	003001000000 Земли сельскохозяйственного назначения	Для производства сельскохозяйственной продукции (пашня)	1	01:010	6 799 432	18,95	128 849 236,40
843	Респ Северная Осетия - Алания, р-н Алагирский, окраина г Алагир	Алагирский	15:07:0010101:68	003001000000 Земли сельскохозяйственного назначения	Для эксплуатации складских помещений	1	01:070	119 808	197,15	23 620 147,20
844	Респ. Северная Осетия - Алания, р-н Алагирский, в 300 м северное с. Красный Ход	Алагирский	15:07:0010101:69	003001000000 Земли сельскохозяйственного назначения	Для производства сельскохозяйственной продукции	1	01:010	470 527	18,95	8 916 486,65
845	Северная Осетия - Алания респ. р-н Алагирский, южнее с.Рамоново	Алагирский	15.07:0010101:71	003001000000 Земли сельскохозяйственного назначения	Для производства сельскохозяйственной продукции	1	01:010	4 804	18,95	91 035,80
846	Северная Осетия - Алания респ, р-н Алагирский, 1200 м северо-восточнее с Красный Ход	Алагирский	15.07:0010101:72	003001000000 Земли сельскохозяйственного назначения	Для организации крестьянского хозяйства	1	01:010	106 909	18,95	2 025 925,55
847	Респ Северная Осетия - Алания, р-н Алагирский	Алагирский	15:07:0010101:8	003001000000 Земли сельскохозяйственного назначения	Для производства сельскохозяйственной продукции	1	01:010	1 096 316	18,95	20 775 188,20
848	Республика Северная Осетия-Алания р-н Алагирский, северо-западная окраина с. Црау	Алагирский	15:07:0010102:1	003001000000 Земли сельскохозяйственного назначения	Под пашню	1	01:010	225 678	15,72	3 547 658,16
849	Республика Северная Осетия-Алания р-н Алагирский, с. Црау. из земель ГУСХП "Црау".	Алагирский	15:07:0010102:101	003001000000 Земли сельскохозяйственного назначения	Овощеводство	1	01:030	3 000 162	15,72	47 162 546,64
850	Республика Северная Осетия-Алания, р-н Алагирский. с. Црау, из земель ГУСХП "Црау"	Алагирский	15:07:0010102:102	003001000000 Земли сельскохозяйственного назначения	Овощеводство	1	01:030	450 399	15,72	7 080 272,28
851	Республика Северная Осетия-Алания, р-н Алагирский. с. Црау, из земель ГУСХП "Црау"	Алагирский	15:07:0010102:103	003001000000 Земли сельскохозяйственного назначения	Садоводство	1	01:050	24 998	27,72	692 944,56
852	Республика Северная Осетия-Алания р-н Алагирский, Севернее с. Црау	Алагирский	15:07:0010102:105	003003000000 Земли промышленности, энергетики, транспорта, связи, радиовещания, телевидения, информатики, земли для обеспечения космической деятельности, земли обороны, безопасности и земли иного специального назначения	энергетика	6	06:072	423	460,55	194 812,65
853	Республика Северная Осетия-Алания, р-н Алагирский. севернее с. Црау	Алагирский	15:07:0010102:106	003001000000 Земли сельскохозяйственного назначения	для сельскохозяйственного производства	1	01:010	250 000	15,72	3 930 000,00

№ п/п	Местоположение ЗУ	Район	Кадастровый номер ЗУ	Категория земель	Разрешенное использование по документу	Код вида разрешенного использования (в соответствии с классификатором видов разрешенного использования земельных участков)	Вид использования объектом недвижимости	Площадь	УПКС	КС
854	Республика Северная Осетия-Алания, р-н Алагирский, севернее с. Црау	Алагирский	15:07:0010102:108	003000000000 Земли промышленности, энергетики, транспорта, связи, радиовещания, телевидения, информатики, земли для обеспечения космической деятельности, земли обороны, безопасности и земли иного специального назначения	энергетика	6	06:072	43	460,55	19 803,65
855	Республика Северная Осетия-Алания, Алагирский район, с.Црау	Алагирский	15:07:0010102:219	003002000000 Земли населенных пунктов	Для ритуальной деятельности	12	12:010	24 527	1,49	36 545,23
856	Республика Северная Осетия-Алания, р-н Алагирский. В границах землепользования ГСХП "Коммунист", в районе с. Красный Ход	Алагирский	15.07:0010102:22	003001000000 Земли сельскохозяйственного назначения	Выращивание зерновых и иных сельскохозяйственных культур	1	01:010	2 034 582	15,72	31 983 629,04
857	Республика Северная Осетия - Алания, Алагирский р-н., северное с Црау	Алагирский	15:07:0010102:221	003001000000 Земли сельскохозяйственного назначения	Растениеводство	1	01:010	36 654	15,72	576 200,88
858	Респ Северная Осетия - Алания, р-н Алагирский	Алагирский	15:07:0010102:224	003001000000 Земли сельскохозяйственного назначения	Для сельскохозяйственного производства крестьянского хозяйства "Цамад"	1	01:010	60 600	15,72	952 632,00
859	Республика Северная Осетия - Алания, Алагирский район, севернее с Црау	Алагирский	15:07:0010102:226	003001000000 Земли сельскохозяйственного назначения	Для сельскохозяйственного производства	1	01:010	98 707	15,72	1 551 674,04
860	Республика Северная Осетия - Алания, Алагирский район, с. Црау, ул. Мира, 124а	Алагирский	15:07:0010102:227	003002000000 Земли населенных пунктов	Для ведения личного подсобного хозяйства	13	02:020	2 000	292,85	585 700,00
861	Республика Северная Осетия — Алания, Алагирский район	Алагирский	15:07:0010102:228	003001000000 Земли сельскохозяйственного назначения	Для сельскохозяйственного производства	1	01:010	55 000	15,72	864 600,00
862	Республика Северная Осетия-Алания, Алагирский район	Алагирский	15:07:0010102:229	003001000000 Земли сельскохозяйственного назначения	Для сельскохозяйственного производства	1	01:010	101 900	15,72	1 601 868,00
863	Республика Северная Осетия - Алания, Алагирский район, восточнее с Црау	Алагирский	15:07:0010102:234	003001000000 Земли сельскохозяйственного назначения	Растениеводство	1	01:010	32 863	15,72	516 606,36
864	Респ Северная Осетия - Алания, Алагирский район	Алагирский	15:07:0010102:235	003001000000 Земли сельскохозяйственного назначения	Для сельскохозяйственного производства	1	01:010	200 400	15,72	3 150 288,00
865	Республика Северная Осетия - Алания, Алагирский район, юго-западнее с Црау	Алагирский	15:07:0010102:236	003001000000 Земли сельскохозяйственного назначения	сельскохозяйственное использование	1	01:010	51 895	15,72	815 789,40
866	Российская Федерация, Республика Северная Осетия - Алания, Алагирский район, юго-западнее с. Црау	Алагирский	15:07:0010102:237	003001000000 Земли сельскохозяйственного назначения	Сенокошение	1	01:081	25 193	7,09	178 618,37
867	Российская Федерация, Республика Северная Осетия-Алания, Алагирский муниципальный район, Црауское сельское поселение, Северная окраина с. Црау	Алагирский	15:07:0010102:238	003001000000 Земли сельскохозяйственного назначения	Животноводство	1	01:070	42 084	121,53	5 114 468,52
868	Российская Федерация, Республика Северная Осетия-Алания, Алагирский муниципальный район, северное с. Црау	Алагирский	15:07:0010102:239	003001000000 Земли сельскохозяйственного назначения	Растениеводство	1	01:010	146 800	15,72	2 307 696,00
869	Российская Федерация, Республика Северная Осетия-Алания, Алагирский муниципальный район, северная окраина с. Црау	Алагирский	15:07:0010102:240	003001000000 Земли сельскохозяйственного назначения	Ведение личного подсобного хозяйства на полевых участках	1	01:160	2 294	15,72	36 061,68
870	Российская Федерация, Республика Северная Осетия-Алания, Алагирский район, северо-восточнее с. Црау	Алагирский	15:07:0010102:242	003001000000 Земли сельскохозяйственного назначения	Для ведения личного подсобного хозяйства на полевых участках	1	01:160	7 969	15,72	125 272,68
871	Респ. Северная Осетия - Алания, р-н Алагирский, северо-западная часть совхоза "Коммунист", в районе с. Красный Ход	Алагирский	15.07:0010102:37	003001000000 Земли сельскохозяйственного назначения	Для сельскохозяйственного производства	1	01:010	3 263 200	15,72	51 297 504,00
872	Республика Северная Осетия-Алания, р-н Алагирский, северное г. Алагир, на земель совхоза "Коммунист"	Алагирский	15.07:0010102:38	003001000000 Земли сельскохозяйственного назначения	Для сельскохозяйственного производства	1	01:010	2 256 545	15,72	35 472 887,40
873	Респ. Северная Осетия - Алания, р-н Алагирский	Алагирский	15:07:0010102:41	003001000000 Земли сельскохозяйственного назначения	Сельхозпроизводство	1	01:010	6 880 000	15,72	108 153 600,00
874	Респ. Северная Осетия - Алания, р-н Алагирский	Алагирский	15:07:0010102:43	003001000000 Земли сельскохозяйственного назначения	Сельхозпроизводство	1	01:010	130 000	15,72	2 043 600,00
875	Респ. Северная Осетия - Алания, р-н Алагирский	Алагирский	15.07:0010102:45	003001000000 Земли сельскохозяйственного назначения	Сельхозпроизводство	1	01:010	450 600	15,72	7 083 432,00
876	Респ. Северная Осетия - Алания, р-н Алагирский	Алагирский	15.07:0010102:46	003001000000 Земли сельскохозяйственного назначения	Сельхозпроизводство	1	01:010	200 000	15,72	3 144 000,00
877	Респ. Северная Осетия - Алания, р-н Алагирский	Алагирский	15:07:0010102:47	003001000000 Земли сельскохозяйственного назначения	Сельхозпроизводство	1	01:010	55 000	15,72	864 600,00
878	Респ. Северная Осетия - Алания, р-н Алагирский	Алагирский	15:07:0010102:48	003001000000 Земли сельскохозяйственного назначения	Сельхозпроизводство	1	01:010	100 000	15,72	1 572 000,00
879	Респ. Северная Осетия - Алания, р-н Алагирский	Алагирский	15.07:0010102:49	003001000000 Земли сельскохозяйственного назначения	Сельхозпроизводство	1	01:010	118 400	15,72	1 861 248,00
880	Респ. Северная Осетия - Алания, р-н Алагирский, в границах совхоза "Путь к коммунизму", КХ "БММ"	Алагирский	15.07:0010102:50	003001000000 Земли сельскохозяйственного назначения	Для производства сельскохозяйственной продукции	1	01:010	149 993	15,72	2 357 889,96
881	Респ. Северная Осетия - Алания, р-н Алагирский	Алагирский	15:07:0010102:51	003001000000 Земли сельскохозяйственного назначения	Сельхозпроизводство	1	01:010	52 500	15,72	825 300,00
882	Республика Северная Осетия-Алания, р-н Алагирский	Алагирский	15:07:0010102:52	003001000000 Земли сельскохозяйственного назначения	Сельхозпроизводство	1	01:010	1 500 000	15,72	23 580 000,00
883	Респ. Северная Осетия - Алания, р-н Алагирский, северо-западнее с.Црау.	Алагирский	15.07:0010102:54	003001000000 Земли сельскохозяйственного назначения	Под многолетние насаждения	1	01:050	123 700	27,72	3 428 964,00
884	Респ. Северная Осетия - Алания, р-н Алагирский, северо-западнее с. Црау	Алагирский	15.07:0010102:56	003001000000 Земли сельскохозяйственного назначения	Для производства сельскохозяйственной продукции	1	01:010	359 200	15,72	5 646 624,00
885	Респ. Северная Осетия - Алания, р-н Алагирский, северо-западнее с. Црау	Алагирский	15:07:0010102:58	003001000000 Земли сельскохозяйственного назначения	Сельхозпроизводство	1	01:010	16 579 200	15,72	260 625 024,00
886	Респ. Северная Осетия - Алания, р-н Алагирский, в 3,5 км северо-западнее с.Црау	Алагирский	15:07:0010102:60	003001000000 Земли сельскохозяйственного назначения	Под производство сельскохозяйственной продукции	1	01:010	431 800	15,72	6 787 896,00
887	Респ. Северная Осетия - Алания, р-н Алагирский, в районе с. Црау, в границах ГУП "Црау"	Алагирский	15.07:0010102:61	003001000000 Земли сельскохозяйственного назначения	Для производства сельскохозяйственной продукции (кормовых добавок)	1	01:081	10 014	6,09	60 985,26
888	Республика Северная Осетия-Алания, р-н Алагирский, с Црау, ул Мира, уч 111	Алагирский	15.07:0010102:62	003002000000 Земли населенных пунктов	Для ведения личного подсобного хозяйства	13	02:020	2 419	292,85	708 404,15
889	Респ. Северная Осетия - Алания, р-н Алагирский, с. Красный Ход	Алагирский	15:07:0010102:63	003001000000 Земли сельскохозяйственного назначения	Для эксплуатации существующих нежилых зданий	1	01:070	37 301	100,99	3 767 027,99
890	Респ. Северная Осетия - Алания, р-н Алагирский, в районе с Красный Ход	Алагирский	15:07:0010102:64	003001000000 Земли сельскохозяйственного назначения	Для производства сельскохозяйственной продукции	1	01:010	1 871 667	15,72	29 422 605,24

№ п/п	Местоположение ЗУ	Район	Кадастровый номер ЗУ	Категория земель	Разрешенное использование по документу	Код вида разрешенного использования (в соответствии с классификатором видов разрешенного использования земельных участков)	Вид использования объектов недвижимости	Площадь	УПКС	КС
891	Респ. Северная Осетия - Алания, р-н Алагирский, из земель ГУП Црау	Алагирский	15:07:0010102:65	003001000000 Земли сельскохозяйственного назначения	Для производства сельскохозяйственной продукции	1	01:010	1 546 575	15,72	24 312 159,00
892	Респ. Северная Осетия - Алания, р-н Алагирский, из земель ГУП Црау	Алагирский	15:07:0010102:66	003001000000 Земли сельскохозяйственного назначения	Для производства сельскохозяйственной продукции	1	01:010	3 911 778	15,72	61 493 150,16
893	Северная Осетия - Алания респ. р-н Алагирский, северо-западная окраина землепользования совхоза "Коммунист"	Алагирский	15:07:0010102:69	003001000000 Земли сельскохозяйственного назначения	Для производства растениеводческой продукции	1	01:010	200 000	15,72	3 144 000,00
894	Респ. Северная Осетия-Алания, р-н Алагирский, севернее с.Црау	Алагирский	15:07:0010102:72	003001000000 Земли сельскохозяйственного назначения	Выращивание зерновых и иных сельскохозяйственных культур	1	01:010	493 830	15,72	7 763 007,60
895	Респ. Северная Осетия-Алания, р-н Алагирский, восточнее с.Црау	Алагирский	15:07:0010102:74	003001000000 Земли сельскохозяйственного назначения	Для сельскохозяйственного производства	1	01:010	388 929	15,72	6 113 963,88
896	Респ. Северная Осетия-Алания, р-н Алагирский, севернее с. Црау	Алагирский	15:07:0010102:75	003001000000 Земли сельскохозяйственного назначения	Растениеводство	1	01:010	689 502	15,72	10 838 971,44
897	Северная Осетия - Алания респ. р-н Алагирский, севернее с. Црау	Алагирский	15:07:0010102:76	003001000000 Земли сельскохозяйственного назначения	Для сельскохозяйственного производства	1	01:010	103 655	15,72	1 629 456,60
898	Северная Осетия - Алания респ, р-н Алагирский, с. Црау, ул. Кирова, участок №63 "а"	Алагирский	15:07:0010102:77	003002000000 Земли населенных пунктов	Для ведения личного подсобного хозяйства	13	02:020	2 169	292,85	635 191,65
899	Северная Осетия - Алания респ, р-н Алагирский, западная окраина г.Алагира, в границах совхоза "Путь к коммунизму"	Алагирский	15:07:0010102:78	003001000000 Земли сельскохозяйственного назначения	Для производства сельскохозяйственной продукции	1	01:010	118 240	15,72	1 858 732,80
900	Республика Северная Осетия-Алания, р-н Алагирский, 250 м. северо-западнее с.Црау	Алагирский	15:07:0010102:79	003001000000 Земли сельскохозяйственного назначения	Под пастбища	1	01:081	335 751	6,09	2 044 723,59
901	Республика Северная Осетия-Алания, р-н Алагирский, северо-западнее н.п.Црау, в границах бывшего ГУП "Црау"	Алагирский	15:07:0010102:80	003001000000 Земли сельскохозяйственного назначения	Для производства сельскохозяйственной продукции (пашня)	1	01:010	422 684	15,72	6 644 592,48
902	Республика Северная Осетия-Алания, р-н Алагирский, северо-западнее с.Црау, справа автодороги "Црау-Коро-Урсдон"	Алагирский	15:07:0010102:81	003001000000 Земли сельскохозяйственного назначения	Под пашню	1	01:010	646 991	15,72	10 170 698,52
903	Республика Северная Осетия-Алания, р-н Алагирский, с. Црау, из земель ГУСХП "Црау"	Алагирский	15:07:0010102:82	003001000000 Земли сельскохозяйственного назначения	Под пашню	1	01:010	28 873	15,72	453 883,56
904	Северная Осетия-Алания респ, Алагирский р-н, северо-западнее с. Црау	Алагирский	15:07:0010102:85	003001000000 Земли сельскохозяйственного назначения	Для сельскохозяйственного производства (пашня)	1	01:010	362 209	15,72	5 693 925,48
905	Республика Северная Осетия-Алания, р-н Алагирский, восточнее с. Црау	Алагирский	15:07:0010102:87	003001000000 Земли сельскохозяйственного назначения	Под пашню	1	01:010	424 715	15,72	6 676 519,80
906	Республика Северная Осетия-Алания, р-н Алагирский	Алагирский	15:07:0010102:89	003001000000 Земли сельскохозяйственного назначения	Для организации крестьянского хозяйства "Сахсат"	1	01:010	203 316	15,72	3 196 127,52
907	Республика Северная Осетия-Алания, р-н Алагирский, на северной окраине с. Црау (территория бывшего совхозного цеха)	Алагирский	15:07:0010102:90	003001000000 Земли сельскохозяйственного назначения	Для ведения личного подсобного хозяйства	1	01:160	9 999	15,72	157 184,28
908	Республика Северная Осетия-Алания, р-н Алагирский, в границах совхоза "Коммунист"	Алагирский	15:07:0010102:91	003001000000 Земли сельскохозяйственного назначения	Для производства растениеводческой продукции	1	01:010	150 000	15,72	2 358 000,00
909	Республика Северная Осетия-Алания, Алагирский р-н, южнее с. Црау	Алагирский	15:07:0010102:93	003001000000 Земли сельскохозяйственного назначения	Под пастбища	1	01:081	7 603	6,09	46 302,27
910	Республика Северная Осетия-Алания, р-н Алагирский, северная окраина с. Црау	Алагирский	15:07:0010102:94	003001000000 Земли сельскохозяйственного назначения	Для ведения личного подсобного хозяйства	1	01:160	1 005	15,72	15 798,60
911	Республика Северная Осетия-Алания, р-н Алагирский, с. Црау, ул. Мира, 124б	Алагирский	15:07:0010102:95	003002000000 Земли населенных пунктов	Для ведения личного подсобного хозяйства	13	02:020	2 004	292,85	586 871,40
912	Республика Северная Осетия-Алания, р-н Алагирский, юго-западнее с. Црау	Алагирский	15:07:0010102:96	003001000000 Земли сельскохозяйственного назначения	Растениеводство	1	01:010	150 000	15,72	2 358 000,00
913	Респ. Северная Осетия - Алания, р-н Алагирский, урочище Зилхар	Алагирский	15:07:0010103:10	003001000000 Земли сельскохозяйственного назначения	Под пастбище	1	01:081	100 023	6,09	609 140,07
914	Респ. Северная Осетия - Алания, р-н Алагирский, 1,5 км. северо-западнее с. Црау.	Алагирский	15:07:0010103:14	003001000000 Земли сельскохозяйственного назначения	Для сельскохозяйственного производства	1	01:010	1 626 700	9,57	15 567 519,00
915	Республика Северная Осетия - Алания , р-н Алагирский, западнее с. Црау	Алагирский	15:07:0010103:149	003001000000 Земли сельскохозяйственного назначения	Для сельскохозяйственного производства	1	01:081	501 410	6,09	3 053 586,90
916	Респ Северная Осетия - Алания, Алагирский р-н. с. Црау, по автодороге с. Урсдон, №1	Алагирский	15:07:0010103:150	003001000000 Земли сельскохозяйственного назначения	для сенокошения	1	01:081	29 973	6,09	182 535,57
917	Республика Северная Осетия - Алания, Алагирский район, западнее с.Црау	Алагирский	15:07:0010103:151	003001000000 Земли сельскохозяйственного назначения	Выращивание зерновых и иных сельскохозяйственных культур	1	01:020	132 539	9,57	1 268 398,23
918	Республика Северная Осетия-Алания, Алагирский район, южнее с.Црау	Алагирский	15:07:0010103:153	003001000000 Земли сельскохозяйственного назначения	Рыбоводство	1	01:130	15 860	7,68	121 804,80
919	РСО-Алания, Алагирский район, западнее с. Црау	Алагирский	15:07:0010103:154	003001000000 Земли сельскохозяйственного назначения	Растениеводство	1	01:010	296 812	9,57	2 840 490,84
920	Республика Северная Осетия - Алания, Алагирский район, западнее с. Црау	Алагирский	15:07:0010103:155	003001000000 Земли сельскохозяйственного назначения	Для сельскохозяйственного производства	1	01:010	81 492	9,57	779 878,44
921	Республика Северная Осетия-Алания, Алагирский район, западнее с. Црау	Алагирский	15:07:0010103:156	003001000000 Земли сельскохозяйственного назначения	Растениеводство	1	01:010	527 804	9,57	5 051 084,28
922	Республика Северная Осетия — Алания, Алагирский район, западная окраина с. Црау	Алагирский	15:07:0010103:157	003001000000 Земли сельскохозяйственного назначения	Животноводство	1	01:081	11 758	6,09	71 606,22
923	Республика Северная Осетия-Алания, Алагирский район, западнее с. Црау	Алагирский	15:07:0010103:158	003001000000 Земли сельскохозяйственного назначения	Для сельскохозяйственного производства	1	01:070	32 173	121,53	3 909 984,69
924	Республика Северная Осетия — Алания, р-н Алагирский, с.Црау	Алагирский	15:07:0010103:159	003001000000 Земли сельскохозяйственного назначения	Для сельскохозяйственного производства	1	01:010	40 897	9,57	391 384,29
925	Респ. Северная Осетия - Алания, р-н Алагирский, северо-западнее с. Црау.	Алагирский	15:07:0010103:16	003001000000 Земли сельскохозяйственного назначения	Для сельскохозяйственного производства	1	01:081	267 000	6,09	1 626 030,00
926	Респ. Северная Осетия - Алания, р-н Алагирский, северо-западнее с. Црау, в границах бывшего ГУП "Црау"	Алагирский	15:07:0010103:18	003001000000 Земли сельскохозяйственного назначения	Для сельскохозяйственного производства (многолетние насаждения)	1	01:050	30 000	27,72	831 600,00
927	Респ. Северная Осетия - Алания, р-н Алагирский, северо-западнее с.Црау, в границах бывшего ГУП "Црау"	Алагирский	15:07:0010103:22	003001000000 Земли сельскохозяйственного назначения	Для сельскохозяйственного производства (многолетние насаждения)	1	01:050	358 400	27,72	9 934 848,00
928	Респ. Северная Осетия - Алания, р-н Алагирский, северо-западнее с. Црау, в границах бывшего ГУП "Црау"	Алагирский	15:07:0010103:23	003001000000 Земли сельскохозяйственного назначения	Для сельскохозяйственного производства (сенокос)	1	01:081	230 200	7,09	1 632 118,00
929	Респ. Северная Осетия - Алания, р-н Алагирский, северо-западнее с. Црау, в границах бывшего ГУП "Црау"	Алагирский	15:07:0010103:24	003001000000 Земли сельскохозяйственного назначения	Для сельскохозяйственного производства (многолетние насаждения)	1	01:050	124 300	27,72	3 445 596,00
930	Респ. Северная Осетия - Алания, р-н Алагирский, ГУП "Црау", 1 км западнее с. Црау	Алагирский	15:07:0010103:26	003005000000 Земли лесного фонда	Для ведения лесного хозяйства, охрана и защита лесов	10	10:010	280 428	15,21	4 265 309,88

№ п/п	Местоположение ЗУ	Район	Кадастровый номер ЗУ	Категория земель	Разрешенное использование по документу	Код вида разрешенного использования (в соответствии с классификатором видов разрешенного использования земельных участков)	Вид использования объектом недвижимости	Площадь	УПКС	КС
931	Респ. Северная Осетия - Алания, р-н Алагирский, с. Црау по автодороге с. Урсдон	Алагирский	15:07:0010103:28	003001000000 Земли сельскохозяйственного назначения	Под сенокос	1	01:001	141 935	6,09	864 384,15
932	Северная Осетия - Алания респ. р-н Алагирский, западнее с. Црау	Алагирский	15:07:0010103:30	003001000000 Земли сельскохозяйственного назначения	Для производства сельскохозяйственной продукции	1	01:001	88 724	6,09	540 329,16
933	Северная Осетия - Алания респ. р-н Алагирский, западнее с. Црау	Алагирский	15:07:0010103:31	003001000000 Земли сельскохозяйственного назначения	Для производства сельскохозяйственной продукции	1	01:001	91 084	6,09	554 701,56
934	Северная Осетия - Алания респ. р-н Алагирский, западнее с. Црау	Алагирский	15:07:0010103:35	003001000000 Земли сельскохозяйственного назначения	Для сельскохозяйственного производства	1	01:010	2 264 751	9,57	21 673 667,07
935	Республика Северная Осетия-Алания, р-н Алагирский, западнее с. Црау	Алагирский	15:07:0010103:36	003001000000 Земли сельскохозяйственного назначения	Для ведения овощеводства	1	01:030	20 000	9,57	191 400,00
936	Респ. Северная Осетия - Алания, р-н Алагирский, на территории администрации с.Црау	Алагирский	15:07:0010103:37	003001000000 Земли сельскохозяйственного назначения	Для выращивания сельскохозяйственной продукции	1	01:010	76 500	9,57	732 105,00
937	Респ. Северная Осетия - Алания, р-н Алагирский, урочище Зилхар	Алагирский	15:07:0010103:38	003001000000 Земли сельскохозяйственного назначения	Животноводство (выпас сельскохозяйственных животных)	1	01:001	100 000	6,09	609 000,00
938	Респ. Северная Осетия - Алания, р-н Алагирский	Алагирский	15:07:0010305	003005000000 Земли лесного фонда	Для ведения лесного хозяйства	10	10:010	27 980 000	15,21	425 575 800,00
939	Респ. Северная Осетия - Алания, р-н Алагирский	Алагирский	15:07:0010103:8	003007000000 Земли запаса	Пастбище	1	01:001	12 590 000	6,09	76 673 100,00
940	Республика Северная Осетия-Алания, р-н Алагирский	Алагирский	15:07:0010200:1	003002000000 Земли населенных пунктов	Для содержания и эксплуатации линии электропередачи №105 ПС "Нузал" - ПС "В.Згид".	6	03:011	1 380	71,18	98 228,40
941	Респ. Северная Осетия - Алания, р-н Алагирский, АМС п. Мизур, в районе с. В.Ход.	Алагирский	15:07:0010200:26	003001000000 Земли сельскохозяйственного назначения	Выпас сельскохозяйственных животных	1	01:001	2 843 000	4,46	12 679 780,00
942	РСО - Алания, Алагирский район, Квартал "3" Таниссого Лесничества Алагирского лесхоза, в районе п. Цемзавод	Алагирский	15:07:0010201:1	003002000000 Земли населенных пунктов	Религиозное использование	3	03:071	99 498	2,71	269 639,58
943	Респ. Северная Осетия - Алания, р-н Алагирский, в районе поселка Цементного завода, вдоль автодороги Алагир Таниссо (транссиб)	Алагирский	15:07:0010201:11	003002000000 Земли населенных пунктов	Для развития промышленности, зоны рекреации и жилищного строительства	5	05:022	1 627 185	278,52	453 203 566,20
944	Респ. Северная Осетия - Алания, р-н Алагирский	Алагирский	15:07:0010201:12	003003000000 Земли промышленности, энергетики, транспорта, связи, радиовещания, телевидения, информатики, земли для обеспечения космической деятельности, земли обороны, безопасности и земли иного специального назначения	Для размещения и эксплуатации наземных объектов газотранспортной системы	6	03:012	150	249,43	37 414,50
945	Респ. Северная Осетия - Алания, р-н Алагирский	Алагирский	15:07:0010201:14	003003000000 Земли промышленности, энергетики, транспорта, связи, радиовещания, телевидения, информатики, земли для обеспечения космической деятельности, земли обороны, безопасности и земли иного специального назначения	Для размещения и эксплуатации наземных объектов газотранспортной системы	6	03:012	302	249,43	75 327,86
946	Респ. Северная Осетия - Алания, р-н Алагирский, в районе с.Биз	Алагирский	15:07:0010201:15	003001000000 Земли сельскохозяйственного назначения	Для ведения подсобного хозяйства	1	01:010	10 000	17,96	179 600,00
947	Северная Осетия - Алания респ. р-н Алагирский, южнее с. Биз	Алагирский	15:07:0010201:17	003004000000 Земли особо охраняемых территорий и объектов	Отдых (рекреация)	5	05:022	9 271	278,52	2 582 158,92
948	РСО-Алания, Алагирский район	Алагирский	15:07:0010201:171	003003000000 Земли промышленности, энергетики, транспорта, связи, радиовещания, телевидения, информатики, земли для обеспечения космической деятельности, земли обороны, безопасности и земли иного специального назначения	Энергетика	6	06:072	168	382,70	64 293,60
949	Республика Северная Осетия-Алания, район Алагирский	Алагирский	15:07:0010201:172	003003000000 Земли промышленности, энергетики, транспорта, связи, радиовещания, телевидения, информатики, земли для обеспечения космической деятельности, земли обороны, безопасности и земли иного специального назначения	Энергетика	6	06:072	207	197,14	40 807,98
950	Респ. Северная Осетия - Алания, р-н Алагирский	Алагирский	15:07:0010201:173	003003000000 Земли промышленности, энергетики, транспорта, связи, радиовещания, телевидения, информатики, земли для обеспечения космической деятельности, земли обороны, безопасности и земли иного специального назначения	Энергетика	6	06:072	138	197,14	27 205,32
951	Респ. Северная Осетия - Алания, р-н. Алагирский	Алагирский	15:07:0010201:174	003003000000 Земли промышленности, энергетики, транспорта, связи, радиовещания, телевидения, информатики, земли для обеспечения космической деятельности, земли обороны, безопасности и земли иного специального назначения	Энергетика	6	06:072	168	197,14	33 119,52
952	Респ. Северная Осетия - Алания, р-н Алагирский	Алагирский	15:07:0010201:175	003003000000 Земли промышленности, энергетики, транспорта, связи, радиовещания, телевидения, информатики, земли для обеспечения космической деятельности, земли обороны, безопасности и земли иного специального назначения	Энергетика	6	06:072	138	197,14	27 205,32
953	Респ. Северная Осетия - Алания, р-н. Алагирский	Алагирский	15:07:0010201:176	003003000000 Земли промышленности, энергетики, транспорта, связи, радиовещания, телевидения, информатики, земли для обеспечения космической деятельности, земли обороны, безопасности и земли иного специального назначения	Энергетика	6	06:072	168	197,14	33 119,52

№ п/п	Местоположение ЗУ	Район	Кадастровый номер ЗУ	Категория земель	Разрешенное использование по документу	Код вида разрешенного использования (в соответствии с классификатором видов разрешенного использования земельных участков)	Вид использования объектов недвижимости	Площадь	УПКС	КС
954	Респ. Северная Осетия - Алания, р-н. Алагирский	Алагирский	15:07:0010201:177	003003000000 Земли промышленности, энергетики, транспорта, связи, радиовещания, телевидения, информатики, земли для обеспечения космической деятельности, земли обороны, безопасности и земли иного специального назначения	Энергетика	6	06:072	138	197,14	27 205,32
955	Респ. Северная Осетия - Алания, р-н. Алагирский	Алагирский	15:07:0010201:178	003003000000 Земли промышленности, энергетики, транспорта, связи, радиовещания, телевидения, информатики, земли для обеспечения космической деятельности, земли обороны, безопасности и земли иного специального назначения	Энергетика	6	06:072	168	197,14	33 119,52
956	Республика Северная Осетия-Алания. Алагирский район	Алагирский	15:07:0010201:179	003003000000 Земли промышленности, энергетики, транспорта, связи, радиовещания, телевидения, информатики, земли для обеспечения космической деятельности, земли обороны, безопасности и земли иного специального назначения	Энергетика	6	06:072	138	197,14	27 205,32
957	Республика Северная Осетия-Алания, р-н Алагирский, г. Алагир, ул. Ч.Басиевой, 1/1	Алагирский	15.07:0010201.18	003004000000 Земли особо охраняемых территорий и объектов	Ведение рекреационной деятельности	5	05:022	8 118	278,52	2 261 025,36
958	Республика Северная Осетия-Алания, Алагирский р-н	Алагирский	15:07:0010201:180	003003000000 Земли промышленности, энергетики, транспорта, связи, радиовещания, телевидения, информатики, земли для обеспечения космической деятельности, земли обороны, безопасности и земли иного специального назначения	Энергетика	6	06:072	168	197,14	33 119,52
959	Республика Северная Осетия - Алания, Алагирский район	Алагирский	15:07:0010201:181	003003000000 Земли промышленности, энергетики, транспорта, связи, радиовещания, телевидения, информатики, земли для обеспечения космической деятельности, земли обороны, безопасности и земли иного специального назначения	Энергетика	6	06:072	168	197,14	33 119,52
960	Республика Северная Осетия - Алания, Алагирский район	Алагирский	15:07:0010201:182	003003000000 Земли промышленности, энергетики, транспорта, связи, радиовещания, телевидения, информатики, земли для обеспечения космической деятельности, земли обороны, безопасности и земли иного специального назначения	Энергетика	6	06:072	168	197,14	33 119,52
961	Республика Северная Осетия-Алания. Алагирский район	Алагирский	15:07:0010201:183	003003000000 Земли промышленности, энергетики, транспорта, связи, радиовещания, телевидения, информатики, земли для обеспечения космической деятельности, земли обороны, безопасности и земли иного специального назначения	Энергетика	6	06:072	168	197,14	33 119,52
962	Республика Северная Осетия - Алания, Алагирский район	Алагирский	15:07:0010201:184	003003000000 Земли промышленности, энергетики, транспорта, связи, радиовещания, телевидения, информатики, земли для обеспечения космической деятельности, земли обороны, безопасности и земли иного специального назначения	Энергетика	6	06:072	138	197,14	27 205,32
963	Республика Северная Осетия - Алания, Алагирский район	Алагирский	15:07:0010201:185	003003000000 Земли промышленности, энергетики, транспорта, связи, радиовещания, телевидения, информатики, земли для обеспечения космической деятельности, земли обороны, безопасности и земли иного специального назначения	Энергетика	6	06:072	138	197,14	27 205,32
964	РСО-Алания. Алагирский район	Алагирский	15:07:0010201:186	003003000000 Земли промышленности, энергетики, транспорта, связи, радиовещания, телевидения, информатики, земли для обеспечения космической деятельности, земли обороны, безопасности и земли иного специального назначения	Энергетика	6	06:072	207	197,14	40 807,98
965	Респ. Северная Осетия - Алания, р-н. Алагирский	Алагирский	15:07:0010201:187	003003000000 Земли промышленности, энергетики, транспорта, связи, радиовещания, телевидения, информатики, земли для обеспечения космической деятельности, земли обороны, безопасности и земли иного специального назначения	Энергетика	6	06:072	138	197,14	27 205,32
966	Республика Северная Осетия - Алания, Алагирский р-н	Алагирский	15:07:0010201:188	003003000000 Земли промышленности, энергетики, транспорта, связи, радиовещания, телевидения, информатики, земли для обеспечения космической деятельности, земли обороны, безопасности и земли иного специального назначения	Энергетика	6	06:072	138	197,14	27 205,32
967	Республика Северная Осетия - Алания, Алагирский р-н	Алагирский	15:07:0010201:189	003003000000 Земли промышленности, энергетики, транспорта, связи, радиовещания, телевидения, информатики, земли для обеспечения космической деятельности, земли обороны, безопасности и земли иного специального назначения	Энергетика	6	06:072	207	197,14	40 807,98

№ п/п	Местоположение ЗУ	Район	Кадастровый номер ЗУ	Категория земель	Разрешенное использование по документу	Код вида разрешенного использования (в соответствии с классификатором видов разрешенного использования земельных участков)	Вид использования объектом недвижимости	Площадь	УПКС	КС
968	Республика Северная Осетия-Алания, р-н Алагирский, южнее с. Биз, участок № 9	Алагирский	15:07:0010201:19	003002000000 Земли населенных пунктов	Выпас сельскохозяйственных животных	1	01:081	19 566	4,46	87 264,36
969	Республика Северная Осетия - Алания, Алагирский р-н	Алагирский	15:07:0010201:190	003003000000 Земли промышленности, энергетики, транспорта, связи, радиовещания, телевидения, информатики, земли для обеспечения космической деятельности, земли обороны, безопасности и земли иного специального назначения	Энергетика	6	06:072	168	197,14	33 119,52
970	Республика Северная Осетия - Алания, Алагирский р-н	Алагирский	15:07:0010201:191	003003000000 Земли промышленности, энергетики, транспорта, связи, радиовещания, телевидения, информатики, земли для обеспечения космической деятельности, земли обороны, безопасности и земли иного специального назначения	Энергетика	6	06:072	207	197,14	40 807,98
971	Респ Северная Осетия - Алания, Алагирский р-н	Алагирский	15:07:0010201:192	003003000000 Земли промышленности, энергетики, транспорта, связи, радиовещания, телевидения, информатики, земли для обеспечения космической деятельности, земли обороны, безопасности и земли иного специального назначения	Энергетика	6	06:072	138	197,14	27 205,32
972	Респ Северная Осетия - Алания, Алагирский р-н	Алагирский	15:07:0010201:193	003003000000 Земли промышленности, энергетики, транспорта, связи, радиовещания, телевидения, информатики, земли для обеспечения космической деятельности, земли обороны, безопасности и земли иного специального назначения	Энергетика	6	06:072	138	197,14	27 205,32
973	Республика Северная Осетия-Алания, Алагирский район	Алагирский	15:07:0010201:194	003003000000 Земли промышленности, энергетики, транспорта, связи, радиовещания, телевидения, информатики, земли для обеспечения космической деятельности, земли обороны, безопасности и земли иного специального назначения	Энергетика	6	06:072	168	197,14	33 119,52
974	Респ Северная Осетия - Алания, Алагирский р-н	Алагирский	15:07:0010201:195	003002000000 Земли населенных пунктов	Энергетика	6	06:072	168	197,14	33 119,52
975	Респ Северная Осетия - Алания, Алагирский р-н	Алагирский	15:07:0010201:196	003003000000 Земли промышленности, энергетики, транспорта, связи, радиовещания, телевидения, информатики, земли для обеспечения космической деятельности, земли обороны, безопасности и земли иного специального назначения	Энергетика	6	06:072	207	197,14	40 807,98
976	Республика Северная Осетия-Алания, Алагирский район	Алагирский	15:07:0010201:197	003003000000 Земли промышленности, энергетики, транспорта, связи, радиовещания, телевидения, информатики, земли для обеспечения космической деятельности, земли обороны, безопасности и земли иного специального назначения	Энергетика	6	06:072	138	197,14	27 205,32
977	Республика Северная Осетия - Алания, р-н. Алагирский	Алагирский	15:07:0010201:199	003003000000 Земли промышленности, энергетики, транспорта, связи, радиовещания, телевидения, информатики, земли для обеспечения космической деятельности, земли обороны, безопасности и земли иного специального назначения	Энергетика	6	06:072	207	197,14	40 807,98
978	Российская Федерация, Республика Северная Осетия-Алания, Алагирский муниципальный район, Алагирское городское поселение, г. Алагир, ул. Ч.Басиевой, 1 "А"	Алагирский	15.07.0010201:2	003002000000 Земли населенных пунктов	Для эксплуатации и содержания существующих зданий и сооружений комплекса	3	03:070	44 157	2,71	119 665,47
979	Респ Северная Осетия-Алания, р-н Алагирский, г. Алагир, Пансионат "Алагир"	Алагирский	15.07:0010201.20	003004000000 Земли особо охраняемых территорий и объектов	Для эксплуатации санаторного комплекса "Алагир"	5	09:021	91 974	1 045,11	96 122 947,14
980	Респ Северная Осетия - Алания, Алагирский р-н	Алагирский	15:07:0010201:200	003003000000 Земли промышленности, энергетики, транспорта, связи, радиовещания, телевидения, информатики, земли для обеспечения космической деятельности, земли обороны, безопасности и земли иного специального назначения	Энергетика	6	06:072	207	197,14	40 807,98
981	Респ Северная Осетия - Алания, Алагирский р-н	Алагирский	15:07:0010201:201	003003000000 Земли промышленности, энергетики, транспорта, связи, радиовещания, телевидения, информатики, земли для обеспечения космической деятельности, земли обороны, безопасности и земли иного специального назначения	Энергетика	6	06:072	207	197,14	40 807,98
982	Республика Северная Осетия - Алания, Алагирский район, с правой стороны от автодороги Алагир-Тамиск	Алагирский	15:07:0010201:202	003004000000 Земли особо охраняемых территорий и объектов	Отдых (рекреация)	5	05:000	3 500	278,52	974 820,00
983	Республика Северная Осетия - Алания, Алагирский район, с. Биз, участок № 14	Алагирский	15:07:0010201:203	003002000000 Земли населенных пунктов	Для ведения личного подсобного хозяйства	13	02:020	2 315	125,36	290 208,40
984	Респ Северная Осетия - Алания, Алагирский р-н, с. Биз, участок № 13	Алагирский	15:07:0010201:205	003002000000 Земли населенных пунктов	Для ведения личного подсобного хозяйства	13	02:020	1 625	125,36	203 710,00
985	Республика Северная Осетия - Алания, Алагирский район, в районе с Биз	Алагирский	15:07:0010201:206	003001000000 Земли сельскохозяйственного назначения	Ведение личного подсобного хозяйства на полевых участках	1	01:160	6 238	17,96	112 034,48
986	РСО-Алания, Алагирский район, Алагирское лесничество, Таминское участковое лесничество, квартал №1 выдела 56ч.	Алагирский	15:07:0010201:216	003005000000 Земли лесного фонда	Ведение лесного хозяйства (Осуществление рекреационной деятельности)	5	05:000	423	278,52	117 813,96
987	Российская Федерация, Республика Северная Осетия-Алания, Алагирский район, Алагирское лесничество, Таминское участковое лесничество, квартал №3, выдел 11 часть	Алагирский	15:07:0010201:219	003005000000 Земли лесного фонда	осуществление религиозной деятельности	3	03:070	1 128	2,71	3 056,88

№ п/п	Местоположение ЗУ	Район	Кадастровый номер ЗУ	Категория земель	Разрешенное использование по документу	Код вида разрешенного использования (в соответствии с классификатором видов разрешенного использования земельных участков)	Вид использования объектов недвижимости	Площадь	УПКС	КС
988		Алагирский	15:07:0010201:220	003002000000 Земли населенных пунктов	Для ведения личного подсобного хозяйства	13	02:020	355	125,36	44 502,80
989		Алагирский	15:07:0010201:221	003002000000 Земли населенных пунктов	Для ведения личного подсобного хозяйства	13	02:020	367	125,36	46 007,12
990	Респ. Северная Осетия - Алания, р-н Алагирский, на южной окраине г.Алагира, в придорожной полосе Федеральной автодороги "Кавказ"	Алагирский	15.07.0010201:3	003003000000 Земли промышленности, энергетики, транспорта, связи, радиовещания, телевидения, информатики, земли для обеспечения космической деятельности, земли обороны, безопасности и земли иного специального назначения	Для эксплуатации перешедших в его собственность строений и сооружений объекта общественного питания	4	04:096	13 029	1 680,92	21 900 706,68
991	Северная Осетия - Алания респ, р-н Алагирский, южнее с. Биз, участок №8	Алагирский	15:07:0010201:37	003002000000 Земли населенных пунктов	Для ведения личного подсобного хозяйства	13	02:020	7 987	125,36	1 001 250,32
992	Северная Осетия - Алания респ. р-н Алагирский, с Биз. № 7	Алагирский	15:07:0010201:38	003002000000 Земли населенных пунктов	Для ведения личного подсобного хозяйства	13	02:020	9 124	125,36	1 143 784,64
993	Северная Осетия - Алания респ. р-н Алагирский, Алагирское/Таминское лесничество, 17 квартал, 21 выдел	Алагирский	15.07:0010201:39	003005000000 Земли лесного фонда	Осуществление рекреационной деятельности	5	05:022	5 897	278,52	1 642 432,44
994	Северная Осетия - Алания респ, р-н Алагирский. поляна Отбыл арбуз	Алагирский	15.07:0010201:40	003001000000 Земли сельскохозяйственного назначения	Для сельскохозяйственного производства	1	01:010	66 976	17,96	1 202 888,96
995	Республика Северная Осетия-Алания, р-н Алагирский. Алагирское лесничество/Таминское участковое лесничество, квартал 3, выдел 10	Алагирский	15:07:0010201:46	003005000000 Земли лесного фонда	Для осуществления рекреационной деятельности	5	05:022	14 016	278,52	3 903 736,32
996	Республика Северная Осетия-Алания, р-н Алагирский, Алагирское лесничество/Таминское участковое лесничество, квартал 17, выдел 17	Алагирский	15:07:0010201:47	003005000000 Земли лесного фонда	Для осуществления рекреационной деятельности	5	05:022	14 930	278,52	4 158 303,60
997	Республика Северная Осетия-Алания, р-н Алагирский, 1700 м к югу от. г.Алагир, справа от а/д Алагир - Таиск	Алагирский	15.07:0010201.49	003004000000 Земли особо охраняемых территорий и объектов	Для размещения домов отдыха, пансионатов, кемпингов	5	05:000	10 525	278,52	2 931 423,00
998	Республика Северная Осетия-Алания, р-н Алагирский	Алагирский	15.07.0010201:5	003001000000 Земли сельскохозяйственного назначения	Сельхоз производство	1	01:010	539 000	17,96	9 680 440,00
999	Республика Северная Осетия-Алания, р-н Алагирский. южнее с. Биз. участок №12	Алагирский	15:07:0010201:50	003001000000 Земли сельскохозяйственного назначения	Для растениеводства	1	01:010	61 485	17,96	1 104 270,60
1000	Республика Северная Осетия-Алания, р-н Алагирский, Алагирское лесничество, Таминское участковое лесничество, квартал № 1, выдел 4	Алагирский	15:07:0010201:51	003005000000 Земли лесного фонда	Осуществление рекреационной деятельности	5	05:022	14 994	278,52	4 176 128,88
1001	Республика Северная Осетия-Алания, р-н Алагирский, южнее с.Биз	Алагирский	15.07:0010201.52	003002000000 Земли населенных пунктов	Для ведения личного подсобного хозяйства	13	02:020	1 002	125,36	125 610,72
1002	Республика Северная Осетия-Алания, р-н Алагирский. с Биз. участок №11	Алагирский	15.07:0010201.53	003002000000 Земли населенных пунктов	Для индивидуального жилищного строительства	13	02:010	1 025	125,36	128 494,00
1003	Республика Северная Осетия-Алания, р-н Алагирский	Алагирский	15:07:0010201:55	003003000000 Земли промышленности, энергетики, транспорта, связи, радиовещания, телевидения, информатики, земли для обеспечения космической деятельности, земли обороны, безопасности и земли иного специального назначения	Энергетика	6	03:011	131 515	71,18	9 361 237,70
1004	Республика Северная Осетия-Алания, р-н Алагирский, в районе поселка Цементного завода. вдоль автодороги Алагир -Томиск (транзит)	Алагирский	15.07:0010201.56	003002000000 Земли населенных пунктов	Энергетика	6	06:072	168	382,70	64 293,60
1005	Республика Северная Осетия-Алания, р-н Алагирский. в районе поселка Цементного завода, вдоль автодороги Алагир -Томиск (транзит)	Алагирский	15.07:0010201.57	003002000000 Земли населенных пунктов	Энергетика	6	03:011	15 713	71,18	1 118 451,34
1006	Республика Северная Осетия-Алания, р-н Алагирский. в районе поселка Цементного завода, вдоль автодороги Алагир -Таиск (транзит)	Алагирский	15:07:0010201:58	003002000000 Земли населенных пунктов	Энергетика	6	06:072	207	382,70	79 218,90
1007	Республика Северная Осетия-Алания, р-н Алагирский, в районе поселка Цементного завода. вдоль автодороги Алагир -Таиск (транзит)	Алагирский	15:07:0010201:59	003002000000 Земли населенных пунктов	Энергетика	6	06:072	207	382,70	79 218,90
1008	Республика Северная Осетия-Алания, р-н Алагирский, в районе поселка Цементного завода. вдоль автодороги Алагир -Томиск (транзит)	Алагирский	15.07:0010201.60	003002000000 Земли населенных пунктов	Для размещения объектов энергетики федерального значения	6	03:012	168	249,43	41 904,24
1009	Респ. Северная Осетия - Алания, р-н Алагирский	Алагирский	15.07.0010201:8	003007000000 Земли запаса	Пастбище	1	01:081	32 499 400	6.09	197 921 346,00
1010	Респ. Северная Осетия - Алания, р-н Алагирский, Алагирский район, по левому берегу р. Ардон за с. Биз.	Алагирский	15:07:0010201:9	003004000000 Земли особо охраняемых территорий и объектов	Для охраны и естественного воспроизводства объектов животного и растительного мира, занесенных в Красную книгу РФ и Красную книгу РСО-Алания	10	10:010	9 450 585	15.21	143 743 397,85
1011	Респ Северная Осетия - Алания, Алагирский р-н. поляна Зилхар	Алагирский	15:07:0010202:120	003001000000 Земли сельскохозяйственного назначения	Сенокошение	1	01:081	150 000	7.09	1 063 500,00
1012	Республика Северная Осетия-Алания, р-н Алагирский	Алагирский	15.07.0010202:4	003007000000 Земли запаса	Пастбище	1	01:081	7 680 000	4.46	34 252 800,00
1013	Респ. Северная Осетия - Алания, р-н Алагирский. Госземполос, 3,4 км северо-западнее пер. Ходской	Алагирский	15:07:0010202:6	003005000000 Земли лесного фонда	Для ведения лесного хозяйства, охраны и защиты лесов	10	10:010	39 419	13.81	544 376,39
1014	Северная Осетия - Алания респ. р-н Алагирский, поляна Дырдыр арбуз	Алагирский	15:07:0010202:8	003001000000 Земли сельскохозяйственного назначения	Для сельскохозяйственного производства	1	01:010	85 669	7,03	602 253,07
1015	Северная Осетия - Алания респ. р-н Алагирский, поляна Зилхар	Алагирский	15.07.0010202:9	003001000000 Земли сельскохозяйственного назначения	Для сельскохозяйственного производства	1	01:010	180 408	7.03	1 268 268,24
1016	Респ. Северная Осетия - Алания, р-н Алагирский	Алагирский	15.07.0010203:1	003003000000 Земли промышленности, энергетики, транспорта, связи, радиовещания, телевидения, информатики, земли для обеспечения космической деятельности, земли обороны, безопасности и земли иного специального назначения	Для эксплуатации линии электропередачи В.Л № 457 "ПС В.Ягид-110 - ПС Фосфид - 35"	6	03:011	99	71,18	7 046,82
1017	Респ. Северная Осетия - Алания, р-н Алагирский, в междуречье Ходдон и М.Ходдон, в 150-200 м. северо-восточнее окраины п. Галон.	Алагирский	15:07:0010203:12	003001000000 Земли сельскохозяйственного назначения	Для производства сельскохозяйственной продукции	1	01:010	80 000	5,76	460 800,00
1018	Респ. Северная Осетия - Алания, р-н Алагирский. на северо-восточной окраине с. Галон, на левом берегу р. Сдон	Алагирский	15.07:0010203.14	003003000000 Земли промышленности, энергетики, транспорта, связи, радиовещания, телевидения, информатики, земли для обеспечения космической деятельности, земли обороны, безопасности и земли иного специального назначения	Под ь работку гранита	6	06:010	201 157	272.68	54 851 490,76

№ п/п	Местоположение ЗУ	Район	Кадастровый номер ЗУ	Категория земель	Разрешенное использование по документу	Код вида разрешенного использования (в соответствии с классификатором видов разрешенного использования земельных участков)	Вид использования объектов недвижимости	Площадь	УПКС	КС
1019	Респ Северная Осетия - Алания, р-н Алагирский, 2.1 юго-восточнее пер Згидский	Алагирский	15:07:0010203:15	0030005000000 Земли лесного фонда	Для ведения лесного хозяйства, охрана и защита лесов	10	10:010	480 873	15,21	7 314 078,33
1020	Республика Северная Осетия - Алания, Алагирский район, в районе с. Дзуарикау	Алагирский	15:07:0010203:159	0030003000000 Земли промышленности, энергетики, транспорта, связи, радиовещания, телевидения, информатики, земли для обеспечения космической деятельности, земли обороны, безопасности и земли иного специального назначения	здравоохранение	3	03:040	257	548,63	140 997,91
1021	Республика Северная Осетия-Алания, Алагирский р-н, Мизурское сельское поселение, в районе с. Курайтта	Алагирский	15:07:0010203:160	0030004000000 Земли особо охраняемых территорий и объектов	Историко-культурная деятельность (для размещения объектов историко-культурного назначения)	3	09:030	650	8,12	5 278,00
1022	Республика Северная Осетия-Алания, Алагирский р-н, юго-западнее с. Курайтта участок №44	Алагирский	15:07:0010203:162	0030001000000 Земли сельскохозяйственного назначения	Для ведения личного подсобного хозяйства	1	01:160	6 859	5,76	39 507,84
1023	Респ Северная Осетия - Алания, Алагирский р-н, п. В.Згид	Алагирский	15:07:0010203:163	0030001000000 Земли сельскохозяйственного назначения	для предоставления коммунальных услуг	6	03:012	49	200,90	9 844,10
1024	Республика Северная Осетия - Алания, Алагирский район, в районе п В.Згид	Алагирский	15:07:0010203:171	0030001000000 Земли сельскохозяйственного назначения	Сенокошение	1	01:081	34 057	4,62	157 343,34
1025	Республика Северная Осетия-Алания, Алагирский р-н, восточнее п В.Згид	Алагирский	15:07:0010203:172	0030001000000 Земли сельскохозяйственного назначения	Выпас сельскохозяйственных животных	1	01:081	93 368	4,46	416 421,28
1026	Российская Федерация, Республика Северная Осетия - Алания, м-н Алагирский, с п. Мизурское, п Верхний Згид, 199	Алагирский	15:07:0010203:173	0030001000000 Земли сельскохозяйственного назначения	вы пас сельскохозяйственных животных (код1.20)	1	01:081	32 607	4,46	145 427,22
1027	Республика Северная Осетия - Алания, Алагирский район, северо-западнее п В.Згид, 215	Алагирский	15:07:0010203:174	0030001000000 Земли сельскохозяйственного назначения	Вы пас сельскохозяйственных животных	1	01:081	9 394	4,46	41 897,24
1028	Республика Северная Осетия - Алания, Алагирский район, восточнее п В.Згид	Алагирский	15:07:0010203:175	0030001000000 Земли сельскохозяйственного назначения	Сенокошение	1	01:081	51 110	4,62	236 128,20
1029	Республика Северная Осетия — Алания, Алагирский район, восточнее п. В. Згид, участок № 198	Алагирский	15:07:0010203:177	0030001000000 Земли сельскохозяйственного назначения	Ведение личного подсобного хозяйства на полевых участках	1	01:160	3 222	5,76	18 558,72
1030	Российская Федерация, Республика Северная Осетия-Алания, Алагирский р-н, в районе с Курайтта	Алагирский	15:07:0010203:178	0030001000000 Земли сельскохозяйственного назначения	Сельскохозяйственное использование	1	01:010	3 154	5,76	18 167,04
1031	Республика Северная Осетия-Алания, Алагирский район, 500 м. восточнее п. В.Згид, участок № 1/2	Алагирский	15:07:0010203:179	0030001000000 Земли сельскохозяйственного назначения	Сенокошение	1	01:081	1 500	4,62	6 930,00
1032	Северная Осетия - Алания респ, р-н Алагирский, западнее с. Ход	Алагирский	15:07:0010203:18	0030001000000 Земли сельскохозяйственного назначения	Для производства сельскохозяйственной продукции	1	01:070	1 700 282	52,02	88 448 669,64
1033	Республика Северная Осетия-Алания, Алагирский район, п.В Згид, участок №298	Алагирский	15:07:0010203:180	0030001000000 Земли сельскохозяйственного назначения	Ведение личного подсобного хозяйства на полевых участках	1	01:160	4 281	5,76	24 658,56
1034	Республика Северная Осетия - Алания, Алагирский район, в районе п В.Згид	Алагирский	15:07:0010203:181	0030001000000 Земли сельскохозяйственного назначения	Ведение личного подсобного хозяйства на полевых участках	1	01:160	5 623	5,76	32 388,48
1035	Республика Северная Осетия - Алания, Алагирский район, северо-западнее п. В.Згид, 300	Алагирский	15:07:0010203:182	0030001000000 Земли сельскохозяйственного назначения	Сенокошение	1	01:081	10 000	4,62	46 200,00
1036	Российская Федерация, Республика Северная Осетия-Алания, Алагирский р-н, западнее п. В.Згид, 346	Алагирский	15:07:0010203:184	0030001000000 Земли сельскохозяйственного назначения	ведение личного подсобного хозяйства на полевых участках	1	01:160	8 714	5,76	50 192,64
1037	Республика Северная Осетия - Алания, р-н Алагирский, п Верхний Згид, №315	Алагирский	15:07:0010203:185	0030001000000 Земли сельскохозяйственного назначения	Ведение личного подсобного хозяйства на полевых участках	1	01:160	1 817	5,76	10 465,92
1038	Республика Северная Осетия-Алания, Алагирский район, в рйоне п В Згид, участок №37-1	Алагирский	15:07:0010203:186	0030001000000 Земли сельскохозяйственного назначения	Ведение личного подсобного хозяйства на полевых участках	1	01:160	2 703	5,76	15 569,28
1039	Российская Федерация, Республика Северная Осетия-Алания, Алагирский муниципальный район, северо-восточнее п. В. Згид, участок №349	Алагирский	15:07:0010203:187	0030001000000 Земли сельскохозяйственного назначения	Ведение личного подсобного хозяйства на полевых участках	1	01:160	2 445	5,76	14 083,20
1040	Российская Федерация, Республика Северная Осетия-Алания, Алагирский муниципальный район, северное п В.Згид	Алагирский	15:07:0010203:188	0030001000000 Земли сельскохозяйственного назначения	Животноводство	1	01:081	23 371	4,46	104 234,66
1041	Российская Федерация, Республика Северная Осетия-Алания, Алагирский муниципальный район, в районе пос. Верхний Згид	Алагирский	15:07:0010203:189	0030001000000 Земли сельскохозяйственного назначения	Животноводство	1	01:070	4 264	81,34	346 833,76
1042	Северная Осетия - Алания респ, р-н Алагирский, восточнее п.В Згид	Алагирский	15:07:0010203:19	0030001000000 Земли сельскохозяйственного назначения	Производство сельскохозяйственной продукции	1	01:081	548 856	4,46	2 447 897,76
1043	Российская Федерация, Республика Северная Осетия-Алания, Алагирский муниципальный район, в районе пос. Верхний Згид	Алагирский	15:07:0010203:190	0030001000000 Земли сельскохозяйственного назначения	Животноводство	1	01:081	22 121	4,46	98 659,66
1044	Российская Федерация, Республика Северная Осетия-Алания, Алагирский муниципальный район, в районе п. Верхний Згид	Алагирский	15:07:0010203:191	0030001000000 Земли сельскохозяйственного назначения	Ведение личного подсобного хозяйства на полевых участках	1	01:160	2 828	5,76	16 289,28
1045	Российская Федерация, Республика Северная Осетия-Алания, Алагирский муниципальный район, в районе п В Згид	Алагирский	15:07:0010203:192	0030001000000 Земли сельскохозяйственного назначения	Выпас сельскохозяйственных животных	1	01:081	61 604	4,46	274 753,84
1046	Российская Федерация, Республика Северная Осетия-Алания, Алагирский муниципальный район, в районе п Верхний Згид	Алагирский	15:07:0010203:193	0030001000000 Земли сельскохозяйственного назначения	Ведение личного подсобного хозяйства на полевых участках	1	01:160	2 776	5,76	15 989,76
1047	Российская Федерация, Республика Северная Осетия-Алания, Алагирский муниципальный район, в районе пос.В.Згид	Алагирский	15:07:0010203:194	0030001000000 Земли сельскохозяйственного назначения	Ведение личного подсобного хозяйства на полевых участках	1	01:160	2 801	5,76	16 133,76
1048	Российская Федерация, Республика Северная Осетия-Алания, Алагирский муниципальный район, в районе п В.Згид	Алагирский	15:07:0010203:195	0030001000000 Земли сельскохозяйственного назначения	Ведение личного подсобного хозяйства на полевых участках	1	01:160	8 101	5,76	46 661,76
1049	Республика Северная Осетия-Алания, Алагирский район, в районе пос. В.Згид участок №368	Алагирский	15:07:0010203:196	0030001000000 Земли сельскохозяйственного назначения	Ведение личного подсобного хозяйства на полевых участках	1	01:160	2 763	5,76	15 914,88
1050	Российская Федерация, Республика Северная Осетия-Алания, Алагирский муниципальный район, Мизурское сельское поселение, в районе пос.В. Згид	Алагирский	15:07:0010203:197	0030001000000 Земли сельскохозяйственного назначения	Животноводство	1	01:081	113 439	4,46	505 937,94
1051	Российская Федерация, Республика Северная Осетия-Алания, Алагирский муниципальный район, в районе п.В.Згид	Алагирский	15:07:0010203:198	0030001000000 Земли сельскохозяйственного назначения	Ведение личного подсобного хозяйства на полевых участках	1	01:160	7 000	5,76	40 320,00
1052	Российская Федерация, Республика Северная Осетия-Алания, Алагирский муниципальный район, в районе п В.Згид	Алагирский	15:07:0010203:199	0030001000000 Земли сельскохозяйственного назначения	Ведение личного подсобного хозяйства на полевых участках	1	01:160	7 000	5,76	40 320,00
1053	Республика Северная Осетия-Алания, р-н Алагирский, в 500 м. на север от с. В. Згид на левом берегу ручья	Алагирский	15:07:0010203:2	0030003000000 Земли промышленности, энергетики, транспорта, связи, радиовещания, телевидения, информатики, земли для обеспечения космической деятельности, земли обороны, безопасности и земли иного специального назначения	Под штольню №6 Згидского рудника ССЦК.	6	06:010	5 006	271,93	1 361 281,58

№ п/п	Местоположение ЗУ	Район	Кадастровый номер ЗУ	Категория земель	Разрешенное использование по документу	Код вида разрешенного использования (в соответствии с классификатором видов разрешенного использования земельных участков)	Вид использования объектов недвижимости	Площадь	УПКС	КС
1054	Северная Осетия - Алания респ, р-н Алагирский, северная окраина с.Ход	Алагирский	15:07:0010203:20	003001000000 Земли сельскохозяйственного назначения	Под пастбища	1	01:081	50 022	4,46	223 098,12
1055	Российская Федерация, Республика Северная Осетия-Алания, Алагирский муниципальный район, в районе п.В.Зпад	Алагирский	15:07:0010203:200	003001000000 Земли сельскохозяйственного назначения	Ведение личного подсобного хозяйства на полевых участках	1	01:160	8 197	5,76	47 214,72
1056	Российская Федерация, Республика Северная Осетия-Алания, Алагирский муниципальный район, в районе п.В.Зпад	Алагирский	15:07:0010203:201	003001000000 Земли сельскохозяйственного назначения	Ведение личного подсобного хозяйства на полевых участках	1	01:160	7 285	5.76	41 961,60
1057	Российская Федерация, Республика Северная Осетия-Алания, Алагирский муниципальный район, в районе п.В.Зпад	Алагирский	15:07:0010203:202	003001000000 Земли сельскохозяйственного назначения	Ведение личного подсобного хозяйства на полевых участках	1	01:160	8 000	5.76	46 080,00
1058	Российская Федерация, Республика Северная Осетия-Алания, Алагирский муниципальный район, в районе п.В.Зпад	Алагирский	15:07:0010203:203	003001000000 Земли сельскохозяйственного назначения	Ведение личного подсобного хозяйства на полевых участках	1	01:160	7 500	5,76	43 200,00
1059	Российская Федерация, Республика Северная Осетия-Алания, Алагирский муниципальный район, в районе п.В.Зпад	Алагирский	15:07:0010203:204	003001000000 Земли сельскохозяйственного назначения	Ведение личного подсобного хозяйства на полевых участках	1	01:160	8 500	5,76	48 960,00
1060	Российская Федерация, Республика Северная Осетия-Алания, Алагирский муниципальный район, в районе п.В.Зпад	Алагирский	15:07:0010203:205	003001000000 Земли сельскохозяйственного назначения	Ведение личного подсобного хозяйства на полевых участках	1	01:160	7 000	5.76	40 320,00
1061	Российская Федерация, Республика Северная Осетия-Алания, Алагирский муниципальный район, в районе Верхний Зпад	Алагирский	15:07:0010203:206	003001000000 Земли сельскохозяйственного назначения	Ведение личного подсобного хозяйства на полевых участках	1	01:160	9 000	5.76	51 840,00
1062	Республика Северная Осетия-Алания, Алагирский р-н, в районе пос. Зпад.	Алагирский	15:07:0010203:207	003001000000 Земли сельскохозяйственного назначения	Для ведения личного подсобного хозяйства на полевых участках	1	01:160	5 000	5,76	28 800,00
1063	Северная Осетия - Алания респ, р-н Алагирский, восточнее п. В.Зпад, участок №2	Алагирский	15:07:0010203:22	003001000000 Земли сельскохозяйственного назначения	Для эксплуатации нежилого здания (молочно-товарной фермы	1	01:070	5 853	81,34	476 083,02
1064	Северная Осетия - Алания респ, р-н Алагирский, северо-западнее п.В.Зпад	Алагирский	15.07:0010203.23	003001000000 Земли сельскохозяйственного назначения	Для производства сельскохозяйственной продукции	1	01:010	1 146 763	5.76	6 605 354,88
1065	Северная Осетия - Алания респ, р-н Алагирский, северо-западнее п.В. Зпад	Алагирский	15.07:0010203.24	003001000000 Земли сельскохозяйственного назначения	Для производства сельскохозяйственной продукции	1	01:010	78 195	5.76	450 403,20
1066	Северная Осетия - Алания респ, р-н Алагирский, северо-западнее п.В. Зпад	Алагирский	15:07:0010203:25	003001000000 Земли сельскохозяйственного назначения	Животноводство (выпас сельскохозяйственных животных)	1	01:081	185 604	4,46	827 793,84
1067	Северная Осетия - Алания респ, р-н Алагирский, северо-восточнее п.В.Зпад	Алагирский	15:07:0010203:26	003001000000 Земли сельскохозяйственного назначения	Животноводство (выпас сельскохозяйственных животных)	1	01:081	840 710	4,46	3 749 566,60
1068	Северная Осетия - Алания респ, р-н Алагирский, северо-западнее п.В. Зпад, участок №4	Алагирский	15.07:0010203.27	003001000000 Земли сельскохозяйственного назначения	Для производства сельскохозяйственной продукции	1	01:081	755 587	4.46	3 369 918,02
1069	Респ. Северная Осетия-Алания, р-н Алагирский, 1600 м северное п. В Зпад, участок № 1/5	Алагирский	15.07:0010203.28	003001000000 Земли сельскохозяйственного назначения	Под сенокос	1	01:081	301 906	4.62	1 394 805,72
1070	Республика Северная Осетия-Алания, р-н Алагирский, п. В.Зпад, участок № 15	Алагирский	15:07:0010203:29	003001000000 Земли сельскохозяйственного назначения	Под сенокос	1	01:081	70 896	4,62	327 539,52
1071	Республика Северная Осетия-Алания, р-н Алагирский, 350 м. северное п. В. Зпад, участок № 1/3	Алагирский	15:07:0010203:30	003001000000 Земли сельскохозяйственного назначения	Под сенокос	1	01:081	194 467	4,46	867 322,82
1072	Респ. Северная Осетия-Алания, р-н Алагирский, 350 м северное п.В.Зпад, участок №1/4	Алагирский	15.07:0010203.31	003001000000 Земли сельскохозяйственного назначения	под сенокос	1	01:081	133 562	4.62	617 056,44
1073	Респ. Северная Осетия-Алания, р-н Алагирский, 1600 м северо-восточнее п.В Зпад, участок №1/1	Алагирский	15.07:0010203.32	003001000000 Земли сельскохозяйственного назначения	Под сенокос	1	01:081	249 859	4.62	1 154 348,58
1074	Респ. Северная Осетия-Алания, р-н Алагирский, 500 м восточнее п. В.Зпад, участок № 1/2	Алагирский	15:07:0010203:33	003001000000 Земли сельскохозяйственного назначения	Под сенокос	1	01:081	496 721	4,62	2 294 851,02
1075	Республика Северная Осетия-Алания, р-н Алагирский, северо-восточнее п.В.Зпад	Алагирский	15:07:0010203:34	003001000000 Земли сельскохозяйственного назначения	Животноводство (выпас сельскохозяйственных животных)	1	01:081	463 153	4,46	2 065 662,38
1076	Республика Северная Осетия-Алания, р-н Алагирский, северо-западнее п.В.Зпад	Алагирский	15.07:0010203.35	003001000000 Земли сельскохозяйственного назначения	Сенокошение	1	01:081	5 406 262	4.62	24 976 930,44
1077	Республика Северная Осетия-Алания, р-н Алагирский, северо-восточнее п.В.Зпад	Алагирский	15.07:0010203.36	003001000000 Земли сельскохозяйственного назначения	Выпас сельскохозяйственных животных	1	01:081	1 418 889	4.46	6 328 244,94
1078	Северная Осетия-Алания респ, Алагирский р-н, севернее п. В. Зпад	Алагирский	15:07:0010203:42	003001000000 Земли сельскохозяйственного назначения	Животноводство (выпас сельскохозяйственных животных)	1	01:081	23 940	4,46	106 772,40
1079	Республика Северная Осетия-Алания, р-н Алагирский, в районе с. Курайта	Алагирский	15:07:0010203:45	003001000000 Земли сельскохозяйственного назначения	Выпас сельскохозяйственных животных	1	01:081	8 000	4,46	35 680,00
1080	Республика Северная Осетия-Алания, р-н Алагирский, в районе с. Курайта	Алагирский	15.07:0010203.46	003001000000 Земли сельскохозяйственного назначения	Выпас сельскохозяйственных животных	1	01:081	12 000	4.46	53 520,00
1081	Республика Северная Осетия-Алания, р-н Алагирский	Алагирский	15.07:0010203.47	003002000000 Земли промышленности, энергетики, транспорта, связи, радиовещания, телевидения, информатики, земли для обеспечения космической деятельности, земли обороны, безопасности и земли иного специального назначения	Для размещения объектов энергетики федерального значения	6	03:011	33	71,18	2 348,94
1082	Республика Северная Осетия-Алания, р-н Алагирский	Алагирский	15:07:0010203:5	003001000000 Земли сельскохозяйственного назначения	Сельхозпроизводство	1	01:010	6 640 000	5,76	38 246 400,00
1083	Респ. Северная Осетия - Алания, р-н Алагирский	Алагирский	15.07.0010203:8	003007000000 Земли запаса	Пастбище	1	01:081	15 560 000	4.46	69 397 600,00
1084	Респ. Северная Осетия - Алания, р-н Алагирский, АМС п. Мизур, в районе с. В.Ход.	Алагирский	15.07.0010203:9	003001000000 Земли сельскохозяйственного назначения	Выпас сельскохозяйственных животных	1	01:081	2 689 239	4.46	11 994 005,94
1085	Респ. Северная Осетия - Алания, р-н Алагирский, пгт. Мизур, по автотрассе Алагир - Бурон	Алагирский	15:07:0010204:1	003002000000 Земли промышленности, энергетики, транспорта, связи, радиовещания, телевидения, информатики, земли для обеспечения космической деятельности, земли обороны, безопасности и земли иного специального назначения	Для эксплуатации существующего АЗС № 46	4	04:095	3 500	2 416,98	8 459 430,00
1086	Республика Северная Осетия-Алания, р-н Алагирский, п Мизур	Алагирский	15.07:0010204.10	003002000000 Земли промышленности, энергетики, транспорта, связи, радиовещания, телевидения, информатики, земли для обеспечения космической деятельности, земли обороны, безопасности и земли иного специального назначения	Для эксплуатации цеха ЭРН	4	04:099	5 300	1 213,30	6 430 490,00
1087	Республика Северная Осетия-Алания, р-н Алагирский, восточнее с. Ход	Алагирский	15:07:0010204:100	003001000000 Земли сельскохозяйственного назначения	Для размещения объектов энергетики федерального значения	6	06:072	1 151	197,14	226 908,14

№ п/п	Местоположение ЗУ	Район	Кадастровый номер ЗУ	Категория земель	Разрешенное использование по документу	Код вида разрешенного использования (в соответствии с классификатором видов разрешенного использования земельных участков)	Вид использования объектов недвижимости	Площадь	УПКС	КС
1088	Республика Северная Осетия-Алания, р-н Алагирский	Алагирский	15:07:0010204:101	003003000000 Земли промышленности, энергетики, транспорта, связи, радиовещания, телевидения, информатики, земли для обеспечения космической деятельности, земли обороны, безопасности и земли иного специального назначения	Для размещения объектов энергетики федерального значения	6	03:011	395	71,18	28 116,10
1089	Республика Северная Осетия-Алания, р-н Алагирский	Алагирский	15:07:0010204:102	003003000000 Земли промышленности, энергетики, транспорта, связи, радиовещания, телевидения, информатики, земли для обеспечения космической деятельности, земли обороны, безопасности и земли иного специального назначения	Для размещения объектов энергетики федерального значения	6	03:011	270	71,18	19 218,60
1090	Республика Северная Осетия-Алания, р-н Алагирский	Алагирский	15:07:0010204:103	003003000000 Земли промышленности, энергетики, транспорта, связи, радиовещания, телевидения, информатики, земли для обеспечения космической деятельности, земли обороны, безопасности и земли иного специального назначения	Для размещения объектов энергетики федерального значения	6	03:011	34 683	71,18	2 468 735,94
1091	Республика Северная Осетия-Алания, р-н Алагирский	Алагирский	15:07:0010204:104	003003000000 Земли промышленности, энергетики, транспорта, связи, радиовещания, телевидения, информатики, земли для обеспечения космической деятельности, земли обороны, безопасности и земли иного специального назначения	Для размещения объектов энергетики федерального значения	6	03:011	26	71,18	1 850,68
1092	Республика Северная Осетия-Алания, р-н. Алагирский	Алагирский	15:07:0010204:105	003001000000 Земли сельскохозяйственного назначения	Для размещения объектов энергетики федерального значения	6	06:072	207	197,14	40 807,98
1093	Республика Северная Осетия-Алания, р-н. Алагирский	Алагирский	15:07:0010204:106	003001000000 Земли сельскохозяйственного назначения	Энергетика	6	06:072	168	197,14	33 119,52
1094	Республика Северная Осетия-Алания, р-н. Алагирский	Алагирский	15:07:0010204:107	003001000000 Земли сельскохозяйственного назначения	Для размещения объектов энергетики федерального значения	6	06:072	207	197,14	40 807,98
1095	Республика Северная Осетия-Алания, р-н. Алагирский	Алагирский	15:07:0010204:108	003001000000 Земли сельскохозяйственного назначения	Для размещения объектов энергетики федерального значения	6	06:072	174	197,14	34 302,36
1096	Республика Северная Осетия-Алания, р-н. Алагирский	Алагирский	15:07:0010204:109	003001000000 Земли сельскохозяйственного назначения	Для размещения объектов энергетики федерального значения	6	06:072	981	197,14	193 394,34
1097	Республика Северная Осетия-Алания, р-н. Алагирский	Алагирский	15:07:0010204:110	003001000000 Земли сельскохозяйственного назначения	Для размещения объектов энергетики федерального значения	6	06:072	57	197,14	11 236,98
1098	Республика Северная Осетия-Алания, р-н. Алагирский	Алагирский	15:07:0010204:111	003001000000 Земли сельскохозяйственного назначения	Для размещения объектов энергетики федерального значения	6	06:072	104	197,14	20 502,56
1099	Республика Северная Осетия-Алания, р-н. Алагирский	Алагирский	15:07:0010204:112	003001000000 Земли сельскохозяйственного назначения	Для размещения объектов энергетики федерального значения	6	06:072	138	197,14	27 205,32
1100	Республика Северная Осетия-Алания, р-н. Алагирский	Алагирский	15:07:0010204:113	003001000000 Земли сельскохозяйственного назначения	Для размещения объектов энергетики федерального значения	6	06:072	11 334	197,14	2 234 384,76
1101	Республика Северная Осетия-Алания, р-н. Алагирский	Алагирский	15:07:0010204:114	003001000000 Земли сельскохозяйственного назначения	Для размещения объектов энергетики федерального значения	6	06:072	21 912	197,14	4 319 731,68
1102	Республика Северная Осетия-Алания, р-н Алагирский	Алагирский	15:07:0010204:115	003003000000 Земли промышленности, энергетики, транспорта, связи, радиовещания, телевидения, информатики, земли для обеспечения космической деятельности, земли обороны, безопасности и земли иного специального назначения	Для размещения объектов энергетики федерального значения	6	03:011	162	71,18	11 531,16
1103	Северная Осетия - Алания респ, р-н Алагирский, в районе с. Нижний Унал, участок №6	Алагирский	15:07:0010204:116	003001000000 Земли сельскохозяйственного назначения	Для ведения личного подсобного хозяйства	1	01:160	2 982	7,03	20 963,46
1104	Республика Северная Осетия-Алания, р-н Алагирский, в районе с. Н. Унал, участок №5	Алагирский	15:07:0010204:117	003001000000 Земли сельскохозяйственного назначения	Для ведения личного подсобного хозяйства	1	01:160	2 977	7,03	20 928,31
1105	Республика Северная Осетия-Алания, р-н Алагирский, в районе с. Н.Унал, участок № 7	Алагирский	15:07:0010204:118	003001000000 Земли сельскохозяйственного назначения	Для ведения личного подсобного хозяйства	1	01:160	2 992	7.03	21 033,76
1106	Республика Северная Осетия-Алания, р-н Алагирский, п. Мизур, в районе п п В Мизур участок №41	Алагирский	15:07:0010204:119	003001000000 Земли сельскохозяйственного назначения	Для ведения личного подсобного хозяйства	1	01:160	1 200	7.03	8 436,00
1107	Респ Северная Осетия - Алания, р-н Алагирский	Алагирский	15:07:0010204:16	003007000000 Земли запаса	Пастбище	1	01:081	6 870 000	4,46	30 640 200,00
1108	Респ. Северная Осетия - Алания, р-н Алагирский, Урочище Кеурт, в районе с. Унал	Алагирский	15:07:0010204:2	003003000000 Земли промышленности, энергетики, транспорта, связи, радиовещания, телевидения, информатики, земли для обеспечения космической деятельности, земли обороны, безопасности и земли иного специального назначения	Для эксплуатации существующей производственной базы	6	06:000	10 600	197,14	2 089 684,00
1109	Респ Северная Осетия - Алания, р-н Алагирский, примерно в 2000 м. по направлению на северо-запад от развилки автодорог Мизур-Нузал-Салон	Алагирский	15:07:0010204:20	003003000000 Земли промышленности, энергетики, транспорта, связи, радиовещания, телевидения, информатики, земли для обеспечения космической деятельности, земли обороны, безопасности и земли иного специального назначения	Под выработку гранита	6	06:010	10 900	272,68	2 972 212,00
1110	Респ. Северная Осетия - Алания, р-н Алагирский, в районе п. Мизур. №1	Алагирский	15:07:0010204:20	003002000000 Земли населенных пунктов	Для ведения личного подсобного хозяйства	13	02:020	2 586	342,90	886 739,40
1111	Республика Северная Осетия-Алания Алагирский р-н, п. Мизур, (северо-восточнее населенного пункта с. В Мизур) участок № 60	Алагирский	15:07:0010204:230	003001000000 Земли сельскохозяйственного назначения	Для ведения личного подсобного хозяйства	1	01:160	728	7.03	5 117,84
1112	Республика Северная Осетия - Алания, Алагирский р-н, северное с Нижнее, участок №12	Алагирский	15:07:0010204:231	003001000000 Земли сельскохозяйственного назначения	Выпас сельскохозяйственных животных	1	01:081	56 184	4.46	250 580,64
1113	Республика Северная Осетия - Алания, Алагирский р-н, западнее п Мизур, участок № 50	Алагирский	15:07:0010204:232	003001000000 Земли сельскохозяйственного назначения	Под животноводство (выпас сельскохозяйственных животных)	1	01:081	1 202	4.46	5 360,92

№ п/п	Местоположение ЗУ	Район	Кадастровый номер ЗУ	Категория земель	Разрешенное использование по документу	Код вида разрешенного использования (в соответствии с классификатором видов разрешенного использования земельных участков)	Вид использования объектом недвижимости	Площадь	УПКС	КС
1114	Республика Северная Осетия-Алания, Алагирский р-н. западнее п. Мизур, участок № 51	Алагирский	15:07:0010204:233	003001000000 Земли сельскохозяйственного назначения	Ведение личного подсобного хозяйства на полевых участках	1	01:160	1 307	7,03	9 188,21
1115	Республика Северная Осетия - Алания, Алагирский р-н. западнее п. Мизур, участок № 52	Алагирский	15:07:0010204:234	003001000000 Земли сельскохозяйственного назначения	Ведение личного подсобного хозяйства на полевых участках	1	01:160	2 316	7,03	16 281,48
1116	Республика Северная Осетия - Алания, Алагирский р-н. западнее п. Мизур, участок № 49	Алагирский	15:07:0010204:235	003001000000 Земли сельскохозяйственного назначения	Выпас сельскохозяйственных животных	1	01:081	1 934	4,46	8 625,64
1117	Республика Северная Осетия-Алания, Алагирский р-н. западнее п. Мизур, участок № 42	Алагирский	15:07:0010204:236	003001000000 Земли сельскохозяйственного назначения	Выпас сельскохозяйственных животных	1	01:081	3 637	4,46	16 221,02
1118	Республика Северная Осетия - Алания, Алагирский р-н, западнее п. Мизур, участок № 43	Алагирский	15:07:0010204:237	003001000000 Земли сельскохозяйственного назначения	Выпас сельскохозяйственных животных	1	01:081	3 644	4,46	16 252,24
1119	Респ Северная Осетия - Алания, Алагирский р-н. западнее п. Мизур участок № 47	Алагирский	15:07:0010204:238	003001000000 Земли сельскохозяйственного назначения	Выпас сельскохозяйственных животных	1	01:081	3 637	4,46	16 221,02
1120	Республика Северная Осетия - Алания, Алагирский р-н. западнее п. Мизур, участок № 44	Алагирский	15:07:0010204:239	003001000000 Земли сельскохозяйственного назначения	Выпас сельскохозяйственных животных	1	01:081	3 637	4,46	16 221,02
1121	Респ Северная Осетия - Алания, р-н Алагирский. АМС п. Мизур, с Кюрт (Сакаскати)	Алагирский	15:07:0010204:24	003001000000 Земли сельскохозяйственного назначения	Выпас сельскохозяйственных животных	1	01:081	141 762	4,46	632 258,52
1122	Респ Северная Осетия - Алания. Алагирский р-н, восточнее с.Нопкау участок № 1 "в"	Алагирский	15:07:0010204:240	003001000000 Земли сельскохозяйственного назначения	Животноводство(выпас сельскохозяйственных животных)	1	01:081	67 750	4,46	302 165,00
1123	Респ Северная Осетия - Алания, Алагирский р-н. восточнее с.Нопкау участок № 16	Алагирский	15:07:0010204:241	003001000000 Земли сельскохозяйственного назначения	Выпас сельскохозяйственных животных	1	01:081	4 395	4,46	19 601,70
1124	Респ Северная Осетия - Алания. Алагирский р-н	Алагирский	15:07:0010204:242	003002000000 Земли промышленности, энергетики, транспорта, связи, радиовещания, телевидения, информатики, земли для обеспечения космической деятельности, земли обороны, безопасности и земли иного специального назначения	Энергетика	6	03:011	86 795	71,18	6 178 068,10
1125	Республика Северная Осетия - Алания. Алагирский р-н, западнее п. Мизур (в районе с. Нопкау)	Алагирский	15:07:0010204:243	003001000000 Земли сельскохозяйственного назначения	Выпас сельскохозяйственных животных	1	01:081	28 631	4,46	127 694,26
1126	Республика Северная Осетия - Алания, Алагирский р-н., западнее п Мизур, участок №31/1	Алагирский	15:07:0010204:244	003001000000 Земли сельскохозяйственного назначения	Для ведения личного подсобного хозяйства	1	01:160	1 410	7,03	9 912,30
1127	Респ Северная Осетия - Алания. Алагирский р-н	Алагирский	15:07:0010204:245	003002000000 Земли промышленности, энергетики, транспорта, связи, радиовещания, телевидения, информатики, земли для обеспечения космической деятельности, земли обороны, безопасности и земли иного специального назначения	Энергетика	6	06:072	138	197,14	27 205,32
1128	Республика Северная Осетия-Алания. Алагирский р-н	Алагирский	15:07:0010204:246	003002000000 Земли промышленности, энергетики, транспорта, связи, радиовещания, телевидения, информатики, земли для обеспечения космической деятельности, земли обороны, безопасности и земли иного специального назначения	Энергетика	6	06:072	207	197,14	40 807,98
1129	Респ Северная Осетия - Алания, Алагирский р-н	Алагирский	15:07:0010204:247	003002000000 Земли населенных пунктов	Энергетика	6	06:072	168	197,14	33 119,52
1130	Республика Северная Осетия - Алания. Алагирский район	Алагирский	15:07:0010204:248	003002000000 Земли промышленности, энергетики, транспорта, связи, радиовещания, телевидения, информатики, земли для обеспечения космической деятельности, земли обороны, безопасности и земли иного специального назначения	Энергетика	6	06:072	138	197,14	27 205,32
1131	Республика Северная Осетия - Алания, Алагирский район	Алагирский	15:07:0010204:249	003002000000 Земли промышленности, энергетики, транспорта, связи, радиовещания, телевидения, информатики, земли для обеспечения космической деятельности, земли обороны, безопасности и земли иного специального назначения	Энергетика	6	06:072	138	197,14	27 205,32
1132	Респ Северная Осетия - Алания, р-н Алагирский. в 850 м. по направлению на запад от п. Мизур	Алагирский	15:07:0010204:25	003002000000 Земли промышленности, энергетики, транспорта, связи, радиовещания, телевидения, информатики, земли для обеспечения космической деятельности, земли обороны, безопасности и земли иного специального назначения	Под вь работку гранита	6	06:010	660 471	272,68	180 097 232,28
1133	Республика Северная Осетия-Алания. Алагирский р-н	Алагирский	15:07:0010204:250	003002000000 Земли промышленности, энергетики, транспорта, связи, радиовещания, телевидения, информатики, земли для обеспечения космической деятельности, земли обороны, безопасности и земли иного специального назначения	Энергетика	6	06:072	138	197,14	27 205,32
1134	Республика Северная Осетия-Алания, Алагирский район	Алагирский	15:07:0010204:251	003002000000 Земли промышленности, энергетики, транспорта, связи, радиовещания, телевидения, информатики, земли для обеспечения космической деятельности, земли обороны, безопасности и земли иного специального назначения	Энергетика	6	06:072	138	197,14	27 205,32
1135	Республика Северная Осетия-Алания. Алагирский р-н	Алагирский	15:07:0010204:252	003002000000 Земли промышленности, энергетики, транспорта, связи, радиовещания, телевидения, информатики, земли для обеспечения космической деятельности, земли обороны, безопасности и земли иного специального назначения	Энергетика	6	06:072	168	197,14	33 119,52

№ п/п	Местоположение ЗУ	Район	Кадастровый номер ЗУ	Категория земель	Разрешенное использование по документу	Код вида разрешенного использования (в соответствии с классификатором видов разрешенного использования земельных участков)	Вид использования объектов недвижимости	Площадь	УПКС	КС
1136	Республика Северная Осетия-Алания. Алагирский р-н	Алагирский	15:07:0010204:253	003003000000 Земли промышленности, энергетики, транспорта, связи, радиовещания, телевидения, информатики, земли для обеспечения космической деятельности, земли обороны, безопасности и земли иного специального назначения	Энергетика	6	06:072	138	197,14	27 205,32
1137	РСО-Алания, Алагирский район	Алагирский	15:07:0010204:254	003003000000 Земли промышленности, энергетики, транспорта, связи, радиовещания, телевидения, информатики, земли для обеспечения космической деятельности, земли обороны, безопасности и земли иного специального назначения	Энергетика	6	06:072	181	197,14	35 682,34
1138	Республика Северная Осетия-Алания. Алагирский р-н	Алагирский	15:07:0010204:255	003003000000 Земли промышленности, энергетики, транспорта, связи, радиовещания, телевидения, информатики, земли для обеспечения космической деятельности, земли обороны, безопасности и земли иного специального назначения	Энергетика	6	06:072	207	197,14	40 807,98
1139	Респ. Северная Осетия - Алания, р-н Алагирский	Алагирский	15:07:0010204:256	003003000000 Земли промышленности, энергетики, транспорта, связи, радиовещания, телевидения, информатики, земли для обеспечения космической деятельности, земли обороны, безопасности и земли иного специального назначения	Энергетика	6	06:072	138	197,14	27 205,32
1140	Республика Северная Осетия-Алания. Алагирский р-н	Алагирский	15:07:0010204:257	003003000000 Земли промышленности, энергетики, транспорта, связи, радиовещания, телевидения, информатики, земли для обеспечения космической деятельности, земли обороны, безопасности и земли иного специального назначения	Энергетика	6	06:072	138	197,14	27 205,32
1141	Республика Северная Осетия-Алания, Алагирский р-н	Алагирский	15:07:0010204:258	003003000000 Земли промышленности, энергетики, транспорта, связи, радиовещания, телевидения, информатики, земли для обеспечения космической деятельности, земли обороны, безопасности и земли иного специального назначения	Энергетика	6	06:072	138	197,14	27 205,32
1142	Респ. Северная Осетия - Алания, р-н Алагирский	Алагирский	15:07:0010204:259	003003000000 Земли промышленности, энергетики, транспорта, связи, радиовещания, телевидения, информатики, земли для обеспечения космической деятельности, земли обороны, безопасности и земли иного специального назначения	Энергетика	6	06:072	168	197,14	33 119,52
1143	Респ. Северная Осетия - Алания, р-н Алагирский, с. Верхний Мизур, в 500 м от с/площади "Сонайрат" по направлению на северо-запад	Алагирский	15:07:0010204:26	003001000000 Земли сельскохозяйственного назначения	Для производства сельскохозяйственной продукции	1	01:081	34 467	4,46	153 722,82
1144	Республика Северная Осетия-Алания, Алагирский р-н	Алагирский	15:07:0010204:260	003003000000 Земли промышленности, энергетики, транспорта, связи, радиовещания, телевидения, информатики, земли для обеспечения космической деятельности, земли обороны, безопасности и земли иного специального назначения	Энергетика	6	06:072	138	197,14	27 205,32
1145	РСО-Алания, Алагирский район	Алагирский	15:07:0010204:261	003003000000 Земли промышленности, энергетики, транспорта, связи, радиовещания, телевидения, информатики, земли для обеспечения космической деятельности, земли обороны, безопасности и земли иного специального назначения	Энергетика	6	06:072	152	197,14	29 965,28
1146	РСО-Алания. Алагирский район	Алагирский	15:07:0010204:262	003003000000 Земли промышленности, энергетики, транспорта, связи, радиовещания, телевидения, информатики, земли для обеспечения космической деятельности, земли обороны, безопасности и земли иного специального назначения	Энергетика	6	06:072	207	197,14	40 807,98
1147	Республика Северная Осетия-Алания. Алагирский р-н	Алагирский	15:07:0010204:263	003003000000 Земли промышленности, энергетики, транспорта, связи, радиовещания, телевидения, информатики, земли для обеспечения космической деятельности, земли обороны, безопасности и земли иного специального назначения	Энергетика	6	06:072	203	197,14	40 019,42
1148	Респ. Северная Осетия - Алания, р-н Алагирский	Алагирский	15:07:0010204:264	003003000000 Земли промышленности, энергетики, транспорта, связи, радиовещания, телевидения, информатики, земли для обеспечения космической деятельности, земли обороны, безопасности и земли иного специального назначения	Энергетика	6	06:072	207	197,14	40 807,98
1149	РСО-Алания, Алагирский район	Алагирский	15:07:0010204:265	003003000000 Земли промышленности, энергетики, транспорта, связи, радиовещания, телевидения, информатики, земли для обеспечения космической деятельности, земли обороны, безопасности и земли иного специального назначения	Энергетика	6	06:072	138	197,14	27 205,32

№ п/п	Местоположение ЗУ	Район	Кадастровый номер ЗУ	Категория земель	Разрешенное использование по документу	Код вида разрешенного использования (в соответствии с классификатором видов разрешенного использования земельных участков)	Вид использования объектов недвижимости	Площадь	УПКС	КС
1150	Республика Северная Осетия-Алания. Алагирский р-н	Алагирский	15:07:0010204:266	003003000000 Земли промышленности, энергетики, транспорта, связи, радиовещания, телевидения, информатики, земли для обеспечения космической деятельности, земли обороны, безопасности и земли иного специального назначения	Энергетика	6	06:072	169	197,14	33 316,66
1151	Республика Северная Осетия-Алания, Алагирский р-н	Алагирский	15:07:0010204:267	003003000000 Земли промышленности, энергетики, транспорта, связи, радиовещания, телевидения, информатики, земли для обеспечения космической деятельности, земли обороны, безопасности и земли иного специального назначения	Энергетика	6	06:072	34	197,14	6 702,76
1152	Респ Северная Осетия - Алания, Алагирский р-н	Алагирский	15:07:0010204:268	003003000000 Земли промышленности, энергетики, транспорта, связи, радиовещания, телевидения, информатики, земли для обеспечения космической деятельности, земли обороны, безопасности и земли иного специального назначения	Энергетика	6	06:072	207	197,14	40 807,98
1153	Респ Северная Осетия - Алания, Алагирский р-н	Алагирский	15:07:0010204:269	003003000000 Земли промышленности, энергетики, транспорта, связи, радиовещания, телевидения, информатики, земли для обеспечения космической деятельности, земли обороны, безопасности и земли иного специального назначения	Энергетика	6	06:072	150	197,14	29 571,00
1154	Респ Северная Осетия - Алания, р-н Алагирский, с. В Мизур	Алагирский	15:07:0010204:27	003001000000 Земли сельскохозяйственного назначения	Для эксплуатации существующего жилого дома.	13	02:010	2 982	342,90	1 022 527,80
1155	Респ Северная Осетия - Алания, Алагирский район, западнее п. Мизур, участок № 48	Алагирский	15:07:0010204:270	003001000000 Земли сельскохозяйственного назначения	Выпас сельскохозяйственных животных	1	01:081	1 940	4,46	8 668,78
1156	Респ Северная Осетия - Алания, Алагирский р-н	Алагирский	15:07:0010204:271	003003000000 Земли промышленности, энергетики, транспорта, связи, радиовещания, телевидения, информатики, земли для обеспечения космической деятельности, земли обороны, безопасности и земли иного специального назначения	энергетика	6	06:072	208	197,14	41 005,12
1157	Респ. Северная Осетия - Алания, р-н. Алагирский	Алагирский	15:07:0010204:272	003003000000 Земли промышленности, энергетики, транспорта, связи, радиовещания, телевидения, информатики, земли для обеспечения космической деятельности, земли обороны, безопасности и земли иного специального назначения	Энергетика	6	06:072	207	197,14	40 807,98
1158	Республика Северная Осетия-Алания, район Алагирский	Алагирский	15:07:0010204:273	003003000000 Земли промышленности, энергетики, транспорта, связи, радиовещания, телевидения, информатики, земли для обеспечения космической деятельности, земли обороны, безопасности и земли иного специального назначения	Энергетика	6	06:072	168	197,14	33 119,52
1159	Республика Северная Осетия-Алания, район Алагирский	Алагирский	15:07:0010204:274	003003000000 Земли промышленности, энергетики, транспорта, связи, радиовещания, телевидения, информатики, земли для обеспечения космической деятельности, земли обороны, безопасности и земли иного специального назначения	Энергетика	6	06:072	138	197,14	27 205,32
1160	Республика Северная Осетия-Алания. Алагирский район, п Мизур, (населенный пункт с.В.Мизур) участок № 1 "г"	Алагирский	15:07:0010204:275	003002000000 Земли населенных пунктов	Обслуживание жилой застройки	6	03:012	17	351,47	5 974,99
1161	Республика Северная Осетия-Алания, Алагирский район	Алагирский	15:07:0010204:276	003003000000 Земли промышленности, энергетики, транспорта, связи, радиовещания, телевидения, информатики, земли для обеспечения космической деятельности, земли обороны, безопасности и земли иного специального назначения	Энергетика	6	06:072	138	197,14	27 205,32
1162	Республика Северная Осетия - Алания, Алагирский р-н	Алагирский	15:07:0010204:277	003003000000 Земли промышленности, энергетики, транспорта, связи, радиовещания, телевидения, информатики, земли для обеспечения космической деятельности, земли обороны, безопасности и земли иного специального назначения	Энергетика	6	06:072	2 720	197,14	536 220,80
1163	РСО-Алания. Алагирский район. п. Мизур. западнее (в п. с В.Мизур), участок № 22/1	Алагирский	15:07:0010204:278	003001000000 Земли сельскохозяйственного назначения	Сенокошение	1	01:081	23 702	4,62	109 503,24
1164	РСО-Алания. Алагирский район. п. Мизур. северо-западнее (в п. с В. Мизур), участок № 61	Алагирский	15:07:0010204:279	003001000000 Земли сельскохозяйственного назначения	Для ведения личного подсобного хозяйства	1	01:160	10 000	7,03	70 300,00
1165	Республика Северная Осетия-Алания. Алагирский район, п. Мизур. западнее (в п. с.В.Мизур), участок № 17 "в".	Алагирский	15:07:0010204:280	003001000000 Земли сельскохозяйственного назначения	Сенокошение	1	01:081	4 140	4,62	19 140,66
1166	Респ Северная Осетия - Алания, Алагирский р-н	Алагирский	15:07:0010204:281	003003000000 Земли промышленности, энергетики, транспорта, связи, радиовещания, телевидения, информатики, земли для обеспечения космической деятельности, земли обороны, безопасности и земли иного специального назначения	Энергетика	6	06:072	208	197,14	41 005,12

№ п/п	Местоположение ЗУ	Район	Кадастровый номер ЗУ	Категория земель	Разрешенное использование по документу	Код вида разрешенного использования (в соответствии с классификатором видов разрешенного использования земельных участков)	Вид использования объектов недвижимости	Площадь	УПКС	КС
1167	Респ Северная Осетия - Алания, Алагирский р-н	Алагирский	15:07:0010204:282	003003000000 Земли промышленности, энергетики, транспорта, связи, радиовещания, телевидения, информатики, земли для обеспечения космической деятельности, земли обороны, безопасности и земли иного специального назначения	Энергетика	6	06:072	207	197,14	40 807,98
1168	Республика Северная Осетия - Алания, р-н Алагирский	Алагирский	15:07:0010204:283	003003000000 Земли промышленности, энергетики, транспорта, связи, радиовещания, телевидения, информатики, земли для обеспечения космической деятельности, земли обороны, безопасности и земли иного специального назначения	Энергетика	6	06:072	138	197,14	27 205,32
1169	Респ. Северная Осетия - Алания, Алагирский р-н.	Алагирский	15:07:0010204:284	003003000000 Земли промышленности, энергетики, транспорта, связи, радиовещания, телевидения, информатики, земли для обеспечения космической деятельности, земли обороны, безопасности и земли иного специального назначения	Энергетика	6	06:072	105	197,14	20 699,70
1170	Республика Северная Осетия - Алания, в районе п.Мизур (н.п. В.Мизур) участок №31	Алагирский	15:07:0010204:285	003001000000 Земли сельскохозяйственного назначения	Для ведения личного подсобного хозяйства	1	01:160	10 000	7,03	70 300,00
1171	Республика Северная Осетия - Алания, Алагирский район, западнее п. Мизур, № 46	Алагирский	15:07:0010204:286	003001000000 Земли сельскохозяйственного назначения	Вы пас сельскохозяйственны х животны х	1	01:081	1 499	4,46	6 685,54
1172	Респ Северная Осетия - Алания, Алагирский р-н, западнее п Мизур, участок №48	Алагирский	15:07:0010204:287	003001000000 Земли сельскохозяйственного назначения	Пол животноводство (вы пас сельскохозяйственны х животны х)	1	01:081	1 949	4,46	8 693,54
1173	Республика Северная Осетия - Алания, Алагирский район, северо-восточнее п. Мизур, (н.п. В.Мизур), участок № 27/1	Алагирский	15:07:0010204:288	003001000000 Земли сельскохозяйственного назначения	Для ведения личного подсобного хозяйства	1	01:160	3 000	7,03	21 090,00
1174	Респ Северная Осетия - Алания, Алагирский р-н. 1800м северо-восточнее с. Ход	Алагирский	15:07:0010204:289	003001000000 Земли сельскохозяйственного назначения	Животноводство (выпас сельскохозяйственны х животны х)	1	01:081	207	4,46	923,22
1175	Респ Северная Осетия - Алания, Алагирский р-н, в районе п Мизур, (с.Ксурт)	Алагирский	15:07:0010204:290	003001000000 Земли сельскохозяйственного назначения	Выпас сельскохозяйственных животных	1	01:081	962 550	4,46	4 292 973,00
1176	Респ Северная Осетия - Алания, Алагирский р-н, в районе п Мизур, (с.Ксурт)	Алагирский	15:07:0010204:291	003001000000 Земли сельскохозяйственного назначения	Для ведения личного подсобного хозяйства	1	01:160	7 667	7,03	53 899,01
1177	Респ Северная Осетия - Алания, Алагирский р-н, в районе п. Мизур, (с.Ксурт)	Алагирский	15:07:0010204:292	003001000000 Земли сельскохозяйственного назначения	Для ведения личного подсобного хозяйства	1	01:160	7 640	7,03	53 709,20
1178	Респ Северная Осетия - Алания, Алагирский р-н, в районе п. Мизур, (с.Ксурт)	Алагирский	15:07:0010204:293	003001000000 Земли сельскохозяйственного назначения	Для ведения личного подсобного хозяйства	1	01:160	7 505	7,03	52 760,15
1179	Российская Федерация, Республика Северная Осетия-Алания, Алагирский район, в районе разделки с Ксурт	Алагирский	15:07:0010204:294	003004000000 Земли особо охраняемых территорий и объектов	Гостиничное обслуживание, туристическое обслуживание	5	04:070	291 873	275,78	80 492 735,94
1180	Республика Северная Осетия - Алания, Алагирский р-н, в районе разделки с Ксурт	Алагирский	15:07:0010204:295	003001000000 Земли сельскохозяйственного назначения	Животноводство (вы пас сельскохозяйственных животных)	1	01:081	50 000	4,46	223 000,00
1181	Республика Северная Осетия - Алания, Алагирский район, в районе разделки с Ксурт	Алагирский	15:07:0010204:296	003001000000 Земли сельскохозяйственного назначения	Животноводство (вы пас сельскохозяйственны х животны х)	1	01:081	300 000	4,46	1 338 000,00
1182	Республика Северная Осетия-Алания, Алагирский р-н, северо-западнее п.Мизур (н.п.с.В.Мизур) уч.№ 65	Алагирский	15:07:0010204:297	003001000000 Земли сельскохозяйственного назначения	Для ведения личного подсобного хозяйства	1	01:160	3 041	7,03	21 378,23
1183	РСО-Алания, Алагирский район, северо-восточнее п Мизур (н п. с В.Мизур) участок № 73	Алагирский	15:07:0010204:298	003001000000 Земли сельскохозяйственного назначения	Для ведения личного подсобного хозяйства	1	01:160	1 674	7,03	11 768,22
1184	Республика Северная Осетия - Алания, Алагирский район, северо-восточнее п Мизур. (н.п. с В Мизур). участок № 64	Алагирский	15:07:0010204:299	003001000000 Земли сельскохозяйственного назначения	Для ведения личного подсобного хозяйства	1	01:160	601	7,03	4 225,03
1185	Респ. Северная Осетия - Алания, р-н Алагирский, Урочище Ксурт, в районе с.Унал	Алагирский	15:07:0010204:3	003003000000 Земли промышленности, энергетики, транспорта, связи, радиовещания, телевидения, информатики, земли для обеспечения космической деятельности, земли обороны, безопасности и земли иного специального назначения	Для эксплуатации существующей производственной базы	6	06:000	2 110	197,14	416 536,82
1186	РСО-Алания, Алагирский район, западнее п.Мизур	Алагирский	15:07:0010204:300	003001000000 Земли сельскохозяйственного назначения	Пчеловодство	1	01:120	40 278	5,33	214 681,74
1187	Республика Северная Осетия-Алания, Алагирский р-н, северо-восточнее п Мизур, участок № 88	Алагирский	15:07:0010204:301	003001000000 Земли сельскохозяйственного назначения	Для ведения личного подсобного хозяйства	1	01:160	5 263	7,03	36 998,89
1188	Республика Северная Осетия-Алания, Алагирский р-н, западнее с. Н. Унал	Алагирский	15:07:0010204:302	003001000000 Земли сельскохозяйственного назначения	Выпас сельскохозяйственных животных	1	01:081	183 381	4,46	817 879,26
1189	РСО-Алания, Алагирский район, западнее с. Н.Унал	Алагирский	15:07:0010204:303	003001000000 Земли сельскохозяйственного назначения	Выпас сельскохозяйственных животных	1	01:081	183 377	4,46	817 861,42
1190	Республика Северная Осетия - Алания, Алагирский район, западнее с Н.Унал	Алагирский	15:07:0010204:304	003001000000 Земли сельскохозяйственного назначения	Вы пас сельскохозяйственны х животны х	1	01:081	183 379	4,46	817 870,34
1191	Республика Северная Осетия - Алания, Алагирский район, западнее с. Н Унал	Алагирский	15:07:0010204:305	003001000000 Земли сельскохозяйственного назначения	Вы пас сельскохозяйственны х животны х	1	01:081	183 379	4,46	817 870,34
1192	Республика Северная Осетия-Алания, Алагирский р-н, северо-восточнее п.Мизур участок №97/2	Алагирский	15:07:0010204:306	003001000000 Земли сельскохозяйственного назначения	Для ведения личного подсобного хозяйства на полевы х участках	1	01:160	6 471	7,03	45 491,13
1193	Республика Северная Осетия-Алания, Алагирский р-н, северо-восточнее п.Мизур участок № 88 "а"	Алагирский	15:07:0010204:310	003001000000 Земли сельскохозяйственного назначения	Для ведения личного подсобного хозяйства	1	01:160	1 002	7,03	7 044,06
1194	Республика Северная Осетия - Алания, Алагирский район, северо-восточнее п Мизур. 97	Алагирский	15:07:0010204:312	003001000000 Земли сельскохозяйственного назначения	Для ведения личного подсобного хозяйства на полевы х участках	1	01:160	1 780	7,03	12 513,40
1195	Республика Северная Осетия-Алания, Алагирский р-н, северо-западнее п. Мизур, (н п с. В.Мизур), участок № 81	Алагирский	15:07:0010204:313	003001000000 Земли сельскохозяйственного назначения	для ведения личного подсобного хозяйства	1	01:160	1 715	7,03	12 056,45
1196	Российская Федерация, Республика Северная Осетия-Алания, Алагирский р-н, в районе п.Мизур, 102	Алагирский	15:07:0010204:314	003001000000 Земли сельскохозяйственного назначения	Ведение личного подсобного хозяйства на полевы х участках	1	01:160	5 342	7,03	37 554,26
1197	Республика Северная Осетия-Алания, Алагирский район, севернее п.Мизур	Алагирский	15:07:0010204:315	003001000000 Земли сельскохозяйственного назначения	Ведение личного подсобного хозяйства на полевы х участках	1	01:160	4 921	7,03	34 594,63
1198	Российская Федерация, Республика Северная Осетия-Алания, Алагирский р-н, западнее с. Зинцар	Алагирский	15:07:0010204:316	003001000000 Земли сельскохозяйственного назначения	Вы пас сельскохозяйственны х животны х	1	01:081	375 873	4,46	1 676 393,58

№ п/п	Местоположение ЗУ	Район	Кадастровый номер ЗУ	Категория земель	Разрешенное использование по документу	Код вида разрешенного использования (в соответствии с классификатором видов разрешенного использования земельных участков)	Вид использования объектом недвижимости	Площадь	УПКС	КС
1199	Республика Северная Осетия-Алания, Алагирский район. п.Мизур (н.п с. В Мизур) участок № 63	Алагирский	15:07:0010204:317	003001000000 Земли сельскохозяйственного назначения	Ведение личного подсобного хозяйства на полевых участках	1	01:160	7 392	7,03	51 965,76
1200	Респ. Северная Осетия - Алания. р-н Алагирский, АМС п. Мизур. с. Ксорт (Сакасаата)	Алагирский	15:07:0010204:318	003001000000 Земли сельскохозяйственного назначения	Ведение личного подсобного хозяйства на полевых участках	1	01:160	5 656	7,03	39 761,68
1201	Российская Федерация. Республика Северная Осетия-Алания. Алагирский р-н, восточнее п. Мизур, 107	Алагирский	15:07:0010204:319	003001000000 Земли сельскохозяйственного назначения	Ведение личного подсобного хозяйства на полевых участках	1	01:160	3 210	7.03	22 566,30
1202	Респ Северная Осетия - Алания, р-н Алагирский, южная окраина с Мизур	Алагирский	15.07:0010204:32	003002000000 Земли промышленности, энергетики, транспорта, связи, радиовещания, телевидения, информатики, земли для обеспечения космической деятельности, земли обороны, безопасности и земли иного специального назначения	Для размещения и эксплуатации наземных объектов газотранспортной системы	6	03:011	1 188	71,18	84 561,84
1203	Республика Северная Осетия - Алания, Алагирский район. западнее п Мизур	Алагирский	15:07:0010204:320	003001000000 Земли сельскохозяйственного назначения	Ведение личного подсобного хозяйства на полевых участках	1	01:160	1 500	7,03	10 545,00
1204	Республика Северная Осетия - Алания, Алагирский район. западнее п Мизур	Алагирский	15:07:0010204:321	003001000000 Земли сельскохозяйственного назначения	Ведение личного подсобного хозяйства на полевых участках	1	01:160	1 500	7.03	10 545,00
1205	Республика Северная Осетия - Алания. Район Алагирский. западнее п.Мизур (н.п.с В.Мизур), участок № 106	Алагирский	15:07:0010204:322	003001000000 Земли сельскохозяйственного назначения	Ведение личного подсобного хозяйства на полевых участках	1	01:160	1 000	7.03	7 030,00
1206	Республика Северная Осетия-Алания, Алагирский р-н. восточнее п Мизур	Алагирский	15:07:0010204:323	003001000000 Земли сельскохозяйственного назначения	Ведение личного подсобного хозяйства на полевых участках	1	01:160	7 022	7,03	49 364,66
1207	Республика Северная Осетия-Алания. Алагирский р-н, в районе п. Мизур участок № 57	Алагирский	15:07:0010204:324	003001000000 Земли сельскохозяйственного назначения	Ведение личного подсобного хозяйства на полевых участках	1	01:160	1 200	7,03	8 436,00
1208	Респ. Республика Северная Осетия - Алания, Алагирский р-н.. северо-восточнее п. Мизур	Алагирский	15:07:0010204:325	003001000000 Земли сельскохозяйственного назначения	Для ведения личного подсобного хозяйства	1	01:160	3 000	7.03	21 090,00
1209	Республика Северная Осетия-Алания, Алагирский район. западнее п Мизур. участок № 115	Алагирский	15:07:0010204:326	003001000000 Земли сельскохозяйственного назначения	Ведение личного подсобного хозяйства на полевых участках	1	01:160	6 274	7.03	44 106,22
1210	Республика Северная Осетия-Алания, Алагирский р-н. в районе п. Мизур (н.п с. В Мизур), участок 112	Алагирский	15:07:0010204:327	003001000000 Земли сельскохозяйственного назначения	Ведение личного подсобного хозяйства на полевых участках	1	01:160	2 764	7,03	19 430,92
1211	Республика Северная Осетия-Алания. Алагирский р-н, в районе п. Мизур (н.п.с. В. Мизур), участок 111.	Алагирский	15:07:0010204:328	003001000000 Земли сельскохозяйственного назначения	Ведение личного подсобного хозяйства на полевых участках	1	01:160	1 872	7,03	13 160,16
1212	Республика Северная Осетия-Алания. Алагирский р-н, северо-восточнее п.Мизур (н.п.с.В.Мизур) участок №75	Алагирский	15:07:0010204:329	003001000000 Земли сельскохозяйственного назначения	Для ведения личного подсобного хозяйства	1	01:160	3 000	7.03	21 090,00
1213	Респ Северная Осетия - Алания, р-н Алагирский. юго-западнее п Мизур	Алагирский	15.07:0010204:33	003002000000 Земли промышленности, энергетики, транспорта, связи, радиовещания, телевидения, информатики, земли для обеспечения космической деятельности, земли обороны, безопасности и земли иного специального назначения	Для размещения и эксплуатации наземных объектов газотранспортной системы	6	03:011	2 543	71,18	181 010,74
1214	Российская Федерация. Республика Северная Осетия-Алания. Алагирский р-н, западнее с. Зинцар	Алагирский	15:07:0010204:330	003001000000 Земли сельскохозяйственного назначения	Выпас сельскохозяйственных животных	1	01:081	153 818	4,46	686 028,28
1215	Республика Северная Осетия-Алания. Алагирский район, в районе п. Мизур, западнее н.п. В. Мизур	Алагирский	15:07:0010204:331	003001000000 Земли сельскохозяйственного назначения	Ведение личного подсобного хозяйства на полевых участках	1	01:160	7 000	7.03	49 210,00
1216	Республика Северная Осетия-Алания, Алагирский район. восточнее пос Мизур участок № 110	Алагирский	15:07:0010204:332	003001000000 Земли сельскохозяйственного назначения	Ведение личного подсобного хозяйства на полевых участках	1	01:160	1 444	7.03	10 151,32
1217	Республика Северная Осетия-Алания, Алагирский район. западнее п Мизур (в районе с Ногкау)	Алагирский	15:07:0010204:333	003001000000 Земли сельскохозяйственного назначения	Выпас сельскохозяйственных животных	1	01:081	26 281	4,46	117 213,26
1218	Республика Северная Осетия-Алания. Алагирский район, западнее п.Мизур, участок № 116	Алагирский	15:07:0010204:334	003001000000 Земли сельскохозяйственного назначения	Ведение личного подсобного хозяйства на полевых участках	1	01:160	1 220	7,03	8 576,60
1219	Респ. Республика Северная Осетия - Алания, Алагирский р-н. западнее п. Мизур участок № 108	Алагирский	15:07:0010204:335	003001000000 Земли сельскохозяйственного назначения	вь пас сельскохозяйственн х животных	1	01:081	31 367	4.46	139 896,82
1220	Респ Республика Северная Осетия - Алания. Алагирский р-н., в районе п Мизур . участок 113	Алагирский	15:07:0010204:336	003001000000 Земли сельскохозяйственного назначения	ведение личного подсобного хозяйства на полевых участках	1	01:160	2 999	7.03	21 082,97
1221	Российская Федерация, Республика Северная Осетия-Алания, Алагирский муниципальный район. северо-восточнее п.Мизур (н.п.с.В.Мизур). участок № 7:1	Алагирский	15:07:0010204:337	003001000000 Земли сельскохозяйственного назначения	Сенокошение	1	01:081	1 124	4,62	5 192,88
1222	Российская Федерация. Республика Северная Осетия-Алания. Алагирский муниципальный район, в районе п. Мизур. (н.п.В.Мизур)	Алагирский	15:07:0010204:339	003001000000 Земли сельскохозяйственного назначения	Ведение личного подсобного хозяйства на полевых участках	1	01:160	10 000	7,03	70 300,00
1223	Северная Осетия - Алания респ. р-н Алагирский, в районе с Ногкау, участок № 1	Алагирский	15.07:0010204:34	003001000000 Земли сельскохозяйственного назначения	Для производства сельскохозяйственной продукции (пастбище)	1	01:081	125 064	4.46	557 785,44
1224	Российская Федерация, Республика Северная Осетия-Алания, Алагирский муниципальный район. восточнее с. В. Мизур	Алагирский	15:07:0010204:340	003001000000 Земли сельскохозяйственного назначения	Ведение личного подсобного хозяйства на полевых участках	1	01:160	9 492	7.03	66 728,76
1225	Республика Северная Осетия - Алания. Алагирский р-н, в районе развалин с. Ксурт	Алагирский	15:07:0010204:341	003001000000 Земли сельскохозяйственного назначения	Животноводство (вь пас сельскохозяйственн х животнь х)	1	01:081	35 000	4,46	156 100,00
1226	Республика Северная Осетия - Алания, Алагирский р-н. в районе развалин с. Ксурт	Алагирский	15:07:0010204:342	003001000000 Земли сельскохозяйственного назначения	Животноводство (вь пас сельскохозяйственн х животнь х)	1	01:081	15 000	4,46	66 900,00
1227	Российская Федерация. Республика Северная Осетия-Алания. Алагирский муниципальный район,северо-восточнее пос.Мизур участок № 119	Алагирский	15:07:0010204:344	003001000000 Земли сельскохозяйственного назначения	Сенокошение	1	01:081	14 905	4.62	68 861,10
1228	Северная Осетия - Алания респ., р-н Алагирский. Мизурский сельский округ, 3150 м восточнее с. Ногкау. участок № 8 "Б"	Алагирский	15.07:0010204:35	003001000000 Земли сельскохозяйственного назначения	Для ведения личного подсобного хозяйства	1	01:160	3 000	7.03	21 090,00
1229	Российская Федерация, Республика Северная Осетия-Алания, Алагирский муниципальный район. восточнее с.В.Мизур	Алагирский	15:07:0010204:357	003001000000 Земли сельскохозяйственного назначения	Для ведения личного подсобного хозяйства на полевых участках	1	01:160	9 017	7,03	63 389,51
1230	Российская Федерация. Республика Северная Осетия-Алания. Алагирский муниципальный район, восточнее с.В.Мизур	Алагирский	15:07:0010204:358	003001000000 Земли сельскохозяйственного назначения	Ведение личного подсобного хозяйства на полевых участках	1	01:160	9 630	7,03	67 698,90
1231	Российская Федерация. Республика Северная Осетия-Алания. Алагирский муниципальный район, восточнее с.В.Мизур	Алагирский	15:07:0010204:359	003001000000 Земли сельскохозяйственного назначения	Ведение личного подсобного хозяйства на полевых участках	1	01:160	9 479	7.03	66 637,37
1232	Северная Осетия - Алания респ., р-н Алагирский. Мизурский сельский округ, 3120 м восточнее с. Ногкау. уч-к № 8 "В"	Алагирский	15.07:0010204:36	003001000000 Земли сельскохозяйственного назначения	Для ведения личного подсобного хозяйства	1	01:160	3 000	7.03	21 090,00
1233	Российская Федерация, Республика Северная Осетия-Алания, Алагирский муниципальный район. в районе пос. Мизур	Алагирский	15:07:0010204:360	003001000000 Земли сельскохозяйственного назначения	Вь пас сельскохозяйственн х животных	1	01:081	159 280	4,46	710 388,80
1234	Российская Федерация, Республика Северная Осетия - Алания. Алагирский район, в районе с. Ксурт	Алагирский	15:07:0010204:361	003001000000 Земли сельскохозяйственного назначения	Вь пас сельскохозяйственн х животных (код 1.20)	1	01:081	681 752	4,46	3 040 613,92

№ п/п	Местоположение ЗУ	Район	Кадастровый номер ЗУ	Категория земель	Разрешенное использование по документу	Код (коды) разрешенного использования (в соответствии с классификатором видов разрешенного использования земельных участков)	Вид использования объектов недвижимости	Площадь	УПКС	КС
1235	Российская Федерация, Республика Северная Осетия-Алания, Алагирский район, в районе развалин с. Курт	Алагирский	15:07:0010204:362	003001000000 Земли сельскохозяйственного назначения	Животноводство (выпас сельскохозяйственных животных)	1	01:081	4 311 127	4,46	19 227 626,42
1236	Российская Федерация, Республика Северная Осетия-Алания, Алагирский район, в районе с. Ногкау	Алагирский	15:07:0010204:363	003001000000 Земли сельскохозяйственного назначения	Ведение личного подсобного хозяйства на полевых участках	1	01:160	3 360	7,03	23 620,80
1237	Республика Северная Осетия-Алания, Алагирский р-н, в районе с.Мизур,участок №133	Алагирский	15:07:0010204:364	003001000000 Земли сельскохозяйственного назначения	выпас сельскохозяйственных животных	1	01:081	3 321	4,46	14 811,66
1238	Северная Осетия - Алания респ, р-н Алагирский, Мизурский сельский округ, 3180 м восточнее с. Ногкау, участок № 8 "А"	Алагирский	15:07:0010204:37	003001000000 Земли сельскохозяйственного назначения	Для ведения личного подсобного хозяйства	1	01:160	3 000	7,03	21 090,00
1239	Северная Осетия - Алания респ, р-н Алагирский, в районе п. Мизур, уч-к № 1 "а" (район с. В.Мизур)	Алагирский	15:07:0010204:38	003001000000 Земли сельскохозяйственного назначения	Для производства сельскохозяйственной продукции	1	01:081	10 194	4,46	45 465,24
1240	Северная Осетия - Алания респ, р-н Алагирский, 350 м по направлению на север от развилки автодорог Мизур-Нузал-Садон	Алагирский	15:07:0010204:39	003001000000 Земли сельскохозяйственного назначения	Животноводство (выпас сельскохозяйственных животных)	1	01:081	75 351	4,46	336 065,46
1241	Респ. Северная Осетия - Алания, р-н Алагирский, с. Ногкау. Урочище В. Мизур	Алагирский	15.07.0010204:4	003001000000 Земли сельскохозяйственного назначения	Для организации крестьянского хозяйства животноводческого направления	1	01:010	2 100 000	7,03	14 763 000,00
1242	Северная Осетия - Алания респ, р-н Алагирский, 0.15 км южнее окраины с. Верхний Мизур	Алагирский	15:07:0010204:40	003001000000 Земли сельскохозяйственного назначения	Объект историко-культурного наследия	3	09:030	42	8,12	341,04
1243	Северная Осетия - Алания респ, р-н Алагирский, 0.18 км южнее окраины с. Верхний Мизур	Алагирский	15:07:0010204:41	003001000000 Земли сельскохозяйственного назначения	Объект историко-культурного наследия	3	09:030	36	8,12	292,32
1244	Северная Осетия - Алания респ, р-н Алагирский, 0,25 км юго-западнее окраины с. Верхний Мизур	Алагирский	15:07:0010204:42	003001000000 Земли сельскохозяйственного назначения	Объект историко-культурного наследия	3	09:030	36	8,12	292,32
1245	Северная Осетия - Алания респ, р-н Алагирский, п. Мизур, участок № 18 "в"	Алагирский	15.07:0010204:44	003002000000 Земли населенных пунктов	Для ведения личного подсобного хозяйства	13	02:020	2 943	342,90	1 009 154,70
1246	Республика Северная Осетия-Алания, р-н Алагирский. п. Мизур. участок № 18 б	Алагирский	15.07:0010204:45	003002000000 Земли населенных пунктов	Для ведения личного подсобного хозяйства	13	02:020	1 853	342,90	635 393,70
1247	Северная Осетия - Алания респ, р-н Алагирский, восточнее п. Мизур, участок 19б	Алагирский	15:07:0010204:48	003002000000 Земли населенных пунктов	Для ведения личного подсобного хозяйства	13	02:020	5 991	342,90	2 054 313,90
1248	Северная Осетия - Алания респ, р-н Алагирский, п Мизур, №1 "б"	Алагирский	15:07:0010204:49	003002000000 Земли населенных пунктов	Для ведения сельскохозяйственной деятельности (под кормохранилище)	1	01:150	5 838	142,30	830 747,40
1249	Северная Осетия - Алания респ, р-н Алагирский, п Мизур, (ж. с. Верхний Мизур), земельный участок № 7	Алагирский	15.07:0010204:51	003002000000 Земли населенных пунктов	Для ведения личного подсобного хозяйства	13	02:020	9 899	342,90	3 394 367,10
1250	Северная Осетия - Алания респ, р-н Алагирский, восточнее с. Ногкау, участ № 18 д	Алагирский	15.07:0010204:52	003001000000 Земли сельскохозяйственного назначения	Для ведения личного подсобного хозяйства	1	01:160	2 068	7,03	14 538,04
1251	Респ. Северная Осетия - Алания, р-н Алагирский, в 850 м. по направлению на запад от п. Мизур	Алагирский	15:07:0010204:53	003003000000 Земли промышленности, энергетики, транспорта, связи, радиовещания, телевидения, информатики, земли для обеспечения космической деятельности, земли обороны, безопасности и земли иного специального назначения	Под выработку гранита.	6	06:010	10 000	272,68	2 726 800,00
1252	Респ Северная Осетия - Алания, р-н Алагирский, в 850 м. по направлению на запад от п. Мизур	Алагирский	15.07:0010204:54	003003000000 Земли промышленности, энергетики, транспорта, связи, радиовещания, телевидения, информатики, земли для обеспечения космической деятельности, земли обороны, безопасности и земли иного специального назначения	Под выработку гранита	6	06:010	650 448	272,68	177 364 160,64
1253	Респ Северная Осетия-Алания, р-н Алагирский, 2300 м восточнее развалин Кургта, участок №81	Алагирский	15:07:0010204:55	003001000000 Земли сельскохозяйственного назначения	Для ведения личного подсобного хозяйства	1	01:160	3 000	7,03	21 090,00
1254	Российская Федерация, Республика Северная Осетия-Алания, Алагирский район	Алагирский	15:07:0010204:57	003001000000 Земли сельскохозяйственного назначения	Для сельскохозяйственного производства	1	01:081	191 000	4,46	851 860,00
1255	Республика Северная Осетия-Алания, р-н Алагирский, северо-восточнее п. Мизур, участок №3г2	Алагирский	15.07:0010204:59	003001000000 Земли сельскохозяйственного назначения	Для ведения личного подсобного хозяйства	1	01:081	6 900	4,46	30 774,00
1256	Респ Северная Осетия - Алания, р-н Алагирский, АМС п. Мизур, в районе с. Ногкау	Алагирский	15.07.0010204:6	003001000000 Земли сельскохозяйственного назначения	Для строительства опорной башни цифровой радиорелейной линии "Владикавказ-Туркомплекс "Цей"	6	06:080	100	490,53	49 053,00
1257	Республика Северная Осетия-Алания, р-н Алагирский, восточнее с. Ход	Алагирский	15:07:0010204:62	003001000000 Земли сельскохозяйственного назначения	Животноводство (выпас сельскохозяйственных животных)	1	01:081	113 407	4,46	505 795,22
1258	Республика Северная Осетия-Алания, р-н Алагирский, восточнее с. Ход	Алагирский	15:07:0010204:63	003001000000 Земли сельскохозяйственного назначения	Животноводство (выпас сельскохозяйственных животных)	1	01:081	71 040	4,46	316 838,40
1259	Республика Северная Осетия-Алания, р-н Алагирский, восточнее с. Ход	Алагирский	15.07:0010204:64	003001000000 Земли сельскохозяйственного назначения	Животноводство (выпас сельскохозяйственных животных)	1	01:081	70 072	4,46	312 521,12
1260	Республика Северная Осетия-Алания, р-н Алагирский, северо-восточнее п. Мизур	Алагирский	15.07:0010204:66	003001000000 Земли сельскохозяйственного назначения	Для ведения личного подсобного хозяйства	1	01:160	2 758	7,03	19 388,74
1261	Северная Осетия-Алания респ. Алагирский р-н, п. Мизур. (населенный пункт с. В. Мизур), земельный участок №22	Алагирский	15:07:0010204:67	003001000000 Земли сельскохозяйственного назначения	Под сенокос	1	01:081	15 108	4,62	69 798,96
1262	Северная Осетия-Алания респ, Алагирский р-н. северо-восточнее п.Мизур	Алагирский	15:07:0010204:71	003001000000 Земли сельскохозяйственного назначения	Для ведения личного подсобного хозяйства	1	01:160	1 204	7,03	8 464,12
1263	Республика Северная Осетия-Алания, р-н Алагирский, п. Мизур, (населённый пункт с. В.Мизур), участок № 19	Алагирский	15.07:0010204:74	003002000000 Земли населенных пунктов	Для ведения личного подсобного хозяйства	13	02:020	6 760	342,90	2 318 004,00
1264	Республика Северная Осетия-Алания, р-н Алагирский, 2000 м северо-западнее от развилки автодорог Мизур-Нузал-Садон	Алагирский	15.07:0010204:75	003003000000 Земли промышленности, энергетики, транспорта, связи, радиовещания, телевидения, информатики, земли для обеспечения космической деятельности, земли обороны, безопасности и земли иного специального назначения	Для разработки месторождения гранита	6	06:010	9 946	272,68	2 712 075,28
1265	Республика Северная Осетия-Алания, р-н Алагирский, 770 м по направлению на север от развилки автодорог Мизур-Нузал-Садон	Алагирский	15:07:0010204:76	003003000000 Земли промышленности, энергетики, транспорта, связи, радиовещания, телевидения, информатики, земли для обеспечения космической деятельности, земли обороны, безопасности и земли иного специального назначения	Для разработки месторождения гранита	6	06:010	55 134	272,68	15 033 939,12

№ п/п	Местоположение ЗУ	Район	Кадастровый номер ЗУ	Категория земель	Разрешенное использование по документу	Код вида разрешенного использования (в соответствии с классификатором видов разрешенного использования земельных участков)	Вид использования объектов недвижимости	Площадь	УПКС	КС
1266	Республика Северная Осетия-Алания, р-н Алагирский. 100 м по направлению на север от развилки автодорог Мизур-Нузал-Садон	Алагирский	15:07:0010204:77	003003000000 Земли промышленности, энергетики, транспорта, связи, радиовещания, телевидения, информатики, земли для обеспечения космической деятельности, земли обороны, безопасности и земли иного специального назначения	Для разработки месторождения гранита	6	06:010	61 809	272,68	16 854 078,12
1267	Республика Северная Осетия-Алания, Алагирский р-н, п. Мизур (населенный пункт с. В. Мизур), земельный участок № 27	Алагирский	15:07:0010204:78	003001000000 Земли сельскохозяйственного назначения	Для ведения личного подсобного хозяйства	1	01:160	3 366	7,03	23 662,98
1268	Республика Северная Осетия-Алания, р-н Алагирский, в районе пос. Мизур (н п. с. В. Мизур) участок №25	Алагирский	15:07:0010204:79	003001000000 Земли сельскохозяйственного назначения	Для ведения личного подсобного хозяйства	1	01:160	9 730	7,03	68 401,90
1269	Республика Северная Осетия-Алания, р-н Алагирский, п. Мизур (район развалин с. Ногкау), участок №9	Алагирский	15:07:0010204:80	003001000000 Земли сельскохозяйственного назначения	Для ведения личного подсобного хозяйства	1	01:160	600	7,03	4 218,00
1270	Республика Северная Осетия-Алания, р-н Алагирский, п. Мизур (населенный пункт В.Мизур), земельный участок № 30	Алагирский	15:07:0010204:83	003001000000 Земли сельскохозяйственного назначения	Выпас сельскохозяйственных животных	1	01:081	4 468	4,46	19 927,28
1271	Республика Северная Осетия-Алания, р-н Алагирский, в районе п. Мизур (н.п. с. В. Мизур) земельный участок № 29	Алагирский	15:07:0010204:84	003001000000 Земли сельскохозяйственного назначения	Для животноводства (выпас сельскохозяйственных животных)	1	01:081	16 956	4,46	75 623,76
1272	Республика Северная Осетия-Алания, р-н Алагирский, в 1300 м от развилки автодорог Мизур-Нузал-Садон	Алагирский	15:07:0010204:85	003003000000 Земли промышленности, энергетики, транспорта, связи, радиовещания, телевидения, информатики, земли для обеспечения космической деятельности, земли обороны, безопасности и земли иного специального назначения	Под выработку гранита	6	06:010	14 014	272,68	3 821 337,52
1273	Республика Северная Осетия-Алания, р-н Алагирский, в 1300 м от развилки автодорог Мизур-Нузал-Садон	Алагирский	15:07:0010204:86	003003000000 Земли промышленности, энергетики, транспорта, связи, радиовещания, телевидения, информатики, земли для обеспечения космической деятельности, земли обороны, безопасности и земли иного специального назначения	под выработку гранита	6	06:010	20 985	272,68	5 722 189,80
1274	Республика Северная Осетия-Алания, р-н Алагирский, в районе пос Мизур (населенный пункт с. В.Мизур) участок № 32	Алагирский	15:07:0010204:87	003001000000 Земли сельскохозяйственного назначения	Для ведения личного подсобного хозяйства	1	01:160	1 331	7,03	9 356,93
1275	Республика Северная Осетия-Алания, р-н Алагирский, п. Мизур (населенный пункт В Мизур)	Алагирский	15:07:0010204:88	003001000000 Земли сельскохозяйственного назначения	Для ведения личного подсобного хозяйства	1	01:160	1 500	7,03	10 545,00
1276	Республика Северная Осетия-Алания, р-н Алагирский, п. Мизур, (н.п. с. В.Мизур)	Алагирский	15:07:0010204:89	003001000000 Земли сельскохозяйственного назначения	Для ведения личного подсобного хозяйства	1	01:160	1 930	7,03	13 567,90
1277	Республика Северная Осетия-Алания, р-н Алагирский, 1100 м северо-восточнее с. Ход	Алагирский	15:07:0010204:90	003001000000 Земли сельскохозяйственного назначения	Выпас сельскохозяйственных животных	1	01:081	806 639	4,46	3 597 609,94
1278	Республика Северная Осетия-Алания, р-н Алагирский, 700 м восточнее с. Ход	Алагирский	15:07:0010204:91	003001000000 Земли сельскохозяйственного назначения	Выпас сельскохозяйственных животных	1	01:081	268 580	4,46	1 197 866,80
1279	Республика Северная Осетия-Алания, р-н Алагирский, 1200 м юго-восточнее с. Ход	Алагирский	15:07:0010204:92	003001000000 Земли сельскохозяйственного назначения	Выпас сельскохозяйственных животных	1	01:081	590 530	4,46	2 633 777,18
1280	Республика Северная Осетия-Алания, р-н Алагирский, 1800 м северо-восточнее с. Ход	Алагирский	15:07:0010204:93	003001000000 Земли сельскохозяйственного назначения	Животноводство (выпас сельскохозяйственных животных)	1	01:081	739 496	4,46	3 298 152,16
1281	Республика Северная Осетия-Алания, р-н Алагирский, с правой стороны автодороги "Кавказ-Алагир-Н.Зарамаг", напротив моста к с. Архон	Алагирский	15:07:0010204:94	003001000000 Земли сельскохозяйственного назначения	животноводство (выпас сельскохозяйственных животных)	1	01:081	11 415	4,46	50 910,90
1282	Республика Северная Осетия-Алания, р-н Алагирский, восточнее п Мизур, уч 19/1	Алагирский	15:07:0010204:95	003001000000 Земли сельскохозяйственного назначения	сенокошение	1	01:081	31 914	4,62	147 442,68
1283	Республика Северная Осетия-Алания, р-н Алагирский, п. Мизур, (район н.п. с В.Мизур) участок 36	Алагирский	15:07:0010204:96	003001000000 Земли сельскохозяйственного назначения	Выпас сельскохозяйственных животных	1	01:081	335 379	4,46	1 495 590,34
1284	Республика Северная Осетия-Алания, р-н Алагирский, п. Мизур, (район н.п. с.В.Мизур) участок № 38	Алагирский	15:07:0010204:97	003001000000 Земли сельскохозяйственного назначения	Выпас сельскохозяйственных животных	1	01:081	91 976	4,46	410 212,96
1285	Республика Северная Осетия-Алания, р-н Алагирский, п Мизур, уч 40	Алагирский	15:07:0010204:98	003001000000 Земли сельскохозяйственного назначения	Для ведения личного подсобного хозяйства	1	01:160	4 670	7,03	32 830,10
1286	Республика Северная Осетия-Алания, р-н Алагирский, восточнее с. Ход	Алагирский	15:07:0010204:99	003001000000 Земли сельскохозяйственного назначения	Для размещения объектов энергетики федерального значения	6	06:072	26	197,14	5 125,64
1287	Российская Федерация, Республика Северная Осетия - Алания, Алагирский район, г. Алагир, СНТСН Заря, 1 линия, участок №1	Алагирский	15:07:0010402:23	003002000000 Земли населенных пунктов	Ведения садоводства	13	13:021	600	249,40	149 640,00
1288	Республика Северная Осетия-Алания, р-н Алагирский, г. Алагир, СНТСН "Заря", 2 линия, участок № 2	Алагирский	15:07:0010402:24	003002000000 Земли населенных пунктов	Для коллективного ведения садоводства	13	13:021	600	249,40	149 640,00
1289	Республика Северная Осетия-Алания, р-н Алагирский, линия 2, уч 11	Алагирский	15:07:0010402:6	003001000000 Земли сельскохозяйственного назначения	Для ведения огородничества	13	13:011	600	47,50	28 500,00
1290	Республика Северная Осетия-Алания, р-н Алагирский, линия 2, уч 13	Алагирский	15:07:0010402:7	003001000000 Земли сельскохозяйственного назначения	Для ведения огородничества	13	13:011	600	47,50	28 500,00
1291	Республика Северная Осетия-Алания, р-н Алагирский, линия 3, участок №5	Алагирский	15:07:0010403:21	003002000000 Земли населенных пунктов	Для коллективного ведения садоводства и огородничества	13	13:021	600	249,40	149 640,00
1292	Республика Северная Осетия-Алания, р-н Алагирский, линия 3, уч 11	Алагирский	15:07:0010403:24	003002000000 Земли населенных пунктов	Для ведения огородничества	13	13:011	600	47,50	28 500,00
1293	Республика Северная Осетия-Алания, р-н Алагирский, линия 4, уч 11	Алагирский	15:07:0010404:28	003001000000 Земли сельскохозяйственного назначения	Для ведения огородничества	13	13:011	600	47,50	28 500,00
1294	Республика Северная Осетия-Алания, р-н Алагирский, линия 4, уч 29	Алагирский	15:07:0010404:35	003002000000 Земли населенных пунктов	Ведение садоводства	13	13:021	600	249,40	149 640,00
1295	Республика Северная Осетия-Алания, р-н Алагирский, Линия 5 № 15	Алагирский	15:07:0010405:37	003001000000 Земли сельскохозяйственного назначения	Для ведения огородничества	13	13:011	600	47,50	28 500,00
1296	Республика Северная Осетия-Алания, р-н Алагирский, линия 5, уч 29	Алагирский	15:07:0010405:44	003001000000 Земли сельскохозяйственного назначения	Для ведения огородничества	13	13:011	600	47,50	28 500,00
1297	Республика Северная Осетия-Алания, Алагирский район, Линия 6, №30	Алагирский	15:07:0010406:13	003002000000 Земли населенных пунктов	Для ведения огородничества	13	13:011	600	47,50	28 500,00
1298	Республика Северная Осетия-Алания, р-н Алагирский, г. Алагир, СНТСН "Заря", 9 линия, участок №39	Алагирский	15:07:0010406:16	003002000000 Земли населенных пунктов	Для ведения огородничества	13	13:011	600	47,50	28 500,00
1299	Республика Северная Осетия-Алания, р-н Алагирский, линия 6, уч 44	Алагирский	15:07:0010406:19	003001000000 Земли сельскохозяйственного назначения	Для ведения огородничества	13	13:011	600	47,50	28 500,00
1300	Республика Северная Осетия-Алания, р-н Алагирский, линия 6, уч 48	Алагирский	15:07:0010406:21	003002000000 Земли населенных пунктов	Для ведения огородничества	13	13:011	600	47,50	28 500,00
1301	Республика Северная Осетия-Алания, р-н Алагирский, линия 6, уч 3	Алагирский	15:07:0010406:30	003002000000 Земли населенных пунктов	Для ведения огородничества	13	13:011	600	47,50	28 500,00
1302	Республика Северная Осетия-Алания, р-н Алагирский, линия 6, уч 45	Алагирский	15:07:0010406:47	003001000000 Земли сельскохозяйственного назначения	Для ведения огородничества	13	13:011	600	47,50	28 500,00

№ п/п	Местоположение ЗУ	Район	Кадастровый номер ЗУ	Категория земель	Разрешенное использование по документу	Код вида разрешенного использования (в соответствии с классификатором видов разрешенного использования земельных участков)	Вид использования объектов недвижимости	Площадь	УПКС	КС
1303	Республика Северная Осетия-Алания, р-н Алагирский, г. Алагир, СНТСН "Заря", 5 линия, участок № 22	Алагирский	15:07:0010407:16	003002000000 Земли населенных пунктов	Для коллективного ведения садоводства и огородничества	13	13:021	600	249,40	149 640,00
1304	Республика Северная Осетия-Алания, р-н Алагирский, г. Алагир, садоводческое некоммерческое товарищество "Заря", 5 линия, участок №20	Алагирский	15:07:0010407:17	003002000000 Земли населенных пунктов	Для ведения огородничества	13	13:011	600	47,50	28 500,00
1305	Республика Северная Осетия-Алания, СНТСН "Заря", линия 7, участок №14	Алагирский	15:07:0010407:29	003002000000 Земли населенных пунктов	Ведение садоводства	13	13:021	600	249,40	149 640,00
1306	Республика Северная Осетия-Алания, р-н Алагирский, линия 8, уч 28	Алагирский	15:07:0010408:14	003002000000 Земли населенных пунктов	Для ведения огородничества	13	13:011	600	47,50	28 500,00
1307	Республика Северная Осетия-Алания, Алагирский район, г. Алагир, СНТСН "Заря". 1 линия, участок №17	Алагирский	15:07:0010408:16	003002000000 Земли населенных пунктов	Для ведения огородничества	13	13:011	600	47,50	28 500,00
1308	Республика Северная Осетия-Алания, р-н Алагирский, линия 8, уч 36	Алагирский	15:07:0010408:18	003001000000 Земли сельскохозяйственного назначения	Для ведения огородничества	13	13:011	600	47,50	28 500,00
1309	Республика Северная Осетия-Алания, р-н Алагирский, линия 7, уч 72	Алагирский	15:07:0010408:34	003002000000 Земли населенных пунктов	Ведение садоводства	13	13:021	600	249,40	149 640,00
1310	Республика Северная Осетия-Алания, р-н Алагирский, линия 8, уч 16	Алагирский	15:07:0010408:8	003002000000 Земли населенных пунктов	Для ведения огородничества	13	13:011	600	47,50	28 500,00
1311	Республика Северная Осетия-Алания, р-н Алагирский, линия 8, участок №18	Алагирский	15:07:0010408:9	003002000000 Земли населенных пунктов	Для ведения огородничества	13	13:011	600	47,50	28 500,00
1312	Республика Северная Осетия-Алания, р-н Алагирский, линия 8, уч 22	Алагирский	15:07:0010409:11	003001000000 Земли сельскохозяйственного назначения	Для ведения огородничества	13	13:011	600	47,50	28 500,00
1313	Республика Северная Осетия-Алания, р-н Алагирский, линия 9, участок 40	Алагирский	15:07:0010409:20	003002000000 Земли населенных пунктов	Для ведения огородничества	13	13:011	600	47,50	28 500,00
1314	Республика Северная Осетия-Алания, р-н Алагирский, линия 8, уч 64	Алагирский	15:07:0010409:31	003002000000 Земли населенных пунктов	Для ведения огородничества	13	13:011	600	47,50	28 500,00
1315	Республика Северная Осетия-Алания, р-н Алагирский, линия 8, уч 62	Алагирский	15:07:0010409:32	003002000000 Земли населенных пунктов	Для ведения огородничества	13	13:011	600	47,50	28 500,00
1316	Республика Северная Осетия-Алания, р-н Алагирский, линия 9, уч 19	Алагирский	15:07:0010409:50	003002000000 Земли населенных пунктов	Для ведения огородничества	13	13:011	600	47,50	28 500,00
1317	Республика Северная Осетия-Алания, р-н Алагирский, линия 9, участок №21	Алагирский	15:07:0010409:51	003002000000 Земли населенных пунктов	Для ведения огородничества	13	13:011	600	47,50	28 500,00
1318	Республика Северная Осетия-Алания, р-н Алагирский, линия 9, уч 27	Алагирский	15:07:0010409:54	003001000000 Земли сельскохозяйственного назначения	Для ведения огородничества	13	13:011	600	47,50	28 500,00
1319	Республика Северная Осетия-Алания, р-н Алагирский, линия 9, уч 41	Алагирский	15:07:0010409:61	003001000000 Земли сельскохозяйственного назначения	Для ведения огородничества	13	13:011	600	47,50	28 500,00
1320	Республика Северная Осетия-Алания, р-н Алагирский, линия 9, уч 81	Алагирский	15:07:0010409:78	003001000000 Земли сельскохозяйственного назначения	Для ведения огородничества	13	13:011	600	47,50	28 500,00
1321	Республика Северная Осетия-Алания, р-н Алагирский, линия 9, уч 52	Алагирский	15:07:0010410:24	003001000000 Земли сельскохозяйственного назначения	Для ведения огородничества	13	13:011	600	47,50	28 500,00
1322	Республика Северная Осетия-Алания, р-н Алагирский, линия 9, участок 6	Алагирский	15:07:0010410:3	003002000000 Земли населенных пунктов	Для ведения огородничества	13	13:011	600	47,50	28 500,00
1323	Республика Северная Осетия-Алания, р-н Алагирский, садоводческое некоммерческое товарищество "Заря", линия 9, уч 8	Алагирский	15:07:0010410:8	003002000000 Земли населенных пунктов	Для ведения огородничества	13	13:011	600	47,50	28 500,00
1324	Республика Северная Осетия-Алания, Алагирский район, линия 10, уч 43	Алагирский	15:07:0010410:59	003002000000 Земли населенных пунктов	Для ведения огородничества	13	13:011	600	47,50	28 500,00
1325	Республика Северная Осетия-Алания, р-н Алагирский, г. Алагир, СНТСН "Заря", 5 линия, участок №6	Алагирский	15:07:0010410:61	003002000000 Земли населенных пунктов	Для ведения огородничества	13	13:011	600	47,50	28 500,00
1326	Республика Северная Осетия-Алания, р-н Алагирский, линия 10, участок, 91	Алагирский	15:07:0010410:74	003002000000 Земли населенных пунктов	Для коллективного ведения садоводства и огородничества	13	13:021	600	249,40	149 640,00
1327	Республика Северная Осетия-Алания, р-н Алагирский, линия 11, уч 32	Алагирский	15:07:0010411:13	003001000000 Земли сельскохозяйственного назначения	Для ведения огородничества	13	13:011	600	47,50	28 500,00
1328	Республика Северная Осетия-Алания, Алагирский район, г. Алагир, СНТСН "Заря", 2 линия, участок № 8	Алагирский	15:07:0010411:19	003002000000 Земли населенных пунктов	Для ведения огородничества	13	13:011	600	47,50	28 500,00
1329	Республика Северная Осетия-Алания, Алагирский район, г. Алагир, СНТСН "Заря", 1 линия , участок 7	Алагирский	15:07:0010411:21	003002000000 Земли населенных пунктов	Для ведения огородничества	13	13:011	600	47,50	28 500,00
1330	Республика Северная Осетия-Алания, р-н Алагирский, линия 10, уч 90	Алагирский	15:07:0010411:36	003001000000 Земли сельскохозяйственного назначения	Для ведения огородничества	13	13:011	600	47,50	28 500,00
1331	Республика Северная Осетия-Алания, Алагирский район, г. Алагир, СНТСН "Заря". 1линия , участок№ 13	Алагирский	15:07:0010411:44	003002000000 Земли населенных пунктов	Для ведения огородничества	13	13:011	600	47,50	28 500,00
1332	Респ Северная Осетия - Алания, Алагирский р-н, г.Алагир, СНТСН "Заря" 1 линия, участок №23	Алагирский	15:07:0010411:45	003002000000 Земли населенных пунктов	Для ведения огородничества	13	13:011	600	47,50	28 500,00
1333	Республика Северная Осетия-Алания, р-н Алагирский, линия 11, участок 45	Алагирский	15:07:0010411:60	003002000000 Земли населенных пунктов	Для ведения огородничества	13	13:011	600	47,50	28 500,00
1334	Республика Северная Осетия-Алания, р-н Алагирский, линия 11, участок №47	Алагирский	15:07:0010411:61	003002000000 Земли населенных пунктов	Для ведения огородничества	13	13:011	600	47,50	28 500,00
1335	Республика Северная Осетия-Алания, р-н Алагирский, СНТ СН "Заря", линия 11, уч 50	Алагирский	15:07:0010412:25	003002000000 Земли населенных пунктов	Для ведения огородничества	13	13:011	600	47,50	28 500,00
1336	Республика Северная Осетия-Алания, р-н Алагирский, СНТ СН "Заря", линия 11, уч 56	Алагирский	15:07:0010412:28	003001000000 Земли сельскохозяйственного назначения	Для ведения огородничества	13	13:011	600	47,50	28 500,00
1337	Республика Северная Осетия-Алания, р-н Алагирский, линия 11, уч 110	Алагирский	15:07:0010412:46	003001000000 Земли сельскохозяйственного назначения	Для ведения огородничества	13	13:011	600	47,50	28 500,00
1338	Республика Северная Осетия-Алания, р-н Алагирский. СНТ СН "Заря". линия 11. участок №54	Алагирский	15:07:0010412:71	003002000000 Земли населенных пунктов	Для коллективного ведения садоводства и огородничества	13	13:021	600	249,40	149 640,00
1339	Республика Северная Осетия-Алания, р-н Алагирский. г.Алагир, СНТСН "Заря" , 7 линия , участок №12	Алагирский	15:07:0010412:74	003002000000 Земли населенных пунктов	Для коллективного ведения садоводства и огородничества	13	13:021	600	249,40	149 640,00
1340	Республика Северная Осетия-Алания, Алагирский район, г. Алагир, СНТСН "Заря", 6 линия, участок №3	Алагирский	15:07:0010412:94	003002000000 Земли населенных пунктов	Для ведения огородничества	13	13:011	600	47,50	28 500,00
1341	Российская Федерация, Республика Северная Осетия-Алания, Алагирский район, СНТ "Заря", линия 12, уч 44	Алагирский	15:07:0010413:21	003002000000 Земли населенных пунктов	Ведение садоводства	13	13:021	600	249,40	149 640,00
1342	Республика Северная Осетия-Алания, р-н Алагирский, линия 5, уч 14	Алагирский	15:07:0010413:43	003002000000 Земли населенных пунктов	Для ведения огородничества	13	13:011	600	47,50	28 500,00
1343	Республика Северная Осетия-Алания, р-н Алагирский, линия 4, уч 176	Алагирский	15:07:0010413:44	003002000000 Земли населенных пунктов	Для ведения огородничества	13	13:011	600	47,50	28 500,00
1344	Республика Северная Осетия-Алания, р-н Алагирский, линия 11, уч 92	Алагирский	15:07:0010413:47	003002000000 Земли населенных пунктов	Для ведения огородничества	13	13:011	600	47,50	28 500,00
1345	Республика Северная Осетия-Алания, р-н Алагирский, г. Алагир, СНТСН "Заря". 5 линия. участок №11.	Алагирский	15:07:0010413:57	003002000000 Земли населенных пунктов	Для коллективного ведения садоводства и огородничества	13	13:021	600	249,40	149 640,00
1346	Республика Северная Осетия-Алания, р-н Алагирский. линия 13. уч 25	Алагирский	15:07:0010413:58	003001000000 Земли сельскохозяйственного назначения	Для ведения огородничества	13	13:011	600	47,50	28 500,00
1347	Республика Северная Осетия-Алания, р-н Алагирский, г.Алагир, СНТСН "Заря". 2 линия, участок № 26	Алагирский	15:07:0010413:65	003002000000 Земли населенных пунктов	Для ведения огородничества	13	13:011	600	47,50	28 500,00
1348	Республика Северная Осетия-Алания, р-н Алагирский, СНТСН "Заря". 2 линия , участок №34	Алагирский	15:07:0010413:66	003002000000 Земли населенных пунктов	Для коллективного ведения садоводства и огородничества	13	13:021	600	249,40	149 640,00
1349	Республика Северная Осетия-Алания, р-н Алагирский, г. Алагир, СНТСН "Заря". 3 линия. участок № 10	Алагирский	15:07:0010413:86	003002000000 Земли населенных пунктов	Для ведения огородничества	13	13:011	600	47,50	28 500,00
1350	Республика Северная Осетия-Алания, р-н Алагирский, линия 13, уч 99	Алагирский	15:07:0010413:89	003002000000 Земли населенных пунктов	Для ведения огородничества	13	13:011	600	47,50	28 500,00
1351	Республика Северная Осетия-Алания, р-н Алагирский, линия 13, уч 109	Алагирский	15:07:0010413:94	003002000000 Земли населенных пунктов	Ведение садоводства	13	13:021	600	249,40	149 640,00
1352	Республика Северная Осетия-Алания, р-н Алагирский, линия 14, уч 2	Алагирский	15:07:0010414:1	003002000000 Земли населенных пунктов	Для ведения огородничества	13	13:011	600	47,50	28 500,00
1353	Республика Северная Осетия-Алания, р-н Алагирский, линия 13, уч 4	Алагирский	15:07:0010414:2	003002000000 Земли населенных пунктов	Для ведения огородничества	13	13:011	600	47,50	28 500,00
1354	Республика Северная Осетия-Алания, р-н Алагирский, г. Алагир, СНТСН "Заря", 2 линия, участок № 24	Алагирский	15:07:0010414:22	003002000000 Земли населенных пунктов	Для коллективного ведения садоводства и огородничества	13	13:021	600	249,40	149 640,00
1355	Республика Северная Осетия-Алания, р-н Алагирский, г. Алагир, СНТСН "Заря". 2 линия, участок №28	Алагирский	15:07:0010414:29	003002000000 Земли населенных пунктов	Для ведения огородничества	13	13:011	600	47,50	28 500,00
1356	Российская Федерация, Республика Северная Осетия - Алания, Алагирский муниципальный район, линия 14, уч 58	Алагирский	15:07:0010414:29	003002000000 Земли населенных пунктов	Ведение садоводства	13	13:021	600	249,40	149 640,00
1357	Республика Северная Осетия-Алания, р-н Алагирский, г. Алагир, СНТСН "Заря", 2 линия, участок №25	Алагирский	15:07:0010414:33	003002000000 Земли населенных пунктов	Для ведения огородничества	13	13:011	600	47,50	28 500,00

№ п/п	Местоположение ЗУ	Район	Кадастровый номер ЗУ	Категория земель	Разрешенное использование по документу	Код (коды) разрешенного использования (в соответствии с классификатором видов разрешенного использования земельных участков)	Вид использования объектов недвижимости	Площадь	УПКС	КС
1358	Республика Северная Осетия-Алания, р-н Алагирский, г. Алагир, СНТСН "Заря", 2 линия, участок № 22	Алагирский	15:07:0010414:4	003002000000 Земли населенных пунктов	Для ведения гражданами садоводства и огородничества	13	13:0:21	600	249,40	149 640,00
1359	РСО - Алания, Алагирский район, линия 14, участок 122	Алагирский	15:07:0010414:49	003002000000 Земли населенных пунктов	Для ведения огородничества	13	13:0:11	600	47,50	28 500,00
1360	Республика Северная Осетия-Алания р-н Алагирский, линия 14, уч 1	Алагирский	15.07:0010414:51	003001000000 Земли сельскохозяйственного назначения	Для ведения огородничества	13	13:0:11	600	47,50	28 500,00
1361	Республика Северная Осетия-Алания, Алагирский район, СНТСН "Заря" 5 линия, участок №9	Алагирский	15.07:0010414:57	003002000000 Земли населенных пунктов	Для ведения огородничество	13	13:0:11	600	47,50	28 500,00
1362	Республика Северная Осетия-Алания, р-н Алагирский, г.Алагир, СНТСН "Заря". 5 линия, уч 15	Алагирский	15:07:0010414:64	003002000000 Земли населенных пунктов	Для ведения огородничества	13	13:0:11	600	47,50	28 500,00
1363	Республика Северная Осетия-Алания, р-н Алагирский, г. Алагир, СНТСН "Заря" . 2 линия, участок № 30	Алагирский	15:07:0010414:72	003002000000 Земли населенных пунктов	Для ведения огородничества	13	13:0:11	600	47,50	28 500,00
1364	Российская Федерация, Республика Северная Осетия - Алания, Алагирский муниципальный район, линия 14, уч 57	Алагирский	15.07:0010414:77	003002000000 Земли населенных пунктов	Ведение садоводства	13	13:0:21	600	249,40	149 640,00
1365	Республика Северная Осетия-Алания, р-н Алагирский	Алагирский	15.07:0020000:2	003002000000 Земли населенных пунктов	Для содержания и эксплуатации линии электропередачи №4 ПС "Юго-Западная" - ПС "Дзуарикау".	6	03:0:11	460	71,18	32 742,80
1366	Респ Северная Осетия - Алания, р-н Алагирский	Алагирский	15:07:0020000:3	003002000000 Земли населенных пунктов	Для содержания и эксплуатации линии электропередачи ПС "Алагир" - ПС "Дзуарикау".	6	03:0:11	821	71,18	58 438,78
1367	Республика Северная Осетия-Алания р-н Алагирский, южнее с. Ногкау, участок, 1/16	Алагирский	15:07:0020101:101	003001000000 Земли сельскохозяйственного назначения	Для ведения личного подсобного хозяйства	1	01:1:60	2 663	21,29	56 695,27
1368	Республика Северная Осетия-Алания р-н Алагирский, южнее с. Ногкау. уч. 1/28	Алагирский	15:07:0020101:104	003001000000 Земли сельскохозяйственного назначения	Для ведения личного подсобного хозяйства	1	01:1:60	2 663	21,29	56 695,27
1369	Республика Северная Осетия-Алания р-н Алагирский, южнее с. Ногкау, участок. 1/24	Алагирский	15:07:0020101:107	003001000000 Земли сельскохозяйственного назначения	Для ведения личного подсобного хозяйства	1	01:1:60	2 663	21,29	56 695,27
1370	Республика Северная Осетия-Алания р-н Алагирский, южнее с. Ногкау, участок. 1/10	Алагирский	15:07:0020101:110	003001000000 Земли сельскохозяйственного назначения	Для ведения личного подсобного хозяйства	1	01:1:60	2 664	21,29	56 716,56
1371	Республика Северная Осетия-Алания р-н Алагирский, южнее с. Ногкау. участок, 1/22	Алагирский	15:07:0020101:112	003001000000 Земли сельскохозяйственного назначения	Для ведения личного подсобного хозяйства	1	01:1:60	2 663	21,29	56 695,27
1372	Республика Северная Осетия-Алания р-н Алагирский, южнее с. Ногкау. участок, 1/26	Алагирский	15:07:0020101:114	003001000000 Земли сельскохозяйственного назначения	Для ведения личного подсобного хозяйства	1	01:1:60	2 663	21,29	56 695,27
1373	Республика Северная Осетия-Алания, р-н Алагирский. южнее с. Ногкау, участок. 1/6	Алагирский	15:07:0020101:115	003001000000 Земли сельскохозяйственного назначения	Для ведения личного подсобного хозяйства	1	01:1:60	2 663	21,29	56 695,27
1374	Республика Северная Осетия-Алания, р-н Алагирский. южнее с. Ногкау, участок 1/32	Алагирский	15:07:0020101:116	003001000000 Земли сельскохозяйственного назначения	Для ведения личного подсобного хозяйства	1	01:1:60	2 663	21,29	56 695,27
1375	Республика Северная Осетия-Алания р-н Алагирский, южнее с. Ногкау. участок 1/18	Алагирский	15:07:0020101:119	003001000000 Земли сельскохозяйственного назначения	Для ведения личного подсобного хозяйства	1	01:1:60	2 663	21,29	56 695,27
1376	Республика Северная Осетия-Алания р-н Алагирский, южнее с. Ногкау. уч. 1/30	Алагирский	15:07:0020101:120	003001000000 Земли сельскохозяйственного назначения	Для ведения личного подсобного хозяйства	1	01:1:60	2 663	21,29	56 695,27
1377	Республика Северная Осетия-Алания, р-н Алагирский. Алагирское лесничество. Суадагское участковое лесничество, квартал 2 выдел 14 ч	Алагирский	15:07:0020101:122	003005000000 Земли лесного фонда	Ведение сельского хозяйства	1	01:0:40	20 000	21,29	425 800,00
1378	Республика Северная Осетия-Алания, р-н. Алагирский	Алагирский	15:07:0020101:123	003002000000 Земли промышленности, энергетики, транспорта, связи, радиовещания, телевидения, информатики, земли для обеспечения космической деятельности, земли обороны, безопасности и земли иного специального назначения	Для размещения объектов энергетики федерального значения	6	03:0:11	981	71,18	69 827,58
1379	Республика Северная Осетия-Алания, р-н Алагирский, с Ногкау, ул Плиева, д 1:24	Алагирский	15:07:0020101:124	003002000000 Земли населенных пунктов	Для индивидуальной жилой застройки	13	02:0:10	2 500	292,85	732 125,00
1380	Республика Северная Осетия-Алания, р-н Алагирский	Алагирский	15.07:0020101:13	003001000000 Земли сельскохозяйственного назначения	Сельскохозяйство	1	01:0:10	7 850 000	21,29	167 126 500,00
1381	Северная Осетия - Алания респ, р-н Алагирский, 400м от п/д Бирогзанг-Цаликово	Алагирский	15:07:0020101:16	003001000000 Земли сельскохозяйственного назначения	Молочно-товарная ферма	1	01:0:70	39 000	121,53	4 739 670,00
1382	Республика Северная Осетия - Алания, Алагирский р-н, юго-восточнее г.Алагир	Алагирский	15:07:0020101:235	003002000000 Земли населенных пунктов	Гидротехнические сооружения	6	11:0:30	892	486,93	434 341,56
1383	Республика Северная Осетия - Алания, Алагирский район, с. Цаликово	Алагирский	15:07:0020101:236	003002000000 Земли населенных пунктов	Ритуальная деятельность	12	12:0:10	14 676	1,49	21 867,24
1384	Республика Северная Осетия-Алания, Алагирский р-н. западнее с. Ногкау	Алагирский	15:07:0020101:237	003001000000 Земли сельскохозяйственного назначения	Рыбоводство	1	01:1:30	62 391	7,68	479 162,88
1385	Республика Северная Осетия - Алания, Алагирский р-н., с. Ногкау, ул Плиева, 1/20	Алагирский	15:07:0020101:238	003002000000 Земли населенных пунктов	Для ведения личного подсобного хозяйства	13	02:0:20	2 500	292,85	732 125,00
1386	Республика Северная Осетия-Алания, Алагирский р-н, с. Ногкау, ул. Плиева, 1/24	Алагирский	15:07:0020101:240	003002000000 Земли населенных пунктов	Для ведения личного подсобного хозяйства	13	02:0:20	2 500	292,85	732 125,00
1387	Российская Федерация, Республика Северная Осетия-Алания, Алагирский муниципальный район, Алагирское городское поселение, г. Алагир, ул. Ч. Басиевой, 2/7 А	Алагирский	15:07:0020101:241	003002000000 Земли населенных пунктов	Обеспечение сельскохозяйственного производства	1	01:1:80	670	197,15	132 090,50
1388	Республика Северная Осетия-Алания, Алагирский р-н. северо-восточнее с Ногкау	Алагирский	15:07:0020101:242	003001000000 Земли сельскохозяйственного назначения	Историко-культурная деятельность	3	09:0:30	22	8,12	178,64
1389	Республика Северная Осетия - Алания, Алагирский район, южнее с Цаликово	Алагирский	15:07:0020101:260	003001000000 Земли сельскохозяйственного назначения	Ведение личного подсобного хозяйства на полевых участках	1	01:1:60	729	21,29	15 520,41
1390	Республика Северная Осетия - Алания, Алагирский район, севернее с Н.Бирагзанг	Алагирский	15:07:0020101:261	003001000000 Земли сельскохозяйственного назначения	Животноводство	1	01:0:81	72 164	6,09	439 478,76
1391	Российская Федерация, Республика Северная Осетия- Алания, Алагирский район, Алагирское лесничество. Суадагское участковое лесничество, квартал №3, выдел 11ч	Алагирский	15:07:0020101:262	003005000000 Земли лесного фонда	для ведения лесного хозяйства	10	10:0:10	517	15,21	7 863,57
1392	Российская Федерация, Республика Северная Осетия-Алания, Алагирский муниципальный район, Алагирское городское поселение, г. Алагир, ул. Ч. Басиевой, 2/7 "Б"	Алагирский	15:07:0020101:263	003002000000 Земли населенных пунктов	Бытовое обслуживание	3	03:0:30	986	653,19	644 045,34
1393	Российская Федерация, Республика Северная Осетия-Алания, Алагирский муниципальный район, юго-восточнее г. Алагир	Алагирский	15:07:0020101:264	003001000000 Земли сельскохозяйственного назначения	Хранение и переработка сельскохозяйственной продукции	1	01:1:50	1 485	197,15	292 767,75
1394	Республика Северная Осетия-Алания, Алагирский р-н, юго-западнее с. Цаликова	Алагирский	15:07:0020101:265	003001000000 Земли сельскохозяйственного назначения	"Рыбоводство"	1	01:1:30	37 262	7,68	286 172,16
1395	Северная Осетия - Алания респ, р-н Алагирский, г. Алагир, ул. Ч.Басиевой, 2:7	Алагирский	15.07:0020101.79	003002000000 Земли населенных пунктов	Для эксплуатации существующего нежилого здания (станция придорожного сервиса)	4	04:0:99	269	1 680,92	452 167,48
1396	Республика Северная Осетия-Алания, р-н Алагирский. южная окраина г. Алагир, напротив АЗС № 71. по объездной дороге	Алагирский	15.07:0020101.81	003002000000 Земли населенных пунктов	Для ведения личного подсобного хозяйства	13	02:0:20	2 107	348,37	734 015,59
1397	Республика Северная Осетия-Алания, р-н Алагирский. 700 м западнее с. Цаликово	Алагирский	15.07:0020101.83	003001000000 Земли сельскохозяйственного назначения	Для сельскохозяйственного производства	1	01:0:81	1 006 067	6,09	6 126 948,03

№ п/п	Местоположение ЗУ	Район	Кадастровый номер ЗУ	Категория земель	Разрешенное использование по документу	Код вида разрешенного использования (в соответствии с классификатором видов разрешенного использования земельных участков)	Вид использования объектов недвижимости	Площадь	УПКС	КС
1398	Республика Северная Осетия-Алания, р-н Алагирский, с. Цаликово, ул. Комсомольская, 2/1	Алагирский	15:07:0020101:87	003002000000 Земли населенных пунктов	Для ведения личного подсобного хозяйства	13	02:020	9 800	292,85	2 869 930,00
1399	Республика Северная Осетия-Алания, р-н Алагирский, северо-западная окраина с.Ногкау	Алагирский	15:07:0020101:88	003001000000 Земли сельскохозяйственного назначения	под пастбище	1	01:081	2 397 968	6,09	14 600 625,12
1400	Республика Северная Осетия-Алания, р-н Алагирский, северо-западнее с.Цаликово	Алагирский	15:07:0020101:89	003001000000 Земли сельскохозяйственного назначения	под пастбище	1	01:081	592 171	6,09	3 606 321,39
1401	Республика Северная Осетия-Алания, р-н Алагирский, южнее с. Ногкау, уч 1/8	Алагирский	15:07:0020101:93	003001000000 Земли сельскохозяйственного назначения	Для ведения личного подсобного хозяйства	1	01:160	2 663	21,29	56 695,27
1402	Республика Северная Осетия-Алания, р-н Алагирский, южнее с. Ногкау, участок. 1/4	Алагирский	15:07:0020101:96	003001000000 Земли сельскохозяйственного назначения	Для ведения личного подсобного хозяйства	1	01:160	2 663	21,29	56 695,27
1403	Республика Северная Осетия-Алания, р-н Алагирский, южнее с. Ногкау, участок, 1/12	Алагирский	15:07:0020101:98	003001000000 Земли сельскохозяйственного назначения	Для ведения личного подсобного хозяйства	1	01:160	2 663	21,29	56 695,27
1404	Республика Северная Осетия-Алания, р-н Алагирский, южнее с. Ногкау, участок, 1/14	Алагирский	15:07:0020101:99	003001000000 Земли сельскохозяйственного назначения	Для ведения личного подсобного хозяйства	1	01:160	2 663	21,29	56 695,27
1405	Респ. Северная Осетия - Алания, р-н Алагирский. Участок расположен в районе животноводческого комплекса совхоза "Пуллиево" в придорожной полосе федеральной автодороги Владикавказ-Алагир	Алагирский	15:07:0020102:1	003001000000 Земли сельскохозяйственного назначения	Для строительства кафе-магазина	4	04:096	2 500	1 213,30	3 033 250,00
1406	Северная Осетия - Алания респ., р-н Алагирский, 2,2 км восточнее с. Суадаг, с правой стороны п/д "Владикавказ-Алагир", участок №6	Алагирский	15:07:0020102:100	003001000000 Земли сельскохозяйственного назначения	Для производства сельскохозяйственной продукции	1	01:010	16 000	21,29	340 640,00
1407	Северная Осетия - Алания респ. р-н Алагирский, 2,2 км восточнее с. Суадаг, с правой стороны а/д "Владикавказ-Алагир", участок №6	Алагирский	15:07:0020102:101	003001000000 Земли сельскохозяйственного назначения	Для производства сельскохозяйственной продукции	1	01:010	83 658	21,29	1 781 078,82
1408	Северная Осетия - Алания респ. р-н Алагирский, 2,07 км юго-восточнее с.Суадаг	Алагирский	15:07:0020102:102	003001000000 Земли сельскохозяйственного назначения	Для производства сельскохозяйственной продукции	1	01:010	670 552	21,29	14 276 052,08
1409	Респ. Северная Осетия-Алания, р-н Алагирский, 2,7 км юго- восточнее с.Суадаг	Алагирский	15:07:0020102:103	003001000000 Земли сельскохозяйственного назначения	Для производства сельскохозяйственной продукции	1	01:010	593 238	21,29	12 630 037,02
1410	Респ. Северная Осетия-Алания, р-н Алагирский, автодорога "Владикавказ-Алагир", 14 км	Алагирский	15:07:0020102:105	003001000000 Земли сельскохозяйственного назначения	Для ведения личного подсобного хозяйства на полевых участках	1	01:160	1 875	21,29	39 918,75
1411	Северная Осетия - Алания респ. р-н Алагирский, с. Ногкау. (из бывших земель колхоза им. Цаликова)	Алагирский	15:07:0020102:106	003001000000 Земли сельскохозяйственного назначения	Для производства сельскохозяйственной продукции	1	01:010	1 001 900	21,29	21 330 451,00
1412	Респ. Северная Осетия-Алания, р-н Алагирский, в районе с.Цаликово	Алагирский	15:07:0020102:107	003001000000 Земли сельскохозяйственного назначения	Для производства сельскохозяйственной продукции	1	01:010	472 616	21,29	10 061 994,64
1413	Республика Северная Осетия-Алания, р-н Алагирский, западнее с. Ногкау	Алагирский	15:07:0020102:108	003001000000 Земли сельскохозяйственного назначения	Для рыбоводства	1	01:130	160 749	7,68	1 234 552,32
1414	Республика Северная Осетия-Алания, р-н Алагирский, 2,7 км. северное с.Суадаг	Алагирский	15:07:0020102:109	003001000000 Земли сельскохозяйственного назначения	Для производства сельскохозяйственной продукции	1	01:010	290 000	21,29	6 174 100,00
1415	Респ. Северная Осетия - Алания, р-н Алагирский, в границах землепользования колхоза "Ленинец".	Алагирский	15:07:0020102:11	003001000000 Земли сельскохозяйственного назначения	Животноводство (выпас сельскохозяйственных животных)	1	01:081	96 344	6,09	586 734,96
1416	Республика Северная Осетия-Алания, р-н Алагирский, 2 км. северное с.Суадаг	Алагирский	15:07:0020102:110	003001000000 Земли сельскохозяйственного назначения	Для производства сельскохозяйственной продукции	1	01:010	190 000	21,29	4 045 100,00
1417	Республика Северная Осетия-Алания, р-н Алагирский, 0,6 км. юго-восточнее с. Ногкау	Алагирский	15:07:0020102:111	003001000000 Земли сельскохозяйственного назначения	Для производства сельскохозяйственной продукции	1	01:010	9 477	21,29	201 765,33
1418	Респ. Северная Осетия-Алания, р-н Алагирский, 630 м. севернее с.Хетолдон	Алагирский	15:07:0020102:112	003001000000 Земли сельскохозяйственного назначения	Для производства сельскохозяйственной продукции	1	01:010	322 908	21,29	6 874 711,32
1419	Респ. Северная Осетия - Алания, р-н Алагирский, в районе с. Ногкау	Алагирский	15:07:0020102:13	003001000000 Земли сельскохозяйственного назначения	Для производства сельскохозяйственной продукции	1	01:010	239 299	21,29	5 094 675,71
1420	Республика Северная Осетия-Алания, р-н Алагирский, в районе с. Ногкау, участок № 33	Алагирский	15:07:0020102:132	003001000000 Земли сельскохозяйственного назначения	Для ведения личного подсобного хозяйства	1	01:160	2 500	21,29	53 225,00
1421	Республика Северная Осетия-Алания, р-н Алагирский, 460 м Юго-Восточнее с. Ногкау	Алагирский	15:07:0020102:133	003001000000 Земли сельскохозяйственного назначения	Для сельскохозяйственного производства	1	01:010	92 000	21,29	1 958 680,00
1422	Республика Северная Осетия-Алания, р-н Алагирский, 1,9 км Южнее с. Ногкау	Алагирский	15:07:0020102:134	003001000000 Земли сельскохозяйственного назначения	Для сельскохозяйственного производства	1	01:010	340 000	21,29	7 238 600,00
1423	Республика Северная Осетия-Алания, р-н Алагирский, 2,1 км Восточнее с. Ногкау	Алагирский	15:07:0020102:135	003001000000 Земли сельскохозяйственного назначения	Для сельскохозяйственного производства	1	01:010	280 000	21,29	5 961 200,00
1424	Республика Северная Осетия-Алания, р-н Алагирский, 800 м Восточнее с. Ногкау	Алагирский	15:07:0020102:136	003001000000 Земли сельскохозяйственного назначения	Для сельскохозяйственного производства	1	01:010	243 000	21,29	5 173 470,00
1425	Северная Осетия-Алания респ. Алагирский р-н, 400 м Восточнее с. Ногкау	Алагирский	15:07:0020102:137	003001000000 Земли сельскохозяйственного назначения	Для использования пастбищ	1	01:081	48 000	6,09	292 320,00
1426	Республика Северная Осетия-Алания, р-н Алагирский, 600 м Восточнее с. Цаликово	Алагирский	15:07:0020102:138	003001000000 Земли сельскохозяйственного назначения	под выпас сельскохозяйственных животных	1	01:081	62 000	6,09	377 580,00
1427	Республика Северная Осетия-Алания, р-н Алагирский, 440 м Восточнее с. Ногкау	Алагирский	15:07:0020102:139	003001000000 Земли сельскохозяйственного назначения	под выпас сельскохозяйственных животных	1	01:081	46 000	6,09	280 140,00
1428	Республика Северная Осетия-Алания, р-н Алагирский, 1,2 км Юго-Восточнее с. Ногкау	Алагирский	15:07:0020102:140	003001000000 Земли сельскохозяйственного назначения	Для использования пастбища	1	01:081	300 000	6,09	1 827 000,00
1429	Северная Осетия-Алания респ. Алагирский р-н, 1 км Северо-Восточнее с. Ногкау	Алагирский	15:07:0020102:141	003001000000 Земли сельскохозяйственного назначения	под выпас сельскохозяйственных животных	1	01:081	240 000	6,09	1 461 600,00
1430	Республика Северная Осетия-Алания, р-н Алагирский, 1 км Северо-Восточнее с. Ногкау	Алагирский	15:07:0020102:142	003001000000 Земли сельскохозяйственного назначения	Для сельскохозяйственного производства	1	01:010	250 000	21,29	5 322 500,00
1431	Республика Северная Осетия-Алания, р-н Алагирский, 2,9 км Южнее с. Ногкау	Алагирский	15:07:0020102:143	003001000000 Земли сельскохозяйственного назначения	Для сельскохозяйственного производства	1	01:010	780 000	21,29	16 606 200,00
1432	Северная Осетия-Алания респ. Алагирский р-н, 3,7 км Южнее с. Ногкау	Алагирский	15:07:0020102:145	003001000000 Земли сельскохозяйственного назначения	Для сельскохозяйственного производства	1	01:010	470 000	21,29	10 006 300,00
1433	Республика Северная Осетия-Алания, р-н Алагирский, 2,7 км Юго-Восточнее с. Ногкау	Алагирский	15:07:0020102:146	003001000000 Земли сельскохозяйственного назначения	Для сельскохозяйственного производства	1	01:010	190 000	21,29	4 045 100,00
1434	Северная Осетия-Алания респ. Алагирский р-н, 3,5 км Восточнее с. Цаликово	Алагирский	15:07:0020102:147	003001000000 Земли сельскохозяйственного назначения	Для сельскохозяйственного производства	1	01:010	234 000	21,29	4 981 860,00
1435	Республика Северная Осетия-Алания, р-н Алагирский, 1,4 км Северо-Восточнее с. Ногкау	Алагирский	15:07:0020102:148	003001000000 Земли сельскохозяйственного назначения	Для использования пастбища	1	01:081	330 000	6,09	2 009 700,00
1436	Северная Осетия-Алания респ. Алагирский р-н, 700 м. юго-восточнее с. Ногкау	Алагирский	15:07:0020102:150	003001000000 Земли сельскохозяйственного назначения	Для размещения сельскохозяйственной техники	1	01:081	30 187	6,09	183 838,83
1437	Республика Северная Осетия-Алания, р-н Алагирский, на северо-западной стороне с. Дзуарикау	Алагирский	15:07:0020102:151	003001000000 Земли сельскохозяйственного назначения	Для ведения личного подсобного хозяйства	1	01:160	4 228	21,29	90 014,12

№ п/п	Местоположение ЗУ	Район	Кадастровый номер ЗУ	Категория земель	Разрешенное использование по документу	Код вида разрешенного использования (в соответствии с классификатором видов разрешенного использования земельных участков)	Вид использования объектов недвижимости	Площадь	УПКС	КС
1438	Республика Северная Осетия-Алания, р-н Алагирский, в границах АКХ им. Цаликова	Алагирский	15:07:0020102:154	003001000000 Земли сельскохозяйственного назначения	Для производства растениеводческой продукции	1	01:010	150 000	21,29	3 193 500,00
1439	Республика Северная Осетия-Алания, р-н Алагирский, 500 м. восточнее с. Суадаг	Алагирский	15:07:0020102:158	003001000000 Земли сельскохозяйственного назначения	Животноводство (сенокошение)	1	01:081	142 634	7,09	1 011 275,06
1440	Респ. Северная Осетия - Алания, р-н Алагирский	Алагирский	15:07:0020102:159	003001000000 Земли сельскохозяйственного назначения	Для сельскохозяйственного производства	1	01:010	114 500	21,29	2 437 705,00
1441	Республика Северная Осетия-Алания, р-н Алагирский, в районе с.Суадаг	Алагирский	15:07:0020102:160	003001000000 Земли сельскохозяйственного назначения	Под сенокос	1	01:081	62 394	7,09	442 373,46
1442	Республика Северная Осетия-Алания, р-н Алагирский, Алагирское лесничество, Суадагское участковое лесничество, квартал №38 выдела №5ч-27	Алагирский	15:07:0020102:162	003000000000 Земли лесного фонда	Заготовка пищевых лесных ресурсов и сбор лекарственных растений	10	10:030	416 680	15,21	6 337 702,80
1443	Республика Северная Осетия-Алания, р-н Алагирский, Алагирское лесничество, Суадагское участковое лесничество, квартал №38 выдела №1,2,3,4,5ч	Алагирский	15:07:0020102:163	003005000000 Земли лесного фонда	Для выращивания посадочного материала лесных растений (саженцев, сеянцев)	10	10:030	50 000	15,21	760 500,00
1444	Республика Северная Осетия-Алания, р-н Алагирский, севернее с. Дзуарикау	Алагирский	15:07:0020102:169	003001000000 Земли сельскохозяйственного назначения	Животноводство	1	01:070	11 774	142,30	1 675 440,20
1445	Республика Северная Осетия-Алания, р-н Алагирский, в районе с. Дзуарикау, по трассе "Алагир-Владикавказ", с левой стороны	Алагирский	15:07:0020102:175	003001000000 Земли сельскохозяйственного назначения	Животноводство	1	01:070	15 697	142,30	2 233 683,10
1446	Республика Северная Осетия-Алания, р-н Алагирский, с. Ногкау	Алагирский	15:07:0020102:176	003001000000 Земли сельскохозяйственного назначения	Для ведения личного подсобного хозяйства	1	01:160	4 806	21,29	102 319,74
1447	Республика Северная Осетия-Алания, р-н Алагирский, между с. Цаликово и с. Суадаг	Алагирский	15:07:0020102:178	003001000000 Земли сельскохозяйственного назначения	Для ведения садоводства	1	01:050	190 000	27,72	5 266 800,00
1448	Республика Северная Осетия-Алания, р-н Алагирский, с Ногкау, ул Колхозная, участок №7 а	Алагирский	15:07:0020102:179	003002000000 Земли населенных пунктов	Для ведения личного подсобного хозяйства	13	02:020	1 400	292,85	409 990,00
1449	Республика Северная Осетия-Алания, р-н Алагирский, с. Дзуарикау, ул Бритаева, 193	Алагирский	15:07:0020102:180	003001000000 Земли сельскохозяйственного назначения	Сельскохозяйственное использование	1	01:070	1 500	142,30	213 450,00
1450	Республика Северная Осетия-Алания, р-н. Алагирский	Алагирский	15:07:0020102:182	003000000000 Земли промышленности, энергетики, транспорта, связи, радиовещания, телевидения, информатики, земли для обеспечения космической деятельности, земли обороны, безопасности и земли иного специального назначения	Для размещения объектов энергетики федерального значения	6	03:012	2	351,47	702,94
1451	Республика Северная Осетия-Алания, р-н Алагирский, с Ногкау, ул Колхозная, уч 15	Алагирский	15:07:0020102:183	003002000000 Земли населенных пунктов	Для ведения личного подсобного хозяйства	13	02:020	2 500	292,85	732 125,00
1452	Республика Северная Осетия-Алания, р-н Алагирский, с Суадаг, к/х "Суадон"	Алагирский	15:07:0020102:184	003000000000 Земли промышленности, энергетики, транспорта, связи, радиовещания, телевидения, информатики, земли для обеспечения космической деятельности, земли обороны, безопасности и земли иного специального назначения	Энергетика	6	06:072	86	539,24	46 374,64
1453	Республика Северная Осетия-Алания, р-н Алагирский, северо-восточнее с. Ногкау	Алагирский	15:07:0020102:185	003001000000 Земли сельскохозяйственного назначения	Выпас сельскохозяйственных животных	1	01:070	6 290	121,53	764 423,70
1454	Республика Северная Осетия-Алания, р-н Алагирский	Алагирский	15:07:0020102:186	003000000000 Земли промышленности, энергетики, транспорта, связи, радиовещания, телевидения, информатики, земли для обеспечения космической деятельности, земли обороны, безопасности и земли иного специального назначения	Для размещения объектов энергетики федерального значения	6	03:011	347	71,18	24 699,46
1455	Республика Северная Осетия-Алания, р-н Алагирский, южнее с. Н.Бирагзанг	Алагирский	15:07:0020102:187	003001000000 Земли сельскохозяйственного назначения	Выпас сельскохозяйственных животных	1	01:081	67 823	6,09	413 042,07
1456	Республика Северная Осетия-Алания, р-н Алагирский, между с. Цаликово и с. Суадаг	Алагирский	15:07:0020102:188	003001000000 Земли сельскохозяйственного назначения	Для размещения объектов энергетики федерального значения	6	06:072	6 636	539,24	3 578 396,64
1457	Республика Северная Осетия-Алания, р-н Алагирский, между с. Цаликово и с. Суадаг	Алагирский	15:07:0020102:189	003001000000 Земли сельскохозяйственного назначения	Для размещения объектов энергетики федерального значения	6	06:072	168	460,55	77 372,40
1458	Республика Северная Осетия-Алания, р-н Алагирский, севернее с.Хетолдон	Алагирский	15:07:0020102:19	003001000000 Земли сельскохозяйственного назначения	Для производства сельскохозяйственной продукции под пашню	1	01:010	903 351	21,29	19 232 342,79
1459	Республика Северная Осетия-Алания, р-н Алагирский, между с. Цаликово и с. Суадаг	Алагирский	15:07:0020102:190	003001000000 Земли сельскохозяйственного назначения	Для размещения объектов энергетики федерального значения	6	06:072	138	539,24	74 415,12
1460	Республика Северная Осетия-Алания, р-н Алагирский, 3,7 км Южнее с. Ногкау	Алагирский	15:07:0020102:191	003001000000 Земли сельскохозяйственного назначения	Для размещения объектов энергетики федерального значения	6	06:072	3 846	460,55	1 771 275,30
1461	Республика Северная Осетия-Алания, р-н Алагирский, 3,7 км Южнее с. Ногкау	Алагирский	15:07:0020102:192	003001000000 Земли сельскохозяйственного назначения	Для размещения объектов энергетики федерального значения	6	06:072	4 200	460,55	1 934 310,00
1462	Республика Северная Осетия-Алания, р-н Алагирский, 3,7 км Южнее с. Ногкау	Алагирский	15:07:0020102:193	003001000000 Земли сельскохозяйственного назначения	Для размещения объектов энергетики федерального значения	6	06:072	149	460,55	68 621,95
1463	Республика Северная Осетия-Алания, р-н Алагирский, 3,7 км Южнее с. Ногкау	Алагирский	15:07:0020102:194	003001000000 Земли сельскохозяйственного назначения	Для размещения объектов энергетики федерального значения	6	06:072	226	460,55	104 084,30
1464	Республика Северная Осетия-Алания, р-н Алагирский, 3,7 км Южнее с. Ногкау	Алагирский	15:07:0020102:195	003001000000 Земли сельскохозяйственного назначения	Для размещения объектов энергетики федерального значения	6	06:072	11	460,55	5 066,05
1465	Республика Северная Осетия-Алания, р-н Алагирский, 3,7 км Южнее с. Ногкау	Алагирский	15:07:0020102:196	003001000000 Земли сельскохозяйственного назначения	Для размещения объектов энергетики федерального значения	6	06:072	583	460,55	268 500,65
1466	Республика Северная Осетия-Алания, р-н Алагирский, в районе с. Цаликово	Алагирский	15:07:0020102:197	003001000000 Земли сельскохозяйственного назначения	Для размещения объектов энергетики федерального значения	6	06:072	138	460,55	63 555,90
1467	Республика Северная Осетия-Алания, р-н Алагирский, в районе с. Цаликово	Алагирский	15:07:0020102:198	003001000000 Земли сельскохозяйственного назначения	Для размещения объектов энергетики федерального значения	6	03:011	5 418	71,18	385 653,24
1468	Республика Северная Осетия-Алания, р-н Алагирский, северо-западнее с.Суадаг	Алагирский	15:07:0020102:199	003001000000 Земли сельскохозяйственного назначения	Для размещения объектов энергетики федерального значения	6	06:072	168	539,24	90 592,32
1469	Республика Северная Осетия-Алания, р-н Алагирский, в границах землепользования колхоза им. Цаликова в районе старой молочной фермы	Алагирский	15.07.0020102:2	003001000000 Земли сельскохозяйственного назначения	Растениеводство	1	01:010	210 562	21,29	4 482 864,98
1470	Республика Северная Осетия-Алания, р-н Алагирский, в 1,5 км. севернее с. Дзуарикау	Алагирский	15.07:0020102:20	003001000000 Земли сельскохозяйственного назначения	Хранение и переработка сельскохозяйственной продукции	1	01:150	34 944	142,30	4 972 531,20

№ п/п	Местоположение ЗУ	Район	Кадастровый номер ЗУ	Категория земель	Разрешенное использование по документу	Код вида разрешенного использования (в соответствии с классификатором видов разрешенного использования земельных участков)	Вид использования объектов недвижимости	Площадь	УПКС	КС
1471	Республика Северная Осетия-Алания, р-н Алагирский, северо-западнее с. Суадаг	Алагирский	15:07:0020102:200	003001000000 Земли сельскохозяйственного назначения	Для размещения объектов энергетики федерального значения	6	03:011	4 483	71,18	319 099,94
1472	Республика Северная Осетия-Алания, р-н Алагирский	Алагирский	15:07:0020102:201	003003000000 Земли промышленности, энергетики, транспорта, связи, радиовещания, телевидения, информатики, земли для обеспечения космической деятельности, земли обороны, безопасности и земли иного специального назначения	Для размещения объектов энергетики федерального значения	6	03:011	9 490	71,18	675 498,20
1473	Республика Северная Осетия-Алания, р-н Алагирский	Алагирский	15:07:0020102:202	003003000000 Земли промышленности, энергетики, транспорта, связи, радиовещания, телевидения, информатики, земли для обеспечения космической деятельности, земли обороны, безопасности и земли иного специального назначения	Для размещения объектов энергетики федерального значения	6	03:011	959	71,18	68 261,62
1474	Республика Северная Осетия-Алания, р-н Алагирский, в границах АКХ им. Цаликова	Алагирский	15:07:0020102:203	003001000000 Земли сельскохозяйственного назначения	Для размещения объектов энергетики федерального значения	6	06:072	138	460,55	63 555,90
1475	Республика Северная Осетия-Алания, р-н Алагирский, в границах АКХ им. Цаликова	Алагирский	15:07:0020102:204	003001000000 Земли сельскохозяйственного назначения	Для размещения объектов энергетики федерального значения	6	06:072	6 174	460,55	2 843 435,70
1476	Респ. Северная Осетия - Алания, р-н Алагирский	Алагирский	15:07:0020102:22	003001000000 Земли сельскохозяйственного назначения	Сельхозпроизводство	1	01:010	4 570 000	21,29	97 295 300,00
1477	Респ. Северная Осетия - Алания, р-н Алагирский	Алагирский	15:07:0020102:24	003001000000 Земли сельскохозяйственного назначения	Сельхозпроизводство	1	01:010	250 000	21,29	5 322 500,00
1478	Респ. Северная Осетия - Алания, р-н Алагирский	Алагирский	15:07:0020102:25	003001000000 Земли сельскохозяйственного назначения	Сельхозпроизводство	1	01:010	1 810 000	21,29	38 534 900,00
1479	Респ. Северная Осетия - Алания, р-н Алагирский	Алагирский	15:07:0020102:26	003001000000 Земли сельскохозяйственного назначения	Сельхозпроизводство	1	01:010	980 000	21,29	20 864 200,00
1480	Респ. Северная Осетия - Алания, р-н Алагирский	Алагирский	15:07:0020102:27	003001000000 Земли сельскохозяйственного назначения	Сельхозпроизводство	1	01:010	1 010 000	21,29	21 502 900,00
1481	Респ. Северная Осетия - Алания, р-н Алагирский	Алагирский	15:07:0020102:28	003001000000 Земли сельскохозяйственного назначения	Сельхозпроизводство	1	01:010	150 000	21,29	3 193 500,00
1482	Респ. Северная Осетия - Алания, р-н Алагирский	Алагирский	15:07:0020102:29	003001000000 Земли сельскохозяйственного назначения	Сельхозпроизводство	1	01:010	149 500	21,29	3 182 855,00
1483	Респ. Северная Осетия - Алания, р-н Алагирский, из земель колхоза "Ленинец" с.Хаталдон	Алагирский	15:07:0020102:3	003001000000 Земли сельскохозяйственного назначения	Для организации крестьянского хозяйства "Маг-1" растениеводческого направления	1	01:010	100 000	21,29	2 129 000,00
1484	Респ. Северная Осетия - Алания, р-н Алагирский	Алагирский	15:07:0020102:30	003001000000 Земли сельскохозяйственного назначения	Сельхозпроизводство	1	01:010	6 400	21,29	136 256,00
1485	Респ. Северная Осетия - Алания, р-н Алагирский, с. Суадаг	Алагирский	15:07:0020102:31	003001000000 Земли сельскохозяйственного назначения	Для сельскохозяйственного производства	1	01:010	16 600	21,29	353 414,00
1486	Респ Северная Осетия - Алания, Алагирский р-н, северо-западная окраина с.Хаталдон	Алагирский	15:07:0020102:315	003001000000 Земли сельскохозяйственного назначения	Для ведения личного подсобного хозяйства	1	01:160	3 000	21,29	63 870,00
1487	Респ Северная Осетия - Алания, Алагирский р-н, юго-восточнее с.Нопкау, участок №1	Алагирский	15:07:0020102:316	003001000000 Земли сельскохозяйственного назначения	Животноводство (выпас сельскохозяйственных животных)	1	01:081	115 959	6,09	706 190,31
1488	Респ Северная Осетия - Алания, Алагирский р-н, юго-восточнее с.Нопкау, участок №1	Алагирский	15:07:0020102:317	003001000000 Земли сельскохозяйственного назначения	Для животноводства	1	01:070	22 424	121,53	2 725 188,72
1489	Республика Северная Осетия - Алания, Алагирский р-н, с. Нопкау, участок №7 "а"	Алагирский	15:07:0020102:318	003001000000 Земли сельскохозяйственного назначения	Животноводство (сенокошение)	1	01:081	25 045	7,09	177 569,05
1490	Респ. Северная Осетия - Алания, р-н Алагирский, район с. Суадаг, 670 м правее а/д Владикавказ-Алагир	Алагирский	15:07:0020102:32	003004000000 Земли особо охраняемых территорий и объектов	Сохранение и изучение памятника природы Республики Северная Осетия - Алания "Роща Хетага"	10	09:010	305 688	15,21	4 649 514,48
1491	Респ Северная Осетия - Алания, Алагирский р-н, северное с.Хаталдон	Алагирский	15:07:0020102:321	003001000000 Земли сельскохозяйственного назначения	Выпас сельскохозяйственных животных	1	01:081	112 033	6,09	682 280,97
1492	Республика Северная Осетия-Алания, Алагирский р-н, северо-западная окраина с. Дзуарикау, участок №37/8	Алагирский	15:07:0020102:322	003003000000 Земли промышленности, энергетики, транспорта, связи, радиовещания, телевидения, информатики, земли для обеспечения космической деятельности, земли обороны, безопасности и земли иного специального назначения	Объекты придорожного сервиса	4	04:099	1 000	1 213,30	1 213 300,00
1493	РСО-Алания, Алагирский район, с. Нопкау, ул. Колхозная, участок № 23	Алагирский	15:07:0020102:323	003002000000 Земли населенных пунктов	Для ведения личного подсобного хозяйства	13	02:020	3 000	292,85	878 550,00
1494	Респ Северная Осетия - Алания, Алагирский р-н, 1 км. восточнее с. Нопкау	Алагирский	15:07:0020102:324	003001000000 Земли сельскохозяйственного назначения	Выращивание зерновых и иных сельскохозяйственных культур	1	01:010	253 989	21,29	5 407 425,81
1495	Респ Северная Осетия - Алания, Алагирский р-н, 1 км Восточнее с. Нопкау	Алагирский	15:07:0020102:325	003001000000 Земли сельскохозяйственного назначения	Для сельскохозяйственного производства	1	01:010	250 006	21,29	5 322 627,74
1496	Республика Северная Осетия-Алания, Алагирский район	Алагирский	15:07:0020102:326	003003000000 Земли промышленности, энергетики, транспорта, связи, радиовещания, телевидения, информатики, земли для обеспечения космической деятельности, земли обороны, безопасности и земли иного специального назначения	Энергетика	6	06:072	381	539,24	205 450,44
1497	Республика Северная Осетия-Алания, Алагирский р-н	Алагирский	15:07:0020102:327	003003000000 Земли промышленности, энергетики, транспорта, связи, радиовещания, телевидения, информатики, земли для обеспечения космической деятельности, земли обороны, безопасности и земли иного специального назначения	Энергетика	6	03:011	381	71,18	27 119,58
1498	Респ. Северная Осетия - Алания, р-н Алагирский	Алагирский	15:07:0020102:33	003001000000 Земли сельскохозяйственного назначения	Сельхозпроизводство	1	01:010	30 000	21,29	638 700,00
1499	Респ Северная Осетия - Алания, Алагирский р-н, с. Нопкау	Алагирский	15:07:0020102:331	003002000000 Земли населенных пунктов	Ритуальная деятельность	12	12:010	57 360	1,49	85 466,40

№ п/п	Местоположение ЗУ	Район	Кадастровый номер ЗУ	Категория земель	Разрешенное использование по документу	Код вида разрешенного использования (в соответствии с классификатором видов разрешенного использования земельных участков)	Вид использования объектов недвижимости	Площадь	УПКС	КС
1500	Респ Северная Осетия - Алания, Алагирский р-н	Алагирский	15:07:0020102:332	003001000000 Земли сельскохозяйственного назначения	Для сельскохозяйственного производства крестьянского хозяйства "Чермен"	1	01:010	141 789	21,29	3 018 687,81
1501	Респ Северная Осетия - Алания, Алагирский р-н, северо-западнее с. Суадаг	Алагирский	15:07:0020102:336	003001000000 Земли сельскохозяйственного назначения	Выпас сельскохозяйственных животных	1	01:081	4 992	6,09	30 401,28
1502	Респ Северная Осетия - Алания, Алагирский р-н, 300 метров восточнее с. Ногкау	Алагирский	15:07:0020102:337	003001000000 Земли сельскохозяйственного назначения	Сенокошение	1	01:081	19 338	7,09	137 106,42
1503	Респ Северная Осетия - Алания, р-н Алагирский	Алагирский	15:07:0020102:34	003001000000 Земли сельскохозяйственного назначения	Для сельскохозяйственного производства	1	01:010	106 500	21,29	2 267 385,00
1504	Респ Северная Осетия - Алания, р-н Алагирский. 1 км восточнее с. Ногкау, 1/1	Алагирский	15:07:0020102:347	003001000000 Земли сельскохозяйственного назначения	Выращивание зерновых и иных сельскохозяйственных культур	1	01:010	299 997	21,29	6 386 936,13
1505	Респ. Северная Осетия - Алания, р-н Алагирский	Алагирский	15:07:0020102:35	003001000000 Земли сельскохозяйственного назначения	Сельхозпроизводство	1	01:010	60 000	21,29	1 277 400,00
1506	Республика Северная Осетия-Алания, Алагирский район, 2,73 км юго-восточнее с. Суадаг, участок № 1/1	Алагирский	15:07:0020102:353	003001000000 Земли сельскохозяйственного назначения	Для сельскохозяйственного производства	1	01:010	179 999	21,29	3 832 178,71
1507	Республика Северная Осетия - Алания, р-н Алагирский, восточнее с.Ногкау	Алагирский	15:07:0020102:354	003001000000 Земли сельскохозяйственного назначения	Сенокошение	1	01:081	31 754	7,09	225 135,86
1508	Республика Северная Осетия-Алания, Алагирский р-н, с. Нижний Бирагзанг, ул. К. Хетагурова 128	Алагирский	15:07:0020102:355	002002000000 Земли населенных пунктов	Для ведения личного подсобного хозяйства на полевых участках	1	01:160	2 688	21,29	57 227,52
1509	Российская Федерация, Республика Северная Осетия-Алания, Алагирский р-н, в районе с. Ногкау	Алагирский	15:07:0020102:356	003003000000 Земли промышленности, энергетики, транспорта, связи, радиовещания, телевидения, информатики, земли для обеспечения космической деятельности, земли обороны, безопасности и земли иного специального назначения	Коммунальное обслуживание	6	03:012	8 805	300,18	2 643 084,90
1510	Российская Федерация, Республика Северная Осетия-Алания, Алагирский р-н, севернее с. Н.Бирагзанг	Алагирский	15:07:0020102:357	003001000000 Земли сельскохозяйственного назначения	Обеспечение сельскохозяйственного производства	1	01:180	3 000	121,53	364 590,00
1511	Республика Северная Осетия-Алания, Алагирский район	Алагирский	15:07:0020102:358	002002000000 Земли населенных пунктов	Земельные участки (территории) общего пользования	6	12:001	17 721	71,18	1 261 380,78
1512	Республика Северная Осетия - Алания, Алагирский район	Алагирский	15:07:0020102:359	003001000000 Земли сельскохозяйственного назначения	Гидротехнические сооружения	6	11:030	8 274	300,18	2 483 689,32
1513	Респ. Северная Осетия - Алания, р-н Алагирский	Алагирский	15:07:0020102:36	003001000000 Земли сельскохозяйственного назначения	Сельхозпроизводство	1	01:010	220 000	21,29	4 683 800,00
1514	Российская Федерация, Республика Северная Осетия-Алания, Алагирский район	Алагирский	15:07:0020102:360	003001000000 Земли сельскохозяйственного назначения	Гидротехнические сооружения	6	11:030	16 214	300,18	4 867 118,52
1515	Российская Федерация, Республика Северная Осетия - Алания, Алагирский район	Алагирский	15:07:0020102:361	003001000000 Земли сельскохозяйственного назначения	Гидротехнические сооружения	6	11:030	9 578	300,18	2 875 124,04
1516	Республика Северная Осетия - Алания, Алагирский район, севернее с Суадаг	Алагирский	15:07:0020102:368	003001000000 Земли сельскохозяйственного назначения	Выпас сельскохозяйственных животных	1	01:081	106 075	6,09	645 996,75
1517	Республика Северная Осетия-Алания, Алагирский район, в районе с. Дзуарикау	Алагирский	15:07:0020102:369	003001000000 Земли сельскохозяйственного назначения	Ведение личного подсобного хозяйства на полевых участках	1	01:160	1 845	21,29	39 280,05
1518	Респ Северная Осетия - Алания, р-н Алагирский	Алагирский	15:07:0020102:37	003001000000 Земли сельскохозяйственного назначения	Для организации фермерского хозяйства "Фалпой"	1	01:010	119 773	9,57	1 146 227,61
1519	Республика Северная Осетия-Алания, Алагирский р-н, 1 км восточнее с. Ногкау, участок № 2/1	Алагирский	15:07:0020102:370	003001000000 Земли сельскохозяйственного назначения	выращивание зерновых и иных сельскохозяйственных культур	1	01:020	280 008	21,29	5 961 370,32
1520	Республика Северная Осетия - Алания, Алагирский район, в границах колхоза имени XXII партсъезда	Алагирский	15:07:0020102:372	003001000000 Земли сельскохозяйственного назначения	Для организации крестьянского хозяйства "Фалпой"	1	01:010	442 000	21,29	9 410 180,00
1521	Республика Северная Осетия-Алания, Алагирский район, между с. Ногкау и с. Суадаг	Алагирский	15:07:0020102:373	003001000000 Земли сельскохозяйственного назначения	Растениеводство	1	01:010	71 179	21,29	1 515 400,91
1522	Российская Федерация, Республика Северная Осетия-Алания, Алагирский муниципальный район, Дзуарикауское сельское поселение, с Дзуарикау, ул. Братцева, 193	Алагирский	15:07:0020102:374	003001000000 Земли сельскохозяйственного назначения	Сельскохозяйственное использование	1	01:070	1 907	142,30	271 366,10
1523	Российская Федерация, Республика Северная Осетия-Алания, Алагирский муниципальный район, юго-восточнее с. Ногкау	Алагирский	15:07:0020102:376	003001000000 Земли сельскохозяйственного назначения	Сенокошение	1	01:081	61 428	7,09	435 524,52
1524		Алагирский	15:07:0020102:378	003001000000 Земли сельскохозяйственного назначения	Ведение личного подсобного хозяйства на полевых участках	1	01:160	400	21,29	8 516,00
1525	Российская Федерация, Республика Северная Осетия-Алания, Алагирский район, с Ногкау, ул Колхозная	Алагирский	15:07:0020102:379	002002000000 Земли населенных пунктов	объекты дорожного сервиса	4	04:099	4 547	1 036,24	4 711 783,28
1526	Респ Северная Осетия - Алания, р-н Алагирский	Алагирский	15:07:0020102:38	003001000000 Земли сельскохозяйственного назначения	Сельхозпроизводство	1	01:010	114 000	21,29	2 427 060,00
1527	Респ Северная Осетия - Алания, р-н Алагирский	Алагирский	15:07:0020102:39	003001000000 Земли сельскохозяйственного назначения	Сельхозпроизводство	1	01:010	100 000	21,29	2 129 000,00
1528	Респ. Северная Осетия - Алания, р-н Алагирский	Алагирский	15:07:0020102:40	003001000000 Земли сельскохозяйственного назначения	Сельхозпроизводство	1	01:010	510 700	21,29	10 872 803,00
1529	Респ. Северная Осетия - Алания, р-н Алагирский	Алагирский	15:07:0020102:41	003001000000 Земли сельскохозяйственного назначения	Сельхозпроизводство	1	01:010	300 000	21,29	6 387 000,00
1530	Респ Северная Осетия - Алания, р-н Алагирский, в 1200 метров по направлению на северо-восток от святилища "Роша Хетага"	Алагирский	15:07:0020102:43	003001000000 Земли сельскохозяйственного назначения	Для ведения личного подсобного хозяйства	1	01:160	14 411	21,29	306 810,19
1531	Респ Северная Осетия - Алания, р-н Алагирский, в 1200 м по направлению на северо-восток от святилища "Роша Хетага".	Алагирский	15:07:0020102:44	003001000000 Земли сельскохозяйственного назначения	Для ведения личного подсобного хозяйства	1	01:160	2 504	21,29	53 310,16
1532	Респ. Северная Осетия - Алания, р-н Алагирский, в 1200 м. по направлению на северо-восток от святилища "Роша Хетег".	Алагирский	15:07:0020102:45	003001000000 Земли сельскохозяйственного назначения	Для ведения личного подсобного хозяйства	1	01:160	2 504	21,29	53 310,16
1533	Респ. Северная Осетия - Алания, р-н Алагирский, в районе с. Хаталдон.	Алагирский	15:07:0020102:47	003001000000 Земли сельскохозяйственного назначения	Для производства сельскохозяйственной продукции	1	01:010	2 021 115	21,29	43 029 538,35
1534	Респ Северная Осетия - Алания, р-н Алагирский, в районе с. Хаталдон	Алагирский	15:07:0020102:49	003001000000 Земли сельскохозяйственного назначения	Для производства сельскохозяйственной продукции	1	01:010	5 970 704	21,29	127 116 288,16
1535	Респ. Северная Осетия - Алания, р-н Алагирский, в районе с. Н.Бирагзанг.	Алагирский	15:07:0020102:50	003003000000 Земли промышленности, энергетики, транспорта, связи, радиовещания, телевидения, информатики, земли для обеспечения космической деятельности, земли обороны, безопасности и земли иного специального назначения	Для размещения и эксплуатации наземных объектов газотранспортной системы	6	03:011	13 885	71,18	988 334,30

№ п/п	Местоположение ЗУ	Район	Кадастровый номер ЗУ	Категория земель	Разрешенное использование по документу	Код вида разрешенного использования (в соответствии с классификатором видов разрешенного использования земельных участков)	Вид использования объектов недвижимости	Площадь	УПКС	КС
1536	Респ. Северная Осетия - Алания, р-н Алагирский, в районе с. Н.Бирагзанг, газопровод с. Дзуарикау (РСО-Алания) перевал Кударский (км. 92,8)	Алагирский	15:07:0020102:51	003003000000 Земли промышленности, энергетики, транспорта, связи, радиовещания, телевидения, информатики, земли для обеспечения космической деятельности, земли обороны, безопасности и земли иного специального назначения	Для размещения и эксплуатации наземных объектов газотранспортной системы	6	03:011	930	71,18	66 197,40
1537	Респ. Северная Осетия - Алания, р-н Алагирский, в районе с. Н.Бирагзанг.	Алагирский	15:07:0020102:52	003003000000 Земли промышленности, энергетики, транспорта, связи, радиовещания, телевидения, информатики, земли для обеспечения космической деятельности, земли обороны, безопасности и земли иного специального назначения	Для размещения и эксплуатации наземных объектов газотранспортной системы	6	03:011	400	71,18	28 472,00
1538	Респ. Северная Осетия - Алания, р-н Алагирский, в районе с. Н.Бирагзанг	Алагирский	15:07:0020102:53	003003000000 Земли промышленности, энергетики, транспорта, связи, радиовещания, телевидения, информатики, земли для обеспечения космической деятельности, земли обороны, безопасности и земли иного специального назначения	Для размещения и эксплуатации наземных объектов газотранспортной системы	6	03:011	3 887	71,18	276 676,66
1539	Респ. Северная Осетия - Алания, р-н Алагирский, в районе с. Н.Бирагзанг	Алагирский	15:07:0020102:54	003003000000 Земли промышленности, энергетики, транспорта, связи, радиовещания, телевидения, информатики, земли для обеспечения космической деятельности, земли обороны, безопасности и земли иного специального назначения	Для размещения и эксплуатации наземных объектов газотранспортной системы	6	03:011	2 500	71,18	177 950,00
1540	Респ. Северная Осетия - Алания, р-н Алагирский, в районе с. Н. Бирагзанг.	Алагирский	15:07:0020102:55	003003000000 Земли промышленности, энергетики, транспорта, связи, радиовещания, телевидения, информатики, земли для обеспечения космической деятельности, земли обороны, безопасности и земли иного специального назначения	Для размещения и эксплуатации наземных объектов газотранспортной системы	6	03:011	3 488	71,18	248 275,84
1541	Респ. Северная Осетия - Алания, р-н Алагирский, с левой стороны от автодороги по ответвлению "Хетог"	Алагирский	15:07:0020102:56	003003000000 Земли промышленности, энергетики, транспорта, связи, радиовещания, телевидения, информатики, земли для обеспечения космической деятельности, земли обороны, безопасности и земли иного специального назначения	Для размещения и эксплуатации наземных объектов газотранспортной системы	6	03:011	400	71,18	28 472,00
1542	Респ. Северная Осетия - Алания, р-н Алагирский, с. Дзуарикау, справа от автодороги "Владикавказ-Алагир", в 250 м до развилки дороги на п. В.Фнагдон	Алагирский	15:07:0020102:57	003001000000 Земли сельскохозяйственного назначения	Под строительство птицефермы	1	01:100	29 489	51,43	1 516 619,27
1543	Респ. Северная Осетия - Алания, р-н Алагирский, в 4-х км северо-западнее с. Хаталдон	Алагирский	15:07:0020102:58	003001000000 Земли сельскохозяйственного назначения	Для производства сельскохозяйственной продукции	1	01:081	99 444	6,09	605 613,96
1544	Респ. Северная Осетия - Алания, р-н Алагирский, с. Дзуарикау, автотрасса Алагир-Владикавказ,16 км	Алагирский	15:07:0020102:59	003001000000 Земли сельскохозяйственного назначения	Для эксплуатации существующей фермы	1	01:070	16 897	142,30	2 404 443,10
1545	Респ. Северная Осетия - Алания, р-н Алагирский, с. Суадаг, п/к "Суадон"	Алагирский	15:07:0020102:60	003001000000 Земли сельскохозяйственного назначения	Для сельскохозяйственного производства	1	01:010	106 406	21,29	2 265 383,74
1546	Респ. Северная Осетия - Алания, р-н Алагирский, с. Суадаг	Алагирский	15:07:0020102:61	003001000000 Земли сельскохозяйственного назначения	Для сельскохозяйственного производства	1	01:010	105 426	21,29	2 244 519,54
1547	Респ. Северная Осетия - Алания, р-н Алагирский, с. Дзуарикау, автотрасса Алагир - Владикавказ, 16 км	Алагирский	15:07:0020102:62	003001000000 Земли сельскохозяйственного назначения	Для эксплуатации существующей фермы	1	01:070	32 768	142,30	4 662 886,40
1548	Респ. Северная Осетия - Алания, р-н Алагирский	Алагирский	15:07:0020102:63	003003000000 Земли промышленности, энергетики, транспорта, связи, радиовещания, телевидения, информатики, земли для обеспечения космической деятельности, земли обороны, безопасности и земли иного специального назначения	Для размещения и эксплуатации наземных объектов газотранспортной системы	6	03:011	2 052	71,18	146 061,36
1549	Респ. Северная Осетия - Алания, р-н Алагирский, в районе с. Дзуарикау, по трассе Алагир-Владикавказ с левой стороны	Алагирский	15:07:0020102:64	003001000000 Земли сельскохозяйственного назначения	Для эксплуатации нежилого помещения кормоцеха	1	01:070	6 973	142,30	992 257,90
1550	Респ. Северная Осетия - Алания, р-н Алагирский, с. Дзуарикау, территория МТФ совхоза Дзуарикау, 200 м севернее автотрассы "Алагир-Владикавказ"	Алагирский	15:07:0020102:65	003001000000 Земли сельскохозяйственного назначения	Для эксплуатации существующего нежилого здания, для производства, переработки и заготовки сельскохозяйственной продукции	1	01:150	46 444	142,30	6 608 981,20
1551	Респ. Северная Осетия - Алания, р-н Алагирский, автотрасса Алагир-Владикавказ, 14 км	Алагирский	15:07:0020102:66	003001000000 Земли сельскохозяйственного назначения	Под пашню	1	01:010	1 534 206	21,29	32 663 245,74
1552	Северная Осетия - Алания респ, р-н Алагирский, в районе с. Суадаг	Алагирский	15:07:0020102:67	003001000000 Земли сельскохозяйственного назначения	Для производства сельскохозяйственной продукции (пашни)	1	01:010	223 389	21,29	4 755 951,81
1553	Респ. Северная Осетия-Алания, р-н. Алагирский, в районе с. Суадаг	Алагирский	15:07:0020102:68	003001000000 Земли сельскохозяйственного назначения	Для производства сельскохозяйственной продукции (пашни)	1	01:010	271 063	21,29	5 770 931,27
1554	Северная Осетия - Алания респ, р-н Алагирский, в районе с.Ногкау, участок №7	Алагирский	15:07:0020102:69	003001000000 Земли сельскохозяйственного назначения	Для животноводства	1	01:070	6 360	121,53	772 930,80
1555	Северная Осетия - Алания респ, р-н Алагирский, северо-западнее с. Суадаг	Алагирский	15:07:0020102:70	003001000000 Земли сельскохозяйственного назначения	Животноводство(выпас сельскохозяйственных животных)	1	01:081	44 098	6,09	268 556,82
1556	Северная Осетия - Алания респ, р-н Алагирский, 2 км. восточнее с. Суадаг	Алагирский	15:07:0020102:71	003001000000 Земли сельскохозяйственного назначения	Под пашню	1	01:010	36 163	21,29	769 910,27
1557	Респ. Северная Осетия-Алания, р-н Алагирский, 2,5 км. восточнее с. Суадаг	Алагирский	15:07:0020102:72	003001000000 Земли сельскохозяйственного назначения	Для производства сельскохозяйственной продукции (пашни)	1	01:010	103 738	21,29	2 208 582,02
1558	Северная Осетия - Алания респ, р-н Алагирский, в районе с. Суадаг	Алагирский	15:07:0020102:73	003001000000 Земли сельскохозяйственного назначения	Для производства сельскохозяйственной продукции (пашни)	1	01:010	885 704	21,29	18 856 638,16
1559	Северная Осетия - Алания респ, р-н Алагирский, район с. Суадаг, 900 м по направлению на северо-запад	Алагирский	15:07:0020102:74	003001000000 Земли сельскохозяйственного назначения	Для производства сельскохозяйственной продукции	1	01:010	254 482	21,29	5 417 921,78
1560	Северная Осетия - Алания респ, р-н Алагирский, район с. Суадаг, 900 м по направлению на северо-запад	Алагирский	15:07:0020102:75	003001000000 Земли сельскохозяйственного назначения	Для производства сельскохозяйственной продукции	1	01:010	259 257	21,29	5 519 581,53

№ п/п	Местоположение ЗУ	Район	Кадастровый номер ЗУ	Категория земель	Разрешенное использование по документу	Код вида разрешенного использования (в соответствии с классификатором видов разрешенного использования земельных участков)	Вид использования объектом недвижимости	Площадь	УПКС	КС
1561	Северная Осетия - Алания респ, р-н Алагирский, 2,7 км северо-восточнее с. Суадаг, с правой стороны п/д "Владикавказ-Алагир", участок № 7	Алагирский	15:07:0020102:77	003001000000 Земли сельскохозяйственного назначения	Для производства сельскохозяйственной продукции	1	01:010	272 845	21,29	5 808 870,05
1562	Респ. Северная Осетия-Алания, р-н Алагирский, 1 км северо-восточнее с. Суадаг, с правой стороны а/д "Владикавказ-Алагир", участок № 3	Алагирский	15:07:0020102:78	003001000000 Земли сельскохозяйственного назначения	Для производства сельскохозяйственной продукции	1	01:010	209 432	21,29	4 458 807,28
1563	Респ. Северная Осетия-Алания, р-н Алагирский, 1,2 км восточнее с. Суадаг, с правой стороны а/д "Владикавказ-Алагир", участок № 2	Алагирский	15:07:0020102:79	003001000000 Земли сельскохозяйственного назначения	Для производства сельскохозяйственной продукции	1	01:010	102 537	21,29	2 183 012,73
1564	Респ. Северная Осетия-Алания, р-н Алагирский, 1,2 км восточнее с. Суадаг, с правой стороны а/д "Владикавказ-Алагир", участок № 1	Алагирский	15:07:0020102:81	003001000000 Земли сельскохозяйственного назначения	Для производства сельскохозяйственной продукции	1	01:010	277 055	21,29	5 898 500,95
1565	Респ. Северная Осетия-Алания, р-н Алагирский, 1,1 км северо-восточнее с. Суадаг, с правой стороны а/д "Владикавказ-Алагир", участок № 4	Алагирский	15:07:0020102:82	003001000000 Земли сельскохозяйственного назначения	Для производства сельскохозяйственной продукции	1	01:010	654 723	21,29	13 939 052,67
1566	Северная Осетия - Алания респ, р-н Алагирский, вдоль трассы "Алагир-Владикавказ", с левой стороны	Алагирский	15:07:0020102:83	003001000000 Земли сельскохозяйственного назначения	Для организации крестьянского хозяйства "Цац"	1	01:010	220 000	21,29	4 683 800,00
1567	Северная Осетия - Алания респ, р-н Алагирский, 1,3 км. северо-восточнее с.Суадаг, с правой стороны а/д "Владикавказ-Алагир", участок № 5	Алагирский	15:07:0020102:90	003001000000 Земли сельскохозяйственного назначения	Для производства сельскохозяйственной продукции	1	01:010	167 068	21,29	3 556 877,72
1568	Северная Осетия - Алания респ, р-н Алагирский, 0,8 км юго-восточнее с. Нопкау	Алагирский	15:07:0020102:91	003001000000 Земли сельскохозяйственного назначения	Производство сельскохозяйственной продукции	1	01:010	1 175 267	21,29	25 020 157,03
1569	Северная Осетия - Алания респ, р-н Алагирский, в районе с. Хотолдон (1100 м. севернее с. Хаталдон)	Алагирский	15:07:0020102:96	003001000000 Земли сельскохозяйственного назначения	Под сенокос	1	01:081	110 910	7,09	786 373,17
1570	Республика Северная Осетия-Алания, р-н Алагирский, 2,3 км севернее с. Суадаг	Алагирский	15:07:0020102:97	003001000000 Земли сельскохозяйственного назначения	Для производства сельскохозяйственной продукции	1	01:010	483 455	21,29	10 292 756,95
1571	Респ. Северная Осетия-Алания, р-н Алагирский, 0,7 км юго-восточнее с. Нопкау	Алагирский	15:07:0020102:99	003001000000 Земли сельскохозяйственного назначения	Для эксплуатации нежилого здания	1	01:180	3 516	121,53	427 299,48
1572	Респ. Северная Осетия - Алания, р-н Алагирский, с левой стороны автодороги Алагир-Владикавказ, в с. Майрамадаг	Алагирский	15:07:0020103:1	003002000000 Земли промышленности, энергетики, транспорта, связи, радиовещания, телевидения, информатики, земли для обеспечения космической деятельности, земли обороны, безопасности и земли иного специального назначения	для эксплуатации существующих складских помещений	6	06:090	10 400	539,24	5 608 096,00
1573	Северная Осетия - Алания респ, р-н Алагирский, северо-восточнее Дуларикау	Алагирский	15:07:0020103:100	003001000000 Земли сельскохозяйственного назначения	Для сельскохозяйственного производства	1	01:010	309 804	21,29	6 595 727,16
1574	Респ. Северная Осетия-Алания, р-н Алагирский, северо-восточнее с. Дуларикау	Алагирский	15:07:0020103:101	003001000000 Земли сельскохозяйственного назначения	Для сельскохозяйственного производства	1	01:010	413 804	21,29	8 809 887,16
1575	Респ. Северная Осетия - Алания, р-н Алагирский, Майрамадагская администрация сельских поселений, с. Майрамадаг, трасса Алагир-Владикавказ, дом животноводов	Алагирский	15:07:0020103:103	003001000000 Земли сельскохозяйственного назначения	Для эксплуатации существующего жилого дома	13	02:010	2 999	342,90	1 028 357,10
1576	Республика Северная Осетия-Алания, р-н Алагирский, севернее с. Майрамадаг	Алагирский	15:07:0020103:105	003001000000 Земли сельскохозяйственного назначения	Для организации крестьянского хозяйства по производству растениеводческой продукции	1	01:010	100 000	21,29	2 129 000,00
1577	Республика Северная Осетия-Алания, р-н Алагирский, в границах сов-за "Майрамадаг"	Алагирский	15:07:0020103:106	003001000000 Земли сельскохозяйственного назначения	Для производства сельскохозяйственной продукции	1	01:010	170 000	21,29	3 619 300,00
1578	Респ. Северная Осетия-Алания, р-н Алагирский, на землях бывшего совхоза "Майрамадаг" по автодороге Алагир-Владикавказ с левой стороны северное П Ф.	Алагирский	15:07:0020103:107	003001000000 Земли сельскохозяйственного назначения	Для эксплуатации существующей хозяйственной постройки (фермы)	1	01:070	3 000	142,30	426 900,00
1579	Республика Северная Осетия-Алания, р-н Алагирский, северо-восточная окраина с. Майрамадаг	Алагирский	15:07:0020103:114	003001000000 Земли сельскохозяйственного назначения	Для эксплуатации существующей животноводческой фермы	1	01:070	7 500	142,30	1 067 250,00
1580	Республика Северная Осетия-Алания, р-н Алагирский, 1,1 км севернее с Майрамадаг	Алагирский	15:07:0020103:115	003001000000 Земли сельскохозяйственного назначения	Животноводство	1	01:081	20 000	6,09	121 800,00
1581	Республика Северная Осетия-Алания, р-н Алагирский, на северо-восточной окраине с.Майрамадаг, участок № 1	Алагирский	15:07:0020103:117	003002000000 Земли населенных пунктов	Для ведения личного подсобного хозяйства	03	02:020	3 000	342,90	1 028 700,00
1582	Респ. Северная Осетия - Алания, р-н Алагирский, в границах совхоза "Дуларикау"	Алагирский	15:07:0020103:119	003001000000 Земли сельскохозяйственного назначения	Для производства растениеводческой продукции	1	01:010	88 519	21,29	1 884 569,51
1583	Северная Осетия-Алания респ, Алагирский р-н, северная окраина с. Дуларикау, с левой стороны автодороги "Алагир-Владикавказ"	Алагирский	15:07:0020103:121	003001000000 Земли сельскохозяйственного назначения	Сельскохозяйственное использование	1	01:180	2 501	142,30	355 892,30
1584	Республика Северная Осетия-Алания, р-н Алагирский, северо-восточнее с Майрамадаг	Алагирский	15:07:0020103:124	003001000000 Земли сельскохозяйственного назначения	Для сельскохозяйственного производства	1	01:010	802 694	21,29	17 089 355,26
1585	Республика Северная Осетия-Алания, р-н Алагирский, с. Майрамадаг, в границах совхоза "Майрамадаг"	Алагирский	15:07:0020103:126	003001000000 Земли сельскохозяйственного назначения	Выращивание сельскохозяйственных культур	1	01:010	120 000	21,29	2 554 800,00
1586	Республика Северная Осетия-Алания, р-н Алагирский, севернее с. Дуларикау	Алагирский	15:07:0020103:127	003001000000 Земли сельскохозяйственного назначения	Для сельскохозяйственного производства	1	01:081	151 360	6,09	921 782,40
1587	Республика Северная Осетия-Алания, р-н Алагирский, севернее с. Дуларикау	Алагирский	15:07:0020103:128	003001000000 Земли сельскохозяйственного назначения	Для сельскохозяйственного производства	1	01:081	49 999	6,09	304 493,91
1588	Северная Осетия-Алания респ, Алагирский р-н, севернее с Майрамадаг участок №1	Алагирский	15:07:0020103:131	003001000000 Земли сельскохозяйственного назначения	Для животноводства	1	01:081	100 000	7,09	709 000,00
1589	Северная Осетия-Алания респ, Алагирский р-н, южнее с. Дуларикау	Алагирский	15:07:0020103:132	003002000000 Земли населенных пунктов	Для животноводства	1	01:070	25 816	142,30	3 673 616,80
1590	Республика Северная Осетия-Алания, р-н Алагирский, 3 км. севернее с.Майрамадаг	Алагирский	15:07:0020103:133	003001000000 Земли сельскохозяйственного назначения	Выпас сельскохозяйственных животных	1	01:081	274 855	6,09	1 673 866,95
1591	Республика Северная Осетия-Алания, р-н Алагирский, севернее с. Майрамадаг	Алагирский	15:07:0020103:134	003001000000 Земли сельскохозяйственного назначения	Для ведения личного подсобного хозяйства	1	01:160	6 451	21,29	137 341,79
1592	Республика Северная Осетия-Алания, Алагирский р-н, севернее с.Майрамадаг	Алагирский	15:07:0020103:136	003001000000 Земли сельскохозяйственного назначения	Для сенокошения	1	01:081	128 720	7,09	912 624,80
1593	Республика Северная Осетия-Алания, Алагирский р-н, севернее с.Майрамадаг	Алагирский	15:07:0020103:137	003001000000 Земли сельскохозяйственного назначения	Для сенокошения	1	01:081	107 150	7,09	759 693,50
1594	Республика Северная Осетия-Алания, р-н Алагирский, севернее с. Майрамадаг	Алагирский	15:07:0020103:138	003001000000 Земли сельскохозяйственного назначения	Для сенокошения	1	01:081	6 772	7,09	48 013,48
1595	Республика Северная Осетия-Алания, Алагирский р-н, севернее с.Майрамадаг	Алагирский	15:07:0020103:139	003001000000 Земли сельскохозяйственного назначения	Растениеводство	1	01:010	70 008	21,29	1 490 470,32
1596	Республика Северная Осетия-Алания, р-н Алагирский, севернее с. Майрамадаг	Алагирский	15:07:0020103:141	003001000000 Земли сельскохозяйственного назначения	Для сенокошения	1	01:081	31 914	7,09	226 270,26
1597	Республика Северная Осетия-Алания, р-н Алагирский	Алагирский	15:07:0020103:142	003001000000 Земли сельскохозяйственного назначения	Для ведения крестьянского хозяйства	1	01:010	100 000	21,29	2 129 000,00
1598	Республика Северная Осетия-Алания, р-н Алагирский, с. Майрамадаг, в придорожной полосе федеральной автодороги "Алагир - Владикавказ" на северной окраине с. Майрамадаг.	Алагирский	15:07:0020103:144	003002000000 Земли населенных пунктов	Под эксплуатацию здания существующего кафе	4	04:060	221	762,94	168 609,74

№ п/п	Местоположение ЗУ	Район	Кадастровый номер ЗУ	Категория земель	Разрешенное использование по документу	Код вида разрешенного использования (в соответствии с классификатором видов разрешенного использования земельных участков)	Вид использования объектов недвижимости	Площадь	УПКС	КС
1599	Республика Северная Осетия-Алания, р-н Алагирский, в районе с. Дзуарикау	Алагирский	15:07:0020103:145	003001000000 Земли сельскохозяйственного назначения	под сенокос	1	01:081	15 812	7,09	112 107,08
1600	Республика Северная Осетия-Алания, р-н Алагирский, на северной окраине с.Майрамадаг	Алагирский	15:07:0020103:146	003002000000 Земли населенных пунктов	Для ведения личного подсобного хозяйства	13	02:020	1 488	342,90	509 206,50
1601	Республика Северная Осетия-Алания, р-н Алагирский, 15 км трассы "Владикавказ-Алагир"	Алагирский	15:07:0020103:149	003001000000 Земли сельскохозяйственного назначения	для организации фруктового сада	1	01:050	1 475	27,72	40 887,00
1602	Республика Северная Осетия-Алания, р-н Алагирский, 15 км трассы "Владикавказ-Алагир"	Алагирский	15:07:0020103:150	003001000000 Земли сельскохозяйственного назначения	Садоводство	1	01:050	7 143	27,72	198 003,96
1603	Республика Северная Осетия-Алания, р-н. Алагирский	Алагирский	15:07:0020103:151	003003000000 Земли промышленности, энергетики, транспорта, связи, радиовещания, телевидения, информатики, земли для обеспечения космической деятельности, земли обороны, безопасности и земли иного специального назначения	Для размещения объектов энергетики федерального значения	6	03:011	497	71,18	35 376,46
1604	Республика Северная Осетия-Алания, р-н Алагирский, с Дзуарикау, с правой стороны автодороги "Владикавказ-Алагир", участок №2	Алагирский	15:07:0020103:152	003002000000 Земли населенных пунктов	Для ведения личного подсобного хозяйства	13	02:020	750	342,90	257 175,00
1605	Республика Северная Осетия-Алания, р-н Алагирский, с Дзуарикау, ул Кирова, 1/4	Алагирский	15:07:0020103:154	003002000000 Земли населенных пунктов	Для индивидуального жилищного строительства	13	02:010	404	342,90	138 531,60
1606	Респ Северная Осетия - Алания, р-н Алагирский, в границах землепользования совхоза "Майрамадаг"	Алагирский	15:07:0020103:18	003001000000 Земли сельскохозяйственного назначения	Для сельскохозяйственного производства (пашня)	1	01:010	228 000	21,29	4 854 120,00
1607	Респ. Северная Осетия - Алания, р-н Алагирский, с. Майрамадаг, на северо - восточной окраине , рядом со складом МЧС.	Алагирский	15:07:0020103:22	003002000000 Земли населенных пунктов	Для строительства кафе	4	04:060	1 987	762,94	1 515 961,78
1608	Респ. Северная Осетия - Алания, р-н Алагирский	Алагирский	15.07:0020103.23	003001000000 Земли сельскохозяйственного назначения	Для выращивания сельскохозяйственных культур	1	01:010	266 313	21,29	5 669 803,77
1609	Респ Северная Осетия - Алания, р-н Алагирский, на северной окраине с Майрамадаг	Алагирский	15.07:0020103.24	003002000000 Земли населенных пунктов	Для строительства спортивно-оздоровительных площадок	3	05:011	47 634	94,30	4 491 886,20
1610	Респ Северная Осетия - Алания, Алагирский р-н, с Дзуарикау, ул Кирова, 1/5	Алагирский	15:07:0020103:266	003002000000 Земли населенных пунктов	Ведение личного подсобного хозяйства	13	02:020	2 163	342,90	741 692,70
1611	Респ Северная Осетия - Алания, Алагирский р-н, на северной окраине с.Майрамадаг	Алагирский	15:07:0020103:268	003004000000 Земли особо охраняемых территорий и объектов	Для эксплуатации существующего здания для занятия спортом и физкультурой	3	05:010	6 274	94,30	591 638,20
1612	Республика Северная Осетия - Алания, Алагирский район. с. Дзуарикау	Алагирский	15:07:0020103:269	003002000000 Земли населенных пунктов	Трубопроводный транспорт (для размещения АГРС с Дзуарикау)	6	07:050	1 580	71,18	112 464,40
1613	Респ Северная Осетия - Алания, Алагирский р-н, на северной окраине с Майрамадаг	Алагирский	15:07:0020103:270	003004000000 Земли особо охраняемых территорий и объектов	Для эксплуатации существующего здания для занятия спортом и физкультурой	3	05:010	31 497	94,30	2 970 167,10
1614	РСО-Алания, Алагирский район, на северной окраине с Майрамадаг	Алагирский	15:07:0020103:271	003004000000 Земли особо охраняемых территорий и объектов	Для эксплуатации существующего здания для занятия спортом и физкультурой	3	05:010	18 000	94,30	1 697 400,00
1615	Респ Северная Осетия - Алания, Алагирский район	Алагирский	15:07:0020103:272	003001000000 Земли сельскохозяйственного назначения	Для сельскохозяйственного производства	1	01:010	117 400	21,29	2 499 446,00
1616	Республика Северная Осетия-Алания, Алагирский р-н, севернее с.Майрамадаг	Алагирский	15:07:0020103:275	003001000000 Земли сельскохозяйственного назначения	Растениеводство	1	01:010	13 551	21,29	288 500,79
1617	Республика Северная Осетия - Алания, Алагирский район, по автодороге с. Дзуарикау - ст. Архонская	Алагирский	15:07:0020103:285	003001000000 Земли сельскохозяйственного назначения	Растениеводство	1	01:010	54 055	21,29	1 150 830,95
1618	Республика Северная Осетия-Алания, Алагирский р-н, севернее с. Майрамадаг	Алагирский	15:07:0020103:286	003001000000 Земли сельскохозяйственного назначения	Растениеводство	1	01:010	40 000	21,29	851 600,00
1619	Республика Северная Осетия-Алания, Алагирский район, севернее с. Майрамадаг	Алагирский	15:07:0020103:287	003001000000 Земли сельскохозяйственного назначения	Сенокошение	1	01:081	3 021	7,09	21 418,89
1620	Респ. Республика Северная Осетия - Алания, Алагирский р-н., севернее с. Майрамадаг	Алагирский	15:07:0020103:288	003001000000 Земли сельскохозяйственного назначения	сенокошение	1	01:081	36 604	7,09	259 522,36
1621	Республика Северная Осетия-Алания, Алагирский район, севернее с. Майрамадаг	Алагирский	15:07:0020103:289	003001000000 Земли сельскохозяйственного назначения	Сенокошение	1	01:081	13 078	7,09	92 723,02
1622	Респ Северная Осетия - Алания, р-н Алагирский	Алагирский	15:07:0020103:29	003001000000 Земли сельскохозяйственного назначения	Для сельскохозяйственного производства	1	01:010	529 982	21,29	11 283 316,78
1623	Респ. Республика Северная Осетия - Алания, Алагирский р-н., севернее с. Майрамадаг	Алагирский	15:07:0020103:290	003001000000 Земли сельскохозяйственного назначения	сенокошение	1	01:081	32 141	7,09	227 879,69
1624	Респ Республика Северная Осетия - Алания, Алагирский р-н., на северо-восточной окраине с. Дзуарикау	Алагирский	15:07:0020103:291	003002000000 Земли промышленности, энергетики, транспорта, связи, радиовещания, телевидения, информатики, земли для обеспечения космической деятельности, земли обороны, безопасности и земли иного специального назначения	Объекты дорожного сервиса	4	04:099	1 630	1 213,20	1 977 679,00
1625	Российская Федерация, Республика Северная Осетия-Алания, Алагирский муниципальный район, севернее с.Майрамадаг	Алагирский	15:07:0020103:292	003001000000 Земли сельскохозяйственного назначения	Растениеводство	1	01:010	52 657	21,29	1 121 067,53
1626	Российская Федерация, Республика Северная Осетия-Алания, Алагирский муниципальный район, в районе с. Майрамадаг	Алагирский	15:07:0020103:293	003001000000 Земли сельскохозяйственного назначения	Ведение личного подсобного хозяйства на полевых участках	1	01:160	4 824	21,29	102 702,96
1627	Российская Федерация, Республика Северная Осетия-Алания, Алагирский муниципальный район, по автодороге с. Дзуарикау - ст. Архонская	Алагирский	15:07:0020103:295	003001000000 Земли сельскохозяйственного назначения	Ведение личного подсобного хозяйства на полевых участках	1	01:160	4 550	21,29	96 869,50
1628	Российская Федерация, Республика Северная Осетия-Алания, Алагирский район, севернее с Майрамадаг	Алагирский	15:07:0020103:296	003001000000 Земли сельскохозяйственного назначения	Ведение личного подсобного хозяйства на полевых участках	1	01:160	3 946	21,29	84 010,34
1629	Респ Северная Осетия - Алания, р-н Алагирский, на северо-восточной окраине с Майрамадаг, в районе животноводческого комплекса	Алагирский	15:07:0020103:30	003001000000 Земли сельскохозяйственного назначения	Животноводство	1	01:070	10 000	142,30	1 423 000,00
1630	Респ. Северная Осетия - Алания, р-н Алагирский, на северо-восточной окраине с. Майрамадаг.	Алагирский	15:07:0020103:31	003001000000 Земли сельскохозяйственного назначения	Для производства сельскохозяйственной продукции.	1	01:180	19 885	142,30	2 829 635,50
1631	Респ. Северная Осетия - Алания, р-н Алагирский	Алагирский	15.07:0020103.33	003001000000 Земли сельскохозяйственного назначения	Сельхозпроизводство	1	01:010	7 160 000	21,29	152 436 400,00
1632	Респ Северная Осетия - Алания, р-н Алагирский	Алагирский	15.07:0020103.34	003001000000 Земли сельскохозяйственного назначения	Сельхозпроизводство	1	01:010	3 180 000	21,29	67 702 200,00
1633	Респ Северная Осетия - Алания, р-н Алагирский	Алагирский	15.07:0020103.35	003001000000 Земли сельскохозяйственного назначения	Сельхозпроизводство	1	01:010	25 000	21,29	532 250,00

№ п/п	Местоположение ЗУ	Район	Кадастровый номер ЗУ	Категория земель	Разрешенное использование по документу	Код вида разрешенного использования (в соответствии с классификатором видов разрешенного использования земельных участков)	Вид использования объектов недвижимости	Площадь	УПКС	КС
1634	Респ. Северная Осетия - Алания, р-н Алагирский	Алагирский	15:07:0020103:36	003001000000 Земли сельскохозяйственного назначения	Сельхозпроизводство	1	01:010	200 000	21,29	4 258 000,00
1635	Респ. Северная Осетия - Алания, р-н Алагирский	Алагирский	15:07:0020103:37	003001000000 Земли сельскохозяйственного назначения	Сельхозпроизводство	1	01:010	168 300	21,29	3 583 107,00
1636	Респ. Северная Осетия - Алания, р-н Алагирский, по автодороге Дзуарикау - ст.Архонская	Алагирский	15:07:0020103:39	003001000000 Земли сельскохозяйственного назначения	Для производства растениеводческой продукции	1	01:010	300 000	21,29	6 387 000,00
1637	Респ. Северная Осетия - Алания, р-н Алагирский, с. Майрамадаг, в границах землепользования совхоза "Майрамадаг"	Алагирский	15:07:0020103:4	003001000000 Земли сельскохозяйственного назначения	Для производства сельскохозяйственной продукции (пашня)	1	01:010	470 000	21,29	10 006 300,00
1638	Респ. Северная Осетия - Алания, р-н Алагирский	Алагирский	15:07:0020103:40	003001000000 Земли сельскохозяйственного назначения	Сельхозпроизводство	1	01:010	189 000	21,29	4 023 810,00
1639	Респ. Северная Осетия - Алания, р-н Алагирский	Алагирский	15:07:0020103:41	003001000000 Земли сельскохозяйственного назначения	Сельхозпроизводство	1	01:010	100 000	21,29	2 129 000,00
1640	Респ. Северная Осетия - Алания, р-н Алагирский, КХ "Ацамаз", в границах землепользования совхоза "Майрамадаг"	Алагирский	15:07:0020103:42	003001000000 Земли сельскохозяйственного назначения	Для производства сельскохозяйственной продукции	1	01:010	190 496	21,29	4 055 659,84
1641	Респ. Северная Осетия - Алания, р-н Алагирский	Алагирский	15:07:0020103:43	003001000000 Земли сельскохозяйственного назначения	Сельхозпроизводство	1	01:010	581 000	21,29	12 369 490,00
1642	Республика Северная Осетия-Алания, р-н Алагирский, с. Майрамадаг, ул. Базрова, 48	Алагирский	15:07:0020103:44	003001000000 Земли сельскохозяйственного назначения	Для организации фермерского хозяйства	1	01:010	153 784	21,29	3 274 061,36
1643	Респ. Северная Осетия - Алания, р-н Алагирский	Алагирский	15:07:0020103:45	003001000000 Земли сельскохозяйственного назначения	Сельхозпроизводство	1	01:010	60 000	21,29	1 277 400,00
1644	Республика Северная Осетия-Алания, р-н Алагирский, в границах землепользования совхоза "Майрамадаг"	Алагирский	15:07:0020103:46	003001000000 Земли сельскохозяйственного назначения	Для производства сельскохозяйственной продукции	1	01:010	177 923	21,29	3 787 980,67
1645	Респ. Северная Осетия - Алания, р-н Алагирский, в границах землепользования совхоза "Майрамадаг"	Алагирский	15:07:0020103:47	003001000000 Земли сельскохозяйственного назначения	Для организации крестьянского хозяйства растениеводческого направления	1	01:010	133 529	21,29	2 842 832,41
1646	Респ. Северная Осетия - Алания, р-н Алагирский, КХ "Алмаз", в границах землепользования с-за "Майрамадаг"	Алагирский	15:07:0020103:48	003001000000 Земли сельскохозяйственного назначения	Для производства сельскохозяйственной продукции	1	01:010	107 728	21,29	2 293 529,12
1647	Респ. Северная Осетия - Алания, р-н Алагирский, КХ "Азау", в границах землепользования совхоза "Майрамадаг"	Алагирский	15:07:0020103:49	003001000000 Земли сельскохозяйственного назначения	Для производства сельскохозяйственной продукции	1	01:010	154 617	21,29	3 291 795,93
1648	Респ. Северная Осетия - Алания, р-н Алагирский	Алагирский	15:07:0020103:5	003001000000 Земли сельскохозяйственного назначения	Для эксплуатации строений бывшей животноводческой фермы	1	01:070	16 770	142,30	2 386 371,00
1649	Респ. Северная Осетия - Алания, р-н Алагирский	Алагирский	15:07:0020103:50	003001000000 Земли сельскохозяйственного назначения	Сельхозпроизводство	1	01:010	250 000	21,29	5 322 500,00
1650	Респ. Северная Осетия - Алания, р-н Алагирский	Алагирский	15:07:0020103:52	003007000000 Земли запаса	Сельхозпроизводство	1	01:010	570 000	21,29	12 135 300,00
1651	Респ. Северная Осетия - Алания, р-н Алагирский, в районе с.Майрамадаг, с левой стороны в придорожной полосе "Алагир-Владикавказ"	Алагирский	15:07:0020103:53	003003000000 Земли промышленности, энергетики, транспорта, связи, радиовещания, телевидения, информатики, земли для обеспечения космической деятельности, земли обороны, безопасности и земли иного специального назначения	Под строительство кафе и остановочного павильона	4	04:096	860	1 213,30	1 043 438,00
1652	Респ. Северная Осетия - Алания, р-н Алагирский, с. Майрамадаг	Алагирский	15:07:0020103:54	003001000000 Земли сельскохозяйственного назначения	Для эксплуатации существующих нежилых зданий	1	01:070	11 430	142,30	1 626 489,00
1653	Респ. Северная Осетия - Алания, р-н Алагирский, 15 км. автодороги Владикавказ - Алагир, территория ГУП совхоз "Майрамадаг"	Алагирский	15:07:0020103:55	003001000000 Земли сельскохозяйственного назначения	Нежилое здание	1	01:070	1 632	142,30	232 233,60
1654	Респ. Северная Осетия - Алания, р-н Алагирский, с правой стороны от автодороги "Дзуарикау-Архонская"	Алагирский	15:07:0020103:56	003001000000 Земли сельскохозяйственного назначения	Для производства сельскохозяйственной продукции (пашня)	1	01:010	600 000	21,29	12 774 000,00
1655	Респ. Северная Осетия - Алания, р-н Алагирский, с. Майрамадаг, 15 км. автодороги "Алагир-Владикавказ"	Алагирский	15:07:0020103:57	003001000000 Земли сельскохозяйственного назначения	Для производства сельскохозяйственной продукции	1	01:010	9 000	21,29	191 610,00
1656	Респ. Северная Осетия - Алания, р-н Алагирский	Алагирский	15:07:0020103:58	003003000000 Земли промышленности, энергетики, транспорта, связи, радиовещания, телевидения, информатики, земли для обеспечения космической деятельности, земли обороны, безопасности и земли иного специального назначения	Для размещения и эксплуатации нежилых объектов газотранспортной системы	6	03:011	528	71,18	37 583,04
1657	Респ. Северная Осетия - Алания, р-н Алагирский, северо-западнее объектов ГО, в границах бывшего совхоза Майрамадаг	Алагирский	15:07:0020103:59	003001000000 Земли сельскохозяйственного назначения	Для эксплуатации существующей фермы	1	01:070	3 917	142,30	557 389,10
1658	Республика Северная Осетия-Алания, р-н Алагирский, трасса Владикавказ - Алагир, 17 км. справа, на северо-восточной окраине с. Дзуарикау	Алагирский	15:07:0020103:6	003003000000 Земли промышленности, энергетики, транспорта, связи, радиовещания, телевидения, информатики, земли для обеспечения космической деятельности, земли обороны, безопасности и земли иного специального назначения	Для эксплуатации существующей автозаправочной станции	4	04:095	3 005	2 416,98	7 263 024,90
1659	Респ. Северная Осетия - Алания, р-н Алагирский, 500 м. к северо-западу от с. Майрамадаг, с правой стороны а/д Владикавказ-Алагир	Алагирский	15:07:0020103:60	003001000000 Земли сельскохозяйственного назначения	Для производства сельскохозяйственной продукции	1	01:010	225 804	21,29	4 807 367,16
1660	Респ. Северная Осетия - Алания, р-н Алагирский, в районе с. Майрамадаг, участок № 77	Алагирский	15:07:0020103:61	003003000000 Земли промышленности, энергетики, транспорта, связи, радиовещания, телевидения, информатики, земли для обеспечения космической деятельности, земли обороны, безопасности и земли иного специального назначения	Для размещения объекта сотовой связи	6	06:080	108	574,35	62 029,80
1661	Респ. Северная Осетия - Алания, р-н Алагирский, с правой стороны от автотрассы "Дзуарикау-Архонская"	Алагирский	15:07:0020103:63	003001000000 Земли сельскохозяйственного назначения	Производство сельскохозяйственной продукции	1	01:010	600 000	21,29	12 774 000,00
1662	Респ. Северная Осетия - Алания, р-н Алагирский, в границах землепользования совхоза "Майрамадаг"	Алагирский	15:07:0020103:65	003001000000 Земли сельскохозяйственного назначения	Для производства сельскохозяйственной продукции	1	01:010	133 762	21,29	2 847 792,98
1663	Респ. Северная Осетия - Алания, р-н Алагирский, в границах совхоза "Дзуарикау"	Алагирский	15:07:0020103:66	003001000000 Земли сельскохозяйственного назначения	Для производства сельскохозяйственной продукции	1	01:010	818 203	21,29	17 419 541,87
1664	Респ. Северная Осетия - Алания, р-н Алагирский, в границах землепользования совхоза "Майрамадаг"	Алагирский	15:07:0020103:67	003001000000 Земли сельскохозяйственного назначения	Для производства сельскохозяйственной продукции	1	01:010	118 405	21,29	2 520 842,45
1665	Респ. Северная Осетия - Алания, р-н Алагирский, в районе с.Дзуарикау	Алагирский	15:07:0020103:68	003001000000 Земли сельскохозяйственного назначения	Для эксплуатации хозяйственной постройки	1	01:070	300 000	142,30	42 690 000,00

№ п/п	Местоположение ЗУ	Район	Кадастровый номер ЗУ	Категория земель	Разрешенное использование по документу	Код вида разрешенного использования (в соответствии с классификатором видов разрешенного использования земельных участков)	Вид использования объектов недвижимости	Площадь	УПКС	КС
1666	Респ. Северная Осетия - Алания, р-н Алагирский, по правую сторону от автотрассы Дзуарикау-Архонская, 2 км	Алагирский	15:07:0020103:69	003001000000 Земли сельскохозяйственного назначения	Под пашню	1	01:010	137 452	21,29	2 926 353,08
1667	Респ. Северная Осетия - Алания, р-н Алагирский, КХ "Хор", в границах землепользования с-за "Майрамадаг"	Алагирский	15:07:0020103:70	003001000000 Земли сельскохозяйственного назначения	Для производства сельскохозяйственной продукции	1	01:010	118 403	21,29	2 520 599,87
1668	Респ. Северная Осетия - Алания, р-н Алагирский, 1,3 км. северное с. Дзуарикау	Алагирский	15:07:0020103:71	003001000000 Земли сельскохозяйственного назначения	Для выращивания сельскохозяйственной продукции и строительства животноводческого комплекса	1	01:070	53 000	142,30	7 541 900,00
1669	Респ. Северная Осетия - Алания, р-н Алагирский, КХ "Хор", в границах землепользования с-за "Майрамадаг"	Алагирский	15:07:0020103:72	003001000000 Земли сельскохозяйственного назначения	Для производства сельскохозяйственной продукции	1	01:010	1 051 158	21,29	22 379 153,82
1670	Респ. Северная Осетия - Алания, р-н Алагирский, в границах совхоза "Дзуарикау"	Алагирский	15:07:0020103:73	003001000000 Земли сельскохозяйственного назначения	Для производства сельскохозяйственной продукции	1	01:010	548 799	21,29	11 683 930,71
1671	Северная Осетия - Алания респ, р-н Алагирский, автотрасса Алагир-Владикавказ, 18 км	Алагирский	15:07:0020103:74	003001000000 Земли сельскохозяйственного назначения	Под пашню	1	01:010	2 741 190	21,29	58 359 935,10
1672	Северная Осетия - Алания респ, р-н Алагирский, северная окраина с. Майрамадаг	Алагирский	15:07:0020103:75	003002000000 Земли населенных пунктов	Выпас сельскохозяйственных животных	1	01:081	20 735	6,09	126 276,15
1673	Северная Осетия - Алания респ, р-н Алагирский, 1,5 км северное с. Дзуарикау, вдоль автодороги "Дзуарикау - Архонская"	Алагирский	15:07:0020103:76	003001000000 Земли сельскохозяйственного назначения	Для производства сельскохозяйственной продукции	1	01:081	150 000	6,09	913 500,00
1674	Респ. Северная Осетия - Алания, р-н Алагирский с левой стороны а/д "Владикавказ-Алагир"	Алагирский	15:07:0020103:77	003001000000 Земли сельскохозяйственного назначения	Под пашню	1	01:010	230 400	21,29	4 905 918,57
1675	Респ. Северная Осетия - Алания, р-н Алагирский, с левой стороны а/д "Владикавказ-Алагир"	Алагирский	15:07:0020103:78	003001000000 Земли сельскохозяйственного назначения	Под пашню	1	01:010	469 559	21,29	9 996 911,11
1676	Северная Осетия - Алания респ, р-н Алагирский, на северо-восточной окраине с. Дзуарикау, 17 км. справа от а/д "Владикавказ-Алагир", участок №3	Алагирский	15:07:0020103:79	003001000000 Земли сельскохозяйственного назначения	Сельскохозяйственное использование	1	01:010	2 300	21,29	48 967,00
1677	Северная Осетия - Алания респ, р-н Алагирский, 2,5 км северное с. Майрамадаг	Алагирский	15:07:0020103:80	003001000000 Земли сельскохозяйственного назначения	Растениеводство	1	01:010	180 000	21,29	3 832 200,00
1678	Северная Осетия - Алания респ, р-н Алагирский, с Майрамадаг, 15 км. трассы Владикавказ-Алагир	Алагирский	15:07:0020103:81	003001000000 Земли сельскохозяйственного назначения	Для эксплуатации существующего жилого дома	03	02:010	1 640	342,90	562 356,00
1679	Северная Осетия - Алания респ, р-н Алагирский, в границах землепользования совхоза "Майрамадаг"	Алагирский	15:07:0020103:82	003001000000 Земли сельскохозяйственного назначения	Животноводство	1	01:070	16 030	142,30	2 281 069,00
1680	Республика Северная Осетия-Алания, р-н Алагирский, СНО "Победа", д б/н	Алагирский	15:07:0020103:83	003001000000 Земли сельскохозяйственного назначения	Производства сельскохозяйственной продукции	1	01:010	223 300	21,29	4 754 057,00
1681	Северная Осетия - Алания респ, р-н Алагирский, КХ "Эйла", в границах землепользования с-за "Майрамадаг"	Алагирский	15:07:0020103:84	003001000000 Земли сельскохозяйственного назначения	Для ведения крестьянского хозяйства	1	01:010	202 000	21,29	4 300 580,00
1682	Северная Осетия - Алания респ, р-н Алагирский, 1,3 км. северное с Дзуарикау, вдоль автодороги "Дзуарикау-Архонская"	Алагирский	15:07:0020103:85	003001000000 Земли сельскохозяйственного назначения	Сельскохозяйственное использование	1	01:070	33 000	142,30	4 695 900,00
1683	Респ. Северная Осетия-Алания, р-н Алагирский, в границах совхоза "Дзуарикау" с правой стороны а/д "Дзуарикау-Архонская"	Алагирский	15:07:0020103:89	003001000000 Земли сельскохозяйственного назначения	Для производства сельхозпродукции	1	01:010	204 800	21,29	4 360 192,00
1684	Северная Осетия - Алания респ, р-н Алагирский, на северо-восточной окраине с.Дзуарикау, 17 км. справа от а/д "Владикавказ-Алагир"	Алагирский	15:07:0020103:90	003001000000 Земли сельскохозяйственного назначения	Сельскохозяйственное использование	1	01:010	2 231	21,29	47 497,99
1685	Респ. Северная Осетия-Алания, р-н Алагирский, 1,2 км северное с. Дзуарикау, вдоль автодороги "Дзуарикау-Архонская"	Алагирский	15:07:0020103:91	003001000000 Земли сельскохозяйственного назначения	Для выращивания сельскохозяйственной продукции и строительства животноводческого комплекса	1	01:081	20 001	6,09	121 806,09
1686	Северная Осетия - Алания респ, р-н Алагирский, в границах совхоза "Майрамадаг"	Алагирский	15:07:0020103:92	003001000000 Земли сельскохозяйственного назначения	Для производства растениеводческой продукции	1	01:010	108 720	21,29	2 314 648,80
1687	Респ. Северная Осетия-Алания, р-н Алагирский, северное с. Майрамадаг	Алагирский	15:07:0020103:93	003001000000 Земли сельскохозяйственного назначения	Для сельскохозяйственного производства	1	01:081	103 307	7,09	732 446,63
1688	Респ. Северная Осетия-Алания, р-н Алагирский, северное с. Майрамадаг	Алагирский	15:07:0020103:96	003001000000 Земли сельскохозяйственного назначения	Для сельскохозяйственного производства	1	01:010	87 783	21,29	1 868 900,07
1689	Респ. Северная Осетия-Алания, р-н Алагирский, северное с. Майрамадаг	Алагирский	15:07:0020103:98	003001000000 Земли сельскохозяйственного назначения	Для сельскохозяйственного производства	1	01:010	171 757	21,29	3 656 706,53
1690	Северная Осетия - Алания респ, р-н Алагирский, северное с.Дзуарикау	Алагирский	15:07:0020103:99	003001000000 Земли сельскохозяйственного назначения	Для сельскохозяйственного производства	1	01:081	73 839	6,09	449 679,51
1691	Респ. Северная Осетия - Алания, р-н Алагирский, в районе с. Дзуарикау	Алагирский	15:07:0020104:1	003001000000 Земли сельскохозяйственного назначения	Для производства сельскохозяйственной продукции	1	01:010	60 000	21,29	1 277 400,00
1692	Республика Северная Осетия-Алания, р-н. Алагирский	Алагирский	15:07:0020104:12	003003000000 Земли промышленности, энергетики, транспорта, связи, радиовещания, телевидения, информатики, земли для обеспечения космической деятельности, земли обороны, безопасности и земли иного специального назначения	Для размещения объектов энергетики федерального значения	6	03:011	36	71,18	2 562,48
1693	Респ. Северная Осетия - Алания, р-н Алагирский, в районе с. Дзуарикау, слево от а/д "Дзуарикау - Фнгидон"	Алагирский	15:07:0020104:2	003001000000 Земли сельскохозяйственного назначения	Для производства сельскохозяйственной продукции	1	01:010	209 527	21,29	4 460 829,83
1694	Респ. Северная Осетия - Алания, р-н Алагирский, полевую сторону от автотрассы Дзуарикау-Архонская, 3 км	Алагирский	15:07:0020104:4	003001000000 Земли сельскохозяйственного назначения	Под пашню	1	01:010	331 359	21,29	7 054 633,11
1695	Респ. Северная Осетия - Алания, р-н Алагирский, полевую сторону от автотрассы Дзуарикау-Архонская, 2 км	Алагирский	15:07:0020104:5	003001000000 Земли сельскохозяйственного назначения	Под пашню	1	01:010	251 562	21,29	5 355 754,98
1696	Северная Осетия - Алания респ, р-н Алагирский, в районе с. Дзуарикау, слево от автодороги "с Дзуарикау-с Фнгидон"	Алагирский	15:07:0020104:6	003001000000 Земли сельскохозяйственного назначения	Для производства сельскохозяйственной продукции	1	01:180	78 921	142,30	11 230 458,30
1697	Северная Осетия - Алания респ, р-н Алагирский, район с.Дзуарикау, северная окраина, участок № 1/3	Алагирский	15:07:0020104:7	003001000000 Земли сельскохозяйственного назначения	Для эксплуатации хозяйственной постройки	1	01:070	27 953	142,30	3 977 711,90
1698	Республика Северная Осетия-Алания, р-н Алагирский, с Карца, урочище "Карца".	Алагирский	15:07:0020200:1	003004000000 Земли особо охраняемых территорий и объектов	Для обитания вольной популяции чистокровных хуторов	10	09:010	5 540 000	15,21	84 263 400,00
1699	Респ. Северная Осетия - Алания, р-н Алагирский	Алагирский	15:07:0020200:2	003002000000 Земли населенных пунктов	Для содержания и эксплуатации линии электропередачи №14 ПС "Алагир" - ПС "Алагир"	6	03:011	3 115	71,18	221 725,70
1700	Северная Осетия - Алания респ, р-н Алагирский, с Суадаг, автодорога Суадаг-Биргиаиг	Алагирский	15:07:0020201:1	003003000000 Земли промышленности, энергетики, транспорта, связи, радиовещания, телевидения, информатики, земли для обеспечения космической деятельности, земли обороны, безопасности и земли иного специального назначения	Для эксплуатации существующего нежилого здания (кафе)	4	04:060	167	762,94	127 410,98

№ п/п	Местоположение ЗУ	Район	Кадастровый номер ЗУ	Категория земель	Разрешенное использование по документу	Код вида разрешенного использования (в соответствии с классификатором видов разрешенного использования земельных участков)	Вид использования объектов недвижимости	Площадь	УПКС	КС
1701	Республика Северная Осетия-Алания, р-н Алагирский	Алагирский	15:07:0020201:11	003001000000 Земли сельскохозяйственного назначения	Сельхозпроизводство	1	01:010	1 340 000	9,57	12 536 700,00
1702	Республика Северная Осетия-Алания, р-н Алагирский	Алагирский	15:07:0020201:12	003001000000 Земли сельскохозяйственного назначения	Сельхозпроизводство	1	01:010	750 000	9,57	7 177 500,00
1703	Республика Северная Осетия-Алания, р-н Алагирский, с. Верхний Бирагзанг, ул. Лесная, участок №14 "г"	Алагирский	15:07:0020201:13	003001000000 Земли сельскохозяйственного назначения	Для эксплуатации существующей животноводческой фермы	1	01:070	15 000	121,53	1 822 950,00
1704	Респ. Северная Осетия - Алания, р-н Алагирский	Алагирский	15:07:0020201:14	003001000000 Земли сельскохозяйственного назначения	Сельхозпроизводство	1	01:010	1 100 000	9,57	10 527 000,00
1705	Респ. Северная Осетия - Алания, р-н Алагирский, СПК им. Дзержинского, 1 км юго - западнее с. Бирагзанг	Алагирский	15:07:0020201:16	003000000000 Земли лесного фонда	Для ведения лесного хозяйства, охрана и защита лесов	10	10:010	147 446	15,21	2 242 653,66
1706	Респ. Северная Осетия - Алания, р-н Алагирский, 3,3 км южнее развалин с. В. Карца	Алагирский	15:07:0020201:17	003005000000 Земли лесного фонда	Для ведения лесного хозяйства, охрана и защита лесов	10	10:010	100 624	12,43	1 250 756,32
1707	Респ. Северная Осетия - Алания, Алагирский р-н., в районе с. Верхний Бирагзанг	Алагирский	15:07:0020201:175	003001000000 Земли сельскохозяйственного назначения	Животноводство (размещение зданий, сооружений, используемых для содержания и разведения сельскохозяйственных животных)	1	01:070	464 900	121,53	56 499 297,00
1708	Республика Северная Осетия-Алания, Алагирский р-н	Алагирский	15:07:0020201:176	003003000000 Земли промышленности, энергетики, транспорта, связи, радиовещания, телевидения, информатики, земли для обеспечения космической деятельности, земли обороны, безопасности и земли иного специального назначения	Энергетика	6	06:072	168	539,24	90 592,32
1709	Респ. Северная Осетия - Алания, Алагирский район	Алагирский	15:07:0020201:177	003003000000 Земли промышленности, энергетики, транспорта, связи, радиовещания, телевидения, информатики, земли для обеспечения космической деятельности, земли обороны, безопасности и земли иного специального назначения	Энергетика	6	06:072	168	539,24	90 592,32
1710	Республика Северная Осетия-Алания, Алагирский р-н	Алагирский	15:07:0020201:178	003003000000 Земли промышленности, энергетики, транспорта, связи, радиовещания, телевидения, информатики, земли для обеспечения космической деятельности, земли обороны, безопасности и земли иного специального назначения	Энергетика	6	06:072	168	539,24	90 592,32
1711	Респ Северная Осетия - Алания, Алагирский р-н	Алагирский	15:07:0020201:179	003003000000 Земли промышленности, энергетики, транспорта, связи, радиовещания, телевидения, информатики, земли для обеспечения космической деятельности, земли обороны, безопасности и земли иного специального назначения	Энергетика	6	06:072	168	539,24	90 592,32
1712	Респ Северная Осетия - Алания, Алагирский р-н,	Алагирский	15:07:0020201:180	003003000000 Земли промышленности, энергетики, транспорта, связи, радиовещания, телевидения, информатики, земли для обеспечения космической деятельности, земли обороны, безопасности и земли иного специального назначения	Энергетика	6	06:072	138	539,24	74 415,12
1713	Российская Федерация, РСО-Алания, Алагирский район, северее с. В.Бирагзанг, участок № 4/1	Алагирский	15:07:0020201:181	003001000000 Земли сельскохозяйственного назначения	Обеспечение сельскохозяйственного производства	1	01:180	5 362	121,53	651 643,86
1714	Республика Северная Осетия - Алания, Алагирский район, с. Верхний Бирагзанг, ул. Партизанская,5/3	Алагирский	15:07:0020201:184	003002000000 Земли населенных пунктов	Для ведения личного подсобного хозяйства	13	02:020	2 532	292,85	741 496,20
1715	Республика Северная Осетия-Алания, Алагирский р-н, с. Верхний Бирагзанг, ул. Партизанская, 5/2	Алагирский	15:07:0020201:185	003002000000 Земли населенных пунктов	Для ведения личного подсобного хозяйства	13	02:020	2 325	292,85	680 876,25
1716	Респ. Северная Осетия - Алания, р-н Алагирский, с. В.Бирагзанг, Партизанская, 5/1	Алагирский	15:07:0020201:186	003002000000 Земли населенных пунктов	Для ведения личного подсобного хозяйства	13	02:020	2 417	292,85	707 818,45
1717	Республика Северная Осетия-Алания, Алагирский район, восточнее с. Н.Бирагзанг.	Алагирский	15:07:0020201:187	003001000000 Земли сельскохозяйственного назначения	Животноводство (размещение зданий, сооружений, используемых для содержания и разведения сельскохозяйственных животных)	1	01:070	11 607	121,53	1 410 598,71
1718	Республика Северная Осетия-Алания, Алагирский р-н	Алагирский	15:07:0020201:188	003003000000 Земли промышленности, энергетики, транспорта, связи, радиовещания, телевидения, информатики, земли для обеспечения космической деятельности, земли обороны, безопасности и земли иного специального назначения	Энергетика	6	06:072	168	539,24	90 592,32
1719	Республика Северная Осетия - Алания, Алагирский р-н	Алагирский	15:07:0020201:189	003003000000 Земли промышленности, энергетики, транспорта, связи, радиовещания, телевидения, информатики, земли для обеспечения космической деятельности, земли обороны, безопасности и земли иного специального назначения	Энергетика	6	06:072	138	539,24	74 415,12
1720	Респ. Северная Осетия - Алания, р-н Алагирский, Кардинское МО, 1,8 км западнее с. Карца	Алагирский	15:07:0020201:19	003005000000 Земли лесного фонда	Для ведения лесного хозяйства, охрана и защита лесов	10	10:010	164 757	15,21	2 505 953,97
1721	Республика Северная Осетия-Алания, Алагирский р-н	Алагирский	15:07:0020201:190	003003000000 Земли промышленности, энергетики, транспорта, связи, радиовещания, телевидения, информатики, земли для обеспечения космической деятельности, земли обороны, безопасности и земли иного специального назначения	Энергетика	6	06:072	90	539,24	48 531,60

№ п/п	Местоположение ЗУ	Район	Кадастровый номер ЗУ	Категория земель	Разрешенное использование по документу	Код вида разрешенного использования (в соответствии с классификатором видов разрешенного использования земельных участков)	Вид использования объектов недвижимости	Площадь	УПКС	КС
1722	Республика Северная Осетия-Алания. Алагирский район.	Алагирский	15:07:0020201:191	003003000000 Земли промышленности, энергетики, транспорта, связи, радиовещания, телевидения, информатики, земли для обеспечения космической деятельности, земли обороны, безопасности и земли иного специального назначения	Энергетика	6	06:072	90	539,24	48 531,60
1723	Респ Северная Осетия - Алания, Алагирский р-н	Алагирский	15:07:0020201:192	003003000000 Земли промышленности, энергетики, транспорта, связи, радиовещания, телевидения, информатики, земли для обеспечения космической деятельности, земли обороны, безопасности и земли иного специального назначения	Энергетика	6	06:072	207	539,24	111 622,68
1724	Республика Северная Осетия-Алания. Алагирский район.	Алагирский	15:07:0020201:193	003003000000 Земли промышленности, энергетики, транспорта, связи, радиовещания, телевидения, информатики, земли для обеспечения космической деятельности, земли обороны, безопасности и земли иного специального назначения	Энергетика	6	06:072	90	539,24	48 531,60
1725	РСО-Алания, Алагирский район, южнее с.В.Бирагзанг	Алагирский	15:07:0020201:194	003001000000 Земли сельскохозяйственного назначения	Для животноводства (выпас сельскохозяйственных животных)	1	01:081	288 627	6,09	1 757 738,43
1726	Республика Северная Осетия - Алания. Алагирский р-н, с. Нижний Бирагзанг. СПК им. Дзержинского, 1 км юго - западнее с. Бирагзанг	Алагирский	15:07:0020201:195	003004000000 Земли лесного фонда	энергетика	6	06:072	317	460,55	145 994,35
1727	Респ Северная Осетия - Алания. Алагирский р-н	Алагирский	15:07:0020201:197	003001000000 Земли сельскохозяйственного назначения	Трубопроводный транспорт	6	07:050	6 925	71,18	492 921,50
1728	Респ Северная Осетия - Алания, Алагирский р-н	Алагирский	15:07:0020201:198	003001000000 Земли сельскохозяйственного назначения	Трубопроводный транспорт	6	07:050	252	71,18	17 937,36
1729	Республика Северная Осетия - Алания, Алагирский район. по а/д Алагир-Владикавказ на южной окраине с Нижний Бирагзанг	Алагирский	15:07:0020201:199	003003000000 Земли промышленности, энергетики, транспорта, связи, радиовещания, телевидения, информатики, земли для обеспечения космической деятельности, земли обороны, безопасности и земли иного специального назначения	Для эксплуатации существующего здания техобслуживания и автозаправочной станции	4	04:095	3 105	2 064,25	6 409 496,25
1730	Респ Северная Осетия - Алания, р-н Алагирский. 31 км федеральной автодороги "Владикавказ-Алагир". в районе с Суадаг	Алагирский	15:07:0020201:2	003003000000 Земли промышленности, энергетики, транспорта, связи, радиовещания, телевидения, информатики, земли для обеспечения космической деятельности, земли обороны, безопасности и земли иного специального назначения	Для содержания и эксплуатации ремонтных боксов	4	04:099	544	1 213,30	660 035,20
1731	Респ Северная Осетия - Алания, р-н Алагирский. между с. В. Бирагзанг и с. Н. Бирагзанг	Алагирский	15:07:0020201:20	003003000000 Земли промышленности, энергетики, транспорта, связи, радиовещания, телевидения, информатики, земли для обеспечения космической деятельности, земли обороны, безопасности и земли иного специального назначения	Для строительства антенной опоры и размещение контейнера-аппаратной для коммуникационного оборудования	6	06:080	100	490,53	49 053,00
1732	Республика Северная Осетия - Алания, Алагирский р-н. Бирагзанское сельское поселение	Алагирский	15:07:0020201:200	003003000000 Земли промышленности, энергетики, транспорта, связи, радиовещания, телевидения, информатики, земли для обеспечения космической деятельности, земли обороны, безопасности и земли иного специального назначения	Трубопроводный транспорт	6	07:050	1	71,18	71,18
1733	Респ Северная Осетия - Алания, Алагирский р-н. Бирагзанское сельское поселение,	Алагирский	15:07:0020201:201	003001000000 Земли сельскохозяйственного назначения	Трубопроводный транспорт	6	07:050	218	71,18	15 517,24
1734	Респ Северная Осетия - Алания. Алагирский р-н, с/п Бирагзангское. автомобильная дорога	Алагирский	15:07:0020201:203	003003000000 Земли промышленности, энергетики, транспорта, связи, радиовещания, телевидения, информатики, земли для обеспечения космической деятельности, земли обороны, безопасности и земли иного специального назначения	Автомобильный транспорт	6	07:020	9 838	71,18	700 268,84
1735	Респ Северная Осетия - Алания, Алагирский р-н. с/п Бирагзангское, с. Верхний Бирагзанг, автомобильная дорога	Алагирский	15:07:0020201:204	003002000000 Земли населенных пунктов	Земельные участки (территории) общего пользования	6	07:020	506	71,18	36 017,08
1736	Респ Северная Осетия - Алания, Алагирский р-н. с. Карца. № 20/2	Алагирский	15:07:0020201:205	003002000000 Земли населенных пунктов	Для ведения личного подсобного хозяйства	13	02:020	2 202	196	431 592,00
1737	Респ Северная Осетия - Алания. Алагирский р-н, с/п Бирагзангское. автомобильная дорога	Алагирский	15:07:0020201:206	003003000000 Земли промышленности, энергетики, транспорта, связи, радиовещания, телевидения, информатики, земли для обеспечения космической деятельности, земли обороны, безопасности и земли иного специального назначения	Автомобильный транспорт	6	07:020	973	71,18	69 258,14
1738	Респ Северная Осетия - Алания, Алагирский р-н. с/п Бирагзангское, автомобильная дорога	Алагирский	15:07:0020201:207	003003000000 Земли промышленности, энергетики, транспорта, связи, радиовещания, телевидения, информатики, земли для обеспечения космической деятельности, земли обороны, безопасности и земли иного специального назначения	Автомобильный транспорт	6	07:020	973	71,18	69 258,14
1739	Респ Северная Осетия - Алания. Алагирский р-н, с. Карца, № 20/2	Алагирский	15:07:0020201:208	003002000000 Земли населенных пунктов	Для ведения личного подсобного хозяйства	13	02:020	2 202	196	431 592,00

№ п/п	Местоположение ЗУ	Район	Кадастровый номер ЗУ	Категория земель	Разрешенное использование по документу	Код вида разрешенного использования (в соответствии с классификатором видов разрешенного использования земельных участков)	Вид использования объектов недвижимости	Площадь	УПКС	КС
1740	Респ Северная Осетия - Алания, Российская Федерация, сп Биргаджское	Алагирский	15:07:0020201:209	003003000000 Земли промышленности, энергетики, транспорта, связи, радиовещания, телевидения, информатики, земли для обеспечения космической деятельности, земли обороны, безопасности и земли иного специального назначения	Коммунальное хозяйство	6	03:012	20	300,18	6 003,60
1741	Республика Северная Осетия-Алания, Алагирский район, Биргаджское сельское поселение	Алагирский	15:07:0020201:211	003003000000 Земли промышленности, энергетики, транспорта, связи, радиовещания, телевидения, информатики, земли для обеспечения космической деятельности, земли обороны, безопасности и земли иного специального назначения	Коммунальное хозяйство	6	03:012	17	300,18	5 103,06
1742	Республика Северная Осетия-Алания, Алагирский район, Алагирское лесничество, Суадагское участковое лесничество, квартал № 11, выдел № 20	Алагирский	15:07:0020201:212	003002000000 Земли населенных пунктов	Автомобильный транспорт	6	07:020	20	71,18	1 637,14
1743	Республика Северная Осетия - Алания, Алагирский район, севернее с.В.Биргаджанг	Алагирский	15:07:0020201:214	003001000000 Земли сельскохозяйственного назначения	выпас сельскохозяйственных животных	1	01:081	231 824	6,09	1 411 808,16
1744	Республика Северная Осетия-Алания, Алагирский р-н, с. Верхний Биргаджанг, уч. 4/1	Алагирский	15:07:0020201:216	003001000000 Земли сельскохозяйственного назначения	Склады	6	06:093	7 090	460,55	3 265 299,50
1745	Республика Северная Осетия - Алания, Алагирский р-н., в районе с. Верхний Биргаджанг	Алагирский	15:07:0020201:218	003001000000 Земли сельскохозяйственного назначения	Животноводство (размещение зданий, сооружений, используемых для содержания и разведения сельскохозяйственных животных)	1	01:070	1 780	121,53	216 323,40
1746	Республика Северная Осетия - Алания, Алагирский район, севернее с. В.Биргаджанг	Алагирский	15:07:0020201:219	003001000000 Земли сельскохозяйственного назначения	Выпас сельскохозяйственных животных	1	01:081	400 000	6,09	2 436 000,00
1747	Российская Федерация, Республика Северная Осетия-Алания, Алагирский муниципальный район, северное с. В.Биргаджанг	Алагирский	15:07:0020201:220	003001000000 Земли сельскохозяйственного назначения	Животноводство	1	01:081	3 000	6,09	18 270,00
1748	Респ. Северная Осетия-Алания, р-н Алагирский, в районе с. Н.Биргаджанг, уч-к 1 "В", на земель к-за им. Дзержинского	Алагирский	15.07:0020201.25	003001000000 Земли сельскохозяйственного назначения	Для строительства птицефермы	1	01:100	8 168	43,93	358 820,24
1749	Респ Северная Осетия-Алания, р-н Алагирский, 70 м севернее с. Кирца, участок № 20	Алагирский	15.07:0020201.29	003001000000 Земли сельскохозяйственного назначения	Под сенокос	1	01:081	8 125	4,62	37 537,50
1750	Северная Осетия - Алания респ, р-н Алагирский, с. Суадаг, автодорога Суадаг-Биргаджанг, 1 "в"	Алагирский	15:07:0020201:3	003003000000 Земли промышленности, энергетики, транспорта, связи, радиовещания, телевидения, информатики, земли для обеспечения космической деятельности, земли обороны, безопасности и земли иного специального назначения	Для эксплуатации существующей АЗС	4	04:095	2 837	2 416,98	6 856 972,26
1751	Республика Северная Осетия-Алания, р-н Алагирский, 1400 м. юго-восточнее г. Алагир (севернее с. В. Биргаджанг)	Алагирский	15.07:0020201.30	003003000000 Земли промышленности, энергетики, транспорта, связи, радиовещания, телевидения, информатики, земли для обеспечения космической деятельности, земли обороны, безопасности и земли иного специального назначения	Под объект связи	6	06:080	400	490,53	196 212,00
1752	Республика Северная Осетия-Алания, р-н Алагирский, юго-восточнее с. Н.Биргаджанг, участок № 1"В"	Алагирский	15:07:0020201:31	003003000000 Земли промышленности, энергетики, транспорта, связи, радиовещания, телевидения, информатики, земли для обеспечения космической деятельности, земли обороны, безопасности и земли иного специального назначения	для создания цеха по производству газоблока и магазина строительных материалов	4	04:040	8 751	761,42	6 663 186,42
1753	Республика Северная Осетия-Алания, р-н Алагирский, с Нижний Биргаджанг, уч 16	Алагирский	15.07:0020201.32	003001000000 Земли сельскохозяйственного назначения	Для эксплуатации существующего коровника	1	01:070	7 692	121,53	934 808,76
1754	Республика Северная Осетия-Алания, р-н Алагирский, севернее с. В. Биргаджанг, участок № 1	Алагирский	15.07:0020201.33	003001000000 Земли сельскохозяйственного назначения	Для ведения личного подсобного хозяйства	1	01:160	5 927	9,57	56 721,39
1755	Республика Северная Осетия-Алания, р-н Алагирский, севернее с.В Биргаджанг, участок №2	Алагирский	15:07:0020201:34	003001000000 Земли сельскохозяйственного назначения	Для ведения личного подсобного хозяйства	1	01:160	5 500	9,57	52 635,00
1756	Республика Северная Осетия-Алания, р-н Алагирский, севернее с.В.Биргаджанг, участок №3	Алагирский	15:07:0020201:35	003001000000 Земли сельскохозяйственного назначения	Для ведения личного подсобного хозяйства	1	01:160	4 978	9,57	47 639,46
1757	Республика Северная Осетия-Алания, р-н Алагирский, севернее с. В.Биргаджанг участок №4	Алагирский	15.07:0020201.36	003001000000 Земли сельскохозяйственного назначения	Ведение личного подсобного хозяйства на полевых участках	1	01:160	4 622	9,57	44 232,54
1758	Респ Северная Осетия - Алания, р-н Алагирский, 1,8 км севернее с. Г.Кирца	Алагирский	15.07.0020201:4	003004000000 Земли особо охраняемых территорий и объектов	Для обитания вольной популяции чистокровных зубров	10	09:010	3 456 499	15,21	52 573 349,79
1759	Республика Северная Осетия-Алания, р-н Алагирский, с. Верхний Биргаджанг, участок № 4	Алагирский	15:07:0020201:44	003001000000 Земли сельскохозяйственного назначения	Для ведения личного подсобного хозяйства	1	01:160	2 500	9,57	23 925,00
1760	Республика Северная Осетия-Алания, р-н Алагирский, с. Суадаг, ул. Лесная, 14 "а"	Алагирский	15:07:0020201:45	003002000000 Земли населенных пунктов	Для ведения личного подсобного хозяйства	13	02:020	2 811	342,90	963 891,90
1761	Респ. Северная Осетия - Алания, р-н Алагирский, с. В. Биргаджанг, ул. Садовая, 62	Алагирский	15.07:0020201.47	003002000000 Земли населенных пунктов	Для ведения личного подсобного хозяйства	13	02:020	3 000	292,85	878 550,00
1762	Респ Северная Осетия - Алания, р-н Алагирский, с. В Биргаджанг, ул Садовая, 61	Алагирский	15.07:0020201.48	003002000000 Земли населенных пунктов	Для ведения личного подсобного хозяйства	13	02:020	3 000	292,85	878 550,00
1763	Республика Северная Осетия-Алания, р-н Алагирский, в районе с.Суадаг, вдоль автодороги "Владикавказ-Алагир", с правой стороны АЗС Алагирского ДРСУ.	Алагирский	15:07:0020201:49	003001000000 Земли сельскохозяйственного назначения	Для животноводства (сенокошение)	1	01:081	77 298	7,09	548 042,82
1764	Республика Северная Осетия-Алания, р-н Алагирский, с. Верхний Биргаджанг, ул. Садовая, участок № 39/1	Алагирский	15:07:0020201:53	003002000000 Земли населенных пунктов	Для ведения личного подсобного хозяйства	13	02:020	3 000	292,85	878 550,00
1765	Республика Северная Осетия-Алания, р-н Алагирский, западнее с.Суадаг	Алагирский	15.07:0020201.54	003001000000 Земли сельскохозяйственного назначения	Для ведения личного подсобного хозяйства	1	01:160	10 000	9,57	95 700,00
1766	Республика Северная Осетия-Алания, р-н Алагирский	Алагирский	15.07:0020201.56	003003000000 Земли промышленности, энергетики, транспорта, связи, радиовещания, телевидения, информатики, земли для обеспечения космической деятельности, земли обороны, безопасности и земли иного специального назначения	Для размещения объектов энергетики федерального значения	6	03:011	22 632	71,18	1 610 945,76

№ п/п	Местоположение ЗУ	Район	Кадастровый номер ЗУ	Категория земель	Разрешенное использование по документу	Код вида разрешенного использования (в соответствии с классификатором видов разрешенного использования земельных участков)	Вид использования объектов недвижимости	Площадь	УПКС	КС
1767	Республика Северная Осетия-Алания, р-н Алагирский	Алагирский	15:07:0020201:57	003003000000 Земли промышленности, энергетики, транспорта, связи, радиовещания, телевидения, информатики, земли для обеспечения космической деятельности, земли обороны, безопасности и земли иного специального назначения	Для размещения объектов энергетики федерального значения	6	03:011	6 636	71,18	472 350,48
1768	Республика Северная Осетия-Алания, р-н Алагирский	Алагирский	15:07:0020201:58	003003000000 Земли промышленности, энергетики, транспорта, связи, радиовещания, телевидения, информатики, земли для обеспечения космической деятельности, земли обороны, безопасности и земли иного специального назначения	Для размещения объектов энергетики федерального значения	6	03:011	22 274	71,18	1 585 463,32
1769	Республика Северная Осетия-Алания, р-н Алагирский, с Суадаг, в районе с Суадаг, вдоль автодороги "Владикавказ-Алагир", с правой стороны АЗС Алагирского ДРСУ.	Алагирский	15:07:0020201:59	003001000000 Земли сельскохозяйственного назначения	Для размещения объектов энергетики федерального значения	6	06:072	168	539,24	90 592,32
1770	Республика Северная Осетия-Алания, р-н Алагирский, с Суадаг, в районе с.Суадаг, вдоль автодороги "Владикавказ-Алагир", с правой стороны АЗС Алагирского ДРСУ.	Алагирский	15:07:0020201:60	003001000000 Земли сельскохозяйственного назначения	Для размещения объектов энергетики федерального значения	6	06:072	8 450	539,24	4 556 578,00
1771	Республика Северная Осетия-Алания, р-н Алагирский, с Суадаг, в районе с.Суадаг, вдоль автодороги "Владикавказ-Алагир", с правой стороны АЗС Алагирского ДРСУ	Алагирский	15:07:0020201:61	003001000000 Земли сельскохозяйственного назначения	Для размещения объектов энергетики федерального значения	6	06:072	90	539,24	48 531,60
1772	Республика Северная Осетия-Алания, р-н Алагирский	Алагирский	15:07:0020201:62	003003000000 Земли промышленности, энергетики, транспорта, связи, радиовещания, телевидения, информатики, земли для обеспечения космической деятельности, земли обороны, безопасности и земли иного специального назначения	Для размещения объектов энергетики федерального значения	6	03:011	21 150	71,18	1 505 457,00
1773	Республика Северная Осетия-Алания, р-н Алагирский	Алагирский	15:07:0020201:63	003003000000 Земли промышленности, энергетики, транспорта, связи, радиовещания, телевидения, информатики, земли для обеспечения космической деятельности, земли обороны, безопасности и земли иного специального назначения	Для размещения объектов энергетики федерального значения	6	03:011	51	71,18	3 630,18
1774	Республика Северная Осетия-Алания, р-н Алагирский, севернее с.Н.Бирагзанг	Алагирский	15:07:0020201:64	003003000000 Земли промышленности, энергетики, транспорта, связи, радиовещания, телевидения, информатики, земли для обеспечения космической деятельности, земли обороны, безопасности и земли иного специального назначения	Связь (для размещения линейно-кабельной связи)	6	06:080	16 483	490,53	8 085 405,99
1775	Респ. Северная Осетия - Алания, р-н Алагирский, в районе с. Суадаг, вдоль автотрассы Владикавказ-Алагир с левой стороны автозаправочной станции Алагирского ДРСУ.	Алагирский	15:07:0020201:7	003002000000 Земли населенных пунктов	Для строительства спортивной площадки.	3	05:012	1 005	94,30	94 771,50
1776	Респ. Северная Осетия - Алания, р-н Алагирский, в 1000 м. на восток от с. Суадаг	Алагирский	15.07.0020201	003001000000 Земли сельскохозяйственного назначения	Для организации крестьянского хозяйства животноводческого направления	1	01:010	20 000	9,57	191 400,00
1777	Республика Северная Осетия-Алания, р-н Алагирский, с. Суадаг, ул. Садовая, 23	Алагирский	15:07:0020202:10	003001000000 Земли сельскохозяйственного назначения	Для ведения личного подсобного хозяйства	1	01:160	3 000	9,57	28 710,00
1778	Северная Осетия - Алания респ, р-н Алагирский, район с.Дуарикау, район Головного водозабора, участок №24	Алагирский	15:07:0020202:101	003001000000 Земли сельскохозяйственного назначения	Для ведения личного подсобного хозяйства	1	01:160	1 000	9,57	9 570,00
1779	Северная Осетия - Алания респ. р-н Алагирский, район с.Дуарикау, район Головного водозабора,участок №23	Алагирский	15:07:0020202:102	003001000000 Земли сельскохозяйственного назначения	Для ведения личного подсобного хозяйства	1	01:160	1 000	9,57	9 570,00
1780	Республика Северная Осетия - Алания, р-н Алагирский, с Суадаг, участок №67	Алагирский	15:07:0020202:103	003002000000 Земли населенных пунктов	Для ведения личного подсобного хозяйства	13	02:020	1 059	342,90	363 131,10
1781	Северная Осетия - Алания респ, р-н Алагирский, в районе с Дуарикау, с правой стороны а/д "Дуарикау-Фнагдон", 1-ая Линия, участок № 2	Алагирский	15:07:0020202:104	003001000000 Земли сельскохозяйственного назначения	Для эксплуатации существующего жилого дома	13	02:010	3 000	342,90	1 028 700,00
1782	Северная Осетия - Алания респ, р-н Алагирский, в районе с Дуарикау, с правой стороны а/д "Дуарикау - Фнагдон", 1-ая Линия, участок № 1	Алагирский	15:07:0020202:106	003001000000 Земли сельскохозяйственного назначения	Для эксплуатации существующего жилого дома	13	02:010	3 000	342,90	1 028 700,00
1783	Респ. Северная Осетия-Алания, р-н Алагирский, район с Гусыра, участок № 27а	Алагирский	15:07:0020202:107	003001000000 Земли сельскохозяйственного назначения	Для ведения личного подсобного хозяйства	1	01:160	3 000	9,57	28 710,00
1784	Северная Осетия - Алания респ, р-н Алагирский, в районе с. Дуарикау, с правой стороны а/д "Дуарикау-Фнагдон"	Алагирский	15:07:0020202:108	003001000000 Земли сельскохозяйственного назначения	Под сенокос	1	01:081	42 859	7,09	303 870,31
1785	Северная Осетия - Алания респ, р-н Алагирский, с Хаталдон, ул Ч.Баховой, 71	Алагирский	15:07:0020202:109	003002000000 Земли населенных пунктов	Для ведения личного подсобного хозяйства	13	02:020	3 000	342,90	1 028 700,00
1786	Респ. Северная Осетия - Алания, р-н Алагирский	Алагирский	15:07:0020202:11	003001000000 Земли сельскохозяйственного назначения	Сельхозпроизводство	1	01:010	700 000	9,57	6 699 000,00
1787	Респ. Северная Осетия-Алания, р-н Алагирский, в районе с. Дуарикау, с правой стороны а/д "Дуарикау-Фнагдон", 1-ая Линия, участок № 7	Алагирский	15:07:0020202:110	003001000000 Земли сельскохозяйственного назначения	Для ведения личного подсобного хозяйства	1	01:160	1 000	9,57	9 570,00
1788	Северная Осетия - Алания респ, р-н Алагирский, в районе с. Дуарикау, с правой стороны а/д «Дуарикау - Фнагдон», 1-ая Линия, участок № 6	Алагирский	15:07:0020202:111	003001000000 Земли сельскохозяйственного назначения	Для ведения личного подсобного хозяйства	1	01:160	2 000	9,57	19 140,00
1789	Северная Осетия - Алания респ, р-н Алагирский, в районе с Дуарикау, с правой стороны а/д "Дуарикау - Фнагдон", участок № 9а	Алагирский	15:07:0020202:112	003001000000 Земли сельскохозяйственного назначения	Для ведения личного подсобного хозяйства	1	01:160	1 000	9,57	9 570,00
1790	Северная Осетия - Алания респ, р-н Алагирский, в районе с Дуарикау, с правой стороны а/д "Дуарикау - Фнагдон», участок № 4а	Алагирский	15:07:0020202:113	003001000000 Земли сельскохозяйственного назначения	Для ведения личного подсобного хозяйства	1	01:160	1 000	9,57	9 570,00
1791	Северная Осетия - Алания респ. р-н Алагирский, в районе с.Дуарикау, район Головного водозабора,участок №27	Алагирский	15:07:0020202:114	003001000000 Земли сельскохозяйственного назначения	Для ведения личного подсобного хозяйства	1	01:160	1 000	9,57	9 570,00
1792	Северная Осетия - Алания респ. р-н Алагирский, Владикавказское лесничество/Дуарикауское участковое лесничество, квартал 15, выдел 12	Алагирский	15:07:0020202:115	003005000000 Земли лесного фонда	Ведение рекреационной деятельности	5	05:000	1 870	278,52	520 832,40
1793	Северная Осетия - Алания респ, р-н Алагирский, Владикавказское лесничество/Дургинукуское участковое лесничество, квартал 26, выдел 15	Алагирский	15:07:0020202:116	003005000000 Земли лесного фонда	Ведение рекреационной деятельности	5	05:022	1 553	278,52	432 541,56
1794	Северная Осетия - Алания респ, р-н Алагирский, Владикавказское лесничество/Дургинукуское участковое лесничество, квартал 20, выдел 12,13	Алагирский	15:07:0020202:117	003005000000 Земли лесного фонда	Ведение рекреационной деятельности	5	05:022	3 302	278,52	919 673,04
1795	Респ. Северная Осетия-Алания, р-н Алагирский, в районе с.Дуарикау, с правой стороны а/д "Дуарикау-Фнагдон", 1-ая Линия, участок №11	Алагирский	15:07:0020202:118	003001000000 Земли сельскохозяйственного назначения	Для ведения личного подсобного хозяйства	1	01:160	1 000	9,57	9 570,00

№ п/п	Местоположение ЗУ	Район	Кадастровый номер ЗУ	Категория земель	Разрешенное использование по документу	Код вида разрешенного использования (в соответствии с классификатором видов разрешенного использования земельных участков)	Вид использования объектов недвижимости	Площадь	УПКС	КС
1796	Северная Осетия - Алания респ, р-н Алагирский, западнее с Хаталдон	Алагирский	15:07:0020202:119	003001000000 Земли сельскохозяйственного назначения	Для производства сельскохозяйственной продукции	1	01:081	10 232	6,09	62 312,88
1797	Респ. Северная Осетия - Алания, р-н Алагирский	Алагирский	15:07:0020202:12	003001000000 Земли сельскохозяйственного назначения	Сельхозпроизводство	1	01:010	213 000	9,57	2 038 410,00
1798	Северная Осетия - Алания респ, р-н Алагирский, в районе с.Дзуарикау,с правой стороны автодороги "Дзуарикау-Фиагдон", 3-я линия,участок№8	Алагирский	15:07:0020202:120	003001000000 Земли сельскохозяйственного назначения	Для ведения личного подсобного хозяйства	1	01:160	1 000	9,57	9 570,00
1799	Респ. Северная Осетия-Алания, р-н Алагирский,в районе с.Дзуарикау, с правой стороны автодороги "Дзуарикау-Фиагдон", 3-я линия, участок №1 5	Алагирский	15:07:0020202:121	003001000000 Земли сельскохозяйственного назначения	Для ведения личного подсобного хозяйства	1	01:160	1 000	9,57	9 570,00
1800	Северная Осетия - Алания респ, р-н Алагирский, в районе с.Дзуарикау,с правой стороны автодороги "Дзуарикау-Фиагдон",3-я линия,участок №5	Алагирский	15:07:0020202:122	003001000000 Земли сельскохозяйственного назначения	Для ведения личного подсобного хозяйства	1	01:160	1 000	9,57	9 570,00
1801	Северная Осетия - Алания респ, р-н Алагирский, в районе с.Дзуарикау, с правой стороны автодороги "Дзуарикау-Фиагдон",3-я линия, участок №9	Алагирский	15:07:0020202:123	003001000000 Земли сельскохозяйственного назначения	Для ведения личного подсобного хозяйства	1	01:160	1 000	9,57	9 570,00
1802	Северная Осетия - Алания респ, р-н Алагирский, в районе с.Дзуарикау, с правой стороны автодороги "Дзуарикау-Фиагдон", 3-я линия, участок №1 2	Алагирский	15:07:0020202:124	003001000000 Земли сельскохозяйственного назначения	Для ведения личного подсобного хозяйства	1	01:160	1 000	9,57	9 570,00
1803	Северная Осетия - Алания респ, р-н Алагирский, в районе с .Дзуарикау, с левой стороны от автодороги "Дзуарикау-В. Фиагдон"	Алагирский	15:07:0020202:125	003001000000 Земли сельскохозяйственного назначения	Выращивание тонизирующих, лекарственных, цветочных культур	1	01:010	100 000	9,57	957 000,00
1804	Респ. Северная Осетия-Алания, р-н Алагирский, в районе с.Дзуарикау, с правой стороны а/д "Дзуарикау-Фиагдон", участок № 45	Алагирский	15:07:0020202:126	003001000000 Земли сельскохозяйственного назначения	Для ведения личного подсобного хозяйства	1	01:160	1 508	9,57	14 431,56
1805	Респ. Северная Осетия-Алания, р-н Алагирский, в районе с.Дзуарикау, с правой стороны а/д "Дзуарикау-Фиагдон", участок №46	Алагирский	15:07:0020202:127	003001000000 Земли сельскохозяйственного назначения	Для ведения личного подсобного хозяйства	1	01:160	1 503	9,57	14 383,71
1806	Северная Осетия - Алания респ, р-н Алагирский, западнее с. Дзуарикау	Алагирский	15:07:0020202:128	003001000000 Земли сельскохозяйственного назначения	Животноводство (выпас сельскохозяйственных животных)	1	01:081	1 263 498	6,09	7 694 702,82
1807	Северная Осетия - Алания респ, р-н Алагирский, восточнее с.Суадаг, с левой стороны а/д "Владикавказ-Алагир", участок № 8	Алагирский	15:07:0020202:129	003001000000 Земли сельскохозяйственного назначения	Выращивание зерновых и иных сельскохозяйственных культур	1	01:010	136 450	9,57	1 305 826,50
1808	Северная Осетия - Алания респ, р-н Алагирский, в районе с.Дзуарикау, с правой стороны а/д "Дзуарикау-Фиагдон", 3-я Линия, участок №2	Алагирский	15:07:0020202:130	003001000000 Земли сельскохозяйственного назначения	Для ведения личного подсобного хозяйства	1	01:160	1 000	9,57	9 570,00
1809	Северная Осетия - Алания респ, р-н Алагирский, в районе с. Дзуарикау, с правой стороны автодороги "Дзуарикау-Фиагдон", 3-я Линия участок №81	Алагирский	15:07:0020202:131	003001000000 Земли сельскохозяйственного назначения	Для ведения личного подсобного хозяйства	1	01:160	1 000	9,57	9 570,00
1810	Северная Осетия - Алания респ, р-н Алагирский, в районе с.Дзуарикау, с правой стороны а/д "Дзуарикау-Фиагдон", 3-я Линия, участок №1	Алагирский	15:07:0020202:132	003001000000 Земли сельскохозяйственного назначения	Для ведения личного подсобного хозяйства	1	01:160	1 000	9,57	9 570,00
1811	Северная Осетия - Алания респ, р-н Алагирский, в районе с.Дзуарикау, с правой стороны а/д "Дзуарикау-Фиагдон", 2 линия, участок №1	Алагирский	15:07:0020202:133	003001000000 Земли сельскохозяйственного назначения	Для ведения личного подсобного хозяйства	1	01:160	1 500	9,57	14 355,00
1812	Северная Осетия - Алания респ, р-н Алагирский, в районе с.Дзуарикау, с правой стороны автодороги "Дзуарикау-Фиагдон", 3-я линия, участок №7	Алагирский	15:07:0020202:134	003001000000 Земли сельскохозяйственного назначения	Для ведения личного подсобного хозяйства	1	01:160	1 000	9,57	9 570,00
1813	Северная Осетия - Алания респ, р-н Алагирский, в районе с.Дзуарикау, с правой стороны автодороги "Дзуарикау-Фиагдон", 3-я линия, участок № 8	Алагирский	15:07:0020202:135	003001000000 Земли сельскохозяйственного назначения	Для ведения личного подсобного хозяйства	1	01:160	1 000	9,57	9 570,00
1814	Северная Осетия - Алания респ, р-н Алагирский, в районе с.Дзуарикау с правой стороны а/д "Дзуарикау-Фиагдон", 1-я Линия, участок №10	Алагирский	15:07:0020202:136	003001000000 Земли сельскохозяйственного назначения	Для ведения личного подсобного хозяйства	1	01:160	1 000	9,57	9 570,00
1815	Респ. Северная Осетия-Алания, р-н Алагирский, в районе с.Дзуарикау, с правой стороны а/д "Дзуарикау-Фиагдон", 1-я Линия, участок №12	Алагирский	15:07:0020202:137	003001000000 Земли сельскохозяйственного назначения	Для ведения личного подсобного хозяйства	1	01:160	1 000	9,57	9 570,00
1816	Северная Осетия - Алания респ, р-н Алагирский, в районе с .Дзуарикау, с правой стороны автодороги "Дзуарикау-Фиагдон", 3 Линия, участок №14	Алагирский	15:07:0020202:138	003001000000 Земли сельскохозяйственного назначения	Для ведения личного подсобного хозяйства	1	01:160	1 000	9,57	9 570,00
1817	Северная Осетия - Алания респ, р-н Алагирский, в районе с.Дзуарикау,1-ая линия, участок № 4	Алагирский	15:07:0020202:139	003001000000 Земли сельскохозяйственного назначения	Для ведения личного подсобного хозяйства	1	01:160	1 407	9,57	13 464,99
1818	Респ. Северная Осетия - Алания, р-н Алагирский	Алагирский	15:07:0020202:14	003001000000 Земли сельскохозяйственного назначения	Сельхозпроизводство	1	01:010	2 300 000	9,57	22 011 000,00
1819	Респ. Северная Осетия-Алания, р-н Алагирский, в районе с.Дзуарикау, 1-ая линия, участок № 3	Алагирский	15:07:0020202:140	003001000000 Земли сельскохозяйственного назначения	Для ведения личного подсобного хозяйства	1	01:160	1 402	9,57	13 417,14
1820	Респ. Северная Осетия-Алания, р-н Алагирский, в районе с.Дзуарикау, 3-ая линия, участок № 16	Алагирский	15:07:0020202:141	003001000000 Земли сельскохозяйственного назначения	Для ведения личного подсобного хозяйства	1	01:160	1 000	9,57	9 570,00
1821	Северная Осетия - Алания респ, р-н Алагирский, в районе с. Дзуарикау, 2-я линия, участок № 4	Алагирский	15:07:0020202:142	003001000000 Земли сельскохозяйственного назначения	Для ведения личного подсобного хозяйства	1	01:160	1 000	9,57	9 570,00
1822	Респ. Северная Осетия-Алания, р-н Алагирский, в районе с. Дзуарикау, с правой стороны автодороги "Дзуарикау-Фиагдон", 3-я линия, участок №10	Алагирский	15:07:0020202:143	003001000000 Земли сельскохозяйственного назначения	Для ведения личного подсобного хозяйства	1	01:160	1 000	9,57	9 570,00
1823	Северная Осетия - Алания респ, р-н Алагирский, в районе с .Дзуарикау, с правой стороны автодороги "Дзуарикау-Фиагдон", 3-я линия, участок № 6	Алагирский	15:07:0020202:144	003001000000 Земли сельскохозяйственного назначения	Для ведения личного подсобного хозяйства	1	01:160	1 000	9,57	9 570,00
1824	Респ. Северная Осетия-Алания, р-н Алагирский, в районе с. Дзуарикау, 2 линия, участок № 3	Алагирский	15:07:0020202:145	003001000000 Земли сельскохозяйственного назначения	Для ведения личного подсобного хозяйства	1	01:160	1 000	9,57	9 570,00
1825	Респ. Северная Осетия-Алания, р-н Алагирский, в районе с. Дзуарикау, с правой стороны автодороги "Дзуарикау-Фиагдон", 3-я линия, участок № 13	Алагирский	15:07:0020202:146	003001000000 Земли сельскохозяйственного назначения	Для ведения личного подсобного хозяйства	1	01:160	1 000	9,57	9 570,00
1826	Респ. Северная Осетия-Алания, р-н Алагирский, в районе с. Дзуарикау, 3-я линия, участок № 18	Алагирский	15:07:0020202:147	003001000000 Земли сельскохозяйственного назначения	Для ведения личного подсобного хозяйства	1	01:160	1 000	9,57	9 570,00
1827	Респ. Северная Осетия-Алания, р-н Алагирский, в районе с. Дзуарикау, 3-я линия, участок № 17	Алагирский	15:07:0020202:148	003001000000 Земли сельскохозяйственного назначения	Для ведения личного подсобного хозяйства	1	01:160	1 000	9,57	9 570,00
1828	Северная Осетия - Алания респ, р-н Алагирский, в районе с .Дзуарикау, с правой стороны автодороги "Дзуарикау-Фиагдон", участок № 76	Алагирский	15:07:0020202:149	003001000000 Земли сельскохозяйственного назначения	Для производства сельскохозяйственной продукции	1	01:081	5 000	6,09	30 450,00
1829	Респ. Северная Осетия - Алания, р-н Алагирский	Алагирский	15:07:0020202:15	003001000000 Земли сельскохозяйственного назначения	Сельхозпроизводство	1	01:010	3 690 000	9,57	35 313 300,00
1830	Респ. Северная Осетия-Алания, р-н Алагирский, в районе с.Дзуарикау, с правой стороны автодороги "Дзуарикау-Фиагдон", участок № 77	Алагирский	15:07:0020202:150	003001000000 Земли сельскохозяйственного назначения	Для производства сельскохозяйственной продукции	1	01:081	5 000	6,09	30 450,00
1831	Северная Осетия - Алания респ, р-н Алагирский, 2000 м юго-западнее с. Дзуарикау, с правой стороны автодороги "Дзуарикау - Хаминдзаан", участок №15	Алагирский	15:07:0020202:151	003001000000 Земли сельскохозяйственного назначения	Для ведения личного подсобного хозяйства	1	01:160	1 500	9,57	14 355,00
1832	Северная Осетия - Алания респ, р-н Алагирский, 2020 м юго-западнее с. Дзуарикау, с правой стороны автодороги "Дзуарикау - Хаминдзаан", участок №16	Алагирский	15:07:0020202:152	003001000000 Земли сельскохозяйственного назначения	Для ведения личного подсобного хозяйства	1	01:160	800	9,57	7 656,00
1833	Северная Осетия - Алания респ, р-н Алагирский, 2040 м юго-западнее с. Дзуарикау, с правой стороны автодороги "Дзуарикау - Хаминдзаан", участок № 17	Алагирский	15:07:0020202:153	003001000000 Земли сельскохозяйственного назначения	Для ведения личного подсобного хозяйства	1	01:160	800	9,57	7 656,00
1834	Северная Осетия - Алания респ, р-н Алагирский, в районе с. Дзуарикау, с правой стороны автодороги "Дзуарикау-Фиагдон", 1-я линия, участок № 16	Алагирский	15:07:0020202:154	003001000000 Земли сельскохозяйственного назначения	Для ведения личного подсобного хозяйства	1	01:160	1 265	9,57	12 106,05
1835	Респ. Северная Осетия-Алания, р-н Алагирский, в районе с. Дзуарикау, с правой стороны а/д "Дзуарикау-Фиагдон", 2-линия, участок №12	Алагирский	15:07:0020202:155	003001000000 Земли сельскохозяйственного назначения	Для ведения личного подсобного хозяйства	1	01:160	1 290	9,57	12 345,30

№ п/п	Местоположение ЗУ	Район	Кадастровый номер ЗУ	Категория земель	Разрешенное использование по документу	Код вида разрешенного использования (в соответствии с классификатором видов разрешенного использования земельных участков)	Вид использования объектов недвижимости	Площадь	УПКС	КС
1836	Респ. Северная Осетия-Алания, р-н Алагирский, с правой стороны автодороги "Дзуарикау-Фиагдон", 2-я линия, участок № 6	Алагирский	15:07:0020202:156	003001000000 Земли сельскохозяйственного назначения	Для ведения личного подсобного хозяйства	1	01:160	1 000	9,57	9 570,00
1837	Респ. Северная Осетия-Алания, р-н Алагирский, с правой стороны автодороги "Дзуарикау-Фиагдон", 2-я линия, участок №7	Алагирский	15:07:0020202:157	003001000000 Земли сельскохозяйственного назначения	Для ведения личного подсобного хозяйства	1	01:160	1 000	9,57	9 570,00
1838	Респ. Северная Осетия-Алания, р-н Алагирский, в районе с.Дзуарикау, с правой стороны автодороги "Дзуарикау-Фиагдон", участок №18	Алагирский	15:07:0020202:158	003001000000 Земли сельскохозяйственного назначения	Для ведения личного подсобного хозяйства	1	01:160	3 000	9,57	28 710,00
1839	Респ. Северная Осетия-Алания, р-н Алагирский, с правой стороны автодороги "Дзуарикау-Фиагдон", 2-я линия, участок №13	Алагирский	15:07:0020202:159	003001000000 Земли сельскохозяйственного назначения	Для ведения личного подсобного хозяйства	1	01:160	1 216	9,57	11 637,12
1840	Респ. Северная Осетия - Алания, р-н Алагирский	Алагирский	15:07:0020202:16	003001000000 Земли сельскохозяйственного назначения	Сельхозпроизводство	1	01:010	660 000	9,57	6 316 200,00
1841	Северная Осетия - Алания респ. р-н Алагирский, 2080 м юго-западнее с. Дзуарикау, с правой стороны автодороги "Дзуарикау - Хаонсаанин", участок № 17:1	Алагирский	15:07:0020202:160	003001000000 Земли сельскохозяйственного назначения	Для производства сельскохозяйственной продукции	1	01:010	1 167	9,57	11 168,19
1842	Северная Осетия - Алания респ. р-н Алагирский, 2100 м юго-западнее с. Дзуарикау, с правой стороны автодороги "Дзуарикау - Хаонсаанин", участок № 17/3	Алагирский	15:07:0020202:161	003001000000 Земли сельскохозяйственного назначения	Для производства сельскохозяйственной продукции	1	01:010	1 021	9,57	9 770,97
1843	Северная Осетия - Алания респ. р-н Алагирский, 1000 м юго-западнее с.Дзуарикау, с правой стороны автодороги "Дзуарикау - Хаонсаанин", участок № 18	Алагирский	15:07:0020202:162	003001000000 Земли сельскохозяйственного назначения	Для ведения личного подсобного хозяйства	1	01:160	2 530	9,57	24 212,10
1844	Северная Осетия - Алания респ. р-н Алагирский, 2060 м юго-западнее с. Дзуарикау, с правой стороны автодороги "Дзуарикау - Хаонсаанин", участок № 17/2	Алагирский	15:07:0020202:163	003001000000 Земли сельскохозяйственного назначения	Для производства сельскохозяйственной продукции	1	01:180	800	142,30	113 840,00
1845	Северная Осетия - Алания респ. р-н Алагирский, 1300 м юго-западнее с. Дзуарикау, с правой стороны автодороги "Дзуарикау - Хаонсаанин", участок № 19/6	Алагирский	15:07:0020202:165	003001000000 Земли сельскохозяйственного назначения	Для ведения личного подсобного хозяйства	1	01:160	1 500	9,57	14 355,00
1846	Северная Осетия - Алания респ. р-н Алагирский, в районе с.Дзуарикау, с правой стороны а/д "Дзуарикау-Фиагдон", 2-я линия, участок №11	Алагирский	15:07:0020202:168	003001000000 Земли сельскохозяйственного назначения	Для ведения личного подсобного хозяйства	1	01:160	1 286	9,57	12 307,02
1847	Северная Осетия - Алания респ. р-н Алагирский, в районе с Дзуарикау, с правой стороны автодороги "Дзуарикау-Фиагдон", 1-я линия , участок № 14	Алагирский	15:07:0020202:169	003001000000 Земли сельскохозяйственного назначения	Для ведения личного подсобного хозяйства	1	01:160	1 000	9,57	9 570,00
1848	Респ. Северная Осетия - Алания, р-н Алагирский	Алагирский	15:07:0020202:17	003001000000 Земли сельскохозяйственного назначения	Сельхозпроизводство	1	01:010	73 272	9,57	701 213,04
1849	Республика Северная Осетия-Алания, р-н Алагирский, в районе с. Дзуарикау, с правой стороны автодороги "Дзуарикау-Фиагдон", 2 -я линия, участок № 9	Алагирский	15:07:0020202:171	003001000000 Земли сельскохозяйственного назначения	Для ведения личного подсобного хозяйства	1	01:160	1 000	9,57	9 570,00
1850	Северная Осетия - Алания респ. р-н Алагирский, в районе с.Дзуарикау, с правой стороны автодороги "Дзуарикау-Фиагдон", 4-я линия, участок № 3	Алагирский	15:07:0020202:172	003001000000 Земли сельскохозяйственного назначения	Для ведения личного подсобного хозяйства	1	01:160	3 000	9,57	28 710,00
1851	Северная Осетия - Алания респ. р-н Алагирский, в районе с Дзуарикау, с правой стороны автодороги "Дзуарикау-Фиагдон", 4 - я линия, участок № 20	Алагирский	15:07:0020202:173	003001000000 Земли сельскохозяйственного назначения	Для ведения личного подсобного хозяйства	1	01:160	1 000	9,57	9 570,00
1852	Северная Осетия - Алания респ. р-н Алагирский, в районе с Дзуарикау, с правой стороны автодороги "Дзуарикау-Фиагдон", 4-я линия, участок № 1	Алагирский	15:07:0020202:174	003001000000 Земли сельскохозяйственного назначения	Для ведения личного подсобного хозяйства	1	01:160	3 000	9,57	28 710,00
1853	Северная Осетия - Алания респ. р-н Алагирский, с правой стороны автодороги "Дзуарикау-Фиагдон", 2-я линия, участок № 8	Алагирский	15:07:0020202:175	003001000000 Земли сельскохозяйственного назначения	Для ведения личного подсобного хозяйства	1	01:160	1 000	9,57	9 570,00
1854	Северная Осетия - Алания респ. р-н Алагирский, в районе с.Дзуарикау, с правой стороны автодороги "Дзуарикау-Фиагдон", 4-я линия, участок № 2	Алагирский	15:07:0020202:176	003001000000 Земли сельскохозяйственного назначения	Для ведения личного подсобного хозяйства	1	01:160	3 000	9,57	28 710,00
1855	Северная Осетия - Алания респ. р-н Алагирский, в районе с Дзуарикау, с правой стороны а/д "Дзуарикау-Фиагдон", 2 линия, участок № 22	Алагирский	15:07:0020202:177	003001000000 Земли сельскохозяйственного назначения	Для ведения личного подсобного хозяйства	1	01:160	1 500	9,57	14 355,00
1856	Северная Осетия - Алания респ. р-н Алагирский, в районе с Дзуарикау, с правой стороны а/д "Дзуарикау-Фиагдон", 2 линия, участок № 21	Алагирский	15:07:0020202:178	003001000000 Земли сельскохозяйственного назначения	Для ведения личного подсобного хозяйства	1	01:160	1 500	9,57	14 355,00
1857	Республика Северная Осетия-Алания, р-н Алагирский, 2420 м юго-западнее с. Дзуарикау, с правой стороны автодороги «Дзуарикау-Хаонсаанин», участок № 25/6	Алагирский	15:07:0020202:179	003001000000 Земли сельскохозяйственного назначения	Для ведения личного подсобного хозяйства	1	01:160	1 594	9,57	15 254,58
1858	Респ. Северная Осетия - Алания, р-н Алагирский	Алагирский	15.07:0020202.18	003001000000 Земли сельскохозяйственного назначения	Сельхозпроизводство	1	01:010	114 500	9.57	1 095 765,00
1859	Республика Северная Осетия-Алания, р-н Алагирский, 2390 м юго-западнее с. Дзуарикау, с правой стороны автодороги «Дзуарикау-Хаонсаанин», участок № 25/5	Алагирский	15:07:0020202:180	003001000000 Земли сельскохозяйственного назначения	Для ведения личного подсобного хозяйства	1	01:160	1 665	9.57	15 934,05
1860	Респ. Северная Осетия-Алания, р-н Алагирский, с правой стороны автодороги "Дзуарикау-Фиагдон", 4-я линия, участок № 11	Алагирский	15:07:0020202:181	003001000000 Земли сельскохозяйственного назначения	Для ведения личного подсобного хозяйства на полевых участках	1	01:160	1 000	9,57	9 570,00
1861	Респ. Северная Осетия-Алания, р-н Алагирский, в районе с. Дзуарикау, с правой стороны автодороги "Дзуарикау-Фиагдон", 4-ая линия, участок № 33	Алагирский	15:07:0020202:182	003001000000 Земли сельскохозяйственного назначения	Для ведения личного подсобного хозяйства	1	01:160	1 000	9,57	9 570,00
1862	Республика Северная Осетия-Алания, р-н Алагирский, в районе с. Дзуарикау, 3-я линия, участок №19	Алагирский	15:07:0020202:183	003001000000 Земли сельскохозяйственного назначения	Для ведения личного подсобного хозяйства	1	01:160	1 000	9.57	9 570,00
1863	Республика Северная Осетия-Алания, р-н Алагирский, в районе с.Дзуарикау, с правой стороны автодороги "Дзуарикау-Фиагдон", 3-я линия, участок № 23/1	Алагирский	15:07:0020202:184	003001000000 Земли сельскохозяйственного назначения	Для ведения личного подсобного хозяйства	1	01:160	2 000	9.57	19 140,00
1864	Респ. Северная Осетия-Алания, р-н Алагирский, в районе с.Дзуарикау, с правой стороны автодороги "Дзуарикау-Фиагдон", 5-я линия, участок № 8	Алагирский	15:07:0020202:185	003001000000 Земли сельскохозяйственного назначения	Для ведения личного подсобного хозяйства	1	01:160	1 000	9,57	9 570,00
1865	Респ. Северная Осетия-Алания, р-н Алагирский, в районе с.Дзуарикау, с правой стороны автодороги "Дзуарикау-Фиагдон", 5-я линия, участок № 9	Алагирский	15:07:0020202:186	003001000000 Земли сельскохозяйственного назначения	Для ведения личного подсобного хозяйства	1	01:160	1 000	9,57	9 570,00
1866	Республика Северная Осетия-Алания, р-н Алагирский, с правой стороны автодороги "Дзуарикау-Фиагдон", 3-я линия, участок №21	Алагирский	15:07:0020202:187	003001000000 Земли сельскохозяйственного назначения	Для ведения личного подсобного хозяйства	1	01:160	5 929	9.57	56 740,53
1867	Республика Северная Осетия-Алания, р-н Алагирский, в районе с Дзуарикау, с правой стороны автодороги "Дзуарикау-Фиагдон", 3-я линия участок №26/1	Алагирский	15:07:0020202:188	003001000000 Земли сельскохозяйственного назначения	Для ведения личного подсобного хозяйства	1	01:160	2 000	9.57	19 140,00
1868	Республика Северная Осетия-Алания, р-н Алагирский, в районе с.Дзуарикау, с правой стороны а/д "Дзуарикау-Фиагдон",3-я линия, участок №4	Алагирский	15:07:0020202:189	003001000000 Земли сельскохозяйственного назначения	Для ведения личного подсобного хозяйства	1	01:160	1 000	9,57	9 570,00
1869	Респ. Северная Осетия - Алания, р-н Алагирский	Алагирский	15:07:0020202:19	003001000000 Земли сельскохозяйственного назначения	Сельхозпроизводство	1	01:010	90 000	9,57	861 300,00
1870	Респ. Северная Осетия-Алания, р-н Алагирский, в районе с. Дзуарикау, с правой стороны автодороги "Дзуарикау-Фиагдон", 3-я линия, участок №24/1	Алагирский	15:07:0020202:190	003001000000 Земли сельскохозяйственного назначения	Для ведения личного подсобного хозяйства	1	01:160	2 000	9.57	19 140,00
1871	Республика Северная Осетия-Алания, р-н Алагирский, с. Дзуарикау, с правой стороны автодороги "Дзуарикау-Фиагдон", 5-я линия, участок № 1/1	Алагирский	15:07:0020202:191	003001000000 Земли сельскохозяйственного назначения	Для ведения личного подсобного хозяйства	1	01:160	2 001	9.57	19 149,57
1872	Республика Северная Осетия-Алания, р-н Алагирский, с. Дзуарикау, с правой стороны автодороги "Дзуарикау-Фиагдон", 5-я линия, участок №3/1	Алагирский	15:07:0020202:192	003001000000 Земли сельскохозяйственного назначения	Для ведения личного подсобного хозяйства	1	01:160	2 001	9,57	19 149,57
1873	Республика Северная Осетия-Алания, р-н Алагирский, в районе с.Хаталдон, с правой стороны автодороги "Алагир-Владикавказ"	Алагирский	15:07:0020202:193	003001000000 Земли сельскохозяйственного назначения	Выпас сельскохозяйственных животных	1	01:081	300 000	6,09	1 827 000,00
1874	Республика Северная Осетия-Алания, р-н Алагирский, в районе с. Дзуарикау, с правой стороны автодороги "Дзуарикау-Фиагдон", участок № 75/1	Алагирский	15:07:0020202:194	003001000000 Земли сельскохозяйственного назначения	Под сенокос	1	01:081	10 000	7.09	70 900,00
1875	Республика Северная Осетия-Алания, р-н Алагирский, в районе южной окраины с.Хаталдон, участок № 1/1	Алагирский	15:07:0020202:195	003001000000 Земли сельскохозяйственного назначения	Для производства сельскохозяйственной продукции	1	01:081	764	6.09	4 652,76

№ п/п	Местоположение ЗУ	Район	Кадастровый номер ЗУ	Категория земель	Разрешенное использование по документу	Код вида разрешенного использования (в соответствии с классификатором видов разрешенного использования земельных участков)	Вид использования объектов недвижимости	Площадь	УПКС	КС
1876	Республика Северная Осетия-Алания, р-н Алагирский, с правой стороны автодороги "Дзуарикау - Фнагдон", 5-я линия, участок №17/1	Алагирский	15:07:0020202:196	003001000000 Земли сельскохозяйственного назначения	Для ведения личного подсобного хозяйства	1	01:160	1 000	9,57	9 570,00
1877	Республика Северная Осетия-Алания, р-н Алагирский, с правой стороны автодороги "Дзуарикау - Фнагдон", 5-я линия, участок 18/1	Алагирский	15:07:0020202:198	003001000000 Земли сельскохозяйственного назначения	Для ведения личного подсобного хозяйства	1	01:160	1 000	9,57	9 570,00
1878	Респ. Северная Осетия-Алания, р-н Алагирский, в районе с. Дзуарикау, с правой стороны автодороги "Дзуарикау-Фнагдон", 2 линия, участок № 4/1	Алагирский	15:07:0020202:199	003001000000 Земли сельскохозяйственного назначения	Для ведения личного подсобного хозяйства	1	01:160	1 000	9,57	9 570,00
1879	Северная Осетия - Алания респ, р-н Алагирский, в границах совхоза "Дзуарикау"	Алагирский	15:07:0020202:20	003001000000 Земли сельскохозяйственного назначения	Для организации крестьянского хозяйства растениеводческого направления	1	01:010	77 000	9,57	736 890,00
1880	Респ. Северная Осетия-Алания, р-н Алагирский, в районе с. Дзуарикау, с правой стороны а/д "Дзуарикау-Фнагдон", участок №80	Алагирский	15:07:0020202:200	003001000000 Земли сельскохозяйственного назначения	Для ведения личного подсобного хозяйства	1	01:160	3 000	9,57	28 710,00
1881	Респ. Северная Осетия-Алания, р-н Алагирский, в районе с. Дзуарикау, с правой стороны автодороги "Дзуарикау-Фнагдон", 2 линия, участок № 4/2	Алагирский	15:07:0020202:201	003001000000 Земли сельскохозяйственного назначения	Для ведения личного подсобного хозяйства	1	01:160	1 000	9,57	9 570,00
1882	Республика Северная Осетия-Алания, р-н Алагирский, с правой стороны автодороги "Дзуарикау-Фнагдон", 5 линия, участок № 10	Алагирский	15:07:0020202:202	003001000000 Земли сельскохозяйственного назначения	Для ведения личного подсобного хозяйства	1	01:081	1 000	6,09	6 090,00
1883	Республика Северная Осетия-Алания, р-н Алагирский, в районе с.Дзуарикау, с правой стороны автодороги "Дзуарикау-Фнагдон", 4 линия, участок № 27	Алагирский	15:07:0020202:203	003001000000 Земли сельскохозяйственного назначения	Для ведения личного подсобного хозяйства	1	01:160	1 000	9,57	9 570,00
1884	Республика Северная Осетия-Алания, р-н Алагирский, в районе с.Дзуарикау, с правой стороны автодороги "Дзуарикау-Фнагдон",4 линия, участок №29	Алагирский	15:07:0020202:204	003001000000 Земли сельскохозяйственного назначения	Для ведения личного подсобного хозяйства	1	01:160	1 000	9,57	9 570,00
1885	Республика Северная Осетия-Алания, р-н Алагирский, в районе с.Дзуарикау, с правой стороны автодороги "Дзуарикау-Фнагдон", 4 линия,участок №28	Алагирский	15:07:0020202:205	003001000000 Земли сельскохозяйственного назначения	Для ведения личного подсобного хозяйства	1	01:160	1 000	9,57	9 570,00
1886	Республика Северная Осетия-Алания, р-н Алагирский, в районе с.Дзуарикау, с правой стороны автодороги "Дзуарикау-Фнагдон", 5 линия, уч №8/1	Алагирский	15:07:0020202:207	003001000000 Земли сельскохозяйственного назначения	Для ведения личного подсобного хозяйства	1	01:160	1 000	9,57	9 570,00
1887	Республика Северная Осетия-Алания, р-н Алагирский, с правой стороны автодороги "Дзуарикау-Фнагдон", 5-я линия, участок №19	Алагирский	15:07:0020202:208	003001000000 Земли сельскохозяйственного назначения	Для ведения личного подсобного хозяйства	1	01:160	1 000	9,57	9 570,00
1888	Республика Северная Осетия-Алания, р-н Алагирский, с правой стороны автодороги "Дзуарикау-Фнагдон", 5 - линия, участок №16/1	Алагирский	15:07:0020202:209	003001000000 Земли сельскохозяйственного назначения	Для ведения личного подсобного хозяйства	1	01:160	1 000	9,57	9 570,00
1889	Респ. Северная Осетия - Алания, р-н Алагирский, юго-западная окраина с. Дзуарикау.	Алагирский	15:07:0020202:21	003004000000 Земли особо охраняемых территорий и объектов	Для эксплуатации существующих строений базы отдыха	5	05:022	5 079	278,52	1 414 603,08
1890	Республика Северная Осетия-Алания, р-н Алагирский, в районе с.Дзуарикау с правой стороны автодороги "Дзуарикау-Фнагдон", 3-я линия, участок № 46/1	Алагирский	15:07:0020202:210	003001000000 Земли сельскохозяйственного назначения	Для ведения личного подсобного хозяйства	1	01:160	2 188	9,57	20 939,16
1891	Республика Северная Осетия-Алания, р-н Алагирский, с правой стороны автодороги "Дзуарикау-Фнагдон", 6-я линия, участок № 1	Алагирский	15:07:0020202:211	003001000000 Земли сельскохозяйственного назначения	Для ведения личного подсобного хозяйства	1	01:160	2 001	9,57	19 149,57
1892	Респ. Северная Осетия-Алания, р-н Алагирский, с правой стороны автодороги "Дзуарикау-Фнагдон", 6-я линия, участок № 2	Алагирский	15:07:0020202:212	003001000000 Земли сельскохозяйственного назначения	Для ведения личного подсобного хозяйства	1	01:160	2 001	9,57	19 149,57
1893	Республика Северная Осетия-Алания, р-н Алагирский, с правой стороны автодороги "Дзуарикау-Фнагдон", 2 линия, уч. №19	Алагирский	15:07:0020202:213	003001000000 Земли сельскохозяйственного назначения	Для ведения личного подсобного хозяйства	1	01:160	1 500	9,57	14 355,00
1894	Респ. Северная Осетия-Алания, р-н Алагирский, с правой стороны автодороги "Дзуарикау-Фнагдон", 6-я линия, участок № 3	Алагирский	15:07:0020202:214	003001000000 Земли сельскохозяйственного назначения	Для ведения личного подсобного хозяйства	1	01:160	2 001	9,57	19 149,57
1895	Республика Северная Осетия-Алания, р-н Алагирский, в районе с.Дзуарикау, с правой стороны автодороги "Дзуарикау-Фнагдон", 4 линия,участок №32	Алагирский	15:07:0020202:215	003001000000 Земли сельскохозяйственного назначения	Для ведения личного подсобного хозяйства	1	01:160	1 000	9,57	9 570,00
1896	Респ. Северная Осетия-Алания, р-н Алагирский, в районе с. Дзуарикау, с правой стороны автодороги "Дзуарикау-Фнагдон"	Алагирский	15:07:0020202:216	003001000000 Земли сельскохозяйственного назначения	Для производства сельскохозяйственной продукции	1	01:081	3 433	6,09	20 906,97
1897	Республика Северная Осетия-Алания, р-н Алагирский, линия 6-ая, уч 20, с правой стороны автодороги "Дзуарикау-Фнагдон",	Алагирский	15:07:0020202:217	003001000000 Земли сельскохозяйственного назначения	Для ведения личного подсобного хозяйства	1	01:160	2 001	9,57	19 149,57
1898	Республика Северная Осетия-Алания, р-н Алагирский, с. Гусыра, участок 43	Алагирский	15:07:0020202:218	003002000000 Земли населенных пунктов	Для ведения личного подсобного хозяйства	13	02:020	3 000	243,35	730 050,00
1899	Республика Северная Осетия-Алания, р-н Алагирский, с Дзуарикау, с правой стороны автодороги "Дзуарикау-Фнагдон", 5-я линия, участок №1	Алагирский	15:07:0020202:219	003001000000 Земли сельскохозяйственного назначения	Для ведения личного подсобного хозяйства	1	01:160	1 000	9,57	9 570,00
1900	Респ. Северная Осетия - Алания, р-н Алагирский	Алагирский	15:07:0020202:22	003006000000 Земли лесного фонда	корьер	6	06:010	70 000	206,94	14 485 800,00
1901	Республика Северная Осетия-Алания, р-н Алагирский, в районе с. Дзуарикау, с правой стороны автодороги "Дзуарикау-Фнагдон", 5-линия, участок №3	Алагирский	15:07:0020202:220	003001000000 Земли сельскохозяйственного назначения	Для ведения личного подсобного хозяйства	1	01:160	1 000	9,57	9 570,00
1902	Республика Северная Осетия-Алания, р-н Алагирский, в районе с. Дзуарикау, с правой стороны автодороги "Дзуарикау-Фнагдон", 5- линия, участок №4	Алагирский	15:07:0020202:221	003001000000 Земли сельскохозяйственного назначения	Для ведения личного подсобного хозяйства	1	01:160	1 000	9,57	9 570,00
1903	Республика Северная Осетия-Алания, р-н Алагирский, в районе с. Дзуарикау с правой стороны автодороги "Дзуарикау-Фнагдон", 5- линия, участок №6	Алагирский	15:07:0020202:222	003001000000 Земли сельскохозяйственного назначения	Для ведения личного подсобного хозяйства	1	01:160	1 000	9,57	9 570,00
1904	Республика Северная Осетия-Алания, р-н Алагирский, в районе с. Дзуарикау, с правой стороны автодороги "Дзуарикау-Фнагдон",5- линия, участок №7	Алагирский	15:07:0020202:223	003001000000 Земли сельскохозяйственного назначения	Для ведения личного подсобного хозяйства	1	01:160	1 000	9,57	9 570,00
1905	Республика Северная Осетия-Алания, р-н Алагирский, в районе с. Дзуарикау, с правой стороны автодороги "Дзуарикау-Фнагдон", 5-линия, участок №5	Алагирский	15:07:0020202:224	003001000000 Земли сельскохозяйственного назначения	Для ведения личного подсобного хозяйства	1	01:160	1 000	9,57	9 570,00
1906	Республика Северная Осетия-Алания, р-н Алагирский, с правой стороны автодороги "Дзуарикау-Фнагдон", 5-я линия, участок №19/1	Алагирский	15:07:0020202:225	003001000000 Земли сельскохозяйственного назначения	Для ведения личного подсобного хозяйства	1	01:160	1 000	9,57	9 570,00
1907	Республика Северная Осетия-Алания, р-н Алагирский, с правой стороны автодороги "Дзуарикау-Фнагдон", 5- линия, участок №20/1	Алагирский	15:07:0020202:226	003001000000 Земли сельскохозяйственного назначения	Для ведения личного подсобного хозяйства	1	01:160	1 000	9,57	9 570,00
1908	Республика Северная Осетия-Алания, р-н Алагирский, в районе с. Дзуарикау, с правой стороны автодороги "Дзуарикау-Фнагдон", 5-я линия, участок №2	Алагирский	15:07:0020202:227	003001000000 Земли сельскохозяйственного назначения	Для ведения личного подсобного хозяйства	1	01:160	1 000	9,57	9 570,00
1909	Республика Северная Осетия-Алания, р-н Алагирский, в районе с.Дзуарикау, с правой стороны автодороги "Дзуарикау-Фнагдон"	Алагирский	15:07:0020202:228	003001000000 Земли сельскохозяйственного назначения	Для производства сельскохозяйственной продукции	1	01:081	10 000	6,09	60 900,00
1910	Республика Северная Осетия-Алания, р-н Алагирский, в районе с.Дзуарикау, с правой стороны автодороги "Дзуарикау-Фнагдон", 4-я линия, участок № 38	Алагирский	15:07:0020202:229	003001000000 Земли сельскохозяйственного назначения	Для ведения личного подсобного хозяйства	1	01:160	1 000	9,57	9 570,00
1911	Респ. Северная Осетия-Алания, р-н Алагирский, в районе с. Дзуарикау, с правой стороны автодороги "Дзуарикау-Фнагдон", 5-я линия, участок 37	Алагирский	15:07:0020202:230	003001000000 Земли сельскохозяйственного назначения	Для ведения личного подсобного хозяйства	1	01:160	2 000	9,57	19 140,00
1912	Республика Северная Осетия-Алания, р-н Алагирский, в районе с.Дзуарикау, с правой стороны автодороги "Дзуарикау-Фнагдон", 7-я линия, участок №18	Алагирский	15:07:0020202:231	003001000000 Земли сельскохозяйственного назначения	Для ведения личного подсобного хозяйства	1	01:160	3 001	9,57	28 719,57
1913	Респ. Северная Осетия-Алания, р-н Алагирский, в районе с. Дзуарикау, с правой стороны автодороги "Дзуарикау-Фнагдон", 4-я линия, участок № 40	Алагирский	15:07:0020202:232	003001000000 Земли сельскохозяйственного назначения	Для ведения личного подсобного хозяйства	1	01:160	1 000	9,57	9 570,00
1914	Российская Федерация, Республика Северная Осетия - Алания, м.р-н Алагирский, с.п. Хаталдонское, с Хаталдон, уч 1/2	Алагирский	15:07:0020202:233	003001000000 Земли сельскохозяйственного назначения	Для ведения личного подсобного хозяйства	1	01:160	2 150	9,57	20 575,50
1915	Республика Северная Осетия-Алания, р-н Алагирский, в районе с.Дзуарикау, с правой стороны автодороги "Дзуарикау-Фнагдон", 5-я линия, участок №12	Алагирский	15:07:0020202:234	003001000000 Земли сельскохозяйственного назначения	Для ведения личного подсобного хозяйства	1	01:160	3 000	9,57	28 710,00

№ п/п	Местоположение ЗУ	Район	Кадастровый номер ЗУ	Категория земель	Разрешенное использование по документу	Код вида разрешенного использования (в соответствии с классификатором видов разрешенного использования земельных участков)	Вид использования объектов недвижимости	Площадь	УПКС	КС
1916	Республика Северная Осетия-Алания, р-н Алагирский, в районе с.Дзуарикау, с правой стороны автодороги "Дзуарикау-Фиагдон",7-я линия, участок №15	Алагирский	15:07:0020202:235	003001000000 Земли сельскохозяйственного назначения	Для ведения личного подсобного хозяйства	1	01:160	2 001	9,57	19 149,57
1917	Республика Северная Осетия-Алания, р-н Алагирский, в районе с.Дзуарикау, с правой стороны автодороги "Дзуарикау-Фиагдон", 7-я линия, участок № 10	Алагирский	15:07:0020202:236	003001000000 Земли сельскохозяйственного назначения	Для ведения личного подсобного хозяйства	1	01:160	2 001	9,57	19 149,57
1918	Респ. Северная Осетия-Алания, р-н Алагирский, в районе с.Дзуарикау, с правой стороны автодороги "Дзуарикау-Фиагдон", 7-я линия, участок № 12	Алагирский	15:07:0020202:237	003001000000 Земли сельскохозяйственного назначения	Для ведения личного подсобного хозяйства	1	01:160	3 001	9,57	28 719,57
1919	Республика Северная Осетия-Алания, р-н Алагирский, в районе с. Дзуарикау, с правой стороны автодороги "Дзуарикау-Фиагдон", 5-я линия, участок №25/1	Алагирский	15:07:0020202:238	003001000000 Земли сельскохозяйственного назначения	Для ведения личного подсобного хозяйства	1	01:160	2 000	9,57	19 140,00
1920	Республика Северная Осетия-Алания, р-н Алагирский, в районе с. Дзуарикау, с правой стороны автодороги "Дзуарикау-Фиагдон", 6-я линия, участок № 16/1	Алагирский	15:07:0020202:239	003001000000 Земли сельскохозяйственного назначения	Для ведения личного подсобного хозяйства	1	01:160	1 000	9,57	9 570,00
1921	Республика Северная Осетия-Алания, Алагирский район, Владикавказское лесничество, Дзуарикауское участковое лесничество, квартал 11, выдел 16,17	Алагирский	15:07:0020202:24	003005000000 Земли лесного фонда	Осуществление рекреационной деятельности	5	05:022	5 990	278,52	1 668 334,80
1922	Респ. Северная Осетия-Алания, р-н Алагирский, в районе с. Дзуарикау, с правой стороны автодороги "Дзуарикау-Фиагдон", 5-я линия, участок № 1	Алагирский	15:07:0020202:240	003001000000 Земли сельскохозяйственного назначения	Для ведения личного подсобного хозяйства	1	01:160	1 000	9,57	9 570,00
1923	Республика Северная Осетия-Алания, р-н Алагирский, в районе с.Дзуарикау, с правой стороны автодороги "Дзуарикау-Фиагдон", 5-я линия, участок №23/1	Алагирский	15:07:0020202:241	003001000000 Земли сельскохозяйственного назначения	Для ведения личного подсобного хозяйства	1	01:160	2 000	9,57	19 140,00
1924	Республика Северная Осетия-Алания, р-н Алагирский, в районе с. Дзуарикау, с правой стороны автодороги "Дзуарикау-Фиагдон", 5-я линия, участок № 21/1	Алагирский	15:07:0020202:242	003001000000 Земли сельскохозяйственного назначения	Для ведения личного подсобного хозяйства	1	01:160	1 000	9,57	9 570,00
1925	Республика Северная Осетия-Алания, р-н Алагирский, в районе с.Дзуарикау, с правой стороны автодороги "Дзуарикау-Фиагдон", 6-я линия, участок № 4	Алагирский	15:07:0020202:243	003001000000 Земли сельскохозяйственного назначения	Для ведения личного подсобного хозяйства	1	01:160	1 001	9,57	9 579,57
1926	Республика Северная Осетия-Алания, р-н Алагирский, в районе с. Дзуарикау, с правой стороны автодороги "Дзуарикау-Фиагдон", 5-я линия, участок №22/1	Алагирский	15:07:0020202:244	003001000000 Земли сельскохозяйственного назначения	Для ведения личного подсобного хозяйства	1	01:160	1 000	9,57	9 570,00
1927	Республика Северная Осетия-Алания, р-н Алагирский, в районе с. Дзуарикау, с правой стороны автодороги "Дзуарикау-Фиагдон", 5-линия, участок №43	Алагирский	15:07:0020202:245	003001000000 Земли сельскохозяйственного назначения	Для ведения личного подсобного хозяйства	1	01:160	3 000	9,57	28 710,00
1928	Республика Северная Осетия-Алания, р-н Алагирский, в районе с. Дзуарикау, с правой стороны автодороги "Дзуарикау-Фиагдон", 4-я линия, участок № 40	Алагирский	15:07:0020202:246	003001000000 Земли сельскохозяйственного назначения	Ведение личного подсобного хозяйства на полевых участках	1	01:160	2 000	9,57	19 140,00
1929	Республика Северная Осетия-Алания, р-н Алагирский, в районе с. Дзуарикау, с правой стороны автодороги "Дзуарикау-Фиагдон", 4-я линия, участок №22	Алагирский	15:07:0020202:247	003001000000 Земли сельскохозяйственного назначения	Для ведения личного подсобного хозяйства	1	01:160	2 000	9,57	19 140,00
1930	Республика Северная Осетия-Алания, р-н Алагирский, в районе с. Дзуарикау, с правой стороны автодороги "Дзуарикау-Фиагдон",5-я линия, участок №18	Алагирский	15:07:0020202:248	003001000000 Земли сельскохозяйственного назначения	Для ведения личного подсобного хозяйства	1	01:160	1 000	9,57	9 570,00
1931	Республика Северная Осетия-Алания, р-н Алагирский, в районе с. Дзуарикау, с правой стороны автодороги "Дзуарикау-Фиагдон", 4-я линия, участок №39	Алагирский	15:07:0020202:249	003001000000 Земли сельскохозяйственного назначения	Для ведения личного подсобного хозяйства	1	01:160	2 000	9,57	19 140,00
1932	Респ. Северная Осетия - Алания, р-н Алагирский	Алагирский	15:07:0020202:25	003001000000 Земли сельскохозяйственного назначения	Сельхозпроизводство	1	01:010	40 600	9,57	388 542,00
1933	Республика Северная Осетия-Алания, р-н Алагирский, с правой стороны автодороги "Дзуарикау - Фиагдон". 5-я линия, участок № 10/1	Алагирский	15:07:0020202:250	003001000000 Земли сельскохозяйственного назначения	Для ведения личного подсобного хозяйства	1	01:160	1 000	9,57	9 570,00
1934	Республика Северная Осетия-Алания, р-н Алагирский, в районе с. Дзуарикау, с правой стороны автодороги "Дзуарикау-Фиагдон", 4-я линия, участок №21	Алагирский	15:07:0020202:252	003001000000 Земли сельскохозяйственного назначения	Ведение личного подсобного хозяйства на полевых участках	1	01:160	1 000	9,57	9 570,00
1935	Республика Северная Осетия-Алания, р-н Алагирский, в районе с. Дзуарикау, с правой стороны автодороги "Дзуарикау-Фиагдон", 3-я линия, участок № 36/1	Алагирский	15:07:0020202:253	003001000000 Земли сельскохозяйственного назначения	для ведения личного подсобного хозяйства	1	01:981	2 000	6,09	12 180,00
1936	Республика Северная Осетия-Алания, р-н Алагирский, в районе с.Дзуарикау, с правой стороны автодороги "Дзуарикау-Фиагдон",5-я линия,участок №20	Алагирский	15:07:0020202:254	003001000000 Земли сельскохозяйственного назначения	Для ведения личного подсобного хозяйства	1	01:160	1 000	9,57	9 570,00
1937	Республика Северная Осетия-Алания, р-н Алагирский, в районе с. Дзуарикау, с правой стороны а/д "Дзуарикау-Фиагдон". 2-ая Линия, участок № 10	Алагирский	15:07:0020202:255	003001000000 Земли сельскохозяйственного назначения	Ведение личного подсобного хозяйства на полевых участках	1	01:160	1 000	9,57	9 570,00
1938	Республика Северная Осетия-Алания, р-н Алагирский, западнее с.Хаталдон	Алагирский	15:07:0020202:256	003001000000 Земли сельскохозяйственного назначения	Животноводство (выпас сельскохозяйственных животных)	1	01:981	10 224	6,09	62 264,16
1939	Республика Северная Осетия-Алания, р-н Алагирский. с. Хаталдон, ул. К.Хетагурова, 21о	Алагирский	15:07:0020202:257	003002000000 Земли населенных пунктов	Для ведения личного подсобного хозяйства	13	02:020	1 000	342,90	342 900,00
1940	Республика Северная Осетия-Алания, р-н Алагирский. с. Хаталдон, ул. К.Хетагурова, 23о	Алагирский	15:07:0020202:258	003002000000 Земли населенных пунктов	Для ведения личного подсобного хозяйства	13	02:020	1 000	342,90	342 900,00
1941	Республика Северная Осетия-Алания, р-н Алагирский, с. Хаталдон. ул. К.Хетагурова. 1а	Алагирский	15:07:0020202:259	003002000000 Земли населенных пунктов	Для ведения личного подсобного хозяйства	13	02:020	3 000	342,90	1 028 700,00
1942	Респ. Северная Осетия - Алания. р-н Алагирский, в районе с. Хаталдон.	Алагирский	15:07:0020202:26	003001000000 Земли сельскохозяйственного назначения	Для производства сельскохозяйственной продукции.	1	01:981	213 006	6,09	1 297 206,54
1943	Республика Северная Осетия-Алания, р-н Алагирский. в районе с. Дзуарикау, с правой стороны автодороги "Дзуарикау-Фиагдон", 6-я линия, уч. №4/1	Алагирский	15:07:0020202:260	003001000000 Земли сельскохозяйственного назначения	Для ведения личного подсобного хозяйства	1	01:160	1 000	9,57	9 570,00
1944	Республика Северная Осетия-Алания, р-н Алагирский, в районе с. Дзуарикау, с правой стороны автодороги "Дзуарикау-Фиагдон", 3-я линия, участок №13/1	Алагирский	15:07:0020202:261	003001000000 Земли сельскохозяйственного назначения	Для ведения личного подсобного хозяйства	1	01:160	1 000	9,57	9 570,00
1945	Республика Северная Осетия-Алания, р-н Алагирский, в районе с. Дзуарикау, с правой стороны автодороги "Дзуарикау-Фиагдон", 5-я линия, участок №33	Алагирский	15:07:0020202:262	003001000000 Земли сельскохозяйственного назначения	Для ведения личного подсобного хозяйства	1	01:160	1 000	9,57	9 570,00
1946	Республика Северная Осетия-Алания, р-н Алагирский, в районе с. Дзуарикау, с правой стороны автодороги "Дзуарикау-Фиагдон", 6-я линия, участок №23	Алагирский	15:07:0020202:263	003001000000 Земли сельскохозяйственного назначения	Для ведения личного подсобного хозяйства	1	01:160	6 000	9,57	57 420,00
1947	Республика Северная Осетия-Алания, р-н Алагирский, в районе с. Дзуарикау, с правой стороны автодороги "Дзуарикау-Фиагдон", 6-я линия, участок №24	Алагирский	15:07:0020202:264	003001000000 Земли сельскохозяйственного назначения	Для ведения личного подсобного хозяйства	1	01:160	4 000	9,57	38 280,00
1948	Республика Северная Осетия-Алания, р-н Алагирский, в районе с. Дзуарикау, с правой стороны автодороги "Дзуарикау-Фиагдон", 6-я линия, участок №9	Алагирский	15:07:0020202:265	003001000000 Земли сельскохозяйственного назначения	Для ведения личного подсобного хозяйства,	1	01:160	2 001	9,57	19 149,57
1949	Республика Северная Осетия-Алания, р-н Алагирский, с правой стороны автодороги "Дзуарикау-Фиагдон", 4-ая линия, участок №20/1	Алагирский	15:07:0020202:266	003001000000 Земли сельскохозяйственного назначения	для ведения личного подсобного хозяйства	1	01:160	1 000	9,57	9 570,00
1950	Республика Северная Осетия-Алания, р-н Алагирский, в районе с. Дзуарикау, с правой стороны автодороги "Дзуарикау-Фиагдон", 5-я линия, участок №27	Алагирский	15:07:0020202:267	003001000000 Земли сельскохозяйственного назначения	Для ведения личного подсобного хозяйства	1	01:160	1 000	9,57	9 570,00
1951	Республика Северная Осетия-Алания, р-н Алагирский, с правой стороны автодороги " Дзуарикау-Фиагдон", 1-я линия, участок №15	Алагирский	15:07:0020202:268	003001000000 Земли сельскохозяйственного назначения	Для ведения личного подсобного хозяйства	1	01:160	1 280	9,57	12 249,60
1952	Республика Северная Осетия - Алания. Алагирский район, Владикавказское лесничество, квартал 11 выдел 14,15 Дзуарикауского лесничества Владикавказского лесхоза	Алагирский	15:07:0020202:27	003005000000 Земли лесного фонда	Осуществление рекреационной деятельности	5	05:022	4 998	278,52	1 392 042,96
1953	Республика Северная Осетия-Алания, р-н Алагирский, с правой стороны автодороги "Дзуарикау-Фиагдон", 2-я линия, участок №16	Алагирский	15:07:0020202:276	003001000000 Земли сельскохозяйственного назначения	Для ведения личного подсобного хозяйства	1	01:160	1 016	9,57	9 723,12
1954	Республика Северная Осетия-Алания, р-н Алагирский, с правой стороны автодороги "Дзуарикау-Фиагдон", 2-я линия, участок №17	Алагирский	15:07:0020202:277	003001000000 Земли сельскохозяйственного назначения	Для ведения личного подсобного хозяйства	1	01:160	2 000	9,57	19 140,00
1955	Республика Северная Осетия-Алания, р-н Алагирский, с правой стороны автодороги "Дзуарикау-Фиагдон", 3-я линия, участок №29/1	Алагирский	15:07:0020202:278	003001000000 Земли сельскохозяйственного назначения	Для ведения личного подсобного хозяйства	1	01:160	1 000	9,57	9 570,00

№ п/п	Местоположение ЗУ	Район	Кадастровый номер ЗУ	Категория земель	Разрешенное использование по документу	Код вида разрешенного использования (в соответствии с классификатором видов разрешенного использования земельных участков)	Вид использования объектов недвижимости	Площадь	УПКС	КС
1956	Республика Северная Осетия-Алания, р-н Алагирский, с правой стороны автодороги "Дзуарикау-Фнагдон", 3-я линия, участок №28/1	Алагирский	15:07:0020202:279	003001000000 Земли сельскохозяйственного назначения	Для ведения личного подсобного хозяйства	1	01:160	1 000	9,57	9 570,00
1957	Республика Северная Осетия-Алания, р-н Алагирский, с правой стороны автодороги "Дзуарикау-Фнагдон", 2-я линия, участок №15	Алагирский	15:07:0020202:280	003001000000 Земли сельскохозяйственного назначения	для ведения личного подсобного хозяйства	1	01:160	1 019	9,57	9 751,83
1958	Республика Северная Осетия-Алания, с правой стороны автодороги "Дзуарикау-Фнагдон", 2-я линия, участок №18	Алагирский	15:07:0020202:281	003001000000 Земли сельскохозяйственного назначения	Для ведения личного подсобного хозяйства	1	01:160	2 000	9,57	19 140,00
1959	Республика Северная Осетия-Алания, р-н Алагирский, в районе с. Дзуарикау, с правой стороны автодороги "Дзуарикау-Фнагдон", 3-я линия, участок №34/1	Алагирский	15:07:0020202:282	003001000000 Земли сельскохозяйственного назначения	Для ведения личного подсобного хозяйства	1	01:160	3 000	9,57	28 710,00
1960	Республика Северная Осетия-Алания, р-н Алагирский, в районе с. Дзуарикау, с правой стороны автодороги "Дзуарикау-Фнагдон", 5-я линия, участок №32/1	Алагирский	15:07:0020202:283	003001000000 Земли сельскохозяйственного назначения	Для ведения личного подсобного хозяйства	1	01:160	1 000	9,57	9 570,00
1961	Республика Северная Осетия-Алания, р-н Алагирский, в районе с. Дзуарикау, с правой стороны автодороги "Дзуарикау-Фнагдон", 6-я линия, участок №12/1	Алагирский	15:07:0020202:284	003001000000 Земли сельскохозяйственного назначения	Для ведения личного подсобного хозяйства	1	01:160	1 000	9,57	9 570,00
1962	Республика Северная Осетия-Алания, р-н Алагирский, в районе с. Дзуарикау, с правой стороны автодороги "Дзуарикау-Фнагдон", 5-я линия, участок №31/1	Алагирский	15:07:0020202:285	003001000000 Земли сельскохозяйственного назначения	Для ведения личного подсобного хозяйства	1	01:160	1 000	9,57	9 570,00
1963	Республика Северная Осетия-Алания, р-н Алагирский, , в районе с. Дзуарикау, с правой стороны автодороги "Дзуарикау-Фнагдон", 6-я линия, участок №11/1	Алагирский	15:07:0020202:286	003001000000 Земли сельскохозяйственного назначения	Для ведения личного подсобного хозяйства	1	01:160	1 000	9,57	9 570,00
1964	Республика Северная Осетия-Алания, р-н Алагирский, в районе с. Дзуарикау, с правой стороны автодороги "Дзуарикау-Фнагдон", 6-я линия, участок №13/1	Алагирский	15:07:0020202:287	003001000000 Земли сельскохозяйственного назначения	для ведения личного подсобного хозяйства	1	01:160	1 000	9,57	9 570,00
1965	Республика Северная Осетия-Алания, р-н Алагирский, в районе с. Дзуарикау, с правой стороны автодороги "Дзуарикау-Фнагдон", 6-я Линия, участок №33/1	Алагирский	15:07:0020202:288	003001000000 Земли сельскохозяйственного назначения	Для ведения личного подсобного хозяйства	1	01:160	1 000	9,57	9 570,00
1966	Республика Северная Осетия-Алания, р-н Алагирский, в районе с. Дзуарикау, с правой стороны автодороги "Дзуарикау-Фнагдон", 5-я линия, участок №29/1	Алагирский	15:07:0020202:289	003001000000 Земли сельскохозяйственного назначения	Для ведения личного подсобного хозяйства	1	01:160	1 000	9,57	9 570,00
1967	Республика Северная Осетия-Алания, р-н Алагирский, в районе с. Дзуарикау, с правой стороны автодороги "Дзуарикау-Фнагдон", 6-я линия, участок №8/1	Алагирский	15:07:0020202:290	003001000000 Земли сельскохозяйственного назначения	Для ведения личного подсобного хозяйства	1	01:160	2 001	9,57	19 149,57
1968	Республика Северная Осетия-Алания, р-н Алагирский, в районе с. Дзуарикау, с правой стороны автодороги "Дзуарикау-Фнагдон", 6-я линия, участок №10/1	Алагирский	15:07:0020202:291	003001000000 Земли сельскохозяйственного назначения	Для ведения личного подсобного хозяйства	1	01:160	1 000	9,57	9 570,00
1969	Республика Северная Осетия-Алания, р-н Алагирский, в районе с. Дзуарикау, с правой стороны автодороги "Дзуарикау-Фнагдон", 5-я линия, участок №30/1	Алагирский	15:07:0020202:292	003001000000 Земли сельскохозяйственного назначения	Для ведения личного подсобного хозяйства	1	01:160	1 000	9,57	9 570,00
1970	Республика Северная Осетия-Алания, р-н Алагирский, в районе с. Дзуарикау, с правой стороны автодороги "Дзуарикау-Фнагдон", 6-я линия, участок №9/1	Алагирский	15:07:0020202:293	003001000000 Земли сельскохозяйственного назначения	Для ведения личного подсобного хозяйства	1	01:160	1 000	9,57	9 570,00
1971	Республика Северная Осетия-Алания, р-н Алагирский, в районе с. Дзуарикау, с правой стороны автодороги "Дзуарикау-Фнагдон", 5-я линия, участок № 28	Алагирский	15:07:0020202:294	003001000000 Земли сельскохозяйственного назначения	Для ведения личного подсобного хозяйства	1	01:160	1 000	9,57	9 570,00
1972	Республика Северная Осетия-Алания, р-н Алагирский, в районе с. Дзуарикау, с правой стороны автодороги "Дзуарикау-Фнагдон", 3-я линия, участок № 32/1	Алагирский	15:07:0020202:295	003001000000 Земли сельскохозяйственного назначения	Для ведения личного подсобного хозяйства	1	01:160	1 000	9,57	9 570,00
1973	Республика Северная Осетия-Алания, р-н Алагирский, в районе с. Дзуарикау, с правой стороны автодороги "Дзуарикау-Фнагдон", 6-я линия, участок №7/1	Алагирский	15:07:0020202:296	003001000000 Земли сельскохозяйственного назначения	Для ведения личного подсобного хозяйства	1	01:160	2 001	9,57	19 149,57
1974	Республика Северная Осетия-Алания, р-н Алагирский, в районе с. Дзуарикау, с правой стороны автодороги "Дзуарикау-Фнагдон", 4-я линия, участок №30	Алагирский	15:07:0020202:297	003001000000 Земли сельскохозяйственного назначения	Для ведения личного подсобного хозяйства	1	01:160	2 000	9,57	19 140,00
1975	Республика Северная Осетия-Алания, р-н Алагирский, в районе с. Дзуарикау, с правой стороны автодороги "Дзуарикау-Фнагдон", 3-я линия, участок №23	Алагирский	15:07:0020202:298	003001000000 Земли сельскохозяйственного назначения	Для ведения личного подсобного хозяйства	1	01:160	1 500	9,57	14 355,00
1976	Республика Северная Осетия-Алания, р-н Алагирский, в районе с. Дзуарикау, с правой стороны автодороги "Дзуарикау-Фнагдон", 3-я линия, участок №24	Алагирский	15:07:0020202:299	003001000000 Земли сельскохозяйственного назначения	Для ведения личного подсобного хозяйства	1	01:160	1 501	9,57	14 364,57
1977	Респ. Северная Осетия - Алания, р-н Алагирский, в границах совхоза "Дзуарикау", с правой стороны автодороги "Владикавказ-Фнагдон"	Алагирский	15:07:0020202:3	003001000000 Земли сельскохозяйственного назначения	Для производства сельскохозяйственной продукции	1	01:010	339 902	9,57	3 252 862,14
1978	Респ. Северная Осетия - Алания, р-н Алагирский, на восточной окраине населенного пункта Хаталдон	Алагирский	15:07:0020202:30	003001000000 Земли сельскохозяйственного назначения	Под ведение личного подсобного хозяйства	1	01:160	3 014	9,57	28 843,98
1979	Республика Северная Осетия-Алания, р-н Алагирский, в районе с. Дзуарикау, с правой стороны автодороги "Дзуарикау-Фнагдон", 3-я линия, участок №26	Алагирский	15:07:0020202:300	003001000000 Земли сельскохозяйственного назначения	Для ведения личного подсобного хозяйства	1	01:160	1 500	9,57	14 355,00
1980	Республика Северная Осетия-Алания, р-н Алагирский, в районе с. Дзуарикау, с правой стороны автодороги "Дзуарикау-Фнагдон", 3-я линия, участок №25	Алагирский	15:07:0020202:301	003001000000 Земли сельскохозяйственного назначения	Для ведения личного подсобного хозяйства	1	01:160	1 499	9,57	14 345,43
1981	Республика Северная Осетия-Алания, р-н Алагирский, в районе с. Дзуарикау, 3-я линия, участок № 20	Алагирский	15:07:0020202:302	003001000000 Земли сельскохозяйственного назначения	Для ведения личного подсобного хозяйства	1	01:160	1 000	9,57	9 570,00
1982	Республика Северная Осетия-Алания, р-н Алагирский, в районе с. Дзуарикау, с правой стороны автодороги "Дзуарикау-Фнагдон", 6-я линия, участок №18/1	Алагирский	15:07:0020202:303	003001000000 Земли сельскохозяйственного назначения	Для ведения личного подсобного хозяйства	1	01:160	1 000	9,57	9 570,00
1983	Республика Северная Осетия-Алания, р-н Алагирский, в районе с. Дзуарикау, с правой стороны автодороги "Дзуарикау-Фнагдон", 4-я линия, участок №11/1	Алагирский	15:07:0020202:304	003001000000 Земли сельскохозяйственного назначения	Для ведения личного подсобного хозяйства	1	01:160	1 000	9,57	9 570,00
1984	Республика Северная Осетия-Алания, р-н Алагирский, в районе с. Дзуарикау, с правой стороны автодороги "Дзуарикау-Фнагдон", 6-я линия, участок №18	Алагирский	15:07:0020202:305	003001000000 Земли сельскохозяйственного назначения	Для ведения личного подсобного хозяйства	1	01:160	1 000	9,57	9 570,00
1985	Республика Северная Осетия-Алания, р-н Алагирский, в районе с. Дзуарикау, с правой стороны автодороги "Дзуарикау-Фнагдон", 4-я линия, участок №10/1	Алагирский	15:07:0020202:306	003001000000 Земли сельскохозяйственного назначения	Для ведения личного подсобного хозяйства	1	01:160	1 000	9,57	9 570,00
1986	Республика Северная Осетия-Алания, р-н Алагирский, в районе с. Дзуарикау, с правой стороны автодороги "Дзуарикау-Фнагдон", 6-я линия, участок №17	Алагирский	15:07:0020202:307	003001000000 Земли сельскохозяйственного назначения	Для ведения личного подсобного хозяйства	1	01:160	1 000	9,57	9 570,00
1987	Республика Северная Осетия-Алания, р-н Алагирский, в районе с. Дзуарикау, с правой стороны автодороги "Дзуарикау-Фнагдон", 6-я линия, участок №2/1	Алагирский	15:07:0020202:308	003001000000 Земли сельскохозяйственного назначения	Для ведения личного подсобного хозяйства	1	01:160	1 000	9,57	9 570,00
1988	Республика Северная Осетия-Алания, р-н Алагирский, в районе с. Дзуарикау, с правой стороны автодороги "Дзуарикау-Фнагдон", 6-я линия, участок №1/1	Алагирский	15:07:0020202:309	003001000000 Земли сельскохозяйственного назначения	Для ведения личного подсобного хозяйства	1	01:160	1 000	9,57	9 570,00
1989	Респ. Северная Осетия - Алания, р-н Алагирский, с правой стороны автодороги "Владикавказ - Фнагдон"	Алагирский	15:07:0020202:31	003001000000 Земли сельскохозяйственного назначения	Для эксплуатации существующей теплицы	1	01:032	36 135	11,87	428 922,45
1990	Республика Северная Осетия-Алания, р-н Алагирский, в районе с. Дзуарикау, с правой стороны автодороги "Дзуарикау-Фнагдон", участок №47/1	Алагирский	15:07:0020202:310	003001000000 Земли сельскохозяйственного назначения	Для ведения личного подсобного хозяйства	1	01:160	1 500	9,57	14 355,00
1991	Республика Северная Осетия-Алания, р-н Алагирский, в районе с. Дзуарикау, с правой стороны автодороги "Дзуарикау-Фнагдон", 4-я линия, участок №16	Алагирский	15:07:0020202:311	003001000000 Земли сельскохозяйственного назначения	Для ведения личного подсобного хозяйства	1	01:160	1 000	9,57	9 570,00
1992	Республика Северная Осетия-Алания, р-н Алагирский, в районе с. Дзуарикау, с правой стороны автодороги "Дзуарикау-Фнагдон", 4-я линия, уч. № 42/1	Алагирский	15:07:0020202:312	003001000000 Земли сельскохозяйственного назначения	Для ведения личного подсобного хозяйства	1	01:160	1 000	9,57	9 570,00
1993	Республика Северная Осетия-Алания, р-н Алагирский, в районе с. Дзуарикау, с правой стороны автодороги "Дзуарикау-Фнагдон", 4-я линия, участок № 39/1	Алагирский	15:07:0020202:313	003001000000 Земли сельскохозяйственного назначения	Для ведения личного подсобного хозяйства	1	01:160	1 000	9,57	9 570,00
1994	Республика Северная Осетия-Алания, р-н Алагирский, в районе с. Дзуарикау, с правой стороны автодороги "Дзуарикау-Фнагдон", 4-я линия, участок № 29/1	Алагирский	15:07:0020202:314	003001000000 Земли сельскохозяйственного назначения	Для ведения личного подсобного хозяйства	1	01:160	1 000	9,57	9 570,00
1995	Республика Северная Осетия-Алания, р-н Алагирский, в районе с. Дзуарикау, с правой стороны автодороги "Дзуарикау-Фнагдон", 4-я линия, участок № 28/1	Алагирский	15:07:0020202:315	003001000000 Земли сельскохозяйственного назначения	Для ведения личного подсобного хозяйства	1	01:160	1 000	9,57	9 570,00

№ п/п	Местоположение ЗУ	Район	Кадастровый номер ЗУ	Категория земель	Разрешенное использование по документу	Код вида разрешенного использования (в соответствии с классификатором видов разрешенного использования земельных участков)	Вид использования объектов недвижимости	Площадь	УПКС	КС
1996	Республика Северная Осетия-Алания, р-н Алагирский, в районе с. Дзуарикау, с правой стороны автодороги "Дзуарикау-Фнагдон", участок № 47	Алагирский	15:07:0020202:316	003001000000 Земли сельскохозяйственного назначения	Для ведения личного подсобного хозяйства	1	01:160	1 500	9,57	14 355,00
1997	Республика Северная Осетия-Алания, р-н Алагирский, в районе с.Дзуарикау, с правой стороны автодороги "Дзуарикау-Фнагдон", 6-я линия, участок №20/1	Алагирский	15:07:0020202:317	003001000000 Земли сельскохозяйственного назначения	Для ведения личного подсобного хозяйства	1	01:160	1 000	9,57	9 570,00
1998	Республика Северная Осетия-Алания, р-н Алагирский, в районе с.Дзуарикау, с правой стороны автодороги "Дзуарикау-Фнагдон", 3-я линия, участок №14/1	Алагирский	15:07:0020202:318	003001000000 Земли сельскохозяйственного назначения	для ведения личного подсобного хозяйства	1	01:160	1 000	9.57	9 570,00
1999	Республика Северная Осетия-Алания, р-н Алагирский, в районе с. Дзуарикау, с правой стороны автодороги "Дзуарикау-Фнагдон", 6-я линия, участок № 6	Алагирский	15:07:0020202:319	003001000000 Земли сельскохозяйственного назначения	Для ведения личного подсобного хозяйства	1	01:160	1 000	9.57	9 570,00
2000	Республика Северная Осетия-Алания, р-н Алагирский	Алагирский	15:07:0020202:320	003001000000 Земли сельскохозяйственного назначения	Для организации фермерского хозяйства	1	01:010	100 000	9,57	957 000,00
2001	Республика Северная Осетия-Алания, р-н Алагирский, с.Дзуарикау, с правой стороны автодороги "Дзуарикау-Фнагдон", 4-я линия, участок №17	Алагирский	15:07:0020202:321	003001000000 Земли сельскохозяйственного назначения	Для ведения личного подсобного хозяйства	1	01:160	1 000	9,57	9 570,00
2002	Республика Северная Осетия-Алания, р-н Алагирский, с.Дзуарикау, с правой стороны автодороги "Дзуарикау-Фнагдон", 5-я линия, участок №17	Алагирский	15:07:0020202:322	003001000000 Земли сельскохозяйственного назначения	Для ведения личного подсобного хозяйства	1	01:160	1 000	9.57	9 570,00
2003	Республика Северная Осетия-Алания, р-н Алагирский, с.Дзуарикау, с правой стороны автодороги "Дзуарикау-Фнагдон", 4-я линия, участок №18	Алагирский	15:07:0020202:323	003001000000 Земли сельскохозяйственного назначения	Для ведения личного подсобного хозяйства	1	01:160	1 000	9.57	9 570,00
2004	Республика Северная Осетия-Алания, р-н Алагирский, в районе с. Дзуарикау, с правой стороны автодороги "Дзуарикау-Фнагдон", 5-я линия, участок №11/1	Алагирский	15:07:0020202:324	003001000000 Земли сельскохозяйственного назначения	Для ведения личного подсобного хозяйства	1	01:160	1 000	9,57	9 570,00
2005	Республика Северная Осетия-Алания, р-н Алагирский, в районе с. Дзуарикау, с правой стороны автодороги "Дзуарикау-Фнагдон", 3-я линия, участок № 33	Алагирский	15:07:0020202:325	003001000000 Земли сельскохозяйственного назначения	Для ведения личного подсобного хозяйства	1	01:160	1 000	9,57	9 570,00
2006	Республика Северная Осетия-Алания, р-н Алагирский, в районе с. Дзуарикау, с правой стороны автодороги "Дзуарикау-Фнагдон", 4-я линия, участок №26	Алагирский	15:07:0020202:326	003001000000 Земли сельскохозяйственного назначения	Для ведения личного подсобного хозяйства	1	01:160	1 000	9.57	9 570,00
2007	Республика Северная Осетия-Алания, р-н Алагирский, в районе с.Дзуарикау, с правой стороны автодороги "Дзуарикау-Фнагдон", 5-я линия, участок №10	Алагирский	15:07:0020202:327	003001000000 Земли сельскохозяйственного назначения	Для ведения личного подсобного хозяйства	1	01:160	1 000	9.57	9 570,00
2008	Республика Северная Осетия-Алания, р-н Алагирский, в районе с.Дзуарикау, с правой стороны автодороги "Дзуарикау-Фнагдон", 4-я линия, участок №24	Алагирский	15:07:0020202:328	003001000000 Земли сельскохозяйственного назначения	Для ведения личного подсобного хозяйства	1	01:160	1 000	9,57	9 570,00
2009	Республика Северная Осетия-Алания, р-н Алагирский, в районе с.Дзуарикау, с правой стороны автодороги "Дзуарикау-Фнагдон", 5-я линия, участок №39	Алагирский	15:07:0020202:329	003001000000 Земли сельскохозяйственного назначения	Для ведения личного подсобного хозяйства	1	01:160	1 000	9,57	9 570,00
2010	Республика Северная Осетия-Алания, р-н Алагирский, в районе с. Дзуарикау, с правой стороны автодороги "Дзуарикау-Фнагдон", 6-я линия, участок №19/1	Алагирский	15:07:0020202:330	003001000000 Земли сельскохозяйственного назначения	Для ведения личного подсобного хозяйства	1	01:160	1 000	9.57	9 570,00
2011	Республика Северная Осетия-Алания, р-н Алагирский, в районе с.Дзуарикау, с правой стороны автодороги "Дзуарикау-Фнагдон", 4-я линия, участок №25	Алагирский	15:07:0020202:331	003001000000 Земли сельскохозяйственного назначения	Для ведения личного подсобного хозяйства	1	01:160	1 000	9.57	9 570,00
2012	Республика Северная Осетия-Алания, р-н Алагирский, в районе с. Дзуарикау, с правой стороны автодороги "Дзуарикау-Фнагдон", 3-я линия, участок № 32	Алагирский	15:07:0020202:332	003001000000 Земли сельскохозяйственного назначения	Для ведения личного подсобного хозяйства	1	01:160	1 000	9,57	9 570,00
2013	Республика Северная Осетия-Алания, р-н Алагирский, в районе с. Дзуарикау, с правой стороны автодороги "Дзуарикау-Фнагдон", 3-я линия, участок № 31	Алагирский	15:07:0020202:333	003001000000 Земли сельскохозяйственного назначения	для ведения личного подсобного хозяйства	1	01:160	1 000	9,57	9 570,00
2014	Республика Северная Осетия-Алания, р-н Алагирский, юго-западнее с. Дзуарикау, с правой стороны автодороги "Дзуарикау-Хурикау-Цея", участок № 30/5	Алагирский	15:07:0020202:334	003001000000 Земли сельскохозяйственного назначения	Для ведения личного подсобного хозяйства	1	01:160	2 000	9.57	19 140,00
2015	Республика Северная Осетия-Алания, р-н Алагирский, в районе с. Дзуарикау, с правой стороны автодороги "Дзуарикау-Фнагдон", 5-я линия, участок № 1 2/1	Алагирский	15:07:0020202:336	003001000000 Земли сельскохозяйственного назначения	для ведения личного подсобного хозяйства	1	01:160	1 000	9.57	9 570,00
2016	Республика Северная Осетия-Алания, р-н Алагирский, в районе с.Дзуарикау, с правой стороны автодороги "Дзуарикау-Фнагдон", 3-я линия, участок №35б	Алагирский	15:07:0020202:337	003001000000 Земли сельскохозяйственного назначения	Для ведения личного подсобного хозяйства	1	01:160	1 312	9,57	12 555,84
2017	Республика Северная Осетия-Алания, р-н Алагирский, в районе с. Дзуарикау, с правой стороны автодороги "Дзуарикау-Фнагдон", 5-я линия, участок №6/1	Алагирский	15:07:0020202:338	003001000000 Земли сельскохозяйственного назначения	для ведения личного подсобного хозяйства	1	01:160	1 000	9,57	9 570,00
2018	Республика Северная Осетия-Алания, р-н Алагирский, в районе с.Дзуарикау, с правой стороны автодороги "Дзуарикау-Фнагдон", 5-я линия, участок №17	Алагирский	15:07:0020202:339	003001000000 Земли сельскохозяйственного назначения	Для ведения личного подсобного хозяйства	1	01:160	1 000	9.57	9 570,00
2019	Республика Северная Осетия-Алания, р-н Алагирский, в районе с. Дзуарикау, с правой стороны автодороги "Дзуарикау-Фнагдон", 5-я линия, участок 29	Алагирский	15:07:0020202:340	003001000000 Земли сельскохозяйственного назначения	Для ведения личного подсобного хозяйства	1	01:160	2 000	9.57	19 140,00
2020	Республика Северная Осетия-Алания, р-н Алагирский, справа от автодороги "Дзуарикау-Фнагдон", 6-я Линия, участок №22	Алагирский	15:07:0020202:342	003001000000 Земли сельскохозяйственного назначения	Для ведения личного подсобного хозяйства	1	01:160	4 000	9,57	38 280,00
2021	Республика Северная Осетия-Алания, р-н Алагирский, в районе с. Дзуарикау, с правой стороны автодороги "Дзуарикау-Фнагдон", 6-я Линия, участок № 17/1	Алагирский	15:07:0020202:343	003001000000 Земли сельскохозяйственного назначения	Для ведения личного подсобного хозяйства	1	01:160	1 000	9,57	9 570,00
2022	Республика Северная Осетия-Алания, р-н Алагирский, в районе с. Дзуарикау, с правой стороны автодороги "Дзуарикау-Фнагдон", 4-я линия, участок № 34	Алагирский	15:07:0020202:344	003001000000 Земли сельскохозяйственного назначения	Для ведения личного подсобного хозяйства	1	01:160	1 000	9.57	9 570,00
2023	Республика Северная Осетия-Алания, р-н Алагирский, в районе с. Дзуарикау, с правой стороны автодороги "Дзуарикау-Фнагдон", 4-я линия, участок № 35	Алагирский	15:07:0020202:345	003001000000 Земли сельскохозяйственного назначения	Для ведения личного подсобного хозяйства	1	01:160	1 000	9.57	9 570,00
2024	Республика Северная Осетия-Алания, р-н Алагирский, в районе с. Дзуарикау, с правой стороны автодороги "Дзуарикау-Фнагдон", участок № 55	Алагирский	15:07:0020202:346	003004000000 Земли особо охраняемых территорий и объектов	Для организации туристического комплекса	5	05:000	10 000	278,52	2 785 200,00
2025	Республика Северная Осетия-Алания, р-н Алагирский, в районе с. Дзуарикау, с правой стороны автодороги "Дзуарикау-Фнагдон", участок № 55	Алагирский	15:07:0020202:347	003001000000 Земли сельскохозяйственного назначения	Для ведения личного подсобного хозяйства	1	01:160	10 000	9,57	95 700,00
2026	Республика Северная Осетия-Алания, р-н Алагирский, в районе с. Дзуарикау, с правой стороны автодороги "Дзуарикау-Фнагдон", участок № 55	Алагирский	15:07:0020202:348	003001000000 Земли сельскохозяйственного назначения	Для ведения личного подсобного хозяйства	1	01:160	10 000	9.57	95 700,00
2027	Республика Северная Осетия-Алания, р-н Алагирский, с. Дзуарикау, с правой стороны автодороги "Дзуарикау-Фнагдон", 5 линия, участок №27/1	Алагирский	15:07:0020202:349	003001000000 Земли сельскохозяйственного назначения	Для ведения личного подсобного хозяйства	1	01:160	1 000	9.57	9 570,00
2028	Республика Северная Осетия-Алания, р-н Алагирский, с. Тагардон	Алагирский	15:07:0020202:35	003002000000 Земли населенных пунктов	Для организации садоводческого товарищества "Тагардон"	13	13:021	1 503	127,76	192 023,28
2029	Республика Северная Осетия-Алания, р-н Алагирский, с. Дзуарикау, 5-я Линия, участок №25	Алагирский	15:07:0020202:350	003001000000 Земли сельскохозяйственного назначения	Для ведения личного подсобного хозяйства	1	01:160	1 000	9,57	9 570,00
2030	Республика Северная Осетия-Алания, р-н Алагирский, в районе с. Дзуарикау, 5-я Линия, участок №26	Алагирский	15:07:0020202:351	003001000000 Земли сельскохозяйственного назначения	Для ведения личного подсобного хозяйства	1	01:160	1 000	9.57	9 570,00
2031	Республика Северная Осетия-Алания, р-н Алагирский, в районе с. Дзуарикау, с правой стороны п/д "Дзуарикау-Фнагдон", 3-я линия, участок №30 "а"	Алагирский	15:07:0020202:352	003001000000 Земли сельскохозяйственного назначения	Для ведения личного подсобного хозяйства	1	01:160	2 151	9.57	20 585,07
2032	Республика Северная Осетия-Алания, р-н Алагирский, с. Дзуарикау, ул. А.Кишева, уч № 25	Алагирский	15:07:0020202:353	003002000000 Земли населенных пунктов	Для строительства остановочного комплекса	7	07:021	272	154,30	41 969,60
2033	Республика Северная Осетия-Алания, р-н Алагирский, в районе с. Дзуарикау, с правой стороны автодороги "Дзуарикау-Фнагдон", 5-я линия, участок №28/1	Алагирский	15:07:0020202:354	003001000000 Земли сельскохозяйственного назначения	Для ведения личного подсобного хозяйства	1	01:160	1 000	9,57	9 570,00
2034	Республика Северная Осетия-Алания, р-н Алагирский, в районе с. Дзуарикау, с правой стороны автодороги "Дзуарикау-Фнагдон", 4-я линия, участок №31/1	Алагирский	15:07:0020202:355	003001000000 Земли сельскохозяйственного назначения	Для ведения личного подсобного хозяйства	1	01:160	1 000	9.57	9 570,00
2035	Республика Северная Осетия-Алания, р-н Алагирский, в районе с. Дзуарикау, с правой стороны автодороги "Дзуарикау-Фнагдон", 4-я линия, участок №32/1	Алагирский	15:07:0020202:356	003001000000 Земли сельскохозяйственного назначения	Для ведения личного подсобного хозяйства	1	01:160	1 000	9.57	9 570,00

№ п/п	Местоположение ЗУ	Район	Кадастровый номер ЗУ	Категория земель	Разрешенное использование по документу	Код вида разрешенного использования (в соответствии с классификатором видов разрешенного использования земельных участков)	Вид использования объектов недвижимости	Площадь	УПКС	КС
2036	Республика Северная Осетия-Алания, р-н Алагирский, в районе с. Дзуарикау, с правой стороны автодороги "Дзуарикау-Фиагдон", 7-я линия, участок №4	Алагирский	15:07:0020202:357	003001000000 Земли сельскохозяйственного назначения	Для ведения личного подсобного хозяйства	1	01:160	2 000	9,57	19 140,00
2037	Республика Северная Осетия-Алания, р-н Алагирский, в районе с. Дзуарикау, с правой стороны автодороги "Дзуарикау-Фиагдон", 7-я линия, участок №6	Алагирский	15:07:0020202:358	003001000000 Земли сельскохозяйственного назначения	Для ведения личного подсобного хозяйства	1	01:160	1 000	9,57	9 570,00
2038	Республика Северная Осетия-Алания, р-н Алагирский, в районе с. Дзуарикау, с правой стороны автодороги "Дзуарикау-Фиагдон", 4-я линия, участок №32/1	Алагирский	15:07:0020202:359	003001000000 Земли сельскохозяйственного назначения	Для ведения личного подсобного хозяйства	1	01:160	2 000	9,57	19 140,00
2039	Республика Северная Осетия-Алания, р-н Алагирский, в районе с. Дзуарикау, с правой стороны автодороги "Дзуарикау-Фиагдон", 7-я линия, участок №2	Алагирский	15:07:0020202:360	003001000000 Земли сельскохозяйственного назначения	Для ведения личного подсобного хозяйства	1	01:160	2 000	9,57	19 140,00
2040	Республика Северная Осетия-Алания, р-н Алагирский, в районе с. Дзуарикау, с правой стороны автодороги "Дзуарикау-Фиагдон", 3-я линия, участок №35 "а"	Алагирский	15:07:0020202:361	003001000000 Земли сельскохозяйственного назначения	Для ведения личного подсобного хозяйства	1	01:160	1 000	9,57	9 570,00
2041	Республика Северная Осетия-Алания, р-н Алагирский, в районе с. Дзуарикау, с правой стороны автодороги "Дзуарикау-Фиагдон", 3-я линия, участок №34	Алагирский	15:07:0020202:362	003001000000 Земли сельскохозяйственного назначения	Для ведения личного подсобного хозяйства	1	01:160	1 000	9,57	9 570,00
2042	Республика Северная Осетия-Алания, р-н Алагирский, в районе с. Дзуарикау, с правой стороны автодороги "Дзуарикау-Фиагдон", 4-я линия, участок №37	Алагирский	15:07:0020202:363	003001000000 Земли сельскохозяйственного назначения	Для ведения личного подсобного хозяйства	1	01:160	1 000	9,57	9 570,00
2043	Республика Северная Осетия-Алания, р-н Алагирский, в районе с. Дзуарикау, с правой стороны автодороги "Дзуарикау-Фиагдон", 4-я линия, участок №13	Алагирский	15:07:0020202:364	003001000000 Земли сельскохозяйственного назначения	Для ведения личного подсобного хозяйства	1	01:160	1 000	9,57	9 570,00
2044	Республика Северная Осетия-Алания, р-н Алагирский, в районе с. Дзуарикау, с правой стороны автодороги "Дзуарикау-Фиагдон", 3-я линия, участок №40/1	Алагирский	15:07:0020202:365	003001000000 Земли сельскохозяйственного назначения	Для ведения личного подсобного хозяйства	1	01:160	1 000	9,57	9 570,00
2045	Республика Северная Осетия-Алания, р-н Алагирский, в районе с. Дзуарикау, с правой стороны автодороги "Дзуарикау-Фиагдон", 3-я линия, участок №41/1	Алагирский	15:07:0020202:366	003001000000 Земли сельскохозяйственного назначения	для ведения личного подсобного хозяйства	1	01:160	1 000	9,57	9 570,00
2046	Республика Северная Осетия-Алания, р-н Алагирский, в районе с. Дзуарикау, с правой стороны автодороги "Дзуарикау-Фиагдон", 5-я линия, участок №31	Алагирский	15:07:0020202:367	003001000000 Земли сельскохозяйственного назначения	Для ведения личного подсобного хозяйства на полевых участках	1	01:160	1 000	9,57	9 570,00
2047	Республика Северная Осетия-Алания, р-н Алагирский, в районе с. Дзуарикау, с правой стороны автодороги "Дзуарикау-Фиагдон", 7-я линия, участок №7	Алагирский	15:07:0020202:368	003001000000 Земли сельскохозяйственного назначения	Для ведения личного подсобного хозяйства	1	01:160	1 000	9,57	9 570,00
2048	Республика Северная Осетия-Алания, р-н Алагирский, в районе с. Дзуарикау, с правой стороны автодороги "Дзуарикау-Фиагдон", 3-я линия, участок №37/1	Алагирский	15:07:0020202:369	003001000000 Земли сельскохозяйственного назначения	Для ведения личного подсобного хозяйства	1	01:160	1 000	9,57	9 570,00
2049	Респ. Северная Осетия - Алания, р-н Алагирский, западная окраина с. Дзуарикау	Алагирский	15:07:0020202:37	003001000000 Земли сельскохозяйственного назначения	Для организации фермерского хозяйства	1	01:010	161 470	9,57	1 545 267,90
2050	Республика Северная Осетия-Алания, р-н Алагирский, в районе с.Дзуарикау, с правой стороны автодороги "Дзуарикау-Фиагдон", 4-я линия, участок №19	Алагирский	15:07:0020202:372	003001000000 Земли сельскохозяйственного назначения	Для ведения личного подсобного хозяйства	1	01:160	1 000	9,57	9 570,00
2051	Республика Северная Осетия-Алания, р-н Алагирский, в районе с.Дзуарикау, с правой стороны автодороги "Дзуарикау-Фиагдон", 5-я линия, участок №12	Алагирский	15:07:0020202:373	003001000000 Земли сельскохозяйственного назначения	Для ведения личного подсобного хозяйства	1	01:160	1 000	9,57	9 570,00
2052	Республика Северная Осетия-Алания, р-н Алагирский, в районе с. Дзуарикау, с правой стороны автодороги "Дзуарикау-Фиагдон", 5-я линия, участок № 16	Алагирский	15:07:0020202:374	003001000000 Земли сельскохозяйственного назначения	Для ведения личного подсобного хозяйства	1	01:160	1 000	9,57	9 570,00
2053	Республика Северная Осетия-Алания, р-н Алагирский, в районе с.Дзуарикау, с правой стороны автодороги "Дзуарикау-Фиагдон", 2-я линия, участок №22	Алагирский	15:07:0020202:375	003001000000 Земли сельскохозяйственного назначения	Для ведения личного подсобного хозяйства	1	01:160	1 500	9,57	14 355,00
2054	Республика Северная Осетия-Алания, р-н Алагирский, в районе с.Дзуарикау, с правой стороны автодороги "Дзуарикау-Фиагдон", 5-я линия, участок №13	Алагирский	15:07:0020202:376	003001000000 Земли сельскохозяйственного назначения	Для ведения личного подсобного хозяйства	1	01:160	1 000	9,57	9 570,00
2055	Республика Северная Осетия-Алания, р-н Алагирский, в районе с.Дзуарикау, с правой стороны автодороги "Дзуарикау-Фиагдон", 6-я линия, участок №5/1	Алагирский	15:07:0020202:377	003001000000 Земли сельскохозяйственного назначения	Для ведения личного подсобного хозяйства	1	01:160	2 001	9,57	19 149,57
2056	Республика Северная Осетия-Алания, р-н Алагирский, в районе с. Дзуарикау, с правой стороны автодороги "Дзуарикау-Фиагдон", 5-я линия, участок №14	Алагирский	15:07:0020202:378	003001000000 Земли сельскохозяйственного назначения	для ведения личного подсобного хозяйства	1	01:160	1 000	9,57	9 570,00
2057	Республика Северная Осетия-Алания, р-н Алагирский, в районе с.Дзуарикау, с правой стороны автодороги "Дзуарикау-Фиагдон", 6-я линия, участок №6/1	Алагирский	15:07:0020202:379	003001000000 Земли сельскохозяйственного назначения	Для ведения личного подсобного хозяйства	1	01:160	1 000	9,57	9 570,00
2058	Респ. Северная Осетия - Алания, р-н Алагирский, 1,8 км юго-восточнее с. Суадаг	Алагирский	15:07:0020202:38	003005000000 Земли лесного фонда	Для ведения лесного хозяйства, охрана и защита лесов	10	10:010	328 593	15,21	4 997 899,53
2059	Республика Северная Осетия-Алания, р-н Алагирский, в районе с.Дзуарикау, с правой стороны автодороги "Дзуарикау-Фиагдон", 5-я линия, участок №23	Алагирский	15:07:0020202:380	003001000000 Земли сельскохозяйственного назначения	Для ведения личного подсобного хозяйства	1	01:160	1 000	9,57	9 570,00
2060	Республика Северная Осетия-Алания, р-н Алагирский, в районе с.Дзуарикау, с правой стороны автодороги "Дзуарикау-Фиагдон", 6-я линия, участок №15	Алагирский	15:07:0020202:381	003001000000 Земли сельскохозяйственного назначения	Для ведения личного подсобного хозяйства на полевых участках	1	01:160	1 000	9,57	9 570,00
2061	Республика Северная Осетия-Алания, р-н Алагирский, с Дзуарикау, в районе с.Дзуарикау, с правой стороны автодороги "Дзуарикау-Фиагдон", 5 - линия, участок № 22	Алагирский	15:07:0020202:382	003001000000 Земли сельскохозяйственного назначения	Для ведения личного подсобного хозяйства	1	01:160	1 000	9,57	9 570,00
2062	Республика Северная Осетия-Алания, р-н Алагирский, в районе с. Дзуарикау, с правой стороны автодороги "Дзуарикау-Фиагдон", 5-я линия, участок № 41	Алагирский	15:07:0020202:383	003001000000 Земли сельскохозяйственного назначения	Для ведения личного подсобного хозяйства	1	01:160	2 000	9,57	19 140,00
2063	Республика Северная Осетия-Алания, р-н Алагирский, в районе с. Дзуарикау, с правой стороны автодороги "Дзуарикау-Фиагдон", 5 - линия, участок № 21	Алагирский	15:07:0020202:384	003001000000 Земли сельскохозяйственного назначения	Для ведения личного подсобного хозяйства	1	01:160	1 000	9,57	9 570,00
2064	Республика Северная Осетия-Алания, р-н Алагирский, в районе с. Дзуарикау, с правой стороны автодороги "Дзуарикау-Фиагдон", 6-я линия, участок №19	Алагирский	15:07:0020202:386	003001000000 Земли сельскохозяйственного назначения	Для ведения личного подсобного хозяйства	1	01:160	1 000	9,57	9 570,00
2065	Республика Северная Осетия-Алания, р-н Алагирский, в районе с. Дзуарикау, с правой стороны автодороги "Дзуарикау-Фиагдон", 4-я линия, участок № 35/1	Алагирский	15:07:0020202:387	003001000000 Земли сельскохозяйственного назначения	Для ведения личного подсобного хозяйства	1	01:160	1 000	9,57	9 570,00
2066	Республика Северная Осетия-Алания, р-н Алагирский, в районе с. Дзуарикау, с правой стороны автодороги "Дзуарикау-Фиагдон", 4-я линия, участок №33/1	Алагирский	15:07:0020202:388	003001000000 Земли сельскохозяйственного назначения	Для ведения личного подсобного хозяйства	1	01:160	2 000	9,57	19 140,00
2067	Республика Северная Осетия-Алания, р-н Алагирский, в районе с. Дзуарикау, с правой стороны автодороги "Дзуарикау-Фиагдон", 4-я линия, участок № 26/1	Алагирский	15:07:0020202:389	003001000000 Земли сельскохозяйственного назначения	Для ведения личного подсобного хозяйства	1	01:160	2 000	9,57	19 140,00
2068	Респ. Северная Осетия - Алания, р-н Алагирский, 2,6 км юго-восточнее с. Суадаг	Алагирский	15:07:0020202:39	003005000000 Земли лесного фонда	Для ведения лесного хозяйства, охрана и защита лесов	10	10:010	27 083	15,21	411 932,43
2069	Республика Северная Осетия-Алания, р-н Алагирский, в районе с. Дзуарикау, с правой стороны автодороги "Дзуарикау-Фиагдон", 4-я линия, участок № 24/1	Алагирский	15:07:0020202:390	003001000000 Земли сельскохозяйственного назначения	Для ведения личного подсобного хозяйства	1	01:160	1 000	9,57	9 570,00
2070	Республика Северная Осетия-Алания, р-н Алагирский, в районе с. Дзуарикау, с правой стороны автодороги "Дзуарикау-Фиагдон", 4-я линия, уч. №36в	Алагирский	15:07:0020202:391	003001000000 Земли сельскохозяйственного назначения	Для ведения личного подсобного хозяйства	1	01:160	1 000	9,57	9 570,00
2071	Республика Северная Осетия-Алания, р-н Алагирский, в районе с.Дзуарикау, с правой стороны автодороги "Дзуарикау-Фиагдон", 3-я линия, участок №33/1	Алагирский	15:07:0020202:392	003001000000 Земли сельскохозяйственного назначения	Ведение личного подсобного хозяйства на полевых участках	1	01:160	1 000	9,57	9 570,00
2072	Республика Северная Осетия-Алания, р-н Алагирский, в районе с.Дзуарикау, с правой стороны автодороги "Дзуарикау-Фиагдон", 7-я линия, участок №16/1	Алагирский	15:07:0020202:395	003001000000 Земли сельскохозяйственного назначения	Для ведения личного подсобного хозяйства	1	01:160	1 000	9,57	9 570,00
2073	Республика Северная Осетия-Алания, р-н Алагирский, в районе с. Дзуарикау, с правой стороны автодороги "Дзуарикау-Фиагдон", 4-я линия, участок № 14	Алагирский	15:07:0020202:398	003001000000 Земли сельскохозяйственного назначения	Для ведения личного подсобного хозяйства	1	01:160	2 001	9,57	19 149,57
2074	Республика Северная Осетия-Алания, р-н Алагирский, в районе с.Дзуарикау, с правой стороны автодороги "Дзуарикау-Фиагдон", 4-я линия, участок № 36	Алагирский	15:07:0020202:399	003001000000 Земли сельскохозяйственного назначения	Для ведения личного подсобного хозяйства	1	01:160	1 000	9,57	9 570,00
2075	Респ. Северная Осетия - Алания, р-н Алагирский, 2,5 км северо-восточнее с. Г.Карца	Алагирский	15:07:0020202:4	003004000000 Земли особо охраняемых территорий и объектов	Для обитания вольной популяции чистокровных зубров	10	09:010	968 697	15,21	14 733 881,37

№ п/п	Местоположение ЗУ	Район	Кадастровый номер ЗУ	Категория земель	Разрешенное использование по документу	Код вида разрешенного использования (в соответствии с классификатором видов разрешенного использования земельных участков)	Вид использования объектов недвижимости	Площадь	УПКС	КС
2076	Респ. Северная Осетия - Алания, р-н Алагирский, колхоз "Ленинец", 0,8 км юго-восточнее с. Хаталдон	Алагирский	15:07:0020202:40	003005000000 Земли лесного фонда	Для ведения лесного хозяйства, охрана и защита лесов	10	10:010	93 678	15,21	1 424 842,38
2077	Республика Северная Осетия-Алания, р-н Алагирский, в районе с.Дуарикау, с правой стороны автодороги "Дзуарикау-Фнагдон", 5-я линия, участок № 34	Алагирский	15:07:0020202:400	003001000000 Земли сельскохозяйственного назначения	Для ведения личного подсобного хозяйства	1	01:160	1 000	9,57	9 570,00
2078	Республика Северная Осетия-Алания, р-н Алагирский, в районе с.Дуарикау, с правой стороны автодороги "Дзуарикау-Фнагдон", 5-я линия, участок № 35	Алагирский	15:07:0020202:401	003001000000 Земли сельскохозяйственного назначения	Для ведения личного подсобного хозяйства	1	01:160	2 000	9,57	19 140,00
2079	Республика Северная Осетия-Алания, р-н Алагирский, в районе с.Дуарикау, с правой стороны автодороги "Дзуарикау-Фнагдон", 6-я линия, участок №7	Алагирский	15:07:0020202:402	003001000000 Земли сельскохозяйственного назначения	Для ведения личного подсобного хозяйства	1	01:160	1 000	9,57	9 570,00
2080	Республика Северная Осетия-Алания, р-н Алагирский,в районе с Дзуарикау, с правой стороны автодороги "Дзуарикау-Фнагдон", 6-я линия, участок №8 "а"	Алагирский	15:07:0020202:403	003001000000 Земли сельскохозяйственного назначения	Для ведения личного подсобного хозяйства	1	01:160	1 000	9,57	9 570,00
2081	Республика Северная Осетия-Алания, р-н Алагирский, в районе с.Дуарикау, с правой стороны автодороги "Дзуарикау-Фнагдон", 6-я линия, участок №8	Алагирский	15:07:0020202:404	003001000000 Земли сельскохозяйственного назначения	Для ведения личного подсобного хозяйства	1	01:160	1 000	9,57	9 570,00
2082	Республика Северная Осетия-Алания, р-н Алагирский, в районе с.Дуарикау, с правой стороны автодороги "Дзуарикау-Фнагдон", 5-я линия, участок №15/1	Алагирский	15:07:0020202:405	003001000000 Земли сельскохозяйственного назначения	Для ведения личного подсобного хозяйства	1	01:160	1 000	9,57	9 570,00
2083	Республика Северная Осетия-Алания, р-н Алагирский, Владикавказское лесничество "Дзуарикауское участковое лесничество, квартал 9, выдел 12	Алагирский	15:07:0020202:407	003005000000 Земли лесного фонда	Для осуществления рекреационной деятельности	5	05:022	5 050	278,52	1 406 526,00
2084	Республика Северная Осетия-Алания, р-н Алагирский, Владикавказское лесничество"Дзуарикауское участковое лесничество, квартал 9, выдел 12	Алагирский	15:07:0020202:408	003005000000 Земли лесного фонда	Для осуществления рекреационной деятельности	5	05:022	5 000	278,52	1 392 600,00
2085	Республика Северная Осетия-Алания, р-н Алагирский, Владикавказское лесничество"Дзуарикауское участковое лесничество, квартал 9, выдел 12	Алагирский	15:07:0020202:409	003005000000 Земли лесного фонда	Для осуществления рекреационной деятельности	5	05:022	1 196	278,52	333 109,92
2086	Российская Федерация, Республика Северная Осетия-Алания, Алагирский район, с. Дзуарикау, вдоль а/д "Дзуарикау-Фнагдон"	Алагирский	15:07:0020202:41	003001000000 Земли сельскохозяйственного назначения	Сельскохозяйственное использование	1	01:010	200 000	9,57	1 914 000,00
2087	Республика Северная Осетия-Алания, р-н Алагирский, в районе с.Дуарикау, с правой стороны автодороги "Дзуарикау-Фнагдон", 6-я линия, участок №5	Алагирский	15:07:0020202:410	003001000000 Земли сельскохозяйственного назначения	Для ведения личного подсобного хозяйства	1	01:160	2 001	9,57	19 149,57
2088	Республика Северная Осетия-Алания, р-н Алагирский, в районе с. Дзуарикау, с правой стороны автодороги "Дзуарикау-Фнагдон", 7-я линия, участок №17/1	Алагирский	15:07:0020202:413	003001000000 Земли сельскохозяйственного назначения	Для ведения личного подсобного хозяйства	1	01:160	1 000	9,57	9 570,00
2089	Российская Федерация, Республика Северная Осетия - Алания, м.р-н Алагирский, с.п. Хаталдонское, с.Хаталдон, 1/3	Алагирский	15:07:0020202:414	003001000000 Земли сельскохозяйственного назначения	Для ведения личного подсобного хозяйства	1	01:160	2 100	9,57	20 097,00
2090	Республика Северная Осетия-Алания, р-н Алагирский, в районе с.Дуарикау, участок №21	Алагирский	15:07:0020202:415	003001000000 Земли сельскохозяйственного назначения	Для ведения личного подсобного хозяйства	1	01:160	1 000	9,57	9 570,00
2091	Республика Северная Осетия-Алания, Алагирский р-н, с. Хаталдон, ул. Ч.Басиевой, № 73	Алагирский	15:07:0020202:418	003002000000 Земли населенных пунктов	Для индивидуального жилищного строительства	13	02:020	1 400	342,90	480 060,00
2092	Республика Северная Осетия-Алания, р-н Алагирский, с. Хаталдон, ул. К.Хетагурова, участок 3 "а"	Алагирский	15:07:0020202:422	003002000000 Земли населенных пунктов	Для ведения личного подсобного хозяйства	13	02:020	2 000	342,90	685 800,00
2093	Республика Северная Осетия-Алания, р-н Алагирский, с. Хаталдон, ул. К.Хетагурова, участок 3а	Алагирский	15:07:0020202:423	003002000000 Земли населенных пунктов	Для ведения личного подсобного хозяйства	13	02:020	2 000	342,90	685 800,00
2094	Республика Северная Осетия-Алания, р-н Алагирский, с. Хаталдон, ул. К.Хетагурова, участок 3а	Алагирский	15:07:0020202:424	003002000000 Земли населенных пунктов	Для ведения личного подсобного хозяйства	13	02:020	1 000	342,90	342 900,00
2095	Республика Северная Осетия-Алания, р-н Алагирский, с. Хаталдон, ул. К.Хетагурова, участок 3а	Алагирский	15:07:0020202:425	003002000000 Земли населенных пунктов	Для ведения личного подсобного хозяйства	13	02:020	1 000	342,90	342 900,00
2096	Республика Северная Осетия-Алания, р-н Алагирский, в районе с. Дзуарикау, с правой стороны автодороги "Дзуарикау-Фнагдон", 6-я линия, участок №20	Алагирский	15:07:0020202:427	003001000000 Земли сельскохозяйственного назначения	Для ведения личного подсобного хозяйства	1	01:160	1 000	9,57	9 570,00
2097	Республика Северная Осетия-Алания, р-н Алагирский, в районе с. Дзуарикау, с правой стороны автодороги "Дзуарикау-Фнагдон", участок №55 б	Алагирский	15:07:0020202:429	003001000000 Земли сельскохозяйственного назначения	Для ведения личного подсобного хозяйства	1	01:160	1 000	9,57	9 570,00
2098	Респ. Северная Осетия - Алания, р-н Алагирский, юго-западная окраина с. Дзуарикау	Алагирский	15:07:0020202:43	003001000000 Земли сельскохозяйственного назначения	Растениеводство	1	01:010	50 000	9,57	478 500,00
2099	Республика Северная Осетия-Алания, р-н Алагирский, в районе с. Дзуарикау, с правой стороны автодороги "Дзуарикау-Фнагдон", участок № 55 а	Алагирский	15:07:0020202:430	003001000000 Земли сельскохозяйственного назначения	Для ведения личного подсобного хозяйства	1	01:160	1 000	9,57	9 570,00
2100	Республика Северная Осетия-Алания, р-н Алагирский, в районе с. Дзуарикау, с правой стороны автодороги "Дзуарикау-Фнагдон", участок №55 г	Алагирский	15:07:0020202:431	003001000000 Земли сельскохозяйственного назначения	Для ведения личного подсобного хозяйства	1	01:160	1 000	9,57	9 570,00
2101	Республика Северная Осетия-Алания, р-н Алагирский, в районе с.Дзуарикау, с правой стороны автодороги "Дзуарикау-Фнагдон", участок №106	Алагирский	15:07:0020202:434	003001000000 Земли сельскохозяйственного назначения	Для ведения личного подсобного хозяйства	1	01:160	1 699	9,57	16 259,43
2102	Республика Северная Осетия-Алания, р-н Алагирский, с. Дзуарикау, с правой стороны автодороги "Дзуарикау-Фнагдон",участок №102	Алагирский	15:07:0020202:435	003001000000 Земли сельскохозяйственного назначения	Для ведения личного подсобного хозяйства	1	01:160	9 835	9,57	94 120,95
2103	Республика Северная Осетия-Алания, р-н Алагирский, с. Дзуарикау, с правой стороны автодороги "Дзуарикау-Фнагдон", участок №101	Алагирский	15:07:0020202:436	003001000000 Земли сельскохозяйственного назначения	Для ведения личного подсобного хозяйства	1	01:160	9 909	9,57	94 829,13
2104	Республика Северная Осетия-Алания, р-н Алагирский, с. Дзуарикау, с правой стороны автодороги "Дзуарикау-Фнагдон", участок №103	Алагирский	15:07:0020202:437	003001000000 Земли сельскохозяйственного назначения	Для ведения личного подсобного хозяйства	1	01:160	7 892	9,57	75 526,44
2105	Республика Северная Осетия-Алания, р-н Алагирский, с. Дзуарикау, с правой стороны автодороги"Дзуарикау-Фнагдон", уч.№104	Алагирский	15:07:0020202:438	003001000000 Земли сельскохозяйственного назначения	Для ведения личного подсобного хозяйства	1	01:160	3 263	9,57	31 226,91
2106	Республика Северная Осетия-Алания, р-н Алагирский, с.Хаталдон, ул.Ю.Гагарина, 50	Алагирский	15:07:0020202:439	003002000000 Земли населенных пунктов	Для ведения личного подсобного хозяйства	13	02:020	716	342,90	245 516,40
2107	Респ. Северная Осетия - Алания, р-н Алагирский, с. Суадаг	Алагирский	15:07:0020202:44	003001000000 Земли сельскохозяйственного назначения	Для производства сельскохозяйственной продукции	1	01:010	120 001	9,57	1 148 409,57
2108	Республика Северная Осетия-Алания, р-н Алагирский, 2 км юго-восточнее с. Суадаг	Алагирский	15:07:0020202:440	003001000000 Земли сельскохозяйственного назначения	Растениеводство	1	01:010	416 680	9,57	3 987 627,60
2109	Республика Северная Осетия-Алания, р-н Алагирский, с. Хаталдон, ул.Ю.Гагарина, уч. 64	Алагирский	15:07:0020202:441	003002000000 Земли населенных пунктов	Для ведения личного подсобного хозяйства	13	02:020	756	342,90	259 232,40
2110	Республика Северная Осетия-Алания, р-н Алагирский, с. Хаталдон, ул.Ю.Гагарина, уч. 70	Алагирский	15:07:0020202:443	003002000000 Земли населенных пунктов	Для ведения личного подсобного хозяйства	13	02:020	785	342,90	269 176,50
2111	Республика Северная Осетия-Алания, р-н Алагирский, с. Хаталдон, ул.Ю.Гагарина, уч. 72	Алагирский	15:07:0020202:445	003002000000 Земли населенных пунктов	Для ведения личного подсобного хозяйства	13	02:020	780	342,90	267 462,00
2112	Республика Северная Осетия-Алания, р-н Алагирский, с. Хаталдон, ул. Ю.Гагарина, 78	Алагирский	15:07:0020202:448	003002000000 Земли населенных пунктов	Для ведения личного подсобного хозяйства	13	02:020	737	342,90	252 717,30
2113	Респ. Северная Осетия - Алания, р-н Алагирский, район с. Карца, рядом с базой отдыха ФГУП " Почта России"	Алагирский	15:07:0020202:45	003004000000 Земли особо охраняемых территорий и объектов	Для эксплуатации существующей базы отдыха	5	05:022	1 474	278,52	410 538,48
2114	Республика Северная Осетия-Алания, р-н Алагирский, с. Хаталдон, ул. Ю.Гагарина, 62	Алагирский	15:07:0020202:450	003002000000 Земли населенных пунктов	Для ведения личного подсобного хозяйства	13	02:020	770	342,90	264 033,00
2115	Республика Северная Осетия-Алания, р-н Алагирский, с. Хаталдон, ул. Ю.Гагарина, 52	Алагирский	15:07:0020202:451	003002000000 Земли населенных пунктов	Для ведения личного подсобного хозяйства	13	02:020	720	342,90	246 888,00

№ п/п	Местоположение ЗУ	Район	Кадастровый номер ЗУ	Категория земель	Разрешенное использование по документу	Код вида разрешенного использования (в соответствии с классификатором видов разрешенного использования земельных участков)	Вид использования объектов недвижимости	Площадь	УПКС	КС
2116	Республика Северная Осетия-Алания, р-н Алагирский, с. Хаталдон, ул. Ю.Гагарина, 54	Алагирский	15:07:0020202:452	003002000000 Земли населенных пунктов	Для ведения личного подсобного хозяйства	13	02:0020	720	342,90	246 888,00
2117	Республика Северная Осетия-Алания, р-н Алагирский, с. Хаталдон, ул. Ю.Гагарина, 60	Алагирский	15:07:0020202:453	003002000000 Земли населенных пунктов	Для ведения личного подсобного хозяйства	13	02:0020	717	342,90	245 859,30
2118	Республика Северная Осетия-Алания, р-н Алагирский, с. Хаталдон, ул. Ю.Гагарина, 45	Алагирский	15:07:0020202:458	003002000000 Земли населенных пунктов	Для ведения личного подсобного хозяйства	13	02:0020	955	342,90	327 469,50
2119	Республика Северная Осетия-Алания, р-н Алагирский, с. Хаталдон, ул. Ю.Гагарина, 41	Алагирский	15:07:0020202:459	003002000000 Земли населенных пунктов	Для ведения личного подсобного хозяйства	13	02:0020	1 062	342,90	364 159,80
2120	Респ. Северная Осетия - Алания, р-н Алагирский, район с. Гусыро, участок № 27	Алагирский	15:07:0020202:46	003001000000 Земли сельскохозяйственного назначения	Для ведения личного подсобного хозяйства	1	01:160	3 000	9,57	28 710,00
2121	Республика Северная Осетия-Алания, р-н Алагирский, с. Хаталдон, ул. Ю.Гагарина, 63	Алагирский	15:07:0020202:460	003002000000 Земли населенных пунктов	Для ведения личного подсобного хозяйства	13	02:0020	1 079	342,90	369 989,10
2122	Республика Северная Осетия-Алания, р-н Алагирский, с. Хаталдон, ул. Ю.Гагарина, 67	Алагирский	15:07:0020202:463	003002000000 Земли населенных пунктов	Для ведения личного подсобного хозяйства	13	02:0020	1 040	342,90	356 616,00
2123	Республика Северная Осетия-Алания, р-н Алагирский, с. Хаталдон, ул. Ю.Гагарина, 39	Алагирский	15:07:0020202:464	003002000000 Земли населенных пунктов	Для ведения личного подсобного хозяйства	13	02:0020	1 072	342,90	367 588,80
2124	Республика Северная Осетия-Алания, р-н Алагирский, с. Хаталдон, ул. Ю.Гагарина, 47	Алагирский	15:07:0020202:469	003002000000 Земли населенных пунктов	Для ведения личного подсобного хозяйства	13	02:0020	1 042	342,90	357 301,80
2125	Республика Северная Осетия-Алания, р-н Алагирский, в 350 м. южнее с. Дзуарикау, с правой стороны автодороги "Дзуарикау-Фиагдон", участок № 2	Алагирский	15:07:0020202:47	003001000000 Земли сельскохозяйственного назначения	Для эксплуатации существующего жилого дома	13	02:0010	1 500	342,90	514 350,00
2126	Республика Северная Осетия-Алания, р-н Алагирский, с. Хаталдон, ул. Ю.Гагарина, уч. 71	Алагирский	15:07:0020202:471	003002000000 Земли населенных пунктов	Для ведения личного подсобного хозяйства	13	02:0020	1 285	342,90	440 626,50
2127	Республика Северная Осетия-Алания, р-н Алагирский, с. Хаталдон, ул. Ю.Гагарина, 58	Алагирский	15:07:0020202:475	003002000000 Земли населенных пунктов	Для ведения личного подсобного хозяйства	13	02:0020	720	342,90	246 888,00
2128	Республика Северная Осетия-Алания, р-н Алагирский, с. Хаталдон, ул. Ю.Гагарина, 80	Алагирский	15:07:0020202:478	003002000000 Земли населенных пунктов	Для ведения личного подсобного хозяйства	13	02:0020	1 592	342,90	545 896,80
2129	Республика Северная Осетия-Алания, р-н Алагирский, с. Хаталдон, ул. Ю.Гагарина, уч. 82	Алагирский	15:07:0020202:479	003002000000 Земли населенных пунктов	Для ведения личного подсобного хозяйства	13	02:0020	1 099	342,90	376 847,10
2130	Респ. Северная Осетия - Алания, р-н Алагирский, в 350 м южнее с.Дзуарикау, с правой стороны автодороги "Дзуарикау-Фиагдон", участок № 1	Алагирский	15.07:0020202:48	003001000000 Земли сельскохозяйственного назначения	Для эксплуатации существующего жилого дома	13	02:0010	1 500	342,90	514 350,00
2131	Российская Федерация, Республика Северная Осетия - Алания, м.р-н Алагирский, с п. Дзуарикауское, с Дзуарикау, уч 2а	Алагирский	15:07:0020202:482	003001000000 Земли сельскохозяйственного назначения	Для ведения личного подсобного хозяйства	1	01:160	1 951	9,57	18 671,07
2132	Российская Федерация, Республика Северная Осетия - Алания, м.р-н Алагирский, с п. Дзуарикауское, с Дзуарикау, уч 2в	Алагирский	15:07:0020202:483	003001000000 Земли сельскохозяйственного назначения	Для ведения личного подсобного хозяйства	1	01:160	1 500	9,57	14 355,00
2133	Республика Северная Осетия-Алания, р-н Алагирский, с. Дзуарикау, участок 2 "з"	Алагирский	15:07:0020202:484	003001000000 Земли сельскохозяйственного назначения	Для ведения личного подсобного хозяйства	1	01:160	1 331	9,57	12 737,67
2134	Республика Северная Осетия-Алания, р-н Алагирский, с Дзуарикау, уч 2.ж	Алагирский	15:07:0020202:485	003001000000 Земли сельскохозяйственного назначения	Для ведения личного подсобного хозяйства	1	01:160	1 641	9,57	15 704,37
2135	Республика Северная Осетия - Алания, р-н Алагирский, с Дзуарикау, справа от дороги "Владикавказ-Алагир", в районеМФ в 200 м. от асфальтно-бетонного завода	Алагирский	15:07:0020202:486	003001000000 Земли сельскохозяйственного назначения	Для производства сельскохозяйственной продукции	1	01:010	8 130	21,29	173 087,70
2136	Республика Северная Осетия-Алания, р-н Алагирский	Алагирский	15:07:0020202:487	003001000000 Земли сельскохозяйственного назначения	Для организации крестьянского (фермерского) хозяйства	1	01:010	88 600	9,57	847 902,00
2137	Республика Северная Осетия-Алания, р-н Алагирский	Алагирский	15:07:0020202:488	003001000000 Земли сельскохозяйственного назначения	Для сельскохозяйственного производства	1	01:010	116 000	9,57	1 110 120,00
2138	Республика Северная Осетия-Алания, р-н Алагирский, с. Хаталдон, ул. Ч.Басиевой, 69	Алагирский	15:07:0020202:489	003002000000 Земли населенных пунктов	Для ведения личного подсобного хозяйства	13	02:0020	1 783	342,90	611 390,70
2139	Респ. Северная Осетия - Алания, р-н Алагирский, в 350 м южнее с. Дзуарикау, с правой стороны автодороги "Дзуарикау - Фиагдон", участок №3	Алагирский	15.07:0020202:49	003001000000 Земли сельскохозяйственного назначения	Для ведения личного подсобного хозяйства	1	01:160	1 500	9.57	14 355,00
2140	Республика Северная Осетия-Алания, р-н Алагирский, с Хаталдон, ул Ч.Басиевой, участок №50	Алагирский	15:07:0020202:490	003002000000 Земли населенных пунктов	Для ведения личного подсобного хозяйства	13	02:0020	1 924	342,90	659 739,60
2141	Республика Северная Осетия-Алания, р-н Алагирский, западнее с.Дзуарикау	Алагирский	15:07:0020202:491	003001000000 Земли сельскохозяйственного назначения	Сельскохозяйственное использование	1	01:010	13 222	9,57	126 534,54
2142	Республика Северная Осетия-Алания, р-н Алагирский, западнее с.Дзуарикау	Алагирский	15:07:0020202:492	003001000000 Земли сельскохозяйственного назначения	сельскохозяйственное использованное	1	01:010	14 113	9.57	135 061,41
2143	Республика Северная Осетия-Алания, р-н Алагирский, западнее с.Дзуарикау	Алагирский	15:07:0020202:493	003001000000 Земли сельскохозяйственного назначения	Сельскохозяйственное использование	1	01:010	15 751	9.57	150 737,07
2144	Республика Северная Осетия-Алания, р-н Алагирский, в районе с. Хаталдон	Алагирский	15:07:0020202:494	003001000000 Земли сельскохозяйственного назначения	Для животноводства (выпас сельскохозяйственных животных)	1	01:081	28 014	6,09	170 605,26
2145	Республика Северная Осетия-Алания, р-н Алагирский, 2000 м. западнее с. Хаталдон	Алагирский	15:07:0020202:495	003001000000 Земли сельскохозяйственного назначения	Для ведения личного подсобного хозяйства	1	01:160	1 700	9,57	16 269,00
2146	Респ. Северная Осетия - Алания, р-н Алагирский, с. Хаталдон, ул. Ч.Басиевой, дом 55а	Алагирский	15.07:0020202:50	003002000000 Земли населенных пунктов	Для ведения личного подсобного хозяйства	13	02:0020	712	342,90	244 144,80
2147	Северная Осетия - Алания респ., р-н Алагирский, в районе с. Дзуарикау, с правой стороны а/д "Дзуарикау-Фиагдон", участ № 27	Алагирский	15.07:0020202:51	003001000000 Земли сельскохозяйственного назначения	Для ведения личного подсобного хозяйства	1	01:160	1 000	9.57	9 570,00
2148	Северная Осетия - Алания респ., р-н Алагирский, в районе с. Дзуарикау, с правой стороны а/д "Дзуарикау-Фиагдон", участок №6	Алагирский	15:07:0020202:52	003001000000 Земли сельскохозяйственного назначения	Для ведения личного подсобного хозяйства	1	01:160	1 000	9,57	9 570,00
2149	Северная Осетия - Алания респ. р-н Алагирский, в районе с. Дзуарикау, с правой стороны а/д "Дзуарикау-Фиагдон", участ №7	Алагирский	15:07:0020202:53	003001000000 Земли сельскохозяйственного назначения	Для ведения личного подсобного хозяйства	1	01:160	1 000	9,57	9 570,00
2150	Респ. Северная Осетия-Алания, р-н. Алагирский, в районе с. Дзуарикау, с правой стороны автодороги "Дзуарикау-Фиагдон", участок №56	Алагирский	15.07:0020202:54	003001000000 Земли сельскохозяйственного назначения	Под сенокос	1	01:081	14 000	7.09	99 260,00
2151	Респ. Северная Осетия-Алания, р-н. Алагирский, в 1500 м. восточнее с. Сурдаг, слева от автодороги "Алагир-Владикавказ"	Алагирский	15.07:0020202:55	003001000000 Земли сельскохозяйственного назначения	Под сенокос	1	01:081	154 340	7.09	1 094 270,60
2152	Республика Северная Осетия-Алания, р-н Алагирский, 600 м западнее с. Дзуарикау	Алагирский	15:07:0020202:57	003001000000 Земли сельскохозяйственного назначения	Для сельскохозяйственного производства	1	01:010	100 000	9,57	957 000,00
2153	Респ. Северная Осетия - Алания, р-н Алагирский, на территории бывшего ГУП "Дзуарикау"	Алагирский	15:07:0020202:58	003001000000 Земли сельскохозяйственного назначения	Для производства сельскохозяйственной продукции (в теплицах и на открытом грунте)	1	01:032	303 429	11.87	3 601 702,23
2154	Северная Осетия - Алания респ., р-н Алагирский, в районе с. Дзуарикау, с правой стороны а/д "Дзуарикау-Фиагдон", участок № 4	Алагирский	15.07:0020202:59	003001000000 Земли сельскохозяйственного назначения	Для ведения личного подсобного хозяйства	1	01:160	1 500	9.57	14 355,00
2155	Респ. Северная Осетия-Алания, р-н. Алагирский, южнее с. Дзуарикау	Алагирский	15.07:0020202:60	003005000000 Земли лесного фонда	Для разработки песчаного карьера	6	06:010	42 939	206,94	8 885 796,66

№ п/п	Местоположение ЗУ	Район	Кадастровый номер ЗУ	Категория земель	Разрешенное использование по документу	Код вида разрешенного использования (в соответствии с классификатором видов разрешенного использования земельных участков)	Вид использования объектов недвижимости	Площадь	УПКС	КС
2156	Республика Северная Осетия — Алания, р-н Алагирский	Алагирский	15:07:0020202:606	003001000000 Земли сельскохозяйственного назначения	для организации крестьянского (фермерского) хозяйства "Афсин"	1	01:010	154 800	9,57	1 481 436,00
2157	Респ Северная Осетия - Алания, Алагирский р-н, в районе с.Хаталдон	Алагирский	15:07:0020202:607	003001000000 Земли сельскохозяйственного назначения	Выпас сельскохозяйственных животных	1	01:081	2 954	6,09	17 989,86
2158	Республика Северная Осетия - Алания, Алагирский р-н. с. Хаталдон, ул. К.Хетагурова, участок №9/1	Алагирский	15:07:0020202:609	003002000000 Земли населенных пунктов	Для ведения личного подсобного хозяйства	13	02:020	3 000	342,90	1 028 700,00
2159	Республика Северная Осетия-Алания, Алагирский р-н. с. Хаталдон, ул. К.Хетагурова, участок №9/2	Алагирский	15:07:0020202:610	003002000000 Земли населенных пунктов	Для ведения личного подсобного хозяйства	13	02:020	3 000	342,90	1 028 700,00
2160	Республика Северная Осетия - Алания, Алагирский р-н, восточнее с. Суадаг	Алагирский	15:07:0020202:611	003001000000 Земли сельскохозяйственного назначения	Животноводство (вь пас сельскохозяйственнь х животнь х)	1	01:081	1 075 845	6,09	6 551 896,05
2161	Республика Северная Осетия - Алания, Алагирский р-н., с. Хаталдон. ул. К.Хетагурова. №3/6	Алагирский	15:07:0020202:612	003002000000 Земли населенных пунктов	Для ведения личного подсобного хозяйства	13	02:020	2 643	342,90	906 284,70
2162	Респ Северная Осетия - Алания, Алагирский р-н. в районе с.Дзуарикау	Алагирский	15:07:0020202:613	003001000000 Земли сельскохозяйственного назначения	Для ведения личного подсобного хозяйства на полевь х участках	1	01:160	1 500	9,57	14 355,00
2163	Респ Северная Осетия - Алания, Алагирский р-н, западнее с. Хаталдон	Алагирский	15:07:0020202:614	003001000000 Земли сельскохозяйственного назначения	Животноводство (вь пас сельскохозяйственнь х животнь х)	1	01:081	540 139	6,09	3 289 446,51
2164	Республика Северная Осетия-Алания, Алагирский р-н. Дзуарикауское участковое лесничество, квартал №15; 19 выдела 24,25,26,27,7,26	Алагирский	15:07:0020202:615	003005000000 Земли лесного фонда	Выполнение работ по геологическому изучению недр, разработка месторождений полезных ископаемь х	6	06:010	20 000	206,94	4 138 800,00
2165	Республика Северная Осетия-Алания. Алагирский район, западнее с. Хаталдон	Алагирский	15:07:0020202:616	003001000000 Земли сельскохозяйственного назначения	Животноводство (вь пас сельскохозяйственнь х животнь х)	1	01:081	459 557	6,09	2 798 702,13
2166	Республика Северная Осетия-Алания. Алагирский р-н, в границах совхоза Дзуарикау	Алагирский	15:07:0020202:617	003001000000 Земли сельскохозяйственного назначения	Для организации крестьянского хозяйства растениеводческого направления	1	01:010	99 700	9,57	954 129,00
2167	Респ Северная Осетия - Алания. Алагирский р-н, в районе с.Хаталдон	Алагирский	15:07:0020202:618	003001000000 Земли сельскохозяйственного назначения	Животноводство (вь пас сельскохозяйственнь х животнь х)	1	01:081	139 003	6,09	846 528,27
2168	Респ Северная Осетия - Алания, р-н Алагирский. с. Хаталдон, К.Хетагурова, 15/2	Алагирский	15:07:0020202:619	003002000000 Земли населенных пунктов	для ведения личного подсобного хозяйства	13	02:020	3 000	342,90	1 028 700,00
2169	Северная Осетия - Алания респ, р-н Алагирский, в районе с. Дзуарикау, с правой стороны а/д "Дзуарикау-Фиагдон", участок №17	Алагирский	15:07:0020202:62	003001000000 Земли сельскохозяйственного назначения	Для ведения личного подсобного хозяйства	1	01:160	1 080	9,57	10 335,60
2170	Республика Северная Осетия - Алания, Алагирский р-н. с. Хаталдон, участок №77/1	Алагирский	15:07:0020202:620	003001000000 Земли сельскохозяйственного назначения	Для ведения личного подсобного хозяйства на полевь х участках	1	01:160	2 500	9,57	23 925,00
2171	Республика Северная Осетия-Алания, Алагирский р-н. с. Хаталдон, ул. Ю.Гагарина, 75/1	Алагирский	15:07:0020202:622	003002000000 Земли населенных пунктов	Для ведения личного подсобного хозяйства	13	02:020	3 000	342,90	1 028 700,00
2172	Республика Северная Осетия - Алания, Алагирский район, Владикавказское лесничество, Дзуарикауское участковое лесничество, квартал №11 выдел 4 ч. 14ч.	Алагирский	15:07:0020202:624	003005000000 Земли лесного фонда	Ведение лесного хозяйства (осуществление рекреационной деятельности)	5	05:000	2 679	278,52	746 155,08
2173	Респ. Северная Осетия - Алания. Алагирский район. с.Хаталдон, Ю. Гагарина, 74 "а"	Алагирский	15:07:0020202:625	003002000000 Земли населенных пунктов	Для ведения личного подсобного хозяйства	13	02:020	2 000	342,90	685 800,00
2174	Республика Северная Осетия-Алания. Алагирский район, Владикавказское лесничество, Дзуарикауское участковое лесничество, квартал №2 выдело 4ч.	Алагирский	15:07:0020202:626	003005000000 Земли лесного фонда	Ведение лесного хозяйства (осуществление рекреационной деятельности)	5	05:000	550	278,52	153 186,00
2175	Респ Северная Осетия - Алания, р-н Алагирский.	Алагирский	15:07:0020202:629	003001000000 Земли сельскохозяйственного назначения	Растениеводство	1	01:010	150 000	9,57	1 435 500,00
2176	Северная Осетия - Алания респ, р-н Алагирский. в районе с Дзуарикау. с правой стороны а/д "Дзуарикау-Фиагдон", участок №15	Алагирский	15:07:0020202:63	003001000000 Земли сельскохозяйственного назначения	Для ведения личного подсобного хозяйства	1	01:160	1 080	9,57	10 335,60
2177	Республика Северная Осетия - Алания, Алагирский р-н. западнее с.Хаталдон	Алагирский	15:07:0020202:630	003001000000 Земли сельскохозяйственного назначения	Животноводство (вь пас сельскохозяйственнь х животнь х)	1	01:081	20 785	6,09	126 580,65
2178	Республика Северная Осетия - Алания, Алагирский р-н. западнее с.Хаталдон	Алагирский	15:07:0020202:631	003001000000 Земли сельскохозяйственного назначения	Животноводство (вь пас сельскохозяйственнь х животнь х)	1	01:081	10 329	6,09	62 903,61
2179	Респ Северная Осетия - Алания. Алагирский р-н, Владикавказское лесничество. Дзуарикауское участковое лесничество, квартал №26 выдела 1ч.2ч.13ч.14ч.15ч	Алагирский	15:07:0020202:632	003005000000 Земли лесного фонда	Ведение лесного хозяйства (ведение сельского хозяйства, пчеловодство)	1	01:120	63 367	5,33	337 746,11
2180	Республика Северная Осетия - Алания. Алагирский район, в районе с Дзуарикау, с правой стороны автодороги Дзуарикау-Фиагдон. 6 пашня. Участок 4/1	Алагирский	15:07:0020202:633	003001000000 Земли сельскохозяйственного назначения	Для ведения личного подсобного хозяйства	1	01:160	1 000	9,57	9 570,00
2181	Северная Осетия - Алания респ, р-н Алагирский, в районе с. Дзуарикау, с правой стороны а/д "Дзуарикау-Фиагдон", участок №16	Алагирский	15:07:0020202:64	003001000000 Земли сельскохозяйственного назначения	Для ведения личного подсобного хозяйства	1	01:160	1 080	9,57	10 335,60
2182	Респ. Северная Осетия-Алания, р-н Алагирский. в районе с. Дзуарикау. с правой стороны автодороги "Дзуарикау-Фиагдон", участок №25	Алагирский	15:07:0020202:65	003001000000 Земли сельскохозяйственного назначения	Под сенокос	1	01:081	30 000	7,09	212 700,00
2183	Северная Осетия - Алания респ, р-н Алагирский. в районе с. Дзуарикау. с правой стороны а/д "Дзуарикау-Фиагдон", учс №8	Алагирский	15:07:0020202:66	003001000000 Земли сельскохозяйственного назначения	Для ведения личного подсобного хозяйства	1	01:160	3 000	9,57	28 710,00
2184	Северная Осетия - Алания респ, р-н Алагирский. в районе с Дзуарикау. район Головного водозабора. участок №5	Алагирский	15:07:0020202:67	003001000000 Земли сельскохозяйственного назначения	Для ведения личного подсобного хозяйства	1	01:160	1 500	9,57	14 355,00
2185	Республика Северная Осетия - Алания, Алагирский район. в районе с. Суадаг	Алагирский	15:07:0020202:671	003001000000 Земли сельскохозяйственного назначения	Сельхозпроизводство	1	01:010	255 000	9,57	2 440 350,00
2186	Республика Северная Осетия - Алания, Район Алагирский, восточнее с. Суадаг	Алагирский	15:07:0020202:672	003001000000 Земли сельскохозяйственного назначения	Растениеводство	1	01:010	20 719	9,57	198 280,83
2187	Республика Северная Осетия - Алания. Алагирский район, в районе с Суадаг	Алагирский	15:07:0020202:673	003001000000 Земли сельскохозяйственного назначения	Ведение личного подсобного хозяйства на полевь х участках	1	01:160	2 043	9,57	19 551,51
2188	Республика Северная Осетия-Алания, Алагирский район. в районе с Дзуарикау. с правой стороны автодороги "Дзуарикау-Фиагдон", 1/1	Алагирский	15:07:0020202:674	003001000000 Земли сельскохозяйственного назначения	Для производства сельскохозяйственной продукции	1	01:081	1 000	6,09	6 090,00
2189	Республика Северная Осетия-Алания. Алагирский район, в районе с. Дзуарикау, с правой стороны автодороги "Дзуарикау-Фиагдон", участок 1/2	Алагирский	15:07:0020202:675	003001000000 Земли сельскохозяйственного назначения	Для производства сельскохозяйственной продукции	1	01:081	1 000	6,09	6 090,00
2190	Республика Северная Осетия-Алания. Алагирский район, в районе с. Дзуарикау, с правой стороны автодороги "Дзуарикау-Фиагдон", участок 1/3	Алагирский	15:07:0020202:676	003001000000 Земли сельскохозяйственного назначения	Для производства сельскохозяйственной продукции	1	01:081	1 000	6.09	6 090,00
2191	Республика Северная Осетия-Алания, Алагирский район. в районе с Дзуарикау. с правой стороны автодороги "Дзуарикау-Фиагдон", участок 1/4	Алагирский	15:07:0020202:677	003001000000 Земли сельскохозяйственного назначения	Для производства сельскохозяйственной продукции	1	01:081	1 000	6.09	6 090,00
2192	Республика Северная Осетия - Алания. Алагирский район, в районе с Дзуарикау, в районе головного водозабора	Алагирский	15:07:0020202:679	003001000000 Земли сельскохозяйственного назначения	Для эксплуатации существующей фермы	1	01:070	3 000	142,30	426 900,00
2193	Северная Осетия - Алания респ, р-н Алагирский. район с. Дзуарикау, район Головного водозабора, участок №7	Алагирский	15:07:0020202:68	003001000000 Земли сельскохозяйственного назначения	Для ведения личного подсобного хозяйства	1	01:160	1 500	9,57	14 355,00

№ п/п	Местоположение ЗУ	Район	Кадастровый номер ЗУ	Категория земель	Разрешенное использование по документу	Код вида разрешенного использования (в соответствии с классификатором видов разрешенного использования земельных участков)	Вид использования объектов недвижимости	Площадь	УПКС	КС
2194	Республика Северная Осетия - Алания, Алагирский район, в районе с Дзуарикау, в районе головного водозабора	Алагирский	15:07:0020202:680	003001000000 Земли сельскохозяйственного назначения	Для эксплуатации существующей фермы	1	01:070	900	142,30	128 070,00
2195	Республика Северная Осетия - Алания, Алагирский район, в районе с Дзуарикау, в районе головного водозабора	Алагирский	15:07:0020202:681	003001000000 Земли сельскохозяйственного назначения	Для эксплуатации существующей фермы	1	01:070	2 000	142,30	284 600,00
2196	Республика Северная Осетия - Алания, Алагирский район, в районе с Дзуарикау, в районе головного водозабора	Алагирский	15:07:0020202:682	003001000000 Земли сельскохозяйственного назначения	Для эксплуатации существующей фермы	1	01:070	2 000	142,30	284 600,00
2197	Республика Северная Осетия - Алания, Алагирский район, в районе с Дзуарикау, в районе головного водозабора	Алагирский	15:07:0020202:683	003001000000 Земли сельскохозяйственного назначения	Для эксплуатации существующей фермы	1	01:070	24 236	142,30	3 448 782,80
2198	Республика Северная Осетия-Алания, Алагирский район, в районе с Дзуранту	Алагирский	15:07:0020202:685	003001000000 Земли сельскохозяйственного назначения	Выпас сельскохозяйственных животных	1	01:081	21 748	6,09	132 445,32
2199	Республика Северная Осетия-Алания, Алагирский район, в районе с. Хаталдон, участок №69/2	Алагирский	15:07:0020202:686	003001000000 Земли сельскохозяйственного назначения	Ведение личного подсобного хозяйства на полевых участках	1	01:160	2 100	9,57	20 097,00
2200	Российская Федерация, Республика Северная Осетия-Алания, Алагирский муниципальный район, в районе с. Хаталдон,	Алагирский	15:07:0020202:687	003001000000 Земли сельскохозяйственного назначения	Ведение личного подсобного хозяйства на полевых участках	1	01:160	2 005	9,57	19 187,85
2201	Республика Северная Осетия-Алания, Алагирский р-н, восточная окраина с. Суадаг	Алагирский	15:07:0020202:688	003001000000 Земли сельскохозяйственного назначения	Ведение личного подсобного хозяйства на полевых участках	1	01:160	9 964	9,57	95 355,48
2202	Российская Федерация, Республика Северная Осетия-Алания, Алагирский муниципальный район, в районе с.Дзуарикау с правой стороны автодороги "Дзуарикау-Фиагдон", 4 линия, участок № 37/1	Алагирский	15:07:0020202:689	003001000000 Земли сельскохозяйственного назначения	Ведение личного подсобного хозяйства на полевых участках	1	01:160	1 000	9,57	9 570,00
2203	Северная Осетия - Алания респ, р-н Алагирский, район с. Дзуарикау, район Головного водозабора, участок №1	Алагирский	15:07:0020202:69	003001000000 Земли сельскохозяйственного назначения	Для ведения личного подсобного хозяйства	1	01:160	3 000	9,57	28 710,00
2204	Российская Федерация, Республика Северная Осетия-Алания, Алагирский муниципальный район, юго- западнее с. Дзуранту	Алагирский	15:07:0020202:691	003001000000 Земли сельскохозяйственного назначения	Ведение личного подсобного хозяйства на полевых участках	1	01:160	3 000	9,57	28 710,00
2205	Российская Федерация, Республика Северная Осетия-Алания, Алагирский муниципальный район. Владикавказское лесничество, Дзуранткуское участковое лесничество, квартал № 2 , выдела 24, 44	Алагирский	15:07:0020202:692	003005000000 Земли лесного фонда	Ведение сельского хозяйства (пчеловодство)	1	01:120	2 578	5,33	13 740,74
2206	Российская Федерация, Республика Северная Осетия-Алания, Алагирский район. Владикавказское лесничество. Дзуарикаусское участковое лесничество. квартал 9, выдел 3 часть	Алагирский	15:07:0020202:693	003005000000 Земли лесного фонда	Ведение лесного хозяйства. Осуществление рекреационной деятельности	5	05:000	827	278,52	230 336,04
2207	Российская Федерация, Республика Северная Осетия-Алания, Алагирский район, Владикавказское лесничество, Дзуарикаусское участковое лесничество. квартала №15 выдел 15ч.	Алагирский	15:07:0020202:694	003005000000 Земли лесного фонда	Ведение лесного хозяйства. Осуществление рекреационной деятельности.	5	05:000	553	278,52	154 021,56
2208	Российская Федерация, Республика Северная Осетия-Алания, Алагирский район, с. Суадаг, ул. Дорожная	Алагирский	15:07:0020202:695	003001000000 Земли сельскохозяйственного назначения	Для эксплуатации существующих нежилых зданий	1	01:070	183 310	142,30	26 085 013,00
2209	Российская Федерация, Республика Северная Осетия-Алания, Алагирский район, с. Суадаг, ул. Дорожная	Алагирский	15:07:0020202:696	003001000000 Земли сельскохозяйственного назначения	Для эксплуатации существующих нежилых зданий	1	01:070	84 314	142,30	11 997 882,20
2210	Российская Федерация, Республика Северная Осетия-Алания, Алагирский район. Владикавказское лесничество. Дзуарикаусское участковое лесничество. квартал 20 выделы 12ч,13ч	Алагирский	15:07:0020202:697	003005000000 Земли лесного фонда	Ведение лесного хозяйства. Строительство, реконструкция, эксплуатация линейных объектов (строительство дороги).	10	10:010	654	12,43	8 129,22
2211	Российская Федерация, Республика Северная Осетия-Алания, Алагирский район, Владикавказское лесничество, Дзуарикаусское участковое лесничество. квартал № 15. выдел 12ч	Алагирский	15:07:0020202:699	003005000000 Земли лесного фонда	Ведение лесного хозяйства. Осуществление рекреационной деятельности	10	10:000	2 080	12,43	25 854,40
2212	Респ. Северная Осетия-Алания, р-н Алагирский, район с. Дзуарикау, район Головного водозабора, участок №6	Алагирский	15:07:0020202:70	003001000000 Земли сельскохозяйственного назначения	Для ведения личного подсобного хозяйства	1	01:160	1 500	9,57	14 355,00
2213	Российская Федерация, Республика Северная Осетия-Алания, Алагирский район. Владикавказское лесничество. Дзуарикаусское участковое лесничество, квартал 15, выдел 12ч	Алагирский	15:07:0020202:700	003005000000 Земли лесного фонда	Ведение лесного хозяйства. Осуществление рекреационной деятельности	10	10:000	740	12,43	9 198,20
2214	Российская Федерация, Республика Северная Осетия-Алания, Алагирский район, с. Хаталдон	Алагирский	15:07:0020202:701	003002000000 Земли населенных пунктов	Для ведения личного подсобного хозяйства	13	02:020	3 000	342,90	1 028 700,00
2215	Северная Осетия - Алания респ, р-н Алагирский, район с. Дзуарикау, район Головного водозабора, участок №4	Алагирский	15:07:0020202:71	003001000000 Земли сельскохозяйственного назначения	Для ведения личного подсобного хозяйства	1	01:160	1 500	9,57	14 355,00
2216	Северная Осетия - Алания респ, р-н Алагирский, в районе с. Суадаг	Алагирский	15:07:0020202:72	003001000000 Земли сельскохозяйственного назначения	Для производства сельскохозяйственной продукции (пашни)	1	01:010	279 566	9,57	2 675 446,62
2217	Северная Осетия - Алания респ, р-н Алагирский, в районе с Дзуарикау, с правой стороны а/д "Дзуранту-Фиагдон", участок № 26	Алагирский	15:07:0020202:73	003001000000 Земли сельскохозяйственного назначения	Для ведения личного подсобного хозяйства	1	01:160	3 000	9,57	28 710,00
2218	Северная Осетия - Алания респ, р-н Алагирский, в районе с Дзуранту,участок №29	Алагирский	15:07:0020202:74	003001000000 Земли сельскохозяйственного назначения	Для ведения личного подсобного хозяйства	1	01:160	1 231	9,57	11 780,67
2219	Северная Осетия - Алания респ, р-н Алагирский, в районе с.Дзуарикау,участок №28	Алагирский	15:07:0020202:75	003001000000 Земли сельскохозяйственного назначения	Для ведения личного подсобного хозяйства	1	01:160	1 232	9,57	11 790,24
2220	Респ. Северная Осетия-Алания, р-н Алагирский, в районе с. Дзуарикау, с правой стороны а/д "Дзуарикау-Фиагдон", участок №78	Алагирский	15:07:0020202:76	003001000000 Земли сельскохозяйственного назначения	Для производства сельскохозяйственной продукции	1	01:010	10 000	9,57	95 700,00
2221	Северная Осетия - Алания респ, р-н Алагирский, в районе с Дзуарикау, с правой стороны а/д "Дзуранту-Фиагдон", участок № 79	Алагирский	15:07:0020202:77	003001000000 Земли сельскохозяйственного назначения	Для ведения личного подсобного хозяйства	1	01:160	3 000	9,57	28 710,00
2222	Северная Осетия - Алания респ, р-н Алагирский, в районе с Дзуранту, с правой стороны а/д "Дзуранту-Фиагдон" ,участок №54	Алагирский	15:07:0020202:78	003001000000 Земли сельскохозяйственного назначения	Для ведения личного подсобного хозяйства	1	01:160	1 500	9,57	14 355,00
2223	Северная Осетия - Алания респ, р-н Алагирский, в районе с. Дзуарикау, с правой стороны а/д "Дзуарикау-Фиагдон", уч-к № 30	Алагирский	15:07:0020202:79	003001000000 Земли сельскохозяйственного назначения	Для ведения личного подсобного хозяйства	1	01:160	1 500	9,57	14 355,00
2224	Респ. Северная Осетия-Алания, р-н Алагирский, в районе с.Дзуарикау ,с правой стороны а/д "Дзуарикау-Фиагдон",участок №3 "а"	Алагирский	15:07:0020202:80	003001000000 Земли сельскохозяйственного назначения	Для ведения личного подсобного хозяйства	1	01:160	1 500	9,57	14 355,00
2225	Северная Осетия - Алания респ, р-н Алагирский, в районе с Дзуранту, с правой стороны а/д "Дзуранту-Фиагдон",участок №2	Алагирский	15:07:0020202:81	003001000000 Земли сельскохозяйственного назначения	Для ведения личного подсобного хозяйства	1	01:160	1 500	9,57	14 355,00
2226	Северная Осетия - Алания респ, р-н Алагирский, район с. Дзуранту, район Головного водозабора, участок № 2	Алагирский	15:07:0020202:82	003001000000 Земли сельскохозяйственного назначения	Для ведения личного подсобного хозяйства	1	01:160	2 550	9,57	24 403,50
2227	Северная Осетия - Алания респ, р-н Алагирский, в районе с. Дзуарикау, с правой стороны а/д "Дзуарикау-Фиагдон", участок № 52	Алагирский	15:07:0020202:84	003001000000 Земли сельскохозяйственного назначения	Для ведения личного подсобного хозяйства	1	01:160	1 500	9,57	14 355,00
2228	Респ. Северная Осетия-Алания, р-н Алагирский, в районе с. Дзуарикау, район головного водозабора, участок № 31	Алагирский	15:07:0020202:85	003001000000 Земли сельскохозяйственного назначения	Для ведения личного подсобного хозяйства	1	01:160	1 000	9,57	9 570,00
2229	Северная Осетия - Алания респ, р-н Алагирский, в районе с Дзуранту, с правой стороны а/д "Дзуранту-Фиагдон",участок № 51	Алагирский	15:07:0020202:86	003001000000 Земли сельскохозяйственного назначения	Для ведения личного подсобного хозяйства	1	01:160	3 000	9,57	28 710,00
2230	Северная Осетия - Алания респ, р-н Алагирский, в районе с Дзуарикау, с правой стороны а/д "Дзуранту-Фиагдон", учас № 49	Алагирский	15:07:0020202:87	003001000000 Земли сельскохозяйственного назначения	Для ведения личного подсобного хозяйства	1	01:160	3 000	9,57	28 710,00

№ п/п	Местоположение ЗУ	Район	Кадастровый номер ЗУ	Категория земель	Разрешенное использование по документу	Код вида разрешенного использования (в соответствии с классификатором видов разрешенного использования земельных участков)	Вид использования объектов недвижимости	Площадь	УПКС	КС
2231	Северная Осетия - Алания респ, р-н Алагирский, в районе с. Дзуарикау, район головного водозабора, участок № 20	Алагирский	15:07:0020202:89	003001000000 Земли сельскохозяйственного назначения	Для ведения личного подсобного хозяйства	1	01:160	1 500	9,57	14 355,00
2232	Респ. Северная Осетия - Алания, р-н Алагирский, с. Дзуарикау, из бывших земель ГУССХП "Дзуарикау".	Алагирский	15:07:0020202:9	003001000000 Земли сельскохозяйственного назначения	Для сельскохозяйственного производства	1	01:010	51 799	9,57	495 716,43
2233	Северная Осетия - Алания респ, р-н Алагирский, в районе с. Дзуарикау, район головного водозабора. участок № 22	Алагирский	15:07:0020202:90	003001000000 Земли сельскохозяйственного назначения	Для ведения личного подсобного хозяйства	1	01:160	1 500	9.57	14 355,00
2234	Респ Северная Осетия-Алания, р-н Алагирский, к юго - западу от с Дзуарикау, участок № 1	Алагирский	15:07:0020202:91	003001000000 Земли сельскохозяйственного назначения	Для ведения личного подсобного хозяйства	1	01:160	600	9.57	5 742,00
2235	Северная Осетия - Алания респ, р-н Алагирский, район с.Дзуарикау, район Головного водозабора, участок №12	Алагирский	15:07:0020202:92	003001000000 Земли сельскохозяйственного назначения	Для ведения личного подсобного хозяйства	1	01:160	1 500	9,57	14 355,00
2236	Респ. Северная Осетия-Алания, р-н Алагирский, район с.Дзуарикау, район головного водозабора,участок №13	Алагирский	15:07:0020202:93	003001000000 Земли сельскохозяйственного назначения	Для ведения личного подсобного хозяйства	1	01:160	1 500	9,57	14 355,00
2237	Республика Северная Осетия-Алания, р-н Алагирский, в районе с. Дзуарикау, район головного водозабора, участок № 5	Алагирский	15:07:0020202:94	003001000000 Земли сельскохозяйственного назначения	Для ведения личного подсобного хозяйства	1	01:160	2 463	9.57	23 570,91
2238	Северная Осетия - Алания респ, р-н Алагирский, район с.Дзуарикау, район Головного водозабора,участок №33	Алагирский	15:07:0020202:97	003001000000 Земли сельскохозяйственного назначения	Для ведения личного подсобного хозяйства	1	01:160	1 000	9.57	9 570,00
2239	Респ Северная Осетия-Алания, р-н Алагирский, район с Дзуарикау, район Головного водозабора, участок №21	Алагирский	15:07:0020202:98	003001000000 Земли сельскохозяйственного назначения	Для ведения личного подсобного хозяйства	1	01:160	1 000	9,57	9 570,00
2240	Северная Осетия - Алания респ, р-н Алагирский, район с.Дзуарикау, район Головного водозабора,участок №26	Алагирский	15:07:0020202:99	003001000000 Земли сельскохозяйственного назначения	Для ведения личного подсобного хозяйства	1	01:160	1 000	9,57	9 570,00
2241	Респ. Северная Осетия - Алания, р-н Алагирский, В границах землепользования совхоза "Майрамадаг"	Алагирский	15:07:0020203:1	003001000000 Земли сельскохозяйственного назначения	Для организации крестьянского хозяйства растениеводческого направления	1	01:010	350 000	9.57	3 349 500,00
2242	Респ Северная Осетия - Алания, р-н Алагирский, с. Майрамадаг, 20 км. а/д Владикавказ - Алагир, район базы отдыха завода "Электроцинк".	Алагирский	15:07:0020203:10	003001000000 Земли сельскохозяйственного назначения	Для эксплуатации нежилых строений для сельскохозяйственного производства	1	01:070	172 000	142,30	24 475 600,00
2243	Респ Северная Осетия - Алания, р-н Алагирский, с. Колхозная, с/т "Архитектор", уч-к № 216	Алагирский	15:07:0020203:100	003001000000 Земли сельскохозяйственного назначения	Для ведения садоводства и огородничества	13	13:021	772	127,76	98 630,72
2244	Республика Северная Осетия-Алания р-н Алагирский, западнее с.Дзуарикау	Алагирский	15:07:0020203:1000	003001000000 Земли сельскохозяйственного назначения	Для дачного строительства	13	13:021	600	180,02	108 012,00
2245	Республика Северная Осетия-Алания р-н Алагирский, западнее с.Дзуарикау	Алагирский	15:07:0020203:1001	003001000000 Земли сельскохозяйственного назначения	Для дачного строительства	13	13:021	600	180.02	108 012.00
2246	Республика Северная Осетия-Алания, р-н Алагирский. западнее с.Дзуарикау	Алагирский	15:07:0020203:1002	003001000000 Земли сельскохозяйственного назначения	Для дачного строительства	13	13:021	600	180.02	108 012.00
2247	Республика Северная Осетия-Алания, р-н Алагирский. западнее с.Дзуарикау	Алагирский	15:07:0020203:1003	003001000000 Земли сельскохозяйственного назначения	Для дачного строительства	13	13:021	600	180,02	108 012,00
2248	Республика Северная Осетия-Алания, р-н Алагирский, западнее с.Дзуарикау	Алагирский	15:07:0020203:1004	003001000000 Земли сельскохозяйственного назначения	Для дачного строительства	13	13:021	600	180,02	108 012,00
2249	Республика Северная Осетия-Алания, р-н Алагирский, западнее с.Дзуарикау	Алагирский	15:07:0020203:1005	003001000000 Земли сельскохозяйственного назначения	Для дачного строительства	13	13:021	600	180.02	108 012.00
2250	Республика Северная Осетия-Алания, р-н Алагирский. западнее с.Дзуарикау	Алагирский	15:07:0020203:1006	003001000000 Земли сельскохозяйственного назначения	Для дачного строительства	13	13:021	600	180.02	108 012.00
2251	Республика Северная Осетия-Алания, р-н Алагирский. западнее с.Дзуарикау	Алагирский	15:07:0020203:1007	003001000000 Земли сельскохозяйственного назначения	Для дачного строительства	13	13:021	600	127,76	76 656,00
2252	Республика Северная Осетия-Алания, р-н Алагирский, западнее с.Дзуарикау	Алагирский	15:07:0020203:1008	003001000000 Земли сельскохозяйственного назначения	Для дачного строительства	13	13:021	600	127,76	76 656,00
2253	Республика Северная Осетия-Алания, р-н Алагирский, западнее с.Дзуарикау	Алагирский	15:07:0020203:1009	003001000000 Земли сельскохозяйственного назначения	Для дачного строительства	13	13:021	600	180.02	108 012.00
2254	Респ Северная Осетия - Алания, р-н Алагирский, с. Колхозная, с/т "Архитектор", уч-к № 215	Алагирский	15:07:0020203:101	003001000000 Земли сельскохозяйственного назначения	Для ведения садоводства и огородничества	13	13:021	771	127.76	98 502,96
2255	Республика Северная Осетия-Алания, р-н Алагирский. западнее с.Дзуарикау	Алагирский	15:07:0020203:1010	003001000000 Земли сельскохозяйственного назначения	Для дачного строительства	13	13:021	600	127,76	76 656,00
2256	Республика Северная Осетия-Алания, р-н Алагирский, западнее с.Дзуарикау	Алагирский	15:07:0020203:1011	003001000000 Земли сельскохозяйственного назначения	Для дачного строительства	13	13:021	600	127,76	76 656,00
2257	Республика Северная Осетия-Алания, р-н Алагирский, западнее с.Дзуарикау	Алагирский	15:07:0020203:1012	003001000000 Земли сельскохозяйственного назначения	Для дачного строительства	13	13:021	600	127.76	76 656,00
2258	Республика Северная Осетия-Алания, р-н Алагирский. западнее с.Дзуарикау	Алагирский	15:07:0020203:1013	003001000000 Земли сельскохозяйственного назначения	Для дачного строительства	13	13:021	600	127.76	76 656,00
2259	Республика Северная Осетия-Алания, р-н Алагирский. западнее с.Дзуарикау	Алагирский	15:07:0020203:1014	003001000000 Земли сельскохозяйственного назначения	Для дачного строительства	13	13:021	600	127,76	76 656,00
2260	Республика Северная Осетия-Алания, р-н Алагирский, западнее с.Дзуарикау	Алагирский	15:07:0020203:1015	003001000000 Земли сельскохозяйственного назначения	Для дачного строительства	13	13:021	600	127,76	76 656,00
2261	Республика Северная Осетия-Алания, р-н Алагирский, западнее с.Дзуарикау	Алагирский	15:07:0020203:1016	003001000000 Земли сельскохозяйственного назначения	Для дачного строительства	13	13:021	600	127.76	76 656,00
2262	Республика Северная Осетия-Алания, р-н Алагирский. западнее с.Дзуарикау	Алагирский	15:07:0020203:1017	003001000000 Земли сельскохозяйственного назначения	Для дачного строительства	13	13:021	600	127.76	76 656,00
2263	Республика Северная Осетия-Алания, р-н Алагирский. западнее с.Дзуарикау	Алагирский	15:07:0020203:1018	003001000000 Земли сельскохозяйственного назначения	Для дачного строительства	13	13:021	600	127,76	76 656,00
2264	Республика Северная Осетия-Алания, р-н Алагирский, западнее с.Дзуарикау	Алагирский	15:07:0020203:1019	003001000000 Земли сельскохозяйственного назначения	Для дачного строительства	13	13:021	600	127,76	76 656,00
2265	Республика Северная Осетия-Алания, р-н Алагирский, западнее с.Дзуарикау	Алагирский	15:07:0020203:1020	003001000000 Земли сельскохозяйственного назначения	Для дачного строительства	13	13:021	600	127.76	76 656,00
2266	Республика Северная Осетия-Алания, р-н Алагирский. западнее с.Дзуарикау	Алагирский	15:07:0020203:1021	003001000000 Земли сельскохозяйственного назначения	Для дачного строительства	13	13:021	600	180.02	108 012.00
2267	Республика Северная Осетия-Алания, р-н Алагирский. западнее с.Дзуарикау	Алагирский	15:07:0020203:1022	003001000000 Земли сельскохозяйственного назначения	Для дачного строительства	13	13:021	600	127,76	76 656,00
2268	Республика Северная Осетия-Алания, р-н Алагирский, западнее с.Дзуарикау	Алагирский	15:07:0020203:1023	003001000000 Земли сельскохозяйственного назначения	Для дачного строительства	13	13:021	600	127,76	76 656,00
2269	Республика Северная Осетия-Алания, р-н Алагирский, западнее с.Дзуарикау	Алагирский	15:07:0020203:1024	003001000000 Земли сельскохозяйственного назначения	Для дачного строительства	13	13:021	600	127.76	76 656,00

№ п/п	Местоположение ЗУ	Район	Кадастровый номер ЗУ	Категория земель	Разрешенное использование по документу	Код вида разрешенного использования (в соответствии с классификатором видов разрешенного использования земельных участков)	Вид использования объектов недвижимости	Площадь	УПКС	КС
2270	Республика Северная Осетия-Алания, р-н Алагирский, западнее с.Дзуарикау	Алагирский	15:07:0020203:1025	003001000000 Земли сельскохозяйственного назначения	Для дачного строительства	13	13:021	600	127,76	76 656,00
2271	Республика Северная Осетия-Алания, р-н Алагирский, западнее с.Дзуарикау	Алагирский	15:07:0020203:1026	003001000000 Земли сельскохозяйственного назначения	Для дачного строительства	13	13:021	600	127,76	76 656,00
2272	Республика Северная Осетия-Алания, р-н Алагирский, западнее с.Дзуарикау	Алагирский	15:07:0020203:1027	003001000000 Земли сельскохозяйственного назначения	Для дачного строительства	13	13:021	600	127,76	76 656,00
2273	Республика Северная Осетия-Алания, р-н Алагирский, западнее с.Дзуарикау	Алагирский	15:07:0020203:1028	003001000000 Земли сельскохозяйственного назначения	Для дачного строительства	13	13:021	600	127,76	76 656,00
2274	Республика Северная Осетия-Алания, р-н Алагирский, западнее с.Дзуарикау	Алагирский	15:07:0020203:1029	003001000000 Земли сельскохозяйственного назначения	Для дачного строительства	13	13:021	600	127,76	76 656,00
2275	Респ. Северная Осетия - Алания, р-н Алагирский, с. Кадахджин, с/т "Архитектор", уч-к №214	Алагирский	15:07:0020203:103	003001000000 Земли сельскохозяйственного назначения	Для ведения садоводства и огородничества	13	13:021	772	127,76	98 630,72
2276	Республика Северная Осетия-Алания, р-н Алагирский, западнее с.Дзуарикау	Алагирский	15:07:0020203:1030	003001000000 Земли сельскохозяйственного назначения	Для дачного строительства	13	13:021	600	127,76	76 656,00
2277	Республика Северная Осетия-Алания, р-н Алагирский, западнее с.Дзуарикау	Алагирский	15:07:0020203:1031	003001000000 Земли сельскохозяйственного назначения	Для дачного строительства	13	13:021	600	127,76	76 656,00
2278	Республика Северная Осетия-Алания, р-н Алагирский, западнее с.Дзуарикау	Алагирский	15:07:0020203:1032	003001000000 Земли сельскохозяйственного назначения	Для дачного строительства	13	13:021	600	127,76	76 656,00
2279	Республика Северная Осетия-Алания, р-н Алагирский, западнее с.Дзуарикау	Алагирский	15:07:0020203:1033	003001000000 Земли сельскохозяйственного назначения	Для дачного строительства	13	13:021	600	127,76	76 656,00
2280	Республика Северная Осетия-Алания, р-н Алагирский, западнее с.Дзуарикау	Алагирский	15:07:0020203:1034	003001000000 Земли сельскохозяйственного назначения	Для дачного строительства	13	13:021	600	127,76	76 656,00
2281	Республика Северная Осетия-Алания, р-н Алагирский, западнее с.Дзуарикау	Алагирский	15:07:0020203:1035	003001000000 Земли сельскохозяйственного назначения	Для дачного строительства	13	13:021	600	127,76	76 656,00
2282	Республика Северная Осетия-Алания, р-н Алагирский, западнее с.Дзуарикау	Алагирский	15:07:0020203:1036	003001000000 Земли сельскохозяйственного назначения	Для дачного строительства	13	13:021	600	127,76	76 656,00
2283	Республика Северная Осетия-Алания, р-н Алагирский, западнее с.Дзуарикау	Алагирский	15:07:0020203:1037	003001000000 Земли сельскохозяйственного назначения	Для дачного строительства	13	13:021	600	127,76	76 656,00
2284	Республика Северная Осетия-Алания, р-н Алагирский, западнее с.Дзуарикау	Алагирский	15:07:0020203:1038	003001000000 Земли сельскохозяйственного назначения	Для дачного строительства	13	13:021	600	127,76	76 656,00
2285	Республика Северная Осетия-Алания, р-н Алагирский, западнее с.Дзуарикау	Алагирский	15:07:0020203:1039	003001000000 Земли сельскохозяйственного назначения	Для дачного строительства	13	13:021	600	127,76	76 656,00
2286	Респ. Северная Осетия - Алания, р-н Алагирский, с. Кадахджин, с/т "Архитектор" №213	Алагирский	15:07:0020203:104	003001000000 Земли сельскохозяйственного назначения	Для ведения садоводства и огородничества	13	13:021	771	127,76	98 502,96
2287	Республика Северная Осетия-Алания, р-н Алагирский, западнее с.Дзуарикау	Алагирский	15:07:0020203:1040	003001000000 Земли сельскохозяйственного назначения	Для дачного строительства	13	13:021	600	127,76	76 656,00
2288	Республика Северная Осетия-Алания, р-н Алагирский, западнее с.Дзуарикау	Алагирский	15:07:0020203:1041	003001000000 Земли сельскохозяйственного назначения	Для дачного строительства	13	13:021	600	127,76	76 656,00
2289	Республика Северная Осетия-Алания, р-н Алагирский, западнее с.Дзуарикау	Алагирский	15:07:0020203:1042	003001000000 Земли сельскохозяйственного назначения	Для дачного строительства	13	13:021	600	127,76	76 656,00
2290	Республика Северная Осетия-Алания, р-н Алагирский, западнее с.Дзуарикау	Алагирский	15:07:0020203:1043	003001000000 Земли сельскохозяйственного назначения	Для дачного строительства	13	13:021	600	127,76	76 656,00
2291	Республика Северная Осетия-Алания, р-н Алагирский, западнее с.Дзуарикау	Алагирский	15:07:0020203:1044	003001000000 Земли сельскохозяйственного назначения	Для дачного строительства	13	13:021	600	127,76	76 656,00
2292	Республика Северная Осетия-Алания, р-н Алагирский, западнее с.Дзуарикау	Алагирский	15:07:0020203:1045	003001000000 Земли сельскохозяйственного назначения	Для дачного строительства	13	13:021	600	127,76	76 656,00
2293	Республика Северная Осетия-Алания, р-н Алагирский, западнее с.Дзуарикау	Алагирский	15:07:0020203:1046	003001000000 Земли сельскохозяйственного назначения	Для дачного строительства	13	13:021	600	127,76	76 656,00
2294	Республика Северная Осетия-Алания, р-н Алагирский, западнее с.Дзуарикау	Алагирский	15:07:0020203:1047	003001000000 Земли сельскохозяйственного назначения	Для дачного строительства	13	13:021	600	127,76	76 656,00
2295	Республика Северная Осетия-Алания, р-н Алагирский, западнее с.Дзуарикау	Алагирский	15:07:0020203:1048	003001000000 Земли сельскохозяйственного назначения	Для дачного строительства	13	13:021	600	127,76	76 656,00
2296	Республика Северная Осетия-Алания, р-н Алагирский, западнее с.Дзуарикау	Алагирский	15:07:0020203:1049	003001000000 Земли сельскохозяйственного назначения	Для дачного строительства	13	13:021	600	127,76	76 656,00
2297	Республика Северная Осетия-Алания, р-н Алагирский, с Дзуарикау, ул Набережная, уч 36	Алагирский	15:07:0020203:105	003002000000 Земли населенных пунктов	Под ведение личного подсобного хозяйства	13	02:020	3 001	342,90	1 029 042,90
2298	Республика Северная Осетия-Алания, р-н Алагирский, западнее с.Дзуарикау	Алагирский	15:07:0020203:1050	003001000000 Земли сельскохозяйственного назначения	Для дачного строительства	13	13:021	600	127,76	76 656,00
2299	Республика Северная Осетия-Алания, р-н Алагирский, западнее с.Дзуарикау	Алагирский	15:07:0020203:1051	003001000000 Земли сельскохозяйственного назначения	Для дачного строительства	13	13:021	600	127,76	76 656,00
2300	Республика Северная Осетия-Алания, р-н Алагирский, западнее с.Дзуарикау	Алагирский	15:07:0020203:1052	003001000000 Земли сельскохозяйственного назначения	Для дачного строительства	13	13:021	600	127,76	76 656,00
2301	Республика Северная Осетия-Алания, р-н Алагирский, западнее с.Дзуарикау	Алагирский	15:07:0020203:1053	003001000000 Земли сельскохозяйственного назначения	Для дачного строительства	13	13:021	600	127,76	76 656,00
2302	Республика Северная Осетия-Алания, р-н Алагирский, западнее с.Дзуарикау	Алагирский	15:07:0020203:1054	003001000000 Земли сельскохозяйственного назначения	Для дачного строительства	13	13:021	600	127,76	76 656,00
2303	Республика Северная Осетия-Алания, р-н Алагирский, западнее с.Дзуарикау	Алагирский	15:07:0020203:1055	003001000000 Земли сельскохозяйственного назначения	Для дачного строительства	13	13:021	600	127,76	76 656,00
2304	Республика Северная Осетия-Алания, р-н Алагирский, западнее с.Дзуарикау	Алагирский	15:07:0020203:1056	003001000000 Земли сельскохозяйственного назначения	Для дачного строительства	13	13:021	600	127,76	76 656,00
2305	Республика Северная Осетия-Алания, р-н Алагирский, западнее с.Дзуарикау	Алагирский	15:07:0020203:1057	003001000000 Земли сельскохозяйственного назначения	Для дачного строительства	13	13:021	600	127,76	76 656,00
2306	Республика Северная Осетия-Алания, р-н Алагирский, западнее с.Дзуарикау	Алагирский	15:07:0020203:1058	003001000000 Земли сельскохозяйственного назначения	Для дачного строительства	13	13:021	600	127,76	76 656,00
2307	Республика Северная Осетия-Алания, р-н Алагирский, западнее с.Дзуарикау	Алагирский	15:07:0020203:1059	003001000000 Земли сельскохозяйственного назначения	Для дачного строительства	13	13:021	600	127,76	76 656,00
2308	Республика Северная Осетия-Алания, р-н Алагирский, западнее с.Дзуарикау	Алагирский	15:07:0020203:1060	003001000000 Земли сельскохозяйственного назначения	Для дачного строительства	13	13:021	600	127,76	76 656,00
2309	Республика Северная Осетия-Алания, р-н Алагирский, западнее с.Дзуарикау	Алагирский	15:07:0020203:1061	003001000000 Земли сельскохозяйственного назначения	Для дачного строительства	13	13:021	600	127,76	76 656,00

№ п/п	Местоположение ЗУ	Район	Кадастровый номер ЗУ	Категория земель	Разрешенное использование по документу	Код вида разрешенного использования (в соответствии с классификатором видов разрешенного использования земельных участков)	Вид использования объектом недвижимости	Площадь	УПКС	КС
2310	Республика Северная Осетия-Алания, р-н Алагирский, западнее с.Дзуарикау	Алагирский	15:07:0020203:1062	003001000000 Земли сельскохозяйственного назначения	Для дачного строительства	13	13:021	600	127,76	76 656,00
2311	Республика Северная Осетия-Алания, р-н Алагирский, западнее с.Дзуарикау	Алагирский	15:07:0020203:1063	003001000000 Земли сельскохозяйственного назначения	Для дачного строительства	13	13:021	600	127,76	76 656,00
2312	Республика Северная Осетия-Алания, р-н Алагирский, западнее с.Дзуарикау	Алагирский	15:07:0020203:1064	003001000000 Земли сельскохозяйственного назначения	Для дачного строительства	13	13:021	600	127,76	76 656,00
2313	Республика Северная Осетия-Алания, р-н Алагирский, западнее с.Дзуарикау	Алагирский	15:07:0020203:1065	003001000000 Земли сельскохозяйственного назначения	Для дачного строительства	13	13:021	600	127,76	76 656,00
2314	Республика Северная Осетия-Алания, р-н Алагирский, западнее с.Дзуарикау	Алагирский	15:07:0020203:1066	003001000000 Земли сельскохозяйственного назначения	Для дачного строительства	13	13:021	600	127,76	76 656,00
2315	Республика Северная Осетия-Алания, р-н Алагирский, западнее с.Дзуарикау	Алагирский	15:07:0020203:1067	003001000000 Земли сельскохозяйственного назначения	Для дачного строительства	13	13:021	600	127,76	76 656,00
2316	Республика Северная Осетия-Алания, р-н Алагирский, западнее с.Дзуарикау	Алагирский	15:07:0020203:1068	003001000000 Земли сельскохозяйственного назначения	Для дачного строительства	13	13:021	600	127,76	76 656,00
2317	Республика Северная Осетия-Алания, р-н Алагирский, западнее с.Дзуарикау	Алагирский	15:07:0020203:1069	003001000000 Земли сельскохозяйственного назначения	Для дачного строительства	13	13:021	600	127,76	76 656,00
2318	Респ. Северная Осетия - Алания, р-н Алагирский, с. Дзуарикау, ул. Набережная, уч №72	Алагирский	15:07:0020203:107	003002000000 Земли населенных пунктов	Для ведения личного подсобного хозяйства	13	02:020	2 100	342,90	720 090,00
2319	Республика Северная Осетия-Алания, р-н Алагирский, западнее с.Дзуарикау	Алагирский	15:07:0020203:1070	003001000000 Земли сельскохозяйственного назначения	Для дачного строительства	13	13:021	600	127,76	76 656,00
2320	Республика Северная Осетия-Алания, р-н Алагирский, западнее с.Дзуарикау	Алагирский	15:07:0020203:1071	003001000000 Земли сельскохозяйственного назначения	Для дачного строительства	13	13:021	600	127,76	76 656,00
2321	Республика Северная Осетия-Алания, р-н Алагирский, западнее с.Дзуарикау	Алагирский	15:07:0020203:1072	003001000000 Земли сельскохозяйственного назначения	Для дачного строительства	13	13:021	600	127,76	76 656,00
2322	Республика Северная Осетия-Алания, р-н Алагирский, западнее с.Дзуарикау	Алагирский	15:07:0020203:1073	003001000000 Земли сельскохозяйственного назначения	Для дачного строительства	13	13:021	600	127,76	76 656,00
2323	Республика Северная Осетия-Алания, р-н Алагирский, западнее с.Дзуарикау	Алагирский	15:07:0020203:1074	003001000000 Земли сельскохозяйственного назначения	Для дачного строительства	13	13:021	600	127,76	76 656,00
2324	Республика Северная Осетия-Алания, р-н Алагирский, западнее с.Дзуарикау	Алагирский	15:07:0020203:1075	003001000000 Земли сельскохозяйственного назначения	Для дачного строительства	13	13:021	600	127,76	76 656,00
2325	Республика Северная Осетия-Алания, р-н Алагирский, западнее с.Дзуарикау	Алагирский	15:07:0020203:1076	003001000000 Земли сельскохозяйственного назначения	Для дачного строительства	13	13:021	600	127,76	76 656,00
2326	Республика Северная Осетия-Алания, р-н Алагирский, западнее с.Дзуарикау	Алагирский	15:07:0020203:1077	003001000000 Земли сельскохозяйственного назначения	Для дачного строительства	13	13:021	600	127,76	76 656,00
2327	Республика Северная Осетия-Алания, р-н Алагирский, западнее с.Дзуарикау	Алагирский	15:07:0020203:1078	003001000000 Земли сельскохозяйственного назначения	Для дачного строительства	13	13:021	600	127,76	76 656,00
2328	Республика Северная Осетия-Алания, р-н Алагирский, западнее с.Дзуарикау	Алагирский	15:07:0020203:1079	003001000000 Земли сельскохозяйственного назначения	Для дачного строительства	13	13:021	600	127,76	76 656,00
2329	Северная Осетия - Алания респ, р-н Алагирский, с. Дзуарикау, ул. Набережная, 3 "в"	Алагирский	15:07:0020203:108	003002000000 Земли населенных пунктов	Для ведения личного подсобного хозяйства	13	02:020	2 126	342,90	729 005,40
2330	Республика Северная Осетия-Алания, р-н Алагирский, западнее с.Дзуарикау	Алагирский	15:07:0020203:1080	003001000000 Земли сельскохозяйственного назначения	Для дачного строительства	13	13:021	600	127,76	76 656,00
2331	Республика Северная Осетия-Алания, р-н Алагирский, западнее с.Дзуарикау	Алагирский	15:07:0020203:1081	003001000000 Земли сельскохозяйственного назначения	Для дачного строительства	13	13:021	600	127,76	76 656,00
2332	Республика Северная Осетия-Алания, р-н Алагирский, западнее с.Дзуарикау	Алагирский	15:07:0020203:1082	003001000000 Земли сельскохозяйственного назначения	Для дачного строительства	13	13:021	600	127,76	76 656,00
2333	Республика Северная Осетия-Алания, р-н Алагирский, западнее с.Дзуарикау	Алагирский	15:07:0020203:1083	003001000000 Земли сельскохозяйственного назначения	Для дачного строительства	13	13:021	600	127,76	76 656,00
2334	Республика Северная Осетия-Алания, р-н Алагирский, западнее с.Дзуарикау	Алагирский	15:07:0020203:1084	003001000000 Земли сельскохозяйственного назначения	Для дачного строительства	13	13:021	600	127,76	76 656,00
2335	Республика Северная Осетия-Алания, р-н Алагирский, западнее с.Дзуарикау	Алагирский	15:07:0020203:1085	003001000000 Земли сельскохозяйственного назначения	Для дачного строительства	13	13:021	600	127,76	76 656,00
2336	Республика Северная Осетия-Алания, р-н Алагирский, западнее с.Дзуарикау	Алагирский	15:07:0020203:1086	003001000000 Земли сельскохозяйственного назначения	Для дачного строительства	13	13:021	600	127,76	76 656,00
2337	Республика Северная Осетия-Алания, р-н Алагирский, западнее с.Дзуарикау	Алагирский	15:07:0020203:1087	003001000000 Земли сельскохозяйственного назначения	Для дачного строительства	13	13:021	600	127,76	76 656,00
2338	Республика Северная Осетия-Алания, р-н Алагирский, западнее с.Дзуарикау	Алагирский	15:07:0020203:1088	003001000000 Земли сельскохозяйственного назначения	Для дачного строительства	13	13:021	600	127,76	76 656,00
2339	Республика Северная Осетия-Алания, р-н Алагирский, западнее с.Дзуарикау	Алагирский	15:07:0020203:1089	003001000000 Земли сельскохозяйственного назначения	Для дачного строительства	13	13:021	600	127,76	76 656,00
2340	Республика Северная Осетия-Алания, р-н Алагирский, западнее с.Дзуарикау	Алагирский	15:07:0020203:1090	003001000000 Земли сельскохозяйственного назначения	Для дачного строительства	13	13:021	600	127,76	76 656,00
2341	Республика Северная Осетия-Алания, р-н Алагирский, западнее с.Дзуарикау	Алагирский	15:07:0020203:1091	003001000000 Земли сельскохозяйственного назначения	Для дачного строительства	13	13:021	600	127,76	76 656,00
2342	Республика Северная Осетия-Алания, р-н Алагирский, западнее с.Дзуарикау	Алагирский	15:07:0020203:1092	003001000000 Земли сельскохозяйственного назначения	Для дачного строительства	13	13:021	600	127,76	76 656,00
2343	Республика Северная Осетия-Алания, р-н Алагирский, западнее с.Дзуарикау	Алагирский	15:07:0020203:1093	003001000000 Земли сельскохозяйственного назначения	Для дачного строительства	13	13:021	600	127,76	76 656,00
2344	Республика Северная Осетия-Алания, р-н Алагирский, западнее с.Дзуарикау	Алагирский	15:07:0020203:1094	003001000000 Земли сельскохозяйственного назначения	Для дачного строительства	13	13:021	600	127,76	76 656,00
2345	Республика Северная Осетия-Алания, р-н Алагирский, западнее с.Дзуарикау	Алагирский	15:07:0020203:1095	003001000000 Земли сельскохозяйственного назначения	Для дачного строительства	13	13:021	600	127,76	76 656,00
2346	Республика Северная Осетия-Алания, р-н Алагирский, западнее с.Дзуарикау	Алагирский	15:07:0020203:1096	003001000000 Земли сельскохозяйственного назначения	Для дачного строительства	13	13:021	600	127,76	76 656,00
2347	Республика Северная Осетия-Алания, р-н Алагирский, западнее с.Дзуарикау	Алагирский	15:07:0020203:1097	003001000000 Земли сельскохозяйственного назначения	Для дачного строительства	13	13:021	600	127,76	76 656,00
2348	Республика Северная Осетия-Алания, р-н Алагирский, западнее с.Дзуарикау	Алагирский	15:07:0020203:1098	003001000000 Земли сельскохозяйственного назначения	Для дачного строительства	13	13:021	600	127,76	76 656,00
2349	Республика Северная Осетия-Алания, р-н Алагирский, западнее с.Дзуарикау	Алагирский	15:07:0020203:1099	003001000000 Земли сельскохозяйственного назначения	Для дачного строительства	13	13:021	600	127,76	76 656,00

№ п/п	Местоположение ЗУ	Район	Кадастровый номер ЗУ	Категория земель	Разрешенное использование по документу	Код вида разрешенного использования (в соответствии с классификатором видов разрешенного использования земельных участков)	Вид использования объектов недвижимости	Площадь	УПКС	КС
2350	Республика Северная Осетия-Алания, р-н Алагирский, западнее с.Дзуарикау	Алагирский	15:07:0020203:1100	003001000000 Земли сельскохозяйственного назначения	Для дачного строительства	13	13:021	600	127,76	76 656,00
2351	Республика Северная Осетия-Алания, р-н Алагирский, западнее с.Дзуарикау	Алагирский	15:07:0020203:1101	003001000000 Земли сельскохозяйственного назначения	Для дачного строительства	13	13:021	600	127,76	76 656,00
2352	Республика Северная Осетия-Алания, р-н Алагирский, западнее с.Дзуарикау	Алагирский	15:07:0020203:1102	003001000000 Земли сельскохозяйственного назначения	Для дачного строительства	13	13:021	600	127,76	76 656,00
2353	Республика Северная Осетия-Алания, р-н Алагирский, западнее с.Дзуарикау	Алагирский	15:07:0020203:1103	003001000000 Земли сельскохозяйственного назначения	Для дачного строительства	13	13:021	600	127,76	76 656,00
2354	Республика Северная Осетия-Алания, р-н Алагирский, западнее с.Дзуарикау	Алагирский	15:07:0020203:1104	003001000000 Земли сельскохозяйственного назначения	Для дачного строительства	13	13:021	600	127,76	76 656,00
2355	Республика Северная Осетия-Алания, р-н Алагирский, западнее с.Дзуарикау	Алагирский	15:07:0020203:1105	003001000000 Земли сельскохозяйственного назначения	Для дачного строительства	13	13:021	600	127,76	76 656,00
2356	Республика Северная Осетия-Алания, р-н Алагирский, западнее с.Дзуарикау	Алагирский	15:07:0020203:1106	003001000000 Земли сельскохозяйственного назначения	Для дачного строительства	13	13:021	600	127,76	76 656,00
2357	Республика Северная Осетия-Алания, р-н Алагирский, западнее с.Дзуарикау	Алагирский	15:07:0020203:1107	003001000000 Земли сельскохозяйственного назначения	Для дачного строительства	13	13:021	600	127,76	76 656,00
2358	Республика Северная Осетия-Алания, р-н Алагирский, западнее с.Дзуарикау	Алагирский	15:07:0020203:1108	003001000000 Земли сельскохозяйственного назначения	Для дачного строительства	13	13:021	600	127,76	76 656,00
2359	Республика Северная Осетия-Алания, р-н Алагирский, западнее с.Дзуарикау	Алагирский	15:07:0020203:1109	003001000000 Земли сельскохозяйственного назначения	Для дачного строительства	13	13:021	600	127,76	76 656,00
2360	Республика Северная Осетия-Алания, р-н Алагирский, западнее с.Дзуарикау	Алагирский	15:07:0020203:1110	003001000000 Земли сельскохозяйственного назначения	Для дачного строительства	13	13:021	600	127,76	76 656,00
2361	Республика Северная Осетия-Алания, р-н Алагирский, западнее с.Дзуарикау	Алагирский	15:07:0020203:1111	003001000000 Земли сельскохозяйственного назначения	Для дачного строительства	13	13:021	600	127,76	76 656,00
2362	Республика Северная Осетия-Алания, р-н Алагирский, западнее с.Дзуарикау	Алагирский	15:07:0020203:1112	003001000000 Земли сельскохозяйственного назначения	Для дачного строительства	13	13:021	600	127,76	76 656,00
2363	Республика Северная Осетия-Алания, р-н Алагирский, западнее с.Дзуарикау	Алагирский	15:07:0020203:1113	003001000000 Земли сельскохозяйственного назначения	Для дачного строительства	13	13:021	600	127,76	76 656,00
2364	Республика Северная Осетия-Алания, р-н Алагирский, западнее с.Дзуарикау	Алагирский	15:07:0020203:1114	003001000000 Земли сельскохозяйственного назначения	Для дачного строительства	13	13:021	600	127,76	76 656,00
2365	Республика Северная Осетия-Алания, р-н Алагирский, западнее с.Дзуарикау	Алагирский	15:07:0020203:1115	003001000000 Земли сельскохозяйственного назначения	Для дачного строительства	13	13:021	600	127,76	76 656,00
2366	Республика Северная Осетия-Алания, р-н Алагирский, западнее с.Дзуарикау	Алагирский	15:07:0020203:1116	003001000000 Земли сельскохозяйственного назначения	Для дачного строительства	13	13:021	600	127,76	76 656,00
2367	Республика Северная Осетия-Алания, р-н Алагирский, западнее с.Дзуарикау	Алагирский	15:07:0020203:1117	003001000000 Земли сельскохозяйственного назначения	Для дачного строительства	13	13:021	600	127,76	76 656,00
2368	Республика Северная Осетия-Алания, р-н Алагирский, западнее с.Дзуарикау	Алагирский	15:07:0020203:1118	003001000000 Земли сельскохозяйственного назначения	Для дачного строительства	13	13:021	600	127,76	76 656,00
2369	Республика Северная Осетия-Алания, р-н Алагирский, западнее с.Дзуарикау	Алагирский	15:07:0020203:1119	003001000000 Земли сельскохозяйственного назначения	Для дачного строительства	13	13:021	600	127,76	76 656,00
2370	Респ. Северная Осетия - Алания, р-н Алагирский, с. Колхаджин, СНО "Геолог", сад № 20	Алагирский	15:07:0020203:112	003002000000 Земли населенных пунктов	Для ведения садоводства и огородничества	13	13:021	999	127,76	127 632,24
2371	Республика Северная Осетия-Алания, р-н Алагирский, западнее с.Дзуарикау	Алагирский	15:07:0020203:1120	003001000000 Земли сельскохозяйственного назначения	Для дачного строительства	13	13:021	600	127,76	76 656,00
2372	Республика Северная Осетия-Алания, р-н Алагирский, западнее с.Дзуарикау	Алагирский	15:07:0020203:1121	003001000000 Земли сельскохозяйственного назначения	Для дачного строительства	13	13:021	600	127,76	76 656,00
2373	Республика Северная Осетия-Алания, р-н Алагирский, западнее с.Дзуарикау	Алагирский	15:07:0020203:1122	003001000000 Земли сельскохозяйственного назначения	Для дачного строительства	13	13:021	600	127,76	76 656,00
2374	Республика Северная Осетия-Алания, р-н Алагирский, западнее с.Дзуарикау	Алагирский	15:07:0020203:1123	003001000000 Земли сельскохозяйственного назначения	Для строительства дороги и доступа к земельным участкам	6	07:020	27 266	71,18	1 940 793,88
2375	Республика Северная Осетия-Алания, р-н Алагирский, с.Кодахджин	Алагирский	15:07:0020203:1124	003002000000 Земли населенных пунктов	Для ведения личного подсобного хозяйства	13	02:020	3 000	243,35	730 050,00
2376	Республика Северная Осетия-Алания, р-н Алагирский, с. Кодахджин, с левой стороны автодороги "Владикавказ-Алагир"	Алагирский	15:07:0020203:1126	003001000000 Земли сельскохозяйственного назначения	Для ведения личного подсобного хозяйства	1	01:160	1 200	9,57	11 484,00
2377	Республика Северная Осетия-Алания, р-н Алагирский, с. Колхаджин	Алагирский	15:07:0020203:1127	003002000000 Земли населенных пунктов	Для ведения личного подсобного хозяйства	13	02:020	3 000	243,35	730 050,00
2378	Республика Северная Осетия-Алания, р-н Алагирский, с. Дзуарикау, участок №152	Алагирский	15:07:0020203:1128	003002000000 Земли населенных пунктов	Для ведения личного подсобного хозяйства	13	02:020	1 500	342,90	514 350,00
2379	Республика Северная Осетия-Алания, р-н Алагирский, с. Дзуарикау, ул.Бритаева, 59/2.	Алагирский	15:07:0020203:1129	003002000000 Земли населенных пунктов	Для ведения личного подсобного хозяйства	13	02:020	1 250	342,90	428 625,00
2380	Респ. Северная Осетия - Алания, р-н Алагирский, с/т "Геолог", уч-к № 33	Алагирский	15:07:0020203:113	003002000000 Земли населенных пунктов	Для ведения садоводства и огородничества	13	13:021	1 361	127,76	173 881,36
2381	Республика Северная Осетия-Алания, р-н Алагирский, с. Дзуарикау, участок 59/2	Алагирский	15:07:0020203:1130	003002000000 Земли населенных пунктов	Для ведения личного подсобного хозяйства	13	02:020	1 250	342,90	428 625,00
2382	Республика Северная Осетия-Алания, р-н Алагирский, с. Дзуарикау, участок 150	Алагирский	15:07:0020203:1131	003002000000 Земли населенных пунктов	Для ведения личного подсобного хозяйства	13	02:020	1 500	342,90	514 350,00
2383	Республика Северная Осетия-Алания, р-н Алагирский, с. Дзуарикау, участок №151	Алагирский	15:07:0020203:1132	003002000000 Земли населенных пунктов	Для ведения личного подсобного хозяйства	13	02:020	1 500	342,90	514 350,00
2384	Республика Северная Осетия-Алания, р-н Алагирский, с. Дзуарикау, участок 20 "з"	Алагирский	15:07:0020203:1133	003002000000 Земли населенных пунктов	Для ведения личного подсобного хозяйства	13	02:020	1 500	342,90	514 350,00
2385	Республика Северная Осетия-Алания, р-н Алагирский, с. Дзуарикау, участок 20ж	Алагирский	15:07:0020203:1134	003002000000 Земли населенных пунктов	Для ведения личного подсобного хозяйства	13	02:020	1 500	342,90	514 350,00
2386	Республика Северная Осетия-Алания, р-н Алагирский, с Колхаджин, ул. Донецкая, участок №1	Алагирский	15:07:0020203:1135	003002000000 Земли населенных пунктов	Для индивидуального жилищного строительства	13	02:010	600	243,35	146 010,00
2387	Республика Северная Осетия-Алания, р-н Алагирский, с Кодахджин, ул Севастопольская, участок №10	Алагирский	15:07:0020203:1136	003002000000 Земли населенных пунктов	Для индивидуального жилищного строительства	13	02:010	600	243,35	146 010,00
2388	Республика Северная Осетия-Алания, р-н Алагирский, с Кодахджин, ул Севастопольская участок №2	Алагирский	15:07:0020203:1137	003002000000 Земли населенных пунктов	Для индивидуального жилищного строительства	13	02:010	600	243,35	146 010,00
2389	Республика Северная Осетия-Алания, р-н Алагирский, с Кодахджин, ул. Донецкая участок №6	Алагирский	15:07:0020203:1138	003002000000 Земли населенных пунктов	Для индивидуального жилищного строительства	13	02:010	600	243,35	146 010,00

№ п/п	Местоположение ЗУ	Район	Кадастровый номер ЗУ	Категория земель	Разрешенное использование по документу	Код вида разрешенного использования (в соответствии с классификатором видов разрешенного использования земельных участков)	Вид использования объектов недвижимости	Площадь	УПКС	КС
2390	Республика Северная Осетия-Алания, р-н Алагирский, с Кадахджин, ул. Донецкая участок №11	Алагирский	15:07:0020203:1139	003002000000 Земли населенных пунктов	Для индивидуального жилищного строительства	13	02:010	600	243,35	146 010,00
2391	Респ. Северная Осетия - Алания, р-н Алагирский, с/т "Архитектор", участок №8, в районе с Кададжин	Алагирский	15:07:0020203:114	003001000000 Земли сельскохозяйственного назначения	Для ведения садоводства и огородничества	13	13:021	1 247	127,76	159 316,72
2392	Республика Северная Осетия-Алания р-н Алагирский, с Кадахджин, ул. Донецкая, участок №13	Алагирский	15.07.0020203:1140	003002000000 Земли населенных пунктов	Для индивидуального жилищного строительства	13	02:010	600	243,35	146 010,00
2393	Республика Северная Осетия-Алания, р-н Алагирский, с Кадахджин, ул. Севастопольская, участок №16	Алагирский	15.07.0020203:1141	003002000000 Земли населенных пунктов	Для индивидуального жилищного строительства	13	02:010	600	243,35	146 010,00
2394	Республика Северная Осетия-Алания, р-н Алагирский, с Кадахджин, ул. Севастопольская участок №1	Алагирский	15:07:0020203:1142	003002000000 Земли населенных пунктов	Для индивидуального жилищного строительства	13	02:010	600	243,35	146 010,00
2395	Республика Северная Осетия-Алания р-н Алагирский, с Кадахджин, ул. Защитников Суарского ущелья участок №1	Алагирский	15:07:0020203:1143	003002000000 Земли населенных пунктов	Для индивидуального жилищного строительства	13	02:010	600	243,35	146 010,00
2396	Республика Северная Осетия-Алания, р-н Алагирский, с Кадахджин, ул Аланская, уч 1	Алагирский	15.07.0020203:1144	003002000000 Земли населенных пунктов	Для индивидуального жилищного строительства	13	02:010	600	243,35	146 010,00
2397	Республика Северная Осетия-Алания, р-н Алагирский, с Кадахджин, ул.Севастопольская участок №14	Алагирский	15.07.0020203:1145	003002000000 Земли населенных пунктов	Для индивидуального жилищного строительства	13	02:010	600	243,35	146 010,00
2398	Республика Северная Осетия-Алания, р-н Алагирский, с Кадахджин, ул. Донецкая участок №8	Алагирский	15:07:0020203:1146	003002000000 Земли населенных пунктов	Для индивидуального жилищного строительства	13	02:010	600	243,35	146 010,00
2399	Республика Северная Осетия-Алания, р-н Алагирский, с Кадахджин, ул. Донецкая участок №2	Алагирский	15:07:0020203:1147	003002000000 Земли населенных пунктов	Для индивидуального жилищного строительства	13	02:010	600	243,35	146 010,00
2400	Республика Северная Осетия-Алания, р-н Алагирский, с Кадахджин, ул.Севастопольская, участок №4	Алагирский	15.07.0020203:1148	003002000000 Земли населенных пунктов	Для индивидуального жилищного строительства	13	02:010	600	243,35	146 010,00
2401	Республика Северная Осетия-Алания, р-н Алагирский, с Кадахджин, ул.Аланская участок №2	Алагирский	15.07.0020203:1149	003002000000 Земли населенных пунктов	Для индивидуального жилищного строительства	13	02:010	600	243,35	146 010,00
2402	Респ. Северная Осетия - Алания, р-н Алагирский, с/т "Архитектор", участок №9, в районе с. Кадахджин	Алагирский	15:07:0020203:115	003001000000 Земли сельскохозяйственного назначения	Для ведения садоводства и огородничества	13	13:021	1 247	127,76	159 316,72
2403	Республика Северная Осетия-Алания р-н Алагирский, с Кадахджин, ул Донецкая, уч 7	Алагирский	15:07:0020203:1150	003002000000 Земли населенных пунктов	Для индивидуального жилищного строительства	13	02:010	600	243,35	146 010,00
2404	Республика Северная Осетия-Алания, р-н Алагирский, с Кадахджин, ул. Защитников Суарского ущелья участок №2	Алагирский	15.07.0020203:1151	003002000000 Земли населенных пунктов	Для индивидуального жилищного строительства	13	02:010	600	243,35	146 010,00
2405	Республика Северная Осетия-Алания, р-н Алагирский, с. Кадахджин, ул. Севастопольская, участок №17	Алагирский	15.07.0020203:1152	003002000000 Земли населенных пунктов	Для индивидуального жилищного строительства	13	02:010	600	243,35	146 010,00
2406	Республика Северная Осетия-Алания, р-н Алагирский, с. Кадахджин, ул. Севастопольская, участок №24	Алагирский	15:07:0020203:1153	003002000000 Земли населенных пунктов	Для индивидуального жилищного строительства	13	02:010	600	243,35	146 010,00
2407	Республика Северная Осетия-Алания, р-н Алагирский, с. Кадахджин, ул. Севастопольская, участок №37	Алагирский	15:07:0020203:1154	003002000000 Земли населенных пунктов	Для индивидуального жилищного строительства	13	02:010	600	243,35	146 010,00
2408	Республика Северная Осетия-Алания, р-н Алагирский, с Кадахджин, ул Защитников Суарского ущелья, уч 23	Алагирский	15.07.0020203:1155	003002000000 Земли населенных пунктов	Для индивидуального жилищного строительства	13	02:010	600	243,35	146 010,00
2409	Республика Северная Осетия-Алания, р-н Алагирский, с Кадахджин, ул Защитников Суарского ущелья, уч 15	Алагирский	15.07.0020203:1156	003002000000 Земли населенных пунктов	Для индивидуального жилищного строительства	13	02:010	600	243,35	146 010,00
2410	Республика Северная Осетия-Алания, р-н Алагирский, с Кадахджин, ул Севастопольская, уч 11	Алагирский	15:07:0020203:1157	003002000000 Земли населенных пунктов	Для индивидуального жилищного строительства	13	02:010	600	243,35	146 010,00
2411	Республика Северная Осетия-Алания, р-н Алагирский, с Кадахджин, ул. Донецкая участок №6	Алагирский	15:07:0020203:1158	003002000000 Земли населенных пунктов	Для индивидуального жилищного строительства	13	02:010	600	243,35	146 010,00
2412	Республика Северная Осетия-Алания, р-н Алагирский, с Кадахджин, ул. Донецкая участок №1	Алагирский	15.07.0020203:1159	003002000000 Земли населенных пунктов	Для индивидуального жилищного строительства	13	02:010	600	243,35	146 010,00
2413	Респ. Северная Осетия - Алания, р-н Алагирский, с. Кадахджин, СНТ "Геолог", участок №21	Алагирский	15:07:0020203:116	003002000000 Земли населенных пунктов	Для ведения садоводства	13	13:021	999	127,76	127 632,24
2414	Республика Северная Осетия-Алания, р-н Алагирский, с Кадахджин, ул. Донецкая участок №10	Алагирский	15:07:0020203:1160	003002000000 Земли населенных пунктов	Для индивидуального жилищного строительства	13	02:010	600	243,35	146 010,00
2415	Республика Северная Осетия-Алания, р-н Алагирский, с Кадахджин, ул Защитников Суарского ущелья, уч 25	Алагирский	15:07:0020203:1161	003002000000 Земли населенных пунктов	Для индивидуального жилищного строительства	13	02:010	600	243,35	146 010,00
2416	Республика Северная Осетия-Алания, р-н Алагирский, с Кадахджин, ул Защитников Суарского ущелья, уч 11	Алагирский	15.07.0020203:1162	003002000000 Земли населенных пунктов	Для индивидуального жилищного строительства	13	02:010	600	243,35	146 010,00
2417	Республика Северная Осетия-Алания, р-н Алагирский, с Кадахджин, ул Защитников Суарского ущелья, уч 27	Алагирский	15.07.0020203:1163	003002000000 Земли населенных пунктов	Для индивидуального жилищного строительства	13	02:010	600	243,35	146 010,00
2418	Республика Северная Осетия-Алания, р-н Алагирский, с Кадахджин, ул Защитников Суарского ущелья, уч 37	Алагирский	15:07:0020203:1164	003002000000 Земли населенных пунктов	Для индивидуального жилищного строительства	13	02:010	600	243,35	146 010,00
2419	Республика Северная Осетия-Алания, р-н Алагирский, с Кадахджин, ул Защитников Суарского ущелья, уч 40	Алагирский	15:07:0020203:1165	003002000000 Земли населенных пунктов	Для индивидуального жилищного строительства	13	02:010	600	243,35	146 010,00
2420	Республика Северная Осетия-Алания, р-н Алагирский, с. Кадахджин, ул. Защитников Суарского ущелья, участок № 10	Алагирский	15.07.0020203:1166	003002000000 Земли населенных пунктов	Для индивидуального жилищного строительства	13	02:010	600	243,35	146 010,00
2421	Республика Северная Осетия-Алания, р-н Алагирский, с Кадахджин, ул Защитников Суарского ущелья, уч 38	Алагирский	15.07.0020203:1167	003002000000 Земли населенных пунктов	Для индивидуального жилищного строительства	13	02:010	600	243,35	146 010,00
2422	Республика Северная Осетия-Алания, р-н Алагирский, с Кадахджин, ул Защитников Суарского ущелья, уч 41	Алагирский	15:07:0020203:1168	003002000000 Земли населенных пунктов	Для индивидуального жилищного строительства	13	02:010	600	243,35	146 010,00
2423	Республика Северная Осетия-Алания, р-н Алагирский, с Кадахджин, ул Защитников Суарского ущелья, уч 24	Алагирский	15:07:0020203:1169	003002000000 Земли населенных пунктов	Для индивидуального жилищного строительства	13	02:010	600	243,35	146 010,00
2424	Респ. Северная Осетия - Алания, р-н Алагирский, с/т "Кодахджин", сад 74	Алагирский	15:07:0020203:117	003002000000 Земли населенных пунктов	Для садоводства и огородничества	13	13:021	908	127,76	116 006,08
2425	Республика Северная Осетия-Алания, р-н Алагирский, с. Кадахджин, ул. Защитников Суарского ущелья, участок № 12	Алагирский	15.07.0020203:1170	003002000000 Земли населенных пунктов	Для индивидуального жилищного строительства	13	02:010	600	243,35	146 010,00
2426	Республика Северная Осетия-Алания, р-н Алагирский, с Кадахджин, ул Защитников Суарского ущелья, уч 21	Алагирский	15:07:0020203:1171	003002000000 Земли населенных пунктов	Для индивидуального жилищного строительства	13	02:010	600	243,35	146 010,00
2427	Республика Северная Осетия-Алания, р-н Алагирский, с Кадахджин, ул Защитников Суарского ущелья, уч 9	Алагирский	15:07:0020203:1172	003002000000 Земли населенных пунктов	Для индивидуального жилищного строительства	13	02:010	600	243,35	146 010,00
2428	Республика Северная Осетия-Алания, р-н Алагирский, с Кадахджин, ул Защитников Суарского ущелья, уч 17	Алагирский	15.07.0020203:1173	003002000000 Земли населенных пунктов	Для индивидуального жилищного строительства	13	02:010	600	243,35	146 010,00
2429	Республика Северная Осетия-Алания, р-н Алагирский, ул. Защитников Суарского ущелья, участок №30	Алагирский	15.07.0020203:1174	003002000000 Земли населенных пунктов	Для индивидуального жилищного строительства	13	02:010	600	243,35	146 010,00
2430	Республика Северная Осетия-Алания, р-н Алагирский, с Кадахджин, ул Защитников Суарского ущелья, уч 16	Алагирский	15.07.0020203:1175	003002000000 Земли населенных пунктов	Для индивидуального жилищного строительства	13	02:010	600	243,35	146 010,00

№ п/п	Местоположение ЗУ	Район	Кадастровый номер ЗУ	Категория земель	Разрешенное использование по документу	Код вида разрешенного использования (в соответствии с классификатором видов разрешенного использования земельных участков)	Вид использования объектов недвижимости	Площадь	УПКС	КС
2431	Республика Северная Осетия-Алания, р-н Алагирский, с Кадгарон, ул Защитников Суарского ущелья, уч 14	Алагирский	15:07:0020203:1176	003002000000 Земли населенных пунктов	Для индивидуального жилищного строительства	13	02:010	600	243,35	146 010,00
2432	Республика Северная Осетия-Алания, р-н Алагирский, с Кадгарон, ул Защитников Суарского ущелья, уч 36	Алагирский	15:07:0020203:1177	003002000000 Земли населенных пунктов	Для индивидуального жилищного строительства	13	02:010	600	243,35	146 010,00
2433	Республика Северная Осетия-Алания, р-н Алагирский, с. Кадгарон, ул. Защитников Суарского ущелья, участок № 32	Алагирский	15.07.0020203:1178	003002000000 Земли населенных пунктов	Для индивидуального жилищного строительства	13	02:010	600	243.35	146 010.00
2434	Республика Северная Осетия-Алания, р-н Алагирский, с. Кадгарон, ул. Защитников Суарского ущелья, уч 31	Алагирский	15.07.0020203:1179	003002000000 Земли населенных пунктов	Для индивидуального жилищного строительства	13	02:010	600	243.35	146 010.00
2435	Респ Северная Осетия - Алания, р-н Алагирский, с. Кадгарон, с/т "Архитектор", сад №207	Алагирский	15:07:0020203:118	003001000000 Земли сельскохозяйственного назначения	Для ведения садоводства и огородничества	13	13:021	976	127,76	124 693,76
2436	Республика Северная Осетия-Алания, р-н Алагирский, с Кадгарон, ул Защитников Суарского ущелья, уч 22	Алагирский	15:07:0020203:1180	003002000000 Земли населенных пунктов	Для индивидуального жилищного строительства	13	02:010	600	243,35	146 010,00
2437	Республика Северная Осетия-Алания, р-н Алагирский, с. Кадгарон, ул. Защитников Суарского ущелья, участок № 6	Алагирский	15.07.0020203:1181	003002000000 Земли населенных пунктов	Для индивидуального жилищного строительства	13	02:010	600	243.35	146 010.00
2438	Республика Северная Осетия-Алания, р-н Алагирский, с. Кадгарон, ул. Защитников Суарского ущелья, участок № 42	Алагирский	15.07.0020203:1182	003002000000 Земли населенных пунктов	Для индивидуального жилищного строительства	13	02:010	600	243.35	146 010.00
2439	Республика Северная Осетия-Алания, р-н Алагирский, с. Кадгарон, ул. Защитников Суарского ущелья, участок № 26	Алагирский	15:07:0020203:1183	003002000000 Земли населенных пунктов	Для индивидуального жилищного строительства	13	02:010	600	243,35	146 010,00
2440	Республика Северная Осетия-Алания, р-н Алагирский, с Кадгарон, ул Защитников Суарского ущелья, уч 33	Алагирский	15:07:0020203:1184	003002000000 Земли населенных пунктов	Для индивидуального жилищного строительства	13	02:010	600	243,35	146 010,00
2441	Республика Северная Осетия-Алания, р-н Алагирский, с Кадгарон, ул Защитников Суарского ущелья, уч 18	Алагирский	15.07.0020203:1185	003002000000 Земли населенных пунктов	Для индивидуального жилищного строительства	13	02:010	600	243.35	146 010.00
2442	Республика Северная Осетия-Алания, р-н Алагирский, с Кадгарон, ул Защитников Суарского ущелья, уч 35	Алагирский	15.07.0020203:1186	003002000000 Земли населенных пунктов	Для индивидуального жилищного строительства	13	02:010	600	243.35	146 010.00
2443	Республика Северная Осетия-Алания, р-н Алагирский, с Кадгарон, ул Защитников Суарского ущелья, уч 8	Алагирский	15:07:0020203:1187	003002000000 Земли населенных пунктов	Для индивидуального жилищного строительства	13	02:010	600	243,35	146 010,00
2444	Республика Северная Осетия-Алания, р-н Алагирский, с Кадгарон, ул Защитников Суарского ущелья, уч 20	Алагирский	15:07:0020203:1188	003002000000 Земли населенных пунктов	Для индивидуального жилищного строительства	13	02:010	600	243,35	146 010,00
2445	Республика Северная Осетия-Алания, р-н Алагирский, с Кадгарон, ул Аланская, уч 30	Алагирский	15.07.0020203:1189	003002000000 Земли населенных пунктов	Для индивидуального жилищного строительства	13	02:010	600	243.35	146 010.00
2446	Респ Северная Осетия - Алания, р-н Алагирский, СНТ "Архитектор" участок № 1 в районе с.Кадгарон	Алагирский	15:07:0020203:119	003001000000 Земли сельскохозяйственного назначения	Для ведения садоводства и огородничества	13	13:021	881	127,76	112 556,56
2447	Республика Северная Осетия-Алания, р-н Алагирский, с. Кадгарон, ул. Защитников Суарского ущелья, участок № 28	Алагирский	15:07:0020203:1190	003002000000 Земли населенных пунктов	Для индивидуального жилищного строительства	13	02:010	600	243,35	146 010,00
2448	Республика Северная Осетия-Алания, р-н Алагирский, с Кадгарон, ул.Севастопольская, участок №48	Алагирский	15:07:0020203:1191	003002000000 Земли населенных пунктов	Для индивидуального жилищного строительства	13	02:010	600	243,35	146 010,00
2449	Республика Северная Осетия-Алания, р-н Алагирский, с Кадгарон, ул Севастопольская, уч 8	Алагирский	15.07.0020203:1192	003002000000 Земли населенных пунктов	Для индивидуального жилищного строительства	13	02:010	600	243.35	146 010.00
2450	Республика Северная Осетия-Алания, р-н Алагирский, с. Кадгарон, ул. Донецкая, участок № 12	Алагирский	15.07.0020203:1193	003002000000 Земли населенных пунктов	Для индивидуального жилищного строительства	13	02:010	600	243.35	146 010.00
2451	Республика Северная Осетия-Алания, р-н Алагирский, с Кадгарон, ул.Севастопольская, участок №32	Алагирский	15:07:0020203:1194	003002000000 Земли населенных пунктов	Для индивидуального жилищного строительства	13	02:010	600	243,35	146 010,00
2452	Республика Северная Осетия-Алания, р-н Алагирский, с Кадгарон, ул.Защитников Суарского ущелья, участок №3	Алагирский	15:07:0020203:1195	003002000000 Земли населенных пунктов	Для индивидуального жилищного строительства	13	02:010	600	243,35	146 010,00
2453	Республика Северная Осетия-Алания, р-н Алагирский, с Кадгарон, ул.Севастопольская, участок №21	Алагирский	15.07.0020203:1196	003002000000 Земли населенных пунктов	Для индивидуального жилищного строительства	13	02:010	600	243.35	146 010.00
2454	Республика Северная Осетия-Алания, р-н Алагирский, с Кадгарон, ул.Севастопольская, участок №39	Алагирский	15.07.0020203:1197	003002000000 Земли населенных пунктов	Для индивидуального жилищного строительства	13	02:010	600	243.35	146 010.00
2455	Республика Северная Осетия-Алания, р-н Алагирский, с Кадгарон, ул.Севастопольская, участок №49	Алагирский	15:07:0020203:1198	003002000000 Земли населенных пунктов	Для индивидуального жилищного строительства	13	02:010	600	243,35	146 010,00
2456	Республика Северная Осетия-Алания, р-н Алагирский, с Кадгарон, ул.Севастопольская, участок №33	Алагирский	15:07:0020203:1199	003002000000 Земли населенных пунктов	Для индивидуального жилищного строительства	13	02:010	600	243,35	146 010,00
2457	Республика Северная Осетия-Алания, р-н Алагирский, СНТ "Геолог", сад № 53	Алагирский	15.07:0020203.12	003002000000 Земли населенных пунктов	Для ведения личного подсобного хозяйства	13	02:020	1 000	243.35	243 350.00
2458	Респ Северная Осетия - Алания, р-н Алагирский, с. Кадгарон, с/т "Кадгарон", участок № 63	Алагирский	15:07:0020203:120	003001000000 Земли сельскохозяйственного назначения	Для ведения садоводства и огородничества	13	13:021	1 000	127,76	127 760,00
2459	Республика Северная Осетия-Алания, р-н Алагирский, с Кадгарон, ул.Севастопольская, участок №27	Алагирский	15:07:0020203:1200	003002000000 Земли населенных пунктов	Для индивидуального жилищного строительства	13	02:010	600	243,35	146 010,00
2460	Республика Северная Осетия-Алания, р-н Алагирский, с Кадгарон, ул. Донецкая участок №17	Алагирский	15:07:0020203:1201	003002000000 Земли населенных пунктов	Для индивидуального жилищного строительства	13	02:010	600	243,35	146 010,00
2461	Республика Северная Осетия-Алания, р-н Алагирский, с Кадгарон, ул.Севастопольская, участок №27	Алагирский	15.07.0020203:1202	003002000000 Земли населенных пунктов	Для индивидуального жилищного строительства	13	02:010	600	243.35	146 010.00
2462	Республика Северная Осетия-Алания, р-н Алагирский, с Кадгарон, ул.Севастопольская, участок №25	Алагирский	15.07.0020203:1203	003002000000 Земли населенных пунктов	Для индивидуального жилищного строительства	13	02:010	600	243.35	146 010.00
2463	Республика Северная Осетия-Алания, р-н Алагирский, с Кадгарон, ул.Защитников Суарского ущелья, участок №7	Алагирский	15:07:0020203:1204	003002000000 Земли населенных пунктов	Для индивидуального жилищного строительства	13	02:010	600	243,35	146 010,00
2464	Республика Северная Осетия-Алания, р-н Алагирский, с Кадгарон, ул.Севастопольская, участок №45	Алагирский	15:07:0020203:1205	003002000000 Земли населенных пунктов	Для индивидуального жилищного строительства	13	02:010	600	243,35	146 010,00
2465	Республика Северная Осетия-Алания, р-н Алагирский, с Кадгарон, ул.Севастопольская, участок №5	Алагирский	15.07.0020203:1206	003002000000 Земли населенных пунктов	Для индивидуального жилищного строительства	13	02:010	600	243.35	146 010.00
2466	Республика Северная Осетия-Алания, р-н Алагирский, с Кадгарон, ул.Севастопольская, участок №13	Алагирский	15.07.0020203:1207	003002000000 Земли населенных пунктов	Для индивидуального жилищного строительства	13	02:010	600	243.35	146 010.00
2467	Республика Северная Осетия-Алания, р-н Алагирский, с Кадгарон, ул.Севастопольская, участок №19	Алагирский	15:07:0020203:1208	003002000000 Земли населенных пунктов	Для индивидуального жилищного строительства	13	02:010	600	243,35	146 010,00
2468	Республика Северная Осетия-Алания, р-н Алагирский, с Кадгарон, ул.Севастопольская, участок №43	Алагирский	15:07:0020203:1209	003002000000 Земли населенных пунктов	Для индивидуального жилищного строительства	13	02:010	600	243,35	146 010,00
2469	Республика Северная Осетия-Алания, р-н Алагирский, с Кадгарон, ул.Севастопольская, участок №23	Алагирский	15.07.0020203:1210	003002000000 Земли населенных пунктов	Для индивидуального жилищного строительства	13	02:010	600	243.35	146 010.00
2470	Республика Северная Осетия-Алания, р-н Алагирский, с Кадгарон, ул.Защитников Суарского ущелья, участок №5	Алагирский	15.07.0020203:1211	003002000000 Земли населенных пунктов	Для индивидуального жилищного строительства	13	02:010	600	243.35	146 010.00

№ п/п	Местоположение ЗУ	Район	Кадастровый номер ЗУ	Категория земель	Разрешенное использование по документу	Код вида разрешенного использования (в соответствии с классификатором видов разрешенного использования земельных участков)	Вид использования объектов недвижимости	Площадь	УПКС	КС
2471	Республика Северная Осетия-Алания, р-н Алагирский, с Кадгарон, ул.Севастопольская, участок №20	Алагирский	15:07:0020203:1212	003002000000 Земли населенных пунктов	Для индивидуального жилищного строительства	13	02:010	600	243,35	146 010,00
2472	Республика Северная Осетия-Алания, р-н Алагирский, с Кадгарон, ул.Защитников Суворского ущелья, участок №29	Алагирский	15:07:0020203:1213	003002000000 Земли населенных пунктов	Для индивидуального жилищного строительства	13	02:010	600	243,35	146 010,00
2473	Республика Северная Осетия-Алания, р-н Алагирский, с Кадгарон, ул.Севастопольская, участок №29	Алагирский	15:07:0020203:1214	003002000000 Земли населенных пунктов	Для индивидуального жилищного строительства	13	02:010	600	243,35	146 010,00
2474	Республика Северная Осетия-Алания, р-н Алагирский, с. Кадгарон, ул. Защитников Суворского ущелья, участок № 4	Алагирский	15:07:0020203:1215	003002000000 Земли населенных пунктов	Для индивидуального жилищного строительства	13	02:010	600	243,35	146 010,00
2475	Республика Северная Осетия-Алания, р-н Алагирский, с Кадгарон, ул Аланская, уч 13	Алагирский	15:07:0020203:1216	003002000000 Земли населенных пунктов	Для индивидуального жилищного строительства	13	02:010	600	243,35	146 010,00
2476	Республика Северная Осетия-Алания, р-н Алагирский, с Кадгарон, ул Аланская, уч 10	Алагирский	15:07:0020203:1217	003002000000 Земли населенных пунктов	Для индивидуального жилищного строительства	13	02:010	600	243,35	146 010,00
2477	Республика Северная Осетия-Алания, р-н Алагирский, с Кадгарон, ул Аланская, уч 21	Алагирский	15:07:0020203:1218	003002000000 Земли населенных пунктов	Для индивидуального жилищного строительства	13	02:010	600	243,35	146 010,00
2478	Республика Северная Осетия-Алания, р-н Алагирский, с Кадгарон, ул Аланская, уч 19	Алагирский	15:07:0020203:1219	003002000000 Земли населенных пунктов	Для индивидуального жилищного строительства	13	02:010	600	243,35	146 010,00
2479	Респ Северная Осетия - Алания, р-н Алагирский, с. Кадгарон, в 1,50 метрах от кладбища по направлению на восток	Алагирский	15:07:0020203:122	003002000000 Земли населенных пунктов	Для ведения личного подсобного хозяйства	13	02:020	1 001	243,35	243 593,35
2480	Республика Северная Осетия-Алания, р-н Алагирский, с Кадгарон, ул Севастопольская, уч 22	Алагирский	15:07:0020203:1220	003002000000 Земли населенных пунктов	Для индивидуального жилищного строительства	13	02:010	600	243,35	146 010,00
2481	Республика Северная Осетия-Алания, р-н Алагирский, с Кадгарон, ул Аланская, уч 16	Алагирский	15:07:0020203:1221	003002000000 Земли населенных пунктов	Для индивидуального жилищного строительства	13	02:010	600	243,35	146 010,00
2482	Республика Северная Осетия-Алания, р-н Алагирский, с Кадгарон, ул Аланская, уч 23	Алагирский	15:07:0020203:1222	003002000000 Земли населенных пунктов	Для индивидуального жилищного строительства	13	02:010	600	243,35	146 010,00
2483	Республика Северная Осетия-Алания, р-н Алагирский, с Кадгарон, ул Аланская, уч 20	Алагирский	15:07:0020203:1223	003002000000 Земли населенных пунктов	Для индивидуального жилищного строительства	13	02:010	600	243,35	146 010,00
2484	Республика Северная Осетия-Алания, р-н Алагирский, с Кадгарон, ул Аланская, уч 26	Алагирский	15:07:0020203:1224	003002000000 Земли населенных пунктов	Для индивидуального жилищного строительства	13	02:010	600	243,35	146 010,00
2485	Республика Северная Осетия-Алания, р-н Алагирский, с Кадгарон, ул Аланская, уч 25	Алагирский	15:07:0020203:1225	003002000000 Земли населенных пунктов	Для индивидуального жилищного строительства	13	02:010	600	243,35	146 010,00
2486	Республика Северная Осетия-Алания, р-н Алагирский, с Кадгарон, ул Аланская, уч 17	Алагирский	15:07:0020203:1226	003002000000 Земли населенных пунктов	Для индивидуального жилищного строительства	13	02:010	600	243,35	146 010,00
2487	Республика Северная Осетия-Алания, р-н Алагирский, с Кадгарон, ул Аланская, уч 5	Алагирский	15:07:0020203:1227	003002000000 Земли населенных пунктов	Для индивидуального жилищного строительства	13	02:010	600	243,35	146 010,00
2488	Республика Северная Осетия-Алания, р-н Алагирский, с Кадгарон, ул Аланская, уч 12	Алагирский	15:07:0020203:1228	003002000000 Земли населенных пунктов	Для индивидуального жилищного строительства	13	02:010	600	243,35	146 010,00
2489	Республика Северная Осетия-Алания, р-н Алагирский, с Кадгарон, ул Аланская, уч 34	Алагирский	15:07:0020203:1229	003002000000 Земли населенных пунктов	Для индивидуального жилищного строительства	13	02:010	600	243,35	146 010,00
2490	Российская Федерация, Республика Северная Осетия - Алания, Алагирский район, с Кадгарон, в 1,50 метрах от кладбища по направлению на восток	Алагирский	15:07:0020203:123	003002000000 Земли населенных пунктов	Для ведения личного подсобного хозяйства	13	02:020	1 003	243,35	244 080,05
2491	Республика Северная Осетия-Алания, р-н Алагирский, с Кадгарон, ул Аланская, уч 3	Алагирский	15:07:0020203:1230	003002000000 Земли населенных пунктов	Для индивидуального жилищного строительства	13	02:010	600	243,35	146 010,00
2492	Республика Северная Осетия-Алания, р-н Алагирский, с Кадгарон, ул Донецкая, уч 15	Алагирский	15:07:0020203:1231	003002000000 Земли населенных пунктов	Для индивидуального жилищного строительства	13	02:010	600	243,35	146 010,00
2493	Республика Северная Осетия-Алания, р-н Алагирский, с Кадгарон, ул Аланская, уч 36	Алагирский	15:07:0020203:1232	003002000000 Земли населенных пунктов	Для индивидуального жилищного строительства	13	02:010	600	243,35	146 010,00
2494	Республика Северная Осетия-Алания, р-н Алагирский, с. Кадгарон, ул. Донецкая, участок № 9	Алагирский	15:07:0020203:1233	003002000000 Земли населенных пунктов	Для индивидуального жилищного строительства	13	02:010	600	243,35	146 010,00
2495	Республика Северная Осетия-Алания, р-н Алагирский, с. Кадгарон, ул. Аланская, участок № 18	Алагирский	15:07:0020203:1234	003002000000 Земли населенных пунктов	Для индивидуального жилищного строительства	13	02:010	600	243,35	146 010,00
2496	Республика Северная Осетия-Алания, р-н Алагирский, с Кадгарон, ул.Севастопольская, участок №3	Алагирский	15:07:0020203:1235	003002000000 Земли населенных пунктов	Для индивидуального жилищного строительства	13	02:010	600	243,35	146 010,00
2497	Республика Северная Осетия-Алания, р-н Алагирский, с Кадгарон, ул.Севастопольская, участок №9	Алагирский	15:07:0020203:1236	003002000000 Земли населенных пунктов	Для индивидуального жилищного строительства	13	02:010	600	243,35	146 010,00
2498	Республика Северная Осетия-Алания, р-н Алагирский, с Кадгарон, ул.Севастопольская, участок №41	Алагирский	15:07:0020203:1237	003002000000 Земли населенных пунктов	Для индивидуального жилищного строительства	13	02:010	600	243,35	146 010,00
2499	Республика Северная Осетия-Алания, р-н Алагирский, с Кадгарон, ул.Севастопольская, участок №30	Алагирский	15:07:0020203:1238	003002000000 Земли населенных пунктов	Для индивидуального жилищного строительства	13	02:010	600	243,35	146 010,00
2500	Республика Северная Осетия-Алания, р-н Алагирский, с Кадгарон, ул.Севастопольская, участок №15	Алагирский	15:07:0020203:1239	003002000000 Земли населенных пунктов	Для индивидуального жилищного строительства	13	02:010	600	243,35	146 010,00
2501	Северная Осетия - Алания респ, р-н Алагирский, СНТ "Геолог", участок №137	Алагирский	15:07:0020203:124	003002000000 Земли населенных пунктов	Для ведения садоводства	13	13:021	961	127,76	122 777,36
2502	Республика Северная Осетия-Алания, р-н Алагирский, с Кадгарон, ул.Севастопольская, участок №31	Алагирский	15:07:0020203:1240	003002000000 Земли населенных пунктов	Для индивидуального жилищного строительства	13	02:010	600	243,35	146 010,00
2503	Республика Северная Осетия-Алания, р-н Алагирский, с Кадгарон, ул.Севастопольская, участок №35	Алагирский	15:07:0020203:1241	003002000000 Земли населенных пунктов	Для индивидуального жилищного строительства	13	02:010	600	243,35	146 010,00
2504	Республика Северная Осетия-Алания, р-н Алагирский, с. Кадгарон, ул. Аланская, участок № 22	Алагирский	15:07:0020203:1242	003002000000 Земли населенных пунктов	Для индивидуального жилищного строительства	13	02:010	600	243,35	146 010,00
2505	Республика Северная Осетия-Алания, р-н Алагирский, с. Кадгарон, ул. Аланская, участок № 4	Алагирский	15:07:0020203:1243	003002000000 Земли населенных пунктов	Для индивидуального жилищного строительства	13	02:010	600	243,35	146 010,00
2506	Республика Северная Осетия-Алания, р-н Алагирский, с. Кадгарон, ул. Аланская, участок № 14	Алагирский	15:07:0020203:1244	003002000000 Земли населенных пунктов	Для индивидуального жилищного строительства	13	02:010	600	243,35	146 010,00
2507	Республика Северная Осетия-Алания, р-н Алагирский, с. Кадгарон, ул. Аланская, участок № 24	Алагирский	15:07:0020203:1245	003002000000 Земли населенных пунктов	Для индивидуального жилищного строительства	13	02:010	600	243,35	146 010,00
2508	Республика Северная Осетия-Алания, р-н Алагирский, с. Кадгарон, ул. Защитников Суворского ущелья, участок № 34	Алагирский	15:07:0020203:1246	003002000000 Земли населенных пунктов	Для индивидуального жилищного строительства	13	02:010	600	243,35	146 010,00
2509	Республика Северная Осетия-Алания, р-н Алагирский, с Кадгарон, ул Аланская, уч 7	Алагирский	15:07:0020203:1247	003002000000 Земли населенных пунктов	Для индивидуального жилищного строительства	13	02:010	600	243,35	146 010,00
2510	Республика Северная Осетия-Алания, р-н Алагирский, с Кадгарон, ул Аланская, уч 6	Алагирский	15:07:0020203:1248	003002000000 Земли населенных пунктов	Для индивидуального жилищного строительства	13	02:010	600	243,35	146 010,00

№ п/п	Местоположение ЗУ	Район	Кадастровый номер ЗУ	Категория земель	Разрешенное использование по документу	Код вида разрешенного использования (в соответствии с классификатором видов разрешенного использования земельных участков)	Вид использования объектов недвижимости	Площадь	УПКС	КС
2511	Республика Северная Осетия-Алания, р-н Алагирский, с. Кадахджин, ул. Аланская, уч 9	Алагирский	15:07:0020203:1249	003002000000 Земли населенных пунктов	Для индивидуального жилищного строительства	13	02:010	600	243,35	146 010,00
2512	Республика Северная Осетия-Алания, р-н Алагирский, с Кадахджин, ул Защитников Суарского ущелья, уч 13	Алагирский	15:07:0020203:1250	003002000000 Земли населенных пунктов	Для индивидуального жилищного строительства	13	02:010	600	243,35	146 010,00
2513	Республика Северная Осетия-Алания, р-н Алагирский, с. Кадахджин, ул. Севастопольская, участок №50	Алагирский	15:07:0020203:1251	003002000000 Земли населенных пунктов	Для индивидуального жилищного строительства	13	02:010	600	243,35	146 010,00
2514	Республика Северная Осетия-Алания, р-н Алагирский, с. Кадахджин, ул. Аланская, участок №30	Алагирский	15:07:0020203:1252	003002000000 Земли населенных пунктов	Для индивидуального жилищного строительства	13	02:010	600	243,35	146 010,00
2515	Республика Северная Осетия-Алания, р-н Алагирский, с Кадахджин, ул Защитников Суарского ущелья, уч 19	Алагирский	15:07:0020203:1253	003002000000 Земли населенных пунктов	Для индивидуального жилищного строительства	13	02:010	600	243,35	146 010,00
2516	Республика Северная Осетия-Алания, р-н Алагирский, с Кадахджин, ул Защитников Суарского ущелья, уч 39	Алагирский	15:07:0020203:1254	003002000000 Земли населенных пунктов	Для индивидуального жилищного строительства	13	02:010	600	243,35	146 010,00
2517	Республика Северная Осетия-Алания, р-н Алагирский, с. Кадахджин, ул. Донецкая, участок №3	Алагирский	15:07:0020203:1255	003002000000 Земли населенных пунктов	Для индивидуального жилищного строительства	13	02:010	600	243,35	146 010,00
2518	Республика Северная Осетия-Алания, р-н Алагирский, с. Кадахджин, ул. Севастопольская, участок №26	Алагирский	15:07:0020203:1256	003002000000 Земли населенных пунктов	Для индивидуального жилищного строительства	13	02:010	600	243,35	146 010,00
2519	Республика Северная Осетия-Алания, р-н Алагирский, с. Кадахджин, ул. Севастопольская, участок №36	Алагирский	15:07:0020203:1257	003002000000 Земли населенных пунктов	Для индивидуального жилищного строительства	13	02:010	600	243,35	146 010,00
2520	Республика Северная Осетия-Алания, р-н Алагирский, с. Кадахджин, ул. Севастопольская, участок №18	Алагирский	15:07:0020203:1258	003002000000 Земли населенных пунктов	Для индивидуального жилищного строительства	13	02:010	600	243,35	146 010,00
2521	Республика Северная Осетия-Алания, р-н Алагирский, с. Кадахджин, ул. Севастопольская, участок №46	Алагирский	15:07:0020203:1259	003002000000 Земли населенных пунктов	Для индивидуального жилищного строительства	13	02:010	600	243,35	146 010,00
2522	Респ. Северная Осетия - Алания, р-н Алагирский, садоводческое товарищество "Геолог", сад № 75	Алагирский	15:07:0020203:126	003002000000 Земли населенных пунктов	Для коллективного садоводства	13	13:021	900	127,76	114 984,00
2523	Республика Северная Осетия-Алания, р-н Алагирский, с. Кадахджин, ул. Севастопольская, участок №40	Алагирский	15:07:0020203:1260	003002000000 Земли населенных пунктов	Для индивидуального жилищного строительства	13	02:010	600	243,35	146 010,00
2524	Республика Северная Осетия-Алания, р-н Алагирский, с. Кадахджин, ул. Севастопольская, участок №42	Алагирский	15:07:0020203:1261	003002000000 Земли населенных пунктов	Для индивидуального жилищного строительства	13	02:010	600	243,35	146 010,00
2525	Республика Северная Осетия-Алания, р-н Алагирский, с Кадахджин, ул Севастопольская, д 44	Алагирский	15:07:0020203:1262	003002000000 Земли населенных пунктов	Для индивидуального жилищного строительства	13	02:010	600	243,35	146 010,00
2526	Республика Северная Осетия-Алания, р-н Алагирский, с Кадахджин, ул Севастопольская, уч 6	Алагирский	15:07:0020203:1263	003002000000 Земли населенных пунктов	Для индивидуального жилищного строительства	13	02:010	600	243,35	146 010,00
2527	Республика Северная Осетия-Алания, р-н Алагирский, с Кадахджин, ул Защитников Суарского ущелья, уч 46	Алагирский	15:07:0020203:1264	003002000000 Земли населенных пунктов	Для индивидуального жилищного строительства	13	02:010	600	243,35	146 010,00
2528	Республика Северная Осетия-Алания, р-н Алагирский, с Кадахджин, ул Защитников Суарского ущелья, уч 44	Алагирский	15:07:0020203:1265	003002000000 Земли населенных пунктов	Для индивидуального жилищного строительства	13	02:010	600	243,35	146 010,00
2529	Республика Северная Осетия-Алания, р-н Алагирский, с Кадахджин, ул Севастопольская, уч 12	Алагирский	15:07:0020203:1266	003002000000 Земли населенных пунктов	Для индивидуального жилищного строительства	13	02:010	600	243,35	146 010,00
2530	Республика Северная Осетия-Алания, р-н Алагирский, с Кадахджин, ул Защитников Суарского ущелья, уч 48	Алагирский	15:07:0020203:1267	003002000000 Земли населенных пунктов	Для индивидуального жилищного строительства	13	02:010	600	243,35	146 010,00
2531	Республика Северная Осетия-Алания, р-н Алагирский, с Кадахджин, ул Аланская, уч 27	Алагирский	15:07:0020203:1268	003002000000 Земли населенных пунктов	Для индивидуального жилищного строительства	13	02:010	600	243,35	146 010,00
2532	Республика Северная Осетия-Алания, р-н Алагирский, с. Кадахджин, ул. Аланская, участок № 29	Алагирский	15:07:0020203:1269	003002000000 Земли населенных пунктов	Объекты обслуживания населения	3	03:080	533	170,35	90 796,55
2533	Респ. Северная Осетия - Алания, р-н Алагирский, слевой стороны а/д "Владикавказ-Алагир" из земель бывшего совхоза "Дзуарикау"	Алагирский	15:07:0020203:127	003001000000 Земли сельскохозяйственного назначения	Под пашню	1	01:010	2 218 187	9,57	21 228 049,59
2534	Республика Северная Осетия-Алания, р-н Алагирский, с. Кадахджин, ул. Донецкая, участок №10	Алагирский	15:07:0020203:1270	003002000000 Земли населенных пунктов	Для индивидуального жилищного строительства	13	02:010	600	243,35	146 010,00
2535	Республика Северная Осетия-Алания, р-н Алагирский, с. Кадахджин, ул. Севастопольская, участок №38	Алагирский	15:07:0020203:1271	003002000000 Земли населенных пунктов	Для индивидуального жилищного строительства	13	02:010	600	243,35	146 010,00
2536	Республика Северная Осетия-Алания, р-н Алагирский, с Дзуарикау	Алагирский	15:07:0020203:1272	003001000000 Земли сельскохозяйственного назначения	Для эксплуатации существующей фермы	1	01:070	553	142,30	78 691,90
2537	Республика Северная Осетия-Алания, р-н Алагирский, с. Дзуарикау	Алагирский	15:07:0020203:1273	003001000000 Земли сельскохозяйственного назначения	Для эксплуатации существующей фермы	1	01:070	553	142,30	78 691,90
2538	Республика Северная Осетия-Алания, р-н Алагирский, с. Кадахджин, Садоводческое товарищество "Геолог", участок №15	Алагирский	15:07:0020203:1274	003001000000 Земли сельскохозяйственного назначения	Для ведения садоводства и огородничества	13	13:021	1 000	127,76	127 760,00
2539	Респ. Северная Осетия - Алания, р-н Алагирский, с. Дзуарикау, ул. Полевая	Алагирский	15:07:0020203:1275	003002000000 Земли населенных пунктов	Для ведения личного подсобного хозяйства	13	02:020	1 500	342,90	514 350,00
2540	Республика Северная Осетия-Алания, р-н Алагирский, с. Дзуарикау	Алагирский	15:07:0020203:1276	003001000000 Земли сельскохозяйственного назначения	Для эксплуатации существующей фермы	1	01:070	667	142,30	94 914,10
2541	Республика Северная Осетия-Алания, р-н Алагирский, с. Дзуарикау	Алагирский	15:07:0020203:1277	003001000000 Земли сельскохозяйственного назначения	Для эксплуатации существующей фермы	1	01:070	548	142,30	77 980,40
2542	Респ. Северная Осетия - Алания, р-н Алагирский, с. Дзуарикау	Алагирский	15:07:0020203:1278	003002000000 Земли населенных пунктов	Для строительства индивидуального жилого дома и ведения личного подсобного хозяйства	13	02:010	1 500	342,90	514 350,00
2543	Респ. Северная Осетия - Алания, р-н Алагирский, с. Дзуарикау, б/н	Алагирский	15:07:0020203:1279	003002000000 Земли населенных пунктов	для строительства индивидуального жилого дома и ведения личного подсобного хозяйства	13	02:010	1 500	342,90	514 350,00
2544	Респ. Северная Осетия - Алания, р-н Алагирский, в районе с. Майрамадаг	Алагирский	15:07:0020203:128	003002000000 Земли населенных пунктов	Под пастбища	1	01:081	184 994	6,09	1 126 613,46
2545	Респ. Северная Осетия - Алания, р-н Алагирский, с. Дзуарикау, ул. Полевая	Алагирский	15:07:0020203:1280	003002000000 Земли населенных пунктов	Для ведения личного подсобного хозяйства	13	02:020	1 500	342,90	514 350,00
2546	Республика Северная Осетия-Алания, р-н Алагирский, с. Кадахджин, 61	Алагирский	15:07:0020203:1281	003002000000 Земли населенных пунктов	Для ведения садоводства и огородничества	13	13:021	1 000	127,76	127 760,00
2547	Республика Северная Осетия-Алания, р-н Алагирский, с Кадахджин, уч 39б	Алагирский	15:07:0020203:1282	003002000000 Земли населенных пунктов	Для ведения личного подсобного хозяйства	13	02:020	689	243,35	167 668,15
2548	Республика Северная Осетия-Алания, р-н Алагирский, с. Кадахджин, ул. Речная, участок № 4/3	Алагирский	15:07:0020203:1285	003002000000 Земли населенных пунктов	для ведения личного подсобного хозяйства	13	02:020	3 000	243,35	730 050,00
2549	Респ. Северная Осетия - Алания, р-н Алагирский, с. Кадахджин, участок № 143	Алагирский	15:07:0020203:1286	003001000000 Земли сельскохозяйственного назначения	Для ведения садоводства и огородничества	13	13:021	800	127,76	102 208,00
2550	Республика Северная Осетия-Алания, р-н Алагирский, в районе с. Кадахджин	Алагирский	15:07:0020203:1287	003001000000 Земли сельскохозяйственного назначения	Для эксплуатации существующей фермы	1	01:070	1 157	100,99	116 845,43

№ п/п	Местоположение ЗУ	Район	Кадастровый номер ЗУ	Категория земель	Разрешенное использование по документу	Код вида разрешенного использования (в соответствии с классификатором видов разрешенного использования земельных участков)	Вид использования объектов недвижимости	Площадь	УПКС	КС
2551	Республика Северная Осетия-Алания, р-н Алагирский, в районе с. Колохаиан	Алагирский	15:07:0020203:1288	003001000000 Земли сельскохозяйственного назначения	Для эксплуатации существующей фермы	1	01:070	3 840	100,99	387 801,60
2552	Республика Северная Осетия-Алания, р-н Алагирский, в районе с. Колохаиан	Алагирский	15:07:0020203:1289	003001000000 Земли сельскохозяйственного назначения	Для эксплуатации существующей фермы	1	01:070	1 000	100,99	100 990,00
2553	Респ. Северная Осетия - Алания, р-н Алагирский, в районе с. Дзуарикау, восточная окраина, участок №29	Алагирский	15:07:0020203:129	003001000000 Земли сельскохозяйственного назначения	Для ведения личного подсобного хозяйства	1	01:160	1 000	9,57	9 570,00
2554	Республика Северная Осетия-Алания, р-н Алагирский, в районе с. Колохаиан	Алагирский	15:07:0020203:1290	003001000000 Земли сельскохозяйственного назначения	Для эксплуатации существующей фермы	1	01:070	1 000	100,99	100 990,00
2555	Республика Северная Осетия-Алания, р-н Алагирский, в районе с. Колохаиан	Алагирский	15:07:0020203:1291	003001000000 Земли сельскохозяйственного назначения	Для эксплуатации существующей фермы	1	01:070	1 000	100,99	100 990,00
2556	Республика Северная Осетия-Алания, р-н Алагирский, в районе с. Колохаиан	Алагирский	15:07:0020203:1292	003001000000 Земли сельскохозяйственного назначения	Для эксплуатации существующей фермы	1	01:070	1 000	100,99	100 990,00
2557	Республика Северная Осетия-Алания, р-н Алагирский, в районе с. Колохаиан	Алагирский	15:07:0020203:1293	003001000000 Земли сельскохозяйственного назначения	Для эксплуатации существующей фермы	1	01:070	1 000	100,99	100 990,00
2558	Республика Северная Осетия-Алания, р-н Алагирский, в районе с. Колохаиан	Алагирский	15:07:0020203:1294	003001000000 Земли сельскохозяйственного назначения	Для эксплуатации существующей фермы	1	01:070	1 000	100,99	100 990,00
2559	Республика Северная Осетия-Алания, р-н Алагирский, в районе с. Колохаиан	Алагирский	15:07:0020203:1295	003001000000 Земли сельскохозяйственного назначения	Для эксплуатации существующей фермы	1	01:070	1 000	100,99	100 990,00
2560	Республика Северная Осетия-Алания, р-н Алагирский, в районе с. Колохаиан	Алагирский	15:07:0020203:1296	003001000000 Земли сельскохозяйственного назначения	Для эксплуатации существующей фермы	1	01:070	1 000	100,99	100 990,00
2561	Республика Северная Осетия-Алания, р-н Алагирский, в районе с. Колохаиан	Алагирский	15:07:0020203:1297	003001000000 Земли сельскохозяйственного назначения	Для эксплуатации существующей фермы	1	01:070	1 000	100,99	100 990,00
2562	Республика Северная Осетия-Алания, р-н Алагирский, в районе с. Колохаиан	Алагирский	15:07:0020203:1298	003001000000 Земли сельскохозяйственного назначения	Для эксплуатации существующей фермы	1	01:070	1 000	100,99	100 990,00
2563	Республика Северная Осетия-Алания, р-н Алагирский, в районе с. Колохаиан	Алагирский	15:07:0020203:1299	003001000000 Земли сельскохозяйственного назначения	Для эксплуатации существующей фермы	1	01:070	1 000	100,99	100 990,00
2564	Северная Осетия - Алания респ., р-н Алагирский, в районе с. Дзуарикау, восточная окраина, участок №31	Алагирский	15:07:0020203:130	003001000000 Земли сельскохозяйственного назначения	Для ведения личного подсобного хозяйства	1	01:160	1 500	9,57	14 355,00
2565	Республика Северная Осетия-Алания, р-н Алагирский, в районе с. Колохаиан	Алагирский	15:07:0020203:1300	003001000000 Земли сельскохозяйственного назначения	Для эксплуатации существующей фермы	1	01:070	1 000	100,99	100 990,00
2566	Республика Северная Осетия-Алания, р-н Алагирский, в районе с. Колохаиан	Алагирский	15:07:0020203:1301	003001000000 Земли сельскохозяйственного назначения	Для эксплуатации существующей фермы	1	01:070	1 000	100,99	100 990,00
2567	Республика Северная Осетия-Алания, р-н Алагирский, в районе с. Колохаиан	Алагирский	15:07:0020203:1302	003001000000 Земли сельскохозяйственного назначения	Для эксплуатации существующей фермы	1	01:070	1 000	100,99	100 990,00
2568	Республика Северная Осетия-Алания, р-н Алагирский, в районе с. Колохаиан	Алагирский	15:07:0020203:1303	003001000000 Земли сельскохозяйственного назначения	Для эксплуатации существующей фермы	1	01:070	1 000	100,99	100 990,00
2569	Республика Северная Осетия-Алания, р-н Алагирский, в районе с. Колохаиан	Алагирский	15:07:0020203:1304	003001000000 Земли сельскохозяйственного назначения	Для эксплуатации существующей фермы	1	01:070	1 000	100,99	100 990,00
2570	Республика Северная Осетия-Алания, р-н Алагирский, в районе с. Колохаиан	Алагирский	15:07:0020203:1305	003001000000 Земли сельскохозяйственного назначения	Для эксплуатации существующей фермы	1	01:070	1 000	100,99	100 990,00
2571	Республика Северная Осетия-Алания, р-н Алагирский, в районе с. Колохаиан	Алагирский	15:07:0020203:1306	003001000000 Земли сельскохозяйственного назначения	Для эксплуатации существующей фермы	1	01:070	1 000	100,99	100 990,00
2572	Республика Северная Осетия-Алания, р-н Алагирский, в районе с. Колохаиан	Алагирский	15:07:0020203:1307	003001000000 Земли сельскохозяйственного назначения	Для эксплуатации существующей фермы	1	01:070	1 000	100,99	100 990,00
2573	Республика Северная Осетия-Алания, р-н Алагирский, в районе с. Колохаиан	Алагирский	15:07:0020203:1308	003001000000 Земли сельскохозяйственного назначения	Для эксплуатации существующей фермы	1	01:070	1 000	100,99	100 990,00
2574	Республика Северная Осетия-Алания, р-н Алагирский, в районе с. Колохаиан	Алагирский	15:07:0020203:1309	003001000000 Земли сельскохозяйственного назначения	Для эксплуатации существующей фермы	1	01:070	1 000	100,99	100 990,00
2575	Северная Осетия - Алания респ., р-н Алагирский, СНТ "Геалог", участок № 110	Алагирский	15:07:0020203:131	003002000000 Земли населенных пунктов	Для ведения садоводства	13	13:021	1 000	127,76	127 760,00
2576	Республика Северная Осетия-Алания, р-н Алагирский, в районе с. Колохаиан	Алагирский	15:07:0020203:1310	003001000000 Земли сельскохозяйственного назначения	Для эксплуатации существующей фермы	1	01:070	1 000	100,99	100 990,00
2577	Республика Северная Осетия-Алания, р-н Алагирский, в районе с. Колохаиан	Алагирский	15:07:0020203:1311	003001000000 Земли сельскохозяйственного назначения	Для эксплуатации существующей фермы	1	01:070	1 000	100,99	100 990,00
2578	Республика Северная Осетия-Алания, р-н Алагирский, в районе с. Колохаиан	Алагирский	15:07:0020203:1312	003001000000 Земли сельскохозяйственного назначения	Для эксплуатации существующей фермы	1	01:070	34 815	100,99	3 515 966,85
2579	Республика Северная Осетия-Алания, р-н Алагирский, в районе с. Колохаиан	Алагирский	15:07:0020203:1313	003001000000 Земли сельскохозяйственного назначения	Для эксплуатации существующей фермы	1	01:070	3 542	100,99	357 706,58
2580	Республика Северная Осетия-Алания, р-н Алагирский, в районе с. Колохаиан	Алагирский	15:07:0020203:1314	003001000000 Земли сельскохозяйственного назначения	Для эксплуатации существующей фермы	1	01:070	1 000	100,99	100 990,00
2581	Республика Северная Осетия-Алания, р-н Алагирский, с. Дзуарикау, участок № 150/7	Алагирский	15:07:0020203:1315	003002000000 Земли населенных пунктов	Для ведения личного подсобного хозяйства	13	02:020	1 500	342,90	514 350,00
2582	Республика Северная Осетия-Алания, р-н Алагирский, с. Дзуарикау, участок № 150/5	Алагирский	15:07:0020203:1316	003002000000 Земли населенных пунктов	Для ведения личного подсобного хозяйства	13	02:020	1 500	342,90	514 350,00
2583	Республика Северная Осетия-Алания, р-н Алагирский, с. Дзуарикау, участок № 150/4	Алагирский	15:07:0020203:1317	003002000000 Земли населенных пунктов	Для ведения личного подсобного хозяйства	13	02:020	1 500	342,90	514 350,00
2584	Республика Северная Осетия-Алания, р-н Алагирский, с. Дзуарикау, участок № 150/3	Алагирский	15:07:0020203:1318	003002000000 Земли населенных пунктов	Для ведения личного подсобного хозяйства	13	02:020	1 500	342,90	514 350,00
2585	Республика Северная Осетия-Алания, р-н Алагирский, с. Дзуарикау, участок № 150/6	Алагирский	15:07:0020203:1319	003002000000 Земли населенных пунктов	Для ведения личного подсобного хозяйства	13	02:020	1 500	342,90	514 350,00
2586	Респ. Северная Осетия - Алания, р-н Алагирский, СНТ "Колохаиан", сад №79	Алагирский	15:07:0020203:132	003002000000 Земли населенных пунктов	Под садоводство	13	13:021	1 888	127,76	241 210,88
2587	Республика Северная Осетия-Алания, р-н Алагирский, с. Дзуарикау, уч 150/2	Алагирский	15:07:0020203:1320	003002000000 Земли населенных пунктов	Для ведения личного подсобного хозяйства	13	02:020	1 500	342,90	514 350,00
2588	Республика Северная Осетия-Алания, р-н Алагирский, с. Дзуарикау, участок 150/1	Алагирский	15:07:0020203:1321	003002000000 Земли населенных пунктов	Для ведения личного подсобного хозяйства	13	02:020	2 000	342,90	685 800,00
2589	Республика Северная Осетия-Алания, р-н Алагирский, с. Колохаиан, ул. Речная, 2Г/1	Алагирский	15:07:0020203:1322	003002000000 Земли населенных пунктов	Для ведения личного подсобного хозяйства	13	02:020	720	243,35	175 212,00
2590	Республика Северная Осетия-Алания, р-н Алагирский, с. Колохаиан, ул. Речная, 2Г/2	Алагирский	15:07:0020203:1323	003002000000 Земли населенных пунктов	Для ведения личного подсобного хозяйства	13	02:020	720	243,35	175 212,00
2591	Республика Северная Осетия-Алания, р-н Алагирский, с. Колохаиан, ул. Речная, 2Г/3	Алагирский	15:07:0020203:1324	003002000000 Земли населенных пунктов	Для ведения личного подсобного хозяйства	13	02:020	720	243,35	175 212,00

№ п/п	Местоположение ЗУ	Район	Кадастровый номер ЗУ	Категория земель	Разрешенное использование по документу	Код вида разрешенного использования (в соответствии с классификатором видов разрешенного использования земельных участков)	Вид использования объектов недвижимости	Площадь	УПКС	КС
2592	Республика Северная Осетия-Алания, р-н Алагирский, с. Кодахджин, ул. Речная, 2Г/4	Алагирский	15:07:0020203:1325	003002000000 Земли населенных пунктов	Для ведения личного подсобного хозяйства	13	02:0020	720	243,35	175 212,00
2593	Республика Северная Осетия-Алания, р-н Алагирский, с. Кодахджин, ул. Речная, 2Г/3	Алагирский	15:07:0020203:1326	003002000000 Земли населенных пунктов	Для ведения личного подсобного хозяйства	13	02:0020	720	243,35	175 212,00
2594	Северная Осетия - Алания респ, р-н Алагирский, СНТ "Геолог", сад № 118	Алагирский	15:07:0020203:135	003002000000 Земли населенных пунктов	Для коллективного садоводства	13	13:021	976	127,76	124 693,76
2595	Северная Осетия - Алания респ, р-н Алагирский, СНТ "Геолог", сад 137 "а"	Алагирский	15:07:0020203:136	003002000000 Земли населенных пунктов	Для ведения садоводства	13	13:021	539	127,76	68 862,64
2596	Северная Осетия - Алания респ, р-н Алагирский, Садоводческое некоммерческое товарищество "Геолог", сад № 95	Алагирский	15:07:0020203:137	003002000000 Земли населенных пунктов	Под садоводство	13	13:021	1 500	127,76	191 640,00
2597	Северная Осетия - Алания респ, р-н Алагирский, СНТ "Геолог", сад № 74 (92)	Алагирский	15:07:0020203:138	003002000000 Земли населенных пунктов	Коллективное садоводство	13	13:021	1 000	127,76	128 143,28
2598	Респ. Северная Осетия-Алания, р-н. Алагирский, в районе с. Дзуарикау, участок №66	Алагирский	15:07:0020203:139	003001000000 Земли сельскохозяйственного назначения	Для ведения личного подсобного хозяйства	1	01:160	1 500	9,57	14 355,00
2599	Респ Северная Осетия - Алания, р-н Алагирский, с. Майрамадаг, на расстоянии 800 м. к северо-востоку от с. Кодахджин	Алагирский	15.07:0020203.14	003002000000 Земли населенных пунктов	Для ведения личного подсобного хозяйства	13	02:020	9 900	342,90	3 394 710,00
2600	Северная Осетия - Алания респ, р-н Алагирский, с Майрамадаг, ул В.Абоева, 28	Алагирский	15:07:0020203:140	003002000000 Земли населенных пунктов	Для ведения личного подсобного хозяйства	13	02:020	1 286	342,90	440 969,40
2601	Северная Осетия - Алания респ, р-н Алагирский, в районе с.Дзуарикау, участок №64	Алагирский	15:07:0020203:141	003001000000 Земли сельскохозяйственного назначения	Для ведения личного подсобного хозяйства	1	01:160	1 500	9,57	14 355,00
2602	Респ. Северная Осетия-Алания, р-н. Алагирский, СНТ "Геолог", сад №100	Алагирский	15:07:0020203:142	003002000000 Земли населенных пунктов	Для ведения садоводства	13	13:021	1 008	127,76	128 782,08
2603	Респ. Северная Осетия-Алания, р-н. Алагирский, СНТ "Геолог", сад № 91	Алагирский	15:07:0020203:143	003002000000 Земли населенных пунктов	Для коллективного садоводства	13	13:021	1 026	127,76	131 081,76
2604	Респ Северная Осетия - Алания, р-н Алагирский, с. "Кодахджин", садоводческое некоммерческое объединение "Кодахджин", сад №158	Алагирский	15:07:0020203:1437	003001000000 Земли сельскохозяйственного назначения	для ведения садоводства и огородничества	13	13:021	691	127,76	88 282,16
2605	РСО-Алания, Алагирский район, с Кодахджин, СНТ "Кодахджин" участок № 144	Алагирский	15:07:0020203:1438	003001000000 Земли сельскохозяйственного назначения	для ведения садоводства и огородничества	13	13:021	1 000	127,76	127 760,00
2606	Республика Северная Осетия — Алания, р-н Алагирский, с Кодахджин, СНТ "Кодахджин", участок №90	Алагирский	15.07.0020203:1439	003002000000 Земли населенных пунктов	для ведения садоводства и огородничества	13	13:021	1 000	127,76	127 760,00
2607	Респ. Северная Осетия-Алания, р-н. Алагирский, СНТ "Геолог", сад 116	Алагирский	15:07:0020203:144	003002000000 Земли населенных пунктов	Для ведения коллективного садоводства	13	13:021	985	127,76	125 843,60
2608	Респ Северная Осетия - Алания, Алагирский р-н . западнее с. Майрамадаг	Алагирский	15:07:0020203:1440	003001000000 Земли сельскохозяйственного назначения	Для животноводства (вь пас сельскохозяйственнь х животнь х)	1	01:081	427 293	6,09	2 602 214,37
2609	Респ Северная Осетия - Алания, Алагирский р-н. восточная окраина с. Майрамадаг	Алагирский	15:07:0020203:1441	003001000000 Земли сельскохозяйственного назначения	Животноводство (вь пас сельскохозяйственнь х животнь х)	1	01:081	207 320	6,09	1 262 578,80
2610	Респ. Северная Осетия - Алания. Алагирский р-н, с. Кодахджин, СНТ "Кодахджин", участок №89	Алагирский	15.07.0020203:1442	003002000000 Земли населенных пунктов	для ведения садоводства и огородничества	13	13:021	1 000	127,76	127 760,00
2611	Респ Северная Осетия - Алания. Алагирский р-н. садоводческое товолищество "Кодахджин"уч. №145	Алагирский	15.07.0020203:1443	003002000000 Земли населенных пунктов	Огородничество	13	13:011	740	47,50	35 150,00
2612	Респ Северная Осетия - Алания, Алагирский р-н . с. Дзуарикау	Алагирский	15:07:0020203:1444	003001000000 Земли сельскохозяйственного назначения	Для эксплуатации существующей фермы	1	01:070	1 500	142,30	213 450,00
2613	Респ. Северная Осетия - Алания. Алагирский р-н., с. Дзуарикау	Алагирский	15:07:0020203:1445	003001000000 Земли сельскохозяйственного назначения	Для эксплуатации существующей фермы	1	01:070	1 500	142,30	213 450,00
2614	Респ Северная Осетия - Алания, Алагирский р-н. с Дзуарикау, ул Полевая, уч-к 121	Алагирский	15.07.0020203:1446	003002000000 Земли населенных пунктов	Для индивидуального жилищного строительства	13	02:010	1 000	342,90	342 900,00
2615	Респ Северная Осетия - Алания. Алагирский р-н, с Дзуарикау. ул Полевая, уч-к 123	Алагирский	15.07.0020203:1447	003002000000 Земли населенных пунктов	Для индивидуального жилищного строительства	13	02:010	998	342,90	342 214,20
2616	РСО-Алания. Алагирский район. СНТ "Геолог", участок № 135	Алагирский	15:07:0020203:1448	003001000000 Земли сельскохозяйственного назначения	Для ведения садоводства и огородничества	13	13:021	1 000	127,76	127 760,00
2617	Республика Северная Осетия - Алания, Алагирский р-н. с. Майрамадаг. ул. Дзуцева. уч-к 2 "г"	Алагирский	15:07:0020203:1449	003002000000 Земли населенных пунктов	Для ведения личного подсобного хозяйства	13	02:020	2 500	342,90	857 250,00
2618	Северная Осетия - Алания респ, р-н Алагирский, в районе с. Дзуарикау, участок №57/1	Алагирский	15:07:0020203:145	003001000000 Земли сельскохозяйственного назначения	Для ведения личного подсобного хозяйства	1	01:160	1 500	9,57	14 355,00
2619	РСО -Алания. Алагирский район, с Кодахджин ул. М. Кариева 72	Алагирский	15.07.0020203:1450	003002000000 Земли населенных пунктов	Для ведения личного подсобного хозяйства	13	02:020	1 087	243,35	264 521,45
2620	Республика Северная Осетия-Алания, Алагирский р-н. с.Кодахджин ул М.Кариева. 72	Алагирский	15:07:0020203:1451	003002000000 Земли населенных пунктов	Для ведения личного подсобного хозяйства	13	02:020	1 071	342,90	367 245,90
2621	Респ Северная Осетия - Алания, Алагирский р-н. с Кодахджин. уч-к 102/1	Алагирский	15:07:0020203:1453	003002000000 Земли населенных пунктов	для ведения личного подсобного хозяйства	13	02:020	2 000	243,35	486 700,00
2622	Респ. Северная Осетия - Алания. Алагирский р-н., с. Майрамадаг, ул. Меладзе, д.256	Алагирский	15.07.0020203:1454	003002000000 Земли населенных пунктов	Для индивидуального жилищного строительства	13	02:010	1 137	342,90	389 877,30
2623	Республика Северная Осетия-Алания, Алагирский р-н. с. Дзуарикау, ул Полевая, 130/1	Алагирский	15.07.0020203:1457	003002000000 Земли населенных пунктов	Для ведения личного подсобного хозяйства	13	02:020	1 668	342,90	571 957,20
2624	Северная Осетия - Алания респ, р-н Алагирский, в районе с Дзуарикау, уч-к № 51/1	Алагирский	15:07:0020203:146	003001000000 Земли сельскохозяйственного назначения	Для ведения личного подсобного хозяйства	1	01:160	1 500	9,57	14 355,00
2625	Респ Северная Осетия - Алания, Алагирский р-н. садоводческое товарищество "Геолог", 75 б	Алагирский	15:07:0020203:1460	003002000000 Земли населенных пунктов	для ведения садоводства	13	13:021	500	127,76	63 880,00
2626	Республика Северная Осетия-Алания. Алагирский р-н, садоводческое товарищество "Геолог", участок № 75 "а".	Алагирский	15.07.0020203:1461	003002000000 Земли населенных пунктов	Для ведения садоводства	13	13:021	500	127,76	63 880,00
2627	Респ Северная Осетия - Алания. Алагирский р-н, с Кодахджин, уч 175	Алагирский	15.07.0020203:1462	003001000000 Земли сельскохозяйственного назначения	Для ведения садоводства и огородничества	13	13:021	800	127,76	102 208,00
2628	Республика Северная Осетия - Алания. Алагирский р-н, с Кодахджин	Алагирский	15:07:0020203:1463	003001000000 Земли сельскохозяйственного назначения	Для эксплуатации существующей фермы	1	01:070	1 500	100,99	151 485,00
2629	Республика Северная Осетия - Алания, Алагирский р-н. с Кодахджин	Алагирский	15:07:0020203:1464	003001000000 Земли сельскохозяйственного назначения	Для эксплуатации существующей фермы	1	01:070	1 000	100,99	100 990,00
2630	Республика Северная Осетия - Алания, Алагирский р-н. с Кодахджин	Алагирский	15.07.0020203:1465	003001000000 Земли сельскохозяйственного назначения	Для эксплуатации существующей фермы	1	01:070	1 000	100,99	100 990,00
2631	Республика Северная Осетия - Алания. Алагирский р-н, с Кодахджин	Алагирский	15.07.0020203:1466	003001000000 Земли сельскохозяйственного назначения	Для эксплуатации существующей фермы	1	01:070	1 000	100,99	100 990,00
2632	Респ Северная Осетия - Алания, р-н Алагирский. с. Дзуарикау, 2 а	Алагирский	15:07:0020203:1468	003002000000 Земли населенных пунктов	Для ведения личного подсобного хозяйства	13	02:020	1 509	342,90	517 436,10
2633	Респ Северная Осетия - Алания, Алагирский р-н.с. Кодахджин	Алагирский	15:07:0020203:1469	003001000000 Земли сельскохозяйственного назначения	Садоводство	13	13:021	1 000	127,76	127 760,00
2634	Северная Осетия - Алания респ, р-н Алагирский, в районе с. Дзуарикау, уч-к № 53/1	Алагирский	15:07:0020203:147	003001000000 Земли сельскохозяйственного назначения	Для ведения личного подсобного хозяйства	1	01:160	1 500	9,57	14 355,00
2635	Респ Северная Осетия - Алания, Алагирский р-н. в районе с. Кодахджин	Алагирский	15.07.0020203:1470	003001000000 Земли сельскохозяйственного назначения	Для эксплуатации существующей фермы	1	01:070	1 000	100,99	100 990,00

№ п/п	Местоположение ЗУ	Район	Кадастровый номер ЗУ	Категория земель	Разрешенное использование по документу	Код вида разрешенного использования (в соответствии с классификатором видов разрешенного использования земельных участков)	Вид использования объектом недвижимости	Площадь	УПКС	КС
2636	Респ Северная Осетия - Алания, Алагирский р-н, в районе с Кодахджин	Алагирский	15:07:0020203:1471	003001000000 Земли сельскохозяйственного назначения	Для эксплуатации существующей фермы	1	01:070	1 000	100,99	100 990,00
2637	Республика Северная Осетия - Алания, Алагирский район. с Дзуарикау. участок № 3/9	Алагирский	15:07:0020203:1473	003002000000 Земли населенных пунктов	Для индивидуального жилищного строительства	13	02:010	800	342,90	274 320,00
2638	Республика Северная Осетия - Алания, Алагирский район. с Кодахджин. участок № 103/2	Алагирский	15:07:0020203:1475	003002000000 Земли населенных пунктов	Для ведения личного подсобного хозяйства	13	02:020	1 320	243,35	321 222,00
2639	Республика Северная Осетия-Алания, р-н Алагирский. северо-западнее с. Майрамадаг, участок №1	Алагирский	15:07:0020203:1476	003001000000 Земли сельскохозяйственного назначения	Для ведения личного подсобного хозяйства	1	01:160	5 000	9,57	47 850,00
2640	Республика Северная Осетия-Алания, р-н Алагирский. северо-западнее с. Майрамадаг, участок №1/1	Алагирский	15:07:0020203:1477	003001000000 Земли сельскохозяйственного назначения	Для ведения личного подсобного хозяйства	1	01:160	1 000	9,57	9 570,00
2641	Республика Северная Осетия - Алания, Алагирский район. в районе северо-восточной окраины с. Кодахджин, участок №2	Алагирский	15:07:0020203:1478	003002000000 Земли населенных пунктов	Выпас сельскохозяйственных животных	1	01:081	10 000	6,09	60 900,00
2642	Республика Северная Осетия - Алания, Алагирский район. в районе северо-восточной окраины с. Кодахджин, участок №1	Алагирский	15:07:0020203:1479	003002000000 Земли населенных пунктов	Выпас сельскохозяйственных животных	1	01:081	30 374	6,09	184 977,66
2643	Северная Осетия - Алания респ, р-н Алагирский. в районе с Дзуарикау. уч-к № 49/1	Алагирский	15:07:0020203:148	003001000000 Земли сельскохозяйственного назначения	Для ведения личного подсобного хозяйства	1	01:160	1 500	9,57	14 355,00
2644	Респ Северная Осетия - Алания. Алагирский р-н, с Кодахджин, ул Севастопольская. участок № 17	Алагирский	15:07:0020203:1480	003002000000 Земли населенных пунктов	Для индивидуального жилищного строительства	13	02:010	600	243,35	146 010,00
2645	Респ Северная Осетия - Алания. Алагирский р-н. с Кодахджин. ул Аланская. участок №15	Алагирский	15:07:0020203:1481	003002000000 Земли населенных пунктов	Для индивидуального жилищного строительства	13	02:010	600	243,35	146 010,00
2646	Республика Северная Осетия-Алания. Алагирский р-н, с. Кодахджин. ул. Аланская участок №8	Алагирский	15:07:0020203:1482	003002000000 Земли населенных пунктов	Для индивидуального жилищного строительства	13	02:010	600	243,35	146 010,00
2647	Республика Северная Осетия-Алания, Алагирский р-н. с. Кодахджин, ул.Севастопольская участок № 34	Алагирский	15:07:0020203:1483	003002000000 Земли населенных пунктов	Для индивидуального жилищного строительства	13	02:010	600	243,35	146 010,00
2648	Республика Северная Осетия-Алания, Алагирский р-н. с. Кодахджин, ул.Аланская участок № 28	Алагирский	15:07:0020203:1484	003002000000 Земли населенных пунктов	Для индивидуального жилищного строительства	13	02:010	600	243,35	146 010,00
2649	Республика Северная Осетия-Алания. Алагирский р-н, с. Кодахджин. ул. Аланская участок №11	Алагирский	15:07:0020203:1485	003002000000 Земли населенных пунктов	Для индивидуального жилищного строительства	13	02:010	600	243,35	146 010,00
2650	РСО - Алания. Алагирский район. с. Кодахджин	Алагирский	15:07:0020203:1486	003001000000 Земли сельскохозяйственного назначения	Для эксплуатации существующей фермы	1	01:070	1 000	100,99	100 990,00
2651	РСО - Алания, Алагирский район, с Кодахджин	Алагирский	15:07:0020203:1487	003001000000 Земли сельскохозяйственного назначения	Для эксплуатации существующей фермы	1	01:070	1 000	100,99	100 990,00
2652	РСО - Алания, Алагирский район, в районе с Кодахджин	Алагирский	15:07:0020203:1488	003001000000 Земли сельскохозяйственного назначения	Для эксплуатации существующей фермы	1	01:070	1 012	100,99	102 201,88
2653	РСО - Алания. Алагирский район. с. Кодахджин	Алагирский	15:07:0020203:1489	003001000000 Земли сельскохозяйственного назначения	Для эксплуатации существующей фермы	1	01:070	1 012	100,99	102 201,88
2654	Северная Осетия - Алания респ, р-н Алагирский, в районе с. Дзуарикау, уч-к № 20/1	Алагирский	15:07:0020203:149	003001000000 Земли сельскохозяйственного назначения	Для ведения личного подсобного хозяйства	1	01:160	1 500	9,57	14 355,00
2655	Республика Северная Осетия - Алания. Алагирский район, восточнее с Майрамадаг	Алагирский	15:07:0020203:1490	003001000000 Земли сельскохозяйственного назначения	ведение личного подсобного хозяйства	1	01:160	2 100	9,57	20 097,00
2656	Респ Северная Осетия-Алания, р-н Алагирский, в районе с. Дзуарикау, участок № 55/1	Алагирский	15:07:0020203:150	003001000000 Земли сельскохозяйственного назначения	Для ведения личного подсобного хозяйства	1	01:160	1 500	9,57	14 355,00
2657	Респ. Северная Осетия-Алания, р-н Алагирский. в районе с. Дзуарикау. участок № 26/1	Алагирский	15:07:0020203:151	003001000000 Земли сельскохозяйственного назначения	Для ведения личного подсобного хозяйства	1	01:160	1 500	9,57	14 355,00
2658	Северная Осетия - Алания респ, р-н Алагирский, в районе с. Дзуарикау, участок № 18/1	Алагирский	15:07:0020203:152	003001000000 Земли сельскохозяйственного назначения	Для ведения личного подсобного хозяйства	1	01:160	1 500	9,57	14 355,00
2659	Северная Осетия - Алания респ, р-н Алагирский. в районе с. Дзуарикау. участок № 37	Алагирский	15:07:0020203:153	003001000000 Земли сельскохозяйственного назначения	Для ведения личного подсобного хозяйства	1	01:160	1 611	9,57	15 417,27
2660	Северная Осетия - Алания респ, р-н Алагирский. в районе с Дзуарикау. участок №14/1	Алагирский	15:07:0020203:154	003001000000 Земли сельскохозяйственного назначения	Сельскохозяйственное использование	1	01:180	1 500	142,30	213 450,00
2661	Северная Осетия - Алания респ, р-н Алагирский, в районе с. Дзуарикау, участок №52	Алагирский	15:07:0020203:155	003001000000 Земли сельскохозяйственного назначения	Для ведения личного подсобного хозяйства	1	01:160	1 500	9,57	14 355,00
2662	Северная Осетия - Алания респ, р-н Алагирский, в районе с. Дзуарикау, участок №62	Алагирский	15:07:0020203:156	003001000000 Земли сельскохозяйственного назначения	Для ведения личного подсобного хозяйства	1	01:160	1 500	9,57	14 355,00
2663	Северная Осетия - Алания респ, р-н Алагирский. район с. Дзуарикау, учк 59/1	Алагирский	15:07:0020203:157	003001000000 Земли сельскохозяйственного назначения	Для ведения личного подсобного хозяйства	1	01:160	1 500	9,57	14 355,00
2664	Респ Северная Осетия-Алания, р-н Алагирский, в районе с. Дзуарикау, участок №36	Алагирский	15:07:0020203:158	003001000000 Земли сельскохозяйственного назначения	Для ведения личного подсобного хозяйства	1	01:160	1 115	9,57	10 670,55
2665	Северная Осетия - Алания респ, р-н Алагирский, в районе с. Дзуарикау, участок №54	Алагирский	15:07:0020203:159	003001000000 Земли сельскохозяйственного назначения	Для ведения личного подсобного хозяйства	1	01:160	1 500	9,57	14 355,00
2666	Российская Федерация. Республика Северная Осетия - Алания, м.р-н Алагирский. с.п. Дзуарикауское, с Дзуарикау, 56	Алагирский	15:07:0020203:160	003001000000 Земли сельскохозяйственного назначения	Для ведения личного подсобного хозяйства	1	01:160	1 500	9,57	14 355,00
2667	Северная Осетия - Алания респ, р-н Алагирский. с. Дзуарикау, участок №58	Алагирский	15:07:0020203:161	003001000000 Земли сельскохозяйственного назначения	Для ведения личного подсобного хозяйства	1	01:160	1 500	9,57	14 355,00
2668	Северная Осетия - Алания респ, р-н Алагирский. с. Дзуарикау, участок №26	Алагирский	15:07:0020203:162	003001000000 Земли сельскохозяйственного назначения	Для ведения личного подсобного хозяйства	1	01:160	1 500	9,57	14 355,00
2669	Респ. Северная Осетия-Алания, р-н Алагирский. в районе с. Дзуарикау. участок № 16	Алагирский	15:07:0020203:163	003001000000 Земли сельскохозяйственного назначения	Для ведения личного подсобного хозяйства	1	01:160	1 500	9,57	14 355,00
2670	Северная Осетия - Алания респ, р-н Алагирский, в районе с. Дзуарикау, участок №4	Алагирский	15:07:0020203:164	003001000000 Земли сельскохозяйственного назначения	Для ведения личного подсобного хозяйства	1	01:160	1 500	9,57	14 355,00
2671	Северная Осетия - Алания респ, р-н Алагирский. в районе с Дзуарикау. участок №17/1	Алагирский	15:07:0020203:165	003001000000 Земли сельскохозяйственного назначения	Для ведения личного подсобного хозяйства	1	01:160	1 500	9,57	14 355,00
2672	Респ Северная Осетия-Алания, р-н Алагирский, с Майрамадаг, ул. Мельцае, 31	Алагирский	15:07:0020203:166	003002000000 Земли населенных пунктов	Для ведения личного подсобного хозяйства	13	02:020	2 512	342,90	861 364,80
2673	Северная Осетия - Алания респ, р-н Алагирский, в районе с. Дзуарикау, участок № 48/1	Алагирский	15:07:0020203:168	003001000000 Земли сельскохозяйственного назначения	Для ведения личного подсобного хозяйства	1	01:160	1 500	9,57	14 355,00
2674	Республика Северная Осетия-Алания. Алагирский район, западнее с.Дзуарикау	Алагирский	15:07:0020203:1689	003001000000 Земли сельскохозяйственного назначения	Овощеводство	1	01:030	50 000	9,57	478 500,00
2675	Северная Осетия - Алания респ, р-н Алагирский, в районе с. Дзуарикау, участок №14	Алагирский	15:07:0020203:169	003001000000 Земли сельскохозяйственного назначения	Для ведения личного подсобного хозяйства	1	01:160	1 500	9,57	14 355,00

№ п/п	Местоположение ЗУ	Район	Кадастровый номер ЗУ	Категория земель	Разрешенное использование по документу	Код вида разрешенного использования (в соответствии с классификатором видов разрешенного использования земельных участков)	Вид использования объектов недвижимости	Площадь	УПКС	КС
2676	Республика Северная Осетия-Алания, Алагирский р-н. в районе с. Дзуарикау, восточная окраина, участок № 29/1	Алагирский	15:07:0020203:1690	003001000000 Земли сельскохозяйственного назначения	Для ведения личного подсобного хозяйства	1	01:160	1 000	9,57	9 570,00
2677	Северная Осетия - Алания респ. р-н Алагирский, в районе с Дзуарикау, участок № 1	Алагирский	15:07:0020203:170	003001000000 Земли сельскохозяйственного назначения	Сельскохозяйственное использование	1	01:010	1 500	9,57	14 355,00
2678	Северная Осетия - Алания респ. р-н Алагирский, в районе с.Дзуарикау, участок №58/1	Алагирский	15:07:0020203:171	003001000000 Земли сельскохозяйственного назначения	Для ведения личного подсобного хозяйства	1	01:160	1 500	9.57	14 355,00
2679	Северная Осетия - Алания респ. р-н Алагирский. в районе с Дзуарикау. участок № 22/1	Алагирский	15:07:0020203:172	003001000000 Земли сельскохозяйственного назначения	Сельскохозяйственное использование	1	01:010	1 088	9.57	10 412,16
2680	Респ. Северная Осетия-Алания. р-н Алагирский, в районе с. Дзуарикау, участок №47	Алагирский	15:07:0020203:173	003001000000 Земли сельскохозяйственного назначения	Для ведения личного подсобного хозяйства	1	01:160	1 500	9,57	14 355,00
2681	Северная Осетия - Алания респ. р-н Алагирский, в районе с. Дзуарикау, участок №63/1	Алагирский	15:07:0020203:174	003001000000 Земли сельскохозяйственного назначения	Для ведения личного подсобного хозяйства	1	01:160	1 250	9,57	11 962,50
2682	Северная Осетия - Алания респ. р-н Алагирский, в районе с. Дзуарикау, участок № 7	Алагирский	15:07:0020203:175	003001000000 Земли сельскохозяйственного назначения	Для ведения личного подсобного хозяйства	1	01:160	1 500	9.57	14 355,00
2683	Северная Осетия - Алания респ. р-н Алагирский. в районе с Дзуарикау. участок № 62/1	Алагирский	15:07:0020203:176	003001000000 Земли сельскохозяйственного назначения	Для ведения личного подсобного хозяйства	1	01:160	1 250	9.57	11 962,50
2684	Северная Осетия - Алания респ. р-н Алагирский. в районе с Дзуарикау участок №30	Алагирский	15:07:0020203:177	003001000000 Земли сельскохозяйственного назначения	Для ведения личного подсобного хозяйства	1	01:160	1 500	9,57	14 355,00
2685	Республика Северная Осетия - Алания, Алагирский район. с. Кодахджин. уч.193	Алагирский	15:07:0020203:1779	003001000000 Земли сельскохозяйственного назначения	Для ведения садоводства и огородничества	13	13:021	800	127,76	102 208,00
2686	Респ. Северная Осетия-Алания. р-н Алагирский. в районе с.Дзуарикау. участок № 24	Алагирский	15:07:0020203:178	003001000000 Земли сельскохозяйственного назначения	Для ведения личного подсобного хозяйства	1	01:160	1 500	9.57	14 355,00
2687	Российская Федерация, Республика Северная Осетия-Алания, Алагирский муниципальный район. Майрамадагское сельское поселение. с. Кодахджин, М Кирова, д. 71	Алагирский	15.07.0020203:1780	003002000000 Земли населенных пунктов	Для ведения личного подсобного хозяйства на полевых участках	1	01:160	950	9.57	9 091,50
2688	Республика Северная Осетия-Алания, Алагирский район. с. Кодахджин. участок № 198	Алагирский	15:07:0020203:1781	003002000000 Земли населенных пунктов	Ведение садоводства	13	13:021	1 050	127,76	134 148,00
2689	Республика Северная Осетия - Алания, Алагирский район. с Кодахджин. 196	Алагирский	15:07:0020203:1782	003002000000 Земли населенных пунктов	Ведение садоводства	13	13:021	1 000	127,76	127 760,00
2690	Республика Северная Осетия - Алания, Алагирский район. с. Кодахджин 198 "а"	Алагирский	15.07.0020203:1783	003002000000 Земли населенных пунктов	Ведение садоводства	13	13:021	1 500	127.76	191 640,00
2691	Республика Северная Осетия-Алания, Алагирский район. с. Кодахджин. участок № 196 а	Алагирский	15.07.0020203:1784	003002000000 Земли населенных пунктов	Ведение садоводства	13	13:021	1 500	127.76	191 640,00
2692	Республика Северная Осетия-Алания, Алагирский район. с. Кодахджин. участок № 198 в	Алагирский	15:07:0020203:1785	003002000000 Земли населенных пунктов	Ведение садоводства	13	13:021	417	127,76	53 275,92
2693	Республика Северная Осетия-Алания. Алагирский район. с. Кодахджин. участок № 196б	Алагирский	15:07:0020203:1786	003002000000 Земли населенных пунктов	Ведение садоводства	13	13:021	1 500	127,76	191 640,00
2694	Республика Северная Осетия - Алания, Алагирский район. с. Кодахджин. 198 б	Алагирский	15.07.0020203:1788	003002000000 Земли населенных пунктов	Ведение садоводства	13	13:021	1 500	127.76	191 640,00
2695	Республика Северная Осетия - Алания. Алагирский район, с/т "Геолог" в сел. Кодахджин	Алагирский	15.07.0020203:1789	003002000000 Земли населенных пунктов	Для ведения коллективного садоводства и огородничества	13	13:021	1 018	127.76	130 059,68
2696	Северная Осетия - Алания респ. р-н Алагирский. в районе с Дзуарикау. участок №33	Алагирский	15:07:0020203:179	003001000000 Земли сельскохозяйственного назначения	Для ведения личного подсобного хозяйства	1	01:160	1 309	9,57	12 527,13
2697	Российская Федерация. Республика Северная Осетия-Алания. Алагирский район. с. Кодахджин. 196 г	Алагирский	15:07:0020203:1791	003002000000 Земли населенных пунктов	Ведение садоводства	13	13:021	1 000	127,76	127 760,00
2698	Республика Северная Осетия - Алания, Алагирский район. с Кодахджин. 196в	Алагирский	15.07.0020203:1792	003001000000 Земли сельскохозяйственного назначения	Ведение садоводства	13	13:021	1 000	127.76	127 760,00
2699	Республика Северная Осетия - Алания. Алагирский район, в районе с Кодахджин	Алагирский	15.07.0020203:1793	003001000000 Земли сельскохозяйственного назначения	Для эксплуатации существующей фермы	1	01:070	942	100,99	95 132,58
2700	Республика Северная Осетия - Алания. Алагирский район, в районе с Кодахджин	Алагирский	15:07:0020203:1794	003001000000 Земли сельскохозяйственного назначения	Для эксплуатации существующей фермы	1	01:070	943	100,99	95 233,57
2701	Республика Северная Осетия-Алания. Алагирский р-н, с. Кодахджин. ул. М.Кирова. участок № 75	Алагирский	15:07:0020203:1795	003002000000 Земли населенных пунктов	Ведение личного подсобного хозяйства на полевых участках	1	01:160	1 058	9,57	10 125,06
2702	Республика Северная Осетия-Алания. р-н Алагирский, в районе с. Кодахджин	Алагирский	15.07.0020203:1797	003001000000 Земли сельскохозяйственного назначения	Для эксплуатации существующей фермы	1	01:070	1 500	100.99	151 485,00
2703	Республика Северная Осетия-Алания, р-н Алагирский. в районе с. Кодахджин	Алагирский	15.07.0020203:1798	003001000000 Земли сельскохозяйственного назначения	Для эксплуатации существующей фермы	1	01:070	1 500	100.99	151 485,00
2704	Республика Северная Осетия-Алания, р-н Алагирский. в районе с. Кодахджин	Алагирский	15:07:0020203:1799	003001000000 Земли сельскохозяйственного назначения	Для эксплуатации существующей фермы	1	01:070	2 215	100,99	223 692,85
2705	Респ. Северная Осетия-Алания. р-н Алагирский. в районе с Дзуарикау. участок №50/1	Алагирский	15:07:0020203:180	003001000000 Земли сельскохозяйственного назначения	Для ведения личного подсобного хозяйства	1	01:160	1 500	9,57	14 355,00
2706	Республика Северная Осетия-Алания, Алагирский район. западнее с. Майрамадаг	Алагирский	15.07.0020203:1800	003003000000 Земли промышленности, энергетики, транспорта, связи, радиовещания, телевидения, информатики, земли для обеспечения космической деятельности, земли обороны, безопасности и земли иного специального назначения	Для размещения промышленного объекта по производству фармакологической продукции	6	06:031	30 825	539,24	16 622 073,00
2707	Республика Северная Осетия - Алания. Алагирский район, с. Дзуарикау. 3/13	Алагирский	15:07:0020203:1801	003002000000 Земли населенных пунктов	Для индивидуального жилищного строительства	13	02:010	400	342,90	137 160,00
2708	Республика Северная Осетия - Алания, Алагирский район. с. Кодахджин. 71в	Алагирский	15:07:0020203:1804	003002000000 Земли населенных пунктов	Ведение личного подсобного хозяйства на полевых участках	1	01:160	1 301	9,57	12 450,57
2709	Республика Северная Осетия-Алания. Алагирский р-н, с. Кодахджин. участок № 71 г	Алагирский	15.07.0020203:1805	003002000000 Земли населенных пунктов	Ведение личного подсобного хозяйства на полевых участках	1	01:160	2 039	9.57	19 513,23
2710	Республика Северная Осетия - Алания. Алагирский район, с Кодахджин, ул Речная. 2 "в"/1	Алагирский	15.07.0020203:1808	003002000000 Земли населенных пунктов	Для ведения личного подсобного хозяйства	13	02:020	749	243.35	182 269,15
2711	Республика Северная Осетия - Алания. Алагирский район, с Кодахджин, ул Речная. 2 в	Алагирский	15:07:0020203:1809	003002000000 Земли населенных пунктов	Для ведения личного подсобного хозяйства	13	02:020	750	243,35	182 512,50
2712	Северная Осетия - Алания респ. р-н Алагирский, в районе с. Дзуарикау, участок №35	Алагирский	15:07:0020203:181	003001000000 Земли сельскохозяйственного назначения	Для ведения личного подсобного хозяйства	1	01:160	1 109	9,57	10 613,13
2713	Республика Северная Осетия - Алания, Алагирский район	Алагирский	15.07.0020203:1810	003001000000 Земли сельскохозяйственного назначения	Для садоводства	1	01:050	115 600	27,72	3 204 432,00
2714	Республика Северная Осетия - Алания. Район Алагирский. в районе с.Дзуарикау	Алагирский	15.07.0020203:1811	003001000000 Земли сельскохозяйственного назначения	Ведение личного подсобного хозяйства на полевых участках	1	01:160	1 500	9.57	14 355,00
2715	Республика Северная Осетия-Алания, Алагирский р-н. в районе с. Дзуарикау	Алагирский	15:07:0020203:1812	003001000000 Земли сельскохозяйственного назначения	Ведение личного подсобного хозяйства на полевых участках	1	01:160	1 500	9,57	14 355,00
2716	Республика Северная Осетия-Алания. Алагирский р-н, в районе с. Дзуарикау	Алагирский	15:07:0020203:1813	003001000000 Земли сельскохозяйственного назначения	Ведение личного подсобного хозяйства на полевых участках	1	01:160	1 438	9,57	13 761,66
2717	Республика Северная Осетия-Алания. Алагирский р-н, в районе с. Дзуарикау	Алагирский	15:07:0020203:1814	003001000000 Земли сельскохозяйственного назначения	Ведение личного подсобного хозяйства на полевых участках	1	01:160	1 500	9,57	14 355,00

№ п/п	Местоположение ЗУ	Район	Кадастровый номер ЗУ	Категория земель	Разрешенное использование по документу	Код (коды) разрешенного использования (в соответствии с классификатором видов разрешенного использования земельных участков)	Вид использования объектов недвижимости	Площадь	УПКС	КС
2718	Республика Северная Осетия-Алания, Алагирский р-н, в районе с. Дзуарикау, участок №98/1	Алагирский	15:07:0020203:1815	003001000000 Земли сельскохозяйственного назначения	Ведение личного подсобного хозяйства на полевых участках	1	01:160	1 500	9,57	14 355,00
2719	Республика Северная Осетия-Алания, Алагирский р-н, в районе с. Дзуарикау, участок № 69/1	Алагирский	15:07:0020203:1816	003001000000 Земли сельскохозяйственного назначения	Ведение личного подсобного хозяйства на полевых участках	1	01:160	2 494	9,57	23 867,58
2720	Республика Северная Осетия-Алания, Алагирский р-н, с. Кодахджин, участок № 196/10	Алагирский	15:07:0020203:1817	003002000000 Земли населенных пунктов	Ведение садоводства	13	13:021	473	127,76	60 430,48
2721	Республика Северная Осетия-Алания, Алагирский р-н, с Кодахджин, участок № 196/5	Алагирский	15:07:0020203:1818	003002000000 Земли населенных пунктов	Ведение садоводства	13	13:021	555	127,76	70 906,80
2722	Республика Северная Осетия-Алания, Алагирский р-н, с Кодахджин, участок № 196/3	Алагирский	15:07:0020203:1819	003002000000 Земли населенных пунктов	Ведение садоводства	13	13:021	799	127,76	102 080,24
2723	Северная Осетия - Алания респ. р-н Алагирский, в районе с. Дзуарикау участок № 46/1	Алагирский	15:07:0020203:182	003001000000 Земли сельскохозяйственного назначения	Для ведения личного подсобного хозяйства	1	01:160	1 500	9,57	14 355,00
2724	Республика Северная Осетия-Алания, Алагирский р-н, с Кодахджин, участок № 196/4	Алагирский	15:07:0020203:1820	003002000000 Земли населенных пунктов	Ведение садоводства	13	13:021	757	127,76	96 714,32
2725	Республика Северная Осетия-Алания, Алагирский р-н, с Кодахджин, участок № 196/13	Алагирский	15:07:0020203:1821	003002000000 Земли населенных пунктов	Ведение садоводства	13	13:021	1 111	127,76	141 941,36
2726	Республика Северная Осетия-Алания, Алагирский р-н, с Кодахджин, участок № 196/12	Алагирский	15:07:0020203:1822	003002000000 Земли населенных пунктов	Ведение садоводства	13	13:021	1 381	127,76	176 436,56
2727	Республика Северная Осетия-Алания, Алагирский р-н, с Кодахджин, участок № 196/11	Алагирский	15:07:0020203:1823	003002000000 Земли населенных пунктов	Ведение садоводства	13	13:021	601	127,76	76 783,76
2728	Республика Северная Осетия-Алания, Алагирский р-н, с Кодахджин, участок № 196/7	Алагирский	15:07:0020203:1824	003002000000 Земли населенных пунктов	Ведение садоводства	13	13:021	698	127,76	89 176,48
2729	Республика Северная Осетия-Алания, Алагирский район, с. Кодахджин, участок № 196/8	Алагирский	15:07:0020203:1825	003002000000 Земли населенных пунктов	Ведение садоводства	13	13:021	756	127,76	96 586,56
2730	Республика Северная Осетия-Алания, Алагирский р-н, с. Кодахджин, участок № 196/6	Алагирский	15:07:0020203:1826	003002000000 Земли населенных пунктов	Ведение садоводства	13	13:021	736	127,76	94 031,36
2731	Республика Северная Осетия-Алания, Алагирский р-н, с Кодахджин, участок № 196/14	Алагирский	15:07:0020203:1827	003002000000 Земли населенных пунктов	Ведение садоводства	13	13:021	800	127,76	102 208,00
2732	Республика Северная Осетия-Алания, Алагирский р-н, с Кодахджин, участок № 196/9	Алагирский	15:07:0020203:1828	003002000000 Земли населенных пунктов	Ведение садоводства	13	13:021	817	127,76	104 379,92
2733	Республика Северная Осетия-Алания, Алагирский район, западнее с Дзуарикау	Алагирский	15:07:0020203:1829	003001000000 Земли сельскохозяйственного назначения	Овощеводство	1	01:030	50 000	9,57	478 500,00
2734	Респ Северная Осетия-Алания, р-н Алагирский, в районе с. Дзуарикау, участок №46	Алагирский	15:07:0020203:183	003001000000 Земли сельскохозяйственного назначения	Для ведения личного подсобного хозяйства	1	01:160	1 500	9,57	14 355,00
2735	Республика Северная Осетия-Алания, Алагирский р-н, с.Кодахджин, участок №103/3	Алагирский	15:07:0020203:1830	003002000000 Земли населенных пунктов	Ведение личного подсобного хозяйства на полевых участках	1	01:160	1 338	9,57	12 775,95
2736	Республика Северная Осетия - Алания, Алагирский район, с. Кодахджин, ул. М.Кариева	Алагирский	15:07:0020203:1831	003002000000 Земли населенных пунктов	Для ведения личного подсобного хозяйства	13	02:020	535	243,35	130 192,25
2737	Республика Северная Осетия - Алания, Алагирский район, с Кодахджин, ул М.Кариева	Алагирский	15:07:0020203:1832	003002000000 Земли населенных пунктов	Для ведения личного подсобного хозяйства	13	02:020	535	243,35	130 192,25
2738	Республика Северная Осетия - Алания, Алагирский район, с Кодахджин, ул М.Кариева 71	Алагирский	15:07:0020203:1833	003002000000 Земли населенных пунктов	Для ведения личного подсобного хозяйства	13	02:020	1 200	243,35	292 020,00
2739	Республика Северная Осетия - Алания, Алагирский район, с. Кодахджин, участок №71/7	Алагирский	15:07:0020203:1834	003002000000 Земли населенных пунктов	Ведение садоводства	13	13:021	1 307	127,76	166 982,32
2740	Республика Северная Осетия-Алания, Алагирский район, с. Дзуарикау, участок № 2 а	Алагирский	15:07:0020203:1835	003002000000 Земли населенных пунктов	Для ведения личного подсобного хозяйства	13	02:020	500	342,90	171 450,00
2741	Респ Республика Северная Осетия - Алания, Алагирский р-н., в районе с Кодахджин	Алагирский	15:07:0020203:1836	003001000000 Земли сельскохозяйственного назначения	Ведение личного подсобного хозяйства на полевых участках	1	01:160	10 000	9,57	95 700,00
2742	Республика Северная Осетия-Алания, Алагирский район, западнее с Майрамадаг, участок № 2/2	Алагирский	15:07:0020203:1837	003001000000 Земли сельскохозяйственного назначения	Ведение личного подсобного хозяйства на полевых участках	1	01:160	9 980	9,57	95 508,60
2743	Республика Северная Осетия-Алания, Алагирский район, западнее с. Майрамадаг, участок № 2/1	Алагирский	15:07:0020203:1838	003001000000 Земли сельскохозяйственного назначения	Ведение личного подсобного хозяйства на полевых участках	1	01:160	5 980	9,57	57 228,60
2744	Республика Северная Осетия-Алания, Алагирский район, западнее с. Майрамадаг, участок № 2/3	Алагирский	15:07:0020203:1839	003001000000 Земли сельскохозяйственного назначения	Ведение личного подсобного хозяйства на полевых участках	1	01:160	9 980	9,57	95 508,60
2745	Северная Осетия - Алания респ, р-н Алагирский, в районе с Дзуарикау, участок №18	Алагирский	15:07:0020203:184	003001000000 Земли сельскохозяйственного назначения	Для ведения личного подсобного хозяйства	1	01:160	1 500	9,57	14 355,00
2746	Российская Федерация, Республика Северная Осетия-Алания, Алагирский муниципальный район, в районе с.Кодахджин	Алагирский	15:07:0020203:1840	003001000000 Земли сельскохозяйственного назначения	Ведение личного подсобного хозяйства на полевых участках	1	01:160	600	9,57	5 742,00
2747	Российская Федерация, Республика Северная Осетия-Алания, Алагирский муниципальный район, в районе с.Кодахджин	Алагирский	15:07:0020203:1841	003001000000 Земли сельскохозяйственного назначения	Ведение личного подсобного хозяйства на полевых участках	1	01:160	600	9,57	5 742,00
2748	Российская Федерация, Республика Северная Осетия-Алания, Алагирский муниципальный район, в районе с Кодахджин	Алагирский	15:07:0020203:1842	003001000000 Земли сельскохозяйственного назначения	Ведение личного подсобного хозяйства на полевых участках	1	01:160	600	9,57	5 742,00
2749	Российская Федерация, Республика Северная Осетия-Алания, Алагирский муниципальный район, в районе с Кодахджин	Алагирский	15:07:0020203:1843	003001000000 Земли сельскохозяйственного назначения	Ведение личного подсобного хозяйства на полевых участках	1	01:160	600	9,57	5 742,00
2750	Российская Федерация, Республика Северная Осетия-Алания, Алагирский муниципальный район, в районе с.Кодахджин	Алагирский	15:07:0020203:1844	003001000000 Земли сельскохозяйственного назначения	Ведение личного подсобного хозяйства на полевых участках	1	01:160	1 000	9,57	9 570,00
2751	Российская Федерация, Республика Северная Осетия-Алания, Алагирский муниципальный район, в районе с.Кодахджин	Алагирский	15:07:0020203:1845	003001000000 Земли сельскохозяйственного назначения	Ведение личного подсобного хозяйства на полевых участках	1	01:160	1 500	9,57	14 355,00
2752	Российская Федерация, Республика Северная Осетия-Алания, Алагирский муниципальный район, в районе с Кодахджин	Алагирский	15:07:0020203:1846	003001000000 Земли сельскохозяйственного назначения	Ведение личного подсобного хозяйства на полевых участках	1	01:160	1 500	9,57	14 355,00
2753	Российская Федерация, Республика Северная Осетия-Алания, Алагирский муниципальный район, в районе с Кодахджин	Алагирский	15:07:0020203:1847	003001000000 Земли сельскохозяйственного назначения	Ведение личного подсобного хозяйства на полевых участках	1	01:160	1 500	9,57	14 355,00
2754	Российская Федерация, Республика Северная Осетия-Алания, Алагирский муниципальный район, в районе с.Кодахджин	Алагирский	15:07:0020203:1848	003001000000 Земли сельскохозяйственного назначения	Ведение личного подсобного хозяйства на полевых участках	1	01:160	1 000	9,57	9 570,00
2755	Российская Федерация, Республика Северная Осетия-Алания, Алагирский муниципальный район, в районе с.Кодахджин	Алагирский	15:07:0020203:1849	003001000000 Земли сельскохозяйственного назначения	Ведение личного подсобного хозяйства на полевых участках	1	01:160	1 000	9,57	9 570,00
2756	Северная Осетия - Алания респ, р-н Алагирский, СНТ "Геолог", сад № 98	Алагирский	15:07:0020203:185	003002000000 Земли населенных пунктов	Для ведения садоводства	13	13:021	1 000	127,76	127 760,00
2757	Российская Федерация, Республика Северная Осетия-Алания, Алагирский муниципальный район, в районе с Кодахджин	Алагирский	15:07:0020203:1850	003001000000 Земли сельскохозяйственного назначения	Ведение личного подсобного хозяйства на полевых участках	1	01:160	1 000	9,57	9 570,00
2758	Российская Федерация, Республика Северная Осетия-Алания, Алагирский муниципальный район, в районе с.Кодахджин	Алагирский	15:07:0020203:1851	003001000000 Земли сельскохозяйственного назначения	Ведение личного подсобного хозяйства на полевых участках	1	01:160	1 000	9,57	9 570,00
2759	Республика Северная Осетия-Алания, Алагирский р-н, с Майрамадаг, ул В.Абаева участок № 18"б"	Алагирский	15:07:0020203:1852	003002000000 Земли населенных пунктов	ведение личного подсобного хозяйства	13	02:020	2 391	342,90	819 873,90
2760	Российская Федерация, Республика Северная Осетия-Алания, Алагирский муниципальный район, в районе с Кодахджин	Алагирский	15:07:0020203:1853	003001000000 Земли сельскохозяйственного назначения	Ведение личного подсобного хозяйства на полевых участках	1	01:160	1 000	9,57	9 570,00
2761	Российская Федерация, Республика Северная Осетия-Алания, Алагирский муниципальный район, в районе с Кодахджин	Алагирский	15:07:0020203:1854	003001000000 Земли сельскохозяйственного назначения	Ведение личного подсобного хозяйства на полевых участках	1	01:160	1 000	9,57	9 570,00
2762	Российская Федерация, Республика Северная Осетия-Алания, Алагирский муниципальный район, в районе с Кодахджин	Алагирский	15:07:0020203:1855	003001000000 Земли сельскохозяйственного назначения	Ведение личного подсобного хозяйства на полевых участках	1	01:160	1 000	9,57	9 570,00
2763	Российская Федерация, Республика Северная Осетия-Алания, Алагирский муниципальный район, северо-западнее с. Майрамадаг, участок №1/1	Алагирский	15:07:0020203:1856	003001000000 Земли сельскохозяйственного назначения	Для ведения личного подсобного хозяйства	1	01:160	1 000	9,57	9 570,00
2764	Российская Федерация, Республика Северная Осетия-Алания, Алагирский муниципальный район, северо-западнее с. Майрамадаг, участок №1/1	Алагирский	15:07:0020203:1857	003001000000 Земли сельскохозяйственного назначения	Для ведения личного подсобного хозяйства	1	01:160	1 000	9,57	9 570,00

№ п/п	Местоположение ЗУ	Район	Кадастровый номер ЗУ	Категория земель	Разрешенное использование по документу	Код вида разрешенного использования (в соответствии с классификатором видов разрешенного использования земельных участков)	Вид использования объектов недвижимости	Площадь	УПКС	КС
2765	Российская Федерация, Республика Северная Осетия-Алания, Алагирский муниципальный район, северо-западнее с. Майрамадаг, участок №1/1	Алагирский	15:07:0020203:1858	003001000000 Земли сельскохозяйственного назначения	Для ведения личного подсобного хозяйства	1	01:160	1 000	9,57	9 570,00
2766	Российская Федерация, Республика Северная Осетия-Алания, Алагирский муниципальный район, северо-западнее с. Майрамадаг, участок №1/1	Алагирский	15:07:0020203:1859	003001000000 Земли сельскохозяйственного назначения	Для ведения личного подсобного хозяйства	1	01:160	1 000	9,57	9 570,00
2767	Респ. Северная Осетия-Алания, р-н Алагирский, в районе с. Дзуарикау, участок № 42/1	Алагирский	15:07:0020203:186	003001000000 Земли сельскохозяйственного назначения	Для ведения личного подсобного хозяйства	1	01:160	1 500	9,57	14 355,00
2768	Российская Федерация, Республика Северная Осетия-Алания, Алагирский муниципальный район, с. Кодахджин, СНТ "Геолог", сад №434	Алагирский	15:07:0020203:1860	003002000000 Земли населенных пунктов	Ведение садоводства	13	13:021	600	127,76	76 656,00
2769	Российская Федерация, Республика Северная Осетия-Алания, Алагирский муниципальный район, в районе с.Кодахджин	Алагирский	15:07:0020203:1861	003001000000 Земли сельскохозяйственного назначения	Ведение личного подсобного хозяйства на полевых участках	1	01:160	1 000	9,57	9 570,00
2770	Российская Федерация, Республика Северная Осетия-Алания, Алагирский муниципальный район, в районе с.Кодахджин	Алагирский	15:07:0020203:1862	003001000000 Земли сельскохозяйственного назначения	Ведение личного подсобного хозяйства на полевых участках	1	01:160	600	9,57	5 742,00
2771	Российская Федерация, Республика Северная Осетия-Алания, Алагирский муниципальный район, Майрамадагского сельское поселение, с Майрамадаг, ул. Речная, уч. № 4/2	Алагирский	15:07:0020203:1863	003002000000 Земли населенных пунктов	Ведение личного подсобного хозяйства на полевых участках	1	01:160	2 108	9,57	20 173,56
2772	Российская Федерация, Республика Северная Осетия-Алания, Алагирский муниципальный район, Майрамадагское сельское поселение, с.Кодахджин, ул.М.Карчева, уч 137,	Алагирский	15:07:0020203:1864	003001000000 Земли сельскохозяйственного назначения	Для ведения садоводства	13	13:021	400	127,76	51 104,00
2773	Российская Федерация, Республика Северная Осетия-Алания, Алагирский муниципальный район, Майрамадагское сельское поселение, с.Кодахджин, ул.М.Карчева, уч.135	Алагирский	15:07:0020203:1865	003001000000 Земли сельскохозяйственного назначения	Для ведения садоводства	13	13:021	400	127,76	51 104,00
2774	Российская Федерация, Республика Северная Осетия-Алания, Алагирский муниципальный район, в районе с. Кодахджин, о/т "Архитектор"	Алагирский	15:07:0020203:1866	003001000000 Земли сельскохозяйственного назначения	Для ведения садоводства	13	13:021	174	127,76	22 230,24
2775	Российская Федерация, Республика Северная Осетия-Алания, Алагирский муниципальный район, в районе с Кодахджин	Алагирский	15:07:0020203:1867	003001000000 Земли сельскохозяйственного назначения	Ведение личного подсобного хозяйства на полевых участках	1	01:160	1 000	9,57	9 570,00
2776	Российская Федерация, Республика Северная Осетия-Алания, Алагирский муниципальный район, восточнее с Дзуригету	Алагирский	15:07:0020203:1868	003001000000 Земли сельскохозяйственного назначения	Ведение личного подсобного хозяйства на полевых участках	1	01:160	1 577	9,57	15 091,89
2777	Российская Федерация, Республика Северная Осетия-Алания, Алагирский муниципальный район, в районе с Кодахджин	Алагирский	15:07:0020203:1869	003001000000 Земли сельскохозяйственного назначения	Ведение личного подсобного хозяйства на полевых участках	1	01:160	1 000	9,57	9 570,00
2778	Северная Осетия - Алания респ. р-н Алагирский, Садоводческое некомерческое товарищество "Геолог", сад № 97	Алагирский	15:07:0020203:187	003002000000 Земли населенных пунктов	Для ведения садоводства	13	13:021	1 000	127,76	127 760,00
2779	Российская Федерация, Республика Северная Осетия-Алания, Алагирский муниципальный район, в районе с Кодахджин	Алагирский	15:07:0020203:1871	003001000000 Земли сельскохозяйственного назначения	Ведение личного подсобного хозяйства на полевых участках	1	01:160	1 500	9,57	14 355,00
2780	Российская Федерация, Республика Северная Осетия-Алания, Алагирский муниципальный район, юго-восточнее с Майрамадаг, участок № 1	Алагирский	15:07:0020203:1875	003001000000 Земли сельскохозяйственного назначения	Ведение личного подсобного хозяйства на полевых участках	1	01:160	1 754	9,57	16 785,78
2781	Российская Федерация, Республика Северная Осетия-Алания, Алагирский муниципальный район, Майрамадагского сельское поселение, с. Кодахджин, СНТ "Геолог", сад №91/1	Алагирский	15:07:0020203:1876	003002000000 Земли населенных пунктов	Ведение садоводства	13	13:021	600	127,76	76 656,00
2782	Российская Федерация, Республика Северная Осетия-Алания, Алагирский муниципальный район, западнее с. Майрамадаг	Алагирский	15:07:0020203:1877	003001000000 Земли сельскохозяйственного назначения	Ведение личного подсобного хозяйства на полевых участках	1	01:160	3 300	9,57	31 581,00
2783	Республика Северная Осетия-Алания, Алагирский р-н, в районе с. Кодахджин, о/т "Архитектор	Алагирский	15:07:0020203:1878	003001000000 Земли сельскохозяйственного назначения	Для ведения садоводства	13	13:021	506	127,76	64 646,56
2784	Российская Федерация, Республика Северная Осетия-Алания, Алагирский муниципальный район, Майрамадагское сельское поселение, с. Кодахджин, ул. М.Карчева, 131	Алагирский	15:07:0020203:1879	003001000000 Земли сельскохозяйственного назначения	Для ведения садоводства	13	13:021	456	127,76	58 258,56
2785	Респ. Северная Осетия-Алания, р-н Алагирский, в районе с.Дзуарикау участок №10	Алагирский	15:07:0020203:188	003001000000 Земли сельскохозяйственного назначения	Для ведения личного подсобного хозяйства	1	01:160	1 089	9,57	10 421,73
2786	Российская Федерация, Республика Северная Осетия-Алания, Алагирский район, в районе с. Кодахджин	Алагирский	15:07:0020203:1880	003001000000 Земли сельскохозяйственного назначения	Для эксплуатации существующей фермы	1	01:070	91 801	100,99	9 270 982,99
2787	Российская Федерация, Республика Северная Осетия-Алания, Алагирский район, в районе с. Кодахджин	Алагирский	15:07:0020203:1881	003001000000 Земли сельскохозяйственного назначения	Для эксплуатации существующей фермы	1	01:070	8 199	100,99	828 017,01
2788	Российская Федерация, Республика Северная Осетия-Алания, Алагирский район, о/т "Архитектор"	Алагирский	15:07:0020203:1884	003001000000 Земли сельскохозяйственного назначения	Для ведения садоводства и огородничества, для ведения садоводства	13	13:021	441	127,76	56 342,16
2789	Российская Федерация, Республика Северная Осетия-Алания, Алагирский район, о/т "Архитектор"	Алагирский	15:07:0020203:1885	003001000000 Земли сельскохозяйственного назначения	Для ведения садоводства и огородничества, для ведения садоводства	13	13:021	413	127,76	52 764,88
2790	Российская Федерация, Республика Северная Осетия-Алания, Алагирский район, о/т "Архитектор"	Алагирский	15:07:0020203:1886	003001000000 Земли сельскохозяйственного назначения	Для ведения садоводства и огородничества, для ведения садоводства	13	13:021	445	127,76	56 853,20
2791	Российская Федерация, Республика Северная Осетия-Алания, Алагирский район, о/т "Архитектор"	Алагирский	15:07:0020203:1887	003001000000 Земли сельскохозяйственного назначения	Для ведения садоводства и огородничества, для ведения садоводства	13	13:021	475	127,76	60 686,00
2792	Российская Федерация, Республика Северная Осетия-Алания, Алагирский район, о/т "Архитектор"	Алагирский	15:07:0020203:1888	003001000000 Земли сельскохозяйственного назначения	Для ведения садоводства и огородничества, для ведения садоводства	13	13:021	541	127,76	69 118,16
2793	Российская Федерация, Республика Северная Осетия-Алания, Алагирский район, о/т "Архитектор"	Алагирский	15:07:0020203:1889	003001000000 Земли сельскохозяйственного назначения	Для ведения садоводства и огородничества, для ведения садоводства	13	13:021	454	127,76	58 003,04
2794	Северная Осетия - Алания респ. р-н Алагирский, в районе с. Дзуарикау, участок №31	Алагирский	15:07:0020203:189	003001000000 Земли сельскохозяйственного назначения	Для ведения личного подсобного хозяйства	1	01:160	1 309	9,57	12 527,13
2795	Российская Федерация, Республика Северная Осетия-Алания, Алагирский район, в районе с. Кодахджин	Алагирский	15:07:0020203:1892	003001000000 Земли сельскохозяйственного назначения	Ведение личного подсобного хозяйства на полевых участках	1	01:160	1 000	9,57	9 570,00
2796	Российская Федерация, Республика Северная Осетия-Алания, Алагирский район, западнее с Майрамадаг, участок 2/1	Алагирский	15:07:0020203:1893	003001000000 Земли сельскохозяйственного назначения	Ведение личного подсобного хозяйства на полевых участках	1	01:160	2 000	9,57	19 140,00
2797	Российская Федерация, Республика Северная Осетия-Алания, Алагирский район, западнее с Майрамадаг, участок 2/1	Алагирский	15:07:0020203:1894	003001000000 Земли сельскохозяйственного назначения	Ведение личного подсобного хозяйства на полевых участках	1	01:160	2 000	9,57	19 140,00
2798		Алагирский	15:07:0020203:1895	003002000000 Земли населенных пунктов	Для ведения садоводства и огородничества	13	13:021	2 000	127,76	255 520,00
2799		Алагирский	15:07:0020203:1896	003002000000 Земли населенных пунктов	Для ведения садоводства и огородничества	13	13:021	1 306	127,76	166 854,56
2800		Алагирский	15:07:0020203:1897	003002000000 Земли населенных пунктов	Для ведения садоводства и огородничества	13	13:021	1 306	127,76	166 854,56
2801	Российская Федерация, Республика Северная Осетия - Алания, Алагирский район, восточнее с Майрамадаг, СНТ "Майрамадаг 2012"	Алагирский	15:07:0020203:1899	003001000000 Земли сельскохозяйственного назначения	Для организации садоводческого некомерческого товарищества "Майрамадаг-2012"	13	13:021	500	180,02	90 010,00
2802	Северная Осетия - Алания респ. р-н Алагирский, СНТ "Геолог", сад № 126	Алагирский	15:07:0020203:190	003002000000 Земли населенных пунктов	Коллективное садоводство	13	13:021	979	127,76	125 077,04
2803	Российская Федерация, Республика Северная Осетия - Алания, Алагирский район, восточнее с. Майрамадаг, СНТ "Майрамадаг 2012"	Алагирский	15:07:0020203:1900	003001000000 Земли сельскохозяйственного назначения	Для организации садоводческого некомерческого товарищества "Майрамадаг-2012"	13	13:021	500	180,02	90 010,00
2804	Северная Осетия - Алания респ. р-н Алагирский, СНТ "Геолог", сад № 80	Алагирский	15:07:0020203:191	003002000000 Земли населенных пунктов	Для ведения садоводства	13	13:021	1 001	127,76	127 887,76

№ п/п	Местоположение ЗУ	Район	Кадастровый номер ЗУ	Категория земель	Разрешенное использование по документу	Код вида разрешенного использования (в соответствии с классификатором видов разрешенного использования земельных участков)	Вид использования объектом недвижимости	Площадь	УПКС	КС
2805	Северная Осетия - Алания респ, р-н Алагирский, в районе с Дуарикау, участок №6	Алагирский	15:07:0020203:192	003001000000 Земли сельскохозяйственного назначения	Для ведения личного подсобного хозяйства	1	01:160	1 500	9,57	14 355,00
2806	Северная Осетия - Алания респ, р-н Алагирский, в районе с Дуарикау, участок №11	Алагирский	15:07:0020203:193	003001000000 Земли сельскохозяйственного назначения	Для ведения личного подсобного хозяйства	1	01:160	1 500	9,57	14 355,00
2807	Северная Осетия - Алания респ, р-н Алагирский, в районе с.Дуарикау, участок № 12	Алагирский	15:07:0020203:194	003001000000 Земли сельскохозяйственного назначения	Для сельскохозяйственного использования	1	01:010	1 500	9,57	14 355,00
2808	Северная Осетия - Алания респ, р-н Алагирский, в районе с Дуарикау участок № 8	Алагирский	15:07:0020203:195	003001000000 Земли сельскохозяйственного назначения	Для ведения личного подсобного хозяйства	1	01:160	1 500	9,57	14 355,00
2809	Респ Северная Осетия-Алания, р-н Алагирский, в районе с.Дуарикау,участок №24/1	Алагирский	15:07:0020203:196	003001000000 Земли сельскохозяйственного назначения	Для ведения личного подсобного хозяйства	1	01:160	1 500	9,57	14 355,00
2810	Северная Осетия - Алания респ, р-н Алагирский, в районе с. Дуарикау, уч-к № 23/1	Алагирский	15:07:0020203:197	003001000000 Земли сельскохозяйственного назначения	Сельскохозяйственное использование	1	01:010	1 500	9,57	14 355,00
2811	Северная Осетия - Алания респ, р-н Алагирский, в районе с.Дуарикау, уч. № 50	Алагирский	15:07:0020203:198	003001000000 Земли сельскохозяйственного назначения	Для ведения личного подсобного хозяйства	1	01:160	2 026	9,57	19 388,82
2812	Северная Осетия - Алания респ, р-н Алагирский, в районе с Дуарикау, участок №13/1	Алагирский	15:07:0020203:199	003001000000 Земли сельскохозяйственного назначения	Сельскохозяйственное использование	1	01:010	1 500	9,57	14 355,00
2813	Северная Осетия - Алания респ, р-н Алагирский, в районе с Дуарикау, участок № 23	Алагирский	15:07:0020203:200	003001000000 Земли сельскохозяйственного назначения	Для ведения личного подсобного хозяйства	1	01:160	1 500	9,57	14 355,00
2814	Северная Осетия - Алания респ, р-н Алагирский, в районе с. Дуарикау, участок №37/1	Алагирский	15:07:0020203:201	003001000000 Земли сельскохозяйственного назначения	Для ведения личного подсобного хозяйства	1	01:160	2 131	9,57	20 393,67
2815	Респ. Северная Осетия-Алания, р-н Алагирский, в районе с.Дуарикау участок №22	Алагирский	15:07:0020203:202	003001000000 Земли сельскохозяйственного назначения	Для ведения личного подсобного хозяйства	1	01:160	1 500	9.57	14 355,00
2816	Северная Осетия - Алания респ, р-н Алагирский, в районе с Дуарикау, участок №39/1	Алагирский	15:07:0020203:203	003001000000 Земли сельскохозяйственного назначения	Для ведения личного подсобного хозяйства	1	01:160	1 500	9.57	14 355,00
2817	Северная Осетия - Алания респ, р-н Алагирский, в районе с Дуарикау, участок №27	Алагирский	15:07:0020203:204	003001000000 Земли сельскохозяйственного назначения	Для ведения личного подсобного хозяйства	1	01:160	1 500	9,57	14 355,00
2818	Северная Осетия - Алания респ, р-н Алагирский, в районе с.Кодахджин, СНТ "Архитектор", участок № 2/12	Алагирский	15:07:0020203:205	003002000000 Земли населенных пунктов	Для ведения садоводства и огородничества	13	13:021	599	127,76	76 528,24
2819	Северная Осетия - Алания респ, р-н Алагирский, в районе с.Кодахджин. СНТ "Архитектор", участок № 2/13	Алагирский	15:07:0020203:206	003002000000 Земли населенных пунктов	Для ведения садоводства и огородничества	13	13:021	384	127,76	49 059,84
2820	Респ Северная Осетия-Алания, р-н Алагирский, в районе с. Дуарикау, участок № 29/1	Алагирский	15:07:0020203:207	003001000000 Земли сельскохозяйственного назначения	Для ведения личного подсобного хозяйства	1	01:160	1 500	9.57	14 355,00
2821	Респ Северная Осетия-Алания, р-н Алагирский, в районе с.Дуарикау, участок №29	Алагирский	15:07:0020203:208	003001000000 Земли сельскохозяйственного назначения	Для ведения личного подсобного хозяйства	1	01:160	1 500	9,57	14 355,00
2822	Респ. Северная Осетия-Алания, р-н Алагирский, зона охраны с.Майрамадаг	Алагирский	15:07:0020203:209	003002000000 Земли населенных пунктов	Для ведения рекреационной деятельности	5	05:022	5 152	278,52	1 434 935,04
2823	Северная Осетия - Алания респ, р-н Алагирский, в районе с.Дуарикау, участок №49	Алагирский	15:07:0020203:210	003001000000 Земли сельскохозяйственного назначения	Для ведения личного подсобного хозяйства	1	01:160	1 245	9.57	11 914,65
2824	Северная Осетия - Алания респ, р-н Алагирский, в районе с Дуарикау, участок № 12/1	Алагирский	15:07:0020203:211	003001000000 Земли сельскохозяйственного назначения	Для ведения личного подсобного хозяйства	1	01:160	1 500	9.57	14 355,00
2825	Северная Осетия - Алания респ, р-н Алагирский, в районе с Дуарикау участок №40/1	Алагирский	15:07:0020203:212	003001000000 Земли сельскохозяйственного назначения	Для ведения личного подсобного хозяйства	1	01:160	1 500	9,57	14 355,00
2826	Северная Осетия - Алания респ, р-н Алагирский, в районе с.Дуарикау, участок №20	Алагирский	15:07:0020203:213	003001000000 Земли сельскохозяйственного назначения	Для ведения личного подсобного хозяйства	1	01:160	1 500	9,57	14 355,00
2827	Респ. Северная Осетия-Алания, р-н Алагирский, СНТ "Геолог", сад №96а	Алагирский	15:07:0020203:215	003002000000 Земли населенных пунктов	Для ведения садоводства	13	13:021	500	127,76	63 880,00
2828	Северная Осетия - Алания респ, р-н Алагирский. Садоводческое некоммерческое товарищество "Геолог" сад №73	Алагирский	15:07:0020203:216	003002000000 Земли населенных пунктов	Коллективное садоводство	13	13:021	1 001	127,76	127 887,76
2829	Северная Осетия - Алания респ, р-н Алагирский. Садоводческое некоммерческое товарищество "Геолог", сад №966	Алагирский	15:07:0020203:217	003002000000 Земли населенных пунктов	Для ведения садоводства	13	13:021	566	127,76	72 312,16
2830	Северная Осетия - Алания респ, р-н Алагирский. Садоводческое некоммерческое объединение "Геолог", сад № 92	Алагирский	15:07:0020203:218	003002000000 Земли населенных пунктов	Для коллективного садоводства	13	13:021	998	127,76	127 504,48
2831	Респ. Северная Осетия-Алания, р-н Алагирский, в районе с.Дуарикау, участок № 30/2	Алагирский	15:07:0020203:221	003001000000 Земли сельскохозяйственного назначения	Для ведения личного подсобного хозяйства	1	01:160	1 500	9.57	14 355,00
2832	Северная Осетия - Алания респ, р-н Алагирский, в районе с Дуарикау, участок №28	Алагирский	15:07:0020203:222	003001000000 Земли сельскохозяйственного назначения	Для ведения личного подсобного хозяйства	1	01:160	1 500	9.57	14 355,00
2833	Северная Осетия - Алания респ, р-н Алагирский, в районе с Дуарикау, участок № 35/1	Алагирский	15:07:0020203:223	003001000000 Земли сельскохозяйственного назначения	Для ведения личного подсобного хозяйства	1	01:160	1 500	9,57	14 355,00
2834	Северная Осетия - Алания респ, р-н Алагирский, в районе с. Дуарикау, участок №25/1	Алагирский	15:07:0020203:224	003001000000 Земли сельскохозяйственного назначения	Для ведения личного подсобного хозяйства	1	01:160	1 500	9,57	14 355,00
2835	Северная Осетия - Алания респ, р-н Алагирский, в районе с.Дуарикау, участок №9/1	Алагирский	15:07:0020203:228	003001000000 Земли сельскохозяйственного назначения	Ведение личного подсобного хозяйства на полевых участках	1	01:160	1 500	9.57	14 355,00
2836	Респ Северная Осетия - Алания, р-н Алагирский, с. Майрамадаг, на расстоянии 800 м. к северо - востоку от окраины с. Кодахджин	Алагирский	15.07:0020203.23	003002000000 Земли населенных пунктов	Для ведения личного подсобного хозяйства	13	02:020	2 500	342,90	857 250,00
2837	Северная Осетия - Алания респ, р-н Алагирский. Садоводческое некоммерческое товарищество "Геолог",сад №79	Алагирский	15:07:0020203:231	003002000000 Земли населенных пунктов	Для коллективного садоводства	13	13:021	1 002	127,76	128 015,52
2838	Северная Осетия - Алания респ, р-н Алагирский, в районе с. Дуарикау, участок № 41/1	Алагирский	15:07:0020203:232	003001000000 Земли сельскохозяйственного назначения	Для ведения личного подсобного хозяйства	1	01:160	1 500	9,57	14 355,00
2839	Северная Осетия - Алания респ, р-н Алагирский, в районе с.Дуарикау, уч-к 6/1	Алагирский	15:07:0020203:233	003001000000 Земли сельскохозяйственного назначения	Для ведения личного подсобного хозяйства	1	01:160	1 500	9.57	14 355,00
2840	Северная Осетия - Алания респ, р-н Алагирский, в районе с Дуарикау уч №41	Алагирский	15:07:0020203:234	003001000000 Земли сельскохозяйственного назначения	Для ведения личного подсобного хозяйства	1	01:160	1 500	9.57	14 355,00
2841	Респ Северная Осетия-Алания, р-н Алагирский, в районе с.Дуарикау,участок №32/1	Алагирский	15:07:0020203:235	003001000000 Земли сельскохозяйственного назначения	Для ведения личного подсобного хозяйства	1	01:160	1 500	9,57	14 355,00
2842	Северная Осетия - Алания респ, р-н Алагирский, в районе с. Дуарикау, участок №36/1	Алагирский	15:07:0020203:237	003001000000 Земли сельскохозяйственного назначения	Для ведения личного подсобного хозяйства	1	01:160	1 077	9,57	10 306,89
2843	Северная Осетия - Алания респ, р-н Алагирский, с Кодахджин, СНТ "Геолог". участок №128	Алагирский	15:07:0020203:242	003002000000 Земли населенных пунктов	Для ведения гражданами садоводства и огородничества	13	13:021	985	127,76	125 843,60
2844	Северная Осетия - Алания респ, р-н Алагирский, с Кодахджин, СНТ "Геолог". участок №130	Алагирский	15:07:0020203:243	003002000000 Земли населенных пунктов	Для ведения гражданами садоводства и огородничества	13	13:021	972	127,76	124 182,72

№ п/п	Местоположение ЗУ	Район	Кадастровый номер ЗУ	Категория земель	Разрешенное использование по документу	Код вида разрешенного использования (в соответствии с классификатором видов разрешенного использования земельных участков)	Вид использования объектов недвижимости	Площадь	УПКС	КС
2845	Северная Осетия - Алания респ, р-н Алагирский, с Кодахджин, СНТ "Геолог", участок №139	Алагирский	15:07:0020203:244	003002000000 Земли населенных пунктов	Для ведения гражданами садоводства и огородничества	13	13:021	951	127,76	121 499,76
2846	Северная Осетия - Алания респ, р-н Алагирский, с Кодахджин, СНТ "Геолог", участок №141	Алагирский	15:07:0020203:245	003002000000 Земли населенных пунктов	Для ведения гражданами садоводства и огородничества	13	13:021	990	127,76	126 482,40
2847	Северная Осетия - Алания респ, р-н Алагирский, с. Кодахджин, садоводческое некоммерческое товарищество "Геолог", участок № 142	Алагирский	15:07:0020203:246	003002000000 Земли населенных пунктов	Для ведения садоводства	13	13:021	1 153	127,76	147 307,28
2848	Северная Осетия - Алания респ, р-н Алагирский, с Кодахджин, СНТ "Геолог", участок №129	Алагирский	15:07:0020203:247	003002000000 Земли населенных пунктов	Для ведения гражданами садоводства и огородничества	13	13:021	932	127,76	119 072,32
2849	Северная Осетия - Алания респ, р-н Алагирский, с. Кодахджин, садоводческое некоммерческое товарищество "Геолог", участок № 123	Алагирский	15:07:0020203:248	003002000000 Земли населенных пунктов	Для ведения гражданами садоводства и огородничества	13	13:021	985	127,76	125 843,60
2850	Республика Северная Осетия-Алания, р-н Алагирский, с Майрамадаг, участок № 1/1	Алагирский	15:07:0020203:249	003002000000 Земли населенных пунктов	Для размещения стационарных и палаточных туристско-оздоровительных лагерей	5	05:022	1 000	278,52	278 520,00
2851	Северная Осетия - Алания респ, р-н Алагирский, в районе с. Кодахджин, садоводческое товарищество "Кодахджин", № 112	Алагирский	15:07:0020203:25	003002000000 Земли населенных пунктов	Для ведения садоводства и огородничества	13	13:021	1 000	127,76	127 760,00
2852	Северная Осетия - Алания респ, р-н Алагирский, в районе с Дуарикау, учк № 8/1	Алагирский	15:07:0020203:250	003001000000 Земли сельскохозяйственного назначения	Для ведения личного подсобного хозяйства	1	01:160	1 500	9,57	14 355,00
2853	Северная Осетия - Алания респ, р-н Алагирский, СНТ "Геолог", сад № 135	Алагирский	15:07:0020203:253	003002000000 Земли населенных пунктов	Для ведения садоводства	13	13:021	501	127,76	64 007,76
2854	Северная Осетия - Алания респ, р-н Алагирский, СНТ "Геолог", сад № 135а	Алагирский	15:07:0020203:254	003002000000 Земли населенных пунктов	Для ведения садоводства	13	13:021	500	127,76	63 880,00
2855	Северная Осетия - Алания респ, р-н Алагирский, СНТ "Геолог", сад № 113а	Алагирский	15:07:0020203:255	003002000000 Земли населенных пунктов	Для ведения садоводства	13	13:021	500	127,76	63 880,00
2856	Северная Осетия - Алания респ, р-н Алагирский, СНТ "Геолог",сад № 113	Алагирский	15:07:0020203:256	003002000000 Земли населенных пунктов	Для ведения садоводства	13	13:021	500	127,76	63 880,00
2857	Северная Осетия - Алания респ, р-н Алагирский, Садоводческое некоммерческое объединение "Геолог", сад № 83 "а"	Алагирский	15:07:0020203:257	003002000000 Земли населенных пунктов	Для ведения садоводства	13	13:021	500	127,76	63 880,00
2858	Северная Осетия - Алания респ, р-н Алагирский, Садоводческое некоммерческое товарищество "Геолог", сад № 83	Алагирский	15:07:0020203:258	003002000000 Земли населенных пунктов	Для ведения садоводства	13	13:021	500	127,76	63 880,00
2859	Северная Осетия - Алания респ, р-н Алагирский, СНТ "Геолог", сад №103а	Алагирский	15:07:0020203:259	003002000000 Земли населенных пунктов	Для ведения коллективного садоводства	13	13:021	500	127,76	63 880,00
2860	Северная Осетия - Алания респ, р-н Алагирский, СНТ "Геолог", сад № 104а	Алагирский	15:07:0020203:260	003002000000 Земли населенных пунктов	Для ведения коллективного садоводства	13	13:021	500	127,76	63 880,00
2861	Северная Осетия - Алания респ, р-н Алагирский, СНТ "Геолог", сад №104	Алагирский	15:07:0020203:261	003002000000 Земли населенных пунктов	Для ведения коллективного садоводства	13	13:021	500	127,76	63 880,00
2862	Респ. Северная Осетия-Алания, р-н Алагирский, СНТ "Геолог", сад № 103	Алагирский	15:07:0020203:262	003002000000 Земли населенных пунктов	Для ведения коллективного садоводства	13	13:021	500	127,76	63 880,00
2863	Северная Осетия - Алания респ, р-н Алагирский, в районе с. Дуарикау, участок №68	Алагирский	15:07:0020203:264	003001000000 Земли сельскохозяйственного назначения	Для ведения личного подсобного хозяйства	1	01:160	1 500	9,57	14 355,00
2864	Республика Северная Осетия-Алания, р-н Алагирский, СНТ "Геолог", сад № 121	Алагирский	15:07:0020203:265	003002000000 Земли населенных пунктов	Для ведения садоводства	13	13:021	964	127,76	123 160,64
2865	Республика Северная Осетия-Алания, р-н Алагирский, СНТ "Геолог", сад № 120	Алагирский	15:07:0020203:266	003002000000 Земли населенных пунктов	Для ведения садоводства	13	13:021	954	127,76	121 883,04
2866	Республика Северная Осетия-Алания, р-н Алагирский, с. Кодахджин, СНТ "Геолог", участок № 138	Алагирский	15:07:0020203:267	003002000000 Земли населенных пунктов	Для ведения коллективного садоводства	13	13:021	970	127,76	123 927,20
2867	Республика Северная Осетия-Алания, р-н Алагирский, СНТ "Геолог", сад № 122	Алагирский	15:07:0020203:268	003002000000 Земли населенных пунктов	Для ведения садоводства	13	13:021	973	127,76	124 310,48
2868	Республика Северная Осетия-Алания, р-н Алагирский, СНТ "Геолог", сад № 127	Алагирский	15:07:0020203:269	003002000000 Земли населенных пунктов	Для ведения садоводства	13	13:021	998	127,76	127 504,48
2869	Респ Северная Осетия - Алания, р-н Алагирский, северо-западнее с Майрамадаг, из земель совхоза "Майрамадаг"	Алагирский	15:07:0020203:27	003001000000 Земли сельскохозяйственного назначения	Овощеводство	1	01:030	394 694	9,57	3 777 221,58
2870	Северная Осетия - Алания респ, р-н Алагирский, в районе с.Дуарикау, участок № 15/1	Алагирский	15:07:0020203:270	003001000000 Земли сельскохозяйственного назначения	Для ведения личного подсобного хозяйства	1	01:160	1 500	9,57	14 355,00
2871	Северная Осетия - Алания респ, р-н Алагирский, в районе с. Дуарикау, участок № 56/1	Алагирский	15:07:0020203:272	003001000000 Земли сельскохозяйственного назначения	Для ведения личного подсобного хозяйства	1	01:160	1 500	9,57	14 355,00
2872	Северная Осетия - Алания респ, р-н Алагирский, в районе с Дуарикау участок №3/1	Алагирский	15:07:0020203:273	003001000000 Земли сельскохозяйственного назначения	Для ведения личного подсобного хозяйства	1	01:160	1 500	9,57	14 355,00
2873	Северная Осетия - Алания респ, р-н Алагирский, в районе с. Дуарикау, участок № 52/1	Алагирский	15:07:0020203:274	003001000000 Земли сельскохозяйственного назначения	Для ведения личного подсобного хозяйства	1	01:160	1 500	9,57	14 355,00
2874	Северная Осетия - Алания респ, р-н Алагирский, СНТ "Геолог", сад № 107	Алагирский	15:07:0020203:275	003002000000 Земли населенных пунктов	Для ведения садоводства	13	13:021	600	127,76	76 656,00
2875	Северная Осетия - Алания респ, р-н Алагирский, район с. Дуарикау, участок №48	Алагирский	15:07:0020203:276	003001000000 Земли сельскохозяйственного назначения	Для ведения личного подсобного хозяйства	1	01:160	1 500	9,57	14 355,00
2876	Северная Осетия - Алания респ, р-н Алагирский, с. Майрамадаг, ул Базова, 60	Алагирский	15:07:0020203:277	003002000000 Земли населенных пунктов	Для ведения личного подсобного хозяйства	13	02:020	3 000	342,90	1 028 700,00
2877	Северная Осетия - Алания респ, р-н Алагирский, с. Майрамадаг, ул Базова, 62	Алагирский	15:07:0020203:278	003002000000 Земли населенных пунктов	Для ведения личного подсобного хозяйства	13	02:020	3 000	342,90	1 028 700,00
2878	Северная Осетия - Алания респ, р-н Алагирский, район с.Дуарикау, участок № 38	Алагирский	15:07:0020203:279	003001000000 Земли сельскохозяйственного назначения	Ведение личного подсобного хозяйства	1	01:160	2 000	9,57	19 140,00
2879	Респ. Северная Осетия - Алания, р-н Алагирский	Алагирский	15:07:0020203:28	003001000000 Земли сельскохозяйственного назначения	Для сельскохозяйственного производства	1	01:010	1 237 583	9,57	11 843 669,31
2880	Северная Осетия - Алания респ, р-н Алагирский, в районе с Дуарикау, участок 7/1	Алагирский	15:07:0020203:280	003001000000 Земли сельскохозяйственного назначения	Для ведения личного подсобного хозяйства	1	01:160	1 500	9,57	14 355,00
2881	Северная Осетия - Алания респ, р-н Алагирский, в районе с Кодахджин, с левой стороны автодороги "Владикавказ-Алагир", участок №35/1	Алагирский	15:07:0020203:281	003001000000 Земли сельскохозяйственного назначения	Для ведения личного подсобного хозяйства	1	01:160	2 904	9,57	27 791,28
2882	Северная Осетия - Алания респ, р-н Алагирский, в районе с. Дуарикау, участок №1/1	Алагирский	15:07:0020203:282	003001000000 Земли сельскохозяйственного назначения	Сельскохозяйственное использование	1	01:010	1 500	9,57	14 355,00
2883	Северная Осетия - Алания респ, р-н Алагирский, СНТ "Геолог", сад № 89	Алагирский	15:07:0020203:283	003002000000 Земли населенных пунктов	Для ведения коллективного садоводства	13	13:021	503	127,76	64 263,28
2884	Северная Осетия - Алания респ, р-н Алагирский, СНТ "Геолог", сад №89а	Алагирский	15:07:0020203:284	003002000000 Земли населенных пунктов	Для ведения коллективного садоводства	13	13:021	500	127,76	63 880,00
2885	Северная Осетия - Алания респ, р-н Алагирский, восточнее с.Майрамадаг	Алагирский	15:07:0020203:285	003001000000 Земли сельскохозяйственного назначения	Для организации садоводческого некоммерческого товарищества "Майрамадаг-2012"	13	13:021	57 560	180,02	10 361 951,20
2886	Северная Осетия - Алания респ, р-н Алагирский, в районе с.Дуарикау, участок № 31/1	Алагирский	15:07:0020203:287	003001000000 Земли сельскохозяйственного назначения	Для ведения личного подсобного хозяйства	1	01:160	1 500	9,57	14 355,00
2887	Северная Осетия - Алания респ, р-н Алагирский, в районе с. Дуарикау, участок № 10/1	Алагирский	15:07:0020203:288	003001000000 Земли сельскохозяйственного назначения	Для ведения личного подсобного хозяйства	1	01:160	1 500	9,57	14 355,00
2888	Респ Северная Осетия - Алания, р-н Алагирский	Алагирский	15:07:0020203:29	003001000000 Земли сельскохозяйственного назначения	Для сельскохозяйственного производства	1	01:010	169 998	9,57	1 626 880,86
2889	Респ Северная Осетия-Алания, р-н Алагирский, южнее с. Майрамадаг	Алагирский	15:07:0020203:292	003001000000 Земли сельскохозяйственного назначения	Для сельскохозяйственного производства	1	01:010	218 622	9,57	2 092 212,54
2890	Респ. Северная Осетия-Алания, р-н Алагирский, в районе северо-восточной окраины с. Кодахджин	Алагирский	15:07:0020203:293	003002000000 Земли населенных пунктов	Для производства сельскохозяйственной продукции	1	01:081	15 000	6,09	91 350,00
2891	Респ. Северная Осетия-Алания, р-н Алагирский, в районе северо-восточной окраины с. Кодахджин	Алагирский	15:07:0020203:294	003002000000 Земли населенных пунктов	Для производства сельскохозяйственной продукции	1	01:081	15 000	6,09	91 350,00

№ п/п	Местоположение ЗУ	Район	Кадастровый номер ЗУ	Категория земель	Разрешенное использование по документу	Код вида разрешенного использования (в соответствии с классификатором видов разрешенного использования земельных участков)	Вид использования объектов недвижимости	Площадь	УПКС	КС
2892	Северная Осетия - Алания респ, Алагирский район, СНТ "Геолог", сад № 114а	Алагирский	15:07:0020203:295	003002000000 Земли населенных пунктов	Для ведения коллективного садоводства	13	13:021	505	127,76	64 518,80
2893	Северная Осетия - Алания респ, р-н Алагирский, район с. Дзуарикау, участок № 61/1	Алагирский	15:07:0020203:296	003001000000 Земли сельскохозяйственного назначения	Для ведения личного подсобного хозяйства	1	01:160	1 500	9,57	14 355,00
2894	Респ. Северная Осетия-Алания, р-н Алагирский, СНТ "Геолог" сад №114	Алагирский	15:07:0020203:297	003002000000 Земли населенных пунктов	Для ведения коллективного садоводства	13	13:021	495	127,76	63 241,20
2895	Северная Осетия - Алания респ, р-н Алагирский, в районе с. Кодахджин, Садоводческое некоммерческое товарищество "Кодахджин 2010", участок № 1	Алагирский	15:07:0020203:298	003001000000 Земли сельскохозяйственного назначения	Для развития садоводства	13	13:021	969	127,76	123 799,44
2896	Северная Осетия - Алания респ, р-н Алагирский, в районе с. Кодахджин, Садоводческое некоммерческое товарищество "Кодахджин 2010", участок № 2	Алагирский	15:07:0020203:299	003001000000 Земли сельскохозяйственного назначения	Для развития садоводства	13	13:021	974	127,76	124 438,24
2897	Респ. Северная Осетия - Алания, р-н Алагирский, на западной окраине с. Майрамадаг, рядом с базой отдыха завода ""Электроцинк"".	Алагирский	15:07:0020203:30	003001000000 Земли сельскохозяйственного назначения	Для ведения личного подсобного хозяйства	1	01:160	3 000	9,57	28 710,00
2898	Северная Осетия - Алания респ, р-н Алагирский, в районе с. Кодахджин, Садоводческое некоммерческое товарищество "Кодахджин 2010", участок № 3	Алагирский	15:07:0020203:300	003001000000 Земли сельскохозяйственного назначения	Для развития садоводства	13	13:021	976	127,76	124 693,76
2899	Северная Осетия - Алания респ, р-н Алагирский, в районе с. Кодахджин, Садоводческое некоммерческое товарищество "Кодахджин 2010", участок № 4	Алагирский	15:07:0020203:301	003001000000 Земли сельскохозяйственного назначения	Для развития садоводства	13	13:021	977	127,76	124 821,52
2900	Северная Осетия - Алания респ, р-н Алагирский, в районе с. Кодахджин, Садоводческое некоммерческое товарищество "Кодахджин 2010", участок № 6	Алагирский	15:07:0020203:302	003001000000 Земли сельскохозяйственного назначения	Для развития садоводства	13	13:021	978	127,76	124 949,28
2901	Северная Осетия - Алания респ, р-н Алагирский, в районе с. Кодахджин, Садоводческое некоммерческое товарищество "Кодахджин 2010", участок № 8	Алагирский	15:07:0020203:304	003001000000 Земли сельскохозяйственного назначения	Для развития садоводства	13	13:021	980	127,76	125 204,80
2902	Северная Осетия - Алания респ, р-н Алагирский, в районе с. Кодахджин, Садоводческое некоммерческое товарищество "Кодахджин 2010"	Алагирский	15:07:0020203:305	003001000000 Земли сельскохозяйственного назначения	Для развития садоводства	13	13:021	18 663	127,76	2 384 384,88
2903	Северная Осетия - Алания респ, р-н Алагирский, в районе с. Кодахджин, Садоводческое некоммерческое товарищество "Кодахджин 2010", участок № 5	Алагирский	15:07:0020203:306	003001000000 Земли сельскохозяйственного назначения	Для развития садоводства	13	13:021	977	127,76	124 821,52
2904	Северная Осетия - Алания респ, р-н Алагирский, в районе с. Кодахджин, Садоводческое некоммерческое товарищество "Кодахджин 2010", участок № 10	Алагирский	15:07:0020203:307	003001000000 Земли сельскохозяйственного назначения	Для развития садоводства	13	13:021	531	127,76	67 840,56
2905	Северная Осетия - Алания респ, р-н Алагирский, в районе с. Кодахджин, Садоводческое некоммерческое товарищество "Кодахджин 2010", участок № 11	Алагирский	15:07:0020203:308	003001000000 Земли сельскохозяйственного назначения	Для развития садоводства	13	13:021	497	127,76	63 496,72
2906	Северная Осетия - Алания респ, р-н Алагирский, в районе с. Кодахджин, Садоводческое некоммерческое товарищество "Кодахджин 2010", участок № 12	Алагирский	15:07:0020203:309	003001000000 Земли сельскохозяйственного назначения	Для развития садоводства	13	13:021	500	127,76	63 880,00
2907	Респ. Северная Осетия - Алания, р-н Алагирский, на западной окраине с. Майрамадаг, рядом с базой отдыха "Электроцинк"	Алагирский	15:07:0020203:31	003001000000 Земли сельскохозяйственного назначения	Для ведения личного подсобного хозяйства	1	01:160	2 600	9,57	24 882,00
2908	Северная Осетия - Алания респ, р-н Алагирский, в районе с. Кодахджин, Садоводческое некоммерческое товарищество "Кодахджин 2010", участок № 13	Алагирский	15:07:0020203:310	003001000000 Земли сельскохозяйственного назначения	Для развития садоводства	13	13:021	997	127,76	127 376,72
2909	Северная Осетия - Алания респ, р-н Алагирский, в районе с. Кодахджин, Садоводческое некоммерческое товарищество "Кодахджин 2010", участок № 14	Алагирский	15:07:0020203:311	003001000000 Земли сельскохозяйственного назначения	Для развития садоводства	13	13:021	997	127,76	127 376,72
2910	Северная Осетия - Алания респ, р-н Алагирский, в районе с. Кодахджин, Садоводческое некоммерческое товарищество "Кодахджин 2010", участок № 15	Алагирский	15:07:0020203:312	003001000000 Земли сельскохозяйственного назначения	Для развития садоводства	13	13:021	1 081	127,76	138 108,56
2911	Северная Осетия - Алания респ, р-н Алагирский, в районе с. Кодахджин, Садоводческое некоммерческое товарищество "Кодахджин 2010", участок № 16	Алагирский	15:07:0020203:313	003001000000 Земли сельскохозяйственного назначения	Для развития садоводства	13	13:021	1 083	127,76	138 364,08
2912	Северная Осетия - Алания респ, р-н Алагирский, в районе с. Кодахджин, Садоводческое некоммерческое товарищество "Кодахджин 2010", участок № 17	Алагирский	15:07:0020203:314	003001000000 Земли сельскохозяйственного назначения	Для развития садоводства	13	13:021	1 082	127,76	138 236,32
2913	Северная Осетия - Алания респ, р-н Алагирский, в районе с. Кодахджин, Садоводческое некоммерческое товарищество "Кодахджин 2010", участок № 18	Алагирский	15:07:0020203:315	003001000000 Земли сельскохозяйственного назначения	Для развития садоводства	13	13:021	496	127,76	63 368,96
2914	Северная Осетия - Алания респ, р-н Алагирский, в районе с. Кодахджин, Садоводческое некоммерческое товарищество "Кодахджин 2010", участок № 19	Алагирский	15:07:0020203:316	003001000000 Земли сельскохозяйственного назначения	Для развития садоводства	13	13:021	494	127,76	63 113,44
2915	Северная Осетия - Алания респ, р-н Алагирский, в районе с. Кодахджин, Садоводческое некоммерческое товарищество "Кодахджин 2010", участок № 20	Алагирский	15:07:0020203:317	003001000000 Земли сельскохозяйственного назначения	Для развития садоводства	13	13:021	1 056	127,76	134 914,56
2916	Северная Осетия - Алания респ, р-н Алагирский, в районе с. Кодахджин, Садоводческое некоммерческое товарищество "Кодахджин 2010", участок № 21	Алагирский	15:07:0020203:318	003001000000 Земли сельскохозяйственного назначения	Для развития садоводства	13	13:021	499	127,76	63 752,24
2917	Северная Осетия - Алания респ, р-н Алагирский, в районе с. Кодахджин, Садоводческое некоммерческое товарищество "Кодахджин 2010", участок № 22	Алагирский	15:07:0020203:319	003001000000 Земли сельскохозяйственного назначения	Для развития садоводства	13	13:021	501	127,76	64 007,76
2918	Северная Осетия - Алания респ, р-н Алагирский, в районе с. Кодахджин, Садоводческое некоммерческое товарищество "Кодахджин 2010", участок № 23	Алагирский	15:07:0020203:320	003001000000 Земли сельскохозяйственного назначения	Для развития садоводства	13	13:021	999	127,76	127 632,24
2919	Северная Осетия - Алания респ, р-н Алагирский, в районе с. Кодахджин, Садоводческое некоммерческое товарищество "Кодахджин 2010", участок № 24	Алагирский	15:07:0020203:321	003001000000 Земли сельскохозяйственного назначения	Для развития садоводства	13	13:021	503	127,76	64 263,28
2920	Северная Осетия - Алания респ, р-н Алагирский, в районе с. Кодахджин, Садоводческое некоммерческое товарищество "Кодахджин 2010", участок № 25	Алагирский	15:07:0020203:322	003001000000 Земли сельскохозяйственного назначения	Для развития садоводства	13	13:021	497	127,76	63 496,72
2921	Северная Осетия - Алания респ, р-н Алагирский, в районе с. Кодахджин, Садоводческое некоммерческое товарищество "Кодахджин 2010", участок № 26	Алагирский	15:07:0020203:323	003001000000 Земли сельскохозяйственного назначения	Для развития садоводства	13	13:021	988	127,76	126 226,88
2922	Северная Осетия - Алания респ, р-н Алагирский, в районе с. Кодахджин, Садоводческое некоммерческое товарищество "Кодахджин 2010", участок № 27	Алагирский	15:07:0020203:324	003001000000 Земли сельскохозяйственного назначения	Для развития садоводства	13	13:021	996	127,76	127 248,96
2923	Северная Осетия - Алания респ, р-н Алагирский, в районе с. Кодахджин, Садоводческое некоммерческое товарищество "Кодахджин 2010", участок № 28	Алагирский	15:07:0020203:325	003001000000 Земли сельскохозяйственного назначения	Для развития садоводства	13	13:021	997	127,76	127 376,72
2924	Северная Осетия - Алания респ, р-н Алагирский, в районе с. Кодахджин, Садоводческое некоммерческое товарищество "Кодахджин 2010", участок № 29	Алагирский	15:07:0020203:326	003001000000 Земли сельскохозяйственного назначения	Для развития садоводства	13	13:021	997	127,76	127 376,72
2925	Северная Осетия - Алания респ, р-н Алагирский, в районе с. Кодахджин, Садоводческое некоммерческое товарищество "Кодахджин 2010", участок № 30	Алагирский	15:07:0020203:327	003001000000 Земли сельскохозяйственного назначения	Для развития садоводства	13	13:021	997	127,76	127 376,72
2926	Северная Осетия - Алания респ, р-н Алагирский, в районе с. Кодахджин, Садоводческое некоммерческое товарищество "Кодахджин 2010", участок № 31	Алагирский	15:07:0020203:328	003001000000 Земли сельскохозяйственного назначения	Для развития садоводства	13	13:021	998	127,76	127 504,48
2927	Северная Осетия - Алания респ, р-н Алагирский, в районе с. Кодахджин, Садоводческое некоммерческое товарищество "Кодахджин 2010", участок № 32	Алагирский	15:07:0020203:329	003001000000 Земли сельскохозяйственного назначения	Для развития садоводства	13	13:021	998	127,76	127 504,48
2928	Респ. Северная Осетия - Алания, р-н Алагирский, с. Кодахджин, СНО "Геолог", сад № 19	Алагирский	15:07:0020203:33	003002000000 Земли населенных пунктов	Под садоводство	13	13:021	999	127,76	127 632,24
2929	Северная Осетия - Алания респ, р-н Алагирский, в районе с. Кодахджин, Садоводческое некоммерческое товарищество "Кодахджин 2010", участок № 33	Алагирский	15:07:0020203:330	003001000000 Земли сельскохозяйственного назначения	Для развития садоводства	13	13:021	995	127,76	127 121,20
2930	Северная Осетия - Алания респ, р-н Алагирский, в районе с. Кодахджин, Садоводческое некоммерческое товарищество "Кодахджин 2010", участок № 34	Алагирский	15:07:0020203:331	003001000000 Земли сельскохозяйственного назначения	Для развития садоводства	13	13:021	997	127,76	127 376,72
2931	Северная Осетия - Алания респ, р-н Алагирский, в районе с. Кодахджин, Садоводческое некоммерческое товарищество "Кодахджин 2010", участок № 35	Алагирский	15:07:0020203:332	003001000000 Земли сельскохозяйственного назначения	Для развития садоводства	13	13:021	997	127,76	127 376,72
2932	Северная Осетия - Алания респ, р-н Алагирский, в районе с. Кодахджин, Садоводческое некоммерческое товарищество "Кодахджин 2010", участок № 36	Алагирский	15:07:0020203:333	003001000000 Земли сельскохозяйственного назначения	Для развития садоводства	13	13:021	997	127,76	127 376,72

№ п/п	Местоположение ЗУ	Район	Кадастровый номер ЗУ	Категория земель	Разрешенное использование по документу	Код вида разрешенного использования (в соответствии с классификатором видов разрешенного использования земельных участков)	Вид использования объектов недвижимости	Площадь	УПКС	КС
2933	Северная Осетия - Алания респ, р-н Алагирский, в районе с. Кодахджин, Садоводческое некоммерческое товарищество "Кодахджин 2010", участок № 37	Алагирский	15:07:0020203:334	003001000000 Земли сельскохозяйственного назначения	Для развития садоводства	13	13:021	997	127,76	127 376,72
2934	Северная Осетия - Алания респ, р-н Алагирский, в районе с. Кодахджин, Садоводческое некоммерческое товарищество "Кодахджин 2010", участок № 39	Алагирский	15:07:0020203:335	003001000000 Земли сельскохозяйственного назначения	Для развития садоводства	13	13:021	1 002	127,76	128 015,52
2935	Северная Осетия - Алания респ, р-н Алагирский, в районе с. Кодахджин, Садоводческое некоммерческое товарищество "Кодахджин 2010", участок № 38	Алагирский	15:07:0020203:336	003001000000 Земли сельскохозяйственного назначения	Для развития садоводства	13	13:021	997	127,76	127 376,72
2936	Северная Осетия - Алания респ, р-н Алагирский, в районе с. Кодахджин, Садоводческое некоммерческое товарищество "Кодахджин 2010", участок № 42	Алагирский	15:07:0020203:338	003001000000 Земли сельскохозяйственного назначения	Для развития садоводства	13	13:021	800	127,76	102 208,00
2937	Республика Северная Осетия-Алания, р-н Алагирский	Алагирский	15:07:0020203:34	003001000000 Земли сельскохозяйственного назначения	Сельхозпроизводство	1	01:010	5 200 000	9,57	49 764 000,00
2938	Северная Осетия - Алания респ, р-н Алагирский, в районе с. Кодахджин, Садоводческое некоммерческое товарищество "Кодахджин 2010", участок № 43	Алагирский	15:07:0020203:340	003001000000 Земли сельскохозяйственного назначения	Для развития садоводства	13	13:021	988	127,76	126 226,88
2939	Северная Осетия - Алания респ, р-н Алагирский, в районе с. Кодахджин, Садоводческое некоммерческое товарищество "Кодахджин 2010", участок № 44	Алагирский	15:07:0020203:341	003001000000 Земли сельскохозяйственного назначения	Для развития садоводства	13	13:021	1 002	127,76	128 015,52
2940	Северная Осетия - Алания респ, р-н Алагирский, в районе с. Кодахджин, Садоводческое некоммерческое товарищество "Кодахджин 2010", участок № 45	Алагирский	15:07:0020203:342	003001000000 Земли сельскохозяйственного назначения	Для развития садоводства	13	13:021	998	127,76	127 504,48
2941	Северная Осетия - Алания респ, р-н Алагирский, в районе с. Кодахджин, Садоводческое некоммерческое товарищество "Кодахджин 2010", участок № 47	Алагирский	15:07:0020203:343	003001000000 Земли сельскохозяйственного назначения	Для развития садоводства	13	13:021	998	127,76	127 504,48
2942	Северная Осетия - Алания респ, р-н Алагирский, в районе с. Кодахджин, Садоводческое некоммерческое товарищество "Кодахджин 2010", участок № 46	Алагирский	15:07:0020203:344	003001000000 Земли сельскохозяйственного назначения	Для развития садоводства	13	13:021	997	127,76	127 376,72
2943	Северная Осетия - Алания респ, р-н Алагирский, в районе с. Кодахджин, Садоводческое некоммерческое товарищество "Кодахджин 2010", участок № 48	Алагирский	15:07:0020203:345	003001000000 Земли сельскохозяйственного назначения	Для развития садоводства	13	13:021	996	127,76	127 248,96
2944	Северная Осетия - Алания респ, р-н Алагирский, в районе с. Кодахджин, Садоводческое некоммерческое товарищество "Кодахджин 2010", участок № 49	Алагирский	15:07:0020203:346	003001000000 Земли сельскохозяйственного назначения	Для развития садоводства	13	13:021	996	127,76	127 248,96
2945	Северная Осетия - Алания респ, р-н Алагирский, в районе с. Кодахджин, Садоводческое некоммерческое товарищество "Кодахджин 2010", участок № 50	Алагирский	15:07:0020203:347	003001000000 Земли сельскохозяйственного назначения	Для развития садоводства	13	13:021	997	127,76	127 376,72
2946	Северная Осетия - Алания респ, р-н Алагирский, в районе с. Кодахджин, Садоводческое некоммерческое товарищество "Кодахджин 2010", участок № 51	Алагирский	15:07:0020203:348	003001000000 Земли сельскохозяйственного назначения	Для развития садоводства	13	13:021	995	127,76	127 121,20
2947	Северная Осетия - Алания респ, р-н Алагирский, в районе с. Кодахджин, Садоводческое некоммерческое товарищество "Кодахджин 2010", участок № 52	Алагирский	15:07:0020203:349	003001000000 Земли сельскохозяйственного назначения	Для развития садоводства	13	13:021	995	127,76	127 121,20
2948	Республика Северная Осетия-Алания, р-н Алагирский	Алагирский	15:07:0020203:35	003001000000 Земли сельскохозяйственного назначения	Сельхозпроизводство	1	01:010	4 010 000	9,57	38 375 700,00
2949	Северная Осетия - Алания респ, р-н Алагирский, в районе с. Кодахджин, Садоводческое некоммерческое товарищество "Кодахджин 2010", участок № 55	Алагирский	15:07:0020203:351	003001000000 Земли сельскохозяйственного назначения	Для развития садоводства	13	13:021	995	127,76	127 121,20
2950	Северная Осетия - Алания респ, р-н Алагирский, в районе с. Кодахджин, Садоводческое некоммерческое товарищество "Кодахджин 2010", участок № 54	Алагирский	15:07:0020203:352	003001000000 Земли сельскохозяйственного назначения	Для развития садоводства	13	13:021	995	127,76	127 121,20
2951	Северная Осетия - Алания респ, р-н Алагирский, в районе с. Кодахджин, Садоводческое некоммерческое товарищество "Кодахджин 2010", участок № 56	Алагирский	15:07:0020203:353	003001000000 Земли сельскохозяйственного назначения	Для развития садоводства	13	13:021	996	127,76	127 248,96
2952	Северная Осетия - Алания респ, р-н Алагирский, в районе с. Кодахджин, Садоводческое некоммерческое товарищество "Кодахджин 2010", участок № 57	Алагирский	15:07:0020203:354	003001000000 Земли сельскохозяйственного назначения	Для развития садоводства	13	13:021	996	127,76	127 248,96
2953	Северная Осетия - Алания респ, р-н Алагирский, в районе с. Кодахджин, Садоводческое некоммерческое товарищество "Кодахджин 2010", участок № 58	Алагирский	15:07:0020203:355	003001000000 Земли сельскохозяйственного назначения	Для развития садоводства	13	13:021	494	127,76	63 113,44
2954	Северная Осетия - Алания респ, р-н Алагирский, в районе с. Кодахджин, Садоводческое некоммерческое товарищество "Кодахджин 2010", участок № 59	Алагирский	15:07:0020203:356	003001000000 Земли сельскохозяйственного назначения	Для развития садоводства	13	13:021	505	127,76	64 518,80
2955	Северная Осетия - Алания респ, р-н Алагирский, в районе с. Кодахджин, Садоводческое некоммерческое товарищество "Кодахджин 2010", участок № 60	Алагирский	15:07:0020203:357	003001000000 Земли сельскохозяйственного назначения	Для развития садоводства	13	13:021	999	127,76	127 632,24
2956	Северная Осетия - Алания респ, р-н Алагирский, в районе с. Кодахджин, Садоводческое некоммерческое товарищество "Кодахджин 2010", участок № 61	Алагирский	15:07:0020203:358	003001000000 Земли сельскохозяйственного назначения	Для развития садоводства	13	13:021	999	127,76	127 632,24
2957	Северная Осетия - Алания респ, р-н Алагирский, в районе с. Кодахджин, Садоводческое некоммерческое товарищество "Кодахджин 2010", участок № 62	Алагирский	15:07:0020203:359	003001000000 Земли сельскохозяйственного назначения	Для развития садоводства	13	13:021	994	127,76	126 993,44
2958	Северная Осетия - Алания респ, р-н Алагирский, в районе с. Кодахджин, Садоводческое некоммерческое товарищество "Кодахджин 2010", участок № 63	Алагирский	15:07:0020203:360	003001000000 Земли сельскохозяйственного назначения	Для развития садоводства	13	13:021	994	127,76	126 993,44
2959	Северная Осетия - Алания респ, р-н Алагирский, в районе с. Кодахджин, Садоводческое некоммерческое товарищество "Кодахджин 2010", участок № 64	Алагирский	15:07:0020203:361	003001000000 Земли сельскохозяйственного назначения	Для развития садоводства	13	13:021	995	127,76	127 121,20
2960	Северная Осетия - Алания респ, р-н Алагирский, в районе с. Кодахджин, Садоводческое некоммерческое товарищество "Кодахджин 2010", участок № 66	Алагирский	15:07:0020203:362	003001000000 Земли сельскохозяйственного назначения	Для развития садоводства	13	13:021	995	127,76	127 121,20
2961	Северная Осетия - Алания респ, р-н Алагирский, в районе с. Кодахджин, Садоводческое некоммерческое товарищество "Кодахджин 2010", участок № 65	Алагирский	15:07:0020203:363	003001000000 Земли сельскохозяйственного назначения	Для развития садоводства	13	13:021	995	127,76	127 121,20
2962	Северная Осетия - Алания респ, р-н Алагирский, в районе с. Кодахджин, Садоводческое некоммерческое товарищество "Кодахджин 2010", участок № 67	Алагирский	15:07:0020203:364	003001000000 Земли сельскохозяйственного назначения	Для развития садоводства	13	13:021	995	127,76	127 121,20
2963	Северная Осетия - Алания респ, р-н Алагирский, в районе с. Кодахджин, Садоводческое некоммерческое товарищество "Кодахджин 2010", участок № 68	Алагирский	15:07:0020203:365	003001000000 Земли сельскохозяйственного назначения	Для развития садоводства	13	13:021	996	127,76	127 248,96
2964	Северная Осетия - Алания респ, р-н Алагирский, в районе с. Кодахджин, Садоводческое некоммерческое товарищество "Кодахджин 2010", участок № 69	Алагирский	15:07:0020203:366	003001000000 Земли сельскохозяйственного назначения	Для развития садоводства	13	13:021	996	127,76	127 248,96
2965	Северная Осетия - Алания респ, р-н Алагирский, в районе с. Кодахджин, Садоводческое некоммерческое товарищество "Кодахджин 2010", участок № 70	Алагирский	15:07:0020203:367	003001000000 Земли сельскохозяйственного назначения	Для развития садоводства	13	13:021	998	127,76	127 504,48
2966	Северная Осетия - Алания респ, р-н Алагирский, в районе с. Кодахджин, Садоводческое некоммерческое товарищество "Кодахджин 2010", участок № 72	Алагирский	15:07:0020203:368	003001000000 Земли сельскохозяйственного назначения	Для развития садоводства	13	13:021	998	127,76	127 504,48
2967	Северная Осетия - Алания респ, р-н Алагирский, в районе с. Кодахджин, Садоводческое некоммерческое товарищество "Кодахджин 2010", участок № 71	Алагирский	15:07:0020203:369	003001000000 Земли сельскохозяйственного назначения	Для развития садоводства	13	13:021	998	127,76	127 504,48
2968	Республика Северная Осетия-Алания, р-н Алагирский	Алагирский	15:07:0020203:37	003001000000 Земли сельскохозяйственного назначения	Сельхозпроизводство	1	01:010	120 400	9,57	1 152 228,00
2969	Северная Осетия - Алания респ, р-н Алагирский, в районе с. Кодахджин, Садоводческое некоммерческое товарищество "Кодахджин 2010", участок № 73	Алагирский	15:07:0020203:370	003001000000 Земли сельскохозяйственного назначения	Для развития садоводства	13	13:021	998	127,76	127 504,48
2970	Северная Осетия - Алания респ, р-н Алагирский, в районе с. Кодахджин, Садоводческое некоммерческое товарищество "Кодахджин 2010", участок № 74	Алагирский	15:07:0020203:371	003001000000 Земли сельскохозяйственного назначения	Для развития садоводства	13	13:021	997	127,76	127 376,72
2971	Северная Осетия - Алания респ, р-н Алагирский, в районе с. Кодахджин, Садоводческое некоммерческое товарищество "Кодахджин 2010", участок № 75	Алагирский	15:07:0020203:372	003001000000 Земли сельскохозяйственного назначения	Для развития садоводства	13	13:021	998	127,76	127 504,48
2972	Северная Осетия - Алания респ, р-н Алагирский, в районе с. Кодахджин, Садоводческое некоммерческое товарищество "Кодахджин 2010", участок № 76	Алагирский	15:07:0020203:373	003001000000 Земли сельскохозяйственного назначения	Для развития садоводства	13	13:021	1 001	127,76	127 887,76

№ п/п	Местоположение ЗУ	Район	Кадастровый номер ЗУ	Категория земель	Разрешенное использование по документу	Код вида разрешенного использования (в соответствии с классификатором видов разрешенного использования земельных участков)	Вид использования объектов недвижимости	Площадь	УПКС	КС
2973	Северная Осетия - Алания респ, р-н Алагирский, в районе с. Кодахджин, Садоводческое некоммерческое товарищество "Кодахджин 2010", участок № 77	Алагирский	15:07:0020203:374	003001000000 Земли сельскохозяйственного назначения	Для развития садоводства	13	13:021	996	127,76	127 248,96
2974	Северная Осетия - Алания респ, р-н Алагирский, в районе с. Кодахджин, Садоводческое некоммерческое товарищество "Кодахджин 2010", участок № 78	Алагирский	15:07:0020203:375	003001000000 Земли сельскохозяйственного назначения	Для развития садоводства	13	13:021	1 000	127,76	127 760,00
2975	Северная Осетия - Алания респ, р-н Алагирский, в районе с. Кодахджин, Садоводческое некоммерческое товарищество "Кодахджин 2010", участок № 79	Алагирский	15:07:0020203:376	003001000000 Земли сельскохозяйственного назначения	Для развития садоводства	13	13:021	615	127,76	78 572,40
2976	Северная Осетия - Алания респ, р-н Алагирский, в районе с. Кодахджин, Садоводческое некоммерческое товарищество "Кодахджин 2010", участок № 80	Алагирский	15:07:0020203:377	003001000000 Земли сельскохозяйственного назначения	Для развития садоводства	13	13:021	640	127,76	81 766,40
2977	Северная Осетия - Алания респ, р-н Алагирский, в районе с. Кодахджин, Садоводческое некоммерческое товарищество "Кодахджин 2010", участок № 81	Алагирский	15:07:0020203:378	003001000000 Земли сельскохозяйственного назначения	Для развития садоводства	13	13:021	1 011	127,76	129 165,36
2978	Северная Осетия - Алания респ, р-н Алагирский, в районе с. Кодахджин, Садоводческое некоммерческое товарищество "Кодахджин 2010", участок № 82	Алагирский	15:07:0020203:379	003001000000 Земли сельскохозяйственного назначения	Для развития садоводства	13	13:021	997	127,76	127 376,72
2979	Республика Северная Осетия-Алания, р-н Алагирский	Алагирский	15:07:0020203:38	003001000000 Земли сельскохозяйственного назначения	Сельхозпроизводство	1	01:010	2 700	9,57	25 839,00
2980	Северная Осетия - Алания респ, р-н Алагирский, в районе с. Кодахджин, Садоводческое некоммерческое товарищество "Кодахджин 2010", участок № 83	Алагирский	15:07:0020203:380	003001000000 Земли сельскохозяйственного назначения	Для развития садоводства	13	13:021	997	127,76	127 376,72
2981	Северная Осетия - Алания респ, р-н Алагирский, в районе с. Кодахджин, Садоводческое некоммерческое товарищество "Кодахджин 2010", участок № 84	Алагирский	15:07:0020203:381	003001000000 Земли сельскохозяйственного назначения	Для развития садоводства	13	13:021	998	127,76	127 504,48
2982	Северная Осетия - Алания респ, р-н Алагирский, в районе с. Кодахджин, Садоводческое некоммерческое товарищество "Кодахджин 2010", участок № 85	Алагирский	15:07:0020203:382	003001000000 Земли сельскохозяйственного назначения	Для развития садоводства	13	13:021	998	127,76	127 504,48
2983	Северная Осетия - Алания респ, р-н Алагирский, в районе с. Кодахджин, Садоводческое некоммерческое товарищество "Кодахджин 2010", участок № 86	Алагирский	15:07:0020203:383	003001000000 Земли сельскохозяйственного назначения	Для развития садоводства	13	13:021	998	127,76	127 504,48
2984	Северная Осетия - Алания респ, р-н Алагирский, в районе с. Кодахджин, Садоводческое некоммерческое товарищество "Кодахджин 2010", участок № 88	Алагирский	15:07:0020203:384	003001000000 Земли сельскохозяйственного назначения	Для развития садоводства	13	13:021	997	127,76	127 376,72
2985	Северная Осетия - Алания респ, р-н Алагирский, в районе с. Кодахджин, Садоводческое некоммерческое товарищество "Кодахджин 2010", участок № 87	Алагирский	15:07:0020203:385	003001000000 Земли сельскохозяйственного назначения	Для развития садоводства	13	13:021	998	127,76	127 504,48
2986	Северная Осетия - Алания респ, р-н Алагирский, в районе с. Кодахджин, Садоводческое некоммерческое товарищество "Кодахджин 2010", участок № 89	Алагирский	15:07:0020203:386	003001000000 Земли сельскохозяйственного назначения	Для развития садоводства	13	13:021	996	127,76	127 248,96
2987	Северная Осетия - Алания респ, р-н Алагирский, в районе с. Кодахджин, Садоводческое некоммерческое товарищество "Кодахджин 2010", участок № 90	Алагирский	15:07:0020203:387	003001000000 Земли сельскохозяйственного назначения	Для развития садоводства	13	13:021	997	127,76	127 376,72
2988	Северная Осетия - Алания респ, р-н Алагирский, в районе с. Кодахджин, Садоводческое некоммерческое товарищество "Кодахджин 2010", участок № 91	Алагирский	15:07:0020203:388	003001000000 Земли сельскохозяйственного назначения	Для развития садоводства	13	13:021	997	127,76	127 376,72
2989	Северная Осетия - Алания респ, р-н Алагирский, в районе с. Кодахджин, Садоводческое некоммерческое товарищество "Кодахджин 2010", участок № 92	Алагирский	15:07:0020203:389	003001000000 Земли сельскохозяйственного назначения	Для развития садоводства	13	13:021	993	127,76	126 865,68
2990	Республика Северная Осетия-Алания, р-н Алагирский, с. Майрамадаг	Алагирский	15:07:0020203:39	003004000000 Земли особо охраняемых территорий и объектов	Для эксплуатации существующей Базы отдыха	5	05:022	38 570	278,52	10 742 516,40
2991	Северная Осетия - Алания респ, р-н Алагирский, в районе с. Кодахджин, Садоводческое некоммерческое товарищество "Кодахджин 2010", участок № 94	Алагирский	15:07:0020203:390	003001000000 Земли сельскохозяйственного назначения	Для развития садоводства	13	13:021	992	127,76	126 737,92
2992	Северная Осетия - Алания респ, р-н Алагирский, в районе с. Кодахджин, Садоводческое некоммерческое товарищество "Кодахджин 2010", участок № 93	Алагирский	15:07:0020203:391	003001000000 Земли сельскохозяйственного назначения	Для развития садоводства	13	13:021	1 000	127,76	127 760,00
2993	Северная Осетия - Алания респ, р-н Алагирский, в районе с. Кодахджин, Садоводческое некоммерческое товарищество "Кодахджин 2010", участок № 95	Алагирский	15:07:0020203:392	003001000000 Земли сельскохозяйственного назначения	Для развития садоводства	13	13:021	997	127,76	127 376,72
2994	Северная Осетия - Алания респ, р-н Алагирский, в районе с. Кодахджин, Садоводческое некоммерческое товарищество "Кодахджин 2010", участок № 96	Алагирский	15:07:0020203:393	003001000000 Земли сельскохозяйственного назначения	Для развития садоводства	13	13:021	981	127,76	125 332,56
2995	Северная Осетия - Алания респ, р-н Алагирский, в районе с. Кодахджин, Садоводческое некоммерческое товарищество "Кодахджин 2010", участок № 98	Алагирский	15:07:0020203:394	003001000000 Земли сельскохозяйственного назначения	Для развития садоводства	13	13:021	510	127,76	65 157,60
2996	Северная Осетия - Алания респ, р-н Алагирский, в районе с. Кодахджин, Садоводческое некоммерческое товарищество "Кодахджин 2010", участок № 97	Алагирский	15:07:0020203:395	003001000000 Земли сельскохозяйственного назначения	Для развития садоводства	13	13:021	924	127,76	118 050,24
2997	Северная Осетия - Алания респ, р-н Алагирский, в районе с. Кодахджин, Садоводческое некоммерческое товарищество "Кодахджин 2010", участок № 99	Алагирский	15:07:0020203:396	003001000000 Земли сельскохозяйственного назначения	Для развития садоводства	13	13:021	573	127,76	73 206,48
2998	Северная Осетия - Алания респ, р-н Алагирский, в районе с. Кодахджин, Садоводческое некоммерческое товарищество "Кодахджин 2010", участок № 100	Алагирский	15:07:0020203:397	003001000000 Земли сельскохозяйственного назначения	Для развития садоводства	13	13:021	807	127,76	103 102,32
2999	Северная Осетия - Алания респ, р-н Алагирский, в районе с. Кодахджин, Садоводческое некоммерческое товарищество "Кодахджин 2010", участок № 101	Алагирский	15:07:0020203:398	003001000000 Земли сельскохозяйственного назначения	Для развития садоводства	13	13:021	754	127,76	96 331,04
3000	Северная Осетия - Алания респ, р-н Алагирский, в районе с. Кодахджин, Садоводческое некоммерческое товарищество "Кодахджин 2010", участок № 102	Алагирский	15:07:0020203:399	003001000000 Земли сельскохозяйственного назначения	Для развития садоводства	13	13:021	400	127,76	51 104,00
3001	Респ. Северная Осетия - Алания, р-н Алагирский, с. Кодахджин, ул. Карчева, дом 6-1	Алагирский	15:07:0020203:41	003001000000 Земли сельскохозяйственного назначения	Для ведения личного подсобного хозяйства	1	01:160	1 000	9,57	9 570,00
3002	Респ. Северная Осетия - Алания, р-н Алагирский	Алагирский	15:07:0020203:40	003007000000 Земли запаса	Сельхозпроизводство	1	01:010	470 000	9,57	4 497 900,00
3003	Северная Осетия - Алания респ, р-н Алагирский, с. Кодахджин, садоводческое товарищество "Геолог", участок № 84	Алагирский	15:07:0020203:400	003002000000 Земли населенных пунктов	Для ведения садоводства и огородничества	13	13:021	999	127,76	127 632,24
3004	Респ. Северная Осетия-Алания, р-н Алагирский, в районе с. Дзуарикау, участок № 47/1	Алагирский	15:07:0020203:402	003001000000 Земли сельскохозяйственного назначения	Для ведения личного подсобного хозяйства	1	01:160	1 500	9,57	14 355,00
3005	Респ. Северная Осетия-Алания, р-н Алагирский, в районе с.Дзуарикау, участок № 11/1	Алагирский	15:07:0020203:403	003001000000 Земли сельскохозяйственного назначения	Сельскохозяйственное использование	1	01:010	1 500	9,57	14 355,00
3006	Респ. Северная Осетия-Алания, р-н Алагирский, в районе с.Дзуарикау, участок № 2/1	Алагирский	15:07:0020203:404	003001000000 Земли сельскохозяйственного назначения	Сельскохозяйственное использование	1	01:010	1 500	9,57	14 355,00
3007	Северная Осетия - Алания респ, р-н Алагирский, Садоводческое некоммерческое товарищество "Геолог" сад №90 "в"	Алагирский	15:07:0020203:405	003002000000 Земли населенных пунктов	Для ведения коллективного садоводства	13	13:021	499	127,76	63 752,24
3008	Респ. Северная Осетия-Алания, р-н Алагирский, в районе с. Дзуарикау, участок № 9	Алагирский	15:07:0020203:406	003001000000 Земли сельскохозяйственного назначения	Для ведения личного подсобного хозяйства	1	01:160	1 089	9,57	10 421,73
3009	Респ. Северная Осетия-Алания, р-н Алагирский, в районе с. Дзуарикау, участок № 13	Алагирский	15:07:0020203:408	003001000000 Земли сельскохозяйственного назначения	Для ведения личного подсобного хозяйства	1	01:160	1 500	9,57	14 355,00
3010	Северная Осетия - Алания респ, р-н Алагирский, в районе с. Дзуарикау, участок №5	Алагирский	15:07:0020203:409	003001000000 Земли сельскохозяйственного назначения	Для ведения личного подсобного хозяйства	1	01:160	1 500	9,57	14 355,00
3011	Респ. Северная Осетия - Алания, р-н Алагирский, с. Кодахджин	Алагирский	15:07:0020203:41	003001000000 Земли сельскохозяйственного назначения	под сады-огороды	13	13:011	1 000	47,50	47 500,00
3012	Северная Осетия - Алания респ, р-н Алагирский, с левой стороны а/д "Владикавказ-Алагир", на земель бывшего совхоза "Дзуарикау"	Алагирский	15:07:0020203:410	003001000000 Земли сельскохозяйственного назначения	Для эксплуатации хозяйственной постройки	1	01:070	33 047	142,30	4 702 588,10

№ п/п	Местоположение ЗУ	Район	Кадастровый номер ЗУ	Категория земель	Разрешенное использование по документу	Код вида разрешенного использования (в соответствии с классификатором видов разрешенного использования земельных участков)	Вид использования объектов недвижимости	Площадь	УПКС	КС
3013	Северная Осетия - Алания респ, р-н Алагирский. Садоводческое некоммерческое товарищество "Геолог", сад 90б	Алагирский	15:07:0020203:412	003002000000 Земли населенных пунктов	Для ведения коллективного садоводства	13	13:021	499	127,76	63 752,24
3014	Республика Северная Осетия-Алания р-н Алагирский, 550 м. северо-восточнее с.Кодахджин, участок №68 "а"	Алагирский	15:07:0020203:413	003002000000 Земли населенных пунктов	Для ведения личного подсобного хозяйства	13	02:020	1 742	243,35	423 915,70
3015	Респ. Северная Осетия-Алания, р-н Алагирский, в районе с. Дзуарикау, участок №30/1	Алагирский	15:07:0020203:414	003001000000 Земли сельскохозяйственного назначения	Для ведения личного подсобного хозяйства	1	01:160	1 500	9,57	14 355,00
3016	Республика Северная Осетия-Алания, р-н Алагирский, в районе с.Дзуарикау, участок № 34/1	Алагирский	15:07:0020203:415	003001000000 Земли сельскохозяйственного назначения	Для ведения личного подсобного хозяйства	1	01:160	1 500	9,57	14 355,00
3017	Респ. Северная Осетия-Алания, р-н Алагирский, в районе с. Дзуарикау, участок №33/1	Алагирский	15:07:0020203:416	003001000000 Земли сельскохозяйственного назначения	Для ведения личного подсобного хозяйства	1	01:160	1 500	9,57	14 355,00
3018	Республика Северная Осетия-Алания, р-н Алагирский	Алагирский	15:07:0020203:417	003001000000 Земли сельскохозяйственного назначения	Для сельскохозяйственного производства	1	01:010	120 400	9,57	1 152 228,00
3019	Республика Северная Осетия-Алания, р-н Алагирский, в районе с.Дзуарикау, участок №10/2	Алагирский	15:07:0020203:418	003001000000 Земли сельскохозяйственного назначения	Для ведения личного подсобного хозяйства	1	01:160	1 500	9,57	14 355,00
3020	Республика Северная Осетия-Алания, р-н Алагирский, в районе с.Дзуарикау, участок №5/3	Алагирский	15:07:0020203:419	003001000000 Земли сельскохозяйственного назначения	Для ведения личного подсобного хозяйства	1	01:160	1 926	9,57	18 431,82
3021	Респ. Северная Осетия - Алания, р-н Алагирский, с. Кодахджин, с/т "Геолог", уч-к №6	Алагирский	15:07:0020203:42	003002000000 Земли населенных пунктов	Для ведения садоводства	13	13:021	1 000	127,76	127 760,00
3022	Республика Северная Осетия-Алания, р-н Алагирский, с. Кодахджин, СНТ "Геолог", сад № 99 "а"	Алагирский	15:07:0020203:420	003002000000 Земли населенных пунктов	Для ведения садоводства	13	13:021	498	127,76	63 624,48
3023	Республика Северная Осетия-Алания, р-н Алагирский, с. Кодахджин, СНТ "Геолог", сад №99	Алагирский	15:07:0020203:421	003002000000 Земли населенных пунктов	Для ведения садоводства	13	13:021	500	127,76	63 880,00
3024	Республика Северная Осетия-Алания, р-н Алагирский, в районе с.Кодахджин, СНТ "Кодахджин", участок №113	Алагирский	15:07:0020203:422	003002000000 Земли населенных пунктов	Для ведения садоводства и огородничества	13	13:021	1 000	127,76	127 760,00
3025	Республика Северная Осетия-Алания, р-н Алагирский, с Кодахджин, Садоводческое некоммерческое товарищество "Геолог", сад №112 "а"	Алагирский	15:07:0020203:423	003002000000 Земли населенных пунктов	Для ведения садоводства	13	13:021	501	127,76	64 007,76
3026	Республика Северная Осетия-Алания, р-н Алагирский, с Кодахджин, садоводческое некоммерческое товарищество "Геолог" сад №112	Алагирский	15:07:0020203:425	003002000000 Земли населенных пунктов	Для ведения садоводства	13	13:021	500	127,76	63 880,00
3027	Республика Северная Осетия-Алания, р-н Алагирский, западнее с.Майрамадаг, участок № 1	Алагирский	15:07:0020203:426	003004000000 Земли особо охраняемых территорий и объектов	Отдых (рекреация)	5	05:022	6 300	278,52	1 754 676,00
3028	Республика Северная Осетия-Алания, р-н Алагирский, СНТ "Геолог", сад № 87	Алагирский	15:07:0020203:427	003002000000 Земли населенных пунктов	Для коллективного садоводства	13	13:021	500	127,76	63 880,00
3029	Республика Северная Осетия-Алания, р-н Алагирский, СНТ "Геолог", сад №87/1	Алагирский	15:07:0020203:428	003002000000 Земли населенных пунктов	Для коллективного садоводства	13	13:021	501	127,76	64 007,76
3030	Республика Северная Осетия-Алания, р-н Алагирский, в районе с.Дзуарикау участок №22/2	Алагирский	15:07:0020203:429	003001000000 Земли сельскохозяйственного назначения	Для ведения личного подсобного хозяйства	1	01:160	1 459	9,57	13 962,63
3031	Респ. Северная Осетия - Алания, р-н Алагирский, с. Кодахджин, с/т "Геолог" уч №9	Алагирский	15:07:0020203:43	003002000000 Земли населенных пунктов	Для ведения садоводства	13	13:021	1 000	127,76	127 760,00
3032	Республика Северная Осетия-Алания, р-н Алагирский, СНТ "Геолог", сад №41-2 "б"	Алагирский	15:07:0020203:430	003002000000 Земли населенных пунктов	Для ведения садоводства	13	13:021	516	127,76	65 924,16
3033	Респ. Северная Осетия-Алания, р-н Алагирский, СНТ "Геолог", сад №42 "а"	Алагирский	15:07:0020203:431	003002000000 Земли населенных пунктов	Для ведения садоводства	13	13:021	482	127,76	61 580,32
3034	Республика Северная Осетия-Алания, р-н Алагирский, в районе с. Дзуарикау, участок №44/1	Алагирский	15:07:0020203:432	003001000000 Земли сельскохозяйственного назначения	Для ведения личного подсобного хозяйства	1	01:160	1 500	9,57	14 355,00
3035	Республика Северная Осетия-Алания, р-н Алагирский, в районе с. Дзуарикау, участок № 13/2	Алагирский	15:07:0020203:433	003001000000 Земли сельскохозяйственного назначения	Для ведения личного подсобного хозяйства	1	01:160	1 500	9,57	14 355,00
3036	Республика Северная Осетия-Алания, р-н Алагирский, в районе с. Дзуарикау, участок № 21/2	Алагирский	15:07:0020203:434	003001000000 Земли сельскохозяйственного назначения	Для ведения личного подсобного хозяйства на полевых участках	1	01:160	1 872	9,57	17 915,04
3037	Республика Северная Осетия-Алания, р-н Алагирский, в районе с. Дзуарикау, участок № 3/2	Алагирский	15:07:0020203:435	003001000000 Земли сельскохозяйственного назначения	Для ведения личного подсобного хозяйства	1	01:160	1 500	9,57	14 355,00
3038	Республика Северная Осетия-Алания, р-н Алагирский, с. Кодахджин, садоводческое товарищество "Геолог", участок № 94	Алагирский	15:07:0020203:436	003001000000 Земли сельскохозяйственного назначения	Для ведения садоводства и огородничества	13	13:021	1 000	127,76	127 760,00
3039	Республика Северная Осетия-Алания, р-н Алагирский, в районе с. Дзуарикау, участок № 45/1	Алагирский	15:07:0020203:438	003001000000 Земли сельскохозяйственного назначения	Для ведения личного подсобного хозяйства	1	01:160	1 500	9,57	14 355,00
3040	Республика Северная Осетия-Алания, р-н Алагирский, СНТ "Геолог", сад №108	Алагирский	15:07:0020203:443	003002000000 Земли населенных пунктов	Для коллективного садоводства	13	13:021	499	127,76	63 752,24
3041	Республика Северная Осетия-Алания, р-н Алагирский, СНТ "Геолог" сад №108 "а"	Алагирский	15:07:0020203:444	003002000000 Земли населенных пунктов	Для коллективного садоводства	13	13:021	502	127,76	64 135,52
3042	Респ. Северная Осетия - Алания, р-н Алагирский, с. Кодахджин	Алагирский	15:07:0020203:46	003001000000 Земли сельскохозяйственного назначения	под сады-огороды	13	13:011	1 000	47,50	47 500,00
3043	Респ. Северная Осетия - Алания, р-н Алагирский, с. Кодахджин, СНО "Геолог", сад № 11	Алагирский	15:07:0020203:47	003002000000 Земли населенных пунктов	Для садоводства	13	13:021	999	127,76	127 632,24
3044	Республика Северная Осетия-Алания, р-н Алагирский, северная окраина с. Кодахджин	Алагирский	15:07:0020203:471	003002000000 Земли населенных пунктов	Под пашню	1	01:010	138 028	9,57	1 320 927,96
3045	Республика Северная Осетия-Алания, р-н Алагирский, в районе с. Дзуарикау, участок № 65/1	Алагирский	15:07:0020203:472	003001000000 Земли сельскохозяйственного назначения	Для ведения личного подсобного хозяйства	1	01:160	4 104	9,57	39 275,28
3046	Республика Северная Осетия-Алания, р-н Алагирский, садоводческое товарищество "Кодахджин" сад №57	Алагирский	15:07:0020203:473	003002000000 Земли населенных пунктов	Для ведения садоводства и огородничества	13	13:021	981	127,76	125 332,56
3047	Республика Северная Осетия-Алания, р-н Алагирский, с. Н.Унал №98	Алагирский	15:07:0020203:474	003002000000 Земли населенных пунктов	Для ведения личного подсобного хозяйства	13	02:020	9 993	243,35	2 431 796,55
3048	Республика Северная Осетия-Алания, р-н Алагирский, в районе с. Дзуарикау, участок № 1/2	Алагирский	15:07:0020203:475	003001000000 Земли сельскохозяйственного назначения	Для ведения личного подсобного хозяйства	1	01:160	1 500	9,57	14 355,00
3049	Республика Северная Осетия-Алания, р-н Алагирский, в районе с. Дзуарикау, участок №7/2	Алагирский	15:07:0020203:476	003001000000 Земли сельскохозяйственного назначения	Для ведения личного подсобного хозяйства	1	01:160	3 000	9,57	28 710,00
3050	Республика Северная Осетия-Алания, р-н Алагирский, в районе с. Дзуарикау, участок №9/2	Алагирский	15:07:0020203:477	003001000000 Земли сельскохозяйственного назначения	Для ведения личного подсобного хозяйства	1	01:160	1 500	9,57	14 355,00
3051	Республика Северная Осетия-Алания, р-н Алагирский, в районе с. Дзуарикау, участок №3/3	Алагирский	15:07:0020203:478	003001000000 Земли сельскохозяйственного назначения	Для ведения личного подсобного хозяйства	1	01:160	1 500	9,57	14 355,00
3052	Респ. Северная Осетия - Алания, р-н Алагирский, с. Кодахджин	Алагирский	15:07:0020203:48	003001000000 Земли сельскохозяйственного назначения	под сады-огороды	13	13:011	1 000	47,50	47 500,00
3053	Республика Северная Осетия-Алания, р-н Алагирский, восточнее с. Майрамадаг, СНТ "Майрамадаг 2012", участок №3	Алагирский	15:07:0020203:481	003001000000 Земли сельскохозяйственного назначения	Для организации садоводческого некоммерческого товарищества "Майрамадаг-2012"	13	13:021	1 500	180,02	270 030,00
3054	Республика Северная Осетия-Алания, р-н Алагирский, восточнее с. Майрамадаг. СНТ "Майрамадаг 2012". участок № 2	Алагирский	15:07:0020203:482	003001000000 Земли сельскохозяйственного назначения	Для организации садоводческого некоммерческого товарищества "Майрамадаг-2012"	13	13:021	971	180,02	174 799,42
3055	Республика Северная Осетия-Алания, р-н Алагирский, восточнее с. Майрамадаг. СНТ "Майрамадаг 2012". участок №4	Алагирский	15:07:0020203:483	003001000000 Земли сельскохозяйственного назначения	Для организации садоводческого некоммерческого товарищества "Майрамадаг-2012"	13	13:021	1 501	180,02	270 210,02
3056	Республика Северная Осетия-Алания, р-н Алагирский, восточнее с. Майрамадаг. СНТ "Майрамадаг 2012". участок №6	Алагирский	15:07:0020203:484	003001000000 Земли сельскохозяйственного назначения	Для организации садоводческого некоммерческого товарищества "Майрамадаг-2012"	13	13:021	1 500	180,02	270 030,00

№ п/п	Местоположение ЗУ	Район	Кадастровый номер ЗУ	Категория земель	Разрешенное использование по документу	Код вида разрешенного использования (в соответствии с классификатором видов разрешенного использования земельных участков)	Вид использования объектов недвижимости	Площадь	УПКС	КС
3057	Республика Северная Осетия-Алания, р-н Алагирский, восточнее с. Майрамадаг, СНТ "Майрамадаг 2012", участок № 7	Алагирский	15:07:0020203:485	003001000000 Земли сельскохозяйственного назначения	Для организации садоводческого некоммерческого товарищества "Майрамадаг-2012"	13	13:021	1 500	180,02	270 030,00
3058	Республика Северная Осетия-Алания, р-н Алагирский, восточнее с.Майрамадаг, садоводческое некоммерческое объединение " Майрамадаг 2012", участок № 8	Алагирский	15:07:0020203:486	003001000000 Земли сельскохозяйственного назначения	Для организации садоводческого некоммерческого товарищества "Майрамадаг-2012"	13	13:021	1 500	180,02	270 030,00
3059	Республика Северная Осетия-Алания, р-н Алагирский, восточнее с. Майрамадаг, СНТ "Майрамадаг-2012", сад №14	Алагирский	15:07:0020203:487	003001000000 Земли сельскохозяйственного назначения	Для организации садоводческого некоммерческого товарищества "Майрамадаг-2012"	13	13:021	1 500	180,02	270 030,00
3060	Республика Северная Осетия-Алания, р-н Алагирский, восточнее с. Майрамадаг, СНТ "Майрамадаг 2012", участок № 13	Алагирский	15:07:0020203:488	003001000000 Земли сельскохозяйственного назначения	Для организации садоводческого некоммерческого товарищества "Майрамадаг-2012"	13	13:021	1 500	180,02	270 030,00
3061	Республика Северная Осетия-Алания, р-н Алагирский, восточнее с. Майрамадаг, СНТ "Майрамадаг 2012", участок № 12	Алагирский	15:07:0020203:489	003001000000 Земли сельскохозяйственного назначения	Для организации садоводческого некоммерческого товарищества "Майрамадаг-2012"	13	13:021	1 500	180,02	270 030,00
3062	Республика Северная Осетия-Алания, р-н Алагирский, восточнее с. Майрамадаг, СНТ "Майрамадаг 2012". участок № 11	Алагирский	15:07:0020203:490	003001000000 Земли сельскохозяйственного назначения	Для организации садоводческого некоммерческого товарищества "Майрамадаг-2012"	13	13:021	1 445	180,02	260 128,90
3063	Республика Северная Осетия-Алания, р-н Алагирский, восточнее с. Майрамадаг, СНТ "Майрамадаг 2012". участок № 18	Алагирский	15:07:0020203:491	003001000000 Земли сельскохозяйственного назначения	Для организации садоводческого некоммерческого товарищества "Майрамадаг-2012"	13	13:021	1 428	180,02	257 068,56
3064	Республика Северная Осетия-Алания, р-н Алагирский, восточнее с. Майрамадаг, СНТ "Майрамадаг 2012", участок № 17	Алагирский	15:07:0020203:492	003001000000 Земли сельскохозяйственного назначения	Для организации садоводческого некоммерческого товарищества "Майрамадаг-2012"	13	13:021	1 500	180,02	270 030,00
3065	Республика Северная Осетия-Алания, р-н Алагирский, восточнее с. Майрамадаг, СНТ "Майрамадаг 2012", участок № 16	Алагирский	15:07:0020203:493	003001000000 Земли сельскохозяйственного назначения	Для организации садоводческого некоммерческого товарищества "Майрамадаг-2012"	13	13:021	1 496	180,02	269 309,92
3066	Республика Северная Осетия-Алания, р-н Алагирский, восточнее с.Майрамадаг, СНТ " Майрамадаг 2012". участок №19	Алагирский	15:07:0020203:494	003001000000 Земли сельскохозяйственного назначения	Для организации садоводческого некоммерческого товарищества "Майрамадаг-2012"	13	13:021	1 000	180,02	180 020,00
3067	Республика Северная Осетия-Алания, р-н Алагирский, восточнее с.Майрамадаг, СНТ " Майрамадаг 2012". участок №22	Алагирский	15:07:0020203:495	003001000000 Земли сельскохозяйственного назначения	Для организации садоводческого некоммерческого товарищества "Майрамадаг-2012"	13	13:021	1 000	180,02	180 020,00
3068	Республика Северная Осетия-Алания, р-н Алагирский, восточнее с. Майрамадаг, СНТ "Майрамадаг 2012", участок № 23	Алагирский	15:07:0020203:496	003001000000 Земли сельскохозяйственного назначения	Для организации садоводческого некоммерческого товарищества "Майрамадаг-2012"	13	13:021	1 000	180,02	180 020,00
3069	Республика Северная Осетия-Алания, р-н Алагирский, восточнее с.Майрамадаг, СНТ " Майрамадаг 2012", участок №24	Алагирский	15:07:0020203:497	003001000000 Земли сельскохозяйственного назначения	Для организации садоводческого некоммерческого товарищества "Майрамадаг-2012"	13	13:021	1 000	180,02	180 020,00
3070	Республика Северная Осетия-Алания, р-н Алагирский, восточнее с.Майрамадаг, СНТ " Майрамадаг 2012". участок №25	Алагирский	15:07:0020203:498	003001000000 Земли сельскохозяйственного назначения	Для организации садоводческого некоммерческого товарищества "Майрамадаг-2012"	13	13:021	1 000	180,02	180 020,00
3071	Респ. Северная Осетия - Алания, р-н Алагирский, с. Кадахджин	Алагирский	15:07:0020203:50	003001000000 Земли сельскохозяйственного назначения	под сады-огороды	13	13:011	1 000	47,50	47 500,00
3072	Республика Северная Осетия-Алания, р-н Алагирский, восточнее с. Майрамадаг, СНТ "Майрамадаг 2012", участок № 28	Алагирский	15:07:0020203:500	003001000000 Земли сельскохозяйственного назначения	Для организации садоводческого некоммерческого товарищества "Майрамадаг-2012"	13	13:021	1 000	180,02	180 020,00
3073	Республика Северная Осетия-Алания, р-н Алагирский, восточнее с. Майрамадаг, СНТ "Майрамадаг 2012", участок № 29	Алагирский	15:07:0020203:501	003001000000 Земли сельскохозяйственного назначения	Для организации садоводческого некоммерческого товарищества "Майрамадаг-2012"	13	13:021	1 000	180,02	180 020,00
3074	Республика Северная Осетия-Алания, р-н Алагирский, восточнее с.Майрамадаг, СНТ " Майрамадаг 2012". участок №31	Алагирский	15:07:0020203:503	003001000000 Земли сельскохозяйственного назначения	Для организации садоводческого некоммерческого товарищества "Майрамадаг-2012"	13	13:021	1 000	180,02	180 020,00
3075	Республика Северная Осетия-Алания, р-н Алагирский, восточнее с. Майрамадаг, СНТ "Майрамадаг 2012". участок № 32	Алагирский	15:07:0020203:504	003001000000 Земли сельскохозяйственного назначения	Для организации садоводческого некоммерческого товарищества "Майрамадаг-2012"	13	13:021	1 000	180,02	180 020,00
3076	Республика Северная Осетия-Алания, р-н Алагирский, восточнее с. Майрамадаг, СНТ "Майрамадаг 2012", участок № 33	Алагирский	15:07:0020203:505	003001000000 Земли сельскохозяйственного назначения	Для организации садоводческого некоммерческого товарищества "Майрамадаг-2012"	13	13:021	1 000	180,02	180 020,00
3077	Республика Северная Осетия-Алания, р-н Алагирский, восточнее с.Майрамадаг, СНТ " Майрамадаг 2012", участок №34	Алагирский	15:07:0020203:506	003001000000 Земли сельскохозяйственного назначения	Для организации садоводческого некоммерческого товарищества "Майрамадаг-2012"	13	13:021	1 000	180,02	180 020,00
3078	Республика Северная Осетия-Алания, р-н Алагирский, восточнее с. Майрамадаг, СНТ "Майрамадаг 2012". участок № 35	Алагирский	15:07:0020203:507	003001000000 Земли сельскохозяйственного назначения	Для организации садоводческого некоммерческого товарищества "Майрамадаг-2012"	13	13:021	789	180,02	142 035,78
3079	Республика Северная Осетия-Алания, р-н Алагирский, восточнее с.Майрамадаг, СНТ " Майрамадаг 2012". участок №38	Алагирский	15:07:0020203:509	003001000000 Земли сельскохозяйственного назначения	Для организации садоводческого некоммерческого товарищества "Майрамадаг-2012"	13	13:021	1 000	180,02	180 020,00
3080	Северная Осетия - Алания респ, р-н Алагирский. СНТ "Геолог", сад № 22	Алагирский	15:07:0020203:51	003002000000 Земли населенных пунктов	Для ведения садоводства и огородничества	13	13:021	995	127,76	127 121,20
3081	Республика Северная Осетия-Алания, р-н Алагирский, восточнее с.Майрамадаг, СНТ " Майрамадаг 2012", участок №39	Алагирский	15:07:0020203:510	003001000000 Земли сельскохозяйственного назначения	Для организации садоводческого некоммерческого товарищества "Майрамадаг-2012"	13	13:021	1 000	180,02	180 020,00
3082	Республика Северная Осетия-Алания, р-н Алагирский, восточнее с.Майрамадаг, СНТ "Майрамадаг 2012", участок №40	Алагирский	15:07:0020203:511	003001000000 Земли сельскохозяйственного назначения	Для организации садоводческого некоммерческого товарищества "Майрамадаг-2012"	13	13:021	1 000	180,02	180 020,00
3083	Республика Северная Осетия-Алания, р-н Алагирский, восточнее с.Майрамадаг, садоводческое некоммерческое объединение " Майрамадаг 2012", участок №41	Алагирский	15:07:0020203:512	003001000000 Земли сельскохозяйственного назначения	Для организации садоводческого некоммерческого товарищества "Майрамадаг-2012"	13	13:021	1 000	180,02	180 020,00

№ п/п	Местоположение ЗУ	Район	Кадастровый номер ЗУ	Категория земель	Разрешенное использование по документу	Код вида разрешенного использования (в соответствии с классификатором видов разрешенного использования земельных участков)	Вид использования объектом недвижимости	Площадь	УПКС	КС
3084	Республика Северная Осетия-Алания, р-н Алагирский, восточнее с.Майрамадаг, СНТ " Майрамадаг 2012", участок №42	Алагирский	15:07:0020203:513	003001000000 Земли сельскохозяйственного назначения	Для организации некоммерческого товарищества "Майрамадаг-2012"	13	13:021	1 000	180,02	180 020,00
3085	Республика Северная Осетия-Алания, р-н Алагирский, восточнее с.Майрамадаг, СНТ "Майрамадаг 2012", участок № 43	Алагирский	15:07:0020203:514	003001000000 Земли сельскохозяйственного назначения	Для организации садоводческого некоммерческого товарищества "Майрамадаг-2012"	13	13:021	500	180,02	90 010,00
3086	Республика Северная Осетия-Алания, р-н Алагирский, восточнее с.Майрамадаг, СНТ "Майрамадаг 2012", участок 44	Алагирский	15:07:0020203:515	003001000000 Земли сельскохозяйственного назначения	Для организации некоммерческого товарищество "Майрамадаг-2012"	13	13:021	1 569	180,02	282 451,38
3087	Республика Северная Осетия-Алания, р-н Алагирский, восточнее с Майрамадаг, СНТ " Майрамадаг 2012", участок №45	Алагирский	15:07:0020203:516	003001000000 Земли сельскохозяйственного назначения	Для организации садоводческого некоммерческого товарищества "Майромадаг-2012"	13	13:021	1 000	180,02	180 020,00
3088	Республика Северная Осетия-Алания, р-н Алагирский, восточнее с.Майрамадаг, СНТ "Майрамадаг 2012". участок №48	Алагирский	15:07:0020203:519	003001000000 Земли сельскохозяйственного назначения	Для организации садоводческого некоммерческого товарищества "Майрамадаг-2012"	13	13:021	1 000	180,02	180 020,00
3089	Республика Северная Осетия-Алания, р-н Алагирский, восточнее с.Майрамадаг, СНТ "Майрамадаг 2012", участок №49	Алагирский	15:07:0020203:520	003001000000 Земли сельскохозяйственного назначения	Для организации садоводческого некоммерческого товарищества "Майрамадаг-2012"	13	13:021	1 000	180,02	180 020,00
3090	Республика Северная Осетия-Алания, р-н Алагирский, восточнее с. Майрамадаг, СНТ "Майрамадаг-2012", уч.50	Алагирский	15:07:0020203:521	003001000000 Земли сельскохозяйственного назначения	Для организации садоводческого некоммерческого товарищества "Майромадаг-2012"	13	13:021	1 000	180,02	180 020,00
3091	Республика Северная Осетия-Алания, р-н Алагирский, восточнее с.Майрамадаг, СНТ " Майрамадаг 2012", участок №51	Алагирский	15:07:0020203:522	003001000000 Земли сельскохозяйственного назначения	Для организации садоводческого некоммерческого товарищества "Майромадаг-2012"	13	13:021	1 000	180,02	180 020,00
3092	Республика Северная Осетия-Алания, р-н Алагирский, восточнее с.Майрамадаг, СНТ " Майрамадаг 2012", участок №52	Алагирский	15:07:0020203:523	003001000000 Земли сельскохозяйственного назначения	Для организации садоводческого некоммерческого товарищества "Майрамадаг-2012"	13	13:021	1 000	180,02	180 020,00
3093	Республика Северная Осетия-Алания, р-н Алагирский, с.Майрамадаг, Садоводческое некоммерческое объединение " Майрамадаг 2012", сад.53	Алагирский	15:07:0020203:524	003001000000 Земли сельскохозяйственного назначения	Для организации некоммерческого товарищества "Майромадаг-2012"	13	13:021	1 431	180,02	257 608,62
3094	Республика Северная Осетия-Алания, р-н Алагирский, восточнее с. Майрамадаг, СНТ "Майрамадаг 2012". участок № 54	Алагирский	15:07:0020203:525	003001000000 Земли сельскохозяйственного назначения	Для организации садоводческого некоммерческого товарищества "Майромадаг-2012"	13	13:021	1 000	180,02	180 020,00
3095	Республика Северная Осетия-Алания, р-н Алагирский, восточнее с Майрамадаг, СНТ "Майрамадаг 2012", участок № 55	Алагирский	15:07:0020203:526	003001000000 Земли сельскохозяйственного назначения	Для организации садоводческого некоммерческого товарищества "Майромадаг-2012"	13	13:021	1 000	180,02	180 020,00
3096	Республика Северная Осетия-Алания, р-н Алагирский, восточнее с.Майрамадаг, СНТ "Майрамадаг 2012". участок №56	Алагирский	15:07:0020203:527	003001000000 Земли сельскохозяйственного назначения	Для организации садоводческого некоммерческого товарищества "Майрамадаг-2012"	13	13:021	1 000	180,02	180 020,00
3097	Республика Северная Осетия-Алания, р-н Алагирский, восточнее с.Майрамадаг, СНТ "Майрамадаг 2012", участок № 57	Алагирский	15:07:0020203:528	003001000000 Земли сельскохозяйственного назначения	Для организации садоводческого некоммерческого товарищества "Майрамадаг-2012"	13	13:021	1 000	180,02	180 020,00
3098	Республика Северная Осетия-Алания, р-н Алагирский, восточнее с. Майрамадаг, СНТ "Майрамадаг 2012". участок № 58	Алагирский	15:07:0020203:529	003001000000 Земли сельскохозяйственного назначения	Для организации садоводческого некоммерческого товарищества "Майромадаг-2012"	13	13:021	1 000	180,02	180 020,00
3099	Респ Северная Осетия - Алания, р-н Алагирский, с. Колохдзаин	Алагирский	15.07:0020203.53	003001000000 Земли сельскохозяйственного назначения	под сельхогороды	13	13:011	1 000	47,50	47 500,00
3100	Республика Северная Осетия-Алания, р-н Алагирский, восточнее с Майрамадаг, СНТ "Майрамадаг 2012", участок № 59	Алагирский	15:07:0020203:530	003001000000 Земли сельскохозяйственного назначения	Для организации садоводческого некоммерческого товарищества "Майрамадаг-2012"	13	13:021	1 000	180,02	180 020,00
3101	Республика Северная Осетия-Алания, р-н Алагирский, восточнее с. Майрамадаг, СНТ "Майрамадаг 2012". участок № 60	Алагирский	15:07:0020203:531	003001000000 Земли сельскохозяйственного назначения	Для организации садоводческого некоммерческого товарищества "Майрамадаг-2012"	13	13:021	1 000	180,02	180 020,00
3102	Республика Северная Осетия-Алания, р-н Алагирский, восточнее с.Майрамадаг, СНТ "Майрамадаг 2012", участок №61	Алагирский	15:07:0020203:532	003001000000 Земли сельскохозяйственного назначения	Для организации садоводческого некоммерческого товарищества "Майромадаг-2012"	13	13:021	1 000	180,02	180 020,00
3103	Республика Северная Осетия-Алания, р-н Алагирский, восточнее с Майрамадаг, садоводческое некоммерческое объединение " Майромадаг 2012", участок №62	Алагирский	15:07:0020203:533	003001000000 Земли сельскохозяйственного назначения	Для организации садоводческого некоммерческого товарищества "Майромадаг-2012"	13	13:021	1 509	180,02	271 650,18
3104	Республика Северная Осетия-Алания, р-н Алагирский, восточнее с Майрамадаг, СНТ "Майрамадаг 2012", участок № 64	Алагирский	15:07:0020203:535	003001000000 Земли сельскохозяйственного назначения	Для организации садоводческого некоммерческого товарищества "Майрамадаг-2012"	13	13:021	1 000	180,02	180 020,00
3105	Республика Северная Осетия-Алания, р-н Алагирский, восточнее с. Майрамадаг, СНТ "Майрамадаг 2012". участок № 65	Алагирский	15:07:0020203:536	003001000000 Земли сельскохозяйственного назначения	Для организации садоводческого некоммерческого товарищества "Майрамадаг-2012"	13	13:021	1 000	180,02	180 020,00
3106	Республика Северная Осетия-Алания, р-н Алагирский, восточнее с. Майрамадаг, СНТ "Майрамадаг 2012". участок № 66	Алагирский	15:07:0020203:537	003001000000 Земли сельскохозяйственного назначения	Для организации садоводческого некоммерческого товарищества "Майромадаг-2012"	13	13:021	1 000	180,02	180 020,00
3107	Республика Северная Осетия-Алания, р-н Алагирский, восточнее с Майрамадаг, СНТ "Майрамадаг 2012", участок № 67	Алагирский	15:07:0020203:538	003001000000 Земли сельскохозяйственного назначения	Для организации садоводческого некоммерческого товарищества "Майромадаг-2012"	13	13:021	1 000	180,02	180 020,00
3108	Республика Северная Осетия-Алания, р-н Алагирский, восточнее с Майрамадаг, СНТ "Майрамадаг 2012", участок № 68	Алагирский	15:07:0020203:539	003001000000 Земли сельскохозяйственного назначения	Для организации садоводческого некоммерческого товарищества "Майрамадаг-2012"	13	13:021	1 000	180,02	180 020,00
3109	Северная Осетия - Алания респ. р-н Алагирский, с Колхдзаин, СНТ "Геолог". уч. № 36	Алагирский	15-07:0020203-54	003002000000 Земли населенных пунктов	Для ведения садоводства и огородничества	13	13:021	1 254	127,56	160 211,04
3110	Республика Северная Осетия-Алания, р-н Алагирский, восточнее с. Майрамадаг, СНТ "Майрамадаг 2012". участок №69	Алагирский	15:07:0020203:540	003001000000 Земли сельскохозяйственного назначения	Для организации садоводческого некоммерческого товарищества "Майромадаг-2012"	13	13:021	1 000	180,02	180 020,00
3111	Республика Северная Осетия-Алания, р-н Алагирский, восточнее с Майрамадаг, СНТ "Майрамадаг 2012". участок №70	Алагирский	15:07:0020203:541	003001000000 Земли сельскохозяйственного назначения	Для организации садоводческого некоммерческого товарищества "Майромадаг-2012"	13	13:021	1 000	180,02	180 020,00

№ п/п	Местоположение ЗУ	Район	Кадастровый номер ЗУ	Категория земель	Разрешенное использование по документу	Код вида разрешенного использования (в соответствии с классификатором видов разрешенного использования земельных участков)	Вид использования объектов недвижимости	Площадь	УПКС	КС
3112	Республика Северная Осетия-Алания, р-н Алагирский, восточнее с.Майрамадаг, садоводческое некоммерческое объединение " Майрамадаг 2012", участок №79	Алагирский	15:07:0020203:543	003001000000 Земли сельскохозяйственного назначения	Для организации садоводческого некоммерческого товарищества "Майрамадаг-2012"	13	13:021	1 000	180,02	180 020,00
3113	Республика Северная Осетия-Алания, р-н Алагирский, восточнее с.Майрамадаг, СНТ "Майрамадаг 2012", участок №27	Алагирский	15:07:0020203:544	003001000000 Земли сельскохозяйственного назначения	Для организации некоммерческого товарищества "Майрамадаг-2012"	13	13:021	1 500	180,02	270 030,00
3114	Республика Северная Осетия-Алания, р-н Алагирский, восточнее с. Майрамадаг, СНТ "Майрамадаг 2012", участок № 76	Алагирский	15:07:0020203:545	003001000000 Земли сельскохозяйственного назначения	Для организации садоводческого некоммерческого товарищества "Майромадаг-2012"	13	13:021	834	180,02	150 136,68
3115	Республика Северная Осетия-Алания, р-н Алагирский, восточнее с. Майрамадаг, СНТ "Майрамадаг 2012", участок № 75	Алагирский	15:07:0020203:546	003001000000 Земли сельскохозяйственного назначения	Для организации садоводческого некоммерческого товарищества "Майромадаг-2012"	13	13:021	1 000	180,02	180 020,00
3116	Республика Северная Осетия-Алания, р-н Алагирский, восточнее с. Майрамадаг, СНТ "Майрамадаг 2012", участок № 72	Алагирский	15:07:0020203:547	003001000000 Земли сельскохозяйственного назначения	Для организации садоводческого некоммерческого товарищества "Майрамадаг-2012"	13	13:021	1 000	180,02	180 020,00
3117	Республика Северная Осетия-Алания, р-н Алагирский, восточнее с. Майрамадаг, СНТ "Майрамадаг 2012", участок № 80	Алагирский	15:07:0020203:548	003001000000 Земли сельскохозяйственного назначения	Для организации садоводческого некоммерческого товарищества "Майрамадаг-2012"	13	13:021	1 000	180,02	180 020,00
3118	Респ. Северная Осетия - Алания, р-н Алагирский, с. Кадахджин	Алагирский	15:07:0020203:55	003001000000 Земли сельскохозяйственного назначения	под сады-огороды	13	13:011	3 000	47,50	142 500,00
3119	Республика Северная Осетия-Алания, р-н Алагирский, восточнее с. Майрамадаг, СНТ "Майрамадаг 2012", участок № 82	Алагирский	15:07:0020203:550	003001000000 Земли сельскохозяйственного назначения	Для организации садоводческого некоммерческого товарищества "Майромадаг-2012"	13	13:021	1 000	180,02	180 020,00
3120	Республика Северная Осетия-Алания, р-н Алагирский, восточнее с. Майрамадаг, СНТ "Майрамадаг 2012", участок № 83	Алагирский	15:07:0020203:551	003001000000 Земли сельскохозяйственного назначения	Для организации садоводческого некоммерческого товарищества "Майрамадаг-2012"	13	13:021	1 000	180,02	180 020,00
3121	Республика Северная Осетия-Алания, р-н Алагирский, восточнее с. Майрамадаг, СНТ "Майрамадаг 2012", участок № 84	Алагирский	15:07:0020203:552	003001000000 Земли сельскохозяйственного назначения	Для организации садоводческого некоммерческого товарищества "Майрамадаг-2012"	13	13:021	1 000	180,02	180 020,00
3122	Республика Северная Осетия-Алания, р-н Алагирский, восточнее с. Майрамадаг, СНТ "Майрамадаг 2012", участок № 85	Алагирский	15:07:0020203:553	003001000000 Земли сельскохозяйственного назначения	Для организации садоводческого некоммерческого товарищества "Майромадаг-2012"	13	13:021	1 170	180,02	210 623,40
3123	Республика Северная Осетия-Алания, р-н Алагирский, восточнее с. Майрамадаг, СНТ "Майрамадаг 2012", участок № 86	Алагирский	15:07:0020203:554	003001000000 Земли сельскохозяйственного назначения	Для организации садоводческого некоммерческого товарищества "Майрамадаг-2012"	13	13:021	1 500	180,02	270 030,00
3124	Республика Северная Осетия-Алания, р-н Алагирский, восточнее с.Майрамадаг, СНТ "Майрамадаг 2012", участок №92	Алагирский	15:07:0020203:555	003001000000 Земли сельскохозяйственного назначения	Для организации некоммерческого товарищества "Майрамадаг-2012"	13	13:021	1 503	180,02	270 570,06
3125	Республика Северная Осетия-Алания, р-н Алагирский, восточнее с.Майрамадаг, СНТ " Майрамадаг 2012", участок №91	Алагирский	15:07:0020203:556	003001000000 Земли сельскохозяйственного назначения	Для организации садоводческого некоммерческого товарищества "Майрамадаг-2012"	13	13:021	1 140	180,02	205 222,80
3126	Республика Северная Осетия-Алания, р-н Алагирский, восточнее с. Майрамадаг, СНТ "Майрамадаг 2012", участок № 87	Алагирский	15:07:0020203:557	003001000000 Земли сельскохозяйственного назначения	Для организации садоводческого некоммерческого товарищества "Майромадаг-2012"	13	13:021	1 000	180,02	180 020,00
3127	Республика Северная Осетия-Алания, р-н Алагирский, восточнее с. Майрамадаг, СНТ "Майрамадаг 2012", участок №5	Алагирский	15:07:0020203:558	003001000000 Земли сельскохозяйственного назначения	Для организации садоводческого некоммерческого товарищества "Майромадаг-2012"	13	13:021	1 500	180,02	270 030,00
3128	Республика Северная Осетия-Алания, р-н Алагирский, восточнее с. Майрамадаг, СНТ "Майрамадаг 2012", участок №10	Алагирский	15:07:0020203:559	003001000000 Земли сельскохозяйственного назначения	Для организации садоводческого некоммерческого товарищества "Майрамадаг-2012"	13	13:021	1 365	180,02	245 727,30
3129	Респ. Северная Осетия - Алания, р-н Алагирский, с. Кадахджин	Алагирский	15:07:0020203:56	003001000000 Земли сельскохозяйственного назначения	под сады-огороды	13	13:011	2 000	47,50	95 000,00
3130	Республика Северная Осетия-Алания, р-н Алагирский, восточнее с.Майрамадаг, садоводческое некоммерческое объединение " Майромадаг 2012", участок №15	Алагирский	15:07:0020203:560	003001000000 Земли сельскохозяйственного назначения	Для организации садоводческого некоммерческого товарищества "Майромадаг-2012"	13	13:021	1 000	180,02	180 020,00
3131	Республика Северная Осетия-Алания, р-н Алагирский, восточнее с. Майрамадаг, СНТ "Майрамадаг 2012", участок №9	Алагирский	15:07:0020203:561	003001000000 Земли сельскохозяйственного назначения	Для организации садоводческого некоммерческого товарищества "Майромадаг-2012"	13	13:021	1 500	180,02	270 030,00
3132	Республика Северная Осетия-Алания, р-н Алагирский, восточнее с.Майрамадаг, СНТ " Майрамадаг 2012", участок №21	Алагирский	15:07:0020203:563	003001000000 Земли сельскохозяйственного назначения	Для организации садоводческого некоммерческого товарищества "Майрамадаг-2012"	13	13:021	1 000	180,02	180 020,00
3133	Республика Северная Осетия-Алания, р-н Алагирский, восточнее с. Майрамадаг, СНТ "Майрамадаг 2012", участок № 36	Алагирский	15:07:0020203:565	003001000000 Земли сельскохозяйственного назначения	Для организации садоводческого некоммерческого товарищества "Майрамадаг-2012"	13	13:021	1 000	180,02	180 020,00
3134	Республика Северная Осетия-Алания, р-н Алагирский, восточнее с. Майрамадаг, СНТ "Майрамадаг 2012", участок №73	Алагирский	15:07:0020203:566	003001000000 Земли сельскохозяйственного назначения	Для организации садоводческого товарищества "Майромадаг-2012"	13	13:021	1 000	180,02	180 020,00
3135	Республика Северная Осетия-Алания, р-н Алагирский, восточнее с.Майрамадаг, СНТ "Майрамадаг 2012", участок №78	Алагирский	15:07:0020203:568	003001000000 Земли сельскохозяйственного назначения	Для организации некоммерческого товарищества "Майромадаг-2012"	13	13:021	1 500	180,02	270 030,00
3136	Республика Северная Осетия-Алания, р-н Алагирский, восточнее с. Майрамадаг, СНТ "Майрамадаг 2012", участок № 88	Алагирский	15:07:0020203:569	003001000000 Земли сельскохозяйственного назначения	Для организации садоводческого некоммерческого товарищества "Майрамадаг-2012"	13	13:021	1 000	180,02	180 020,00
3137	Респ. Северная Осетия - Алания, р-н Алагирский, с. Кадахджин	Алагирский	15:07:0020203:57	003002000000 Земли населенных пунктов	Для ведения гражданами садоводства и огородничества	13	13:021	999	127,36	127 632,24
3138	Республика Северная Осетия-Алания, р-н Алагирский, восточнее с. Майрамадаг, СНТ "Майрамадаг 2012", участок № 90	Алагирский	15:07:0020203:570	003001000000 Земли сельскохозяйственного назначения	Для организации садоводческого некоммерческого товарищества "Майромадаг-2012"	13	13:021	1 000	180,02	180 020,00
3139	Республика Северная Осетия-Алания, р-н Алагирский, восточнее с.Майрамадаг, СНТ "Майрамадаг 2012", участок № 89	Алагирский	15:07:0020203:571	003001000000 Земли сельскохозяйственного назначения	Для организации садоводческого некоммерческого товарищества "Майромадаг-2012"	13	13:021	1 000	180,02	180 020,00
3140	Республика Северная Осетия-Алания, р-н Алагирский, восточнее с. Майрамадаг, СНТ "Майрамадаг-2012", сад № 93	Алагирский	15:07:0020203:572	003001000000 Земли сельскохозяйственного назначения	Для организации садоводческого некоммерческого товарищества "Майромадаг-2012"	13	13:021	1 337	180,02	240 686,74

№ п/п	Местоположение ЗУ	Район	Кадастровый номер ЗУ	Категория земель	Разрешенное использование по документу	Код вида разрешенного использования (в соответствии с классификатором видов разрешенного использования земельных участков)	Вид использования объектом недвижимости	Площадь	УПКС	КС
3141	Республика Северная Осетия-Алания, р-н Алагирский, СНТ "Геолог", сад № 82	Алагирский	15:07:0020203:573	003001000000 Земли населенных пунктов	Для ведения садоводства	13	13:021	500	127,76	63 880,00
3142	Республика Северная Осетия-Алания, р-н Алагирский, СНТ "Геолог", сад № 82 "а"	Алагирский	15:07:0020203:574	003002000000 Земли населенных пунктов	Для ведения садоводства	13	13:021	498	127,76	63 624,48
3143	Республика Северная Осетия-Алания, р-н Алагирский, СНТ "Геолог", сад № 81 "а"	Алагирский	15:07:0020203:575	003002000000 Земли населенных пунктов	Для ведения садоводства	13	13:021	498	127,76	63 624,48
3144	Республика Северная Осетия-Алания, р-н Алагирский. в районе с. Дзуарикау, участок №2/2	Алагирский	15:07:0020203:576	003001000000 Земли сельскохозяйственного назначения	Для ведения личного подсобного хозяйства	1	01:160	1 500	9,57	14 355,00
3145	Республика Северная Осетия-Алания, р-н Алагирский. в районе с. Дзуарикау, участок №1/2	Алагирский	15:07:0020203:577	003001000000 Земли сельскохозяйственного назначения	Для ведения личного подсобного хозяйства	1	01:160	1 500	9,57	14 355,00
3146	Республика Северная Осетия-Алания, р-н Алагирский, в районе с. Дзуарикау, участок №6/2	Алагирский	15:07:0020203:578	003001000000 Земли сельскохозяйственного назначения	Для ведения личного подсобного хозяйства	1	01:160	1 500	9,57	14 355,00
3147	Республика Северная Осетия-Алания, р-н Алагирский, в районе с. Дзуарикау, участок №15/2	Алагирский	15:07:0020203:579	003001000000 Земли сельскохозяйственного назначения	Для ведения личного подсобного хозяйства	1	01:160	1 453	9,57	13 905,21
3148	Респ Северная Осетия - Алания, р-н Алагирский. с. Колхидзаан	Алагирский	15.07:0020203.58	003001000000 Земли сельскохозяйственного назначения	под сады-огороды	13	13:011	1 000	47,50	47 500,00
3149	Республика Северная Осетия-Алания, р-н Алагирский. в районе с.Дзуарикау. участок №16/2	Алагирский	15:07:0020203:580	003001000000 Земли сельскохозяйственного назначения	Для ведения личного подсобного хозяйства	1	01:160	1 500	9,57	14 355,00
3150	Республика Северная Осетия-Алания, р-н Алагирский, СНТ "Геолог", сад № 81	Алагирский	15:07:0020203:581	003002000000 Земли населенных пунктов	Для ведения садоводства	13	13:021	500	127,76	63 880,00
3151	Республика Северная Осетия-Алания р-н Алагирский	Алагирский	15:07:0020203:582	003001000000 Земли сельскохозяйственного назначения	Для сельскохозяйственного производства	1	01:010	115 000	9,57	1 100 550,00
3152	Республика Северная Осетия-Алания, р-н Алагирский. с Колхидзаан. садоводческое товарищество "Колхидзаан". уч. № 77	Алагирский	15:07:0020203:583	003002000000 Земли населенных пунктов	Для садоводства и огородничества	13	13:021	904	127,76	115 495,04
3153	Республика Северная Осетия-Алания, р-н Алагирский. с. Колхидзаан, садоводческое товарищество "Колхидзаан", уч. №78	Алагирский	15:07:0020203:584	003002000000 Земли населенных пунктов	Для ведения садоводства и огородничества	13	13:021	943	127,76	120 477,68
3154	Республика Северная Осетия-Алания, р-н Алагирский, с Колхидзаан, садоводческое товарищество "Колхидзаан", уч 116а	Алагирский	15:07:0020203:585	003002000000 Земли населенных пунктов	Для ведения садоводства и огородничества	13	13:021	1 000	127,76	127 760,00
3155	Республика Северная Осетия-Алания, р-н Алагирский, с. Колхидзаан. садоводческое товарищество "Колхидзаан". участок №68	Алагирский	15:07:0020203:586	003002000000 Земли населенных пунктов	Для ведения садоводства и огородничества	13	13:021	936	127,76	119 583,36
3156	Республика Северная Осетия-Алания, р-н Алагирский	Алагирский	15:07:0020203:587	003001000000 Земли сельскохозяйственного назначения	Для сельскохозяйственного производства крестьянского хозяйства "Азамат"	1	01:010	119 500	9,57	1 143 615,00
3157	Респ Северная Осетия - Алания, р-н Алагирский. с. Колхидзаан	Алагирский	15:07:0020203:59	003001000000 Земли сельскохозяйственного назначения	под сады-огороды	13	13:011	1 000	47,50	47 500,00
3158	Республика Северная Осетия-Алания, р-н Алагирский, в районе с. Колхидзаан	Алагирский	15:07:0020203:590	003001000000 Земли сельскохозяйственного назначения	Для эксплуатации существующей фермы	1	01:070	1 500	100,99	151 485,00
3159	Республика Северная Осетия-Алания, р-н Алагирский, в районе с. Колхидзаан	Алагирский	15:07:0020203:591	003001000000 Земли сельскохозяйственного назначения	Для эксплуатации существующей фермы	1	01:070	1 500	100,99	151 485,00
3160	Республика Северная Осетия-Алания, р-н Алагирский. в районе с. Колхидзаан	Алагирский	15:07:0020203:592	003001000000 Земли сельскохозяйственного назначения	Для эксплуатации существующей фермы	1	01:070	1 500	100,99	151 485,00
3161	Республика Северная Осетия-Алания, р-н Алагирский. в районе с. Колхидзаан	Алагирский	15:07:0020203:593	003001000000 Земли сельскохозяйственного назначения	Для эксплуатации существующей фермы	1	01:070	1 500	100,99	151 485,00
3162	Республика Северная Осетия-Алания, р-н Алагирский, в районе с. Колхидзаан	Алагирский	15:07:0020203:594	003001000000 Земли сельскохозяйственного назначения	Для эксплуатации существующей фермы	1	01:070	1 500	100,99	151 485,00
3163	Республика Северная Осетия-Алания, р-н Алагирский, в районе с. Колхидзаан	Алагирский	15:07:0020203:595	003001000000 Земли сельскохозяйственного назначения	Для эксплуатации существующей фермы	1	01:070	1 500	100,99	151 485,00
3164	Республика Северная Осетия-Алания, р-н Алагирский. в районе с. Колхидзаан	Алагирский	15:07:0020203:596	003001000000 Земли сельскохозяйственного назначения	Для эксплуатации существующей фермы	1	01:070	1 500	100,99	151 485,00
3165	Республика Северная Осетия-Алания, р-н Алагирский. в районе с. Колхидзаан	Алагирский	15:07:0020203:597	003001000000 Земли сельскохозяйственного назначения	Для эксплуатации существующей фермы	1	01:070	1 500	100,99	151 485,00
3166	Республика Северная Осетия-Алания, р-н Алагирский, в районе с. Колхидзаан	Алагирский	15:07:0020203:598	003001000000 Земли сельскохозяйственного назначения	Для эксплуатации существующей фермы	1	01:070	1 500	100,99	151 485,00
3167	Республика Северная Осетия-Алания, р-н Алагирский, в районе с. Колхидзаан	Алагирский	15:07:0020203:599	003001000000 Земли сельскохозяйственного назначения	Для эксплуатации существующей фермы	1	01:070	1 500	100,99	151 485,00
3168	Республика Северная Осетия-Алания, р-н Алагирский. с. Колхидзаан, СНТ "Геолог", участок №48	Алагирский	15.07.0020203.6	003002000000 Земли населенных пунктов	Для ведения садоводства	13	13:021	977	127,76	124 821,52
3169	Респ Северная Осетия - Алания, р-н Алагирский. с. Колхидзаан	Алагирский	15:07:0020203:60	003001000000 Земли сельскохозяйственного назначения	под сады-огороды	13	13:011	1 000	47,50	47 500,00
3170	Республика Северная Осетия-Алания, р-н Алагирский, в районе с. Колхидзаан	Алагирский	15:07:0020203:600	003001000000 Земли сельскохозяйственного назначения	Для эксплуатации существующей фермы	1	01:070	1 500	100,99	151 485,00
3171	Республика Северная Осетия-Алания, р-н Алагирский, в районе с. Колхидзаан	Алагирский	15:07:0020203:601	003001000000 Земли сельскохозяйственного назначения	Для эксплуатации существующей фермы	1	01:070	1 500	100,99	151 485,00
3172	Республика Северная Осетия-Алания, р-н Алагирский. в районе с. Колхидзаан	Алагирский	15:07:0020203:602	003001000000 Земли сельскохозяйственного назначения	Для эксплуатации существующей фермы	1	01:070	1 500	100,99	151 485,00
3173	Республика Северная Осетия-Алания, р-н Алагирский. в районе с. Колхидзаан	Алагирский	15:07:0020203:603	003001000000 Земли сельскохозяйственного назначения	Для эксплуатации существующей фермы	1	01:070	1 500	100,99	151 485,00
3174	Республика Северная Осетия-Алания, р-н Алагирский, в районе с. Колхидзаан	Алагирский	15:07:0020203:604	003001000000 Земли сельскохозяйственного назначения	Для эксплуатации существующей фермы	1	01:070	1 207	100,99	121 894,93
3175	Республика Северная Осетия-Алания, р-н Алагирский, в районе с. Колхидзаан	Алагирский	15:07:0020203:605	003001000000 Земли сельскохозяйственного назначения	Для эксплуатации существующей фермы	1	01:070	1 030	100,99	104 019,70
3176	Республика Северная Осетия-Алания, р-н Алагирский. в районе с. Колхидзаан	Алагирский	15:07:0020203:606	003001000000 Земли сельскохозяйственного назначения	Для эксплуатации существующей фермы	1	01:070	1 500	100,99	151 485,00
3177	Республика Северная Осетия-Алания, р-н Алагирский, в районе с. Колхидзаан	Алагирский	15:07:0020203:607	003001000000 Земли сельскохозяйственного назначения	Для эксплуатации существующей фермы	1	01:070	1 500	100,99	151 485,00
3178	Республика Северная Осетия-Алания, р-н Алагирский, в районе с. Колхидзаан	Алагирский	15:07:0020203:608	003001000000 Земли сельскохозяйственного назначения	Для эксплуатации существующей фермы	1	01:070	1 500	100,99	151 485,00
3179	Республика Северная Осетия-Алания, р-н Алагирский, в районе с. Колхидзаан	Алагирский	15:07:0020203:609	003001000000 Земли сельскохозяйственного назначения	Для эксплуатации существующей фермы	1	01:070	1 500	100,99	151 485,00
3180	Респ Северная Осетия - Алания, р-н Алагирский. с. Колхидзаан	Алагирский	15.07:0020203.61	003001000000 Земли сельскохозяйственного назначения	под сады-огороды	13	13:011	1 000	47,50	47 500,00
3181	Республика Северная Осетия-Алания, р-н Алагирский. в районе с. Колхидзаан	Алагирский	15:07:0020203:610	003001000000 Земли сельскохозяйственного назначения	Для эксплуатации существующей фермы	1	01:070	1 500	100,99	151 485,00
3182	Республика Северная Осетия-Алания, р-н Алагирский. в районе с. Колхидзаан	Алагирский	15:07:0020203:611	003001000000 Земли сельскохозяйственного назначения	Для эксплуатации существующей фермы	1	01:070	1 500	100,99	151 485,00

№ п/п	Местоположение ЗУ	Район	Кадастровый номер ЗУ	Категория земель	Разрешенное использование по документу	Код вида разрешенного использования (в соответствии с классификатором видов разрешенного использования земельных участков)	Вид использования объектом недвижимости	Площадь	УПКС	КС
3183	Республика Северная Осетия-Алания, р-н Алагирский, в районе с. Колхозаван	Алагирский	15:07:0020203:612	003001000000 Земли сельскохозяйственного назначения	Для эксплуатации существующей фермы	1	01:070	1 500	100,99	151 485,00
3184	Республика Северная Осетия-Алания, р-н Алагирский, в районе с. Колхозаван	Алагирский	15:07:0020203:613	003001000000 Земли сельскохозяйственного назначения	Для эксплуатации существующей фермы	1	01:070	1 500	100,99	151 485,00
3185	Республика Северная Осетия-Алания, р-н Алагирский, в районе с. Колхозаван	Алагирский	15:07:0020203:614	003001000000 Земли сельскохозяйственного назначения	Для эксплуатации существующей фермы	1	01:070	1 500	100,99	151 485,00
3186	Республика Северная Осетия-Алания, р-н Алагирский, в районе с. Колхозаван	Алагирский	15:07:0020203:615	003001000000 Земли сельскохозяйственного назначения	Для эксплуатации существующей фермы	1	01:070	1 500	100,99	151 485,00
3187	Республика Северная Осетия-Алания, р-н Алагирский, в районе с. Колхозаван	Алагирский	15:07:0020203:616	003001000000 Земли сельскохозяйственного назначения	Для эксплуатации существующей фермы	1	01:070	1 500	100,99	151 485,00
3188	Республика Северная Осетия-Алания, р-н Алагирский, в районе с. Колхозаван	Алагирский	15:07:0020203:617	003001000000 Земли сельскохозяйственного назначения	Для эксплуатации существующей фермы	1	01:070	1 500	100,99	151 485,00
3189	Республика Северная Осетия-Алания, р-н Алагирский, в районе с. Колхозаван	Алагирский	15:07:0020203:618	003001000000 Земли сельскохозяйственного назначения	Для эксплуатации существующей фермы	1	01:070	1 500	100,99	151 485,00
3190	Республика Северная Осетия-Алания, р-н Алагирский, в районе с. Колхозаван	Алагирский	15:07:0020203:619	003001000000 Земли сельскохозяйственного назначения	Для эксплуатации существующей фермы	1	01:070	1 500	100,99	151 485,00
3191	Республика Северная Осетия-Алания, р-н Алагирский, в районе с. Колхозаван	Алагирский	15:07:0020203:620	003001000000 Земли сельскохозяйственного назначения	Для эксплуатации существующей фермы	1	01:070	1 522	100,99	153 706,78
3192	Республика Северная Осетия-Алания, р-н Алагирский, в районе с. Колхозаван	Алагирский	15:07:0020203:621	003001000000 Земли сельскохозяйственного назначения	Для эксплуатации существующей фермы	1	01:070	984	100,99	99 374,16
3193	Республика Северная Осетия-Алания, р-н Алагирский, в районе с. Колхозаван	Алагирский	15:07:0020203:622	003001000000 Земли сельскохозяйственного назначения	Для эксплуатации существующей фермы	1	01:070	1 175	100,99	118 663,25
3194	Республика Северная Осетия-Алания, р-н Алагирский, в районе с. Колхозаван	Алагирский	15:07:0020203:623	003001000000 Земли сельскохозяйственного назначения	Для эксплуатации существующей фермы	1	01:070	1 500	100,99	151 485,00
3195	Республика Северная Осетия-Алания, р-н Алагирский, в районе с. Колхозаван	Алагирский	15:07:0020203:624	003001000000 Земли сельскохозяйственного назначения	Для эксплуатации существующей фермы	1	01:070	1 500	100,99	151 485,00
3196	Республика Северная Осетия-Алания, р-н Алагирский, в районе с. Колхозаван	Алагирский	15:07:0020203:625	003001000000 Земли сельскохозяйственного назначения	Для эксплуатации существующей фермы	1	01:070	1 500	100,99	151 485,00
3197	Республика Северная Осетия-Алания, р-н Алагирский, в районе с. Колхозаван	Алагирский	15:07:0020203:626	003001000000 Земли сельскохозяйственного назначения	Для эксплуатации существующей фермы	1	01:070	1 500	100,99	151 485,00
3198	Республика Северная Осетия-Алания, р-н Алагирский, в районе с. Колхозаван	Алагирский	15:07:0020203:627	003001000000 Земли сельскохозяйственного назначения	Для эксплуатации существующей фермы	1	01:070	1 500	100,99	151 485,00
3199	Республика Северная Осетия-Алания, р-н Алагирский, в районе с. Колхозаван	Алагирский	15:07:0020203:628	003001000000 Земли сельскохозяйственного назначения	Для эксплуатации существующей фермы	1	01:070	1 500	100,99	151 485,00
3200	Республика Северная Осетия-Алания, р-н Алагирский, в районе с. Колхозаван	Алагирский	15:07:0020203:629	003001000000 Земли сельскохозяйственного назначения	Для эксплуатации существующей фермы	1	01:070	1 500	100,99	151 485,00
3201	Респ. Северная Осетия - Алания, р-н Алагирский, с. Колхозаван	Алагирский	15:07:0020203:63	003001000000 Земли сельскохозяйственного назначения	под сады-огороды	13	13:011	1 000	47,50	47 500,00
3202	Республика Северная Осетия-Алания, р-н Алагирский, в районе с. Колхозаван	Алагирский	15:07:0020203:630	003001000000 Земли сельскохозяйственного назначения	Для эксплуатации существующей фермы	1	01:070	1 500	100,99	151 485,00
3203	Республика Северная Осетия-Алания, р-н Алагирский, в районе с. Колхозаван	Алагирский	15:07:0020203:631	003001000000 Земли сельскохозяйственного назначения	Для эксплуатации существующей фермы	1	01:070	1 500	100,99	151 485,00
3204	Республика Северная Осетия-Алания, р-н Алагирский, в районе с. Колхозаван	Алагирский	15:07:0020203:632	003001000000 Земли сельскохозяйственного назначения	Для эксплуатации существующей фермы	1	01:070	1 500	100,99	151 485,00
3205	Республика Северная Осетия-Алания, р-н Алагирский, в районе с. Колхозаван	Алагирский	15:07:0020203:633	003001000000 Земли сельскохозяйственного назначения	Для эксплуатации существующей фермы	1	01:070	1 500	100,99	151 485,00
3206	Республика Северная Осетия-Алания, р-н Алагирский, в районе с. Колхозаван	Алагирский	15:07:0020203:634	003001000000 Земли сельскохозяйственного назначения	Для эксплуатации существующей фермы	1	01:070	1 500	100,99	151 485,00
3207	Республика Северная Осетия-Алания, р-н Алагирский, в районе с. Колхозаван	Алагирский	15:07:0020203:636	003001000000 Земли сельскохозяйственного назначения	Для эксплуатации существующей фермы	1	01:070	1 850	100,99	186 831,50
3208	Республика Северная Осетия-Алания, р-н Алагирский, в районе с. Колхозаван	Алагирский	15:07:0020203:637	003001000000 Земли сельскохозяйственного назначения	Для эксплуатации существующей фермы	1	01:070	1 500	100,99	151 485,00
3209	Республика Северная Осетия-Алания, р-н Алагирский, в районе с. Колхозаван	Алагирский	15:07:0020203:638	003001000000 Земли сельскохозяйственного назначения	Для эксплуатации существующей фермы	1	01:070	1 500	100,99	151 485,00
3210	Республика Северная Осетия-Алания, р-н Алагирский, в районе с. Колхозаван	Алагирский	15:07:0020203:639	003001000000 Земли сельскохозяйственного назначения	Для эксплуатации существующей фермы	1	01:070	1 500	100,99	151 485,00
3211	Респ. Северная Осетия - Алания, р-н Алагирский, с. Колхозаван, участок №98	Алагирский	15:07:0020203:64	003001000000 Земли сельскохозяйственного назначения	Для ведения садоводства и огородничества	13	13:021	786	127,76	100 419,36
3212	Республика Северная Осетия-Алания, р-н Алагирский, в районе с. Колхозаван	Алагирский	15:07:0020203:640	003001000000 Земли сельскохозяйственного назначения	Для эксплуатации существующей фермы	1	01:070	1 500	100,99	151 485,00
3213	Республика Северная Осетия-Алания, р-н Алагирский, в районе с. Колхозаван	Алагирский	15:07:0020203:641	003001000000 Земли сельскохозяйственного назначения	Для эксплуатации существующей фермы	1	01:070	1 500	100,99	151 485,00
3214	Республика Северная Осетия-Алания, р-н Алагирский, в районе с. Колхозаван	Алагирский	15:07:0020203:642	003001000000 Земли сельскохозяйственного назначения	Для эксплуатации существующей фермы	1	01:070	1 500	100,99	151 485,00
3215	Республика Северная Осетия-Алания, р-н Алагирский, в районе с. Колхозаван	Алагирский	15:07:0020203:643	003001000000 Земли сельскохозяйственного назначения	Для эксплуатации существующей фермы	1	01:070	1 500	100,99	151 485,00
3216	Республика Северная Осетия-Алания, р-н Алагирский, в районе с. Колхозаван	Алагирский	15:07:0020203:644	003001000000 Земли сельскохозяйственного назначения	Для эксплуатации существующей фермы	1	01:070	1 500	100,99	151 485,00
3217	Республика Северная Осетия-Алания, р-н Алагирский, в районе с. Колхозаван	Алагирский	15:07:0020203:645	003001000000 Земли сельскохозяйственного назначения	Для эксплуатации существующей фермы	1	01:070	1 500	100,99	151 485,00
3218	Республика Северная Осетия-Алания, р-н Алагирский, в районе с. Колхозаван	Алагирский	15:07:0020203:646	003001000000 Земли сельскохозяйственного назначения	Для эксплуатации существующей фермы	1	01:070	1 500	100,99	151 485,00
3219	Республика Северная Осетия-Алания, р-н Алагирский, в районе с. Колхозаван	Алагирский	15:07:0020203:647	003001000000 Земли сельскохозяйственного назначения	Для эксплуатации существующей фермы	1	01:070	1 500	100,99	151 485,00
3220	Республика Северная Осетия-Алания, р-н Алагирский, в районе с. Колхозаван	Алагирский	15:07:0020203:648	003001000000 Земли сельскохозяйственного назначения	Для эксплуатации существующей фермы	1	01:070	1 500	100,99	151 485,00
3221	Республика Северная Осетия-Алания, р-н Алагирский, в районе с. Колхозаван	Алагирский	15:07:0020203:649	003001000000 Земли сельскохозяйственного назначения	Для эксплуатации существующей фермы	1	01:070	1 500	100,99	151 485,00
3222	Респ. Северная Осетия - Алания, р-н Алагирский, с. Колхозаван	Алагирский	15:07:0020203:65	003001000000 Земли сельскохозяйственного назначения	под сады-огороды	13	13:011	1 000	47,50	47 500,00

№ п/п	Местоположение ЗУ	Район	Кадастровый номер ЗУ	Категория земель	Разрешенное использование по документу	Код вида разрешенного использования (в соответствии с классификатором видов разрешенного использования земельных участков)	Вид использования объектом недвижимости	Площадь	УПКС	КС
3223	Республика Северная Осетия-Алания, р-н Алагирский, в районе с. Кадохджин	Алагирский	15:07:0020203:650	003001000000 Земли сельскохозяйственного назначения	Для эксплуатации существующей фермы	1	01:070	1 169	100,99	118 057,31
3224	Республика Северная Осетия-Алания, р-н Алагирский, в районе с. Кадохджин	Алагирский	15:07:0020203:651	003001000000 Земли сельскохозяйственного назначения	Для эксплуатации существующей фермы	1	01:070	1 036	100,99	104 625,64
3225	Республика Северная Осетия-Алания, р-н Алагирский, в районе с. Кадохджин	Алагирский	15:07:0020203:652	003001000000 Земли сельскохозяйственного назначения	Для эксплуатации существующей фермы	1	01:070	1 478	100,99	149 263,22
3226	Республика Северная Осетия-Алания, р-н Алагирский, в районе с. Кадохджин	Алагирский	15:07:0020203:653	003001000000 Земли сельскохозяйственного назначения	Для эксплуатации существующей фермы	1	01:070	1 500	100,99	151 485,00
3227	Республика Северная Осетия-Алания, р-н Алагирский, в районе с. Кадохджин	Алагирский	15:07:0020203:654	003001000000 Земли сельскохозяйственного назначения	Для эксплуатации существующей фермы	1	01:070	1 500	100,99	151 485,00
3228	Республика Северная Осетия-Алания, р-н Алагирский, в районе с. Кадохджин	Алагирский	15:07:0020203:655	003001000000 Земли сельскохозяйственного назначения	Для эксплуатации существующей фермы	1	01:070	1 500	100,99	151 485,00
3229	Республика Северная Осетия-Алания, р-н Алагирский, в районе с. Кадохджин	Алагирский	15:07:0020203:656	003001000000 Земли сельскохозяйственного назначения	Для эксплуатации существующей фермы	1	01:070	1 500	100,99	151 485,00
3230	Республика Северная Осетия-Алания, р-н Алагирский, в районе с. Кадохджин	Алагирский	15:07:0020203:657	003001000000 Земли сельскохозяйственного назначения	Для эксплуатации существующей фермы	1	01:070	1 500	100,99	151 485,00
3231	Республика Северная Осетия-Алания, р-н Алагирский, в районе с. Кадохджин	Алагирский	15:07:0020203:658	003001000000 Земли сельскохозяйственного назначения	Для эксплуатации существующей фермы	1	01:070	1 500	100,99	151 485,00
3232	Республика Северная Осетия-Алания, р-н Алагирский, в районе с. Кадохджин	Алагирский	15:07:0020203:659	003001000000 Земли сельскохозяйственного назначения	Для эксплуатации существующей фермы	1	01:070	1 500	100,99	151 485,00
3233	Респ. Северная Осетия - Алания, р-н Алагирский, с. Кадохджин	Алагирский	15:07:0020203:66	003001000000 Земли сельскохозяйственного назначения	под сады -огороды	13	13:011	1 000	47,50	47 500,00
3234	Республика Северная Осетия-Алания, р-н Алагирский, в районе с. Кадохджин	Алагирский	15:07:0020203:660	003001000000 Земли сельскохозяйственного назначения	Для эксплуатации существующей фермы	1	01:070	1 500	100,99	151 485,00
3235	Республика Северная Осетия-Алания, р-н Алагирский, в районе с. Кадохджин	Алагирский	15:07:0020203:661	003001000000 Земли сельскохозяйственного назначения	Для эксплуатации существующей фермы	1	01:070	1 500	100,99	151 485,00
3236	Республика Северная Осетия-Алания, р-н Алагирский, в районе с. Кадохджин	Алагирский	15:07:0020203:662	003001000000 Земли сельскохозяйственного назначения	Для эксплуатации существующей фермы	1	01:070	1 500	100,99	151 485,00
3237	Республика Северная Осетия-Алания, р-н Алагирский, в районе с. Кадохджин	Алагирский	15:07:0020203:663	003001000000 Земли сельскохозяйственного назначения	Для эксплуатации существующей фермы	1	01:070	1 500	100,99	151 485,00
3238	Республика Северная Осетия-Алания, р-н Алагирский, в районе с. Кадохджин	Алагирский	15:07:0020203:664	003001000000 Земли сельскохозяйственного назначения	Для эксплуатации существующей фермы	1	01:070	1 500	100,99	151 485,00
3239	Республика Северная Осетия-Алания, р-н Алагирский, в районе с. Кадохджин	Алагирский	15:07:0020203:665	003001000000 Земли сельскохозяйственного назначения	Для эксплуатации существующей фермы	1	01:070	1 500	100,99	151 485,00
3240	Республика Северная Осетия-Алания, р-н Алагирский, в районе с. Кадохджин	Алагирский	15:07:0020203:666	003001000000 Земли сельскохозяйственного назначения	Для эксплуатации существующей фермы	1	01:070	1 500	100,99	151 485,00
3241	Республика Северная Осетия-Алания, р-н Алагирский, в районе с. Кадохджин	Алагирский	15:07:0020203:667	003001000000 Земли сельскохозяйственного назначения	Для эксплуатации существующей фермы	1	01:070	1 095	100,99	110 584,05
3242	Республика Северная Осетия-Алания, р-н Алагирский, в районе с. Кадохджин	Алагирский	15:07:0020203:668	003001000000 Земли сельскохозяйственного назначения	Для эксплуатации существующей фермы	1	01:070	1 169	100,99	118 057,31
3243	Республика Северная Осетия-Алания, р-н Алагирский, в районе с. Кадохджин	Алагирский	15:07:0020203:669	003001000000 Земли сельскохозяйственного назначения	Для эксплуатации существующей фермы	1	01:070	1 500	100,99	151 485,00
3244	Респ. Северная Осетия - Алания, р-н Алагирский, с. Кадохджин	Алагирский	15:07:0020203:67	003001000000 Земли сельскохозяйственного назначения	под сады -огороды	13	13:011	1 000	47,50	47 500,00
3245	Республика Северная Осетия-Алания, р-н Алагирский, в районе с. Кадохджин	Алагирский	15:07:0020203:670	003001000000 Земли сельскохозяйственного назначения	Для эксплуатации существующей фермы	1	01:070	1 500	100,99	151 485,00
3246	Республика Северная Осетия-Алания, р-н Алагирский, в районе с. Кадохджин	Алагирский	15:07:0020203:671	003001000000 Земли сельскохозяйственного назначения	Для эксплуатации существующей фермы	1	01:070	1 500	100,99	151 485,00
3247	Республика Северная Осетия-Алания, р-н Алагирский, в районе с. Кадохджин	Алагирский	15:07:0020203:672	003001000000 Земли сельскохозяйственного назначения	Для эксплуатации существующей фермы	1	01:070	1 500	100,99	151 485,00
3248	Республика Северная Осетия-Алания, р-н Алагирский, в районе с. Кадохджин	Алагирский	15:07:0020203:673	003001000000 Земли сельскохозяйственного назначения	Для эксплуатации существующей фермы	1	01:070	1 500	100,99	151 485,00
3249	Республика Северная Осетия-Алания, р-н Алагирский, в районе с. Кадохджин	Алагирский	15:07:0020203:675	003001000000 Земли сельскохозяйственного назначения	Для эксплуатации существующей фермы	1	01:070	1 500	100,99	151 485,00
3250	Республика Северная Осетия-Алания, р-н Алагирский, в районе с. Кадохджин	Алагирский	15:07:0020203:676	003001000000 Земли сельскохозяйственного назначения	Для эксплуатации существующей фермы	1	01:070	1 500	100,99	151 485,00
3251	Республика Северная Осетия-Алания, р-н Алагирский, в районе с. Кадохджин	Алагирский	15:07:0020203:677	003001000000 Земли сельскохозяйственного назначения	Для эксплуатации существующей фермы	1	01:070	1 500	100,99	151 485,00
3252	Республика Северная Осетия-Алания, р-н Алагирский, в районе с. Кадохджин	Алагирский	15:07:0020203:678	003001000000 Земли сельскохозяйственного назначения	Для эксплуатации существующей фермы	1	01:070	1 500	100,99	151 485,00
3253	Республика Северная Осетия-Алания, р-н Алагирский, в районе с. Кадохджин	Алагирский	15:07:0020203:679	003001000000 Земли сельскохозяйственного назначения	Для эксплуатации существующей фермы	1	01:070	1 500	100,99	151 485,00
3254	Респ. Северная Осетия - Алания, р-н Алагирский, с. Кадохджин	Алагирский	15:07:0020203:68	003001000000 Земли сельскохозяйственного назначения	под сады -огороды	13	13:011	1 000	47,50	47 500,00
3255	Республика Северная Осетия-Алания, р-н Алагирский, в районе с. Кадохджин	Алагирский	15:07:0020203:680	003001000000 Земли сельскохозяйственного назначения	Для эксплуатации существующей фермы	1	01:070	1 500	100,99	151 485,00
3256	Республика Северная Осетия-Алания, р-н Алагирский, в районе с. Кадохджин	Алагирский	15:07:0020203:681	003001000000 Земли сельскохозяйственного назначения	Для эксплуатации существующей фермы	1	01:070	1 500	100,99	151 485,00
3257	Республика Северная Осетия-Алания, р-н Алагирский, в районе с. Кадохджин	Алагирский	15:07:0020203:682	003001000000 Земли сельскохозяйственного назначения	Для эксплуатации существующей фермы	1	01:070	1 500	100,99	151 485,00
3258	Республика Северная Осетия-Алания, р-н Алагирский, в районе с. Кадохджин	Алагирский	15:07:0020203:683	003001000000 Земли сельскохозяйственного назначения	Для эксплуатации существующей фермы	1	01:070	1 411	100,99	142 496,89
3259	Республика Северная Осетия-Алания, р-н Алагирский, в районе с. Кадохджин	Алагирский	15:07:0020203:685	003001000000 Земли сельскохозяйственного назначения	Для эксплуатации существующей фермы	1	01:070	33 839	100,99	3 417 300,61
3260	Респ. Северная Осетия - Алания, р-н Алагирский, садоводческое товарищество "Кадохджин", участок №76	Алагирский	15:07:0020203:686	003002000000 Земли населенных пунктов	Для ведения садоводства и огородничества	13	13:021	903	127,76	115 367,28
3261	Респ. Северная Осетия - Алания, р-н Алагирский, с. Кадохджин, садоводческое товарищество "Геолог", участок №74	Алагирский	15:07:0020203:69	003002000000 Земли населенных пунктов	Для ведения садоводства и огородничества	13	13:021	900	127,76	114 984,00
3262	Республика Северная Осетия-Алания, р-н Алагирский, с Кадохджин, ул Речная, д 26	Алагирский	15:07:0020203:690	003002000000 Земли населенных пунктов	Для ведения личного подсобного хозяйства	13	02:020	2 000	243,35	486 700,00

№ п/п	Местоположение ЗУ	Район	Кадастровый номер ЗУ	Категория земель	Разрешенное использование по документу	Код вида разрешенного использования (в соответствии с классификатором видов разрешенного использования земельных участков)	Вид использования объектов недвижимости	Площадь	УПКС	КС
3263	Северная Осетия-Алания респ. Алагирский р-н, северо-восточнее с Кодахджин участок №1	Алагирский	15:07:0020203:692	0030001000000 Земли сельскохозяйственного назначения	Для ведения личного подсобного хозяйства	1	01:160	5 134	9,57	49 132,38
3264	Республика Северная Осетия-Алания, р-н Алагирский, с. Кодахджин, СНТ "Геолог", сад № 72	Алагирский	15:07:0020203:693	0030002000000 Земли населенных пунктов	Для ведения садоводства	13	13:021	544	127,76	69 501,44
3265	Республика Северная Осетия-Алания, р-н Алагирский, с. Кодахджин, садоводческое некоммерческое товарищество "Геолог", сад № 72а	Алагирский	15:07:0020203:694	0030002000000 Земли населенных пунктов	Для ведения садоводства	13	13:021	446	127,76	56 980,96
3266	Республика Северная Осетия-Алания, р-н Алагирский, в районе с. Дзуарикау, участок № 4Ј	Алагирский	15:07:0020203:695	0030001000000 Земли сельскохозяйственного назначения	Для ведения личного подсобного хозяйства	1	01:160	1 500	9,57	14 355,00
3267	Республика Северная Осетия-Алания, р-н Алагирский, Садоводческое некоммерческое товарищество "Геолог", сад №105	Алагирский	15:07:0020203:697	0030002000000 Земли населенных пунктов	Для коллективного садоводства	13	13:021	501	127,76	64 007,76
3268	Республика Северная Осетия-Алания, р-н Алагирский, Садоводческое некоммерческое товарищество "Геолог". сад №105а	Алагирский	15:07:0020203:698	0030002000000 Земли населенных пунктов	Для коллективного садоводства	13	13:021	502	127,76	64 135,52
3269	Республика Северная Осетия-Алания, р-н Алагирский, Садоводческое некоммерческое товарищество "Геолог". сад №106	Алагирский	15:07:0020203:699	0030002000000 Земли населенных пунктов	Для коллективного садоводства	13	13:021	504	127,76	64 391,04
3270	Республика Северная Осетия-Алания, р-н Алагирский, с Кодахджин, ул М.Кармова, напротив дома №67	Алагирский	15.07.0020203:7	0030002000000 Земли населенных пунктов	Для строительства индивидуального жилого дома	13	02:020	1 059	243,35	257 707,65
3271	Респ Северная Осетия - Алания, р-н Алагирский, с. Кодахджин	Алагирский	15:07:0020203:70	0030001000000 Земли сельскохозяйственного назначения	под сады-огороды	13	13:011	1 000	47,50	47 500,00
3272	Республика Северная Осетия-Алания, р-н Алагирский, СНТ "Геолог", сад №106 а	Алагирский	15:07:0020203:700	0030002000000 Земли населенных пунктов	Для коллективного садоводства	13	13:021	501	127,76	64 007,76
3273	Республика Северная Осетия-Алания, р-н Алагирский, с Кодахджин, ул. Речная, 2в	Алагирский	15:07:0020203:702	0030002000000 Земли населенных пунктов	Для ведения личного подсобного хозяйства	13	02:020	750	243,35	182 512,50
3274	Республика Северная Осетия-Алания, р-н Алагирский, с Кодахджин, ул. Речная, 2а	Алагирский	15:07:0020203:703	0030002000000 Земли населенных пунктов	Для ведения личного подсобного хозяйства	13	02:020	750	243,35	182 512,50
3275	Республика Северная Осетия-Алания, р-н Алагирский, с Кодахджин, ул. Речная, 2а	Алагирский	15:07:0020203:704	0030002000000 Земли населенных пунктов	Для ведения личного подсобного хозяйства	13	02:020	750	243,35	182 512,50
3276	Республика Северная Осетия-Алания, р-н Алагирский, с Кодахджин, ул. Речная, 2в	Алагирский	15:07:0020203:705	0030002000000 Земли населенных пунктов	Для ведения личного подсобного хозяйства	13	02:020	750	243,35	182 512,50
3277	Республика Северная Осетия-Алания, р-н Алагирский, с Кодахджин, ул. Речная, уч. 4 (в)	Алагирский	15:07:0020203:706	0030002000000 Земли населенных пунктов	Для ведения личного подсобного хозяйства	13	02:020	1 035	243,35	251 867,25
3278	Республика Северная Осетия-Алания, р-н Алагирский, с. Кодахджин, ул. Речная, уч. 4 (а)	Алагирский	15:07:0020203:707	0030002000000 Земли населенных пунктов	Для ведения личного подсобного хозяйства	13	02:020	1 119	243,35	272 308,65
3279	Республика Северная Осетия-Алания, р-н Алагирский, с. Кодахджин, ул. Речная, уч. 4 (а)	Алагирский	15:07:0020203:708	0030002000000 Земли населенных пунктов	Для ведения личного подсобного хозяйства	13	02:020	523	243,35	127 272,05
3280	Республика Северная Осетия-Алания, р-н Алагирский, с Кодахджин, ул. Речная, уч. 4 (в)	Алагирский	15:07:0020203:709	0030002000000 Земли населенных пунктов	Для ведения личного подсобного хозяйства	13	02:020	561	243,35	136 519,35
3281	Респ. Северная Осетия - Алания, р-н Алагирский, с. Кодахджин	Алагирский	15.07:0020203.71	0030001000000 Земли сельскохозяйственного назначения	под сады-огороды	13	13:011	1 000	47,50	47 500,00
3282	Республика Северная Осетия-Алания, р-н Алагирский, с. Кодахджин, ул. Речная, уч. 4 (а)	Алагирский	15:07:0020203:710	0030002000000 Земли населенных пунктов	Для ведения личного подсобного хозяйства	13	02:020	500	243,35	121 675,00
3283	Республика Северная Осетия-Алания, р-н Алагирский, с. Кодахджин, ул. Речная, уч. 4 (а)	Алагирский	15:07:0020203:711	0030002000000 Земли населенных пунктов	Для ведения личного подсобного хозяйства	13	02:020	800	243,35	194 680,00
3284	Республика Северная Осетия-Алания, р-н Алагирский, с Кодахджин, ул. Речная, уч. 4 (в)	Алагирский	15:07:0020203:712	0030002000000 Земли населенных пунктов	Для ведения личного подсобного хозяйства	13	02:020	562	243,35	136 762,70
3285	Республика Северная Осетия-Алания, р-н Алагирский, с Кодахджин, ул. Речная, уч. 4 (в)	Алагирский	15:07:0020203:713	0030002000000 Земли населенных пунктов	Для ведения личного подсобного хозяйства	13	02:020	900	243,35	219 015,00
3286	Республика Северная Осетия-Алания, р-н Алагирский, с. Кодахджин, ул. Речная, 2 (в)	Алагирский	15:07:0020203:715	0030002000000 Земли населенных пунктов	Для ведения личного подсобного хозяйства	13	02:020	1 501	243,35	365 268,35
3287	Республика Северная Осетия-Алания, р-н Алагирский, с. Кодахджин, ул Речная, уч 4 (в)	Алагирский	15:07:0020203:716	0030002000000 Земли населенных пунктов	Для ведения личного подсобного хозяйства	13	02:020	1 763	243,35	429 026,05
3288	Республика Северная Осетия-Алания, р-н Алагирский, с Кодахджин, ул Речная, уч 4 (в)	Алагирский	15:07:0020203:717	0030002000000 Земли населенных пунктов	Для ведения личного подсобного хозяйства	13	02:020	1 000	243,35	243 350,00
3289	Республика Северная Осетия-Алания, р-н Алагирский, с Кодахджин, ул Речная, уч 4 (в)	Алагирский	15:07:0020203:718	0030002000000 Земли населенных пунктов	Для ведения личного подсобного хозяйства	13	02:020	950	243,35	231 182,50
3290	Республика Северная Осетия-Алания, р-н Алагирский, с. Кодахджин, ул Речная, уч 4 (в)	Алагирский	15:07:0020203:719	0030002000000 Земли населенных пунктов	Для ведения личного подсобного хозяйства	13	02:020	1 698	243,35	413 208,30
3291	Республика Северная Осетия-Алания, р-н Алагирский, с. Кодахджин, Садоводческое товарищество "Геолог" участок 96	Алагирский	15:07:0020203:72	0030001000000 Земли сельскохозяйственного назначения	Для ведения садоводства и огородничества	13	13:021	1 000	127,76	127 760,00
3292	Республика Северная Осетия-Алания, р-н Алагирский, с Кодахджин, ул Речная, уч 4 (в)	Алагирский	15:07:0020203:720	0030002000000 Земли населенных пунктов	Для ведения личного подсобного хозяйства	13	02:020	1 700	243,35	413 695,00
3293	Республика Северная Осетия-Алания, р-н Алагирский, с Кодахджин, ул Речная, уч 4 (в)	Алагирский	15:07:0020203:721	0030002000000 Земли населенных пунктов	Для ведения личного подсобного хозяйства	13	02:020	1 599	243,35	389 116,65
3294	Республика Северная Осетия-Алания, р-н Алагирский, с. Кодахджин, ул Речная, уч 4 (в)	Алагирский	15:07:0020203:722	0030002000000 Земли населенных пунктов	Для ведения личного подсобного хозяйства	13	02:020	1 000	243,35	243 350,00
3295	Республика Северная Осетия-Алания, р-н Алагирский, с. Кодахджин, ул. Речная,4г	Алагирский	15:07:0020203:723	0030002000000 Земли населенных пунктов	Для ведения личного подсобного хозяйства	13	02:020	1 125	243,35	273 768,75
3296	Республика Северная Осетия-Алания, р-н Алагирский, с. Кодахджин, ул. Речная,4г	Алагирский	15:07:0020203:724	0030002000000 Земли населенных пунктов	Для ведения личного подсобного хозяйства	13	02:020	950	243,35	231 182,50
3297	Республика Северная Осетия-Алания, р-н Алагирский, с. Кодахджин, ул. Речная,4г	Алагирский	15:07:0020203:725	0030002000000 Земли населенных пунктов	Для ведения личного подсобного хозяйства	13	02:020	1 100	243,35	267 685,00
3298	Республика Северная Осетия-Алания, р-н Алагирский, с. Кодахджин, ул Речная, уч 4г	Алагирский	15:07:0020203:726	0030002000000 Земли населенных пунктов	Для ведения личного подсобного хозяйства	13	02:020	1 150	243,35	279 852,50
3299	Республика Северная Осетия-Алания, р-н Алагирский, с. Кодахджин, ул. Речная,4г	Алагирский	15:07:0020203:727	0030002000000 Земли населенных пунктов	Для ведения личного подсобного хозяйства	13	02:020	1 143	243,35	278 149,05
3300	Республика Северная Осетия-Алания, р-н Алагирский, с. Кодахджин, ул. Речная, 4г	Алагирский	15:07:0020203:728	0030002000000 Земли населенных пунктов	Для ведения личного подсобного хозяйства	13	02:020	520	243,35	126 542,00
3301	Республика Северная Осетия-Алания, р-н Алагирский, с. Кодахджин, ул. Речная,4г	Алагирский	15:07:0020203:729	0030002000000 Земли населенных пунктов	Для ведения личного подсобного хозяйства	13	02:020	707	243,35	172 048,45
3302	Респ Северная Осетия - Алания, р-н Алагирский, с. Кодахджин	Алагирский	15.07:0020203.73	0030001000000 Земли сельскохозяйственного назначения	под сады-огороды	13	13:011	1 000	47,50	47 500,00
3303	Республика Северная Осетия-Алания, р-н Алагирский, с. Кодахджин, ул. Речная,4г	Алагирский	15:07:0020203:730	0030002000000 Земли населенных пунктов	Для ведения личного подсобного хозяйства	13	02:020	1 000	243,35	243 350,00

№ п/п	Местоположение ЗУ	Район	Кадастровый номер ЗУ	Категория земель	Разрешенное использование по документу	Код вида разрешенного использования (в соответствии с классификатором видов разрешенного использования земельных участков)	Вид использования объектом недвижимости	Площадь	УПКС	КС
3304	Республика Северная Осетия-Алания, р-н Алагирский, с Кодахджин, ул Речная, уч 4 (п)	Алагирский	15:07:0020203:731	003002000000 Земли населенных пунктов	Для ведения личного подсобного хозяйства	13	02:0020	1 305	243,35	317 571,75
3305	Республика Северная Осетия-Алания, р-н Алагирский, с. Майрамадаг, ул. Меладзе, 39	Алагирский	15:07:0020203:732	003002000000 Земли населенных пунктов	Для ведения личного подсобного хозяйства	13	02:0020	3 700	342,90	1 268 730,00
3306	Республика Северная Осетия-Алания, р-н Алагирский, с. Майрамадаг, ул. Меладзе, 43	Алагирский	15:07:0020203:735	003002000000 Земли населенных пунктов	Для ведения личного подсобного хозяйства	13	02:0020	8 000	342,90	2 743 200,00
3307	Республика Северная Осетия-Алания, р-н Алагирский, с. Майрамадаг, ул. Меладзе, 35	Алагирский	15:07:0020203:737	003002000000 Земли населенных пунктов	Для ведения личного подсобного хозяйства	13	02:0020	3 800	342,90	1 303 020,00
3308	Республика Северная Осетия-Алания, р-н Алагирский, снт Кодахджин	Алагирский	15:07:0020203:738	003001000000 Земли сельскохозяйственного назначения	Для ведения коллективного садоводства и огородничества	13	13:021	800	127,76	102 208,00
3309	Респ. Северная Осетия - Алания, р-н Алагирский, с. Кодахджин	Алагирский	15:07:0020203:74	003001000000 Земли сельскохозяйственного назначения	под сады-огороды	13	13:011	1 000	47,50	47 500,00
3310	Республика Северная Осетия-Алания, р-н Алагирский, СНТ "Геолог", сад № 136 "а"	Алагирский	15:07:0020203:740	003002000000 Земли населенных пунктов	Для ведения садоводства	13	13:021	482	127,76	61 580,32
3311	Северная Осетия-Алания респ, Алагирский р-н, СНТ "Геолог", сад № 136	Алагирский	15:07:0020203:741	003002000000 Земли населенных пунктов	Для ведения садоводства	13	13:021	486	127,76	62 091,36
3312	Республика Северная Осетия-Алания, р-н Алагирский, в районе с. Дзуарикау, участок № 21/1	Алагирский	15:07:0020203:744	003001000000 Земли сельскохозяйственного назначения	Для ведения личного подсобного хозяйства	1	01:160	750	9,57	7 177,50
3313	Республика Северная Осетия-Алания, р-н Алагирский, с. Майрамадаг, ул. Базрова, 27	Алагирский	15:07:0020203:745	003002000000 Земли населенных пунктов	Для ведения личного подсобного хозяйства	13	02:0020	3 300	342,90	1 131 570,00
3314	Респ. Северная Осетия - Алания, р-н Алагирский, с. Майрамадаг, ул. Базрова, 15	Алагирский	15:07:0020203:746	003002000000 Земли населенных пунктов	Для ведения личного подсобного хозяйства	13	02:0020	7 500	342,90	2 571 750,00
3315	Респ Северная Осетия - Алания, р-н Алагирский, с. Майрамадаг, ул. Базрова, 17	Алагирский	15:07:0020203:747	003002000000 Земли населенных пунктов	Для ведения личного подсобного хозяйства	13	02:0020	7 500	342,90	2 571 750,00
3316	Республика Северная Осетия-Алания, р-н Алагирский, с. Майрамадаг, ул. Базрова, 23	Алагирский	15:07:0020203:748	003002000000 Земли населенных пунктов	Для ведения личного подсобного хозяйства	13	02:0020	7 500	342,90	2 571 750,00
3317	Респ. Северная Осетия - Алания, р-н Алагирский, с. Майрамадаг, ул. Базрова, 21	Алагирский	15:07:0020203:749	003002000000 Земли населенных пунктов	Для ведения личного подсобного хозяйства	13	02:0020	7 500	342,90	2 571 750,00
3318	Респ. Северная Осетия - Алания, р-н Алагирский, с. Кодахджин	Алагирский	15:07:0020203:75	003001000000 Земли сельскохозяйственного назначения	под сады-огороды	13	13:011	1 000	47,50	47 500,00
3319	Респ Северная Осетия - Алания, р-н Алагирский, с. Майрамадаг, ул. Базрова, 19	Алагирский	15:07:0020203:750	003002000000 Земли населенных пунктов	Для ведения личного подсобного хозяйства	13	02:0020	7 500	342,90	2 571 750,00
3320	Республика Северная Осетия-Алания, р-н Алагирский, с. Кодахджин, СНТ "Геолог", сад №132	Алагирский	15:07:0020203:752	003002000000 Земли населенных пунктов	Для ведения садоводства	13	13:021	500	127,76	63 880,00
3321	Республика Северная Осетия-Алания, р-н Алагирский, с. Кодахджин, СНТ "Геолог", сад № 132 "а"	Алагирский	15:07:0020203:753	003002000000 Земли населенных пунктов	Для ведения садоводства	13	13:021	500	127,76	63 880,00
3322	Республика Северная Осетия-Алания, р-н Алагирский, с. Кодахджин, СНТ "Архитектор", участок №3/1	Алагирский	15:07:0020203:754	003001000000 Земли сельскохозяйственного назначения	Для ведения садоводства и огородничества	13	13:021	880	127,76	112 428,80
3323	Республика Северная Осетия-Алания, р-н Алагирский, с. Майрамадаг, ул. Меладзе, 33	Алагирский	15:07:0020203:755	003002000000 Земли населенных пунктов	Для ведения личного подсобного хозяйства	13	02:0020	1 000	342,90	342 900,00
3324	Республика Северная Осетия-Алания, р-н Алагирский, с. Майрамадаг, ул. Меладзе, 33	Алагирский	15:07:0020203:756	003002000000 Земли населенных пунктов	Для ведения личного подсобного хозяйства	13	02:0020	2 000	342,90	685 800,00
3325	Республика Северная Осетия-Алания, р-н Алагирский, с. Майрамадаг, ул. Меладзе, 33	Алагирский	15:07:0020203:757	003002000000 Земли населенных пунктов	Для ведения личного подсобного хозяйства	13	02:0020	1 000	342,90	342 900,00
3326	Республика Северная Осетия-Алания, р-н Алагирский, с. Майрамадаг, ул. Меладзе, 33	Алагирский	15:07:0020203:758	003002000000 Земли населенных пунктов	Для ведения личного подсобного хозяйства	13	02:0020	999	342,90	342 557,10
3327	Респ Северная Осетия - Алания, р-н Алагирский, с. Кодахджин	Алагирский	15:07:0020203:76	003001000000 Земли сельскохозяйственного назначения	под сады-огороды	13	13:011	1 000	47,50	47 500,00
3328	Респ Северная Осетия - Алания, р-н Алагирский, с. Кодахджин	Алагирский	15:07:0020203:77	003001000000 Земли сельскохозяйственного назначения	под сады-огороды	13	13:011	1 000	47,50	47 500,00
3329	Республика Северная Осетия-Алания, р-н Алагирский, СНТ "Геолог", сад № 117	Алагирский	15:07:0020203:773	003002000000 Земли населенных пунктов	Для ведения садоводства	13	13:021	512	127,76	65 413,12
3330	Республика Северная Осетия-Алания, р-н Алагирский, снт Геолог, сад 117а	Алагирский	15:07:0020203:774	003002000000 Земли населенных пунктов	Для ведения садоводства	13	13:021	458	127,76	58 514,08
3331	Республика Северная Осетия-Алания, р-н Алагирский, в районе с.Кодахджин. 350 м. с левой стороны автодороги "Владикавказ-Алагир"	Алагирский	15:07:0020203:775	003001000000 Земли сельскохозяйственного назначения	Для ведения рыбного хозяйства	1	01:130	9 929	7,68	76 254,72
3332	Республика Северная Осетия-Алания, р-н Алагирский, в районе с.Кодахджин. 370 м. с левой стороны автодороги "Владикавказ-Алагир"	Алагирский	15:07:0020203:776	003001000000 Земли сельскохозяйственного назначения	Для ведения рыбного хозяйства	1	01:130	9 963	7,68	76 515,84
3333	Республика Северная Осетия-Алания, р-н Алагирский, в районе с.Кодахджин, 400 м. с левой стороны автодороги "Владикавказ-Алагир"	Алагирский	15:07:0020203:777	003001000000 Земли сельскохозяйственного назначения	Для ведения личного подсобного хозяйства	1	01:130	9 953	7,68	76 439,04
3334	Республика Северная Осетия-Алания, р-н Алагирский, в районе с. Дзуарикау, участок №14/2	Алагирский	15:07:0020203:778	003001000000 Земли сельскохозяйственного назначения	Для ведения личного подсобного хозяйства	1	01:160	1 500	9,57	14 355,00
3335	Республика Северная Осетия-Алания, р-н Алагирский, СНТ "Геолог", сад № 85	Алагирский	15:07:0020203:779	003002000000 Земли населенных пунктов	Для коллективного садоводства	13	13:021	504	127,76	64 391,04
3336	Респ Северная Осетия - Алания, р-н Алагирский, с. Кодахджин	Алагирский	15:07:0020203:78	003001000000 Земли сельскохозяйственного назначения	под сады-огороды	13	13:011	1 000	47,50	47 500,00
3337	Республика Северная Осетия-Алания, р-н Алагирский, СНТ "Геолог", сад № 85	Алагирский	15:07:0020203:780	003002000000 Земли населенных пунктов	Для коллективного садоводства	13	13:021	497	127,76	63 496,72
3338	Республика Северная Осетия-Алания, р-н Алагирский, снт Геолог, уч 131а	Алагирский	15:07:0020203:781	003002000000 Земли населенных пунктов	Для ведения садоводства и огородничества	13	13:021	500	127,76	63 880,00
3339	Республика Северная Осетия-Алания, р-н Алагирский, Садоводческое некоммерческое товарищество "Геолог", участок № 131	Алагирский	15:07:0020203:782	003002000000 Земли населенных пунктов	Для ведения садоводства и огородничества	13	13:021	500	127,76	63 880,00
3340	Республика Северная Осетия-Алания, р-н Алагирский, СНТ "Геолог", сад № 124	Алагирский	15:07:0020203:783	003002000000 Земли населенных пунктов	Для ведения коллективного садоводства	13	13:021	497	127,76	63 496,72
3341	Республика Северная Осетия-Алания, р-н Алагирский, СНТ "Геолог", сад № 124 "а"	Алагирский	15:07:0020203:784	003002000000 Земли населенных пунктов	Для ведения коллективного садоводства	13	13:021	497	127,76	63 496,72
3342	Республика Северная Осетия-Алания, р-н Алагирский, с. Кодахджин, СНТ "Геолог", сад №78"а"	Алагирский	15:07:0020203:785	003002000000 Земли населенных пунктов	Для ведения садоводства и огородничества	13	13:021	592	127,76	75 633,92
3343	Республика Северная Осетия-Алания, р-н Алагирский, в районе с. Дзуарикау, участок №2/1	Алагирский	15:07:0020203:786	003001000000 Земли сельскохозяйственного назначения	Для ведения личного подсобного хозяйства	1	01:160	750	9,57	7 177,50
3344	Республика Северная Осетия-Алания, р-н Алагирский, СНТ "Геолог", сад № 125 "п"	Алагирский	15:07:0020203:787	003002000000 Земли населенных пунктов	Для ведения коллективного садоводства	13	13:021	458	127,76	58 514,08
3345	Республика Северная Осетия-Алания, р-н Алагирский, в районе с. Дзуарикау, участок №11/2	Алагирский	15:07:0020203:789	003001000000 Земли сельскохозяйственного назначения	Для ведения личного подсобного хозяйства	1	01:160	1 500	9,57	14 355,00
3346	Респ. Северная Осетия - Алания, р-н Алагирский, с. Кодахджин	Алагирский	15:07:0020203:79	003001000000 Земли сельскохозяйственного назначения	под сады-огороды	13	13:011	1 000	47,50	47 500,00
3347	Республика Северная Осетия-Алания, р-н Алагирский, в районе с. Дзуарикау, участок №18/2	Алагирский	15:07:0020203:791	003001000000 Земли сельскохозяйственного назначения	Для ведения личного подсобного хозяйства	1	01:160	1 500	9,57	14 355,00
3348	Северная Осетия-Алания респ. Алагирский р-н, с Майрамадаг, ул. Меладзе, 41	Алагирский	15:07:0020203:792	003002000000 Земли населенных пунктов	Для ведения личного подсобного хозяйства	13	02:0020	603	342,90	206 768,70

№ п/п	Местоположение ЗУ	Район	Кадастровый номер ЗУ	Категория земель	Разрешенное использование по документу	Код вида разрешенного использования (в соответствии с классификатором видов разрешенного использования земельных участков)	Вид использования объектов недвижимости	Площадь	УПКС	КС
3349	Северная Осетия-Алания респ. Алагирский р-н, с Майрамадон, ул. Мелидзе, 41	Алагирский	15:07:0020203:793	0030002000000 Земли населенных пунктов	Для ведения личного подсобного хозяйства	13	02:0020	602	342,90	206 425,80
3350	Северная Осетия-Алания респ, Алагирский р-н. с. Майрамадан. ул. Мелидзе. 41	Алагирский	15:07:0020203:794	0030002000000 Земли населенных пунктов	Для ведения личного подсобного хозяйства	13	02:0020	605	342,90	207 454,50
3351	Северная Осетия-Алания респ, Алагирский р-н. с. Майрамадан. ул. Мелидзе. 41	Алагирский	15:07:0020203:795	0030002000000 Земли населенных пунктов	Для ведения личного подсобного хозяйства	13	02:0020	602	342,90	206 425,80
3352	Северная Осетия-Алания респ. Алагирский р-н, с Майрамадон, ул. Мелидзе, 41	Алагирский	15:07:0020203:796	0030002000000 Земли населенных пунктов	Для ведения личного подсобного хозяйства	13	02:0020	767	342,90	263 004,30
3353	Северная Осетия-Алания респ. Алагирский р-н, с Майрамадон, ул. Мелидзе, 41	Алагирский	15:07:0020203:797	0030002000000 Земли населенных пунктов	Для ведения личного подсобного хозяйства	13	02:0020	925	342,90	317 182,50
3354	Северная Осетия-Алания респ, Алагирский р-н. с. Майрамадан. ул. Мелидзе. 41	Алагирский	15:07:0020203:798	0030002000000 Земли населенных пунктов	Для ведения личного подсобного хозяйства	13	02:0020	650	342,90	222 885,00
3355	Северная Осетия-Алания респ, Алагирский р-н. с. Майрамадан. ул. Мелидзе. 41	Алагирский	15:07:0020203:799	0030002000000 Земли населенных пунктов	Для ведения личного подсобного хозяйства	13	02:0020	651	342,90	223 227,90
3356	Респ Северная Осетия - Алания, р-н Алагирский, с. Колхджиан, с левой стороны автодороги Владикавказ-Алагир	Алагирский	15.07:0020203:8	0030002000000 Земли населенных пунктов	Для эксплуатации существующей базы отдыха	5	05:0022	29 556	278,52	8 231 937,12
3357	Северная Осетия-Алания респ. Алагирский р-н, с Майрамадон, ул. Мелидзе, 41	Алагирский	15:07:0020203:800	0030002000000 Земли населенных пунктов	Для ведения личного подсобного хозяйства	13	02:0020	650	342,90	222 885,00
3358	Северная Осетия-Алания респ, Алагирский р-н. с. Майрамадан. ул. Мелидзе. 41	Алагирский	15:07:0020203:801	0030002000000 Земли населенных пунктов	Для ведения личного подсобного хозяйства	13	02:0020	650	342,90	222 885,00
3359	Северная Осетия-Алания респ, Алагирский р-н. с. Майрамадан. ул. Мелидзе. 41	Алагирский	15:07:0020203:802	0030002000000 Земли населенных пунктов	Для ведения личного подсобного хозяйства	13	02:0020	650	342,90	222 885,00
3360	Северная Осетия-Алания респ. Алагирский р-н, с Майрамадон, ул. Мелидзе, 41	Алагирский	15:07:0020203:803	0030002000000 Земли населенных пунктов	Для ведения личного подсобного хозяйства	13	02:0020	645	342,90	221 170,50
3361	Северная Осетия-Алания респ. Алагирский р-н, с Майрамадон, ул. Мелидзе, 37	Алагирский	15:07:0020203:804	0030002000000 Земли населенных пунктов	Для индивидуального жилищного строительство	13	02:0010	604	342,90	207 111,60
3362	Северная Осетия-Алания респ, Алагирский р-н. с. Майрамадан. ул. Мелидзе. 37	Алагирский	15:07:0020203:805	0030002000000 Земли населенных пунктов	Для ведения личного подсобного хозяйства	13	02:0020	605	342,90	207 454,50
3363	Северная Осетия-Алания респ, Алагирский р-н. с. Майрамадан. ул. Мелидзе. 37	Алагирский	15:07:0020203:806	0030002000000 Земли населенных пунктов	Для ведения личного подсобного хозяйства	13	02:0020	554	342,90	189 966,60
3364	Северная Осетия-Алания респ. Алагирский р-н, с Майрамадон, ул. Мелидзе, 37	Алагирский	15:07:0020203:807	0030002000000 Земли населенных пунктов	Для ведения личного подсобного хозяйства	13	02:0020	659	342,90	225 971,10
3365	Северная Осетия-Алания респ. Алагирский р-н, с Майрамадон. ул Мелидзе. 37	Алагирский	15:07:0020203:808	0030002000000 Земли населенных пунктов	Для ведения личного подсобного хозяйства	13	02:0020	674	342,90	231 114,60
3366	Северная Осетия-Алания респ, Алагирский р-н. с. Майрамадан. ул. Мелидзе. 37	Алагирский	15:07:0020203:809	0030002000000 Земли населенных пунктов	Для ведения личного подсобного хозяйства	13	02:0020	605	342,90	207 454,50
3367	Респ. Северная Осетия - Алания, р-н Алагирский, 1,5 км. восточнее с. Майрамадаг.	Алагирский	15.07:0020203:81	0030001000000 Земли сельскохозяйственного назначения	Для ведения личного подсобного хозяйства	1	01:160	9 899	9,57	94 733,43
3368	Республика Северная Осетия-Алания, р-н Алагирский. в районе с. Колхджиан	Алагирский	15:07:0020203:811	0030001000000 Земли сельскохозяйственного назначения	Для эксплуатации существующей фермы	1	01:070	10 220	100,99	1 032 117,80
3369	Республика Северная Осетия-Алания, р-н Алагирский. в районе с. Колхджиан	Алагирский	15:07:0020203:814	0030001000000 Земли сельскохозяйственного назначения	Для эксплуатации существующей фермы	1	01:070	6 000	100,99	605 940,00
3370	Республика Северная Осетия-Алания, р-н Алагирский, в районе с. Дуарикау. участок №45	Алагирский	15:07:0020203:816	0030001000000 Земли сельскохозяйственного назначения	Для ведения личного подсобного хозяйства	1	01:160	1 500	9,57	14 355,00
3371	Республика Северная Осетия-Алания, р-н Алагирский, в районе с. Дуарикау. участок №43	Алагирский	15:07:0020203:817	0030001000000 Земли сельскохозяйственного назначения	Ведение личного подсобного хозяйства на полевых участках	1	01:160	1 500	9.57	14 355,00
3372	Республика Северная Осетия-Алания, р-н Алагирский. в районе с. Дуарикау, участок №202	Алагирский	15:07:0020203:818	0030001000000 Земли сельскохозяйственного назначения	Для ведения личного подсобного хозяйства	1	01:160	2 285	9.57	21 867,45
3373	Респ Северная Осетия - Алания, р-н Алагирский. 1.5 км. восточнее с. Майрамадаг	Алагирский	15:07:0020203:82	0030001000000 Земли сельскохозяйственного назначения	Под пашню	1	01:010	9 900	9,57	94 743,00
3374	Республика Северная Осетия-Алания, р-н Алагирский, в районе с. Дуарикау. участок № 2/3	Алагирский	15:07:0020203:820	0030001000000 Земли сельскохозяйственного назначения	Для ведения личного подсобного хозяйства	1	01:160	1 500	9,57	14 355,00
3375	Республика Северная Осетия-Алания, р-н Алагирский, с. Кодахджиан. садоводческое некоммерческое товарищество "Геолог". участок №111	Алагирский	15:07:0020203:821	0030002000000 Земли населенных пунктов	Для ведения садоводства и огородничества	13	13:021	1 000	127,76	127 760,00
3376	Республика Северная Осетия-Алания, р-н Алагирский. с. Майрамадан. ул. Мелидзе. 25 а	Алагирский	15:07:0020203:826	0030002000000 Земли населенных пунктов	Для ведения личного подсобного хозяйства	13	02:0020	1 000	342,90	342 900,00
3377	Республика Северная Осетия-Алания, р-н Алагирский. садоводческое товарищество "Колхджиан". сад №381	Алагирский	15:07:0020203:828	0030001000000 Земли сельскохозяйственного назначения	Для ведения садоводства и огородничества	13	13:021	1 000	127,76	127 760,00
3378	Республика Северная Осетия-Алания, р-н Алагирский, восточнее с. Майрамадаг. СНТ "Майрамадаг 2012". участок № 74	Алагирский	15:07:0020203:829	0030001000000 Земли сельскохозяйственного назначения	Для организации садоводческого некоммерческого товарищества "Майрамадаг-2012"	13	13:021	500	180,02	90 010,00
3379	Респ. Северная Осетия - Алания, р-н Алагирский, с/т "Архитектор". участок № 2, по автодороге Алагир - Владикавказ в 200 м. от поворота на с. Колхджиан	Алагирский	15.07:0020203:83	0030001000000 Земли сельскохозяйственного назначения	Для ведения садоводства и огородничества	13	13:021	881	127,76	112 556,56
3380	Республика Северная Осетия-Алания, р-н Алагирский. восточнее с. Майрамадан, СНТ "Майрамадаг 2012", участок № 74	Алагирский	15:07:0020203:830	0030001000000 Земли сельскохозяйственного назначения	Для организации садоводческого некоммерческого товарищества "Майрамадаг-2012"	13	13:021	500	180,02	90 010,00
3381	Северная Осетия-Алания респ. Алагирский р-н, СНТ "Геолог". участок 119а	Алагирский	15:07:0020203:831	0030002000000 Земли населенных пунктов	Для ведения садоводства	13	13:021	500	127,76	63 880,00
3382	Северная Осетия-Алания респ. Алагирский р-н. СНТ "Геолог". участок 119	Алагирский	15:07:0020203:832	0030002000000 Земли населенных пунктов	Для ведения садоводства	13	13:021	500	127,76	63 880,00
3383	Республика Северная Осетия-Алания, р-н Алагирский, в районе с.Дуарикау, участок №68/1	Алагирский	15:07:0020203:833	0030001000000 Земли сельскохозяйственного назначения	Для ведения личного подсобного хозяйства	1	01:160	1 410	9.57	13 493,70
3384	Республика Северная Осетия-Алания, р-н Алагирский. садоводческое некоммерческое товарищество "Геолог", сад № 125	Алагирский	15:07:0020203:834	0030002000000 Земли населенных пунктов	Для ведения коллективного садоводства	13	13:021	479	127,76	61 197,04
3385	Республика Северная Осетия-Алания, р-н Алагирский. в районе с.Дуарикау. участок №60	Алагирский	15:07:0020203:835	0030001000000 Земли сельскохозяйственного назначения	Для ведения личного подсобного хозяйства на полевых участках	1	01:160	1 500	9,57	14 355,00
3386	Северная Осетия-Алания респ, Алагирский р-н. в районе с.Колахджиан	Алагирский	15:07:0020203:836	0030001000000 Земли сельскохозяйственного назначения	Для эксплуатации существующей фермы	1	01:070	750	100,99	75 742,50
3387	Северная Осетия-Алания респ, Алагирский р-н. в районе с.Колахджиан	Алагирский	15:07:0020203:837	0030001000000 Земли сельскохозяйственного назначения	Для эксплуатации существующей фермы	1	01:070	750	100,99	75 742,50
3388	Республика Северная Осетия-Алания, р-н Алагирский, с. Кодахджиан. ул. Речная. №4/2	Алагирский	15.07:0020203.85	0030002000000 Земли населенных пунктов	Для ведения личного подсобного хозяйства	13	02:0020	1 404	243,35	341 663,40

№ п/п	Местоположение ЗУ	Район	Кадастровый номер ЗУ	Категория земель	Разрешенное использование по документу	Код вида разрешенного использования (в соответствии с классификатором видов разрешенного использования земельных участков)	Вид использования объектов недвижимости	Площадь	УПКС	КС
3389	Республика Северная Осетия-Алания, р-н Алагирский, садоводческое некоммерческое товарищество "Геолог", участок №93	Алагирский	15:07:0020203:864	0030001000000 Земли сельскохозяйственного назначения	Для коллективного садоводства	13	13:0:21	1 000	127,76	127 760,00
3390	Северная Осетия-Алания респ, Алагирский р-н, в районе с. Кодахджан. Садоводческое некоммерческое товарищество "Кодахджан 2010", участок № 40, № 41	Алагирский	15:07:0020203:867	0030001000000 Земли сельскохозяйственного назначения	Для развития садоводства	13	13:0:21	543	127,76	69 373,68
3391	Северная Осетия-Алания респ, Алагирский р-н, в районе с. Кодахджан. Садоводческое некоммерческое товарищество "Кодахджан 2010", участок № 40, № 41	Алагирский	15:07:0020203:868	0030001000000 Земли сельскохозяйственного назначения	Для развития садоводства	13	13:0:21	600	127,76	76 656,00
3392	Северная Осетия-Алания респ. Алагирский р-н, в районе с. Кодахджан, Садоводческое некоммерческое товарищество "Кодахджан 2010", участок № 40, № 41	Алагирский	15:07:0020203:869	0030001000000 Земли сельскохозяйственного назначения	Для развития садоводства	13	13:0:21	400	127,76	51 104,00
3393	Респ Северная Осетия - Алания, р-н Алагирский. с. Кодахджан. в 200 метрах от владбища по направлению на восток	Алагирский	15:07:0020203:87	0030002000000 Земли населенных пунктов	Для ведения личного подсобного хозяйства	13	02:0:20	2 002	243,35	487 186,70
3394	Республика Северная Осетия-Алания, р-н Алагирский, с. Кодахджан. СНТ "Архитектор", №8/11	Алагирский	15:07:0020203:870	0030001000000 Земли сельскохозяйственного назначения	Для ведения садоводства	13	13:0:21	600	127,76	76 656,00
3395	Северная Осетия-Алания респ, Алагирский р-н, в районе с. Кодахджан	Алагирский	15:07:0020203:871	0030001000000 Земли сельскохозяйственного назначения	Выпас сельскохозяйственных животных	1	01:0:01	7 486	6,09	45 589,74
3396	Республика Северная Осетия-Алания, р-н Алагирский, с. Дзуарикау, участок №108	Алагирский	15:07:0020203:872	0030002000000 Земли населенных пунктов	Сельскохозяйственное использование	1	01:0:10	1 500	9,57	14 355,00
3397	Республика Северная Осетия-Алания, р-н Алагирский, с. Дзуарикау, участок №103	Алагирский	15:07:0020203:874	0030002000000 Земли населенных пунктов	Для ведения личного подсобного хозяйства	13	02:0:20	1 500	342,90	514 350,00
3398	Республика Северная Осетия-Алания, р-н Алагирский, с. Дзуарикау, участок №105	Алагирский	15:07:0020203:875	0030002000000 Земли населенных пунктов	Ведение личного подсобного хозяйства	13	02:0:20	1 500	342,90	514 350,00
3399	Республика Северная Осетия-Алания, р-н Алагирский, с. Дзуарикау, участок №104	Алагирский	15:07:0020203:876	0030002000000 Земли населенных пунктов	Для ведения личного подсобного хозяйства	13	02:0:20	1 500	342,90	514 350,00
3400	Республика Северная Осетия-Алания, р-н Алагирский, с. Дзуарикау, участок №107	Алагирский	15:07:0020203:877	0030002000000 Земли населенных пунктов	Для ведения личного подсобного хозяйства	13	02:0:20	1 500	342,90	514 350,00
3401	Республика Северная Осетия-Алания, р-н Алагирский, с. Дзуарикау, участок №100	Алагирский	15:07:0020203:878	0030002000000 Земли населенных пунктов	Для ведения личного подсобного хозяйства	13	02:0:20	1 500	342,90	514 350,00
3402	Республика Северная Осетия-Алания, р-н Алагирский, с. Дзуарикау, участок №101	Алагирский	15:07:0020203:879	0030002000000 Земли населенных пунктов	Для ведения личного подсобного хозяйства	13	02:0:20	1 205	342,90	413 194,50
3403	Респ. Северная Осетия - Алания, р-н Алагирский, с. Кодахджан, в 200 метрах от владбища по направлению на восток	Алагирский	15.07:0020203.88	0030002000000 Земли населенных пунктов	Для ведения личного подсобного хозяйства	13	02:0:20	2 005	243,35	487 916,75
3404	Республика Северная Осетия-Алания, р-н Алагирский, с. Дзуарикау, участок №130/8	Алагирский	15:07:0020203:882	0030002000000 Земли населенных пунктов	ведение личного подсобного хозяйства	13	02:0:20	2 995	342,90	1 026 985,50
3405	Республика Северная Осетия-Алания, р-н Алагирский, с. Дзуарикау, участок №122	Алагирский	15:07:0020203:883	0030002000000 Земли населенных пунктов	Для ведения личного подсобного хозяйства	13	02:0:20	1 500	342,90	514 350,00
3406	Северная Осетия-Алания респ, Алагирский р-н, с. Дзуарикау, участок №116	Алагирский	15:07:0020203:884	0030002000000 Земли населенных пунктов	Для ведения личного подсобного хозяйства	13	02:0:20	1 312	342,90	449 884,80
3407	Республика Северная Осетия-Алания, р-н Алагирский, с. Дзуарикау, участок №117	Алагирский	15:07:0020203:885	0030002000000 Земли населенных пунктов	Для ведения личного подсобного хозяйства	13	02:0:20	1 305	342,90	447 484,50
3408	Северная Осетия-Алания респ. Алагирский р-н, с Дзуарикау. участок №118	Алагирский	15:07:0020203:886	0030002000000 Земли населенных пунктов	Для ведения личного подсобного хозяйства	13	02:0:20	1 500	342,90	514 350,00
3409	Северная Осетия-Алания респ. Алагирский р-н, с Дзуарикау. участок №127	Алагирский	15:07:0020203:887	0030002000000 Земли населенных пунктов	Ведение личного подсобного хозяйства	13	02:0:20	1 500	342,90	514 350,00
3410	Северная Осетия-Алания респ. Алагирский р-н, с. Дзуарикау, участок №121	Алагирский	15:07:0020203:888	0030002000000 Земли населенных пунктов	Ведение личного подсобного хозяйства	13	02:0:20	1 500	342,90	514 350,00
3411	Северная Осетия-Алания респ, Алагирский р-н, с. Дзуарикау, участок №123	Алагирский	15:07:0020203:889	0030002000000 Земли населенных пунктов	Для ведения личного подсобного хозяйства	13	02:0:20	1 500	342,90	514 350,00
3412	Респ Северная Осетия - Алания, р-н Алагирский. с. Кодахджан. в 150 метрах от владбища по направлению на восток	Алагирский	15.07:0020203.89	0030002000000 Земли населенных пунктов	Для ведения личного подсобного хозяйства	13	02:0:20	2 003	243,35	487 430,05
3413	Республика Северная Осетия-Алания, р-н Алагирский, с. Дзуарикау, участок №125	Алагирский	15:07:0020203:890	0030002000000 Земли населенных пунктов	Для ведения личного подсобного хозяйства	13	02:0:20	1 500	342,90	514 350,00
3414	Республика Северная Осетия-Алания, р-н Алагирский, с. Дзуарикау, участок №128	Алагирский	15:07:0020203:891	0030002000000 Земли населенных пунктов	Для ведения личного подсобного хозяйства	13	02:0:20	1 500	342,90	514 350,00
3415	Республика Северная Осетия-Алания, р-н Алагирский, с. Дзуарикау, участок №114	Алагирский	15:07:0020203:892	0030002000000 Земли населенных пунктов	Сельскохозяйственное использование	1	01:0:10	1 500	9,57	14 355,00
3416	Республика Северная Осетия-Алания, р-н Алагирский. с. Дзуарикау, участок 129	Алагирский	15:07:0020203:894	0030002000000 Земли населенных пунктов	Для ведения личного подсобного хозяйства	13	02:0:20	2 210	342,90	757 809,00
3417	Республика Северная Осетия-Алания, р-н Алагирский. с. Дзуарикау, участок №102	Алагирский	15:07:0020203:895	0030002000000 Земли населенных пунктов	Для ведения личного подсобного хозяйства	13	02:0:20	1 500	342,90	514 350,00
3418	Республика Северная Осетия-Алания, р-н Алагирский, с. Дзуарикау, участок №113	Алагирский	15:07:0020203:898	0030002000000 Земли населенных пунктов	Сельскохозяйственное использование	1	01:0:10	1 085	9,57	10 383,45
3419	Республика Северная Осетия-Алания, р-н Алагирский, с. Дзуарикау, участок №111	Алагирский	15:07:0020203:899	0030002000000 Земли населенных пунктов	Для ведения личного подсобного хозяйства	13	02:0:20	1 500	342,90	514 350,00
3420	Российская Федерация, Республика Северная Осетия-Алания, Алагирский район, с. Майрамадаг, 230/2	Алагирский	15.07.0020203:9	0030004000000 Земли особо охраняемых территорий и объектов	Отдых (рекреация)	5	05:0:00	174 698	278,52	48 656 886,96
3421	Респ Северная Осетия - Алания, р-н Алагирский. с. Кодахджан. с/т "Архитектор", уч-к № 226	Алагирский	15:07:0020203:90	0030001000000 Земли сельскохозяйственного назначения	Для ведения садоводства и огородничества	13	13:0:21	995	127,76	127 121,20
3422	Республика Северная Осетия-Алания, р-н Алагирский, с. Дзуарикау, участок 119	Алагирский	15:07:0020203:900	0030002000000 Земли населенных пунктов	Для ведения личного подсобного хозяйства	13	02:0:20	1 500	342,90	514 350,00
3423	Республика Северная Осетия-Алания, р-н Алагирский, с. Дзуарикау, участок №112	Алагирский	15:07:0020203:901	0030002000000 Земли населенных пунктов	Ведение личного подсобного хозяйства	13	02:0:20	1 500	342,90	514 350,00
3424	Республика Северная Осетия-Алания, р-н Алагирский, с. Дзуарикау, участок №110	Алагирский	15:07:0020203:902	0030002000000 Земли населенных пунктов	Для ведения личного подсобного хозяйства	13	02:0:20	1 500	342,90	514 350,00
3425	Республика Северная Осетия-Алания, р-н Алагирский, с. Дзуарикау, участок №120	Алагирский	15:07:0020203:903	0030002000000 Земли населенных пунктов	Ведение личного подсобного хозяйства	13	02:0:20	1 500	342,90	514 350,00
3426	Республика Северная Осетия-Алания, р-н Алагирский, с. Дзуарикау, участок 124	Алагирский	15:07:0020203:904	0030002000000 Земли населенных пунктов	Для ведения личного подсобного хозяйства	13	02:0:20	1 500	342,90	514 350,00
3427	Северная Осетия-Алания респ, Алагирский р-н, с. Майрамадаг, с/т Майрамадаг , участок №7/60	Алагирский	15:07:0020203:907	0030002000000 Земли населенных пунктов	Для ведения садоводства	13	13:0:21	600	180,02	108 012,00
3428	Северная Осетия-Алания респ, Алагирский р-н, с. Майрамадаг, с/т Майрамадаг, участок №7/61	Алагирский	15:07:0020203:908	0030002000000 Земли населенных пунктов	Для ведения садоводства	13	13:0:21	600	180,02	108 012,00
3429	Северная Осетия-Алания респ. Алагирский р-н, с/т "Майрамадаг". участок №7/66	Алагирский	15:07:0020203:909	0030002000000 Земли населенных пунктов	Для ведения садоводства	13	13:0:21	586	180,02	105 491,72
3430	Респ. Северная Осетия - Алания, р-н Алагирский, с. Кодахджан, с/т "Архитектор", уч-к № 228	Алагирский	15:07:0020203:91	0030001000000 Земли сельскохозяйственного назначения	Для садоводства и огородничества	13	13:0:21	1 020	127,76	130 315,20
3431	Республика Северная Осетия-Алания, р-н Алагирский, с/т "Майрамадаг", участок 7/67	Алагирский	15:07:0020203:910	0030002000000 Земли населенных пунктов	Для ведения садоводства	13	13:0:21	596	180,02	107 291,92
3432	Респ Северная Осетия - Алания, р-н Алагирский. с/т "Архитектор" уч-к № 225	Алагирский	15.07:0020203.92	0030001000000 Земли сельскохозяйственного назначения	Для садоводства и огородничества	13	13:0:21	948	127,76	121 116,48
3433	Северная Осетия-Алания респ. Алагирский р-н, с Майрамадаг, с/т Майрамадаг , участок № 7/1	Алагирский	15:07:0020203:927	0030001000000 Земли сельскохозяйственного назначения	Для ведения садоводства	13	13:0:21	591	180,02	106 391,82
3434	Респ Северная Осетия - Алания, р-н Алагирский. с/т "Архитектор", уч-к № 227	Алагирский	15:07:0020203:93	0030001000000 Земли сельскохозяйственного назначения	Для садоводства и огородничества	13	13:0:21	1 020	127,76	130 315,20

№ п/п	Местоположение ЗУ	Район	Кадастровый номер ЗУ	Категория земель	Разрешенное использование по документу	Код вида разрешенного использования (в соответствии с классификатором видов разрешенного использования земельных участков)	Вид использования объектом недвижимости	Площадь	УПКС	КС
3435	Республика Северная Осетия-Алания, р-н Алагирский, с Майрамадаг, снт Майрамадаг, уч 748	Алагирский	15:07:0020203:930	003001000000 Земли сельскохозяйственного назначения	Для ведения садоводства	13	13:021	595	180,02	107 111,90
3436	Республика Северная Осетия-Алания р-н Алагирский, с. Майрамадаг, с/т "Майрамадаг", участок № 768	Алагирский	15:07:0020203:933	003001000000 Земли сельскохозяйственного назначения	Для ведения садоводства	13	13:021	596	180,02	107 291,92
3437	Северная Осетия-Алания респ, Алагирский р-н, с. Майрамадаг, с/т Майрамадаг , участок № 770	Алагирский	15:07:0020203:935	003001000000 Земли сельскохозяйственного назначения	Для ведения садоводства	13	13:021	536	180,02	96 490,72
3438	Республика Северная Осетия-Алания, р-н Алагирский, Фиагдонское сельское поселение, с. Дуарикау, участок 10 а	Алагирский	15:07:0020203:937	003002000000 Земли населенных пунктов	Для ведения личного подсобного хозяйства	13	02:020	455	342,90	156 019,50
3439	Республика Северная Осетия-Алания, р-н Алагирский, Фиагдонское сельское поселение, с. Дуарикау, участок 10	Алагирский	15:07:0020203:939	003002000000 Земли населенных пунктов	Для ведения личного подсобного хозяйства	13	02:020	2 975	342,90	1 020 127,50
3440	Республика Северная Осетия-Алания, р-н Алагирский, Фиагдонское сельское поселение, с. Дуарикау, участок 10 б	Алагирский	15:07:0020203:940	003002000000 Земли населенных пунктов	Для ведения личного подсобного хозяйства	13	02:020	336	342,90	115 214,40
3441	Северная Осетия-Алания респ, Алагирский р-н, с. Майрамадаг, с/т Майрамадаг уч-к №769	Алагирский	15:07:0020203:941	003001000000 Земли сельскохозяйственного назначения	Для ведения садоводства	13	13:021	600	180,02	108 012,00
3442	Республика Северная Осетия-Алания, р-н Алагирский, с. Дзуарикау, 64/1	Алагирский	15:07:0020203:942	003001000000 Земли сельскохозяйственного назначения	Для эксплуатации существующей фермы	1	01:070	5 001	142,30	711 642,30
3443	Республика Северная Осетия-Алания, р-н Алагирский, с. Дзуарикау, участок № 131	Алагирский	15:07:0020203:946	003002000000 Земли населенных пунктов	Для индивидуального жилищного строительство	13	02:010	1 500	342,90	514 350,00
3444	Республика Северная Осетия-Алания, р-н Алагирский	Алагирский	15:07:0020203:949	003001000000 Земли сельскохозяйственного назначения	Для сельскохозяйственного производства	1	01:010	117 400	9,57	1 123 518,00
3445	Респ. Северная Осетия - Алания, р-н Алагирский, с. Кодахджин, с/т "Архитектор", уч-к № 224	Алагирский	15.07:0020203.95	003001000000 Земли сельскохозяйственного назначения	Для ведения садоводства и огородничества	13	13:021	962	127,76	122 905,12
3446	Республика Северная Осетия-Алания, р-н Алагирский, с. Дзуарикау, участок 64/1	Алагирский	15:07:0020203:950	003001000000 Земли сельскохозяйственного назначения	Для эксплуатации существующей фермы	1	01:070	1 500	142,30	213 450,00
3447	Республика Северная Осетия-Алания, р-н Алагирский, с. Дзуарикау, участок 64/1	Алагирский	15:07:0020203:952	003001000000 Земли сельскохозяйственного назначения	Для эксплуатации существующей фермы	1	01:070	1 000	142,30	142 300,00
3448	Республика Северная Осетия-Алания, р-н Алагирский, с. Дзуарикау, участок 64/1	Алагирский	15:07:0020203:956	003001000000 Земли сельскохозяйственного назначения	Для эксплуатации существующей фермы	1	01:070	1 000	142,30	142 300,00
3449	Республика Северная Осетия-Алания, р-н Алагирский, с. Дзуарикау, участок 64/1	Алагирский	15:07:0020203:957	003001000000 Земли сельскохозяйственного назначения	Для эксплуатации существующей фермы	1	01:070	1 003	142,30	142 726,90
3450	Республика Северная Осетия-Алания, р-н Алагирский, с. Дзуарикау, участок 64/1	Алагирский	15:07:0020203:959	003001000000 Земли сельскохозяйственного назначения	Для эксплуатации существующей фермы	1	01:070	1 000	142,30	142 300,00
3451	Республика Северная Осетия-Алания, р-н Алагирский, с. Дзуарикау, участок 64/1	Алагирский	15:07:0020203:960	003001000000 Земли сельскохозяйственного назначения	Для эксплуатации существующей фермы	1	01:070	1 000	142,30	142 300,00
3452	Республика Северная Осетия-Алания, р-н Алагирский, с. Дзуарикау, участок 64/1	Алагирский	15:07:0020203:961	003001000000 Земли сельскохозяйственного назначения	Для эксплуатации существующей фермы	1	01:070	1 000	142,30	142 300,00
3453	Республика Северная Осетия-Алания, р-н Алагирский, с. Дзуарикау, участок 64/1	Алагирский	15:07:0020203:962	003001000000 Земли сельскохозяйственного назначения	Для эксплуатации существующей фермы	1	01:070	1 000	142,30	142 300,00
3454	Республика Северная Осетия-Алания, р-н Алагирский, с. Дзуарикау, участок 64/1	Алагирский	15:07:0020203:963	003001000000 Земли сельскохозяйственного назначения	Для эксплуатации существующей фермы	1	01:070	1 000	142,30	142 300,00
3455	Республика Северная Осетия-Алания, р-н Алагирский, с. Дзуарикау, участок 64/1	Алагирский	15:07:0020203:964	003001000000 Земли сельскохозяйственного назначения	Для эксплуатации существующей фермы	1	01:070	1 000	142,30	142 300,00
3456	Республика Северная Осетия-Алания, р-н Алагирский, с. Дзуарикау, участок 64/1	Алагирский	15:07:0020203:965	003001000000 Земли сельскохозяйственного назначения	Для эксплуатации существующей фермы	1	01:070	1 000	142,30	142 300,00
3457	Республика Северная Осетия-Алания, р-н Алагирский, с. Дзуарикау, участок 64/1	Алагирский	15:07:0020203:966	003001000000 Земли сельскохозяйственного назначения	Для эксплуатации существующей фермы	1	01:070	1 000	142,30	142 300,00
3458	Республика Северная Осетия-Алания, р-н Алагирский, с. Дзуарикау, участок 64/1	Алагирский	15:07:0020203:967	003001000000 Земли сельскохозяйственного назначения	Для эксплуатации существующей фермы	1	01:070	1 000	142,30	142 300,00
3459	Республика Северная Осетия-Алания, р-н Алагирский, с. Дзуарикау, участок 64/1	Алагирский	15:07:0020203:968	003001000000 Земли сельскохозяйственного назначения	Для эксплуатации существующей фермы	1	01:070	1 000	142,30	142 300,00
3460	Республика Северная Осетия-Алания, р-н Алагирский, с. Дзуарикау, участок 64/1	Алагирский	15:07:0020203:969	003001000000 Земли сельскохозяйственного назначения	Для эксплуатации существующей фермы	1	01:070	1 000	142,30	142 300,00
3461	Респ. Северная Осетия - Алания, р-н Алагирский, с. Кодахджин, с/т "Архитектор" уч-к № 222	Алагирский	15.07:0020203.97	003001000000 Земли сельскохозяйственного назначения	Для ведения садоводства и огородничества	13	13:021	772	127,76	98 630,72
3462	Республика Северная Осетия-Алания, р-н Алагирский, с. Дзуарикау, участок 64/1	Алагирский	15:07:0020203:970	003001000000 Земли сельскохозяйственного назначения	Для эксплуатации существующей фермы	1	01:070	1 000	142,30	142 300,00
3463	Республика Северная Осетия-Алания, р-н Алагирский, с. Дзуарикау, участок 64/1	Алагирский	15:07:0020203:971	003001000000 Земли сельскохозяйственного назначения	Для эксплуатации существующей фермы	1	01:070	1 580	142,30	224 834,00
3464	Республика Северная Осетия-Алания, р-н Алагирский, с. Дзуарикау, участок 64/1	Алагирский	15:07:0020203:972	003001000000 Земли сельскохозяйственного назначения	Для эксплуатации существующей фермы	1	01:070	1 000	142,30	142 300,00
3465	Республика Северная Осетия-Алания, р-н Алагирский, с. Дзуарикау, участок 64/1	Алагирский	15:07:0020203:973	003001000000 Земли сельскохозяйственного назначения	Для эксплуатации существующей фермы	1	01:070	1 001	142,30	142 442,30
3466	Республика Северная Осетия-Алания, р-н Алагирский, с. Дзуарикау, участок 64/1	Алагирский	15:07:0020203:974	003001000000 Земли сельскохозяйственного назначения	Для эксплуатации существующей фермы	1	01:070	1 000	142,30	142 300,00
3467	Республика Северная Осетия-Алания, р-н Алагирский, с. Дзуарикау, участок 64/1	Алагирский	15:07:0020203:975	003001000000 Земли сельскохозяйственного назначения	Для эксплуатации существующей фермы	1	01:070	1 000	142,30	142 300,00
3468	Республика Северная Осетия-Алания, р-н Алагирский, с. Дзуарикау, участок 64/1	Алагирский	15:07:0020203:976	003001000000 Земли сельскохозяйственного назначения	Для эксплуатации существующей фермы	1	01:070	1 000	142,30	142 300,00
3469	Республика Северная Осетия-Алания, р-н Алагирский, с. Дзуарикау, участок 64/1	Алагирский	15:07:0020203:977	003001000000 Земли сельскохозяйственного назначения	Для эксплуатации существующей фермы	1	01:070	1 000	142,30	142 300,00
3470	Республика Северная Осетия-Алания, р-н Алагирский, с. Дзуарикау, участок 64/1	Алагирский	15:07:0020203:978	003001000000 Земли сельскохозяйственного назначения	Для эксплуатации существующей фермы	1	01:070	2 700	142,30	384 210,00
3471	Республика Северная Осетия-Алания, р-н Алагирский, с. Дзуарикау, участок 64/1	Алагирский	15:07:0020203:979	003001000000 Земли сельскохозяйственного назначения	Для эксплуатации существующей фермы	1	01:070	2 203	142,30	313 486,90
3472	Респ. Северная Осетия - Алания, р-н Алагирский, с. Кодахджин, с/т "Архитектор", уч-к № 223	Алагирский	15:07:0020203:98	003001000000 Земли сельскохозяйственного назначения	Для ведения садоводства и огородничества	13	13:021	771	127,76	98 502,96
3473	Республика Северная Осетия-Алания, р-н Алагирский, с. Дзуарикау, участок 64/1	Алагирский	15:07:0020203:980	003001000000 Земли сельскохозяйственного назначения	Для эксплуатации существующей фермы	1	01:070	1 000	142,30	142 300,00
3474	Республика Северная Осетия-Алания, Алагирский р-н, Садоводческое некоммерческое товарищество "Геолог", сад № 86	Алагирский	15:07:0020203:981	003002000000 Земли населенных пунктов	Для коллективного садоводства	13	13:021	500	127,76	63 880,00

№ п/п	Местоположение ЗУ	Район	Кадастровый номер ЗУ	Категория земель	Разрешенное использование по документу	Код вида разрешенного использования (в соответствии с классификатором видов разрешенного использования земельных участков)	Вид использования объектов недвижимости	Площадь	УПКС	КС
3475	Республика Северная Осетия-Алания, Алагирский р-н. Садоводческое некоммерческое товарищество "Геолог", сад № 86	Алагирский	15:07:0020203:982	003002000000 Земли населенных пунктов	Для коллективного садоводства	13	13:021	502	127,76	64 135,52
3476	Республика Северная Осетия-Алания, р-н Алагирский, СНТ "Геолог", сад № 88 "а"	Алагирский	15:07:0020203:983	003002000000 Земли населенных пунктов	Для ведения садоводства	13	13:021	500	127,76	63 880,00
3477	Республика Северная Осетия-Алания, р-н Алагирский, снт "Геолог", сад №88	Алагирский	15:07:0020203:984	003002000000 Земли населенных пунктов	Для ведения садоводства	13	13:021	501	127,76	64 007,76
3478	Республика Северная Осетия-Алания, р-н Алагирский, снт "Геолог", сад № 90	Алагирский	15:07:0020203:985	003002000000 Земли населенных пунктов	Для ведения садоводства	13	13:021	500	127,76	63 880,00
3479	Республика Северная Осетия-Алания, р-н Алагирский, снт "Геолог", сад № 90 "а"	Алагирский	15:07:0020203:986	003002000000 Земли населенных пунктов	Для ведения садоводства	13	13:021	500	127,76	63 880,00
3480	Республика Северная Осетия-Алания, р-н Алагирский, с.Майрамадаг, СНТ "Геолог", сад 101 "а"	Алагирский	15:07:0020203:987	003002000000 Земли населенных пунктов	для ведения садоводства огородничества	13	13:021	500	180,02	90 010,00
3481	Республика Северная Осетия-Алания, р-н Алагирский, садоводческое некоммерческое товарищество "Геолог". сад № 101 б	Алагирский	15:07:0020203:988	003002000000 Земли населенных пунктов	для ведения садоводства огородничества	13	13:021	500	127,76	63 880,00
3482	Республика Северная Осетия-Алания, р-н Алагирский. западнее с. Майрамадаг	Алагирский	15:07:0020203:989	003001000000 Земли сельскохозяйственного назначения	Для сенокошения	1	01:081	15 446	7,09	109 512,14
3483	Респ. Северная Осетия - Алания, р-н Алагирский. с. Колодзаин. с/т "Архитектор", уч-к № 217	Алагирский	15:07:0020203:99	003001000000 Земли сельскохозяйственного назначения	Для ведения садоводства и огородничества	13	13:021	771	127,76	98 502,96
3484	Республика Северная Осетия-Алания, р-н Алагирский, СНТ "Геолог", сад № 100 "а"	Алагирский	15:07:0020203:990	003002000000 Земли населенных пунктов	для ведения садоводства огородничества	13	13:021	500	127,76	63 880,00
3485	Республика Северная Осетия-Алания, р-н Алагирский, СНТ "Геолог", сад № 100 "б"	Алагирский	15:07:0020203:991	003002000000 Земли населенных пунктов	для ведения садоводства огородничества	13	13:021	500	127,76	63 880,00
3486	Республика Северная Осетия-Алания, р-н Алагирский. западнее с.Дуарикау	Алагирский	15:07:0020203:992	003001000000 Земли сельскохозяйственного назначения	Выпас сельскохозяйственных животных	1	01:081	551 031	6,09	3 355 778,79
3487	Республика Северная Осетия-Алания, р-н Алагирский. западнее с.Дуарикау	Алагирский	15:07:0020203:993	003001000000 Земли сельскохозяйственного назначения	Овощеводство	1	01:030	249 731	9,57	2 389 925,67
3488	Республика Северная Осетия-Алания, р-н Алагирский, западнее с.Дуарикау	Алагирский	15:07:0020203:994	003001000000 Земли сельскохозяйственного назначения	Овощеводство	1	01:030	99 639	9,57	953 545,23
3489	Республика Северная Осетия-Алания, р-н Алагирский, западнее с.Дуарикау	Алагирский	15:07:0020203:996	003001000000 Земли сельскохозяйственного назначения	Для дачного строительства	13	13:021	600	180,02	108 012,00
3490	Республика Северная Осетия-Алания, р-н Алагирский. западнее с.Дуарикау	Алагирский	15:07:0020203:997	003001000000 Земли сельскохозяйственного назначения	Для дачного строительства	13	13:021	600	180,02	108 012,00
3491	Республика Северная Осетия-Алания, р-н Алагирский. западнее с.Дуарикау	Алагирский	15:07:0020203:998	003001000000 Земли сельскохозяйственного назначения	Для дачного строительства	13	13:021	600	180,02	108 012,00
3492	Республика Северная Осетия-Алания, р-н Алагирский, западнее с.Дуарикау	Алагирский	15:07:0020203:999	003001000000 Земли сельскохозяйственного назначения	Для дачного строительства	13	13:021	600	180,02	108 012,00
3493	Республика Северная Осетия-Алания, р-н Алагирский, с Тамиск, д 1, по правому берегу р. Ардон, около с. Ваз, участок № 1 "Шубы"	Алагирский	15.07.0020204:1	003004000000 Земли особо охраняемых территорий и объектов	Для сохранения природных комплексов в естественном состоянии	10	09:010	31 258 100	15,21	475 435 701,00
3494	Северная Осетия - Алания респ, р-н Алагирский. в районе с. Верхний Бирагзанг. участок 296	Алагирский	15.07:0020204.11	003001000000 Земли сельскохозяйственного назначения	Для ведения личного подсобного хозяйства	1	01:160	2 250	9,57	21 532,50
3495	Республика Северная Осетия-Алания, р-н Алагирский. южная окраина с. В Бирагзанг	Алагирский	15:07:0020204:13	003004000000 Земли особо охраняемых территорий и объектов	Под эксплуатацию оздоровительного центра	3	03:040	16 003	468,57	7 498 525,71
3496	Респ. Северная Осетия - Алания, р-н Алагирский, в 8,5 км от с. Гусыра по направлению на запад, участок №1 "б"	Алагирский	15:07:0020204:15	003002000000 Земли населенных пунктов	Для эксплуатации существующего жилого дома	13	02:010	2 981	243,35	725 426,35
3497	Респ. Северная Осетия - Алания, р-н Алагирский, в 8,5 км от с. Гусыра по направлению на запад, участок №1 "г"	Алагирский	15.07:0020204.16	003002000000 Земли населенных пунктов	Для эксплуатации существующего жилого дома	13	02:010	3 000	243,35	730 050,00
3498	Республика Северная Осетия-Алания, Алагирский р-н	Алагирский	15:07:0020204:188	003003000000 Земли промышленности, энергетики, транспорта, связи, радиовещания, телевидения, информатики, земли для обеспечения космической деятельности, земли обороны, безопасности и земли иного специального назначения	Энергетика	6	06:072	138	539,24	74 415,12
3499	Республика Северная Осетия-Алания, Алагирский р-н	Алагирский	15:07:0020204:189	003003000000 Земли промышленности, энергетики, транспорта, связи, радиовещания, телевидения, информатики, земли для обеспечения космической деятельности, земли обороны, безопасности и земли иного специального назначения	Энергетика	6	06:072	90	539,24	48 531,60
3500	Респ. Северная Осетия - Алания, р-н Алагирский, Кариинское МО, 1,8км западнее с.Карца	Алагирский	15.07:0020204.19	003005000000 Земли лесного фонда	Ведение лесного хозяйства, охрана и защита лесов	10	10:010	187 114	12,43	2 325 827,02
3501	РСО-Алания, Алагирский район	Алагирский	15:07:0020204:190	003003000000 Земли промышленности, энергетики, транспорта, связи, радиовещания, телевидения, информатики, земли для обеспечения космической деятельности, земли обороны, безопасности и земли иного специального назначения	Энергетика	6	06:072	90	539,24	48 531,60
3502	Республика Северная Осетия — Алания, Алагирский район	Алагирский	15:07:0020204:191	003003000000 Земли промышленности, энергетики, транспорта, связи, радиовещания, телевидения, информатики, земли для обеспечения космической деятельности, земли обороны, безопасности и земли иного специального назначения	Энергетика	6	06:072	138	539,24	74 415,12
3503	РСО-Алания, Алагирский район	Алагирский	15:07:0020204:192	003003000000 Земли промышленности, энергетики, транспорта, связи, радиовещания, телевидения, информатики, земли для обеспечения космической деятельности, земли обороны, безопасности и земли иного специального назначения	Энергетика	6	06:072	90	539,24	48 531,60
3504	РСО-Алания, Алагирский район	Алагирский	15:07:0020204:193	003003000000 Земли промышленности, энергетики, транспорта, связи, радиовещания, телевидения, информатики, земли для обеспечения космической деятельности, земли обороны, безопасности и земли иного специального назначения	Энергетика	6	06:072	138	539,24	74 415,12

№ п/п	Местоположение ЗУ	Район	Кадастровый номер ЗУ	Категория земель	Разрешенное использование по документу	Код вида разрешенного использования (в соответствии с классификатором видов разрешенного использования земельных участков)	Вид использования объектов недвижимости	Площадь	УПКС	КС
3505	РСО-Алания, Алагирский район	Алагирский	15:07:0020204:194	003003000000 Земли промышленности, энергетики, транспорта, связи, радиовещания, телевидения, информатики, земли для обеспечения космической деятельности, земли обороны, безопасности и земли иного специального назначения	Энергетика	6	06:072	138	539,24	74 415,12
3506	Респ Северная Осетия - Алания, Алагирский р-н	Алагирский	15:07:0020204:195	003003000000 Земли промышленности, энергетики, транспорта, связи, радиовещания, телевидения, информатики, земли для обеспечения космической деятельности, земли обороны, безопасности и земли иного специального назначения	Энергетика	6	06:072	207	539,24	111 622,68
3507	Респ Северная Осетия - Алания, Алагирский р-н	Алагирский	15:07:0020204:196	003003000000 Земли промышленности, энергетики, транспорта, связи, радиовещания, телевидения, информатики, земли для обеспечения космической деятельности, земли обороны, безопасности и земли иного специального назначения	Энергетика	6	06:072	90	539,24	48 531,60
3508	Республика Северная Осетия-Алания, Алагирский район	Алагирский	15:07:0020204:197	003003000000 Земли промышленности, энергетики, транспорта, связи, радиовещания, телевидения, информатики, земли для обеспечения космической деятельности, земли обороны, безопасности и земли иного специального назначения	Энергетика	6	06:072	90	539,24	48 531,60
3509	Респ Северная Осетия - Алания, Алагирский р-н	Алагирский	15:07:0020204:198	003003000000 Земли промышленности, энергетики, транспорта, связи, радиовещания, телевидения, информатики, земли для обеспечения космической деятельности, земли обороны, безопасности и земли иного специального назначения	Энергетика	6	06:072	90	539,24	48 531,60
3510	Респ. Северная Осетия - Алания, р-н Алагирский, Алагирскийлесхоз. Таманское лесничество, квартал №10, выделы 1, 2,18, в районе поймы р. Ардон	Алагирский	15:07:0020204:199	003005000000 Земли лесного фонда	энергетика	6	06:072	168	382,70	64 293,60
3511	Респ Северная Осетия - Алания, р-н Алагирский. 3,5 км северо-западнее с. Г.Карца	Алагирский	15:07:0020204:2	003004000000 Земли особо охраняемых территорий и объектов	Для обитания вольной популяции чистокровных зубров	10	09:010	1 117 815	15,21	17 001 966,15
3512	Респ Северная Осетия - Алания, р-н Алагирский. Карцинское МО, 2,1 км западнее с Карца (№19:3)	Алагирский	15:07:0020204:20	003005000000 Земли лесного фонда	Для ведения лесного хозяйства, охраны и защиты лесов	10	10:010	23 541	12,43	292 614,63
3513	Республика Северная Осетия - Алания, Алагирский район, восточнее с. Карца	Алагирский	15:07:0020204:200	003001000000 Земли сельскохозяйственного назначения	Животноводство	1	01:081	2 093	4,46	9 334,78
3514	Республика Северная Осетия - Алания, Алагирский район, в 8,5 км от с Гусыра по направлению на запад, участок № 1в	Алагирский	15:07:0020204:206	003002000000 Земли населенных пунктов	Для индивидуального жилищного строительства	13	02:010	378	243,35	91 986,30
3515	Республика Северная Осетия - Алания, Алагирский район, в 8,5 км от с Гусыра по направлению на запад, участок № 1в	Алагирский	15:07:0020204:209	003002000000 Земли населенных пунктов	Для индивидуального жилищного строительства	13	02:010	320	243,35	77 872,00
3516	Республика Северная Осетия-Алания, Алагирский р-н, западнее с. Карца участок № 1/15	Алагирский	15:07:0020204:210	003001000000 Земли сельскохозяйственного назначения	Пчеловодство	1	01:120	3 600	5,23	19 188,00
3517	Республика Северная Осетия - Алания, Алагирский район, западнее с Карца, 1/18	Алагирский	15:07:0020204:211	003001000000 Земли сельскохозяйственного назначения	Животноводство	1	01:081	10 000	4,62	46 200,00
3518	Республика Северная Осетия-Алания, Алагирский р-н, западнее с. Карца, участок № 1/21	Алагирский	15:07:0020204:212	003001000000 Земли сельскохозяйственного назначения	Животноводство	1	01:081	10 000	4,62	46 200,00
3519	Республика Северная Осетия - Алания, Алагирский р-н, западнее с. Карца, участок № 1/17	Алагирский	15:07:0020204:213	003001000000 Земли сельскохозяйственного назначения	Скотоводство	1	01:080	10 000	81,34	813 400,00
3520	Республика Северная Осетия-Алания, Алагирский р-н, западнее с. Карца, участок № 1/22	Алагирский	15:07:0020204:214	003001000000 Земли сельскохозяйственного назначения	Животноводство	1	01:081	10 000	4,62	46 200,00
3521	Республика Северная Осетия-Алания, Алагирский р-н, западнее с. Карца, участок № 1/25	Алагирский	15:07:0020204:215	003001000000 Земли сельскохозяйственного назначения	Животноводство	1	01:081	10 000	4,62	46 200,00
3522	Республика Северная Осетия-Алания, Алагирский р-н, западнее с. Карца, участок № 1/23	Алагирский	15:07:0020204:216	003001000000 Земли сельскохозяйственного назначения	Животноводство	1	01:081	10 000	4,62	46 200,00
3523	Республика Северная Осетия-Алания, Алагирский р-н, западнее с. Карца, участок № 1/24	Алагирский	15:07:0020204:217	003001000000 Земли сельскохозяйственного назначения	Животноводство	1	01:081	10 000	4,62	46 200,00
3524	Респ Северная Осетия - Алания, Алагирский р-н, с/п Верхнезангиевское, автомобильная дорога	Алагирский	15:07:0020204:218	003003000000 Земли промышленности, энергетики, транспорта, связи, радиовещания, телевидения, информатики, земли для обеспечения космической деятельности, земли обороны, безопасности и земли иного специального назначения	Автомобильный транспорт	6	07:020	732	71,18	52 103,76
3525	Респ Северная Осетия - Алания, Алагирский р-н, г Алагир, автомобильная дорога	Алагирский	15:07:0020204:219	003002000000 Земли населенных пунктов	Земельные участки (территории) общего пользования	6	07:020	42	71,18	2 989,56
3526	Респ Северная Осетия - Алания, Алагирский р-н, автомобильная дорога	Алагирский	15:07:0020204:220	003003000000 Земли промышленности, энергетики, транспорта, связи, радиовещания, телевидения, информатики, земли для обеспечения космической деятельности, земли обороны, безопасности и земли иного специального назначения	Автомобильный транспорт	6	07:020	7 746	71,18	551 360,28
3527	Респ Северная Осетия - Алания, Алагирский р-н, автомобильная дорога	Алагирский	15:07:0020204:221	003003000000 Земли промышленности, энергетики, транспорта, связи, радиовещания, телевидения, информатики, земли для обеспечения космической деятельности, земли обороны, безопасности и земли иного специального назначения	Автомобильный транспорт	6	07:020	3 208	71,18	228 345,44

№ п/п	Местоположение ЗУ	Район	Кадастровый номер ЗУ	Категория земель	Разрешенное использование по документу	Код вида разрешенного использования (в соответствии с классификатором видов разрешенного использования земельных участков)	Вид использования объектом недвижимости	Площадь	УПКС	КС
3528	Респ Северная Осетия - Алания, Алагирский р-н, Алагирское городское поселение, автомобильная дорога.	Алагирский	15:07:0020204:222	003003000000 Земли промышленности, энергетики, транспорта, связи, радиовещания, телевидения, информатики, земли для обеспечения космической деятельности, земли обороны, безопасности и земли иного специального назначения	Автомобильный транспорт	6	07:020	328	71,18	23 347,04
3529	Респ Северная Осетия - Алания, Алагирский р-н, Российская Федерация, Алагирское городское поселение	Алагирский	15:07:0020204:223	003003000000 Земли промышленности, энергетики, транспорта, связи, радиовещания, телевидения, информатики, земли для обеспечения космической деятельности, земли обороны, безопасности и земли иного специального назначения	Коммунальное хозяйство	6	03:012	13	300,18	3 902,34
3530	Респ Северная Осетия - Алания, Алагирский р-н, Алагирское городское поселение, автомобильная дорога	Алагирский	15:07:0020204:224	003002000000 Земли населенных пунктов	Автомобильный транспорт	6	07:020	11	71,18	782,98
3531	Респ Северная Осетия - Алания, Алагирский р-н, Алагирское городское поселение, автомобильная дорога.	Алагирский	15:07:0020204:225	003002000000 Земли населенных пунктов	Автомобильный транспорт	6	07:020	111	71,18	7 900,98
3532	Республика Северная Осетия - Алания, Алагирское лесничество, Суадагское участковое лесничество, квартал № 11, выдел № 1	Алагирский	15:07:0020204:226	003003000000 Земли промышленности, энергетики, транспорта, связи, радиовещания, телевидения, информатики, земли для обеспечения космической деятельности, земли обороны, безопасности и земли иного специального назначения	Автомобильный транспорт	6	07:020	1	71,18	71,18
3533	Республика Северная Осетия - Алания, Алагирское лесничество, Суадагское участковое лесничество, квартал № 11, выдел № 1	Алагирский	15:07:0020204:227	003003000000 Земли промышленности, энергетики, транспорта, связи, радиовещания, телевидения, информатики, земли для обеспечения космической деятельности, земли обороны, безопасности и земли иного специального назначения	Автомобильный транспорт	6	07:020	1	71,18	71,18
3534	Республика Северная Осетия - Алания, Алагирское лесничество, Суадагское участковое лесничество, квартал № 11, выдел № 1	Алагирский	15:07:0020204:228	003003000000 Земли промышленности, энергетики, транспорта, связи, радиовещания, телевидения, информатики, земли для обеспечения космической деятельности, земли обороны, безопасности и земли иного специального назначения	Автомобильный транспорт	6	07:020	1	71,18	71,18
3535	Респ Северная Осетия - Алания, Алагирский р-н, в районе с. Коруа, участок № 1 г	Алагирский	15:07:0020204:229	003001000000 Земли сельскохозяйственного назначения	Для ведения личного подсобного хозяйства	1	01:160	1 083	17,96	19 450,68
3536	Республике Северная Осетия-Алания, Алагирское лесничество, Суадагское участковое лесничество, квартал № 11, выдел № 25	Алагирский	15:07:0020204:230	003003000000 Земли промышленности, энергетики, транспорта, связи, радиовещания, телевидения, информатики, земли для обеспечения космической деятельности, земли обороны, безопасности и земли иного специального назначения	Автомобильный транспорт	6	07:020	3 891	71,18	276 961,38
3537	Республике Северная Осетия-Алания, Алагирское лесничество, Суадагское участковое лесничество, квартал № 11, выдел № 2	Алагирский	15:07:0020204:231	003003000000 Земли промышленности, энергетики, транспорта, связи, радиовещания, телевидения, информатики, земли для обеспечения космической деятельности, земли обороны, безопасности и земли иного специального назначения	Автомобильный транспорт	6	07:020	187	71,18	13 310,66
3538	Республике Северная Осетия-Алания, Алагирское лесничество, Суадагское участковое лесничество, квартал № 11, выдел № 1	Алагирский	15:07:0020204:232	003003000000 Земли промышленности, энергетики, транспорта, связи, радиовещания, телевидения, информатики, земли для обеспечения космической деятельности, земли обороны, безопасности и земли иного специального назначения	Автомобильный транспорт	6	07:020	34	71,18	2 420,12
3539	Республике Северная Осетия-Алания, Алагирский район, Алагирское лесничество, Суадагское участковое лесничество, квартал № 11, выдел № 9	Алагирский	15:07:0020204:233	003003000000 Земли промышленности, энергетики, транспорта, связи, радиовещания, телевидения, информатики, земли для обеспечения космической деятельности, земли обороны, безопасности и земли иного специального назначения	Автомобильный транспорт	6	07:020	1	71,18	71,18
3540	Республике Северная Осетия-Алания, Алагирский район, Алагирское лесничество, Суадагское участковое лесничество, квартал № 11, выдел № 9	Алагирский	15:07:0020204:234	003003000000 Земли промышленности, энергетики, транспорта, связи, радиовещания, телевидения, информатики, земли для обеспечения космической деятельности, земли обороны, безопасности и земли иного специального назначения	Автомобильный транспорт	6	07:020	1	71,18	71,18
3541	Республике Северная Осетия-Алания, Алагирский район, Алагирское лесничество, Суадагское участковое лесничество, квартал № 11, выделы № 22	Алагирский	15:07:0020204:235	003003000000 Земли промышленности, энергетики, транспорта, связи, радиовещания, телевидения, информатики, земли для обеспечения космической деятельности, земли обороны, безопасности и земли иного специального назначения	Автомобильный транспорт	6	07:020	11 717	71,18	834 016,06
3542	Республике Северная Осетия-Алания, Алагирский район, Алагирское лесничество, Суадагское участковое лесничество, квартал № 11, выдел № 11	Алагирский	15:07:0020204:236	003003000000 Земли промышленности, энергетики, транспорта, связи, радиовещания, телевидения, информатики, земли для обеспечения космической деятельности, земли обороны, безопасности и земли иного специального назначения	Автомобильный транспорт	6	07:020	122	71,18	8 683,96

№ п/п	Местоположение ЗУ	Район	Кадастровый номер ЗУ	Категория земель	Разрешенное использование по документу	Код вида разрешенного использования (в соответствии с классификатором видов разрешенного использования земельных участков)	Вид использования объектов недвижимости	Площадь	УПКС	КС
3543	Республика Северная Осетия-Алания, Алагирский район. Алагирское лесничество, Суадагское участковое лесничество, квартал № 11, выдел № 11	Алагирский	15:07:0020204:237	003003000000 Земли промышленности, энергетики, транспорта, связи, радиовещания, телевидения, информатики, земли для обеспечения космической деятельности, земли обороны, безопасности и земли иного специального назначения	Автомобильный транспорт	6	07:020	56	71,18	3 986,08
3544	Республика Северная Осетия-Алания. Алагирский район, Алагирское лесничество. Суадагское участковое лесничество. квартал № 11. выдел № 21	Алагирский	15:07:0020204:238	003003000000 Земли промышленности, энергетики, транспорта, связи, радиовещания, телевидения, информатики, земли для обеспечения космической деятельности, земли обороны, безопасности и земли иного специального назначения	Автомобильный транспорт	6	07:020	1 267	71,18	90 185,06
3545	Республика Северная Осетия - Алания. Алагирский район, в районе с. Корца	Алагирский	15:07:0020204:239	003001000000 Земли сельскохозяйственного назначения	Ведение личного подсобного хозяйства на полевых участках	1	01:160	4 288	17,96	77 012,48
3546	Респ. Северная Осетия-Алания, р-н. Алагирский. 250 м южнее с. В.Бирагзанг	Алагирский	15:07:0020204:24	003001000000 Земли сельскохозяйственного назначения	Для ведения сельскохозяйственного производства	1	01:081	10 000	6,09	60 900,00
3547	Российская Федерация. Республика Северная Осетия-Алания. Алагирский муниципальный район, в 8.5 км от с Гусыра по направлению на запад, участок № 1 в.	Алагирский	15:07:0020204:240	003002000000 Земли населенных пунктов	Для ведения личного подсобного хозяйства	13	02:020	2 303	243,35	560 435,05
3548	Российская Федерация, Республика Северная Осетия-Алания, Алагирский муниципальный район. Алагирское лесничество. Суадагское участковое лесничество, квартал № 11 выдел 13 часть	Алагирский	15:07:0020204:241	003005000000 Земли лесного фонда	Ведение сельского хозяйства (пчеловодство)	1	01:120	10 006	5,33	53 331,98
3549	Российская Федерация, Республика Северная Осетия-Алания, Алагирский район. Владикавказское лесничество. Дзуарикаурское участковое лесничество, квартал №83, выдела 7ч, 8ч	Алагирский	15:07:0020204:242	003005000000 Земли лесного фонда	Ведение лесного хозяйства (Осуществление рекреационной деятельности)	5	05:000	2 906	278,52	809 379,12
3550	Российская Федерация. Республика Северная Осетия-Алания. Алагирский муниципальный район, южнее с. В.Бирагзанг	Алагирский	15:07:0020204:243	003001000000 Земли сельскохозяйственного назначения	Пчеловодство	1	01:120	29 191	5,33	155 588,03
3551	Российская Федерация. Алагирское лесничество, Суадагское участковое лесничество. квартала №11. выдел 13ч.	Алагирский	15:07:0020204:244	003005000000 Земли лесного фонда	Ведение лесного хозяйства. Ведение сельского хозяйства (пчеловодство).	1	01:120	13 402	5,33	71 432,66
3552	Северная Осетия - Алания респ, р-н Алагирский. 400 м южнее с. В.Бирагзанг	Алагирский	15:07:0020204:25	003001000000 Земли сельскохозяйственного назначения	Для ведения сельскохозяйственного производства	1	01:081	8 000	6,09	48 720,00
3553	Северная Осетия - Алания респ, р-н Алагирский. 200 м южнее с. В.Бирагзанг	Алагирский	15:07:0020204:26	003001000000 Земли сельскохозяйственного назначения	Для ведения сельскохозяйственного производства	1	01:081	117 352	6,09	714 673,68
3554	Северная Осетия - Алания респ. р-н Алагирский, 2653м. западнее с. Корца. участок № 1/6	Алагирский	15:07:0020204:29	003001000000 Земли сельскохозяйственного назначения	Под сенокос	1	01:081	7 957	4,62	36 761,34
3555	Северная Осетия - Алания респ. р-н Алагирский, 3, 5 км от с. Корца по направлению на запад	Алагирский	15:07:0020203	003001000000 Земли сельскохозяйственного назначения	Для организации подсобного хозяйства	1	01:010	100 002	17,96	1 796 035,92
3556	Респ. Северная Осетия-Алания. р-н Алагирский, 1405 м западнее с. Корца. участок № 1/7	Алагирский	15:07:0020204:30	003001000000 Земли сельскохозяйственного назначения	Для ведения личного подсобного хозяйства	1	01:160	1 902	17,96	34 159,92
3557	Северная Осетия - Алания респ, р-н Алагирский. 2650 м. западнее с. Корца. учас № 1/5	Алагирский	15:07:0020204:31	003001000000 Земли сельскохозяйственного назначения	Для ведения личного подсобного хозяйства	1	01:160	1 500	17,96	26 940,00
3558	Северная Осетия - Алания респ. р-н Алагирский, 2600 м. западнее с. Корца, учас № 1/4	Алагирский	15:07:0020204:32	003001000000 Земли сельскохозяйственного назначения	Для ведения личного подсобного хозяйства	1	01:160	856	17,96	15 373,76
3559	Респ. Северная Осетия-Алания, р-н Алагирский. 2550 м. западнее с. Корца. участок №1/3	Алагирский	15:07:0020204:33	003001000000 Земли сельскохозяйственного назначения	Для ведения личного подсобного хозяйства	1	01:160	856	17,96	15 373,76
3560	Северная Осетия - Алания респ, р-н Алагирский. 1405 м. западнее с. Корца. учас № 1/1	Алагирский	15:07:0020204:34	003001000000 Земли сельскохозяйственного назначения	Для ведения личного подсобного хозяйства	1	01:160	1 428	17,96	25 646,88
3561	Северная Осетия - Алания респ, р-н Алагирский. 1465 м. западнее с. Корца. учас № 1/2	Алагирский	15:07:0020204:35	003001000000 Земли сельскохозяйственного назначения	Для ведения личного подсобного хозяйства	1	01:160	1 428	17,96	25 646,88
3562	Северная Осетия - Алания респ. р-н Алагирский, 3500 м юго-западнее п. Тамиск. слева от а/д Алагир-Тамиск	Алагирский	15:07:0020204:36	003001000000 Земли сельскохозяйственного назначения	Для ведения личного подсобного хозяйства	1	01:160	2 400	17,96	43 104,00
3563	Северная Осетия - Алания респ. р-н Алагирский, с. Корца. участок 1 а	Алагирский	15:07:0020204:37	003002000000 Земли населенных пунктов	Для ведения личного подсобного хозяйства	13	02:020	4 815	196	943 740,00
3564	Северная Осетия - Алания респ, р-н Алагирский. 2000 м северо-западнее с. Корца	Алагирский	15:07:0020204:39	003001000000 Земли сельскохозяйственного назначения	Для производства сельскохозяйственной продукции	1	01:081	32 123	6,09	195 629,07
3565	Северная Осетия - Алания респ, р-н Алагирский. 1700 м к югу от г. Алагир, рядом с водозабором, слева от а/д Алагир-Тамиск	Алагирский	15:07:0020204:46	003004000000 Земли особо охраняемых территорий и объектов	Для размещения домов отдыха, пансионатов, кемпингов	5	05:022	5 100	278,52	1 420 452,00
3566	Республика Северная Осетия-Алания, р-н Алагирский, г. Алагир, ул. Ч.Басиевой, 2/15	Алагирский	15:07:0020204:47	003004000000 Земли особо охраняемых территорий и объектов	Для эксплуатации нежилого здания	5	05:022	29 993	278,52	8 353 650,36
3567	Республика Северная Осетия-Алания, р-н Алагирский, Алагирское лесничество, Таминское участковое лесничество, квартал 6, выдел 29 ч	Алагирский	15:07:0020204:69	003005000000 Земли лесного фонда	Осуществление рекреационной деятельности	5	05:022	50 000	278,52	13 926 000,00
3568	Республика Северная Осетия-Алания, р-н Алагирский. 1000 м к юго-востоку от с. Биз	Алагирский	15:07:0020204:70	003004000000 Земли особо охраняемых территорий и объектов	Отдых (рекреация)	5	05:000	9 001	278,52	2 506 958,52
3569	Республика Северная Осетия-Алания, р-н Алагирский. с Верхний Бирагзанг, ул Партизанская, уч 2/35	Алагирский	15:07:0020204:71	003002000000 Земли населенных пунктов	Для ведения личного подсобного хозяйства	13	02:020	1 367	292,85	400 325,95
3570	Республика Северная Осетия-Алания, р-н Алагирский, юго-западнее с. Корца	Алагирский	15:07:0020204:72	003001000000 Земли сельскохозяйственного назначения	Животноводство	1	01:070	17 633	81,34	1 434 268,22
3571	Республика Северная Осетия-Алания, р-н Алагирский	Алагирский	15:07:0020204:73	003003000000 Земли промышленности, энергетики, транспорта, связи, радиовещания, телевидения, информатики, земли для обеспечения космической деятельности, земли обороны, безопасности и земли иного специального назначения	Для размещения объектов энергетики федерального значения	6	03:011	19 168	71,18	1 364 378,24
3572	Республика Северная Осетия-Алания, р-н Алагирский	Алагирский	15:07:0020204:74	003003000000 Земли промышленности, энергетики, транспорта, связи, радиовещания, телевидения, информатики, земли для обеспечения космической деятельности, земли обороны, безопасности и земли иного специального назначения	Для размещения объектов энергетики федерального значения	6	03:011	9 314	71,18	662 970,52

№ п/п	Местоположение ЗУ	Район	Кадастровый номер ЗУ	Категория земель	Разрешенное использование по документу	Код вида разрешенного использования (в соответствии с классификатором видов разрешенного использования земельных участков)	Вид использования объектов недвижимости	Площадь	УПКС	КС
3573	Республика Северная Осетия-Алания, р-н Алагирский	Алагирский	15:07:0020204:75	003003000000 Земли промышленности, энергетики, транспорта, связи, радиовещания, телевидения, информатики, земли для обеспечения космической деятельности, земли обороны, безопасности и земли иного специального назначения	Для размещения объектов энергетики федерального значения	6	03:011	4 711	71,18	335 328,98
3574	Республика Северная Осетия-Алания, р-н Алагирский	Алагирский	15.07:0020204.76	003003000000 Земли промышленности, энергетики, транспорта, связи, радиовещания, телевидения, информатики, земли для обеспечения космической деятельности, земли обороны, безопасности и земли иного специального назначения	Для размещения объектов энергетики федерального значения	6	03:011	22 880	71,18	1 628 598,40
3575	Респ Северная Осетия - Алания, р-н Алагирский	Алагирский	15:07:0020204:8	003001000000 Земли сельскохозяйственного назначения	Сельхозпроизводство	1	01:010	3 000	17,96	53 880,00
3576	Респ. Северная Осетия - Алания, р-н Алагирский, Алагирский лесхоз. Таминское лесничество, квартал №10, выделы 1, 2,18, в районе поймы р. Ардон	Алагирский	15:07:0020204:9	003005000000 Земли лесного фонда	Для побочного пользования (размещения ульев и пасек)	1	01:120	149 758	5,33	798 210,14
3577	Северная Осетия - Алания респ, р-н Алагирский, в 440 м. северо-западнее п. В.Фнагдон, уч-к № 11	Алагирский	15:07:0020205:100	003002000000 Земли населенных пунктов	Для ведения личного подсобного хозяйства	13	02:020	1 230	894,96	1 100 800,80
3578	Республика Северная Осетия-Алания, Алагирский р-н, п Верхний Фнагдон	Алагирский	15.07.0020205:1000	003002000000 Земли населенных пунктов	Для ведения личного подсобного хозяйства	13	02:020	178	894,96	159 302,88
3579	Российская Федерация, Республика Северная Осетия-Алания, Алагирский муниципальный район, в районе п.В.Фнагдон	Алагирский	15:07:0020205:1001	003001000000 Земли сельскохозяйственного назначения	Ведение личного подсобного хозяйства на полевых участках	1	01:160	6 063	7,03	42 622,89
3580	Российская Федерация, Республика Северная Осетия-Алания, Алагирский муниципальный район, в районе п.В.Фнагдон	Алагирский	15:07:0020205:1002	003001000000 Земли сельскохозяйственного назначения	Ведение личного подсобного хозяйства на полевых участках	1	01:160	2 458	7,03	17 279,74
3581	Респ. Республика Северная Осетия - Алания, Алагирский р-н., в районе с. Дзивгис	Алагирский	15.07.0020205:1003	003001000000 Земли сельскохозяйственного назначения	для ведения личного подсобного хозяйства на полевых участках	1	01:160	2 765	7.03	19 437,95
3582	Респ Республика Северная Осетия - Алания, Алагирский р-н., в районе с Дзивгис	Алагирский	15.07.0020205:1004	003002000000 Земли населенных пунктов	ведение личного подсобного хозяйства на полевых участках	1	01:160	10 000	7.03	70 300,00
3583	Российская Федерация, Республика Северная Осетия - Алания, муниципальный район Алагирский, Владикавказское лесничество, Дзуарикауское участковое лесничество, квартал №№41; 55; 48 выдела 11ч, 12ч, 17, 26, 21ч, 18ч, 24ч, 15ч; 17ч, 11ч, 10ч, 10ч; 19ч, 16ч, 15ч	Алагирский	15:07:0020205:1005	003005000000 Земли лесного фонда	Ведение лесного хозяйства. Осуществление рекреационной деятельности.	5	05:000	425 353	278,52	118 469 317,56
3584	Российская Федерация, Республика Северная Осетия-Алания, Алагирский муниципальный район, в районе с.Цмити	Алагирский	15:07:0020205:1007	003001000000 Земли сельскохозяйственного назначения	Под пастбища	1	01:081	18 679	4,46	83 308,34
3585	Российская Федерация, Республика Северная Осетия-Алания, Алагирский муниципальный район, Фнагдонское сельское поселение, с. Даллагкау, с Доллогкау, участок № 35,24	Алагирский	15.07.0020205:1008	003002000000 Земли населенных пунктов	Для ведения личного подсобного хозяйства	13	02:020	3 000	559,14	1 677 420,00
3586	Российская Федерация, Республика Северная Осетия-Алания, Алагирский муниципальный район, в районе с Дзивгис	Алагирский	15.07.0020205:1009	003001000000 Земли сельскохозяйственного назначения	Ведение личного подсобного хозяйства на полевых участках	1	01:160	7 807	7.03	54 883,21
3587	Российская Федерация, Республика Северная Осетия-Алания, Алагирский муниципальный район, Фнагдонское сельское поселение, с. Уриккау	Алагирский	15:07:0020205:1010	003002000000 Земли населенных пунктов	Для ведения личного подсобного хозяйства	13	02:020	200	559,14	111 828,00
3588	Российская Федерация, Республика Северная Осетия-Алания, Алагирский муниципальный район, Фнагдонское сельское поселение, пос. Верхний Фнагдон, ул. Гучи, №№ 81/2	Алагирский	15:07:0020205:1012	003002000000 Земли населенных пунктов	Для ведения личного подсобного хозяйства	13	02:020	2 731	894,96	2 444 135,76
3589	Российская Федерация, Республика Северная Осетия-Алания, Алагирский муниципальный район, северо-восточнее с. Дзивгис, №22	Алагирский	15.07.0020205:1013	003001000000 Земли сельскохозяйственного назначения	Ведение личного подсобного хозяйства на полевых участках	1	01:160	10 000	7.03	70 300,00
3590	Российская Федерация, Республика Северная Осетия-Алания, Алагирский муниципальный район, северо-восточнее с. Дзивгис, №21	Алагирский	15.07.0020205:1014	003001000000 Земли сельскохозяйственного назначения	Ведение личного подсобного хозяйства на полевых участках	1	01:160	10 000	7.03	70 300,00
3591	Российская Федерация, Республика Северная Осетия-Алания, Алагирский муниципальный район, в районе с Дзивгис	Алагирский	15:07:0020205:1015	003001000000 Земли сельскохозяйственного назначения	Ведение личного подсобного хозяйства на полевых участках	1	01:160	10 000	7,03	70 300,00
3592	Российская Федерация, Республика Северная Осетия-Алания, Алагирский муниципальный район, в районе с. Дзивгис	Алагирский	15:07:0020205:1016	003001000000 Земли сельскохозяйственного назначения	Ведение личного подсобного хозяйства на полевых участках	1	01:160	10 000	7,03	70 300,00
3593	Российская Федерация, Республика Северная Осетия-Алания, Алагирский муниципальный район, северо-восточнее с. Дзивгис, №20	Алагирский	15.07.0020205:1017	003001000000 Земли сельскохозяйственного назначения	Ведение личного подсобного хозяйства на полевых участках	1	01:160	1 261	7.03	8 864,83
3594	Российская Федерация, Республика Северная Осетия-Алания, Алагирский муниципальный район, северо-восточнее с. Дзивгис, №23	Алагирский	15.07.0020205:1018	003001000000 Земли сельскохозяйственного назначения	Ведение личного подсобного хозяйства на полевых участках	1	01:160	10 000	7.03	70 300,00
3595	Российская Федерация, Республика Северная Осетия-Алания, Алагирский муниципальный район, в районе с Дзивгис	Алагирский	15:07:0020205:1019	003001000000 Земли сельскохозяйственного назначения	Ведение личного подсобного хозяйства на полевых участках	1	01:160	10 000	7,03	70 300,00
3596	Респ. Северная Осетия-Алания, р-н. Алагирский, в 430 м. северо-западнее п. В.Фнагдон, участок № 13	Алагирский	15:07:0020205:102	003002000000 Земли населенных пунктов	Для ведения личного подсобного хозяйства	13	02:020	1 054	894,96	943 287,84
3597	Российская Федерация, Республика Северная Осетия-Алания, Алагирский муниципальный район, в районе с. Дзивгис	Алагирский	15.07.0020205:1020	003001000000 Земли сельскохозяйственного назначения	Ведение личного подсобного хозяйства на полевых участках	1	01:160	10 000	7.03	70 300,00
3598	Российская Федерация, Республика Северная Осетия-Алания, Алагирский муниципальный район, в районе с Дзивгис	Алагирский	15.07.0020205:1021	003001000000 Земли сельскохозяйственного назначения	Ведение личного подсобного хозяйства на полевых участках	1	01:160	10 000	7.03	70 300,00
3599	Российская Федерация, Республика Северная Осетия-Алания, Алагирский муниципальный район, в районе с Дзивгис	Алагирский	15:07:0020205:1022	003001000000 Земли сельскохозяйственного назначения	Ведение личного подсобного хозяйства на полевых участках	1	01:160	10 000	7,03	70 300,00
3600	Российская Федерация, Республика Северная Осетия-Алания, Алагирский муниципальный район, северо-восточнее с. Дзивгис, №24	Алагирский	15:07:0020205:1023	003001000000 Земли сельскохозяйственного назначения	Ведение личного подсобного хозяйства на полевых участках	1	01:160	10 000	7,03	70 300,00
3601	Российская Федерация, Республика Северная Осетия-Алания, Алагирский муниципальный район, северо-восточнее с. Дзивгис, №19	Алагирский	15.07.0020205:1024	003001000000 Земли сельскохозяйственного назначения	Ведение личного подсобного хозяйства на полевых участках	1	01:160	10 000	7.03	70 300,00
3602	Российская Федерация, Республика Северная Осетия-Алания, Алагирский муниципальный район, в районе с.Цмити	Алагирский	15.07.0020205:1025	003001000000 Земли сельскохозяйственного назначения	Ведение личного подсобного хозяйства на полевых участках	1	01:160	9 387	7.03	65 990,61
3603	Российская Федерация, Республика Северная Осетия-Алания, Алагирский муниципальный район, в районе с.Цмити	Алагирский	15:07:0020205:1026	003001000000 Земли сельскохозяйственного назначения	Ведение личного подсобного хозяйства на полевых участках	1	01:160	9 382	7,03	65 955,46
3604	Российская Федерация, Республика Северная Осетия-Алания, Алагирский муниципальный район, Фнагдонское сельское поселение, пос. Верхний Фнагдон	Алагирский	15:07:0020205:1028	003002000000 Земли населенных пунктов	Для ведения личного подсобного хозяйства	13	02:020	1 056	894,96	945 077,76
3605	Российская Федерация, Республика Северная Осетия-Алания, Алагирский муниципальный район, Фнагдонское сельское поселение, пос. Верхний Фнагдон	Алагирский	15.07.0020205:1029	003002000000 Земли населенных пунктов	Для ведения личного подсобного хозяйства	13	02:020	102	894,96	91 285,92
3606	Северная Осетия - Алания респ, р-н Алагирский, в 400 м. северо-западнее п. В Фнагдон участок №9	Алагирский	15:07:0020205:103	003002000000 Земли населенных пунктов	Для ведения личного подсобного хозяйства	13	02:020	1 500	894,96	1 342 440,00
3607	Российская Федерация, Республика Северная Осетия-Алания, Алагирский муниципальный район, Фнагдонское сельское поселение, пос. Верхний Фнагдон	Алагирский	15.07.0020205:1030	003002000000 Земли населенных пунктов	Для ведения личного подсобного хозяйства	13	02:020	1 070	894,96	957 607,20

№ п/п	Местоположение ЗУ	Район	Кадастровый номер ЗУ	Категория земель	Разрешенное использование по документу	Код вида разрешенного использования (в соответствии с классификатором видов разрешенного использования земельных участков)	Вид использования объектом недвижимости	Площадь	УПКС	КС
3608	Российская Федерация, Республика Северная Осетия-Алания, Алагирский муниципальный район, Фиагдонское сельское поселение, пос. Верхний Фиагдон	Алагирский	15:07:0020205:1031	003002000000 Земли населенных пунктов	Для ведения личного подсобного хозяйства	13	02:0020	200	894,96	178 992,00
3609	Российская Федерация, Республика Северная Осетия-Алания, Алагирский муниципальный район, Фиагдонское сельское поселение, пос. Верхний Фиагдон	Алагирский	15:07:0020205:1033	003002000000 Земли населенных пунктов	Для ведения личного подсобного хозяйства	13	02:0020	1 147	894,96	1 026 519,12
3610	Российская Федерация, Республика Северная Осетия-Алания, Алагирский муниципальный район, Фиагдонское сельское поселение, пос. Верхний Фиагдон	Алагирский	15:07:0020205:1034	003002000000 Земли населенных пунктов	Для ведения личного подсобного хозяйства	13	02:0020	2 029	894,96	1 815 873,84
3611	Российская Федерация, Республика Северная Осетия-Алания, Алагирский муниципальный район, Фиагдонское сельское поселение, пос. Верхний Фиагдон	Алагирский	15:07:0020205:1035	003002000000 Земли населенных пунктов	Для ведения личного подсобного хозяйства	13	02:0020	539	894,96	482 383,44
3612	Российская Федерация, Республика Северная Осетия-Алания, Алагирский муниципальный район, Фиагдонское сельское поселение, пос. Верхний Фиагдон	Алагирский	15:07:0020205:1036	003002000000 Земли населенных пунктов	Для ведения личного подсобного хозяйства	13	02:0020	1 573	894,96	1 407 772,08
3613	Российская Федерация, Республика Северная Осетия-Алания, Алагирский муниципальный район, в районе с.Цмити	Алагирский	15:07:0020205:1037	003001000000 Земли сельскохозяйственного назначения	Под пастбища	1	01:0081	9 984	4,46	44 528,64
3614	Российская Федерация, Республика Северная Осетия-Алания, Алагирский муниципальный район, в районе с.Цмити	Алагирский	15:07:0020205:1038	003001000000 Земли сельскохозяйственного назначения	Под пастбища	1	01:0081	9 999	4,46	44 595,54
3615	Российская Федерация, Республика Северная Осетия-Алания, Алагирский муниципальный район, в районе с.Цмити	Алагирский	15:07:0020205:1039	003001000000 Земли сельскохозяйственного назначения	Под пастбища	1	01:0081	7 483	4,46	33 374,18
3616	РСО -Алания, р-н Алагирский, п. В Фиагдон, участок № 4, урочище Гули	Алагирский	15:07:0020205:104	003002000000 Земли населенных пунктов	Для ведения личного подсобного хозяйства	13	02:0020	1 760	894,96	1 575 129,60
3617	Российская Федерация, Республика Северная Осетия-Алания, Алагирский муниципальный район, в районе с.Цмити	Алагирский	15:07:0020205:1040	003001000000 Земли сельскохозяйственного назначения	Под пастбища	1	01:0081	9 992	4,46	44 564,32
3618	Российская Федерация, Республика Северная Осетия-Алания, Алагирский муниципальный район, в районе с.Цмити	Алагирский	15:07:0020205:1041	003001000000 Земли сельскохозяйственного назначения	Под пастбища	1	01:0081	9 975	4,46	44 488,50
3619	Российская Федерация, Республика Северная Осетия-Алания, Алагирский муниципальный район, в районе с.Цмити	Алагирский	15:07:0020205:1042	003001000000 Земли сельскохозяйственного назначения	Под пастбища	1	01:0081	5 652	4,46	25 207,92
3620	Российская Федерация, Республика Северная Осетия-Алания, Алагирский муниципальный район, в районе с.Цмити	Алагирский	15:07:0020205:1043	003001000000 Земли сельскохозяйственного назначения	Под пастбища	1	01:0081	9 993	4,46	44 568,78
3621	Российская Федерация, Республика Северная Осетия-Алания, Алагирский муниципальный район, в районе с.Цмити	Алагирский	15:07:0020205:1044	003001000000 Земли сельскохозяйственного назначения	Под пастбища	1	01:0081	10 003	4,46	44 613,38
3622	Российская Федерация, Республика Северная Осетия-Алания, Алагирский муниципальный район, в районе с.Цмити	Алагирский	15:07:0020205:1045	003001000000 Земли сельскохозяйственного назначения	Под пастбища	1	01:0081	9 952	4,46	44 385,92
3623	Российская Федерация, Республика Северная Осетия-Алания, Алагирский муниципальный район, в районе с.Цмити	Алагирский	15:07:0020205:1046	003001000000 Земли сельскохозяйственного назначения	Под пастбища	1	01:0081	9 982	4,46	44 519,72
3624	Российская Федерация, Республика Северная Осетия-Алания, Алагирский муниципальный район, в районе с.Цмити	Алагирский	15:07:0020205:1047	003001000000 Земли сельскохозяйственного назначения	Под пастбища	1	01:0081	9 958	4,46	44 412,68
3625	Российская Федерация, Республика Северная Осетия-Алания, Алагирский муниципальный район, в районе с.Цмити	Алагирский	15:07:0020205:1048	003001000000 Земли сельскохозяйственного назначения	Под пастбища	1	01:0081	9 975	4,46	44 488,50
3626	Российская Федерация, Республика Северная Осетия-Алания, Алагирский муниципальный район, в районе с.Цмити	Алагирский	15:07:0020205:1049	003001000000 Земли сельскохозяйственного назначения	Под пастбища	1	01:0081	9 964	4,46	44 439,44
3627	Северная Осетия - Алания респ, р-н Алагирский, в 435 м. северо-западнее п. В Фиагдон, участок № 12	Алагирский	15:07:0020205:105	003002000000 Земли населенных пунктов	Для ведения личного подсобного хозяйства	13	02:0020	1 230	894,96	1 100 800,80
3628	Российская Федерация, Республика Северная Осетия-Алания, Алагирский муниципальный район, в районе с.Цмити	Алагирский	15:07:0020205:1050	003001000000 Земли сельскохозяйственного назначения	Под пастбища	1	01:0081	9 997	4,46	44 586,62
3629	Российская Федерация, Республика Северная Осетия-Алания, Алагирский муниципальный район, в районе с.Цмити	Алагирский	15:07:0020205:1051	003001000000 Земли сельскохозяйственного назначения	Под пастбища	1	01:0081	9 997	4,46	44 586,62
3630	Российская Федерация, Республика Северная Осетия-Алания, Алагирский муниципальный район, в районе с.Цмити	Алагирский	15:07:0020205:1052	003001000000 Земли сельскохозяйственного назначения	Под пастбища	1	01:0081	9 990	4,46	44 555,40
3631	Российская Федерация, Республика Северная Осетия-Алания, Алагирский муниципальный район, в районе с.Цмити	Алагирский	15:07:0020205:1053	003001000000 Земли сельскохозяйственного назначения	Под пастбища	1	01:0081	9 999	4,46	44 595,54
3632	Российская Федерация, Республика Северная Осетия-Алания, Алагирский муниципальный район, в районе с.Цмити	Алагирский	15:07:0020205:1054	003001000000 Земли сельскохозяйственного назначения	Под пастбища	1	01:0081	9 995	4,46	44 577,70
3633	Российская Федерация, Республика Северная Осетия-Алания, Алагирский муниципальный район, в районе с.Цмити	Алагирский	15:07:0020205:1055	003001000000 Земли сельскохозяйственного назначения	Под пастбища	1	01:0081	9 998	4,46	44 591,08
3634	Российская Федерация, Республика Северная Осетия-Алания, Алагирский муниципальный район, в районе с.Цмити	Алагирский	15:07:0020205:1056	003001000000 Земли сельскохозяйственного назначения	Под пастбища	1	01:0081	9 997	4,46	44 586,62
3635	Российская Федерация, Республика Северная Осетия-Алания, Алагирский муниципальный район, в районе с.Цмити	Алагирский	15:07:0020205:1057	003001000000 Земли сельскохозяйственного назначения	Под пастбища	1	01:0081	9 992	4,46	44 564,32
3636	Российская Федерация, Республика Северная Осетия-Алания, Алагирский муниципальный район, в районе с.Цмити	Алагирский	15:07:0020205:1058	003001000000 Земли сельскохозяйственного назначения	Под пастбища	1	01:0081	9 999	4,46	44 595,54
3637	Российская Федерация, Республика Северная Осетия-Алания, Алагирский муниципальный район, в районе с.Цмити	Алагирский	15:07:0020205:1059	003001000000 Земли сельскохозяйственного назначения	Под пастбища	1	01:0081	9 998	4,46	44 591,08
3638	Северная Осетия - Алания респ, р-н Алагирский, п В. Фиагдон, участок № 7/6	Алагирский	15:07:0020205:106	003002000000 Земли населенных пунктов	Для ведения личного подсобного хозяйства	13	02:0020	1 200	894,96	1 073 952,00
3639	Российская Федерация, Республика Северная Осетия-Алания, Алагирский муниципальный район, в районе с.Цмити	Алагирский	15:07:0020205:1060	003001000000 Земли сельскохозяйственного назначения	Под пастбища	1	01:0081	10 000	4,46	44 600,00
3640	Российская Федерация, Республика Северная Осетия-Алания, Алагирский муниципальный район, в районе с.Цмити	Алагирский	15:07:0020205:1061	003001000000 Земли сельскохозяйственного назначения	Под пастбища	1	01:0081	8 927	4,46	39 814,42
3641	Российская Федерация, Республика Северная Осетия-Алания, Алагирский муниципальный район, в районе с.Цмити	Алагирский	15:07:0020205:1062	003001000000 Земли сельскохозяйственного назначения	Под пастбища	1	01:0081	9 923	4,46	44 256,58
3642	Российская Федерация, Республика Северная Осетия-Алания, Алагирский муниципальный район, Фиагдонское сельское поселение, с. Цмити	Алагирский	15:07:0020205:1063	003002000000 Земли населенных пунктов	Для ведения личного подсобного хозяйства	13	02:0020	720	452,43	325 749,60
3643	Республика Северная Осетия-Алания, р-н Алагирский, северо-западнее п. В Фиагдон, №1/4а	Алагирский	15:07:0020205:1065	003002000000 Земли населенных пунктов	Для ведения личного подсобного хозяйства	13	02:0020	1 014	894,96	907 489,44
3644	Республика Северная Осетия-Алания, р-н Алагирский, северо-западнее п. В Фиагдон, №1/4б	Алагирский	15:07:0020205:1066	003002000000 Земли населенных пунктов	Для ведения личного подсобного хозяйства	13	02:0020	1 000	894,96	894 960,00
3645	Российская Федерация, Республика Северная Осетия-Алания, Алагирский муниципальный район, Фиагдонское сельское поселение, пос. Верхний Фиагдон	Алагирский	15:07:0020205:1067	003002000000 Земли населенных пунктов	Для ведения личного подсобного хозяйства	13	02:0020	1 064	894,96	952 237,44
3646	Российская Федерация, Республика Северная Осетия-Алания, Алагирский муниципальный район, Фиагдонское сельское поселение, пос. Верхний Фиагдон	Алагирский	15:07:0020205:1068	003002000000 Земли населенных пунктов	Для ведения личного подсобного хозяйства	13	02:0020	1 000	894,96	894 960,00
3647	Российская Федерация, Республика Северная Осетия-Алания, Алагирский муниципальный район, Фиагдонское сельское поселение, пос. Верхний Фиагдон	Алагирский	15:07:0020205:1069	003002000000 Земли населенных пунктов	Для ведения личного подсобного хозяйства	13	02:0020	1 924	894,96	1 721 903,04

№ п/п	Местоположение ЗУ	Район	Кадастровый номер ЗУ	Категория земель	Разрешенное использование по документу	Код вида разрешенного использования (в соответствии с классификатором видов разрешенного использования земельных участков)	Вид использования объектом недвижимости	Площадь	УПКС	КС
3648	Респ. Северная Осетия-Алания, р-н. Алагирский, с. Даллагкау, участок №20 "д"	Алагирский	15:07:0020205:107	003002000000 Земли населенных пунктов	Для ведения личного подсобного хозяйства	13	02:0020	4 817	559,14	2 693 377,38
3649	Российская Федерация, Республика Северная Осетия-Алания, Алагирский муниципальный район, Фиагдонское сельское поселение, с. Даллагкау, участок №104/1	Алагирский	15:07:0020205:1070	003002000000 Земли населенных пунктов	Для ведения личного подсобного хозяйства	13	02:0020	1 036	559,14	579 269,04
3650	Российская Федерация, Республика Северная Осетия-Алания, Алагирский муниципальный район, Фиагдонское сельское поселение, пос. Верхний Фиагдон	Алагирский	15:07:0020205:1071	003002000000 Земли населенных пунктов	Для ведения личного подсобного хозяйства	13	02:0020	1 351	894,96	1 209 090,96
3651	Российская Федерация, Республика Северная Осетия-Алания, Алагирский муниципальный район, Фиагдонское сельское поселение, пос. Верхний Фиагдон	Алагирский	15:07:0020205:1072	003002000000 Земли населенных пунктов	Для ведения личного подсобного хозяйства	13	02:0020	500	894,96	447 480,00
3652	Российская Федерация, Республика Северная Осетия-Алания, Алагирский муниципальный район, Фиагдонское сельское поселение, с. Уржиау	Алагирский	15:07:0020205:1073	003002000000 Земли населенных пунктов	Для ведения личного подсобного хозяйства	13	02:0020	100	559,14	55 914,00
3653	Российская Федерация, Республика Северная Осетия-Алания, Алагирский муниципальный район, Фиагдонское сельское поселение, с. Уржиау	Алагирский	15:07:0020205:1074	003002000000 Земли населенных пунктов	Для ведения личного подсобного хозяйства	13	02:0020	100	559,14	55 914,00
3654	Российская Федерация, Республика Северная Осетия-Алания, Алагирский муниципальный район, Фиагдонское сельское поселение, пос. Верхний Фиагдон	Алагирский	15:07:0020205:1076	003002000000 Земли населенных пунктов	Для ведения личного подсобного хозяйства	13	02:0020	329	894,96	294 441,84
3655	Российская Федерация, Республика Северная Осетия-Алания, Алагирский муниципальный район, Фиагдонское сельское поселение, пос. Верхний Фиагдон	Алагирский	15:07:0020205:1077	003002000000 Земли населенных пунктов	Для ведения личного подсобного хозяйства	13	02:0020	563	894,96	503 862,48
3656	Российская Федерация, Республика Северная Осетия-Алания, Алагирский муниципальный район, Куртатинское ущелье, в районе с. Дзивгис, детский оздоровительный лагерь "Металлург"	Алагирский	15:07:0020205:1078	003004000000 Земли особо охраняемых территорий и объектов	Отдых (рекреация)	5	05:000	3 086	278,52	859 512,72
3657	Российская Федерация, Республика Северная Осетия-Алания, Алагирский муниципальный район, Куртатинское ущелье, в районе с. Дзивгис, детский оздоровительный лагерь "Металлург"	Алагирский	15:07:0020205:1079	003004000000 Земли особо охраняемых территорий и объектов	Отдых (рекреация)	5	05:000	3 029	278,52	843 637,08
3658	Республика Северная Осетия - Алания, р-н Алагирский. п. В.Фиагдон. участок № 45/3	Алагирский	15:07:0020205:108	003002000000 Земли населенных пунктов	Для ведения личного подсобного хозяйства	13	02:0020	527	894,96	471 643,92
3659	Российская Федерация, Республика Северная Осетия-Алания, Алагирский муниципальный район, Куртатинское ущелье, в районе с. Дзивгис, детский оздоровительный лагерь "Металлург"	Алагирский	15:07:0020205:1080	003004000000 Земли особо охраняемых территорий и объектов	Отдых (рекреация)	5	05:000	59 799	278,52	16 655 217,48
3660	Российская Федерация, Республика Северная Осетия-Алания, Алагирский муниципальный район, Куртатинское ущелье, в районе с. Дзивгис, детский оздоровительный лагерь "Металлург"	Алагирский	15:07:0020205:1081	003004000000 Земли особо охраняемых территорий и объектов	Отдых (рекреация)	5	05:000	1 500	278,52	417 780,00
3661	Российская Федерация, Республика Северная Осетия-Алания, Алагирский муниципальный район, Куртатинское ущелье, в районе с. Дзивгис, детский оздоровительный лагерь "Металлург"	Алагирский	15:07:0020205:1082	003004000000 Земли особо охраняемых территорий и объектов	Отдых (рекреация)	5	05:000	1 708	278,52	475 712,16
3662	Республика Северная Осетия - Алания, Алагирский р-н., с. Уржиау	Алагирский	15:07:0020205:1085	003002000000 Земли населенных пунктов	Для ведения личного подсобного хозяйства	13	02:0020	100	559,14	55 914,00
3663	Республика Северная Осетия - Алания, Алагирский р-н., с. Уржиау	Алагирский	15:07:0020205:1086	003002000000 Земли населенных пунктов	Для ведения личного подсобного хозяйства	13	02:0020	100	559,14	55 914,00
3664	Республика Северная Осетия - Алания, Алагирский р-н., с. Уржиау	Алагирский	15:07:0020205:1087	003002000000 Земли населенных пунктов	Для ведения личного подсобного хозяйства	13	02:0020	100	559,14	55 914,00
3665	Российская Федерация, Республика Северная Осетия - Алания, Алагирский р-н. в 480 м северо-западнее п. В.Фиагдон	Алагирский	15:07:0020205:1089	003002000000 Земли населенных пунктов	Для ведения личного подсобного хозяйства	13	02:0020	1 686	894,96	1 508 902,56
3666	Респ. Северная Осетия-Алания, р-н. Алагирский. в 260 м западнее п. В.Фиагдон, участок № 45/5	Алагирский	15:07:0020205:109	003002000000 Земли населенных пунктов	Для ведения личного подсобного хозяйства	13	02:0020	505	894,96	451 954,80
3667	Российская Федерация, Республика Северная Осетия - Алания, Алагирский р-н, в 480 м северо-западнее п. В.Фиагдон	Алагирский	15:07:0020205:1090	003002000000 Земли населенных пунктов	Для ведения личного подсобного хозяйства	13	02:0020	7 694	894,96	6 885 822,24
3668	Российская Федерация, Республика Северная Осетия - Алания, Алагирский район, п. Верхний Фиагдон	Алагирский	15:07:0020205:1091	003002000000 Земли населенных пунктов	Для ведения личного подсобного хозяйства	13	02:0020	500	894,96	447 480,00
3669	Российская Федерация, Республика Северная Осетия - Алания, Алагирский район, п. Верхний Фиагдон	Алагирский	15:07:0020205:1092	003002000000 Земли населенных пунктов	Для ведения личного подсобного хозяйства	13	02:0020	501	894,96	448 374,96
3670	Российская Федерация, Республика Северная Осетия - Алания, Алагирский район, п. Верхний Фиагдон	Алагирский	15:07:0020205:1093	003002000000 Земли населенных пунктов	Для ведения личного подсобного хозяйства	13	02:0020	502	894,96	449 269,92
3671	Российская Федерация, Республика Северная Осетия - Алания, Алагирский район, п. Верхний Фиагдон	Алагирский	15:07:0020205:1094	003002000000 Земли населенных пунктов	Для ведения личного подсобного хозяйства	13	02:0020	502	894,96	449 269,92
3672	Российская Федерация, Республика Северная Осетия - Алания, Алагирский район, п. Верхний Фиагдон	Алагирский	15:07:0020205:1095	003002000000 Земли населенных пунктов	Для ведения личного подсобного хозяйства	13	02:0020	502	894,96	449 269,92
3673	Российская Федерация, Республика Северная Осетия - Алания, Алагирский район, в районе с. Цмити	Алагирский	15:07:0020205:1096	003002000000 Земли населенных пунктов	для ведения личного подсобного хозяйства на полевых участках	1	01:160	935	7,03	6 573,05
3674	Российская Федерация, Республика Северная Осетия - Алания, Алагирский район, в районе с. Цмити	Алагирский	15:07:0020205:1097	003002000000 Земли населенных пунктов	для ведения личного подсобного хозяйства на полевых участках	1	01:160	935	7.03	6 573,05
3675	Российская Федерация, Республика Северная Осетия - Алания, Алагирский район, в районе с. Цмити	Алагирский	15:07:0020205:1098	003002000000 Земли населенных пунктов	для ведения личного подсобного хозяйства на полевых участках	1	01:160	935	7.03	6 573,05
3676	Российская Федерация, Республика Северная Осетия - Алания, Алагирский район, в районе с. Цмити	Алагирский	15:07:0020205:1099	003002000000 Земли населенных пунктов	для ведения личного подсобного хозяйства на полевых участках	1	01:160	935	7,03	6 573,05
3677	Респ. Северная Осетия - Алания, р-н Алагирский, 3 км. дороги с.Гусыра-с. Карца	Алагирский	15:07:0020205:11	003004000000 Земли особо охраняемых территорий и объектов	Для эксплуатации существующей базы отдыха	5	05:022	5 000	278,52	1 392 600,00
3678	Республика Северная Осетия - Алания, р-н Алагирский. п. В.Фиагдон. участок № 45/4	Алагирский	15:07:0020205:110	003002000000 Земли населенных пунктов	Для ведения личного подсобного хозяйства	13	02:0020	555	894,96	496 702,80
3679	Российская Федерация, Республика Северная Осетия - Алания, Алагирский район, в районе с. Цмити	Алагирский	15:07:0020205:1100	003002000000 Земли населенных пунктов	для ведения личного подсобного хозяйства на полевых участках	1	01:160	934	7.03	6 566,02
3680	Российская Федерация, Республика Северная Осетия - Алания, Алагирский район, в районе с. Цмити	Алагирский	15:07:0020205:1101	003002000000 Земли населенных пунктов	для ведения личного подсобного хозяйства на полевых участках	1	01:160	935	7,03	6 573,05
3681	Российская Федерация, Республика Северная Осетия - Алания, Алагирский район, в районе с. Цмити	Алагирский	15:07:0020205:1102	003002000000 Земли населенных пунктов	для ведения личного подсобного хозяйства на полевых участках	1	01:160	935	7,03	6 573,05
3682	Российская Федерация, Республика Северная Осетия - Алания, Алагирский район, в районе с. Цмити	Алагирский	15:07:0020205:1103	003002000000 Земли населенных пунктов	для ведения личного подсобного хозяйства на полевых участках	1	01:160	754	7.03	5 300,62
3683	Российская Федерация, Республика Северная Осетия - Алания, Алагирский район, в районе с. Цмити	Алагирский	15:07:0020205:1104	003002000000 Земли населенных пунктов	для ведения личного подсобного хозяйства на полевых участках	1	01:160	914	7.03	6 425,42
3684	Российская Федерация, Республика Северная Осетия - Алания, Алагирский район, в районе с. Цмити	Алагирский	15:07:0020205:1105	003002000000 Земли населенных пунктов	для ведения личного подсобного хозяйства на полевых участках	1	01:160	914	7,03	6 425,42
3685	Российская Федерация, Республика Северная Осетия - Алания, Алагирский район, в районе с. Цмити	Алагирский	15:07:0020205:1106	003002000000 Земли населенных пунктов	для ведения личного подсобного хозяйства на полевых участках	1	01:160	914	7,03	6 425,42
3686	Российская Федерация, Республика Северная Осетия-Алания, Алагирский район, с. Уржиау	Алагирский	15:07:0020205:1107	003002000000 Земли населенных пунктов	Для ведения личного подсобного хозяйства	13	02:0020	200	559,14	111 828,00
3687	Российская Федерация, Республика Северная Осетия-Алания, Алагирский район, с. Уржиау	Алагирский	15:07:0020205:1108	003002000000 Земли населенных пунктов	Для ведения личного подсобного хозяйства	13	02:0020	100	559,14	55 914,00

№ п/п	Местоположение ЗУ	Район	Кадастровый номер ЗУ	Категория земель	Разрешенное использование по документу	Код вида разрешенного использования (в соответствии с классификатором видов разрешенного использования земельных участков)	Вид использования объектов недвижимости	Площадь	УПКС	КС
3688	Северная Осетия - Алания респ, р-н Алагирский, с Дзивгис	Алагирский	15:07:0020205:111	003001000000 Земли сельскохозяйственного назначения	Объект историко - культурного наследия	3	09:0030	138	8,12	1 120,56
3689	Республика Северная Осетия-Алания, Алагирский р-н, с Уреккау	Алагирский	15:07:0020205:1110	003002000000 Земли населенных пунктов	Для ведения личного подсобного хозяйства	13	02:0020	200	559,14	111 828,00
3690	Республика Северная Осетия-Алания, Алагирский р-н, с Уреккау	Алагирский	15:07:0020205:1111	003002000000 Земли населенных пунктов	Для ведения личного подсобного хозяйства	13	02:0020	200	559,14	111 828,00
3691	Республика Северная Осетия-Алания, Алагирский р-н, с Уреккау	Алагирский	15:07:0020205:1112	003002000000 Земли населенных пунктов	Для ведения личного подсобного хозяйства	13	02:0020	175	559,14	97 849,50
3692	Российская Федерация, Республика Северная Осетия-Алания, Алагирский район, с. Уреккау	Алагирский	15:07:0020205:1114	003002000000 Земли населенных пунктов	Для ведения личного подсобного хозяйства	13	02:0020	100	559,14	55 914,00
3693	Российская Федерация, Республика Северная Осетия-Алания, Алагирский район, с. Уреккау	Алагирский	15:07:0020205:1115	003002000000 Земли населенных пунктов	Для ведения личного подсобного хозяйства	13	02:0020	100	559,14	55 914,00
3694	Российская Федерация, Республика Северная Осетия-Алания, Алагирский район, с. Уреккау	Алагирский	15:07:0020205:1116	003002000000 Земли населенных пунктов	Для ведения личного подсобного хозяйства	13	02:0020	283	559,14	158 236,62
3695	Российская Федерация, Республика Северная Осетия-Алания, Алагирский район, с. Уреккау	Алагирский	15:07:0020205:1117	003002000000 Земли населенных пунктов	Для ведения личного подсобного хозяйства	13	02:0020	200	559,14	111 828,00
3696	Российская Федерация, Республика Северная Осетия-Алания, Алагирский район, с. Уреккау	Алагирский	15:07:0020205:1118	003002000000 Земли населенных пунктов	Для ведения личного подсобного хозяйства	13	02:0020	105	559,14	58 709,70
3697	Российская Федерация, Республика Северная Осетия-Алания, Алагирский муниципальный район, Владикавказское лесничество, Дзуарикауское участковое лесничество, квартал № 55, выделы 14ч., 10ч.	Алагирский	15:07:0020205:1119	003005000000 Земли лесного фонда	Ведение лесного хозяйства. Осуществление рекреационной деятельности	5	05:0000	1 500	278,52	417 780,00
3698	Российская Федерация, Республика Северная Осетия-Алания, Алагирский район, с. Цмити	Алагирский	15:07:0020205:1122	003002000000 Земли населенных пунктов	Для ведения личного подсобного хозяйства	13	02:0020	646	452,43	292 269,78
3699	Российская Федерация, Республика Северная Осетия-Алания, Алагирский район, с. Цмити	Алагирский	15:07:0020205:1123	003002000000 Земли населенных пунктов	Для ведения личного подсобного хозяйства	13	02:0020	440	452,43	199 069,20
3700	Российская Федерация, Республика Северная Осетия-Алания, Алагирский район, с. Цмити	Алагирский	15:07:0020205:1124	003002000000 Земли населенных пунктов	Для ведения личного подсобного хозяйства	13	02:0020	430	452,43	194 544,90
3701	Российская Федерация, Республика Северная Осетия-Алания, Алагирский район, с. Цмити	Алагирский	15:07:0020205:1125	003002000000 Земли населенных пунктов	Для ведения личного подсобного хозяйства	13	02:0020	421	452,43	190 473,03
3702	Российская Федерация, Республика Северная Осетия-Алания, Алагирский район, с. Цмити	Алагирский	15:07:0020205:1126	003002000000 Земли населенных пунктов	Для ведения личного подсобного хозяйства	13	02:0020	415	452,43	187 758,45
3703	Российская Федерация, Республика Северная Осетия-Алания, Алагирский район, с. Цмити	Алагирский	15:07:0020205:1127	003002000000 Земли населенных пунктов	Для ведения личного подсобного хозяйства	13	02:0020	404	452,43	182 781,72
3704	Российская Федерация, Республика Северная Осетия-Алания, Алагирский район, с. Цмити	Алагирский	15:07:0020205:1128	003002000000 Земли населенных пунктов	Для ведения личного подсобного хозяйства	13	02:0020	406	452,43	183 686,58
3705	Российская Федерация, Республика Северная Осетия-Алания, Алагирский район, с. Цмити	Алагирский	15:07:0020205:1129	003002000000 Земли населенных пунктов	Для ведения личного подсобного хозяйства	13	02:0020	915	452,43	413 973,45
3706	Респ. Северная Осетия-Алания, р-н Алагирский, 400 м западнее п. В.Фнагдон, участок № 6/4	Алагирский	15:07:0020205:113	003002000000 Земли населенных пунктов	Для ведения личного подсобного хозяйства	13	02:0020	500	894,96	447 480,00
3707	Российская Федерация, Республика Северная Осетия-Алания, Алагирский район, с. Цмити	Алагирский	15:07:0020205:1130	003002000000 Земли населенных пунктов	Для ведения личного подсобного хозяйства	13	02:0020	561	452,43	253 813,23
3708	Российская Федерация, Республика Северная Осетия-Алания, Алагирский район, с. Цмити	Алагирский	15:07:0020205:1131	003002000000 Земли населенных пунктов	Для ведения личного подсобного хозяйства	13	02:0020	460	452,43	208 117,80
3709	Российская Федерация, Республика Северная Осетия-Алания, Алагирский район, с. Цмити	Алагирский	15:07:0020205:1132	003002000000 Земли населенных пунктов	Для ведения личного подсобного хозяйства	13	02:0020	460	452,43	208 117,80
3710	Российская Федерация, Республика Северная Осетия-Алания, Алагирский район, с. Цмити	Алагирский	15:07:0020205:1133	003002000000 Земли населенных пунктов	Для ведения личного подсобного хозяйства	13	02:0020	301	452,43	136 181,43
3711	Российская Федерация, Республика Северная Осетия-Алания, Алагирский район, с. Цмити	Алагирский	15:07:0020205:1134	003002000000 Земли населенных пунктов	Для ведения личного подсобного хозяйства	13	02:0020	462	452,43	209 022,66
3712	Российская Федерация, Республика Северная Осетия-Алания, Алагирский район, с. Цмити	Алагирский	15:07:0020205:1135	003002000000 Земли населенных пунктов	Для ведения личного подсобного хозяйства	13	02:0020	467	452,43	211 284,81
3713	Российская Федерация, Республика Северная Осетия-Алания, Алагирский район, с. Цмити	Алагирский	15:07:0020205:1136	003002000000 Земли населенных пунктов	Для ведения личного подсобного хозяйства	13	02:0020	466	452,43	210 832,38
3714	Российская Федерация, Республика Северная Осетия-Алания, Алагирский район, с. Цмити	Алагирский	15:07:0020205:1137	003002000000 Земли населенных пунктов	Для ведения личного подсобного хозяйства	13	02:0020	476	452,43	215 356,68
3715	Российская Федерация, Республика Северная Осетия-Алания, Алагирский район, с. Цмити	Алагирский	15:07:0020205:1138	003002000000 Земли населенных пунктов	Для ведения личного подсобного хозяйства	13	02:0020	301	452,43	136 181,43
3716	Российская Федерация, Республика Северная Осетия-Алания, Алагирский район, с. Цмити	Алагирский	15:07:0020205:1139	003002000000 Земли населенных пунктов	Для ведения личного подсобного хозяйства	13	02:0020	301	452,43	136 181,43
3717	Северная Осетия - Алания респ, р-н Алагирский, в районе п. В.Фнагдон, на левом берегу р. Фнагдон, участок №28	Алагирский	15:07:0020205:114	003002000000 Земли населенных пунктов	Для ведения личного подсобного хозяйства	13	02:0020	1 000	894,96	894 960,00
3718	Российская Федерация, Республика Северная Осетия-Алания, Алагирский район, с. Цмити	Алагирский	15:07:0020205:1140	003002000000 Земли населенных пунктов	Для ведения личного подсобного хозяйства	13	02:0020	301	452,43	136 181,43
3719	Российская Федерация, Республика Северная Осетия-Алания, Алагирский район, с. Цмити	Алагирский	15:07:0020205:1141	003002000000 Земли населенных пунктов	Для ведения личного подсобного хозяйства	13	02:0020	301	452,43	136 181,43
3720	Российская Федерация, Республика Северная Осетия-Алания, Алагирский район, с. Цмити	Алагирский	15:07:0020205:1142	003002000000 Земли населенных пунктов	Для ведения личного подсобного хозяйства	13	02:0020	300	452,43	135 729,00
3721	Российская Федерация, Республика Северная Осетия-Алания, Алагирский район, с. Цмити	Алагирский	15:07:0020205:1143	003002000000 Земли населенных пунктов	Для ведения личного подсобного хозяйства	13	02:0020	298	452,43	134 824,14
3722	Российская Федерация, Республика Северная Осетия-Алания, Алагирский район, с. Цмити	Алагирский	15:07:0020205:1144	003002000000 Земли населенных пунктов	Для ведения личного подсобного хозяйства	13	02:0020	451	452,43	204 045,93
3723	Российская Федерация, Республика Северная Осетия-Алания, Алагирский муниципальный район, Фиагдонское сельское поселение, с. Даллагкау	Алагирский	15:07:0020205:1146	003002000000 Земли населенных пунктов	Для ведения личного подсобного хозяйства	13	02:0020	600	559,14	335 484,00
3724	Республика Северная Осетия-Алания, Алагирский р-н, с Цмити	Алагирский	15:07:0020205:1147	003002000000 Земли населенных пунктов	Для ведения личного подсобного хозяйства	13	02:0020	611	452,43	276 434,73
3725	Республика Северная Осетия-Алания, Алагирский р-н, с Цмити	Алагирский	15:07:0020205:1148	003002000000 Земли населенных пунктов	Для ведения личного подсобного хозяйства	13	02:0020	700	452,43	316 701,00
3726	Республика Северная Осетия-Алания, Алагирский р-н, с Цмити	Алагирский	15:07:0020205:1149	003002000000 Земли населенных пунктов	Для ведения личного подсобного хозяйства	13	02:0020	1 725	452,43	780 441,75

№ п/п	Местоположение ЗУ	Район	Кадастровый номер ЗУ	Категория земель	Разрешенное использование по документу	Код вида разрешенного использования (в соответствии с классификатором видов разрешенного использования земельных участков)	Вид использования объектов недвижимости	Площадь	УПКС	КС
3727	Северная Осетия - Алания респ, р-н Алагирский, в районе п. В.Фиагдон, на левом берегу р. Фиагдон, участок №25	Алагирский	15:07:0020205:115	003002000000 Земли населенных пунктов	Для ведения личного подсобного хозяйства	13	02:0020	1 074	894,96	961 187,04
3728	Республика Северная Осетия-Алания, Алагирский р-н, Алагирский муниципальный район, Фиагдонское сельское поселение, с. Даллагкау	Алагирский	15:07:0020205:1150	003002000000 Земли населенных пунктов	Для ведения личного подсобного хозяйства	13	02:0020	500	559,14	279 570,00
3729	Республика Северная Осетия-Алания, Алагирский р-н, Алагирский муниципальный район, Фиагдонское сельское поселение, с. Даллагкау	Алагирский	15:07:0020205:1151	003002000000 Земли населенных пунктов	Для ведения личного подсобного хозяйства	13	02:0020	550	559,14	307 527,00
3730		Алагирский	15:07:0020205:1152	003001000000 Земли сельскохозяйственного назначения	Выпас сельскохозяйственных животных	1	01:081	5 007	4,46	22 331,22
3731	Российская Федерация, Республика Северная Осетия-Алания, Алагирский район, в районе с. Цмити	Алагирский	15:07:0020205:1154	003001000000 Земли сельскохозяйственного назначения	Ведение личного подсобного хозяйства на полевых участках	1	01:160	900	7,03	6 327,00
3732	Российская Федерация, Республика Северная Осетия-Алания, Алагирский район, в районе с. Цмити	Алагирский	15:07:0020205:1155	003001000000 Земли сельскохозяйственного назначения	Ведение личного подсобного хозяйства на полевых участках	1	01:160	900	7,03	6 327,00
3733	Российская Федерация, Республика Северная Осетия-Алания, Алагирский район, в районе с. Цмити	Алагирский	15:07:0020205:1156	003001000000 Земли сельскохозяйственного назначения	Ведение личного подсобного хозяйства на полевых участках	1	01:160	900	7,03	6 327,00
3734	Российская Федерация, Республика Северная Осетия-Алания, Алагирский район, в районе с. Цмити	Алагирский	15:07:0020205:1157	003001000000 Земли сельскохозяйственного назначения	Ведение личного подсобного хозяйства на полевых участках	1	01:160	900	7,03	6 327,00
3735	Российская Федерация, Республика Северная Осетия-Алания, Алагирский район, в районе с. Цмити	Алагирский	15:07:0020205:1158	003001000000 Земли сельскохозяйственного назначения	Ведение личного подсобного хозяйства на полевых участках	1	01:160	900	7,03	6 327,00
3736	Российская Федерация, Республика Северная Осетия-Алания, Алагирский район, в районе с. Цмити	Алагирский	15:07:0020205:1159	003001000000 Земли сельскохозяйственного назначения	Ведение личного подсобного хозяйства на полевых участках	1	01:160	900	7,03	6 327,00
3737	Северная Осетия - Алания респ, р-н Алагирский, в районе п. В.Фиагдон, на левом берегу реки р. Фиагдон, участок № 27	Алагирский	15:07:0020205:116	003002000000 Земли населенных пунктов	Для ведения личного подсобного хозяйства	13	02:0020	1 000	894,96	894 960,00
3738	Российская Федерация, Республика Северная Осетия-Алания, Алагирский район, в районе с. Цмити	Алагирский	15:07:0020205:1160	003001000000 Земли сельскохозяйственного назначения	Ведение личного подсобного хозяйства на полевых участках	1	01:160	800	7,03	5 624,00
3739	Российская Федерация, Республика Северная Осетия-Алания, Алагирский район, в районе с. Цмити	Алагирский	15:07:0020205:1161	003001000000 Земли сельскохозяйственного назначения	Ведение личного подсобного хозяйства на полевых участках	1	01:160	1 100	7,03	7 733,00
3740	Российская Федерация, Республика Северная Осетия-Алания, Алагирский район, в районе с. Цмити	Алагирский	15:07:0020205:1162	003001000000 Земли сельскохозяйственного назначения	Ведение личного подсобного хозяйства на полевых участках	1	01:160	900	7,03	6 327,00
3741	Российская Федерация, Республика Северная Осетия-Алания, Алагирский район, в районе с. Цмити	Алагирский	15:07:0020205:1163	003001000000 Земли сельскохозяйственного назначения	Ведение личного подсобного хозяйства на полевых участках	1	01:160	900	7,03	6 327,00
3742	Российская Федерация, Республика Северная Осетия-Алания, Алагирский район, в районе с. Цмити	Алагирский	15:07:0020205:1164	003001000000 Земли сельскохозяйственного назначения	Ведение личного подсобного хозяйства на полевых участках	1	01:160	900	7,03	6 327,00
3743		Алагирский	15:07:0020205:1165	003002000000 Земли населенных пунктов	Для ведения личного подсобного хозяйства	13	02:0020	100	559,14	55 914,00
3744		Алагирский	15:07:0020205:1166	003002000000 Земли населенных пунктов	Для ведения личного подсобного хозяйства	13	02:0020	151	559,14	84 430,14
3745		Алагирский	15:07:0020205:1167	003002000000 Земли населенных пунктов	Для ведения личного подсобного хозяйства	13	02:0020	49	559,14	27 397,86
3746	Российская Федерация, Республика Северная Осетия - Алания, Алагирский район, южнее с Гусыра	Алагирский	15:07:0020205:1169	003001000000 Земли сельскохозяйственного назначения	Ведение личного подсобного хозяйства на полевых участках	1	01:160	10 000	7,03	70 300,00
3747	Северная Осетия - Алания респ, р-н Алагирский, в районе п. В.Фиагдон, на левом берегу р. Фиагдон, уч-к № 24	Алагирский	15:07:0020205:117	003002000000 Земли населенных пунктов	Для ведения личного подсобного хозяйства	13	02:0020	1 078	894,96	964 766,88
3748	Российская Федерация, Республика Северная Осетия - Алания, м.р-н Алагирский, с.п. Фиагдонское, с Цмити	Алагирский	15:07:0020205:1170	003002000000 Земли населенных пунктов	Для ведения личного подсобного хозяйства	13	02:0020	352	452,43	159 255,36
3749	Российская Федерация, Республика Северная Осетия - Алания, м.р-н Алагирский, с.п. Фиагдонское, с Цмити	Алагирский	15:07:0020205:1171	003002000000 Земли населенных пунктов	Для ведения личного подсобного хозяйства	13	02:0020	300	452,43	135 729,00
3750	Российская Федерация, Республика Северная Осетия - Алания, м.р-н Алагирский, с п. Фиагдонское, с Цмити	Алагирский	15:07:0020205:1172	003002000000 Земли населенных пунктов	Для ведения личного подсобного хозяйства	13	02:0020	333	452,43	150 659,19
3751	Российская Федерация, Республика Северная Осетия - Алания, м.р-н Алагирский, с п. Фиагдонское, с Цмити	Алагирский	15:07:0020205:1173	003002000000 Земли населенных пунктов	Для ведения личного подсобного хозяйства	13	02:0020	344	452,43	155 635,92
3752	Российская Федерация, Республика Северная Осетия - Алания, м.р-н Алагирский, с.п. Фиагдонское, с Цмити	Алагирский	15:07:0020205:1174	003002000000 Земли населенных пунктов	Для ведения личного подсобного хозяйства	13	02:0020	1 099	452,43	497 220,57
3753	Российская Федерация, Республика Северная Осетия - Алания, м.р-н Алагирский, с.п. Фиагдонское, с Цмити	Алагирский	15:07:0020205:1175	003002000000 Земли населенных пунктов	Для ведения личного подсобного хозяйства	13	02:0020	381	452,43	172 375,83
3754	Российская Федерация, Республика Северная Осетия - Алания, м.р-н Алагирский, с п. Фиагдонское, с Цмити	Алагирский	15:07:0020205:1176	003002000000 Земли населенных пунктов	Для ведения личного подсобного хозяйства	13	02:0020	1 625	452,43	735 198,75
3755	Северная Осетия - Алания респ, р-н Алагирский, в районе п. В.Фиагдон, на левом берегу р. Фиагдон, участок № 26	Алагирский	15:07:0020205:118	003002000000 Земли населенных пунктов	Для ведения личного подсобного хозяйства	13	02:0020	1 045	894,96	935 233,20
3756	Респ. Северная Осетия-Алания, р-н Алагирский, в 410 м. северо-западнее п. В. Фиагдон, участок № 7	Алагирский	15:07:0020205:119	003002000000 Земли населенных пунктов	Для ведения личного подсобного хозяйства	13	02:0020	800	894,96	715 968,00
3757	Респ. Северная Осетия - Алания, р-н Алагирский, п. В.Фиагдон, в районе пионерского лагеря "Металлург", участок №12	Алагирский	15:07:0020205:12	003001000000 Земли сельскохозяйственного назначения	Для ведения личного подсобного хозяйства	1	01:160	1 080	7,03	7 592,40
3758	Северная Осетия - Алания респ, р-н Алагирский, в районе п. В.Фиагдон, на левом берегу р. Фиагдон, участок № 29	Алагирский	15:07:0020205:120	003002000000 Земли населенных пунктов	Для ведения личного подсобного хозяйства	13	02:0020	770	894,96	689 119,20
3759	Северная Осетия - Алания респ, р-н Алагирский, район с Гусыра, 12 "Б"	Алагирский	15:07:0020205:121	003001000000 Земли сельскохозяйственного назначения	Под сенокос	1	01:081	9 838	7,09	69 751,42
3760	Северная Осетия - Алания респ, р-н Алагирский, п. В.Фиагдон, участок №5/3	Алагирский	15:07:0020205:122	003002000000 Земли населенных пунктов	Для ведения личного подсобного хозяйства	13	02:0020	600	894,96	536 976,00
3761	Северная Осетия - Алания респ, р-н Алагирский, 540 м. северо-западнее п.В. Фиагдон,урочище Гули,участок №31	Алагирский	15:07:0020205:123	003002000000 Земли населенных пунктов	Для ведения личного подсобного хозяйства	13	02:0020	1 500	894,96	1 342 440,00
3762	Северная Осетия - Алания респ, р-н Алагирский, 540 м. северо-западнее п.В. Фиагдон,урочище Гули, участок №30	Алагирский	15:07:0020205:124	003002000000 Земли населенных пунктов	Для ведения личного подсобного хозяйства	13	02:0020	1 500	894,96	1 342 440,00
3763	Северная Осетия - Алания респ, р-н Алагирский, в районе п.В.Фиагдон, участок №7/5	Алагирский	15:07:0020205:125	003002000000 Земли населенных пунктов	Для ведения личного подсобного хозяйства	13	02:0020	613	894,96	548 610,48
3764	Северная Осетия - Алания респ, р-н Алагирский, с Даллагкау, №22	Алагирский	15:07:0020205:127	003002000000 Земли населенных пунктов	Для эксплуатации существующего жилого дома	13	02:0010	10 362	559,14	5 793 808,68
3765	Северная Осетия - Алания респ, р-н Алагирский, п. В.Фиагдон, участок №32, урочище Гули	Алагирский	15:07:0020205:128	003002000000 Земли населенных пунктов	Для ведения личного подсобного хозяйства	13	02:0020	1 504	894,96	1 346 019,84
3766	Северная Осетия - Алания респ, р-н Алагирский, в 400 м. северо-западнее п. В.Фиагдон, уч-к №15	Алагирский	15:07:0020205:129	003002000000 Земли населенных пунктов	Для ведения личного подсобного хозяйства	13	02:0020	500	894,96	447 480,00

№ п/п	Местоположение ЗУ	Район	Кадастровый номер ЗУ	Категория земель	Разрешенное использование по документу	Код вида разрешенного использования (в соответствии с классификатором видов разрешенного использования земельных участков)	Вид использования объектов недвижимости	Площадь	УПКС	КС
3767	Респ Северная Осетия-Алания, р-н Алагирский, в районе с.Даллагкау,участок №22/4	Алагирский	15:07:0020205:130	003002000000 Земли населенных пунктов	Для ведения личного подсобного хозяйства	13	02:0020	718	559,14	401 462,52
3768	Северная Осетия - Алания респ, р-н Алагирский, в 420 м. северо-западнее п. Верхний Фнагдон. участок № 18	Алагирский	15:07:0020205:131	003002000000 Земли населенных пунктов	Для ведения личного подсобного хозяйства	13	02:0020	2 528	894,96	2 262 458,88
3769	Северная Осетия - Алания респ, р-н Алагирский, п. В.Фнагдон. уч. № 17	Алагирский	15:07:0020205:132	003002000000 Земли населенных пунктов	Для ведения личного подсобного хозяйства	13	02:0020	3 598	894,96	3 220 066,08
3770	Северная Осетия - Алания респ, р-н Алагирский. в 380 м. северо-западнее п. Верхний Фнагдон, участок № 14	Алагирский	15:07:0020205:133	003002000000 Земли населенных пунктов	Для ведения личного подсобного хозяйства	13	02:0020	500	894,96	447 480,00
3771	Северная Осетия - Алания респ, р-н Алагирский. в 450 м. северо-западнее п. В Фнагдон, участок №16	Алагирский	15:07:0020205:134	003002000000 Земли населенных пунктов	Для ведения личного подсобного хозяйства	13	02:0020	4 000	894,96	3 579 840,00
3772	Северная Осетия - Алания респ, р-н Алагирский, в районе с.Цмити	Алагирский	15:07:0020205:136	003002000000 Земли населенных пунктов	Ведение личного подсобного хозяйства на полевых участках	1	01:160	2 367	7,03	16 640,01
3773	Северная Осетия - Алания респ, р-н Алагирский, п. Верхний Фнагдон. участок 72 "б"	Алагирский	15:07:0020205:139	003002000000 Земли населенных пунктов	Для ведения личного подсобного хозяйства	13	02:0020	1 500	894,96	1 342 440,00
3774	Северная Осетия - Алания респ, р-н Алагирский. 200 м. южнее с Гусыра, уч №20 "б"	Алагирский	15:07:0020205:140	003001000000 Земли сельскохозяйственного назначения	Под сенокос	1	01:081	10 683	7,09	75 742,47
3775	Респ Северная Осетия-Алания, р-н Алагирский, в 460 м. северо-западнее п В.Фнагдон. участок № 20	Алагирский	15:07:0020205:141	003002000000 Земли населень х пунктов	Для ведения личного подсобного хозяйства	13	02:0020	7 035	894,96	6 296 043,60
3776	Северная Осетия - Алания респ, р-н Алагирский, в 490м. северо-западнее п.В.Фнагдон,уч. №19	Алагирский	15:07:0020205:142	003002000000 Земли населень х пунктов	Для ведения личного подсобного хозяйства	13	02:0020	6 114	894,96	5 471 785,44
3777	Респ. Северная Осетия-Алания, р-н Алагирский. 740 м западнее п. В. Фнагдон. участок № 16	Алагирский	15:07:0020205:143	003002000000 Земли населень х пунктов	Для ведения личного подсобного хозяйства	13	02:0020	1 000	894,96	894 960,00
3778	Респ Северная Осетия-Алания, р-н Алагирский, 770 м западнее п В Фнагдон, участок № 19	Алагирский	15:07:0020205:144	003002000000 Земли населень х пунктов	Для ведения личного подсобного хозяйства	13	02:0020	1 000	894,96	894 960,00
3779	Респ Северная Осетия-Алания, р-н Алагирский, 760 м западнее п В Фнагдон, участок № 18	Алагирский	15:07:0020205:145	003002000000 Земли населень х пунктов	Для ведения личного подсобного хозяйства	13	02:0020	1 000	894,96	894 960,00
3780	Северная Осетия - Алания респ, р-н Алагирский, западнее п. В.Фнагдон. в районе пионерлагеря "Металлург", участок № 12 "г"	Алагирский	15:07:0020205:146	003004000000 Земли особо охраняемых территорий и объектов	Туристическое обслуживание	5	05:0022	7 876	278,52	2 193 623,52
3781	Северная Осетия - Алания респ, р-н Алагирский, Владикавказское лесничество/Дуарикаусское участковое лесничество. квартал 48. выдел 15.17	Алагирский	15:07:0020205:147	003005000000 Земли лесного фонда	Осуществление рекреационной деятельности	5	05:0022	3 069	278,52	854 777,88
3782	Северная Осетия - Алания респ, р-н Алагирский. в районе с Гусыра. участок № 23 "а"	Алагирский	15:07:0020205:148	003002000000 Земли населень х пунктов	Для ведения личного подсобного хозяйства	13	02:0020	2 957	243,35	719 585,95
3783	Северная Осетия - Алания респ, р-н Алагирский. восточнее с. Гули	Алагирский	15:07:0020205:149	003001000000 Земли сельскохозяйственного назначения	Для сенокошения и выпаса скота гражданами	1	01:081	38 947	4,46	173 703,62
3784	Респ. Северная Осетия - Алания. р-н Алагирский, п. Верхний Фнагдон. рядом с пионерлагерем "Металлург"	Алагирский	15:07:0020205:15	003002000000 Земли населень х пунктов	Для сенокошения и под строительство дачного дома	1	01:081	7 405	4,62	34 211,10
3785	Республика Северная Осетия-Алания, р-н Алагирский. в районе с. Дзивгис. 13 "б"	Алагирский	15:07:0020205:150	003003000000 Земли промышленности, энергетики, транспорта, связи, радиовещания, телевидения, информатики, земли для обеспечения космической деятельности, земли обороны, безопасности и земли иного специального назначения	Для размещения объектов придорожного сервиса	4	04:099	600	849,76	509 856,00
3786	Республика Северная Осетия-Алания, р-н Алагирский. с Цмити, уч 32	Алагирский	15:07:0020205:157	003002000000 Земли населень х пунктов	Для ведения личного подсобного хозяйства	13	02:0020	5 349	452,43	2 420 048,07
3787	Респ. Северная Осетия-Алания, р-н Алагирский. с. Цмити, участок №33	Алагирский	15:07:0020205:159	003002000000 Земли населень х пунктов	Для ведения личного подсобного хозяйства	13	02:0020	5 351	452,43	2 420 952,93
3788	Респ. Северная Осетия - Алания. р-н Алагирский, урочище "Гули".	Алагирский	15:07:0020205:16	003001000000 Земли сельскохозяйственного назначения	Для ведения крестьянского хозяйства животноводческого направления	1	01:081	1 832 838	4,46	8 174 457,48
3789	Респ Северная Осетия-Алания, р-н Алагирский, северо-западнее п. В.Фнагдон, урочище "Гули". участок № 25	Алагирский	15:07:0020205:160	003002000000 Земли населень х пунктов	Для ведения личного подсобного хозяйства	13	02:0020	1 500	894,96	1 342 440,00
3790	Респ Северная Осетия-Алания, р-н Алагирский, северо-западнее п. В.Фнагдон, урочище "Гули". участок № 27	Алагирский	15:07:0020205:161	003002000000 Земли населень х пунктов	Для ведения личного подсобного хозяйства	13	02:0020	1 500	894,96	1 342 440,00
3791	Респ. Северная Осетия-Алания, р-н Алагирский. северо-западнее п. В.Фнагдон. урочище "Гули", участок №26	Алагирский	15:07:0020205:162	003002000000 Земли населень х пунктов	Для ведения личного подсобного хозяйства	13	02:0020	1 500	894,96	1 342 440,00
3792	Республика Северная Осетия-Алания, р-н Алагирский, п. Верхний Фнагдон, участок № 47б	Алагирский	15:07:0020205:163	003002000000 Земли населень х пунктов	Для эксплуатации существующего жилого дома	13	02:0010	800	894,96	715 968,00
3793	Северная Осетия - Алания респ, р-н Алагирский. северо-западнее п В.Фнагдон.урочище "Гули". участок № 3/1	Алагирский	15:07:0020205:164	003002000000 Земли населень х пунктов	Для ведения личного подсобного хозяйства	13	02:0020	3 000	894,96	2 684 880,00
3794	Северная Осетия - Алания респ, р-н Алагирский. северо-западнее п В.Фнагдон. урочище "Гули". участок №29	Алагирский	15:07:0020205:165	003002000000 Земли населень х пунктов	Для ведения личного подсобного хозяйства	13	02:0020	2 270	894,96	2 031 559,20
3795	Респ. Северная Осетия-Алания, р-н Алагирский. в районе с.Дзивгис	Алагирский	15:07:0020205:166	003001000000 Земли сельскохозяйственного назначения	Для производства сельскохозяйственной продукции	1	01:081	10 637	4,46	47 441,02
3796	Респ. Северная Осетия-Алания, р-н Алагирский. северо-западнее п. В. Фнагдон, № 22	Алагирский	15:07:0020205:167	003002000000 Земли населень х пунктов	Для ведения личного подсобного хозяйства	13	02:0020	1 500	894,96	1 342 440,00
3797	Северная Осетия - Алания респ, Алагирский район, с Гусыра. участок № 23	Алагирский	15:07:0020205:168	003002000000 Земли населень х пунктов	Для ведения личного подсобного хозяйства	13	02:0020	1 573	243,35	382 789,55
3798	Северная Осетия - Алания респ, р-н Алагирский. северо-западнее п Верхний Фнагдон. участок 2/1	Алагирский	15:07:0020205:169	003002000000 Земли населень х пунктов	Для ведения личного подсобного хозяйства	13	02:0020	1 732	894,96	1 550 070,72
3799	Респ. Северная Осетия - Алания. р-н Алагирский, квартал №48. выдел 20.26 Дзуарикаусское участковое лесничество, Владикавказское лесничество.	Алагирский	15:07:0020205:17	003005000000 Земли лесного фонда	Для ведения сельского хозяйства (сенокошение)	1	01:081	10 000	7,09	70 900,00
3800	Северная Осетия - Алания респ, р-н Алагирский, в 430 м северо-западнее п.В.Фнагдон, участок № 4/1	Алагирский	15:07:0020205:170	003002000000 Земли населень х пунктов	Для ведения личного подсобного хозяйства	13	02:0020	1 402	894,96	1 254 733,92
3801	Респ Северная Осетия-Алания, р-н Алагирский, северо-западнее п. В.Фнагдон, участок № 2/4	Алагирский	15:07:0020205:171	003002000000 Земли населень х пунктов	Для ведения личного подсобного хозяйства.	13	02:0020	900	894,96	805 464,00
3802	Респ Северная Осетия-Алания, р-н Алагирский, северо-западнее п.В Фнагдон, участок № 2/3	Алагирский	15:07:0020205:172	003002000000 Земли населень х пунктов	Для ведения личного подсобного хозяйства	13	02:0020	900	894,96	805 464,00
3803	Северная Осетия - Алания респ, р-н Алагирский, п. В.Фнагдон. участок № 7/9	Алагирский	15:07:0020205:173	003002000000 Земли населень х пунктов	Для ведения личного подсобного хозяйства	13	02:0020	1 839	894,96	1 645 831,44
3804	Северная Осетия - Алания респ, р-н Алагирский, п.В.Фнагдон.участок № 7/2	Алагирский	15:07:0020205:174	003002000000 Земли населень х пунктов	Для ведения личного подсобного хозяйства	13	02:0020	400	894,96	357 984,00

№ п/п	Местоположение ЗУ	Район	Кадастровый номер ЗУ	Категория земель	Разрешенное использование по документу	Код вида разрешенного использования (в соответствии с классификатором видов разрешенного использования земельных участков)	Вид использования объектом недвижимости	Площадь	УПКС	КС
3805	Республика Северная Осетия-Алания, р-н Алагирский, восточнее, с Гули, участок №97	Алагирский	15:07:0020205:175	003001000000 Земли сельскохозяйственного назначения	Рыбоводство	1	01:130	34 285	7,68	263 308,80
3806	Северная Осетия - Алания респ, р-н Алагирский, с. Харисджин, участок № 42/2	Алагирский	15:07:0020205:178	003002000000 Земли населенных пунктов	Для ведения личного подсобного хозяйства	13	02:020	1 600	452,63	723 888,00
3807	Северная Осетия - Алания респ, р-н Алагирский, 260 м. северо-западнее п. В.Фиагдон, участок №3/2	Алагирский	15:07:0020205:181	003002000000 Земли населенных пунктов	Для ведения личного подсобного хозяйства	13	02:020	1 113	894,96	996 090,48
3808	РСО-Алания, р-н Алагирский, п.В.Фиагдон, участок №41/2, урочище Гули	Алагирский	15:07:0020205:182	003002000000 Земли населенных пунктов	Для ведения личного подсобного хозяйства	13	02:020	1 407	894,96	1 259 208,72
3809	Северная Осетия - Алания респ, р-н Алагирский, с. Цмити, участок №36	Алагирский	15:07:0020205:183	003002000000 Земли населенных пунктов	Для ведения личного подсобного хозяйства	13	02:020	5 200	452,63	2 352 676,00
3810	РСО-Алания, р-н Алагирский, п. В.Фиагдон, участок № 25, урочище Гули	Алагирский	15:07:0020205:184	003002000000 Земли населенных пунктов	Для ведения личного подсобного хозяйства	13	02:020	702	894,96	628 261,92
3811	Респ. Северная Осетия-Алания, р-н Алагирский, северо-западнее п.В.Фиагдон,урочище "Гули", участок № 177	Алагирский	15:07:0020205:185	003001000000 Земли сельскохозяйственного назначения	Для производства сельскохозяйственного назначения	1	01:081	28 190	4,46	125 727,40
3812	Северная Осетия - Алания респ, р-н Алагирский, 850 м западнее п. В.Фиагдон, участок № 24	Алагирский	15:07:0020205:186	003002000000 Земли населенных пунктов	Для ведения личного подсобного хозяйства	13	02:020	714	894,96	639 001,44
3813	Респ. Северная Осетия-Алания, р-н Алагирский, в районе с. Даллагкау	Алагирский	15:07:0020205:187	003001000000 Земли сельскохозяйственного назначения	Для производства сельскохозяйственной продукции	1	01:081	87 205	4,46	388 934,30
3814	Респ. Северная Осетия-Алания, р-н Алагирский, северо-западнее п.В.Фиагдон,урочище "Гули", участок № 176/1	Алагирский	15:07:0020205:188	003001000000 Земли сельскохозяйственного назначения	Для производства сельскохозяйственной продукции	1	01:081	40 005	4,46	178 422,30
3815	Респ. Северная Осетия-Алания, р-н Алагирский, северо-западнее п.В.Фиагдон, участок №2/2	Алагирский	15:07:0020205:189	003002000000 Земли населенных пунктов	Для ведения личного подсобного хозяйства	13	02:020	1 000	894,96	894 960,00
3816	Республика Северная Осетия-Алания, р-н Алагирский, с Гусыра, уч 23/1, левая сторона а/д "Владикавказ-Фиагдон"	Алагирский	15:07:0020205:191	003001000000 Земли сельскохозяйственного назначения	Для ведения личного подсобного хозяйства	1	01:160	3 535	7,03	24 851,05
3817	Республика Северная Осетия-Алания, р-н Алагирский, с Цмити, уч 25/1	Алагирский	15:07:0020205:194	003002000000 Земли населенных пунктов	Для ведения личного подсобного хозяйства	13	02:020	1 106	452,63	500 387,58
3818	Республика Северная Осетия-Алания, р-н Алагирский, с Цмити, уч 31	Алагирский	15:07:0020205:195	003002000000 Земли населенных пунктов	Для ведения личного подсобного хозяйства	13	02:020	1 004	452,63	454 239,72
3819	Республика Северная Осетия-Алания, р-н Алагирский, с. Цмити, участок № 31/2	Алагирский	15:07:0020205:196	003002000000 Земли населенных пунктов	Для ведения личного подсобного хозяйства	13	02:020	1 004	452.63	454 239.72
3820	Республика Северная Осетия-Алания, р-н Алагирский, с Цмити, уч 31/1	Алагирский	15:07:0020205:197	003002000000 Земли населенных пунктов	Для ведения личного подсобного хозяйства	13	02:020	1 004	452.63	454 239.72
3821	Северная Осетия - Алания респ, р-н Алагирский, 300 м. западнее с. Даллагкау, участок № 30	Алагирский	15:07:0020205:199	003002000000 Земли населенных пунктов	Для производства сельскохозяйственной продукции	1	01:010	14 000	7,03	98 420,00
3822	Респ. Северная Осетия - Алания, р-н Алагирский, с. Даллагкау, в пойме р. Фиагдон.	Алагирский	15:07:0020205:2	003004000000 Земли особо охраняемых территорий и объектов	Для эксплуатации нежилых зданий (базы отдыха).	5	05:022	38 228	278,52	10 647 262,56
3823	Респ. Северная Осетия - Алания, р-н Алагирский, в 2.5 км. северо - западнее п. Фиагдон, урочище Гули	Алагирский	15:07:0020205:20	003001000000 Земли сельскохозяйственного назначения	Выпас сельскохозяйственных животных	1	01:081	2 076 600	4,46	9 261 636,00
3824	Северная Осетия - Алания респ, р-н Алагирский, 820 м. западнее п В.Фиагдон, участок № 21	Алагирский	15:07:0020205:200	003002000000 Земли населенных пунктов	Для ведения личного подсобного хозяйства	13	02:020	437	894,96	391 097,52
3825	Северная Осетия - Алания респ, р-н Алагирский, 780 м. западнее п В.Фиагдон, участок № 20	Алагирский	15:07:0020205:201	003002000000 Земли населенных пунктов	Для ведения личного подсобного хозяйства	13	02:020	1 200	894,96	1 073 952,00
3826	Северная Осетия - Алания респ, р-н Алагирский, северо-западнее п.В.Фиагдон, участок №3/3	Алагирский	15:07:0020205:202	003002000000 Земли населенных пунктов	Для ведения личного подсобного хозяйства	13	02:020	670	894,96	599 623,20
3827	Северная Осетия - Алания респ, р-н Алагирский, 790 м. западнее п. В. Фиагдон, участок № 23	Алагирский	15:07:0020205:203	003002000000 Земли населенных пунктов	Для ведения личного подсобного хозяйства	13	02:020	437	894,96	391 097,52
3828	Респ. Северная Осетия-Алания, р-н Алагирский, в 540 м. северо-западнее п.В.Фиагдон, урочище "Гули", участок №35	Алагирский	15:07:0020205:204	003002000000 Земли населенных пунктов	Для ведения личного подсобного хозяйства	13	02:020	1 500	894,96	1 342 440,00
3829	Респ. Северная Осетия-Алания, р-н Алагирский, в районе развалин с Гули	Алагирский	15:07:0020205:206	003001000000 Земли сельскохозяйственного назначения	под эксплуатацию водоводи	6	11:010	3 612	128,49	464 105,88
3830	Респ. Северная Осетия-Алания, р-н Алагирский, 515 м северо-западнее п. В.Фиагдон, участок № 38	Алагирский	15:07:0020205:207	003002000000 Земли населенных пунктов	Для эксплуатации существующего нежилого здания	1	01:070	1 100	371,41	408 551,00
3831	Респ. Северная Осетия-Алания, р-н Алагирский, 540 м северо-западнее п. В.Фиагдон, участок № 39	Алагирский	15:07:0020205:208	003002000000 Земли населенных пунктов	Для ведения личного подсобного хозяйства	13	02:020	1 092	894,96	977 296,32
3832	Республика Северная Осетия-Алания, р-н Алагирский, п. Верхний Фиагдон, уч. №95 "ж"	Алагирский	15:07:0020205:209	003002000000 Земли населенных пунктов	Для ведения личного подсобного хозяйства	13	02:020	510	894,96	456 429,60
3833	Республика Северная Осетия-Алания, р-н Алагирский, п. Верхний Фиагдон, уч. №95 "ж"	Алагирский	15:07:0020205:211	003002000000 Земли населенных пунктов	Для ведения личного подсобного хозяйства	13	02:020	600	894,96	536 976,00
3834	Республика Северная Осетия-Алания, р-н Алагирский, п. Верхний Фиагдон, уч. №95 "е"	Алагирский	15:07:0020205:215	003002000000 Земли населенных пунктов	Для ведения личного подсобного хозяйства	13	02:020	2 590	894,96	2 317 946,40
3835	Республика Северная Осетия-Алания, р-н Алагирский, район п. В. Фиагдон, участок № 50/2	Алагирский	15:07:0020205:216	003002000000 Земли населенных пунктов	Для ведения личного подсобного хозяйства	13	02:020	1 000	894.96	894 960,00
3836	Республика Северная Осетия-Алания, р-н Алагирский, район п. В. Фиагдон, участок № 50/3	Алагирский	15:07:0020205:217	003002000000 Земли населенных пунктов	Для ведения личного подсобного хозяйства	13	02:020	1 000	894.96	894 960,00
3837	Республика Северная Осетия-Алания, р-н Алагирский, п. В. Фиагдон, участок № 50/1	Алагирский	15:07:0020205:218	003002000000 Земли населенных пунктов	Для ведения личного подсобного хозяйства	13	02:020	1 888	894,96	1 689 684,48
3838	Республика Северная Осетия-Алания, р-н Алагирский, пос. В. Фиагдон, участок № 199/2	Алагирский	15:07:0020205:219	003002000000 Земли населенных пунктов	Для ведения личного подсобного хозяйства	13	02:020	896	894,96	801 884,16
3839	Респ. Северная Осетия - Алания, р-н Алагирский, на северо-восточной стороны с. Урикау.	Алагирский	15.07:0020205.22	003002000000 Земли населенных пунктов	Для ведения личного подсобного хозяйства	13	02:020	2 502	559.14	1 398 968,28
3840	Респ. Северная Осетия-Алания, р-н Алагирский, в 380 м. северо-западнее п. В. Фиагдон, участок №8	Алагирский	15:07:0020205:220	003002000000 Земли населенных пунктов	Для ведения личного подсобного хозяйства	13	02:020	800	894.96	715 968,00
3841	Республика Северная Осетия-Алания, р-н Алагирский, с. Цмити, участок № 40	Алагирский	15:07:0020205:221	003002000000 Земли населенных пунктов	Для ведения личного подсобного хозяйства	13	02:020	4 100	452,63	1 854 963,00
3842	Республика Северная Осетия-Алания, р-н Алагирский, п. В. Фиагдон, участок № 8/8	Алагирский	15:07:0020205:222	003002000000 Земли населенных пунктов	Для ведения личного подсобного хозяйства	13	02:020	1 923	894,96	1 721 008,08
3843	Республика Северная Осетия-Алания, р-н Алагирский, с. Даллагкау, уч. №20/4	Алагирский	15:07:0020205:223	003002000000 Земли населенных пунктов	Для ведения личного подсобного хозяйства	13	02:020	250	559.14	139 785,00
3844	Республика Северная Осетия-Алания, р-н Алагирский, с. Даллагкау, уч. № 20/4	Алагирский	15:07:0020205:224	003002000000 Земли населенных пунктов	Для ведения личного подсобного хозяйства	13	02:020	1 135	559.14	634 623,90

№ п/п	Местоположение ЗУ	Район	Кадастровый номер ЗУ	Категория земель	Разрешенное использование по документу	Код вида разрешенного использования (в соответствии с классификатором видов разрешенного использования земельных участков)	Вид использования объектов недвижимости	Площадь	УПКС	КС
3845	Республика Северная Осетия-Алания, р-н Алагирский, с. Даллакау, уч. № 20/4	Алагирский	15:07:0020205:225	003002000000 Земли населенных пунктов	Для ведения личного подсобного хозяйства	13	02:0020	65	559,14	36 344,10
3846	Республика Северная Осетия-Алания, р-н Алагирский, с. Даллакау, уч. № 20/4	Алагирский	15:07:0020205:226	003002000000 Земли населенных пунктов	Для ведения личного подсобного хозяйства	13	02:0020	146	559,14	81 634,44
3847	Республика Северная Осетия-Алания, р-н Алагирский, с. Даллакау, уч. № 20/4	Алагирский	15:07:0020205:227	003002000000 Земли населенных пунктов	Для ведения личного подсобного хозяйства	13	02:0020	148	559,14	82 752,72
3848	Респ. Северная Осетия - Алания, р-н Алагирский, на северно- восточной стороне с. Уриккау.	Алагирский	15:07:0020205:23	003002000000 Земли населенных пунктов	Для ведения личного подсобного хозяйства	13	02:0020	2 500	559,14	1 397 850,00
3849	Республика Северная Осетия-Алания, р-н Алагирский, 290 м западнее п. В. Фнагдон, участок № 7/8	Алагирский	15:07:0020205:233	003002000000 Земли населенных пунктов	Для ведения личного подсобного хозяйства	13	02:0020	600	894,96	536 976,00
3850	Республика Северная Осетия-Алания, р-н Алагирский, с. Уриккау, участок № 86/3	Алагирский	15:07:0020205:234	003002000000 Земли населенных пунктов	Для ведения личного подсобного хозяйства	13	02:0020	5 300	559,14	2 963 442,00
3851	Республика Северная Осетия-Алания, р-н Алагирский, с. Даллакау, участок № 20а	Алагирский	15:07:0020205:236	003002000000 Земли населенных пунктов	Для ведения личного подсобного хозяйства	13	02:0020	589	559,14	329 333,46
3852	Республика Северная Осетия-Алания, р-н Алагирский, с. Даллакау, участок № 20 "а"	Алагирский	15:07:0020205:237	003002000000 Земли населенных пунктов	Для ведения личного подсобного хозяйства	13	02:0020	594	559,14	332 129,16
3853	Республика Северная Осетия-Алания, р-н Алагирский, с. Даллакау, участок № 20"а"	Алагирский	15:07:0020205:238	003002000000 Земли населенных пунктов	Для ведения личного подсобного хозяйства	13	02:0020	592	559,14	331 010,88
3854	Республика Северная Осетия-Алания, р-н Алагирский, с. Даллакау, участок № 20а	Алагирский	15:07:0020205:239	003002000000 Земли населенных пунктов	Для ведения личного подсобного хозяйства	13	02:0020	593	559,14	331 570,02
3855	Респ. Северная Осетия - Алания, р-н Алагирский, Дзуарикауское лесничество, в районе пионерского лагеря "Металлург"	Алагирский	15:07:0020205:24	003005000000 Земли лесного фонда	Для культурно - оздоровительных целей.	5	05:0022	10 000	278,52	2 785 200,00
3856	РСО-Алания, Алагирский район, 250 м на восток от с Цмити, участок № 7/4	Алагирский	15:07:0020205:240	003002000000 Земли населенных пунктов	Для ведения личного подсобного хозяйства	13	02:0020	2 541	452,43	1 149 624,63
3857	Республика Северная Осетия-Алания, р-н Алагирский, с. Гусыро, №21	Алагирский	15:07:0020205:241	003002000000 Земли населенных пунктов	Для ведения личного подсобного хозяйства	13	02:0020	385	243,35	93 689,75
3858	Республика Северная Осетия-Алания, р-н Алагирский, с. Уриккау, участок № 86/4	Алагирский	15:07:0020205:242	003002000000 Земли населенных пунктов	Для ведения личного подсобного хозяйства	13	02:0020	5 300	559,14	2 963 442,00
3859	Респ. Северная Осетия - Алания, р-н Алагирский, Владикавказское лесничество, Дзуарикауское участковое лесничество, квартал 48, выдел 27	Алагирский	15:07:0020205:25	003005000000 Земли лесного фонда	Для осуществления рекреационной деятельности	5	05:0022	1 765	278,52	491 587,80
3860	Республика Северная Осетия-Алания, р-н Алагирский, с Цмити, уч 46/3	Алагирский	15:07:0020205:254	003002000000 Земли населенных пунктов	Для ведения личного подсобного хозяйства	13	02:0020	2 500	452,43	1 131 075,00
3861	Республика Северная Осетия-Алания, р-н Алагирский, в 5-40 м северо-западнее п. В Фнагдон, урочище Гули, участок №33	Алагирский	15:07:0020205:255	003002000000 Земли населенных пунктов	Для ведения личного подсобного хозяйства	13	02:0020	1 500	894,96	1 342 440,00
3862	Республика Северная Осетия-Алания, р-н Алагирский, п. В. Фнагдон, участок №34, урочище Гули	Алагирский	15:07:0020205:268	003002000000 Земли населенных пунктов	Для ведения личного подсобного хозяйства	13	02:0020	1 500	894,96	1 342 440,00
3863	Республика Северная Осетия-Алания, р-н Алагирский, п Верхний Фнагдон, д 1/3	Алагирский	15:07:0020205:269	003002000000 Земли населенных пунктов	Для ведения личного подсобного хозяйства	13	02:0020	600	894,96	536 976,00
3864	Республика Северная Осетия-Алания, р-н Алагирский	Алагирский	15:07:0020205:27	003001000000 Земли сельскохозяйственного назначения	Сельхоз производство	1	01:0010	100 000	7,03	703 000,00
3865	Республика Северная Осетия-Алания, р-н Алагирский, северо-западнее п. В Фнагдон, №174	Алагирский	15:07:0020205:270	003002000000 Земли населенных пунктов	Для ведения личного подсобного хозяйства	13	02:0020	2 374	894,96	2 124 635,04
3866	Республика Северная Осетия-Алания, р-н Алагирский, с Уриккау, 86/1	Алагирский	15:07:0020205:271	003002000000 Земли населенных пунктов	Для ведения личного подсобного хозяйства	13	02:0020	900	559,14	503 226,00
3867	Республика Северная Осетия-Алания, р-н Алагирский, с. Уриккау, участок № 86	Алагирский	15:07:0020205:272	003002000000 Земли населенных пунктов	Для ведения личного подсобного хозяйства	13	02:0020	900	559,14	503 226,00
3868	РСО-Алания, Алагирский р-н, с правой стороны автодороги "Дзуарикау-Фнагдон-Хидиг"	Алагирский	15:07:0020205:273	003004000000 Земли особо охраняемых территорий и объектов	Для ведения рекреационной деятельности	5	05:0022	1 183	278,52	329 489,16
3869	Республика Северная Осетия-Алания, р-н Алагирский, п Верхний Фнагдон, участок № 5/9	Алагирский	15:07:0020205:275	003002000000 Земли населенных пунктов	Для ведения личного подсобного хозяйства	13	02:0020	600	894,96	536 976,00
3870	Республика Северная Осетия-Алания, р-н Алагирский, п Верхний Фнагдон, участок № 5/9	Алагирский	15:07:0020205:276	003002000000 Земли населенных пунктов	Для ведения личного подсобного хозяйства	13	02:0020	600	894,96	536 976,00
3871	Республика Северная Осетия-Алания, р-н Алагирский, п Верхний Фнагдон, участок № 5/9	Алагирский	15:07:0020205:277	003002000000 Земли населенных пунктов	Для ведения личного подсобного хозяйства	13	02:0020	607	894,96	543 240,72
3872	Республика Северная Осетия-Алания, р-н Алагирский, п. В. Фнагдон, участок № 1/8	Алагирский	15:07:0020205:279	003002000000 Земли населенных пунктов	Для ведения личного подсобного хозяйства	13	02:0020	1 000	894,96	894 960,00
3873	Республика Северная Осетия-Алания, р-н Алагирский	Алагирский	15:07:0020205:28	003001000000 Земли сельскохозяйственного назначения	Кафе	4	04:0096	2 000	849,76	1 699 520,00
3874	Российская Федерация, Республика Северная Осетия-Алания, р-н Алагирский, п. В. Фнагдон, участок № 37/0	Алагирский	15:07:0020205:280	003002000000 Земли населенных пунктов	Для ведения личного подсобного хозяйства	13	02:0020	500	894,96	447 480,00
3875	Республика Северная Осетия-Алания, р-н Алагирский, в районе с.Цмити	Алагирский	15:07:0020205:282	003002000000 Земли населенных пунктов	Под сенокос	1	01:0001	6 512	4,62	30 085,44
3876	Республика Северная Осетия-Алания, р-н Алагирский, с. Цмити, участок №46/2	Алагирский	15:07:0020205:283	003002000000 Земли населенных пунктов	Для ведения личного подсобного хозяйства	13	02:0020	700	452,43	316 701,00
3877	Республика Северная Осетия-Алания, р-н Алагирский, с. Цмити, участок №46/2	Алагирский	15:07:0020205:284	003002000000 Земли населенных пунктов	Для ведения личного подсобного хозяйства	13	02:0020	1 000	452,43	452 430,00
3878	Республика Северная Осетия-Алания, с. Цмити, участок № 46/2	Алагирский	15:07:0020205:285	003002000000 Земли населенных пунктов	Для ведения личного подсобного хозяйства	13	02:0020	700	452,43	316 701,00
3879	Республика Северная Осетия-Алания, р-н Алагирский, северо-западнее п. В.Фнагдон, участок №180/1	Алагирский	15:07:0020205:286	003002000000 Земли населенных пунктов	Для ведения личного подсобного хозяйства	13	02:0020	4 322	894,96	3 868 017,12
3880	Республика Северная Осетия-Алания, р-н Алагирский, северо-западнее п. В Фнагдон, участок №180/5	Алагирский	15:07:0020205:287	003002000000 Земли населенных пунктов	Для ведения личного подсобного хозяйства	13	02:0020	4 611	894,96	4 126 660,56
3881	Республика Северная Осетия-Алания, р-н Алагирский, северо-западнее п. В Фнагдон, участок №180/2	Алагирский	15:07:0020205:288	003002000000 Земли населенных пунктов	Для ведения личного подсобного хозяйства	13	02:0020	6 834	894,96	6 116 156,64
3882	Республика Северная Осетия-Алания, р-н Алагирский, северо-западнее п. В.Фнагдон, урочище "Гули", участок №26	Алагирский	15:07:0020205:289	003002000000 Земли населенных пунктов	Для ведения личного подсобного хозяйства	13	02:0020	1 384	894,96	1 238 624,64
3883	Респ. Северная Осетия - Алания, р-н Алагирский	Алагирский	15:07:0020205:29	003005000000 Земли лесного фонда	База отдыха	5	05:0022	12 300	278,52	3 425 796,00
3884	Республика Северная Осетия-Алания, р-н Алагирский, северо-западнее п. В Фнагдон, участок №180/4	Алагирский	15:07:0020205:290	003002000000 Земли населенных пунктов	Для ведения личного подсобного хозяйства	13	02:0020	4 542	894,96	4 064 908,32
3885	Республика Северная Осетия-Алания, р-н Алагирский, северо-западнее п. В Фнагдон, участок №180/3	Алагирский	15:07:0020205:291	003002000000 Земли населенных пунктов	Для ведения личного подсобного хозяйства	13	02:0020	9 773	894,96	8 746 444,08

№ п/п	Местоположение ЗУ	Район	Кадастровый номер ЗУ	Категория земель	Разрешенное использование по документу	Код вида разрешенного использования (в соответствии с классификатором видов разрешенного использования земельных участков)	Вид использования объектов недвижимости	Площадь	УПКС	КС
3886	Республика Северная Осетия-Алания, р-н Алагирский, северо-западнее п. В.Фнагдон, урочище "Тулиг", участок №8/1	Алагирский	15:07:0020205:292	003002000000 Земли населенных пунктов	Для ведения личного подсобного хозяйства	13	02:02:02:0	1 100	894,96	987 140,88
3887	Республика Северная Осетия-Алания, р-н Алагирский, северо-западнее п. В.Фнагдон, урочище "Тулиг", участок №41	Алагирский	15:07:0020205:293	003002000000 Земли населенных пунктов	Для ведения личного подсобного хозяйства	13	02:02:02:0	1 524	894,96	1 363 919,04
3888	Республика Северная Осетия-Алания, р-н Алагирский, северо-западнее п. В.Фнагдон, урочище "Тулиг", участок №40	Алагирский	15:07:0020205:294	003002000000 Земли населенных пунктов	Для ведения личного подсобного хозяйства	13	02:02:02:0	1 529	894,96	1 368 393,84
3889	Республика Северная Осетия-Алания, р-н Алагирский, северо-западнее п. В.Фнагдон, урочище "Тулиг", участок №44	Алагирский	15:07:0020205:295	003002000000 Земли населенных пунктов	Для ведения личного подсобного хозяйства	13	02:02:02:0	1 518	894,96	1 358 549,28
3890	Республика Северная Осетия-Алания, р-н Алагирский, северо-западнее п. В.Фнагдон, урочище "Тулиг", участок №45	Алагирский	15:07:0020205:296	003002000000 Земли населенных пунктов	Для ведения личного подсобного хозяйства	13	02:02:02:0	1 007	894,96	901 224,72
3891	Республика Северная Осетия-Алания, р-н Алагирский, в районе п.В.Фнагдон, участок №60/4	Алагирский	15:07:0020205:297	003002000000 Земли населенных пунктов	Для ведения личного подсобного хозяйства	13	02:02:02:0	4 218	894,96	3 774 041,28
3892	Республика Северная Осетия-Алания, р-н Алагирский, Дзуарикауское лесничество, квартал 37, выдел 1,2	Алагирский	15:07:0020205:298	003005000000 Земли лесного фонда	Ведение рекреационной деятельности	5	05:02:02	13 454	278,52	3 747 208,08
3893	Республика Северная Осетия-Алания, р-н Алагирский, п. п. В. Фнагдон, участок № 8/4	Алагирский	15:07:0020205:299	003002000000 Земли населенных пунктов	Для ведения личного подсобного хозяйства	13	02:02:02:0	360	894,96	322 185,60
3894	Респ. Северная Осетия - Алания, р-н Алагирский, Пуглиатское лесничество Владикавказского лесхоза	Алагирский	15:07:0020205:3	003002000000 Земли населенных пунктов	Для культурно-оздоровительных целей	5	05:02:02	17 646	278,52	4 914 763,92
3895	Республика Северная Осетия-Алания, р-н Алагирский	Алагирский	15:07:0020205:30	003005000000 Земли лесного фонда	База отдыха	5	05:02:02	31 700	278,52	8 829 084,00
3896	Северная Осетия-Алания респ, Алагирский р-н, Дзуарикауское лесничество, квартал 27, выдел 17,18	Алагирский	15:07:0020205:300	003005000000 Земли лесного фонда	Ведение рекреационной деятельности	5	05:02:02	1 963	278,52	546 734,76
3897	Республика Северная Осетия-Алания, р-н Алагирский. Владикавказское лесничество. Дзуарикауское участковое лесничество. квартал 54. выдел 19	Алагирский	15:07:0020205:301	003005000000 Земли лесного фонда	Для рекреационной деятельности	5	05:02:02	6 846	278,52	1 906 747,92
3898	Республика Северная Осетия-Алания, р-н Алагирский. п. п. В. Фнагдон. участок № 268	Алагирский	15:07:0020205:302	003002000000 Земли населенных пунктов	Для ведения личного подсобного хозяйства	13	02:02:02:0	600	894,96	536 976,00
3899	Республика Северная Осетия-Алания, р-н Алагирский, п. п. В. Фнагдон, участок № 268	Алагирский	15:07:0020205:303	003002000000 Земли населенных пунктов	Для ведения личного подсобного хозяйства	13	02:02:02:0	600	894,96	536 976,00
3900	Республика Северная Осетия-Алания, р-н Алагирский, п. п. В. Фнагдон, участок № 268	Алагирский	15:07:0020205:304	003002000000 Земли населенных пунктов	Для ведения личного подсобного хозяйства	13	02:02:02:0	600	894,96	536 976,00
3901	Республика Северная Осетия-Алания, р-н Алагирский. п. п. В. Фнагдон. участок № 268	Алагирский	15:07:0020205:305	003002000000 Земли населенных пунктов	Для ведения личного подсобного хозяйства	13	02:02:02:0	600	894,96	536 976,00
3902	Республика Северная Осетия-Алания, р-н Алагирский. п. п. В. Фнагдон. участок № 268	Алагирский	15:07:0020205:306	003002000000 Земли населенных пунктов	Для ведения личного подсобного хозяйства	13	02:02:02:0	600	894,96	536 976,00
3903	Республика Северная Осетия-Алания, р-н Алагирский, п. п. В. Фнагдон, участок № 268	Алагирский	15:07:0020205:307	003002000000 Земли населенных пунктов	Для ведения личного подсобного хозяйства	13	02:02:02:0	401	894,96	358 878,96
3904	Республика Северная Осетия-Алания, р-н Алагирский, п. п. В. Фнагдон, участок № 268	Алагирский	15:07:0020205:309	003002000000 Земли населенных пунктов	Для ведения личного подсобного хозяйства	13	02:02:02:0	600	894,96	536 976,00
3905	Республика Северная Осетия-Алания, р-н Алагирский	Алагирский	15:07:0020205:31	003001000000 Земли сельскохозяйственного назначения	Сельхоз производство	1	01:01:0	360 000	7,03	2 530 800,00
3906	Республика Северная Осетия-Алания, р-н Алагирский. п. п. В. Фнагдон. участок № 268	Алагирский	15:07:0020205:310	003002000000 Земли населенных пунктов	Для ведения личного подсобного хозяйства	13	02:02:02:0	600	894,96	536 976,00
3907	Республика Северная Осетия-Алания, р-н Алагирский, п. п. В. Фнагдон, участок № 268	Алагирский	15:07:0020205:311	003002000000 Земли населенных пунктов	Для ведения личного подсобного хозяйства	13	02:02:02:0	399	894,96	357 089,04
3908	Республика Северная Осетия-Алания, р-н Алагирский, с. Даргавс	Алагирский	15:07:0020205:312	003002000000 Земли населенных пунктов	Для ведения личного подсобного хозяйства	13	02:02:02:0	610	452,43	275 982,30
3909	Республика Северная Осетия-Алания, р-н Алагирский. в районе с.Урикау, участок № 84	Алагирский	15:07:0020205:313	003001000000 Земли сельскохозяйственного назначения	для ведения личного подсобного хозяйства	1	01:1:60	1 446	7,03	10 165,38
3910	Республика Северная Осетия-Алания, р-н Алагирский. северо-западнее п. В.Фнагдон, участок №6	Алагирский	15:07:0020205:314	003002000000 Земли населенных пунктов	Для ведения личного подсобного хозяйства	13	02:02:02:0	800	894,96	715 968,00
3911	Республика Северная Осетия-Алания, р-н Алагирский, с. Цмити. участок №51	Алагирский	15:07:0020205:316	003002000000 Земли населенных пунктов	Для ведения личного подсобного хозяйства	13	02:02:02:0	3 050	452,43	1 379 911,50
3912	Республика Северная Осетия-Алания, р-н Алагирский, п Верхний Фнагдон. участок № 275	Алагирский	15:07:0020205:320	003002000000 Земли населенных пунктов	Для ведения личного подсобного хозяйства	13	02:02:02:0	2 000	894,96	1 789 920,00
3913	Республика Северная Осетия-Алания, р-н Алагирский. с Цмити, участок № 30/3	Алагирский	15:07:0020205:321	003002000000 Земли населенных пунктов	Для ведения личного подсобного хозяйства	13	02:02:02:0	2 000	452,43	904 860,00
3914	Республика Северная Осетия-Алания, р-н Алагирский. юго-восточнее дороги в пионерлагерь "Металлург"	Алагирский	15:07:0020205:324	003004000000 Земли особо охраняемых территорий и объектов	Спорт	3	05:01:2	5 675	246,11	1 396 674,25
3915	Республика Северная Осетия-Алания, р-н Алагирский, северо-западнее п. В.Фнагдон, участок № 58	Алагирский	15:07:0020205:325	003002000000 Земли населенных пунктов	Для ведения личного подсобного хозяйства	13	02:02:02:0	800	894,96	715 968,00
3916	Республика Северная Осетия-Алания, р-н Алагирский, северо-западнее п. В.Фнагдон, участок № 57	Алагирский	15:07:0020205:326	003002000000 Земли населенных пунктов	Для ведения личного подсобного хозяйства	13	02:02:02:0	800	894,96	715 968,00
3917	Республика Северная Осетия-Алания, р-н Алагирский. северо-западнее п. В.Фнагдон, участок № 59	Алагирский	15:07:0020205:327	003002000000 Земли населенных пунктов	Для ведения личного подсобного хозяйства	13	02:02:02:0	833	894,96	745 501,68
3918	Республика Северная Осетия-Алания, р-н Алагирский. п. п. В. Фнагдон. участок 268	Алагирский	15:07:0020205:328	003002000000 Земли населенных пунктов	Для ведения личного подсобного хозяйства	13	02:02:02:0	501	894,96	448 374,96
3919	Республика Северная Осетия-Алания, р-н Алагирский, п. п. В. Фнагдон, участок № 268	Алагирский	15:07:0020205:329	003002000000 Земли населенных пунктов	Для ведения личного подсобного хозяйства	13	02:02:02:0	499	894,96	446 585,04
3920	Республика Северная Осетия-Алания, р-н Алагирский, п Верхний Фнагдон. д 7/7	Алагирский	15:07:0020205:330	003002000000 Земли населенных пунктов	Для ведения личного подсобного хозяйства	13	02:02:02:0	500	894,96	447 480,00
3921	Республика Северная Осетия-Алания, р-н Алагирский. пос В Фнагдон, участок № 7Б	Алагирский	15:07:0020205:331	003002000000 Земли населенных пунктов	Для ведения личного подсобного хозяйства	13	02:02:02:0	683	894,96	611 257,68
3922	Республика Северная Осетия-Алания, р-н Алагирский. пос В Фнагдон, участок № 7 "в"	Алагирский	15:07:0020205:332	003002000000 Земли населенных пунктов	Для ведения личного подсобного хозяйства	13	02:02:02:0	1 100	894,96	984 456,00
3923	Республика Северная Осетия-Алания, р-н Алагирский, северо-западнее п.В.Фнагдон, участок №55	Алагирский	15:07:0020205:333	003002000000 Земли населенных пунктов	для ведения личного подсобного хозяйства	13	02:02:02:0	1 664	894,96	1 489 213,44
3924	Республика Северная Осетия-Алания, р-н Алагирский, северо-западнее п.В.Фнагдон, участок №19/6	Алагирский	15:07:0020205:334	003002000000 Земли населенных пунктов	Для ведения личного подсобного хозяйства	13	02:02:02:0	1 500	894,96	1 342 440,00
3925	Республика Северная Осетия-Алания, р-н Алагирский. северо-западнее п.В Фнагдон. участок №19/7	Алагирский	15:07:0020205:335	003002000000 Земли населенных пунктов	Для ведения личного подсобного хозяйства	13	02:02:02:0	1 500	894,96	1 342 440,00
3926	Республика Северная Осетия-Алания, р-н Алагирский. северо-западнее п.В Фнагдон. участок №19/3	Алагирский	15:07:0020205:336	003002000000 Земли населенных пунктов	Для ведения личного подсобного хозяйства	13	02:02:02:0	2 500	894,96	2 237 400,00
3927	Республика Северная Осетия-Алания, р-н Алагирский. северо-западнее п.В Фнагдон. участок №19/4	Алагирский	15:07:0020205:337	003002000000 Земли населенных пунктов	Для ведения личного подсобного хозяйства	13	02:02:02:0	1 500	894,96	1 342 440,00

№ п/п	Местоположение ЗУ	Район	Кадастровый номер ЗУ	Категория земель	Разрешенное использование по документу	Код вида разрешенного использования (в соответствии с классификатором видов разрешенного использования земельных участков)	Вид использования объектов недвижимости	Площадь	УПКС	КС
3928	Республика Северная Осетия-Алания, р-н Алагирский, северо-западнее п. В.Фиагдон, участок №19/2	Алагирский	15:07:0020205:338	003002000000 Земли населенных пунктов	Для ведения личного подсобного хозяйства	13	02:0020	1 264	894,96	1 131 229,44
3929	Республика Северная Осетия-Алания, р-н Алагирский, северо-западнее п.В.Фиагдон, урочище "Тулн", участок №28	Алагирский	15:07:0020205:339	003002000000 Земли населенных пунктов	Для ведения личного подсобного хозяйства	13	02:0020	1 198	894,96	1 072 162,08
3930	Республика Северная Осетия-Алания, р-н Алагирский, в районе п.В.Фиагдон, участок №50/4	Алагирский	15:07:0020205:340	003002000000 Земли населенных пунктов	Для ведения личного подсобного хозяйства	13	02:0020	1 000	894,96	894 960,00
3931	Республика Северная Осетия-Алания, р-н Алагирский, северо-западнее п.В Фиагдон, урочище "Тулн", участок №46	Алагирский	15:07:0020205:341	003002000000 Земли населенных пунктов	Для ведения личного подсобного хозяйства	13	02:0020	956	894,96	855 581,76
3932	Республика Северная Осетия-Алания, р-н Алагирский, с. Цмити, участок №54	Алагирский	15:07:0020205:344	003002000000 Земли населенных пунктов	Для ведения личного подсобного хозяйства	13	02:0020	3 600	452,43	1 628 748,00
3933	Республика Северная Осетия-Алания, р-н Алагирский, с. Цмити, участок №34 "б"	Алагирский	15:07:0020205:345	003002000000 Земли населенных пунктов	Для ведения личного подсобного хозяйства	13	02:0020	6 900	452,43	3 121 767,00
3934	Республика Северная Осетия-Алания, р-н Алагирский, с Цмити, уч 34а	Алагирский	15:07:0020205:346	003002000000 Земли населенных пунктов	Для ведения личного подсобного хозяйства	13	02:0020	9 600	452,43	4 343 328,00
3935	Респ Северная Осетия - Алания, р-н Алагирский, с. Цмити, участок № 15	Алагирский	15:07:0020205:349	003002000000 Земли населенных пунктов	Для ведения личного подсобного хозяйства	13	02:0020	3 000	452,43	1 357 290,00
3936	Республика Северная Осетия-Алания, р-н Алагирский	Алагирский	15:07:0020205:35	003001000000 Земли сельскохозяйственного назначения	Сельхоз производство	1	01:010	100 000	7,03	703 000,00
3937	Респ. Северная Осетия - Алания, р-н Алагирский, п. В. Фиагдон, участок №7 "г"	Алагирский	15:07:0020205:350	003002000000 Земли населенных пунктов	Для ведения личного подсобного хозяйства	13	02:0020	1 241	894,96	1 110 645,36
3938	Республика Северная Осетия-Алания, р-н Алагирский, п. Верхний Фиагдон, участок №5/9	Алагирский	15:07:0020205:352	003002000000 Земли населенных пунктов	Для ведения личного подсобного хозяйства	13	02:0020	250	894,96	223 740,00
3939	Республика Северная Осетия-Алания, р-н Алагирский, п. Верхний Фиагдон, участок № 5/9	Алагирский	15:07:0020205:353	003002000000 Земли населенных пунктов	Для ведения личного подсобного хозяйства	13	02:0020	1 000	894,96	894 960,00
3940	Респ Северная Осетия - Алания, р-н Алагирский, п. Верхний Фиагдон, №3, в районе пионерлагеря " Металлург"	Алагирский	15:07:0020205:354	003001000000 Земли сельскохозяйственного назначения	Для эксплуатации существующего жилого дома	13	02:010	4 098	894,96	3 667 546,08
3941	Респ. Северная Осетия - Алания, р-н Алагирский, п. Верхний Фиагдон, №3, в районе пионерлагеря " Металлург"	Алагирский	15:07:0020205:355	003001000000 Земли сельскохозяйственного назначения	Для эксплуатации существующего жилого дома	13	02:010	5 202	894,96	4 655 581,92
3942	Республика Северная Осетия-Алания, р-н Алагирский, с. Гусыра, участок № 50 а	Алагирский	15:07:0020205:357	003001000000 Земли сельскохозяйственного назначения	Для ведения личного подсобного хозяйства	1	01:160	3 000	7,03	21 090,00
3943	Республика Северная Осетия-Алания, р-н Алагирский, с. Цмити, уч 2/1	Алагирский	15:07:0020205:359	003002000000 Земли населенных пунктов	Для индивидуальной жилой застройки	13	02:010	2 782	452,43	1 258 660,26
3944	Республика Северная Осетия-Алания, р-н Алагирский	Алагирский	15:07:0020205:36	003001000000 Земли сельскохозяйственного назначения	Сельхоз производство	1	01:010	25 000	7,03	175 750,00
3945	Республика Северная Осетия-Алания, р-н Алагирский, с. Цмити, уч 2/1	Алагирский	15:07:0020205:360	003002000000 Земли населенных пунктов	Для ведения личного подсобного хозяйства	13	02:0020	218	452,43	98 629,74
3946	Республика Северная Осетия-Алания, р-н Алагирский, с. Цмити, уч 2/2	Алагирский	15:07:0020205:361	003002000000 Земли населенных пунктов	Для ведения личного подсобного хозяйства	13	02:0020	1 963	452,43	888 120,09
3947	Республика Северная Осетия-Алания, р-н Алагирский, с. Цмити, уч 2/2	Алагирский	15:07:0020205:362	003002000000 Земли населенных пунктов	Для ведения личного подсобного хозяйства	13	02:0020	237	452,43	107 225,91
3948	Северная Осетия-Алания респ. Алагирский р-н, с. Цмити, участок №42	Алагирский	15:07:0020205:366	003002000000 Земли населенных пунктов	Для ведения личного подсобного хозяйства	13	02:0020	1 246	452,43	563 727,78
3949	Северная Осетия-Алания респ. Алагирский р-н. с. Цмити, участок №42	Алагирский	15:07:0020205:367	003002000000 Земли населенных пунктов	Для ведения личного подсобного хозяйства	13	02:0020	416	452,43	188 210,88
3950	Республика Северная Осетия-Алания, р-н Алагирский, п. Верхний Фиагдон, участок №2/7	Алагирский	15:07:0020205:368	003002000000 Земли населенных пунктов	Для ведения личного подсобного хозяйства	13	02:0020	2 000	894,96	1 789 920,00
3951	Республика Северная Осетия-Алания, р-н Алагирский, северо-западнее п.В Фиагдон, участок №20/11	Алагирский	15:07:0020205:369	003002000000 Земли населенных пунктов	Для ведения личного подсобного хозяйства	13	02:0020	750	894,96	671 220,00
3952	Республика Северная Осетия-Алания, р-н Алагирский, с Гусыра, Дзуарикауское лесничество, Владикавказский лесхоз	Алагирский	15:07:0020205:37	003005000000 Земли лесного фонда	Для культурно - оздоровительных целей	5	05:022	618	278,52	172 125,36
3953	Республика Северная Осетия-Алания, р-н Алагирский, северо-западнее п.В.Фиагдон, участок №20/10	Алагирский	15:07:0020205:370	003002000000 Земли населенных пунктов	Для ведения личного подсобного хозяйства	13	02:0020	750	894,96	671 220,00
3954	Республика Северная Осетия-Алания, р-н Алагирский,с. Гусыра, 21"а"	Алагирский	15:07:0020205:371	003002000000 Земли населенных пунктов	Для ведения личного подсобного хозяйства	13	02:0020	1 050	243,35	255 517,50
3955	Республика Северная Осетия-Алания, р-н Алагирский, с Даллагкау	Алагирский	15:07:0020205:375	003002000000 Земли населенных пунктов	Для ведения личного подсобного хозяйства	13	02:0020	1 698	559,14	949 419,72
3956	Республика Северная Осетия-Алания, р-н Алагирский, с Даллагкау	Алагирский	15:07:0020205:376	003002000000 Земли населенных пунктов	Для ведения личного подсобного хозяйства	13	02:0020	815	559,14	455 699,10
3957	Республика Северная Осетия-Алания, р-н Алагирский, с Даллагкау	Алагирский	15:07:0020205:377	003002000000 Земли населенных пунктов	Для ведения личного подсобного хозяйства	13	02:0020	1 733	559,14	968 989,62
3958	Республика Северная Осетия-Алания, р-н Алагирский, с Даллагкау	Алагирский	15:07:0020205:378	003002000000 Земли населенных пунктов	Для ведения личного подсобного хозяйства	13	02:0020	1 754	559,14	980 731,56
3959	Республика Северная Осетия-Алания, р-н Алагирский, с. Бирвакау, участок №56/1	Алагирский	15:07:0020205:379	003002000000 Земли населенных пунктов	Для ведения личного подсобного хозяйства	13	02:0020	2 075	559,14	1 160 215,50
3960	Республика Северная Осетия - Алания, Алагирский район, п. Верхний Фиагдон, зем участок №47 "а"	Алагирский	15:07:0020205:38	003002000000 Земли населенных пунктов	Для ведения личного подсобного хозяйства	13	02:0020	1 689	894,96	1 511 587,44
3961	Республика Северная Осетия-Алания, р-н Алагирский, северо-западнее п.В.Фиагдон, участок №19/5	Алагирский	15:07:0020205:382	003002000000 Земли населенных пунктов	Для ведения личного подсобного хозяйства	13	02:0020	800	894,96	715 968,00
3962	Республика Северная Осетия-Алания, р-н Алагирский, п. Верхний Фиагдон, 5/9	Алагирский	15:07:0020205:388	003002000000 Земли населенных пунктов	Для ведения личного подсобного хозяйства	13	02:0020	1 000	894,96	894 960,00
3963	Респ Северная Осетия - Алания, р-н Алагирский, при въезде в с. Уреккау, участок №45, с левой стороны, за чертой населенного пункта	Алагирский	15:07:0020205:39	003002000000 Земли населенных пунктов	Для ведения личного подсобного хозяйства	13	02:0020	3 000	559,14	1 677 420,00
3964	Республика Северная Осетия-Алания, р-н Алагирский, п. Верхний Фиагдон, 5/9	Алагирский	15:07:0020205:390	003002000000 Земли населенных пунктов	Для ведения личного подсобного хозяйства	13	02:0020	1 000	894,96	894 960,00
3965	Республика Северная Осетия-Алания, р-н Алагирский, северо-западнее п.В.Фиагдон, урочище "Тулн", участок №23.	Алагирский	15:07:0020205:391	003002000000 Земли населенных пунктов	Для ведения личного подсобного хозяйства	13	02:0020	2 000	894,96	1 789 920,00
3966	Республика Северная Осетия-Алания, р-н Алагирский, северо-западнее п.В.Фиагдон, урочище "Тулн", участок №24	Алагирский	15:07:0020205:392	003002000000 Земли населенных пунктов	Для ведения личного подсобного хозяйства	13	02:0020	2 135	894,96	1 910 739,60
3967	Республика Северная Осетия-Алания, р-н Алагирский, северо-западнее п.В.Фиагдон, урочище "Тулн", участок №10/1 .	Алагирский	15:07:0020205:393	003002000000 Земли населенных пунктов	Для ведения личного подсобного хозяйства на полевых участках	1	01:160	1 303	7,03	9 160,09

№ п/п	Местоположение ЗУ	Район	Кадастровый номер ЗУ	Категория земель	Разрешенное использование по документу	Код вида разрешенного использования (в соответствии с классификатором видов разрешенного использования земельных участков)	Вид использования объектов недвижимости	Площадь	УПКС	КС
3968	Республика Северная Осетия-Алания, р-н Алагирский, северо-западнее п.В Фнагдон, урочище "Тули", участок №10/2	Алагирский	15:07:0020205:394	003002000000 Земли населенных пунктов	Для ведения личного подсобного хозяйства на полевых участках	1	01:160	1 461	7,03	10 270.83
3969	Республика Северная Осетия-Алания р-н Алагирский, 300 м. северо - западнее с.Даллагкау	Алагирский	15:07:0020205:395	003001000000 Земли сельскохозяйственного назначения	Для ведения личного подсобного хозяйства	1	01:160	10 000	7,03	70 300.00
3970	Республика Северная Осетия-Алания р-н Алагирский, северо-западнее п. В.Фнагдон, урочище "Тули", участок №19/10	Алагирский	15:07:0020205:398	003002000000 Земли населенных пунктов	Для ведения личного подсобного хозяйства	13	02:020	900	894.96	805 464.00
3971	Республика Северная Осетия-Алания, р-н Алагирский. северо-западнее п. В Фнагдон, урочище "Тули", участок №20/12	Алагирский	15:07:0020205:399	003002000000 Земли населенных пунктов	Для ведения личного подсобного хозяйства	13	02:020	850	894.96	760 716.00
3972	Республика Северная Осетия - Алания, Алагирский район, Владикавказское лесничество, в квартале №37 литер17 в Дзуарикауском лесничестве Владикавказского лесхоза	Алагирский	15:07:0020205:4	003005000000 Земли лесного фонда	Для эксплуатации существующего домовладения	13	02:010	600	342,90	205 740,00
3973	Респ. Северная Осетия - Алания, р-н Алагирский, Дзуарикауское лесничество, квартал 54 выдел 19	Алагирский	15:07:0020205:40	003005000000 Земли лесного фонда	Для культурно-оздоровительных целей	5	05:022	100	278,52	27 852,00
3974	Республика Северная Осетия-Алания, р-н Алагирский, северо-западнее п.В.Фнагдон, урочище "Тули", участок №19/12	Алагирский	15:07:0020205:400	003002000000 Земли населенных пунктов	Для ведения личного подсобного хозяйства	13	02:020	900	894.96	805 464.00
3975	Республика Северная Осетия-Алания, р-н Алагирский. северо-западнее п. В Фнагдон, урочище "Тули", участок №20/6	Алагирский	15:07:0020205:401	003002000000 Земли населенных пунктов	Для ведения личного подсобного хозяйства	13	02:020	1 079	894.96	965 661.84
3976	Республика Северная Осетия-Алания, р-н Алагирский. северо-западнее п.В Фнагдон, урочище "Тули", участок №19/1	Алагирский	15:07:0020205:402	003002000000 Земли населенных пунктов	Для ведения личного подсобного хозяйства	13	02:020	1 376	894,96	1 231 464.96
3977	Республика Северная Осетия-Алания, р-н Алагирский, северо-западнее п.В.Фнагдон, урочище "Тули", участок №20/9	Алагирский	15:07:0020205:405	003002000000 Земли населенных пунктов	Для ведения личного подсобного хозяйства	13	02:020	600	894,96	536 976,00
3978	Республика Северная Осетия-Алания, р-н Алагирский, северо-западнее п.В.Фнагдон, урочище "Тули", участок №19/13	Алагирский	15:07:0020205:406	003002000000 Земли населенных пунктов	Для ведения личного подсобного хозяйства	13	02:020	900	894.96	805 464.00
3979	Республика Северная Осетия-Алания, р-н Алагирский. с. Цмити, участок 28	Алагирский	15:07:0020205:409	003002000000 Земли населенных пунктов	Для ведения личного подсобного хозяйства	13	02:020	602	452.43	272 362.86
3980	Российская Федерация, Республика Северная Осетия - Алания. Алагирский район, с. Верхний Фнагдон. в районе детского лагеря "Металлург". в 400 м. к северо-западу.	Алагирский	15:07:0020205:41	003001000000 Земли сельскохозяйственного назначения	Для сельскохозяйственного производства	1	01:010	15 000	7,03	105 450,00
3981	Республика Северная Осетия-Алания, р-н Алагирский, северо-западнее п.В.Фнагдон, урочище "Тули", участок №20/8	Алагирский	15:07:0020205:412	003002000000 Земли населенных пунктов	Для ведения личного подсобного хозяйства	13	02:020	600	894,96	536 976,00
3982	Республика Северная Осетия-Алания, р-н Алагирский, северо-западнее п. В.Фнагдон, урочище "Тули", участок №19/11	Алагирский	15:07:0020205:413	003002000000 Земли населенных пунктов	Для ведения личного подсобного хозяйства	13	02:020	900	894.96	805 464.00
3983	Республика Северная Осетия-Алания, р-н Алагирский. с. Цмити, участок № 57	Алагирский	15:07:0020205:414	003002000000 Земли населенных пунктов	Для ведения личного подсобного хозяйства	13	02:020	2 200	452.43	995 346.00
3984	Республика Северная Осетия-Алания, р-н Алагирский. с. Даллагкау. участок №102	Алагирский	15:07:0020205:415	003002000000 Земли населенных пунктов	Для ведения личного подсобного хозяйства	13	02:020	1 000	559,14	559 140,00
3985	Республика Северная Осетия-Алания, р-н Алагирский, с. Цмити. уч. 53-55	Алагирский	15:07:0020205:417	003002000000 Земли населенных пунктов	Для ведения личного подсобного хозяйства	13	02:020	1 324	452,43	599 017,32
3986	Республика Северная Осетия-Алания, р-н Алагирский, с. Даллагкау, участок № 66/2	Алагирский	15:07:0020205:418	003002000000 Земли населенных пунктов	Для ведения личного подсобного хозяйства	13	02:020	2 590	559.14	1 448 172,60
3987	Респ. Северная Осетия - Алания, р-н Алагирский. северное от дороги в пионерлагерь "Металлург"	Алагирский	15.07:0020205.42	003004000000 Земли особо охраняемых территорий и объектов	Спорт	3	05:012	3 243	246.11	798 134.73
3988	Республика Северная Осетия-Алания, р-н Алагирский. с. Уреккау. участок № 53/5	Алагирский	15:07:0020205:420	003002000000 Земли населенных пунктов	Для ведения личного подсобного хозяйства	13	02:020	2 075	559,14	1 160 215.50
3989	Республика Северная Осетия-Алания, р-н Алагирский, на 15 км автодороги "Дзуарикау-Фнагдон"	Алагирский	15:07:0020205:422	003001000000 Земли сельскохозяйственного назначения	Для производства сельскохозяйственной продукции	1	01:081	5 834	6,09	35 529.06
3990	Республика Северная Осетия-Алания, р-н Алагирский, на 15 км автодороги "Дзуарикау-Фнагдон"	Алагирский	15:07:0020205:423	003001000000 Земли сельскохозяйственного назначения	Для производства сельскохозяйственной продукции	1	01:081	11 630	6.09	70 826,70
3991	Республика Северная Осетия-Алания, р-н Алагирский. в районе с. Цмити	Алагирский	15:07:0020205:424	003001000000 Земли сельскохозяйственного назначения	Под пастбище	1	01:081	4 451 031	4.46	19 851 598.26
3992	Республика Северная Осетия-Алания, р-н Алагирский. в районе с. Цмити	Алагирский	15:07:0020205:425	003001000000 Земли сельскохозяйственного назначения	Под пастбище	1	01:081	16 642	4,46	74 223.32
3993	Республика Северная Осетия-Алания, р-н Алагирский, в районе с. Цмити	Алагирский	15:07:0020205:426	003001000000 Земли сельскохозяйственного назначения	Под пастбище	1	01:081	900	4,46	4 014.00
3994	Республика Северная Осетия-Алания, р-н Алагирский, с. Даллагкау, участок № 106	Алагирский	15:07:0020205:427	003002000000 Земли населенных пунктов	Для ведения личного подсобного хозяйства	13	02:020	1 000	559.14	559 140.00
3995	Республика Северная Осетия-Алания, р-н Алагирский. с. Даллагкау. участок № 105	Алагирский	15:07:0020205:428	003002000000 Земли населенных пунктов	Для ведения личного подсобного хозяйства	13	02:020	605	559.14	338 279.70
3996	Республика Северная Осетия-Алания, р-н Алагирский. с. Даллагкау. участок № 104	Алагирский	15:07:0020205:429	003002000000 Земли населенных пунктов	Для ведения личного подсобного хозяйства	13	02:020	552	559,14	308 645,28
3997	Республика Северная Осетия-Алания, В.Фнагдон. участок №16 "с".	Алагирский	15:07:0020205:43	003004000000 Земли особо охраняемых территорий и объектов	Под эксплуатацию оздоровительного комплекса	5	09:020	7 791	1 968.91	15 339 777,81
3998	Республика Северная Осетия-Алания, р-н Алагирский, с. Даллагкау, участок № 107	Алагирский	15:07:0020205:430	003002000000 Земли населенных пунктов	Для ведения личного подсобного хозяйства	13	02:020	1 000	559.14	559 140.00
3999	Республика Северная Осетия-Алания, р-н Алагирский. северо-западнее с.Даллагкау. участок №103	Алагирский	15:07:0020205:431	003002000000 Земли населенных пунктов	Для ведения личного подсобного хозяйства	13	02:020	1 500	559.14	838 710.00
4000	Республика Северная Осетия-Алания, р-н Алагирский. с. Даллагкау. участок № 111 "а"	Алагирский	15:07:0020205:432	003002000000 Земли населенных пунктов	Для ведения личного подсобного хозяйства	13	02:020	500	559,14	279 570,00
4001	Республика Северная Осетия-Алания, с. Даллагкау, участок № 25/5	Алагирский	15:07:0020205:433	003002000000 Земли населенных пунктов	Для ведения личного подсобного хозяйства	13	02:020	3 100	559,14	1 733 334.00
4002	Республика Северная Осетия-Алания, р-н Алагирский, северо-западнее с. Даллагкау. участок №104	Алагирский	15:07:0020205:434	003002000000 Земли населенных пунктов	Для ведения личного подсобного хозяйства	13	02:020	1 000	559.14	559 140.00
4003	Республика Северная Осетия-Алания, р-н Алагирский. в районе с. Даллагкау, участок 111	Алагирский	15:07:0020205:435	003002000000 Земли населенных пунктов	Для ведения личного подсобного хозяйства	13	02:020	500	559.14	279 570.00
4004	Республика Северная Осетия-Алания, р-н Алагирский. п. Верхний Фнагдон. уч 70/6	Алагирский	15:07:0020205:436	003002000000 Земли населенных пунктов	Для ведения личного подсобного хозяйства	13	02:020	2 338	894,96	2 092 416.48
4005	Республика Северная Осетия-Алания, р-н Алагирский, п. Верхний Фнагдон, уч 70/6	Алагирский	15:07:0020205:437	003002000000 Земли населенных пунктов	Для ведения личного подсобного хозяйства	13	02:020	1 288	894,96	1 152 708.48
4006	Республика Северная Осетия-Алания, р-н Алагирский, с. Цмити. участок 37	Алагирский	15:07:0020205:439	003002000000 Земли населенных пунктов	Для ведения личного подсобного хозяйства	13	02:020	800	452.43	361 944.00
4007	Респ. Северная Осетия - Алания, р-н Алагирский, в районе с. Уреккау. 38	Алагирский	15.07:0020205.44	003002000000 Земли населенных пунктов	Для ведения личного подсобного хозяйства	13	02:020	535	559.14	299 139.90

№ п/п	Местоположение ЗУ	Район	Кадастровый номер ЗУ	Категория земель	Разрешенное использование по документу	Код вида разрешенного использования (в соответствии с классификатором видов разрешенного использования земельных участков)	Вид использования объектом недвижимости	Площадь	УПКС	КС
4008	Республика Северная Осетия-Алания, р-н Алагирский, с. Цмити, участок 37	Алагирский	15:07:0020205:441	003002000000 Земли населенных пунктов	Для ведения личного подсобного хозяйства	13	02:0020	2 062	452,43	932 910,66
4009	Республика Северная Осетия-Алания, р-н Алагирский, в районе с. Даллагкау	Алагирский	15:07:0020205:442	003001000000 Земли сельскохозяйственного назначения	Для сенокошения	1	01:081	17 730	4,62	81 912,60
4010	Республика Северная Осетия-Алания, р-н Алагирский, северо-западнее с. Даллагкау, участок №107	Алагирский	15:07:0020205:443	003002000000 Земли населенных пунктов	Для ведения личного подсобного хозяйства	13	02:0020	500	559,14	279 570,00
4011	Республика Северная Осетия-Алания, р-н Алагирский, в районе с. Даллагкау	Алагирский	15:07:0020205:444	003002000000 Земли населенных пунктов	Для сенокошения	1	01:081	7 755	4,62	35 828,10
4012	Республика Северная Осетия-Алания, р-н Алагирский, северо-западнее п. В.Фнгадон, ур.Гули, участок №40 а	Алагирский	15:07:0020205:445	003002000000 Земли населенных пунктов	Для ведения личного подсобного хозяйства	13	02:0020	1 933	894,96	1 729 957,68
4013	Республика Северная Осетия-Алания, р-н Алагирский	Алагирский	15:07:0020205:446	003001000000 Земли сельскохозяйственного назначения	Для организации крестьянского (фермерского) хозяйства	1	01:010	81 000	7,03	569 430,00
4014	Республика Северная Осетия-Алания, р-н Алагирский, в районе с. Даллагкау	Алагирский	15:07:0020205:449	003001000000 Земли сельскохозяйственного назначения	Для сенокошения	1	01:081	10 700	4,62	49 434,00
4015	Респ. Северная Осетия - Алания, р-н Алагирский, в районе розвалин с. Гули	Алагирский	15:07:0020205:45	003001000000 Земли сельскохозяйственного назначения	Под строительство водовода	6	03:011	1 896	71,18	134 957,28
4016	Республика Северная Осетия-Алания, р-н Алагирский, северо-западнее п. В.Фнгадон, урочище "Гулиг", участок №19:8	Алагирский	15:07:0020205:450	003002000000 Земли населенных пунктов	Для ведения личного подсобного хозяйства	13	02:0020	1 220	894,96	1 091 851,20
4017	Республика Северная Осетия-Алания, р-н Алагирский, северо-западнее п. В.Фнгадон. урочище Гули, участок № 180:6	Алагирский	15:07:0020205:451	003002000000 Земли населенных пунктов	Для ведения личного подсобного хозяйства	13	02:0020	2 506	894,96	2 242 769,76
4018	Республика Северная Осетия-Алания, р-н Алагирский, в районе с. Даллагкау, участок №109 "а"	Алагирский	15:07:0020205:452	003002000000 Земли населенных пунктов	Для ведения личного подсобного хозяйства	13	02:0020	500	559,14	279 570,00
4019	Республика Северная Осетия-Алания, р-н Алагирский, в районе с. Даллагкау, участок №109	Алагирский	15:07:0020205:453	003002000000 Земли населенных пунктов	Для ведения личного подсобного хозяйства	13	02:0020	500	559,14	279 570,00
4020	Республика Северная Осетия-Алания, р-н Алагирский, в районе с. Даллагкау, участок №112	Алагирский	15:07:0020205:454	003002000000 Земли населенных пунктов	Для ведения личного подсобного хозяйства	13	02:0020	1 000	559,14	559 140,00
4021	Республика Северная Осетия-Алания, р-н Алагирский, с. Цмити. участок № 37/3	Алагирский	15:07:0020205:455	003002000000 Земли населенных пунктов	Для ведения личного подсобного хозяйства	13	02:0020	6 000	452,43	2 714 580,00
4022	Республика Северная Осетия-Алания, р-н Алагирский, северо-западнее п. В.Фнгадон. урочище "Гулиг". участок № 19:10	Алагирский	15:07:0020205:456	003002000000 Земли населенных пунктов	Для ведения личного подсобного хозяйства	13	02:0020	1 224	894,96	1 095 431,04
4023	Республика Северная Осетия-Алания, р-н Алагирский, в районе п. В. Фнагдон. урочище "Гулиг", участок № 20а	Алагирский	15:07:0020205:457	003002000000 Земли населенных пунктов	Для ведения личного подсобного хозяйства	13	02:0020	600	894,96	536 976,00
4024	Республика Северная Осетия-Алания, р-н Алагирский, в районе п. В. Фнагдон. урочище "Гулиг", участок № 20 "б"	Алагирский	15:07:0020205:458	003002000000 Земли населенных пунктов	Для ведения личного подсобного хозяйства	13	02:0020	500	894,96	447 480,00
4025	Республика Северная Осетия-Алания, р-н Алагирский, Владикавказское лесничество, Дзуарикауское участковое лесничество, квартал №61 выдел № 19	Алагирский	15:07:0020205:459	003005000000 Земли лесного фонда	Осуществление рекреационной деятельности	5	05:022	649	278,52	180 759,48
4026	Респ. Северная Осетия - Алания, р-н Алагирский, в районе развалин с. Гули.	Алагирский	15:07:0020205:46	003002000000 Земли населенных пунктов	Для ведения личного подсобного хозяйства	13	02:0020	9 878	125,36	1 238 306,08
4027	Республика Северная Осетия-Алания, р-н Алагирский, с. Даллагкау	Алагирский	15:07:0020205:460	003002000000 Земли населенных пунктов	Для ведения личного подсобного хозяйства	13	02:0020	2 620	559,14	1 464 946,80
4028	Республика Северная Осетия-Алания, р-н Алагирский, с. Даллагкау. участок №15 "м".	Алагирский	15:07:0020205:461	003002000000 Земли населенных пунктов	Для ведения личного подсобного хозяйства	13	02:0020	2 400	559,14	1 341 936,00
4029	Республика Северная Осетия-Алания, р-н Алагирский, с. Даллагкау	Алагирский	15:07:0020205:462	003002000000 Земли населенных пунктов	Для ведения личного подсобного хозяйства	13	02:0020	2 090	559,14	1 168 602,60
4030	Республика Северная Осетия-Алания, р-н Алагирский, с. Даллагкау	Алагирский	15:07:0020205:463	003002000000 Земли населенных пунктов	Для ведения личного подсобного хозяйства	13	02:0020	2 674	559,14	1 495 140,36
4031	Республика Северная Осетия-Алания, р-н Алагирский, в районе с. Даллагкау, участок №115	Алагирский	15:07:0020205:465	003001000000 Земли сельскохозяйственного назначения	Для ведения личного подсобного хозяйства	1	01:160	2 700	7,03	18 981,00
4032	Республика Северная Осетия-Алания, р-н Алагирский, с. Даллагкау. уч.15"л"	Алагирский	15:07:0020205:466	003002000000 Земли населенных пунктов	Для ведения личного подсобного хозяйства	13	02:0020	2 900	559,14	1 621 506,00
4033	Республика Северная Осетия-Алания, р-н Алагирский, с. Даллагкау, участок № 15 "а"	Алагирский	15:07:0020205:467	003002000000 Земли населенных пунктов	Для ведения личного подсобного хозяйства	13	02:0020	2 600	559,14	1 453 764,00
4034	Республика Северная Осетия-Алания, р-н Алагирский, с. Даллагкау, участок № 15 "к"	Алагирский	15:07:0020205:468	003002000000 Земли населенных пунктов	Для ведения личного подсобного хозяйства	13	02:0020	1 935	559,14	1 081 935,90
4035	Республика Северная Осетия-Алания, р-н Алагирский, с. Даллагкау. участок № 15 "б"	Алагирский	15:07:0020205:469	003002000000 Земли населенных пунктов	Для ведения личного подсобного хозяйства	13	02:0020	1 740	559,14	972 903,60
4036	Республика Северная Осетия-Алания, р-н Алагирский, с. Цмити, участок 176 "а"	Алагирский	15:07:0020205:471	003002000000 Земли населенных пунктов	Для вы паса сельскохозяйственн х животны х	1	01:081	18 734	4,46	83 553,64
4037	Республика Северная Осетия-Алания, р-н Алагирский, с. Цмити	Алагирский	15:07:0020205:473	003002000000 Земли населенных пунктов	Для ведения личного подсобного хозяйства	13	02:0020	594	452,43	268 743,42
4038	Республика Северная Осетия-Алания, р-н Алагирский, с. Цмити. №62	Алагирский	15:07:0020205:476	003002000000 Земли населенных пунктов	Для ведения личного подсобного хозяйства	13	02:0020	456	452,43	206 308,08
4039	Республика Северная Осетия-Алания, р-н Алагирский, с Даллагкау, уч 44в	Алагирский	15:07:0020205:477	003002000000 Земли населенных пунктов	Для ведения личного подсобного хозяйства	13	02:0020	2 491	559,14	1 392 817,74
4040	Республика Северная Осетия-Алания, р-н Алагирский, с Даллагкау, уч 114в	Алагирский	15:07:0020205:478	003002000000 Земли населенных пунктов	Для ведения личного подсобного хозяйства	13	02:0020	1 781	559,14	995 828,34
4041	Республика Северная Осетия-Алания, р-н Алагирский, с. Даллагкау, участок №114б	Алагирский	15:07:0020205:479	003002000000 Земли населенных пунктов	Для ведения личного подсобного хозяйства	13	02:0020	975	559,14	545 161,50
4042	Республика Северная Осетия-Алания, р-н Алагирский, п Верхний Фнагдон. уч 5	Алагирский	15:07:0020205:480	003002000000 Земли населенных пунктов	Для ведения личного подсобного хозяйства	13	02:0020	675	894,96	604 098,00
4043	Республика Северная Осетия-Алания, р-н Алагирский, п Верхний Фнагдон, уч 5"а"	Алагирский	15:07:0020205:481	003002000000 Земли населенных пунктов	Для ведения личного подсобного хозяйства	13	02:0020	623	894,96	557 560,08
4044	Республика Северная Осетия-Алания, р-н Алагирский, юго-восточнее от дороги в пионерлагерь "Металлург"	Алагирский	15:07:0020205:482	003003000000 Земли промышленности, энергетики, транспорта, связи, радиовещания, телевидения, информатики, земли для обеспечения космической деятельности, земли обороны, безопасности и земли иного специального назначения	Под очистные сооружения	6	11:030	1 500	917,33	1 375 995,00
4045	Республика Северная Осетия-Алания, р-н Алагирский, с. Цмити	Алагирский	15:07:0020205:484	003002000000 Земли населенных пунктов	Для ведения личного подсобного хозяйства	13	02:0020	1 355	452,43	613 042,65

№ п/п	Местоположение ЗУ	Район	Кадастровый номер ЗУ	Категория земель	Разрешенное использование по документу	Код вида разрешенного использования (в соответствии с классификатором видов разрешенного использования земельных участков)	Вид использования объектов недвижимости	Площадь	УПКС	КС
4046	Республика Северная Осетия-Алания, р-н Алагирский, с. Цмити	Алагирский	15:07:0020205:485	0030002000000 Земли населенных пунктов	Для ведения личного подсобного хозяйства	13	02:0020	555	452,43	251 098,65
4047	Республика Северная Осетия-Алания, р-н Алагирский, с. Цмити	Алагирский	15:07:0020205:486	0030002000000 Земли населенных пунктов	Для ведения личного подсобного хозяйства	13	02:0020	258	452,43	116 726,94
4048	Республика Северная Осетия-Алания, р-н Алагирский, с. Цмити	Алагирский	15:07:0020205:487	0030002000000 Земли населенных пунктов	Для ведения личного подсобного хозяйства	13	02:0020	400	452,43	180 972,00
4049	Республика Северная Осетия-Алания, р-н Алагирский, с. Даллагкау, участок №114а	Алагирский	15:07:0020205:488	0030002000000 Земли населенных пунктов	Для ведения личного подсобного хозяйства	13	02:0020	1 000	559,14	559 140,00
4050	Республика Северная Осетия-Алания, р-н Алагирский, с. Уранкау, участок № 86в	Алагирский	15:07:0020205:489	0030002000000 Земли населенных пунктов	Для ведения личного подсобного хозяйства	13	02:0020	665	559,14	371 828,10
4051	Респ. Северная Осетия - Алания, р-н Алагирский, в придорожной полосе на 15 км. республиканской автодороги "Дзуарикау- Фнагдон"	Алагирский	15:07:0020205:49	0030003000000 Земли промышленности, энергетики, транспорта, связи, радиовещания, телевидения, информатики, земли для обеспечения космической деятельности, земли обороны, безопасности и земли иного специального назначения	Для эксплуатации существующего объекта дорожного сервиса-кемпинга	4	04:096	2 602	1 213,30	3 157 006,60
4052	Республика Северная Осетия-Алания, р-н Алагирский, с. Уранкау, участок № 86г	Алагирский	15:07:0020205:490	0030002000000 Земли населенных пунктов	Для ведения личного подсобного хозяйства	13	02:0020	688	559,14	384 688,32
4053	Республика Северная Осетия-Алания, р-н Алагирский, с. Уранкау, участок № 86б	Алагирский	15:07:0020205:491	0030002000000 Земли населенных пунктов	Для ведения личного подсобного хозяйства	13	02:0020	723	559,14	404 258,22
4054	Республика Северная Осетия-Алания, р-н Алагирский, с. Уранкау, участок № 86д	Алагирский	15:07:0020205:492	0030002000000 Земли населенных пунктов	Для ведения личного подсобного хозяйства	13	02:0020	703	559,14	393 075,42
4055	Республика Северная Осетия-Алания, р-н Алагирский, с Цмити, участок №2/7	Алагирский	15:07:0020205:493	0030002000000 Земли населенных пунктов	Для ведения личного подсобного хозяйства	13	02:0020	3 000	452,43	1 357 290,00
4056	Республика Северная Осетия-Алания, р-н Алагирский. северо-западнее п. В.Фнагдон, участок № 19/3	Алагирский	15:07:0020205:494	0030002000000 Земли населенных пунктов	Для индивидуального жилищного строительства	13	02:0010	891	894,96	797 409,36
4057	Республика Северная Осетия-Алания, р-н Алагирский. северо-западнее п. В.Фнагдон, участок № 19/4	Алагирский	15:07:0020205:495	0030002000000 Земли населенных пунктов	Для ведения личного подсобного хозяйства	13	02:0020	1 011	894,96	904 804,56
4058	Республика Северная Осетия-Алания, р-н Алагирский, с Даллагкау, уч 34/13	Алагирский	15:07:0020205:496	0030002000000 Земли населенных пунктов	Для ведения личного подсобного хозяйства	13	02:0020	1 500	559,14	838 710,00
4059	Республика Северная Осетия-Алания, р-н Алагирский, с Даллагкау, уч 34/12	Алагирский	15:07:0020205:497	0030002000000 Земли населенных пунктов	Для ведения личного подсобного хозяйства	13	02:0020	587	559,14	328 215,18
4060	Республика Северная Осетия-Алания, р-н Алагирский. п. Верхний Фнагдон. урочище "Гули". участок №42	Алагирский	15:07:0020205:499	0030002000000 Земли населенных пунктов	Для ведения личного подсобного хозяйства	13	02:0020	1 784	894,96	1 596 608,64
4061	Республика Северная Осетия-Алания, р-н Алагирский. Из земель АМС п Фнагдон	Алагирский	15:07:0020205:5	0030001000000 Земли сельскохозяйственного назначения	Для организации крестьянского хозяйства животноводческого направления	1	01:081	25 000	4,62	115 500,00
4062	Респ. Северная Осетия - Алания, р-н Алагирский, в придорожной полосе на 15 км. республиканской автодороги "Дзуарикау- Фнагдон"	Алагирский	15:07:0020205:50	0030003000000 Земли промышленности, энергетики, транспорта, связи, радиовещания, телевидения, информатики, земли для обеспечения космической деятельности, земли обороны, безопасности и земли иного специального назначения	Под установку объекта дорожного сервиса кафе-бара	4	04:096	1 868	1 213,30	2 290 710,40
4063	Республика Северная Осетия-Алания, р-н Алагирский. с. Даллагкау. участок № 15 "а"	Алагирский	15:07:0020205:500	0030002000000 Земли населенных пунктов	Для ведения личного подсобного хозяйства	13	02:0020	3 000	559,14	1 677 420,00
4064	Республика Северная Осетия-Алания, р-н Алагирский. с Даллагкау, уч 15 г	Алагирский	15:07:0020205:501	0030002000000 Земли населенных пунктов	Для ведения личного подсобного хозяйства	13	02:0020	1 048	559,14	585 978,72
4065	Республика Северная Осетия-Алания, р-н Алагирский, с. Цмити. участок № 176 "б"	Алагирский	15:07:0020205:502	0030002000000 Земли населенных пунктов	Для ведения личного подсобного хозяйства	13	02:0020	2 000	452,43	904 860,00
4066	Республика Северная Осетия-Алания, р-н Алагирский, с Даллагкау, уч 15.ж	Алагирский	15:07:0020205:503	0030002000000 Земли населенных пунктов	Для ведения личного подсобного хозяйства	13	02:0020	2 261	559,14	1 264 215,54
4067	Республика Северная Осетия-Алания, р-н Алагирский. с. Даллагкау. участок № 114	Алагирский	15:07:0020205:504	0030002000000 Земли населенных пунктов	Для ведения личного подсобного хозяйства	13	02:0020	1 000	559,14	559 140,00
4068	Республика Северная Осетия-Алания, р-н Алагирский, в районе с. Даллагкау	Алагирский	15:07:0020205:506	0030002000000 Земли населенных пунктов	Для животноводства (сенокошения)	1	01:081	16 053	4,62	74 164,86
4069	Республика Северная Осетия-Алания, р-н Алагирский, с. Даллагкау, участок № 3/3	Алагирский	15:07:0020205:508	0030001000000 Земли сельскохозяйственного назначения	Для ведения личного подсобного хозяйства	1	01:160	1 645	7,03	11 564,35
4070	Республика Северная Осетия-Алания, р-н Алагирский, юго-восточнее дороги в пионерлагерь "Металлург"	Алагирский	15:07:0020205:509	0030004000000 Земли особо охраняемых территорий и объектов	Спорт	3	05:012	12 900	246,11	3 174 819,00
4071	Республика Северная Осетия-Алания, р-н Алагирский. с. Цмити	Алагирский	15:07:0020205:510	0030002000000 Земли населенных пунктов	Для ведения личного подсобного хозяйства	13	02:0020	1 133	452,43	512 603,19
4072	Республика Северная Осетия-Алания, р-н Алагирский. с. Цмити	Алагирский	15:07:0020205:511	0030002000000 Земли населенных пунктов	Для ведения личного подсобного хозяйства	13	02:0020	1 304	452,43	589 968,72
4073	Республика Северная Осетия-Алания, р-н Алагирский, с. Цмити. участок 2/6	Алагирский	15:07:0020205:512	0030002000000 Земли населенных пунктов	Для ведения личного подсобного хозяйства	13	02:0020	1 289	452,43	583 182,27
4074	Респ. Северная Осетия - Алания, р-н Алагирский, с. Цмити. участок №25/5	Алагирский	15:07:0020205:513	0030002000000 Земли населенных пунктов	Для ведения личного подсобного хозяйства	13	02:0020	1 800	452,43	814 374,00
4075	Республика Северная Осетия-Алания, р-н Алагирский. п. Верхний Фнагдон. урочище "Гули". участок №43/1	Алагирский	15:07:0020205:514	0030002000000 Земли населенных пунктов	Для ведения личного подсобного хозяйства	13	02:0020	614	894,96	549 505,44
4076	Республика Северная Осетия-Алания, р-н Алагирский. п. Верхний Фнагдон. урочище "Гули". участок №43	Алагирский	15:07:0020205:515	0030002000000 Земли населенных пунктов	Для ведения личного подсобного хозяйства	13	02:0020	800	894,96	715 968,00
4077	Республика Северная Осетия-Алания, р-н Алагирский, в районе п. В.Фнагдон. на левом берегу р. Фнагдон, участок №26б	Алагирский	15:07:0020205:518	0030002000000 Земли населенных пунктов	Для ведения личного подсобного хозяйства	13	02:0020	522	894,96	467 169,12
4078	Республика Северная Осетия-Алания, р-н Алагирский, в районе п. В.Фнагдон. на левом берегу р. Фнагдон, участок №26а	Алагирский	15:07:0020205:519	0030002000000 Земли населенных пунктов	Для ведения личного подсобного хозяйства	13	02:0020	523	894,96	468 064,08
4079	Северная Осетия - Алания респ, р-н Алагирский. п. Верхний Фнагдон, № 1	Алагирский	15:07:0020205:53	0030002000000 Земли населенных пунктов	Для эксплуатации существующего жилого дома	13	02:0010	600	894,96	536 976,00
4080	Респ Северная Осетия - Алания, р-н Алагирский. п. В. Фнагдон. участок №4	Алагирский	15:07:0020205:55	0030002000000 Земли населенных пунктов	Для эксплуатации существующего нежилого помещения	1	01:070	900	371,41	334 269,00
4081	Респ Северная Осетия - Алания, р-н Алагирский. с. Цмити, № 15 "г"	Алагирский	15:07:0020205:56	0030002000000 Земли населенных пунктов	Для ведения личного подсобного хозяйства	13	02:0020	525	452,43	237 525,75

№ п/п	Местоположение ЗУ	Район	Кадастровый номер ЗУ	Категория земель	Разрешенное использование по документу	Код вида разрешенного использования (в соответствии с классификатором видов разрешенного использования земельных участков)	Вид использования объектов недвижимости	Площадь	УПКС	КС
4082	Республика Северная Осетия-Алания, р-н Алагирский, с Цмити, д 15л	Алагирский	15:07:0020205:57	003002000000 Земли населенных пунктов	Для ведения личного подсобного хозяйства	13	02:0020	526	452,43	237 978,18
4083	Республика Северная Осетия-Алания, р-н Алагирский, с Цмити, д 15в	Алагирский	15:07:0020205:58	003002000000 Земли населенных пунктов	Для ведения личного подсобного хозяйства	13	02:0020	3 000	452,43	1 357 290,00
4084	Респ. Северная Осетия - Алания, р-н Алагирский, левый берег р. Фиагдон, справа от моста на с.Урикау, участок №3	Алагирский	15:07:0020205:59	003002000000 Земли населенных пунктов	Для эксплуатации существующего жилого дома	13	02:0010	900	559,14	503 226,00
4085	Республика Северная Осетия-Алания, р-н Алагирский, с Цмити, уч 16в	Алагирский	15:07:0020205:60	003002000000 Земли населенных пунктов	Для производства сельскохозяйственной продукции (сенокос)	1	01:0081	2 059	4,62	9 512,58
4086	Респ. Северная Осетия - Алания, р-н Алагирский, район с.В.Фиагдон	Алагирский	15:07:0020205:61	003002000000 Земли населенных пунктов	Для ведения личного подсобного хозяйства	13	02:0020	1 831	894,96	1 638 671,76
4087	Республика Северная Осетия - Алания, Алагирский р-н. с. Урикау, уч-к №28	Алагирский	15:07:0020205:630	003002000000 Земли населенных пунктов	Для ведения личного подсобного хозяйства	13	02:0020	1 420	559,14	799 011,06
4088	Респ. Северная Осетия-Алания, р-н Алагирский, с. Цмити	Алагирский	15:07:0020205:634	003002000000 Земли населенных пунктов	Для ведения личного подсобного хозяйства	13	02:0020	1 500	452,43	678 645,00
4089	Респ. Северная Осетия-Алания, р-н Алагирский, с. Цмити	Алагирский	15:07:0020205:635	003002000000 Земли населенных пунктов	Для ведения личного подсобного хозяйства	13	02:0020	2 938	452,43	1 329 239,34
4090	Республика Северная Осетия - Алания, Алагирский р-н, в районе с. Дзивгис, 3/1	Алагирский	15:07:0020205:638	003001000000 Земли сельскохозяйственного назначения	Для ведения личного подсобного хозяйства на полевых участках	1	01:160	1 854	7,03	13 033,62
4091	Республика Северная Осетия - Алания, Алагирский р-н. в районе с. Дзивгис. 3/2	Алагирский	15:07:0020205:639	003001000000 Земли сельскохозяйственного назначения	Выпас сельскохозяйственных животных	1	01:0081	17 462	4,46	77 880,52
4092	Респ. Северная Осетия - Алания, р-н Алагирский, в районе с. Дзивгис	Алагирский	15:07:0020205:64	003001000000 Земли сельскохозяйственного назначения	Под пастбища	1	01:0081	6 832	4,46	30 470,72
4093	Республика Северная Осетия - Алания, Алагирский р-н, западнее п. В. Фиагдон	Алагирский	15:07:0020205:640	003001000000 Земли сельскохозяйственного назначения	выпас сельскохозяйственных животных	1	01:0081	38 817	6,09	236 395,53
4094	Республика Северная Осетия-Алания, р-н Алагирский, с Цмити	Алагирский	15:07:0020205:643	003002000000 Земли населенных пунктов	Для ведения личного подсобного хозяйства	13	02:0020	496	452,43	224 405,28
4095	Республика Северная Осетия-Алания, р-н Алагирский, с Цмити	Алагирский	15:07:0020205:644	003002000000 Земли населенных пунктов	Для ведения личного подсобного хозяйства	13	02:0020	544	452,43	246 121,92
4096	Республика Северная Осетия-Алания, Алагирский район, в районе с. Дзивгис	Алагирский	15:07:0020205:646	003002000000 Земли населенных пунктов	Связь (для размещения объектов связи)	6	06:080	51	757,82	38 648,82
4097	Респ. Северная Осетия - Алания, р-н Алагирский, с. Цмити	Алагирский	15:07:0020205:647	003002000000 Земли населенных пунктов	Для ведения личного подсобного хозяйства	13	02:0020	676	452,43	305 842,68
4098	Респ. Северная Осетия - Алания, р-н Алагирский, с. Цмити	Алагирский	15:07:0020205:648	003002000000 Земли населенных пунктов	Для ведения личного подсобного хозяйства	13	02:0020	1 000	452,43	452 430,00
4099	Респ. Северная Осетия - Алания, р-н Алагирский, с. Цмити	Алагирский	15:07:0020205:649	003002000000 Земли населенных пунктов	Для ведения личного подсобного хозяйства	13	02:0020	3 324	452,43	1 503 877,32
4100	Респ. Северная Осетия - Алания, р-н Алагирский, с. Кадал	Алагирский	15:07:0020205:65	003001000000 Земли сельскохозяйственного назначения	Под сенокос	1	01:0081	5 135	4,62	23 723,70
4101	Республика Северная Осетия - Алания, Алагирский район, с. Кадал	Алагирский	15:07:0020205:650	003002000000 Земли населенных пунктов	Ритуальная деятельность	12	12:0010	3 100	1,49	4 619,00
4102	Республика Северная Осетия - Алания, р-н Алагирский, в районе с. Дзивгис, № 3/4	Алагирский	15:07:0020205:651	003001000000 Земли сельскохозяйственного назначения	Ведение личного подсобного хозяйства на полевых участках	1	01:160	1 468	7,03	10 320,04
4103	Республика Северная Осетия-Алания, Алагирский р-н, Владикавказское лесничество, Дзуарикауское участковое лесничество, квартал №40 выдела 23 ч	Алагирский	15:07:0020205:653	003005000000 Земли лесного фонда	Для ведения лесного хозяйства (осуществление рекреационной деятельности)	5	05:000	695	278,52	193 571,40
4104	Республика Северная Осетия-Алания, Алагирский район, Дзуарикауское участковое лесничество, квартал №48 выдел 22 ч	Алагирский	15:07:0020205:654	003005000000 Земли лесного фонда	для ведения лесного хозяйства (осуществление рекреационной деятельности)	5	05:000	1 600	278,52	445 632,00
4105	Республика Северная Осетия-Алания, Алагирский район, в районе пионерлагеря "Металлург".	Алагирский	15:07:0020205:655	003001000000 Земли сельскохозяйственного назначения	Для ведения личного подсобного хозяйства	1	01:160	8 686	7,03	61 062,58
4106	Респ. Северная Осетия - Алания, р-н Алагирский, в районе с. Даллагкау	Алагирский	15:07:0020205:656	003002000000 Земли населенных пунктов	Для сенокошения	1	01:0081	6 723	4,62	31 060,26
4107	Респ. Северная Осетия - Алания, р-н Алагирский, в районе с. Даллагкау	Алагирский	15:07:0020205:657	003002000000 Земли населенных пунктов	Для сенокошения	1	01:0081	2 156	4,62	9 960,72
4108	Республика Северная Осетия - Алания, Алагирский район. Владикавказское лесничество. Дзуарикауское участковое лесничество. квартал №61 выдела 6ч,7ч,10ч,11ч,15ч	Алагирский	15:07:0020205:659	003005000000 Земли лесного фонда	Ведение лесного хозяйства (Ведение сельского хозяйства, пчеловодство)	1	01:120	97 310	5,33	518 662,30
4109	Респ. Северная Осетия - Алания, р-н Алагирский, 2,0 км северо-западнее с. Дзивгис	Алагирский	15:07:0020205:66	003005000000 Земли лесного фонда	Для ведения лесного хозяйства, охрана и защита лесов	10	10:010	394 587	12,43	4 904 716,41
4110	Республика Северная Осетия-Алания, Алагирский р-н. с. Дзивгис, уч. 10/1	Алагирский	15:07:0020205:660	003002000000 Земли населенных пунктов	Для ведения личного подсобного хозяйства	13	02:0020	687	452,43	310 819,41
4111	Республика Северная Осетия-Алания, Алагирский р-н, с. Дзивгис, уч. 10	Алагирский	15:07:0020205:661	003002000000 Земли населенных пунктов	Для ведения личного подсобного хозяйства	13	02:0020	450	452,43	203 593,50
4112	Респ. Северная Осетия - Алания, Алагирский р-н. пос. В. Фиагдон урочище Гули. участок № 19/9	Алагирский	15:07:0020205:662	003002000000 Земли населенных пунктов	Для ведения личного подсобного хозяйства	13	02:0020	1 259	894,96	1 126 754,64
4113	Республика Северная Осетия-Алания, р-н Алагирский, с. Цмити	Алагирский	15:07:0020205:663	003002000000 Земли населенных пунктов	Для ведения личного подсобного хозяйства	13	02:0020	2 069	452,43	936 077,67
4114	Респ. Северная Осетия - Алания, Алагирский р-н. п. Верхний Фиагдон, участок №336	Алагирский	15:07:0020205:667	003002000000 Земли населенных пунктов	Для ведения личного подсобного хозяйства	13	02:0020	2 028	894,96	1 814 978,88
4115	Республика Северная Осетия - Алания, Алагирский район. пос. В.Фиагдон	Алагирский	15:07:0020205:668	003002000000 Земли населенных пунктов	Для ведения личного подсобного хозяйства	13	02:0020	1 500	894,96	1 342 440,00
4116	Республика Северная Осетия - Алания, Алагирский район. пос. В.Фиагдон	Алагирский	15:07:0020205:669	003002000000 Земли населенных пунктов	Для ведения личного подсобного хозяйства	13	02:0020	1 100	894,96	984 456,00
4117	Респ. Северная Осетия - Алания, р-н Алагирский. п. Верхний Фиагдон, учик № 5/3	Алагирский	15:07:0020205:67	003002000000 Земли населенных пунктов	Для ведения личного подсобного хозяйства	13	02:0020	603	894,96	539 660,88
4118	Республика Северная Осетия - Алания, Алагирский район, пос. В Фиагдон	Алагирский	15:07:0020205:670	003002000000 Земли населенных пунктов	Для ведения личного подсобного хозяйства	13	02:0020	1 100	894,96	984 456,00
4119	Республика Северная Осетия - Алания, Алагирский район. пос. В.Фиагдон	Алагирский	15:07:0020205:671	003002000000 Земли населенных пунктов	Для ведения личного подсобного хозяйства	13	02:0020	1 100	894,96	984 456,00
4120	Республика Северная Осетия-Алания, р-н Алагирский, п. Верхний Фиагдон	Алагирский	15:07:0020205:673	003002000000 Земли населенных пунктов	Для ведения личного подсобного хозяйства	13	02:0020	606	894,96	542 345,76
4121	Республика Северная Осетия-Алания, р-н Алагирский. п. Верхний Фиагдон	Алагирский	15:07:0020205:674	003002000000 Земли населенных пунктов	Для ведения личного подсобного хозяйства	13	02:0020	605	894,96	541 450,80
4122	Республика Северная Осетия - Алания, Алагирский район, с Цмити	Алагирский	15:07:0020205:675	003002000000 Земли населенных пунктов	Для ведения личного подсобного хозяйства	13	02:0020	1 000	452,43	452 430,00

№ п/п	Местоположение ЗУ	Район	Кадастровый номер ЗУ	Категория земель	Разрешенное использование по документу	Код вида разрешенного использования (в соответствии с классификатором видов разрешенного использования земельных участков)	Вид использования объектов недвижимости	Площадь	УПКС	КС
4123	Республика Северная Осетия-Алания, Алагирский район. в районе с. Джинис	Алагирский	15:07:0020205:677	003001000000 Земли сельскохозяйственного назначения	Для ведения личного подсобного хозяйства	1	01:160	414	7,03	2 910,42
4124	Республика Северная Осетия - Алания, р-н Алагирский. п Верхний Фиагдон	Алагирский	15:07:0020205:678	003002000000 Земли населенных пунктов	Для ведения личного подсобного хозяйства	13	02:020	1 776	894,96	1 589 448,96
4125	Респ. Северная Осетия - Алания, р-н Алагирский, в районе п. В.Фиагдон. участок №56	Алагирский	15:07:0020205:68	003002000000 Земли населенных пунктов	Для ведения личного подсобного хозяйства	13	02:020	602	894,96	538 765,92
4126	Республика Северная Осетия-Алания, Алагирский район. с. Цмити	Алагирский	15:07:0020205:680	003002000000 Земли населенных пунктов	Для ведения личного подсобного хозяйства	13	02:020	500	452,43	226 215,00
4127	Республика Северная Осетия - Алания, Алагирский район, Владикавказское лесничество, Дзуарикауское участковое лесничество, квартал №40. выдела 21 ч. 22 ч.,	Алагирский	15:07:0020205:682	003000000000 Земли лесного фонда	Ведения лесного хозяйства(Осуществление рекреационной деятельности)	5	05:000	2 270	278,52	633 075,96
4128	Респ. Северная Осетия - Алания, р-н Алагирский, в районе с. Цмити, участок № 13 "б"	Алагирский	15:07:0020205:69	003001000000 Земли сельскохозяйственного назначения	Для производства сельскохозяйственной продукции (сенокос)	1	01:081	10 990	4,62	50 773,80
4129	Республика Северная Осетия-Алания респ. Алагирский р-н, с Цмити	Алагирский	15:07:0020205:709	003002000000 Земли населенных пунктов	Для ведения личного подсобного хозяйства	13	02:020	1 051	452,43	475 503,93
4130	Российская Федерация, Республика Северная Осетия - Алания, м.р-н Алагирский, с п. Фиагдонское. с Даллагкау, уч 115	Алагирский	15:07:0020205:711	003002000000 Земли населенных пунктов	Для ведения личного подсобного хозяйства на полевых участках	1	01:160	1 185	7,03	8 330,55
4131	Российская Федерация, Республика Северная Осетия-Алания, Алагирский муниципальный район. с. Цмити, 8	Алагирский	15:07:0020205:713	003002000000 Земли населенных пунктов	Для ведения личного подсобного хозяйства	13	02:020	2 417	452,43	1 093 523,31
4132	Республика Северная Осетия - Алания, Алагирский район. с Цмити	Алагирский	15:07:0020205:715	003002000000 Земли населенных пунктов	Для ведения личного подсобного хозяйства	13	02:020	907	452,43	410 354,01
4133	Республика Северная Осетия-Алания. Алагирский район, с. Цмити	Алагирский	15:07:0020205:718	003002000000 Земли населенных пунктов	Для ведения личного подсобного хозяйства	13	02:020	650	452,43	294 079,50
4134	Республика Северная Осетия-Алания, Алагирский район. с. Цмити	Алагирский	15:07:0020205:719	003002000000 Земли населенных пунктов	Для индивидуального жилищного строительства	13	02:010	500	452,43	226 215,00
4135	Респ Северная Осетия - Алания, р-н Алагирский. Гостиницлос, 1,0 км южнее с. В. Кора	Алагирский	15:07:0020205:72	003000000000 Земли лесного фонда	Для ведения лесного хозяйства, охрана и защита лесов	10	10:010	248 022	12,43	3 082 913,46
4136	Северная Осетия - Алания респ. р-н Алагирский, с. Гусыра, 20 "а"	Алагирский	15:07:0020205:73	003002000000 Земли населенных пунктов	Для ведения личного подсобного хозяйства	13	02:020	3 744	243,35	911 102,40
4137	Респ. Северная Осетия - Алания. р-н Алагирский, с. Даллагкау. уч-к № 24	Алагирский	15:07:0020205:75	003002000000 Земли населенных пунктов	Для ведения личного подсобного хозяйства	13	02:020	2 390	559,14	1 336 344,60
4138	Республика Северная Осетия - Алания. Алагирский район, п Верхний Фиагдон	Алагирский	15:07:0020205:752	003002000000 Земли населенных пунктов	Для ведения личного подсобного хозяйства	13	02:020	600	894,96	536 976,00
4139	Республика Северная Осетия - Алания. Алагирский район, п Верхний Фиагдон	Алагирский	15:07:0020205:753	003002000000 Земли населенных пунктов	Для ведения личного подсобного хозяйства	13	02:020	1 000	894,96	894 960,00
4140	Республика Северная Осетия - Алания, Алагирский район. п. Верхний Фиагдон	Алагирский	15:07:0020205:754	003002000000 Земли населенных пунктов	Для ведения личного подсобного хозяйства	13	02:020	600	894,96	536 976,00
4141	Республика Северная Осетия - Алания, Алагирский район. п. Верхний Фиагдон	Алагирский	15:07:0020205:755	003002000000 Земли населенных пунктов	Для ведения личного подсобного хозяйства	13	02:020	800	894,96	715 968,00
4142	Республика Северная Осетия - Алания. Алагирский район, п В.Фиагдон	Алагирский	15:07:0020205:758	003002000000 Земли населенных пунктов	Земельные участки (территории) общего пользования	5	12:003	867	278,52	241 476,84
4143	Республика Северная Осетия - Алания. Алагирский район, в районе с. Джинис	Алагирский	15:07:0020205:759	003001000000 Земли сельскохозяйственного назначения	Ведение личного подсобного хозяйства на полевых участках	1	01:160	2 127	7,03	14 952,81
4144	Респ. Северная Осетия - Алания. р-н Алагирский, п. В. Фиагдон, участок №5/4	Алагирский	15:07:0020205:76	003002000000 Земли населенных пунктов	Для ведения личного подсобного хозяйства	13	02:020	1 032	894,96	923 598,72
4145	Республика Северная Осетия-Алания. р-н Алагирский, п. Верхний Фиагдон	Алагирский	15:07:0020205:763	003002000000 Земли населенных пунктов	Для ведения личного подсобного хозяйства	13	02:020	500	894,96	447 480,00
4146	Республика Северная Осетия-Алания, р-н Алагирский. п. Верхний Фиагдон	Алагирский	15:07:0020205:764	003002000000 Земли населенных пунктов	Для ведения личного подсобного хозяйства	13	02:020	410	894,96	366 933,60
4147	Республика Северная Осетия - Алания. Алагирский район, с Цмити, уч 64	Алагирский	15:07:0020205:767	003002000000 Земли населенных пунктов	Для ведения личного подсобного хозяйства	13	02:020	2 004	452,43	906 669,72
4148	Респ. Северная Осетия - Алания. р-н Алагирский, в районе п. В. Фиагдон. участок № 5/5	Алагирский	15:07:0020205:77	003002000000 Земли населенных пунктов	Для ведения личного подсобного хозяйства	13	02:020	1 041	894,96	931 683,36
4149	Республика Северная Осетия - Алания, Алагирский район. с Цмити	Алагирский	15:07:0020205:771	003002000000 Земли населенных пунктов	Для ведения личного подсобного хозяйства	13	02:020	603	452,43	272 815,29
4150	Республика Северная Осетия-Алания респ, Алагирский р-н, с Цмити	Алагирский	15:07:0020205:777	003002000000 Земли населенных пунктов	Для ведения личного подсобного хозяйства	13	02:020	1 624	452,43	734 746,32
4151	Республика Северная Осетия-Алания респ, Алагирский р-н, с Цмити	Алагирский	15:07:0020205:778	003002000000 Земли населенных пунктов	Для ведения личного подсобного хозяйства	13	02:020	2 662	452,43	1 204 368,66
4152	Российская Федерация. Республика Северная Осетия-Алания. Алагирский муниципальный район, Фиагдонское сельское поселение, с. Цмити. уч. 83	Алагирский	15:07:0020205:781	003002000000 Земли населенных пунктов	Для ведения личного подсобного хозяйства	13	02:020	750	452,43	339 322,50
4153	Республика Северная Осетия — Алания. р-н Алагирский, с. Цмити	Алагирский	15:07:0020205:782	003002000000 Земли населенных пунктов	Для ведения личного подсобного хозяйства	13	02:020	750	452,43	339 322,50
4154	Республика Северная Осетия — Алания, р-н Алагирский. с. Цмити	Алагирский	15:07:0020205:783	003002000000 Земли населенных пунктов	Для ведения личного подсобного хозяйства	13	02:020	750	452,43	339 322,50
4155	Республика Северная Осетия — Алания, р-н Алагирский. с. Цмити	Алагирский	15:07:0020205:784	003002000000 Земли населенных пунктов	Для ведения личного подсобного хозяйства	13	02:020	738	452,43	333 893,34
4156	Республика Северная Осетия - Алания, Алагирский район. с. Цмити	Алагирский	15:07:0020205:785	003002000000 Земли населенных пунктов	Для ведения личного подсобного хозяйства	13	02:020	700	452,43	316 701,00
4157	Республика Северная Осетия - Алания, Алагирский район. с. Цмити	Алагирский	15:07:0020205:786	003002000000 Земли населенных пунктов	Для ведения личного подсобного хозяйства	13	02:020	600	452,43	271 458,00
4158	Республика Северная Осетия - Алания. Алагирский район, с Цмити	Алагирский	15:07:0020205:787	003002000000 Земли населенных пунктов	Для ведения личного подсобного хозяйства	13	02:020	600	452,43	271 458,00
4159	Республика Северная Осетия - Алания. Алагирский район, с Цмити	Алагирский	15:07:0020205:788	003002000000 Земли населенных пунктов	Для ведения личного подсобного хозяйства	13	02:020	500	452,43	226 215,00
4160	Республика Северная Осетия - Алания, Алагирский район. с. Цмити	Алагирский	15:07:0020205:789	003002000000 Земли населенных пунктов	Для ведения личного подсобного хозяйства	13	02:020	467	452,43	211 284,81
4161	Респ. Северная Осетия - Алания. р-н Алагирский, п. Верхний Фиагдон. возле пионерского лагеря "Металлург", участок №1	Алагирский	15:07:0020205:79	003002000000 Земли населенных пунктов	Для эксплуатации существующего жилого дома	13	02:010	1 678	894,96	1 575 694,88

№ п/п	Местоположение ЗУ	Район	Кадастровый номер ЗУ	Категория земель	Разрешенное использование по документу	Код вида разрешенного использования (в соответствии с классификатором видов разрешенного использования земельных участков)	Вид использования объектом недвижимости	Площадь	УПКС	КС
4162	Республика Северная Осетия - Алания, Алагирский район, с. Цмити	Алагирский	15:07:0020205:790	003002000000 Земли населенных пунктов	Для ведения личного подсобного хозяйства	13	02:0020	500	452,43	226 215,00
4163	Республика Северная Осетия - Алания, Алагирский район, с. Цмити	Алагирский	15:07:0020205:791	003002000000 Земли населенных пунктов	Для ведения личного подсобного хозяйства	13	02:0020	391	452,43	176 900,13
4164	Республика Северная Осетия-Алания, р-н Алагирский, п. Верхний Фиагдон, участок № 476	Алагирский	15:07:0020205:793	003002000000 Земли населенных пунктов	Для индивидуального жилищного строительства	13	02:0010	1 098	894,96	982 666,08
4165	Российская Федерация, Республика Северная Осетия-Алания, Алагирский муниципальный район, Фиагдонское сельское поселение, с. Цмити, уч. 79/1	Алагирский	15:07:0020205:794	003002000000 Земли населенных пунктов	Для ведения личного подсобного хозяйства	13	02:0020	600	452,43	271 458,00
4166	Республика Северная Осетия - Алания, Алагирский район, с Цмити	Алагирский	15:07:0020205:795	003002000000 Земли населенных пунктов	Для ведения личного подсобного хозяйства	13	02:0020	900	452,43	407 187,00
4167	Республика Северная Осетия - Алания, Алагирский район, с Цмити, №68	Алагирский	15:07:0020205:797	003002000000 Земли населенных пунктов	Для ведения личного подсобного хозяйства	13	02:0020	838	452,43	379 136,34
4168	Республика Северная Осетия - Алания, Алагирский район, с Цмити, №67	Алагирский	15:07:0020205:798	003002000000 Земли населенных пунктов	Для ведения личного подсобного хозяйства	13	02:0020	876	452,43	396 328,68
4169	Республика Северная Осетия - Алания, Алагирский район, Владикавказское лесничество, В квартале №47 выдел 2 в Цхуцкукском лесничестве Владикавказского лесхоза	Алагирский	15:07:0020205:8	003000000000 Земли лесного фонда	Для культурно-оздоровительных, туристических и спортивных целей, предпринимательской деятельности	5	05:0022	1 373	278,52	382 407,96
4170	Респ. Северная Осетия - Алания, р-н Алагирский, п. Верхний Фиагдон, возле пионерского лагеря "Металлург", участок №1 "а"	Алагирский	15:07:0020205:80	003002000000 Земли населенных пунктов	Для эксплуатации существующего жилого дома	13	02:0010	5 505	894,96	4 926 754,80
4171	Российская Федерация, Республика Северная Осетия-Алания, Алагирский муниципальный район, Фиагдонское сельское поселение, с. Цмити, 89	Алагирский	15:07:0020205:800	003002000000 Земли населенных пунктов	Для ведения личного подсобного хозяйства	13	02:0020	517	452,43	233 906,31
4172	Российская Федерация, Республика Северная Осетия-Алания, Алагирский р-н, с Цмити	Алагирский	15:07:0020205:801	003002000000 Земли населенных пунктов	Для ведения личного подсобного хозяйства	13	02:0020	479	452,43	216 713,97
4173	Российская Федерация, Республика Северная Осетия-Алания, Алагирский р-н, с Цмити	Алагирский	15:07:0020205:802	003002000000 Земли населенных пунктов	Для ведения личного подсобного хозяйства	13	02:0020	440	452,43	199 069,20
4174	Республика Северная Осетия - Алания, Алагирский район, п Верхний Фиагдон, №2	Алагирский	15:07:0020205:803	003002000000 Земли населенных пунктов	Для ведения личного подсобного хозяйства	13	02:0020	1 076	894,96	962 976,96
4175	Республика Северная Осетия - Алания, Алагирский район, п Верхний Фиагдон, №2 "а"	Алагирский	15:07:0020205:804	003002000000 Земли населенных пунктов	Для ведения личного подсобного хозяйства	13	02:0020	867	894,96	775 930,32
4176	Российская Федерация, Республика Северная Осетия-Алания, Алагирский район, пос. Верхний Фиагдон, уч 349	Алагирский	15:07:0020205:805	003002000000 Земли населенных пунктов	Ведение личного подсобного хозяйства на полевых участках	1	01:160	1 700	7,03	11 951,00
4177	Республика Северная Осетия - Алания, Алагирский район, с. Цмити, участок №66	Алагирский	15:07:0020205:807	003002000000 Земли населенных пунктов	Ведение личного подсобного хозяйства на полевых участках	1	01:160	1 000	7,03	7 030,00
4178	Республика Северная Осетия - Алания, Алагирский район, п В.Фиагдон, 2/4	Алагирский	15:07:0020205:808	003002000000 Земли населенных пунктов	Для ведения личного подсобного хозяйства	13	02:0020	1 200	894,96	1 073 952,00
4179	Республика Северная Осетия-Алания, Алагирский р-н, с. Цмити, уч. №65	Алагирский	15:07:0020205:809	003002000000 Земли населенных пунктов	Ведение личного подсобного хозяйства на полевых участках	1	01:160	2 000	7,03	14 060,00
4180	Респ. Северная Осетия - Алания, р-н Алагирский, п. В.Фиагдон, участок № 1/3, левый берег р. Фиагдон	Алагирский	15.07:0020205:81	003002000000 Земли населенных пунктов	Для эксплуатации хозяйственной постройки	1	01:070	375	371,41	139 278,75
4181	Российская Федерация, Республика Северная Осетия-Алания, Алагирский р-н, Верхний Фиагдон п, уч 349/1	Алагирский	15:07:0020205:810	003002000000 Земли населенных пунктов	Для ведения личного подсобного хозяйства на полевых участках	1	01:160	1 700	7.03	11 951,00
4182	Российская Федерация, Республика Северная Осетия-Алания, Алагирский р-н, с Цмити	Алагирский	15:07:0020205:818	003002000000 Земли населенных пунктов	Для ведения личного подсобного хозяйства	13	02:0020	2 952	452,43	1 335 573,36
4183	Республика Северная Осетия - Алания, р-н Алагирский, с. Цмити	Алагирский	15:07:0020205:819	003002000000 Земли населенных пунктов	Для ведения личного подсобного хозяйства	13	02:0020	5 769	452,43	2 610 068,67
4184	Респ. Северная Осетия - Алания, р-н Алагирский, п. Верхний Фиагдон, возле пионерского лагеря "Металлург", участок №2	Алагирский	15.07:0020205.82	003002000000 Земли населенных пунктов	Для эксплуатации существующего жилого дома	13	02:0020	3 161	894,96	2 828 968,56
4185	Российская Федерация, Республика Северная Осетия-Алания, Алагирский р-н, с Цмити	Алагирский	15:07:0020205:821	003002000000 Земли населенных пунктов	Для ведения личного подсобного хозяйства	13	02:0020	1 168	452,43	528 438,24
4186	Российская Федерация, Республика Северная Осетия-Алания, Алагирский р-н, с Цмити	Алагирский	15:07:0020205:822	003002000000 Земли населенных пунктов	Для ведения личного подсобного хозяйства	13	02:0020	569	452,43	257 432,67
4187	Российская Федерация, Республика Северная Осетия-Алания, Алагирский р-н, с Цмити	Алагирский	15:07:0020205:823	003002000000 Земли населенных пунктов	Для ведения личного подсобного хозяйства	13	02:0020	568	452,43	256 980,24
4188	Российская Федерация, Республика Северная Осетия-Алания, Алагирский р-н, с Цмити	Алагирский	15:07:0020205:824	003002000000 Земли населенных пунктов	Для ведения личного подсобного хозяйства	13	02:0020	1 685	452,43	762 344,55
4189	Российская Федерация, Республика Северная Осетия-Алания, Алагирский р-н, с Цмити	Алагирский	15:07:0020205:825	003002000000 Земли населенных пунктов	Для ведения личного подсобного хозяйства	13	02:0020	457	452,43	206 760,51
4190	Российская Федерация, Республика Северная Осетия-Алания, Алагирский р-н, с Цмити	Алагирский	15:07:0020205:826	003002000000 Земли населенных пунктов	Для ведения личного подсобного хозяйства	13	02:0020	566	452,43	256 075,38
4191	Республика Северная Осетия-Алания, Алагирский р-н, в районе с. Даллагкау	Алагирский	15:07:0020205:827	003004000000 Земли сельскохозяйственного назначения	Сенокошение	1	01:081	101 454	4,62	468 717,48
4192	Респ. Северная Осетия - Алания, р-н Алагирский, п. Верхний Фиагдон, возле пионерского лагеря "Металлург", участок №2 "б"	Алагирский	15.07:0020205.83	003002000000 Земли населенных пунктов	Для эксплуатации существующего жилого дома	13	02:0010	4 323	894,96	3 868 912,08
4193	Республика Северная Осетия-Алания, Алагирский р-н, в районе п. В. Фиагдон, урочище "Гулит", участок № 20 "в"	Алагирский	15:07:0020205:833	003002000000 Земли населенных пунктов	Ведение личного подсобного хозяйства на полевых участках	1	01:160	3 000	7.03	21 090,00
4194	Республика Северная Осетия - Алания, Алагирский район, с. Цмити	Алагирский	15:07:0020205:836	003002000000 Земли населенных пунктов	Для ведения личного подсобного хозяйства	13	02:0020	2 935	452,43	1 327 882,05
4195	Республика Северная Осетия - Алания, Алагирский район, с. Цмити	Алагирский	15:07:0020205:837	003002000000 Земли населенных пунктов	Для ведения личного подсобного хозяйства	13	02:0020	2 000	452,43	904 860,00
4196	Республика Северная Осетия - Алания, Алагирский район, с. Цмити	Алагирский	15:07:0020205:838	003002000000 Земли населенных пунктов	Для ведения личного подсобного хозяйства	13	02:0020	2 000	452,43	904 860,00
4197	Республика Северная Осетия - Алания, Алагирский район, с Цмити	Алагирский	15:07:0020205:839	003002000000 Земли населенных пунктов	Для ведения личного подсобного хозяйства	13	02:0020	2 000	452,43	904 860,00
4198	Респ. Северная Осетия - Алания, р-н Алагирский, в районе п Верхний Фиагдон, уч. № 173	Алагирский	15:07:0020205:84	003002000000 Земли населенных пунктов	Для ведения личного подсобного хозяйства	13	02:0020	3 000	894,96	2 684 880,00
4199	Республика Северная Осетия - Алания, Алагирский район, с Цмити	Алагирский	15:07:0020205:840	003002000000 Земли населенных пунктов	Для ведения личного подсобного хозяйства	13	02:0020	655	452,43	296 341,65
4200	Республика Северная Осетия - Алания, Алагирский район, с Цмити	Алагирский	15:07:0020205:841	003002000000 Земли населенных пунктов	Для ведения личного подсобного хозяйства	13	02:0020	600	452,43	271 458,00

№ п/п	Местоположение ЗУ	Район	Кадастровый номер ЗУ	Категория земель	Разрешенное использование по документу	Код вида разрешенного использования (в соответствии с классификатором видов разрешенного использования земельных участков)	Вид использования объектов недвижимости	Площадь	УПКС	КС
4201	Республика Северная Осетия - Алания, Алагирский район, с Цмити	Алагирский	15:07:0020205:842	0030002000000 Земли населенных пунктов	Для ведения личного подсобного хозяйства	13	02:0020	600	452,43	271 458,00
4202	Республика Северная Осетия - Алания, Алагирский район, с Цмити	Алагирский	15:07:0020205:843	0030002000000 Земли населенных пунктов	Для ведения личного подсобного хозяйства	13	02:0020	600	452,43	271 458,00
4203	Республика Северная Осетия - Алания, Алагирский район, с Цмити	Алагирский	15:07:0020205:844	0030002000000 Земли населенных пунктов	Для ведения личного подсобного хозяйства	13	02:0020	600	452.43	271 458.00
4204	Республика Северная Осетия - Алания, Алагирский район, с Цмити	Алагирский	15:07:0020205:845	0030002000000 Земли населенных пунктов	Для ведения личного подсобного хозяйства	13	02:0020	600	452.43	271 458.00
4205	Республика Северная Осетия - Алания, Алагирский район, с Цмити	Алагирский	15:07:0020205:846	0030002000000 Земли населенных пунктов	Для ведения личного подсобного хозяйства	13	02:0020	600	452,43	271 458,00
4206	Республика Северная Осетия - Алания, Алагирский район, с Цмити	Алагирский	15:07:0020205:847	0030002000000 Земли населенных пунктов	Для ведения личного подсобного хозяйства	13	02:0020	500	452,43	226 215,00
4207	Республика Северная Осетия - Алания, Алагирский район, с Цмити	Алагирский	15:07:0020205:848	0030002000000 Земли населенных пунктов	Для ведения личного подсобного хозяйства	13	02:0020	557	452.43	252 003.51
4208	Республика Северная Осетия - Алания, Алагирский район, с Цмити	Алагирский	15:07:0020205:849	0030002000000 Земли населенных пунктов	Для ведения личного подсобного хозяйства	13	02:0020	558	452.43	252 455.94
4209	Респ Северная Осетия - Алания, р-н Алагирский, в районе п Верхний Фиагдон, участок № 172	Алагирский	15:07:0020205:85	0030002000000 Земли населенных пунктов	Для ведения личного подсобного хозяйства	13	02:0020	3 001	894,96	2 685 774,96
4210	Республика Северная Осетия - Алания, Алагирский район, с Цмити	Алагирский	15:07:0020205:850	0030002000000 Земли населенных пунктов	Для ведения личного подсобного хозяйства	13	02:0020	500	452,43	226 215,00
4211	Республика Северная Осетия - Алания, Алагирский район, с Цмити	Алагирский	15:07:0020205:851	0030002000000 Земли населенных пунктов	Для ведения личного подсобного хозяйства	13	02:0020	600	452.43	271 458.00
4212	Республика Северная Осетия - Алания, Алагирский район, с Цмити	Алагирский	15:07:0020205:852	0030002000000 Земли населенных пунктов	Для ведения личного подсобного хозяйства	13	02:0020	600	452.43	271 458.00
4213	Республика Северная Осетия - Алания, Алагирский район, с Цмити	Алагирский	15:07:0020205:853	0030002000000 Земли населенных пунктов	Для ведения личного подсобного хозяйства	13	02:0020	600	452,43	271 458,00
4214	Республика Северная Осетия - Алания, Алагирский район, с Цмити	Алагирский	15:07:0020205:854	0030002000000 Земли населенных пунктов	Для ведения личного подсобного хозяйства	13	02:0020	600	452,43	271 458,00
4215	Республика Северная Осетия - Алания, Алагирский район, с Цмити	Алагирский	15:07:0020205:855	0030002000000 Земли населенных пунктов	Для ведения личного подсобного хозяйства	13	02:0020	600	452.43	271 458.00
4216	Республика Северная Осетия - Алания, Алагирский район, с Цмити	Алагирский	15:07:0020205:856	0030002000000 Земли населенных пунктов	Для ведения личного подсобного хозяйства	13	02:0020	602	452.43	272 362.86
4217	Республика Северная Осетия- Алания, Алагирский район, в районе с. Дзивгис, участок №12	Алагирский	15:07:0020205:857	0030001000000 Земли сельскохозяйственного назначения	Ведение личного подсобного хозяйства на полевых участках	1	01:160	1 050	7,03	7 381,50
4218	Республика Северная Осетия - Алания, Алагирский район, с. Цмити, уч. 70	Алагирский	15:07:0020205:858	0030002000000 Земли населенных пунктов	Ведение личного подсобного хозяйства на полевых участках	1	01:160	1 400	7,03	9 863,09
4219	Республика Северная Осетия-Алания р-н Алагирский, западнее пос.В.Фиагдон участок № 373	Алагирский	15:07:0020205:859	0030001000000 Земли сельскохозяйственного назначения	Пчеловодство	1	01:120	9 424	5,33	50 229,92
4220	Респ Северная Осетия - Алания, р-н Алагирский, в районе п Верхний Фиагдон, участок № 174	Алагирский	15:07:0020205:86	0030002000000 Земли населенных пунктов	Для ведения личного подсобного хозяйства	13	02:0020	2 999	894,96	2 683 985,04
4221	Республика Северная Осетия - Алания, Алагирский район, в районе с Цмити	Алагирский	15:07:0020205:861	0030002000000 Земли населенных пунктов	Ведение личного подсобного хозяйства на полевых участках	1	01:160	2 970	7,03	20 900,19
4222	Республика Северная Осетия - Алания, Алагирский район, в районе с Цмити	Алагирский	15:07:0020205:862	0030002000000 Земли населенных пунктов	Ведение личного подсобного хозяйства на полевых участках	1	01:160	2 987	7,03	20 998,61
4223	Республика Северная Осетия - Алания, Алагирский район, в районе с Цмити	Алагирский	15:07:0020205:863	0030002000000 Земли населенных пунктов	Ведение личного подсобного хозяйства на полевых участках	1	01:160	2 842	7.03	19 979,26
4224	Республика Северная Осетия - Алания, Алагирский район, в районе с Цмити	Алагирский	15:07:0020205:864	0030002000000 Земли населенных пунктов	Ведение личного подсобного хозяйства на полевых участках	1	01:160	2 941	7.03	20 675,23
4225	Республика Северная Осетия - Алания, Алагирский район, в районе с Цмити	Алагирский	15:07:0020205:865	0030002000000 Земли населенных пунктов	Ведение личного подсобного хозяйства на полевых участках	1	01:160	2 939	7,03	20 661,17
4226	Республика Северная Осетия - Алания, Алагирский район, в районе с Цмити	Алагирский	15:07:0020205:866	0030002000000 Земли населенных пунктов	Ведение личного подсобного хозяйства на полевых участках	1	01:160	2 951	7,03	20 745,53
4227	Республика Северная Осетия - Алания, Алагирский р-н., с Цмити	Алагирский	15:07:0020205:867	0030002000000 Земли населенных пунктов	Ведение личного подсобного хозяйства на полевых участках	1	01:160	1 350	7.03	9 490,50
4228	Республика Северная Осетия-Алания, р-н Алагирский, в районе с. Цмити	Алагирский	15:07:0020205:869	0030001000000 Земли сельскохозяйственного назначения	Ведение личного подсобного хозяйства на полевых участках	1	01:160	10 000	7.03	70 300,00
4229	Респ Северная Осетия - Алания, р-н Алагирский, 2 км юго-восточнее с Дзивгис (район пионерлагеря "Металлург"), участок № 5/2	Алагирский	15:07:0020205:87	0030001000000 Земли сельскохозяйственного назначения	Для ведения личного подсобного хозяйства	1	01:160	1 800	7,03	12 654,00
4230	Республика Северная Осетия-Алания, р-н Алагирский, в районе с. Цмити	Алагирский	15:07:0020205:870	0030001000000 Земли сельскохозяйственного назначения	Ведение личного подсобного хозяйства на полевых участках	1	01:160	10 000	7,03	70 300,00
4231	Республика Северная Осетия-Алания, р-н Алагирский, в районе с. Цмити	Алагирский	15:07:0020205:871	0030001000000 Земли сельскохозяйственного назначения	Ведение личного подсобного хозяйства на полевых участках	1	01:160	10 000	7.03	70 300,00
4232	Республика Северная Осетия-Алания, р-н Алагирский, в районе с. Цмити	Алагирский	15:07:0020205:872	0030001000000 Земли сельскохозяйственного назначения	Ведение личного подсобного хозяйства на полевых участках	1	01:160	10 000	7.03	70 300,00
4233	Республика Северная Осетия-Алания, р-н Алагирский, в районе с. Цмити	Алагирский	15:07:0020205:874	0030001000000 Земли сельскохозяйственного назначения	Ведение личного подсобного хозяйства на полевых участках	1	01:160	10 000	7,03	70 300,00
4234	Республика Северная Осетия-Алания, р-н Алагирский, в районе с. Цмити	Алагирский	15:07:0020205:875	0030001000000 Земли сельскохозяйственного назначения	Ведение личного подсобного хозяйства на полевых участках	1	01:160	10 000	7,03	70 300,00
4235	Республика Северная Осетия-Алания, р-н Алагирский, в районе с. Цмити	Алагирский	15:07:0020205:876	0030001000000 Земли сельскохозяйственного назначения	Ведение личного подсобного хозяйства на полевых участках	1	01:160	10 000	7.03	70 300,00
4236	Республика Северная Осетия-Алания, р-н Алагирский, в районе с. Цмити	Алагирский	15:07:0020205:877	0030001000000 Земли сельскохозяйственного назначения	Ведение личного подсобного хозяйства на полевых участках	1	01:160	7 705	7.03	54 166,15
4237	Республика Северная Осетия-Алания, р-н Алагирский, в районе с. Цмити	Алагирский	15:07:0020205:878	0030001000000 Земли сельскохозяйственного назначения	Ведение личного подсобного хозяйства на полевых участках	1	01:160	10 000	7,03	70 300,00
4238	Республика Северная Осетия-Алания, р-н Алагирский, в районе с. Цмити	Алагирский	15:07:0020205:879	0030001000000 Земли сельскохозяйственного назначения	Ведение личного подсобного хозяйства на полевых участках	1	01:160	10 000	7,03	70 300,00

№ п/п	Местоположение ЗУ	Район	Кадастровый номер ЗУ	Категория земель	Разрешенное использование по документу	Код вида разрешенного использования (в соответствии с классификатором видов разрешенного использования земельных участков)	Вид использования объектов недвижимости	Площадь	УПКС	КС
4239	Северная Осетия - Алания респ. р-н Алагирский, в районе с. Даргавс. уч-к № 113/1	Алагирский	15:07:0020205:88	003000000000 Земли промышленности, энергетики, транспорта, связи, радиовещания, телевидения, информатики, земли для обеспечения космической деятельности, земли обороны, безопасности и земли иного специального назначения	Для размещения эксплуатационных предприятий связи и обслуживающей связи	6	06:080	150	757,82	113 673,00
4240	Республика Северная Осетия-Алания, р-н Алагирский, в районе с. Цмити	Алагирский	15:07:0020205:880	003001000000 Земли сельскохозяйственного назначения	Ведение личного подсобного хозяйства на полевых участках	1	01:160	10 000	7,03	70 300,00
4241	Республика Северная Осетия-Алания, р-н Алагирский, в районе с. Цмити	Алагирский	15:07:0020205:881	003001000000 Земли сельскохозяйственного назначения	Ведение личного подсобного хозяйства на полевых участках	1	01:160	10 000	7,03	70 300,00
4242	Республика Северная Осетия-Алания, р-н Алагирский, в районе с. Цмити	Алагирский	15:07:0020205:882	003001000000 Земли сельскохозяйственного назначения	Ведение личного подсобного хозяйства на полевых участках	1	01:160	10 000	7,03	70 300,00
4243	Республика Северная Осетия-Алания, р-н Алагирский, в районе с. Цмити	Алагирский	15:07:0020205:883	003001000000 Земли сельскохозяйственного назначения	Ведение личного подсобного хозяйства на полевых участках	1	01:160	10 000	7,03	70 300,00
4244	Республика Северная Осетия-Алания, р-н Алагирский, в районе с. Цмити	Алагирский	15:07:0020205:885	003001000000 Земли сельскохозяйственного назначения	Ведение личного подсобного хозяйства на полевых участках	1	01:160	10 000	7,03	70 300,00
4245	Республика Северная Осетия-Алания, р-н Алагирский, в районе с. Цмити	Алагирский	15:07:0020205:886	003001000000 Земли сельскохозяйственного назначения	Ведение личного подсобного хозяйства на полевых участках	1	01:160	10 000	7,03	70 300,00
4246	Республика Северная Осетия-Алания, р-н Алагирский, в районе с. Цмити	Алагирский	15:07:0020205:887	003002000000 Земли населенных пунктов	Ведение личного подсобного хозяйства на полевых участках	1	01:160	10 000	7,03	70 300,00
4247	Республика Северная Осетия-Алания, р-н Алагирский, в районе с. Цмити	Алагирский	15:07:0020205:888	003001000000 Земли сельскохозяйственного назначения	Ведение личного подсобного хозяйства на полевых участках	1	01:160	10 000	7,03	70 300,00
4248	Республика Северная Осетия-Алания, р-н Алагирский, в районе с. Цмити	Алагирский	15:07:0020205:889	003001000000 Земли сельскохозяйственного назначения	Ведение личного подсобного хозяйства на полевых участках	1	01:160	10 000	7,03	70 300,00
4249	Северная Осетия - Алания респ, р-н Алагирский, п Верхний Фнагдон, уч-к № 7	Алагирский	15:07:0020205:89	003002000000 Земли населенных пунктов	Для ведения личного подсобного хозяйства	13	02:020	300	894,96	268 488,00
4250	Республика Северная Осетия-Алания, р-н Алагирский, в районе с. Цмити	Алагирский	15:07:0020205:890	003001000000 Земли сельскохозяйственного назначения	Ведение личного подсобного хозяйства на полевых участках	1	01:160	10 000	7,03	70 300,00
4251	Республика Северная Осетия-Алания, р-н Алагирский, в районе с. Цмити	Алагирский	15:07:0020205:891	003001000000 Земли сельскохозяйственного назначения	Ведение личного подсобного хозяйства на полевых участках	1	01:160	10 000	7,03	70 300,00
4252	Республика Северная Осетия-Алания, р-н Алагирский, в районе с. Цмити	Алагирский	15:07:0020205:892	003001000000 Земли сельскохозяйственного назначения	под пастбище	1	01:081	10 000	4,46	44 600,00
4253	Республика Северная Осетия-Алания, р-н Алагирский, в районе с. Цмити	Алагирский	15:07:0020205:893	003001000000 Земли сельскохозяйственного назначения	Ведение личного подсобного хозяйства на полевых участках	1	01:160	10 000	7,03	70 300,00
4254	Республика Северная Осетия-Алания, р-н Алагирский, в районе с. Цмити	Алагирский	15:07:0020205:894	003001000000 Земли сельскохозяйственного назначения	Ведение личного подсобного хозяйства на полевых участках	1	01:160	10 000	7,03	70 300,00
4255	Республика Северная Осетия-Алания, р-н Алагирский, в районе с. Цмити	Алагирский	15:07:0020205:895	003001000000 Земли сельскохозяйственного назначения	Ведение личного подсобного хозяйства на полевых участках	1	01:160	10 000	7,03	70 300,00
4256	Республика Северная Осетия-Алания, р-н Алагирский, в районе с. Цмити	Алагирский	15:07:0020205:896	003001000000 Земли сельскохозяйственного назначения	Ведение личного подсобного хозяйства на полевых участках	1	01:160	10 000	7,03	70 300,00
4257	Республика Северная Осетия-Алания, р-н Алагирский, в районе с. Цмити	Алагирский	15:07:0020205:897	003001000000 Земли сельскохозяйственного назначения	Ведение личного подсобного хозяйства на полевых участках	1	01:160	10 000	7,03	70 300,00
4258	Республика Северная Осетия-Алания, Алагирский р-н, в районе с.Цмити	Алагирский	15:07:0020205:898	003001000000 Земли сельскохозяйственного назначения	Ведение личного подсобного хозяйства на полевых участках	1	01:160	1 500	7,03	10 545,00
4259	Республика Северная Осетия-Алания, Алагирский район, в районе с.Цмити	Алагирский	15:07:0020205:899	003001000000 Земли сельскохозяйственного назначения	Ведение личного подсобного хозяйства на полевых участках	1	01:160	1 514	7,03	10 643,42
4260	Респ. Северная Осетия - Алания, р-н Алагирский, АМС п. В.Фнагдон, в районе с. Даргавс.	Алагирский	15:07:0020205:9	003001000000 Земли сельскохозяйственного назначения	Для животноводства (для выпаса сельскохозяйственных животных)	1	01:081	119 947	4,46	534 963,62
4261	Северная Осетия - Алания респ, р-н Алагирский, в районе п Верхний Фнагдон, участок №8	Алагирский	15:07:0020205:90	003002000000 Земли населенных пунктов	Для ведения личного подсобного хозяйства	13	02:020	600	894,96	536 976,00
4262	Республика Северная Осетия-Алания, Алагирский р-н, в районе с. Цмити	Алагирский	15:07:0020205:900	003001000000 Земли сельскохозяйственного назначения	Ведение личного подсобного хозяйства на полевых участках	1	01:160	1 023	7,03	7 191,69
4263	Республика Северная Осетия-Алания, Алагирский р-н, в районе с. Уредон, участок №18 А	Алагирский	15:07:0020205:902	003001000000 Земли сельскохозяйственного назначения	Ведение личного подсобного хозяйства на полевых участках	1	01:160	2 466	7,03	17 335,98
4264	Республика Северная Осетия-Алания, Алагирский р-н, в районе с. Уранау	Алагирский	15:07:0020205:904	003001000000 Земли сельскохозяйственного назначения	Ведение личного подсобного хозяйства на полевых участках	1	01:160	5 997	7,03	42 158,91
4265	Республика Северная Осетия-Алания, Алагирский р-н, в районе с. Уранау	Алагирский	15:07:0020205:905	003001000000 Земли сельскохозяйственного назначения	Выпас сельскохозяйственных животных	1	01:081	38 346	4,46	171 023,16
4266	Российская Федерация, Республика Северная Осетия-Алания, Алагирский р-н, с. Цмити, уч 72/3	Алагирский	15:07:0020205:906	003002000000 Земли населенных пунктов	Ведение личного подсобного хозяйства на полевых участках	1	01:160	1 000	7,03	7 030,00
4267	Северная Осетия - Алания респ, р-н Алагирский, Фнагдонский сельский округ, северо-западнее с.Даллагкау, участок 45	Алагирский	15:07:0020205:91	003002000000 Земли населенных пунктов	Для ведения личного подсобного хозяйства	13	02:020	3 000	559,14	1 677 420,00
4268	Республика Северная Осетия-Алания, Алагирский р-н, в районе п.В.Фнагдон	Алагирский	15:07:0020205:911	003001000000 Земли сельскохозяйственного назначения	Ведение личного подсобного хозяйства на полевых участках	1	01:160	4 125	7,03	28 998,75
4269	Республика Северная Осетия-Алания, Алагирский р-н, в районе с. Цмити	Алагирский	15:07:0020205:912	003001000000 Земли сельскохозяйственного назначения	Ведение личного подсобного хозяйства на полевых участках	1	01:160	1 043	7,03	7 332,29
4270	Республика Северная Осетия-Алания, Алагирский р-н, в районе с. Цмити	Алагирский	15:07:0020205:913	003001000000 Земли сельскохозяйственного назначения	Ведение личного подсобного хозяйства на полевых участках	1	01:160	1 043	7,03	7 332,29
4271	Республика Северная Осетия-Алания, Алагирский р-н, в районе с. Цмити	Алагирский	15:07:0020205:914	003001000000 Земли сельскохозяйственного назначения	Ведение личного подсобного хозяйства на полевых участках	1	01:160	1 043	7,03	7 332,29
4272	Республика Северная Осетия-Алания, Алагирский р-н, в районе с. Цмити	Алагирский	15:07:0020205:915	003001000000 Земли сельскохозяйственного назначения	Ведение личного подсобного хозяйства на полевых участках	1	01:160	1 043	7,03	7 332,29
4273	РСО-Алания, Алагирский район, в районе с. Цмити	Алагирский	15:07:0020205:916	003001000000 Земли сельскохозяйственного назначения	ведение личного подсобного хозяйства на полевых участках	1	01:160	1 043	7,03	7 332,29
4274	Республика Северная Осетия-Алания, Алагирский р-н, в районе с.Цмити	Алагирский	15:07:0020205:917	003001000000 Земли сельскохозяйственного назначения	Ведение личного подсобного хозяйства на полевых участках	1	01:160	1 254	7,03	8 815,62
4275	Республика Северная Осетия-Алания, Алагирский р-н, в районе с.Цмити	Алагирский	15:07:0020205:918	003001000000 Земли сельскохозяйственного назначения	Ведение личного подсобного хозяйства на полевых участках	1	01:160	1 254	7,03	8 815,62
4276	Республика Северная Осетия-Алания, Алагирский р-н, в районе с.Цмити	Алагирский	15:07:0020205:919	003001000000 Земли сельскохозяйственного назначения	Ведение личного подсобного хозяйства на полевых участках	1	01:160	1 254	7,03	8 815,62

№ п/п	Местоположение ЗУ	Район	Кадастровый номер ЗУ	Категория земель	Разрешенное использование по документу	Код вида разрешенного использования (в соответствии с классификатором видов разрешенного использования земельных участков)	Вид использования объектов недвижимости	Площадь	УПКС	КС
4277	Республика Северная Осетия-Алания, Алагирский р-н, п Верхний Фиагдон	Алагирский	15:07:0020205:920	003002000000 Земли населенных пунктов	Ведение личного подсобного хозяйства на полевых участках	1	01:160	1 050	7,03	7 381,50
4278	Республика Северная Осетия-Алания. Алагирский район, в районе с.Цмити	Алагирский	15:07:0020205:922	003001000000 Земли сельскохозяйственного назначения	Ведение личного подсобного хозяйства на полевых участках	1	01:160	1 500	7,03	10 545,00
4279	Республика Северная Осетия-Алания. Алагирский район, в районе с.Цмити	Алагирский	15:07:0020205:923	003001000000 Земли сельскохозяйственного назначения	Ведение личного подсобного хозяйства на полевых участках	1	01:160	1 258	7,03	8 843,74
4280	Республика Северная Осетия-Алания, Алагирский район. в районе с Цмити	Алагирский	15:07:0020205:924	003001000000 Земли сельскохозяйственного назначения	Ведение личного подсобного хозяйства на полевых участках	1	01:160	1 500	7,03	10 545,00
4281	Республика Северная Осетия-Алания, Алагирский район. в районе с Цмити	Алагирский	15:07:0020205:925	003001000000 Земли сельскохозяйственного назначения	Ведение личного подсобного хозяйства на полевых участках	1	01:160	1 200	7,03	8 436,00
4282	Республика Северная Осетия-Алания. Алагирский район, в районе с.Цмити	Алагирский	15:07:0020205:926	003001000000 Земли сельскохозяйственного назначения	Ведение личного подсобного хозяйства на полевых участках	1	01:160	1 528	7,03	10 741,84
4283	Республика Северная Осетия-Алания. Алагирский район, в районе с.Цмити	Алагирский	15:07:0020205:927	003001000000 Земли сельскохозяйственного назначения	Ведение личного подсобного хозяйства на полевых участках	1	01:160	1 500	7,03	10 545,00
4284	Республика Северная Осетия-Алания, Алагирский р-н. в районе с.Цмити	Алагирский	15:07:0020205:928	003001000000 Земли сельскохозяйственного назначения	Ведение личного подсобного хозяйства на полевых участках	1	01:160	1 500	7,03	10 545,00
4285	Республика Северная Осетия-Алания, Алагирский р-н. в районе с.Цмити	Алагирский	15:07:0020205:929	003001000000 Земли сельскохозяйственного назначения	Ведение личного подсобного хозяйства на полевых участках	1	01:160	1 000	7,03	7 030,00
4286	Северная Осетия - Алания респ. р-н Алагирский, северо-западнее с. Даллагкау, участок 43	Алагирский	15:07:0020205:93	003002000000 Земли населенных пунктов	Для ведения личного подсобного хозяйства	13	02:020	3 000	559,14	1 677 420,00
4287	Республика Северная Осетия-Алания. Алагирский р-н, в районе с.Цмити	Алагирский	15:07:0020205:930	003001000000 Земли сельскохозяйственного назначения	Ведение личного подсобного хозяйства на полевых участках	1	01:160	1 016	7,03	7 142,48
4288	Республика Северная Осетия-Алания, Алагирский р-н. в районе с.Цмити	Алагирский	15:07:0020205:931	003001000000 Земли сельскохозяйственного назначения	Ведение личного подсобного хозяйства на полевых участках	1	01:160	988	7,03	6 945,64
4289	Республика Северная Осетия-Алания, Алагирский р-н. в районе с.Цмити	Алагирский	15:07:0020205:932	003001000000 Земли сельскохозяйственного назначения	Ведение личного подсобного хозяйства на полевых участках	1	01:160	1 000	7,03	7 030,00
4290	Республика Северная Осетия-Алания. Алагирский р-н, в районе с.Цмити	Алагирский	15:07:0020205:933	003001000000 Земли сельскохозяйственного назначения	Ведение личного подсобного хозяйства на полевых участках	1	01:160	1 006	7,03	7 072,18
4291	Республика Северная Осетия-Алания. Алагирский р-н, в районе с.Цмити	Алагирский	15:07:0020205:934	003001000000 Земли сельскохозяйственного назначения	Ведение личного подсобного хозяйства на полевых участках	1	01:160	999	7,03	7 022,97
4292	Республика Северная Осетия-Алания, Алагирский р-н. с Цмити	Алагирский	15:07:0020205:937	003002000000 Земли населенных пунктов	Для ведения личного подсобного хозяйства	13	02:020	2 000	452,43	904 860,00
4293	Республика Северная Осетия-Алания, Алагирский р-н. с Цмити	Алагирский	15:07:0020205:938	003002000000 Земли населенных пунктов	Для ведения личного подсобного хозяйства	13	02:020	6 950	452,43	3 144 388,50
4294	Республика Северная Осетия-Алания. Алагирский район, с. Цмити	Алагирский	15:07:0020205:939	003001000000 Земли сельскохозяйственного назначения	Ведение личного подсобного хозяйства на полевых участках	1	01:160	1 395	7,03	9 806,85
4295	Северная Осетия - Алания респ. р-н Алагирский, 350 м западнее п. В.Фиагдон. уч-к 2/5	Алагирский	15.07:0020205.94	003002000000 Земли населенных пунктов	Для ведения личного подсобного хозяйства	13	02:020	596	894,96	533 396,16
4296	Республика Северная Осетия-Алания, Алагирский район. в районе пос. В. Фиагдон	Алагирский	15:07:0020205:940	003001000000 Земли сельскохозяйственного назначения	Ведение личного подсобного хозяйства на полевых участках	1	01:160	5 000	7,03	35 150,00
4297	Республика Северная Осетия-Алания, Алагирский район. в районе с.Цмити	Алагирский	15:07:0020205:943	003001000000 Земли сельскохозяйственного назначения	Ведение личного подсобного хозяйства на полевых участках	1	01:160	1 501	7,03	10 552,03
4298	Российская Федерация. Республика Северная Осетия - Алания, м.р-н Алагирский. с.п. Фиагдонское, с Цмити	Алагирский	15:07:0020205:944	003002000000 Земли населенных пунктов	Ведение личного подсобного хозяйства на полевых участках	1	01:160	3 315	7,03	23 304,45
4299	Республика Северная Осетия-Алания. Алагирский р-н, в районе с. Кадат, участок № 15	Алагирский	15:07:0020205:946	003001000000 Земли сельскохозяйственного назначения	Ведение личного подсобного хозяйства на полевых участках	1	01:160	1 618	7,03	11 374,54
4300	Республика Северная Осетия-Алания, Алагирский р-н. с. Цмити, уч № 2/2	Алагирский	15:07:0020205:947	003002000000 Земли населенных пунктов	Ведение личного подсобного хозяйства на полевых участках	1	01:160	9 826	7,03	69 076,78
4301	Респ Республика Северная Осетия - Алания. Алагирский р-н., в районе п Верхний Фиагдон	Алагирский	15:07:0020205:948	003001000000 Земли сельскохозяйственного назначения	Ведение личного подсобного хозяйства на полевых участках	1	01:160	1 600	7,03	11 248,00
4302	Республика Северная Осетия-Алания. Алагирский район, в районе с. Кадат участок № 17.	Алагирский	15:07:0020205:949	003001000000 Земли сельскохозяйственного назначения	Ведение личного подсобного хозяйства на полевых участках	1	01:160	1 481	7,03	10 411,43
4303	Российская Федерация. Республика Северная Осетия-Алания. Алагирский район, 14 км автодороги "Дзуарикау-Фиагдон-Хидаг"	Алагирский	15:07:0020205:950	003003000000 Земли промышленности, энергетики, транспорта, связи, радиовещания, телевидения, информатики, земли для обеспечения космической деятельности, земли обороны, безопасности и земли иного специального назначения	Автомобильный транспорт	6	07:020	1 993	71,18	141 861,74
4304	Респ Республика Северная Осетия - Алания. Алагирский р-н., с Даллагкау	Алагирский	15:07:0020205:952	003002000000 Земли населенных пунктов	Ведение личного подсобного хозяйства на полевых участках	1	01:160	2 999	7,03	21 082,97
4305	Республика Северная Осетия-Алания. Алагирский район, в районе с. Кадат участок № 16.	Алагирский	15:07:0020205:953	003001000000 Земли сельскохозяйственного назначения	Ведение личного подсобного хозяйства на полевых участках	1	01:160	2 222	7,03	15 620,66
4306	Республика Северная Осетия-Алания. Алагирский район, с. Урикау	Алагирский	15:07:0020205:955	003002000000 Земли населенных пунктов	Для ведения личного подсобного хозяйства	13	02:020	300	559,14	167 742,00
4307	Российская Федерация, Республика Северная Осетия-Алания, Алагирский муниципальный район. в районе п В.Фиагдон, уч. № 387	Алагирский	15:07:0020205:957	003001000000 Земли сельскохозяйственного назначения	Ведение личного подсобного хозяйства на полевых участках	1	01:160	1 046	7,03	7 353,38
4308	Российская Федерация, Республика Северная Осетия-Алания, Алагирский муниципальный район. Фиагдонское сельское поселение, с. Верхний Фиагдон. уч. 372	Алагирский	15:07:0020205:958	003002000000 Земли населенных пунктов	Ведение личного подсобного хозяйства на полевых участках	1	01:160	5 000	7,03	35 150,00
4309	Российская Федерация, Республика Северная Осетия-Алания, Алагирский муниципальный район. Фиагдонское сельское поселение, с. Даллагкау. левый берег р. Фиагдон, в 193 м западнее моста и в 10 м от западной границы земельного участка 22	Алагирский	15:07:0020205:959	003002000000 Земли населенных пунктов	Историко-культурная деятельность	3	09:030	56	8,12	454,72
4310	Северная Осетия - Алания респ. р-н Алагирский, в 300 м западнее п. В.Фиагдон, участок 5/8	Алагирский	15.07:0020205.96	003002000000 Земли населенных пунктов	Для ведения личного подсобного хозяйства	13	02:020	2 400	894,96	2 147 904,00
4311	Российская Федерация, Республика Северная Осетия-Алания, Алагирский муниципальный район. Фиагдонское сельское поселение. с. Даллагкау, левый берег р. Фиагдон. 300 м юго- западнее границы с. Даллагкау	Алагирский	15:07:0020205:960	003002000000 Земли населенных пунктов	Историко-культурная деятельность	3	09:030	39	8,12	316,68
4312	Республика Северная Осетия - Алания. Алагирский район, в районе п/л "Металлург"	Алагирский	15:07:0020205:962	003001000000 Земли сельскохозяйственного назначения	Ведение личного подсобного хозяйства на полевых участках	1	01:160	4 640	7,03	32 640,29
4313	Российская Федерация, Республика Северная Осетия-Алания, Алагирский муниципальный район. северо-восточнее с. Дзывгис. участок №3.	Алагирский	15:07:0020205:963	003001000000 Земли сельскохозяйственного назначения	Ведение личного подсобного хозяйства на полевых участках	1	01:160	5 000	7,03	35 150,00

№ п/п	Местоположение ЗУ	Район	Кадастровый номер ЗУ	Категория земель	Разрешенное использование по документу	Код вида разрешенного использования (в соответствии с классификатором видов разрешенного использования земельных участков)	Вид использования объектов недвижимости	Площадь	УПКС	КС
4314	Российская Федерация, Республика Северная Осетия-Алания, Алагирский муниципальный район, в районе с.Цмити	Алагирский	15:07:0020205:969	003001000000 Земли сельскохозяйственного назначения	Ведение личного подсобного хозяйства на полевых участках	1	01:160	9 350	7,03	65 730,50
4315	Респ. Северная Осетия-Алания, р-н. Алагирский, Фиагдонский сельский округ, северо-западнее с. Даллагкау, участок №44	Алагирский	15:07:0020205:97	003002000000 Земли населенных пунктов	Для ведения личного подсобного хозяйства	13	02:020	3 000	559,14	1 677 420,00
4316	Российская Федерация, Республика Северная Осетия-Алания, Алагирский муниципальный район, в районе с.Цмити	Алагирский	15:07:0020205:970	003001000000 Земли сельскохозяйственного назначения	Ведение личного подсобного хозяйства на полевых участках	1	01:160	9 350	7,03	65 730,50
4317	Российская Федерация, Республика Северная Осетия-Алания, Алагирский муниципальный район, Фиагдонское сельское поселение, с. Даллагкау	Алагирский	15:07:0020205:971	003002000000 Земли населенных пунктов	Для ведения личного подсобного хозяйства	13	02:020	550	559,14	307 527,00
4318	Российская Федерация, Республика Северная Осетия-Алания, Алагирский муниципальный район, Фиагдонское сельское поселение, с. Даллагкау	Алагирский	15:07:0020205:972	003002000000 Земли населенных пунктов	Для ведения личного подсобного хозяйства	13	02:020	500	559,14	279 570,00
4319	Российская Федерация, Республика Северная Осетия-Алания, Алагирский муниципальный район, в районе с. Цмити	Алагирский	15:07:0020205:973	003001000000 Земли сельскохозяйственного назначения	Выпас сельскохозяйственных животных	1	01:081	121 051	4,46	539 887,46
4320	Российская Федерация, Республика Северная Осетия-Алания, Алагирский муниципальный район, в районе с. Цмити	Алагирский	15:07:0020205:974	003001000000 Земли сельскохозяйственного назначения	Ведение личного подсобного хозяйства на полевых участках	1	01:160	1 770	7,03	12 443,10
4321	Российская Федерация, Республика Северная Осетия-Алания, Алагирский муниципальный район, в районе с.Цмити участок 1/1	Алагирский	15:07:0020205:976	003001000000 Земли сельскохозяйственного назначения	Ведение личного подсобного хозяйства на полевых участках	1	01:160	2 437	7,03	17 132,11
4322	Российская Федерация, Республика Северная Осетия-Алания, Алагирский муниципальный район, в районе с.Цмити участок 1/2	Алагирский	15:07:0020205:977	003001000000 Земли сельскохозяйственного назначения	Ведение личного подсобного хозяйства на полевых участках	1	01:160	1 500	7,03	10 545,00
4323	Российская Федерация, Республика Северная Осетия-Алания, Алагирский муниципальный район, в районе с.Цмити участок 1/3	Алагирский	15:07:0020205:978	003001000000 Земли сельскохозяйственного назначения	Ведение личного подсобного хозяйства на полевых участках	1	01:160	2 000	7,03	14 060,00
4324	Российская Федерация, Республика Северная Осетия-Алания, Алагирский муниципальный район, в районе с.Цмити участок 1/4	Алагирский	15:07:0020205:979	003001000000 Земли сельскохозяйственного назначения	Ведение личного подсобного хозяйства на полевых участках	1	01:160	2 437	7,03	17 132,11
4325	Северная Осетия - Алания респ, р-н Алагирский, в 450 м. северо-западнее п. В Фиагдон, участок № 10	Алагирский	15:07:0020205:98	003002000000 Земли населенных пунктов	Для ведения личного подсобного хозяйства	13	02:020	1 230	894,96	1 100 800,80
4326	Российская Федерация, Республика Северная Осетия-Алания, Алагирский муниципальный район, в районе с.Кадат	Алагирский	15:07:0020205:980	003001000000 Земли сельскохозяйственного назначения	Ведение личного подсобного хозяйства на полевых участках	1	01:160	1 977	7,03	13 898,31
4327	Российская Федерация, Республика Северная Осетия-Алания, Алагирский муниципальный район, Фиагдонское сельское поселение, с. Урикау, участок №55/8	Алагирский	15:07:0020205:981	003002000000 Земли населенных пунктов	Для ведения личного подсобного хозяйства	13	02:020	3 000	559,14	1 677 420,00
4328	Респ. Республика Северная Осетия - Алания, Алагирский р-н., с. Урикау	Алагирский	15:07:0020205:983	003002000000 Земли населенных пунктов	Для ведения личного подсобного хозяйства	13	02:020	389	559,14	217 505,46
4329	Респ. Республика Северная Осетия - Алания, Алагирский р-н., с. Урикау	Алагирский	15:07:0020205:984	003002000000 Земли населенных пунктов	Для ведения личного подсобного хозяйства	13	02:020	300	559,14	167 742,00
4330	Российская Федерация, Республика Северная Осетия-Алания, Алагирский муниципальный район, Фиагдонское сельское поселение, с. Даллагкау	Алагирский	15:07:0020205:986	003002000000 Земли населенных пунктов	Для ведения личного подсобного хозяйства	13	02:020	1 323	559,14	739 742,22
4331	Российская Федерация, Республика Северная Осетия-Алания, Алагирский муниципальный район, Фиагдонское сельское поселение, с. Урикау	Алагирский	15:07:0020205:988	003002000000 Земли населенных пунктов	Для ведения личного подсобного хозяйства	13	02:020	201	559,14	112 387,14
4332	Российская Федерация, Республика Северная Осетия-Алания, Алагирский муниципальный район, Фиагдонское сельское поселение, с. Урикау	Алагирский	15:07:0020205:989	003002000000 Земли населенных пунктов	Для ведения личного подсобного хозяйства	13	02:020	300	559,14	167 742,00
4333	РСО-Алания, р-н. Алагирский, п. В Фиагдон, уч-к №3, урочище Гули	Алагирский	15:07:0020205:99	003002000000 Земли населенных пунктов	Для ведения личного подсобного хозяйства	13	02:020	8 161	894,96	7 303 768,56
4334	Российская Федерация, Республика Северная Осетия-Алания, Алагирский муниципальный район, Фиагдонское сельское поселение, пос. Верхний Фиагдон	Алагирский	15:07:0020205:992	003002000000 Земли населенных пунктов	Для ведения личного подсобного хозяйства	13	02:020	88	894,96	78 756,48
4335	Российская Федерация, Республика Северная Осетия-Алания, Алагирский муниципальный район, Фиагдонское сельское поселение, пос. Верхний Фиагдон	Алагирский	15:07:0020205:993	003002000000 Земли населенных пунктов	Для ведения личного подсобного хозяйства	13	02:020	142	894,96	127 084,32
4336	Российская Федерация, Республика Северная Осетия-Алания, Алагирский муниципальный район, в районе п.В.Фиагдон	Алагирский	15:07:0020205:994	003001000000 Земли сельскохозяйственного назначения	Ведение личного подсобного хозяйства на полевых участках	1	01:160	10 000	7,03	70 300,00
4337	Российская Федерация, Республика Северная Осетия-Алания, Алагирский муниципальный район, Фиагдонское сельское поселение, пос. Верхний Фиагдон	Алагирский	15:07:0020205:995	003002000000 Земли населенных пунктов	Для ведения личного подсобного хозяйства	13	02:020	765	894,96	684 644,40
4338	Российская Федерация, Республика Северная Осетия-Алания, Алагирский муниципальный район, Фиагдонское сельское поселение, пос. Верхний Фиагдон	Алагирский	15:07:0020205:996	003002000000 Земли населенных пунктов	Для ведения личного подсобного хозяйства	13	02:020	235	894,96	210 315,60
4339	Российская Федерация, Республика Северная Осетия-Алания, Алагирский муниципальный район, Фиагдонское сельское поселение, пос. Верхний Фиагдон	Алагирский	15:07:0020205:997	003002000000 Земли населенных пунктов	Для ведения личного подсобного хозяйства	13	02:020	501	894,96	448 374,96
4340	Российская Федерация, Республика Северная Осетия-Алания, Алагирский муниципальный район, Фиагдонское сельское поселение, пос. Верхний Фиагдон	Алагирский	15:07:0020205:998	003002000000 Земли населенных пунктов	Для ведения личного подсобного хозяйства	13	02:020	501	894,96	448 374,96
4341	Республика Северная Осетия-Алания, Алагирский р-н, п Верхний Фиагдон	Алагирский	15:07:0020205:999	003002000000 Земли населенных пунктов	Для ведения личного подсобного хозяйства	13	02:020	52	894,96	46 537,92
4342	Респ. Северная Осетия - Алания, р-н Алагирский, урочище Кора	Алагирский	15:07:0020206:1	003001000000 Земли сельскохозяйственного назначения	Для организации крестьянского хозяйства животноводческого направления	1	01:010	200 000	7,17	1 434 000,00
4343	Республика Северная Осетия-Алания, р-н Алагирский, п Холст, урочище Дзыны	Алагирский	15:07:0020206:10	003002000000 Земли населенных пунктов	Для сенокошения	1	01:081	5 944	4,46	26 510,24
4344	Респ. Северная Осетия - Алания, р-н Алагирский, с. Харисджин, участок № 14/3	Алагирский	15:07:0020206:100	003002000000 Земли населенных пунктов	Для эксплуатации существующего жилого дома	13	02:010	800	452,43	361 944,00
4345	Республика Северная Осетия-Алания, р-н Алагирский, с. Харисджин, участок № 14/2	Алагирский	15:07:0020206:101	003002000000 Земли населенных пунктов	Для эксплуатации существующего жилого дома	13	02:010	800	452,43	361 944,00
4346	Респ. Северная Осетия - Алания, р-н Алагирский, с. Харисджин, уч-к № 1/2	Алагирский	15:07:0020206:104	003002000000 Земли населенных пунктов	Для ведения личного подсобного хозяйства	13	02:020	2 291	452,43	1 036 517,13
4347	Респ. Северная Осетия - Алания, р-н Алагирский, район с. Дагом	Алагирский	15:07:0020206:105	003001000000 Земли сельскохозяйственного назначения	Под сенокос	1	01:081	34 385	4,62	158 858,70
4348	Респ. Северная Осетия - Алания, р-н Алагирский, Госземзапас. 0.4 км юго-восточнее с.Зинцар, развалины с.Дагом (№29/2)	Алагирский	15:07:0020206:106	003005000000 Земли лесного фонда	Для ведения лесного хозяйства, охрана и защита лесов	10	10:010	51 082	15,21	776 957,22
4349	Респ. Северная Осетия - Алания, р-н Алагирский, Госземзапас, 0,4 км юго-восточнее с.Зинцар, развалины Дагом (№30)	Алагирский	15:07:0020206:107	003005000000 Земли лесного фонда	Для ведения лесного хозяйства, охрана и защита лесов	10	10:010	141 349	15,21	2 149 918,29
4350	Респ. Северная Осетия - Алания, р-н Алагирский, Госземзапас, 0,4 км юго-восточнее с.Зинцар, развалины с.Дагом (№29/1)	Алагирский	15:07:0020206:108	003005000000 Земли лесного фонда	Для ведения лесного хозяйства, охрана и защита лесов	10	10:010	80 835	15,21	1 229 500,35
4351	Респ. Северная Осетия - Алания, р-н Алагирский, район с. Харисджин, участок №20 "б"	Алагирский	15:07:0020206:109	003002000000 Земли населенных пунктов	Для ведения личного подсобного хозяйства	13	02:020	1 794	452,43	811 659,42

№ п/п	Местоположение ЗУ	Район	Кадастровый номер ЗУ	Категория земель	Разрешенное использование по документу	Код вида разрешенного использования (в соответствии с классификатором видов разрешенного использования земельных участков)	Вид использования объектов недвижимости	Площадь	УПКС	КС
4352	Республика Северная Осетия-Алания, р-н Алагирский, в 1,5 км. от с. В.Унал на юго-восток по теченню ручья	Алагирский	15:07:0020206:111	003002000000 Земли промышленности, энергетики, транспорта, связи, радиовещания, телевидения, информатики, земли для обеспечения космической деятельности, земли обороны, безопасности и земли иного специального назначения	Под промплощадку школьни № 8.	6	06:011	8 801	271,93	2 393 255,93
4353	Республика Северная Осетия-Алания, р-н Алагирский, с Харисджин, уч 25а	Алагирский	15:07:0020206:112	003002000000 Земли населенных пунктов	Для ведения личного подсобного хозяйства	13	02:020	1 850	452,43	836 995,50
4354	Респ Северная Осетия - Алания, р-н Алагирский, с. Харисджин, уч №4 "а"	Алагирский	15:07:0020206:113	003002000000 Земли населенных пунктов	Для ведения личного подсобного хозяйства	13	02:020	2 316	452,43	1 047 827,88
4355	Респ Северная Осетия - Алания, р-н Алагирский, с. Харисджин, участок №93 "б"	Алагирский	15:07:0020206:114	003002000000 Земли населенных пунктов	Для эксплуатации существующего жилого дома	13	02:010	1 700	452,43	769 131,00
4356	Республика Северная Осетия-Алания, р-н Алагирский, в 900 м северо-западнее с. Харисджин (урочище Кора)	Алагирский	15:07:0020206:115	003001000000 Земли сельскохозяйственного назначения	Для ведения животноводства	1	01:070	53 228	187,76	9 994 089,28
4357	Респ. Северная Осетия - Алания, р-н Алагирский, в 300 м. на юг от с. Дагом, участок № 7/2	Алагирский	15:07:0020206:116	003001000000 Земли сельскохозяйственного назначения	Для ведения личного подсобного хозяйства	1	01:160	3 000	7,17	21 510,00
4358	Северная Осетия - Алания респ, р-н Алагирский, в районе с Н Унал, участок №10	Алагирский	15:07:0020206:117	003002000000 Земли населенных пунктов	Связь	6	06:080	40	407,61	16 304,40
4359	Северная Осетия - Алания респ, р-н Алагирский, с Кадот, участок № 8 "б"	Алагирский	15:07:0020206:118	003001000000 Земли сельскохозяйственного назначения	Для ведения личного подсобного хозяйства	1	01:160	2 075	7,17	14 877,75
4360	Республика Северная Осетия-Алания, р-н Алагирский, в 800 м. от с. В.Унал на восток вверх по теченню ручья	Алагирский	15:07:0020206:12	003002000000 Земли промышленности, энергетики, транспорта, связи, радиовещания, телевидения, информатики, земли для обеспечения космической деятельности, земли обороны, безопасности и земли иного специального назначения	Под промплощадку школьни № 47 участка "Бозанг" Дзинырдонского месторождения.	6	06:011	12 002	271,93	3 263 703,86
4361	Республика Северная Осетия - Алания , р-н Алагирский, северное с. Урсдон, уч-к № 14	Алагирский	15:07:0020206:123	003001000000 Земли сельскохозяйственного назначения	Для производства сельскохозяйственной продукции	1	01:081	11 971	4,46	53 390,66
4362	Северная Осетия - Алания респ, р-н Алагирский, с Харисджин, уч-к № 37	Алагирский	15:07:0020206:124	003002000000 Земли населенных пунктов	Для ведения личного подсобного хозяйства	13	02:020	509	452,43	230 286,87
4363	Северная Осетия - Алания респ, р-н Алагирский, южная окраина с.Цамад, участок № 11	Алагирский	15:07:0020206:125	003001000000 Земли сельскохозяйственного назначения	Для ведения личного подсобного хозяйства	1	01:160	2 948	7,17	21 137,16
4364	Северная Осетия - Алания респ, р-н Алагирский, юго-восточнее с. Зинцар	Алагирский	15:07:0020206:126	003001000000 Земли сельскохозяйственного назначения	Под сенокос	1	01:081	10 778	4,62	49 794,36
4365	Северная Осетия - Алания респ, р-н Алагирский, юго-восточнее с. Зинцар	Алагирский	15:07:0020206:127	003001000000 Земли сельскохозяйственного назначения	Под сенокос	1	01:081	10 782	4,62	49 812,84
4366	Северная Осетия - Алания респ, р-н Алагирский, восточнее с. Дагом, участок №8	Алагирский	15:07:0020206:128	003002000000 Земли населенных пунктов	Для ведения личного подсобного хозяйства	13	02:020	244	125,36	30 587,84
4367	Респ. Северная Осетия - Алания, р-н Алагирский	Алагирский	15:07:0020206:13	003002000000 Земли промышленности, энергетики, транспорта, связи, радиовещания, телевидения, информатики, земли для обеспечения космической деятельности, земли обороны, безопасности и земли иного специального назначения	Под промплощадку школьни №2 участка "Бозанг" Дзинырдонского месторождения	6	06:011	8 801	271,93	2 393 255,93
4368	Республика Северная Осетия-Алания, р-н Алагирский, с Цамад, уч 14а	Алагирский	15:07:0020206:130	003001000000 Земли сельскохозяйственного назначения	Для ведения личного подсобного хозяйства	1	01:160	542	7,17	3 886,14
4369	Северная Осетия - Алания респ, р-н Алагирский, юго-восточная окраина с. Н Унал	Алагирский	15:07:0020206:131	003002000000 Земли населенных пунктов	Для ведения личного подсобного хозяйства	13	02:020	781	243,35	190 056,35
4370	Республика Северная Осетия-Алания, р-н Алагирский, западнее с. Цамад, участок №34	Алагирский	15:07:0020206:132	003001000000 Земли сельскохозяйственного назначения	Для ведения пчеловодства	1	01:120	877	5,33	4 674,41
4371	Северная Осетия - Алания респ, р-н Алагирский, 1200 м. по правой стороне. а/д Хидикус-Харисджин, участок №125	Алагирский	15:07:0020206:133	003001000000 Земли сельскохозяйственного назначения	Для ведения личного подсобного хозяйства	1	01:160	3 000	7,17	21 510,00
4372	Северная Осетия - Алания респ, р-н Алагирский, юго-восточнее с. Зинцар	Алагирский	15:07:0020206:134	003001000000 Земли сельскохозяйственного назначения	Под сенокос	1	01:081	35 240	4,62	162 808,80
4373	РСО-Алания, Алагирский район, западная окраина с.Зинцар, уч.№ 16а	Алагирский	15:07:0020206:135	003001000000 Земли сельскохозяйственного назначения	Для ведения личного подсобного хозяйства	1	01:160	1 923	7,17	13 787,91
4374	Северная Осетия - Алания респ, р-н Алагирский, восточная окраина с. Дагом. 9 "б"	Алагирский	15:07:0020206:136	003002000000 Земли населенных пунктов	Для ведения личного подсобного хозяйства	13	02:020	1 000	125,36	125 360,00
4375	Северная Осетия - Алания респ, р-н Алагирский, северо-восточнее с. В.Унал	Алагирский	15:07:0020206:137	003001000000 Земли сельскохозяйственного назначения	Производство сельскохозяйственной продукции (пастбище)	1	01:081	67 782	4,46	302 307,72
4376	Северная Осетия - Алания респ, р-н Алагирский, северо-восточнее с. В.Унал	Алагирский	15:07:0020206:138	003001000000 Земли сельскохозяйственного назначения	Производство сельхозпродукции (пастбища)	1	01:081	32 634	4,46	145 547,64
4377	Северная Осетия - Алания респ, р-н Алагирский, в районе с Цамад, участок № 25	Алагирский	15:07:0020206:139	003001000000 Земли сельскохозяйственного назначения	Для ведения личного подсобного хозяйства	1	01:160	9 713	7,17	69 642,21
4378	Республика Северная Осетия-Алания, р-н Алагирский, на левом берегу р. Ардон в 550 м. от развилки на с. Унал в направлении к п. Мизур	Алагирский	15:07:0020206:14	003002000000 Земли промышленности, энергетики, транспорта, связи, радиовещания, телевидения, информатики, земли для обеспечения космической деятельности, земли обороны, безопасности и земли иного специального назначения	Под хвостовое хозяйство	12	12:020	197 701	1 585,90	313 534 015,90
4379	Северная Осетия - Алания респ, р-н Алагирский, в районе с Цамад, участок № 24	Алагирский	15:07:0020206:140	003001000000 Земли сельскохозяйственного назначения	Для ведения личного подсобного хозяйства	1	01:160	9 799	7,17	70 258,83
4380	Северная Осетия - Алания респ, р-н Алагирский, южная окраина с Цамад, №17	Алагирский	15:07:0020206:141	003001000000 Земли сельскохозяйственного назначения	Производство сельскохозяйственной продукции (пастбище)	1	01:081	17 598	4,46	78 487,08
4381	Северная Осетия - Алания респ, р-н Алагирский, северо-западная окраина с.Цамад №20	Алагирский	15:07:0020206:143	003001000000 Земли сельскохозяйственного назначения	Для ведения личного подсобного хозяйства	1	01:160	1 388	7,17	9 951,96
4382	Северная Осетия - Алания респ, р-н Алагирский, северо-западная окраина с.Цамад. №19	Алагирский	15:07:0020206:144	003001000000 Земли сельскохозяйственного назначения	Для ведения личного подсобного хозяйства	1	01:160	1 585	7,17	11 364,45
4383	Северная Осетия - Алания респ, р-н Алагирский, северо-западная окраина с.Цамад. №18	Алагирский	15:07:0020206:146	003001000000 Земли сельскохозяйственного назначения	Для ведения личного подсобного хозяйства	1	01:160	1 433	7,17	10 274,61

№ п/п	Местоположение ЗУ	Район	Кадастровый номер ЗУ	Категория земель	Разрешенное использование по документу	Код вида разрешенного использования (в соответствии с классификатором видов разрешенного использования земельных участков)	Вид использования объектом недвижимости	Площадь	УПКС	КС
4384	Северная Осетия - Алания респ, р-н Алагирский, западнее с Уреджи, участок 15	Алагирский	15:07:0020206:159	003001000000 Земли сельскохозяйственного назначения	Для ведения личного подсобного хозяйства	1	01:160	5 280	7,17	37 857,60
4385	Северная Осетия - Алания респ, р-н Алагирский, западнее с. Донисар,участок 1	Алагирский	15:07:0020206:160	003001000000 Земли сельскохозяйственного назначения	Для ведения личного подсобного хозяйства	1	01:160	9 998	7,17	71 685,66
4386	Северная Осетия - Алания респ, р-н Алагирский, западнее с. Донисар, участок 3	Алагирский	15:07:0020206:161	003001000000 Земли сельскохозяйственного назначения	Для ведения личного подсобного хозяйства	1	01:160	4 714	7.17	33 799,38
4387	Северная Осетия - Алания респ, р-н Алагирский, с Донисар, участок 2	Алагирский	15:07:0020206:162	003002000000 Земли населенных пунктов	Для ведения личного подсобного хозяйства	13	02:020	6 230	125,36	780 992,80
4388	Северная Осетия - Алания респ, р-н Алагирский, северное с.Цамад участок № 21	Алагирский	15:07:0020206:165	003001000000 Земли сельскохозяйственного назначения	Для ведения личного подсобного хозяйства	1	01:160	1 159	7,17	8 310,03
4389	Республика Северная Осетия-Алания, р-н Алагирский, урочище Дзинн	Алагирский	15:07:0020206:167	003001000000 Земли сельскохозяйственного назначения	Под сенокос	1	01:081	20 121	4,62	92 959,02
4390	Северная Осетия - Алания респ, р-н Алагирский, северное с. Уреджи	Алагирский	15:07:0020206:169	003001000000 Земли сельскохозяйственного назначения	Сенокошение	1	01:081	39 986	4.62	184 735,32
4391	Респ Северная Осетия - Алания, р-н Алагирский, между с Зинцар и с Унал.	Алагирский	15.07:0020206.17	003002000000 Земли промышленности, энергетики, транспорта, связи, радиовещания, телевидения, информатики, земли для обеспечения космической деятельности, земли обороны, безопасности и земли иного специального назначения	Недропользование	6	06:010	20 000	206,94	4 138 800,00
4392	Северная Осетия - Алания респ, р-н Алагирский, восточнее с. Дагом, участок № 11	Алагирский	15:07:0020206:170	003001000000 Земли сельскохозяйственного назначения	Ведение личного подсобного хозяйства	1	01:160	9 242	7,17	66 265,14
4393	Северная Осетия - Алания респ, р-н Алагирский, восточнее с. Дагом, участок № 10	Алагирский	15:07:0020206:171	003001000000 Земли сельскохозяйственного назначения	Ведение личного подсобного хозяйства	1	01:160	7 284	7.17	52 226,28
4394	Северная Осетия - Алания респ, р-н Алагирский, с Уреджу, участок № 19 "д"	Алагирский	15:07:0020206:174	003002000000 Земли населенных пунктов	Для ведения личного подсобного хозяйства	13	02:020	3 043	559,14	1 701 463,02
4395	Северная Осетия - Алания респ, р-н Алагирский, южнее с Дагом, участок № 16	Алагирский	15:07:0020206:175	003002000000 Земли населенных пунктов	Для ведения личного подсобного хозяйства	13	02:020	3 217	125,36	403 283,12
4396	Северная Осетия - Алания респ, р-н Алагирский, западная окраина с.Донисар	Алагирский	15:07:0020206:176	003001000000 Земли сельскохозяйственного назначения	Выпас сельскохозяйственных животных	1	01:081	29 894	4,46	133 327,24
4397	Республика Северная Осетия - Алания, Алагирский район. с. Дагом, участок № 16/7	Алагирский	15:07:0020206:177	003002000000 Земли населенных пунктов	Для производства сельскохозяйственной продукции	1	01:180	575	52,02	29 911,50
4398	РСО-Алания. Алагирский район. южнее с. Дагом, участок № 16/1	Алагирский	15:07:0020206:178	003002000000 Земли населенных пунктов	Для производства сельскохозяйственной продукции	1	01:180	626	52,02	32 564,52
4399	Северная Осетия - Алания респ, р-н Алагирский, южнее с Дагом, участок № 16/8	Алагирский	15:07:0020206:179	003002000000 Земли населенных пунктов	Для производства сельскохозяйственной продукции	1	01:180	552	52.02	28 715,04
4400	Северная Осетия - Алания респ, р-н Алагирский, в районе с.Харисджин (Урочище Кора)	Алагирский	15:07:0020206:18	003001000000 Земли сельскохозяйственного назначения	Под сенокос	1	01:081	5 134	4,62	23 719,08
4401	Северная Осетия - Алания респ, р-н Алагирский, южнее с.Дагом	Алагирский	15:07:0020206:180	003002000000 Земли населенных пунктов	Для ведения личного подсобного хозяйства	13	02:020	4 414	125,36	553 339,04
4402	Северная Осетия - Алания респ, р-н Алагирский, юго-западнее с Донисар, участок №2	Алагирский	15:07:0020206:182	003001000000 Земли сельскохозяйственного назначения	Под сенокос	1	01:081	17 385	4.62	80 318,70
4403	Северная Осетия - Алания респ, р-н Алагирский, с. Уреджи, уч № 16	Алагирский	15:07:0020206:183	003002000000 Земли населенных пунктов	Для ведения личного подсобного хозяйства	13	02:020	1 006	125,36	126 112,16
4404	Северная Осетия - Алания респ, р-н Алагирский, с. Уреджи, уч № 16	Алагирский	15:07:0020206:184	003002000000 Земли населенных пунктов	Для ведения личного подсобного хозяйства	13	02:020	2 000	125,36	251 096,08
4405	Республика Северная Осетия-Алания, р-н Алагирский, северное с Харисджин, уч 19/3	Алагирский	15:07:0020206:186	003001000000 Земли сельскохозяйственного назначения	Для ведения личного подсобного хозяйства	1	01:160	850	7.17	6 094,50
4406	Респ Северная Осетия-Алания, р-н Алагирский, с Харисджин, участок №18 "а"	Алагирский	15:07:0020206:187	003002000000 Земли населенных пунктов	Для ведения личного подсобного хозяйства	13	02:020	2 244	452,43	1 015 252,92
4407	Респ Северная Осетия-Алания, р-н Алагирский, восточнее с Н.Унал, участок № 86"п"	Алагирский	15:07:0020206:188	003002000000 Земли населенных пунктов	Для ведения личного подсобного хозяйства	13	02:020	2 980	243,35	727 373,15
4408	Респ. Северная Осетия-Алания, р-н Алагирский, северо-западнее с. Уреджи, участок № 11/2	Алагирский	15:07:0020206:189	003002000000 Земли населенных пунктов	Для ведения личного подсобного хозяйства	13	02:020	1 900	125,36	238 184,00
4409	Северная Осетия - Алания респ, р-н Алагирский, 700 м северо-восточнее с.Харисджин (урочище Кора)	Алагирский	15.07:0020206.19	003001000000 Земли сельскохозяйственного назначения	Для организации фермерского хозяйства	1	01:081	544 658	4.46	2 429 174,68
4410	Респ Северная Осетия-Алания, р-н Алагирский, северо-западнее с. Уреджи, участок № 11/1	Алагирский	15:07:0020206:190	003002000000 Земли населенных пунктов	Для ведения личного подсобного хозяйства	13	02:020	1 900	125,36	238 184,00
4411	Северная Осетия - Алания респ, р-н Алагирский, к северу от с.Зинцар (правый берег р.Ардон)	Алагирский	15:07:0020206:191	003002000000 Земли промышленности, энергетики, транспорта, связи, радиовещания, телевидения, информатики, земли для обеспечения космической деятельности, земли обороны, безопасности и земли иного специального назначения	для эксплуатации объекта газораспределительная станция п.Унал	6	03:012	636	200,90	127 772,40
4412	Северная Осетия - Алания респ, р-н Алагирский, южнее с. Дагом, участок № 17/1	Алагирский	15:07:0020206:193	003002000000 Земли населенных пунктов	Для производства сельскохозяйственной продукции	1	01:010	6 701	7.17	48 046,17
4413	Северная Осетия - Алания респ, р-н Алагирский, к северу от с Зинцар (правый берег р Ардон)	Алагирский	15:07:0020206:194	003002000000 Земли промышленности, энергетики, транспорта, связи, радиовещания, телевидения, информатики, земли для обеспечения космической деятельности, земли обороны, безопасности и земли иного специального назначения	для эксплуатации объекта подъездная автодорога к ГРС п Унал	6	07:020	2 741	71,18	195 104,38
4414	Респ. Северная Осетия-Алания, р-н Алагирский, в районе п. Холст, урочище Дизоли, участок №1	Алагирский	15:07:0020206:195	003001000000 Земли сельскохозяйственного назначения	Для ведения личного подсобного хозяйства	1	01:160	576	7,17	4 129,92
4415	Северная Осетия - Алания респ, р-н Алагирский, с. Харисджин, участок №38 "а"	Алагирский	15:07:0020206:196	003002000000 Земли населенных пунктов	Для ведения личного подсобного хозяйства	13	02:020	1 400	452,43	633 402,00
4416	Северная Осетия - Алания респ, р-н Алагирский, южнее с Дагом, участок № 16/14	Алагирский	15:07:0020206:197	003002000000 Земли населенных пунктов	Для производства сельскохозяйственной продукции	1	01:180	1 000	52,02	52 020,00
4417	Северная Осетия - Алания респ, р-н Алагирский, южнее с Дагом, участок № 16/15	Алагирский	15:07:0020206:198	003002000000 Земли населенных пунктов	Для производства сельскохозяйственной продукции	1	01:180	1 000	52,02	52 020,00

№ п/п	Местоположение ЗУ	Район	Кадастровый номер ЗУ	Категория земель	Разрешенное использование по документу	Код вида разрешенного использования (в соответствии с классификатором видов разрешенного использования земельных участков)	Вид использования объектов недвижимости	Площадь	УПКС	КС
4418	Северная Осетия - Алания респ, р-н Алагирский, с.Кадат, в 2 км к юго-западу от автодороги "Владикавказ-Харисджин"	Алагирский	15:07:0020206:199	003001000000 Земли сельскохозяйственного назначения	Для эксплуатации нежилого здания-фермы	1	01:070	44 740	187,36	8 400 382,40
4419	Республика Северная Осетия-Алания, р-н Алагирский, с. Уракау, участок №82	Алагирский	15:07:0020206:200	003001000000 Земли сельскохозяйственного назначения	Под пастбища	1	01:081	10 583	4,46	47 200,18
4420	Республика Северная Осетия-Алания, р-н Алагирский, с. Уракау, участок №81	Алагирский	15:07:0020206:201	003001000000 Земли сельскохозяйственного назначения	Под пастбища	1	01:081	7 000	4,46	31 220,00
4421	Республика Северная Осетия-Алания, р-н Алагирский, с. Уракау, участок №83	Алагирский	15:07:0020206:202	003001000000 Земли сельскохозяйственного назначения	Под пастбища	1	01:081	10 000	4,46	44 600,00
4422	Республика Северная Осетия-Алания, р-н Алагирский, южнее с. Дагом, участок № 16/13	Алагирский	15:07:0020206:203	003002000000 Земли населенных пунктов	Для производства сельскохозяйственной продукции	1	01:010	2 001	7,17	14 347,17
4423	Респ. Северная Осетия-Алания, р-н Алагирский, п.Холст, урочище "Дзины"	Алагирский	15:07:0020206:204	003001000000 Земли сельскохозяйственного назначения	Для производства сельскохозяйственной продукции	1	01:081	8 008	4,46	35 715,68
4424	Республика Северная Осетия-Алания, р-н Алагирский, с Уредон, участок 18	Алагирский	15:07:0020206:206	003002000000 Земли населенных пунктов	Для ведения личного подсобного хозяйства	13	02:020	2 650	125,36	332 204,00
4425	Республика Северная Осетия-Алания, р-н Алагирский, между с Н Унал и с Зиницар, слева от автодороги "Алагир-Северный портал"	Алагирский	15:07:0020206:207	003001000000 Земли сельскохозяйственного назначения	Для подъездной дороги	6	07:020	4 459	71,18	317 391,62
4426	Республика Северная Осетия-Алания, р-н Алагирский, восточная окраина с Н Унал, участок №93	Алагирский	15:07:0020206:208	003002000000 Земли населенных пунктов	Для ведения личного подсобного хозяйства	13	02:020	559	243,35	136 032,65
4427	Республика Северная Осетия-Алания, р-н Алагирский, восточная окраина с. Н.Унал, участок №95	Алагирский	15:07:0020206:209	003002000000 Земли населенных пунктов	Для ведения личного подсобного хозяйства	13	02:020	566	243,35	137 736,10
4428	Республика Северная Осетия-Алания, р-н Алагирский, 850 м. северо-западнее с.Харисджин. (урочище Кора). участок №15 "б"	Алагирский	15:07:0020206:210	003001000000 Земли сельскохозяйственного назначения	Для ведения личного подсобного хозяйства	1	01:160	1 750	7,17	12 547,50
4429	Республика Северная Осетия-Алания, р-н Алагирский, с. Н Унал №92	Алагирский	15:07:0020206:212	003002000000 Земли населенных пунктов	Для ведения личного подсобного хозяйства	13	02:020	2 469	243,35	600 831,15
4430	Республика Северная Осетия-Алания, р-н Алагирский, с правой стороны п/д Фиагдон-Харисджин, севернее с. Хидикау, участок № 131	Алагирский	15:07:0020206:213	003001000000 Земли сельскохозяйственного назначения	Для ведения личного подсобного хозяйства	1	01:160	1 068	7,17	7 657,56
4431	Республика Северная Осетия-Алания, р-н Алагирский, южнее с.Дагом, участок №17/3	Алагирский	15:07:0020206:215	003002000000 Земли населенных пунктов	Животноводство (сенокошение)	1	01:081	4 675	4,62	21 598,50
4432	Республика Северная Осетия-Алания, р-н Алагирский, восточная окраина с.Зиницар	Алагирский	15:07:0020206:216	003001000000 Земли сельскохозяйственного назначения	Животноводство (выпас сельскохозяйственных животных)	1	01:081	6 746	4,46	30 087,16
4433	Республика Северная Осетия-Алания, р-н Алагирский. южнее с.Дагом, участок №16/11	Алагирский	15:07:0020206:217	003002000000 Земли населенных пунктов	Для производства сельскохозяйственной продукции	1	01:180	500	52,02	26 010,00
4434	Республика Северная Осетия-Алания, р-н Алагирский. северо - восточнее с. Дагом	Алагирский	15:07:0020206:219	003001000000 Земли сельскохозяйственного назначения	Для производства сельскохозяйственной продукции	1	01:010	98 208	7,17	704 151,36
4435	Респ. Северная Осетия - Алания, р-н Алагирский, в районе с. Харисджин, в 500 метрах к северу от ретранслятора	Алагирский	15:07:0020206:22	003003000000 Земли промышленности, энергетики, транспорта, связи, радиовещания, телевидения, информатики, земли для обеспечения космической деятельности, земли обороны, безопасности и земли иного специального назначения	Для проведения геологических изысканий с попутной добычей кровельного сланца	6	06:010	10 000	409,39	4 093 900,00
4436	Республика Северная Осетия-Алания, р-н Алагирский. севернее с. Дагом	Алагирский	15:07:0020206:220	003001000000 Земли сельскохозяйственного назначения	Для производства сельскохозяйственной продукции	1	01:081	23 559	4,46	105 073,14
4437	Республика Северная Осетия-Алания, р-н Алагирский. западная окраина с. Донисар	Алагирский	15:07:0020206:221	003001000000 Земли сельскохозяйственного назначения	Для производства сельскохозяйственной продукции (под сенокос)	1	01:081	28 806	4,62	133 083,72
4438	Республика Северная Осетия-Алания, р-н Алагирский, 500 м. северо-западнее с. Харисджин	Алагирский	15:07:0020206:222	003001000000 Земли сельскохозяйственного назначения	Для разбивки сада и строительства фруктохранилища	1	01:050	4 000	27,72	110 880,00
4439	Республика Северная Осетия-Алания, р-н Алагирский, южнее с. Дагом, участок № 17/11	Алагирский	15:07:0020206:236	003002000000 Земли населенных пунктов	Для ведения личного подсобного хозяйства	13	02:020	911	125,36	114 202,96
4440	Республика Северная Осетия-Алания, р-н Алагирский. южнее с. Дагом, участок № 17/9	Алагирский	15:07:0020206:237	003002000000 Земли населенных пунктов	Для производства сельскохозяйственной продукции	1	01:081	850	4,46	3 791,00
4441	Республика Северная Осетия-Алания, р-н Алагирский. южнее с Дагом, участок № 17/6	Алагирский	15:07:0020206:238	003002000000 Земли населенных пунктов	Для производства сельскохозяйственной продукции	1	01:180	770	52,02	40 055,40
4442	Республика Северная Осетия-Алания, р-н Алагирский, южнее с. Дагом, участок № 17/10	Алагирский	15:07:0020206:239	003002000000 Земли населенных пунктов	Для ведения личного подсобного хозяйства	13	02:020	831	125,36	104 174,16
4443	Республика Северная Осетия-Алания, р-н Алагирский	Алагирский	15:07:0020206:24	003001000000 Земли сельскохозяйственного назначения	Сельхоз производство	1	01:010	50 000	7,17	358 500,00
4444	Республика Северная Осетия-Алания, р-н Алагирский. южнее с. Дагом, участок № 17/7	Алагирский	15:07:0020206:240	003002000000 Земли населенных пунктов	Для ведения личного подсобного хозяйства	13	02:020	886	125,36	111 068,96
4445	Республика Северная Осетия-Алания, р-н Алагирский. южнее с. Дагом, участок №16/10	Алагирский	15:07:0020206:241	003002000000 Земли населенных пунктов	Для производства сельскохозяйственной продукции	1	01:180	514	52,02	26 738,28
4446	Республика Северная Осетия-Алания, р-н Алагирский, южнее с.Дагом, участок №16/12	Алагирский	15:07:0020206:242	003002000000 Земли населенных пунктов	Для ведения личного подсобного хозяйства	13	02:020	505	125,36	63 306,80
4447	Республика Северная Осетия-Алания, р-н Алагирский, южнее с.Дагом, участок №16/9	Алагирский	15:07:0020206:243	003002000000 Земли населенных пунктов	Для ведения личного подсобного хозяйства	13	02:020	594	125,36	74 463,84
4448	Республика Северная Осетия-Алания, р-н Алагирский. 160 м южнее с Цамад, участок № 28	Алагирский	15:07:0020206:244	003001000000 Земли сельскохозяйственного назначения	Для ведения личного подсобного хозяйства	1	01:160	3 629	7,17	26 019,93
4449	Республика Северная Осетия-Алания, р-н Алагирский. 100 м южнее с Цамад, участок № 29	Алагирский	15:07:0020206:245	003001000000 Земли сельскохозяйственного назначения	Для ведения личного подсобного хозяйства	1	01:160	3 623	7,17	25 976,91
4450	Республика Северная Осетия-Алания, р-н Алагирский, южнее с. Дагом.	Алагирский	15:07:0020206:246	003002000000 Земли населенных пунктов	Для ведения личного подсобного хозяйства	13	02:020	5 148	125,36	645 383,28
4451	Республика Северная Осетия-Алания, р-н Алагирский, южнее с. Дагом, участок №18/2	Алагирский	15:07:0020206:247	003002000000 Земли населенных пунктов	Для производства сельскохозяйственной продукции	1	01:010	1 436	7,17	10 296,12
4452	Республика Северная Осетия-Алания, р-н Алагирский. южнее с. Дагом, участок № 16/2	Алагирский	15:07:0020206:248	003002000000 Земли населенных пунктов	Для производства сельскохозяйственной продукции	1	01:180	479	52,02	24 917,58
4453	Республика Северная Осетия-Алания, р-н Алагирский. с. Зиницар, 51	Алагирский	15:07:0020206:249	003002000000 Земли населенных пунктов	Для ведения личного подсобного хозяйства	13	02:020	5 521	196	1 082 116,00
4454	Республика Северная Осетия-Алания, р-н Алагирский	Алагирский	15:07:0020206:25	003001000000 Земли сельскохозяйственного назначения	Сельхоз производство	1	01:010	130 000	7,17	932 100,00
4455	РСО-Алания, Алагирский район, 1,2 км южнее п.Холст, у развалин с. Дисоан, участок №6	Алагирский	15:07:0020206:250	003001000000 Земли сельскохозяйственного назначения	Для ведения личного подсобного хозяйства	1	01:160	3 000	7,17	21 510,00

№ п/п	Местоположение ЗУ	Район	Кадастровый номер ЗУ	Категория земель	Разрешенное использование по документу	Код вида разрешенного использования (в соответствии с классификатором видов разрешенного использования земельных участков)	Вид использования объектом недвижимости	Площадь	УПКС	КС
4456	Республика Северная Осетия-Алания, р-н Алагирский, южнее с. Дагом, участок № 19/15	Алагирский	15:07:0020206:253	003002000000 Земли населенных пунктов	Для ведения личного подсобного хозяйства	13	02:020	487	125,36	61 050,32
4457	Республика Северная Осетия-Алания, р-н Алагирский, южнее с. Дагом, участок № 19/17	Алагирский	15:07:0020206:254	003002000000 Земли населенных пунктов	Для ведения личного подсобного хозяйства	13	02:020	491	125,36	61 551,76
4458	Республика Северная Осетия-Алания, р-н Алагирский, южнее с. Дагом, участок № 19/6	Алагирский	15:07:0020206:255	003002000000 Земли населенных пунктов	Для ведения личного подсобного хозяйства	13	02:020	660	125,36	82 737,60
4459	Республика Северная Осетия-Алания, р-н Алагирский, южнее с. Дагом, участок № 19/3	Алагирский	15:07:0020206:256	003002000000 Земли населенных пунктов	Для ведения личного подсобного хозяйства	13	02:020	675	125,36	84 618,00
4460	Республика Северная Осетия-Алания, р-н Алагирский, южнее с. Дагом, участок № 19/13	Алагирский	15:07:0020206:257	003002000000 Земли населенных пунктов	Для ведения личного подсобного хозяйства	13	02:020	461	125,36	57 790,96
4461	Республика Северная Осетия-Алания, р-н Алагирский, южнее с. Дагом, участок № 19/16	Алагирский	15:07:0020206:258	003002000000 Земли населенных пунктов	Для ведения личного подсобного хозяйства	13	02:020	503	125,36	63 056,08
4462	Республика Северная Осетия-Алания, р-н Алагирский, южнее с. Дагом, участок № 19/4	Алагирский	15:07:0020206:259	003002000000 Земли населенных пунктов	Для ведения личного подсобного хозяйства	13	02:020	765	125,36	95 900,40
4463	Республика Северная Осетия-Алания, р-н Алагирский	Алагирский	15:07:0020206:26	003001000000 Земли сельскохозяйственного назначения	Сельхоз производство	1	01:010	700 000	7,17	5 019 000,00
4464	Республика Северная Осетия-Алания, р-н Алагирский, южнее с. Дагом, участок № 19/14	Алагирский	15:07:0020206:260	003002000000 Земли населенных пунктов	Для ведения личного подсобного хозяйства	13	02:020	471	125,36	59 044,56
4465	Республика Северная Осетия-Алания, р-н Алагирский, севернее с.Уреком, участок №5/1	Алагирский	15:07:0020206:261	003002000000 Земли населенных пунктов	Для ведения личного подсобного хозяйства	13	02:020	1 477	125,36	185 186,72
4466	Республика Северная Осетия-Алания, р-н Алагирский, с. Дагом, участок № 19/7	Алагирский	15:07:0020206:262	003002000000 Земли населенных пунктов	Для ведения личного подсобного хозяйства	13	02:020	565	125,36	70 828,40
4467	Республика Северная Осетия-Алания, р-н Алагирский, южнее с. Дагом, участок № 19/18	Алагирский	15:07:0020206:263	003002000000 Земли населенных пунктов	Для ведения личного подсобного хозяйства	13	02:020	521	125,36	65 312,56
4468	Республика Северная Осетия-Алания, р-н Алагирский, с. Дагом, участок № 19/10	Алагирский	15:07:0020206:264	003002000000 Земли населенных пунктов	Для ведения личного подсобного хозяйства	13	02:020	510	125,36	63 933,60
4469	Республика Северная Осетия-Алания, Алагирский район, с. Дагом, участок № 19/11	Алагирский	15:07:0020206:265	003002000000 Земли населенных пунктов	Для ведения личного подсобного хозяйства	13	02:020	507	125,36	63 557,52
4470	Республика Северная Осетия-Алания, р-н Алагирский, южнее с. Дагом, участок № 19/9	Алагирский	15:07:0020206:266	003002000000 Земли населенных пунктов	Для ведения личного подсобного хозяйства	13	02:020	600	125,36	75 216,00
4471	Республика Северная Осетия-Алания, р-н Алагирский, с. Дагом, участок №37,	Алагирский	15:07:0020206:267	003002000000 Земли населенных пунктов	Для ведения личного подсобного хозяйства	13	02:020	567	125,36	71 079,12
4472	Северная Осетия - Алания респ, рн Алагирский, с. Уреком, участок № 17	Алагирский	15:07:0020206:27	003001000000 Земли сельскохозяйственного назначения	Для организации фермерского хозяйства	1	01:010	30 000	7,17	215 100,00
4473	Республика Северная Осетия-Алания, р-н Алагирский, северная окраина с Цамад	Алагирский	15:07:0020206:271	003001000000 Земли сельскохозяйственного назначения	Для производства сельскохозяйственной продукции	1	01:180	1 613	52,02	83 908,26
4474	Республика Северная Осетия-Алания, р-н Алагирский, южнее с. Дагом, участок № 19/1	Алагирский	15:07:0020206:272	003002000000 Земли населенных пунктов	Для ведения личного подсобного хозяйства	13	02:020	600	125,36	75 216,00
4475	Республика Северная Осетия-Алания, р-н Алагирский, южнее с. Дагом, участок № 19/2	Алагирский	15:07:0020206:273	003002000000 Земли населенных пунктов	Для ведения личного подсобного хозяйства	13	02:020	890	125,36	111 570,40
4476	Республика Северная Осетия-Алания, р-н Алагирский, южнее с. Дагом, участок № 19/8	Алагирский	15:07:0020206:274	003002000000 Земли населенных пунктов	Для ведения личного подсобного хозяйства	13	02:020	435	125,36	54 531,60
4477	Республика Северная Осетия-Алания, р-н Алагирский, южнее с. Дагом, участок № 17/5	Алагирский	15:07:0020206:275	003002000000 Земли населенных пунктов	Для ведения личного подсобного хозяйства	13	02:020	670	125,36	83 991,20
4478	Республика Северная Осетия-Алания, р-н Алагирский, южнее с. Дагом, участок № 19/5	Алагирский	15:07:0020206:276	003002000000 Земли населенных пунктов	Для ведения личного подсобного хозяйства	13	02:020	725	125,36	90 886,00
4479	Республика Северная Осетия-Алания, р-н Алагирский, урочище "Дзэмит", участок № 8	Алагирский	15:07:0020206:277	003001000000 Земли сельскохозяйственного назначения	Сенокошение	1	01:081	7 569	4,62	34 968,78
4480	Республика Северная Осетия-Алания, р-н Алагирский, урочище "Дзэмит", участок №7	Алагирский	15:07:0020206:278	003001000000 Земли сельскохозяйственного назначения	Сенокошение	1	01:081	6 473	4,62	29 905,26
4481	Республика Северная Осетия-Алания, р-н Алагирский, с. Хаминдзаан, участок № 48	Алагирский	15:07:0020206:279	003002000000 Земли населенных пунктов	Энергетика	6	06:072	3 630	377,67	1 370 942,10
4482	Республика Северная Осетия-Алания, р-н Алагирский	Алагирский	15:07:0020206:28	003001000000 Земли сельскохозяйственного назначения	Сельхоз производство	1	01:010	420 000	7,17	3 011 400,00
4483	Респ. Северная Осетия - Алания, р-н Алагирский, с. Хаминдзаан, участок № 48/1	Алагирский	15:07:0020206:280	003002000000 Земли населенных пунктов	Энергетика	6	06:072	625	377,67	236 043,75
4484	Республика Северная Осетия-Алания, р-н Алагирский, 1500 м юго-восточнее с. Дагом	Алагирский	15:07:0020206:283	003001000000 Земли сельскохозяйственного назначения	Сенокошение	1	01:081	383 283	4,62	1 770 767,46
4485	Республика Северная Осетия-Алания, с Цамад, участок № 33	Алагирский	15:07:0020206:286	003001000000 Земли сельскохозяйственного назначения	Для ведения личного подсобного хозяйства	1	01:160	566	7,17	4 058,22
4486	Республика Северная Осетия-Алания, р-н Алагирский, северо-западнее с. Цамад	Алагирский	15:07:0020206:287	003001000000 Земли сельскохозяйственного назначения	для ведения личного подсобного хозяйства	1	01:160	2 000	7,17	14 340,00
4487	Республика Северная Осетия-Алания, р-н Алагирский, северо-восточнее с. Дагом	Алагирский	15:07:0020206:288	003001000000 Земли сельскохозяйственного назначения	Ведение личного подсобного хозяйства на полевых участках	1	01:160	5 000	7,17	35 850,00
4488	Республика Северная Осетия-Алания, р-н Алагирский, в 9,90 м юго- восточнее с. Дагом, уч № 24/5	Алагирский	15:07:0020206:289	003001000000 Земли сельскохозяйственного назначения	Для ведения личного подсобного хозяйства	1	01:160	1 500	7,17	10 755,00
4489	Республика Северная Осетия-Алания, р-н Алагирский	Алагирский	15:07:0020206:29	003001000000 Земли сельскохозяйственного назначения	Дорога	6	07:020	29 600	71,18	2 106 928,00
4490	Республика Северная Осетия-Алания, р-н Алагирский, 1,4 км северо-западнее с. Харисдзаан	Алагирский	15:07:0020206:290	003001000000 Земли сельскохозяйственного назначения	Выпас сельскохозяйственных животных	1	01:081	6 600 000	4,46	29 436 000,00
4491	Республика Северная Осетия-Алания, р-н Алагирский, в пойме р. Ардон, слева от автодороги Алагир-Северный портал, между с. Н. Унал и с. Зиндар	Алагирский	15:07:0020206:291	003002000000 Земли промышленности, энергетики, транспорта, связи, радиовещания, телевидения, информатики, земли для обеспечения космической деятельности, земли обороны, безопасности и земли иного специального назначения	Недропользование	6	06:010	32 307	206,94	6 685 610,58
4492	Республика Северная Осетия-Алания, р-н Алагирский, юго-западнее с. Донисар, участок № 22	Алагирский	15:07:0020206:293	003001000000 Земли сельскохозяйственного назначения	Для ведения личного подсобного хозяйства	1	01:160	2 767	7,17	19 839,39
4493	Северная Осетия-Алания респ, Алагирский р-н, юго-западнее с. Донисар, участок № 21	Алагирский	15:07:0020206:294	003001000000 Земли сельскохозяйственного назначения	Для ведения личного подсобного хозяйства	1	01:160	2 731	7,17	19 581,27
4494	Республика Северная Осетия-Алания, р-н Алагирский, юго-западнее с. Донисар, участок № 25	Алагирский	15:07:0020206:295	003001000000 Земли сельскохозяйственного назначения	Для ведения личного подсобного хозяйства	1	01:160	2 950	7,17	21 151,50

№ п/п	Местоположение ЗУ	Район	Кадастровый номер ЗУ	Категория земель	Разрешенное использование по документу	Код вида разрешенного использования (в соответствии с классификатором видов разрешенного использования земельных участков)	Вид использования объектов недвижимости	Площадь	УПКС	КС
4495	Республика Северная Осетия-Алания, р-н Алагирский, юго-западнее с. Донисар участок № 24	Алагирский	15:07:0020206:296	003001000000 Земли сельскохозяйственного назначения	Для ведения личного подсобного хозяйства	1	01:081	2 946	4,46	13 139,16
4496	Республика Северная Осетия-Алания р-н Алагирский, юго - западнее с. Донисар, участок № 23	Алагирский	15:07:0020206:297	003001000000 Земли сельскохозяйственного назначения	Для ведения личного подсобного хозяйства	1	01:160	2 854	7,17	20 463,18
4497	Республика Северная Осетия-Алания р-н Алагирский, урочище "Дюмин", участок №9	Алагирский	15:07:0020206:298	003001000000 Земли сельскохозяйственного назначения	Для сельскохозяйственного производства (сенокос)	1	01:081	11 520	4,62	53 222,40
4498	Респ Северная Осетия - Алания, р-н Алагирский. Урочище Дюмин	Алагирский	15.07.0020206:3	003001000000 Земли сельскохозяйственного назначения	Для производства животноводческой продукции	1	01:180	500 000	52,02	26 010 000,00
4499	Республика Северная Осетия-Алания, р-н Алагирский, южнее с. Дагом, участок № 16/16	Алагирский	15:07:0020206:301	003002000000 Земли населенных пунктов	Для ведения личного подсобного хозяйства	13	02:020	500	125,36	62 680,00
4500	Северная Осетия-Алания респ, Алагирский р-н. с в районе с.Донисар	Алагирский	15:07:0020206:307	003001000000 Земли сельскохозяйственного назначения	Сенокошение	1	01:081	44 612	4,62	206 107,44
4501	Республика Северная Осетия-Алания, р-н Алагирский, южнее с. Дагом, участок № 17/8	Алагирский	15:07:0020206:309	003002000000 Земли населенных пунктов	Для ведения личного подсобного хозяйства	13	02:020	882	125,36	110 567,52
4502	Республика Северная Осетия-Алания, р-н Алагирский, южнее с. Дагом, участок № 24/1	Алагирский	15:07:0020206:310	003001000000 Земли сельскохозяйственного назначения	Ведение личного подсобного хозяйства	1	01:160	1 573	7,17	11 278,41
4503	Республика Северная Осетия-Алания, р-н Алагирский, 550 м северо-восточнее с. Дагом	Алагирский	15:07:0020206:312	003001000000 Земли сельскохозяйственного назначения	Выпас сельскохозяйственных животных	1	01:081	107 060	4,46	477 487,60
4504	Северная Осетия-Алания респ, Алагирский р-н. с. Харисдзаан, участок №35	Алагирский	15:07:0020206:313	003002000000 Земли населенных пунктов	Для ведения личного подсобного хозяйства	13	02:020	1 248	452,03	564 632,64
4505	Северная Осетия-Алания респ, Алагирский р-н. с. Харисдзаан, участок №35 "А"	Алагирский	15:07:0020206:314	003002000000 Земли населенных пунктов	Для ведения личного подсобного хозяйства	13	02:020	1 251	452,43	565 989,93
4506	Республика Северная Осетия-Алания, р-н Алагирский. 1100 м. по правой стороне автодороги "Хидикус-Харисдзаан"	Алагирский	15:07:0020206:316	003001000000 Земли сельскохозяйственного назначения	Выпас сельскохозяйственных животных	1	01:081	10 981	4,46	48 975,26
4507	Республика Северная Осетия-Алания, р-н Алагирский. 950 м по правой стороне автодороги "Хидикус-Харисдзаан"	Алагирский	15:07:0020206:317	003001000000 Земли сельскохозяйственного назначения	Вы пас сельскохозяйственны х животны х	1	01:081	5 287	4,46	23 580,02
4508	Республика Северная Осетия-Алания, р-н Алагирский, южнее с. Дагом, участок № 25/1	Алагирский	15:07:0020206:318	003002000000 Земли населенных пунктов	Для ведения личного подсобного хозяйства	13	02:020	1 000	125,36	125 360,00
4509	Республика Северная Осетия-Алания, р-н Алагирский, южнее с. Дагом, участок № 25/3	Алагирский	15:07:0020206:319	003002000000 Земли населенных пунктов	Для ведения личного подсобного хозяйства	13	02:020	820	125,36	102 795,20
4510	Республика Северная Осетия-Алания, р-н Алагирский	Алагирский	15.07:0020206.32	003007000000 Земли запаса	Сельхоз производство	1	01:010	20 310 000	7,17	145 622 700,00
4511	Республика Северная Осетия-Алания, р-н Алагирский, в районе развалин с.Донисар	Алагирский	15:07:0020206:320	003002000000 Земли населенных пунктов	Сенокошение	1	01:081	30 289	4,62	139 935,18
4512	Республика Северная Осетия-Алания, р-н Алагирский, южнее с. Дагом, 25 "б"	Алагирский	15:07:0020206:321	003002000000 Земли населенных пунктов	Для ведения личного подсобного хозяйства	13	02:020	1 038	125,36	130 123,68
4513	Республика Северная Осетия-Алания, р-н Алагирский, с. Хидикус, участок № 37 "в"	Алагирский	15:07:0020206:323	003002000000 Земли населенных пунктов	Для ведения личного подсобного хозяйства	13	02:020	2 200	559,14	1 230 108,00
4514	Республика Северная Осетия-Алания, р-н Алагирский, урочище Дюмин	Алагирский	15:07:0020206:324	003001000000 Земли сельскохозяйственного назначения	Для производства сельскохозяйственной продукции (сенокос)	1	01:081	35 450	4,62	163 779,00
4515	Республика Северная Осетия-Алания, р-н Алагирский, южнее с. Дагом, № 24/9	Алагирский	15:07:0020206:325	003002000000 Земли населенных пунктов	Для ведения личного подсобного хозяйства	13	02:020	1 038	125,36	130 123,68
4516	Республика Северная Осетия-Алания, р-н Алагирский, юго-восточнее с. Дагом, участок № 25/4	Алагирский	15:07:0020206:326	003002000000 Земли населенных пунктов	Для ведения личного подсобного хозяйства	13	02:020	1 500	125,36	188 040,00
4517	Республика Северная Осетия-Алания, р-н Алагирский, в районе с. Харисдзаан	Алагирский	15:07:0020206:327	003001000000 Земли сельскохозяйственного назначения	Для сенокошения	1	01:081	18 143	4,62	83 820,66
4518	Республика Северная Осетия-Алания, р-н Алагирский, южнее с.Дагом, уч 27	Алагирский	15:07:0020206:328	003001000000 Земли сельскохозяйственного назначения	Для ведения личного подсобного хозяйства	1	01:160	489	7,17	3 506,13
4519	Северная Осетия-Алания респ. Алагирский р-н, в районе п. Хохст, урочище Дюмин, участок № 2	Алагирский	15:07:0020206:329	003001000000 Земли сельскохозяйственного назначения	Для ведения личного подсобного хозяйства	1	01:160	1 750	7,17	12 547,50
4520	Республика Северная Осетия-Алания, р-н Алагирский	Алагирский	15:07:0020206:33	003001000000 Земли сельскохозяйственного назначения	Сельхоз производство	1	01:010	970 000	7,17	6 954 900,00
4521	Республика Северная Осетия-Алания, р-н Алагирский, с. Дагом. участок №25/5	Алагирский	15:07:0020206:330	003002000000 Земли населенных пунктов	Для ведения личного подсобного хозяйства	13	02:020	1 000	125,36	125 360,00
4522	Республика Северная Осетия-Алания, р-н Алагирский, восточная окраина с. Харисдзаан,41	Алагирский	15:07:0020206:331	003002000000 Земли населенных пунктов	Энергетика	6	06:072	300	377,67	113 301,00
4523	Республика Северная Осетия-Алания, р-н Алагирский, восточная окраина с. Харисдзаан,41	Алагирский	15:07:0020206:332	003002000000 Земли населенных пунктов	Для эксплуатации нежилого здания	1	01:070	600	187,76	112 656,00
4524	Республика Северная Осетия-Алания, р-н Алагирский, восточная окраина с. Харисдзаан, 41	Алагирский	15:07:0020206:333	003002000000 Земли населенных пунктов	Энергетика	6	06:072	1 840	377,67	696 045,81
4525	Республика Северная Осетия-Алания, р-н Алагирский, южнее с. Дагом, участок № 16/5	Алагирский	15:07:0020206:334	003002000000 Земли населенных пунктов	Для ведения личного подсобного хозяйства	13	02:020	1 220	125,36	152 939,20
4526	Северная Осетия-Алания респ. Алагирский р-н, в районе с. Зинцар	Алагирский	15:07:0020206:336	003001000000 Земли сельскохозяйственного назначения	Выпас сельскохозяйственных животных	1	01:081	12 146	4,46	54 171,16
4527	Республика Северная Осетия-Алания, р-н Алагирский, с. Урсдон, участок № 21	Алагирский	15:07:0020206:337	003002000000 Земли населенных пунктов	Для ведения личного подсобного хозяйства	13	02:020	3 000	125,36	376 080,00
4528	Северная Осетия-Алания респ, Алагирский р-н. в районе с. Зинцар	Алагирский	15:07:0020206:338	003001000000 Земли сельскохозяйственного назначения	Выпас сельскохозяйственных животных	1	01:081	8 851	4,46	39 475,46
4529	Северная Осетия-Алания респ, Алагирский р-н. южнее с. Дагом. участок № 18/1	Алагирский	15:07:0020206:339	003002000000 Земли населенных пунктов	для ведения личного подсобного хозяйства	13	02:020	1 000	125,36	125 360,00
4530	Северная Осетия - Алания респ, р-н Алагирский	Алагирский	15.07:0020206.34	003001000000 Земли сельскохозяйственного назначения	Для организации фермерского хозяйства	1	01:010	250 000	7,17	1 792 500,00
4531	Северная Осетия-Алания респ. Алагирский р-н, в районе с. Зинцар	Алагирский	15:07:0020206:342	003001000000 Земли сельскохозяйственного назначения	Вы пас сельскохозяйственны х животны х	1	01:081	8 433	4,46	37 611,18
4532	Северная Осетия-Алания респ, Алагирский р-н. с. юго-западнее с. Донисар	Алагирский	15:07:0020206:343	003001000000 Земли сельскохозяйственного назначения	Для ведения личного подсобного хозяйства	1	01:160	2 990	7,17	21 438,30
4533	Республика Северная Осетия-Алания, р-н Алагирский, юго-западнее с. Донисар	Алагирский	15:07:0020206:344	003001000000 Земли сельскохозяйственного назначения	Для ведения личного подсобного хозяйства	1	01:160	2 950	7,17	21 151,50
4534	Республика Северная Осетия-Алания, р-н Алагирский, с. Дагом, участок №28	Алагирский	15:07:0020206:345	003002000000 Земли населенных пунктов	Для ведения личного подсобного хозяйства	13	02:020	400	125,36	50 144,00
4535	Республика Северная Осетия-Алания, р-н Алагирский , (с. Донисар), участок № 2	Алагирский	15:07:0020206:347	003001000000 Земли сельскохозяйственного назначения	Для животноводства	1	01:081	80 000	4,46	356 800,00
4536	Республика Северная Осетия-Алания, Алагирский р-н, в районе с. Харисдзаан, участок № 48/2	Алагирский	15:07:0020206:348	003002000000 Земли населенных пунктов	Для ведения личного подсобного хозяйства	13	02:020	2 200	452,43	995 346,00

№ п/п	Местоположение ЗУ	Район	Кадастровый номер ЗУ	Категория земель	Разрешенное использование по документу	Код вида разрешенного использования (в соответствии с классификатором видов разрешенного использования земельных участков)	Вид использования объектов недвижимости	Площадь	УПКС	КС
4537	Республика Северная Осетия-Алания, р-н Алагирский, с. Харисджин, участок №52	Алагирский	15:07:0020206:349	003002000000 Земли населенных пунктов	Для ведения личного подсобного хозяйства	13	02:0020	300	452,43	176 447,70
4538	Северная Осетия - Алания респ. р-н Алагирский, в районе с. Н. Унал	Алагирский	15:07:0020206:35	003002000000 Земли населенных пунктов	Для строительства телевизионной передающей станции	6	06:080	150	407,61	61 141,50
4539	Республика Северная Осетия-Алания. Алагирский р-н, с. Хидикус, участок №145 "б".	Алагирский	15:07:0020206:354	003002000000 Земли населенных пунктов	Для ведения личного подсобного хозяйства	13	02:0020	3 000	559,14	1 677 420,00
4540	Республика Северная Осетия-Алания, р-н Алагирский, с Хидикус, 100/4	Алагирский	15:07:0020206:355	003002000000 Земли населенных пунктов	Для ведения личного подсобного хозяйства	13	02:0020	3 000	559,14	1 677 420,00
4541	Республика Северная Осетия-Алания, р-н Алагирский	Алагирский	15:07:0020206:358	003001000000 Земли сельскохозяйственного назначения	Для организации фермерского хозяйства	1	01:010	700 000	7,17	5 019 000,00
4542	Республика Северная Осетия-Алания, р-н Алагирский, с. Дагом, уч. 30	Алагирский	15:07:0020206:359	003002000000 Земли населенных пунктов	Для ведения личного подсобного хозяйства	13	02:0020	1 034	125,36	129 622,24
4543	Республика Северная Осетия-Алания, р-н Алагирский, южнее с. Цамад	Алагирский	15:07:0020206:363	003001000000 Земли сельскохозяйственного назначения	Для ведения личного подсобного хозяйства	1	01:160	8 019	7,17	57 496,23
4544	Республика Северная Осетия-Алания, р-н Алагирский, в районе хвостохранилища Мизурской обогатительной фабрики, слева от автодороги "Алагир-Северный портал"	Алагирский	15:07:0020206:364	003002000000 Земли промышленности, энергетики, транспорта, связи, радиовещания, телевидения, информатики, земли для обеспечения космической деятельности, земли обороны, безопасности и земли иного специального назначения	Для размещения объектов придорожного сервиса	4	04:099	1 336	693,53	926 556,08
4545	Республика Северная Осетия-Алания, р-н Алагирский, южнее с. Цамад	Алагирский	15:07:0020206:365	003001000000 Земли сельскохозяйственного назначения	Для ведения личного подсобного хозяйства	1	01:160	8 152	7,17	58 449,84
4546	Республика Северная Осетия-Алания, р-н Алагирский, в районе с. Харисджин	Алагирский	15:07:0020206:366	003002000000 Земли населенных пунктов	Для ведения личного подсобного хозяйства	13	02:0020	4 000	452,43	1 809 720,00
4547	Республика Северная Осетия-Алания, р-н Алагирский, с. Дагом, №34	Алагирский	15:07:0020206:368	003002000000 Земли населенных пунктов	Для ведения личного подсобного хозяйства	13	02:0020	1 527	125,36	191 424,72
4548	Республика Северная Осетия-Алания, р-н Алагирский, с. Дагом, №36	Алагирский	15:07:0020206:369	003002000000 Земли населенных пунктов	Для ведения личного подсобного хозяйства	13	02:0020	1 638	125,36	205 339,68
4549	Республика Северная Осетия-Алания, р-н Алагирский	Алагирский	15:07:0020206:37	003001000000 Земли сельскохозяйственного назначения	Сельхоз производство	1	01:010	200 000	7,17	1 434 000,00
4550	Республика Северная Осетия-Алания, р-н Алагирский, с. Дагом. №33	Алагирский	15:07:0020206:370	003002000000 Земли населенных пунктов	Для ведения личного подсобного хозяйства	13	02:0020	1 519	125,36	190 421,84
4551	Республика Северная Осетия-Алания, р-н Алагирский, с. Дагом, №39	Алагирский	15:07:0020206:371	003002000000 Земли населенных пунктов	Для ведения личного подсобного хозяйства	13	02:0020	1 526	125,36	191 299,36
4552	Республика Северная Осетия-Алания, р-н Алагирский, с. Дагом, №38	Алагирский	15:07:0020206:372	003002000000 Земли населенных пунктов	Для ведения личного подсобного хозяйства	13	02:0020	1 514	125,36	189 795,04
4553	Республика Северная Осетия-Алания, р-н Алагирский, с. Дагом. №40	Алагирский	15:07:0020206:373	003002000000 Земли населенных пунктов	Для ведения личного подсобного хозяйства	13	02:0020	1 447	125,36	181 395,92
4554	Республика Северная Осетия-Алания, р-н Алагирский, с. Дагом. №32	Алагирский	15:07:0020206:374	003002000000 Земли населенных пунктов	Для ведения личного подсобного хозяйства	13	02:0020	1 400	125,36	175 504,00
4555	Республика Северная Осетия-Алания, р-н Алагирский, с. Дагом, 31	Алагирский	15:07:0020206:375	003002000000 Земли населенных пунктов	Для ведения личного подсобного хозяйства	13	02:0020	1 337	125,36	167 606,32
4556	Республика Северная Осетия-Алания, р-н Алагирский, с. Харисджин №35 "б"	Алагирский	15:07:0020206:376	003001000000 Земли сельскохозяйственного назначения	Для ведения личного подсобного хозяйства	1	01:160	200	7,17	1 434,00
4557	Республика Северная Осетия-Алания, с Нижний Унал, участок № 86 б	Алагирский	15:07:0020206:377	003002000000 Земли населенных пунктов	Для ведения личного подсобного хозяйства	13	02:0020	1 500	243,35	365 025,00
4558	Республика Северная Осетия-Алания, р-н Алагирский, юго-восточнее с. Зинцар	Алагирский	15:07:0020206:378	003001000000 Земли сельскохозяйственного назначения	Для ведения личного подсобного хозяйства	1	01:160	3 417	7,17	24 499,89
4559	Республика Северная Осетия-Алания, р-н Алагирский, юго-восточнее с. Зинцар	Алагирский	15:07:0020206:379	003001000000 Земли сельскохозяйственного назначения	Для ведения личного подсобного хозяйства	1	01:160	8 461	7,17	60 665,37
4560	Республика Северная Осетия-Алания, р-н Алагирский	Алагирский	15:07:0020206:38	003001000000 Земли сельскохозяйственного назначения	Сельхоз производство	1	01:010	150 000	7,17	1 075 500,00
4561	Республика Северная Осетия-Алания, р-н Алагирский, с. Дагом. №35	Алагирский	15:07:0020206:380	003002000000 Земли населенных пунктов	Для ведения личного подсобного хозяйства	13	02:0020	1 725	125,36	216 246,00
4562	Республика Северная Осетия-Алания, р-н Алагирский, с. Дагом. №41	Алагирский	15:07:0020206:381	003002000000 Земли населенных пунктов	Для ведения личного подсобного хозяйства	13	02:0020	1 500	125,36	188 040,00
4563	Республика Северная Осетия-Алания, р-н Алагирский, с. Дагом, №37	Алагирский	15:07:0020206:382	003002000000 Земли населенных пунктов	Для ведения личного подсобного хозяйства	13	02:0020	1 585	125,36	198 695,60
4564	Республика Северная Осетия-Алания, р-н Алагирский, в районе с. Харисджин	Алагирский	15:07:0020206:383	003001000000 Земли сельскохозяйственного назначения	Для ведения личного подсобного хозяйства	1	01:160	7 200	7,17	51 624,00
4565	Республика Северная Осетия-Алания, р-н Алагирский, с Хидикус, уч 145а	Алагирский	15:07:0020206:387	003002000000 Земли населенных пунктов	Для ведения личного подсобного хозяйства	13	02:0020	1 300	559,14	726 882,00
4566	Республика Северная Осетия-Алания, р-н Алагирский, южнее с.Дагом участок №47	Алагирский	15:07:0020206:388	003002000000 Земли населенных пунктов	Для ведения личного подсобного хозяйства	13	02:0020	2 425	125,36	303 998,00
4567	Республика Северная Осетия-Алания, р-н Алагирский, с Дагом, участок 28г	Алагирский	15:07:0020206:389	003002000000 Земли населенных пунктов	Для ведения личного подсобного хозяйства	13	02:0020	419	125,36	52 525,84
4568	Республика Северная Осетия-Алания, р-н Алагирский	Алагирский	15:07:0020206:39	003001000000 Земли сельскохозяйственного назначения	Сельхоз производство	1	01:010	120 000	7,17	860 400,00
4569	Республика Северная Осетия-Алания, р-н Алагирский, с Дагом, участок 28а	Алагирский	15:07:0020206:390	003002000000 Земли населенных пунктов	Для ведения личного подсобного хозяйства	13	02:0020	420	125,36	52 651,20
4570	Республика Северная Осетия-Алания, р-н Алагирский, с Дагом, участок 28б	Алагирский	15:07:0020206:391	003002000000 Земли населенных пунктов	Для ведения личного подсобного хозяйства	13	02:0020	423	125,36	53 027,28
4571	Республика Северная Осетия-Алания, р-н Алагирский, с Хидикус, уч 12	Алагирский	15:07:0020206:392	003002000000 Земли населенных пунктов	Для ведения личного подсобного хозяйства	13	02:0020	2 500	559,14	1 397 850,00
4572	Республика Северная Осетия-Алания, р-н Алагирский, южнее с. Дагом	Алагирский	15:07:0020206:393	003002000000 Земли населенных пунктов	Для сенокошения	1	01:081	4 022	4,62	18 581,64
4573	Республика Северная Осетия-Алания, р-н Алагирский, восточнее с. Дагом, участок №8/3	Алагирский	15:07:0020206:394	003002000000 Земли населенных пунктов	Для ведения личного подсобного хозяйства	13	02:0020	351	125,36	44 001,36
4574	Республика Северная Осетия-Алания, р-н Алагирский, западная окраина с. Уредон	Алагирский	15:07:0020206:395	003001000000 Земли сельскохозяйственного назначения	Сенокошение	1	01:081	25 549	4,62	118 036,38

№ п/п	Местоположение ЗУ	Район	Кадастровый номер ЗУ	Категория земель	Разрешенное использование по документу	Код вида разрешенного использования (в соответствии с классификатором видов разрешенного использования земельных участков)	Вид использования объектов недвижимости	Площадь	УПКС	КС
4575	Республика Северная Осетия-Алания, р-н Алагирский, с Дагом	Алагирский	15:07:0020206:396	003001000000 Земли сельскохозяйственного назначения	Для ведения личного подсобного хозяйства	1	01:160	998	7,17	7 155,66
4576	Республика Северная Осетия-Алания. Алагирский район, левый берег р. Ардон, в 1400 м. юго-западнее с. Зинцар	Алагирский	15:07:0020206:397	003003000000 Земли промышленности, энергетики, транспорта, связи, радиовещания, телевидения, информатики, земли для обеспечения космической деятельности, земли обороны, безопасности и земли иного специального назначения	тяжелая промышленность	6	06:020	10 501	308,23	3 236 723,23
4577	Республика Северная Осетия-Алания, р-н Алагирский, с Дагом, уч 28/4	Алагирский	15:07:0020206:398	003002000000 Земли населенных пунктов	Для ведения личного подсобного хозяйства	13	02:020	829	125,36	103 923,44
4578	Республика Северная Осетия-Алания, р-н Алагирский, с Дагом, уч 28/5	Алагирский	15:07:0020206:399	003002000000 Земли населенных пунктов	Для ведения личного подсобного хозяйства	13	02:020	712	125,36	89 256,32
4579	Республика Северная Осетия-Алания, р-н Алагирский, с. Дагом	Алагирский	15:07:0020206:402	003002000000 Земли населенных пунктов	Историко-культурная деятельность	3	09:030	2 907	8,12	23 604,84
4580	Республика Северная Осетия-Алания, р-н Алагирский, с. Дагом, участок № 28/7	Алагирский	15:07:0020206:403	003002000000 Земли населенных пунктов	Для ведения личного подсобного хозяйства	13	02:020	1 132	125,36	141 907,52
4581	Республика Северная Осетия-Алания, р-н Алагирский. п. Холст. (урочище Дзими)	Алагирский	15:07:0020206:405	003001000000 Земли сельскохозяйственного назначения	Для ведения личного подсобного хозяйства	1	01:160	1 823	7,17	13 070,91
4582	Республика Северная Осетия-Алания, р-н Алагирский. п. Холст. (урочище Дзими)	Алагирский	15:07:0020206:406	003001000000 Земли сельскохозяйственного назначения	Для ведения личного подсобного хозяйства	1	01:160	3 688	7,17	26 442,96
4583	Республика Северная Осетия-Алания, р-н Алагирский, с Дагом, уч 28/3	Алагирский	15:07:0020206:407	003002000000 Земли населенных пунктов	Для ведения личного подсобного хозяйства	13	02:020	829	125,36	103 923,44
4584	Республика Северная Осетия-Алания, р-н Алагирский, с Цамад, уч 20/7	Алагирский	15:07:0020206:409	003002000000 Земли населенных пунктов	Для ведения личного подсобного хозяйства	13	02:020	3 000	125,36	376 080,00
4585	Республика Северная Осетия-Алания, р-н Алагирский. в районе с. Калат. 8/1	Алагирский	15:07:0020206:410	003001000000 Земли сельскохозяйственного назначения	Для ведения личного подсобного хозяйства	1	01:160	1 586	7,17	11 371,62
4586	Республика Северная Осетия-Алания, р-н Алагирский. с. Цамад, участок № 40	Алагирский	15:07:0020206:411	003002000000 Земли населенных пунктов	Для ведения личного подсобного хозяйства	13	02:020	3 000	125,36	376 080,00
4587	Респ. Северная Осетия - Алания. р-н Алагирский, с. Уриккау. уч-к № 71	Алагирский	15:07:0020206:44	003002000000 Земли населенных пунктов	Для ведения личного подсобного хозяйства	13	02:020	1 919	559,14	1 072 989,66
4588	Респ. Северная Осетия - Алания. р-н Алагирский, с. Дагом, в 500 м по направлению на северо-восток	Алагирский	15.07:0020206.45	003001000000 Земли сельскохозяйственного назначения	Для производства сельскохозяйственной продукции (сенокос)	1	01:081	21 337	4,62	98 576,94
4589	Республика Северная Осетия - Алания. Алагирский район, в районе с. Дагом	Алагирский	15.07:0020206.46	003001000000 Земли сельскохозяйственного назначения	Ведение личного подсобного хозяйства на полевых участках	1	01:160	1 261	7,17	9 041,37
4590	Республика Северная Осетия-Алания, р-н Алагирский. с. Харисджин, участок №18	Алагирский	15:07:0020206:47	003002000000 Земли населенных пунктов	Для эксплуатации существующего жилого дома	13	02:010	808	452,43	365 563,44
4591	Респ. Северная Осетия - Алания. р-н Алагирский, в районе с. Харисджин, уч 16	Алагирский	15:07:0020206:48	003002000000 Земли населенных пунктов	Для ведения личного подсобного хозяйства	13	02:020	802	452,43	362 848,86
4592	Респ. Северная Осетия - Алания. р-н Алагирский, в районе с. Харисджин, уч 17	Алагирский	15.07:0020206.49	003002000000 Земли населенных пунктов	Для ведения личного подсобного хозяйства	13	02:020	803	452,43	363 301,29
4593	Респ. Северная Осетия - Алания, р-н Алагирский. в районе с. Хидикус. в 20 м. от моста на автодороге Уриккау - Хидикус по направлению на юго-запад.	Алагирский	15.07:0020206.50	003002000000 Земли населенных пунктов	Под многолетние насаждения	1	01:050	5 006	27,72	138 766,32
4594	Респ. Северная Осетия - Алания. р-н Алагирский. с. Уриккау. дом 49	Алагирский	15:07:0020206:51	003002000000 Земли населенных пунктов	Для содержания подсобного хозяйства	1	01:180	7 430	232,04	1 724 057,20
4595	Республика Северная Осетия-Алания, р-н Алагирский, урочище Кора.	Алагирский	15:07:0020206:52	003001000000 Земли сельскохозяйственного назначения	Для сельскохозяйственного производства	1	01:010	400 000	7,17	2 868 000,00
4596	Республика Северная Осетия-Алания. Алагирский р-н, в районе с.Цамад	Алагирский	15:07:0020206:522	003001000000 Земли сельскохозяйственного назначения	Для ведения личного подсобного хозяйства	1	01:160	3 000	7,17	21 510,00
4597	Республика Северная Осетия-Алания, Алагирский р-н. в районе с. Цамад. участок №1 "б"	Алагирский	15:07:0020206:523	003001000000 Земли сельскохозяйственного назначения	Ведение личного подсобного хозяйства на полевых участках	1	01:160	4 300	7,17	30 831,00
4598	Республика Северная Осетия - Алания. Алагирский р-н, между с. Н Унал и с. Зинцар	Алагирский	15:07:0020206:528	003001000000 Земли сельскохозяйственного назначения	Для ведения личного подсобного хозяйства на полевых участках	1	01:160	4 080	7,17	29 253,60
4599	Республика Северная Осетия - Алания, Алагирский р-н. в районе с. Н.Унал. участок № 54/1	Алагирский	15:07:0020206:531	003002000000 Земли населенных пунктов	Ведения личного подсобного хозяйства на полевых участках	1	01:160	500	7,17	3 585,00
4600	Республика Северная Осетия - Алания, Алагирский р-н. в районе с. Н.Унал. участок № 55	Алагирский	15:07:0020206:532	003002000000 Земли населенных пунктов	Ведения личного подсобного хозяйства на полевых участках	1	01:160	700	7,17	5 019,00
4601	№3214, Респ Северная Осетия - Алания. Алагирский р-н, восточнее с.В Унал	Алагирский	15:07:0020206:533	003001000000 Земли сельскохозяйственного назначения	Для ведения личного подсобного хозяйства	1	01:160	3 000	7,17	21 510,00
4602	Респ Северная Осетия - Алания. Алагирский р-н, в районе с. Н Унал участок №54	Алагирский	15:07:0020206:534	003002000000 Земли населенных пунктов	Ведения личного подсобного хозяйства на полевых участках	1	01:160	700	7,17	5 019,00
4603	Республика Северная Осетия-Алания. Алагирский р-н, в районе с. Хидикус	Алагирский	15:07:0020206:535	003001000000 Земли сельскохозяйственного назначения	Выпас сельскохозяйственных животных	1	01:081	237 174	4,46	1 057 796,04
4604	Республика Северная Осетия-Алания. Алагирский район, с. Дагом, участок № 43/5.	Алагирский	15:07:0020206:536	003002000000 Земли населенных пунктов	Для ведения личного подсобного хозяйства	13	02:020	475	125,36	59 546,00
4605	РСО-Алания. Алагирский район. южнее с.Цамад	Алагирский	15:07:0020206:537	003002000000 Земли населенных пунктов	Животноводство (выпас сельскохозяйственных животных)	1	01:081	18 036	4,46	80 440,56
4606	Республика Северная Осетия-Алания, Алагирский район. с. Дагом. участок № 40.	Алагирский	15:07:0020206:538	003002000000 Земли населенных пунктов	Историко-культурная деятельность	3	09:030	2 822	8,12	22 914,64
4607	Респ Северная Осетия - Алания, Алагирский р-н. с Дагом. участок №35	Алагирский	15:07:0020206:539	003002000000 Земли населенных пунктов	Для ведения личного подсобного хозяйства	13	02:020	1 500	125,36	188 040,00
4608	Респ. Северная Осетия - Алания. р-н Алагирский, урочище Дагом	Алагирский	15.07:0020206.54	003001000000 Земли сельскохозяйственного назначения	Для ведения крестьянского хозяйства "Дагом"	1	01:010	100 000	7,17	717 000,00
4609	Республика Северная Осетия-Алания, Алагирский р-н. в районе с. В Унал	Алагирский	15:07:0020206:540	003001000000 Земли сельскохозяйственного назначения	Выпас сельскохозяйственных животных	1	01:081	9 999	4,46	44 595,54
4610	Респ Северная Осетия - Алания. Алагирский р-н, в районе с В.Унал	Алагирский	15:07:0020206:541	003001000000 Земли сельскохозяйственного назначения	Выпас сельскохозяйственных животных	1	01:081	9 999	4,46	44 595,54
4611	Республика Северная Осетия - Алания, Алагирский р-н., с. Хидикус	Алагирский	15:07:0020206:544	003002000000 Земли населенных пунктов	Для ведения личного подсобного хозяйства	13	02:020	832	559,14	465 204,48
4612	Республика Северная Осетия - Алания, Алагирский р-н., с. Хидикус	Алагирский	15:07:0020206:545	003002000000 Земли населенных пунктов	Для ведения личного подсобного хозяйства	13	02:020	1 712	559,14	957 247,68
4613	Респ Северная Осетия - Алания, Алагирский р-н. п. Холст	Алагирский	15:07:0020206:546	003001000000 Земли сельскохозяйственного назначения	Для ведения личного подсобного хозяйства	1	01:160	3 000	7,17	21 510,00

№ п/п	Местоположение ЗУ	Район	Кадастровый номер ЗУ	Категория земель	Разрешенное использование по документу	Код вида разрешенного использования (в соответствии с классификатором видов разрешенного использования земельных участков)	Вид использования объектов недвижимости	Площадь	УПКС	КС
4614	РСО-Алания. Алагирский район. с. Дагом, участок № 25 "в"	Алагирский	15:07:0020206:547	003002000000 Земли населенных пунктов	Для ведения личного подсобного хозяйства	13	02:0020	858	125,36	107 548,88
4615	Республика Северная Осетия - Алания, Алагирский район. в районе с. Дагом. участок № 38	Алагирский	15:07:0020206:548	003001000000 Земли сельскохозяйственного назначения	Для ведения личного подсобного хозяйства на полевых участках	1	01:160	1 980	7,17	14 196,60
4616	Республика Северная Осетия-Алания. Алагирский район, с. Цамад, участок № 39.	Алагирский	15:07:0020206:549	003002000000 Земли населенных пунктов	Для ведения личного подсобного хозяйства	13	02:0020	3 000	125,36	376 080,00
4617	Респ Северная Осетия - Алания, р-н Алагирский. в ур. Доннсар	Алагирский	15:07:0020206:55	003002000000 Земли населенных пунктов	Для производства сельскохозяйственной продукции (пастбища)	1	01:081	19 230	4,46	85 765,80
4618	Респ Северная Осетия - Алания, Алагирский р-н . в районе с.Дагом	Алагирский	15:07:0020206:550	003001000000 Земли сельскохозяйственного назначения	Выпас сельскохозяйственных животных	1	01:081	50 655	4,46	225 921,30
4619	Респ Северная Осетия - Алания, Алагирский р-н. с. Дагом, участок №43	Алагирский	15:07:0020206:552	003002000000 Земли населенных пунктов	Для индивидуального жилищного строительства	13	02:0010	747	125,36	93 643,92
4620	РСО-Алания, Алагирский район, 1,4 км северо-западнее с. Харнсджин, участок №1	Алагирский	15:07:0020206:553	003001000000 Земли сельскохозяйственного назначения	Выпас сельскохозяйственных животных	1	01:081	315 000	4,46	1 404 900,00
4621	Республика Северная Осетия - Алания. Алагирский р-н, в районе с. Н.Унал, участок № 95	Алагирский	15:07:0020206:554	003002000000 Земли населенных пунктов	Для ведения личного подсобного хозяйства на полевых участках	1	01:160	1 789	7,17	12 827,13
4622	Республика Северная Осетия - Алания. Алагирский район, с. Цамад, участок №40/1	Алагирский	15:07:0020206:555	003002000000 Земли населенных пунктов	Для ведения личного подсобного хозяйства	13	02:0020	620	125,36	77 723,20
4623	Респ Северная Осетия - Алания, Алагирский р-н. между с. Н.Унал, и с.Зинцар	Алагирский	15:07:0020206:556	003003000000 Земли промышленности, энергетики, транспорта, связи, радиовещания, телевидения, информатики, земли для обеспечения космической деятельности, земли обороны, безопасности и земли иного специального назначения	Для размещения объектов придорожного сервиса	4	04:099	1 937	693,53	1 343 367,61
4624	Республика Северная Осетия-Алания, Алагирский р-н. в районе с. Харнсджин	Алагирский	15:07:0020206:557	003001000000 Земли сельскохозяйственного назначения	Вы пас сельскохозяйственных животных	1	01:081	39 421	4,46	175 817,66
4625	РСО-Алания. Алагирский район. 1,4 км северо-западнее с. Харнсджин. участок №2	Алагирский	15:07:0020206:558	003001000000 Земли сельскохозяйственного назначения	Животноводство	1	01:081	85 000	4,46	379 100,00
4626	Республика Северная Осетия-Алания. Алагирский район, с. Хидикау, участок № 145 в	Алагирский	15:07:0020206:559	003002000000 Земли населенных пунктов	Для ведения личного подсобного хозяйства	13	02:0020	3 000	559,14	1 677 420,00
4627	Респ. Северная Осетия - Алания. р-н Алагирский, с. Дагом	Алагирский	15:07:0020206:56	003002000000 Земли населенных пунктов	Для ведения личного подсобного хозяйства	13	02:0020	3 314	125,36	415 443,04
4628	Республика Северная Осетия - Алания. Алагирский р-н, с. Дагом. №44	Алагирский	15:07:0020206:561	003002000000 Земли населенных пунктов	Для ведения личного подсобного хозяйства	13	02:0020	935	125,36	117 211,60
4629	Республика Северная Осетия-Алания, Алагирский р-н. западнее с. Харнсджин. №54	Алагирский	15:07:0020206:562	003001000000 Земли сельскохозяйственного назначения	Для ведения личного подсобного хозяйства	1	01:160	4 081	7,17	29 260,77
4630	Республика Северная Осетия — Алания. р-н Алагирский, с Хидикау	Алагирский	15:07:0020206:563	003002000000 Земли населенных пунктов	Для ведения личного подсобного хозяйства	13	02:0020	505	559,14	282 365,70
4631	Республика Северная Осетия — Алания. р-н Алагирский, с Хидикау	Алагирский	15:07:0020206:564	003002000000 Земли населенных пунктов	Для ведения личного подсобного хозяйства	13	02:0020	500	559,14	279 570,00
4632	Республика Северная Осетия — Алания. р-н Алагирский, с Хидикау	Алагирский	15:07:0020206:565	003002000000 Земли населенных пунктов	Для ведения личного подсобного хозяйства	13	02:0020	746	559,14	417 118,44
4633	Республика Северная Осетия - Алания. Алагирский р-н.. с. Хидикау. №100/2	Алагирский	15:07:0020206:566	003002000000 Земли населенных пунктов	Для ведения личного подсобного хозяйства	13	02:0020	887	559,14	495 957,18
4634	Республика Северная Осетия — Алания. р-н Алагирский, с Хидикау	Алагирский	15:07:0020206:567	003002000000 Земли населенных пунктов	Для ведения личного подсобного хозяйства	13	02:0020	1 207	559,14	674 881,98
4635	Республика Северная Осетия — Алания. р-н Алагирский, с Хидикау	Алагирский	15:07:0020206:568	003002000000 Земли населенных пунктов	Для ведения личного подсобного хозяйства	13	02:0020	1 205	559,14	673 763,70
4636	Респ Северная Осетия - Алания, р-н Алагирский. с. Кадат	Алагирский	15:07:0020206:569	003002000000 Земли населенных пунктов	Для ведения личного подсобного хозяйства	13	02:0020	750	452,43	339 322,50
4637	Респ Северная Осетия - Алания, р-н Алагирский. с. Дагом	Алагирский	15:07:0020206:57	003002000000 Земли населенных пунктов	Для ведения личного подсобного хозяйства	13	02:0020	3 295	125,36	413 061,20
4638	Республика Северная Осетия - Алания, Алагирский район. с Кадат	Алагирский	15:07:0020206:570	003002000000 Земли населенных пунктов	Для ведения личного подсобного хозяйства	13	02:0020	750	452,43	339 322,50
4639	Респ. Северная Осетия - Алания. р-н. Алагирский, с. Кадат	Алагирский	15:07:0020206:571	003002000000 Земли населенных пунктов	Для ведения личного подсобного хозяйства	13	02:0020	750	452,43	339 322,50
4640	Респ Северная Осетия - Алания, р-н Алагирский. с. Кадат	Алагирский	15:07:0020206:572	003002000000 Земли населенных пунктов	Для ведения личного подсобного хозяйства	13	02:0020	750	452,43	339 322,50
4641	Респ Северная Осетия - Алания. Алагирский р-н, урочище Джинн. участок №4	Алагирский	15:07:0020206:573	003001000000 Земли сельскохозяйственного назначения	ведение личного подсобного хозяйства	1	01:160	2 604	7,17	18 670,68
4642	Респ Северная Осетия - Алания, Алагирский район	Алагирский	15:07:0020206:575	003001000000 Земли сельскохозяйственного назначения	Для организации фермерского хозяйства	1	01:010	108 500	7,17	777 945,00
4643	Республика Северная Осетия-Алания. Алагирский район, в районе с.Харнсджин №55.	Алагирский	15:07:0020206:576	003001000000 Земли сельскохозяйственного назначения	Для ведения личного подсобного хозяйства	1	01:160	10 000	7,17	71 700,00
4644	Республика Северная Осетия-Алания, Алагирский район. с Цомад	Алагирский	15:07:0020206:577	003002000000 Земли населенных пунктов	Для ведения личного подсобного хозяйства	13	02:0020	600	125,36	75 216,00
4645	Респ Северная Осетия - Алания, р-н Алагирский. с. Дагом	Алагирский	15:07:0020206:58	003002000000 Земли населенных пунктов	Для ведения личного подсобного хозяйства	13	02:0020	3 098	125,36	388 365,28
4646	Респ. Северная Осетия - Алания. р-н Алагирский, с. Дагом, уч-к №7	Алагирский	15:07:0020206:6	003002000000 Земли населенных пунктов	Для ведения личного подсобного хозяйства	13	02:0020	1 836	125,36	230 160,96
4647	Республика Северная Осетия-Алания. Алагирский р-н	Алагирский	15:07:0020206:604	003001000000 Земли сельскохозяйственного назначения	Вы пас сельскохозяйственных животных	1	01:081	35 951	4,46	160 341,46
4648	Республика Северная Осетия - Алания. Алагирский район, в районе с Дагом	Алагирский	15:07:0020206:605	003001000000 Земли сельскохозяйственного назначения	Для ведения личного подсобного хозяйства на полевых участках	1	01:160	5 682	7,17	40 739,94
4649	Республика Северная Осетия - Алания. Алагирский район, в районе с Дагом	Алагирский	15:07:0020206:606	003001000000 Земли сельскохозяйственного назначения	Ведение личного подсобного хозяйства на полевых участках	1	01:160	9 889	7,17	70 904,13
4650	Республика Северная Осетия - Алания, Алагирский район. в районе с Дагом	Алагирский	15:07:0020206:607	003001000000 Земли сельскохозяйственного назначения	Ведение личного подсобного хозяйства на полевых участках	1	01:160	9 949	7,17	71 334,33
4651	Республика Северная Осетия - Алания, Алагирский район. в районе с Дагом	Алагирский	15:07:0020206:608	003001000000 Земли сельскохозяйственного назначения	Ведение личного подсобного хозяйства на полевых участках	1	01:160	4 988	7,17	35 763,96

№ п/п	Местоположение ЗУ	Район	Кадастровый номер ЗУ	Категория земель	Разрешенное использование по документу	Код вида разрешенного использования (в соответствии с классификатором видов разрешенного использования земельных участков)	Вид использования объектов недвижимости	Площадь	УПКС	КС
4652	Республика Северная Осетия - Алания, Алагирский район, в районе с Дагом	Алагирский	15:07:0020206:609	003001000000 Земли сельскохозяйственного назначения	Ведение личного подсобного хозяйства на полевых участках	1	01:160	3 996	7,17	28 651,32
4653	Республика Северная Осетия - Алания, Алагирский район, в районе с Дагом	Алагирский	15:07:0020206:610	003001000000 Земли сельскохозяйственного назначения	Ведение личного подсобного хозяйства на полевых участках	1	01:160	5 670	7,17	40 653,90
4654	РСО-Алания, Алагирский район, в районе с. Хидикус, №160	Алагирский	15:07:0020206:611	003001000000 Земли сельскохозяйственного назначения	Для ведения личного подсобного хозяйства на полевых участках	1	01:160	1 880	7.17	13 479,60
4655	Республика Северная Осетия - Алания, Алагирский район, между с.Зинцар и с.Нижний Унал	Алагирский	15:07:0020206:629	003001000000 Земли сельскохозяйственного назначения	Животноводство	1	01:070	30 477	81,34	2 478 999,18
4656	Республика Северная Осетия - Алания, Алагирский район. между с.Зинцар и с.Нижний Унал	Алагирский	15:07:0020206:630	003003000000 Земли промышленности, энергетики, транспорта, связи, радиовещания, телевидения, информатики, земли для обеспечения космической деятельности, земли обороны, безопасности и земли иного специального назначения	Для размещения объекта по производству строительных материалов - асфальтосмесительного завода	6	06:000	3 117	308,23	960 752,91
4657	Республика Северная Осетия - Алания, Алагирский район. северо-западнее с Харисджин	Алагирский	15:07:0020206:631	003001000000 Земли сельскохозяйственного назначения	Сенокошение	1	01:081	13 969	4.62	64 536,78
4658	Республика Северная Осетия - Алания, Алагирский район, с Урсдон, № 25	Алагирский	15:07:0020206:632	003002000000 Земли населенных пунктов	Для ведения личного подсобного хозяйства	13	02:020	5 000	125.36	626 800.00
4659	Республика Северная Осетия-Алания, Алагирский р-н, 700 м северо-восточнее с. Харисджин (Урочище Кора)	Алагирский	15:07:0020206:633	003001000000 Земли сельскохозяйственного назначения	Для организации фермерского хозяйства	1	01:081	15 041	4,46	67 082,86
4660	Республика Северная Осетия-Алания, Алагирский р-н, с. Дагом, уч. № 21 а	Алагирский	15:07:0020206:634	003002000000 Земли населенных пунктов	для ведения личного подсобного хозяйства на полевых участках	1	01:160	500	7,17	3 585,00
4661	Республика Северная Осетия - Алания, Алагирский район. юго-восточнее пос. Холст	Алагирский	15:07:0020206:639	003001000000 Земли сельскохозяйственного назначения	Сенокошение	1	01:081	173 749	4.62	802 720,38
4662	Республика Северная Осетия - Алания, Алагирский район, юго-восточнее пос. Холст	Алагирский	15:07:0020206:640	003001000000 Земли сельскохозяйственного назначения	Сенокошение	1	01:081	35 557	4.62	164 273,34
4663	Республика Северная Осетия - Алания, Алагирский район, в районе с Уреклу, участок №95	Алагирский	15:07:0020206:641	003001000000 Земли сельскохозяйственного назначения	Для ведения личного подсобного хозяйства на полевых участках	1	01:160	631	7,17	4 524,27
4664	Российская Федерация, Республика Северная Осетия-Алания, Алагирский р-н, с Нижний Унал, 292а	Алагирский	15:07:0020206:642	003002000000 Земли населенных пунктов	Животноводство	1	01:070	748	100,99	75 540,52
4665	Российская Федерация, Республика Северная Осетия-Алания, Алагирский р-н, с Нижний Унал, 292а	Алагирский	15:07:0020206:643	003002000000 Земли населенных пунктов	Животноводство	1	01:070	2 696	100,99	272 269,04
4666	Российская Федерация, Республика Северная Осетия-Алания, Алагирский р-н, с Нижний Унал, 292а	Алагирский	15:07:0020206:644	003002000000 Земли населенных пунктов	Животноводство	1	01:070	1 131	100,99	114 219,69
4667	Российская Федерация, Республика Северная Осетия-Алания, Алагирский р-н, с Нижний Унал, 292а	Алагирский	15:07:0020206:648	003002000000 Земли населенных пунктов	Животноводство	1	01:070	3 196	100,99	322 764,04
4668	Российская Федерация, Республика Северная Осетия-Алания, Алагирский р-н, с Нижний Унал, 292а	Алагирский	15:07:0020206:649	003002000000 Земли населенных пунктов	Животноводство	1	01:070	3 381	100,99	341 447,19
4669	Респ. Северная Осетия - Алания, р-н Алагирский, в 1400 кв.м юго-восточнее с.Дагом	Алагирский	15.07:0020206.65	003002000000 Земли населенных пунктов	Для ведения личного подсобного хозяйства	13	02:020	2 331	125.36	292 214.16
4670	Республика Северная Осетия - Алания, Алагирский р-н, юго-восточнее с. Дагом	Алагирский	15:07:0020206:650	003001000000 Земли сельскохозяйственного назначения	Ведение личного подсобного хозяйства на полевых участках	1	01:160	8 692	7.17	62 321,64
4671	Республика Северная Осетия - Алания, Алагирский район, юго-восточнее с Дагом	Алагирский	15:07:0020206:652	003001000000 Земли сельскохозяйственного назначения	Ведение личного подсобного хозяйства на полевых участках	1	01:160	8 308	7,17	59 568,36
4672	Российская Федерация, Республика Северная Осетия-Алания, Алагирский район, юго-восточнее с. Дагом	Алагирский	15:07:0020206:653	003001000000 Земли сельскохозяйственного назначения	Ведение личного подсобного хозяйства на полевых участках	1	01:160	9 559	7,17	68 538,03
4673	Республика Северная Осетия - Алания, Алагирский район, с Нижний Унал, 303а	Алагирский	15:07:0020206:654	003002000000 Земли населенных пунктов	Животноводство	1	01:070	30 740	100,99	3 104 432,60
4674	Республика Северная Осетия - Алания, Алагирский район, с Нижний Унал, 303а	Алагирский	15:07:0020206:655	003002000000 Земли населенных пунктов	Животноводство	1	01:070	2 285	100,99	230 762,15
4675	Республика Северная Осетия - Алания, Алагирский район, с Нижний Унал, 303а	Алагирский	15:07:0020206:656	003002000000 Земли населенных пунктов	Животноводство	1	01:070	958	100,99	96 748,42
4676	Республика Северная Осетия - Алания, Алагирский район, с Нижний Унал, 303а	Алагирский	15:07:0020206:658	003002000000 Земли населенных пунктов	Животноводство	1	01:070	617	100,99	62 310,83
4677	Республика Северная Осетия - Алания, Алагирский район, с Нижний Унал, 303а	Алагирский	15:07:0020206:659	003002000000 Земли населенных пунктов	Животноводство	1	01:070	1 381	100.99	139 467.19
4678	Респ. Северная Осетия - Алания, р-н Алагирский, в районе с. Цомад. № 13	Алагирский	15.07:0020206.66	003001000000 Земли сельскохозяйственного назначения	Для ведения личного подсобного хозяйства	1	01:160	2 987	7.17	21 416,79
4679	Республика Северная Осетия - Алания, Алагирский район, с Нижний Унал, 303а	Алагирский	15:07:0020206:660	003002000000 Земли населенных пунктов	Животноводство	1	01:070	803	100,99	81 094,97
4680	Республика Северная Осетия - Алания, Алагирский район, с Нижний Унал, 303а	Алагирский	15:07:0020206:661	003002000000 Земли населенных пунктов	Животноводство	1	01:070	796	100,99	80 388,04
4681	Республика Северная Осетия - Алания, Алагирский район, с Нижний Унал, 303а	Алагирский	15:07:0020206:662	003002000000 Земли населенных пунктов	Животноводство	1	01:070	802	100.99	80 993,98
4682	Республика Северная Осетия - Алания, Алагирский район, с Нижний Унал, 303а	Алагирский	15:07:0020206:663	003002000000 Земли населенных пунктов	Животноводство	1	01:070	724	100.99	73 116,76
4683	Республика Северная Осетия - Алания, Алагирский район, с Нижний Унал, 303а	Алагирский	15:07:0020206:665	003002000000 Земли населенных пунктов	Животноводство	1	01:070	1 886	100,99	190 467,14
4684	Республика Северная Осетия - Алания, Алагирский район, с Нижний Унал, 303а	Алагирский	15:07:0020206:666	003002000000 Земли населенных пунктов	Животноводство	1	01:070	2 503	100,99	252 777,97
4685	Республика Северная Осетия - Алания, Алагирский район, с Нижний Унал, 303а	Алагирский	15:07:0020206:667	003002000000 Земли населенных пунктов	Животноводство	1	01:070	1 076	100.99	108 665,24
4686	Республика Северная Осетия - Алания, Алагирский район, с Нижний Унал, 303а	Алагирский	15:07:0020206:668	003002000000 Земли населенных пунктов	Животноводство	1	01:070	1 159	100.99	117 047,41
4687	Республика Северная Осетия - Алания, Алагирский район, с Нижний Унал, 303а	Алагирский	15:07:0020206:669	003002000000 Земли населенных пунктов	Животноводство	1	01:070	1 286	100,99	129 873,14
4688	Респ. Северная Осетия - Алания, р-н Алагирский, В районе с.Н.Кора	Алагирский	15:07:0020206:67	003001000000 Земли сельскохозяйственного назначения	Под сенокос	1	01:081	17 981	4,62	83 072,22
4689	Республика Северная Осетия - Алания, Алагирский район, с Нижний Унал, 303а	Алагирский	15:07:0020206:671	003002000000 Земли населенных пунктов	Животноводство	1	01:070	5 368	100.99	542 114,32
4690	Республика Северная Осетия - Алания, Алагирский район, с Нижний Унал, 303а	Алагирский	15:07:0020206:672	003002000000 Земли населенных пунктов	Животноводство	1	01:070	718	100.99	72 510,82
4691	Республика Северная Осетия-Алания, Алагирский р-н, в районе с. Цомад, участок №44	Алагирский	15:07:0020206:673	003001000000 Земли сельскохозяйственного назначения	Ведение личного подсобного хозяйства на полевых участках	1	01:160	1 126	7,17	8 073,42
4692	Республика Северная Осетия - Алания, Алагирский район. в районе с. Цамад, участок №44	Алагирский	15:07:0020206:674	003001000000 Земли сельскохозяйственного назначения	Ведение личного подсобного хозяйства на полевых участках	1	01:160	1 126	7,17	8 073,42
4693	Республика Северная Осетия - Алания, Алагирский район. в районе с. Кадал, 82	Алагирский	15:07:0020206:675	003001000000 Земли сельскохозяйственного назначения	Ведение личного подсобного хозяйства на полевых участках	1	01:160	2 335	7.17	16 741,95
4694	Республика Северная Осетия - Алания, Алагирский район, с Хидикус	Алагирский	15:07:0020206:676	003002000000 Земли населенных пунктов	Для ведения личного подсобного хозяйства	13	02:020	500	559.14	279 570.00
4695	Республика Северная Осетия - Алания, Алагирский район, с Хидикус	Алагирский	15:07:0020206:677	003002000000 Земли населенных пунктов	Для ведения личного подсобного хозяйства	13	02:020	500	559,14	279 570,00
4696	Республика Северная Осетия - Алания, Алагирский район, с Хидикус	Алагирский	15:07:0020206:678	003002000000 Земли населенных пунктов	Для ведения личного подсобного хозяйства	13	02:020	500	559,14	279 570,00
4697	Республика Северная Осетия - Алания, Алагирский район, с Хидикус	Алагирский	15:07:0020206:679	003002000000 Земли населенных пунктов	Для ведения личного подсобного хозяйства	13	02:020	500	559.14	279 570.00
4698	Респ. Северная Осетия - Алания, р-н Алагирский, в районе с. Цомад № 14	Алагирский	15.07:0020206.68	003001000000 Земли сельскохозяйственного назначения	Для ведения личного подсобного хозяйства	1	01:160	2 945	7.17	21 115,65
4699	Республика Северная Осетия - Алания, Алагирский район, с Хидикус	Алагирский	15:07:0020206:680	003002000000 Земли населенных пунктов	Для ведения личного подсобного хозяйства	13	02:020	557	559.14	311 440.98

№ п/п	Местоположение ЗУ	Район	Кадастровый номер ЗУ	Категория земель	Разрешенное использование по документу	Код вида разрешенного использования (в соответствии с классификатором видов разрешенного использования земельных участков)	Вид использования объектов недвижимости	Площадь	УПКС	КС
4700	Российская Федерация, Республика Северная Осетия-Алания, Алагирский район, в районе п. Холст, урочище "Дионис"	Алагирский	15:07:0020206:681	003001000000 Земли сельскохозяйственного назначения	Сенокошение	1	01:081	15 378	4,62	71 046,36
4701	Российская Федерация, Республика Северная Осетия-Алания Алагирский р-н, в районе с. Урсдон	Алагирский	15:07:0020206:682	003001000000 Земли сельскохозяйственного назначения	Ведение личного подсобного хозяйства на полевых участках	1	01:160	3 481	7,17	24 958,77
4702	Республика Северная Осетия - Алания, Алагирский район, с. Дагом, участок 25 в	Алагирский	15:07:0020206:683	003001000000 Земли сельскохозяйственного назначения	Ведение личного подсобного хозяйства на полевых участках	1	01:160	3 000	7,17	21 510,00
4703	Российская Федерация, Республика Северная Осетия-Алания, Алагирский р-н, 700 м северо-восточнее с Харисджин (урочище Кора)	Алагирский	15:07:0020206:685	003001000000 Земли сельскохозяйственного назначения	Для организации фермерского хозяйства	1	01:081	2 026	4,46	9 035,96
4704	Российская Федерация, Республика Северная Осетия-Алания, Алагирский р-н, 700 м северо-восточнее с Харисджин (урочище Кора)	Алагирский	15:07:0020206:686	003001000000 Земли сельскохозяйственного назначения	Для организации фермерского хозяйства	1	01:081	4 166	4,46	18 580,36
4705	Российская Федерация, Республика Северная Осетия-Алания, Алагирский р-н, 700 м северо-восточнее с. Харисджин (урочище Кора)	Алагирский	15:07:0020206:687	003001000000 Земли сельскохозяйственного назначения	Для организации фермерского хозяйства	1	01:081	3 413	4,46	15 221,98
4706	Российская Федерация, Республика Северная Осетия-Алания, Алагирский р-н, 700 м северо-восточнее с. Харисджин (урочище Кора)	Алагирский	15:07:0020206:688	003001000000 Земли сельскохозяйственного назначения	Для организации фермерского хозяйства	1	01:081	1 922	4,46	8 572,12
4707	Российская Федерация, Республика Северная Осетия-Алания, Алагирский р-н, 700 м северо-восточнее с Харисджин (урочище Кора)	Алагирский	15:07:0020206:689	003001000000 Земли сельскохозяйственного назначения	Для организации фермерского хозяйства	1	01:081	472	4,46	2 105,12
4708	Российская Федерация, Республика Северная Осетия-Алания, Алагирский р-н, 700 м северо-восточнее с Харисджин (урочище Кора)	Алагирский	15:07:0020206:690	003001000000 Земли сельскохозяйственного назначения	Для организации фермерского хозяйства	1	01:081	17 960	4,46	80 101,60
4709	Республика Северная Осетия - Алания, Алагирский район, южнее с Дагом	Алагирский	15:07:0020206:691	003001000000 Земли сельскохозяйственного назначения	Ведение личного подсобного хозяйства на полевых участках	1	01:160	2 563	7,17	18 376,71
4710	Республика Северная Осетия - Алания, Алагирский район, в районе с.Цамад, участок № 20	Алагирский	15:07:0020206:692	003001000000 Земли сельскохозяйственного назначения	Ведение личного подсобного хозяйства на полевых участках	1	01:160	1 311	7,17	9 399,87
4711	Республика Северная Осетия - Алания, Алагирский район, западнее с.Цамад	Алагирский	15:07:0020206:693	003001000000 Земли сельскохозяйственного назначения	Ведение личного подсобного хозяйства на полевых участках	1	01:160	1 765	7,17	12 655,05
4712	Республика Северная Осетия - Алания, Алагирский район, с Хидикус	Алагирский	15:07:0020206:694	003002000000 Земли населенных пунктов	Для ведения личного подсобного хозяйства	13	02:020	600	559,14	335 484,00
4713	Республика Северная Осетия - Алания, Алагирский район, с Хидикус	Алагирский	15:07:0020206:695	003002000000 Земли населенных пунктов	Для ведения личного подсобного хозяйства	13	02:020	600	559,14	335 484,00
4714	Республика Северная Осетия - Алания, Алагирский район, с Хидикус	Алагирский	15:07:0020206:696	003002000000 Земли населенных пунктов	Для ведения личного подсобного хозяйства	13	02:020	600	559.14	335 484.00
4715	Республика Северная Осетия - Алания, Алагирский район, с Хидикус	Алагирский	15:07:0020206:697	003002000000 Земли населенных пунктов	Для ведения личного подсобного хозяйства	13	02:020	600	559.14	335 484.00
4716	Республика Северная Осетия - Алания, Алагирский район, с Хидикус	Алагирский	15:07:0020206:698	003002000000 Земли населенных пунктов	Для ведения личного подсобного хозяйства	13	02:020	600	559,14	335 484,00
4717	Российская Федерация, Республика Северная Осетия-Алания, Алагирский р-н, урочища Дионис	Алагирский	15:07:0020206:699	003001000000 Земли сельскохозяйственного назначения	Сенокошение	1	01:081	19 111	4,62	88 292,82
4718	Республика Северная Осетия-Алания р-н Алагирский, с Дагом, уч 7а	Алагирский	15.07:0020206:7	003002000000 Земли населенных пунктов	Для ведения личного подсобного хозяйства	13	02:020	2 045	125.36	256 361.20
4719	Респ Северная Осетия - Алания, р-н Алагирский, с. Харисджин	Алагирский	15.07:0020206.70	003001000000 Земли сельскохозяйственного назначения	Для ведения личного подсобного хозяйства	1	01:160	1 227	7,17	8 797,59
4720	Республика Северная Осетия - Алания, Алагирский район, восточнее с В.Унал	Алагирский	15:07:0020206:702	003001000000 Земли сельскохозяйственного назначения	Сельскохозяйственное использование	1	01:010	1 251	7,17	8 969,67
4721	Республика Северная Осетия - Алания, Алагирский район, северо-западнее с Цамад, 1/1	Алагирский	15:07:0020206:704	003001000000 Земли сельскохозяйственного назначения	Для ведения личного подсобного хозяйства	1	01:160	915	7,17	6 560,55
4722	Республика Северная Осетия - Алания, Алагирский район, юго-западнее п В.Фиагдон, участок № 368	Алагирский	15:07:0020206:705	003001000000 Земли сельскохозяйственного назначения	Ведение личного подсобного хозяйства на полевых участках	1	01:160	1 710	7.17	12 260,70
4723	Республика Северная Осетия - Алания, Алагирский район, северное с. Зиницар	Алагирский	15:07:0020206:706	003001000000 Земли сельскохозяйственного назначения	Ведение личного подсобного хозяйства на полевых участках	1	01:160	1 332	7.17	9 550,44
4724	Республика Северная Осетия — Алания, р-н Алагирский, с Нижний Унал	Алагирский	15:07:0020206:707	003002000000 Земли населенных пунктов	Животноводство	1	01:070	978	100,99	98 768,22
4725	Российская Федерация, Республика Северная Осетия-Алания, Алагирский район, с Нижний Унал	Алагирский	15:07:0020206:708	003002000000 Земли населенных пунктов	Животноводство	1	01:070	1 086	100,99	109 675,14
4726	Российская Федерация, Республика Северная Осетия-Алания, Алагирский район, с Нижний Унал	Алагирский	15:07:0020206:709	003002000000 Земли населенных пунктов	Животноводство	1	01:070	1 097	100.99	110 786.03
4727	Респ Северная Осетия - Алания, р-н Алагирский, с. Харисджин, участок №28	Алагирский	15.07:0020206.71	003002000000 Земли населенных пунктов	Для ведения личного подсобного хозяйства	13	02:020	700	452.43	316 701.00
4728	Российская Федерация, Республика Северная Осетия-Алания, Алагирский район, с Нижний Унал	Алагирский	15:07:0020206:710	003002000000 Земли населенных пунктов	Животноводство	1	01:070	703	100,99	70 995,97
4729	Российская Федерация, Республика Северная Осетия-Алания, Алагирский район, с Нижний Унал	Алагирский	15:07:0020206:711	003002000000 Земли населенных пунктов	Животноводство	1	01:070	746	100,99	75 338,54
4730	Российская Федерация, Республика Северная Осетия-Алания, Алагирский район, с Нижний Унал	Алагирский	15:07:0020206:712	003002000000 Земли населенных пунктов	Животноводство	1	01:070	838	100.99	84 629,62
4731	Российская Федерация, Республика Северная Осетия-Алания, Алагирский район, с Нижний Унал	Алагирский	15:07:0020206:713	003002000000 Земли населенных пунктов	Животноводство	1	01:070	801	100.99	80 892,99
4732	Российская Федерация, Республика Северная Осетия-Алания, Алагирский район, с Нижний Унал	Алагирский	15:07:0020206:714	003002000000 Земли населенных пунктов	Животноводство	1	01:070	1 178	100,99	118 966,22
4733	Российская Федерация, Республика Северная Осетия-Алания, Алагирский район, с Нижний Унал	Алагирский	15:07:0020206:715	003002000000 Земли населенных пунктов	Животноводство	1	01:070	903	100,99	91 193,97
4734	Российская Федерация, Республика Северная Осетия-Алания, Алагирский район, с Нижний Унал	Алагирский	15:07:0020206:716	003002000000 Земли населенных пунктов	Животноводство	1	01:070	500	100.99	50 495,00
4735	Российская Федерация, Республика Северная Осетия-Алания, Алагирский район, с Нижний Унал	Алагирский	15:07:0020206:717	003002000000 Земли населенных пунктов	Животноводство	1	01:070	500	100.99	50 495,00
4736	Российская Федерация, Республика Северная Осетия-Алания, Алагирский район, с Нижний Унал	Алагирский	15:07:0020206:718	003002000000 Земли населенных пунктов	Животноводство	1	01:070	900	100,99	90 891,00
4737	Российская Федерация, Республика Северная Осетия-Алания, Алагирский район, с Нижний Унал	Алагирский	15:07:0020206:719	003002000000 Земли населенных пунктов	Животноводство	1	01:070	1 058	100,99	106 847,42
4738	Республика Северная Осетия-Алания р-н Алагирский, с. Цамад, участок №1 "а".	Алагирский	15.07:0020206.72	003002000000 Земли населенных пунктов	Для ведения личного подсобного хозяйства	13	02:020	3 000	125.36	376 080.00
4739	Российская Федерация, Республика Северная Осетия-Алания, Алагирский район, с Нижний Унал	Алагирский	15:07:0020206:720	003002000000 Земли населенных пунктов	Животноводство	1	01:070	1 123	100.99	113 411,77
4740	Российская Федерация, Республика Северная Осетия-Алания, Алагирский район, с Нижний Унал	Алагирский	15:07:0020206:721	003002000000 Земли населенных пунктов	Животноводство	1	01:070	1 130	100,99	114 118,70
4741	Российская Федерация, Республика Северная Осетия-Алания, Алагирский район, с Нижний Унал	Алагирский	15:07:0020206:722	003002000000 Земли населенных пунктов	Животноводство	1	01:070	1 543	100,99	155 827,57
4742	Российская Федерация, Республика Северная Осетия-Алания, Алагирский район, с Нижний Унал	Алагирский	15:07:0020206:723	003002000000 Земли населенных пунктов	Животноводство	1	01:070	1 138	100.99	114 926,62
4743	Российская Федерация, Республика Северная Осетия-Алания, Алагирский район, с Нижний Унал	Алагирский	15:07:0020206:724	003002000000 Земли населенных пунктов	Животноводство	1	01:070	1 022	100.99	103 211,78
4744	Российская Федерация, Республика Северная Осетия-Алания, Алагирский район, с Нижний Унал	Алагирский	15:07:0020206:725	003002000000 Земли населенных пунктов	Животноводство	1	01:070	934	100,99	94 324,66
4745	Российская Федерация, Республика Северная Осетия-Алания, Алагирский район, с Нижний Унал	Алагирский	15:07:0020206:728	003002000000 Земли населенных пунктов	Животноводство	1	01:081	10 107	4,46	45 077,22
4746	Российская Федерация, Республика Северная Осетия-Алания, Алагирский район, с Нижний Унал	Алагирский	15:07:0020206:729	003002000000 Земли населенных пунктов	Животноводство	1	01:070	995	100.99	100 485.05
4747	Республика Северная Осетия-Алания, р-н Алагирский, с Харисджин, 9"в"	Алагирский	15.07:0020206.73	003002000000 Земли населенных пунктов	Под ведение личного подсобного хозяйство	13	02:020	508	452.43	229 834.44
4748	Российская Федерация, Республика Северная Осетия-Алания, Алагирский район, с Нижний Унал	Алагирский	15:07:0020206:730	003002000000 Земли населенных пунктов	Животноводство	1	01:081	4 863	4,46	21 688,98
4749	Российская Федерация, Республика Северная Осетия-Алания, Алагирский район, с Нижний Унал	Алагирский	15:07:0020206:731	003002000000 Земли населенных пунктов	Животноводство	1	01:081	3 121	4,46	13 919,66
4750	Российская Федерация, Республика Северная Осетия-Алания, Алагирский район, с Нижний Унал	Алагирский	15:07:0020206:732	003002000000 Земли населенных пунктов	Животноводство	1	01:070	1 493	100.99	150 778,07
4751	Российская Федерация, Республика Северная Осетия-Алания, Алагирский район, с Нижний Унал	Алагирский	15:07:0020206:733	003002000000 Земли населенных пунктов	Животноводство	1	01:070	1 199	100.99	121 087,01
4752	Российская Федерация, Республика Северная Осетия-Алания, Алагирский район, с Нижний Унал	Алагирский	15:07:0020206:734	003002000000 Земли населенных пунктов	Животноводство	1	01:070	1 653	100.99	166 936,47

№ п/п	Местоположение ЗУ	Район	Кадастровый номер ЗУ	Категория земель	Разрешенное использование по документу	Код вида разрешенного использования (в соответствии с классификатором видов разрешенного использования земельных участков)	Вид использования объектов недвижимости	Площадь	УПКС	КС
4753	Российская Федерация, Республика Северная Осетия-Алания, Алагирский район, с Нижний Унал	Алагирский	15:07:0020206:735	003002000000 Земли населенных пунктов	Животноводство	1	01:081	2 450	4,46	10 927,00
4754	Российская Федерация, Республика Северная Осетия-Алания, Алагирский район, с Нижний Унал	Алагирский	15:07:0020206:736	003002000000 Земли населенных пунктов	Животноводство	1	01:070	507	100,99	51 201,93
4755	Российская Федерация, Республика Северная Осетия-Алания, Алагирский район, с Нижний Унал	Алагирский	15:07:0020206:737	003002000000 Земли населенных пунктов	Животноводство	1	01:070	507	100,99	51 201,93
4756	Российская Федерация, Республика Северная Осетия-Алания, Алагирский район, с Нижний Унал	Алагирский	15:07:0020206:739	003002000000 Земли населенных пунктов	Животноводство	1	01:070	872	100,99	88 063,28
4757	Российская Федерация, Республика Северная Осетия-Алания, Алагирский район, с Нижний Унал	Алагирский	15:07:0020206:740	003002000000 Земли населенных пунктов	Животноводство	1	01:070	852	100,99	86 043,48
4758	Российская Федерация, Республика Северная Осетия-Алания, Алагирский район, с Нижний Унал	Алагирский	15:07:0020206:741	003002000000 Земли населенных пунктов	Животноводство	1	01:070	886	100,99	89 477,14
4759	Российская Федерация, Республика Северная Осетия-Алания, Алагирский район, с Нижний Унал	Алагирский	15:07:0020206:743	003002000000 Земли населенных пунктов	Животноводство	1	01:070	1 757	100,99	177 439,43
4760	Российская Федерация, Республика Северная Осетия-Алания, Алагирский район, с Нижний Унал	Алагирский	15:07:0020206:744	003002000000 Земли населенных пунктов	Животноводство	1	01:070	1 172	100,99	118 360,28
4761	Российская Федерация, Республика Северная Осетия - Алания, район Алагирский, с Унал	Алагирский	15:07:0020206:745	003002000000 Земли населенных пунктов	Для восстановления и развития садоводства	13	13:021	1 485	127,76	189 723,60
4762	Респ Северная Осетия - Алания, Алагирский р-н, с. Харисджин, участок №12/2	Алагирский	15:07:0020206:746	003002000000 Земли населенных пунктов	Для ведения личного подсобного хозяйства	13	02:020	300	452,43	135 729,00
4763	Республика Северная Осетия-Алания, Алагирский р-н, в районе пос.Холст	Алагирский	15:07:0020206:747	003001000000 Земли сельскохозяйственного назначения	Ведение личного подсобного хозяйства на полевых участках	1	01:160	1 655	7,17	11 866,35
4764	Республика Северная Осетия - Алания, Алагирский район, в районе с. Долгом	Алагирский	15:07:0020206:748	003001000000 Земли сельскохозяйственного назначения	Ведение личного подсобного хозяйства на полевых участках	1	01:160	2 787	7,17	19 982,79
4765	Российская Федерация, РСО-Алания, Алагирский район, в районе с. Дагом, участок №53	Алагирский	15:07:0020206:749	003001000000 Земли сельскохозяйственного назначения	Ведение личного подсобного хозяйства на полевых участках	1	01:160	6 282	7,17	45 041,94
4766	Респ. Северная Осетия - Алания, р-н Алагирский, п. Холст, вдоль р. Кулардон	Алагирский	15:07:0020206:75	003003000000 Земли промышленности, энергетики, транспорта, связи, радиовещания, телевидения, информатики, земли для обеспечения космической деятельности, земли обороны, безопасности и земли иного специального назначения	Под выработку гранита	6	06:010	61 369	272,68	16 734 098,92
4767	Республика Северная Осетия-Алания, Алагирский р-н, с Дагом, участок №52	Алагирский	15:07:0020206:750	003002000000 Земли населенных пунктов	Ведение личного подсобного хозяйства на полевых участках	1	01:160	3 008	7,17	21 567,36
4768	Российская Федерация, Республика Северная Осетия-Алания, Алагирский район, в пойме р. Ардон, слева от автодороги Алагир-Северный портал, между с. Н. Унал и с. Зинцар, участок №1/1	Алагирский	15:07:0020206:751	003003000000 Земли промышленности, энергетики, транспорта, связи, радиовещания, телевидения, информатики, земли для обеспечения космической деятельности, земли обороны, безопасности и земли иного специального назначения	Недропользование	6	06:010	19 350	206,94	4 004 289,00
4769	Республика Северная Осетия-Алания, Алагирский р-н, в районе с.Харисджин, участок №60	Алагирский	15:07:0020206:752	003001000000 Земли сельскохозяйственного назначения	Сенокошение	1	01:081	26 121	4,62	120 679,02
4770	Республика Северная Осетия-Алания, Алагирский район, в районе с Урикау	Алагирский	15:07:0020206:753	003001000000 Земли сельскохозяйственного назначения	Ведение личного подсобного хозяйства на полевых участках	1	01:160	10 000	7,17	71 700,00
4771	Республика Северная Осетия-Алания, Алагирский район, в районе с Урикау	Алагирский	15:07:0020206:754	003001000000 Земли сельскохозяйственного назначения	Ведение личного подсобного хозяйства на полевых участках	1	01:160	8 913	7,17	63 906,21
4772	Республика Северная Осетия-Алания, Алагирский р-н, 700 м северо-восточнее с. Харисджин (Урочище Кора)	Алагирский	15:07:0020206:757	003001000000 Земли сельскохозяйственного назначения	Для организации фермерского хозяйства	1	01:010	5 000	7,17	35 850,00
4773	Республика Северная Осетия-Алания, Алагирский р-н, восточнее с. Дагом	Алагирский	15:07:0020206:758	003001000000 Земли сельскохозяйственного назначения	Ведение личного подсобного хозяйства на полевых участках	1	01:160	3 945	7,17	28 285,65
4774	Республика Северная Осетия-Алания, Алагирский р-н, восточнее с. Долгом	Алагирский	15:07:0020206:759	003001000000 Земли сельскохозяйственного назначения	Ведение личного подсобного хозяйства на полевых участках	1	01:160	1 655	7,17	11 866,35
4775	Респ. Северная Осетия - Алания, р-н Алагирский, район с. Цамад	Алагирский	15:07:0020206:76	003001000000 Земли сельскохозяйственного назначения	Для сенокошения	1	01:081	17 958	4,62	82 965,96
4776	Республика Северная Осетия - Алания, Алагирский район, в районе с. Дагом	Алагирский	15:07:0020206:760	003001000000 Земли сельскохозяйственного назначения	Ведение личного подсобного хозяйства на полевых участках	1	01:160	1 000	7,17	7 170,00
4777	Республика Северная Осетия - Алания, Алагирский район, в районе с. Дагом	Алагирский	15:07:0020206:761	003001000000 Земли сельскохозяйственного назначения	Ведение личного подсобного хозяйства на полевых участках	1	01:160	1 000	7,17	7 170,00
4778	Республика Северная Осетия - Алания, Алагирский район, в районе с. Долгом	Алагирский	15:07:0020206:762	003001000000 Земли сельскохозяйственного назначения	Ведение личного подсобного хозяйства на полевых участках	1	01:160	1 000	7,17	7 170,00
4779	Республика Северная Осетия - Алания, Алагирский район, в районе с. Долгом	Алагирский	15:07:0020206:763	003001000000 Земли сельскохозяйственного назначения	Ведение личного подсобного хозяйства на полевых участках	1	01:160	1 000	7,17	7 170,00
4780	Республика Северная Осетия - Алания, Алагирский район, в районе с. Дагом	Алагирский	15:07:0020206:764	003001000000 Земли сельскохозяйственного назначения	Ведение личного подсобного хозяйства на полевых участках	1	01:160	500	7,17	3 585,00
4781	Республика Северная Осетия - Алания, Алагирский район, в районе с. Дагом	Алагирский	15:07:0020206:765	003001000000 Земли сельскохозяйственного назначения	Ведение личного подсобного хозяйства на полевых участках	1	01:160	500	7,17	3 585,00
4782	Республика Северная Осетия-Алания, Алагирский район, в районе с Цамад	Алагирский	15:07:0020206:766	003001000000 Земли сельскохозяйственного назначения	Ведение личного подсобного хозяйства на полевых участках	1	01:160	4 858	7,17	34 831,86
4783	Республика Северная Осетия-Алания, Алагирский р-н, 700 м северо-восточнее с.Харисджин (урочище Кора)	Алагирский	15:07:0020206:767	003001000000 Земли сельскохозяйственного назначения	Для организации фермерского хозяйства	1	01:010	41 501	7,17	297 562,17
4784	Республика Северная Осетия-Алания, Алагирский р-н, 700 м северо-восточнее с.Харисджин (урочище Кора)	Алагирский	15:07:0020206:768	003001000000 Земли сельскохозяйственного назначения	Для организации фермерского хозяйства	1	01:010	21 501	7,17	154 162,17
4785	Республика Северная Осетия-Алания, Алагирский р-н, в районе с.Дагом	Алагирский	15:07:0020206:769	003001000000 Земли сельскохозяйственного назначения	Ведение личного подсобного хозяйства на полевых участках	1	01:160	2 500	7,17	17 925,00
4786	Респ. Северная Осетия - Алания, р-н Алагирский, район с. Цамад	Алагирский	15:07:0020206:77	003001000000 Земли сельскохозяйственного назначения	Под сенокос	1	01:081	21 499	4,62	99 325,38
4787	Российская Федерация, Республика Северная Осетия-Алания, Алагирский р-н, с. Дагом	Алагирский	15:07:0020206:770	003002000000 Земли населенных пунктов	Историко-культурная деятельность	3	09:030	42	8,12	341,04
4788	Российская Федерация, Республика Северная Осетия-Алания, Алагирский р-н, с. Дагом	Алагирский	15:07:0020206:771	003002000000 Земли населенных пунктов	Историко-культурная деятельность	3	09:030	36	8,12	292,32
4789	Российская Федерация, Республика Северная Осетия-Алания, Алагирский р-н, с. Дагом	Алагирский	15:07:0020206:772	003002000000 Земли населенных пунктов	Историко-культурная деятельность	3	09:030	73	8,12	592,76
4790	Республика Северная Осетия-Алания, Алагирский район, в районе с Харисджин	Алагирский	15:07:0020206:773	003001000000 Земли сельскохозяйственного назначения	Ведение личного подсобного хозяйства на полевых участках	1	01:160	1 001	7,17	7 177,17
4791	Российская Федерация, Республика Северная Осетия-Алания Алагирский р-н, в районе с Урсдон	Алагирский	15:07:0020206:774	003001000000 Земли сельскохозяйственного назначения	Ведение личного подсобного хозяйства на полевых участках	1	01:160	1 139	7,17	8 166,63
4792	Республика Северная Осетия-Алания, Алагирский р-н, в районе с. Цамад	Алагирский	15:07:0020206:775	003001000000 Земли сельскохозяйственного назначения	Ведение личного подсобного хозяйства на полевых участках	1	01:160	7 818	7,17	56 055,06
4793	Республика Северная Осетия-Алания, Алагирский р-н, в районе с.Цамад	Алагирский	15:07:0020206:776	003001000000 Земли сельскохозяйственного назначения	Ведение личного подсобного хозяйства на полевых участках	1	01:160	2 907	7,17	20 843,19

№ п/п	Местоположение ЗУ	Район	Кадастровый номер ЗУ	Категория земель	Разрешенное использование по документу	Код вида разрешенного использования (в соответствии с классификатором видов разрешенного использования земельных участков)	Вид использования объектов недвижимости	Площадь	УПКС	КС
4794	Российская Федерация, Республика Северная Осетия-Алания, Алагирский муниципальный район, юго- западнее с. Донисар	Алагирский	15:07:0020206:778	003001000000 Земли сельскохозяйственного назначения	Ведение личного подсобного хозяйства на полевых участках	1	01:160	2 012	7,17	14 426,04
4795	Российская Федерация, Республика Северная Осетия-Алания, Алагирский муниципальный район, в районе п. Холст, урочище Дзаыы, участок №5	Алагирский	15:07:0020206:782	003001000000 Земли сельскохозяйственного назначения	Сенокошение	1	01:081	11 565	4,62	53 430,30
4796	Республика Северная Осетия-Алания, Алагирский р-н, 550 м северо-восточнее с. Дагом	Алагирский	15:07:0020206:783	003001000000 Земли сельскохозяйственного назначения	Животноводство	1	01:081	9 940	4,46	44 332,40
4797	Российская Федерация, Республика Северная Осетия-Алания, Алагирский муниципальный район, в районе с Дагом, участок №56	Алагирский	15:07:0020206:784	003001000000 Земли сельскохозяйственного назначения	Ведение личного подсобного хозяйства на полевых участках	1	01:160	3 000	7,17	21 510,00
4798	Российская Федерация, Республика Северная Осетия-Алания, Алагирский муниципальный район, в районе с.Дагом, уч. №57	Алагирский	15:07:0020206:785	003001000000 Земли сельскохозяйственного назначения	Ведение личного подсобного хозяйства на полевых участках	1	01:160	3 000	7,17	21 510,00
4799	Российская Федерация, Республика Северная Осетия-Алания, Алагирский муниципальный район, северо-западная окраина с. Уреджи	Алагирский	15:07:0020206:788	003001000000 Земли сельскохозяйственного назначения	Ведение личного подсобного хозяйства на полевых участках	1	01:160	1 401	7,17	10 045,17
4800	Российская Федерация, Республика Северная Осетия-Алания, Алагирский муниципальный район, южнее с Дагом	Алагирский	15:07:0020206:789	003001000000 Земли сельскохозяйственного назначения	Ведение личного подсобного хозяйства на полевых участках	1	01:160	1 907	7,17	13 673,19
4801	Респ Северная Осетия - Алания, р-н Алагирский, район с. Донисар	Алагирский	15:07:0020206:79	003001000000 Земли сельскохозяйственного назначения	Под сенокос	1	01:081	38 087	4,62	175 961,94
4802	Российская Федерация, Республика Северная Осетия-Алания, Алагирский муниципальный район, в районе с.Уреджи	Алагирский	15:07:0020206:791	003001000000 Земли сельскохозяйственного назначения	Ведение личного подсобного хозяйства на полевых участках	1	01:160	9 940	7,17	71 291,31
4803	Российская Федерация, Республика Северная Осетия-Алания, Алагирский муниципальный район, северное с.Зинцар	Алагирский	15:07:0020206:792	003001000000 Земли сельскохозяйственного назначения	Ведение личного подсобного хозяйства на полевых участках	1	01:160	3 599	7,17	25 804,83
4804	Российская Федерация, Республика Северная Осетия-Алания, Алагирский муниципальный район, южнее с. Дагом	Алагирский	15:07:0020206:793	003002000000 Земли населенных пунктов	Для производства сельскохозяйственной продукции	1	01:180	842	52,02	43 800,84
4805	Российская Федерация, Республика Северная Осетия-Алания, Алагирский муниципальный район, южнее с Дагом	Алагирский	15:07:0020206:795	003002000000 Земли населенных пунктов	Для производства сельскохозяйственной продукции	1	01:180	1 514	52,02	78 758,28
4806	Российская Федерация, Республика Северная Осетия-Алания, Алагирский муниципальный район, южнее с Дагом	Алагирский	15:07:0020206:796	003002000000 Земли населенных пунктов	Для производства сельскохозяйственной продукции	1	01:180	472	52,02	24 553,44
4807	Российская Федерация, Республика Северная Осетия-Алания, Алагирский муниципальный район, южнее с. Дагом	Алагирский	15:07:0020206:797	003002000000 Земли населенных пунктов	Для производства сельскохозяйственной продукции	1	01:180	500	52,02	26 010,00
4808	Российская Федерация, Республика Северная Осетия-Алания, Алагирский муниципальный район, южнее с. Дагом	Алагирский	15:07:0020206:798	003002000000 Земли населенных пунктов	Для производства сельскохозяйственной продукции	1	01:180	500	52,02	26 010,00
4809	Российская Федерация, Республика Северная Осетия-Алания, Алагирский муниципальный район, южнее с Дагом	Алагирский	15:07:0020206:799	003002000000 Земли населенных пунктов	Для производства сельскохозяйственной продукции	1	01:180	500	52,02	26 010,00
4810	Респ Северная Осетия - Алания, р-н Алагирский, урочище "Колот"	Алагирский	15:07:0020206:8	003001000000 Земли сельскохозяйственного назначения	Для ведения животноводства	1	01:081	870 000	4,62	4 019 400,00
4811	Респ. Северная Осетия - Алания, р-н Алагирский, с. Харисджин, участок № 12/2	Алагирский	15:07:0020206:80	003002000000 Земли населенных пунктов	Для ведения личного подсобного хозяйства	13	02:020	1 884	452,43	852 378,12
4812	Российская Федерация, Республика Северная Осетия-Алания, Алагирский муниципальный район, южнее с. Дагом	Алагирский	15:07:0020206:800	003002000000 Земли населенных пунктов	Для производства сельскохозяйственной продукции	1	01:180	479	52,02	24 917,58
4813	Российская Федерация, Республика Северная Осетия-Алания, Алагирский муниципальный район, южнее с Дагом	Алагирский	15:07:0020206:801	003002000000 Земли населенных пунктов	Для производства сельскохозяйственной продукции	1	01:180	500	52,02	26 010,00
4814	Российская Федерация, Республика Северная Осетия-Алания, Алагирский муниципальный район, южнее с Дагом	Алагирский	15:07:0020206:802	003002000000 Земли населенных пунктов	Для производства сельскохозяйственной продукции	1	01:180	500	52,02	26 010,00
4815	Российская Федерация, Республика Северная Осетия-Алания, Алагирский муниципальный район, южнее с.Уреджи участок № 30.	Алагирский	15:07:0020206:804	003001000000 Земли сельскохозяйственного назначения	Ведение личного подсобного хозяйства на полевых участках	1	01:160	3 098	7,17	22 212,66
4816	Российская Федерация, Республика Северная Осетия-Алания, Алагирский муниципальный район, в районе с Цамад участок № 46	Алагирский	15:07:0020206:805	003001000000 Земли сельскохозяйственного назначения	Ведение личного подсобного хозяйства на полевых участках	1	01:160	3 098	7,17	22 212,66
4817	Республика Северная Осетия-Алания, Алагирский р-н, севернее с. Зинцар	Алагирский	15:07:0020206:807	003001000000 Земли сельскохозяйственного назначения	ведение личного подсобного хозяйства на полевых участках	1	01:160	7 295	7,17	52 305,15
4818	Российская Федерация, Республика Северная Осетия-Алания, Алагирский муниципальный район, в районе с Цамад	Алагирский	15:07:0020206:809	003001000000 Земли сельскохозяйственного назначения	Сенокошение	1	01:081	125 364	4,62	579 181,68
4819	Респ. Северная Осетия - Алания, р-н Алагирский, с. Харисджин, участок № 11/2	Алагирский	15:07:0020206:81	003002000000 Земли населенных пунктов	Для ведения личного подсобного хозяйства	13	02:020	2 172	452,43	982 677,96
4820	Российская Федерация, Республика Северная Осетия-Алания, Алагирский муниципальный район, Унальское сельское поселение, с. Уреджи, № 3/7	Алагирский	15:07:0020206:810	003002000000 Земли населенных пунктов	Ведение личного подсобного хозяйства на полевых участках	1	01:160	1 531	7,17	10 977,27
4821	Российская Федерация, Республика Северная Осетия-Алания, Алагирский муниципальный район, южнее с Уреджи участок №33	Алагирский	15:07:0020206:812	003001000000 Земли сельскохозяйственного назначения	Ведение личного подсобного хозяйства на полевых участках	1	01:160	3 572	7,17	25 611,24
4822	Российская Федерация, Республика Северная Осетия-Алания, Алагирский муниципальный район, юго-западнее с. Дагом участок № 55	Алагирский	15:07:0020206:813	003001000000 Земли сельскохозяйственного назначения	Ведение личного подсобного хозяйства на полевых участках	1	01:160	1 268	7,17	9 091,56
4823	Российская Федерация, Республика Северная Осетия-Алания, Алагирский муниципальный район, Фиагдонское сельское поселение, с. Харисджин, уч. №38 "в"	Алагирский	15:07:0020206:814	003002000000 Земли населенных пунктов	Для ведения личного подсобного хозяйства	13	02:020	1 764	452,43	798 086,52
4824	Российская Федерация, Республика Северная Осетия-Алания, Алагирский муниципальный район, южнее с.Харисджин, участок №66/4	Алагирский	15:07:0020206:815	003001000000 Земли сельскохозяйственного назначения	Ведение личного подсобного хозяйства на полевых участках	1	01:160	773	7,17	5 542,41
4825	Российская Федерация, Республика Северная Осетия-Алания, Алагирский муниципальный район, в районе в районе п. В Фиагдон (с. Харисджин), 66/3	Алагирский	15:07:0020206:817	003001000000 Земли сельскохозяйственного назначения	Ведение личного подсобного хозяйства на полевых участках	1	01:160	1 498	7,17	10 740,66
4826	Российская Федерация, Республика Северная Осетия-Алания, Алагирский муниципальный район, в районе с Уреджи	Алагирский	15:07:0020206:818	003001000000 Земли сельскохозяйственного назначения	Ведение личного подсобного хозяйства на полевых участках	1	01:160	1 577	7,17	11 307,09
4827	Российская Федерация, Республика Северная Осетия-Алания, Алагирский муниципальный район, Унальское сельское поселение, с. Уреджи, участок № 36	Алагирский	15:07:0020206:819	003002000000 Земли населенных пунктов	Ведение личного подсобного хозяйства на полевых участках	1	01:160	3 157	7,17	22 635,69
4828	Респ. Северная Осетия - Алания, р-н Алагирский, в районе с. Кадат	Алагирский	15:07:0020206:82	003001000000 Земли сельскохозяйственного назначения	Под пастбища	1	01:081	7 867	4,46	35 086,82
4829	Российская Федерация, Республика Северная Осетия-Алания, Алагирский муниципальный район, в районе с Хаднеус	Алагирский	15:07:0020206:820	003001000000 Земли сельскохозяйственного назначения	Ведение личного подсобного хозяйства на полевых участках	1	01:160	9 962	7,17	71 427,54
4830	Российская Федерация, Республика Северная Осетия-Алания, Алагирский муниципальный район, в районе с Хаднеус	Алагирский	15:07:0020206:821	003001000000 Земли сельскохозяйственного назначения	Для ведения личного подсобного хозяйства на полевых участках	1	01:160	9 967	7,17	71 463,39
4831	Российская Федерация, Республика Северная Осетия-Алания, Алагирский муниципальный район, в районе с. Хаднеус	Алагирский	15:07:0020206:822	003001000000 Земли сельскохозяйственного назначения	Ведение личного подсобного хозяйства на полевых участках	1	01:160	9 413	7,17	67 505,55
4832	Российская Федерация, Республика Северная Осетия-Алания, Алагирский муниципальный район, в районе с. Хаднеус	Алагирский	15:07:0020206:823	003001000000 Земли сельскохозяйственного назначения	Ведение личного подсобного хозяйства на полевых участках	1	01:160	9 946	7,17	71 312,82
4833	Российская Федерация, Республика Северная Осетия-Алания, Алагирский муниципальный район, в районе с. Хаднеус	Алагирский	15:07:0020206:824	003001000000 Земли сельскохозяйственного назначения	Ведение личного подсобного хозяйства на полевых участках	1	01:160	9 929	7,17	71 190,93

№ п/п	Местоположение ЗУ	Район	Кадастровый номер ЗУ	Категория земель	Разрешенное использование по документу	Код вида разрешенного использования (в соответствии с классификатором видов разрешенного использования земельных участков)	Вид использования объектов недвижимости	Площадь	УПКС	КС
4834	Российская Федерация, Республика Северная Осетия-Алания, Алагирский муниципальный район, в районе с Хидикус	Алагирский	15:07:0020206:825	003001000000 Земли сельскохозяйственного назначения	Ведение личного подсобного хозяйства на полевых участках	1	01:160	9 998	7,17	71 685,66
4835	Российская Федерация, Республика Северная Осетия-Алания, Алагирский муниципальный район, в районе с. Хидикус	Алагирский	15:07:0020206:826	003001000000 Земли сельскохозяйственного назначения	Ведение личного подсобного хозяйства на полевых участках	1	01:160	9 993	7,17	71 649,81
4836	Российская Федерация, Республика Северная Осетия-Алания, Алагирский муниципальный район, в районе с. Хидикус	Алагирский	15:07:0020206:827	003001000000 Земли сельскохозяйственного назначения	Ведение личного подсобного хозяйства на полевых участках	1	01:160	9 970	7,17	71 484,90
4837	Российская Федерация, Республика Северная Осетия-Алания, Алагирский муниципальный район, в районе с Зинцар	Алагирский	15:07:0020206:828	003001000000 Земли сельскохозяйственного назначения	Ведение личного подсобного хозяйства на полевых участках	1	01:160	10 000	7,17	71 700,00
4838	Российская Федерация, Республика Северная Осетия-Алания, Алагирский муниципальный район, Унальское сельское поселение, южнее с. Урсдон, участок №35	Алагирский	15:07:0020206:829	003001000000 Земли сельскохозяйственного назначения	Ведение личного подсобного хозяйства на полевых участках	1	01:160	6 886	7,17	49 372,62
4839	Респ. Северная Осетия - Алания, р-н Алагирский, 4,7 км восточнее с. Н.Унал	Алагирский	15:07:0020206:83	003005000000 Земли лесного фонда	Для ведения лесного хозяйства, охрана и защита лесов	10	10:010	52 474	15,21	798 129,54
4840	Российская Федерация, Республика Северная Осетия-Алания, Алагирский муниципальный район, южнее с. Догом	Алагирский	15:07:0020206:830	003002000000 Земли населенных пунктов	Для производства сельскохозяйственной продукции	1	01:180	700	52,02	36 414,00
4841	Российская Федерация, Республика Северная Осетия-Алания, Алагирский муниципальный район, южнее с Догом	Алагирский	15:07:0020206:831	003002000000 Земли населенных пунктов	Для производства сельскохозяйственной продукции	1	01:180	300	52,02	15 606,00
4842	Российская Федерация, Республика Северная Осетия-Алания, Алагирский муниципальный район, Унальское сельское поселение, с. Нижний Унал	Алагирский	15:07:0020206:832	003002000000 Земли населенных пунктов	Животноводство	1	01:081	897	4,46	4 000,62
4843	Российская Федерация, Республика Северная Осетия-Алания, Алагирский муниципальный район, Унальское сельское поселение, с. Нижний Унал	Алагирский	15:07:0020206:833	003002000000 Земли населенных пунктов	Животноводство	1	01:081	1 298	4,46	5 789,08
4844	Российская Федерация, Республика Северная Осетия-Алания, Алагирский муниципальный район, Унальское сельское поселение, с. Нижний Унал	Алагирский	15:07:0020206:834	003002000000 Земли населенных пунктов	Животноводство	1	01:081	1 176	4,46	5 244,96
4845	Российская Федерация, Республика Северная Осетия-Алания, Алагирский муниципальный район, Унальское сельское поселение, с. Нижний Унал	Алагирский	15:07:0020206:835	003002000000 Земли населенных пунктов	Животноводство	1	01:081	3 002	4,46	13 388,92
4846	Российская Федерация, Республика Северная Осетия-Алания, Алагирский муниципальный район, Унальское сельское поселение, с. Нижний Унал	Алагирский	15:07:0020206:836	003002000000 Земли населенных пунктов	Животноводство	1	01:081	2 382	4,46	10 623,72
4847	Российская Федерация, Республика Северная Осетия-Алания, Алагирский муниципальный район, Унальское сельское поселение, с. Нижний Унал	Алагирский	15:07:0020206:837	003002000000 Земли населенных пунктов	Животноводство	1	01:081	2 127	4,46	9 486,42
4848	Российская Федерация, Республика Северная Осетия-Алания, Алагирский муниципальный район, Унальское сельское поселение, с. Нижний Унал	Алагирский	15:07:0020206:838	003002000000 Земли населенных пунктов	Животноводство	1	01:081	1 199	4,46	5 347,54
4849	Российская Федерация, Республика Северная Осетия-Алания, Алагирский муниципальный район, Унальское сельское поселение, с. Нижний Унал	Алагирский	15:07:0020206:839	003002000000 Земли населенных пунктов	Животноводство	1	01:081	1 262	4,46	5 628,52
4850	Респ. Северная Осетия - Алания, р-н Алагирский, 3,9 км восточнее с. В.Унал, урочище Зинцар	Алагирский	15:07:0020206:84	003005000000 Земли лесного фонда	Для ведения лесного хозяйства, охрана и защита лесов	10	10:010	60 692	15,21	923 125,32
4851	Российская Федерация, Республика Северная Осетия-Алания, Алагирский муниципальный район, Унальское сельское поселение, с. Нижний Унал	Алагирский	15:07:0020206:840	003002000000 Земли населенных пунктов	Животноводство	1	01:081	1 300	4,46	5 798,00
4852	Российская Федерация, Республика Северная Осетия-Алания, Алагирский муниципальный район, Унальское сельское поселение, с. Нижний Унал	Алагирский	15:07:0020206:841	003002000000 Земли населенных пунктов	Животноводство	1	01:081	4 041	4,46	18 022,86
4853	Российская Федерация, Республика Северная Осетия-Алания, Алагирский муниципальный район, Унальское сельское поселение, с. Нижний Унал	Алагирский	15:07:0020206:843	003002000000 Земли населенных пунктов	Животноводство	1	01:081	847	4,46	3 777,62
4854	Российская Федерация, Республика Северная Осетия-Алания, Алагирский муниципальный район, Унальское сельское поселение, с. Нижний Унал	Алагирский	15:07:0020206:844	003002000000 Земли населенных пунктов	Животноводство	1	01:081	700	4,46	3 122,00
4855	Российская Федерация, Республика Северная Осетия-Алания, Алагирский муниципальный район, Унальское сельское поселение, с. Нижний Унал	Алагирский	15:07:0020206:845	003002000000 Земли населенных пунктов	Животноводство	1	01:081	1 000	4,46	4 460,00
4856	Российская Федерация, Республика Северная Осетия-Алания, Алагирский муниципальный район, Унальское сельское поселение, с. Нижний Унал	Алагирский	15:07:0020206:846	003002000000 Земли населенных пунктов	Животноводство	1	01:081	1 000	4,46	4 460,00
4857	Российская Федерация, Республика Северная Осетия-Алания, Алагирский муниципальный район, Унальское сельское поселение, с. Нижний Унал	Алагирский	15:07:0020206:847	003002000000 Земли населенных пунктов	Животноводство	1	01:081	998	4,46	4 451,08
4858	Российская Федерация, Республика Северная Осетия-Алания, Алагирский муниципальный район, Унальское сельское поселение, с. Нижний Унал	Алагирский	15:07:0020206:848	003002000000 Земли населенных пунктов	Животноводство	1	01:081	1 077	4,46	4 803,42
4859	Российская Федерация, Республика Северная Осетия-Алания, Алагирский муниципальный район, Унальское сельское поселение, с. Нижний Унал	Алагирский	15:07:0020206:849	003002000000 Земли населенных пунктов	Животноводство	1	01:081	1 006	4,46	4 486,76
4860	Российская Федерация, Республика Северная Осетия - Алания, Алагирский район, Алагирское лесничество, 3,5 км восточнее с. В.Унал	Алагирский	15:07:0020206:85	003005000000 Земли лесного фонда	Для ведения лесного хозяйства, охрана и защита лесов	10	10:010	2 136 544	15,21	32 496 834,24
4861	Российская Федерация, Республика Северная Осетия-Алания, Алагирский муниципальный район, Унальское сельское поселение, с. Нижний Унал	Алагирский	15:07:0020206:850	003002000000 Земли населенных пунктов	Животноводство	1	01:081	2 347	4,46	10 467,62
4862	Российская Федерация, Республика Северная Осетия-Алания, Алагирский муниципальный район, в районе с.Харисджин	Алагирский	15:07:0020206:851	003001000000 Земли сельскохозяйственного назначения	Ведение личного подсобного хозяйства на полевых участках	1	01:160	3 576	7,17	25 639,92
4863	Российская Федерация, Республика Северная Осетия-Алания, Алагирский муниципальный район, в районе с. Харисджин	Алагирский	15:07:0020206:852	003001000000 Земли сельскохозяйственного назначения	Ведение личного подсобного хозяйства на полевых участках	1	01:160	1 325	7,17	9 500,25
4864	Российская Федерация, Республика Северная Осетия-Алания, Алагирский муниципальный район, в районе с Урсдон	Алагирский	15:07:0020206:853	003001000000 Земли сельскохозяйственного назначения	Ведение личного подсобного хозяйства на полевых участках	1	01:160	1 000	7,17	7 170,00
4865	Российская Федерация, Республика Северная Осетия-Алания, Алагирский муниципальный район, в районе с.Харисджин	Алагирский	15:07:0020206:854	003001000000 Земли сельскохозяйственного назначения	Ведение личного подсобного хозяйства на полевых участках	1	01:160	10 000	7,17	71 700,00
4866	Российская Федерация, Республика Северная Осетия-Алания, Алагирский муниципальный район, в районе с.Харисджин	Алагирский	15:07:0020206:855	003001000000 Земли сельскохозяйственного назначения	Ведение личного подсобного хозяйства на полевых участках	1	01:160	10 000	7,17	71 700,00
4867	Российская Федерация, Республика Северная Осетия-Алания, Алагирский муниципальный район, в районе с.Харисджин	Алагирский	15:07:0020206:856	003001000000 Земли сельскохозяйственного назначения	Ведение личного подсобного хозяйства на полевых участках	1	01:160	10 000	7,17	71 700,00
4868	Российская Федерация, Республика Северная Осетия-Алания, Алагирский муниципальный район, в районе с.Харисджин	Алагирский	15:07:0020206:857	003001000000 Земли сельскохозяйственного назначения	Ведение личного подсобного хозяйства на полевых участках	1	01:160	10 000	7,17	71 700,00
4869	Российская Федерация, Республика Северная Осетия-Алания, Алагирский муниципальный район, в районе с.Харисджин	Алагирский	15:07:0020206:858	003001000000 Земли сельскохозяйственного назначения	Ведение личного подсобного хозяйства на полевых участках	1	01:160	7 391	7,17	52 993,47
4870	Российская Федерация, Республика Северная Осетия-Алания, Алагирский муниципальный район, в районе с.Харисджин	Алагирский	15:07:0020206:859	003001000000 Земли сельскохозяйственного назначения	Ведение личного подсобного хозяйства на полевых участках	1	01:160	10 000	7,17	71 700,00
4871	Респ. Северная Осетия - Алания, р-н Алагирский, 3,7 км восточнее с. В.Унал, урочище Зинцар	Алагирский	15:07:0020206:86	003005000000 Земли лесного фонда	Для ведения лесного хозяйства, охрана и защита лесов	10	10:010	107 236	15,21	1 631 059,56
4872	Российская Федерация, Республика Северная Осетия-Алания, Алагирский муниципальный район, в районе с.Харисджин	Алагирский	15:07:0020206:860	003001000000 Земли сельскохозяйственного назначения	Ведение личного подсобного хозяйства на полевых участках	1	01:160	10 000	7,17	71 700,00
4873	Российская Федерация, Республика Северная Осетия-Алания, Алагирский муниципальный район, в районе с. Домид	Алагирский	15:07:0020206:861	003001000000 Земли сельскохозяйственного назначения	Ведение личного подсобного хозяйства на полевых участках	1	01:160	3 000	7,17	21 510,00

№ п/п	Местоположение ЗУ	Район	Кадастровый номер ЗУ	Категория земель	Разрешенное использование по документу	Код вида разрешенного использования (в соответствии с классификатором видов разрешенного использования земельных участков)	Вид использования объектов недвижимости	Площадь	УПКС	КС
4874	Российская Федерация, Республика Северная Осетия-Алания, Алагирский муниципальный район, с.Харисджин	Алагирский	15:07:0020206:862	003001000000 Земли сельскохозяйственного назначения	Ведение личного подсобного хозяйства на полевых участках	1	01:160	10 000	7,17	71 700,00
4875	Российская Федерация, Республика Северная Осетия-Алания, Алагирский муниципальный район, с. Харисджин	Алагирский	15:07:0020206:863	003001000000 Земли сельскохозяйственного назначения	Ведение личного подсобного хозяйства на полевых участках	1	01:160	10 000	7,17	71 700,00
4876	Российская Федерация, Республика Северная Осетия-Алания, Алагирский муниципальный район, в районе с. Харисджин	Алагирский	15:07:0020206:864	003001000000 Земли сельскохозяйственного назначения	Ведение личного подсобного хозяйства на полевых участках	1	01:160	10 000	7,17	71 700,00
4877	Российская Федерация, Республика Северная Осетия-Алания, Алагирский муниципальный район, в районе с Харисджин	Алагирский	15:07:0020206:865	003001000000 Земли сельскохозяйственного назначения	Ведение личного подсобного хозяйства на полевых участках	1	01:160	10 000	7,17	71 700,00
4878	Российская Федерация, Республика Северная Осетия-Алания, Алагирский муниципальный район, в районе с Харисджин	Алагирский	15:07:0020206:866	003001000000 Земли сельскохозяйственного назначения	Ведение личного подсобного хозяйства на полевых участках	1	01:160	7 385	7,17	52 950,45
4879	Российская Федерация, Республика Северная Осетия-Алания, Алагирский муниципальный район, в районе с. Харисджин	Алагирский	15:07:0020206:867	003001000000 Земли сельскохозяйственного назначения	Ведение личного подсобного хозяйства на полевых участках	1	01:160	10 000	7,17	71 700,00
4880	Российская Федерация, Республика Северная Осетия-Алания, Алагирский муниципальный район, в районе с. Харисджин	Алагирский	15:07:0020206:868	003001000000 Земли сельскохозяйственного назначения	Ведение личного подсобного хозяйства на полевых участках	1	01:160	10 000	7,17	71 700,00
4881	Российская Федерация, Республика Северная Осетия-Алания, Алагирский муниципальный район, в районе с Харисджин	Алагирский	15:07:0020206:869	003001000000 Земли сельскохозяйственного назначения	Ведение личного подсобного хозяйства на полевых участках	1	01:160	10 000	7,17	71 700,00
4882	Респ Северная Осетия - Алания, р-н Алагирский, 3.9 км восточнее с В Унал, урочище Эльцир	Алагирский	15:07:0020206:87	003005000000 Земли лесного фонда	Для ведения лесного хозяйства, охрана и защита лесов	10	10:010	40 358	15,21	613 845,18
4883	Российская Федерация, Республика Северная Осетия-Алания, Алагирский муниципальный район, в районе с. Харисджин	Алагирский	15:07:0020206:870	003001000000 Земли сельскохозяйственного назначения	Ведение личного подсобного хозяйства на полевых участках	1	01:160	10 000	7,17	71 700,00
4884	Российская Федерация, Республика Северная Осетия-Алания, Алагирский муниципальный район, в районе с. Харисджин	Алагирский	15:07:0020206:871	003001000000 Земли сельскохозяйственного назначения	Ведение личного подсобного хозяйства на полевых участках	1	01:160	10 000	7,17	71 700,00
4885	Российская Федерация, Республика Северная Осетия-Алания, Алагирский муниципальный район, в районе с Харисджин	Алагирский	15:07:0020206:872	003001000000 Земли сельскохозяйственного назначения	Ведение личного подсобного хозяйства на полевых участках	1	01:160	10 000	7,17	71 700,00
4886	Российская Федерация, Республика Северная Осетия-Алания, Алагирский муниципальный район, урочище Дзинн	Алагирский	15:07:0020206:873	003001000000 Земли сельскохозяйственного назначения	Ведение личного подсобного хозяйства на полевых участках	1	01:160	3 839	7,17	27 525,63
4887	Российская Федерация, Республика Северная Осетия-Алания, Алагирский муниципальный район, урочище Дзинн	Алагирский	15:07:0020206:874	003001000000 Земли сельскохозяйственного назначения	Ведение личного подсобного хозяйства на полевых участках	1	01:160	4 142	7,17	29 698,14
4888	Российская Федерация, Республика Северная Осетия-Алания, Алагирский муниципальный район, северное с Цамад	Алагирский	15:07:0020206:875	003001000000 Земли сельскохозяйственного назначения	сенокошение	1	01:081	129 231	4,62	597 047,22
4889	Российская Федерация, Республика Северная Осетия-Алания, Алагирский муниципальный район, в районе с Харисджин	Алагирский	15:07:0020206:876	003001000000 Земли сельскохозяйственного назначения	Ведение личного подсобного хозяйства на полевых участках	1	01:160	10 000	7,17	71 700,00
4890	Российская Федерация, Республика Северная Осетия-Алания, Алагирский муниципальный район, в районе с Харисджин	Алагирский	15:07:0020206:877	003001000000 Земли сельскохозяйственного назначения	Ведение личного подсобного хозяйства на полевых участках	1	01:160	10 000	7,17	71 700,00
4891	Российская Федерация, Республика Северная Осетия-Алания, Алагирский муниципальный район, в районе с Харисджин	Алагирский	15:07:0020206:878	003001000000 Земли сельскохозяйственного назначения	Ведение личного подсобного хозяйства на полевых участках	1	01:160	10 000	7,17	71 700,00
4892	Российская Федерация, Республика Северная Осетия-Алания, Алагирский муниципальный район, в районе с Харисджин	Алагирский	15:07:0020206:879	003001000000 Земли сельскохозяйственного назначения	Ведение личного подсобного хозяйства на полевых участках	1	01:160	4 047	7,17	29 016,99
4893	Респ Северная Осетия - Алания, р-н Алагирский, 4 км восточнее с В Унал	Алагирский	15:07:0020206:88	003005000000 Земли лесного фонда	Для ведения лесного хозяйства, охрана и защита лесов	10	10:010	889 357	15,21	13 527 119,97
4894	Российская Федерация, Республика Северная Осетия-Алания, Алагирский муниципальный район, Фиагдонское сельское поселение, в районе с. Кадат	Алагирский	15:07:0020206:880	003001000000 Земли сельскохозяйственного назначения	Ведение личного подсобного хозяйства на полевых участках	1	01:160	3 180	7,17	22 800,60
4895	Российская Федерация, Республика Северная Осетия-Алания, Алагирский муниципальный район, в районе с. Дагом	Алагирский	15:07:0020206:881	003001000000 Земли сельскохозяйственного назначения	Ведение личного подсобного хозяйства на полевых участках	1	01:160	1 320	7,17	9 464,40
4896	Российская Федерация, Республика Северная Осетия-Алания, Алагирский муниципальный район, Унальское сельское поселение, в районе с. Урсдон	Алагирский	15:07:0020206:882	003001000000 Земли сельскохозяйственного назначения	Ведение личного подсобного хозяйства на полевых участках	1	01:160	9 389	7,17	67 319,13
4897	Российская Федерация, Республика Северная Осетия-Алания, Алагирский муниципальный район, Фиагдонское сельское поселение, пос. Верхний Фиагдон	Алагирский	15:07:0020206:883	003002000000 Земли населенных пунктов	Энергетика	6	06:070	297	747,07	221 879,79
4898	Российская Федерация, Республика Северная Осетия-Алания, Алагирский муниципальный район, Унальское сельское поселение, с.Нижний Унал	Алагирский	15:07:0020206:885	003002000000 Земли населенных пунктов	Животноводство	1	01:070	640	100,99	64 633,60
4899	Российская Федерация, Республика Северная Осетия-Алания, Алагирский муниципальный район, Унальское сельское поселение, с.Нижний Унал	Алагирский	15:07:0020206:886	003002000000 Земли населенных пунктов	Животноводство	1	01:070	479	100,99	48 374,21
4900	Российская Федерация, Республика Северная Осетия-Алания, Алагирский муниципальный район, в районе с. Харисджин	Алагирский	15:07:0020206:887	003001000000 Земли сельскохозяйственного назначения	Для ведения личного подсобного хозяйства	1	01:160	1 500	7,17	10 755,00
4901	Российская Федерация, Республика Северная Осетия-Алания, Алагирский муниципальный район, в районе с Харисджин	Алагирский	15:07:0020206:888	003001000000 Земли сельскохозяйственного назначения	Для ведения личного подсобного хозяйства	1	01:160	3 166	7,17	22 700,22
4902	Российская Федерация, Республика Северная Осетия-Алания, Алагирский муниципальный район, в районе с Харисджин	Алагирский	15:07:0020206:889	003001000000 Земли сельскохозяйственного назначения	Для ведения личного подсобного хозяйства	1	01:160	1 464	7,17	10 496,88
4903	Российская Федерация, Республика Северная Осетия-Алания, Алагирский муниципальный район, в районе с. Харисджин	Алагирский	15:07:0020206:890	003001000000 Земли сельскохозяйственного назначения	Для ведения личного подсобного хозяйства	1	01:160	1 500	7,17	10 755,00
4904	Российская Федерация, Республика Северная Осетия-Алания, Алагирский муниципальный район, Унальское сельское поселение, с.Дагом, №16/20	Алагирский	15:07:0020206:891	003002000000 Земли населенных пунктов	Ведение личного подсобного хозяйства на полевых участках	1	01:160	3 019	7,17	21 646,23
4905	Российская Федерация, Республика Северная Осетия-Алания, Алагирский район, с. Уржиту	Алагирский	15:07:0020206:895	003002000000 Земли населенных пунктов	Для ведения личного подсобного хозяйства	13	02:020	1 500	559,14	838 710,00
4906	Российская Федерация, Республика Северная Осетия-Алания, Алагирский район, с. Нижний Унал	Алагирский	15:07:0020206:898	003002000000 Земли населенных пунктов	Животноводство	1	01:070	1 087	100,99	109 776,13
4907	Российская Федерация, Республика Северная Осетия-Алания, Алагирский район, с. Нижний Унал	Алагирский	15:07:0020206:899	003002000000 Земли населенных пунктов	Животноводство	1	01:070	501	100,99	50 595,99
4908	Республика Северная Осетия-Алания, р-н Алагирский, урочище Дзинн	Алагирский	15:07:0020206:9	003001000000 Земли сельскохозяйственного назначения	Для сенокошения	1	01:081	16 000	4,62	73 920,00
4909	Респ Северная Осетия - Алания, р-н Алагирский, Госземзапас, 7.0 км восточнее с. Эльцир	Алагирский	15:07:0020206:90	003005000000 Земли лесного фонда	Ведение лесного хозяйства, охрана и защита лесов	10	10:010	340 964	15,21	5 186 062,44
4910	Российская Федерация, Республика Северная Осетия-Алания, Алагирский район, 700 м северо-восточнее с Харисджин (урочище Кора)	Алагирский	15:07:0020206:901	003001000000 Земли сельскохозяйственного назначения	Рыбоводство	1	01:130	9 390	7,68	72 115,20
4911	Российская Федерация, Республика Северная Осетия-Алания, Алагирский район, 700 м северо-восточнее с. Харисджин (урочище Кора)	Алагирский	15:07:0020206:902	003001000000 Земли сельскохозяйственного назначения	Рыбоводство	1	01:130	5 001	7,68	38 407,68
4912	Российская Федерация, Республика Северная Осетия-Алания, Алагирский район, 700 м северо-восточнее с. Харисджин (урочище Кора)	Алагирский	15:07:0020206:903	003001000000 Земли сельскохозяйственного назначения	Для ведения личного подсобного хозяйства на полевых участках	1	01:160	5 000	7,17	35 850,00
4913	Российская Федерация, Республика Северная Осетия-Алания, Алагирский район, с. Дагом, уч. 58	Алагирский	15:07:0020206:905	003002000000 Земли населенных пунктов	Для ведения личного подсобного хозяйства	13	02:020	911	125,36	114 202,96
4914	Российская Федерация, Республика Северная Осетия-Алания, Алагирский район, с. Нижний Унал	Алагирский	15:07:0020206:906	003002000000 Земли населенных пунктов	Животноводство	1	01:070	201	100,99	20 298,99
4915	Российская Федерация, Республика Северная Осетия-Алания, Алагирский район, с. Нижний Унал	Алагирский	15:07:0020206:907	003002000000 Земли населенных пунктов	Животноводство	1	01:070	441	100,99	44 536,59

№ п/п	Местоположение ЗУ	Район	Кадастровый номер ЗУ	Категория земель	Разрешенное использование по документу	Код вида разрешенного использования (в соответствии с классификатором видов разрешенного использования земельных участков)	Вид использования объектом недвижимости	Площадь	УПКС	КС
4916	Российская Федерация, Республика Северная Осетия-Алания, Алагирский район, с Нижний Унал	Алагирский	15:07:0020206:909	003002000000 Земли населенных пунктов	Животноводство	1	01:070	500	100,99	50 495,00
4917	Российская Федерация, Республика Северная Осетия-Алания, Алагирский район, с Нижний Унал	Алагирский	15:07:0020206:910	003002000000 Земли населенных пунктов	Животноводство	1	01:070	650	100,99	65 643,50
4918	Российская Федерация, Республика Северная Осетия-Алания, Алагирский район, с Нижний Унал	Алагирский	15:07:0020206:911	003002000000 Земли населенных пунктов	Животноводство	1	01:070	650	100,99	65 643,50
4919	Российская Федерация, Республика Северная Осетия-Алания, Алагирский район, с Нижний Унал	Алагирский	15:07:0020206:912	003002000000 Земли населенных пунктов	Животноводство	1	01:070	550	100,99	55 544,50
4920	Российская Федерация, Республика Северная Осетия-Алания, Алагирский район, с Нижний Унал	Алагирский	15:07:0020206:913	003002000000 Земли населенных пунктов	Животноводство	1	01:070	1 868	100,99	188 649,32
4921	Республика Северная Осетия - Алания, м.р-н Алагирский, с.п. Унальское, с Цамад	Алагирский	15:07:0020206:914	003002000000 Земли населенных пунктов	Для ведения личного подсобного хозяйства	13	02:020	423	125,36	53 027,28
4922	Республика Северная Осетия - Алания, м.р-н Алагирский, с.п. Унальское, с Цамад	Алагирский	15:07:0020206:915	003002000000 Земли населенных пунктов	Для ведения личного подсобного хозяйства	13	02:020	1 976	125,36	247 711,36
4923	Республика Северная Осетия - Алания, м.р-н Алагирский, в районе с. Догом	Алагирский	15:07:0020206:916	003001000000 Земли сельскохозяйственного назначения	Скотоводство	1	01:080	80 874	52,02	4 207 065,48
4924		Алагирский	15:07:0020206:918	003002000000 Земли населенных пунктов	Животноводство	1	01:070	600	100,99	60 594,00
4925		Алагирский	15:07:0020206:919	003002000000 Земли населенных пунктов	Животноводство	1	01:070	515	100,99	52 009,85
4926	Респ. Северная Осетия - Алания, р-н Алагирский, Госземзапас 1,6км восточнее с.Нижний Унал, урочище Барх	Алагирский	15.07:0020206.92	003005000000 Земли лесного фонда	Ведение лесного хозяйства, охрана и защита лесов	10	10:010	677 144	15,21	10 299 360,24
4927	Российская Федерация, Республика Северная Осетия-Алания, Алагирский район, с. Цомад, участок №21/1	Алагирский	15:07:0020206:920	003001000000 Земли сельскохозяйственного назначения	Для ведения личного подсобного хозяйства	1	01:160	1 947	7,17	13 959,99
4928	Российская Федерация, Республика Северная Осетия-Алания, Алагирский район, с. Цомад, участок №21/1	Алагирский	15:07:0020206:921	003001000000 Земли сельскохозяйственного назначения	Для ведения личного подсобного хозяйства	1	01:160	1 053	7,17	7 550,01
4929	Российская Федерация, Республика Северная Осетия - Алания, Алагирский район, с. Нижний Унал	Алагирский	15:07:0020206:922	003002000000 Земли населенных пунктов	Животноводство	1	01:070	463	100,99	46 758,37
4930	Российская Федерация, Республика Северная Осетия - Алания, Алагирский район, с. Нижний Унал	Алагирский	15:07:0020206:923	003002000000 Земли населенных пунктов	Животноводство	1	01:070	825	100,99	83 316,75
4931	Российская Федерация, Республика Северная Осетия-Алания, Алагирский муниципальный район, Унальское сельское поселение, с. Нижний Унал	Алагирский	15:07:0020206:924	003002000000 Земли населенных пунктов	Животноводство	1	01:070	72 777	100,99	7 349 749,23
4932	Российская Федерация, Республика Северная Осетия-Алания, Алагирский муниципальный район, Унальское сельское поселение, с. Нижний Унал	Алагирский	15:07:0020206:925	003002000000 Земли населенных пунктов	Животноводство	1	01:070	602	100,99	60 795,98
4933	Российская Федерация, Республика Северная Осетия-Алания, Алагирский район, с Дагом, участок №10/5	Алагирский	15:07:0020206:926	003002000000 Земли населенных пунктов	Для ведения личного подсобного хозяйства на полевых участках	1	01:160	2 201	7,17	15 781,17
4934		Алагирский	15:07:0020206:927	003002000000 Земли населенных пунктов	Для ведения личного подсобного хозяйства	13	02:020	300	559,14	167 742,00
4935		Алагирский	15:07:0020206:928	003002000000 Земли населенных пунктов	Для ведения личного подсобного хозяйства	13	02:020	1 200	559,14	670 968,00
4936		Алагирский	15:07:0020206:929	003002000000 Земли населенных пунктов	Для ведения личного подсобного хозяйства	13	02:020	750	559,14	419 355,00
4937		Алагирский	15:07:0020206:930	003002000000 Земли населенных пунктов	Для ведения личного подсобного хозяйства	13	02:020	750	559,14	419 355,00
4938	Российская Федерация, Республика Северная Осетия-Алания, Алагирский район, с. Унал	Алагирский	15:07:0020206:931	003002000000 Земли населенных пунктов	Для восстановления и развития садоводства	1	01:050	1 754	27,72	48 620,88
4939	Российская Федерация, Республика Северная Осетия-Алания, Алагирский район, в районе п. Холст, урочище "Дюмиг"	Алагирский	15:07:0020206:932	003001000000 Земли сельскохозяйственного назначения	Сенокошение	1	01:081	1 200	4,62	5 544,00
4940	Российская Федерация, Республика Северная Осетия-Алания, Алагирский рен. севернее с. Цомад	Алагирский	15:07:0020206:933	003001000000 Земли сельскохозяйственного назначения	Сенокошение	1	01:081	8 074	4,62	37 301,88
4941	Респ. Северная Осетия - Алания, р-н Алагирский, в пойме р. Ардон, между с.Унал и с.Зинцар, слева от автодороги Алагир-Севенький портал	Алагирский	15:07:0020206:94	003001000000 Земли сельскохозяйственного назначения	Для производства сельскохозяйственной продукции	1	01:081	2 417	4,46	10 779,82
4942	Респ. Северная Осетия - Алания, р-н Алагирский, в районе с. Нижний Унал, участок № 82	Алагирский	15.07:0020206.96	003002000000 Земли населенных пунктов	Для размещения объекта сотовой связи	6	06:080	132	407,61	53 804,52
4943	Респ Северная Осетия - Алания, р-н Алагирский, с. Хидикус, участок №117 "Т"	Алагирский	15.07:0020206.97	003002000000 Земли населенных пунктов	Для ведения личного подсобного хозяйства	13	02:020	1 500	559,14	838 710,00
4944	Респ Северная Осетия - Алания, р-н Алагирский, с. Хидикус, участок №118б	Алагирский	15:07:0020206:98	003002000000 Земли населенных пунктов	Для ведения личного подсобного хозяйства	13	02:020	1 500	559,14	838 710,00
4945	Респ. Северная Осетия - Алания, р-н Алагирский, в районе с.Харнодзин, участок № 14/4	Алагирский	15:07:0020206:99	003002000000 Земли населенных пунктов	Для ведения личного подсобного хозяйства	13	02:020	2 249	452,43	1 017 515,07
4946	Северная Осетия - Алания респ. р-н Алагирский, с Дзуарикау, ул Бритаева, дом 188	Алагирский	15.07.0020207:1	003001000000 Земли сельскохозяйственного назначения	Для ведения личного подсобного хозяйства	1	01:160	1 315	21,29	27 996,35
4947	Северная Осетия - Алания респ, р-н Алагирский, в районе с Дзуарикау, участок №50	Алагирский	15.07:0020207.10	003002000000 Земли населенных пунктов	Для производства сельскохозяйственной продукции (сенокос)	1	01:081	5 072	7,09	35 960,48
4948	Респ Северная Осетия-Алания, Алагирский район, в районе автозаправки с Дзуарикау, участок № 184	Алагирский	15:07:0020207:11	003001000000 Земли сельскохозяйственного назначения	Для ведения личного подсобного хозяйства	1	01:160	1 500	21,29	31 935,00
4949	Республика Северная Осетия-Алания, р-н Алагирский, на развилке дорог "Дзуарикау-Фиагдон"	Алагирский	15:07:0020207:12	003001000000 Земли сельскохозяйственного назначения	Сельскохозяйственное использование	1	01:010	1 583	21,29	33 702,07
4950	Республика Северная Осетия-Алания, р-н Алагирский, в районе с. Дзуарикау	Алагирский	15.07:0020207.13	003001000000 Земли сельскохозяйственного назначения	Для эксплуатации существующих ферм	1	01:070	107 423	142,30	15 286 292,90
4951	Респ Республика Северная Осетия - Алания, Алагирский р-н., северная окраина с Дзуарикау	Алагирский	15:07:0020207:136	003001000000 Земли сельскохозяйственного назначения	Для производства сельскохозяйственной продукции (сенокос)	1	01:081	10 000	7,09	70 900,00
4952	Респ Республика Северная Осетия - Алания, Алагирский р-н., северная окраина с Дзуарикау	Алагирский	15:07:0020207:137	003001000000 Земли сельскохозяйственного назначения	Для производства сельскохозяйственной продукции (сенокос)	1	01:081	10 000	7,09	70 900,00
4953	Респ. Республика Северная Осетия - Алания, Алагирский р-н., северная окраина с. Дзуарикау	Алагирский	15:07:0020207:138	003001000000 Земли сельскохозяйственного назначения	Для производства сельскохозяйственной продукции (сенокос)	1	01:081	10 000	7,09	70 900,00
4954	Респ. Республика Северная Осетия - Алания, Алагирский р-н., северная окраина с. Дзуарикау	Алагирский	15:07:0020207:139	003001000000 Земли сельскохозяйственного назначения	Для производства сельскохозяйственной продукции (сенокос)	1	01:081	10 000	7,09	70 900,00
4955	Респ Республика Северная Осетия - Алания, Алагирский р-н., северная окраина с Дзуарикау	Алагирский	15:07:0020207:140	003001000000 Земли сельскохозяйственного назначения	Для производства сельскохозяйственной продукции (сенокос)	1	01:081	9 997	7,09	70 878,73
4956	Российская Федерация, Республика Северная Осетия-Алания, Алагирский муниципальный район, северо-восточная окраина с. Дзуарикау	Алагирский	15:07:0020207:141	003001000000 Земли сельскохозяйственного назначения	Ведение личного подсобного хозяйства на полевых участках	1	01:160	1 000	21,29	21 290,00
4957	Российская Федерация, Республика Северная Осетия-Алания, Алагирский район, северо-восточная окраина с. Дзуарикау	Алагирский	15:07:0020207:142	003001000000 Земли сельскохозяйственного назначения	Ведение личного подсобного хозяйства на полевых участках	1	01:160	1 070	21,29	22 780,30
4958	Республика Северная Осетия-Алания, р-н Алагирский, с. Дзуарикау, ул. Бритаева, 201	Алагирский	15.07:0020207.16	003002000000 Земли населенных пунктов	Для ведения личного подсобного хозяйства	13	02:020	1 600	342,90	548 640,00
4959	Республика Северная Осетия-Алания, р-н Алагирский, с. Дзуарикау, ул. Бритаева, 191/1	Алагирский	15.07:0020207.17	003002000000 Земли населенных пунктов	Для ведения личного подсобного хозяйства	13	02:020	1 700	342,90	582 930,00
4960	Респ Северная Осетия - Алания, р-н Алагирский, с. Дзуарикау, ул. Бритаева, 191/1	Алагирский	15.07:0020207.18	003002000000 Земли населенных пунктов	Для ведения личного подсобного хозяйства	13	02:020	3 279	342,90	1 124 369,10

№ п/п	Местоположение ЗУ	Район	Кадастровый номер ЗУ	Категория земель	Разрешенное использование по документу	Код вида разрешенного использования (в соответствии с классификатором видов разрешенного использования земельных участков)	Вид использования объектов недвижимости	Площадь	УПКС	КС
4961	Республика Северная Осетия-Алания, Алагирский район. с. Дзуарикау, ул. Бритаева. 249	Алагирский	15:07:0020207:2	003001000000 Земли сельскохозяйственного назначения	Для эксплуатации нежилого здания	1	01:070	1 500	142,30	213 450,00
4962	Республика Северная Осетия-Алания р-н Алагирский, с Дзуарикау. ул Бритаева, участок № 201/1	Алагирский	15:07:0020207:23	003002000000 Земли населенных пунктов	Для ведения личного подсобного хозяйства	13	02:020	2 494	342,90	855 192,60
4963	Северная Осетия - Алания респ. р-н Алагирский, в районе с. Дзуарикау, в 375 м. от развилки дорог "Дзуарикау-Фиагдон", участок №205 "А"	Алагирский	15.07.0020207:7	003001000000 Земли сельскохозяйственного назначения	Для ведения личного подсобного хозяйства	1	01:160	6 592	21,29	140 343,68
4964	Северная Осетия - Алания респ, рн Алагирский. северо-восточная окраина с. Дзуарикау, участок № 245	Алагирский	15.07.0020207:8	003001000000 Земли сельскохозяйственного назначения	Для ведения личного подсобного хозяйства	1	01:160	1 528	21,29	32 531,12
4965	Северная Осетия - Алания респ, рн Алагирский. в районе с Дзуарикау. участок № 2/1	Алагирский	15:07:0020207:9	003002000000 Земли населенных пунктов	Для ведения личного подсобного хозяйства	13	02:020	2 394	342,90	820 902,60
4966	Респ. Северная Осетия - Алания. р-н Алагирский, с/т "Кодахдзинг", участок 119	Алагирский	15:07:0020301:1	003001000000 Земли сельскохозяйственного назначения	Для ведения садоводства	13	13:021	800	127,76	102 208,00
4967	Респ. Северная Осетия - Алания. р-н Алагирский, с/т "Кодахдзинг", уч. 131	Алагирский	15.07:0020301.10	003002000000 Земли населенных пунктов	Для ведения садоводства	13	13:021	800	127,76	102 208,00
4968	Респ Северная Осетия - Алания, р-н Алагирский. с/т "Кодахдзинг". уч. 62	Алагирский	15:07:0020301:100	003001000000 Земли сельскохозяйственного назначения	Для ведения садоводства	13	13:021	1 000	127,76	127 760,00
4969	Респ Северная Осетия - Алания, р-н Алагирский. с/т "Кодахдзинг". уч.84	Алагирский	15:07:0020301:101	003001000000 Земли сельскохозяйственного назначения	Для ведения садоводства	13	13:021	1 000	127,76	127 760,00
4970	Респ. Северная Осетия - Алания. р-н Алагирский, с/т "Кодахдзинг", уч.87	Алагирский	15:07:0020301:102	003001000000 Земли сельскохозяйственного назначения	Для ведения садоводства	13	13:021	1 000	127,76	127 760,00
4971	Респ. Северная Осетия - Алания. р-н Алагирский, с/т "Кодахдзинг", уч.90	Алагирский	15:07:0020301:103	003001000000 Земли сельскохозяйственного назначения	Для ведения садоводства	13	13:021	1 000	127,76	127 760,00
4972	Респ Северная Осетия - Алания, р-н Алагирский. с/т "Кодахдзинг". уч.91	Алагирский	15:07:0020301:104	003001000000 Земли сельскохозяйственного назначения	Для ведения садоводства	13	13:021	1 000	127,76	127 760,00
4973	Респ Северная Осетия - Алания, р-н Алагирский. с/т "Кодахдзинг". уч. 92	Алагирский	15:07:0020301:105	003001000000 Земли сельскохозяйственного назначения	Для ведения садоводства	13	13:021	1 000	127,76	127 760,00
4974	Респ. Северная Осетия - Алания. р-н Алагирский, с/т "Кодахдзинг", уч. 94	Алагирский	15:07:0020301:106	003002000000 Земли населенных пунктов	Для ведения садоводства	13	13:021	1 000	127,76	127 760,00
4975	Респ. Северная Осетия - Алания. р-н Алагирский, с/т "Кодахдзинг", уч.95	Алагирский	15:07:0020301:107	003002000000 Земли населенных пунктов	Для ведения садоводства	13	13:021	1 000	127,76	127 760,00
4976	Респ Северная Осетия - Алания, р-н Алагирский. с/т "Кодахдзинг". уч.96	Алагирский	15:07:0020301:108	003001000000 Земли сельскохозяйственного назначения	Для ведения садоводства	13	13:021	1 000	127,76	127 760,00
4977	Респ Северная Осетия - Алания, р-н Алагирский. с/т "Кодахдзинг". уч.97	Алагирский	15:07:0020301:109	003001000000 Земли сельскохозяйственного назначения	Для ведения садоводства	13	13:021	1 000	127,76	127 760,00
4978	Респ. Северная Осетия - Алания. р-н Алагирский, с/т "Кодахдзинг",уч.143	Алагирский	15:07:0020301:11	003001000000 Земли сельскохозяйственного назначения	Для ведения садоводства	13	13:021	800	127,76	102 208,00
4979	Респ. Северная Осетия - Алания. р-н Алагирский, с/т "Кодахдзинг", участок 98	Алагирский	15:07:0020301:110	003002000000 Земли населенных пунктов	Для ведения садоводства и огородничества	13	13:021	1 000	127,76	127 760,00
4980	Респ Северная Осетия - Алания, р-н Алагирский. с/т "Кодахдзинг". уч.99	Алагирский	15:07:0020301:111	003001000000 Земли сельскохозяйственного назначения	Для ведения садоводства	13	13:021	1 000	127,76	127 760,00
4981	Респ Северная Осетия - Алания, р-н Алагирский. с/т "Кодахдзинг". уч.100	Алагирский	15:07:0020301:112	003001000000 Земли сельскохозяйственного назначения	Для ведения садоводства	13	13:021	1 000	127,76	127 760,00
4982	Респ. Северная Осетия - Алания. р-н Алагирский, с/т "Кодахдзинг", уч.101	Алагирский	15:07:0020301:113	003001000000 Земли сельскохозяйственного назначения	Для ведения садоводства	13	13:021	1 000	127,76	127 760,00
4983	Респ. Северная Осетия - Алания. р-н Алагирский, с/т "Кодахдзинг", уч.102	Алагирский	15:07:0020301:114	003001000000 Земли сельскохозяйственного назначения	Для ведения садоводства	13	13:021	1 000	127,76	127 760,00
4984	Респ Северная Осетия - Алания, р-н Алагирский. с/т "Кодахдзинг". уч.103	Алагирский	15:07:0020301:115	003001000000 Земли сельскохозяйственного назначения	Для ведения садоводства	13	13:021	1 000	127,76	127 760,00
4985	Респ Северная Осетия - Алания, р-н Алагирский. с/т "Кодахдзинг". участок 104	Алагирский	15:07:0020301:116	003001000000 Земли сельскохозяйственного назначения	Для ведения садоводства	13	13:021	1 000	127,76	127 760,00
4986	Респ. Северная Осетия - Алания. р-н Алагирский, с/т "Кодахдзинг", уч. 105	Алагирский	15:07:0020301:117	003001000000 Земли сельскохозяйственного назначения	Для ведения садоводства	13	13:021	1 000	127,76	127 760,00
4987	Респ. Северная Осетия - Алания. р-н Алагирский, с/т "Кодахдзинг", уч. 106	Алагирский	15:07:0020301:118	003001000000 Земли сельскохозяйственного назначения	Для ведения садоводства	13	13:021	1 000	127,76	127 760,00
4988	Респ Северная Осетия - Алания, р-н Алагирский. с/т "Кодахдзинг". уч.107	Алагирский	15:07:0020301:119	003001000000 Земли сельскохозяйственного назначения	Для ведения садоводства	13	13:021	1 000	127,76	127 760,00
4989	Республика Северная Осетия-Алания, р-н Алагирский. с/т "Кодахдзинг". уч 145	Алагирский	15:07:0020301:12	003001000000 Земли сельскохозяйственного назначения	Для ведения садоводства	13	13:021	800	127,76	102 208,00
4990	Российская Федерация. Республика Северная Осетия - Алания, Алагирский район. с/т "Кодахдзинг", уч. 56	Алагирский	15:07:0020301:120	003002000000 Земли населенных пунктов	Для ведения садоводства и огородничества	13	13:021	1 042	127,76	133 125,92
4991	Респ. Северная Осетия - Алания. р-н Алагирский, с/т "Кодахдзинг", уч. 57	Алагирский	15:07:0020301:121	003001000000 Земли сельскохозяйственного назначения	Для ведения садоводства	13	13:021	1 000	127,76	127 760,00
4992	Респ Северная Осетия - Алания, р-н Алагирский. с/т "Кодахдзинг". уч.№ 54	Алагирский	15:07:0020301:122	003002000000 Земли населенных пунктов	Для ведения садоводства и огородничества	13	13:021	1 103	127,76	140 919,28
4993	Респ Северная Осетия - Алания, р-н Алагирский. с/т "Кодахдзинг". уч. №55	Алагирский	15:07:0020301:123	003002000000 Земли населенных пунктов	Для ведения садоводства и огородничества	13	13:021	1 100	127,76	140 536,00
4994	Респ. Северная Осетия - Алания. р-н Алагирский, с/т "Кодахдзинг", уч.65	Алагирский	15:07:0020301:124	003001000000 Земли сельскохозяйственного назначения	Для ведения садоводства	13	13:021	1 000	127,76	127 760,00
4995	Респ. Северная Осетия - Алания. р-н Алагирский, с/т "Кодахдзинг", участок 64	Алагирский	15:07:0020301:125	003002000000 Земли населенных пунктов	Для ведения садоводства	13	13:021	789	127,76	100 802,64
4996	Респ Северная Осетия - Алания, р-н Алагирский. с/т "Кодахдзинг". уч.63	Алагирский	15:07:0020301:126	003001000000 Земли сельскохозяйственного назначения	Для ведения садоводства	13	13:021	1 000	127,76	127 760,00
4997	Респ Северная Осетия - Алания, р-н Алагирский. с/т "Кодахдзинг". уч.62	Алагирский	15:07:0020301:127	003001000000 Земли сельскохозяйственного назначения	Для ведения садоводства	13	13:021	1 000	127,76	127 760,00
4998	Респ. Северная Осетия - Алания. р-н Алагирский, с/т "Кодахдзинг", уч.61	Алагирский	15:07:0020301:128	003001000000 Земли сельскохозяйственного назначения	Для ведения садоводства	13	13:021	1 000	127,76	127 760,00
4999	Респ. Северная Осетия - Алания. р-н Алагирский, с/т "Кодахдзинг", уч.60	Алагирский	15:07:0020301:129	003001000000 Земли сельскохозяйственного назначения	Для ведения садоводства	13	13:021	1 000	127,76	127 760,00
5000	Республика Северная Осетия-Алания, р-н Алагирский. с/т "Кодахдзинг". уч 147	Алагирский	15.07:0020301.13	003001000000 Земли сельскохозяйственного назначения	Для ведения садоводства	13	13:021	800	127,76	102 208,00
5001	Российская Федерация, Республика Северная Осетия-Алания, Алагирский район. с. Кодахдзинг. садоводческое некоммерческое объединение "Кодахдзинг", сад №59	Алагирский	15:07:0020301:130	003002000000 Земли населенных пунктов	Для ведения садоводства	13	13:021	931	127,76	118 944,56
5002	Респ Северная Осетия - Алания, р-н Алагирский. с. "Кодахдзинг", садоводческое некоммерческое объединение "Кодахдзинг". сад №58	Алагирский	15:07:0020301:131	003002000000 Земли населенных пунктов	Для ведения садоводства	13	13:021	974	127,76	124 438,24

№ п/п	Местоположение ЗУ	Район	Кадастровый номер ЗУ	Категория земель	Разрешенное использование по документу	Код вида разрешенного использования (в соответствии с классификатором видов разрешенного использования земельных участков)	Вид использования объектов недвижимости	Площадь	УПКС	КС
5003	Респ. Северная Осетия - Алания, р-н Алагирский, с/т "Колхидзин", уч.1	Алагирский	15:07:0020301:132	003001000000 Земли сельскохозяйственного назначения	Для ведения садоводства	13	13:021	1 000	127,76	127 760,00
5004	Респ. Северная Осетия - Алания, р-н Алагирский, с/т "Колхидзин", уч.2	Алагирский	15:07:0020301:133	003001000000 Земли сельскохозяйственного назначения	Для ведения садоводства	13	13:021	1 000	127,76	127 760,00
5005	Респ. Северная Осетия - Алания, р-н Алагирский, с/т "Колхидзин", уч.3	Алагирский	15:07:0020301:134	003002000000 Земли населенных пунктов	Для ведения садоводства и огородничества	13	13:021	1 000	127,76	127 760,00
5006	Респ. Северная Осетия - Алания, р-н Алагирский, с/т "Колхидзин", участок 4	Алагирский	15:07:0020301:135	003002000000 Земли населенных пунктов	Для ведения садоводства и огородничества	13	13:021	1 200	127,76	153 312,00
5007	Респ. Северная Осетия - Алания, р-н Алагирский, с/т "Колхидзин", участок № 5.	Алагирский	15:07:0020301:136	003002000000 Земли населенных пунктов	Для ведения садоводства и огородничества	13	13:021	1 184	127,76	151 267,84
5008	Респ. Северная Осетия - Алания, р-н Алагирский, с/т "Колхидзин", уч.6	Алагирский	15:07:0020301:137	003001000000 Земли сельскохозяйственного назначения	Для ведения садоводства	13	13:021	1 000	127,76	127 760,00
5009	Респ. Северная Осетия - Алания, р-н Алагирский, с/т "Колхидзин", уч.7	Алагирский	15:07:0020301:138	003002000000 Земли населенных пунктов	Для ведения садоводства и огородничества	13	13:021	1 000	127,76	127 760,00
5010	Респ. Северная Осетия - Алания, р-н Алагирский, с. Колхидзин, уч-к №8 с/т "Колхидзин"	Алагирский	15:07:0020301:139	003002000000 Земли населенных пунктов	Для ведения садоводства и огородничества	13	13:021	991	127,76	126 610,16
5011	Республика Северная Осетия-Алания, р-н Алагирский, с/т "Колхидзин", уч 148	Алагирский	15:07:0020301:14	003001000000 Земли сельскохозяйственного назначения	Для ведения садоводства	13	13:021	800	127,76	102 208,00
5012	Северная Осетия - Алания респ, р-н Алагирский, СТ "Колхидзин", сад №9	Алагирский	15:07:0020301:140	003002000000 Земли населенных пунктов	Для ведения садоводства	13	13:021	711	127,76	90 837,36
5013	Респ. Северная Осетия - Алания, р-н Алагирский, с. Колхидзин, с/т "Колхидзин", уч.10	Алагирский	15:07:0020301:141	003002000000 Земли населенных пунктов	Для ведения садоводства и огородничества	13	13:021	1 427	127,76	182 313,52
5014	Респ. Северная Осетия - Алания, р-н Алагирский, с/т "Колхидзин", уч.11	Алагирский	15:07:0020301:142	003001000000 Земли сельскохозяйственного назначения	Для ведения садоводства	13	13:021	1 300	127,76	166 088,00
5015	Респ. Северная Осетия - Алания, р-н Алагирский, с/т "Колхидзин", уч.12	Алагирский	15:07:0020301:143	003001000000 Земли сельскохозяйственного назначения	Для ведения садоводства	13	13:021	900	127,76	114 984,00
5016	Респ. Северная Осетия - Алания, р-н Алагирский, с/т "Колхидзин", уч.13	Алагирский	15:07:0020301:144	003001000000 Земли сельскохозяйственного назначения	Для ведения садоводства	13	13:021	900	127,76	114 984,00
5017	Респ. Северная Осетия - Алания, р-н Алагирский, с/т "Колхидзин", сад № 14	Алагирский	15:07:0020301:145	003002000000 Земли населенных пунктов	Для ведения садоводства	13	13:021	1 033	127,76	131 976,08
5018	Северная Осетия - Алания респ, р-н Алагирский, с/т "Колхидзин", сад № 15	Алагирский	15:07:0020301:146	003002000000 Земли населенных пунктов	Для ведения садоводства и огородничества	13	13:021	1 123	127,76	143 474,48
5019	Республика Северная Осетия-Алания, р-н Алагирский, садоводческое товарищество "Колхидзин", участок № 16	Алагирский	15:07:0020301:147	003002000000 Земли населенных пунктов	Для ведения садоводства и огородничества	13	13:021	990	127,76	126 482,40
5020	Респ. Северная Осетия - Алания, р-н Алагирский, с. Колхидзин, с/т "Колхидзин", участок № 17.	Алагирский	15:07:0020301:148	003002000000 Земли населенных пунктов	Для ведения садоводства и огородничества	13	13:021	998	127,76	127 504,48
5021	Респ. Северная Осетия - Алания, р-н Алагирский, с. Колхидзин, с/т "Колхидзин", участок № 18	Алагирский	15:07:0020301:149	003002000000 Земли населенных пунктов	Для ведения садоводства и огородничества	13	13:021	1 596	127,76	203 904,96
5022	Республика Северная Осетия-Алания, р-н Алагирский, с/т "Колхидзин", уч 150	Алагирский	15:07:0020301:15	003001000000 Земли сельскохозяйственного назначения	Для ведения садоводства	13	13:021	800	127,76	102 208,00
5023	Респ. Северная Осетия - Алания, р-н Алагирский, с/т "Колхидзин", уч.19	Алагирский	15:07:0020301:150	003001000000 Земли сельскохозяйственного назначения	Для ведения садоводства	13	13:021	900	127,76	114 984,00
5024	Респ. Северная Осетия - Алания, р-н Алагирский, с. Колхидзин, с/т "Колхидзин", уч-к 19	Алагирский	15:07:0020301:151	003002000000 Земли населенных пунктов	Для ведения садоводства и огородничества	13	13:021	1 596	127,76	203 904,96
5025	Респ. Северная Осетия - Алания, р-н Алагирский, в районе с. Колхидзин, с/т "Колхидзин", участок № 20.	Алагирский	15:07:0020301:152	003002000000 Земли населенных пунктов	Для садоводства или огородничества	13	13:021	997	127,76	127 376,72
5026	Респ. Северная Осетия - Алания, р-н Алагирский, с/т "Колхидзин", участок № 22	Алагирский	15:07:0020301:153	003002000000 Земли населенных пунктов	Для ведения садоводства и огородничества	13	13:021	997	127,76	127 376,72
5027	Респ. Северная Осетия - Алания, р-н Алагирский, с. Колхидзин, с/т "Колхидзин", участок № 23	Алагирский	15:07:0020301:154	003002000000 Земли населенных пунктов	Для ведения садоводства и огородничества	13	13:021	997	127,76	127 376,72
5028	Респ. Северная Осетия - Алания, р-н Алагирский, с. Колхидзин, с/т "Колхидзин", участок № 25	Алагирский	15:07:0020301:155	003002000000 Земли населенных пунктов	Для ведения садоводства и огородничества	13	13:021	997	127,76	127 376,72
5029	Респ. Северная Осетия - Алания, р-н Алагирский, с/т "Колхидзин", участок № 26.	Алагирский	15:07:0020301:156	003002000000 Земли населенных пунктов	Для ведения садоводства и огородничества	13	13:021	1 000	127,76	127 760,00
5030	Респ. Северная Осетия - Алания, р-н Алагирский, с/т "Колхидзин", участок № 28	Алагирский	15:07:0020301:157	003002000000 Земли населенных пунктов	Для ведения садоводства и огородничества	13	13:021	998	127,76	127 504,48
5031	Респ. Северная Осетия - Алания, р-н Алагирский, с/т "Колхидзин", уч.27	Алагирский	15:07:0020301:158	003001000000 Земли сельскохозяйственного назначения	Для ведения садоводства	13	13:021	1 000	127,76	127 760,00
5032	Респ. Северная Осетия - Алания, р-н Алагирский, с/т "Колхидзин", уч. 28	Алагирский	15:07:0020301:159	003001000000 Земли сельскохозяйственного назначения	Для ведения садоводства	13	13:021	1 000	127,76	127 760,00
5033	Респ. Северная Осетия - Алания, р-н Алагирский, с/т "Колхидзин", уч.188	Алагирский	15:07:0020301:16	003001000000 Земли сельскохозяйственного назначения	Для ведения садоводства	13	13:021	796	127,76	101 696,96
5034	Респ. Северная Осетия - Алания, р-н Алагирский, СТ "Колхидзин", участок №31	Алагирский	15:07:0020301:160	003002000000 Земли населенных пунктов	Для ведения садоводства	13	13:021	1 148	127,76	146 668,48
5035	Респ. Северная Осетия - Алания, р-н Алагирский, с/т "Колхидзин", уч.30	Алагирский	15:07:0020301:161	003001000000 Земли сельскохозяйственного назначения	Для ведения садоводства	13	13:021	1 000	127,76	127 760,00
5036	Респ. Северная Осетия - Алания, р-н Алагирский, с/т "Колхидзин", уч.32	Алагирский	15:07:0020301:162	003001000000 Земли сельскохозяйственного назначения	Для ведения садоводства	13	13:021	1 000	127,76	127 760,00
5037	Респ. Северная Осетия - Алания, р-н Алагирский, с/т "Колхидзин", уч.66	Алагирский	15:07:0020301:163	003001000000 Земли сельскохозяйственного назначения	Для ведения садоводства	13	13:021	1 000	127,76	127 760,00
5038	Северная Осетия - Алания респ, р-н Алагирский, с/т "Колхидзин", уч №33	Алагирский	15:07:0020301:164	003001000000 Земли сельскохозяйственного назначения	Для ведения садоводства	13	13:021	1 000	127,76	127 760,00
5039	Респ. Северная Осетия - Алания, р-н Алагирский, с/т "Колхидзин", уч. 34	Алагирский	15:07:0020301:165	003001000000 Земли сельскохозяйственного назначения	Для ведения садоводства	13	13:021	1 000	127,76	127 760,00
5040	Северная Осетия - Алания респ, р-н Алагирский, с/т "Колхидзин", уч. 35	Алагирский	15:07:0020301:166	003002000000 Земли населенных пунктов	Для ведения садоводства и огородничества	13	13:021	1 156	127,76	147 690,56
5041	Респ. Северная Осетия - Алания, р-н Алагирский, с/т "Колхидзин", уч.36	Алагирский	15:07:0020301:167	003002000000 Земли населенных пунктов	Для ведения садоводства и огородничества	13	13:021	850	127,76	108 596,00
5042	Респ. Северная Осетия - Алания, р-н Алагирский, с/т "Колхидзин", уч.37	Алагирский	15:07:0020301:168	003001000000 Земли сельскохозяйственного назначения	Для ведения садоводства	13	13:021	1 000	127,76	127 760,00
5043	Респ. Северная Осетия - Алания, р-н Алагирский, с/т "Колхидзин", уч.38	Алагирский	15:07:0020301:169	003001000000 Земли сельскохозяйственного назначения	Для ведения садоводства	13	13:021	1 000	127,76	127 760,00

№ п/п	Местоположение ЗУ	Район	Кадастровый номер ЗУ	Категория земель	Разрешенное использование по документу	Код вида разрешенного использования (в соответствии с классификатором видов разрешенного использования земельных участков)	Вид использования объектом недвижимости	Площадь	УПКС	КС
5044	Респ. Северная Осетия - Алания, р-н Алагирский, с/т "Колхидяне", уч.192	Алагирский	15:07:0020301:17	003001000000 Земли сельскохозяйственного назначения	Для ведения садоводства	13	13:021	801	127,76	102 335,76
5045	Респ. Северная Осетия - Алания, р-н Алагирский, с/т "Колхидяне", уч.39	Алагирский	15:07:0020301:170	003001000000 Земли сельскохозяйственного назначения	Для ведения садоводства	13	13:021	1 000	127,76	127 760,00
5046	Респ. Северная Осетия - Алания, р-н Алагирский, с. Колхидяне, с/т "Колхидяне", участок № 40	Алагирский	15:07:0020301:171	003002000000 Земли населенных пунктов	Для ведения садоводства и огородничества	13	13:021	1 001	127,76	127 887,76
5047	Респ. Северная Осетия - Алания, р-н Алагирский, с/т "Колхидяне", уч.42	Алагирский	15:07:0020301:172	003002000000 Земли населенных пунктов	Для ведения садоводства	13	13:021	965	127,76	123 288,40
5048	Респ. Северная Осетия - Алания, р-н Алагирский, с. Колхидяне, с/т "Колхидяне", уч.41	Алагирский	15:07:0020301:173	003002000000 Земли населенных пунктов	Для ведения садоводства и огородничества	13	13:021	927	127,76	118 433,52
5049	Респ. Северная Осетия - Алания, р-н Алагирский, с/т "Колхидяне", уч.43	Алагирский	15:07:0020301:174	003001000000 Земли сельскохозяйственного назначения	Для ведения садоводства	13	13:021	500	127,76	63 880,00
5050	Респ. Северная Осетия - Алания, р-н Алагирский, с/т "Колхидяне", уч.45	Алагирский	15:07:0020301:175	003002000000 Земли населенных пунктов	Для ведения садоводства	13	13:021	938	127,76	119 838,88
5051	Респ. Северная Осетия - Алания, р-н Алагирский, с/т "Колхидяне", уч.44	Алагирский	15:07:0020301:176	003001000000 Земли сельскохозяйственного назначения	Для ведения садоводства	13	13:021	500	127,76	63 880,00
5052	Респ. Северная Осетия - Алания, р-н Алагирский, с/т "Колхидяне", уч.46	Алагирский	15:07:0020301:177	003001000000 Земли сельскохозяйственного назначения	Для ведения садоводства	13	13:021	1 000	127,76	127 760,00
5053	Респ. Северная Осетия - Алания, р-н Алагирский, с/т "Колхидяне", уч.47	Алагирский	15:07:0020301:178	003001000000 Земли сельскохозяйственного назначения	Для ведения садоводства	13	13:021	1 000	127,76	127 760,00
5054	Респ. Северная Осетия - Алания, р-н Алагирский, с/т "Колхидяне", уч.48	Алагирский	15:07:0020301:179	003002000000 Земли населенных пунктов	Для ведения садоводства	13	13:021	1 300	127,76	166 088,00
5055	Респ. Северная Осетия - Алания, р-н Алагирский, с/т "Колхидяне", 193	Алагирский	15:07:0020301:18	003001000000 Земли сельскохозяйственного назначения	Для ведения садоводства	13	13:021	800	127,76	102 208,00
5056	Республика Северная Осетия-Алания, р-н Алагирский, с/т "Колхидяне", уч 49	Алагирский	15:07:0020301:180	003002000000 Земли населенных пунктов	Для ведения садоводства и огородничества	13	13:021	1 067	127,76	136 319,92
5057	Респ. Северная Осетия - Алания, р-н Алагирский, с/т "Колхидяне", уч.50	Алагирский	15:07:0020301:181	003002000000 Земли населенных пунктов	Для ведения садоводства	13	13:021	1 009	127,76	128 909,84
5058	Респ. Северная Осетия - Алания, р-н Алагирский, с/т "Колхидяне"	Алагирский	15:07:0020301:182	003001000000 Земли сельскохозяйственного назначения	Для ведения садоводства	13	13:021	800	127,76	102 208,00
5059	Респ. Северная Осетия - Алания, р-н Алагирский, с/т "Колхидяне"	Алагирский	15:07:0020301:183	003001000000 Земли сельскохозяйственного назначения	Для ведения садоводства	13	13:021	800	127,76	102 208,00
5060	Республика Северная Осетия-Алания, р-н Алагирский, садоводческое некоммерческое товарищество "Колхидяне", сад № 141	Алагирский	15:07:0020301:184	003002000000 Земли населенных пунктов	Для ведения садоводства	13	13:021	805	127,76	102 846,80
5061	Респ. Северная Осетия - Алания, р-н Алагирский, с/т "Колхидяне"	Алагирский	15:07:0020301:185	003001000000 Земли сельскохозяйственного назначения	Для ведения садоводства	13	13:021	800	127,76	102 208,00
5062	Респ. Северная Осетия - Алания, р-н Алагирский, с/т "Колхидяне", уч.45 а	Алагирский	15:07:0020301:186	003001000000 Земли сельскохозяйственного назначения	Для ведения садоводства	13	13:021	500	127,76	63 880,00
5063	Респ. Северная Осетия - Алания, р-н Алагирский, с/т "Колхидяне"	Алагирский	15:07:0020301:187	003001000000 Земли сельскохозяйственного назначения	Для ведения садоводства	13	13:021	1 000	127,76	127 760,00
5064	Респ. Северная Осетия - Алания, р-н Алагирский, с/т "Колхидяне", участок № 52	Алагирский	15:07:0020301:188	003002000000 Земли населенных пунктов	Для ведения садоводства и огородничества	13	13:021	1 118	127,76	142 835,68
5065	Респ. Северная Осетия - Алания, р-н Алагирский, с/т "Колхидяне"	Алагирский	15:07:0020301:189	003001000000 Земли сельскохозяйственного назначения	Для ведения садоводства	13	13:021	2 400	127,76	306 624,00
5066	Респ. Северная Осетия - Алания, р-н Алагирский, с/т "Колхидяне", участок 194	Алагирский	15:07:0020301:19	003001000000 Земли сельскохозяйственного назначения	Для ведения садоводства и огородничества	13	13:021	648	127,76	82 788,48
5067	Респ. Северная Осетия - Алания, р-н Алагирский, с/т "Колхидяне"	Алагирский	15:07:0020301:190	003001000000 Земли сельскохозяйственного назначения	Для ведения садоводства	13	13:021	800	127,76	102 208,00
5068	Респ. Северная Осетия - Алания, р-н Алагирский, с/т "Колхидяне"	Алагирский	15:07:0020301:191	003001000000 Земли сельскохозяйственного назначения	Для ведения садоводства	13	13:021	800	127,76	102 208,00
5069	Российская Федерация, Республика Северная Осетия - Алания, Алагирский район, с/т "Колхидяне", уч.71	Алагирский	15:07:0020301:192	003002000000 Земли населенных пунктов	Для ведения садоводства	13	13:021	1 128	127,76	144 113,28
5070	Российская Федерация, Республика Северная Осетия - Алания, Алагирский район, с/т "Колхидяне", уч.№ 72	Алагирский	15:07:0020301:193	003002000000 Земли населенных пунктов	Для ведения садоводства	13	13:021	1 144	127,76	146 157,44
5071	Российская Федерация, Республика Северная Осетия-Алания, Алагирский район, с. Колхидяне, садоводческое некоммерческое объединение "Колхидяне", сад №69	Алагирский	15:07:0020301:194	003002000000 Земли населенных пунктов	Для ведения садоводства	13	13:021	1 140	127,76	145 646,40
5072	Респ. Северная Осетия - Алания, р-н Алагирский, с/т "Колхидяне", уч.70	Алагирский	15:07:0020301:195	003001000000 Земли сельскохозяйственного назначения	Для ведения садоводства	13	13:021	1 000	127,76	127 760,00
5073	Северная Осетия - Алания респ, р-н Алагирский, с/т "Колхидяне", уч. № 75	Алагирский	15:07:0020301:196	003002000000 Земли населенных пунктов	Для ведения садоводства	13	13:021	904	127,76	115 495,04
5074	Респ. Северная Осетия - Алания, р-н Алагирский, с/т "Колхидяне",участок № 53	Алагирский	15:07:0020301:198	003002000000 Земли населенных пунктов	Для ведения садоводства и огородничества	13	13:021	1 151	127,76	147 051,76
5075	Респ. Северная Осетия - Алания, р-н Алагирский, с. Колхидяне, с/т Колхидяне, уч-к №37	Алагирский	15:07:0020301:199	003002000000 Земли населенных пунктов	Для ведения садоводства и огородничества	13	13:021	985	127,76	125 843,60
5076	Республика Северная Осетия-Алания, р-н Алагирский, с/т "Колхидяне". участок № 183	Алагирский	15:07:0020301:2	003001000000 Земли сельскохозяйственного назначения	Для ведения садоводства и огородничества	13	13:021	720	127,76	91 987,20
5077	Респ. Северная Осетия - Алания, р-н Алагирский, СТ "Колхидяне", уч. 195	Алагирский	15:07:0020301:20	003001000000 Земли сельскохозяйственного назначения	Для ведения садоводства и огородничества	13	13:021	632	127,76	80 744,32
5078	Республика Северная Осетия-Алания, р-н Алагирский, с. Колхидяне, садоводческое товарищество "Колхидяне", участок № 30	Алагирский	15:07:0020301:200	003002000000 Земли населенных пунктов	Для ведения огородничества и садоводства	13	13:021	1 058	127,76	135 170,08
5079	Респ. Северная Осетия - Алания, р-н Алагирский, с. Колхидяне	Алагирский	15:07:0020301:201	003002000000 Земли населенных пунктов	Для ведения личного подсобного хозяйства	13	02:020	1 200	243,35	292 020,00
5080	Российская Федерация, Республика Северная Осетия - Алания, Алагирский район, с. Колхидяне, СНО "Колхидяне", сад № 57	Алагирский	15:07:0020301:202	003002000000 Земли населенных пунктов	Для ведения садоводства и огородничества	13	13:021	894	127,76	114 217,44
5081	Российская Федерация, Республика Северная Осетия - Алания, Алагирский район, с. Колхидяне, СНО "Колхидяне", сад № 70	Алагирский	15:07:0020301:203	003002000000 Земли населенных пунктов	Для ведения садоводства и огородничества	13	13:021	1 190	127,76	152 034,40
5082	Российская Федерация, Республика Северная Осетия - Алания, Алагирский район, с. Колхидяне, СНО "Колхидяне", сад № 60	Алагирский	15:07:0020301:204	003002000000 Земли населенных пунктов	Для ведения садоводства и огородничества	13	13:021	954	127,76	121 883,04
5083	Респ. Северная Осетия - Алания, р-н Алагирский, с. Колхидяне, СНО "Колхидяне", сад № 38 "б"	Алагирский	15:07:0020301:205	003002000000 Земли населенных пунктов	Для ведения садоводства и огородничества	13	13:021	866	127,76	110 640,16
5084	Респ. Северная Осетия - Алания, р-н Алагирский, с. Колхидяне, с/т "Колхидяне", участок №38	Алагирский	15:07:0020301:206	003002000000 Земли населенных пунктов	Для ведения садоводства и огородничества	13	13:021	1 250	127,76	159 700,00
5085	Российская Федерация, Республика Северная Осетия - Алания, Алагирский район, в районе с. Майрамадон, СНО "Колхидяне", уч.№73	Алагирский	15:07:0020301:207	003002000000 Земли населенных пунктов	Для ведения садоводства	13	13:021	1 305	127,76	166 726,80

№ п/п	Местоположение ЗУ	Район	Кадастровый номер ЗУ	Категория земель	Разрешенное использование по документу	Код вида разрешенного использования (в соответствии с классификатором видов разрешенного использования земельных участков)	Вид использования объектов недвижимости	Площадь	УПКС	КС
5086	Респ. Северная Осетия - Алания, р-н Алагирский, с/т "Колхидзинг", участок №38"А"	Алагирский	15:07:0020301:208	003002000000 Земли населенных пунктов	Для ведения садоводства и огородничества	13	13:0:21	1 107	127,76	141 430,32
5087	Северная Осетия - Алания респ. р-н Алагирский, с. Колхидзинг, ул. Речная, 1 "в"	Алагирский	15:07:0020301:209	003002000000 Земли населенных пунктов	Для ведения личного подсобного хозяйства	13	02:0:20	3 082	243,35	750 004,70
5088	Респ. Северная Осетия - Алания, р-н Алагирский, с/т "Колхидзинг", уч. 196	Алагирский	15:07:0020301:21	003001000000 Земли сельскохозяйственного назначения	Для ведения садоводства	13	13:0:21	800	127,76	102 208,00
5089	Северная Осетия - Алания респ. р-н Алагирский, с. Колхидзинг, ул. Речная, 1 "б"	Алагирский	15:07:0020301:210	003002000000 Земли населенных пунктов	Для ведения личного подсобного хозяйства	13	02:0:20	3 092	243,35	752 438,20
5090	Северная Осетия - Алания респ. р-н Алагирский, с Колхидзинг, ул Речная, 1 "а"	Алагирский	15:07:0020301:211	003002000000 Земли населенных пунктов	Для ведения личного подсобного хозяйства	13	02:0:20	3 073	243,35	748 301,25
5091	Республика Северная Осетия-Алания, р-н Алагирский, садоводческое товарищество "Колхидзинг", сад №362	Алагирский	15:07:0020301:217	003001000000 Земли сельскохозяйственного назначения	Для ведения садоводства и огородничества	13	13:0:21	100	127,76	12 776,00
5092	Республика Северная Осетия-Алания, р-н Алагирский, с Колхидзинг, ул. Речная, 4 (б)	Алагирский	15:07:0020301:219	003002000000 Земли населенных пунктов	Для ведения личного подсобного хозяйства	13	02:0:20	700	243,35	170 345,00
5093	Респ. Северная Осетия - Алания, р-н Алагирский, садоводческое товарищество "Колхидзинг", участок № 197	Алагирский	15:07:0020301:22	003001000000 Земли сельскохозяйственного назначения	Для ведения садоводства	13	13:0:21	730	127,76	93 264,80
5094	Республика Северная Осетия-Алания, р-н Алагирский, с Колхидзинг, ул. Речная, 4 (б)	Алагирский	15:07:0020301:220	003002000000 Земли населенных пунктов	Для ведения личного подсобного хозяйства	13	02:0:20	900	243,35	219 015,00
5095	Республика Северная Осетия-Алания, р-н Алагирский, с Колхидзинг, ул. Речная, 4 (б)	Алагирский	15:07:0020301:221	003002000000 Земли населенных пунктов	Для ведения личного подсобного хозяйства	13	02:0:20	870	243,35	211 714,50
5096	Республика Северная Осетия-Алания, р-н Алагирский, с. Колхидзинг, ул. Речная, 1 (г)	Алагирский	15:07:0020301:222	003002000000 Земли населенных пунктов	Для ведения личного подсобного хозяйства	13	02:0:20	1 000	243,35	243 350,00
5097	Республика Северная Осетия-Алания, р-н Алагирский, с. Колхидзинг, с/т "Колхидзинг", участок №190	Алагирский	15:07:0020301:223	003001000000 Земли сельскохозяйственного назначения	Для ведения садоводства и огородничества	13	13:0:21	700	127,76	89 432,00
5098	Республика Северная Осетия-Алания, р-н Алагирский, с. Колхидзинг, участок №1	Алагирский	15:07:0020301:224	003002000000 Земли населенных пунктов	Для размещения Владикавказской Епархии Русской Православной Церкви (Московский патриархат)	3	03:0:70	3 000	2,71	8 130,00
5099	Респ. Северная Осетия - Алания, р-н Алагирский, с. Колхидзинг, ул. М.Кариева, 40 (б)	Алагирский	15:07:0020301:225	003002000000 Земли населенных пунктов	Для ведения личного подсобного хозяйства	13	02:0:20	1 500	243,35	365 025,00
5100	Республика Северная Осетия-Алания, р-н Алагирский, СНО "Колхидзинг", участок №44	Алагирский	15:07:0020301:226	003002000000 Земли населенных пунктов	Для ведения садоводства и огородничества	13	13:0:21	1 268	127,76	161 999,68
5101	Республика Северная Осетия-Алания, р-н Алагирский, с. Колхидзинг, СНТ "Колхидзинг", участок №43	Алагирский	15:07:0020301:227	003002000000 Земли населенных пунктов	Для ведения садоводства и огородничества	13	13:0:21	1 293	127,76	165 193,68
5102	Республика Северная Осетия-Алания, р-н Алагирский, с. Колхидзинг	Алагирский	15:07:0020301:228	003001000000 Земли сельскохозяйственного назначения	Для ведения садоводства огородничество	13	13:0:21	780	127,76	99 652,80
5103	Респ. Северная Осетия - Алания, р-н Алагирский, с. Колхидзинг, садоводческое товарищество "Колхидзинг", участок №118	Алагирский	15:07:0020301:229	003001000000 Земли сельскохозяйственного назначения	Для ведения садоводства и огородничества	13	13:0:21	908	127,76	116 006,08
5104	Респ. Северная Осетия - Алания, р-н Алагирский, с/т "Колхидзинг", уч. 200	Алагирский	15:07:0020301:23	003001000000 Земли сельскохозяйственного назначения	Для ведения садоводства	13	13:0:21	800	127,76	102 208,00
5105	Респ. Северная Осетия - Алания, р-н Алагирский, с/т "Колхидзинг", уч. 205	Алагирский	15:07:0020301:24	003001000000 Земли сельскохозяйственного назначения	Для ведения садоводства	13	13:0:21	800	127,76	102 208,00
5106	Респ. Северная Осетия - Алания, р-н Алагирский, с/т "Колхидзинг", уч.116	Алагирский	15:07:0020301:25	003002000000 Земли населенных пунктов	Для ведения садоводства	13	13:0:21	800	127,76	102 208,00
5107	Респ. Северная Осетия - Алания, р-н Алагирский, с/т "Колхидзинг", уч.117	Алагирский	15:07:0020301:26	003001000000 Земли сельскохозяйственного назначения	Для ведения садоводства	13	13:0:21	800	127,76	102 208,00
5108	Респ. Северная Осетия - Алания, р-н Алагирский, с/т "Колхидзинг", уч.118	Алагирский	15:07:0020301:27	003001000000 Земли сельскохозяйственного назначения	Для ведения садоводства	13	13:0:21	800	127,76	102 208,00
5109	Респ. Северная Осетия - Алания, р-н Алагирский, с/т "Колхидзинг", уч. 120	Алагирский	15:07:0020301:28	003001000000 Земли сельскохозяйственного назначения	Для ведения садоводства	13	13:0:21	800	127,76	102 208,00
5110	Российская Федерация, Республика Северная Осетия-Алания, Алагирский муниципальный район, Майрамадагское сельское поселение, с. Колхидзинг, ул. М.Кариева, уч. 181	Алагирский	15:07:0020301:29	003002000000 Земли населенных пунктов	Для ведения садоводства	13	13:0:21	800	127,76	102 208,00
5111	Респ. Северная Осетия - Алания, р-н Алагирский, с/т "Колхидзинг", уч.203	Алагирский	15:07:0020013	003001000000 Земли сельскохозяйственного назначения	Для ведения садоводства	13	13:0:21	800	127,76	102 208,00
5112	Респ. Северная Осетия - Алания, р-н Алагирский, с/т "Колхидзинг", уч. 122	Алагирский	15:07:0020301:30	003001000000 Земли сельскохозяйственного назначения	Для ведения садоводства	13	13:0:21	800	127,76	102 208,00
5113	Респ. Северная Осетия - Алания, р-н Алагирский, с/т "Колхидзинг", уч. 124	Алагирский	15:07:0020301:31	003001000000 Земли сельскохозяйственного назначения	Для ведения садоводства	13	13:0:21	800	127,76	102 208,00
5114	Респ. Северная Осетия - Алания, р-н Алагирский, с/т "Колхидзинг", уч.125	Алагирский	15:07:0020301:32	003002000000 Земли населенных пунктов	Для ведения садоводства	13	13:0:21	800	127,76	102 208,00
5115	Респ. Северная Осетия - Алания, р-н Алагирский, с/т "Колхидзинг", участок №126	Алагирский	15:07:0020301:33	003002000000 Земли населенных пунктов	Для ведения садоводства	13	13:0:21	800	127,76	102 208,00
5116	Респ. Северная Осетия - Алания, р-н Алагирский, с/т "Колхидзинг", уч.127	Алагирский	15:07:0020301:34	003001000000 Земли сельскохозяйственного назначения	Для ведения садоводства	13	13:0:21	800	127,76	102 208,00
5117	Республика Северная Осетия - Алания, Алагирский р-н, с Колхидзинг, СТ "Колхидзинг", участок №164	Алагирский	15:07:0020301:343	003001000000 Земли сельскохозяйственного назначения	Для ведения садоводства и огородничества	13	13:0:21	800	127,76	102 208,00
5118	Республика Северная Осетия-Алания, р-н Алагирский, с. Колхидзинг, с/т "Колхидзинг", участок №27	Алагирский	15:07:0020301:345	003001000000 Земли сельскохозяйственного назначения	Для ведения садоводства и огородничества	13	13:0:21	100	127,76	12 776,00
5119	Респ Северная Осетия - Алания, Алагирский р-н. с. Колхидзинг, уч. 161	Алагирский	15:07:0020301:346	003001000000 Земли сельскохозяйственного назначения	Для ведения садоводства и огородничества	13	13:0:21	800	127,76	102 208,00
5120	Респ. Республика Северная Осетия - Алания, Алагирский р-н., сад. тов "Колхидзинг" уч-к №29	Алагирский	15:07:0020301:348	003002000000 Земли населенных пунктов	Для ведения садоводство и огородничество	13	13:0:21	1 117	127,76	142 707,92
5121	Респ. Северная Осетия - Алания, р-н Алагирский, с/т "Колхидзинг", уч.128	Алагирский	15:07:0020301:35	003002000000 Земли населенных пунктов	Для ведения садоводства	13	13:0:21	805	127,76	102 846,80
5122	Российская Федерация, Республика Северная Осетия-Алания, Алагирский район, с. Колхидзинг	Алагирский	15:07:0020301:353	003002000000 Земли населенных пунктов	Ведение садоводства	13	13:0:21	638	127,76	81 510,88
5123	Российская Федерация, Республика Северная Осетия – Алания, Алагирский район, с. Колхидзинг	Алагирский	15:07:0020301:354	003002000000 Земли населенных пунктов	ведение садоводства	13	13:0:21	433	127,76	55 320,08
5124	Российская Федерация, Республика Северная Осетия – Алания, Алагирский район, с. Колхидзинг	Алагирский	15:07:0020301:355	003002000000 Земли населенных пунктов	ведение садоводства	13	13:0:21	401	127,76	51 231,76
5125	Респ. Северная Осетия - Алания, р-н Алагирский, с/т "Колхидзинг", уч. 129	Алагирский	15:07:0020301:36	003001000000 Земли сельскохозяйственного назначения	Для ведения садоводства	13	13:0:21	800	127,76	102 208,00
5126	Респ. Северная Осетия - Алания, р-н Алагирский, с. Колхидзинг, участок №130	Алагирский	15:07:0020301:37	003002000000 Земли населенных пунктов	Для ведения садоводства и огородничества	13	13:0:21	798	127,76	101 952,48
5127	Респ. Северная Осетия - Алания, р-н Алагирский, с/т "Колхидзинг", участок №132	Алагирский	15:07:0020301:38	003002000000 Земли населенных пунктов	Для ведения садоводства	13	13:0:21	796	127,76	101 696,96
5128	Республика Северная Осетия-Алания, р-н Алагирский, с. Колхидзинг, садоводческое товарищество "Колхидзинг", участок № 133	Алагирский	15:07:0020301:39	003002000000 Земли населенных пунктов	Для ведения садоводства и огородничества	13	13:0:21	800	127,76	102 208,00

№ п/п	Местоположение ЗУ	Район	Кадастровый номер ЗУ	Категория земель	Разрешенное использование по документу	Код вида разрешенного использования (в соответствии с классификатором видов разрешенного использования земельных участков)	Вид использования объектов недвижимости	Площадь	УПКС	КС
5129	Респ. Северная Осетия - Алания, р-н Алагирский, садоводческое товарищество "Кодхджиан", уч № 186	Алагирский	15:07:0020301:4	003001000000 Земли сельскохозяйственного назначения	Для ведения садоводства	13	13:021	755	127,76	96 458,80
5130	Респ. Северная Осетия - Алания, р-н Алагирский, с/т "Кодхджиан", уч. 134	Алагирский	15:07:0020301:40	003001000000 Земли сельскохозяйственного назначения	Под жилую застройку	13	02:010	800	243,35	194 680,00
5131	Респ. Северная Осетия - Алания, р-н Алагирский, с/т "Кодхджиан", уч.135	Алагирский	15:07:0020301:41	003002000000 Земли населенных пунктов	Для ведения садоводства и огородничества	13	13:021	801	127,76	102 335,76
5132	Респ. Северная Осетия - Алания, р-н Алагирский, с/т "Кодхджиан", уч.136	Алагирский	15:07:0020301:42	003002000000 Земли населенных пунктов	Для ведения садоводства	13	13:021	800	127,76	102 208,00
5133	Респ. Северная Осетия - Алания, р-н Алагирский, с/т "Кодхджиан", уч. 137	Алагирский	15:07:0020301:43	003002000000 Земли населенных пунктов	Для ведения садоводства и огородничества	13	13:021	802	127,76	102 463,52
5134	Респ. Северная Осетия - Алания, р-н Алагирский, с/т "Кодхджиан", уч.138	Алагирский	15:07:0020301:44	003001000000 Земли сельскохозяйственного назначения	Для ведения садоводства	13	13:021	800	127,76	102 208,00
5135	Респ. Северная Осетия - Алания, р-н Алагирский, с/т "Кодхджиан", уч. 138	Алагирский	15:07:0020301:45	003001000000 Земли сельскохозяйственного назначения	Для ведения садоводства	13	13:021	800	127,76	102 208,00
5136	Респ. Северная Осетия - Алания, р-н Алагирский, с/т "Кодхджиан", уч.144	Алагирский	15:07:0020301:46	003001000000 Земли сельскохозяйственного назначения	Для ведения садоводства	13	13:021	800	127,76	102 208,00
5137	Республика Северная Осетия - Алания, Алагирский район, Майрамадагское сельское поселение, с. Кодхджиан, с/т «Кодхджиан», участок №138	Алагирский	15:07:0020301:47	003002000000 Земли населенных пунктов	Для ведения садоводства	13	13:021	800	127,76	102 208,00
5138	Респ. Северная Осетия - Алания, р-н Алагирский, с/т "Кодхджиан", уч.149	Алагирский	15:07:0020301:48	003001000000 Земли сельскохозяйственного назначения	Для ведения садоводства	13	13:021	800	127,76	102 208,00
5139	Республика Северная Осетия - Алания, Алагирский район, с/т "Кодхджиан", уч.168	Алагирский	15:07:0020301:49	003001000000 Земли сельскохозяйственного назначения	Для ведения садоводства	13	13:021	800	127,76	102 208,00
5140	Респ. Северная Осетия - Алания, р-н Алагирский, с/т "Кодхджиан", уч. 202	Алагирский	15:07:0020301:5	003001000000 Земли сельскохозяйственного назначения	Для ведения садоводства	13	13:021	800	127,76	102 208,00
5141	Респ. Северная Осетия - Алания, р-н Алагирский, с/т "Кодхджиан", уч169	Алагирский	15:07:0020301:50	003001000000 Земли сельскохозяйственного назначения	Для ведения садоводства	13	13:021	800	127,76	102 208,00
5142	Респ. Северная Осетия - Алания, р-н Алагирский, садоводческое товарищество "Кодхджиан", участок № 160	Алагирский	15:07:0020301:51	003001000000 Земли сельскохозяйственного назначения	Для ведения садоводства и огородничества	13	13:021	795	127,76	101 569,20
5143	Респ. Северная Осетия - Алания, р-н Алагирский, с/т "Кодхджиан", уч.171	Алагирский	15:07:0020301:52	003001000000 Земли сельскохозяйственного назначения	Для ведения садоводства	13	13:021	800	127,76	102 208,00
5144	Респ. Северная Осетия - Алания, р-н Алагирский, с/т "Кодхджиан", уч.172	Алагирский	15:07:0020301:53	003001000000 Земли сельскохозяйственного назначения	Для ведения садоводства	13	13:021	800	127,76	102 208,00
5145	Респ. Северная Осетия - Алания, р-н Алагирский, с/т "Кодхджиан", уч.173	Алагирский	15:07:0020301:54	003001000000 Земли сельскохозяйственного назначения	Для ведения садоводства	13	13:021	800	127,76	102 208,00
5146	Респ. Северная Осетия - Алания, р-н Алагирский, с/т "Кодхджиан", уч.174	Алагирский	15:07:0020301:55	003001000000 Земли сельскохозяйственного назначения	Для ведения садоводства	13	13:021	800	127,76	102 208,00
5147	Респ. Северная Осетия - Алания, р-н Алагирский, с/т "Кодхджиан", уч. 176	Алагирский	15:07:0020301:56	003001000000 Земли сельскохозяйственного назначения	Для ведения садоводства	13	13:021	800	127,76	102 208,00
5148	Респ. Северная Осетия - Алания, р-н Алагирский, с/т "Кодхджиан", уч.176	Алагирский	15:07:0020301:57	003001000000 Земли сельскохозяйственного назначения	Для ведения садоводства	13	13:021	800	127,76	102 208,00
5149	Респ. Северная Осетия - Алания, р-н Алагирский, с/т "Кодхджиан", уч.177	Алагирский	15:07:0020301:58	003001000000 Земли сельскохозяйственного назначения	Для ведения садоводства	13	13:021	800	127,76	102 208,00
5150	Республика Северная Осетия-Алания, р-н Алагирский, С/Т "Кодхджиан", участок №179	Алагирский	15:07:0020301:59	003001000000 Земли сельскохозяйственного назначения	Для ведения садоводства	13	13:021	800	127,76	102 208,00
5151	Респ. Северная Осетия - Алания, р-н Алагирский, с/т "Кодхджиан",уч. 142	Алагирский	15:07:0020301:6	003001000000 Земли сельскохозяйственного назначения	Для ведения садоводства	13	13:021	800	127,76	102 208,00
5152	Респ. Северная Осетия - Алания, р-н Алагирский, с/т "Кодхджиан", уч.185	Алагирский	15:07:0020301:60	003001000000 Земли сельскохозяйственного назначения	Для ведения садоводства	13	13:021	800	127,76	102 208,00
5153	Респ. Северная Осетия - Алания, р-н Алагирский, с/т "Кодхджиан", уч.187	Алагирский	15:07:0020301:61	003001000000 Земли сельскохозяйственного назначения	Для ведения садоводства	13	13:021	800	127,76	102 208,00
5154	Респ. Северная Осетия - Алания, р-н Алагирский, с/т "Кодхджиан", уч.189	Алагирский	15:07:0020301:62	003001000000 Земли сельскохозяйственного назначения	Для ведения садоводства	13	13:021	800	127,76	102 208,00
5155	Респ. Северная Осетия - Алания, р-н Алагирский, с/т "Кодхджиан", уч.191	Алагирский	15:07:0020301:63	003001000000 Земли сельскохозяйственного назначения	Для садоводства	13	13:021	800	127,76	102 208,00
5156	Респ. Северная Осетия - Алания, р-н Алагирский, с/т "Кодхджиан", уч.198	Алагирский	15:07:0020301:64	003001000000 Земли сельскохозяйственного назначения	Для садоводство	13	13:021	800	127,76	102 208,00
5157	Респ. Северная Осетия - Алания, р-н Алагирский, с/т "Кодхджиан", уч.199	Алагирский	15:07:0020301:65	003001000000 Земли сельскохозяйственного назначения	Для ведения садоводства	13	13:021	800	127,76	102 208,00
5158	Респ. Северная Осетия - Алания, р-н Алагирский, с/т "Кодхджиан", уч.206	Алагирский	15:07:0020301:66	003001000000 Земли сельскохозяйственного назначения	Для ведения садоводства	13	13:021	800	127,76	102 208,00
5159	Северная Осетия - Алания респ. р-н Алагирский, Садоводческое товарищество "Кодхджиан", сад №197	Алагирский	15:07:0020301:67	003001000000 Земли сельскохозяйственного назначения	Для ведения садоводства и огородничества	13	13:021	800	127,76	102 208,00
5160	Респ. Северная Осетия - Алания, р-н Алагирский, с/т "Кодхджиан", уч.208	Алагирский	15:07:0020301:68	003001000000 Земли сельскохозяйственного назначения	Для ведения садоводства	13	13:021	800	127,76	102 208,00
5161	Респ. Северная Осетия - Алания, р-н Алагирский, с/т "Кодхджиан", уч.209	Алагирский	15:07:0020301:69	003001000000 Земли сельскохозяйственного назначения	Для ведения садоводства	13	13:021	800	127,76	102 208,00
5162	Респ. Северная Осетия - Алания, р-н Алагирский, с/т "Кодхджиан", уч. 140	Алагирский	15:07:0020301:7	003001000000 Земли сельскохозяйственного назначения	Для ведения садоводства и огородничества	13	13:021	800	127,76	102 208,00
5163	Респ. Северная Осетия - Алания, р-н Алагирский, с/т "Кодхджиан", уч. 183	Алагирский	15:07:0020301:70	003001000000 Земли сельскохозяйственного назначения	Для ведения садоводства	13	13:021	800	127,76	102 208,00
5164	Респ. Северная Осетия - Алания, р-н Алагирский, с/т "Кодхджиан", уч.182	Алагирский	15:07:0020301:71	003001000000 Земли сельскохозяйственного назначения	Для ведения садоводства	13	13:021	800	127,76	102 208,00
5165	Респ. Северная Осетия - Алания, р-н Алагирский, с/т "Кодхджиан", уч. б/н	Алагирский	15:07:0020301:72	003001000000 Земли сельскохозяйственного назначения	Для ведения садоводства	13	13:021	800	127,76	102 208,00
5166	Респ. Северная Осетия - Алания, р-н Алагирский, с/т "Кодхджиан", уч. б/н	Алагирский	15:07:0020301:73	003001000000 Земли сельскохозяйственного назначения	Для ведения садоводства	13	13:021	800	127,76	102 208,00
5167	Респ. Северная Осетия - Алания, р-н Алагирский, с/т "Кодхджиан", уч. б/н	Алагирский	15:07:0020301:74	003001000000 Земли сельскохозяйственного назначения	Для ведения садоводства	13	13:021	800	127,76	102 208,00
5168	Респ. Северная Осетия - Алания, р-н Алагирский, с/т "Кодхджиан", уч. б/н	Алагирский	15:07:0020301:75	003001000000 Земли сельскохозяйственного назначения	Для ведения садоводства	13	13:021	800	127,76	102 208,00

№ п/п	Местоположение ЗУ	Район	Кадастровый номер ЗУ	Категория земель	Разрешенное использование по документу	Код вида разрешенного использования (в соответствии с классификатором видов разрешенного использования земельных участков)	Вид использования объектом недвижимости	Площадь	УПКС	КС
5169	Респ. Северная Осетия - Алания, р-н Алагирский, с/т "Колхидяне", уч.111	Алагирский	15:07:0020301:76	003001000000 Земли сельскохозяйственного назначения	Для ведения садоводства	13	13:021	800	127,76	102 208,00
5170	Респ. Северная Осетия - Алания, р-н Алагирский, с/т "Колхидяне", уч. 6/н	Алагирский	15:07:0020301:77	003001000000 Земли сельскохозяйственного назначения	Для ведения садоводства	13	13:021	800	127,76	102 208,00
5171	Респ. Северная Осетия - Алания, р-н Алагирский, с/т "Колхидяне", уч.6/н	Алагирский	15:07:0020301:78	003001000000 Земли сельскохозяйственного назначения	Для садоводства	13	13:021	800	127,76	102 208,00
5172	Респ. Северная Осетия - Алания, р-н Алагирский, с/т "Колхидяне", уч.6/н	Алагирский	15:07:0020301:79	003001000000 Земли сельскохозяйственного назначения	Для ведения садоводства	13	13:021	800	127,76	102 208,00
5173	Респ. Северная Осетия - Алания, р-н Алагирский, с/т "Колхидяне", уч. 141	Алагирский	15:07:0020301:8	003001000000 Земли сельскохозяйственного назначения	Для ведения садоводства	13	13:021	800	127,76	102 208,00
5174	Респ. Северная Осетия - Алания, р-н Алагирский, с/т "Колхидяне", уч.6/н	Алагирский	15:07:0020301:80	003001000000 Земли сельскохозяйственного назначения	Для ведения садоводства	13	13:021	800	127,76	102 208,00
5175	Респ. Северная Осетия - Алания, р-н Алагирский, с/т "Колхидяне"	Алагирский	15:07:0020301:81	003001000000 Земли сельскохозяйственного назначения	Для ведения садоводства	13	13:021	800	127,76	102 208,00
5176	Респ. Северная Осетия - Алания, р-н Алагирский, с/т "Колхидяне"	Алагирский	15:07:0020301:82	003001000000 Земли сельскохозяйственного назначения	Для ведения садоводства	13	13:021	800	127,76	102 208,00
5177	Респ. Северная Осетия - Алания, р-н Алагирский, с/т "Колхидяне"	Алагирский	15:07:0020301:83	003001000000 Земли сельскохозяйственного назначения	Для ведения садоводства	13	13:021	800	127,76	102 208,00
5178	Респ. Северная Осетия - Алания, р-н Алагирский, с/т "Колхидяне"	Алагирский	15:07:0020301:84	003001000000 Земли сельскохозяйственного назначения	Для ведения садоводства	13	13:021	800	127,76	102 208,00
5179	Респ. Северная Осетия - Алания, р-н Алагирский, с/т "Колхидяне"	Алагирский	15:07:0020301:85	003001000000 Земли сельскохозяйственного назначения	Для садоводства	13	13:021	800	127,76	102 208,00
5180	Респ. Северная Осетия - Алания, р-н Алагирский, с/т "Колхидяне"	Алагирский	15:07:0020301:86	003001000000 Земли сельскохозяйственного назначения	Для ведения садоводства	13	13:021	800	127,76	102 208,00
5181	Респ. Северная Осетия - Алания, р-н Алагирский, с/т "Колхидяне"	Алагирский	15:07:0020301:87	003001000000 Земли сельскохозяйственного назначения	Для ведения садоводства	13	13:021	800	127,76	102 208,00
5182	Респ. Северная Осетия - Алания, р-н Алагирский, с/т "Колхидяне"	Алагирский	15:07:0020301:88	003001000000 Земли сельскохозяйственного назначения	Для ведения садоводства	13	13:021	800	127,76	102 208,00
5183	Респ. Северная Осетия - Алания, р-н Алагирский, с/т "Колхидяне"	Алагирский	15:07:0020301:89	003001000000 Земли сельскохозяйственного назначения	Для ведения садоводства	13	13:021	800	127,76	102 208,00
5184	Российская Федерация, Республика Северная Осетия-Алания, Алагирский муниципальный район, Майрамадагское сельское поселение, с. Колхидяне, ул. М.Кирова, 179	Алагирский	15:07:0020301:9	003002000000 Земли населенных пунктов	Для ведения садоводства и огородничества	13	13:021	801	127,76	102 335,76
5185	Респ. Северная Осетия - Алания, р-н Алагирский, с/т "Колхидяне"	Алагирский	15:07:0020301:90	003001000000 Земли сельскохозяйственного назначения	Для садоводства	13	13:021	800	127,76	102 208,00
5186	Респ. Северная Осетия - Алания, р-н Алагирский, с/т "Колхидяне", уч. 221	Алагирский	15:07:0020301:91	003001000000 Земли сельскохозяйственного назначения	Для ведения садоводства	13	13:021	800	127,76	102 208,00
5187	Респ. Северная Осетия - Алания, р-н Алагирский, с/т "Колхидяне"	Алагирский	15:07:0020301:92	003001000000 Земли сельскохозяйственного назначения	Для ведения садоводства	13	13:021	800	127,76	102 208,00
5188	Респ. Северная Осетия - Алания, р-н Алагирский, с/т "Колхидяне"	Алагирский	15:07:0020301:93	003001000000 Земли сельскохозяйственного назначения	Для ведения садоводства	13	13:021	800	127,76	102 208,00
5189	Респ. Северная Осетия - Алания, р-н Алагирский, с/т "Колхидяне"	Алагирский	15:07:0020301:94	003001000000 Земли сельскохозяйственного назначения	Для ведения садоводства	13	13:021	800	127,76	102 208,00
5190	Респ. Северная Осетия - Алания, р-н Алагирский, с/т "Колхидяне"	Алагирский	15:07:0020301:95	003001000000 Земли сельскохозяйственного назначения	Для ведения садоводства	13	13:021	800	127,76	102 208,00
5191	Респ. Северная Осетия - Алания, р-н Алагирский, с/т "Колхидяне"	Алагирский	15:07:0020301:96	003001000000 Земли сельскохозяйственного назначения	Для ведения садоводства	13	13:021	800	127,76	102 208,00
5192	Респ. Северная Осетия - Алания, р-н Алагирский, с/т "Колхидяне"	Алагирский	15:07:0020301:97	003001000000 Земли сельскохозяйственного назначения	Для ведения садоводства	13	13:021	800	127,76	102 208,00
5193	Респ. Северная Осетия - Алания, р-н Алагирский, с/т "Колхидяне", уч. 20	Алагирский	15:07:0020301:98	003001000000 Земли сельскохозяйственного назначения	Для ведения садоводства	13	13:021	1 200	127,76	153 312,00
5194	Северная Осетия - Алания респ, р-н Алагирский, с/т "Колхидяне", № 21	Алагирский	15:07:0020301:99	003002000000 Земли населенных пунктов	Для ведения садоводства	13	13:021	997	127,76	127 376,72
5195	Респ. Северная Осетия - Алания, р-н Алагирский, в районе с. Майрамадаг, с/т "Майрамадаг", 8-я линия, участок № 167	Алагирский	15:07:0020401:1	003001000000 Земли сельскохозяйственного назначения	Для ведения садоводства и эксплуатации садового дома	13	13:021	499	180,02	89 829,98
5196	Респ. Северная Осетия - Алания, р-н Алагирский, с. Майрамадаг, с/т "Майрамадаг", дом 54	Алагирский	15:07:0020401:10	003001000000 Земли сельскохозяйственного назначения	Под садоводство	13	13:021	500	180,02	90 010,00
5197	Российская Федерация, Республика Северная Осетия - Алания, р-н Алагирский, с. Майрамадаг, с/т "Майрамадаг", №128	Алагирский	15:07:0020401:100	003001000000 Земли сельскохозяйственного назначения	Под садоводство	13	13:021	486	180,02	87 489,72
5198	Республика Северная Осетия-Алания р-н Алагирский, садоводческое товарищество "Майрамадаг", участок № 129	Алагирский	15:07:0020401:101	003001000000 Земли сельскохозяйственного назначения	Под садоводство	13	13:021	495	180,02	89 109,90
5199	Республика Северная Осетия-Алания р-н Алагирский, садоводческое товарищество "Майрамадаг", участок № 130	Алагирский	15:07:0020401:102	003001000000 Земли сельскохозяйственного назначения	Под садоводство	13	13:021	495	180,02	89 109,90
5200	Респ. Северная Осетия - Алания, р-н Алагирский, с. Майрамадаг, с/т "Майрамадаг", дом 131	Алагирский	15:07:0020401:103	003001000000 Земли сельскохозяйственного назначения	Под садоводство	13	13:021	500	180,02	90 010,00
5201	Северная Осетия - Алания респ, р-н Алагирский, садоводческое товарищество "Майрамадаг", № 132	Алагирский	15:07:0020401:104	003001000000 Земли сельскохозяйственного назначения	Для ведения садоводства	13	13:021	505	180,02	90 910,10
5202	Респ. Северная Осетия - Алания, р-н Алагирский, садоводческое товарищество "Майрамадаг", участок № 133	Алагирский	15:07:0020401:105	003001000000 Земли сельскохозяйственного назначения	Для ведения садоводства	13	13:021	500	180,02	90 010,00
5203	Респ. Северная Осетия - Алания, р-н Алагирский, с. Майрамадаг, с/т "Майрамадаг", уч. 134	Алагирский	15:07:0020401:106	003001000000 Земли сельскохозяйственного назначения	Под садоводство	13	13:021	490	180,02	88 209,80
5204	Респ. Северная Осетия - Алания, р-н Алагирский, с. Майрамадаг, с/т "Майрамадаг", дом 135	Алагирский	15:07:0020401:107	003001000000 Земли сельскохозяйственного назначения	Под садоводство	13	13:021	500	180,02	90 010,00
5205	Респ. Северная Осетия - Алания, р-н Алагирский, с/т "Майрамадаг", участок № 136	Алагирский	15:07:0020401:108	003001000000 Земли сельскохозяйственного назначения	Для ведения садоводства и огородничества	13	13:021	476	180,02	85 689,52
5206	Северная Осетия - Алания респ, р-н Алагирский, садоводческое товарищество "Майрамадаг", сад №138	Алагирский	15:07:0020401:109	003001000000 Земли сельскохозяйственного назначения	Для ведения садоводства	13	13:021	457	180,02	82 269,14
5207	Респ. Северная Осетия - Алания, р-н Алагирский, с. Майрамадаг, с/т "Майрамадаг", дом 80	Алагирский	15:07:0020401:11	003001000000 Земли сельскохозяйственного назначения	Под садоводство	13	13:021	500	180,02	90 010,00
5208	Северная Осетия - Алания респ, р-н Алагирский, СНО "Майрамадаг", сад №137	Алагирский	15:07:0020401:110	003001000000 Земли сельскохозяйственного назначения	Для ведения садоводства	13	13:021	648	180,02	116 652,96

№ п/п	Местоположение ЗУ	Район	Кадастровый номер ЗУ	Категория земель	Разрешенное использование по документу	Код вида разрешенного использования (в соответствии с классификатором видов разрешенного использования земельных участков)	Вид использования объектом недвижимости	Площадь	УПКС	КС
5209	Республика Северная Осетия-Алания, р-н Алагирский. Садоводческое товарищество "Майрамадаг". сад №139	Алагирский	15:07:0020401:111	00300010000000 Земли сельскохозяйственного назначения	Для ведения садоводства	13	13:021	510	180,02	91 810,20
5210	Республика Северная Осетия-Алания, р-н Алагирский, с/т "Майрамадаг", сад №140	Алагирский	15:07:0020401:112	00300010000000 Земли сельскохозяйственного назначения	Для ведения садоводства	13	13:021	600	180,02	108 012,00
5211	Северная Осетия - Алания респ, р-н Алагирский, СТ "Майрамадаг", сад № 141	Алагирский	15:07:0020401:113	00300010000000 Земли сельскохозяйственного назначения	Для ведения садоводства	13	13:021	480	180,02	86 409,60
5212	Респ. Северная Осетия - Алания, р-н Алагирский, с. Майромадаг, СТ "Майромадаг", сад № 142	Алагирский	15:07:0020401:114	00300010000000 Земли сельскохозяйственного назначения	Для ведения садоводства	13	13:021	480	180,02	86 409,60
5213	Северная Осетия - Алания респ, р-н Алагирский, СТ "Майрамадаг", сад № 143	Алагирский	15:07:0020401:115	00300010000000 Земли сельскохозяйственного назначения	Для ведения садоводства	13	13:021	480	180,02	86 409,60
5214	Северная Осетия - Алания респ, р-н Алагирский, СТ "Майрамадаг", сад №144	Алагирский	15:07:0020401:116	00300010000000 Земли сельскохозяйственного назначения	Для ведения садоводства	13	13:021	479	180,02	86 229,58
5215	Респ. Северная Осетия - Алания, р-н Алагирский, с. Майрамадаг, с/т "Майрамадаг". 145	Алагирский	15:07:0020401:117	00300010000000 Земли сельскохозяйственного назначения	Под садоводство	13	13:021	480	180,02	86 409,60
5216	Республика Северная Осетия - Алания. Алагирский район, восточнее с Майрамадаг. СНТ " Майромадаг 2012", участок № 146	Алагирский	15:07:0020401:118	00300010000000 Земли сельскохозяйственного назначения	Под садоводство	13	13:021	480	180,02	86 409,60
5217	Респ. Северная Осетия - Алания, р-н Алагирский, с. Майромадаг, с/т "Майромадаг", дом 147	Алагирский	15:07:0020401:119	00300010000000 Земли сельскохозяйственного назначения	Под садоводство	13	13:021	500	180,02	90 010,00
5218	Респ. Северная Осетия - Алания, р-н Алагирский, с/т "Майрамадаг", уч-к №68.	Алагирский	15:07:0020401:12	00300010000000 Земли сельскохозяйственного назначения	Для ведения садоводства	13	13:021	500	180,02	90 010,00
5219	Респ. Северная Осетия - Алания, р-н Алагирский, с. Майрамадаг, с/т "Майрамадаг". дом 148	Алагирский	15:07:0020401:120	00300010000000 Земли сельскохозяйственного назначения	Под садоводство	13	13:021	500	180,02	90 010,00
5220	Северная Осетия - Алания респ, р-н Алагирский, с/т "Майромадаг" , участок № 149	Алагирский	15:07:0020401:121	00300010000000 Земли сельскохозяйственного назначения	Для ведения садоводства	13	13:021	480	180,02	86 409,60
5221	Респ. Северная Осетия - Алания, р-н Алагирский, с/т "Майромадаг", участок № 150	Алагирский	15:07:0020401:122	00300010000000 Земли сельскохозяйственного назначения	Для ведения садоводства и огородничества	13	13:021	492	180,02	88 569,84
5222	Респ. Северная Осетия - Алания, р-н Алагирский, с. Майрамадаг, с/т "Майрамадаг". дом 152	Алагирский	15:07:0020401:123	00300010000000 Земли сельскохозяйственного назначения	Под садоводство	13	13:021	500	180,02	90 010,00
5223	Республика Северная Осетия - Алания, Алагирский район. СНТ " Майрамадаг". участок № 153	Алагирский	15:07:0020401:124	00300010000000 Земли сельскохозяйственного назначения	Под садоводство	13	13:021	487	180,02	87 669,74
5224	Республика Северная Осетия - Алания. Алагирский район, СНТ " Майромадаг", участок № 154	Алагирский	15:07:0020401:125	00300010000000 Земли сельскохозяйственного назначения	Под садоводство	13	13:021	492	180,02	88 569,84
5225	Респ. Северная Осетия - Алания, р-н Алагирский. С/Т "Майромадаг", участок 156	Алагирский	15:07:0020401:126	00300010000000 Земли сельскохозяйственного назначения	Для ведения садоводства	13	13:021	481	180,02	86 589,62
5226	Респ. Северная Осетия - Алания, р-н Алагирский, с/т "Майрамадаг". участок № 160	Алагирский	15:07:0020401:127	00300010000000 Земли сельскохозяйственного назначения	Для ведения садоводства	13	13:021	480	180,02	86 409,60
5227	Респ. Северная Осетия - Алания, р-н Алагирский, с. Майрамадаг, с/т "Майрамадаг". дом 160	Алагирский	15:07:0020401:128	00300010000000 Земли сельскохозяйственного назначения	Под садоводство	13	13:021	500	180,02	90 010,00
5228	Респ. Северная Осетия - Алания, р-н Алагирский, с. Майромадаг, с/т "Майромадаг", дом 161	Алагирский	15:07:0020401:129	00300010000000 Земли сельскохозяйственного назначения	Под садоводство	13	13:021	500	180,02	90 010,00
5229	Респ. Северная Осетия - Алания, р-н Алагирский, с. Майромадаг, с/т "Майромадаг", дом 70	Алагирский	15:07:0020401:10	00300010000000 Земли сельскохозяйственного назначения	Под садоводство	13	13:021	500	180,02	90 010,00
5230	Респ. Северная Осетия - Алания, р-н Алагирский, с. Майрамадаг, с/т "Майрамадаг". дом 162	Алагирский	15:07:0020401:130	00300010000000 Земли сельскохозяйственного назначения	Под садоводство	13	13:021	500	180,02	90 010,00
5231	Северная Осетия - Алания респ, р-н Алагирский, с/т "Майрамадаг" уч-к №163	Алагирский	15:07:0020401:131	00300010000000 Земли сельскохозяйственного назначения	Для ведения садоводства	13	13:021	480	180,02	86 409,60
5232	Респ. Северная Осетия - Алания, р-н Алагирский, с. Майромадаг, СНТ "Майрамадаг". участок 164	Алагирский	15:07:0020401:132	00300010000000 Земли сельскохозяйственного назначения	Под садоводство	13	13:021	477	180,02	85 869,54
5233	Респ. Северная Осетия - Алания, р-н Алагирский. в районе с. Майромадаг, садоводческое некоммерческое объединение "Майрамадаг". сад № 165	Алагирский	15:07:0020401:133	00300010000000 Земли сельскохозяйственного назначения	Под садоводство	13	13:021	461	180,02	82 989,22
5234	Республика Северная Осетия-Алания, р-н Алагирский, Садоводческое товарищество "Майрамадаг", 166	Алагирский	15:07:0020401:134	00300010000000 Земли сельскохозяйственного назначения	Для ведения садоводства	13	13:021	466	180,02	83 889,32
5235	Респ. Северная Осетия - Алания, р-н Алагирский, с. Майрамадаг, с/т "Майрамадаг". дом 167	Алагирский	15:07:0020401:135	00300010000000 Земли сельскохозяйственного назначения	Под садоводство	13	13:021	500	180,02	90 010,00
5236	Республика Северная Осетия-Алания, р-н Алагирский. Садоводческое товарищество "Майрамадаг". сад № 168	Алагирский	15:07:0020401:136	00300010000000 Земли сельскохозяйственного назначения	Для ведения садоводства	13	13:021	462	180,02	83 169,24
5237	Респ. Северная Осетия - Алания, р-н Алагирский, с. Майромадаг, с/т "Майромадаг", дом 169	Алагирский	15:07:0020401:137	00300010000000 Земли сельскохозяйственного назначения	Под садоводство	13	13:021	500	180,02	90 010,00
5238	Респ. Северная Осетия - Алания, р-н Алагирский, с. Майрамадаг, с/т "Майрамадаг". дом 170	Алагирский	15:07:0020401:138	00300010000000 Земли сельскохозяйственного назначения	Под садоводство	13	13:021	500	180,02	90 010,00
5239	Республика Северная Осетия-Алания, р-н Алагирский, с/т "Майрамадаг", сад №172	Алагирский	15:07:0020401:139	00300010000000 Земли сельскохозяйственного назначения	Под садоводство	13	13:021	480	180,02	86 409,60
5240	Респ. Северная Осетия - Алания, р-н Алагирский, с/т "Майромадаг", сад 83	Алагирский	15:07:0020401:14	00300010000000 Земли сельскохозяйственного назначения	Под садоводство	13	13:021	539	180,02	97 030,78
5241	Респ. Северная Осетия - Алания, р-н Алагирский, с. Майромадаг, с/т "Майромадаг", дом 173	Алагирский	15:07:0020401:140	00300010000000 Земли сельскохозяйственного назначения	Под садоводство	13	13:021	500	180,02	90 010,00
5242	Респ. Северная Осетия - Алания, р-н Алагирский, с. Майрамадаг, с/т "Майрамадаг". дом 177	Алагирский	15:07:0020401:141	00300010000000 Земли сельскохозяйственного назначения	Под садоводство	13	13:021	500	180,02	90 010,00
5243	Респ. Северная Осетия - Алания, р-н Алагирский, с. Майрамадаг, с/т "Майрамадаг". дом 178	Алагирский	15:07:0020401:142	00300010000000 Земли сельскохозяйственного назначения	Под садоводство	13	13:021	500	180,02	90 010,00
5244	Респ. Северная Осетия - Алания, р-н Алагирский, с/т "Майромадаг", уч-к №267	Алагирский	15:07:0020401:143	00300010000000 Земли сельскохозяйственного назначения	Для ведения садоводства	13	13:021	499	180,02	89 829,98
5245	Северная Осетия - Алания респ, р-н Алагирский, С/Т " Майрамадаг". сад № 180	Алагирский	15:07:0020401:144	00300010000000 Земли сельскохозяйственного назначения	Для ведения садоводства	13	13:021	442	180,02	79 568,84
5246	Респ. Северная Осетия - Алания, р-н Алагирский, с. Майрамадаг, с/т "Майрамадаг". дом 181	Алагирский	15:07:0020401:145	00300010000000 Земли сельскохозяйственного назначения	Под садоводство	13	13:021	500	180,02	90 010,00
5247	Респ. Северная Осетия - Алания, р-н Алагирский, с. Майрамадаг, с/т "Майрамадаг". дом 182	Алагирский	15:07:0020401:146	00300010000000 Земли сельскохозяйственного назначения	Под садоводство	13	13:021	500	180,02	90 010,00
5248	Северная Осетия - Алания респ, р-н Алагирский, Садоводческое товарищество "Майрамадаг", сад №183	Алагирский	15:07:0020401:147	00300010000000 Земли сельскохозяйственного назначения	Для ведения садоводства	13	13:021	471	180,02	84 789,42

№ п/п	Местоположение ЗУ	Район	Кадастровый номер ЗУ	Категория земель	Разрешенное использование по документу	Код вида разрешенного использования (в соответствии с классификатором видов разрешенного использования земельных участков)	Вид использования объектов недвижимости	Площадь	УПКС	КС
5249	Респ. Северная Осетия - Алания, р-н Алагирский, с. Майрамадаг, с/т "Майрамадаг", дом 185	Алагирский	15:07:0020401:148	003001000000 Земли сельскохозяйственного назначения	Под садоводство	13	13:021	500	180,02	90 010,00
5250	Респ. Северная Осетия - Алания, р-н Алагирский, с. Майрамадаг, с/т "Майрамадаг", дом 186	Алагирский	15:07:0020401:149	003001000000 Земли сельскохозяйственного назначения	Под садоводство	13	13:021	500	180,02	90 010,00
5251	Северная Осетия - Алания респ, р-н Алагирский, с. Майрамадаг, Садоводческое товарищество "Майрамадаг",участок №87	Алагирский	15:07:0020401:15	003001000000 Земли сельскохозяйственного назначения	Для ведения садоводства	13	13:021	539	180,02	97 030,78
5252	Северная Осетия - Алания респ, р-н Алагирский, садоводческое товарищество "Майрамадаг", участок №187	Алагирский	15:07:0020401:150	003001000000 Земли сельскохозяйственного назначения	Для ведения садоводства	13	13:021	576	180,02	103 691,52
5253	Северная Осетия - Алания респ, р-н Алагирский, Садоводческое товарищество "Майрамадаг", №188	Алагирский	15:07:0020401:151	003001000000 Земли сельскохозяйственного назначения	Для ведения садоводства	13	13:021	480	180,02	86 409,60
5254	Респ. Северная Осетия - Алания, р-н Алагирский, садоводческое товарищество "Майрамадаг", участок №189	Алагирский	15:07:0020401:152	003001000000 Земли сельскохозяйственного назначения	Для ведения садоводства	13	13:021	480	180,02	86 409,60
5255	Респ. Северная Осетия - Алания, р-н Алагирский, с. Майрамадаг, с/т "Майрамадаг", дом №192	Алагирский	15:07:0020401:153	003001000000 Земли сельскохозяйственного назначения	Для ведения садоводства	13	13:021	464	180,02	83 529,28
5256	Респ. Северная Осетия - Алания, р-н Алагирский, с. Майрамадаг, с/т "Майрамадаг", уч-к № 191	Алагирский	15:07:0020401:154	003001000000 Земли сельскохозяйственного назначения	Для ведения садоводства	13	13:021	473	180,02	85 149,46
5257	Респ. Северная Осетия - Алания, р-н Алагирский, садоводческое товарищество "Майрамадаг", участок № 196	Алагирский	15:07:0020401:155	003001000000 Земли сельскохозяйственного назначения	Для ведения садоводства	13	13:021	462	180,02	83 169,24
5258	Респ. Северная Осетия - Алания, р-н Алагирский, с/т "Майрамадаг", сад № 197	Алагирский	15:07:0020401:156	003001000000 Земли сельскохозяйственного назначения	Под садоводство	13	13:021	477	180,02	85 869,54
5259	Респ. Северная Осетия - Алания, р-н Алагирский, с/т "Майрамадаг", сад № 198	Алагирский	15:07:0020401:157	003001000000 Земли сельскохозяйственного назначения	Под садоводство	13	13:021	474	180,02	85 329,48
5260	Республика Северная Осетия-Алания, р-н Алагирский, с. Майрамадаг, Садоводческое товарищество "Майрамадаг", № 199	Алагирский	15:07:0020401:158	003001000000 Земли сельскохозяйственного назначения	Для ведения садоводства	13	13:021	473	180,02	85 149,46
5261	Респ. Северная Осетия - Алания, р-н Алагирский, с/т "Майрамадаг", участок № 202	Алагирский	15:07:0020401:159	003001000000 Земли сельскохозяйственного назначения	Для ведения садоводства	13	13:021	461	180,02	82 989,22
5262	Респ. Северная Осетия - Алания, р-н Алагирский, с. Майрамадаг, с/т "Майрамадаг", дом 89	Алагирский	15:07:0020401:16	003001000000 Земли сельскохозяйственного назначения	Под садоводство	13	13:021	500	180,02	90 010,00
5263	Респ. Северная Осетия - Алания, р-н Алагирский, с/т "Майрамадаг", сад №203	Алагирский	15:07:0020401:160	003001000000 Земли сельскохозяйственного назначения	Для ведения садоводства и огородничества	13	13:021	520	180,02	93 610,40
5264	Респ. Северная Осетия - Алания, р-н Алагирский, с. Майрамадаг, с/т "Майрамадаг", уч. 204	Алагирский	15:07:0020401:161	003001000000 Земли сельскохозяйственного назначения	Под садоводство	13	13:021	500	180,02	90 010,00
5265	Респ. Северная Осетия - Алания, р-н Алагирский, с. Майрамадаг, с/т "Майрамадаг", дом 205	Алагирский	15:07:0020401:162	003001000000 Земли сельскохозяйственного назначения	Ведение садоводство	13	13:021	502	180,02	90 370,04
5266	Северная Осетия - Алания респ, р-н Алагирский, садоводческое товарищество "Майрамадаг", № 209	Алагирский	15:07:0020401:163	003001000000 Земли сельскохозяйственного назначения	Для ведения садоводства	13	13:021	480	180,02	86 409,60
5267	Северная Осетия - Алания респ, р-н Алагирский, СТ "Майрамадаг", сад № 210	Алагирский	15:07:0020401:164	003001000000 Земли сельскохозяйственного назначения	Для ведения садоводства	13	13:021	480	180,02	86 409,60
5268	Респ. Северная Осетия - Алания, р-н Алагирский, с. Майрамадаг, с/т "Майрамадаг", уч. 212	Алагирский	15:07:0020401:165	003001000000 Земли сельскохозяйственного назначения	Под садоводство	13	13:021	480	180,02	86 409,60
5269	Респ. Северная Осетия - Алания, р-н Алагирский, с. Майрамадаг, с/т "Майрамадаг", дом 213	Алагирский	15:07:0020401:166	003001000000 Земли сельскохозяйственного назначения	Под садоводство	13	13:021	480	180,02	86 409,60
5270	Северная Осетия - Алания респ, р-н Алагирский, СТ "Майрамадаг", сад № 214	Алагирский	15:07:0020401:167	003001000000 Земли сельскохозяйственного назначения	Для ведения садоводства	13	13:021	480	180,02	86 409,60
5271	Северная Осетия - Алания респ, р-н Алагирский, СТ "Майрамадаг", сад № 215	Алагирский	15:07:0020401:168	003001000000 Земли сельскохозяйственного назначения	Для ведения садоводства	13	13:021	480	180,02	86 409,60
5272	Респ. Северная Осетия - Алания, р-н Алагирский, с/т "Майрамадаг", участок 217	Алагирский	15:07:0020401:169	003001000000 Земли сельскохозяйственного назначения	Для ведения садоводства	13	13:021	483	180,02	86 949,66
5273	Российская Федерация, Республика Северная Осетия - Алания, Алагирский муниципальный район, Майрамадагское сельское поселение, с. Майрамадаг, СНТ "Майрамадаг", 2-ая линия, 26	Алагирский	15:07:0020401:17	003001000000 Земли сельскохозяйственного назначения	Для ведения садоводства	13	13:021	467	180,02	84 069,34
5274	Респ. Северная Осетия - Алания, р-н Алагирский, с. Майрамадаг, с/т "Майрамадаг", дом 218	Алагирский	15:07:0020401:170	003001000000 Земли сельскохозяйственного назначения	Под садоводство	13	13:021	500	180,02	90 010,00
5275	Респ. Северная Осетия - Алания, р-н Алагирский, с. Майрамадаг, с/т "Майрамадаг", дом 219	Алагирский	15:07:0020401:171	003001000000 Земли сельскохозяйственного назначения	Под садоводство	13	13:021	500	180,02	90 010,00
5276	Респ. Северная Осетия - Алания, р-н Алагирский, с. Майрамадаг, с/т "Майрамадаг", 220	Алагирский	15:07:0020401:172	003001000000 Земли сельскохозяйственного назначения	Под садоводство	13	13:021	482	180,02	86 769,64
5277	Респ. Северная Осетия - Алания, р-н Алагирский, с. Майрамадаг, с/т "Майрамадаг", дом 222	Алагирский	15:07:0020401:173	003001000000 Земли сельскохозяйственного назначения	Под садоводство	13	13:021	500	180,02	90 010,00
5278	Северная Осетия - Алания респ, р-н Алагирский, с/т "Майрамадаг", сад № 229	Алагирский	15:07:0020401:174	003001000000 Земли сельскохозяйственного назначения	Для ведения садоводства	13	13:021	480	180,02	86 409,60
5279	Респ. Северная Осетия - Алания, р-н Алагирский, 7 км. а/д "Владикавказ-Алагир", с/т "Майрамадаг", сад №230	Алагирский	15:07:0020401:175	003001000000 Земли сельскохозяйственного назначения	Для ведения садоводства	13	13:021	480	180,02	86 409,60
5280	Респ. Северная Осетия - Алания, р-н Алагирский, с. Майрамадаг, с/т "Майрамадаг", дом 233	Алагирский	15:07:0020401:176	003001000000 Земли сельскохозяйственного назначения	Под садоводство	13	13:021	500	180,02	90 010,00
5281	Респ. Северная Осетия - Алания, р-н Алагирский, с. Майрамадаг, с/т "Майрамадаг", дом 234	Алагирский	15:07:0020401:177	003001000000 Земли сельскохозяйственного назначения	Под садоводство	13	13:021	500	180,02	90 010,00
5282	Респ. Северная Осетия - Алания, р-н Алагирский, с. Майрамадаг, с/т "Майрамадаг", дом 235	Алагирский	15:07:0020401:178	003001000000 Земли сельскохозяйственного назначения	Под садоводство	13	13:021	500	180,02	90 010,00
5283	Респ. Северная Осетия - Алания, р-н Алагирский, с/т "Майрамадаг", участок №236	Алагирский	15:07:0020401:179	003001000000 Земли сельскохозяйственного назначения	Для ведения садоводства	13	13:021	487	180,02	87 669,74
5284	Республика Северная Осетия-Алания, р-н Алагирский, Садоводческое товарищество "Майрамадаг", №28	Алагирский	15:07:0020401:18	003001000000 Земли сельскохозяйственного назначения	Для ведения садоводства	13	13:021	472	180,02	84 969,44
5285	Респ. Северная Осетия - Алания, р-н Алагирский, с. Майрамадаг, с/т "Майрамадаг", сад №237	Алагирский	15:07:0020401:180	003001000000 Земли сельскохозяйственного назначения	Под садоводство	13	13:021	450	180,02	81 009,00
5286	Респ. Северная Осетия - Алания, р-н Алагирский, с. Майрамадаг, с/т "Майрамадаг", дом 238	Алагирский	15:07:0020401:181	003001000000 Земли сельскохозяйственного назначения	Под садоводство	13	13:021	500	180,02	90 010,00
5287	Респ. Северная Осетия - Алания, р-н Алагирский, с. Майрамадаг, с/т "Майрамадаг", дом 239	Алагирский	15:07:0020401:182	003001000000 Земли сельскохозяйственного назначения	Под садоводство	13	13:021	500	180,02	90 010,00
5288	Респ. Северная Осетия - Алания, р-н Алагирский, с. Майрамадаг, СТ "Майрамадаг", уч. № 240	Алагирский	15:07:0020401:183	003001000000 Земли сельскохозяйственного назначения	Под садоводство	13	13:021	443	180,02	79 748,86

№ п/п	Местоположение ЗУ	Район	Кадастровый номер ЗУ	Категория земель	Разрешенное использование по документу	Код вида разрешенного использования (в соответствии с классификатором видов разрешенного использования земельных участков)	Вид использования объектов недвижимости	Площадь	УПКС	КС
5289	Респ. Северная Осетия - Алания, р-н Алагирский, с. Майрамадаг, с/т "Майрамадаг", дом 247	Алагирский	15:07:0020401:184	003001000000 Земли сельскохозяйственного назначения	Под садоводство	13	13:021	500	180,02	90 010,00
5290	Респ. Северная Осетия - Алания, р-н Алагирский, с. Майрамадаг, с/т "Майрамадаг", дом 248	Алагирский	15:07:0020401:185	003001000000 Земли сельскохозяйственного назначения	Под садоводство	13	13:021	500	180,02	90 010,00
5291	Респ. Северная Осетия - Алания, р-н Алагирский, с. Майрамадаг, с/т "Майрамадаг", дом 253	Алагирский	15:07:0020401:186	003001000000 Земли сельскохозяйственного назначения	Под садоводство	13	13:021	500	180,02	90 010,00
5292	Северная Осетия - Алания респ, р-н Алагирский, СТ "Майрамадаг", сад №254	Алагирский	15:07:0020401:187	003001000000 Земли сельскохозяйственного назначения	Для ведения садоводства	13	13:021	491	180,02	88 389,82
5293	Респ. Северная Осетия - Алания, р-н Алагирский, с. Майрамадаг, с/т "Майрамадаг", дом 313	Алагирский	15:07:0020401:188	003001000000 Земли сельскохозяйственного назначения	Под садоводство	13	13:021	500	180,02	90 010,00
5294	Респ. Северная Осетия - Алания, р-н Алагирский, с/т "Майрамадаг" сад №314	Алагирский	15:07:0020401:189	003001000000 Земли сельскохозяйственного назначения	Для ведения садоводства и огородничества	13	13:021	460	180,02	82 809,20
5295	Респ. Северная Осетия - Алания, р-н Алагирский, в районе с.Майрамадаг, СНО "Майрамадаг", участок №29	Алагирский	15:07:0020401:19	003001000000 Земли сельскохозяйственного назначения	Для ведения садоводства	13	13:021	471	180,02	84 789,42
5296	Респ. Северная Осетия - Алания, р-н Алагирский, с/т "Майрамадаг", участок №315	Алагирский	15:07:0020401:190	003001000000 Земли сельскохозяйственного назначения	Для ведения садоводства	13	13:021	510	180,02	91 810,20
5297	Респ. Северная Осетия - Алания, р-н Алагирский, с. Майрамадаг, с/т "Майрамадаг", дом 316	Алагирский	15:07:0020401:191	003001000000 Земли сельскохозяйственного назначения	Под садоводство	13	13:021	500	180,02	90 010,00
5298	Респ. Северная Осетия - Алания, р-н Алагирский, с. Майрамадаг, с/т "Майрамадаг", дом 317	Алагирский	15:07:0020401:192	003001000000 Земли сельскохозяйственного назначения	Под садоводство	13	13:021	500	180,02	90 010,00
5299	Респ. Северная Осетия - Алания, р-н Алагирский, с. Майрамадаг, с/т "Майрамадаг", дом 318	Алагирский	15:07:0020401:193	003001000000 Земли сельскохозяйственного назначения	Под садоводство	13	13:021	500	180,02	90 010,00
5300	Респ. Северная Осетия - Алания, р-н Алагирский, с. Майрамадаг, с/т "Майрамадаг", дом 319	Алагирский	15:07:0020401:194	003001000000 Земли сельскохозяйственного назначения	Под садоводство	13	13:021	500	180,02	90 010,00
5301	Респ. Северная Осетия - Алания, р-н Алагирский, с/т "Майрамадаг", сад №320	Алагирский	15:07:0020401:195	003001000000 Земли сельскохозяйственного назначения	Для ведения садоводства	13	13:021	522	180,02	93 970,44
5302	Респ. Северная Осетия - Алания, р-н Алагирский, СНТ " Майрамадаг", участок № 261	Алагирский	15:07:0020401:196	003001000000 Земли сельскохозяйственного назначения	Под садоводство	13	13:021	446	180,02	80 288,92
5303	Респ. Северная Осетия - Алания, р-н Алагирский, с. Майрамадаг, с/т "Майрамадаг", дом 322	Алагирский	15:07:0020401:197	003001000000 Земли сельскохозяйственного назначения	Под садоводство	13	13:021	509	180,02	91 630,18
5304	Респ. Северная Осетия - Алания, р-н Алагирский, с/т "Майрамадаг", сад №323	Алагирский	15:07:0020401:198	003001000000 Земли сельскохозяйственного назначения	Под садоводство	13	13:021	500	180,02	90 010,00
5305	Респ. Северная Осетия - Алания, р-н Алагирский, с. Майрамадаг, с/т "Майрамадаг", дом 325	Алагирский	15:07:0020401:199	003001000000 Земли сельскохозяйственного назначения	Под садоводство	13	13:021	500	180,02	90 010,00
5306	Респ. Северная Осетия - Алания, р-н Алагирский, с. Майрамадаг, с/т "Майрамадаг", 27	Алагирский	15:07:0020401:2	003001000000 Земли сельскохозяйственного назначения	Для ведения садоводства	13	13:021	467	180,02	84 069,34
5307	Респ. Северная Осетия - Алания, р-н Алагирский, с. Майрамадаг, с/т Майрамадаг, уч-к №32	Алагирский	15:07:0020401:20	003001000000 Земли сельскохозяйственного назначения	Для ведения садоводства	13	13:021	478	180,02	86 049,56
5308	Северная Осетия - Алания респ, р-н Алагирский, Садоводческое товарищество "Майрамадаг", №326	Алагирский	15:07:0020401:200	003001000000 Земли сельскохозяйственного назначения	Для ведения садоводства	13	13:021	455	180,02	81 909,10
5309	Респ. Северная Осетия - Алания, р-н Алагирский, с. Майрамадаг, с/т "Майрамадаг", сад №327	Алагирский	15:07:0020401:201	003001000000 Земли сельскохозяйственного назначения	Под садоводство	13	13:021	464	180,02	83 529,28
5310	Респ. Северная Осетия - Алания, р-н Алагирский, с. Майрамадаг, с/т "Майрамадаг", дом 328	Алагирский	15:07:0020401:202	003001000000 Земли сельскохозяйственного назначения	Под садоводство	13	13:021	500	180,02	90 010,00
5311	Респ. Северная Осетия - Алания, р-н Алагирский, с. Майрамадаг, с/т "Майрамадаг", дом 329	Алагирский	15:07:0020401:203	003001000000 Земли сельскохозяйственного назначения	Под садоводство	13	13:021	500	180,02	90 010,00
5312	Респ. Северная Осетия - Алания, р-н Алагирский, с. Майрамадаг, с/т "Майрамадаг", уч-к №330	Алагирский	15:07:0020401:204	003001000000 Земли сельскохозяйственного назначения	Для ведения садоводства	13	13:021	529	180,02	95 230,58
5313	Респ. Северная Осетия - Алания, р-н Алагирский, с. Майрамадаг, с/т "Майрамадаг", уч-к 332	Алагирский	15:07:0020401:205	003001000000 Земли сельскохозяйственного назначения	Для ведения садоводства	13	13:021	529	180,02	95 230,58
5314	Республика Северная Осетия-Алания р-н Алагирский, с/т "Майрамадаг", сад №335	Алагирский	15:07:0020401:206	003001000000 Земли сельскохозяйственного назначения	Для ведения садоводства	13	13:021	500	180,02	90 010,00
5315	Респ. Северная Осетия - Алания, р-н Алагирский, с/т "Майрамадаг", сад №334	Алагирский	15:07:0020401:207	003001000000 Земли сельскохозяйственного назначения	Для ведения садоводства	13	13:021	500	180,02	90 010,00
5316	Респ. Северная Осетия - Алания, р-н Алагирский, с. Майрамадаг, с/т "Майрамадаг", уч-к 336	Алагирский	15:07:0020401:208	003001000000 Земли сельскохозяйственного назначения	Для ведения садоводства	13	13:021	500	180,02	90 010,00
5317	Респ. Северная Осетия - Алания, р-н Алагирский, с. Майрамадаг, с/т "Майрамадаг", дом 348	Алагирский	15:07:0020401:209	003001000000 Земли сельскохозяйственного назначения	Под садоводство	13	13:021	500	180,02	90 010,00
5318	Респ. Северная Осетия - Алания, р-н Алагирский, в районе с.Майрамадаг, СНО "Майрамадаг", участок №33	Алагирский	15:07:0020401:21	003001000000 Земли сельскохозяйственного назначения	Для ведения садоводства	13	13:021	479	180,02	86 229,58
5319	Респ. Северная Осетия - Алания, р-н Алагирский, с/т "Майрамадаг", 349	Алагирский	15:07:0020401:210	003001000000 Земли сельскохозяйственного назначения	Под садоводство	13	13:021	475	180,02	85 509,50
5320	Респ. Северная Осетия - Алания, р-н Алагирский, СТ "Майрамадаг", участок №350	Алагирский	15:07:0020401:211	003001000000 Земли сельскохозяйственного назначения	Для ведения садоводства	13	13:021	525	180,02	94 510,50
5321	Северная Осетия - Алания респ, р-н Алагирский, садоводческое товарищество "Майрамадаг", участок №351	Алагирский	15:07:0020401:212	003001000000 Земли сельскохозяйственного назначения	Для ведения садоводства	13	13:021	480	180,02	86 409,60
5322	Респ. Северная Осетия - Алания, р-н Алагирский, с. Майрамадаг, с/т "Майрамадаг", дом 352	Алагирский	15:07:0020401:213	003001000000 Земли сельскохозяйственного назначения	Под садоводство	13	13:021	500	180,02	90 010,00
5323	Респ. Северная Осетия - Алания, р-н Алагирский, садоводческое товарищество "Майрамадаг", участок №353	Алагирский	15:07:0020401:214	003001000000 Земли сельскохозяйственного назначения	Для ведения садоводства	13	13:021	600	180,02	108 012,00
5324	Респ. Северная Осетия - Алания, р-н Алагирский, садоводческое товарищество "Майрамадаг", участок №354	Алагирский	15:07:0020401:215	003001000000 Земли сельскохозяйственного назначения	Для ведения садоводства	13	13:021	600	180,02	108 012,00
5325	Респ. Северная Осетия - Алания, р-н Алагирский, с. Майрамадаг, с/т "Майрамадаг", дом 355	Алагирский	15:07:0020401:216	003001000000 Земли сельскохозяйственного назначения	Под садоводство	13	13:021	510	180,02	91 810,20
5326	Респ. Северная Осетия - Алания, р-н Алагирский, с/т "Майрамадаг", участок №356	Алагирский	15:07:0020401:217	003001000000 Земли сельскохозяйственного назначения	Для ведения садоводства	13	13:021	508	180,02	91 450,16
5327	Респ. Северная Осетия - Алания, р-н Алагирский, с. Майрамадаг, с/т "Майрамадаг", дом 357	Алагирский	15:07:0020401:218	003001000000 Земли сельскохозяйственного назначения	Под садоводство	13	13:021	500	180,02	90 010,00
5328	Респ. Северная Осетия - Алания, р-н Алагирский, с. Майрамадаг, с/т "Майрамадаг", дом 358	Алагирский	15:07:0020401:219	003001000000 Земли сельскохозяйственного назначения	Под садоводство	13	13:021	500	180,02	90 010,00

№ п/п	Местоположение ЗУ	Район	Кадастровый номер ЗУ	Категория земель	Разрешенное использование по документу	Код вида разрешенного использования (в соответствии с классификатором видов разрешенного использования земельных участков)	Вид использования объектом недвижимости	Площадь	УПКС	КС
5329	Респ. Северная Осетия - Алания, р-н Алагирский, садоводческое товарищество "Майрамадаг", № 34	Алагирский	15:07:0020401:22	003001000000 Земли сельскохозяйственного назначения	Для ведения садоводства	13	13:021	500	180,02	90 010,00
5330	Респ. Северная Осетия - Алания, р-н Алагирский, с. Майрамадаг, с/т "Майрамадаг", дом 359	Алагирский	15:07:0020401:220	003001000000 Земли сельскохозяйственного назначения	Под садоводство	13	13:021	500	180,02	90 010,00
5331	Северная Осетия - Алания респ, р-н Алагирский, Садоводческое товарищество "Майрамадаг", сад №361	Алагирский	15:07:0020401:221	003001000000 Земли сельскохозяйственного назначения	Для ведения садоводства	13	13:021	510	180,02	91 810,20
5332	Респ. Северная Осетия - Алания, р-н Алагирский, с. Майрамадаг, с/т "Майрамадаг", дом 362	Алагирский	15:07:0020401:222	003001000000 Земли сельскохозяйственного назначения	Под садоводство	13	13:021	548	180,02	98 650,96
5333	Респ. Северная Осетия - Алания, р-н Алагирский, с. Майрамадаг, с/т "Майрамадаг", 364	Алагирский	15:07:0020401:223	003001000000 Земли сельскохозяйственного назначения	Под садоводство	13	13:021	428	180,02	77 048,56
5334	Респ. Северная Осетия - Алания, р-н Алагирский, с. Майрамадаг, с/т "Майрамадаг", дом 365	Алагирский	15:07:0020401:224	003001000000 Земли сельскохозяйственного назначения	Под садоводство	13	13:021	500	180,02	90 010,00
5335	Респ. Северная Осетия - Алания, р-н Алагирский, с. Майрамадаг, с/т "Майрамадаг", дом 366	Алагирский	15:07:0020401:225	003001000000 Земли сельскохозяйственного назначения	Под садоводство	13	13:021	500	180,02	90 010,00
5336	Республика Северная Осетия-Алания, р-н Алагирский, с/т "Майрамадаг", сад №371	Алагирский	15:07:0020401:226	003001000000 Земли сельскохозяйственного назначения	Для ведения садоводства	13	13:021	430	180,02	77 408,60
5337	Респ. Северная Осетия - Алания, р-н Алагирский, с. Майрамадаг, с/т "Майрамадаг", дом 372	Алагирский	15:07:0020401:227	003001000000 Земли сельскохозяйственного назначения	Ведение садоводство	13	13:021	515	180,02	92 710,30
5338	Респ. Северная Осетия - Алания, р-н Алагирский, с. Майрамадаг, с/т "Майрамадаг", дом 373	Алагирский	15:07:0020401:228	003001000000 Земли сельскохозяйственного назначения	Под садоводство	13	13:021	500	180,02	90 010,00
5339	Северная Осетия - Алания респ, р-н Алагирский, с/т "Майрамадаг", сад №374	Алагирский	15:07:0020401:229	003001000000 Земли сельскохозяйственного назначения	Для ведения садоводства	13	13:021	430	180,02	77 408,60
5340	Респ. Северная Осетия - Алания, р-н Алагирский, садоводческое товарищество "Майрамадаг", №35	Алагирский	15:07:0020401:23	003001000000 Земли сельскохозяйственного назначения	Для ведения садоводства	13	13:021	500	180,02	90 010,00
5341	Респ. Северная Осетия - Алания, р-н Алагирский, с. Майрамадаг, с/т "Майрамадаг", дом 375	Алагирский	15:07:0020401:230	003001000000 Земли сельскохозяйственного назначения	Под садоводство	13	13:021	500	180,02	90 010,00
5342	Респ. Северная Осетия - Алания, р-н Алагирский, с. Майрамадаг, с/т "Майрамадаг", дом 376	Алагирский	15:07:0020401:231	003001000000 Земли сельскохозяйственного назначения	Под садоводство	13	13:021	500	180,02	90 010,00
5343	Республика Северная Осетия - Алания, Алагирский район, СНТ " Майрамадаг", участок №377	Алагирский	15:07:0020401:232	003001000000 Земли сельскохозяйственного назначения	Под садоводство	13	13:021	550	180,02	99 011,00
5344	Респ. Северная Осетия - Алания, р-н Алагирский, с. Майрамадаг, СТ "Майрамадаг", сад №380	Алагирский	15:07:0020401:233	003001000000 Земли сельскохозяйственного назначения	Для ведения садоводства	13	13:021	525	180,02	94 510,50
5345	Респ. Северная Осетия - Алания, р-н Алагирский, с. Майрамадаг, с/т "Майрамадаг", дом 381	Алагирский	15:07:0020401:234	003001000000 Земли сельскохозяйственного назначения	Под садоводство	13	13:021	500	180,02	90 010,00
5346	Респ. Северная Осетия - Алания, р-н Алагирский, с. Майрамадаг, с/т "Майрамадаг", дом 382	Алагирский	15:07:0020401:235	003001000000 Земли сельскохозяйственного назначения	Под садоводство	13	13:021	500	180,02	90 010,00
5347	Респ. Северная Осетия - Алания, р-н Алагирский, с. Майрамадаг, с/т "Майрамадаг", дом 383	Алагирский	15:07:0020401:236	003001000000 Земли сельскохозяйственного назначения	Под садоводство	13	13:021	500	180,02	90 010,00
5348	Респ. Северная Осетия - Алания, р-н Алагирский, с. Майрамадаг, с/т "Майрамадаг", дом 384	Алагирский	15:07:0020401:237	003001000000 Земли сельскохозяйственного назначения	Под садоводство	13	13:021	500	180,02	90 010,00
5349	Респ. Северная Осетия - Алания, р-н Алагирский, с. Майрамадаг, с/т "Майрамадаг", дом 385	Алагирский	15:07:0020401:238	003001000000 Земли сельскохозяйственного назначения	Под садоводство	13	13:021	500	180,02	90 010,00
5350	Респ. Северная Осетия - Алания, р-н Алагирский, с. Майрамадаг, с/т "Майрамадаг", дом 387	Алагирский	15:07:0020401:239	003001000000 Земли сельскохозяйственного назначения	Под садоводство	13	13:021	500	180,02	90 010,00
5351	Респ. Северная Осетия - Алания, р-н Алагирский, с/т "Майрамадаг", сад №37	Алагирский	15:07:0020401:24	003001000000 Земли сельскохозяйственного назначения	Для ведения садоводства	13	13:021	493	180,02	88 749,86
5352	Респ. Северная Осетия - Алания, р-н Алагирский, с. Майрамадаг, с/т "Майрамадаг", дом 388	Алагирский	15:07:0020401:240	003001000000 Земли сельскохозяйственного назначения	Под садоводство	13	13:021	500	180,02	90 010,00
5353	Респ. Северная Осетия - Алания, р-н Алагирский, с. Майрамадаг, с/т "Майрамадаг", дом 389	Алагирский	15:07:0020401:241	003001000000 Земли сельскохозяйственного назначения	Под садоводство	13	13:021	500	180,02	90 010,00
5354	Респ. Северная Осетия - Алания, р-н Алагирский, с. Майрамадаг, с/т "Майрамадаг", дом 390	Алагирский	15:07:0020401:242	003001000000 Земли сельскохозяйственного назначения	Под садоводство	13	13:021	500	180,02	90 010,00
5355	Респ. Северная Осетия - Алания, р-н Алагирский, с. Майрамадаг, с/т "Майрамадаг", дом 391	Алагирский	15:07:0020401:243	003001000000 Земли сельскохозяйственного назначения	Под садоводство	13	13:021	500	180,02	90 010,00
5356	Респ. Северная Осетия - Алания, р-н Алагирский, с. Майрамадаг, с/т "Майрамадаг", дом 392	Алагирский	15:07:0020401:244	003001000000 Земли сельскохозяйственного назначения	Под садоводство	13	13:021	500	180,02	90 010,00
5357	Респ. Северная Осетия - Алания, р-н Алагирский, с. Майрамадаг, с/т "Майрамадаг", дом 393	Алагирский	15:07:0020401:245	003001000000 Земли сельскохозяйственного назначения	Под садоводство	13	13:021	500	180,02	90 010,00
5358	Респ. Северная Осетия - Алания, р-н Алагирский, с/т "Майрамадаг", сад №394	Алагирский	15:07:0020401:246	003001000000 Земли сельскохозяйственного назначения	Под садоводство	13	13:021	479	180,02	86 229,58
5359	Респ. Северная Осетия - Алания, р-н Алагирский, с/т "Майрамадаг", сад 395	Алагирский	15:07:0020401:247	003001000000 Земли сельскохозяйственного назначения	Под садоводство	13	13:021	479	180,02	86 229,58
5360	Респ. Северная Осетия - Алания, р-н Алагирский, с. Майрамадаг, с/т "Майрамадаг", дом 396	Алагирский	15:07:0020401:248	003001000000 Земли сельскохозяйственного назначения	Под садоводство	13	13:021	481	180,02	86 589,62
5361	Северная Осетия - Алания респ, р-н Алагирский, с/т "Майрамадаг", сад №397	Алагирский	15:07:0020401:249	003001000000 Земли сельскохозяйственного назначения	Для ведения садоводства	13	13:021	479	180,02	86 229,58
5362	Респ. Северная Осетия - Алания, р-н Алагирский, с. Майрамадаг, с/т Майрамадаг, уч-к № 40	Алагирский	15:07:0020401:25	003001000000 Земли сельскохозяйственного назначения	Для ведения садоводства	13	13:021	488	180,02	87 849,76
5363	Республика Северная Осетия-Алания, р-н Алагирский, садоводческое товарищество "Майрамадаг", сад №398	Алагирский	15:07:0020401:250	003001000000 Земли сельскохозяйственного назначения	Под садоводство	13	13:021	479	180,02	86 229,58
5364	Респ. Северная Осетия - Алания, р-н Алагирский, садоводческое товарищество "Майрамадаг", сад №399	Алагирский	15:07:0020401:251	003001000000 Земли сельскохозяйственного назначения	Под садоводство	13	13:021	480	180,02	86 409,60
5365	Республика Северная Осетия-Алания, р-н Алагирский, с Майрамадаг, с/т "Майрамадаг"	Алагирский	15:07:0020401:252	003001000000 Земли сельскохозяйственного назначения	Для ведения садоводства	13	13:021	500	180,02	90 010,00
5366	Респ. Северная Осетия - Алания, р-н Алагирский, с. Майрамадаг, с/т "Майрамадаг", уч-к № 404	Алагирский	15:07:0020401:253	003001000000 Земли сельскохозяйственного назначения	Для ведения садоводства	13	13:021	500	180,02	90 010,00
5367	Северная Осетия - Алания респ, р-н Алагирский, СТ "Майрамадаг", сад № 402	Алагирский	15:07:0020401:254	003001000000 Земли сельскохозяйственного назначения	Для ведения садоводства	13	13:021	480	180,02	86 409,60
5368	Северная Осетия - Алания респ, р-н Алагирский, СТ "Майрамадаг", сад № 403	Алагирский	15:07:0020401:255	003001000000 Земли сельскохозяйственного назначения	Для ведения садоводства	13	13:021	480	180,02	86 409,60

№ п/п	Местоположение ЗУ	Район	Кадастровый номер ЗУ	Категория земель	Разрешенное использование по документу	Код вида разрешенного использования (в соответствии с классификатором видов разрешенного использования земельных участков)	Вид использования объектов недвижимости	Площадь	УПКС	КС
5369	Респ. Северная Осетия - Алания, р-н Алагирский, с. Майрамадаг, с/т "Майрамадаг", дом 404	Алагирский	15:07:0020401:256	003001000000 Земли сельскохозяйственного назначения	Под садоводство	13	13:021	500	180,02	90 010,00
5370	Респ. Северная Осетия - Алания, р-н Алагирский, с. Майрамадаг, с/т "Майрамадаг", дом 405	Алагирский	15:07:0020401:257	003001000000 Земли сельскохозяйственного назначения	Под садоводство	13	13:021	500	180,02	90 010,00
5371	Респ. Северная Осетия - Алания, р-н Алагирский, с. Майрамадаг, с/т "Майрамадаг", дом 406	Алагирский	15:07:0020401:258	003001000000 Земли сельскохозяйственного назначения	Под садоводство	13	13:021	500	180,02	90 010,00
5372	Респ. Северная Осетия - Алания, р-н Алагирский, с. Майрамадаг, с/т "Майрамадаг", дом 407	Алагирский	15:07:0020401:259	003001000000 Земли сельскохозяйственного назначения	Под садоводство	13	13:021	500	180,02	90 010,00
5373	Респ. Северная Осетия - Алания, р-н Алагирский, с. Майрамадаг, с/т Майрамадаг, участок № 42	Алагирский	15:07:0020401:26	003001000000 Земли сельскохозяйственного назначения	Для ведения садоводства	13	13:021	484	180,02	87 129,68
5374	Респ. Северная Осетия - Алания, р-н Алагирский, с. Майрамадаг, с/т "Майрамадаг", дом 408	Алагирский	15:07:0020401:260	003001000000 Земли сельскохозяйственного назначения	Под садоводство	13	13:021	500	180,02	90 010,00
5375	Северная Осетия - Алания респ, р-н Алагирский, СТ "Майрамадаг", сад № 409	Алагирский	15:07:0020401:261	003001000000 Земли сельскохозяйственного назначения	Для ведения садоводства	13	13:021	451	180,02	81 189,02
5376	Респ. Северная Осетия - Алания, р-н Алагирский, СТ "Майрамадаг", сад № 410	Алагирский	15:07:0020401:262	003001000000 Земли сельскохозяйственного назначения	Для ведения садоводства	13	13:021	496	180,02	89 289,92
5377	Респ. Северная Осетия - Алания, р-н Алагирский, с. Майрамадаг, СТ "Майрамадаг", уч. № 411	Алагирский	15:07:0020401:263	003001000000 Земли сельскохозяйственного назначения	Под садоводство	13	13:021	410	180,02	73 808,20
5378	Респ. Северная Осетия - Алания, р-н Алагирский, садоводческое товарищество "Майрамадаг", участок № 412	Алагирский	15:07:0020401:264	003001000000 Земли сельскохозяйственного назначения	Для ведения садоводства	13	13:021	480	180,02	86 409,60
5379	Северная Осетия - Алания респ, р-н Алагирский, СТ "Майрамадаг", сад № 413	Алагирский	15:07:0020401:265	003001000000 Земли сельскохозяйственного назначения	Для ведения садоводства	13	13:021	410	180,02	73 808,20
5380	Респ. Северная Осетия - Алания, р-н Алагирский, с. Майрамадаг, с/т "Майрамадаг", дом 415	Алагирский	15:07:0020401:266	003001000000 Земли сельскохозяйственного назначения	Под садоводство	13	13:021	500	180,02	90 010,00
5381	Респ. Северная Осетия - Алания, р-н Алагирский, с. Майрамадаг, с/т "Майрамадаг", дом 416	Алагирский	15:07:0020401:267	003001000000 Земли сельскохозяйственного назначения	Под садоводство	13	13:021	400	180,02	72 008,00
5382	Республика Северная Осетия-Алания р-н Алагирский, с. Майрамадаг, с/т "Майрамадаг", 418	Алагирский	15:07:0020401:268	003001000000 Земли сельскохозяйственного назначения	Под садоводство	13	13:021	402	180,02	72 368,04
5383	Респ. Северная Осетия - Алания, р-н Алагирский, Садоводческое товарищество "Майрамадаг", сад 420	Алагирский	15:07:0020401:269	003001000000 Земли сельскохозяйственного назначения	Для ведения садоводства	13	13:021	479	180,02	86 229,58
5384	Респ. Северная Осетия - Алания, р-н Алагирский, в районе с Майрамадаг СНО "Майрамадаг" участок № 45	Алагирский	15.07:0020401.27	003001000000 Земли сельскохозяйственного назначения	Для ведения садоводства	13	13:021	482	180,02	86 769,64
5385	Северная Осетия - Алания респ, р-н Алагирский, СТ Майрамадаг, сад №421	Алагирский	15:07:0020401:270	003001000000 Земли сельскохозяйственного назначения	Для ведения садоводства	13	13:021	479	180,02	86 229,58
5386	Респ. Северная Осетия - Алания, р-н Алагирский, с. Майрамадаг, с/т "Майрамадаг", дом 424	Алагирский	15:07:0020401:271	003001000000 Земли сельскохозяйственного назначения	Под садоводство	13	13:021	500	180,02	90 010,00
5387	Респ. Северная Осетия - Алания, р-н Алагирский, с. Майрамадаг, с/т "Майрамадаг", дом 425	Алагирский	15:07:0020401:272	003001000000 Земли сельскохозяйственного назначения	Под садоводство	13	13:021	500	180,02	90 010,00
5388	Респ. Северная Осетия - Алания, р-н Алагирский, с. Майрамадаг, с/т "Майрамадаг", дом 426	Алагирский	15:07:0020401:273	003001000000 Земли сельскохозяйственного назначения	Под садоводство	13	13:021	500	180,02	90 010,00
5389	Респ. Северная Осетия - Алания, р-н Алагирский, с. Майрамадаг, с/т "Майрамадаг", дом 427	Алагирский	15:07:0020401:274	003001000000 Земли сельскохозяйственного назначения	Под садоводство	13	13:021	500	180,02	90 010,00
5390	Респ. Северная Осетия - Алания, р-н Алагирский, в районе с.Майрамадаг. СНО "Майрамадаг". сад №428	Алагирский	15:07:0020401:275	003001000000 Земли сельскохозяйственного назначения	Для ведения садоводства	13	13:021	475	180,02	85 509,50
5391	Респ. Северная Осетия - Алания, р-н Алагирский, в районе с.Майрамадаг. СНО "Майрамадаг". сад №429	Алагирский	15:07:0020401:276	003001000000 Земли сельскохозяйственного назначения	Для ведения садоводства	13	13:021	478	180,02	86 049,56
5392	Респ. Северная Осетия - Алания, р-н Алагирский, с/т "Майрамадаг", уч-к № 430	Алагирский	15:07:0020401:277	003001000000 Земли сельскохозяйственного назначения	Под садоводство	13	13:021	487	180,02	87 669,74
5393	Республика Северная Осетия-Алания, р-н Алагирский, с/т "Майрамадаг". уч-к № 431	Алагирский	15:07:0020401:278	003001000000 Земли сельскохозяйственного назначения	Под садоводство	13	13:021	491	180,02	88 389,82
5394	Респ. Северная Осетия - Алания, р-н Алагирский, с. Майрамадаг, с/т "Майрамадаг", дом 432	Алагирский	15:07:0020401:279	003001000000 Земли сельскохозяйственного назначения	Ведение садоводства	13	13:021	501	180,02	90 190,02
5395	Респ. Северная Осетия - Алания, р-н Алагирский, с. Майрамадаг, с/т "Майрамадаг", дом 45	Алагирский	15.07:0020401.28	003001000000 Земли сельскохозяйственного назначения	Под садоводство	13	13:021	500	180,02	90 010,00
5396	Респ. Северная Осетия - Алания, р-н Алагирский, с. Майрамадаг, с/т "Майрамадаг", сад № 433	Алагирский	15:07:0020401:280	003001000000 Земли сельскохозяйственного назначения	Под садоводство	13	13:021	481	180,02	86 589,62
5397	Северная Осетия - Алания респ, р-н Алагирский, СТ "Майрамадаг", сад № 434	Алагирский	15:07:0020401:281	003001000000 Земли сельскохозяйственного назначения	Для ведения садоводства	13	13:021	489	180,02	88 029,78
5398	Респ. Северная Осетия - Алания, р-н Алагирский, садоводческое товарищество "Майрамадаг", № 435	Алагирский	15:07:0020401:282	003001000000 Земли сельскохозяйственного назначения	Для ведения садоводства	13	13:021	418	180,02	75 248,36
5399	Респ. Северная Осетия - Алания, р-н Алагирский, садоводческое товарищество "Майрамадаг", № 436	Алагирский	15:07:0020401:283	003001000000 Земли сельскохозяйственного назначения	Для ведения садоводства	13	13:021	367	180,02	66 067,34
5400	Респ. Северная Осетия - Алания, р-н Алагирский, с. Майрамадаг, с/т "Майрамадаг", дом 439	Алагирский	15:07:0020401:286	003001000000 Земли сельскохозяйственного назначения	Под садоводство	13	13:021	500	180,02	90 010,00
5401	Респ. Северная Осетия - Алания, р-н Алагирский, садоводческое товарищество "Майрамадаг", участок № 440	Алагирский	15:07:0020401:287	003001000000 Земли сельскохозяйственного назначения	Для ведения садоводства	13	13:021	573	180,02	103 151,46
5402	Республика Северная Осетия-Алания, р-н Алагирский, садоводческое товарищество "Майрамадаг", №441	Алагирский	15:07:0020401:288	003001000000 Земли сельскохозяйственного назначения	Для ведения садоводства	13	13:021	579	180,02	104 231,58
5403	Респ. Северная Осетия - Алания, р-н Алагирский, садоводческое товарищество "Майрамадаг", участок №442	Алагирский	15:07:0020401:289	003001000000 Земли сельскохозяйственного назначения	Для ведения садоводства	13	13:021	391	180,02	70 387,82
5404	Респ. Северная Осетия - Алания, р-н Алагирский, садоводческое товарищество "Майрамадаг", № 47	Алагирский	15.07:0020401.29	003001000000 Земли сельскохозяйственного назначения	Для ведения садоводства	13	13:021	500	180,02	90 010,00
5405	Северная Осетия - Алания респ, р-н Алагирский, садоводческое товарищество "Майрамадаг", № 443	Алагирский	15:07:0020401:290	003001000000 Земли сельскохозяйственного назначения	Для ведения садоводства	13	13:021	395	180,02	71 107,90
5406	Северная Осетия - Алания респ, р-н Алагирский, СТ "Майрамадаг", сад №444	Алагирский	15:07:0020401:291	003001000000 Земли сельскохозяйственного назначения	Для ведения садоводства	13	13:021	378	180,02	68 047,56
5407	Северная Осетия - Алания респ, р-н Алагирский, с/т "Майрамадаг", сад № 445	Алагирский	15:07:0020401:292	003001000000 Земли сельскохозяйственного назначения	Для ведения садоводства	13	13:021	374	180,02	67 327,48
5408	Респ. Северная Осетия - Алания, р-н Алагирский, садоводческое товарищество "Майрамадаг", участок № 446	Алагирский	15:07:0020401:293	003001000000 Земли сельскохозяйственного назначения	Под садоводство	13	13:021	368	180,02	66 247,36

№ п/п	Местоположение ЗУ	Район	Кадастровый номер ЗУ	Категория земель	Разрешенное использование по документу	Код вида разрешенного использования (в соответствии с классификатором видов разрешенного использования земельных участков)	Вид использования объектов недвижимости	Площадь	УПКС	КС
5409	Республика Северная Осетия-Алания, р-н Алагирский, садоводческое товарищество "Майрамдзог", №447	Алагирский	15:07:0020401:294	003001000000 Земли сельскохозяйственного назначения	Для ведения садоводства	13	13:021	379	180,02	68 227,58
5410	Респ. Северная Осетия - Алания, р-н Алагирский, с. Майрамадаг, с/т "Майрамадаг", дом 448	Алагирский	15:07:0020401:295	003001000000 Земли сельскохозяйственного назначения	Под садоводство	13	13:021	500	180,02	90 010,00
5411	Республика Северная Осетия-Алания, р-н Алагирский, с Майрамадаг, с/т "Майрамадаг", участок № 449	Алагирский	15:07:0020401:296	003001000000 Земли сельскохозяйственного назначения	Для ведения садоводства	13	13:021	416	180,02	74 888,32
5412	Республика Северная Осетия-Алания, р-н Алагирский, с/т "Майрамдзог", сад №450	Алагирский	15:07:0020401:297	003001000000 Земли сельскохозяйственного назначения	Для ведения садоводства	13	13:021	424	180,02	76 328,48
5413	Респ. Северная Осетия - Алания, р-н Алагирский, Садоводческое товарищество "Майрамдзог", участок №451	Алагирский	15:07:0020401:298	003001000000 Земли сельскохозяйственного назначения	Для ведения садоводства	13	13:021	475	180,02	85 509,50
5414	Республика Северная Осетия-Алания, р-н Алагирский, Садоводческое товарищество "Майрамадаг", сад №452	Алагирский	15:07:0020401:299	003001000000 Земли сельскохозяйственного назначения	Для ведения садоводства	13	13:021	471	180,02	84 789,42
5415	Респ. Северная Осетия - Алания, р-н Алагирский, с. Майрамадаг, с/т "Майрамадаг", дом 48	Алагирский	15:07:0020401:30	003001000000 Земли сельскохозяйственного назначения	Под садоводство	13	13:021	500	180,02	90 010,00
5416	Респ. Северная Осетия - Алания, р-н Алагирский, с. Майрамдзог, с/т "Майрамдзог", сад № 453	Алагирский	15:07:0020401:300	003001000000 Земли сельскохозяйственного назначения	Для ведения садоводства	13	13:021	590	180,02	106 211,80
5417	Респ. Северная Осетия - Алания, р-н Алагирский, с. Майрамдзог, садоводческое товарищество "Майрамдзог", №457	Алагирский	15:07:0020401:301	003001000000 Земли сельскохозяйственного назначения	Под садоводство	13	13:021	477	180,02	85 869,54
5418	Респ. Северная Осетия - Алания, р-н Алагирский, с. Майрамадаг, садоводческое товарищество "Майрамадаг", №458	Алагирский	15:07:0020401:302	003001000000 Земли сельскохозяйственного назначения	Под садоводство	13	13:021	477	180,02	85 869,54
5419	Респ. Северная Осетия - Алания, р-н Алагирский, с. Майрамадаг, с/т "Майрамадаг", участок №459	Алагирский	15:07:0020401:303	003001000000 Земли сельскохозяйственного назначения	Для ведения садоводства	13	13:021	506	180,02	91 090,12
5420	Респ. Северная Осетия - Алания, р-н Алагирский, с. Майрамдзог, с/т "Майрамдзог", дом 461	Алагирский	15:07:0020401:304	003001000000 Земли сельскохозяйственного назначения	Под садоводство	13	13:021	500	180,02	90 010,00
5421	Респ. Северная Осетия - Алания, р-н Алагирский, с. Майрамдзог, с/т "Майрамдзог", дом 462	Алагирский	15:07:0020401:305	003001000000 Земли сельскохозяйственного назначения	Под садоводство	13	13:021	472	180,02	84 969,44
5422	Респ. Северная Осетия - Алания, р-н Алагирский, с. Майрамадаг, с/т "Майрамадаг", дом 463	Алагирский	15:07:0020401:306	003001000000 Земли сельскохозяйственного назначения	Под садоводство	13	13:021	462	180,02	83 169,24
5423	Респ. Северная Осетия - Алания, р-н Алагирский, с. Майрамадаг, с/т "Майрамадаг", уч-к № 464	Алагирский	15:07:0020401:307	003001000000 Земли сельскохозяйственного назначения	Для ведения садоводства	13	13:021	484	180,02	87 129,68
5424	Респ. Северная Осетия - Алания, р-н Алагирский, с/т "Майрамдзог", сад №465	Алагирский	15:07:0020401:308	003001000000 Земли сельскохозяйственного назначения	Для ведения садоводства	13	13:021	474	180,02	85 329,48
5425	Северная Осетия - Алания респ, р-н Алагирский, садоводческое товарищество "Майрамдзог", участок №466	Алагирский	15:07:0020401:309	003001000000 Земли сельскохозяйственного назначения	Для ведения садоводства	13	13:021	485	180,02	87 309,70
5426	Северная Осетия - Алания респ, р-н Алагирский, СТ "Майрамадаг", сад №49	Алагирский	15:07:0020401:31	003001000000 Земли сельскохозяйственного назначения	Для ведения садоводства	13	13:021	479	180,02	86 229,58
5427	Респ. Северная Осетия - Алания, р-н Алагирский, с. Майрамадаг, с/т "Майрамадаг", дом 467	Алагирский	15:07:0020401:310	003001000000 Земли сельскохозяйственного назначения	Под садоводство	13	13:021	500	180,02	90 010,00
5428	Респ. Северная Осетия - Алания, р-н Алагирский, с. Майрамдзог, с/т "Майрамдзог", дом 468	Алагирский	15:07:0020401:311	003001000000 Земли сельскохозяйственного назначения	Под садоводство	13	13:021	500	180,02	90 010,00
5429	Респ. Северная Осетия - Алания, р-н Алагирский, с. Майрамдзог, с/т "Майрамдзог", дом 469	Алагирский	15:07:0020401:312	003001000000 Земли сельскохозяйственного назначения	Под садоводство	13	13:021	500	180,02	90 010,00
5430	Респ. Северная Осетия - Алания, р-н Алагирский, садоводческое товарищество "Майрамадаг", сад №470	Алагирский	15:07:0020401:313	003001000000 Земли сельскохозяйственного назначения	Под садоводство	13	13:021	482	180,02	86 769,64
5431	Респ. Северная Осетия - Алания, р-н Алагирский, с. Майрамадаг, с/т "Майрамадаг". 471	Алагирский	15:07:0020401:314	003001000000 Земли сельскохозяйственного назначения	для ведения садоводства	13	13:021	600	180,02	108 012,00
5432	Респ. Северная Осетия - Алания, р-н Алагирский, с. Майрамдзог, с/т "Майрамдзог", дом 472	Алагирский	15:07:0020401:315	003001000000 Земли сельскохозяйственного назначения	Под садоводство	13	13:021	516	180,02	92 890,32
5433	Респ. Северная Осетия - Алания, р-н Алагирский, с. Майрамдзог, с/т "Майрамдзог", 473	Алагирский	15:07:0020401:316	003001000000 Земли сельскохозяйственного назначения	Под садоводство	13	13:021	480	180,02	86 409,60
5434	Респ. Северная Осетия - Алания, р-н Алагирский, с. Майрамадаг, с/т "Майрамадаг". дом 474	Алагирский	15:07:0020401:317	003001000000 Земли сельскохозяйственного назначения	Под садоводство	13	13:021	500	180,02	90 010,00
5435	Респ. Северная Осетия - Алания, р-н Алагирский, с. Майрамадаг, с/т "Майрамадаг". 475	Алагирский	15:07:0020401:318	003001000000 Земли сельскохозяйственного назначения	Под садоводство	13	13:021	515	180,02	92 710,30
5436	Респ. Северная Осетия - Алания, р-н Алагирский, с. Майрамдзог, с/т "Майрамдзог", уч-к №469	Алагирский	15:07:0020401:319	003001000000 Земли сельскохозяйственного назначения	Для ведения садоводства	13	13:021	480	180,02	86 409,60
5437	Респ. Северная Осетия - Алания, р-н Алагирский, садоводческое товарищество"Майрамадаг", сад № 50	Алагирский	15:07:0020401:32	003001000000 Земли сельскохозяйственного назначения	Для ведения садоводства	13	13:021	479	180,02	86 229,58
5438	Респ. Северная Осетия - Алания, р-н Алагирский, с. Майрамадаг, СТ "Майрамадаг", уч. № 477	Алагирский	15:07:0020401:320	003001000000 Земли сельскохозяйственного назначения	Под садоводство	13	13:021	481	180,02	86 589,62
5439	Респ. Северная Осетия - Алания, р-н Алагирский, с/т "Майрамадаг". сад № 479	Алагирский	15:07:0020401:321	003001000000 Земли сельскохозяйственного назначения	Для ведения садоводства	13	13:021	487	180,02	87 669,74
5440	Респ. Северная Осетия - Алания, р-н Алагирский, с/т "Майрамдзог", сад № 480	Алагирский	15:07:0020401:322	003001000000 Земли сельскохозяйственного назначения	Для ведения садоводства	13	13:021	487	180,02	87 669,74
5441	Респ. Северная Осетия - Алания, р-н Алагирский, в районе с Майрамадаг, с/т "Майрамадаг". сад № 481	Алагирский	15:07:0020401:323	003001000000 Земли сельскохозяйственного назначения	Для ведения садоводства	13	13:021	469	180,02	84 429,38
5442	Республика Северная Осетия-Алания, р-н Алагирский, с/т "Майрамадаг", участок № 483	Алагирский	15:07:0020401:324	003001000000 Земли сельскохозяйственного назначения	Для ведения садоводства и огородничества	13	13:021	490	180,02	88 209,80
5443	Респ. Северная Осетия - Алания, р-н Алагирский, с. Майрамадаг, с/т "Майрамадаг". дом 484	Алагирский	15:07:0020401:325	003001000000 Земли сельскохозяйственного назначения	Для ведения садоводства	13	13:021	490	180,02	88 209,80
5444	Респ. Северная Осетия - Алания, р-н Алагирский, с. Майрамдзог, с/т "Майрамдзог", дом 487	Алагирский	15:07:0020401:326	003001000000 Земли сельскохозяйственного назначения	Под садоводство	13	13:021	500	180,02	90 010,00
5445	Республика Северная Осетия - Алания, Алагирский район, с Майрамадаг, СНТ " Майрамадаг 2012", участок №488	Алагирский	15:07:0020401:327	003001000000 Земли сельскохозяйственного назначения	Для ведения садоводства	13	13:021	490	180,02	88 209,80
5446	Респ. Северная Осетия - Алания, р-н Алагирский, с/т "Майрамадаг". сад №489	Алагирский	15:07:0020401:328	003001000000 Земли сельскохозяйственного назначения	Под садоводство	13	13:021	491	180,02	88 389,82
5447	Респ. Северная Осетия - Алания, р-н Алагирский, с. Майрамадаг, с/т "Майрамадаг". дом 490	Алагирский	15:07:0020401:329	003001000000 Земли сельскохозяйственного назначения	Под садоводство	13	13:021	500	180,02	90 010,00
5448	Респ. Северная Осетия - Алания, р-н Алагирский, с. Майрамадаг, с/т "Майрамадаг". дом 51	Алагирский	15:07:0020401:33	003001000000 Земли сельскохозяйственного назначения	Под садоводство	13	13:021	500	180,02	90 010,00

№ п/п	Местоположение ЗУ	Район	Кадастровый номер ЗУ	Категория земель	Разрешенное использование по документу	Код вида разрешенного использования (в соответствии с классификатором видов разрешенного использования земельных участков)	Вид использования объектов недвижимости	Площадь	УПКС	КС
5449	Северная Осетия - Алания респ, р-н Алагирский, СТ "Майрамадаг", сад №491	Алагирский	15:07:0020401:330	003001000000 Земли сельскохозяйственного назначения	Для ведения садоводства	13	13:021	563	180,02	101 351,26
5450	Респ. Северная Осетия - Алания, р-н Алагирский, с. Майрамадаг, с/т "Майрамадаг", дом 492	Алагирский	15:07:0020401:331	003001000000 Земли сельскохозяйственного назначения	Под садоводство	13	13:021	500	180,02	90 010,00
5451	Республика Северная Осетия-Алания, р-н Алагирский, с/т "Майрамадаг", сад № 496	Алагирский	15:07:0020401:335	003001000000 Земли сельскохозяйственного назначения	Для ведения садоводства	13	13:021	554	180,02	99 731,08
5452	Республика Северная Осетия-Алания, р-н Алагирский, Садоводческое товарищество "Майрамадаг", сад №497	Алагирский	15:07:0020401:336	003001000000 Земли сельскохозяйственного назначения	Для ведения садоводства	13	13:021	592	180,02	106 571,84
5453	Респ. Северная Осетия - Алания, р-н Алагирский, с. Майрамадаг, с/т "Майрамадаг", участок №486	Алагирский	15:07:0020401:337	003001000000 Земли сельскохозяйственного назначения	Для ведения садоводства	13	13:021	490	180,02	88 209,80
5454	Респ. Северная Осетия - Алания, р-н Алагирский, с. Майрамадаг, с/т "Майрамадаг", участок №487	Алагирский	15:07:0020401:338	003001000000 Земли сельскохозяйственного назначения	Для ведения садоводства	13	13:021	490	180,02	88 209,80
5455	Респ. Северная Осетия - Алания, р-н Алагирский, с. Майрамадаг, с/т "Майрамадаг", 500	Алагирский	15:07:0020401:339	003001000000 Земли сельскохозяйственного назначения	Для ведения садоводства	13	13:021	546	180,02	98 290,92
5456	Респ. Северная Осетия - Алания, р-н Алагирский, садоводческое товарищество "Майрамадаг", участок № 53	Алагирский	15:07:0020401:34	003001000000 Земли сельскохозяйственного назначения	Для ведения садоводства	13	13:021	479	180,02	86 229,58
5457	Респ. Северная Осетия - Алания, р-н Алагирский, СТ "Майрамадаг", сад № 501	Алагирский	15:07:0020401:340	003001000000 Земли сельскохозяйственного назначения	Для ведения садоводства	13	13:021	508	180,02	91 450,16
5458	Респ. Северная Осетия - Алания, р-н Алагирский, в районе с. Майрамадаг, С/Т "Майрамадаг", участок №503	Алагирский	15:07:0020401:341	003001000000 Земли сельскохозяйственного назначения	Для ведения садоводства	13	13:021	524	180,02	94 330,48
5459	Респ. Северная Осетия - Алания, р-н Алагирский, с. Майрамадаг, с/т "Майрамадаг", дом 504	Алагирский	15:07:0020401:342	003001000000 Земли сельскохозяйственного назначения	Под садоводство	13	13:021	500	180,02	90 010,00
5460	Респ. Северная Осетия - Алания, р-н Алагирский, с/т "Майрамадаг", сад 505	Алагирский	15:07:0020401:343	003001000000 Земли сельскохозяйственного назначения	Под садоводство	13	13:021	490	180,02	88 209,80
5461	Респ. Северная Осетия - Алания, р-н Алагирский, с. Майрамадаг, с/т "Майрамадаг", дом 506	Алагирский	15:07:0020401:344	003001000000 Земли сельскохозяйственного назначения	Под садоводство	13	13:021	500	180,02	90 010,00
5462	Респ. Северная Осетия - Алания, р-н Алагирский, с. Майрамадаг, с/т "Майрамадаг", дом 507	Алагирский	15:07:0020401:345	003001000000 Земли сельскохозяйственного назначения	Под садоводство	13	13:021	500	180,02	90 010,00
5463	Респ. Северная Осетия - Алания, р-н Алагирский, СТ "Майрамадаг", сад №508	Алагирский	15:07:0020401:346	003001000000 Земли сельскохозяйственного назначения	Для ведения садоводства	13	13:021	466	180,02	83 889,32
5464	Респ. Северная Осетия - Алания, р-н Алагирский, СТ "Майрамадаг", сад № 509	Алагирский	15:07:0020401:347	003001000000 Земли сельскохозяйственного назначения	Для ведения садоводства	13	13:021	468	180,02	84 249,36
5465	Респ. Северная Осетия - Алания, р-н Алагирский, с. Майрамадаг, с/т "Майрамадаг", дом 510	Алагирский	15:07:0020401:348	003001000000 Земли сельскохозяйственного назначения	Под садоводство	13	13:021	500	180,02	90 010,00
5466	Респ. Северная Осетия - Алания, р-н Алагирский, с. Майрамадаг, с/т "Майрамадаг", дом 511	Алагирский	15:07:0020401:349	003001000000 Земли сельскохозяйственного назначения	Под садоводство	13	13:021	500	180,02	90 010,00
5467	Респ. Северная Осетия - Алания, р-н Алагирский, с/т "Майрамадаг", уч-к №54	Алагирский	15:07:0020401:35	003001000000 Земли сельскохозяйственного назначения	Для ведения садоводства	13	13:021	479	180,02	86 229,58
5468	Респ. Северная Осетия - Алания, р-н Алагирский, с. Майрамадаг, с/т "Майрамадаг", дом 512	Алагирский	15:07:0020401:350	003001000000 Земли сельскохозяйственного назначения	Под садоводство	13	13:021	500	180,02	90 010,00
5469	Респ. Северная Осетия - Алания, р-н Алагирский, с. Майрамадаг, с/т "Майрамадаг", дом 513	Алагирский	15:07:0020401:351	003001000000 Земли сельскохозяйственного назначения	Под садоводство	13	13:021	500	180,02	90 010,00
5470	Северная Осетия - Алания респ, р-н Алагирский, С/Т "Майрамадаг", сад №514	Алагирский	15:07:0020401:352	003001000000 Земли сельскохозяйственного назначения	Для ведения садоводства	13	13:021	469	180,02	84 429,38
5471	Респ. Северная Осетия - Алания, р-н Алагирский, с. Майрамадаг, с/т "Майрамадаг", дом 515	Алагирский	15:07:0020401:353	003001000000 Земли сельскохозяйственного назначения	Под садоводство	13	13:021	500	180,02	90 010,00
5472	Республика Северная Осетия-Алания, р-н Алагирский, с Майрамадаг, с/т Майрамадаг, сад 516	Алагирский	15:07:0020401:354	003001000000 Земли сельскохозяйственного назначения	Под садоводство	13	13:021	480	180,02	86 409,60
5473	Респ. Северная Осетия - Алания, р-н Алагирский, с. Майрамадаг, с/т "Майрамадаг", дом 519	Алагирский	15:07:0020401:355	003001000000 Земли сельскохозяйственного назначения	Под садоводство	13	13:021	500	180,02	90 010,00
5474	Республика Северная Осетия-Алания, р-н Алагирский, с/т "Майрамадаг", сад №520	Алагирский	15:07:0020401:356	003001000000 Земли сельскохозяйственного назначения	Для ведения садоводства	13	13:021	471	180,02	84 789,42
5475	Респ. Северная Осетия - Алания, р-н Алагирский, СТ "Майрамадаг", сад №511	Алагирский	15:07:0020401:357	003001000000 Земли сельскохозяйственного назначения	Для ведения садоводства	13	13:021	484	180,02	87 129,68
5476	Респ. Северная Осетия - Алания, р-н Алагирский, СТ "Майрамадаг", сад № 512	Алагирский	15:07:0020401:358	003001000000 Земли сельскохозяйственного назначения	Для ведения садоводства	13	13:021	484	180,02	87 129,68
5477	Респ. Северная Осетия - Алания, р-н Алагирский, СТ "Майрамадаг", сад № 513	Алагирский	15:07:0020401:359	003001000000 Земли сельскохозяйственного назначения	Для ведения садоводства	13	13:021	496	180,02	89 289,92
5478	Респ. Северная Осетия - Алания, р-н Алагирский, садоводческое товарищество "Майрамадаг", участок №55	Алагирский	15:07:0020401:36	003001000000 Земли сельскохозяйственного назначения	Для ведения садоводства	13	13:021	479	180,02	86 229,58
5479	Респ. Северная Осетия - Алания, р-н Алагирский, с/т "Майрамадаг", участок 527	Алагирский	15:07:0020401:360	003001000000 Земли сельскохозяйственного назначения	Для ведения садоводства	13	13:021	504	180,02	90 730,08
5480	Респ. Северная Осетия - Алания, р-н Алагирский, с/т "Майрамадаг", сад №528	Алагирский	15:07:0020401:361	003001000000 Земли сельскохозяйственного назначения	Для коллективного садоводства	13	13:021	530	180,02	95 410,60
5481	Северная Осетия - Алания респ, р-н Алагирский, С/Т "Майрамадаг", сад №530	Алагирский	15:07:0020401:362	003001000000 Земли сельскохозяйственного назначения	Для ведения садоводства	13	13:021	467	180,02	84 069,34
5482	Респ. Северная Осетия - Алания, р-н Алагирский, с. Майрамадаг, с/т "Майрамадаг", дом 534	Алагирский	15:07:0020401:363	003001000000 Земли сельскохозяйственного назначения	Под садоводство	13	13:021	500	180,02	90 010,00
5483	Респ. Северная Осетия - Алания, р-н Алагирский, с. Майрамадаг, с/т "Майрамадаг", дом 535	Алагирский	15:07:0020401:364	003001000000 Земли сельскохозяйственного назначения	Под садоводство	13	13:021	500	180,02	90 010,00
5484	Респ. Северная Осетия - Алания, р-н Алагирский, с. Майрамадаг, с/т "Майрамадаг", дом 537	Алагирский	15:07:0020401:365	003001000000 Земли сельскохозяйственного назначения	Под садоводство	13	13:021	500	180,02	90 010,00
5485	Респ. Северная Осетия - Алания, р-н Алагирский, с. Майрамадаг, с/т "Майрамадаг", дом 538	Алагирский	15:07:0020401:366	003001000000 Земли сельскохозяйственного назначения	Под садоводство	13	13:021	500	180,02	90 010,00
5486	Респ. Северная Осетия - Алания, р-н Алагирский, с. Майрамадаг, с/т "Майрамадаг", дом 539	Алагирский	15:07:0020401:367	003001000000 Земли сельскохозяйственного назначения	Под садоводство	13	13:021	500	180,02	90 010,00
5487	Респ. Северная Осетия - Алания, р-н Алагирский, с. Майрамадаг, с/т "Майрамадаг", дом 540	Алагирский	15:07:0020401:368	003001000000 Земли сельскохозяйственного назначения	Под садоводство	13	13:021	500	180,02	90 010,00
5488	Респ. Северная Осетия - Алания, р-н Алагирский, с. Майрамадаг, с/т "Майрамадаг", дом 541	Алагирский	15:07:0020401:369	003001000000 Земли сельскохозяйственного назначения	Под садоводство	13	13:021	500	180,02	90 010,00

№ п/п	Местоположение ЗУ	Район	Кадастровый номер ЗУ	Категория земель	Разрешенное использование по документу	Код вида разрешенного использования (в соответствии с классификатором видов разрешенного использования земельных участков)	Вид использования объектом недвижимости	Площадь	УПКС	КС
5489	Респ. Северная Осетия - Алания, р-н Алагирский, с. Майрамадаг, с/т "Майрамадаг", участок № 57	Алагирский	15:07:0020401:37	003001000000 Земли сельскохозяйственного назначения	Для коллективного садоводства	13	13:021	513	180,02	92 350,26
5490	Респ. Северная Осетия - Алания, р-н Алагирский, с. Майрамадаг, с/т "Майрамадаг", дом 542	Алагирский	15:07:0020401:370	003001000000 Земли сельскохозяйственного назначения	Под садоводство	13	13:021	500	180,02	90 010,00
5491	Северная Осетия - Алания респ, р-н Алагирский, с/т "Майрамадаг" , сад №543	Алагирский	15:07:0020401:371	003001000000 Земли сельскохозяйственного назначения	Для ведения садоводства	13	13:021	507	180,02	91 270,14
5492	Респ. Северная Осетия - Алания, р-н Алагирский, с. Майрамадаг, с/т "Майрамадаг", дом 544	Алагирский	15:07:0020401:372	003001000000 Земли сельскохозяйственного назначения	Под садоводство	13	13:021	500	180,02	90 010,00
5493	Респ. Северная Осетия - Алания, р-н Алагирский, в районе с Майрамадаг, СНО "Майрамадаг", уч.№544	Алагирский	15:07:0020401:373	003001000000 Земли сельскохозяйственного назначения	Для ведения садоводства	13	13:021	489	180,02	88 029,78
5494	Респ. Северная Осетия - Алания, р-н Алагирский, в районе с.Майрамадаг. СНО "Майрамадаг". участок №546	Алагирский	15:07:0020401:374	003001000000 Земли сельскохозяйственного назначения	Для ведения садоводства	13	13:021	488	180,02	87 849,76
5495	Респ. Северная Осетия - Алания, р-н Алагирский, с. Майрамадаг, с/т "Майрамадаг". уч-к 547	Алагирский	15:07:0020401:375	003001000000 Земли сельскохозяйственного назначения	Для ведения садоводства	13	13:021	488	180,02	87 849,76
5496	Респ. Северная Осетия - Алания, р-н Алагирский, с. Майрамадаг, с/т "Майрамадаг", уч 548	Алагирский	15:07:0020401:376	003001000000 Земли сельскохозяйственного назначения	Под садоводство	13	13:021	600	180,02	108 012,00
5497	Респ. Северная Осетия - Алания, р-н Алагирский, с. Майрамадаг, с/т "Майрамадаг", дом 549	Алагирский	15:07:0020401:377	003001000000 Земли сельскохозяйственного назначения	Под садоводство	13	13:021	502	180,02	90 370,04
5498	Респ. Северная Осетия - Алания, р-н Алагирский, с. Майрамадаг, с/т "Майрамадаг". дом 552	Алагирский	15:07:0020401:378	003001000000 Земли сельскохозяйственного назначения	Ведение садоводства	13	13:021	600	180,02	108 012,00
5499	Респ. Северная Осетия - Алания, р-н Алагирский, с. Майрамадаг, с/т "Майрамадаг". дом 553	Алагирский	15:07:0020401:379	003001000000 Земли сельскохозяйственного назначения	Под садоводство	13	13:021	500	180,02	90 010,00
5500	Респ. Северная Осетия - Алания, р-н Алагирский. В районе с. Майрамадаг, садоводческое некоммерческое объединение "Майрамадаг", уч. № 58	Алагирский	15.07:0020401.38	003001000000 Земли сельскохозяйственного назначения	Для ведения садоводства	13	13:021	437	180,02	78 668,74
5501	Респ. Северная Осетия - Алания, р-н Алагирский. с. Майрамадаг, с/т "Майрамадаг", уч 555	Алагирский	15:07:0020401:380	003001000000 Земли сельскохозяйственного назначения	Под садоводство	13	13:021	600	180,02	108 012,00
5502	Респ. Северная Осетия - Алания, р-н Алагирский, с. Майрамадаг, с/т "Майрамадаг". дом 556	Алагирский	15:07:0020401:381	003001000000 Земли сельскохозяйственного назначения	Под садоводство	13	13:021	500	180,02	90 010,00
5503	Респ. Северная Осетия - Алания, р-н Алагирский, с. Майрамадаг, с/т "Майрамадаг". дом 557	Алагирский	15:07:0020401:382	003001000000 Земли сельскохозяйственного назначения	Под садоводство	13	13:021	500	180,02	90 010,00
5504	Респ. Северная Осетия - Алания, р-н Алагирский. с. Майрамадаг, с/т "Майрамадаг", дом 558	Алагирский	15:07:0020401:383	003001000000 Земли сельскохозяйственного назначения	Под садоводство	13	13:021	500	180,02	90 010,00
5505	Респ. Северная Осетия - Алания, р-н Алагирский. с/т "Майрамадаг", сад № 559	Алагирский	15:07:0020401:384	003001000000 Земли сельскохозяйственного назначения	Для ведения садоводства	13	13:021	503	180,02	90 550,06
5506	Республика Северная Осетия-Алания, р-н Алагирский, с. Майрамадаг, с/т "Майрамадаг", сад 560	Алагирский	15:07:0020401:385	003001000000 Земли сельскохозяйственного назначения	Под садоводство	13	13:021	779	180,02	140 235,58
5507	Респ. Северная Осетия - Алания, р-н Алагирский, с. Майрамадаг, с/т "Майрамадаг". дом 561	Алагирский	15:07:0020401:386	003001000000 Земли сельскохозяйственного назначения	Под садоводство	13	13:021	500	180,02	90 010,00
5508	Респ. Северная Осетия - Алания, р-н Алагирский. с. Майрамадаг, с/т "Майрамадаг", дом 562	Алагирский	15:07:0020401:387	003001000000 Земли сельскохозяйственного назначения	Под садоводство	13	13:021	500	180,02	90 010,00
5509	Российская Федерация, Республика Северная Осетия-Алания, Алагирский район. с. Майрамадаг, с/т "Майрамадаг". уч. 563	Алагирский	15:07:0020401:388	003001000000 Земли сельскохозяйственного назначения	Под садоводство	13	13:021	500	180,02	90 010,00
5510	Респ. Северная Осетия - Алания, р-н Алагирский, с. Майрамадаг, с/т "Майрамадаг". дом 570	Алагирский	15:07:0020401:389	003001000000 Земли сельскохозяйственного назначения	Под садоводство	13	13:021	500	180,02	90 010,00
5511	Респ. Северная Осетия - Алания, р-н Алагирский, с. Майрамадаг, с/т "Майрамадаг". дом 58	Алагирский	15.07:0020401.39	003001000000 Земли сельскохозяйственного назначения	Под садоводство	13	13:021	500	180,02	90 010,00
5512	Республика Северная Осетия-Алания, р-н Алагирский. садоводческое товарищество "Майрамадаг". №571	Алагирский	15:07:0020401:390	003001000000 Земли сельскохозяйственного назначения	Для ведения садоводства	13	13:021	484	180,02	87 129,68
5513	Респ. Северная Осетия - Алания, р-н Алагирский. с/т "Майрамадаг", сад № 580	Алагирский	15:07:0020401:391	003001000000 Земли сельскохозяйственного назначения	Для ведения садоводства	13	13:021	455	180,02	81 909,10
5514	Республика Северная Осетия-Алания, р-н Алагирский, с. Майрамадаг, СТ Майрамадаг, уч. 582	Алагирский	15:07:0020401:392	003001000000 Земли сельскохозяйственного назначения	Для ведения гражданами садоводства и огородничества	13	13:021	500	180,02	90 010,00
5515	Респ. Северная Осетия - Алания, р-н Алагирский, с. Майрамадаг, с/т "Майрамадаг". дом 583	Алагирский	15:07:0020401:393	003001000000 Земли сельскохозяйственного назначения	Под садоводство	13	13:021	500	180,02	90 010,00
5516	Республика Северная Осетия-Алания, р-н Алагирский. с. Майрамадаг. с/т "Майрамадаг". сад № 584	Алагирский	15:07:0020401:394	003001000000 Земли сельскохозяйственного назначения	Под садоводство	13	13:021	634	180,02	114 132,68
5517	Северная Осетия - Алания респ, р-н Алагирский. СТ "Майрамадаг". сад № 585	Алагирский	15:07:0020401:395	003001000000 Земли сельскохозяйственного назначения	Для ведения садоводства	13	13:021	480	180,02	86 409,60
5518	Республика Северная Осетия-Алания, р-н Алагирский, Садоводческое товарищество "Майрамадаг", сад №587	Алагирский	15:07:0020401:396	003001000000 Земли сельскохозяйственного назначения	Под садоводство	13	13:021	480	180,02	86 409,60
5519	Респ. Северная Осетия - Алания, р-н Алагирский, с. Майрамадаг, с/т "Майрамадаг". дом 590	Алагирский	15:07:0020401:397	003001000000 Земли сельскохозяйственного назначения	Под садоводство	13	13:021	500	180,02	90 010,00
5520	Респ. Северная Осетия - Алания, р-н Алагирский. в районе с Майрамадаг, с/т "Майрамадаг". сад №591	Алагирский	15:07:0020401:398	003001000000 Земли сельскохозяйственного назначения	Для ведения садоводства	13	13:021	491	180,02	88 389,82
5521	Республика Северная Осетия - Алания. Алагирский район, восточнее с Майрамадаг. СНТ " Майрамадаг 2012", участок № 594	Алагирский	15:07:0020401:399	003001000000 Земли сельскохозяйственного назначения	Под садоводство	13	13:021	467	180,02	84 069,34
5522	Респ. Северная Осетия - Алания, р-н Алагирский, с/т "Майрамадаг". сад№59	Алагирский	15:07:0020401:40	003001000000 Земли сельскохозяйственного назначения	Для ведения садоводства	13	13:021	479	180,02	86 229,58
5523	Респ. Северная Осетия - Алания, р-н Алагирский, с. Майрамадаг, с/т "Майрамадаг". дом 598	Алагирский	15:07:0020401:400	003001000000 Земли сельскохозяйственного назначения	Под садоводство	13	13:021	500	180,02	90 010,00
5524	Северная Осетия - Алания респ, р-н Алагирский. садоводческое товарищество "Майрамадаг". №602	Алагирский	15:07:0020401:401	003001000000 Земли сельскохозяйственного назначения	Для ведения садоводства	13	13:021	474	180,02	85 329,48
5525	Северная Осетия - Алания респ, р-н Алагирский. Садоводческое товарищество "Майрамадаг". №603	Алагирский	15:07:0020401:402	003001000000 Земли сельскохозяйственного назначения	Для ведения садоводства	13	13:021	481	180,02	86 589,62
5526	Респ. Северная Осетия - Алания, р-н Алагирский, с. Майрамадаг, с/т "Майрамадаг". дом 604	Алагирский	15:07:0020401:403	003001000000 Земли сельскохозяйственного назначения	Под садоводство	13	13:021	500	180,02	90 010,00
5527	Респ. Северная Осетия - Алания, р-н Алагирский, с/т "Майрамадаг", уч. №597	Алагирский	15:07:0020401:404	003001000000 Земли сельскохозяйственного назначения	Для ведения садоводства	13	13:021	480	180,02	86 409,60
5528	Респ. Северная Осетия - Алания, р-н Алагирский, СТ "Майрамадаг", сад № 606	Алагирский	15:07:0020401:405	003001000000 Земли сельскохозяйственного назначения	Для ведения садоводства	13	13:021	482	180,02	86 769,64

№ п/п	Местоположение ЗУ	Район	Кадастровый номер ЗУ	Категория земель	Разрешенное использование по документу	Код вида разрешенного использования (в соответствии с классификатором видов разрешенного использования земельных участков)	Вид использования объектом недвижимости	Площадь	УПКС	КС
5529	Респ. Северная Осетия - Алания, р-н Алагирский, с. Майрамадаг, с/т "Майрамадаг", дом 607	Алагирский	15:07:0020401:406	003001000000 Земли сельскохозяйственного назначения	Под садоводство	13	13:021	500	180,02	90 010,00
5530	Республика Северная Осетия-Алания р-н Алагирский, садоводческое товарищество "Майрамадаг", сад №608	Алагирский	15:07:0020401:407	003001000000 Земли сельскохозяйственного назначения	Под садоводство	13	13:021	480	180,02	86 409,60
5531	Республика Северная Осетия-Алания р-н Алагирский, с/т "Майрамадаг", сад №609	Алагирский	15:07:0020401:408	003001000000 Земли сельскохозяйственного назначения	Для ведения садоводства	13	13:021	478	180,02	86 049,56
5532	Республика Северная Осетия-Алания, р-н Алагирский, с/т "Майрамадаг", сад №610	Алагирский	15:07:0020401:409	003001000000 Земли сельскохозяйственного назначения	Для ведения садоводства	13	13:021	479	180,02	86 229,58
5533	Республика Северная Осетия-Алания, р-н Алагирский, с/т "Майрамадаг", сад №60	Алагирский	15:07:0020401:41	003001000000 Земли сельскохозяйственного назначения	Для ведения садоводства	13	13:021	479	180,02	86 229,58
5534	Респ. Северная Осетия - Алания, р-н Алагирский, с. Майрамадаг, с/т "Майрамадаг", дом 611	Алагирский	15:07:0020401:410	003001000000 Земли сельскохозяйственного назначения	Под садоводство	13	13:021	500	180,02	90 010,00
5535	Респ. Северная Осетия - Алания, р-н Алагирский, с. Майрамадаг, с/т "Майрамадаг", дом 613	Алагирский	15:07:0020401:411	003001000000 Земли сельскохозяйственного назначения	Под садоводство	13	13:021	500	180,02	90 010,00
5536	Республика Северная Осетия - Алания, р-н Алагирский, с. Майрамадаг, с/т "Майрамадаг", №614	Алагирский	15:07:0020401:412	003001000000 Земли сельскохозяйственного назначения	Под садоводство	13	13:021	475	180,02	85 509,50
5537	Республика Северная Осетия-Алания, р-н Алагирский, садоводческое товарищество "Майрамадаг", участок №616	Алагирский	15:07:0020401:413	003001000000 Земли сельскохозяйственного назначения	Для ведения садоводства	13	13:021	482	180,02	86 769,64
5538	Респ. Северная Осетия - Алания, р-н Алагирский, с. Майрамадаг, с/т "Майрамадаг", дом 621	Алагирский	15:07:0020401:414	003001000000 Земли сельскохозяйственного назначения	Под садоводство	13	13:021	500	180,02	90 010,00
5539	Респ. Северная Осетия - Алания, р-н Алагирский, с. Майрамадаг, с/т "Майрамадаг", дом 623	Алагирский	15:07:0020401:415	003001000000 Земли сельскохозяйственного назначения	Под садоводство	13	13:021	500	180,02	90 010,00
5540	Респ. Северная Осетия - Алания, р-н Алагирский, с. Майрамадаг, с/т "Майрамадаг", 625	Алагирский	15:07:0020401:416	003001000000 Земли сельскохозяйственного назначения	для ведения садоводство	13	13:021	462	180,02	83 169,24
5541	Республика Северная Осетия - Алания, р-н Алагирский, с. Майрамадаг, с/т "Майрамадаг", сад №626	Алагирский	15:07:0020401:417	003001000000 Земли сельскохозяйственного назначения	Под садоводство	13	13:021	481	180,02	86 589,62
5542	Республика Северная Осетия-Алания, р-н Алагирский, садоводческое товарищество "Майрамадаг", участок № 627	Алагирский	15:07:0020401:418	003001000000 Земли сельскохозяйственного назначения	Для ведения садоводства	13	13:021	480	180,02	86 409,60
5543	Респ. Северная Осетия - Алания, р-н Алагирский, с. Майрамадаг, с/т "Майрамадаг", дом 628	Алагирский	15:07:0020401:419	003001000000 Земли сельскохозяйственного назначения	Под садоводство	13	13:021	500	180,02	90 010,00
5544	Респ. Северная Осетия - Алания, р-н Алагирский, с. Майрамадаг, с/т "Майрамадаг", дом 61	Алагирский	15:07:0020401:42	003001000000 Земли сельскохозяйственного назначения	Под садоводство	13	13:021	500	180,02	90 010,00
5545	Респ. Северная Осетия - Алания, р-н Алагирский, с. Майрамадаг, с/т "Майрамадаг", дом 629	Алагирский	15:07:0020401:420	003001000000 Земли сельскохозяйственного назначения	Под садоводство	13	13:021	500	180,02	90 010,00
5546	Респ. Северная Осетия - Алания, р-н Алагирский, с. Майрамадаг, с/т "Майрамадаг", дом 630	Алагирский	15:07:0020401:421	003001000000 Земли сельскохозяйственного назначения	Под садоводство	13	13:021	500	180,02	90 010,00
5547	Респ. Северная Осетия - Алания, р-н Алагирский, с. Майрамадаг, с/т "Майрамадаг", дом 578	Алагирский	15:07:0020401:422	003001000000 Земли сельскохозяйственного назначения	Под садоводство	13	13:021	500	180,02	90 010,00
5548	Респ. Северная Осетия - Алания, р-н Алагирский, с/т "Майрамадаг", №601	Алагирский	15:07:0020401:423	003001000000 Земли сельскохозяйственного назначения	Для ведения садоводства	13	13:021	472	180,02	84 969,44
5549	Респ. Северная Осетия - Алания, р-н Алагирский, с. Майрамадаг, с/т "Майрамадаг", дом 623	Алагирский	15:07:0020401:424	003001000000 Земли сельскохозяйственного назначения	Для коллективного садоводства	13	13:021	480	180,02	86 409,60
5550	Респ. Северная Осетия - Алания, р-н Алагирский, садоводческое товарищество "Майрамадаг", сад №633	Алагирский	15:07:0020401:425	003001000000 Земли сельскохозяйственного назначения	Для ведения садоводства	13	13:021	490	180,02	88 209,80
5551	Респ. Северная Осетия - Алания, р-н Алагирский, с. Майрамадаг, с/т "Майрамадаг", дом 634	Алагирский	15:07:0020401:426	003001000000 Земли сельскохозяйственного назначения	Под садоводство	13	13:021	500	180,02	90 010,00
5552	Респ. Северная Осетия - Алания, р-н Алагирский, с. Майрамадаг, с/т "Майрамадаг", дом 636	Алагирский	15:07:0020401:427	003001000000 Земли сельскохозяйственного назначения	Под садоводство	13	13:021	500	180,02	90 010,00
5553	Республика Северная Осетия-Алания, р-н Алагирский, с. Майрамадаг, с/т Майрамадаг, 637	Алагирский	15:07:0020401:428	003001000000 Земли сельскохозяйственного назначения	Под садоводство	13	13:021	481	180,02	86 589,62
5554	Респ. Северная Осетия - Алания, р-н Алагирский, с. Майрамадаг, с/т "Майрамадаг", сад №638	Алагирский	15:07:0020401:429	003001000000 Земли сельскохозяйственного назначения	Под садоводство	13	13:021	481	180,02	86 589,62
5555	Северная Осетия - Алания респ. р-н Алагирский, садоводческое товарищество "Майрамадаг", участок №63	Алагирский	15:07:0020401:43	003001000000 Земли сельскохозяйственного назначения	Для ведения садоводства	13	13:021	483	180,02	86 949,66
5556	Республика Северная Осетия-Алания, р-н Алагирский, с/т Майрамадаг, сад №639	Алагирский	15:07:0020401:430	003001000000 Земли сельскохозяйственного назначения	Под садоводство	13	13:021	480	180,02	86 409,60
5557	Республика Северная Осетия-Алания, р-н Алагирский, с/т Майрамадаг, сад №640	Алагирский	15:07:0020401:431	003001000000 Земли сельскохозяйственного назначения	Под садоводство	13	13:021	480	180,02	86 409,60
5558	Северная Осетия - Алания респ. р-н Алагирский, СТ "Майрамадаг", сад №641	Алагирский	15:07:0020401:432	003001000000 Земли сельскохозяйственного назначения	Для ведения садоводства	13	13:021	485	180,02	87 309,70
5559	Респ. Северная Осетия - Алания, р-н Алагирский, садоводческое товарищество "Майрамадаг", сад №642	Алагирский	15:07:0020401:433	003001000000 Земли сельскохозяйственного назначения	Под садоводство	13	13:021	483	180,02	86 949,66
5560	Республика Северная Осетия-Алания, р-н Алагирский, садоводческое товарищество "Майрамадаг", участок № 643	Алагирский	15:07:0020401:434	003001000000 Земли сельскохозяйственного назначения	Под садоводство	13	13:021	488	180,02	87 849,76
5561	Респ. Северная Осетия - Алания, р-н Алагирский, с. Майрамадаг, с/т "Майрамадаг", 644	Алагирский	15:07:0020401:435	003001000000 Земли сельскохозяйственного назначения	Под садоводство	13	13:021	473	180,02	85 149,46
5562	Северная Осетия - Алания респ. р-н Алагирский, СТ "Майрамадаг", сад №645	Алагирский	15:07:0020401:436	003001000000 Земли сельскохозяйственного назначения	Для ведения садоводства	13	13:021	475	180,02	85 509,50
5563	Респ. Северная Осетия - Алания, р-н Алагирский, с. Майрамадаг, с/т "Майрамадаг", дом 646	Алагирский	15:07:0020401:437	003001000000 Земли сельскохозяйственного назначения	Под садоводство	13	13:021	500	180,02	90 010,00
5564	Респ. Северная Осетия - Алания, р-н Алагирский, с. Майрамадаг, с/т "Майрамадаг", дом 647	Алагирский	15:07:0020401:438	003001000000 Земли сельскохозяйственного назначения	Под садоводство	13	13:021	500	180,02	90 010,00
5565	Респ. Северная Осетия - Алания, р-н Алагирский, с. Майрамадаг, с/т "Майрамадаг", дом 648	Алагирский	15:07:0020401:439	003001000000 Земли сельскохозяйственного назначения	Под садоводство	13	13:021	500	180,02	90 010,00
5566	Республика Северная Осетия-Алания, р-н Алагирский, с Майрамадаг, тер ст "Майрамадаг", д 64	Алагирский	15:07:0020401:44	003001000000 Земли сельскохозяйственного назначения	Под садоводство	13	13:021	500	180,02	90 010,00
5567	Республика Северная Осетия-Алания, р-н Алагирский, с/т "Майрамадаг", сад №649	Алагирский	15:07:0020401:440	003001000000 Земли сельскохозяйственного назначения	Под садоводство	13	13:021	480	180,02	86 409,60
5568	Республика Северная Осетия-Алания, р-н Алагирский, СТ "Майрамадаг", сад №650	Алагирский	15:07:0020401:441	003001000000 Земли сельскохозяйственного назначения	Под садоводство	13	13:021	480	180,02	86 409,60

№ п/п	Местоположение ЗУ	Район	Кадастровый номер ЗУ	Категория земель	Разрешенное использование по документу	Код вида разрешенного использования (в соответствии с классификатором видов разрешенного использования земельных участков)	Вид использования объектом недвижимости	Площадь	УПКС	КС
5569	Северная Осетия - Алания респ, р-н Алагирский, СТ "Майрамадаг", сад №651	Алагирский	15:07:0020401:442	003001000000 Земли сельскохозяйственного назначения	Для ведения садоводства	13	13:021	481	180,02	86 589,62
5570	Северная Осетия - Алания респ, р-н Алагирский, СТ "Майрамадаг", сад №652	Алагирский	15:07:0020401:443	003001000000 Земли сельскохозяйственного назначения	Для ведения садоводства	13	13:021	481	180,02	86 589,62
5571	Респ. Северная Осетия - Алания, р-н Алагирский, с. Майрамадаг, с/т "Майрамадаг", участок 656	Алагирский	15:07:0020401:444	003001000000 Земли сельскохозяйственного назначения	Под садоводство	13	13:021	472	180,02	84 969,44
5572	Респ. Северная Осетия - Алания, р-н Алагирский, с. Майромадаг, с/т "Майромадаг", сад №658	Алагирский	15:07:0020401:445	003001000000 Земли сельскохозяйственного назначения	Под садоводство	13	13:021	481	180,02	86 589,62
5573	Северная Осетия - Алания респ, р-н Алагирский, с/т "Майромадаг", сад №660	Алагирский	15:07:0020401:446	003001000000 Земли сельскохозяйственного назначения	Для ведения садоводства	13	13:021	481	180,02	86 589,62
5574	Респ. Северная Осетия - Алания, р-н Алагирский, с. Майрамадаг, СТ "Майрамадаг", сад №661	Алагирский	15:07:0020401:447	003001000000 Земли сельскохозяйственного назначения	Для ведения садоводства	13	13:021	486	180,02	87 489,72
5575	Респ. Северная Осетия - Алания, р-н Алагирский, с. Майрамадаг, с/т "Майрамадаг", сад №662	Алагирский	15:07:0020401:448	003001000000 Земли сельскохозяйственного назначения	Под садоводство	13	13:021	487	180,02	87 669,74
5576	Респ. Северная Осетия - Алания, р-н Алагирский, с. Майромадаг, с/т "Майромадаг", 664	Алагирский	15:07:0020401:449	003001000000 Земли сельскохозяйственного назначения	Под садоводство	13	13:021	490	180,02	88 209,80
5577	Респ. Северная Осетия - Алания, р-н Алагирский, с. Майромадаг, с/т "Майромадаг", дом 65	Алагирский	15:07:0020401:45	003001000000 Земли сельскохозяйственного назначения	Под садоводство	13	13:021	500	180,02	90 010,00
5578	Респ. Северная Осетия - Алания, р-н Алагирский, СТ "Майрамадаг", участок №665	Алагирский	15:07:0020401:450	003001000000 Земли сельскохозяйственного назначения	Для ведения садоводства	13	13:021	494	180,02	88 929,88
5579	Респ. Северная Осетия - Алания, р-н Алагирский, с. Майрамадаг, с/т "Майрамадаг", дом 666	Алагирский	15:07:0020401:451	003001000000 Земли сельскохозяйственного назначения	Под садоводство	13	13:021	500	180,02	90 010,00
5580	Респ. Северная Осетия - Алания, р-н Алагирский, с/т "Майромадаг", 667	Алагирский	15:07:0020401:452	003001000000 Земли сельскохозяйственного назначения	Под ведения садоводства	13	13:021	480	180,02	86 409,60
5581	Респ. Северная Осетия - Алания, р-н Алагирский, с/т "Майромадаг", сад №668	Алагирский	15:07:0020401:453	003001000000 Земли сельскохозяйственного назначения	Для ведения садоводства	13	13:021	482	180,02	86 769,64
5582	Северная Осетия - Алания респ, р-н Алагирский, СТ "Майрамадаг", сад №669	Алагирский	15:07:0020401:454	003001000000 Земли сельскохозяйственного назначения	Для ведения садоводства	13	13:021	456	180,02	82 089,12
5583	Северная Осетия - Алания респ, р-н Алагирский, тер с/т "Майрамадаг", сад №670	Алагирский	15:07:0020401:455	003001000000 Земли сельскохозяйственного назначения	Для ведения садоводства	13	13:021	468	180,02	84 249,36
5584	Северная Осетия - Алания респ, р-н Алагирский, СТ "Майрамадаг", сад №672	Алагирский	15:07:0020401:456	003001000000 Земли сельскохозяйственного назначения	Для ведения садоводства	13	13:021	479	180,02	86 229,58
5585	Респ. Северная Осетия - Алания, р-н Алагирский, СНО "Майрамадаг", сад №673	Алагирский	15:07:0020401:457	003001000000 Земли сельскохозяйственного назначения	Для ведения садоводства	13	13:021	481	180,02	86 589,62
5586	Респ. Северная Осетия - Алания, р-н Алагирский, СТ "Майрамадаг", сад №676	Алагирский	15:07:0020401:458	003001000000 Земли сельскохозяйственного назначения	Для ведения садоводства	13	13:021	476	180,02	85 689,52
5587	Респ. Северная Осетия - Алания, р-н Алагирский, с. Майрамадаг, с/т "Майрамадаг", дом 677	Алагирский	15:07:0020401:459	003001000000 Земли сельскохозяйственного назначения	Под садоводство	13	13:021	500	180,02	90 010,00
5588	Республика Северная Осетия-Алания, р-н Алагирский, с/т "Майрамадаг", сад №67	Алагирский	15:07:0020401:46	003001000000 Земли сельскохозяйственного назначения	Для ведения садоводства	13	13:021	479	180,02	86 229,58
5589	Северная Осетия - Алания респ, р-н Алагирский, с Майромадаг, с/т "Майромадаг", сад №678	Алагирский	15:07:0020401:460	003001000000 Земли сельскохозяйственного назначения	Для ведения садоводства	13	13:021	487	180,02	87 669,74
5590	Северная Осетия - Алания респ, р-н Алагирский, СТ "Майрамадаг", сад №680	Алагирский	15:07:0020401:461	003001000000 Земли сельскохозяйственного назначения	Для ведения садоводства	13	13:021	486	180,02	87 489,72
5591	Северная Осетия - Алания респ, р-н Алагирский, с. Майрамадаг, СТ "Майрамадаг", сад №681	Алагирский	15:07:0020401:462	003001000000 Земли сельскохозяйственного назначения	Для ведения садоводства	13	13:021	485	180,02	87 309,70
5592	Респ. Северная Осетия - Алания, р-н Алагирский, в районе с. Майромадаг, С/Т "Майрамадаг", участок №683	Алагирский	15:07:0020401:463	003001000000 Земли сельскохозяйственного назначения	Для ведения садоводства	13	13:021	457	180,02	82 269,14
5593	Респ. Северная Осетия - Алания, р-н Алагирский, в районе с. Майромадаг, С/Т "Майрамадаг", участок №684	Алагирский	15:07:0020401:464	003001000000 Земли сельскохозяйственного назначения	Для ведения садоводства	13	13:021	467	180,02	84 069,34
5594	Респ. Северная Осетия - Алания, р-н Алагирский, в районе с. Майрамадаг, С/Т "Майрамадаг", участок №685	Алагирский	15:07:0020401:465	003001000000 Земли сельскохозяйственного назначения	Для ведения садоводства	13	13:021	470	180,02	84 609,40
5595	Северная Осетия - Алания респ, р-н Алагирский, СТ "Майрамадаг", сад №686	Алагирский	15:07:0020401:466	003001000000 Земли сельскохозяйственного назначения	Для ведения садоводства	13	13:021	472	180,02	84 969,44
5596	Респ. Северная Осетия - Алания, р-н Алагирский, с. Майромадаг, с/т "Майромадаг", дом 688	Алагирский	15:07:0020401:467	003001000000 Земли сельскохозяйственного назначения	Под садоводство	13	13:021	482	180,02	86 769,64
5597	Северная Осетия - Алания респ, р-н Алагирский, Садоводческое товарищество "Майрамадаг", сад №690	Алагирский	15:07:0020401:468	003001000000 Земли сельскохозяйственного назначения	Для ведения садоводства	13	13:021	486	180,02	87 489,72
5598	Респ. Северная Осетия - Алания, р-н Алагирский, в районе с. Майрамадаг, с/т "Майрамадаг", уч-к №135	Алагирский	15:07:0020401:469	003001000000 Земли сельскохозяйственного назначения	Для ведения садоводства	13	13:021	561	180,02	100 991,22
5599	Респ. Северная Осетия - Алания, р-н Алагирский, с/т "Майрамадаг", уч-к №69	Алагирский	15:07:0020401:47	003001000000 Земли сельскохозяйственного назначения	Для ведения садоводства	13	13:021	500	180,02	90 010,00
5600	Респ. Северная Осетия - Алания, р-н Алагирский, с/т "Майромадаг", уч-к 147	Алагирский	15:07:0020401:470	003001000000 Земли сельскохозяйственного назначения	Для ведения садоводства	13	13:021	481	180,02	86 589,62
5601	Респ. Северная Осетия - Алания, р-н Алагирский, с/т "Майромадаг", участок № 116	Алагирский	15:07:0020401:471	003001000000 Земли сельскохозяйственного назначения	Для ведения садоводства	13	13:021	479	180,02	86 229,58
5602	Респ. Северная Осетия - Алания, р-н Алагирский, с/т "Майрамадаг", участок № 117	Алагирский	15:07:0020401:472	003001000000 Земли сельскохозяйственного назначения	Для ведения садоводства	13	13:021	479	180,02	86 229,58
5603	Респ. Северная Осетия - Алания, р-н Алагирский, садоводческое товарищество "Майрамадаг", участок №22	Алагирский	15:07:0020401:473	003001000000 Земли сельскохозяйственного назначения	Для ведения садоводства	13	13:021	480	180,02	86 409,60
5604	Респ. Северная Осетия - Алания, р-н Алагирский, садоводческое товарищество "Майромадаг" участок №43	Алагирский	15:07:0020401:474	003001000000 Земли сельскохозяйственного назначения	Для ведения садоводства	13	13:021	483	180,02	86 949,66
5605	Респ. Северная Осетия - Алания, р-н Алагирский, с/т Майрамадаг, уч-к № 485	Алагирский	15:07:0020401:475	003001000000 Земли сельскохозяйственного назначения	Для ведения садоводства	13	13:021	490	180,02	88 209,80
5606	Респ. Северная Осетия - Алания, р-н Алагирский, с/т "Майрамадаг", сад №676	Алагирский	15:07:0020401:476	003001000000 Земли сельскохозяйственного назначения	Для коллективного садоводства	13	13:021	539	180,02	97 030,78
5607	Респ. Северная Осетия - Алания, р-н Алагирский, с.Майрамадаг, СНО "Майрамадаг", ВПЗ уч. № 78	Алагирский	15:07:0020401:477	003001000000 Земли сельскохозяйственного назначения	Для ведения садоводства	13	13:021	482	180,02	86 769,64
5608	Респ. Северная Осетия - Алания, р-н Алагирский, СНО "Майрамадаг", сад №85	Алагирский	15:07:0020401:478	003001000000 Земли сельскохозяйственного назначения	Под коллективное садоводство	13	13:021	543	180,02	97 750,86

№ п/п	Местоположение ЗУ	Район	Кадастровый номер ЗУ	Категория земель	Разрешенное использование по документу	Код вида разрешенного использования (в соответствии с классификатором видов разрешенного использования земельных участков)	Вид использования объектом недвижимости	Площадь	УПКС	КС
5609	Республика Северная Осетия-Алания, р-н Алагирский, садоводческое товарищество "Майрамадаг", участок № 173	Алагирский	15:07:0020401:479	003001000000 Земли сельскохозяйственного назначения	Для ведения садоводства	13	13.0.2.1	480	180,02	86 409,60
5610	Респ. Северная Осетия - Алания, р-н Алагирский, с. Майрамадаг, с/т "Майрамадаг", дом 71	Алагирский	15:07:0020401:48	003001000000 Земли сельскохозяйственного назначения	Под садоводство	13	13.0.2.1	500	180,02	90 010,00
5611	Северная Осетия - Алания респ, р-н Алагирский, с/т "Майрамадаг". сад №687	Алагирский	15:07:0020401:480	003001000000 Земли сельскохозяйственного назначения	Под садоводство	13	13.0.2.1	478	180,02	86 049,56
5612	Респ. Северная Осетия - Алания, р-н Алагирский. с/т Майрамадаг. уч-к № 79	Алагирский	15:07:0020401:481	003001000000 Земли сельскохозяйственного назначения	Для ведения садоводства	13	13.0.2.1	482	180,02	86 769,64
5613	Респ. Северная Осетия - Алания, р-н Алагирский. СНО "Майрамадаг" сад №331	Алагирский	15:07:0020401:482	003002000000 Земли населенных пунктов	Под садовый участок	13	13.0.2.1	529	180,02	95 230,58
5614	Респ. Северная Осетия - Алания, р-н Алагирский, с/т Майрамадаг, № 224	Алагирский	15:07:0020401:483	003001000000 Земли сельскохозяйственного назначения	Для ведения садоводства	13	13.0.2.1	480	180,02	86 409,60
5615	Респ. Северная Осетия - Алания, р-н Алагирский, с/т Майрамадаг, № 226	Алагирский	15:07:0020401:484	003001000000 Земли сельскохозяйственного назначения	Для ведения садоводства	13	13.0.2.1	480	180,02	86 409,60
5616	Респ. Северная Осетия - Алания, р-н Алагирский. с/т "Майромадаг", сад № 225	Алагирский	15:07:0020401:485	003001000000 Земли сельскохозяйственного назначения	Под садоводство	13	13.0.2.1	480	180,02	86 409,60
5617	Респ. Северная Осетия - Алания, р-н Алагирский. с/т Майрамадаг. уч-к № ВП3-19	Алагирский	15:07:0020401:486	003001000000 Земли сельскохозяйственного назначения	Для ведения садоводства	13	13.0.2.1	480	180,02	86 409,60
5618	Респ. Северная Осетия - Алания, р-н Алагирский, с/т Майрамадаг, уч-к № ВП3-17	Алагирский	15:07:0020401:487	003001000000 Земли сельскохозяйственного назначения	Для ведения садоводства	13	13.0.2.1	460	180,02	82 809,20
5619	Респ. Северная Осетия - Алания, р-н Алагирский, с/т Майрамадаг, уч-к №ВП3-18	Алагирский	15:07:0020401:488	003001000000 Земли сельскохозяйственного назначения	Для ведения садоводства	13	13.0.2.1	474	180,02	85 329,48
5620	Респ. Северная Осетия - Алания, р-н Алагирский. с/т Майрамадаг. сад № 182	Алагирский	15:07:0020401:489	003001000000 Земли сельскохозяйственного назначения	Для ведения садоводства	13	13.0.2.1	475	180,02	85 509,50
5621	Респ. Северная Осетия - Алания, р-н Алагирский. с. Майромадаг. с/т "Майромадаг", дом 72	Алагирский	15:07:0020401:49	003001000000 Земли сельскохозяйственного назначения	Под садоводство	13	13.0.2.1	500	180,02	90 010,00
5622	Респ. Северная Осетия - Алания, р-н Алагирский, с/т Майрамадаг, №65	Алагирский	15:07:0020401:490	003001000000 Земли сельскохозяйственного назначения	Для ведения садоводства	13	13.0.2.1	485	180,02	87 309,70
5623	Респ. Северная Осетия - Алания, р-н Алагирский, с/т Майрамадаг, сад № 181	Алагирский	15:07:0020401:491	003001000000 Земли сельскохозяйственного назначения	Для ведения садоводства	13	13.0.2.1	464	180,02	83 529,28
5624	Респ. Северная Осетия - Алания, р-н Алагирский. с/т "Майромадаг", сад №21 ВП3	Алагирский	15:07:0020401:492	003001000000 Земли сельскохозяйственного назначения	Для ведения садоводства	13	13.0.2.1	479	180,02	86 229,58
5625	Респ. Северная Осетия - Алания, р-н Алагирский. с/т "Майромадаг", сад №ВП3 -79 "а"	Алагирский	15:07:0020401:493	003001000000 Земли сельскохозяйственного назначения	Под садоводство	13	13.0.2.1	468	180,02	84 249,36
5626	Респ. Северная Осетия - Алания, р-н Алагирский, СНО "Майрамадаг", сад №586	Алагирский	15:07:0020401:494	003001000000 Земли сельскохозяйственного назначения	Для ведения садоводства	13	13.0.2.1	480	180,02	86 409,60
5627	Респ. Северная Осетия - Алания, р-н Алагирский, с/т "Майрамадаг", участок №16	Алагирский	15:07:0020401:495	003001000000 Земли сельскохозяйственного назначения	Для ведения садоводства	13	13.0.2.1	479	180,02	86 229,58
5628	Респ. Северная Осетия - Алания, р-н Алагирский. с/т "Майромадаг", сад №169	Алагирский	15:07:0020401:496	003001000000 Земли сельскохозяйственного назначения	Под садоводство	13	13.0.2.1	476	180,02	85 689,52
5629	Респ. Северная Осетия - Алания, р-н Алагирский. с/т "Майромадаг", сад № 170	Алагирский	15:07:0020401:497	003001000000 Земли сельскохозяйственного назначения	Под садоводство	13	13.0.2.1	478	180,02	86 049,56
5630	Респ. Северная Осетия - Алания, р-н Алагирский, СНО "Майрамадаг", сад № 201	Алагирский	15:07:0020401:498	003001000000 Земли сельскохозяйственного назначения	Под садоводство	13	13.0.2.1	465	180,02	83 709,30
5631	Респ. Северная Осетия - Алания, р-н Алагирский, с/т "Майрамадаг". сад №64	Алагирский	15:07:0020401:499	003001000000 Земли сельскохозяйственного назначения	Под садоводство	13	13.0.2.1	484	180,02	87 129,68
5632	Респ. Северная Осетия - Алания, р-н Алагирский. садоводческое товарищество "Майромадаг". №36	Алагирский	15.07.0020401:5	003001000000 Земли сельскохозяйственного назначения	Для ведения садоводства	13	13.0.2.1	500	180,02	90 010,00
5633	Респ. Северная Осетия - Алания, р-н Алагирский. 7 км. а/д "Владикавказ-Алагир", с/т "Майрамадаг". участок № 66	Алагирский	15:07:0020401:50	003001000000 Земли сельскохозяйственного назначения	Для ведения садоводства	13	13.0.2.1	479	180,02	86 229,58
5634	Респ. Северная Осетия - Алания, р-н Алагирский, СНО "Майрамадаг", сад №657	Алагирский	15:07:0020401:500	003001000000 Земли сельскохозяйственного назначения	Под садоводство	13	13.0.2.1	480	180,02	86 409,60
5635	Респ. Северная Осетия - Алания, р-н Алагирский, СНО "Майрамадаг", сад №659	Алагирский	15:07:0020401:501	003001000000 Земли сельскохозяйственного назначения	Под садоводство	13	13.0.2.1	480	180,02	86 409,60
5636	Респ. Северная Осетия - Алания, р-н Алагирский. в районе с Майрамадаг, С/Т "Майрамадаг". участок № 554	Алагирский	15:07:0020401:502	003001000000 Земли сельскохозяйственного назначения	Для ведения садоводства	13	13.0.2.1	481	180,02	86 589,62
5637	Респ. Северная Осетия - Алания, р-н Алагирский. с/т "Майромадаг", сад № 545	Алагирский	15:07:0020401:503	003001000000 Земли сельскохозяйственного назначения	Под садоводство	13	13.0.2.1	488	180,02	87 849,76
5638	Северная Осетия - Алания респ, р-н Алагирский, с/т "Майрамадаг". сад № 611	Алагирский	15:07:0020401:504	003001000000 Земли сельскохозяйственного назначения	Под садоводство	13	13.0.2.1	506	180,02	91 090,12
5639	Респ. Северная Осетия - Алания, р-н Алагирский, с/т "Майрамадаг". сад № 367	Алагирский	15:07:0020401:505	003001000000 Земли сельскохозяйственного назначения	Под садоводство	13	13.0.2.1	499	180,02	89 829,98
5640	Респ. Северная Осетия - Алания, р-н Алагирский. СНО "Майрамадаг". сад №3	Алагирский	15:07:0020401:506	003001000000 Земли сельскохозяйственного назначения	Под садоводство	13	13.0.2.1	480	180,02	86 409,60
5641	Респ. Северная Осетия - Алания, р-н Алагирский. СНО "Майрамадаг". сад №482	Алагирский	15:07:0020401:507	003001000000 Земли сельскохозяйственного назначения	Для садоводства	13	13.0.2.1	490	180,02	88 209,80
5642	Респ. Северная Осетия - Алания, р-н Алагирский, с. Майрамадаг, СНО "Майрамадаг", сад №592	Алагирский	15:07:0020401:508	003001000000 Земли сельскохозяйственного назначения	Под садоводство	13	13.0.2.1	498	180,02	89 649,96
5643	Респ. Северная Осетия - Алания, р-н Алагирский, СНО "Майрамадаг", сад №553	Алагирский	15:07:0020401:509	003001000000 Земли сельскохозяйственного назначения	Под садоводство	13	13.0.2.1	477	180,02	85 869,54
5644	Северная Осетия - Алания респ, р-н Алагирский. садоводческое товарищество "Майромадаг". сад №73	Алагирский	15.07:0020401.51	003001000000 Земли сельскохозяйственного назначения	Для ведения садоводства	13	13.0.2.1	540	180,02	97 210,80
5645	Респ. Северная Осетия - Алания, р-н Алагирский. 7 км.а/д Владикавказ-Алагир, СНО "Майромадаг", сад № 720	Алагирский	15:07:0020401:510	003001000000 Земли сельскохозяйственного назначения	Под садоводство	13	13.0.2.1	473	180,02	85 149,46
5646	Респ. Северная Осетия - Алания, р-н Алагирский, 7 км. а/д Владикавказ-Алагир, СНО "Майрамадаг". сад № 693	Алагирский	15:07:0020401:511	003001000000 Земли сельскохозяйственного назначения	Под садоводство	13	13.0.2.1	480	180,02	86 409,60
5647	Респ. Северная Осетия - Алания, р-н Алагирский, 7 км. а/д Владикавказ-Алагир, СНО "Майрамадаг". сад № 692	Алагирский	15:07:0020401:512	003001000000 Земли сельскохозяйственного назначения	Под садоводство	13	13.0.2.1	491	180,02	88 389,82
5648	Респ. Северная Осетия - Алания, р-н Алагирский, СНО "Майрамадаг" сад №674	Алагирский	15:07:0020401:513	003001000000 Земли сельскохозяйственного назначения	Под садоводство	13	13.0.2.1	481	180,02	86 589,62

№ п/п	Местоположение ЗУ	Район	Кадастровый номер ЗУ	Категория земель	Разрешенное использование по документу	Код вида разрешенного использования (в соответствии с классификатором видов разрешенного использования земельных участков)	Вид использования объектов недвижимости	Площадь	УПКС	КС
5649	Респ. Северная Осетия - Алания, р-н Алагирский, 7 км а/д Владикавказ-Алагир, СНО "Майрамадаг", сад № 400	Алагирский	15:07:0020401:514	003001000000 Земли сельскохозяйственного назначения	Под садоводство	13	13:021	480	180,02	86 409,60
5650	Респ. Северная Осетия - Алания, р-н Алагирский, 7 км а/д Владикавказ-Алагир, СНО "Майрамадаг", сад №721	Алагирский	15:07:0020401:515	003001000000 Земли сельскохозяйственного назначения	Под садоводство	13	13:021	474	180,02	85 329,48
5651	Респ. Северная Осетия - Алания, р-н Алагирский, 7 км. а/д Владикавказ-Алагир, СНО "Майрамадаг", сад №404"а"	Алагирский	15:07:0020401:516	003001000000 Земли сельскохозяйственного назначения	Для ведения садоводства	13	13:021	499	180,02	89 829,98
5652	Респ. Северная Осетия - Алания, р-н Алагирский, с. Майрамадаг, СНО "Майрамадаг", сад № 529	Алагирский	15:07:0020401:517	003001000000 Земли сельскохозяйственного назначения	Под садоводство	13	13:021	477	180,02	85 869,54
5653	Респ. Северная Осетия - Алания, р-н Алагирский, СНО "Майрамадаг", сад № 52	Алагирский	15:07:0020401:518	003001000000 Земли сельскохозяйственного назначения	Под садоводство	13	13:021	479	180,02	86 229,58
5654	Респ. Северная Осетия - Алания, р-н Алагирский, СНО "Майрамадаг", сад № 718	Алагирский	15:07:0020401:519	003001000000 Земли сельскохозяйственного назначения	Под садоводство	13	13:021	476	180,02	85 689,52
5655	Северная Осетия - Алания респ. р-н Алагирский,садоводческое товарищество "Майрамадаг". № 74	Алагирский	15.07:0020401.52	003001000000 Земли сельскохозяйственного назначения	Для ведения садоводства	13	13:021	539	180,02	97 030,78
5656	Респ. Северная Осетия - Алания, р-н Алагирский. 7 км.а/д"Владикавказ-Алагир". СНО "Майрамадаг", сад №250	Алагирский	15:07:0020401:520	003001000000 Земли сельскохозяйственного назначения	Под садоводство	13	13:021	479	180,02	86 229,58
5657	Респ. Северная Осетия - Алания, р-н Алагирский. СНО "Майрамадаг", сад №722	Алагирский	15:07:0020401:521	003001000000 Земли сельскохозяйственного назначения	Под садоводство	13	13:021	480	180,02	86 409,60
5658	Респ. Северная Осетия - Алания, р-н Алагирский, СТ "Майрамадаг", сад №671	Алагирский	15:07:0020401:522	003001000000 Земли сельскохозяйственного назначения	Под садоводство	13	13:021	479	180,02	86 229,58
5659	Респ. Северная Осетия - Алания, р-н Алагирский, СНО "Майрамадаг" , сад № 249	Алагирский	15:07:0020401:524	003001000000 Земли сельскохозяйственного назначения	Под садоводство	13	13:021	479	180,02	86 229,58
5660	Респ. Северная Осетия - Алания, р-н Алагирский. с/т "Майрамадаг", сад № 605	Алагирский	15:07:0020401:525	003001000000 Земли сельскохозяйственного назначения	Для ведения садоводства	13	13:021	481	180,02	86 589,62
5661	Респ. Северная Осетия - Алания, р-н Алагирский. СТ "Майрамадаг", сад №401	Алагирский	15:07:0020401:526	003001000000 Земли сельскохозяйственного назначения	Для ведения садоводства	13	13:021	480	180,02	86 409,60
5662	Респ. Северная Осетия - Алания, р-н Алагирский, СТ "Майрамадаг" сад №231	Алагирский	15:07:0020401:527	003001000000 Земли сельскохозяйственного назначения	Для ведения садоводства	13	13:021	480	180,02	86 409,60
5663	Северная Осетия - Алания респ. р-н Алагирский, садоводческое товарищество "Майрамадаг", сад № 44	Алагирский	15:07:0020401:528	003001000000 Земли сельскохозяйственного назначения	Для ведения садоводства	13	13:021	481	180,02	86 589,62
5664	Респ. Северная Осетия - Алания, р-н Алагирский. с/т "Майрамадаг", сад № 300	Алагирский	15:07:0020401:529	003001000000 Земли сельскохозяйственного назначения	Для садоводства	13	13:021	704	180,02	126 734,08
5665	Респ. Северная Осетия - Алания, р-н Алагирский. с. Майрамадаг. с/т "Майрамадаг", сад № 75	Алагирский	15:07:0020401:53	003001000000 Земли сельскохозяйственного назначения	Для ведения садоводства	13	13:021	539	180,02	97 030,78
5666	Северная Осетия - Алания респ. р-н Алагирский, с/т "Майрамадаг". сад № 713	Алагирский	15:07:0020401:530	003001000000 Земли сельскохозяйственного назначения	Под садоводство	13	13:021	477	180,02	85 869,54
5667	Северная Осетия - Алания респ. р-н Алагирский, с/т "Майрамадаг". сад № 715	Алагирский	15:07:0020401:531	003001000000 Земли сельскохозяйственного назначения	Под садоводство	13	13:021	475	180,02	85 509,50
5668	Северная Осетия - Алания респ. р-н Алагирский, с/т "Майрамадаг", сад № 228	Алагирский	15:07:0020401:532	003001000000 Земли сельскохозяйственного назначения	Под садоводство	13	13:021	480	180,02	86 409,60
5669	Северная Осетия - Алания респ. р-н Алагирский, с/т "Майрамадаг", сад № 714	Алагирский	15:07:0020401:533	003001000000 Земли сельскохозяйственного назначения	Под садоводство	13	13:021	476	180,02	85 689,52
5670	Северная Осетия - Алания респ. р-н Алагирский, с/т "Майрамадаг". сад № 301	Алагирский	15:07:0020401:534	003001000000 Земли сельскохозяйственного назначения	Под садоводство	13	13:021	520	180,02	93 610,40
5671	Северная Осетия - Алания респ. р-н Алагирский, СНО "Майрамадаг", сад № 600	Алагирский	15:07:0020401:535	003001000000 Земли сельскохозяйственного назначения	Для ведения коллективного садоводства	13	13:021	471	180,02	84 789,42
5672	Северная Осетия - Алания респ. р-н Алагирский, с/т "Майрамадаг", сад № 174	Алагирский	15:07:0020401:537	003001000000 Земли сельскохозяйственного назначения	Под садоводство	13	13:021	474	180,02	85 329,48
5673	Северная Осетия - Алания респ. р-н Алагирский, с/т "Майрамадаг", сад № 175	Алагирский	15:07:0020401:538	003001000000 Земли сельскохозяйственного назначения	Под садоводство	13	13:021	477	180,02	85 869,54
5674	Северная Осетия - Алания респ. р-н Алагирский, садоводческое товарищество "Майрамадаг", сад № 733	Алагирский	15:07:0020401:539	003001000000 Земли сельскохозяйственного назначения	Под садоводство	13	13:021	482	180,02	86 769,64
5675	Респ. Северная Осетия - Алания. р-н Алагирский, с. Майрамадаг, с/т "Майрамадаг". дом 76	Алагирский	15.07:0020401.54	003001000000 Земли сельскохозяйственного назначения	Под садоводство	13	13:021	500	180,02	90 010,00
5676	Северная Осетия - Алания респ. р-н Алагирский, с/т "Майрамадаг", сад № 734	Алагирский	15:07:0020401:540	003001000000 Земли сельскохозяйственного назначения	Под садоводство	13	13:021	483	180,02	86 949,66
5677	Северная Осетия - Алания респ. р-н Алагирский, с/т "Майрамадаг", сад № 23	Алагирский	15:07:0020401:541	003001000000 Земли сельскохозяйственного назначения	Для ведения садоводства	13	13:021	480	180,02	86 409,60
5678	Северная Осетия - Алания респ. р-н Алагирский, садоводческое товарищество "Майрамадаг", сад № 22	Алагирский	15:07:0020401:542	003001000000 Земли сельскохозяйственного назначения	Под садоводства	13	13:021	480	180,02	86 409,60
5679	Респ. Северная Осетия-Алания, р-н. Алагирский. с/т "Майрамадаг". сад № 242	Алагирский	15:07:0020401:543	003001000000 Земли сельскохозяйственного назначения	Под садоводство	13	13:021	480	180,02	86 409,60
5680	Северная Осетия - Алания респ. р-н Алагирский, с/т "Майрамадаг", сад № 719	Алагирский	15:07:0020401:544	003001000000 Земли сельскохозяйственного назначения	Для ведения садоводства	13	13:021	480	180,02	86 409,60
5681	Северная Осетия - Алания респ. р-н Алагирский. Садоводческое товарищество "Майрамадаг". сад № 725	Алагирский	15:07:0020401:545	003001000000 Земли сельскохозяйственного назначения	Для ведения садоводства	13	13:021	482	180,02	86 769,64
5682	Респ. Северная Осетия-Алания, р-н. Алагирский. с/т "Майрамадаг". сад № 631	Алагирский	15:07:0020401:546	003001000000 Земли сельскохозяйственного назначения	Под садоводство	13	13:021	480	180,02	86 409,60
5683	Респ. Северная Осетия-Алания, р-н. Алагирский. с/т "Майрамадаг". сад №194	Алагирский	15:07:0020401:547	003001000000 Земли сельскохозяйственного назначения	Под садоводство	13	13:021	479	180,02	86 229,58
5684	Северная Осетия - Алания респ. р-н Алагирский. Садоводческое товарищество "Майрамадаг". сад №193	Алагирский	15:07:0020401:548	003001000000 Земли сельскохозяйственного назначения	Под садоводство	13	13:021	479	180,02	86 229,58
5685	Респ. Северная Осетия-Алания. р-н. Алагирский, с/т "Майрамадаг", сад № 696	Алагирский	15:07:0020401:549	003001000000 Земли сельскохозяйственного назначения	Под садоводство	13	13:021	497	180,02	89 469,94
5686	Респ. Северная Осетия - Алания. р-н Алагирский, в районе с.Майрамадаг.с/т "Майрамадаг", уч. №ВП3-77	Алагирский	15:07:0020401:55	003001000000 Земли сельскохозяйственного назначения	Для ведения садоводства	13	13:021	482	180,02	86 769,64
5687	Северная Осетия - Алания респ. р-н Алагирский, с/т "Майрамадаг". сад № 697	Алагирский	15:07:0020401:550	003001000000 Земли сельскохозяйственного назначения	Под садоводство	13	13:021	494	180,02	88 929,88
5688	Респ. Северная Осетия-Алания, р-н. Алагирский. с/т "" Майрамадаг". сад № 695	Алагирский	15:07:0020401:551	003001000000 Земли сельскохозяйственного назначения	Под садоводство	13	13:021	499	180,02	89 829,98

№ п/п	Местоположение ЗУ	Район	Кадастровый номер ЗУ	Категория земель	Разрешенное использование по документу	Код вида разрешенного использования (в соответствии с классификатором видов разрешенного использования земельных участков)	Вид использования объектов недвижимости	Площадь	УПКС	КС
5689	Северная Осетия - Алания респ, р-н Алагирский, с/т "Майрамадаг", сад № 689	Алагирский	15:07:0020401:552	003001000000 Земли сельскохозяйственного назначения	Для ведения садоводства	13	13:021	484	180,02	87 129,68
5690	Северная Осетия - Алания респ, р-н Алагирский, с/т "Майрамадаг". сад №703	Алагирский	15:07:0020401:553	003001000000 Земли сельскохозяйственного назначения	Под садоводство	13	13:021	481	180,02	86 589,62
5691	Северная Осетия - Алания респ, р-н Алагирский, Садоводческое товарищество "Майрамадаг", сад №704	Алагирский	15:07:0020401:554	003001000000 Земли сельскохозяйственного назначения	Под садоводство	13	13:021	482	180,02	86 769,64
5692	Северная Осетия - Алания респ, р-н Алагирский. СТ "Майрамадаг". сад №723	Алагирский	15:07:0020401:555	003001000000 Земли сельскохозяйственного назначения	Под садоводство	13	13:021	490	180,02	88 209,80
5693	Северная Осетия - Алания респ, р-н Алагирский, с/т "Майрамадаг", сад №724	Алагирский	15:07:0020401:556	003001000000 Земли сельскохозяйственного назначения	Под садоводство	13	13:021	487	180,02	87 669,74
5694	Северная Осетия - Алания респ, р-н Алагирский, СТ "Майрамадаг", сад №588	Алагирский	15:07:0020401:558	003001000000 Земли сельскохозяйственного назначения	Под садоводство	13	13:021	464	180,02	83 529,28
5695	Северная Осетия - Алания респ, р-н Алагирский, СТ "Майрамадаг", сад № 78	Алагирский	15.07:0020401.56	003001000000 Земли сельскохозяйственного назначения	Для ведения садоводства	13	13:021	539	180,02	97 030,78
5696	Северная Осетия - Алания респ, р-н Алагирский. садоводческое товарищество "Майрамадаг". сад № 711	Алагирский	15:07:0020401:561	003001000000 Земли сельскохозяйственного назначения	Под садоводство	13	13:021	490	180,02	88 209,80
5697	Северная Осетия - Алания респ, р-н Алагирский. садоводческое товарищество "Майрамадаг". сад № 712	Алагирский	15:07:0020401:562	003001000000 Земли сельскохозяйственного назначения	Под садоводство	13	13:021	492	180,02	88 569,84
5698	Северная Осетия - Алания респ, р-н Алагирский, с. Майрамадаг, с/т "Майрамадаг". сад 304	Алагирский	15:07:0020401:564	003001000000 Земли сельскохозяйственного назначения	Под садоводство	13	13:021	460	180,02	82 809,20
5699	Северная Осетия - Алания респ, р-н Алагирский, с. Майрамадаг, с/т "Майрамадаг". сад № 305	Алагирский	15:07:0020401:565	003001000000 Земли сельскохозяйственного назначения	Под садоводство	13	13:021	475	180,02	85 509,50
5700	Северная Осетия - Алания респ, р-н Алагирский. СТ "Майрамадаг", сад № 675	Алагирский	15:07:0020401:566	003001000000 Земли сельскохозяйственного назначения	Для ведения садоводства	13	13:021	480	180,02	86 409,60
5701	Северная Осетия - Алания респ, р-н Алагирский. садоводческое товарищество "Майрамадаг". сад № 258	Алагирский	15:07:0020401:567	003001000000 Земли сельскохозяйственного назначения	Под садоводство	13	13:021	487	180,02	87 669,74
5702	Северная Осетия - Алания респ, р-н Алагирский, с/т "Майрамадаг". сад 259	Алагирский	15:07:0020401:568	003001000000 Земли сельскохозяйственного назначения	Под садоводство	13	13:021	460	180,02	82 809,20
5703	Северная Осетия - Алания респ, р-н Алагирский, садоводческое товарищество "Майрамадаг", сад №260	Алагирский	15:07:0020401:569	003001000000 Земли сельскохозяйственного назначения	Под садоводство	13	13:021	455	180,02	81 909,10
5704	Респ Северная Осетия - Алания, р-н Алагирский. садоводческое товарищество "Майрамадаг". участок 80	Алагирский	15.07:0020401.57	003001000000 Земли сельскохозяйственного назначения	Для ведения садоводства	13	13:021	539	180,02	97 030,78
5705	Респ Северная Осетия-Алания, р-н Алагирский, садоводческое товарищество "Майрамадаг", сад 171	Алагирский	15:07:0020401:570	003001000000 Земли сельскохозяйственного назначения	Под садоводство	13	13:021	565	180,02	101 711,30
5706	Северная Осетия - Алания респ, р-н Алагирский, садоводческое товарищество "Майрамадаг", сад №596	Алагирский	15:07:0020401:571	003001000000 Земли сельскохозяйственного назначения	Под садоводство	13	13:021	490	180,02	88 209,80
5707	Респ. Северная Осетия-Алания, р-н Алагирский. СТ "Майрамадаг" сад №459	Алагирский	15:07:0020401:572	003001000000 Земли сельскохозяйственного назначения	Для ведения садоводства	13	13:021	479	180,02	86 229,58
5708	Респ Северная Осетия-Алания, р-н Алагирский, СТ "Майрамадаг". сад №458	Алагирский	15:07:0020401:573	003001000000 Земли сельскохозяйственного назначения	Для ведения садоводства	13	13:021	479	180,02	86 229,58
5709	Северная Осетия - Алания респ, р-н Алагирский, с/т Майрамадаг. сад № 21	Алагирский	15:07:0020401:574	003001000000 Земли сельскохозяйственного назначения	Под садоводство	13	13:021	480	180,02	86 409,60
5710	Северная Осетия - Алания респ, р-н Алагирский, с/т Майрамадаг, сад №389	Алагирский	15:07:0020401:575	003001000000 Земли сельскохозяйственного назначения	Для ведения садоводства	13	13:021	480	180,02	86 409,60
5711	Северная Осетия - Алания респ, р-н Алагирский, с Майрамадаг. садоводческое товарищество "Майрамадаг". сад №391	Алагирский	15:07:0020401:576	003001000000 Земли сельскохозяйственного назначения	Для ведения садоводства	13	13:021	479	180,02	86 229,58
5712	Северная Осетия - Алания респ, р-н Алагирский. Садоводческое товарищество "Майрамадаг". сад № 390	Алагирский	15:07:0020401:577	003001000000 Земли сельскохозяйственного назначения	Для ведения садоводства	13	13:021	480	180,02	86 409,60
5713	Северная Осетия - Алания респ, р-н Алагирский. СТ "Майрамадаг". сад № 289	Алагирский	15:07:0020401:578	003001000000 Земли сельскохозяйственного назначения	Для ведения садоводства	13	13:021	407	180,02	73 268,14
5714	Северная Осетия - Алания респ, р-н Алагирский, Садоводческое товарищество "Майрамадаг", сад №20	Алагирский	15:07:0020401:579	003001000000 Земли сельскохозяйственного назначения	Для ведения садоводства	13	13:021	480	180,02	86 409,60
5715	Респ. Северная Осетия - Алания, р-н Алагирский, с. Майрамадаг, с/т Майрамадаг, уч-к № 81	Алагирский	15.07:0020401.58	003001000000 Земли сельскохозяйственного назначения	Для ведения садоводства	13	13:021	539	180,02	97 030,78
5716	Северная Осетия - Алания респ, р-н Алагирский. садоводческое товарищество "Майрамадаг". сад № 414	Алагирский	15:07:0020401:580	003001000000 Земли сельскохозяйственного назначения	Для ведения садоводства	13	13:021	409	180,02	73 628,18
5717	Северная Осетия - Алания респ, р-н Алагирский. Садоводческое товарищество "Майрамадаг". сад №484	Алагирский	15:07:0020401:581	003001000000 Земли сельскохозяйственного назначения	Для ведения садоводства	13	13:021	470	180,02	84 609,40
5718	Северная Осетия - Алания респ, р-н Алагирский, садоводческое товарищество "Майрамадаг", сад 619	Алагирский	15:07:0020401:582	003001000000 Земли сельскохозяйственного назначения	Для ведения садоводства	13	13:021	480	180,02	86 409,60
5719	Северная Осетия - Алания респ, р-н Алагирский, садоводческое товарищество "Майрамадаг", сад 290	Алагирский	15:07:0020401:583	003001000000 Земли сельскохозяйственного назначения	Для ведения садоводства	13	13:021	430	180,02	77 408,60
5720	Северная Осетия - Алания респ, р-н Алагирский. Садоводческое товарищество "Майрамадаг". сад 577	Алагирский	15:07:0020401:584	003001000000 Земли сельскохозяйственного назначения	Для ведения садоводства	13	13:021	440	180,02	79 208,80
5721	Респ Северная Осетия-Алания, р-н Алагирский, садоводческое товарищество "Майрамадаг", сад 478	Алагирский	15:07:0020401:585	003001000000 Земли сельскохозяйственного назначения	Для ведения садоводства	13	13:021	483	180,02	86 949,66
5722	Северная Осетия - Алания респ, р-н Алагирский, садоводческое товарищество "Майрамадаг", сад №277	Алагирский	15:07:0020401:586	003001000000 Земли сельскохозяйственного назначения	Для ведения садоводства	13	13:021	468	180,02	84 249,36
5723	Северная Осетия - Алания респ, р-н Алагирский, садоводческое товарищество "Майрамадаг", сад № 455	Алагирский	15:07:0020401:587	003001000000 Земли сельскохозяйственного назначения	Для ведения садоводства	13	13:021	479	180,02	86 229,58
5724	Северная Осетия - Алания респ, р-н Алагирский. садоводческое товарищество "Майрамадаг". сад № 518	Алагирский	15:07:0020401:588	003001000000 Земли сельскохозяйственного назначения	Для ведения садоводства	13	13:021	480	180,02	86 409,60
5725	Респ Северная Осетия-Алания, р-н Алагирский, СТ "Майрамадаг," сад 691	Алагирский	15:07:0020401:589	003001000000 Земли сельскохозяйственного назначения	Для ведения садоводства	13	13:021	492	180,02	88 569,84
5726	Респ. Северная Осетия - Алания, р-н Алагирский, с. Майрамадаг, СНО "Майрамадаг", сад №682	Алагирский	15:07:0020401:59	003001000000 Земли сельскохозяйственного назначения	Для ведения садоводства	13	13:021	539	180,02	97 030,78
5727	Северная Осетия - Алания респ, р-н Алагирский, Садоводческое товарищество " Майрамадаг". сад 498	Алагирский	15:07:0020401:590	003001000000 Земли сельскохозяйственного назначения	Для ведения садоводства	13	13:021	498	180,02	89 649,96
5728	Северная Осетия - Алания респ, р-н Алагирский, садоводческое товарищество" Майрамадаг",сад №499	Алагирский	15:07:0020401:591	003001000000 Земли сельскохозяйственного назначения	Для ведения садоводства	13	13:021	499	180,02	89 829,98

№ п/п	Местоположение ЗУ	Район	Кадастровый номер ЗУ	Категория земель	Разрешенное использование по документу	Код вида разрешенного использования (в соответствии с классификатором видов разрешенного использования земельных участков)	Вид использования объектов недвижимости	Площадь	УПКС	КС
5729	Северная Осетия - Алания респ, р-н Алагирский, СТ "Майрамадаг", сад № 524	Алагирский	15:07:0020401:594	003001000000 Земли сельскохозяйственного назначения	Для ведения садоводства	13	13:021	468	180,02	84 249,36
5730	Северная Осетия - Алания респ, р-н Алагирский, СТ "Майрамадаг", сад № 578	Алагирский	15:07:0020401:595	003001000000 Земли сельскохозяйственного назначения	Для ведения садоводства	13	13:021	456	180,02	82 089,12
5731	Северная Осетия - Алания респ, р-н Алагирский, садоводческое товарищество "Майрамадаг", участок № 705	Алагирский	15:07:0020401:596	003002000000 Земли населенных пунктов	Для ведения садоводства и огородничества	13	13:021	482	180,02	86 769,64
5732	Республика Северная Осетия-Алания, р-н Алагирский. Садоводческое товарищество "Майрамадаг". сад №709	Алагирский	15:07:0020401:597	003001000000 Земли сельскохозяйственного назначения	Для ведения садоводства	13	13:021	487	180,02	87 669,74
5733	Республика Северная Осетия-Алания, р-н Алагирский. Садоводческое товарищество "Майрамадаг" , сад №710	Алагирский	15:07:0020401:598	003001000000 Земли сельскохозяйственного назначения	Для ведения садоводства	13	13:021	488	180,02	87 849,76
5734	Республика Северная Осетия-Алания, р-н Алагирский, с.Майрамадаг, Садоводческое товарищество "Майкомадаг" сад № 79	Алагирский	15:07:0020401:599	003001000000 Земли сельскохозяйственного назначения	Для ведения садоводства	13	13:021	539	180,02	97 030,78
5735	Респ. Северная Осетия - Алания, р-н Алагирский, с. Майрамадаг, с/т "Майрамадаг". дом 38	Алагирский	15.07.0020401:6	003001000000 Земли сельскохозяйственного назначения	Ведение садоводства	13	13:021	493	180,02	88 749,86
5736	Респ Северная Осетия - Алания, р-н Алагирский. с/т "Майромадаг", 84	Алагирский	15.07:0020401.60	003001000000 Земли сельскохозяйственного назначения	Под садоводство	13	13:021	539	180,02	97 030,78
5737	Республика Северная Осетия-Алания, р-н Алагирский. Садоводческое товарищество "Майрамадаг" сад № 200	Алагирский	15:07:0020401:600	003001000000 Земли сельскохозяйственного назначения	Для ведения садоводства	13	13:021	472	180,02	84 969,44
5738	Республика Северная Осетия-Алания, р-н Алагирский, с. Майрамадаг, садоводческое товарищество "Майкомадаг". сад № 679	Алагирский	15:07:0020401:601	003001000000 Земли сельскохозяйственного назначения	Для ведения садоводства	13	13:021	488	180,02	87 849,76
5739	Респ. Северная Осетия-Алания, р-н Алагирский. садоводческое товарищество "Майрамадаг". сад № 151	Алагирский	15:07:0020401:602	003001000000 Земли сельскохозяйственного назначения	Для ведения садоводства	13	13:021	483	180,02	86 949,66
5740	Республика Северная Осетия-Алания, р-н Алагирский. Садоводческое товарищество "Майрамадаг". сад № 420	Алагирский	15:07:0020401:604	003001000000 Земли сельскохозяйственного назначения	Для ведения садоводства	13	13:021	598	180,02	107 651,96
5741	Респ Северная Осетия - Алания, р-н Алагирский. Садоводческое товарищество "Майрамадаг". сад № 422	Алагирский	15:07:0020401:605	003001000000 Земли сельскохозяйственного назначения	Для ведения садоводства	13	13:021	601	180,02	108 192,02
5742	Республика Северная Осетия-Алания р-н Алагирский, садоводческое товарищество "Майрамадаг" сад №370	Алагирский	15:07:0020401:606	003001000000 Земли сельскохозяйственного назначения	Для ведения садоводства	13	13:021	429	180,02	77 228,58
5743	Республика Северная Осетия-Алания р-н Алагирский, садоводческое товарищество "Майрамадаг" участок № 252	Алагирский	15:07:0020401:607	003001000000 Земли сельскохозяйственного назначения	Для ведения садоводства и огородничества	13	13:021	485	180,02	87 309,70
5744	Респ Северная Осетия - Алания, р-н Алагирский. садоводческое товарищество "МАЙРАМАДАГ" сад № 368	Алагирский	15:07:0020401:608	003001000000 Земли сельскохозяйственного назначения	Для ведения садоводства	13	13:021	429	180,02	77 228,58
5745	Республика Северная Осетия-Алания, р-н Алагирский. садоводческое товарищество "Майрамадаг" сад № 369	Алагирский	15:07:0020401:609	003001000000 Земли сельскохозяйственного назначения	Для ведения садоводства	13	13:021	425	180,02	76 508,50
5746	Респ. Северная Осетия - Алания, р-н Алагирский, с. Майрамадаг, с/т "Майрамадаг". дом 85	Алагирский	15:07:0020401:61	003001000000 Земли сельскохозяйственного назначения	Под садоводство	13	13:021	500	180,02	90 010,00
5747	Республика Северная Осетия-Алания р-н Алагирский, СТ "МАЙРАМАДАГ" сад № 737	Алагирский	15:07:0020401:610	003001000000 Земли сельскохозяйственного назначения	Для ведения садоводства	13	13:021	488	180,02	87 849,76
5748	Республика Северная Осетия-Алания, р-н Алагирский. СТ "МАЙРАМАДАГ" сад № 735	Алагирский	15:07:0020401:611	003001000000 Земли сельскохозяйственного назначения	Для ведения садоводства	13	13:021	484	180,02	87 129,68
5749	Республика Северная Осетия-Алания, р-н Алагирский. садоводческое товарищество "Майрамадаг". сад №620	Алагирский	15:07:0020401:613	003001000000 Земли сельскохозяйственного назначения	Для ведения садоводства	13	13:021	480	180,02	86 409,60
5750	Республика Северная Осетия-Алания р-н Алагирский, Садоводческое товарищество "Майрамадаг", сад №1:1	Алагирский	15:07:0020401:614	003001000000 Земли сельскохозяйственного назначения	Для ведения садоводства	13	13:021	600	180,02	108 012,00
5751	Республика Северная Осетия-Алания, р-н Алагирский, садоводческое товарищество "Майрамадаг", сад 221	Алагирский	15:07:0020401:615	003001000000 Земли сельскохозяйственного назначения	для ведения садоводства	13	13:021	482	180,02	86 769,64
5752	Республика Северная Осетия-Алания, р-н Алагирский. садоводческое товарищество "Майрамадаг". сад №717	Алагирский	15:07:0020401:616	003001000000 Земли сельскохозяйственного назначения	для ведения садоводство	13	13:021	477	180,02	85 869,54
5753	Республика Северная Осетия-Алания, р-н Алагирский. садоводческое товарищество "Майрамадаг". сад №716	Алагирский	15:07:0020401:617	003001000000 Земли сельскохозяйственного назначения	для ведения садоводство	13	13:021	476	180,02	85 689,52
5754	Республика Северная Осетия-Алания р-н Алагирский, Садоводческое товарищество "Майрамадаг", сад №1	Алагирский	15:07:0020401:618	003001000000 Земли сельскохозяйственного назначения	Для ведения садоводства	13	13:021	403	180,02	72 548,06
5755	Республика Северная Осетия-Алания р-н Алагирский, Садоводческое товарищество "Майрамадаг", сад №1:3	Алагирский	15:07:0020401:619	003001000000 Земли сельскохозяйственного назначения	для ведения садоводства	13	13:021	600	180,02	108 012,00
5756	Северная Осетия - Алания респ, р-н Алагирский. с/т "Майромадаг", сад №86	Алагирский	15.07:0020401.62	003001000000 Земли сельскохозяйственного назначения	Для ведения садоводства	13	13:021	539	180,02	97 030,78
5757	Республика Северная Осетия-Алания, р-н Алагирский. Садоводческое товарищество "Майрамадаг". сад №1/2	Алагирский	15:07:0020401:620	003001000000 Земли сельскохозяйственного назначения	Для ведения садоводства	13	13:021	500	180,02	90 010,00
5758	Республика Северная Осетия-Алания р-н Алагирский, Садоводческое товарищество "Майрамадаг", сад №1:5	Алагирский	15:07:0020401:621	003001000000 Земли сельскохозяйственного назначения	Для ведения садоводства	13	13:021	480	180,02	86 409,60
5759	Республика Северная Осетия-Алания р-н Алагирский, Садоводческое товарищество "Майрамадаг", сад №378	Алагирский	15:07:0020401:622	003001000000 Земли сельскохозяйственного назначения	Для ведения садоводства	13	13:021	492	180,02	88 569,84
5760	Республика Северная Осетия-Алания, р-н Алагирский. Садоводческое товарищество "Майрамадаг". сад №294	Алагирский	15:07:0020401:623	003001000000 Земли сельскохозяйственного назначения	Для ведения садоводства	13	13:021	481	180,02	86 589,62
5761	Республика Северная Осетия-Алания, р-н Алагирский. Садоводческое товарищество "Майрамадаг". сад №293	Алагирский	15:07:0020401:624	003001000000 Земли сельскохозяйственного назначения	Для ведения садоводства	13	13:021	462	180,02	83 169,24
5762	Республика Северная Осетия-Алания р-н Алагирский, Садоводческое товарищество "Майрамадаг", сад №207	Алагирский	15:07:0020401:625	003001000000 Земли сельскохозяйственного назначения	Для ведения садоводства	13	13:021	480	180,02	86 409,60
5763	Республика Северная Осетия-Алания, р-н Алагирский, садоводческое товарищество "Майрамадаг", сад №208	Алагирский	15:07:0020401:626	003001000000 Земли сельскохозяйственного назначения	Для ведения садоводства	13	13:021	479	180,02	86 229,58
5764	Республика Северная Осетия-Алания, р-н Алагирский. Садоводческое товарищество "Майрамадаг". сад №1087	Алагирский	15:07:0020401:627	003001000000 Земли сельскохозяйственного назначения	Для ведения садоводства	13	13:021	481	180,02	86 589,62
5765	Республика Северная Осетия-Алания, р-н Алагирский. Садоводческое товарищество "Майрамадаг". сад №1/4	Алагирский	15:07:0020401:628	003001000000 Земли сельскохозяйственного назначения	Для ведения садоводства	13	13:021	500	180,02	90 010,00
5766	Республика Северная Осетия-Алания р-н Алагирский, Садоводческое товарищество "Майрамадаг", сад №1:5	Алагирский	15:07:0020401:629	003001000000 Земли сельскохозяйственного назначения	Для ведения садоводства	13	13:021	500	180,02	90 010,00
5767	Северная Осетия - Алания респ, р-н Алагирский, с. Майрамадаг,Садоводческое товарищество "Майрамадаг". участок №88	Алагирский	15.07:0020401.63	003001000000 Земли сельскохозяйственного назначения	Для ведения садоводства	13	13:021	539	180,02	97 030,78
5768	Республика Северная Осетия-Алания, р-н Алагирский, садоводческое товарищество "Майрамадаг",сад №244 а	Алагирский	15:07:0020401:631	003001000000 Земли сельскохозяйственного назначения	Для ведения садоводства	13	13:021	548	180,02	98 650,96

№ п/п	Местоположение ЗУ	Район	Кадастровый номер ЗУ	Категория земель	Разрешенное использование по документу	Код вида разрешенного использования (в соответствии с классификатором видов разрешенного использования земельных участков)	Вид использования объектом недвижимости	Площадь	УПКС	КС
5769	Республика Северная Осетия-Алания, р-н Алагирский, садоводческое товарищество "Майрамлаг", сад №532	Алагирский	15:07:0020401:632	003001000000 Земли сельскохозяйственного назначения	Для ведения садоводства	13	13:021	489	180,02	88 029,78
5770	Республика Северная Осетия-Алания р-н Алагирский, садоводческое товарищество "Майрамлаг", сад №95/1	Алагирский	15:07:0020401:633	003001000000 Земли сельскохозяйственного назначения	Для ведения садоводства	13	13:021	540	180,02	97 210,80
5771	Республика Северная Осетия-Алания р-н Алагирский, садоводческое товарищество "Майрамлаг", сад №251	Алагирский	15:07:0020401:634	003001000000 Земли сельскохозяйственного назначения	Для ведения садоводства	13	13:021	483	180,02	86 949,66
5772	Республика Северная Осетия-Алания, р-н Алагирский, садоводческое товарищество "Майрамлаг", сад №256	Алагирский	15:07:0020401:635	003001000000 Земли сельскохозяйственного назначения	Для ведения садоводства	13	13:021	504	180,02	90 730,08
5773	Республика Северная Осетия-Алания, р-н Алагирский, с. Майрамлаг, садоводческое товарищество "Майрамадаг", сад №288	Алагирский	15:07:0020401:637	003001000000 Земли сельскохозяйственного назначения	Для ведения садоводства	13	13:021	404	180,02	72 728,08
5774	Республика Северная Осетия-Алания, р-н Алагирский, садоводческое товарищество "Майрамлаг", сад № 285	Алагирский	15:07:0020401:638	003001000000 Земли сельскохозяйственного назначения	Для коллективного садоводства	13	13:021	500	180,02	90 010,00
5775	Республика Северная Осетия-Алания, р-н Алагирский, садоводческое товарищество "Майрамлаг", сад № 525	Алагирский	15:07:0020401:639	003001000000 Земли сельскохозяйственного назначения	Для ведения садоводства	13	13:021	500	180,02	90 010,00
5776	Северная Осетия - Алания респ, р-н Алагирский, садоводческое товарищество "Майромлаг", №90	Алагирский	15:07:0020401:64	003001000000 Земли сельскохозяйственного назначения	Для ведения садоводства	13	13:021	539	180,02	97 030,78
5777	Республика Северная Осетия-Алания, р-н Алагирский, садоводческое товарищество "Майрамлаг", сад № 262	Алагирский	15:07:0020401:640	003001000000 Земли сельскохозяйственного назначения	Для ведения садоводства	13	13:021	404	180,02	72 728,08
5778	Республика Северная Осетия-Алания, р-н Алагирский, садоводческое товарищество "Майрамадаг", сад № 263	Алагирский	15:07:0020401:641	003001000000 Земли сельскохозяйственного назначения	Для ведения садоводства	13	13:021	411	180,02	73 988,22
5779	Республика Северная Осетия-Алания, р-н Алагирский, садоводческое товарищество "Майрамадаг", сад № 505 а	Алагирский	15:07:0020401:642	003001000000 Земли сельскохозяйственного назначения	Для ведения садоводства	13	13:021	400	180,02	72 008,00
5780	Республика Северная Осетия-Алания, р-н Алагирский, с Майромлаг, садоводческое товарищество "Майромлаг", сад № 730	Алагирский	15:07:0020401:643	003001000000 Земли сельскохозяйственного назначения	Для ведения садоводства	13	13:021	471	180,02	84 789,42
5781	Республика Северная Осетия-Алания, р-н Алагирский, с Майромлаг, садоводческое товарищество "Майрамадаг", сад № 731	Алагирский	15:07:0020401:644	003001000000 Земли сельскохозяйственного назначения	Для ведения садоводства	13	13:021	472	180,02	84 969,44
5782	Республика Северная Осетия-Алания, р-н Алагирский, садоводческое товарищество "Майрамадаг", сад № 379	Алагирский	15:07:0020401:645	003001000000 Земли сельскохозяйственного назначения	Для ведения садоводства	13	13:021	508	180,02	91 450,16
5783	Республика Северная Осетия-Алания, р-н Алагирский, садоводческое товарищество "Майрамадаг", сад № 70/1	Алагирский	15:07:0020401:646	003001000000 Земли сельскохозяйственного назначения	Для ведения садоводства	13	13:021	600	180,02	108 012,00
5784	Республика Северная Осетия-Алания, р-н Алагирский, Садоводческое товорищество "Майрамадаг", сад № 264	Алагирский	15:07:0020401:648	003001000000 Земли сельскохозяйственного назначения	Для ведения садоводства	13	13:021	409	180,02	73 628,18
5785	Республика Северная Осетия-Алания, р-н Алагирский, садоводческое товарищество "Майрамлаг", сад №732	Алагирский	15:07:0020401:649	003001000000 Земли сельскохозяйственного назначения	Для ведения садоводства	13	13:021	471	180,02	84 789,42
5786	Северная Осетия - Алания респ, р-н Алагирский, СТ "Майрамадаг", сад №91	Алагирский	15:07:0020401:65	003001000000 Земли сельскохозяйственного назначения	Для ведения садоводства	13	13:021	539	180,02	97 030,78
5787	Республика Северная Осетия-Алания, р-н Алагирский, садоводческое товарищество "Майрамадаг", сад №729	Алагирский	15:07:0020401:650	003001000000 Земли сельскохозяйственного назначения	Для ведения садоводства	13	13:021	476	180,02	85 689,52
5788	Республика Северная Осетия-Алания, р-н Алагирский, садоводческое товарищество "Майрамлаг", сад №487	Алагирский	15:07:0020401:651	003001000000 Земли сельскохозяйственного назначения	Для ведения садоводства	13	13:021	600	180,02	108 012,00
5789	Республика Северная Осетия-Алания, р-н Алагирский, садоводческое товарищество "Майрамлаг", сад №97	Алагирский	15:07:0020401:652	003001000000 Земли сельскохозяйственного назначения	Для ведения садоводства	13	13:021	600	180,02	108 012,00
5790	Республика Северная Осетия-Алания, р-н Алагирский, Садоводческое товарищество "Майрамадаг", сад №19	Алагирский	15:07:0020401:653	003001000000 Земли сельскохозяйственного назначения	Для ведения садоводства	13	13:021	480	180,02	86 409,60
5791	Республика Северная Осетия-Алания, р-н Алагирский, садоводческое товарищество "Майрамадаг", сад №18	Алагирский	15:07:0020401:654	003001000000 Земли сельскохозяйственного назначения	Для ведения садоводства	13	13:021	480	180,02	86 409,60
5792	Республика Северная Осетия-Алания, р-н Алагирский, садоводческое товарищество "Майрамлаг",сад №216	Алагирский	15:07:0020401:655	003001000000 Земли сельскохозяйственного назначения	Для ведения садоводства	13	13:021	480	180,02	86 409,60
5793	Республика Северная Осетия-Алания, р-н Алагирский, Садоводческое товорищество "Майрамадаг", сад №2	Алагирский	15:07:0020401:656	003001000000 Земли сельскохозяйственного назначения	Для ведения садоводства	13	13:021	479	180,02	86 229,58
5794	Республика Северная Осетия-Алания, р-н Алагирский, садоводческое товарищество "Майрамадаг", сад №495	Алагирский	15:07:0020401:657	003001000000 Земли сельскохозяйственного назначения	для ведения садоводства	13	13:021	478	180,02	86 049,56
5795	Северная Осетия-Алания респ, Алагирский р-н, садоводческое товарищество "Майрамадаг", сад №738	Алагирский	15:07:0020401:659	003002000000 Земли населенных пунктов	Для ведения садоводства	13	13:021	465	180,02	83 709,30
5796	Республика Северная Осетия-Алания, р-н Алагирский, с/т "Майрамлаг", сад №92	Алагирский	15:07:0020401:66	003001000000 Земли сельскохозяйственного назначения	Для ведения садоводства	13	13:021	502	180,02	90 370,04
5797	Северная Осетия-Алания респ. Алагирский р-н, садоводческое товарищество "Майромадаг", участок №6	Алагирский	15:07:0020401:661	003001000000 Земли сельскохозяйственного назначения	Для ведения садоводства	13	13:021	479	180,02	86 229,58
5798	Северная Осетия-Алания респ, Алагирский р-н. садоводческое товарищество "Майрамадаг". сад №257	Алагирский	15:07:0020401:663	003001000000 Земли сельскохозяйственного назначения	Для ведения садоводства	13	13:021	500	180,02	90 010,00
5799	Северная Осетия-Алания респ, Алагирский р-н. Садоводческое товарищество "Майрамадаг". сад №25	Алагирский	15:07:0020401:664	003001000000 Земли сельскохозяйственного назначения	Для ведения садоводства	13	13:021	481	180,02	86 589,62
5800	Северная Осетия-Алания респ. Алагирский р-н, Садоводческое товорищество "Майромлаг", сад №579	Алагирский	15:07:0020401:665	003001000000 Земли сельскохозяйственного назначения	Для ведения садоводства	13	13:021	454	180,02	81 729,08
5801	Северная Осетия-Алания респ. Алагирский р-н, Садоводческое товорищество "Майромлаг", сад №324	Алагирский	15:07:0020401:666	003001000000 Земли сельскохозяйственного назначения	Для ведения садоводства	13	13:021	499	180,02	89 829,98
5802	Республика Северная Осетия-Алания, р-н Алагирский, СНО "Майрамадаг", сад №419	Алагирский	15:07:0020401:668	003001000000 Земли сельскохозяйственного назначения	Для ведения садоводства	13	13:021	403	180,02	72 548,06
5803	Северная Осетия-Алания респ, Алагирский р-н. садоводческое товарищество"Майрамадаг", сад №278	Алагирский	15:07:0020401:669	003001000000 Земли сельскохозяйственного назначения	Для ведения садоводства	13	13:021	446	180,02	80 288,92
5804	Респ Северная Осетия - Алания, р-н Алагирский, в районе с Майромадаг, С-Т "Майрамадаг", участок №94	Алагирский	15:07:0020401:67	003001000000 Земли сельскохозяйственного назначения	Для ведения садоводства	13	13:021	512	180,02	92 170,24
5805	Северная Осетия-Алания респ. Алагирский р-н, садоводческое товорищество "Майромадаг", участок №531	Алагирский	15:07:0020401:670	003001000000 Земли сельскохозяйственного назначения	Для ведения садоводства	13	13:021	450	180,02	81 009,00
5806	Республика Северная Осетия-Алания, р-н Алагирский, Садоводческое товарищество "Майрамадаг", сад №157	Алагирский	15:07:0020401:671	003001000000 Земли сельскохозяйственного назначения	Для ведения садоводства	13	13:021	481	180,02	86 589,62
5807	Северная Осетия-Алания респ, Алагирский р-н. Садоводческое товарищество "Майрамадаг". сад №532	Алагирский	15:07:0020401:672	003001000000 Земли сельскохозяйственного назначения	Для ведения садоводства	13	13:021	450	180,02	81 009,00
5808	Республика Северная Осетия-Алания, Алагирский р-н, СНО "Майрамадаг" участок №240	Алагирский	15:07:0020401:675	003001000000 Земли сельскохозяйственного назначения	Для ведения гражданами садоводства и огородничества	13	13:021	481	180,02	86 589,62

№ п/п	Местоположение ЗУ	Район	Кадастровый номер ЗУ	Категория земель	Разрешенное использование по документу	Код вида разрешенного использования (в соответствии с классификатором видов разрешенного использования земельных участков)	Вид использования объектов недвижимости	Площадь	УПКС	КС
5809	Республика Северная Осетия-Алания, Алагирский р-н, с. Майрамадаг, с/т "Майрамадаг" сад №319	Алагирский	15:07:0020401:676	003001000000 Земли сельскохозяйственного назначения	Для садоводство	13	13:021	504	180,02	90 730,08
5810	Республика Северная Осетия-Алания, р-н Алагирский, с. Майрамадаг, Садоводческое некоммерческое товарищество "Майрамадаг" сад № 234	Алагирский	15:07:0020401:678	003001000000 Земли сельскохозяйственного назначения	Для ведения садоводства	13	13:021	480	180,02	86 409,60
5811	Республика Северная Осетия-Алания, р-н Алагирский, с.Майрамадаг, СНТ "Майрамадаг" сад №152	Алагирский	15:07:0020401:679	003001000000 Земли сельскохозяйственного назначения	Садоводство	13	13:021	421	180,02	75 788,42
5812	Респ Северная Осетия - Алания, р-н Алагирский, с. Майрамадаг, СНО "Майрамадаг" сад №95	Алагирский	15.07:0020401:68	003001000000 Земли сельскохозяйственного назначения	Для ведения садоводства	13	13:021	479	180,02	86 229,58
5813	Республика Северная Осетия-Алания, р-н Алагирский, с/т "Майрамадаг". сад №751	Алагирский	15:07:0020401:683	003001000000 Земли сельскохозяйственного назначения	Для ведения садоводства	13	13:021	501	180,02	90 190,02
5814	Республика Северная Осетия-Алания, р-н Алагирский, С/Т "Майрамадаг", сад №576	Алагирский	15:07:0020401:684	003001000000 Земли сельскохозяйственного назначения	Для ведения садоводства	13	13:021	500	180,02	90 010,00
5815	Республика Северная Осетия-Алания, р-н Алагирский, с/т "Майрамадаг", сад №750	Алагирский	15:07:0020401:685	003001000000 Земли сельскохозяйственного назначения	Для ведения садоводства	13	13:021	501	180,02	90 190,02
5816	Республика Северная Осетия-Алания, р-н Алагирский, с/т "Майрамадаг"	Алагирский	15:07:0020401:687	003001000000 Земли сельскохозяйственного назначения	Для коллективного садоводства	13	13:021	500	180,02	90 010,00
5817	Респ Северная Осетия - Алания, р-н Алагирский, с. Майрамадаг, СНО "Майрамадаг" сад №96	Алагирский	15:07:0020401:69	003001000000 Земли сельскохозяйственного назначения	Для ведения садоводства	13	13:021	479	180,02	86 229,58
5818	Республика Северная Осетия-Алания, р-н Алагирский, в районе с. Майрамадаг, садоводческое товарищество "Майрамадаг" участок № 707	Алагирский	15:07:0020401:691	003001000000 Земли сельскохозяйственного назначения	Для садоводства	13	13:021	484	180,02	87 129,68
5819	Республика Северная Осетия-Алания, р-н Алагирский, с. Майрамадаг, с/т "Майрамадаг", сад № 272	Алагирский	15:07:0020401:692	003001000000 Земли сельскохозяйственного назначения	Ведения садоводства	13	13:021	411	180,02	73 988,22
5820	Республика Северная Осетия-Алания, р-н Алагирский, с. Майрамадаг, С/Т "Майрамадаг"	Алагирский	15:07:0020401:693	003001000000 Земли сельскохозяйственного назначения	Для ведения садоводства	13	13:021	526	180,02	94 690,52
5821	Респ Северная Осетия - Алания, р-н Алагирский, садоводческое товарищество "Майрамадаг". 18 линия, участок №650	Алагирский	15:07:0020401:694	003001000000 Земли сельскохозяйственного назначения	Для коллективного садоводства	13	13:021	472	180,02	84 969,44
5822	Республика Северная Осетия-Алания, р-н Алагирский, с. Майрамадаг, С/Т "Майрамадаг", уч.655	Алагирский	15:07:0020401:696	003001000000 Земли сельскохозяйственного назначения	Для ведения садоводства	13	13:021	477	180,02	85 869,54
5823	Республика Северная Осетия-Алания, р-н Алагирский, с. Майрамадаг, ст "Майрамадаг". уч. 556	Алагирский	15:07:0020401:697	003001000000 Земли сельскохозяйственного назначения	Для ведения садоводства	13	13:021	561	180,02	100 991,22
5824	Республика Северная Осетия-Алания, р-н Алагирский, с Майрамадаг. ст "Майрамадаг". уч. 517	Алагирский	15:07:0020401:698	003001000000 Земли сельскохозяйственного назначения	Для ведения садоводства	13	13:021	483	180,02	86 949,66
5825	Республика Северная Осетия-Алания, р-н Алагирский, с. Майрамадаг. СТ "Майрамадаг", сад № 141/1	Алагирский	15:07:0020401:699	003001000000 Земли сельскохозяйственного назначения	Для ведения садоводства	13	13:021	500	180,02	90 010,00
5826	Респ. Северная Осетия - Алания, р-н Алагирский, с. Майрамадаг, с/т "Майрамадаг". дом 39	Алагирский	15:07:0020401:7	003001000000 Земли сельскохозяйственного назначения	Ведение садоводства	13	13:021	492	180,02	88 569,84
5827	Респ. Северная Осетия - Алания, р-н Алагирский, СТ "Майрамадаг", сад №97	Алагирский	15.07:0020401:70	003001000000 Земли сельскохозяйственного назначения	Для ведения садоводства	13	13:021	479	180,02	86 229,58
5828	Республика Северная Осетия-Алания, р-н Алагирский, с. Майрамадаг. СТ "Майрамадаг", сад № 156/1	Алагирский	15:07:0020401:700	003001000000 Земли сельскохозяйственного назначения	Для ведения садоводства	13	13:021	600	180,02	108 012,00
5829	Республика Северная Осетия-Алания, р-н Алагирский, с. Майрамадаг. СТ "Майрамадаг", сад № 172/1	Алагирский	15:07:0020401:701	003001000000 Земли сельскохозяйственного назначения	Для ведения садоводства	13	13:021	500	180,02	90 010,00
5830	Респ. Северная Осетия - Алания, р-н Алагирский, с. Майрамадаг, с/т "Майрамадаг". 98	Алагирский	15:07:0020401:71	003001000000 Земли сельскохозяйственного назначения	Для ведения садоводства	13	13:021	479	180,02	86 229,58
5831	Респ. Северная Осетия - Алания, р-н Алагирский, с. Майрамадаг, с/т "Майрамадаг". уч.100	Алагирский	15.07:0020401:72	003001000000 Земли сельскохозяйственного назначения	Под садоводство	13	13:021	479	180,02	86 229,58
5832	Респ Северная Осетия - Алания, р-н Алагирский, с. Майрамадаг, с/т "Майрамадаг", участок №93	Алагирский	15.07:0020401:73	003001000000 Земли сельскохозяйственного назначения	Для ведения садоводства	13	13:021	480	180,02	86 409,60
5833	Респ Северная Осетия - Алания, р-н Алагирский, с. Майрамадаг, с/т "Майрамадаг", дом 100	Алагирский	15:07:0020401:74	003001000000 Земли сельскохозяйственного назначения	Под садоводство	13	13:021	500	180,02	90 010,00
5834	Северная Осетия - Алания респ. р-н Алагирский, садоводческое товарищество "Майрамадаг", №101	Алагирский	15:07:0020401:75	003001000000 Земли сельскохозяйственного назначения	Для ведения садоводства	13	13:021	479	180,02	86 229,58
5835	Респ. Северная Осетия - Алания, р-н Алагирский, с. Майрамадаг, с/т "Майрамадаг". дом 102	Алагирский	15.07:0020401:76	003001000000 Земли сельскохозяйственного назначения	Под садоводство	13	13:021	500	180,02	90 010,00
5836	Респ Северная Осетия - Алания, р-н Алагирский, в районе с Майрамадаг, с/т "Майрамадаг", сад №103	Алагирский	15.07:0020401:77	003001000000 Земли сельскохозяйственного назначения	Для ведения садоводства	13	13:021	479	180,02	86 229,58
5837	Респ Северная Осетия - Алания, р-н Алагирский, в районе с Майрамадаг, с/т "Майрамадаг", сад №104	Алагирский	15:07:0020401:78	003001000000 Земли сельскохозяйственного назначения	Для ведения садоводства	13	13:021	479	180,02	86 229,58
5838	Респ. Северная Осетия - Алания, р-н Алагирский, с/т "Майрамадаг". сад №105	Алагирский	15:07:0020401:79	003001000000 Земли сельскохозяйственного назначения	Для ведения садоводства	13	13:021	479	180,02	86 229,58
5839	Респ. Северная Осетия - Алания, р-н Алагирский, в районе с.Майрамадаг. СНО "Майрамадаг". уч. №41	Алагирский	15.07:0020401:8	003001000000 Земли сельскохозяйственного назначения	Для ведения садоводства	13	13:021	486	180,02	87 489,72
5840	Респ Северная Осетия - Алания, р-н Алагирский, с. Майрамадаг, с/т "Майрамадаг", дом 106	Алагирский	15.07:0020401:80	003001000000 Земли сельскохозяйственного назначения	Ведение садоводство	13	13:021	421	180,02	75 788,42
5841	Республика Северная Осетия-Алания, р-н Алагирский, с. Майрамадаг, с/т Майрамадаг, сад 108	Алагирский	15:07:0020401:81	003001000000 Земли сельскохозяйственного назначения	Под садоводство	13	13:021	483	180,02	86 949,66
5842	Респ. Северная Осетия - Алания. Алагирский р-н., с. Майрамадаг, с/т "Майрамадаг" сад 172/2	Алагирский	15:07:0020401:813	003001000000 Земли сельскохозяйственного назначения	для ведения садоводства	13	13:021	600	180,02	108 012,00
5843	Республика Северная Осетия-Алания. Алагирский район, с/т "Майрамадаг". сад №653	Алагирский	15:07:0020401:814	003001000000 Земли сельскохозяйственного назначения	Для коллективного ведения садоводства и огородничества	13	13:021	500	180,02	90 010,00
5844	Республика Северная Осетия — Алания, р-н Алагирский, с. Майрамадаг. СТ "Майрамадаг", сад №663	Алагирский	15:07:0020401:816	003001000000 Земли сельскохозяйственного назначения	для ведения садоводство	13	13:021	476	180,02	85 689,52
5845	Респ Северная Осетия - Алания. Алагирский р-н, с Майрамадаг, СТ "Майрамадаг", сад №178	Алагирский	15:07:0020401:817	003001000000 Земли сельскохозяйственного назначения	Для ведения садоводства	13	13:021	480	180,02	86 409,60
5846	РСО-Алания, Алагирский район, с. Майрамадаг, СТ "Майрамадаг". сад №177	Алагирский	15:07:0020401:818	003001000000 Земли сельскохозяйственного назначения	Для ведения садоводства	13	13:021	481	180,02	86 589,62
5847	Респ Северная Осетия - Алания, Алагирский р-н. с Майрамадаг. СТ "Майрамадаг". сад №176	Алагирский	15:07:0020401:819	003001000000 Земли сельскохозяйственного назначения	Для ведения садоводства	13	13:021	477	180,02	85 869,54
5848	Респ. Северная Осетия - Алания, р-н Алагирский, с. Майрамадаг, с/т "Майрамадаг". сад № 109	Алагирский	15.07:0020401:82	003001000000 Земли сельскохозяйственного назначения	Для ведения садоводства	13	13:021	479	180,02	86 229,58

№ п/п	Местоположение ЗУ	Район	Кадастровый номер ЗУ	Категория земель	Разрешенное использование по документу	Код вида разрешенного использования (в соответствии с классификатором видов разрешенного использования земельных участков)	Вид использования объектов недвижимости	Площадь	УПКС	КС
5849	Республика Северная Осетия - Алания, Алагирский р-н, Садоводческое товарищество "Майрамадаг", сад № 536	Алагирский	15:07:0020401:822	003001000000 Земли сельскохозяйственного назначения	Для ведения садоводства	13	13:021	500	180,02	90 010,00
5850	363207, Респ Северная Осетия - Алания, Алагирский р-н, с Майрамадаг, СТ "Майрамадаг", сад № 187/1	Алагирский	15:07:0020401:824	003001000000 Земли сельскохозяйственного назначения	Для ведения садоводства	13	13:021	403	180,02	72 548,06
5851	Республика Северная Осетия - Алания, Алагирский р-н, Садоводческое товарищество "Майрамадаг", сад № 535	Алагирский	15:07:0020401:826	003001000000 Земли сельскохозяйственного назначения	Для ведения садоводства	13	13:021	523	180,02	94 150,46
5852	Респ Северная Осетия - Алания, Алагирский р-н, Садоводческое товарищество "Майрамадаг", сад № 537	Алагирский	15:07:0020401:827	003001000000 Земли сельскохозяйственного назначения	Для ведения садоводства	13	13:021	500	180,02	90 010,00
5853	Республика Северная Осетия-Алания, Алагирский район, с. Майрамадаг, СТ "Майрамадаг", сад 556/1	Алагирский	15:07:0020401:828	003001000000 Земли сельскохозяйственного назначения	Для ведения садоводства	13	13:021	500	180,02	90 010,00
5854	Респ. Северная Осетия - Алания, р-н Алагирский, с/т "Майрамадаг", сад № 110	Алагирский	15:07:0020401:83	003001000000 Земли сельскохозяйственного назначения	Для ведения садоводства	13	13:021	479	180,02	86 229,58
5855	Респ Северная Осетия - Алания, Алагирский р-н, с/т "Майрамадаг" сад №624	Алагирский	15:07:0020401:838	003001000000 Земли сельскохозяйственного назначения	Для ведения садоводства и огородничества	13	13:021	500	180,02	90 010,00
5856	Респ Северная Осетия - Алания, р-н Алагирский, с/т Майрамадаг, № 274	Алагирский	15:07:0020401:839	003001000000 Земли сельскохозяйственного назначения	Для ведения садоводства	13	13:021	423	180,02	76 148,46
5857	Респ Северная Осетия - Алания, р-н Алагирский, с/т "Майрамадаг", сад № 111	Алагирский	15:07:0020401:84	003001000000 Земли сельскохозяйственного назначения	Для ведения садоводства	13	13:021	479	180,02	86 229,58
5858	Республика Северная Осетия — Алания, Алагирский р-н, Садоводческое товарищество "Майрамадаг", сад №18а	Алагирский	15:07:0020401:840	003001000000 Земли сельскохозяйственного назначения	Для ведения садоводства	13	13:021	460	180,02	82 809,20
5859	Респ Северная Осетия - Алания, Алагирский р-н, с. Майрамадаг, СТ "Майрамадаг", 635	Алагирский	15:07:0020401:841	003001000000 Земли сельскохозяйственного назначения	для ведения садоводства	13	13:021	483	180,02	86 949,66
5860	РСО-Алания, Алагирский район, с. Майрамадаг, СТ "Майрамадаг", сад №115	Алагирский	15:07:0020401:842	003001000000 Земли сельскохозяйственного назначения	Для ведения садоводства	13	13:021	479	180,02	86 229,58
5861	РСО-Алания, Алагирский район, с. Майрамадаг, СТ "Майрамадаг", сад № 102	Алагирский	15:07:0020401:843	003001000000 Земли сельскохозяйственного назначения	Для ведения садоводства	13	13:021	479	180,02	86 229,58
5862	Респ Северная Осетия - Алания, Алагирский р-н, С/Т "Майрамадаг"	Алагирский	15:07:0020401:845	003001000000 Земли сельскохозяйственного назначения	Для коллективного садоводства	13	13:021	500	180,02	90 010,00
5863	Республика Северная Осетия - Алания, Алагирский район, с. Майрамадаг, СТ Майрамадаг, № 164	Алагирский	15:07:0020401:847	003001000000 Земли сельскохозяйственного назначения	Для ведения садоводства	13	13:021	477	180,02	85 869,54
5864	Республика Северная Осетия-Алания, Алагирский район с/т "Майрамадаг" сад №634	Алагирский	15:07:0020401:849	003001000000 Земли сельскохозяйственного назначения	для ведения садоводство	13	13:021	491	180,02	88 389,82
5865	Респ Северная Осетия - Алания, р-н Алагирский, с/т "Майрамадаг", сад 112	Алагирский	15:07:0020401:85	003001000000 Земли сельскохозяйственного назначения	Для ведения садоводства	13	13:021	479	180,02	86 229,58
5866	Республика Северная Осетия-Алания, Алагирский р-н, с. Майрамадаг, СТ " Майрамадаг". сад № 246	Алагирский	15:07:0020401:851	003001000000 Земли сельскохозяйственного назначения	Для ведения садоводства	13	13:021	527	180,02	94 870,54
5867	Республика Северная Осетия-Алания, Алагирский р-н, с. Майрамадаг, СТ "Майрамадаг". сад № 581	Алагирский	15:07:0020401:856	003001000000 Земли сельскохозяйственного назначения	Для ведения садоводства	13	13:021	459	180,02	82 629,18
5868	Респ Северная Осетия - Алания, Алагирский р-н, с Майрамадаг, садоводческое товарищество Майрамадаг, сад №330	Алагирский	15:07:0020401:857	003001000000 Земли сельскохозяйственного назначения	Для ведения садоводства	13	13:021	600	180,02	108 012,00
5869	Республика Северная Осетия - Алания, Алагирский район, с Майрамадаг, СТ "Майрамадаг", сад № 636	Алагирский	15:07:0020401:858	003001000000 Земли сельскохозяйственного назначения	Для ведения садоводства	13	13:021	486	180,02	87 489,72
5870	Респ Северная Осетия - Алания, Алагирский р-н, с. Майрамадаг, с/т Майрамадаг, сад № 227	Алагирский	15:07:0020401:859	003001000000 Земли сельскохозяйственного назначения	Для ведения садоводства	13	13:021	480	180,02	86 409,60
5871	Респ. Северная Осетия - Алания, р-н Алагирский, с. Майрамадаг, СТ "Майрамадаг", участок №113	Алагирский	15:07:0020401:86	003001000000 Земли сельскохозяйственного назначения	Под садоводство	13	13:021	484	180,02	87 129,68
5872	Респ Северная Осетия - Алания, Алагирский р-н, с Майрамадаг, с/т Майрамадаг. № 243/2	Алагирский	15:07:0020401:860	003001000000 Земли сельскохозяйственного назначения	Для ведения садоводства	13	13:021	512	180,02	92 170,24
5873	Респ Северная Осетия - Алания, Алагирский р-н, с Майрамадаг, с/т Майрамадаг. № 242/1	Алагирский	15:07:0020401:861	003001000000 Земли сельскохозяйственного назначения	Для ведения садоводства	13	13:021	552	180,02	99 371,04
5874	Респ Северная Осетия - Алания, Алагирский р-н, с. Майрамадаг, с/т Майрамадаг, сад № 273	Алагирский	15:07:0020401:862	003001000000 Земли сельскохозяйственного назначения	Для ведения садоводства	13	13:021	428	180,02	77 048,56
5875	Респ Северная Осетия - Алания, Алагирский р-н, с. Майрамадаг, с/т Майрамадаг, сад № 24	Алагирский	15:07:0020401:863	003001000000 Земли сельскохозяйственного назначения	Для ведения садоводства	13	13:021	480	180,02	86 409,60
5876	Респ Северная Осетия - Алания, Алагирский р-н, с Майрамадаг, с/т Майрамадаг. № 521	Алагирский	15:07:0020401:864	003002000000 Земли населенных пунктов	Для ведения садоводства	13	13:021	460	180,02	82 809,20
5877	РСО-Алания, Алагирский район, с. Майрамадаг, СНТ "Майрамадаг", сад №502	Алагирский	15:07:0020401:866	003001000000 Земли сельскохозяйственного назначения	Для ведения садоводства	13	13:021	492	180,02	88 569,84
5878	Респ. Северная Осетия - Алания, р-н Алагирский, с. Майрамадаг, с/т "Майрамадаг", 114	Алагирский	15:07:0020401:87	003001000000 Земли сельскохозяйственного назначения	Под садоводство	13	13:021	479	180,02	86 229,58
5879	Республика Северная Осетия - Алания, Алагирский район, СНТ Майрамадаг, № 122/2	Алагирский	15:07:0020401:879	003001000000 Земли сельскохозяйственного назначения	Ведение садоводства	13	13:021	500	180,02	90 010,00
5880	Респ Северная Осетия - Алания, р-н Алагирский, с. Майрамадаг, с/т "Майрамадаг", дом 115	Алагирский	15:07:0020401:88	003001000000 Земли сельскохозяйственного назначения	Под садоводство	13	13:021	500	180,02	90 010,00
5881	Респ Северная Осетия - Алания, р-н Алагирский, СНТ Майрамадаг, № 297	Алагирский	15:07:0020401:880	003001000000 Земли сельскохозяйственного назначения	Ведение садоводство	13	13:021	526	180,02	94 690,52
5882	Республика Северная Осетия - Алания, Алагирский район, с Майрамадаг, СТ Майрамадаг, сад № 698	Алагирский	15:07:0020401:885	003001000000 Земли сельскохозяйственного назначения	Для ведения садоводства	13	13:021	480	180,02	86 409,60
5883	Республика Северная Осетия - Алания, Алагирский район, с. Майрамадаг, с/т Майрамадаг, № 617	Алагирский	15:07:0020401:886	003001000000 Земли сельскохозяйственного назначения	Ведение садоводства	13	13:021	480	180,02	86 409,60
5884	Республика Северная Осетия - Алания, Алагирский район, с Майрамадаг, с/т "Майрамадаг", сад № 550	Алагирский	15:07:0020401:887	003001000000 Земли сельскохозяйственного назначения	Ведение садоводство	13	13:021	503	180,02	90 550,06
5885	Респ Северная Осетия - Алания, р-н Алагирский, с. Майрамадаг, с/т Майрамадаг, № 302	Алагирский	15:07:0020401:888	003001000000 Земли сельскохозяйственного назначения	Ведение садоводство	13	13:021	401	180,02	72 188,02
5886	Респ. Северная Осетия - Алания, р-н Алагирский, с. Майрамадаг, с/т "Майрамадаг", дом 116	Алагирский	15:07:0020401:89	003001000000 Земли сельскохозяйственного назначения	Под садоводство	13	13:021	500	180,02	90 010,00
5887	Республика Северная Осетия-Алания, Алагирский район, с. Майрамадаг, СТ "Майрамадаг", сад № 476	Алагирский	15:07:0020401:892	003001000000 Земли сельскохозяйственного назначения	Ведение садоводства	13	13:021	452	180,02	81 369,04
5888	Республика Северная Осетия-Алания, Алагирский район, с. Майрамадаг, СТ «Майрамадаг». сад № 417	Алагирский	15:07:0020401:893	003001000000 Земли сельскохозяйственного назначения	Ведение садоводства	13	13:021	406	180,02	73 088,12

№ п/п	Местоположение ЗУ	Район	Кадастровый номер ЗУ	Категория земель	Разрешенное использование по документу	Код вида разрешенного использования (в соответствии с классификатором видов разрешенного использования земельных участков)	Вид использования объектом недвижимости	Площадь	УПКС	КС
5889	Республика Северная Осетия-Алания, Алагирский район. с. Майрамадаг. СТ "Майрамадаг". сад № 589	Алагирский	15:07:0020401:894	003001000000 Земли сельскохозяйственного назначения	Ведение садоводства	13	13:021	481	180,02	86 589,62
5890	Республика Северная Осетия - Алания, Алагирский район. СНТ Майрамадаг, сад № 122/1	Алагирский	15:07:0020401:895	003001000000 Земли сельскохозяйственного назначения	Ведение садоводства	13	13:021	500	180,02	90 010,00
5891	Республика Северная Осетия-Алания. Алагирский район, с. Майрамадаг, СТ " Майрамадаг". сад №179	Алагирский	15:07:0020401:896	003001000000 Земли сельскохозяйственного назначения	Ведение садоводства	13	13:021	484	180,02	87 129,68
5892	Российская Федерация, Республика Северная Осетия-Алания, Алагирский р-н. садоводческое некоммерческое товарищество Майрамадаг. № 89	Алагирский	15:07:0020401:898	003001000000 Земли сельскохозяйственного назначения	Ведение садоводства	13	13:021	539	180,02	97 030,78
5893	Республика Северная Осетия-Алания, Алагирский район. с.Майрамадаг, СТ"Майрамадаг".сад №590	Алагирский	15:07:0020401:899	003001000000 Земли сельскохозяйственного назначения	Ведение садоводства	13	13:021	484	180,02	87 129,68
5894	Республика Северная Осетия-Алания. р-н Алагирский, садоводческое товарищество "Майрамадаг", № 46	Алагирский	15:07:0020401:9	003001000000 Земли сельскохозяйственного назначения	Для ведения садоводства	13	13:021	500	180,02	90 010,00
5895	Респ. Северная Осетия - Алания. р-н Алагирский, с. Майрамадаг, с/т "Майрамадаг". дом 117	Алагирский	15.07:0020401.90	003001000000 Земли сельскохозяйственного назначения	Под садоводство	13	13:021	500	180,02	90 010,00
5896	Республика Северная Осетия-Алания, Алагирский р-н. с. Майрамадаг. СНТ "Майрамадаг". сад №363	Алагирский	15:07:0020401:900	003001000000 Земли сельскохозяйственного назначения	Ведение садоводства	13	13:021	526	180,02	94 690,52
5897	Республика Северная Осетия-Алания, Алагирский район. с Майрамадаг, СТ"Майрамадаг".сад №77	Алагирский	15:07:0020401:904	003001000000 Земли сельскохозяйственного назначения	Ведение садоводства	13	13:021	539	180,02	97 030,78
5898	Республика Северная Осетия-Алания. Алагирский район, с. Майрамадаг, СНТ "Майрамадаг",сад №188/1	Алагирский	15:07:0020401:906	003001000000 Земли сельскохозяйственного назначения	Ведение садоводства	13	13:021	553	180,02	99 551,06
5899	Республика Северная Осетия-Алания. Алагирский р-н, с. Майрамадаг, СНТ "Майрамадаг. сад №618	Алагирский	15:07:0020401:907	003001000000 Земли сельскохозяйственного назначения	Ведение садоводства	13	13:021	481	180,02	86 589,62
5900	Респ. Северная Осетия - Алания, р-н Алагирский. с. Майрамадаг. с/т "Майрамадаг", дом 118	Алагирский	15.07:0020401.91	003001000000 Земли сельскохозяйственного назначения	Под садоводство	13	13:021	500	180,02	90 010,00
5901	Российская Федерация, Республика Северная Осетия-Алания, Алагирский муниципальный район, Майрамадагского сельское поселение. с Майрамадаг, СТ "Майрамадаг". сад №728	Алагирский	15:07:0020401:910	003001000000 Земли сельскохозяйственного назначения	Ведение садоводства	13	13:021	600	180,02	108 012,00
5902	Российская Федерация. Республика Северная Осетия-Алания. Алагирский муниципальный район, Майрамадагского сельское поселение. с Майрамадаг, с/т "Майрамадаг" сад 624	Алагирский	15:07:0020401:911	003001000000 Земли сельскохозяйственного назначения	Ведение садоводства	13	13:021	461	180,02	82 989,22
5903	Российская Федерация. Республика Северная Осетия-Алания. Алагирский муниципальный район, Майрамадагского сельское поселение, с Майрамадаг. СНТ "Майрамадаг". сад 593	Алагирский	15:07:0020401:912	003001000000 Земли сельскохозяйственного назначения	Ведение садоводства	13	13:021	455	180,02	81 909,10
5904	Российская Федерация, Республика Северная Осетия-Алания, Алагирский район. с. Майрамадаг, СНТ "Майрамадаг", уч. 654	Алагирский	15:07:0020401:915	003001000000 Земли сельскохозяйственного назначения	для ведения садоводство	13	13:021	475	180,02	85 509,50
5905	Российская Федерация, Республика Северная Осетия-Алания, Алагирский район. с. Майрамадаг, СНТ "Майрамадаг". уч. 653	Алагирский	15:07:0020401:916	003001000000 Земли сельскохозяйственного назначения	для ведения садоводство	13	13:021	489	180,02	88 029,78
5906	Российская Федерация. Республика Северная Осетия-Алания. Алагирский район, СНО "Майрамадаг"	Алагирский	15:07:0020401:917	003001000000 Земли сельскохозяйственного назначения	Для коллективного садоводства	13	13:021	500	180,02	90 010,00
5907	Респ. Северная Осетия - Алания. р-н Алагирский, с/т "Майрамадаг". сад №119	Алагирский	15.07:0020401.92	003001000000 Земли сельскохозяйственного назначения	Для ведения садоводства	13	13:021	452	180,02	81 369,04
5908	Российская Федерация, Республика Северная Осетия-Алания, Алагирский район. С/Т "Майрамадаг"	Алагирский	15:07:0020401:921	003001000000 Земли сельскохозяйственного назначения	Для ведения садоводства	13	13:021	1 474	180,02	265 349,48
5909	Российская Федерация, Республика Северная Осетия-Алания, Алагирский район. с. Майрамадаг, СНТ "Майрамадаг". сад №437-438	Алагирский	15:07:0020401:925	003001000000 Земли сельскохозяйственного назначения	ведение садоводства	13	13:021	804	180,02	144 736,08
5910	Российская Федерация. Республика Северная Осетия - Алания, Алагирский р-н., садоводческое товарищество "Майрамадаг". участок №275	Алагирский	15:07:0020401:926	003001000000 Земли сельскохозяйственного назначения	Для коллективного садоводства	13	13:021	500	180,02	90 010,00
5911	Российская Федерация. Республика Северная Осетия-Алания. Алагирский район, с. Майрамадаг. СНТ "Майрамадаг", сад 551	Алагирский	15:07:0020401:929	003001000000 Земли сельскохозяйственного назначения	Ведение садоводства	13	13:021	600	180,02	108 012,00
5912	Республика Северная Осетия-Алания, р-н Алагирский. с/т "Майрамадаг". сад №120	Алагирский	15.07:0020401.93	003001000000 Земли сельскохозяйственного назначения	Для ведения садоводства	13	13:021	451	180,02	81 189,02
5913	Российская Федерация, Республика Северная Осетия-Алания, Алагирский район. с. Майрамадаг, СНТ "Майрамадаг". сад 303	Алагирский	15:07:0020401:930	003001000000 Земли сельскохозяйственного назначения	Ведение садоводства	13	13:021	402	180,02	72 368,04
5914	Российская Федерация. Республика Северная Осетия-Алания. Алагирский район, с. Майрамадаг. СНТ "Майрамадаг". 56	Алагирский	15:07:0020401:931	003001000000 Земли сельскохозяйственного назначения	Ведение садоводства	13	13:021	476	180,02	85 689,52
5915	Российская Федерация. Республика Северная Осетия-Алания. Алагирский район, с. Майрамадаг. СНТ "Майрамадаг", сад 242/3	Алагирский	15:07:0020401:932	003001000000 Земли сельскохозяйственного назначения	Ведение садоводства	13	13:021	600	180,02	108 012,00
5916	Российская Федерация, Республика Северная Осетия-Алания, Алагирский район. с. Майрамадаг, СНТ "Майрамадаг", сад 291	Алагирский	15:07:0020401:933	003001000000 Земли сельскохозяйственного назначения	Ведение садоводства	13	13:021	418	180,02	75 248,36
5917	Российская Федерация, Республика Северная Осетия-Алания, Алагирский район. с. Майрамадаг, СНТ "Майрамадаг". сад 205/1	Алагирский	15:07:0020401:934	003001000000 Земли сельскохозяйственного назначения	Ведение садоводства	13	13:021	600	180,02	108 012,00
5918	Российская Федерация. Республика Северная Осетия-Алания. Алагирский район, с. Майрамадаг. СНТ "Майрамадаг". сад 241	Алагирский	15:07:0020401:935	003001000000 Земли сельскохозяйственного назначения	Ведение садоводства	13	13:021	441	180,02	79 388,82
5919	Российская Федерация. Республика Северная Осетия-Алания. Алагирский район, с. Майрамадаг. СНТ "Майрамадаг", сад 284	Алагирский	15:07:0020401:936	003001000000 Земли сельскохозяйственного назначения	Ведение садоводства	13	13:021	496	180,02	89 289,92
5920	Российская Федерация, Республика Северная Осетия-Алания, Алагирский район. с. Майрамадаг, СНТ "Майрамадаг", сад 12	Алагирский	15:07:0020401:937	003001000000 Земли сельскохозяйственного назначения	Ведение садоводства	13	13:021	478	180,02	86 049,56
5921	Республика Северная Осетия-Алания, Алагирский р-н. с Майрамадаг. СНТ "Майрамадаг".сад №281	Алагирский	15:07:0020401:938	002002000000 Земли населенных пунктов	Ведение садоводства	13	13:021	445	180,02	80 108,90
5922	Республика Северная Осетия-Алания. р-н Алагирский, с/т "Майрамадаг", сад №121	Алагирский	15:07:0020401:94	003001000000 Земли сельскохозяйственного назначения	Для ведения садоводства	13	13:021	433	180,02	77 948,66
5923	Республика Северная Осетия-Алания. Алагирский р-н, с. Майрамадаг, СНТ "Майрамадаг",сад №299	Алагирский	15:07:0020401:941	003001000000 Земли сельскохозяйственного назначения	ведение садоводство	13	13:021	479	180,02	86 229,58
5924	Республика Северная Осетия-Алания, Алагирский р-н. с. Майрамадаг. СНТ "Майрамадаг".сад №255	Алагирский	15:07:0020401:942	003001000000 Земли сельскохозяйственного назначения	Ведение садоводства	13	13:021	536	180,02	96 490,72
5925	Республика Северная Осетия-Алания, Алагирский р-н. с. Майрамадаг. СНТ "Майрамадаг".сад №340	Алагирский	15:07:0020401:943	003001000000 Земли сельскохозяйственного назначения	Ведение садоводства	13	13:021	501	180,02	90 190,02
5926	Республика Северная Осетия-Алания. Алагирский р-н, с. Майрамадаг, СНТ "Майрамадаг",сад №172/3	Алагирский	15:07:0020401:944	003001000000 Земли сельскохозяйственного назначения	ведение садоводства	13	13:021	600	180,02	108 012,00
5927	Республика Северная Осетия-Алания. Алагирский р-н, с. Майрамадаг, СНТ "Майрамадаг",сад №242/2	Алагирский	15:07:0020401:945	003001000000 Земли сельскохозяйственного назначения	ведение садоводства	13	13:021	600	180,02	108 012,00
5928	Республика Северная Осетия-Алания. Алагирский р-н, с Майрамадаг, СНТ "Майрамадаг",сад №7	Алагирский	15:07:0020401:948	003001000000 Земли сельскохозяйственного назначения	ведение садоводства	13	13:021	473	180,02	85 149,46

№ п/п	Местоположение ЗУ	Район	Кадастровый номер ЗУ	Категория земель	Разрешенное использование по документу	Код вида разрешенного использования (в соответствии с классификатором видов разрешенного использования земельных участков)	Вид использования объектом недвижимости	Площадь	УПКС	КС
5929	Республика Северная Осетия-Алания, Алагирский р-н, с Майрамадаг, СНТ "Майрамадаг",сад №8	Алагирский	15:07:0020401:949	003001000000 Земли сельскохозяйственного назначения	ведение садоводства	13	13:021	460	180,02	82 809,20
5930	Респ. Северная Осетия - Алания, р-н Алагирский, с. Майрамадаг, с/т "Майрамадаг", дом 122	Алагирский	15:07:0020401:95	003001000000 Земли сельскохозяйственного назначения	Под садоводство	13	13:021	500	180,02	90 010,00
5931	Республика Северная Осетия-Алания, Алагирский р-н, с Майрамадаг, СНТ "Майрамадаг",сад №146	Алагирский	15:07:0020401:950	003001000000 Земли сельскохозяйственного назначения	ведение садоводства	13	13:021	600	180,02	108 012,00
5932	Российская Федерация, Республика Северная Осетия - Алания, Алагирский район, Майрамадагское сельское поселение, СНТ Майрамадаг	Алагирский	15:07:0020401:952	003001000000 Земли сельскохозяйственного назначения	Ведение садоводство	13	13:021	948	180,02	170 658,96
5933	Респ. Северная Осетия - Алания, р-н Алагирский, с/т "Майрамадаг", сад 124	Алагирский	15:07:0020401:96	003001000000 Земли сельскохозяйственного назначения	Под садоводство	13	13:021	477	180,02	85 869,54
5934	Республика Северная Осетия - Алания, Алагирский район, СНТ " Майрамадаг", участок №125	Алагирский	15:07:0020401:97	003001000000 Земли сельскохозяйственного назначения	Под садоводство	13	13:021	479	180,02	86 229,58
5935	Республика Северная Осетия - Алания, Алагирский район, с.Майрамадаг, СНТ " Майрамадаг", участок №126	Алагирский	15:07:0020401:98	003001000000 Земли сельскохозяйственного назначения	Под садоводство	13	13:021	480	180,02	86 409,60
5936	Российская Федерация, Республика Северная Осетия - Алания, Алагирский район, с Майрамадаг, с/т "Майрамадаг", 127	Алагирский	15:07:0020401:99	003001000000 Земли сельскохозяйственного назначения	Под садоводство	13	13:021	482	180,02	86 769,64
5937	Респ. Северная Осетия - Алания, р-н Алагирский, с. Майрамадаг, с/т СКПМИ, дом 8	Алагирский	15:07:0020501:1	003001000000 Земли сельскохозяйственного назначения	Под садоводство	13	13:021	600	180,02	108 012,00
5938	Респ. Северная Осетия - Алания, р-н Алагирский, с. Майрамадаг, ст СКПМИ, дом 125	Алагирский	15:07:0020501:10	003001000000 Земли сельскохозяйственного назначения	Под садоводство	13	13:021	600	180,02	108 012,00
5939	Респ. Северная Осетия - Алания, р-н Алагирский, с. Майрамадаг, ст СКПМИ, дом 72	Алагирский	15:07:0020501:100	003001000000 Земли сельскохозяйственного назначения	Под садоводство	13	13:021	600	180,02	108 012,00
5940	Респ. Северная Осетия - Алания, р-н Алагирский, с. Майрамадаг, с/т СКПМИ, дом 70	Алагирский	15:07:0020501:101	003001000000 Земли сельскохозяйственного назначения	Под садоводство	13	13:021	600	180,02	108 012,00
5941	Респ. Северная Осетия - Алания, р-н Алагирский, с. Майрамадаг, с/т СКПМИ, дом 68	Алагирский	15:07:0020501:102	003001000000 Земли сельскохозяйственного назначения	Под садоводство	13	13:021	600	180,02	108 012,00
5942	Респ. Северная Осетия - Алания, р-н Алагирский, с. Майрамадаг, ст СКПМИ, дом 91	Алагирский	15:07:0020501:103	003001000000 Земли сельскохозяйственного назначения	Под садоводство	13	13:021	600	180,02	108 012,00
5943	Респ. Северная Осетия - Алания, р-н Алагирский, с. Майрамадаг, ст СКПМИ, дом 89	Алагирский	15:07:0020501:104	003001000000 Земли сельскохозяйственного назначения	Под садоводство	13	13:021	600	180,02	108 012,00
5944	Респ. Северная Осетия - Алания, р-н Алагирский, с. Майрамадаг, с/т СКПМИ, дом 87	Алагирский	15:07:0020501:105	003001000000 Земли сельскохозяйственного назначения	Под садоводство	13	13:021	600	180,02	108 012,00
5945	Респ. Северная Осетия - Алания, р-н Алагирский, с. Майрамадаг, с/т СКПМИ, дом 83	Алагирский	15:07:0020501:106	003001000000 Земли сельскохозяйственного назначения	Под садоводство	13	13:021	600	180,02	108 012,00
5946	Респ. Северная Осетия - Алания, р-н Алагирский, с. Майрамадаг, ст СКПМИ, дом 81	Алагирский	15:07:0020501:107	003001000000 Земли сельскохозяйственного назначения	Под садоводство	13	13:021	600	180,02	108 012,00
5947	Респ. Северная Осетия - Алания, р-н Алагирский, с. Майрамадаг, ст СКПМИ, дом 79	Алагирский	15:07:0020501:108	003001000000 Земли сельскохозяйственного назначения	Под садоводство	13	13:021	600	180,02	108 012,00
5948	Респ. Северная Осетия - Алания, р-н Алагирский, с. Майрамадаг, с/т СКПМИ, дом 77	Алагирский	15:07:0020501:109	003001000000 Земли сельскохозяйственного назначения	Под садоводство	13	13:021	600	180,02	108 012,00
5949	Респ. Северная Осетия - Алания, р-н Алагирский, с. Майрамадаг, с/т СКПМИ, дом 174	Алагирский	15:07:0020501:11	003001000000 Земли сельскохозяйственного назначения	Под садоводство	13	13:021	600	180,02	108 012,00
5950	Респ. Северная Осетия - Алания, р-н Алагирский, с. Майрамадаг, ст СКПМИ, дом 73	Алагирский	15:07:0020501:110	003001000000 Земли сельскохозяйственного назначения	Под садоводство	13	13:021	600	180,02	108 012,00
5951	Респ. Северная Осетия - Алания, р-н Алагирский, с. Майрамадаг, ст СКПМИ, дом 69	Алагирский	15:07:0020501:111	003001000000 Земли сельскохозяйственного назначения	Под садоводство	13	13:021	600	180,02	108 012,00
5952	Респ. Северная Осетия - Алания, р-н Алагирский, с. Майрамадаг, с/т СКПМИ, дом 114	Алагирский	15:07:0020501:112	003001000000 Земли сельскохозяйственного назначения	Под садоводство	13	13:021	600	180,02	108 012,00
5953	Респ. Северная Осетия - Алания, р-н Алагирский, с. Майрамадаг, с/т СКПМИ, дом 112	Алагирский	15:07:0020501:113	003001000000 Земли сельскохозяйственного назначения	Под садоводство	13	13:021	600	180,02	108 012,00
5954	Респ. Северная Осетия - Алания, р-н Алагирский, с. Майрамадаг, ст СКПМИ, дом 110	Алагирский	15:07:0020501:114	003001000000 Земли сельскохозяйственного назначения	Под садоводство	13	13:021	600	180,02	108 012,00
5955	Респ. Северная Осетия - Алания, р-н Алагирский, с. Майрамадаг, ст СКПМИ, дом 108	Алагирский	15:07:0020501:115	003001000000 Земли сельскохозяйственного назначения	Под садоводство	13	13:021	600	180,02	108 012,00
5956	Респ. Северная Осетия - Алания, р-н Алагирский, с. Майрамадаг, с/т СКПМИ, дом 106	Алагирский	15:07:0020501:116	003001000000 Земли сельскохозяйственного назначения	Под садоводство	13	13:021	600	180,02	108 012,00
5957	Респ. Северная Осетия - Алания, р-н Алагирский, с. Майрамадаг, с/т СКПМИ, дом 104	Алагирский	15:07:0020501:117	003001000000 Земли сельскохозяйственного назначения	Под садоводство	13	13:021	600	180,02	108 012,00
5958	Респ. Северная Осетия - Алания, р-н Алагирский, с. Майрамадаг, ст СКПМИ, дом 102	Алагирский	15:07:0020501:118	003001000000 Земли сельскохозяйственного назначения	Под садоводство	13	13:021	600	180,02	108 012,00
5959	Респ. Северная Осетия - Алания, р-н Алагирский, с. Майрамадаг, ст СКПМИ, дом 100	Алагирский	15:07:0020501:119	003001000000 Земли сельскохозяйственного назначения	Под садоводство	13	13:021	600	180,02	108 012,00
5960	Респ. Северная Осетия - Алания, р-н Алагирский, с. Майрамадаг, с/т СКПМИ, дом 93	Алагирский	15:07:0020501:12	003001000000 Земли сельскохозяйственного назначения	Под садоводство	13	13:021	600	180,02	108 012,00
5961	Респ. Северная Осетия - Алания, р-н Алагирский, с. Майрамадаг, с/т СКПМИ, дом 98	Алагирский	15:07:0020501:120	003001000000 Земли сельскохозяйственного назначения	Под садоводство	13	13:021	600	180,02	108 012,00
5962	Респ. Северная Осетия - Алания, р-н Алагирский, с. Майрамадаг, ст СКПМИ, дом 96	Алагирский	15:07:0020501:121	003001000000 Земли сельскохозяйственного назначения	Под садоводство	13	13:021	600	180,02	108 012,00
5963	Респ. Северная Осетия - Алания, р-н Алагирский, с. Майрамадаг, ст СКПМИ, дом 92	Алагирский	15:07:0020501:122	003001000000 Земли сельскохозяйственного назначения	Под садоводство	13	13:021	600	180,02	108 012,00
5964	Респ. Северная Осетия - Алания, р-н Алагирский, с. Майрамадаг, с/т СКПМИ, дом 115	Алагирский	15:07:0020501:123	003001000000 Земли сельскохозяйственного назначения	Под садоводство	13	13:021	600	180,02	108 012,00
5965	Респ. Северная Осетия - Алания, р-н Алагирский, с. Майрамадаг, с/т СКПМИ, дом 113	Алагирский	15:07:0020501:124	003001000000 Земли сельскохозяйственного назначения	Под садоводство	13	13:021	600	180,02	108 012,00
5966	Респ. Северная Осетия - Алания, р-н Алагирский, с. Майрамадаг, ст СКПМИ, дом 111	Алагирский	15:07:0020501:125	003001000000 Земли сельскохозяйственного назначения	Под садоводство	13	13:021	600	180,02	108 012,00
5967	Респ. Северная Осетия - Алания, р-н Алагирский, с. Майрамадаг, ст СКПМИ, дом 109	Алагирский	15:07:0020501:126	003001000000 Земли сельскохозяйственного назначения	Под садоводство	13	13:021	600	180,02	108 012,00
5968	Респ. Северная Осетия - Алания, р-н Алагирский, с. Майрамадаг, ст СКПМИ, дом 107	Алагирский	15:07:0020501:127	003001000000 Земли сельскохозяйственного назначения	Под садоводство	13	13:021	600	180,02	108 012,00

№ п/п	Местоположение ЗУ	Район	Кадастровый номер ЗУ	Категория земель	Разрешенное использование по документу	Код вида разрешенного использования (в соответствии с классификатором видов разрешенного использования земельных участков)	Вид использования объектов недвижимости	Площадь	УПКС	КС
5969	Респ. Северная Осетия - Алания, р-н Алагирский, с. Майрамадаг, снт СКПМИ, дом 105	Алагирский	15:07:0020501:128	003001000000 Земли сельскохозяйственного назначения	Под садоводство	13	13:021	600	180,02	108 012,00
5970	Респ. Северная Осетия - Алания, р-н Алагирский, с. Майрамадаг, снт СКПМИ, дом 103	Алагирский	15:07:0020501:129	003001000000 Земли сельскохозяйственного назначения	Под садоводство	13	13:021	600	180,02	108 012,00
5971	Респ. Северная Осетия - Алания, р-н Алагирский, с. Майрамадаг, снт СКПМИ, дом 35	Алагирский	15:07:0020501:13	003001000000 Земли сельскохозяйственного назначения	Под садоводство	13	13:021	600	180:02	108 012.00
5972	Респ. Северная Осетия - Алания, р-н Алагирский, с. Майрамадаг, снт СКПМИ, дом 99	Алагирский	15:07:0020501:130	003001000000 Земли сельскохозяйственного назначения	Под садоводство	13	13:021	600	180:02	108 012.00
5973	Респ. Северная Осетия - Алания, р-н Алагирский, с. Майрамадаг, снт СКПМИ, дом 97	Алагирский	15:07:0020501:131	003001000000 Земли сельскохозяйственного назначения	Под садоводство	13	13:021	600	180,02	108 012,00
5974	Респ. Северная Осетия - Алания, р-н Алагирский, с. Майрамадаг, снт СКПМИ, дом 93	Алагирский	15:07:0020501:132	003001000000 Земли сельскохозяйственного назначения	Под садоводство	13	13:021	600	180,02	108 012,00
5975	Респ. Северная Осетия - Алания, р-н Алагирский, с. Майрамадаг, снт СКПМИ, дом 138	Алагирский	15:07:0020501:133	003001000000 Земли сельскохозяйственного назначения	Под садоводство	13	13:021	600	180:02	108 012.00
5976	Респ. Северная Осетия - Алания, р-н Алагирский, с. Майрамадаг, снт СКПМИ, дом 136	Алагирский	15:07:0020501:134	003001000000 Земли сельскохозяйственного назначения	Под садоводство	13	13:021	600	180:02	108 012.00
5977	Респ. Северная Осетия - Алания, р-н Алагирский, с. Майрамадаг, снт СКПМИ, дом 134	Алагирский	15:07:0020501:135	003001000000 Земли сельскохозяйственного назначения	Под садоводство	13	13:021	600	180,02	108 012,00
5978	Респ. Северная Осетия - Алания, р-н Алагирский, с. Майрамадаг, снт СКПМИ, дом 132	Алагирский	15:07:0020501:136	003001000000 Земли сельскохозяйственного назначения	Под садоводство	13	13:021	600	180,02	108 012,00
5979	Респ. Северная Осетия - Алания, р-н Алагирский, с. Майрамадаг, снт СКПМИ, дом 130	Алагирский	15:07:0020501:137	003001000000 Земли сельскохозяйственного назначения	Под садоводство	13	13:021	600	180:02	108 012.00
5980	Респ. Северная Осетия - Алания, р-н Алагирский, с. Майрамадаг, снт СКПМИ, дом 128	Алагирский	15:07:0020501:138	003001000000 Земли сельскохозяйственного назначения	Под садоводство	13	13:021	600	180:02	108 012.00
5981	Респ. Северная Осетия - Алания, р-н Алагирский, с. Майрамадаг, снт СКПМИ, дом 126	Алагирский	15:07:0020501:139	003001000000 Земли сельскохозяйственного назначения	Под садоводство	13	13:021	600	180,02	108 012,00
5982	Респ. Северная Осетия - Алания, р-н Алагирский, с. Майрамадаг, снт СКПМИ, дом 32	Алагирский	15:07:0020501:14	003001000000 Земли сельскохозяйственного назначения	Под садоводство	13	13:021	600	180,02	108 012,00
5983	Респ. Северная Осетия - Алания, р-н Алагирский, с. Майрамадаг, снт СКПМИ, дом 124	Алагирский	15:07:0020501:140	003001000000 Земли сельскохозяйственного назначения	Под садоводство	13	13:021	600	180:02	108 012.00
5984	Респ. Северная Осетия - Алания, р-н Алагирский, с. Майрамадаг, снт СКПМИ, дом 118	Алагирский	15:07:0020501:141	003001000000 Земли сельскохозяйственного назначения	Под садоводство	13	13:021	600	180:02	108 012.00
5985	Респ. Северная Осетия - Алания, р-н Алагирский, с. Майрамадаг, снт СКПМИ, дом 141	Алагирский	15:07:0020501:142	003001000000 Земли сельскохозяйственного назначения	Под садоводство	13	13:021	600	180,02	108 012,00
5986	Респ. Северная Осетия - Алания, р-н Алагирский, с. Майрамадаг, снт СКПМИ, дом 139	Алагирский	15:07:0020501:143	003001000000 Земли сельскохозяйственного назначения	Под садоводство	13	13:021	600	180,02	108 012,00
5987	Респ. Северная Осетия - Алания, р-н Алагирский, с. Майрамадаг, снт СКПМИ, дом 137	Алагирский	15:07:0020501:144	003001000000 Земли сельскохозяйственного назначения	Под садоводство	13	13:021	600	180:02	108 012.00
5988	Респ. Северная Осетия - Алания, р-н Алагирский, с. Майрамадаг, снт СКПМИ, дом 135	Алагирский	15:07:0020501:145	003001000000 Земли сельскохозяйственного назначения	Под садоводство	13	13:021	600	180:02	108 012.00
5989	Респ. Северная Осетия - Алания, р-н Алагирский, с. Майрамадаг, снт СКПМИ, дом 133	Алагирский	15:07:0020501:146	003001000000 Земли сельскохозяйственного назначения	Под садоводство	13	13:021	600	180,02	108 012,00
5990	Респ. Северная Осетия - Алания, р-н Алагирский, с. Майрамадаг, снт СКПМИ, дом 131	Алагирский	15:07:0020501:147	003001000000 Земли сельскохозяйственного назначения	Под садоводство	13	13:021	600	180,02	108 012,00
5991	Респ. Северная Осетия - Алания, р-н Алагирский, с. Майрамадаг, снт СКПМИ, дом 129	Алагирский	15:07:0020501:148	003001000000 Земли сельскохозяйственного назначения	Под садоводство	13	13:021	600	180:02	108 012.00
5992	Респ. Северная Осетия - Алания, р-н Алагирский, с. Майрамадаг, снт СКПМИ, дом 127	Алагирский	15:07:0020501:149	003001000000 Земли сельскохозяйственного назначения	Под садоводство	13	13:021	600	180:02	108 012.00
5993	Респ. Северная Осетия - Алания, р-н Алагирский, с. Майрамадаг, снт СКПМИ, дом 182	Алагирский	15:07:0020501:15	003001000000 Земли сельскохозяйственного назначения	Под садоводство	13	13:021	600	180,02	108 012,00
5994	Респ. Северная Осетия - Алания, р-н Алагирский, с. Майрамадаг, снт СКПМИ, дом 123	Алагирский	15:07:0020501:150	003001000000 Земли сельскохозяйственного назначения	Под садоводство	13	13:021	600	180,02	108 012,00
5995	Респ. Северная Осетия - Алания, р-н Алагирский, с. Майрамадаг, снт СКПМИ, дом 121	Алагирский	15:07:0020501:151	003001000000 Земли сельскохозяйственного назначения	Под садоводство	13	13:021	600	180:02	108 012.00
5996	Респ. Северная Осетия - Алания, р-н Алагирский, с. Майрамадаг, снт СКПМИ, дом 119	Алагирский	15:07:0020501:152	003001000000 Земли сельскохозяйственного назначения	Под садоводство	13	13:021	600	180:02	108 012.00
5997	Респ. Северная Осетия - Алания, р-н Алагирский, с. Майрамадаг, снт СКПМИ, дом 117	Алагирский	15:07:0020501:153	003001000000 Земли сельскохозяйственного назначения	Под садоводство	13	13:021	600	180,02	108 012,00
5998	Респ. Северная Осетия - Алания, р-н Алагирский, с. Майрамадаг, снт СКПМИ, дом 155	Алагирский	15:07:0020501:154	003001000000 Земли сельскохозяйственного назначения	Под садоводство	13	13:021	600	180,02	108 012,00
5999	Респ. Северная Осетия - Алания, р-н Алагирский, с. Майрамадаг, снт СКПМИ, дом 153	Алагирский	15:07:0020501:155	003001000000 Земли сельскохозяйственного назначения	Под садоводство	13	13:021	600	180:02	108 012.00
6000	Респ. Северная Осетия - Алания, р-н Алагирский, с. Майрамадаг, снт СКПМИ, дом 152	Алагирский	15:07:0020501:156	003001000000 Земли сельскохозяйственного назначения	Под садоводство	13	13:021	600	180:02	108 012.00
6001	Респ. Северная Осетия - Алания, р-н Алагирский, с. Майрамадаг, снт СКПМИ, дом 151	Алагирский	15:07:0020501:157	003001000000 Земли сельскохозяйственного назначения	Под садоводство	13	13:021	600	180,02	108 012,00
6002	Респ. Северная Осетия - Алания, р-н Алагирский, с. Майрамадаг, снт СКПМИ, дом 149	Алагирский	15:07:0020501:158	003001000000 Земли сельскохозяйственного назначения	Под садоводство	13	13:021	600	180,02	108 012,00
6003	Респ. Северная Осетия - Алания, р-н Алагирский, с. Майрамадаг, снт СКПМИ, дом 148	Алагирский	15:07:0020501:159	003001000000 Земли сельскохозяйственного назначения	Под садоводство	13	13:021	600	180:02	108 012.00
6004	Респ. Северная Осетия - Алания, р-н Алагирский, с. Майрамадаг, снт СКПМИ, дом 184	Алагирский	15:07:0020501:16	003001000000 Земли сельскохозяйственного назначения	Под садоводство	13	13:021	600	180:02	108 012.00
6005	Респ. Северная Осетия - Алания, р-н Алагирский, с. Майрамадаг, снт СКПМИ, дом 146	Алагирский	15:07:0020501:160	003001000000 Земли сельскохозяйственного назначения	Под садоводство	13	13:021	600	180,02	108 012,00
6006	Респ. Северная Осетия - Алания, р-н Алагирский, с. Майрамадаг, снт СКПМИ, дом 147	Алагирский	15:07:0020501:161	003001000000 Земли сельскохозяйственного назначения	Под садоводство	13	13:021	600	180,02	108 012,00
6007	Респ. Северная Осетия - Алания, р-н Алагирский, с. Майрамадаг, снт СКПМИ, дом 145	Алагирский	15:07:0020501:162	003001000000 Земли сельскохозяйственного назначения	Под садоводство	13	13:021	600	180:02	108 012.00
6008	Респ. Северная Осетия - Алания, р-н Алагирский, с. Майрамадаг, снт СКПМИ, дом 144	Алагирский	15:07:0020501:163	003001000000 Земли сельскохозяйственного назначения	Под садоводство	13	13:021	600	180:02	108 012.00

№ п/п	Местоположение ЗУ	Район	Кадастровый номер ЗУ	Категория земель	Разрешенное использование по документу	Код вида разрешенного использования (в соответствии с классификатором видов разрешенного использования земельных участков)	Вид использования объектов недвижимости	Площадь	УПКС	КС
6009	Респ. Северная Осетия - Алания, р-н Алагирский, с. Майрамадаг, снт СКПМИ, дом 140	Алагирский	15:07:0020501:164	003001000000 Земли сельскохозяйственного назначения	Под садоводство	13	13:021	600	180,02	108 012,00
6010	Респ. Северная Осетия - Алания, р-н Алагирский, с. Майрамадаг, снт СКПМИ, дом 176	Алагирский	15:07:0020501:165	003001000000 Земли сельскохозяйственного назначения	Под садоводство	13	13:021	600	180,02	108 012,00
6011	Респ. Северная Осетия - Алания, р-н Алагирский, с. Майрамадаг, снт СКПМИ, дом 178	Алагирский	15:07:0020501:166	003001000000 Земли сельскохозяйственного назначения	Под садоводство	13	13:021	600	180,02	108 012,00
6012	Респ. Северная Осетия - Алания, р-н Алагирский, с. Майрамадаг, снт СКПМИ, дом 179	Алагирский	15:07:0020501:167	003001000000 Земли сельскохозяйственного назначения	Под садоводство	13	13:021	600	180,02	108 012,00
6013	Респ. Северная Осетия - Алания, р-н Алагирский, с. Майрамадаг, снт СКПМИ, дом 190	Алагирский	15:07:0020501:168	003001000000 Земли сельскохозяйственного назначения	Под садоводство	13	13:021	600	180,02	108 012,00
6014	Респ. Северная Осетия - Алания, р-н Алагирский, с. Майрамадаг, снт СКПМИ, дом 183	Алагирский	15:07:0020501:169	003001000000 Земли сельскохозяйственного назначения	Под садоводство	13	13:021	600	180,02	108 012,00
6015	Респ. Северная Осетия - Алания, р-н Алагирский, с. Майрамадаг, снт СКПМИ, дом 122	Алагирский	15:07:0020501:17	003001000000 Земли сельскохозяйственного назначения	Под садоводство	13	13:021	600	180,02	108 012,00
6016	Респ. Северная Осетия - Алания, р-н Алагирский, с. Майрамадаг, снт СКПМИ, дом 191	Алагирский	15:07:0020501:170	003001000000 Земли сельскохозяйственного назначения	Под садоводство	13	13:021	600	180,02	108 012,00
6017	Респ. Северная Осетия - Алания, р-н Алагирский, с. Майрамадаг, снт СКПМИ, дом 180	Алагирский	15:07:0020501:171	003001000000 Земли сельскохозяйственного назначения	Под садоводство	13	13:021	600	180,02	108 012,00
6018	Респ. Северная Осетия - Алания, р-н Алагирский, с. Майрамадаг, снт СКПМИ, дом 181	Алагирский	15:07:0020501:172	003001000000 Земли сельскохозяйственного назначения	Под садоводство	13	13:021	600	180,02	108 012,00
6019	Респ. Северная Осетия - Алания, р-н Алагирский, с. Майрамадаг, снт СКПМИ, дом 188	Алагирский	15:07:0020501:173	003001000000 Земли сельскохозяйственного назначения	Под садоводство	13	13:021	600	180,02	108 012,00
6020	Респ. Северная Осетия - Алания, р-н Алагирский, с. Майрамадаг, снт СКПМИ, дом 189	Алагирский	15:07:0020501:174	003001000000 Земли сельскохозяйственного назначения	Под садоводство	13	13:021	600	180,02	108 012,00
6021	Респ. Северная Осетия - Алания, р-н Алагирский, с. Майрамадаг, снт СКПМИ, дом 192	Алагирский	15:07:0020501:175	003001000000 Земли сельскохозяйственного назначения	Под садоводство	13	13:021	600	180,02	108 012,00
6022	Респ. Северная Осетия - Алания, р-н Алагирский, с. Майрамадаг, снт СКПМИ, дом 193	Алагирский	15:07:0020501:176	003001000000 Земли сельскохозяйственного назначения	Под садоводство	13	13:021	600	180,02	108 012,00
6023	Респ. Северная Осетия - Алания, р-н Алагирский, с. Майрамадаг, снт СКПМИ, дом 156	Алагирский	15:07:0020501:177	003001000000 Земли сельскохозяйственного назначения	Под садоводство	13	13:021	600	180,02	108 012,00
6024	Респ. Северная Осетия - Алания, р-н Алагирский, с. Майрамадаг, снт СКПМИ, дом 157	Алагирский	15:07:0020501:178	003001000000 Земли сельскохозяйственного назначения	Под садоводство	13	13:021	600	180,02	108 012,00
6025	Респ. Северная Осетия - Алания, р-н Алагирский, с. Майрамадаг, снт СКПМИ, дом 158	Алагирский	15:07:0020501:179	003001000000 Земли сельскохозяйственного назначения	Под садоводство	13	13:021	600	180,02	108 012,00
6026	Респ. Северная Осетия - Алания, р-н Алагирский, с. Майрамадаг, снт СКПМИ, дом 168	Алагирский	15:07:0020501:18	003001000000 Земли сельскохозяйственного назначения	Под садоводство	13	13:021	600	180,02	108 012,00
6027	Респ. Северная Осетия - Алания, р-н Алагирский, с. Майрамадаг, снт СКПМИ, дом 160	Алагирский	15:07:0020501:180	003001000000 Земли сельскохозяйственного назначения	Под садоводство	13	13:021	600	180,02	108 012,00
6028	Респ. Северная Осетия - Алания, р-н Алагирский, с. Майрамадаг, снт СКПМИ, дом 161	Алагирский	15:07:0020501:181	003001000000 Земли сельскохозяйственного назначения	Под садоводство	13	13:021	600	180,02	108 012,00
6029	Респ. Северная Осетия - Алания, р-н Алагирский, с. Майрамадаг, снт СКПМИ, дом 162	Алагирский	15:07:0020501:182	003001000000 Земли сельскохозяйственного назначения	Под садоводство	13	13:021	600	180,02	108 012,00
6030	Респ. Северная Осетия - Алания, р-н Алагирский, с. Майрамадаг, снт СКПМИ, дом 159	Алагирский	15:07:0020501:183	003001000000 Земли сельскохозяйственного назначения	Под садоводство	13	13:021	600	180,02	108 012,00
6031	Респ. Северная Осетия - Алания, р-н Алагирский, с. Майрамадаг, снт СКПМИ, дом 164	Алагирский	15:07:0020501:184	003001000000 Земли сельскохозяйственного назначения	Под садоводство	13	13:021	600	180,02	108 012,00
6032	Респ. Северная Осетия - Алания, р-н Алагирский, с. Майрамадаг, снт СКПМИ, дом 165	Алагирский	15:07:0020501:185	003001000000 Земли сельскохозяйственного назначения	Под садоводство	13	13:021	600	180,02	108 012,00
6033	Респ. Северная Осетия - Алания, р-н Алагирский, с. Майрамадаг, снт СКПМИ, дом 166	Алагирский	15:07:0020501:186	003001000000 Земли сельскохозяйственного назначения	Под садоводство	13	13:021	600	180,02	108 012,00
6034	Респ. Северная Осетия - Алания, р-н Алагирский, с. Майрамадаг, снт СКПМИ, дом 167	Алагирский	15:07:0020501:187	003001000000 Земли сельскохозяйственного назначения	Под садоводство	13	13:021	600	180,02	108 012,00
6035	Респ. Северная Осетия - Алания, р-н Алагирский, с. Майрамадаг, снт СКПМИ, дом 169	Алагирский	15:07:0020501:188	003001000000 Земли сельскохозяйственного назначения	Под садоводство	13	13:021	600	180,02	108 012,00
6036	Респ. Северная Осетия - Алания, р-н Алагирский, с. Майрамадаг, снт СКПМИ, дом 171	Алагирский	15:07:0020501:189	003001000000 Земли сельскохозяйственного назначения	Под садоводство	13	13:021	600	180,02	108 012,00
6037	Респ. Северная Осетия - Алания, р-н Алагирский, с. Майрамадаг, снт СКПМИ, дом 150	Алагирский	15:07:0020501:19	003001000000 Земли сельскохозяйственного назначения	Под садоводство	13	13:021	600	180,02	108 012,00
6038	Респ. Северная Осетия - Алания, р-н Алагирский, с. Майрамадаг, снт СКПМИ, дом 170	Алагирский	15:07:0020501:190	003001000000 Земли сельскохозяйственного назначения	Под садоводство	13	13:021	600	180,02	108 012,00
6039	Респ. Северная Осетия - Алания, р-н Алагирский, с. Майрамадаг, снт СКПМИ, дом 172	Алагирский	15:07:0020501:191	003001000000 Земли сельскохозяйственного назначения	Под садоводство	13	13:021	600	180,02	108 012,00
6040	Респ. Северная Осетия - Алания, р-н Алагирский, с. Майрамадаг, снт СКПМИ, дом 120	Алагирский	15:07:0020501:2	003001000000 Земли сельскохозяйственного назначения	Под садоводство	13	13:021	600	180,02	108 012,00
6041	Респ. Северная Осетия - Алания, р-н Алагирский, с. Майрамадаг, снт СКПМИ, дом 45	Алагирский	15:07:0020501:20	003001000000 Земли сельскохозяйственного назначения	Под садоводство	13	13:021	600	180,02	108 012,00
6042	Респ. Северная Осетия - Алания, р-н Алагирский, с. Майрамадаг, снт СКПМИ, дом 116	Алагирский	15:07:0020501:21	003001000000 Земли сельскохозяйственного назначения	Под садоводство	13	13:021	600	180,02	108 012,00
6043	Респ. Северная Осетия - Алания, р-н Алагирский, с. Майрамадаг, снт СКПМИ, дом 2	Алагирский	15:07:0020501:22	003001000000 Земли сельскохозяйственного назначения	Под садоводство	13	13:021	600	180,02	108 012,00
6044	Респ. Северная Осетия - Алания, р-н Алагирский, с. Майрамадаг, снт СКПМИ, дом 186	Алагирский	15:07:0020501:23	003001000000 Земли сельскохозяйственного назначения	Под садоводство	13	13:021	600	180,02	108 012,00
6045	Респ. Северная Осетия - Алания, р-н Алагирский, с. Майрамадаг, снт СКПМИ, дом 187	Алагирский	15:07:0020501:25	003001000000 Земли сельскохозяйственного назначения	Под садоводство	13	13:021	600	180,02	108 012,00
6046	Респ. Северная Осетия - Алания, р-н Алагирский, с. Майрамадаг, снт СКПМИ, дом 75	Алагирский	15:07:0020501:26	003001000000 Земли сельскохозяйственного назначения	Под садоводство	13	13:021	600	180,02	108 012,00
6047	Респ. Северная Осетия - Алания, р-н Алагирский, с. Майрамадаг, снт СКПМИ, дом 7	Алагирский	15:07:0020501:27	003001000000 Земли сельскохозяйственного назначения	Под садоводство	13	13:021	600	180,02	108 012,00
6048	Респ. Северная Осетия - Алания, р-н Алагирский, с. Майрамадаг, снт СКПМИ, дом 71	Алагирский	15:07:0020501:28	003001000000 Земли сельскохозяйственного назначения	Под садоводство	13	13:021	600	180,02	108 012,00

№ п/п	Местоположение ЗУ	Район	Кадастровый номер ЗУ	Категория земель	Разрешенное использование по документу	Код вида разрешенного использования (в соответствии с классификатором видов разрешенного использования земельных участков)	Вид использования объектов недвижимости	Площадь	УПКС	КС
6049	Респ. Северная Осетия - Алания, р-н Алагирский, с. Майрамадаг, с/т СКГМИ, дом 94	Алагирский	15:07:0020501:29	003001000000 Земли сельскохозяйственного назначения	Под садоводство	13	13:021	600	180,02	108 012,00
6050	Респ. Северная Осетия - Алания, р-н Алагирский, с. Майрамадаг, с/т СКГМИ, дом 86	Алагирский	15:07:0020501:3	003001000000 Земли сельскохозяйственного назначения	Под садоводство	13	13:021	600	180,02	108 012,00
6051	Респ. Северная Осетия - Алания, р-н Алагирский, с. Майрамадаг, с/т СКГМИ, дом 33	Алагирский	15:07:0020501:30	003001000000 Земли сельскохозяйственного назначения	Под садоводство	13	13:021	600	180:02	108 012.00
6052	Республика Северная Осетия - Алания, р-н Алагирский, с. Майрамадаг, с/т "СКГМИ", участок № 85	Алагирский	15:07:0020501:31	003001000000 Земли сельскохозяйственного назначения	Под садоводство	13	13:021	526	180:02	94 690,52
6053	Респ. Северная Осетия - Алания, р-н Алагирский, с. Майрамадаг, с/т СКГМИ, дом 163	Алагирский	15:07:0020501:32	003001000000 Земли сельскохозяйственного назначения	Под садоводство	13	13:021	600	180,02	108 012,00
6054	Респ. Северная Осетия - Алания, р-н Алагирский, с. Майрамадаг, с/т СКГМИ, дом 175	Алагирский	15:07:0020501:33	003001000000 Земли сельскохозяйственного назначения	Под садоводство	13	13:021	600	180,02	108 012,00
6055	Респ. Северная Осетия - Алания, р-н Алагирский, с. Майрамадаг, с/т СКГМИ, дом 140	Алагирский	15:07:0020501:34	003001000000 Земли сельскохозяйственного назначения	Под садоводство	13	13:021	600	180:02	108 012.00
6056	Респ. Северная Осетия - Алания, р-н Алагирский, с. Майрамадаг, с/т СКГМИ, дом 21	Алагирский	15:07:0020501:35	003001000000 Земли сельскохозяйственного назначения	Под садоводство	13	13:021	600	180:02	108 012.00
6057	Респ. Северная Осетия - Алания, р-н Алагирский, с. Майрамадаг, с/т СКГМИ, дом 19	Алагирский	15:07:0020501:36	003001000000 Земли сельскохозяйственного назначения	Под садоводство	13	13:021	600	180,02	108 012,00
6058	Респ. Северная Осетия - Алания, р-н Алагирский, с. Майрамадаг, с/т СКГМИ, дом 17	Алагирский	15:07:0020501:37	003001000000 Земли сельскохозяйственного назначения	Под садоводство	13	13:021	600	180,02	108 012,00
6059	Респ. Северная Осетия - Алания, р-н Алагирский, с. Майрамадаг, с/т СКГМИ, дом 15	Алагирский	15:07:0020501:38	003001000000 Земли сельскохозяйственного назначения	Под садоводство	13	13:021	600	180:02	108 012.00
6060	Респ. Северная Осетия - Алания, р-н Алагирский, с. Майрамадаг, с/т СКГМИ, дом 13	Алагирский	15:07:0020501:39	003001000000 Земли сельскохозяйственного назначения	Под садоводство	13	13:021	600	180:02	108 012.00
6061	Респ. Северная Осетия - Алания, р-н Алагирский, с. Майрамадаг, с/т СКГМИ, дом 142	Алагирский	15:07:0020501:4	003001000000 Земли сельскохозяйственного назначения	Под садоводство	13	13:021	600	180,02	108 012,00
6062	Респ. Северная Осетия - Алания, р-н Алагирский, с. Майрамадаг, с/т СКГМИ, дом 11	Алагирский	15:07:0020501:40	003001000000 Земли сельскохозяйственного назначения	Под садоводство	13	13:021	600	180,02	108 012,00
6063	Респ. Северная Осетия - Алания, р-н Алагирский, с. Майрамадаг, с/т СКГМИ, 9	Алагирский	15:07:0020501:41	003001000000 Земли сельскохозяйственного назначения	Под садоводство	13	13:021	540	180:02	97 210,80
6064	Респ. Северная Осетия - Алания, р-н Алагирский, с. Майрамадаг, с/т СКГМИ, дом 5	Алагирский	15:07:0020501:42	003001000000 Земли сельскохозяйственного назначения	Под садоводство	13	13:021	600	180:02	108 012.00
6065	Респ. Северная Осетия - Алания, р-н Алагирский, с. Майрамадаг, с/т СКГМИ, дом 1	Алагирский	15:07:0020501:43	003001000000 Земли сельскохозяйственного назначения	Под садоводство	13	13:021	600	180,02	108 012,00
6066	Респ. Северная Осетия - Алания, р-н Алагирский, с. Майрамадаг, с/т СКГМИ, дом 22	Алагирский	15:07:0020501:44	003001000000 Земли сельскохозяйственного назначения	Под садоводство	13	13:021	600	180,02	108 012,00
6067	Республика Северная Осетия-Алания, р-н Алагирский, с Майрамадаг, тер с/т СКГМИ, улица 1, уч 20	Алагирский	15:07:0020501:45	003001000000 Земли сельскохозяйственного назначения	Под садоводство	13	13:021	512	180:02	92 170,24
6068	Респ. Северная Осетия - Алания, р-н Алагирский, с. Майрамадаг, с/т СКГМИ, дом 18	Алагирский	15:07:0020501:46	003001000000 Земли сельскохозяйственного назначения	Под садоводство	13	13:021	600	180:02	108 012.00
6069	Респ. Северная Осетия - Алания, р-н Алагирский, с. Майрамадаг, с/т СКГМИ, дом 16	Алагирский	15:07:0020501:47	003001000000 Земли сельскохозяйственного назначения	Под садоводство	13	13:021	600	180,02	108 012,00
6070	Респ. Северная Осетия - Алания, р-н Алагирский, в районе с. Майрамадаг. С/Т СКГМИ, участок № 14	Алагирский	15:07:0020501:48	003001000000 Земли сельскохозяйственного назначения	Для ведения садоводства	13	13:021	500	180,02	90 010,00
6071	Респ. Северная Осетия - Алания, р-н Алагирский, в районе с. Майрамадаг. С/Т "СКГМИ", участок №12	Алагирский	15:07:0020501:49	003001000000 Земли сельскохозяйственного назначения	Для ведения садоводства	13	13:021	500	180:02	90 010,00
6072	Респ. Северная Осетия - Алания, р-н Алагирский, с. Майрамадаг, с/т СКГМИ, дом 101	Алагирский	15:07:0020501:5	003001000000 Земли сельскохозяйственного назначения	Под садоводство	13	13:021	600	180:02	108 012.00
6073	Респ. Северная Осетия - Алания, р-н Алагирский, с. Майрамадаг, с/т СКГМИ, дом 10	Алагирский	15:07:0020501:50	003001000000 Земли сельскохозяйственного назначения	Под садоводство	13	13:021	600	180,02	108 012,00
6074	Респ. Северная Осетия - Алания, р-н Алагирский, с. Майрамадаг, с/т СКГМИ, дом 6	Алагирский	15:07:0020501:51	003001000000 Земли сельскохозяйственного назначения	Под садоводство	13	13:021	600	180,02	108 012,00
6075	Респ. Северная Осетия - Алания, р-н Алагирский, с. Майрамадаг, с/т СКГМИ, дом 4	Алагирский	15:07:0020501:52	003001000000 Земли сельскохозяйственного назначения	Под садоводство	13	13:021	600	180:02	108 012.00
6076	Российская Федерация, Республика Северная Осетия-Алания, Алагирский муниципальный район, Майрамадагского сельское поселение, с. Майрамадаг, с/т СКГМИ, уч. № 41	Алагирский	15:07:0020501:53	003001000000 Земли сельскохозяйственного назначения	Под садоводство	13	13:021	512	180:02	92 170,24
6077	Респ. Северная Осетия - Алания, р-н Алагирский, с. Майрамадаг, с/т СКГМИ, дом 39	Алагирский	15:07:0020501:54	003001000000 Земли сельскохозяйственного назначения	Под садоводство	13	13:021	600	180,02	108 012,00
6078	Респ. Северная Осетия - Алания, р-н Алагирский, с. Майрамадаг, с/т СКГМИ, дом 37	Алагирский	15:07:0020501:55	003001000000 Земли сельскохозяйственного назначения	Под садоводство	13	13:021	600	180,02	108 012,00
6079	Респ. Северная Осетия - Алания, р-н Алагирский, с. Майрамадаг, с/т СКГМИ, дом 31	Алагирский	15:07:0020501:56	003001000000 Земли сельскохозяйственного назначения	Под садоводство	13	13:021	600	180:02	108 012.00
6080	Республика Северная Осетия-Алания, р-н Алагирский, с. Майрамадаг, с/т СКГМИ, 29	Алагирский	15:07:0020501:57	003001000000 Земли сельскохозяйственного назначения	Под садоводство	13	13:021	600	180:02	108 012.00
6081	Респ. Северная Осетия - Алания, р-н Алагирский, с. Майрамадаг, с/т СКГМИ, дом 27	Алагирский	15:07:0020501:58	003001000000 Земли сельскохозяйственного назначения	Под садоводство	13	13:021	600	180,02	108 012,00
6082	Респ. Северная Осетия - Алания, р-н Алагирский, с. Майрамадаг, с/т СКГМИ, дом 25	Алагирский	15:07:0020501:59	003001000000 Земли сельскохозяйственного назначения	Под садоводство	13	13:021	600	180,02	108 012,00
6083	Респ. Северная Осетия - Алания, р-н Алагирский, с. Майрамадаг, с/т СКГМИ, дом 3	Алагирский	15:07:0020501:6	003001000000 Земли сельскохозяйственного назначения	Под садоводство	13	13:021	600	180:02	108 012.00
6084	Респ. Северная Осетия - Алания, р-н Алагирский, с. Майрамадаг, с/т СКГМИ, дом 23	Алагирский	15:07:0020501:60	003001000000 Земли сельскохозяйственного назначения	Под садоводство	13	13:021	600	180:02	108 012.00
6085	Респ. Северная Осетия - Алания, р-н Алагирский, с. Майрамадаг, с/т СКГМИ, дом 44	Алагирский	15:07:0020501:61	003001000000 Земли сельскохозяйственного назначения	Под садоводство	13	13:021	600	180,02	108 012,00
6086	Респ. Северная Осетия - Алания, р-н Алагирский, с. Майрамадаг, с/т СКГМИ, дом 42	Алагирский	15:07:0020501:62	003001000000 Земли сельскохозяйственного назначения	Под садоводство	13	13:021	600	180,02	108 012,00
6087	Респ. Северная Осетия - Алания, р-н Алагирский, с. Майрамадаг, с/т СКГМИ, дом 40	Алагирский	15:07:0020501:63	003001000000 Земли сельскохозяйственного назначения	Под садоводство	13	13:021	600	180:02	108 012.00
6088	Респ. Северная Осетия - Алания, р-н Алагирский, с. Майрамадаг, с/т СКГМИ, дом 38	Алагирский	15:07:0020501:64	003001000000 Земли сельскохозяйственного назначения	Под садоводство	13	13:021	600	180:02	108 012.00

№ п/п	Местоположение ЗУ	Район	Кадастровый номер ЗУ	Категория земель	Разрешенное использование по документу	Код вида разрешенного использования (в соответствии с классификатором видов разрешенного использования земельных участков)	Вид использования объектом недвижимости	Площадь	УПКС	КС
6089	Респ. Северная Осетия - Алания, р-н Алагирский, с. Майрамадаг, сот СКГМИ, дом 36	Алагирский	15:07:0020501:65	003001000000 Земли сельскохозяйственного назначения	Под садоводство	13	13:021	600	180,02	108 012,00
6090	Респ. Северная Осетия - Алания, р-н Алагирский, с. Майрамадаг, сот СКГМИ, дом 34	Алагирский	15:07:0020501:66	003001000000 Земли сельскохозяйственного назначения	Под садоводство	13	13:021	600	180,02	108 012,00
6091	Респ. Северная Осетия - Алания, р-н Алагирский, с. Майрамадаг, сот СКГМИ, дом 30	Алагирский	15:07:0020501:67	003001000000 Земли сельскохозяйственного назначения	Под садоводство	13	13:021	600	180:02	108 012.00
6092	Респ. Северная Осетия - Алания, р-н Алагирский, с. Майрамадаг, сот СКГМИ, дом 28	Алагирский	15:07:0020501:68	003001000000 Земли сельскохозяйственного назначения	Под садоводство	13	13:021	600	180:02	108 012.00
6093	Респ. Северная Осетия - Алания, р-н Алагирский, с. Майрамадаг, сот СКГМИ, дом 26	Алагирский	15:07:0020501:69	003001000000 Земли сельскохозяйственного назначения	Под садоводство	13	13:021	600	180,02	108 012,00
6094	Респ. Северная Осетия - Алания, р-н Алагирский, с. Майрамадаг, сот СКГМИ, дом 173	Алагирский	15:07:0020501:7	003001000000 Земли сельскохозяйственного назначения	Под садоводство	13	13:021	600	180,02	108 012,00
6095	Респ. Северная Осетия - Алания, р-н Алагирский, с. Майрамадаг, сот СКГМИ, дом 24	Алагирский	15:07:0020501:70	003001000000 Земли сельскохозяйственного назначения	Под садоводство	13	13:021	600	180:02	108 012.00
6096	Респ. Северная Осетия - Алания, р-н Алагирский, с. Майрамадаг, сот СКГМИ, дом 65	Алагирский	15:07:0020501:71	003001000000 Земли сельскохозяйственного назначения	Под садоводство	13	13:021	600	180:02	108 012.00
6097	Респ. Северная Осетия - Алания, р-н Алагирский, с. Майрамадаг, сот СКГМИ, дом 63	Алагирский	15:07:0020501:72	003001000000 Земли сельскохозяйственного назначения	Под садоводство	13	13:021	600	180,02	108 012,00
6098	Респ. Северная Осетия - Алания, р-н Алагирский, с. Майрамадаг, сот СКГМИ, дом 61	Алагирский	15:07:0020501:73	003001000000 Земли сельскохозяйственного назначения	Под садоводство	13	13:021	600	180,02	108 012,00
6099	Респ. Северная Осетия - Алания, р-н Алагирский, с. Майрамадаг, сот СКГМИ, дом 59	Алагирский	15:07:0020501:74	003001000000 Земли сельскохозяйственного назначения	Под садоводство	13	13:021	600	180:02	108 012.00
6100	Респ. Северная Осетия - Алания, р-н Алагирский, с. Майрамадаг, сот СКГМИ, дом 57	Алагирский	15:07:0020501:75	003001000000 Земли сельскохозяйственного назначения	Под садоводство	13	13:021	600	180:02	108 012.00
6101	Респ. Северная Осетия - Алания, р-н Алагирский, с. Майрамадаг, сот СКГМИ, дом 55	Алагирский	15:07:0020501:76	003001000000 Земли сельскохозяйственного назначения	Под садоводство	13	13:021	600	180,02	108 012,00
6102	Респ. Северная Осетия - Алания, р-н Алагирский, с. Майрамадаг, сот СКГМИ, дом 53	Алагирский	15:07:0020501:77	003001000000 Земли сельскохозяйственного назначения	Под садоводство	13	13:021	600	180,02	108 012,00
6103	Респ. Северная Осетия - Алания, р-н Алагирский, с. Майрамадаг, сот СКГМИ, дом 51	Алагирский	15:07:0020501:78	003001000000 Земли сельскохозяйственного назначения	Под садоводство	13	13:021	600	180:02	108 012.00
6104	Респ. Северная Осетия - Алания, р-н Алагирский, с. Майрамадаг, сот СКГМИ, дом 49	Алагирский	15:07:0020501:79	003001000000 Земли сельскохозяйственного назначения	Под садоводство	13	13:021	600	180:02	108 012.00
6105	Респ. Северная Осетия - Алания, р-н Алагирский, с. Майрамадаг, садоводческое товарищество СКГМИ, 43	Алагирский	15:07:0020501:8	003001000000 Земли сельскохозяйственного назначения	Для садоводства и огородничества	13	13:021	600	180,02	108 012,00
6106	Респ. Северная Осетия - Алания, р-н Алагирский, с. Майрамадаг, сот СКГМИ, дом 47	Алагирский	15:07:0020501:80	003001000000 Земли сельскохозяйственного назначения	Под садоводство	13	13:021	600	180,02	108 012,00
6107	Респ. Северная Осетия - Алания, р-н Алагирский, с. Майрамадаг, сот СКГМИ, дом 67	Алагирский	15:07:0020501:81	003001000000 Земли сельскохозяйственного назначения	Под садоводство	13	13:021	600	180:02	108 012.00
6108	Респ. Северная Осетия - Алания, р-н Алагирский, с. Майрамадаг, сот СКГМИ, дом 66	Алагирский	15:07:0020501:82	003001000000 Земли сельскохозяйственного назначения	Под садоводство	13	13:021	600	180:02	108 012.00
6109	Респ. Северная Осетия - Алания, р-н Алагирский, с. Майрамадаг, сот СКГМИ, дом 64	Алагирский	15:07:0020501:83	003001000000 Земли сельскохозяйственного назначения	Под садоводство	13	13:021	600	180,02	108 012,00
6110	Респ. Северная Осетия - Алания, р-н Алагирский, с. Майрамадаг, сот СКГМИ, дом 62	Алагирский	15:07:0020501:84	003001000000 Земли сельскохозяйственного назначения	Под садоводство	13	13:021	600	180,02	108 012,00
6111	Респ. Северная Осетия - Алания, р-н Алагирский, с. Майрамадаг, сот СКГМИ, дом 60	Алагирский	15:07:0020501:85	003001000000 Земли сельскохозяйственного назначения	Под садоводство	13	13:021	600	180:02	108 012.00
6112	Респ. Северная Осетия - Алания, р-н Алагирский, с. Майрамадаг, сот СКГМИ, дом 56	Алагирский	15:07:0020501:86	003001000000 Земли сельскохозяйственного назначения	Под садоводство	13	13:021	600	180:02	108 012.00
6113	Респ. Северная Осетия - Алания, р-н Алагирский, с. Майрамадаг, сот СКГМИ, дом 54	Алагирский	15:07:0020501:87	003001000000 Земли сельскохозяйственного назначения	Под садоводство	13	13:021	600	180,02	108 012,00
6114	Респ. Северная Осетия - Алания, р-н Алагирский, с. Майрамадаг, сот СКГМИ, дом 52	Алагирский	15:07:0020501:88	003001000000 Земли сельскохозяйственного назначения	Под садоводство	13	13:021	600	180,02	108 012,00
6115	Респ. Северная Осетия - Алания, р-н Алагирский, с. Майрамадаг, сот СКГМИ, дом 50	Алагирский	15:07:0020501:89	003001000000 Земли сельскохозяйственного назначения	Под садоводство	13	13:021	600	180:02	108 012.00
6116	Респ. Северная Осетия - Алания, р-н Алагирский, с. Майрамадаг, сот СКГМИ, дом 58	Алагирский	15:07:0020501:9	003001000000 Земли сельскохозяйственного назначения	Под садоводство	13	13:021	600	180:02	108 012.00
6117	Респ. Северная Осетия - Алания, р-н Алагирский, с. Майрамадаг, сот СКГМИ, дом 46	Алагирский	15:07:0020501:90	003001000000 Земли сельскохозяйственного назначения	Под садоводство	13	13:021	600	180,02	108 012,00
6118	Респ. Северная Осетия - Алания, р-н Алагирский, с. Майрамадаг, сот СКГМИ, дом 90	Алагирский	15:07:0020501:91	003001000000 Земли сельскохозяйственного назначения	Под садоводство	13	13:021	600	180,02	108 012,00
6119	Респ. Северная Осетия - Алания, р-н Алагирский, с. Майрамадаг, сот СКГМИ, дом 88	Алагирский	15:07:0020501:92	003001000000 Земли сельскохозяйственного назначения	Под садоводство	13	13:021	600	180:02	108 012.00
6120	Респ. Северная Осетия - Алания, р-н Алагирский, с. Майрамадаг, сот СКГМИ, дом 84	Алагирский	15:07:0020501:94	003001000000 Земли сельскохозяйственного назначения	Под садоводство	13	13:021	600	180:02	108 012.00
6121	Респ. Северная Осетия - Алания, р-н Алагирский, с. Майрамадаг, сот СКГМИ, дом 82	Алагирский	15:07:0020501:95	003001000000 Земли сельскохозяйственного назначения	Под садоводство	13	13:021	600	180,02	108 012,00
6122	Респ. Северная Осетия - Алания, р-н Алагирский, с. Майрамадаг, сот СКГМИ, дом 80	Алагирский	15:07:0020501:96	003001000000 Земли сельскохозяйственного назначения	Под садоводство	13	13:021	600	180,02	108 012,00
6123	Респ. Северная Осетия - Алания, р-н Алагирский, с. Майрамадаг, сот СКГМИ, дом 78	Алагирский	15:07:0020501:97	003001000000 Земли сельскохозяйственного назначения	Под садоводство	13	13:021	600	180:02	108 012.00
6124	Респ. Северная Осетия - Алания, р-н Алагирский, с. Майрамадаг, сот СКГМИ, дом 76	Алагирский	15:07:0020501:98	003001000000 Земли сельскохозяйственного назначения	Под садоводство	13	13:021	600	180:02	108 012.00
6125	Респ. Северная Осетия - Алания, р-н Алагирский, с. Майрамадаг, сот СКГМИ, дом 74	Алагирский	15:07:0020501:99	003001000000 Земли сельскохозяйственного назначения	Под садоводство	13	13:021	600	180,02	108 012,00
6126	Республика Северная Осетия-Алания, р-н Алагирский	Алагирский	15:07:0030000:1	003003000000 Земли промышленности, энергетики, транспорта, связи, радиовещания, телевидения, информатики, земли для обеспечения космической деятельности, земли обороны, безопасности и земли иного специального назначения	Для эксплуатации линии электропередачи В.Л № 403 "ПС Зарамаг -110 - ПС ГЭССТРОЙ"	6	03:011	232	71,18	16 513,76

№ п/п	Местоположение ЗУ	Район	Кадастровый номер ЗУ	Категория земель	Разрешенное использование по документу	Код вида разрешенного использования (в соответствии с классификатором видов разрешенного использования земельных участков)	Вид использования объектов недвижимости	Площадь	УПКС	КС
6127	Республика Северная Осетия-Алания, р-н Алагирский	Алагирский	15:07:0030000:2	003002000000 Земли населенных пунктов	Для эксплуатации опор В.Л - 35 кВ № 400 ПС "Заромаг" - ПС "Тиб"	6	03:011	574	71,18	40 857,32
6128	Респ. Северная Осетия - Алания, р-н Алагирский, на территории туркомплекса "Цей".	Алагирский	15:07:0030101:1	003004000000 Земли особо охраняемых территорий и объектов	Для эксплуатации дома автодорожника	4	04:099	685	693,53	475 068,05
6129	Северная Осетия - Алания респ. р-н Алагирский, с.Н.Цей. № 28	Алагирский	15:07:0030101:10	003002000000 Земли населенных пунктов	Для эксплуатации существующего жилого дома	13	02:010	3 390	196	664 440,00
6130	Респ. Северная Осетия - Алания, р-н Алагирский	Алагирский	15:07:0030101:11	003004000000 Земли особо охраняемых территорий и объектов	Для эксплуатации нежилого здания	5	05:022	9 552	278,52	2 660 423,04
6131	Северная Осетия - Алания респ, р-н Алагирский, восточная окраина с. Абайтикау, участок № 245	Алагирский	15:07:0030101:111	003001000000 Земли сельскохозяйственного назначения	Для ведения личного подсобного хозяйства	1	01:160	2 404	7,03	16 900,12
6132	Северная Осетия - Алания респ. р-н Алагирский, восточная окраина с. Абайтикау, участок №212 "б"	Алагирский	15:07:0030101:112	003001000000 Земли сельскохозяйственного назначения	Для ведения личного подсобного хозяйства	1	01:160	2 407	7,03	16 921,21
6133	Северная Осетия - Алания респ, р-н Алагирский, район п. Бурон	Алагирский	15:07:0030101:113	003003000000 Земли промышленности, энергетики, транспорта, связи, радиовещания, телевидения, информатики, земли для обеспечения космической деятельности, земли обороны, безопасности и земли иного специального назначения	Для строительства антенно-мачтового сооружения и размещения дополнительного оборудования	6	06:080	1 805	407,61	735 736,05
6134	Северная Осетия - Алания респ, р-н Алагирский, южнее с. Хукали, с правой стороны п/д" Бурон-Цей"	Алагирский	15:07:0030101:115	003004000000 Земли особо охраняемых территорий и объектов	Для организации туристического комплекса	5	05:000	9 982	278,52	2 780 186,64
6135	Респ. Северная Осетия-Алания, р-н Алагирский, Садонский перевал, г.Садонмадаг	Алагирский	15:07:0030101:116	003001000000 Земли сельскохозяйственного назначения	Для сенокошения	1	01:081	11 078	4,62	51 180,36
6136	Респ. Северная Осетия-Алания, р-н Алагирский, в районе поселка Дом отдыха "Цей", участок № 1	Алагирский	15:07:0030101:117	003004000000 Земли особо охраняемых территорий и объектов	Для рекреационной деятельности	5	05:022	4 006	278,52	1 115 751,12
6137	Республика Северная Осетия-Алания, р-н Алагирский, в районе с. Хукали, участок № 125/1	Алагирский	15:07:0030101:118	003001000000 Земли сельскохозяйственного назначения	Для ведения личного подсобного хозяйства	1	01:160	2 400	7,03	16 872,00
6138	Республика Северная Осетия-Алания, р-н Алагирский, в районе с. Хукали, участок № 126/1	Алагирский	15:07:0030101:119	003001000000 Земли сельскохозяйственного назначения	Для ведения личного подсобного хозяйства	1	01:160	3 000	7,03	21 090,00
6139	Республика Северная Осетия-Алания, р-н Алагирский, район с. Н. Цей, участок № 10/3	Алагирский	15:07:0030101:120	003001000000 Земли сельскохозяйственного назначения	Для производства сельскохозяйственной продукции	1	01:010	2 035	7,03	14 306,05
6140	Республика Северная Осетия-Алания, р-н Алагирский, район с. Н. Цей, участок № 10/1	Алагирский	15:07:0030101:121	003001000000 Земли сельскохозяйственного назначения	Для производства сельскохозяйственной продукции	1	01:010	1 456	7,03	10 235,68
6141	Республика Северная Осетия-Алания, р-н Алагирский, район с. Н. Цей, участок № 10/5	Алагирский	15:07:0030101:122	003001000000 Земли сельскохозяйственного назначения	Для производства сельскохозяйственной продукции	1	01:010	1 979	7,03	13 912,37
6142	Республика Северная Осетия-Алания, р-н Алагирский, в районе с. Н.Цей, участок № 10/7	Алагирский	15:07:0030101:123	003001000000 Земли сельскохозяйственного назначения	Для ведения личного подсобного хозяйства	1	01:160	2 568	7,03	18 053,04
6143	Республика Северная Осетия-Алания, р-н Алагирский, район с. Н. Цей, участок № 10/9	Алагирский	15:07:0030101:124	003001000000 Земли сельскохозяйственного назначения	Для производства сельскохозяйственной продукции	1	01:010	1 894	7,03	13 314,82
6144	Республика Северная Осетия-Алания, р-н Алагирский, район с. Н. Цей, участок № 10/6	Алагирский	15:07:0030101:125	003001000000 Земли сельскохозяйственного назначения	Для производства сельскохозяйственной продукции	1	01:010	2 505	7,03	17 610,15
6145	Республика Северная Осетия-Алания, р-н Алагирский, район с. Н. Цей, участок № 10/4	Алагирский	15:07:0030101:126	003001000000 Земли сельскохозяйственного назначения	Для производства сельскохозяйственной продукции	1	01:081	2 510	4,46	11 194,60
6146	Республика Северная Осетия-Алания, р-н Алагирский, район с. Н. Цей, участок № 10/2	Алагирский	15:07:0030101:127	003001000000 Земли сельскохозяйственного назначения	Для производства сельскохозяйственной продукции	1	01:010	1 969	7,03	13 842,07
6147	Республика Северная Осетия-Алания, р-н Алагирский, район с. Н. Цей, участок № 10/8	Алагирский	15:07:0030101:128	003001000000 Земли сельскохозяйственного назначения	Для производства сельскохозяйственной продукции	1	01:010	2 027	7,03	14 249,81
6148	Республика Северная Осетия-Алания, р-н Алагирский, с. Нижний Цей (турбаза "Осетия")	Алагирский	15:07:0030101:129	003004000000 Земли особо охраняемых территорий и объектов	Ведение рекреационной деятельности (эксплуатация существующей туристической базы)	5	05:022	93 660	278,52	26 086 183,20
6149	Республика Северная Осетия-Алания, р-н Алагирский, в районе с.Хукали, участок №147	Алагирский	15:07:0030101:136	003001000000 Земли сельскохозяйственного назначения	Для ведения личного подсобного хозяйства	1	01:160	985	7,03	6 924,55
6150	Республика Северная Осетия-Алания, р-н Алагирский, в районе с.Хукали, участок №145	Алагирский	15:07:0030101:137	003001000000 Земли сельскохозяйственного назначения	Для ведения личного подсобного хозяйства	1	01:160	687	7,03	4 829,61
6151	Республика Северная Осетия-Алания, р-н Алагирский	Алагирский	15:07:0030101:14	003001000000 Земли сельскохозяйственного назначения	Сельхозпроизводство	1	01:010	120 400	7,03	846 412,00
6152	Республика Северная Осетия-Алания, в районе с. Хукали, участок №151	Алагирский	15:07:0030101:145	003001000000 Земли сельскохозяйственного назначения	Для ведения личного подсобного хозяйства	1	01:160	1 230	7,03	8 646,90
6153	Республика Северная Осетия-Алания, р-н Алагирский, в районе с. Хукали, участок №150	Алагирский	15:07:0030101:146	003001000000 Земли сельскохозяйственного назначения	Для ведения личного подсобного хозяйства	1	01:160	1 240	7,03	8 717,20
6154	Республика Северная Осетия-Алания, р-н Алагирский, в районе с. Хукали, участок № 144	Алагирский	15:07:0030101:147	003001000000 Земли сельскохозяйственного назначения	Для ведения личного подсобного хозяйства	1	01:160	2 012	7,03	14 144,36
6155	Республика Северная Осетия-Алания, р-н Алагирский, в районе с.Н.Цей. участок №326	Алагирский	15:07:0030101:148	003001000000 Земли сельскохозяйственного назначения	Под сенокос	1	01:081	4 653	4,62	21 496,86
6156	Республика Северная Осетия-Алания, р-н Алагирский, в районе с. Хукали, участок №146	Алагирский	15:07:0030101:149	003001000000 Земли сельскохозяйственного назначения	Для ведения личного подсобного хозяйства	1	01:160	792	7,03	5 567,76
6157	Республика Северная Осетия-Алания, р-н Алагирский, на территории горно-рекреационного комплекса "Цей"	Алагирский	15:07:0030101:150	003004000000 Земли особо охраняемых территорий и объектов	Для эксплуатации существующих нежилых зданий базы отдыха "Кавказ+Автодор"	5	05:000	501	278,52	139 538,52
6158	Республика Северная Осетия-Алания, р-н Алагирский, на территории горно-рекреационного комплекса "Цей"	Алагирский	15:07:0030101:151	003004000000 Земли особо охраняемых территорий и объектов	Отдых (рекреация)	5	05:022	2 842	278,52	791 553,84
6159	Республика Северная Осетия-Алания, р-н Алагирский, в районе с. Н.Цей. участок №278/3	Алагирский	15:07:0030101:152	003001000000 Земли сельскохозяйственного назначения	Для ведения личного подсобного хозяйства	1	01:160	5 000	7,03	35 150,00
6160	Республика Северная Осетия-Алания, р-н Алагирский, в районе с. Хукали, участок №149	Алагирский	15:07:0030101:153	003001000000 Земли сельскохозяйственного назначения	Для ведения личного подсобного хозяйства	1	01:160	1 681	7,03	11 817,43
6161	Республика Северная Осетия-Алания, р-н Алагирский, в районе с. Абайтикау, участок № 18	Алагирский	15:07:0030101:154	003001000000 Земли сельскохозяйственного назначения	Для ведения личного подсобного хозяйства	1	01:160	1 597	7,03	11 226,91
6162	Республика Северная Осетия-Алания, р-н Алагирский, с. Нижний Цей, строен 20	Алагирский	15:07:0030101:155	003004000000 Земли особо охраняемых территорий и объектов	для эксплуатации существующего нежилого здания	5	05:022	1 418	278,52	394 941,36
6163	Республика Северная Осетия-Алания, р-н Алагирский, район с.Н. Цей, участок № 11/4	Алагирский	15:07:0030101:156	003001000000 Земли сельскохозяйственного назначения	Для ведения личного подсобного хозяйства	1	01:160	555	7,03	3 901,65

№ п/п	Местоположение ЗУ	Район	Кадастровый номер ЗУ	Категория земель	Разрешенное использование по документу	Код вида разрешенного использования (в соответствии с классификатором видов разрешенного использования земельных участков)	Вид использования объектов недвижимости	Площадь	УПКС	КС
6164	Республика Северная Осетия-Алания р-н Алагирский, район с. Н.Цей, участок № 11/8	Алагирский	15:07:0030101:157	003001000000 Земли сельскохозяйственного назначения	Для ведения личного подсобного хозяйства	1	01:160	552	7,03	3 880,56
6165	Республика Северная Осетия-Алания р-н Алагирский, район с.Нижний Цей, уч 11/9	Алагирский	15:07:0030101:158	003001000000 Земли сельскохозяйственного назначения	Для ведения личного подсобного хозяйства	1	01:160	506	7,03	3 557,18
6166	Республика Северная Осетия-Алания р-н Алагирский, с.Нижний Цей, уч 11/10	Алагирский	15:07:0030101:159	003001000000 Земли сельскохозяйственного назначения	Для ведения личного подсобного хозяйства	1	01:160	641	7.03	4 506,23
6167	Республика Северная Осетия-Алания р-н Алагирский, район с. Н. Цей, участок № 12/1	Алагирский	15:07:0030101:160	003001000000 Земли сельскохозяйственного назначения	Для ведения личного подсобного хозяйства	1	01:160	740	7.03	5 202,20
6168	Республика Северная Осетия-Алания р-н Алагирский, район с.Нижний Цей, уч 12/2	Алагирский	15:07:0030101:161	003001000000 Земли сельскохозяйственного назначения	Для ведения личного подсобного хозяйства	1	01:160	800	7,03	5 624,00
6169	Республика Северная Осетия-Алания р-н Алагирский, район с. Н. Цей, участок № 12/3	Алагирский	15:07:0030101:162	003001000000 Земли сельскохозяйственного назначения	Для ведения личного подсобного хозяйства	1	01:160	738	7,03	5 188,14
6170	Республика Северная Осетия-Алания р-н Алагирский, район с. Н. Цей, участок № 12/5	Алагирский	15:07:0030101:163	003001000000 Земли сельскохозяйственного назначения	Для ведения личного подсобного хозяйства	1	01:160	600	7.03	4 218,00
6171	Республика Северная Осетия-Алания р-н Алагирский, с.Нижний Цей, уч 12/4	Алагирский	15:07:0030101:164	003001000000 Земли сельскохозяйственного назначения	Для ведения личного подсобного хозяйства	1	01:160	710	7.03	4 991,30
6172	Республика Северная Осетия-Алания р-н Алагирский, район с. Н. Цей, участок № 11/6	Алагирский	15:07:0030101:165	003001000000 Земли сельскохозяйственного назначения	Для ведения личного подсобного хозяйства	1	01:160	554	7,03	3 894,62
6173	Республика Северная Осетия-Алания р-н Алагирский, район с.Нижний Цей, уч 11/7	Алагирский	15:07:0030101:166	003001000000 Земли сельскохозяйственного назначения	Для ведения личного подсобного хозяйства	1	01:160	527	7,03	3 704,81
6174	Республика Северная Осетия-Алания р-н Алагирский, район с.Нижний Цей, уч 11/5	Алагирский	15:07:0030101:167	003001000000 Земли сельскохозяйственного назначения	Для ведения личного подсобного хозяйства	1	01:160	559	7.03	3 929,77
6175	Республика Северная Осетия-Алания р-н Алагирский, район с. Н. Цей, участок № 11/1	Алагирский	15:07:0030101:168	003001000000 Земли сельскохозяйственного назначения	Для ведения личного подсобного хозяйства	1	01:160	600	7.03	4 218,00
6176	Республика Северная Осетия-Алания р-н Алагирский, с. Нижний Цей, уч 11/3	Алагирский	15:07:0030101:169	003001000000 Земли сельскохозяйственного назначения	Для ведения личного подсобного хозяйства	1	01:160	540	7,03	3 796,20
6177	Республика Северная Осетия-Алания р-н Алагирский, с.Нижний Цей, уч 11/2	Алагирский	15:07:0030101:170	003001000000 Земли сельскохозяйственного назначения	Для ведения личного подсобного хозяйства	1	01:160	567	7,03	3 986,01
6178	Республика Северная Осетия-Алания р-н Алагирский, район с. Н. Цей, участок № 2/2	Алагирский	15:07:0030101:171	003001000000 Земли сельскохозяйственного назначения	Для ведения личного подсобного хозяйства	1	01:160	2 490	7.03	17 504,70
6179	Республика Северная Осетия-Алания р-н Алагирский. западнее п. Нузал	Алагирский	15:07:0030101:172	003001000000 Земли сельскохозяйственного назначения	Сенокошение	1	01:081	42 682	4,62	197 190,84
6180	Республика Северная Осетия-Алания р-н Алагирский. западнее п. Нузал	Алагирский	15:07:0030101:173	003001000000 Земли сельскохозяйственного назначения	Сенокошение	1	01:081	42 918	4,62	198 281,16
6181	Республика Северная Осетия-Алания р-н Алагирский, п. Бурон, ул. Ленина. №189 (а)	Алагирский	15:07:0030101:174	003002000000 Земли населенных пунктов	Для ведения личного подсобного хозяйства	13	02:020	1 423	243,35	346 287,05
6182	Северная Осетия-Алания респ, Алагирский р-н. юго-западнее с.Н.Цей	Алагирский	15:07:0030101:177	003004000000 Земли особо охраняемых территорий и объектов	Отдых (рекреация)	5	05:022	5 011	278,52	1 395 663,72
6183	Республика Северная Осетия-Алания р-н Алагирский. в районе с. Хуколи, участок № 148	Алагирский	15:07:0030101:178	003001000000 Земли сельскохозяйственного назначения	Для ведения личного подсобного хозяйства	1	01:160	1 091	7.03	7 669,73
6184	Республика Северная Осетия-Алания р-н Алагирский	Алагирский	15:07:0030101:18	003004000000 Земли особо охраняемых территорий и объектов	Турбаза	5	05:022	29 400	278,52	8 188 488,00
6185	Республика Северная Осетия-Алания р-н Алагирский, в районе с. Н.Цей. участок №326/2	Алагирский	15:07:0030101:181	003001000000 Земли сельскохозяйственного назначения	Под сенокос	1	01:081	7 854	4,62	36 285,48
6186	Республика Северная Осетия-Алания р-н Алагирский, в районе с. Н. Цей, участок №326/1	Алагирский	15:07:0030101:182	003001000000 Земли сельскохозяйственного назначения	Под сенокос	1	01:081	10 000	4.62	46 200,00
6187	Северная Осетия-Алания респ. Алагирский р-н, юго-западнее с. Нижний Цей	Алагирский	15:07:0030101:183	003004000000 Земли особо охраняемых территорий и объектов	Для размещения объектов (территорий) рекреационного назначения	5	05:022	5 008	278.52	1 394 828,16
6188	Республика Северная Осетия-Алания р-н Алагирский. район с. Н. Цей, участок № 20/30	Алагирский	15:07:0030101:184	003001000000 Земли сельскохозяйственного назначения	Для ведения личного подсобного хозяйства	1	01:160	1 264	7,03	8 885,92
6189	Республика Северная Осетия-Алания р-н Алагирский, район с. Н. Цей. участок № 20/31	Алагирский	15:07:0030101:185	003001000000 Земли сельскохозяйственного назначения	Для ведения личного подсобного хозяйства	1	01:160	1 259	7,03	8 850,77
6190	Северная Осетия-Алания респ, Алагирский р-н. район с. Н. Цей. участок № 330/2	Алагирский	15:07:0030101:189	003001000000 Земли сельскохозяйственного назначения	Для ведения личного подсобного хозяйства	1	01:160	500	7.03	3 515,00
6191	Республика Северная Осетия-Алания р-н Алагирский	Алагирский	15.07:0030101.19	003004000000 Земли особо охраняемых территорий и объектов	Турбаза	5	05:022	34 000	278.52	9 469 680,00
6192	Северная Осетия-Алания респ. Алагирский р-н, район с. Н. Цей, участок № 330/3	Алагирский	15:07:0030101:190	003001000000 Земли сельскохозяйственного назначения	Для ведения личного подсобного хозяйства	1	01:160	500	7,03	3 515,00
6193	Северная Осетия-Алания респ, Алагирский р-н. район с. Н. Цей. участок № 330/1	Алагирский	15:07:0030101:191	003001000000 Земли сельскохозяйственного назначения	Для ведения личного подсобного хозяйства	1	01:160	700	7,03	4 921,00
6194	Республика Северная Осетия-Алания р-н Алагирский, в районе с.Хусали, участок №148/1	Алагирский	15:07:0030101:192	003001000000 Земли сельскохозяйственного назначения	Для ведения личного подсобного хозяйства	1	01:160	600	7.03	4 218,00
6195	Республика Северная Осетия-Алания р-н Алагирский. в районе с. Абайтикау, участок № 135/1	Алагирский	15:07:0030101:194	003001000000 Земли сельскохозяйственного назначения	Для ведения личного подсобного хозяйства	1	01:160	660	7.03	4 639,80
6196	Республика Северная Осетия-Алания р-н Алагирский. 85 м. южнее с.В.Цей. на левом берегу р.Цедон	Алагирский	15:07:0030101:195	003004000000 Земли особо охраняемых территорий и объектов	для реализации всесезонного туристско-рекреационного комплекса «A Scape Alaula»	5	05:022	613	278,52	170 732,76
6197	Республика Северная Осетия-Алания р-н Алагирский, 115 м. южнее с.В.Цей. на левом берегу р.Цедон	Алагирский	15:07:0030101:196	003004000000 Земли особо охраняемых территорий и объектов	для реализации всесезонного туристско-рекреационного комплекса «A Scape Alaula»	5	05:022	1 557	278,52	433 655,64
6198	Республика Северная Осетия-Алания р-н Алагирский, п. Бурон, ул. Ленина. 11 "б"	Алагирский	15:07:0030101:197	003002000000 Земли населенных пунктов	Для индивидуального жилищного строительства	13	02:010	461	292.85	135 003.85
6199	Республика Северная Осетия-Алания р-н Алагирский. с. Абайтикау. участок № 134/1	Алагирский	15:07:0030101:199	003001000000 Земли сельскохозяйственного назначения	Для ведения личного подсобного хозяйства	1	01:160	800	7.03	5 624,00
6200	Республика Северная Осетия-Алания р-н Алагирский. п. Сидон, участок 38/1. (населенный пункт Голон)	Алагирский	15:07:0030101:200	003001000000 Земли сельскохозяйственного назначения	Для ведения личного подсобного хозяйства	1	01:160	2 249	7,03	15 810,47
6201	Республика Северная Осетия-Алания р-н Алагирский. 80 м. южнее с. В. Цей, участок № 55/2	Алагирский	15:07:0030101:201	003004000000 Земли особо охраняемых территорий и объектов	для реализации всесезонного туристско-рекреационного комплекса «A Scape Alaula»	5	05:022	500	278,52	139 260,00

№ п/п	Местоположение ЗУ	Район	Кадастровый номер ЗУ	Категория земель	Разрешенное использование по документу	Код вида разрешенного использования (в соответствии с классификатором видов разрешенного использования земельных участков)	Вид использования объектов недвижимости	Площадь	УПКС	КС
6202	Республика Северная Осетия-Алания, р-н Алагирский, в районе с. Хукали, участок 127/3	Алагирский	15:07:0030101:202	003001000000 Земли сельскохозяйственного назначения	Для ведения личного подсобного хозяйства	1	01:160	1 250	7,03	8 787,50
6203	Республика Северная Осетия-Алания, р-н Алагирский, в районе с. Хукали, участок 127/2	Алагирский	15:07:0030101:203	003001000000 Земли сельскохозяйственного назначения	Для ведения личного подсобного хозяйства	1	01:160	2 500	7,03	17 575,00
6204	Республика Северная Осетия-Алания, р-н Алагирский, в районе с. Хукали, участок 127/4	Алагирский	15:07:0030101:204	003001000000 Земли сельскохозяйственного назначения	Для ведения личного подсобного хозяйства	1	01:160	1 250	7,03	8 787,50
6205	Республика Северная Осетия-Алания, р-н Алагирский, юго-западнее с.Куырайтта участок № 43/1	Алагирский	15:07:0030101:206	003001000000 Земли сельскохозяйственного назначения	Ведение личного подсобного хозяйства на полевых участках	1	01:160	1 669	7,03	11 733,07
6206	Респ Северная Осетия - Алания, р-н Алагирский, с. Хукали, № 2	Алагирский	15:07:0030101:22	003002000000 Земли населенных пунктов	Для ведения личного подсобного хозяйства	13	02:020	1 200	125,36	150 432,00
6207	Респ. Северная Осетия - Алания, р-н Алагирский, в 50 м. от развилки автодорог Мизур-Нузал-Садон.	Алагирский	15:07:0030101:23	003003000000 Земли промышленности, энергетики, транспорта, связи, радиовещания, телевидения, информатики, земли для обеспечения космической деятельности, земли обороны, безопасности и земли иного специального назначения	Под выработку гранита	6	06:010	26 000	272,68	7 089 680,00
6208	Респ Северная Осетия - Алания, р-н Алагирский, в 1000 м от развилки дорог Мизур-Нузал-Садон	Алагирский	15:07:0030101:24	003002000000 Земли населенных пунктов	Под выработку гранита	6	06:010	38 300	272,68	10 443 644,00
6209	Республика Северная Осетия-Алания, р-н Алагирский, с. Н. Цей, на территории горно-рекреационного комплекса "Цей"	Алагирский	15:07:0030101:25	003004000000 Земли особо охраняемых территорий и объектов	Под завершение строительства водовода	6	07:050	1 695	71,18	120 650,10
6210	Республика Северная Осетия-Алания, р-н Алагирский, с.Н. Цей, на территории горно-рекреационного комплекса "Цей"	Алагирский	15:07:0030101:26	003004000000 Земли особо охраняемых территорий и объектов	Для завершения строительства мини гидроэлектростанции	6	06:070	200	308,23	61 646,00
6211	Республика Северная Осетия-Алания, р-н Алагирский, с. Н. Цей, на территории горно-рекреационного комплекса "Цей"	Алагирский	15:07:0030101:27	003004000000 Земли особо охраняемых территорий и объектов	Под завершение строительства водозабора	6	11:030	400	200,90	80 360,00
6212	Респ Северная Осетия - Алания, р-н Алагирский, п. Бурон, ул. Ленина, 11	Алагирский	15:07:0030101:28	003002000000 Земли населенных пунктов	Для эксплуатации существующего жилого дома (общежития)	2	02:050	3 068	732,14	2 246 205,52
6213	Респ Северная Осетия - Алания, р-н Алагирский, на восточной окраине с. Аббайтыху, участок 7	Алагирский	15:07:0030101:30	003001000000 Земли сельскохозяйственного назначения	Для ведения личного подсобного хозяйства	1	01:160	2 200	7,03	15 466,00
6214	Респ Северная Осетия - Алания, Алагирский р-н, южнее с. В.Цей участок № 10/3	Алагирский	15:07:0030101:317	003004000000 Земли особо охраняемых территорий и объектов	Отдых (рекреация)	5	05:022	209	278,52	58 210,68
6215	Респ Северная Осетия - Алания, Алагирский р-н, северное с. В.Цей	Алагирский	15:07:0030101:318	003001000000 Земли сельскохозяйственного назначения	Для животноводства (вь пас сельскохозяйственнь х животнь х)	1	01:081	902 956	4,46	4 027 183,76
6216	Республика Северная Осетия — Алания, Алагирский р-н, в районе с Хукали, участок № 128/3	Алагирский	15:07:0030101:319	003001000000 Земли сельскохозяйственного назначения	Для ведения личного подсобного хозяйства на полевь х участках	1	01:160	1 000	7,03	7 030,00
6217	Респ Северная Осетия - Алания, р-н Алагирский, в районе с Хукали, участок № 19	Алагирский	15:07:0030101:32	003002000000 Земли населень х пунктов	Для ведения личного подсобного хозяйства	13	02:020	521	125,36	65 312,56
6218	Республика Северная Осетия — Алания, Алагирский район, в районе с. Хукали, участок №128/4	Алагирский	15:07:0030101:320	003001000000 Земли сельскохозяйственного назначения	Для ведения личного подсобного хозяйства на полевь х участках	1	01:160	1 000	7,03	7 030,00
6219	Республика Северная Осетия - Алания, Алагирский район, восточнее с.Куырайтта участок № 43/2	Алагирский	15:07:0030101:323	003001000000 Земли сельскохозяйственного назначения	Животноводство (вь пас сельскохозяйственнь х животнь х)	1	01:081	47 258	4,46	210 770,68
6220	Республика Северная Осетия-Алания, Алагирский р-н, в районе с. Хукали, участок № 127/5	Алагирский	15:07:0030101:324	003001000000 Земли сельскохозяйственного назначения	Для ведения личного подсобного хозяйства	1	01:160	550	7,03	3 866,50
6221	Респ Северная Осетия - Алания, Алагирский р-н, в районе с Хукали, участок № 127/6	Алагирский	15:07:0030101:325	003001000000 Земли сельскохозяйственного назначения	Для ведения личного подсобного хозяйства	1	01:160	550	7,03	3 866,50
6222	Респ Северная Осетия - Алания, Алагирский р-н, в районе с. Хукали, 40/1	Алагирский	15:07:0030101:326	003002000000 Земли населень х пунктов	Для ведения личного подсобного хозяйства	13	02:020	472	125,36	59 169,92
6223	Республика Северная Осети-Алания, Алагирский район, в районе с. Хукали, участок № 128/1	Алагирский	15:07:0030101:327	003001000000 Земли сельскохозяйственного назначения	Для ведения личного подсобного хозяйства на полевь х участках	1	01:160	1 000	7,03	7 030,00
6224	Республика Северная Осетия - Алания, Алагирский р-н, . с. Нижний Цей,в районе с.Н Цей. № 327	Алагирский	15:07:0030101:328	003001000000 Земли сельскохозяйственного назначения	Ведение личного подсобного хозяйства на полевь х участках	1	01:160	2 000	7,03	14 060,00
6225	Респ Северная Осетия - Алания, Алагирский р-н, с Куырайтта, №38/2	Алагирский	15:07:0030101:329	003002000000 Земли населень х пунктов	Для ведения личного подсобного хозяйства	13	02:020	902	125,36	113 074,72
6226	Респ. Северная Осетия - Алания, р-н Алагирский, с. Хукали, № 47	Алагирский	15:07:0030101:33	003002000000 Земли населень х пунктов	Для ведения личного подсобного хозяйства	13	02:020	2 818	125,36	353 264,48
6227	Республика Северная Осетия - Алания, Алагирский район, с Хукали, уч. 150/2	Алагирский	15:07:0030101:332	003002000000 Земли населень х пунктов	Для ведения личного подсобного хозяйства на полевь х участках	1	01:160	1 276	7,03	8 970,28
6228	Республика Северная Осетия-Алания, Алагирский р-н, с. Хукали, уч. 150/3	Алагирский	15:07:0030101:333	003002000000 Земли населень х пунктов	Для ведения личного подсобного хозяйства на полевь х участках	1	01:160	2 763	7,03	19 423,89
6229	Респ Северная Осетия - Алания, р-н Алагирский, с. Хукали, уч. 150/4	Алагирский	15:07:0030101:334	003002000000 Земли населень х пунктов	Для ведения личного подсобного хозяйства на полевь х участках	1	01:160	2 144	7,03	15 072,32
6230	РСО-Алания, Алагирский район, с Хукали, участок 150/1	Алагирский	15:07:0030101:335	003002000000 Земли населень х пунктов	Для ведения личного подсобного хозяйства на полевь х участках	1	01:160	1 257	7,03	8 836,71
6231	РСО-Алания, Алагирский район, с Хукали, участок № 150/5	Алагирский	15:07:0030101:336	003002000000 Земли населень х пунктов	Ведение личного подсобного хозяйства на полевь х участках	1	01:160	1 020	7,03	7 170,60
6232	Респ Северная Осетия - Алания, Алагирский р-н, в районе п. Дом отдыха Цей, участок № 1/1	Алагирский	15:07:0030101:337	003004000000 Земли особо охраняемых территорий и объектов	Отдых (рекреация)	5	05:000	500	278,52	139 260,00
6233	Респ Северная Осетия - Алания, р-н Алагирский, в районе с. Хукали, участок № 30	Алагирский	15:07:0030101:34	003002000000 Земли населенных пунктов	Для ведения личного подсобного хозяйства	13	02:020	3 000	125,36	376 080,00
6234	Республика Северная Осетия - Алания, Алагирский район, 1.5 км юго-западнее с.В. Цей	Алагирский	15:07:0030101:341	003004000000 Земли особо охраняемых территорий и объектов	отдых (рекреация)	5	05:000	3 000	278,52	835 560,00
6235	Республика Северная Осетия - Алания, Алагирский район, 1.5 км юго-западнее с.В. Цей	Алагирский	15:07:0030101:342	003004000000 Земли особо охраняемых территорий и объектов	отдых (рекреация)	5	05:000	200	278,52	55 704,00
6236	Республика Северная Осетия - Алания, Алагирский район, 1.5 км юго-западнее с.В. Цей	Алагирский	15:07:0030101:343	003004000000 Земли особо охраняемых территорий и объектов	отдых (рекреация)	5	05:000	600	278,52	167 112,00
6237	Республика Северная Осетия - Алания, Алагирский район, 1.5 км юго-западнее с.В. Цей	Алагирский	15:07:0030101:344	003004000000 Земли особо охраняемых территорий и объектов	отдых (рекреация)	5	05:000	1 400	278,52	389 928,00
6238	Республика Северная Осетия - Алания, Алагирский район, 1.5 км юго-западнее с.В. Цей	Алагирский	15:07:0030101:345	003004000000 Земли особо охраняемых территорий и объектов	отдых (рекреация)	5	05:000	1 587	278,52	442 011,24
6239	Республика Северная Осетия - Алания, Алагирский район, 1.5 км юго-западнее с.В. Цей	Алагирский	15:07:0030101:346	003004000000 Земли особо охраняемых территорий и объектов	отдых (рекреация)	5	05:000	866	278,52	241 198,32

№ п/п	Местоположение ЗУ	Район	Кадастровый номер ЗУ	Категория земель	Разрешенное использование по документу	Код вида разрешенного использования (в соответствии с классификатором видов разрешенного использования земельных участков)	Вид использования объектов недвижимости	Площадь	УПКС	КС
6240	Республика Северная Осетия - Алания, Алагирский район, 1.5 км юго-западнее с.В. Цей	Алагирский	15:07:0030101:347	003004000000 Земли особо охраняемых территорий и объектов	отдых (рекреация)	5	05:000	887	278,52	247 047,24
6241	Республика Северная Осетия - Алания, Алагирский район. 1.5 км юго-западнее с.В. Цей	Алагирский	15:07:0030101:348	003004000000 Земли особо охраняемых территорий и объектов	отдых (рекреация)	5	05:000	626	278,52	174 353,52
6242	Республика Северная Осетия - Алания, Алагирский район. 1.5 км юго-западнее с.В. Цей	Алагирский	15:07:0030101:349	003004000000 Земли особо охраняемых территорий и объектов	отдых (рекреация)	5	05:000	774	278,52	215 574,48
6243	Республика Северная Осетия - Алания, Алагирский район, в районе п. Нузал	Алагирский	15:07:0030101:358	003001000000 Земли сельскохозяйственного назначения	Животноводство	1	01:001	19 180	4,46	85 542,80
6244	Респ. Северная Осетия - Алания, р-н Алагирский, п. Цей, на территории горно-рекреационного комплекса "Цей"	Алагирский	15:07:0030101:36	003002000000 Земли населенных пунктов	Для эксплуатации существующих нежилых зданий базы отдыха "Горянка" в ГРК "Цей"	5	05:022	29 215	278,52	8 136 961,80
6245	Республика Северная Осетия-Алания, Алагирский район	Алагирский	15:07:0030101:361	003004000000 Земли особо охраняемых территорий и объектов	Отдых (рекреация)	5	05:000	4 000	278,52	1 114 080,00
6246	Респ Северная Осетия - Алания, Алагирский район. юго-западнее Цейского репрессятора	Алагирский	15:07:0030101:363	003001000000 Земли сельскохозяйственного назначения	Ведение личного подсобного хозяйства на полевых участках	1	01:160	4 498	7,03	31 620,94
6247	Республика Северная Осетия - Алания, Алагирский р-н., п Нузал	Алагирский	15:07:0030101:364	003001000000 Земли сельскохозяйственного назначения	ведение личного подсобного хозяйства на полевых участках	1	01:160	2 733	7,03	19 212,99
6248	Республика Северная Осетия - Алания, Алагирский район, южнее с.Хуколи	Алагирский	15:07:0030101:367	003001000000 Земли сельскохозяйственного назначения	Ведение личного подсобного хозяйства на полевых участках	1	01:160	10 000	7,03	70 300,00
6249	Республика Северная Осетия-Алания, Алагирский р-н, южнее с. Хуколи	Алагирский	15:07:0030101:368	003001000000 Земли сельскохозяйственного назначения	Ведение личного подсобного хозяйства на полевых участках	1	01:160	4 454	7,03	31 311,62
6250	Республика Северная Осетия-Алания, Алагирский район,в районе с. Хуколи	Алагирский	15:07:0030101:369	003001000000 Земли сельскохозяйственного назначения	Ведение личного подсобного хозяйства на полевых участках	1	01:160	1 000	7,03	7 030,00
6251	Респ. Северная Осетия - Алания, р-н Алагирский, с. Абайпикау, участок № 70	Алагирский	15:07:0030101:37	003002000000 Земли населенных пунктов	Для ведения личного подсобного хозяйства	13	02:020	1 918	125,36	240 440,48
6252	Республика Северная Осетия-Алания, Алагирский р-н. в районе с. Хуколи, участок №140 "б"	Алагирский	15:07:0030101:370	003001000000 Земли сельскохозяйственного назначения	Ведение личного подсобного хозяйства на полевых участках	1	01:160	5 004	7,03	35 178,12
6253	Республика Северная Осетия-Алания, Алагирский район, северная окраина с. Зарамаг	Алагирский	15:07:0030101:371	003002000000 Земли населенных пунктов	Ведение личного подсобного хозяйства на полевых участках	1	01:160	1 774	7,03	12 471,22
6254	Республика Северная Осетия-Алания, Алагирский район, в районе с. Хуколи, участок №150 "а"	Алагирский	15:07:0030101:372	003001000000 Земли сельскохозяйственного назначения	Ведение личного подсобного хозяйства на полевых участках	1	01:160	9 002	7,03	63 284,06
6255	Республика Северная Осетия-Алания, Алагирский район, в районе с. Хуколи	Алагирский	15:07:0030101:373	003001000000 Земли сельскохозяйственного назначения	Ведение личного подсобного хозяйства на полевых участках	1	01:160	9 621	7,03	67 635,63
6256	Республика Северная Осетия — Алания, р-н Алагирский, с Хуколи	Алагирский	15:07:0030101:374	003001000000 Земли сельскохозяйственного назначения	Ведение личного подсобного хозяйства на полевых участках	1	01:160	4 993	7,03	35 100,79
6257	Республика Северная Осетия-Алания, Алагирский р-н, в районе п. Нузал участок № 40 "г"	Алагирский	15:07:0030101:375	003001000000 Земли сельскохозяйственного назначения	Ведение личного подсобного хозяйства на полевых участках	1	01:160	5 430	7,03	38 172,90
6258	Республика Северная Осетия - Алания, Алагирский район. ГРК "Цей", южнее гостиницы "Горянка"	Алагирский	15:07:0030101:376	003004000000 Земли особо охраняемых территорий и объектов	Отдых (рекреация)	5	05:000	4 000	278,52	1 114 080,00
6259	Республика Северная Осетия - Алания, Алагирский район, ГРК "Цей". южнее гостиницы "Горянка"	Алагирский	15:07:0030101:377	003004000000 Земли особо охраняемых территорий и объектов	Отдых (рекреация)	5	05:000	4 000	278,52	1 114 080,00
6260	Российская Федерация, Республика Северная Осетия-Алания, Алагирский муниципальный район. в районе п Садон	Алагирский	15:07:0030101:378	003004000000 Земли особо охраняемых территорий и объектов	Отдых (рекреация)	5	05:000	25 144	278,52	7 003 106,88
6261	Российская Федерация. Республика Северная Осетия-Алания. Алагирский муниципальный район, в районе п. Садон.	Алагирский	15:07:0030101:379	003001000000 Земли сельскохозяйственного назначения	Ведение личного подсобного хозяйства на полевых участках	1	01:160	10 000	7,03	70 300,00
6262	Респ. Северная Осетия - Алания, р-н Алагирский, с. Абайпикау. № 22	Алагирский	15:07:0030101:38	003001000000 Земли сельскохозяйственного назначения	Для ведения личного подсобного хозяйства	1	01:160	2 500	7,03	17 575,00
6263	Республика Северная Осетия-Алания, Алагирский р-н. в районе п. Садон	Алагирский	15:07:0030101:380	003001000000 Земли сельскохозяйственного назначения	Ведение личного подсобного хозяйства на полевых участках	1	01:160	10 000	7,03	70 300,00
6264	Респ Республика Северная Осетия - Алания. Алагирский р-н., в районе с Нижний Цей	Алагирский	15:07:0030101:381	003001000000 Земли сельскохозяйственного назначения	Ведение личного подсобного хозяйства на полевых участках	1	01:160	1 931	7,03	13 574,93
6265	Российская Федерация. Республика Северная Осетия-Алания. Алагирский муниципальный район, в районе с. Абайпикау	Алагирский	15:07:0030101:382	003001000000 Земли сельскохозяйственного назначения	Ведение личного подсобного хозяйства на полевых участках	1	01:160	4 497	7,03	31 613,91
6266	Российская Федерация. Республика Северная Осетия-Алания. Алагирский муниципальный район, Цейское сельское поселение. с. Хуколи	Алагирский	15:07:0030101:383	003002000000 Земли населенных пунктов	Для эксплуатации существующего жилого дома. Для ведения личного подсобного хозяйства	13	02:020	1 784	125,36	223 642,24
6267	Российская Федерация, Республика Северная Осетия-Алания, Алагирский муниципальный район. Цейское сельское поселение. с. Хуколи	Алагирский	15:07:0030101:384	003002000000 Земли населенных пунктов	Для эксплуатации существующего жилого дома. Для ведения личного подсобного хозяйства	13	02:020	2 644	125,36	331 451,84
6268	Российская Федерация, Республика Северная Осетия-Алания, Алагирский муниципальный район. Цейское сельское поселение, с. Хуколи	Алагирский	15:07:0030101:385	003002000000 Земли населенных пунктов	Для эксплуатации существующего жилого дома. Для ведения личного подсобного хозяйства	13	02:020	1 573	125,36	197 191,28
6269	Респ. Республика Северная Осетия - Алания, Алагирский р-н., в районе с. Абайпикау	Алагирский	15:07:0030101:386	003001000000 Земли сельскохозяйственного назначения	Ведение личного подсобного хозяйства на полевых участках	1	01:160	2 906	7,03	20 429,18
6270	Российская Федерация. Республика Северная Осетия-Алания. Алагирский муниципальный район, в районе с. Н.Цей	Алагирский	15:07:0030101:387	003001000000 Земли сельскохозяйственного назначения	Ведение личного подсобного хозяйства на полевых участках	1	01:160	8 278	7,03	58 194,34
6271	Российская Федерация, Республика Северная Осетия-Алания, Алагирский муниципальный район. в районе пос. Садон	Алагирский	15:07:0030101:389	003001000000 Земли сельскохозяйственного назначения	Ведение личного подсобного хозяйства на полевых участках	1	01:160	10 000	7,03	70 300,00
6272	Респ. Северная Осетия - Алания, р-н Алагирский, юго-восточная окраина с. Хуколи	Алагирский	15:07:0030101:39	003002000000 Земли населенных пунктов	Для ведения личного подсобного хозяйства	13	02:020	2 287	125,36	286 698,32
6273	Респ. Республика Северная Осетия - Алания, Алагирский р-н., северное с. Абайпикау	Алагирский	15:07:0030101:390	003001000000 Земли сельскохозяйственного назначения	ведение личного подсобного хозяйства на полевых участках	1	01:160	4 150	7,03	29 174,50
6274	Российская Федерация, Республика Северная Осетия - Алания, Алагирский муниципальный район. Алагирское лесничество. Садонское участковое лесничество. квартал № 32. выдел 22ч	Алагирский	15:07:0030101:391	003005000000 Земли лесного фонда	Ведение лесного хозяйства. Ведение сельского хозяйства (пчеловодство)	1	01:120	120 065	5,33	639 946,45
6275	Российская Федерация, Республика Северная Осетия-Алания, Алагирский район. Алагирское лесничество, Садонское участковое лесничество, квартал 3 б. выдел 3ч. 1ч. 6ч. 2. 1	Алагирский	15:07:0030101:392	003005000000 Земли лесного фонда	Ведение лесного хозяйства. Строительство, реконструкция, эксплуатация линейных объектов	6	03:011	441	71,18	31 390,38
6276	Российская Федерация, Республика Северная Осетия-Алания, Алагирский район. Алагирское лесничество, Садонское участковое лесничество, квартал 3 б. выдел 3ч. 1ч. 6ч. 2. 1	Алагирский	15:07:0030101:393	003005000000 Земли лесного фонда	Ведение лесного хозяйства. Строительство, реконструкция, эксплуатация линейных объектов	6	03:011	1 144	71,18	81 429,92

№ п/п	Местоположение ЗУ	Район	Кадастровый номер ЗУ	Категория земель	Разрешенное использование по документу	Код вида разрешенного использования (в соответствии с классификатором видов разрешенного использования земельных участков)	Вид использования объектов недвижимости	Площадь	УПКС	КС
6277	Российская Федерация, Республика Северная Осетия - Алания, Алагирский муниципальный район, Алагирское лесничество, Садонское участковое лесничество, квартал №31, выдела 5ч.	Алагирский	15:07:0030101:395	003005000000 Земли лесного фонда	ведение сельского хозяйства (пчеловодство)	1	01:120	12 500	5,33	66 625,00
6278	Российская Федерация, Республика Северная Осетия-Алания, Алагирский муниципальный район, Цейское сельское поселение, в районе с. Абайтикау	Алагирский	15:07:0030101:396	003001000000 Земли сельскохозяйственного назначения	Ведение личного подсобного хозяйства на полевых участках	1	01:160	3 929	7,03	27 620,87
6279	Российская Федерация, Республика Северная Осетия-Алания, Алагирский муниципальный район, в районе с. Абайтикау	Алагирский	15:07:0030101:397	003001000000 Земли сельскохозяйственного назначения	Ведение личного подсобного хозяйства на полевых участках	1	01:160	616	7,03	4 330,48
6280	Российская Федерация, Республика Северная Осетия-Алания, Алагирский муниципальный район, в районе с Абайтикау	Алагирский	15:07:0030101:398	003001000000 Земли сельскохозяйственного назначения	Ведение личного подсобного хозяйства на полевых участках	1	01:160	2 500	7,03	17 575,00
6281	Российская Федерация, Республика Северная Осетия-Алания, Алагирский муниципальный район, Буронское сельское поселение, пос. Бурон, ул. Ленина	Алагирский	15:07:0030101:399	003002000000 Земли населенных пунктов	Под строительство индивидуального жилого дома	13	02:010	400	292,85	117 140,00
6282	Респ. Северная Осетия - Алания, р-н Алагирский	Алагирский	15:07:0030101:4	003004000000 Земли особо охраняемых территорий и объектов	Для размещения спасателей, техники, снаряжения и проведения учебных сборов по горной подготовке	3	08:030	5 330	170,35	907 965,50
6283	Республика Северная Осетия-Алания, р-н Алагирский, в районе поселка Лагерь "Торпедо", участок № 4	Алагирский	15.07:0030101.40	003004000000 Земли особо охраняемых территорий и объектов	Для строительства базы гостиницы в ГРК "Цей"	5	05:022	5 928	278,52	1 651 066,56
6284	Российская Федерация, Республика Северная Осетия-Алания, Алагирский муниципальный район, в районе с Садон	Алагирский	15:07:0030101:402	003001000000 Земли сельскохозяйственного назначения	Ведение личного подсобного хозяйства на полевых участках	1	01:160	9 375	7,03	65 906,25
6285	Российская Федерация, Республика Северная Осетия-Алания, Алагирский муниципальный район, в районе с Садон	Алагирский	15:07:0030101:403	003001000000 Земли сельскохозяйственного назначения	Ведение личного подсобного хозяйства на полевых участках	1	01:160	8 803	7,03	61 885,09
6286	Российская Федерация, Республика Северная Осетия-Алания, Алагирский муниципальный район, Буронское сельское поселение, пос. Бурон, ул. Ленина	Алагирский	15:07:0030101:404	003002000000 Земли населенных пунктов	Под строительство индивидуального жилого дома	13	02:010	1 128	292,85	330 334,80
6287	Российская Федерация, Республика Северная Осетия-Алания, Алагирский муниципальный район, Буронское сельское поселение, пос. Бурон, ул. Ленина	Алагирский	15:07:0030101:405	003002000000 Земли населенных пунктов	Под строительство индивидуального жилого дома	13	02:010	159	292,85	46 563,15
6288	Республика Северная Осетия-Алания, Алагирский район, южнее с. В. Цей, на левом берегу р. Цеалон	Алагирский	15:07:0030101:406	003004000000 Земли особо охраняемых территорий и объектов	для реализации всесезонного туристско-рекреационного комплекса «A Scope Alania»	5	05:000	7 877	278,52	2 193 902,04
6289	Российская Федерация, Республика Северная Осетия-Алания, Алагирский район, юго-западнее с. В. Цей	Алагирский	15:07:0030101:409	003004000000 Земли особо охраняемых территорий и объектов	Для ведения рекреационной деятельности	5	05:000	7 882	278,52	2 195 294,64
6290	Республика Северная Осетия-Алания, р-н Алагирский, с. В. Цей, № 39	Алагирский	15:07:0030101:41	003002000000 Земли населенных пунктов	Для ведения личного подсобного хозяйства	13	02:020	2 000	243,35	486 700,00
6291	Российская Федерация, Республика Северная Осетия-Алания, Алагирский район, юго-западнее с. В. Цей	Алагирский	15:07:0030101:410	003004000000 Земли особо охраняемых территорий и объектов	Для ведения рекреационной деятельности	5	05:000	485	278,52	135 082,20
6292	Российская Федерация, Республика Северная Осетия-Алания, Алагирский район, юго-западнее с. В. Цей	Алагирский	15:07:0030101:411	003004000000 Земли особо охраняемых территорий и объектов	Для ведения рекреационной деятельности	5	05:000	528	278,52	147 058,56
6293	Российская Федерация, Республика Северная Осетия-Алания, Алагирский район, юго-западнее с. В. Цей	Алагирский	15:07:0030101:412	003004000000 Земли особо охраняемых территорий и объектов	Для ведения рекреационной деятельности	5	05:000	524	278,52	145 944,48
6294	Российская Федерация, Республика Северная Осетия-Алания, Алагирский район, юго-западнее с. В. Цей	Алагирский	15:07:0030101:413	003004000000 Земли особо охраняемых территорий и объектов	Для ведения рекреационной деятельности	5	05:000	579	278,52	161 263,08
6295	Российская Федерация, Республика Северная Осетия-Алания, Алагирский район, южнее с. Абайтикау	Алагирский	15:07:0030101:414	003001000000 Земли сельскохозяйственного назначения	Ведение личного подсобного хозяйства на полевых участках	1	01:160	1 000	7,03	7 030,00
6296		Алагирский	15:07:0030101:415	003001000000 Земли сельскохозяйственного назначения	Выпас сельскохозяйственных животных	1	01:981	87 301	4,46	389 362,46
6297	Российская Федерация, Республика Северная Осетия-Алания, Алагирский муниципальный район, в районе с Абайтикау	Алагирский	15:07:0030101:416	003001000000 Земли сельскохозяйственного назначения	Ведение личного подсобного хозяйства на полевых участках	1	01:160	600	7,03	4 218,00
6298	Республика Северная Осетия-Алания, р-н Алагирский, 350 м северней с. Абайтикау, уч 21	Алагирский	15:07:0030101:42	003002000000 Земли населенных пунктов	Для ведения личного подсобного хозяйства	13	02:020	1 500	125,36	188 040,00
6299	Республика Северная Осетия-Алания, р-н Алагирский, район с. Кока	Алагирский	15.07:0030101.43	003002000000 Земли населенных пунктов	Для ведения личного подсобного хозяйства	13	02:020	1 500	243,35	365 025,00
6300	Респ. Северная Осетия - Алания, р-н Алагирский, северо-западная окраина с Хуколи	Алагирский	15.07:0030101.45	003002000000 Земли населенных пунктов	Под сенокос	1	01:981	9 138	4,62	42 217,56
6301	Республика Северная Осетия-Алания, р-н Алагирский, в 800 м южнее с. Абайтикау, на левом берегу р.Цейдон, уч 74	Алагирский	15:07:0030101:47	003001000000 Земли сельскохозяйственного назначения	Для ведения личного подсобного хозяйства	1	01:160	3 000	7,03	21 090,00
6302	Респ. Северная Осетия - Алания, р-н Алагирский, ГРК "Цей", южнее гостиницы "Горная"	Алагирский	15:07:0030101:48	003004000000 Земли особо охраняемых территорий и объектов	Отдых (рекреация)	5	05:022	2 392	278,52	666 219,84
6303	Респ. Северная Осетия - Алания, р-н Алагирский, Цейское ущелье, по автодороге "Алагир-Цей", 47-ой км	Алагирский	15.07.0030101:5	003004000000 Земли особо охраняемых территорий и объектов	Для эксплуатации существующего нежилого здания подстанции "Цей"	6	03:012	432	200,90	86 788,80
6304	Республика Северная Осетия-Алания, р-н Алагирский, с Хуколи, участок № 86	Алагирский	15.07:0030101.52	003002000000 Земли населенных пунктов	Для ведения личного подсобного хозяйства	13	02:020	438	125,36	54 907,68
6305	Респ. Северная Осетия - Алания, р-н Алагирский, в районе с. Хуколи, уч-ок №85	Алагирский	15:07:0030101:53	003002000000 Земли населенных пунктов	Для ведения личного подсобного хозяйства	13	02:020	5 595	125,36	701 389,20
6306	Респ. Северная Осетия - Алания, р-н Алагирский, район с. Бурон	Алагирский	15:07:0030101:57	003003000000 Земли промышленности, энергетики, транспорта, связи, радиовещания, телевидения, информатики, земли для обеспечения космической деятельности, земли обороны, безопасности и земли иного специального назначения	Под строительство ветенно-мачтового сооружения	6	06:080	200	407,61	81 522,00
6307	Респ. Северная Осетия - Алания, р-н Алагирский	Алагирский	15.07.0030101:6	003002000000 Земли населенных пунктов	Для эксплуатации ПС Цей 35.	6	03:012	421	249,43	105 010,03
6308	Респ. Северная Осетия - Алания, р-н Алагирский, п. Бурон, ул. Ленина, дом 14	Алагирский	15:07:0030101:60	003002000000 Земли населенных пунктов	Для ведения личного подсобного хозяйства	13	02:020	1 878	292,85	549 972,30
6309	Северная Осетия - Алания респ, р-н Алагирский, п Бурон, участок №187	Алагирский	15:07:0030101:63	003002000000 Земли населенных пунктов	Для ведения личного подсобного хозяйства	13	02:020	231	292,85	67 648,35
6310	Северная Осетия - Алания респ, р-н Алагирский, Садонский перевал, г. Садонайрыг	Алагирский	15.07:0030101.64	003002000000 Земли населенных пунктов	Для эксплуатации здания	3	03:080	3 100	137,20	425 320,00
6311	Северная Осетия - Алания респ, р-н Алагирский, в районе с Абайтикау, участок №134	Алагирский	15.07:0030101.65	003001000000 Земли сельскохозяйственного назначения	Для ведения личного подсобного хозяйства	1	01:160	300	7,03	2 109,00
6312	Респ. Северная Осетия-Алания, р-н. Алагирский, в районе с Абайтикау, учк 135	Алагирский	15:07:0030101:66	003001000000 Земли сельскохозяйственного назначения	Для ведения личного подсобного хозяйства	1	01:160	300	7,03	2 109,00
6313	Респ. Северная Осетия-Алания, р-н Алагирский, в районе с. Абайтикау, 154	Алагирский	15:07:0030101:67	003001000000 Земли сельскохозяйственного назначения	Для ведения личного подсобного хозяйства	1	01:160	600	7,03	4 218,00
6314	Респ. Северная Осетия - Алания, р-н Алагирский	Алагирский	15.07.0030101:7	003004000000 Земли особо охраняемых территорий и объектов	Для эксплуатации существующего строения	13	03:010	103	125,36	12 912,08

№ п/п	Местоположение ЗУ	Район	Кадастровый номер ЗУ	Категория земель	Разрешенное использование по документу	Код вида разрешенного использования (в соответствии с классификатором видов разрешенного использования земельных участков)	Вид использования объектов недвижимости	Площадь	УПКС	КС
6315	Республика Северная Осетия — Алания, р-н Алагирский, с.Цей, на территории ГРК "Цей"	Алагирский	15:07:0030102:10	003004000000 Земли особо охраняемых территорий и объектов	Отдых (рекреация)	5	05:0:22	9 574	278,52	2 666 550,48
6316	Республика Северная Осетия-Алания р-н Алагирский	Алагирский	15:07:0030102:102	003004000000 Земли особо охраняемых территорий и объектов	Под строительство хозяйственных и иных объектов	5	05:0:22	80 000	278,52	22 281 600,00
6317	Республика Северная Осетия-Алания р-н Алагирский, Цейское ущелье	Алагирский	15:07:0030102:106	003002000000 Земли населенных пунктов	Под строительство хозяйственных и иных объектов	13	02:0:10	100 000	243,35	24 335 000,00
6318	Республика Северная Осетия-Алания, Алагирский р-н, 1300м. севернее с. Н.Зарамаг	Алагирский	15:07:0030102:123	003003000000 Земли промышленности, энергетики, транспорта, связи, радиовещания, телевидения, информатики, земли для обеспечения космической деятельности, земли обороны, безопасности и земли иного специального назначения	Для строительства сооружений защиты территории Головной ГЭС от лавин	6	03:0:12	19 200	200,90	3 857 280,00
6319	Республика Северная Осетия-Алания, Алагирский р-н, 1100м. севернее с. Н.Зарамаг	Алагирский	15:07:0030102:124	003003000000 Земли промышленности, энергетики, транспорта, связи, радиовещания, телевидения, информатики, земли для обеспечения космической деятельности, земли обороны, безопасности и земли иного специального назначения	Для строительства сооружений инженерной защиты территории Головной ГЭС от лавин	6	03:0:12	12 700	200,90	2 551 430,00
6320	Республика Северная Осетия-Алания, Алагирский р-н, 1100м. севернее с. Н. Зарамаг	Алагирский	15:07:0030102:125	003003000000 Земли промышленности, энергетики, транспорта, связи, радиовещания, телевидения, информатики, земли для обеспечения космической деятельности, земли обороны, безопасности и земли иного специального назначения	Для строительства сооружений защиты территории Головной ГЭС от лавин	6	03:0:12	62 600	200,90	12 576 340,00
6321	Республика Северная Осетия-Алания, Алагирский р-н, 1500м. севернее с. Н. Зарамаг	Алагирский	15:07:0030102:126	003003000000 Земли промышленности, энергетики, транспорта, связи, радиовещания, телевидения, информатики, земли для обеспечения космической деятельности, земли обороны, безопасности и земли иного специального назначения	Для строительства сооружений защиты территории Головной ГЭС от лавин	6	03:0:12	106 200	200,90	21 335 580,00
6322	Республика Северная Осетия-Алания, Алагирский р-н, 1200м. севернее с. Н. Зарамаг	Алагирский	15:07:0030102:128	003003000000 Земли промышленности, энергетики, транспорта, связи, радиовещания, телевидения, информатики, земли для обеспечения космической деятельности, земли обороны, безопасности и земли иного специального назначения	Для строительства сооружений инженерной защиты территории Головной ГЭС от лавин	6	03:0:12	24 100	200,90	4 841 690,00
6323	Республика Северная Осетия-Алания р-н Алагирский, с. Зинцар. 22 "г"	Алагирский	15:07:0030102:131	003002000000 Земли населенных пунктов	Для ведения личного подсобного хозяйства	13	02:0:20	1 593	196	312 228,00
6324	Республика Северная Осетия-Алания, р-н Алагирский, в районе поселка Лагерь Торпедо, участок №3	Алагирский	15:07:0030102:133	003004000000 Земли особо охраняемых территорий и объектов	Для рекреационной деятельности	5	05:0:22	3 899	278,52	1 085 949,48
6325	Республика Северная Осетия-Алания, р-н Алагирский, в районе поселка Лагерь Торпедо, участок 3/1	Алагирский	15:07:0030102:134	003004000000 Земли особо охраняемых территорий и объектов	Для рекреационной деятельности	5	05:0:22	500	278,52	139 260,00
6326	Республика Северная Осетия-Алания, р-н Алагирский, в районе поселка Лагерь Торпедо, участок 3/3	Алагирский	15:07:0030102:135	003004000000 Земли особо охраняемых территорий и объектов	Для рекреационной деятельности	5	05:0:22	500	278,52	139 260,00
6327	Республика Северная Осетия-Алания, р-н Алагирский, в районе поселка Лагерь Торпедо, участок 3/2	Алагирский	15:07:0030102:136	003004000000 Земли особо охраняемых территорий и объектов	Для рекреационной деятельности	5	05:0:22	500	278,52	139 260,00
6328	Республика Северная Осетия-Алания, р-н Алагирский, в районе поселка лагерь "Торпедо"	Алагирский	15:07:0030102:137	003004000000 Земли особо охраняемых территорий и объектов	Санатории, профилактории, оздоровительные центры, лагеря, пункты оказания первой медицинской помощи	3	03:0:41	140	389,36	54 510,40
6329	Респ. Северная Осетия - Алания, р-н Алагирский, 700 м. к северо-западу от с. Н. Зарамаг	Алагирский	15:07:0030102:14	003001000000 Земли сельскохозяйственного назначения	Ведение личного подсобного хозяйства	1	01:1:60	6 446	7,17	46 217,82
6330	Респ. Северная Осетия - Алания, р-н Алагирский, в районе с. Зарамаг.	Алагирский	15:07:0030102:15	003004000000 Земли особо охраняемых территорий и объектов	Пригостиничный корпус	6	11:0:10	51 554	200,90	10 357 198,60
6331	Республика Северная Осетия-Алания, р-н Алагирский, с.Цей на территории горно-рекреационного комплекса «Цей»	Алагирский	15:07:0030102:19	003004000000 Земли особо охраняемых территорий и объектов	Для строительства коттеджей гостиничного типа	5	05:0:22	4 100	278,52	1 141 932,00
6332	Респ. Северная Осетия - Алания, р-н Алагирский, На территории туристического комплекса в урочище Цей.	Алагирский	15.07.0030102:2	003004000000 Земли особо охраняемых территорий и объектов	Для эксплуатации существующих строений сейсмологической станции "Цей"	6	03:0:93	11 320	200,90	2 274 188,00
6333	Республика Северная Осетия - Алания, р-н Алагирский	Алагирский	15.07:0030102:20	003004000000 Земли особо охраняемых территорий и объектов	Для строительства базы отдыха и автостоянки для сотрудников предприятия	5	05:0:22	15 076	278,52	4 198 967,52
6334	Респ. Северная Осетия - Алания, р-н Алагирский	Алагирский	15:07:0030102:22	003004000000 Земли особо охраняемых территорий и объектов	Канатная дорогу	5	05:0:22	3 000	278,52	835 560,00
6335	Республика Северная Осетия-Алания, Алагирский район, с. Верхний Зарамаг, участок №20.	Алагирский	15:07:0030102:250	003002000000 Земли населенных пунктов	Для ведения личного подсобного хозяйства на полевых участках	1	01:1:60	2 346	7,72	18 111,12
6336	Респ Северная Осетия - Алания, Алагирский р-н, п. Бурон	Алагирский	15:07:0030102:251	003002000000 Земли населенных пунктов	ритуальная деятельность	12	12:0:10	3 101	1,49	4 620,49
6337	Респ Северная Осетия - Алания, Алагирский р-н	Алагирский	15:07:0030102:253	003004000000 Земли особо охраняемых территорий и объектов	Для эксплуатации существующего нежилого здания для осуществления хозяйственной деятельности	1	01:1:80	1 500	100,99	151 485,00
6338	Респ Северная Осетия - Алания, Алагирский р-н, северо-восточнее с. Тиб, участок № 1	Алагирский	15:07:0030102:255	003003000000 Земли промышленности, энергетики, транспорта, связи, радиовещания, телевидения, информатики, земли для обеспечения космической деятельности, земли обороны, безопасности и земли иного специального назначения	Объекты придорожного сервиса	4	04:0:99	5 116	443,56	2 269 252,96
6339	Республика Северная Осетия-Алания, Алагирский р-н, в районе с. В.Зарамаг	Алагирский	15:07:0030102:259	003001000000 Земли сельскохозяйственного назначения	Выпас сельскохозяйственных животных	1	01:0:81	1 101 401	4,46	4 912 248,46

№ п/п	Местоположение ЗУ	Район	Кадастровый номер ЗУ	Категория земель	Разрешенное использование по документу	Код вида разрешенного использования (в соответствии с классификатором видов разрешенного использования земельных участков)	Вид использования объектов недвижимости	Площадь	УПКС	КС
6340	РСО-Алания, Алагирский район, севернее с. Верхний Зарамаг	Алагирский	15:07:0030102:260	003003000000 Земли промышленности, энергетики, транспорта, связи, радиовещания, телевидения, информатики, земли для обеспечения космической деятельности, земли обороны, безопасности и земли иного специального назначения	Гидротехнические сооружения	6	11:0:0:0	292	200,90	58 662,80
6341	РСО-Алания, Алагирский район, севернее с. Верхний Зарамаг	Алагирский	15:07:0030102:261	003003000000 Земли промышленности, энергетики, транспорта, связи, радиовещания, телевидения, информатики, земли для обеспечения космической деятельности, земли обороны, безопасности и земли иного специального назначения	Гидротехнические сооружения	6	11:0:0:0	118	200,90	23 706,20
6342	РСО-Алания, Алагирский район, севернее с. Верхний Зарамаг	Алагирский	15:07:0030102:262	003003000000 Земли промышленности, энергетики, транспорта, связи, радиовещания, телевидения, информатики, земли для обеспечения космической деятельности, земли обороны, безопасности и земли иного специального назначения	Гидротехнические сооружения	6	11:0:0:0	3 843	200,90	772 038,70
6343	РСО-Алания, Алагирский район, севернее с. Верхний Зарамаг	Алагирский	15:07:0030102:263	003003000000 Земли промышленности, энергетики, транспорта, связи, радиовещания, телевидения, информатики, земли для обеспечения космической деятельности, земли обороны, безопасности и земли иного специального назначения	Гидротехнические сооружения	6	11:0:0:0	71	200,90	14 263,90
6344	Республика Северная Осетия - Алания, Алагирский район, северо-восточнее с Тиб	Алагирский	15:07:0030102:264	003004000000 Земли особо охраняемых территорий и объектов	Размещение автомобильных дорог	6	07:0:2:0	817	71,18	58 154,06
6345	Республика Северная Осетия — Алания, Алагирский район, с. Верхний Зарамаг	Алагирский	15:07:0030102:265	003004000000 Земли особо охраняемых территорий и объектов	Размещение автомобильных дорог	6	07:0:2:0	206	71,18	14 663,08
6346	Республика Северная Осетия-Алания, Алагирский район	Алагирский	15:07:0030102:266	003001000000 Земли сельскохозяйственного назначения	Размещение автомобильных дорог	6	07:0:2:0	10	71,18	711,80
6347	Республика Северная Осетия-Алания, Алагирский район	Алагирский	15:07:0030102:267	003001000000 Земли сельскохозяйственного назначения	Размещение автомобильных дорог	6	07:0:2:0	328	71,18	23 347,04
6348	Республика Северная Осетия-Алания, Алагирский район	Алагирский	15:07:0030102:268	003001000000 Земли сельскохозяйственного назначения	Размещение автомобильных дорог	6	07:0:2:0	255	71,18	18 150,90
6349	Республика Северная Осетия-Алания, Алагирский район	Алагирский	15:07:0030102:269	003001000000 Земли сельскохозяйственного назначения	Размещение автомобильных дорог	6	07:0:2:0	459	71,18	32 671,62
6350	Республика Северная Осетия-Алания, Алагирский район	Алагирский	15:07:0030102:270	003001000000 Земли сельскохозяйственного назначения	Размещение автомобильных дорог	6	07:0:2:0	22	71,18	1 565,96
6351	Республика Северная Осетия-Алания, Алагирский район	Алагирский	15:07:0030102:271	003001000000 Земли сельскохозяйственного назначения	Размещение автомобильных дорог	6	07:0:2:0	352	71,18	25 055,36
6352	Республика Северная Осетия-Алания, Алагирский район	Алагирский	15:07:0030102:272	003001000000 Земли сельскохозяйственного назначения	Размещение автомобильных дорог	6	07:0:2:0	116	71,18	8 256,88
6353	Республика Северная Осетия - Алания, Алагирский район	Алагирский	15:07:0030102:284	003004000000 Земли особо охраняемых территорий и объектов	Для эксплуатации существующего нежилого здания для осуществления хозяйственной деятельности	6	06:0:0:0	1 293	539,24	697 237,32
6354	Республика Северная Осетия - Алания, Алагирский район	Алагирский	15:07:0030102:285	003004000000 Земли особо охраняемых территорий и объектов	Для эксплуатации существующего нежилого здания для осуществления хозяйственной деятельности	6	06:0:0:0	3 980	539,24	2 146 175,20
6355	Республика Северная Осетия-Алания, Алагирский район	Алагирский	15:07:0030102:286	003004000000 Земли особо охраняемых территорий и объектов	Отдых (рекреация)	5	05:0:0:0	2 832	278,52	788 768,64
6356	Республика Северная Осетия — Алания, Алагирский район, с. Верхний Зарамаг, участок 20/2	Алагирский	15:07:0030102:287	003002000000 Земли населенных пунктов	Ведение личного подсобного хозяйства на полевых участках	1	01:1:6:0	2 771	7,72	21 392,12
6357	Республика Северная Осетия-Алания, Алагирский р-н, с. Верхний Зарамаг, участок № 20/1	Алагирский	15:07:0030102:288	003002000000 Земли населенных пунктов	Ведение личного подсобного хозяйства на полевых участках	1	01:1:6:0	1 000	7,72	7 720,00
6358	Республика Северная Осетия - Алания, Алагирский район, севернее с Нижний Зарамаг	Алагирский	15:07:0030102:289	003001000000 Земли сельскохозяйственного назначения	ведение личного подсобного хозяйства на полевых участках	1	01:1:6:0	2 145	7,72	16 559,40
6359	Республика Северная Осетия-Алания, р-н Алагирский	Алагирский	15:07:0030102:29	003004000000 Земли особо охраняемых территорий и объектов	Здание для размещения спасателей	3	08:0:3:0	5 200	170,35	885 820,00
6360	Респ Северная Осетия - Алания, р-н Алагирский, Цейское ущелье	Алагирский	15:07:0030102:3	003004000000 Земли особо охраняемых территорий и объектов	Для эксплуатации существующих зданий спортивно-оздоровительного лагеря "Цей"	5	09:0:2:1	42 489	431,20	18 321 256,80
6361	Республика Северная Осетия-Алания, Алагирский район, с. В.Зарамаг	Алагирский	15:07:0030102:300	003002000000 Земли населенных пунктов	Ведение личного подсобного хозяйства на полевых участках	1	01:1:6:0	4 283	7,72	33 064,76
6362	Российская Федерация, Республика Северная Осетия-Алания, Алагирский муниципальный район, в районе п. Лагерь "Торпедо"	Алагирский	15:07:0030102:303	003004000000 Земли особо охраняемых территорий и объектов	Для эксплуатации нежилого здания (станция посадки)	5	05:0:0:0	13 754	278,52	3 830 764,08
6363	Российская Федерация, Республика Северная Осетия-Алания, Алагирский муниципальный район, в районе п Лагерь "Торпедо"	Алагирский	15:07:0030102:306	003004000000 Земли особо охраняемых территорий и объектов	Отдых (рекреация)	5	05:0:0:0	400	278,52	111 408,00
6364	Российская Федерация, Республика Северная Осетия-Алания, Алагирский муниципальный район	Алагирский	15:07:0030102:308	003004000000 Земли особо охраняемых территорий и объектов	Для эксплуатации существующего нежилого здания для осуществления хозяйственной деятельности	5	05:0:0:0	2 396	278,52	667 300,92
6365	Российская Федерация, Республика Северная Осетия-Алания, Алагирский муниципальный район, Цейское сельское поселение, с.Верхний Цей	Алагирский	15:07:0030102:312	003004000000 Земли особо охраняемых территорий и объектов	Для эксплуатации нежилого здания туристического комплекса, для строительства канатно-кресельной дороги	5	05:0:0:0	754	278,52	210 004,08
6366	Российская Федерация, Республика Северная Осетия-Алания, Алагирский муниципальный район, Цейское сельское поселение, с.Верхний Цей	Алагирский	15:07:0030102:313	003004000000 Земли особо охраняемых территорий и объектов	Для эксплуатации нежилого здания туристического комплекса, для строительства канатно-кресельной дороги	5	05:0:0:0	736	278,52	204 990,72
6367	Российская Федерация, Республика Северная Осетия-Алания, Алагирский район, в районе п. Лагерь "Торпедо"	Алагирский	15:07:0030102:315	003004000000 Земли особо охраняемых территорий и объектов	Отдых (рекреация)	5	05:0:0:0	500	278,52	139 260,00

№ п/п	Местоположение ЗУ	Район	Кадастровый номер ЗУ	Категория земель	Разрешенное использование по документу	Код вида разрешенного использования (в соответствии с классификатором видов разрешенного использования земельных участков)	Вид использования объектов недвижимости	Площадь	УПКС	КС
6368	Российская Федерация, Республика Северная Осетия-Алания, Алагирский район, в районе п. Лагерь "Торпедо"	Алагирский	15:07:0030102:316	003004000000 Земли особо охраняемых территорий и объектов	Отдых (рекреация)	5	05:0000	800	278,52	222 816,00
6369	Российская Федерация, Республика Северная Осетия-Алания, Алагирский район, в районе п. Лагерь "Торпедо"	Алагирский	15:07:0030102:317	003004000000 Земли особо охраняемых территорий и объектов	Отдых (рекреация)	5	05:0000	4 134	278,52	1 151 401,68
6370	Российская Федерация, Республика Северная Осетия-Алания, Алагирский район	Алагирский	15:07:0030102:318	003004000000 Земли особо охраняемых территорий и объектов	Для строительства курортно-туристических комплексов	5	05:0022	5 750	278,52	1 601 490,00
6371	Российская Федерация, Республика Северная Осетия-Алания, Алагирский район	Алагирский	15:07:0030102:319	003004000000 Земли особо охраняемых территорий и объектов	Для строительства курортно-туристических комплексов	5	05:0022	15 819	278,52	4 405 907,88
6372	Республика Северная Осетия - Алания, Алагирский р-н.	Алагирский	15:07:0030102:321	003004000000 Земли особо охраняемых территорий и объектов	Для эксплуатации существующего нежилого здания для осуществления хозяйственной деятельности	5	05:0000	999	278,52	278 241,48
6373	Республика Северная Осетия - Алания, Алагирский р-н.	Алагирский	15:07:0030102:322	003004000000 Земли особо охраняемых территорий и объектов	Для эксплуатации существующего нежилого здания для осуществления хозяйственной деятельности	5	05:0000	500	278,52	139 260,00
6374	Российская Федерация, Республика Северная Осетия - Алания, Алагирский район	Алагирский	15:07:0030102:323	003004000000 Земли особо охраняемых территорий и объектов	Для эксплуатации существующего нежилого здания для осуществления хозяйственной деятельности	5	05:0022	3 762	278,52	1 047 792,24
6375	Российская Федерация, Республика Северная Осетия - Алания, Алагирский муниципальный район, Цейское сельское поселение, территория Подъезд к курорту Цей, 28	Алагирский	15:07:0030102:324	003004000000 Земли особо охраняемых территорий и объектов	Для эксплуатации существующего нежилого здания для осуществления хозяйственной деятельности	5	05:0022	540	278,52	150 400,80
6376	Российская Федерация, Республика Северная Осетия - Алания, Алагирский район	Алагирский	15:07:0030102:325	003004000000 Земли особо охраняемых территорий и объектов	Для эксплуатации существующего нежилого здания для осуществления хозяйственной деятельности	5	05:0022	1 123	278,52	312 777,96
6377		Алагирский	15:07:0030102:326	003004000000 Земли особо охраняемых территорий и объектов	Для эксплуатации нежилого здания туристического комплекса, для строительства канатно-кресельной дороги	5	05:0022	203	278,52	56 539,56
6378		Алагирский	15:07:0030102:327	003004000000 Земли особо охраняемых территорий и объектов	Для эксплуатации нежилого здания туристического комплекса, для строительства канатно-кресельной дороги	5	05:0022	134 320	278,52	37 410 806,40
6379	Российская Федерация, Республика Северная Осетия-Алания, Алагирский район	Алагирский	15:07:0030102:328	003004000000 Земли особо охраняемых территорий и объектов	Для строительства курортно-туристических комплексов	5	05:0022	12 004	278,52	3 343 354,08
6380	Российская Федерация, Республика Северная Осетия-Алания, Алагирский район	Алагирский	15:07:0030102:329	003004000000 Земли особо охраняемых территорий и объектов	Для строительства курортно-туристических комплексов	5	05:0022	30 000	278,52	8 355 600,00
6381	Респ. Северная Осетия - Алания, р-н Алагирский	Алагирский	15:07:0030102:33	003004000000 Земли особо охраняемых территорий и объектов	Административное здание	1	01:1.03	1 100	81,34	89 474,00
6382	Республика Северная Осетия-Алания, р-н Алагирский, к северу от строящейся плотины Зарамагской ГЭС	Алагирский	15:07:0030102:35	003004000000 Земли особо охраняемых территорий и объектов	Для эксплуатации существующей «Галереи» минеральной воды	6	06:0.11	6 136	271,93	1 668 562,48
6383	Респ. Северная Осетия - Алания, р-н Алагирский	Алагирский	15:07:0030102:45	003003000000 Земли промышленности, энергетики, транспорта, связи, радиовещания, телевидения, информатики, земли для обеспечения космической деятельности, земли обороны, безопасности и земли иного специального назначения	Для размещения и эксплуатации наземных объектов газотранспортной системы	6	03:0.12	182	249,43	45 396,26
6384	Респ. Северная Осетия - Алания, р-н Алагирский, ГРК "Цей"	Алагирский	15:07:0030102:48	003004000000 Земли особо охраняемых территорий и объектов	Обеспечение деятельности в области гидрометеорологии и смежных с ней областях	6	03:0.93	1 510	200,90	303 359,00
6385	Респ. Северная Осетия - Алания, р-н Алагирский, северо-западнее с.В. Зарамаг	Алагирский	15:07:0030102:49	003004000000 Земли особо охраняемых территорий и объектов	Для выращивания сельскохозяйственной продукции	1	01:0.10	3 917 239	7,72	30 241 085,08
6386	Респ. Северная Осетия - Алания, р-н Алагирский	Алагирский	15:07:0030102:5	003004000000 Земли особо охраняемых территорий и объектов	Для использования туристической базы "Цей - основная"	5	05:0.22	26 256	278,52	7 312 821,12
6387	Северная Осетия - Алания респ., р-н Алагирский, с Верхний Зарамаг	Алагирский	15:07:0030102:50	003002000000 Земли населенных пунктов	Для размещения объектов особой экономической зоны туристско-рекреационного типа	5	05:0.22	1 489	278,52	414 716,28
6388	Северная Осетия - Алания респ., р-н Алагирский, северное с. Верхний Зарамаг	Алагирский	15:07:0030102:52	003004000000 Земли особо охраняемых территорий и объектов	Для размещения объектов особой экономической зоны туристско-рекреационного типа	5	05:0.22	292 568	278,52	81 486 039,36
6389	Северная Осетия - Алания респ., р-н Алагирский, северное с. Верхний Зарамаг	Алагирский	15:07:0030102:53	003004000000 Земли особо охраняемых территорий и объектов	Для размещения объектов особой экономической зоны туристско-рекреационного типа	5	05:0.22	21 116	278,52	5 881 228,32
6390	Северная Осетия - Алания респ., р-н Алагирский, северо-восточнее с.Тиб	Алагирский	15:07:0030102:54	003004000000 Земли особо охраняемых территорий и объектов	Для размещения объектов особой экономической зоны туристско-рекреационного типа	5	05:0.22	7 574 501	278,52	2 109 650 018,52
6391	Северная Осетия - Алания респ., р-н Алагирский, 49-км автодороги "Алагир-Цей" с.В.Цей, ГРК "Цей"	Алагирский	15:07:0030102:55	003004000000 Земли особо охраняемых территорий и объектов	Для установки и эксплуатации бункеровочного подъемника	5	05:0.22	2 692	278,52	749 775,84
6392	Респ. Северная Осетия - Алания, р-н Алагирский	Алагирский	15:07:0030102:6	003004000000 Земли особо охраняемых территорий и объектов	Для строительства опорной башни цифровой радиорелейной линии "Владикавказ - Туркомплекс "Цей".	6	06:0.80	42	407,61	17 119,62
6393	Северная Осетия - Алания респ., р-н Алагирский, северное с. Верхний Зарамаг	Алагирский	15:07:0030102:66	003002000000 Земли населенных пунктов	Для размещения объектов особой экономической зоны туристско-рекреационного типа	5	05:0.22	5 678	278,52	1 581 436,56
6394	Северная Осетия - Алания респ., р-н Алагирский, с Цей, 49 км автодороги "Алагир - Цей"	Алагирский	15:07:0030102:67	003004000000 Земли особо охраняемых территорий и объектов	Для эксплуатации существующих нежилых зданий используемых под базу отдыха	5	05:0.22	2 523	278,52	702 705,96
6395	Респ. Северная Осетия - Алания, р-н Алагирский, с. Цей, 49 км автодороги "Алагир - Цей"	Алагирский	15:07:0030102:68	003004000000 Земли особо охраняемых территорий и объектов	Для эксплуатации существующих нежилых зданий используемых под базу отдыха	5	05:0.22	1 693	278,52	471 534,36

№ п/п	Местоположение ЗУ	Район	Кадастровый номер ЗУ	Категория земель	Разрешенное использование по документу	Код вида разрешенного использования (в соответствии с классификатором видов разрешенного использования земельных участков)	Вид использования объектов недвижимости	Площадь	УПКС	КС
6396	Респ. Северная Осетия - Алания, р-н Алагирский, с. Цей, 49 км. автодороги "Алагир - Цей"	Алагирский	15:07:0030102:69	003004000000 Земли особо охраняемых территорий и объектов	Для эксплуатации существующих нежилых зданий используемых под базу отдыха	5	05:02:2	37 000	278,52	10 305 240,00
6397	Респ. Северная Осетия - Алания, р-н Алагирский, с. Цей, 49 км. автодороги "Алагир - Цей"	Алагирский	15:07:0030102:70	003004000000 Земли особо охраняемых территорий и объектов	Для эксплуатации существующих нежилых зданий используемых под базу отдыха	5	05:02:2	2 350	278,52	654 522,00
6398	Респ. Северная Осетия - Алания, р-н Алагирский, с. Цей, 49 км. автодороги "Алагир - Цей"	Алагирский	15:07:0030102:71	003004000000 Земли особо охраняемых территорий и объектов	Для эксплуатации существующих нежилых зданий используемых под базу отдыха	5	05:02:2	3 966	278,52	1 104 610,32
6399	Респ. Северная Осетия-Алания, р-н Алагирский, северо-западнее с. В.Зарамаг	Алагирский	15:07:0030102:72	003004000000 Земли особо охраняемых территорий и объектов	Для размещения объектов особой экономической зоны туристско-рекреационного типа	5	05:02:2	1 804 215	278,52	502 509 961,80
6400	Северная Осетия - Алания респ, р-н Алагирский, в районе поселок Лагерь "Торпедо"	Алагирский	15:07:0030102:73	003004000000 Земли особо охраняемых территорий и объектов	Для рекреационной деятельности	5	05:02:2	667	278,52	185 772,84
6401	Республика Северная Осетия-Алания, р-н Алагирский, в районе поселка Лагерь "Торпедо", участок № 2	Алагирский	15:07:0030102:75	003004000000 Земли особо охраняемых территорий и объектов	Для рекреационной деятельности	5	05:02:2	5 048	278,52	1 405 968,96
6402	Республика Северная Осетия-Алания, р-н Алагирский, в районе поселка лагерь "Торпедо"	Алагирский	15:07:0030102:76	003004000000 Земли особо охраняемых территорий и объектов	Для размещения зданий, объектов культуры, религии	3	03:07:1	839	2,71	2 273,69
6403	Российская Федерация, Республика Северная Осетия - Алания, Алагирский р-н.	Алагирский	15:07:0030102:9	003003000000 Земли промышленности, энергетики, транспорта, связи, радиовещания, телевидения, информатики, земли для обеспечения космической деятельности, земли обороны, безопасности и земли иного специального назначения	Для эксплуатации линии электропередачи В.Л №102 "ПС Бурон 35-ПС Цей 35"	6	03:01:1	494	71,18	35 162,92
6404	Респ. Северная Осетия - Алания, р-н Алагирский, в районе с.Верхний Зарамаг	Алагирский	15:07:0030103:15	003004000000 Земли особо охраняемых территорий и объектов	Для строительства скважины и добычи подземных вод	6	06:01:1	1 776	271,93	482 947,68
6405	Российская Федерация, Республика Северная Осетия - Алания, Алагирский район, севернее с. Тиб	Алагирский	15:07:0030103:157	003004000000 Земли особо охраняемых территорий и объектов	Для размещения объектов особой экономической зоны туристско-рекреационного типа	5	05:02:2	33 879 715	278,52	9 436 178 221,80
6406	Республика Северная Осетия - Алания, Алагирский район, западная окраина с Верхний Зарамаг	Алагирский	15:07:0030103:159	003004000000 Земли особо охраняемых территорий и объектов	Размещение автомобильных дорог	6	07:02:0	63	71,18	4 484,34
6407	Респ. Северная Осетия - Алания, р-н Алагирский, западнее с. В. Зарамог	Алагирский	15:07:0030103:16	003002000000 Земли населенных пунктов	Для размещения и эксплуатации наземных объектов газотранспортной системы	6	03:01:2	4 156	200,90	834 940,40
6408	Республика Северная Осетия-Алания, Алагирский район	Алагирский	15:07:0030103:165	003002000000 Земли населенных пунктов	Коммунальное обслуживание	6	03:01:2	41	128,49	5 268,09
6409	Республика Северная Осетия - Алания, Алагирский район	Алагирский	15:07:0030103:166	003002000000 Земли населенных пунктов	Коммунальное обслуживание	6	03:01:2	785	128,49	100 864,65
6410	Республика Северная Осетия - Алания, Алагирский район	Алагирский	15:07:0030103:167	003002000000 Земли населенных пунктов	Коммунальное обслуживание	6	03:01:2	659	128,49	84 674,91
6411	Республика Северная Осетия - Алания, Алагирский район	Алагирский	15:07:0030103:168	003004000000 Земли особо охраняемых территорий и объектов	Коммунальное обслуживание	6	03:01:2	561	128,49	72 082,89
6412	Российская Федерация, Республика Северная Осетия-Алания, Алагирский р-н, севернее с.Тиб, участок № 1/1	Алагирский	15:07:0030103:169	003004000000 Земли особо охраняемых территорий и объектов	Отдых (рекреация)	5	05:00:0	51 157	278,52	14 248 247,64
6413	Респ. Северная Осетия - Алания, р-н Алагирский, западнее с. В.Зарамаг	Алагирский	15:07:0030103:17	003002000000 Земли населенных пунктов	Для размещения и эксплуатации наземных объектов газотранспортной системы	6	03:01:1	1 968	71,18	140 082,24
6414	Республика Северная Осетия - Алания, Алагирский район, северо-западнее с. В Зарамог, участок № 1/1	Алагирский	15:07:0030103:170	003001000000 Земли сельскохозяйственного назначения	Выпас сельскохозяйственных животных	1	01:08:1	31 904	4,46	142 291,84
6415	Республика Северная Осетия - Алания, Алагирский район, западная окраина с. Верхний Зарамог	Алагирский	15:07:0030103:171	003002000000 Земли населенных пунктов	Трубопроводный транспорт	6	07:05:0	1 065	71,18	75 806,70
6416	Республика Северная Осетия — Алания, Алагирский район, севернее с.Тиб	Алагирский	15:07:0030103:172	003002000000 Земли населенных пунктов	Для размещения объектов особой экономической зоны туристско-оздоровительного типа	5	05:00:0	3 640	278,52	1 013 812,80
6417	Республика Северная Осетия-Алания, Алагирский район, сп Зарамагское, с. Верхний Зарамаг	Алагирский	15:07:0030103:173	003002000000 Земли населенных пунктов	Трубопроводный транспорт	6	07:05:0	1 747	71,18	124 351,46
6418	Российская Федерация, Республика Северная Осетия-Алания, Алагирский район, с.с. Н Зарамаг и В. Зарамаг	Алагирский	15:07:0030103:174	003004000000 Земли особо охраняемых территорий и объектов	Для размещения объектов особой экономической зоны туристско-рекреационного типа	5	05:02:2	35	278,52	9 748,20
6419	Российская Федерация, Республика Северная Осетия-Алания, Алагирский муниципальный район, северное с. Тиб	Алагирский	15:07:0030103:175	003004000000 Земли особо охраняемых территорий и объектов	Для размещения объектов особой экономической зоны туристско-рекреационного типа	5	05:02:2	8 188	278,52	2 280 521,76
6420	Республика Северная Осетия—Алания, р-н Алагирский, с Сатат	Алагирский	15:07:0030103:176	003002000000 Земли населенных пунктов	Для размещения объектов особой экономической зоны туристско-оздоровительного типа	5	05:02:2	1 429	278,52	398 005,08
6421	Республика Северная Осетия - Алания, Алагирский р-н., с. Сатат	Алагирский	15:07:0030103:177	003002000000 Земли населенных пунктов	"Для размещения объектов особой экономической зоны туристско-рекреационного типа из земель особо охраняемых территорий и объектов"	5	05:02:2	947	278,52	263 758,44
6422	Российская Федерация, Республика Северная Осетия - Алания, Алагирский р-н., северное с. Тиб	Алагирский	15:07:0030103:178	003002000000 Земли населенных пунктов	"Для размещения объектов особой экономической зоны туристско-рекреационного типа из земель особо охраняемых территорий и объектов"	5	05:02:2	1 817	278,52	506 070,84
6423	Российская Федерация, Республика Северная Осетия-Алания, Алагирский район, северное с. Тиб	Алагирский	15:07:0030103:179	003004000000 Земли особо охраняемых территорий и объектов	предоставление коммунальных услуг (3.1.1), культурное развитие (3.6), магазины (4.4), общественное питание (4.6), развлекательные мероприятия (4.8.1), природно-познавательный туризм (5.2), благоустройство территории (12.0.2)	4	04:04:0	19 924	325,92	6 493 630,08
6424	Российская Федерация, Республика Северная Осетия-Алания, Алагирский район, северное с. Тиб	Алагирский	15:07:0030103:180	003004000000 Земли особо охраняемых территорий и объектов	размещение автомобильных дорог (7.2.1), стоянки транспорта общего пользования (7.2.3), улично-дорожная сеть (12.0.1), благоустройство территории (12.0.2)	5	12:00:0	17	278,52	4 734,84

№ п/п	Местоположение ЗУ	Район	Кадастровый номер ЗУ	Категория земель	Разрешенное использование по документу	Код вида разрешенного использования (в соответствии с классификатором видов разрешенного использования земельных участков)	Вид использования объектов недвижимости	Площадь	УПКС	КС
6425	Российская Федерация, Республика Северная Осетия-Алания, Алагирский район, севернее с. Тиб	Алагирский	15:07:0030103:181	003004000000 Земли особо охраняемых территорий и объектов	размещение автомобильных дорог (7.2.1), стоянки транспорта общего пользования (7.2.3), улично-дорожная сеть (12.0.1), благоустройство территории (12.0.2)	5	12:003	219	278,52	60 995,88
6426	Российская Федерация, Республика Северная Осетия-Алания, Алагирский район, севернее с. Тиб	Алагирский	15:07:0030103:182	003004000000 Земли особо охраняемых территорий и объектов	размещение автомобильных дорог (7.2.1), стоянки транспорта общего пользования (7.2.3), улично-дорожная сеть (12.0.1), благоустройство территории (12.0.2)	5	12:003	1 065	278,52	296 623,80
6427	Российская Федерация, Республика Северная Осетия-Алания, Алагирский район, севернее с. Тиб	Алагирский	15:07:0030103:183	003004000000 Земли особо охраняемых территорий и объектов	размещение автомобильных дорог (7.2.1), стоянки транспорта общего пользования (7.2.3), улично-дорожная сеть (12.0.1), благоустройство территории (12.0.2)	5	12:003	298	278,52	82 998,96
6428	Российская Федерация, Республика Северная Осетия-Алания, Алагирский район, севернее с. Тиб	Алагирский	15:07:0030103:184	003004000000 Земли особо охраняемых территорий и объектов	предоставление коммунальных услуг (3.1.1), культурное развитие (3.6), магазины (4.4), общественное питание (4.6), развлекательные мероприятия (4.8.1), природно-познавательный туризм (5.2), благоустройство территории (12.0.2)	4	04:040	6 851	325,92	2 232 877,92
6429	Российская Федерация, Республика Северная Осетия-Алания, Алагирский район, севернее с. Тиб	Алагирский	15:07:0030103:185	003004000000 Земли особо охраняемых территорий и объектов	размещение автомобильных дорог (7.2.1), стоянки транспорта общего пользования (7.2.3), улично-дорожная сеть (12.0.1), благоустройство территории (12.0.2)	5	12:003	24	278,52	6 684,48
6430	Российская Федерация, Республика Северная Осетия-Алания, Алагирский район, севернее с. Тиб	Алагирский	15:07:0030103:186	003004000000 Земли особо охраняемых территорий и объектов	предоставление коммунальных услуг (3.1.1), Бытовое обслуживание (3.3), Объекты культурно-досуговой деятельности (3.6.1), Предпринимательство (4.0), Отдых (рекреация) (5.0), благоустройство территории (12.0.2)	4	04:040	11 661	325,92	3 800 553,12
6431	Российская Федерация, Республика Северная Осетия-Алания, Алагирский район, севернее с. Тиб	Алагирский	15:07:0030103:187	003004000000 Земли особо охраняемых территорий и объектов	предоставление коммунальных услуг (3.1.1), Бытовое обслуживание (3.3), Объекты культурно-досуговой деятельности (3.6.1), Предпринимательство (4.0), Отдых (рекреация) (5.0), благоустройство территории (12.0.2)	4	04:040	9 751	325,92	3 178 045,92
6432	Российская Федерация, Республика Северная Осетия-Алания, Алагирский район, севернее с. Тиб	Алагирский	15:07:0030103:188	003004000000 Земли особо охраняемых территорий и объектов	предоставление коммунальных услуг (3.1.1), Обеспечение научной деятельности (3.9), служебные гаражи (4.9), Обеспечение внутреннего правопорядка (8.3), благоустройство территории (12.0.2)	5	12:003	3 813	278,52	1 061 996,76
6433	Российская Федерация, Республика Северная Осетия-Алания, Алагирский район, севернее с. Тиб	Алагирский	15:07:0030103:189	003004000000 Земли особо охраняемых территорий и объектов	предоставление коммунальных услуг (3.1.1), Общежития (3.2.4). Бытовое обслуживание (3.3), Объекты культурно-досуговой деятельности (3.6.1), Предпринимательство (4.0). Отдых (рекреация (5.0),Обеспечение внутреннего правопорядка (8.3), Санаторная деятельность (9.2.1) . Улично-дорожная сеть (12.0.1), благоустройство территории (12.0.2)	4	04:040	281	325,92	91 583,52
6434	Северная Осетия - Алания респ, рен Алагирский, с Сатал, уч-к 18	Алагирский	15.07:0030103.19	003002000000 Земли населенных пунктов	Для строительства индивидуального жилого дома	13	02:010	1 200	125.36	150 432.00
6435	Российская Федерация, Республика Северная Осетия-Алания, Алагирский район, севернее с. Тиб	Алагирский	15:07:0030103:190	003004000000 Земли особо охраняемых территорий и объектов	размещение автомобильных дорог (7.2.1), стоянки транспорта общего пользования (7.2.3), улично-дорожная сеть (12.0.1), благоустройство территории (12.0.2)	5	12:003	4 896	278,52	1 363 633,92
6436	Российская Федерация, Республика Северная Осетия-Алания, Алагирский район, с. Сатал	Алагирский	15:07:0030103:193	003002000000 Земли населенных пунктов	Для размещения объектов особой экономической зоны туристско-рекреационного типа	5	05:000	749	278.52	208 611.48
6437	Российская Федерация, Республика Северная Осетия - Алания, Алагирский район, севернее с. Тиб	Алагирский	15:07:0030103:195	003004000000 Земли особо охраняемых территорий и объектов	Для размещения объектов особой экономической зоны туристско-рекреационного типа	5	05:022	200 000	278.52	55 704 000.00
6438	Российская Федерация, Республика Северная Осетия - Алания, Алагирский район, севернее с. Тиб	Алагирский	15:07:0030103:196	003004000000 Земли особо охраняемых территорий и объектов	Для размещения объектов особой экономической зоны туристско-рекреационного типа	5	05:022	10 001	278,52	2 785 478,52
6439	Российская Федерация, Республика Северная Осетия - Алания, Алагирский район, севернее с. Тиб	Алагирский	15:07:0030103:197	003004000000 Земли особо охраняемых территорий и объектов	Для размещения объектов особой экономической зоны туристско-рекреационного типа	5	05:022	10 000	278,52	2 785 200,00
6440	Российская Федерация, Республика Северная Осетия - Алания, Алагирский район, севернее с. Тиб	Алагирский	15:07:0030103:198	003004000000 Земли особо охраняемых территорий и объектов	Для размещения объектов особой экономической зоны туристско-рекреационного типа	5	05:022	10 015	278,52	2 789 377,80

№ п/п	Местоположение ЗУ	Район	Кадастровый номер ЗУ	Категория земель	Разрешенное использование по документу	Код вида разрешенного использования (в соответствии с классификатором видов разрешенного использования земельных участков)	Вид использования объектов недвижимости	Площадь	УПКС	КС
6441	Российская Федерация, Республика Северная Осетия - Алания, Алагирский район, севернее с. Тиб	Алагирский	15:07:0030103:199	003004000000 Земли особо охраняемых территорий и объектов	Для размещения объектов особой экономической зоны туристско-рекреационного типа	5	05:0:22	10 005	278,52	2 786 592,60
6442	Республика Северная Осетия-Алания р-н Алагирский, с Саниб, д 10	Алагирский	15:07:0030103:20	003002000000 Земли населенных пунктов	Для эксплуатации существующего жилого дома	13	02:0:20	4 444	125,36	557 099,84
6443	Российская Федерация, Республика Северная Осетия - Алания, Алагирский район, севернее с. Тиб	Алагирский	15:07:0030103:200	003004000000 Земли особо охраняемых территорий и объектов	Для размещения объектов особой экономической зоны туристско-рекреационного типа	5	05:0:22	10 001	278,52	2 785 478,52
6444	Российская Федерация, Республика Северная Осетия - Алания, Алагирский район, севернее с. Тиб	Алагирский	15:07:0030103:201	003004000000 Земли особо охраняемых территорий и объектов	Для размещения объектов особой экономической зоны туристско-рекреационного типа	5	05:0:22	10 003	278,52	2 786 035,56
6445	Российская Федерация, Республика Северная Осетия - Алания, Алагирский район, севернее с. Тиб	Алагирский	15:07:0030103:202	003004000000 Земли особо охраняемых территорий и объектов	Для размещения объектов особой экономической зоны туристско-рекреационного типа	5	05:0:22	9 999	278,52	2 784 921,48
6446	Российская Федерация, Республика Северная Осетия - Алания, Алагирский район, севернее с. Тиб	Алагирский	15:07:0030103:203	003004000000 Земли особо охраняемых территорий и объектов	Для размещения объектов особой экономической зоны туристско-рекреационного типа	5	05:0:22	10 002	278,52	2 785 757,04
6447	Российская Федерация, Республика Северная Осетия - Алания, Алагирский район, севернее с. Тиб	Алагирский	15:07:0030103:204	003004000000 Земли особо охраняемых территорий и объектов	Для размещения объектов особой экономической зоны туристско-рекреационного типа	5	05:0:22	9 986	278,52	2 781 300,72
6448	Российская Федерация, Республика Северная Осетия - Алания, Алагирский район, севернее с. Тиб	Алагирский	15:07:0030103:205	003004000000 Земли особо охраняемых территорий и объектов	Для размещения объектов особой экономической зоны туристско-рекреационного типа	5	05:0:22	10 003	278,52	2 786 035,56
6449	Российская Федерация, Республика Северная Осетия - Алания, Алагирский район, севернее с. Тиб	Алагирский	15:07:0030103:206	003004000000 Земли особо охраняемых территорий и объектов	Для размещения объектов особой экономической зоны туристско-рекреационного типа	5	05:0:22	9 980	278,52	2 782 136,28
6450	Российская Федерация, Республика Северная Осетия - Алания, Алагирский район, севернее с. Тиб	Алагирский	15:07:0030103:207	003004000000 Земли особо охраняемых территорий и объектов	Для размещения объектов особой экономической зоны туристско-рекреационного типа	5	05:0:22	10 002	278,52	2 785 757,04
6451	Российская Федерация, Республика Северная Осетия - Алания, Алагирский район, севернее с. Тиб	Алагирский	15:07:0030103:208	003004000000 Земли особо охраняемых территорий и объектов	Для размещения объектов особой экономической зоны туристско-рекреационного типа	5	05:0:22	500 006	278,52	139 261 671,12
6452	Российская Федерация, Республика Северная Осетия - Алания, Алагирский район, севернее с. Тиб	Алагирский	15:07:0030103:209	003004000000 Земли особо охраняемых территорий и объектов	Для размещения объектов особой экономической зоны туристско-рекреационного типа	5	05:0:22	9 638	278,52	2 684 375,76
6453	Респ Северная Осетия - Алания, р-н Алагирский, северо-западнее с В Зарамаг	Алагирский	15:07:0030103:21	003004000000 Земли особо охраняемых территорий и объектов	Для выращивания сельскохозяйственной продукции	1	01:0:10	3 086 295	6,18	19 073 303,10
6454	Российская Федерация, Республика Северная Осетия - Алания, Алагирский район, севернее с. Тиб	Алагирский	15:07:0030103:210	003004000000 Земли особо охраняемых территорий и объектов	Для размещения объектов особой экономической зоны туристско-рекреационного типа	5	05:0:22	9 745	278,52	2 714 177,40
6455	Российская Федерация, Республика Северная Осетия - Алания, Алагирский район, севернее с. Тиб	Алагирский	15:07:0030103:211	003004000000 Земли особо охраняемых территорий и объектов	Для размещения объектов особой экономической зоны туристско-рекреационного типа	5	05:0:22	99 998	278,52	27 851 442,96
6456	Российская Федерация, Республика Северная Осетия - Алания, Алагирский район, севернее с. Тиб	Алагирский	15:07:0030103:212	003004000000 Земли особо охраняемых территорий и объектов	Для размещения объектов особой экономической зоны туристско-рекреационного типа	5	05:0:22	100 020	278,52	27 857 570,40
6457	Российская Федерация, Республика Северная Осетия - Алания, Алагирский район, севернее с. Тиб	Алагирский	15:07:0030103:213	003004000000 Земли особо охраняемых территорий и объектов	Для размещения объектов особой экономической зоны туристско-рекреационного типа	5	05:0:22	199 998	278,52	55 703 442,96
6458	Российская Федерация, Республика Северная Осетия - Алания, Алагирский район, севернее с. Тиб	Алагирский	15:07:0030103:214	003004000000 Земли особо охраняемых территорий и объектов	Для размещения объектов особой экономической зоны туристско-рекреационного типа	5	05:0:22	50 000	278,52	13 926 000,00
6459	Российская Федерация, Республика Северная Осетия - Алания, Алагирский район, севернее с. Тиб	Алагирский	15:07:0030103:215	003004000000 Земли особо охраняемых территорий и объектов	Для размещения объектов особой экономической зоны туристско-рекреационного типа	5	05:0:22	200 004	278,52	55 705 114,08
6460	Российская Федерация, Республика Северная Осетия - Алания, Алагирский район, севернее с. Тиб	Алагирский	15:07:0030103:216	003004000000 Земли особо охраняемых территорий и объектов	Для размещения объектов особой экономической зоны туристско-рекреационного типа	5	05:0:22	50 001	278,52	13 926 278,52
6461	Российская Федерация, Республика Северная Осетия - Алания, Алагирский район, севернее с. Тиб	Алагирский	15:07:0030103:217	003004000000 Земли особо охраняемых территорий и объектов	Для размещения объектов особой экономической зоны туристско-рекреационного типа	5	05:0:22	10 043	278,52	2 797 176,36
6462	Российская Федерация, Республика Северная Осетия - Алания, Алагирский район, севернее с. Тиб	Алагирский	15:07:0030103:218	003004000000 Земли особо охраняемых территорий и объектов	Для размещения объектов особой экономической зоны туристско-рекреационного типа	5	05:0:22	200 003	278,52	55 704 835,56
6463	Российская Федерация, Республика Северная Осетия - Алания, Алагирский район, севернее с. Тиб	Алагирский	15:07:0030103:219	003004000000 Земли особо охраняемых территорий и объектов	Для размещения объектов особой экономической зоны туристско-рекреационного типа	5	05:0:22	99 999	278,52	27 851 721,48
6464	Северная Осетия - Алания рест, р-н Алагирский, в районе с Н.Зарамаг	Алагирский	15:07:0030103:22	003002000000 Земли населенных пунктов	Связь (для эксплуатации радиотелевизионной передающей станции)	6	06:0:80	150	328,30	49 245,00
6465	Российская Федерация, Республика Северная Осетия - Алания, Алагирский район, севернее с. Тиб	Алагирский	15:07:0030103:220	003004000000 Земли особо охраняемых территорий и объектов	Для размещения объектов особой экономической зоны туристско-рекреационного типа	5	05:0:22	100 000	278,52	27 852 000,00
6466	Российская Федерация, Республика Северная Осетия - Алания, Алагирский район, севернее с. Тиб	Алагирский	15:07:0030103:221	003004000000 Земли особо охраняемых территорий и объектов	Для размещения объектов особой экономической зоны туристско-рекреационного типа	5	05:0:22	100 020	278,52	27 857 570,40
6467	Российская Федерация, Республика Северная Осетия - Алания, Алагирский район, севернее с. Тиб	Алагирский	15:07:0030103:222	003004000000 Земли особо охраняемых территорий и объектов	Для размещения объектов особой экономической зоны туристско-рекреационного типа	5	05:0:22	50 005	278,52	13 927 392,60

№ п/п	Местоположение ЗУ	Район	Кадастровый номер ЗУ	Категория земель	Разрешенное использование по документу	Код вида разрешенного использования (в соответствии с классификатором видов разрешенного использования земельных участков)	Вид использования объектов недвижимости	Площадь	УПКС	КС
6468	Российская Федерация, Республика Северная Осетия - Алания, Алагирский район, севернее с. Тиб	Алагирский	15:07:0030103:223	003004000000 Земли особо охраняемых территорий и объектов	Для размещения объектов особой экономической зоны туристско-рекреационного типа	5	05:0:22	10 017	278,52	2 789 934,84
6469	Российская Федерация, Республика Северная Осетия - Алания, Алагирский район, севернее с. Тиб	Алагирский	15:07:0030103:224	003004000000 Земли особо охраняемых территорий и объектов	Для размещения объектов особой экономической зоны туристско-рекреационного типа	5	05:0:22	10 023	278,52	2 791 605,96
6470	Российская Федерация, Республика Северная Осетия - Алания, Алагирский район, севернее с. Тиб	Алагирский	15:07:0030103:225	003004000000 Земли особо охраняемых территорий и объектов	Для размещения объектов особой экономической зоны туристско-рекреационного типа	5	05:0:22	10 000	278,52	2 785 200,00
6471	Российская Федерация, Республика Северная Осетия - Алания, Алагирский район, севернее с. Тиб	Алагирский	15:07:0030103:226	003004000000 Земли особо охраняемых территорий и объектов	Для размещения объектов особой экономической зоны туристско-рекреационного типа	5	05:0:22	10 012	278,52	2 788 542,24
6472	Российская Федерация, Республика Северная Осетия - Алания, Алагирский район, севернее с. Тиб	Алагирский	15:07:0030103:227	003004000000 Земли особо охраняемых территорий и объектов	Для размещения объектов особой экономической зоны туристско-рекреационного типа	5	05:0:22	49 976	278,52	13 919 315,52
6473	Российская Федерация, Республика Северная Осетия - Алания, Алагирский район, севернее с. Тиб	Алагирский	15:07:0030103:228	003004000000 Земли особо охраняемых территорий и объектов	Для размещения объектов особой экономической зоны туристско-рекреационного типа	5	05:0:22	9 996	278,52	2 784 085,92
6474	Российская Федерация, Республика Северная Осетия - Алания, Алагирский район, севернее с. Тиб	Алагирский	15:07:0030103:229	003004000000 Земли особо охраняемых территорий и объектов	Для размещения объектов особой экономической зоны туристско-рекреационного типа	5	05:0:22	100 004	278,52	27 853 114,08
6475	Северная Осетия - Алания респ, р-н Алагирский, севернее с.Тиб	Алагирский	15:07:0030103:23	003004000000 Земли особо охраняемых территорий и объектов	Отдых (рекреация)	5	05:0:22	20 038	278,52	5 580 983,76
6476	Российская Федерация, Республика Северная Осетия - Алания, Алагирский район, севернее с. Тиб	Алагирский	15:07:0030103:230	003004000000 Земли особо охраняемых территорий и объектов	Для размещения объектов особой экономической зоны туристско-рекреационного типа	5	05:0:22	99 999	278,52	27 851 721,48
6477	Российская Федерация, Республика Северная Осетия - Алания, Алагирский район, севернее с. Тиб	Алагирский	15:07:0030103:231	003004000000 Земли особо охраняемых территорий и объектов	Для размещения объектов особой экономической зоны туристско-рекреационного типа	5	05:0:22	100 000	278,52	27 852 000,00
6478	Российская Федерация, Республика Северная Осетия - Алания, Алагирский район, севернее с. Тиб	Алагирский	15:07:0030103:232	003004000000 Земли особо охраняемых территорий и объектов	Для размещения объектов особой экономической зоны туристско-рекреационного типа	5	05:0:22	99 990	278,52	27 849 214,80
6479	Российская Федерация, Республика Северная Осетия - Алания, Алагирский район, севернее с. Тиб	Алагирский	15:07:0030103:233	003004000000 Земли особо охраняемых территорий и объектов	Для размещения объектов особой экономической зоны туристско-рекреационного типа	5	05:0:22	100 000	278,52	27 852 000,00
6480	Российская Федерация, Республика Северная Осетия - Алания, Алагирский район, севернее с. Тиб	Алагирский	15:07:0030103:234	003004000000 Земли особо охраняемых территорий и объектов	Для размещения объектов особой экономической зоны туристско-рекреационного типа	5	05:0:22	100 002	278,52	27 852 557,04
6481	Российская Федерация, Республика Северная Осетия - Алания, Алагирский район, севернее с. Тиб	Алагирский	15:07:0030103:235	003004000000 Земли особо охраняемых территорий и объектов	Для размещения объектов особой экономической зоны туристско-рекреационного типа	5	05:0:22	10 000	278,52	2 785 200,00
6482	Российская Федерация, Республика Северная Осетия - Алания, Алагирский район, севернее с. Тиб	Алагирский	15:07:0030103:236	003004000000 Земли особо охраняемых территорий и объектов	Для размещения объектов особой экономической зоны туристско-рекреационного типа	5	05:0:22	10 000	278,52	2 785 200,00
6483	Российская Федерация, Республика Северная Осетия - Алания, Алагирский район, севернее с. Тиб	Алагирский	15:07:0030103:237	003004000000 Земли особо охраняемых территорий и объектов	Для размещения объектов особой экономической зоны туристско-рекреационного типа	5	05:0:22	100 001	278,52	27 852 278,52
6484	Российская Федерация, Республика Северная Осетия - Алания, Алагирский район, севернее с. Тиб	Алагирский	15:07:0030103:238	003004000000 Земли особо охраняемых территорий и объектов	Для размещения объектов особой экономической зоны туристско-рекреационного типа	5	05:0:22	49 998	278,52	13 925 442,96
6485	Российская Федерация, Республика Северная Осетия - Алания, Алагирский район, севернее с. Тиб	Алагирский	15:07:0030103:239	003004000000 Земли особо охраняемых территорий и объектов	Для размещения объектов особой экономической зоны туристско-рекреационного типа	5	05:0:22	10 001	278,52	2 785 478,52
6486	Северная Осетия - Алания респ, р-н Алагирский, северная окраина с. Тиб	Алагирский	15:07:0030103:24	003004000000 Земли особо охраняемых территорий и объектов	Для размещения объектов особой экономической зоны туристско-рекреационного типа	5	05:0:22	157 044	278,52	43 739 894,88
6487	Российская Федерация, Республика Северная Осетия - Алания, Алагирский район, севернее с. Тиб	Алагирский	15:07:0030103:240	003004000000 Земли особо охраняемых территорий и объектов	Для размещения объектов особой экономической зоны туристско-рекреационного типа	5	05:0:22	100 005	278,52	27 853 392,60
6488	Российская Федерация, Республика Северная Осетия - Алания, Алагирский район, севернее с. Тиб	Алагирский	15:07:0030103:241	003004000000 Земли особо охраняемых территорий и объектов	Для размещения объектов особой экономической зоны туристско-рекреационного типа	5	05:0:22	99 998	278,52	27 851 442,96
6489	Российская Федерация, Республика Северная Осетия - Алания, Алагирский район, севернее с. Тиб	Алагирский	15:07:0030103:242	003004000000 Земли особо охраняемых территорий и объектов	Для размещения объектов особой экономической зоны туристско-рекреационного типа	5	05:0:22	49 996	278,52	13 924 885,92
6490	Российская Федерация, Республика Северная Осетия - Алания, Алагирский район, севернее с. Тиб	Алагирский	15:07:0030103:243	003004000000 Земли особо охраняемых территорий и объектов	Для размещения объектов особой экономической зоны туристско-рекреационного типа	5	05:0:22	100 006	278,52	27 853 671,12
6491	Российская Федерация, Республика Северная Осетия - Алания, Алагирский район, севернее с. Тиб	Алагирский	15:07:0030103:244	003004000000 Земли особо охраняемых территорий и объектов	Для размещения объектов особой экономической зоны туристско-рекреационного типа	5	05:0:22	100 003	278,52	27 852 835,56
6492	Российская Федерация, Республика Северная Осетия - Алания, Алагирский район, севернее с. Тиб	Алагирский	15:07:0030103:245	003004000000 Земли особо охраняемых территорий и объектов	Для размещения объектов особой экономической зоны туристско-рекреационного типа	5	05:0:22	199 989	278,52	55 700 936,28
6493	Российская Федерация, Республика Северная Осетия - Алания, Алагирский район, севернее с. Тиб	Алагирский	15:07:0030103:246	003004000000 Земли особо охраняемых территорий и объектов	Для размещения объектов особой экономической зоны туристско-рекреационного типа	5	05:0:22	49 998	278,52	13 925 442,96
6494	Российская Федерация, Республика Северная Осетия - Алания, Алагирский район, севернее с. Тиб	Алагирский	15:07:0030103:247	003004000000 Земли особо охраняемых территорий и объектов	Для размещения объектов особой экономической зоны туристско-рекреационного типа	5	05:0:22	50 000	278,52	13 926 000,00

№ п/п	Местоположение ЗУ	Район	Кадастровый номер ЗУ	Категория земель	Разрешенное использование по документу	Код вида разрешенного использования (в соответствии с классификатором видов разрешенного использования земельных участков)	Вид использования объектов недвижимости	Площадь	УПКС	КС
6495	Российская Федерация, Республика Северная Осетия - Алания, Алагирский район, севернее с. Тиб	Алагирский	15:07:0030103:248	003004000000 Земли особо охраняемых территорий и объектов	Для размещения объектов особой экономической зоны туристско-рекреационного типа	5	05:0:22	100 001	278,52	27 852 278,52
6496	Российская Федерация, Республика Северная Осетия - Алания, Алагирский район, севернее с. Тиб	Алагирский	15:07:0030103:249	003004000000 Земли особо охраняемых территорий и объектов	Для размещения объектов особой экономической зоны туристско-рекреационного типа	5	05:0:22	99 998	278,52	27 851 442,96
6497	Северная Осетия - Алания респ. р-н Алагирский, западнее с. Верхний Зарамаг	Алагирский	15.07:0030103.25	003002000000 Земли населенных пунктов	Для размещения объектов особой экономической зоны туристско-рекреационного типа	5	05:0:22	19 679	278.52	5 480 995,08
6498	Российская Федерация, Республика Северная Осетия - Алания, Алагирский район, севернее с. Тиб	Алагирский	15:07:0030103:250	003004000000 Земли особо охраняемых территорий и объектов	Для размещения объектов особой экономической зоны туристско-рекреационного типа	5	05:0:22	99 987	278.52	27 848 379,24
6499	Российская Федерация, Республика Северная Осетия - Алания, Алагирский район, севернее с. Тиб	Алагирский	15:07:0030103:251	003004000000 Земли особо охраняемых территорий и объектов	Для размещения объектов особой экономической зоны туристско-рекреационного типа	5	05:0:22	50 000	278,52	13 926 000,00
6500	Российская Федерация, Республика Северная Осетия - Алания, Алагирский район, севернее с. Тиб	Алагирский	15:07:0030103:252	003004000000 Земли особо охраняемых территорий и объектов	Для размещения объектов особой экономической зоны туристско-рекреационного типа	5	05:0:22	100 000	278,52	27 852 000,00
6501	Российская Федерация, Республика Северная Осетия - Алания, Алагирский район, севернее с. Тиб	Алагирский	15:07:0030103:253	003004000000 Земли особо охраняемых территорий и объектов	Для размещения объектов особой экономической зоны туристско-рекреационного типа	5	05:0:22	50 000	278.52	13 926 000.00
6502	Российская Федерация, Республика Северная Осетия - Алания, Алагирский район, севернее с. Тиб	Алагирский	15:07:0030103:254	003004000000 Земли особо охраняемых территорий и объектов	Для размещения объектов особой экономической зоны туристско-рекреационного типа	5	05:0:22	49 999	278.52	13 925 721.48
6503	Российская Федерация, Республика Северная Осетия - Алания, Алагирский район, севернее с. Тиб	Алагирский	15:07:0030103:255	003004000000 Земли особо охраняемых территорий и объектов	Для размещения объектов особой экономической зоны туристско-рекреационного типа	5	05:0:22	50 002	278,52	13 926 557,04
6504	Российская Федерация, Республика Северная Осетия - Алания, Алагирский район, севернее с. Тиб	Алагирский	15:07:0030103:256	003004000000 Земли особо охраняемых территорий и объектов	Для размещения объектов особой экономической зоны туристско-рекреационного типа	5	05:0:22	49 997	278,52	13 925 164,44
6505	Российская Федерация, Республика Северная Осетия - Алания, Алагирский район, севернее с. Тиб	Алагирский	15:07:0030103:257	003004000000 Земли особо охраняемых территорий и объектов	Для размещения объектов особой экономической зоны туристско-рекреационного типа	5	05:0:22	50 000	278.52	13 926 000.00
6506	Российская Федерация, Республика Северная Осетия - Алания, Алагирский район, севернее с. Тиб	Алагирский	15:07:0030103:258	003004000000 Земли особо охраняемых территорий и объектов	Для размещения объектов особой экономической зоны туристско-рекреационного типа	5	05:0:22	50 000	278.52	13 926 000.00
6507	Российская Федерация, Республика Северная Осетия - Алания, Алагирский район, севернее с. Тиб	Алагирский	15:07:0030103:259	003004000000 Земли особо охраняемых территорий и объектов	Для размещения объектов особой экономической зоны туристско-рекреационного типа	5	05:0:22	200 000	278,52	55 704 000,00
6508	Российская Федерация, Республика Северная Осетия - Алания, Алагирский район, севернее с. Тиб	Алагирский	15:07:0030103:260	003004000000 Земли особо охраняемых территорий и объектов	Для размещения объектов особой экономической зоны туристско-рекреационного типа	5	05:0:22	49 999	278,52	13 925 721,48
6509	Российская Федерация, Республика Северная Осетия - Алания, Алагирский район, севернее с. Тиб	Алагирский	15:07:0030103:261	003004000000 Земли особо охраняемых территорий и объектов	Для размещения объектов особой экономической зоны туристско-рекреационного типа	5	05:0:22	49 813	278.52	13 873 916.76
6510	Российская Федерация, Республика Северная Осетия - Алания, Алагирский район, севернее с. Тиб	Алагирский	15:07:0030103:262	003004000000 Земли особо охраняемых территорий и объектов	Для размещения объектов особой экономической зоны туристско-рекреационного типа	5	05:0:22	200 001	278.52	55 704 278.52
6511	Российская Федерация, Республика Северная Осетия - Алания, Алагирский район, севернее с. Тиб	Алагирский	15:07:0030103:263	003004000000 Земли особо охраняемых территорий и объектов	Для размещения объектов особой экономической зоны туристско-рекреационного типа	5	05:0:22	199 999	278,52	55 703 721,48
6512	Российская Федерация, Республика Северная Осетия - Алания, Алагирский район, севернее с. Тиб	Алагирский	15:07:0030103:264	003004000000 Земли особо охраняемых территорий и объектов	Для размещения объектов особой экономической зоны туристско-рекреационного типа	5	05:0:22	10 000	278,52	2 785 200.00
6513	Российская Федерация, Республика Северная Осетия - Алания, Алагирский район, севернее с. Тиб	Алагирский	15:07:0030103:265	003004000000 Земли особо охраняемых территорий и объектов	Для размещения объектов особой экономической зоны туристско-рекреационного типа	5	05:0:22	10 057	278.52	2 801 075,64
6514	Северная Осетия - Алания респ, р-н Алагирский, с Тиб, 3 "б"	Алагирский	15.07:0030103.28	003002000000 Земли населенных пунктов	Для ведения личного подсобного хозяйства	13	02:0:20	1 308	125.36	163 970.88
6515	Республика Северная Осетия-Алания, р-н Алагирский, с Нижний Зарамог, д 1	Алагирский	15:07:0030103:3	003002000000 Земли населенных пунктов	Для ведения личного подсобного хозяйства	13	02:0:20	2 012	196	394 352,00
6516	Северная Осетия - Алания респ. р-н Алагирский, западная окраина с. Верхний Зарамаг	Алагирский	15:07:0030103:30	003002000000 Земли населенных пунктов	Для размещения объектов особой экономической зоны туристско-рекреационного типа	5	05:0:22	154 003	278,52	42 901 271,16
6517	Северная Осетия - Алания респ. р-н Алагирский, северное с.Тиб	Алагирский	15.07:0030103.32	003002000000 Земли населенных пунктов	Для ведения личного подсобного хозяйства	13	02:0:20	26 475	125.36	3 318 906,00
6518	Северная Осетия - Алания респ, р-н Алагирский, северное с.Тиб	Алагирский	15.07:0030103.33	003004000000 Земли особо охраняемых территорий и объектов	Для размещения объектов особой экономической зоны туристско-рекреационного типа	5	05:0:22	19 867 262	278.52	5 310 613 812.24
6519	Респ. Северная Осетия-Алания, р-н Алагирский, северо-западнее с. В.Зарамог	Алагирский	15:07:0030103:34	003004000000 Земли особо охраняемых территорий и объектов	Для размещения объектов особой экономической зоны туристско-рекреационного типа	5	05:0:22	202 878	278,52	56 505 580,56
6520	Республика Северная Осетия-Алания, р-н Алагирский, с. Н.Зарамаг, 17	Алагирский	15:07:0030103:36	003002000000 Земли населенных пунктов	Для строительства здания администрации Зарамагского сельского поселения	3	03:0:81	1 557	137,20	213 620,40
6521	Республика Северная Осетия-Алания, р-н Алагирский, с. Сатат, уч №14	Алагирский	15.07:0030103.43	003002000000 Земли населенных пунктов	Для эксплуатации существующего жилого дома	13	02:0:10	943	125.36	118 214.48
6522	Республика Северная Осетия-Алания, р-н Алагирский, с. Зарамаг, в 100 м. к западу от бывшей турбазы "Зарамаг"	Алагирский	15.07.0030103:6	003002000000 Земли населенных пунктов	Для ведения личного подсобного хозяйства	13	02:0:20	9 279	196	1 818 684,00

№ п/п	Местоположение ЗУ	Район	Кадастровый номер ЗУ	Категория земель	Разрешенное использование по документу	Код вида разрешенного использования (в соответствии с классификатором видов разрешенного использования земельных участков)	Вид использования объектов недвижимости	Площадь	УПКС	КС
6523	Республика Северная Осетия-Алания, р-н Алагирский, с Верхний Заромог, д 76	Алагирский	15:07:0030201:11	003004000000 Земли населенных пунктов	Для ведения личного подсобного хозяйства	13	02:0020	1 825	196	357 700,00
6524	Респ. Северная Осетия - Алания, р-н Алагирский	Алагирский	15:07:0030201:13	003004000000 Земли особо охраняемых территорий и объектов	Для размещения и эксплуатации наземных объектов газотранспортной системы	6	03:012	60	128,49	7 709,40
6525	Респ. Северная Осетия - Алания, р-н Алагирский	Алагирский	15:07:0030201:14	003004000000 Земли особо охраняемых территорий и объектов	Для размещения и эксплуатации наземных объектов газотранспортной системы	6	03:012	121	128,49	15 547,29
6526	Респ. Северная Осетия - Алания, р-н Алагирский	Алагирский	15:07:0030201:15	003004000000 Земли особо охраняемых территорий и объектов	Для размещения и эксплуатации наземных объектов газотранспортной системы	6	03:012	76	128,49	9 765,24
6527	Респ. Северная Осетия - Алания, р-н Алагирский	Алагирский	15:07:0030201:16	003004000000 Земли особо охраняемых территорий и объектов	Для размещения и эксплуатации наземных объектов газотранспортной системы	6	03:011	29 074	71,18	2 069 487,32
6528	Респ. Северная Осетия - Алания, р-н Алагирский	Алагирский	15:07:0030201:17	003004000000 Земли особо охраняемых территорий и объектов	Для размещения и эксплуатации наземных объектов газотранспортной системы	6	03:011	48 466	71,18	3 449 809,88
6529	Респ. Северная Осетия - Алания, р-н Алагирский, в 1600 м. юго-западнее с.Тиб. (с.Тлн. участок №12/2)	Алагирский	15:07:0030201:18	003004000000 Земли особо охраняемых территорий и объектов	Для ведения личного подсобного хозяйства	1	01:160	3 000	4,26	12 780,00
6530	Северная Осетия - Алания респ, р-н Алагирский, 1,5 км. к востоку от с. Дистр. уч-к № 2	Алагирский	15:07:0030201:19	003004000000 Земли особо охраняемых территорий и объектов	Для ведения личного подсобного хозяйства	1	01:160	2 500	4,26	10 650,00
6531	Респ Северная Осетия - Алания, Алагирский р-н, с Тиб (с Тлн) участок №9	Алагирский	15:07:0030201:197	003002000000 Земли населенных пунктов	Для ведения личного подсобного хозяйства	13	02:0020	3 000	125,36	376 080,00
6532	Республика Северная Осетия - Алания, Алагирский район, юго-западнее с Тиб	Алагирский	15:07:0030201:198	003004000000 Земли особо охраняемых территорий и объектов	Для размещения объектов особой экономической зоны туристско-рекреационного типа	5	05:022	1 425 410	278,52	397 005 193,20
6533	Респ. Северная Осетия - Алания, Алагирский р-н, западнее с. Тиб	Алагирский	15:07:0030201:199	003004000000 Земли особо охраняемых территорий и объектов	Для размещения объектов особой экономической зоны туристско-рекреационного типа	5	05:022	20 113 688	278,52	5 602 064 381,76
6534	Республика Северная Осетия-Алания, р-н Алагирский, в районе с. Лисон	Алагирский	15:07:0030201:2	003002000000 Земли населенных пунктов	Для сенокошения	1	01:081	3 669	4,62	16 950,78
6535	Северная Осетия - Алания респ, р-н Алагирский, 1,5 км. к востоку от с. Дистр. участок №3	Алагирский	15:07:0030201:20	003004000000 Земли особо охраняемых территорий и объектов	Для ведения личного подсобного хозяйства	1	01:160	2 500	4,26	10 650,00
6536	РСО-Алания, Алагирский район, в районе с. Тиб	Алагирский	15:07:0030201:203	003004000000 Земли особо охраняемых территорий и объектов	Для размещения объектов особой экономической зоны туристско-рекреационного типа	5	05:022	8 166	278,52	2 274 394,32
6537	РСО-Алания, Алагирский район	Алагирский	15:07:0030201:204	003004000000 Земли особо охраняемых территорий и объектов	Для размещения и эксплуатации объектов автомобильного транспорта и объектов дорожного хозяйства	6	07:020	74 468	71,18	5 300 632,24
6538	Респ Северная Осетия - Алания, Алагирский р-н, в районе с. Зпил	Алагирский	15:07:0030201:205	003002000000 Земли населенных пунктов	Ритуальная деятельность	12	12:010	4 627	1,49	6 894,23
6539	Республика Северная Осетия-Алания, Алагирский р-н, в районе с.Калак	Алагирский	15:07:0030201:206	003002000000 Земли населенных пунктов	Ритуальная деятельность	12	12:010	2 887	1,49	4 301,63
6540	Республика Северная Осетия-Алания, Алагирский р-н, в районе с. Тиб	Алагирский	15:07:0030201:207	003004000000 Земли особо охраняемых территорий и объектов	Для размещения объектов особой экономической зоны туристско-рекреационного типа	5	05:022	2 760	278,52	768 715,20
6541	Северная Осетия - Алания Респ, Алагирский р-н, с. Зпилъ	Алагирский	15:07:0030201:208	003001000000 Земли сельскохозяйственного назначения	Животноводство (выпас сельскохозяйственных животных)	1	01:081	60 000	4,46	267 600,00
6542	Республика Северная Осетия - Алания, р-н Алагирский, с. Тиб, (с Тлн), участок №9 а	Алагирский	15:07:0030201:209	003002000000 Земли населенных пунктов	Для ведения личного подсобного хозяйства	13	02:0020	2 005	125,36	251 346,80
6543	Северная Осетия - Алания респ, р-н Алагирский, перевал Мамисонский	Алагирский	15:07:0030201:21	003004000000 Земли особо охраняемых территорий и объектов	Для размещения пограничного поста	3	08:022	10 000	87,75	877 500,00
6544	Респ. Северная Осетия - Алания, р-н. Алагирский, с. Тиб. 20	Алагирский	15:07:0030201:210	003002000000 Земли населенных пунктов	Для индивидуального жилищного строительства	13	02:010	600	125,36	75 216,00
6545	Российская Федерация, Республика Северная Осетия-Алания, Алагирский район, с. Калак	Алагирский	15:07:0030201:212	003004000000 Земли особо охраняемых территорий и объектов	Отдых (рекреация)	5	05:000	32 335	278,52	9 005 944,20
6546	РСО - Алания, Алагирский район, западнее с. Тиб (с Тлн)	Алагирский	15:07:0030201:213	003002000000 Земли населенных пунктов	Историко-культурная деятельность	3	09:030	2 179	8,12	17 693,48
6547	РСО - Алания, Алагирский район, с Тлн, участок № 12	Алагирский	15:07:0030201:214	003002000000 Земли населенных пунктов	Для ведения личного подсобного хозяйства	13	02:0020	511	125,36	64 058,96
6548	Республика Северная Осетия - Алания, Алагирский р-н, с. Камсхо	Алагирский	15:07:0030201:215	003002000000 Земли населенных пунктов	Ритуальная деятельность	12	12:010	889	1,49	1 324,61
6549	Республика Северная Осетия - Алания, Алагирский район, в районе с Лисон	Алагирский	15:07:0030201:216	003002000000 Земли населенных пунктов	Для сенокошения	1	01:081	527	4,62	2 434,74
6550	Республика Северная Осетия - Алания, Алагирский район, в районе с Лисон	Алагирский	15:07:0030201:217	003002000000 Земли населенных пунктов	Историко-культурная деятельность	3	09:030	2 500	8,12	20 300,00
6551	Республика Северная Осетия-Алания, Алагирский р-н, с. Дистр. (Клинат), участок №6	Алагирский	15:07:0030201:218	003002000000 Земли населенных пунктов	Для ведения личного подсобного хозяйства	13	02:0020	3 000	125,36	376 080,00
6552	Северная Осетия - Алания респ, р-н Алагирский, перевал Мамисонский на границе РФОО	Алагирский	15:07:0030201:22	003004000000 Земли особо охраняемых территорий и объектов	Для размещения пограничного поста	3	08:022	6 587	87,75	578 009,25
6553	Респ Северная Осетия - Алания, Алагирский р-н, западнее с. Тиб	Алагирский	15:07:0030201:220	003002000000 Земли населенных пунктов	Для ведения личного подсобного хозяйства	13	02:0020	9 995	125,36	1 252 973,20
6554	Респ Северная Осетия - Алания, Алагирский р-н, в районе с Камсхо	Алагирский	15:07:0030201:221	003002000000 Земли населенных пунктов	Отдых (рекреация)	5	05:000	23	278,52	6 405,96
6555	Респ Северная Осетия - Алания, Алагирский р-н, с Камсхо	Алагирский	15:07:0030201:222	003002000000 Земли населенных пунктов	Размещение автомобильных дорог	6	07:020	69	71,18	4 911,42
6556	Северная Осетия - Алания респ, р-н Алагирский, перевал Кударский	Алагирский	15:07:0030201:23	003004000000 Земли особо охраняемых территорий и объектов	Для размещения пограничного поста	3	08:022	342	87,75	30 010,50
6557	Республика Северная Осетия - Алания, Алагирский район, с. Тлн, 12/1	Алагирский	15:07:0030201:234	003002000000 Земли населенных пунктов	для ведение личного подсобного хозяйства	13	02:0020	510	125,36	63 933,60
6558	Республика Северная Осетия - Алания, Алагирский район, с Тлн, Сторожевая башня	Алагирский	15:07:0030201:238	003002000000 Земли населенных пунктов	Историко-культурная деятельность	3	09:030	309	8,12	2 509,08
6559	Северная Осетия - Алания респ, р-н Алагирский, 2,8 км юго-западнее с. Калак	Алагирский	15:07:0030201:24	003004000000 Земли особо охраняемых территорий и объектов	Для размещения пограничного поста	3	08:022	10 000	87,75	877 500,00
6560	Российская Федерация, Республика Северная Осетия - Алания, Алагирский район, западнее с. Тиб	Алагирский	15:07:0030201:241	003004000000 Земли особо охраняемых территорий и объектов	Для размещения объектов особой экономической зоны туристско-рекреационного типа	5	05:000	64 062	278,52	17 842 548,24
6561	Республика Северная Осетия - Алания, Алагирский район, юго-западнее с Тиб	Алагирский	15:07:0030201:242	003004000000 Земли особо охраняемых территорий и объектов	Для размещения объектов особой экономической зоны туристско-рекреационного типа	5	05:000	2 339 724	278,52	651 659 928,48

№ п/п	Местоположение ЗУ	Район	Кадастровый номер ЗУ	Категория земель	Разрешенное использование по документу	Код вида разрешенного использования (в соответствии с классификатором видов разрешенного использования земельных участков)	Вид использования объектов недвижимости	Площадь	УПКС	КС
6562	Российская Федерация, Республика Северная Осетия - Алания, Алагирский район, юго-западнее с. Тиб	Алагирский	15:07:0030201:243	003004000000 Земли особо охраняемых территорий и объектов	Для размещения объектов особой экономической зоны туристско-рекреационного типа	5	05:000	13 548	278,52	3 773 388,96
6563	Российская Федерация, Республика Северная Осетия-Алания, Алагирский район	Алагирский	15:07:0030201:244	003004000000 Земли особо охраняемых территорий и объектов	Для размещения и эксплуатации объектов автомобильного транспорта и объектов дорожного хозяйства	6	07:020	878	71,18	62 496,04
6564	Республика Северная Осетия - Алания, Алагирский район, в районе с. Лисри, участок №1/1	Алагирский	15:07:0030201:245	003004000000 Земли особо охраняемых территорий и объектов	Для размещения объектов особой экономической зоны туристско-рекреационного типа	5	05:000	4 528	278,52	1 261 138,56
6565	Республика Северная Осетия-Алания, Алагирский район, западнее с. Тиб, участок №11	Алагирский	15:07:0030201:246	003002000000 Земли населенных пунктов	Для ведения личного подсобного хозяйства на полевых участках	1	01:160	2 340	4,26	9 968,40
6566	Северная Осетия - Алания респ, р-н Алагирский, западнее с. Тиб	Алагирский	15:07:0030201:25	003004000000 Земли особо охраняемых территорий и объектов	Для размещения объектов особой экономической зоны туристско-рекреационного типа	5	05:022	159 754	278,52	44 494 684,08
6567	Республика Северная Осетия - Алания, Алагирский район, западнее с Тиб	Алагирский	15:07:0030201:254	003002000000 Земли населенных пунктов	Размещение автомобильных дорог	6	07:020	32	71,18	2 277,76
6568	Республика Северная Осетия-Алания, Алагирский район, западнее с. Тиб	Алагирский	15:07:0030201:255	003004000000 Земли особо охраняемых территорий и объектов	Размещение автомобильных дорог	6	07:020	10 095	71,18	718 562,10
6569	Российская Федерация, Республика Северная Осетия-Алания, Алагирский район, западнее с. Тиб	Алагирский	15:07:0030201:258	003004000000 Земли особо охраняемых территорий и объектов	Размещение автомобильных дорог	6	07:020	48	71,18	3 416,64
6570	Республика Северная Осетия - Алания, Алагирский район, в районе с. Лисри	Алагирский	15:07:0030201:259	003002000000 Земли населенных пунктов	Размещение автомобильных дорог	6	07:020	6 568	71,18	467 510,24
6571	Северная Осетия - Алания респ, р-н Алагирский, южнее с. Тиб	Алагирский	15:07:0030201:26	003004000000 Земли особо охраняемых территорий и объектов	Для размещения объектов особой экономической зоны туристско-рекреационного типа	5	05:022	78 262	278,52	21 797 532,24
6572	Республика Северная Осетия-Алания, Алагирский район, западнее с. Тиб	Алагирский	15:07:0030201:260	003004000000 Земли особо охраняемых территорий и объектов	Для размещения объектов особой экономической зоны туристско-рекреационного типа	5	05:000	222	278,52	61 831,44
6573	Республика Северная Осетия-Алания, Алагирский район, в районе с. Лисри	Алагирский	15:07:0030201:261	003001000000 Земли сельскохозяйственного назначения	Для сенокошения	1	01:081	3 367	4,62	15 555,54
6574	Республика Северная Осетия - Алания, Алагирский район, западнее с. Тиб	Алагирский	15:07:0030201:266	003004000000 Земли особо охраняемых территорий и объектов	Для размещения объектов особой экономической зоны туристско-рекреационного типа	5	05:000	1 041	278,52	289 939,32
6575	Республика Северная Осетия - Алания, Алагирский район, западнее с. Тиб	Алагирский	15:07:0030201:268	003004000000 Земли особо охраняемых территорий и объектов	Для размещения объектов особой экономической зоны туристско-рекреационного типа	5	05:000	41	278,52	11 419,32
6576	Российская Федерация, Республика Северная Осетия-Алания, Алагирский район, западнее с. Тиб	Алагирский	15:07:0030201:27	003004000000 Земли особо охраняемых территорий и объектов	Для размещения объектов особой экономической зоны туристско-рекреационного типа	5	05:022	2 274	278,52	633 354,48
6577	Республика Северная Осетия - Алания, Алагирский район, юго-западнее с. Тиб	Алагирский	15:07:0030201:272	003004000000 Земли особо охраняемых территорий и объектов	Для размещения объектов особой экономической зоны туристско-рекреационного типа	5	05:000	4	278,52	1 114,08
6578	Республика Северная Осетия - Алания, Алагирский район, юго-западнее с. Тиб	Алагирский	15:07:0030201:274	003004000000 Земли особо охраняемых территорий и объектов	Для размещения объектов особой экономической зоны туристско-рекреационного типа	5	05:000	49 024	278,52	13 654 164,48
6579	Республика Северная Осетия - Алания, Алагирский район, с Кайк	Алагирский	15:07:0030201:277	003002000000 Земли населенных пунктов	Для эксплуатации существующих жилых домов и подсобного хозяйства (фермы)	13	02:010	115	125,36	14 416,40
6580	Северная Осетия - Алания респ, р-н Алагирский, юго-западнее с.Тиб	Алагирский	15:07:0030201:28	003004000000 Земли особо охраняемых территорий и объектов	Для размещения объектов особой экономической зоны туристско-рекреационного типа	5	05:022	29 158	278,52	8 121 086,16
6581	Республика Северная Осетия - Алания, Алагирский район, западнее с Тиб	Алагирский	15:07:0030201:289	003004000000 Земли особо охраняемых территорий и объектов	Для размещения объектов особой экономической зоны туристско-рекреационного типа	5	05:000	18	278,52	5 013,36
6582	Северная Осетия - Алания респ, р-н Алагирский, юго-западнее с Тиб	Алагирский	15:07:0030201:29	003004000000 Земли особо охраняемых территорий и объектов	Для размещения объектов особой экономической зоны туристско-рекреационного типа	5	05:022	38 982 700	278,52	10 857 461 604,00
6583	Республика Северная Осетия — Алания, Алагирский район, западнее с. Тиб	Алагирский	15:07:0030201:290	003004000000 Земли особо охраняемых территорий и объектов	Коммунальное обслуживание	6	03:011	9 062	71,18	645 033,16
6584	Республика Северная Осетия - Алания, Алагирский район, с.Камсхо, Камсхобы Реком	Алагирский	15:07:0030201:291	003002000000 Земли населенных пунктов	Для размещения объектов особой экономической зоны туристско-рекреационного типа	5	05:000	58	278,52	16 154,16
6585	Республика Северная Осетия - Алания, Алагирский район, с Кобак, башня Елсевых	Алагирский	15:07:0030201:292	003002000000 Земли населенных пунктов	Для размещения объектов особой экономической зоны туристско-рекреационного типа	5	05:000	166	278,52	46 234,32
6586	Республика Северная Осетия - Алания, Алагирский район, с Кобак	Алагирский	15:07:0030201:294	003002000000 Земли населенных пунктов	Для эксплуатации существующих жилых домов и подсобного хозяйства (фермы)	13	02:010	482	125,36	60 423,52
6587	Республика Северная Осетия - Алания, Алагирский район, с Кайк	Алагирский	15:07:0030201:295	003002000000 Земли населенных пунктов	Для эксплуатации существующих жилых домов и подсобного хозяйства (фермы)	13	02:010	7 817	125,36	979 939,12
6588	Республика Северная Осетия - Алания, Алагирский район	Алагирский	15:07:0030201:296	003004000000 Земли особо охраняемых территорий и объектов	Коммунальное обслуживание	6	03:012	39	128,49	5 011,11
6589	Республика Северная Осетия - Алания, Алагирский район	Алагирский	15:07:0030201:297	003004000000 Земли особо охраняемых территорий и объектов	Коммунальное обслуживание	6	03:012	255	128,49	32 764,95
6590	Респ Северная Осетия - Алания, р-н Алагирский, юго-западнее с. Тиб	Алагирский	15:07:0030201:298	003004000000 Земли особо охраняемых территорий и объектов	Коммунальное обслуживание	6	03:012	63	128,49	8 094,87
6591	Республика Северная Осетия - Алания, Алагирский район	Алагирский	15:07:0030201:299	003002000000 Земли населенных пунктов	Коммунальное обслуживание	6	03:012	264	128,49	33 921,36
6592	Республика Северная Осетия - Алания, Алагирский район	Алагирский	15:07:0030201:300	003004000000 Земли особо охраняемых территорий и объектов	Коммунальное обслуживание	6	03:012	66	128,49	8 480,34
6593	Республика Северная Осетия - Алания, Алагирский район, западнее с. Тиб	Алагирский	15:07:0030201:301	003002000000 Земли населенных пунктов	Коммунальное обслуживание	6	03:012	42	128,49	5 396,58
6594	Республика Северная Осетия - Алания, Алагирский район, западнее с. Тиб	Алагирский	15:07:0030201:302	003004000000 Земли особо охраняемых территорий и объектов	Для размещения объектов особой экономической зоны туристско-рекреационного типа	5	05:000	1 333	278,52	371 267,16

№ п/п	Местоположение ЗУ	Район	Кадастровый номер ЗУ	Категория земель	Разрешенное использование по документу	Код вида разрешенного использования (в соответствии с классификатором видов разрешенного использования земельных участков)	Вид использования объектов недвижимости	Площадь	УПКС	КС
6595	Республика Северная Осетия-Алания. Алагирский р-н, юго-западнее с. Тиб	Алагирский	15:07:0030201:303	003003000000 Земли промышленности, энергетики, транспорта, связи, радиовещания, телевидения, информатики, земли для обеспечения космической деятельности, земли обороны, безопасности и земли иного специального назначения	Охрана Государственной границы Российской Федерации	3	08:022	462	87,75	40 540,50
6596	Республика Северная Осетия-Алания, Алагирский р-н, юго-западнее с. Тиб	Алагирский	15:07:0030201:304	003003000000 Земли промышленности, энергетики, транспорта, связи, радиовещания, телевидения, информатики, земли для обеспечения космической деятельности, земли обороны, безопасности и земли иного специального назначения	Охрана Государственной границы Российской Федерации	3	08:022	25	87,75	2 193,75
6597	Республика Северная Осетия-Алания, Алагирский р-н, юго-западнее с. Тиб	Алагирский	15:07:0030201:305	003004000000 Земли особо охраняемых территорий и объектов	Коммунальное обслуживание	6	03:012	353	128,49	45 356,97
6598	Республика Северная Осетия-Алания. Алагирский р-н, западнее с. Тиб	Алагирский	15:07:0030201:306	003003000000 Земли промышленности, энергетики, транспорта, связи, радиовещания, телевидения, информатики, земли для обеспечения космической деятельности, земли обороны, безопасности и земли иного специального назначения	Охрана Государственной границы Российской Федерации	3	08:022	144	87,75	12 636,00
6599	Республика Северная Осетия-Алания, Алагирский район. западнее с. Тиб	Алагирский	15:07:0030201:307	003004000000 Земли особо охраняемых территорий и объектов	Коммунальное обслуживание	6	03:012	124	128,49	15 932,76
6600	Республика Северная Осетия - Алания. Алагирский район, западнее с Тиб	Алагирский	15:07:0030201:308	003004000000 Земли особо охраняемых территорий и объектов	Коммунальное обслуживание	6	03:012	83	128,49	10 664,67
6601	Республика Северная Осетия - Алания, Алагирский район. западнее с Тиб	Алагирский	15:07:0030201:309	003004000000 Земли особо охраняемых территорий и объектов	Коммунальное обслуживание	6	03:012	84	128,49	10 793,16
6602	Северная Осетия - Алания респ. р-н Алагирский, западнее с. Тиб	Алагирский	15:07:0030201:31	003004000000 Земли особо охраняемых территорий и объектов	Для размещения объектов особой экономической зоны туристско-рекреационного типа	5	05:022	26 566 595	278,52	7 399 328 039,40
6603	Республика Северная Осетия-Алания, Алагирский р-н. юго-западнее с. Тиб	Алагирский	15:07:0030201:311	003004000000 Земли особо охраняемых территорий и объектов	Для размещения объектов особой экономической зоны туристско-рекреационного типа	5	05:000	4 243	278,52	1 181 760,36
6604	Респ. Северная Осетия - Алания, р-н. Алагирский. юго-западнее с. Тиб	Алагирский	15:07:0030201:312	003001000000 Земли сельскохозяйственного назначения	Вы пас сельскохозяйственных животных	1	01:081	1 900 873	4,46	8 477 893,58
6605	Республика Северная Осетия - Алания, Алагирский район. в районе с Лисон	Алагирский	15:07:0030201:314	003002000000 Земли населенных пунктов	Сенокошение	1	01:081	4 923	4,62	22 744,26
6606	Республика Северная Осетия - Алания, Алагирский район. в районе с Лисон	Алагирский	15:07:0030201:315	003002000000 Земли населенных пунктов	Сенокошение	1	01:081	8 364	4,62	38 641,68
6607	Республика Северная Осетия - Алания, Алагирский район. в районе с Лисон	Алагирский	15:07:0030201:316	003002000000 Земли населенных пунктов	Сенокошение	1	01:081	9 716	4,62	44 887,92
6608	Республика Северная Осетия - Алания, Алагирский район. в районе с Лисон	Алагирский	15:07:0030201:317	003002000000 Земли населенных пунктов	Сенокошение	1	01:081	6 069	4,62	28 038,78
6609	Республика Северная Осетия - Алания, Алагирский район. в районе с Лисон	Алагирский	15:07:0030201:318	003002000000 Земли населенных пунктов	Сенокошение	1	01:081	7 290	4,62	33 679,80
6610	Российская Федерация. Республика Северная Осетия-Алания. Алагирский р-н. западнее с. Тиб	Алагирский	15:07:0030201:319	003002000000 Земли населенных пунктов	Туристическое обслуживание	5	05:000	5 493	278,52	1 529 910,36
6611	Республика Северная Осетия-Алания, р-н Алагирский. западнее с. Тиб	Алагирский	15:07:0030201:331	003004000000 Земли особо охраняемых территорий и объектов	Для размещения объектов особой экономической зоны туристско-рекреационного типа	5	05:000	5 492	278,52	1 529 631,84
6612	Республика Северная Осетия-Алания, р-н Алагирский. западнее с. Тиб	Алагирский	15:07:0030201:332	003004000000 Земли особо охраняемых территорий и объектов	Для размещения объектов особой экономической зоны туристско-рекреационного типа	5	05:000	17 913	278,52	4 989 128,76
6613	Республика Северная Осетия-Алания. р-н Алагирский, западнее с. Тиб	Алагирский	15:07:0030201:333	003004000000 Земли особо охраняемых территорий и объектов	Для размещения объектов особой экономической зоны туристско-рекреационного типа	5	05:000	11 511	278,52	3 206 043,72
6614	Республика Северная Осетия-Алания. Алагирский район, западнее с. Тиб	Алагирский	15:07:0030201:334	003002000000 Земли населенных пунктов	Для размещения объектов особой экономической зоны туристско-рекреационного типа	5	05:000	6 649	278,52	1 851 879,48
6615	Республика Северная Осетия - Алания. Алагирский район, западнее с. Тиб	Алагирский	15:07:0030201:335	003004000000 Земли особо охраняемых территорий и объектов	Для размещения объектов особой экономической зоны туристско-рекреационного типа	5	05:000	7 064	278,52	1 967 465,28
6616	Республика Северная Осетия-Алания, Алагирский район. западнее с. Тиб	Алагирский	15:07:0030201:336	003002000000 Земли населенных пунктов	Для размещения объектов особой экономической зоны туристско-рекреационного типа	5	05:000	8 759	278,52	2 439 556,68
6617	Российская Федерация. Республика Северная Осетия-Алания. Алагирский район, западнее с. Тиб	Алагирский	15:07:0030201:337	003002000000 Земли населенных пунктов	Для размещения объектов особой экономической зоны туристско-рекреационного типа	5	05:000	7 624	278,52	2 123 436,48
6618	Российская Федерация. Республика Северная Осетия-Алания. Алагирский муниципальный район, западнее с. Тиб	Алагирский	15:07:0030201:338	003002000000 Земли населенных пунктов	Для размещения объектов особой экономической зоны туристско-рекреационного типа	5	05:000	2 366	278,52	658 978,32
6619	Российская Федерация, Республика Северная Осетия-Алания, Алагирский район. западнее с. Тиб	Алагирский	15:07:0030201:339	003002000000 Земли населенных пунктов	Для размещения объектов особой экономической зоны туристско-рекреационного типа	5	05:000	6 422	278,52	1 788 655,44
6620	Российская Федерация, Республика Северная Осетия-Алания, Алагирский район. западнее с. Тиб	Алагирский	15:07:0030201:340	003002000000 Земли населенных пунктов	Для размещения объектов особой экономической зоны туристско-рекреационного типа	5	05:000	11 639	278,52	3 241 694,28
6621	Российская Федерация. Республика Северная Осетия-Алания. Алагирский район, западнее с. Тиб	Алагирский	15:07:0030201:342	003002000000 Земли населенных пунктов	Для размещения объектов особой экономической зоны туристско-рекреационного типа	5	05:000	1 522	278,52	423 907,44
6622	Российская Федерация. Республика Северная Осетия-Алания. Алагирский муниципальный район, западнее с. Тиб	Алагирский	15:07:0030201:343	003002000000 Земли населенных пунктов	Для размещения объектов особой экономической зоны туристско-рекреационного типа	5	05:000	8 885	278,52	2 474 650,20
6623	Российская Федерация, Республика Северная Осетия-Алания, Алагирский муниципальный район. юго-западнее с Тиб	Алагирский	15:07:0030201:344	003001000000 Земли сельскохозяйственного назначения	Ведение личного подсобного хозяйства на полевых участках	1	01:160	6 895	4,26	29 372,70
6624	Российская Федерация, Республика Северная Осетия-Алания, Алагирский муниципальный район. юго-западнее с Тиб	Алагирский	15:07:0030201:345	003001000000 Земли сельскохозяйственного назначения	Ведение личного подсобного хозяйства на полевых участках	1	01:160	6 895	4,26	29 372,70

№ п/п	Местоположение ЗУ	Район	Кадастровый номер ЗУ	Категория земель	Разрешенное использование по документу	Код вида разрешенного использования (в соответствии с классификатором видов разрешенного использования земельных участков)	Вид использования объектов недвижимости	Площадь	УПКС	КС
6625	Российская Федерация, Республика Северная Осетия-Алания, Алагирский муниципальный район, юго-западнее с.Тиб	Алагирский	15:07:0030201:346	003001000000 Земли сельскохозяйственного назначения	Ведение личного подсобного хозяйства на полевых участках	1	01:160	6 895	4,26	29 372,70
6626	Российская Федерация, Республика Северная Осетия-Алания, Алагирский муниципальный район, юго-западнее с.Тиб	Алагирский	15:07:0030201:347	003001000000 Земли сельскохозяйственного назначения	Ведение личного подсобного хозяйства на полевых участках	1	01:160	6 895	4,26	29 372,70
6627	Российская Федерация, Республика Северная Осетия-Алания, Алагирский муниципальный район, юго-западнее с.Тиб	Алагирский	15:07:0030201:348	003001000000 Земли сельскохозяйственного назначения	Ведение личного подсобного хозяйства на полевых участках	1	01:160	6 895	4,26	29 372,70
6628	Российская Федерация, Республика Северная Осетия-Алания, Алагирский муниципальный район, юго-западнее с.Тиб	Алагирский	15:07:0030201:349	003001000000 Земли сельскохозяйственного назначения	Для ведения личного подсобного хозяйства на полевых участках	1	01:160	6 888	4,26	29 342,88
6629	Российская Федерация, Республика Северная Осетия-Алания, Алагирский муниципальный район, юго-западнее с.Тиб	Алагирский	15:07:0030201:350	003001000000 Земли сельскохозяйственного назначения	Для ведения личного подсобного хозяйства на полевых участках	1	01:160	6 895	4,26	29 372,70
6630	Российская Федерация, Республика Северная Осетия-Алания, Алагирский муниципальный район, юго-западнее с.Тиб	Алагирский	15:07:0030201:351	003001000000 Земли сельскохозяйственного назначения	Ведение личного подсобного хозяйства на полевых участках	1	01:160	6 895	4,26	29 372,70
6631	Российская Федерация, Республика Северная Осетия-Алания, Алагирский муниципальный район, юго-западнее с.Тиб	Алагирский	15:07:0030201:352	003001000000 Земли сельскохозяйственного назначения	Ведение личного подсобного хозяйства на полевых участках	1	01:160	6 895	4,26	29 372,70
6632	Российская Федерация, Республика Северная Осетия-Алания, Алагирский муниципальный район, юго-западнее с.Тиб	Алагирский	15:07:0030201:353	003001000000 Земли сельскохозяйственного назначения	Для ведения личного подсобного хозяйства на полевых участках	1	01:160	6 895	4,26	29 372,70
6633	Российская Федерация, Республика Северная Осетия-Алания, Алагирский рн. с. Кулак	Алагирский	15:07:0030201:356	003001000000 Земли сельскохозяйственного назначения	Для эксплуатации существующих жилых домов и подсобного хозяйства (фермы)	1	01:070	4 691	52,02	244 025,82
6634	Российская Федерация, Республика Северная Осетия-Алания, Алагирский р-н, с. Кулак	Алагирский	15:07:0030201:357	003001000000 Земли сельскохозяйственного назначения	Для эксплуатации существующих жилых домов и подсобного хозяйства (фермы)	1	01:070	9 721	52,02	505 686,42
6635	Российская Федерация, Республика Северная Осетия-Алания, Алагирский р-н, с. Кулак	Алагирский	15:07:0030201:358	003001000000 Земли сельскохозяйственного назначения	Для эксплуатации существующих жилых домов и подсобного хозяйства (фермы)	1	01:070	9 721	52,02	505 686,42
6636	Российская Федерация, Республика Северная Осетия-Алания, Алагирский рн. с. Кулак	Алагирский	15:07:0030201:359	003001000000 Земли сельскохозяйственного назначения	Для эксплуатации существующих жилых домов и подсобного хозяйства (фермы)	1	01:070	7 222	52,02	375 688,44
6637	Респ. Северная Осетия-Алания, р-н Алагирский, западнее с. Тиб	Алагирский	15:07:0030201:36	003002000000 Земли населенных пунктов	Для ведения личного подсобного хозяйства	13	02:020	42 981	125,36	5 388 098,16
6638	Российская Федерация, Республика Северная Осетия-Алания, Алагирский р-н, с. Кулак	Алагирский	15:07:0030201:360	003001000000 Земли сельскохозяйственного назначения	Для эксплуатации существующих жилых домов и подсобного хозяйства (фермы)	1	01:070	7 222	52,02	375 688,44
6639	Российская Федерация, Республика Северная Осетия-Алания, Алагирский р-н, с. Кулак	Алагирский	15:07:0030201:361	003001000000 Земли сельскохозяйственного назначения	Для эксплуатации существующих жилых домов и подсобного хозяйства (фермы)	1	01:070	1 422	52,02	73 972,44
6640	Российская Федерация, Республика Северная Осетия-Алания, Алагирский муниципальный район, с. Кулак	Алагирский	15:07:0030201:362	003001000000 Земли сельскохозяйственного назначения	Для эксплуатации существующих жилых домов и подсобного хозяйства (фермы)	1	01:180	3 088	52,02	160 637,76
6641	Российская Федерация, Республика Северная Осетия-Алания, Алагирский муниципальный район, с. Кулак	Алагирский	15:07:0030201:365	003002000000 Земли населенных пунктов	Для эксплуатации существующих жилых домов и подсобного хозяйства (фермы)	1	01:180	6 068	52,02	315 657,36
6642	Российская Федерация, Республика Северная Осетия-Алания, Алагирский муниципальный район, юго-западнее с. Тиб	Алагирский	15:07:0030201:366	003001000000 Земли сельскохозяйственного назначения	Ведение личного подсобного хозяйства на полевых участках	1	01:160	1 496	4,26	6 372,96
6643	Российская Федерация, Республика Северная Осетия-Алания, Алагирский муниципальный район, юго-западнее с.Тиб	Алагирский	15:07:0030201:367	003001000000 Земли сельскохозяйственного назначения	Ведение личного подсобного хозяйства на полевых участках	1	01:160	9 500	4,26	40 470,00
6644	Российская Федерация, Республика Северная Осетия-Алания, Алагирский муниципальный район, с. Кулак	Алагирский	15:07:0030201:368	003001000000 Земли сельскохозяйственного назначения	Для эксплуатации существующих жилых домов и подсобного хозяйства (фермы)	1	01:180	2 600	52,02	135 252,00
6645	Российская Федерация, Республика Северная Осетия-Алания, Алагирский муниципальный район, с. Кулак	Алагирский	15:07:0030201:369	003001000000 Земли сельскохозяйственного назначения	Для эксплуатации существующих жилых домов и подсобного хозяйства (фермы)	1	01:180	235	52,02	12 224,70
6646	Респ. Северная Осетия-Алания, р-н Алагирский, западнее с. Тиб	Алагирский	15:07:0030201:37	003004000000 Земли особо охраняемых территорий и объектов	Для размещения объектов особой экономической зоны туристско-рекреационного типа	5	05:022	929 631	278,52	258 920 826,12
6647	Российская Федерация, Республика Северная Осетия-Алания, Алагирский муниципальный район, с. Кулак	Алагирский	15:07:0030201:371	003001000000 Земли сельскохозяйственного назначения	Для эксплуатации существующих жилых домов и подсобного хозяйства (фермы)	1	01:180	60	52,02	3 121,20
6648	Российская Федерация, Республика Северная Осетия-Алания, Алагирский муниципальный район, с. Кулак	Алагирский	15:07:0030201:372	003001000000 Земли сельскохозяйственного назначения	Для эксплуатации существующих жилых домов и подсобного хозяйства (фермы)	1	01:180	63	52,02	3 277,26
6649	Российская Федерация, Республика Северная Осетия-Алания, Алагирский муниципальный район, с. Кулак	Алагирский	15:07:0030201:374	003001000000 Земли сельскохозяйственного назначения	Для эксплуатации существующих жилых домов и подсобного хозяйства (фермы)	1	01:180	224	52,02	11 652,48
6650	Российская Федерация, Республика Северная Осетия-Алания, Алагирский муниципальный район, юго-западнее с.Тиб	Алагирский	15:07:0030201:376	003004000000 Земли особо охраняемых территорий и объектов	Для размещения объектов особой экономической зоны туристско-рекреационного типа	5	05:022	5 971	278,52	1 663 042,92
6651	Российская Федерация, Республика Северная Осетия-Алания, Алагирский муниципальный район, с.Кулак	Алагирский	15:07:0030201:377	003001000000 Земли сельскохозяйственного назначения	Для эксплуатации существующих жилых домов и подсобного хозяйства (фермы)	1	01:150	300	52,02	15 606,00
6652	Российская Федерация, Республика Северная Осетия-Алания, Алагирский муниципальный район, с.Кулак	Алагирский	15:07:0030201:378	003001000000 Земли сельскохозяйственного назначения	Для эксплуатации существующих жилых домов и подсобного хозяйства (фермы)	1	01:150	203	52,02	10 560,06
6653	Российская Федерация, Республика Северная Осетия-Алания, Алагирский район, с. Кулак	Алагирский	15:07:0030201:380	003001000000 Земли сельскохозяйственного назначения	Для эксплуатации существующих жилых домов и подсобного хозяйства (фермы)	13	02:010	519	125,36	65 061,84
6654	Российская Федерация, Республика Северная Осетия-Алания, Алагирский район, с. Кулак	Алагирский	15:07:0030201:381	003001000000 Земли сельскохозяйственного назначения	Для эксплуатации существующих жилых домов и подсобного хозяйства (фермы)	13	02:010	312	125,36	39 112,32
6655	Российская Федерация, Республика Северная Осетия-Алания, Алагирский район, с. Кулак	Алагирский	15:07:0030201:382	003001000000 Земли сельскохозяйственного назначения	Для эксплуатации существующих жилых домов и подсобного хозяйства (фермы)	13	02:010	2 400	125,36	300 864,00
6656	Российская Федерация, Республика Северная Осетия - Алания, Алагирский рн., с. Камсхо	Алагирский	15:07:0030201:384	003002000000 Земли населенных пунктов	Предоставление коммунальных услуг (3.1.1), улично-дорожная сеть (12.0.1), благоустройство территории (12.0.2)	5	12:003	15	278,52	4 177,80
6657	Российская Федерация, Республика Северная Осетия-Алания, Алагирский район	Алагирский	15:07:0030201:385	003004000000 Земли особо охраняемых территорий и объектов	предоставление коммунальных услуг (3.1.1), парки культуры и отдыха (3.6.2), развлекательные мероприятия (4.8.1), спорт (5.1), природно-познавательный туризм (5.2), туристическое обслуживание (5.2.1), благоустройство территории (12.0.2)	4	04:080	4 540	266,38	1 209 365,20

№ п/п	Местоположение ЗУ	Район	Кадастровый номер ЗУ	Категория земель	Разрешенное использование по документу	Код вида разрешенного использования (в соответствии с классификатором видов разрешенного использования земельных участков)	Вид использования объектов недвижимости	Площадь	УПКС	КС
6658	Российская Федерация, Республика Северная Осетия-Алания, Алагирский район	Алагирский	15:07:0030201:387	003004000000 Земли особо охраняемых территорий и объектов	Предоставление коммунальных услуг (3.1.1), бытовое обслуживание (3.3), объекты культурно-досуговой деятельности (3.6.1), предпринимательство (4.0), отдых (рекреация) (5.0), стоянки транспорта общего пользования (7.2.3), санаторная деятельность (9.2.1), улично-дорожная сеть (12.0.1), благоустройство территории (12.0.2)	4	04:000	194	325,92	63 228,48
6659	Российская Федерация, Республика Северная Осетия-Алания, Алагирский район	Алагирский	15:07:0030201:388	003004000000 Земли особо охраняемых территорий и объектов	Предоставление коммунальных услуг (3.1.1), бытовое обслуживание (3.3), объекты культурно-досуговой деятельности (3.6.1), предпринимательство (4.0), отдых (рекреация) (5.0), стоянки транспорта общего пользования (7.2.3), санаторная деятельность (9.2.1), улично-дорожная сеть (12.0.1), благоустройство территории (12.0.2)	4	04:000	4 312	325,92	1 405 367,04
6660	Респ. Северная Осетия-Алания, р-н Алагирский, западнее с. Тиб	Алагирский	15:07:0030201:39	003002000000 Земли населенных пунктов	Для размещения объектов особой экономической зоны туристско-рекреационного типа	5	05:022	13 779	278,52	3 837 727,08
6661	Российская Федерация, Республика Северная Осетия-Алания, Алагирский район, юго-западнее с. Тиб	Алагирский	15:07:0030201:393	003004000000 Земли особо охраняемых территорий и объектов	Размещение автомобильных дорог (7.2.1), стоянки транспорта общего пользования (7.2.3), улично-дорожная сеть (12.0.1), благоустройство территории (12.0.2)	5	12:002	346	278,52	96 367,92
6662	Российская Федерация, Республика Северная Осетия-Алания, Алагирский район, юго-западнее с. Тиб	Алагирский	15:07:0030201:394	003004000000 Земли особо охраняемых территорий и объектов	Размещение автомобильных дорог (7.2.1), стоянки транспорта общего пользования (7.2.3), улично-дорожная сеть (12.0.1), благоустройство территории (12.0.2)	5	12:002	136	278,52	37 878,72
6663	Российская Федерация, Республика Северная Осетия-Алания, Алагирский район, западнее с. Тиб	Алагирский	15:07:0030201:395	003004000000 Земли особо охраняемых территорий и объектов	предоставление коммунальных услуг (3.1.1), благоустройство территории (12.0.2)	5	12:002	2 359	278,52	657 028,68
6664	Российская Федерация, Республика Северная Осетия-Алания, Алагирский район, западнее с. Тиб	Алагирский	15:07:0030201:396	003004000000 Земли особо охраняемых территорий и объектов	предоставление коммунальных услуг (3.1.1), культурное развитие (3.6), рынки (4.3), магазины (4.4), общественное питание (4.6), развлекательные мероприятия (4.8.1), стоянка транспортных средств (4.9.2), спорт (5.1), природно-познавательный туризм (5.2), туристическое обслуживание (5.2.1), благоустройство территории (12.0.2)	5	05:022	17 700	278,52	4 929 804,00
6665	Российская Федерация, Республика Северная Осетия-Алания, Алагирский район, западнее с. Тиб	Алагирский	15:07:0030201:397	003004000000 Земли особо охраняемых территорий и объектов	Служебные гаражи (4.9), Объекты дорожного сервиса (4.9.1), стоянка транспортных средств (4.9.2), стоянки транспорта общего пользования (7.2.3), Воздушный транспорт (7.4), Обеспечение внутреннего правопорядка (8.3), Улично-дорожная сеть (12.0.1), Благоустройство территории (12.0.2)	4	04:099	5 657	443,56	2 509 218,92
6666	Российская Федерация, Республика Северная Осетия-Алания, Алагирский район, западнее с. Тиб	Алагирский	15:07:0030201:398	003004000000 Земли особо охраняемых территорий и объектов	природно-познавательный туризм (5.2), деятельность по особой охране и изучению природы (9.0)	5	05:022	60 966	278,52	16 980 250,32
6667	Российская Федерация, Республика Северная Осетия-Алания, Алагирский район, юго-западнее с. Тиб	Алагирский	15:07:0030201:399	003004000000 Земли особо охраняемых территорий и объектов	служебные гаражи (4.9), объекты дорожного сервиса (4.9.1), стоянка транспортных средств (4.9.2), стоянки транспорта общего пользования (7.2.3), обеспечение внутреннего правопорядка (8.3), улично-дорожная сеть (12.0.1), благоустройство территории (12.0.2)	4	04:099	3 877	443,56	1 719 682,12
6668	Респ. Северная Осетия-Алания, р-н Алагирский, западнее с. Тиб	Алагирский	15:07:0030201:40	003002000000 Земли населенных пунктов	Для размещения объектов особой экономической зоны туристско-рекреационного типа	5	05:022	321	278,52	89 404,92
6669	Российская Федерация, Республика Северная Осетия-Алания, Алагирский район, юго-западнее с. Тиб	Алагирский	15:07:0030201:400	003004000000 Земли особо охраняемых территорий и объектов	предоставление коммунальных услуг (3.1.1), Парки культуры и отдыха (3.6.2), Развлекательные мероприятия (4.8.1), Спорт (5.1), Природно-познавательный туризм (5.2), Туристическое обслуживание (5.2.1), благоустройство территории (12.0.2)	4	04:080	19 247	266,38	5 127 015,86
6670	Российская Федерация, Республика Северная Осетия-Алания, Алагирский район, западнее с. Тиб	Алагирский	15:07:0030201:403	003002000000 Земли населенных пунктов	предоставление коммунальных услуг (3.1.1), улично-дорожная сеть (12.0.1), благоустройство территории (12.0.2)	4	04:000	6 793	325,92	2 213 974,56
6671	Российская Федерация, Республика Северная Осетия-Алания, Алагирский район, западнее с. Тиб	Алагирский	15:07:0030201:404	003002000000 Земли населенных пунктов	предоставление коммунальных услуг (3.1.1), улично-дорожная сеть (12.0.1), благоустройство территории (12.0.2)	5	12:002	4 812	278,52	1 340 238,24

№ п/п	Местоположение ЗУ	Район	Кадастровый номер ЗУ	Категория земель	Разрешенное использование по документу	Код вида разрешенного использования (в соответствии с классификатором видов разрешенного использования земельных участков)	Вид использования объектов недвижимости	Площадь	УПКС	КС
6672	Российская Федерация, Республика Северная Осетия-Алания, Алагирский район, западнее с. Тиб	Алагирский	15:07:0030201:405	003002000000 Земли населенных пунктов	предоставление коммунальных услуг (3.1.1), улично-дорожная сеть (12.0.1), благоустройство территории (12.0.2)	5	12:002	2 976	278,52	828 875,52
6673	Российская Федерация, Республика Северная Осетия-Алания, Алагирский район, западнее с. Тиб	Алагирский	15:07:0030201:407	003004000000 Земли особо охраняемых территорий и объектов	предоставление коммунальных услуг (3.1.1), Общежития (3.2.4), Бытовое обслуживание (3.3), Объекты культурно-досуговой деятельности (3.6.1), Предпринимательство (4.0), Отдых (рекреация) (5.0), Санаторная деятельность(9.2.1) , благоустройство территории (12.0.2)	4	04:000	5 305	325,92	1 729 005,60
6674	Российская Федерация, Республика Северная Осетия-Алания, Алагирский район, западнее с. Тиб	Алагирский	15:07:0030201:408	003004000000 Земли особо охраняемых территорий и объектов	предоставление коммунальных услуг (3.1.1), Общежития (3.2.4), Бытовое обслуживание (3.3), Объекты культурно-досуговой деятельности (3.6.1), Предпринимательство (4.0), Отдых (рекреация) (5.0), Обеспечение внутреннего правопорядка (8.3), Санаторная деятельность(9.2.1) , Улично-дорожная сеть (12.0.1), благоустройство территории (12.0.2)	4	04:000	17 614	325,92	5 740 754,88
6675	Российская Федерация, Республика Северная Осетия-Алания, Алагирский район, западнее с. Тиб	Алагирский	15:07:0030201:409	003002000000 Земли населенных пунктов	предоставление коммунальных услуг (3.1.1), Бытовое обслуживание (3.3), Объекты культурно-досуговой деятельности (3.6.1), Предпринимательство (4.0), Отдых (рекреация) (5.0), благоустройство территории (12.0.2)	4	04:000	1 951	325,92	635 869,92
6676	Российская Федерация, Республика Северная Осетия-Алания, Алагирский район, западнее с. Тиб	Алагирский	15:07:0030201:41	003002000000 Земли населенных пунктов	Для размещения объектов особой экономической зоны туристско-рекреационного типа	5	05:022	318	278,52	88 569,36
6677	Российская Федерация, Республика Северная Осетия-Алания, Алагирский район, западнее с. Тиб	Алагирский	15:07:0030201:410	003002000000 Земли населенных пунктов	предоставление коммунальных услуг (3.1.1), Общежития (3.2.4), Бытовое обслуживание (3.3), Объекты культурно-досуговой деятельности (3.6.1), Обеспечение научной деятельности (3.9), Предпринимательство (4.0), Отдых (рекреация) (5.0), благоустройство территории (12.0.2)	4	04:000	4 108	325,92	1 338 879,36
6678	Российская Федерация, Республика Северная Осетия-Алания, Алагирский район, западнее с. Тиб	Алагирский	15:07:0030201:411	003004000000 Земли особо охраняемых территорий и объектов	служебные гаражи (4.9), объекты дорожного сервиса (4.9.1), стоянка транспортных средств (4.9.2), обеспечение внутреннего правопорядка (8.3), благоустройство территории (12.0.2)	4	04:099	3 056	443,56	1 355 519,36
6679	Российская Федерация, Республика Северная Осетия-Алания, Алагирский район, западнее с. Тиб	Алагирский	15:07:0030201:412	003004000000 Земли особо охраняемых территорий и объектов	размещение автомобильных дорог (7.2.1), стоянки транспорта общего пользования (7.2.3), улично-дорожная сеть (12.0.1), благоустройство территории (12.0.2)	5	12:002	26	278,52	7 241,52
6680	Российская Федерация, Республика Северная Осетия-Алания, Алагирский район, западнее с. Тиб	Алагирский	15:07:0030201:413	003004000000 Земли особо охраняемых территорий и объектов	размещение автомобильных дорог (7.2.1), стоянки транспорта общего пользования (7.2.3), улично-дорожная сеть (12.0.1), благоустройство территории (12.0.2)	5	12:002	2 308	278,52	642 824,16
6681	Российская Федерация, Республика Северная Осетия-Алания, Алагирский район, юго-западнее с. Тиб	Алагирский	15:07:0030201:414	003004000000 Земли особо охраняемых территорий и объектов	природно-познавательный туризм (5.2), деятельность по особой охране и изучению природы (9.0)	5	05:000	20 477	278,52	5 703 254,04
6682	Российская Федерация, Республика Северная Осетия-Алания, Алагирский район, юго-западнее с. Тиб	Алагирский	15:07:0030201:417	003004000000 Земли особо охраняемых территорий и объектов	предоставление коммунальных услуг (3.1.1), Парки культуры и отдыха (3.6.2), Развлекательные мероприятия (4.8.1), Спорт (5.1), Природно-познавательный туризм (5.2), Туристическое обслуживание (5.2.1), благоустройство территории (12.0.2)	4	04:080	280	266,38	74 586,40
6683	Российская Федерация, Республика Северная Осетия-Алания, Алагирский район, юго-западнее с. Тиб	Алагирский	15:07:0030201:418	003004000000 Земли особо охраняемых территорий и объектов	предоставление коммунальных услуг (3.1.1), улично-дорожная сеть (12.0.1), благоустройство территории (12.0.2)	5	12:002	2 776	278,52	773 171,52
6684	Российская Федерация, Республика Северная Осетия-Алания, Алагирский район, юго-западнее с. Тиб	Алагирский	15:07:0030201:419	003004000000 Земли особо охраняемых территорий и объектов	предоставление коммунальных услуг (3.1.1), улично-дорожная сеть (12.0.1), благоустройство территории (12.0.2)	5	12:002	330	278,52	91 911,60
6685	Российская Федерация, Республика Северная Осетия-Алания, Алагирский район, западнее с. Тиб	Алагирский	15:07:0030201:42	003004000000 Земли особо охраняемых территорий и объектов	Для размещения объектов особой экономической зоны туристско-рекреационного типа	5	05:022	840 266	278,52	234 030 886,32
6686	Российская Федерация, Республика Северная Осетия-Алания, Алагирский район, юго-западнее с. Тиб	Алагирский	15:07:0030201:420	003004000000 Земли особо охраняемых территорий и объектов	предоставление коммунальных услуг (3.1.1), улично-дорожная сеть (12.0.1), благоустройство территории (12.0.2)	5	12:002	119	278,52	33 143,88
6687	Российская Федерация, Республика Северная Осетия-Алания, Алагирский район, западнее с. Тиб	Алагирский	15:07:0030201:426	003002000000 Земли населенных пунктов	Предоставление коммунальных услуг (3.1.1), благоустройство территории (12.0.2)	5	12:002	9 854	278,52	2 744 536,08

№ п/п	Местоположение ЗУ	Район	Кадастровый номер ЗУ	Категория земель	Разрешенное использование по документу	Код (коды) разрешенного использования (в соответствии с классификатором видов разрешенного использования земельных участков)	Вид использования объектов недвижимости	Площадь	УПКС	КС
6688	Российская Федерация, Республика Северная Осетия-Алания, Алагирский район, западнее с. Тиб	Алагирский	15:07:0030201:427	003004000000 Земли особо охраняемых территорий и объектов	Предоставление коммунальных услуг (3.1.1), благоустройство территории (12.0.2)	5	12:002	130	278,52	36 207,60
6689	Российская Федерация, Республика Северная Осетия-Алания, Алагирский район, западнее с. Тиб	Алагирский	15:07:0030201:428	003002000000 Земли населенных пунктов	Предоставление коммунальных услуг (3.1.1), благоустройство территории (12.0.2)	5	12:002	735	278,52	204 712,20
6690	Российская Федерация, Республика Северная Осетия-Алания, Алагирский район, западнее с. Тиб	Алагирский	15:07:0030201:429	003004000000 Земли особо охраняемых территорий и объектов	природно-познавательный й туризм (5.2), деятельность по особой охране и изучению природы (9.0)	5	05:000	1 778	278,52	495 208,56
6691	Северная Осетия - Алания респ, р-н Алагирский, с. Камасо, № 2	Алагирский	15:07:0030201:43	003002000000 Земли населенных пунктов	Для ведения личного подсобного хозяйства	13	02:020	2 700	125,36	338 472,00
6692	Российская Федерация, Республика Северная Осетия-Алания, Алагирский район, западнее с. Тиб	Алагирский	15:07:0030201:430	003004000000 Земли особо охраняемых территорий и объектов	природно-познавательный туризм (5.2), деятельность по особой охране и изучению природы (9.0)	5	05:000	14 039	278,52	3 910 142,28
6693	Российская Федерация, Республика Северная Осетия-Алания, Алагирский район	Алагирский	15:07:0030201:437	003004000000 Земли особо охраняемых территорий и объектов	предоставление коммунальных услуг (3.1.1), улично-дорожная сеть (12.0.1), благоустройство территории (12.0.2)	5	12:002	714	278,52	198 863,28
6694	Российская Федерация, Республика Северная Осетия-Алания, Алагирский район	Алагирский	15:07:0030201:438	003004000000 Земли особо охраняемых территорий и объектов	предоставление коммунальных услуг (3.1.1), улично-дорожная сеть (12.0.1), благоустройство территории (12.0.2)	5	12:002	1 243	278,52	346 200,36
6695	Российская Федерация, Республика Северная Осетия-Алания, Алагирский район	Алагирский	15:07:0030201:439	003004000000 Земли особо охраняемых территорий и объектов	предоставление коммунальных услуг (3.1.1), улично-дорожная сеть (12.0.1), благоустройство территории (12.0.2)	5	12:002	219	278,52	60 995,88
6696	Респ. Северная Осетия-Алания, р-н Алагирский, западнее с. Тиб	Алагирский	15:07:0030201:44	003003000000 Земли промышленности, энергетики, транспорта, связи, радиовещания, телевидения, информатики, земли для обеспечения космической деятельности, земли обороны, безопасности и земли иного специального назначения	Для размещения антенно-мачтового сооружения	6	06:080	100	209,97	20 997,00
6697	Российская Федерация, Республика Северная Осетия-Алания, Алагирский район	Алагирский	15:07:0030201:440	003004000000 Земли особо охраняемых территорий и объектов	предоставление коммунальных услуг (3.1.1), улично-дорожная сеть (12.0.1), благоустройство территории (12.0.2)	5	12:002	42	278,52	11 697,84
6698	Российская Федерация, Республика Северная Осетия-Алания, Алагирский район	Алагирский	15:07:0030201:441	003004000000 Земли особо охраняемых территорий и объектов	предоставление коммунальных услуг (3.1.1), улично-дорожная сеть (12.0.1), благоустройство территории (12.0.2)	5	12:002	377	278,52	105 002,04
6699	Российская Федерация, Республика Северная Осетия-Алания, Алагирский район	Алагирский	15:07:0030201:446	003004000000 Земли особо охраняемых территорий и объектов	предоставление коммунальных услуг (3.1.1), Бытовое обслуживание (3.3), Объекты культурно-досуговой деятельности (3.6.1), Предпринимательство (4.0), Отдых (рекреация) (5.0), Стоянки транспорта общего пользования (7.2.3), Санаторная деятельность (9.2.1), Улично-дорожная сеть (12.0.1), благоустройство территории (12.0.2)	4	04:000	109	325,92	35 525,28
6700	Российская Федерация, Республика Северная Осетия-Алания, Алагирский район	Алагирский	15:07:0030201:447	003004000000 Земли особо охраняемых территорий и объектов	размещение автомобильных дорог (7.2.1), стоянки транспорта общего пользования (7.2.3), улично-дорожная сеть (12.0.1), благоустройство территории (12.0.2)	5	12:002	9 781	278,52	2 724 204,12
6701	Российская Федерация, Республика Северная Осетия-Алания, Алагирский район, западнее с. Тиб	Алагирский	15:07:0030201:449	003004000000 Земли особо охраняемых территорий и объектов	предоставление коммунальных услуг (3.1.1), парки культуры и отдыха (3.6.2), развлекательные мероприятия (4.8.1), спорт (5.1), природно-познавательный туризм (5.2), туристическое обслуживание (5.2.1), благоустройство территории (12.0.2)	4	04:080	40 490	266,38	10 785 726,20
6702	Северная Осетия - Алания респ, р-н Алагирский, западнее с. Тиб	Алагирский	15:07:0030201:45	003003000000 Земли промышленности, энергетики, транспорта, связи, радиовещания, телевидения, информатики, земли для обеспечения космической деятельности, земли обороны, безопасности и земли иного специального назначения	Для размещения антенно-мачтового сооружения	6	06:080	400	209,97	83 988,00
6703	Российская Федерация, Республика Северная Осетия-Алания, Алагирский район, с. Калак	Алагирский	15:07:0030201:453	003004000000 Земли особо охраняемых территорий и объектов	предоставление коммунальных услуг (3.1.1), улично-дорожная сеть (12.0.1), благоустройство территории (12.0.2)	5	12:002	2 611	278,52	727 215,72
6704	Российская Федерация, Республика Северная Осетия-Алания, Алагирский район, западнее с. Тиб	Алагирский	15:07:0030201:455	003002000000 Земли населенных пунктов	предоставление коммунальных услуг (3.1.1), улично-дорожная сеть (12.0.1), благоустройство территории (12.0.2)	5	12:003	1 365	278,52	380 179,80
6705	Российская Федерация, Республика Северная Осетия-Алания, Алагирский район, западнее с. Тиб	Алагирский	15:07:0030201:456	003002000000 Земли населенных пунктов	предоставление коммунальных услуг (3.1.1), улично-дорожная сеть (12.0.1), благоустройство территории (12.0.2)	5	12:002	1 177	278,52	327 818,04
6706	Российская Федерация, Республика Северная Осетия-Алания, Алагирский район, западнее с. Тиб	Алагирский	15:07:0030201:457	003002000000 Земли населенных пунктов	предоставление коммунальных услуг (3.1.1), улично-дорожная сеть (12.0.1), благоустройство территории (12.0.2)	5	12:002	122	278,52	33 979,44
6707	Российская Федерация, Республика Северная Осетия-Алания, Алагирский район	Алагирский	15:07:0030201:458	003002000000 Земли населенных пунктов	предоставление коммунальных услуг (3.1.1), благоустройство территории (12.0.2)	5	12:002	517	278,52	143 994,84

№ п/п	Местоположение ЗУ	Район	Кадастровый номер ЗУ	Категория земель	Разрешенное использование по документу	Код вида разрешенного использования (в соответствии с классификатором видов разрешенного использования земельных участков)	Вид использования объектов недвижимости	Площадь	УПКС	КС
6708	Российская Федерация, Республика Северная Осетия-Алания, Алагирский район, западнее с. Тиб	Алагирский	15:07:0030201:459	0030002000000 Земли населенных пунктов	размещение автомобильных дорог (7.2.1), стоянки транспорта общего пользования (7.2.3), улично-дорожная сеть (12.0.1), благоустройство территории (12.0.2)	5	12:0:0:2	687	278,52	191 343,24
6709	Северная Осетия - Алания респ, р-н Алагирский, юго-западнее с. Тиб	Алагирский	15:07:0030201:46	0030004000000 Земли особо охраняемых территорий и объектов	Для размещения объектов особой экономической зоны туристско-рекреационного типа	5	05:0:2:2	48 450	278,52	13 494 294,00
6710	Российская Федерация, Республика Северная Осетия-Алания, Алагирский район, западнее с. Тиб	Алагирский	15:07:0030201:460	0030002000000 Земли населенных пунктов	размещение автомобильных дорог (7.2.1), стоянки транспорта общего пользования (7.2.3), улично-дорожная сеть (12.0.1), благоустройство территории (12.0.2)	5	12:0:0:2	430	278,52	119 763,60
6711	Российская Федерация, Республика Северная Осетия-Алания, Алагирский район, западнее с. Тиб	Алагирский	15:07:0030201:461	0030002000000 Земли населенных пунктов	размещение автомобильных дорог (7.2.1), стоянки транспорта общего пользования (7.2.3), улично-дорожная сеть (12.0.1), благоустройство территории (12.0.2)	5	12:0:0:2	464	278,52	129 203,28
6712	Российская Федерация, Республика Северная Осетия-Алания, Алагирский район, западнее с. Тиб	Алагирский	15:07:0030201:462	0030002000000 Земли населенных пунктов	размещение автомобильных дорог (7.2.1), стоянки транспорта общего пользования (7.2.3), улично-дорожная сеть (12.0.1), благоустройство территории (12.0.2)	5	12:0:0:2	242	278,52	67 401,84
6713	Российская Федерация, Республика Северная Осетия-Алания, Алагирский район, западнее с. Тиб	Алагирский	15:07:0030201:463	0030002000000 Земли населенных пунктов	размещение автомобильных дорог (7.2.1), стоянки транспорта общего пользования (7.2.3), улично-дорожная сеть (12.0.1), благоустройство территории (12.0.2)	5	12:0:0:2	836	278,52	232 842,72
6714	Российская Федерация, Республика Северная Осетия-Алания, Алагирский район, западнее с. Тиб	Алагирский	15:07:0030201:464	0030002000000 Земли населенных пунктов	размещение автомобильных дорог (7.2.1), стоянки транспорта общего пользования (7.2.3), улично-дорожная сеть (12.0.1), благоустройство территории (12.0.2)	5	12:0:0:2	2 793	278,52	777 906,36
6715	Российская Федерация, Республика Северная Осетия-Алания, Алагирский район, западнее с. Тиб	Алагирский	15:07:0030201:465	0030002000000 Земли населенных пунктов	размещение автомобильных дорог (7.2.1), стоянки транспорта общего пользования (7.2.3), улично-дорожная сеть (12.0.1), благоустройство территории (12.0.2)	5	12:0:0:2	257	278,52	71 579,64
6716	Российская Федерация, Республика Северная Осетия-Алания, Алагирский район, западнее с. Тиб	Алагирский	15:07:0030201:466	0030002000000 Земли населенных пунктов	размещение автомобильных дорог (7.2.1), стоянки транспорта общего пользования (7.2.3), улично-дорожная сеть (12.0.1), благоустройство территории (12.0.2)	5	12:0:0:2	7	278,52	1 949,64
6717	Республика Северная Осетия-Алания, р-н Алагирский, западнее с. Тиб	Алагирский	15:07:0030201:47	0030002000000 Земли населенных пунктов	Для ведения личного подсобного хозяйства	13	02:0:2:0	40 600	125,36	5 089 616,00
6718	Российская Федерация, Республика Северная Осетия-Алания, Алагирский район, западнее с. Тиб	Алагирский	15:07:0030201:472	0030002000000 Земли населенных пунктов	предоставление коммунальных услуг (3.1.1), парки культуры и отдыха (3.6.2), развлекательные мероприятия (4.8.1), площадки для занятий спортом (5.1.3), оборудованные площадки для занятий спортом (5.1.4), природно-познавательный туризм (5.2), улично-дорожная сеть (12.0.1), благоустройство территории (12.0.2)	4	04:0:8:0	587	266,38	156 365,06
6719	Российская Федерация, Республика Северная Осетия-Алания, Алагирский район, западнее с. Тиб	Алагирский	15:07:0030201:474	0030004000000 Земли особо охраняемых территорий и объектов	размещение автомобильных дорог (7.2.1), стоянки транспорта общего пользования (7.2.3), улично-дорожная сеть (12.0.1), благоустройство территории (12.0.2)	5	12:0:0:2	642	278,52	178 809,84
6720	Российская Федерация, Республика Северная Осетия-Алания, Алагирский район, западнее с. Тиб	Алагирский	15:07:0030201:475	0030004000000 Земли особо охраняемых территорий и объектов	предоставление коммунальных услуг (3.1.1), улично-дорожная сеть (12.0.1), благоустройство территории (12.0.2)	5	12:0:0:2	1 056	278,52	294 117,12
6721	Российская Федерация, Республика Северная Осетия-Алания, Алагирский район, западнее с. Тиб	Алагирский	15:07:0030201:478	0030004000000 Земли особо охраняемых территорий и объектов	предоставление коммунальных услуг (3.1.1), улично-дорожная сеть (12.0.1), благоустройство территории (12.0.2)	5	12:0:0:2	1 368	278,52	381 015,36
6722	Российская Федерация, Республика Северная Осетия-Алания, Алагирский район, западнее с. Тиб	Алагирский	15:07:0030201:479	0030004000000 Земли особо охраняемых территорий и объектов	размещение автомобильных дорог (7.2.1), стоянки транспорта общего пользования (7.2.3), улично-дорожная сеть (12.0.1), благоустройство территории (12.0.2)	5	12:0:0:2	2 686	278,52	748 104,72
6723	Российская Федерация, Республика Северная Осетия-Алания, Алагирский район, западнее с. Тиб	Алагирский	15:07:0030201:481	0030004000000 Земли особо охраняемых территорий и объектов	размещение автомобильных дорог (7.2.1), стоянки транспорта общего пользования (7.2.3), улично-дорожная сеть (12.0.1), благоустройство территории (12.0.2)	5	12:0:0:2	90	278,52	25 066,80
6724	Российская Федерация, Республика Северная Осетия-Алания, Алагирский район, западнее с. Тиб	Алагирский	15:07:0030201:482	0030004000000 Земли особо охраняемых территорий и объектов	размещение автомобильных дорог (7.2.1), стоянки транспорта общего пользования (7.2.3), улично-дорожная сеть (12.0.1), благоустройство территории (12.0.2)	5	12:0:0:2	179	278,52	49 855,08

№ п/п	Местоположение ЗУ	Район	Кадастровый номер ЗУ	Категория земель	Разрешенное использование по документу	Код вида разрешенного использования (в соответствии с классификатором видов разрешенного использования земельных участков)	Вид использования объектом недвижимости	Площадь	УПКС	КС
6725	Российская Федерация, Республика Северная Осетия-Алания, Алагирский район, западнее с. Тиб	Алагирский	15:07:0030201:483	003004000000 Земли особо охраняемых территорий и объектов	предоставление коммунальных услуг (3.1.1), бытовое обслуживание (3.3), объекты культурно-досуговой деятельности (3.6.1), предпринимательство (4.0), отдых (рекреация) (5.0), стоянки транспорта общего пользования (7.2.3), санаторная деятельность (9.2.1), улично-дорожная сеть (12.0.1), благоустройство территории (12.0.2)	4	04:000	968	325,92	315 490,56
6726	Российская Федерация, Республика Северная Осетия-Алания, Алагирский район, западнее с. Тиб	Алагирский	15:07:0030201:488	003004000000 Земли особо охраняемых территорий и объектов	размещение автомобильных дорог (7.2.1), стоянки транспорта общего пользования (7.2.3), улично-дорожная сеть (12.0.1), благоустройство территории (12.0.2)	5	12:002	132	278,52	36 764,64
6727	Российская Федерация, Республика Северная Осетия-Алания, Алагирский район, западнее с. Тиб	Алагирский	15:07:0030201:489	003004000000 Земли особо охраняемых территорий и объектов	размещение автомобильных дорог (7.2.1), стоянки транспорта общего пользования (7.2.3), улично-дорожная сеть (12.0.1), благоустройство территории (12.0.2)	5	12:002	307	278,52	85 505,64
6728	Российская Федерация, Республика Северная Осетия-Алания, Алагирский район, западнее с. Тиб	Алагирский	15:07:0030201:490	003004000000 Земли особо охраняемых территорий и объектов	размещение автомобильных дорог (7.2.1), стоянки транспорта общего пользования (7.2.3), улично-дорожная сеть (12.0.1), благоустройство территории (12.0.2)	5	12:002	49	278,52	13 647,48
6729	Российская Федерация, Республика Северная Осетия-Алания, Алагирский район, западнее с. Тиб	Алагирский	15:07:0030201:491	003004000000 Земли особо охраняемых территорий и объектов	размещение автомобильных дорог (7.2.1), стоянки транспорта общего пользования (7.2.3), улично-дорожная сеть (12.0.1), благоустройство территории (12.0.2)	5	12:002	1 009	278,52	281 026,68
6730	Российская Федерация, Республика Северная Осетия-Алания, Алагирский район, западнее с. Тиб	Алагирский	15:07:0030201:492	003002000000 Земли населенных пунктов	размещение автомобильных дорог (7.2.1), стоянки транспорта общего пользования (7.2.3), улично-дорожная сеть (12.0.1), благоустройство территории (12.0.2)	5	12:002	81	278,52	22 560,12
6731	Российская Федерация, Республика Северная Осетия-Алания, Алагирский район, западнее с. Тиб	Алагирский	15:07:0030201:493	003002000000 Земли населенных пунктов	размещение автомобильных дорог (7.2.1), стоянки транспорта общего пользования (7.2.3), улично-дорожная сеть (12.0.1), благоустройство территории (12.0.2)	5	12:002	220	278,52	61 274,40
6732	Российская Федерация, Республика Северная Осетия-Алания, Алагирский район, западнее с. Тиб	Алагирский	15:07:0030201:496	003002000000 Земли населенных пунктов	предоставление коммунальных услуг (3.1.1), парки культуры и отдыха (3.6.2), развлекательные мероприятия (4.8.1), площадки для занятий спортом (5.1.3), оборудованные площадки для занятий спортом (5.1.4), природно-познавательный туризм (5.2), улично-дорожная сеть (12.0.1), благоустройство территории (12.0.2)	4	04:080	114	266,38	30 367,32
6733	Российская Федерация, Республика Северная Осетия-Алания, Алагирский район, западнее с. Тиб	Алагирский	15:07:0030201:498	003004000000 Земли особо охраняемых территорий и объектов	предоставление коммунальных услуг (3.1.1), парки культуры и отдыха (3.6.2), развлекательные мероприятия (4.8.1), площадки для занятий спортом (5.1.3), оборудованные площадки для занятий спортом (5.1.4), природно-познавательный туризм (5.2), улично-дорожная сеть (12.0.1), благоустройство территории (12.0.2)	4	04:080	498	266,38	132 657,24
6734	Российская Федерация, Республика Северная Осетия-Алания, Алагирский район, западнее с. Тиб	Алагирский	15:07:0030201:499	003004000000 Земли особо охраняемых территорий и объектов	предоставление коммунальных услуг (3.1.1), парки культуры и отдыха (3.6.2), развлекательные мероприятия (4.8.1), площадки для занятий спортом (5.1.3), оборудованные площадки для занятий спортом (5.1.4), природно-познавательный туризм (5.2), улично-дорожная сеть (12.0.1), благоустройство территории (12.0.2)	4	04:080	31 831	266,38	8 479 141,78
6735	Российская Федерация, Республика Северная Осетия-Алания, Алагирский район, западнее с. Тиб	Алагирский	15:07:0030201:501	003004000000 Земли особо охраняемых территорий и объектов	предоставление коммунальных услуг (3.1.1), связь (6.8), благоустройство территории (12.0.2)	5	12:002	100	278,52	27 852,00
6736	Российская Федерация, Республика Северная Осетия-Алания, Алагирский район, западнее с. Тиб	Алагирский	15:07:0030201:502	003004000000 Земли особо охраняемых территорий и объектов	Служебные гаражи (4.9), Объекты дорожного сервиса (4.9.1), благоустройство территории (12.0.2)	4	04:099	10 100	443,56	4 479 956,00

№ п/п	Местоположение ЗУ	Район	Кадастровый номер ЗУ	Категория земель	Разрешенное использование по документу	Код вида разрешенного использования (в соответствии с классификатором видов разрешенного использования земельных участков)	Вид использования объектов недвижимости	Площадь	УПКС	КС
6737	Российская Федерация, Республика Северная Осетия-Алания, Алагирский район, западнее с. Тиб	Алагирский	15:07:0030201:503	003004000000 Земли особо охраняемых территорий и объектов	предоставление коммунальных услуг (3.1.1), Общежития (3.2.4), Бытовое обслуживание (3.3), Объекты культурно-досуговой деятельности (3.6.1), Предпринимательство (4.0), Отдых (рекреация) (5.0), Санаторная деятельность (9.2.1), благоустройство территории (12.0.2)	4	04:000	35 076	325,92	11 431 969,92
6738	Российская Федерация, Республика Северная Осетия-Алания, Алагирский район, западнее с. Тиб	Алагирский	15:07:0030201:504	003004000000 Земли особо охраняемых территорий и объектов	предоставление коммунальных услуг (3.1.1), Бытовое обслуживание (3.3), Объекты культурно-досуговой деятельности (3.6.1), Предпринимательство (4.0), Отдых (рекреация) (5.0), благоустройство территории (12.0.2)	4	04:000	9 848	325,92	3 209 660,16
6739	Российская Федерация, Республика Северная Осетия-Алания, Алагирский район, западнее с. Тиб	Алагирский	15:07:0030201:505	003004000000 Земли особо охраняемых территорий и объектов	предоставление коммунальных услуг (3.1.1), Обеспечение научной деятельности (3.9), служебные гаражи (4.9), обеспечение внутреннего правопорядка (8.3), благоустройство территории (12.0.2)	5	12:002	4 162	278,52	1 159 200,24
6740	Российская Федерация, Республика Северная Осетия-Алания, Алагирский район, западнее с. Тиб	Алагирский	15:07:0030201:506	003004000000 Земли особо охраняемых территорий и объектов	предоставление коммунальных услуг (3.1.1), Общежития (3.2.4), Бытовое обслуживание (3.3), Объекты культурно-досуговой деятельности (3.6.1), Предпринимательство (4.0), Отдых (рекреация) (5.0), Санаторная деятельность (9.2.1), благоустройство территории (12.0.2)	4	04:000	20 052	325,92	6 535 347,84
6741	Российская Федерация, Республика Северная Осетия-Алания, Алагирский район, западнее с. Тиб	Алагирский	15:07:0030201:507	003004000000 Земли особо охраняемых территорий и объектов	предоставление коммунальных услуг (3.1.1), Общежития (3.2.4), Бытовое обслуживание (3.3), Объекты культурно-досуговой деятельности (3.6.1), Предпринимательство (4.0), Отдых (рекреация) (5.0), Обеспечение внутреннего правопорядка (8.3), Санаторная деятельность (9.2.1), благоустройство территории (12.0.2)	4	04:000	25 053	325,92	8 165 273,76
6742	Российская Федерация, Республика Северная Осетия-Алания, Алагирский район, западнее с. Тиб	Алагирский	15:07:0030201:508	003004000000 Земли особо охраняемых территорий и объектов	Служебные гаражи (4.9), Объекты дорожного сервиса (4.9.1), благоустройство территории (12.0.2)	4	04:099	7 729	443,56	3 428 275,24
6743	Российская Федерация, Республика Северная Осетия-Алания, Алагирский район, западнее с. Тиб	Алагирский	15:07:0030201:509	003004000000 Земли особо охраняемых территорий и объектов	предоставление коммунальных услуг (3.1.1), Общежития (3.2.4), Бытовое обслуживание (3.3), Объекты культурно-досуговой деятельности (3.6.1), Предпринимательство (4.0), Отдых (рекреация) (5.0), Санаторная деятельность (9.2.1), благоустройство территории (12.0.2)	4	04:000	35 460	325,92	11 557 123,20
6744	Республика Северная Осетия-Алания, р-н Алагирский	Алагирский	15:07:0030201:51	003001000000 Земли сельскохозяйственного назначения	Для производства сельскохозяйственной продукции	1	01:010	60 000	4,26	255 600,00
6745	Российская Федерация, Республика Северная Осетия-Алания, Алагирский район, западнее с. Тиб	Алагирский	15:07:0030201:510	003004000000 Земли особо охраняемых территорий и объектов	предоставление коммунальных услуг (3.1.1), благоустройство территории (12.0.2)	5	12:002	4 028	278,52	1 121 878,56
6746	Российская Федерация, Республика Северная Осетия-Алания, Алагирский район, западнее с. Тиб	Алагирский	15:07:0030201:511	003004000000 Земли особо охраняемых территорий и объектов	предоставление коммунальных услуг (3.1.1), улично-дорожная сеть (12.0.1), благоустройство территории (12.0.2)	5	12:002	5 542	278,52	1 543 557,84
6747	Российская Федерация, Республика Северная Осетия-Алания, Алагирский район, западнее с. Тиб	Алагирский	15:07:0030201:512	003004000000 Земли особо охраняемых территорий и объектов	предоставление коммунальных услуг (3.1.1), благоустройство территории (12.0.2)	5	12:002	19 162	278,52	5 337 000,24
6748	Российская Федерация, Республика Северная Осетия-Алания, Алагирский район, западнее с. Тиб	Алагирский	15:07:0030201:513	003004000000 Земли особо охраняемых территорий и объектов	предоставление коммунальных услуг (3.1.1), благоустройство территории (12.0.2)	5	12:002	2 211	278,52	615 807,72
6749	Российская Федерация, Республика Северная Осетия-Алания, Алагирский район, западнее с. Тиб	Алагирский	15:07:0030201:514	003004000000 Земли особо охраняемых территорий и объектов	предоставление коммунальных услуг (3.1.1), Бытовое обслуживание (3.3), Объекты культурно-досуговой деятельности (3.6.1), Обеспечение научной деятельности (3.9), Предпринимательство (4.0), Отдых (рекреация) (5.0), Обеспечение внутреннего правопорядка (8.3), Улично-дорожная сеть (12.0.1), благоустройство территории (12.0.2)	4	04:000	32 105	325,92	10 463 661,60

№ п/п	Местоположение ЗУ	Район	Кадастровый номер ЗУ	Категория земель	Разрешенное использование по документу	Код вида разрешенного использования (в соответствии с классификатором видов разрешенного использования земельных участков)	Вид использования объектов недвижимости	Площадь	УПКС	КС
6750	Российская Федерация, Республика Северная Осетия-Алания, Алагирский район, западнее с. Тиб	Алагирский	15:07:0030201:515	003004000000 Земли особо охраняемых территорий и объектов	предоставление коммунальных услуг (3.1.1), Общежития (3.2.4), Бытовое обслуживание (3.3), Объекты культурно-досуговой деятельности (3.6.1), Предпринимательство (4.0), Отдых (рекреация) (5.0), Санаторная деятельность (9.2.1), благоустройство территории (12.0.2)	4	04:000	10 869	325,92	3 542 424,48
6751	Российская Федерация, Республика Северная Осетия-Алания, Алагирский район, западнее с. Тиб	Алагирский	15:07:0030201:516	003004000000 Земли особо охраняемых территорий и объектов	предоставление коммунальных услуг (3.1.1), Общежития (3.2.4), Бытовое обслуживание (3.3), Объекты культурно-досуговой деятельности (3.6.1), Предпринимательство (4.0), Отдых (рекреация) (5.0), Санаторная деятельность (9.2.1), благоустройство территории (12.0.2)	4	04:000	24 382	325,92	7 946 581,44
6752	Российская Федерация, Республика Северная Осетия-Алания, Алагирский район, западнее с. Тиб	Алагирский	15:07:0030201:517	003004000000 Земли особо охраняемых территорий и объектов	предоставление коммунальных услуг (3.1.1), Обеспечение научной деятельности (3.9), служебные гаражи (4.9), обеспечение внутреннего правопорядка (8.3), благоустройство территории (12.0.2)	5	12:002	2 393	278,52	666 498,36
6753	Российская Федерация, Республика Северная Осетия-Алания, Алагирский район, западнее с. Тиб	Алагирский	15:07:0030201:518	003004000000 Земли особо охраняемых территорий и объектов	предоставление коммунальных услуг (3.1.1), улично-дорожная сеть (12.0.1), благоустройство территории (12.0.2)	5	12:002	11 799	278,52	3 286 257,48
6754	Российская Федерация, Республика Северная Осетия-Алания, Алагирский район, западнее с. Тиб	Алагирский	15:07:0030201:519	003004000000 Земли особо охраняемых территорий и объектов	предоставление коммунальных услуг (3.1.1), благоустройство территории (12.0.2)	5	12:002	841	278,52	234 205,32
6755	Республика Северная Осетия-Алания, р-н Алагирский, западнее с. Тиб	Алагирский	15:07:0030201:52	003004000000 Земли особо охраняемых территорий и объектов	Для размещения объектов особой экономической зоны туристско-рекреационного типа	5	05:022	300	278,52	83 556,00
6756	Российская Федерация, Республика Северная Осетия-Алания, Алагирский район, западнее с. Тиб	Алагирский	15:07:0030201:520	003004000000 Земли особо охраняемых территорий и объектов	предоставление коммунальных услуг (3.1.1), Бытовое обслуживание (3.3), Объекты культурно-досуговой деятельности (3.6.1), Предпринимательство (4.0), Отдых (рекреация) (5.0), благоустройство территории (12.0.2)	4	04:000	6 748	325,92	2 199 308,16
6757	Российская Федерация, Республика Северная Осетия-Алания, Алагирский район, западнее с. Тиб	Алагирский	15:07:0030201:521	003004000000 Земли особо охраняемых территорий и объектов	предоставление коммунальных услуг (3.1.1), улично-дорожная сеть (12.0.1), благоустройство территории (12.0.2)	5	12:002	239	278,52	66 566,28
6758	Российская Федерация, Республика Северная Осетия-Алания, Алагирский район, западнее с. Тиб	Алагирский	15:07:0030201:522	003004000000 Земли особо охраняемых территорий и объектов	предоставление коммунальных услуг (3.1.1), Общежития (3.2.4), Бытовое обслуживание (3.3), Объекты культурно-досуговой деятельности (3.6.1), Предпринимательство (4.0), Отдых (рекреация) (5.0), Обеспечение внутреннего правопорядка (8.3), Санаторная деятельность (9.2.1), благоустройство территории (12.0.2)	4	04:000	26 759	325,92	8 721 293,28
6759	Российская Федерация, Республика Северная Осетия-Алания, Алагирский район, западнее с. Тиб	Алагирский	15:07:0030201:523	003004000000 Земли особо охраняемых территорий и объектов	предоставление коммунальных услуг (3.1.1), Бытовое обслуживание (3.3), Объекты культурно-досуговой деятельности (3.6.1), Предпринимательство (4.0), Отдых (рекреация) (5.0), Санаторная деятельность (9.2.1), благоустройство территории (12.0.2)	4	04:000	39 211	325,92	12 779 649,12
6760	Российская Федерация, Республика Северная Осетия-Алания, Алагирский район, западнее с. Тиб	Алагирский	15:07:0030201:524	003004000000 Земли особо охраняемых территорий и объектов	предоставление коммунальных услуг (3.1.1), Бытовое обслуживание (3.3), Объекты культурно-досуговой деятельности (3.6.1), Предпринимательство (4.0), Отдых (рекреация) (5.0), Санаторная деятельность (9.2.1), благоустройство территории (12.0.2)	4	04:000	1 697	325,92	553 086,24
6761	Российская Федерация, Республика Северная Осетия-Алания, Алагирский район, западнее с. Тиб	Алагирский	15:07:0030201:525	003004000000 Земли особо охраняемых территорий и объектов	служебные гаражи (4.9), объекты дорожного сервиса (4.9.1), стоянка транспортных средств (4.9.2), обеспечение внутреннего правопорядка (8.3), Улично-дорожная сеть (12.0.1), благоустройство территории (12.0.2)	5	12:002	3 389	278,52	943 904,28
6762	Российская Федерация, Республика Северная Осетия-Алания, Алагирский район, западнее с. Тиб	Алагирский	15:07:0030201:526	003004000000 Земли особо охраняемых территорий и объектов	предоставление коммунальных услуг (3.1.1), улично-дорожная сеть (12.0.1), благоустройство территории (12.0.2)	5	12:002	300	278,52	83 556,00

№ п/п	Местоположение ЗУ	Район	Кадастровый номер ЗУ	Категория земель	Разрешенное использование по документу	Код вида разрешенного использования (в соответствии с классификатором видов разрешенного использования земельных участков)	Вид использования объектов недвижимости	Площадь	УПКС	КС
6763	Российская Федерация, Республика Северная Осетия-Алания, Алагирский район, западнее с. Тиб	Алагирский	15:07:0030201:527	003004000000 Земли особо охраняемых территорий и объектов	предоставление коммунальных услуг (3.1.1), культурное развитие (3.6), рынки (4.3), магазины (4.4), общественное питание (4.6), развлекательные мероприятия (4.8.1), стоянка транспортных средств (4.9.2), спорт (5.1), природно-познавательный туризм (5.2), туристическое обслуживание (5.2.1), благоустройство территории (12.0.2)	4	04:000	22 733	325,92	7 409 139,36
6764	Российская Федерация, Республика Северная Осетия-Алания, Алагирский район, западнее с. Тиб	Алагирский	15:07:0030201:528	003004000000 Земли особо охраняемых территорий и объектов	предоставление коммунальных услуг (3.1.1), Общежития (3.2.4). Бытовое обслуживание (3.3). Объекты культурно-досуговой деятельности (3.6.1). Предпринимательство (4.0). Отдых (рекреация) (5.0), Санаторная деятельность (9.2.1). благоустройство территории (12.0.2)	4	04:000	16 246	325,92	5 294 896,32
6765	Российская Федерация, Республика Северная Осетия-Алания, Алагирский район, западнее с. Тиб	Алагирский	15:07:0030201:529	003004000000 Земли особо охраняемых территорий и объектов	Служебные гаражи (4.9), Объекты дорожного сервиса (4.9.1). стоянка транспортных средств (4.9.2), стоянки транспорта общего пользования (7.2.3), Обеспечение внутреннего правопорядка (8.3), Улично-дорожная сеть (12.0.1). Благоустройство территории (12.0.2)	4	04:099	13 866	443,56	6 150 402,96
6766	Республика Северная Осетия-Алания, р-н Алагирский, юго-западнее с. Тиб	Алагирский	15:07:0030201:53	003004000000 Земли особо охраняемых территорий и объектов	Для размещения объектов особой экономической зоны туристско-рекреационного типа	5	05:022	2 925	278,52	814 671,00
6767	Российская Федерация, Республика Северная Осетия-Алания, Алагирский район, западнее с. Тиб	Алагирский	15:07:0030201:530	003004000000 Земли особо охраняемых территорий и объектов	предоставление коммунальных услуг (3.1.1), улично-дорожная сеть (12.0.1), благоустройство территории (12.0.2)	5	12:002	9 495	278,52	2 644 547,40
6768	Российская Федерация, Республика Северная Осетия-Алания, Алагирский район, западнее с. Тиб	Алагирский	15:07:0030201:531	003004000000 Земли особо охраняемых территорий и объектов	предоставление коммунальных услуг (3.1.1), Общежития (3.2.4). Бытовое обслуживание (3.3), Объекты культурно-досуговой деятельности (3.6.1). Предпринимательство (4.0), Отдых (рекреация) (5.0), Санаторная деятельность (9.2.1), благоустройство территории (12.0.2)	4	04:000	7 132	325,92	2 324 461,44
6769	Российская Федерация, Республика Северная Осетия-Алания, Алагирский район, западнее с. Тиб	Алагирский	15:07:0030201:532	003004000000 Земли особо охраняемых территорий и объектов	предоставление коммунальных услуг (3.1.1), Общежития (3.2.4). Бытовое обслуживание (3.3), служебные гаражи (4.9), Площадки для занятий спортом (5.1.3), благоустройство территории (12.0.2)	5	12:002	41 577	278,52	11 580 026,04
6770	Российская Федерация, Республика Северная Осетия-Алания, Алагирский район, западнее с. Тиб	Алагирский	15:07:0030201:533	003004000000 Земли особо охраняемых территорий и объектов	предоставление коммунальных услуг (3.1.1), улично-дорожная сеть (12.0.1), благоустройство территории (12.0.2)	5	12:002	872	278,52	242 869,44
6771	Российская Федерация, Республика Северная Осетия-Алания, Алагирский район, западнее с. Тиб	Алагирский	15:07:0030201:534	003004000000 Земли особо охраняемых территорий и объектов	Служебные гаражи (4.9), Объекты дорожного сервиса (4.9.1), стоянка транспортных средств (4.9.2), стоянки транспорта общего пользования (7.2.3), Обеспечение внутреннего правопорядка (8.3), Улично-дорожная сеть (12.0.1), Благоустройство территории (12.0.2)	4	04:099	22 582	443,56	10 016 471,92
6772	Российская Федерация, Республика Северная Осетия-Алания, Алагирский район, западнее с. Тиб	Алагирский	15:07:0030201:535	003004000000 Земли особо охраняемых территорий и объектов	предоставление коммунальных услуг (3.1.1), Общежития (3.2.4). Бытовое обслуживание (3.3), Объекты культурно-досуговой деятельности (3.6.1). Предпринимательство (4.0), Отдых (рекреация) (5.0), Санаторная деятельность (9.2.1), благоустройство территории (12.0.2)	4	04:000	35 340	325,92	11 518 012,80
6773	Российская Федерация, Республика Северная Осетия-Алания, Алагирский район, западнее с. Тиб	Алагирский	15:07:0030201:536	003004000000 Земли особо охраняемых территорий и объектов	предоставление коммунальных услуг (3.1.1), Общежития (3.2.4). Бытовое обслуживание (3.3), Объекты культурно-досуговой деятельности (3.6.1), Предпринимательство (4.0), Отдых (рекреация) (5.0). Санаторная деятельность (9.2.1), благоустройство территории (12.0.2)	4	04:000	13 181	325,92	4 295 951,52
6774	Российская Федерация, Республика Северная Осетия-Алания, Алагирский район, западнее с. Тиб	Алагирский	15:07:0030201:537	003004000000 Земли особо охраняемых территорий и объектов	предоставление коммунальных услуг (3.1.1), Парки культуры и отдыха (3.6.2), Развлекательные мероприятия (4.8.1), Спорт (5.1), Природно-познавательный туризм (5.2), Туристическое обслуживание (5.2.1), благоустройство территории (12.0.2)	4	04:080	49 192	266,38	13 103 764,96

№ п/п	Местоположение ЗУ	Район	Кадастровый номер ЗУ	Категория земель	Разрешенное использование по документу	Код вида разрешенного использования (в соответствии с классификатором видов разрешенного использования земельных участков)	Вид использования объектов недвижимости	Площадь	УПКС	КС
6775	Российская Федерация, Республика Северная Осетия-Алания, Алагирский район, западнее с. Тиб	Алагирский	15:07:0030201:538	003004000000 Земли особо охраняемых территорий и объектов	предоставление коммунальных услуг (3.1.1), Бытовое обслуживание (3.3), Объекты культурно-досуговой деятельности (3.6.1), Предпринимательство (4.0), Отдых (рекреация) (5.0), благоустройство территории (12.0.2)	4	04:000	35 279	325,92	11 498 131,68
6776	Российская Федерация, Республика Северная Осетия-Алания, Алагирский район, западнее с. Тиб	Алагирский	15:07:0030201:539	003004000000 Земли особо охраняемых территорий и объектов	размещение автомобильных дорог (7.2.1), стоянки транспорта общего пользования (7.2.3), улично-дорожная сеть (12.0.1), благоустройство территории (12.0.2)	5	12:002	2 016	278,52	561 496,32
6777	Российская Федерация, Республика Северная Осетия-Алания, Алагирский район, западнее с. Тиб	Алагирский	15:07:0030201:540	003004000000 Земли особо охраняемых территорий и объектов	размещение автомобильных дорог (7.2.1), стоянки транспорта общего пользования (7.2.3), улично-дорожная сеть (12.0.1), благоустройство территории (12.0.2)	5	12:002	120	278,52	33 422,40
6778	Российская Федерация, Республика Северная Осетия-Алания, Алагирский район, западнее с. Тиб	Алагирский	15:07:0030201:541	003004000000 Земли особо охраняемых территорий и объектов	предоставление коммунальных услуг (3.1.1), Общежития (3.2.4), Бытовое обслуживание (3.3), Объекты культурно-досуговой деятельности (3.6.1), Предпринимательство (4.0), Отдых (рекреация) (5.0),Обеспечение внутреннего правопорядка (8.3), Санаторная деятельность (9.2.1) , Улично-дорожная сеть (12.0.1), благоустройство территории (12.0.2)	4	04:000	90 016	325,92	29 338 014,72
6779	Российская Федерация, Республика Северная Осетия-Алания, Алагирский район, западнее с. Тиб	Алагирский	15:07:0030201:542	003004000000 Земли особо охраняемых территорий и объектов	размещение автомобильных дорог (7.2.1), стоянки транспорта общего пользования (7.2.3), улично-дорожная сеть (12.0.1), благоустройство территории (12.0.2)	5	12:002	1 845	278,52	513 869,40
6780	Российская Федерация, Республика Северная Осетия-Алания, Алагирский район, западнее с. Тиб	Алагирский	15:07:0030201:543	003004000000 Земли особо охраняемых территорий и объектов	предоставление коммунальных услуг (3.1.1), Общежития (3.2.4). Бытовое обслуживание (3.3). Объекты культурно-досуговой деятельности (3.6.1). Предпринимательство (4.0). Отдых (рекреация) (5.0), Санаторная деятельность (9.2.1) . Улично-дорожная сеть (12.0.1), благоустройство территории (12.0.2)	4	04:000	47 020	325,92	15 324 758,40
6781	Российская Федерация, Республика Северная Осетия-Алания, Алагирский район, западнее с. Тиб	Алагирский	15:07:0030201:544	003004000000 Земли особо охраняемых территорий и объектов	размещение автомобильных дорог (7.2.1), стоянки транспорта общего пользования (7.2.3), улично-дорожная сеть (12.0.1), благоустройство территории (12.0.2)	5	12:002	42	278,52	11 697,84
6782	Российская Федерация, Республика Северная Осетия-Алания, Алагирский район, западнее с. Тиб	Алагирский	15:07:0030201:545	003004000000 Земли особо охраняемых территорий и объектов	предоставление коммунальных услуг (3.1.1), Бытовое обслуживание (3.3), Объекты культурно-досуговой деятельности (3.6.1), Обеспечение научной деятельности (3.9), Предпринимательство (4.0), Отдых (рекреация) (5.0), обеспечение внутреннего правопорядка (8.3), Улично-дорожная сеть (12.0.1), благоустройство территории (12.0.2)	4	04:000	38 707	325,92	12 615 385,44
6783	Российская Федерация, Республика Северная Осетия-Алания, Алагирский район, западнее с. Тиб	Алагирский	15:07:0030201:546	003004000000 Земли особо охраняемых территорий и объектов	предоставление коммунальных услуг (3.1.1), благоустройство территории (12.0.2)	5	12:002	2 027	278,52	564 560,04
6784	Российская Федерация, Республика Северная Осетия-Алания, Алагирский район, западнее с. Тиб	Алагирский	15:07:0030201:547	003004000000 Земли особо охраняемых территорий и объектов	размещение автомобильных дорог (7.2.1), стоянки транспорта общего пользования (7.2.3), улично-дорожная сеть (12.0.1), благоустройство территории (12.0.2)	5	12:002	119	278,52	33 143,88
6785	Российская Федерация, Республика Северная Осетия-Алания, Алагирский район, западнее с. Тиб	Алагирский	15:07:0030201:551	003004000000 Земли особо охраняемых территорий и объектов	предоставление коммунальных услуг (3.1.1), Парки культуры и отдыха (3.6.2), Развлекательные мероприятия (4.8.1), Спорт (5.1), Природно-познавательный туризм (5.2), Туристическое обслуживание (5.2.1), благоустройство территории (12.0.2)	4	04:080	387 153	266,38	103 129 816,14
6786	Российская Федерация, Республика Северная Осетия-Алания, Алагирский район, западнее с. Тиб	Алагирский	15:07:0030201:553	003004000000 Земли особо охраняемых территорий и объектов	предоставление коммунальных услуг (3.1.1), благоустройство территории (12.0.2)	5	12:002	2 155	278,52	600 210,60
6787	Российская Федерация, Республика Северная Осетия-Алания, Алагирский район, западнее с. Тиб	Алагирский	15:07:0030201:554	003004000000 Земли особо охраняемых территорий и объектов	предоставление коммунальных услуг (3.1.1), благоустройство территории (12.0.2)	5	12:002	1 100	278,52	307 207,56

№ п/п	Местоположение ЗУ	Район	Кадастровый номер ЗУ	Категория земель	Разрешенное использование по документу	Код вида разрешенного использования (в соответствии с классификатором видов разрешенного использования земельных участков)	Вид использования объектов недвижимости	Площадь	УПКС	КС
6788	Российская Федерация, Республика Северная Осетия-Алания, Алагирский район, западнее с. Тиб	Алагирский	15:07:0030201:555	003004000000 Земли особо охраняемых территорий и объектов	предоставление коммунальных услуг (3.1.1), Бытовое обслуживание (3.3), Объекты культурно-досуговой деятельности (3.6.1), Предпринимательство (4.0), Отдых (рекреация) (5.0), благоустройство территории (12.0.2)	4	04:000	4 901	325,92	1 597 333,92
6789	Российская Федерация, Республика Северная Осетия-Алания, Алагирский район, западнее с. Тиб	Алагирский	15:07:0030201:556	003004000000 Земли особо охраняемых территорий и объектов	предоставление коммунальных услуг (3.1.1), Бытовое обслуживание (3.3), Объекты культурно-досуговой деятельности (3.6.1), Предпринимательство (4.0), Отдых (рекреация) (5.0), благоустройство территории (12.0.2)	4	04:000	9 471	325,92	3 086 788,32
6790	Российская Федерация, Республика Северная Осетия-Алания, Алагирский район, западнее с. Тиб	Алагирский	15:07:0030201:557	003004000000 Земли особо охраняемых территорий и объектов	предоставление коммунальных услуг (3.1.1), благоустройство территории (12.0.2)	5	12:002	4 035	278,52	1 123 828,20
6791	Российская Федерация, Республика Северная Осетия-Алания, Алагирский район, западнее с. Тиб	Алагирский	15:07:0030201:558	003004000000 Земли особо охраняемых территорий и объектов	предоставление коммунальных услуг (3.1.1), культурное развитие (3.6), рынки (4.3), магазины (4.4), общественное питание (4.6), развлекательные мероприятия (4.8.1), стоянка транспортных средств (4.9.2), спорт (5.1), природно-познавательный туризм (5.2), туристическое обслуживание (5.2.1), благоустройство территории (12.0.2)	4	04:000	241 331	325,92	78 654 599,52
6792	Российская Федерация, Республика Северная Осетия-Алания, Алагирский район, западнее с. Тиб	Алагирский	15:07:0030201:559	003004000000 Земли особо охраняемых территорий и объектов	предоставление коммунальных услуг (3.1.1), Общежития (3.2.4), Бытовое обслуживание (3.3), Объекты культурно-досуговой деятельности (3.6.1), Предпринимательство (4.0), Отдых (рекреация) (5.0), Санаторная деятельность (9.2.1), благоустройство территории (12.0.2)	4	04:000	8 351	325,92	2 721 757,92
6793	Российская Федерация, Республика Северная Осетия-Алания, Алагирский район, западнее с. Тиб	Алагирский	15:07:0030201:560	003004000000 Земли особо охраняемых территорий и объектов	предоставление коммунальных услуг (3.1.1), Бытовое обслуживание (3.3), общественное питание (4.6), развлекательные мероприятия (4.8.1), спорт (5.1), природно-познавательный туризм (5.2), связь (6.8), Воздушный транспорт (7.4), Внеуличный транспорт (7.6), Охрана Государственной границы Российской Федерации (8.2), благоустройство территории (12.0.2)	4	04:060	95 208	278,92	26 555 415,36
6794	Российская Федерация, Республика Северная Осетия-Алания, Алагирский район, западнее с. Тиб	Алагирский	15:07:0030201:561	003004000000 Земли особо охраняемых территорий и объектов	предоставление коммунальных услуг (3.1.1), Отдых (рекреация) (5.0), благоустройство территории (12.0.2)	5	12:002	16 934	278,52	4 716 457,68
6795	Российская Федерация, Республика Северная Осетия-Алания, Алагирский район, западнее с. Тиб	Алагирский	15:07:0030201:562	003004000000 Земли особо охраняемых территорий и объектов	предоставление коммунальных услуг (3.1.1), культурное развитие (3.6), рынки (4.3), магазины (4.4), общественное питание (4.6), развлекательные мероприятия (4.8.1), стоянка транспортных средств (4.9.2), спорт (5.1), природно-познавательный туризм (5.2), туристическое обслуживание (5.2.1), благоустройство территории (12.0.2)	4	04:000	138 817	325,92	45 249 236,64
6796	Российская Федерация, Республика Северная Осетия-Алания, Алагирский район, западнее с. Тиб	Алагирский	15:07:0030201:563	003004000000 Земли особо охраняемых территорий и объектов	предоставление коммунальных услуг (3.1.1), благоустройство территории (12.0.2)	5	12:002	3 222	278,52	897 391,44
6797	Российская Федерация, Республика Северная Осетия-Алания, Алагирский район, западнее с. Тиб	Алагирский	15:07:0030201:564	003004000000 Земли особо охраняемых территорий и объектов	предоставление коммунальных услуг (3.1.1), культурное развитие (3.6), рынки (4.3), магазины (4.4), общественное питание (4.6), развлекательные мероприятия (4.8.1), стоянка транспортных средств (4.9.2), спорт (5.1), природно-познавательный туризм (5.2), туристическое обслуживание (5.2.1), благоустройство территории (12.0.2)	4	04:000	4 975	325,92	1 621 452,00

№ п/п	Местоположение ЗУ	Район	Кадастровый номер ЗУ	Категория земель	Разрешенное использование по документу	Код вида разрешенного использования (в соответствии с классификатором видов разрешенного использования земельных участков)	Вид использования объектов недвижимости	Площадь	УПКС	КС
6798	Российская Федерация, Республика Северная Осетия-Алания, Алагирский район, западнее с. Тиб	Алагирский	15:07:0030201:565	003004000000 Земли особо охраняемых территорий и объектов	предоставление коммунальных услуг (3.1.1), культурное развитие (3.6), рынки (4.3), магазины (4.4), общественное питание (4.6), развлекательные мероприятия (4.8.1), стоянка транспортных средств (4.9.2), спорт (5.1), природно-познавательный туризм (5.2), туристическое обслуживание (5.2.1), благоустройство территории (12.0.2)	4	04:000	440	325,92	143 404,80
6799	Российская Федерация, Республика Северная Осетия-Алания, Алагирский район, западнее с. Тиб	Алагирский	15:07:0030201:566	003004000000 Земли особо охраняемых территорий и объектов	размещение автомобильных дорог (7.2.1), стоянки транспорта общего пользования (7.2.3), улично-дорожная сеть (12.0.1), благоустройство территории (12.0.2)	5	12:002	23 455	278,52	6 532 686,60
6800	Российская Федерация, Республика Северная Осетия-Алания, Алагирский район, западнее с. Тиб	Алагирский	15:07:0030201:567	003002000000 Земли населенных пунктов	предоставление коммунальных услуг (3.1.1), культурное развитие (3.6), рынки (4.3), магазины (4.4), общественное питание (4.6), развлекательные мероприятия (4.8.1), стоянка транспортных средств (4.9.2), спорт (5.1), природно-познавательный туризм (5.2), туристическое обслуживание (5.2.1), благоустройство территории (12.0.2)	4	04:000	4 055	325,92	1 321 605,60
6801	Российская Федерация, Республика Северная Осетия-Алания, Алагирский район, западнее с. Тиб	Алагирский	15:07:0030201:568	003004000000 Земли особо охраняемых территорий и объектов	предоставление коммунальных услуг (3.1.1), культурное развитие (3.6), рынки (4.3), магазины (4.4), общественное питание (4.6), развлекательные мероприятия (4.8.1), стоянка транспортных средств (4.9.2), спорт (5.1), природно-познавательный туризм (5.2), туристическое обслуживание (5.2.1), благоустройство территории (12.0.2)	4	04:000	9 693	325,92	3 159 142,56
6802	Российская Федерация, Республика Северная Осетия-Алания, Алагирский район, западнее с. Тиб	Алагирский	15:07:0030201:569	003004000000 Земли особо охраняемых территорий и объектов	предоставление коммунальных услуг (3.1.1), благоустройство территории (12.0.2)	5	12:002	606	278,52	168 783,12
6803	Российская Федерация, Республика Северная Осетия-Алания, Алагирский район, западнее с. Тиб	Алагирский	15:07:0030201:570	003004000000 Земли особо охраняемых территорий и объектов	предоставление коммунальных услуг (3.1.1), улично-дорожная сеть (12.0.1), благоустройство территории (12.0.2)	5	12:002	4 921	278,52	1 370 596,92
6804	Российская Федерация, Республика Северная Осетия-Алания, Алагирский район, западнее с. Тиб	Алагирский	15:07:0030201:571	003004000000 Земли особо охраняемых территорий и объектов	предоставление коммунальных услуг (3.1.1), улично-дорожная сеть (12.0.1), благоустройство территории (12.0.2)	5	12:002	4 511	278,52	1 256 403,72
6805	Российская Федерация, Республика Северная Осетия-Алания, Алагирский район, западнее с. Тиб	Алагирский	15:07:0030201:572	003002000000 Земли населенных пунктов	предоставление коммунальных услуг (3.1.1), улично-дорожная сеть (12.0.1), благоустройство территории (12.0.2)	5	12:002	900	278,52	250 668,00
6806	Российская Федерация, Республика Северная Осетия-Алания, Алагирский район, западнее с. Тиб	Алагирский	15:07:0030201:573	003002000000 Земли населенных пунктов	предоставление коммунальных услуг (3.1.1), благоустройство территории (12.0.2)	5	12:002	4 884	278,52	1 360 291,68
6807	Российская Федерация, Республика Северная Осетия-Алания, Алагирский район, западнее с. Тиб	Алагирский	15:07:0030201:574	003002000000 Земли населенных пунктов	Служебные гаражи (4.9), Объекты дорожного сервиса (4.9.1), благоустройство территории (12.0.2)	4	04:099	8 868	443,56	3 933 490,08
6808	Российская Федерация, Республика Северная Осетия-Алания, Алагирский район, западнее с. Тиб	Алагирский	15:07:0030201:575	003004000000 Земли особо охраняемых территорий и объектов	предоставление коммунальных услуг (3.1.1), Общежития (3.2.4), Бытовое обслуживание (3.3), Объекты культурно-досуговой деятельности (3.6.1), Предпринимательство (4.0), Отдых (рекреация) (5.0), Санаторная деятельность(9.2.1) , Улично-дорожная сеть (12.0.1), благоустройство территории (12.0.2)	4	04:000	13 442	325,92	4 381 016,64
6809	Российская Федерация, Республика Северная Осетия-Алания, Алагирский район, западнее с. Тиб	Алагирский	15:07:0030201:576	003004000000 Земли особо охраняемых территорий и объектов	предоставление коммунальных услуг (3.1.1), Общежития (3.2.4), Бытовое обслуживание (3.3), Обеспечение научной деятельности (3.9),Объекты культурно-досуговой деятельности (3.6.1), Предпринимательство (4.0), Отдых (рекреация) (5.0), Санаторная деятельность(9.2.1) , Улично-дорожная сеть (12.0.1), благоустройство территории (12.0.2)	4	04:000	25 016	325,92	8 153 214,72
6810	Российская Федерация, Республика Северная Осетия-Алания, Алагирский район, западнее с. Тиб	Алагирский	15:07:0030201:577	003004000000 Земли особо охраняемых территорий и объектов	предоставление коммунальных услуг (3.1.1), благоустройство территории (12.0.2)	5	12:002	2 613	278,52	727 772,76
6811	Российская Федерация, Республика Северная Осетия-Алания, Алагирский район, западнее с. Тиб	Алагирский	15:07:0030201:579	003004000000 Земли особо охраняемых территорий и объектов	размещение автомобильных дорог (7.2.1), стоянки транспорта общего пользования (7.2.3), улично-дорожная сеть (12.0.1), благоустройство территории (12.0.2)	5	12:003	5 574	278,52	1 552 470,48

№ п/п	Местоположение ЗУ	Район	Кадастровый номер ЗУ	Категория земель	Разрешенное использование по документу	Код вида разрешенного использования (в соответствии с классификатором видов разрешенного использования земельных участков)	Вид использования объектов недвижимости	Площадь	УПКС	КС
6812	Республика Северная Осетия-Алания, рн Алагирский, западнее с. Тиб	Алагирский	15:07:0030201:58	003002000000 Земли населенных пунктов	Размещение автомобильных дорог	6	07:0:20	97	71,18	6 904,46
6813	Российская Федерация, Республика Северная Осетия-Алания, Алагирский район, западнее с. Тиб	Алагирский	15:07:0030201:580	003004000000 Земли особо охраняемых территорий и объектов	размещение автомобильных дорог (7.2.1), стоянки транспорта общего пользования (7.2.3), улично-дорожная сеть (12.0.1), благоустройство территории (12.0.2)	5	12:0:0:0	645	278,52	179 645,40
6814	Российская Федерация, Республика Северная Осетия-Алания, Алагирский район, западнее с. Тиб	Алагирский	15:07:0030201:581	003004000000 Земли особо охраняемых территорий и объектов	размещение автомобильных дорог (7.2.1), стоянки транспорта общего пользования (7.2.3), улично-дорожная сеть (12.0.1), благоустройство территории (12.0.2)	5	12:0:0:0	6	278,52	1 671,12
6815	Российская Федерация, Республика Северная Осетия-Алания, Алагирский район, западнее с. Тиб	Алагирский	15:07:0030201:582	003004000000 Земли особо охраняемых территорий и объектов	размещение автомобильных дорог (7.2.1), стоянки транспорта общего пользования (7.2.3), улично-дорожная сеть (12.0.1), благоустройство территории (12.0.2)	5	12:0:0:0	129	278,52	35 929,08
6816	Российская Федерация, Республика Северная Осетия-Алания, Алагирский район, западнее с. Тиб	Алагирский	15:07:0030201:583	003004000000 Земли особо охраняемых территорий и объектов	размещение автомобильных дорог (7.2.1), стоянки транспорта общего пользования (7.2.3), улично-дорожная сеть (12.0.1), благоустройство территории (12.0.2)	5	12:0:0:0	262	278,52	72 972,24
6817	Российская Федерация, Республика Северная Осетия-Алания, Алагирский район, западнее с. Тиб	Алагирский	15:07:0030201:586	003004000000 Земли особо охраняемых территорий и объектов	размещение автомобильных дорог (7.2.1), стоянки транспорта общего пользования (7.2.3), улично-дорожная сеть (12.0.1), благоустройство территории (12.0.2)	5	12:0:0:0	5 487	278,52	1 528 239,24
6818	Российская Федерация, Республика Северная Осетия-Алания, Алагирский район, западнее с. Тиб	Алагирский	15:07:0030201:588	003004000000 Земли особо охраняемых территорий и объектов	предоставление коммунальных услуг (3.1.1), благоустройство территории (12.0.2)	5	12:0:0:0	63 924	278,52	17 804 112,48
6819	Российская Федерация, Республика Северная Осетия-Алания, Алагирский район, западнее с. Тиб	Алагирский	15:07:0030201:589	003004000000 Земли особо охраняемых территорий и объектов	предоставление коммунальных услуг (3.1.1), Бытовое обслуживание (3.3), Объекты культурно-досуговой деятельности (3.6.1), Предпринимательство (4.0), Отдых (рекреация) (5.0), Стоянки транспорта общего пользования (7.2.3), Санаторная деятельность (9.2.1), Улично-дорожная сеть (12.0.1), благоустройство территории (12.0.2)	4	04:0:0:0	22 985	325,92	7 491 271,20
6820	Республика Северная Осетия-Алания, рн Алагирский, западнее с. Тиб	Алагирский	15:07:0030201:59	003002000000 Земли населенных пунктов	Размещение автомобильных дорог	6	07:0:20	16	71,18	1 138,88
6821	Российская Федерация, Республика Северная Осетия-Алания, Алагирский район, юго-западнее с. Тиб	Алагирский	15:07:0030201:591	003004000000 Земли особо охраняемых территорий и объектов	Предоставление коммунальных услуг (3.1.1), культурное развитие (3.6), общественное питание (4.6), стоянка транспортных средств (4.9.2), спорт (5.1), природно-познавательный туризм (5.2), поля для гольфа или конных прогулок (5.5), благоустройство территории (12.0.2)	5	12:0:0:2	11 228	278,52	3 127 222,56
6822	Российская Федерация, Республика Северная Осетия-Алания, Алагирский район, юго-западнее с. Тиб	Алагирский	15:07:0030201:592	003004000000 Земли особо охраняемых территорий и объектов	Предоставление коммунальных услуг (3.1.1), общежития (3.2.4), бытовое обслуживание (3.3), служебные гаражи (4.9), площадки для занятий спортом (5.1.3), благоустройство территории (12.0.2)	5	12:0:0:0	13 503	278,52	3 760 855,56
6823	Российская Федерация, Республика Северная Осетия-Алания, Алагирский район, западнее с. Тиб	Алагирский	15:07:0030201:593	003004000000 Земли особо охраняемых территорий и объектов	предоставление коммунальных услуг (3.1.1), благоустройство территории (12.0.2)	5	12:0:0:0	1 089	278,52	303 308,28
6824	Российская Федерация, Республика Северная Осетия-Алания, Алагирский район, западнее с. Тиб	Алагирский	15:07:0030201:598	003004000000 Земли особо охраняемых территорий и объектов	природно-познавательный туризм (5.2), деятельность по особой охране и изучению природы (9.0)	5	05:0:0:0	15	278,52	4 177,80
6825	Республика Северная Осетия-Алания, рн Алагирский, западнее с. Тиб	Алагирский	15:07:0030201:60	003002000000 Земли населенных пунктов	Для размещения объектов особой экономической зоны туристско-рекреационного типа	5	05:0:2:2	3 208	278,52	893 492,16
6826	Российская Федерация, Республика Северная Осетия-Алания, Алагирский район, юго-западнее с. Тиб	Алагирский	15:07:0030201:600	003004000000 Земли особо охраняемых территорий и объектов	предоставление коммунальных услуг (3.1.1), общежития (3.2.4), бытовое обслуживание (3.3), объекты культурно-досуговой деятельности (3.6.1), предпринимательство (4.0), отдых (рекреация) (5.0), санаторная деятельность (9.2.1), улично-дорожная сеть (12.0.1), благоустройство территории (12.0.2)	4	04:0:0:0	30 092	325,92	9 807 584,64
6827	Российская Федерация, Республика Северная Осетия-Алания, Алагирский район, юго-западнее с. Тиб	Алагирский	15:07:0030201:601	003004000000 Земли особо охраняемых территорий и объектов	предоставление коммунальных услуг (3.1.1), бытовое обслуживание (3.3), стоянки транспортных средств (4.9.2), благоустройство территории (12.0.2)	5	12:0:0:0	1 983	278,52	552 305,16
6828	Российская Федерация, Республика Северная Осетия-Алания, Алагирский район, западнее с. Тиб	Алагирский	15:07:0030201:602	003004000000 Земли особо охраняемых территорий и объектов	предоставление коммунальных услуг (3.1.1), благоустройство территории (12.0.2)	5	12:0:0:0	848	278,52	236 184,96

№ п/п	Местоположение ЗУ	Район	Кадастровый номер ЗУ	Категория земель	Разрешенное использование по документу	Код вида разрешенного использования (в соответствии с классификатором видов разрешенного использования земельных участков)	Вид использования объектом недвижимости	Площадь	УПКС	КС
6829	Российская Федерация, Республика Северная Осетия-Алания, Алагирский район, западнее с. Тиб	Алагирский	15:07:0030201:603	003004000000 Земли особо охраняемых территорий и объектов	Предоставление коммунальных услуг (3.1.1), благоустройство территории (12.0.2)	5	12:002	13 250	278,52	3 690 390,00
6830	Российская Федерация, Республика Северная Осетия-Алания, Алагирский район, западнее с. Тиб	Алагирский	15:07:0030201:604	003004000000 Земли особо охраняемых территорий и объектов	предоставление коммунальных услуг (3.1.1), бытовое обслуживание (3.3), объекты культурно-досуговой деятельности (3.6.1), предпринимательство (4.0), отдых (рекреация) (5.0), благоустройство территории (12.0.2)	4	04:000	2 402	325,92	782 859,84
6831	Российская Федерация, Республика Северная Осетия-Алания, Алагирский район, западнее с. Тиб	Алагирский	15:07:0030201:605	003004000000 Земли особо охраняемых территорий и объектов	передвижное жилье (2.4), предоставление коммунальных услуг (3.1.1), общежития (3.2.4), бытовое обслуживание (3.3), объекты культурно-досуговой деятельности (3.6.1), предпринимательство (4.0), отдых (рекреация (5.0), санаторная деятельность (9.2.1), улично-дорожная сеть (12.0.1), благоустройство территории (12.0.2)	4	04:000	3 899	325,92	1 270 762,08
6832	Российская Федерация, Республика Северная Осетия-Алания, Алагирский район, западнее с. Тиб	Алагирский	15:07:0030201:606	003002000000 Земли населенных пунктов	предоставление коммунальных услуг (3.1.1), парки культуры и отдыха (3.6.2), развлекательные мероприятия (4.8.1), площадки для занятий спортом (5.1.3), оборудованные площадки для занятий спортом (5.1.4), природно-познавательный туризм (5.2), улично-дорожная сеть (12.0.1), благоустройство территории (12.0.2)	5	12:002	2 934	278,52	817 177,68
6833	Российская Федерация, Республика Северная Осетия-Алания, Алагирский район, западнее с. Тиб	Алагирский	15:07:0030201:607	003004000000 Земли особо охраняемых территорий и объектов	предоставление коммунальных услуг (3.1.1), парки культуры и отдыха (3.6.2), развлекательные мероприятия (4.8.1), площадки для занятий спортом (5.1.3), оборудованные площадки для занятий спортом (5.1.4), природно-познавательный туризм (5.2), улично-дорожная сеть (12.0.1), благоустройство территории (12.0.2)	4	04:080	37 073	266,38	9 875 505,74
6834	Российская Федерация, Республика Северная Осетия-Алания, Алагирский район, западнее с. Тиб	Алагирский	15:07:0030201:608	003004000000 Земли особо охраняемых территорий и объектов	размещение автомобильных дорог (7.2.1), стоянки транспорта общего пользования (7.2.3), улично-дорожная сеть (12.0.1), благоустройство территории (12.0.2)	5	12:000	175 461	278,52	48 869 397,72
6835	Российская Федерация, Республика Северная Осетия-Алания, Алагирский район, западнее с. Тиб	Алагирский	15:07:0030201:609	003002000000 Земли населенных пунктов	предоставление коммунальных услуг (3.1.1), благоустройство территории (12.0.2)	5	12:003	1 241	278,52	345 643,32
6836	Республика Северная Осетия-Алания, р-н Алагирский, западнее с. Тиб	Алагирский	15:07:0030201:61	003002000000 Земли населенных пунктов	Для ведения личного подсобного хозяйства	13	02:020	9 950	125,36	1 247 332,00
6837	Российская Федерация, Республика Северная Осетия-Алания, Алагирский район, западнее с. Тиб	Алагирский	15:07:0030201:610	003004000000 Земли особо охраняемых территорий и объектов	предоставление коммунальных услуг (3.1.1), благоустройство территории (12.0.2)	5	12:000	2 056	278,52	572 637,12
6838	Российская Федерация, Республика Северная Осетия-Алания, Алагирский район, западнее с. Тиб	Алагирский	15:07:0030201:611	003004000000 Земли особо охраняемых территорий и объектов	предоставление коммунальных услуг (3.1.1), общежития (3.2.4), бытовое обслуживание (3.3), объекты культурно-досуговой деятельности (3.6.1), предпринимательство (4.0), отдых (рекреация) (5.0), санаторная деятельность (9.2.1), благоустройство территории (12.0.2)	4	04:040	58 661	325,92	19 118 793,12
6839	Российская Федерация, Республика Северная Осетия-Алания, Алагирский район, западнее с. Тиб	Алагирский	15:07:0030201:612	003004000000 Земли особо охраняемых территорий и объектов	природно-познавательный туризм (5.2), деятельность по особой охране и изучению природы (9.0)	5	05:000	109 197	278,52	30 413 548,44
6840	Российская Федерация, Республика Северная Осетия-Алания, Алагирский район, западнее с. Тиб	Алагирский	15:07:0030201:613	003002000000 Земли населенных пунктов	предоставление коммунальных услуг (3.1.1), парки культуры и отдыха (3.6.2), развлекательные мероприятия (4.8.1), площадки для занятий спортом (5.1.3), оборудованные площадки для занятий спортом (5.1.4), природно-познавательный туризм (5.2), улично-дорожная сеть (12.0.1), благоустройство территории (12.0.2)	4	04:080	1 053	266,38	280 498,14
6841	Российская Федерация, Республика Северная Осетия - Алания, Алагирский район., западнее с. Тиб	Алагирский	15:07:0030201:614	003004000000 Земли особо охраняемых территорий и объектов	размещение автомобильных дорог (7.2.1), стоянки транспорта общего пользования (7.2.3), улично-дорожная сеть (12.0.1), благоустройство территории (12.0.2)	6	07:020	17 727	71,18	1 261 807,86
6842	Российская Федерация, Республика Северная Осетия-Алания, Алагирский район, юго-западнее с. Згил	Алагирский	15:07:0030201:615	003001000000 Земли сельскохозяйственного назначения	Выпас сельскохозяйственных животных	1	01:081	1 101 440	4,46	4 912 422,40

№ п/п	Местоположение ЗУ	Район	Кадастровый номер ЗУ	Категория земель	Разрешенное использование по документу	Код вида разрешенного использования (в соответствии с классификатором видов разрешенного использования земельных участков)	Вид использования объектов недвижимости	Площадь	УПКС	КС
6843	Российская Федерация, Республика Северная Осетия-Алания, Алагирский район. западнее с. Тиб	Алагирский	15:07:0030201:616	003004000000 Земли особо охраняемых территорий и объектов	Для размещения объектов особой экономической зоны туристско-рекреационного типа	5	05:0:0:0	3 682	278,52	1 025 510,64
6844	Республика Северная Осетия-Алания р-н Алагирский, с. Камсхо, № 2	Алагирский	15:07:0030201:62	003002000000 Земли населенных пунктов	Для ведения личного подсобного хозяйства	13	02:0:2:0	2 700	125,36	338 472,00
6845	Республика Северная Осетия-Алания, р-н Алагирский, западнее с. Тиб, участок № 7	Алагирский	15:07:0030201:63	003002000000 Земли населенных пунктов	Для ведения личного подсобного хозяйства	13	02:0:2:0	800	125,36	100 288,00
6846	Российская Федерация, Республика Северная Осетия-Алания, Алагирский район. юго-западнее с. Тиб	Алагирский	15:07:0030201:633	003004000000 Земли особо охраняемых территорий и объектов	Для размещения объектов особой экономической зоны туристско-рекреационного типа	5	05:0:0:0	6 600	278,52	1 838 232,00
6847	Республика Северная Осетия-Алания, р-н Алагирский. западнее с. Тиб,№4	Алагирский	15:07:0030201:64	003002000000 Земли населенных пунктов	Для ведения личного подсобного хозяйства	13	02:0:2:0	1 000	125,36	125 360,00
6848	Республика Северная Осетия-Алания, р-н Алагирский, западнее с. Тиб, участок № 8	Алагирский	15:07:0030201:65	003002000000 Земли населенных пунктов	Для ведения личного подсобного хозяйства	13	02:0:2:0	600	125,36	75 216,00
6849	Российская Федерация, Республика Северная Осетия - Алания, Алагирский район, западнее с. Тиб	Алагирский	15:07:0030201:650	003004000000 Земли особо охраняемых территорий и объектов	Передвижное жилье(2.4), Предоставление коммунальных услуг (3.1.1), Общежития (3.2.4), Бытовое обслуживание (3.3), Объекты культурно-досуговой деятельности (3.6.1), Предпринимательство (4.0), Отдых (рекреация) (5.0), Санаторная деятельность (9.2.1), Улично-дорожная сеть (12.0.1), Благоустройство территории (12.0.2)	4	04:0:0:0	15 007	325,92	4 891 081,44
6850	Российская Федерация, Республика Северная Осетия - Алания, Алагирский район, западнее с. Тиб	Алагирский	15:07:0030201:652	003004000000 Земли особо охраняемых территорий и объектов	Передвижное жилье (2.4), Предоставление коммунальных услуг (3.1.1), Общежития(3.2.4), Бытовое обслуживание (3.3), Объекты культурно-досуговой деятельности (3.6.1), Предпринимательство (4.0), отдых (рекреация)(5.0), Санаторная деятельность(9.2.1), Улично-дорожная сеть (12.0.1), Благоустройство территории(12.0.2)	4	04:0:0:0	8 553	325,92	2 787 593,76
6851		Алагирский	15:07:0030201:653	003002000000 Земли населенных пунктов	Для ведения личного подсобного хозяйства	13	02:0:2:0	2 416	125,36	302 869,76
6852		Алагирский	15:07:0030201:654	003002000000 Земли населенных пунктов	Для ведения личного подсобного хозяйства	13	02:0:2:0	2 415	125,36	302 744,40
6853		Алагирский	15:07:0030201:655	003004000000 Земли особо охраняемых территорий и объектов	Для размещения объектов особой экономической зоны туристско-рекреационного типа	5	05:0:0:0	500 013	278,52	139 263 620,76
6854		Алагирский	15:07:0030201:656	003004000000 Земли особо охраняемых территорий и объектов	Для размещения объектов особой экономической зоны туристско-рекреационного типа	5	05:0:0:0	199 989	278,52	55 700 936,28
6855		Алагирский	15:07:0030201:657	003004000000 Земли особо охраняемых территорий и объектов	Для размещения объектов особой экономической зоны туристско-рекреационного типа	5	05:0:0:0	50 001	278,52	13 926 278,52
6856		Алагирский	15:07:0030201:658	003004000000 Земли особо охраняемых территорий и объектов	Передвижное жилье (2.4), Предоставление коммунальных услуг (3.1.1), Общежития (3.2.4), Бытовое обслуживание (3.3), Объекты культурно-досуговой деятельности (3.6.1), Предпринимательство (4.0), Улично-дорожная сеть (12.0.1), Благоустройство территории (12.0.2)	4	04:0:0:0	1 260	325,92	410 659,20
6857		Алагирский	15:07:0030201:659	003004000000 Земли особо охраняемых территорий и объектов	Для размещения объектов особой экономической зоны туристско-рекреационного типа	5	05:0:0:0	200 001	278,52	55 704 278,52
6858	Республика Северная Осетия-Алания, р-н Алагирский, западнее с.Тиб, участок №9	Алагирский	15:07:0030201:66	003002000000 Земли населенных пунктов	Для ведения личного подсобного хозяйства	13	02:0:2:0	500	125,36	62 680,00
6859		Алагирский	15:07:0030201:660	003004000000 Земли особо охраняемых территорий и объектов	Для размещения объектов особой экономической зоны туристско-рекреационного типа	5	05:0:0:0	499 973	278,52	139 252 479,96
6860		Алагирский	15:07:0030201:661	003004000000 Земли особо охраняемых территорий и объектов	Для размещения объектов особой экономической зоны туристско-рекреационного типа	5	05:0:0:0	499 925	278,52	139 239 111,00
6861		Алагирский	15:07:0030201:662	003004000000 Земли особо охраняемых территорий и объектов	Для размещения объектов особой экономической зоны туристско-рекреационного типа	5	05:0:0:0	100 002	278,52	27 852 557,04
6862		Алагирский	15:07:0030201:663	003004000000 Земли особо охраняемых территорий и объектов	Для размещения объектов особой экономической зоны туристско-рекреационного типа	5	05:0:0:0	50 000	278,52	13 926 000,00
6863		Алагирский	15:07:0030201:664	003004000000 Земли особо охраняемых территорий и объектов	Для размещения объектов особой экономической зоны туристско-рекреационного типа	5	05:0:0:0	100 002	278,52	27 852 557,04
6864		Алагирский	15:07:0030201:665	003004000000 Земли особо охраняемых территорий и объектов	Для размещения объектов особой экономической зоны туристско-рекреационного типа	5	05:0:0:0	49 970	278,52	13 917 644,40

№ п/п	Местоположение ЗУ	Район	Кадастровый номер ЗУ	Категория земель	Разрешенное использование по документу	Код вида разрешенного использования (в соответствии с классификатором видов разрешенного использования земельных участков)	Вид использования объектов недвижимости	Площадь	УПКС	КС
6865		Алагирский	15:07:0030201:666	003004000000 Земли особо охраняемых территорий и объектов	Для размещения объектов особой экономической зоны туристско-рекреационного типа	5	05:000	50 000	278,52	13 926 000,00
6866	Республика Северная Осетия-Алания р-н Алагирский, западнее с. Тиб. участок №10	Алагирский	15:07:0030201:67	003002000000 Земли населенных пунктов	Для ведения личного подсобного хозяйства	13	02:020	396	125,36	49 642,56
6867		Алагирский	15:07:0030201:671	003004000000 Земли особо охраняемых территорий и объектов	Передвижное жилье(2.4), Предоставление коммунальных услуг(3.1.1), Общежития(3.2.4), Бытовое обслуживание(3.3), Объекты культурно-досуговой деятельности(3.6.1), Предпринимательство(4.0), Отдых (рекреация)(5.0), Санаторная деятельность(9.2.1), Улично-дорожная сеть(12.0.1), Благоустройство территории(12.0.2)	4	04:000	5 127	325,92	1 670 991,84
6868		Алагирский	15:07:0030201:672	003004000000 Земли особо охраняемых территорий и объектов	Передвижное жилье(2.4), Предоставление коммунальных услуг(3.1.1), Общежития(3.2.4), Бытовое обслуживание(3.3), Объекты культурно-досуговой деятельности(3.6.1), Предпринимательство(4.0), Отдых (рекреация)(5.0), Санаторная деятельность(9.2.1), Улично-дорожная сеть(12.0.1), Благоустройство территории(12.0.2)	4	04:000	9 977	325,92	3 251 703,84
6869	Российская Федерация, Республика Северная Осетия-Алания, Алагирский район, с. Калак	Алагирский	15:07:0030201:673	003001000000 Земли сельскохозяйственного назначения	Для эксплуатации существующих жилых домов и подсобного хозяйства (фермы)	13	02:010	4 683	125,36	587 060,88
6870	Российская Федерация, Республика Северная Осетия-Алания, Алагирский район, с. Калак	Алагирский	15:07:0030201:674	003001000000 Земли сельскохозяйственного назначения	Для эксплуатации существующих жилых домов и подсобного хозяйства (фермы)	13	02:010	6 520	125,36	817 323,28
6871	Российская Федерация, Республика Северная Осетия-Алания, Алагирский район, с. Калак	Алагирский	15:07:0030201:675	003001000000 Земли сельскохозяйственного назначения	Для эксплуатации существующих жилых домов и подсобного хозяйства (фермы)	13	02:010	5 000	125,36	626 800,00
6872	Российская Федерация, Республика Северная Осетия-Алания, Алагирский район, с. Калак	Алагирский	15:07:0030201:676	003001000000 Земли сельскохозяйственного назначения	Для эксплуатации существующих жилых домов и подсобного хозяйства (фермы)	13	02:010	14 291	125,36	1 791 519,76
6873	Российская Федерация, Республика Северная Осетия-Алания, Алагирский район, западнее с. Тиб	Алагирский	15:07:0030201:678	003004000000 Земли особо охраняемых территорий и объектов	Передвижное жилье (2.4), Предоставление коммунальных услуг (3.1.1), Общежития(3.2.4), Бытовое обслуживание (3.3), Объекты культурно-досуговой деятельности (3.6.1), Предпринимательство (4.0), отдых (рекреация)(5.0), Улично-дорожная сеть (12.0.1), Благоустройство территории(12.0.2)	4	04:000	4 209	325,92	1 371 797,28
6874	Республика Северная Осетия-Алания, р-н Алагирский, западнее с. Тиб, участок № 15	Алагирский	15:07:0030201:68	003002000000 Земли населенных пунктов	Для ведения личного подсобного хозяйства	13	02:020	431	125,36	54 030,16
6875	Республика Северная Осетия-Алания, р-н Алагирский, западнее с. Тиб, участок № 22	Алагирский	15:07:0030201:69	003002000000 Земли населенных пунктов	Для ведения личного подсобного хозяйства с правом строительства	13	02:020	450	125,36	56 412,00
6876	Республика Северная Осетия-Алания р-н Алагирский, западнее с. Тиб. участок №23	Алагирский	15:07:0030201:70	003002000000 Земли населенных пунктов	Для ведения личного подсобного хозяйства	13	02:020	561	125,36	70 326,96
6877	Республика Северная Осетия-Алания, р-н Алагирский, западнее с. Тиб, участок № 12	Алагирский	15.07:0030201.71	003002000000 Земли населенных пунктов	Для ведения личного подсобного хозяйства	13	02:020	564	125.36	70 703,04
6878	Республика Северная Осетия-Алания, р-н Алагирский, западнее с. Тиб, участок №20	Алагирский	15.07:0030201.72	003002000000 Земли населенных пунктов	Для ведения личного подсобного хозяйства	13	02:020	446	125.36	55 910,56
6879	Республика Северная Осетия-Алания, р-н Алагирский, западнее с. Тиб, участок № 14	Алагирский	15:07:0030201:73	003002000000 Земли населенных пунктов	Для ведения личного подсобного хозяйства	13	02:020	451	125,36	56 537,36
6880	Республика Северная Осетия-Алания, р-н Алагирский, западнее с. Тиб, участок № 19	Алагирский	15:07:0030201:74	003002000000 Земли населенных пунктов	Для ведения личного подсобного хозяйства	13	02:020	450	125,36	56 412,00
6881	Республика Северная Осетия-Алания, р-н Алагирский, западнее с. Тиб, участок № 16	Алагирский	15.07:0030201.75	003002000000 Земли населенных пунктов	Для ведения личного подсобного хозяйства	13	02:020	450	125.36	56 412,00
6882	Республика Северная Осетия-Алания, р-н Алагирский, западнее с. Тиб, участок № 21	Алагирский	15.07:0030201.76	003002000000 Земли населенных пунктов	Для ведения личного подсобного хозяйства	13	02:020	364	125.36	45 631,04
6883	Республика Северная Осетия-Алания, р-н Алагирский, западнее с. Тиб, участок № 7/1	Алагирский	15:07:0030201:77	003002000000 Земли населенных пунктов	Для ведения личного подсобного хозяйства	13	02:020	600	125,36	75 216,00
6884	Республика Северная Осетия-Алания, р-н Алагирский, западнее с. Тиб, участок № 6	Алагирский	15:07:0030201:78	003002000000 Земли населенных пунктов	Для ведения личного подсобного хозяйства	13	02:020	603	125,36	75 592,08
6885	Республика Северная Осетия-Алания, р-н Алагирский, западнее с. Тиб, участок № 5	Алагирский	15.07:0030201.79	003002000000 Земли населенных пунктов	Для ведения личного подсобного хозяйства	13	02:020	601	125.36	75 341,36
6886	Республика Северная Осетия-Алания, р-н Алагирский, западнее с. Тиб, участок № 13	Алагирский	15.07:0030201.80	003002000000 Земли населенных пунктов	Для ведения личного подсобного хозяйства	13	02:020	649	125.36	81 358,64
6887	Республика Северная Осетия-Алания, р-н Алагирский, западнее с. Тиб, участок № 24	Алагирский	15:07:0030201:81	003002000000 Земли населенных пунктов	Для ведения личного подсобного хозяйства	13	02:020	644	125,36	80 731,84
6888	Республика Северная Осетия-Алания р-н Алагирский, с. Камсхо	Алагирский	15:07:0030201:82	003002000000 Земли населенных пунктов	Для ведения рекреационной деятельности	5	05:022	1 795	278,52	499 943,40
6889	Республика Северная Осетия-Алания, р-н Алагирский, с Тли, уч 8	Алагирский	15.07:0030201.83	003002000000 Земли населенных пунктов	Для ведения личного подсобного хозяйства	13	02:020	933	125.36	116 960,88
6890	Республика Северная Осетия-Алания, р-н Алагирский, западнее с. Тиб, участок № 17	Алагирский	15.07:0030201.84	003002000000 Земли населенных пунктов	Для ведения личного подсобного хозяйства	13	02:020	450	125.36	56 412,00
6891	Республика Северная Осетия-Алания, р-н Алагирский, западнее с. Тиб (Клиат), участок № 7/1	Алагирский	15:07:0030201:85	003002000000 Земли населенных пунктов	Для ведения личного подсобного хозяйства	13	02:020	1 000	125,36	125 360,00
6892	Республика Северная Осетия-Алания, р-н Алагирский, участок 25, юго-западнее с. Тиб (с.Тли)	Алагирский	15:07:0030201:86	003002000000 Земли населенных пунктов	Для ведения личного подсобного хозяйства	13	02:020	2 039	125,36	255 609,04

№ п/п	Местоположение ЗУ	Район	Кадастровый номер ЗУ	Категория земель	Разрешенное использование по документу	Код вида разрешенного использования (в соответствии с классификатором видов разрешенного использования земельных участков)	Вид использования объектом недвижимости	Площадь	УПКС	КС
6893	Респ. Северная Осетия - Алания, р-н Алагирский	Алагирский	15:07:0030202:1	003004000000 Земли особо охраняемых территорий и объектов	Для завершения строительства и эксплуатации объектов водохранилища.	6	11:030	832 620	200,90	167 273 358.00
6894	Респ. Северная Осетия - Алания, р-н Алагирский, с. Тиб. № 32	Алагирский	15:07:0030202:100	003002000000 Земли населенных пунктов	Для ведения личного подсобного хозяйства	13	02:020	2 900	125,36	363 544,00
6895	Респ. Северная Осетия - Алания, р-н Алагирский, с. Тиб. № 33	Алагирский	15:07:0030202:101	003002000000 Земли населенных пунктов	Для ведения личного подсобного хозяйства	13	02:020	2 800	125,36	351 008,00
6896	Северная Осетия - Алания респ, р-н Алагирский, с. Тиб, № 36	Алагирский	15:07:0030202:102	003002000000 Земли населенных пунктов	Для ведения личного подсобного хозяйства	13	02:020	2 648	125,36	331 926,48
6897	Северная Осетия - Алания респ, р-н Алагирский, с. Тиб, № 35	Алагирский	15:07:0030202:103	003002000000 Земли населенных пунктов	Для ведения личного подсобного хозяйства	13	02:020	2 629	125,36	329 571,44
6898	Северная Осетия - Алания респ, р-н Алагирский, с. Тиб, № 34	Алагирский	15:07:0030202:104	003002000000 Земли населенных пунктов	Для ведения личного подсобного хозяйства	13	02:020	2 700	125,36	338 472,00
6899	Северная Осетия - Алания респ, р-н Алагирский, южнее с.Тиб	Алагирский	15:07:0030202:105	003004000000 Земли особо охраняемых территорий и объектов	Для размещения объектов особой экономической зоны туристско-рекреационного типа	5	05:022	321 868	278,52	89 646 675,36
6900	Северная Осетия - Алания респ, р-н Алагирский, южнее с Тиб	Алагирский	15:07:0030202:106	003004000000 Земли особо охраняемых территорий и объектов	Для размещения объектов особой экономической зоны туристско-рекреационного типа	5	05:022	39 332	278,52	10 954 748,64
6901	Северная Осетия - Алания респ, р-н Алагирский, южнее с Тиб	Алагирский	15:07:0030202:107	003004000000 Земли особо охраняемых территорий и объектов	Для разведки, добычи, хранения и переработки минеральных подземных вод	6	06:011	22 937	271,93	6 237 258,41
6902	Северная Осетия - Алания респ, р-н Алагирский, восточнее с. Тиб	Алагирский	15:07:0030202:109	003002000000 Земли населенных пунктов	Для разведки, добычи, хранения и переработки минеральных подземных вод	6	06:011	4 376	271,93	1 189 965,68
6903	Северная Осетия - Алания респ, р-н Алагирский, восточнее с. Тиб	Алагирский	15:07:0030202:110	003002000000 Земли населенных пунктов	Пчеловодство	1	01:120	20 856	5,33	111 162,48
6904	Северная Осетия - Алания респ, р-н Алагирский, восточнее с. Тиб	Алагирский	15:07:0030202:111	003002000000 Земли населенных пунктов	Для разведки, добычи, хранения и переработки минеральных подземных вод	6	06:011	9 147	271,93	2 487 343,71
6905	Российская Федерация, Республика Северная Осетия-Алания, Алагирский район, восточнее с. Тиб	Алагирский	15:07:0030202:112	003002000000 Земли населенных пунктов	Размещение автомобильных дорог	6	07:020	1 192	71,18	84 846,56
6906	Республика Северная Осетия-Алания, р-н Алагирский, южнее с.Тиб	Алагирский	15:07:0030202:113	003004000000 Земли особо охраняемых территорий и объектов	Для размещения объектов особой экономической зоны туристско-рекреационного типа	5	05:022	11 725	278,52	3 265 647,00
6907	Республика Северная Осетия-Алания, р-н Алагирский, Зругское ущелье на территории колхоза имени Карла Маркса	Алагирский	15:07:0030202:149	003001000000 Земли сельскохозяйственного назначения	Для организации крестьянского хозяйства животноводческого направления	1	01:010	150 000	5,76	864 000,00
6908	Республика Северная Осетия-Алания, р-н Алагирский, юго-западнее с.Тиб, участок №44	Алагирский	15:07:0030202:150	003002000000 Земли населенных пунктов	Для ведения личного подсобного хозяйства	13	02:020	2 800	125,36	351 008,00
6909	Республика Северная Осетия-Алания, р-н Алагирский, с.Тиб, участок 45	Алагирский	15:07:0030202:151	003002000000 Земли населенных пунктов	Для ведения личного подсобного хозяйства	13	02:020	790	125,36	99 034,40
6910	Республика Северная Осетия-Алания, р-н Алагирский, с. Тиб, участок, №43	Алагирский	15:07:0030202:152	003002000000 Земли населенных пунктов	Для ведения личного подсобного хозяйства	13	02:020	3 000	125,36	376 080,00
6911	Республика Северная Осетия-Алания, Алагирский район, с. Тиб, участок, № 46	Алагирский	15:07:0030202:153	003002000000 Земли населенных пунктов	Для ведения личного подсобного хозяйства	13	02:020	2 841	125,36	356 147,76
6912	Республика Северная Осетия-Алания, р-н Алагирский, с.Тиб, участок №47	Алагирский	15:07:0030202:154	003002000000 Земли населенных пунктов	Для ведения личного подсобного хозяйства	13	02:020	1 433	125,36	179 640,88
6913	Республика Северная Осетия-Алания, р-н Алагирский, с. Тиб, участок №42	Алагирский	15:07:0030202:156	003002000000 Земли населенных пунктов	Для ведения личного подсобного хозяйства	13	02:020	2 598	125,36	325 685,28
6914	Республика Северная Осетия-Алания, р-н Алагирский, южная окраина с. Нар, участок № 14 "а"	Алагирский	15:07:0030202:158	003002000000 Земли населенных пунктов	Для ведения личного подсобного хозяйства	13	02:020	435	125,36	54 531,60
6915	Республика Северная Осетия-Алания, р-н Алагирский, южная окраина с. Нар, участок № 14	Алагирский	15:07:0030202:159	003002000000 Земли населенных пунктов	Для ведения личного подсобного хозяйства	13	02:020	644	125,36	80 731,84
6916	Республика Северная Осетия-Алания, р-н Алагирский, с. Н. Зарамог, участок № 21	Алагирский	15:07:0030202:160	003002000000 Земли населенных пунктов	Для эксплуатации существующего жилого дома	13	02:010	2 489	196	487 844,00
6917	Республика Северная Осетия-Алания, р-н Алагирский, с. Н. Зарамог, участок № 22	Алагирский	15:07:0030202:161	003002000000 Земли населенных пунктов	Для ведения личного подсобного хозяйства	13	02:020	2 199	196	431 004,00
6918	Республика Северная Осетия-Алания, р-н Алагирский, с. Н. Зарамог, участок № 23	Алагирский	15:07:0030202:162	003002000000 Земли населенных пунктов	Для ведения личного подсобного хозяйства	13	02:020	2 202	196	431 592,00
6919	Республика Северная Осетия-Алания, р-н Алагирский, с. Н. Зарамог, участок № 30	Алагирский	15:07:0030202:164	003002000000 Земли населенных пунктов	Для ведения личного подсобного хозяйства	13	02:020	2 391	196	468 636,00
6920	Республика Северная Осетия-Алания, р-н Алагирский, с. Н. Зарамог, участок № 26	Алагирский	15:07:0030202:166	003002000000 Земли населенных пунктов	Для ведения личного подсобного хозяйства	13	02:020	1 352	196	264 992,00
6921	Республика Северная Осетия-Алания, р-н Алагирский, с. Н. Зарамог, участок № 27	Алагирский	15:07:0030202:167	003002000000 Земли населенных пунктов	Для ведения личного подсобного хозяйства	13	02:020	1 161	196	227 556,00
6922	Республика Северная Осетия-Алания, р-н Алагирский, с. Н. Зарамог, участок № 2 г	Алагирский	15:07:0030202:170	003002000000 Земли населенных пунктов	Для ведения личного подсобного хозяйства	13	02:020	2 080	196	407 680,00
6923	Республика Северная Осетия-Алания, р-н Алагирский, с. Н. Зарамог, участок № 2	Алагирский	15:07:0030202:171	003002000000 Земли населенных пунктов	Для ведения личного подсобного хозяйства	13	02:020	6 394	196	1 253 224,00
6924	Республика Северная Осетия-Алания, р-н Алагирский, с. Н. Зарамог, участок № 2 а	Алагирский	15:07:0030202:172	003002000000 Земли населенных пунктов	Для ведения личного подсобного хозяйства	13	02:020	2 939	196	576 044,00
6925	Республика Северная Осетия-Алания, р-н Алагирский, с. Н. Зарамог, участок № 2 б	Алагирский	15:07:0030202:173	003002000000 Земли населенных пунктов	Для ведения личного подсобного хозяйства	13	02:020	2 174	196	426 104,00
6926	Республика Северная Осетия-Алания, р-н Алагирский, с. Н. Зарамог, участок № 28	Алагирский	15:07:0030202:174	003002000000 Земли населенных пунктов	Для ведения личного подсобного хозяйства	13	02:020	2 878	196	564 088,00
6927	Республика Северная Осетия-Алания, р-н Алагирский, с. Н. Зарамог, участок № 29	Алагирский	15:07:0030202:175	003002000000 Земли населенных пунктов	Для ведения личного подсобного хозяйства	13	02:020	2 999	196	587 804,00
6928	Республика Северная Осетия-Алания, р-н Алагирский, с. Н. Зарамог, участок № 25	Алагирский	15:07:0030202:176	003002000000 Земли населенных пунктов	Для ведения личного подсобного хозяйства	13	02:020	2 999	196	587 804,00
6929	Республика Северная Осетия-Алания, р-н Алагирский, с. Н. Зарамог, участок № 32	Алагирский	15:07:0030202:177	003002000000 Земли населенных пунктов	Для ведения личного подсобного хозяйства	13	02:020	989	196	193 844,00

№ п/п	Местоположение ЗУ	Район	Кадастровый номер ЗУ	Категория земель	Разрешенное использование по документу	Код вида разрешенного использования (в соответствии с классификатором видов разрешенного использования земельных участков)	Вид использования объектом недвижимости	Площадь	УПКС	КС
6930	Республика Северная Осетия-Алания, р-н Алагирский, с. Н. Зарамог, участок № 20	Алагирский	15:07:0030202:178	003002000000 Земли населенных пунктов	Для ведения личного подсобного хозяйства	13	02:020	2 442	196	478 632,00
6931	Республика Северная Осетия-Алания, р-н Алагирский, с. Сатат. № 24	Алагирский	15:07:0030202:179	003002000000 Земли населенных пунктов	Для ведения личного подсобного хозяйства	13	02:020	3 000	125,36	376 080,00
6932	Республика Северная Осетия-Алания, р-н Алагирский, с. Сатат. № 23	Алагирский	15:07:0030202:180	003002000000 Земли населенных пунктов	Для ведения личного подсобного хозяйства	13	02:020	2 587	125,36	324 306,32
6933	Республика Северная Осетия-Алания, р-н Алагирский, с. Н. Зарамог, участок № 27 "а"	Алагирский	15:07:0030202:182	003002000000 Земли населенных пунктов	Для ведения личного подсобного хозяйства	13	02:020	872	196	170 912,00
6934	Республика Северная Осетия-Алания, р-н Алагирский, с. Нижний Зарамог, № 11	Алагирский	15:07:0030202:183	003002000000 Земли населенных пунктов	Для ведения личного подсобного хозяйства	13	02:020	1 108	196	217 168,00
6935	Республика Северная Осетия-Алания, р-н Алагирский, в одном километре северо-восточнее с. Нижний Зарамаг	Алагирский	15:07:0030202:184	003003000000 Земли промышленности, энергетики, транспорта, связи, радиовещания, телевидения, информатики, земли для обеспечения космической деятельности, земли обороны, безопасности и земли иного специального назначения	Под эксплуатацию объекта недвижимости	6	06:070	1 700	308,23	523 991,00
6936	Республика Северная Осетия-Алания, р-н Алагирский, с. Нижний Зарамог, участок №27 б	Алагирский	15:07:0030202:185	003002000000 Земли населенных пунктов	Для ведения личного подсобного хозяйства	13	02:020	1 277	196	250 292,00
6937	Республика Северная Осетия-Алания, р-н Алагирский, с Нижний Зарамог, уч 27 в	Алагирский	15:07:0030202:186	003002000000 Земли населенных пунктов	Для ведения личного подсобного хозяйства	13	02:020	990	196	194 040,00
6938	Республика Северная Осетия-Алания, р-н Алагирский, южнее с. В. Зарамаг	Алагирский	15:07:0030202:188	003002000000 Земли населенных пунктов	Для ведения рыбоводства (для осуществления и выращивания объектов рыбоводства)	1	01:130	16 927	7,68	129 999,36
6939	Республика Северная Осетия-Алания, р-н Алагирский, южнее с. В. Зарамаг	Алагирский	15:07:0030202:189	003001000000 Земли сельскохозяйственного назначения	Для ведения рыбоводства (для осуществления и выращивания объектов рыбоводства)	1	01:130	13 233	7,68	101 629,44
6940	Республика Северная Осетия-Алания, р-н Алагирский, с. Нижний Зарамог	Алагирский	15:07:0030202:190	003002000000 Земли населенных пунктов	Для ведения рыбоводства (для осуществления и выращивания объектов рыбоводства)	1	01:130	3 511	7,68	26 964,48
6941	Республика Северная Осетия-Алания, р-н Алагирский, с. Нижний Зарамог	Алагирский	15:07:0030202:191	003002000000 Земли населенных пунктов	Для ведения рыбоводства (для осуществления и выращивания объектов рыбоводства)	1	01:130	29 803	7,68	228 887,04
6942	Республика Северная Осетия-Алания, р-н Алагирский, южнее с. В. Зарамаг	Алагирский	15:07:0030202:192	003001000000 Земли сельскохозяйственного назначения	Для ведения рыбоводства (для осуществления и выращивания объектов рыбоводства)	1	01:130	14 848	7,68	114 032,64
6943	Республика Северная Осетия-Алания, р-н Алагирский, Эрусское ущелье	Алагирский	15:07:0030202:193	003001000000 Земли сельскохозяйственного назначения	для организации крестьянского хозяйства	1	01:010	150 000	5,76	864 000,00
6944	Республика Северная Осетия-Алания, р-н Алагирский, с Нижний Зарамог	Алагирский	15:07:0030202:194	003002000000 Земли населенных пунктов	Для эксплуатации существующего жилого дома	13	02:010	623	196	122 108,00
6945	Республика Северная Осетия-Алания, р-н Алагирский, с Нижний Зарамог	Алагирский	15:07:0030202:195	003002000000 Земли населенных пунктов	Для эксплуатации существующего жилого дома	13	02:010	2 376	196	465 696,00
6946	Республика Северная Осетия-Алания, р-н Алагирский, с. Нижний Зарамаг	Алагирский	15:07:0030202:196	003002000000 Земли населенных пунктов	Для ведения личного подсобного хозяйства	13	02:020	2 090	196	409 640,00
6947	Республика Северная Осетия-Алания, р-н Алагирский, южнее с. Тиб	Алагирский	15:07:0030202:197	003001000000 Земли сельскохозяйственного назначения	Животноводство (выпас сельскохозяйственных животных)	1	01:081	905 182	4,46	4 037 111,72
6948	Респ. Северная Осетия - Алания, р-н Алагирский. Эрусское ущелье. АМС с. Нар. в районе с. Спас.	Алагирский	15:07:0030202:2	003001000000 Земли сельскохозяйственного назначения	Для ведения личного подсобного хозяйства	1	01:160	6 500	5,76	37 440,00
6949	Республика Северная Осетия-Алания, р-н Алагирский, к северу от строящейся плотины Зарамогской ГЭС	Алагирский	15:07:0030202:22	003004000000 Земли особо охраняемых территорий и объектов	Для эксплуатации существующей скважины минеральной воды	6	06:011	979	271,93	266 219,47
6950	Северная Осетия - Алания респ. р-н Алагирский, в районе с. Н.Зарамаг, участок № 11"в"	Алагирский	15:07:0030202:23	003002000000 Земли населенных пунктов	Для ведения личного подсобного хозяйства	13	02:020	1 065	196	208 740,00
6951	Северная Осетия - Алания респ. р-н Алагирский, с Тиб	Алагирский	15:07:0030202:3	003002000000 Земли населенных пунктов	Для эксплуатации существующих сооружений по розливу минеральной воды	6	06:011	1 295	271,93	352 149,35
6952	РСО-Алания. Алагирский район. южнее с. Нар	Алагирский	15:07:0030202:308	003001000000 Земли сельскохозяйственного назначения	Животноводство (выпас сельскохозяйственных животных)	1	01:081	2 856 767	4,46	12 741 180,82
6953	Республика Северная Осетия - Алания. Алагирский р-н, с. Нижний Зарамаг. участок № 12	Алагирский	15:07:0030202:309	003002000000 Земли населенных пунктов	Для ведения личного подсобного хозяйства	13	02:020	2 335	196	457 660,00
6954	Республика Северная Осетия - Алания, Алагирский район. восточнее с. Тиб участок № 23	Алагирский	15:07:0030202:310	003002000000 Земли населенных пунктов	Для ведения личного подсобного хозяйства	13	02:020	1 492	125,36	187 037,12
6955	Респ. Северная Осетия - Алания. р-н. Алагирский, западнее с. Нар, участок № 29	Алагирский	15:07:0030202:311	003001000000 Земли сельскохозяйственного назначения	Для ведения личного подсобного хозяйства	1	01:160	800	5,76	4 608,00
6956	Респ Северная Осетия - Алания. Алагирский р-н, западнее с. Нар, 30	Алагирский	15:07:0030202:312	003001000000 Земли сельскохозяйственного назначения	Для ведения личного подсобного хозяйства	1	01:160	800	5,76	4 608,00
6957	Респ Северная Осетия - Алания. Алагирский р-н, западнее с. Нар, № 33	Алагирский	15:07:0030202:313	003001000000 Земли сельскохозяйственного назначения	Для ведения личного подсобного хозяйства	1	01:160	800	5,76	4 608,00
6958	Республика Северная Осетия-Алания. Алагирский р-н, западнее с. Нар, участок № 40	Алагирский	15:07:0030202:314	003001000000 Земли сельскохозяйственного назначения	Для ведения личного подсобного хозяйства	1	01:160	2 906	5,76	16 738,56
6959	Республика Северная Осетия-Алания. Алагирский р-н, западнее с. Нар, участок № 32	Алагирский	15:07:0030202:315	003001000000 Земли сельскохозяйственного назначения	Для ведения личного подсобного хозяйства	1	01:160	800	5,76	4 608,00
6960	Республика Северная Осетия - Алания. Алагирский район, западнее с Нар. в районе с Спас. уч 41	Алагирский	15:07:0030202:316	003001000000 Земли сельскохозяйственного назначения	Для ведения личного подсобного хозяйства	1	01:160	500	5,76	2 880,00
6961	Республика Северная Осетия-Алания, Алагирский р-н. южнее с. Тиб, участок № 8 (урочище Эруг)	Алагирский	15:07:0030202:318	003001000000 Земли сельскохозяйственного назначения	Для ведения личного подсобного хозяйства	1	01:160	3 931	5,76	22 642,56
6962	Республика Северная Осетия-Алания. Алагирский р-н, западнее с. Нар, в районе с. Спас. участок № 42	Алагирский	15:07:0030202:320	003001000000 Земли сельскохозяйственного назначения	Для ведения личного подсобного хозяйства	1	01:160	501	5,76	2 885,76
6963	Республика Северная Осетия - Алания, Алагирский район. западнее с Нар, в районе с Спас, участок № 43	Алагирский	15:07:0030202:321	003001000000 Земли сельскохозяйственного назначения	Для ведения личного подсобного хозяйства	1	01:160	500	5,76	2 880,00
6964	Республика Северная Осетия - Алания, Алагирский район. юго-восточнее с В. Зарамаг	Алагирский	15:07:0030202:322	003001000000 Земли сельскохозяйственного назначения	Выпас сельскохозяйственных животных	1	01:081	323 540	4,46	1 442 988,40

№ п/п	Местоположение ЗУ	Район	Кадастровый номер ЗУ	Категория земель	Разрешенное использование по документу	Код вида разрешенного использования (в соответствии с классификатором видов разрешенного использования земельных участков)	Вид использования объектов недвижимости	Площадь	УПКС	КС
6965	Респ Северная Осетия - Алания, Алагирский р-н, южнее с. Тиб	Алагирский	15:07:0030202:323	003001000000 Земли сельскохозяйственного назначения	Выпас сельскохозяйственных животных	1	01:081	752 094	4,46	3 354 339,24
6966	Респ. Северная Осетия - Алания, Алагирский р-н., с. Нижний Зарамаг, Территория дома оператора ГНС	Алагирский	15:07:0030202:324	003002000000 Земли населенных пунктов	Трубопроводный транспорт	6	07:050	1 247	71,18	88 761,46
6967	Респ. Республика Северная Осетия - Алания, Алагирский р-н., с. Цми, участок №9	Алагирский	15:07:0030202:329	003002000000 Земли населенных пунктов	Ведение личного подсобного хозяйства на полевых участках	1	01:160	1 151	5,76	6 629,76
6968	Республика Северная Осетия - Алания, Алагирский район, южнее с. В.Зарамаг	Алагирский	15:07:0030202:330	003004000000 Земли особо охраняемых территорий и объектов	Размещение автомобильных дорог	6	07:020	816	71,18	58 082,88
6969	Республика Северная Осетия - Алания, Алагирский район, южнее с. В.Зарамаг	Алагирский	15:07:0030202:331	003004000000 Земли особо охраняемых территорий и объектов	Размещение автомобильных дорог	6	07:020	206	71,18	14 663,08
6970	Республика Северная Осетия - Алания, Алагирский район, восточнее с. Тиб	Алагирский	15:07:0030202:332	003002000000 Земли населенных пунктов	Размещение автомобильных дорог	6	07:020	576	71,18	40 999,68
6971	Республика Северная Осетия - Алания, Алагирский район	Алагирский	15:07:0030202:334	003002000000 Земли населенных пунктов	Размещение автомобильных дорог	6	07:020	65	71,18	4 626,70
6972	Республика Северная Осетия - Алания, Алагирский район	Алагирский	15:07:0030202:350	003002000000 Земли населенных пунктов	Размещение автомобильных дорог	6	07:020	42	71,18	2 989,56
6973	Республика Северная Осетия - Алания, Алагирский район, западнее с Нар. 26	Алагирский	15:07:0030202:351	003001000000 Земли сельскохозяйственного назначения	Ведение личного подсобного хозяйства на полевых участках	1	01:160	825	5,76	4 752,00
6974	Республика Северная Осетия - Алания, Алагирский район. западнее с.Нар, 27	Алагирский	15:07:0030202:352	003001000000 Земли сельскохозяйственного назначения	Ведение личного подсобного хозяйства на полевых участках	1	01:160	750	5,76	4 320,00
6975	Республика Северная Осетия - Алания, Алагирский район. западнее с Нар, участок № 28	Алагирский	15:07:0030202:353	003001000000 Земли сельскохозяйственного назначения	Ведение личного подсобного хозяйства на полевых участках	1	01:160	1 500	5,76	8 640,00
6976	Республика Северная Осетия - Алания, Алагирский район, в районе с. Тиб	Алагирский	15:07:0030202:354	003002000000 Земли населенных пунктов	Коммунальное обслуживание	6	03:012	41	128,49	5 268,09
6977	Республика Северная Осетия - Алания, Алагирский район	Алагирский	15:07:0030202:355	003004000000 Земли особо охраняемых территорий и объектов	Коммунальное обслуживание	6	03:012	82	128,49	10 536,18
6978	Республика Северная Осетия - Алания, Алагирский район. южнее с.Тиб	Алагирский	15:07:0030202:356	003001000000 Земли сельскохозяйственного назначения	Выпас сельскохозяйственных животных	1	01:081	178 956	4,46	798 143,76
6979	РСО-Алания, Алагирский район, юго-западнее с. Тиб	Алагирский	15:07:0030202:357	003002000000 Земли населенных пунктов	Коммунальное обслуживание	6	03:012	42	128,49	5 396,58
6980	Республика Северная Осетия — Алания, Алагирский р-н, восточнее с. Верхний Зарамаг	Алагирский	15:07:0030202:358	003003000000 Земли промышленности, энергетики, транспорта, связи, радиовещания, телевидения, информатики, земли для обеспечения космической деятельности, земли обороны, безопасности и земли иного специального назначения	Гидротехнические сооружения	6	11:030	12 854	200,90	2 582 368,60
6981	Республика Северная Осетия - Алания, Алагирский район. в районе с.Нар, участок № 7	Алагирский	15:07:0030202:359	003001000000 Земли сельскохозяйственного назначения	Ведение личного подсобного хозяйства на полевых участках	1	01:160	822	5,76	4 734,72
6982	Республика Северная Осетия - Алания, Алагирский район. южнее с. Тиб	Алагирский	15:07:0030202:360	003001000000 Земли сельскохозяйственного назначения	Выпас сельскохозяйственных животных	1	01:081	460 218	4,46	2 052 572,28
6983	Российская Федерация, Республика Северная Осетия-Алания, Алагирский р-н, с. Цми, 8/2	Алагирский	15:07:0030202:361	003001000000 Земли сельскохозяйственного назначения	Для ведения личного подсобного хозяйства на полевых участках	1	01:160	979	5,76	5 639,04
6984	Республика Северная Осетия-Алания, Алагирский р-н, с. Цми, уч-к № 8/1	Алагирский	15:07:0030202:362	003002000000 Земли населенных пунктов	Для размещения объектов особой экономической зоны туристско-рекреационного типа	5	05:000	963	278,52	268 214,76
6985	Республика Северная Осетия-Алания. Алагирский район, южнее с.Тибели	Алагирский	15:07:0030202:363	003001000000 Земли сельскохозяйственного назначения	Ведение личного подсобного хозяйства на полевых участках	1	01:160	10 000	5,76	57 600,00
6986	Республика Северная Осетия - Алания, Алагирский район. южнее с.Тиб. (ущелье Зруг), участок №26	Алагирский	15:07:0030202:365	003001000000 Земли сельскохозяйственного назначения	Ведение личного подсобного хозяйства на полевых участках	1	01:160	1 000	5,76	5 760,00
6987	Республика Северная Осетия-Алания, Алагирский район. в районе с. Слос, №5-1	Алагирский	15:07:0030202:366	003001000000 Земли сельскохозяйственного назначения	Ведение личного подсобного хозяйства на полевых участках	1	01:160	551	5,76	3 173,76
6988	Республика Северная Осетия-Алания, Алагирский район. восточнее с.В Зарамат	Алагирский	15:07:0030202:367	003002000000 Земли населенных пунктов	Ведение личного подсобного хозяйства на полевых участках	1	01:160	843	5,76	4 855,68
6989	Республика Северная Осетия-Алания. Алагирский район, восточнее с.В. Зарамат	Алагирский	15:07:0030202:368	003002000000 Земли населенных пунктов	Для индивидуального жилищного строительства	13	02:010	1 166	196	228 536,00
6990	Респ. Северная Осетия - Алания, р-н Алагирский, в районе с. Тиб	Алагирский	15:07:0030202:37	003002000000 Земли населенных пунктов	Под строительство бетонного узла	6	06:060	18 701	197,14	3 686 715,14
6991	Российская Федерация, Республика Северная Осетия-Алания, Алагирский район. с. Н. Зарамаг и В. Зарамаг	Алагирский	15:07:0030202:370	003002000000 Земли населенных пунктов	Историко-культурная деятельность	3	09:030	44	8,12	357,28
6992	Российская Федерация, Республика Северная Осетия-Алания, Алагирский район. с. Цми	Алагирский	15:07:0030202:371	003004000000 Земли особо охраняемых территорий и объектов	Для размещения объектов особой экономической зоны туристско-рекреационного типа	5	05:022	255	278,52	71 022,60
6993	Российская Федерация. Республика Северная Осетия-Алания. Алагирский муниципальный район, в районе с.Спас, участок 27/1.	Алагирский	15:07:0030202:372	003001000000 Земли сельскохозяйственного назначения	Ведение личного подсобного хозяйства на полевых участках	1	01:160	1 500	5,76	8 640,00
6994	Республика Северная Осетия-Алания. Алагирский район, с. Цми. участок № 8	Алагирский	15:07:0030202:373	003002000000 Земли населенных пунктов	Для размещения объектов особой экономической зоны туристско-рекреационного типа	5	05:000	3 008	278,52	837 788,16
6995	Республика Северная Осетия-Алания, Алагирский район. с. Цми, уч. 9	Алагирский	15:07:0030202:374	003002000000 Земли населенных пунктов	для ведения личного подсобного хозяйства	13	02:020	5 089	125,36	637 957,04
6996	Российская Федерация, Республика Северная Осетия-Алания, Алагирский муниципальный район. Зарамогское сельское поселение, с. Цми	Алагирский	15:07:0030202:375	003001000000 Земли сельскохозяйственного назначения	Для ведения личного подсобного хозяйства на полевых участках	1	01:160	983	5,76	5 662,08
6997	Российская Федерация. Республика Северная Осетия-Алания. Алагирский муниципальный район, Зарамагское сельское поселение, с. Цми	Алагирский	15:07:0030202:376	003001000000 Земли сельскохозяйственного назначения	Для ведения личного подсобного хозяйства на полевых участках	1	01:160	999	5,76	5 754,24
6998	Российская Федерация. Республика Северная Осетия-Алания. Алагирский муниципальный район, Зарамагское сельское поселение. с. Цми	Алагирский	15:07:0030202:377	003002000000 Земли населенных пунктов	Для размещения объектов особой экономической зоны туристско-рекреационного типа	5	05:000	999	278,52	278 241,48
6999	Российская Федерация, Республика Северная Осетия-Алания, Алагирский муниципальный район. Зарамогское сельское поселение. с. Цми	Алагирский	15:07:0030202:378	003002000000 Земли населенных пунктов	Для размещения объектов особой экономической зоны туристско-рекреационного типа	5	05:000	1 000	278,52	278 520,00
7000	Российская Федерация, Республика Северная Осетия-Алания, Алагирский муниципальный район. западнее с Нар, участок № 31	Алагирский	15:07:0030202:379	003001000000 Земли сельскохозяйственного назначения	Ведение личного подсобного хозяйства на полевых участках	1	01:160	800	5,76	4 608,00
7001	Российская Федерация. Республика Северная Осетия-Алания. Алагирский муниципальный район, Нарского сельское поселение, с. Спас. участок №59	Алагирский	15:07:0030202:380	003001000000 Земли сельскохозяйственного назначения	Ведение личного подсобного хозяйства на полевых участках	1	01:160	854	5,76	4 919,04
7002	Российская Федерация. Республика Северная Осетия-Алания. Алагирский муниципальный район, в районе с.Спас, участок №55	Алагирский	15:07:0030202:382	003001000000 Земли сельскохозяйственного назначения	Ведение личного подсобного хозяйства на полевых участках	1	01:160	554	5,76	3 191,04
7003	Респ. Республика Северная Осетия - Алания, Алагирский р-н., с. Верхний Зарамаг	Алагирский	15:07:0030202:383	003001000000 Земли сельскохозяйственного назначения	Для ведения личного подсобного хозяйства на полевых участках	1	01:160	1 529	5,76	8 807,04

№ п/п	Местоположение ЗУ	Район	Кадастровый номер ЗУ	Категория земель	Разрешенное использование по документу	Код вида разрешенного использования (в соответствии с классификатором видов разрешенного использования земельных участков)	Вид использования объектов недвижимости	Площадь	УПКС	КС
7004	Российская Федерация, Республика Северная Осетия-Алания, Алагирский муниципальный район, юго-западнее с. Нар	Алагирский	15:07:0030202:384	003001000000 Земли сельскохозяйственного назначения	Ведение личного подсобного хозяйства на полевых участках	1	01:160	3 725	5,76	21 456,00
7005	Российская Федерация, Республика Северная Осетия-Алания, Алагирский муниципальный район, Зарамагское сельское поселение, с. Нижний Зарамаг, участок №31	Алагирский	15:07:0030202:385	003002000000 Земли населенных пунктов	Для ведения личного подсобного хозяйства	13	02:020	1 265	196	247 940,00
7006	Российская Федерация, Республика Северная Осетия-Алания, Алагирский муниципальный район, Зарамагское сельское поселение, с. Нижний Зарамаг, участок №31/1	Алагирский	15:07:0030202:386	003002000000 Земли населенных пунктов	Для ведения личного подсобного хозяйства	13	02:020	1 266	196	248 136,00
7007	Российская Федерация, Республика Северная Осетия-Алания, Алагирский муниципальный район, южнее с. Тиб	Алагирский	15:07:0030202:387	003001000000 Земли сельскохозяйственного назначения	Ведение личного подсобного хозяйства на полевых участках	1	01:160	4 858	5,76	27 982,08
7008	Российская Федерация, Республика Северная Осетия-Алания, Алагирский муниципальный район, восточнее с.Тиб	Алагирский	15:07:0030202:388	003002000000 Земли населенных пунктов	Для ведения личного подсобного хозяйства	13	02:020	2 500	125,36	313 400,00
7009	Российская Федерация, Республика Северная Осетия-Алания, Алагирский муниципальный район, восточнее с.Тиб	Алагирский	15:07:0030202:389	003002000000 Земли населенных пунктов	Для ведения личного подсобного хозяйства	13	02:020	1 500	125,36	188 040,00
7010	Российская Федерация, Республика Северная Осетия-Алания, Алагирский муниципальный район, восточнее с.Тиб	Алагирский	15:07:0030202:390	003002000000 Земли населенных пунктов	Для ведения личного подсобного хозяйства	13	02:020	2 373	125,36	297 479,28
7011	Российская Федерация, Республика Северная Осетия-Алания, Алагирский муниципальный район, восточнее с.Тиб	Алагирский	15:07:0030202:391	003002000000 Земли населенных пунктов	Для ведения личного подсобного хозяйства	13	02:020	2 500	125,36	313 400,00
7012	Республика Северная Осетия-Алания, Алагирский р-н, восточнее с.В. Зарамаг	Алагирский	15:07:0030202:392	003001000000 Земли сельскохозяйственного назначения	Ведение личного подсобного хозяйства на полевых участках	1	01:160	1 150	5,76	6 624,00
7013	Российская Федерация, Республика Северная Осетия-Алания, Алагирский муниципальный район, юго-западнее с.Тиб	Алагирский	15:07:0030202:393	003004000000 Земли особо охраняемых территорий и объектов	Для размещения объектов особой экономической зоны туристско-рекреационного типа	5	05:022	8 550	278,52	2 381 346,00
7014	Российская Федерация, Республика Северная Осетия-Алания, Алагирский муниципальный район, юго-западнее с.Тиб	Алагирский	15:07:0030202:394	003002000000 Земли населенных пунктов	Для размещения объектов особой экономической зоны туристско-рекреационного типа	5	05:022	3 191	278,52	888 757,32
7015	Российская Федерация, Республика Северная Осетия-Алания, Алагирский муниципальный район, юго-западнее с.Тиб	Алагирский	15:07:0030202:395	003002000000 Земли населенных пунктов	Для размещения объектов особой экономической зоны туристско-рекреационного типа	5	05:022	847	278,52	235 906,44
7016	Российская Федерация, Республика Северная Осетия-Алания, Алагирский муниципальный район, юго-западнее с.Тиб	Алагирский	15:07:0030202:396	003004000000 Земли особо охраняемых территорий и объектов	Для размещения объектов особой экономической зоны туристско-рекреационного типа	5	05:022	1 763	278,52	491 030,76
7017	Российская Федерация, Республика Северная Осетия-Алания, Алагирский муниципальный район, с. Нижний Зарамаг, участок №39	Алагирский	15:07:0030202:397	003001000000 Земли сельскохозяйственного назначения	Рыбоводство	1	01:130	1 440	7,68	11 082,24
7018	Российская Федерация, Республика Северная Осетия-Алания, Алагирский муниципальный район, западнее с. Нар	Алагирский	15:07:0030202:398	003001000000 Земли сельскохозяйственного назначения	Ведение личного подсобного хозяйства на полевых участках	1	01:160	2 034	5,76	11 715,84
7019	Российская Федерация, Республика Северная Осетия-Алания, Алагирский муниципальный район, между с. Нар и с. Эрыт	Алагирский	15:07:0030202:399	003004000000 Земли особо охраняемых территорий и объектов	Для размещения объектов особой экономической зоны туристско-рекреационного типа	5	05:000	732	278,52	203 876,64
7020	Российская Федерация, Республика Северная Осетия-Алания, Алагирский муниципальный район, между с. Нар и с. Эрыт	Алагирский	15:07:0030202:400	003004000000 Земли особо охраняемых территорий и объектов	Для размещения объектов особой экономической зоны туристско-рекреационного типа	5	05:000	732	278,52	203 876,64
7021	Российская Федерация, Республика Северная Осетия-Алания, Алагирский муниципальный район, западнее с. Нар	Алагирский	15:07:0030202:401	003001000000 Земли сельскохозяйственного назначения	Ведение личного подсобного хозяйства на полевых участках	1	01:160	2 959	5,76	17 043,84
7022	Российская Федерация, Республика Северная Осетия-Алания, Ардонский муниципальный район, с. Нар (урочище Эрыт), участок №29	Алагирский	15:07:0030202:402	003004000000 Земли особо охраняемых территорий и объектов	Для размещения объектов особой экономической зоны туристско-рекреационного типа	5	05:000	1 030	278,52	286 875,60
7023	Российская Федерация, Республика Северная Осетия-Алания, Алагирский муниципальный район, южнее с. Тиб	Алагирский	15:07:0030202:403	003001000000 Земли сельскохозяйственного назначения	Ведение личного подсобного хозяйства на полевых участках	1	01:160	628	5,76	3 617,28
7024	Российская Федерация, Республика Северная Осетия-Алания, Алагирский муниципальный район, южнее с. Тиб	Алагирский	15:07:0030202:404	003001000000 Земли сельскохозяйственного назначения	Ведение личного подсобного хозяйства на полевых участках	1	01:160	1 046	5,76	6 024,96
7025	Российская Федерация, Республика Северная Осетия-Алания, Алагирский муниципальный район, Зарамагское сельское поселение, с. Нижний Зарамаг	Алагирский	15:07:0030202:405	003002000000 Земли населенных пунктов	Для ведения личного подсобного хозяйства	13	02:020	300	196	58 800,00
7026	Российская Федерация, Республика Северная Осетия-Алания, Алагирский муниципальный район, Зарамагское сельское поселение, с. Нижний Зарамаг	Алагирский	15:07:0030202:406	003002000000 Земли населенных пунктов	Для ведения личного подсобного хозяйства	13	02:020	300	196	58 800,00
7027	Российская Федерация, Республика Северная Осетия-Алания, Алагирский муниципальный район, Зарамагское сельское поселение, с. Нижний Зарамаг	Алагирский	15:07:0030202:407	003002000000 Земли населенных пунктов	Для ведения личного подсобного хозяйства	13	02:020	466	196	91 336,00
7028	Российская Федерация, Республика Северная Осетия-Алания, Алагирский муниципальный район, Зарамагское сельское поселение, с. Нижний Зарамаг	Алагирский	15:07:0030202:408	003002000000 Земли населенных пунктов	Для ведения личного подсобного хозяйства	13	02:020	300	196	58 800,00
7029	Российская Федерация, Республика Северная Осетия-Алания, Алагирский муниципальный район, Зарамагское сельское поселение, с. Нижний Зарамаг	Алагирский	15:07:0030202:409	003002000000 Земли населенных пунктов	Для ведения личного подсобного хозяйства	13	02:020	415	196	81 340,00
7030	Российская Федерация, Республика Северная Осетия-Алания, Алагирский муниципальный район, Зарамагское сельское поселение, с. Нижний Зарамаг	Алагирский	15:07:0030202:410	003002000000 Земли населенных пунктов	Для ведения личного подсобного хозяйства	13	02:020	400	196	78 400,00
7031	Российская Федерация, Республика Северная Осетия-Алания, Алагирский муниципальный район, Зарамагское сельское поселение, с. Нижний Зарамаг	Алагирский	15:07:0030202:411	003002000000 Земли населенных пунктов	Для ведения личного подсобного хозяйства	13	02:020	169	196	33 124,00
7032	Российская Федерация, Республика Северная Осетия-Алания, Алагирский муниципальный район, восточнее с.Верхний Зарамаг	Алагирский	15:07:0030202:412	003001000000 Земли сельскохозяйственного назначения	Для ведения личного подсобного хозяйства на полевых участках	1	01:160	536	5,76	3 087,36
7033	Российская Федерация, Республика Северная Осетия-Алания, Алагирский район, юго-западнее с. Тиб	Алагирский	15:07:0030202:415	003002000000 Земли населенных пунктов	объекты дорожного сервиса (4.9.1), стоянка транспортных средств (4.9.2), обеспечение внутреннего правопорядка (8.3), благоустройство территории (12.0.2)	4	04:099	4 179	443,56	1 853 637,24
7034	Российская Федерация, Республика Северная Осетия-Алания, Алагирский район, с. Нар	Алагирский	15:07:0030202:417	003002000000 Земли населенных пунктов	Для ведения личного подсобного хозяйства	13	02:020	2 222	125,36	278 549,92
7035	Российская Федерация, Республика Северная Осетия-Алания, Алагирский район, восточнее с. Верхний Зарамаг	Алагирский	15:07:0030202:418	003002000000 Земли населенных пунктов	Для индивидуального жилищного строительства	13	02:010	848	196	166 208,00
7036	Российская Федерация, Республика Северная Осетия-Алания, Алагирский район, восточнее с. Верхний Зарамаг	Алагирский	15:07:0030202:419	003002000000 Земли населенных пунктов	Для индивидуального жилищного строительства	13	02:010	1 000	196	196 000,00
7037	Респ. Северная Осетия - Алания, р-н Алагирский, с. Нижний Зарамаг, №1 "а"	Алагирский	15.07:0030202.44	003002000000 Земли населенных пунктов	Для ведения личного подсобного хозяйства	13	02:020	2 289	196	448 644,00

№ п/п	Местоположение ЗУ	Район	Кадастровый номер ЗУ	Категория земель	Разрешенное использование по документу	Код вида разрешенного использования (в соответствии с классификатором видов разрешенного использования земельных участков)	Вид использования объектов недвижимости	Площадь	УПКС	КС
7038	Респ. Северная Осетия - Алания, р-н Алагирский, в одном километре северо-восточнее с. Нижний Зарамаг	Алагирский	15:07:0030202:45	003003000000 Земли промышленности, энергетики, транспорта, связи, радиовещания, телевидения, информатики, земли для обеспечения космической деятельности, земли обороны, безопасности и земли иного специального назначения	Под завершение строительства и дальнейшую эксплуатацию объектов ОАО "Зарамагская ГЭС"	6	06:070	144 591	308,23	44 567 283,93
7039	Респ. Северная Осетия - Алания, р-н Алагирский, с. Спас. уч-к № 4	Алагирский	15:07:0030202:46	003004000000 Земли особо охраняемых территорий и объектов	Для ведения личного подсобного хозяйства	1	01:160	252	5.76	1 451,52
7040	Респ. Северная Осетия - Алания, р-н Алагирский, с. Сатат	Алагирский	15:07:0030202:48	003004000000 Земли особо охраняемых территорий и объектов	Под сенокошение	1	01:981	8 043	4.62	37 158,66
7041	Респ. Северная Осетия - Алания, р-н Алагирский	Алагирский	15:07:0030202:50	003002000000 Земли населенных пунктов	Для размещения и эксплуатации наземных объектов газотранспортной системы	6	03:012	182	128,49	23 385,18
7042	Респ. Северная Осетия - Алания, р-н Алагирский, в районе с. Нижний Зарамаг, участок №10	Алагирский	15:07:0030202:51	003002000000 Земли населенных пунктов	Для посадки деревьев	1	01:050	322	27.72	8 925,84
7043	Северная Осетия - Алания респ, р-н Алагирский, в районе с. Нижний Зарамаг, участок №1 "а"	Алагирский	15:07:0030202:52	003002000000 Земли населенных пунктов	Для установки конвейера с оборудованием сотовой связи	6	06:080	35	328.30	11 490,50
7044	Северная Осетия - Алания респ, р-н Алагирский, северо - восточнее с Н Зарамаг	Алагирский	15:07:0030202:53	003003000000 Земли промышленности, энергетики, транспорта, связи, радиовещания, телевидения, информатики, земли для обеспечения космической деятельности, земли обороны, безопасности и земли иного специального назначения	Для эксплуатации существующего нежилого здания	6	06:070	2 419	308.23	745 608,37
7045	Северная Осетия - Алания респ, р-н Алагирский, юго-восточнее с. Верхний Зарамаг	Алагирский	15:07:0030202:54	003004000000 Земли особо охраняемых территорий и объектов	Для размещения объектов особой экономической зоны туристско-рекреационного типа	5	05:022	345 252	278,52	96 159 587,04
7046	Северная Осетия - Алания респ, р-н Алагирский, юго-восточнее с.Тиб	Алагирский	15:07:0030202:57	003004000000 Земли особо охраняемых территорий и объектов	Для размещения объектов особой экономической зоны туристско-рекреационного типа	5	05:022	48 614	278.52	13 539 971,28
7047	Северная Осетия - Алания респ, р-н Алагирский, юго-восточнее с. Верхний Зарамаг	Алагирский	15:07:0030202:58	003004000000 Земли особо охраняемых территорий и объектов	Для размещения объектов особой экономической зоны туристско-рекреационного типа	5	05:022	129 719	278.52	36 129 335,88
7048	Северная Осетия - Алания респ, р-н Алагирский, юго-восточнее с. Верхний Зарамаг	Алагирский	15:07:0030202:59	003004000000 Земли особо охраняемых территорий и объектов	Для размещения объектов особой экономической зоны туристско-рекреационного типа	5	05:022	551 050	278,52	153 478 446,00
7049	Северная Осетия - Алания респ, р-н Алагирский, южнее с.Тиб	Алагирский	15:07:0030202:61	003004000000 Земли особо охраняемых территорий и объектов	Для размещения объектов особой экономической зоны туристско-рекреационного типа	5	05:022	2 358 503	278,52	656 890 255,56
7050	Северная Осетия - Алания респ, р-н Алагирский, западнее с. Нар	Алагирский	15:07:0030202:63	003004000000 Земли особо охраняемых территорий и объектов	Для размещения объектов особой экономической зоны туристско-рекреационного типа	5	05:022	373 328	278.52	103 979 314,56
7051	Северная Осетия - Алания респ, р-н Алагирский, юго-восточнее с. Верхний Зарамаг	Алагирский	15:07:0030202:66	003004000000 Земли особо охраняемых территорий и объектов	Для размещения объектов особой экономической зоны туристско-рекреационного типа	5	05:022	11 286	278.52	3 143 376,72
7052	Российская Федерация, Республика Северная Осетия - Алания, Алагирский район, юго-западнее с. Тиб	Алагирский	15:07:0030202:68	003002000000 Земли населенных пунктов	Для размещения объектов особой экономической зоны туристско-рекреационного типа	5	05:022	971	278,52	270 442,92
7053	Северная Осетия - Алания респ, р-н Алагирский, южнее с. Тиб	Алагирский	15:07:0030202:71	003004000000 Земли особо охраняемых территорий и объектов	Для размещения объектов особой экономической зоны туристско-рекреационного типа	5	05:022	43 462 837	278,52	12 105 269 361,24
7054	Северная Осетия - Алания респ, р-н Алагирский, восточнее с. Верхний Зарамаг	Алагирский	15:07:0030202:78	003002000000 Земли населенных пунктов	Для ведения личного подсобного хозяйства	13	02:020	2 496	196	489 216,00
7055	Российская Федерация, Республика Северная Осетия - Алания, Алагирский район, восточнее с. Верхний Зарамаг	Алагирский	15:07:0030202:79	003004000000 Земли особо охраняемых территорий и объектов	Для размещения объектов особой экономической зоны туристско-рекреационного типа	5	05:000	245 245	278.52	68 305 637,40
7056	Северная Осетия - Алания респ, р-н Алагирский, юго-западнее с Тиб	Алагирский	15:07:0030202:82	003002000000 Земли населенных пунктов	Для размещения объектов особой экономической зоны туристско-рекреационного типа	5	05:022	28 329	278,52	7 890 193,08
7057	Северная Осетия - Алания респ, р-н Алагирский, юго-западнее с.Тиб	Алагирский	15:07:0030202:83	003002000000 Земли населенных пунктов	Для ведения личного подсобного хозяйства	13	02:020	738	125,36	92 515,68
7058	Республика Северная Осетия-Алания р-н Алагирский, с. Нар, участок № 13 "а"	Алагирский	15:07:0030202:84	003002000000 Земли населенных пунктов	Для ведения личного подсобного хозяйства	13	02:020	467	125.36	58 543,12
7059	Северная Осетия - Алания респ, р-н Алагирский, юго-западнее с Нар	Алагирский	15:07:0030202:85	003004000000 Земли особо охраняемых территорий и объектов	Для размещения объектов особой экономической зоны туристско-рекреационного типа	5	05:022	440 943	278.52	122 811 444,36
7060	Северная Осетия - Алания респ, р-н Алагирский, южнее с В Зарамаг	Алагирский	15:07:0030202:88	003004000000 Земли особо охраняемых территорий и объектов	Для размещения объектов особой экономической зоны туристско-рекреационного типа	5	05:022	112 949	278,52	31 458 555,48
7061	Северная Осетия - Алания респ, р-н Алагирский, южнее с. В.Зарамаг	Алагирский	15:07:0030202:90	003004000000 Земли особо охраняемых территорий и объектов	Для размещения объектов особой экономической зоны туристско-рекреационного типа	5	05:022	488 702	278,52	136 113 281,04
7062	Северная Осетия - Алания респ, р-н Алагирский, восточнее с. Тиб	Алагирский	15:07:0030202:94	003002000000 Земли населенных пунктов	Для ведения личного подсобного хозяйства	13	02:020	3 607	125.36	452 173,52
7063	Республика Северная Осетия-Алания, р-н Алагирский, с. Тиб, № 9 "А"	Алагирский	15:07:0030202:95	003002000000 Земли населенных пунктов	Для ведения личного подсобного хозяйства	13	02:020	2 505	125.36	314 026,80
7064	Северная Осетия - Алания респ, р-н Алагирский, восточнее с. Тиб	Алагирский	15:07:0030202:96	003004000000 Земли особо охраняемых территорий и объектов	Для размещения объектов особой экономической зоны туристско-рекреационного типа	5	05:000	1 170 463	278,52	325 997 354,76
7065	Республика Северная Осетия-Алания, р-н Алагирский, с Сатат, правый берег реки Мамисондон, урочище "Пус"	Алагирский	15:07:0030202:97	003001000000 Земли сельскохозяйственного назначения	Для эксплуатации существующего нежилого здания (фермы)	1	01:070	30 203	52.02	1 571 160,06

№ п/п	Местоположение ЗУ	Район	Кадастровый номер ЗУ	Категория земель	Разрешенное использование по документу	Код вида разрешенного использования (в соответствии с классификатором видов разрешенного использования земельных участков)	Вид использования объектов недвижимости	Площадь	УПКС	КС
7066	Северная Осетия - Алания респ, р-н Алагирский, восточнее с. Тиб	Алагирский	15:07:0030202:98	0030002000000 Земли населенных пунктов	Для размещения объектов особой экономической зоны туристско-рекреационного типа	5	05:02:2	4 845	278,52	1 349 429,40
7067	Северная Осетия - Алания респ, р-н Алагирский, восточнее с. Тиб	Алагирский	15:07:0030202:99	0030002000000 Земли населенных пунктов	Для ведения личного подсобного хозяйства	13	02:02:0	40 109	125,36	5 028 064,24
7068	Республика Северная Осетия - Алания, Алагирский район, с. Нар, АМС. Северный портал	Алагирский	15:07:0030203:1	0030003000000 Земли промышленности, энергетики, транспорта, связи, радиовещания, телевидения, информатики, земли для обеспечения космической деятельности, земли обороны, безопасности и земли иного специального назначения	для эксплуатации производственно-технологического комплекса ПС "Северный портал - 110 кВ ""	6	03:01:2	1 500	128,49	192 735,00
7069	РСО-Алания, Алагирский район, южнее с. Нар	Алагирский	15:07:0030203:173	0030001000000 Земли сельскохозяйственного назначения	Животноводство (выпас сельскохозяйственных животных)	1	01:01:1	3 045 833	4,46	13 584 415,18
7070	Республика Северная Осетия - Алания, Алагирский район, южнее с. Нар, с правой стороны р. Зруг, № 11	Алагирский	15:07:0030203:174	0030001000000 Земли сельскохозяйственного назначения	Для ведения личного подсобного хозяйства	1	01:1:60	2 000	4,26	8 520,00
7071	Республика Северная Осетия - Алания, Алагирский район, южнее с. Нар, с правой стороны р. Зруг, № 12	Алагирский	15:07:0030203:175	0030001000000 Земли сельскохозяйственного назначения	Для ведения личного подсобного хозяйства	1	01:1:60	2 000	4,26	8 520,00
7072	Республика Северная Осетия - Алания, Алагирский район, южнее с. Нар, с правой стороны р. Зруг, № 8	Алагирский	15:07:0030203:176	0030001000000 Земли сельскохозяйственного назначения	Для ведения личного подсобного хозяйства	1	01:1:60	2 000	4,26	8 520,00
7073	Республика Северная Осетия - Алания, Алагирский район, южнее с. Нар, с правой стороны р. Зруг, участок № 10	Алагирский	15:07:0030203:177	0030001000000 Земли сельскохозяйственного назначения	Для ведения личного подсобного хозяйства	1	01:1:60	2 000	4,26	8 520,00
7074	Республика Северная Осетия-Алания, Алагирский район, Нарское сельское поселение	Алагирский	15:07:0030203:178	0030003000000 Земли промышленности, энергетики, транспорта, связи, радиовещания, телевидения, информатики, земли для обеспечения космической деятельности, земли обороны, безопасности и земли иного специального назначения	Энергетика	6	06:07:2	235	197,14	46 327,90
7075	Республика Северная Осетия - Алания, Алагирский район	Алагирский	15:07:0030203:179	0030003000000 Земли промышленности, энергетики, транспорта, связи, радиовещания, телевидения, информатики, земли для обеспечения космической деятельности, земли обороны, безопасности и земли иного специального назначения	Энергетика	6	06:07:2	1 095	197,14	215 868,30
7076	Республика Северная Осетия — Алания, Алагирский район, южнее с. Нар	Алагирский	15:07:0030203:192	0030001000000 Земли сельскохозяйственного назначения	Для ведения личного подсобного хозяйства на полевых участках	1	01:1:60	3 000	4,26	12 780,00
7077	Республика Северная Осетия — Алания, Алагирский район, южнее с. Нар	Алагирский	15:07:0030203:193	0030001000000 Земли сельскохозяйственного назначения	Для ведения личного подсобного хозяйства на полевых участках	1	01:1:60	3 000	4,26	12 780,00
7078	Республика Северная Осетия — Алания, Алагирский район, южнее с. Нар	Алагирский	15:07:0030203:194	0030001000000 Земли сельскохозяйственного назначения	Для ведения личного подсобного хозяйства на полевых участках	1	01:1:60	3 000	4,26	12 780,00
7079	Республика Северная Осетия — Алания, Алагирский район, южнее с. Нар	Алагирский	15:07:0030203:195	0030001000000 Земли сельскохозяйственного назначения	Для ведения личного подсобного хозяйства на полевых участках	1	01:1:60	3 000	4,26	12 780,00
7080	Республика Северная Осетия — Алания, Алагирский район, южнее с. Нар	Алагирский	15:07:0030203:196	0030001000000 Земли сельскохозяйственного назначения	Ведение личного подсобного хозяйства на полевых участках	1	01:1:60	3 000	4,26	12 780,00
7081	Республика Северная Осетия — Алания, Алагирский район, южнее с. Нар	Алагирский	15:07:0030203:197	0030001000000 Земли сельскохозяйственного назначения	Ведение личного подсобного хозяйства на полевых участках	1	01:1:60	3 000	4,26	12 780,00
7082	Республика Северная Осетия — Алания, Алагирский район, южнее с. Нар	Алагирский	15:07:0030203:198	0030001000000 Земли сельскохозяйственного назначения	Ведение личного подсобного хозяйства на полевых участках	1	01:1:60	3 000	4,26	12 780,00
7083	Республика Северная Осетия — Алания, Алагирский район, южнее с. Нар	Алагирский	15:07:0030203:199	0030001000000 Земли сельскохозяйственного назначения	Для ведения личного подсобного хозяйства на полевых участках	1	01:1:60	3 000	4,26	12 780,00
7084	Респ. Северная Осетия - Алания, р-н Алагирский, ПС "Северный портал" - ПС "Джава"	Алагирский	15:07:0030203:2	0030003000000 Земли промышленности, энергетики, транспорта, связи, радиовещания, телевидения, информатики, земли для обеспечения космической деятельности, земли обороны, безопасности и земли иного специального назначения	Для эксплуатации линейного протяженного объекта (ВЛ №12-110 кВ)	6	03:01:1	568	71,18	40 430,24
7085	Республика Северная Осетия — Алания, Алагирский район, южнее с. Нар	Алагирский	15:07:0030203:200	0030001000000 Земли сельскохозяйственного назначения	Ведение личного подсобного хозяйства на полевых участках	1	01:1:60	3 000	4,26	12 780,00
7086	Республика Северная Осетия — Алания, Алагирский район, южнее с. Нар	Алагирский	15:07:0030203:201	0030001000000 Земли сельскохозяйственного назначения	Ведение личного подсобного хозяйства на полевых участках	1	01:1:60	3 000	4,26	12 780,00
7087	Республика Северная Осетия — Алания, Алагирский район, южнее с. Нар	Алагирский	15:07:0030203:203	0030001000000 Земли сельскохозяйственного назначения	Ведение личного подсобного хозяйства на полевых участках	1	01:1:60	3 000	4,26	12 780,00
7088	Республика Северная Осетия - Алания, Алагирский район, южнее с Нар, участок № 24	Алагирский	15:07:0030203:204	0030001000000 Земли сельскохозяйственного назначения	Ведение личного подсобного хозяйства на полевых участках	1	01:1:60	3 463	4,26	14 752,38
7089	Республика Северная Осетия - Алания, Алагирский район, южнее с Нар	Алагирский	15:07:0030203:205	0030004000000 Земли особо охраняемых территорий и объектов	Для размещения объектов особой экономической зоны туристско-рекреационного типа	5	05:0:00	3 000	278,52	835 560,00
7090	Республика Северная Осетия - Алания, Алагирский район, южнее с Нар	Алагирский	15:07:0030203:206	0030004000000 Земли особо охраняемых территорий и объектов	Для размещения объектов особой экономической зоны туристско-рекреационного типа	5	05:0:00	9 000	278,52	2 506 680,00
7091	Республика Северная Осетия - Алания, Алагирский район, южнее с Нар	Алагирский	15:07:0030203:207	0030004000000 Земли особо охраняемых территорий и объектов	Для размещения объектов особой экономической зоны туристско-рекреационного типа	5	05:0:00	9 003	278,52	2 507 515,56
7092	Республика Северная Осетия - Алания, Алагирский район, южнее с Нар	Алагирский	15:07:0030203:208	0030004000000 Земли особо охраняемых территорий и объектов	Для размещения объектов особой экономической зоны туристско-рекреационного типа	5	05:0:00	9 000	278,52	2 506 680,00
7093	Республика Северная Осетия - Алания, Алагирский район, южнее с Нар	Алагирский	15:07:0030203:209	0030004000000 Земли особо охраняемых территорий и объектов	Для размещения объектов особой экономической зоны туристско-рекреационного типа	5	05:0:00	9 491	278,52	2 643 433,32

№ п/п	Местоположение ЗУ	Район	Кадастровый номер ЗУ	Категория земель	Разрешенное использование по документу	Код вида разрешенного использования (в соответствии с классификатором видов разрешенного использования земельных участков)	Вид использования объектов недвижимости	Площадь	УПКС	КС
7094	Республика Северная Осетия - Алания, Алагирский район, южнее с Нар	Алагирский	15:07:0030203:210	003004000000 Земли особо охраняемых территорий и объектов	Для размещения объектов особой экономической зоны туристско-рекреационного типа	5	05:000	9 500	278,52	2 645 940.00
7095	Республика Северная Осетия - Алания, Алагирский район, южнее с Нар	Алагирский	15:07:0030203:211	003004000000 Земли особо охраняемых территорий и объектов	Для размещения объектов особой экономической зоны туристско-рекреационного типа	5	05:000	9 637	278,52	2 684 097.24
7096	Республика Северная Осетия - Алания, Алагирский район, южнее с Нар	Алагирский	15:07:0030203:212	003004000000 Земли особо охраняемых территорий и объектов	Для размещения объектов особой экономической зоны туристско-рекреационного типа	5	05:000	9 742	278,52	2 713 341,84
7097	Республика Северная Осетия - Алания, Алагирский район, южнее с Нар	Алагирский	15:07:0030203:213	003004000000 Земли особо охраняемых территорий и объектов	Для размещения объектов особой экономической зоны туристско-рекреационного типа	5	05:000	7 856	278,52	2 188 053,12
7098	Республика Северная Осетия - Алания, Алагирский район, южнее с Нар	Алагирский	15:07:0030203:214	003004000000 Земли особо охраняемых территорий и объектов	Для размещения объектов особой экономической зоны туристско-рекреационного типа	5	05:000	9 000	278,52	2 506 680.00
7099	Республика Северная Осетия - Алания, Алагирский район, южнее с Нар	Алагирский	15:07:0030203:215	003004000000 Земли особо охраняемых территорий и объектов	Для размещения объектов особой экономической зоны туристско-рекреационного типа	5	05:000	9 000	278,52	2 506 680.00
7100	Республика Северная Осетия - Алания, Алагирский район, южнее с Нар	Алагирский	15:07:0030203:216	003004000000 Земли особо охраняемых территорий и объектов	Для размещения объектов особой экономической зоны туристско-рекреационного типа	5	05:000	3 000	278,52	835 560.00
7101	Республика Северная Осетия - Алания, Алагирский район, южнее с Нар	Алагирский	15:07:0030203:217	003004000000 Земли особо охраняемых территорий и объектов	Для размещения объектов особой экономической зоны туристско-рекреационного типа	5	05:000	3 000	278,52	835 560.00
7102	Республика Северная Осетия - Алания, Алагирский район, южнее с Нар	Алагирский	15:07:0030203:218	003004000000 Земли особо охраняемых территорий и объектов	Для размещения объектов особой экономической зоны туристско-рекреационного типа	5	05:000	9 820	278,52	2 735 066.40
7103	Республика Северная Осетия - Алания, Алагирский район, южнее с Нар	Алагирский	15:07:0030203:219	003004000000 Земли особо охраняемых территорий и объектов	Для размещения объектов особой экономической зоны туристско-рекреационного типа	5	05:000	9 778	278,52	2 723 368.56
7104	Республика Северная Осетия - Алания, Алагирский район, южнее с Нар	Алагирский	15:07:0030203:220	003004000000 Земли особо охраняемых территорий и объектов	Для размещения объектов особой экономической зоны туристско-рекреационного типа	5	05:000	9 400	278,52	2 618 088,00
7105	Республика Северная Осетия - Алания, Алагирский район, южнее с Нар	Алагирский	15:07:0030203:221	003004000000 Земли особо охраняемых территорий и объектов	Для размещения объектов особой экономической зоны туристско-рекреационного типа	5	05:000	3 000	278,52	835 560.00
7106	Республика Северная Осетия - Алания, Алагирский район, южнее с Нар	Алагирский	15:07:0030203:222	003004000000 Земли особо охраняемых территорий и объектов	Для размещения объектов особой экономической зоны туристско-рекреационного типа	5	05:000	3 000	278,52	835 560,00
7107	Республика Северная Осетия - Алания, Алагирский район, южнее с Нар	Алагирский	15:07:0030203:223	003004000000 Земли особо охраняемых территорий и объектов	Для размещения объектов особой экономической зоны туристско-рекреационного типа	5	05:000	8 769	278,52	2 442 341,88
7108	Российская Федерация, Республика Северная Осетия-Алания, Алагирский муниципальный район, южнее с. Нар	Алагирский	15:07:0030203:224	003001000000 Земли сельскохозяйственного назначения	Ведение личного подсобного хозяйства на полевых участках	1	01:160	1 729	4.26	7 365,54
7109	Российская Федерация, Республика Северная Осетия-Алания, Алагирский муниципальный район, юго-западнее с. Нар	Алагирский	15:07:0030203:225	003004000000 Земли особо охраняемых территорий и объектов	Для размещения объектов особой экономической зоны туристско-рекреационного типа	5	05:000	3 982	278,52	1 109 066,64
7110	Российская Федерация, Республика Северная Осетия-Алания, Алагирский муниципальный район, юго-западнее с. Нар	Алагирский	15:07:0030203:226	003004000000 Земли особо охраняемых территорий и объектов	Для размещения объектов особой экономической зоны туристско-рекреационного типа	5	05:000	3 983	278,52	1 109 345.16
7111	Российская Федерация, Республика Северная Осетия-Алания, Алагирский район, южнее с. Нар, участок №23	Алагирский	15:07:0030203:227	003001000000 Земли сельскохозяйственного назначения	Ведение личного подсобного хозяйства на полевых участках	1	01:160	1 332	4,26	5 674,32
7112	Российская Федерация, Республика Северная Осетия-Алания, Алагирский район, южнее с. Нар, участок №23	Алагирский	15:07:0030203:228	003001000000 Земли сельскохозяйственного назначения	Ведение личного подсобного хозяйства на полевых участках	1	01:160	1 668	4.26	7 105,68
7113	Респ Северная Осетия - Алания, р-н Алагирский, около северного портала Рокского тоннеля	Алагирский	15.07:0030203.25	003002000000 Земли промышленности, энергетики, транспорта, связи, радиовещания, телевидения, информатики, земли для обеспечения космической деятельности, земли обороны, безопасности и земли иного специального назначения	Обеспечение обороны и безопасности	3	08:022	9 370	87,75	822 217.50
7114	Северная Осетия - Алания респ, р-н Алагирский, 8,6 км юго-западнее с.Тобыфас	Алагирский	15:07:0030203:27	003001000000 Земли сельскохозяйственного назначения	Объект историко-культурного наследия	3	09:030	387	8,12	3 142.44
7115	Северная Осетия - Алания респ, р-н Алагирский, южнее с. Нар	Алагирский	15.07:0030203.28	003004000000 Земли особо охраняемых территорий и объектов	Для размещения объектов особой экономической зоны туристско-рекреационного типа	5	05:022	1 631 294	278,52	454 348 004,88
7116	Северная Осетия - Алания респ, р-н Алагирский, юго-восточнее с. Нар	Алагирский	15.07:0030203.29	003004000000 Земли особо охраняемых территорий и объектов	Для размещения объектов особой экономической зоны туристско-рекреационного типа	5	05:022	321 949	278,52	89 669 235.48
7117	Северная Осетия - Алания респ, р-н Алагирский, южнее с Нар	Алагирский	15:07:0030203:30	003004000000 Земли особо охраняемых территорий и объектов	Для размещения объектов особой экономической зоны туристско-рекреационного типа	5	05:022	2 990 567	278,52	832 932 720.84
7118	РСО - Алания, Алагирский район, ориентир 12.0 км. на юго-восток от с. Нижний Зарамаг	Алагирский	15:07:0030203:34	003003000000 Земли промышленности, энергетики, транспорта, связи, радиовещания, телевидения, информатики, земли для обеспечения космической деятельности, земли обороны, безопасности и земли иного специального назначения	Обеспечение деятельности в области гидрометеорологии и смежных с ней областях	6	03:012	5 000	200,90	1 004 500.00
7119	Северная Осетия - Алания респ, р-н Алагирский, южнее с. Нар	Алагирский	15.07:0030203.35	003002000000 Земли населенных пунктов	Для ведения личного подсобного хозяйства	13	02:020	26 995	125.36	3 384 093,20

№ п/п	Местоположение ЗУ	Район	Кадастровый номер ЗУ	Категория земель	Разрешенное использование по документу	Код вида разрешенного использования (в соответствии с классификатором видов разрешенного использования земельных участков)	Вид использования объектов недвижимости	Площадь	УПКС	КС
7120	Северная Осетия - Алания респ, р-н Алагирский, южнее с. Нар	Алагирский	15:07:0030203:36	003004000000 Земли особо охраняемых территорий и объектов	Для размещения объектов особой экономической зоны туристско-рекреационного типа	5	05:0:22	66 915 100	278,52	18 637 193 652,00
7121	Северная Осетия - Алания респ. р-н Алагирский, южная окраина с.Нар	Алагирский	15:07:0030203:37	003004000000 Земли особо охраняемых территорий и объектов	Для размещения объектов особой экономической зоны туристско-рекреационного типа	5	05:0:22	49 159	278,52	13 691 764,68
7122	Республика Северная Осетия-Алания, р-н Алагирский	Алагирский	15:07:0030203:43	003001000000 Земли сельскохозяйственного назначения	Для организации крестьянского хозяйства "Хозяйство животноводческого направления	1	01:0:10	100 000	4,26	426 000,00
7123	Республика Северная Осетия-Алания, р-н Алагирский	Алагирский	15:07:0030203:46	003001000000 Земли сельскохозяйственного назначения	Для организации фермерского хозяйство	1	01:0:10	100 000	4,26	426 000,00
7124	Республика Северная Осетия-Алания, р-н Алагирский, южнее с. Нар	Алагирский	15:07:0030203:47	003001000000 Земли сельскохозяйственного назначения	Животноводство	1	01:0:01	100 000	4,62	462 000,00
7125	Республика Северная Осетия-Алания, р-н Алагирский, южная окраина с. Нар (с.Цасеу, участок №6	Алагирский	15:07:0030203:52	003002000000 Земли населенных пунктов	Для ведения личного подсобного хозяйства	13	02:0:20	1 984	125,36	248 714,24
7126	Республика Северная Осетия-Алания, р-н Алагирский, с. Нар, участок № 2	Алагирский	15:07:0030203:54	003002000000 Земли населенных пунктов	Для ведения личного подсобного хозяйства	13	02:0:20	2 884	125,36	361 538,24
7127	Республика Северная Осетия-Алания, р-н Алагирский, около северного портала Рокского тоннеля	Алагирский	15:07:0030203:57	003003000000 Земли промышленности, энергетики, транспорта, связи, радиовещания, телевидения, информатики, земли для обеспечения космической деятельности, земли обороны, безопасности и земли иного специального назначения	Для строительства объектов Министерства Обороны РФ	3	08:0:22	123	87,75	10 793,25
7128	Республика Северная Осетия-Алания, р-н Алагирский, около северного портала Рокского тоннеля	Алагирский	15:07:0030203:58	003003000000 Земли промышленности, энергетики, транспорта, связи, радиовещания, телевидения, информатики, земли для обеспечения космической деятельности, земли обороны, безопасности и земли иного специального назначения	Для строительства объектов Министерства Обороны РФ	3	08:0:22	706	87,75	61 951,50
7129	Республика Северная Осетия-Алания, Алагирский р-н, около северного портала Рокского тоннеля	Алагирский	15:07:0030203:59	003003000000 Земли промышленности, энергетики, транспорта, связи, радиовещания, телевидения, информатики, земли для обеспечения космической деятельности, земли обороны, безопасности и земли иного специального назначения	Для строительства объектов Министерства Обороны РФ	3	08:0:22	3 088	87,75	270 972,00
7130	Республика Северная Осетия-Алания, р-н Алагирский, южнее с. Нар	Алагирский	15:07:0030203:60	003001000000 Земли сельскохозяйственного назначения	Выпас сельскохозяйственных животных	1	01:0:01	5 299 138	4,46	23 634 155,48
7131	Республика Северная Осетия-Алания, р-н Алагирский, с. Нар, АМС, Северный Портал	Алагирский	15:07:0030203:61	003003000000 Земли промышленности, энергетики, транспорта, связи, радиовещания, телевидения, информатики, земли для обеспечения космической деятельности, земли обороны, безопасности и земли иного специального назначения	Для размещения объектов электросетевого хозяйства (14:300:2020000)	6	03:0:12	876	128,49	112 557,24
7132	Республика Северная Осетия-Алания, р-н Алагирский, с. Нар, АМС, Северный Портал	Алагирский	15:07:0030203:62	003003000000 Земли промышленности, энергетики, транспорта, связи, радиовещания, телевидения, информатики, земли для обеспечения космической деятельности, земли обороны, безопасности и земли иного специального назначения	Для размещения объектов электросетевого хозяйства	6	03:0:11	486	71,18	34 593,48
7133	Республика Северная Осетия-Алания, р-н Алагирский	Алагирский	15:07:0040000:1	003002000000 Земли населенных пунктов	Для содержания и эксплуатации линии электропередачи ПС "Фиагдон" - ПС "Северный портал".	6	03:0:11	4 799	71,18	341 592,82
7134	Респ Северная Осетия - Алания, р-н Алагирский	Алагирский	15:07:0040100:1	003002000000 Земли населенных пунктов	Для содержания и эксплуатации линии электропередачи ВЛ-110 кВ №15 ПС Мизур-ПС Нузал	6	03:0:11	222	71,18	15 801,96
7135	Респ. Северная Осетия - Алания. р-н Алагирский, п. Мизур	Алагирский	15:07:0040101:1	003003000000 Земли промышленности, энергетики, транспорта, связи, радиовещания, телевидения, информатики, земли для обеспечения космической деятельности, земли обороны, безопасности и земли иного специального назначения	Для эксплуатации существующей камнедробильной установки	6	06:0:10	13 800	272,68	3 762 984,00
7136	Респ Северная Осетия - Алания, р-н Алагирский, в районе реки Бодлон	Алагирский	15:07:0040101:10	003003000000 Земли промышленности, энергетики, транспорта, связи, радиовещания, телевидения, информатики, земли для обеспечения космической деятельности, земли обороны, безопасности и земли иного специального назначения	Административно-бытовой корпус	4	04:0:10	607	632,71	384 054,97
7137	Республика Северная Осетия-Алания, р-н Алагирский, с. Бад, участок № 16	Алагирский	15:07:0040101:100	003001000000 Земли сельскохозяйственного назначения	Для ведения личного подсобного хозяйства	1	01:1:60	2 557	7,03	17 975,71
7138	Республика Северная Осетия-Алания, р-н Алагирский, с. Архон, (населенный пункт ГРП) земельный участок №14	Алагирский	15:07:0040101:102	003002000000 Земли населенных пунктов	Для ведения личного подсобного хозяйства	13	02:0:20	259	125,36	32 468,24
7139	Республика Северная Осетия-Алания, р-н Алагирский, южная окраина с.Бад, № 18	Алагирский	15:07:0040101:104	003001000000 Земли сельскохозяйственного назначения	Для ведения личного подсобного хозяйства	1	01:1:60	7 960	7,03	55 958,80
7140	Северная Осетия-Алания респ. Алагирский р-н, южная окраина с. Бад, № 17	Алагирский	15:07:0040101:105	003001000000 Земли сельскохозяйственного назначения	Для ведения личного подсобного хозяйства	1	01:1:60	6 191	7,03	43 522,73
7141	Северная Осетия-Алания респ. Алагирский р-н, юго-восточнее с. Бад, № 19	Алагирский	15:07:0040101:106	003001000000 Земли сельскохозяйственного назначения	Для ведения личного подсобного хозяйства	1	01:1:60	5 902	7,03	41 491,06
7142	Республика Северная Осетия-Алания, р-н Алагирский, п. Нузал, 1/1	Алагирский	15:07:0040101:108	003002000000 Земли населенных пунктов	Для ведения личного подсобного хозяйства	13	02:0:20	1 195	243,35	290 803,25

№ п/п	Местоположение ЗУ	Район	Кадастровый номер ЗУ	Категория земель	Разрешенное использование по документу	Код вида разрешенного использования (в соответствии с классификатором видов разрешенного использования земельных участков)	Вид использования объектов недвижимости	Площадь	УПКС	КС
7143	Респ. Северная Осетия - Алания, р-н Алагирский, п. Мизур, в районе бассейна суточного регулирования ОАО "Заramагскстрой"	Алагирский	15:07:0040101:11	003003000000 Земли запаса	Для строительства опорной базы	6	03:012	121	351,47	42 527,87
7144	Респ. Северная Осетия - Алания, р-н Алагирский, с. Архон, участок №5 а	Алагирский	15:07:0040101:110	003002000000 Земли населенных пунктов	Для ведения личного подсобного хозяйства	13	02:020	838	125,36	105 051,68
7145	Республика Северная Осетия-Алания, р-н Алагирский, с.Архон (населенный пункт ГРП), земельный участок №5 "г"	Алагирский	15:07:0040101:111	003002000000 Земли населенных пунктов	Для ведения личного подсобного хозяйства	13	02:020	241	125,36	30 211,76
7146	Республика Северная Осетия-Алания, р-н Алагирский, с.Архон (населенный пункт ГРП), земельный участок №5 "д"	Алагирский	15:07:0040101:112	003002000000 Земли населенных пунктов	Для ведения личного подсобного хозяйства	13	02:020	772	125,36	96 777,92
7147	Республика Северная Осетия-Алания, р-н Алагирский, в районе п. Мизур	Алагирский	15:07:0040101:113	003003000000 Земли промышленности, энергетики, транспорта, связи, радиовещания, телевидения, информатики, земли для обеспечения космической деятельности, земли обороны, безопасности и земли иного специального назначения	Для размещения бетонного завода	6	06:060	3 601	539,24	1 941 803,24
7148	Республика Северная Осетия-Алания, р-н Алагирский, с Бад, уч 20/1	Алагирский	15:07:0040101:115	003001000000 Земли сельскохозяйственного назначения	Для ведения личного подсобного хозяйства	1	01:160	1 924	7,03	13 525,72
7149	Республика Северная Осетия-Алания, р-н Алагирский, с Бад, уч 20	Алагирский	15:07:0040101:116	003001000000 Земли сельскохозяйственного назначения	Для ведения личного подсобного хозяйства	1	01:160	2 491	7,03	17 511,73
7150	Республика Северная Осетия-Алания, р-н Алагирский	Алагирский	15:07:0040101:119	003003000000 Земли промышленности, энергетики, транспорта, связи, радиовещания, телевидения, информатики, земли для обеспечения космической деятельности, земли обороны, безопасности и земли иного специального назначения	Для размещения объектов энергетики федерального значения	6	03:011	1 121	71,18	79 792,78
7151	Респ. Северная Осетия - Алания, р-н Алагирский. Бадское ущелье	Алагирский	15:07:0040101:12	003003000000 Земли промышленности, энергетики, транспорта, связи, радиовещания, телевидения, информатики, земли для обеспечения космической деятельности, земли обороны, безопасности и земли иного специального назначения	Для эксплуатации существующего водозабора.	6	03:012	730	128,49	93 797,70
7152	Республика Северная Осетия-Алания, р-н Алагирский. северо-восточнее с. Бад участок №20/2	Алагирский	15:07:0040101:120	003001000000 Земли сельскохозяйственного назначения	Для ведения личного подсобного хозяйства	1	01:160	1 939	7,03	13 631,17
7153	Республика Северная Осетия-Алания, р-н Алагирский, юго-восточнее с. Бад участок №19/2	Алагирский	15:07:0040101:121	003001000000 Земли сельскохозяйственного назначения	Для ведения личного подсобного хозяйства	1	01:160	569	7,03	4 000,07
7154	Респ. Северная Осетия - Алания, р-н Алагирский. п. Мизур	Алагирский	15:07:0040101:13	003003000000 Земли промышленности, энергетики, транспорта, связи, радиовещания, телевидения, информатики, земли для обеспечения космической деятельности, земли обороны, безопасности и земли иного специального назначения	Под строительство турбинных водоводов	6	03:011	42 000	71,18	2 989 560,00
7155	Республика Северная Осетия-Алания, р-н Алагирский, п Мизур	Алагирский	15:07:0040101:2	003003000000 Земли промышленности, энергетики, транспорта, связи, радиовещания, телевидения, информатики, земли для обеспечения космической деятельности, земли обороны, безопасности и земли иного специального назначения	Под здания и площадки ГЭС	6	06:070	22 000	539,24	11 863 280,00
7156	Республика Северная Осетия-Алания, Алагирский р-н, с. Архон, (населенный пункт ГРП) земельный участок 5 "г"	Алагирский	15:07:0040101:232	003002000000 Земли населенных пунктов	Для ведения личного подсобного хозяйства	13	02:020	1 059	125,36	132 756,24
7157	Респ Северная Осетия - Алания, Алагирский р-н, с Архон (н. п ГРП), участок 5 "б"	Алагирский	15:07:0040101:237	003002000000 Земли населенных пунктов	Для ведения личного подсобного хозяйства	13	02:020	337	125,36	42 246,32
7158	Респ Северная Осетия - Алания, Алагирский р-н, юго-восточнее с. Бад участок №19/1	Алагирский	15:07:0040101:238	003001000000 Земли сельскохозяйственного назначения	Для ведения личного подсобного хозяйства	1	01:160	5 365	7,03	37 715,95
7159	Респ Северная Осетия - Алания, Алагирский р-н. северо-восточнее с.Бад участок №20/3	Алагирский	15:07:0040101:239	003001000000 Земли сельскохозяйственного назначения	Для ведения личного подсобного хозяйства	1	01:160	885	7,03	6 221,55
7160	Респ Северная Осетия - Алания, Алагирский р-н. южнее п.Мизур участок № 1 "и"	Алагирский	15:07:0040101:241	003001000000 Земли сельскохозяйственного назначения	Для ведения личного подсобного хозяйства	1	01:160	276	7,03	1 940,28
7161	Республика Северная Осетия-Алания, Алагирский район. южнее с Бад, уч 19/3	Алагирский	15:07:0040101:242	003001000000 Земли сельскохозяйственного назначения	Для ведения личного подсобного хозяйства на полевых участках	1	01:160	3 000	7,03	21 090,00
7162	Республика Северная Осетия-Алания, Алагирский район. южнее с Бад, уч 19/4	Алагирский	15:07:0040101:243	003001000000 Земли сельскохозяйственного назначения	Для ведения личного подсобного хозяйства на полевых участках	1	01:160	4 000	7,03	28 120,00
7163	Республика Северная Осетия - Алания, Алагирский р-н., с. Архон, участок №2	Алагирский	15:07:0040101:244	003002000000 Земли населенных пунктов	Для ведения личного подсобного хозяйства	13	02:020	1 762	125,36	220 884,32
7164	Республика Северная Осетия - Алания, р-н. Алагирский, п. Мизур. № 1 у	Алагирский	15:07:0040101:245	003002000000 Земли населенных пунктов	Для ведения личного подсобного хозяйства	13	02:020	521	342,90	178 650,90
7165	Республика Северная Осетия - Алания, Алагирский район, в районе п Мизур	Алагирский	15:07:0040101:246	003003000000 Земли промышленности, энергетики, транспорта, связи, радиовещания, телевидения, информатики, земли для обеспечения космической деятельности, земли обороны, безопасности и земли иного специального назначения	Энергетика	6	06:072	7 873	539,24	4 245 436,52
7166	Республика Северная Осетия-Алания, Алагирский р-н, п. Мизур, участок № 1 "к"	Алагирский	15:07:0040101:247	003002000000 Земли населенных пунктов	Ритуальная деятельность	12	12:010	32 887	1,49	49 001,63
7167	Республика Северная Осетия - Алания, Алагирский район. юго-восточнее с Архон	Алагирский	15:07:0040101:248	003001000000 Земли сельскохозяйственного назначения	Выпас сельскохозяйственных животных	1	01:081	231 139	4,46	1 030 879,94
7168	Респ. Северная Осетия - Алания, р-н Алагирский. южная окраина с. Бурон	Алагирский	15:07:0040101:25	003003000000 Земли промышленности, энергетики, транспорта, связи, радиовещания, телевидения, информатики, земли для обеспечения космической деятельности, земли обороны, безопасности и земли иного специального назначения	Для размещения и эксплуатации наземных объектов газотранспортной системы	6	03:012	604	300,18	181 308,72

№ п/п	Местоположение ЗУ	Район	Кадастровый номер ЗУ	Категория земель	Разрешенное использование по документу	Код вида разрешенного использования (в соответствии с классификатором видов разрешенного использования земельных участков)	Вид использования объектов недвижимости	Площадь	УПКС	КС
7169	Респ Северная Осетия - Алания, р-н Алагирский, п. Мизур, (район школы), уч. №972	Алагирский	15:07:0040101:26	003002000000 Земли населенных пунктов	Под строительство индивидуального жилого дома	13	02:010	200	342,90	68 580,00
7170	Республика Северная Осетия - Алания, р-н Алагирский, район с. Архон (пос. ГРП), з/у № 5	Алагирский	15:07:0040101:27	003002000000 Земли населенных пунктов	Для ведения личного подсобного хозяйства	13	02:020	1 302	125,36	163 218,72
7171	Респ. Северная Осетия - Алания, р-н Алагирский, Федеральная а/д "Кавказ"-Алагир-Н. Зарамаг", 54,6 км (район Архонского рудника)	Алагирский	15:07:0040101:28	003002000000 Земли населенных пунктов	Для эксплуатации существующего нежилого здания - автозаправочной станции	4	04:095	2 650	2 416,98	6 404 997,00
7172	Респ Северная Осетия - Алания, Алагирский р-н, юго-восточнее п. Мизур, 87 а	Алагирский	15:07:0040101:289	003001000000 Земли сельскохозяйственного назначения	для ведения личного подсобного хозяйства	1	01:160	309	7,03	2 172,27
7173	Респ Северная Осетия - Алания, р-н Алагирский, с. Бад, уч-к №9	Алагирский	15:07:0040101:29	003002000000 Земли населенных пунктов	Для ведения личного подсобного хозяйства	13	02:020	3 837	125,36	481 006,32
7174	Респ Северная Осетия - Алания, Алагирский р-н, в районе п. Бурон (водозабор)	Алагирский	15:07:0040101:290	003001000000 Земли сельскохозяйственного назначения	предоставление коммунальных услуг	6	03:012	1 013	300,18	304 082,34
7175	Респ Северная Осетия - Алания, Алагирский район, юго-восточнее с. Бад, участок № 24	Алагирский	15:07:0040101:291	003001000000 Земли сельскохозяйственного назначения	Для ведения личного подсобного хозяйства	1	01:160	1 132	7,03	7 957,96
7176	Республика Северная Осетия-Алания, Алагирский район, с. Архон, (ГРП) участок № 31	Алагирский	15:07:0040101:292	003002000000 Земли населенных пунктов	Для ведения личного подсобного хозяйства	13	02:020	1 953	125,36	244 828,08
7177	Респ Северная Осетия - Алания, р-н Алагирский, южнее п. Мизур, 3/10	Алагирский	15:07:0040101:299	003001000000 Земли сельскохозяйственного назначения	Для ведения личного подсобного хозяйства на полевых участках	1	01:160	763	7,03	5 363,89
7178	РСО - Алания, Алагирский район, г Алагир, с правой стороны р.Ардон	Алагирский	15:07:0040101:13	003003000000 Земли промышленности, энергетики, транспорта, связи, радиовещания, телевидения, информатики, земли для обеспечения космической деятельности, земли обороны, безопасности и земли иного специального назначения	Под строительство аварийного водосбросного тоннеля	6	11:020	118 129	486,93	57 520 553,97
7179	Северная Осетия - Алания респ, р-н Алагирский, северное с. Даликау	Алагирский	15:07:0040101:30	003001000000 Земли сельскохозяйственного назначения	Для производства сельскохозяйственной продукции (сенокос)	1	01:081	79 859	4,62	368 948,58
7180	Республика Северная Осетия - Алания, Алагирский район, южнее с. Бад, участок № 36	Алагирский	15:07:0040101:300	003001000000 Земли сельскохозяйственного назначения	Ведение личного подсобного хозяйства на полевых участках	1	01:160	10 000	7,03	70 300,00
7181	Республика Северная Осетия - Алания, Алагирский район, в районе п Мизур	Алагирский	15:07:0040101:301	003001000000 Земли сельскохозяйственного назначения	Сельскохозяйственное использование	1	01:010	3 428	7,03	24 098,84
7182	Российская Федерация, Республика Северная Осетия-Алания, Алагирский р-н, с. Архон, (н.п. ГРП), участок № №2	Алагирский	15:07:0040101:302	003002000000 Земли населенных пунктов	Ведение личного подсобного хозяйства на полевых участках	1	01:160	1 028	7,03	7 226,84
7183	Республика Северная Осетия-Алания, Алагирский р-н, восточнее с Дайску участок №22	Алагирский	15:07:0040101:303	003001000000 Земли сельскохозяйственного назначения	Ведение личного подсобного хозяйства на полевых участках	1	01:160	1 294	7,03	9 096,82
7184	Республика Северная Осетия-Алания, Алагирский р-н, в районе с.Бад	Алагирский	15:07:0040101:305	003001000000 Земли сельскохозяйственного назначения	Сенокошение	1	01:081	122 455	4,62	565 742,10
7185	Республика Северная Осетия-Алания, Алагирский р-н, с Архон, (н.п. ГРП), участок №16	Алагирский	15:07:0040101:306	003002000000 Земли населенных пунктов	Ведение личного подсобного хозяйства на полевых участках	1	01:160	1 120	7,03	7 873,60
7186	Республика Северная Осетия-Алания, Алагирский р-н, с Архон (н.п. ГРП), участок №17	Алагирский	15:07:0040101:307	003002000000 Земли населенных пунктов	Ведение личного подсобного хозяйства на полевых участках	1	01:160	1 115	7,03	7 838,45
7187	Республика Северная Осетия-Алания, Алагирский р-н, с Архон (н.п. ГРП), участок №18	Алагирский	15:07:0040101:308	003002000000 Земли населенных пунктов	Ведение личного подсобного хозяйства на полевых участках	1	01:160	1 035	7,03	7 276,05
7188	Республика Северная Осетия-Алания, Алагирский район, с. Архон	Алагирский	15:07:0040101:309	003002000000 Земли населенных пунктов	Для ведения личного подсобного хозяйства	13	02:020	695	125,36	87 125,20
7189	Северная Осетия - Алания респ, р-н Алагирский, южнее с. Даликау	Алагирский	15:07:0040101:31	003001000000 Земли сельскохозяйственного назначения	Для производства сельскохозяйственной продукции (сенокос)	1	01:081	13 009	4,62	60 101,58
7190	Республика Северная Осетия-Алания, Алагирский район, с. Архон	Алагирский	15:07:0040101:310	003002000000 Земли населенных пунктов	Для ведения личного подсобного хозяйства	13	02:020	1 463	125,36	183 401,68
7191	Российская Федерация, Республика Северная Осетия-Алания, Алагирский муниципальный район, юго-восточнее с Бад, участок № 13	Алагирский	15:07:0040101:311	003001000000 Земли сельскохозяйственного назначения	Ведение личного подсобного хозяйства на полевых участках	1	01:160	7 690	7,03	54 060,70
7192	Российская Федерация, Республика Северная Осетия-Алания, Алагирский муниципальный район, в районе п Мизур	Алагирский	15:07:0040101:312	003001000000 Земли сельскохозяйственного назначения	Сенокошение	1	01:081	85 561	4,62	395 291,82
7193	Российская Федерация, Республика Северная Осетия-Алания, Алагирский муниципальный район, Нарское сельское поселение, с. Сакхат, участок № 25	Алагирский	15:07:0040101:314	003001000000 Земли сельскохозяйственного назначения	Ведение личного подсобного хозяйства на полевых участках	1	01:160	1 069	7,03	7 518,07
7194	Северная Осетия - Алания респ, р-н Алагирский, северное с. Даликау	Алагирский	15:07:0040101:32	003001000000 Земли сельскохозяйственного назначения	Для производства сельскохозяйственной продукции (сенокос)	1	01:081	160 945	4,62	743 565,90
7195	Респ Северная Осетия-Алания, р-н. Алагирский, в 2 км от автодороги "Алагир-Транскам" по дороге в с. Архон	Алагирский	15:07:0040101:35	003003000000 Земли промышленности, энергетики, транспорта, связи, радиовещания, телевидения, информатики, земли для обеспечения космической деятельности, земли обороны, безопасности и земли иного специального назначения	Под добычу и переработку гранита	6	06:010	72 374	272,68	19 734 942,32
7196	Северная Осетия - Алания респ, р-н Алагирский, в районе с. Архон, участок № 1 "б"	Алагирский	15:07:0040101:36	003001000000 Земли сельскохозяйственного назначения	Для ведения личного подсобного хозяйства	1	01:160	660	7,03	4 639,80
7197	Северная Осетия - Алания респ, р-н Алагирский, с Архон, (н.п. ГРП), земельный участок №1	Алагирский	15:07:0040101:37	003001000000 Земли сельскохозяйственного назначения	Для ведения личного подсобного хозяйства	1	01:160	550	7,03	3 866,50
7198	Северная Осетия - Алания респ, р-н Алагирский, в районе с Архон, уч-к № 1 "а"	Алагирский	15:07:0040101:38	003001000000 Земли сельскохозяйственного назначения	Для ведения личного подсобного хозяйства	1	01:160	206	7,03	1 448,18
7199	Северная Осетия - Алания респ, р-н Алагирский, северо-восточнее с.Даликау	Алагирский	15:07:0040101:39	003001000000 Земли сельскохозяйственного назначения	Производство сельскохозяйственной продукции	1	01:010	499 587	7,03	3 512 096,61
7200	Респ. Северная Осетия - Алания, р-н Алагирский, в ущелье реки Баддон.	Алагирский	15:07:0040101:4	003003000000 Земли промышленности, энергетики, транспорта, связи, радиовещания, телевидения, информатики, земли для обеспечения космической деятельности, земли обороны, безопасности и земли иного специального назначения	Отвальное хозяйство на БСР в ущелье реки Баддон (участок №2).	12	12:020	61 081	906,50	55 369 926,50

№ п/п	Местоположение ЗУ	Район	Кадастровый номер ЗУ	Категория земель	Разрешенное использование по документу	Код вида разрешенного использования (в соответствии с классификатором видов разрешенного использования земельных участков)	Вид использования объектов недвижимости	Площадь	УПКС	КС
7201	Респ. Северная Осетия-Алания, р-н Алагирский, п. Мизур	Алагирский	15:07:0040101:40	003003000000 Земли промышленности, энергетики, транспорта, связи, радиовещания, телевидения, информатики, земли для обеспечения космической деятельности, земли обороны, безопасности и земли иного специального назначения	Под строительство автодороги к штольне № 2	6	07:020	46 300	71,18	3 295 634,00
7202	Северная Осетия - Алания респ. р-н Алагирский, в районе с. Бад, участок №9 "а"	Алагирский	15:07:0040101:41	003001000000 Земли сельскохозяйственного назначения	Для ведения личного подсобного хозяйства	1	01:160	2 500	7,03	17 575,00
7203	Северная Осетия - Алания респ, р-н Алагирский, пос. Мизур	Алагирский	15:07:0040101:42	003003000000 Земли промышленности, энергетики, транспорта, связи, радиовещания, телевидения, информатики, земли для обеспечения космической деятельности, земли обороны, безопасности и земли иного специального назначения	Под строительство автодороги ТрансКом-БСР	6	07:020	105 000	71,18	7 473 900,00
7204	Респ. Северная Осетия-Алания, р-н Алагирский, восточная окраина п. Мизур	Алагирский	15:07:0040101:43	003003000000 Земли промышленности, энергетики, транспорта, связи, радиовещания, телевидения, информатики, земли для обеспечения космической деятельности, земли обороны, безопасности и земли иного специального назначения	Склад взрывчатых веществ	3	08:012	2 080	240,03	499 262,40
7205	РСО - Алания, Алагирский район, п Мизур, ущелье р. Баддон	Алагирский	15:07:0040101:5	003003000000 Земли промышленности, энергетики, транспорта, связи, радиовещания, телевидения, информатики, земли для обеспечения космической деятельности, земли обороны, безопасности и земли иного специального назначения	Под строительство бассейна суточного регулирования	6	06:070	97 930	539,24	52 807 773,20
7206	РСО - Алания, Алагирский район, п Мизур, в районе БСР	Алагирский	15:07:0040101:6	003003000000 Земли промышленности, энергетики, транспорта, связи, радиовещания, телевидения, информатики, земли для обеспечения космической деятельности, земли обороны, безопасности и земли иного специального назначения	Энергетика	6	06:072	44 900	539,24	24 211 876,00
7207	Респ. Северная Осетия - Алания, р-н Алагирский, в районе реки Баддон.	Алагирский	15:07:0040101:7	003003000000 Земли промышленности, энергетики, транспорта, связи, радиовещания, телевидения, информатики, земли для обеспечения космической деятельности, земли обороны, безопасности и земли иного специального назначения	Строительная площадка у входного портала штольни №2 на БСР	6	06:011	4 609	271,93	1 253 325,37
7208	Северная Осетия - Алания респ. р-н Алагирский, с.Бад,участок №9 "в", урочище "Оласи"	Алагирский	15:07:0040101:74	003002000000 Земли населенных пунктов	Для ведения личного подсобного хозяйства	13	02:020	10 000	125,36	1 253 600,00
7209	Северная Осетия - Алания респ. р-н Алагирский, селение Бад, участок №9 "Б" урочище "Оласи"	Алагирский	15:07:0040101:75	003002000000 Земли населенных пунктов	Для ведения личного подсобного хозяйства	13	02:020	10 000	125,36	1 253 600,00
7210	Северная Осетия - Алания респ, р-н Алагирский, район с. Архон (в п. ГРП), участок №1	Алагирский	15:07:0040101:76	003002000000 Земли населенных пунктов	Для ведения личного подсобного хозяйства	13	02:020	1 186	125,36	148 676,96
7211	Северная Осетия - Алания респ, р-н Алагирский, 0,8 км юго-восточнее с. Бад, участок 12/3	Алагирский	15:07:0040101:78	003001000000 Земли сельскохозяйственного назначения	Для ведения личного подсобного хозяйства	1	01:160	4 207	7,03	29 575,21
7212	Респ. Северная Осетия - Алания, р-н Алагирский, в районе реки Баддон.	Алагирский	15:07:0040101:8	003003000000 Земли промышленности, энергетики, транспорта, связи, радиовещания, телевидения, информатики, земли для обеспечения космической деятельности, земли обороны, безопасности и земли иного специального назначения	Строительная площадка вертикального ствола	6	06:011	9 651	271,93	2 624 396,43
7213	Северная Осетия - Алания респ, р-н Алагирский, в районе с Архон,участок № 5 "А"	Алагирский	15:07:0040101:80	003001000000 Земли сельскохозяйственного назначения	Для ведения личного подсобного хозяйства	1	01:160	6 510	7,03	45 765,30
7214	Северная Осетия - Алания респ, р-н Алагирский, в районе с. Архон, участок № 5 "Б"	Алагирский	15:07:0040101:81	003001000000 Земли сельскохозяйственного назначения	Для ведения личного подсобного хозяйства	1	01:160	8 510	7,03	59 825,30
7215	Северная Осетия - Алания респ. р-н Алагирский, в районе с. Архон, участок №5 "В"	Алагирский	15:07:0040101:82	003001000000 Земли сельскохозяйственного назначения	Для ведения личного подсобного хозяйства	1	01:160	9 980	7,03	70 159,40
7216	Респ. Северная Осетия-Алания, р-н Алагирский, северное с.Дайсау	Алагирский	15:07:0040101:83	003001000000 Земли сельскохозяйственного назначения	Для производства сельскохозяйственной продукции (пастбище)	1	01:081	172 081	4,46	767 481,26
7217	Республика Северная Осетия-Алания, р-н Алагирский, 100 м северное с.Бад, участок № 1 "л"	Алагирский	15:07:0040101:84	003001000000 Земли сельскохозяйственного назначения	Для ведения личного подсобного хозяйства	1	01:160	5 005	7,03	35 185,15
7218	Республика Северная Осетия-Алания, р-н Алагирский, с. Архон, ГРП-10	Алагирский	15:07:0040101:85	003002000000 Земли населенных пунктов	Для ведения личного подсобного хозяйства	13	02:020	701	125,36	87 877,36
7219	Республика Северная Осетия-Алания, р-н Алагирский, южная окраина с. Дайсау, №7	Алагирский	15:07:0040101:86	003001000000 Земли сельскохозяйственного назначения	Для ведения личного подсобного хозяйства	1	01:160	5 000	7,03	35 150,00
7220	Республика Северная Осетия-Алания, р-н Алагирский, п. Мизур, северная окраина в районе склада, строение 4а	Алагирский	15:07:0040101:87	003003000000 Земли промышленности, энергетики, транспорта, связи, радиовещания, телевидения, информатики, земли для обеспечения космической деятельности, земли обороны, безопасности и земли иного специального назначения	Для эксплуатации существующей трансформаторной подстанции	6	03:012	33	351,47	11 598,51
7221	Республика Северная Осетия-Алания, р-н Алагирский, 610 м восточнее окраины с. Бад	Алагирский	15:07:0040101:89	003001000000 Земли сельскохозяйственного назначения	Для ведения личного подсобного хозяйства	1	01:160	1 000	7,03	7 030,00
7222	Республика Северная Осетия-Алания, р-н Алагирский, в районе реки Баддон.	Алагирский	15:07:0040101:9	003003000000 Земли промышленности, энергетики, транспорта, связи, радиовещания, телевидения, информатики, земли для обеспечения космической деятельности, земли обороны, безопасности и земли иного специального назначения	Строительная площадка выходного портала деривационного тоннеля, бассейна суточного регулирования (БСР).	6	06:072	25 892	460,55	11 924 560,60

№ п/п	Местоположение ЗУ	Район	Кадастровый номер ЗУ	Категория земель	Разрешенное использование по документу	Код вида разрешенного использования (в соответствии с классификатором видов разрешенного использования земельных участков)	Вид использования объектов недвижимости	Площадь	УПКС	КС
7223	Республика Северная Осетия-Алания, р-н Алагирский. с. Архон. (район ГРП) уч. № 12	Алагирский	15:07:0040101:95	003002000000 Земли населенных пунктов	Для ведения личного подсобного хозяйства	13	02:020	924	125,36	115 832,64
7224	Северная Осетия-Алания респ, Алагирский р-н. восточнее окраины с. Бад, 97д"	Алагирский	15:07:0040101:96	003001000000 Земли сельскохозяйственного назначения	Для ведения личного подсобного хозяйства	1	01:160	1 200	7,03	8 436,00
7225	Северная Осетия-Алания респ, Алагирский р-н. п.Мизур, в районе АЗС "Роза" участок №1 "В"	Алагирский	15:07:0040101:97	003002000000 Земли населенных пунктов	под строительство станции технического обслуживания и автомойки	4	04:098	500	1 213,20	606 650,00
7226	Республика Северная Осетия-Алания, р-н Алагирский. с. Архон. (жилое поселение ГРП) участок №1 п	Алагирский	15:07:0040101:98	003002000000 Земли населенных пунктов	Для ведения личного подсобного хозяйства	13	02:020	660	125,36	82 737,60
7227	Республика Северная Осетия-Алания, р-н Алагирский. с.Архон, (восточная часть н.п ГРП) на левом берегу реки Архондон, 13	Алагирский	15:07:0040101:99	003001000000 Земли сельскохозяйственного назначения	Под строительство водозабора	6	03:012	300	128,49	38 547,00
7228	Республика Северная Осетия-Алания, р-н Алагирский, с Унал, урочище Дуар	Алагирский	15:07:0040102:2	003001000000 Земли сельскохозяйственного назначения	Для сенокошения	1	01:081	13 933	4,62	64 370,46
7229	Респ. Северная Осетия - Алания, р-н Алагирский, с. Унал, № 72	Алагирский	15:07:0040102:21	003002000000 Земли населенных пунктов	Для ведения личного подсобного хозяйства	13	02:020	2 645	243,35	643 660,75
7230	Республика Северная Осетия-Алания, Алагирский р-н. севернее с.Н.Унал. участок №3	Алагирский	15:07:0040102:211	003001000000 Земли сельскохозяйственного назначения	Историко-культурная деятельность	3	09:030	3 984	8,12	32 350,08
7231	Республика Северная Осетия-Алания, Алагирский район р-н, в районе с. Харисджин	Алагирский	15:07:0040102:212	003002000000 Земли населенных пунктов	Животноводство (выпас сельскохозяйственных животных)	1	01:081	4 720	4,46	21 051,20
7232	Респ Северная Осетия - Алания, Алагирский р-н. в районе с.Архон-ГРП	Алагирский	15:07:0040102:213	003001000000 Земли сельскохозяйственного назначения	Для ведения личного подсобного хозяйства	1	01:160	10 000	5,76	57 600,00
7233	Республика Северная Осетия-Алания, Алагирский район, в районе с.Архон - ГРП	Алагирский	15:07:0040102:214	003001000000 Земли сельскохозяйственного назначения	Выпас сельскохозяйственных животных	1	01:081	78 765	4,46	351 291,90
7234	Респ Северная Осетия - Алания, Алагирский р-н, с Архон, (н.п ГРП). № 19/1	Алагирский	15:07:0040102:215	003001000000 Земли сельскохозяйственного назначения	Для ведения личного подсобного хозяйства	1	01:160	2 736	5,76	15 759,36
7235	Респ Северная Осетия - Алания, Алагирский р-н, южнее с Верхний Унал	Алагирский	15:07:0040102:216	003001000000 Земли сельскохозяйственного назначения	Для животноводства (выпас сельскохозяйственных животных)	1	01:081	1 556 953	4,46	6 944 010,38
7236	Республика Северная Осетия - Алания, Алагирский район. севернее п. Мизур, (н.п. ГРП). участок № 1р	Алагирский	15:07:0040102:217	003001000000 Земли сельскохозяйственного назначения	Рыбоводство	1	01:130	9 068	7,68	69 642,24
7237	Республика Северная Осетия - Алания, Алагирский р-н. южнее с. В.Унал	Алагирский	15:07:0040102:218	003001000000 Земли сельскохозяйственного назначения	Выпас сельскохозяйственных животных	1	01:081	15 189	4,46	67 742,94
7238	Республика Северная Осетия - Алания, Алагирский район, южнее с. Н Унал. 100	Алагирский	15:07:0040102:219	003001000000 Земли сельскохозяйственного назначения	Для ведения личного подсобного хозяйства	1	01:160	3 183	5,76	18 334,08
7239	Республика Северная Осетия-Алания, р-н Алагирский. с Н. Унал. участок № 73	Алагирский	15:07:0040102:22	003002000000 Земли населенных пунктов	Для ведения личного подсобного хозяйства	13	02:020	2 929	243,35	712 772,15
7240	Респ Северная Осетия - Алания, Алагирский р-н. в районе с. Н.Унал	Алагирский	15:07:0040102:220	003001000000 Земли сельскохозяйственного назначения	Рыбоводство	1	01:130	55 351	7,68	425 095,68
7241	Республика Северная Осетия - Алания, р-н. Алагирский, в районе Н.Унал	Алагирский	15:07:0040102:221	003001000000 Земли сельскохозяйственного назначения	Рыбоводство	1	01:130	55 351	7,68	425 095,68
7242	Респ Северная Осетия - Алания, Алагирский р-н . южнее с.Нижний Унал. участок №8	Алагирский	15:07:0040102:222	003001000000 Земли сельскохозяйственного назначения	Для ведения личного подсобного хозяйства	1	01:160	2 566	5,76	14 780,16
7243	Республика Северная Осетия-Алания, Алагирский р-н. в районе с. Архон, уч 37	Алагирский	15:07:0040102:223	003001000000 Земли сельскохозяйственного назначения	Выпас сельскохозяйственных животных	1	01:081	2 145	4,46	9 566,70
7244	РСО-Алания, Алагирский район, в районе с. Харисджин	Алагирский	15:07:0040102:226	003001000000 Земли сельскохозяйственного назначения	Выпас сельскохозяйственных животных	1	01:081	200 000	4,46	892 000,00
7245	Республика Северная Осетия - Алания, Алагирский район. юго-восточнее с.Н.Унал	Алагирский	15:07:0040102:227	003001000000 Земли сельскохозяйственного назначения	Для ведения личного подсобного хозяйства на полевых участках	1	01:160	2 311	5,76	13 311,36
7246	Респ Северная Осетия - Алания, р-н Алагирский. с. Унал. № 71	Алагирский	15:07:0040102:23	003002000000 Земли населенных пунктов	Для ведения личного подсобного хозяйства	13	02:020	1 179	243,35	286 909,65
7247	Республика Северная Осетия - Алания. Алагирский район, юго-восточнее с. В Унал	Алагирский	15:07:0040102:230	003001000000 Земли сельскохозяйственного назначения	Для ведения личного подсобного хозяйства на полевых участках	1	01:160	5 100	5,76	29 376,00
7248	Республика Северная Осетия-Алания. Алагирский район, 1,8 км. южнее с.Архон	Алагирский	15:07:0040102:231	003001000000 Земли сельскохозяйственного назначения	сенокошение	1	01:081	325 059	4,62	1 501 772,58
7249	Республика Северная Осетия - Алания, Алагирский р-н., с. Нижний Унал, уч.18	Алагирский	15:07:0040102:232	003002000000 Земли населенных пунктов	Для ведения личного подсобного хозяйства	13	02:020	4 990	243,35	1 214 316,50
7250	Республика Северная Осетия - Алания. Алагирский р-н.. с. Нижний Унал, уч 18А	Алагирский	15:07:0040102:233	003002000000 Земли населенных пунктов	Для ведения личного подсобного хозяйства	13	02:020	5 000	243,35	1 216 750,00
7251	Республика Северная Осетия - Алания. Алагирский район, в районе с. Архон	Алагирский	15:07:0040102:234	003001000000 Земли сельскохозяйственного назначения	Ведение личного подсобного хозяйства на полевых участках	1	01:160	2 995	5,76	17 251,20
7252	Республика Северная Осетия-Алания. Алагирский район, в районе с.Н.Унал. участок № 117	Алагирский	15:07:0040102:235	003001000000 Земли сельскохозяйственного назначения	Ведение личного подсобного хозяйства на полевых участках	1	01:160	2 005	5,76	11 548,80
7253	Республика Северная Осетия - Алания, Алагирский район. в районе с.Архон участок № 56	Алагирский	15:07:0040102:236	003001000000 Земли сельскохозяйственного назначения	Ведение личного подсобного хозяйства на полевых участках	1	01:160	1 328	5,76	7 649,28
7254	Республика Северная Осетия — Алания, Алагирский район. между с. Унал и с. Архон	Алагирский	15:07:0040102:237	003001000000 Земли сельскохозяйственного назначения	Ведение личного подсобного хозяйства на полевых участках	1	01:160	7 052	5,76	40 619,52
7255	Республика Северная Осетия - Алания. Алагирский район, между с. Унал и с. Архон	Алагирский	15:07:0040102:238	003001000000 Земли сельскохозяйственного назначения	Ведение личного подсобного хозяйства на полевых участках	1	01:160	9 878	5,76	56 897,28
7256	Республика Северная Осетия-Алания. Алагирский р-н, южнее с.Н.Унал	Алагирский	15:07:0040102:239	003001000000 Земли сельскохозяйственного назначения	Ведение личного подсобного хозяйства на полевых участках	1	01:160	10 000	5,76	57 600,00
7257	Респ. Северная Осетия - Алания, р-н Алагирский, с. Харисджин. уч-к № 18 "А"	Алагирский	15:07:0040102:24	003001000000 Земли сельскохозяйственного назначения	Для ведения личного подсобного хозяйства	1	01:160	796	5,76	4 584,96
7258	Российская Федерация, Республика Северная Осетия-Алания, Алагирский р-н. в районе с. Н.Унал, 109	Алагирский	15:07:0040102:240	003001000000 Земли сельскохозяйственного назначения	Ведение личного подсобного хозяйства на полевых участках	1	01:160	2 107	5,76	12 136,32
7259	Республика Северная Осетия - Алания. Алагирский район, в районе с.Н.Унал. участок № 20	Алагирский	15:07:0040102:241	003001000000 Земли сельскохозяйственного назначения	Ведение личного подсобного хозяйства на полевых участках	1	01:160	1 167	5,76	6 721,92
7260	Республика Северная Осетия - Алания, Алагирский район. в районе п.Холст	Алагирский	15:07:0040102:242	003001000000 Земли сельскохозяйственного назначения	Сельскохозяйственное использование	1	01:010	4 039	5,76	23 264,64
7261	Республика Северная Осетия - Алания, Алагирский район. 0.7 км юго-восточнее с. Холст	Алагирский	15:07:0040102:243	003001000000 Земли сельскохозяйственного назначения	Сенокошение	1	01:081	54 414	4,62	251 392,68
7262	Республика Северная Осетия - Алания, Район Алагирский, южнее с. Н.Унал, участок №21	Алагирский	15:07:0040102:244	003001000000 Земли сельскохозяйственного назначения	Ведение личного подсобного хозяйства на полевых участках	1	01:160	2 216	5,76	12 764,16

№ п/п	Местоположение ЗУ	Район	Кадастровый номер ЗУ	Категория земель	Разрешенное использование по документу	Код вида разрешенного использования (в соответствии с классификатором видов разрешенного использования земельных участков)	Вид использования объектов недвижимости	Площадь	УПКС	КС
7263	Республика Северная Осетия-Алания, Алагирский р-н, с В. Унал	Алагирский	15:07:0040102:245	003001000000 Земли сельскохозяйственного назначения	Ведение личного подсобного хозяйства на полевых участках	1	01:160	1 565	5,76	9 014,40
7264	Республика Северная Осетия-Алания. Алагирский район, в районе с. Н.Унал	Алагирский	15:07:0040102:246	003001000000 Земли сельскохозяйственного назначения	Ведение личного подсобного хозяйства на полевых участках	1	01:160	2 000	5,76	11 520,00
7265	Республика Северная Осетия-Алания. Алагирский район, в районе с.Н. Унал	Алагирский	15:07:0040102:247	003001000000 Земли сельскохозяйственного назначения	Ведение личного подсобного хозяйства на полевых участках	1	01:160	8 753	5.76	50 417,28
7266	Республика Северная Осетия-Алания, Алагирский район. между с Унал и с Архон	Алагирский	15:07:0040102:248	003001000000 Земли сельскохозяйственного назначения	Ведение личного подсобного хозяйства на полевых участках	1	01:160	6 049	5.76	34 842,24
7267	Республика Северная Осетия-Алания, Алагирский район. в районе с В.Унал участок №30	Алагирский	15:07:0040102:249	003001000000 Земли сельскохозяйственного назначения	Ведение личного подсобного хозяйства на полевых участках	1	01:160	8 107	5,76	46 696,32
7268	Российская Федерация. Республика Северная Осетия-Алания. Алагирский муниципальный район, Унальское сельское поселение, с. Верхний Унал. № 28 А	Алагирский	15:07:0040102:250	003002000000 Земли населенных пунктов	для ведения личного подсобного хозяйства	13	02:020	2 500	196	490 000,00
7269	Российская Федерация. Республика Северная Осетия-Алания. Алагирский муниципальный район, Унальское сельское поселение. с. Верхний Унал, уч 2	Алагирский	15:07:0040102:253	003002000000 Земли населенных пунктов	Для ведения личного подсобного хозяйства (приусадебный земельный участок)	13	02:020	1 392	196	272 832,00
7270	Российская Федерация, Республика Северная Осетия-Алания, Алагирский муниципальный район. между с Унал и с Архон.	Алагирский	15:07:0040102:254	003001000000 Земли сельскохозяйственного назначения	Ведение личного подсобного хозяйства на полевых участках	1	01:160	1 638	5.76	9 434,88
7271	Российская Федерация, Республика Северная Осетия-Алания, Алагирский муниципальный район. Фиагдонское сельское поселение, с. Харисджин. 1 д	Алагирский	15:07:0040102:255	003002000000 Земли населенных пунктов	Для ведения личного подсобного хозяйства	13	02:020	1 142	452,83	516 675,06
7272	Российская Федерация. Республика Северная Осетия-Алания. Алагирский муниципальный район, Фиагдонское сельское поселение, с. Харисджин. 1е	Алагирский	15:07:0040102:256	003002000000 Земли населенных пунктов	Для ведения личного подсобного хозяйства	13	02:020	500	452,83	226 415,00
7273	Российская Федерация. Республика Северная Осетия-Алания. Алагирский муниципальный район, Унальское сельское поселение. в районе с. Н.Унал	Алагирский	15:07:0040102:257	003001000000 Земли сельскохозяйственного назначения	Ведение личного подсобного хозяйства на полевых участках	1	01:160	4 964	5.76	28 592,64
7274	Российская Федерация, Республика Северная Осетия-Алания, Алагирский муниципальный район. Унальское сельское поселение. в районе с. Н.Унал	Алагирский	15:07:0040102:258	003001000000 Земли сельскохозяйственного назначения	Ведение личного подсобного хозяйства на полевых участках	1	01:160	5 056	5.76	29 122,56
7275	Российская Федерация, Республика Северная Осетия-Алания, Алагирский район. с. Нижний Унал. 3	Алагирский	15:07:0040102:259	003002000000 Земли населенных пунктов	Для ведения личного подсобного хозяйства	13	02:020	2 500	243,35	608 375,00
7276	Респ. Северная Осетия - Алания. р-н Алагирский, район с. Архон	Алагирский	15:07:0040102:26	003001000000 Земли сельскохозяйственного назначения	Под ведение личного подсобного хозяйства	1	01:160	2 507	5,76	14 440,32
7277	Российская Федерация. Республика Северная Осетия-Алания. Алагирский район, с. Верхний Унал	Алагирский	15:07:0040102:260	003002000000 Земли населенных пунктов	Для ведения личного подсобного хозяйства	13	02:020	1 000	196	196 000,00
7278	Российская Федерация, Республика Северная Осетия-Алания, Алагирский район. с. Верхний Унал	Алагирский	15:07:0040102:261	003002000000 Земли населенных пунктов	Для ведения личного подсобного хозяйства	13	02:020	1 415	196	277 340,00
7279	Российская Федерация, Республика Северная Осетия-Алания, Алагирский район. в районе с Нижний Унал	Алагирский	15:07:0040102:262	003001000000 Земли сельскохозяйственного назначения	Ведение личного подсобного хозяйства на полевых участках	1	01:160	1 000	5,76	5 760,00
7280	Российская Федерация. Республика Северная Осетия-Алания. Алагирский район, в районе с. Нижний Унал	Алагирский	15:07:0040102:263	003001000000 Земли сельскохозяйственного назначения	Ведение личного подсобного хозяйства на полевых участках	1	01:160	1 000	5,76	5 760,00
7281	Российская Федерация. Республика Северная Осетия-Алания. Алагирский район, в районе с. Нижний Унал	Алагирский	15:07:0040102:264	003001000000 Земли сельскохозяйственного назначения	Ведение личного подсобного хозяйства на полевых участках	1	01:160	2 000	5.76	11 520,00
7282	Российская Федерация, Республика Северная Осетия-Алания, Алагирский район. в районе с Нижний Унал	Алагирский	15:07:0040102:265	003001000000 Земли сельскохозяйственного назначения	Ведение личного подсобного хозяйства на полевых участках	1	01:160	2 000	5.76	11 520,00
7283	Российская Федерация, Республика Северная Осетия-Алания, Алагирский район. в районе с Нижний Унал	Алагирский	15:07:0040102:266	003001000000 Земли сельскохозяйственного назначения	Ведение личного подсобного хозяйства на полевых участках	1	01:160	2 000	5,76	11 520,00
7284	Республика Северная Осетия-Алания. Алагирский р-н, южнее с.Верхний Унал	Алагирский	15:07:0040102:267	003001000000 Земли сельскохозяйственного назначения	Выпас сельскохозяйственных животных	1	01:081	251 464	4,46	1 121 529,44
7285		Алагирский	15:07:0040102:268	003002000000 Земли населенных пунктов	Для ведения личного подсобного хозяйства	13	02:020	3 000	452,83	1 357 290,00
7286		Алагирский	15:07:0040102:269	003002000000 Земли населенных пунктов	Для ведения личного подсобного хозяйства	13	02:020	3 500	452,83	1 583 505,00
7287	Респ. Северная Осетия - Алания, р-н Алагирский, район с. Архон	Алагирский	15:07:0040102:27	003001000000 Земли сельскохозяйственного назначения	Под ведение личного подсобного хозяйства	1	01:160	2 506	5,76	14 434,56
7288		Алагирский	15:07:0040102:270	003002000000 Земли населенных пунктов	Для ведения личного подсобного хозяйства	13	02:020	1 797	196	352 212,00
7289	Респ. Северная Осетия - Алания. р-н Алагирский, район с. Архон	Алагирский	15:07:0040102:28	003001000000 Земли сельскохозяйственного назначения	Под ведение личного подсобного хозяйства	1	01:160	2 498	5.76	14 388,48
7290	Респ. Северная Осетия - Алания, р-н Алагирский. с. Архон-ГРП	Алагирский	15:07:0040102:29	003001000000 Земли сельскохозяйственного назначения	Для ведения личного подсобного хозяйства	1	01:160	3 000	7.03	21 090,00
7291	Республика Северная Осетия-Алания, р-н Алагирский. АМС с. Унал. урочище Лухр	Алагирский	15:07:0040102:3	003001000000 Земли сельскохозяйственного назначения	Для сенокошения	1	01:081	3 980	4,62	18 387,60
7292	Респ. Северная Осетия - Алания. р-н Алагирский, с. Архон-ГРП	Алагирский	15:07:0040102:30	003001000000 Земли сельскохозяйственного назначения	Для ведения личного подсобного хозяйства	1	01:160	3 000	7,03	21 090,00
7293	Респ. Северная Осетия - Алания. р-н Алагирский, район с.Холст. вдоль р.Кутардон	Алагирский	15:07:0040102:31	003001000000 Земли сельскохозяйственного назначения	Под выработку гранита	6	06:010	110 287	272,68	30 073 059,16
7294	Респ. Северная Осетия - Алания, р-н Алагирский. с. Архон-ГРП	Алагирский	15:07:0040102:32	003001000000 Земли сельскохозяйственного назначения	Для ведения личного подсобного хозяйства	1	01:160	2 000	7.03	14 060,00
7295	Респ. Северная Осетия - Алания, р-н Алагирский. с. Архон	Алагирский	15:07:0040102:33	003001000000 Земли сельскохозяйственного назначения	Для ведения личного подсобного хозяйства	1	01:160	2 505	5,76	14 428,80
7296	Респ. Северная Осетия - Алания. р-н Алагирский, 0,5 км юго-восточнее с. Холст	Алагирский	15:07:0040102:34	003005000000 Земли лесного фонда	Для ведения лесного хозяйства. охрана и защита лесов	10	10:010	242 778	15,21	3 692 653,38
7297	Респ. Северная Осетия - Алания. р-н Алагирский, 0,9 км юго-восточнее с. Холст	Алагирский	15:07:0040102:35	003005000000 Земли лесного фонда	Для ведения лесного хозяйства. охрана и защита лесов	10	10:010	68 825	15,21	1 046 828,25
7298	Респ. Северная Осетия - Алания, р-н Алагирский. район с. Архон-ГРП	Алагирский	15:07:0040102:37	003001000000 Земли сельскохозяйственного назначения	Под камне-дробильную установку	1	01:180	13 800	52,02	717 876,00
7299	Республика Северная Осетия-Алания, р-н Алагирский. АМС с. Унал. урочище Лухр	Алагирский	15:07:0040102:4	003001000000 Земли сельскохозяйственного назначения	Для сенокошения	1	01:081	4 400	4,62	20 328,00

№ п/п	Местоположение ЗУ	Район	Кадастровый номер ЗУ	Категория земель	Разрешенное использование по документу	Код вида разрешенного использования (в соответствии с классификатором видов разрешенного использования земельных участков)	Вид использования объектов недвижимости	Площадь	УПКС	КС
7300	Республика Северная Осетия-Алания, р-н Алагирский, в районе с. Кора	Алагирский	15:07:0040102:40	003003000000 Земли промышленности, энергетики, транспорта, связи, радиовещания, телевидения, информатики, земли для обеспечения космической деятельности, земли обороны, безопасности и земли иного специального назначения	Под строительство антенно-мачтового сооружения	6	06:080	200	328,30	65 660,00
7301	респ Северная Осетия Алания, р-н Алагирский, гора Кай, в районе ретранслятора, участок № 2	Алагирский	15:07:0040102:41	003001000000 Земли сельскохозяйственного назначения	Для производства сельскохозяйственной продукции	1	01:081	30 561	4,46	136 302,06
7302	Респ Северная Осетия - Алания, р-н Алагирский, гора Кай, в районе ретранслятора, участок № 1	Алагирский	15:07:0040102:42	003001000000 Земли сельскохозяйственного назначения	Для производства сельскохозяйственной продукции	1	01:081	253 138	4,46	1 128 995,48
7303	Респ Северная Осетия - Алания, р-н Алагирский, в районе с Архон, участок № 7	Алагирский	15:07:0040102:44	003001000000 Земли сельскохозяйственного назначения	Для ведения личного подсобного хозяйства	1	01:160	2 500	5,76	14 400,00
7304	Респ. Северная Осетия - Алания, р-н Алагирский, в районе с.Архон, участок № 6	Алагирский	15:07:0040102:45	003001000000 Земли сельскохозяйственного назначения	Для производства сельскохозяйственной продукции	1	01:010	2 500	5,76	14 400,00
7305	Респ. Северная Осетия - Алания, р-н Алагирский, в районе с.Архон, участок № 5	Алагирский	15:07:0040102:46	003001000000 Земли сельскохозяйственного назначения	Для ведения личного подсобного хозяйства	1	01:160	2 500	5.76	14 400,00
7306	Респ Северная Осетия - Алания, р-н Алагирский, в районе с Архон, участок № 4	Алагирский	15:07:0040102:47	003001000000 Земли сельскохозяйственного назначения	Для производства сельскохозяйственной продукции	1	01:010	2 500	5.76	14 400,00
7307	Северная Осетия - Алания респ, р-н Алагирский, с Верхний Унал, 22	Алагирский	15:07:0040102:49	003002000000 Земли населенных пунктов	Для ведения личного подсобного хозяйства	13	02:020	1 093	196	214 228,00
7308	Республика Северная Осетия-Алания, р-н Алагирский, с Архон, уч 16	Алагирский	15:07:0040102:50	003001000000 Земли сельскохозяйственного назначения	Ведение личного подсобного хозяйства	1	01:160	1 500	5,76	8 668,80
7309	Республика Северная Осетия-Алания, р-н Алагирский, с Архон, уч 1а	Алагирский	15:07:0040102:51	003001000000 Земли сельскохозяйственного назначения	Ведение личного подсобного хозяйства	1	01:160	1 500	5.76	8 640,00
7310	Северная Осетия - Алания респ, р-н Алагирский, северо-восточная окраина с. Архон, участок № 113/5	Алагирский	15:07:0040102:55	003003000000 Земли промышленности, энергетики, транспорта, связи, радиовещания, телевидения, информатики, земли для обеспечения космической деятельности, земли обороны, безопасности и земли иного специального назначения	Связь (для эксплуатации радиотелевизионной передающей станции)	6	06:080	150	209,97	31 495,50
7311	Респ. Северная Осетия-Алания, р-н Алагирский, в районе ретранслятора, на горе Кай, участок № 1	Алагирский	15:07:0040102:57	003003000000 Земли промышленности, энергетики, транспорта, связи, радиовещания, телевидения, информатики, земли для обеспечения космической деятельности, земли обороны, безопасности и земли иного специального назначения	Для установки и строительства антенно-мачтового сооружения	6	06:080	600	328,30	196 980,00
7312	Северная Осетия - Алания респ, р-н Алагирский, с Архон, уч № 14 в	Алагирский	15:07:0040102:58	003001000000 Земли сельскохозяйственного назначения	Для ведения личного подсобного хозяйства	1	01:160	2 898	5.76	16 692,48
7313	Северная Осетия - Алания респ, р-н Алагирский, район с. Архон, участок №4 " В "	Алагирский	15:07:0040102:59	003001000000 Земли сельскохозяйственного назначения	Для ведения личного подсобного хозяйства	1	01:160	999	5,76	5 754,24
7314	Северная Осетия - Алания респ, р-н Алагирский, в районе с.Архон, участок № 22/2	Алагирский	15:07:0040102:61	003001000000 Земли сельскохозяйственного назначения	Для ведения личного подсобного хозяйства	1	01:160	10 000	5,76	57 600,00
7315	Республика Северная Осетия-Алания, р-н Алагирский, с. В. Унал, участок № 25	Алагирский	15:07:0040102:62	003001000000 Земли сельскохозяйственного назначения	Для ведения личного подсобного хозяйства	1	01:160	429	5.76	2 471,04
7316	Республика Северная Осетия-Алания, р-н Алагирский, с. Архон, уч 46	Алагирский	15:07:0040102:63	003002000000 Земли населенных пунктов	Для эксплуатации существующего жилого дома	13	02:010	3 000	125,36	376 080,00
7317	Республика Северная Осетия-Алания, р-н Алагирский, в районе с.Архон, участок № 4 "Г"	Алагирский	15:07:0040102:64	003001000000 Земли сельскохозяйственного назначения	Для ведения личного подсобного хозяйства	1	01:160	1 000	5,76	5 760,00
7318	Республика Северная Осетия-Алания р-н Алагирский, 900 м юго-западнее с. Харисджин, с правой стороны автодороги "Харисджин-Хидиат", участок №176/7.	Алагирский	15:07:0040102:65	003001000000 Земли сельскохозяйственного назначения	Для выращивания лекарственных растений на экологически чистых участках	1	01:040	2 000	5,76	11 520,00
7319	Республика Северная Осетия-Алания, р-н Алагирский, в районе с. Харисджин, участок № 44	Алагирский	15:07:0040102:66	003002000000 Земли населенных пунктов	Для ведения личного подсобного хозяйства	13	02:020	1 642	452,43	742 890,06
7320	Республика Северная Осетия-Алания, р-н Алагирский, с. Архон, участок № 6/2	Алагирский	15:07:0040102:73	003002000000 Земли населенных пунктов	Для ведения личного подсобного хозяйства	13	02:020	9 860	125,36	1 236 049,60
7321	Республика Северная Осетия-Алания, р-н Алагирский, с. Архон. №6/1	Алагирский	15:07:0040102:74	003002000000 Земли населенных пунктов	Для ведения личного подсобного хозяйства	13	02:020	1 515	125,36	189 920,40
7322	Республика Северная Осетия-Алания, р-н Алагирский, 220 м западнее с. Харисджин	Алагирский	15:07:0040102:75	003001000000 Земли сельскохозяйственного назначения	Выпас сельскохозяйственных животных	1	01:081	2 100 000	4,46	9 366 000,00
7323	Республика Северная Осетия-Алания, р-н Алагирский, с. Архон, участок. №27	Алагирский	15:07:0040102:76	003001000000 Земли сельскохозяйственного назначения	Для ведения личного подсобного хозяйства	1	01:160	2 501	5.76	14 405,76
7324	Республика Северная Осетия-Алания, р-н Алагирский, в районе с.Харисджин, Гора Кай	Алагирский	15:07:0040102:77	003004000000 Земли особо охраняемых территорий и объектов	Для ведения рекреационной деятельности	5	05:022	3 000	278,52	835 560,00
7325	Республика Северная Осетия-Алания, р-н Алагирский, с. В.Унал, участок № 5	Алагирский	15:07:0040102:78	003002000000 Земли населенных пунктов	Для ведения личного подсобного хозяйства	13	02:020	1 332	196	261 072,00
7326	Республика Северная Осетия-Алания, р-н Алагирский, севернее с. Верхний Унал, участок № 27	Алагирский	15:07:0040102:79	003002000000 Земли населенных пунктов	Для ведения личного подсобного хозяйства	13	02:020	2 248	196	439 628,00
7327	Респ Северная Осетия - Алания, р-н Алагирский	Алагирский	15:07:0040102:8	003002000000 Земли промышленности, энергетики, транспорта, связи, радиовещания, телевидения, информатики, земли для обеспечения космической деятельности, земли обороны, безопасности и земли иного специального назначения	Под промплощадку школьни " Архон" Архонского рудника	6	06:011	1 711	271,93	465 272,23
7328	Республика Северная Осетия-Алания, р-н Алагирский, в районе с. Архон, участок № 1/2	Алагирский	15:07:0040102:82	003001000000 Земли сельскохозяйственного назначения	Для ведения личного подсобного хозяйства	1	01:160	1 000	5,76	5 760,00
7329	Северная Осетия-Алания респ, Алагирский р-н, в районе с. Архон участок № 4 "А"	Алагирский	15:07:0040102:85	003001000000 Земли сельскохозяйственного назначения	Для ведения личного подсобного хозяйства	1	01:160	5 020	5,76	28 915,20
7330	Республика Северная Осетия-Алания, р-н Алагирский, юго-западнее с. В. Унал	Алагирский	15:07:0040102:87	003002000000 Земли населенных пунктов	Для ведения личного подсобного хозяйства	13	02:020	790	196	154 840,00

№ п/п	Местоположение ЗУ	Район	Кадастровый номер ЗУ	Категория земель	Разрешенное использование по документу	Код вида разрешенного использования (в соответствии с классификатором видов разрешенного использования земельных участков)	Вид использования объектов недвижимости	Площадь	УПКС	КС
7331	Респ. Северная Осетия - Алания. р-н Алагирский	Алагирский	15:07:0040102:9	0030003000000 Земли промышленности, энергетики, транспорта, связи, радиовещания, телевидения, информатики, земли для обеспечения космической деятельности, земли обороны, безопасности и земли иного специального назначения	Под пром площадку школьни №20 Архонского рудника	6	06:011	3 020	271,93	821 228,60
7332	Республика Северная Осетия-Алания, р-н Алагирский, с Архон. участок №4 "Д"	Алагирский	15.07:0040102.95	0030001000000 Земли сельскохозяйственного назначения	Для ведения личного подсобного хозяйства	1	01:160	1 500	5.76	8 640,00
7333	Республика Северная Осетия-Алания, р-н Алагирский, с. Верхний Унал, участок № 30	Алагирский	15.07:0040102.98	0030002000000 Земли населенных пунктов	Для ведения личного подсобного хозяйства	13	02:020	7 534	196	1 476 664,00
7334	Северная Осетия - Алания респ, р-н Алагирский, 7,5 км южнее с Харисджин, участок №20" г"	Алагирский	15:07:0040103:14	0030001000000 Земли сельскохозяйственного назначения	Для ведения личного подсобного хозяйства	1	01:160	2 000	7,72	15 440,00
7335	Респ Северная Осетия - Алания, Алагирский р-н, район с. Харисджин , участок № 59/4	Алагирский	15:07:0040103:141	0030001000000 Земли сельскохозяйственного назначения	Выпас сельскохозяйственных животных	1	01:081	86 260	4,46	384 719,60
7336	Республика Северная Осетия-Алания, Алагирский район. южнее с Харисджин	Алагирский	15:07:0040103:142	0030002000000 Земли промышленности, энергетики, транспорта, связи, радиовещания, телевидения, информатики, земли для обеспечения космической деятельности, земли обороны, безопасности и земли иного специального назначения	Охрана Государственной границы Российской Федерации	3	08:022	6 000	316,70	1 900 200,00
7337	Респ Северная Осетия - Алания. Алагирский р-н, в районе с Харисджин	Алагирский	15:07:0040103:144	0030004000000 Земли особо охраняемых территорий и объектов	Отдых (рекреация)	5	05:000	3 562	278,52	992 088,24
7338	Респ Северная Осетия - Алания, Алагирский район. с. Хидикус	Алагирский	15:07:0040103:145	0030001000000 Земли сельскохозяйственного назначения	Для сельскохозяйственного производства крестьянского хозяйства "Жариноь к"	1	01:010	136 200	7,72	1 051 464,00
7339	Республика Северная Осетия - Алания, Алагирский р-н., с. Харисджин.в районе с. Харисджин	Алагирский	15:07:0040103:146	0030001000000 Земли сельскохозяйственного назначения	ведение личного подсобного хозяйства на полевь х участках	1	01:160	7 277	7.72	56 178,44
7340	Республика Северная Осетия-Алания, Алагирский район. в районе с Харисджин	Алагирский	15:07:0040103:147	0030001000000 Земли сельскохозяйственного назначения	Выпос сельскохозяйственных животных	1	01:081	60 897	4.46	271 600.62
7341	Российская Федерация, Республика Северная Осетия-Алания, Алагирский муниципальный район. в районе с Харисджин	Алагирский	15:07:0040103:148	0030001000000 Земли сельскохозяйственного назначения	Ведение личного подсобного хозяйства на полевь х участках	1	01:160	5 607	7,72	43 286,04
7342	Российская Федерация. Республика Северная Осетия-Алания. Алагирский муниципальный район, в районе п.В.Фиагдон	Алагирский	15:07:0040103:149	0030001000000 Земли сельскохозяйственного назначения	Ведение личного подсобного хозяйства на полевь х участках	1	01:160	9 100	7,72	70 252,00
7343	Респ. Северная Осетия-Алания, р-н Алагирский. южнее с. Харисджин	Алагирский	15.07:0040103.15	0030001000000 Земли сельскохозяйственного назначения	Животноводство - вь пас сельскохозяйственнь х животнь х	1	01:081	200 000	4.46	892 000.00
7344	Российская Федерация, Республика Северная Осетия-Алания, Алагирский муниципальный район. в районе п.В.Фиагдон	Алагирский	15:07:0040103:150	0030001000000 Земли сельскохозяйственного назначения	Ведение личного подсобного хозяйства на полевь х участках	1	01:160	10 000	7.72	77 200,00
7345	Российская Федерация, Республика Северная Осетия-Алания, Алагирский муниципальный район. в районе п.В.Фиагдон	Алагирский	15:07:0040103:151	0030001000000 Земли сельскохозяйственного назначения	Ведение личного подсобного хозяйства на полевь х участках	1	01:160	10 000	7,72	77 200,00
7346	Российская Федерация. Республика Северная Осетия-Алания. Алагирский муниципальный район, в районе с.Верхний Фиагдон	Алагирский	15:07:0040103:152	0030001000000 Земли сельскохозяйственного назначения	Ведение личного подсобного хозяйства на полевь х участках	1	01:160	10 000	7,72	77 200,00
7347	Российская Федерация. Республика Северная Осетия-Алания. Алагирский муниципальный район, южнее с Харисджин	Алагирский	15:07:0040103:153	0030001000000 Земли сельскохозяйственного назначения	Ведение личного подсобного хозяйства на полевь х участках	1	01:160	8 909	7.72	68 777,48
7348	Российская Федерация, Республика Северная Осетия-Алания, Алагирский муниципальный район. южнее с Харисджин	Алагирский	15:07:0040103:154	0030001000000 Земли сельскохозяйственного назначения	Ведение личного подсобного хозяйства на полевь х участках	1	01:160	10 000	7.72	77 200,00
7349	Российская Федерация, Республика Северная Осетия-Алания, Алагирский муниципальный район. южнее с Харисджин	Алагирский	15:07:0040103:159	0030001000000 Земли сельскохозяйственного назначения	Ведение личного подсобного хозяйства на полевь х участках	1	01:160	10 000	7,72	77 200,00
7350	Российская Федерация. Республика Северная Осетия-Алания. Алагирский муниципальный район, южнее с. Харисджин	Алагирский	15:07:0040103:160	0030001000000 Земли сельскохозяйственного назначения	Ведение личного подсобного хозяйства на полевь х участках	1	01:160	10 000	7,72	77 200,00
7351	Республика Северная Осетия-Алания. Алагирский р-н, южнее с.Харисджин	Алагирский	15:07:0040103:161	0030001000000 Земли сельскохозяйственного назначения	Ведение личного подсобного хозяйства на полевь х участках	1	01:160	10 000	7.72	77 200,00
7352	Российская Федерация, Республика Северная Осетия-Алания, Алагирский муниципальный район. южнее с Харисджин	Алагирский	15:07:0040103:162	0030001000000 Земли сельскохозяйственного назначения	Ведение личного подсобного хозяйства на полевь х участках	1	01:160	10 000	7.72	77 200,00
7353	Респ Северная Осетия-Алания. р-н Алагирский, урочище Хилик. в районе с Анциятикау	Алагирский	15:07:0040103:17	0030001000000 Земли сельскохозяйственного назначения	Для строительства 2-х квартирного лесного кордона	13	02:010	1 000	125,36	125 360,00
7354	Республика Северная Осетия-Алания, р-н Алагирский, 7,5 км южнее с.Харисджин	Алагирский	15:07:0040103:19	0030004000000 Земли особо охраняемых территорий и объектов	Для эксплуатации здания дома лесничества	3	03:020	2 494	316,70	789 849,80
7355	Республика Северная Осетия-Алания, р-н Алагирский, в районе с. Анциятикау	Алагирский	15.07.0040103:2	0030007000000 Земли запаса	Для строительства 2-х квартирного лесного кордона	13	02:010	1 000	125.36	125 360.00
7356	Республика Северная Осетия-Алания, р-н Алагирский, с Харисджин	Алагирский	15.07:0040103.20	0030001000000 Земли сельскохозяйственного назначения	Животноводство (для сенокошения)	1	01:081	9 312	4.62	43 021,44
7357	Республика Северная Осетия-Алания, р-н Алагирский, с Харисджин	Алагирский	15:07:0040103:21	0030001000000 Земли сельскохозяйственного назначения	Животноводство (для сенокошения)	1	01:081	979	4,62	4 522,98
7358	Республика Северная Осетия-Алания, р-н Алагирский, 1,1 км юго-западнее с. Харисджин	Алагирский	15:07:0040103:23	0030001000000 Земли сельскохозяйственного назначения	Выпас сельскохозяйственных животных	1	01:081	500 000	4,46	2 230 000,00
7359	Республика Северная Осетия-Алания, р-н Алагирский, 7,3 км южнее с. Харисджин, участок №20 "д"	Алагирский	15.07:0040103.24	0030001000000 Земли сельскохозяйственного назначения	Для ведения личного подсобного хозяйства	1	01:160	2 357	7.72	18 196,04
7360	Республика Северная Осетия-Алания, р-н Алагирский, 7,4 км южнее с. Харисджин, участок №49	Алагирский	15.07:0040103.26	0030001000000 Земли сельскохозяйственного назначения	Для ведения личного подсобного хозяйства	1	01:160	1 375	7.72	10 615,00
7361	Республика Северная Осетия-Алания, р-н Алагирский, в районе с. Харисджин, у слияния рек Бугультадон и Дзыарыдон	Алагирский	15:07:0040103:28	0030003000000 Земли промышленности, энергетики, транспорта, связи, радиовещания, телевидения, информатики, земли для обеспечения космической деятельности, земли обороны, безопасности и земли иного специального назначения	Для благоустройство и содержания пунктов пропуска через Государственную границу Российской Федерации	3	08:022	400	316,70	126 680,00
7362	Республика Северная Осетия-Алания, р-н Алагирский, южнее развалин с. Гутнатикау на левом берегу р. Фиагдон	Алагирский	15.07.0040103:3	0030002000000 Земли населенных пунктов	Для производства продукции животноводческого направления	1	01:081	69 693	4.46	310 830.78
7363	Республика Северная Осетия-Алания, р-н Алагирский, в районе с.Тобора	Алагирский	15.07:0040104.12	0030001000000 Земли сельскохозяйственного назначения	Выпас сельскохозяйственных животных	1	01:081	4 000 388	4.46	17 841 730.48

№ п/п	Местоположение ЗУ	Район	Кадастровый номер ЗУ	Категория земель	Разрешенное использование по документу	Код вида разрешенного использования (в соответствии с классификатором видов разрешенного использования земельных участков)	Вид использования объектов недвижимости	Площадь	УПКС	КС
7364	Респ. Северная Осетия - Алания, р-н Алагирский, с. Нар, восточнее моста на расстоянии 100 м. через р. Ардон на правом берегу.	Алагирский	15:07:0040104:13	003002000000 Земли населенных пунктов	Обеспечение деятельности в области гидрометеорологии и смежных с ней областях	6	03:093	1 600	128,49	205 584,00
7365	Респ. Северная Осетия - Алания, р-н Алагирский, с. Елгона, уч-к №15	Алагирский	15:07:0040104:18	003001000000 Земли сельскохозяйственного назначения	Для эксплуатации существующего жилого дома	13	02:010	2 608	125,36	326 938,88
7366	Респ. Северная Осетия - Алания, р-н Алагирский, в 700 м восточнее с. Нар	Алагирский	15:07:0040104:19	003001000000 Земли сельскохозяйственного назначения	Под ведение личного подсобного хозяйства	1	01:160	1 253	4,26	5 337,78
7367	Респ. Северная Осетия - Алания, Алагирский район, восточнее с. Нар, участок № 9	Алагирский	15:07:0040104:194	003001000000 Земли сельскохозяйственного назначения	Для ведения личного подсобного хозяйства на полевых участках	1	01:160	434	4,26	1 848,84
7368	Республика Северная Осетия-Алания, Алагирский р-н, юго-западнее с. Елгона, участок № 28	Алагирский	15:07:0040104:195	003001000000 Земли сельскохозяйственного назначения	Ведение личного подсобного хозяйства на полевых участках	1	01:160	1 305	4,26	5 559,30
7369	Республика Северная Осетия - Алания респ, р-н Алагирский, юго-западнее с. Елгона, участок № 30	Алагирский	15:07:0040104:196	003001000000 Земли сельскохозяйственного назначения	Ведение личного подсобного хозяйства на полевых участках	1	01:160	1 305	4,26	5 559,30
7370	Республика Северная Осетия - Алания, Алагирский район, юго-западнее с Елгона, участок №29	Алагирский	15:07:0040104:197	003001000000 Земли сельскохозяйственного назначения	Для ведения личного подсобного хозяйства на полевых участках	1	01:160	1 305	4,26	5 559,30
7371	Респ. Северная Осетия - Алания, р-н Алагирский, в 700 м восточнее с. Нар	Алагирский	15:07:0040104:20	003001000000 Земли сельскохозяйственного назначения	Для ведения личного подсобного хозяйства	1	01:160	909	4,26	3 872,34
7372	Республика Северная Осетия - Алания, Алагирский район, 1 км восточнее с.Нар, участок №36	Алагирский	15:07:0040104:201	003001000000 Земли сельскохозяйственного назначения	Ведение личного подсобного хозяйства на полевых участках	1	01:160	600	4,26	2 556,00
7373	Республика Северная Осетия-Алания, Алагирский р-н, с. Елгона, уч. №37	Алагирский	15:07:0040104:202	003001000000 Земли сельскохозяйственного назначения	Ведение личного подсобного хозяйства на полевых участках	1	01:160	332	4,26	1 414,32
7374	Республика Северная Осетия-Алания, Алагирский район, восточнее с. Верхний Зарамаг	Алагирский	15:07:0040104:203	003001000000 Земли сельскохозяйственного назначения	Ведение личного подсобного хозяйства на полевых участках	1	01:160	2 000	4,26	8 520,00
7375	Республика Северная Осетия-Алания, Алагирский район, юго- западнее с. Елгона	Алагирский	15:07:0040104:204	003001000000 Земли сельскохозяйственного назначения	Ведение личного подсобного хозяйства на полевых участках	1	01:160	548	4,26	2 334,48
7376	Республика Северная Осетия-Алания, Алагирский район, северное с. Сахсот, участок № 23	Алагирский	15:07:0040104:205	003001000000 Земли сельскохозяйственного назначения	Ведение личного подсобного хозяйства на полевых участках	1	01:160	1 000	4,26	4 260,00
7377	Республика Северная Осетия-Алания, Алагирский р-н, севернее с. Сахсат участок № 27/1	Алагирский	15:07:0040104:206	003001000000 Земли сельскохозяйственного назначения	Ведение личного подсобного хозяйства на полевых участках	1	01:160	1 500	4,26	6 390,00
7378	Российская Федерация, Республика Северная Осетия-Алания, Алагирский муниципальный район, Нарское сельское поселение, с. Елюе, участок №9	Алагирский	15:07:0040104:207	003001000000 Земли сельскохозяйственного назначения	Ведение личного подсобного хозяйства на полевых участках	1	01:160	500	4,26	2 130,00
7379	Российская Федерация, Республика Северная Осетия-Алания, Алагирский муниципальный район, северное с.Сахсат	Алагирский	15:07:0040104:208	003001000000 Земли сельскохозяйственного назначения	Ведение личного подсобного хозяйства на полевых участках	1	01:160	1 000	4,26	4 260,00
7380	Республика Северная Осетия-Алания, Алагирский район, восточнее с. Верхний Зарамог	Алагирский	15:07:0040104:209	003001000000 Земли сельскохозяйственного назначения	Выпас сельскохозяйственных животных	1	01:081	1 311 415	4,46	5 848 910,90
7381	Респ. Северная Осетия - Алания, р-н Алагирский, район с. Елгона	Алагирский	15:07:0040104:21	003001000000 Земли сельскохозяйственного назначения	Под сенокос	1	01:081	99 944	4,62	461 741,28
7382	Российская Федерация, Республика Северная Осетия-Алания, Алагирский муниципальный район, северное с. Сахсот участок № 27/2	Алагирский	15:07:0040104:210	003001000000 Земли сельскохозяйственного назначения	Ведение личного подсобного хозяйства на полевых участках	1	01:160	1 500	4,26	6 390,00
7383	Российская Федерация, Республика Северная Осетия-Алания, Алагирский муниципальный район, юго-западнее с Елгона	Алагирский	15:07:0040104:211	003001000000 Земли сельскохозяйственного назначения	Ведение личного подсобного хозяйства на полевых участках	1	01:160	601	4,26	2 560,26
7384	Российская Федерация, Республика Северная Осетия-Алания, Алагирский муниципальный район, северное с. Сахсат	Алагирский	15:07:0040104:212	003001000000 Земли сельскохозяйственного назначения	Ведение личного подсобного хозяйства на полевых участках	1	01:160	1 200	4,26	5 112,00
7385	Российская Федерация, Республика Северная Осетия-Алания, Алагирский муниципальный район, в районе с. Сахсат	Алагирский	15:07:0040104:213	003001000000 Земли сельскохозяйственного назначения	Ведение личного подсобного хозяйства на полевых участках	1	01:160	1 000	4,26	4 260,00
7386	Российская Федерация, Республика Северная Осетия-Алания, Алагирский муниципальный район, в районе с. Сахсот	Алагирский	15:07:0040104:214	003004000000 Земли особо охраняемых территорий и объектов	Для размещения объектов особой экономической зоны туристско-рекреационного типа	5	05:000	1 001	278,52	278 798,52
7387	Российская Федерация, Республика Северная Осетия-Алания, Алагирский муниципальный район, в районе с Сахсот	Алагирский	15:07:0040104:215	003001000000 Земли сельскохозяйственного назначения	Ведение личного подсобного хозяйства на полевых участках	1	01:160	1 457	4,26	6 206,82
7388	Российская Федерация, Республика Северная Осетия-Алания, Алагирский муниципальный район, в районе с Сахсот	Алагирский	15:07:0040104:216	003001000000 Земли сельскохозяйственного назначения	Ведение личного подсобного хозяйства на полевых участках	1	01:160	1 002	4,26	4 268,52
7389	Российская Федерация, Республика Северная Осетия-Алания, Алагирский муниципальный район, восточнее с. Елгона	Алагирский	15:07:0040104:217	003001000000 Земли сельскохозяйственного назначения	Ведение личного подсобного хозяйства на полевых участках	1	01:160	3 053	4,26	13 014,30
7390	Российская Федерация, Республика Северная Осетия-Алания, Алагирский муниципальный район, северное с. Сахсот	Алагирский	15:07:0040104:218	003004000000 Земли особо охраняемых территорий и объектов	Для размещения объектов особой экономической зоны туристско-рекреационного типа	5	05:000	1 000	278,52	278 520,00
7391	Российская Федерация, Республика Северная Осетия-Алания, Алагирский муниципальный район, в районе с Сахсот, участок № 23	Алагирский	15:07:0040104:219	003001000000 Земли сельскохозяйственного назначения	Ведение личного подсобного хозяйства на полевых участках	1	01:160	831	4,26	3 540,06
7392	Респ. Северная Осетия - Алания, р-н Алагирский, район с. Елгона	Алагирский	15:07:0040104:22	003001000000 Земли сельскохозяйственного назначения	Под сенокос	1	01:081	10 000	4,62	46 200,00
7393	Российская Федерация, Республика Северная Осетия-Алания, Алагирский район, с. Цемса, уч. 34	Алагирский	15:07:0040104:220	003002000000 Земли населенных пунктов	Для ведения личного подсобного хозяйства	13	02:020	333	125,36	41 744,88
7394	Российская Федерация, Республика Северная Осетия-Алания, Алагирский район, с. Цасем, 13	Алагирский	15:07:0040104:221	003002000000 Земли населенных пунктов	Для ведения личного подсобного хозяйства	13	02:020	2 000	125,36	250 720,00
7395	Российская Федерация, Республика Северная Осетия-Алания, Алагирский район, с. Цемса, 40	Алагирский	15:07:0040104:222	003002000000 Земли населенных пунктов	Ведение личного подсобного хозяйства на полевых участках	1	01:160	1 000	4,26	4 260,00
7396	Респ. Северная Осетия - Алания, р-н Алагирский, с. Елгона, №8 "а"	Алагирский	15:07:0040104:23	003001000000 Земли сельскохозяйственного назначения	Для ведения личного подсобного хозяйства	1	01:160	3 000	4,26	12 780,00
7397	Респ. Северная Осетия - Алания, р-н Алагирский, с. Елгона, №10	Алагирский	15:07:0040104:24	003001000000 Земли сельскохозяйственного назначения	Для ведения личного подсобного хозяйства	1	01:160	3 000	4,26	12 780,00
7398	Респ. Северная Осетия - Алания, р-н Алагирский, с. Елгона, №9	Алагирский	15:07:0040104:25	003001000000 Земли сельскохозяйственного назначения	Под ведение личного подсобного хозяйства	1	01:160	3 000	4,26	12 780,00
7399	Респ. Северная Осетия - Алания, р-н Алагирский, с. Елгона, №11	Алагирский	15:07:0040104:26	003001000000 Земли сельскохозяйственного назначения	Для ведения личного подсобного хозяйства	1	01:160	3 000	4,26	12 780,00
7400	Респ. Северная Осетия - Алания, р-н Алагирский, район с.Елгона	Алагирский	15:07:0040104:27	003001000000 Земли сельскохозяйственного назначения	Для ведения личного подсобного хозяйства	1	01:160	10 000	4,26	42 600,00
7401	Северная Осетия - Алания респ, р-н Алагирский, район с.Елгона, №17	Алагирский	15:07:0040104:28	003001000000 Земли сельскохозяйственного назначения	Под сенокос	1	01:081	11 996	4,62	55 421,52

№ п/п	Местоположение ЗУ	Район	Кадастровый номер ЗУ	Категория земель	Разрешенное использование по документу	Код вида разрешенного использования (в соответствии с классификатором видов разрешенного использования земельных участков)	Вид использования объектов недвижимости	Площадь	УПКС	КС
7402	Респ. Северная Осетия - Алания, р-н Алагирский, в районе с. Елгона, уч-к № 16	Алагирский	15:07:0040104:29	003001000000 Земли сельскохозяйственного назначения	Под ведение личного подсобного хозяйства	1	01:160	2 600	4,26	11 076,00
7403	Республика Северная Осетия-Алания, р-н Алагирский, в районе с. Зарамаг	Алагирский	15:07:0040104:3	003003000000 Земли промышленности, энергетики, транспорта, связи, радиовещания, телевидения, информатики, земли для обеспечения космической деятельности, земли обороны, безопасности и земли иного специального назначения	Под отдельное хозяйство у школьни № 1 БИС	6	06:011	12 666	271,93	3 444 265,38
7404	Респ. Северная Осетия - Алания, р-н Алагирский, в районе с. Тоборо	Алагирский	15:07:0040104:30	003001000000 Земли сельскохозяйственного назначения	Под пастбища	1	01:081	668 682	4,46	2 982 321,72
7405	Респ. Северная Осетия - Алания, р-н Алагирский, район с.Елгона	Алагирский	15:07:0040104:31	003001000000 Земли сельскохозяйственного назначения	Под сенокос	1	01:081	10 000	4,62	46 200,00
7406	Респ. Северная Осетия - Алания, р-н Алагирский, с. Елгона, №7	Алагирский	15:07:0040104:32	003001000000 Земли сельскохозяйственного назначения	Для ведения личного подсобного хозяйства	1	01:160	3 000	4,26	12 780,00
7407	Респ. Северная Осетия - Алания, р-н Алагирский, 0,5 км юго-восточнее с. Сагол	Алагирский	15:07:0040104:33	003005000000 Земли лесного фонда	Для ведения лесного хозяйства, охрана и защита лесов	10	10:010	138 035	15,21	2 099 512,35
7408	Респ. Северная Осетия - Алания, р-н Алагирский, в районе с. Елгона, уч-к № 15 "в"	Алагирский	15:07:0040104:34	003001000000 Земли сельскохозяйственного назначения	Для ведения личного подсобного хозяйства	1	01:160	2 700	4,26	11 502,00
7409	Респ. Северная Осетия - Алания, р-н Алагирский, в районе с Нижний Зарамаг	Алагирский	15:07:0040104:35	003003000000 Земли промышленности, энергетики, транспорта, связи, радиовещания, телевидения, информатики, земли для обеспечения космической деятельности, земли обороны, безопасности и земли иного специального назначения	Для размещения объекта связи	6	06:080	15	328,30	4 924,50
7410	Респ. Северная Осетия - Алания, р-н Алагирский, в районе с.Верхний Зарамаг, участок № 9	Алагирский	15:07:0040104:36	003001000000 Земли сельскохозяйственного назначения	Для посадки деревьев	1	01:050	150	27,72	4 158,00
7411	Северная Осетия - Алания респ., р-н Алагирский, 1210 м западнее с. Елгона, участок № 2	Алагирский	15:07:0040104:37	003001000000 Земли сельскохозяйственного назначения	Для ведения личного подсобного хозяйства	1	01:160	1 643	4,26	6 999,18
7412	Респ. Северная Осетия-Алания, р-н Алагирский, 1200 м западнее с. Елгона, участок № 3	Алагирский	15:07:0040104:38	003001000000 Земли сельскохозяйственного назначения	Для ведения личного подсобного хозяйства	1	01:160	1 462	4,26	6 228,12
7413	Северная Осетия - Алания респ. р-н Алагирский, восточнее с. В. Зарамаг	Алагирский	15:07:0040104:39	003004000000 Земли особо охраняемых территорий и объектов	Для размещения объектов особой экономической зоны туристско-рекреационного типа	5	05:022	13 842	278,52	3 855 273,84
7414	Северная Осетия - Алания респ. р-н Алагирский, северное с. Сахсат	Алагирский	15:07:0040104:41	003004000000 Земли особо охраняемых территорий и объектов	Для размещения объектов особой экономической зоны туристско-рекреационного типа	5	05:022	77 384	278,52	21 552 991,68
7415	Северная Осетия - Алания респ, р-н Алагирский, восточнее с. Елгона	Алагирский	15:07:0040104:43	003004000000 Земли особо охраняемых территорий и объектов	Для размещения объектов особой экономической зоны туристско-рекреационного типа	5	05:022	16 005	278,52	4 457 712,60
7416	Северная Осетия - Алания респ, р-н Алагирский, юго-западнее с Елгона	Алагирский	15:07:0040104:45	003002000000 Земли населенных пунктов	Для ведения личного подсобного хозяйства	13	02:020	5 182	125,36	649 615,52
7417	Северная Осетия - Алания респ. р-н Алагирский, юго-западнее с. Елгона	Алагирский	15:07:0040104:46	003004000000 Земли особо охраняемых территорий и объектов	Для размещения объектов особой экономической зоны туристско-рекреационного типа	5	05:022	100 271	278,52	27 927 478,92
7418	Северная Осетия - Алания респ. р-н Алагирский, восточнее с. Верхний Зарамаг	Алагирский	15:07:0040104:47	003002000000 Земли населенных пунктов	Для ведения личного подсобного хозяйства	13	02:020	5 915	196	1 159 340,00
7419	Республика Северная Осетия-Алания, р-н Алагирский, с Нар. (урочище Сихсон)	Алагирский	15:07:0040104:48	003001000000 Земли сельскохозяйственного назначения	Для производства сельскохозяйственной продукции	1	01:081	10 105	4,46	45 068,30
7420	Республика Северная Осетия-Алания, р-н Алагирский, с Нар. (урочище Сихсон)	Алагирский	15:07:0040104:49	003001000000 Земли сельскохозяйственного назначения	Для производства сельскохозяйственной продукции	1	01:081	10 115	4,46	45 112,90
7421	Республика Северная Осетия-Алания, р-н Алагирский	Алагирский	15:07:0040104:74	003001000000 Земли сельскохозяйственного назначения	Для сельскохозяйственного производства	1	01:081	1 751 206	4,46	7 810 378,76
7422	Республика Северная Осетия-Алания, Алагирский р-н, 2 км. северо-восточнее с. Н. Зарамаг	Алагирский	15:07:0040104:75	003003000000 Земли промышленности, энергетики, транспорта, связи, радиовещания, телевидения, информатики, земли для обеспечения космической деятельности, земли обороны, безопасности и земли иного специального назначения	Для строительства сооружений инженерной защиты территории Головной ГЭС от лавин	6	03:012	15 800	200,90	3 174 220,00
7423	Республика Северная Осетия-Алания, Алагирский р-н, 2 км. северо-восточнее с. Н. Зарамаг	Алагирский	15:07:0040104:76	003003000000 Земли промышленности, энергетики, транспорта, связи, радиовещания, телевидения, информатики, земли для обеспечения космической деятельности, земли обороны, безопасности и земли иного специального назначения	Для строительства сооружений инженерной защиты территории Головной ГЭС от лавин	6	03:012	146 200	200,90	29 371 580,00
7424	Республика Северная Осетия-Алания, Алагирский р-н, 1200м. северо-восточнее с. Н Зарамаг	Алагирский	15:07:0040104:78	003003000000 Земли промышленности, энергетики, транспорта, связи, радиовещания, телевидения, информатики, земли для обеспечения космической деятельности, земли обороны, безопасности и земли иного специального назначения	Для строительства сооружений инженерной защиты территории Головной ГЭС от лавин	6	03:012	148 700	200,90	29 873 830,00
7425	Республика Северная Осетия-Алания, Алагирский р-н, 1700м. северо-восточнее с. Н.Зарамаг	Алагирский	15:07:0040104:79	003003000000 Земли промышленности, энергетики, транспорта, связи, радиовещания, телевидения, информатики, земли для обеспечения космической деятельности, земли обороны, безопасности и земли иного специального назначения	Для строительства сооружений инженерной защиты территории Головной ГЭС от лавин	6	03:012	23 700	200,90	4 761 330,00
7426	Республика Северная Осетия-Алания, р-н Алагирский, юго-западнее с. Елгона, участок № 14	Алагирский	15:07:0040104:83	003004000000 Земли особо охраняемых территорий и объектов	Отдых (рекреация)	5	05:022	790	278,52	220 030,80

№ п/п	Местоположение ЗУ	Район	Кадастровый номер ЗУ	Категория земель	Разрешенное использование по документу	Код вида разрешенного использования (в соответствии с классификатором видов разрешенного использования земельных участков)	Вид использования объектов недвижимости	Площадь	УПКС	КС
7427	Респ. Северная Осетия - Алания. р-н Алагирский, с. Заан, федеральная трасса "Алагир-Цхинвал"	Алагирский	15:07:0040105:1	003003000000 Земли промышленности, энергетики, транспорта, связи, радиовещания, телевидения, информатики, земли для обеспечения космической деятельности, земли обороны, безопасности и земли иного специального назначения	Для эксплуатации АЗС № 48	4	04:095	200	3 348,49	669 698,00
7428	Респ. Северная Осетия - Алания. р-н Алагирский, урочище Регах, 300 м. восточнее моста через р. Ларгдон, на левом берегу	Алагирский	15:07:0040105:14	003002000000 Земли населенных пунктов	Под строительство производственных помещений для размещения поисково-спасательного подразделения отряда	3	08:022	1 592	87,75	139 698,00
7429	Респ. Северная Осетия - Алания, р-н Алагирский, в р-не с. Елгоно	Алагирский	15:07:0040105:18	003002000000 Земли населенных пунктов	Для ведения личного подсобного хозяйства	13	02:020	957	125,36	119 969,52
7430	Респ. Северная Осетия - Алания, р-н Алагирский, в р-не с. Елгоно	Алагирский	15:07:0040105:19	003002000000 Земли населенных пунктов	Для ведения личного подсобного хозяйства	13	02:020	10 014	125,36	1 255 355,04
7431	Респ. Северная Осетия - Алания. р-н Алагирский, 1 км юго-восточнее с. Цасем	Алагирский	15:07:0040105:20	003005000000 Земли лесного фонда	Для ведения лесного хозяйства, охрана и защита лесов	10	10:010	231 702	15,21	3 524 187,42
7432	Респ Северная Осетия - Алания, Алагирский район, южнее с. Нар, участок № 15/5	Алагирский	15:07:0040105:203	003004000000 Земли особо охраняемых территорий и объектов	Для размещения объектов рекреационного назначения	5	05:022	50	278,52	13 926,00
7433	Респ Северная Осетия - Алания, Алагирский р-н, южнее с. Нар	Алагирский	15:07:0040105:204	003004000000 Земли особо охраняемых территорий и объектов	Для рекреационной деятельности	5	05:022	14 853	278,52	4 136 857,56
7434	Респ Северная Осетия - Алания, Алагирский р-н, урочище Заан, с. Нопкау, участок № 37	Алагирский	15:07:0040105:205	003001000000 Земли сельскохозяйственного назначения	для ведения личного подсобного хозяйства на полевых участках	1	01:160	2 342	6,18	14 473,56
7435	Респ Северная Осетия - Алания, Алагирский р-н, южнее с. Нар	Алагирский	15:07:0040105:206	003004000000 Земли особо охраняемых территорий и объектов	Для рекреационной деятельности	5	05:022	12 835	278,52	3 574 804,20
7436	Респ Северная Осетия - Алания, Алагирский р-н, урочище Заан, с. Нопкау, участок № 40	Алагирский	15:07:0040105:207	003001000000 Земли сельскохозяйственного назначения	Для ведения личного подсобного хозяйства на полевых участках	1	01:160	2 342	6,18	14 473,56
7437	Респ Северная Осетия - Алания. Алагирский р-н, урочище Заан, в районе с. Нопкау, участок № 38	Алагирский	15:07:0040105:208	003001000000 Земли сельскохозяйственного назначения	для ведения личного подсобного хозяйства на полевых участках	1	01:160	2 263	6,18	13 985,34
7438	Респ. Северная Осетия - Алания, р-н Алагирский, 1,1 км юго-восточнее с. Цасем	Алагирский	15:07:0040105:21	003005000000 Земли лесного фонда	Для ведения лесного хозяйства, охрана и защита лесов	10	10:010	208 347	15,21	3 168 957,87
7439	Респ Северная Осетия - Алания, Алагирский р-н, южнее с. Нар, участок № 7	Алагирский	15:07:0040105:210	003001000000 Земли сельскохозяйственного назначения	Для ведения личного подсобного хозяйства на полевых участках	1	01:160	1 000	6,18	6 180,00
7440	Республика Северная Осетия - Алания, Алагирский район, урочище Заан, с.Нопкау, участок № 39	Алагирский	15:07:0040105:212	003001000000 Земли сельскохозяйственного назначения	Для ведения личного подсобного хозяйства на полевых участках	1	01:160	2 765	6,18	17 087,70
7441	Республика Северная Осетия - Алания. р-н Алагирский, урочище Заан, с. Нопкау, участок № 41	Алагирский	15:07:0040105:213	003001000000 Земли сельскохозяйственного назначения	Для ведения личного подсобного хозяйства на полевых участках	1	01:160	2 342	6,18	14 473,56
7442	Республика Северная Осетия - Алания, Алагирский район, южнее с. Нар	Алагирский	15:07:0040105:214	003003000000 Земли промышленности, энергетики, транспорта, связи, радиовещания, телевидения, информатики, земли для обеспечения космической деятельности, земли обороны, безопасности и земли иного специального назначения	Связь (для размещения объектов связи)	6	06:080	12	209,97	2 519,64
7443	Республика Северная Осетия - Алания респ, Алагирский район, южнее с. Нар, участок № 19	Алагирский	15:07:0040105:215	003001000000 Земли сельскохозяйственного назначения	Для ведения личного подсобного хозяйства	1	01:160	500	6,18	3 090,00
7444	Республика Северная Осетия - Алания. Алагирский район, южнее с. Нар, участок №1 "м"	Алагирский	15:07:0040105:216	003003000000 Земли промышленности, энергетики, транспорта, связи, радиовещания, телевидения, информатики, земли для обеспечения космической деятельности, земли обороны, безопасности и земли иного специального назначения	Связь (для размещения объектов связи)	6	06:080	13	209,97	2 729,61
7445	Республика Северная Осетия-Алания. Алагирский р-н, с. Кесаткому, уч. 54	Алагирский	15:07:0040105:218	003002000000 Земли населенных пунктов	Для ведения личного подсобного хозяйства на полевых участках	1	01:160	3 697	6,18	22 847,46
7446	Республика Северная Осетия-Алания. Алагирский р-н, восточнее с. Нар, участок № 5	Алагирский	15:07:0040105:219	003001000000 Земли сельскохозяйственного назначения	Для ведения личного подсобного хозяйства на полевых участках	1	01:160	373	6,18	2 305,14
7447	Респ. Северная Осетия - Алания, р-н Алагирский, 2,6 км юго-восточнее с. Регах, ущелье Зазинское	Алагирский	15:07:0040105:22	003005000000 Земли лесного фонда	Для ведения лесного хозяйства, охрана и защита лесов	10	10:010	290 455	15,21	4 417 820,55
7448	РСО-Алания. Алагирский район. южнее с.Нар. участок №16	Алагирский	15:07:0040105:220	003001000000 Земли сельскохозяйственного назначения	Для ведения личного подсобного хозяйства на полевых участках	1	01:160	1 026	6,18	6 340,68
7449	Республика Северная Осетия - Алания, Алагирский район. южнее с. Нар. 15	Алагирский	15:07:0040105:221	003001000000 Земли сельскохозяйственного назначения	Для ведения личного подсобного хозяйства на полевых участках	1	01:160	940	6,18	5 809,20
7450	Республика Северная Осетия - Алания, Алагирский район. южнее с.Нар, № 15	Алагирский	15:07:0040105:223	003001000000 Земли сельскохозяйственного назначения	Ведение личного подсобного хозяйства на полевых участках	1	01:160	802	6,18	4 956,36
7451	Республика Северная Осетия - Алания. Алагирский район, южнее с.Нар. № 14	Алагирский	15:07:0040105:224	003001000000 Земли сельскохозяйственного назначения	Ведение личного подсобного хозяйства на полевых участках	1	01:160	660	6,18	4 078,80
7452	Республика Северная Осетия-Алания, Алагирский р-н. южнее с.Кесаткому	Алагирский	15:07:0040105:225	003001000000 Земли сельскохозяйственного назначения	Выпас сельскохозяйственных животных	1	01:081	2 000 006	4,46	8 920 026,76
7453	Республика Северная Осетия - Алания, Алагирский район. южнее с. Нар. участок № 13	Алагирский	15:07:0040105:226	003001000000 Земли сельскохозяйственного назначения	Ведение личного подсобного хозяйства на полевых участках	1	01:160	660	6,18	4 078,80
7454	Республика Северная Осетия — Алания. р-н Алагирский, восточнее с. Нар	Алагирский	15:07:0040105:227	003001000000 Земли сельскохозяйственного назначения	Выпас сельскохозяйственных животных	1	01:081	460 218	4,46	2 052 572,28
7455	РСО- Алания. Алагирский р-н, с. Кесаткому	Алагирский	15:07:0040105:229	003002000000 Земли населенных пунктов	Ведение личного подсобного хозяйства на полевых участках	1	01:160	1 148	6,18	7 094,64
7456	Респ. Северная Осетия - Алания, р-н Алагирский. Нарское МО. 0,6 км южнее с. Гизат. ущелье Дзинтское	Алагирский	15:07:0040105:23	003005000000 Земли лесного фонда	Ведение лесного хозяйства, охрана и защита лесов	10	10:010	1 082 173	15,21	16 459 851,33
7457	Республика Северная Осетия-Алания. Алагирский р-н, с. Цемса. участок № 29	Алагирский	15:07:0040105:230	003001000000 Земли сельскохозяйственного назначения	Ведение личного подсобного хозяйства на полевых участках	1	01:160	251	6,18	1 551,18
7458	Республика Северная Осетия-Алания. Алагирский район, южнее с. Нар, участок № 21	Алагирский	15:07:0040105:231	003001000000 Земли сельскохозяйственного назначения	Ведение личного подсобного хозяйства на полевых участках	1	01:160	500	6,18	3 090,00
7459	Республика Северная Осетия-Алания. Алагирский район, южнее с.Нар участок №28	Алагирский	15:07:0040105:232	003001000000 Земли сельскохозяйственного назначения	Ведение личного подсобного хозяйства на полевых участках	1	01:160	2 392	6,18	14 782,56

№ п/п	Местоположение ЗУ	Район	Кадастровый номер ЗУ	Категория земель	Разрешенное использование по документу	Код вида разрешенного использования (в соответствии с классификатором видов разрешенного использования земельных участков)	Вид использования объектов недвижимости	Площадь	УПКС	КС
7460	Российская Федерация, Республика Северная Осетия-Алания, Алагирский муниципальный район, в районе с Саухат	Алагирский	15:07:0040105:234	003004000000 Земли особо охраняемых территорий и объектов	Для размещения объектов особой экономической зоны туристско-рекреационного типа	5	05:0:22	3 566	278,52	993 202,32
7461	Российская Федерация, Республика Северная Осетия-Алания, Алагирский муниципальный район, южнее с.Нар	Алагирский	15:07:0040105:235	003001000000 Земли сельскохозяйственного назначения	Ведение личного подсобного хозяйства на полевых участках	1	01:1:60	1 095	6,18	6 767,10
7462	Российская Федерация, Республика Северная Осетия-Алания, Алагирский муниципальный район, южнее с.Нар	Алагирский	15:07:0040105:236	003004000000 Земли особо охраняемых территорий и объектов	Для размещения объектов особой экономической зоны туристско-рекреационного типа	5	05:0:22	1 142	278,52	318 069,84
7463	Российская Федерация, Республика Северная Осетия-Алания, Алагирский муниципальный район, южнее с Нар	Алагирский	15:07:0040105:237	003004000000 Земли особо охраняемых территорий и объектов	Для размещения объектов особой экономической зоны туристско-рекреационного типа	5	05:0:22	7 092	278,52	1 975 263,84
7464	Респ Республика Северная Осетия - Алания, Алагирский р-н., с Нар, восточнее с. Нар	Алагирский	15:07:0040105:238	003002000000 Земли населенных пунктов	Для ведения личного подсобного хозяйства на полевых участках	1	01:1:60	741	6,18	4 579,38
7465	Респ. Северная Осетия - Алания, р-н Алагирский, с. Тапаевау	Алагирский	15:07:0040105:26	003001000000 Земли сельскохозяйственного назначения	Для сенокошения	1	01:0:81	222 287	4,62	1 026 965,94
7466	Респ. Северная Осетия - Алания, р-н Алагирский, с. Тапаевау	Алагирский	15:07:0040105:27	003001000000 Земли сельскохозяйственного назначения	Сенокошение, пастбище	1	01:0:81	1 191 766	4,62	5 505 958,92
7467	Респ Северная Осетия - Алания, р-н Алагирский, в районе с Нар, участок №4/1	Алагирский	15:07:0040105:28	003001000000 Земли сельскохозяйственного назначения	Для посадки деревьев	1	01:0:50	105	27,72	2 910,60
7468	Респ. Северная Осетия - Алания, р-н Алагирский, район северного портала, хребет Пенин	Алагирский	15:07:0040105:29	003002000000 Земли промышленности, энергетики, транспорта, связи, радиовещания, телевидения, информатики, земли для обеспечения космической деятельности, земли обороны, безопасности и земли иного специального назначения	Под строительство антенно-мачтового сооружения	6	06:0:80	200	209,97	41 994,00
7469	Респ. Северная Осетия - Алания, р-н Алагирский, в районе с.Саухат участок №1	Алагирский	15:07:0040105:31	003001000000 Земли сельскохозяйственного назначения	Для ведения личного подсобного хозяйства	1	01:1:60	1 500	6,18	9 270,00
7470	Респ Северная Осетия - Алания, р-н Алагирский, в районе с Саухат участок №2	Алагирский	15:07:0040105:32	003001000000 Земли сельскохозяйственного назначения	Для ведения личного подсобного хозяйства	1	01:1:60	1 500	6,18	9 270,00
7471	Респ Северная Осетия - Алания, р-н Алагирский, в районе с Саухат, участок №7	Алагирский	15:07:0040105:33	003001000000 Земли сельскохозяйственного назначения	Для ведения личного подсобного хозяйства	1	01:1:60	3 000	6,18	18 540,00
7472	Респ. Северная Осетия - Алания, р-н Алагирский, в районе с. Саухат, участок №6	Алагирский	15:07:0040105:34	003001000000 Земли сельскохозяйственного назначения	Для ведения личного подсобного хозяйства	1	01:1:60	3 000	6,18	18 540,00
7473	Респ. Северная Осетия - Алания, р-н Алагирский, в районе с.Елгона, участок № 15 "а"	Алагирский	15:07:0040105:35	003001000000 Земли сельскохозяйственного назначения	Для ведения личного подсобного хозяйства	1	01:1:60	2 600	6,18	16 068,00
7474	Северная Осетия - Алания респ, р-н Алагирский, в районе с Саухат , участок №6/1	Алагирский	15:07:0040105:36	003001000000 Земли сельскохозяйственного назначения	Для ведения личного подсобного хозяйства	1	01:1:60	7 839	6,18	48 445,02
7475	Респ Северная Осетия - Алания, р-н Алагирский, в районе с Саухат, участок №5/1	Алагирский	15:07:0040105:37	003001000000 Земли сельскохозяйственного назначения	Для ведения личного подсобного хозяйства	1	01:1:60	7 840	6,18	48 451,20
7476	Респ. Северная Осетия - Алания, р-н Алагирский, в районе с.Саухат, участок №1	Алагирский	15:07:0040105:38	003001000000 Земли сельскохозяйственного назначения	Для ведения личного подсобного хозяйства	1	01:1:60	2 999	6,18	18 533,82
7477	Северная Осетия - Алания респ, р-н Алагирский, в районе с "Нар", участок №1 "а"	Алагирский	15:07:0040105:39	003002000000 Земли промышленности, энергетики, транспорта, связи, радиовещания, телевидения, информатики, земли для обеспечения космической деятельности, земли обороны, безопасности и земли иного специального назначения	Для установки контейнера с оборудованием сотовой связи	6	06:0:80	28	209,97	5 879,16
7478	Респ Северная Осетия - Алания, р-н Алагирский, в районе Северного портала Рокского тоннеля (урочище Гунат), участок №2	Алагирский	15:07:0040105:40	003002000000 Земли промышленности, энергетики, транспорта, связи, радиовещания, телевидения, информатики, земли для обеспечения космической деятельности, земли обороны, безопасности и земли иного специального назначения	Производственная деятельность	6	06:0:00	11 032	197,14	2 174 848,48
7479	Респ. Северная Осетия - Алания, р-н Алагирский, в районе Северного портала Рокского тоннеля (урочище Гунат), участок №1	Алагирский	15:07:0040105:41	003002000000 Земли промышленности, энергетики, транспорта, связи, радиовещания, телевидения, информатики, земли для обеспечения космической деятельности, земли обороны, безопасности и земли иного специального назначения	Производственная деятельность	6	06:0:00	6 990	197,14	1 378 008,60
7480	Северная Осетия - Алания респ, р-н Алагирский, 1,3 км восточнее с Саухат	Алагирский	15:07:0040105:42	003001000000 Земли сельскохозяйственного назначения	Для производства сельскохозяйственной продукции	1	01:0:81	35 000	4,46	156 100,00
7481	Северная Осетия - Алания респ, р-н Алагирский, в 800 м. западнее с. Елгона, участок 3/3	Алагирский	15:07:0040105:44	003001000000 Земли сельскохозяйственного назначения	Для ведения личного подсобного хозяйства	1	01:1:60	1 200	6,18	7 416,00
7482	Северная Осетия - Алания респ, р-н Алагирский, 800 м. западнее с.Елгона, участок № 3/2	Алагирский	15:07:0040105:45	003001000000 Земли сельскохозяйственного назначения	Для ведения личного подсобного хозяйства	1	01:1:60	1 200	6,18	7 416,00
7483	Респ Северная Осетия-Алания, р-н. Алагирский, в 100 м восточнее с. Саухат, участок 7 "а"	Алагирский	15:07:0040105:46	003001000000 Земли сельскохозяйственного назначения	Для ведения личного подсобного хозяйства	1	01:1:60	1 800	6,18	11 124,00
7484	Респ Северная Осетия-Алания, р-н. Алагирский, в 100 м восточнее с. Саухат, участок 7	Алагирский	15:07:0040105:47	003001000000 Земли сельскохозяйственного назначения	Ведение личного подсобного хозяйства	1	01:1:60	1 800	6,18	11 124,00
7485	Северная Осетия - Алания респ, р-н Алагирский, южнее с.Нар	Алагирский	15:07:0040105:48	003004000000 Земли особо охраняемых территорий и объектов	Для размещения объектов особой экономической зоны туристско-рекреационного типа	5	05:0:22	309 846	278,52	86 298 307,92
7486	Северная Осетия - Алания респ, р-н Алагирский, северное с.Нар	Алагирский	15:07:0040105:49	003004000000 Земли особо охраняемых территорий и объектов	Для размещения объектов особой экономической зоны туристско-рекреационного типа	5	05:0:22	176 361	278,52	49 120 065,72
7487	Республика Северная Осетия-Алания, р-н Алагирский, с Зыхи, урочище "Зыхи".	Алагирский	15:07:0040105:5	003002000000 Земли населенных пунктов	Для строительства погранвечных застав	3	08:0:22	20 000	87,75	1 755 000,00
7488	Северная Осетия - Алания респ, р-н Алагирский, северное с.Нар	Алагирский	15:07:0040105:50	003004000000 Земли особо охраняемых территорий и объектов	Для размещения объектов особой экономической зоны туристско-рекреационного типа	5	05:0:22	87 558	278,52	24 386 654,16

№ п/п	Местоположение ЗУ	Район	Кадастровый номер ЗУ	Категория земель	Разрешенное использование по документу	Код вида разрешенного использования (в соответствии с классификатором видов разрешенного использования земельных участков)	Вид использования объектов недвижимости	Площадь	УПКС	КС
7489	Российская Федерация, Республика Северная Осетия - Алания. Алагирский район, южнее с. Нар	Алагирский	15:07:0040105:51	003004000000 Земли особо охраняемых территорий и объектов	Для размещения объектов особой экономической зоны туристско-рекреационного типа	5	05:000	144 410	278,52	40 221 073,20
7490	Северная Осетия - Алания респ. р-н Алагирский, восточнее с. Нар	Алагирский	15:07:0040105:52	003004000000 Земли особо охраняемых территорий и объектов	Для размещения объектов особой экономической зоны туристско-рекреационного типа	5	05:022	512 800	278,52	142 825 056,00
7491	Северная Осетия - Алания респ. р-н Алагирский, восточнее с. Нар	Алагирский	15:07:0040105:53	003004000000 Земли особо охраняемых территорий и объектов	Для размещения объектов особой экономической зоны туристско-рекреационного типа	5	05:022	49 007 311	278,52	13 649 516 259,72
7492	Республика Северная Осетия-Алания, р-н Алагирский. в районе с. Кесаниху. участок №5	Алагирский	15:07:0040105:55	003002000000 Земли населенных пунктов	Для ведения личного подсобного хозяйства	13	02:020	2 462	125,36	308 636,32
7493	Северная Осетия - Алания респ. р-н Алагирский, южнее с. Нар	Алагирский	15:07:0040105:56	003003000000 Земли промышленности, энергетики, транспорта, связи, радиовещания, телевидения, информатики, земли для обеспечения космической деятельности, земли обороны, безопасности и земли иного специального назначения	Для размещения антенно-мачтового сооружения	6	06:080	100	209,97	20 997,00
7494	Респ. Северная Осетия - Алания, р-н Алагирский, в районе Северного Портала Рокского тоннеля	Алагирский	15:07:0040105:6	003002000000 Земли населенных пунктов	Для строительства базы по ремонту и содержанию дорожной техники	4	04:099	4 000	1 036,24	4 144 960,00
7495	Республика Северная Осетия-Алания, р-н Алагирский. в районе Северного портала Рокского тоннеля	Алагирский	15:07:0040105:60	003003000000 Земли промышленности, энергетики, транспорта, связи, радиовещания, телевидения, информатики, земли для обеспечения космической деятельности, земли обороны, безопасности и земли иного специального назначения	Обеспечение деятельности в области гидрометеорологии и смежных с ней областях	8	07:032	24 585	71,18	1 749 960,30
7496	Республика Северная Осетия-Алания р-н Алагирский, урочище Заки, участок № 11	Алагирский	15:07:0040105:61	003002000000 Земли населенных пунктов	Для ведения личного подсобного хозяйства	13	02:020	2 647	125,36	331 827,92
7497	Республика Северная Осетия-Алания р-н Алагирский, урочище Заки, участок № 12	Алагирский	15:07:0040105:62	003002000000 Земли населенных пунктов	Для ведения личного подсобного хозяйства	13	02:020	875	125,36	109 690,00
7498	Республика Северная Осетия-Алания, р-н Алагирский. восточная окраина с. Кесаниху. участок 15	Алагирский	15:07:0040105:63	003002000000 Земли населенных пунктов	Для ведения личного подсобного хозяйства	13	02:020	1 000	125,36	125 360,00
7499	Республика Северная Осетия-Алания, р-н Алагирский. с Кесаниху. уч 20. восточная окраина	Алагирский	15:07:0040105:64	003002000000 Земли населенных пунктов	Для ведения личного подсобного хозяйства	13	02:020	9 958	125,36	1 248 334,88
7500	РСО-Алания, Алагирский район, восточная окраина с. Кесаниху. участок 17.	Алагирский	15:07:0040105:68	003002000000 Земли населенных пунктов	Для ведения личного подсобного хозяйства	13	02:020	1 000	125,36	125 360,00
7501	Республика Северная Осетия-Алания, р-н Алагирский, 150 м. к востоку от с. Кесаниху. участок 21	Алагирский	15:07:0040105:69	003002000000 Земли населенных пунктов	Для ведения личного подсобного хозяйства	13	02:020	1 000	125,36	125 360,00
7502	Респ. Северная Осетия - Алания, р-н Алагирский. вдоль федеральной автодороги "Владикавказ - Цхинвал", в районе с. Нар	Алагирский	15:07:0040105:7	003003000000 Земли промышленности, энергетики, транспорта, связи, радиовещания, телевидения, информатики, земли для обеспечения космической деятельности, земли обороны, безопасности и земли иного специального назначения	Охрана государственной границы Российской Федерации	3	08:022	78 023	87,75	6 846 518,25
7503	Республика Северная Осетия-Алания, р-н Алагирский, западнее с. Абайнихау	Алагирский	15:07:0040105:73	003001000000 Земли сельскохозяйственного назначения	Животноводство (выпас сельскохозяйственных животных)	1	01:081	347 000	4,46	1 547 620,00
7504	Республика Северная Осетия-Алания, р-н Алагирский, южная окраина с. Кесаниху, участок №11	Алагирский	15:07:0040105:75	003002000000 Земли населенных пунктов	Для ведения личного подсобного хозяйства	13	02:020	10 000	125,36	1 253 600,00
7505	Республика Северная Осетия-Алания, р-н Алагирский. восточная окраина с. Кесаниху. участок № 16.	Алагирский	15:07:0040105:76	003002000000 Земли населенных пунктов	Для ведения личного подсобного хозяйства	13	02:020	1 000	125,36	125 360,00
7506	Республика Северная Осетия-Алания, р-н Алагирский. южная окраина с. Кесаниху. участок №12.	Алагирский	15:07:0040105:77	003002000000 Земли населенных пунктов	Для ведения личного подсобного хозяйства	13	02:020	1 820	125,36	228 155,20
7507	Республика Северная Осетия-Алания, р-н Алагирский, восточная окраина с. Кесаниху, уч. № 14	Алагирский	15:07:0040105:80	003002000000 Земли населенных пунктов	Для ведения личного подсобного хозяйства	13	02:020	1 000	125,36	125 360,00
7508	Республика Северная Осетия-Алания, р-н Алагирский, с Кесаниху, участок № 18	Алагирский	15:07:0040105:81	003002000000 Земли населенных пунктов	Для ведения личного подсобного хозяйства	13	02:020	2 184	125,36	273 786,24
7509	Северная Осетия-Алания респ. Алагирский р-н, 3,4 км западнее с Ногкау	Алагирский	15:07:0040105:82	003004000000 Земли особо охраняемых территорий и объектов	Под установку антенно-мачтового сооружения	6	06:080	100	490,53	49 053,00
7510	Республика Северная Осетия-Алания, р-н Алагирский. с. Кесаниху. участок № 19	Алагирский	15:07:0040105:83	003002000000 Земли населенных пунктов	Для ведения личного подсобного хозяйства	13	02:020	806	125,36	101 040,16
7511	Республика Северная Осетия-Алания, р-н Алагирский, восточнее с. Нар	Алагирский	15:07:0040105:85	003003000000 Земли промышленности, энергетики, транспорта, связи, радиовещания, телевидения, информатики, земли для обеспечения космической деятельности, земли обороны, безопасности и земли иного специального назначения	Для размещения зданий и сооружений строящегося объекта "Реконструкция автомобильной дороги Алагир-Нижний Зарамаг"	6	03:012	4 880	128,49	627 031,20
7512	Республика Северная Осетия-Алания, р-н Алагирский. восточнее с. Нар	Алагирский	15:07:0040105:86	003004000000 Земли особо охраняемых территорий и объектов	Для ведения рекреационной деятельности	5	05:000	14 083	278,52	3 922 397,16
7513	Северная Осетия-Алания респ. Алагирский р-н. южнее с. Нар	Алагирский	15:07:0040105:87	003003000000 Земли промышленности, энергетики, транспорта, связи, радиовещания, телевидения, информатики, земли для обеспечения космической деятельности, земли обороны, безопасности и земли иного специального назначения	Для размещения антенно- мачтового сооружения	6	06:080	99	209,97	20 787,00
7514	Республика Северная Осетия-Алания, р-н Алагирский, в районе с.Кесаниху. участок №28	Алагирский	15:07:0040105:88	003002000000 Земли населенных пунктов	Для ведения личного подсобного хозяйства	13	02:020	1 943	125,36	243 574,48
7515	Республика Северная Осетия-Алания, р-н Алагирский. в районе с.Кесаниху, участок №29	Алагирский	15:07:0040105:89	003002000000 Земли населенных пунктов	Для ведения личного подсобного хозяйства	13	02:020	2 498	125,36	313 149,28
7516	Республика Северная Осетия-Алания, р-н Алагирский. в районе с .Кесаниху. участок №13	Алагирский	15:07:0040105:90	003002000000 Земли населенных пунктов	Для ведения личного подсобного хозяйства	13	02:020	2 012	125,36	252 224,32

№ п/п	Местоположение ЗУ	Район	Кадастровый номер ЗУ	Категория земель	Разрешенное использование по документу	Код вида разрешенного использования (в соответствии с классификатором видов разрешенного использования земельных участков)	Вид использования объектов недвижимости	Площадь	УПКС	КС
7517	Республика Северная Осетия-Алания, р-н Алагирский, с. Нар, участок № 13	Алагирский	15:07:0040105:91	003004000000 Земли особо охраняемых территорий и объектов	Отдых (рекреация)	5	05:0:2:2	379	278,52	105 559,08
7518	Республика Северная Осетия-Алания, р-н Алагирский, с Нар, уч 12	Алагирский	15:07:0040105:92	003004000000 Земли особо охраняемых территорий и объектов	Отдых (рекреация)	5	05:0:2:2	1 065	278,52	296 623,80
7519	Республика Северная Осетия-Алания, р-н Алагирский, с. Хидикус, № 140	Алагирский	15:07:0040201:100	003002000000 Земли населенных пунктов	Для ведения личного подсобного хозяйства	13	02:0:2:0	981	559,14	548 516,34
7520	Республика Северная Осетия-Алания, р-н Алагирский, с. Лац, участок № 187/1	Алагирский	15:07:0040201:101	003002000000 Земли населенных пунктов	Для ведения личного подсобного хозяйства	13	02:0:2:0	1 830	452,43	827 946,90
7521	Республика Северная Осетия-Алания, р-н Алагирский, с. Лац, участок № 187/3	Алагирский	15:07:0040201:102	003002000000 Земли населенных пунктов	Для ведения личного подсобного хозяйства	13	02:0:2:0	1 460	452,43	660 547,80
7522	Респ. Северная Осетия - Алания, р-н Алагирский, с. Лац, участок №1 В/2	Алагирский	15:07:0040201:103	003002000000 Земли населенных пунктов	Для ведения личного подсобного хозяйства	13	02:0:2:0	4 176	452,43	1 889 347,68
7523	Респ. Северная Осетия - Алания, р-н Алагирский, п. В. Фиагдон, участок №304 "г"	Алагирский	15:07:0040201:104	003002000000 Земли населенных пунктов	Для ведения личного подсобного хозяйства	13	02:0:2:0	500	894,96	447 480,00
7524	Респ Северная Осетия - Алания, р-н Алагирский. пос. В. Фиагдон, участок №304 "ь"	Алагирский	15:07:0040201:106	003002000000 Земли населенных пунктов	Для ведения личного подсобного хозяйства	13	02:0:2:0	1 760	894,96	1 575 129,60
7525	Респ Северная Осетия - Алания, р-н Алагирский. п. В. Фиагдон. участок №304 "д"	Алагирский	15:07:0040201:107	003002000000 Земли населенных пунктов	Для ведения личного подсобного хозяйства	13	02:0:2:0	1 000	894,96	894 960,00
7526	Республика Северная Осетия-Алания, р-н Алагирский, пос. В. Фиагдон. участок №304 "е"	Алагирский	15:07:0040201:109	003002000000 Земли населенных пунктов	Для ведения личного подсобного хозяйства	13	02:0:2:0	3 500	894,96	3 132 360,00
7527	Респ. Северная Осетия - Алания, р-н Алагирский, пос. В.Фиагдон участок №304 "ж"	Алагирский	15:07:0040201:110	003002000000 Земли населенных пунктов	Для ведения личного подсобного хозяйства	13	02:0:2:0	3 600	894,96	3 221 856,00
7528	Республика Северная Осетия-Алания, р-н Алагирский, п. Верхний Фиагдон. участок 304/3	Алагирский	15:07:0040201:113	003002000000 Земли населенных пунктов	Для ведения личного подсобного хозяйства	13	02:0:2:0	400	894,96	357 984,00
7529	Республика Северная Осетия-Алания, р-н Алагирский. п. В.Фиагдон. участок №304/3 "а"	Алагирский	15:07:0040201:114	003002000000 Земли населенных пунктов	Для ведения личного подсобного хозяйства	13	02:0:2:0	400	894,96	357 984,00
7530	Респ. Северная Осетия - Алания, р-н Алагирский, с. Лац, участок №11 "а"	Алагирский	15:07:0040201:115	003002000000 Земли населенных пунктов	Для ведения личного подсобного хозяйства	13	02:0:2:0	855	452,43	386 827,65
7531	Респ. Северная Осетия - Алания, р-н Алагирский, пос. В.Фиагдон, участок №304 "и"	Алагирский	15:07:0040201:117	003002000000 Земли населенных пунктов	Для ведения личного подсобного хозяйства	13	02:0:2:0	2 500	894,96	2 237 400,00
7532	Республика Северная Осетия-Алания, р-н Алагирский. с Лац. казарма 57	Алагирский	15:07:0040201:118	003002000000 Земли населенных пунктов	Для ведения личного подсобного хозяйства	13	02:0:2:0	940	452,43	425 284,20
7533	Республика Северная Осетия-Алания, р-н Алагирский. с. Лац, участок №1 2"в"	Алагирский	15:07:0040201:119	003002000000 Земли населенных пунктов	Для ведения личного подсобного хозяйства	13	02:0:2:0	6 500	452,43	2 940 795,00
7534	Республика Северная Осетия-Алания, р-н Алагирский, в 2150 м юго-восточнее с.Лац, участок №3	Алагирский	15:07:0040201:120	003001000000 Земли сельскохозяйственного назначения	Для ведения личного подсобного хозяйства	1	01:1:6:0	1 000	7,03	7 030,00
7535	Республика Северная Осетия-Алания, р-н Алагирский, в 2170 м юго-восточнее с.Лац, участок №2	Алагирский	15:07:0040201:121	003001000000 Земли сельскохозяйственного назначения	Для ведения личного подсобного хозяйства	1	01:1:6:0	1 000	7,03	7 030,00
7536	Республика Северная Осетия-Алания, р-н Алагирский, в 2190 м юго-восточнее с.Лац, участок №1	Алагирский	15:07:0040201:122	003001000000 Земли сельскохозяйственного назначения	Для ведения личного подсобного хозяйства	1	01:1:6:0	1 000	7,03	7 030,00
7537	Республика Северная Осетия-Алания, р-н Алагирский. п. В. Фиагдон. участок 307	Алагирский	15:07:0040201:123	003002000000 Земли населень х пунктов	Для ведения личного подсобного хозяйства	13	02:0:2:0	1 000	894,96	894 960,00
7538	Республика Северная Осетия-Алания, р-н Алагирский, п. В. Фиагдон, участок 307	Алагирский	15:07:0040201:124	003002000000 Земли населень х пунктов	Для ведения личного подсобного хозяйства	13	02:0:2:0	300	894,96	268 488,00
7539	Республика Северная Осетия-Алания, р-н Алагирский, п. В. Фиагдон, участок 307	Алагирский	15:07:0040201:125	003002000000 Земли населень х пунктов	Для ведения личного подсобного хозяйства	13	02:0:2:0	500	894,96	447 480,00
7540	Республика Северная Осетия-Алания, р-н Алагирский. п. В. Фиагдон. участок 307	Алагирский	15:07:0040201:126	003002000000 Земли населень х пунктов	Для ведения личного подсобного хозяйства	13	02:0:2:0	900	894,96	805 464,00
7541	Республика Северная Осетия-Алания, р-н Алагирский. п. В. Фиагдон. участок 307	Алагирский	15:07:0040201:127	003002000000 Земли населень х пунктов	Для ведения личного подсобного хозяйства	13	02:0:2:0	500	894,96	447 480,00
7542	Респ. Северная Осетия - Алания, р-н Алагирский, с. Лац, участок №20/3	Алагирский	15:07:0040201:128	003002000000 Земли населень х пунктов	Для ведения личного подсобного хозяйства	13	02:0:2:0	5 100	452,43	2 307 393,00
7543	Респ. Северная Осетия - Алания, р-н Алагирский, с. Лац, участок №20/2	Алагирский	15:07:0040201:129	003002000000 Земли населень х пунктов	Для ведения личного подсобного хозяйства	13	02:0:2:0	3 950	452,43	1 787 098,50
7544	Республика Северная Осетия-Алания, р-н Алагирский. п. В. Фиагдон. участок № 311	Алагирский	15:07:0040201:130	003002000000 Земли населень х пунктов	Для ведения личного подсобного хозяйства	13	02:0:2:0	2 100	894,96	1 879 416,00
7545	Республика Северная Осетия-Алания, р-н Алагирский. п. В. Фиагдон. участок № 311/1	Алагирский	15:07:0040201:131	003002000000 Земли населень х пунктов	Для ведения личного подсобного хозяйства	13	02:0:2:0	400	894,96	357 984,00
7546	Республика Северная Осетия-Алания, р-н Алагирский, п. Верхний Фиагдон, 304 "б"	Алагирский	15:07:0040201:132	003002000000 Земли населень х пунктов	Для ведения личного подсобного хозяйства	13	02:0:2:0	800	894,96	715 968,00
7547	Республика Северная Осетия-Алания, р-н Алагирский, п. Верхний Фиагдон, 304"б"	Алагирский	15:07:0040201:133	003002000000 Земли населень х пунктов	Для ведения личного подсобного хозяйства	13	02:0:2:0	600	894,96	536 976,00
7548	Республика Северная Осетия-Алания, р-н Алагирский. п. Верхний Фиагдон. 304 "б"	Алагирский	15:07:0040201:134	003002000000 Земли населень х пунктов	Для ведения личного подсобного хозяйства	13	02:0:2:0	1 000	894,96	894 960,00
7549	Республика Северная Осетия-Алания, р-н Алагирский. п. Верхний Фиагдон. 304 "б"	Алагирский	15:07:0040201:135	003002000000 Земли населень х пунктов	Для ведения личного подсобного хозяйства	13	02:0:2:0	600	894,96	536 976,00
7550	Республика Северная Осетия-Алания, р-н Алагирский, в районе с. Хидикус, участок №4/1	Алагирский	15:07:0040201:136	003002000000 Земли населень х пунктов	Для ведения личного подсобного хозяйства	13	02:0:2:0	1 519	559,14	849 333,66
7551	Республика Северная Осетия-Алания, р-н Алагирский, п. В.Фиагдон, участок №313	Алагирский	15:07:0040201:137	003002000000 Земли населень х пунктов	Для ведения личного подсобного хозяйства	13	02:0:2:0	6 510	894,96	5 826 189,60
7552	Республика Северная Осетия-Алания, р-н Алагирский. п. В.Фиагдон. участок №304/9	Алагирский	15:07:0040201:139	003002000000 Земли населень х пунктов	Для ведения личного подсобного хозяйства	13	02:0:2:0	2 800	894,96	2 505 888,00
7553	Республика Северная Осетия-Алания, р-н Алагирский. п. В.Фиагдон. участок №304/8	Алагирский	15:07:0040201:140	003002000000 Земли населень х пунктов	Для ведения личного подсобного хозяйства	13	02:0:2:0	700	894,96	626 472,00
7554	Республика Северная Осетия-Алания, р-н Алагирский, п. В. Фиагдон, участок №304/6	Алагирский	15:07:0040201:141	003002000000 Земли населень х пунктов	Для ведения личного подсобного хозяйства	13	02:0:2:0	675	894,96	604 098,00
7555	Республика Северная Осетия-Алания, р-н Алагирский, п. Верхний Фиагдон, участок №304/12	Алагирский	15:07:0040201:142	003002000000 Земли населень х пунктов	Для ведения личного подсобного хозяйства	13	02:0:2:0	500	894,96	447 480,00
7556	Российская Федерация, Республика Северная Осетия - Алания, Алагирский муниципальный район, Фиагдонское сельское поселение, с. Хидикус, 4	Алагирский	15:07:0040201:145	003002000000 Земли населень х пунктов	Для ведения личного подсобного хозяйства	13	02:0:2:0	399	559,14	223 096,86

№ п/п	Местоположение ЗУ	Район	Кадастровый номер ЗУ	Категория земель	Разрешенное использование по документу	Код вида разрешенного использования (в соответствии с классификатором видов разрешенного использования земельных участков)	Вид использования объектов недвижимости	Площадь	УПКС	КС
7557	Республика Северная Осетия-Алания, Алагирский р-н, в районе с. Хидикус, участок №4/2	Алагирский	15:07:0040201:146	003002000000 Земли населенных пунктов	Для ведения личного подсобного хозяйства	13	02:0020	1 868	559,14	1 044 473,52
7558	Республика Северная Осетия-Алания, р-н Алагирский, п. Верхний Фиагдон	Алагирский	15:07:0040201:147	003002000000 Земли населенных пунктов	Для ведения личного подсобного хозяйства	13	02:0020	2 000	894,96	1 789 920,00
7559	Республика Северная Осетия-Алания, р-н Алагирский, п. Верхний Фиагдон	Алагирский	15:07:0040201:148	003002000000 Земли населенных пунктов	Для ведения личного подсобного хозяйства	13	02:0020	1 500	894,96	1 342 440,00
7560	Республика Северная Осетия-Алания, р-н Алагирский, п. Верхний Фиагдон	Алагирский	15:07:0040201:149	003002000000 Земли населенных пунктов	Для ведения личного подсобного хозяйства	13	02:0020	500	894,96	447 480,00
7561	Респ. Северная Осетия - Алания, р-н Алагирский, пос. В.Фиагдон, участок №304/10	Алагирский	15:07:0040201:150	003002000000 Земли населенных пунктов	Для ведения личного подсобного хозяйства	13	02:0020	2 000	894,96	1 789 920,00
7562	Республика Северная Осетия-Алания, р-н Алагирский, п. Верхний Фиагдон, участок №314	Алагирский	15:07:0040201:151	003002000000 Земли населенных пунктов	Для ведения личного подсобного хозяйства	13	02:0020	4 300	894,96	3 848 328,00
7563	Республика Северная Осетия-Алания, р-н Алагирский, п. В.Фиагдон, участок №304 "а"	Алагирский	15:07:0040201:152	003002000000 Земли населенных пунктов	Для ведения личного подсобного хозяйства	13	02:0020	1 000	894,96	894 960,00
7564	Республика Северная Осетия-Алания, р-н Алагирский, с. Лац, участок №60	Алагирский	15:07:0040201:154	003002000000 Земли населенных пунктов	Для ведения личного подсобного хозяйства	13	02:0020	3 500	452,43	1 583 505,00
7565	Республика Северная Осетия-Алания, р-н Алагирский, с. Лац, участок № 11"б"	Алагирский	15:07:0040201:157	003002000000 Земли населенных пунктов	Для ведения личного подсобного хозяйства	13	02:0020	4 132	452,43	1 869 440,76
7566	Республика Северная Осетия-Алания, р-н Алагирский, с. Лац, участок № 11 "в"	Алагирский	15:07:0040201:158	003002000000 Земли населенных пунктов	Для ведения личного подсобного хозяйства	13	02:0020	2 653	452,43	1 200 296,79
7567	Респ. Северная Осетия - Алания, р-н Алагирский, п. В.Фиагдон, участок 304/13	Алагирский	15:07:0040201:160	003002000000 Земли населенных пунктов	Для ведения личного подсобного хозяйства	13	02:0020	350	894,96	313 236,00
7568	Республика Северная Осетия-Алания, р-н Алагирский, п. Верхний Фиагдон	Алагирский	15:07:0040201:162	003002000000 Земли населенных пунктов	Для ведения личного подсобного хозяйства	13	02:0020	1 600	894,96	1 431 936,00
7569	Республика Северная Осетия-Алания, р-н Алагирский, п. Верхний Фиагдон	Алагирский	15:07:0040201:163	003002000000 Земли населенных пунктов	Для ведения личного подсобного хозяйства	13	02:0020	1 400	894,96	1 252 944,00
7570	Республика Северная Осетия-Алания, р-н Алагирский, п. Верхний Фиагдон, участок №319	Алагирский	15:07:0040201:164	003002000000 Земли населенных пунктов	Для ведения личного подсобного хозяйства	13	02:0020	1 100	894,96	984 456,00
7571	Республика Северная Осетия-Алания, р-н Алагирский, в районе с. Барзикау	Алагирский	15:07:0040201:168	003001000000 Земли сельскохозяйственного назначения	Для сенокошения	1	01:081	29 500	4,62	136 290,00
7572	Республика Северная Осетия-Алания, р-н Алагирский, в районе с. Хидикус, участок №4/7	Алагирский	15:07:0040201:169	003002000000 Земли населенных пунктов	Для ведения личного подсобного хозяйства	13	02:0020	1 300	559,14	726 882,00
7573	Республика Северная Осетия-Алания, р-н Алагирский	Алагирский	15:07:0040201:17	003001000000 Земли сельскохозяйственного назначения	Сельскохозяйственное производство	1	01:010	24 330 000	7,03	171 039 900,00
7574	Республика Северная Осетия-Алания, р-н Алагирский, в районе с. Хидикус, участок №4/8	Алагирский	15:07:0040201:170	003002000000 Земли населенных пунктов	Для ведения личного подсобного хозяйства	13	02:0020	1 300	559,14	726 882,00
7575	Республика Северная Осетия-Алания, р-н Алагирский, в районе с. Барзикау	Алагирский	15:07:0040201:171	003001000000 Земли сельскохозяйственного назначения	Для сенокошения	1	01:081	16 000	4,62	73 920,00
7576	Республика Северная Осетия-Алания, р-н Алагирский, в районе с. Барзикау	Алагирский	15:07:0040201:172	003001000000 Земли сельскохозяйственного назначения	Для сенокошения	1	01:081	11 800	4,62	54 516,00
7577	Республика Северная Осетия-Алания, р-н Алагирский, Владикавказское лесничество, Дзуарикауское участковое лесничество, квартал №81, выдел 10	Алагирский	15:07:0040201:173	003005000000 Земли лесного фонда	Для ведения рекреационной деятельности	5	05:022	9 968	278,52	2 776 287,36
7578	Республика Северная Осетия-Алания, р-н Алагирский, с Харисджин, участок №4/6	Алагирский	15:07:0040201:174	003002000000 Земли населенных пунктов	Для ведения личного подсобного хозяйства	13	02:0020	1 035	452,43	468 265,05
7579	Республика Северная Осетия-Алания, р-н Алагирский, в балке р. Хаником у села Даллапхау, в 2,5 км к северу от пос. Верхний Фиагдон	Алагирский	15:07:0040201:175	003002000000 Земли промышленности, энергетики, транспорта, связи, радиовещания, телевидения, информатики, земли для обеспечения космической деятельности, земли обороны, безопасности и земли иного специального назначения	Под объекты коммунального хозяйства по обслуживанию инженерных коммуникаций	6	03:012	17 332	573,12	9 933 315,84
7580	Республика Северная Осетия-Алания, р-н Алагирский, в балке р. Хаником у села Даллапхау, в 2,5 км к северу от пос. Верхний Фиагдон	Алагирский	15:07:0040201:176	003002000000 Земли промышленности, энергетики, транспорта, связи, радиовещания, телевидения, информатики, земли для обеспечения космической деятельности, земли обороны, безопасности и земли иного специального назначения	Для размещения хлостохранилища	6	11:030	102 767	917,33	94 271 252,11
7581	Республика Северная Осетия-Алания, р-н Алагирский, п Верхний Фиагдон, уч 281/6в	Алагирский	15:07:0040201:178	003002000000 Земли населенных пунктов	Для ведения личного подсобного хозяйства	13	02:0020	500	894,96	447 480,00
7582	Республика Северная Осетия-Алания, р-н Алагирский, п Верхний Фиагдон, уч 281/6б	Алагирский	15:07:0040201:179	003002000000 Земли населенных пунктов	Для ведения личного подсобного хозяйства	13	02:0020	500	894,96	447 480,00
7583	Респ. Северная Осетия - Алания, р-н Алагирский, в районе с Дзуарикау (Горный)	Алагирский	15:07:0040201:18	003002000000 Земли населенных пунктов	Для эксплуатации телевизионной передающей станции	6	06:080	150	574,35	86 152,50
7584	Республика Северная Осетия-Алания, р-н Алагирский, п Верхний Фиагдон	Алагирский	15:07:0040201:182	003002000000 Земли населенных пунктов	Для ведения личного подсобного хозяйства	13	02:0020	669	894,96	598 728,24
7585	Республика Северная Осетия-Алания, р-н Алагирский, п.Верхний Фиагдон, участок 304/7	Алагирский	15:07:0040201:188	003002000000 Земли населенных пунктов	Для ведения личного подсобного хозяйства	13	02:0020	600	894,96	536 976,00
7586	Республика Северная Осетия-Алания, р-н Алагирский	Алагирский	15.07:0040201.19	003001000000 Земли сельскохозяйственного назначения	Для сельскохозяйственного производства	1	01:010	100 000	7,03	703 000,00
7587	Республика Северная Осетия-Алания, р-н Алагирский, в районе с. Хидикус, участок №4/12	Алагирский	15:07:0040201:190	003001000000 Земли сельскохозяйственного назначения	Для ведения личного подсобного хозяйства	1	01:160	1 500	7,03	10 545,00
7588	Респ. Северная Осетия - Алания, р-н Алагирский, с. Лац, участок №65	Алагирский	15:07:0040201:193	003002000000 Земли населенных пунктов	для ведения личного подсобного хозяйства	13	02:0020	1 989	452,43	899 883,27
7589	Республика Северная Осетия-Алания, р-н Алагирский, с. Хидикус, участок №146	Алагирский	15:07:0040201:194	003002000000 Земли населенных пунктов	Для ведения личного подсобного хозяйства	13	02:0020	1 152	559,14	644 129,28
7590	Республика Северная Осетия-Алания, р-н Алагирский, п В Фиагдон, уч 307б	Алагирский	15:07:0040201:195	003002000000 Земли населенных пунктов	Для ведения личного подсобного хозяйства	13	02:0020	500	894,96	447 480,00
7591	Республика Северная Осетия-Алания, р-н Алагирский, п В Фиагдон, уч 307г	Алагирский	15:07:0040201:196	003002000000 Земли населенных пунктов	Для ведения личного подсобного хозяйства	13	02:0020	500	894,96	447 480,00
7592	Республика Северная Осетия-Алания, р-н Алагирский, п В Фиагдон, уч 307а	Алагирский	15:07:0040201:197	003002000000 Земли населенных пунктов	Для ведения личного подсобного хозяйства	13	02:0020	500	894,96	447 480,00

№ п/п	Местоположение ЗУ	Район	Кадастровый номер ЗУ	Категория земель	Разрешенное использование по документу	Код вида разрешенного использования (в соответствии с классификатором видов разрешенного использования земельных участков)	Вид использования объектом недвижимости	Площадь	УПКС	КС
7593	Республика Северная Осетия-Алания, р-н Алагирский, п В Фиагдон, уч 307в	Алагирский	15:07:0040201:198	003002000000 Земли населенных пунктов	Для ведения личного подсобного хозяйства	13	02:0020	500	894,96	447 480,00
7594	Республика Северная Осетия-Алания, р-н Алагирский, п Верхний Фиагдон, уч 325	Алагирский	15:07:0040201:199	003002000000 Земли населенных пунктов	Для ведения личного подсобного хозяйства	13	02:0020	500	894,96	447 480,00
7595	Республика Северная Осетия-Алания, р-н Алагирский	Алагирский	15:07:0040201:2	003002000000 Земли населенных пунктов	Для содержания и эксплуатации линии электропередачи №17 ПС"Фиагдон" - ПС "Кармадон".	6	03:011	248	71,18	17 652,64
7596	Респ Северная Осетия - Алания, р-н Алагирский, в 2000 м юго-восточней с Лац	Алагирский	15:07:0040201:20	003001000000 Земли сельскохозяйственного назначения	Для ведения личного подсобного хозяйства	1	01:160	3 000	7,03	21 090,00
7597	Республика Северная Осетия-Алания, р-н Алагирский, п Верхний Фиагдон, уч 325б	Алагирский	15:07:0040201:201	003002000000 Земли населенных пунктов	Для ведения личного подсобного хозяйства	13	02:0020	500	894,96	447 480,00
7598	Республика Северная Осетия-Алания, р-н Алагирский, п Верхний Фиагдон, уч 325а	Алагирский	15:07:0040201:202	003002000000 Земли населенных пунктов	Для ведения личного подсобного хозяйства	13	02:0020	500	894,96	447 480,00
7599	Респ. Северная Осетия - Алания, р-н Алагирский, п. Верхний Фиагдон, участок №326	Алагирский	15:07:0040201:203	003002000000 Земли населенных пунктов	Для ведения личного подсобного хозяйства	13	02:0020	500	894,96	447 480,00
7600	Республика Северная Осетия-Алания, р-н Алагирский, с. Даллакау, уч. №96	Алагирский	15:07:0040201:205	003001000000 Земли сельскохозяйственного назначения	Сохранение природного ландшафта, проведение работ по благоустройству территории, площадок для временного отдыха	5	12:003	48 222	278,52	13 430 791,44
7601	Респ Северная Осетия - Алания, р-н Алагирский, пос В.Фиагдон, участок №326/1	Алагирский	15:07:0040201:206	003002000000 Земли населенных пунктов	Для ведения личного подсобного хозяйства	13	02:0020	781	894,96	698 963,76
7602	Респ. Северная Осетия - Алания, р-н Алагирский, п. Верхний Фиагдон, участок №326/2	Алагирский	15:07:0040201:207	003002000000 Земли населенных пунктов	Для ведения личного подсобного хозяйства	13	02:0020	500	894,96	447 480,00
7603	Респ. Северная Осетия - Алания, р-н Алагирский, п. Верхний Фиагдон, участок №304 "е"	Алагирский	15:07:0040201:208	003002000000 Земли населенных пунктов	Для ведения личного подсобного хозяйства	13	02:0020	740	894,96	662 270,40
7604	Респ Северная Осетия - Алания, р-н Алагирский, с. Лац	Алагирский	15:07:0040201:21	003002000000 Земли населенных пунктов	Для ведения личного подсобного хозяйства	13	02:0020	6 150	452,43	2 782 444,50
7605	Республика Северная Осетия - Алания, р-н Алагирский, с Бараниу, участок №57/2	Алагирский	15:07:0040201:210	003002000000 Земли населенных пунктов	Для ведения личного подсобного хозяйства	13	02:0020	3 000	559,14	1 677 420,00
7606	Республика Северная Осетия-Алания, р-н Алагирский, в районе с.Хидикус, участок № 4/17	Алагирский	15:07:0040201:211	003002000000 Земли населенных пунктов	Для ведения личного подсобного хозяйства	13	02:0020	900	559,14	503 226,00
7607	Республика Северная Осетия-Алания, р-н Алагирский, с. Лац	Алагирский	15:07:0040201:212	003002000000 Земли населенных пунктов	Для ведения личного подсобного хозяйства	13	02:0020	3 000	452,43	1 357 290,00
7608	Республика Северная Осетия-Алания, р-н Алагирский, с. Лац	Алагирский	15:07:0040201:213	003002000000 Земли населенных пунктов	Для ведения личного подсобного хозяйства	13	02:0020	1 132	452,43	512 150,76
7609	Респ Северная Осетия - Алания, р-н Алагирский, с. Лац, № 18 "А"	Алагирский	15:07:00-0201:22	003002000000 Земли населенных пунктов	Под ведение личного подсобного хозяйство	13	02:0020	2 100	452,43	950 103,00
7610	Респ. Северная Осетия - Алания, р-н Алагирский, на правом берегу р. Фиагдон, в 250 м западнее с.Лац, участок № 25 б	Алагирский	15:07:00-0201:23	003001000000 Земли сельскохозяйственного назначения	Для производства сельскохозяйственной продукции (сенокос)	1	01:081	5 730	4,62	26 472,60
7611	Респ. Северная Осетия - Алания, р-н Алагирский, 4 км юго- восточнее ур. Губерат	Алагирский	15:07:0040201:28	003005000000 Земли лесного фонда	Для ведения лесного хозяйства, охрана и защита лесов	10	10:010	420 380	12,43	5 225 323,40
7612	Респ Северная Осетия - Алания, р-н Алагирский, 1,7 км юго-восточнее п Верхний Фиагдон	Алагирский	15:07:0040201:29	003005000000 Земли лесного фонда	Для ведения лесного хозяйства, охрана и защита лесов	10	10:010	348 387	12,43	4 330 450,41
7613	Респ Северная Осетия - Алания, р-н Алагирский, с. Лац	Алагирский	15:07:00-0201:31	003002000000 Земли населенных пунктов	Под сенокос	1	01:081	4 280	4,62	19 815,18
7614	Респ. Северная Осетия - Алания, р-н Алагирский, район с.Лац, участок №2 "в"	Алагирский	15:07:00-0201:32	003001000000 Земли сельскохозяйственного назначения	Под сенокос	1	01:081	3 870	4,62	17 879,40
7615	Респ Северная Осетия - Алания, Алагирский р-н, в районе с.Хидикус, участок№ 4/16	Алагирский	15:07:0040201:324	003002000000 Земли населенных пунктов	Для ведения личного подсобного хозяйства	13	02:0020	1 126	559,14	629 591,64
7616	РСО-Алания, Алагирский район, п. Верхний Фиагдон	Алагирский	15:07:0040201:325	003002000000 Земли населенных пунктов	Для ведения личного подсобного хозяйства	13	02:0020	1 100	894,96	984 456,00
7617	РСО-Алания, Алагирский район, п. Верхний Фиагдон	Алагирский	15:07:0040201:326	003002000000 Земли населенных пунктов	Для ведения личного подсобного хозяйства	13	02:0020	1 100	894,96	984 456,00
7618	Республика Северная Осетия - Алания, Алагирский р-н, с.Хидикус, участок № 4/15	Алагирский	15:07:0040201:327	003002000000 Земли населенных пунктов	Для ведения личного подсобного хозяйства	13	02:0020	1 000	559,14	559 140,00
7619	Респ Северная Осетия - Алания, Алагирский р-н, с.Хидикус, участок № 4/14	Алагирский	15:07:0040201:328	003002000000 Земли населенных пунктов	Для ведения личного подсобного хозяйства	13	02:0020	868	559,14	485 333,52
7620	РСО-Алания, Алагирский район, с. Бараниу, участок № 100	Алагирский	15:07:0040201:329	003002000000 Земли населенных пунктов	Историко-культурная деятельность	3	09:030	289	8,12	2 346,68
7621	Респ Северная Осетия - Алания, р-н Алагирский, в районе с Хидикус, участок № 50 "д"	Алагирский	15:07:00-0201:33	003002000000 Земли населенных пунктов	Для ведения личного подсобного хозяйства	13	02:0020	1 500	559,14	838 710,00
7622	Респ Северная Осетия - Алания, Алагирский р-н, с Лац	Алагирский	15:07:0040201:330	003002000000 Земли населенных пунктов	Для ведения личного подсобного хозяйства	13	02:0020	860	452,43	389 089,80
7623	Респ Северная Осетия - Алания, Алагирский р-н, с Лац	Алагирский	15:07:0040201:331	003002000000 Земли населенных пунктов	Для ведения личного подсобного хозяйства	13	02:0020	827	452,43	374 159,61
7624	Респ Северная Осетия - Алания, Алагирский р-н, с Лац	Алагирский	15:07:0040201:333	003002000000 Земли населенных пунктов	Для ведения личного подсобного хозяйства	13	02:0020	1 000	452,43	452 430,00
7625	Респ Северная Осетия - Алания, Алагирский р-н, с Лац	Алагирский	15:07:0040201:334	003002000000 Земли населенных пунктов	Для ведения личного подсобного хозяйства	13	02:0020	846	452,43	382 755,78
7626	Респ Северная Осетия - Алания, Алагирский р-н, с Лац	Алагирский	15:07:0040201:335	003002000000 Земли населенных пунктов	Для ведения личного подсобного хозяйства	13	02:0020	1 000	452,43	452 430,00
7627	Респ Северная Осетия - Алания, Алагирский р-н, с Лац	Алагирский	15:07:0040201:336	003002000000 Земли населенных пунктов	Для ведения личного подсобного хозяйства	13	02:0020	841	452,43	380 493,63
7628	Респ Северная Осетия - Алания, Алагирский р-н, с Лац	Алагирский	15:07:0040201:337	003002000000 Земли населенных пунктов	Для ведения личного подсобного хозяйства	13	02:0020	511	452,43	231 191,73
7629	Респ Северная Осетия - Алания, р-н Алагирский, с. Хидикус, уч-к №50 "в"	Алагирский	15:07:00-0201:34	003002000000 Земли населенных пунктов	Для ведения личного подсобного хозяйства	13	02:0020	750	559,14	419 355,00
7630	Республика Северная Осетия - Алания, Алагирский р-н. 2,7 км. от развилки автодороги "Фиагдон-Дарг-кау"	Алагирский	15:07:0040201:341	003001000000 Земли сельскохозяйственного назначения	Выпас сельскохозяйственных животных	1	01:081	50 490	4,46	225 185,40
7631	Республика Северная Осетия-Алания, Алагирский р-н, с.Хидикус, участок № 4/18	Алагирский	15:07:0040201:342	003002000000 Земли населенных пунктов	Для ведения личного подсобного хозяйства	13	02:0020	600	559,14	335 484,00

№ п/п	Местоположение ЗУ	Район	Кадастровый номер ЗУ	Категория земель	Разрешенное использование по документу	Код вида разрешенного использования (в соответствии с классификатором видов разрешенного использования земельных участков)	Вид использования объектов недвижимости	Площадь	УПКС	КС
7632	Респ Северная Осетия - Алания, Алагирский р-н, в районе с Барнаку	Алагирский	15:07:0040201:343	003001000000 Земли сельскохозяйственного назначения	Ведение личного подсобного хозяйства на полевых участках	1	01:160	3 338	7,03	23 466,14
7633	Республика Северная Осетия - Алания, Алагирский р-н, юго-восточнее с. Лац, участок 11/1	Алагирский	15:07:0040201:344	003001000000 Земли сельскохозяйственного назначения	Выпас сельскохозяйственных животных	1	01:081	16 866	4,46	75 222,36
7634	Республика Северная Осетия - Алания, Алагирский р-н, юго-восточнее с. Лац, участок №11	Алагирский	15:07:0040201:345	003001000000 Земли сельскохозяйственного назначения	Для ведения личного подсобного хозяйства на полевых участках	1	01:160	2 036	7.03	14 313,08
7635	Российская Федерация, Республика Северная Осетия - Алания, Алагирский район, юго-восточнее с Лац, участок №12	Алагирский	15:07:0040201:346	003001000000 Земли сельскохозяйственного назначения	Выпас сельскохозяйственных животных	1	01:081	15 887	4.46	70 856,02
7636	Респ Северная Осетия - Алания, Алагирский р-н, с Хидикус, 4/13	Алагирский	15:07:0040201:347	003002000000 Земли населенных пунктов	Для ведения личного подсобного хозяйства	13	02:020	904	559,14	505 462,56
7637	РСО-Алания, Алагирский район, с. Хидикус, участок № 147	Алагирский	15:07:0040201:348	003002000000 Земли населенных пунктов	Для ведения личного подсобного хозяйства	13	02:020	2 015	559,14	1 126 667,10
7638	Респ Северная Осетия - Алания, Алагирский р-н, с. Лац	Алагирский	15:07:0040201:349	003002000000 Земли населенных пунктов	Историко-культурная деятельность	3	09:030	179	8.12	1 453,48
7639	Респ Северная Осетия - Алания, р-н Алагирский, с. Хидикус, участок №50 "г"	Алагирский	15.07:0040201.35	003002000000 Земли населенных пунктов	Для ведения личного подсобного хозяйства	13	02:020	750	559.14	419 355.00
7640	Российская Федерация, Республика Северная Осетия-Алания, Алагирский район, с. Лац, уч. 15 "в"	Алагирский	15:07:0040201:351	003002000000 Земли населенных пунктов	Для ведения личного подсобного хозяйства	13	02:020	1 177	452,43	532 510,11
7641	Республика Северная Осетия-Алания, Алагирский район, в районе с. Хидикус	Алагирский	15:07:0040201:353	003001000000 Земли сельскохозяйственного назначения	Выпас сельскохозяйственных животных	1	01:081	1 783 347	4,46	7 953 727,62
7642	Республика Северная Осетия - Алания, Алагирский р-н, п Верхний Фиагдон, уч №304/7	Алагирский	15:07:0040201:354	003002000000 Земли населенных пунктов	Для ведения личного подсобного хозяйства	13	02:020	700	894,96	626 472,00
7643	Республика Северная Осетия-Алания, Алагирский район, с. Лац	Алагирский	15:07:0040201:355	003002000000 Земли населенных пунктов	Для ведения личного подсобного хозяйства	13	02:020	600	452,43	271 458,00
7644	Республика Северная Осетия - Алания, р-н Алагирский, пос. В.Фиагдон	Алагирский	15:07:0040201:357	003002000000 Земли населенных пунктов	Для ведения личного подсобного хозяйства	13	02:020	500	894,96	447 480,00
7645	Республика Северная Осетия - Алания, р-н Алагирский. пос. В.Фиагдон	Алагирский	15:07:0040201:358	003002000000 Земли населенных пунктов	Для ведения личного подсобного хозяйства	13	02:020	500	894,96	447 480,00
7646	Респ. Северная Осетия - Алания, р-н Алагирский, в районе с.Хидикус, участок №50 "е"	Алагирский	15.07:0040201.36	003002000000 Земли населенных пунктов	Для ведения личного подсобного хозяйства	13	02:020	1 500	559.14	838 710,00
7647	Респ Северная Осетия - Алания, Алагирский р-н, в районе с Лац, участок № 55/2	Алагирский	15:07:0040201:361	003001000000 Земли сельскохозяйственного назначения	Ведение личного подсобного хозяйства на полевых участках	1	01:160	3 327	7.03	23 388,81
7648	Респ Северная Осетия - Алания, Алагирский р-н, район с. Барнаку	Алагирский	15:07:0040201:362	003001000000 Земли сельскохозяйственного назначения	Сенокошение	1	01:081	2 216	4,62	10 237,92
7649	Республика Северная Осетия - Алания, Алагирский район. с Харисдзаан	Алагирский	15:07:0040201:363	003002000000 Земли населенных пунктов	Для ведения личного подсобного хозяйства	13	02:020	696	452,43	314 891,28
7650	Республика Северная Осетия-Алания, Алагирский р-н, западнее с. В.Фиагдон	Алагирский	15:07:0040201:365	003001000000 Земли сельскохозяйственного назначения	Сенокошение	1	01:081	9 241	4.62	42 693,42
7651	Респ Северная Осетия - Алания, р-н Алагирский, 3-й км правой стороны а/д "Фиагдон-Даргавс"	Алагирский	15.07:0040201.37	003001000000 Земли сельскохозяйственного назначения	Для производства сельскохозяйственной продукции (пасеки)	1	01:120	9 071	5.33	48 348,43
7652	Респ Северная Осетия - Алания, р-н Алагирский, в районе п.В.Фиагдон, участок №1	Алагирский	15:07:0040201:38	003001000000 Земли сельскохозяйственного назначения	Для сенокошения	1	01:081	5 083	4,62	23 483,46
7653	Республика Северная Осетия-Алания, Алагирский район, в районе п. В. Фиагдон, участок №342	Алагирский	15:07:0040201:386	003001000000 Земли сельскохозяйственного назначения	Для ведения личного подсобного хозяйства на полевых участках	1	01:160	1 500	7,03	10 545,00
7654	Респ. Северная Осетия - Алания, р-н Алагирский, с. Лац, участок №21 "а"	Алагирский	15.07:0040201.39	003002000000 Земли населенных пунктов	Под ведение личного подсобного хозяйства	13	02:020	638	452.43	288 650,34
7655	Респ Северная Осетия - Алания, Алагирский р-н, с Даллагкау, уч. № 13/1	Алагирский	15:07:0040201:391	003002000000 Земли населенных пунктов	Для ведения личного подсобного хозяйства	13	02:020	7 000	559.14	3 913 980,00
7656	РСО-Алания, Алагирский район, с Барнаку	Алагирский	15:07:0040201:392	003002000000 Земли населенных пунктов	Для ведения личного подсобного хозяйства	13	02:020	1 500	559,14	838 710,00
7657	РСО-Алания, Алагирский район, с Барнаку	Алагирский	15:07:0040201:393	003002000000 Земли населенных пунктов	Для ведения личного подсобного хозяйства	13	02:020	3 000	559,14	1 677 420,00
7658	Республика Северная Осетия-Алания, р-н Алагирский, с. Лац	Алагирский	15:07:0040201:397	003002000000 Земли населенных пунктов	Для ведения личного подсобного хозяйства	13	02:020	500	452.43	226 215,00
7659	Республика Северная Осетия-Алания, р-н Алагирский, с. Лац	Алагирский	15:07:0040201:398	003002000000 Земли населенных пунктов	Для ведения личного подсобного хозяйства	13	02:020	150	452.43	67 864,50
7660	Респ Северная Осетия - Алания, р-н Алагирский, в районе п.В Фиагдон, участок № 355	Алагирский	15:07:0040201:399	003001000000 Земли сельскохозяйственного назначения	Хранение и переработка сельскохозяйственной продукции	1	01:150	35 520	371,41	13 192 483,20
7661	Респ. Северная Осетия - Алания, р-н Алагирский, южная окраина п.В. Фиагдон, участок №114/3	Алагирский	15:07:0040201:40	003002000000 Земли населенных пунктов	Под пастбища	1	01:081	3 801	4,46	16 952,46
7662	Республика Северная Осетия - Алания, Алагирский район. с. Лац, участок № 4в	Алагирский	15:07:0040201:400	003002000000 Земли населенных пунктов	Для ведения личного подсобного хозяйства	13	02:020	4 324	452.43	1 956 307,32
7663	Российская Федерация, Республика Северная Осетия-Алания, Алагирский р-н, с Лац	Алагирский	15:07:0040201:402	003002000000 Земли населенных пунктов	Для ведения личного подсобного хозяйства	13	02:020	1 000	452.43	452 430,00
7664	Республика Северная Осетия - Алания, Алагирский район, в районе с. Лац, 74	Алагирский	15:07:0040201:406	003001000000 Земли сельскохозяйственного назначения	Ведение личного подсобного хозяйства на полевых участках	1	01:160	500	7,03	3 515,00
7665	Республика Северная Осетия - Алания, Алагирский район. с. Лац, участок № 75	Алагирский	15:07:0040201:407	003001000000 Земли сельскохозяйственного назначения	Для ведения личного подсобного хозяйства	1	01:160	2 897	7,03	20 365,91
7666	Республика Северная Осетия - Алания, Алагирский район. юго-восточнее п В.Фиагдон	Алагирский	15:07:0040201:408	003001000000 Земли сельскохозяйственного назначения	Сенокошение	1	01:081	15 000	4.62	69 300,00
7667	Республика Северная Осетия - Алания, Алагирский район, с Лац	Алагирский	15:07:0040201:409	003002000000 Земли населенных пунктов	Для ведения личного подсобного хозяйства	13	02:020	300	452.43	135 729,00
7668	Республика Северная Осетия-Алания, р-н Алагирский, с Дзюмора, л 1, 1,5 км южнее с.Дзюмора, участок №1	Алагирский	15:07:0040201:41	003001000000 Земли сельскохозяйственного назначения	Под сенокос	1	01:081	12 541	4,62	57 939,42
7669	Республика Северная Осетия - Алания, Алагирский район. с Лац	Алагирский	15:07:0040201:410	003002000000 Земли населенных пунктов	Для ведения личного подсобного хозяйства	13	02:020	300	452,43	135 729,00
7670	Республика Северная Осетия - Алания, Алагирский район. с Лац	Алагирский	15:07:0040201:411	003002000000 Земли населенных пунктов	Для ведения личного подсобного хозяйства	13	02:020	289	452.43	130 752,27
7671	Республика Северная Осетия - Алания, Алагирский район, с Лац	Алагирский	15:07:0040201:412	003002000000 Земли населенных пунктов	Для ведения личного подсобного хозяйства	13	02:020	345	452.43	156 088,35
7672	Республика Северная Осетия - Алания, Алагирский район, с Лац	Алагирский	15:07:0040201:413	003002000000 Земли населенных пунктов	Для ведения личного подсобного хозяйства	13	02:020	581	452.43	262 861,83

№ п/п	Местоположение ЗУ	Район	Кадастровый номер ЗУ	Категория земель	Разрешенное использование по документу	Код вида разрешенного использования (в соответствии с классификатором видов разрешенного использования земельных участков)	Вид использования объектов недвижимости	Площадь	УПКС	КС
7673	Республика Северная Осетия - Алания, Алагирский район, с Лац	Алагирский	15:07:0040201:414	003002000000 Земли населенных пунктов	Для ведения личного подсобного хозяйства	13	02:0020	500	452,43	226 215,00
7674	Республика Северная Осетия - Алания, Алагирский район. в районе п. В.Фиагдон	Алагирский	15:07:0040201:415	003001000000 Земли сельскохозяйственного назначения	Ведение личного подсобного хозяйства на полевых участках	1	01:160	1 939	7,03	13 631,17
7675	Республика Северная Осетия-Алания. Алагирский район, с. Лац	Алагирский	15:07:0040201:416	003002000000 Земли населенных пунктов	Для ведения личного подсобного хозяйства	13	02:0020	400	452,43	180 972,00
7676	Республика Северная Осетия-Алания, Алагирский район. с. Лац	Алагирский	15:07:0040201:417	003002000000 Земли населенных пунктов	Для ведения личного подсобного хозяйства	13	02:0020	966	452,43	437 047,38
7677	Республика Северная Осетия - Алания, Алагирский район, с Лац	Алагирский	15:07:0040201:418	003002000000 Земли населенных пунктов	Для ведения личного подсобного хозяйства	13	02:0020	577	452,43	261 052,11
7678	Республика Северная Осетия - Алания, Алагирский район. с. Лац	Алагирский	15:07:0040201:419	003002000000 Земли населенных пунктов	Для ведения личного подсобного хозяйства	13	02:0020	1 124	452,43	508 531,32
7679	Республика Северная Осетия-Алания. р-н Алагирский, 1,6 км южнее с. Дзинара. участок № 2	Алагирский	15:07:0040201:42	003001000000 Земли сельскохозяйственного назначения	Под сенокос	1	01:081	19 000	4,62	87 780,00
7680	Российская Федерация, Республика Северная Осетия-Алания, Алагирский район. с. Хидикус. №168	Алагирский	15:07:0040201:420	003002000000 Земли населенных пунктов	Для ведения личного подсобного хозяйства	13	02:0020	1 000	559,14	559 140,00
7681	Республика Северная Осетия-Алания, Алагирский район. с. Хидикус	Алагирский	15:07:0040201:421	003002000000 Земли населенных пунктов	Для ведения личного подсобного хозяйства	13	02:0020	800	559,14	447 312,00
7682	Республика Северная Осетия-Алания. Алагирский район, с. Хидикус	Алагирский	15:07:0040201:422	003002000000 Земли населенных пунктов	Для ведения личного подсобного хозяйства	13	02:0020	1 200	559,14	670 968,00
7683	Республика Северная Осетия - Алания, Алагирский район. восточнее с. Лац	Алагирский	15:07:0040201:424	003001000000 Земли сельскохозяйственного назначения	Ведение личного подсобного хозяйства на полевых участках	1	01:160	3 001	7,03	21 097,03
7684	Республика Северная Осетия - Алания.Алагирский район. восточнее с Лац	Алагирский	15:07:0040201:425	003001000000 Земли сельскохозяйственного назначения	Ведение личного подсобного хозяйства на полевых участках	1	01:160	3 000	7,03	21 090,00
7685	Республика Северная Осетия - Алания. Алагирский район, в районе п В Фиагдон	Алагирский	15:07:0040201:426	003001000000 Земли сельскохозяйственного назначения	Выпас сельскохозяйственных животных	1	01:081	51 994	4,46	231 893,24
7686	Республика Северная Осетия - Алания, Алагирский район. в районе п В.Фиагдон	Алагирский	15:07:0040201:427	003001000000 Земли сельскохозяйственного назначения	Ведение личного подсобного хозяйства на полевых участках	1	01:160	9 774	7,03	68 711,22
7687	Республика Северная Осетия - Алания, Алагирский район. в районе п В.Фиагдон	Алагирский	15:07:0040201:428	003001000000 Земли сельскохозяйственного назначения	Сенокошение	1	01:081	12 404	4,62	57 306,48
7688	Республика Северная Осетия - Алания. Алагирский район, в районе п. В.Фиагдон	Алагирский	15:07:0040201:429	003001000000 Земли сельскохозяйственного назначения	Ведение личного подсобного хозяйства на полевых участках	1	01:160	1 537	7,03	10 805,11
7689	Республика Северная Осетия-Алания, Алагирский район. с. Лац. уч. 12 "б"	Алагирский	15:07:0040201:43	003002000000 Земли населенных пунктов	Для ведения личного подсобного хозяйства	13	02:0020	3 768	452,43	1 704 756,24
7690	Республика Северная Осетия - Алания, Алагирский район. в районе с. Лац, 74/4	Алагирский	15:07:0040201:430	003001000000 Земли сельскохозяйственного назначения	Ведение личного подсобного хозяйства на полевых участках	1	01:160	500	7,03	3 515,00
7691	Республика Северная Осетия - Алания, Алагирский район. в районе п. В. Фиагдон	Алагирский	15:07:0040201:431	003001000000 Земли сельскохозяйственного назначения	Ведение личного подсобного хозяйства на полевых участках	1	01:160	7 008	7,03	49 266,24
7692	Российская Федерация, Республика Северная Осетия-Алания,Алагирский р-н, восточнее п. В. Фиагдон	Алагирский	15:07:0040201:432	003001000000 Земли сельскохозяйственного назначения	Ведение личного подсобного хозяйства на полевых участках	1	01:160	2 936	7,03	20 640,08
7693	Республика Северная Осетия - Алания. Алагирский район, п Верхний Фиагдон	Алагирский	15:07:0040201:433	003002000000 Земли населенных пунктов	Для ведения личного подсобного хозяйства	13	02:0020	1 000	894,96	894 960,00
7694	Республика Северная Осетия - Алания, Алагирский район. п Верхний Фиагдон	Алагирский	15:07:0040201:434	003002000000 Земли населенных пунктов	Для ведения личного подсобного хозяйства	13	02:0020	781	894,96	698 963,76
7695	Республика Северная Осетия-Алания. Алагирский район, с. Лац	Алагирский	15:07:0040201:435	003002000000 Земли населенных пунктов	Для ведения личного подсобного хозяйства	13	02:0020	1 111	452,43	502 849,73
7696	Республика Северная Осетия-Алания, Алагирский район. с. Лац	Алагирский	15:07:0040201:436	003002000000 Земли населенных пунктов	Для ведения личного подсобного хозяйства	13	02:0020	1 111	452,43	502 849,73
7697	Республика Северная Осетия - Алания. Алагирский район, в районе п. В.Фиагдон	Алагирский	15:07:0040201:437	003001000000 Земли сельскохозяйственного назначения	Ведение личного подсобного хозяйства на полевых участках	1	01:160	2 027	7,03	14 249,81
7698	Республика Северная Осетия-Алания. Алагирский район, с.Лац	Алагирский	15:07:0040201:438	003002000000 Земли населенных пунктов	Для ведения личного подсобного хозяйства	13	02:0020	1 000	452,43	452 430,00
7699	Северная Осетия - Алания респ. р-н Алагирский, с.Лац, уч-к № 13 "г"	Алагирский	15:07:0040201:44	003002000000 Земли населенных пунктов	Для ведения личного подсобного хозяйства	13	02:0020	2 354	452,43	1 065 020,22
7700	Российская Федерация, Республика Северная Осетия-Алания, Алагирский район. северо-западнее п. В.Фиагдон. участок №371	Алагирский	15:07:0040201:441	003001000000 Земли сельскохозяйственного назначения	Ведение личного подсобного хозяйства на полевых участках	1	01:160	3 800	7,03	26 714,00
7701	Российская Федерация, Республика Северная Осетия-Алания, Алагирский р-н, с. Лац, № 114 а	Алагирский	15:07:0040201:442	003002000000 Земли населенных пунктов	Ведение личного подсобного хозяйства на полевых участках	1	01:160	2 400	7,03	16 872,00
7702	Республика Северная Осетия-Алания. Алагирский район, с.Лац	Алагирский	15:07:0040201:444	003002000000 Земли населенных пунктов	Для ведения личного подсобного хозяйства	13	02:0020	500	452,43	226 215,00
7703	Республика Северная Осетия - Алания, Алагирский район. в районе п В.Фиагдон	Алагирский	15:07:0040201:445	003001000000 Земли сельскохозяйственного назначения	Сенокошение	1	01:081	9 410	4,62	43 474,20
7704	Республика Северная Осетия — Алания, Алагирский район. восточнее с.Барзикау 7/2	Алагирский	15:07:0040201:446	003001000000 Земли сельскохозяйственного назначения	Ведение личного подсобного хозяйства на полевых участках	1	01:160	10 000	7,03	70 300,00
7705	Республика Северная Осетия — Алания, Алагирский район. восточнее с.Барзикау 7/1	Алагирский	15:07:0040201:447	003001000000 Земли сельскохозяйственного назначения	Ведение личного подсобного хозяйства на полевых участках	1	01:160	2 800	7,03	19 684,00
7706	Республика Северная Осетия — Алания. Алагирский район, восточнее с.Барзикау	Алагирский	15:07:0040201:448	003001000000 Земли сельскохозяйственного назначения	Ведение личного подсобного хозяйства на полевых участках	1	01:160	4 500	7,03	31 635,00
7707	Республика Северная Осетия — Алания. Алагирский район, восточнее с.Барзикау 7/3	Алагирский	15:07:0040201:449	003001000000 Земли сельскохозяйственного назначения	Ведение личного подсобного хозяйства на полевых участках	1	01:160	2 998	7,03	21 075,94
7708	Российская Федерация, Республика Северная Осетия-Алания, Алагирский район. с Лац	Алагирский	15:07:0040201:450	003002000000 Земли населенных пунктов	Для ведения личного подсобного хозяйства	13	02:0020	4 461	452,43	2 018 290,23
7709	Российская Федерация, Республика Северная Осетия-Алания, Алагирский район. с Лац	Алагирский	15:07:0040201:451	003002000000 Земли населенных пунктов	Для ведения личного подсобного хозяйства	13	02:0020	1 000	452,43	452 430,00
7710	Республика Северная Осетия - Алания, Алагирский район. восточнее с. Барзикау	Алагирский	15:07:0040201:452	003001000000 Земли сельскохозяйственного назначения	Ведение личного подсобного хозяйства на полевых участках	1	01:160	9 983	7,03	70 180,49
7711	Республика Северная Осетия - Алания, Алагирский район. восточнее с. Барзикау	Алагирский	15:07:0040201:453	003001000000 Земли сельскохозяйственного назначения	Ведение личного подсобного хозяйства на полевых участках	1	01:160	5 068	7,03	35 628,04
7712	Республика Северная Осетия - Алания, Алагирский район. восточнее с. Барзикау	Алагирский	15:07:0040201:454	003001000000 Земли сельскохозяйственного назначения	Ведение личного подсобного хозяйства на полевых участках	1	01:160	5 000	7,03	35 150,00

№ п/п	Местоположение ЗУ	Район	Кадастровый номер ЗУ	Категория земель	Разрешенное использование по документу	Код вида разрешенного использования (в соответствии с классификатором видов разрешенного использования земельных участков)	Вид использования объектов недвижимости	Площадь	УПКС	КС
7713	Республика Северная Осетия - Алания, Алагирский район, восточнее с Барханау	Алагирский	15:07:0040201:455	003001000000 Земли сельскохозяйственного назначения	Ведение личного подсобного хозяйства на полевых участках	1	01:160	3 500	7,03	24 605,00
7714	Республика Северная Осетия - Алания, Алагирский район. в районе п В.Фнагдон	Алагирский	15:07:0040201:456	003001000000 Земли сельскохозяйственного назначения	Ведение личного подсобного хозяйства на полевых участках	1	01:160	6 791	7,03	47 740,73
7715	Республика Северная Осетия - Алания, Алагирский район. в районе пос. В.Фнагдон	Алагирский	15:07:0040201:457	003001000000 Земли сельскохозяйственного назначения	Ведение личного подсобного хозяйства на полевых участках	1	01:160	7 891	7,03	55 473,73
7716	Республика Северная Осетия - Алания, Алагирский район, восточнее с Барханау	Алагирский	15:07:0040201:459	003001000000 Земли сельскохозяйственного назначения	Ведение личного подсобного хозяйства на полевых участках	1	01:160	2 000	7,03	14 060,00
7717	Российская Федерация, Республика Северная Осетия - Алания. м.р-н Пригородный, с п. Даргавское, с Джимара. уч 3	Алагирский	15-07:00-10201-46	003001000000 Земли сельскохозяйственного назначения	Для ведения личного подсобного хозяйства	1	01:160	1 932	7,03	13 581,96
7718	Республика Северная Осетия - Алания, Алагирский район. восточнее с. Барханау	Алагирский	15:07:0040201:460	003001000000 Земли сельскохозяйственного назначения	Ведение личного подсобного хозяйства на полевых участках	1	01:160	4 500	7,03	31 635,00
7719	Республика Северная Осетия-Алания. Алагирский р-н, восточнее с.Хидиусс	Алагирский	15:07:0040201:461	003001000000 Земли сельскохозяйственного назначения	Ведение личного подсобного хозяйства на полевых участках	1	01:160	1 849	7,03	12 998,47
7720	Республика Северная Осетия-Алания, Алагирский р-н. восточнее с Барханау	Алагирский	15:07:0040201:462	003001000000 Земли сельскохозяйственного назначения	Ведение личного подсобного хозяйства на полевых участках	1	01:160	4 903	7,03	34 468,09
7721	Республика Северная Осетия-Алания, Алагирский р-н. в районе с. Лац	Алагирский	15:07:0040201:463	003001000000 Земли сельскохозяйственного назначения	Ведение личного подсобного хозяйства на полевых участках	1	01:160	4 400	7,03	30 932,00
7722	Республика Северная Осетия-Алания. Алагирский р-н, с. Хидиусс. участок № 169/1	Алагирский	15:07:0040201:464	003002000000 Земли населенных пунктов	Ведение личного подсобного хозяйства на полевых участках	1	01:160	2 162	7,03	15 198,86
7723	Республика Северная Осетия-Алания. Алагирский р-н, с Хидиусс, участок № 169	Алагирский	15:07:0040201:465	003002000000 Земли населенных пунктов	Ведение личного подсобного хозяйства на полевых участках	1	01:160	3 304	7,03	23 227,12
7724	Республика Северная Осетия - Алания. Алагирский район, с Лац, уч 9А	Алагирский	15:07:0040201:466	003002000000 Земли населенных пунктов	Для ведения личного подсобного хозяйства	18	02:020	7 500	452,43	3 393 225,00
7725	Республика Северная Осетия-Алания, Алагирский р-н. в районе с.Лац	Алагирский	15:07:0040201:467	003001000000 Земли сельскохозяйственного назначения	Ведение личного подсобного хозяйства на полевых участках	1	01:160	10 000	7,03	70 300,00
7726	Республика Северная Осетия - Алания, Алагирский, в районе с.Лац	Алагирский	15:07:0040201:468	003001000000 Земли сельскохозяйственного назначения	Ведение личного подсобного хозяйства на полевых участках	1	01:160	9 958	7,03	70 004,74
7727	Республика Северная Осетия-Алания. Алагирский р-н, в районе с.Лац	Алагирский	15:07:0040201:469	003001000000 Земли сельскохозяйственного назначения	Ведение личного подсобного хозяйства на полевых участках	1	01:160	10 000	7,03	70 300,00
7728	Республика Северная Осетия-Алания, р-н Алагирский. 2,3 км южнее с Джимара	Алагирский	15:07:0040201:47	003001000000 Земли сельскохозяйственного назначения	Под пастбище	1	01:081	40 000	4,46	178 400,00
7729	Республика Северная Осетия-Алания, Алагирский р-н. в районе с. Лац	Алагирский	15:07:0040201:470	003001000000 Земли сельскохозяйственного назначения	ведение личного подсобного хозяйства на полевых участках	1	01:160	7 862	7,03	55 269,86
7730	Республика Северная Осетия-Алания. Алагирский р-н, в районе с.Лац	Алагирский	15:07:0040201:471	003001000000 Земли сельскохозяйственного назначения	Ведение личного подсобного хозяйства на полевых участках	1	01:160	9 997	7,03	70 278,91
7731	Республика Северная Осетия-Алания. Алагирский р-н, в районе с.Лац	Алагирский	15:07:0040201:472	003001000000 Земли сельскохозяйственного назначения	Ведение личного подсобного хозяйства на полевых участках	1	01:160	10 000	7,03	70 300,00
7732	Республика Северная Осетия-Алания, Алагирский район. район с Барханау	Алагирский	15:07:0040201:473	003001000000 Земли сельскохозяйственного назначения	Сенокошение	1	01:081	584	4,62	2 698,08
7733	Республика Северная Осетия-Алания, Алагирский район. в районе п В.Фнагдон	Алагирский	15:07:0040201:474	003001000000 Земли сельскохозяйственного назначения	Ведение личного подсобного хозяйства на полевых участках	1	01:160	9 998	7,03	70 285,94
7734	Республика Северная Осетия - Алания, Алагирский район. в районе п. В.Фнагдон	Алагирский	15:07:0040201:475	003001000000 Земли сельскохозяйственного назначения	Ведение личного подсобного хозяйства на полевых участках	1	01:160	5 617	7,03	39 487,51
7735	Республика Северная Осетия-Алания. Алагирский район, в районе п. В.Фнагдон	Алагирский	15:07:0040201:476	003001000000 Земли сельскохозяйственного назначения	Ведение личного подсобного хозяйства на полевых участках	1	01:160	9 744	7,03	68 500,32
7736	Республика Северная Осетия-Алания, Алагирский р-н. в районе п. В Фнагдон	Алагирский	15:07:0040201:477	003001000000 Земли сельскохозяйственного назначения	Ведение личного подсобного хозяйства на полевых участках	1	01:160	10 000	7,03	70 300,00
7737	Республика Северная Осетия-Алания, Алагирский район. в районе п В Фнагдон	Алагирский	15:07:0040201:479	003001000000 Земли сельскохозяйственного назначения	Ведение личного подсобного хозяйства на полевых участках	1	01:160	4 919	7,03	34 580,57
7738	Республика Северная Осетия-Алания. Алагирский р-н, в районе п. В.Фнагдон	Алагирский	15:07:0040201:480	003001000000 Земли сельскохозяйственного назначения	Ведение личного подсобного хозяйства на полевых участках	1	01:160	4 000	7,03	28 120,00
7739	Республика Северная Осетия-Алания. Алагирский р-н, в районе п. В.Фнагдон	Алагирский	15:07:0040201:481	003001000000 Земли сельскохозяйственного назначения	Ведение личного подсобного хозяйства на полевых участках	1	01:160	1 421	7,03	9 989,63
7740	Республика Северная Осетия-Алания, Алагирский р-н. в районе п. В Фнагдон	Алагирский	15:07:0040201:482	003001000000 Земли сельскохозяйственного назначения	Ведение личного подсобного хозяйства на полевых участках	1	01:160	2 000	7,03	14 060,00
7741	Республика Северная Осетия-Алания, Алагирский р-н. восточнее с Барханау	Алагирский	15:07:0040201:483	003001000000 Земли сельскохозяйственного назначения	Ведение личного подсобного хозяйства на полевых участках	1	01:160	1 500	7,03	10 545,00
7742	Республика Северная Осетия-Алания. Алагирский р-н, восточнее с.Барханау	Алагирский	15:07:0040201:484	003001000000 Земли сельскохозяйственного назначения	Ведение личного подсобного хозяйства на полевых участках	1	01:160	1 000	7,03	7 030,00
7743	Республика Северная Осетия-Алания. Алагирский р-н, восточнее с.Барханау	Алагирский	15:07:0040201:487	003001000000 Земли сельскохозяйственного назначения	Ведение личного подсобного хозяйства на полевых участках	1	01:160	1 500	7,03	10 545,00
7744	Республика Северная Осетия-Алания, Алагирский р-н. восточнее с Барханау	Алагирский	15:07:0040201:488	003001000000 Земли сельскохозяйственного назначения	Ведение личного подсобного хозяйства на полевых участках	1	01:160	10 000	7,03	70 300,00
7745	Республика Северная Осетия-Алания, Алагирский район. в районе п В Фнагдон	Алагирский	15:07:0040201:489	003001000000 Земли сельскохозяйственного назначения	Ведение личного подсобного хозяйства на полевых участках	1	01:160	2 000	7,03	14 060,00
7746	Северная Осетия - Алания респ. р-н Алагирский, 2,7 км. восточнее п. В.Фнагдон	Алагирский	15-07:00-10201-49	003001000000 Земли сельскохозяйственного назначения	Для производства сельхозпродукции	1	01:081	25 378	4,62	117 246,36
7747	Республика Северная Осетия-Алания. Алагирский район, восточнее с. Барханау	Алагирский	15:07:0040201:490	003001000000 Земли сельскохозяйственного назначения	Ведение личного подсобного хозяйства на полевых участках	1	01:160	5 000	7,03	35 150,00
7748	Республика Северная Осетия-Алания, Алагирский р-н. восточнее с Барханау	Алагирский	15:07:0040201:491	003001000000 Земли сельскохозяйственного назначения	Ведение личного подсобного хозяйства на полевых участках	1	01:160	2 000	7,03	14 060,00
7749	Республика Северная Осетия-Алания, Алагирский район. восточнее с.Барханау	Алагирский	15:07:0040201:492	003001000000 Земли сельскохозяйственного назначения	Ведение личного подсобного хозяйства на полевых участках	1	01:160	2 000	7,03	14 060,00
7750	Республика Северная Осетия-Алания. Алагирский р-н, восточнее с.Барханау	Алагирский	15:07:0040201:493	003001000000 Земли сельскохозяйственного назначения	Ведение личного подсобного хозяйства на полевых участках	1	01:160	1 000	7,03	7 030,00
7751	Республика Северная Осетия-Алания. Алагирский р-н, восточнее с.Барханау	Алагирский	15:07:0040201:494	003001000000 Земли сельскохозяйственного назначения	Ведение личного подсобного хозяйства на полевых участках	1	01:160	1 000	7,03	7 030,00
7752	Республика Северная Осетия-Алания. Алагирский район, в районе п. В. Фнагдон	Алагирский	15:07:0040201:496	003001000000 Земли сельскохозяйственного назначения	Ведение личного подсобного хозяйства на полевых участках	1	01:160	10 000	7,03	70 300,00

№ п/п	Местоположение ЗУ	Район	Кадастровый номер ЗУ	Категория земель	Разрешенное использование по документу	Код вида разрешенного использования (в соответствии с классификатором видов разрешенного использования земельных участков)	Вид использования объектом недвижимости	Площадь	УПКС	КС
7753	Республика Северная Осетия-Алания, Алагирский район, в районе п. В. Фиагдон	Алагирский	15:07:0040201:497	003001000000 Земли сельскохозяйственного назначения	Ведение личного подсобного хозяйства на полевых участках	1	01:160	2 681	7,03	18 847,43
7754	Республика Северная Осетия-Алания, Алагирский район, в районе п. В. Фиагдон	Алагирский	15:07:0040201:498	003001000000 Земли сельскохозяйственного назначения	Ведение личного подсобного хозяйства на полевых участках	1	01:160	2 660	7,03	18 699,80
7755	Республика Северная Осетия-Алания, Алагирский район, в районе п. В. Фиагдон	Алагирский	15:07:0040201:499	003001000000 Земли сельскохозяйственного назначения	Ведение личного подсобного хозяйства на полевых участках	1	01:160	10 000	7,03	70 300,00
7756	Северная Осетия - Алания респ, р-н Алагирский, с Лац, участок № 17 "Д"	Алагирский	15:07:0040201:50	003002000000 Земли населенных пунктов	Для ведения личного подсобного хозяйства	13	02:020	3 365	452,43	1 522 426,95
7757	Республика Северная Осетия-Алания, Алагирский район, в районе п. В. Фиагдон	Алагирский	15:07:0040201:500	003001000000 Земли сельскохозяйственного назначения	Ведение личного подсобного хозяйства на полевых участках	1	01:160	5 000	7,03	35 150,00
7758	Республика Северная Осетия-Алания, Алагирский район, в районе п. В. Фиагдон	Алагирский	15:07:0040201:501	003001000000 Земли сельскохозяйственного назначения	Ведение личного подсобного хозяйства на полевых участках	1	01:160	9 593	7,03	67 438,79
7759	Республика Северная Осетия-Алания, Алагирский район, в районе п. В. Фиагдон	Алагирский	15:07:0040201:502	003001000000 Земли сельскохозяйственного назначения	Ведение личного подсобного хозяйства на полевых участках	1	01:160	1 000	7,03	7 030,00
7760	Республика Северная Осетия-Алания, Алагирский район, в районе п. В. Фиагдон	Алагирский	15:07:0040201:503	003001000000 Земли сельскохозяйственного назначения	Ведение личного подсобного хозяйства на полевых участках	1	01:160	4 538	7,03	31 902,14
7761	Республика Северная Осетия-Алания, Алагирский район, в районе п. В. Фиагдон	Алагирский	15:07:0040201:504	003001000000 Земли сельскохозяйственного назначения	Ведение личного подсобного хозяйства на полевых участках	1	01:160	10 000	7,03	70 300,00
7762	Республика Северная Осетия-Алания, Алагирский район, в районе пос. В. Фиагдон	Алагирский	15:07:0040201:505	003001000000 Земли сельскохозяйственного назначения	Ведение личного подсобного хозяйства на полевых участках	1	01:160	5 473	7,03	38 475,19
7763	Республика Северная Осетия - Алания, Алагирский район, в районе п. В.Фиагдон	Алагирский	15:07:0040201:506	003001000000 Земли сельскохозяйственного назначения	Ведение личного подсобного хозяйства на полевых участках	1	01:160	160	7,03	1 124,80
7764	Республика Северная Осетия-Алания, Алагирский район, в районе п. В. Фиагдон	Алагирский	15:07:0040201:507	003001000000 Земли сельскохозяйственного назначения	Ведение личного подсобного хозяйства на полевых участках	1	01:160	9 856	7,03	69 287,68
7765	Республика Северная Осетия-Алания, Алагирский район, в районе п. В. Фиагдон	Алагирский	15:07:0040201:508	003001000000 Земли сельскохозяйственного назначения	Ведение личного подсобного хозяйства на полевых участках	1	01:160	4 254	7,03	29 905,62
7766	Республика Северная Осетия-Алания, Алагирский район, восточнее с.Барагиату	Алагирский	15:07:0040201:509	003001000000 Земли сельскохозяйственного назначения	Ведение личного подсобного хозяйства на полевых участках	1	01:160	6 268	7,03	44 064,04
7767	Северная Осетия - Алания респ, р-н Алагирский, 2,9 км восточнее п.В.Фиагдон	Алагирский	15:07:0040201:51	003001000000 Земли сельскохозяйственного назначения	Для производства сельхозпродукции	1	01:081	26 386	4,62	121 903,32
7768	Республика Северная Осетия-Алания, Алагирский район, в районе п. В. Фиагдон	Алагирский	15:07:0040201:510	003001000000 Земли сельскохозяйственного назначения	Ведение личного подсобного хозяйства на полевых участках	1	01:160	5 000	7,03	35 150,00
7769	Республика Северная Осетия-Алания, Алагирский район, в районе п. В. Фиагдон	Алагирский	15:07:0040201:511	003001000000 Земли сельскохозяйственного назначения	Ведение личного подсобного хозяйства на полевых участках	1	01:160	10 000	7,03	70 300,00
7770	Республика Северная Осетия-Алания, Алагирский район, в районе п. В. Фиагдон	Алагирский	15:07:0040201:512	003001000000 Земли сельскохозяйственного назначения	Ведение личного подсобного хозяйства на полевых участках	1	01:160	1 000	7,03	7 030,00
7771	Республика Северная Осетия-Алания, Алагирский район, в районе п. В.Фиагдон	Алагирский	15:07:0040201:513	003001000000 Земли сельскохозяйственного назначения	Ведение личного подсобного хозяйства на полевых участках	1	01:160	2 556	7,03	17 968,68
7772	Республика Северная Осетия-Алания, Алагирский район, в районе п. В. Фиагдон	Алагирский	15:07:0040201:514	003001000000 Земли сельскохозяйственного назначения	Ведение личного подсобного хозяйства на полевых участках	1	01:160	5 000	7,03	35 150,00
7773	Республика Северная Осетия-Алания, Алагирский район, в районе пос. В. Фиагдон	Алагирский	15:07:0040201:515	003001000000 Земли сельскохозяйственного назначения	Ведение личного подсобного хозяйства на полевых участках	1	01:160	10 000	7,03	70 300,00
7774	Республика Северная Осетия-Алания, Алагирский район, в районе п. В. Фиагдон	Алагирский	15:07:0040201:517	003001000000 Земли сельскохозяйственного назначения	Ведение личного подсобного хозяйства на полевых участках	1	01:160	5 000	7,03	35 150,00
7775	Республика Северная Осетия-Алания, Алагирский район, в районе п. В. Фиагдон	Алагирский	15:07:0040201:518	003001000000 Земли сельскохозяйственного назначения	Ведение личного подсобного хозяйства на полевых участках	1	01:160	1 000	7,03	7 030,00
7776	Республика Северная Осетия-Алания, Алагирский район, в районе пос. В.Фиагдон	Алагирский	15:07:0040201:519	003002000000 Земли населенных пунктов	Парки культуры и отдыха	5	12:003	1 963	278,52	546 734,76
7777	Северная Осетия - Алания респ, р-н Алагирский, с Лац, 31	Алагирский	15:07:0040201:52	003002000000 Земли населенных пунктов	Для ведения личного подсобного хозяйства	13	02:020	4 017	452,43	1 817 411,31
7778	Республика Северная Осетия-Алания, Алагирский район, в районе с.Лац,	Алагирский	15:07:0040201:520	003001000000 Земли сельскохозяйственного назначения	Ведение личного подсобного хозяйства на полевых участках	1	01:160	5 859	7,03	41 188,77
7779	Республика Северная Осетия-Алания, Алагирский район, в районе п. В. Фиагдон	Алагирский	15:07:0040201:521	003001000000 Земли сельскохозяйственного назначения	Ведение личного подсобного хозяйства на полевых участках	1	01:160	1 000	7,03	7 030,00
7780	Республика Северная Осетия-Алания, Алагирский район, в районе с Нижний Унал участок № 118	Алагирский	15:07:0040201:522	003001000000 Земли сельскохозяйственного назначения	Ведение личного подсобного хозяйства на полевых участках	1	01:160	2 953	7,03	20 759,59
7781	Республика Северная Осетия-Алания, Алагирский район, в районе п. В. Фиагдон	Алагирский	15:07:0040201:523	003001000000 Земли сельскохозяйственного назначения	Ведение личного подсобного хозяйства на полевых участках	1	01:160	1 000	7,03	7 030,00
7782	Республика Северная Осетия-Алания, Алагирский район, в районе п. В. Фиагдон	Алагирский	15:07:0040201:524	003001000000 Земли сельскохозяйственного назначения	Ведение личного подсобного хозяйства на полевых участках	1	01:160	8 450	7,03	59 403,50
7783	Республика Северная Осетия-Алания, Алагирский район, восточнее с.Барагиату	Алагирский	15:07:0040201:526	003001000000 Земли сельскохозяйственного назначения	Ведение личного подсобного хозяйства на полевых участках	1	01:160	5 183	7,03	36 436,49
7784	Республика Северная Осетия-Алания, Алагирский район, в районе п. В. Фиагдон	Алагирский	15:07:0040201:527	003001000000 Земли сельскохозяйственного назначения	Ведение личного подсобного хозяйства на полевых участках	1	01:160	6 186	7,03	43 487,58
7785	Республика Северная Осетия-Алания, Алагирский район, в районе пос. В.Фиагдон	Алагирский	15:07:0040201:528	003002000000 Земли населенных пунктов	Ведение личного подсобного хозяйства на полевых участках	1	01:160	3 000	7,03	21 090,00
7786	Республика Северная Осетия-Алания, Алагирский р-н, в районе п. В. Фиагдон	Алагирский	15:07:0040201:529	003001000000 Земли сельскохозяйственного назначения	Ведение личного подсобного хозяйства на полевых участках	1	01:160	2 594	7,03	18 235,82
7787	Северная Осетия - Алания респ, р-н Алагирский, 1,9 км юго-восточнее с. Лац, участок №46	Алагирский	15:07:0040201:53	003001000000 Земли сельскохозяйственного назначения	Для производства сельскохозяйственной продукции	1	01:081	8 000	4,46	35 680,00
7788	Республика Северная Осетия-Алания, Алагирский р-н, с Лац	Алагирский	15:07:0040201:530	003002000000 Земли населенных пунктов	Для ведения личного подсобного хозяйства	13	02:020	500	452,43	226 215,00
7789	Республика Северная Осетия - Алания, Район Алагирский, в районе п. В Фиагдон	Алагирский	15:07:0040201:532	003001000000 Земли сельскохозяйственного назначения	Ведение личного подсобного хозяйства на полевых участках	1	01:160	3 290	7,03	23 128,70
7790	Российская Федерация, Республика Северная Осетия-Алания, Алагирский муниципальный район, Фиагдонское сельское поселение, пос. Верхний Фиагдон, 420	Алагирский	15:07:0040201:534	003002000000 Земли населенных пунктов	Для ведения личного подсобного хозяйства	13	02:020	546	894,96	488 648,16
7791	Республика Северная Осетия-Алания, Алагирский район, пос. Верхний Фиагдон	Алагирский	15:07:0040201:535	003002000000 Земли населенных пунктов	Для ведения личного подсобного хозяйства	13	02:020	454	894,96	406 311,84
7792	Республика Северная Осетия-Алания, Алагирский район, с. Верхний Унал, участок № 18 "а"	Алагирский	15:07:0040201:536	003002000000 Земли населенных пунктов	Ведение личного подсобного хозяйства на полевых участках	1	01:160	1 051	7,03	7 388,53

№ п/п	Местоположение ЗУ	Район	Кадастровый номер ЗУ	Категория земель	Разрешенное использование по документу	Код вида разрешенного использования (в соответствии с классификатором видов разрешенного использования земельных участков)	Вид использования объектов недвижимости	Площадь	УПКС	КС
7793	Респ. Республика Северная Осетия - Алания, Алагирский р-н., в районе п. Верхний Фнагдон	Алагирский	15:07:0040201:537	003001000000 Земли сельскохозяйственного назначения	ведение личного подсобного хозяйства на полевых участках	1	01:160	1 278	7,03	8 984,34
7794	Респ. Республика Северная Осетия - Алания, Алагирский р-н., в районе п. Верхний Фнагдон	Алагирский	15:07:0040201:539	003001000000 Земли сельскохозяйственного назначения	Для ведения личного подсобного хозяйства на полевых участках	1	01:160	2 593	7,03	18 228,79
7795	Северная Осетия - Алания респ. р-н Алагирский, 1,7 км юго-восточнее с. Лац, участок № 44	Алагирский	15:07:0040201:54	003001000000 Земли сельскохозяйственного назначения	Для производства сельскохозяйственной продукции	1	01:081	25 620	4,46	114 265,20
7796	Республика Северная Осетия-Алания, Алагирский район. в районе с Лац	Алагирский	15:07:0040201:540	003001000000 Земли сельскохозяйственного назначения	Ведение личного подсобного хозяйства на полевых участках	1	01:160	1 000	7,03	7 030,00
7797	Республика Северная Осетия-Алания, Алагирский район. в районе с Лац	Алагирский	15:07:0040201:541	003001000000 Земли сельскохозяйственного назначения	Ведение личного подсобного хозяйства на полевых участках	1	01:160	6 540	7,03	45 976,20
7798	Российская Федерация. Республика Северная Осетия-Алания. Алагирский район, с. Даллагкау. правый берег р. Фнагдон, вдоль северо-восточной границе села, в 278 м. от дороги, на скале	Алагирский	15:07:0040201:542	003001000000 Земли сельскохозяйственного назначения	Сохранение природного ландшафта, проведение работ по благоустройству территории, площадок для кратковременного отдыха	5	12:000	19	278,52	5 291,88
7799	Республика Северная Осетия - Алания, Алагирский район. в районе п. В.Фнагдон, участок №355/1	Алагирский	15:07:0040201:543	003001000000 Земли сельскохозяйственного назначения	Хранение и переработка сельскохозяйственной продукции	1	01:150	1 953	371,41	725 363,73
7800	Республика Северная Осетия - Алания, Алагирский район, в районе п. В.Фнагдон, участок №355/10	Алагирский	15:07:0040201:544	003001000000 Земли сельскохозяйственного назначения	Хранение и переработка сельскохозяйственной продукции	1	01:150	1 083	371,41	402 237,03
7801	Республика Северная Осетия - Алания, Алагирский район, в районе п. В.Фнагдон, участок №355/11	Алагирский	15:07:0040201:545	003001000000 Земли сельскохозяйственного назначения	Хранение и переработка сельскохозяйственной продукции	1	01:150	1 443	371,41	535 944,63
7802	Республика Северная Осетия - Алания, Алагирский район. в районе п. В.Фнагдон, участок №355/12	Алагирский	15:07:0040201:546	003001000000 Земли сельскохозяйственного назначения	Хранение и переработка сельскохозяйственной продукции	1	01:150	2 090	371,41	776 246,90
7803	Республика Северная Осетия - Алания, Алагирский район. в районе п. В.Фнагдон, участок №355/13	Алагирский	15:07:0040201:547	003001000000 Земли сельскохозяйственного назначения	Хранение и переработка сельскохозяйственной продукции	1	01:150	669	371,41	248 473,29
7804	Республика Северная Осетия - Алания, Алагирский район, в районе п. В.Фнагдон, участок №355/14	Алагирский	15:07:0040201:548	003001000000 Земли сельскохозяйственного назначения	Хранение и переработка сельскохозяйственной продукции	1	01:150	4 659	371,41	1 730 399,19
7805	Республика Северная Осетия - Алания, Алагирский район, в районе п. В.Фнагдон, участок №355/2	Алагирский	15:07:0040201:549	003001000000 Земли сельскохозяйственного назначения	Хранение и переработка сельскохозяйственной продукции	1	01:150	3 053	371,41	1 134 057,55
7806	Северная Осетия - Алания респ. р-н Алагирский, 1,8 км юго-восточнее с. Лац, участок № 45	Алагирский	15:07:0040201:55	003001000000 Земли сельскохозяйственного назначения	Для производства сельскохозяйственной продукции	1	01:081	3 700	4,46	16 502,00
7807	Республика Северная Осетия - Алания, Алагирский район. в районе п. В.Фнагдон, участок №355/3	Алагирский	15:07:0040201:550	003001000000 Земли сельскохозяйственного назначения	Хранение и переработка сельскохозяйственной продукции	1	01:150	2 336	371,41	867 613,76
7808	Республика Северная Осетия - Алания, Алагирский район, в районе п. В.Фнагдон, участок №355/4	Алагирский	15:07:0040201:551	003001000000 Земли сельскохозяйственного назначения	Хранение и переработка сельскохозяйственной продукции	1	01:150	500	371,41	185 705,00
7809	Республика Северная Осетия - Алания, Алагирский район, в районе п. В.Фнагдон, участок №355/5	Алагирский	15:07:0040201:552	003001000000 Земли сельскохозяйственного назначения	Хранение и переработка сельскохозяйственной продукции	1	01:150	600	371,41	222 846,00
7810	Республика Северная Осетия - Алания, Алагирский район. в районе п. В.Фнагдон, участок №355/6	Алагирский	15:07:0040201:553	003001000000 Земли сельскохозяйственного назначения	Хранение и переработка сельскохозяйственной продукции	1	01:150	294	371,41	109 194,54
7811	Республика Северная Осетия - Алания, Алагирский район. в районе п. В.Фнагдон, участок №355/7	Алагирский	15:07:0040201:554	003001000000 Земли сельскохозяйственного назначения	Хранение и переработка сельскохозяйственной продукции	1	01:150	2 500	371,41	928 525,00
7812	Республика Северная Осетия - Алания, Алагирский район, в районе п. В.Фнагдон, участок №355/8	Алагирский	15:07:0040201:555	003001000000 Земли сельскохозяйственного назначения	Хранение и переработка сельскохозяйственной продукции	1	01:150	1 000	371,41	371 410,00
7813	Республика Северная Осетия - Алания, Алагирский район, в районе п. В.Фнагдон, участок №355/9	Алагирский	15:07:0040201:556	003001000000 Земли сельскохозяйственного назначения	Хранение и переработка сельскохозяйственной продукции	1	01:150	2 483	371,41	922 211,03
7814	Республика Северная Осетия-Алания. Алагирский район, в районе с.Лац	Алагирский	15:07:0040201:557	003001000000 Земли сельскохозяйственного назначения	Ведение огородничества	13	13:011	3 500	47,50	166 250,00
7815	Республика Северная Осетия-Алания. Алагирский район, в районе п. В.Фнагдон	Алагирский	15:07:0040201:558	003001000000 Земли сельскохозяйственного назначения	Ведение личного подсобного хозяйства на полевых участках	1	01:160	1 222	7,03	8 590,66
7816	Республика Северная Осетия-Алания, Алагирский район. в районе п. В.Фнагдон	Алагирский	15:07:0040201:559	003001000000 Земли сельскохозяйственного назначения	Ведение личного подсобного хозяйства на полевых участках	1	01:160	1 000	7,03	7 030,00
7817	Северная Осетия - Алания респ. р-н Алагирский, 1,5 км юго-восточнее с. Лац, участок №43	Алагирский	15:07:0040201:56	003001000000 Земли сельскохозяйственного назначения	Для ведения личного подсобного хозяйства	1	01:160	800	7,03	5 624,00
7818	Республика Северная Осетия-Алания. Алагирский район, в районе п. В.Фнагдон	Алагирский	15:07:0040201:561	003001000000 Земли сельскохозяйственного назначения	Ведение личного подсобного хозяйства на полевых участках	1	01:160	1 569	7,03	11 030,07
7819	Республика Северная Осетия-Алания. Алагирский район, в районе п. В.Фнагдон	Алагирский	15:07:0040201:562	003001000000 Земли сельскохозяйственного назначения	Ведение личного подсобного хозяйства на полевых участках	1	01:160	2 815	7,03	19 789,45
7820	Республика Северная Осетия-Алания, Алагирский район. в районе п. В.Фнагдон	Алагирский	15:07:0040201:563	003001000000 Земли сельскохозяйственного назначения	Ведение личного подсобного хозяйства на полевых участках	1	01:160	3 070	7,03	21 582,10
7821	Республика Северная Осетия-Алания, Алагирский район. в районе п. В.Фнагдон	Алагирский	15:07:0040201:564	003001000000 Земли сельскохозяйственного назначения	Ведение личного подсобного хозяйства на полевых участках	1	01:160	3 335	7,03	23 445,05
7822	Республика Северная Осетия-Алания. Алагирский район, в районе п. В.Фнагдон	Алагирский	15:07:0040201:565	003001000000 Земли сельскохозяйственного назначения	Ведение личного подсобного хозяйства на полевых участках	1	01:160	4 000	7,03	28 120,00
7823	Республика Северная Осетия-Алания. Алагирский район, в районе п. В.Фнагдон	Алагирский	15:07:0040201:566	003001000000 Земли сельскохозяйственного назначения	Ведение личного подсобного хозяйства на полевых участках	1	01:160	4 187	7,03	29 434,61
7824	Республика Северная Осетия-Алания, Алагирский район. в районе п. В.Фнагдон	Алагирский	15:07:0040201:567	003001000000 Земли сельскохозяйственного назначения	Ведение личного подсобного хозяйства на полевых участках	1	01:160	6 251	7,03	43 944,53
7825	Республика Северная Осетия-Алания, Алагирский район. в районе п. В.Фнагдон	Алагирский	15:07:0040201:568	003001000000 Земли сельскохозяйственного назначения	Ведение личного подсобного хозяйства на полевых участках	1	01:160	6 493	7,03	45 645,79
7826	Республика Северная Осетия-Алания. Алагирский район, в районе п. В.Фнагдон	Алагирский	15:07:0040201:569	003001000000 Земли сельскохозяйственного назначения	Ведение личного подсобного хозяйства на полевых участках	1	01:160	2 500	7,03	17 575,00
7827	Российская Федерация. Республика Северная Осетия-Алания. Алагирский р-н, с. Барнаскау	Алагирский	15:07:0040201:570	003002000000 Земли населенных пунктов	Для ведения личного подсобного хозяйства	13	02:020	1 000	559,14	559 140,00
7828	Российская Федерация, Республика Северная Осетия-Алания, Алагирский рен. с. Барнаскау	Алагирский	15:07:0040201:571	003002000000 Земли населенных пунктов	Для ведения личного подсобного хозяйства	13	02:020	984	559,14	550 193,76
7829	Российская Федерация, Республика Северная Осетия-Алания, Алагирский рен. с. Барнаскау	Алагирский	15:07:0040201:572	003002000000 Земли населенных пунктов	Для ведения личного подсобного хозяйства	13	02:020	1 016	559,14	568 086,24
7830	Республика Северная Осетия-Алания. Алагирский район, в районе п. В.Фнагдон	Алагирский	15:07:0040201:573	003001000000 Земли сельскохозяйственного назначения	Ведение личного подсобного хозяйства на полевых участках	1	01:160	4 153	7,03	29 195,59
7831	Республика Северная Осетия-Алания. Алагирский район, в районе п. В.Фнагдон	Алагирский	15:07:0040201:574	003001000000 Земли сельскохозяйственного назначения	Ведение личного подсобного хозяйства на полевых участках	1	01:160	8 222	7,03	57 800,66

№ п/п	Местоположение ЗУ	Район	Кадастровый номер ЗУ	Категория земель	Разрешенное использование по документу	Код вида разрешенного использования (в соответствии с классификатором видов разрешенного использования земельных участков)	Вид использования объектов недвижимости	Площадь	УПКС	КС
7832	Республика Северная Осетия-Алания, Алагирский район. в районе п. В.Фнагдон	Алагирский	15:07:0040201:575	003001000000 Земли сельскохозяйственного назначения	Ведение личного подсобного хозяйства на полевых участках	1	01:160	10 000	7,03	70 300,00
7833	Республика Северная Осетия-Алания. Алагирский район, восточнее с. Бархелау	Алагирский	15:07:0040201:577	003001000000 Земли сельскохозяйственного назначения	Ведение личного подсобного хозяйства на полевых участках	1	01:160	5 114	7,03	35 951,42
7834	Республика Северная Осетия-Алания. Алагирский район, в районе п. В.Фнагдон	Алагирский	15:07:0040201:578	003001000000 Земли сельскохозяйственного назначения	Ведение личного подсобного хозяйства на полевых участках	1	01:160	4 000	7.03	28 120,00
7835	Республика Северная Осетия-Алания, Алагирский район. в районе п. В.Фнагдон	Алагирский	15:07:0040201:579	003001000000 Земли сельскохозяйственного назначения	Ведение личного подсобного хозяйства на полевых участках	1	01:160	10 000	7.03	70 300,00
7836	Республика Северная Осетия-Алания, р-н Алагирский. с Лац. участок № 50	Алагирский	15:07:0040201:58	003002000000 Земли населенных пунктов	Для ведения личного подсобного хозяйства	13	02:020	6 766	452,43	3 061 141,38
7837	Республика Северная Осетия-Алания. Алагирский район, в районе п. В.Фнагдон	Алагирский	15:07:0040201:580	003001000000 Земли сельскохозяйственного назначения	Сенокошение	1	01:081	45 908	4,62	212 094,96
7838	Республика Северная Осетия-Алания. Алагирский район, в районе п.В.Фнагдон	Алагирский	15:07:0040201:582	003001000000 Земли сельскохозяйственного назначения	Ведение личного подсобного хозяйства на полевых участках	1	01:160	1 379	7.03	9 694,37
7839	Республика Северная Осетия - Алания. Алагирский район, п. Верхний Фнагдон. участок № 2-42/2	Алагирский	15:07:0040201:583	003002000000 Земли населенных пунктов	Для ведения личного подсобного хозяйства	13	02:020	3 900	894,96	3 490 344,00
7840	Республика Северная Осетия - Алания. Алагирский район, в районе п. В.Фнагдон	Алагирский	15:07:0040201:584	003001000000 Земли сельскохозяйственного назначения	Ведение личного подсобного хозяйства на полевых участках	1	01:160	5 022	7,03	35 304,66
7841	Республика Северная Осетия - Алания, Алагирский район. в районе п. В.Фнагдон	Алагирский	15:07:0040201:585	003001000000 Земли сельскохозяйственного назначения	Ведение личного подсобного хозяйства на полевых участках	1	01:160	300	7,03	2 109,00
7842	Республика Северная Осетия-Алания. Алагирский район, восточнее п. В.Фнагдон	Алагирский	15:07:0040201:586	003001000000 Земли сельскохозяйственного назначения	Ведение личного подсобного хозяйства на полевых участках	1	01:160	2 635	7.03	18 524,05
7843	Республика Северная Осетия-Алания, Алагирский район. восточнее п. В.Фнагдон	Алагирский	15:07:0040201:587	003001000000 Земли сельскохозяйственного назначения	Ведение личного подсобного хозяйства на полевых участках	1	01:160	10 000	7.03	70 300,00
7844	Республика Северная Осетия-Алания, Алагирский район. восточнее п. В.Фнагдон	Алагирский	15:07:0040201:588	003001000000 Земли сельскохозяйственного назначения	Ведение личного подсобного хозяйства на полевых участках	1	01:160	10 000	7,03	70 300,00
7845	Республика Северная Осетия-Алания. Алагирский район, восточнее п. В.Фнагдон	Алагирский	15:07:0040201:589	003001000000 Земли сельскохозяйственного назначения	Ведение личного подсобного хозяйства на полевых участках	1	01:160	10 000	7,03	70 300,00
7846	Северная Осетия - Алания респ. р-н Алагирский, 6 км юго-западнее п. В.Фнагдон	Алагирский	15.07:0040201:59	003001000000 Земли сельскохозяйственного назначения	Для производства сельхозпродукции (пастбища)	1	01:081	800 000	4.46	3 568 000,00
7847	Республика Северная Осетия-Алания, Алагирский район. восточнее п. В.Фнагдон	Алагирский	15:07:0040201:590	003001000000 Земли сельскохозяйственного назначения	Ведение личного подсобного хозяйства на полевых участках	1	01:160	10 000	7.03	70 300,00
7848	Республика Северная Осетия-Алания, Алагирский район. восточнее п. В.Фнагдон	Алагирский	15:07:0040201:591	003001000000 Земли сельскохозяйственного назначения	Ведение личного подсобного хозяйства на полевых участках	1	01:160	10 000	7,03	70 300,00
7849	Республика Северная Осетия-Алания. Алагирский район, восточнее п. В.Фнагдон	Алагирский	15:07:0040201:592	003001000000 Земли сельскохозяйственного назначения	Ведение личного подсобного хозяйства на полевых участках	1	01:160	10 001	7,03	70 307,03
7850	Республика Северная Осетия-Алания. Алагирский район, восточнее п. В.Фнагдон	Алагирский	15:07:0040201:593	003001000000 Земли сельскохозяйственного назначения	Ведение личного подсобного хозяйства на полевых участках	1	01:160	10 000	7.03	70 300,00
7851	Республика Северная Осетия-Алания, Алагирский район. восточнее п. В.Фнагдон	Алагирский	15:07:0040201:594	003001000000 Земли сельскохозяйственного назначения	Ведение личного подсобного хозяйства на полевых участках	1	01:160	9 458	7.03	66 489,74
7852	Республика Северная Осетия-Алания, Алагирский район. восточнее п. В.Фнагдон	Алагирский	15:07:0040201:595	003001000000 Земли сельскохозяйственного назначения	Ведение личного подсобного хозяйства на полевых участках	1	01:160	5 584	7,03	39 255,52
7853	Республика Северная Осетия-Алания. Алагирский район, восточнее п. В.Фнагдон	Алагирский	15:07:0040201:596	003001000000 Земли сельскохозяйственного назначения	Ведение личного подсобного хозяйства на полевых участках	1	01:160	10 000	7,03	70 300,00
7854	Республика Северная Осетия-Алания. Алагирский район, восточнее п. В.Фнагдон	Алагирский	15:07:0040201:597	003001000000 Земли сельскохозяйственного назначения	Ведение личного подсобного хозяйства на полевых участках	1	01:160	10 000	7.03	70 300,00
7855	Республика Северная Осетия-Алания, Алагирский район. восточнее п. В.Фнагдон	Алагирский	15:07:0040201:598	003001000000 Земли сельскохозяйственного назначения	Ведение личного подсобного хозяйства на полевых участках	1	01:160	10 000	7.03	70 300,00
7856	Республика Северная Осетия-Алания, Алагирский район. восточнее п. В.Фнагдон	Алагирский	15:07:0040201:599	003001000000 Земли сельскохозяйственного назначения	Ведение личного подсобного хозяйства на полевых участках	1	01:160	10 000	7,03	70 300,00
7857	Северная Осетия - Алания респ. р-н Алагирский, юго-восточнее с.Лац, участок №49	Алагирский	15:07:0040201:60	003002000000 Земли населенных пунктов	Для ведения личного подсобного хозяйства	13	02:020	2 023	452,43	915 265,89
7858	Республика Северная Осетия-Алания. Алагирский район, в районе с.Лац	Алагирский	15:07:0040201:600	003001000000 Земли сельскохозяйственного назначения	Ведение личного подсобного хозяйства на полевых участках	1	01:160	4 487	7.03	31 543,61
7859	Республика Северная Осетия-Алания, Алагирский р-н. восточнее п.В.Фнагдон	Алагирский	15:07:0040201:603	003001000000 Земли сельскохозяйственного назначения	Ведение личного подсобного хозяйства на полевых участках	1	01:160	10 000	7.03	70 300,00
7860	Республика Северная Осетия-Алания, Алагирский р-н. восточнее п.В.Фнагдон	Алагирский	15:07:0040201:604	003001000000 Земли сельскохозяйственного назначения	Ведение личного подсобного хозяйства на полевых участках	1	01:160	10 000	7,03	70 300,00
7861	Республика Северная Осетия-Алания. Алагирский район, в районе п. В.Фнагдон	Алагирский	15:07:0040201:605	003001000000 Земли сельскохозяйственного назначения	Ведение личного подсобного хозяйства на полевых участках	1	01:160	3 244	7,03	22 805,32
7862	Российская Федерация. Республика Северная Осетия-Алания. Алагирский муниципальный район, в районе с. Лац	Алагирский	15:07:0040201:606	003001000000 Земли сельскохозяйственного назначения	Ведение личного подсобного хозяйства на полевых участках	1	01:160	1 500	7.03	10 545,00
7863	Российская Федерация, Республика Северная Осетия-Алания, Алагирский муниципальный район. в районе с Лац	Алагирский	15:07:0040201:607	003001000000 Земли сельскохозяйственного назначения	Ведение личного подсобного хозяйства на полевых участках	1	01:160	1 500	7.03	10 545,00
7864	Российская Федерация, Республика Северная Осетия-Алания, Алагирский муниципальный район. в районе пос. В.Фнагдон	Алагирский	15:07:0040201:608	003001000000 Земли сельскохозяйственного назначения	Ведение личного подсобного хозяйства на полевых участках	1	01:160	5 641	7,03	39 656,23
7865	Северная Осетия - Алания респ. р-н Алагирский, п. В. Фнагдон, участок № 242/1	Алагирский	15:07:0040201:61	003002000000 Земли населенных пунктов	Для ведения личного подсобного хозяйства	13	02:020	4 041	894,96	3 616 533,36
7866	Российская Федерация. Республика Северная Осетия-Алания. Алагирский муниципальный район, в районе с. Лац	Алагирский	15:07:0040201:610	003001000000 Земли сельскохозяйственного назначения	Ведение личного подсобного хозяйства на полевых участках	1	01:160	2 773	7.03	19 494,19
7867	Российская Федерация, Республика Северная Осетия-Алания, Алагирский муниципальный район. восточнее п.В.Фнагдон	Алагирский	15:07:0040201:612	003001000000 Земли сельскохозяйственного назначения	Ведение личного подсобного хозяйства на полевых участках	1	01:160	10 000	7.03	70 300,00
7868	Российская Федерация, Республика Северная Осетия-Алания, Алагирский муниципальный район. в районе с Хидикус. участок №168/1.	Алагирский	15:07:0040201:613	003001000000 Земли сельскохозяйственного назначения	Ведение личного подсобного хозяйства на полевых участках	1	01:160	852	7,03	5 989,56
7869	Российская Федерация. Республика Северная Осетия-Алания. Алагирский муниципальный район, восточнее п. В.Фнагдон	Алагирский	15:07:0040201:616	003001000000 Земли сельскохозяйственного назначения	Ведение личного подсобного хозяйства на полевых участках	1	01:160	10 000	7,03	70 300,00
7870	Российская Федерация. Республика Северная Осетия-Алания. Алагирский муниципальный район, восточнее п.В.Фнагдон	Алагирский	15:07:0040201:617	003001000000 Земли сельскохозяйственного назначения	Ведение личного подсобного хозяйства на полевых участках	1	01:160	7 380	7.03	51 881,40
7871	Российская Федерация. Республика Северная Осетия-Алания. Алагирский муниципальный район, восточнее п.В.Фнагдон	Алагирский	15:07:0040201:618	003001000000 Земли сельскохозяйственного назначения	Ведение личного подсобного хозяйства на полевых участках	1	01:160	10 000	7.03	70 300,00

№ п/п	Местоположение ЗУ	Район	Кадастровый номер ЗУ	Категория земель	Разрешенное использование по документу	Код вида разрешенного использования (в соответствии с классификатором видов разрешенного использования земельных участков)	Вид использования объектов недвижимости	Площадь	УПКС	КС
7872	Респ Республика Северная Осетия - Алания, Алагирский р-н., с .Хидикус участок № 175	Алагирский	15:07:0040201:619	003002000000 Земли населенных пунктов	Для ведения личного подсобного хозяйства	13	02:020	2 218	559,14	1 240 172,52
7873	Северная Осетия - Алания респ. р-н Алагирский, п. В. Фнагдон, участок № 114/4	Алагирский	15:07:00-0201:62	003002000000 Земли населенных пунктов	Для ведения личного подсобного хозяйства	13	02:020	3 240	894,96	2 899 670,40
7874	Российская Федерация. Республика Северная Осетия-Алания. Алагирский муниципальный район, в районе п. В. Фнагдон	Алагирский	15:07:0040201:620	003001000000 Земли сельскохозяйственного назначения	Ведение личного подсобного хозяйства на полевых участках	1	01:160	1 423	7,03	10 003,69
7875	Российская Федерация, Республика Северная Осетия-Алания, Алагирский муниципальный район. в районе п. В Фнагдон	Алагирский	15:07:0040201:621	003001000000 Земли сельскохозяйственного назначения	Ведение личного подсобного хозяйства на полевых участках	1	01:160	7 000	7,03	49 210,00
7876	Российская Федерация, Республика Северная Осетия-Алания, Алагирский муниципальный район. восточнее п.В. Фнагдон.	Алагирский	15:07:0040201:622	003001000000 Земли сельскохозяйственного назначения	Ведение личного подсобного хозяйства на полевых участках	1	01:160	10 000	7,03	70 300,00
7877	Российская Федерация. Республика Северная Осетия-Алания. Алагирский муниципальный район, юго-восточнее п. В. Фнагдон, участок №866	Алагирский	15:07:0040201:624	003001000000 Земли сельскохозяйственного назначения	Ведение личного подсобного хозяйства на полевых участках	1	01:160	1 330	7,03	9 349,90
7878	Российская Федерация. Республика Северная Осетия-Алания. Алагирский муниципальный район, в районе п.В.Фнагдон	Алагирский	15:07:0040201:625	003001000000 Земли сельскохозяйственного назначения	Ведение личного подсобного хозяйства на полевых участках	1	01:160	10 000	7.03	70 300,00
7879	Российская Федерация, Республика Северная Осетия-Алания, Алагирский муниципальный район. в районе с Лац	Алагирский	15:07:0040201:626	003001000000 Земли сельскохозяйственного назначения	Ведение личного подсобного хозяйства на полевых участках	1	01:160	1 061	7.03	7 458,83
7880	Российская Федерация. Республика Северная Осетия-Алания. Алагирский муниципальный район. в районе п.В.Фнагдон	Алагирский	15:07:0040201:627	003001000000 Земли сельскохозяйственного назначения	Ведение личного подсобного хозяйства на полевых участках	1	01:160	2 459	7,03	17 286,77
7881	Российская Федерация. Республика Северная Осетия-Алания. Алагирский муниципальный район, в районе п.В. Фнагдон	Алагирский	15:07:0040201:628	003001000000 Земли сельскохозяйственного назначения	Ведение личного подсобного хозяйства на полевых участках	1	01:160	3 369	7,03	23 684,07
7882	Российская Федерация. Республика Северная Осетия-Алания. Алагирский муниципальный район, в районе п.В.Фнагдон	Алагирский	15:07:0040201:629	003001000000 Земли сельскохозяйственного назначения	Ведение личного подсобного хозяйства на полевых участках	1	01:160	7 183	7.03	50 496,49
7883	Российская Федерация, Республика Северная Осетия-Алания, Алагирский муниципальный район. в районе с Лац	Алагирский	15:07:0040201:630	003001000000 Земли сельскохозяйственного назначения	Ведение личного подсобного хозяйства на полевых участках	1	01:160	10 000	7.03	70 300,00
7884	Российская Федерация, Республика Северная Осетия-Алания, Алагирский муниципальный район. в районе с Лац	Алагирский	15:07:0040201:631	003001000000 Земли сельскохозяйственного назначения	Ведение личного подсобного хозяйства на полевых участках	1	01:160	10 000	7,03	70 300,00
7885	Российская Федерация. Республика Северная Осетия-Алания. Алагирский муниципальный район, в районе с. Лац	Алагирский	15:07:0040201:632	003001000000 Земли сельскохозяйственного назначения	Ведение огородничества	13	13:011	1 000	47,50	47 500,00
7886	Российская Федерация. Республика Северная Осетия-Алания. Алагирский муниципальный район, в районе с. Лац	Алагирский	15:07:0040201:633	003001000000 Земли сельскохозяйственного назначения	Ведение огородничества	13	13:011	3 000	47,50	142 500,00
7887	Российская Федерация, Республика Северная Осетия-Алания, Алагирский муниципальный район. Фнагдонское сельское поселение, пос. Верхний Фнагдон, уч. 285/3	Алагирский	15:07:0040201:634	003001000000 Земли сельскохозяйственного назначения	Для ведения личного подсобного хозяйства	1	01:160	3 800	7.17	27 246,00
7888	Российская Федерация, Республика Северная Осетия-Алания, Алагирский муниципальный район. восточнее п.В.Фнагдон	Алагирский	15:07:0040201:636	003001000000 Земли сельскохозяйственного назначения	Ведение личного подсобного хозяйства на полевых участках	1	01:160	7 081	7,03	49 779,43
7889	Российская Федерация. Республика Северная Осетия-Алания. Алагирский муниципальный район, в районе с. Барзиаум № 103/2	Алагирский	15:07:0040201:637	003001000000 Земли сельскохозяйственного назначения	Ведение личного подсобного хозяйства на полевых участках	1	01:160	2 619	7,03	18 411,57
7890	Российская Федерация. Республика Северная Осетия-Алания. Алагирский муниципальный район, в районе с.Лац	Алагирский	15:07:0040201:638	003001000000 Земли сельскохозяйственного назначения	Ведение личного подсобного хозяйства на полевых участках	1	01:160	6 684	7.03	46 988,52
7891	Российская Федерация, Республика Северная Осетия-Алания, Алагирский муниципальный район. восточнее п.В.Фнагдон	Алагирский	15:07:0040201:639	003001000000 Земли сельскохозяйственного назначения	Ведение личного подсобного хозяйства на полевых участках	1	01:160	10 000	7.03	70 300,00
7892	Российская Федерация, Республика Северная Осетия-Алания, Алагирский муниципальный район. восточнее с. Барзиаум	Алагирский	15:07:0040201:640	003001000000 Земли сельскохозяйственного назначения	Ведение личного подсобного хозяйства на полевых участках	1	01:160	5 000	7,03	35 150,00
7893	Российская Федерация. Республика Северная Осетия-Алания. Алагирский муниципальный район, в районе с. Лац	Алагирский	15:07:0040201:641	003001000000 Земли сельскохозяйственного назначения	Ведение личного подсобного хозяйства на полевых участках	1	01:160	4 400	7,03	30 932,00
7894	Российская Федерация. Республика Северная Осетия-Алания. Алагирский муниципальный район, в районе с. Лац	Алагирский	15:07:0040201:642	003001000000 Земли сельскохозяйственного назначения	Ведение личного подсобного хозяйства на полевых участках	1	01:160	3 224	7.03	22 664,72
7895	Российская Федерация, Республика Северная Осетия-Алания, Алагирский муниципальный район. в районе с Лац	Алагирский	15:07:0040201:643	003001000000 Земли сельскохозяйственного назначения	Ведение личного подсобного хозяйства на полевых участках	1	01:160	10 000	7.03	70 300,00
7896	Российская Федерация, Республика Северная Осетия-Алания, Алагирский муниципальный район,в районе пос. В.Фнагдон, участок №41/1	Алагирский	15:07:0040201:644	003001000000 Земли сельскохозяйственного назначения	Хранение и переработка сельскохозяйственной продукции	1	01:150	700	371,41	259 987,00
7897	Российская Федерация. Республика Северная Осетия-Алания. Алагирский муниципальный район,в районе пос. В.Фнагдон, участок №41/2	Алагирский	15:07:0040201:645	003001000000 Земли сельскохозяйственного назначения	Хранение и переработка сельскохозяйственной продукции	1	01:150	1 500	371,41	557 115,00
7898	Российская Федерация. Республика Северная Осетия-Алания. Алагирский муниципальный район, в районе с. Лац	Алагирский	15:07:0040201:647	003001000000 Земли сельскохозяйственного назначения	Ведение личного подсобного хозяйства на полевых участках	1	01:160	3 224	7.03	22 664,72
7899	Российская Федерация, Республика Северная Осетия-Алания, Алагирский муниципальный район. в районе п.В.Фнагдон	Алагирский	15:07:0040201:649	003001000000 Земли сельскохозяйственного назначения	Ведение личного подсобного хозяйства на полевых участках	1	01:160	1 500	7.03	10 545,00
7900	Республика Северная Осетия-Алания, р-н Алагирский, пос. В. Фнагдон, участок № 255	Алагирский	15:07:00-0201:65	003002000000 Земли населенных пунктов	Для ведения личного подсобного хозяйства	13	02:020	1 638	894,96	1 465 944,48
7901	Российская Федерация. Республика Северная Осетия-Алания. Алагирский муниципальный район, восточнее с.Барзиаум	Алагирский	15:07:0040201:650	003001000000 Земли сельскохозяйственного назначения	Ведение личного подсобного хозяйства на полевых участках	1	01:160	3 000	7,03	21 090,00
7902	Российская Федерация. Республика Северная Осетия-Алания. Алагирский муниципальный район, в районе с.Лац	Алагирский	15:07:0040201:651	003001000000 Земли сельскохозяйственного назначения	Ведение личного подсобного хозяйства на полевых участках	1	01:160	10 000	7.03	70 300,00
7903	Российская Федерация, Республика Северная Осетия-Алания, Алагирский муниципальный район. восточнее с Барзиаум	Алагирский	15:07:0040201:652	003001000000 Земли сельскохозяйственного назначения	Ведение личного подсобного хозяйства на полевых участках	1	01:160	3 000	7.03	21 090,00
7904	Российская Федерация, Республика Северная Осетия-Алания, Алагирский муниципальный район. восточнее с.Барзиаум	Алагирский	15:07:0040201:653	003001000000 Земли сельскохозяйственного назначения	Ведение личного подсобного хозяйства на полевых участках	1	01:160	2 521	7,03	17 722,63
7905	Российская Федерация. Республика Северная Осетия-Алания. Алагирский муниципальный район, восточнее с.Барзиаум	Алагирский	15:07:0040201:654	003001000000 Земли сельскохозяйственного назначения	Ведение личного подсобного хозяйства на полевых участках	1	01:160	2 969	7,03	20 872,07
7906	Российская Федерация. Республика Северная Осетия-Алания. Алагирский муниципальный район, в районе с.Лац	Алагирский	15:07:0040201:655	003001000000 Земли сельскохозяйственного назначения	Ведение личного подсобного хозяйства на полевых участках	1	01:160	4 081	7.03	28 689,43
7907	Российская Федерация, Республика Северная Осетия-Алания, Алагирский муниципальный район. восточнее с Барзиаум	Алагирский	15:07:0040201:656	003001000000 Земли сельскохозяйственного назначения	Ведение личного подсобного хозяйства на полевых участках	1	01:160	2 000	7.03	14 060,00
7908	Российская Федерация. Республика Северная Осетия-Алания. Алагирский муниципальный район. восточнее с.Барзиаум	Алагирский	15:07:0040201:657	003001000000 Земли сельскохозяйственного назначения	Ведение личного подсобного хозяйства на полевых участках	1	01:160	2 293	7,03	16 119,79
7909	Российская Федерация. Республика Северная Осетия-Алания. Алагирский муниципальный район, восточнее с.Барзиаум	Алагирский	15:07:0040201:658	003001000000 Земли сельскохозяйственного назначения	Ведение личного подсобного хозяйства на полевых участках	1	01:160	2 970	7,03	20 879,10
7910	Российская Федерация. Республика Северная Осетия-Алания. Алагирский муниципальный район, в районе с. Лац	Алагирский	15:07:0040201:659	003001000000 Земли сельскохозяйственного назначения	Ведение личного подсобного хозяйства на полевых участках	1	01:160	10 000	7.03	70 300,00
7911	Республика Северная Осетия-Алания, р-н Алагирский, пос. В. Фнагдон, участок № 255 "а"	Алагирский	15.07:0040201.66	003002000000 Земли населенных пунктов	Для ведения личного подсобного хозяйства	13	02:020	748	894.96	669 430,08

№ п/п	Местоположение ЗУ	Район	Кадастровый номер ЗУ	Категория земель	Разрешенное использование по документу	Код вида разрешенного использования (в соответствии с классификатором видов разрешенного использования земельных участков)	Вид использования объектов недвижимости	Площадь	УПКС	КС
7912	Российская Федерация, Республика Северная Осетия-Алания, Алагирский муниципальный район, восточнее с.Барнисау	Алагирский	15:07:0040201:660	003001000000 Земли сельскохозяйственного назначения	Ведение личного подсобного хозяйства на полевых участках	1	01:160	3 000	7,03	21 090,00
7913	Российская Федерация, Республика Северная Осетия-Алания, Алагирский муниципальный район, в районе с. Лац	Алагирский	15:07:0040201:661	003001000000 Земли сельскохозяйственного назначения	Ведение личного подсобного хозяйства на полевых участках	1	01:160	10 000	7,03	70 300,00
7914	Российская Федерация, Республика Северная Осетия-Алания, Алагирский муниципальный район, восточнее с. Барнисау	Алагирский	15:07:0040201:662	003001000000 Земли сельскохозяйственного назначения	Ведение личного подсобного хозяйства на полевых участках	1	01:160	2 000	7,03	14 060,00
7915	Российская Федерация, Республика Северная Осетия-Алания, Алагирский муниципальный район, восточнее с. Барнисау	Алагирский	15:07:0040201:663	003001000000 Земли сельскохозяйственного назначения	Ведение личного подсобного хозяйства на полевых участках	1	01:160	1 000	7,03	7 030,00
7916	Российская Федерация, Республика Северная Осетия-Алания, Алагирский муниципальный район, в районе с.Барнисау	Алагирский	15:07:0040201:664	003001000000 Земли сельскохозяйственного назначения	Ведение личного подсобного хозяйства на полевых участках	1	01:160	1 300	7,03	9 139,00
7917	Российская Федерация, Республика Северная Осетия-Алания, Алагирский муниципальный район, в районе с. Лац	Алагирский	15:07:0040201:666	003001000000 Земли сельскохозяйственного назначения	Ведение личного подсобного хозяйства на полевых участках	1	01:160	10 000	7,03	70 300,00
7918	Российская Федерация, Республика Северная Осетия-Алания, Алагирский муниципальный район, в районе с. Лац	Алагирский	15:07:0040201:667	003001000000 Земли сельскохозяйственного назначения	Ведение личного подсобного хозяйства на полевых участках	1	01:160	1 000	7,03	7 030,00
7919	Российская Федерация, Республика Северная Осетия-Алания, Алагирский муниципальный район, в районе с Лац	Алагирский	15:07:0040201:668	003001000000 Земли сельскохозяйственного назначения	Ведение личного подсобного хозяйства на полевых участках	1	01:160	9 010	7,03	63 340,30
7920	Российская Федерация, Республика Северная Осетия-Алания, Алагирский муниципальный район, в районе с Лац	Алагирский	15:07:0040201:669	003001000000 Земли сельскохозяйственного назначения	Ведение личного подсобного хозяйства на полевых участках	1	01:160	10 000	7,03	70 300,00
7921	Республика Северная Осетия-Алания, р-н Алагирский, с. Лац, участок № 39	Алагирский	15:07:0040201:67	003002000000 Земли населенных пунктов	Для ведения личного подсобного хозяйства	13	02:020	2 400	452,43	1 085 832,00
7922	Российская Федерация, Республика Северная Осетия-Алания, Алагирский муниципальный район, в районе с. Лац	Алагирский	15:07:0040201:670	003001000000 Земли сельскохозяйственного назначения	Ведение личного подсобного хозяйства на полевых участках	1	01:160	10 000	7,03	70 300,00
7923	Российская Федерация, Республика Северная Осетия-Алания, Алагирский муниципальный район, в районе с Лац	Алагирский	15:07:0040201:671	003001000000 Земли сельскохозяйственного назначения	Ведение личного подсобного хозяйства на полевых участках	1	01:160	2 223	7,03	15 627,69
7924	Российская Федерация, Республика Северная Осетия-Алания, Алагирский муниципальный район, в районе с Лац	Алагирский	15:07:0040201:672	003001000000 Земли сельскохозяйственного назначения	Ведение личного подсобного хозяйства на полевых участках	1	01:160	5 027	7,03	35 339,81
7925	Российская Федерация, Республика Северная Осетия-Алания, Алагирский муниципальный район, в районе с. Лац	Алагирский	15:07:0040201:673	003001000000 Земли сельскохозяйственного назначения	Ведение личного подсобного хозяйства на полевых участках	1	01:160	3 776	7,03	26 545,28
7926	Российская Федерация, Республика Северная Осетия-Алания, Алагирский муниципальный район, Фиагдонское сельское поселение, с. Лац	Алагирский	15:07:0040201:674	003002000000 Земли населенных пунктов	Для ведения личного подсобного хозяйства	13	02:020	400	452,43	180 972,00
7927	Российская Федерация, Республика Северная Осетия-Алания, Алагирский муниципальный район, Фиагдонское сельское поселение, с. Лац	Алагирский	15:07:0040201:675	003002000000 Земли населенных пунктов	Для ведения личного подсобного хозяйства	13	02:020	400	452,43	180 972,00
7928	Российская Федерация, Республика Северная Осетия-Алания, Алагирский муниципальный район, в районе с Лац	Алагирский	15:07:0040201:677	003001000000 Земли сельскохозяйственного назначения	Ведение личного подсобного хозяйства на полевых участках	1	01:160	10 000	7,03	70 300,00
7929	Российская Федерация, Республика Северная Осетия-Алания, Алагирский муниципальный район, в районе с. Лац	Алагирский	15:07:0040201:678	003001000000 Земли сельскохозяйственного назначения	Ведение личного подсобного хозяйства на полевых участках	1	01:160	10 000	7,03	70 300,00
7930	Российская Федерация, Республика Северная Осетия-Алания, Алагирский муниципальный район, в районе с. Лац	Алагирский	15:07:0040201:679	003001000000 Земли сельскохозяйственного назначения	Ведение личного подсобного хозяйства на полевых участках	1	01:160	10 000	7,03	70 300,00
7931	Республика Северная Осетия-Алания, р-н Алагирский, с.Лац, участок № 52	Алагирский	15:07:0040201:68	003002000000 Земли населенных пунктов	Для ведения личного подсобного хозяйства	13	02:020	3 000	452,43	1 357 290,00
7932	Российская Федерация, Республика Северная Осетия-Алания, Алагирский муниципальный район, в районе с Лац	Алагирский	15:07:0040201:680	003001000000 Земли сельскохозяйственного назначения	Ведение личного подсобного хозяйства на полевых участках	1	01:160	10 000	7,03	70 300,00
7933	Российская Федерация, Республика Северная Осетия-Алания, Алагирский муниципальный район, в районе пос. В.Фиагдон	Алагирский	15:07:0040201:681	003001000000 Земли сельскохозяйственного назначения	Ведение личного подсобного хозяйства на полевых участках	1	01:160	1 800	7,03	12 654,00
7934	Российская Федерация, Республика Северная Осетия-Алания, Алагирский муниципальный район, в районе с. Лац	Алагирский	15:07:0040201:682	003001000000 Земли сельскохозяйственного назначения	Ведение личного подсобного хозяйства на полевых участках	1	01:160	10 000	7,03	70 300,00
7935	Российская Федерация, Республика Северная Осетия-Алания, Алагирский муниципальный район, в районе п.В.Фиагдон	Алагирский	15:07:0040201:683	003001000000 Земли сельскохозяйственного назначения	Сенокошение	1	01:081	25 769	4,62	119 052,78
7936	Российская Федерация, Республика Северная Осетия-Алания, Алагирский муниципальный район, Фиагдонское сельское поселение, с. Лац	Алагирский	15:07:0040201:684	003002000000 Земли населенных пунктов	Для ведения личного подсобного хозяйства (приусадебный земельный участок)	13	02:020	758	452,43	342 941,94
7937	Российская Федерация, Республика Северная Осетия-Алания, Алагирский муниципальный район, Фиагдонское сельское поселение, с. Лац	Алагирский	15:07:0040201:685	003002000000 Земли населенных пунктов	Для ведения личного подсобного хозяйства (приусадебный земельный участок)	13	02:020	692	452,43	313 081,56
7938	Российская Федерация, Республика Северная Осетия-Алания, Алагирский муниципальный район, Фиагдонское сельское поселение, с. Лац	Алагирский	15:07:0040201:687	003002000000 Земли населенных пунктов	Для ведения личного подсобного хозяйства (приусадебный земельный участок)	13	02:020	769	452,43	347 918,67
7939	Респ Республика Северная Осетия - Алания, Алагирский р-н., в районе с Барнисау	Алагирский	15:07:0040201:688	003001000000 Земли сельскохозяйственного назначения	ведение личного подсобного хозяйства на полевых участках	1	01:160	5 622	7,03	39 522,66
7940	Российская Федерация, Республика Северная Осетия-Алания, Алагирский муниципальный район, в районе п.В.Фиагдон	Алагирский	15:07:0040201:689	003001000000 Земли сельскохозяйственного назначения	Ведение личного подсобного хозяйства на полевых участках	1	01:160	1 491	7,03	10 481,73
7941	Республика Северная Осетия-Алания, р-н Алагирский, с. Лац, участок №52/1	Алагирский	15:07:0040201:69	003002000000 Земли населенных пунктов	Для ведения личного подсобного хозяйства	13	02:020	3 700	452,43	1 673 991,00
7942	Российская Федерация, Республика Северная Осетия-Алания, Алагирский муниципальный район, в районе п.В.Фиагдон	Алагирский	15:07:0040201:690	003001000000 Земли сельскохозяйственного назначения	Ведение личного подсобного хозяйства на полевых участках	1	01:160	2 500	7,03	17 575,00
7943	Российская Федерация, Республика Северная Осетия-Алания, Алагирский муниципальный район, в районе п.В.Фиагдон	Алагирский	15:07:0040201:691	003001000000 Земли сельскохозяйственного назначения	Ведение личного подсобного хозяйства на полевых участках	1	01:160	2 500	7,03	17 575,00
7944	Российская Федерация, Республика Северная Осетия-Алания, Алагирский муниципальный район, в районе п.В.Фиагдон	Алагирский	15:07:0040201:692	003001000000 Земли сельскохозяйственного назначения	Ведение личного подсобного хозяйства на полевых участках	1	01:160	2 500	7,03	17 575,00
7945	Российская Федерация, Республика Северная Осетия-Алания, Алагирский муниципальный район, в районе п.В.Фиагдон	Алагирский	15:07:0040201:693	003001000000 Земли сельскохозяйственного назначения	Ведение личного подсобного хозяйства на полевых участках	1	01:160	6 853	7,03	48 176,59
7946	Российская Федерация, Республика Северная Осетия-Алания, Алагирский муниципальный район, в районе п.В.Фиагдон	Алагирский	15:07:0040201:694	003001000000 Земли сельскохозяйственного назначения	Ведение личного подсобного хозяйства на полевых участках	1	01:160	6 000	7,03	42 180,00
7947	Российская Федерация, Республика Северная Осетия-Алания, Алагирский муниципальный район, восточнее с. Барнисау	Алагирский	15:07:0040201:695	003001000000 Земли сельскохозяйственного назначения	Ведение личного подсобного хозяйства на полевых участках	1	01:160	1 500	7,03	10 545,00
7948	Российская Федерация, Республика Северная Осетия-Алания, Алагирский муниципальный район, восточнее с. Барнисау	Алагирский	15:07:0040201:696	003001000000 Земли сельскохозяйственного назначения	Ведение личного подсобного хозяйства на полевых участках	1	01:160	8 162	7,03	57 378,86
7949	Российская Федерация, Республика Северная Осетия-Алания, Алагирский муниципальный район, восточнее с. Барнисау	Алагирский	15:07:0040201:697	003001000000 Земли сельскохозяйственного назначения	Ведение личного подсобного хозяйства на полевых участках	1	01:160	8 161	7,03	57 371,83

№ п/п	Местоположение ЗУ	Район	Кадастровый номер ЗУ	Категория земель	Разрешенное использование по документу	Код вида разрешенного использования (в соответствии с классификатором видов разрешенного использования земельных участков)	Вид использования объектов недвижимости	Площадь	УПКС	КС
7950	Российская Федерация, Республика Северная Осетия-Алания, Алагирский муниципальный район, восточнее с. Бархелау	Алагирский	15:07:0040201:698	003001000000 Земли сельскохозяйственного назначения	Ведение личного подсобного хозяйства на полевых участках	1	01:160	8 161	7,03	57 371,83
7951	Российская Федерация, Республика Северная Осетия-Алания, Алагирский муниципальный район, восточнее с. Бархелау	Алагирский	15:07:0040201:699	003001000000 Земли сельскохозяйственного назначения	Ведение личного подсобного хозяйства на полевых участках	1	01:160	9 498	7,03	66 770,94
7952	Российская Федерация, Республика Северная Осетия-Алания, Алагирский муниципальный район, восточнее с. Бархелау	Алагирский	15:07:0040201:700	003001000000 Земли сельскохозяйственного назначения	Ведение личного подсобного хозяйства на полевых участках	1	01:160	9 500	7,03	66 785,00
7953	Российская Федерация, Республика Северная Осетия-Алания, Алагирский муниципальный район, в районе п.В.Фиагдон	Алагирский	15:07:0040201:701	003001000000 Земли сельскохозяйственного назначения	Животноводство (Осуществление хозяйственной деятельности, связанной с производством продукции животноводства, в том числе сенокошение, выпас сельскохозяйственных животных, разведение племенных животных, производство и использование племенной продукции (материала), размещение зданий, сооружений, используемых для содержания и разведения сельскохозяйственных животных, производства, хранения и первичной переработки сельскохозяйственной продукции)	1	01:150	270 855	371,41	100 598 255,55
7954	Российская Федерация, Республика Северная Осетия-Алания, Алагирский муниципальный район, в районе п В.Фиагдон	Алагирский	15:07:0040201:702	003001000000 Земли сельскохозяйственного назначения	Ведение личного подсобного хозяйства на полевых участках	1	01:160	3 068	7,03	21 568,04
7955	Российская Федерация, Республика Северная Осетия-Алания, Алагирский муниципальный район, в районе п. В.Фиагдон	Алагирский	15:07:0040201:703	003001000000 Земли сельскохозяйственного назначения	Ведение личного подсобного хозяйства на полевых участках	1	01:160	2 415	7,03	16 977,45
7956	Российская Федерация, Республика Северная Осетия-Алания, Алагирский муниципальный район, восточнее с. Бархелау	Алагирский	15:07:0040201:704	003001000000 Земли сельскохозяйственного назначения	Ведение личного подсобного хозяйства на полевых участках	1	01:160	1 500	7,03	10 545,00
7957	Российская Федерация, Республика Северная Осетия-Алания, Алагирский муниципальный район, в районе пос. В.Фиагдон	Алагирский	15:07:0040201:705	003001000000 Земли сельскохозяйственного назначения	Ведение личного подсобного хозяйства на полевых участках	1	01:160	2 785	7,03	19 578,55
7958	Российская Федерация, Республика Северная Осетия-Алания, Алагирский муниципальный район, восточнее с. Бархелау	Алагирский	15:07:0040201:706	003001000000 Земли сельскохозяйственного назначения	Ведение личного подсобного хозяйства на полевых участках	1	01:160	4 567	7,03	32 106,01
7959	Российская Федерация, Республика Северная Осетия-Алания, Алагирский муниципальный район, в районе п.В.Фиагдон	Алагирский	15:07:0040201:707	003001000000 Земли сельскохозяйственного назначения	Ведение личного подсобного хозяйства на полевых участках	1	01:160	2 900	7,03	20 387,00
7960	Российская Федерация, Республика Северная Осетия-Алания, Алагирский муниципальный район, в районе п. В.Фиагдон	Алагирский	15:07:0040201:708	003001000000 Земли сельскохозяйственного назначения	Ведение личного подсобного хозяйства на полевых участках	1	01:160	2 700	7,03	18 981,00
7961	Российская Федерация, Республика Северная Осетия-Алания, Алагирский муниципальный район, в районе п В.Фиагдон	Алагирский	15:07:0040201:709	003001000000 Земли сельскохозяйственного назначения	Ведение личного подсобного хозяйства на полевых участках	1	01:160	2 900	7,03	20 387,00
7962	Российская Федерация, Республика Северная Осетия-Алания, Алагирский муниципальный район, в районе п В.Фиагдон	Алагирский	15:07:0040201:710	003001000000 Земли сельскохозяйственного назначения	Ведение личного подсобного хозяйства на полевых участках	1	01:160	3 354	7,03	23 578,62
7963	Российская Федерация, Республика Северная Осетия-Алания, Алагирский муниципальный район, в районе п.В.Фиагдон	Алагирский	15:07:0040201:711	003001000000 Земли сельскохозяйственного назначения	Ведение личного подсобного хозяйства на полевых участках	1	01:160	1 499	7,03	10 537,97
7964	Российская Федерация, Республика Северная Осетия-Алания, Алагирский муниципальный район, в районе с. Хидикус	Алагирский	15:07:0040201:712	003001000000 Земли сельскохозяйственного назначения	Ведение личного подсобного хозяйства на полевых участках	1	01:160	300	7,03	2 109,00
7965	Российская Федерация, Республика Северная Осетия-Алания, Алагирский муниципальный район, в районе с Лац	Алагирский	15:07:0040201:713	003001000000 Земли сельскохозяйственного назначения	Ведение личного подсобного хозяйства на полевых участках	1	01:160	10 000	7,03	70 300,00
7966	Российская Федерация, Республика Северная Осетия-Алания, Алагирский муниципальный район, в районе п.В.Фиагдон	Алагирский	15:07:0040201:714	003001000000 Земли сельскохозяйственного назначения	Животноводство (выпас сельскохозяйственных животных, размещение зданий, сооружений, используемых для содержания и разведения сельскохозяйственных животных, производство, хранения и первичной переработки сельскохозяйственной продукции)	1	01:070	198 745	371,41	73 815 880,45
7967	Российская Федерация, Республика Северная Осетия-Алания, Алагирский муниципальный район, в районе с Лац	Алагирский	15:07:0040201:717	003001000000 Земли сельскохозяйственного назначения	Ведение личного подсобного хозяйства на полевых участках	1	01:160	10 000	7,03	70 300,00
7968	Российская Федерация, Республика Северная Осетия-Алания, Алагирский муниципальный район, в районе п.В.Фиагдон	Алагирский	15:07:0040201:718	003001000000 Земли сельскохозяйственного назначения	Ведение личного подсобного хозяйства на полевых участках	1	01:160	500	7,03	3 515,00
7969	Российская Федерация, Республика Северная Осетия-Алания, Алагирский муниципальный район, в районе п.В.Фиагдон	Алагирский	15:07:0040201:719	003001000000 Земли сельскохозяйственного назначения	Ведение личного подсобного хозяйства на полевых участках	1	01:160	1 500	7,03	10 545,00
7970	Российская Федерация, Республика Северная Осетия-Алания, Алагирский муниципальный район, в районе п.В.Фиагдон	Алагирский	15:07:0040201:720	003001000000 Земли сельскохозяйственного назначения	Ведение личного подсобного хозяйства на полевых участках	1	01:160	1 000	7,03	7 030,00
7971	Российская Федерация, Республика Северная Осетия-Алания, Алагирский муниципальный район, в районе п.В.Фиагдон	Алагирский	15:07:0040201:721	003001000000 Земли сельскохозяйственного назначения	Ведение личного подсобного хозяйства на полевых участках	1	01:160	999	7,03	7 022,97
7972	Российская Федерация, Республика Северная Осетия-Алания, Алагирский муниципальный район, в районе п В.Фиагдон	Алагирский	15:07:0040201:722	003001000000 Земли сельскохозяйственного назначения	Ведение личного подсобного хозяйства на полевых участках	1	01:160	2 362	7,03	16 604,86
7973	Российская Федерация, Республика Северная Осетия-Алания, Алагирский муниципальный район, в районе п.В.Фиагдон	Алагирский	15:07:0040201:723	003001000000 Земли сельскохозяйственного назначения	Ведение личного подсобного хозяйства на полевых участках	1	01:160	1 455	7,03	10 228,65
7974	Российская Федерация, Республика Северная Осетия-Алания, Алагирский муниципальный район, в районе п.В.Фиагдон	Алагирский	15:07:0040201:724	003001000000 Земли сельскохозяйственного назначения	Ведение личного подсобного хозяйства на полевых участках	1	01:160	1 455	7,03	10 228,65
7975	Российская Федерация, Республика Северная Осетия-Алания, Алагирский муниципальный район, в районе п.В.Фиагдон	Алагирский	15:07:0040201:725	003001000000 Земли сельскохозяйственного назначения	Ведение личного подсобного хозяйства на полевых участках	1	01:160	1 000	7,03	7 030,00
7976	Российская Федерация, Республика Северная Осетия-Алания, Алагирский муниципальный район, в районе п.В.Фиагдон	Алагирский	15:07:0040201:726	003001000000 Земли сельскохозяйственного назначения	Ведение личного подсобного хозяйства на полевых участках	1	01:160	1 000	7,03	7 030,00
7977	Российская Федерация, Республика Северная Осетия-Алания, Алагирский муниципальный район, в районе п.В.Фиагдон	Алагирский	15:07:0040201:727	003001000000 Земли сельскохозяйственного назначения	Ведение личного подсобного хозяйства на полевых участках	1	01:160	500	7,03	3 515,00
7978	Российская Федерация, Республика Северная Осетия-Алания, Алагирский муниципальный район, в районе п.В.Фиагдон	Алагирский	15:07:0040201:728	003001000000 Земли сельскохозяйственного назначения	Ведение личного подсобного хозяйства на полевых участках	1	01:160	10 000	7,03	70 300,00
7979	Российская Федерация, Республика Северная Осетия-Алания, Алагирский муниципальный район, в районе п.В.Фиагдон	Алагирский	15:07:0040201:729	003001000000 Земли сельскохозяйственного назначения	Ведение личного подсобного хозяйства на полевых участках	1	01:160	6 000	7,03	42 180,00

№ п/п	Местоположение ЗУ	Район	Кадастровый номер ЗУ	Категория земель	Разрешенное использование по документу	Код вида разрешенного использования (в соответствии с классификатором видов разрешенного использования земельных участков)	Вид использования объектов недвижимости	Площадь	УПКС	КС
7980	Российская Федерация, Республика Северная Осетия-Алания, Алагирский муниципальный район. Фиагдонское сельское поселение, пос. Верхний Фиагдон, участок № 221/12	Алагирский	15:07:0040201:731	003001000000 Земли сельскохозяйственного назначения	Для ведения личного подсобного хозяйства	1	01:160	2 000	7,03	14 060,00
7981	Российская Федерация, Республика Северная Осетия-Алания, Алагирский муниципальный район, Фиагдонское сельское поселение, пос. Верхний Фиагдон, участок № 59/1	Алагирский	15:07:0040201:732	003001000000 Земли сельскохозяйственного назначения	Для ведения личного подсобного хозяйства	1	01:160	6 200	7,03	43 586,00
7982	Российская Федерация. Республика Северная Осетия-Алания. Алагирский муниципальный район, в районе п.В.Фиагдон	Алагирский	15:07:0040201:733	003001000000 Земли сельскохозяйственного назначения	Ведение личного подсобного хозяйства на полевых участках	1	01:160	6 853	7.03	48 176,59
7983	Российская Федерация, Республика Северная Осетия-Алания, Алагирский муниципальный район, в районе п.В.Фиагдон	Алагирский	15:07:0040201:734	003001000000 Земли сельскохозяйственного назначения	Животноводство (выпас сельскохозяйственных животных, размещение зданий, сооружений, используемых для содержания и разведения сельскохозяйственных животных, производства, хранения и первичной переработки сельскохозяйственной продукции)	1	01:070	321 310	371,41	119 337 747,10
7984	Российская Федерация. Республика Северная Осетия-Алания. Алагирский муниципальный район, в районе п.В.Фиагдон	Алагирский	15:07:0040201:735	003001000000 Земли сельскохозяйственного назначения	Ведение личного подсобного хозяйства на полевых участках	1	01:160	4 273	7.03	30 039,19
7985	Российская Федерация, Республика Северная Осетия-Алания, Алагирский муниципальный район. правый берег р. Фиагдон, вдоль северо-восточной границе села. в 278 м. от дороги, на склоне (Башня)	Алагирский	15:07:0040201:736	003001000000 Земли сельскохозяйственного назначения	Историко-культурная деятельность	3	09:030	1	8.12	8.12
7986	Российская Федерация, Республика Северная Осетия-Алания, Алагирский муниципальный район. Фиагдонское сельское поселение. с. Даллагкау, правый берег р. Фиагдон. вдоль северо-восточной границы село, в 274 м. от дороги, на скале Башня (ганах)	Алагирский	15:07:0040201:737	003002000000 Земли населенных пунктов	Историко-культурная деятельность	3	09:030	61	8,12	495,32
7987	Российская Федерация. Республика Северная Осетия-Алания. Алагирский муниципальный район, в районе с. Лац	Алагирский	15:07:0040201:738	003001000000 Земли сельскохозяйственного назначения	Ведение личного подсобного хозяйства на полевых участках	1	01:160	10 000	7,03	70 300,00
7988	Российская Федерация. Республика Северная Осетия-Алания. Алагирский муниципальный район, в районе с.Лац	Алагирский	15:07:0040201:739	003001000000 Земли сельскохозяйственного назначения	Ведение личного подсобного хозяйства на полевых участках	1	01:160	10 000	7.03	70 300,00
7989	Российская Федерация. Республика Северная Осетия-Алания. Алагирский муниципальный район. в районе п.В.Фиагдон	Алагирский	15:07:0040201:741	003001000000 Земли сельскохозяйственного назначения	Ведение личного подсобного хозяйства на полевых участках	1	01:160	7 130	7.03	50 123,90
7990	Российская Федерация, Республика Северная Осетия-Алания, Алагирский муниципальный район. восточнее с. Барзтеау	Алагирский	15:07:0040201:742	003001000000 Земли сельскохозяйственного назначения	Ведение личного подсобного хозяйства на полевых участках	1	01:160	1 000	7,03	7 030,00
7991	Российская Федерация. Республика Северная Осетия-Алания. Алагирский муниципальный район, в районе пос.Верхний Фиагдон	Алагирский	15:07:0040201:745	003001000000 Земли сельскохозяйственного назначения	Ведение личного подсобного хозяйства на полевых участках	1	01:160	10 000	7,03	70 300,00
7992	Российская Федерация. Республика Северная Осетия-Алания. Алагирский муниципальный район, в районе пос. Верхний Фиагдон	Алагирский	15:07:0040201:746	003001000000 Земли сельскохозяйственного назначения	Ведение личного подсобного хозяйства на полевых участках	1	01:160	10 000	7.03	70 300,00
7993	Российская Федерация, Республика Северная Осетия-Алания, Алагирский муниципальный район. в районе с Лац	Алагирский	15:07:0040201:747	003001000000 Земли сельскохозяйственного назначения	Ведение личного подсобного хозяйства на полевых участках	1	01:160	10 000	7.03	70 300,00
7994	Российская Федерация. Республика Северная Осетия-Алания. Алагирский муниципальный район. в районе с Лац	Алагирский	15:07:0040201:748	003001000000 Земли сельскохозяйственного назначения	Ведение личного подсобного хозяйства на полевых участках	1	01:160	10 000	7,03	70 300,00
7995	Российская Федерация. Республика Северная Осетия-Алания. Алагирский муниципальный район, в районе с. Лац	Алагирский	15:07:0040201:751	003001000000 Земли сельскохозяйственного назначения	Ведение личного подсобного хозяйства на полевых участках	1	01:160	10 000	7,03	70 300,00
7996	Российская Федерация. Республика Северная Осетия-Алания. Алагирский муниципальный район, в районе с. Лац	Алагирский	15:07:0040201:752	003001000000 Земли сельскохозяйственного назначения	Ведение личного подсобного хозяйства на полевых участках	1	01:160	5 000	7.03	35 150,00
7997	Российская Федерация. Республика Северная Осетия-Алания. Алагирский муниципальный район. в районе с Лац	Алагирский	15:07:0040201:753	003001000000 Земли сельскохозяйственного назначения	Ведение личного подсобного хозяйства на полевых участках	1	01:160	10 000	7.03	70 300,00
7998	Российская Федерация. Республика Северная Осетия-Алания. Алагирский муниципальный район. в районе с Лац	Алагирский	15:07:0040201:754	003001000000 Земли сельскохозяйственного назначения	Ведение личного подсобного хозяйства на полевых участках	1	01:160	10 000	7,03	70 300,00
7999	Российская Федерация. Республика Северная Осетия-Алания. Алагирский муниципальный район, в районе с. Лац	Алагирский	15:07:0040201:755	003001000000 Земли сельскохозяйственного назначения	Ведение личного подсобного хозяйства на полевых участках	1	01:160	10 000	7,03	70 300,00
8000	Российская Федерация. Республика Северная Осетия-Алания. Алагирский муниципальный район, в районе с. Лац	Алагирский	15:07:0040201:756	003001000000 Земли сельскохозяйственного назначения	Ведение личного подсобного хозяйства на полевых участках	1	01:160	10 000	7.03	70 300,00
8001	Российская Федерация, Республика Северная Осетия-Алания, Алагирский муниципальный район. в районе с Лац	Алагирский	15:07:0040201:757	003001000000 Земли сельскохозяйственного назначения	Ведение личного подсобного хозяйства на полевых участках	1	01:160	5 000	7.03	35 150,00
8002	Российская Федерация, Республика Северная Осетия-Алания, Алагирский муниципальный район. в районе с Лац	Алагирский	15:07:0040201:759	003001000000 Земли сельскохозяйственного назначения	Ведение личного подсобного хозяйства на полевых участках	1	01:160	9 553	7,03	67 157,59
8003	Республика Северная Осетия-Алания. р-н Алагирский, в районе с. Хидикус, участок № 135	Алагирский	15:07:0040201:76	003001000000 Земли сельскохозяйственного назначения	Под сенокос	1	01:081	6 716	4,62	31 027,92
8004	Российская Федерация. Республика Северная Осетия-Алания. Алагирский муниципальный район, в районе с. Лац	Алагирский	15:07:0040201:760	003001000000 Земли сельскохозяйственного назначения	Ведение личного подсобного хозяйства на полевых участках	1	01:160	10 000	7.03	70 300,00
8005	Российская Федерация, Республика Северная Осетия-Алания, Алагирский муниципальный район. в районе с Лац	Алагирский	15:07:0040201:761	003001000000 Земли сельскохозяйственного назначения	Ведение личного подсобного хозяйства на полевых участках	1	01:160	1 000	7.03	7 030,00
8006	Российская Федерация, Республика Северная Осетия-Алания, Алагирский муниципальный район. в районе с Лац	Алагирский	15:07:0040201:763	003001000000 Земли сельскохозяйственного назначения	Ведение личного подсобного хозяйства на полевых участках	1	01:160	5 000	7,03	35 150,00
8007	Российская Федерация. Республика Северная Осетия-Алания. Алагирский муниципальный район, Фиагдонское сельское поселение, пос. Верхний Фиагдон	Алагирский	15:07:0040201:764	003002000000 Земли населенных пунктов	Для ведения личного подсобного хозяйства	1	02:020	4 915	894,96	4 398 728,40
8008	Российская Федерация. Республика Северная Осетия-Алания. Алагирский муниципальный район, в районе с. Лац	Алагирский	15:07:0040201:765	003001000000 Земли сельскохозяйственного назначения	Ведение личного подсобного хозяйства на полевых участках	1	01:160	10 000	7.03	70 300,00
8009	Российская Федерация, Республика Северная Осетия-Алания, Алагирский муниципальный район. в районе с Лац	Алагирский	15:07:0040201:766	003001000000 Земли сельскохозяйственного назначения	Ведение личного подсобного хозяйства на полевых участках	1	01:160	10 000	7.03	70 300,00
8010	Российская Федерация, Республика Северная Осетия-Алания, Алагирский муниципальный район. в районе с Лац	Алагирский	15:07:0040201:767	003001000000 Земли сельскохозяйственного назначения	Ведение личного подсобного хозяйства на полевых участках	1	01:160	10 000	7,03	70 300,00
8011	Республика Северная Осетия-Алания. Алагирский район, в районе с.Лац	Алагирский	15:07:0040201:768	003001000000 Земли сельскохозяйственного назначения	Ведение личного подсобного хозяйства на полевых участках	1	01:160	10 000	7,03	70 300,00
8012	Российская Федерация. Республика Северная Осетия-Алания. Алагирский муниципальный район, в районе с. Лац	Алагирский	15:07:0040201:769	003001000000 Земли сельскохозяйственного назначения	Ведение личного подсобного хозяйства на полевых участках	1	01:160	10 000	7.03	70 300,00
8013	Российская Федерация, Республика Северная Осетия-Алания, Алагирский муниципальный район. в районе с Лац	Алагирский	15:07:0040201:770	003001000000 Земли сельскохозяйственного назначения	Ведение личного подсобного хозяйства на полевых участках	1	01:160	10 000	7.03	70 300,00
8014	Республика Северная Осетия-Алания, Алагирский район. в районе с Лац	Алагирский	15:07:0040201:771	003001000000 Земли сельскохозяйственного назначения	Ведение личного подсобного хозяйства на полевых участках	1	01:160	10 000	7,03	70 300,00
8015	Республика Северная Осетия-Алания, Алагирский район. в районе с Лац	Алагирский	15:07:0040201:772	003001000000 Земли сельскохозяйственного назначения	Ведение личного подсобного хозяйства на полевых участках	1	01:160	10 000	7,03	70 300,00

№ п/п	Местоположение ЗУ	Район	Кадастровый номер ЗУ	Категория земель	Разрешенное использование по документу	Код вида разрешенного использования (в соответствии с классификатором видов разрешенного использования земельных участков)	Вид использования объектов недвижимости	Площадь	УПКС	КС
8016	Республика Северная Осетия - Алания, Алагирский район, в районе п. В.Фиагдон, участок 1 А	Алагирский	15:07:0040201:773	003001000000 Земли сельскохозяйственного назначения	Ведение личного подсобного хозяйства на полевых участках	1	01:160	10 000	7,03	70 300,00
8017	Республика Северная Осетия - Алания, Алагирский район, в районе п. В.Фиагдон, участок 1 Б	Алагирский	15:07:0040201:774	003001000000 Земли сельскохозяйственного назначения	Ведение личного подсобного хозяйства на полевых участках	1	01:160	10 000	7,03	70 300,00
8018	Республика Северная Осетия - Алания, Алагирский район, в районе п. В.Фиагдон, участок 1 В	Алагирский	15:07:0040201:775	003001000000 Земли сельскохозяйственного назначения	Ведение личного подсобного хозяйства на полевых участках	1	01:160	10 000	7,03	70 300,00
8019	Республика Северная Осетия - Алания, Алагирский район, в районе п. В.Фиагдон, участок 1 Г	Алагирский	15:07:0040201:776	003001000000 Земли сельскохозяйственного назначения	Ведение личного подсобного хозяйства на полевых участках	1	01:160	9 300	7,03	65 379,00
8020	Республика Северная Осетия - Алания, Алагирский район, в районе п. В.Фиагдон, участок 1 Д	Алагирский	15:07:0040201:777	003001000000 Земли сельскохозяйственного назначения	Ведение личного подсобного хозяйства на полевых участках	1	01:160	10 000	7,03	70 300,00
8021	Республика Северная Осетия - Алания, Алагирский район, в районе п. В.Фиагдон, участок 1 Е	Алагирский	15:07:0040201:778	003001000000 Земли сельскохозяйственного назначения	Ведение личного подсобного хозяйства на полевых участках	1	01:160	10 000	7,03	70 300,00
8022	Республика Северная Осетия - Алания, Алагирский район, в районе п. В.Фиагдон, участок 1 Ж	Алагирский	15:07:0040201:779	003001000000 Земли сельскохозяйственного назначения	Ведение личного подсобного хозяйства на полевых участках	1	01:160	4 108	7,03	28 879,24
8023	Республика Северная Осетия-Алания, р-н Алагирский, около 800 м. юго-восточнее с. Лац, участок № 276	Алагирский	15:07:0040201:78	003001000000 Земли сельскохозяйственного назначения	Для ведения личного подсобного хозяйства	1	01:160	1 424	7,03	10 010,72
8024	Российская Федерация, Республика Северная Осетия-Алания, Алагирский муниципальный район, восточнее с.Барханау.	Алагирский	15:07:0040201:780	003001000000 Земли сельскохозяйственного назначения	ведение личного подсобного хозяйства на полевых участках	1	01:160	10 000	7,03	70 300,00
8025	Российская Федерация, Республика Северная Осетия-Алания, Алагирский муниципальный район, восточнее с.Барханау	Алагирский	15:07:0040201:781	003001000000 Земли сельскохозяйственного назначения	Ведение личного подсобного хозяйства на полевых участках	1	01:160	10 000	7,03	70 300,00
8026	Российская Федерация, Республика Северная Осетия-Алания, Алагирский муниципальный район, в районе п.В.Фиагдон	Алагирский	15:07:0040201:783	003001000000 Земли сельскохозяйственного назначения	Ведение личного подсобного хозяйства на полевых участках	1	01:160	10 000	7,03	70 300,00
8027	Российская Федерация, Республика Северная Осетия-Алания, Алагирский муниципальный район, в районе п.В.Фиагдон	Алагирский	15:07:0040201:784	003001000000 Земли сельскохозяйственного назначения	Ведение личного подсобного хозяйства на полевых участках	1	01:160	10 000	7,03	70 300,00
8028	Республика Северная Осетия-Алания, Алагирский район, в районе с. Лац	Алагирский	15:07:0040201:785	003001000000 Земли сельскохозяйственного назначения	Ведение	1	01:160	3 566	7,03	25 068,98
8029	Российская Федерация, Республика Северная Осетия-Алания, Алагирский муниципальный район, в районе п.В.Фиагдон	Алагирский	15:07:0040201:786	003001000000 Земли сельскохозяйственного назначения	Ведение личного подсобного хозяйства на полевых участках	1	01:160	1 400	7,03	9 842,00
8030	Российская Федерация, Республика Северная Осетия-Алания, Алагирский муниципальный район, северо-восточнее с. Барханау, участок №1/1	Алагирский	15:07:0040201:787	003001000000 Земли сельскохозяйственного назначения	Ведение личного подсобного хозяйства на полевых участках	1	01:160	3 673	7,03	25 821,19
8031	Российская Федерация, Республика Северная Осетия-Алания, Алагирский муниципальный район, в районе с Лац	Алагирский	15:07:0040201:788	003001000000 Земли сельскохозяйственного назначения	Ведение личного подсобного хозяйства на полевых участках	1	01:160	10 000	7,03	70 300,00
8032	Российская Федерация, Республика Северная Осетия-Алания, Алагирский муниципальный район, в районе п.В.Фиагдон	Алагирский	15:07:0040201:789	003001000000 Земли сельскохозяйственного назначения	Ведение личного подсобного хозяйства на полевых участках	1	01:160	452	7,03	3 177,56
8033	Республика Северная Осетия-Алания, р-н Алагирский, около 870 м. юго-восточнее с. Лац, участок № 276/1	Алагирский	15:07:00:0201:79	003001000000 Земли сельскохозяйственного назначения	Для ведения личного подсобного хозяйства	1	01:160	2 800	7,03	19 684,00
8034	Российская Федерация, Республика Северная Осетия-Алания, Алагирский муниципальный район, в районе п.В.Фиагдон	Алагирский	15:07:0040201:790	003001000000 Земли сельскохозяйственного назначения	Ведение личного подсобного хозяйства на полевых участках	1	01:160	451	7,03	3 170,53
8035	Российская Федерация, Республика Северная Осетия-Алания, Алагирский муниципальный район, в районе п.В.Фиагдон	Алагирский	15:07:0040201:791	003001000000 Земли сельскохозяйственного назначения	Ведение личного подсобного хозяйства на полевых участках	1	01:160	452	7,03	3 177,56
8036	Российская Федерация, Республика Северная Осетия-Алания, Алагирский муниципальный район, в районе с Лац	Алагирский	15:07:0040201:792	003001000000 Земли сельскохозяйственного назначения	Ведение личного подсобного хозяйства на полевых участках	1	01:160	3 924	7,03	27 585,72
8037	Российская Федерация, Республика Северная Осетия-Алания, Алагирский муниципальный район, в районе п.В.Фиагдон	Алагирский	15:07:0040201:793	003001000000 Земли сельскохозяйственного назначения	Ведение личного подсобного хозяйства на полевых участках	1	01:160	10 000	7,03	70 300,00
8038	Российская Федерация, Республика Северная Осетия-Алания, Алагирский муниципальный район, в районе п.В.Фиагдон	Алагирский	15:07:0040201:794	003001000000 Земли сельскохозяйственного назначения	Выпас сельскохозяйственных животных	1	01:081	1 641 838	4,46	7 322 597,48
8039	Российская Федерация, Республика Северная Осетия-Алания, Алагирский муниципальный район, Фиагдонское сельское поселение, пос. Верхний Фиагдон, 281/6а	Алагирский	15:07:0040201:798	003002000000 Земли населенных пунктов	Для ведения личного подсобного хозяйства	13	02:020	147	894,96	131 559,12
8040	Российская Федерация, Республика Северная Осетия-Алания, Алагирский муниципальный район, Фиагдонское сельское поселение, пос. Верхний Фиагдон, 281/6а	Алагирский	15:07:0040201:799	003002000000 Земли населенных пунктов	Для ведения личного подсобного хозяйства	13	02:020	1 078	894,96	964 766,88
8041	Республика Северная Осетия-Алания, р-н Алагирский, с Лац, участок № 53/1	Алагирский	15:07:00:0201:80	003002000000 Земли населенных пунктов	Для ведения личного подсобного хозяйства	13	02:020	1 179	452,43	533 414,97
8042	Российская Федерация, Республика Северная Осетия-Алания, Алагирский муниципальный район, в районе п.В.Фиагдон	Алагирский	15:07:0040201:800	003001000000 Земли сельскохозяйственного назначения	Ведение личного подсобного хозяйства на полевых участках	1	01:160	4 000	7,03	28 120,00
8043	Российская Федерация, Республика Северная Осетия-Алания, Алагирский муниципальный район, в районе с Лац	Алагирский	15:07:0040201:801	003001000000 Земли сельскохозяйственного назначения	Ведение личного подсобного хозяйства на полевых участках	1	01:160	10 000	7,03	70 300,00
8044	Российская Федерация, Республика Северная Осетия-Алания, Алагирский муниципальный район, в районе с Лац	Алагирский	15:07:0040201:802	003001000000 Земли сельскохозяйственного назначения	Ведение личного подсобного хозяйства на полевых участках	1	01:160	10 000	7,03	70 300,00
8045	Российская Федерация, Республика Северная Осетия-Алания, Алагирский муниципальный район, в районе с.Лац	Алагирский	15:07:0040201:803	003001000000 Земли сельскохозяйственного назначения	Ведение личного подсобного хозяйства на полевых участках	1	01:160	10 000	7,03	70 300,00
8046	Российская Федерация, Республика Северная Осетия-Алания, Алагирский муниципальный район, в районе пос. В.Фиагдон	Алагирский	15:07:0040201:804	003001000000 Земли сельскохозяйственного назначения	Ведение личного подсобного хозяйства на полевых участках	1	01:160	10 000	7,03	70 300,00
8047	Российская Федерация, Республика Северная Осетия-Алания, Алагирский муниципальный район, в районе с Лац	Алагирский	15:07:0040201:805	003001000000 Земли сельскохозяйственного назначения	Ведение личного подсобного хозяйства на полевых участках	1	01:160	10 000	7,03	70 300,00
8048	Российская Федерация, Республика Северная Осетия-Алания, Алагирский муниципальный район, в районе с Лац	Алагирский	15:07:0040201:806	003001000000 Земли сельскохозяйственного назначения	Ведение личного подсобного хозяйства на полевых участках	1	01:160	10 000	7,03	70 300,00
8049	Российская Федерация, Республика Северная Осетия-Алания, Алагирский муниципальный район, в районе с. Лац	Алагирский	15:07:0040201:807	003001000000 Земли сельскохозяйственного назначения	Ведение личного подсобного хозяйства на полевых участках	1	01:160	10 000	7,03	70 300,00
8050	Российская Федерация, Республика Северная Осетия-Алания, Алагирский муниципальный район, в районе с. Лац	Алагирский	15:07:0040201:808	003001000000 Земли сельскохозяйственного назначения	Ведение личного подсобного хозяйства на полевых участках	1	01:160	10 000	7,03	70 300,00
8051	Российская Федерация, Республика Северная Осетия-Алания, Алагирский муниципальный район, в районе с Лац	Алагирский	15:07:0040201:809	003001000000 Земли сельскохозяйственного назначения	Ведение личного подсобного хозяйства на полевых участках	1	01:160	10 000	7,03	70 300,00
8052	Республика Северная Осетия-Алания, р-н Алагирский	Алагирский	15:07:00:0201:81	003004000000 Земли лесного фонда	Для ведения лесного хозяйства	10	10:010	1 017 909	12,43	12 646 393,87
8053	Российская Федерация, Республика Северная Осетия-Алания, Алагирский муниципальный район, в районе с. Лац	Алагирский	15:07:0040201:810	003001000000 Земли сельскохозяйственного назначения	Ведение личного подсобного хозяйства на полевых участках	1	01:160	2 496	7,03	17 546,88
8054	Российская Федерация, Республика Северная Осетия-Алания, Алагирский муниципальный район, в районе п. В.Фиагдон, участок №35/9 "а"	Алагирский	15:07:0040201:811	003001000000 Земли сельскохозяйственного назначения	Хранение и переработка сельскохозяйственной продукции	1	01:150	2 400	371,41	891 384,00
8055	Российская Федерация, Республика Северная Осетия-Алания, Алагирский муниципальный район, в районе п.В.Фиагдон	Алагирский	15:07:0040201:812	003001000000 Земли сельскохозяйственного назначения	Ведение личного подсобного хозяйства на полевых участках	1	01:160	4 619	7,03	32 471,57

№ п/п	Местоположение ЗУ	Район	Кадастровый номер ЗУ	Категория земель	Разрешенное использование по документу	Код вида разрешенного использования (в соответствии с классификатором видов разрешенного использования земельных участков)	Вид использования объектов недвижимости	Площадь	УПКС	КС
8056	Российская Федерация, Республика Северная Осетия-Алания, Алагирский муниципальный район, в районе п.В.Фиагдон	Алагирский	15:07:0040201:813	003001000000 Земли сельскохозяйственного назначения	Ведение личного подсобного хозяйства на полевых участках	1	01:160	7 950	7,03	55 888,50
8057	Российская Федерация, Республика Северная Осетия-Алания, Алагирский муниципальный район, в районе с. Барханау	Алагирский	15:07:0040201:814	003001000000 Земли сельскохозяйственного назначения	Ведение личного подсобного хозяйства на полевых участках	1	01:160	5 500	7,03	38 665,00
8058	Российская Федерация, Республика Северная Осетия-Алания, Алагирский муниципальный район, в районе п.В.Фиагдон	Алагирский	15:07:0040201:815	003001000000 Земли сельскохозяйственного назначения	Ведение личного подсобного хозяйства на полевых участках	1	01:160	9 964	7,03	70 046,92
8059	Российская Федерация, Республика Северная Осетия-Алания, Алагирский муниципальный район, Фиагдонское сельское поселение, с. Лац	Алагирский	15:07:0040201:816	003002000000 Земли населенных пунктов	Для ведения личного подсобного хозяйства	13	02:020	500	452,43	226 215,00
8060	Российская Федерация, Республика Северная Осетия-Алания, Алагирский муниципальный район, в районе с Лац	Алагирский	15:07:0040201:818	003001000000 Земли сельскохозяйственного назначения	Ведение личного подсобного хозяйства на полевых участках	1	01:160	10 000	7,03	70 300,00
8061	Российская Федерация, Республика Северная Осетия-Алания, Алагирский муниципальный район, в районе с. Лац	Алагирский	15:07:0040201:819	003001000000 Земли сельскохозяйственного назначения	Ведение личного подсобного хозяйства на полевых участках	1	01:160	10 000	7,03	70 300,00
8062	Республика Северная Осетия-Алания, р-н Алагирский	Алагирский	15:07:0040201:82	003005000000 Земли лесного фонда	Для ведения лесного хозяйства	10	10:010	2 162 691	12,43	26 882 249,13
8063	Российская Федерация, Республика Северная Осетия-Алания, Алагирский муниципальный район, Фиагдонское сельское поселение, с. Лац	Алагирский	15:07:0040201:821	003002000000 Земли населенных пунктов	Для ведения личного подсобного хозяйства	13	02:020	500	452,43	226 215,00
8064	Российская Федерация, Республика Северная Осетия-Алания, Алагирский муниципальный район, Фиагдонское сельское поселение, с. Лац	Алагирский	15:07:0040201:822	003002000000 Земли населенных пунктов	Для ведения личного подсобного хозяйства	13	02:020	500	452,43	226 215,00
8065	Российская Федерация, Республика Северная Осетия-Алания, Алагирский муниципальный район, Фиагдонское сельское поселение, с. Лац	Алагирский	15:07:0040201:823	003001000000 Земли сельскохозяйственного назначения	Ведение огородничества	13	13:011	4 120	47,50	195 700,00
8066	Российская Федерация, Республика Северная Осетия-Алания, Алагирский муниципальный район, Фиагдонское сельское поселение, с. Лац	Алагирский	15:07:0040201:824	003001000000 Земли сельскохозяйственного назначения	Ведение огородничества	13	13:011	4 120	47,50	195 700,00
8067	Российская Федерация, Республика Северная Осетия-Алания, Алагирский муниципальный район, Фиагдонское сельское поселение, с. Лац	Алагирский	15:07:0040201:826	003002000000 Земли населенных пунктов	Для ведения личного подсобного хозяйства	13	02:020	6 251	452,43	2 828 139,93
8068	Российская Федерация, Республика Северная Осетия-Алания, Алагирский муниципальный район	Алагирский	15:07:0040201:827	003001000000 Земли сельскохозяйственного назначения	Сенокошение	1	01:081	3 579	4,62	16 534,98
8069	Российская Федерация, Республика Северная Осетия-Алания, Алагирский муниципальный район	Алагирский	15:07:0040201:828	003001000000 Земли сельскохозяйственного назначения	Сенокошение	1	01:081	590	4,62	2 725,80
8070	Российская Федерация, Республика Северная Осетия-Алания, Алагирский муниципальный район, в районе п.В.Фиагдон	Алагирский	15:07:0040201:829	003001000000 Земли сельскохозяйственного назначения	Ведение личного подсобного хозяйства на полевых участках	1	01:160	10 000	7,03	70 300,00
8071	Республика Северная Осетия-Алания, р-н Алагирский, с. Лац, участок №5 "в".	Алагирский	15:07:0040201:83	003002000000 Земли населенных пунктов	Для ведения личного подсобного хозяйства	13	02:020	2 418	452,43	1 093 975,74
8072	Российская Федерация, Республика Северная Осетия-Алания, Алагирский муниципальный район, в районе п.В.Фиагдон	Алагирский	15:07:0040201:830	003001000000 Земли сельскохозяйственного назначения	Ведение личного подсобного хозяйства на полевых участках	1	01:160	9 000	7,03	63 270,00
8073	Российская Федерация, Республика Северная Осетия-Алания, Алагирский муниципальный район, в районе п.В.Фиагдон	Алагирский	15:07:0040201:831	003001000000 Земли сельскохозяйственного назначения	Ведение личного подсобного хозяйства на полевых участках	1	01:160	8 821	7,03	62 011,63
8074	Российская Федерация, Республика Северная Осетия-Алания, Алагирский муниципальный район, в районе п.В.Фиагдон	Алагирский	15:07:0040201:832	003001000000 Земли сельскохозяйственного назначения	Ведение личного подсобного хозяйства на полевых участках	1	01:160	9 674	7,03	68 008,22
8075	Российская Федерация, Республика Северная Осетия-Алания, Алагирский муниципальный район, в районе п.В.Фиагдон	Алагирский	15:07:0040201:833	003001000000 Земли сельскохозяйственного назначения	Ведение личного подсобного хозяйства на полевых участках	1	01:160	9 963	7,03	70 039,89
8076	Российская Федерация, Республика Северная Осетия-Алания, Алагирский муниципальный район, в районе п.В.Фиагдон	Алагирский	15:07:0040201:834	003001000000 Земли сельскохозяйственного назначения	Ведение личного подсобного хозяйства на полевых участках	1	01:160	1 423	7,03	10 003,69
8077	Российская Федерация, Республика Северная Осетия-Алания, Алагирский муниципальный район, в районе п.В.Фиагдон	Алагирский	15:07:0040201:835	003001000000 Земли сельскохозяйственного назначения	Ведение личного подсобного хозяйства на полевых участках	1	01:160	6 505	7,03	45 730,15
8078	Российская Федерация, Республика Северная Осетия-Алания, Алагирский муниципальный район, в районе п.В.Фиагдон	Алагирский	15:07:0040201:836	003001000000 Земли сельскохозяйственного назначения	Ведение личного подсобного хозяйства на полевых участках	1	01:160	2 878	7,03	20 232,34
8079	Российская Федерация, Республика Северная Осетия-Алания, Алагирский муниципальный район, в районе п.В.Фиагдон	Алагирский	15:07:0040201:837	003001000000 Земли сельскохозяйственного назначения	Ведение личного подсобного хозяйства на полевых участках	1	01:160	3 000	7,03	21 090,00
8080	Российская Федерация, Республика Северная Осетия-Алания, Алагирский муниципальный район, в районе п.В.Фиагдон	Алагирский	15:07:0040201:838	003001000000 Земли сельскохозяйственного назначения	Ведение личного подсобного хозяйства на полевых участках	1	01:160	7 782	7,03	54 707,46
8081	Российская Федерация, Республика Северная Осетия-Алания, Алагирский муниципальный район, в районе п.В.Фиагдон	Алагирский	15:07:0040201:839	003001000000 Земли сельскохозяйственного назначения	Ведение личного подсобного хозяйства на полевых участках	1	01:160	1 878	7,03	13 202,34
8082	Республика Северная Осетия-Алания, р-н Алагирский, п Верхний Фиагдон, участок № 225 "б"	Алагирский	15:07:0040201:84	003002000000 Земли населенных пунктов	Для ведения личного подсобного хозяйства	13	02:020	1 000	894,96	894 960,00
8083	Российская Федерация, Республика Северная Осетия-Алания, Алагирский муниципальный район, в районе п.В.Фиагдон	Алагирский	15:07:0040201:840	003001000000 Земли сельскохозяйственного назначения	Ведение личного подсобного хозяйства на полевых участках	1	01:160	9 990	7,03	70 229,70
8084	Республика Северная Осетия-Алания, Алагирский район, в районе п. В Фиагдон	Алагирский	15:07:0040201:841	003001000000 Земли сельскохозяйственного назначения	Ведение личного подсобного хозяйства на полевых участках	1	01:160	8 596	7,03	60 429,88
8085	Российская Федерация, Республика Северная Осетия-Алания, Алагирский муниципальный район, в районе с. Лац	Алагирский	15:07:0040201:842	003001000000 Земли сельскохозяйственного назначения	Ведение личного подсобного хозяйства на полевых участках	1	01:160	4 237	7,03	29 786,11
8086	Российская Федерация, Республика Северная Осетия-Алания, Алагирский муниципальный район, в районе п.В.Фиагдон	Алагирский	15:07:0040201:843	003001000000 Земли сельскохозяйственного назначения	Ведение личного подсобного хозяйства на полевых участках	1	01:160	9 934	7,03	69 836,02
8087	Российская Федерация, Республика Северная Осетия-Алания, Алагирский муниципальный район, в районе п.В.Фиагдон	Алагирский	15:07:0040201:844	003001000000 Земли сельскохозяйственного назначения	Ведение личного подсобного хозяйства на полевых участках	1	01:160	9 839	7,03	69 168,17
8088	Респ. Республика Северная Осетия - Алания, Алагирский р-н., с. Лац	Алагирский	15:07:0040201:846	003002000000 Земли населенных пунктов	Для ведения личного подсобного хозяйства	13	02:020	325	452,43	147 039,75
8089	Респ. Республика Северная Осетия - Алания, Алагирский р-н., с. Лац	Алагирский	15:07:0040201:847	003002000000 Земли населенных пунктов	Для ведения личного подсобного хозяйства	13	02:020	325	452,43	147 039,75
8090	Респ. Республика Северная Осетия - Алания, Алагирский р-н., п. Верхний Фиагдон	Алагирский	15:07:0040201:848	003001000000 Земли сельскохозяйственного назначения	Ведение личного подсобного хозяйства на полевых участках	1	01:160	3 377	7,03	23 740,31
8091	Российская Федерация, Республика Северная Осетия-Алания, Алагирский муниципальный район, в районе п.В.Фиагдон	Алагирский	15:07:0040201:850	003001000000 Земли сельскохозяйственного назначения	Ведение личного подсобного хозяйства на полевых участках	1	01:160	1 741	7,03	12 239,23
8092	Российская Федерация, Республика Северная Осетия-Алания, Алагирский муниципальный район, в районе с.В.Фиагдон	Алагирский	15:07:0040201:851	003001000000 Земли сельскохозяйственного назначения	Ведение личного подсобного хозяйства на полевых участках	1	01:160	10 000	7,03	70 300,00
8093	Российская Федерация, Республика Северная Осетия-Алания, Алагирский муниципальный район, в районе с.Барханау	Алагирский	15:07:0040201:853	003001000000 Земли сельскохозяйственного назначения	Ведение личного подсобного хозяйства на полевых участках	1	01:160	3 950	7,03	27 768,50
8094	Российская Федерация, Республика Северная Осетия-Алания, Алагирский муниципальный район, в районе с. Бронеку	Алагирский	15:07:0040201:854	003001000000 Земли сельскохозяйственного назначения	Ведение личного подсобного хозяйства на полевых участках	1	01:160	2 772	7,03	19 487,16
8095	Российская Федерация, Республика Северная Осетия-Алания, Алагирский муниципальный район, в районе с Верхний Фиагдон	Алагирский	15:07:0040201:855	003001000000 Земли сельскохозяйственного назначения	Ведение личного подсобного хозяйства на полевых участках	1	01:160	2 418	7,03	16 998,54

№ п/п	Местоположение ЗУ	Район	Кадастровый номер ЗУ	Категория земель	Разрешенное использование по документу	Код вида разрешенного использования (в соответствии с классификатором видов разрешенного использования земельных участков)	Вид использования объектом недвижимости	Площадь	УПКС	КС
8096	Российская Федерация, Республика Северная Осетия-Алания, Алагирский муниципальный район, в районе с.Верхний Фнагдон	Алагирский	15:07:0040201:856	003001000000 Земли сельскохозяйственного назначения	Ведение личного подсобного хозяйства на полевых участках	1	01:160	3 620	7,03	25 448,60
8097	Российская Федерация, Республика Северная Осетия-Алания, Алагирский муниципальный район, в районе п.В.Фнагдон	Алагирский	15:07:0040201:857	003001000000 Земли сельскохозяйственного назначения	Ведение личного подсобного хозяйства на полевых участках	1	01:160	4 439	7,03	31 206,17
8098	Российская Федерация, Республика Северная Осетия-Алания, Алагирский муниципальный район, в районе с.Лац, участок №55/3	Алагирский	15:07:0040201:858	003001000000 Земли сельскохозяйственного назначения	Ведение личного подсобного хозяйства на полевых участках	1	01:160	1 150	7,03	8 084,50
8099	Российская Федерация, Республика Северная Осетия-Алания, Алагирский муниципальный район, Фнагдонское сельское поселение, с.Хидикус, участок №24/2	Алагирский	15:07:0040201:859	003001000000 Земли сельскохозяйственного назначения	Для ведения личного подсобного хозяйства	1	01:160	1 500	7,03	10 545,00
8100	Республика Северная Осетия-Алания, р-н Алагирский, 2,8 км с правой стороны автодороги "Фнагдон-Даргавс"	Алагирский	15:07:00:0201:86	003001000000 Земли сельскохозяйственного назначения	для производства сельскохозяйственной продукции (пасека)	1	01:120	1 016	5,33	5 415,28
8101	Российская Федерация, Республика Северная Осетия-Алания, Алагирский муниципальный район, в районе с. Лац	Алагирский	15:07:0040201:863	003001000000 Земли сельскохозяйственного назначения	Ведение личного подсобного хозяйства на полевых участках	1	01:160	3 471	7,03	24 401,13
8102	Российская Федерация, Республика Северная Осетия-Алания, Алагирский муниципальный район, в районе с. Горный Дуарикау	Алагирский	15:07:0040201:867	003001000000 Земли сельскохозяйственного назначения	Сенокошение	1	01:081	65 653	4,62	303 316,86
8103	Российская Федерация, Республика Северная Осетия-Алания, Алагирский муниципальный район	Алагирский	15:07:0040201:868	003001000000 Земли сельскохозяйственного назначения	Ведение личного подсобного хозяйства на полевых участках	1	01:160	1 926	7,03	13 539,78
8104	Российская Федерация, Республика Северная Осетия-Алания, Алагирский муниципальный район	Алагирский	15:07:0040201:869	003001000000 Земли сельскохозяйственного назначения	Ведение личного подсобного хозяйства на полевых участках	1	01:160	1 979	7,03	13 912,37
8105	Республика Северная Осетия-Алания, р-н Алагирский, п. Верхний Фнагдон, участок №303	Алагирский	15:07:00:0201:87	003002000000 Земли населенных пунктов	Для ведения личного подсобного хозяйства	13	02:020	804	894,96	719 547,84
8106	Российская Федерация, Республика Северная Осетия-Алания, Алагирский муниципальный район, в районе с.Лац	Алагирский	15:07:0040201:870	003001000000 Земли сельскохозяйственного назначения	Ведение личного подсобного хозяйства на полевых участках	1	01:160	4 000	7,03	28 120,00
8107	Российская Федерация, Республика Северная Осетия-Алания, Алагирский муниципальный район, в районе с Лац	Алагирский	15:07:0040201:871	003001000000 Земли сельскохозяйственного назначения	Ведение личного подсобного хозяйства на полевых участках	1	01:160	1 122	7,03	7 887,66
8108	Российская Федерация, Республика Северная Осетия-Алания, Алагирский муниципальный район, в районе с Лац	Алагирский	15:07:0040201:872	003001000000 Земли сельскохозяйственного назначения	Ведение личного подсобного хозяйства на полевых участках	1	01:160	1 123	7,03	7 894,69
8109	Российская Федерация, Республика Северная Осетия-Алания, Алагирский муниципальный район, в районе с.Лац	Алагирский	15:07:0040201:873	003001000000 Земли сельскохозяйственного назначения	Ведение личного подсобного хозяйства на полевых участках	1	01:160	1 122	7,03	7 887,66
8110	Российская Федерация, Республика Северная Осетия-Алания, Алагирский муниципальный район, Фнагдонское сельское поселение, пос. Верхний Фнагдон	Алагирский	15:07:0040201:874	003002000000 Земли населенных пунктов	Для ведения личного подсобного хозяйства	13	02:020	425	894,96	380 358,00
8111	Российская Федерация, Республика Северная Осетия-Алания, Алагирский муниципальный район, Фнагдонское сельское поселение, пос. Верхний Фнагдон	Алагирский	15:07:0040201:875	003002000000 Земли населенных пунктов	Для ведения личного подсобного хозяйства	13	02:020	370	894,96	331 135,20
8112	Российская Федерация, Республика Северная Осетия-Алания, Алагирский муниципальный район, в районе с Бархатсау	Алагирский	15:07:0040201:876	003001000000 Земли сельскохозяйственного назначения	Ведение личного подсобного хозяйства на полевых участках	1	01:160	5 672	7,03	39 874,16
8113	Российская Федерация, Республика Северная Осетия-Алания, Алагирский муниципальный район, Фнагдонское сельское поселение, с. Лац	Алагирский	15:07:0040201:878	003002000000 Земли населенных пунктов	Для ведения личного подсобного хозяйства	13	02:020	600	452,43	271 458,00
8114	Российская Федерация, Республика Северная Осетия-Алания, Алагирский муниципальный район, Фнагдонское сельское поселение, с. Лац	Алагирский	15:07:0040201:879	003002000000 Земли населенных пунктов	Для ведения личного подсобного хозяйства	13	02:020	500	452,43	226 215,00
8115	Респ Северная Осетия - Алания, р-н Алагирский, с. Лац, участок №55/4	Алагирский	15:07:0040201:88	003002000000 Земли населенных пунктов	Для ведения личного подсобного хозяйства	13	02:020	1 500	452,43	678 645,00
8116	Российская Федерация, Республика Северная Осетия-Алания, Алагирский муниципальный район, Фнагдонское сельское поселение, с. Лац	Алагирский	15:07:0040201:881	003002000000 Земли населенных пунктов	Для ведения личного подсобного хозяйства	13	02:020	425	452,43	192 282,75
8117	Российская Федерация, Республика Северная Осетия-Алания, Алагирский муниципальный район, Фнагдонское сельское поселение, с. Лац	Алагирский	15:07:0040201:882	003002000000 Земли населенных пунктов	Для ведения личного подсобного хозяйства	13	02:020	425	452,43	192 282,75
8118	Российская Федерация, Республика Северная Осетия-Алания, Алагирский муниципальный район, Фнагдонское сельское поселение, с. Лац	Алагирский	15:07:0040201:883	003002000000 Земли населенных пунктов	Для ведения личного подсобного хозяйства	13	02:020	400	452,43	180 972,00
8119	Российская Федерация, Республика Северная Осетия-Алания, Алагирский муниципальный район, Фнагдонское сельское поселение, с. Лац	Алагирский	15:07:0040201:884	003002000000 Земли населенных пунктов	Для ведения личного подсобного хозяйства	13	02:020	400	452,43	180 972,00
8120	Российская Федерация, Республика Северная Осетия - Алания, Алагирский р-н., п. Верхний Фнагдон	Алагирский	15:07:0040201:887	003002000000 Земли населенных пунктов	Для ведения личного подсобного хозяйства	13	02:020	1 000	894,96	894 960,00
8121	Российская Федерация, Республика Северная Осетия - Алания, Алагирский р-н., п. Верхний Фнагдон	Алагирский	15:07:0040201:888	003002000000 Земли населенных пунктов	Для ведения личного подсобного хозяйства	13	02:020	1 032	894,96	923 598,72
8122	Российская Федерация, Республика Северная Осетия-Алания, Алагирский район, п. Верхний Фнагдон	Алагирский	15:07:0040201:891	003002000000 Земли населенных пунктов	Для ведения личного подсобного хозяйства	13	02:020	735	894,96	657 795,60
8123	Российская Федерация, Республика Северная Осетия-Алания, Алагирский район, п. Верхний Фнагдон	Алагирский	15:07:0040201:892	003002000000 Земли населенных пунктов	Для ведения личного подсобного хозяйства	13	02:020	906	894,96	810 833,76
8124	Российская Федерация, Республика Северная Осетия-Алания, Алагирский район, п. Верхний Фнагдон	Алагирский	15:07:0040201:893	003002000000 Земли населенных пунктов	Для ведения личного подсобного хозяйства	13	02:020	906	894,96	810 833,76
8125	Российская Федерация, Республика Северная Осетия-Алания, Алагирский район, с. Лац	Алагирский	15:07:0040201:894	003002000000 Земли населенных пунктов	Для ведения личного подсобного хозяйства	13	02:020	500	452,43	226 215,00
8126	Российская Федерация, Республика Северная Осетия-Алания, Алагирский район, с. Лац	Алагирский	15:07:0040201:898	003002000000 Земли населенных пунктов	Для ведения личного подсобного хозяйства	13	02:020	400	452,43	180 972,00
8127	Российская Федерация, Республика Северная Осетия-Алания, Алагирский район, с. Лац	Алагирский	15:07:0040201:899	003002000000 Земли населенных пунктов	Для ведения личного подсобного хозяйства	13	02:020	621	452,43	280 959,03
8128	Респ Северная Осетия - Алания, р-н Алагирский, с. Лац	Алагирский	15:07:00:0201:90	003001000000 Земли сельскохозяйственного назначения	Для сенокошения (сенокос)	1	01:081	14 800	4,62	68 376,00
8129	Российская Федерация, Республика Северная Осетия-Алания, Алагирский район, с. Лац	Алагирский	15:07:0040201:900	003002000000 Земли населенных пунктов	Для ведения личного подсобного хозяйства	13	02:020	200	452,43	90 486,00
8130	Российская Федерация, Республика Северная Осетия-Алания, Алагирский район, с. Лац	Алагирский	15:07:0040201:901	003002000000 Земли населенных пунктов	Для ведения личного подсобного хозяйства	13	02:020	200	452,43	90 486,00
8131	Российская Федерация, Республика Северная Осетия-Алания, Алагирский муниципальный район, Фнагдонское сельское поселение, с. Хидикус, 24/3	Алагирский	15:07:0040201:902	003001000000 Земли сельскохозяйственного назначения	Для ведения личного подсобного хозяйства	1	01:160	507	7,03	3 564,21
8132	Российская Федерация, Республика Северная Осетия-Алания, Алагирский муниципальный район, Фнагдонское сельское поселение, с. Хидикус, 24/2	Алагирский	15:07:0040201:903	003001000000 Земли сельскохозяйственного назначения	Для ведения личного подсобного хозяйства	1	01:160	507	7,03	3 564,21
8133	Российская Федерация, Республика Северная Осетия-Алания, Алагирский муниципальный район, Фнагдонское сельское поселение, с. Хидикус, 24/1	Алагирский	15:07:0040201:904	003001000000 Земли сельскохозяйственного назначения	Для ведения личного подсобного хозяйства	1	01:160	509	7,03	3 578,27
8134	Российская Федерация, Республика Северная Осетия-Алания, Алагирский район, с. Лац	Алагирский	15:07:0040201:906	003002000000 Земли населенных пунктов	Для ведения личного подсобного хозяйства	13	02:020	300	452,43	135 729,00
8135	Российская Федерация, Республика Северная Осетия-Алания, Алагирский район, с. Лац	Алагирский	15:07:0040201:907	003002000000 Земли населенных пунктов	Для ведения личного подсобного хозяйства	13	02:020	674	452,43	304 937,82

№ п/п	Местоположение ЗУ	Район	Кадастровый номер ЗУ	Категория земель	Разрешенное использование по документу	Код вида разрешенного использования (в соответствии с классификатором видов разрешенного использования земельных участков)	Вид использования объектом недвижимости	Площадь	УПКС	КС
8136	Российская Федерация, Республика Северная Осетия-Алания, Алагирский район, с. Лац	Алагирский	15:07:0040201:908	003002000000 Земли населенных пунктов	Для ведения личного подсобного хозяйства	13	02:0020	400	452,43	180 972,00
8137	Российская Федерация, Республика Северная Осетия-Алания, Алагирский район, с. Лац	Алагирский	15:07:0040201:909	003002000000 Земли населенных пунктов	Для ведения личного подсобного хозяйства	13	02:0020	300	452,43	135 729,00
8138	Республика Северная Осетия-Алания, р-н Алагирский, с. Лац, участок № 13/4	Алагирский	15:07:0040201:91	003002000000 Земли населенных пунктов	Для ведения личного подсобного хозяйства	13	02:0020	5 951	452.43	2 692 410,93
8139	Российская Федерация, Республика Северная Осетия-Алания, Алагирский район, п. Верхний Фиагдон	Алагирский	15:07:0040201:910	003002000000 Земли населенных пунктов	Для ведения личного подсобного хозяйства	13	02:0020	1 098	894.96	982 666.08
8140	Российская Федерация, Республика Северная Осетия-Алания, Алагирский район, п. Верхний Фиагдон	Алагирский	15:07:0040201:911	003002000000 Земли населенных пунктов	Для ведения личного подсобного хозяйства	13	02:0020	1 097	894,96	981 771,12
8141	Российская Федерация, Республика Северная Осетия - Алания, Алагирский район, п. Верхний Фиагдон	Алагирский	15:07:0040201:912	003001000000 Земли сельскохозяйственного назначения	Ведение личного подсобного хозяйства на полевых участках	1	01:160	1 125	7,03	7 908.75
8142	Российская Федерация, Республика Северная Осетия - Алания, Алагирский район, с. Лац	Алагирский	15:07:0040201:915	003001000000 Земли сельскохозяйственного назначения	Ведение личного подсобного хозяйства на полевых участках	1	01:160	3 030	7.03	21 300,90
8143	Российская Федерация, Республика Северная Осетия - Алания, Алагирский район, с Лац	Алагирский	15:07:0040201:916	003001000000 Земли сельскохозяйственного назначения	Ведение личного подсобного хозяйства на полевых участках	1	01:160	3 482	7.03	24 478,46
8144	Российская Федерация, Республика Северная Осетия - Алания, Алагирский район, с Лац	Алагирский	15:07:0040201:917	003001000000 Земли сельскохозяйственного назначения	Ведение личного подсобного хозяйства на полевых участках	1	01:160	3 487	7,03	24 513.61
8145	Российская Федерация сведения. РСО-Алания. Алагирский муниципальный район. Фиагдонское сельское поселение, с.Лац, 93	Алагирский	15:07:0040201:918	003002000000 Земли населенных пунктов	Для ведения личного подсобного хозяйства	13	02:0020	829	452,43	375 064,47
8146	Российская Федерация, Республика Северная Осетия-Алания, Алагирский район, п. Верхний Фиагдон	Алагирский	15:07:0040201:922	003001000000 Земли сельскохозяйственного назначения	Для ведения личного подсобного хозяйства	1	01:160	4 500	7.03	31 635,00
8147	Российская Федерация, Республика Северная Осетия-Алания, Алагирский район, п. Верхний Фиагдон	Алагирский	15:07:0040201:923	003001000000 Земли сельскохозяйственного назначения	Для ведения личного подсобного хозяйства	1	01:160	500	7.03	3 515,00
8148	Российская Федерация, Республика Северная Осетия-Алания, Алагирский район, с. Лац	Алагирский	15:07:0040201:924	003002000000 Земли населенных пунктов	Для ведения личного подсобного хозяйства	13	02:0020	700	452,43	316 701,00
8149	Российская Федерация, Республика Северная Осетия-Алания, Алагирский район, с. Лац	Алагирский	15:07:0040201:925	003002000000 Земли населенных пунктов	Для ведения личного подсобного хозяйства	13	02:0020	972	452,43	439 761,96
8150	Российская Федерация, Республика Северная Осетия-Алания, Алагирский район, с. Лац	Алагирский	15:07:0040201:927	003002000000 Земли населенных пунктов	Для ведения личного подсобного хозяйства	13	02:0020	1 000	452.43	452 430.00
8151	Российская Федерация, Республика Северная Осетия-Алания, Алагирский район, с. Лац	Алагирский	15:07:0040201:928	003002000000 Земли населенных пунктов	Для ведения личного подсобного хозяйства	13	02:0020	799	452.43	361 491.57
8152	Российская Федерация, Республика Северная Осетия-Алания, Алагирский муниципальный район, Фиагдонское сельское поселение, с. Лац	Алагирский	15:07:0040201:929	003002000000 Земли населенных пунктов	Для ведения личного подсобного хозяйства (приусадебный земельный участок)	13	02:0020	390	452,43	176 447,70
8153	Республика Северная Осетия-Алания, р-н Алагирский, с. Лац, участок № 55 "б"	Алагирский	15:07:00-0201:93	003002000000 Земли населенных пунктов	Для ведения личного подсобного хозяйства	13	02:0020	2 000	452,43	904 860,00
8154	Российская Федерация, Республика Северная Осетия-Алания, Алагирский муниципальный район, Фиагдонское сельское поселение, с. Лац	Алагирский	15:07:0040201:930	003002000000 Земли населенных пунктов	Для ведения личного подсобного хозяйства (приусадебный земельный участок)	13	02:0020	391	452.43	176 900.13
8155	Российская Федерация, Республика Северная Осетия-Алания, Алагирский район, с. Лац	Алагирский	15:07:0040201:931	003002000000 Земли населенных пунктов	Для ведения личного подсобного хозяйства	13	02:0020	1 619	452.43	732 484.17
8156	Российская Федерация, Республика Северная Осетия-Алания, Алагирский район, с. Лац	Алагирский	15:07:0040201:932	003002000000 Земли населенных пунктов	Для ведения личного подсобного хозяйства	13	02:0020	300	452,43	135 729,00
8157	Республика Северная Осетия - Алания, Алагирский р-н., п. Верхний Фиагдон	Алагирский	15:07:0040201:933	003001000000 Земли сельскохозяйственного назначения	Ведение личного подсобного хозяйства на полевых участках	1	01:160	2 000	7,03	14 060.00
8158	Республика Северная Осетия — Алания, р-н Алагирский	Алагирский	15:07:0040201:934	003001000000 Земли сельскохозяйственного назначения	Ведение личного подсобного хозяйства на полевых участках	1	01:160	8 000	7.03	56 240,00
8159	Российская Федерация, Республика Северная Осетия-Алания, Алагирский район, в районе с Лац	Алагирский	15:07:0040201:935	003001000000 Земли сельскохозяйственного назначения	Ведение личного подсобного хозяйства на полевых участках	1	01:160	5 000	7.03	35 150,00
8160	Российская Федерация, Республика Северная Осетия-Алания, Алагирский район, в районе с Лац	Алагирский	15:07:0040201:936	003001000000 Земли сельскохозяйственного назначения	Ведение личного подсобного хозяйства на полевых участках	1	01:160	1 000	7,03	7 030.00
8161	Российская Федерация, Республика Северная Осетия-Алания, Алагирский район, в районе с. Лац	Алагирский	15:07:0040201:937	003001000000 Земли сельскохозяйственного назначения	Ведение личного подсобного хозяйства на полевых участках	1	01:160	4 000	7,03	28 120.00
8162	Российская Федерация, Республика Северная Осетия-Алания, Алагирский район, южная окраина с. Хидикус	Алагирский	15:07:0040201:940	003002000000 Земли населенных пунктов	Для ведения личного подсобного хозяйства (приусадебный земельный участок))	13	02:0020	1 512	559.14	845 419.68
8163	Российская Федерация, Республика Северная Осетия-Алания, Алагирский район, с. Лац	Алагирский	15:07:0040201:943	003002000000 Земли населенных пунктов	Для ведения личного подсобного хозяйства	13	02:0020	634	452.43	286 840.62
8164	Российская Федерация, Республика Северная Осетия-Алания, Алагирский район, с. Лац	Алагирский	15:07:0040201:945	003002000000 Земли населенных пунктов	Для ведения личного подсобного хозяйства	13	02:0020	1 200	452,43	542 916,00
8165	Российская Федерация, Республика Северная Осетия-Алания, Алагирский район, с. Лац	Алагирский	15:07:0040201:946	003002000000 Земли населенных пунктов	Для ведения личного подсобного хозяйства	13	02:0020	1 200	452,43	542 916,00
8166	Российская Федерация, Республика Северная Осетия-Алания, Алагирский район, с. Лац	Алагирский	15:07:0040201:947	003002000000 Земли населенных пунктов	Для ведения личного подсобного хозяйства	13	02:0020	1 493	452.43	675 477.99
8167	Российская Федерация, Республика Северная Осетия-Алания, Алагирский район, с. Лац	Алагирский	15:07:0040201:948	003002000000 Земли населенных пунктов	Для ведения личного подсобного хозяйства	13	02:0020	1 535	452.43	694 480.05
8168	Российская Федерация, Республика Северная Осетия-Алания, Алагирский район, с. Лац	Алагирский	15:07:0040201:949	003002000000 Земли населенных пунктов	Для ведения личного подсобного хозяйства	13	02:0020	600	452,43	271 458,00
8169	Российская Федерация, Республика Северная Осетия-Алания, Алагирский район, с. Лац	Алагирский	15:07:0040201:950	003002000000 Земли населенных пунктов	Для ведения личного подсобного хозяйства	13	02:0020	866	452,43	391 804,38
8170	Российская Федерация, Республика Северная Осетия-Алания, Алагирский район, с. Лац	Алагирский	15:07:0040201:951	003002000000 Земли населенных пунктов	Для ведения личного подсобного хозяйства	13	02:0020	1 081	452.43	489 076.83
8171	Республика Северная Осетия - Алания, Алагирский р-н.	Алагирский	15:07:0040201:954	003001000000 Земли сельскохозяйственного назначения	Ведение личного подсобного хозяйства на полевых участках	1	01:160	1 500	7.03	10 545,00
8172	Республика Северная Осетия - Алания, Алагирский р-н.	Алагирский	15:07:0040201:955	003001000000 Земли сельскохозяйственного назначения	Ведение личного подсобного хозяйства на полевых участках	1	01:160	1 000	7,03	7 030.00
8173	Республика Северная Осетия - Алания, Алагирский р-н.	Алагирский	15:07:0040201:956	003001000000 Земли сельскохозяйственного назначения	Ведение личного подсобного хозяйства на полевых участках	1	01:160	3 705	7,03	26 046.15

№ п/п	Местоположение ЗУ	Район	Кадастровый номер ЗУ	Категория земель	Разрешенное использование по документу	Код вида разрешенного использования (в соответствии с классификатором видов разрешенного использования земельных участков)	Вид использования объектов недвижимости	Площадь	УПКС	КС
8174	Российская Федерация, Республика Северная Осетия-Алания, Алагирский муниципальный район, Фиагдонское сельское поселение, пос. Верхний Фиагдон, 325/5	Алагирский	15:07:0040201:957	003002000000 Земли населенных пунктов	Для ведения личного подсобного хозяйства	13	02:0020	246	894,96	220 160,16
8175	Республика Северная Осетия - Алания, Алагирский р-н., п. Верхний Фиагдон	Алагирский	15:07:0040201:958	003002000000 Земли населенных пунктов	Для ведения личного подсобного хозяйства	13	02:0020	245	894,96	219 265,20
8176	Российская Федерация, Республика Северная Осетия - Алания, Алагирский муниципальный район, Фиагдонское сельское поселение, с. Хидикус, уч. № 189/1	Алагирский	15:07:0040201:959	003002000000 Земли населенных пунктов	Для ведения личного подсобного хозяйства	13	02:0020	430	559,14	240 430,20
8177	Российская Федерация, Республика Северная Осетия - Алания, Алагирский муниципальный район, Фиагдонское сельское поселение, с. Хидикус, уч. №189	Алагирский	15:07:0040201:960	003002000000 Земли населенных пунктов	Для ведения личного подсобного хозяйства	13	02:0020	1 105	452,43	499 935,15
8178	Российская Федерация, Республика Северная Осетия - Алания, Алагирский муниципальный район, Фиагдонское сельское поселение, с.Лац	Алагирский	15:07:0040201:961	003002000000 Земли населенных пунктов	Для ведения личного подсобного хозяйства	13	02:0020	1 500	452,43	678 645,00
8179	Российская Федерация, Республика Северная Осетия - Алания, Алагирский муниципальный район, Фиагдонское сельское поселение, с.Лац	Алагирский	15:07:0040201:962	003002000000 Земли населенных пунктов	Для ведения личного подсобного хозяйства	13	02:0020	3 954	452,43	1 788 008,22
8180	Российская Федерация, Республика Северная Осетия-Алания, Алагирский район, с. Лац	Алагирский	15:07:0040201:964	003002000000 Земли населенных пунктов	Для ведения личного подсобного хозяйства	13	02:0020	499	452,43	225 762,57
8181	Российская Федерация, Республика Северная Осетия-Алания, Алагирский район, с. Лац	Алагирский	15:07:0040201:965	003002000000 Земли населенных пунктов	Для ведения личного подсобного хозяйства	13	02:0020	200	452,43	90 486,00
8182	Российская Федерация, Республика Северная Осетия-Алания, Алагирский район, с. Лац	Алагирский	15:07:0040201:966	003002000000 Земли населенных пунктов	Для ведения личного подсобного хозяйства	13	02:0020	513	452,43	232 096,59
8183	Российская Федерация, Республика Северная Осетия-Алания, Алагирский район, с. Лац	Алагирский	15:07:0040201:967	003002000000 Земли населенных пунктов	Для ведения личного подсобного хозяйства	13	02:0020	502	452,43	227 119,86
8184	Российская Федерация, Республика Северная Осетия-Алания, Алагирский район, с. Лац	Алагирский	15:07:0040201:968	003002000000 Земли населенных пунктов	Для ведения личного подсобного хозяйства	13	02:0020	504	452,43	228 024,72
8185	Республика Северная Осетия-Алания, р-н Алагирский, южная окраина с. Хидикус	Алагирский	15.07:0040201.97	003002000000 Земли населенных пунктов	Для ведения личного подсобного хозяйства	13	02:0020	2 000	452,43	904 860,00
8186	Российская Федерация, Республика Северная Осетия-Алания, Алагирский район, в районе п Верхний Фиагдон	Алагирский	15:07:0040201:971	003001000000 Земли сельскохозяйственного назначения	Сенокошение	1	01:081	619	4,62	2 859,78
8187		Алагирский	15:07:0040201:972	003002000000 Земли населенных пунктов	Для ведения личного подсобного хозяйства	13	02:0020	304	452,43	137 538,72
8188		Алагирский	15:07:0040201:973	003002000000 Земли населенных пунктов	Для ведения личного подсобного хозяйства	13	02:0020	200	452,43	90 486,00
8189		Алагирский	15:07:0040201:974	003001000000 Земли сельскохозяйственного назначения	Ведение личного подсобного хозяйства на полевых участках	1	01:160	1 500	7,03	10 545,00
8190		Алагирский	15:07:0040201:975	003001000000 Земли сельскохозяйственного назначения	Ведение личного подсобного хозяйства на полевых участках	1	01:160	1 500	7,03	10 545,00
8191		Алагирский	15:07:0040201:976	003002000000 Земли населенных пунктов	Для ведения личного подсобного хозяйства	13	02:0020	253	452,43	114 464,79
8192		Алагирский	15:07:0040201:977	003002000000 Земли населенных пунктов	Для ведения личного подсобного хозяйства	13	02:0020	253	452,43	114 464,79
8193		Алагирский	15:07:0040201:978	003002000000 Земли населенных пунктов	Для ведения личного подсобного хозяйства	13	02:0020	591	452,43	267 386,13
8194		Алагирский	15:07:0040201:979	003002000000 Земли населенных пунктов	Для ведения личного подсобного хозяйства	13	02:0020	435	452,43	196 807,05
8195	Республика Северная Осетия-Алания, р-н Алагирский, п. Верхний Фиагдон, участок №137/9	Алагирский	15:07:0040201:98	003002000000 Земли населенных пунктов	Для ведения личного подсобного хозяйства	13	02:0020	4 046	894,96	3 621 008,16
8196		Алагирский	15:07:0040201:980	003002000000 Земли населенных пунктов	Для ведения личного подсобного хозяйства	13	02:0020	3 710	452,43	1 678 515,30
8197		Алагирский	15:07:0040201:981	003002000000 Земли населенных пунктов	Для ведения личного подсобного хозяйства	13	02:0020	1 165	452,43	527 080,95
8198		Алагирский	15:07:0040201:982	003001000000 Земли сельскохозяйственного назначения	Ведение личного подсобного хозяйства на полевых участках	1	01:160	1 615	7,03	11 353,45
8199		Алагирский	15:07:0040201:983	003001000000 Земли сельскохозяйственного назначения	Ведение личного подсобного хозяйства на полевых участках	1	01:160	300	7,03	2 109,00
8200	Российская Федерация, Республика Северная Осетия-Алания, Алагирский район, юго- восточнее п. Верхний Фиагдон	Алагирский	15:07:0040201:984	003001000000 Земли сельскохозяйственного назначения	Ведение личного подсобного хозяйства на полевых участках	1	01:160	446	7,03	3 135,38
8201	Российская Федерация, Республика Северная Осетия-Алания, Алагирский район, юго- восточнее п. Верхний Фиагдон	Алагирский	15:07:0040201:985	003001000000 Земли сельскохозяйственного назначения	Ведение личного подсобного хозяйства на полевых участках	1	01:160	6 513	7,03	45 786,39
8202	Республика Северная Осетия-Алания, р-н Алагирский, с. Лац, участок 10/3	Алагирский	15:07:0040201:99	003002000000 Земли населенных пунктов	Для ведения личного подсобного хозяйства	13	02:0020	972	452,43	439 761,96
8203	Респ. Северная Осетия - Алания, р-н Алагирский, в 300 м к югу от с. Харисджин	Алагирский	15:07:0040202:12	003001000000 Земли сельскохозяйственного назначения	для производства сельскохозяйственной продукции	1	01:081	20 000	4,62	92 400,00
8204	Республика Северная Осетия - Алания, Алагирский р-н. с. Хидикус, участок №63/3	Алагирский	15:07:0040202:158	003002000000 Земли населенных пунктов	для ведения личного подсобного хозяйства	13	02:0020	2 600	559,14	1 453 764,00
8205	Республика Северная Осетия - Алания, Алагирский район, 3300 м южнее разв. Гутят, на правом берегу р. Дзамараш, ур. Дзамараш	Алагирский	15:07:0040202:159	003001000000 Земли сельскохозяйственного назначения	Животноводство (выпас сельскохозяйственных животных)	1	01:081	17 246	4,46	76 917,16
8206	Республика Северная Осетия-Алания, Алагирский р-н, 2970 м южнее разв. Гутят, на правом берегу р. Дзамараш, ур. Дзамараш	Алагирский	15:07:0040202:160	003001000000 Земли сельскохозяйственного назначения	Животноводство (выпас сельскохозяйственных животных)	1	01:081	68 192	4,46	304 136,32
8207	Республика Северная Осетия - Алания, Алагирский р-н. южнее с. Харисджин	Алагирский	15:07:0040202:161	003001000000 Земли сельскохозяйственного назначения	Выпас сельскохозяйственных животных	1	01:081	291 000	4,46	1 297 860,00
8208	Республика Северная Осетия-Алания, Алагирский район, район с. Харисджин, участок 59/3	Алагирский	15:07:0040202:162	003001000000 Земли сельскохозяйственного назначения	Животноводство (выпас сельскохозяйственных животных)	1	01:081	24 543	4,46	109 461,78
8209	Республика Северная Осетия-Алания, Алагирский район, с Хидикус	Алагирский	15:07:0040202:163	003002000000 Земли населенных пунктов	Для ведения личного подсобного хозяйства	13	02:0020	383	559,14	214 150,62
8210	Республика Северная Осетия-Алания, Алагирский р-н, южнее с. Харисджин, на правом берегу р. Дзамараш	Алагирский	15:07:0040202:165	003001000000 Земли сельскохозяйственного назначения	Выпас сельскохозяйственных животных	1	01:081	1 243 076	4,46	5 544 118,96
8211	Республика Северная Осетия-Алания, Алагирский р-н, южнее с. Харисджин, на правом берегу р. Дзамараш	Алагирский	15:07:0040202:166	003001000000 Земли сельскохозяйственного назначения	Выпас сельскохозяйственных животных	1	01:081	1 294 658	4,46	5 774 174,68
8212	Республика Северная Осетия-Алания, Алагирский р-н, в районе с. Хидикус	Алагирский	15:07:0040202:167	003001000000 Земли сельскохозяйственного назначения	Выпас сельскохозяйственных животных	1	01:081	4 156 464	4,46	18 537 829,44
8213	Республика Северная Осетия - Алания, Алагирский район, с Хидикус	Алагирский	15:07:0040202:168	003002000000 Земли населенных пунктов	Для ведения личного подсобного хозяйства	13	02:0020	1 600	559,14	894 624,00

№ п/п	Местоположение ЗУ	Район	Кадастровый номер ЗУ	Категория земель	Разрешенное использование по документу	Код вида разрешенного использования (в соответствии с классификатором видов разрешенного использования земельных участков)	Вид использования объектов недвижимости	Площадь	УПКС	КС
8214	Республика Северная Осетия - Алания, Алагирский район, с Хидикус	Алагирский	15:07:0040202:169	003002000000 Земли населенных пунктов	Для ведения личного подсобного хозяйства	13	02:020	1 083	559,14	605 548,62
8215	РСО-Алания, Алагирский район, в районе с. Хидикус, №4/4	Алагирский	15:07:0040202:170	003001000000 Земли сельскохозяйственного назначения	Для ведения личного подсобного хозяйства на полевых участках	1	01:160	1 472	5,76	8 478,72
8216	Респ. Республика Северная Осетия - Алания, Алагирский р-н., в районе с. Харисджин	Алагирский	15:07:0040202:172	003001000000 Земли сельскохозяйственного назначения	ведение личного подсобного хозяйства на полевых участках	1	01:160	9 835	5,76	56 649,60
8217	Российская Федерация, Республика Северная Осетия-Алания, Алагирский муниципальный район, в районе п.В.Фиагдон	Алагирский	15:07:0040202:173	003001000000 Земли сельскохозяйственного назначения	Ведение личного подсобного хозяйства на полевых участках	1	01:160	10 000	5,76	57 600,00
8218	Республика Северная Осетия-Алания, Алагирский район, в районе с. Хидикус, участок №62/1	Алагирский	15:07:0040202:175	003001000000 Земли сельскохозяйственного назначения	Ведение личного подсобного хозяйства на полевых участках	1	01:160	5 455	5,76	31 420,80
8219	Российская Федерация, Республика Северная Осетия-Алания, Алагирский муниципальный район, в районе с. Харисджин	Алагирский	15:07:0040202:176	003001000000 Земли сельскохозяйственного назначения	Ведение личного подсобного хозяйства на полевых участках	1	01:160	7 122	5,76	41 022,72
8220	Российская Федерация, Республика Северная Осетия-Алания, Алагирский муниципальный район, в районе с. Харисджин	Алагирский	15:07:0040202:177	003001000000 Земли сельскохозяйственного назначения	Ведение личного подсобного хозяйства на полевых участках	1	01:160	10 000	5,76	57 600,00
8221	Российская Федерация, Республика Северная Осетия-Алания, Алагирский муниципальный район, в районе с Харисджин	Алагирский	15:07:0040202:178	003001000000 Земли сельскохозяйственного назначения	Ведение личного подсобного хозяйства на полевых участках	1	01:160	8 381	5,76	48 274,56
8222	Российская Федерация, Республика Северная Осетия-Алания, Алагирский муниципальный район, в районе с Харисджин	Алагирский	15:07:0040202:179	003001000000 Земли сельскохозяйственного назначения	Ведение личного подсобного хозяйства на полевых участках	1	01:160	9 000	5,76	51 840,00
8223	Российская Федерация, Республика Северная Осетия-Алания, Алагирский район, п. Верхний Фиагдон	Алагирский	15:07:0040202:180	003002000000 Земли населенных пунктов	Для ведения личного подсобного хозяйства	13	02:020	519	894,96	464 484,24
8224	Российская Федерация, Республика Северная Осетия-Алания, Алагирский район, п. Верхний Фиагдон	Алагирский	15:07:0040202:181	003002000000 Земли населенных пунктов	Для ведения личного подсобного хозяйства	13	02:020	518	894,96	463 589,28
8225	Российская Федерация, Республика Северная Осетия-Алания, Алагирский район, п. Верхний Фиагдон	Алагирский	15:07:0040202:182	003002000000 Земли населенных пунктов	Для ведения личного подсобного хозяйства	13	02:020	517	894,96	462 694,32
8226	Российская Федерация, Республика Северная Осетия-Алания, Алагирский район, п. Верхний Фиагдон	Алагирский	15:07:0040202:183	003001000000 Земли сельскохозяйственного назначения	Энергетика	6	06:070	25 200	747,07	18 826 164,00
8227	Респ. Северная Осетия - Алания, р-н Алагирский, с. Хидикус, уч-к №33 "а"	Алагирский	15:07:0040202:20	003002000000 Земли населенных пунктов	Для производства сельскохозяйственной продукции (сенокос)	1	01:081	3 537	4,62	16 340,94
8228	Респ. Северная Осетия - Алания, р-н Алагирский, 5,3 км юго-западнее ур. Царнал	Алагирский	15:07:0040202:21	003005000000 Земли лесного фонда	Для ведения лесного хозяйства, охрана и защита лесов	10	10:010	608 263	12,43	7 560 709,09
8229	Респ. Северная Осетия - Алания, р-н Алагирский, Фиагдонское МО 4,2км юго-западнее ур.Царнал	Алагирский	15:07:0040202:22	003005000000 Земли лесного фонда	Для ведения лесного хозяйства, охрана и защита лесов	10	10:010	306 079	15,21	4 655 461,59
8230	Респ. Северная Осетия - Алания, р-н Алагирский, с. Хидикус, уч-к №5	Алагирский	15:07:0040202:23	003002000000 Земли населенных пунктов	Под ведение личного подсобного хозяйства	13	02:020	995	559,14	556 344,30
8231	Республика Северная Осетия-Алания, р-н Алагирский, в 7-ми км. юго-западнее п. В. Фиагдон	Алагирский	15:07:0040202:25	003003000000 Земли промышленности, энергетики, транспорта, связи, радиовещания, телевидения, информатики, земли для обеспечения космической деятельности, земли обороны, безопасности и земли иного специального назначения	Под размещение поста пограничного контроля	3	08:022	300	626,17	187 941,00
8232	Респ. Северная Осетия - Алания, р-н Алагирский, по правом берегу р. Дзомарашком, ур. Дзомараш	Алагирский	15:07:0040202:26	003003000000 Земли промышленности, энергетики, транспорта, связи, радиовещания, телевидения, информатики, земли для обеспечения космической деятельности, земли обороны, безопасности и земли иного специального назначения	Для добывания с ыр.я	6	06:011	50 000	271,93	13 596 500,00
8233	Северная Осетия - Алания респ, р-н Алагирский, в районе с. Хидикус, уч-к № 120/1	Алагирский	15:07:0040202:27	003002000000 Земли населенных пунктов	Для ведения личного подсобного хозяйства	13	02:020	2 998	559,14	1 676 301,72
8234	Северная Осетия - Алания респ, р-н Алагирский, в районе с. Хидикус, участок № 120/2	Алагирский	15:07:0040202:28	003002000000 Земли населенных пунктов	Для ведения личного подсобного хозяйства	13	02:020	2 999	559,14	1 676 860,86
8235	Северная Осетия - Алания респ, р-н Алагирский, в районе с. Хидикус, участок 120/4	Алагирский	15:07:0040202:29	003002000000 Земли населенных пунктов	Для ведения личного подсобного хозяйства	13	02:020	1 426	559,14	797 333,64
8236	Республика Северная Осетия-Алания, р-н Алагирский	Алагирский	15:07:0040202:3	003001000000 Земли сельскохозяйственного назначения	Сельскохозяйственное производство	1	01:010	610 000	5,76	3 513 600,00
8237	Республика Северная Осетия-Алания, р-н Алагирский, в районе с. Харисджин, участок №3/3	Алагирский	15:07:0040202:32	003001000000 Земли сельскохозяйственного назначения	Для ведения личного подсобного хозяйства	1	01:160	3 000	5,76	17 280,00
8238	Респ. Северная Осетия - Алания, р-н Алагирский, с. Хидикус, участок №53/1	Алагирский	15:07:0040202:36	003002000000 Земли населенных пунктов	Для ведения личного подсобного хозяйства	13	02:020	5 345	559,14	2 988 603,30
8239	Республика Северная Осетия-Алания, р-н Алагирский. с. Хидикус, участок №53/2	Алагирский	15:07:0040202:38	003002000000 Земли населенных пунктов	Для ведения личного подсобного хозяйства	13	02:020	2 662	559,14	1 488 430,68
8240	Республика Северная Осетия-Алания, р-н Алагирский. с. Хидикус, участок №53/2	Алагирский	15:07:0040202:39	003002000000 Земли населенных пунктов	Для ведения личного подсобного хозяйства	13	02:020	850	559,14	475 269,00
8241	Республика Северная Осетия-Алания, р-н Алагирский, урочище "Кайдзинком" Куртатинского ущелья	Алагирский	15:07:0040202:4	003003000000 Земли промышленности, энергетики, транспорта, связи, радиовещания, телевидения, информатики, земли для обеспечения космической деятельности, земли обороны, безопасности и земли иного специального назначения	Под ьь работку кровельного сланца.	6	06:010	56 000	409,39	22 925 840,00
8242	Республика Северная Осетия-Алания, р-н Алагирский, юго-восточнее с. Харисджин, на левом берегу р. Фиагдон	Алагирский	15:07:0040202:41	003003000000 Земли промышленности, энергетики, транспорта, связи, радиовещания, телевидения, информатики, земли для обеспечения космической деятельности, земли обороны, безопасности и земли иного специального назначения	Для размещения водохранилища и гидротехнических сооружений	6	11:030	1 980	463,74	918 205,20
8243	Республика Северная Осетия-Алания, р-н Алагирский, юго-восточнее с. Харисджин, на левом берегу р. Фиагдон	Алагирский	15:07:0040202:42	003003000000 Земли промышленности, энергетики, транспорта, связи, радиовещания, телевидения, информатики, земли для обеспечения космической деятельности, земли обороны, безопасности и земли иного специального назначения	Для размещения водохранилища и гидротехнических сооружений	6	11:030	5 180	463,74	2 402 173,20

№ п/п	Местоположение ЗУ	Район	Кадастровый номер ЗУ	Категория земель	Разрешенное использование по документу	Код вида разрешенного использования (в соответствии с классификатором видов разрешенного использования земельных участков)	Вид использования объектом недвижимости	Площадь	УПКС	КС
8244	Республика Северная Осетия-Алания, р-н Алагирский, юго - восточнее с. Харисджин, на левом берегу р. Фнагдон	Алагирский	15:07:0040202:43	003003000000 Земли промышленности, энергетики, транспорта, связи, радиовещания, телевидения, информатики, земли для обеспечения космической деятельности, земли обороны, безопасности и земли иного специального назначения	для размещения водохранилища и гидротехнических сооружений	6	11:030	4 490	463,74	2 082 192,60
8245	Республика Северная Осетия-Алания, р-н Алагирский, юго-восточнее с Харисджин, на левом берегу р. Фнагдон	Алагирский	15:07:0040202:44	003003000000 Земли промышленности, энергетики, транспорта, связи, радиовещания, телевидения, информатики, земли для обеспечения космической деятельности, земли обороны, безопасности и земли иного специального назначения	для размещения водохранилища и гидротехнических сооружений	6	11:030	2 874	463,74	1 332 788,76
8246	Республика Северная Осетия-Алания, р-н Алагирский, юго-восточнее с. Харисджин, на левом берегу р. Фнагдон	Алагирский	15:07:0040202:45	003003000000 Земли промышленности, энергетики, транспорта, связи, радиовещания, телевидения, информатики, земли для обеспечения космической деятельности, земли обороны, безопасности и земли иного специального назначения	для размещения водохранилища и гидротехнических сооружений	6	11:030	1 110	463,74	514 751,40
8247	Республика Северная Осетия-Алания, р-н Алагирский, 3290м южнее разв. Гутят, на правом берегу р. Дзамараш. ур. Дзамараш	Алагирский	15:07:0040202:46	003001000000 Земли сельскохозяйственного назначения	животноводство (вы пас сельскохозяйственных животных)	1	01:081	9 469	4,46	41 964,14
8248	Республика Северная Осетия-Алания, р-н Алагирский. 2760 м южнее разв Гутят, на правом берегу р Дзамараш. ур. Дзамараш	Алагирский	15:07:0040202:47	003001000000 Земли сельскохозяйственного назначения	животноводство (вы пас сельскохозяйственных животных)	1	01:081	19 738	4,46	88 031,48
8249	Респ Северная Осетия - Алания. Алагирский р-н, южнее с Харисджин	Алагирский	15:07:0040203:124	003001000000 Земли сельскохозяйственного назначения	Выпас сельскохозяйственных животных	1	01:081	440 000	4,46	1 962 400,00
8250	Республика Северная Осетия - Алания, Алагирский район. южнее села Харисджин. на правом берегу р. Дзамараш	Алагирский	15:07:0040203:125	003001000000 Земли сельскохозяйственного назначения	Вы пас сельскохозяйственных животных	1	01:081	662 540	4,46	2 954 928,40
8251	Республика Северная Осетия-Алания, р-н Алагирский, 11 км южнее с. Харисджин	Алагирский	15:07:0040203:13	003001000000 Земли сельскохозяйственного назначения	Вы пас сельскохозяйственных животных	1	01:081	400 000	4,46	1 784 000,00
8252	Северная Осетия - Алания респ, р-н Алагирский. южнее с Харисджин	Алагирский	15:07:0040203:2	003001000000 Земли сельскохозяйственного назначения	Производство сельскохозяйственной продукции	1	01:081	66 000	4,46	294 360,00
8253	Респ Северная Осетия-Алания, р-н Алагирский, в районе Северного портала тоннеля, 93+300 км	Алагирский	15:07:0040205:1	003007000000 Земли запаса	Для складирования породы от проходки Рокского тоннеля	6	06:090	20 000	747,07	14 941 400,00
8254	Республика Северная Осетия- Алания, Алагирский район, с. Ногкау, (урочище Заки) участок 35	Алагирский	15:07:0040205:133	003001000000 Земли сельскохозяйственного назначения	Для ведения личного подсобного хозяйства на полевых участках	1	01:160	1 500	4,26	6 390,00
8255	РСО-Алания, Алагирский район, с. Ногкау (урочище Заки). участок 34	Алагирский	15:07:0040205:134	003001000000 Земли сельскохозяйственного назначения	Для ведения личного подсобного хозяйства на полевых участках	1	01:160	1 500	4,26	6 390,00
8256	Республика Северная Осетия - Алания. Алагирский район, с Кесаткау. участок № 6/3	Алагирский	15:07:0040205:135	003002000000 Земли населенных пунктов	Для ведения личного подсобного хозяйства	13	02:020	2 075	125,36	260 122,00
8257	Респ Северная Осетия - Алания, Алагирский р-н. южнее с. Кесаткау	Алагирский	15:07:0040205:136	003003000000 Земли промышленности, энергетики, транспорта, связи, радиовещания, телевидения, информатики, земли для обеспечения космической деятельности, земли обороны, безопасности и земли иного специального назначения	Для размещения посадочной площадки для вертолетов	6	07:040	6 024	38,02	229 032,48
8258	Респ Северная Осетия - Алания, Алагирский р-н. южнее с. Кесаткау	Алагирский	15:07:0040205:137	003001000000 Земли сельскохозяйственного назначения	Животноводство	1	01:081	60 000	4,46	267 600,00
8259	Республика Северная Осетия - Алания. Алагирский район, южнее с Кесаткау	Алагирский	15:07:0040205:140	003001000000 Земли сельскохозяйственного назначения	Выпас сельскохозяйственных животных	1	01:081	3 238 727	4,46	14 444 722,42
8260	Республика Северная Осетия-Алания, Алагирский район. 3 км. восточнее с. Кесаткау	Алагирский	15:07:0040205:141	003001000000 Земли сельскохозяйственного назначения	Выпас сельскохозяйственных животных	1	01:081	1 030 924	4,46	4 597 921,04
8261	Республика Северная Осетия-Алания, р-н Алагирский, с Ногкау. 1,5 км юго-восточнее с.Ногкау	Алагирский	15:07:0040205:15	003003000000 Земли промышленности, энергетики, транспорта, связи, радиовещания, телевидения, информатики, земли для обеспечения космической деятельности, земли обороны, безопасности и земли иного специального назначения	Под установку антенно мачтового сооружения	6	06:080	100	490,53	49 053,00
8262	Республика Северная Осетия-Алания, р-н Алагирский. юго-восточнее с Кесаткау. №4/1	Алагирский	15:07:0040205:16	003002000000 Земли населенных пунктов	Для ведения личного подсобного хозяйства на полевых участках	1	01:160	1 000	4,26	4 260,00
8263	Республика Северная Осетия-Алания, р-н Алагирский. юго-восточнее с Кесаткау. №5/2	Алагирский	15:07:0040205:17	003002000000 Земли населенных пунктов	Для ведения личного подсобного хозяйства на полевых участках	1	01:160	1 000	4,26	4 260,00
8264	Республика Северная Осетия-Алания, р-н Алагирский, юго-восточнее с.Кесаткау, №5/3	Алагирский	15:07:0040205:18	003002000000 Земли населенных пунктов	Для ведения личного подсобного хозяйства на полевых участках	1	01:160	1 000	4,26	4 260,00
8265	Республика Северная Осетия-Алания, р-н Алагирский, юго-восточнее с.Кесаткау, №5/4	Алагирский	15:07:0040205:19	003002000000 Земли населенных пунктов	Для ведения личного подсобного хозяйства на полевых участках	1	01:160	1 000	4,26	4 260,00
8266	Респ Северная Осетия-Алания, р-н Алагирский, южнее с. Кесаткау	Алагирский	15:07:0040205:2	003001000000 Земли сельскохозяйственного назначения	Производство сельхозпродукции (пастбище)	1	01:081	554 989	4,46	2 475 250,94
8267	Республика Северная Осетия-Алания, р-н Алагирский, с.Кесаткау. участок №6/1	Алагирский	15:07:0040205:20	003002000000 Земли населенных пунктов	Для ведения личного подсобного хозяйства	13	02:020	2 500	125,36	313 400,00
8268	Республика Северная Осетия-Алания. Алагирский район, с.Кесаткау. участок №5/2	Алагирский	15:07:0040205:21	003002000000 Земли населенных пунктов	Для ведения личного подсобного хозяйства	13	02:020	2 500	125,36	313 400,00
8269	Респ. Северная Осетия-Алания, р-н Алагирский. 3 км восточнее с. Кесаткау	Алагирский	15:07:0040205:3	003001000000 Земли сельскохозяйственного назначения	Под пастбище	1	01:081	539 139	4,46	2 404 559,94
8270	Республика Северная Осетия-Алания, р-н Алагирский	Алагирский	15:07:0040205:5	003001000000 Земли сельскохозяйственного назначения	Для строительства туристического комплекса	5	05:000	39 300	278,52	10 945 836,00
8271	Российская Федерация, Республика Северная Осетия-Алания, Алагирский район. автодорога "Алагир-Црау-Уреджи (ПК0+000-ПК1+300)	Алагирский	15:07:0050000:2	003002000000 Земли населенных пунктов	Для эксплуатации существующей автодороги	6	07:020	19 855	71,18	1 413 278,90
8272	Республика Северная Осетия-Алания, р-н Алагирский, г Алагир	Алагирский	15:07:0050000:4	003002000000 Земли населенных пунктов	Для эксплуатации существующей автодороги "Объезд г. Алагир".	6	07:020	45 800	71,18	3 260 044,00
8273	Респ. Северная Осетия - Алания, р-н Алагирский, г. Алагир	Алагирский	15:07:0050000:5	003002000000 Земли населенных пунктов	Для эксплуатации существующей автодороги "Объезд г. Алагир".	6	07:020	40 895	71,18	2 910 906,10

№ п/п	Местоположение ЗУ	Район	Кадастровый номер ЗУ	Категория земель	Разрешенное использование по документу	Код вида разрешенного использования (в соответствии с классификатором видов разрешенного использования земельных участков)	Вид использования объектов недвижимости	Площадь	УПКС	КС
8274	Респ. Северная Осетия - Алания, р-н Алагирский, на территории Алагирского района	Алагирский	15:07:0050000:7	003002000000 Земли населенных пунктов	Для эксплуатации линии электропередачи ВЛ №80 "ПС АЗС - ПС Ардон - 110"	6	03:011	126	71.18	8 968.68
8275	Республика Северная Осетия-Алания р-н Алагирский, восточная окраина г. Алагира	Алагирский	15:07:0050000:8	003002000000 Земли населенных пунктов	Для эксплуатации существующей ВЛ-110 кВ № 79 ПС "Алагир" - ПС "АЗС"	6	03:011	577	71.18	41 070.86
8276	Республика Северная Осетия-Алания, р-н Алагирский, г. Алагир, ул.Ленина, 201	Алагирский	15:07:0050000:9	003002000000 Земли населенных пунктов	Под промышленное предприятия	6	06:000	15 848	747.07	11 839 565.36
8277	Респ. Северная Осетия - Алания, р-н Алагирский, на северной окраине г. Алагира	Алагирский	15:07:0050101:1	003002000000 Земли населенных пунктов	Для эксплуатации существующей АЗС	4	04:095	1 913	3 348,49	6 405 661,37
8278	Респ. Северная Осетия - Алания, р-н Алагирский, г. Алагир, на северной окраине, на 22 км. с правой стороны от автодороги "Кавказ - Алагир - Н. Зарамаг"	Алагирский	15:07:0050101:10	003002000000 Земли населенных пунктов	Для размещения АЗС контейнерного типа	4	04:095	556	3 348.49	1 861 760.44
8279	Республика Северная Осетия-Алания, р-н Алагирский, г. Алагир, ул.К.Хетагурова, д.204а	Алагирский	15:07:0050101:12	003002000000 Земли населенных пунктов	Для эксплуатации существующего пункта технического обслуживания	4	04:099	1 150	1 680.92	1 933 058.00
8280	Респ. Северная Осетия - Алания, р-н Алагирский	Алагирский	15:07:0050101:14	003002000000 Земли населенных пунктов	Под выработку песчано-гравийной смеси	6	06:010	141 483	206.94	29 278 492.02
8281	Северная Осетия - Алания респ., р-н Алагирский, 2,5 км к северо-востоку от г. Алагир	Алагирский	15:07:0050101:15	003002000000 Земли населенных пунктов	Под выработку песчано-гравийной смеси	6	06:010	200 000	206.94	41 388 000.00
8282	Российская Федерация, Республика Северная Осетия-Алания, Алагирский муниципальный район, Алагирское городское поселение, г. Алагир, ул. К.Хетагурова, 330/3	Алагирский	15:07:0050101:16	003002000000 Земли населенных пунктов	Хранение и переработка сельскохозяйственной продукции	1	01:150	60 000	197,15	11 829 000,00
8283	Республика Северная Осетия-Алания р-н Алагирский	Алагирский	15:07:0050101:19	003002000000 Земли населенных пунктов	Для выработки песчано-гравийной смеси	6	06:010	50 031	206,94	10 353 415,14
8284	Респ. Северная Осетия - Алания, р-н Алагирский, на северной окраине г. Алагир на 24 км. Федеральной дороги Кавказ, на участке Алагир -Ардон ООО "Альта"	Алагирский	15:07:0050101:21	003002000000 Земли населенных пунктов	Под расчистку русла реки Ардон	6	11:030	10 000	486.93	4 869 300,00
8285	Респ. Северная Осетия - Алания, р-н Алагирский, на северной окраине г. Алагира, примерно в 750 м от ориентира по направлению на северо-восток	Алагирский	15:07:0050101:22	003002000000 Земли населенных пунктов	Для производства сельскохозяйственной продукции (пастбища)	1	01:081	620 317	6.09	3 777 730,53
8286	Респ. Северная Осетия - Алания, р-н Алагирский, южнее 1 км. шлюзового хозяйства	Алагирский	15:07:0050101:24	003002000000 Земли промышленности, энергетики, транспорта, связи, радиовещания, телевидения, информатики, земли для обеспечения космической деятельности, земли обороны, безопасности и земли иного специального назначения	Для производства песчано-гравийной смеси	6	06:010	95 708	206,94	19 805 813,52
8287	Респ. Северная Осетия - Алания, р-н Алагирский, г. Алагир, ул. Л.Толстого, дом 210, на северной окраине г. Алагир	Алагирский	15:07:0050101:26	003002000000 Земли населенных пунктов	для эксплуатации существующих строений производственной базы	6	06:020	32 368	747.07	24 181 161.76
8288	Респ. Северная Осетия - Алания, р-н Алагирский, г. Алагир, на северной окраине	Алагирский	15:07:0050101:3	003002000000 Земли населенных пунктов	Для эксплуатации существующих строений промышленной базы	6	06:020	33 101	747.07	24 728 764.07
8289	Респ. Северная Осетия-Алания, р-н Алагирский, г. Алагир, 300 м. справа от автодороги "Алагир-Ардон"	Алагирский	15:07:0050101:35	003002000000 Земли населенных пунктов	Под выработку гравийно-песчаной смеси	6	06:010	22 477	206,94	4 651 390,38
8290	Российская Федерация, Республика Северная Осетия-Алания Алагирский муниципальный район, Алагирское городское поселение, город Алагир, улица К.Хетагурова, 302	Алагирский	15:07:0050101:519	003002000000 Земли населенных пунктов	Животноводство (для пас сельскохозяйственных животных)	1	01:081	70 364	6,09	428 516,76
8291	Республика Северная Осетия-Алания р-н Алагирский, г Алагир, северная окраина г. Алагира	Алагирский	15:07:0050101:520	003002000000 Земли населенных пунктов	Для эксплуатации существующих строений и дробильно-сортировочного оборудования и разработки карьера по добыче гравийно-песчаной смеси.	6	06:010	63 386	206.94	13 117 098.84
8292	Республика Северная Осетия-Алания, р-н Алагирский, г Алагир, северная окраина г Алагира	Алагирский	15:07:0050101:521	003002000000 Земли населенных пунктов	Для эксплуатации существующих строений и дробильно-сортировочного оборудования и разработки карьера по добыче гравийно-песчаной смеси.	6	06:010	8 330	206.94	1 723 810,20
8293	Республика Северная Осетия-Алания, р-н Алагирский, г Алагир, северная окраина г Алагира	Алагирский	15:07:0050101:522	003002000000 Земли населенных пунктов	Для эксплуатации существующих строений и дробильно-сортировочного оборудования и разработки карьера по добыче гравийно-песчаной смеси.	6	06:010	9 650	206,94	1 996 971,00
8294	Республика Северная Осетия-Алания р-н Алагирский, г Алагир, северная окраина г. Алагира	Алагирский	15:07:0050101:523	003002000000 Земли населенных пунктов	Для эксплуатации существующих строений и дробильно-сортировочного оборудования и разработки карьера по добыче гравийно-песчаной смеси.	6	06:010	38 629	206,94	7 993 885,26
8295	Северная Осетия - Алания респ. р-н Алагирский, г. Алагир, ул. Л.Толстого, 206/1	Алагирский	15:07:0050101:524	003002000000 Земли населенных пунктов	Для эксплуатации производственных помещений	6	06:000	9 673	747.07	7 226 408,11
8296	Республика Северная Осетия-Алания, р-н Алагирский, 3,6 км северо-восточнее г Алагира	Алагирский	15:07:0050101:533	003002000000 Земли населенных пунктов	Для производства сельскохозяйственной продукции (под пастбище)	1	01:081	531 432	6.09	3 236 420,88
8297	Республика Северная Осетия-Алания, р-н Алагирский, 4,3 км. северо-восточнее г Алагира	Алагирский	15:07:0050101:534	003002000000 Земли населенных пунктов	Для производства сельскохозяйственной продукции (под пастбище)	1	01:081	202 343	6,09	1 232 086,17
8298	Российская Федерация, Республика Северная Осетия-Алания, Алагирский муниципальный район, Алагирское городское поселение, г. Алагир, ул. З. Рамоновой, 82	Алагирский	15:07:0050101:553	003002000000 Земли населенных пунктов	Хранение и переработка сельскохозяйственной продукции	1	01:150	20 137	197,15	3 970 009,55
8299	Республика Северная Осетия-Алания р-н Алагирский, в пойме р. Ардон, к северу от шлюзового хозяйства	Алагирский	15:07:0050101:556	003002000000 Земли населенных пунктов	Под выработку песчано-гравийного карьера	6	06:010	52 507	206.94	10 865 798.58
8300	Республика Северная Осетия-Алания, р-н Алагирский, северо-восточная окраина г. Алагира	Алагирский	15:07:0050101:557	003002000000 Земли населенных пунктов	Для сельскохозяйственного производства	1	01:081	247 493	6.09	1 507 232,37
8301	Республика Северная Осетия-Алания, р-н Алагирский, 2,5 км к северо-востоку от г.Алагира	Алагирский	15:07:0050101:562	003002000000 Земли населенных пунктов	Хранение и переработка сельскохозяйственной продукции	1	01:150	210 095	197,15	41 420 229,25
8302	Республика Северная Осетия-Алания, р-н Алагирский, северное г. Алагир	Алагирский	15:07:0050101:567	003002000000 Земли населенных пунктов	Специальная деятельность	12	12:020	4 295	2 197.11	9 436 587.45
8303	Республика Северная Осетия-Алания, р-н Алагирский, 3,2 км к северо-востоку от г.Алагир	Алагирский	15:07:0050101:569	003002000000 Земли населенных пунктов	Для добычи песчано-гравийной смеси	6	06:010	39 993	206.94	8 276 151,42
8304	Республика Северная Осетия-Алания, р-н Алагирский, на северо-западной окраине г. Алагир	Алагирский	15:07:0050101:570	003002000000 Земли населенных пунктов	Под выработку песчано-гравийной смеси	6	06:010	86 347	206.94	17 868 648.18
8305	Российская Федерация, Республика Северная Осетия-Алания, Алагирский муниципальный район, Алагирское городское поселение, город Алагир, улица К.Хетагурова, 336	Алагирский	15:07:0050101:571	003002000000 Земли населенных пунктов	Хранение и переработка сельскохозяйственной продукции	1	01:150	107 580	197,15	21 209 397,00
8306	Республика Северная Осетия-Алания, р-н Алагирский, г Алагир, ул Л.Толстого, д 212/14	Алагирский	15:07:0050101:572	003002000000 Земли населенных пунктов	Хранение и переработка сельскохозяйственной продукции	1	01:150	28 750	197,15	5 668 062,50
8307	Российская Федерация, Республика Северная Осетия-Алания, Алагирский район, г. Алагир, ул. К.Хетагурова, 229, уч. 321	Алагирский	15:07:0050101:574	003002000000 Земли населенных пунктов	Для строительства частного гаража	7	02:071	24	463.17	11 116,08
8308	Республика Северная Осетия-Алания, р-н Алагирский, южнее 1 км. шлюзового хозяйства	Алагирский	15:07:0050101:575	003002000000 Земли промышленности, энергетики, транспорта, связи, радиовещания, телевидения, информатики, земли для обеспечения космической деятельности, земли обороны, безопасности и земли иного специального назначения	Для размещения объектов энергетики федерального значения	6	03:011	653	71.18	46 480,54

№ п/п	Местоположение ЗУ	Район	Кадастровый номер ЗУ	Категория земель	Разрешенное использование по документу	Код вида разрешенного использования (в соответствии с классификатором видов разрешенного использования земельных участков)	Вид использования объектов недвижимости	Площадь	УПКС	КС
8309	Республика Северная Осетия-Алания, р-н Алагирский. вдоль объездной дороги Алагир-Ардон (район очистных сооружений)	Алагирский	15:07:0050101:576	003002000000 Земли населенных пунктов	Для эксплуатации нежилого здания	6	06:000	12 622	747,07	9 429 517,54
8310	Республика Северная Осетия-Алания, р-н Алагирский, вдоль объездной дороги Алагир-Ардон (район очистных сооружений)	Алагирский	15:07:0050101:577	003002000000 Земли населенных пунктов	Для эксплуатации нежилого здания	6	06:000	194	747,07	144 931,58
8311	Респ. Северная Осетия - Алания, р-н Алагирский, северная окраина г. Алагира	Алагирский	15:07:0050101:6	003002000000 Земли населенных пунктов	для эксплуатации существующих строений и дробильно-сортировочного оборудования и разборки карьера по добыче гравийно-песчаной смеси	6	06:010	120 000	206,94	24 832 800,00
8312	Респ. Северная Осетия - Алания, Алагирский р-н , севернее г. Алагир	Алагирский	15:07:0050101:688	003002000000 Земли промышленности, энергетики, транспорта, связи, радиовещания, телевидения, информатики, земли для обеспечения космической деятельности, земли обороны, безопасности и земли иного специального назначения	Недропользование	6	06:010	13 385	206,94	2 769 891,90
8313	Республика Северная Осетия-Алания, Алагирский р-н, севернее г. Алагир	Алагирский	15:07:0050101:691	003002000000 Земли населенных пунктов	Недропользование	6	06:010	231 690	206,94	47 945 928,60
8314	Республика Северная Осетия - Алания, Алагирский р-н, севернее г.Алагир, участок №694	Алагирский	15:07:0050101:694	003002000000 Земли населенных пунктов	обеспечение сельскохозяйственного производства	1	01:010	2 499	21,29	53 203,71
8315	Респ Северная Осетия - Алания, Алагирский р-н, северное г Алагир, участок №695	Алагирский	15:07:0050101:695	003002000000 Земли населенных пунктов	Обеспечение сельскохозяйственного производства	1	01:010	4 021	21,29	85 607,09
8316	Республика Северная Осетия - Алания, Алагирский р-н, северное г Алагир, участок №696	Алагирский	15:07:0050101:696	003002000000 Земли населенных пунктов	Обеспечение сельскохозяйственного производства	1	01:010	2 500	21,29	53 225,00
8317	Российская Федерация, Республика Северная Осетия-Алания, Алагирский муниципальный район, Алагирское городское поселение, г. Алагир, ул. К.Хетагурова, 330/1	Алагирский	15:07:0050101:697	003002000000 Земли населенных пунктов	Хранение и переработка сельскохозяйственной продукции	1	01:150	17 414	197,15	3 430 170,10
8318	Российская Федерация, Республика Северная Осетия-Алания, Алагирский муниципальный район, Алагирское городское поселение, г. Алагир, ул. К.Хетагурова, 330	Алагирский	15:07:0050101:698	003002000000 Земли населенных пунктов	Хранение и переработка сельскохозяйственной продукции	1	01:150	25 129	197,15	4 954 182,35
8319	Российская Федерация, Республика Северная Осетия-Алания, Алагирский муниципальный район, Алагирское городское поселение, г. Алагир, ул. К.Хетагурова, 330/2	Алагирский	15:07:0050101:699	003002000000 Земли населенных пунктов	Хранение и переработка сельскохозяйственной продукции	1	01:150	11 769	197,15	2 320 258,35
8320	Российская Федерация, Республика Северная Осетия-Алания, Алагирский муниципальный район, Алагирское городское поселение, г. Алагир, ул. К.Хетагурова, 328/4	Алагирский	15:07:0050101:7	003002000000 Земли населенных пунктов	Хранение и переработка сельскохозяйственной продукции	1	01:150	25 391	197,15	5 005 835,65
8321	РСО-Алания, Алагирский район, севернее г. Алагир	Алагирский	15:07:0050101:702	003002000000 Земли населенных пунктов	Строительная промышленность	6	06:060	10 235	747,07	7 646 261,45
8322	Республика Северная Осетия - Алания, Алагирский район, севернее г. Алагир	Алагирский	15:07:0050101:703	003002000000 Земли населенных пунктов	Выпас сельскохозяйственных животных	1	01:081	150 223	6,09	914 858,07
8323	Российская Федерация, Республика Северная Осетия-Алания, Алагирский район, севернее г. Алагир	Алагирский	15:07:0050101:704	003002000000 Земли населенных пунктов	Строительная промышленность	6	06:060	9 999	747,07	7 469 952,93
8324	Российская Федерация, Республика Северная Осетия - Алания, м.р-н Алагирский, г.п. Алагирское, г.Алагир, ул К.Хетагурова, уч 332	Алагирский	15:07:0050101:705	003002000000 Земли населенных пунктов	Животноводство	1	01:070	35 874	197,15	7 072 559,10
8325	Республика Северная Осетия - Алания, Алагирский район, севернее г Алагир	Алагирский	15:07:0050101:706	003002000000 Земли населенных пунктов	Для ведения личного подсобного хозяйства	13	02:020	9 999	348,37	3 483 351,63
8326	Республика Северная Осетия-Алания, Алагирский район, севернее г. Алагир	Алагирский	15:07:0050101:737	003002000000 Земли населенных пунктов	Выпас сельскохозяйственных животных	1	01:081	107 792	6,09	656 453,28
8327	Республика Северная Осетия - Алания, Алагирский район, 3,2 км к северо-востоку от г.Алагир	Алагирский	15:07:0050101:739	003002000000 Земли населенных пунктов	Недропользование	6	06:010	69 231	206,94	14 326 663,14
8328	Республика Северная Осетия - Алания, Алагирский район, севернее г.Алагир	Алагирский	15:07:0050101:740	003002000000 Земли населенных пунктов	Специальная деятельность	12	12:020	71 278	2 197,11	156 605 606,58
8329	Республика Северная Осетия - Алания, Алагирский район, севернее г. Алагир	Алагирский	15:07:0050101:741	003002000000 Земли населенных пунктов	Хранение и переработка сельскохозяйственной продукции	1	01:150	4 794	197,15	945 137,10
8330	Российская Федерация, Республика Северная Осетия-Алания, Алагирский муниципальный район, Алагирское городское поселение, г. Алагир, ул. К.Хетагурова, 229	Алагирский	15:07:0050101:742	003002000000 Земли населенных пунктов	Для строительства частного гаража	7	02:071	24	463,17	11 116,08
8331	Российская Федерация, Республика Северная Осетия-Алания, Алагирский муниципальный район, Алагирское городское поселение, г. Алагир, ул. К.Хетагурова, 320	Алагирский	15:07:0050101:743	003002000000 Земли населенных пунктов	Хранение и переработка сельскохозяйственной продукции	1	01:150	34 494	197,15	6 800 492,10
8332	Российская Федерация, Республика Северная Осетия-Алания, Алагирский муниципальный район, Алагирское городское поселение, г. Алагир, ул. К.Хетагурова	Алагирский	15:07:0050101:744	003002000000 Земли населенных пунктов	Связь	6	06:080	6 552	795,71	5 213 491,92
8333	Российская Федерация, Республика Северная Осетия-Алания, Алагирский муниципальный район, Алагирское городское поселение, г. Алагир, ул. К.Хетагурова	Алагирский	15:07:0050101:745	003002000000 Земли населенных пунктов	Заправка транспортных средств	4	04:095	1 077	3 348,49	3 606 323,73
8334	Российская Федерация, Республика Северная Осетия-Алания, Алагирский муниципальный район, Алагирское городское поселение, г. Алагир, ул. К.Хетагурова, 229	Алагирский	15:07:0050101:746	003002000000 Земли населенных пунктов	Для строительства частного гаража	7	02:071	28	463,17	12 968,76
8335	Российская Федерация, Республика Северная Осетия-Алания, Алагирский муниципальный район, Алагирское городское поселение, г. Алагир, ул. К.Хетагурова, 338/1	Алагирский	15:07:0050101:748	003002000000 Земли населенных пунктов	Хранение и переработка сельскохозяйственной продукции	1	01:150	25 065	197,15	4 941 564,75
8336	Российская Федерация, Республика Северная Осетия-Алания, Алагирский муниципальный район, Алагирское городское поселение, г. Алагир, ул. К.Хетагурова, 400	Алагирский	15:07:0050101:749	003002000000 Земли населенных пунктов	Хранение и переработка сельскохозяйственной продукции	1	01:150	105 928	197,15	20 883 705,20
8337	Российская Федерация, Республика Северная Осетия-Алания, Алагирский муниципальный район, Алагирское городское поселение, г. Алагир, ул. К. Хетагурова, 218	Алагирский	15:07:0050101:751	003002000000 Земли населенных пунктов	Хранение и переработка сельскохозяйственной продукции	1	01:150	38 125	197,15	7 516 343,75
8338	Российская Федерация, Республика Северная Осетия-Алания, Алагирский муниципальный район, Алагирское городское поселение, г. Алагир, ул. К. Хетагурова, 318/1	Алагирский	15:07:0050101:752	003002000000 Земли населенных пунктов	Предоставление коммунальных услуг	6	03:012	10 000	486,93	4 869 300,00
8339	Российская Федерация, Республика Северная Осетия-Алания, Алагирский муниципальный район, Алагирское городское поселение, г. Алагир, ул. К.Хетагурова, 400/1	Алагирский	15:07:0050101:753	003002000000 Земли населенных пунктов	Хранение и переработка сельскохозяйственной продукции	1	01:150	20 570	197,15	4 055 375,50
8340	Российская Федерация, Республика Северная Осетия-Алания, Алагирский муниципальный район, Алагирское городское поселение, г. Алагир, ул. К. Хетагурова, 330/4	Алагирский	15:07:0050101:754	003002000000 Земли населенных пунктов	Склад	6	06:090	1 938	747,07	1 447 821,66
8341	Российская Федерация, Республика Северная Осетия-Алания, Алагирский муниципальный район, Алагирское городское поселение, г. Алагир, ул. К.Хетагурова, 402	Алагирский	15:07:0050101:756	003002000000 Земли населенных пунктов	Обеспечение сельскохозяйственного производства	1	01:180	58 747	197,15	11 581 971,05
8342	Российская Федерация, Республика Северная Осетия-Алания, Алагирский муниципальный район, Алагирское городское поселение, г. Алагир, ул. К.Хетагурова, 334/1	Алагирский	15:07:0050101:759	003002000000 Земли населенных пунктов	Животноводство	1	01:070	12 114	197,15	2 388 275,10
8343	Российская Федерация, Республика Северная Осетия-Алания, Алагирский муниципальный район, Алагирское городское поселение, г. Алагир, ул. К.Хетагурова, 338/2	Алагирский	15:07:0050101:760	003002000000 Земли населенных пунктов	Хранение и переработка сельскохозяйственной продукции	1	01:150	54 716	197,15	10 787 259,40
8344	Республика Северная Осетия-Алания, р-н Алагирский, северная окраина г.Алагира, ул.К.Хетагурова, №261	Алагирский	15:07:0050201:4	003002000000 Земли населенных пунктов	Для производства сельскохозяйственной продукции	1	01:010	357 727	21,29	7 616 007,83
8345	Республика Северная Осетия-Алания, р-н Алагирский, северная окраина г.Алагир, ул.К.Хетагурова, д.262	Алагирский	15:07:0050201:5	003002000000 Земли населенных пунктов	для производства сельскохозяйственной продукции	1	01:010	73 948	21,29	1 574 352,92
8346	Республика Северная Осетия-Алания, р-н Алагирский, г. Алагир, СНТСН "Заря". 6 линия, участок №13/1	Алагирский	15:07:0050201:6	003002000000 Земли населенных пунктов	Для коллективного ведения садоводства и огородничества	13	13:021	600	249,40	149 640,00
8347	Республика Северная Осетия-Алания, Алагирский район, г. Алагир, СНТСН "Заря". 6 линия, участок №13	Алагирский	15:07:0050201:7	003002000000 Земли населенных пунктов	Для коллективного ведения садоводства и огородничества	13	13:021	600	249,40	149 640,00
8348	Республика Северная Осетия-Алания, р-н Алагирский, г. Алагир, ул. К.Хетагурова, 265/2	Алагирский	15:07:0050201:8	003002000000 Земли населенных пунктов	Для обслуживания скотомогильников	12	12:021	299	2 197,11	656 935,89
8349	Республика Северная Осетия-Алания, р-н Алагирский, г. Алагир, ул. К.Хетагурова, 265/1	Алагирский	15:07:0050201:9	003002000000 Земли населенных пунктов	Для обслуживания скотомогильников	12	12:021	1 664	2 197,11	3 655 991,04

№ п/п	Местоположение ЗУ	Район	Кадастровый номер ЗУ	Категория земель	Разрешенное использование по документу	Код вида разрешенного использования (в соответствии с классификатором видов разрешенного использования земельных участков)	Вид использования объектов недвижимости	Площадь	УПКС	КС
8350	Республика Северная Осетия-Алания, р-н Алагирский, на северо-восточной окраине в районе промбазы "Райагропромснаб"	Алагирский	15:07:0050202:7	003002000000 Земли населенных пунктов	Для производства сельскохозяйственной продукции	1	01:010	10 000	21,29	212 900,00
8351	Республика Северная Осетия-Алания р-н Алагирский, северная окраина г.Алагира. ул.К.Хетагурова. №260	Алагирский	15:07:0050202:8	003002000000 Земли населенных пунктов	Для производства сельскохозяйственной продукции	1	01:010	436 162	21,29	9 285 888,98
8352	Республика Северная Осетия-Алания р-н Алагирский	Алагирский	15:07:0050203:11	003002000000 Земли населенных пунктов	Для размещения объектов энергетики федерального значения	6	03:012	102	486,93	49 666,86
8353	Республика Северная Осетия-Алания, р-н Алагирский, северо-западная окраина г. Алагир	Алагирский	15:07:0050203:122	003002000000 Земли населенных пунктов	Выпас сельскохозяйственных животных	1	01:081	20 043	6,09	122 061,87
8354	Российская Федерация, Республика Северная Осетия-Алания, Алагирский муниципальный район, Алагирское городское поселение, г. Алагир, ул. К. Хетагурова, 251	Алагирский	15:07:0050203:123	003002000000 Земли населенных пунктов	Объекты дорожного сервиса	4	04:099	22 173	1 680,92	37 271 039,16
8355	Российская Федерация, Республика Северная Осетия-Алания, Алагирский муниципальный район, Алагирское городское поселение, г. Алагир, ул. К.Хетагурова, 253	Алагирский	15:07:0050203:124	003002000000 Земли населенных пунктов	Хранение и переработка сельскохозяйственной продукции	1	01:150	21 824	197,15	4 302 601,60
8356	Республика Северная Осетия-Алания, р-н Алагирский, г. Алагир, ул. К.Хетагурова, 245/5	Алагирский	15:07:0050203:5	003002000000 Земли населенных пунктов	Объекты торговли	4	04:040	12 790	905,76	11 584 670,40
8357	Респ. Северная Осетия - Алания, р-н Алагирский, г. Алагир, ул. Ленина, 201 "А"	Алагирский	15:07:0050204:1	003002000000 Земли населенных пунктов	Хранение и переработка сельскохозяйственной продукции	1	01:150	31 391	197,15	6 188 735,65
8358	Российская Федерация, Республика Северная Осетия-Алания, Алагирский муниципальный район, Алагирское городское поселение, г. Алагир, ул. Ленина, 309	Алагирский	15:07:0050204:15	003002000000 Земли населенных пунктов	Под кладбище	12	12:010	255 052	1,49	380 027,48
8359	РСО-Алания, Алагирский район, городское поселение Алагирское, г. Алагир, ул. Ленина. 290/2	Алагирский	15:07:0050204:203	003002000000 Земли населенных пунктов	земельный участок для размещения площадок для мусора	12	12:020	7	2 197,11	15 379,77
8360	Респ Северная Осетия - Алания, Алагирский р-н, г. Алагир, ул. Ленина 283/1	Алагирский	15:07:0050204:208	003002000000 Земли населенных пунктов	Склады	6	06:090	2 373	747,07	1 772 797,11
8361	Республика Северная Осетия-Алания, Алагирский район г. Алагир, ул. Ленина, 288/1	Алагирский	15:07:0050204:217	003002000000 Земли населенных пунктов	Ритуальная деятельность	12	12:010	582	1,49	867,18
8362	Российская Федерация, Республика Северная Осетия - Алания, Алагирский муниципальный район, Алагирское городское поселение, г. Алагир, ул. Ленина, 307	Алагирский	15:07:0050204:219	003002000000 Земли населенных пунктов	Для ведения личного подсобного хозяйства	13	02:020	9 800	348,37	3 414 026,00
8363	Российская Федерация, Республика Северная Осетия-Алания, Алагирский муниципальный район, Алагирское городское поселение, город Алагир, ул. Ленина 305	Алагирский	15:07:0050204:220	003002000000 Земли населенных пунктов	Для ведения личного подсобного хозяйства	13	02:020	9 800	348,37	3 414 026,00
8364	Российская Федерация, Республика Северная Осетия-Алания, Алагирский муниципальный район, Алагирское городское поселение, г. Алагир, ул. Ленина, 309	Алагирский	15:07:0050204:221	003002000000 Земли населенных пунктов	Для ведения личного подсобного хозяйства	13	02:020	9 800	348,37	3 414 026,00
8365	Российская Федерация, Республика Северная Осетия-Алания, Алагирский муниципальный район, Алагирское городское поселение, г. Алагир, ул. Ленина 303/1	Алагирский	15:07:0050204:222	003002000000 Земли населенных пунктов	Животноводство	1	01:070	71 486	197,15	14 093 464,90
8366	Российская Федерация, Республика Северная Осетия-Алания, Алагирский муниципальный район, Алагирское городское поселение, г. Алагир, ул. Ленина, 301/11	Алагирский	15:07:0050204:224	003002000000 Земли населенных пунктов	Хранение и переработка сельскохозяйственной продукции	1	01:150	15 862	197,15	3 127 193,30
8367	Северная Осетия - Алания респ. р-н Алагирский, северная окраина г. Алагир. на пересечении автодорог Красный Ход и объездной дороги г. Алагир. участок № 1	Алагирский	15:07:0050204:73	003002000000 Земли населенных пунктов	Для строительства щебеночного завода	6	06:060	86 385	747,07	64 535 641,95
8368	Республика Северная Осетия-Алания р-н Алагирский, г. Алагир, ул. Ленина, 201/11	Алагирский	15:07:0050204:8	003002000000 Земли населенных пунктов	Склады	6	06:090	149 999	747,07	112 059 752,93
8369	Северная Осетия-Алания респ. Алагирский р-н, г. Алагир. северная окрошно	Алагирский	15:07:0050204:84	003002000000 Земли населенных пунктов	Для сенокошения и выпаса скота гражданами	1	01:081	117 484	6,09	715 477,56
8370	Республика Северная Осетия-Алания р-н Алагирский, г. Алагир, ул. Ленина. 290/1	Алагирский	15:07:0050204:90	003002000000 Земли населенных пунктов	Ритуальная деятельность	12	12:010	1 565	1,49	2 331,85
8371	Республика Северная Осетия-Алания р-н Алагирский, г. Алагир, ул. Ленина, 262/20	Алагирский	15:07:0050204:91	003002000000 Земли населенных пунктов	Обеспечение сельскохозяйственного производства	1	01:180	14 518	197,15	2 862 223,70
8372	Респ. Северная Осетия-Алания, р-н Алагирский, по автодороге "Алагир-Ход" с левой стороны. в районе бывш. сельхозтехники	Алагирский	15:07:0050205:5	003001000000 Земли сельскохозяйственного назначения	Под пашни	1	01:010	133 689	21,29	2 846 238,81
8373	Республика Северная Осетия-Алания, р-н Алагирский. г Алагир, ул Ленина, 245	Алагирский	15:07:0050205:7	003002000000 Земли населенных пунктов	Земельные участки, занятые объектами сельскохозяйственного назначения и предназначенные для ведения сельского хозяйства. объектов сельскохозяйственного назначения	1	01:010	41 520	21,29	883 960,80
8374	Республика Северная Осетия-Алания, р-н Алагирский, г Алагир, ул К.Хетагурова. д 229	Алагирский	15:07:0050206:1	003002000000 Земли населенных пунктов	Для эксплуатации существующего гаража	7	02:071	24	463,17	11 116,08
8375	Республика Северная Осетия-Алания, р-н Алагирский, г Алагир, ул К.Хетагурова. во дворе 9-ти этажного дома №233, уч№ №124	Алагирский	15:07:0050206:10	003002000000 Земли населенных пунктов	для эксплуатации существующего гаража	7	02:071	24	463,17	11 116,08
8376	Республика Северная Осетия-Алания, р-н Алагирский, г. Алагир, ул К Хетагурова. 285/13	Алагирский	15:07:0050206:1022	003002000000 Земли населенных пунктов	Хранение и переработка сельскохозяйственной продукции	1	01:150	28 100	197,15	5 539 915,00
8377	Республика Северная Осетия-Алания, р-н Алагирский, г. Алагир, ул К Хетагурова. 229/48	Алагирский	15:07:0050206:1024	003002000000 Земли населенных пунктов	Для индивидуального жилищного строительства	13	02:010	600	348,37	209 022,00
8378	Республика Северная Осетия-Алания, р-н Алагирский, г Алагир, ул К.Хетагурова. в районе 5-ти этажного жилого дома № 229 участок №374	Алагирский	15:07:0050206:1025	003002000000 Земли населенных пунктов	Хранение автотранспорта	7	02:071	24	463,17	11 116,08
8379	Республика Северная Осетия-Алания, р-н Алагирский, г. Алагир, ул. К. Хетагурова, в районе 5-ти этажного жилого дома №229, участок №363	Алагирский	15:07:0050206:1026	003002000000 Земли населенных пунктов	Объекты гаражного назначения	7	02:071	29	463,17	13 431,93
8380	Республика Северная Осетия-Алания, р-н Алагирский, г. Алагир, ул К Хетагурова. в районе 5-ти этажного жилого дома № 229, участок № 375	Алагирский	15:07:0050206:1027	003002000000 Земли населенных пунктов	объекты гаражного назначения	7	02:071	24	463,17	11 116,08
8381	Республика Северная Осетия-Алания, р-н Алагирский, г. Алагир, ул К Хетагурова. микрорайон "Северный"	Алагирский	15:07:0050206:1028	003002000000 Земли населенных пунктов	Для размещения среднеэтажных жилых домов	2	02:050	12 755	1 187,62	15 148 093,10
8382	Республика Северная Осетия-Алания, р-н Алагирский, г. Алагир, ул. К.Хетагурова, микрорайон "Северный"	Алагирский	15:07:0050206:1029	003002000000 Земли населенных пунктов	Для размещения среднеэтажных жилых домов	2	02:050	7 245	1 187,62	8 604 306,90
8383	Республика Северная Осетия-Алания, р-н Алагирский, г. Алагир, ул. К.Хетагурова, 231, участок №359/8	Алагирский	15:07:0050206:1030	003002000000 Земли населенных пунктов	Хранение автотранспорта	7	02:071	24	463,17	11 116,08
8384	Республика Северная Осетия-Алания, р-н Алагирский, г. Алагир, ул. К Хетагурова. 233, участок №447	Алагирский	15:07:0050206:1031	003002000000 Земли населенных пунктов	Объекты гаражного назначения	7	02:071	24	463,17	11 116,08
8385	Республика Северная Осетия-Алания, р-н Алагирский, г. Алагир, ул. К Хетагурова. 233, участок №448	Алагирский	15:07:0050206:1032	003002000000 Земли населенных пунктов	Объекты гаражного назначения	7	02:071	24	463,17	11 116,08
8386	Республика Северная Осетия-Алания, р-н Алагирский, г Алагир, ул К.Хетагурова. д 229/47	Алагирский	15:07:0050206:1033	003002000000 Земли населенных пунктов	Для индивидуального жилищного строительства	13	02:010	600	348,37	209 022,00
8387	Республика Северная Осетия-Алания, р-н Алагирский, г. Алагир, ул. К.Хетагурова, 229/43	Алагирский	15:07:0050206:1034	003002000000 Земли населенных пунктов	Для индивидуального жилищного строительства	13	02:010	600	348,37	209 022,00
8388	Республика Северная Осетия-Алания, р-н Алагирский, г. Алагир, ул. К.Хетагурова. 233 участок № 500/1	Алагирский	15:07:0050206:1035	003002000000 Земли населенных пунктов	Хранение автотранспорта	7	04:090	24	522,55	12 541,20
8389	Республика Северная Осетия-Алания, р-н Алагирский, г. Алагир, ул К.Хетагурова. д 233, уч 460	Алагирский	15:07:0050206:1036	003002000000 Земли населенных пунктов	Хранение автотранспорта	7	02:071	24	463,17	11 116,08
8390	Республика Северная Осетия-Алания, р-н Алагирский, г Алагир, ул Ленина. д 300/1	Алагирский	15:07:0050206:1039	003002000000 Земли населенных пунктов	для ведения личного подсобного хозяйства	13	02:020	1 200	348,37	418 044,00
8391	Республика Северная Осетия-Алания, р-н Алагирский, г. Алагир, ул К.Хетагурова. д 233, уч 476	Алагирский	15:07:0050206:1040	003002000000 Земли населенных пунктов	Объекты гаражного назначения	7	02:071	18	463,17	8 337,06
8392	Республика Северная Осетия-Алания, р-н Алагирский, г. Алагир, ул. К.Хетагурова. 231/450/6	Алагирский	15:07:0050206:1041	003002000000 Земли населенных пунктов	Хранение автотранспорта	7	02:071	24	463,17	11 116,08
8393	Российская Федерация, Республика Северная Осетия-Алания, Алагирский муниципальный район, Алагирское городское поселение, город Алагир, ул. К.Хетагурова, 233/512	Алагирский	15:07:0050206:1042	003002000000 Земли населенных пунктов	Хранение автотранспорта	7	02:071	24	463,17	11 116,08

№ п/п	Местоположение ЗУ	Район	Кадастровый номер ЗУ	Категория земель	Разрешенное использование по документу	Код (коды) разрешенного использования (в соответствии с классификатором видов разрешенного использования земельных участков)	Вид использования объектов недвижимости	Площадь	УПКС	КС
8394	Российская Федерация, Республика Северная Осетия-Алания, Алагирский муниципальный район, Алагирское городское поселение, город Алагир, улица К.Хетагурова, 233/513.	Алагирский	15:07:0050206:1043	003002000000 Земли населенных пунктов	Хранение автотранспорта	7	02:071	24	463,17	11 116,08
8395	Республика Северная Осетия-Алания, р-н Алагирский, г. Алагир, ул. К.Хетагурова, 229/51	Алагирский	15:07:0050206:1044	003002000000 Земли населенных пунктов	Для индивидуального жилищного строительства	13	02:010	600	348,37	209 022,00
8396	Республика Северная Осетия-Алания, р-н Алагирский, г. Алагир, ул. К.Хетагурова, 229/53	Алагирский	15:07:0050206:1045	003002000000 Земли населенных пунктов	Для индивидуального жилищного строительства	13	02:010	600	348,37	209 022,00
8397	Российская Федерация, Республика Северная Осетия-Алания, Алагирский муниципальный район, Алагирское городское поселение г. Алагир, ул. К.Хетагурова, 233/475	Алагирский	15:07:0050206:1046	003002000000 Земли населенных пунктов	Хранение автотранспорта	7	02:071	24	463,17	11 116,08
8398	Республика Северная Осетия-Алания, р-н Алагирский, г. Алагир, ул. К.Хетагурова, 233 участок №461	Алагирский	15:07:0050206:1047	003002000000 Земли населенных пунктов	Хранение автотранспорта	7	02:071	24	463,17	11 116,08
8399	Республика Северная Осетия-Алания, р-н Алагирский, г Алагир, ул К.Хетагурова, 249/1	Алагирский	15:07:0050206:1048	003002000000 Земли населенных пунктов	Для ведения личного подсобного хозяйства	13	02:020	300	348,37	104 511,00
8400	Республика Северная Осетия-Алания, р-н Алагирский, г Алагир, ул К.Хетагурова, 233/3	Алагирский	15:07:0050206:1049	003002000000 Земли населенных пунктов	Коммунальное обслуживание	6	03:012	77	486,93	37 493,61
8401	Респ Северная Осетия - Алания, р-н Алагирский, г Алагир, ул К.Хетагурова, 235	Алагирский	15:07:0050206:11	003002000000 Земли населенных пунктов	Для эксплуатации существующего здания автомойки и проектируемой станции техобслуживания	4	04:040	1 500	905,76	1 358 640,00
8402	Республика Северная Осетия - Алания, Алагирский р-н, г. Алагир, ул. К.Хетагурова, 231/24	Алагирский	15:07:0050206:1159	003002000000 Земли населенных пунктов	Коммунальное обслуживание	6	03:012	66	486,93	32 137,38
8403	Респ Северная Осетия - Алания, Алагирский р-н, г Алагир, ул К.Хетагурова, уч-к 231/25	Алагирский	15:07:0050206:1160	003002000000 Земли населенных пунктов	Коммунальное обслуживание	6	03:012	77	486,93	37 493,61
8404	Респ Северная Осетия - Алания, Алагирский р-н, г Алагир, ул К.Хетагурова, 229/54	Алагирский	15:07:0050206:1161	003002000000 Земли населенных пунктов	Для индивидуального жилищного строительства	13	02:010	600	348,37	209 022,00
8405	Республика Северная Осетия-Алания, Алагирский р-н, г. Алагир, ул. К.Хетагурова, 229/52	Алагирский	15:07:0050206:1162	003002000000 Земли населенных пунктов	для индивидуального жилищного строительства	13	02:010	600	348,37	209 022,00
8406	Респ Северная Осетия - Алания, Алагирский р-н, г Алагир, ул К Хетагурова, участок № 500/1	Алагирский	15:07:0050206:1163	003002000000 Земли населенных пунктов	Хранение автотранспорта	7	02:071	24	463,17	11 116,08
8407	Респ Северная Осетия - Алания, Алагирский р-н, г Алагир, ул К.Хетагурова, уч-к 500/2	Алагирский	15:07:0050206:1164	003002000000 Земли населенных пунктов	Хранение автотранспорта	7	02:071	24	463,17	11 116,08
8408	Республика Северная Осетия-Алания, Алагирский р-н, г. Алагир, ул. К.Хетагурова, 231 участок №1	Алагирский	15:07:0050206:1165	003002000000 Земли населенных пунктов	Магазины	4	04:040	26	905,76	23 549,76
8409	Республика Северная Осетия - Алания, Алагирский р-н, г Алагир, ул. Владикавказская, 26	Алагирский	15:07:0050206:1166	003002000000 Земли населенных пунктов	Для индивидуального жилищного строительства	13	02:010	600	348,37	209 022,00
8410	Республика Северная Осетия - Алания, Алагирский р-н, г Алагир, ул. Владикавказская, 28	Алагирский	15:07:0050206:1167	003002000000 Земли населенных пунктов	Для индивидуального жилищного строительства	13	02:010	600	348,37	209 022,00
8411	Республика Северная Осетия - Алания, Алагирский р-н, г., Алагир, ул. К.Хетагурова, 229/15	Алагирский	15:07:0050206:1168	003002000000 Земли населенных пунктов	Для индивидуального жилищного строительства	13	02:010	600	348,37	209 022,00
8412	Республика Северная Осетия - Алания, Алагирский р-н, г., Алагир, ул. К. Хетагурова, 229/17	Алагирский	15:07:0050206:1169	003002000000 Земли населенных пунктов	Для индивидуального жилищного строительства	13	02:010	600	348,37	209 022,00
8413	Республика Северная Осетия - Алания, Алагирский р-н, г Алагир, ул. Владикавказская, 34	Алагирский	15:07:0050206:1170	003002000000 Земли населенных пунктов	Для индивидуального жилищного строительства	13	02:010	600	348,37	209 022,00
8414	Республика Северная Осетия - Алания, Алагирский р-н, г Алагир, ул. К.Хетагурова, 229/19	Алагирский	15:07:0050206:1171	003002000000 Земли населенных пунктов	Для индивидуального жилищного строительства	13	02:010	600	348,37	209 022,00
8415	Республика Северная Осетия-Алания, Алагирский р-н, г. Алагир, ул. К.Хетагурова, 229/49	Алагирский	15:07:0050206:1172	003002000000 Земли населенных пунктов	Для индивидуального жилищного строительства	13	02:010	600	348,37	209 022,00
8416	Республика Северная Осетия - Алания, Алагирский район, г.Алагир, ул. Владикавказская, 20	Алагирский	15:07:0050206:1173	003002000000 Земли населенных пунктов	Для индивидуального жилищного строительства	13	02:010	600	348,37	209 022,00
8417	Республика Северная Осетия-Алания, Алагирский р-н, г. Алагир, ул. К.Хетагурова, 243/3	Алагирский	15:07:0050206:1174	003002000000 Земли населенных пунктов	Хранение автотранспорта	7	02:071	30	463,17	13 895,10
8418	Республика Северная Осетия-Алания, Алагирский р-н, г. Алагир, ул. Владикавказская, 10	Алагирский	15:07:0050206:1175	003002000000 Земли населенных пунктов	Для индивидуального жилищного строительства	13	02:010	600	348,37	209 022,00
8419	Респ. Северная Осетия - Алания, Алагирский район, г.Алагир, ул. Владикавказская, 18	Алагирский	15:07:0050206:1176	003002000000 Земли населенных пунктов	Для индивидуального жилищного строительства	13	02:010	600	348,37	209 022,00
8420	Республика Северная Осетия - Алания, Алагирский р-н, г., Алагир, ул. Владикавказская, 16	Алагирский	15:07:0050206:1177	003002000000 Земли населенных пунктов	Для индивидуального жилищного строительства	13	02:010	600	348,37	209 022,00
8421	Республика Северная Осетия - Алания, Алагирский р-н, г Алагир, ул. Владикавказская, 14	Алагирский	15:07:0050206:1178	003002000000 Земли населенных пунктов	Для индивидуального жилищного строительства	13	02:010	600	348,37	209 022,00
8422	Респ Северная Осетия - Алания, Алагирский район, г Алагир, ул. Владикавказская, 12	Алагирский	15:07:0050206:1179	003002000000 Земли населенных пунктов	Для индивидуального жилищного строительства	13	02:010	600	348,37	209 022,00
8423	Республика Северная Осетия - Алания, Алагирский район, г Алагир, ул К.Хетагурова, участок 235/2	Алагирский	15:07:0050206:1180	003002000000 Земли населенных пунктов	Бытовое обслуживание	3	03:030	46	653,19	30 046,74
8424	Респ Северная Осетия - Алания, Алагирский р-н, г. Алагир, ул.Георгия Кадзова участок №20	Алагирский	15:07:0050206:1181	003002000000 Земли населенных пунктов	Для индивидуального жилищного строительства	13	02:010	600	348,37	209 022,00
8425	Республика Северная Осетия - Алания, р-н Алагирский, г Алагир, ул. Владикавказская, 22	Алагирский	15:07:0050206:1182	003002000000 Земли населенных пунктов	Для индивидуального жилищного строительства	13	02:010	600	348,37	209 022,00
8426	Республика Северная Осетия - Алания, р-н Алагирский, г Алагир, ул. Владикавказская, 24	Алагирский	15:07:0050206:1183	003002000000 Земли населенных пунктов	Для индивидуального жилищного строительства	13	02:010	600	348,37	209 022,00
8427	Республика Северная Осетия-Алания, р-н Алагирский, г. Алагир, ул. К.Хетагурова, 229/5	Алагирский	15:07:0050206:1184	003002000000 Земли населенных пунктов	Для индивидуального жилищного строительства	13	02:010	600	348,37	209 022,00
8428	Республика Северная Осетия - Алания, Алагирский р-н, г Алагир, ул. К.Хетагурова, 229/3	Алагирский	15:07:0050206:1185	003002000000 Земли населенных пунктов	Для индивидуального жилищного строительства	13	02:010	600	348,37	209 022,00
8429	Республика Северная Осетия — Алания, р-н Алагирский, г. Алагир, ул. К Хетагурова, 229/7	Алагирский	15:07:0050206:1186	003002000000 Земли населенных пунктов	Для индивидуального жилищного строительства	13	02:010	600	348,37	209 022,00
8430	Респ Северная Осетия - Алания, Алагирский р-н, г Алагир, ул К Хетагурова, 229/13	Алагирский	15:07:0050206:1187	003002000000 Земли населенных пунктов	Для индивидуального жилищного строительства	13	02:010	600	348,37	209 022,00
8431	Республика Северная Осетия — Алания, р-н Алагирский, г. Алагир, ул. К.Хетагурова, 229/9	Алагирский	15:07:0050206:1188	003002000000 Земли населенных пунктов	Для индивидуального жилищного строительства	13	02:010	600	348,37	209 022,00
8432	Респ. Северная Осетия - Алания, Алагирский район, г. Алагир, ул. К.Хетагурова, 229/11	Алагирский	15:07:0050206:1189	003002000000 Земли населенных пунктов	Для индивидуального жилищного строительства	13	02:010	600	348,37	209 022,00
8433	Республика Северная Осетия - Алания, Алагирский р-н, г Алагир, ул К Хетагурова, участок № 243/2	Алагирский	15:07:0050206:1190	003002000000 Земли населенных пунктов	Хранение автотранспорта	7	02:071	30	463,17	13 895,10
8434	Респ Северная Осетия - Алания, Алагирский р-н, ул Владикавказская, 32	Алагирский	15:07:0050206:1192	003002000000 Земли населенных пунктов	Для индивидуального жилищного строительства	13	02:010	600	348,37	209 022,00
8435	Северная Осетия - Алания Респ, Алагирский р-н, г.Алагир,ул. Владикавказская, 30	Алагирский	15:07:0050206:1193	003002000000 Земли населенных пунктов	для индивидуального жилищного строительства	13	02:010	600	348,37	209 022,00
8436	Республика Северная Осетия — Алания, р-н Алагирский, г. Алагир, ул. Владикавказская, 9	Алагирский	15:07:0050206:1194	003002000000 Земли населенных пунктов	Для индивидуального жилищного строительства	13	02:010	600	348,37	209 022,00

№ п/п	Местоположение ЗУ	Район	Кадастровый номер ЗУ	Категория земель	Разрешенное использование по документу	Код вида разрешенного использования (в соответствии с классификатором видов разрешенного использования земельных участков)	Вид использования объектов недвижимости	Площадь	УПКС	КС
8437	Респ Северная Осетия - Алания, Алагирский р-н, г Алагир, ул. Владикавказская, 13	Алагирский	15:07:0050206:1195	003002000000 Земли населенных пунктов	Для индивидуального жилищного строительства	13	02:0010	600	348,37	209 022,00
8438	Респ Северная Осетия - Алания, Алагирский р-н, г.Алагир , ул. Владикавказская, 23	Алагирский	15:07:0050206:1198	003002000000 Земли населенных пунктов	Для индивидуального жилищного строительства	13	02:0010	600	348,37	209 022,00
8439	Респ Северная Осетия - Алания, Алагирский р-н, г.Алагир,ул. Владикавказская, 21	Алагирский	15:07:0050206:1199	003002000000 Земли населенных пунктов	Для индивидуального жилищного строительства	13	02:0010	600	348,37	209 022,00
8440	Республика Северная Осетия-Алания, р-н Алагирский, г Алагир, ул К.Хетагурова, во дворе 5-ти этажного жилого дома 229, уч 29/8	Алагирский	15:07:0050206:12	003002000000 Земли населенных пунктов	Под строительство гаража	7	02:0071	24	463,17	11 116,08
8441	Республика Северная Осетия - Алания, Алагирский р-н, г Алагир , ул Владикавказская,15	Алагирский	15:07:0050206:1200	003002000000 Земли населенных пунктов	для индивидуального жилищного строительства	13	02:0010	600	348,37	209 022,00
8442	Республика Северная Осетия - Алания, Алагирский р-н, г.Алагир, ул. Владикавказская, 17	Алагирский	15:07:0050206:1201	003002000000 Земли населенных пунктов	для индивидуального жилищного строительства	13	02:0010	600	348,37	209 022,00
8443	Республика Северная Осетия-Алания, Алагирский р-н, г. Алагир, ул. Владикавказская, 19	Алагирский	15:07:0050206:1202	003002000000 Земли населенных пунктов	для индивидуального жилищного строительства	13	02:0010	600	348,37	209 022,00
8444	Республика Северная Осетия — Алания, р-н Алагирский, г. Алагир, ул К Хетагурова, 249/2	Алагирский	15:07:0050206:1203	003002000000 Земли населенных пунктов	Для ведения личного подсобного хозяйства	13	02:0020	300	348,37	104 511,00
8445	Респ Северная Осетия - Алания, Алагирский р-н , г. Алагир, ул Владикавказская, д 25	Алагирский	15:07:0050206:1204	003002000000 Земли населенных пунктов	для индивидуального жилищного строительства	13	02:0010	600	348,37	209 022,00
8446	Северная Осетия - Алания Респ, Алагирский р-н, г.Алагир,ул. Владикавказская, 36	Алагирский	15:07:0050206:1205	003002000000 Земли населенных пунктов	для индивидуального жилищного строительства	13	02:0010	600	348,37	209 022,00
8447	Республика Северная Осетия - Алания, Алагирский р-н, городское поселение Алагирское, г. Алагир, ул. К.Хетагурова, 34в	Алагирский	15:07:0050206:1206	003002000000 Земли населенных пунктов	Хранение автотранспорта	7	02:0071	30	463,17	13 895,10
8448	Респ Северная Осетия - Алания, Алагирский р-н, г Алагир,ул Георгия Кадзова, 34	Алагирский	15:07:0050206:1207	003002000000 Земли населенных пунктов	Для индивидуального жилищного строительства	13	02:0010	600	348,37	209 022,00
8449	Республика Северная Осетия-Алания, Алагирский р-н, г. Алагир, ул Молодежная, 35	Алагирский	15:07:0050206:1208	003002000000 Земли населенных пунктов	Для индивидуального жилищного строительства	13	02:0010	600	348,37	209 022,00
8450	Респ. Северная Осетия - Алания, Алагирский р-н., г. Алагир, ул. Молодежная, д.33	Алагирский	15:07:0050206:1209	003002000000 Земли населенных пунктов	Для индивидуального жилищного строительства	13	02:0010	600	348,37	209 022,00
8451	Респ Северная Осетия - Алания, Алагирский р-н, г.Алагир, ул.Молодежная, 26	Алагирский	15:07:0050206:1210	003002000000 Земли населенных пунктов	Для индивидуального жилищного строительства	13	02:0010	600	348,37	209 022,00
8452	Респ Северная Осетия - Алания, Алагирский р-н, г Алагир, ул К Хетагурова, 238/9	Алагирский	15:07:0050206:1211	003002000000 Земли населенных пунктов	земельные участки для размещения площадок для мусора	12	12:0020	7	2 197,11	15 379,77
8453	Респ Северная Осетия - Алания, Алагирский р-н, г Алагир, ул К.Хетагурова, 249/5	Алагирский	15:07:0050206:1212	003002000000 Земли населенных пунктов	Для ведения личного подсобного хозяйства	13	02:0020	300	348,37	104 511,00
8454	Респ Северная Осетия - Алания, Алагирский р-н, г Алагир, ул К.Хетагурова, 294/1	Алагирский	15:07:0050206:1213	003002000000 Земли населенных пунктов	земельные участки для размещения площадок для мусора	12	12:0020	7	2 197,11	15 379,77
8455	Республика Северная Осетия-Алания, Алагирский р-н, г. Алагир, ул. Молодежная, 18	Алагирский	15:07:0050206:1214	003002000000 Земли населенных пунктов	Для индивидуального жилищного строительства	13	02:0010	600	348,37	209 022,00
8456	Республика Северная Осетия — Алания, р-н Алагирский, г Алагир, Молодежная ул, 22	Алагирский	15:07:0050206:1215	003002000000 Земли населенных пунктов	Для индивидуального жилищного строительства	13	02:0010	600	348,37	209 022,00
8457	Респ Северная Осетия - Алания, Алагирский р-н, г Алагир, ул.Молодежная, 24	Алагирский	15:07:0050206:1217	003002000000 Земли населенных пунктов	Для индивидуального жилищного строительства	13	02:0010	600	348,37	209 022,00
8458	Респ Северная Осетия - Алания, Алагирский р-н, г Алагир, ул К.Хетагурова, 229/62	Алагирский	15:07:0050206:1218	003002000000 Земли населенных пунктов	Для индивидуального жилищного строительства	13	02:0010	600	348,37	209 022,00
8459	Респ Северная Осетия - Алания, Алагирский р-н, г.Алагир, ул. Владикавказская, 11	Алагирский	15:07:0050206:1219	003002000000 Земли населенных пунктов	для индивидуального жилищного строительства	13	02:0010	600	348,37	209 022,00
8460	Республика Северная Осетия — Алания, Алагирский р-н, г. Алагир, ул К Хетагурова, 229/18	Алагирский	15:07:0050206:1220	003002000000 Земли населенных пунктов	Для индивидуального жилищного строительства	13	02:0010	600	348,37	209 022,00
8461	Респ Северная Осетия - Алания, Алагирский р-н, г Алагир, ул К Хетагурова, 229/61	Алагирский	15:07:0050206:1221	003002000000 Земли населенных пунктов	Для индивидуального жилищного строительства	13	02:0010	600	348,37	209 022,00
8462	Респ Северная Осетия - Алания, Алагирский р-н, г Алагир, ул К.Хетагурова, 229/60	Алагирский	15:07:0050206:1222	003002000000 Земли населенных пунктов	Для индивидуального жилищного строительства	13	02:0010	600	348,37	209 022,00
8463	Респ Северная Осетия - Алания, Алагирский р-н, г Алагир, ул К. Хетагурова, 229/1	Алагирский	15:07:0050206:1223	003002000000 Земли населенных пунктов	Для индивидуального жилищного строительства	13	02:0010	600	348,37	209 022,00
8464	Республика Северная Осетия-Алания, Алагирский р-н, г. Алагир, ул. К Хетагурова, 231, участок №4/5	Алагирский	15:07:0050206:1224	003002000000 Земли населенных пунктов	Магазины	4	04:0040	100	905,76	90 576,00
8465	Респ Северная Осетия - Алания, Алагирский р-н, г Алагир, ул К Хетагурова, участок 231/27	Алагирский	15:07:0050206:1225	003002000000 Земли населенных пунктов	Хранение автотранспорта	7	02:0071	24	463,17	11 116,08
8466	Респ Северная Осетия - Алания, Алагирский р-н, г Алагир, ул К. Хетагурова, 231, участок №450/7	Алагирский	15:07:0050206:1226	003002000000 Земли населенных пунктов	Хранение автотранспорта	7	02:0071	24	463,17	11 116,08
8467	Республика Северная Осетия-Алания, Алагирский р-н, г Алагир, ул К.Хетагурова, 231, участок 450/5	Алагирский	15:07:0050206:1227	003002000000 Земли населенных пунктов	Хранение автотранспорта	7	02:0071	24	463,17	11 116,08
8468	Респ Северная Осетия - Алания, Алагирский р-н, г Алагир, ул К Хетагурова, 42в	Алагирский	15:07:0050206:1229	003002000000 Земли населенных пунктов	Хранение автотранспорта	7	02:0071	30	463,17	13 895,10
8469	Респ Северная Осетия - Алания, Алагирский р-н, г Алагир, ул К Хетагурова, 231 участок №400/3	Алагирский	15:07:0050206:1230	003002000000 Земли населенных пунктов	Хранение автотранспорта	7	02:0071	24	463,17	11 116,08
8470	Ж63240. Респ Северная Осетия - Алания, Алагирский р-н, г Алагир, ул К.Хетагурова, участок № 243/1	Алагирский	15:07:0050206:1231	003002000000 Земли населенных пунктов	Хранение автотранспорта	7	02:0071	30	463,17	13 895,10
8471	Республика Северная Осетия - Алания, Алагирский район, г. Алагир,ул К. Хетагурова 229/40а	Алагирский	15:07:0050206:1232	003002000000 Земли населенных пунктов	Для индивидуального жилищного строительства	13	02:0010	600	348,37	209 022,00
8472	Республика Северная Осетия-Алания, Алагирский р-н, г. Алагир, ул Георгия Кадзова, 2/1	Алагирский	15:07:0050206:1233	003002000000 Земли населенных пунктов	Для индивидуального жилищного строительства	13	02:0010	600	348,37	209 022,00
8473	Республика Северная Осетия-Алания, Алагирский р-н, г. Алагир, ул. К Хетагурова, 229/45	Алагирский	15:07:0050206:1234	003002000000 Земли населенных пунктов	Для индивидуального жилищного строительства	13	02:0010	600	348,37	209 022,00
8474	РСО-Алания, Алагирский район, г. Алагир, ул. Георгия Кадзова, 36	Алагирский	15:07:0050206:1235	003002000000 Земли населенных пунктов	Для индивидуального жилищного строительства	13	02:0010	600	348,37	209 022,00
8475	Республика Северная Осетия-Алания, Алагирский р-н, г. Алагир, ул. К.Хетагурова, 229/57	Алагирский	15:07:0050206:1236	003002000000 Земли населенных пунктов	Для индивидуального жилищного строительства	13	02:0010	600	348,37	209 022,00
8476	Республика Северная Осетия-Алания, Алагирский р-н, г. Алагир, ул. К Хетагурова, участок 229/43	Алагирский	15:07:0050206:1237	003002000000 Земли населенных пунктов	Для индивидуального жилищного строительства	13	02:0010	600	348,37	209 022,00
8477	Респ Северная Осетия - Алания, Алагирский р-н, г Алагир, ул К Хетагурова, 229/49	Алагирский	15:07:0050206:1238	003002000000 Земли населенных пунктов	Для индивидуального жилищного строительства	13	02:0010	600	348,37	209 022,00
8478	Ж63240. Респ Северная Осетия - Алания, Алагирский р-н, г Алагир, ул К.Хетагурова, 229/39	Алагирский	15:07:0050206:1239	003002000000 Земли населенных пунктов	Для индивидуального жилищного строительства	13	02:0010	600	348,37	209 022,00
8479	Республика Северная Осетия-Алания, Алагирский р-н, г. Алагир, ул. Молодежная, 1/1	Алагирский	15:07:0050206:1240	003002000000 Земли населенных пунктов	Для индивидуального жилищного строительства	13	02:0010	600	348,37	209 022,00
8480	Респ Северная Осетия - Алания, Алагирский р-н, г Алагир, ул К.Хетагурова, 231 участок №420/1	Алагирский	15:07:0050206:1241	003002000000 Земли населенных пунктов	Хранение автотранспорта	7	02:0071	24	463,17	11 116,08

№ п/п	Местоположение ЗУ	Район	Кадастровый номер ЗУ	Категория земель	Разрешенное использование по документу	Код (коды) разрешенного использования (в соответствии с классификатором видов разрешенного использования земельных участков)	Вид использования объектом недвижимости	Площадь	УПКС	КС
8481	Респ Северная Осетия - Алания, Алагирский р-н, г Алагир, ул.Георгия Калоева, 38	Алагирский	15:07:0050206:1242	003002000000 Земли населенных пунктов	Для индивидуального жилищного строительства	13	02:0:10	600	348,37	209 022,00
8482	Республика Северная Осетия-Алания, Алагирский р-н, г. Алагир, ул. К.Хетагурова, 235/6	Алагирский	15:07:0050206:1243	003002000000 Земли населенных пунктов	для размещения площадок для мусора	12	12:0:20	7	2 197,11	15 379,77
8483	Республика Северная Осетия-Алания, Алагирский р-н, г. Алагир, ул. К.Хетагурова, 231, участок № 450/3	Алагирский	15:07:0050206:1244	003002000000 Земли населенных пунктов	Хранение автотранспорта	7	02:0:71	24	463,17	11 116,08
8484	Респ Северная Осетия - Алания, Алагирский р-н, г Алагир, ул К Хетагурова, 231, участок № 450/4	Алагирский	15:07:0050206:1245	003002000000 Земли населенных пунктов	Хранение автотранспорта	7	02:0:71	24	463,17	11 116,08
8485	Республика Северная Осетия — Алания, Алагирский район. г Алагир, ул.К Хетагурова. 231, участок №450/2	Алагирский	15:07:0050206:1246	003002000000 Земли населенных пунктов	Хранение автотранспорта	7	02:0:71	24	463,17	11 116,08
8486	Республика Северная Осетия-Алания, Алагирский район, г. Алагир ул. К.Хетагурова 233/518	Алагирский	15:07:0050206:1247	003002000000 Земли населенных пунктов	Хранение автотранспорта	7	02:0:71	24	463,17	11 116,08
8487	Республика Северная Осетия-Алания, Алагирский район, г. Алагир, ул. К.Хетагурова уч. 229/63	Алагирский	15:07:0050206:1248	003002000000 Земли населенных пунктов	Для индивидуального жилищного строительства	13	02:0:10	600	348,37	209 022,00
8488	Республика Северная Осетия-Алания, Алагирский р-н. г Алагир, ул К.Хетагурова 229, участок № 297	Алагирский	15:07:0050206:1249	003002000000 Земли населенных пунктов	Хранение автотранспорта	7	02:0:71	30	463,17	13 895,10
8489	Респ Северная Осетия - Алания, Алагирский р-н, г Алагир, ул К Хетагурова, 229/58	Алагирский	15:07:0050206:1250	003002000000 Земли населенных пунктов	Для индивидуального жилищного строительства	13	02:0:10	600	348,37	209 022,00
8490	Респ Северная Осетия - Алания, Алагирский р-н, г Алагир, ул К.Хетагурова, 227/77	Алагирский	15:07:0050206:1251	003002000000 Земли населенных пунктов	Магазины	4	04:0:40	196	905,76	177 528,96
8491	Республика Северная Осетия-Алания, Алагирский район, г. Алагир, ул. К.Хетагурова. 227/26.	Алагирский	15:07:0050206:1254	003002000000 Земли населенных пунктов	Для индивидуального жилищного строительства	13	02:0:10	1 200	348,37	418 044,00
8492	Республика Северная Осетия-Алания, Алагирский район. г Алагир, ул К.Хетагурова, 231, участок № 342.	Алагирский	15:07:0050206:1255	003002000000 Земли населенных пунктов	Магазины	4	04:0:40	66	905,76	59 780,16
8493	Российская Федерация, Республика Северная Осетия-Алания, Алагирский муниципальный район. Алагирское городское поселение, г. Алагир, ул. К.Хетагурова, 233/343	Алагирский	15:07:0050206:1260	003002000000 Земли населенных пунктов	Хранение автотранспорта	7	02:0:71	30	463,17	13 895,10
8494	Республика Северная Осетия - Алания, Алагирский район. г. Алагир, ул.К.Хетагурова, 229/231б	Алагирский	15:07:0050206:1261	003002000000 Земли населенных пунктов	Предоставление коммунальных услуг	6	03:0:12	14	486,93	6 817,02
8495	Респ Северная Осетия - Алания, Алагирский р-н, г Алагир, ул.К.Хетагурова	Алагирский	15:07:0050206:1262	003002000000 Земли населенных пунктов	Для строительства гаражей	7	02:0:71	30	463,17	13 895,10
8496	Респ Северная Осетия - Алания, Алагирский р-н, г Алагир, ул.К Хетагурова	Алагирский	15:07:0050206:1263	003002000000 Земли населенных пунктов	Для строительства гаражей	7	02:0:71	30	463,17	13 895,10
8497	Российская Федерация, Республика Северная Осетия-Алания, Алагирский муниципальный район. Алагирское городское поселение, город Алагир, улица К.Хетагурова, 243/34.	Алагирский	15:07:0050206:1264	003002000000 Земли населенных пунктов	Хранение автотранспорта	7	02:0:71	30	463,17	13 895,10
8498	Российская Федерация, Республика Северная Осетия - Алания, Алагирский муниципальный район. Алагирское городское поселение, город Алагир, улица К.Хетагурова, 243/33	Алагирский	15:07:0050206:1265	003002000000 Земли населенных пунктов	Хранение автотранспорта	7	02:0:71	30	463,17	13 895,10
8499	Российская Федерация, Республика Северная Осетия-Алания, Алагирский муниципальный район, Алагирское городское поселение, г. Алагир, ул. К.Хетагурова, 243/32	Алагирский	15:07:0050206:1266	003002000000 Земли населенных пунктов	Хранение автотранспорта	7	02:0:71	30	463,17	13 895,10
8500	Респ Северная Осетия - Алания, Алагирский р-н, г Алагир, ул.К Хетагурова, 243/31	Алагирский	15:07:0050206:1267	003002000000 Земли населенных пунктов	Хранение автотранспорта	7	02:0:71	30	463,17	13 895,10
8501	Российская Федерация, Республика Северная Осетия-Алания, Алагирский муниципальный район. Алагирское городское поселение, город Алагир, улица К.Хетагурова, 243/30.	Алагирский	15:07:0050206:1268	003002000000 Земли населенных пунктов	Хранение автотранспорта	7	02:0:71	30	463,17	13 895,10
8502	Российская Федерация, Республика Северная Осетия-Алания, Алагирский муниципальный район, Алагирское городское поселение, город Алагир, улица К.Хетагурова, 243/29	Алагирский	15:07:0050206:1269	003002000000 Земли населенных пунктов	Хранение автотранспорта	7	02:0:71	30	463,17	13 895,10
8503	Республика Северная Осетия - Алания, Алагирский р-н, г Алагир, ул. К.Хетагурова, 243/28	Алагирский	15:07:0050206:1270	003002000000 Земли населенных пунктов	Хранение автотранспорта	7	02:0:71	30	463,17	13 895,10
8504	Российская Федерация, Республика Северная Осетия-Алания, Алагирский муниципальный район. Алагирское городское поселение, город Алагир, улица К.Хетагурова, 243/27	Алагирский	15:07:0050206:1271	003002000000 Земли населенных пунктов	Хранение автотранспорта	7	02:0:71	30	463,17	13 895,10
8505	Респ Северная Осетия - Алания, Алагирский р-н, г Алагир, ул.К Хетагурова	Алагирский	15:07:0050206:1272	003002000000 Земли населенных пунктов	Для строительства гаражей	7	02:0:71	30	463,17	13 895,10
8506	Российская Федерация, Республика Северная Осетия-Алания, Алагирский муниципальный район, Алагирское городское поселение, г. Алагир, ул. К.Хетагурова, 243/39	Алагирский	15:07:0050206:1273	003002000000 Земли населенных пунктов	Хранение автотранспорта	7	02:0:71	30	463,17	13 895,10
8507	Российская Федерация, Республика Северная Осетия - Алания, Алагирский муниципальный район. Алагирское городское поселение, город Алагир, улица К.Хетагурова, 243/25	Алагирский	15:07:0050206:1274	003002000000 Земли населенных пунктов	Хранение автотранспорта	7	02:0:71	30	463,17	13 895,10
8508	Российская Федерация, Республика Северная Осетия-Алания, Алагирский муниципальный район. Алагирское городское поселение, город Алагир, улица К.Хетагурова, 243/24.	Алагирский	15:07:0050206:1275	003002000000 Земли населенных пунктов	Хранение автотранспорта	7	02:0:71	30	463,17	13 895,10
8509	Респ Северная Осетия - Алания, Алагирский р-н, г Алагир, ул.К Хетагурова	Алагирский	15:07:0050206:1276	003002000000 Земли населенных пунктов	Для строительства гаражей	7	02:0:71	30	463,17	13 895,10
8510	Российская Федерация, Республика Северная Осетия-Алания, Алагирский муниципальный район, Алагирское городское поселение, город Алагир, улица К.Хетагурова, 243/22.	Алагирский	15:07:0050206:1277	003002000000 Земли населенных пунктов	Хранение автотранспорта	7	02:0:71	30	463,17	13 895,10
8511	Российская Федерация, Республика Северная Осетия - Алания, Алагирский муниципальный район. Алагирское городское поселение, г. Алагир, ул. К.Хетагурова, 243/21	Алагирский	15:07:0050206:1278	003002000000 Земли населенных пунктов	Хранение автотранспорта	7	02:0:71	30	463,17	13 895,10
8512	Российская Федерация, Республика Северная Осетия - Алания, Алагирский муниципальный район, Алагирское городское поселение, город Алагир, ул.К.Хетагурова, 243/20	Алагирский	15:07:0050206:1279	003002000000 Земли населенных пунктов	Хранение автотранспорта	7	02:0:71	30	463,17	13 895,10
8513	Российская Федерация, Республика Северная Осетия - Алания, Алагирский муниципальный район, Алагирское городское поселение, г. Алагир, ул. К.Хетагурова, 243/19	Алагирский	15:07:0050206:1280	003002000000 Земли населенных пунктов	Хранение автотранспорта	7	02:0:71	30	463,17	13 895,10
8514	Республика Северная Осетия - Алания, Алагирский район. г Алагир, ул. К. Хетагурова, 243/18	Алагирский	15:07:0050206:1281	003002000000 Земли населенных пунктов	Хранение автотранспорта	7	02:0:71	30	463,17	13 895,10
8515	Российская Федерация, Республика Северная Осетия-Алания, Алагирский муниципальный район, Алагирское городское поселение, город Алагир, улица К.Хетагурова, 243/17	Алагирский	15:07:0050206:1282	003002000000 Земли населенных пунктов	Хранение автотранспорта	7	02:0:71	30	463,17	13 895,10
8516	Российская Федерация, Республика Северная Осетия-Алания, Алагирский муниципальный район. Алагирское городское поселение, г. Алагир, ул. К.Хетагурова, 233/587	Алагирский	15:07:0050206:1283	003002000000 Земли населенных пунктов	Хранение автотранспорта	7	02:0:71	30	463,17	13 895,10
8517	Респ Северная Осетия - Алания, Алагирский р-н, г Алагир, ул.К Хетагурова, 233/588	Алагирский	15:07:0050206:1284	003002000000 Земли населенных пунктов	Хранение автотранспорта	7	02:0:71	30	463,17	13 895,10
8518	Республика Северная Осетия - Алания, Алагирский р-н, г Алагир, ул.К.Хетагурова, 233/582	Алагирский	15:07:0050206:1285	003002000000 Земли населенных пунктов	Хранение автотранспорта	7	02:0:71	30	463,17	13 895,10
8519	Российская Федерация, Республика Северная Осетия-Алания, Алагирский муниципальный район, Алагирское городское поселение, город Алагир, улица К.Хетагурова, 243/16	Алагирский	15:07:0050206:1286	003002000000 Земли населенных пунктов	Хранение автотранспорта	7	02:0:71	30	463,17	13 895,10
8520	Респ Северная Осетия - Алания, Алагирский р-н, г Алагир, ул.К Хетагурова	Алагирский	15:07:0050206:1287	003002000000 Земли населенных пунктов	Для строительства гаражей	7	02:0:71	30	463,17	13 895,10
8521	Респ Северная Осетия - Алания, Алагирский р-н, г Алагир, ул.К Хетагурова, 233/589	Алагирский	15:07:0050206:1288	003002000000 Земли населенных пунктов	Хранение автотранспорта	7	02:0:71	30	463,17	13 895,10
8522	Республика Северная Осетия - Алания, Алагирский р-н, г Алагир, ул.К.Хетагурова, 233/590	Алагирский	15:07:0050206:1289	003002000000 Земли населенных пунктов	Хранение автотранспорта	7	02:0:71	30	463,17	13 895,10
8523	Российская Федерация, Республика Северная Осетия-Алания, Алагирский муниципальный район, Алагирское городское поселение, г. Алагир, ул. К.Хетагурова, 243/14	Алагирский	15:07:0050206:1290	003002000000 Земли населенных пунктов	Хранение автотранспорта	7	02:0:71	30	463,17	13 895,10
8524	Российская Федерация, Республика Северная Осетия - Алания, Алагирский муниципальный район, Алагирское городское поселение, г. Алагир, ул.К.Хетагурова, 243/13	Алагирский	15:07:0050206:1291	003002000000 Земли населенных пунктов	Хранение автотранспорта	7	02:0:71	30	463,17	13 895,10
8525	Респ Северная Осетия - Алания, Алагирский р-н, г Алагир, ул.К Хетагурова	Алагирский	15:07:0050206:1292	003002000000 Земли населенных пунктов	Для строительства гаражей	7	02:0:71	30	463,17	13 895,10
8526	РСО - Алания, Алагирский район, г. Алагир, ул. К.Хетагурова, 233/584	Алагирский	15:07:0050206:1293	003002000000 Земли населенных пунктов	Хранение автотранспорта	7	02:0:71	30	463,17	13 895,10
8527	Республика Северная Осетия - Алания, Алагирский р-н, г. Алагир, ул.К.Хетагурова, 233/585	Алагирский	15:07:0050206:1294	003002000000 Земли населенных пунктов	Хранение автотранспорта	7	02:0:71	30	463,17	13 895,10
8528	Респ Северная Осетия - Алания, Алагирский р-н, г Алагир, ул.К.Хетагурова, 233/581	Алагирский	15:07:0050206:1295	003002000000 Земли населенных пунктов	Хранение автотранспорта	7	02:0:71	30	463,17	13 895,10

№ п/п	Местоположение ЗУ	Район	Кадастровый номер ЗУ	Категория земель	Разрешенное использование по документу	Код вида разрешенного использования (в соответствии с классификатором видов разрешенного использования земельных участков)	Вид использования объектов недвижимости	Площадь	УПКС	КС
8529	Российская Федерация, Республика Северная Осетия-Алания, Алагирский муниципальный район, Алагирское городское поселение, город Алагир, улица К.Хетагурова, 243/111	Алагирский	15:07:0050206:1296	003002000000 Земли населенных пунктов	Хранение автотранспорта	7	02:071	30	463,17	13 895,10
8530	Российская Федерация, Республика Северная Осетия-Алания, Алагирский муниципальный район, Алагирское городское поселение, город Алагир, улица К.Хетагурова, 243/38	Алагирский	15:07:0050206:1298	003002000000 Земли населенных пунктов	хранение автотранспорта	7	02:071	30	463,17	13 895,10
8531	Респ Северная Осетия - Алания, Алагирский р-н, г. Алагир, ул.К.Хетагурова, 233/583.	Алагирский	15:07:0050206:1299	003002000000 Земли населенных пунктов	Хранение автотранспорта	7	02:071	30	463,17	13 895,10
8532	Респ Северная Осетия - Алания, р-н Алагирский, г. Алагир, ул К.Хетагурова, в районе 5-ти этажного жилого дома №229, участок №105	Алагирский	15:07:0050206:13	003002000000 Земли населенных пунктов	Для эксплуатации индивидуального частного гаража	7	02:071	24	463,17	11 116,08
8533	Российская Федерация, Республика Северная Осетия-Алания, Алагирский муниципальный район, Алагирское городское поселение, г. Алагир, ул. К.Хетагурова, 243/37	Алагирский	15:07:0050206:1300	003002000000 Земли населенных пунктов	Хранение автотранспорта	7	02:071	30	463,17	13 895,10
8534	Российская Федерация, Республика Северная Осетия-Алания, Алагирский муниципальный район, Алагирское городское поселение, г. Алагир, ул. К.Хетагурова, 243/36	Алагирский	15:07:0050206:1301	003002000000 Земли населенных пунктов	Хранение автотранспорта	7	02:071	30	463,17	13 895,10
8535	Респ Северная Осетия - Алания, Алагирский р-н, г. Алагир, ул.К.Хетагурова, 233/586	Алагирский	15:07:0050206:1302	003002000000 Земли населенных пунктов	Хранение автотранспорта	7	02:071	30	463,17	13 895,10
8536	Респ Северная Осетия - Алания, Алагирский р-н, г.Алагир, во дворе дома по ул. К.Хетагурова, 233, участок №352	Алагирский	15:07:0050206:1303	003002000000 Земли населенных пунктов	Хранение автотранспорта	7	02:071	30	463,17	13 895,10
8537	Респ Северная Осетия - Алания, р-н Алагирский, г. Алагир, ул К.Хетагурова, 249/3	Алагирский	15:07:0050206:1304	003002000000 Земли населенных пунктов	Для ведения личного подсобного хозяйства	13	02:020	300	348,37	104 511,00
8538	Республика Северная Осетия-Алания, Алагирский р-н, г. Алагир, ул. К.Хетагурова, 229/55	Алагирский	15:07:0050206:1306	003002000000 Земли населенных пунктов	Для индивидуального жилищного строительства	13	02:010	600	348,37	209 022,00
8539	Республика Северная Осетия-Алания, Алагирский р-н, г. Алагир, ул. К.Хетагурова, 249/3	Алагирский	15:07:0050206:1307	003002000000 Земли населенных пунктов	Для ведения личного подсобного хозяйства	13	02:020	581	348,37	202 402,97
8540	Респ Северная Осетия - Алания, р-н Алагирский, г. Алагир, ул К.Хетагурова 229/65	Алагирский	15:07:0050206:1308	003002000000 Земли населенных пунктов	Для индивидуального жилищного строительства	13	02:010	600	348,37	209 022,00
8541	РСО-Алания, Алагирский район, г. Алагир ул. К.Хетагурова, 233/442	Алагирский	15:07:0050206:1309	003002000000 Земли населенных пунктов	Хранение автотранспорта	7	02:071	24	463,17	11 116,08
8542	Республика Северная Осетия - Алания, г. Алагир, ул. К.Хетагурова, 231/14	Алагирский	15:07:0050206:1310	003002000000 Земли населенных пунктов	Объекты гаражного назначения	7	02:071	29	463,17	13 431,93
8543	Республика Северная Осетия - Алания, Алагирский район, г Алагир, ул. К. Хетагурова, во дворе жилого дома № 233, участок 466	Алагирский	15:07:0050206:1311	003002000000 Земли населенных пунктов	Хранение автотранспорта	7	02:071	30	463,17	13 895,10
8544	Респ Северная Осетия - Алания, р-н Алагирский, г. Алагир, ул К.Хетагурова, участок 231/3	Алагирский	15:07:0050206:1312	003002000000 Земли населенных пунктов	Земельные участки (территории) общего пользования	6	12:001	1 186	71,18	84 419,48
8545	Респ Северная Осетия - Алания, р-н Алагирский, г. Алагир, ул К.Хетагурова, участок 233/12	Алагирский	15:07:0050206:1313	003002000000 Земли населенных пунктов	Земельные участки (территории) общего пользования	6	12:001	1 991	71,18	141 719,38
8546	Респ. Северная Осетия - Алания, р-н. Алагирский, г. Алагир, ул. К.Хетагурова, участок 231/2	Алагирский	15:07:0050206:1314	003002000000 Земли населенных пунктов	Земельные участки (территории) общего пользования	6	12:001	2 610	71,18	185 779,80
8547	Республика Северная Осетия-Алания, р-н Алагирский, г. Алагир, ул. К.Хетагурова, в районе микрорайона "Северный", участок №636	Алагирский	15:07:0050206:1316	003002000000 Земли населенных пунктов	Хранение автотранспорта	7	02:071	30	463,17	13 895,10
8548	Республика Северная Осетия-Алания, р-н Алагирский, г. Алагир, ул. К.Хетагурова, в районе микрорайона "Северный", участок №637	Алагирский	15:07:0050206:1317	003002000000 Земли населенных пунктов	Хранение автотранспорта	7	02:071	30	463,17	13 895,10
8549	Республика Северная Осетия-Алания, р-н Алагирский, г. Алагир, ул. К.Хетагурова, в районе микрорайона "Северный", участок №638	Алагирский	15:07:0050206:1318	003002000000 Земли населенных пунктов	Хранение автотранспорта	7	02:071	30	463,17	13 895,10
8550	Российская Федерация, Республика Северная Осетия-Алания, Алагирский муниципальный район, Алагирское городское поселение, г. Алагир, ул. К.Хетагурова, 233/639	Алагирский	15:07:0050206:1319	003002000000 Земли населенных пунктов	Хранение автотранспорта	7	02:071	30	463,17	13 895,10
8551	Республика Северная Осетия-Алания, р-н Алагирский, г. Алагир, ул. К.Хетагурова, в районе микрорайона "Северный", участок №640	Алагирский	15:07:0050206:1320	003002000000 Земли населенных пунктов	Хранение автотранспорта	7	02:071	30	463,17	13 895,10
8552	Республика Северная Осетия-Алания, р-н Алагирский, г. Алагир, ул. К.Хетагурова, в районе микрорайона "Северный", участок №641	Алагирский	15:07:0050206:1321	003002000000 Земли населенных пунктов	Хранение автотранспорта	7	02:071	30	463,17	13 895,10
8553	Республика Северная Осетия-Алания, р-н Алагирский, г. Алагир, ул. К.Хетагурова, в районе микрорайона "Северный", участок №642	Алагирский	15:07:0050206:1322	003002000000 Земли населенных пунктов	Хранение автотранспорта	7	02:071	30	463,17	13 895,10
8554	Республика Северная Осетия-Алания, р-н Алагирский, г. Алагир, ул. К.Хетагурова, в районе микрорайона "Северный", участок №643	Алагирский	15:07:0050206:1323	003002000000 Земли населенных пунктов	Хранение автотранспорта	7	02:071	30	463,17	13 895,10
8555	Республика Северная Осетия-Алания, р-н Алагирский, г. Алагир, ул. К.Хетагурова, в районе микрорайона "Северный", участок №644	Алагирский	15:07:0050206:1324	003002000000 Земли населенных пунктов	Хранение автотранспорта	7	02:071	30	463,17	13 895,10
8556	Республика Северная Осетия-Алания, р-н Алагирский, г. Алагир, ул. К.Хетагурова, в районе микрорайона "Северный", участок №645	Алагирский	15:07:0050206:1325	003002000000 Земли населенных пунктов	Хранение автотранспорта	7	02:071	30	463,17	13 895,10
8557	Республика Северная Осетия-Алания, р-н Алагирский, г. Алагир, ул. К.Хетагурова, в районе микрорайона "Северный", участок №628	Алагирский	15:07:0050206:1326	003002000000 Земли населенных пунктов	Хранение автотранспорта	7	02:071	30	463,17	13 895,10
8558	Республика Северная Осетия-Алания, р-н Алагирский, г. Алагир, ул. К.Хетагурова, в районе микрорайона "Северный", участок №646	Алагирский	15:07:0050206:1327	003002000000 Земли населенных пунктов	Хранение автотранспорта	7	02:071	30	463,17	13 895,10
8559	Республика Северная Осетия-Алания, р-н Алагирский, г. Алагир, ул. К.Хетагурова, в районе микрорайона "Северный", участок №647	Алагирский	15:07:0050206:1328	003002000000 Земли населенных пунктов	Хранение автотранспорта	7	02:071	30	463,17	13 895,10
8560	Республика Северная Осетия-Алания, р-н Алагирский, г. Алагир, ул. К.Хетагурова, в районе микрорайона "Северный", участок №648	Алагирский	15:07:0050206:1329	003002000000 Земли населенных пунктов	Хранение автотранспорта	7	02:071	30	463,17	13 895,10
8561	Республика Северная Осетия-Алания, р-н Алагирский, г. Алагир, ул. К.Хетагурова, в районе микрорайона "Северный", участок №649	Алагирский	15:07:0050206:1330	003002000000 Земли населенных пунктов	Хранение автотранспорта	7	02:071	30	463,17	13 895,10
8562	Республика Северная Осетия-Алания, р-н Алагирский, г. Алагир, ул. К.Хетагурова, в районе микрорайона "Северный", участок №650	Алагирский	15:07:0050206:1331	003002000000 Земли населенных пунктов	Хранение автотранспорта	7	02:071	30	463,17	13 895,10
8563	Республика Северная Осетия-Алания, р-н Алагирский, г. Алагир, ул. К.Хетагурова, в районе микрорайона "Северный", участок №651	Алагирский	15:07:0050206:1332	003002000000 Земли населенных пунктов	Хранение автотранспорта	7	02:071	30	463,17	13 895,10
8564	Республика Северная Осетия-Алания, р-н Алагирский, г. Алагир, ул. К.Хетагурова, в районе микрорайона "Северный", участок №652	Алагирский	15:07:0050206:1333	003002000000 Земли населенных пунктов	Хранение автотранспорта	7	02:071	30	463,17	13 895,10
8565	Республика Северная Осетия-Алания, р-н Алагирский, г. Алагир, ул. К.Хетагурова, в районе микрорайона "Северный", участок №653	Алагирский	15:07:0050206:1334	003002000000 Земли населенных пунктов	Хранение автотранспорта	7	02:071	30	463,17	13 895,10
8566	Республика Северная Осетия-Алания, р-н Алагирский, г. Алагир, ул. К.Хетагурова, в районе микрорайона "Северный", участок №635	Алагирский	15:07:0050206:1341	003002000000 Земли населенных пунктов	Хранение автотранспорта	7	02:071	30	463,17	13 895,10
8567	Республика Северная Осетия - Алания, Алагирский район, г. Алагир, ул. К.Хетагурова, 229/59	Алагирский	15:07:0050206:1342	003002000000 Земли населенных пунктов	Для индивидуального жилищного строительства	13	02:010	600	348,37	209 022,00
8568	Респ Северная Осетия - Алания, Алагирский р-н, г Алагир, ул. К Хетагурова 280	Алагирский	15:07:0050206:1343	003002000000 Земли населенных пунктов	Хранение автотранспорта	7	02:071	30	463,17	13 895,10
8569	Респ Северная Осетия - Алания, Алагирский р-н, г Алагир, ул. К Хетагурова 249/4	Алагирский	15:07:0050206:1347	003002000000 Земли населенных пунктов	Для ведения личного подсобного хозяйства	13	02:020	300	348,37	104 511,00
8570	Республика Северная Осетия - Алания, Алагирский р-н, г Алагир, ул. Г. Кадзова, 42	Алагирский	15:07:0050206:1349	003002000000 Земли населенных пунктов	Для индивидуального жилищного строительства	13	02:010	600	348,37	209 022,00

№ п/п	Местоположение ЗУ	Район	Кадастровый номер ЗУ	Категория земель	Разрешенное использование по документу	Код вида разрешенного использования (в соответствии с классификатором видов разрешенного использования земельных участков)	Вид использования объектом недвижимости	Площадь	УПКС	КС
8571	Республика Северная Осетия - Алания, Алагирский р-н, г Алагир, ул. Г. Кадзова 40	Алагирский	15:07:0050206:1350	003002000000 Земли населенных пунктов	Для индивидуального жилищного строительства	13	02:0010	600	348,37	209 022,00
8572	Республика Северная Осетия - Алания, Алагирский район, г. Алагир, ул. К.Хетагурова, 229/67	Алагирский	15:07:0050206:1351	003002000000 Земли населенных пунктов	Предоставление коммунальных услуг	6	03:0012	134	486,93	65 248,62
8573	РСО-Алания, Алагирский район, г Алагир, ул К.Хетагурова, 233, уч.470	Алагирский	15:07:0050206:1353	003002000000 Земли населенных пунктов	Хранение автотранспорта	7	02:0071	30	463,17	13 895,10
8574	Респ Северная Осетия - Алания, Алагирский р-н, г Алагир, ул.К Хетагурова 231/15	Алагирский	15:07:0050206:1354	003002000000 Земли населенных пунктов	Предоставление коммунальных услуг	6	03:0012	128	486,93	62 327,04
8575	Республика Северная Осетия-Алания, Алагирский р-н. г. Алагир, ул К.Хетагурова 231 , участок №450/14	Алагирский	15:07:0050206:1355	003002000000 Земли населенных пунктов	Для хранения автотранспортных средств для личных, семейных, домашних и иных нужд, не связанных с осуществлением предпринимательской деятельности	7	02:0071	24	463,17	11 116,08
8576	Республика Северная Осетия - Алания, Алагирский район, г. Алагир, ул. К.Хетагурова, участок № 243/10	Алагирский	15:07:0050206:1356	003002000000 Земли населенных пунктов	Хранение автотранспорта	7	02:0071	30	463,17	13 895,10
8577	Республика Северная Осетия - Алания, Алагирский район, г Алагир, ул К.Хетагурова, участок № 242/7	Алагирский	15:07:0050206:1357	003002000000 Земли населенных пунктов	Хранение автотранспорта	7	02:0071	30	463,17	13 895,10
8578	Республика Северная Осетия-Алания, Алагирский район, г. Алагир, ул К. Хетагурова, 233/15	Алагирский	15:07:0050206:1358	003002000000 Земли населенных пунктов	Предоставление коммунальных услуг	6	03:0012	138	486,93	67 196,34
8579	Республика Северная Осетия - Алания, Алагирский р-н, г Алагир, ул К Хетагурова, 229/479	Алагирский	15:07:0050206:1359	003002000000 Земли населенных пунктов	Для строительства частного гаража	7	02:0071	24	463,17	11 116,08
8580	Респ Северная Осетия - Алания, Алагирский р-н, г Алагир, ул. К.Хетагурова, 231, участок № 450/12	Алагирский	15:07:0050206:1360	003002000000 Земли населенных пунктов	Хранение автотранспорта	7	02:0071	24	463,17	11 116,08
8581	Республика Северная Осетия - Алания, Алагирский район, г Алагир, ул К.Хетагурова, 233/339	Алагирский	15:07:0050206:1365	003002000000 Земли населенных пунктов	Хранение автотранспорта	7	02:0071	24	463,17	11 116,08
8582	Республика Северная Осетия - Алания, Алагирский район, г Алагир, ул Г.Кадзова 49	Алагирский	15:07:0050206:1370	003002000000 Земли населенных пунктов	Для ведения личного подсобного хозяйства	13	02:0020	1 200	348,37	418 044,00
8583	Республика Северная Осетия - Алания, Алагирский район, г Алагир, ул К.Хетагурова, 229/66	Алагирский	15:07:0050206:1372	003002000000 Земли населенных пунктов	Для индивидуального жилищного строительства	13	02:0010	600	348,37	209 022,00
8584	Республика Северная Осетия-Алания, р-н Алагирский, г. Алагир, ул. К.Хетагурова, в районе 5-ти этажного жилого дома № 229, участок №411	Алагирский	15:07:0050206:14	003002000000 Земли населенных пунктов	для строительства частного гаража	7	02:0071	24	463,17	11 116,08
8585	Российская Федерация, Алагирский муниципальный район, Алагирское городское поселение, г. Алагир, ул. Г. Кадзова, 46	Алагирский	15:07:0050206:1423	003002000000 Земли населенных пунктов	Для ведения личного подсобного хозяйства	13	02:0020	1 200	348,37	418 044,00
8586	Республика Северная Осетия - Алания, Алагирский район, г. Алагир, ул. К.Хетагурова, 283	Алагирский	15:07:0050206:1424	003002000000 Земли населенных пунктов	Хранение автотранспорта	7	02:0071	24	463,17	11 116,08
8587	Республика Северная Осетия - Алания, Алагирский район, г. Алагир, ул. К.Хетагурова, 282	Алагирский	15:07:0050206:1425	003002000000 Земли населенных пунктов	Хранение автотранспорта	7	02:0071	24	463,17	11 116,08
8588	Респеспублика Северная Осетия - Алания, Алагирский район, г. Алагир, ул. Г.Кадзова, 44	Алагирский	15:07:0050206:1427	003002000000 Земли населенных пунктов	Для ведения личного подсобного хозяйства	13	02:0020	1 200	348,37	418 044,00
8589	Республика Северная Осетия - Алания, Алагирский район, г Алагир, ул К.Хетагурова, участок № 242/6	Алагирский	15:07:0050206:1467	003002000000 Земли населенных пунктов	Хранение автотранспорта	7	02:0071	30	463,17	13 895,10
8590	Республика Северная Осетия - Алания, Алагирский район, г Алагир, ул Г. Кодзова, 48	Алагирский	15:07:0050206:1471	003002000000 Земли населенных пунктов	для ведения личного подсобного хозяйства	13	02:0020	1 200	348,37	418 044,00
8591	Респ Северная Осетия - Алания, Алагирский р-н, г. Алагир, ул. К.Хетагурова, 229	Алагирский	15:07:0050206:1474	003002000000 Земли населенных пунктов	Для строительства частного гаража	7	02:0071	24	463,17	11 116,08
8592	Российская Федерация, Республика Северная Осетия - Алания, Алагирский район, г Алагир, ул. К.Хетагурова, 243/593	Алагирский	15:07:0050206:1476	003002000000 Земли населенных пунктов	Хранение автотранспорта	7	02:0071	30	463,17	13 895,10
8593	Республика Северная Осетия - Алания, Алагирский район, г Алагир, ул Г.Кадзова, 38/1	Алагирский	15:07:0050206:1477	003002000000 Земли населенных пунктов	Для индивидуального жилищного строительства	13	02:0010	599	348,37	208 673,63
8594	Республика Северная Осетия - Алания, Алагирский район, г. Алагир, ул. К.Хетагурова, 255	Алагирский	15:07:0050206:1478	003002000000 Земли населенных пунктов	Магазины	4	04:0040	48	905,76	43 476,48
8595	Респ Северная Осетия - Алания, Алагирский р-н, г. Алагир, ул. К.Хетагурова, 231 а	Алагирский	15:07:0050206:1481	003002000000 Земли населенных пунктов	Для строительства частного гаража	7	02:0071	24	463,17	11 116,08
8596	Российская Федерация, Республика Северная Осетия-Алания, Алагирский муниципальный район Алагирское городское поселение г.Алагир ул. К.Хетагурова 231 /349	Алагирский	15:07:0050206:1482	003002000000 Земли населенных пунктов	Хранение автотранспорта	7	02:0071	30	463,17	13 895,10
8597	Российская Федерация, Республика Северная Осетия - Алания, Алагирский муниципальный район, Алагирское городское поселение, город Алагир, ул. Г.Кодзова, 50	Алагирский	15:07:0050206:1483	003002000000 Земли населенных пунктов	Для ведения личного подсобного хозяйства	13	02:0020	669	348,37	233 059,53
8598	Российская Федерация, Республика Северная Осетия-Алания, Алагирский муниципальный район, Алагирское городское поселение, г. Алагир, ул. К.Хетагурова, 281	Алагирский	15:07:0050206:1485	003002000000 Земли населенных пунктов	Хранение автотранспорта	7	02:0071	30	463,17	13 895,10
8599	Республика Северная Осетия - Алания, Алагирский район, г Алагир, Алагир район, ул К Хетагурова, 229, уч 380	Алагирский	15:07:0050206:1486	003002000000 Земли населенных пунктов	Хранение автотранспорта	7	02:0071	30	463,17	13 895,10
8600	Российская Федерация, Республика Северная Осетия-Алания, Алагирский р-н, г. Алагир, р-н Алагир, ул. К.Хетагурова, 231/286	Алагирский	15:07:0050206:1487	003002000000 Земли населенных пунктов	Хранение автотранспорта	7	02:0071	30	463,17	13 895,10
8601	Республика Северная Осетия-Алания, Алагирский район, г.. Алагир, ул. К.Хетагурова, 229/502	Алагирский	15:07:0050206:1493	003002000000 Земли населенных пунктов	Хранение автотранспорта	7	02:0071	30	463,17	13 895,10
8602	Российская Федерация, Республика Северная Осетия-Алания, Алагирский муниципальный район, Алагирское городское поселение, г. Алагир, ул. К. Хетагурова,229/520	Алагирский	15:07:0050206:1494	003002000000 Земли населенных пунктов	Хранение автотранспорта	7	02:0071	30	463,17	13 895,10
8603	Республика Северная Осетия - Алания, Алагирский район, г Алагир, ул К. Хетагурова, 229/353	Алагирский	15:07:0050206:1496	003002000000 Земли населенных пунктов	Хранение автотранспорта	7	02:0071	30	463,17	13 895,10
8604	Российская Федерация, Республика Северная Осетия - Алания, Алагирский муниципальный район, Алагирское городское поселение, г. Алагир, ул. К. Хетагурова, 231/340	Алагирский	15:07:0050206:1497	003002000000 Земли населенных пунктов	Хранение автотранспорта	7	02:0071	24	285,53	6 852,72
8605	Российская Федерация, Республика Северная Осетия - Алания, Алагирский муниципальный район, Алагирское городское поселение, г. Алагир, ул. К.Хетагурова, 229/468	Алагирский	15:07:0050206:1498	003002000000 Земли населенных пунктов	Для индивидуального жилищного строительства	13	02:0010	600	348,37	209 022,00
8606	Северная Осетия - Алания респ, р-н Алагирский, г. Алагир, ул. К.Хетагурова, во дворе жилого дома № 229, участок № 400	Алагирский	15:07:0050206:15	003002000000 Земли населенных пунктов	Для эксплуатации индивидуального гаража	7	02:0071	24	463,17	11 116,08
8607	РСО- Алания, Алагирский муниципальный район, Алагирское городское поселение, г. Алагир, ул. К. Хетагурова, 231/358/1	Алагирский	15:07:0050206:1501	003002000000 Земли населенных пунктов	Хранение автотранспорта	7	02:0071	24	463,17	11 116,08
8608	Российская Федерация, Республика Северная Осетия-Алания, р-н Алагирский, г Алагир, ул К.Хетагурова, 231	Алагирский	15:07:0050206:1502	003002000000 Земли населенных пунктов	Для строительства гаража	7	02:0071	28	463,17	12 968,76
8609	Российская Федерация, Республика Северная Осетия - Алания, Алагирский муниципальный район, Алагирское городское поселение, г. Алагир, ул. К. Хетагурова, 47/1	Алагирский	15:07:0050206:1503	003002000000 Земли населенных пунктов	Хранение автотранспорта	7	02:0071	30	463,17	13 895,10
8610	Российская Федерация, Алагирский муниципальный район, Алагирское городское поселение, г Алагир, ул. К.Хетагурова, 233/655	Алагирский	15:07:0050206:1507	003002000000 Земли населенных пунктов	Хранение автотранспорта	7	02:0071	24	463,17	11 116,08
8611	Российская Федерация, Республика Северная Осетия-Алания, Алагирский муниципальный район, Алагирское городское поселение, г. Алагир, ул. К. Хетагурова, 243/657	Алагирский	15:07:0050206:1508	003002000000 Земли населенных пунктов	Хранение автотранспорта	7	02:0071	30	463,17	13 895,10
8612	Республика Северная Осетия-Алания, Алагирский муниципальный район, Алагирское городское поселение, г. Алагир, ул. К.Хетагурова 243/655	Алагирский	15:07:0050206:1509	003002000000 Земли населенных пунктов	Хранение автотранспорта	7	02:0071	30	463,17	13 895,10
8613	Российская Федерация, Республика Северная Осетия - Алания, Алагирский район, г Алагир, ул К.Хетагурова, 233	Алагирский	15:07:0050206:1510	003002000000 Земли населенных пунктов	Для строительства частного гаража	7	02:0071	24	463,17	11 116,08
8614	Российская Федерация, Республика Северная Осетия-Алания, Алагирский муниципальный район, Алагирское городское поселение, г. Алагир, ул. К. Хетагурова, 231/30	Алагирский	15:07:0050206:1511	003002000000 Земли населенных пунктов	Магазины	4	04:0040	117	905,76	105 973,92
8615	Российская Федерация, Республика Северная Осетия-Алания, Алагирский муниципальный район, Алагирское городское поселение, г. Алагир, ул. Г.Кадзова, 47/1	Алагирский	15:07:0050206:1512	003002000000 Земли населенных пунктов	Для ведения личного подсобного хозяйства	13	02:0020	1 971	348,37	686 637,27
8616	Российская Федерация, Республика Северная Осетия-Алания, Алагирский муниципальный район, Алагирское городское поселение, г. Алагир, ул. К. Хетагурова, 243/700	Алагирский	15:07:0050206:1514	003002000000 Земли населенных пунктов	Хранение автотранспорта	7	02:0071	30	463,17	13 895,10
8617	Российская Федерация, Республика Северная Осетия-Алания, Алагирский муниципальный район, Алагирское городское поселение, г. Алагир, ул. К. Хетагурова, 243/705	Алагирский	15:07:0050206:1515	003002000000 Земли населенных пунктов	Хранение автотранспорта	7	02:0071	30	463,17	13 895,10

№ п/п	Местоположение ЗУ	Район	Кадастровый номер ЗУ	Категория земель	Разрешенное использование по документу	Код вида разрешенного использования (в соответствии с классификатором видов разрешенного использования земельных участков)	Вид использования объектов недвижимости	Площадь	УПКС	КС
8618	Российская Федерация, Республика Северная Осетия-Алания, Алагирский муниципальный район, Алагирское городское поселение, г. Алагир, ул. К. Хетагурова, 243/701	Алагирский	15:07:0050206:1516	003002000000 Земли населенных пунктов	Хранение автотранспорта	7	02:071	30	463,17	13 895,10
8619	Российская Федерация, Республика Северная Осетия-Алания, Алагирский муниципальный район, Алагирское городское поселение, город Алагир, К.Хетагурова, 243/704	Алагирский	15:07:0050206:1517	003002000000 Земли населенных пунктов	Хранение автотранспорта	7	02:071	30	463,17	13 895,10
8620	Российская Федерация, Республика Северная Осетия-Алания, Алагирский муниципальный район, Алагирское городское поселение, г. Алагир, ул. К. Хетагурова, 243/703	Алагирский	15:07:0050206:1518	003002000000 Земли населенных пунктов	Хранение автотранспорта	7	02:071	30	463,17	13 895,10
8621	Российская Федерация, Республика Северная Осетия-Алания, Алагирский муниципальный район, Алагирское городское поселение, г. Алагир, ул. К. Хетагурова, 243/707	Алагирский	15:07:0050206:1519	003002000000 Земли населенных пунктов	Хранение автотранспорта	7	02:071	30	463,17	13 895,10
8622	Российская Федерация, Республика Северная Осетия-Алания, Алагирский муниципальный район, Алагирское городское поселение, г. Алагир, ул. К. Хетагурова, 243/706	Алагирский	15:07:0050206:1520	003002000000 Земли населенных пунктов	Хранение автотранспорта	7	02:071	30	463,17	13 895,10
8623	Российская Федерация, Республика Северная Осетия-Алания, Алагирский муниципальный район, Алагирское городское поселение, г. Алагир, ул. К. Хетагурова, 243/702	Алагирский	15:07:0050206:1521	003002000000 Земли населенных пунктов	Хранение автотранспорта	7	02:071	30	463,17	13 895,10
8624	Российская Федерация, Республика Северная Осетия-Алания, Алагирский муниципальный район, Алагирское городское поселение, город Алагир, ул. К.Хетагурова, 233/519 "А"	Алагирский	15:07:0050206:1522	003002000000 Земли населенных пунктов	Хранение автотранспорта	7	02:071	30	463,17	13 895,10
8625	Российская Федерация, Республика Северная Осетия-Алания, Алагирский муниципальный район, Алагирское городское поселение, город Алагир, ул. К.Хетагурова 243/2	Алагирский	15:07:0050206:1523	003002000000 Земли населенных пунктов	Хранение автотранспорта	7	02:071	30	463,17	13 895,10
8626	Российская Федерация, Республика Северная Осетия-Алания, Алагирский муниципальный район, Алагирское городское поселение, город Алагир, ул. К.Хетагурова, 243/708	Алагирский	15:07:0050206:1524	003002000000 Земли населенных пунктов	Хранение автотранспорта	7	02:071	30	463,17	13 895,10
8627	Российская Федерация, Республика Северная Осетия-Алания, Алагирский муниципальный район, Алагирское городское поселение, г. Алагир, ул. К.Хетагурова, 233/341	Алагирский	15:07:0050206:1526	003002000000 Земли населенных пунктов	Хранение автотранспорта	7	02:071	24	463,17	11 116,08
8628	Российская Федерация, Республика Северная Осетия-Алания, Алагирский муниципальный район, Алагирское городское поселение, г. Алагир, ул. К. Хетагурова, 245/10	Алагирский	15:07:0050206:1531	003002000000 Земли населенных пунктов	Объекты дорожного сервиса	4	04:099	900	1 680,92	1 512 828,00
8629	Российская Федерация, Республика Северная Осетия-Алания, Алагирский муниципальный район, Алагирское городское поселение, г. Алагир, ул. К.Хетагурова, 229	Алагирский	15:07:0050206:1538	003002000000 Земли населенных пунктов	Для строительства частного гаража	7	02:071	24	463,17	11 116,08
8630	Российская Федерация, Республика Северная Осетия-Алания, Алагирский муниципальный район, Алагирское городское поселение, г. Алагир, ул. К.Хетагурова, 243/410	Алагирский	15:07:0050206:1540	003002000000 Земли населенных пунктов	Хранение автотранспорта	7	02:071	30	463,17	13 895,10
8631	Российская Федерация, Республика Северная Осетия-Алания, Алагирский муниципальный район, Алагирское городское поселение, г. Алагир, ул. К.Хетагурова, 243/409	Алагирский	15:07:0050206:1541	003002000000 Земли населенных пунктов	Хранение автотранспорта	7	02:071	30	463,17	13 895,10
8632	Российская Федерация, Республика Северная Осетия-Алания, Алагирский муниципальный район, Алагирское городское поселение, г. Алагир, ул. К.Хетагурова, 243/412	Алагирский	15:07:0050206:1548	003002000000 Земли населенных пунктов	Хранение автотранспорта	7	02:071	30	463,17	13 895,10
8633	Российская Федерация, Республика Северная Осетия-Алания, Алагирский муниципальный район, Алагирское городское поселение, г. Алагир, ул. К.Хетагурова, 243/411	Алагирский	15:07:0050206:1549	003002000000 Земли населенных пунктов	Хранение автотранспорта	7	02:071	30	463,17	13 895,10
8634	Российская Федерация, Республика Северная Осетия-Алания, Алагирский муниципальный район, Алагирское городское поселение, г. Алагир, ул. Молодежная, уч. 41	Алагирский	15:07:0050206:1554	003002000000 Земли населенных пунктов	Для индивидуального жилищного строительства	13	02:010	586	348,37	204 144,82
8635	Российская Федерация, Республика Северная Осетия-Алания, Алагирский муниципальный район, Алагирское городское поселение, г. Алагир, ул. Молодежная, уч.43	Алагирский	15:07:0050206:1555	003002000000 Земли населенных пунктов	Для индивидуального жилищного строительства	13	02:010	570	348,37	198 570,90
8636	Российская Федерация, Республика Северная Осетия-Алания, Алагирский муниципальный район, Алагирское городское поселение, г. Алагир, ул. К. Хетагурова, 229б "А"	Алагирский	15:07:0050206:1556	003002000000 Земли населенных пунктов	Бытовое обслуживание	3	03:030	39	653,19	25 474,41
8637	Российская Федерация, Республика Северная Осетия - Алания, Алагирский муниципальный район, Алагирское городское поселение, г. Алагир, ул. К.Хетагурова 229/402	Алагирский	15:07:0050206:1557	003002000000 Земли населенных пунктов	"Хранение автотранспорта"	7	02:071	30	463,17	13 895,10
8638	Российская Федерация, Республика Северная Осетия - Алания, Алагирский муниципальный район, Алагирское городское поселение, г. Алагир, ул. К.Хетагурова 229/403	Алагирский	15:07:0050206:1558	003002000000 Земли населенных пунктов	"Хранение автотранспорта"	7	02:071	24	463,17	11 116,08
8639	Российская Федерация, Республика Северная Осетия-Алания, Алагирский муниципальный район, Алагирское городское поселение, г. Алагир, ул. К. Хетагурова, уч. № 229/504/1	Алагирский	15:07:0050206:1560	003002000000 Земли населенных пунктов	Хранение автотранспорта	7	02:071	30	463,17	13 895,10
8640	Российская Федерация, Республика Северная Осетия-Алания, Алагирский муниципальный район, Алагирское городское поселение, г. Алагир, ул. К. Хетагурова, 243/412/1	Алагирский	15:07:0050206:1561	003002000000 Земли населенных пунктов	Хранение автотранспорта	7	02:071	30	463,17	13 895,10
8641	Российская Федерация, Республика Северная Осетия-Алания, Алагирский муниципальный район, Алагирское городское поселение, г. Алагир, ул. К.Хетагурова, 243/482 "А"	Алагирский	15:07:0050206:1562	003002000000 Земли населенных пунктов	Хранение автотранспорта	7	02:071	30	463,17	13 895,10
8642	Российская Федерация, Республика Северная Осетия-Алания, Алагирский муниципальный район, Алагирское городское поселение, г.Алагир ул. К.Хетагурова 243/413	Алагирский	15:07:0050206:1564	003002000000 Земли населенных пунктов	хранение автотранспорта	7	02:071	30	463,17	13 895,10
8643	Российская Федерация, Алагирский муниципальный район Алагирское городское поселение г.Алагир ул. Владикавказская 29	Алагирский	15:07:0050206:1565	003002000000 Земли населенных пунктов	Для индивидуального жилищного строительства	13	02:010	1 200	348,37	418 044,00
8644	Российская Федерация, Республика Северная Осетия-Алания, Алагирский муниципальный район, Алагирское городское поселение, г. Алагир, ул. Г. Кодзова, уч. 38/1	Алагирский	15:07:0050206:1566	003002000000 Земли населенных пунктов	Для индивидуального жилищного строительства	13	02:010	599	348,37	208 673,63
8645	Российская Федерация, Республика Северная Осетия-Алания, Алагирский муниципальный район, Алагирское городское поселение, г. Алагир, ул. К.Хетагурова, уч. 243/8	Алагирский	15:07:0050206:1567	003002000000 Земли населенных пунктов	Хранение автотранспорта	7	02:071	30	463,17	13 895,10
8646	Российская Федерация, Республика Северная Осетия-Алания, Алагирский муниципальный район, Алагирское городское поселение, г. Алагир, ул. Владикавказская, уч. 25	Алагирский	15:07:0050206:1568	003002000000 Земли населенных пунктов	Для индивидуального жилищного строительства	13	02:010	1 199	348,37	417 695,63
8647	Российская Федерация, Республика Северная Осетия-Алания, Алагирский муниципальный район, Алагирское городское поселение, г. Алагир, ул. К.Хетагурова, 229/3	Алагирский	15:07:0050206:1570	003002000000 Земли населенных пунктов	Магазины	4	04:040	50	905,76	45 288,00
8648	Российская Федерация, Республика Северная Осетия-Алания, Алагирский муниципальный район, Алагирское городское поселение, г. Алагир, ул. К.Хетагурова, 229/500	Алагирский	15:07:0050206:1571	003002000000 Земли населенных пунктов	Хранение автотранспорта	7	02:071	30	463,17	13 895,10
8649	Российская Федерация, Республика Северная Осетия-Алания, Алагирский муниципальный район, Алагирское городское поселение, г.Алагир, ул. К.Хетагурова, 231/12 "А"	Алагирский	15:07:0050206:1572	003002000000 Земли населенных пунктов	Магазины	4	04:040	244	905,76	221 005,44
8650	Российская Федерация, Республика Северная Осетия-Алания, Алагирский муниципальный район, Алагирское городское поселение, г. Алагир, ул. К.Хетагурова, 243/420	Алагирский	15:07:0050206:1574	003002000000 Земли населенных пунктов	Хранение автотранспорта	7	02:071	30	463,17	13 895,10
8651	Российская Федерация, Республика Северная Осетия-Алания, Алагирский муниципальный район, Алагирское городское поселение, г. Алагир, ул. К.Хетагурова, 229/4	Алагирский	15:07:0050206:1575	003002000000 Земли населенных пунктов	Магазины	4	04:040	50	905,76	45 288,00
8652	Российская Федерация, Республика Северная Осетия-Алания, Алагирский муниципальный район, Алагирское городское поселение, г. Алагир, ул. К.Хетагурова, 233/700	Алагирский	15:07:0050206:1576	003002000000 Земли населенных пунктов	Хранение автотранспорта	7	02:071	29	463,17	13 431,93
8653	Российская Федерация, Республика Северная Осетия-Алания, Алагирский муниципальный район, Алагирское городское поселение, г. Алагир, ул. Владикавказская, 27	Алагирский	15:07:0050206:1578	003002000000 Земли населенных пунктов	Для индивидуального жилищного строительства	13	02:010	1 093	348,37	380 768,41
8654	Российская Федерация, Республика Северная Осетия-Алания, Алагирский муниципальный район, Алагирское городское поселение, г. Алагир, ул. К.Хетагурова, 243/500	Алагирский	15:07:0050206:1581	003002000000 Земли населенных пунктов	Хранение автотранспорта	7	02:071	30	463,17	13 895,10
8655	Российская Федерация, Республика Северная Осетия-Алания, Алагирский муниципальный район, Алагирское городское поселение, г. Алагир, ул. К.Хетагурова, 243/440	Алагирский	15:07:0050206:1582	003002000000 Земли населенных пунктов	Хранение автотранспорта	7	02:071	30	463,17	13 895,10
8656	Российская Федерация, Республика Северная Осетия-Алания, Алагирский муниципальный район, Алагирское городское поселение, г. Алагир, ул. К.Хетагурова, 243/441	Алагирский	15:07:0050206:1583	003002000000 Земли населенных пунктов	Хранение автотранспорта	7	02:071	30	463,17	13 895,10
8657	Российская Федерация, Республика Северная Осетия-Алания, Алагирский муниципальный район, Алагирское городское поселение, г. Алагир, ул. К.Хетагурова, 243/412/2	Алагирский	15:07:0050206:1584	003002000000 Земли населенных пунктов	Хранение автотранспорта	7	02:071	30	463,17	13 895,10

№ п/п	Местоположение ЗУ	Район	Кадастровый номер ЗУ	Категория земель	Разрешенное использование по документу	Код вида разрешенного использования (в соответствии с классификатором видов разрешенного использования земельных участков)	Вид использования объектов недвижимости	Площадь	УПКС	КС
8658	Российская Федерация, Республика Северная Осетия-Алания, Алагирский муниципальный район, Алагирское городское поселение, г. Алагир, ул. Г. Кадзова, 53	Алагирский	15:07:0050206:1586	003002000000 Земли населенных пунктов	Для индивидуального жилищного строительства	13	02:0010	1 400	348,37	487 718,00
8659	Российская Федерация, Республика Северная Осетия-Алания, Алагирский муниципальный район, Алагирское городское поселение, г. Алагир, ул. Г. Кадзова, 52	Алагирский	15:07:0050206:1587	003002000000 Земли населенных пунктов	Для индивидуального жилищного строительства	13	02:0010	1 500	348,37	522 555,00
8660	Российская Федерация, Республика Северная Осетия-Алания, Алагирский муниципальный район, Алагирское городское поселение, г. Алагир, ул. К.Хетагурова, 243/451	Алагирский	15:07:0050206:1593	003002000000 Земли населенных пунктов	Хранение автотранспорта	7	02:0071	30	463,17	13 895,10
8661	Российская Федерация, Республика Северная Осетия-Алания, Алагирский муниципальный район, Алагирское городское поселение, г. Алагир, ул. К.Хетагурова, 229/801	Алагирский	15:07:0050206:1594	003002000000 Земли населенных пунктов	Для строительства частного гаража	7	02:0071	24	463,17	11 116,08
8662	Российская Федерация, Республика Северная Осетия-Алания, Алагирский муниципальный район, Алагирское городское поселение, г. Алагир, ул. К.Хетагурова, 231/450	Алагирский	15:07:0050206:1595	003002000000 Земли населенных пунктов	Хранение автотранспорта	7	02:0071	24	463,17	11 116,08
8663	Российская Федерация, Республика Северная Осетия-Алания, Алагирский муниципальный район, Алагирское городское поселение, г. Алагир, ул. К.Хетагурова, 233/483/1	Алагирский	15:07:0050206:1596	003002000000 Земли населенных пунктов	Хранение автотранспорта	7	02:0071	30	463,17	13 895,10
8664	Российская Федерация, Республика Северная Осетия-Алания, Алагирский муниципальный район, Алагирское городское поселение, г. Алагир, ул. Владикавказская, 38	Алагирский	15:07:0050206:1599	003002000000 Земли населенных пунктов	Для индивидуального жилищного строительства	13	02:0010	600	348,37	209 022,00
8665	Республика Северная Осетия-Алания, р-н Алагирский, г. Алагир, ул. К.Хетагурова, во дворе 5-ти этажного жилого дома №229, участок №3/20	Алагирский	15:07:0050206:16	003002000000 Земли населенных пунктов	объекты гаражного назначения	7	02:0071	24	463,17	11 116,08
8666	Российская Федерация, Республика Северная Осетия-Алания, Алагирский муниципальный район, Алагирское городское поселение, г. Алагир, ул. Владикавказская, 37	Алагирский	15:07:0050206:1601	003002000000 Земли населенных пунктов	Для индивидуального жилищного строительства	13	02:0010	1 198	348,37	417 347,26
8667	Российская Федерация, Республика Северная Осетия-Алания, Алагирский муниципальный район, Алагирское городское поселение, г. Алагир, ул. К.Хетагурова, 233/446	Алагирский	15:07:0050206:1602	003002000000 Земли населенных пунктов	Для строительства частного гаража	7	02:0071	24	463,17	11 116,08
8668	Российская Федерация, Республика Северная Осетия-Алания, Алагирский муниципальный район, Алагирское городское поселение, г. Алагир, ул. К.Хетагурова, 243/513	Алагирский	15:07:0050206:1603	003002000000 Земли населенных пунктов	Хранение автотранспорта	7	02:0071	30	463,17	13 895,10
8669	Российская Федерация, Республика Северная Осетия-Алания, Алагирский муниципальный район, Алагирское городское поселение, г. Алагир, ул. К.Хетагурова, 243/512	Алагирский	15:07:0050206:1604	003002000000 Земли населенных пунктов	Хранение автотранспорта	7	02:0071	30	463,17	13 895,10
8670	Российская Федерация, Республика Северная Осетия-Алания, Алагирский муниципальный район, Алагирское городское поселение, г. Алагир, ул. К. Хетагурова, 231/481	Алагирский	15:07:0050206:1605	003002000000 Земли населенных пунктов	Хранение автотранспорта	7	02:0071	29	463,17	13 431,93
8671	Российская Федерация, Республика Северная Осетия-Алания, Алагирский муниципальный район, Алагирское городское поселение, г. Алагир, ул. К. Хетагурова, 243/471	Алагирский	15:07:0050206:1606	003002000000 Земли населенных пунктов	Хранение автотранспорта	7	02:0071	27	463,17	12 505,59
8672	Российская Федерация, Республика Северная Осетия-Алания, Алагирский район, г. Алагир, ул. К.Хетагурова, 243/472	Алагирский	15:07:0050206:1614	003002000000 Земли населенных пунктов	Хранение автотранспорта	7	02:0071	30	463,17	13 895,10
8673	Российская Федерация, Республика Северная Осетия-Алания, Алагирский муниципальный район, Алагирское городское поселение, г. Алагир, ул. К.Хетагурова, 251	Алагирский	15:07:0050206:1616	003002000000 Земли населенных пунктов	Среднеэтажная жилая застройка	2	02:0050	24 830	1 187,62	29 488 604,60
8674	Российская Федерация, Республика Северная Осетия-Алания, Алагирский муниципальный район, Алагирское городское поселение, г. Алагир, ул. К. Хетагурова, 231/471	Алагирский	15:07:0050206:1622	003002000000 Земли населенных пунктов	Хранение автотранспорта	7	02:0071	24	463,17	11 116,08
8675	Российская Федерация, Республика Северная Осетия-Алания, Алагирский муниципальный район, Алагирское городское поселение, г. Алагир, ул. К.Хетагурова, 231/482	Алагирский	15:07:0050206:1625	003002000000 Земли населенных пунктов	Хранение автотранспорта	7	02:0071	27	463,17	12 505,59
8676	Российская Федерация, Республика Северная Осетия-Алания, Алагирский муниципальный район, Алагирское городское поселение, г. Алагир, ул. К. Хетагурова, 229/74	Алагирский	15:07:0050206:1626	003002000000 Земли населенных пунктов	Для индивидуального жилищного строительства	13	02:0010	592	348,37	206 235,04
8677	Российская Федерация, Республика Северная Осетия-Алания, Алагирский муниципальный район, Алагирское городское поселение, г. Алагир, ул. К.Хетагурова, 233/464	Алагирский	15:07:0050206:1631	003002000000 Земли населенных пунктов	Хранение автотранспорта	7	02:0071	30	463,17	13 895,10
8678	Российская Федерация, Республика Северная Осетия-Алания, Алагирский муниципальный район, Алагирское городское поселение, г. Алагир, ул. К.Хетагурова, 229/89	Алагирский	15:07:0050206:1636	003002000000 Земли населенных пунктов	Для индивидуального жилищного строительства	13	02:0010	600	348,37	209 022,00
8679	Российская Федерация, Республика Северная Осетия-Алания, Алагирский муниципальный район, Алагирское городское поселение, г. Алагир, ул. К. Хетагурова, 231/420/2	Алагирский	15:07:0050206:1637	003002000000 Земли населенных пунктов	Хранение автотранспорта	7	02:0071	24	463,17	11 116,08
8680	Российская Федерация, Республика Северная Осетия-Алания, Алагирский муниципальный район, Алагирское городское поселение, г. Алагир, ул. К.Хетагурова, 231/9/1	Алагирский	15:07:0050206:1638	003002000000 Земли населенных пунктов	Бытовое обслуживание	3	03:0030	16	653,19	10 451,04
8681	Российская Федерация, Республика Северная Осетия-Алания, Алагирский муниципальный район, Алагирское городское поселение, г. Алагир, ул. Владикавказская, 40	Алагирский	15:07:0050206:1639	003002000000 Земли населенных пунктов	Для индивидуального жилищного строительства	13	02:0010	600	348,37	209 022,00
8682	Российская Федерация, Республика Северная Осетия-Алания, Алагирский муниципальный район, Алагирское городское поселение, г. Алагир, ул. Владикавказская, 42	Алагирский	15:07:0050206:1640	003002000000 Земли населенных пунктов	Для индивидуального жилищного строительства	13	02:0010	600	348,37	209 022,00
8683	Российская Федерация, Республика Северная Осетия-Алания, Алагирский муниципальный район, Алагирское городское поселение, г. Алагир, ул. Владикавказская, 44	Алагирский	15:07:0050206:1641	003002000000 Земли населенных пунктов	Для индивидуального жилищного строительства	13	02:0010	600	348,37	209 022,00
8684	Российская Федерация, Республика Северная Осетия-Алания, Алагирский муниципальный район, Алагирское городское поселение, г. Алагир, ул. Владикавказская, 46	Алагирский	15:07:0050206:1642	003002000000 Земли населенных пунктов	Для индивидуального жилищного строительства	13	02:0010	600	348,37	209 022,00
8685	Российская Федерация, Республика Северная Осетия-Алания, Алагирский муниципальный район, Алагирское городское поселение, г. Алагир, ул. Владикавказская, 48	Алагирский	15:07:0050206:1643	003002000000 Земли населенных пунктов	Для индивидуального жилищного строительства	13	02:0010	600	348,37	209 022,00
8686	Российская Федерация, Республика Северная Осетия-Алания, Алагирский муниципальный район, Алагирское городское поселение, г. Алагир, ул. Владикавказская, 50	Алагирский	15:07:0050206:1644	003002000000 Земли населенных пунктов	Для индивидуального жилищного строительства	13	02:0010	600	348,37	209 022,00
8687	Российская Федерация, Республика Северная Осетия-Алания, Алагирский муниципальный район, Алагирское городское поселение, г. Алагир, ул. Владикавказская, 52	Алагирский	15:07:0050206:1645	003002000000 Земли населенных пунктов	Для индивидуального жилищного строительства	13	02:0010	600	348,37	209 022,00
8688	Российская Федерация, Республика Северная Осетия-Алания, Алагирский муниципальный район, Алагирское городское поселение, г. Алагир, ул. Владикавказская, 54	Алагирский	15:07:0050206:1646	003002000000 Земли населенных пунктов	Для индивидуального жилищного строительства	13	02:0010	600	348,37	209 022,00
8689	Российская Федерация, Республика Северная Осетия-Алания, Алагирский муниципальный район, Алагирское городское поселение, г. Алагир, ул. Владикавказская, 56	Алагирский	15:07:0050206:1647	003002000000 Земли населенных пунктов	Для индивидуального жилищного строительства	13	02:0010	600	348,37	209 022,00
8690	Российская Федерация, Республика Северная Осетия-Алания, Алагирский муниципальный район, Алагирское городское поселение, г. Алагир, ул. Молодежная, 40	Алагирский	15:07:0050206:1648	003002000000 Земли населенных пунктов	Для индивидуального жилищного строительства	13	02:0010	600	348,37	209 022,00
8691	Российская Федерация, Республика Северная Осетия-Алания, Алагирский муниципальный район, Алагирское городское поселение, г. Алагир, ул. Молодежная, 42	Алагирский	15:07:0050206:1649	003002000000 Земли населенных пунктов	Для индивидуального жилищного строительства	13	02:0010	600	348,37	209 022,00
8692	Российская Федерация, Республика Северная Осетия-Алания, Алагирский муниципальный район, Алагирское городское поселение, г. Алагир, ул. Молодежная, 44	Алагирский	15:07:0050206:1650	003002000000 Земли населенных пунктов	Для индивидуального жилищного строительства	13	02:0010	600	348,37	209 022,00
8693	Российская Федерация, Республика Северная Осетия-Алания, Алагирский муниципальный район, Алагирское городское поселение, г. Алагир, ул. Молодежная, 46	Алагирский	15:07:0050206:1651	003002000000 Земли населенных пунктов	Для индивидуального жилищного строительства	13	02:0010	600	348,37	209 022,00
8694	Российская Федерация, Республика Северная Осетия-Алания, Алагирский муниципальный район, Алагирское городское поселение, г. Алагир, ул. Молодежная, 48	Алагирский	15:07:0050206:1652	003002000000 Земли населенных пунктов	Для индивидуального жилищного строительства	13	02:0010	600	348,37	209 022,00
8695	Российская Федерация, Республика Северная Осетия-Алания, Алагирский муниципальный район, Алагирское городское поселение, г. Алагир, ул. Молодежная, 50	Алагирский	15:07:0050206:1653	003002000000 Земли населенных пунктов	Для индивидуального жилищного строительства	13	02:0010	600	348,37	209 022,00
8696	Российская Федерация, Республика Северная Осетия-Алания, Алагирский муниципальный район, Алагирское городское поселение, г. Алагир, ул. К. Хетагурова, 229/81	Алагирский	15:07:0050206:1654	003002000000 Земли населенных пунктов	Для индивидуального жилищного строительства	13	02:0010	600	348,37	209 022,00
8697	Российская Федерация, Республика Северная Осетия-Алания, Алагирский муниципальный район, Алагирское городское поселение, г. Алагир, ул. К. Хетагурова, 229/83	Алагирский	15:07:0050206:1655	003002000000 Земли населенных пунктов	Для индивидуального жилищного строительства	13	02:0010	600	348,37	209 022,00

№ п/п	Местоположение ЗУ	Район	Кадастровый номер ЗУ	Категория земель	Разрешенное использование по документу	Код вида разрешенного использования (в соответствии с классификатором видов разрешенного использования земельных участков)	Вид использования объектов недвижимости	Площадь	УПКС	КС
8698	Российская Федерация, Республика Северная Осетия-Алания, Алагирский муниципальный район, Алагирское городское поселение, г. Алагир, ул. К. Хетагурова, 229/85	Алагирский	15:07:0050206:1656	003002000000 Земли населенных пунктов	Для индивидуального жилищного строительства	13	02:010	600	348,37	209 022,00
8699	Российская Федерация, Республика Северная Осетия-Алания, Алагирский муниципальный район, Алагирское городское поселение, г. Алагир, ул. К. Хетагурова, 229/87	Алагирский	15:07:0050206:1657	003002000000 Земли населенных пунктов	Для индивидуального жилищного строительства	13	02:010	600	348,37	209 022,00
8700	Российская Федерация, Республика Северная Осетия-Алания, Алагирский муниципальный район, Алагирское городское поселение, г. Алагир, ул. К. Хетагурова, 229/87/1	Алагирский	15:07:0050206:1658	003002000000 Земли населенных пунктов	Для индивидуального жилищного строительства	13	02:010	600	348,37	209 022,00
8701	Российская Федерация, Республика Северная Осетия-Алания, Алагирский муниципальный район, Алагирское городское поселение, г. Алагир, ул. К. Хетагурова, 229/91	Алагирский	15:07:0050206:1659	003002000000 Земли населенных пунктов	Для индивидуального жилищного строительства	13	02:010	600	348,37	209 022,00
8702	Российская Федерация, Республика Северная Осетия-Алания, Алагирский муниципальный район, Алагирское городское поселение, г. Алагир, ул. К. Хетагурова, 229/93	Алагирский	15:07:0050206:1660	003002000000 Земли населенных пунктов	Для индивидуального жилищного строительства	13	02:010	600	348,37	209 022,00
8703	Российская Федерация, Республика Северная Осетия-Алания, Алагирский муниципальный район, Алагирское городское поселение, г. Алагир, ул. К. Хетагурова, 229/95	Алагирский	15:07:0050206:1661	003002000000 Земли населенных пунктов	Для индивидуального жилищного строительства	13	02:010	600	348,37	209 022,00
8704	Российская Федерация, Республика Северная Осетия-Алания, Алагирский муниципальный район, Алагирское городское поселение, г. Алагир, ул. Владикавказская, 39	Алагирский	15:07:0050206:1662	003002000000 Земли населенных пунктов	Для индивидуального жилищного строительства	13	02:010	600	348,37	209 022,00
8705	Российская Федерация, Республика Северная Осетия-Алания, Алагирский муниципальный район, Алагирское городское поселение, г. Алагир, ул. Владикавказская, 41	Алагирский	15:07:0050206:1663	003002000000 Земли населенных пунктов	Для индивидуального жилищного строительства	13	02:010	600	348,37	209 022,00
8706	Российская Федерация, Республика Северная Осетия-Алания, Алагирский муниципальный район, Алагирское городское поселение, г. Алагир, ул. Владикавказская, 47	Алагирский	15:07:0050206:1664	003002000000 Земли населенных пунктов	Для индивидуального жилищного строительства	13	02:010	600	348,37	209 022,00
8707	Российская Федерация, Республика Северная Осетия-Алания, Алагирский муниципальный район, Алагирское городское поселение, г. Алагир, ул. Владикавказская, 51	Алагирский	15:07:0050206:1665	003002000000 Земли населенных пунктов	Для индивидуального жилищного строительства	13	02:010	600	348,37	209 022,00
8708	Российская Федерация, Республика Северная Осетия-Алания, Алагирский муниципальный район, Алагирское городское поселение, г. Алагир, ул. Владикавказская, 53	Алагирский	15:07:0050206:1666	003002000000 Земли населенных пунктов	Для индивидуального жилищного строительства	13	02:010	600	348,37	209 022,00
8709	Российская Федерация, Республика Северная Осетия-Алания, Алагирский муниципальный район, Алагирское городское поселение, г. Алагир, ул. Владикавказская, 55	Алагирский	15:07:0050206:1667	003002000000 Земли населенных пунктов	Для индивидуального жилищного строительства	13	02:010	600	348,37	209 022,00
8710	Российская Федерация, Республика Северная Осетия-Алания, Алагирский муниципальный район, Алагирское городское поселение, г. Алагир, ул. Владикавказская, 43	Алагирский	15:07:0050206:1668	003002000000 Земли населенных пунктов	Для индивидуального жилищного строительства	13	02:010	600	348,37	209 022,00
8711	Российская Федерация, Республика Северная Осетия-Алания, Алагирский муниципальный район, Алагирское городское поселение, г. Алагир, ул. Владикавказская, 45	Алагирский	15:07:0050206:1669	003002000000 Земли населенных пунктов	Для индивидуального жилищного строительства	13	02:010	600	348,37	209 022,00
8712	Российская Федерация, Республика Северная Осетия-Алания, Алагирский муниципальный район, Алагирское городское поселение, г. Алагир, ул. Владикавказская, 49	Алагирский	15:07:0050206:1670	003002000000 Земли населенных пунктов	Для индивидуального жилищного строительства	13	02:010	600	348,37	209 022,00
8713	РСО- Алания, Алагирский муниципальный р-н, Алагирское городское поселение, г. Алагир, ул. К.Хетагурова, 243/304	Алагирский	15:07:0050206:1671	003002000000 Земли населенных пунктов	"Хранение автотранспорта"	7	02:071	30	463,17	13 895,10
8714	Российская Федерация, Республика Северная Осетия-Алания, Алагирский муниципальный район, Алагирское городское поселение, г. Алагир, ул. К.Хетагурова, 233/501/2	Алагирский	15:07:0050206:1673	003002000000 Земли населенных пунктов	Хранение автотранспорта	7	02:071	29	463,17	13 431,93
8715	Российская Федерация, Республика Северная Осетия-Алания, Алагирский район, г. Алагир, ул. К.Хетагурова. 233	Алагирский	15:07:0050206:1674	003002000000 Земли населенных пунктов	Для строительства гаража	7	02:071	24	463,17	11 116,08
8716	Российская Федерация, Республика Северная Осетия-Алания, Алагирский муниципальный район, Алагирское городское поселение, г. Алагир, ул. К.Хетагурова, 231/11	Алагирский	15:07:0050206:1676	003002000000 Земли населенных пунктов	Магазины	4	04:040	165	905,76	149 450,40
8717	Российская Федерация, Республика Северная Осетия-Алания, Алагирский муниципальный район, Алагирское городское поселение, г. Алагир, ул. К.Хетагурова, 231/402/1	Алагирский	15:07:0050206:1679	003002000000 Земли населенных пунктов	Хранение автотранспорта	7	02:071	30	463,17	13 895,10
8718	Российская Федерация, Республика Северная Осетия-Алания, Алагирский муниципальный район, Алагирское городское поселение, г. Алагир, ул. К.Хетагурова, 243/415	Алагирский	15:07:0050206:1681	003002000000 Земли населенных пунктов	Хранение автотранспорта	7	02:071	30	463,17	13 895,10
8719	Российская Федерация, Республика Северная Осетия-Алания, Алагирский муниципальный район, Алагирское городское поселение, г. Алагир, ул. К.Хетагурова, 243/424	Алагирский	15:07:0050206:1682	003002000000 Земли населенных пунктов	Хранение автотранспорта	7	02:071	30	463,17	13 895,10
8720	Республика Северная Осетия-Алания, Алагирский муниципальный р-н, Алагирское городское поселение, г. Алагир, ул. К. Хетагурова,231/402/2	Алагирский	15:07:0050206:1688	003002000000 Земли населенных пунктов	"Хранение автотранспорта"	7	02:071	30	463,17	13 895,10
8721	Республика Северная Осетия-Алания, р-н Алагирский, г. Алагир, ул. К Хетагурова. 237 "б"	Алагирский	15:07:0050206:17	003002000000 Земли населенных пунктов	Для эксплуатации существующего магазина	4	04:040	30	905,76	27 172,80
8722	Российская Федерация, Республика Северная Осетия - Алания, Алагирский муниципальный район, Алагирское городское поселение, г. Алагир, ул. К.Хетагурова, 243/704	Алагирский	15:07:0050206:1701	003002000000 Земли населенных пунктов	коммунальное обслуживание	6	03:012	61	486,93	29 702,73
8723	Российская Федерация, Республика Северная Осетия-Алания, Алагирский муниципальный район, г.п. Алагирское, г. Алагир, ул. К.Хетагурова	Алагирский	15:07:0050206:1702	003002000000 Земли населенных пунктов	Хранение автотранспорта	7	02:071	29	463,17	13 431,93
8724	Российская Федерация, Республика Северная Осетия - Алания, Алагирский район, г. Алагир, ул. К.Хетагурова, 233/501	Алагирский	15:07:0050206:1703	003002000000 Земли населенных пунктов	Для размещения гаражей для собственных нужд	7	02:071	30	463,17	13 895,10
8725	Российская Федерация, Республика Северная Осетия-Алания, Алагирский район, г. Алагир, ул К Хетагурова. 233 "а", 15/1	Алагирский	15:07:0050206:1704	003002000000 Земли населенных пунктов	для размещения гаражей для собственных нужд	7	02:071	24	463,17	11 116,08
8726	Российская Федерация, Республика Северная Осетия-Алания, Алагирский муниципальный район, г. Алагир, ул К. Хетагурова. 233/438	Алагирский	15:07:0050206:1705	003002000000 Земли населенных пунктов	для размещения гаражей для собственных нужд	7	02:071	24	463,17	11 116,08
8727	Российская Федерация, Республика Северная Осетия-Алания, Алагирский муниципальный район, Алагирское городское поселение, г. Алагир, ул. К.Хетагурова, 243/715	Алагирский	15:07:0050206:1709	003002000000 Земли населенных пунктов	Хранение автотранспорта	7	02:071	30	463,17	13 895,10
8728	Российская Федерация, Республика Северная Осетия-Алания, Алагирский муниципальный район, Алагирское городское поселение, г. Алагир, К.Хетагурова ул, 243/716	Алагирский	15:07:0050206:1710	003002000000 Земли населенных пунктов	Хранение автотранспорта	7	02:071	30	463,17	13 895,10
8729	Российская Федерация, Республика Северная Осетия-Алания, Алагирский муниципальный район, Алагирское городское поселение, г. Алагир, ул К.Хетагурова, 243/718	Алагирский	15:07:0050206:1711	003002000000 Земли населенных пунктов	Хранение автотранспорта	7	02:071	30	463,17	13 895,10
8730	Российская Федерация, Республика Северная Осетия-Алания, Алагирский муниципальный район, Алагирское городское поселение, г. Алагир, ул К.Хетагурова. 229/47/2	Алагирский	15:07:0050206:1712	003002000000 Земли населенных пунктов	Для индивидуального жилищного строительства	13	02:010	600	348,37	209 022,00
8731	Российская Федерация, Республика Северная Осетия-Алания, Алагирский муниципальный район, Алагирское городское поселение, г. Алагир, ул К.Хетагурова. 243/717	Алагирский	15:07:0050206:1713	003002000000 Земли населенных пунктов	Хранение автотранспорта	7	02:071	30	463,17	13 895,10
8732		Алагирский	15:07:0050206:1714	003002000000 Земли населенных пунктов	Для индивидуального жилищного строительства	13	02:010	599	348,37	208 673,63
8733		Алагирский	15:07:0050206:1716	003002000000 Земли населенных пунктов	Хранение и переработка сельскохозяйственной продукции	1	01:150	1 098	197,15	216 470,70
8734		Алагирский	15:07:0050206:1717	003002000000 Земли населенных пунктов	Хранение автотранспорта	7	02:071	24	463,17	11 116,08
8735		Алагирский	15:07:0050206:1718	003002000000 Земли населенных пунктов	Бытовое обслуживание	3	03:030	29	653,19	18 942,51
8736	Российская Федерация, Республика Северная Осетия-Алания, Алагирский муниципальный район, Алагирское городское поселение, г. Алагир, ул. К.Хетагурова, 231 б/269	Алагирский	15:07:0050206:1721	003002000000 Земли населенных пунктов	Хранение автотранспорта	7	02:071	24	463,17	11 116,08
8737	Республика Северная Осетия-Алания, р-н Алагирский, г. Алагир, ул. К Хетагурова. 233/2	Алагирский	15:07:0050206:18	003002000000 Земли населенных пунктов	Магазины	4	04:040	117	905,76	105 973,92
8738	Респ. Северная Осетия - Алания, р-н Алагирский, г. Алагир, уч-к 3, зд 9 -ти этажным жилым домом № 233	Алагирский	15:07:0050206:19	003002000000 Земли населенных пунктов	Для строительство гаража.	7	02:071	24	463,17	11 116,08

№ п/п	Местоположение ЗУ	Район	Кадастровый номер ЗУ	Категория земель	Разрешенное использование по документу	Код вида разрешенного использования (в соответствии с классификатором видов разрешенного использования земельных участков)	Вид использования объектов недвижимости	Площадь	УПКС	КС
8739	Республика Северная Осетия-Алания, р-н Алагирский, г. Алагир, ул. К.Хетагурова, во дворе 5-ти этажного дома № 231, участок № 472	Алагирский	15:07:0050206:12	003002000000 Земли населенных пунктов	Для эксплуатации существующего гаража	7	02:07:1	24	463,17	11 116,08
8740	Северная Осетия - Алания респ, р-н Алагирский, г Алагир, ул К.Хетагурова. 231"В"/2	Алагирский	15:07:0050206:20	003002000000 Земли населенных пунктов	Для эксплуатации существующего магазина	4	04:04:0	24	905,76	21 738,24
8741	Республика Северная Осетия-Алания, р-н Алагирский, г Алагир, ул К.Хетагурова. д 231в/3	Алагирский	15:07:0050206:21	003002000000 Земли населенных пунктов	Для эксплуатации существующего магазина	4	04:04:0	24	905,76	21 738,24
8742	Республика Северная Осетия-Алания, р-н Алагирский, г. Алагир, ул. К.Хетагурова, 229/13	Алагирский	15:07:0050206:22	003002000000 Земли населенных пунктов	Магазины	4	04:04:0	24	905,76	21 738,24
8743	Респ Северная Осетия - Алания, р-н Алагирский, г Алагир, уч-к №6, на пересечении улиц К.Хетагурова и Л.Толстого	Алагирский	15:07:0050206:23	003002000000 Земли населенных пунктов	Для строительство магазина	4	04:04:0	24	905,76	21 738,24
8744	Республика Северная Осетия-Алания, р-н Алагирский, г. Алагир, ул. К.Хетагурова, 229/6	Алагирский	15:07:0050206:24	003002000000 Земли населенных пунктов	для магазина	4	04:04:0	24	905,76	21 738,24
8745	Республика Северная Осетия-Алания, р-н Алагирский, г. Алагир, ул. К.Хетагурова, 229/5	Алагирский	15:07:0050206:25	003002000000 Земли населенных пунктов	Для эксплуатации существующего нежилого здания (магазин)	4	04:04:0	24	905,76	21 738,24
8746	Респ Северная Осетия - Алания, р-н Алагирский, г Алагир, ул К.Хетагурова, напротив дома № 231, участок №2	Алагирский	15:07:0050206:26	003002000000 Земли населенных пунктов	под строительство магазина	4	04:04:0	24	905,76	21 738,24
8747	Северная Осетия - Алания респ, р-н Алагирский, г. Алагир, ул. К.Хетагурова, 231/5	Алагирский	15:07:0050206:27	003002000000 Земли населенных пунктов	Магазины	4	04:04:0	24	905,76	21 738,24
8748	Респ. Северная Осетия-Алания, р-н Алагирский, г. Алагир, ул. К.Хетагурова. во дворе жилого дома № 233. участок № 502	Алагирский	15:07:0050206:278	003002000000 Земли населенных пунктов	Объекты гаражного назначения	7	02:07:1	24	463,17	11 116,08
8749	Северная Осетия - Алания респ, р-н Алагирский, г Алагир, ул К.Хетагурова. во дворе 5-ти этажного жилого дома № 231 "А" участок № 486	Алагирский	15:07:0050206:279	003002000000 Земли населенных пунктов	Эксплуатация частного гаража	7	02:07:1	20	463,17	9 263,40
8750	Северная Осетия - Алания респ, р-н Алагирский, г Алагир, ул К.Хетагурова, 231/7	Алагирский	15:07:0050206:28	003002000000 Земли населенных пунктов	Для строительство магазина	4	04:04:0	24	905,76	21 738,24
8751	Республика Северная Осетия-Алания, р-н Алагирский, г.Алагир, ул. К.Хетагурова, 229, участок № 416	Алагирский	15:07:0050206:280	003002000000 Земли населенных пунктов	Для строительство частного гаража	7	02:07:1	24	463,17	11 116,08
8752	Республика Северная Осетия-Алания, р-н Алагирский, г Алагир, ул К.Хетагурова, д 231б, уч 290	Алагирский	15:07:0050206:281	003002000000 Земли населенных пунктов	Под строительство гаража	7	02:07:1	24	463,17	11 116,08
8753	Северная Осетия - Алания респ, р-н Алагирский, г Алагир, ул К.Хетагурова. во дворе 5-ти этажного жилого дома 231б, уч 330	Алагирский	15:07:0050206:283	003002000000 Земли населенных пунктов	Хранение автотранспорта	7	02:07:1	24	463,17	11 116,08
8754	Республика Северная Осетия-Алания, р-н Алагирский, г Алагир, ул К.Хетагурова, во дворе 5-ти этажного жилого дома 231б, уч 332	Алагирский	15:07:0050206:285	003002000000 Земли населенных пунктов	Для эксплуатации существующего гаража	7	02:07:1	24	463,17	11 116,08
8755	Северная Осетия - Алания респ, р-н Алагирский, г Алагир, ул К.Хетагурова. за 9-ти этажным жилым домом 233, уч 434	Алагирский	15:07:0050206:289	003002000000 Земли населенных пунктов	Для эксплуатации существующего гаража	7	02:07:1	24	463,17	11 116,08
8756	Республика Северная Осетия-Алания, р-н Алагирский, г. Алагир, ул. К.Хетагурова, 231/4	Алагирский	15:07:0050206:29	003002000000 Земли населенных пунктов	Магазины	4	04:04:0	24	905,76	21 738,24
8757	Респ. Северная Осетия-Алания, р-н Алагирский, г. Алагир, ул. К.Хетагурова. за 9 этажным жилым домом №233, участок №482	Алагирский	15:07:0050206:298	003002000000 Земли населенных пунктов	Под строительство гаража	7	02:07:1	24	463,17	11 116,08
8758	Респ Северная Осетия - Алания, р-н Алагирский, г Алагир, ул К.Хетагурова. дом 231	Алагирский	15:07:0050206:3	003002000000 Земли населенных пунктов	Для размещения домов многоэтажной жилой застройки	2	02:06:0	1 141	1 187,62	1 355 074,42
8759	Северная Осетия - Алания респ, р-н Алагирский, г. Алагир, ул. К.Хетагурова, 231/6	Алагирский	15:07:0050206:30	003002000000 Земли населенных пунктов	Для завершения строительство магазина	4	04:04:0	24	905,76	21 738,24
8760	Республика Северная Осетия-Алания, р-н Алагирский, г Алагир, ул К.Хетагурова, д 231, уч 3	Алагирский	15:07:0050206:31	003002000000 Земли населенных пунктов	Магазины	4	04:04:0	24	905,76	21 738,24
8761	Респ. Северная Осетия-Алания, р-н Алагирский, г. Алагир, ул. К.Хетагурова. 237/7	Алагирский	15:07:0050206:316	003002000000 Земли населенных пунктов	Для эксплуатации комбината бытовых услуг	3	03:03:0	225	653,19	146 967,75
8762	Республика Северная Осетия-Алания, р-н Алагирский, г. Алагир, ул. К.Хетагурова. во дворе 5-ти этажного жилого дома №229, участок №322	Алагирский	15:07:0050206:317	003002000000 Земли населенных пунктов	Для эксплуатации существующего гаража	7	02:07:1	24	463,17	11 116,08
8763	Республика Северная Осетия-Алания, р-н Алагирский, г Алагир, ул К.Хетагурова, во дворе жилого дома 229, уч 324	Алагирский	15:07:0050206:318	003002000000 Земли населенных пунктов	Под строительство гаража	7	02:07:1	24	463,17	11 116,08
8764	Республика Северная Осетия-Алания, р-н Алагирский, г Алагир, ул К.Хетагурова, д 233/10	Алагирский	15:07:0050206:319	003002000000 Земли населенных пунктов	Магазины	4	04:04:0	24	905,76	21 738,24
8765	Респ. Северная Осетия-Алания, р-н Алагирский, г. Алагир, ул. К.Хетагурова. за 9-ти этажным жилым домом № 233. участок № 433	Алагирский	15:07:0050206:320	003002000000 Земли населенных пунктов	Эксплуатация существующего гаража	7	02:07:1	24	463,17	11 116,08
8766	Республика Северная Осетия-Алания, р-н Алагирский, г. Алагир, во дворе дома по ул К.Хетагурова. 233, северная часть города, участок №432	Алагирский	15:07:0050206:324	003002000000 Земли населенных пунктов	Для эксплуатации существующего гаража	7	02:07:1	24	463,17	11 116,08
8767	Республика Северная Осетия-Алания, р-н Алагирский, г Алагир, ул К.Хетагурова, 237/8	Алагирский	15:07:0050206:327	003002000000 Земли населенных пунктов	Для эксплуатации существующего салона красоты	3	03:03:0	225	653,19	146 967,75
8768	Российская Федерация, Республика Северная Осетия-Алания, Алагирский район, г. Алагир, ул. К.Хетагурова. 227 "А"	Алагирский	15:07:0050206:33	003002000000 Земли населенных пунктов	Для эксплуатации существующего магазина	4	04:04:0	90	905,76	81 518,40
8769	Респ. Северная Осетия - Алания, р-н Алагирский, г. Алагир, во дворе жилого дома по ул. К.Хетагурова 233. №451	Алагирский	15:07:0050206:36	003002000000 Земли населенных пунктов	Для эксплуатации существующего гаража	7	02:07:1	24	463,17	11 116,08
8770	Респ Северная Осетия - Алания, р-н Алагирский, г Алагир, ул К.Хетагурова, дом 230	Алагирский	15:07:0050206:4	003002000000 Земли населенных пунктов	Для размещения домов многоэтажной жилой застройки	2	02:06:0	1 248	1 187,62	1 482 149,76
8771	Республика Северная Осетия-Алания, р-н Алагирский, г Алагир, ул К.Хетагурова, д 229, гараж 408	Алагирский	15:07:0050206:44	003002000000 Земли населенных пунктов	Для строительство гаража	7	02:07:1	24	463,17	11 116,08
8772	Респ. Северная Осетия - Алания, р-н Алагирский, г. Алагир, северная часть города, ул. К.Хетагурова. 231. гараж № 449	Алагирский	15:07:0050206:49	003002000000 Земли населенных пунктов	Для строительства частного гаража	7	02:07:1	24	463,17	11 116,08
8773	Республика Северная Осетия-Алания, р-н Алагирский, г Алагир, ул К.Хетагурова, д 231б	Алагирский	15:07:0050206:5	003002000000 Земли населенных пунктов	Для размещения домов многоэтажной жилой застройки	2	02:06:0	558	1 187,62	662 691,96
8774	Республика Северная Осетия-Алания, р-н Алагирский, г Алагир, ул К.Хетагурова, за 9-ти этажным жилым домом 233, уч 519	Алагирский	15:07:0050206:504	003002000000 Земли населенных пунктов	Под строительство гаража	7	02:07:1	24	463,17	11 116,08
8775	Респ Северная Осетия-Алания, р-н Алагирский, г. Алагир, ул. К.Хетагурова, в районе дома № 231 "Б", участок № 501	Алагирский	15:07:0050206:505	003002000000 Земли населенных пунктов	Хранение автотранспорта	7	02:07:1	24	463,17	11 116,08
8776	Республика Северная Осетия-Алания, р-н Алагирский, г. Алагир, ул. К.Хетагурова, за 9-ти этажным жилым домом №233, участок 429	Алагирский	15:07:0050206:526	003002000000 Земли населенных пунктов	Для эксплуатации существующего индивидуального гаража	7	02:07:1	24	463,17	11 116,08
8777	Республика Северная Осетия-Алания, р-н Алагирский, г. Алагир, ул. К.Хетагурова, в районе дома № 231 "б", участок № 293	Алагирский	15:07:0050206:529	003002000000 Земли населенных пунктов	Для эксплуатации существующего гаража	7	02:07:1	24	463,17	11 116,08
8778	Республика Северная Осетия-Алания, р-н Алагирский, г. Алагир, ул. К.Хетагурова. в районе дома № 231 "б". участок № 302	Алагирский	15:07:0050206:530	003002000000 Земли населенных пунктов	Для эксплуатации существующего гаража	7	02:07:1	24	463,17	11 116,08
8779	Республика Северная Осетия-Алания, р-н Алагирский, г Алагир, ул К.Хетагурова, д 231б, уч 294, северная часть города	Алагирский	15:07:0050206:56	003002000000 Земли населенных пунктов	Под строительство гаража	7	02:07:1	24	463,17	11 116,08
8780	Республика Северная Осетия-Алания, р-н Алагирский, г. Алагир, ул. К.Хетагурова, во дворе 9-ти этажного жилого дома №233, участок №493	Алагирский	15:07:0050206:560	003002000000 Земли населенных пунктов	Для эксплуатации существующего гаража	7	02:07:1	24	463,17	11 116,08
8781	Северная Осетия - Алания респ, р-н Алагирский, г. Алагир, ул. К.Хетагурова, 231/8	Алагирский	15:07:0050206:58	003002000000 Земли населенных пунктов	Хранение автотранспорта	7	02:07:1	30	463,17	13 895,10
8782	Республика Северная Осетия-Алания, р-н Алагирский, г Алагир, ул К.Хетагурова, д 231б, уч 300, северная часть города	Алагирский	15:07:0050206:59	003002000000 Земли населенных пунктов	Под строительство гаража	7	02:07:1	24	463,17	11 116,08
8783	Респ Северная Осетия - Алания, р-н Алагирский, г Алагир, ул К.Хетагурова, дом 229	Алагирский	15:07:0050206:6	003002000000 Земли населенных пунктов	Для размещения домов многоэтажной жилой застройки	2	02:06:0	1 140	1 187,62	1 353 449,66
8784	Северная Осетия - Алания респ, р-н Алагирский, г. Алагир, ул. К.Хетагурова, дом 229, участок №325	Алагирский	15:07:0050206:60	003002000000 Земли населенных пунктов	под строительство гаража	7	02:07:1	24	463,17	11 116,08

№ п/п	Местоположение ЗУ	Район	Кадастровый номер ЗУ	Категория земель	Разрешенное использование по документу	Код вида разрешенного использования (в соответствии с классификатором видов разрешенного использования земельных участков)	Вид использования объектов недвижимости	Площадь	УПКС	КС
8785	Республика Северная Осетия-Алания, р-н Алагирский, г. Алагир, ул К.Хетагурова, д 231а	Алагирский	15:07:0050206:62	003002000000 Земли населенных пунктов	Для размещения домов многоэтажной жилой застройки	2	02:060	264	1 187,62	313 531,68
8786	Республика Северная Осетия-Алания р-н Алагирский, г Алагир, ул К.Хетагурова. микрорайон "Северный"	Алагирский	15:07:0050206:68	003002000000 Земли населенных пунктов	Для строительства микрорайона "Северный"	2	02:050	20 000	1 187,62	23 752 400,00
8787	Северная Осетия - Алания респ., р-н Алагирский, г. Алагир, ул. К.Хетагурова, 229/15	Алагирский	15:07:0050206:69	003002000000 Земли населенных пунктов	Магазины	4	04:040	100	905,76	90 576,00
8788	Республика Северная Осетия-Алания, Алагирский район, г. Алагир, ул. К.Хетагурова, 229/72	Алагирский	15:07:0050206:72	003002000000 Земли населенных пунктов	Магазины	4	04:040	50	905,76	45 288,00
8789	Северная Осетия - Алания респ., р-н Алагирский, г. Алагир, ул К.Хетагурова, 227, участок № 25	Алагирский	15:07:0050206:75	003002000000 Земли населенных пунктов	Под строительство станции технического обслуживания	4	04:099	1 500	1 680,92	2 521 380,00
8790	Северная Осетия - Алания респ., р-н Алагирский, г. Алагир, ул. К.Хетагурова. в районе 5-этажного жилого дома 2316, участок 295	Алагирский	15:07:0050206:76	003002000000 Земли населенных пунктов	Под строительство гаража	7	02:071	24	463,17	11 116,08
8791	Республика Северная Осетия-Алания, р-н Алагирский, г. Алагир, в районе детского сада №12	Алагирский	15:07:0050206:760	003002000000 Земли населенных пунктов	для эксплуатации трансформаторных подстанций	6	03:012	50	486,93	24 346,50
8792	Северная Осетия - Алания респ., р-н Алагирский, г. Алагир, ул К.Хетагурова, во дворе жилого дома № 231 "в", уч-к № 485	Алагирский	15:07:0050206:77	003002000000 Земли населенных пунктов	Для строительство частного гаража	7	02:071	24	463,17	11 116,08
8793	Респ. Северная Осетия - Алания, р-н Алагирский, г. Алагир, ул. К.Хетагурова, в районе 9-ти этажного жилого дома №233, участок №469	Алагирский	15:07:0050206:770	003002000000 Земли населенных пунктов	Хранение автотранспорта	7	02:071	24	463,17	11 116,08
8794	Северная Осетия-Алания респ, Алагирский р-н, г. Алагир, ул К.Хетагурова, за 9 этажным жилым домом № 233, участок 483	Алагирский	15:07:0050206:772	003002000000 Земли населенных пунктов	Хранение автотранспорта	7	02:071	24	463,17	11 116,08
8795	Республика Северная Осетия-Алания, р-н Алагирский, г. Алагир, ул. К.Хетагурова. во дворе 9-ти этажного жилого дома 233, уч 462	Алагирский	15:07:0050206:776	003002000000 Земли населенных пунктов	Объекты гаражного назначения	7	02:071	24	463,17	11 116,08
8796	Северная Осетия-Алания респ, Алагирский р-н, г. Алагир, ул. К.Хетагурова , во дворе 9-ти этажного жилого дома №233 участок № 346	Алагирский	15:07:0050206:778	003002000000 Земли населенных пунктов	Хранение автотранспорта	7	02:071	24	463,17	11 116,08
8797	Северная Осетия - Алания респ., р-н Алагирский, г. Алагир, ул. К.Хетагурова, во дворе жилого дома №231 "в". участок №492	Алагирский	15:07:0050206:78	003002000000 Земли населенных пунктов	Для строительство гаража	7	02:071	24	463,17	11 116,08
8798	Республика Северная Осетия-Алания, р-н Алагирский, г. Алагир, ул. К.Хетагурова, № 233. участок №506	Алагирский	15:07:0050206:780	003002000000 Земли населенных пунктов	Для ведения личного подсобного хозяйства	13	02:020	34	348,37	11 844,58
8799	Северная Осетия-Алания респ, Алагирский р-н, г. Алагир, ул К.Хетагурова, 229 участок № 331	Алагирский	15:07:0050206:782	003002000000 Земли населенных пунктов	Объекты гаражного назначения	7	02:071	24	463,17	11 116,08
8800	Северная Осетия-Алания респ. Алагирский р-н, г. Алагир. ул. К.Хетагурова, во дворе 9-ти этажного жилого дома № 233. участок № 507	Алагирский	15:07:0050206:783	003002000000 Земли населенных пунктов	Для эксплуатации существующего гаража	7	02:071	24	463,17	11 116,08
8801	Республика Северная Осетия-Алания, р-н Алагирский, г. Алагир, ул К.Хетагурова, д 233/11	Алагирский	15:07:0050206:788	003002000000 Земли населенных пунктов	Пищевая промышленность	6	06:040	88	747,07	65 742,16
8802	Республика Северная Осетия-Алания, р-н Алагирский, г. Алагир. ул. К.Хетагурова. во дворе 9-ти этажного жилого дома № 233. участок №508	Алагирский	15:07:0050206:789	003002000000 Земли населенных пунктов	Для эксплуатации существующего гаража	7	02:071	24	463,17	11 116,08
8803	Северная Осетия - Алания респ., р-н Алагирский, г. Алагир, ул К.Хетагурова. №229. участок №406	Алагирский	15:07:0050206:79	003002000000 Земли населенных пунктов	Для эксплуатации существующего гаража	7	02:071	24	463,17	11 116,08
8804	Республика Северная Осетия-Алания, р-н Алагирский, г. Алагир, ул К.Хетагурова, в районе детсада №12	Алагирский	15:07:0050206:791	003002000000 Земли населенных пунктов	Магазины	4	04:040	35	905,76	31 701,60
8805	Российская Федерация, Республика Северная Осетия-Алания, Алагирский муниципальный район, Алагирское городское поселение, г. Алагир, ул. К.Хетагурова, №233/451/2	Алагирский	15:07:0050206:8	003002000000 Земли населенных пунктов	Хранение автотранспорта	7	02:071	24	463,17	11 116,08
8806	Респ. Северная Осетия-Алания, р-н Алагирский, г. Алагир, ул. К.Хетагурова. № 229, участок № 407	Алагирский	15:07:0050206:80	003002000000 Земли населенных пунктов	Для эксплуатации существующего гаража	7	02:071	24	463,17	11 116,08
8807	Республика Северная Осетия-Алания, р-н Алагирский, г. Алагир, ул К.Хетагурова. за 9-ти этажным жилым домом № 233. участок № 481	Алагирский	15:07:0050206:81	003002000000 Земли населенных пунктов	Под строительство гаража	7	02:071	24	463,17	11 116,08
8808	Республика Северная Осетия-Алания, р-н Алагирский, г. Алагир, ул. К.Хетагурова, 231/288	Алагирский	15:07:0050206:815	003002000000 Земли населенных пунктов	Хранение автотранспорта	7	02:071	24	463,17	11 116,08
8809	Российская Федерация, Республика Северная Осетия-Алания, р-н Алагирский, г. Алагир, ул. К.Хетагурова. 231/12	Алагирский	15:07:0050206:816	003002000000 Земли населенных пунктов	Магазины	4	04:040	210	905,76	190 209,60
8810	Республика Северная Осетия-Алания, р-н Алагирский, г. Алагир, ул. К.Хетагурова, за 9-ти этажным жилым домом № 233. участок № 477	Алагирский	15:07:0050206:817	003002000000 Земли населенных пунктов	Объекты гаражного назначения	7	02:071	24	463,17	11 116,08
8811	Российская Федерация, Республика Северная Осетия-Алания, Алагирский муниципальный район, Алагирское городское поселение, город Алагир, улица К.Хетагурова, 9/233	Алагирский	15:07:0050206:819	003002000000 Земли населенных пунктов	Хранение автотранспорта	7	02:071	24	463,17	11 116,08
8812	Северная Осетия - Алания респ., р-н Алагирский, г. Алагир, во дворе 5-ти этажного жилого дома № 229 по ул.К.Хетагурова, участок № 421	Алагирский	15:07:0050206:82	003002000000 Земли населенных пунктов	Для строительство частного гаража	7	02:071	24	463,17	11 116,08
8813	Респ. Северная Осетия - Алания, р-н Алагирский, г. Алагир, ул. К.Хетагурова, 229/2	Алагирский	15:07:0050206:828	003002000000 Земли населенных пунктов	Для строительство торговых павильонов	4	04:040	56	905,76	50 722,56
8814	Республика Северная Осетия-Алания, р-н Алагирский, г. Алагир, по ул. К.Хетагурова. в районе 5-ти этажного жилого дома № 231 "б". участок № 285	Алагирский	15:07:0050206:830	003002000000 Земли населенных пунктов	хранение автотранспорта	7	02:071	24	463,17	11 116,08
8815	Северная Осетия-Алания респ, Алагирский р-н, г. Алагир, ул. К.Хетагурова, 229/3	Алагирский	15:07:0050206:831	003002000000 Земли населенных пунктов	под строительство швейного цеха	3	03:031	45	653,19	29 393,55
8816	Северная Осетия-Алания респ. Алагирский р-н, г. Алагир. ул. К.Хетагурова, во дворе 9-ти этажного жилого дома № 233. участок № 494	Алагирский	15:07:0050206:833	003002000000 Земли населенных пунктов	для эксплуатации существующего гаража	7	02:071	24	463,17	11 116,08
8817	Республика Северная Осетия-Алания, р-н Алагирский, г. Алагир, ул. К.Хетагурова. во дворе жилого дома № 233. участок № 437	Алагирский	15:07:0050206:834	003002000000 Земли населенных пунктов	Для строительство частного гаража	7	02:071	24	463,17	11 116,08
8818	Республика Северная Осетия-Алания, р-н Алагирский, г. Алагир, ул. К.Хетагурова, 229, участок №305	Алагирский	15:07:0050206:835	003002000000 Земли населенных пунктов	Для строительства частного гаража	7	02:071	24	463,17	11 116,08
8819	Северная Осетия-Алания респ, Алагирский р-н, г. Алагир, ул. К.Хетагурова, во дворе 9-ти этажного жилого дома № 233. участок № 552	Алагирский	15:07:0050206:838	003002000000 Земли населенных пунктов	Для эксплуатации существующего гаража	7	02:071	24	463,17	11 116,08
8820	Северная Осетия - Алания респ., р-н Алагирский, г. Алагир, ул К.Хетагурова, № 229/7	Алагирский	15:07:0050206:84	003002000000 Земли населенных пунктов	Магазины	4	04:040	50	905,76	45 288,00
8821	Республика Северная Осетия-Алания, р-н Алагирский, г. Алагир, ул. К.Хетагурова, 231 "Б"/292	Алагирский	15:07:0050206:840	003002000000 Земли населенных пунктов	Хранение автотранспорта	7	02:071	24	463,17	11 116,08
8822	Северная Осетия-Алания респ, Алагирский р-н, г. Алагир, ул. К.Хетагурова. в районе 5-ти этажного жилого дома №229, участок №328	Алагирский	15:07:0050206:846	003002000000 Земли населенных пунктов	Для эксплуатации существующего гаража	7	02:071	24	463,17	11 116,08
8823	Республика Северная Осетия-Алания, р-н Алагирский, г. Алагир, ул. К.Хетагурова, за 9-ти этажным жилым домом № 233, участок № 573	Алагирский	15:07:0050206:847	003002000000 Земли населенных пунктов	Хранение автотранспорта	7	02:071	24	463,17	11 116,08
8824	Северная Осетия - Алания респ., р-н Алагирский, г. Алагир, ул. К.Хетагурова 229/8	Алагирский	15:07:0050206:85	003002000000 Земли населенных пунктов	Магазины	4	04:040	50	905,76	45 288,00
8825	Северная Осетия-Алания респ. Алагирский р-н, г. Алагир. ул. К.Хетагурова, № 231/9	Алагирский	15:07:0050206:854	003002000000 Земли населенных пунктов	Для эксплуатации существующего магазина	4	04:040	48	905,76	43 476,48
8826	Республика Северная Осетия-Алания, р-н Алагирский, г. Алагир, ул. К.Хетагурова, 229/68	Алагирский	15:07:0050206:858	003002000000 Земли населенных пунктов	Магазины	4	04:040	50	905,76	45 288,00
8827	Северная Осетия - Алания респ., р-н Алагирский, г. Алагир, ул. К.Хетагурова, 229/9	Алагирский	15:07:0050206:86	003002000000 Земли населенных пунктов	Магазины	4	04:040	50	905,76	45 288,00
8828	Республика Северная Осетия-Алания, р-н Алагирский, г. Алагир, ул. К.Хетагурова. 229, участок №419	Алагирский	15:07:0050206:863	003002000000 Земли населенных пунктов	Для строительство индивидуального частного гаража	7	02:071	24	463,17	11 116,08
8829	Республика Северная Осетия-Алания, р-н Алагирский, г. Алагир, ул. К.Хетагурова. 233, участок №439	Алагирский	15:07:0050206:867	003002000000 Земли населенных пунктов	Для строительство частного гаража	7	02:071	24	463,17	11 116,08
8830	Северная Осетия-Алания респ, Алагирский р-н, г. Алагир, ул. К.Хетагурова, 227/81	Алагирский	15:07:0050206:869	003002000000 Земли населенных пунктов	Магазины	4	04:040	88	905,76	79 706,88
8831	Северная Осетия - Алания респ., р-н Алагирский, г. Алагир, ул К.Хетагурова. 229/11	Алагирский	15:07:0050206:87	003002000000 Земли населенных пунктов	Магазины	4	04:040	50	905,76	45 288,00
8832	Республика Северная Осетия-Алания, р-н Алагирский, г. Алагир, ул. К.Хетагурова, 233. во дворе жилого дома. участок № 521	Алагирский	15:07:0050206:870	003002000000 Земли населенных пунктов	Хранение автотранспорта	7	02:071	30	463,17	13 895,10

№ п/п	Местоположение ЗУ	Район	Кадастровый номер ЗУ	Категория земель	Разрешенное использование по документу	Код вида разрешенного использования (в соответствии с классификатором видов разрешенного использования земельных участков)	Вид использования объектов недвижимости	Площадь	УПКС	КС
8833	Республика Северная Осетия-Алания, Алагирский р-н, г. Алагир, ул К.Хетагурова в районе дома №233 участок, 551	Алагирский	15:07:0050206:871	003002000000 Земли населенных пунктов	Для эксплуатации существующего гаража	7	02:071	24	463,17	11 116,08
8834	Северная Осетия - Алания респ. р-н Алагирский, г Алагир, ул К.Хетагурова, № 229/10	Алагирский	15:07:0050206:88	003002000000 Земли населенных пунктов	Магазины	4	04:040	50	905,76	45 288,00
8835	Республика Северная Осетия-Алания, р-н Алагирский, г. Алагир, ул. К.Хетагурова, 233	Алагирский	15:07:0050206:883	003002000000 Земли населенных пунктов	Для строительства кладовой	7	02:071	6	463,17	2 779,02
8836	Республика Северная Осетия-Алания, р-н Алагирский, г. Алагир, напротив дома № 233 по ул. К.Хетагурова, участок №267	Алагирский	15:07:0050206:885	003002000000 Земли населенных пунктов	Для строительство подсобного помещения	7	02:071	9	463,17	4 168,53
8837	Респ. Северная Осетия-Алания, р-н Алагирский, г. Алагир, ул. К.Хетагурова, 229/12	Алагирский	15:07:0050206:80	003002000000 Земли населенных пунктов	Магазины	4	04:040	50	905,76	45 288,00
8838	Республика Северная Осетия-Алания, р-н Алагирский, северная часть г. Алагир ул. К.Хетагурова 233 участок №69	Алагирский	15:07:0050206:892	003002000000 Земли населенных пунктов	Магазины	4	04:040	65	905,76	58 874,40
8839	Республика Северная Осетия-Алания, р-н Алагирский, северная часть г. Алагир ул. К.Хетагурова 233 участок №68	Алагирский	15:07:0050206:893	003002000000 Земли населенных пунктов	Магазины	4	04:040	65	905,76	58 874,40
8840	Республика Северная Осетия-Алания, р-н Алагирский, г Алагир, ул К.Хетагурова, участок № 227/79	Алагирский	15:07:0050206:895	003002000000 Земли населенных пунктов	Для строительство магазина	4	04:040	49	905,76	44 382,24
8841	Республика Северная Осетия-Алания, р-н Алагирский, г Алагир, ул К.Хетагурова, участок № 227/78	Алагирский	15:07:0050206:896	003002000000 Земли населенных пунктов	Для строительство торгового павильона	4	04:040	48	905,76	43 476,48
8842	Республика Северная Осетия-Алания, Алагирский р-н, г. Алагир, ул. К.Хетагурова, 233/572	Алагирский	15:07:0050206:897	003002000000 Земли населенных пунктов	Хранение автотранспорта	7	02:071	24	463,17	11 116,08
8843	Республика Северная Осетия-Алания, р-н Алагирский, г. Алагир, ул. Молодежная, участок №5	Алагирский	15:07:0050206:898	003002000000 Земли населенных пунктов	Для индивидуального жилищного строительства	13	02:010	600	348,37	209 022,00
8844	Республика Северная Осетия-Алания, р-н Алагирский, г. Алагир, ул. Молодежная, участок №2	Алагирский	15:07:0050206:899	003002000000 Земли населенных пунктов	Для индивидуального жилищного строительства	13	02:010	600	348,37	209 022,00
8845	Респ. Северная Осетия - Алания, р-н Алагирский, г. Алагир, ул. К.Хетагурова, во дворе жилого дома № 233, участок 424	Алагирский	15:07:0050206:9	003002000000 Земли населенных пунктов	Для эксплуатации существующего гаража	7	02:071	24	463,17	11 116,08
8846	Республика Северная Осетия-Алания, р-н Алагирский, г Алагир, ул К.Хетагурова, во дворе жилого дома 231б, уч 318	Алагирский	15:07:0050206:90	003002000000 Земли населенных пунктов	Под строительство кладового помещения	7	02:071	5	463,17	2 315,85
8847	Республика Северная Осетия-Алания, р-н Алагирский, г. Алагир, ул. Молодежная, участок №25	Алагирский	15:07:0050206:900	003002000000 Земли населенных пунктов	Для индивидуального жилищного строительства	13	02:010	600	348,37	209 022,00
8848	Республика Северная Осетия-Алания, р-н Алагирский, г. Алагир, ул. Молодежная, участок №1	Алагирский	15:07:0050206:901	003002000000 Земли населенных пунктов	Для индивидуального жилищного строительства	13	02:010	600	348,37	209 022,00
8849	Республика Северная Осетия-Алания, р-н Алагирский, г. Алагир, ул. Молодежная, участок №23	Алагирский	15:07:0050206:902	003002000000 Земли населенных пунктов	Для индивидуального жилищного строительства	13	02:010	600	348,37	209 022,00
8850	Республика Северная Осетия-Алания, р-н Алагирский, г. Алагир, ул. Молодежная, участок №7	Алагирский	15:07:0050206:903	003002000000 Земли населенных пунктов	Для индивидуального жилищного строительства	13	02:010	600	348,37	209 022,00
8851	Республика Северная Осетия-Алания, р-н Алагирский, г. Алагир, ул. Молодежная, участок №27	Алагирский	15:07:0050206:904	003002000000 Земли населенных пунктов	для индивидуального жилищного строительства	13	02:010	600	348,37	209 022,00
8852	Республика Северная Осетия-Алания, р-н Алагирский, г. Алагир, ул. Георгия Кадзова, участок №32	Алагирский	15:07:0050206:905	003002000000 Земли населенных пунктов	для индивидуального жилищного строительства	13	02:010	600	348,37	209 022,00
8853	Республика Северная Осетия-Алания, р-н Алагирский, г. Алагир, ул. Молодежная, участок №9	Алагирский	15:07:0050206:906	003002000000 Земли населенных пунктов	Для индивидуального жилищного строительства	13	02:010	600	348,37	209 022,00
8854	Республика Северная Осетия-Алания, р-н Алагирский, г. Алагир, ул. Молодежная, участок №29	Алагирский	15:07:0050206:907	003002000000 Земли населенных пунктов	Для индивидуального жилищного строительства	13	02:010	600	348,37	209 022,00
8855	Республика Северная Осетия-Алания, р-н Алагирский, г. Алагир, ул. Молодежная, участок №5	Алагирский	15:07:0050206:908	003002000000 Земли населенных пунктов	Для индивидуального жилищного строительства	13	02:010	600	348,37	209 022,00
8856	Республика Северная Осетия-Алания, р-н Алагирский, г. Алагир, ул. Молодежная, участок №16	Алагирский	15:07:0050206:909	003002000000 Земли населенных пунктов	Для индивидуального жилищного строительства	13	02:010	600	348,37	209 022,00
8857	Северная Осетия - Алания респ., р-н Алагирский, г. Алагир, ул К.Хетагурова, за 9-ти этажным жилым домом 233, уч 475	Алагирский	15:07:0050206:91	003002000000 Земли населенных пунктов	Для эксплуатации существующего гаража	7	02:071	24	463,17	11 116,08
8858	Республика Северная Осетия-Алания, р-н Алагирский, г. Алагир, ул. Молодежная, участок №4	Алагирский	15:07:0050206:910	003002000000 Земли населенных пунктов	Для индивидуального жилищного строительства	13	02:010	600	348,37	209 022,00
8859	Республика Северная Осетия-Алания, р-н Алагирский, г. Алагир, ул. Молодежная, участок №20	Алагирский	15:07:0050206:911	003002000000 Земли населенных пунктов	Для индивидуального жилищного строительства	13	02:010	600	348,37	209 022,00
8860	Республика Северная Осетия-Алания, р-н Алагирский, г. Алагир, ул. Молодежная, участок №12	Алагирский	15:07:0050206:912	003002000000 Земли населенных пунктов	для индивидуального жилищного строительства	13	02:010	600	348,37	209 022,00
8861	Республика Северная Осетия-Алания, р-н Алагирский, г. Алагир, ул. Молодежная, участок №11	Алагирский	15:07:0050206:913	003002000000 Земли населенных пунктов	для индивидуального жилищного строительства	13	02:010	600	348,37	209 022,00
8862	Республика Северная Осетия-Алания, р-н Алагирский, г. Алагир, ул. Георгия Кадзова, участок №4	Алагирский	15:07:0050206:914	003002000000 Земли населенных пунктов	для индивидуального жилищного строительства	13	02:010	600	348,37	209 022,00
8863	Республика Северная Осетия-Алания, р-н Алагирский, г. Алагир, ул. Георгия Кадзова, 2	Алагирский	15:07:0050206:915	003002000000 Земли населенных пунктов	для индивидуального жилищного строительства	13	02:010	600	348,37	209 022,00
8864	Республика Северная Осетия-Алания, р-н Алагирский, г. Алагир, ул. Георгия Кадзова, участок №8	Алагирский	15:07:0050206:916	003002000000 Земли населенных пунктов	Для индивидуального жилищного строительства	13	02:010	600	348,37	209 022,00
8865	Республика Северная Осетия-Алания, р-н Алагирский, г. Алагир, ул. Молодежная, участок №21	Алагирский	15:07:0050206:917	003002000000 Земли населенных пунктов	для индивидуального жилищного строительства	13	02:010	600	348,37	209 022,00
8866	Республика Северная Осетия-Алания, р-н Алагирский, г Алагир, ул Молодежная, уч 31	Алагирский	15:07:0050206:918	003002000000 Земли населенных пунктов	Для индивидуального жилищного строительства	13	02:010	600	348,37	209 022,00
8867	Республика Северная Осетия-Алания, р-н Алагирский, г. Алагир, ул. Молодежная, участок №10	Алагирский	15:07:0050206:919	003002000000 Земли населенных пунктов	Для индивидуального жилищного строительства	13	02:010	600	348,37	209 022,00
8868	Республика Северная Осетия-Алания, р-н Алагирский, г Алагир, ул Георгия Кадзова, уч 26	Алагирский	15:07:0050206:920	003002000000 Земли населенных пунктов	Для индивидуального жилищного строительства	13	02:010	600	348,37	209 022,00
8869	Республика Северная Осетия-Алания, р-н Алагирский, г. Алагир, ул. Молодежная, участок №13	Алагирский	15:07:0050206:921	003002000000 Земли населенных пунктов	Для индивидуального жилищного строительства	13	02:010	600	348,37	209 022,00
8870	Республика Северная Осетия-Алания, р-н Алагирский, г Алагир, ул Георгия Кадзова, уч 14	Алагирский	15:07:0050206:922	003002000000 Земли населенных пунктов	Для индивидуального жилищного строительства	13	02:010	600	348,37	209 022,00
8871	Республика Северная Осетия-Алания, р-н Алагирский, г Алагир, ул Георгия Кадзова, д 28	Алагирский	15:07:0050206:923	003002000000 Земли населенных пунктов	Для индивидуального жилищного строительства	13	02:010	600	348,37	209 022,00
8872	Республика Северная Осетия-Алания, р-н Алагирский, г Алагир, ул Молодежная, уч 14	Алагирский	15:07:0050206:924	003002000000 Земли населенных пунктов	Для индивидуального жилищного строительства	13	02:010	600	348,37	209 022,00
8873	Республика Северная Осетия-Алания, р-н Алагирский, г Алагир, ул Георгия Кадзова, уч 16	Алагирский	15:07:0050206:925	003002000000 Земли населенных пунктов	Для индивидуального жилищного строительства	13	02:010	600	348,37	209 022,00
8874	Республика Северная Осетия-Алания, р-н Алагирский, г Алагир, ул Георгия Кадзова, уч 10	Алагирский	15:07:0050206:926	003002000000 Земли населенных пунктов	для индивидуального жилищного строительства	13	02:010	600	348,37	209 022,00
8875	Республика Северная Осетия-Алания, р-н Алагирский, г Алагир, ул Георгия Кадзова, уч 30	Алагирский	15:07:0050206:927	003002000000 Земли населенных пунктов	Для индивидуального жилищного строительства	13	02:010	600	348,37	209 022,00

№ п/п	Местоположение ЗУ	Район	Кадастровый номер ЗУ	Категория земель	Разрешенное использование по документу	Код вида разрешенного использования (в соответствии с классификатором видов разрешенного использования земельных участков)	Вид использования объектов недвижимости	Площадь	УПКС	КС
8876	Республика Северная Осетия-Алания, р-н Алагирский, г. Алагир, ул. Молодежная, участок №19	Алагирский	15:07:0050206:928	003002000000 Земли населенных пунктов	для индивидуального жилищного строительства	13	02:010	600	348,37	209 022,00
8877	Республика Северная Осетия-Алания, р-н Алагирский, г. Алагир, ул. Георгия Кадзова, участок №22	Алагирский	15:07:0050206:929	003002000000 Земли населенных пунктов	Для индивидуальной жилой застройки	13	02:010	600	348,37	209 022,00
8878	Республика Северная Осетия-Алания, р-н Алагирский, г Алагир, ул Георгия Кадзова, уч 18	Алагирский	15:07:0050206:930	003002000000 Земли населенных пунктов	Для индивидуального жилищного строительства	13	02:010	600	348.37	209 022.00
8879	Республика Северная Осетия-Алания, р-н Алагирский, г. Алагир, ул. Молодежная, участок №18	Алагирский	15:07:0050206:931	003002000000 Земли населенных пунктов	Для индивидуального жилищного строительства	13	02:010	600	348.37	209 022.00
8880	Республика Северная Осетия-Алания, р-н Алагирский, г. Алагир, ул. Георгия Кадзова, участок №24	Алагирский	15:07:0050206:932	003002000000 Земли населенных пунктов	Для индивидуального жилищного строительства	13	02:010	600	348,37	209 022,00
8881	Республика Северная Осетия-Алания, р-н Алагирский, г. Алагир, ул. Молодежная, участок №17	Алагирский	15:07:0050206:933	003002000000 Земли населенных пунктов	для индивидуального жилищного строительства	13	02:010	600	348,37	209 022,00
8882	Республика Северная Осетия-Алания, р-н Алагирский, г. Алагир, ул. Георгия Кадзова, участок №12	Алагирский	15:07:0050206:934	003002000000 Земли населенных пунктов	Для индивидуального жилищного строительства	13	02:010	600	348.37	209 022.00
8883	Российская Федерация, Республика Северная Осетия - Алания, Алагирский р-н, г. Алагир, напротив дома № 231 по ул. К.Хетагурова	Алагирский	15:07:0050206:936	003002000000 Земли населенных пунктов	Бытовое обслуживание	3	03:030	80	653.19	52 255,20
8884	Республика Северная Осетия-Алания, р-н Алагирский, г. Алагир, ул. Георгия Кадзова, участок №6	Алагирский	15:07:0050206:938	003002000000 Земли населенных пунктов	Для индивидуального жилищного строительства	13	02:010	600	348,37	209 022,00
8885	Республика Северная Осетия-Алания, р-н Алагирский, г. Алагир, ул. К.Хетагурова, 229/14	Алагирский	15:07:0050206:940	003002000000 Земли населенных пунктов	Магазины	4	04:040	100	905,76	90 576,00
8886	Республика Северная Осетия-Алания, р-н Алагирский, г. Алагир, ул. К.Хетагурова, 231 "а", участок № 212	Алагирский	15:07:0050206:941	003002000000 Земли населенных пунктов	Для строительства частного гаража	7	02:071	24	463.17	11 116,08
8887	Республика Северная Осетия-Алания, р-н Алагирский, г. Алагир, ул. Молодежная, участок №8	Алагирский	15:07:0050206:942	003002000000 Земли населенных пунктов	для индивидуального жилищного строительства	13	02:010	600	348.37	209 022.00
8888	Республика Северная Осетия-Алания, р-н Алагирский, г. Алагир, ул. Владикавказская, участок №4	Алагирский	15:07:0050206:943	003002000000 Земли населенных пунктов	Для индивидуального жилищного строительства	13	02:010	600	348,37	209 022,00
8889	Республика Северная Осетия-Алания, р-н Алагирский, г. Алагир, ул. Владикавказская, участок №6	Алагирский	15:07:0050206:944	003002000000 Земли населенных пунктов	Для индивидуального жилищного строительства	13	02:010	600	348,37	209 022,00
8890	Республика Северная Осетия-Алания, р-н Алагирский, г. Алагир, ул. Владикавказская, участок №2	Алагирский	15:07:0050206:945	003002000000 Земли населенных пунктов	Для индивидуального жилищного строительства	13	02:010	600	348.37	209 022.00
8891	Республика Северная Осетия-Алания, р-н Алагирский, г. Алагир, ул Владикавказская, участок №5	Алагирский	15:07:0050206:946	003002000000 Земли населенных пунктов	Для индивидуального жилищного строительства	13	02:010	600	348.37	209 022.00
8892	Республика Северная Осетия-Алания, р-н Алагирский, г. Алагир, ул Владикавказская, участок №3	Алагирский	15:07:0050206:947	003002000000 Земли населенных пунктов	Для индивидуального жилищного строительства	13	02:010	600	348,37	209 022,00
8893	Республика Северная Осетия-Алания, р-н Алагирский, г. Алагир, ул.Владикавказская, участок №7	Алагирский	15:07:0050206:948	003002000000 Земли населенных пунктов	Для индивидуального жилищного строительства	13	02:010	600	348,37	209 022,00
8894	Респ. Северная Осетия - Алания, р-н Алагирский, г. Алагир, ул. К.Хетагурова, во дворе 5-ти этажного жилого дома №231, участок №188	Алагирский	15:07:0050206:950	003002000000 Земли населенных пунктов	Строительство частного гаража	7	02:071	25	463.17	11 579,25
8895	Респ. Северная Осетия - Алания, р-н Алагирский, г. Алагир, ул. К.Хетагурова, 231	Алагирский	15:07:0050206:953	003002000000 Земли населенных пунктов	Для строительства частного гаража	7	02:071	21	463.17	9 726,57
8896	Республика Северная Осетия-Алания, р-н Алагирский, г. Алагир, ул. Владикавказская, участок №8	Алагирский	15:07:0050206:954	003002000000 Земли населенных пунктов	Для индивидуального жилищного строительства	13	02:010	600	348,37	209 022,00
8897	Республика Северная Осетия-Алания, р-н Алагирский, г. Алагир, ул. К.Хетагурова, 229/37	Алагирский	15:07:0050206:955	003002000000 Земли населенных пунктов	Для индивидуального жилищного строительства	13	02:010	600	348,37	209 022,00
8898	Республика Северная Осетия-Алания, р-н Алагирский, г. Алагир, ул. К.Хетагурова, 229/21	Алагирский	15:07:0050206:960	003002000000 Земли населенных пунктов	Для индивидуального жилищного строительства	13	02:010	600	348.37	209 022.00
8899	Республика Северная Осетия-Алания, р-н Алагирский, г Алагир, ул К.Хетагурова, д 229/31	Алагирский	15:07:0050206:961	003002000000 Земли населенных пунктов	Для индивидуального жилищного строительства	13	02:010	600	348.37	209 022.00
8900	Республика Северная Осетия-Алания, р-н Алагирский, г Алагир, ул К.Хетагурова, д 229/27	Алагирский	15:07:0050206:962	003002000000 Земли населенных пунктов	Для индивидуального жилищного строительства	13	02:010	600	348,37	209 022,00
8901	Республика Северная Осетия-Алания, р-н Алагирский, г Алагир, ул К.Хетагурова, д 229/26	Алагирский	15:07:0050206:963	003002000000 Земли населенных пунктов	Для индивидуального жилищного строительства	13	02:010	600	348,37	209 022,00
8902	Республика Северная Осетия-Алания, р-н Алагирский, г. Алагир, ул. К.Хетагурова, 229/41	Алагирский	15:07:0050206:964	003002000000 Земли населенных пунктов	Для индивидуального жилищного строительства	13	02:010	600	348.37	209 022.00
8903	Республика Северная Осетия-Алания, р-н Алагирский, г. Алагир, ул К Хетагурова, 229/30	Алагирский	15:07:0050206:965	003002000000 Земли населенных пунктов	Для индивидуального жилищного строительства	13	02:010	600	348.37	209 022.00
8904	Республика Северная Осетия-Алания, р-н Алагирский, г Алагир, ул К.Хетагурова, д 229/34	Алагирский	15:07:0050206:966	003002000000 Земли населенных пунктов	Для индивидуального жилищного строительства	13	02:010	600	348,37	209 022,00
8905	Республика Северная Осетия-Алания, р-н Алагирский, г. Алагир, ул. К.Хетагурова, 229/22	Алагирский	15:07:0050206:967	003002000000 Земли населенных пунктов	Для индивидуального жилищного строительства	13	02:010	600	348,37	209 022,00
8906	Республика Северная Осетия-Алания, р-н Алагирский, г. Алагир, ул. К.Хетагурова, 229/40	Алагирский	15:07:0050206:968	003002000000 Земли населенных пунктов	Для индивидуального жилищного строительства	13	02:010	600	348.37	209 022.00
8907	Республика Северная Осетия-Алания, р-н Алагирский, г Алагир, ул К.Хетагурова, д 229/24	Алагирский	15:07:0050206:969	003002000000 Земли населенных пунктов	Для индивидуального жилищного строительства	13	02:010	600	348.37	209 022.00
8908	Республика Северная Осетия-Алания, р-н Алагирский, г Алагир, ул К.Хетагурова, д 229/38	Алагирский	15:07:0050206:970	003002000000 Земли населенных пунктов	Для индивидуального жилищного строительства	13	02:010	600	348,37	209 022,00
8909	Республика Северная Осетия-Алания, р-н Алагирский, г Алагир, ул К.Хетагурова, д 229/23	Алагирский	15:07:0050206:971	003002000000 Земли населенных пунктов	Для индивидуального жилищного строительства	13	02:010	600	348,37	209 022,00
8910	Республика Северная Осетия-Алания, р-н Алагирский, г. Алагир, ул. К.Хетагурова, 229/29	Алагирский	15:07:0050206:972	003002000000 Земли населенных пунктов	Для индивидуального жилищного строительства	13	02:010	600	348.37	209 022.00
8911	Республика Северная Осетия-Алания, р-н Алагирский, г. Алагир, ул. К Хетагурова, 229/35	Алагирский	15:07:0050206:973	003002000000 Земли населенных пунктов	Для индивидуального жилищного строительства	13	02:010	600	348.37	209 022.00
8912	Республика Северная Осетия-Алания, р-н Алагирский, г. Алагир, ул. К Хетагурова, 229/28	Алагирский	15:07:0050206:974	003002000000 Земли населенных пунктов	Для индивидуального жилищного строительства	13	02:010	600	348,37	209 022,00
8913	Республика Северная Осетия-Алания, р-н Алагирский, г. Алагир, ул. К.Хетагурова, 229/36	Алагирский	15:07:0050206:975	003002000000 Земли населенных пунктов	Для индивидуального жилищного строительства	13	02:010	600	348,37	209 022,00
8914	Республика Северная Осетия-Алания, р-н Алагирский, г Алагир, ул К.Хетагурова, д 229/42	Алагирский	15:07:0050206:976	003002000000 Земли населенных пунктов	Для индивидуального жилищного строительства	13	02:010	600	348.37	209 022.00
8915	Республика Северная Осетия-Алания, р-н Алагирский, г. Алагир, ул. К Хетагурова, 229/20	Алагирский	15:07:0050206:977	003002000000 Земли населенных пунктов	Для индивидуального жилищного строительства	13	02:010	600	348.37	209 022.00
8916	Республика Северная Осетия-Алания, р-н Алагирский, г. Алагир, ул. К Хетагурова, 229/25	Алагирский	15:07:0050206:985	003002000000 Земли населенных пунктов	Для индивидуального жилищного строительства	13	02:010	600	348.37	209 022.00

№ п/п	Местоположение ЗУ	Район	Кадастровый номер ЗУ	Категория земель	Разрешенное использование по документу	Код вида разрешенного использования (в соответствии с классификатором видов разрешенного использования земельных участков)	Вид использования объектов недвижимости	Площадь	УПКС	КС
8917	Республика Северная Осетия-Алания, р-н Алагирский, г. Алагир, ул. К.Хетагурова, 229/32	Алагирский	15:07:0050206:986	003002000000 Земли населенных пунктов	Для индивидуального жилищного строительства	13	02:010	600	348,37	209 022,00
8918	Республика Северная Осетия-Алания, р-н Алагирский, г. Алагир, ул. К.Хетагурова, 229/33	Алагирский	15:07:0050206:987	003002000000 Земли населенных пунктов	Для индивидуального жилищного строительства	13	02:010	600	348,37	209 022,00
8919	Республика Северная Осетия-Алания, р-н Алагирский, г Алагир, ул К.Хетагурова, д 229/45	Алагирский	15:07:0050206:992	003002000000 Земли населенных пунктов	Для индивидуального жилищного строительства	13	02:010	600	348,37	209 022,00
8920	Республика Северная Осетия-Алания, р-н Алагирский, г Алагир, ул К.Хетагурова, д 229/39	Алагирский	15:07:0050206:993	003002000000 Земли населенных пунктов	Для индивидуального жилищного строительства	13	02:010	600	348,37	209 022,00
8921	Респ Северная Осетия - Алания, Алагирский р-н, г Алагир, ул К Хетагурова, 246	Алагирский	15:07:0050301:126	003002000000 Земли населенных пунктов	Объекты дорожного сервиса	4	04:099	2 700	1 680,92	4 538 484,00
8922	Респ Северная Осетия - Алания, Алагирский р-н, г. Алагир,ул. Л.Толстого	Алагирский	15:07:0050301:128	003002000000 Земли населенных пунктов	Для ведения личного подсобного хозяйства	13	02:020	2 558	348,37	891 130,46
8923	Респ Северная Осетия - Алания, Алагирский р-н, г. Алагир, ул. Л.Толстого	Алагирский	15:07:0050301:129	003002000000 Земли населенных пунктов	Для ведения личного подсобного хозяйства	13	02:020	2 295	348,37	799 509,15
8924	Российская Федерация, Республика Северная Осетия-Алания, Алагирский муниципальный район, Алагирское городское поселение, г. Алагир, ул. Зорина Ромоновой, 84	Алагирский	15:07:0050301:132	003002000000 Земли населенных пунктов	Хранение и переработка сельскохозяйственной продукции	1	01:150	8 964	197,15	1 767 252,60
8925	Российская Федерация, Республика Северная Осетия-Алания, Алагирский муниципальный район, Алагирское городское поселение, г. Алагир, ул. З.Рамоновой, 82	Алагирский	15:07:0050301:133	003002000000 Земли населенных пунктов	Ремонт автомобилей	4	04:099	9 972	1 680,92	16 762 134,24
8926		Алагирский	15:07:0050301:134	003002000000 Земли населенных пунктов	Хранение и переработка сельскохозяйственной продукции	1	01:150	1 573	197,15	310 116,95
8927	Республика Северная Осетия-Алания, р-н Алагирский	Алагирский	15.07:0050301:14	003002000000 Земли населенных пунктов	Для размещения объектов энергетики федерального значения	6	03:011	1 446	71,18	102 926,28
8928	Российская Федерация, Республика Северная Осетия-Алания, Алагирский муниципальный район Алагирское городское поселение, город Алагир, ул Зорина Ромоновой, 90	Алагирский	15.07:0050301:15	003002000000 Земли населенных пунктов	Хранение и переработка сельскохозяйственной продукции	1	01:150	2 781	197,15	548 274,15
8929	Северная Осетия - Алания респ, р-н Алагирский, г Алагир, ул Л.Толстого, 204/3	Алагирский	15:07:0050301:3	003002000000 Земли населенных пунктов	Для строительства складских помещений под хранение сельскохозяйственной продукции	1	01:150	14 029	197,15	2 765 817,35
8930	Респ. Северная Осетия-Алания, р-н Алагирский, г.Алагир, ул. З.Рамоновой, 80	Алагирский	15:07:0050301:4	003002000000 Земли населенных пунктов	Хранение и переработка сельскохозяйственной продукции	1	01:150	55 421	197,15	10 926 250,15
8931	Республика Северная Осетия-Алания, р-н Алагирский, г Алагир, ул. Л.Толстого, 204/1	Алагирский	15.07.0050301:6	003002000000 Земли населенных пунктов	Под строительство склада сельхозпродукции и стоянки сельхозтехники	1	01:150	3 922	197,15	773 222,30
8932	Респ Северная Осетия - Алания, р-н Алагирский, г Алагир, ул Л.Толстого, дом 202	Алагирский	15.07.0050302:1	003002000000 Земли населенных пунктов	Для эксплуатации существующих строений	6	06:000	123 201	747,07	92 039 771,07
8933	Респ Северная Осетия - Алания, р-н Алагирский, г Алагир, ул Л.Толстого, дом 202	Алагирский	15:07:0050302:5	003002000000 Земли населенных пунктов	Для эксплуатации подстанции	6	03:012	1 234	486,93	600 871,62
8934	Республика Северная Осетия - Алания, р-н Алагирский, г.. Алагир, ул. Л.Толстого, 161	Алагирский	15:07:0050303:1	003002000000 Земли населенных пунктов	Для индивидуального жилищного строительства	13	02:010	660	475,05	313 533,00
8935	Республика Северная Осетия-Алания, р-н Алагирский, г Алагир, ул Л.Толстого, 163	Алагирский	15.07:0050303:11	003002000000 Земли населенных пунктов	Для эксплуатации существующего жилого дома	13	02:010	1 723	475.05	818 511,15
8936	Республика Северная Осетия-Алания, р-н Алагирский, г. Алагир, ул Л.Толстого, 163/2	Алагирский	15.07:0050303:12	003002000000 Земли населенных пунктов	Для эксплуатации существующего жилого дома	13	02:010	1 735	475.05	824 211,75
8937	Республика Северная Осетия - Алания, Алагирский район, г. Алагир, ул. Л.Толстого, 161/1	Алагирский	15:07:0050303:125	003002000000 Земли населенных пунктов	Для ведения личного подсобного хозяйства	13	02:020	1 593	475,05	756 754,65
8938	Республика Северная Осетия-Алания, р-н Алагирский, г. Алагир, ул. Л.Толстого, 165/1	Алагирский	15:07:0050303:14	003002000000 Земли населенных пунктов	Магазины	4	04:040	59	1 235,13	72 872,67
8939	Северная Осетия - Алания респ, р-н Алагирский, г Алагир, ул Л.Толстого, № 163/1	Алагирский	15.07.0050303:6	003002000000 Земли населенных пунктов	Под строительство магазина	4	04:040	50	1 235,13	61 756,50
8940	Российская Федерация, Республика Северная Осетия-Алания, Алагирский муниципальный район, Алагирское городское поселение, г. Алагир, ул. Л.Толстого, 188 "А"	Алагирский	15.07.0050304:1	003002000000 Земли населенных пунктов	Для индивидуального жилищного строительства	13	02:010	1 000	475.05	475 050,00
8941	Респ Северная Осетия - Алания, р-н Алагирский, г Алагир, ул Маркуса, 139	Алагирский	15:07:0050304:10	003002000000 Земли населенных пунктов	Для эксплуатации существующего жилого дома	13	02:010	956	475,05	454 147,80
8942	Респ. Северная Осетия - Алания, р-н Алагирский, г. Алагир, ул. Маркуса, дом 143	Алагирский	15:07:0050304:12	003002000000 Земли населенных пунктов	Для строительства жилого дома	13	02:010	900	475,05	427 545,00
8943	Республика Северная Осетия-Алания, р-н Алагирский, г Алагир, ул Л.Толстого, 190	Алагирский	15:07:0050304:189	003002000000 Земли населенных пунктов	индивидуальное жилищное строительство	13	02:010	1 337	475.05	635 141,85
8944	Республика Северная Осетия-Алания, р-н Алагирский, г. Алагир, ул Л.Толстого, 192	Алагирский	15:07:0050304:193	003002000000 Земли населенных пунктов	Земельные участки образовательных учреждений	3	03:050	6 022	605,69	3 647 465,18
8945	Республика Северная Осетия-Алания, р-н Алагирский, г Алагир, ул Л.Толстого, 198/1	Алагирский	15:07:0050304:198	003002000000 Земли населенных пунктов	коммунальное обслуживание	6	03:012	67	486,93	32 624,31
8946	Российская Федерация, Республика Северная Осетия-Алания, Алагирский муниципальный район, Алагирское городское поселение, г. Алагир, ул. Л.Толстого, 188	Алагирский	15:07:0050304:2	003002000000 Земли населенных пунктов	Для эксплуатации существующего жилого дома	13	02:010	1 967	475,05	934 423,35
8947	Российская Федерация, Республика Северная Осетия-Алания, Алагирский муниципальный район, Алагирское городское поселение, г. Алагир, ул. Маркуса, 135	Алагирский	15:07:0050304:223	003002000000 Земли населенных пунктов	Для индивидуального жилищного строительства	13	02:010	1 400	475.05	665 070,00
8948	Российская Федерация, Республика Северная Осетия-Алания, Алагирский муниципальный район, Алагирское городское поселение, г. Алагир, ул. Л.Толстого, 196	Алагирский	15:07:0050304:225	003002000000 Земли населенных пунктов	Благоустройство территории	5	12:003	5 278	278,52	1 470 028,56
8949	Российская Федерация, Республика Северная Осетия-Алания, Алагирский муниципальный район, Алагирское городское поселение, г. Алагир, ул. Маркуса, 145/1	Алагирский	15:07:0050304:226	003002000000 Земли населенных пунктов	Для индивидуального жилищного строительства	13	02:010	1 461	475,05	694 048,05
8950	Северная Осетия - Алания респ, р-н Алагирский, г Алагир, ул Маркуса, участок №131	Алагирский	15:07:0050304:5	003002000000 Земли населенных пунктов	Для индивидуального жилищного строительства	13	02:010	1 125	475,05	534 431,25
8951	Российская Федерация, Республика Северная Осетия-Алания, Алагирский муниципальный район, Алагирское городское поселение, г. Алагир, улица Маркуса, дом 135 «А».	Алагирский	15.07.0050304:8	003002000000 Земли населенных пунктов	Для индивидуального жилищного строительства	13	02:010	1 302	475.05	618 515,10
8952	Республика Северная Осетия-Алания, р-н Алагирский, г Алагир, ул Г.Барахова, № 101	Алагирский	15.07:0050305:11	003002000000 Земли населенных пунктов	Для эксплуатации существующего жилого дома	13	02:010	2 738	475.05	1 300 686,90
8953	Республика Северная Осетия-Алания, р-н Алагирский, г Алагир, ул Г.Барахова, 103	Алагирский	15:07:0050305:12	003002000000 Земли населенных пунктов	Под жилую застройку	13	02:010	600	475,05	285 030,00
8954	Республика Северная Осетия-Алания, р-н Алагирский, г Алагир, ул Г.Барахова, д 105	Алагирский	15:07:0050305:13	003002000000 Земли населенных пунктов	Для индивидуального жилищного строительства	13	02:010	1 100	475,05	522 555,00
8955	Республика Северная Осетия-Алания, р-н Алагирский, г Алагир, ул Г.Барахова, 107	Алагирский	15.07:0050305:14	003002000000 Земли населенных пунктов	Для эксплуатации существующего жилого дома	13	02:010	1 114	475.05	529 205,70
8956	Республика Северная Осетия-Алания, р-н Алагирский, г. Алагир, ул Маркуса, 136/1	Алагирский	15.07:0050305:58	003002000000 Земли населенных пунктов	Для индивидуального жилищного строительства	13	02:010	732	475.05	347 736,60
8957	Республика Северная Осетия-Алания, р-н Алагирский, г Алагир, ул Маркуса, д 136	Алагирский	15:07:0050305:8	003002000000 Земли населенных пунктов	Для эксплуатации существующего жилого дома	13	02:010	1 582	475,05	751 529,10
8958	Республика Северная Осетия-Алания, р-н Алагирский, г. Алагир, ул. Г.Барахова, 97	Алагирский	15:07:0050305:9	003002000000 Земли населенных пунктов	Для эксплуатации существующего жилого дома	13	02:010	936	475,05	444 646,80
8959	Республика Северная Осетия-Алания, р-н Алагирский, г Алагир, ул. Г.Барахова, 106	Алагирский	15:07:0050306:1	003002000000 Земли населенных пунктов	Для существующего домовладения	13	02:010	901	475,05	428 020,05

№ п/п	Местоположение ЗУ	Район	Кадастровый номер ЗУ	Категория земель	Разрешенное использование по документу	Код вида разрешенного использования (в соответствии с классификатором видов разрешенного использования земельных участков)	Вид использования объектов недвижимости	Площадь	УПКС	КС
8960	Респ Северная Осетия - Алания, р-н Алагирский, г Алагир, ул Салугардонская, дом 15	Алагирский	15:07:0050306:11	003002000000 Земли населенных пунктов	Под строительство индивидуального жилого дома	13	02:0010	693	475,05	329 209,65
8961	Республика Северная Осетия - Алания, Алагирский район, г. Алагир, ул. Салугардонская,17	Алагирский	15:07:0050306:135	003002000000 Земли населенных пунктов	Для индивидуального жилищного строительства	13	02:0010	643	475,05	305 457,15
8962	Республика Северная Осетия-Алания, р-н Алагирский, г. Алагир, ул. Г.Боракова, 102	Алагирский	15:07:0050306:2	003002000000 Земли населенных пунктов	Для эксплуатации существующего жилого дома	13	02:0010	1 223	475,05	580 986,15
8963	Республика Северная Осетия-Алания, р-н Алагирский, г. Алагир, ул. Г.Боракова, 104	Алагирский	15:07:0050306:3	003002000000 Земли населенных пунктов	Для эксплуатации существующего жилого дома	13	02:0010	929	475,05	441 321,45
8964	Республика Северная Осетия-Алания, р-н Алагирский, г. Алагир, ул. Г.Боракова, 108	Алагирский	15:07:0050306:4	003002000000 Земли населенных пунктов	Для эксплуатации существующего жилого дома	13	02:0010	943	475,05	447 972,15
8965	Республика Северная Осетия - Алания, Алагирский район, г. Алагир, ул. Салугардонская, 25	Алагирский	15:07:0050306:6	003002000000 Земли населенных пунктов	Для индивидуального жилищного строительства	13	02:0010	944	475,05	448 447,20
8966	Республика Северная Осетия-Алания, р-н Алагирский, г. Алагир, ул. Салугардонская, 23	Алагирский	15:07:0050306:7	003002000000 Земли населенных пунктов	Для индивидуального жилищного строительства	13	02:0010	696	475,05	330 634,80
8967	Российская Федерация, Республика Северная Осетия-Алания, Алагирский муниципальный район, Алагирское городское поселение, г. Алагир, ул. Куйбышева, 16	Алагирский	15:07:0050307:163	003002000000 Земли населенных пунктов	Для возведения жилого дома	13	02:0010	660	475,05	313 533,00
8968	Респ Северная Осетия - Алания, р-н Алагирский, г Алагир, ул Куйбышева, дом 47	Алагирский	15:07:0050307:2	003002000000 Земли населенных пунктов	Для индивидуального жилищного строительства	13	02:0010	711	475,05	337 760,55
8969	Респ. Северная Осетия - Алания, р-н Алагирский, г. Алагир, ул. Салугардонская, 16	Алагирский	15:07:0050307:3	003002000000 Земли населенных пунктов	Для индивидуального жилищного строительства	13	02:0010	688	475,05	326 834,40
8970	Респ. Северная Осетия - Алания, р-н Алагирский, г. Алагир, ул. Салугардонская, 18	Алагирский	15:07:0050307:4	003002000000 Земли населенных пунктов	Под строительство индивидуального жилого дома	13	02:0010	659	475,05	313 057,95
8971	Республика Северная Осетия-Алания, р-н Алагирский, г. Алагир, ул. Салугардонская, 22	Алагирский	15:07:0050307:7	003002000000 Земли населенных пунктов	Под строительство индивидуального жилого дома	13	02:0010	774	475,05	367 688,70
8972	Респ Северная Осетия - Алания, р-н Алагирский, г Алагир, ул Салугардонская, 24	Алагирский	15:07:0050307:8	003002000000 Земли населенных пунктов	Для индивидуального жилищного строительства	13	02:0010	619	475,05	294 055,95
8973	Республика Северная Осетия-Алания, Алагирский район, г. Алагир, ул. Куйбышева, 57	Алагирский	15:07:0050307:9	003002000000 Земли населенных пунктов	Для индивидуального жилищного строительства	13	02:0010	712	475,05	338 235,60
8974	Республика Северная Осетия-Алания, р-н Алагирский, г Алагир, ул Куйбышева, 24	Алагирский	15:07:0050308:10	003002000000 Земли населенных пунктов	Для индивидуального жилищного строительства	13	02:0010	1 222	475,05	580 511,10
8975	Респ Северная Осетия - Алания, Алагирский р-н, г Алагир, ул. Куйбышева, 46	Алагирский	15:07:0050308:132	003002000000 Земли населенных пунктов	Для эксплуатации существующего домовладения	13	02:0010	813	475,05	386 215,65
8976	Республика Северная Осетия-Алания, р-н Алагирский, г Алагир, ул Куйбышева, 22	Алагирский	15:07:0050308:14	003002000000 Земли населенных пунктов	Для эксплуатации существующего жилого дома	13	02:0010	1 726	475,05	819 936,30
8977	Российская Федерация, Республика Северная Осетия-Алания, Алагирский муниципальный район, Алагирское городское поселение, г. Алагир, ул. Куйбышева, 22/1	Алагирский	15:07:0050308:15	003002000000 Земли населенных пунктов	Под строительство индивидуального жилого дома	13	02:0010	988	475,05	469 349,40
8978	Респ. Северная Осетия - Алания, р-н Алагирский, г. Алагир, ул. Куйбышева, 46	Алагирский	15:07:0050308:19	003002000000 Земли населенных пунктов	Для индивидуального жилищного строительства	13	02:0010	1 000	475,05	475 050,00
8979	Российская Федерация, Республика Северная Осетия-Алания, Алагирский район, г Алагир, ул Дзержинского, д 275	Алагирский	15:07:0050309:186	003002000000 Земли населенных пунктов	Для индивидуального жилищного строительства	13	02:0010	1 494	475,05	709 724,70
8980	Российская Федерация, Республика Северная Осетия-Алания, Алагирский район, г. Алагир, ул. Дзержинского, 273	Алагирский	15:07:0050309:2	003002000000 Земли населенных пунктов	Для индивидуального жилищного строительства	13	02:0010	1 545	475,05	733 952,25
8981	Российская Федерация, Республика Северная Осетия-Алания, Алагирский район, г. Алагир, ул. Дзержинского, 277	Алагирский	15:07:0050309:4	003002000000 Земли населенных пунктов	Для индивидуального жилищного строительства	13	02:0010	1 339	475,05	636 091,95
8982	Респ. Северная Осетия - Алания, р-н Алагирский, г. Алагир, ул. Дзержинского, 279	Алагирский	15:07:0050309:5	003002000000 Земли населенных пунктов	для индивидуального жилищного строительства	13	02:0010	1 286	475,05	610 914,30
8983	Респ Северная Осетия - Алания, р-н Алагирский, г Алагир, ул Дзержинского, 281	Алагирский	15:07:0050309:57	003002000000 Земли населенных пунктов	Для эксплуатации существующего жилого дома	13	02:0010	400	475,05	190 020,00
8984	Республика Северная Осетия-Алания, р-н Алагирский, г. Алагир, ул. Дзержинского, 281/1	Алагирский	15:07:0050309:58	003002000000 Земли населенных пунктов	Для эксплуатации существующего жилого дома	13	02:0010	671	475,05	318 758,55
8985	Республика Северная Осетия-Алания, р-н Алагирский, г Алагир, ул Первомайская, д 26	Алагирский	15:07:0050309:9	003002000000 Земли населенных пунктов	Под строительство индивидуального жилого дома	13	02:0010	900	475,05	427 545,00
8986	Респ. Северная Осетия - Алания, р-н Алагирский, г. Алагир, ул. Дзержинского, 196	Алагирский	15:07:0050310:1	003002000000 Земли населенных пунктов	Для эксплуатации существующего жилого дома	13	02:0010	1 097	475,05	521 129,85
8987	Республика Северная Осетия-Алания, р-н Алагирский, г Алагир, ул Л.Толстого, 141	Алагирский	15:07:0050310:10	003002000000 Земли населенных пунктов	Для индивидуального жилищного строительства	13	02:0010	754	475,05	358 187,70
8988	Республика Северная Осетия-Алания, р-н Алагирский, г. Алагир, ул Л Толстого, 143	Алагирский	15:07:0050310:12	003002000000 Земли населенных пунктов	Для эксплуатации существующего жилого дома	13	02:0010	1 247	475,05	592 387,35
8989	Респ. Северная Осетия - Алания, р-н Алагирский, г. Алагир, ул. Л.Толстого, дом 145	Алагирский	15:07:0050310:13	003002000000 Земли населенных пунктов	для эксплуатации существующего жилого дома	13	02:0010	1 347	475,05	639 892,35
8990	Респ. Северная Осетия - Алания, р-н Алагирский, г. Алагир, ул. Л.Толстого, дом 147	Алагирский	15:07:0050310:14	003002000000 Земли населенных пунктов	Под жилую застройку	13	02:0010	1 000	475,05	475 050,00
8991	Российская Федерация, Республика Северная Осетия-Алания, Алагирский рн. г Алагир, ул Л.Толстого, ул 155	Алагирский	15:07:0050310:149	003002000000 Земли населенных пунктов	Для индивидуального жилищного строительства	13	02:0010	1 499	475,05	712 099,95
8992	Республика Северная Осетия-Алания, р-н Алагирский, г. Алагир, ул Л Толстого, 149	Алагирский	15:07:0050310:15	003002000000 Земли населенных пунктов	Для эксплуатации существующего жилого дома	13	02:0010	1 100	475,05	522 555,00
8993	Респ. Северная Осетия - Алания, р-н Алагирский, г. Алагир, ул. Дзержинского, 198	Алагирский	15:07:0050310:2	003002000000 Земли населенных пунктов	Для индивидуального жилищного строительства	13	02:0010	773	475,05	367 213,65
8994	Республика Северная Осетия-Алания, р-н Алагирский, г. Алагир, ул. Дзержинского, 200	Алагирский	15:07:0050310:3	003002000000 Земли населенных пунктов	Для эксплуатации существующего жилого дома	13	02:0010	1 000	475,05	475 050,00
8995	Республика Северная Осетия-Алания, р-н Алагирский, г Алагир, ул Первомайская, 22	Алагирский	15:07:0050310:30	003002000000 Земли населенных пунктов	Для ведения личного подсобного хозяйства	13	02:0020	420	475,05	199 521,00
8996	Респ Северная Осетия - Алания, р-н Алагирский, г Алагир, ул Дзержинского, 206	Алагирский	15:07:0050310:6	003002000000 Земли населенных пунктов	Для индивидуального жилищного строительства	13	02:0010	910	475,05	432 295,50
8997	Российская Федерация, Республика Северная Осетия-Алания, Алагирский район, г. Алагир, ул. Дзержинского, 212	Алагирский	15:07:0050310:9	003002000000 Земли населенных пунктов	Для индивидуального жилищного строительства	13	02:0010	1 300	475,05	617 565,00
8998	Российская Федерация, Республика Северная Осетия-Алания, Алагирский район, г. Алагир, ул. Л.Толстого, 166	Алагирский	15:07:0050311:1	003002000000 Земли населенных пунктов	Для индивидуального жилищного строительства	13	02:0010	717	475,05	340 610,85
8999	Республика Северная Осетия - Алания, р-н Алагирский, г., Алагир, ул. Маркуса, 129	Алагирский	15:07:0050311:12	003002000000 Земли населенных пунктов	Под жилую застройку	13	02:0010	600	475,05	285 030,00
9000	Респ Северная Осетия - Алания, р-н Алагирский, г Алагир, ул Маркуса, дом 127	Алагирский	15:07:0050311:13	003002000000 Земли населенных пунктов	Для индивидуального жилищного строительства	13	02:0010	1 700	475,05	807 585,00

№ п/п	Местоположение ЗУ	Район	Кадастровый номер ЗУ	Категория земель	Разрешенное использование по документу	Код вида разрешенного использования (в соответствии с классификатором видов разрешенного использования земельных участков)	Вид использования объектов недвижимости	Площадь	УПКС	КС
9001	Респ. Северная Осетия - Алания, р-н Алагирский, г. Алагир, ул. Маркуса, 125	Алагирский	15:07:0050311:14	0030002000000 Земли населенных пунктов	Для индивидуального жилищного строительства	13	02:0010	1 207	475,05	573 385,35
9002	Респ. Северная Осетия - Алания, р-н Алагирский, г. Алагир, ул. Маркуса, дом 121	Алагирский	15:07:0050311:16	0030002000000 Земли населенных пунктов	Для эксплуатации существующего жилого дома	13	02:0010	1 900	475,05	902 595,00
9003	Респ. Северная Осетия - Алания, р-н Алагирский, г. Алагир, ул. Маркуса, 119	Алагирский	15:07:0050311:17	0030002000000 Земли населенных пунктов	Для эксплуатации существующего жилого дома	13	02:0010	812	475,05	385 740,60
9004	Респ. Северная Осетия - Алания, р-н Алагирский, г. Алагир, ул. Л.Толстого, 168	Алагирский	15:07:0050311:2	0030002000000 Земли населенных пунктов	Для эксплуатации существующего жилого дома	13	02:0010	970	475,05	460 798,50
9005	Респ. Северная Осетия - Алания, р-н Алагирский, г. Алагир, ул. Первомайская, дом 14	Алагирский	15:07:0050311:21	0030002000000 Земли населенных пунктов	Для эксплуатации существующего домовладения	13	02:0010	1 377	475,05	654 143,85
9006	Респ. Северная Осетия - Алания, р-н Алагирский, г. Алагир, ул. Л.Толстого, 170	Алагирский	15:07:0050311:3	0030002000000 Земли населенных пунктов	Для эксплуатации существующего жилого дома	13	02:0010	822	475,05	390 491,10
9007	Респ. Северная Осетия - Алания, р-н Алагирский, г. Алагир, ул. Л.Толстого, дом №174	Алагирский	15:07:0050311:5	0030002000000 Земли населенных пунктов	Для эксплуатации существующего жилого дома	13	02:0010	1 044	475,05	495 952,20
9008	Российская Федерация, Республика Северная Осетия-Алания, Алагирский муниципальный район, Алагирское городское поселение, г. Алагир, ул. Маркуса, 123	Алагирский	15:07:0050311:50	0030002000000 Земли населенных пунктов	Для индивидуального жилищного строительства	13	02:0010	1 200	475,05	570 060,00
9009	Республика Северная Осетия-Алания, р-н Алагирский, г. Алагир, ул.Л.Толстого, д 178	Алагирский	15:07:0050311:7	0030002000000 Земли населенных пунктов	Для эксплуатации индивидуального жилого дома	13	02:0010	2 754	475,05	1 308 287,70
9010	Респ. Северная Осетия - Алания, р-н Алагирский, г. Алагир, ул. Л.Толстого, 180	Алагирский	15:07:0050311:8	0030002000000 Земли населенных пунктов	Для ведения личного подсобного хозяйства	13	02:0020	1 303	475,05	618 990,15
9011	Республика Северная Осетия-Алания, р-н Алагирский, г. Алагир, ул.Г.Баракова, №79	Алагирский	15:07:0050312:1	0030002000000 Земли населенных пунктов	Для эксплуатации существующего жилого дома	13	02:0010	1 771	475,05	841 313,55
9012	Респ. Северная Осетия - Алания, р-н Алагирский, г. Алагир, ул. Маркуса, дом 112	Алагирский	15:07:0050312:16	0030002000000 Земли населенных пунктов	Под строительство индивидуального жилого дома	13	02:0010	864	475,05	410 443,20
9013	Респ. Республика Северная Осетия - Алания, Алагирский р-н., г. Алагир, ул. Первомайская 10/1	Алагирский	15:07:0050312:170	0030002000000 Земли населенных пунктов	энергетика	6	06:070	49	747,07	36 606,43
9014	Республика Северная Осетия-Алания, р-н Алагирский, г Алагир, ул Маркуса, д 116	Алагирский	15:07:0050312:18	0030002000000 Земли населенных пунктов	Для эксплуатации существующего жилого дома	13	02:0010	2 978	475,05	1 414 698,90
9015	Респ. Северная Осетия - Алания, р-н Алагирский, г. Алагир, ул. Маркуса, дом 118	Алагирский	15:07:0050312:19	0030002000000 Земли населенных пунктов	Под зимнюю застройку	13	02:0010	1 000	475,05	475 050,00
9016	Республика Северная Осетия-Алания, р-н Алагирский, г. Алагир, ул Баракова, 81	Алагирский	15:07:0050312:2	0030002000000 Земли населенных пунктов	Для индивидуального жилищного строительства	13	02:0010	1 586	475,05	753 429,30
9017	Респ. Северная Осетия - Алания, р-н Алагирский, г. Алагир, ул. Маркуса, № 122	Алагирский	15:07:0050312:21	0030002000000 Земли населенных пунктов	Для эксплуатации существующего жилого дома	13	02:0010	814	475,05	386 690,70
9018	Республика Северная Осетия-Алания, р-н Алагирский, г. Алагир, ул Первомайская, д 10А	Алагирский	15:07:0050312:22	0030002000000 Земли населенных пунктов	Для эксплуатации существующего жилого дома	13	02:0010	229	475,05	108 786,45
9019	Республика Северная Осетия-Алания, р-н Алагирский, г. Алагир, ул Первомайская, д 10А	Алагирский	15:07:0050312:23	0030002000000 Земли населенных пунктов	Для эксплуатации существующего жилого дома	13	02:0010	1 033	475,05	490 726,65
9020	Республика Северная Осетия-Алания, р-н Алагирский, г. Алагир, ул Г.Барцкова, 85	Алагирский	15:07:0050312:4	0030002000000 Земли населенных пунктов	Для индивидуального жилищного строительства	13	02:0010	900	475,05	427 545,00
9021	Республика Северная Осетия-Алания, р-н Алагирский, г. Алагир, ул. Первомайская, 10	Алагирский	15:07:0050312:52	0030002000000 Земли населенных пунктов	Для эксплуатации существующего жилого дома	13	02:0010	1 071	475,05	508 778,55
9022	Республика Северная Осетия-Алания, р-н Алагирский, г. Алагир, ул Баракова, 91/1	Алагирский	15:07:0050312:7	0030002000000 Земли населенных пунктов	Для эксплуатации существующего жилого дома	13	02:0010	1 100	475,05	522 555,00
9023	Республика Северная Осетия-Алания, р-н Алагирский, г. Алагир, ул Баракова, д 93	Алагирский	15:07:0050312:8	0030002000000 Земли населенных пунктов	Для эксплуатации существующего домовладения	13	02:0010	747	475,05	354 862,35
9024	Республика Северная Осетия-Алания, р-н Алагирский, г. Алагир, ул Баракова, д №95	Алагирский	15:07:0050312:9	0030002000000 Земли населенных пунктов	Для эксплуатации существующего жилого дома	13	02:0010	1 887	475,05	896 419,35
9025	Российская Федерация, Республика Северная Осетия-Алания, Алагирский район, г. Алагир, ул. Первомайская, 4	Алагирский	15:07:0050313:1	0030002000000 Земли населенных пунктов	Для индивидуального жилищного строительства	13	02:0010	582	348,37	202 751,34
9026	Респ. Северная Осетия - Алания, р-н Алагирский, г. Алагир, ул. Салугардонская, 3	Алагирский	15:07:0050313:16	0030002000000 Земли населенных пунктов	Под зимнюю застройку	13	02:0010	541	348,37	188 468,17
9027	Российская Федерация, Республика Северная Осетия-Алания, Алагирский муниципальный район, Алагирское городское поселение, г. Алагир, ул. Г.Баракова 86	Алагирский	15:07:0050313:162	0030002000000 Земли населенных пунктов	Для индивидуального жилищного строительства	13	02:0010	1 633	348,37	568 888,21
9028	Респ. Северная Осетия - Алания, р-н Алагирский, г. Алагир, ул. Салугардонская, 7	Алагирский	15:07:0050313:18	0030002000000 Земли населенных пунктов	Для эксплуатации существующего жилого дома	13	02:0010	592	348,37	206 235,04
9029	Республика Северная Осетия-Алания, р-н Алагирский, г. Алагир, ул. Г.Баракова, 82	Алагирский	15:07:0050313:2	0030002000000 Земли населенных пунктов	Для эксплуатации существующего жилого дома	13	02:0010	721	348,37	251 174,77
9030	Респ. Северная Осетия - Алания, р-н Алагирский, г. Алагир, ул. Салугардонская, дом 11	Алагирский	15:07:0050313:20	0030002000000 Земли населенных пунктов	Под строительство индивидуального жилого дома	13	02:0010	578	348,37	201 357,86
9031	Республика Северная Осетия - Алания, р-н Алагирский, г. Алагир, ул. Салугардонская, 13	Алагирский	15:07:0050313:21	0030002000000 Земли населенных пунктов	Под зимнюю застройку	13	02:0010	579	348,37	201 706,23
9032	Республика Северная Осетия-Алания, Алагирский район, г. Алагир, ул. Г. Баракова, 82/1	Алагирский	15:07:0050313:3	0030002000000 Земли населенных пунктов	Для индивидуального жилищного строительства	13	02:0010	770	348,37	268 244,90
9033	Республика Северная Осетия-Алания, р-н Алагирский, г. Алагир, ул Баракова, 84	Алагирский	15:07:0050313:4	0030002000000 Земли населенных пунктов	Для индивидуального жилищного строительства	13	02:0010	1 097	348,37	382 161,89
9034	Республика Северная Осетия-Алания, р-н Алагирский, г. Алагир, ул. Г. Баракова, 84а	Алагирский	15:07:0050313:41	0030002000000 Земли населенных пунктов	Для эксплуатации существующего жилого дома	13	02:0010	896	348,37	312 130,52
9035	Республика Северная Осетия-Алания, р-н Алагирский, г. Алагир, ул Баракова, 88	Алагирский	15:07:0050313:6	0030002000000 Земли населенных пунктов	Для индивидуального жилищного строительства	13	02:0010	428	348,37	149 102,36
9036	Республика Северная Осетия-Алания, р-н Алагирский, г. Алагир, ул Г.Барцкова, д №92	Алагирский	15:07:0050313:8	0030002000000 Земли населенных пунктов	Для эксплуатации существующего жилого дома	13	02:0010	962	348,37	335 131,94
9037	Республика Северная Осетия-Алания, р-н Алагирский, г. Алагир, ул. Куйбышева, 35 "А"	Алагирский	15:07:0050314:10	0030002000000 Земли населенных пунктов	Под строительство индивидуального жилого дома	13	02:0010	405	348,37	141 089,85
9038	Респ. Северная Осетия - Алания, р-н Алагирский, г. Алагир, ул. Куйбышева, 43	Алагирский	15:07:0050314:16	0030002000000 Земли населенных пунктов	Для индивидуального жилищного строительства	13	02:0010	642	348,37	223 653,54
9039	Респ. Республика Северная Осетия - Алания, Алагирский р-н., г. Алагир, ул. Первомайская 9/1	Алагирский	15:07:0050314:164	0030002000000 Земли населенных пунктов	энергетика	6	06:070	46	747,07	34 365,22
9040	Российская Федерация, Республика Северная Осетия-Алания, Алагирский муниципальный район, Алагирское городское поселение, г. Алагир, ул. Салугардонская, 12/1	Алагирский	15:07:0050314:165	0030002000000 Земли населенных пунктов	Для индивидуального жилищного строительства	13	02:0010	636	348,37	221 563,32
9041	Респ. Северная Осетия - Алания, р-н Алагирский, г. Алагир, ул. Куйбышева, 45	Алагирский	15:07:0050314:17	0030002000000 Земли населенных пунктов	Для эксплуатации существующего жилого дома	13	02:0010	858	348,37	298 901,46
9042	Российская Федерация, Республика Северная Осетия-Алания, Алагирский район, г. Алагир, ул. Салугардонская, 12	Алагирский	15:07:0050314:2	0030002000000 Земли населенных пунктов	Для индивидуального жилищного строительства	13	02:0010	629	348,37	219 124,73

№ п/п	Местоположение ЗУ	Район	Кадастровый номер ЗУ	Категория земель	Разрешенное использование по документу	Код вида разрешенного использования (в соответствии с классификатором видов разрешенного использования земельных участков)	Вид использования объектов недвижимости	Площадь	УПКС	КС
9043	Респ. Северная Осетия - Алания, р-н Алагирский, г. Алагир, ул. Салугардонская, 8	Алагирский	15:07:0050314:4	003002000000 Земли населенных пунктов	Для эксплуатации существующего жилого дома	13	02:010	654	348,37	227 833,98
9044	Респ. Северная Осетия - Алания, р-н Алагирский, г. Алагир, ул. Салугардонская, 6	Алагирский	15:07:0050314:5	003002000000 Земли населенных пунктов	Для эксплуатации существующего жилого дома	13	02:010	651	348,37	226 788,87
9045	Респ. Северная Осетия - Алания, р-н Алагирский, г. Алагир, ул. Салугардонская, 4	Алагирский	15:07:0050314:6	003002000000 Земли населенных пунктов	Под жилую застройку	13	02:010	600	348,37	209 022,00
9046	Респ. Северная Осетия - Алания, р-н Алагирский, г. Алагир, ул. Первомайская, дом 4	Алагирский	15:07:0050314:9	003002000000 Земли населенных пунктов	Для эксплуатации метеостанции "Алагир"	6	03:093	4 396	486,93	2 140 544,28
9047	Республика Северная Осетия-Алания, р-н Алагирский, г. Алагир, ул Куйбышева, 40п	Алагирский	15:07:0050315:1	003002000000 Земли населенных пунктов	Для строительство индивидуального жилого дома	13	02:010	1 012	348,37	352 550,44
9048	Российская Федерация, Республика Северная Осетия-Алания, Алагирский муниципальный район, Алагирское городское поселение, г. Алагир, ул. Куйбышева, 16/2	Алагирский	15:07:0050315:133	003002000000 Земли населенных пунктов	Для индивидуального жилищного строительства	13	02:010	1 500	348,37	522 555,00
9049	Республика Северная Осетия-Алания, р-н Алагирский, г. Алагир, ул Куйбышева, 40а	Алагирский	15:07:0050315:2	003002000000 Земли населенных пунктов	Для ведения личного подсобного хозяйства	13	02:020	600	348,37	209 022,00
9050	Республика Северная Осетия-Алания, р-н Алагирский, г. Алагир, ул Куйбышева, 16 п	Алагирский	15:07:0050315:3	003002000000 Земли населенных пунктов	Для строительство индивидуального жилого дома	13	02:010	600	348,37	209 022,00
9051	Республика Северная Осетия-Алания, р-н Алагирский, г. Алагир, ул Куйбышева, д 20б	Алагирский	15:07:0050315:9	003002000000 Земли населенных пунктов	Для эксплуатации существующего жилого дома	13	02:010	1 539	348,37	536 141,43
9052	Российская Федерация, Республика Северная Осетия - Алания, Алагирский район, г. Алагир, ул. Куйбышева, 16Б	Алагирский	15:07:0050316:10	003002000000 Земли населенных пунктов	Для индивидуального жилищного строительства	13	02:010	1 500	348,37	522 555,00
9053	Респ. Северная Осетия - Алания, р-н Алагирский, г. Алагир, ул. Дзержинского, 267	Алагирский	15:07:0050316:17	003002000000 Земли населенных пунктов	Для эксплуатации существующего жилого дома	13	02:010	1 069	475,05	507 828,45
9054	Респ Северная Осетия - Алания, Алагирский р-н, г. Алагир, ул. Дзержинского	Алагирский	15:07:0050316:176	003002000000 Земли населенных пунктов	Под жилую застройку	13	02:010	1 159	475,05	550 582,95
9055	Респ Северная Осетия - Алания, Алагирский р-н, г. Алагир, ул. Дзержинского	Алагирский	15:07:0050316:177	003002000000 Земли населенных пунктов	Под жилую застройку	13	02:010	1 000	475,05	475 050,00
9056	Респ. Северная Осетия-Алания, р-н Алагирский, г. Алагир, ул. Кирова, 310	Алагирский	15:07:0050316:20	003002000000 Земли населенных пунктов	Под строительство индивидуального жилого дома	13	02:010	873	475,05	414 718,65
9057	Респ. Северная Осетия - Алания, р-н Алагирский, г. Алагир, ул. Кирова, дом 316	Алагирский	15:07:0050316:3	003002000000 Земли населенных пунктов	Для эксплуатации существующего жилого дома	13	02:010	1 759	475,05	835 612,95
9058	Респ. Северная Осетия - Алания, р-н Алагирский, г. Алагир, ул. Кирова, участок №312	Алагирский	15:07:0050316:4	003002000000 Земли населенных пунктов	Для эксплуатации существующего индивидуального жилого дома	13	02:010	941	475,05	447 022,05
9059	Респ. Северная Осетия - Алания, р-н Алагирский, г. Алагир, ул. Кирова, дом 310 а	Алагирский	15:07:0050316:6	003002000000 Земли населенных пунктов	Для эксплуатации существующего домовладения	13	02:010	770	475,05	365 788,50
9060	Республика Северная Осетия-Алания, р-н Алагирский, г. Алагир, ул. Кирова, 312 "а"	Алагирский	15:07:0050316:60	003002000000 Земли населенных пунктов	Для эксплуатации существующего жилого дома	13	02:010	723	475,05	343 461,15
9061	Республика Северная Осетия-Алания, р-н Алагирский, г. Алагир, ул. Кирова, 314	Алагирский	15:07:0050316:62	003002000000 Земли населенных пунктов	Для эксплуатации существующего жилого дома	13	02:010	1 138	475,05	540 606,90
9062	Республика Северная Осетия-Алания, р-н Алагирский, г. Алагир, ул Дзержинского, д 259	Алагирский	15:07:0050316:64	003002000000 Земли населенных пунктов	для эксплуатации существующего домовладения	13	02:010	1 013	475,05	481 225,65
9063	Республика Северная Осетия-Алания, р-н Алагирский, г. Алагир, ул Дзержинского, 259/1	Алагирский	15:07:0050316:65	003002000000 Земли населенных пунктов	Для индивидуального жилищного строительства	13	02:010	800	475,05	380 040,00
9064	Республика Северная Осетия-Алания, р-н Алагирский, г Алагир, ул Кирова, д 306	Алагирский	15:07:0050316:8	003002000000 Земли населенных пунктов	Для эксплуатации существующего жилого дома	13	02:010	1 008	475,05	478 850,40
9065	Российская Федерация, Республика Северная Осетия-Алания, Алагирский район, г. Алагир, ул. Кирова, 304	Алагирский	15:07:0050316:9	003002000000 Земли населенных пунктов	Для индивидуального жилищного строительства	13	02:010	1 100	475,05	522 555,00
9066	Респ. Северная Осетия - Алания, р-н Алагирский, г. Алагир, ул. Первомайская, 17	Алагирский	15:07:0050317:10	003002000000 Земли населенных пунктов	Для индивидуального жилищного строительства	13	02:010	1 203	475,05	571 485,15
9067	Респ. Северная Осетия - Алания, р-н Алагирский, г. Алагир, ул. Л.Толстого, дом 127	Алагирский	15:07:0050317:11	003002000000 Земли населенных пунктов	Для эксплуатации существующего жилого дома	13	02:010	1 086	475,05	515 904,30
9068	Респ. Северная Осетия - Алания, р-н Алагирский, г. Алагир, ул. Л.Толстого, дом 131	Алагирский	15:07:0050317:13	003002000000 Земли населенных пунктов	Для эксплуатации существующего жилого дома	13	02:010	1 857	475,05	882 167,85
9069	Респ. Северная Осетия - Алания, р-н Алагирский, г. Алагир, ул. Л.Толстого, дом 135	Алагирский	15:07:0050317:15	003002000000 Земли населенных пунктов	Для содержания и эксплуатации индивидуального жилого дома	13	02:010	1 398	475,05	664 119,90
9070	Российская Федерация, Республика Северная Осетия-Алания, Алагирский муниципальный район, Алагирское городское поселение, г. Алагир, ул. Дзержинского, 188	Алагирский	15:07:0050317:152	003002000000 Земли населенных пунктов	Для индивидуального жилищного строительства	13	02:010	654	475,05	310 682,70
9071	Российская Федерация, Республика Северная Осетия-Алания, Алагирский муниципальный район, Алагирское городское поселение, г. Алагир, ул. Дзержинского, 178	Алагирский	15:07:0050317:153	003002000000 Земли населенных пунктов	Для индивидуального жилищного строительства	13	02:010	1 500	475,05	712 575,00
9072	Респ. Северная Осетия - Алания, р-н Алагирский, г. Алагир, ул. Л.Толстого, дом 137	Алагирский	15:07:0050317:16	003002000000 Земли населенных пунктов	Для индивидуального жилищного строительства	13	02:010	900	475,05	427 545,00
9073	РСО - Алания, Алагирский район, г Алагир, ул Л.Толстого, 137 "б"	Алагирский	15:07:0050317:18	003002000000 Земли населенных пунктов	Для индивидуального жилищного строительства	13	02:010	1 021	475,05	485 026,05
9074	Респ. Северная Осетия - Алания, р-н Алагирский, г. Алагир, ул. Дзержинского, дом 180	Алагирский	15:07:0050317:2	003002000000 Земли населенных пунктов	Для эксплуатации существующего жилого дома	13	02:010	1 668	475,05	792 383,40
9075	Респ. Северная Осетия - Алания, р-н Алагирский, г. Алагир, ул. Дзержинского, дом № 182	Алагирский	15:07:0050317:3	003002000000 Земли населенных пунктов	для эксплуатации индивидуального жилого дома	13	02:010	1 242	475,05	590 012,10
9076	Республика Северная Осетия-Алания, р-н Алагирский, г. Алагир, ул. Дзержинского, №182 "а"	Алагирский	15:07:0050317:30	003002000000 Земли населенных пунктов	Для эксплуатации и обслуживания индивидуального жилого дома	13	02:010	1 772	475,05	841 788,60
9077	Респ. Северная Осетия - Алания, р-н Алагирский, г. Алагир, ул. Дзержинского, дом №184	Алагирский	15:07:0050317:4	003002000000 Земли населенных пунктов	Для эксплуатации существующего жилого дома	13	02:010	1 689	475,05	802 359,45
9078	Респ. Северная Осетия - Алания, р-н Алагирский, г. Алагир, ул. Дзержинского, 186	Алагирский	15:07:0050317:5	003002000000 Земли населенных пунктов	Для индивидуального жилищного строительства	13	02:010	1 300	475,05	617 565,00
9079	Респ. Северная Осетия - Алания, р-н Алагирский, г. Алагир, ул. Дзержинского, 188	Алагирский	15:07:0050317:6	003002000000 Земли населенных пунктов	Для индивидуального жилищного строительства	13	02:010	871	475,05	413 768,55
9080	Респ. Северная Осетия - Алания, р-н Алагирский, г. Алагир, ул. Дзержинского, дом 192	Алагирский	15:07:0050317:8	003002000000 Земли населенных пунктов	Для эксплуатации существующего жилого дома	13	02:010	1 196	475,05	568 159,80
9081	Респ. Северная Осетия - Алания, р-н Алагирский, г. Алагир, ул. Дзержинского, дом 194	Алагирский	15:07:0050317:9	003002000000 Земли населенных пунктов	Для эксплуатации существующего жилого дома	13	02:010	1 132	475,05	537 756,60
9082	Респ. Северная Осетия - Алания, р-н Алагирский, г. Алагир, ул. Л.Толстого, дом 164 А	Алагирский	15:07:0050318:12	003002000000 Земли населенных пунктов	Для строительство индивидуального жилого дома	13	02:010	2 121	475,05	1 007 581,05
9083	Республика Северная Осетия-Алания, р-н Алагирский, г. Алагир, ул Моркуса, д 99п	Алагирский	15:07:0050318:13	003002000000 Земли населенных пунктов	Под строительство индивидуального жилого дома	13	02:010	459	475,05	218 047,95

№ п/п	Местоположение ЗУ	Район	Кадастровый номер ЗУ	Категория земель	Разрешенное использование по документу	Код вида разрешенного использования (в соответствии с классификатором видов разрешенного использования земельных участков)	Вид использования объектов недвижимости	Площадь	УПКС	КС
9084	Республика Северная Осетия-Алания, р-н Алагирский, г Алагир, ул Ростовская, д 16А	Алагирский	15:07:0050318:14	003002000000 Земли населенных пунктов	Для строительства индивидуального жилого дома	13	02:0010	682	475,05	323 984,10
9085	Респ. Северная Осетия - Алания, р-н Алагирский, г. Алагир, ул. Маркуса, 101	Алагирский	15:07:0050318:16	003002000000 Земли населенных пунктов	Для эксплуатации жилого дома.	13	02:0010	1 215	475,05	577 185,75
9086	Российская Федерация, Республика Северная Осетия-Алания, Алагирский муниципальный район, Алагирское городское поселение, г.Алагир, ул. Маркуса, 103 а	Алагирский	15:07:0050318:168	003002000000 Земли населенных пунктов	Для индивидуального жилищного строительства	13	02:0010	770	475,05	365 788,50
9087	Респ. Северная Осетия - Алания, р-н Алагирский, г. Алагир, ул. Маркуса, 103	Алагирский	15:07:0050318:17	003002000000 Земли населенных пунктов	Для эксплуатации существующего жилого дома	13	02:0010	2 047	475,05	972 427,35
9088	Республика Северная Осетия-Алания, Алагирский р-н, г. Алагир, ул Маркуса, д 107	Алагирский	15:07:0050318:170	003002000000 Земли населенных пунктов	ведение личного подсобного хозяйства	13	02:0020	1 838	475,05	873 141,90
9089	Российская Федерация, Республика Северная Осетия-Алания, Алагирский муниципальный район, Алагирское городское поселение, г. Алагир, ул.Л.Толстого, 164	Алагирский	15:07:0050318:171	003002000000 Земли населенных пунктов	Для индивидуального жилищного строительства	13	02:0010	896	475,05	425 644,80
9090	Республика Северная Осетия-Алания, р-н Алагирский, г. Алагир, ул. Л.Толстого. 150	Алагирский	15:07:0050318:3	003002000000 Земли населенных пунктов	для ведения личного подсобного хозяйства	13	02:0020	645	475,05	306 407,25
9091	Республика Северная Осетия-Алания, р-н Алагирский, г. Алагир, ул Л.Толстого, 152	Алагирский	15:07:0050318:4	003002000000 Земли населенных пунктов	Для эксплуатации существующего жилого дома	13	02:0010	872	475,05	414 243,60
9092	Респ. Северная Осетия - Алания, р-н Алагирский, г. Алагир, ул. Л.Толстого, дом 160	Алагирский	15:07:0050318:8	003002000000 Земли населенных пунктов	Для эксплуатации существующего жилого дома	13	02:0010	1 453	475,05	690 247,65
9093	Респ. Северная Осетия - Алания, р-н Алагирский, г. Алагир, ул. Л.Толстого, дом 162	Алагирский	15:07:0050318:9	003002000000 Земли населенных пунктов	Для эксплуатации существующего жилого дома	13	02:0010	1 666	475,05	791 433,30
9094	Респ. Северная Осетия - Алания, р-н Алагирский, г. Алагир, ул. Маркуса, 94	Алагирский	15:07:0050319:1	003002000000 Земли населенных пунктов	Для эксплуатации существующего жилого дома	13	02:0010	1 251	475,05	594 387,55
9095	Республика Северная Осетия-Алания, р-н Алагирский, г. Алагир, ул Боракова. 71	Алагирский	15:07:0050319:14	003002000000 Земли населенных пунктов	Для индивидуального жилищного строительство	13	02:0010	1 055	475,05	501 177,75
9096	Респ. Северная Осетия - Алания, р-н Алагирский, г. Алагир, ул. Боракова, 63	Алагирский	15:07:0050319:18	003002000000 Земли населенных пунктов	Для эксплуатации существующего жилого дома	13	02:0010	1 234	475,05	586 211,70
9097	Респ. Северная Осетия - Алания, р-н Алагирский, г. Алагир, ул. Ростовская, 12	Алагирский	15:07:0050319:20	003002000000 Земли населенных пунктов	Для эксплуатации существующего жилого дома	13	02:0010	1 355	475,05	643 692,75
9098	Республика Северная Осетия-Алания, р-н Алагирский, г Алагир, ул Боракова, д 59	Алагирский	15:07:0050319:21	003002000000 Земли населенных пунктов	Для эксплуатации существующего жилого дома	13	02:0010	748	475,05	355 337,40
9099	Республика Северная Осетия-Алания, р-н Алагирский, г. Алагир, ул Маркуса, д 96А	Алагирский	15:07:0050319:24	003002000000 Земли населенных пунктов	Для эксплуатации существующего жилого дома	13	02:0010	2 223	475,05	1 056 036,15
9100	Республика Северная Осетия-Алания, р-н Алагирский, г. Алагир, ул Маркуса, д 94а	Алагирский	15:07:0050319:25	003002000000 Земли населенных пунктов	Для эксплуатации существующего жилого дома	13	02:0010	1 740	475,05	826 587,00
9101	Республика Северная Осетия-Алания, р-н Алагирский, г Алагир, ул Первомайская, д 7А	Алагирский	15:07:0050319:26	003002000000 Земли населенных пунктов	Для эксплуатации существующего жилого дома	13	02:0010	633	475,05	300 706,65
9102	Республика Северная Осетия-Алания, р-н Алагирский, г Алагир, ул Маркуса, 102	Алагирский	15:07:0050319:6	003002000000 Земли населенных пунктов	Для индивидуального жилищного строительства	13	02:0010	1 768	475,05	839 888,40
9103	Республика Северная Осетия-Алания, р-н Алагирский, г. Алагир, ул Маркуса, д 102а	Алагирский	15:07:0050319:7	003002000000 Земли населенных пунктов	Для содержания и эксплуатации индивидуального жилого дома	13	02:0010	880	475,05	418 044,00
9104	Республика Северная Осетия-Алания, р-н Алагирский, г. Алагир, ул Боракова. д №76	Алагирский	15:07:0050320:10	003002000000 Земли населенных пунктов	Для эксплуатации существующего жилого дома	13	02:0010	1 447	348,37	504 091,39
9105	Республика Северная Осетия-Алания, р-н Алагирский, г Алагир, ул Боракова, 80	Алагирский	15:07:0050320:12	003002000000 Земли населенных пунктов	Для индивидуального жилищного строительства	13	02:0010	1 300	348,37	452 881,00
9106	Республика Северная Осетия-Алания, р-н Алагирский, г Алагир, ул Куйбышева, 23	Алагирский	15:07:0050320:15	003002000000 Земли населенных пунктов	Для эксплуатации существующего жилого дома	13	02:0010	1 100	348,37	383 207,00
9107	Российская Федерация, Республика Северная Осетия-Алания, Алагирский муниципальный район, Алагирского городского поселения, г Алагир, ул. Первомайская, 1	Алагирский	15:07:0050320:180	003002000000 Земли населенных пунктов	Для эксплуатации существующего жилого дома	13	02:0010	1 400	348,37	487 718,00
9108	Российская Федерация, Республика Северная Осетия-Алания, Алагирский муниципальный район, Алагирского городского поселения, г. Алагир, ул. Куйбышева, 33	Алагирский	15:07:0050320:181	003002000000 Земли населенных пунктов	Для эксплуатации существующего жилого дома	13	02:0010	1 633	348,37	568 888,21
9109	Российская Федерация, Республика Северная Осетия-Алания, Алагирский муниципальный район, Алагирское городское поселение, г. Алагир, ул. Г.Баракова, 74	Алагирский	15:07:0050320:184	003002000000 Земли населенных пунктов	Для индивидуального жилищного строительства	13	02:0010	1 498	348,37	521 858,26
9110	Республика Северная Осетия-Алания, р-н Алагирский, г Алагир, ул Куйбышева, д 31	Алагирский	15:07:0050320:19	003002000000 Земли населенных пунктов	Для эксплуатации существующего жилого дома	13	02:0010	1 555	348,37	541 715,35
9111	Респ. Северная Осетия - Алания, р-н Алагирский, г. Алагир, ул Г. Баракова. 64	Алагирский	15:07:0050320:4	003002000000 Земли населенных пунктов	Для эксплуатации существующего домовладения	13	02:0010	1 012	348,37	352 550,44
9112	Российская Федерация, Республика Северная Осетия-Алания, Алагирский муниципальный район, Алагирское городское поселение, г. Алагир, ул. Куйбышева. 19	Алагирский	15:07:0050320:60	003002000000 Земли населенных пунктов	Для эксплуатации существующего жилого дома	13	02:0010	1 501	348,37	522 903,37
9113	Республика Северная Осетия-Алания, р-н Алагирский, г Алагир, ул. Ростовская, д. 1 "а"	Алагирский	15:07:0050320:61	003002000000 Земли населенных пунктов	Для эксплуатации существующего жилого дома	13	02:0010	1 501	348,37	522 903,37
9114	Республика Северная Осетия-Алания, р-н Алагирский, г Алагир, ул Куйбышева, 14	Алагирский	15:07:0050321:10	003002000000 Земли населенных пунктов	Под жилую застройку	13	02:0010	900	348,37	313 533,00
9115	Республика Северная Осетия-Алания, Алагирский район г. Алагир, ул. Куйбышева 4/1	Алагирский	15:07:0050321:131	003002000000 Земли населенных пунктов	Связь	6	06:0080	25	795,71	19 892,75
9116	Российская Федерация, Республика Северная Осетия-Алания, Алагирский муниципальный район, Алагирское городское поселение, г Алагир, ул Куйбышева, 4	Алагирский	15:07:0050321:133	003002000000 Земли населенных пунктов	Для индивидуального жилищного строительства	13	02:0010	1 263	348,37	439 991,31
9117	Республика Северная Осетия-Алания, р-н Алагирский, г Алагир, ул Куйбышева, 4 "а"	Алагирский	15:07:0050321:19	003002000000 Земли населенных пунктов	Для эксплуатации существующего жилого дома	13	02:0010	600	348,37	209 022,00
9118	Республика Северная Осетия-Алания, р-н Алагирский, г Алагир, ул Куйбышева, 6	Алагирский	15:07:0050321:2	003002000000 Земли населенных пунктов	Для индивидуального жилищного строительства	13	02:0010	1 132	348,37	394 354,84
9119	Российская Федерация, Республика Северная Осетия-Алания, Алагирский район, г Алагир, ул. Куйбышева. 10	Алагирский	15:07:0050321:5	003002000000 Земли населенных пунктов	Для индивидуального жилищного строительства	13	02:0010	461	348,37	160 598,57
9120	Республика Северная Осетия-Алания, р-н Алагирский, г. Алагир, ул Куйбышева, 12	Алагирский	15:07:0050321:8	003002000000 Земли населенных пунктов	Для индивидуального жилищного строительства	13	02:0010	1 400	348,37	487 718,00
9121	Республика Северная Осетия-Алания, р-н Алагирский, г. Алагир, ул Набережная, д 1/1	Алагирский	15:07:0050322:2	003002000000 Земли населенных пунктов	Под строительство склада	6	06:090	11 587	747,07	8 656 300,09
9122	Респ. Северная Осетия - Алания, р-н Алагирский, г. Алагир, пересечение улиц К. Хетагурова и Кирова	Алагирский	15:07:0050323:1	003002000000 Земли населенных пунктов	Для строительства торгового павильона и остановочного навеса	4	04:0040	45	1 235,13	55 580,85
9123	Респ. Северная Осетия - Алания, р-н Алагирский, г. Алагир, ул Кирова. 281	Алагирский	15:07:0050323:10	003002000000 Земли населенных пунктов	Для индивидуального жилищного строительства	13	02:0010	847	475,05	402 367,35
9124	Респ. Северная Осетия - Алания, р-н Алагирский, г. Алагир, ул Кирова. 283	Алагирский	15:07:0050323:11	003002000000 Земли населенных пунктов	для эксплуатации индивидуального жилого дома	13	02:0010	689	475,05	327 309,45
9125	Респ. Северная Осетия - Алания, р-н Алагирский, г. Алагир, ул. Кирова, дом 285	Алагирский	15:07:0050323:13	003002000000 Земли населенных пунктов	Для эксплуатации существующего жилого дома	13	02:0010	1 091	475,05	518 479,55

№ п/п	Местоположение ЗУ	Район	Кадастровый номер ЗУ	Категория земель	Разрешенное использование по документу	Код вида разрешенного использования (в соответствии с классификатором видов разрешенного использования земельных участков)	Вид использования объектов недвижимости	Площадь	УПКС	КС
9126	Республика Северная Осетия-Алания, р-н Алагирский, г. Алагир, ул. К.Хетагурова, 80	Алагирский	15:07:0050323:14	003002000000 Земли населенных пунктов	Для индивидуального жилищного строительства	13	02:010	786	475,05	373 389,30
9127	Российская Федерация, Республика Северная Осетия-Алания, Алагирский муниципальный район, Алагирское городское поселение, город Алагир, улица Кнунова, дом 281 «А»	Алагирский	15:07:0050323:163	003002000000 Земли населенных пунктов	Для индивидуального жилищного строительства	13	02:010	755	475,05	358 662,75
9128	Российская Федерация, Республика Северная Осетия-Алания, Алагирский муниципальный район, Алагирское городское поселение, город Алагир, ул.К.Хетагурова, 190/1	Алагирский	15:07:0050323:164	003002000000 Земли населенных пунктов	Магазины	4	04:040	92	1 235,13	113 631,96
9129	Российская Федерация, Республика Северная Осетия-Алания, Алагирский муниципальный район, Алагирское городское поселение, г. Алагир, ул. К.Хетагурова, 190/2	Алагирский	15:07:0050323:166	003002000000 Земли населенных пунктов	"Бытовое обслуживание"	3	03:030	145	653,19	94 712,55
9130	Российская Федерация, Республика Северная Осетия-Алания, Алагирский муниципальный район, Алагирское городское поселение, г. Алагир, ул. К.Хетагурова, 190/3	Алагирский	15:07:0050323:168	003002000000 Земли населенных пунктов	Бытовое обслуживание	3	03:030	65	653,19	42 457,35
9131	Респ. Северная Осетия - Алания, р-н Алагирский, г. Алагир, ул. Революции, дом 82	Алагирский	15:07:0050323:19	003002000000 Земли населенных пунктов	Для эксплуатации жилого дома	13	02:010	1 016	475,05	482 650,80
9132	Респ. Северная Осетия - Алания, р-н Алагирский, г. Алагир, ул. Кирова, дом 265	Алагирский	15:07:0050323:2	003002000000 Земли населенных пунктов	Для индивидуального жилищного строительства	13	02:010	544	475,05	258 427,20
9133	Респ. Северная Осетия - Алания, р-н Алагирский, г. Алагир, ул. Кирова, 273	Алагирский	15:07:0050323:6	003002000000 Земли населенных пунктов	Под жилую застройку	13	02:010	1 054	475,05	500 702,70
9134	Республика Северная Осетия - Алания, р-н Алагирский, г. Алагир, ул. Кирова, 275	Алагирский	15:07:0050323:7	003002000000 Земли населенных пунктов	Для индивидуального жилищного строительства	13	02:010	506	475,05	240 375,30
9135	Респ. Северная Осетия - Алания, р-н Алагирский, г. Алагир, ул. Кирова, 277	Алагирский	15:07:0050323:8	003002000000 Земли населенных пунктов	Для эксплуатации существующего жилого дома	13	02:010	1 385	475,05	657 944,25
9136	Респ. Северная Осетия - Алания, р-н Алагирский, г. Алагир, ул. Кирова, 279	Алагирский	15:07:0050323:9	003002000000 Земли населенных пунктов	Для эксплуатации существующего жилого дома	13	02:010	1 858	475,05	882 642,90
9137	Респ. Северная Осетия - Алания, р-н Алагирский, г. Алагир, ул. Дзержинского, 253	Алагирский	15:07:0050324:15	003002000000 Земли населенных пунктов	Для индивидуального жилищного строительства	13	02:010	1 211	475,05	575 285,55
9138	Республика Северная Осетия-Алания, р-н Алагирский, г. Алагир, ул.Дзержинского, 249	Алагирский	15:07:0050324:17	003002000000 Земли населенных пунктов	Для эксплуатации существующего жилого дома	13	02:010	3 151	475,05	1 496 882,55
9139	Российская Федерация, Республика Северная Осетия-Алания, Алагирский район, г. Алагир, ул. Кирова	Алагирский	15:07:0050324:184	003002000000 Земли населенных пунктов	Для эксплуатации существующего жилого дома	13	02:010	309	475,05	146 790,45
9140	Российская Федерация, Республика Северная Осетия-Алания, Алагирский муниципальный район, Алагирское городское поселение, г. Алагир, ул. Расдзиноа, 27	Алагирский	15:07:0050324:185	003002000000 Земли населенных пунктов	Для эксплуатации существующего жилого дома	13	02:010	570	475,05	270 778,50
9141	Республика Северная Осетия-Алания, р-н Алагирский, г. Алагир, ул. Дзержинского, 245	Алагирский	15:07:0050324:19	003002000000 Земли населенных пунктов	Для эксплуатации существующего жилого дома	13	02:010	845	475,05	401 417,25
9142	Республика Северная Осетия - Алания, Алагирский район, г. Алагир, ул. Дзержинского, 241	Алагирский	15:07:0050324:21	003002000000 Земли населенных пунктов	Для индивидуального жилищного строительства	13	02:010	642	475,05	304 982,10
9143	Респ. Северная Осетия - Алания, р-н Алагирский, г. Алагир, ул. Кирова, № 288	Алагирский	15:07:0050324:8	003002000000 Земли населенных пунктов	Для эксплуатации существующего жилого дома	13	02:010	848	475,05	402 842,40
9144	Российская Федерация, Республика Северная Осетия-Алания, Алагирский район, г. Алагир, ул. Кирова, 292	Алагирский	15:07:0050324:6	003002000000 Земли населенных пунктов	Для индивидуального жилищного строительства	13	02:010	803	475,05	381 465,15
9145	Российская Федерация, Республика Северная Осетия-Алания, Алагирский район, г. Алагир, ул. Кирова, 294	Алагирский	15:07:0050324:7	003002000000 Земли населенных пунктов	Для индивидуального жилищного строительства	13	02:010	502	475,05	238 475,10
9146	Респ. Северная Осетия - Алания, р-н Алагирский, г. Алагир, ул. Ростазиная, дом 17	Алагирский	15:07:0050325:10	003002000000 Земли населенных пунктов	Для эксплуатации существующего жилого дома	13	02:010	806	475,05	382 890,30
9147	Российская Федерация, Республика Северная Осетия-Алания, Алагирский район, г. Алагир, ул. Л.Толстого, 125	Алагирский	15:07:0050325:12	003002000000 Земли населенных пунктов	Для индивидуального жилищного строительства	13	02:010	1 300	475,05	617 565,00
9148	Респ. Северная Осетия - Алания, р-н Алагирский, г. Алагир, ул. Л.Толстого, дом 121	Алагирский	15:07:0050325:14	003002000000 Земли населенных пунктов	для эксплуатации индивидуального жилого дома	13	02:010	1 749	475,05	830 862,45
9149	Российская Федерация, Республика Северная Осетия-Алания, Алагирский муниципальный район, Алагирское городское поселение, г. Алагир, ул.Л.Толстого, 113/1	Алагирский	15:07:0050325:143	003002000000 Земли населенных пунктов	Для индивидуального жилищного строительства	13	02:010	1 393	475,05	661 744,65
9150	Российская Федерация, Республика Северная Осетия-Алания, Алагирский муниципальный район, Алагирское городское поселение, г. Алагир, ул. Л.Толстого. 113	Алагирский	15:07:0050325:144	003002000000 Земли населенных пунктов	Для индивидуального жилищного строительства	13	02:010	1 499	475,05	712 099,95
9151	Респ. Северная Осетия - Алания, р-н Алагирский, г. Алагир, ул. Л.Толстого, дом 119	Алагирский	15:07:0050325:15	003002000000 Земли населенных пунктов	Для эксплуатации существующего жилого дома	13	02:010	2 920	475,05	1 387 421,45
9152	Российская Федерация, Республика Северная Осетия-Алания, Алагирский район, г. Алагир, ул. Л.Толстого, 115	Алагирский	15:07:0050325:19	003002000000 Земли населенных пунктов	Для индивидуального жилищного строительства	13	02:010	1 200	475,05	570 060,00
9153	Респ. Северная Осетия - Алания, р-н Алагирский, г. Алагир, ул. Дзержинского, 166	Алагирский	15:07:0050325:2	003002000000 Земли населенных пунктов	Для индивидуального жилищного строительства	13	02:010	990	475,05	470 299,50
9154	Респ. Северная Осетия - Алания, р-н Алагирский, г. Алагир, ул. Л.Толстого, 113	Алагирский	15:07:0050325:20	003002000000 Земли населенных пунктов	Для индивидуального жилищного строительства	13	02:010	1 000	475,05	475 050,00
9155	Респ. Северная Осетия - Алания, р-н Алагирский, г. Алагир, ул. Дзержинского, № 170	Алагирский	15:07:0050325:4	003002000000 Земли населенных пунктов	Для эксплуатации существующего жилого дома	13	02:010	943	475,05	447 972,15
9156	Респ. Северная Осетия - Алания, р-н Алагирский, г. Алагир, ул. Дзержинского, 176 "а"	Алагирский	15:07:0050325:9	003002000000 Земли населенных пунктов	Для эксплуатации существующего жилого дома	13	02:010	1 044	475,05	495 952,20
9157	Северная Осетия - Алания респ, р-н Алагирский, г. Алагир, ул. Маркуса, 95	Алагирский	15:07:0050326:13	003002000000 Земли населенных пунктов	Для эксплуатации существующего жилого дома	13	02:010	1 558	475,05	740 127,90
9158	Республика Северная Осетия-Алания, р-н Алагирский, г. Алагир, ул.Ростазиная, 13/1	Алагирский	15:07:0050326:14	003002000000 Земли населенных пунктов	под строительство индивидуального жилого дома	13	02:010	600	475,05	285 030,00
9159	Респ. Северная Осетия - Алания, р-н Алагирский, г. Алагир, ул. Маркуса, №91	Алагирский	15:07:0050326:15	003002000000 Земли населенных пунктов	Для эксплуатации существующего жилого дома	13	02:010	1 426	475,05	677 421,30
9160	Респ Северная Осетия - Алания, Алагирский р-н, г. Алагир ул. Маркуса 95 "в"	Алагирский	15:07:0050326:154	003002000000 Земли населенных пунктов	Для ведения личного подсобного хозяйства	13	02:020	831	475,05	394 766,55
9161	Респ Северная Осетия - Алания, Алагирский р-н, г. Алагир ул. Маркуса 95 "б"	Алагирский	15:07:0050326:155	003002000000 Земли населенных пунктов	Для ведения личного подсобного хозяйства	13	02:020	667	475,05	316 858,35
9162	Республика Северная Осетия - Алания, Алагирский район, г. Алагир, ул. Л.Толстого, 140	Алагирский	15:07:0050326:156	003002000000 Земли населенных пунктов	Для индивидуального жилищного строительства	13	02:010	1 063	475,05	504 978,15
9163	Российская Федерация, Алагирский муниципальный район, Алагирское городское поселение, г. Алагир ул. Л.Толстого, 142	Алагирский	15:07:0050326:158	003002000000 Земли населенных пунктов	Для ведения личного подсобного хозяйства	13	02:020	1 535	475,05	729 201,75
9164	Российская Федерация, Республика Северная Осетия-Алания, р-н Алагирский, г. Алагир, ул. Маркуса, 87	Алагирский	15:07:0050326:17	003002000000 Земли населенных пунктов	Для индивидуального жилищного строительства	13	02:010	689	475,05	327 309,45
9165	Респ. Северная Осетия - Алания, р-н Алагирский, г. Алагир, ул. Маркуса, 85	Алагирский	15:07:0050326:18	003002000000 Земли населенных пунктов	Для эксплуатации существующего жилого дома	13	02:010	695	475,05	330 159,75

№ п/п	Местоположение ЗУ	Район	Кадастровый номер ЗУ	Категория земель	Разрешенное использование по документу	Код вида разрешенного использования (в соответствии с классификатором видов разрешенного использования земельных участков)	Вид использования объектов недвижимости	Площадь	УПКС	КС
9166	Респ Северная Осетия - Алания, р-н Алагирский, г Алагир, ул Л.Толстого, дом 136	Алагирский	15:07:0050326:3	003002000000 Земли населенных пунктов	Для эксплуатации существующего жилого дома	13	02:0:10	1 442	475,05	685 022,10
9167	Северная Осетия-Алания респ, Алагирский р-н, г. Алагир, ул. Маркуса, 97/1	Алагирский	15:07:0050326:41	003002000000 Земли населенных пунктов	Для ведения личного подсобного хозяйства	13	02:0:20	1 500	475,05	712 575,00
9168	Республика Северная Осетия-Алания, р-н Алагирский, г Алагир, ул Маркуса, д 61	Алагирский	15:07:0050326:42	003002000000 Земли населенных пунктов	Земельные участки образовательных учреждений дошкольные, общеобразовательные, начального, среднего, высшего профессионального и послевузовского образования, дополнительного образования взрослых)	3	03:0:50	1 297	605,69	785 579,93
9169	Российская Федерация, Республика Северная Осетия-Алания, Алагирский район, г Алагир, ул. Л.Толстого, 146	Алагирский	15:07:0050326:8	003002000000 Земли населенных пунктов	Под жилую застройку	13	02:0:10	1 022	475,05	485 501,10
9170	Республика Северная Осетия-Алания, р-н Алагирский, г Алагир, ул Маркуса, 76	Алагирский	15:07:0050327:1	003002000000 Земли населенных пунктов	Для эксплуатации существующего жилого дома	13	02:0:10	1 100	475,05	522 555,00
9171	Респ. Северная Осетия - Алания, р-н Алагирский, г. Алагир, ул. Г. Баракова, 53	Алагирский	15:07:0050327:13	003002000000 Земли населенных пунктов	Для эксплуатации существующего жилого дома	13	02:0:10	1 210	475,05	574 810,50
9172	Республика Северная Осетия-Алания, р-н Алагирский, г Алагир, ул Г.Баркова, 40	Алагирский	15:07:0050327:18	003002000000 Земли населенных пунктов	Для эксплуатации существующего жилого дома	13	02:0:10	944	475,05	448 447,20
9173	Республика Северная Осетия-Алания, р-н Алагирский, г. Алагир, ул Г.Боракова, 43 "а"	Алагирский	15:07:0050327:19	003002000000 Земли населенных пунктов	Для индивидуального жилищного строительства	13	02:0:10	886	475,05	420 894,30
9174	Республика Северная Осетия-Алания, р-н Алагирский, г. Алагир, ул. Маркуса, 78	Алагирский	15:07:0050327:2	003002000000 Земли населенных пунктов	Для индивидуального жилищного строительства	13	02:0:10	1 300	475,05	617 565,00
9175	Респ. Северная Осетия - Алания, р-н Алагирский, г. Алагир, ул. Ростдянпад, 7	Алагирский	15:07:0050327:21	003002000000 Земли населенных пунктов	Для индивидуального жилищного строительства	13	02:0:10	1 263	475,05	599 988,15
9176	Респ Северная Осетия - Алания, р-н Алагирский, г Алагир, ул Ростдянпад, №5	Алагирский	15:07:0050327:22	003002000000 Земли населенных пунктов	Для эксплуатации индивидуального жилого дома	13	02:0:10	417	475,05	198 095,85
9177	Респ Северная Осетия - Алания, р-н Алагирский, г Алагир, ул Маркуса, 80	Алагирский	15:07:0050327:3	003002000000 Земли населенных пунктов	Для индивидуального жилищного строительства	13	02:0:10	1 600	475,05	760 080,00
9178	Республика Северная Осетия-Алания, р-н Алагирский, г Алагир, ул Маркуса, 82	Алагирский	15:07:0050327:4	003002000000 Земли населенных пунктов	Для эксплуатации существующего жилого дома	13	02:0:10	1 559	475,05	740 602,95
9179	Северная Осетия-Алания респ, Алагирский р-н, г. Алагир, ул. Нарикова, 10 а	Алагирский	15:07:0050327:62	003002000000 Земли населенных пунктов	Для индивидуального жилищного строительства	13	02:0:10	506	475,05	240 375,30
9180	Республика Северная Осетия - Алания, р-н Алагирский, г Алагир, ул. Маркуса, 92 "А"	Алагирский	15:07:0050327:9	003002000000 Земли населенных пунктов	Для индивидуального жилищного строительства	13	02:0:10	1 066	475,05	506 403,30
9181	Респ Северная Осетия - Алания, р-н Алагирский, г Алагир, ул Г. Боракова №60	Алагирский	15:07:0050328:12	003002000000 Земли населенных пунктов	Для эксплуатации существующего жилого дома	13	02:0:10	738	348,37	257 097,06
9182	Респ. Северная Осетия - Алания, р-н Алагирский, г. Алагир, ул. Куйбышева, дом 17	Алагирский	15:07:0050328:13	003002000000 Земли населенных пунктов	Для эксплуатации существующего жилого дома	13	02:0:10	846	348,37	294 721,02
9183	Республика Северная Осетия-Алания, р-н Алагирский, г Алагир, ул Куйбышева, 15	Алагирский	15:07:0050328:15	003002000000 Земли населенных пунктов	Для эксплуатации существующего жилого дома	13	02:0:10	1 067	348,37	371 710,79
9184	Респ Северная Осетия - Алания, р-н Алагирский, г Алагир, ул Куйбышева, 11	Алагирский	15:07:0050328:17	003002000000 Земли населенных пунктов	Для эксплуатации существующего жилого дома	13	02:0:10	1 208	348,37	420 830,96
9185	Респ Северная Осетия - Алания, р-н Алагирский, г Алагир, ул Куйбышева, 9	Алагирский	15:07:0050328:18	003002000000 Земли населенных пунктов	Для эксплуатации существующего жилого дома	13	02:0:10	700	348,37	243 859,00
9186	Республика Северная Осетия-Алания, р-н Алагирский, г Алагир, ул Куйбышева, 5	Алагирский	15:07:0050328:20	003002000000 Земли населенных пунктов	Для эксплуатации существующего жилого дома	13	02:0:10	1 097	348,37	382 161,89
9187	Республика Северная Осетия - Алания, Алагирский район, г. Алагир, ул. Нарикова, д.2	Алагирский	15:07:0050328:207	003002000000 Земли населенных пунктов	Для ведения личного подсобного хозяйства	13	02:0:20	1 592	348,37	554 605,04
9188	Республика Северная Осетия-Алания, р-н Алагирский, г Алагир, ул Куйбышева, 5а	Алагирский	15:07:0050328:21	003002000000 Земли населенных пунктов	Для индивидуального жилищного строительства	13	02:0:10	813	348,37	283 224,81
9189	Респ Северная Осетия - Алания, р-н Алагирский, г Алагир, ул Куйбышева, 3	Алагирский	15:07:0050328:22	003002000000 Земли населенных пунктов	Для эксплуатации существующего жилого дома	13	02:0:10	1 139	348,37	396 793,43
9190	Республика Северная Осетия - Алания, р-н Алагирский, г. Алагир, ул. Нарикова, 8	Алагирский	15:07:0050328:27	003002000000 Земли населенных пунктов	Для индивидуального жилищного строительства	13	02:0:10	1 100	475,05	522 555,00
9191	Республика Северная Осетия-Алания, р-н Алагирский, г. Алагир, ул. Г.Баракова, 50	Алагирский	15:07:0050328:6	003002000000 Земли населенных пунктов	Для эксплуатации существующего жилого дома	13	02:0:10	894	348,37	311 442,78
9192	Республика Северная Осетия-Алания, р-н Алагирский, г Алагир, ул Куйбышева, 13	Алагирский	15:07:0050328:73	003002000000 Земли населенных пунктов	Эксплуатация существующего жилого дома	13	02:0:10	1 227	348,37	427 449,99
9193	Республика Северная Осетия-Алания, р-н Алагирский, г Алагир, ул Боракова, 52	Алагирский	15:07:0050328:8	003002000000 Земли населенных пунктов	Для эксплуатации существующего жилого дома	13	02:0:10	700	348,37	243 859,00
9194	Республика Северная Осетия-Алания, р-н Алагирский, г Алагир, ул Куйбышева, д 11/1	Алагирский	15:07:0050328:86	003002000000 Земли населенных пунктов	для эксплуатации существующего жилого дома	13	02:0:20	1 150	348,37	400 625,50
9195	Российская Федерация, Республика Северная Осетия-Алания, Алагирский район, г. Алагир, ул. Куйбышева, 2	Алагирский	15:07:0050329:1	003002000000 Земли населенных пунктов	Для индивидуального жилищного строительства	13	02:0:10	4 871	348,37	1 696 910,27
9196	Республика Северная Осетия - Алания, Алагирский район, г. Алагир, ул. Куйбышева, 2/1	Алагирский	15:07:0050329:117	003002000000 Земли населенных пунктов	для ведения личного подсобного хозяйства	13	02:0:20	3 255	348,37	1 133 944,35
9197	Российская Федерация, Республика Северная Осетия - Алания, Алагирский район, г. Алагир, ул. Куйбышева, 2б	Алагирский	15:07:0050329:119	003002000000 Земли населенных пунктов	Для индивидуального жилищного строительства	13	02:0:10	937	348,37	326 422,69
9198	Респ. Северная Осетия - Алания, р-н Алагирский, г. Алагир, ул. Куйбышева, 2 а	Алагирский	15:07:0050329:2	003002000000 Земли населенных пунктов	Для индивидуального жилищного строительства	13	02:0:10	1 900	348,37	661 903,00
9199	Республика Северная Осетия-Алания, р-н Алагирский, г. Алагир, по объездной дороге Алагир-Ардон, в районе ул.Партизанской	Алагирский	15:07:0050330:10	003002000000 Земли населенных пунктов	для производства сельскохозяйственной продукции	1	01:0:81	23 367	6,09	142 305,03
9200	Республика Северная Осетия-Алания, р-н Алагирский, г. Алагир, ул. Кирова 1/1	Алагирский	15:07:0050330:12	003002000000 Земли населенных пунктов	Для ведения личного подсобного хозяйства	13	02:0:20	5 000	348,37	1 741 850,00
9201	Республика Северная Осетия-Алания, Алагирский район, г Алагир, ул З Рамоновой, 30	Алагирский	15:07:0050330:126	003002000000 Земли населенных пунктов	Для ведения личного подсобного хозяйства	13	02:0:20	1 200	348,37	418 044,00
9202	Республика Северная Осетия-Алания, Алагирский район, г. Алагир, ул. З.Рамоновой, 32	Алагирский	15:07:0050330:127	003002000000 Земли населенных пунктов	Для индивидуального жилищного строительства	13	02:0:10	600	348,37	209 022,00
9203	Республика Северная Осетия-Алания, г. Алагир, на пересечении ул. З.Рамоновой, 78	Алагирский	15:07:0050330:128	003002000000 Земли населенных пунктов	Фармацевтическая промышленность	3	03:0:40	53 689	750,08	40 807 935,12

№ п/п	Местоположение ЗУ	Район	Кадастровый номер ЗУ	Категория земель	Разрешенное использование по документу	Код вида разрешенного использования (в соответствии с классификатором видов разрешенного использования земельных участков)	Вид использования объектов недвижимости	Площадь	УПКС	КС
9204	Республика Северная Осетия-Алания, г. Алагир, ул 3.Рамоновой, уч 55	Алагирский	15:07:0050330:129	003002000000 Земли населенных пунктов	Хранение и переработка сельскохозяйственной продукции	1	01:150	16 868	197,15	3 325 526,20
9205	РСО-Алания, Алагирский район, г. Алагир, ул. З. Рамоновой. 34	Алагирский	15:07:0050330:130	003002000000 Земли населенных пунктов	Для ведения личного подсобного хозяйства	13	02:020	1 500	348,37	522 555,00
9206	Республика Северная Осетия-Алания. Алагирский район, г. Алагир. ул. З.Рамоновой, 43	Алагирский	15:07:0050330:131	003002000000 Земли населенных пунктов	Для ведения личного подсобного хозяйства	13	02:020	600	348,37	209 022,00
9207	РСО-Алания. Алагирский район. г. Алагир. ул З.Рамоновой, 32/1	Алагирский	15:07:0050330:132	003002000000 Земли населенных пунктов	Для ведения личного подсобного хозяйства	13	02:020	1 200	348,37	418 044,00
9208	Респ Северная Осетия - Алания, р-н Алагирский. г. Алагир. ул 3 Рамоновой 31/1	Алагирский	15:07:0050330:133	003002000000 Земли населенных пунктов	Для ведения личного подсобного хозяйства	13	02:020	1 200	348,37	418 044,00
9209	Республика Северная Осетия - Алания, Алагирский район. г. Алагир, ул. З.Рамоновой 27	Алагирский	15:07:0050330:136	003002000000 Земли населенных пунктов	Для ведения личного подсобного хозяйства	13	02:020	700	348,37	243 859,00
9210	Республика Северная Осетия - Алания, Алагирский район. г Алагир, ул З.Рамоновой, 38	Алагирский	15:07:0050330:137	003002000000 Земли населенных пунктов	Для ведения личного подсобного хозяйства	13	02:020	1 821	348,37	634 381,77
9211	Российская Федерация, Республика Северная Осетия-Алания, р-н Алагирский. г. Алагир. ул Кораева 1/2	Алагирский	15:07:0050330:138	003002000000 Земли населенных пунктов	Для ведения личного подсобного хозяйства	13	02:020	5 000	348,37	1 741 850,00
9212	Российская Федерация, Республика Северная Осетия-Алания, р-н Алагирский. г. Алагир. ул Кораева 1/4	Алагирский	15:07:0050330:139	003002000000 Земли населенных пунктов	Для ведения личного подсобного хозяйства	13	02:020	5 000	348,37	1 741 850,00
9213	Республика Северная Осетия-Алания. р-н Алагирский, г. Алагир, ул. З.З.Рамоновой, 1 линия. №99	Алагирский	15:07:0050330:14	003002000000 Земли населенных пунктов	Для индивидуального жилищного строительства	13	02:010	1 199	348,37	417 695,63
9214	Российская Федерация. Республика Северная Осетия-Алания. Алагирский р-н, г Алагир, ул З. Рамоновой, 33/1	Алагирский	15:07:0050330:140	003002000000 Земли населенных пунктов	Для ведения личного подсобного хозяйства	13	02:020	1 120	348,37	390 174,40
9215	Республика Северная Осетия-Алания, Алагирский район. г Алагир, ул З Рамоновой. 34/1	Алагирский	15:07:0050330:141	003002000000 Земли населенных пунктов	Для ведения личного подсобного хозяйства	13	02:020	1 500	348,37	522 555,00
9216	Российская Федерация, Республика Северная Осетия-Алания, Алагирский муниципальный район Алагирское городское поселение г.Алагир ул.З.Рамоновой. 34/2	Алагирский	15:07:0050330:142	003002000000 Земли населенных пунктов	Для ведения личного подсобного хозяйства	13	02:020	1 200	348,37	418 044,00
9217	Российская Федерация. Республика Северная Осетия-Алания. Алагирский муниципальный район, Алагирское городское поселение, город Алагир, ул. З.Рамоновой. 37	Алагирский	15:07:0050330:144	003002000000 Земли населенных пунктов	Для ведения личного подсобного хозяйства	13	02:020	741	348,37	258 142,17
9218	Российская Федерация. Алагирский муниципальный район Алагирское городское поселение г.Алагир ул. З.Рамоновой 33	Алагирский	15:07:0050330:146	003002000000 Земли населенных пунктов	Для ведения личного подсобного хозяйства	13	02:020	1 683	348,37	586 306,71
9219	Российская Федерация, Алагирский муниципальный район Алагирское городское поселение г.Алагир ул. З.Рамоновой 25/1	Алагирский	15:07:0050330:147	003002000000 Земли населенных пунктов	Для ведения личного подсобного хозяйства	13	02:020	741	348,37	258 142,17
9220	Российская Федерация, Республика Северная Осетия-Алания, Алагирский муниципальный район. Алагирское городское поселение, г. Алагир, ул. Зарины Рамоновой, 43	Алагирский	15:07:0050330:148	003002000000 Земли населенных пунктов	Для индивидуального жилищного строительства	13	02:010	1 248	348,37	434 765,76
9221	Республика Северная Осетия-Алания. р-н Алагирский, г Алагир. ул Нартикова. д 1/1	Алагирский	15:07:0050330:15	003002000000 Земли населенных пунктов	Для ведения личного подсобного хозяйства	13	02:020	1 500	348,37	522 555,00
9222	Российская Федерация. Республика Северная Осетия-Алания. Алагирский муниципальный район, Алагирское городское поселение. г. Алагир, ул. Кирова, 1 "В"	Алагирский	15:07:0050330:150	003002000000 Земли населенных пунктов	Для индивидуального жилищного строительства	13	02:010	1 500	348,37	522 555,00
9223	Республика Северная Осетия - Алания. Алагирский р-н., г. Алагир, ул Набережная 6/н	Алагирский	15:07:0050330:151	003002000000 Земли населенных пунктов	Для индивидуального жилищного строительства	13	02:010	600	348,37	209 022,00
9224	Российская Федерация, Республика Северная Осетия-Алания, Алагирский район. г. Алагир, ул. Зарины Рамоновой. 37/2	Алагирский	15:07:0050330:152	003002000000 Земли населенных пунктов	Для индивидуального жилищного строительства	13	02:010	917	348,37	319 455,29
9225	Российская Федерация. Республика Северная Осетия - Алания, Алагирский муниципальный район. Алагирское городское поселение, г. Алагир, ул Зарины Рамоновой. 25/3	Алагирский	15:07:0050330:153	003002000000 Земли населенных пунктов	Для индивидуального жилищного строительства	13	02:010	903	348,37	314 578,11
9226	Российская Федерация. Республика Северная Осетия - Алания, Алагирский район. г Алагир. ул Зарины Рамоновой, 25/2	Алагирский	15:07:0050330:154	003002000000 Земли населенных пунктов	Для индивидуального жилищного строительства	13	02:010	903	348,37	314 578,11
9227	Российская Федерация, Республика Северная Осетия - Алания. Алагирский район, г. Алагир. ул Зарины Рамоновой, 37/1	Алагирский	15:07:0050330:155	003002000000 Земли населенных пунктов	Для индивидуального жилищного строительства	13	02:010	903	348,37	314 578,11
9228	Республика Северная Осетия-Алания, р-н Алагирский. г Алагир, ул Набережная. 1 линия. участок №72	Алагирский	15:07:0050330:8	003002000000 Земли населенных пунктов	Для строительство индивидуального жилого дома	13	02:010	600	348,37	209 022,00
9229	Северная Осетия - Алания респ. о-н Алагирский, г. Алагир. ул. Красноармейская. 1/1	Алагирский	15:07:0050330:9	003002000000 Земли населенных пунктов	Для развития рь болюства	1	01:130	23 221	7,68	178 337,28
9230	Респ. Северная Осетия - Алания. р-н Алагирский, г. Алагир. ул. Кирова, 251	Алагирский	15.07:0050331.14	003002000000 Земли населенных пунктов	Для индивидуального жилищного строительства	13	02:010	1 491	475.05	708 299.55
9231	Российская Федерация, Республика Северная Осетия-Алания, Алагирский район. г Алагир, ул. Кирова, 253	Алагирский	15.07:0050331.15	003002000000 Земли населенных пунктов	Для индивидуального жилищного строительства	13	02:010	785	475.05	372 914.25
9232	Респ Северная Осетия - Алания, р-н Алагирский. г Алагир, ул Кирова. 257	Алагирский	15:07:0050331:18	003002000000 Земли населенных пунктов	Для индивидуального жилищного строительства	13	02:010	1 564	475,05	742 978,20
9233	Российская Федерация. Республика Северная Осетия-Алания. Алагирский муниципальный район, Алагирское городское поселение, г. Алагир, ул. К.Хетагурова, 188	Алагирский	15:07:0050331:189	003002000000 Земли населенных пунктов	Магазины	4	04:040	194	1 235,13	239 615,22
9234	Респ. Северная Осетия - Алания. р-н Алагирский, г. Алагир. ул. Кирова, 259	Алагирский	15.07:0050331.19	003002000000 Земли населенных пунктов	Для эксплуатации существующего жилого дома	13	02:010	1 337	475.05	635 141.85
9235	Республика Северная Осетия-Алания, Алагирский район. г. Алагир, ул. К.Хетагурова. 186/3	Алагирский	15:07:0050331:192	003002000000 Земли населенных пунктов	Магазины	4	04:040	147	1 235,13	181 564,11
9236	Респ Северная Осетия - Алания, р-н Алагирский. г Алагир, ул Революции. 64	Алагирский	15:07:0050331:2	003002000000 Земли населенных пунктов	Для индивидуального жилищного строительства	13	02:010	1 105	475,05	524 930,25
9237	Российская Федерация. Республика Северная Осетия-Алания. Алагирский муниципальный район, Алагирское городское поселение, г. Алагир, ул. Кирова, д. 263 "А"	Алагирский	15:07:0050331:21	003002000000 Земли населенных пунктов	Для ведения личного подсобного хозяйства	13	02:020	126	475,05	59 856,30
9238	Респ. Республика Северная Осетия - Алания, Алагирский р-н., г. Алагир, ул. Революции 64/1	Алагирский	15:07:0050331:220	003002000000 Земли населенных пунктов	энергетики	6	06:070	46	747,07	34 365,22
9239	Российская Федерация, Республика Северная Осетия-Алания, Алагирский муниципальный район. Алагирское городское поселение. г. Алагир, ул. Революции 64/2	Алагирский	15:07:0050331:223	003002000000 Земли населенных пунктов	Магазины	4	04:040	200	1 235,13	247 026,00
9240	Российская Федерация, Республика Северная Осетия-Алания, Алагирский муниципальный район. Алагирское городское поселение, г. Алагир, ул. Кораева. 24/1	Алагирский	15:07:0050331:224	003002000000 Земли населенных пунктов	Магазины	4	04:040	198	1 235,13	244 555,74
9241	Российская Федерация. Республика Северная Осетия-Алания. Алагирский муниципальный район, Алагирское городское поселение, город Алагир, ул. К. Хетагурова. 186/7	Алагирский	15:07:0050331:225	003002000000 Земли населенных пунктов	Магазины	4	04:040	285	1 235,13	352 012,05
9242	Российская Федерация. Республика Северная Осетия - Алания, Алагирский район. г. Алагир, ул. Кирова, 263	Алагирский	15:07:0050331:228	003002000000 Земли населенных пунктов	Для индивидуального жилищного строительства	13	02:010	1 086	475.05	515 904.30
9243	Российская Федерация, Республика Северная Осетия-Алания, Алагирский р-н. г. Алагир. ул К.Хетагурова. 184/1	Алагирский	15:07:0050331:230	003002000000 Земли населенных пунктов	магазины	4	04:040	169	1 235,13	208 736,97
9244	Респ Северная Осетия-Алания. р-н Алагирский. г. Алагир. ул. К Хетагурова. 186/8	Алагирский	15.07:0050331.49	003002000000 Земли населенных пунктов	Под строительство магазина	4	04:040	48	1 235,13	59 286,24
9245	Республика Северная Осетия-Алания, р-н Алагирский. г. Алагир, ул К.Хетагурова. д 186/7а	Алагирский	15:07:0050331:50	003002000000 Земли населенных пунктов	Для строительства нежилого помещения	4	04:040	48	1 235,13	59 286,24
9246	Респ. Северная Осетия-Алания, р-н Алагирский. г. Алагир, ул. К.Хетагурова. участок № 186/9	Алагирский	15:07:0050331:51	003002000000 Земли населенных пунктов	Магазины	4	04:040	48	1 235,13	59 286,24

№ п/п	Местоположение ЗУ	Район	Кадастровый номер ЗУ	Категория земель	Разрешенное использование по документу	Код вида разрешенного использования (в соответствии с классификатором видов разрешенного использования земельных участков)	Вид использования объектов недвижимости	Площадь	УПКС	КС
9247	Северная Осетия-Алания респ, Алагирский р-н, г. Алагир, ул. К.Хетагурова, 186/15	Алагирский	15:07:0050331:63	003002000000 Земли населенных пунктов	Магазины	4	04:04:0	451	1 235,13	557 043,63
9248	Республика Северная Осетия-Алания, р-н Алагирский, г. Алагир, ул. К.Хетагурова, участок 186/4	Алагирский	15:07:0050331:65	003002000000 Земли населенных пунктов	Магазины	4	04:04:0	80	1 235,13	98 810,40
9249	Республика Северная Осетия-Алания, р-н Алагирский, г. Алагир, ул.К.Хетагурова, участок 186/3	Алагирский	15:07:0050331:66	003002000000 Земли населенных пунктов	Магазины	4	04:04:0	80	1 235,13	98 810,40
9250	Республика Северная Осетия-Алания, р-н. Алагирский, г. Алагир, ул. К.Хетагурова, уч. 186/1	Алагирский	15:07:0050331:67	003002000000 Земли населенных пунктов	Магазины	4	04:04:0	80	1 235,13	98 810,40
9251	Республика Северная Осетия-Алания, р-н. Алагирский, г. Алагир, ул. К.Хетагурова, уч. 186/2	Алагирский	15:07:0050331:68	003002000000 Земли населенных пунктов	Для строительство магазина	4	04:04:0	80	1 235,13	98 810,40
9252	Республика Северная Осетия-Алания, р-н Алагирский, г. Алагир, ул. К.Хетагурова, 186/5	Алагирский	15:07:0050331:69	003002000000 Земли населенных пунктов	Для эксплуатации существующего магазина	4	04:04:0	83	1 235,13	102 515,79
9253	Российская Федерация, Республика Северная Осетия-Алания, Алагирский район, г. Алагир, ул. Революции, 72	Алагирский	15:07:0050331:7	003002000000 Земли населенных пунктов	Для индивидуального жилищного строительства	13	02:01:0	1 094	475,05	519 704,70
9254	Республика Северная Осетия-Алания, р-н Алагирский, г Алагир, ул К.Хетагурова, 186/6	Алагирский	15:07:0050331:75	003002000000 Земли населенных пунктов	Бытовое обслуживание	3	03:03:0	88	653,19	57 480,72
9255	Респ Северная Осетия - Алания, р-н Алагирский, г Алагир, ул Революции, 74	Алагирский	15:07:0050331:8	003002000000 Земли населенных пунктов	Для индивидуального жилищного строительства	13	02:01:0	1 509	475,05	716 850,45
9256	Российская Федерация, Республика Северная Осетия-Алания, Алагирский район, г. Алагир, ул. Революции, 76	Алагирский	15:07:0050331:9	003002000000 Земли населенных пунктов	Для индивидуального жилищного строительства	13	02:01:0	1 663	475,05	790 008,15
9257	Респ. Северная Осетия - Алания, р-н Алагирский, г. Алагир, ул. Дзержинского, 223	Алагирский	15:07:0050332:1	003002000000 Земли населенных пунктов	Для индивидуального жилищного строительства	13	02:01:0	1 137	475,05	540 131,85
9258	Респ Северная Осетия - Алания, р-н Алагирский, г Алагир, ул Кораева, 18	Алагирский	15:07:0050332:11	003002000000 Земли населенных пунктов	Для индивидуального жилищного строительства	13	02:01:0	707	475,05	335 860,35
9259	Респ Северная Осетия - Алания, р-н Алагирский, г Алагир, ул Кирова, 272	Алагирский	15:07:0050332:17	003002000000 Земли населенных пунктов	Для индивидуального жилищного строительства	13	02:01:0	1 090	475,05	517 804,50
9260	Республика Северная Осетия-Алания, Алагирский р-н, г. Алагир, ул. Дзержинского, 225	Алагирский	15:07:0050332:172	003002000000 Земли населенных пунктов	Для индивидуального жилищного строительства	13	02:01:0	1 200	475,05	570 060,00
9261	Республика Северная Осетия - Алания, Алагирский р-н., г. Алагир, ул. Кирова, уч.278	Алагирский	15:07:0050332:177	003002000000 Земли населенных пунктов	Для индивидуального жилищного строительства	13	02:01:0	667	475,05	316 858,35
9262	Российская Федерация, Республика Северная Осетия-Алания, Алагирский район, г. Алагир, ул. Кирова, 276	Алагирский	15:07:0050332:19	003002000000 Земли населенных пунктов	Для индивидуального жилищного строительства	13	02:01:0	1 100	475,05	522 555,00
9263	Респ Северная Осетия - Алания, р-н Алагирский, г Алагир, ул Кораева, дом 16 а	Алагирский	15:07:0050332:24	003002000000 Земли населенных пунктов	Для индивидуального жилищного строительства	13	02:01:0	569	475,05	270 303,45
9264	Российская Федерация, Республика Северная Осетия-Алания, Алагирский район, г. Алагир, ул. Дзержинского, 227	Алагирский	15:07:0050332:3	003002000000 Земли населенных пунктов	Для индивидуального жилищного строительства	13	02:01:0	1 483	475,05	705 449,25
9265	Республика Северная Осетия-Алания, р-н Алагирский, г. Алагир, ул. Нарикова, 17 а	Алагирский	15:07:0050332:59	003002000000 Земли населенных пунктов	Под строительство индивидуального жилого дома	13	02:01:0	616	475,05	292 630,80
9266	Респ Северная Осетия - Алания, р-н Алагирский, г Алагир, ул Дзержинского, участок 231/1	Алагирский	15:07:0050332:61	003002000000 Земли населенных пунктов	Под строительство индивидуального жилого дома	13	02:01:0	600	475,05	285 030,00
9267	Респ Северная Осетия - Алания, р-н Алагирский, г Алагир, ул Нарткова, дом 15	Алагирский	15:07:0050333:1	003002000000 Земли населенных пунктов	Для эксплуатации существующего жилого дома и ведения личного подсобного хозяйства	13	02:01:0	1 693	475,05	804 289,65
9268	Респ. Северная Осетия - Алания, р-н Алагирский, г. Алагир, ул. Дзержинского, 162	Алагирский	15:07:0050333:10	003002000000 Земли населенных пунктов	Для индивидуального жилищного строительства	13	02:01:0	984	475,05	467 449,20
9269	Респ. Северная Осетия - Алания, р-н Алагирский, г. Алагир, ул. Л.Толстого, 95	Алагирский	15:07:0050333:11	003002000000 Земли населенных пунктов	Для эксплуатации существующего жилого дома	13	02:01:0	1 000	475,05	475 050,00
9270	Российская Федерация, Республика Северная Осетия-Алания, Алагирский район, г. Алагир, ул. Л.Толстого	Алагирский	15:07:0050333:148	003002000000 Земли населенных пунктов	Для эксплуатации существующего жилого дома	13	02:01:0	681	475,05	323 509,05
9271	Российская Федерация, Республика Северная Осетия-Алания, Алагирский район, г. Алагир, ул. Л.Толстого	Алагирский	15:07:0050333:149	003002000000 Земли населенных пунктов	Для эксплуатации существующего жилого дома	13	02:01:0	1 101	475,05	523 030,05
9272	Респ. Северная Осетия - Алания, р-н Алагирский, г. Алагир, ул. Дзержинского, №148	Алагирский	15:07:0050333:2	003002000000 Земли населенных пунктов	Для индивидуального жилищного строительства	13	02:01:0	1 557	475,05	739 652,85
9273	Республика Северная Осетия-Алания, р-н Алагирский, г Алагир, ул Дзержинского/Кораева	Алагирский	15:07:0050333:32	003002000000 Земли населенных пунктов	Для эксплуатации трансформаторных подстанций	6	03:01:2	50	486,93	24 346,50
9274	Респ Северная Осетия - Алания, р-н Алагирский, г Алагир, ул Дзержинского, 152	Алагирский	15:07:0050333:4	003002000000 Земли населенных пунктов	Для индивидуального жилищного строительства	13	02:01:0	1 300	475,05	617 565,00
9275	Респ Северная Осетия - Алания, р-н Алагирский, г Алагир, ул Дзержинского, 154	Алагирский	15:07:0050333:5	003002000000 Земли населенных пунктов	Для индивидуального жилищного строительства	13	02:01:0	1 300	475,05	617 565,00
9276	Северная Осетия - Алания респ, р-н Алагирский, г. Алагир, ул. Дзержинского, 156	Алагирский	15:07:0050333:6	003002000000 Земли населенных пунктов	Для эксплуатации индивидуального жилого дома	13	02:01:0	1 089	475,05	517 329,45
9277	Северная Осетия - Алания респ, р-н Алагирский, г Алагир, ул Дзержинского, дом 158	Алагирский	15:07:0050333:7	003002000000 Земли населенных пунктов	Для эксплуатации существующего жилого дома	13	02:01:0	1 817	475,05	863 165,85
9278	Российская Федерация, Республика Северная Осетия-Алания, Алагирский район, г. Алагир, ул. Л.Толстого, 120	Алагирский	15:07:0050334:13	003002000000 Земли населенных пунктов	Для индивидуального жилищного строительство	13	02:01:0	1 332	475,05	632 766,60
9279	Российская Федерация, Республика Северная Осетия-Алания, Алагирский муниципальный район, Алагирское городское поселение, г. Алагир, ул. Маркуса, 75	Алагирский	15:07:0050334:158	003002000000 Земли населенных пунктов	Для индивидуального жилищного строительства	13	02:01:0	1 454	475,05	690 722,70
9280	Российская Федерация, Республика Северная Осетия-Алания, Алагирский муниципальный район, Алагирское городское поселение, г. Алагир, ул. Л.Толстого, 126	Алагирский	15:07:0050334:159	003002000000 Земли населенных пунктов	Для индивидуального жилищного строительства	13	02:01:0	1 500	475,05	712 575,00
9281	Российская Федерация, Республика Северная Осетия-Алания, Алагирский муниципальный район, Алагирское городское поселение, г. Алагир, ул. Л.Толстого, 118	Алагирский	15:07:0050334:160	003002000000 Земли населенных пунктов	Для индивидуального жилищного строительства	13	02:01:0	1 500	475,05	712 575,00
9282		Алагирский	15:07:0050334:161	003002000000 Земли населенных пунктов	Для индивидуального жилищного строительства	13	02:01:0	783	475,05	371 964,15
9283	Респ Северная Осетия - Алания, р-н Алагирский, г Алагир, ул Л.Толстого, 130	Алагирский	15:07:0050334:18	003002000000 Земли населенных пунктов	Для эксплуатации существующего жилого дома	13	02:01:0	1 094	475,05	519 704,70
9284	Северная Осетия-Алания респ, Алагирский р-н, г. Алагир, ул. Л.Толстого, 132 "А"	Алагирский	15:07:0050334:45	003002000000 Земли населенных пунктов	для эксплуатации существующего жилого дома	13	02:01:0	1 804	475,05	856 990,20
9285	Респ. Северная Осетия - Алания, р-н Алагирский, г. Алагир, ул. Маркуса, 77	Алагирский	15:07:0050334:5	003002000000 Земли населенных пунктов	Для индивидуального жилищного строительства	13	02:01:0	1 091	475,05	518 279,55
9286	РСО - Алания, Алагирский район, г Алагир, ул. Маркуса, 79	Алагирский	15:07:0050334:6	003002000000 Земли населенных пунктов	Для индивидуального жилищного строительства	13	02:01:0	1 000	475,05	475 050,00
9287	Респ Северная Осетия - Алания, р-н Алагирский, г Алагир, ул Маркуса, 81	Алагирский	15:07:0050334:7	003002000000 Земли населенных пунктов	Для эксплуатации существующего жилого дома	13	02:01:0	1 100	475,05	522 555,00
9288	Республика Северная Осетия-Алания, р-н Алагирский, г. Алагир, ул. Л.Толстого, 112	Алагирский	15:07:0050334:9	003002000000 Земли населенных пунктов	Для индивидуального жилищного строительства	13	02:01:0	1 034	475,05	491 201,70

№ п/п	Местоположение ЗУ	Район	Кадастровый номер ЗУ	Категория земель	Разрешенное использование по документу	Код вида разрешенного использования (в соответствии с классификатором видов разрешенного использования земельных участков)	Вид использования объектов недвижимости	Площадь	УПКС	КС
9289	Республика Северная Осетия-Алания, р-н Алагирский. г. Алагир. ул. Г.Боракова. 41	Алагирский	15:07:0050335:1	003002000000 Земли населенных пунктов	Для индивидуального жилищного строительства	13	02:0010	792	475,05	376 239,60
9290	Российская Федерация. Республика Северная Осетия-Алания. Алагирский район, г. Алагир. ул. Маркуса. 60	Алагирский	15:07:0050335:17	003002000000 Земли населенных пунктов	Для индивидуального жилищного строительства	13	02:0010	1 513	475,05	718 750,65
9291	Российская Федерация. Республика Северная Осетия-Алания. Алагирский район, г. Алагир. ул. Маркуса. 62	Алагирский	15:07:0050335:18	003002000000 Земли населенных пунктов	Для индивидуального жилищного строительства	13	02:0010	800	475,05	380 040,00
9292	Респ. Северная Осетия - Алания, р-н Алагирский, г. Алагир, ул. Маркуса, №64	Алагирский	15:07:0050335:19	003002000000 Земли населенных пунктов	Для эксплуатации существующего жилого дома	13	02:0010	1 551	475,05	736 802,55
9293	Республика Северная Осетия-Алания, р-н Алагирский. г Алагир, ул Боракова. 39	Алагирский	15:07:0050335:2	003002000000 Земли населенных пунктов	Для индивидуального жилищного строительства	13	02:0010	1 680	475,05	802 359,45
9294	Российская Федерация. Республика Северная Осетия-Алания. Алагирский район, г. Алагир. ул. Маркуса. 68	Алагирский	15:07:0050335:21	003002000000 Земли населенных пунктов	Для индивидуального жилищного строительства	13	02:0010	1 096	475,05	520 654,80
9295	Респ. Северная Осетия - Алания, р-н Алагирский, г. Алагир, ул. Маркуса, 70	Алагирский	15:07:0050335:22	003002000000 Земли населенных пунктов	Для эксплуатации существующего жилого дома	13	02:0010	1 100	475,05	522 555,00
9296	Российская Федерация, Республика Северная Осетия-Алания, Алагирский район. г Алагир, ул. Боракова. 35	Алагирский	15:07:0050335:5	003002000000 Земли населенных пунктов	Для индивидуального жилищного строительства	13	02:0010	620	475,05	294 531,00
9297	Российская Федерация, Республика Северная Осетия-Алания, Алагирский район. г Алагир, ул. Г.Барикова, уч 27а	Алагирский	15:07:0050335:9	003002000000 Земли населенных пунктов	Для эксплуатации существующего жилого дома	13	02:0010	1 072	475,05	509 253,60
9298	Республика Северная Осетия-Алания, р-н Алагирский, г. Алагир, ул. Г.Баракова, 40	Алагирский	15:07:0050336:1	003002000000 Земли населенных пунктов	Для индивидуального жилищного строительства	13	02:0010	958	348,37	333 738,46
9299	Российская Федерация, Республика Северная Осетия-Алания, Алагирский муниципальный район, Алагирское городское поселение, г. Алагир, ул. Нартикова, 3	Алагирский	15:07:0050336:138	003002000000 Земли населенных пунктов	Для индивидуального жилищного строительства	13	02:0010	966	348,37	336 525,42
9300	Республика Северная Осетия — Алания, р-н Алагирский. г Алагир, Г.Барикова ул, 26 уч	Алагирский	15:07:0050336:142	003002000000 Земли населенных пунктов	Для индивидуального жилищного строительства	13	02:0010	1 081	348,37	376 587,97
9301	Республика Северная Осетия-Алания, р-н Алагирский. г Алагир, ул Боракова. 28	Алагирский	15:07:0050336:7	003002000000 Земли населенных пунктов	Для индивидуального жилищного строительства	13	02:0010	1 300	348,37	452 881,00
9302	Российская Федерация, Республика Северная Осетия-Алания, Алагирский муниципальный район, Алагирское городское поселение, город Алагир, улица Г. Баракова, 26/1	Алагирский	15:07:0050336:8	003002000000 Земли населенных пунктов	Для индивидуального жилищного строительства	13	02:0010	910	348,37	317 016,70
9303	Российская Федерация. Республика Северная Осетия-Алания. Алагирский муниципальный район, Алагирское городское поселение. г. Алагир. ул. Революции. 31	Алагирский	15:07:0050337:10	003002000000 Земли населенных пунктов	Для индивидуального жилищного строительства	13	02:0010	902	475,05	428 495,10
9304	Республика Северная Осетия - Алания. Алагирский р-н, г Алагир. ул К Хетагурова	Алагирский	15:07:0050337:134	003002000000 Земли населенных пунктов	Для индивидуального жилищного строительства	13	02:0010	1 189	475,05	564 834,45
9305	Республика Северная Осетия - Алания. Алагирский р-н, г Алагир. ул К Хетагурова	Алагирский	15:07:0050337:135	003002000000 Земли населенных пунктов	Магазины	4	04:0-00	100	1 235,13	123 513,00
9306	Российская Федерация. Республика Северная Осетия-Алания. Алагирский муниципальный район, Алагирское городское поселение, г. Алагир, ул. К.Хетагурова, 172	Алагирский	15:07:0050337:138	003002000000 Земли населенных пунктов	Для индивидуального жилищного строительства	13	02:0010	2 049	475,05	973 377,45
9307	Республика Северная Осетия - Алания, Алагирский район, г. Алагир, ул.Революции, 25	Алагирский	15:07:0050337:2	003002000000 Земли населенных пунктов	Под земную застройку	13	02:0010	604	475,05	286 930,20
9308	Респ. Северная Осетия - Алания, р-н Алагирский. г. Алагир, ул. К.Хетагурова. дом 180	Алагирский	15:07:0050337:6	003002000000 Земли населенных пунктов	Для эксплуатации существующего жилого дома	13	02:0010	1 883	475,05	894 519,15
9309	Респ. Северная Осетия - Алания, р-н Алагирский. г. Алагир, ул. К.Хетагурова. дом 182	Алагирский	15:07:0050337:7	003002000000 Земли населенных пунктов	Под строительство индивидуального жилого дома	13	02:0010	1 173	475,05	557 233,65
9310	Респ. Северная Осетия - Алания. р-н Алагирский, г. Алагир. ул. Революции, 27	Алагирский	15:07:0050337:9	003002000000 Земли населенных пунктов	Для эксплуатации существующего домовладения.	13	02:0010	509	475,05	241 800,45
9311	Респ. Северная Осетия - Алания. р-н Алагирский, г. Алагир. ул. Партизанская, 28	Алагирский	15:07:0050338:1	003002000000 Земли населенных пунктов	Для индивидуального жилищного строительства	13	02:0010	1 211	475,05	575 285,55
9312	Респ. Северная Осетия - Алания, р-н Алагирский. г. Алагир, ул. Революции. 42	Алагирский	15:07:0050338:12	003002000000 Земли населенных пунктов	Для эксплуатации существующего жилого дома	13	02:0010	789	475,05	374 814,45
9313	Республика Северная Осетия-Алания, р-н Алагирский. г. Алагир, ул Революции, д 46а	Алагирский	15:07:0050338:14	003002000000 Земли населенных пунктов	Под строительство индивидуального жилого дома	13	02:0010	738	475,05	350 586,90
9314	Респ. Северная Осетия - Алания. р-н Алагирский, г. Алагир. ул. Революции, дом 48	Алагирский	15:07:0050338:16	003002000000 Земли населенных пунктов	Для эксплуатации существующего жилого дома	13	02:0010	945	475,05	448 922,25
9315	Северная Осетия - Алания респ. р-н Алагирский, г. Алагир. ул. Революции, 50	Алагирский	15:07:0050338:17	003002000000 Земли населенных пунктов	Для эксплуатации существующего жилого дома	13	02:0010	643	475,05	305 457,15
9316	Республика Северная Осетия - Алания. р-н Алагирский, г. Алагир, ул. Революции, 52	Алагирский	15:07:0050338:18	003002000000 Земли населенных пунктов	Для индивидуального жилищного строительства	13	02:0010	757	475,05	359 612,85
9317	Респ. Северная Осетия - Алания, р-н Алагирский. г. Алагир, ул. Партизанская. 30	Алагирский	15:07:0050338:2	003002000000 Земли населенных пунктов	Под строительство индивидуального жилого дома	13	02:0010	803	475,05	381 465,15
9318	Российская Федерация. Республика Северная Осетия-Алания. Алагирский муниципальный район, Алагирское городское поселение, г. Алагир, ул. Революции, 28	Алагирский	15:07:0050338:213	003002000000 Земли населенных пунктов	Для ведения личного подсобного хозяйства	13	02:0020	332	475,05	157 716,60
9319	Республика Северная Осетия - Алания, Алагирский муниципальный район. Алагирское городское поселение. г Алагир. ул Революции. 32	Алагирский	15:07:0050338:214	003002000000 Земли населенных пунктов	Для индивидуального жилищного строительства	13	02:0010	882	475,05	418 994,10
9320	Респ. Северная Осетия - Алания, р-н Алагирский. г. Алагир, ул. Кирова. дом 223	Алагирский	15:07:0050338:23	003002000000 Земли населенных пунктов	Для эксплуатации существующего жилого дома	13	02:0010	866	475,05	411 393,30
9321	Респ. Северная Осетия - Алания, р-н Алагирский. г. Алагир, ул. Кирова. 233	Алагирский	15:07:0050338:29	003002000000 Земли населенных пунктов	Для эксплуатации существующего жилого дома	13	02:0010	1 517	475,05	720 650,85
9322	Респ. Северная Осетия - Алания. р-н Алагирский, г. Алагир. ул. Революции, дом 26	Алагирский	15:07:0050338:3	003002000000 Земли населенных пунктов	Для эксплуатации существующего жилого дома	13	02:0010	788	475,05	374 339,40
9323	Респ. Северная Осетия - Алания. р-н Алагирский, г. Алагир. ул. Революции, №28 "А"	Алагирский	15:07:0050338:5	003002000000 Земли населенных пунктов	Для эксплуатации существующего жилого дома	13	02:0010	704	475,05	334 435,20
9324	Республика Северная Осетия-Алания, р-н Алагирский. г. Алагир. ул. Кирова. 231	Алагирский	15:07:0050338:89	003002000000 Земли населенных пунктов	Для эксплуатации существующего жилого дома	13	02:0010	2 352	475,05	1 117 317,60
9325	Респ. Северная Осетия - Алания, р-н Алагирский. г. Алагир, ул. Кирова. 244	Алагирский	15:07:0050339:1	003002000000 Земли населенных пунктов	Для эксплуатации существующего жилого дома	13	02:0010	945	475,05	448 922,25
9326	Респ. Северная Осетия - Алания. р-н Алагирский, г. Алагир. ул. Караева. 15	Алагирский	15:07:0050339:13	003002000000 Земли населенных пунктов	Для индивидуального жилищного строительства	13	02:0010	1 025	475,05	486 926,25
9327	Республика Северная Осетия - Алания, Алагирский район. г. Алагир, ул. Дзержинского, 221	Алагирский	15:07:0050339:14	003002000000 Земли населенных пунктов	Для индивидуального жилищного строительства	13	02:0010	656	475,05	311 632,80
9328	Республика Северная Осетия-Алания, Алагирский муниципальный район Алагирское городское поселение г. Алагир ул Кирова 248	Алагирский	15:07:0050339:184	003002000000 Земли населенных пунктов	Для ведения личного подсобного хозяйства	13	02:0020	1 350	475,05	641 317,50
9329	Респ. Северная Осетия - Алания, р-н Алагирский. г. Алагир, ул. Дзержинского, 209	Алагирский	15:07:0050339:21	003002000000 Земли населенных пунктов	Для эксплуатации существующего жилого дома	13	02:0010	1 320	475,05	627 066,00

№ п/п	Местоположение ЗУ	Район	Кадастровый номер ЗУ	Категория земель	Разрешенное использование по документу	Код вида разрешенного использования (в соответствии с классификатором видов разрешенного использования земельных участков)	Вид использования объектов недвижимости	Площадь	УПКС	КС
9330	Респ. Северная Осетия - Алания, р-н Алагирский, г. Алагир, ул. Дзержинского, 205	Алагирский	15:07:0050339:23	0030002000000 Земли населенных пунктов	Для эксплуатации существующего жилого дома	13	02:0:10	1 423	475,05	675 996,15
9331	Респ. Северная Осетия - Алания, р-н Алагирский, г. Алагир, ул. Кирова, 252	Алагирский	15:07:0050339:5	0030002000000 Земли населенных пунктов	Для строительства индивидуального жилого дома	13	02:0:10	932	475,05	442 746,60
9332	Респ. Северная Осетия - Алания, р-н Алагирский, г. Алагир, ул. Партизанская, 20	Алагирский	15:07:0050339:68	0030002000000 Земли населенных пунктов	Для эксплуатации существующего объекта торговли	4	04:0:40	386	1 235,13	476 760,18
9333	Республика Северная Осетия-Алания, р-н Алагирский, г. Алагир, ул. Дзержинского, 213 "а"	Алагирский	15:07:0050339:69	0030002000000 Земли населенных пунктов	Для эксплуатации существующего жилого дома	13	02:0:10	694	475,05	329 684,70
9334	Респ. Северная Осетия - Алания, р-н Алагирский, г. Алагир, ул. Дзержинского, 126	Алагирский	15:07:0050340:1	0030002000000 Земли населенных пунктов	Для индивидуального жилищного строительства	13	02:0:10	991	475,05	470 774,55
9335	Российская Федерация, Республика Северная Осетия-Алания, Алагирский район, г. Алагир, ул. Дзержинского, 144	Алагирский	15:07:0050340:10	0030002000000 Земли населенных пунктов	Для индивидуального жилищного строительства	13	02:0:10	1 377	475,05	654 143,85
9336	Респ. Северная Осетия - Алания, р-н Алагирский, г. Алагир, ул. Дзержинского, № 146	Алагирский	15:07:0050340:11	0030002000000 Земли населенных пунктов	Для эксплуатации существующего жилого дома	13	02:0:10	1 408	475,05	668 870,40
9337	Респ. Северная Осетия - Алания, р-н Алагирский, г. Алагир, ул. Л.Толстого, участок №91	Алагирский	15:07:0050340:13	0030002000000 Земли населенных пунктов	для эксплуатации существующего жилого дома	13	02:0:10	1 186	475,05	563 409,30
9338	Северная Осетия - Алания респ, р-н Алагирский, г. Алагир, ул. Л.Толстого, 89	Алагирский	15:07:0050340:14	0030002000000 Земли населенных пунктов	Для эксплуатации существующего жилого дома	13	02:0:10	1 298	475,05	616 614,90
9339	Российская Федерация, Республика Северная Осетия-Алания, Алагирский район, г. Алагир, ул. Л.Толстого, 87	Алагирский	15:07:0050340:15	0030002000000 Земли населенных пунктов	Для индивидуального жилищного строительства	13	02:0:10	1 598	475,05	759 129,90
9340	Респ. Северная Осетия - Алания, р-н. Алагирский, г. Алагир, ул. Парижанская, уч. 18	Алагирский	15:07:0050340:159	0030002000000 Земли населенных пунктов	Для индивидуального жилищного строительства	13	02:0:10	501	475,05	238 000,05
9341	Российская Федерация, Республика Северная Осетия-Алания, Алагирский район, г. Алагир, ул. Л.Толстого	Алагирский	15:07:0050340:162	0030002000000 Земли населенных пунктов	Для индивидуального жилищного строительства	13	02:0:10	839	475,05	398 566,95
9342	Российская Федерация, Республика Северная Осетия-Алания, Алагирский район, г. Алагир, ул. Л.Толстого	Алагирский	15:07:0050340:163	0030002000000 Земли населенных пунктов	Для индивидуального жилищного строительства	13	02:0:10	840	475,05	399 042,00
9343	Российская Федерация, Республика Северная Осетия-Алания, Алагирский муниципальный район, Алагирское городское поселение, г. Алагир, ул. Дзержинского, 130	Алагирский	15:07:0050340:164	0030002000000 Земли населенных пунктов	Для индивидуального жилищного строительства	13	02:0:10	1 423	475,05	676 946,25
9344	Респ. Северная Осетия - Алания, р-н Алагирский, г. Алагир, ул. Л.Толстого, дом 81	Алагирский	15:07:0050340:18	0030002000000 Земли населенных пунктов	Для эксплуатации существующего жилого дома	13	02:0:10	1 417	475,05	673 145,85
9345	Российская Федерация, Республика Северная Осетия-Алания, Алагирский район, г. Алагир, ул. Л.Толстого, 77	Алагирский	15:07:0050340:20	0030002000000 Земли населенных пунктов	Для индивидуального жилищного строительства	13	02:0:10	1 415	475,05	672 195,75
9346	Республика Северная Осетия-Алания, р-н Алагирский, г. Алагир, ул. Партизанская, 16	Алагирский	15:07:0050340:39	0030002000000 Земли населенных пунктов	для эксплуатации существующего жилого дома	13	02:0:10	565	475,05	268 403,25
9347	Республика Северная Осетия-Алания, р-н Алагирский, г. Алагир, ул. Дзержинского, 136	Алагирский	15:07:0050340:43	0030002000000 Земли населенных пунктов	Для эксплуатации существующего жилого дома	13	02:0:10	941	475,05	447 022,05
9348	Республика Северная Осетия-Алания, р-н Алагирский, г. Алагир, ул. Дзержинского, 136/1	Алагирский	15:07:0050340:44	0030002000000 Земли населенных пунктов	Для эксплуатации существующего жилого дома	13	02:0:10	533	475,05	253 201,65
9349	Республика Северная Осетия-Алания, р-н Алагирский, г. Алагир, ул. Л.Толстого	Алагирский	15:07:0050340:45	0030002000000 Земли населенных пунктов	Для эксплуатации существующего жилого дома	13	02:0:10	1 677	475,05	796 658,85
9350	Российская Федерация, Республика Северная Осетия-Алания, Алагирский муниципальный район, Алагирское городское поселение, г. Алагир, ул. Л.Толстого, 85/1	Алагирский	15:07:0050340:46	0030002000000 Земли населенных пунктов	Для эксплуатации существующего жилого дома	13	02:0:10	1 204	475,05	571 960,20
9351	Респ. Северная Осетия - Алания, р-н Алагирский, г. Алагир, ул. Дзержинского, 134	Алагирский	15:07:0050340:5	0030002000000 Земли населенных пунктов	Для эксплуатации существующего жилого дома	13	02:0:10	1 391	475,05	660 794,55
9352	Респ. Северная Осетия - Алания, р-н Алагирский, г. Алагир, ул. Дзержинского, №140	Алагирский	15:07:0050340:8	0030002000000 Земли населенных пунктов	Для эксплуатации существующего жилого дома	13	02:0:10	1 738	475,05	825 636,90
9353	Респ. Северная Осетия - Алания, р-н Алагирский, г. Алагир, ул. Дзержинского, 142	Алагирский	15:07:0050340:9	0030002000000 Земли населенных пунктов	Для индивидуального жилищного строительства	13	02:0:10	940	475,05	446 547,00
9354	Республика Северная Осетия-Алания, р-н Алагирский, г. Алагир, ул. Л.Толстого, 104	Алагирский	15:07:0050341:10	0030002000000 Земли населенных пунктов	Для ведения личного подсобного хозяйства	13	02:0:20	1 451	475,05	689 297,55
9355	Республика Северная Осетия - Алания, р-н Алагирский, г. Алагир, ул. Л.Толстого, 110	Алагирский	15:07:0050341:13	0030002000000 Земли населенных пунктов	Для индивидуального жилищного строительства	13	02:0:10	1 670	475,05	793 333,50
9356	Респ. Северная Осетия - Алания, р-н Алагирский, г. Алагир, ул. Маркуса, 69	Алагирский	15:07:0050341:14	0030002000000 Земли населенных пунктов	Для эксплуатации существующего жилого дома	13	02:0:10	1 010	475,05	479 800,50
9357	Респ. Северная Осетия - Алания, р-н Алагирский, г. Алагир, ул. Маркуса, 67	Алагирский	15:07:0050341:15	0030002000000 Земли населенных пунктов	для эксплуатации существующего жилого дома	13	02:0:10	1 274	475,05	605 213,70
9358	Респ. Северная Осетия - Алания, р-н Алагирский, г. Алагир, ул. Маркуса, 65	Алагирский	15:07:0050341:16	0030002000000 Земли населенных пунктов	Для эксплуатации существующего жилого дома	13	02:0:10	1 688	475,05	801 884,40
9359	Республика Северная Осетия - Алания, Алагирский р-н, г.Алагир, ул. Л.Толстого, 92/1	Алагирский	15:07:0050341:176	0030002000000 Земли населенных пунктов	Для индивидуального жилищного строительства	13	02:0:10	810	475,05	384 790,50
9360	Респ. Северная Осетия - Алания, р-н Алагирский, г. Алагир, ул. Маркуса, 55	Алагирский	15:07:0050341:22	0030002000000 Земли населенных пунктов	Для эксплуатации существующего жилого дома	13	02:0:10	1 709	475,05	811 860,45
9361	Республика Северная Осетия-Алания, р-н Алагирский, г. Алагир, ул. Маркуса, д.53	Алагирский	15:07:0050341:23	0030002000000 Земли населенных пунктов	Для эксплуатации существующего жилого дома	13	02:0:10	1 818	475,05	863 640,90
9362	Респ. Северная Осетия - Алания, р-н Алагирский, г. Алагир, ул. Л.Толстого, дом 106	Алагирский	15:07:0050341:25	0030002000000 Земли населенных пунктов	Для эксплуатации существующего жилого дома	13	02:0:10	1 379	475,05	655 093,95
9363	Российская Федерация, Республика Северная Осетия-Алания, Алагирский муниципальный район, Алагирское городское поселение, город Алагир, ул. Л. Толстого, 92	Алагирский	15:07:0050341:4	0030002000000 Земли населенных пунктов	Для индивидуального жилищного строительства	13	02:0:10	560	475,05	266 028,00
9364	Северная Осетия - Алания респ, р-н Алагирский, г. Алагир, ул. Л.Толстого, 96	Алагирский	15:07:0050341:6	0030002000000 Земли населенных пунктов	Для эксплуатации существующего жилого дома	13	02:0:10	1 611	475,05	765 305,55
9365	Республика Северная Осетия-Алания, р-н Алагирский, г. Алагир, ул. Маркуса, 57/1	Алагирский	15:07:0050341:64	0030002000000 Земли населенных пунктов	Для индивидуального жилищного строительства	13	02:0:10	1 200	475,05	570 060,00
9366	Российская Федерация, Республика Северная Осетия-Алания, Алагирский район, г. Алагир, ул. Л.Толстого, 102	Алагирский	15:07:0050341:9	0030002000000 Земли населенных пунктов	Для индивидуального жилищного строительства	13	02:0:10	1 372	475,05	651 768,60
9367	Российская Федерация, Республика Северная Осетия-Алания, Алагирский муниципальный район, Алагирское городское поселение, г. Алагир, ул. Г.Баракова, д.17	Алагирский	15:07:0050342:1	0030002000000 Земли населенных пунктов	Для индивидуального жилищного строительства	13	02:0:10	1 086	475,05	515 904,30
9368	Российская Федерация, Республика Северная Осетия-Алания, Алагирский муниципальный район, Алагирское городское поселение, г. Алагир, ул. Г. Баракова, 15/1	Алагирский	15:07:0050342:11	0030002000000 Земли населенных пунктов	Для эксплуатации существующего жилого дома	13	02:0:10	700	475,05	332 535,00

№ п/п	Местоположение ЗУ	Район	Кадастровый номер ЗУ	Категория земель	Разрешенное использование по документу	Код вида разрешенного использования (в соответствии с классификатором видов разрешенного использования земельных участков)	Вид использования объектов недвижимости	Площадь	УПКС	КС
9369	Респ. Северная Осетия - Алания, р-н Алагирский, г. Алагир, ул. Партизанская, 6	Алагирский	15:07:0050342:13	003002000000 Земли населенных пунктов	Для индивидуального жилищного строительства	13	02:0010	825	475,05	391 916,25
9370	Респ. Северная Осетия - Алания, р-н Алагирский, г. Алагир, ул. Маркуса, № 44	Алагирский	15:07:0050342:15	003002000000 Земли населенных пунктов	Для эксплуатации существующего жилого дома	13	02:0010	2 733	475,05	1 298 311,65
9371	Российская Федерация, Республика Северная Осетия-Алания, Алагирский муниципальный район, Алагирское городское поселение, г. Алагир, ул. Маркуса, 56 А	Алагирский	15:07:0050342:161	003002000000 Земли населенных пунктов	Для ведения личного подсобного хозяйства	13	02:0020	1 192	475,05	566 259,60
9372	Российская Федерация, Республика Северная Осетия-Алания, Алагирский муниципальный район, Алагирское городское поселение, г. Алагир, ул. Маркуса	Алагирский	15:07:0050342:162	003002000000 Земли населенных пунктов	Для ведения личного подсобного хозяйства	13	02:0020	1 911	475,05	907 820,55
9373	Российская Федерация, Республика Северная Осетия-Алания, Алагирский муниципальный район, Алагирское городское поселение, г. Алагир, ул. Маркуса	Алагирский	15:07:0050342:165	003002000000 Земли населенных пунктов	Для индивидуального жилищного строительства	13	02:0010	993	475,05	471 724,65
9374	Российская Федерация, Республика Северная Осетия-Алания, Алагирский муниципальный район, Алагирское городское поселение, г. Алагир, ул. Маркуса	Алагирский	15:07:0050342:166	003002000000 Земли населенных пунктов	Для индивидуального жилищного строительства	13	02:0010	132	475,05	62 706,60
9375	Республика Северная Осетия-Алания, р-н Алагирский, г Алагир, ул Г.Баракова, д 15	Алагирский	15:07:0050342:27	003002000000 Земли населенных пунктов	Для эксплуатации существующего жилого дома	13	02:0010	1 091	475,05	518 279,55
9376	Республика Северная Осетия-Алания, р-н Алагирский, г Алагир, ул Г.Баракова, 11	Алагирский	15:07:0050342:9	003002000000 Земли населенных пунктов	Для эксплуатации существующего жилого дома	13	02:0010	1 100	475,05	522 555,00
9377	Российская Федерация, Республика Северная Осетия-Алания, Алагирский район, г. Алагир, ул. Баракова, 16	Алагирский	15:07:0050343:11	003002000000 Земли населенных пунктов	Для индивидуального жилищного строительства	13	02:0010	1 069	348,37	372 407,53
9378	Республика Северная Осетия-Алания, р-н Алагирский, г Алагир, ул Баракова, № 20	Алагирский	15:07:0050343:13	003002000000 Земли населенных пунктов	Для эксплуатации существующего жилого дома	13	02:0010	1 094	348,37	381 116,78
9379	Республика Северная Осетия-Алания, р-н Алагирский, г Алагир, ул Баракова, 20а	Алагирский	15:07:0050343:14	003002000000 Земли населенных пунктов	Для содержания индивидуального жилого дома	13	02:0010	923	348,37	321 545,51
9380	РСО-Алания, Алагирский район, г Алагир, ул Г. Баракова, 14 "а"	Алагирский	15:07:0050343:146	003002000000 Земли населенных пунктов	Для ведения личного подсобного хозяйства	13	02:0020	1 500	348,37	522 555,00
9381	Респ. Северная Осетия - Алания, р-н Алагирский, г. Алагир, ул Г.Баракова, 8	Алагирский	15:07:0050343:5	003002000000 Земли населенных пунктов	Под строительство индивидуального жилого дома	13	02:0010	595	348,37	207 280,15
9382	Республика Северная Осетия-Алания, р-н Алагирский, г Алагир, ул Баракова, 12	Алагирский	15:07:0050343:8	003002000000 Земли населенных пунктов	Под строительство индивидуального жилого дома	13	02:0010	802	348,37	279 392,74
9383	Респ. Северная Осетия - Алания, р-н Алагирский, г. Алагир, ул. Революции, № 17	Алагирский	15:07:0050344:1	003002000000 Земли населенных пунктов	Для эксплуатации существующего домовладения	13	02:0010	645	475,05	306 407,25
9384	Респ. Северная Осетия - Алания, р-н Алагирский, г. Алагир, ул. Революции, дом № 21	Алагирский	15:07:0050344:10	003002000000 Земли населенных пунктов	для эксплуатации существующего жилого дома	13	02:0010	1 384	475,05	657 469,20
9385	Респ. Северная Осетия - Алания, р-н Алагирский, г. Алагир, ул. Революции, дом 23	Алагирский	15:07:0050344:11	003002000000 Земли населенных пунктов	Для эксплуатации существующего жилого дома	13	02:0010	1 222	475,05	580 511,10
9386	Респ. Северная Осетия - Алания, р-н Алагирский, г. Алагир, ул. К.Хетагурова	Алагирский	15:07:0050344:140	003002000000 Земли населенных пунктов	Для индивидуального жилищного строительства	13	02:0010	550	475,05	261 277,50
9387	Респ. Северная Осетия - Алания, р-н Алагирский, г. Алагир, ул. К.Хетагурова	Алагирский	15:07:0050344:141	003002000000 Земли населенных пунктов	Для индивидуального жилищного строительства	13	02:0010	550	475,05	261 277,50
9388	Респ. Северная Осетия - Алания, р-н Алагирский, г. Алагир, ул. К.Хетагурова, дом 166	Алагирский	15:07:0050344:19	003002000000 Земли населенных пунктов	Для индивидуального жилищного строительства	13	02:0010	901	475,05	428 020,05
9389	Респ. Северная Осетия - Алания, р-н Алагирский, г. Алагир, ул. К.Хетагурова, дом 158	Алагирский	15:07:0050344:2	003002000000 Земли населенных пунктов	Для эксплуатации существующего жилого дома	13	02:0010	1 160	475,05	551 058,00
9390	Республика Северная Осетия-Алания, р-н Алагирский, г. Алагир, ул. Революции, 23/1	Алагирский	15:07:0050344:23	003002000000 Земли населенных пунктов	Для эксплуатации существующего жилого дома	13	02:0010	298	475,05	141 564,90
9391	Северная Осетия - Алания респ, р-н Алагирский, г. Алагир, ул К.Хетагурова, 168	Алагирский	15:07:0050344:24	003002000000 Земли населенных пунктов	Для эксплуатации существующего жилого дома	13	02:0010	931	475,05	442 271,55
9392	Респ. Северная Осетия - Алания, р-н Алагирский, г. Алагир, ул. Революции, 11	Алагирский	15:07:0050344:6	003002000000 Земли населенных пунктов	Для эксплуатации существующего жилого дома	13	02:0010	1 079	475,05	512 578,95
9393	Северная Осетия - Алания респ, р-н Алагирский, г. Алагир, ул Революции, № 19	Алагирский	15:07:0050344:9	003002000000 Земли населенных пунктов	Для эксплуатации существующего жилого дома	13	02:0010	521	475,05	247 501,05
9394	Респ. Северная Осетия - Алания, р-н Алагирский, г. Алагир, ул. Кирова, 207 б	Алагирский	15:07:0050345:10	003002000000 Земли населенных пунктов	Для индивидуального жилищного строительства	13	02:0010	1 232	475,05	585 261,60
9395	Российская Федерация, Республика Северная Осетия-Алания, Алагирский район, г. Алагир, ул. Кирова, 219	Алагирский	15:07:0050345:16	003002000000 Земли населенных пунктов	Для индивидуального жилищного строительства	13	02:0010	1 013	475,05	481 225,65
9396	Респ. Северная Осетия - Алания, р-н Алагирский, г. Алагир, ул. Революции, 4	Алагирский	15:07:0050345:18	003002000000 Земли населенных пунктов	для эксплуатации существующего жилого дома	13	02:0010	960	475,05	456 048,00
9397	Республика Северная Осетия-Алания, Алагирский р-н, г. Алагир, ул Кирова 203/1	Алагирский	15:07:0050345:197	003002000000 Земли населенных пунктов	Для индивидуального жилищного строительства	13	02:0010	1 012	475,05	480 750,60
9398	Республика Северная Осетия-Алания, Алагирский р-н, г Алагир, ул Революции, д 6	Алагирский	15:07:0050345:211	003002000000 Земли населенных пунктов	Для индивидуального жилищного строительства	13	02:0010	936	475,05	444 646,80
9399	Респ. Северная Осетия - Алания, р-н Алагирский, г. Алагир, ул. Революции, 18	Алагирский	15:07:0050345:25	003002000000 Земли населенных пунктов	Для эксплуатации существующего жилого дома	13	02:0010	1 009	475,05	479 325,45
9400	Респ. Северная Осетия - Алания, р-н Алагирский, г. Алагир, ул. Кирова, участок № 203	Алагирский	15:07:0050345:5	003002000000 Земли населенных пунктов	Для эксплуатации существующего жилого дома	13	02:0010	916	475,05	435 145,80
9401	Респ. Северная Осетия - Алания, р-н Алагирский, г. Алагир, ул. Революции, 10	Алагирский	15:07:0050345:65	003002000000 Земли населенных пунктов	Для эксплуатации существующего жилого дома	13	02:0010	996	475,05	473 149,80
9402	Российская Федерация, Республика Северная Осетия - Алания, Алагирский муниципальный район, Алагирское городское поселение, г. Алагир, ул. Революции, 10/1	Алагирский	15:07:0050345:66	003002000000 Земли населенных пунктов	Для эксплуатации существующего жилого дома	13	02:0010	816	475,05	387 640,80
9403	Респ. Северная Осетия - Алания, р-н Алагирский, г. Алагир, ул. Кирова, 205	Алагирский	15:07:0050345:7	003002000000 Земли населенных пунктов	Для эксплуатации существующего жилого дома	13	02:0010	1 203	475,05	571 485,15
9404	Республика Северная Осетия-Алания, р-н Алагирский, г. Алагир, ул. Партизанская, 27/1	Алагирский	15:07:0050345:81	003002000000 Земли населенных пунктов	Для эксплуатации существующего жилого дома	13	02:0010	523	475,05	248 451,15
9405	Республика Северная Осетия-Алания, р-н Алагирский, г. Алагир, ул. Революции, 24	Алагирский	15:07:0050345:82	003002000000 Земли населенных пунктов	для эксплуатации существующего жилого дома	13	02:0010	1 302	475,05	618 515,10
9406	Республика Северная Осетия-Алания, р-н Алагирский, г Алагир, ул Кирова, д 203/2	Алагирский	15:07:0050345:83	003002000000 Земли населенных пунктов	Для ведения личного подсобного хозяйства	13	02:0020	925	475,05	439 421,25
9407	Российская Федерация, Республика Северная Осетия - Алания, Алагирский муниципальный район, Алагирское городское поселение, город Алагир, улица Кирова, 207 "А"	Алагирский	15:07:0050345:9	003002000000 Земли населенных пунктов	Под жилую застройку	13	02:0010	586	475,05	278 379,30
9408	Респ. Северная Осетия - Алания, р-н Алагирский, г. Алагир, ул. Дзержинского, дом 195	Алагирский	15:07:0050346:1	003002000000 Земли населенных пунктов	Для индивидуального жилищного строительства	13	02:0010	1 373	475,05	652 243,65

№ п/п	Местоположение ЗУ	Район	Кадастровый номер ЗУ	Категория земель	Разрешенное использование по документу	Код вида разрешенного использования (в соответствии с классификатором видов разрешенного использования земельных участков)	Вид использования объектов недвижимости	Площадь	УПКС	КС
9409	Республика Северная Осетия-Алания, р-н Алагирский, г. Алагир, ул. Партизанская, 13	Алагирский	15:07:0050346:107	003002000000 Земли населенных пунктов	Для эксплуатации существующего нежилого здания	3	03:080	1 527	332,53	507 773,31
9410	Республика Северная Осетия-Алания, р-н Алагирский, г. Алагир, ул. Дзержинского, 173	Алагирский	15:07:0050346:109	003002000000 Земли населенных пунктов	для эксплуатации существующего жилого дома	13	02:010	1 134	475,05	538 706,70
9411	Республика Северная Осетия-Алания, р-н Алагирский, г. Алагир, ул. Кирова, 236	Алагирский	15:07:0050346:112	003002000000 Земли населенных пунктов	Для эксплуатации существующего жилого дома	13	02:010	435	475,05	206 646,75
9412	Республика Северная Осетия-Алания, р-н Алагирский, г. Алагир, ул Дзержинского, 199	Алагирский	15:07:0050346:114	003002000000 Земли населенных пунктов	Для эксплуатации жилого дома	13	02:010	709	475,05	336 810,45
9413	Республика Северная Осетия-Алания, р-н Алагирский, г. Алагир, ул Партизанская, 114	Алагирский	15:07:0050346:115	003002000000 Земли населенных пунктов	Для эксплуатации жилого дома	13	02:010	500	475,05	237 525,00
9414	Респ. Северная Осетия - Алания, р-н Алагирский, г. Алагир, ул. Дзержинского, 183	Алагирский	15:07:0050346:23	003002000000 Земли населенных пунктов	Для строительства индивидуального дома	13	02:010	912	475,05	433 245,60
9415	Респ Северная Осетия - Алания, Алагирский р-н, г Алагир, ул Кирова, уч-к 236	Алагирский	15:07:0050346:239	003002000000 Земли населенных пунктов	Под жилую застройку	13	02:010	681	475,05	323 509,05
9416	Респ Северная Осетия - Алания, Алагирский р-н, г Алагир, ул Кирова, уч-к 236	Алагирский	15:07:0050346:240	003002000000 Земли населенных пунктов	Под жилую застройку	13	02:010	93	475,05	44 179,65
9417	Респ Северная Осетия - Алания, р-н Алагирский, г Алагир, ул Дзержинского, № 181	Алагирский	15:07:0050346:24	003002000000 Земли населенных пунктов	Для эксплуатации существующего жилого дома	13	02:010	744	475,05	353 437,20
9418	Российская Федерация, Республика Северная Осетия-Алания, Алагирский муниципальный район, Алагирское городское поселение, г. Алагир, ул. Кирова,240	Алагирский	15:07:0050346:255	003002000000 Земли населенных пунктов	"для индивидуального жилищного строительства"	13	02:010	1 038	475,05	493 101,90
9419	Респ. Северная Осетия - Алания, р-н Алагирский, г. Алагир, ул. Дзержинского, 177	Алагирский	15.07:0050346:26	003002000000 Земли населенных пунктов	Для эксплуатации существующего жилого дома	13	02:010	708	475,05	336 335,40
9420	Республика Северная Осетия-Алания, р-н Алагирский, г Алагир, ул Красноармейская, 22	Алагирский	15.07:0050346:28	003002000000 Земли населенных пунктов	Для индивидуального жилищного строительства	13	02:010	377	475,05	179 093,85
9421	Республика Северная Осетия-Алания, р-н Алагирский, г Алагир, ул Красноармейская, 18	Алагирский	15:07:0050346:30	003002000000 Земли населенных пунктов	Для эксплуатации существующего жилого дома	13	02:010	958	475,05	455 097,90
9422	Респ. Северная Осетия - Алания, р-н Алагирский, г. Алагир, ул. Кирова, дом 222	Алагирский	15:07:0050346:31	003002000000 Земли населенных пунктов	Для эксплуатации 2-х этажного многоквартирного жилого дома.	2	02:013	67	1 187,62	79 570,54
9423	Республика Северная Осетия - Алания, р-н Алагирский, г. Алагир, ул. Кирова, 228	Алагирский	15.07.0050346:7	003002000000 Земли населенных пунктов	Для индивидуального жилищного строительства	13	02:010	936	475,05	444 646,80
9424	Респ Северная Осетия - Алания, р-н Алагирский, г Алагир, ул Кирова, 230	Алагирский	15.07.0050346:8	003002000000 Земли населенных пунктов	Для эксплуатации существующего жилого дома	13	02:010	1 316	475,05	625 165,80
9425	Респ Северная Осетия - Алания, р-н Алагирский, г Алагир, ул Л.Толстого, 61	Алагирский	15:07:0050347:11	003002000000 Земли населенных пунктов	Под жилую застройку	13	02:010	1 200	475,05	570 060,00
9426	Респ. Северная Осетия - Алания, р-н Алагирский, г. Алагир, ул. Л.Толстого, дом 65	Алагирский	15:07:0050347:13	003002000000 Земли населенных пунктов	Для индивидуального жилищного строительства	13	02:010	1 875	475,05	890 718,75
9427	Респ. Северная Осетия - Алания, р-н Алагирский, г. Алагир, ул. Л.Толстого, дом 67	Алагирский	15.07:0050347:14	003002000000 Земли населенных пунктов	Для индивидуального жилищного строительства	13	02:010	1 300	475,05	617 565,00
9428	Республика Северная Осетия - Алания, Алагирский район, г Алагир, ул Дзержинского, 118а	Алагирский	15:07:0050347:145	003002000000 Земли населенных пунктов	Для ведения личного подсобного хозяйства	13	02:020	1 347	475,05	639 892,35
9429	Респ Северная Осетия - Алания, р-н Алагирский, г Алагир, ул Толстого, дом № 69	Алагирский	15:07:0050347:15	003002000000 Земли населенных пунктов	Для эксплуатации существующего жилого дома	13	02:010	779	475,05	370 063,95
9430	Респ. Северная Осетия - Алания, р-н Алагирский, г. Алагир, ул. Партизанская, 15	Алагирский	15:07:0050347:16	003002000000 Земли населенных пунктов	Для индивидуального жилищного строительства	13	02:010	603	475,05	286 455,15
9431	Северная Осетия - Алания респ, р-н Алагирский, г Алагир, ул Дзержинского, 120 "а"	Алагирский	15.07:0050347:18	003002000000 Земли населенных пунктов	Под строительство жилого дома	13	02:010	1 243	475,05	590 487,15
9432	Республика Северная Осетия-Алания, р-н Алагирский, г. Алагир, в районе школы №1	Алагирский	15.07:0050347:29	003002000000 Земли населенных пунктов	Для эксплуатации трансформаторных подстанций	6	03:012	42	486,93	20 451,06
9433	Республика Северная Осетия-Алания, р-н Алагирский, г. Алагир, ул. Красноармейская, 12	Алагирский	15:07:0050347:32	003002000000 Земли населенных пунктов	для эксплуатации существующего жилого дома	13	02:010	1 371	475,05	651 293,55
9434	Российская Федерация, Республика Северная Осетия-Алания, Алагирский муниципальный район, Алагирское городское поселение, город Алагир, улица Л.Толстого, 69	Алагирский	15:07:0050347:30	003002000000 Земли населенных пунктов	Земельные участки образовательных учреждений дошкольные, общеобразовательные, начального, среднего, высшего профессионального и послевузовского образования, дополнительного образования взрослых)	3	03:050	12 623	605,69	7 645 624,87
9435	Российская Федерация, Республика Северная Осетия - Алания, Алагирский район, г. Алагир, ул. Дзержинского, 120	Алагирский	15.07.0050347:4	003002000000 Земли населенных пунктов	Под жилую застройку	13	02:010	1 554	475,05	738 227,70
9436	Респ Северная Осетия - Алания, р-н Алагирский, г Алагир, ул Дзержинского, дом 118	Алагирский	15:07:0050347:5	003002000000 Земли населенных пунктов	Для ведения личного подсобного хозяйства	13	02:020	757	475,05	359 612,85
9437	Республика Северная Осетия-Алания, р-н Алагирский, г. Алагир, ул. Дзержинского, 114	Алагирский	15:07:0050347:7	003002000000 Земли населенных пунктов	Под жилую застройку	13	02:010	1 200	475,05	570 060,00
9438	Респ. Северная Осетия - Алания, р-н Алагирский, г. Алагир, ул. Л.Толстого, 57	Алагирский	15.07.0050347:9	003002000000 Земли населенных пунктов	Для эксплуатации существующего жилого дома	13	02:010	1 745	475,05	828 962,25
9439	Респ Северная Осетия - Алания, р-н Алагирский, г Алагир, ул Красноармейская, дом 4	Алагирский	15.07:0050348:12	003002000000 Земли населенных пунктов	Для эксплуатации существующего жилого дома	13	02:010	540	475,05	256 527,00
9440	Республика Северная Осетия-Алания, р-н Алагирский, г Алагир, ул Л.Толстого, д 70	Алагирский	15:07:0050348:18	003002000000 Земли населенных пунктов	Для эксплуатации существующего жилого дома	13	02:010	1 309	475,05	621 840,45
9441	Республика Северная Осетия-Алания, р-н Алагирский, г Алагир, ул Л.Толстого, д 72	Алагирский	15:07:0050348:19	003002000000 Земли населенных пунктов	Для эксплуатации существующего жилого дома	13	02:010	937	475,05	445 121,85
9442	Республика Северная Осетия - Алания, р-н Алагирский, г. Алагир, ул. Маркуса, 31	Алагирский	15.07.0050348:2	003002000000 Земли населенных пунктов	Для индивидуального жилищного строительства	13	02:010	1 103	475,05	523 980,15
9443	Респ Северная Осетия - Алания, р-н Алагирский, г Алагир, ул Л.Толстого, № 80	Алагирский	15.07:0050348:23	003002000000 Земли населенных пунктов	Для эксплуатации существующего жилого дома	13	02:010	986	475,05	468 399,30
9444	Респ Северная Осетия - Алания, р-н Алагирский, г Алагир, ул Л.Толстого, 84	Алагирский	15:07:0050348:25	003002000000 Земли населенных пунктов	Для эксплуатации существующего жилого дома	13	02:010	1 100	475,05	522 555,00
9445	Респ. Северная Осетия - Алания, р-н Алагирский, г. Алагир, ул. Л.Толстого, дом 86	Алагирский	15:07:0050348:26	003002000000 Земли населенных пунктов	Для индивидуального жилищного строительства	13	02:010	1 703	475,05	809 010,15
9446	Респ. Северная Осетия - Алания, р-н Алагирский, г. Алагир, ул. Маркуса, дом 37	Алагирский	15.07.0050348:5	003002000000 Земли населенных пунктов	Для эксплуатации существующего жилого дома	13	02:010	2 254	475,05	1 070 762,70
9447	Республика Северная Осетия-Алания, р-н Алагирский, г Алагир, ул Л.Толстого, д 84/1	Алагирский	15.07:0050348:58	003002000000 Земли населенных пунктов	Для ведения личного подсобного хозяйства	13	02:020	422	475,05	200 471,10
9448	Респ Северная Осетия - Алания, р-н Алагирский, г Алагир, ул Маркуса, 28	Алагирский	15:07:0050349:10	003002000000 Земли населенных пунктов	Под жилую застройку	13	02:010	1 000	348,37	348 370,00
9449	Республика Северная Осетия-Алания, р-н Алагирский, г Алагир, ул Маркуса, 30	Алагирский	15:07:0050349:12	003002000000 Земли населенных пунктов	Для индивидуального жилищного строительства	13	02:010	2 990	348,37	1 041 626,30
9450	Респ. Северная Осетия - Алания, р-н Алагирский, г. Алагир, ул. Маркуса, 36	Алагирский	15:07:0050349:15	003002000000 Земли населенных пунктов	Для эксплуатации существующего жилого дома	13	02:010	1 054	348,37	367 181,98

№ п/п	Местоположение ЗУ	Район	Кадастровый номер ЗУ	Категория земель	Разрешенное использование по документу	Код вида разрешенного использования (в соответствии с классификатором видов разрешенного использования земельных участков)	Вид использования объектов недвижимости	Площадь	УПКС	КС
9451	Республика Северная Осетия - Алания, р-н Алагирский, г. Алагир, ул. Моркуса, 38	Алагирский	15:07:0050349:16	003002000000 Земли населенных пунктов	Для индивидуального жилищного строительства	13	02:0:10	1 180	348,37	411 076,60
9452	Республика Северная Осетия - Алания, р-н Алагирский, г. Алагир, ул. Партизанская, 3	Алагирский	15:07:0050349:2	003002000000 Земли населенных пунктов	Для индивидуального жилищного строительства	13	02:0:10	1 300	348,37	452 881,00
9453	Северная Осетия - Алания респ. р-н Алагирский, г. Алагир, ул. Красноармейская, 2/1	Алагирский	15:07:0050349:22	003002000000 Земли населенных пунктов	Для индивидуального жилищного строительства	13	02:0:10	881	348,37	306 913,97
9454	Российская Федерация, Республика Северная Осетия-Алания, Алагирский район, г. Алагир, ул. Партизанская, 5	Алагирский	15:07:0050349:3	003002000000 Земли населенных пунктов	Для индивидуального жилищного строительства	13	02:0:10	1 300	348,37	452 881,00
9455	Республика Северная Осетия-Алания, р-н Алагирский, г Алагир, ул Моркуса, 18	Алагирский	15:07:0050349:38	003002000000 Земли населенных пунктов	Под строительство индивидуального жилого дома	13	02:0:10	900	348,37	313 533,00
9456	Республика Северная Осетия - Алания, Алагирский район, г. Алагир, ул. Партизанская, 7	Алагирский	15:07:0050349:4	003002000000 Земли населенных пунктов	Для индивидуального жилищного строительства	13	02:0:10	1 300	348,37	452 881,00
9457	Респ. Северная Осетия - Алания, р-н Алагирский, г. Алагир, ул. Моркуса, дом 20	Алагирский	15:07:0050349:6	003002000000 Земли населенных пунктов	Для эксплуатации существующего жилого дома	13	02:0:10	2 906	348,37	1 012 363,22
9458	Респ Северная Осетия - Алания, р-н Алагирский, г Алагир, ул Моркуса, дом 22	Алагирский	15:07:0050349:7	003002000000 Земли населенных пунктов	Для эксплуатации существующего жилого дома	13	02:0:10	1 737	348,37	605 118,69
9459	Респ Северная Осетия - Алания, р-н Алагирский, г Алагир, ул Кирова, 185	Алагирский	15:07:0050350:1	003002000000 Земли населенных пунктов	Для эксплуатации существующего жилого дома	13	02:0:10	1 896	475,05	900 694,80
9460	Российская Федерация, Республика Северная Осетия-Алания, Алагирский район, г. Алагир, ул. Кирова, 195 "а"	Алагирский	15:07:0050350:10	003002000000 Земли населенных пунктов	Для индивидуального жилищного строительства	13	02:0:10	927	475,05	440 371,35
9461	Республика Северная Осетия - Алания, Алагирский р-н, г. Алагир, ул. Красноармейская, 2/2	Алагирский	15:07:0050350:136	003002000000 Земли населенных пунктов	Связь	6	06:0:0:0	20	795,71	15 914,20
9462	Российская Федерация, Республика Северная Осетия-Алания, Алагирский муниципальный район, Алагирское городское поселение, г. Алагир, ул. К Хетагурова, 150/1	Алагирский	15:07:0050350:137	003002000000 Земли населенных пунктов	Ритуальная деятельность	12	12:0:10	37 706	1,49	56 181,94
9463	Респ. Северная Осетия - Алания, р-н Алагирский, г. Алагир, ул. Кирова, 191	Алагирский	15:07:0050350:16	003002000000 Земли населенных пунктов	Для эксплуатации отделения связи	3	03:0:2:2	303	332,53	100 756,59
9464	Респ. Северная Осетия-Алания, р-н Алагирский, г. Алагир, ул. Ко-Октябри	Алагирский	15:07:0050350:19	003002000000 Земли населенных пунктов	Для строительства детского сада	3	03:0:5:0	1 422	605,69	861 201,18
9465	Респ. Северная Осетия - Алания, р-н Алагирский, г. Алагир, ул. Дзержинского, дом 157	Алагирский	15:07:0050351:1	003002000000 Земли населенных пунктов	для эксплуатации существующего жилого дома	13	02:0:10	1 382	475,05	656 519,10
9466	Респ Северная Осетия - Алания, р-н Алагирский, г Алагир, ул Дзержинского, участок №171	Алагирский	15:07:0050351:11	003002000000 Земли населенных пунктов	Для эксплуатации существующего жилого дома	13	02:0:10	1 678	475,05	797 133,90
9467	Респ Северная Осетия - Алания, р-н Алагирский, г Алагир, ул Кирова, дом 194	Алагирский	15:07:0050351:12	003002000000 Земли населенных пунктов	Для эксплуатации существующего жилого дома	13	02:0:10	572	475,05	271 728,60
9468	Респ. Северная Осетия - Алания, р-н Алагирский, г. Алагир, ул. Кирова, дом 196	Алагирский	15:07:0050351:13	003002000000 Земли населенных пунктов	Для эксплуатации существующего жилого дома	13	02:0:10	550	475,05	261 277,50
9469	Респ. Северная Осетия - Алания, р-н Алагирский, г. Алагир, ул. Красного Октября, дом 16	Алагирский	15:07:0050351:2	003002000000 Земли населенных пунктов	Для индивидуального жилищного строительства	13	02:0:10	438	475,05	208 071,90
9470	Республика Северная Осетия-Алания, Алагирский муниципальный р-н, Алагирское городское поселение, г. Алагир, ул. Дзержинского,163	Алагирский	15:07:0050351:200	003002000000 Земли населенных пунктов	"Для индивидуального жилищного строительства"	13	02:0:10	1 272	475,05	604 263,60
9471	Республика Северная Осетия - Алания, Алагирский район, г. Алагир, ул. Кирова, 212	Алагирский	15:07:0050351:22	003002000000 Земли населенных пунктов	Для индивидуального жилищного строительства	13	02:0:10	1 100	475,05	522 555,00
9472	Респ. Северная Осетия - Алания, р-н Алагирский, г. Алагир, ул. Кирова, дом 214	Алагирский	15:07:0050351:23	003002000000 Земли населенных пунктов	Для эксплуатации существующего жилого дома	13	02:0:10	1 596	475,05	758 179,80
9473	Респ. Северная Осетия - Алания, р-н Алагирский, г. Алагир, ул. Кирова, дом 216	Алагирский	15:07:0050351:24	003002000000 Земли населенных пунктов	Для эксплуатации существующего жилого дома	13	02:0:10	859	475,05	408 067,95
9474	Респ. Северная Осетия - Алания, р-н Алагирский, г. Алагир, ул. Красноармейская, 15	Алагирский	15:07:0050351:27	003002000000 Земли населенных пунктов	под существующий жилой дом	13	02:0:10	574	475,05	272 678,70
9475	Респ. Северная Осетия - Алания, р-н Алагирский, г. Алагир, ул. Дзержинского, 155	Алагирский	15:07:0050351:3	003002000000 Земли населенных пунктов	Для эксплуатации существующего домовладения	13	02:0:10	1 100	475,05	522 555,00
9476	Респ. Северная Осетия - Алания, р-н Алагирский, г. Алагир, ул. Дзержинского, 159	Алагирский	15:07:0050351:5	003002000000 Земли населенных пунктов	Для индивидуального жилищного строительства	13	02:0:10	1 300	475,05	617 565,00
9477	Республика Северная Осетия-Алания, р-н Алагирский, г Алагир, ул Дзержинского, д 165/1	Алагирский	15:07:0050351:83	003002000000 Земли населенных пунктов	Для ведения личного подсобного хозяйства	13	02:0:20	1 346	475,05	639 417,30
9478	Респ Северная Осетия - Алания, р-н Алагирский, г Алагир, ул Дзержинского, дом 167	Алагирский	15:07:0050351:9	003002000000 Земли населенных пунктов	Для индивидуального жилищного строительства	13	02:0:10	1 528	475,05	725 876,40
9479	Респ Северная Осетия - Алания, р-н Алагирский, г Алагир, ул Кр Октября, 12	Алагирский	15:07:0050352:10	003002000000 Земли населенных пунктов	Для хозяйственных нужд и строительства дома	13	02:0:10	468	475,05	222 323,40
9480	Респ. Северная Осетия - Алания, р-н Алагирский, г. Алагир, ул. Дзержинского, 100	Алагирский	15:07:0050352:14	003002000000 Земли населенных пунктов	для эксплуатации существующего жилого дома	13	02:0:10	965	475,05	458 423,25
9481	Респ. Северная Осетия - Алания, р-н Алагирский, г. Алагир, ул. Дзержинского, 102	Алагирский	15:07:0050352:15	003002000000 Земли населенных пунктов	Для эксплуатации существующего жилого дома	13	02:0:10	1 095	475,05	520 179,75
9482	Республика Северная Осетия - Алания, Алагирский район, г. Алагир, ул. Дзержинского, 104	Алагирский	15:07:0050352:16	003002000000 Земли населенных пунктов	Для индивидуального жилищного строительства	13	02:0:10	949	475,05	450 822,45
9483	Российская Федерация, Республика Северная Осетия-Алания, Алагирский муниципальный район, Алагирское городское поселение, г. Алагир, ул. Красного Октября, 10	Алагирский	15:07:0050352:164	003002000000 Земли населенных пунктов	Для индивидуального жилищного строительства	13	02:0:10	780	475,05	370 539,00
9484	Респ. Северная Осетия - Алания, р-н Алагирский, г. Алагир, ул. Дзержинского, 106 а	Алагирский	15:07:0050352:17	003002000000 Земли населенных пунктов	Для эксплуатации существующего жилого дома	13	02:0:10	1 423	475,05	676 046,25
9485	Респ. Северная Осетия - Алания, р-н Алагирский, г. Алагир, ул. Дзержинского, 106	Алагирский	15:07:0050352:18	003002000000 Земли населенных пунктов	Для эксплуатации существующего жилого дома	13	02:0:10	1 363	475,05	647 493,15
9486	Респ Северная Осетия - Алания, р-н Алагирский, г Алагир, ул Л.Толстого, 43	Алагирский	15:07:0050352:2	003002000000 Земли населенных пунктов	Для индивидуального жилищного строительства	13	02:0:10	1 205	475,05	572 435,25
9487	Респ Северная Осетия - Алания, р-н Алагирский, г Алагир, ул Л.Толстого, дом 45 "а"	Алагирский	15:07:0050352:22	003002000000 Земли населенных пунктов	Для эксплуатации существующего жилого дома	13	02:0:10	837	475,05	397 616,85
9488	Северная Осетия - Алания респ. р-н Алагирский, г Алагир, ул Красноармейская, 9	Алагирский	15:07:0050352:23	003002000000 Земли населенных пунктов	Для эксплуатации существующего жилого дома	13	02:0:10	817	475,05	388 115,85
9489	Респ. Северная Осетия - Алания, р-н Алагирский, г. Алагир, ул. Л.Толстого, 45	Алагирский	15:07:0050352:3	003002000000 Земли населенных пунктов	под строительство индивидуального жилого дома	13	02:0:10	741	475,05	352 012,05
9490	Респ Северная Осетия - Алания, р-н Алагирский, г Алагир, ул Л.Толстого, дом 47	Алагирский	15:07:0050352:4	003002000000 Земли населенных пунктов	Для содержания и эксплуатации индивидуального жилого дома	13	02:0:10	1 500	475,05	712 575,00
9491	Республика Северная Осетия-Алания, р-н Алагирский, г Алагир, ул Л.Толстого, 39	Алагирский	15:07:0050352:43	003002000000 Земли населенных пунктов	Для эксплуатации существующего жилого дома	13	02:0:10	409	475,05	194 295,45
9492	Республика Северная Осетия-Алания, р-н Алагирский, г. Алагир, ул. Л.Толстого, 39/1	Алагирский	15:07:0050352:44	003002000000 Земли населенных пунктов	Для эксплуатации существующего жилого дома	13	02:0:10	408	475,05	193 820,40

№ п/п	Местоположение ЗУ	Район	Кадастровый номер ЗУ	Категория земель	Разрешенное использование по документу	Код вида разрешенного использования (в соответствии с классификатором видов разрешенного использования земельных участков)	Вид использования объектов недвижимости	Площадь	УПКС	КС
9493	Республика Северная Осетия-Алания, Алагирский р-н, г. Алагир, ул. Красноармейская, 9/1	Алагирский	15:07:0050352:47	003002000000 Земли населенных пунктов	для ведения личного подсобного хозяйства	13	02:0020	1 076	475,05	511 153,80
9494	Республика Северная Осетия-Алания, р-н Алагирский, г Алагир, ул Л.Толстого, 49	Алагирский	15:07:0050352:6	003002000000 Земли населенных пунктов	Для эксплуатации существующего жилого дома	13	02:0010	758	475,05	360 087,90
9495	Республика Северная Осетия-Алания, р-н Алагирский, г Алагир, ул Маркуса, 25	Алагирский	15:07:0050353:13	003002000000 Земли населенных пунктов	Для индивидуального жилищного строительства	13	02:0010	1 060	475,05	503 553,00
9496	Респ Северная Осетия - Алания, р-н Алагирский, г Алагир, ул Маркуса, 27	Алагирский	15:07:0050353:14	003002000000 Земли населенных пунктов	для эксплуатации существующего жилого дома	13	02:0010	800	475,05	380 040,00
9497	Республика Северная Осетия-Алания, Алагирский район, г. Алагир, ул. Маркуса	Алагирский	15:07:0050353:165	003002000000 Земли населенных пунктов	Для эксплуатации существующего домовладения	13	02:0010	1 170	475,05	555 808,50
9498	Республика Северная Осетия-Алания, Алагирский район, г. Алагир, ул. Маркуса	Алагирский	15:07:0050353:166	003002000000 Земли населенных пунктов	Для эксплуатации существующего домовладения	13	02:0010	1 950	475,05	926 347,50
9499	Респ. Северная Осетия - Алания, р-н Алагирский, г. Алагир, ул. Л.Толстого, 44	Алагирский	15:07:0050353:17	003002000000 Земли населенных пунктов	Для эксплуатации существующего домовладения	13	02:0010	1 000	475,05	475 050,00
9500	Республика Северная Осетия-Алания, р-н Алагирский, г. Алагир, ул. Л.Толстого, 48	Алагирский	15:07:0050353:20	003002000000 Земли населенных пунктов	Для индивидуального жилищного строительства	13	02:0010	938	475,05	445 596,90
9501	Респ. Северная Осетия - Алания, р-н Алагирский, г. Алагир, ул. Л.Толстого, дом 50	Алагирский	15:07:0050353:21	003002000000 Земли населенных пунктов	Для эксплуатации существующего жилого дома	13	02:0010	1 918	475,05	911 145,90
9502	Респ. Северная Осетия - Алания, р-н Алагирский, г. Алагир, ул. Л.Толстого, дом 52	Алагирский	15:07:0050353:22	003002000000 Земли населенных пунктов	Для эксплуатации существующего жилого дома	13	02:0010	866	475,05	411 393,30
9503	Республика Северная Осетия-Алания, р-н Алагирский, г Алагир, ул Л.Толстого, 54	Алагирский	15:07:0050353:23	003002000000 Земли населенных пунктов	Для эксплуатации существующего домовладения	13	02:0010	1 718	475,05	816 135,90
9504	Респ. Северная Осетия - Алания, р-н Алагирский, г. Алагир, ул. Л.Толстого, 56	Алагирский	15:07:0050353:24	003002000000 Земли населенных пунктов	Для эксплуатации существующего жилого дома	13	02:0010	1 576	475,05	748 678,80
9505	Респ. Северная Осетия - Алания, р-н Алагирский, г. Алагир, ул. Л.Толстого, дом 58	Алагирский	15:07:0050353:25	003002000000 Земли населенных пунктов	Для индивидуального жилищного строительства	13	02:0010	1 189	475,05	564 834,45
9506	Респ. Северная Осетия - Алания, р-н Алагирский, г. Алагир, ул. Л.Толстого, дом 60	Алагирский	15:07:0050353:26	003002000000 Земли населенных пунктов	Для эксплуатации существующего жилого дома	13	02:0010	1 457	475,05	692 147,85
9507	Российская Федерация, Республика Северная Осетия-Алания, Алагирский район, г. Алагир, ул. Маркуса, 5	Алагирский	15:07:0050353:3	003002000000 Земли населенных пунктов	Для индивидуального жилищного строительства	13	02:0010	1 477	475,05	701 648,85
9508	Республика Северная Осетия-Алания, р-н Алагирский, г Алагир, ул Маркуса, 7	Алагирский	15:07:0050353:4	003002000000 Земли населенных пунктов	Для эксплуатации существующего жилого дома	13	02:0010	1 442	475,05	685 022,10
9509	Республика Северная Осетия-Алания, р-н Алагирский, г. Алагир, ул. Красноармейская, 7	Алагирский	15:07:0050353:45	003002000000 Земли населенных пунктов	Для эксплуатации существующего жилого дома	13	02:0010	929	475,05	441 321,45
9510	Респ. Северная Осетия - Алания, р-н Алагирский, г. Алагир, ул. Красноармейская, б/н	Алагирский	15:07:0050354:1	003002000000 Земли населенных пунктов	Для ведения личного подсобного хозяйства	13	02:0020	880	348,37	306 565,60
9511	Респ. Северная Осетия - Алания, р-н Алагирский, г. Алагир, ул. Маркуса, 14 б	Алагирский	15:07:0050354:12	003002000000 Земли населенных пунктов	Для эксплуатации существующего жилого дома	13	02:0010	1 096	348,37	381 813,52
9512		Алагирский	15:07:0050354:140	003002000000 Земли населенных пунктов	Для индивидуального жилищного строительства	13	02:0010	1 499	348,37	522 206,63
9513	Республика Северная Осетия-Алания, р-н Алагирский, г Алагир, ул Маркуса, д 4а	Алагирский	15:07:0050354:15	003002000000 Земли населенных пунктов	Для эксплуатации существующего жилого дома	13	02:0010	1 479	348,37	515 230,23
9514	Республика Северная Осетия-Алания, р-н Алагирский, г. Алагир, ул. Маркуса, 14/2	Алагирский	15:07:0050354:17	003002000000 Земли населенных пунктов	Для ведения личного подсобного хозяйства	13	02:0020	885	348,37	308 307,45
9515	Республика Северная Осетия-Алания, р-н Алагирский, г Алагир, ул Маркуса, 2а	Алагирский	15:07:0050354:2	003002000000 Земли населенных пунктов	Для эксплуатации существующего жилого дома	13	02:0010	1 548	348,37	539 276,76
9516	Республика Северная Осетия-Алания, р-н Алагирский, г. Алагир, ул. Маркуса, 4а/1	Алагирский	15:07:0050354:28	003002000000 Земли населенных пунктов	Для ведения личного подсобного хозяйства	13	02:0020	578	348,37	201 357,86
9517	Республика Северная Осетия-Алания, р-н Алагирский, г. Алагир, ул. Маркуса, участок №6	Алагирский	15:07:0050354:7	003002000000 Земли населенных пунктов	Для эксплуатации существующего жилого дома	13	02:0010	1 100	348,37	383 207,00
9518	Респ. Северная Осетия - Алания, р-н Алагирский, г. Алагир, ул. Маркуса, 8/1	Алагирский	15:07:0050354:8	003002000000 Земли населенных пунктов	Для эксплуатации существующего жилого дома	13	02:0010	510	348,37	177 668,70
9519	Респ. Северная Осетия - Алания, р-н Алагирский, г. Алагир, ул. Маркуса, дом 10	Алагирский	15:07:0050354:9	003002000000 Земли населенных пунктов	Для эксплуатации существующего жилого дома	13	02:0010	1 494	348,37	520 464,78
9520	Республика Северная Осетия — Алания, р-н Алагирский, г Алагир, ул Зарины Рамоновой, уч 22/2	Алагирский	15:07:0050355:117	003002000000 Земли населенных пунктов	Для индивидуального жилищного строительства	13	02:0010	808	348,37	281 482,96
9521	Российская Федерация, Алагирский муниципальный район, Алагирское городское поселение, г Алагир, ул. Зарины Рамоновой 22/4	Алагирский	15:07:0050355:118	003002000000 Земли населенных пунктов	Для индивидуального жилищного строительства	13	02:0010	1 200	348,37	418 044,00
9522	Респ Северная Осетия - Алания, Алагирский р-н, г.Алагир ул. Зарины Рамоновой 22/3	Алагирский	15:07:0050355:119	003002000000 Земли населенных пунктов	Для индивидуального жилищного строительства	13	02:0010	1 200	348,37	418 044,00
9523	Респ Северная Осетия - Алания, Алагирский р-н, г Алагир, ул. З.Рамоновой , 25	Алагирский	15:07:0050355:121	003002000000 Земли населенных пунктов	Для ведения личного подсобного хозяйства	13	02:0020	4 594	348,37	1 600 411,78
9524	Респ Северная Осетия - Алания, Алагирский р-н, г Алагир, ул. З.Рамоновой 22/5	Алагирский	15:07:0050355:122	003002000000 Земли населенных пунктов	Для индивидуального жилищного строительства	13	02:0010	1 200	348,37	418 044,00
9525	Респ Северная Осетия - Алания, Алагирский р-н, г Алагир, ул З.Рамоновой, 22/6	Алагирский	15:07:0050355:123	003002000000 Земли населенных пунктов	Для ведения личного подсобного хозяйства	13	02:0020	1 998	348,37	696 043,26
9526	Республика Северная Осетия - Алания, Алагирский район, г Алагир, ул З.Рамоновой, 24	Алагирский	15:07:0050355:124	003002000000 Земли населенных пунктов	Для ведения личного подсобного хозяйства	13	02:0020	1 006	348,37	350 460,22
9527	Республика Северная Осетия - Алания, Алагирский район, г. Алагир, ул. З.Рамоновой, 23/1	Алагирский	15:07:0050355:125	003002000000 Земли населенных пунктов	Для ведения личного подсобного хозяйства	13	02:0020	908	348,37	316 319,96
9528	Республика Северная Осетия-Алания, Алагирский муниципальный район, Алагирское городское поселение, г.Алагир, ул. З.Рамоновой, 24/1	Алагирский	15:07:0050355:126	003002000000 Земли населенных пунктов	Для ведения личного подсобного хозяйства	13	02:0020	893	348,37	311 094,41
9529	Российская Федерация, Республика Северная Осетия-Алания, Алагирский муниципальный район, Алагирское городское поселение, г. Алагир, ул. З. Рамоновой, 25/1	Алагирский	15:07:0050355:127	003002000000 Земли населенных пунктов	Для индивидуального жилищного строительства	13	02:0010	1 500	348,37	522 555,00
9530		Алагирский	15:07:0050355:128	003002000000 Земли населенных пунктов	Для индивидуального жилищного строительства	13	02:0010	852	348,37	296 811,24
9531	Республика Северная Осетия-Алания, р-н Алагирский, г Алагир, ул Набережная, д 1, линия №56	Алагирский	15:07:0050355:5	003002000000 Земли населенных пунктов	Для строительства индивидуального жилого дома	13	02:0010	665	348,37	231 666,05
9532	Республика Северная Осетия-Алания, р-н Алагирский, г. Алагир, ул. З.Рамоновой, 22/1	Алагирский	15:07:0050355:6	003002000000 Земли населенных пунктов	Для индивидуального жилищного строительства	13	02:0010	1 200	348,37	418 044,00

№ п/п	Местоположение ЗУ	Район	Кадастровый номер ЗУ	Категория земель	Разрешенное использование по документу	Код вида разрешенного использования (в соответствии с классификатором видов разрешенного использования земельных участков)	Вид использования объектов недвижимости	Площадь	УПКС	КС
9533	Республика Северная Осетия - Алания, Алагирский район, г. Алагир, ул. З.Рамоновой, 40	Алагирский	15:07:0050356:122	0030002000000 Земли населенных пунктов	Для ведения личного подсобного хозяйства	13	02:0020	1 000	348,37	348 370,00
9534	Республика Северная Осетия - Алания, Алагирский район, г Алагир, ул. З.Рамоновой, 42	Алагирский	15:07:0050356:123	0030002000000 Земли населенных пунктов	Для ведения личного подсобного хозяйства	13	02:0020	1 000	348,37	348 370,00
9535	Республика Северная Осетия - Алания, Алагирский район, г Алагир, ул З.Рамоновой, 28	Алагирский	15:07:0050356:124	0030002000000 Земли населенных пунктов	Для индивидуального жилищного строительства	13	02:0010	1 000	348,37	348 370,00
9536	Республика Северная Осетия-Алания, Алагирский район, г Алагир, ул З Рамоновой, 30	Алагирский	15:07:0050356:125	0030002000000 Земли населенных пунктов	Для ведения личного подсобного хозяйства	13	02:0020	600	348,37	209 022,00
9537	Респ Северная Осетия - Алания, Алагирский р-н, г Алагир, ул З.Рамоновой, 52	Алагирский	15:07:0050356:126	0030002000000 Земли населенных пунктов	Для ведения личного подсобного хозяйства	13	02:0020	600	348,37	209 022,00
9538	РСО-Алания, Алагирский район, г. Алагир, ул. З. Рамоновой, участок №50	Алагирский	15:07:0050356:127	0030002000000 Земли населенных пунктов	Для ведения личного подсобного хозяйства	13	02:0020	600	348,37	209 022,00
9539	Республика Северная Осетия-Алания, Алагирский район, г. Алагир ул. З.Рамоновой, 18/4	Алагирский	15:07:0050356:128	0030002000000 Земли населенных пунктов	Для индивидуального жилищного строительства	13	02:0010	600	348,37	209 022,00
9540	Республика Северная Осетия-Алания, Алагирский район, г Алагир ул. З Рамоновой 46	Алагирский	15:07:0050356:129	0030002000000 Земли населенных пунктов	Для ведения личного подсобного хозяйства	13	02:0020	1 000	348,37	348 370,00
9541	Республика Северная Осетия-Алания, Алагирский район, г Алагир ул. З Рамоновой, 44	Алагирский	15:07:0050356:130	0030002000000 Земли населенных пунктов	Для ведения личного подсобного хозяйства	13	02:0020	716	348,37	249 432,92
9542	Республика Северная Осетия - Алания, Алагирский район, г. Алагир, ул. З.Рамоновой, 48	Алагирский	15:07:0050356:131	0030002000000 Земли населенных пунктов	Для ведения личного подсобного хозяйства	13	02:0020	1 000	348,37	348 370,00
9543	Республика Северная Осетия - Алания, Алагирский район, г. Алагир, ул. З. Рамоновой 19/1	Алагирский	15:07:0050356:132	0030002000000 Земли населенных пунктов	Для индивидуального жилищного строительства	13	02:0010	600	348,37	209 022,00
9544	Республика Северная Осетия - Алания, Алагирский район, г Алагир, ул З Рамоновой, 54	Алагирский	15:07:0050356:133	0030002000000 Земли населенных пунктов	Для ведения личного подсобного хозяйства	13	02:0020	600	348,37	209 022,00
9545	Российская Федерация, Республика Северная Осетия - Алания, Алагирский муниципальный район, Алагирское городское поселение, г. Алагир, ул. З.Рамоновой, 56	Алагирский	15:07:0050356:134	0030002000000 Земли населенных пунктов	Для ведения личного подсобного хозяйства	13	02:0020	1 000	348,37	348 370,00
9546	Республика Северная Осетия — Алания, Алагирский район, г Алагир, ул. З. Рамоновой, уч. 15/1	Алагирский	15:07:0050356:135	0030002000000 Земли населенных пунктов	Для ведения личного подсобного хозяйства	13	02:0020	1 450	348,37	505 136,50
9547	Российская Федерация, Республика Северная Осетия-Алания, Алагирский р-н, г. Алагир, ул. З.Рамоновой, 52а	Алагирский	15:07:0050356:136	0030002000000 Земли населенных пунктов	Для ведения личного подсобного хозяйства	13	02:0020	600	348,37	209 022,00
9548	Российская Федерация, Республика Северная Осетия-Алания, Алагирский муниципальный район, Алагирское городское поселение, г. Алагир, ул. З.Рамоновой 13 "А"	Алагирский	15:07:0050356:137	0030002000000 Земли населенных пунктов	Для индивидуального жилищного строительства	13	02:0010	600	348,37	209 022,00
9549	Российская Федерация, Республика Северная Осетия-Алания, Алагирский муниципальный район, Алагирское городское поселение, г. Алагир, ул. Зарины Рамоновой, 41	Алагирский	15:07:0050356:138	0030002000000 Земли населенных пунктов	Для индивидуального жилищного строительства	13	02:0010	600	348,37	209 022,00
9550	Российская Федерация, Республика Северная Осетия-Алания, Алагирский муниципальный район, Алагирское городское поселение, г. Алагир, ул. З.Рамоновой, 19/2	Алагирский	15:07:0050356:139	0030002000000 Земли населенных пунктов	Для индивидуального жилищного строительства	13	02:0010	833	348,37	290 192,21
9551	Российская Федерация, Республика Северная Осетия-Алания, Алагирский р-н, г Алагир, ул Зарины Рамоновой, уч 28/1	Алагирский	15:07:0050356:140	0030002000000 Земли населенных пунктов	Для индивидуального жилищного строительства	13	02:0010	1 005	348,37	350 111,85
9552	Республика Северная Осетия-Алания, р-н Алагирский, г Алагир, ул К.Хетагурова, д 146	Алагирский	15:07:0050357:1	0030002000000 Земли населенных пунктов	Для эксплуатации существующего жилого дома	13	02:0010	1 286	475,05	610 914,30
9553	Северная Осетия - Алания респ, р-н Алагирский, г Алагир, ул Революции, №3	Алагирский	15:07:0050357:11	0030002000000 Земли населенных пунктов	для эксплуатации существующего жилого дома	13	02:0010	1 342	475,05	637 517,10
9554	Российская Федерация, Республика Северная Осетия-Алания, Алагирский район, г. Алагир, ул. Революции, 5	Алагирский	15:07:0050357:13	0030002000000 Земли населенных пунктов	Для индивидуального жилищного строительства	13	02:0010	3 509	475,05	1 666 950,45
9555	Респ. Северная Осетия - Алания, р-н Алагирский, г. Алагир, ул. Красного Октября, уч-к № 23	Алагирский	15.07:0050357:14	0030002000000 Земли населенных пунктов	Для эксплуатации существующего жилого дома	13	02:0010	2 060	475,05	978 603,00
9556	Российская Федерация, Республика Северная Осетия-Алания, Алагирский район, г. Алагир, ул. Кирова, 179	Алагирский	15.07:0050357:18	0030002000000 Земли населенных пунктов	Для индивидуального жилищного строительства	13	02:0010	1 099	475,05	522 079,95
9557	Республика Северная Осетия-Алания, р-н Алагирский, г. Алагир, ул. К.Хетагурова, 142/1	Алагирский	15:07:0050357:182	0030002000000 Земли населенных пунктов	Магазины	4	04:0040	83	1 235,13	102 515,79
9558	Республика Северная Осетия-Алания, р-н Алагирский, г. Алагир, ул. К.Хетагурова, 142/2	Алагирский	15:07:0050357:183	0030002000000 Земли населенных пунктов	Магазины	4	04:0040	115	1 235,13	142 039,95
9559	Республика Северная Осетия-Алания, р-н Алагирский, г. Алагир, ул. К.Хетагурова	Алагирский	15:07:0050357:184	0030002000000 Земли населенных пунктов	Для эксплуатации существующего жилого дома	13	02:0010	1 439	475,05	683 596,95
9560	Республика Северная Осетия - Алания, р-н Алагирский, г Алагир, ул. Кирова, 177	Алагирский	15.07:0050357:19	0030002000000 Земли населенных пунктов	Для индивидуального жилищного строительства	13	02:0010	1 035	475,05	491 676,75
9561	Респ Северная Осетия - Алания, р-н Алагирский, г Алагир, ул К.Хетагурова, 144	Алагирский	15:07:0050357:2	0030002000000 Земли населенных пунктов	Для эксплуатации существующего жилого дома	13	02:0010	812	475,05	385 740,60
9562	Респ. Северная Осетия - Алания, р-н Алагирский, г. Алагир, ул. Кирова, дом 175	Алагирский	15:07:0050357:20	0030002000000 Земли населенных пунктов	Для эксплуатации существующего жилого дома	13	02:0010	1 536	475,05	729 676,80
9563	Респ. Северная Осетия - Алания, р-н Алагирский, г. Алагир, ул. Кирова, 169	Алагирский	15.07:0050357:23	0030002000000 Земли населенных пунктов	Для эксплуатации существующего жилого дома	13	02:0010	1 656	475,05	786 682,80
9564	Респ Северная Осетия - Алания, р-н Алагирский, г Алагир, ул Кирова, 167	Алагирский	15.07:0050357:24	0030002000000 Земли населенных пунктов	Для эксплуатации существующего жилого дома	13	02:0010	1 003	475,05	476 475,15
9565	Респ Северная Осетия - Алания, р-н Алагирский, г Алагир, ул Кирова, 165	Алагирский	15:07:0050357:25	0030002000000 Земли населенных пунктов	Для индивидуального жилищного строительства	13	02:0010	940	475,05	446 547,00
9566	Респ. Северная Осетия - Алания, р-н Алагирский, г. Алагир, ул. К.Хетагурова, 140	Алагирский	15:07:0050357:3	0030002000000 Земли населенных пунктов	Для эксплуатации существующего жилого дома	13	02:0010	948	475,05	450 347,40
9567	Респ. Северная Осетия - Алания, р-н Алагирский, г. Алагир, ул. К.Хетагурова, 138	Алагирский	15.07:0050357:5	0030002000000 Земли населенных пунктов	Для индивидуального жилищного строительства	13	02:0010	836	475,05	397 141,80
9568	Республика Северная Осетия-Алания, р-н Алагирский, г Алагир, ул Революции, 2/1	Алагирский	15.07:0050357:50	0030002000000 Земли населенных пунктов	Для ведения личного подсобного хозяйства	13	02:0020	359	475,05	170 542,95
9569	Республика Северная Осетия-Алания, р-н Алагирский, г. Алагир, ул. Островского, 38	Алагирский	15:07:0050357:59	0030002000000 Земли населенных пунктов	Для эксплуатации нежилых зданий	3	03:0080	22 607	332,53	7 517 305,71
9570	Республика Северная Осетия-Алания, р-н Алагирский, г. Алагир, ул. Островского, 38/2, (во дворе МБУЗ Алагирская центральная районная больница)	Алагирский	15:07:0050357:64	0030002000000 Земли населенных пунктов	Под строительство часовни	3	03:0070	142	2,71	384,82
9571	Республика Северная Осетия-Алания, р-н Алагирский, г. Алагир, ул. К.Хетагурова, 148	Алагирский	15.07:0050357:65	0030002000000 Земли населенных пунктов	Для эксплуатации существующего жилого дома	13	02:0010	1 542	475,05	732 527,10
9572	Республика Северная Осетия-Алания, р-н Алагирский, г Алагир, ул Красного Октября, д 27	Алагирский	15.07:0050357:66	0030002000000 Земли населенных пунктов	Для эксплуатации существующего жилого дома	13	02:0010	1 394	475,05	662 219,70
9573	Российская Федерация, Республика Северная Осетия - Алания, р-н Алагирский, г. Алагир, ул. Красного Октября, 31	Алагирский	15.07:0050357:7	0030002000000 Земли населенных пунктов	Для индивидуального жилищного строительства	13	02:0010	1 300	475,05	617 565,00

№ п/п	Местоположение ЗУ	Район	Кадастровый номер ЗУ	Категория земель	Разрешенное использование по документу	Код вида разрешенного использования (в соответствии с классификатором видов разрешенного использования земельных участков)	Вид использования объектов недвижимости	Площадь	УПКС	КС
9574	Республика Северная Осетия-Алания, р-н Алагирский, г Алагир, ул Революции, д 2	Алагирский	15:07:0050357:71	003002000000 Земли населенных пунктов	Для эксплуатации существующего жилого дома	13	02:010	2 218	475,05	1 053 660,90
9575	Респ. Северная Осетия - Алания, р-н Алагирский, г. Алагир, ул. Красного Октября, 29	Алагирский	15:07:0050357:9	003002000000 Земли населенных пунктов	Под существующий жилой дом	13	02:010	700	475,05	332 535,00
9576	Респ. Северная Осетия - Алания, р-н Алагирский, г. Алагир, ул. Кирова, дом 192	Алагирский	15:07:0050358:1	003002000000 Земли населенных пунктов	Для эксплуатации существующего жилого дома	13	02:010	1 780	475,05	845 589,00
9577	Респ Северная Осетия - Алания, р-н Алагирский, г Алагир, ул Кирова, 174	Алагирский	15:07:0050358:10	003002000000 Земли населенных пунктов	Для эксплуатации существующего жилого дома	13	02:010	1 280	475,05	608 064,00
9578	Республика Северная Осетия-Алания, р-н Алагирский, г Алагир, ул Дзержинского, 123	Алагирский	15:07:0050358:114	003002000000 Земли населенных пунктов	Для содержания и эксплуатации существующего жилого дома	13	02:010	973	475,05	462 223,65
9579	РСО - Алания, Алагирский район, г. Алагир, ул. Кирова, 172	Алагирский	15:07:0050358:12	003002000000 Земли населенных пунктов	Для индивидуального жилищного строительства	13	02:010	592	475,05	281 229,60
9580	Республика Северная Осетия-Алания, р-н Алагирский, г Алагир, ул Кирова, д 170А	Алагирский	15:07:0050358:14	003002000000 Земли населенных пунктов	Для эксплуатации существующего жилого дома	13	02:010	585	475,05	277 904,25
9581	Респ Северная Осетия - Алания, р-н Алагирский, г Алагир, ул Дзержинского, 129	Алагирский	15:07:0050358:21	003002000000 Земли населенных пунктов	Для эксплуатации существующего жилого дома	13	02:010	815	475,05	387 165,75
9582	Респ Северная Осетия - Алания, р-н Алагирский, г Алагир, ул Дзержинского, 133	Алагирский	15:07:0050358:23	003002000000 Земли населенных пунктов	Для эксплуатации существующего жилого дома	13	02:010	907	475,05	430 870,35
9583	Респ. Северная Осетия - Алания, р-н Алагирский, г. Алагир, ул. Дзержинского, № 135	Алагирский	15:07:0050358:24	003002000000 Земли населенных пунктов	Для эксплуатации существующего жилого дома	13	02:010	983	475,05	466 974,15
9584	Респ. Северная Осетия - Алания, р-н Алагирский, г. Алагир, ул. Дзержинского, 145	Алагирский	15:07:0050358:29	003002000000 Земли населенных пунктов	Для эксплуатации существующего жилого дома	13	02:010	1 604	475,05	761 980,20
9585	Респ Северная Осетия - Алания, р-н Алагирский, г Алагир, ул Кирова, 188	Алагирский	15:07:0050358:3	003002000000 Земли населенных пунктов	Для эксплуатации существующего жилого дома	13	02:010	866	475,05	411 393,30
9586	Респ Северная Осетия - Алания, р-н Алагирский, г Алагир, ул Дзержинского, дом 147	Алагирский	15:07:0050358:30	003002000000 Земли населенных пунктов	Для эксплуатации существующего жилого дома	13	02:010	1 469	475,05	697 848,45
9587	Респ. Северная Осетия - Алания, р-н Алагирский, г. Алагир, ул. Дзержинского, 149	Алагирский	15:07:0050358:31	003002000000 Земли населенных пунктов	Под жилую застройку	13	02:010	1 300	475,05	617 565,00
9588	Респ. Северная Осетия - Алания, р-н Алагирский, г. Алагир, ул. Дзержинского, 151	Алагирский	15:07:0050358:32	003002000000 Земли населенных пунктов	Для эксплуатации существующего жилого дома	13	02:010	945	475,05	448 922,25
9589	Респ Северная Осетия - Алания, р-н Алагирский, г Алагир, ул Островского, 8	Алагирский	15:07:0050358:35	003002000000 Земли населенных пунктов	Для индивидуального жилищного строительства	13	02:010	738	475,05	350 586,90
9590	Респ Северная Осетия - Алания, р-н Алагирский, г Алагир, ул К.Хетагурова, 138 "А"	Алагирский	15:07:0050358:38	003002000000 Земли населенных пунктов	Здравоохранение	3	03:04:0	108	760,08	82 088,64
9591	Респ. Северная Осетия - Алания, р-н Алагирский, г. Алагир, ул. Дзержинского, № 129 "А"	Алагирский	15:07:0050358:39	003002000000 Земли населенных пунктов	Для эксплуатации существующего жилого дома	13	02:010	784	475,05	372 439,20
9592	Республика Северная Осетия - Алания, Алагирский район, г. Алагир, ул. Кирова, 186	Алагирский	15:07:0050358:4	003002000000 Земли населенных пунктов	Для индивидуального жилищного строительства	13	02:010	1 800	475,05	855 090,00
9593	Респ Северная Осетия - Алания, р-н Алагирский, г Алагир, ул Островского, дом №6	Алагирский	15:07:0050358:40	003002000000 Земли населенных пунктов	Для эксплуатации существующего жилого дома	13	02:010	381	475,05	180 994,05
9594	Российская Федерация, Республика Северная Осетия-Алания, Алагирский район, г Алагир, ул. Кирова, 180	Алагирский	15:07:0050358:7	003002000000 Земли населенных пунктов	Для индивидуального жилищного строительства	13	02:010	900	475,05	427 545,00
9595	Респ. Северная Осетия - Алания, р-н Алагирский, г. Алагир, ул. Кирова, 178	Алагирский	15:07:0050358:8	003002000000 Земли населенных пунктов	Для индивидуального жилищного строительства	13	02:010	2 783	475,05	1 322 064,15
9596	Республика Северная Осетия-Алания, р-н Алагирский, г Алагир, ул Кирова, 176	Алагирский	15:07:0050358:9	003002000000 Земли населенных пунктов	Для индивидуального жилищного строительства	13	02:010	702	475,05	333 485,10
9597	Респ Северная Осетия - Алания, р-н Алагирский, г Алагир, ул Дзержинского, 92	Алагирский	15:07:0050359:1	003002000000 Земли населенных пунктов	Для индивидуального жилищного строительства	13	02:010	639	475,05	303 556,95
9598	Респ Северная Осетия - Алания, р-н Алагирский, г Алагир, ул Дзержинского, 74	Алагирский	15:07:0050359:10	003002000000 Земли населенных пунктов	Для строительства индивидуального жилого дома	13	02:010	1 329	475,05	631 341,45
9599	Респ. Северная Осетия - Алания, р-н Алагирский, г. Алагир, ул. Л.Толстого, 37	Алагирский	15:07:0050359:13	003002000000 Земли населенных пунктов	Для эксплуатации существующего жилого дома	13	02:010	678	475,05	322 083,90
9600	Респ. Северная Осетия - Алания, р-н Алагирский, г. Алагир, ул. Л.Толстого, 31	Алагирский	15:07:0050359:17	003002000000 Земли населенных пунктов	Для индивидуального жилищного строительства	13	02:010	2 656	475,05	1 261 732,80
9601	Республика Северная Осетия - Алания, Алагирский р-н, г Алагир, ул. Л.Толстого, 19	Алагирский	15:07:0050359:178	003002000000 Земли населенных пунктов	Для индивидуального жилищного строительства	13	02:010	1 200	475,05	570 060,00
9602	Республика Северная Осетия - Алания, Алагирский район, г. Алагир, ул. Дзержинского, 70	Алагирский	15:07:0050359:179	003002000000 Земли населенных пунктов	Для индивидуального жилищного строительства	13	02:010	1 148	475,05	545 357,40
9603	Российская Федерация, Республика Северная Осетия-Алания, Алагирский муниципальный район, Алагирское городское поселение, г. Алагир, ул. Чкалова, 2/1	Алагирский	15:07:0050359:183	003002000000 Земли населенных пунктов	Под строительство индивидуального жилого дома	13	02:010	660	475,05	313 533,00
9604	Респ. Республика Северная Осетия - Алания, Алагирский р-н., г. Алагир, ул. Дзержинского 68/1	Алагирский	15:07:0050359:184	003002000000 Земли населенных пунктов	энергетики	6	06:07:0	49	747,07	36 606,43
9605	Российская Федерация, Республика Северная Осетия - Алания, Алагирский р-н., г Алагир, ул. Дзержинского, 70а	Алагирский	15:07:0050359:185	003002000000 Земли населенных пунктов	Для индивидуального жилищного строительства	13	02:010	812	475,05	385 740,60
9606	Респ Северная Осетия - Алания, р-н Алагирский, г Алагир, ул Л.Толстого, дом 27	Алагирский	15:07:0050359:19	003002000000 Земли населенных пунктов	Для эксплуатации существующего жилого дома	13	02:010	1 045	475,05	496 427,25
9607	Респ. Северная Осетия - Алания, р-н Алагирский, г. Алагир, ул. Дзержинского, 90	Алагирский	15:07:0050359:2	003002000000 Земли населенных пунктов	Для индивидуального жилищного строительства	13	02:010	1 300	475,05	617 565,00
9608	Респ. Северная Осетия - Алания, р-н Алагирский, г. Алагир, ул. Л.Толстого, 21	Алагирский	15:07:0050359:23	003002000000 Земли населенных пунктов	Для эксплуатации существующего жилого дома	13	02:010	850	475,05	403 792,50
9609	Респ Северная Осетия - Алания, р-н Алагирский, г Алагир, ул Островского, дом 1	Алагирский	15:07:0050359:24	003002000000 Земли населенных пунктов	Для эксплуатации существующего здания конторы казначейства	3	03:080	526	332,53	174 910,78
9610	Респ Северная Осетия - Алания, р-н Алагирский, г Алагир, ул Чкалова, 4	Алагирский	15:07:0050359:25	003002000000 Земли населенных пунктов	Административные здания организаций, обеспечивающих предоставление коммунальных услуг	6	03:012	6 502	486,93	3 166 018,86
9611	Респ. Северная Осетия - Алания, р-н Алагирский, г. Алагир, ул. Дзержинского, № 68	Алагирский	15:07:0050359:26	003002000000 Земли населенных пунктов	Для эксплуатации существующего жилого дома	13	02:010	974	475,05	462 698,70
9612	Республика Северная Осетия-Алания, р-н Алагирский, г. Алагир, в районе Горгаз	Алагирский	15:07:0050359:56	003002000000 Земли населенных пунктов	Для эксплуатации трансформаторных подстанций	6	03:012	42	486,93	20 451,06
9613	Респ Северная Осетия - Алания, р-н Алагирский, г Алагир, ул Дзержинского, 82	Алагирский	15:07:0050359:6	003002000000 Земли населенных пунктов	Для эксплуатации существующего жилого дома	13	02:010	1 249	475,05	593 337,45
9614	Республика Северная Осетия-Алания, р-н Алагирский, г Алагир, ул Дзержинского, д 68/1	Алагирский	15:07:0050359:61	003002000000 Земли населенных пунктов	для ведения личного подсобного хозяйства	13	02:020	631	475,05	299 756,55

№ п/п	Местоположение ЗУ	Район	Кадастровый номер ЗУ	Категория земель	Разрешенное использование по документу	Код вида разрешенного использования (в соответствии с классификатором видов разрешенного использования земельных участков)	Вид использования объектов недвижимости	Площадь	УПКС	КС
9615	Респ. Северная Осетия - Алания, р-н Алагирский, г. Алагир, ул. Дзержинского, дом 80	Алагирский	15:07:0050359:7	003002000000 Земли населенных пунктов	Для эксплуатации существующего жилого дома	13	02:0010	867	475,05	411 868,35
9616	Респ. Северная Осетия - Алания, р-н Алагирский, г. Алагир, ул. Дзержинского, № 78	Алагирский	15:07:0050359:8	003002000000 Земли населенных пунктов	Для эксплуатации индивидуального жилого дома	13	02:0010	604	475,05	286 930,20
9617	Респ. Северная Осетия - Алания, р-н Алагирский, г. Алагир, ул. Л.Толстого, дом 2	Алагирский	15:07:0050360:1	003002000000 Земли населенных пунктов	Для эксплуатации существующего жилого дома	13	02:0010	1 020	475,05	484 551,00
9618	Респ. Северная Осетия - Алания, р-н Алагирский, г. Алагир, ул. Л.Толстого, 20	Алагирский	15:07:0050360:11	003002000000 Земли населенных пунктов	Для эксплуатации существующего жилого дома	13	02:0010	1 000	475,05	475 050,00
9619	Российская Федерация, Республика Северная Осетия-Алания, Алагирский район, г. Алагир, ул. Л.Толстого, 30	Алагирский	15:07:0050360:16	003002000000 Земли населенных пунктов	Для индивидуального жилищного строительства	13	02:0010	2 533	475,05	1 203 301,65
9620	Респ. Северная Осетия - Алания, р-н Алагирский, г. Алагир, ул. Л.Толстого, 4	Алагирский	15:07:0050360:2	003002000000 Земли населенных пунктов	Для эксплуатации существующего жилого дома	13	02:0010	804	475,05	381 940,20
9621	Республика Северная Осетия — Алания, Алагирский район, г. Алагир, ул. Л.Толстого, 32	Алагирский	15:07:0050360:207	003002000000 Земли населенных пунктов	Под жилую застройку	13	02:0010	780	475,05	370 539,00
9622	Республика Северная Осетия — Алания, р-н Алагирский, г. Алагир, ул. Маркуса, 93/1	Алагирский	15:07:0050360:208	003002000000 Земли населенных пунктов	под жилую застройку	13	02:0010	1 220	475,05	579 561,00
9623	Российская Федерация, Республика Северная Осетия-Алания, Алагирский муниципальный район, Алагирское городское поселение, г. Алагир, ул. Маркуса, 45/8	Алагирский	15:07:0050360:209	003002000000 Земли населенных пунктов	Для индивидуального жилищного строительства	13	02:0010	457	475,05	217 097,85
9624	Респ. Северная Осетия - Алания, р-н Алагирский, г. Алагир, ул. Л.Толстого, дом 38	Алагирский	15:07:0050360:21	003002000000 Земли населенных пунктов	Для индивидуального жилищного строительства	13	02:0010	1 410	475,05	669 820,50
9625	Республика Северная Осетия-Алания, Алагирский район, г Алагир, ул Л.Толстого	Алагирский	15:07:0050360:218	003002000000 Земли населенных пунктов	Для индивидуального жилищного строительства	13	02:0010	806	475,05	382 890,30
9626	Республика Северная Осетия-Алания, Алагирский район, г Алагир, ул Л.Толстого	Алагирский	15:07:0050360:219	003002000000 Земли населенных пунктов	Для индивидуального жилищного строительства	13	02:0010	294	475,05	139 664,70
9627	Российская Федерация, Республика Северная Осетия-Алания, Алагирский район, г. Алагир, ул. Л.Толстого, 40	Алагирский	15:07:0050360:22	003002000000 Земли населенных пунктов	Для индивидуального жилищного строительства	13	02:0010	890	475,05	422 794,50
9628	Российская Федерация, Республика Северная Осетия-Алания, Алагирский муниципальный район, Алагирское городское поселение, г. Алагир, ул. Л.Толстого, 24	Алагирский	15:07:0050360:221	003002000000 Земли населенных пунктов	Для индивидуального жилищного строительства	13	02:0010	1 452	475,05	689 772,60
9629	Респ. Северная Осетия - Алания, р-н Алагирский, г. Алагир, ул. Красного Октября, 1	Алагирский	15:07:0050360:25	003002000000 Земли населенных пунктов	Для эксплуатации существующего жилого дома	13	02:0010	796	475,05	378 139,80
9630	Российская Федерация, Республика Северная Осетия-Алания, р-н Алагирский, г. Алагир, ул. Маркуса, б/н	Алагирский	15:07:0050360:29	003002000000 Земли населенных пунктов	Для индивидуального жилищного строительства	13	02:0010	681	475,05	323 509,05
9631	Респ. Северная Осетия - Алания, р-н Алагирский, г. Алагир, ул. Л.Толстого, дом 6	Алагирский	15:07:0050360:3	003002000000 Земли населенных пунктов	Для эксплуатации существующего жилого дома	13	02:0010	1 056	475,05	501 652,80
9632	Республика Северная Осетия-Алания, р-н Алагирский, г. Алагир, ул. Маркуса, 45/7	Алагирский	15:07:0050360:30	003002000000 Земли населенных пунктов	Для ведения личного подсобного хозяйства и строительства дома	13	02:0020	590	475,05	280 279,50
9633	Респ. Северная Осетия - Алания, р-н Алагирский, г. Алагир, ул. Маркуса, дом 97 А	Алагирский	15:07:0050360:32	003002000000 Земли населенных пунктов	Для строительства жилого дома	13	02:0010	1 150	475,05	546 307,50
9634	Респ. Северная Осетия - Алания, р-н Алагирский, г. Алагир, ул. Л.Толстого, № 20 "А"	Алагирский	15:07:0050360:33	003002000000 Земли населенных пунктов	Для эксплуатации существующего жилого дома	13	02:0010	688	475,05	326 834,40
9635	Северная Осетия - Алания респ, р-н Алагирский, г. Алагир, ул Красного Октября, дом 5	Алагирский	15:07:0050360:34	003002000000 Земли населенных пунктов	Для эксплуатации существующего жилого дома	13	02:0010	799	475,05	379 564,95
9636	Республика Северная Осетия-Алания, р-н Алагирский, г Алагир, ул Маркуса, д 91/1	Алагирский	15:07:0050360:35	003002000000 Земли населенных пунктов	Под строительство индивидуального жилого дома	13	02:0010	979	475,05	465 073,95
9637	Респ. Северная Осетия - Алания, р-н Алагирский, г. Алагир, ул. Л.Толстого, 8	Алагирский	15:07:0050360:4	003002000000 Земли населенных пунктов	Для эксплуатации существующего жилого дома	13	02:0010	757	475,05	359 612,85
9638	Республика Северная Осетия-Алания, р-н Алагирский, г. Алагир, ул. Л.Толстого, 1-й	Алагирский	15:07:0050360:7	003002000000 Земли населенных пунктов	Для эксплуатации существующего жилого дома	13	02:0010	918	475,05	436 095,90
9639	Северная Осетия - Алания респ, р-н Алагирский, г. Алагир, ул. Л.Толстого, участок № 16	Алагирский	15:07:0050360:8	003002000000 Земли населенных пунктов	Для эксплуатации существующего жилого дома	13	02:0010	1 321	475,05	627 541,05
9640	Российская Федерация, Республика Северная Осетия-Алания, Алагирский муниципальный район, Алагирское городское поселение, г. Алагир, ул. Маркуса, 45/9	Алагирский	15:07:0050360:92	003002000000 Земли населенных пунктов	Под строительство индивидуального жилого дома	13	02:0010	800	475,05	380 040,00
9641	Республика Северная Осетия-Алания, р-н Алагирский, г Алагир, ул Маркуса, 45/5	Алагирский	15:07:0050360:94	003002000000 Земли населенных пунктов	Для эксплуатации существующего жилого дома	13	02:0010	660	475,05	313 533,00
9642	Республика Северная Осетия-Алания, р-н Алагирский, г. Алагир, ул. Маркуса, 45/6	Алагирский	15:07:0050360:95	003002000000 Земли населенных пунктов	для ведения личного подсобного хозяйства	13	02:0020	1 200	475,05	570 060,00
9643	Республика Северная Осетия-Алания, р-н Алагирский, г Алагир, ул Красного Октября, д 7	Алагирский	15:07:0050360:96	003002000000 Земли населенных пунктов	для индивидуального жилищного строительства	13	02:0010	528	475,05	250 826,40
9644	Российская Федерация, Республика Северная Осетия-Алания, Алагирский муниципальный район, Алагирское городское поселение, город Алагир, улица Маркуса, 108а	Алагирский	15:07:0050361:1	003002000000 Земли населенных пунктов	Для индивидуального жилищного строительства	13	02:0010	717	348,37	249 781,29
9645	Республика Северная Осетия-Алания, р-н Алагирский, г. Алагир, ул. Маркуса, 32/4	Алагирский	15:07:0050361:11	003002000000 Земли населенных пунктов	Под жилую застройку	13	02:0010	800	348,37	278 696,00
9646	Республика Северная Осетия-Алания, р-н Алагирский, г Алагир, ул Маркуса, д 96а	Алагирский	15:07:0050361:15	003002000000 Земли населенных пунктов	Для эксплуатации существующего жилого дома	13	02:0010	891	348,37	310 397,67
9647	Респ. Северная Осетия - Алания, р-н Алагирский, г. Алагир, ул. Маркуса, дом 98 а	Алагирский	15:07:0050361:16	003002000000 Земли населенных пунктов	Для индивидуального жилищного строительства	13	02:0010	1 300	348,37	452 881,00
9648	Респ Северная Осетия - Алания, Алагирский р-н. г. Алагир ул. Маркуса	Алагирский	15:07:0050361:191	003002000000 Земли населенных пунктов	Для индивидуального жилищного строительства	13	02:0010	723	348,37	251 871,51
9649	Респ Северная Осетия - Алания, Алагирский р-н. г. Алагир ул. Маркуса	Алагирский	15:07:0050361:192	003002000000 Земли населенных пунктов	Для индивидуального жилищного строительства	13	02:0010	144	348,37	50 165,28
9650	РСО-Алания. Алагирский район. г Алагир, ул Маркуса, 82/1	Алагирский	15:07:0050361:193	003002000000 Земли населенных пунктов	Для индивидуального жилищного строительства	13	02:0010	300	348,37	104 511,00
9651	Республика Северная Осетия — Алания, р-н Алагирский, г. Алагир, ул Маркуса, 96/1	Алагирский	15:07:0050361:196	003002000000 Земли населенных пунктов	Для индивидуального жилищного строительства	13	02:0010	678	348,37	236 194,86
9652	Республика Северная Осетия-Алания, р-н Алагирский, г. Алагир, ул. Маркуса, 66/2	Алагирский	15:07:0050361:2	003002000000 Земли населенных пунктов	Под жилую застройку	13	02:0010	720	348,37	250 826,40
9653	Республика Северная Осетия - Алания, Алагирский район, г. Алагир, ул. Маркуса 92/1	Алагирский	15:07:0050361:202	003002000000 Земли населенных пунктов	Для ведения личного подсобного хозяйства	13	02:0020	678	348,37	236 194,86
9654	Российская Федерация, Алагирский муниципальный район Алагирское городское поселение ,г.Алагир, ул Маркуса, 66/3	Алагирский	15:07:0050361:203	003002000000 Земли населенных пунктов	для индивидуального жилищного строительства	13	02:0010	373	348,37	129 942,01
9655	Российская Федерация, Республика Северная Осетия-Алания, Алагирский муниципальный район, Алагирское городское поселение, г. Алагир, ул. Маркуса, уч. 104 "В"	Алагирский	15:07:0050361:205	003002000000 Земли населенных пунктов	Для индивидуального жилищного строительства	13	02:0010	1 397	348,37	486 672,89

№ п/п	Местоположение ЗУ	Район	Кадастровый номер ЗУ	Категория земель	Разрешенное использование по документу	Код вида разрешенного использования (в соответствии с классификатором видов разрешенного использования земельных участков)	Вид использования объектов недвижимости	Площадь	УПКС	КС
9656	Республика Северная Осетия - Алания, Алагирский р-н., г. Алагир, ул. Маркуса, д.84/1	Алагирский	15:07:0050361:207	003002000000 Земли населенных пунктов	Под строительство индивидуального жилого дома	13	02:010	260	348,37	90 576,20
9657	Республика Северная Осетия - Алания, Алагирский р-н., г. Алагир, ул. Маркуса, д.84/1	Алагирский	15:07:0050361:208	003002000000 Земли населенных пунктов	Под строительство индивидуального жилого дома	13	02:010	340	348,37	118 445,80
9658	Российская Федерация, Республика Северная Осетия-Алания, Алагирский муниципальный район, Алагирское городское поселение, г. Алагир, ул. Маркуса, 80 "а"	Алагирский	15:07:0050361:209	003002000000 Земли населенных пунктов	Для индивидуального жилищного строительства	13	02:010	1 087	348,37	378 678,19
9659	Респ. Северная Осетия - Алания, р-н Алагирский, г. Алагир, ул. Маркуса, 104 "в"	Алагирский	15:07:0050361:21	003002000000 Земли населенных пунктов	Для эксплуатации существующего жилого дома	13	02:010	880	348,37	306 565,60
9660	Респ. Северная Осетия - Алания, р-н Алагирский, г. Алагир, ул. Маркуса, 102"б"	Алагирский	15:07:0050361:24	003002000000 Земли населенных пунктов	Под строительство индивидуального жилого дома	13	02:010	955	348,37	332 693,35
9661	Респ. Северная Осетия - Алания, р-н Алагирский, г. Алагир, ул. Маркуса, №92 "А"	Алагирский	15:07:0050361:25	003002000000 Земли населенных пунктов	Для эксплуатации существующего жилого дома	13	02:010	1 140	348,37	398 186,91
9662	Республика Северная Осетия-Алания, р-н Алагирский, г. Алагир, ул. Маркуса, д. 88/А	Алагирский	15:07:0050361:26	003002000000 Земли населенных пунктов	Под строительство жилого дома	13	02:010	747	348,37	260 232,39
9663	Республика Северная Осетия-Алания, р-н Алагирский, Алагирское городское поселение, г. Алагир, ул. Маркуса, 94/А/1	Алагирский	15:07:0050361:5	003002000000 Земли населенных пунктов	для индивидуального жилищного строительства	13	02:010	1 094	348,37	381 116,78
9664	Северная Осетия - Алания респ, р-н Алагирский, г. Алагир, ул. Маркуса, 66/1	Алагирский	15:07:0050361:60	003002000000 Земли населенных пунктов	Под строительство индивидуального жилого дома	13	02:010	600	348,37	209 022,00
9665	Республика Северная Осетия-Алания, р-н Алагирский, г. Алагир, ул. Маркуса, 92 "а"/1	Алагирский	15:07:0050361:67	003002000000 Земли населенных пунктов	Для ведения личного подсобного хозяйства	13	02:020	182	348,37	63 403,34
9666	Республика Северная Осетия-Алания, р-н Алагирский, г. Алагир, ул. Маркуса, 88 "А"/1	Алагирский	15:07:0050361:73	003002000000 Земли населенных пунктов	Для индивидуального жилищного строительства	13	02:010	500	348,37	174 185,00
9667	Республика Северная Осетия-Алания, р-н Алагирский, г. Алагир, ул. Маркуса, 76/2	Алагирский	15:07:0050361:74	003002000000 Земли населенных пунктов	Под строительство индивидуального жилого дома	13	02:010	889	348,37	309 700,93
9668	Республика Северная Осетия-Алания, р-н Алагирский, г. Алагир, ул. Маркуса, 82 "а"	Алагирский	15:07:0050361:75	003002000000 Земли населенных пунктов	Для эксплуатации существующего жилого дома	13	02:010	905	348,37	315 274,85
9669	Республика Северная Осетия-Алания, р-н Алагирский, г. Алагир, ул. Маркуса, 74/1	Алагирский	15:07:0050361:76	003002000000 Земли населенных пунктов	Для ведения личного подсобного хозяйства	13	02:020	595	348,37	207 280,15
9670	Респ. Северная Осетия - Алания, р-н Алагирский, г. Алагир, ул. Маркуса, б/н	Алагирский	15:07:0050361:77	003002000000 Земли населенных пунктов	Для ведения индивидуального садоводства и огородничества	13	13:021	400	249,40	99 760,00
9671	Республика Северная Осетия-Алания, р-н Алагирский, г. Алагир, ул. Маркуса, 86 "а"	Алагирский	15:07:0050361:9	003002000000 Земли населенных пунктов	Под строительство индивидуального жилого дома	13	02:010	785	348,37	273 470,45
9672	Республика Северная Осетия-Алания, р-н Алагирский, г. Алагир, ул Набережная, д.5	Алагирский	15:07:0050362:10	003002000000 Земли населенных пунктов	Для строительства индивидуального жилого дома	13	02:010	879	348,37	306 217,23
9673	Российская Федерация, Республика Северная Осетия-Алания, Алагирский муниципальный район, Алагирское городское поселение, г. Алагир, ул Зарины Рамоновой, д. 8/2	Алагирский	15:07:0050362:11	003002000000 Земли населенных пунктов	Под жилую застройку	13	02:010	794	348,37	276 605,78
9674	Респ Северная Осетия - Алания, Алагирский р-н, г.Алагир, ул.Зарины Рамоновой, 6/1	Алагирский	15:07:0050362:146	003002000000 Земли населенных пунктов	Для индивидуального жилищного строительства	13	02:010	1 200	348,37	418 044,00
9675	Респ Северная Осетия - Алания, Алагирский р-н, г Алагир ул Набережная 2 линия уч.80	Алагирский	15:07:0050362:147	003002000000 Земли населенных пунктов	Для индивидуального жилищного строительства	13	02:010	800	348,37	278 696,00
9676	Респ Северная Осетия - Алания, Алагирский р-н, г Алагир, ул.3.Рамоновой,30	Алагирский	15:07:0050362:148	003002000000 Земли населенных пунктов	для ведения личного подсобного хозяйства	13	02:020	2 040	348,37	710 674,80
9677	Республика Северная Осетия - Алания, Алагирский район, г.Алагир, ул. 3 Рамоновой, 10/1	Алагирский	15:07:0050362:149	003002000000 Земли населенных пунктов	Для ведения личного подсобного хозяйства	13	02:020	729	348,37	253 961,73
9678	Республика Северная Осетия - Алания, Алагирский район, г. Алагир, ул. 3.Рамоновой. 22/9	Алагирский	15:07:0050362:150	003002000000 Земли населенных пунктов	Для ведения личного подсобного хозяйства	13	02:020	1 012	348,37	352 550,44
9679	Республика Северная Осетия - Алания, Алагирский район, г Алагир, ул 3 Рамоновой, 23	Алагирский	15:07:0050362:151	003002000000 Земли населенных пунктов	Для индивидуального жилищного строительства	13	02:010	682	348,37	237 588,34
9680	Республика Северная Осетия-Алания, Алагирский р-н, г Алагир , ул Зарины Рамоновой , 9/1	Алагирский	15:07:0050362:152	003002000000 Земли населенных пунктов	Для ведения личного подсобного хозяйства	13	02:020	711	348,37	247 691,07
9681	Российская Федерация, Республика Северная Осетия-Алания, Алагирский муниципальный район Алагирское городское поселение г. Алагир ул.3.Рамоновой 24/2	Алагирский	15:07:0050362:153	003002000000 Земли населенных пунктов	Для ведения личного подсобного хозяйства	13	02:020	695	348,37	242 117,15
9682	Российская Федерация, Республика Северная Осетия-Алания, Алагирский муниципальный район Алагирское городское поселение г. Алагир, ул. Чкалова, 2 "б"	Алагирский	15:07:0050362:154	003002000000 Земли населенных пунктов	Для ведения личного подсобного хозяйства	13	02:020	1 717	475,05	815 660,85
9683	Российская Федерация, Республика Северная Осетия-Алания, Алагирский муниципальный район, Алагирское городское поселение, г. Алагир, ул. Зарины Рамоновой, 8	Алагирский	15:07:0050362:156	003002000000 Земли населенных пунктов	Для индивидуального жилищного строительства	13	02:010	1 500	348,37	522 555,00
9684		Алагирский	15:07:0050362:157	003002000000 Земли населенных пунктов	Для индивидуального жилищного строительства	13	02:010	507	348,37	176 623,59
9685		Алагирский	15:07:0050362:158	003002000000 Земли населенных пунктов	Для индивидуального жилищного строительства	13	02:010	1 500	348,37	522 555,00
9686	Республика Северная Осетия-Алания, р-н Алагирский, г Алагир, ул Набережная, д 10	Алагирский	15:07:0050362:19	003002000000 Земли населенных пунктов	Для строительства индивидуального жилого дома	13	02:010	727	348,37	253 264,99
9687	Республика Северная Осетия-Алания, р-н Алагирский, г Алагир, ул Набережная, д 14	Алагирский	15:07:0050362:26	003002000000 Земли населенных пунктов	Для содержания и эксплуатации индивидуального жилого дома	13	02:010	2 095	348,37	729 835,15
9688	Республика Северная Осетия-Алания, р-н Алагирский, г Алагир, ул Набережная, 16	Алагирский	15:07:0050362:31	003002000000 Земли населенных пунктов	Под ведение личного подсобного хозяйства без права строительства жилья	1	01:160	778	9,57	7 445,46
9689	Республика Северная Осетия-Алания, р-н Алагирский, г. Алагир, ул. Набережная 2 линия, 38	Алагирский	15:07:0050362:32	003002000000 Земли населенных пунктов	Для ведения личного подсобного хозяйства	13	02:020	1 500	348,37	522 555,00
9690	Республика Северная Осетия-Алания, р-н Алагирский, г. Алагир, ул. Маркуса, 32/5	Алагирский	15:07:0050362:33	003002000000 Земли населенных пунктов	Для индивидуального жилищного строительства	13	02:010	1 000	348,37	348 370,00
9691	Северная Осетия-Алания респ. Алагирский р-н, г. Алагир, ул. Набережная 2 линия, 36	Алагирский	15:07:0050362:34	003002000000 Земли населенных пунктов	Для ведения личного подсобного хозяйства	13	02:020	1 500	348,37	522 555,00
9692	Республика Северная Осетия-Алания, р-н Алагирский, г. Алагир, ул. 3.3.Рамоновой, 2 линия, участок №40	Алагирский	15:07:0050362:35	003002000000 Земли населенных пунктов	Для индивидуального жилищного строительства	13	02:010	1 000	348,37	348 370,00
9693	Республика Северная Осетия - Алания, Алагирский р-н, г.Алагир,ул.3.3. Рамоновой,участок №18	Алагирский	15:07:0050363:152	003002000000 Земли населенных пунктов	Для индивидуального жилищного строительства	13	02:010	595	348,37	207 280,15
9694	Республика Северная Осетия - Алания, Алагирский р-н, г Алагир, ул.3.Рамоновой, 15	Алагирский	15:07:0050363:153	003002000000 Земли населенных пунктов	Хранение и переработка сельскохозяйственной продукции	1	01:150	6 000	197,15	1 182 900,00
9695	РСО-Алания, Алагирский район, г Алагир, ул 3.Рамоновой, 18/1	Алагирский	15:07:0050363:154	003002000000 Земли населенных пунктов	Для индивидуального жилищного строительства	13	02:010	589	348,37	205 189,93

№ п/п	Местоположение ЗУ	Район	Кадастровый номер ЗУ	Категория земель	Разрешенное использование по документу	Код вида разрешенного использования (в соответствии с классификатором видов разрешенного использования земельных участков)	Вид использования объектов недвижимости	Площадь	УПКС	КС
9696	Республика Северная Осетия - Алания, Алагирский район, г Алагир, ул 3 Рамоновой, 18/2	Алагирский	15:07:0050363:155	003002000000 Земли населенных пунктов	Для индивидуального жилищного строительства	13	02:0010	600	348,37	209 022,00
9697	Респ. Северная Осетия - Алания, р-н. Алагирский, г. Алагир, ул.3.Рамоновой 18/3	Алагирский	15:07:0050363:156	003002000000 Земли населенных пунктов	Для индивидуального жилищного строительства	13	02:0010	600	348,37	209 022,00
9698	Республика Северная Осетия-Алания, Алагирский муниципальный район Алагирское городское поселение г.Алагир ул. 3 Рамоновой 18/4	Алагирский	15:07:0050363:157	003002000000 Земли населенных пунктов	Для ведения личного подсобного хозяйства	13	02:0020	600	348,37	209 022,00
9699	Республика Северная Осетия - Алания, Алагирский район, г. Алагир, ул. 3.Рамоновой 18/6	Алагирский	15:07:0050363:158	003002000000 Земли населенных пунктов	Для ведения личного подсобного хозяйства	13	02:0020	600	348,37	209 022,00
9700	Республика Северная Осетия - Алания, г. Алагир, ул 3. Рамоновой,13	Алагирский	15:07:0050363:160	003002000000 Земли населенных пунктов	Для ведения личного подсобного хозяйства	13	02:0020	872	348,37	303 778,64
9701	Республика Северная Осетия - Алания, Алагирский район, г. Алагир, ул. 3.Рамоновой. 18/5	Алагирский	15:07:0050363:161	003002000000 Земли населенных пунктов	Для ведения личного подсобного хозяйства	13	02:0020	600	348,37	209 022,00
9702	Республика Северная Осетия — Алания, р-н Алагирский, г. Алагир, ул. 3.Рамоновой. 17	Алагирский	15:07:0050363:162	003002000000 Земли населенных пунктов	Для ведения личного подсобного хозяйства	13	02:0020	902	348,37	314 229,74
9703	Республика Северная Осетия - Алания, Алагирский район, в северо-восточном микрорайоне г. Алагира	Алагирский	15:07:0050363:163	003002000000 Земли населенных пунктов	Для строительства индивидуального жилого дома	13	02:0010	826	348,37	287 753,62
9704	Российская Федерация, Республика Северная Осетия-Алания, Алагирский муниципальный район, Алагирское городское поселение, г. Алагир, ул. Чкалова. 2/5	Алагирский	15:07:0050363:165	003002000000 Земли населенных пунктов	Для индивидуального жилищного строительства	13	02:0010	840	348,37	292 630,80
9705	Республика Северная Осетия-Алания, Алагирский муниципальный р-н, Алагирское городское поселение, г. Алагир, ул. 3.Рамоновой,15/1	Алагирский	15:07:0050363:166	003002000000 Земли населенных пунктов	"для индивидуального жилищного строительства"	13	02:0010	1 494	348,37	520 464,78
9706	Российская Федерация, Республика Северная Осетия-Алания, Алагирский муниципальный район, Алагирское городское поселение, г. Алагир, ул Зарины Рамоновой, 11/1	Алагирский	15:07:0050363:167	003002000000 Земли населенных пунктов	Для индивидуального жилищного строительства	13	02:0010	769	348,37	267 896,53
9707		Алагирский	15:07:0050363:168	003002000000 Земли населенных пунктов	Для индивидуального жилищного строительства	13	02:0010	551	348,37	191 951,87
9708		Алагирский	15:07:0050363:169	003002000000 Земли населенных пунктов	Для индивидуального жилищного строительства	13	02:0010	526	348,37	183 242,62
9709	Республика Северная Осетия-Алания, р-н Алагирский, г Алагир, ул Набережная, уч 90, в районе р.Ардон	Алагирский	15:07:0050363:32	003002000000 Земли населенных пунктов	Для индивидуального жилищного строительства	13	02:0010	684	348,37	238 285,08
9710	Республика Северная Осетия-Алания, р-н Алагирский, г Алагир, ул Набережная, д 100	Алагирский	15:07:0050363:33	003002000000 Земли населенных пунктов	Под строительство индивидуального жилого дома	13	02:0010	600	348,37	209 022,00
9711	Республика Северная Осетия-Алания, р-н Алагирский, г. Алагир, ул. Набережная, 102	Алагирский	15:07:0050363:35	003002000000 Земли населенных пунктов	Для эксплуатации существующего жилого дома	13	02:0010	852	348,37	296 811,24
9712	Республика Северная Осетия-Алания, р-н Алагирский, г. Алагир, ул. Чкалова, 2/4	Алагирский	15:07:0050363:36	003002000000 Земли населенных пунктов	Под строительство индивидуального жилого дома	13	02:0010	600	348,37	209 022,00
9713	Республика Северная Осетия-Алания, р-н Алагирский, г Алагир, ул 3.3.Рамоновой, д 11	Алагирский	15:07:0050363:37	003002000000 Земли населенных пунктов	Под строительство индивидуального жилого дома	13	02:0010	600	348,37	209 022,00
9714	Республика Северная Осетия-Алания, р-н Алагирский, г. Алагир, ул. Зарины Рамоновой, 1 линия, № 82	Алагирский	15:07:0050363:38	003002000000 Земли населенных пунктов	Для индивидуального жилищного строительства	13	02:0010	600	348,37	209 022,00
9715	Республика Северная Осетия-Алания, р-н Алагирский, г. Алагир, ул 3.3.Рамоновой, 2 линия, 13	Алагирский	15:07:0050363:40	003002000000 Земли населенных пунктов	Для индивидуального жилищного строительства	13	02:0010	1 000	348,37	348 370,00
9716	Республика Северная Осетия-Алания, р-н Алагирский, г. Алагир, северо-восточная окраина	Алагирский	15:07:0050363:41	003002000000 Земли населенных пунктов	Для строительства индивидуального жилого дома	13	02:0010	860	348,37	299 598,20
9717	Респ. Северная Осетия - Алания, р-н Алагирский, г. Алагир, ул. Кирова, 97	Алагирский	15:07:0050364:10	003002000000 Земли населенных пунктов	Для индивидуального жилищного строительства	13	02:0010	943	574,02	541 300,86
9718	Респ. Северная Осетия - Алания, р-н Алагирский, г. Алагир, ул. Кирова, 99	Алагирский	15:07:0050364:11	003002000000 Земли населенных пунктов	Для эксплуатации существующего жилого дома	13	02:0010	924	574,02	530 394,48
9719	Российская Федерация, Республика Северная Осетия-Алания, Алагирский район, г. Алагир, ул. Кирова, 105	Алагирский	15:07:0050364:14	003002000000 Земли населенных пунктов	Для индивидуального жилищного строительства	13	02:0010	1 015	574,02	582 630,30
9720	Респ. Северная Осетия - Алания, р-н Алагирский, г. Алагир, ул. Кирова, 111	Алагирский	15:07:0050364:17	003002000000 Земли населенных пунктов	Для эксплуатации существующего жилого дома	13	02:0010	1 000	574,02	574 020,00
9721	Северная Осетия - Алания респ., р-н Алагирский, г. Алагир, ул. Сталина, 70/1	Алагирский	15:07:0050364:175	003002000000 Земли населенных пунктов	Для эксплуатации складских зданий	6	06:0090	509	747,07	380 248,63
9722	Респ. Северная Осетия-Алания, р-н Алагирский, г. Алагир, ул. К.Хетагурова. 132/5	Алагирский	15:07:0050364:176	003002000000 Земли населенных пунктов	для ведения личного подсобного хозяйства	13	02:0020	5 196	574,02	2 982 607,92
9723	Северная Осетия - Алания респ., р-н Алагирский, г. Алагир, ул. К.Хетагурова, уч. № 132/3	Алагирский	15:07:0050364:177	003002000000 Земли населенных пунктов	Для размещения сооружений связи	6	06:0080	100	795,71	79 571,00
9724	Российская Федерация, Республика Северная Осетия-Алания, Алагирский район, г. Алагир, ул. Кирова, 113	Алагирский	15:07:0050364:19	003002000000 Земли населенных пунктов	Для индивидуального жилищного строительства	13	02:0010	1 099	574,02	630 847,98
9725	Республика Северная Осетия-Алания, р-н Алагирский, г Алагир, ул Сталина, д 68	Алагирский	15:07:0050364:2	003002000000 Земли населенных пунктов	Для эксплуатации существующего административного здания	3	03:080	171	332,53	56 862,63
9726	Республика Северная Осетия-Алания, р-н Алагирский, г. Алагир, ул. Кирова, 119	Алагирский	15:07:0050364:22	003002000000 Земли населенных пунктов	Для эксплуатации существующего жилого дома	13	02:0010	1 100	574,02	631 422,00
9727	Республика Северная Осетия-Алания, р-н Алагирский, г. Алагир, в районе школы №2	Алагирский	15:07:0050364:225	003002000000 Земли населенных пунктов	Для эксплуатации трансформаторных подстанций	6	03:012	50	486,93	24 346,50
9728	Республика Северная Осетия-Алания, р-н Алагирский, г Алагир, ул К.Хетагурова, 132/6	Алагирский	15:07:0050364:226	003002000000 Земли населенных пунктов	Магазины	4	04:0040	85	1 492,45	126 858,25
9729	Республика Северная Осетия-Алания, Алагирский район, г Алагир, ул. Сталина, 70/3	Алагирский	15:07:0050364:228	003002000000 Земли населенных пунктов	Магазины	4	04:0040	2 022	1 492,45	3 017 733,90
9730	Республика Северная Осетия-Алания, р-н Алагирский, г. Алагир, ул. Островского, 17 "а"	Алагирский	15:07:0050364:229	003002000000 Земли населенных пунктов	Для эксплуатации существующего жилого дома	13	02:0020	597	574,02	342 689,94
9731	Респ. Северная Осетия - Алания, р-н Алагирский, г. Алагир, ул. Кирова,121	Алагирский	15:07:0050364:23	003002000000 Земли населенных пунктов	Для эксплуатации жилого дома	13	02:0010	1 468	574,02	842 661,36
9732	Северная Осетия-Алания респ. Алагирский р-н, г. Алагир, ул. Сталина, 72/1	Алагирский	15:07:0050364:233	003002000000 Земли населенных пунктов	Для эксплуатации существующего магазина	4	04:0040	1 081	1 492,45	1 613 338,45
9733	Северная Осетия-Алания респ. Алагирский р-н. г. Алагир, ул. Сталина. 72/1	Алагирский	15:07:0050364:234	003002000000 Земли населенных пунктов	Для эксплуатации существующего магазина	4	04:0040	201	1 492,45	299 982,45
9734	Республика Северная Осетия-Алания, р-н Алагирский, г. Алагир, ул. К. Хетагурова, 132 "б"	Алагирский	15:07:0050364:238	003002000000 Земли населенных пунктов	Склады	6	06:093	282	747,07	210 673,74
9735	Респ. Северная Осетия - Алания, р-н Алагирский, г. Алагир, ул. Кирова. дом 123	Алагирский	15:07:0050364:24	003002000000 Земли населенных пунктов	Для эксплуатации существующего жилого дома	13	02:0010	2 232	574,02	1 281 212,64
9736	Республика Северная Осетия-Алания, р-н Алагирский, г. Алагир, ул. Кирова, 135/1	Алагирский	15:07:0050364:245	003002000000 Земли населенных пунктов	Строительство индивидуального жилого дома	13	02:0010	970	574,02	556 799,40
9737	Респ. Северная Осетия - Алания, р-н Алагирский, г. Алагир, ул. Кирова, 125	Алагирский	15:07:0050364:25	003002000000 Земли населенных пунктов	Для индивидуального жилищного строительства	13	02:0010	1 230	574,02	707 766,66
9738	РСО - Алания, Алагирский район, г Алагир, ул Кирова, 127	Алагирский	15:07:0050364:26	003002000000 Земли населенных пунктов	Для индивидуального жилищного строительства	13	02:0010	600	574,02	344 412,00

№ п/п	Местоположение ЗУ	Район	Кадастровый номер ЗУ	Категория земель	Разрешенное использование по документу	Код вида разрешенного использования (в соответствии с классификатором видов разрешенного использования земельных участков)	Вид использования объектов недвижимости	Площадь	УПКС	КС
9739	Республика Северная Осетия-Алания, р-н Алагирский, г Алагир, ул Кирова, д 157	Алагирский	15:07:0050364:261	003002000000 Земли населенных пунктов	Для эксплуатации существующего жилого дома	13	02:010	1 650	574,02	947 133,00
9740	Республика Северная Осетия-Алания, р-н Алагирский, г Алагир, ул К.Хетагурова. 130	Алагирский	15:07:0050364:266	003002000000 Земли населенных пунктов	Земельные участки образовательных учреждений (дошкольные, общеобразовательные, начального, среднего профессионального образования, дополнительного образования взрослых)	3	03:050	17 854	605,69	10 813 989,26
9741	Респ Северная Осетия - Алания, р-н Алагирский, г Алагир, ул Кирова, 129	Алагирский	15:07:0050364:27	003002000000 Земли населенных пунктов	Для индивидуального жилищного строительства	13	02:010	1 291	574,02	741 059,82
9742	Респ Северная Осетия - Алания, р-н Алагирский, г Алагир, ул Кирова, дом 131	Алагирский	15:07:0050364:28	003002000000 Земли населенных пунктов	Для эксплуатации существующего жилого дома	13	02:010	1 445	574,02	829 458,90
9743	Республика Северная Осетия - Алания, р-н Алагирский, г. Алагир, ул. Кирова, 133	Алагирский	15:07:0050364:29	003002000000 Земли населенных пунктов	Для индивидуального жилищного строительства	13	02:010	2 360	574,02	1 354 687,20
9744	Республика Северная Осетия - Алания, р-н Алагирский, г. Алагир, ул. К.Хетагурова. № 130 "А"	Алагирский	15:07:0050364:3	003002000000 Земли населенных пунктов	Для эксплуатации существующего магазина	4	04:040	207	1 492,45	308 937,15
9745	Респ Северная Осетия - Алания, р-н Алагирский, г Алагир, ул Кирова, 135	Алагирский	15:07:0050364:30	003002000000 Земли населенных пунктов	Для эксплуатации существующего жилого дома	13	02:010	1 100	574,02	631 422,00
9746	Респ Северная Осетия - Алания, р-н Алагирский, г Алагир, ул Кирова, дом 137	Алагирский	15:07:0050364:31	003002000000 Земли населенных пунктов	для эксплуатации существующего жилого дома	13	02:010	2 080	574,02	1 194 127,78
9747	Респ. Северная Осетия - Алания, р-н Алагирский, г. Алагир, ул. Кирова, дом 141	Алагирский	15:07:0050364:33	003002000000 Земли населенных пунктов	Для индивидуального жилищного строительства	13	02:010	2 040	574,02	1 171 000,80
9748	Российская Федерация, Республика Северная Осетия-Алания, Алагирский район, г. Алагир, ул. Кирова, 143	Алагирский	15:07:0050364:34	003002000000 Земли населенных пунктов	Для индивидуального жилищного строительства	13	02:010	1 665	574,02	955 743,30
9749	Российская Федерация, Республика Северная Осетия-Алания, Алагирский район, г. Алагир, ул. Кирова, 145	Алагирский	15:07:0050364:35	003002000000 Земли населенных пунктов	Для индивидуального жилищного строительства	13	02:010	1 681	574,02	964 927,62
9750	Респ Северная Осетия - Алания, р-н Алагирский, г Алагир, ул Кирова, 147	Алагирский	15:07:0050364:36	003002000000 Земли населенных пунктов	Для индивидуального жилищного строительства	13	02:010	1 000	574,02	574 020,00
9751	Российская Федерация, Республика Северная Осетия-Алания, Алагирский район, г. Алагир, ул. Кирова, 149	Алагирский	15:07:0050364:37	003002000000 Земли населенных пунктов	Для индивидуального жилищного строительства	13	02:010	1 500	574,02	861 030,00
9752	Республика Северная Осетия-Алания, Алагирский район, г. Алагир, ул. Кирова, 127/1	Алагирский	15:07:0050364:385	003002000000 Земли населенных пунктов	Для ведения личного подсобного хозяйства	13	02:020	1 217	574,02	698 582,34
9753	Респ Северная Осетия - Алания, Алагирский р-н, г Алагир, ул.К.Хетагурова,132/8	Алагирский	15:07:0050364:387	003002000000 Земли населенных пунктов	Здравоохранение	3	03:060	702	760,08	533 576,16
9754	Респ Северная Осетия - Алания, р-н Алагирский, г Алагир, ул Сталина, №70	Алагирский	15:07:0050364:4	003002000000 Земли населенных пунктов	Для эксплуатации существующего жилого дома	13	02:010	1 704	574,02	978 130,08
9755	Российская Федерация, Республика Северная Осетия-Алания, Алагирский муниципальный район, Алагирское городское поселение, г. Алагир, ул. Сталина, 72/3	Алагирский	15:07:0050364:409	003002000000 Земли населенных пунктов	Для ведения личного подсобного хозяйства	13	02:020	4 318	574,02	2 478 618,36
9756	Российская Федерация, Республика Северная Осетия-Алания, Алагирский муниципальный район, Алагирское городское поселение, г. Алагир, ул. К.Хетагурова, 132/10	Алагирский	15:07:0050364:413	003002000000 Земли населенных пунктов	Для эксплуатации здания дворца культуры	3	03:060	550	451,30	248 215,00
9757	Российская Федерация, Республика Северная Осетия-Алания, Алагирский муниципальный район, Алагирское городское поселение, г. Алагир, ул. К. Хетагурова,130 "А"	Алагирский	15:07:0050364:414	003002000000 Земли населенных пунктов	Магазины	4	04:040	256	905,76	231 874,56
9758	Российская Федерация, Республика Северная Осетия-Алания, Алагирский муниципальный район, Алагирское городское поселение, г. Алагир, ул. К.Хетагурова, 132	Алагирский	15:07:0050364:415	003002000000 Земли населенных пунктов	Улично-дорожная сеть	6	12:001	422	71,18	30 037,96
9759	Российская Федерация, Республика Северная Осетия-Алания, Алагирский муниципальный район, Алагирское городское поселение, г. Алагир, ул. Сталина, 72/4	Алагирский	15:07:0050364:416	003002000000 Земли населенных пунктов	Для ведения личного подсобного хозяйства	13	02:020	400	574,02	229 608,00
9760	Российская Федерация, Республика Северная Осетия-Алания, Алагирский район, г. Алагир, ул. Островского, 15	Алагирский	15:07:0050364:42	003002000000 Земли населенных пунктов	Для индивидуального жилищного строительства	13	02:010	499	574,02	286 435,98
9761	Российская Федерация, Республика Северная Осетия-Алания, Алагирский муниципальный район, Алагирское городское поселение, г. Алагир, ул. Сталина,68 "а"	Алагирский	15:07:0050364:422	003002000000 Земли населенных пунктов	Для индивидуального жилищного строительства	13	02:010	1 298	574,02	745 077,96
9762	Российская Федерация, Республика Северная Осетия-Алания, Алагирский муниципальный район, Алагирское городское поселение, г. Алагир, ул. Сталина, 48/17	Алагирский	15:07:0050364:423	003002000000 Земли населенных пунктов	Хранение автотранспорта	7	02:071	20	463,17	10 652,91
9763	Российская Федерация, Республика Северная Осетия-Алания, Алагирский муниципальный район, Алагирское городское поселение, г. Алагир, ул. Сталина, 48/18	Алагирский	15:07:0050364:425	003002000000 Земли населенных пунктов	Хранение автотранспорта	7	02:071	25	463,17	11 579,25
9764	Республика Северная Осетия-Алания, Алагирский р-н, г Алагир, ул Кирова, уч 107	Алагирский	15:07:0050364:426	003002000000 Земли населенных пунктов	Для индивидуального жилищного строительства	13	02:010	1 117	574,02	641 180,34
9765	Российская Федерация, Республика Северная Осетия - Алания, Алагирский район, г. Алагир, ул. Кирова, 139	Алагирский	15:07:0050364:428	003002000000 Земли населенных пунктов	Для индивидуального жилищного строительства	13	02:010	1 500	574,02	861 030,00
9766	Российская Федерация, Республика Северная Осетия - Алания, Алагирский муниципальный район, Алагирское городское поселение, г Алагир, ул Кирова, земельный участок 99	Алагирский	15:07:0050364:429	003002000000 Земли населенных пунктов	Для индивидуального жилищного строительства	13	02:010	1 422	574,02	816 256,44
9767	Республика Северная Осетия-Алания, р-н Алагирский, г Алагир, ул Сталина, д 72	Алагирский	15:07:0050364:49	003002000000 Земли населенных пунктов	Для эксплуатации существующего здания типографии.	6	06:111	813	747,07	607 367,91
9768	Респ. Северная Осетия - Алания, р-н Алагирский, г. Алагир, ул. Сталина, дом 48	Алагирский	15:07:0050364:5	003002000000 Земли населенных пунктов	Для размещения домов многоэтажной жилой застройки	2	02:060	673	1 187,62	799 268,26
9769	Республика Северная Осетия-Алания, р-н Алагирский, г Алагир, ул Сталина, д 68а	Алагирский	15:07:0050364:50	003002000000 Земли населенных пунктов	Для завершения индивидуального жилищного строительства	13	02:010	799	574,02	458 641,98
9770	Республика Северная Осетия-Алания, р-н Алагирский, г. Алагир, ул. Сталина, 66	Алагирский	15:07:0050364:51	003002000000 Земли населенных пунктов	Для эксплуатации существующего жилого дома	13	02:010	709	574,02	406 980,18
9771	Республика Северная Осетия-Алания, р-н Алагирский, г. Алагир, ул. Сталина, 58	Алагирский	15:07:0050364:55	003002000000 Земли населенных пунктов	Для эксплуатации существующего жилого дома	13	02:010	2 430	574,02	1 396 590,66
9772	Республика Северная Осетия-Алания, р-н Алагирский, г Алагир, ул Сталина, 54	Алагирский	15:07:0050364:57	003002000000 Земли населенных пунктов	Под жилую застройку	13	02:010	900	574,02	516 618,00
9773	Северная Осетия - Алания респ, р-н Алагирский, г Алагир, ул Комсомольская, № 16	Алагирский	15:07:0050364:61	003002000000 Земли населенных пунктов	Для эксплуатации существующего жилого дома	13	02:010	3 841	574,02	2 204 810,82
9774	Респ Северная Осетия - Алания, р-н Алагирский, г Алагир, во дворе дома №48 по ул. Сталина	Алагирский	15:07:0050364:66	003002000000 Земли населенных пунктов	Для эксплуатации существующего гаража	7	02:071	25	463,17	11 579,25
9775	Респ. Северная Осетия - Алания, р-н Алагирский, г. Алагир, ул. Островского, 21, уч-к №364	Алагирский	15:07:0050364:67	003002000000 Земли населенных пунктов	Под строительство гаража	7	02:071	20	463,17	9 263,40
9776	Республика Северная Осетия-Алания, р-н Алагирский, г Алагир, ул К.Хетагурова, д 132а	Алагирский	15:07:0050364:68	003002000000 Земли населенных пунктов	Под строительство нежилого помещения - магазина	4	04:040	409	1 492,45	610 412,05
9777	Респ. Северная Осетия - Алания, р-н Алагирский, г. Алагир, ул. Кирова, 158	Алагирский	15:07:0050365:10	003002000000 Земли населенных пунктов	Для индивидуального жилищного строительства	13	02:010	1 254	475,05	595 712,70
9778	Республика Северная Осетия - Алания, р-н Алагирский, г. Алагир, ул. Чкалова, б/н	Алагирский	15:07:0050365:14	003002000000 Земли населенных пунктов	Под жилую застройку	13	02:010	667	475,05	316 858,35

№ п/п	Местоположение ЗУ	Район	Кадастровый номер ЗУ	Категория земель	Разрешенное использование по документу	Код вида разрешенного использования (в соответствии с классификатором видов разрешенного использования земельных участков)	Вид использования объектов недвижимости	Площадь	УПКС	КС
9779	Респ. Северная Осетия - Алания, р-н Алагирский, г. Алагир, ул. Дзержинского, 121	Алагирский	15:07:0050365:16	003002000000 Земли населенных пунктов	Для индивидуального жилищного строительства	13	02:0010	1 181	475,05	561 034,05
9780	Респ. Северная Осетия - Алания, р-н Алагирский, г. Алагир, ул. Дзержинского, 117	Алагирский	15:07:0050365:18	003002000000 Земли населенных пунктов	Для индивидуального жилищного строительства	13	02:0010	1 353	475,05	642 742,65
9781	Респ. Северная Осетия - Алания, р-н Алагирский, г. Алагир, ул. Дзержинского, 113	Алагирский	15:07:0050365:20	003002000000 Земли населенных пунктов	Для эксплуатации существующего жилого дома	13	02:0010	783	475,05	371 964,15
9782	Респ. Северная Осетия - Алания, р-н Алагирский, г. Алагир, ул. Дзержинского, 107	Алагирский	15:07:0050365:23	003002000000 Земли населенных пунктов	Для эксплуатации существующего жилого дома	13	02:0010	882	475,05	418 994,10
9783	Республика Северная Осетия-Алания, р-н Алагирский, г. Алагир, ул Дзержинского, 103	Алагирский	15:07:0050365:25	003002000000 Земли населенных пунктов	Для эксплуатации существующего жилого дома	13	02:0010	1 002	475,05	476 000,10
9784	Респ. Северная Осетия - Алания, р-н Алагирский, г. Алагир, ул. Дзержинского, 101	Алагирский	15:07:0050365:26	003002000000 Земли населенных пунктов	Для эксплуатации существующего жилого дома	13	02:0010	782	475,05	371 489,10
9785	Респ. Северная Осетия - Алания, р-н Алагирский, г. Алагир, ул. Дзержинского, 119	Алагирский	15:07:0050365:28	003002000000 Земли населенных пунктов	Для эксплуатации существующего жилого дома	13	02:0010	641	475,05	304 507,05
9786	Респ. Северная Осетия-Алания, р-н Алагирский, г. Алагир, ул. Чкалова, № 13	Алагирский	15:07:0050365:29	003002000000 Земли населенных пунктов	Для эксплуатации существующего дома	13	02:0010	901	475,05	428 020,05
9787	Республика Северная Осетия-Алания, Алагирский р-н. г Алагир, ул Чкалова. уч 15	Алагирский	15:07:0050365:352	003002000000 Земли населенных пунктов	Для индивидуального жилищного строительства	13	02:0010	658	475,05	312 582,90
9788	Респ. Северная Осетия - Алания, р-н Алагирский, г. Алагир, ул. Кирова, 146	Алагирский	15:07:0050365:4	003002000000 Земли населенных пунктов	Для индивидуального жилищного строительства	13	02:0010	946	475,05	449 397,30
9789	Северная Осетия - Алания респ. р-н Алагирский, г. Алагир. ул Кирова. дом 156	Алагирский	15:07:0050365:9	003002000000 Земли населенных пунктов	Для эксплуатации существующего жилого дома	13	02:0010	1 354	475,05	643 217,70
9790	Респ. Северная Осетия - Алания, р-н Алагирский, г. Алагир, ул. Дзержинского, 62	Алагирский	15:07:0050366:11	003002000000 Земли населенных пунктов	Для эксплуатации существующего жилого дома	13	02:0010	690	475,05	327 784,50
9791	Республика Северная Осетия - Алания, р-н Алагирский, г. Алагир, ул. Дзержинского, 64	Алагирский	15:07:0050366:12	003002000000 Земли населенных пунктов	Для индивидуального жилищного строительства	13	02:0010	836	475,05	397 141,80
9792	Респ. Северная Осетия - Алания, р-н Алагирский, г. Алагир, ул. Дзержинского, дом 68	Алагирский	15:07:0050366:14	003002000000 Земли населенных пунктов	Для эксплуатации существующего жилого дома	13	02:0010	1 745	475,05	828 962,25
9793	Российская Федерация, Республика Северная Осетия-Алания, Алагирский муниципальный район, Алагирское городское поселение, г. Алагир, ул. Дзержинского, 66	Алагирский	15:07:0050366:168	003002000000 Земли населенных пунктов	Для индивидуального жилищного строительства	13	02:0010	1 001	475,05	475 525,05
9794	Респ. Северная Осетия - Алания, р-н Алагирский, г. Алагир, ул. Л.Толстого, дом 3	Алагирский	15:07:0050366:23	003002000000 Земли населенных пунктов	Для эксплуатации существующего жилого дома	13	02:0010	1 229	475,05	583 836,45
9795	Респ. Северная Осетия - Алания, р-н Алагирский, г. Алагир, ул. Дзержинского, 56	Алагирский	15:07:0050366:8	003002000000 Земли населенных пунктов	Для эксплуатации существующего жилого дома	13	02:0010	915	475,05	434 670,75
9796	Респ. Северная Осетия - Алания, р-н Алагирский, г. Алагир, ул. Дзержинского, 58	Алагирский	15:07:0050366:9	003002000000 Земли населенных пунктов	Для индивидуального жилищного строительства	13	02:0010	1 019	475,05	484 075,95
9797	Республика Северная Осетия-Алания, р-н Алагирский, г. Алагир, ул. Маркуса, 41 а	Алагирский	15:07:0050367:1	003002000000 Земли населенных пунктов	Для индивидуального жилищного строительства	13	02:0010	844	475,05	400 942,20
9798	Республика Северная Осетия-Алания, Алагирский район. г. Алагир, ул. Маркуса. 41/1	Алагирский	15:07:0050367:133	003002000000 Земли населенных пунктов	Для индивидуального жилищного строительства	13	02:0010	483	475,05	229 449,15
9799	Российская Федерация, Республика Северная Осетия - Алания, Алагирский муниципальный р-н, Алагирское городское поселение, г. Алагир, ул. Маркуса,42/2	Алагирский	15:07:0050367:134	003002000000 Земли населенных пунктов	для ведения личного подсобного хозяйства	13	02:0020	702	475,05	333 485,10
9800	Российская Федерация, Республика Северная Осетия - Алания, Алагирский р-н, г. Алагир, ул. Маркуса. 43/4	Алагирский	15:07:0050367:135	003002000000 Земли населенных пунктов	Для индивидуального жилищного строительства	13	02:0010	1 030	475,05	489 301,50
9801	Российская Федерация, Республика Северная Осетия-Алания, Алагирский муниципальный район, г.п. Алагирское, г. Алагир, ул Маркуса, 43/3	Алагирский	15:07:0050367:136	003002000000 Земли населенных пунктов	Для индивидуального жилищного строительства	13	02:0010	640	475,05	304 032,00
9802	Северная Осетия-Алания респ. Алагирский р-н, г. Алагир. ул. Маркуса 43/1	Алагирский	15:07:0050367:20	003002000000 Земли населенных пунктов	Для индивидуального жилищного строительства	13	02:0010	1 064	475,05	505 453,20
9803	Республика Северная Осетия-Алания, р-н Алагирский. г Алагир, ул Л.Толстого. д 2/1	Алагирский	15:07:0050367:22	003002000000 Земли населенных пунктов	для индивидуального жилищного строительства	13	02:0010	489	475,05	232 299,45
9804	Республика Северная Осетия-Алания р-н Алагирский, г Алагир. ул Маркуса. 6/н	Алагирский	15:07:0050367:3	003002000000 Земли населенных пунктов	Для завершения строительства индивидуального жилого дома	13	02:0010	896	475,05	425 644,80
9805	Респ. Северная Осетия - Алания, р-н Алагирский, г. Алагир, ул. Л.Толстого. 2 а	Алагирский	15:07:0050367:7	003002000000 Земли населенных пунктов	Для индивидуального жилищного строительства	13	02:0010	660	475,05	313 533,00
9806	Республика Северная Осетия-Алания, р-н Алагирский. г. Алагир, ул Л.Толстого, №3 "а"	Алагирский	15:07:0050367:9	003002000000 Земли населенных пунктов	Для строительства индивидуального жилого дома	13	02:0010	604	475,05	286 930,20
9807	Респ. Северная Осетия - Алания, р-н Алагирский. г. Алагир, ул. Маркуса. № 24 "А"	Алагирский	15:07:0050368:1	003002000000 Земли населенных пунктов	Для эксплуатации существующего домовладения и ведения личного подсобного хозяйства	13	02:0010	606	348,37	211 112,22
9808	Респ. Северная Осетия - Алания, р-н Алагирский, г. Алагир, ул. Маркуса, дом 18	Алагирский	15:07:0050368:10	003002000000 Земли населенных пунктов	Для эксплуатации жилого дома	13	02:0010	729	348,37	253 961,73
9809	Северная Осетия - Алания респ. р-н Алагирский, г. Алагир. ул Маркуса. 64/1	Алагирский	15:07:0050368:11	003002000000 Земли населенных пунктов	Для эксплуатации существующего жилого дома	13	02:0010	608	348,37	211 808,96
9810	Республика Северная Осетия-Алания, Алагирский муниципальный район. Алагирское городское поселение. г Алагир ул. Маркуса. 14 "б"	Алагирский	15:07:0050368:137	003002000000 Земли населенных пунктов	Для индивидуального жилищного строительства	13	02:0010	1 215	348,37	423 269,55
9811	Российская Федерация, Республика Северная Осетия - Алания, Алагирский муниципальный район, Алагирское городское поселение, г. Алагир, ул. Маркуса, 64/2	Алагирский	15:07:0050368:138	003002000000 Земли населенных пунктов	Для индивидуального жилищного строительства	13	02:0010	333	348,37	116 007,21
9812	Республика Северная Осетия-Алания, р-н Алагирский, г. Алагир, ул. Маркуса, 14/5	Алагирский	15:07:0050368:20	003002000000 Земли населенных пунктов	Для ведения личного подсобного хозяйства	13	02:0020	611	348,37	212 834,07
9813	Республика Северная Осетия-Алания, р-н Алагирский, г. Алагир, ул. Маркуса, 14	Алагирский	15:07:0050368:21	003002000000 Земли населенных пунктов	Для эксплуатации существующего жилого дома	13	02:0010	897	348,37	312 487,89
9814	Респ. Северная Осетия - Алания, р-н Алагирский. г. Алагир, ул. Маркуса. 64 "А"	Алагирский	15:07:0050368:3	003002000000 Земли населенных пунктов	Для эксплуатации существующего жилого дома	13	02:0010	598	348,37	208 325,26
9815	Респ. Северная Осетия - Алания, р-н Алагирский. г. Алагир, ул. Маркуса. №60 "А"	Алагирский	15:07:0050368:9	003002000000 Земли населенных пунктов	Для строительства индивидуального жилого дома	13	02:0010	639	348,37	222 608,43
9816	Республика Северная Осетия-Алания, р-н Алагирский, г Алагир. ул Маркуса. д 6/н	Алагирский	15:07:0050369:1	003002000000 Земли населенных пунктов	Для строительства индивидуального жилого дома	13	02:0010	600	348,37	209 022,00
9817	Республика Северная Осетия-Алания, р-н Алагирский, г Алагир. ул Набережная, 1 линия, 2/3	Алагирский	15:07:0050369:10	003002000000 Земли населенных пунктов	Для строительства индивидуального жилого дома	13	02:0010	798	348,37	277 999,26
9818	Российская Федерация, Республика Северная Осетия-Алания, Алагирский муниципальный район, Алагирское городское поселение, г. Алагир, ул. З.Рамоновой, 1/1	Алагирский	15:07:0050369:11	003002000000 Земли населенных пунктов	Для строительства индивидуального жилого дома	13	02:0010	798	348,37	277 999,26

№ п/п	Местоположение ЗУ	Район	Кадастровый номер ЗУ	Категория земель	Разрешенное использование по документу	Код вида разрешенного использования (в соответствии с классификатором видов разрешенного использования земельных участков)	Вид использования объектов недвижимости	Площадь	УПКС	КС
9819	Российская Федерация, Республика Северная Осетия-Алания, Алагирский муниципальный район, Алагирское городское поселение, г. Алагир, ул. 3.Рамоновой, 1/2	Алагирский	15:07:0050369:12	003002000000 Земли населенных пунктов	Для строительства индивидуального жилого дома	13	02:010	798	348,37	277 999,26
9820	Респ Северная Осетия - Алания, Алагирский р-н, г Алагир, ул. 3.Рамоновой 5/1	Алагирский	15:07:0050369:136	003002000000 Земли населенных пунктов	Для индивидуального жилищного строительства	13	02:010	881	348,37	306 913,97
9821	Республика Северная Осетия-Алания Алагирский муниципальный район, Алагирское городское поселение, г. Алагир, ул. Чкалова, 1/8	Алагирский	15:07:0050369:137	003002000000 Земли населенных пунктов	Для индивидуального жилищного строительства	13	02:010	680	348,37	236 891,60
9822	Республика Северная Осетия - Алания, Алагирский район, г Алагир, ул 3 Рамоновой, 4/1	Алагирский	15:07:0050369:138	003002000000 Земли населенных пунктов	Для индивидуального жилищного строительства	13	02:010	923	348,37	321 545,51
9823	Республика Северная Осетия-Алания, р-н Алагирский, г Алагир, ул Набережная, д 1 г	Алагирский	15:07:0050369:14	003002000000 Земли населенных пунктов	Для строительства индивидуального жилого дома	13	02:010	798	348,37	277 999,26
9824	Российская Федерация, Республика Северная Осетия-Алания Алагирский муниципальный район, Алагирское городское поселение, г. Алагир, ул. Зарины Рамоновой, 4/1/1	Алагирский	15:07:0050369:140	003002000000 Земли населенных пунктов	Для индивидуального жилищного строительства	13	02:010	960	348,37	334 435,20
9825	Российская Федерация, Республика Северная Осетия-Алания Алагирский муниципальный район, Алагирское городское поселение, г. Алагир, ул. Чкалова, 1/6	Алагирский	15:07:0050369:141	003002000000 Земли населенных пунктов	Для индивидуального жилищного строительства	13	02:010	1 158	348,37	403 412,46
9826	Российская Федерация, Республика Северная Осетия-Алания, Алагирский муниципальный район, Алагирское городское поселение, г. Алагир, ул. 3.Рамоновой, 1 "А"	Алагирский	15:07:0050369:142	003002000000 Земли населенных пунктов	Для индивидуального жилищного строительства	13	02:010	802	348,37	279 392,74
9827	Российская Федерация, Республика Северная Осетия-Алания, Алагирский муниципальный район, Алагирское городское поселение, г Алагир, ул Зарины Рамоновой, 1/3	Алагирский	15:07:0050369:143	003002000000 Земли населенных пунктов	Для индивидуального жилищного строительства	13	02:010	798	348,37	277 999,26
9828	Республика Северная Осетия-Алания, р-н Алагирский, г Алагир, ул Набережная, 1 линия, участок № 8/1	Алагирский	15:07:0050369:22	003002000000 Земли населенных пунктов	Для строительства жилого дома	13	02:010	797	348,37	277 650,89
9829	Республика Северная Осетия-Алания, р-н Алагирский, г. Алагир, ул. Набережная 1 линия №6	Алагирский	15:07:0050369:24	003002000000 Земли населенных пунктов	Для строительства индивидуального жилого дома	13	02:010	660	348,37	229 924,20
9830	Республика Северная Осетия-Алания, р-н Алагирский, г. Алагир, Набережная р Ардон	Алагирский	15:07:0050369:25	003002000000 Земли населенных пунктов	Под строительство индивидуального жилого дома	13	02:010	793	348,37	276 257,41
9831	Республика Северная Осетия-Алания, р-н Алагирский, г Алагир, ул Набережная, 2	Алагирский	15:07:0050369:5	003002000000 Земли населенных пунктов	Для индивидуального жилищного строительства	13	02:010	960	348,37	334 435,20
9832	Республика Северная Осетия-Алания, р-н Алагирский, г Алагир, ул Набережная, д 2 г	Алагирский	15:07:0050369:7	003002000000 Земли населенных пунктов	Для строительства индивидуального жилого дома	13	02:010	797	348,37	277 650,89
9833	Российская Федерация, Республика Северная Осетия-Алания, р-н Алагирский, г. Алагир, ул. Набережная, 1	Алагирский	15:07:0050369:8	003002000000 Земли населенных пунктов	Для индивидуального жилищного строительства	13	02:010	798	348,37	277 999,26
9834	Республика Северная Осетия-Алания, р-н Алагирский, г Алагир, ул Набережная, 1 линия, 2/2	Алагирский	15:07:0050369:9	003002000000 Земли населенных пунктов	Для строительства индивидуального жилого дома	13	02:010	798	348,37	277 999,26
9835	Российская Федерация, Алагирский район, г Алагир ул. Зарины Рамоновой уч №3	Алагирский	15:07:0050370:132	003002000000 Земли населенных пунктов	Для ведения личного подсобного хозяйства	13	02:020	600	348,37	209 022,00
9836	Республика Северная Осетия - Алания, Алагирский район, г Алагир, Зарины Рамоновой, 3/4	Алагирский	15:07:0050370:133	003002000000 Земли населенных пунктов	Для индивидуального жилищного строительства	13	02:010	600	348,37	209 022,00
9837	РСО-Алания, Алагирский район, г Алагир, ул 3.Рамоновой, 3/7	Алагирский	15:07:0050370:134	003002000000 Земли населенных пунктов	Для ведения личного подсобного хозяйства	13	02:020	600	348,37	209 022,00
9838	Республика Северная Осетия-Алания, Алагирский район, г Алагир, ул 3 Рамоновой, 3/5	Алагирский	15:07:0050370:135	003002000000 Земли населенных пунктов	Для ведения личного подсобного хозяйства	13	02:020	709	348,37	246 994,33
9839	РСО-Алания , Алагирский район, г. Алагир, ул.3.Рамоновой, 3/7	Алагирский	15:07:0050370:136	003002000000 Земли населенных пунктов	Для ведения личного подсобного хозяйства	13	02:020	709	348,37	246 994,33
9840	Республика Северная Осетия-Алания, Алагирский район, г. Алагир, ул. 3.Рамоновой, 3/6	Алагирский	15:07:0050370:137	003002000000 Земли населенных пунктов	Для ведения личного подсобного хозяйства	13	02:020	1 000	348,37	348 370,00
9841	Республика Северная Осетия-Алания, Алагирский район, г. Алагир, ул. 3.Рамоновой 3/5	Алагирский	15:07:0050370:138	003002000000 Земли населенных пунктов	Для ведения личного подсобного хозяйства	13	02:020	600	348,37	209 022,00
9842	Республика Северная Осетия - Алания, Алагирский муниципальный район, Алагирское городское поселение, г. Алагир, ул. 3.Рамоновой, 6/2	Алагирский	15:07:0050370:141	003002000000 Земли населенных пунктов	Для ведения личного подсобного хозяйства	13	02:020	2 922	348,37	1 017 937,14
9843	Российская Федерация, Республика Северная Осетия-Алания, Алагирский муниципальный район, Алагирское городское поселение, г. Алагир, ул. Зарины Рамоновой, 6/2/2	Алагирский	15:07:0050370:142	003002000000 Земли населенных пунктов	Для индивидуального жилищного строительства	13	02:010	531	348,37	184 984,47
9844	Российская Федерация, Республика Северная Осетия-Алания, Алагирский муниципальный район, Алагирское городское поселение, г. Алагир, ул. Зарины Рамоновой, 6/2/1	Алагирский	15:07:0050370:143	003002000000 Земли населенных пунктов	Для индивидуального жилищного строительства	13	02:010	632	348,37	220 169,84
9845		Алагирский	15:07:0050370:144	003002000000 Земли населенных пунктов	Для индивидуального жилищного строительства	13	02:010	1 140	348,37	397 141,80
9846	Респ Северная Осетия - Алания, р-н Алагирский, На северо-восточной окраине г. Алагира	Алагирский	15:07:0050370:16	003002000000 Земли населенных пунктов	Для строительства индивидуального жилого дома	13	02:010	826	348,37	287 753,62
9847	Республика Северная Осетия-Алания, р-н Алагирский, г Алагир, ул 3 3 Рамоновой, уч 6	Алагирский	15:07:0050370:19	003002000000 Земли населенных пунктов	Для ведения личного подсобного хозяйства	13	02:020	3 000	348,37	1 045 110,00
9848	Республика Северная Осетия-Алания, р-н Алагирский, г Алагир, ул 3.3.Рамоновой, уч 3/1	Алагирский	15:07:0050370:20	003002000000 Земли населенных пунктов	Для ведения личного подсобного хозяйства	13	02:020	3 000	348,37	1 045 110,00
9849	Республика Северная Осетия-Алания, р-н Алагирский, г Алагир, ул 3.3.Рамоновой, уч 3/3	Алагирский	15:07:0050370:21	003002000000 Земли населенных пунктов	Для ведения личного подсобного хозяйства	13	02:020	3 000	348,37	1 045 110,00
9850	Республика Северная Осетия - Алания, Алагирский р-н, г Алагир, ул. 3. Рамоновой, 8/1	Алагирский	15:07:0050370:6	003002000000 Земли населенных пунктов	Под жилую застройку	13	02:010	826	348,37	287 753,62
9851	Респ Северная Осетия - Алания, р-н Алагирский, г Алагир, ул К.Хетагурова, дом 118	Алагирский	15:07:0050371:1	003002000000 Земли населенных пунктов	Для эксплуатации существующего магазина	4	04:040	62	1 492,45	92 531,90
9852	Респ. Северная Осетия - Алания, р-н Алагирский, г. Алагир, ул. К.Хетагурова, 126 участок №22/1	Алагирский	15:07:0050371:10	003002000000 Земли населенных пунктов	Для строительства гаража	7	02:071	24	463,17	11 116,08
9853	Респ. Северная Осетия - Алания, р-н Алагирский, г. Алагир, ул. К.Хетагурова, дом 126	Алагирский	15:07:0050371:11	003002000000 Земли населенных пунктов	Для строительства гаража	7	02:071	24	463,17	11 116,08
9854	Респ. Северная Осетия - Алания, р-н Алагирский, г. Алагир, ул. К.Хетагурова, 126	Алагирский	15:07:0050371:13	003002000000 Земли населенных пунктов	Для строительство гаража	7	02:071	24	463,17	11 116,08
9855	Респ Северная Осетия - Алания, р-н Алагирский, г Алагир, по ул. К.Хетагурова, №126	Алагирский	15:07:0050371:14	003002000000 Земли населенных пунктов	Для строительство индивидуального частного гаража	7	02:071	24	463,17	11 116,08
9856	Респ. Северная Осетия - Алания, р-н Алагирский, г. Алагир, по ул.К. Хетагурова. №126	Алагирский	15:07:0050371:15	003002000000 Земли населенных пунктов	Для строительства индивидуального частного гаража	7	02:071	24	463,17	11 116,08
9857	Респ. Северная Осетия - Алания, р-н Алагирский, г. Алагир, ул. К.Маркса, №39	Алагирский	15:07:0050371:18	003002000000 Земли населенных пунктов	Для эксплуатации существующего жилого дома	13	02:010	716	574,02	410 998,32
9858	Респ Северная Осетия - Алания, р-н Алагирский, г Алагир, ул Комсомольская, дом 22	Алагирский	15:07:0050371:2	003002000000 Земли населенных пунктов	Для эксплуатации существующего гаража	7	02:071	23	463,17	10 652,91
9859	Северная Осетия - Алания респ, р-н Алагирский, г. Алагир, ул К Маркса, 44	Алагирский	15:07:0050371:20	003002000000 Земли населенных пунктов	Под строительство индивидуального жилого дома	13	02:010	699	574,02	401 239,98
9860	Респ Северная Осетия-Алания, р-н Алагирский, г. Алагир, ул. К Хетагурова, во дворе 4-х этажного жилого дома № 128 участок № 26/1	Алагирский	15:07:0050371:208	003002000000 Земли населенных пунктов	Под строительство гаража	7	02:071	24	463,17	11 116,08
9861	Северная Осетия - Алания респ, р-н Алагирский, г. Алагир, ул. К.Хетагурова, участок № 118/1	Алагирский	15:07:0050371:209	003002000000 Земли населенных пунктов	Бытовое обслуживание	3	03:030	21	653,19	13 716,99

№ п/п	Местоположение ЗУ	Район	Кадастровый номер ЗУ	Категория земель	Разрешенное использование по документу	Код вида разрешенного использования (в соответствии с классификатором видов разрешенного использования земельных участков)	Вид использования объектов недвижимости	Площадь	УПКС	КС
9862	Северная Осетия - Алания респ, р-н Алагирский, г Алагир, ул Сталина, дом 43	Алагирский	15:07:0050371:21	003002000000 Земли населенных пунктов	Для эксплуатации существующего жилого дома	13	02:0:10	736	574,02	422 478,72
9863	Респ. Северная Осетия-Алания, р-н Алагирский, г. Алагир, ул. К.Хетагурова. во дворе дома № 128. участок № 220	Алагирский	15:07:0050371:210	003002000000 Земли населенных пунктов	Для эксплуатации существующего гаража	7	02:0:71	24	463,17	11 116,08
9864	Северная Осетия - Алания респ, р-н Алагирский, г. Алагир, ул. Сталина, 45	Алагирский	15:07:0050371:22	003002000000 Земли населенных пунктов	Для эксплуатации существующего жилого дома	13	02:0:10	895	574,02	513 747,90
9865	Респ. Северная Осетия - Алания, р-н Алагирский, г. Алагир, ул. К.Маркса, дом 42	Алагирский	15:07:0050371:25	003002000000 Земли населенных пунктов	Для строительство гаража	7	02:0:71	24	463,17	11 116,08
9866	Республика Северная Осетия - Алания, Алагирский район, г. Алагир, ул. К Маркса, 42	Алагирский	15:07:0050371:27	003002000000 Земли населенных пунктов	Для строительство гаража	7	02:0:71	24	463,17	11 116,08
9867	Республика Северная Осетия-Алания, р-н Алагирский, г Алагир, ул Сталина, д 41	Алагирский	15:07:0050371:29	003002000000 Земли населенных пунктов	Для строительства гаража	7	02:0:71	28	463,17	12 968,76
9868	Респ. Северная Осетия - Алания, р-н Алагирский, г. Алагир, ул. К.Хетагурова, дом 128	Алагирский	15:07:0050371:3	003002000000 Земли населенных пунктов	Для размещения домов многоэтажной жилой застройки	2	02:0:60	1 095	1 187,62	1 300 443,90
9869	Респ. Северная Осетия - Алания, р-н Алагирский, г. Алагир, ул. К.Маркса, дом 42	Алагирский	15:07:0050371:30	003002000000 Земли населенных пунктов	Для эксплуатации существующего гаража.	7	02:0:71	21	463,17	9 726,57
9870	Респ. Северная Осетия - Алания, р-н Алагирский, г. Алагир, ул. К.Маркса, дом 42	Алагирский	15:07:0050371:32	003002000000 Земли населенных пунктов	Для размещения домов многоэтажной жилой застройки	2	02:0:60	783	1 187,62	929 906,46
9871	Респ. Северная Осетия - Алания, р-н Алагирский, г. Алагир, ул. Сталина, дом 41	Алагирский	15:07:0050371:36	003002000000 Земли населенных пунктов	Для размещения домов многоэтажной жилой застройки	2	02:0:60	777	1 187,62	922 780,74
9872	Респ. Северная Осетия - Алания, р-н Алагирский, г. Алагир, ул. Комсомольская, дом 22	Алагирский	15:07:0050371:37	003002000000 Земли населенных пунктов	Для размещения домов многоэтажной жилой застройки	2	02:0:60	1 050	1 187,62	1 247 001,00
9873	РСО - Алания, Алагирский район, г Алагир, ул К Маркса, 25	Алагирский	15:07:0050371:38	003002000000 Земли населенных пунктов	Для индивидуального жилищного строительства	13	02:0:10	355	574,02	203 777,10
9874	Респ. Северная Осетия - Алания, р-н Алагирский, г. Алагир, ул. К.Хетагурова, дом 126	Алагирский	15:07:0050371:4	003002000000 Земли населенных пунктов	Для размещения домов многоэтажной жилой застройки	2	02:0:60	629	1 187,62	747 012,98
9875	Респ. Северная Осетия - Алания, р-н Алагирский, г. Алагир, ул. К.Хетагурова, дом 114	Алагирский	15:07:0050371:40	003002000000 Земли населенных пунктов	Для эксплуатации существующего жилого здания	13	02:0:10	1 192	574,02	684 231,84
9876	Республика Северная Осетия-Алания, р-н Алагирский, г. Алагир, ул. К. Маркса. 42. участок № 241	Алагирский	15:07:0050371:400	003002000000 Земли населенных пунктов	Для эксплуатации существующего гаража	7	02:0:71	24	463,17	11 116,08
9877	Республика Северная Осетия-Алания, р-н Алагирский, г. Алагир, ул Сталина, 49	Алагирский	15:07:0050371:402	003002000000 Земли населенных пунктов	Под строительство эркера к нежилому двухэтажному зданию	4	04:0:40	21	1 492,45	31 341,45
9878	Северная Осетия-Алания респ, Алагирский р-н, г. Алагир, ул. К Хетагурова, 126 строение 2а6	Алагирский	15:07:0050371:403	003002000000 Земли населенных пунктов	Для эксплуатации существующего индивидуального гаража	7	02:0:71	24	463,17	11 116,08
9879	Республика Северная Осетия-Алания, р-н Алагирский, г. Алагир, ул. Комсомольская. 22, участок № 231	Алагирский	15:07:0050371:412	003002000000 Земли населенных пунктов	Для эксплуатации существующей кладовой	13	02:0:10	21	574,02	12 054,42
9880	Северная Осетия-Алания респ, Алагирский р-н, г. Алагир, ул. К.Маркса.46	Алагирский	15:07:0050371:417	003002000000 Земли населенных пунктов	Для эксплуатации существующего жилого дома	13	02:0:10	745	574,02	427 644,90
9881	Республика Северная Осетия-Алания, р-н Алагирский, г Алагир, ул Сталина, 49	Алагирский	15:07:0050371:418	003002000000 Земли населенных пунктов	Для эксплуатации существующего нежилого 2-х этажного здания (магазина)	4	04:0:40	222	1 492,45	331 323,90
9882	Республика Северная Осетия-Алания, р-н Алагирский, г. Алагир, ул К Маркса, 46/1	Алагирский	15:07:0050371:419	003002000000 Земли населенных пунктов	Для эксплуатации существующего нежилого здания (магазин)	4	04:0:40	133	1 492,45	198 495,85
9883	Республика Северная Осетия - Алания, р-н Алагирский, г.. Алагир, ул. Комсомольская, 22	Алагирский	15:07:0050371:43	003002000000 Земли населенных пунктов	Для строительства гаража	7	02:0:71	24	463,17	11 116,08
9884	Республика Северная Осетия-Алания, р-н Алагирский, г. Алагир, ул. К.Хетагурова, 126/1	Алагирский	15:07:0050371:432	003002000000 Земли населенных пунктов	Для эксплуатации существующего магазина	4	04:0:40	68	1 492,45	101 486,60
9885	Республика Северная Осетия-Алания, р-н Алагирский, г. Алагир, ул. К Хетагурова. 126/2	Алагирский	15:07:0050371:433	003002000000 Земли населенных пунктов	Для эксплуатации существующего магазина	4	04:0:40	15	1 492,45	22 386,75
9886	Респ. Северная Осетия - Алания, р-н Алагирский, г. Алагир, ул. Комсомольская, дом 22	Алагирский	15:07:0050371:44	003002000000 Земли населенных пунктов	Для строительство гаража	7	02:0:71	25	463,17	11 579,25
9887	Республика Северная Осетия-Алания, р-н Алагирский, г. Алагир, ул. Комсомольская, 22/2а4	Алагирский	15:07:0050371:444	003002000000 Земли населенных пунктов	Хранение автотранспорта	7	04:0:90	18	522,55	9 405,90
9888	Республика Северная Осетия-Алания, р-н Алагирский, г Алагир, ул К.Хетагурова, д 126/5	Алагирский	15:07:0050371:445	003002000000 Земли населенных пунктов	Коммунальное обслуживание	6	03:0:12	33	486,93	16 068,69
9889	Республика Северная Осетия-Алания, р-н Алагирский, г Алагир, ул К.Хетагурова, д 128/2б	Алагирский	15:07:0050371:446	003002000000 Земли населенных пунктов	Коммунальное обслуживание	6	03:0:12	49	486,93	23 859,57
9890	Республика Северная Осетия-Алания, р-н Алагирский, г Алагир, ул Комсомольская, 22б	Алагирский	15:07:0050371:447	003002000000 Земли населенных пунктов	Коммунальное обслуживание	6	03:0:12	59	486,93	28 728,87
9891	Республика Северная Осетия-Алания, р-н Алагирский, г Алагир, ул Комсомольская, 22, во дворе 5 этаж. жилого дома	Алагирский	15:07:0050371:45	003002000000 Земли населенных пунктов	Для строительства гаража	7	02:0:71	24	463,17	11 116,08
9892	Российская Федерация, Республика Северная Осетия-Алания, Алагирский муниципальный район, Алагирское городское поселение, г. Алагир, ул. Сталина, д. 39, уч. 226	Алагирский	15:07:0050371:48	003002000000 Земли населенных пунктов	Для эксплуатации существующего жилого дома	13	02:0:10	24	574,02	13 776,48
9893	Северная Осетия - Алания респ, р-н Алагирский, г. Алагир, ул Сталина, 39, участок № 225	Алагирский	15:07:0050371:49	003002000000 Земли населенных пунктов	Для строительство частного гаража	7	02:0:71	24	463,17	11 116,08
9894	Республика Северная Осетия-Алания, р-н Алагирский, г. Алагир, ул. Сталина, 39, участок № 224	Алагирский	15:07:0050371:50	003002000000 Земли населенных пунктов	Для строительство гаража	7	02:0:71	24	463,17	11 116,08
9895	Северная Осетия - Алания респ, р-н Алагирский, г. Алагир, ул. Сталина, 39, участок № 222	Алагирский	15:07:0050371:52	003002000000 Земли населенных пунктов	Для строительства частного гаража	7	02:0:71	24	463,17	11 116,08
9896	Республика Северная Осетия-Алания, р-н Алагирский, г. Алагир, ул. Сталина, 39 участок №221	Алагирский	15:07:0050371:53	003002000000 Земли населенных пунктов	Для строительства гаража	7	02:0:71	24	463,17	11 116,08
9897	Респ Северная Осетия - Алания, Алагирский р-н, г Алагир, ул К Хетагурова, 120	Алагирский	15:07:0050371:560	003002000000 Земли населенных пунктов	Здравоохранение	3	03:0:40	24	760,08	18 241,92
9898	Республика Северная Осетия - Алания, Алагирский р-н, г Алагир, ул Комсомольская, 22, участок № 227	Алагирский	15:07:0050371:561	003002000000 Земли населенных пунктов	Хранение автотранспорта	7	02:0:71	29	463,17	13 431,93
9899	Респ Северная Осетия - Алания, Алагирский р-н, г Алагир, ул.Сталина 41/4в	Алагирский	15:07:0050371:564	003002000000 Земли населенных пунктов	Предоставление коммунальных услуг	6	03:0:12	18	486,93	8 764,74
9900	Респ Северная Осетия - Алания, Алагирский р-н, г Алагир, ул.К.Маркса 42	Алагирский	15:07:0050371:565	003002000000 Земли населенных пунктов	Предоставление коммунальных услуг	6	03:0:12	32	486,93	15 581,76
9901	Респ Северная Осетия-Алания, Алагирский р-н, г. Алагир ул. К.Хетагурова, 128	Алагирский	15:07:0050371:566	003002000000 Земли населенных пунктов	Предоставление коммунальных услуг	6	03:0:12	17	486,93	8 277,81
9902	Республика Северная Осетия-Алания, Алагирский район. г Алагир, ул К.Маркса	Алагирский	15:07:0050371:569	003002000000 Земли населенных пунктов	Для эксплуатации существующего жилого дома	13	02:0:10	95	574,02	54 531,90
9903	Республика Северная Осетия-Алания, р-н Алагирский, г Алагир, ул К.Маркса, возле дома №29, уч 231	Алагирский	15:07:0050371:57	003002000000 Земли населенных пунктов	Под существующий гараж	7	02:0:71	20	463,17	10 652,91
9904	Республика Северная Осетия-Алания, Алагирский район, г. Алагир, ул. К.Маркса	Алагирский	15:07:0050371:570	003002000000 Земли населенных пунктов	Для эксплуатации существующего жилого дома	13	02:0:10	473	574,02	271 511,46
9905	Республика Северная Осетия - Алания, Алагирский р-н, г Алагир, ул. Комсомольская 22/15	Алагирский	15:07:0050371:573	003002000000 Земли населенных пунктов	Предоставление коммунальных услуг	6	03:0:12	148	486,93	72 065,64
9906	РСО- Алания, Алагирский р-н, г. Алагир, ул. Сталина, 41/2б2	Алагирский	15:07:0050371:575	003002000000 Земли населенных пунктов	Хранение автотранспорта	7	02:0:71	24	463,17	11 116,08
9907	Респ. Северная Осетия - Алания, р-н Алагирский, г. Алагир, ул. К.Маркса, дом 42. участок №243	Алагирский	15:07:0050371:59	003002000000 Земли населенных пунктов	Для эксплуатации существующего гаража	7	02:0:71	25	463,17	11 579,25
9908	Российская Федерация, Республика Северная Осетия-Алания, Алагирский муниципальный район, Алагирское городское поселение, г. Алагир, улица К.Хетагурова, 126/226	Алагирский	15:07:0050371:6	003002000000 Земли населенных пунктов	Для строительства гаража	7	02:0:71	24	463,17	11 116,08
9909	Респ Северная Осетия - Алания, Алагирский р-н, г Алагир, ул К Хетагурова, д 126	Алагирский	15:07:0050371:614	003002000000 Земли населенных пунктов	Для эксплуатации частного гаража	7	02:0:71	24	463,17	11 116,08
9910	Российская Федерация, Республика Северная Осетия-Алания, Алагирский муниципальный район, Алагирское городское поселение, город Алагир, ул. Сталина 41/21г	Алагирский	15:07:0050371:616	003002000000 Земли населенных пунктов	Хранение автотранспорта	7	02:0:71	30	463,17	13 895,10
9911	Республика Северная Осетия-Алания, Алагирский муниципальный район Алагирское городское поселение г.Алагир ул. К.Маркса 42/800	Алагирский	15:07:0050371:619	003002000000 Земли населенных пунктов	Хранение автотранспорта	7	02:0:71	24	463,17	11 116,08

№ п/п	Местоположение ЗУ	Район	Кадастровый номер ЗУ	Категория земель	Разрешенное использование по документу	Код вида разрешенного использования (в соответствии с классификатором видов разрешенного использования земельных участков)	Вид использования объектов недвижимости	Площадь	УПКС	КС
9912	Российская Федерация, Алагирский муниципальный район Алагирское городское поселение г.Алагир ул. К.Маркса 42/801	Алагирский	15:07:0050371:623	003002000000 Земли населенных пунктов	Хранение автотранспорта	7	02:071	24	463,17	11 116,08
9913	Российская Федерация, Республика Северная Осетия-Алания, Алагирский муниципальный район, Алагирское городское поселение, г. Алагир, ул. К.Хетагурова 128/286	Алагирский	15:07:0050371:624	003002000000 Земли населенных пунктов	Бытовое обслуживание	3	03:030	26	653,19	16 982,94
9914	Российская Федерация, Республика Северная Осетия-Алания, Алагирский муниципальный район, Алагирское городское поселение, г. Алагир, ул. К.Хетагурова, 128/262	Алагирский	15:07:0050371:625	003002000000 Земли населенных пунктов	Хранение автотранспорта	7	02:071	28	463,17	12 968,76
9915	Российская Федерация, Республика Северная Осетия-Алания, Алагирский муниципальный район, Алагирское городское поселение, г. Алагир, ул. Сталина, 41/218	Алагирский	15:07:0050371:627	003002000000 Земли населенных пунктов	Хранение автотранспорта	7	02:071	30	463,17	13 895,10
9916	Российская Федерация, Республика Северная Осетия-Алания, Алагирский муниципальный район, Алагирское городское поселение, г. Алагир, ул. Сталина, 41/218	Алагирский	15:07:0050371:637	003002000000 Земли населенных пунктов	Хранение автотранспорта	7	02:071	30	463,17	13 895,10
9917	Российская Федерация, Республика Северная Осетия - Алания, Алагирский муниципальный район, Алагирское городское поселение, г. Алагир, ул. К. Маркса	Алагирский	15:07:0050371:641	003002000000 Земли населенных пунктов	для эксплуатации существующего жилищного дома	13	02:010	636	574,02	365 076,72
9918	Российская Федерация, Республика Северная Осетия - Алания, Алагирский муниципальный район, Алагирское городское поселение, город Алагир, улица К.Маркса, 37/1	Алагирский	15:07:0050371:642	003002000000 Земли населенных пунктов	для эксплуатации существующего жилищного дома	13	02:010	36	574,02	20 664,72
9919	Респ Северная Осетия - Алания, р-н Алагирский, г Алагир, ул Комсомольская, во дворе дома 22, участок №230	Алагирский	15.07:0050371:71	003002000000 Земли населенных пунктов	Для эксплуатации существующего гаража	7	02:071	24	463,17	11 116,08
9920	Республика Северная Осетия-Алания, р-н Алагирский, г Алагир, ул К.Хетагурова, д 126А-б	Алагирский	15:07:0050371:72	003002000000 Земли населенных пунктов	Для эксплуатации существующего магазина	4	04:040	40	1 492,45	64 175,35
9921	Республика Северная Осетия-Алания, р-н Алагирский, г. Алагир, ул. К. Хетагурова, 126, участок № 213	Алагирский	15:07:0050371:73	003002000000 Земли населенных пунктов	Для эксплуатации существующей кладовой	13	02:010	5	574,02	2 870,10
9922	Республика Северная Осетия-Алания, р-н Алагирский, г Алагир, ул К.Хетагурова, д 126Б	Алагирский	15.07:0050371:74	003002000000 Земли населенных пунктов	Для эксплуатации существующего нежилого здания	3	03:080	40	332,53	13 301,20
9923	Республика Северная Осетия-Алания, р-н Алагирский, г Алагир, ул Сталина, во дворе жилого дома №41, участок №231а	Алагирский	15.07:0050371:75	003002000000 Земли населенных пунктов	Для эксплуатации существующего гаража	7	02:071	28	463,17	12 968,76
9924	Респ Северная Осетия - Алания, р-н Алагирский, г. Алагир, ул. К.Хетагурова, рядом с домом № 126	Алагирский	15:07:0050371:76	003002000000 Земли населенных пунктов	Для строительства торгового павильона.	4	04:040	22	1 492,45	32 833,90
9925	Республика Северная Осетия-Алания, р-н Алагирский, г Алагир, ул К.Хетагурова, д 126, уч 8	Алагирский	15:07:0050371:77	003002000000 Земли населенных пунктов	Для эксплуатации существующего торгового павильона	4	04:040	22	1 492,45	32 833,90
9926	Республика Северная Осетия-Алания, р-н Алагирский, г Алагир, ул К.Хетагурова, рядом с домом 126, уч 126а/1	Алагирский	15.07:0050371:78	003002000000 Земли населенных пунктов	Для строительства торгового павильона.	4	04:040	24	1 492,45	35 818,80
9927	Республика Северная Осетия-Алания, р-н Алагирский, г Алагир, ул К.Хетагурова, д 126, уч 9	Алагирский	15.07:0050371:79	003002000000 Земли населенных пунктов	Для эксплуатации существующего торгового павильона	4	04:040	22	1 492,45	32 833,90
9928	Республика Северная Осетия-Алания, р-н Алагирский, г. Алагир, ул. К.Хетагурова, 126, участок № 219	Алагирский	15:07:0050371:8	003002000000 Земли населенных пунктов	Для строительства гаража	7	02:071	26	463,17	12 042,42
9929	Респ. Северная Осетия - Алания, р-н Алагирский, г. Алагир, ул. К.Хетагурова, № 126 "а", участок № 10.	Алагирский	15:07:0050371:80	003002000000 Земли населенных пунктов	Для эксплуатации существующего магазина	4	04:040	22	1 492,45	32 833,90
9930	Республика Северная Осетия-Алания, р-н Алагирский, г Алагир, ул К.Хетагурова, д 126а, уч 7	Алагирский	15.07:0050371:81	003002000000 Земли населенных пунктов	Для эксплуатации существующего магазина	4	04:040	32	1 492,45	47 758,40
9931	Республика Северная Осетия-Алания, р-н Алагирский, г. Алагир, ул. К.Хетагурова, 126, участок №5	Алагирский	15.07:0050371:82	003002000000 Земли населенных пунктов	Для эксплуатации существующего торгового павильона	4	04:040	22	1 492,45	32 833,90
9932	Республика Северная Осетия-Алания, р-н Алагирский, г Алагир, ул К.Хетагурова, д 126а, уч 11	Алагирский	15:07:0050371:83	003002000000 Земли населенных пунктов	Для эксплуатации существующего торгового павильона	4	04:040	24	1 492,45	35 818,80
9933	Респ. Северная Осетия - Алания, р-н Алагирский, г. Алагир, ул. К.Хетагурова, рядом с домом № 126	Алагирский	15:07:0050371:84	003002000000 Земли населенных пунктов	Для строительства торгового павильона.	4	04:040	22	1 492,45	32 833,90
9934	Республика Северная Осетия-Алания, р-н Алагирский, г Алагир, ул К.Хетагурова, д 126а, уч 3	Алагирский	15.07:0050371:85	003002000000 Земли населенных пунктов	Для эксплуатации существующего торгового павильона	4	04:040	22	1 492,45	32 833,90
9935	Республика Северная Осетия-Алания, р-н Алагирский, г. Алагир, ул. К.Хетагурова, во дворе 5-ти этажного жилого дома №126, участок 216	Алагирский	15.07:0050371:87	003002000000 Земли населенных пунктов	Для эксплуатации существующего гаража	7	02:071	23	463,17	10 652,91
9936	Северная Осетия - Алания респ, р-н Алагирский, г Алагир, во дворе жилого дома по ул К.Хетагурова, 126, участок № 214	Алагирский	15:07:0050371:88	003002000000 Земли населенных пунктов	Объекты гаражного назначения	7	02:071	24	463,17	11 116,08
9937	Республика Северная Осетия-Алания, р-н Алагирский, г. Алагир, ул. К.Хетагурова, во дворе 5-ти этажного жилого дома №126, участок №215	Алагирский	15:07:0050371:89	003002000000 Земли населенных пунктов	Для строительства гаража	7	02:071	23	463,17	10 652,91
9938	Респ. Северная Осетия - Алания, р-н Алагирский, г. Алагир, ул. К.Хетагурова, 126 участок №223	Алагирский	15.07:0050371:9	003002000000 Земли населенных пунктов	Для строительства индивидуального частного гаража	7	02:071	25	463,17	11 579,25
9939	Республика Северная Осетия-Алания, р-н Алагирский, г Алагир, ул К.Хетагурова, во дворе 5-ти этажного жилого дома №126	Алагирский	15.07:0050371:90	003002000000 Земли населенных пунктов	Под строительство гаража	7	02:071	24	463,17	11 116,08
9940	Респ Северная Осетия - Алания, р-н Алагирский, г Алагир, ул Кирова, 118	Алагирский	15:07:0050372:1	003002000000 Земли населенных пунктов	Для индивидуального жилищного строительства	13	02:010	1 227	475,05	582 886,35
9941	Респ. Северная Осетия - Алания, р-н Алагирский, г. Алагир, ул. Дзержинского. 93	Алагирский	15:07:0050372:15	003002000000 Земли населенных пунктов	Для индивидуального жилищного строительства	13	02:010	844	475,05	400 942,20
9942	Респ. Северная Осетия - Алания, р-н Алагирский, г. Алагир, ул. Дзержинского. 87	Алагирский	15.07:0050372:18	003002000000 Земли населенных пунктов	Для индивидуального жилищного строительства	13	02:010	1 376	475.05	653 668.80
9943	Респ Северная Осетия - Алания, р-н Алагирский, г Алагир, ул Дзержинского, 85	Алагирский	15.07:0050372:19	003002000000 Земли населенных пунктов	Для эксплуатации существующего жилого дома	13	02:010	1 100	475.05	522 555.00
9944	Респ Северная Осетия - Алания, р-н Алагирский, г Алагир, ул Кирова, 120	Алагирский	15:07:0050372:2	003002000000 Земли населенных пунктов	Для индивидуального жилищного строительства	13	02:010	1 609	475,05	764 355,45
9945	Респ. Северная Осетия - Алания, р-н Алагирский, г. Алагир, ул. Дзержинского, дом 81	Алагирский	15:07:0050372:21	003002000000 Земли населенных пунктов	Для эксплуатации существующего жилого дома	13	02:010	1 385	475,05	657 944,25
9946	Российская Федерация, Республика Северная Осетия-Алания, Алагирский муниципальный район, Алагирское городское поселение, г. Алагир, ул. Кирова, 126	Алагирский	15:07:0050372:236	003002000000 Земли населенных пунктов	Для индивидуального жилищного строительства	13	02:010	665	475.05	315 908.25
9947	Респ Северная Осетия - Алания, р-н Алагирский, г Алагир, ул Дзержинского, 75	Алагирский	15.07:0050372:24	003002000000 Земли населенных пунктов	Для индивидуального жилищного строительства	13	02:010	632	475.05	300 231.60
9948	Российская Федерация, Республика Северная Осетия-Алания, Алагирский район, г Алагир, ул. Дзержинского, 73	Алагирский	15:07:0050372:25	003002000000 Земли населенных пунктов	Для индивидуального жилищного строительства	13	02:010	870	475,05	413 293,50
9949	Респ. Северная Осетия - Алания, р-н Алагирский, г. Алагир, ул. Комсомольская, №8	Алагирский	15:07:0050372:27	003002000000 Земли населенных пунктов	Для эксплуатации существующего жилого дома	13	02:010	688	475,05	326 834,40
9950	Респ. Северная Осетия - Алания, р-н Алагирский, г. Алагир, ул. Дзержинского, дом 95	Алагирский	15.07:0050372:29	003002000000 Земли населенных пунктов	Для эксплуатации существующего жилого дома	13	02:010	1 433	475.05	680 746.65
9951	Респ Северная Осетия - Алания, р-н Алагирский, г Алагир, ул Кирова, 128	Алагирский	15.07:0050372:6	003002000000 Земли населенных пунктов	Для эксплуатации существующего жилого дома	13	02:010	828	475.05	393 341.40
9952	Респ Северная Осетия - Алания, р-н Алагирский, г Алагир, ул Кирова, 130	Алагирский	15.07:0050372:7	003002000000 Земли населенных пунктов	Для эксплуатации существующего жилого дома	13	02:010	1 013	475.05	481 225.65

№ п/п	Местоположение ЗУ	Район	Кадастровый номер ЗУ	Категория земель	Разрешенное использование по документу	Код вида разрешенного использования (в соответствии с классификатором видов разрешенного использования земельных участков)	Вид использования объектов недвижимости	Площадь	УПКС	КС
9953	Респ. Северная Осетия - Алания, р-н Алагирский, г. Алагир, ул. Дзержинского, № 24	Алагирский	15:07:0050373:10	003002000000 Земли населенных пунктов	Для эксплуатации существующего жилого дома	13	02:010	2 562	475,05	1 217 078,10
9954	Республика Северная Осетия - Алания, р-н Алагирский, г. Алагир, ул. Дзержинского, 22	Алагирский	15:07:0050373:11	003002000000 Земли населенных пунктов	Для индивидуального жилищного строительства	13	02:010	867	475,05	411 868,35
9955	Республика Северная Осетия-Алания, Алагирский район, г Алагир, ул Маркуса, 17/1	Алагирский	15:07:0050373:156	003002000000 Земли населенных пунктов	Для индивидуального жилищного строительства	13	02:010	1 071	475,05	508 778,55
9956	Республика Северная Осетия-Алания, р-н Алагирский, г. Алагир, ул. Маркуса, 11/1	Алагирский	15.07:0050373:16	003002000000 Земли населенных пунктов	Для строительства индивидуального жилого дома	13	02:010	791	475,05	375 764,55
9957	Республика Северная Осетия - Алания, Алагирский район, г Алагир, ул Дзержинского 30	Алагирский	15:07:0050373:161	003002000000 Земли населенных пунктов	Для ведения личного подсобного хозяйства	13	02:020	2 086	475,05	990 954,30
9958	Российская Федерация, Республика Северная Осетия-Алания, Алагирский муниципальный район, Алагирское городское поселение, г. Алагир, ул. Дзержинского	Алагирский	15:07:0050373:164	003002000000 Земли населенных пунктов	Для эксплуатации существующего жилого дома	13	02:010	2 075	475,05	985 728,75
9959	Российская Федерация, Республика Северная Осетия-Алания, Алагирский муниципальный район, Алагирское городское поселение, г. Алагир, ул. Маркуса, 17 "А"	Алагирский	15:07:0050373:165	003002000000 Земли населенных пунктов	Для эксплуатации существующего жилого дома	13	02:010	800	475,05	380 040,00
9960	Республика Северная Осетия-Алания, Алагирский район, г. Алагир, ул. Маркуса, 17	Алагирский	15.07:0050373:17	003002000000 Земли населенных пунктов	Под жилую застройку	13	02:010	600	475,05	285 030,00
9961	Республика Северная Осетия-Алания, р-н Алагирский, г. Алагир, ул. Маркуса, 19 "а"	Алагирский	15:07:0050373:19	003002000000 Земли населенных пунктов	Под строительство индивидуального жилого дома	13	02:010	568	475,05	269 828,40
9962	Респ. Северная Осетия - Алания, р-н Алагирский, г. Алагир, ул. Дзержинского, 40	Алагирский	15:07:0050373:2	003002000000 Земли населенных пунктов	Для индивидуального жилищного строительства	13	02:010	2 147	475,05	1 019 932,35
9963	Республика Северная Осетия-Алания, р-н Алагирский, г Алагир, ул Маркуса, д 11б	Алагирский	15.07:0050373:23	003002000000 Земли населенных пунктов	Для эксплуатации существующего жилого дома	13	02:010	2 805	475,05	1 332 515,25
9964	Респ. Северная Осетия - Алания, р-н Алагирский, г. Алагир, ул. Маркуса, дом 35 а	Алагирский	15.07:0050373:24	003002000000 Земли населенных пунктов	Для строительства индивидуального жилого дома	13	02:010	891	475,05	423 269,55
9965	Республика Северная Осетия-Алания, р-н Алагирский, г. Алагир, ул Маркуса, д 37а	Алагирский	15:07:0050373:25	003002000000 Земли населенных пунктов	Для эксплуатации существующего жилого дома	13	02:010	1 524	475,05	723 976,20
9966	Респ. Северная Осетия - Алания, р-н Алагирский, г. Алагир, ул. Маркуса, дом 39 а	Алагирский	15:07:0050373:26	003002000000 Земли населенных пунктов	Под жилую застройку	13	02:010	1 000	475,05	475 050,00
9967	Республика Северная Осетия-Алания, р-н Алагирский, г Алагир, ул Кв. Энергетиков, за 5-ти этажным домом №3, уч 25в	Алагирский	15.07:0050373:27	003002000000 Земли населенных пунктов	Под строительство гаража	7	02:071	24	463,17	11 116,08
9968	Респ. Северная Осетия - Алания, р-н Алагирский, г. Алагир, ул. Дзержинского, 38	Алагирский	15.07:0050373:3	003002000000 Земли населенных пунктов	Для индивидуального жилищного строительства	13	02:010	3 490	475,05	1 657 924,50
9969	Республика Северная Осетия-Алания, р-н Алагирский, г. Алагир, ул. Маркуса, 41 "а"	Алагирский	15:07:0050373:35	003002000000 Земли населенных пунктов	Для эксплуатации существующего жилого дома	13	02:010	1 291	475,05	613 289,55
9970	Республика Северная Осетия-Алания, р-н Алагирский, г Алагир, ул Маркуса, д 15а	Алагирский	15:07:0050373:42	003002000000 Земли населенных пунктов	Для эксплуатации существующего жилого дома	13	02:010	614	475,05	291 680,70
9971	Республика Северная Осетия-Алания, р-н Алагирский, г Алагир, ул А. Фардзинова, д 1/1	Алагирский	15.07:0050373:43	003002000000 Земли населенных пунктов	Для индивидуального жилищного строительства	13	02:010	925	475,05	439 421,25
9972	Респ. Северная Осетия - Алания, р-н Алагирский, г. Алагир, ул. Дзержинского, дом № 32	Алагирский	15.07:0050373:6	003002000000 Земли населенных пунктов	Для эксплуатации существующего жилого дома	13	02:010	2 194	475,05	1 042 259,70
9973	Респ. Северная Осетия - Алания, р-н Алагирский, г. Алагир, ул. Дзержинского, 28	Алагирский	15:07:0050373:8	003002000000 Земли населенных пунктов	Для эксплуатации существующего домовладения	13	02:010	1 739	475,05	826 111,95
9974	Респ. Северная Осетия - Алания, р-н Алагирский, г. Алагир, ул. Дзержинского, 26	Алагирский	15:07:0050373:9	003002000000 Земли населенных пунктов	Для эксплуатации существующего жилого дома	13	02:010	1 138	475,05	539 181,75
9975	Северная Осетия - Алания респ, р-н Алагирский, г. Алагир, ул. Маркуса, 24/А	Алагирский	15.07:0050374:10	003002000000 Земли населенных пунктов	Под строительство индивидуального жилого дома	13	02:010	751	348,37	261 625,87
9976	Республика Северная Осетия-Алания, р-н Алагирский, г. Алагир, ул. Маркуса, 4/1	Алагирский	15.07:0050374:18	003002000000 Земли населенных пунктов	Под строительство индивидуального жилого дома	13	02:010	875	348,37	304 823,75
9977	Респ. Северная Осетия - Алания, р-н Алагирский, г. Алагир, ул. Маркуса, 22 "А"	Алагирский	15:07:0050374:2	003002000000 Земли населенных пунктов	Под строительство индивидуального жилого дома	13	02:010	600	348,37	209 022,00
9978	Республика Северная Осетия - Алания, Алагирский район, г. Алагир, ул А.Фардзинова, 4/2	Алагирский	15:07:0050374:202	003002000000 Земли населенных пунктов	для ведения личного подсобного хозяйства	13	02:020	420	348,37	146 315,40
9979	Российская Федерация, Республика Северная Осетия-Алания, Алагирский муниципальный район, Алагирское городское поселение, г. Алагир, ул. Комсомольская, 1 "А"	Алагирский	15:07:0050374:216	003002000000 Земли населенных пунктов	Земельные участки (территории) общего пользования	6	03:011	51 758	71,18	3 684 134,44
9980		Алагирский	15:07:0050374:217	003002000000 Земли населенных пунктов	Для индивидуального жилищного строительства	13	02:010	871	348,37	303 430,27
9981	Российская Федерация, Республика Северная Осетия-Алания, Алагирский муниципальный район, Алагирское городское поселение, г Алагир, ул Фардзинова, 4	Алагирский	15:07:0050374:218	003002000000 Земли населенных пунктов	Для индивидуального жилищного строительства	13	02:010	536	348,37	186 726,32
9982	Респ. Северная Осетия - Алания, р-н Алагирский, г. Алагир, ул. Маркуса, 36/1	Алагирский	15:07:0050374:22	003002000000 Земли населенных пунктов	Для содержания и эксплуатации индивидуального жилого дома	13	02:010	603	348,37	210 067,11
9983	Респ. Северная Осетия - Алания, р-н Алагирский, г. Алагир, ул. Маркуса, № 22 "Б"	Алагирский	15.07:0050374:23	003002000000 Земли населенных пунктов	Для строительства индивидуального жилого дома	13	02:010	602	348,37	209 718,74
9984	Респ. Северная Осетия - Алания, р-н Алагирский, г. Алагир, ул. Маркуса, №6 "А"	Алагирский	15.07:0050374:24	003002000000 Земли населенных пунктов	Для строительства индивидуального жилого дома	13	02:010	911	348,37	317 365,07
9985	Северная Осетия - Алания респ, р-н Алагирский, г. Алагир, ул. Маркуса, 32/1	Алагирский	15:07:0050374:25	003002000000 Земли населенных пунктов	Для строительства индивидуального жилого дома	13	02:010	783	348,37	272 773,71
9986	Республика Северная Осетия-Алания, р-н Алагирский, г Алагир, ул Маркуса, д 30а	Алагирский	15:07:0050374:26	003002000000 Земли населенных пунктов	Для эксплуатации жилого дома	13	02:010	536	348,37	186 726,32
9987	Республика Северная Осетия-Алания, р-н Алагирский, г Алагир, ул Маркуса, д 28а	Алагирский	15.07:0050374:27	003002000000 Земли населенных пунктов	Для эксплуатации жилого дома	13	02:010	617	348,37	214 944,29
9988	Республика Северная Осетия-Алания, р-н Алагирский, г Алагир, ул Маркуса, 2	Алагирский	15.07:0050374:5	003002000000 Земли населенных пунктов	Для эксплуатации индивидуального жилого дома	13	02:010	1 338	348,37	466 119,06
9989	Республика Северная Осетия-Алания, р-н Алагирский, г Алагир, ул Кодоева, д 2/8	Алагирский	15:07:0050374:57	003002000000 Земли населенных пунктов	Под строительство автосервиса	4	04:099	2 498	1 680,92	4 198 938,16
9990	Северная Осетия - Алания респ, р-н Алагирский, г. Алагир, ул. Маркуса, 24/1	Алагирский	15:07:0050374:58	003002000000 Земли населенных пунктов	Для ведения индивидуального садоводства и огородничества	13	13:021	503	249,40	125 448,20
9991	Респ. Северная Осетия-Алания, р-н Алагирский, г. Алагир, ул. С.Кодоева, 2/9	Алагирский	15.07:0050374:59	003002000000 Земли населенных пунктов	Под строительство станции технического обслуживания	4	04:099	3 403	1 680,92	5 720 170,76
9992	Северная Осетия - Алания респ, р-н Алагирский, г. Алагир, ул. Маркуса, участок № 32/2	Алагирский	15.07:0050374:60	003002000000 Земли населенных пунктов	Для строительства индивидуального жилого дома	13	02:010	700	348,37	243 859,00
9993	Респ. Северная Осетия-Алания, р-н Алагирский, г. Алагир, в районе объездной дороги, на северо-восточной окраине	Алагирский	15:07:0050374:61	003002000000 Земли населенных пунктов	Для ведения индивидуального садоводства и огородничества	13	13:021	700	249,40	174 580,00
9994	Республика Северная Осетия-Алания, р-н Алагирский, г Алагир, ул Маркуса, д 26а	Алагирский	15:07:0050374:67	003002000000 Земли населенных пунктов	Для эксплуатации индивидуального жилого дома	13	02:010	693	348,37	241 420,41

№ п/п	Местоположение ЗУ	Район	Кадастровый номер ЗУ	Категория земель	Разрешенное использование по документу	Код вида разрешенного использования (в соответствии с классификатором видов разрешенного использования земельных участков)	Вид использования объектов недвижимости	Площадь	УПКС	КС
9995	Российская Федерация, Республика Северная Осетия-Алания, Алагирский муниципальный район, Алагирское городское поселение, г. Алагир, ул. А. Фарзиянова, 4	Алагирский	15:07:0050374:68	003002000000 Земли населенных пунктов	Для индивидуального жилищного строительства	13	02:010	964	348,37	335 828,68
9996	Республика Северная Осетия-Алания, Алагирский район, г. Алагир, ул. Маркуса, 32/3	Алагирский	15:07:0050374:72	003002000000 Земли населенных пунктов	Для строительства индивидуального жилого дома	13	02:010	693	348,37	241 420,41
9997	Республика Северная Осетия-Алания, р-н Алагирский, г. Алагир, ул. Чкалова, 1/5	Алагирский	15:07:0050374:73	003002000000 Земли населенных пунктов	Для строительства жилого дома и ведения личного подсобного хозяйства	13	02:020	2 200	348,37	766 414,00
9998	Республика Северная Осетия-Алания, р-н Алагирский, г. Алагир, ул. Маркуса, 30 "б"	Алагирский	15:07:0050374:74	003002000000 Земли населенных пунктов	Для ведения личного подсобного хозяйства	13	02:020	561	348,37	195 435,57
9999	Республика Северная Осетия-Алания, р-н Алагирский, г. Алагир, ул. Маркуса, 28 "б"	Алагирский	15:07:0050374:75	003002000000 Земли населенных пунктов	Для ведения личного подсобного хозяйства	13	02:020	554	348,37	192 996,98
10000	Российская Федерация, Республика Северная Осетия-Алания, Алагирский муниципальный район, Алагирское городское поселение, город Алагир, ул. С.Кодоева, 3/3	Алагирский	15:07:0050374:76	003002000000 Земли населенных пунктов	Под строительство индивидуального жилого дома	13	02:010	600	348,37	209 022,00
10001	Республика Северная Осетия-Алания, р-н Алагирский, г. Алагир, ул. Маркуса, 14/3	Алагирский	15:07:0050374:80	003002000000 Земли населенных пунктов	Под строительство индивидуального жилого дома	13	02:010	600	348,37	209 022,00
10002	Республика Северная Осетия-Алания, р-н Алагирский, г. Алагир, ул. Маркуса, 16"а"	Алагирский	15:07:0050374:81	003002000000 Земли населенных пунктов	Для эксплуатации существующего жилого дома	13	02:010	1 854	348,37	645 877,98
10003	Республика Северная Осетия-Алания, р-н Алагирский, г. Алагир, ул. А.Фарзиянова, 4/1	Алагирский	15:07:0050374:82	003002000000 Земли населенных пунктов	Для индивидуального жилищного строительства	13	02:010	1 200	348,37	418 044,00
10004	Республика Северная Осетия-Алания, р-н Алагирский, г. Алагир, ул. Маркуса, 16 "в"/1	Алагирский	15:07:0050374:83	003002000000 Земли населенных пунктов	Под строительство индивидуального жилого дома	13	02:010	501	348,37	174 533,37
10005	Республика Северная Осетия-Алания, р-н Алагирский, г. Алагир, ул. А.Фарзиянова, 4/4	Алагирский	15:07:0050374:86	003002000000 Земли населенных пунктов	Для индивидуального жилищного строительства	13	02:010	1 033	348,37	359 866,21
10006	Республика Северная Осетия-Алания, р-н Алагирский, г. Алагир, ул А.Фарзиянова, 4/5	Алагирский	15:07:0050374:88	003002000000 Земли населенных пунктов	Для индивидуального жилищного строительства	13	02:010	1 200	348,37	418 044,00
10007	Республика Северная Осетия-Алания, р-н Алагирский, г. Алагир, ул А.Фарзиянова, 4/6	Алагирский	15:07:0050374:89	003002000000 Земли населенных пунктов	Для индивидуального жилищного строительства	13	02:010	1 200	348,37	418 044,00
10008	Республика Северная Осетия-Алания, р-н Алагирский, г. Алагир, ул А. Фарзиянова, 4/7	Алагирский	15:07:0050374:91	003002000000 Земли населенных пунктов	Для индивидуального жилищного строительства	13	02:010	1 200	348,37	418 044,00
10009	Северная Осетия - Алания респ, р-н Алагирский, г. Алагир, ул. С.Кодоева, 2/4	Алагирский	15:07:0050375:11	003002000000 Земли населенных пунктов	Для строительства автостоянки	7	04:090	4 000	522,55	2 090 200,00
10010	Республика Северная Осетия-Алания, р-н Алагирский, г. Алагир, ул С.Кодоева, 2/7	Алагирский	15:07:0050375:12	003002000000 Земли населенных пунктов	Под строительство автомобильной мойки и магазина	4	04:040	1 486	905,76	1 345 959,36
10011	Респ Северная Осетия-Алания, р-н Алагирский, г. Алагир, ул. С Кодоева, 2/10	Алагирский	15:07:0050375:13	003002000000 Земли населенных пунктов	Объекты придорожного сервиса	4	04:096	3 470	1 680,92	5 832 792,40
10012	Российская Федерация, Республика Северная Осетия-Алания, Алагирский муниципальный район, Алагирское городское поселение, г. Алагир, ул. С.Кодоева, 1/1 1/1	Алагирский	15:07:0050375:143	003002000000 Земли населенных пунктов	Туристическое обслуживание	5	05:022	11 817	278,52	3 291 270,84
10013	Респ Северная Осетия - Алания, Алагирский р-н, г. Алагир ул. Кодоева	Алагирский	15:07:0050375:144	003002000000 Земли населенных пунктов	Для эксплуатации существующего кемпинг-ярмарки "Дорсервис"	4	04:096	1 674	1 680,92	2 813 860,08
10014	Республика Северная Осетия - Алания, Алагирский р-н, городское поселение Алагирское, г. Алагир, ул. С.Кодоева, 2/11	Алагирский	15:07:0050375:145	003002000000 Земли населенных пунктов	земельные участки для размещения площадок для мусора	12	12:020	7	2 197,11	15 379,77
10015	Республика Северная Осетия - Алания, Алагирский район, г. Алагир, ул. С Кодоева, 2/23	Алагирский	15:07:0050375:146	003002000000 Земли населенных пунктов	Для ведения личного подсобного хозяйства	13	02:020	501	348,37	174 533,37
10016	Республика Северная Осетия - Алания, Алагирский р-н, г Алагир, ул. С.Кодоева 6/1	Алагирский	15:07:0050375:148	003002000000 Земли населенных пунктов	Отдых (рекреация)	5	05:000	712	278,52	198 306,24
10017	Респ Северная Осетия - Алания, Алагирский р-н, г Алагир, ул.С.Кодоева.1/36	Алагирский	15:07:0050375:149	003002000000 Земли населенных пунктов	Для ведения личного подсобного хозяйства	13	02:020	2 922	348,37	1 017 937,14
10018	Республика Северная Осетия-Алания, р-н Алагирский, г Алагир, ул С.Кодоева. 1/9	Алагирский	15:07:0050375:15	003002000000 Земли населенных пунктов	Для эксплуатации существующей кемпинг-ярмарки "Дорсервис"	4	04:096	11 742	1 680,92	19 737 362,64
10019	Респ Северная Осетия - Алания, Алагирский р-н, г Алагир, на пересечении ул С.Кодоева 2/15	Алагирский	15:07:0050375:150	003002000000 Земли населенных пунктов	Земельные участки (территорий) общего пользования	6	12:001	449	71,18	31 959,82
10020	Республика Северная Осетия - Алания, Алагирский район, г Алагир, ул С.Кодоева,1/36а	Алагирский	15:07:0050375:151	003002000000 Земли населенных пунктов	Для ведения личного подсобного хозяйства	13	02:020	2 921	348,37	1 017 588,77
10021	РСО-Алания, Алагирский район, г. Алагир ул. С.Кодоева, 2/29	Алагирский	15:07:0050375:152	003002000000 Земли населенных пунктов	Для ведения личного подсобного хозяйства	13	02:020	771	348,37	268 593,27
10022	Российская Федерация, Республика Северная Осетия - Алания, Алагирский муниципальный район, Алагирское городское поселение, г. Алагир, ул Комсомольская, 2Б	Алагирский	15:07:0050375:160	003002000000 Земли населенных пунктов	Отдых (рекреация)	5	05:000	998	278,52	277 962,96
10023	Российская Федерация, Республика Северная Осетия - Алания, Алагирский муниципальный район, Алагирское городское поселение, г. Алагир, ул. С.Кодоева. 2а	Алагирский	15:07:0050375:161	003002000000 Земли населенных пунктов	коммунальное обслуживание	6	03:012	90	486,93	43 823,70
10024	Республика Северная Осетия-Алания, р-н Алагирский, г. Алагир, ул. С.Кодоева. 2/6	Алагирский	15:07:0050375:17	003002000000 Земли населенных пунктов	Для размещения водной станции и пляжа	5	12:002	16 285	278,52	4 535 698,20
10025	Республика Северная Осетия-Алания, р-н Алагирский, г. Алагир, ул. С.Кодоева. 1/11	Алагирский	15:07:0050375:18	003002000000 Земли населенных пунктов	Для эксплуатации существующего кемпинг-ярмарки "Дорсервис"	4	04:096	5 367	1 680,92	9 021 497,64
10026	Российская Федерация, Республика Северная Осетия-Алания, Алагирский муниципальный район, Алагирское городское поселение, г. Алагир, ул. С.Кодоева, 2/12	Алагирский	15:07:0050375:25	003002000000 Земли населенных пунктов	Под строительство техобслуживания	4	04:099	3 041	1 680,92	5 111 677,72
10027	Республика Северная Осетия-Алания, р-н Алагирский, г. Алагир, ул С. Кодоева 1/34	Алагирский	15:07:0050375:27	003002000000 Земли населенных пунктов	Бытовое обслуживание	3	03:030	400	653,19	261 276,00
10028	Респ. Северная Осетия - Алания, р-н Алагирский, г. Алагир, ул. Квартал Энергетиков, 35	Алагирский	15:07:0050375:29	003002000000 Земли населенных пунктов	Под строительство индивидуального жилого дома	13	02:010	600	348,37	209 022,00
10029	Республика Северная Осетия-Алания, р-н Алагирский, г. Алагир, ул. Кодоева, 2/18	Алагирский	15:07:0050375:30	003002000000 Земли населенных пунктов	Объекты придорожного сервиса	4	04:099	503	1 680,92	845 502,76
10030	Республика Северная Осетия-Алания, р-н Алагирский, г Алагир, ул С.Кодоева. д 2/10	Алагирский	15:07:0050375:31	003002000000 Земли населенных пунктов	Для ведения личного подсобного хозяйства	13	02:020	3 153	348,37	1 098 410,61
10031	Республика Северная Осетия-Алания, р-н Алагирский, г Алагир, ул С.Кодоева. д 2/11	Алагирский	15:07:0050375:32	003002000000 Земли населенных пунктов	Объекты придорожного сервиса	4	04:099	317	1 680,92	532 851,64
10032	Республика Северная Осетия-Алания, р-н Алагирский, г Алагир, ул С. Кодоева. 2/13	Алагирский	15:07:0050375:6	003002000000 Земли населенных пунктов	Объекты дорожного сервиса	4	04:099	2 249	1 680,92	3 780 389,08
10033	Республика Северная Осетия-Алания, р-н Алагирский, г Алагир, ул Маркуса, д 6а	Алагирский	15:07:0050375:7	003002000000 Земли населенных пунктов	Для индивидуального жилищного строительства	13	02:010	911	348,37	317 365,07
10034	Республика Северная Осетия-Алания, р-н Алагирский, г Алагир, ул С.Кодоева. д 1/2	Алагирский	15:07:0050375:8	003002000000 Земли населенных пунктов	Под строительство станции технического обслуживания автомобилей	4	04:099	200	1 680,92	336 184,00
10035	Республика Северная Осетия-Алания, р-н Алагирский, г. Алагир, ул С.Кодоева, 2/3	Алагирский	15:07:0050375:9	003002000000 Земли населенных пунктов	объекты дорожного сервиса	4	04:096	3 600	1 680,92	6 051 312,00
10036	Респ. Северная Осетия - Алания, р-н Алагирский, г. Алагир, ул. Ленина, 280	Алагирский	15:07:0050401:1	003002000000 Земли населенных пунктов	Для эксплуатации строений промышленной базы	6	06:000	6 721	747,07	5 021 057,47
10037	Республика Северная Осетия — Алания, р-н Алагирский, г Алагир, ул Ленина, уч 261/19	Алагирский	15:07:0050401:165	003002000000 Земли населенных пунктов	Хранение и переработка сельскохозяйственной продукции	1	01:150	9 780	197,15	1 928 127,00
10038	Респ. Северная Осетия - Алания, р-н. Алагирский, г. Алагир, ул. Ленина 280 "а"	Алагирский	15:07:0050401:167	003002000000 Земли населенных пунктов	Деловое управление	4	04:010	219	905,76	198 361,44

№ п/п	Местоположение ЗУ	Район	Кадастровый номер ЗУ	Категория земель	Разрешенное использование по документу	Код вида разрешенного использования (в соответствии с классификатором видов разрешенного использования земельных участков)	Вид использования объектов недвижимости	Площадь	УПКС	КС
10039	РСО-Алания, Алагирский район, г. Алагир, ул. Ленина, 201/2	Алагирский	15:07:0050401:169	003002000000 Земли населенных пунктов	Обеспечение сельскохозяйственного производства	1	01:180	11 796	197,15	2 325 581,40
10040	Республика Северная Осетия - Алания, Алагирский р-н, г Алагир, ул Ленина	Алагирский	15:07:0050401:170	003002000000 Земли населенных пунктов	Скотоводство (разведение сельскохозяйственных животных)	1	01:070	6 038	197,15	1 190 391,70
10041	Республика Северная Осетия - Алания, Алагирский р-н, г Алагир, ул Ленина	Алагирский	15:07:0050401:171	003002000000 Земли населенных пунктов	Скотоводство (разведение сельскохозяйственных животных)	1	01:070	21 839	197,15	4 305 558,85
10042	Российская Федерация, Республика Северная Осетия-Алания, Алагирский муниципальный район, Алагирское городское поселение, г. Алагир, ул. Ленина, 280/11	Алагирский	15:07:0050401:177	003002000000 Земли населенных пунктов	Хранение и переработка сельскохозяйственной продукции	1	01:150	47 788	197,15	9 421 404,20
10043	Российская Федерация, Республика Северная Осетия-Алания, Алагирский муниципальный район, Алагирское городское поселение, г. Алагир, ул. Ленина, 282/1	Алагирский	15:07:0050401:179	003002000000 Земли населенных пунктов	Хранение и переработка сельскохозяйственной продукции	1	01:150	13 357	197,15	2 633 332,55
10044	Респ. Северная Осетия - Алания, р-н Алагирский, северо-западная окраина г.Алагира, автодорога Алагир-Ход-1	Алагирский	15:07:0050401:2	003002000000 Земли населенных пунктов	Для эксплуатации существующей линии нефте-переработывающего завода	6	06:050	3 400	747,07	2 540 038,00
10045	Респ. Северная Осетия - Алания, р-н Алагирский, г. Алагир, ул. Ленина, 280 А	Алагирский	15:07:0050401:24	003002000000 Земли населенных пунктов	Под строительство административных зданий	6	06:000	375	747,07	280 151,25
10046	Республика Северная Осетия-Алания, р-н Алагирский, г Алагир, ул Ленина, 280/1	Алагирский	15:07:0050401:28	003002000000 Земли населенных пунктов	Для производства сельскохозяйственной продукции	1	01:180	51 834	197,15	10 219 073,10
10047	Республика Северная Осетия-Алания, р-н Алагирский, северная окраина г. Алагир	Алагирский	15:07:0050401:30	003002000000 Земли населенных пунктов	Для эксплуатации земельной массы	6	07:010	449	71,18	31 959,82
10048	Республика Северная Осетия-Алания, р-н Алагирский, г Алагир, ул Ленина, 280	Алагирский	15:07:0050401:33	003002000000 Земли населенных пунктов	Под эксплуатацию цистерн	6	06:050	7 860	747,07	5 871 970,20
10049	Республика Северная Осетия-Алания, р-н Алагирский, г Алагир, ул Ленина, 292	Алагирский	15:07:0050401:44	003002000000 Земли населенных пунктов	Для ведения сельского хозяйства	1	01:150	6 502	197,15	1 281 869,30
10050	Республика Осетия - Алания респ, р-н Алагирский, г. Алагир, ул. Ленина, уч. 280/7	Алагирский	15:07:0050401:45	003002000000 Земли населенных пунктов	Для эксплуатации существующей промбазы	6	06:000	30 171	747,07	22 539 848,97
10051	Северная Осетия - Алания респ, р-н Алагирский, г. Алагир, ул. Ленина, 201	Алагирский	15:07:0050401:46	003002000000 Земли населенных пунктов	Для эксплуатации существующей промбазы	6	06:000	14 332	747,07	10 707 007,24
10052	Северная Осетия - Алания респ, р-н Алагирский, г. Алагир, ул. Ленина, 201	Алагирский	15:07:0050401:47	003002000000 Земли населенных пунктов	Для эксплуатации существующей промбазы	6	06:000	13 537	747,07	10 113 086,59
10053	Республика Северная Осетия-Алания, р-н Алагирский, г. Алагир, ул. Ленина, участок №282/1	Алагирский	15:07:0050401:5	003002000000 Земли населенных пунктов	Хранение и переработка сельскохозяйственной продукции	1	01:150	14 226	197,15	2 804 655,90
10054	Республика Северная Осетия-Алания, р-н Алагирский, г. Алагир, ул. Ленина, 280/2	Алагирский	15:07:0050401:53	003002000000 Земли населенных пунктов	Обслуживание автотранспорта	4	04:099	4 336	1 680,92	7 288 469,12
10055	Республика Северная Осетия-Алания, р-н Алагирский, г. Алагир, ул. Ленина, 261/20	Алагирский	15:07:0050401:54	003002000000 Земли населенных пунктов	Обеспечение сельскохозяйственного производства	1	01:150	6 844	197,15	1 349 294,60
10056	Респ. Северная Осетия - Алания, р-н Алагирский, г. Алагир, на северо - западной окраине	Алагирский	15:07:0050402:1	003002000000 Земли населенных пунктов	Склад	6	06:090	12 629	747,07	9 434 747,03
10057	Республика Северная Осетия-Алания, р-н Алагирский, г. Алагир, северо-западная окраина г.Алагир	Алагирский	15:07:0050402:104	003002000000 Земли населенных пунктов	Для эксплуатации существующих нежилых зданий (сельскохозяйственного назначения)	1	01:180	91 752	197,15	18 088 906,80
10058	Республика Северная Осетия-Алания, р-н Алагирский, г Алагир, северо-восточная окраина г Алагир, район базы "Эрамигазстрой"	Алагирский	15:07:0050402:107	003002000000 Земли населенных пунктов	Для эксплуатации нежилого здания	6	06:000	5 881	747,07	4 393 518,67
10059	Республика Северная Осетия-Алания, р-н Алагирский, северная окраина г.Алагир, слева от автодороги "Алагир-Красный Ход".	Алагирский	15:07:0050402:108	003002000000 Земли населенных пунктов	склады	6	06:090	19 264	747,07	14 391 556,48
10060	Республика Северная Осетия-Алания, р-н Алагирский, г. Алагир, по объездной дороге, на северной окраине , участок №7	Алагирский	15:07:0050402:109	003002000000 Земли населенных пунктов	Хранение и переработка сельскохозяйственной продукции	1	01:150	15 483	197,15	3 052 473,45
10061	Северная Осетия - Алания респ, р-н Алагирский, г Алагир, северо-западная окраина города Алагир,ул Ворошилова, 186	Алагирский	15:07:0050402:15	003002000000 Земли населенных пунктов	Для содержания и эксплуатации производственного корпуса СПЭ, склада, сторожевой	6	06:000	11 900	747,07	8 890 133,00
10062	Северная Осетия - Алания респ, р-н Алагирский, г Алагир, северо-западная окраина города Алагир	Алагирский	15:07:0050402:16	003002000000 Земли населенных пунктов	Производство сельскохозяйственной продукции	1	01:150	5 130	197,15	1 011 379,50
10063	Респ. Северная Осетия-Алания, р-н Алагирский, г. Алагир, северо-западная окраина города Алагир	Алагирский	15:07:0050402:17	003002000000 Земли населенных пунктов	Холодный склад (литер М)	6	06:090	13 200	747,07	9 861 324,00
10064	Респ. Северная Осетия-Алания, р-н Алагирский, г. Алагир, северо-западная окраина города Алагир	Алагирский	15:07:0050402:18	003002000000 Земли населенных пунктов	Под эксплуатацию нежилого здания производственного назначения	6	06:093	8 933	747,07	6 673 576,31
10065	Респ. Северная Осетия-Алания, р-н Алагирский, г. Алагир, северо-западная окраина города Алагир	Алагирский	15:07:0050402:19	003002000000 Земли населенных пунктов	Под эксплуатацию нежилого здания производственного назначения	6	06:093	22 031	747,07	16 458 699,17
10066	Республика Северная Осетия-Алания, р-н Алагирский, г Алагир, западная окраина г.Алагир	Алагирский	15:07:0050402:2	003002000000 Земли населенных пунктов	Для эксплуатации строений производственной базы	6	06:000	23 366	747,07	17 456 037,62
10067	Республика Северная Осетия - Алания, Алагирский район, г. Алагир, северо-западная окраина города Алагир	Алагирский	15:07:0050402:20	003002000000 Земли населенных пунктов	Под эксплуатацию нежилого здания производственного назначения (литер "Н")	6	06:093	12 352	747,07	9 227 808,64
10068	Республика Северная Осетия-Алания, Алагирский район, г. Алагир, ул. Ленина, 273	Алагирский	15:07:0050402:225	003002000000 Земли населенных пунктов	Склады	6	06:090	2 543	747,07	1 899 799,01
10069	Республика Северная Осетия-Алания, Алагирский р-н, г. Алагир, ул. Ворошилова, 144	Алагирский	15:07:0050402:226	003002000000 Земли населенных пунктов	Склад	6	06:090	740	747,07	552 831,80
10070	Российская Федерация, Республика Северная Осетия-Алания, р-н Алагирский, северо-западная окраина г Алагир	Алагирский	15:07:0050402:227	003002000000 Земли населенных пунктов	Под эксплуатацию нежилого здания производственного назначения	6	06:000	5 659	747,07	4 227 669,13
10071	Российская Федерация, Республика Северная Осетия-Алания, Алагирский муниципальный район, Алагирское городское поселение, г. Алагир, ул. А. Агузарова, 54/20/1	Алагирский	15:07:0050402:228	003002000000 Земли населенных пунктов	Ремонт автомобилей	4	04:099	570	1 680,92	958 124,40
10072	Российская Федерация, Республика Северная Осетия-Алания, Алагирский муниципальный район, Алагирское городское поселение, г. Алагир, ул. А. Агузарова, 54/20/3	Алагирский	15:07:0050402:229	003002000000 Земли населенных пунктов	Ремонт автомобилей	4	04:099	340	1 680,92	571 512,80
10073	Российская Федерация, Республика Северная Осетия-Алания, Алагирский муниципальный район, Алагирское городское поселение, г. Алагир, ул. А. Агузарова, 54/20/2	Алагирский	15:07:0050402:230	003002000000 Земли населенных пунктов	Ремонт автомобилей	4	04:099	340	1 680,92	571 512,80
10074	Республика Северная Осетия-Алания, р-н Алагирский, г Алагир, ул Промышленная, д.5	Алагирский	15:07:0050402:3	003002000000 Земли населенных пунктов	Склады (газовые хранилища и обслуживающие их газоконденсатные и газоперекачивающие станции)	6	06:093	17 567	747,07	13 123 778,69
10075	Северная Осетия - Алания респ, р-н Алагирский, слева от автодороги Алагир - Ход	Алагирский	15:07:0050402:38	003002000000 Земли населенных пунктов	Для строительства отгрузочно - весового хозяйства	6	06:000	19 927	747,07	14 886 863,89
10076	Респ. Северная Осетия - Алания, р-н. Алагирский, северо-западная окраина г.Алагир	Алагирский	15:07:0050402:41	003002000000 Земли населенных пунктов	Для эксплуатации нежилых зданий производственного назначения	6	06:000	14 911	747,07	11 139 560,77
10077	Республика Северная Осетия-Алания, р-н Алагирский, г. Алагир, северо-западная окраина г.Алагира	Алагирский	15:07:0050402:42	003002000000 Земли населенных пунктов	Для эксплуатации нежилых зданий производственного назначения	1	01:150	39 301	197,15	7 748 192,15
10078	Республика Северная Осетия-Алания, р-н Алагирский, г. Алагир, ул. Ленина, д.3а, На северо - западной окраине г Алагир	Алагирский	15:07:0050403:1	003002000000 Земли населенных пунктов	Для эксплуатации существующего здания сарая-навеса и прирусадебного участка	13	02:020	4 600	348,37	1 602 502,00
10079	Респ. Северная Осетия - Алания, р-н Алагирский, г. Алагир, ул. Кирова, 44	Алагирский	15:07:0050403:13	003002000000 Земли населенных пунктов	Для содержания и эксплуатации индивидуального жилого дома	13	02:010	1 689	348,37	588 396,93

№ п/п	Местоположение ЗУ	Район	Кадастровый номер ЗУ	Категория земель	Разрешенное использование по документу	Код вида разрешенного использования (в соответствии с классификатором видов разрешенного использования земельных участков)	Вид использования объектов недвижимости	Площадь	УПКС	КС
10080	Респ. Северная Осетия - Алания, р-н Алагирский, г. Алагир, ул. Кораева, дом 45	Алагирский	15:07:0050403:15	003002000000 Земли населенных пунктов	Под строительство складских помещений	6	06:090	942	747,07	703 739,94
10081	Республика Северная Осетия - Алания, Алагирский район, г Алагир, ул Ворошилова	Алагирский	15:07:0050403:157	003002000000 Земли населенных пунктов	Склады	6	06:090	709	747,07	529 672,63
10082	Республика Северная Осетия - Алания, Алагирский район, г Алагир, ул Ворошилова	Алагирский	15:07:0050403:158	003002000000 Земли населенных пунктов	Склады	6	06:090	2 275	747,07	1 699 584,25
10083	Республика Северная Осетия-Алания, Алагирский район, Алагирское городское поселение, г. Алагир, ул. Кораева, 45/1	Алагирский	15:07:0050403:159	003002000000 Земли населенных пунктов	Склады	6	06:090	595	747,07	444 506,65
10084	Респ. Северная Осетия - Алания, р-н Алагирский, по объездной дороге на северной окраине в промышленном районе г. Алагир	Алагирский	15:07:0050403:16	003002000000 Земли населенных пунктов	Для строительства водно-спортивного центра	3	05:011	10 024	130,64	1 309 535,36
10085	Северная Осетия - Алания респ. р-н Алагирский, г. Алагир, ул Кораева, №44/1	Алагирский	15:07:0050403:17	003002000000 Земли населенных пунктов	Хранение и переработка сельскохозяйственной продукции	1	01:150	859	197,15	173 294,85
10086	Северная Осетия - Алания респ. р-н Алагирский, г. Алагир, по объездной дороге, северная окраина г. Алагир, участок № 2а	Алагирский	15:07:0050403:18	003002000000 Земли населенных пунктов	Объекты дорожного сервиса	4	04:099	2 305	1 680,92	3 874 520,60
10087	Республика Северная Осетия-Алания, р-н Алагирский, г. Алагир, ул. Ленина, 291/3	Алагирский	15:07:0050403:19	003002000000 Земли населенных пунктов	Склады	6	06:090	15 762	747,07	11 775 317,34
10088	Респ. Северная Осетия - Алания, р-н Алагирский, г. Алагир, ул. Ленина, № 291	Алагирский	15:07:0050403:2	003002000000 Земли населенных пунктов	Для эксплуатации существующего зернохранилища	1	01:150	75 769	197,15	14 937 858,35
10089	Республика Северная Осетия-Алания р-н Алагирский, г. Алагир	Алагирский	15:07:0050403:38	003002000000 Земли населенных пунктов	Для установки базовой станции "Мегафон"	6	06:080	400	795,71	318 284,00
10090	Российская Федерация, Республика Северная Осетия-Алания, Алагирский муниципальный район, Алагирское городское поселение г. Алагир, ул. Ленина, 291/1	Алагирский	15:07:0050403:39	003002000000 Земли населенных пунктов	объекты дорожного сервиса	4	04:099	5 691	1 680,92	9 566 115,72
10091	Респ. Северная Осетия - Алания, р-н Алагирский, г. Алагир, ул. Кораева, дом 45	Алагирский	15:07:0050403:6	003002000000 Земли населенных пунктов	Для эксплуатации нескольких строений под базу стройматериалов	6	06:060	7 273	747,07	5 433 440,11
10092	Российская Федерация, Республика Северная Осетия-Алания, Алагирский муниципальный район, Алагирское городское поселение, г. Алагир, ул. Станционная, 12	Алагирский	15:07:0050404:1	003002000000 Земли населенных пунктов	Для эксплуатации существующего жилого дома	13	02:010	600	348,37	209 022,00
10093	Респ. Северная Осетия - Алания, р-н Алагирский, г. Алагир, ул. Станционная, дом 10	Алагирский	15:07:0050404:10	003002000000 Земли населенных пунктов	Для эксплуатации существующего жилого дома	13	02:010	1 019	348,37	354 989,03
10094	Республика Северная Осетия - Алания, Алагирский р-н, г Алагир, ул Станционная, 30	Алагирский	15:07:0050404:132	003002000000 Земли населенных пунктов	Склады	6	06:090	518	747,07	386 982,26
10095	Республика Северная Осетия-Алания, р-н Алагирский, г. Алагир, ул Ворошилова, 98/1	Алагирский	15:07:0050404:15	003002000000 Земли населенных пунктов	Для эксплуатации существующей станции технического обслуживания	4	04:099	617	1 680,92	1 037 127,64
10096	Респ. Северная Осетия - Алания, р-н Алагирский, г. Алагир, ул. Станционная, дом 14	Алагирский	15:07:0050404:3	003002000000 Земли населенных пунктов	Для эксплуатации существующего жилого дома	13	02:010	2 302	348,37	801 947,74
10097	Респ. Северная Осетия - Алания, р-н Алагирский, г. Алагир, ул. Станционная, 8	Алагирский	15:07:0050404:5	003002000000 Земли населенных пунктов	Для индивидуального жилищного строительства	13	02:010	966	348,37	336 525,42
10098	Республика Северная Осетия-Алания, р-н Алагирский, г. Алагир, ул. Станционная, 6	Алагирский	15:07:0050404:6	003002000000 Земли населенных пунктов	Для эксплуатации существующего жилого дома	13	02:010	619	348,37	215 641,03
10099	Республика Северная Осетия-Алания, р-н Алагирский, г. Алагир, ул Ф.Энгельса, д 7	Алагирский	15:07:0050405:2	003002000000 Земли населенных пунктов	Одноэтажный 4-х квартирный жилой дом	2	02:013	250	1 187,62	296 905,00
10100	Республика Северная Осетия-Алания, р-н Алагирский, г. Алагир, ул. Вокзальная, 30/1	Алагирский	15:07:0050405:5	003002000000 Земли населенных пунктов	Для строительства индивидуального жилого дома	13	02:010	1 000	348,37	348 370,00
10101	Российская Федерация, Республика Северная Осетия-Алания, Алагирский муниципальный район, Алагирское городское поселение, г. Алагир, ул. Станционная, 5 "а"	Алагирский	15:07:0050406:131	003002000000 Земли населенных пунктов	Для индивидуального жилищного строительства	13	02:010	1 479	348,37	515 230,23
10102	Республика Северная Осетия-Алания, р-н Алагирский, г. Алагир, ул. Станционная, 22	Алагирский	15:07:0050406:14	003002000000 Земли населенных пунктов	Для индивидуального жилищного строительства	13	02:010	904	348,37	314 926,48
10103	Республика Северная Осетия-Алания, р-н Алагирский, г. Алагир, ул. Станционная, участок. № 22/1	Алагирский	15:07:0050406:15	003002000000 Земли населенных пунктов	Для ведения личного подсобного хозяйства	13	02:020	839	348,37	292 282,43
10104	Республика Северная Осетия-Алания, р-н Алагирский, г. Алагир, ул Станционная, уч 14/1	Алагирский	15:07:0050406:16	003002000000 Земли населенных пунктов	Для индивидуального жилищного строительства	13	02:010	932	348,37	324 680,84
10105	Респ. Северная Осетия - Алания, р-н Алагирский, г. Алагир, ул. Станционная, 11	Алагирский	15:07:0050406:5	003002000000 Земли населенных пунктов	Для эксплуатации существующего жилого дома	13	02:010	495	348,37	172 443,15
10106	Респ. Северная Осетия - Алания, р-н Алагирский, г. Алагир, северная окраина г. Алагир, дом 21	Алагирский	15:07:0050406:7	003002000000 Земли населенных пунктов	ПЭС	13	02:010	600	348,37	209 022,00
10107	Республика Северная Осетия - Алания, Алагирский район, г Алагир, ул Станционная, 21/2	Алагирский	15:07:0050407:148	003002000000 Земли населенных пунктов	Для индивидуального жилищного строительства	13	02:010	1 000	348,37	348 370,00
10108	Российская Федерация, Республика Северная Осетия-Алания, Алагирский муниципальный район, Алагирское городское поселение, г. Алагир, ул. Станционная, 7 "а"	Алагирский	15:07:0050407:152	003002000000 Земли населенных пунктов	Для индивидуального жилищного строительства	13	02:010	1 012	348,37	352 550,44
10109	Республика Северная Осетия-Алания, р-н Алагирский, г Алагир, северо-западная окраина	Алагирский	15:07:0050407:30	003002000000 Земли населенных пунктов	Для производства сельскохозяйственной продукции	1	01:010	16 542	9,57	158 306,94
10110	Республика Северная Осетия-Алания, р-н Алагирский, г. Алагир, ул. Станционная, 9/1	Алагирский	15:07:0050407:34	003002000000 Земли населенных пунктов	Для эксплуатации существующего жилого дома	13	02:010	1 019	348,37	354 989,03
10111	Республика Северная Осетия-Алания, р-н Алагирский, г. Алагир, ул. Станционная, 7/1	Алагирский	15:07:0050407:35	003002000000 Земли населенных пунктов	Индивидуальное жилищное строительство	13	02:010	682	348,37	237 588,34
10112	Республика Северная Осетия-Алания, р-н Алагирский, г. Алагир, ул. Станционная, 7 а	Алагирский	15:07:0050407:36	003002000000 Земли населенных пунктов	Индивидуальное жилищное строительство	13	02:010	687	348,37	239 330,19
10113	Республика Северная Осетия-Алания, р-н Алагирский, г. Алагир, ул. Станционная, 21/1	Алагирский	15:07:0050407:37	003002000000 Земли населенных пунктов	Для ведения личного подсобного хозяйства	13	02:020	677	348,37	235 846,49
10114	Северная Осетия - Алания респ. р-н Алагирский, г. Алагир, ул Станционная, №5	Алагирский	15:07:0050407:4	003002000000 Земли населенных пунктов	Для содержания и эксплуатации индивидуального жилого дома	13	02:010	886	348,37	308 655,82
10115	Респ. Северная Осетия - Алания, р-н Алагирский, г. Алагир, ул. Станционная, дом 7	Алагирский	15:07:0050407:5	003002000000 Земли населенных пунктов	Для эксплуатации существующего жилого дома	13	02:010	1 128	348,37	392 961,36
10116	Российская Федерация, Республика Северная Осетия-Алания, Алагирский район, г. Алагир, ул. Станционная, 5 "а"	Алагирский	15:07:0050407:6	003002000000 Земли населенных пунктов	Для индивидуального жилищного строительства	13	02:010	400	348,37	139 348,00
10117	Республика Северная Осетия-Алания, р-н Алагирский, г Алагир, ул Ф.Энгельса, д 121	Алагирский	15:07:0050408:10	003002000000 Земли населенных пунктов	Для строительства индивидуального жилого дома	13	02:010	502	348,37	174 881,74
10118	Респ. Северная Осетия-Алания, р-н Алагирский, г. Алагир, ул. Энгельса, 121	Алагирский	15:07:0050408:11	003002000000 Земли населенных пунктов	Для эксплуатации существующего магазина	4	04:040	311	905,76	281 691,36
10119	Республика Северная Осетия-Алания, р-н Алагирский, г. Алагир, ул Бесолова, 50/1	Алагирский	15:07:0050408:31	003002000000 Земли населенных пунктов	Для ведения личного подсобного хозяйства	13	02:020	300	348,37	104 511,00
10120	Республика Северная Осетия-Алания, р-н Алагирский, г Алагир, ул Энгельса, 125б	Алагирский	15:07:0050408:6	003002000000 Земли населенных пунктов	Для эксплуатации существующего магазина	4	04:040	713	905,76	645 806,88
10121	Республика Северная Осетия-Алания, р-н Алагирский, г Алагир, ул Ф.Энгельса, д 127	Алагирский	15:07:0050408:7	003002000000 Земли населенных пунктов	Под строительство индивидуального жилого дома	13	02:010	701	348,37	244 207,37

№ п/п	Местоположение ЗУ	Район	Кадастровый номер ЗУ	Категория земель	Разрешенное использование по документу	Код вида разрешенного использования (в соответствии с классификатором видов разрешенного использования земельных участков)	Вид использования объектов недвижимости	Площадь	УПКС	КС
10122	Республика Северная Осетия-Алания, р-н Алагирский, г. Алагир, ул Ф.Энгельса, д 125	Алагирский	15:07:0050408:8	003002000000 Земли населенных пунктов	Для эксплуатации существующего жилого дома	13	02:010	1 147	348,37	399 580,39
10123	Респ. Северная Осетия - Алания, р-н Алагирский, г. Алагир, ул. Бесолова, дом 48	Алагирский	15:07:0050408:9	003002000000 Земли населенных пунктов	Под строительство индивидуального жилого дома	13	02:010	815	348,37	283 921,55
10124	Респ. Северная Осетия - Алания, р-н Алагирский, г. Алагир, ул. А.Агузарова, дом 58 "а"	Алагирский	15.07.0050409:1	003002000000 Земли населенных пунктов	Под базу складских помещений и ремонту дорожной техники	6	06:000	20 200	747,07	15 090 814,00
10125	Республика Северная Осетия-Алания, р-н Алагирский, г. Алагир, ул. А.Агузарова, 54/6	Алагирский	15:07:0050409:110	003002000000 Земли населенных пунктов	Склад	6	06:093	3 000	747,07	2 241 210,00
10126	Республика Северная Осетия-Алания, р-н Алагирский, г. Алагир, ул. А.Агузарова, 52/1	Алагирский	15:07:0050409:113	003002000000 Земли населенных пунктов	Для размещения объектов оптовой и розничной торговли	4	04:040	318	905,76	288 031,68
10127	Респ Северная Осетия - Алания, Алагирский р-н, г. Алагир	Алагирский	15:07:0050409:226	003002000000 Земли населенных пунктов	Для эксплуатации существующих зданий и сооружений бетонно-растворного узла и складов	6	06:093	1 170	747,07	874 071,90
10128	Респ. Северная Осетия - Алания, Алагирский р-н., г. Алагир, ул. А.Агузарова, 52/6	Алагирский	15:07:0050409:227	003002000000 Земли населенных пунктов	Объекты дорожного сервиса (ремонт автомобилей)	4	04:099	236	1 680,92	396 697,12
10129	Республика Северная Осетия - Алания, р-н Алагирский, г. Алагир, ул. А.Агузарова, 53/8	Алагирский	15:07:0050409:228	003002000000 Земли населенных пунктов	Объекты дорожного сервиса (Автомобильные мойки)	4	04:098	1 506	1 680,92	2 531 465,52
10130	Республика Северная Осетия-Алания, Алагирский район. г. Алагир, ул. А.Агузарова, 58/1	Алагирский	15:07:0050409:229	003002000000 Земли населенных пунктов	Хранение и переработка сельскохозяйственной продукции	1	01:150	1 362	197,15	268 518,30
10131	Республика Северная Осетия - Алания, Алагирский р-н., г. Алагир, ул. А.Агузарова	Алагирский	15:07:0050409:240	003002000000 Земли населенных пунктов	Для эксплуатации существующих зданий и сооружений	6	06:000	1 396	747,07	1 042 909,72
10132	Республика Северная Осетия - Алания, Алагирский р-н., г. Алагир, ул. А.Агузарова	Алагирский	15:07:0050409:241	003002000000 Земли населенных пунктов	Для эксплуатации существующих зданий и сооружений	6	06:000	13 726	747,07	10 254 282,82
10133	Республика Северная Осетия-Алания, р-н Алагирский, г. Алагир, ул А Агузарова, уч 52/10	Алагирский	15.07.0050410:1	003002000000 Земли населенных пунктов	Объекты дорожного сервиса (Заправка транспортных средств)	4	04:095	24	3 348,49	80 363,76
10134	№32-40, Респ Северная Осетия - Алания, Алагирский р-н, г Алагир, ул А Агузарова, 52/5	Алагирский	15:07:0050410:128	003002000000 Земли населенных пунктов	Магазины	4	04:040	109	905,76	98 727,84
10135	Республика Северная Осетия - Алания, Алагирский район. г. Алагир, ул. А.Агузарова, 52/4	Алагирский	15:07:0050410:129	003002000000 Земли населенных пунктов	Склад	6	06:090	90	747,07	67 236,30
10136	Республика Северная Осетия - Алания, Алагирский район. г. Алагир, ул. А. Агузарова 52/7	Алагирский	15:07:0050410:132	003002000000 Земли населенных пунктов	Склад	6	06:090	230	747,07	171 826,10
10137	Республика Северная Осетия - Алания, Алагирский район. г. Алагир, ул. А.Агузарова, 52/6	Алагирский	15:07:0050410:133	003002000000 Земли населенных пунктов	Магазины	4	04:040	237	905,76	214 665,12
10138	Республика Северная Осетия - Алания, Алагирский район. г. Алагир, ул. А.Агузарова, 52/7	Алагирский	15:07:0050410:134	003002000000 Земли населенных пунктов	Магазины	4	04:040	245	905,76	221 911,20
10139	Российская Федерация, Республика Северная Осетия-Алания, Алагирский муниципальный район Алагирское городское поселение г. Алагир ул. А. Агузарова 48/1/2	Алагирский	15:07:0050410:141	003002000000 Земли населенных пунктов	Склад	6	06:000	5 675	747,07	4 239 622,25
10140	Республика Северная Осетия-Алания, р-н Алагирский, г. Алагир, ул. А.Агузарова, 52/3	Алагирский	15.07:0050410:16	003002000000 Земли населенных пунктов	Объекты придорожного сервиса	4	04:099	303	1 680,92	509 318,76
10141	Республика Северная Осетия-Алания, р-н Алагирский, г. Алагир, ул А.Агузарова. (бывшая Колхозная)	Алагирский	15.07.0050410:3	003002000000 Земли населенных пунктов	Для размещения грузового терминала	6	06:000	63 478	747,07	47 422 509,46
10142	Республика Северная Осетия-Алания, р-н Алагирский, г. Алагир, ул А Агузарова, 52/2	Алагирский	15:07:0050410:5	003002000000 Земли населенных пунктов	Объекты дорожного сервиса (ремонт автомобилей)	4	04:099	160	1 680,92	268 947,20
10143	Республика Северная Осетия-Алания, р-н Алагирский, г. Алагир, ул. А.Агузарова, участок 48/1	Алагирский	15:07:0050410:8	003002000000 Земли населенных пунктов	Под строительство строительной базы ООО "СТРОЙКОМ"	6	06:060	4 796	747,07	3 582 947,72
10144	Северная Осетия - Алания респ. р-н Алагирский, г. Алагир, на пересечении улиц Кирова и Ленина	Алагирский	15.07.0050500:1	003002000000 Земли населенных пунктов	Для эксплуатации существующих торговых зданий и сооружений рынка.	4	04:040	36	1 235,13	44 464,68
10145	Республика Северная Осетия-Алания, р-н Алагирский, г. Алагир, ул Бутоева	Алагирский	15.07.0050500:2	003002000000 Земли населенных пунктов	Для эксплуатации существующих торговых зданий и сооружений рынка	4	04:020	8 439	1 235,13	10 423 262,07
10146	Северная Осетия - Алания респ. р-н Алагирский, г. Алагир, ул К.Хетагурова, 227/2	Алагирский	15:07:0050501:10	003002000000 Земли населенных пунктов	Магазины	4	04:040	359	905,76	325 167,84
10147	Северная Осетия - Алания респ. р-н Алагирский, г. Алагир, ул К.Хетагурова. в районе кладбища участок №1 "а"	Алагирский	15:07:0050501:12	003002000000 Земли населенных пунктов	Для строительства автомобил и здания технического обслуживания	4	04:098	216	1 680,92	363 078,72
10148	Северная Осетия - Алания респ. р-н Алагирский, г. Алагир, К.Хетагурова, 227/6	Алагирский	15:07:0050501:13	003002000000 Земли населенных пунктов	Под строительство магазина	4	04:040	48	905,76	43 476,48
10149	Северная Осетия - Алания респ. р-н Алагирский, г. Алагир, К.Хетагурова, 227/7	Алагирский	15:07:0050501:14	003002000000 Земли населенных пунктов	Под строительство магазина	4	04:040	48	905,76	43 476,48
10150	Республика Северная Осетия-Алания, р-н Алагирский, г. Алагир, ул К.Хетагурова, 227/40	Алагирский	15:07:0050501:16	003002000000 Земли населенных пунктов	Для эксплуатации существующего магазина	4	04:040	30	905,76	27 172,80
10151	Республика Северная Осетия-Алания, р-н Алагирский, г. Алагир, ул. К.Хетагурова, 227/34	Алагирский	15:07:0050501:17	003002000000 Земли населенных пунктов	Магазины	4	04:040	30	905,76	27 172,80
10152	Республика Северная Осетия-Алания, р-н Алагирский, г. Алагир, ул. К.Хетагурова, 227/33	Алагирский	15:07:0050501:18	003002000000 Земли населенных пунктов	Магазины	4	04:040	64	905,76	57 968,64
10153	Республика Северная Осетия-Алания, г. Алагир, ул. К.Хетагурова, 227/9	Алагирский	15:07:0050501:183	003002000000 Земли населенных пунктов	Объекты дорожного сервиса	4	04:099	989	1 680,92	1 662 429,88
10154	Республика Северная Осетия - Алания, р-н Алагирский, г. Алагир, ул. К. Хетагурова 227/85	Алагирский	15:07:0050501:186	003002000000 Земли населенных пунктов	Магазины	4	04:040	65	905,76	58 874,40
10155	Республика Северная Осетия - Алания, Алагирский, г Алагир, ул К.Хетагурова, 227/86	Алагирский	15:07:0050501:188	003002000000 Земли населенных пунктов	Магазины	4	04:040	52	905,76	47 099,52
10156	Республика Северная Осетия-Алания, р-н Алагирский, г. Алагир, ул. К.Хетагурова, 227/38	Алагирский	15.07:0050501:20	003002000000 Земли населенных пунктов	Под строительство торгового павильона	4	04:040	30	905,76	27 172,80
10157	Российская Федерация, Республика Северная Осетия-Алания, Алагирский муниципальный район. Алагирское городское поселение. г. Алагир, ул. К. Хетагурова, 227/84 "а"	Алагирский	15:07:0050501:202	003002000000 Земли населенных пунктов	Бытовое обслуживание	3	03:030	433	653,19	282 831,27
10158	Российская Федерация, Республика Северная Осетия-Алания, Алагирский муниципальный район. Алагирское городское поселение, г. Алагир, ул. К. Хетагурова. №227/84 «б»	Алагирский	15:07:0050501:203	003002000000 Земли населенных пунктов	Бытовое обслуживание	3	03:030	631	653,19	412 162,89
10159	Российская Федерация, Республика Северная Осетия-Алания, Алагирский муниципальный район, Алагирское городское поселение, г. Алагир, ул. К.Хетагурова, 227/17 А	Алагирский	15:07:0050501:204	003002000000 Земли населенных пунктов	Бытовое обслуживание	3	03:030	155	653,19	101 244,45
10160	Российская Федерация, Республика Северная Осетия-Алания, Алагирский муниципальный район, Алагирское городское поселение, г. Алагир, ул. К.Хетагурова, 227/51 "А"	Алагирский	15:07:0050501:205	003002000000 Земли населенных пунктов	Бытовое обслуживание	3	03:030	200	653,19	130 638,00
10161	Республика Северная Осетия-Алания, р-н Алагирский, г. Алагир, ул. К.Хетагурова, 227/56	Алагирский	15.07:0050501:21	003002000000 Земли населенных пунктов	Магазины	4	04:040	30	905,76	27 172,80
10162	Российская Федерация, Республика Северная Осетия-Алания, Алагирский муниципальный район. Алагирское городское поселение. г. Алагир, ул. К. Хетагурова. 227/1/1	Алагирский	15:07:0050501:210	003002000000 Земли населенных пунктов	Бытовое обслуживание	3	03:030	442	653,19	288 709,98
10163	Российская Федерация, Республика Северная Осетия-Алания, Алагирский муниципальный район, Алагирское городское поселение, г. Алагир, ул. К.Хетагурова, 227/40 "А"	Алагирский	15:07:0050501:211	003002000000 Земли населенных пунктов	Магазины	4	04:040	620	905,76	561 571,20
10164	Российская Федерация, Республика Северная Осетия-Алания, Алагирский муниципальный район, Алагирское городское поселение, г. Алагир, ул. К Хетагурова, уч. 227 "К"	Алагирский	15:07:0050501:212	003002000000 Земли населенных пунктов	Бытовое обслуживание	3	03:030	1 030	653,19	672 785,70
10165	Российская Федерация, Республика Северная Осетия-Алания, Алагирский муниципальный район. Алагирское городское поселение. г. Алагир, ул. К Хетагурова, 227/57 "А"	Алагирский	15:07:0050501:215	003002000000 Земли населенных пунктов	Бытовое обслуживание	3	03:030	45	653,19	29 393,55
10166	Российская Федерация, Республика Северная Осетия-Алания, Алагирский муниципальный район. Алагирское городское поселение, г. Алагир, ул. К.Хетагурова, 227/17в	Алагирский	15:07:0050501:216	003002000000 Земли населенных пунктов	Бытовое обслуживание	3	03:030	2 065	653,19	1 348 837,35
10167	Российская Федерация, Республика Северная Осетия-Алания, Алагирский муниципальный район, Алагирское городское поселение, г. Алагир, ул. К.Хетагурова, 227/17 "Б"	Алагирский	15:07:0050501:217	003002000000 Земли населенных пунктов	Бытовое обслуживание	3	03:030	2 549	653,19	1 664 981,31
10168	Республика Северная Осетия-Алания, р-н Алагирский, г. Алагир, ул К.Хетагурова, уч 227/44	Алагирский	15.07:0050501:22	003002000000 Земли населенных пунктов	Бытовое обслуживание	3	03:030	30	653,19	19 595,70
10169	Российская Федерация, Республика Северная Осетия-Алания, Алагирский муниципальный район. Алагирское городское поселение. г. Алагир, ул. К.Хетагурова, 227/52/1	Алагирский	15:07:0050501:221	003002000000 Земли населенных пунктов	Бытовое обслуживание	3	03:030	87	653,19	56 827,53
10170	Российская Федерация, Республика Северная Осетия-Алания, Алагирский муниципальный район. Алагирское городское поселение. г. Алагир, ул. К.Хетагурова, 227/17 "Г"	Алагирский	15:07:0050501:222	003002000000 Земли населенных пунктов	Бытовое обслуживание	3	03:030	4 740	653,19	3 096 120,60

№ п/п	Местоположение ЗУ	Район	Кадастровый номер ЗУ	Категория земель	Разрешенное использование по документу	Код вида разрешенного использования (в соответствии с классификатором видов разрешенного использования земельных участков)	Вид использования объектов недвижимости	Площадь	УПКС	КС
10171	Российская Федерация, Республика Северная Осетия-Алания, Алагирский район. г Алагир, ул. К.Хетагурова, 227/52 Б	Алагирский	15:07:0050501:226	003002000000 Земли населенных пунктов	Бытовое обслуживание	3	03:0030	74	653,19	48 336,06
10172		Алагирский	15:07:0050501:229	003002000000 Земли населенных пунктов	Обеспечение занятий спортом в помещениях	3	05:0010	905	130,64	118 229,20
10173	Республика Северная Осетия-Алания, р-н Алагирский, г. Алагир, ул. К. Хетагурова, 227/39	Алагирский	15:07:0050501:23	003002000000 Земли населенных пунктов	Магазины	4	04:0040	30	905,76	27 172,80
10174		Алагирский	15:07:0050501:230	003002000000 Земли населенных пунктов	Бытовое обслуживание	3	03:0030	812	653,19	530 390,28
10175		Алагирский	15:07:0050501:231	003002000000 Земли населенных пунктов	Бытовое обслуживание	3	03:0030	562	653,19	367 092,78
10176		Алагирский	15:07:0050501:232	003002000000 Земли населенных пунктов	Коммунальное обслуживание	6	03:0012	1 343	486,93	653 946,99
10177	Российская Федерация, Республика Северная Осетия-Алания, Алагирский р-н, г Алагир, ул К.Хетагурова, д 225/13	Алагирский	15:07:0050501:234	003002000000 Земли населенных пунктов	коммунальное обслуживание	6	03:0012	45	486,93	21 911,85
10178	Российская Федерация, Республика Северная Осетия-Алания, Алагирский р-н, г Алагир, ул К Хетагурова, уч 225/14	Алагирский	15:07:0050501:235	003002000000 Земли населенных пунктов	коммунальное обслуживание	6	03:0012	41	486,93	19 964,13
10179	Российская Федерация, Республика Северная Осетия-Алания, Алагирский район. г Алагир, ул. К.Хетагурова, 227/1	Алагирский	15:07:0050501:24	003002000000 Земли населенных пунктов	Для строительства стоянки для автомашин	7	04:0090	274	522,55	143 178,70
10180	Республика Северная Осетия-Алания, р-н Алагирский, г. Алагир, ул.К.Хетагурова, 227/41	Алагирский	15:07:0050501:25	003002000000 Земли населенных пунктов	Магазины	4	04:0040	30	905,76	27 172,80
10181	Республика Северная Осетия-Алания, р-н Алагирский, г. Алагир, ул. К.Хетагурова, участок № 227/46	Алагирский	15:07:0050501:26	003002000000 Земли населенных пунктов	Под строительство торгового павильона	4	04:0040	30	905,76	27 172,80
10182	Республика Северная Осетия-Алания, р-н Алагирский, г. Алагир, ул. К.Хетагурова, 227/31	Алагирский	15:07:0050501:27	003002000000 Земли населенных пунктов	Под строительство торгового павильона	4	04:0040	30	905,76	27 172,80
10183	Российская Федерация, Республика Северная Осетия - Алания, Алагирский район, г Алагир, ул К.Хетагурова, 227/42	Алагирский	15:07:0050501:28	003002000000 Земли населенных пунктов	Магазины	4	04:0040	30	905,76	27 172,80
10184	Республика Северная Осетия-Алания, р-н Алагирский, г. Алагир, ул. К.Хетагурова, 227/32	Алагирский	15:07:0050501:29	003002000000 Земли населенных пунктов	Под строительство торгового павильона	4	04:0040	30	905,76	27 172,80
10185	Респ. Северная Осетия - Алания, р-н Алагирский, на северо-западном углу кладбища "Северная".	Алагирский	15:07:0050501:3	003002000000 Земли населенных пунктов	Под строительство ямы для захоронения биологических материалов	12	12:0020	25	2 197,11	54 927,75
10186	Республика Северная Осетия-Алания, р-н Алагирский, г. Алагир, ул. К.Хетагурова, 227/36	Алагирский	15:07:0050501:30	003002000000 Земли населенных пунктов	Под строительство торгового павильона	4	04:0040	30	905,76	27 172,80
10187	Республика Северная Осетия-Алания, р-н Алагирский, г. Алагир, ул.К.Хетагурова, 227/35	Алагирский	15:07:0050501:31	003002000000 Земли населенных пунктов	Для магазина	4	04:0040	30	905,76	27 172,80
10188	Республика Северная Осетия-Алания, р-н Алагирский, г. Алагир, ул. К.Хетагурова, 227/37	Алагирский	15:07:0050501:32	003002000000 Земли населенных пунктов	Под строительство торгового павильона	4	04:0040	30	905,76	27 172,80
10189	Республика Северная Осетия-Алания, р-н Алагирский, г. Алагир, ул. К.Хетагурова, 227/45	Алагирский	15:07:0050501:33	003002000000 Земли населенных пунктов	Под строительство торгового павильона	4	04:0040	30	905,76	27 172,80
10190	Северная Осетия-Алания респ, Алагирский р-н, г. Алагир, ул. К.Хетагурова, 227/19	Алагирский	15:07:0050501:34	003002000000 Земли населенных пунктов	Магазины	4	04:0040	30	905,76	27 172,80
10191	Республика Северная Осетия-Алания, р-н Алагирский, г. Алагир, ул.К.Хетагурова, 227/4	Алагирский	15:07:0050501:35	003002000000 Земли населенных пунктов	Для эксплуатации существующего магазина	4	04:0040	96	905,76	86 952,96
10192	Российская Федерация, Республика Северная Осетия-Алания, Алагирский муниципальный район. Алагирское городское поселение, город Алагир, улица К.Хетагурова, 227/39	Алагирский	15:07:0050501:36	003002000000 Земли населенных пунктов	Магазины	4	04:0040	96	905,76	86 952,96
10193	Респ. Северная Осетия - Алания, р-н Алагирский, г. Алагир, ул. К.Хетагурова, участок № 227 "г"	Алагирский	15:07:0050501:4	003002000000 Земли населенных пунктов	Магазины	4	04:0040	2 201	905,76	1 993 537,76
10194	Республика Северная Осетия-Алания, р-н Алагирский, г. Алагир, ул.К.Хетагурова, д 227/1	Алагирский	15:07:0050501:40	003002000000 Земли населенных пунктов	Для эксплуатации существующего магазина	4	04:0040	127	905,76	115 031,52
10195	Республика Северная Осетия-Алания, р-н Алагирский, г. Алагир, ул.К.Хетагурова, д 227/1	Алагирский	15:07:0050501:41	003002000000 Земли населенных пунктов	Для эксплуатации существующего магазина	4	04:0040	476	905,76	431 141,76
10196	Республика Северная Осетия-Алания, р-н Алагирский, г. Алагир, ул. К.Хетагурова, 227/58	Алагирский	15:07:0050501:42	003002000000 Земли населенных пунктов	Магазины	4	04:0040	348	905,76	315 204,48
10197	Республика Северная Осетия-Алания, р-н Алагирский, г. Алагир, ул. К. Хетагурова, участок №227/55	Алагирский	15:07:0050501:44	003002000000 Земли населенных пунктов	Магазины	4	04:0040	45	905,76	40 759,20
10198	Республика Северная Осетия-Алания, р-н Алагирский, г. Алагир, ул. К. Хетагурова, участок № 227/50	Алагирский	15:07:0050501:45	003002000000 Земли населенных пунктов	Ремонт автомобилей	7	07:0021	30	213,77	6 413,10
10199	Республика Северная Осетия-Алания, р-н Алагирский, г. Алагир, ул.К.Хетагурова, д 227/57	Алагирский	15:07:0050501:48	003002000000 Земли населенных пунктов	Магазины	4	04:0040	45	905,76	40 759,20
10200	Республика Северная Осетия-Алания, р-н Алагирский, г. Алагир, ул. К.Хетагурова, 227/48	Алагирский	15:07:0050501:49	003002000000 Земли населенных пунктов	Для строительства торгового павильона	4	04:0040	30	905,76	27 172,80
10201	Республика Северная Осетия-Алания, р-н Алагирский, г Алагир, ул.К.Хетагурова, д 227в	Алагирский	15:07:0050501:5	003002000000 Земли населенных пунктов	Объекты дорожного сервиса (ремонт автомобилей)	4	04:0099	510	1 680,92	857 269,20
10202	Республика Северная Осетия-Алания, р-н Алагирский, г. Алагир, ул. К.Хетагурова, 227/51	Алагирский	15:07:0050501:50	003002000000 Земли населенных пунктов	Для строительства торгового павильоно	4	04:0040	30	905,76	27 172,80
10203	Российская Федерация, Республика Северная Осетия-Алания, р-н Алагирский, г. Алагир, ул. К.Хетагурова, участок №227/84	Алагирский	15:07:0050501:51	003002000000 Земли населенных пунктов	Бытовое обслуживание	3	03:0030	474	653,19	309 612,06
10204	Республика Северная Осетия-Алания, р-н Алагирский, г Алагир, ул К. Хетагурова, уч №227/47	Алагирский	15:07:0050501:52	003002000000 Земли населенных пунктов	Для строительства торгового павильона	4	04:0040	30	905,76	27 172,80
10205	Республика Северная Осетия-Алания, р-н Алагирский, г. Алагир, ул.К.Хетагурова, д 227/70	Алагирский	15:07:0050501:54	003002000000 Земли населенных пунктов	Автомобильные мойки	4	04:0098	204	1 680,92	342 907,68
10206	Республика Северная Осетия-Алания, р-н Алагирский, г. Алагир, ул. К.Хетагурова, 227/43	Алагирский	15:07:0050501:56	003002000000 Земли населенных пунктов	Магазины	4	04:0040	30	905,76	27 172,80
10207	Республика Северная Осетия-Алания, р-н Алагирский, г. Алагир, ул. К.Хетагурова, участок № 227/52	Алагирский	15:07:0050501:57	003002000000 Земли населенных пунктов	Магазины	4	04:0040	30	905,76	27 172,80
10208	Российская Федерация, Республика Северная Осетия-Алания, Алагирский муниципальный район, Алагирское городское поселение, г. Алагир, ул. К.Хетагурова, 225/10	Алагирский	15:07:0050501:69	003002000000 Земли населенных пунктов	земельные участки кладбищ, крематориев	12	12:0010	120 990	1,49	180 275,10
10209	Респ. Северная Осетия - Алания, р-н Алагирский, г. Алагир, ул. К.Хетагурова, дом 227/3	Алагирский	15:07:0050501:7	003002000000 Земли населенных пунктов	Магазины	4	04:0040	78	905,76	70 649,28
10210	Российская Федерация, Республика Северная Осетия-Алания, Алагирский район. г Алагир, ул. К.Хетагурова, 227Б	Алагирский	15:07:0050501:8	003002000000 Земли населенных пунктов	Для строительства магазина	4	04:0040	160	905,76	144 921,60
10211	Республика Северная Осетия-Алания, р-н Алагирский, г. Алагир, ул.Нартикова, 40в	Алагирский	15:07:0050502:2	003002000000 Земли населенных пунктов	Бытовое обслуживание	3	03:0030	5 517	653,19	3 603 649,23
10212	Респ. Северная Осетия - Алания, р-н Алагирский, г. Алагир, ул. Нартикова, дом 40	Алагирский	15:07:0050502:3	003002000000 Земли населенных пунктов	Бытовое обслуживание	3	03:0030	953	653,19	622 490,07
10213	Республика Северная Осетия-Алания, р-н Алагирский, г Алагир, ул Ленина/Нарткова, уч 16	Алагирский	15:07:0050502:5	003002000000 Земли населенных пунктов	Для установки и размещения антенной опоры и контейнера-аппаратной для коммутационного оборудования	6	06:0080	50	795,71	39 785,50
10214	Республика Северная Осетия-Алания, р-н Алагирский, г. Алагир, ул.К.Хетагурова, 225/5	Алагирский	15:07:0050503:10	003002000000 Земли населенных пунктов	Для индивидуального жилищного строительства	13	02:0010	404	348,37	140 741,48
10215	Республика Северная Осетия-Алания, р-н Алагирский, г. Алагир, ул. К.Хетагурова, 225/2	Алагирский	15:07:0050503:11	003002000000 Земли населенных пунктов	Для размещения автостоянки, в том числе многоуровневой, для хранения индивидуального автотранспорта	7	02:0071	1 663	463,17	770 251,71
10216	Респ. Северная Осетия - Алания, р-н Алагирский, г. Алагир, ул. Нартикова, дом 36	Алагирский	15:07:0050503:2	003002000000 Земли населенных пунктов	Для эксплуатации существующего жилого дома	13	02:0010	1 022	348,37	356 034,14
10217	Республика Северная Осетия-Алания, р-н Алагирский, г Алагир, ул К.Хетагурова, д 227Е	Алагирский	15:07:0050503:3	003002000000 Земли населенных пунктов	Для строительства торгового центра	4	04:0040	3 523	905,76	3 190 992,48
10218	Северная Осетия - Алания респ, р-н Алагирский, г. Алагир, ул К.Хетагурова, 227 "Ж"	Алагирский	15:07:0050503:5	003002000000 Земли населенных пунктов	Под строительство магазина	4	04:0040	930	905,76	842 356,80
10219	Республика Северная Осетия-Алания, р-н Алагирский, г. Алагир, ул.К.Хетагурова, 225/6	Алагирский	15:07:0050503:7	003002000000 Земли населенных пунктов	Для индивидуального жилищного строительства	13	02:0010	308	348,37	107 297,96
10220	Республика Северная Осетия-Алания, р-н Алагирский, г. Алагир, ул.К.Хетагурова, д 225/3	Алагирский	15:07:0050503:8	003002000000 Земли населенных пунктов	Для индивидуального жилищного строительства	13	02:0010	657	348,37	228 879,09
10221	Республика Северная Осетия-Алания, р-н Алагирский, г. Алагир, ул.К.Хетагурова, д. 225/4	Алагирский	15:07:0050503:9	003002000000 Земли населенных пунктов	Для индивидуального жилищного строительства	13	02:0010	389	348,37	135 515,93
10222	Респ. Северная Осетия - Алания, р-н Алагирский, г. Алагир, ул. Ленина, 281	Алагирский	15:07:0050504:10	003002000000 Земли населенных пунктов	Под жилую застройку	13	02:0010	600	348,37	209 022,00
10223	РСО-Алания, Алагирский район, г. Алагир, ул. Ленина, 287	Алагирский	15:07:0050504:147	003002000000 Земли населенных пунктов	Для индивидуального жилищного строительства	13	02:0010	555	348,37	193 345,35
10224	Респ. Северная Осетия - Алания, р-н Алагирский, г. Алагир, на пересечении улиц Ленина и Кораева	Алагирский	15:07:0050504:16	003002000000 Земли населенных пунктов	Для строительства кафе - магазина.	4	04:0040	42	905,76	38 041,92

№ п/п	Местоположение ЗУ	Район	Кадастровый номер ЗУ	Категория земель	Разрешенное использование по документу	Код вида разрешенного использования (в соответствии с классификатором видов разрешенного использования земельных участков)	Вид использования объектов недвижимости	Площадь	УПКС	КС
10225	Республика Северная Осетия-Алания, р-н Алагирский, г. Алагир, ул. Карцева, участок №37	Алагирский	15:07:0050504:17	003002000000 Земли населенных пунктов	Для эксплуатации существующего жилого дома	13	02:010	465	348,37	161 992,05
10226	Северная Осетия - Алания респ, р-н Алагирский, г. Алагир, ул. Ленина, 212 "а"	Алагирский	15:07:0050504:30	003002000000 Земли населенных пунктов	Эксплуатация существующего нежилого здания магазина	4	04:040	39	905,76	35 324,64
10227	Республика Северная Осетия-Алания, р-н Алагирский, г. Алагир, ул. Ленина, 273Ю	Алагирский	15:07:0050504:33	003002000000 Земли населенных пунктов	Для эксплуатации существующего нежилого здания (магазин)	4	04:040	161	905,76	145 827,36
10228	Респ Северная Осетия - Алания, р-н Алагирский, г Алагир, ул Ленина, 275	Алагирский	15:07:0050504:6	003002000000 Земли населенных пунктов	Для эксплуатации существующего жилого дома	13	02:010	1 381	348,37	481 098,97
10229	Республика Северная Осетия - Алания, р-н Алагирский, г. Алагир, ул Кавказская, 95	Алагирский	15:07:0050505:2	003002000000 Земли населенных пунктов	Под жилую застройку	13	02:010	720	348,37	250 826,40
10230	Респ. Северная Осетия - Алания, р-н Алагирский, г. Алагир, ул. Кавказская, 87	Алагирский	15:07:0050505:5	003002000000 Земли населенных пунктов	Для индивидуального жилищного строительства	13	02:010	1 538	348,37	534 747,95
10231	Респ. Северная Осетия - Алания, р-н Алагирский, г. Алагир, ул. Алагирская, №24Э	Алагирский	15:07:0050506:14	003002000000 Земли населенных пунктов	Для эксплуатации существующего жилого дома	13	02:010	625	348,37	217 731,25
10232	Респ Северная Осетия - Алания, р-н Алагирский, г Алагир, ул Алагирская, № 241	Алагирский	15:07:0050506:15	003002000000 Земли населенных пунктов	Для эксплуатации существующего жилого дома	13	02:010	618	348,37	215 292,66
10233	Респ Северная Осетия - Алания, р-н Алагирский, г Алагир, ул Алагирская, 239	Алагирский	15:07:0050506:16	003002000000 Земли населенных пунктов	Для индивидуального жилищного строительства	13	02:010	583	348,37	203 099,71
10234	Респ. Северная Осетия - Алания, р-н Алагирский, г. Алагир, ул. Алагирская, 237	Алагирский	15:07:0050506:17	003002000000 Земли населенных пунктов	Для эксплуатации существующего жилого дома	13	02:010	501	348,37	174 533,37
10235	Российская Федерация, Республика Северная Осетия - Алания, Алагирский муниципальный район, Алагирское городское поселение, г Алагир, ул Кавказская, 108	Алагирский	15:07:0050506:199	003002000000 Земли населенных пунктов	Для индивидуального жилищного строительства	13	02:010	1 254	348,37	436 855,98
10236	Респ Северная Осетия - Алания, р-н Алагирский, г Алагир, ул Кавказская, 104	Алагирский	15:07:0050506:4	003002000000 Земли населенных пунктов	Для индивидуального жилищного строительства	13	02:010	606	348,37	211 112,22
10237	Российская Федерация, Республика Северная Осетия-Алания, Алагирский муниципальный район, Алагирское городское поселение, город Алагир, улица Кавказская, 106	Алагирский	15:07:0050506:5	003002000000 Земли населенных пунктов	Для индивидуального жилищного строительства	13	02:010	568	348,37	197 874,16
10238	Республика Северная Осетия-Алания, р-н Алагирский, г. Алагир, ул. Кавказская, 116	Алагирский	15:07:0050506:78	003002000000 Земли населенных пунктов	Для эксплуатации существующего жилого дома	13	02:010	698	348,37	243 162,26
10239	Респ. Северная Осетия - Алания, р-н Алагирский, г. Алагир, ул. Генерала Дзицоева, дом 87 "а"	Алагирский	15:07:0050507:1	003002000000 Земли населенных пунктов	Для эксплуатации существующего жилого дома	13	02:010	904	475,05	429 445,20
10240	Респ Северная Осетия - Алания, р-н Алагирский, г Алагир, ул Генерала Дзицоева, 87 "в"	Алагирский	15:07:0050507:13	003002000000 Земли населенных пунктов	Под строительство индивидуального жилого дома	13	02:010	541	475,05	257 002,05
10241	Респ Северная Осетия - Алания, р-н Алагирский, г Алагир, ул Генерала Дзицоева, 87	Алагирский	15:07:0050507:14	003002000000 Земли населенных пунктов	Для эксплуатации существующего жилого дома	13	02:010	856	475,05	406 642,80
10242	Республика Северная Осетия - Алания, Алагирский район, г. Алагир, ул. Генерала Дзицоева	Алагирский	15:07:0050507:143	003002000000 Земли населенных пунктов	Под жилую застройку	13	02:010	869	475,05	412 818,45
10243	Республика Северная Осетия - Алания, Алагирский район, г. Алагир, ул. Генерала Дзицоева	Алагирский	15:07:0050507:144	003002000000 Земли населенных пунктов	Под жилую застройку	13	02:010	1 222	475,05	580 511,10
10244	Респ Северная Осетия - Алания, р-н Алагирский, г Алагир, ул Генерала Дзицоева, 85	Алагирский	15:07:0050507:16	003002000000 Земли населенных пунктов	Для эксплуатации существующего жилого дома	13	02:010	843	475,05	400 467,15
10245	Респ Северная Осетия - Алания, р-н Алагирский, г Алагир, ул Алагирская, дом 212	Алагирский	15:07:0050507:2	003002000000 Земли населенных пунктов	Для эксплуатации существующего жилого дома	13	02:010	1 560	475,05	741 078,00
10246	Республика Северная Осетия-Алания, р-н Алагирский, г Алагир, ул Дзицоева, д 85а	Алагирский	15:07:0050507:28	003002000000 Земли населенных пунктов	Для эксплуатации существующего жилого дома	13	02:010	600	475,05	285 030,00
10247	Республика Северная Осетия-Алания, р-н Алагирский, г. Алагир, ул. Алагирская, 218	Алагирский	15:07:0050507:29	003002000000 Земли населенных пунктов	Для эксплуатации существующего жилого дома	13	02:010	500	475,05	237 525,00
10248	Респ Северная Осетия - Алания, р-н Алагирский, г Алагир, ул Алагирская, 214	Алагирский	15:07:0050507:3	003002000000 Земли населенных пунктов	Для индивидуального жилищного строительства	13	02:010	657	475,05	312 107,85
10249	Респ Северная Осетия - Алания, р-н Алагирский, г Алагир, ул Алагирская, 226	Алагирский	15:07:0050507:9	003002000000 Земли населенных пунктов	Для эксплуатации существующего жилого дома	13	02:010	927	475,05	440 371,35
10250	Респ. Северная Осетия - Алания, р-н Алагирский, г. Алагир, ул. Генерала Дзицоева, дом 54	Алагирский	15:07:0050508:1	003002000000 Земли населенных пунктов	Для строительства индивидуального жилого дома	13	02:010	590	475,05	280 279,50
10251	Респ. Северная Осетия - Алания, р-н Алагирский, г. Алагир, ул. К.Хетагурова, 225	Алагирский	15:07:0050508:10	003002000000 Земли населенных пунктов	Для эксплуатации существующей станции технического обслуживания	4	04:099	918	1 680,92	1 543 084,56
10252	Республика Северная Осетия-Алания, р-н Алагирский, г. Алагир, ул. Дзицоева, 58	Алагирский	15:07:0050508:15	003002000000 Земли населенных пунктов	Для эксплуатации существующего жилого дома	13	02:010	844	475,05	400 942,20
10253	Республика Северная Осетия-Алания, р-н Алагирский, г. Алагир, ул. К.Хетагурова, 225/1	Алагирский	15:07:0050508:39	003002000000 Земли населенных пунктов	Под строительство торгового павильона	4	04:040	45	1 235,13	55 580,85
10254	Респ. Северная Осетия - Алания, р-н Алагирский, г. Алагир, ул. К.Хетагурова, 213	Алагирский	15:07:0050508:4	003002000000 Земли населенных пунктов	Для эксплуатации существующего домовладения и ведения личного подсобного хозяйства	13	02:010	1 582	475,05	751 529,10
10255	Респ. Северная Осетия - Алания, р-н Алагирский, г. Алагир, ул. К.Хетагурова, 217	Алагирский	15:07:0050508:6	003002000000 Земли населенных пунктов	Для эксплуатации существующего жилого дома	13	02:010	1 007	475,05	478 375,35
10256	Республика Северная Осетия - Алания, р-н Алагирский, г. Алагир, ул. К.Хетагурова, 219	Алагирский	15:07:0050508:7	003002000000 Земли населенных пунктов	Для эксплуатации существующего жилого дома	13	02:010	995	475,05	472 674,75
10257	Республика Северная Осетия-Алания, р-н Алагирский, г. Алагир, ул. Ленина, 210	Алагирский	15:07:0050509:1	003002000000 Земли населенных пунктов	Для эксплуатации существующего жилого дома	13	02:010	1 369	348,37	476 918,53
10258	Российская Федерация, Республика Северная Осетия-Алания, Алагирский район, г. Алагир, ул. Алагирская, 225	Алагирский	15:07:0050509:10	003002000000 Земли населенных пунктов	Для индивидуального жилищного строительства	13	02:010	1 913	348,37	667 128,55
10259	Респ. Северная Осетия - Алания, р-н Алагирский, г. Алагир, ул. Алагирская, 229	Алагирский	15:07:0050509:12	003002000000 Земли населенных пунктов	Для эксплуатации существующего жилого дома	13	02:010	1 100	348,37	383 207,00
10260	Российская Федерация, Республика Северная Осетия-Алания, Алагирский муниципальный район, Алагирское городское поселение, г. Алагир, ул. Ленина, 196/1	Алагирский	15:07:0050509:159	003002000000 Земли населенных пунктов	Ритуальная деятельность	12	12:010	22 775	1,49	33 934,75
10261	Респ Северная Осетия - Алания, р-н Алагирский, г Алагир, ул Алагирская, № 233	Алагирский	15:07:0050509:16	003002000000 Земли населенных пунктов	Для эксплуатации существующего жилого дома	13	02:010	1 261	348,37	439 294,57
10262	Респ. Республика Северная Осетия - Алания, Алагирский р-н., г. Алагир, ул. Алагирская 219/1	Алагирский	15:07:0050509:160	003002000000 Земли населенных пунктов	энергетика	6	06:070	51	747,07	38 100,57
10263	Республика Северная Осетия - Алания, Алагирский р-н., г. Алагир, ул. Ленина 200	Алагирский	15:07:0050509:161	003002000000 Земли населенных пунктов	Для индивидуального жилищного строительства	13	02:010	800	348,37	278 696,00
10264	Респ Северная Осетия - Алания, р-н Алагирский, г Алагир, ул Ленина, 208	Алагирский	15:07:0050509:2	003002000000 Земли населенных пунктов	Для эксплуатации существующего жилого дома	13	02:010	1 898	348,37	661 206,26
10265	Республика Северная Осетия-Алания, р-н Алагирский, г. Алагир, ул. Алагирская (в районе кладбища)	Алагирский	15:07:0050509:41	003002000000 Земли населенных пунктов	Для эксплуатации трансформаторных подстанций	6	03:012	42	486,93	20 451,06

№ п/п	Местоположение ЗУ	Район	Кадастровый номер ЗУ	Категория земель	Разрешенное использование по документу	Код вида разрешенного использования (в соответствии с классификатором видов разрешенного использования земельных участков)	Вид использования объектов недвижимости	Площадь	УПКС	КС
10266	Респ. Северная Осетия - Алания, р-н Алагирский, г. Алагир, ул. Ленина, 198	Алагирский	15:07:0050509:7	003002000000 Земли населенных пунктов	Для эксплуатации существующего нежилого здания конторы и складских помещений	6	06:090	3 390	747,07	2 532 567,30
10267	Респ. Северная Осетия - Алания, р-н Алагирский, г. Алагир, ул. Алагирская, 223	Алагирский	15:07:0050509:9	003002000000 Земли населенных пунктов	Под жилую застройку	13	02:010	1 000	348,37	348 370,00
10268	Респ. Северная Осетия - Алания, р-н Алагирский, г. Алагир, ул. Генерала Дзицоева, дом 59	Алагирский	15:07:0050510:1	003002000000 Земли населенных пунктов	Для эксплуатации существующего домовладения	13	02:010	652	475,05	309 732,60
10269	Республика Северная Осетия-Алания, р-н Алагирский, г. Алагир, ул. Алагирская, 196	Алагирский	15:07:0050510:10	003002000000 Земли населенных пунктов	Для эксплуатации существующего жилого дома	13	02:010	1 100	475,05	522 555,00
10270	Респ. Северная Осетия - Алания, р-н Алагирский, г. Алагир, ул. Алагирская, 198	Алагирский	15:07:0050510:11	003002000000 Земли населенных пунктов	Для эксплуатации существующего жилого дома	13	02:010	741	475,05	352 012,05
10271	Северная Осетия - Алания респ, р-н Алагирский, г. Алагир, ул. Алагирская, 200	Алагирский	15:07:0050510:12	003002000000 Земли населенных пунктов	Для эксплуатации жилого дома	13	02:010	750	475,05	356 287,50
10272	Российская Федерация, Республика Северная Осетия-Алания, Алагирский район, г. Алагир, ул. Алагирская, 206	Алагирский	15:07:0050510:15	003002000000 Земли населенных пунктов	Для индивидуального жилищного строительства	13	02:010	968	475,05	459 848,40
10273	Российская Федерация, Республика Северная Осетия-Алания, Алагирский муниципальный район, Алагирское городское поселение, г. Алагир, ул. Дзицоева, 65	Алагирский	15:07:0050510:157	003002000000 Земли населенных пунктов	Для индивидуального жилищного строительства	13	02:010	1 004	475,05	476 950,20
10274	Республика Северная Осетия-Алания, Алагирский муниципальный р-н, Алагирское городское поселение, г. Алагир, ул. Дзицоева,65 "а"	Алагирский	15:07:0050510:158	003002000000 Земли населенных пунктов	"для индивидуального жилищного строительства"	13	02:010	658	475,05	312 582,90
10275	Республика Северная Осетия-Алания, р-н Алагирский, г. Алагир, ул. Алагирская, 208	Алагирский	15:07:0050510:16	003002000000 Земли населенных пунктов	Для индивидуального жилищного строительства	13	02:010	848	475,05	402 842,40
10276	Республика Северная Осетия - Алания, р-н Алагирский, г. Алагир, ул. Генерала Дзицоева, 71	Алагирский	15:07:0050510:18	003002000000 Земли населенных пунктов	Под жилую застройку	13	02:010	665	475,05	315 908,25
10277	Республика Северная Осетия-Алания, р-н Алагирский, г. Алагир, ул. Дзицоева, 67	Алагирский	15:07:0050510:20	003002000000 Земли населенных пунктов	Для эксплуатации существующего жилого дома	13	02:010	605	475,05	287 405,25
10278	Республика Северная Осетия-Алания, р-н Алагирский, г. Алагир, ул. Дзицоева, 61	Алагирский	15:07:0050510:23	003002000000 Земли населенных пунктов	Для эксплуатации существующего жилого дома	13	02:010	535	475,05	254 151,75
10279	Респ. Северная Осетия - Алания, р-н Алагирский, г. Алагир, ул. Алагирская, № 219	Алагирский	15:07:0050510:26	003002000000 Земли населенных пунктов	Для эксплуатации существующего жилого дома	13	02:010	2 129	475,05	1 011 381,45
10280	Республика Северная Осетия-Алания р-н Алагирский, г Алагир, ул Караева, д 31	Алагирский	15:07:0050510:38	003002000000 Земли населенных пунктов	Для индивидуального жилищного строительства	13	02:010	674	475,05	320 183,70
10281	Северная Осетия - Алания респ, р-н Алагирский, г. Алагир, ул Алагирская, дом 184	Алагирский	15:07:0050510:4	003002000000 Земли населенных пунктов	Под жилую застройку	13	02:010	543	475,05	257 952,15
10282	Респ. Северная Осетия - Алания, р-н Алагирский, г. Алагир, ул. Алагирская, 188	Алагирский	15:07:0050510:6	003002000000 Земли населенных пунктов	для индивидуального жилищного строительства	13	02:010	856	475,05	406 642,80
10283	Респ. Северная Осетия - Алания, р-н Алагирский, г. Алагир, ул. Алагирская, 190	Алагирский	15:07:0050510:7	003002000000 Земли населенных пунктов	Для индивидуального жилищного строительства	13	02:010	824	475,05	391 441,20
10284	Республика Северная Осетия - Алания, Алагирский район, г. Алагир, ул. Алагирская 192	Алагирский	15:07:0050510:8	003002000000 Земли населенных пунктов	Для индивидуального жилищного строительства	13	02:010	1 300	475,05	617 565,00
10285	Российская Федерация, Республика Северная Осетия-Алания, Алагирский район, г. Алагир, ул. Алагирская, 194	Алагирский	15:07:0050510:9	003002000000 Земли населенных пунктов	Для индивидуального жилищного строительства	13	02:010	850	475,05	403 792,50
10286	Респ. Северная Осетия - Алания, р-н Алагирский, г. Алагир, ул. К.Хетагурова, 177	Алагирский	15:07:0050511:11	003002000000 Земли населенных пунктов	Для эксплуатации существующего жилого дома	13	02:010	820	475,05	389 541,00
10287	Республика Северная Осетия-Алания, р-н Алагирский, г. Алагир, ул. К.Хетагурова, 179	Алагирский	15:07:0050511:12	003002000000 Земли населенных пунктов	Для эксплуатации существующего жилого дома	13	02:010	1 100	475,05	522 555,00
10288	Респ. Северная Осетия - Алания, р-н Алагирский, г. Алагир, ул. К.Хетагурова, дом 183	Алагирский	15:07:0050511:14	003002000000 Земли населенных пунктов	Для эксплуатации существующего жилого дома	13	02:010	811	475,05	385 265,55
10289	Российская Федерация, Республика Северная Осетия-Алания, Алагирский район, г. Алагир, ул. К.Хетагурова, 185	Алагирский	15:07:0050511:15	003002000000 Земли населенных пунктов	Для индивидуального жилищного строительства	13	02:010	1 676	475,05	796 183,80
10290	Респ. Северная Осетия - Алания, р-н Алагирский, г. Алагир, ул. К.Хетагурова, 187	Алагирский	15:07:0050511:16	003002000000 Земли населенных пунктов	Для эксплуатации существующего жилого дома	13	02:010	858	475,05	407 592,90
10291	Респ. Северная Осетия - Алания, Алагирский р-н, г. Алагир, ул. Дзицоева, д.44/1	Алагирский	15:07:0050511:184	003002000000 Земли населенных пунктов	Для ведения личного подсобного хозяйства	13	02:020	1 198	475,05	569 109,90
10292	Респ. Северная Осетия - Алания, р-н Алагирский, г. Алагир, ул. К.Хетагурова, 195	Алагирский	15:07:0050511:20	003002000000 Земли населенных пунктов	Для эксплуатации существующего жилого дома	13	02:010	528	475,05	250 826,40
10293	Республика Северная Осетия-Алания, р-н Алагирский, г Алагир, ул Дзицоева, д 48	Алагирский	15:07:0050511:3	003002000000 Земли населенных пунктов	Для эксплуатации существующего жилого дома	13	02:010	1 288	475,05	611 864,40
10294	Республика Северная Осетия-Алания, р-н Алагирский, г Алагир, ул Генерала Дзицоева, 44	Алагирский	15:07:0050511:5	003002000000 Земли населенных пунктов	Для индивидуального жилищного строительства	13	02:010	598	475,05	284 079,90
10295	Респ. Северная Осетия - Алания, р-н Алагирский, г. Алагир, ул. Генерала Дзицоева, 42	Алагирский	15:07:0050511:6	003002000000 Земли населенных пунктов	Для индивидуального жилищного строительства	13	02:010	589	475,05	279 804,45
10296	Республика Северная Осетия-Алания, р-н Алагирский, г. Алагир, ул. Дзицоева, 40	Алагирский	15:07:0050511:7	003002000000 Земли населенных пунктов	Для эксплуатации существующего жилого дома	13	02:010	729	475,05	346 311,45
10297	Республика Северная Осетия-Алания, р-н Алагирский, г Алагир, ул Дзицоева, уч 44а	Алагирский	15:07:0050511:73	003002000000 Земли населенных пунктов	Для индивидуального жилищного строительства	13	02:010	757	475,05	359 612,85
10298	Респ. Северная Осетия - Алания, р-н Алагирский, г. Алагир, ул. Партизанская, дом 36	Алагирский	15:07:0050511:8	003002000000 Земли населенных пунктов	Под жилую застройку	13	02:010	868	475,05	412 343,40
10299	Российская Федерация, Республика Северная Осетия-Алания, Алагирский район, г Алагир, ул Свободы, 173	Алагирский	15:07:0050512:147	003002000000 Земли населенных пунктов	Для индивидуального жилищного строительства	13	02:010	1 204	348,37	419 437,48
10300	Республика Северная Осетия-Алания, р-н Алагирский, г. Алагир, ул. Свободы, 171	Алагирский	15:07:0050512:29	003002000000 Земли населенных пунктов	Для эксплуатации индивидуального жилого дома	13	02:010	1 201	348,37	418 392,37
10301	Республика Северная Осетия-Алания, р-н Алагирский, г Алагир, ул Свободы, 171/1	Алагирский	15:07:0050512:30	003002000000 Земли населенных пунктов	Для эксплуатации индивидуального жилого дома	13	02:010	600	348,37	209 022,00
10302	Респ. Северная Осетия - Алания, р-н Алагирский, г. Алагир, ул. Партизанская, 52	Алагирский	15:07:0050512:4	003002000000 Земли населенных пунктов	Для индивидуального жилищного строительства	13	02:010	660	348,37	229 924,20
10303	Респ. Северная Осетия - Алания, р-н Алагирский, г. Алагир, ул. Свободы 134 "а"	Алагирский	15:07:0050513:12	003002000000 Земли населенных пунктов	Под строительство индивидуального жилого дома	13	02:010	634	348,37	220 866,58
10304	Республика Северная Осетия-Алания, р-н Алагирский, г Алагир, ул Свободы, д 136А	Алагирский	15:07:0050513:13	003002000000 Земли населенных пунктов	Под строительство индивидуального жилого дома	13	02:010	499	348,37	173 836,63
10305	Респ. Северная Осетия - Алания, р-н Алагирский, г. Алагир, ул. Октябрьская, дом №200	Алагирский	15:07:0050513:5	003002000000 Земли населенных пунктов	Для эксплуатации существующего жилого дома	13	02:010	592	348,37	206 235,04
10306	Респ. Северная Осетия - Алания, р-н Алагирский, г. Алагир, ул. Октябрьская, 209	Алагирский	15:07:0050513:8	003002000000 Земли населенных пунктов	Под жилую застройку	13	02:010	1 200	348,37	418 044,00
10307	Респ. Северная Осетия - Алания, р-н Алагирский, г. Алагир, ул. Ленина, дом 241	Алагирский	15:07:0050514:1	003002000000 Земли населенных пунктов	Для индивидуального жилищного строительства	13	02:010	681	348,37	237 239,97

№ п/п	Местоположение ЗУ	Район	Кадастровый номер ЗУ	Категория земель	Разрешенное использование по документу	Код вида разрешенного использования (в соответствии с классификатором видов разрешенного использования земельных участков)	Вид использования объектов недвижимости	Площадь	УПКС	КС
10308	Респ. Северная Осетия - Алания, р-н Алагирский, г. Алагир, ул. Ленина, дом 261	Алагирский	15:07:0050514:12	003002000000 Земли населенных пунктов	Для эксплуатации существующего жилого дома	13	02:0010	1 008	348,37	351 156,96
10309	Респ. Северная Осетия - Алания, р-н Алагирский, г. Алагир, ул. Ленина, № 263	Алагирский	15:07:0050514:13	003002000000 Земли населенных пунктов	Для эксплуатации существующего жилого дома	13	02:0010	979	348,37	341 054,23
10310	Респ. Северная Осетия - Алания, р-н Алагирский, г. Алагир, ул. Ленина, дом 265	Алагирский	15:07:0050514:14	003002000000 Земли населенных пунктов	Для эксплуатации существующего жилого дома	13	02:0010	562	348,37	195 783,94
10311	Российская Федерация, Республика Северная Осетия-Алания, Алагирский муниципальный район, Алагирское городское поселение, г. Алагир, ул. Ленина, дом 267	Алагирский	15:07:0050514:15	003002000000 Земли населенных пунктов	Для индивидуального жилищного строительства	13	02:0010	1 100	348,37	383 207,00
10312	Респ. Северная Осетия - Алания, р-н Алагирский, г. Алагир, ул. Октябрьская, дом 234	Алагирский	15:07:0050514:18	003002000000 Земли населенных пунктов	Для эксплуатации существующего жилого дома	13	02:0010	3 010	348,37	1 048 593,70
10313	Российская Федерация, Республика Северная Осетия-Алания, Алагирский муниципальный район, Алагирское городское поселение, г. Алагир, ул. Октябрьская, 254	Алагирский	15:07:0050514:199	003002000000 Земли населенных пунктов	Для индивидуального жилищного строительства	13	02:0010	1 122	348,37	390 871,14
10314	Респ. Северная Осетия - Алания, р-н Алагирский, г. Алагир, ул. Ленина, дом 239	Алагирский	15:07:0050514:2	003002000000 Земли населенных пунктов	Для строительства индивидуального жилого дома	13	02:0010	983	348,37	342 447,71
10315	Респ. Северная Осетия - Алания, р-н Алагирский, г. Алагир, ул. Октябрьская, 240	Алагирский	15:07:0050514:20	003002000000 Земли населенных пунктов	Для эксплуатации существующего жилого дома	13	02:0010	898	348,37	312 836,26
10316	Российская Федерация, Республика Северная Осетия-Алания, Алагирский муниципальный район, Алагирское городское поселение, г. Алагир, ул. Октябрьская, 246	Алагирский	15:07:0050514:200	003002000000 Земли населенных пунктов	Для индивидуального жилищного строительства	13	02:0010	1 138	348,37	396 445,06
10317	Российская Федерация, Республика Северная Осетия-Алания, Алагирский муниципальный район, Алагирское городское поселение, г. Алагир, ул. Ленина, 251	Алагирский	15:07:0050514:201	003002000000 Земли населенных пунктов	Для индивидуального жилищного строительства	13	02:0010	1 484	348,37	516 981,08
10318	Российская Федерация, Республика Северная Осетия – Алания, м.р-н Алагирский, г.п. Алагирское, г Алагир, ул Октябрьская, д. 242	Алагирский	15:07:0050514:202	003002000000 Земли населенных пунктов	Для индивидуального жилищного строительства	13	02:0010	969	348,37	337 570,53
10319	Респ. Северная Осетия - Алания, р-н Алагирский, г. Алагир, ул. Октябрьская, 244	Алагирский	15:07:0050514:22	003002000000 Земли населенных пунктов	Для эксплуатации существующего жилого дома	13	02:0010	892	348,37	310 746,04
10320	Респ. Северная Осетия - Алания, р-н Алагирский, г. Алагир, ул. Октябрьская, № 248	Алагирский	15:07:0050514:24	003002000000 Земли населенных пунктов	Для эксплуатации существующего жилого дома	13	02:0010	1 344	348,37	468 209,28
10321	Респ. Северная Осетия - Алания, р-н Алагирский, г. Алагир, ул. Октябрьская, дом 250	Алагирский	15:07:0050514:25	003002000000 Земли населенных пунктов	Для эксплуатации существующего жилого дома	13	02:0010	1 307	348,37	455 319,59
10322	Северная Осетия - Алания респ. р-н Алагирский, г. Алагир, ул Ленина, 267 "а"	Алагирский	15:07:0050514:29	003002000000 Земли населенных пунктов	Для эксплуатации существующего нежилого здания по хранению вторсырья	6	06:0093	2 460	747,07	1 837 792,20
10323	Республика Северная Осетия-Алания, р-н Алагирский, г.Алагир, ул. Ленина, 243	Алагирский	15:07:0050514:3	003002000000 Земли населенных пунктов	Для эксплуатации существующего жилого дома	13	02:0010	1 100	348,37	383 207,00
10324	Республика Северная Осетия-Алания, р-н Алагирский, г. Алагир, ул. Ленина, №247	Алагирский	15:07:0050514:5	003002000000 Земли населенных пунктов	Для эксплуатации существующего жилого дома	13	02:0010	897	348,37	312 487,89
10325	Респ. Северная Осетия - Алания, р-н Алагирский, г. Алагир, ул. Ленина, дом 249	Алагирский	15:07:0050514:6	003002000000 Земли населенных пунктов	Для индивидуального жилищного строительства	13	02:0010	602	348,37	209 718,74
10326	Респ. Северная Осетия - Алания, р-н Алагирский, г. Алагир, ул. Гагарина, 98	Алагирский	15:07:0050515:1	003002000000 Земли населенных пунктов	Для индивидуального жилищного строительства	13	02:0010	2 860	475,05	1 358 643,00
10327	Респ. Северная Осетия - Алания, р-н Алагирский, г. Алагир, ул. Свободы, дом 159	Алагирский	15:07:0050515:12	003002000000 Земли населенных пунктов	Для эксплуатации существующего жилого дома	13	02:0010	841	475,05	399 517,05
10328	Респ. Северная Осетия - Алания, р-н Алагирский, г. Алагир, ул. Свободы, 163	Алагирский	15:07:0050515:15	003002000000 Земли населенных пунктов	Для ведения личного подсобного хозяйства и эксплуатации жилого дома	13	02:0020	1 228	475,05	583 361,40
10329	Респ. Северная Осетия - Алания, р-н Алагирский, г. Алагир, ул. Свободы, дом 165	Алагирский	15:07:0050515:16	003002000000 Земли населенных пунктов	Для эксплуатации существующего жилого дома	13	02:0010	1 416	475,05	672 670,80
10330	Республика Северная Осетия-Алания, Алагирский р-н, г Алагир, ул Гагарина, уч 114	Алагирский	15:07:0050515:174	003002000000 Земли населенных пунктов	Для индивидуального жилищного строительства	13	02:0010	1 010	475,05	479 800,50
10331	Российская Федерация, Республика Северная Осетия-Алания, Алагирский муниципальный район, Алагирское городское поселение, г Алагир, ул Свободы, д. 159 в	Алагирский	15:07:0050515:177	003002000000 Земли населенных пунктов	"для индивидуального жилищного строительства"	13	02:0010	795	475,05	377 664,75
10332	Респ. Северная Осетия - Алания, р-н Алагирский, г. Алагир, ул. Партизанская, 59	Алагирский	15:07:0050515:19	003002000000 Земли населенных пунктов	Под жилую застройку	13	02:0010	577	475,05	274 103,85
10333	Северная Осетия - Алания респ. р-н Алагирский, г. Алагир, ул Гагарина, 106/1	Алагирский	15:07:0050515:21	003002000000 Земли населенных пунктов	Для эксплуатации существующего дома	13	02:0010	796	475,05	378 139,80
10334	Респ. Северная Осетия - Алания, р-н Алагирский, г. Алагир, ул. Гагарина, 106	Алагирский	15:07:0050515:22	003002000000 Земли населенных пунктов	Для эксплуатации существующего дома	13	02:0010	640	475,05	304 032,00
10335	Респ. Северная Осетия - Алания, р-н Алагирский, г. Алагир, ул. Гагарина, 102	Алагирский	15:07:0050515:3	003002000000 Земли населенных пунктов	Для эксплуатации существующего жилого дома	13	02:0010	871	475,05	413 768,55
10336	Респ. Северная Осетия - Алания, р-н Алагирский, г. Алагир, ул. Гагарина, 104	Алагирский	15:07:0050515:4	003002000000 Земли населенных пунктов	Для индивидуального жилищного строительства	13	02:0010	1 217	475,05	578 135,85
10337	Респ. Северная Осетия - Алания, р-н Алагирский, г. Алагир, ул. Гагарина, 110	Алагирский	15:07:0050515:7	003002000000 Земли населенных пунктов	Для индивидуального жилищного строительства	13	02:0010	724	475,05	343 936,20
10338	Респ. Северная Осетия - Алания, р-н Алагирский, г. Алагир, ул. Октябрьская, 193	Алагирский	15:07:0050516:10	003002000000 Земли населенных пунктов	Для эксплуатации существующего жилого дома	13	02:0010	796	475,05	378 139,80
10339	Республика Северная Осетия-Алания, р-н Алагирский, г Алагир, ул Вокзальная, д 24а	Алагирский	15:07:0050516:13	003002000000 Земли населенных пунктов	Для эксплуатации существующего жилого дома	13	02:0010	596	475,05	283 129,80
10340	Российская Федерация, Республика Северная Осетия-Алания, Алагирский район, г. Алагир, ул. Свободы, 122	Алагирский	15:07:0050516:3	003002000000 Земли населенных пунктов	Для индивидуального жилищного строительства	13	02:0010	947	475,05	449 872,35
10341	Российская Федерация, Республика Северная Осетия-Алания, Алагирский район, г. Алагир, ул. Свободы, 124	Алагирский	15:07:0050516:4	003002000000 Земли населенных пунктов	Для индивидуального жилищного строительства	13	02:0010	1 416	475,05	672 670,80
10342	Респ. Северная Осетия - Алания, р-н Алагирский, г. Алагир, ул. Свободы, 126	Алагирский	15:07:0050516:5	003002000000 Земли населенных пунктов	Для индивидуального жилищного строительства	13	02:0010	997	475,05	473 624,85
10343	Республика Северная Осетия-Алания, р-н Алагирский, г. Алагир, ул. Свободы, 128	Алагирский	15:07:0050516:6	003002000000 Земли населенных пунктов	Для эксплуатации существующего жилого дома	13	02:0010	627	475,05	297 856,35
10344	Респ. Северная Осетия - Алания, р-н Алагирский, г. Алагир, ул. Свободы, дом 130	Алагирский	15:07:0050516:7	003002000000 Земли населенных пунктов	Для эксплуатации индивидуального жилого дома	13	02:0010	865	475,05	410 918,25
10345	Республика Северная Осетия-Алания, р-н Алагирский, г. Алагир, ул. Ленина, 219	Алагирский	15:07:0050517:10	003002000000 Земли населенных пунктов	Для эксплуатации существующего жилого дома	13	02:0010	409	475,05	194 295,45
10346	Российская Федерация, Республика Северная Осетия-Алания, Алагирский район, г. Алагир, ул. Октябрьская, 220	Алагирский	15:07:0050517:13	003002000000 Земли населенных пунктов	Для индивидуального жилищного строительства	13	02:0010	900	475,05	427 545,00
10347	Респ. Северная Осетия - Алания, р-н Алагирский, г. Алагир, ул. Октябрьская, 230	Алагирский	15:07:0050517:18	003002000000 Земли населенных пунктов	Для эксплуатации существующего жилого дома	13	02:0010	1 077	475,05	511 628,85
10348	Респ. Северная Осетия - Алания, р-н Алагирский, г. Алагир, ул. Октябрьская, 232	Алагирский	15:07:0050517:19	003002000000 Земли населенных пунктов	Для эксплуатации существующего жилого дома	13	02:0010	1 100	475,05	522 555,00

№ п/п	Местоположение ЗУ	Район	Кадастровый номер ЗУ	Категория земель	Разрешенное использование по документу	Код вида разрешенного использования (в соответствии с классификатором видов разрешенного использования земельных участков)	Вид использования объектов недвижимости	Площадь	УПКС	КС
10349	Респ Северная Осетия - Алания, р-н Алагирский, г Алагир, ул Ленина, 235	Алагирский	15:07:0050517:2	003002000000 Земли населенных пунктов	Для эксплуатации существующего жилого дома	13	02:0:10	959	475,05	455 572,95
10350	Российская Федерация, Республика Северная Осетия-Алания, Алагирский район, г. Алагир, ул. Ленина, 233	Алагирский	15:07:0050517:3	003002000000 Земли населенных пунктов	Для индивидуального жилищного строительства	13	02:0:10	1 083	475,05	514 479,15
10351	Республика Северная Осетия-Алания, р-н Алагирский, г Алагир, ул Вокзальная, д 22	Алагирский	15:07:0050517:44	003002000000 Земли населенных пунктов	Для эксплуатации существующего жилого дома	13	02:0:10	910	475,05	432 295,50
10352	Респ Северная Осетия - Алания, р-н Алагирский, г Алагир, ул Ленина, 223	Алагирский	15:07:0050517:8	003002000000 Земли населенных пунктов	Для индивидуального жилищного строительства	13	02:0:10	1 100	475,05	522 555,00
10353	Республика Северная Осетия-Алания, р-н Алагирский, г. Алагир, ул. Ленина, 221	Алагирский	15:07:0050517:9	003002000000 Земли населенных пунктов	Для эксплуатации существующего жилого дома	13	02:0:10	857	475,05	407 117,85
10354	Российская Федерация, Республика Северная Осетия-Алания, Алагирский район, г. Алагир, ул. Кавказская, 85	Алагирский	15:07:0050518:11	003002000000 Земли населенных пунктов	Для индивидуального жилищного строительства	13	02:0:10	718	475,05	341 085,90
10355	Респ. Северная Осетия - Алания, р-н Алагирский, г. Алагир, ул. Ленина, 184	Алагирский	15:07:0050518:2	003002000000 Земли населенных пунктов	Для индивидуального жилищного строительства	13	02:0:10	1 490	475,05	707 824,50
10356	Респ Северная Осетия - Алания, р-н Алагирский, г Алагир, ул Ленина, №188	Алагирский	15:07:0050518:4	003002000000 Земли населенных пунктов	Для эксплуатации существующего жилого дома	13	02:0:10	1 692	475,05	803 784,60
10357	Респ Северная Осетия - Алания, р-н Алагирский, г Алагир, ул Кавказская, дом 96	Алагирский	15:07:0050519:10	003002000000 Земли населенных пунктов	Для эксплуатации существующего жилого дома	13	02:0:10	702	475,05	333 485,10
10358	Республика Северная Осетия-Алания, р-н Алагирский, г. Алагир, ул. Алагирская, 211	Алагирский	15:07:0050519:3	003002000000 Земли населенных пунктов	Для эксплуатации существующего жилого дома	13	02:0:10	696	475,05	330 634,80
10359	Республика Северная Осетия-Алания, р-н Алагирский, г. Алагир, ул. Кавказская, 98 "б"	Алагирский	15:07:0050519:31	003002000000 Земли населенных пунктов	Под строительство индивидуального жилого дома	13	02:0:10	520	475,05	247 026,00
10360	Респ Северная Осетия - Алания, р-н Алагирский, г Алагир, ул Кавказская, 98	Алагирский	15:07:0050519:9	003002000000 Земли населенных пунктов	Для эксплуатации существующего жилого дома	13	02:0:10	704	475,05	334 435,20
10361	Респ Северная Осетия - Алания, р-н Алагирский, г Алагир, ул Генерала Дзицоева, дом 45	Алагирский	15:07:0050520:12	003002000000 Земли населенных пунктов	Для эксплуатации индивидуального жилого дома	13	02:0:10	723	475,05	343 461,15
10362	Республика Северная Осетия-Алания, р-н Алагирский, г Алагир, ул Генерала Дзицоева, д 53	Алагирский	15:07:0050520:16	003002000000 Земли населенных пунктов	Для эксплуатации существующего жилого дома	13	02:0:10	605	475,05	287 405,25
10363		Алагирский	15:07:0050520:161	003002000000 Земли населенных пунктов	Для индивидуального жилищного строительства	13	02:0:10	1 499	475,05	712 099,95
10364	Северная Осетия - Алания респ, р-н Алагирский, г Алагир, ул Дзицоева, 55	Алагирский	15:07:0050520:17	003002000000 Земли населенных пунктов	Для эксплуатации существующего жилого дома	13	02:0:10	774	475,05	367 688,70
10365	Респ Северная Осетия - Алания, р-н Алагирский, г Алагир, ул Алагирская, №176	Алагирский	15:07:0050520:2	003002000000 Земли населенных пунктов	Для эксплуатации существующего жилого дома	13	02:0:10	975	475,05	463 173,75
10366	Респ. Северная Осетия - Алания, р-н Алагирский, г. Алагир, ул. Алагирская, дом 179	Алагирский	15:07:0050520:5	003002000000 Земли населенных пунктов	Для эксплуатации существующего жилого дома	13	02:0:10	785	475,05	372 914,25
10367	Респ. Северная Осетия - Алания, р-н Алагирский, г. Алагир, ул. Алагирская, 166	Алагирский	15:07:0050520:7	003002000000 Земли населенных пунктов	Для эксплуатации существующего жилого дома	13	02:0:10	1 044	475,05	495 952,20
10368	Респ Северная Осетия - Алания, р-н Алагирский, г Алагир, ул К.Хетагурова, 157	Алагирский	15:07:0050521:1	003002000000 Земли населенных пунктов	Для эксплуатации существующего жилого дома	13	02:0:10	953	475,05	452 722,65
10369	Республика Северная Осетия-Алания, р-н Алагирский, г. Алагир, ул К.Хетагурова, 161	Алагирский	15:07:0050521:18	003002000000 Земли населенных пунктов	Для эксплуатации существующего жилого дома	13	02:0:10	982	475,05	466 499,10
10370	Республика Северная Осетия-Алания, р-н Алагирский, г. Алагир, ул. Дзицоева, 36	Алагирский	15:07:0050521:20	003002000000 Земли населенных пунктов	Для индивидуального жилищного строительства	13	02:0:10	640	475,05	304 032,00
10371	Респ. Северная Осетия - Алания, р-н Алагирский, г. Алагир, ул. К.Хетагурова, дом 163	Алагирский	15:07:0050521:4	003002000000 Земли населенных пунктов	Для эксплуатации существующего жилого дома	13	02:0:10	879	475,05	417 568,95
10372	Северная Осетия - Алания респ, р-н Алагирский, г Алагир, ул К.Хетагурова, 165	Алагирский	15:07:0050521:5	003002000000 Земли населенных пунктов	Для эксплуатации жилого дома	13	02:0:10	975	475,05	463 173,75
10373	Респ Северная Осетия - Алания, р-н Алагирский, г Алагир, ул К.Хетагурова, 167	Алагирский	15:07:0050521:6	003002000000 Земли населенных пунктов	Для индивидуального жилищного строительства	13	02:0:10	1 100	475,05	522 555,00
10374	Респ. Северная Осетия - Алания, р-н Алагирский, г. Алагир, ул. К.Хетагурова, 169	Алагирский	15:07:0050521:7	003002000000 Земли населенных пунктов	Для эксплуатации существующего жилого дома	13	02:0:10	1 100	475,05	522 555,00
10375	Респ. Северная Осетия - Алания, р-н Алагирский, г. Алагир, ул. Вокзальная, 4	Алагирский	15:07:0050521:9	003002000000 Земли населенных пунктов	Для индивидуального жилищного строительства	13	02:0:10	611	475,05	290 255,55
10376	Респ Северная Осетия - Алания, р-н Алагирский, г Алагир, ул Гагарина, дом 87	Алагирский	15:07:0050522:13	003002000000 Земли населенных пунктов	Для строительства индивидуального жилого дома	13	02:0:10	983	475,05	466 974,15
10377	Республика Северная Осетия-Алания, Алагирский р-н, г. Алагир, ул. Гагарина, 108	Алагирский	15:07:0050522:167	003002000000 Земли населенных пунктов	Для ведения личного подсобного хозяйства	13	02:0:20	747	475,05	354 862,35
10378	РСО-Алания, Алагирский район, г. Алагир, ул. Энгельса, 134	Алагирский	15:07:0050522:169	003002000000 Земли населенных пунктов	Для ведения личного подсобного хозяйства	13	02:0:20	840	475,05	399 042,00
10379	Республика Северная Осетия-Алания, р-н Алагирский, г Алагир, ул Ф.Энгельса, д 124	Алагирский	15:07:0050522:17	003002000000 Земли населенных пунктов	Для индивидуального жилищного строительства	13	02:0:10	1 640	475,05	779 082,00
10380	Респ Республика Северная Осетия - Алания, Алагирский р-н., г. Алагир, ул. Гагарина 108/1	Алагирский	15:07:0050522:174	003002000000 Земли населенных пунктов	энергетика	6	06:0:70	50	747,07	37 353,50
10381	Республика Северная Осетия - Алания, Алагирский р-н., г. Алагир, ул. Ф. Энгельса 132	Алагирский	15:07:0050522:176	003002000000 Земли населенных пунктов	Для индивидуального жилищного строительства	13	02:0:10	777	475,05	369 113,85
10382	Российская Федерация, Республика Северная Осетия-Алания, Алагирский муниципальный район, Алагирское городское поселение, г. Алагир, ул. Гагарина, 103	Алагирский	15:07:0050522:177	003002000000 Земли населенных пунктов	Для индивидуального жилищного строительства	13	02:0:10	1 384	475,05	657 469,20
10383	Республика Северная Осетия-Алания, р-н Алагирский, г. Алагир, ул.Энгельса, 126	Алагирский	15:07:0050522:18	003002000000 Земли населенных пунктов	Для эксплуатации существующего жилого дома	13	02:0:10	1 067	475,05	506 878,35
10384	Республика Северная Осетия-Алания, р-н Алагирский, г. Алагир, ул Ф.Энгельса, д 130	Алагирский	15:07:0050522:21	003002000000 Земли населенных пунктов	Для эксплуатации существующего жилого дома	13	02:0:10	672	475,05	319 233,60
10385	Республика Северная Осетия-Алания, р-н Алагирский, г. Алагир, ул Ф.Энгельса, уч 120	Алагирский	15:07:0050522:26	003002000000 Земли населенных пунктов	Для эксплуатации индивидуального жилого дома	13	02:0:10	902	475,05	428 495,10
10386	Респ. Северная Осетия - Алания, р-н Алагирский, г. Алагир, ул. Гагарина, №105	Алагирский	15:07:0050522:3	003002000000 Земли населенных пунктов	Для эксплуатации существующего жилого дома	13	02:0:10	934	475,05	443 696,70
10387	Респ. Северная Осетия - Алания, р-н Алагирский, г. Алагир, ул. Гагарина, 101	Алагирский	15:07:0050522:5	003002000000 Земли населенных пунктов	Для эксплуатации существующего жилого дома	13	02:0:10	1 100	475,05	522 555,00
10388	Республика Северная Осетия-Алания, р-н Алагирский, г. Алагир, ул Энгельса, д 112	Алагирский	15:07:0050522:56	003002000000 Земли населенных пунктов	Для эксплуатации существующего жилого дома	13	02:0:10	794	475,05	377 189,70
10389	Респ Северная Осетия - Алания, р-н Алагирский, г. Алагир, ул Гагарина, дом 88	Алагирский	15:07:0050523:1	003002000000 Земли населенных пунктов	Для эксплуатации жилого дома и ведения личного подсобного хозяйства	13	02:0:10	1 175	475,05	558 183,75

№ п/п	Местоположение ЗУ	Район	Кадастровый номер ЗУ	Категория земель	Разрешенное использование по документу	Код вида разрешенного использования (в соответствии с классификатором видов разрешенного использования земельных участков)	Вид использования объектов недвижимости	Площадь	УПКС	КС
10390	Респ. Северная Осетия - Алания, р-н Алагирский, г. Алагир, ул. Свободы, дом 139	Алагирский	15:07:0050523:10	003002000000 Земли населенных пунктов	Под жилую застройку	13	02:0:10	1 000	475,05	475 050,00
10391	Респ. Северная Осетия - Алания, р-н Алагирский, г. Алагир, ул. Свободы, дом 137	Алагирский	15:07:0050523:11	003002000000 Земли населенных пунктов	Под жилую застройку	13	02:0:10	1 000	475,05	475 050,00
10392	Респ. Северная Осетия - Алания, р-н Алагирский, г. Алагир, ул. Свободы, дом 135	Алагирский	15:07:0050523:12	003002000000 Земли населенных пунктов	Под жилую застройку	13	02:0:10	711	475,05	337 760,55
10393	Респ. Северная Осетия - Алания, р-н Алагирский, г. Алагир, ул. Свободы, дом 133	Алагирский	15:07:0050523:13	003002000000 Земли населенных пунктов	Под жилую застройку	13	02:0:10	854	475,05	405 692,70
10394	Респ. Северная Осетия - Алания, р-н Алагирский, г. Алагир, ул. Гогорина, дом 76	Алагирский	15:07:0050523:16	003002000000 Земли населенных пунктов	Для эксплуатации существующего жилого дома	13	02:0:10	2 699	475,05	1 282 159,95
10395	Респ. Северная Осетия - Алания, р-н Алагирский, г. Алагир, ул. Гагарина, дом 78	Алагирский	15:07:0050523:17	003002000000 Земли населенных пунктов	Под жилую застройку	13	02:0:10	1 200	475,05	570 060,00
10396	Респ. Северная Осетия - Алания, р-н Алагирский, г. Алагир, ул. Гагарина, дом 80	Алагирский	15:07:0050523:18	003002000000 Земли населенных пунктов	Под жилую застройку	13	02:0:10	1 000	475,05	475 050,00
10397	Северная Осетия - Алания респ, р-н Алагирский, г. Алагир, ул. Гогорина, 82	Алагирский	15:07:0050523:19	003002000000 Земли населенных пунктов	Для эксплуатации существующего жилого дома	13	02:0:10	619	475,05	294 055,95
10398	Республика Северная Осетия-Алания, р-н Алагирский, г. Алагир, ул. Свободы, 155	Алагирский	15:07:0050523:2	003002000000 Земли населенных пунктов	Для эксплуатации существующего жилого дома	13	02:0:10	1 000	475,05	475 050,00
10399	Республика Северная Осетия-Алания, р-н Алагирский, г Алагир, ул Гагарина, д 84	Алагирский	15:07:0050523:20	003002000000 Земли населенных пунктов	Для эксплуатации существующего жилого дома	13	02:0:10	944	475,05	448 447,20
10400	РСО-Алания, Алагирский район, г Алагир, ул Беслова, 32	Алагирский	15:07:0050523:201	003002000000 Земли населенных пунктов	Для индивидуальной жилой застройки	13	02:0:10	952	475,05	452 247,60
10401	Российская Федерация, Республика Северная Осетия-Алания, Алагирский муниципальный район, Алагирское городское поселение, г. Алагир, ул. Свободы, 143	Алагирский	15:07:0050523:206	003002000000 Земли населенных пунктов	Для индивидуального жилищного строительства	13	02:0:10	1 131	475,05	537 281,55
10402	Российская Федерация, Республика Северная Осетия-Алания, Алагирский муниципальный район, Алагирское городское поселение, г. Алагир, ул. Свободы, 145	Алагирский	15:07:0050523:207	003002000000 Земли населенных пунктов	Для индивидуального жилищного строительства	13	02:0:10	861	475,05	409 018,05
10403	Российская Федерация, Республика Северная Осетия - Алания, Алагирский район, г. Алагир, ул Свободы 151	Алагирский	15:07:0050523:208	003002000000 Земли населенных пунктов	Для индивидуального жилищного строительства	13	02:0:10	784	475,05	372 439,20
10404	Респ. Северная Осетия - Алания, р-н Алагирский, г. Алагир, ул. Гагарина, дом 86	Алагирский	15:07:0050523:21	003002000000 Земли населенных пунктов	Под жилую застройку	13	02:0:10	1 000	475,05	475 050,00
10405	Респ. Северная Осетия - Алания, р-н Алагирский, г. Алагир, ул. Гогорина, дом 90	Алагирский	15:07:0050523:22	003002000000 Земли населенных пунктов	Под жилую застройку	13	02:0:10	586	475,05	278 379,30
10406	Северная Осетия - Алания респ, р-н Алагирский, г. Алагир, ул Гагарина, дом 94	Алагирский	15:07:0050523:23	003002000000 Земли населенных пунктов	Для индивидуального жилищного строительства	13	02:0:10	2 503	475,05	1 189 050,15
10407	Респ. Северная Осетия - Алания, р-н Алагирский, г. Алагир, ул. Гагарина, 96	Алагирский	15:07:0050523:24	003002000000 Земли населенных пунктов	Для индивидуального жилищного строительства	13	02:0:10	804	475,05	381 940,20
10408	Респ. Северная Осетия - Алания, р-н Алагирский, г. Алагир, ул. Свободы, дом 112	Алагирский	15:07:0050524:12	003002000000 Земли населенных пунктов	Для эксплуатации существующего жилого дома	13	02:0:10	556	475,05	264 127,80
10409	Российская Федерация, Республика Северная Осетия - Алания, Алагирский район, г. Алагир, ул. Свободы, 114	Алагирский	15:07:0050524:138	003002000000 Земли населенных пунктов	Для индивидуального жилищного строительства	13	02:0:10	678	475,05	322 083,90
10410	Респ. Северная Осетия - Алания, р-н Алагирский, г. Алагир, ул. Свободы, дом 110	Алагирский	15:07:0050524:14	003002000000 Земли населенных пунктов	Для эксплуатации существующего жилого дома	13	02:0:10	994	475,05	472 199,70
10411	Респ. Северная Осетия - Алания, р-н Алагирский, г. Алагир, ул. Октябрьская, дом 185	Алагирский	15:07:0050524:3	003002000000 Земли населенных пунктов	Для эксплуатации существующего жилого дома	13	02:0:10	776	475,05	368 638,80
10412	Северная Осетия - Алания респ, р-н Алагирский, г. Алагир, ул Октябрьская, №183	Алагирский	15:07:0050524:4	003002000000 Земли населенных пунктов	Для эксплуатации существующего жилого дома	13	02:0:10	2 887	475,05	1 371 469,35
10413	Респ. Северная Осетия - Алания, р-н Алагирский, г. Алагир, ул. Октябрьская, дом №177	Алагирский	15:07:0050524:7	003002000000 Земли населенных пунктов	Для эксплуатации существующего жилого дома	13	02:0:10	1 079	475,05	512 578,95
10414	Респ. Северная Осетия - Алания, р-н Алагирский, г. Алагир, ул. Ленина, 217	Алагирский	15:07:0050525:1	003002000000 Земли населенных пунктов	Для эксплуатации существующего жилого дома	13	02:0:10	782	475,05	371 489,10
10415	Респ. Северная Осетия - Алания, р-н Алагирский, г. Алагир, ул. Вокзальная, 21	Алагирский	15:07:0050525:11	003002000000 Земли населенных пунктов	Для эксплуатации существующего жилого дома	13	02:0:10	894	475,05	424 694,70
10416	Респ. Северная Осетия - Алания, р-н Алагирский, г. Алагир, ул. Октябрьская, 212	Алагирский	15:07:0050525:15	003002000000 Земли населенных пунктов	Для эксплуатации существующего жилого дома	13	02:0:10	1 100	475,05	522 555,00
10417	Республика Северная Осетия - Алания, р-н Алагирский, г. Алагир, ул. Октябрьская, 206	Алагирский	15:07:0050525:18	003002000000 Земли населенных пунктов	Для индивидуального жилищного строительства	13	02:0:10	1 300	475,05	617 565,00
10418	Респ. Северная Осетия - Алания, р-н Алагирский, г. Алагир, ул. Октябрьская, № 204	Алагирский	15:07:0050525:19	003002000000 Земли населенных пунктов	Для эксплуатации существующего жилого дома	13	02:0:10	1 409	475,05	669 345,45
10419	Респ. Северная Осетия - Алания, р-н Алагирский, г. Алагир, ул. Октябрьская, 202	Алагирский	15:07:0050525:20	003002000000 Земли населенных пунктов	Для эксплуатации существующего жилого дома	13	02:0:10	671	475,05	318 758,55
10420	Респ. Северная Осетия - Алания, р-н Алагирский, г. Алагир, ул. Октябрьская, дом 200	Алагирский	15:07:0050525:21	003002000000 Земли населенных пунктов	Для эксплуатации существующего жилого дома	13	02:0:10	217	475,05	103 085,85
10421	РСО-Алания, Алагирский муниципальный р-н, Алагирское городское поселение, г. Алагир, ул. Беслова, 18	Алагирский	15:07:0050525:230	003002000000 Земли населенных пунктов	для индивидуального жилищного строительства	13	02:0:10	928	475,05	440 846,40
10422	Респ. Северная Осетия - Алания, р-н Алагирский, г. Алагир, ул. Беслова, № 16	Алагирский	15:07:0050525:25	003002000000 Земли населенных пунктов	Для эксплуатации существующего жилого дома	13	02:0:10	1 230	475,05	584 311,50
10423	Респ. Северная Осетия - Алания, р-н Алагирский, г. Алагир, ул. Ленина, 209	Алагирский	15:07:0050525:5	003002000000 Земли населенных пунктов	Для индивидуального жилищного строительства	13	02:0:10	1 200	475,05	570 060,00
10424	Респ. Северная Осетия - Алания, р-н Алагирский, г. Алагир, ул. Ленина, 203	Алагирский	15:07:0050525:8	003002000000 Земли населенных пунктов	Для эксплуатации существующего жилого дома	13	02:0:10	1 077	475,05	511 628,85
10425	Респ. Северная Осетия - Алания, р-н Алагирский, г. Алагир, ул. Кавказская, 79	Алагирский	15:07:0050526:1	003002000000 Земли населенных пунктов	Для эксплуатации существующего жилого дома	13	02:0:10	1 820	475,05	864 591,00
10426	Республика Северная Осетия-Алания, р-н Алагирский, г. Алагир, ул. Ленина, 180/5	Алагирский	15:07:0050526:11	003002000000 Земли населенных пунктов	Для строительства многофункциональной игровой площадки с детским спортивно-оздоровительным комплексом	3	05:0:12	1 800	130,64	235 152,00
10427	Республика Северная Осетия-Алания, р-н Алагирский, г. Алагир, ул. Ленина, 180/1	Алагирский	15:07:0050526:12	003002000000 Земли населенных пунктов	Социальное обслуживание	3	03:0:21	3 175	332,53	1 055 782,75
10428	Республика Северная Осетия - Алания, Алагирский район, г Алагир, ул Ленина, 182/2	Алагирский	15:07:0050526:127	003002000000 Земли населенных пунктов	Для ведения личного подсобного хозяйства	13	02:0:20	872	475,05	414 243,60
10429	Респ. Северная Осетия - Алания, р-н Алагирский, г. Алагир, ул Кавказская, б/н	Алагирский	15:07:0050526:5	003002000000 Земли населенных пунктов	Для строительства индивидуального жилого дома	13	02:0:10	650	475,05	308 782,50
10430	Республика Северная Осетия-Алания, р-н Алагирский, г. Алагир, ул. Кавказская, 77/2	Алагирский	15:07:0050526:6	003002000000 Земли населенных пунктов	Под строительство индивидуального жилого дома	13	02:0:10	584	475,05	277 429,20
10431	Республика Северная Осетия-Алания, р-н Алагирский, г Алагир, ул. Ленина, 180/2	Алагирский	15:07:0050526:7	003002000000 Земли населенных пунктов	Под строительство индивидуального жилого дома	13	02:0:10	587	475,05	278 854,35
10432	Республика Северная Осетия-Алания, Алагирский р-н, г. Алагир, ул. Ленина, 180/4	Алагирский	15:07:0050526:9	003002000000 Земли населенных пунктов	Предпринимательство	4	04:0:40	173	1 235,13	213 677,49
10433	Респ. Северная Осетия - Алания, р-н Алагирский, г. Алагир, ул. Алагирская, 193	Алагирский	15:07:0050527:1	003002000000 Земли населенных пунктов	Для эксплуатации жилого дома	13	02:0:10	1 100	475,05	522 555,00
10434	Респ. Северная Осетия - Алания, р-н Алагирский, г. Алагир, ул. Кавказская, 94	Алагирский	15:07:0050527:13	003002000000 Земли населенных пунктов	Для эксплуатации существующего жилого дома	13	02:0:10	789	475,05	374 814,45

№ п/п	Местоположение ЗУ	Район	Кадастровый номер ЗУ	Категория земель	Разрешенное использование по документу	Код вида разрешенного использования (в соответствии с классификатором видов разрешенного использования земельных участков)	Вид использования объектов недвижимости	Площадь	УПКС	КС
10435	Респ. Северная Осетия - Алания, р-н Алагирский, г. Алагир, ул. Алагирская 195	Алагирский	15:07:0050527:2	003002000000 Земли населенных пунктов	Для эксплуатации существующего жилого дома	13	02:0:10	746	475,05	354 387,30
10436	Респ. Северная Осетия - Алания, р-н Алагирский, г. Алагир, ул. Алагирская, 197	Алагирский	15:07:0050527:3	003002000000 Земли населенных пунктов	Для индивидуального жилищного строительства	13	02:0:10	624	475,05	296 431,20
10437	Респ. Северная Осетия - Алания, р-н Алагирский, г. Алагир, ул. Алагирская, 203	Алагирский	15:07:0050527:6	003002000000 Земли населенных пунктов	Для индивидуального жилищного строительства	13	02:0:10	635	475,05	301 656,75
10438	Республика Северная Осетия - Алания, Алагирский район, г. Алагир, ул. Алагирская, 205	Алагирский	15:07:0050527:7	003002000000 Земли населенных пунктов	Для индивидуального жилищного строительства	13	02:0:10	650	475,05	308 782,50
10439	Республика Северная Осетия - Алания, р-н Алагирский, г. Алагир, ул. Алагирская, 207	Алагирский	15:07:0050527:8	003002000000 Земли населенных пунктов	Для индивидуального жилищного строительства	13	02:0:10	1 300	475,05	617 565,00
10440	Респ. Северная Осетия - Алания, р-н Алагирский, г. Алагир, ул. Кавказская, 86	Алагирский	15:07:0050527:9	003002000000 Земли населенных пунктов	Для эксплуатации существующего жилого дома	13	02:0:10	803	475,05	381 465,15
10441	Республика Северная Осетия-Алания, р-н Алагирский, г Алагир, ул Алагирская, уч 158	Алагирский	15:07:0050528:12	003002000000 Земли населенных пунктов	Для эксплуатации существующего домовладения	13	02:0:10	868	475,05	412 343,40
10442	Российская Федерация, Республика Северная Осетия-Алания, Алагирский муниципальный район, Алагирское городское поселение, г. Алагир, ул. Дзапарова, уч. 37	Алагирский	15:07:0050528:127	003002000000 Земли населенных пунктов	Для индивидуального жилищного строительства	13	02:0:10	612	475,05	290 730,60
10443	Российская Федерация, Республика Северная Осетия - Алания, Алагирский район, г. Алагир, ул. Алагирская, 160	Алагирский	15:07:0050528:128	003002000000 Земли населенных пунктов	Для индивидуального жилищного строительства	13	02:0:10	958	475,05	455 097,90
10444	Респ. Северная Осетия - Алания, р-н Алагирский, г. Алагир, ул. Генерала Дзапарова, 29	Алагирский	15:07:0050528:3	003002000000 Земли населенных пунктов	Для эксплуатации существующего жилого дома	13	02:0:10	1 009	475,05	479 325,45
10445	Северная Осетия - Алания респ, р-н Алагирский, г Алагир, ул Алагирская, дом 148	Алагирский	15:07:0050528:7	003002000000 Земли населенных пунктов	Для индивидуального жилищного строительства	13	02:0:10	558	475,05	265 077,90
10446	Респ. Северная Осетия - Алания, р-н Алагирский, г. Алагир, ул. Алагирская, 162	Алагирский	15:07:0050528:9	003002000000 Земли населенных пунктов	Для эксплуатации существующего жилого дома	13	02:0:10	827	475,05	392 866,35
10447	Республика Северная Осетия-Алания, р-н Алагирский, г. Алагир, ул. К.Хетагурова, 153	Алагирский	15:07:0050529:1	003002000000 Земли населенных пунктов	Для эксплуатации существующего домовладения	13	02:0:10	630	475,05	299 281,50
10448	Респ. Северная Осетия - Алания, р-н Алагирский, г. Алагир, ул. Дзапарова, дом 22	Алагирский	15:07:0050529:11	003002000000 Земли населенных пунктов	Под строительство индивидуального жилого дома	13	02:0:10	852	475,05	404 742,60
10449	Республика Северная Осетия-Алания, р-н Алагирский, г Алагир, ул Генерала Дзапарова, 28	Алагирский	15:07:0050529:14	003002000000 Земли населенных пунктов	Для эксплуатации существующего жилого дома	13	02:0:10	696	475,05	330 634,80
10450	Респ. Северная Осетия - Алания, р-н Алагирский, г. Алагир, ул. Дзапарова, 24 "а"	Алагирский	15:07:0050529:15	003002000000 Земли населенных пунктов	Для эксплуатации существующего жилого дома	13	02:0:10	625	475,05	296 906,25
10451	Респ. Северная Осетия - Алания, р-н Алагирский, г. Алагир, ул. К.Хетагурова, 143	Алагирский	15:07:0050529:2	003002000000 Земли населенных пунктов	Для эксплуатации существующего жилого дома	13	02:0:10	1 924	475,05	913 906,20
10452	Республика Северная Осетия-Алания, р-н Алагирский, г. Алагир, ул. Дзапарова, 24 "Б"	Алагирский	15:07:0050529:53	003002000000 Земли населенных пунктов	Для эксплуатации существующего жилого дома	13	02:0:10	333	475,05	158 191,65
10453	Республика Северная Осетия-Алания, р-н Алагирский, г. Алагир, ул. К.Хетагурова, 149	Алагирский	15:07:0050529:54	003002000000 Земли населенных пунктов	Для эксплуатации существующего жилого дома	13	02:0:10	700	475,05	332 535,00
10454	Респ. Северная Осетия - Алания, р-н Алагирский, г. Алагир, ул. К.Хетагурова, дом 155	Алагирский	15:07:0050529:8	003002000000 Земли населенных пунктов	Для индивидуального жилищного строительства	13	02:0:10	990	475,05	470 299,50
10455	Республика Северная Осетия-Алания, р-н Алагирский, г Алагир, ул Ф.Энгельса, д 85	Алагирский	15:07:0050530:1	003002000000 Земли населенных пунктов	Для эксплуатации строений бывшего засолочного цеха	6	06:0:40	6 134	747,07	4 580 286,17
10456	Республика Северная Осетия-Алания, р-н Алагирский, г Алагир, ул Ф.Энгельса, д 117	Алагирский	15:07:0050530:11	003002000000 Земли населенных пунктов	Для эксплуатации существующего жилого дома	13	02:0:10	1 557	348,37	542 412,09
10457	Российская Федерация, Республика Северная Осетия-Алания, Алагирский муниципальный район, Алагирское городское поселение, г. Алагир, ул. Энгельса, 119	Алагирский	15:07:0050530:12	003002000000 Земли населенных пунктов	Для индивидуального жилищного строительства	13	02:0:10	884	348,37	307 959,08
10458	Республика Северная Осетия - Алания, Алагирский р-н., г. Алагир, ул. Бесолова, д.37	Алагирский	15:07:0050530:174	003002000000 Земли населенных пунктов	"для индивидуальногожилищного строительства"	13	02:0:10	595	348,37	207 280,15
10459		Алагирский	15:07:0050530:175	003002000000 Земли населенных пунктов	Для индивидуального жилищного строительства	13	02:0:10	948	348,37	330 254,76
10460	Республика Северная Осетия-Алания, р-н Алагирский, г Алагир, ул Бесолова, 49	Алагирский	15:07:0050530:2	003002000000 Земли населенных пунктов	Для эксплуатации существующего жилого дома	13	02:0:10	1 100	348,37	383 207,00
10461	Республика Северная Осетия-Алания, Алагирский район, г. Алагир, ул. Ф.Энгельса, 105	Алагирский	15:07:0050530:22	003002000000 Земли населенных пунктов	Для индивидуального жилищного строительства	13	02:0:10	783	348,37	272 773,71
10462	Республика Северная Осетия-Алания, р-н Алагирский, г Алагир, ул Ф.Энгельса, д 97	Алагирский	15:07:0050530:27	003002000000 Земли населенных пунктов	Для индивидуального жилищного строительства	13	02:0:10	954	348,37	332 344,98
10463	Республика Северная Осетия-Алания, р-н Алагирский, г. Алагир, ул. Бесолова, 47	Алагирский	15:07:0050530:3	003002000000 Земли населенных пунктов	Для эксплуатации существующего жилого дома	13	02:0:10	1 100	348,37	383 207,00
10464	Республика Северная Осетия-Алания, р-н Алагирский, г Алагир, ул Ф.Энгельса, д 89	Алагирский	15:07:0050530:31	003002000000 Земли населенных пунктов	Для эксплуатации существующего жилого дома	13	02:0:10	1 105	348,37	384 948,85
10465	Республика Северная Осетия-Алания, р-н Алагирский, г Алагир, ул Ф.Энгельса, д 87	Алагирский	15:07:0050530:33	003002000000 Земли населенных пунктов	Под жилую застройку	13	02:0:10	1 000	348,37	348 370,00
10466	Республика Северная Осетия-Алания, р-н Алагирский, г Алагир, ул Ф.Энгельса, д 119а	Алагирский	15:07:0050530:34	003002000000 Земли населенных пунктов	Для эксплуатации существующего жилого дома	13	02:0:10	785	348,37	273 470,45
10467	Республика Северная Осетия-Алания, р-н Алагирский, г. Алагир, ул. А.Агузарова №46/1	Алагирский	15:07:0050530:59	003002000000 Земли населенных пунктов	Для ведения личного подсобного хозяйства	13	02:0:20	2 941	348,37	1 024 556,17
10468	Респ. Северная Осетия - Алания, р-н Алагирский, г. Алагир, ул. Бесолова, 41	Алагирский	15:07:0050530:6	003002000000 Земли населенных пунктов	Для индивидуального жилищного строительства	13	02:0:10	572	348,37	199 267,64
10469	Респ. Северная Осетия - Алания, р-н Алагирский, г. Алагир, ул. Гагарина, 79	Алагирский	15:07:0050531:11	003002000000 Земли населенных пунктов	Под жилую застройку	13	02:0:10	1 000	475,05	475 050,00
10470	Респ. Северная Осетия - Алания, р-н Алагирский, г. Алагир, ул. Гогорина, № 81	Алагирский	15:07:0050531:12	003002000000 Земли населенных пунктов	Для эксплуатации существующего жилого дома	13	02:0:10	966	475,05	458 898,30
10471	Респ. Северная Осетия - Алания, р-н Алагирский, г. Алагир, ул. Гогорина, 83	Алагирский	15:07:0050531:13	003002000000 Земли населенных пунктов	Для строительство индивидуального жилого дома	13	02:0:10	851	475,05	404 267,55
10472	Республика Северная Осетия-Алания, р-н Алагирский, г Алагир, ул Гагарина, уч 85	Алагирский	15:07:0050531:15	003002000000 Земли населенных пунктов	Для эксплуатации существующего индивидуального жилого дома	13	02:0:10	880	475,05	418 044,00
10473	Республика Северная Осетия-Алания, р-н Алагирский, г Алагир, ул Ф.Энгельса, уч 110	Алагирский	15:07:0050531:16	003002000000 Земли населенных пунктов	Для эксплуатации существующего жилого дома	13	02:0:10	1 702	475,05	808 535,10
10474		Алагирский	15:07:0050531:170	003002000000 Земли населенных пунктов	Для индивидуального жилищного строительства	13	02:0:10	1 160	475,05	551 058,00
10475	Республика Северная Осетия-Алания, р-н Алагирский, г Алагир, ул Ф.Энгельса, д 116	Алагирский	15:07:0050531:4	003002000000 Земли населенных пунктов	Под жилую застройку	13	02:0:10	573	475,05	272 203,65
10476	Республика Северная Осетия-Алания, р-н Алагирский, г Алагир, ул Ф.Энгельса, д 108	Алагирский	15:07:0050531:40	003002000000 Земли населенных пунктов	Для эксплуатации жилого дома	13	02:0:10	1 422	475,05	675 521,10

№ п/п	Местоположение ЗУ	Район	Кадастровый номер ЗУ	Категория земель	Разрешенное использование по документу	Код вида разрешенного использования (в соответствии с классификатором видов разрешенного использования земельных участков)	Вид использования объектов недвижимости	Площадь	УПКС	КС
10477	Республика Северная Осетия-Алания, р-н Алагирский, г. Алагир, ул Ф Энгельса, 114	Алагирский	15:07:0050531:5	003002000000 Земли населенных пунктов	Для индивидуального жилищного строительства	13	02:0010	646	475,05	306 882,30
10478	Республика Северная Осетия-Алания, р-н Алагирский, г Алагир, ул Садовская, д 36а	Алагирский	15:07:0050531:6	003002000000 Земли населенных пунктов	Под строительство индивидуального жилого дома	13	02:0010	799	475,05	379 564,95
10479	Респ. Северная Осетия - Алания, р-н Алагирский, г. Алагир, ул. Садовская, 36	Алагирский	15:07:0050531:7	003002000000 Земли населенных пунктов	Для эксплуатации жилого дома	13	02:0010	660	475,05	313 533,00
10480	Респ. Северная Осетия - Алания, р-н Алагирский, г. Алагир, ул. Гагарина, дом 73	Алагирский	15:07:0050531:8	003002000000 Земли населенных пунктов	Для эксплуатации существующего жилого дома	13	02:0010	841	475,05	399 517,05
10481	Респ. Северная Осетия - Алания, р-н Алагирский, г. Алагир, ул. Гагарина, 75	Алагирский	15:07:0050531:9	003002000000 Земли населенных пунктов	Для строительство индивидуального жилого дома	13	02:0010	627	475,05	297 856,35
10482	Респ. Северная Осетия - Алания, р-н Алагирский, г. Алагир, ул. Гагарина, дом 74	Алагирский	15:07:0050532:1	003002000000 Земли населенных пунктов	Для эксплуатации существующего жилого дома	13	02:0010	1 034	475,05	491 201,70
10483	Респ. Северная Осетия - Алания, р-н Алагирский, г. Алагир, ул. Беслова, 29	Алагирский	15:07:0050532:13	003002000000 Земли населенных пунктов	Для эксплуатации существующего жилого дома	13	02:0010	664	475,05	315 493,20
10484	Республика Северная Осетия - Алания, Алагирский район, г Алагир, ул Садовская, 30/2	Алагирский	15:07:0050532:161	003002000000 Земли населенных пунктов	Для индивидуального жилищного строительства	13	02:0010	312	475,05	148 215,60
10485	Российская Федерация, Республика Северная Осетия-Алания, Алагирский муниципальный район, Алагирское городское поселение, г. Алагир, ул. Свободы, 123	Алагирский	15:07:0050532:165	003002000000 Земли населенных пунктов	Для индивидуального жилищного строительства	13	02:0010	1 044	475,05	495 952,20
10486	Российская Федерация, Республика Северная Осетия-Алания, Алагирский муниципальный район, Алагирское городское поселение, г. Алагир, ул. Свободы 133	Алагирский	15:07:0050532:166	003002000000 Земли населенных пунктов	Для индивидуального жилищного строительства	13	02:0010	843	475,05	400 467,15
10487	Российская Федерация, Республика Северная Осетия-Алания, Алагирский муниципальный район, Алагирское городское поселение, г. Алагир, ул. Садовская	Алагирский	15:07:0050532:167	003002000000 Земли населенных пунктов	Для эксплуатации существующего жилого дома	13	02:0010	816	475,05	387 640,80
10488	Российская Федерация, Республика Северная Осетия-Алания, Алагирский муниципальный район, Алагирское городское поселение, город Алагир, улица Садовская, 30/3	Алагирский	15:07:0050532:169	003002000000 Земли населенных пунктов	Для эксплуатации существующего жилого дома	13	02:0010	480	475,05	228 024,00
10489	Российская Федерация, Республика Северная Осетия-Алания, Алагирский муниципальный район, Алагирское городское поселение, г. Алагир, ул. Садовская	Алагирский	15:07:0050532:170	003002000000 Земли населенных пунктов	Для эксплуатации существующего жилого дома	13	02:0010	204	475,05	96 910,20
10490	Российская Федерация, Республика Северная Осетия-Алания, Алагирский муниципальный район, Алагирское городское поселение, г. Алагир, ул. Гагарина, 66	Алагирский	15:07:0050532:171	003002000000 Земли населенных пунктов	Для индивидуального жилищного строительства	13	02:0010	1 615	475,05	767 205,75
10491	Российская Федерация, Республика Северная Осетия-Алания, Алагирский район, г Алагир, ул Свободы, 125 "а"	Алагирский	15:07:0050532:172	003002000000 Земли населенных пунктов	Для индивидуального жилищного строительства	13	02:0010	672	475,05	319 233,60
10492	Российская Федерация, Республика Северная Осетия - Алания, Алагирский район, г. Алагир, ул Свободы, 129	Алагирский	15:07:0050532:173	003002000000 Земли населенных пунктов	Для индивидуального жилищного строительства	13	02:0010	1 235	475,05	586 686,75
10493	Респ. Северная Осетия - Алания, р-н Алагирский, г. Алагир, ул. Гагарина, 72	Алагирский	15:07:0050532:2	003002000000 Земли населенных пунктов	Для эксплуатации существующего жилого дома	13	02:0010	1 016	475,05	482 650,80
10494	Респ. Северная Осетия - Алания, р-н Алагирский, г. Алагир, ул. Гагарина, №70	Алагирский	15:07:0050532:3	003002000000 Земли населенных пунктов	Для эксплуатации существующего жилого дома	13	02:0010	1 139	475,05	541 081,95
10495	Респ. Северная Осетия - Алания, р-н Алагирский, г. Алагир, ул. Гагарина №68	Алагирский	15:07:0050532:4	003002000000 Земли населенных пунктов	Для эксплуатации существующего жилого дома	13	02:0010	1 000	475,05	475 050,00
10496	Республика Северная Осетия-Алания, р-н Алагирский, г Алагир, ул Садовская, 30 "а"	Алагирский	15:07:0050532:42	003002000000 Земли населенных пунктов	Для эксплуатации существующего жилого дома	13	02:0010	638	475,05	303 081,90
10497	Респ. Северная Осетия - Алания, р-н Алагирский, г. Алагир, ул. Гагарина, 66	Алагирский	15:07:0050532:5	003002000000 Земли населенных пунктов	Для индивидуального жилищного строительства	13	02:0010	1 100	475,05	522 555,00
10498	Республика Северная Осетия-Алания, р-н Алагирский, г. Алагир, ул. Свободы, 125	Алагирский	15:07:0050532:7	003002000000 Земли населенных пунктов	Для эксплуатации существующего жилого дома	13	02:0010	821	475,05	390 016,05
10499	Респ. Северная Осетия - Алания, р-н Алагирский, г. Алагир, ул. Свободы, 108	Алагирский	15:07:0050533:1	003002000000 Земли населенных пунктов	Для эксплуатации существующего жилого дома	13	02:0010	613	475,05	291 205,65
10500	Республика Северная Осетия-Алания, р-н Алагирский, г Алагир, ул Свободы, 108 "а"	Алагирский	15:07:0050533:18	003002000000 Земли населенных пунктов	Для ведения личного подсобного хозяйства	13	02:0020	735	475,05	349 161,75
10501	Респ. Северная Осетия - Алания, р-н Алагирский, г. Алагир, ул. Свободы, дом 106	Алагирский	15:07:0050533:2	003002000000 Земли населенных пунктов	Для эксплуатации существующего жилого дома	13	02:0010	592	475,05	281 229,60
10502	Республика Северная Осетия-Алания, р-н Алагирский, г Алагир, ул Свободы, д 106а	Алагирский	15:07:0050533:3	003002000000 Земли населенных пунктов	Для эксплуатации существующего жилого дома	13	02:0010	474	475,05	225 173,70
10503	Респ. Северная Осетия - Алания, р-н Алагирский, г. Алагир, ул. Октябрьская, 167	Алагирский	15:07:0050533:5	003002000000 Земли населенных пунктов	Для индивидуального жилищного строительства	13	02:0010	1 852	475,05	879 792,60
10504	Респ. Северная Осетия - Алания, р-н Алагирский, г. Алагир, ул. Октябрьская, 171	Алагирский	15:07:0050533:7	003002000000 Земли населенных пунктов	Для эксплуатации существующего жилого дома	13	02:0010	715	475,05	339 660,75
10505	Респ. Северная Осетия - Алания, р-н Алагирский, г. Алагир, ул. Октябрьская, дом 173	Алагирский	15:07:0050533:8	003002000000 Земли населенных пунктов	Для индивидуального жилищного строительства	13	02:0010	510	475,05	242 275,50
10506	Респ. Северная Осетия - Алания, р-н Алагирский, г. Алагир, ул. Ленина, 189/1	Алагирский	15:07:0050534:1	003002000000 Земли населенных пунктов	Для индивидуального жилищного строительства	13	02:0010	643	475,05	305 457,15
10507	Респ. Северная Осетия - Алания, р-н Алагирский, г. Алагир, ул. Октябрьская, 192	Алагирский	15:07:0050534:11	003002000000 Земли населенных пунктов	Для эксплуатации существующего жилого дома	13	02:0010	680	475,05	323 034,00
10508	Республика Северная Осетия-Алания, р-н Алагирский, г. Алагир, ул Октябрьская, 188	Алагирский	15:07:0050534:13	003002000000 Земли населенных пунктов	Для эксплуатации существующего жилого дома	13	02:0010	978	475,05	464 598,90
10509	Северная Осетия - Алания респ, р-н Алагирский, г Алагир, ул Октябрьская, дом 184	Алагирский	15:07:0050534:15	003002000000 Земли населенных пунктов	Для эксплуатации и обслуживания индивидуального жилого дома	13	02:0010	426	475,05	202 371,30
10510	Респ. Северная Осетия - Алания, р-н Алагирский, г. Алагир, ул. Садовская № 18	Алагирский	15:07:0050534:17	003002000000 Земли населенных пунктов	Для эксплуатации существующего жилого дома	13	02:0010	844	475,05	400 942,20
10511	Респ. Северная Осетия - Алания, р-н Алагирский, г. Алагир, ул. Октябрьская, дом 186	Алагирский	15:07:0050534:19	003002000000 Земли населенных пунктов	Для эксплуатации существующего жилого дома	13	02:0010	959	475,05	455 572,95
10512	Респ. Северная Осетия - Алания, р-н Алагирский, г. Алагир, ул. Беслова, 15	Алагирский	15:07:0050534:2	003002000000 Земли населенных пунктов	для эксплуатации существующего жилого дома	13	02:0010	1 009	475,05	479 325,45
10513	Республика Северная Осетия-Алания, р-н Алагирский, г. Алагир, ул Октябрьская, 186/1	Алагирский	15:07:0050534:20	003002000000 Земли населенных пунктов	Для эксплуатации существующего жилого дома	13	02:0010	816	475,05	387 640,80
10514	Северная Осетия - Алания респ, р-н Алагирский, г. Алагир, ул. Садовская 22	Алагирский	15:07:0050534:21	003002000000 Земли населенных пунктов	Эксплуатация существующего жилого дома	13	02:0010	616	475,05	292 630,80
10515	Респ. Северная Осетия - Алания, р-н Алагирский, г. Алагир, ул. Ленина, 187	Алагирский	15:07:0050534:6	003002000000 Земли населенных пунктов	Для индивидуального жилищного строительства	13	02:0010	1 177	475,05	559 133,85
10516	Северная Осетия - Алания респ, р-н Алагирский, г Алагир, ул Октябрьская, 196	Алагирский	15:07:0050534:8	003002000000 Земли населенных пунктов	Для эксплуатации существующего жилого дома	13	02:0010	1 021	475,05	485 026,05

№ п/п	Местоположение ЗУ	Район	Кадастровый номер ЗУ	Категория земель	Разрешенное использование по документу	Код вида разрешенного использования (в соответствии с классификатором видов разрешенного использования земельных участков)	Вид использования объектов недвижимости	Площадь	УПКС	КС
10517	Респ. Северная Осетия - Алания, р-н Алагирский, г. Алагир, ул. Октябрьская, 194	Алагирский	15:07:0050534:9	003002000000 Земли населенных пунктов	Для эксплуатации существующего жилого дома	13	02:0010	843	475,05	400 467,15
10518	Респ. Северная Осетия - Алания, р-н Алагирский, г. Алагир, ул. Ленина, 180	Алагирский	15:07:0050535:1	003002000000 Земли населенных пунктов	Для эксплуатации существующего жилого дома	13	02:0010	1 624	475,05	771 481,20
10519	Респ. Северная Осетия - Алания, р-н Алагирский, г. Алагир, ул. Ленина, дом 176	Алагирский	15:07:0050535:3	003002000000 Земли населенных пунктов	Для ведения личного подсобного хозяйства и эксплуатации жилого дома	13	02:0020	922	475,05	437 996,10
10520	РСО - Алания, Алагирский район, г Алагир, ул Ленина, 170	Алагирский	15:07:0050535:6	003002000000 Земли населенных пунктов	Для индивидуального жилищного строительства	13	02:0010	900	475,05	427 545,00
10521	Респ. Северная Осетия - Алания, р-н Алагирский, г. Алагир, ул. Кавказская, 80	Алагирский	15:07:0050536:10	003002000000 Земли населенных пунктов	Для индивидуального жилищного строительства	13	02:0010	612	475,05	290 730,60
10522	Респ. Северная Осетия - Алания, р-н Алагирский, г. Алагир, ул. Кавказская, 84	Алагирский	15:07:0050536:12	003002000000 Земли населенных пунктов	Для эксплуатации существующего жилого дома	13	02:0010	457	475,05	217 097,85
10523	Российская Федерация, Республика Северная Осетия - Алания, Алагирский муниципальный район, Алагирское городское поселение, г. Алагир, ул. Кавказская, 82/1	Алагирский	15:07:0050536:175	003002000000 Земли населенных пунктов	Для индивидуального жилищного строительства	13	02:0010	487	475,05	231 349,35
10524	Респ. Северная Осетия - Алания, р-н Алагирский, г. Алагир, ул. Алагирская, 191	Алагирский	15:07:0050536:2	003002000000 Земли населенных пунктов	Для эксплуатации существующего жилого дома	13	02:0010	703	475,05	333 960,15
10525	Респ. Северная Осетия - Алания, р-н Алагирский, г. Алагир, ул. Алагирская, 189	Алагирский	15:07:0050536:3	003002000000 Земли населенных пунктов	Для индивидуального жилищного строительства	13	02:0010	533	475,05	253 201,65
10526	Респ. Северная Осетия - Алания, р-н Алагирский, г. Алагир, ул. Алагирская, 185	Алагирский	15:07:0050536:5	003002000000 Земли населенных пунктов	Для индивидуального жилищного строительства	13	02:0010	495	475,05	235 149,75
10527	Северная Осетия-Алания респ, Алагирский р-н, г. Алагир, ул. Алагирская, 187	Алагирский	15:07:0050536:58	003002000000 Земли населенных пунктов	Для эксплуатации существующего жилого дома	13	02:0010	410	475,05	194 770,50
10528	Северная Осетия-Алания респ. Алагирский р-н, г. Алагир, ул. Алагирская, 187	Алагирский	15:07:0050536:59	003002000000 Земли населенных пунктов	Для эксплуатации существующего жилого дома	13	02:0010	276	475,05	131 113,80
10529	Республика Северная Осетия-Алания, р-н Алагирский, г. Алагир, ул. Алагирская, 183	Алагирский	15:07:0050536:6	003002000000 Земли населенных пунктов	Для индивидуального жилищного строительства	13	02:0010	787	475,05	373 864,35
10530	Респ. Северная Осетия - Алания, р-н Алагирский, г. Алагир, ул. Кавказская, дом 74	Алагирский	15:07:0050536:7	003002000000 Земли населенных пунктов	Для эксплуатации существующего жилого дома	13	02:0010	520	475,05	247 026,00
10531	Респ. Северная Осетия - Алания, р-н Алагирский, г. Алагир, ул. Кавказская, 76	Алагирский	15:07:0050536:8	003002000000 Земли населенных пунктов	Для эксплуатации существующего жилого дома	13	02:0010	851	475,05	404 267,55
10532	Респ. Северная Осетия - Алания, р-н Алагирский, г. Алагир, ул. Кавказская, 78	Алагирский	15:07:0050536:9	003002000000 Земли населенных пунктов	Для индивидуального жилищного строительства	13	02:0010	629	475,05	298 806,45
10533	Респ. Северная Осетия - Алания, р-н Алагирский, г. Алагир, ул. Дзлихова, дом 25	Алагирский	15:07:0050537:1	003002000000 Земли населенных пунктов	Для эксплуатации существующего жилого дома	13	02:0010	2 002	475,05	951 050,10
10534	Республика Северная Осетия-Алания, Алагирский р-н, г Алагир, ул Алагирская, д 136	Алагирский	15:07:0050537:135	003002000000 Земли населенных пунктов	Для индивидуального жилищного строительства	13	02:0010	916	475,05	435 145,80
10535	Респ. Северная Осетия - Алания, р-н Алагирский, г. Алагир, ул. Дзлихова, 21	Алагирский	15:07:0050537:2	003002000000 Земли населенных пунктов	Для строительства индивидуального жилого дома	13	02:0010	568	475,05	269 828,40
10536	Респ. Северная Осетия - Алания, р-н Алагирский, г. Алагир, ул. Дзлихова, 19	Алагирский	15:07:0050537:3	003002000000 Земли населенных пунктов	Под жилую застройку	13	02:0010	599	475,05	284 554,95
10537	Респ. Северная Осетия - Алания, р-н Алагирский, г. Алагир, ул. Дзлихова, 17	Алагирский	15:07:0050537:4	003002000000 Земли населенных пунктов	Индивидуальное жилищное строительство	13	02:0010	600	475,05	285 000,00
10538	Республика Северная Осетия-Алания, р-н Алагирский, г Алагир, ул Алагирская, д 138	Алагирский	15:07:0050537:7	003002000000 Земли населенных пунктов	Для эксплуатации существующего жилого дома	13	02:0010	895	475,05	425 169,75
10539	Респ. Северная Осетия - Алания, р-н Алагирский, г. Алагир, ул. К.Хетагурова, 141	Алагирский	15:07:0050538:1	003002000000 Земли населенных пунктов	Для эксплуатации существующего жилого дома	13	02:0010	1 389	475,05	659 844,45
10540	Российская Федерация, Республика Северная Осетия-Алания, Алагирский район, г. Алагир, ул. Дзлихова	Алагирский	15:07:0050538:136	003002000000 Земли населенных пунктов	Для индивидуального жилищного строительства	13	02:0010	662	475,05	314 483,10
10541	Российская Федерация, Республика Северная Осетия-Алания, Алагирский муниципальный район, Алагирское городское поселение, г. Алагир, ул. Бесолова, д. 2	Алагирский	15:07:0050538:137	003002000000 Земли населенных пунктов	Для индивидуального жилищного строительства	13	02:0010	146	475,05	69 357,30
10542	Российская Федерация, Республика Северная Осетия-Алания, Алагирский район, г. Алагир, ул. К.Хетагурова, 135	Алагирский	15:07:0050538:138	003002000000 Земли населенных пунктов	Для индивидуального жилищного строительства	13	02:0010	958	475,05	455 097,90
10543	Российская Федерация, Республика Северная Осетия-Алания, Алагирский район, г. Алагир, ул. К.Хетагурова, 135	Алагирский	15:07:0050538:139	003002000000 Земли населенных пунктов	Для индивидуального жилищного строительства	13	02:0010	1 095	475,05	520 179,75
10544	Респ. Северная Осетия - Алания, р-н Алагирский, г. Алагир, ул. К.Хетагурова, 139	Алагирский	15:07:0050538:2	003002000000 Земли населенных пунктов	Для эксплуатации существующего жилого дома	13	02:0010	687	475,05	326 359,35
10545	Российская Федерация, Республика Северная Осетия - Алания, р-н Алагирский, г. Алагир, ул. К.Хетагурова, 137	Алагирский	15:07:0050538:3	003002000000 Земли населенных пунктов	Для индивидуального жилищного строительства	13	02:0010	834	475,05	396 191,70
10546	Российская Федерация, Республика Северная Осетия - Алания, р-н Алагирский, г. Алагир, ул. Дзлихова, 12	Алагирский	15:07:0050538:5	003002000000 Земли населенных пунктов	Для индивидуального жилищного строительства	13	02:0010	822	475,05	390 491,10
10547	Республика Северная Осетия-Алания, р-н Алагирский, г. Алагир, ул. Энгельса, 100	Алагирский	15:07:0050539:1	003002000000 Земли населенных пунктов	Для эксплуатации существующей летней кухни и пристройки	13	02:0010	697	475,05	331 109,85
10548	Республика Северная Осетия-Алания, р-н Алагирский, г. Алагир, ул Энгельса, 80	Алагирский	15:07:0050539:11	003002000000 Земли населенных пунктов	Для эксплуатации существующего жилого дома	13	02:0010	960	475,05	456 048,00
10549	Республика Северная Осетия-Алания, р-н Алагирский, г. Алагир, ул. Энгельса, 78	Алагирский	15:07:0050539:12	003002000000 Земли населенных пунктов	Для эксплуатации существующего жилого дома	13	02:0010	952	475,05	452 247,60
10550	Республика Северная Осетия-Алания, р-н Алагирский, г. Алагир, ул. Энгельса, 76	Алагирский	15:07:0050539:13	003002000000 Земли населенных пунктов	Для эксплуатации существующего жилого дома	13	02:0010	565	475,05	268 403,25
10551	Республика Северная Осетия-Алания, р-н Алагирский, г. Алагир, ул Ф.Энгельса, д 72	Алагирский	15:07:0050539:15	003002000000 Земли населенных пунктов	Для индивидуального жилищного строительства	13	02:0010	692	475,05	328 734,60
10552	Российская Федерация, Республика Северная Осетия-Алания, Алагирский район, г. Алагир, ул. Гагарина, 71	Алагирский	15:07:0050539:17	003002000000 Земли населенных пунктов	Для индивидуального жилищного строительства	13	02:0010	602	475,05	285 980,10
10553	Республика Северная Осетия-Алания, р-н Алагирский, г. Алагир, ул Ф.Энгельса, д 98	Алагирский	15:07:0050539:2	003002000000 Земли населенных пунктов	Для эксплуатации существующего жилого дома	13	02:0010	1 039	475,05	493 576,95
10554	Республика Северная Осетия - Алания, Алагирский район, г Алагир, ул Гагарина, 33	Алагирский	15:07:0050539:205	003002000000 Земли населенных пунктов	Для индивидуального жилищного строительства	13	02:0010	547	475,05	259 883,35
10555	Российская Федерация, Республика Северная Осетия-Алания, Алагирский муниципальный район, Алагирское городское поселение, г. Алагир, ул. Садовская, уч. 35 "А"	Алагирский	15:07:0050539:206	003002000000 Земли населенных пунктов	Для индивидуального жилищного строительства	13	02:0010	902	475,05	428 495,10
10556	Российская Федерация, Республика Северная Осетия-Алания, Алагирский муниципальный район, Алагирское городское поселение, г. Алагир, ул. Энгельса, 74	Алагирский	15:07:0050539:209	003002000000 Земли населенных пунктов	Для индивидуального жилищного строительства	13	02:0010	962	475,05	456 998,10

№ п/п	Местоположение ЗУ	Район	Кадастровый номер ЗУ	Категория земель	Разрешенное использование по документу	Код вида разрешенного использования (в соответствии с классификатором видов разрешенного использования земельных участков)	Вид использования объектов недвижимости	Площадь	УПКС	КС
10557	Республика Северная Осетия-Алания, Алагирский р-н, г Алагир, ул Гогарина, д 41	Алагирский	15:07:0050539:210	0030002000000 Земли населенных пунктов	Для индивидуального жилищного строительства	13	02:010	1 306	475,05	620 415,30
10558		Алагирский	15:07:0050539:212	0030002000000 Земли населенных пунктов	Для индивидуального жилищного строительства	13	02:010	1 042	475,05	495 002,10
10559		Алагирский	15:07:0050539:213	0030002000000 Земли населенных пунктов	Для индивидуального жилищного строительства	13	02:010	1 098	475,05	521 604,90
10560	Респ Северная Осетия - Алания, р-н Алагирский, г Алагир, ул Гогарина, 61	Алагирский	15:07:0050539:22	0030002000000 Земли населенных пунктов	Для индивидуального жилищного строительства	13	02:010	807	475,05	383 365,35
10561	Республика Северная Осетия - Алания, Алагирский район, г. Алагир, ул. Гагарина, 59	Алагирский	15:07:0050539:23	0030002000000 Земли населенных пунктов	Для индивидуального жилищного строительства	13	02:010	624	475,05	296 431,20
10562	Респ. Северная Осетия - Алания, р-н Алагирский, г. Алагир, ул. Гагарина, 55	Алагирский	15:07:0050539:25	0030002000000 Земли населенных пунктов	Для эксплуатации жилого дома	13	02:010	861	475,05	409 018,05
10563	Республика Северная Осетия-Алания, р-н Алагирский, г. Алагир, ул. Гагарина, 53	Алагирский	15:07:0050539:26	0030002000000 Земли населенных пунктов	Для эксплуатации существующего жилого дома	13	02:010	800	475,05	380 040,00
10564	Респ Северная Осетия - Алания, р-н Алагирский, г Алагир, ул Гогарина, 45	Алагирский	15:07:0050539:29	0030002000000 Земли населенных пунктов	Для индивидуального жилищного строительства	13	02:010	920	475,05	437 046,00
10565	Респ Северная Осетия - Алания, р-н Алагирский, г Алагир, ул Гогарина, дом 37	Алагирский	15:07:0050539:33	0030002000000 Земли населенных пунктов	Для эксплуатации существующего жилого дома	13	02:010	1 279	475,05	607 588,95
10566	Респ. Северная Осетия - Алания, р-н Алагирский, г. Алагир, ул. Гагарина, 35	Алагирский	15:07:0050539:34	0030002000000 Земли населенных пунктов	Для эксплуатации существующего жилого дома	13	02:010	740	475,05	351 537,00
10567	Республика Северная Осетия-Алания, р-н Алагирский, г Алагир, ул Ф.Энгельса, 94	Алагирский	15:07:0050539:4	0030002000000 Земли населенных пунктов	Для индивидуального жилищного строительства	13	02:010	1 100	475,05	522 555,00
10568	Респ Северная Осетия - Алания, р-н Алагирский, г Алагир, ул Гогарина, дом 31	Алагирский	15:07:0050539:40	0030002000000 Земли населенных пунктов	Для эксплуатации существующего жилого дома	13	02:010	468	475,05	222 323,40
10569	Респ Северная Осетия - Алания, р-н Алагирский, г Алагир, ул А.Агузарова, дом 40	Алагирский	15:07:0050539:41	0030002000000 Земли населенных пунктов	Для эксплуатации существующего жилого дома	13	02:010	628	475,05	298 331,40
10570	Республика Северная Осетия-Алания, р-н Алагирский, г Алагир, ул Ф.Энгельса, д 92	Алагирский	15:07:0050539:5	0030002000000 Земли населенных пунктов	Для эксплуатации существующего жилого дома	13	02:010	1 273	475,05	604 738,65
10571	Республика Северная Осетия-Алания, р-н Алагирский, г. Алагир, ул. Энгельса, 86	Алагирский	15:07:0050539:8	0030002000000 Земли населенных пунктов	Для эксплуатации существующего жилого дома	13	02:010	804	475,05	381 940,20
10572	Республика Северная Осетия-Алания, р-н Алагирский, г. Алагир, ул. Гагарина, 43	Алагирский	15:07:0050539:92	0030002000000 Земли населенных пунктов	Для эксплуатации существующего жилого дома	13	02:010	796	475,05	378 139,80
10573	Республика Северная Осетия-Алания, р-н Алагирский, г. Алагир, ул. Гагарина, 64	Алагирский	15:07:0050540:1	0030002000000 Земли населенных пунктов	Для эксплуатации существующего жилого дома	13	02:010	796	475,05	378 139,80
10574	Респ. Северная Осетия - Алания, р-н Алагирский, г. Алагир, ул. Гагарина, дом 46	Алагирский	15:07:0050540:11	0030002000000 Земли населенных пунктов	Для эксплуатации существующего жилого дома	13	02:010	784	475,05	372 439,20
10575	Респ. Северная Осетия - Алания, р-н Алагирский, г. Алагир, ул. Гагарина, 40	Алагирский	15:07:0050540:14	0030002000000 Земли населенных пунктов	Для индивидуального жилищного строительства	13	02:010	1 016	475,05	482 650,80
10576	Респ Северная Осетия - Алания, р-н Алагирский, г Алагир, ул Гогарина, 38	Алагирский	15:07:0050540:15	0030002000000 Земли населенных пунктов	Для индивидуального жилищного строительства	13	02:010	1 801	475,05	855 565,05
10577	Республика Северная Осетия - Алания, р-н Алагирский, г Алагир, ул. Гогарина, 36	Алагирский	15:07:0050540:16	0030002000000 Земли населенных пунктов	Для индивидуального жилищного строительства	13	02:010	844	475,05	400 942,20
10578	Республика Северная Осетия-Алания, р-н Алагирский, г. Алагир, ул. Свободы, 121"а"	Алагирский	15:07:0050540:183	0030002000000 Земли населенных пунктов	Для эксплуатации существующего жилого дома	13	02:010	920	475,05	437 046,00
10579	Респ. Северная Осетия - Алания, р-н Алагирский, г. Алагир, ул. А.Агузарова, уч. 34	Алагирский	15:07:0050540:19	0030002000000 Земли населенных пунктов	Для индивидуального жилищного строительства	13	02:010	330	475,05	156 766,50
10580	Республика Северная Осетия-Алания, р-н Алагирский, г. Алагир, ул. А.Агузарова, 32	Алагирский	15:07:0050540:20	0030002000000 Земли населенных пунктов	Для эксплуатации существующего жилого дома	13	02:010	643	475,05	305 457,15
10581	Респ Северная Осетия - Алания, р-н Алагирский, г Алагир, ул Свободы, 93	Алагирский	15:07:0050540:24	0030002000000 Земли населенных пунктов	Для эксплуатации существующего жилого дома	13	02:010	734	475,05	348 686,70
10582	Респ. Северная Осетия - Алания, р-н Алагирский, г. Алагир, ул. Свободы, 99	Алагирский	15:07:0050540:27	0030002000000 Земли населенных пунктов	Для индивидуального жилищного строительства	13	02:010	1 281	475,05	608 539,05
10583	Респ. Северная Осетия - Алания, р-н Алагирский, г. Алагир, ул. Свободы, 101	Алагирский	15:07:0050540:28	0030002000000 Земли населенных пунктов	Для эксплуатации существующего жилого дома	13	02:010	1 098	475,05	521 604,90
10584	Респ Северная Осетия - Алания, р-н Алагирский, г Алагир, ул Свободы, 105	Алагирский	15:07:0050540:30	0030002000000 Земли населенных пунктов	Для эксплуатации существующего жилого дома	13	02:010	1 041	475,05	494 527,05
10585	Российская Федерация, Республика Северная Осетия-Алания, Алагирский р-н, г Алагир, ул Гагарина,54	Алагирский	15:07:0050540:312	0030002000000 Земли населенных пунктов	Для ведения личного подсобного хозяйства	13	02:020	1 995	475,05	947 724,75
10586		Алагирский	15:07:0050540:313	0030002000000 Земли населенных пунктов	Для индивидуального жилищного строительства	13	02:010	886	475,05	420 894,30
10587	Респ. Северная Осетия - Алания, р-н Алагирский, г. Алагир, ул. Свободы, 107	Алагирский	15:07:0050540:32	0030002000000 Земли населенных пунктов	Для эксплуатации жилого дома	13	02:010	588	475,05	279 329,40
10588	Респ Северная Осетия - Алания, р-н Алагирский, г Алагир, ул Свободы, 109	Алагирский	15:07:0050540:33	0030002000000 Земли населенных пунктов	Для эксплуатации существующего жилого дома	13	02:010	1 047	475,05	497 377,35
10589	Северная Осетия - Алания респ, р-н Алагирский, г Алагир, ул Свободы, 111	Алагирский	15:07:0050540:34	0030002000000 Земли населенных пунктов	Для эксплуатации существующего жилого дома	13	02:010	694	475,05	329 684,70
10590	Респ. Северная Осетия - Алания, р-н Алагирский, г. Алагир, ул. Свободы, 113	Алагирский	15:07:0050540:35	0030002000000 Земли населенных пунктов	Под жилую застройку	13	02:010	808	475,05	383 840,40
10591	Респ. Северная Осетия - Алания, р-н Алагирский, г. Алагир, ул. Свободы, 115	Алагирский	15:07:0050540:36	0030002000000 Земли населенных пунктов	Для индивидуального жилищного строительства	13	02:010	1 149	475,05	545 832,45
10592	Республика Северная Осетия - Алания, р-н Алагирский, г Алагир, ул. Свободы, 117	Алагирский	15:07:0050540:37	0030002000000 Земли населенных пунктов	Для индивидуального жилищного строительства	13	02:010	942	475,05	447 497,10
10593	Респ Северная Осетия - Алания, р-н Алагирский, г Алагир, ул Свободы, 119	Алагирский	15:07:0050540:38	0030002000000 Земли населенных пунктов	Для индивидуального жилищного строительства	13	02:010	1 000	475,05	475 050,00
10594	Республика Северная Осетия - Алания, р-н Алагирский, г. Алагир, ул. Гагарина, 60	Алагирский	15:07:0050540:4	0030002000000 Земли населенных пунктов	Для индивидуального жилищного строительства	13	02:010	1 300	475,05	617 565,00
10595	Респ. Северная Осетия - Алания, р-н Алагирский, г. Алагир, ул. Свободы, дом 121	Алагирский	15:07:0050540:43	0030002000000 Земли населенных пунктов	Для эксплуатации существующего жилого дома	13	02:010	1 082	475,05	514 004,10
10596	Респ Северная Осетия - Алания, р-н Алагирский, г Алагир, ул Октябрьская, 165	Алагирский	15:07:0050541:1	0030002000000 Земли населенных пунктов	Для индивидуального жилищного строительства	13	02:010	264	475,05	125 413,20
10597	Республика Северная Осетия-Алания, р-н Алагирский, г Алагир, ул Свободы, 92	Алагирский	15:07:0050541:10	0030002000000 Земли населенных пунктов	Для индивидуального жилищного строительства	13	02:010	459	475,05	218 047,95

№ п/п	Местоположение ЗУ	Район	Кадастровый номер ЗУ	Категория земель	Разрешенное использование по документу	Код вида разрешенного использования (в соответствии с классификатором видов разрешенного использования земельных участков)	Вид использования объектов недвижимости	Площадь	УПКС	КС
10598	Респ. Северная Осетия - Алания, р-н Алагирский, г. Алагир, ул. Октябрьская, 135	Алагирский	15:07:0050541:15	003002000000 Земли населенных пунктов	Для эксплуатации существующего жилого дома	13	02:0:10	1 100	475,05	522 555,00
10599	РСО - Алания, Алагирский район, г.Алагир, ул.Октябрьская	Алагирский	15:07:0050541:16	003002000000 Земли населенных пунктов	Под зжилую застройку	13	02:0:10	790	475,05	375 289,50
10600	Респ. Северная Осетия - Алания, р-н Алагирский, г. Алагир, ул. Октябрьская, дом 137	Алагирский	15:07:0050541:17	003002000000 Земли населенных пунктов	Для эксплуатации существующего жилого дома	13	02:0:10	912	475,05	433 245,60
10601	Российская Федерация, Республика Северная Осетия-Алания, Алагирский район, г. Алагир, ул. Октябрьская, 139	Алагирский	15:07:0050541:18	003002000000 Земли населенных пунктов	Для индивидуального жилищного строительства	13	02:0:10	553	475,05	262 702,65
10602	Респ. Северная Осетия - Алания, р-н Алагирский, г. Алагир, ул. Октябрьская, 141	Алагирский	15:07:0050541:19	003002000000 Земли населенных пунктов	Для эксплуатации существующего жилого дома	13	02:0:10	547	475,05	259 852,35
10603	Респ. Северная Осетия - Алания, р-н Алагирский, г. Алагир, ул. Свободы, дом 104	Алагирский	15:07:0050541:2	003002000000 Земли населенных пунктов	Для эксплуатации существующего домовладения	13	02:0:10	429	475,05	203 796,45
10604	Российская Федерация, Республика Северная Осетия-Алания, Алагирский муниципальный район, Алагирское городское поселение, г. Алагир, ул. Октябрьская,157 "А"	Алагирский	15:07:0050541:210	003002000000 Земли населенных пунктов	Для индивидуального жилищного строительства	13	02:0:10	927	475,05	440 371,35
10605	Респ. Северная Осетия - Алания, р-н Алагирский, г. Алагир, ул. Октябрьская, 147	Алагирский	15:07:0050541:22	003002000000 Земли населенных пунктов	Для эксплуатации существующего жилого дома	13	02:0:10	670	475,05	318 283,50
10606	Респ. Северная Осетия - Алания, р-н Алагирский, г. Алагир, ул. Октябрьская, 149	Алагирский	15:07:0050541:23	003002000000 Земли населенных пунктов	Для эксплуатации существующего домовладения	13	02:0:10	647	475,05	307 357,35
10607	Респ. Северная Осетия - Алания, р-н Алагирский, г. Алагир, ул. Октябрьская, 151	Алагирский	15:07:0050541:24	003002000000 Земли населенных пунктов	Для эксплуатации существующего жилого дома	13	02:0:10	876	475,05	416 143,80
10608	Респ. Северная Осетия - Алания, р-н Алагирский, г. Алагир, ул. Октябрьская, дом 157	Алагирский	15:07:0050541:27	003002000000 Земли населенных пунктов	Для индивидуального жилищного строительства	13	02:0:10	492	475,05	233 724,60
10609	Республика Северная Осетия-Алания, р-н Алагирский, г.Алагир, ул.Свободы, д.104Б	Алагирский	15:07:0050513	003002000000 Земли населенных пунктов	Для эксплуатации существующего домовладения	13	02:0:10	206	475,05	97 860,30
10610	Респ. Северная Осетия - Алания, р-н Алагирский, г. Алагир, ул. Свободы, 84	Алагирский	15:07:0050541:31	003002000000 Земли населенных пунктов	Для эксплуатации существующего жилого дома	13	02:0:10	541	475,05	257 002,05
10611	Респ. Северная Осетия - Алания, р-н Алагирский, г. Алагир, ул. Свободы, №104 "а"	Алагирский	15:07:0050541:32	003002000000 Земли населенных пунктов	Для строительства индивидуального жилого дома	13	02:0:10	762	475,05	361 988,10
10612	Респ. Северная Осетия - Алания, р-н Алагирский, г. Алагир, ул. Свободы, 102	Алагирский	15:07:0050541:4	003002000000 Земли населенных пунктов	Для эксплуатации существующего жилого дома	13	02:0:10	548	475,05	260 327,40
10613	Респ. Северная Осетия - Алания, р-н Алагирский, г. Алагир, ул. Свободы, дом 100	Алагирский	15:07:0050541:5	003002000000 Земли населенных пунктов	Для индивидуального жилищного строительства	13	02:0:10	574	475,05	272 678,70
10614	Северная Осетия - Алания респ, р-н Алагирский, г. Алагир, ул. Свободы, 96	Алагирский	15:07:0050541:7	003002000000 Земли населенных пунктов	Для эксплуатации существующего жилого дома	13	02:0:10	1 128	475,05	535 856,40
10615	Республика Северная Осетия-Алания, р-н Алагирский, г. Алагир, ул. Октябрьская, 163	Алагирский	15:07:0050541:86	003002000000 Земли населенных пунктов	Для эксплуатации существующего жилого дома	13	02:0:10	804	475,05	381 940,20
10616	Республика Северная Осетия-Алания, р-н Алагирский, г. Алагир, ул. А.Агузарова, участок № 14/1	Алагирский	15:07:0050421	003002000000 Земли населенных пунктов	Для эксплуатации существующего магазина	4	04:0:40	32	1 235,13	39 524,16
10617	Северная Осетия - Алания респ, р-н Алагирский, г. Алагир, ул. Октябрьская, 164	Алагирский	15:07:0050542:10	003002000000 Земли населенных пунктов	Для эксплуатации существующего жилого дома	13	02:0:10	721	475,05	342 511,05
10618	Республика Северная Осетия - Алания, р-н Алагирский, г. Алагир, ул. Октябрьская, 162	Алагирский	15:07:0050542:11	003002000000 Земли населенных пунктов	Для индивидуального жилищного строительства	13	02:0:10	1 500	475,05	714 000,15
10619	Республика Северная Осетия-Алания, р-н Алагирский, г. Алагир, ул. Садовская-Октябрьская	Алагирский	15:07:0050542:134	003002000000 Земли населенных пунктов	Для эксплуатации трансформаторных подстанций	6	03:0:12	49	486,93	23 859,57
10620	Северная Осетия-Алания респ, Алагирский р-н, г. Алагир, ул. Ленина-А. Агузарова	Алагирский	15:07:0050542:135	003002000000 Земли населенных пунктов	Для эксплуатации трансформаторных подстанций	6	03:0:12	36	486,93	17 529,48
10621	Республика Северная Осетия-Алания, р-н Алагирский, г. Алагир, ул. Ленина, 169	Алагирский	15:07:0050542:139	003002000000 Земли населенных пунктов	Для эксплуатации существующего нежилого здания (детский сад)	3	03:0:50	2 400	605,69	1 453 656,00
10622	Респ. Северная Осетия - Алания, р-н Алагирский, г. Алагир, ул. Октябрьская, 156	Алагирский	15:07:0050542:14	003002000000 Земли населенных пунктов	Для индивидуального жилищного строительства	13	02:0:10	1 100	475,05	522 555,00
10623	Республика Северная Осетия-Алания, р-н Алагирский, г Алагир, ул Октябрьская, 150/1	Алагирский	15:07:0050542:142	003002000000 Земли населенных пунктов	Для строительства индивидуального жилого дома	13	02:0:10	885	475,05	420 419,25
10624	Республика Северная Осетия-Алания, р-н Алагирский, г. Алагир, ул. Октябрьская, 150	Алагирский	15:07:0050542:17	003002000000 Земли населенных пунктов	Для эксплуатации существующего жилого дома	13	02:0:10	717	475,05	340 610,85
10625	Респ. Северная Осетия - Алания, р-н Алагирский, г. Алагир, ул. Ленина, дом 157	Алагирский	15:07:0050542:22	003002000000 Земли населенных пунктов	Для индивидуального жилищного строительства	13	02:0:10	937	475,05	445 121,85
10626	Респ. Северная Осетия - Алания, р-н Алагирский, г. Алагир, ул. Ленина, 159	Алагирский	15:07:0050542:23	003002000000 Земли населенных пунктов	Для индивидуального жилищного строительства	13	02:0:10	1 236	475,05	587 161,80
10627	Республика Северная Осетия-Алания, р-н Алагирский, г. Алагир, ул. А.Агузарова, 18/2	Алагирский	15:07:0050542:256	003002000000 Земли населенных пунктов	Магазины	4	04:0:40	175	1 235,13	216 147,75
10628	Республика Северная Осетия-Алания, Алагирский район, г. Алагир, ул. А.Агузарова	Алагирский	15:07:0050542:257	003002000000 Земли населенных пунктов	Для эксплуатации существующего жилого дома	13	02:0:10	262	475,05	124 463,10
10629	Республика Северная Осетия-Алания, Алагирский район, г. Алагир, ул. А.Агузарова	Алагирский	15:07:0050542:258	003002000000 Земли населенных пунктов	Для эксплуатации существующего жилого дома	13	02:0:10	175	475,05	83 133,75
10630	Респ. Северная Осетия - Алания, р-н Алагирский, г. Алагир, ул. Ленина, 165	Алагирский	15:07:0050542:26	003002000000 Земли населенных пунктов	Для индивидуального жилищного строительства	13	02:0:10	857	475,05	407 117,85
10631	Респ. Северная Осетия - Алания, р-н Алагирский, г. Алагир, ул. Ленина, 167	Алагирский	15:07:0050542:27	003002000000 Земли населенных пунктов	Для индивидуального жилищного строительства	13	02:0:10	885	475,05	420 419,25
10632	Российская Федерация, Республика Северная Осетия-Алания, Алагирский район, г. Алагир, ул. А. Агузарова, уч.16	Алагирский	15:07:0050542:273	003002000000 Земли населенных пунктов	Для индивидуального жилищного строительства	13	02:0:10	1 000	475,05	475 050,00
10633	Российская Федерация, Республика Северная Осетия-Алания, Алагирский муниципальный район Алагирское городское поселение г. Алагир ул. Ленина, 149	Алагирский	15:07:0050542:275	003002000000 Земли населенных пунктов	Для индивидуального жилищного строительства	13	02:0:10	868	475,05	412 343,40
10634	Российская Федерация, Республика Северная Осетия-Алания, Алагирский муниципальный район Алагирское городское поселение г. Алагир ул. Ленина 147	Алагирский	15:07:0050542:276	003002000000 Земли населенных пунктов	для индивидуального жилищного строительства	13	02:0:10	848	475,05	402 842,40
10635	Российская Федерация, Республика Северная Осетия-Алания, Алагирский муниципальный район, Алагирское городское поселение, г. Алагир, ул. Октябрьская, 180	Алагирский	15:07:0050542:277	003002000000 Земли населенных пунктов	Для индивидуального жилищного строительства	13	02:0:10	1 194	475,05	567 209,70
10636	Республика Северная Осетия-Алания, Алагирский р-н, г. Алагир, ул. Октябрьская, уч 158	Алагирский	15:07:0050542:278	003002000000 Земли населенных пунктов	Для индивидуального жилищного строительства	13	02:0:10	842	475,05	399 992,10
10637	Республика Северная Осетия-Алания, Алагирский р-н, г. Алагир, ул. Октябрьская, уч 152	Алагирский	15:07:0050542:279	003002000000 Земли населенных пунктов	Для индивидуального жилищного строительства	13	02:0:10	669	475,05	317 808,45
10638	Российская Федерация, Республика Северная Осетия - Алания, Алагирский муниципальный район, Алагирское городское поселение, г. Алагир, ул Октябрьская, участок 160	Алагирский	15:07:0050542:281	003002000000 Земли населенных пунктов	Для индивидуального жилищного строительства	13	02:0:10	957	475,05	454 622,85

№ п/п	Местоположение ЗУ	Район	Кадастровый номер ЗУ	Категория земель	Разрешенное использование по документу	Код вида разрешенного использования (в соответствии с классификатором видов разрешенного использования земельных участков)	Вид использования объектов недвижимости	Площадь	УПКС	КС
10639	Респ Северная Осетия - Алания, р-н Алагирский, г Алагир, ул Ленина, №171	Алагирский	15:07:0050542:29	003002000000 Земли населенных пунктов	Для эксплуатации существующего жилого дома	13	02:0:10	851	475,05	404 267,55
10640	Респ. Северная Осетия - Алания. р-н Алагирский, г. Алагир, ул. Ленина. 173	Алагирский	15:07:0050542:30	003002000000 Земли населенных пунктов	Для индивидуального жилищного строительства	13	02:0:10	1 100	475,05	522 555,00
10641	Респ. Северная Осетия - Алания. р-н Алагирский, г. Алагир, ул. Ленина. дом 175	Алагирский	15:07:0050542:31	003002000000 Земли населенных пунктов	Для индивидуального жилищного строительства	13	02:0:10	1 133	475.05	538 231.65
10642	Респ Северная Осетия - Алания, р-н Алагирский, г. Алагир, ул Ленина, 177	Алагирский	15:07:0050542:32	003002000000 Земли населенных пунктов	Для индивидуального жилищного строительства	13	02:0:10	787	475.05	373 864.35
10643	Респ Северная Осетия - Алания, р-н Алагирский, г. Алагир, ул Ленина, дом 179	Алагирский	15:07:0050542:33	003002000000 Земли населенных пунктов	Для эксплуатации существующего жилого дома	13	02:0:10	775	475,05	368 163,75
10644	Респ. Северная Осетия - Алания. р-н Алагирский, г. Алагир, ул. Ленина. 155	Алагирский	15:07:0050542:37	003002000000 Земли населенных пунктов	Для эксплуатации существующего жилого дома	13	02:0:10	874	475,05	415 193,70
10645	Респ. Северная Осетия - Алания. р-н Алагирский, г. Алагир, ул. Октябрьская, 176	Алагирский	15:07:0050542:4	003002000000 Земли населенных пунктов	Для эксплуатации существующего домовладения	13	02:0:10	753	475.05	357 712.65
10646	Респ Северная Осетия - Алания, р-н Алагирский, г. Алагир, ул Октябрьская. дом 172	Алагирский	15:07:0050542:6	003002000000 Земли населенных пунктов	Под эксплуатации существующего жилого дома	13	02:0:10	1 353	475.05	642 742.65
10647	Респ. Северная Осетия - Алания, р-н Алагирский, г. Алагир, ул. Октябрьская. дом 170	Алагирский	15:07:0050542:7	003002000000 Земли населенных пунктов	Для индивидуального жилищного строительства	13	02:0:10	721	475,05	342 511,05
10648	Республика Северная Осетия - Алания, р-н Алагирский, г. Алагир, ул. Октябрьская,168	Алагирский	15:07:0050542:8	003002000000 Земли населенных пунктов	Для индивидуального жилищного строительства	13	02:0:10	1 100	475,05	522 555,00
10649	Респ. Северная Осетия - Алания. р-н Алагирский, г. Алагир, ул. Октябрьская, 166	Алагирский	15:07:0050542:9	003002000000 Земли населенных пунктов	Для эксплуатации существующего жилого дома	13	02:0:10	1 100	475.05	522 555.00
10650	Респ Северная Осетия - Алания, р-н Алагирский. г. Алагир, ул Ленина, 152	Алагирский	15:07:0050543:1	003002000000 Земли населенных пунктов	Для эксплуатации существующего жилого дома	13	02:0:10	646	574.02	370 816.92
10651	Респ Северная Осетия - Алания, р-н Алагирский. г. Алагир, ул Ленина, дом 154	Алагирский	15:07:0050543:10	003002000000 Земли населенных пунктов	Для индивидуального жилищного строительства	13	02:0:10	688	574,02	394 925,76
10652	Респ. Северная Осетия - Алания. р-н Алагирский, г. Алагир, ул. Ленина. дом 150	Алагирский	15:07:0050543:11	003002000000 Земли населенных пунктов	Для эксплуатации существующего жилого дома	13	02:0:10	682	574,02	391 481,64
10653	Республика Северная Осетия-Алания. р-н Алагирский, г. Алагир, ул. А.Агузарова	Алагирский	15:07:0050543:117	003002000000 Земли населенных пунктов	Для ведения личного подсобного хозяйства	13	02:0:20	151	574.02	86 677,02
10654	Республика Северная Осетия-Алания, р-н Алагирский. г. Алагир, ул. А.Агузарова	Алагирский	15:07:0050543:118	003002000000 Земли населенных пунктов	Для ведения личного подсобного хозяйства	13	02:0:20	148	574.02	84 954,96
10655	Респ Северная Осетия - Алания, р-н Алагирский. г. Алагир, ул Вокзальная,15	Алагирский	15:07:0050543:12	003002000000 Земли населенных пунктов	Для индивидуального жилищного строительства	13	02:0:10	815	475,05	387 165,75
10656	Респ. Северная Осетия - Алания. р-н Алагирский, г. Алагир. ул. Ленина. дом 146	Алагирский	15:07:0050543:14	003002000000 Земли населенных пунктов	Для эксплуатации существующего здания Алагирской ветеринарной станции по борьбе с болезнями животных.	3	03:1:00	1 331	760,08	1 011 666,48
10657	Респ. Северная Осетия - Алания. р-н Алагирский, г. Алагир, ул. Ленина. дом 144	Алагирский	15:07:0050543:15	003002000000 Земли населенных пунктов	Под жилую застройку	13	02:0:10	681	574.02	390 907.62
10658	Респ Северная Осетия - Алания, р-н Алагирский. г. Алагир, ул Ленина, 142	Алагирский	15:07:0050543:16	003002000000 Земли населенных пунктов	Для эксплуатации существующего индивидуального жилого дома	13	02:0:10	755	574.02	433 385.10
10659	Респ Северная Осетия - Алания, р-н Алагирский. г. Алагир, ул Ленина, 140	Алагирский	15:07:0050543:17	003002000000 Земли населенных пунктов	Для эксплуатации существующего жилого дома	13	02:0:10	855	574,02	490 787,10
10660	Респ. Северная Осетия - Алания. р-н Алагирский, г. Алагир, ул. Ленина. дом 138	Алагирский	15:07:0050543:18	003002000000 Земли населенных пунктов	Для индивидуального жилищного строительства	13	02:0:10	911	574,02	522 932,22
10661	Респ. Северная Осетия - Алания. р-н Алагирский, г. Алагир, ул. Ленина. 168	Алагирский	15:07:0050543:2	003002000000 Земли населенных пунктов	Для эксплуатации существующего жилого дома	13	02:0:10	528	574.02	303 082.56
10662	Республика Северная Осетия-Алания, р-н Алагирский. г. Алагир, ул. Кавказская, 45	Алагирский	15:07:0050543:21	003002000000 Земли населенных пунктов	Магазины	4	04:0:40	580	1 492,45	865 621.00
10663	Респ Северная Осетия - Алания, р-н Алагирский. г. Алагир, ул Кавказская. дом 47	Алагирский	15:07:0050543:22	003002000000 Земли населенных пунктов	Для эксплуатации существующего жилого дома	13	02:0:10	707	574,02	405 832,14
10664	Респ Северная Осетия - Алания, Алагирский р-н. г Алагир, ул Ленина	Алагирский	15:07:0050543:229	003002000000 Земли населенных пунктов	Для эксплуатации существующего жилого дома	13	02:0:10	130	574,02	74 622,60
10665	Респ Северная Осетия - Алания, Алагирский р-н. г Алагир, ул Ленина	Алагирский	15:07:0050543:230	003002000000 Земли населенных пунктов	Для эксплуатации существующего жилого дома	13	02:0:10	495	574.02	284 139.90
10666	Российская Федерация, Республика Северная Осетия-Алания, Алагирский муниципальный район, Алагирское городское поселение, г. Алагир, ул. Кавказская, 67	Алагирский	15:07:0050543:237	003002000000 Земли населенных пунктов	Для индивидуального жилищного строительства	13	02:0:10	389	574.02	223 293.78
10667	Российская Федерация, Республика Северная Осетия-Алания, Алагирский муниципальный район, Алагирское городское поселение, г. Алагир, ул. Ленина,146 "А"	Алагирский	15:07:0050543:238	003002000000 Земли населенных пунктов	Бытовое обслуживание	3	03:0:30	521	653,19	340 311,99
10668	Республика Северная Осетия-Алания. Алагирский р-н, г. Алагир, ул. Кавказская, д. 61а	Алагирский	15:07:0050543:239	003002000000 Земли населенных пунктов	Для индивидуального жилищного строительства	13	02:0:10	711	574,02	408 128,22
10669	Республика Северная Осетия-Алания. р-н Алагирский, г Алагир, ул Кавказская. 51	Алагирский	15:07:0050543:24	003002000000 Земли населенных пунктов	Для содержания и эксплуатации индивидуального жилого дома	13	02:0:10	520	574.02	298 490.40
10670	Респ Северная Осетия - Алания, р-н Алагирский. г. Алагир, ул Кавказская. дом 53	Алагирский	15:07:0050543:25	003002000000 Земли населенных пунктов	Для эксплуатации существующего жилого дома	13	02:0:10	558	574.02	320 303.16
10671	Республика Северная Осетия - Алания. Алагирский район, г. Алагир. ул. Кавказская, 57	Алагирский	15:07:0050543:27	003002000000 Земли населенных пунктов	Для индивидуального жилищного строительства	13	02:0:10	609	574,02	349 578,18
10672	Респ. Северная Осетия - Алания. р-н Алагирский, г. Алагир, ул. Ленина. 162	Алагирский	15:07:0050543:5	003002000000 Земли населенных пунктов	Для индивидуального жилищного строительства	13	02:0:10	616	574,02	353 596,32
10673	Респ. Северная Осетия - Алания. р-н Алагирский, г. Алагир, ул. Ленина. 160	Алагирский	15.07.0050543:6	003002000000 Земли населенных пунктов	Для эксплуатации зданий и сооружений Алагирского центра социальной помощи	3	03:0:21	850	332.53	282 650.50
10674	Респ Северная Осетия - Алания, р-н Алагирский. г. Алагир, ул Ленина, дом 158	Алагирский	15.07.0050543:7	003002000000 Земли населенных пунктов	Для индивидуального жилищного строительства	13	02:0:10	1 500	574.02	861 030.00
10675	Респ Северная Осетия - Алания, р-н Алагирский. г. Алагир, ул Алагирская. дом 155	Алагирский	15:07:0050544:1	003002000000 Земли населенных пунктов	Для эксплуатации существующего строения	13	02:0:10	585	574,02	335 801,70
10676	Республика Северная Осетия-Алания. р-н Алагирский, г Алагир. ул. Кавказская, 48	Алагирский	15:07:0050544:144	003002000000 Земли населенных пунктов	Для эксплуатации существующего жилого дома	13	02:0:10	1 151	574,02	660 697,02
10677	Республика Северная Осетия-Алания. р-н Алагирский, г. Алагир, ул. Кавказская, 68	Алагирский	15:07:0050544:146	003002000000 Земли населенных пунктов	Для эксплуатации существующего жилого дома	13	02:0:10	448	574.02	257 160.96

№ п/п	Местоположение ЗУ	Район	Кадастровый номер ЗУ	Категория земель	Разрешенное использование по документу	Код вида разрешенного использования (в соответствии с классификатором видов разрешенного использования земельных участков)	Вид использования объектов недвижимости	Площадь	УПКС	КС
10678	Республика Северная Осетия-Алания, р-н Алагирский, г. Алагир, ул. Кавказская, 68	Алагирский	15:07:0050544:147	003002000000 Земли населенных пунктов	Для эксплуатации существующего жилого дома	13	02:0010	553	574,02	317 433,06
10679	Респ. Северная Осетия - Алания, р-н Алагирский, г. Алагир, ул. Кавказская, 72	Алагирский	15:07:0050544:12	003002000000 Земли населенных пунктов	Для эксплуатации существующего жилого дома	13	02:0010	630	574,02	361 632,60
10680	Респ. Северная Осетия - Алания, р-н Алагирский, г. Алагир, ул. Алагирская, дом 159	Алагирский	15:07:0050544:21	003002000000 Земли населенных пунктов	Для индивидуального жилищного строительства	13	02:0010	771	574,02	442 569,42
10681	Республика Северная Осетия - Алания, Алагирский район, г. Алагир, ул. Алагирская, 161	Алагирский	15:07:0050544:22	003002000000 Земли населенных пунктов	Для эксплуатации существующего жилого дома	13	02:0010	835	574,02	479 306,70
10682	Респ. Северная Осетия - Алания, р-н Алагирский, г. Алагир, ул. Алагирская, дом 165	Алагирский	15:07:0050544:24	003002000000 Земли населенных пунктов	Для индивидуального жилищного строительства	13	02:0010	657	574,02	377 131,14
10683	Респ. Северная Осетия - Алания, р-н Алагирский, г. Алагир, ул. Алагирская, участок № 169	Алагирский	15:07:0050544:26	003002000000 Земли населенных пунктов	Для эксплуатации существующего жилого дома	13	02:0010	604	574,02	346 708,08
10684	Республика Северная Осетия - Алания, Алагирский район, г. Алагир, ул. Алагирская	Алагирский	15:07:0050544:276	003002000000 Земли населенных пунктов	Под жилую застройку	13	02:0010	650	574,02	373 113,00
10685	Республика Северная Осетия - Алания, Алагирский район, г. Алагир, ул. Алагирская	Алагирский	15:07:0050544:277	003002000000 Земли населенных пунктов	Под жилую застройку	13	02:0010	650	574,02	373 113,00
10686	Российская Федерация, Республика Северная Осетия-Алания, Алагирский муниципальный район, Алагирское городское поселение, г. Алагир, ул. А.Агузарова, 8/1	Алагирский	15:07:0050544:278	003002000000 Земли населенных пунктов	Магазины	4	04:0040	233	1 492,45	347 740,85
10687	Российская Федерация, Республика Северная Осетия-Алания, Алагирский муниципальный район, Алагирское городское поселение, г. Алагир, ул. Кавказская, 66А	Алагирский	15:07:0050544:280	003002000000 Земли населенных пунктов	Для индивидуального жилищного строительства	13	02:0010	500	574,02	287 010,00
10688	Российская Федерация, Республика Северная Осетия-Алания, Алагирский муниципальный район, Алагирское городское поселение, г. Алагир, ул. Кавказская	Алагирский	15:07:0050544:281	003002000000 Земли населенных пунктов	Для индивидуального жилищного строительства	13	02:0010	361	574,02	207 221,22
10689	Российская Федерация, Республика Северная Осетия-Алания, Алагирский муниципальный район, Алагирское городское поселение, г. Алагир, ул. А.Агузарова, 8/2	Алагирский	15:07:0050544:284	003002000000 Земли населенных пунктов	Магазины	4	04:0040	194	1 492,45	289 535,30
10690	Российская Федерация, Республика Северная Осетия-Алания, Алагирский район, г. Алагир, ул. Кавказская	Алагирский	15:07:0050544:285	003002000000 Земли населенных пунктов	Для эксплуатации существующего жилого дома	13	02:0010	1 078	574,02	618 793,56
10691	Российская Федерация, Республика Северная Осетия-Алания, Алагирский муниципальный район, Алагирское городское поселение, г. Алагир, ул. Алагирская, 151/1	Алагирский	15:07:0050544:286	003002000000 Земли населенных пунктов	Магазины	4	04:0040	1 594	1 492,45	2 378 965,30
10692	Российская Федерация, Республика Северная Осетия-Алания, Алагирский муниципальный район, Алагирское городское поселение, г. Алагир, ул. Алагирская, 151	Алагирский	15:07:0050544:287	003002000000 Земли населенных пунктов	Бытовое обслуживание	3	03:0030	43	653,19	28 087,17
10693	Республика Северная Осетия-Алания, р-н Алагирский, г. Алагир, ул. Алагирская, 175	Алагирский	15:07:0050544:29	003002000000 Земли населенных пунктов	Для индивидуального жилищного строительства	13	02:0010	631	574,02	362 206,62
10694	Республика Северная Осетия-Алания, р-н Алагирский, г. Алагир, ул. Кавказская, 70	Алагирский	15:07:0050544:3	003002000000 Земли населенных пунктов	Для эксплуатации существующего жилого дома	13	02:0010	847	574,02	486 194,94
10695	Российская Федерация, Республика Северная Осетия-Алания, Алагирский район, г. Алагир, ул. Алагирская, 177	Алагирский	15:07:0050544:30	003002000000 Земли населенных пунктов	Для индивидуального жилищного строительства	13	02:0010	317	574,02	181 964,34
10696	Респ. Северная Осетия - Алания, р-н Алагирский, г. Алагир, ул. Алагирская, 181	Алагирский	15:07:0050544:32	003002000000 Земли населенных пунктов	Для индивидуального жилищного строительства	13	02:0010	695	574,02	398 943,90
10697	Респ. Северная Осетия - Алания, р-н Алагирский, г. Алагир, ул. Революции, №9	Алагирский	15:07:0050544:34	003002000000 Земли населенных пунктов	Для эксплуатации существующего жилого дома	13	02:0010	845	475,05	401 417,25
10698	Респ. Северная Осетия - Алания, р-н Алагирский, г. Алагир, ул. Кавказская, 64	Алагирский	15:07:0050544:7	003002000000 Земли населенных пунктов	Для эксплуатации существующего жилого дома	13	02:0010	511	574,02	293 324,22
10699	Республика Северная Осетия - Алания, р-н Алагирский, г. Алагир, ул. Кавказская, 62	Алагирский	15:07:0050544:8	003002000000 Земли населенных пунктов	Для индивидуального жилищного строительства	13	02:0010	690	574,02	396 073,80
10700	Респ. Северная Осетия - Алания, р-н Алагирский, г. Алагир, ул. Кавказская, дом 60	Алагирский	15:07:0050544:9	003002000000 Земли населенных пунктов	Для индивидуального жилищного строительства	13	02:0010	831	574,02	477 010,62
10701	Респ. Северная Осетия - Алания, р-н Алагирский, г. Алагир, ул. Алагирская, 134	Алагирский	15:07:0050545:1	003002000000 Земли населенных пунктов	Для индивидуального жилищного строительства	13	02:0010	890	574,02	510 877,80
10702	Респ. Северная Осетия - Алания, р-н Алагирский, г. Алагир, ул. Дзилихова, 1 "а"	Алагирский	15:07:0050545:10	003002000000 Земли населенных пунктов	Для эксплуатации существующего индивидуального жилого дома	13	02:0010	474	574,02	272 085,48
10703	Респ. Северная Осетия - Алания, р-н Алагирский, г. Алагир, ул. Дзилихова, 5	Алагирский	15:07:0050545:12	003002000000 Земли населенных пунктов	Под жилую застройку	13	02:0010	913	574,02	524 080,26
10704	Российская Федерация, Республика Северная Осетия-Алания, Алагирский район, г. Алагир, ул. Дзилихова, 11	Алагирский	15:07:0050545:15	003002000000 Земли населенных пунктов	Для индивидуального жилищного строительства	13	02:0010	675	574,02	387 463,50
10705	Республика Северная Осетия-Алания, Алагирский р-н, г Алагир, ул Дзилихова, уч 13	Алагирский	15:07:0050545:157	003002000000 Земли населенных пунктов	Для индивидуального жилищного строительства	13	02:0010	801	574,02	459 790,02
10706	Респ. Северная Осетия - Алания, р-н Алагирский, г. Алагир, ул. Алагирская, 128/1	Алагирский	15:07:0050545:17	003002000000 Земли населенных пунктов	Для эксплуатации жилого дома	13	02:0010	433	574,02	248 550,66
10707	Респ. Северная Осетия - Алания, р-н Алагирский, г. Алагир, ул. Алагирская, 128	Алагирский	15:07:0050545:18	003002000000 Земли населенных пунктов	Для эксплуатации жилого дома	13	02:0010	349	574,02	200 332,98
10708	Респ. Северная Осетия - Алания, р-н Алагирский, г. Алагир, ул. Алагирская, 124	Алагирский	15:07:0050545:6	003002000000 Земли населенных пунктов	Для эксплуатации существующего жилого дома	13	02:0010	542	574,02	311 118,84
10709	Республика Северная Осетия - Алания, Алагирский район, г. Алагир, ул. Алагирская, 122	Алагирский	15:07:0050545:7	003002000000 Земли населенных пунктов	Для индивидуального жилищного строительства	13	02:0010	547	574,02	313 988,94
10710	Респ. Северная Осетия - Алания, р-н Алагирский, г. Алагир, ул. Алагирская, 120	Алагирский	15:07:0050545:8	003002000000 Земли населенных пунктов	Для эксплуатации существующего жилого дома	13	02:0010	605	574,02	347 282,10
10711	Российская Федерация, Республика Северная Осетия-Алания, Алагирский район, г. Алагир, ул. Дзилихова, 10	Алагирский	15:07:0050546:1	003002000000 Земли населенных пунктов	Для индивидуального жилищного строительства	13	02:0010	424	574,02	243 384,48
10712	Респ. Северная Осетия - Алания, р-н Алагирский, г. Алагир, ул. К.Хетагурова, 131	Алагирский	15:07:0050546:10	003002000000 Земли населенных пунктов	Магазины	4	04:0040	759	1 492,45	1 132 769,55
10713	РСО - Алания, Алагирский район, г. Алагир, ул. К. Хетагурова	Алагирский	15:07:0050546:174	003002000000 Земли населенных пунктов	Для индивидуального жилищного строительства	13	02:0010	626	574,02	359 336,52
10714	Республика Северная Осетия - Алания, Алагирский район, г. Алагир, ул. Островского, 38/3	Алагирский	15:07:0050546:175	003002000000 Земли населенных пунктов	Для индивидуального жилищного строительства	13	02:0010	398	574,02	228 459,96
10715	Респ. Северная Осетия - Алания, р-н Алагирский, г. Алагир, ул. Дзилихова, 4	Алагирский	15:07:0050546:8	003002000000 Земли населенных пунктов	Для индивидуального жилищного строительства	13	02:0010	633	574,02	363 334,66
10716	Респ. Северная Осетия - Алания, р-н Алагирский, г. Алагир, ул. Дзилихова, 2	Алагирский	15:07:0050546:9	003002000000 Земли населенных пунктов	Для эксплуатации существующего жилого дома	13	02:0010	1 536	574,02	881 694,72
10717	Республика Северная Осетия-Алания, р-н Алагирский, г. Алагир, ул. К.Хетагурова, 125/1	Алагирский	15:07:0050546:60	003002000000 Земли населенных пунктов	Для эксплуатации существующего жилого дома	13	02:0010	730	574,02	419 034,60
10718	Республика Северная Осетия-Алания, р-н Алагирский, г Алагир, ул К.Хетагурова, 125	Алагирский	15:07:0050546:61	003002000000 Земли населенных пунктов	Для эксплуатации существующего жилого дома	13	02:0010	209	574,02	119 970,18
10719	Респ. Северная Осетия - Алания, р-н Алагирский, г. Алагир, ул. К.Хетагурова, 129	Алагирский	15:07:0050546:9	003002000000 Земли населенных пунктов	Для эксплуатации существующего жилого дома	13	02:0010	955	574,02	548 189,10
10720	Респ. Северная Осетия - Алания, р-н Алагирский, г. Алагир, ул. Островского, дом 21	Алагирский	15:07:0050547:1	003002000000 Земли населенных пунктов	Для размещения домов многоэтажной жилой застройки	2	02:0060	1 122	1 187,62	1 332 509,64

№ п/п	Местоположение ЗУ	Район	Кадастровый номер ЗУ	Категория земель	Разрешенное использование по документу	Код вида разрешенного использования (в соответствии с классификатором видов разрешенного использования земельных участков)	Вид использования объектов недвижимости	Площадь	УПКС	КС
10721	Республика Северная Осетия-Алания, р-н Алагирский, г. Алагир, ул. А.Агузарова, за территорией детского сада №6, участок №330	Алагирский	15:07:0050547:104	003002000000 Земли населенных пунктов	Объекты гаражного назначения	7	02:071	20	463,17	9 263,40
10722	Республика Северная Осетия-Алания, р-н Алагирский, г Алагир, ул А.Агузарова, д 2, (бывшая Колхозная)	Алагирский	15:07:0050547:110	003002000000 Земли населенных пунктов	Для размещения домов многоэтажной жилой застройки	2	02:060	781	1 187,62	927 531,22
10723	Российская Федерация, Республика Северная Осетия-Алания, Алагирский муниципальный район, Алагирское городское поселение, г. Алагир, ул. К. Хетагурова, 113/3/47	Алагирский	15:07:0050547:115	003002000000 Земли населенных пунктов	Хранение автотранспорта	7	02:071	24	463,17	11 116,08
10724	Респ. Северная Осетия - Алания, р-н Алагирский, г. Алагир, ул. К.Хетагурова, №115, участок №319	Алагирский	15:07:0050547:118	003002000000 Земли населенных пунктов	Для строительство частного гаража	7	02:071	23	463,17	10 652,91
10725	Респ. Северная Осетия - Алания, р-н Алагирский, г. Алагир, ул. К.Хетагурова, участок №346	Алагирский	15:07:0050547:122	003002000000 Земли населенных пунктов	Под строительство гаража	7	02:071	24	463,17	11 116,08
10726	Республика Северная Осетия-Алания, р-н Алагирский, г Алагир, ул К.Хетагурова, во дворе дома 115, гараж 307	Алагирский	15:07:0050547:124	003002000000 Земли населенных пунктов	Для строительства гаража	7	02:071	24	463,17	11 116,08
10727	Северная Осетия - Алания респ, р-н Алагирский, г. Алагир, ул. К.Хетагурова, во дворе жилого дома №115, участок №320	Алагирский	15:07:0050547:125	003002000000 Земли населенных пунктов	Для эксплуатации индивидуального гаража	7	02:071	24	463,17	11 116,08
10728	Северная Осетия - Алания респ, р-н Алагирский, г. Алагир, ул К Хетагурова, во дворе жилого дома № 115, уч-к № 321	Алагирский	15:07:0050547:126	003002000000 Земли населенных пунктов	Для эксплуатации индивидуального гаража	7	02:071	24	463,17	11 116,08
10729	Северная Осетия - Алания респ, р-н Алагирский, г. Алагир, ул К Хетагурова, во дворе жилого дома 115, участок 314	Алагирский	15:07:0050547:127	003002000000 Земли населенных пунктов	Для эксплуатации существующего подсобного помещения	7	02:071	37	463,17	17 137,29
10730	Республика Северная Осетия-Алания, р-н Алагирский, г Алагир, ул А.Агузарова, во дворе жилого дома 2, уч 360	Алагирский	15:07:0050547:128	003002000000 Земли населенных пунктов	Для эксплуатации существующего гаража	7	02:071	24	463,17	11 116,08
10731	Республика Северная Осетия-Алания, р-н Алагирский, г Алагир, во дворе 5-ти этажного жилого дома №115 по ул.К.Хетагурова, участок №325	Алагирский	15:07:0050547:129	003002000000 Земли населенных пунктов	Для эксплуатации существующего гаража	7	02:071	24	463,17	11 116,08
10732	Респ. Северная Осетия-Алания, р-н. Алагирский, г. Алагир, во дворе 5-ти этажного жилого дома №115 по ул К.Хетагурова, участок №306	Алагирский	15:07:0050547:130	003002000000 Земли населенных пунктов	Для эксплуатации существующего гаража	7	02:071	24	463,17	11 116,08
10733	Республика Северная Осетия-Алания, р-н Алагирский, г Алагир, ул Островского, д 21, гараж 367	Алагирский	15:07:0050547:14	003002000000 Земли населенных пунктов	Для эксплуатации частного гаража	7	02:071	24	463,17	11 116,08
10734	Северная Осетия - Алания респ, р-н Алагирский, г. Алагир, ул. К.Хетагурова, 115, участок № 323	Алагирский	15:07:0050547:16	003002000000 Земли населенных пунктов	Для эксплуатации существующего гаража	7	02:071	23	463,17	10 652,91
10735	Респ. Северная Осетия - Алания, р-н Алагирский, г. Алагир, ул. К.Хетагурова, дом 115	Алагирский	15:07:0050547:19	003002000000 Земли населенных пунктов	Для размещения домов многоэтажной жилой застройки	2	02:060	2 841	1 187,62	3 374 028,42
10736	Респ. Северная Осетия-Алания, р-н Алагирский, г. Алагир, ул. К Хетагурова, во дворе жилого дома №115, уч №366	Алагирский	15:07:0050547:198	003002000000 Земли населенных пунктов	Для эксплуатации существующего гаража	7	02:071	24	463,17	11 116,08
10737	Респ. Северная Осетия-Алания, р-н Алагирский, г. Алагир, во дворе жилого дома № 115, по ул. К Хетагурова, участок 316	Алагирский	15:07:0050547:199	003002000000 Земли населенных пунктов	Для размещения индивидуальных гаражей	7	02:071	24	463,17	11 116,08
10738	Северная Осетия - Алания респ, р-н Алагирский, г. Алагир, ул. Алагирская, 110	Алагирский	15:07:0050547:200	003002000000 Земли населенных пунктов	Для строительства гаража	7	02:071	21	463,17	9 726,57
10739	Северная Осетия - Алания респ, р-н Алагирский, г. Алагир,ул.К.Хетагурова, во дворе дома 115, участок 367	Алагирский	15:07:0050547:203	003002000000 Земли населенных пунктов	Для эксплуатации существующего гаража	7	02:071	20	463,17	9 263,40
10740	Республика Северная Осетия-Алания, р-н Алагирский, г Алагир, ул К.Хетагурова, во дворе 5-ти этажного жилого дома 115, участок 306/1	Алагирский	15:07:0050547:231	003002000000 Земли населенных пунктов	Для эксплуатации существующего гаража	7	02:071	24	463,17	11 116,08
10741	Респ. Северная Осетия - Алания, р-н Алагирский, г. Алагир, во дворе жилого дома №115 по ул. Хетагурова, гараж 308	Алагирский	15:07:0050547:27	003002000000 Земли населенных пунктов	Для эксплуатации существующего частного гаража	7	02:071	24	463,17	11 116,08
10742	Республика Северная Осетия-Алания, р-н Алагирский, г Алагир, ул К.Хетагурова, 115, участок №354	Алагирский	15:07:0050547:435	003002000000 Земли населенных пунктов	Для эксплуатации существующего гаража	7	02:071	24	463,17	11 116,08
10743	Республика Северная Осетия-Алания, р-н Алагирский, г Алагир, во дворе жилого дома по ул. Островского,21, участок №373	Алагирский	15:07:0050547:443	003002000000 Земли населенных пунктов	Для эксплуатации существующего гаража	7	02:071	28	463,17	12 968,76
10744	Республика Северная Осетия-Алания, р-н Алагирский, г. Алагир, ул. А.Агузарова, 4, за территорией детского сада №6, участок №341	Алагирский	15:07:0050547:446	003002000000 Земли населенных пунктов	Под строительство гаража	7	02:071	18	463,17	8 337,06
10745	Северная Осетия-Алания респ. Алагирский р-н, г Алагир, ул К.Хетагурова, во дворе 5-ти этажного жилого дома № 115, участок № 312	Алагирский	15:07:0050547:448	003002000000 Земли населенных пунктов	Для эксплуатации существующего индивидуального гаража	7	02:071	24	463,17	11 116,08
10746	Республика Северная Осетия-Алания, р-н Алагирский, г Алагир, ул К.Хетагурова, во дворе жилых домов №113 и №115, участок №331	Алагирский	15:07:0050547:466	003002000000 Земли населенных пунктов	Хранение автотранспорта	7	02:071	24	463,17	11 116,08
10747	Республика Северная Осетия-Алания, р-н Алагирский, г. Алагир, ул. Островского, во дворе 5-ти этажного жилого дома №21, участок №384	Алагирский	15:07:0050547:474	003002000000 Земли населенных пунктов	Для строительства индивидуального гаража	7	02:071	18	463,17	8 337,06
10748	Республика Северная Осетия-Алания, р-н Алагирский, г. Алагир, ул. Островского, во дворе 5-ти этажного жилого дома №21, участок №369	Алагирский	15:07:0050547:475	003002000000 Земли населенных пунктов	Для эксплуатации частного гаража	7	02:071	26	463,17	12 042,42
10749	Российская Федерация, Республика Северная Осетия - Алания, Алагирский муниципальный район, г Алагир, ул А.Агузарова, 4	Алагирский	15:07:0050547:479	003002000000 Земли населенных пунктов	Земельные участки образовательных учреждений (дошкольные, общеобразовательные, начального, среднего профессионального образования, дополнительного образования взрослых)	3	03:050	5 410	605,69	3 276 782,90
10750	Республика Северная Осетия-Алания, р-н Алагирский, г Алагир, ул Островского, д 21, уч 371	Алагирский	15:07:0050547:482	003002000000 Земли населенных пунктов	Хранение автотранспорта	7	02:071	26	463,17	12 042,42
10751	Республика Северная Осетия-Алания, р-н Алагирский, г. Алагир, ул. Островского, 21/1	Алагирский	15:07:0050547:483	003002000000 Земли населенных пунктов	Коммунальное обслуживание	6	03:012	63	486,93	30 676,59
10752	Российская Федерация, Республика Северная Осетия-Алания, Алагирский район, г. Алагир, ул. Алагирская, 114	Алагирский	15:07:0050547:49	003002000000 Земли населенных пунктов	Для индивидуального жилищного строительства	13	02:010	1 779	574,02	1 021 181,58
10753	Респ. Северная Осетия - Алания, р-н Алагирский, г. Алагир, ул. К.Хетагурова, дом 113	Алагирский	15:07:0050547:56	003002000000 Земли населенных пунктов	Для размещения домов многоэтажной жилой застройки	2	02:060	675	1 187,62	801 643,50
10754	Респ Северная Осетия - Алания, Алагирский р-н, г Алагир, ул А.Агузарова, уч-к 2/2	Алагирский	15:07:0050547:596	003002000000 Земли населенных пунктов	Коммунальное обслуживание	6	03:012	52	486,93	25 320,36
10755	Республика Северная Осетия - Алания, Алагирский р-н, г Алагир, ул К.Хетагурова, 115/1	Алагирский	15:07:0050547:598	003002000000 Земли населенных пунктов	Бытовое обслуживание	3	03:030	78	653,19	50 948,82
10756	Респ Северная Осетия - Алания, Алагирский р-н, г Алагир, ул Островского, 21/2	Алагирский	15:07:0050547:599	003002000000 Земли населенных пунктов	земельные участки для размещения площадок для мусора	12	12:020	7	2 197,11	15 379,77
10757	Республика Северная Осетия -Алания, Алагирский р-н. г. Алагир, ул. К. Хетагурова. 113/1	Алагирский	15:07:0050547:600	003002000000 Земли населенных пунктов	земельные участки для размещения площадок для мусора	12	12:020	7	2 197,11	15 379,77
10758	Респ. Северная Осетия - Алания, Алагирский р-н., г. Алагир, ул. А.Агузарова, д.2	Алагирский	15:07:0050547:605	003002000000 Земли населенных пунктов	Предоставление коммунальных услуг	6	03:012	30	486,93	14 607,90
10759	Респ Северная Осетия - Алания, Алагирский р-н, г Алагир, ул. К Хетагурова 115/1	Алагирский	15:07:0050547:612	003002000000 Земли населенных пунктов	Предоставление коммунальных услуг	6	03:012	33	486,93	16 068,69
10760	Республика Северная Осетия - Алания, Алагирский район, г Алагир, К.Хетагурова, 115/15	Алагирский	15:07:0050547:614	003002000000 Земли населенных пунктов	Среднеэтажная жилая застройка	2	02:050	47	1 187,62	55 818,14
10761	Республика Северная Осетия - Алания, Алагирский район, г Алагир, К.Хетагурова, 115/2	Алагирский	15:07:0050547:615	003002000000 Земли населенных пунктов	Среднеэтажная жилая застройка	2	02:050	2 794	1 187,62	3 318 210,28
10762	Респ Северная Осетия - Алания, Алагирский р-н, г Алагир, ул. Островского, 21, участок №372	Алагирский	15:07:0050547:618	003002000000 Земли населенных пунктов	Объекты гаражного назначения	7	02:071	24	463,17	11 116,08
10763	Российская Федерация, Республика Северная Осетия-Алания, Алагирский район, г Алагир, ул. Алагирская, 116	Алагирский	15:07:0050547:644	003002000000 Земли населенных пунктов	Для эксплуатации существующего жилого дома	13	02:010	1 070	574,02	614 201,40
10764	Республика Северная Осетия - Алания, Алагирский район, г Алагир, ул Алагирская	Алагирский	15:07:0050547:645	003002000000 Земли населенных пунктов	Для эксплуатации существующего жилого дома	13	02:010	673	574,02	386 315,46
10765	Респ. Северная Осетия - Алания, р-н. Алагирский, г. Алагир, ул. К.Хетагурова 115/329	Алагирский	15:07:0050547:647	003002000000 Земли населенных пунктов	Хранение автотранспорта	7	02:071	23	463,17	10 652,91

№ п/п	Местоположение ЗУ	Район	Кадастровый номер ЗУ	Категория земель	Разрешенное использование по документу	Код вида разрешенного использования (в соответствии с классификатором видов разрешенного использования земельных участков)	Вид использования объектов недвижимости	Площадь	УПКС	КС
10766	Российская Федерация, Республика Северная Осетия - Алания, Алагирский муниципальный район, Алагирское городское поселение, г. Алагир, ул. Островского, 21/387	Алагирский	15:07:0050547:652	003002000000 Земли населенных пунктов	Хранение автотранспорта	7	02:071	27	463,17	12 505,59
10767	Российская Федерация, Республика Северная Осетия-Алания, Алагирский р-н, г Алагир, ул К. Хетагурова. 115/310	Алагирский	15:07:0050547:653	003002000000 Земли населенных пунктов	Хранение автотранспорта	7	02:071	30	463,17	13 895,10
10768	Российская Федерация, Республика Северная Осетия-Алания, Алагирский муниципальный район, Алагирское городское поселение, г. Алагир, ул. К. Хетагурова,113/15	Алагирский	15:07:0050547:658	003002000000 Земли населенных пунктов	Магазины	4	04:040	42	1 492,45	62 682,90
10769	Российская Федерация, Республика Северная Осетия-Алания, Алагирский муниципальный район, Алагирское городское поселение, г. Алагир, ул. А.Агузарова, 2/343	Алагирский	15:07:0050547:661	003002000000 Земли населенных пунктов	Хранение автотранспорта	7	02:071	30	463,17	13 895,10
10770	Респ. Республика Северная Осетия - Алания, Алагирский р-н., г. Алагир, ул. А.Агузарова 4/1	Алагирский	15:07:0050547:662	003002000000 Земли населенных пунктов	"Коммунальное обслуживание"	6	03:011	25	71,18	1 779,50
10771	Российская Федерация, Республика Северная Осетия-Алания, Алагирский муниципальный район, Алагирское городское поселение, г. Алагир, ул. Островского, 21/380	Алагирский	15:07:0050547:663	003002000000 Земли населенных пунктов	Хранение автотранспорта	7	02:071	27	463,17	12 505,59
10772	Российская Федерация, Республика Северная Осетия-Алания, Алагирский муниципальный район, Алагирское городское поселение, г. Алагир, ул. А.Агузарова, 2/327	Алагирский	15:07:0050547:667	003002000000 Земли населенных пунктов	Хранение автотранспорта	7	02:071	24	463,17	11 116,08
10773	Российская Федерация, Республика Северная Осетия-Алания, Алагирский муниципальный район, Алагирское городское поселение, г. Алагир, ул. К.Хетагурова, 115/1/1	Алагирский	15:07:0050547:670	003002000000 Земли населенных пунктов	Магазины	4	04:040	119	1 492,45	177 601,55
10774	Российская Федерация, Республика Северная Осетия - Алания, Алагирский муниципальный район, г Алагир, ул А.Агузарова. 4	Алагирский	15:07:0050547:672	003002000000 Земли населенных пунктов	Коммунальное обслуживание	6	03:012	99	486,93	48 206,07
10775	Республика Северная Осетия-Алания, р-н Алагирский, г Алагир, ул Островского. 21, участок №375	Алагирский	15:07:0050547:7	003002000000 Земли населенных пунктов	Для строительства индивидуального гаража	7	02:071	24	463,17	11 116,08
10776	Республика Северная Осетия-Алания, р-н Алагирский, г Алагир, ул Комсомольская, 72/3	Алагирский	15:07:0050548:12	003002000000 Земли населенных пунктов	Магазины	4	04:040	150	905,76	135 864,00
10777	№32-40, Респ Северная Осетия - Алания, Алагирский р-н, г Алагир, ул Комсомольская, 72/14	Алагирский	15:07:0050548:149	003002000000 Земли населенных пунктов	Ремонт автотранспорта	4	04:099	300	1 680,92	504 276,00
10778	Республика Северная Осетия - Алания, Алагирский район, г. Алагир, ул. Комсомольская, 72/15	Алагирский	15:07:0050548:150	003002000000 Земли населенных пунктов	Объекты дорожного сервиса (ремонт автомобилей)	4	04:099	1 644	1 680,92	2 763 432,48
10779	Республика Северная Осетия-Алания. Алагирский район, г.Алагир,ул.Бутырина, 20.	Алагирский	15:07:0050548:151	003002000000 Земли населенных пунктов	Для ведения личного подсобного хозяйства	13	02:020	1 900	348,37	661 903,00
10780	Республика Северная Осетия-Алания. Алагирский район, г. Алагир, ул.Бутырина. 22.	Алагирский	15:07:0050548:152	003002000000 Земли населенных пунктов	Для ведения личного подсобного хозяйства	13	02:020	1 900	348,37	661 903,00
10781	Российская Федерация, Республика Северная Осетия-Алания, Алагирский муниципальный район, Алагирское городское поселение, г. Алагир, ул. А. Агузарова, 53/11	Алагирский	15:07:0050548:155	003002000000 Земли населенных пунктов	Магазины	4	04:040	78	905,76	70 649,28
10782	Российская Федерация, Республика Северная Осетия-Алания, Алагирский муниципальный район, Алагирское городское поселение, г. Алагир, ул. Комсомольская, уч. 72/17	Алагирский	15:07:0050548:156	003002000000 Земли населенных пунктов	Для ведения личного подсобного хозяйства	13	02:020	649	348,37	226 092,13
10783	Российская Федерация, Республика Северная Осетия-Алания, Алагирский муниципальный район, Алагирское городское поселение, г. Алагир, ул. А. Агузарова, 53 /1/1	Алагирский	15:07:0050548:157	003002000000 Земли населенных пунктов	Склад	6	06:090	64	747,07	47 812,48
10784	Российская Федерация, Республика Северная Осетия-Алания, Алагирский муниципальный район, Алагирское городское поселение, г. Алагир, ул. Буть рина, 28/1	Алагирский	15:07:0050548:160	003002000000 Земли населенных пунктов	Для индивидуального жилищного строительства	13	02:010	794	348,37	276 605,78
10785	Российская Федерация, Республика Северная Осетия-Алания, Алагирский район, г. Алагир, ул. Бутырина, 28	Алагирский	15:07:0050548:162	003002000000 Земли населенных пунктов	Для индивидуального жилищного строительства	13	02:010	1 396	348,37	486 324,52
10786	Респ. Северная Осетия - Алания, р-н Алагирский, г. Алагир, ул. А.Агузарова, участок №53 "а"	Алагирский	15:07:0050548:2	003002000000 Земли населенных пунктов	Под эксплуатацию склада для сельскохозяйственной продукции	1	01:150	9 687	197,15	1 909 792,05
10787	Северная Осетия - Алания респ., р-н Алагирский, г. Алагир, ул. Комсомольская, 72/4	Алагирский	15:07:0050548:22	003002000000 Земли населенных пунктов	Магазины	4	04:040	80	905,76	72 460,80
10788	Респ. Северная Осетия-Алания, р-н Алагирский, г. Алагир, ул. Комсомольская, № 72/2	Алагирский	15:07:0050548:23	003002000000 Земли населенных пунктов	Для эксплуатации существующего магазина	4	04:040	150	905,76	135 864,00
10789	Республика Северная Осетия-Алания, р-н Алагирский, г. Алагир, ул. А.Агузарова, 53/1	Алагирский	15:07:0050548:24	003002000000 Земли населенных пунктов	Для строительства торгового павильона и навеса автобусной остановки	4	04:040	51	905,76	46 193,76
10790	Республика Северная Осетия-Алания, р-н Алагирский, г. Алагир, ул Комсомольская. 72/8, в районе школы №4	Алагирский	15:07:0050548:25	003002000000 Земли населенных пунктов	Для эксплуатации существующей парикмахерской	3	03:034	80	653,19	52 255,20
10791	Республика Северная Осетия-Алания, р-н Алагирский, г. Алагир, ул. Комсомольская № 72/1	Алагирский	15:07:0050548:26	003002000000 Земли населенных пунктов	Для эксплуатации станции технического обслуживания	4	04:099	600	1 680,92	1 008 552,00
10792	Северная Осетия - Алания респ., р-н Алагирский, г. Алагир, ул. А.Агузарова, 55	Алагирский	15:07:0050548:3	003002000000 Земли населенных пунктов	Для эксплуатации существующих складов и конторы.	6	06:093	3 000	747,07	2 241 210,00
10793	Республика Северная Осетия-Алания, р-н Алагирский, г. Алагир, ул. Комсомольская, 72/13	Алагирский	15:07:0050548:36	003002000000 Земли населенных пунктов	Объекты дорожного сервиса (ремонт автомобилей)	4	04:099	33	1 680,92	55 470,36
10794	Республика Северная Осетия-Алания, р-н Алагирский, г. Алагир, ул. Комсомольская, 72/12	Алагирский	15:07:0050548:37	003002000000 Земли населенных пунктов	Объекты дорожного сервиса (ремонт автомобилей)	4	04:099	325	1 680,92	546 299,00
10795	Респ. Северная Осетия - Алания, р-н Алагирский, г. Алагир, ул. Бутырина, дом 26	Алагирский	15:07:0050548:5	003002000000 Земли населенных пунктов	Для строительства индивидуального жилого дома	13	02:010	1 202	348,37	418 740,74
10796	Российская Федерация, Республика Северная Осетия-Алания, Алагирский район, г. Алагир, ул. Бутырина, 28	Алагирский	15:07:0050548:6	003002000000 Земли населенных пунктов	Для индивидуального жилищного строительства	13	02:010	1 214	348,37	422 921,18
10797	Респ. Северная Осетия - Алания, р-н Алагирский, г. Алагир, ул. Бутырина, 24	Алагирский	15:07:0050548:7	003002000000 Земли населенных пунктов	Для строительства индивидуального жилого дома	13	02:010	1 194	348,37	415 953,78
10798	Республика Северная Осетия - Алания, р-н Алагирский, г. Алагир, ул. Цаликова, 24	Алагирский	15:07:0050548:9	003002000000 Земли населенных пунктов	Для индивидуального жилищного строительства	13	02:010	2 268	348,37	790 103,16
10799	Респ. Северная Осетия - Алания, р-н Алагирский, г. Алагир, ул. О.Цомаевой, 3/1	Алагирский	15:07:0050550:1	003002000000 Земли населенных пунктов	Для эксплуатации существующего нежилого производственного здания	6	06:000	3 197	747,07	2 388 382,79
10800	Российская Федерация, Республика Северная Осетия-Алания, Алагирский муниципальный район, Алагирское городское поселение, г. Алагир, ул. Комсомольская, 70/1	Алагирский	15:07:0050550:180	003002000000 Земли населенных пунктов	Хранение и переработка сельскохозяйственной продукции	1	01:150	2 495	197,15	491 889,25
10801	Респ. Северная Осетия - Алания, р-н Алагирский, г. Алагир, ул. О.Цомаевой, 3	Алагирский	15:07:0050550:42	003002000000 Земли населенных пунктов	Для эксплуатации существующего строения под животноводческие помещения	1	01:070	4 000	197,15	788 600,00
10802	Российская Федерация, Республика Северная Осетия-Алания, Алагирский муниципальный район, Алагирское городское поселение, г. Алагир, ул. О. Цомаевой, 3Г	Алагирский	15:07:0050550:43	003002000000 Земли населенных пунктов	Для эксплуатации существующего строения под животноводческие помещения	1	01:070	9 510	197,15	1 874 896,50
10803	Респ. Северная Осетия - Алания, р-н Алагирский, г. Алагир, ул. Комсомольская, 68	Алагирский	15:07:0050550:5	003002000000 Земли населенных пунктов	Для эксплуатации объектов сельскохозяйственного назначения	1	01:180	2 000	197,15	394 300,00
10804	Республика Северная Осетия-Алания, р-н Алагирский, г. Алагир, ул. А.Агузарова. 43/1	Алагирский	15:07:0050550:53	003002000000 Земли населенных пунктов	Магазины	4	04:040	532	905,76	481 864,32
10805	Северная Осетия - Алания респ., р-н Алагирский, г. Алагир, ул О.Цомаевой. № 1 "а"	Алагирский	15:07:0050550:6	003002000000 Земли населенных пунктов	Для эксплуатации существующего нежилого здания под животноводческие помещения	1	01:070	3 465	197,15	683 124,75
10806	Республика Северная Осетия-Алания, р-н Алагирский, г. Алагир, ул. О.Цомаевой, 86	Алагирский	15:07:0050551:1	003002000000 Земли населенных пунктов	Для индивидуального жилищного строительство	13	02:010	695	475,05	330 159,75

№ п/п	Местоположение ЗУ	Район	Кадастровый номер ЗУ	Категория земель	Разрешенное использование по документу	Код вида разрешенного использования (в соответствии с классификатором видов разрешенного использования земельных участков)	Вид использования объектов недвижимости	Площадь	УПКС	КС
10807	Респ. Северная Осетия - Алания, р-н Алагирский, г. Алагир, ул. К.Бутоева, №42	Алагирский	15:07:0050551:10	003002000000 Земли населенных пунктов	Для эксплуатации существующего жилого дома	13	02:010	675	475,05	320 658,75
10808	Российская Федерация, Республика Северная Осетия - Алания, Алагирский район, г Алагир, ул Энгельса, 71	Алагирский	15:07:0050551:155	003002000000 Земли населенных пунктов	Для индивидуального жилищного строительства	13	02:010	986	475,05	468 399,30
10809	Респ. Северная Осетия - Алания, р-н Алагирский, г. Алагир, ул. О.Цомаевой, 84	Алагирский	15:07:0050551:2	003002000000 Земли населенных пунктов	Для эксплуатации существующего жилого дома	13	02:010	811	475,05	385 265,55
10810	Респ. Северная Осетия - Алания, р-н Алагирский, г. Алагир, ул. О.Цомаевой, 82	Алагирский	15:07:0050551:3	003002000000 Земли населенных пунктов	Для эксплуатации существующего жилого дома	13	02:010	790	475,05	375 289,50
10811	Республика Северная Осетия-Алания, р-н Алагирский, г. Алагир, ул А.Агузарова, 47	Алагирский	15:07:0050551:42	003002000000 Земли населенных пунктов	Для эксплуатации существующего домовладения	13	02:010	825	475,05	391 916,25
10812	Респ. Северная Осетия - Алания, р-н Алагирский, г. Алагир, ул. О.Цомаевой, 74	Алагирский	15:07:0050551:7	003002000000 Земли населенных пунктов	Для эксплуатации жилого дома.	13	02:010	602	475,05	285 980,10
10813	Республика Северная Осетия-Алания, р-н Алагирский, г. Алагир, ул. О.Цомаевой, 72	Алагирский	15:07:0050551:8	003002000000 Земли населенных пунктов	Для эксплуатации существующего жилого дома	13	02:010	1 058	475,05	502 602,90
10814	Респ. Северная Осетия - Алания, р-н Алагирский, г. Алагир, ул. К.Бутоева, 44	Алагирский	15:07:0050551:9	003002000000 Земли населенных пунктов	Для эксплуатации существующего жилого дома	13	02:010	960	475,05	456 048,00
10815	Респ. Северная Осетия - Алания, р-н Алагирский, г. Алагир, ул. К. Бутоева, участок №34	Алагирский	15:07:0050552:1	003002000000 Земли населенных пунктов	Для эксплуатации существующего жилого дома	13	02:010	1 086	475,05	515 904,30
10816	Респ. Северная Осетия - Алания, р-н Алагирский, г. Алагир, ул. Гагарина, 25	Алагирский	15:07:0050552:10	003002000000 Земли населенных пунктов	Для индивидуального жилищного строительства	13	02:010	1 100	475,05	522 555,00
10817	Респ. Северная Осетия - Алания, р-н Алагирский, г. Алагир, ул. Гагарина, дом 23	Алагирский	15:07:0050552:11	003002000000 Земли населенных пунктов	Для эксплуатации существующего жилого дома	13	02:010	1 197	475,05	568 634,85
10818	Респ. Северная Осетия - Алания, р-н Алагирский, г. Алагир, ул. Гоголя, 21	Алагирский	15:07:0050552:12	003002000000 Земли населенных пунктов	Для эксплуатации существующего жилого дома	13	02:010	634	475,05	301 181,70
10819	Респ. Северная Осетия - Алания, р-н Алагирский, г. Алагир, ул. Гоголя, 19	Алагирский	15:07:0050552:13	003002000000 Земли населенных пунктов	Для эксплуатации существующего жилого дома	13	02:010	954	475,05	453 197,70
10820	Республика Северная Осетия-Алания, р-н Алагирский, г Алагир, ул Ф.Энгельса, д 60	Алагирский	15:07:0050552:14	003002000000 Земли населенных пунктов	Для индивидуального жилищного строительства	13	02:010	1 730	475,05	821 836,50
10821	Республика Северная Осетия-Алания, р-н Алагирский, г. Алагир, ул. Ф.Энгельса, 64	Алагирский	15:07:0050552:16	003002000000 Земли населенных пунктов	Для эксплуатации существующего жилого дома	13	02:010	837	475,05	397 616,85
10822	Российская Федерация, Республика Северная Осетия-Алания, Алагирский муниципальный район, Алагирское городское поселение, г. Алагир, ул. Гагарина, 29	Алагирский	15:07:0050552:163	003002000000 Земли населенных пунктов	Для индивидуального жилищного строительства	13	02:010	1 243	475,05	590 487,15
10823	Республика Северная Осетия-Алания, р-н Алагирский, г. Алагир, ул. А.Агузарова, 37	Алагирский	15:07:0050552:29	003002000000 Земли населенных пунктов	Под строительство индивидуального жилого дома	13	02:010	595	475,05	282 654,75
10824	Республика Северная Осетия-Алания, р-н Алагирский, г. Алагир, ул. Бутаева, 36	Алагирский	15:07:0050552:5	003002000000 Земли населенных пунктов	Для эксплуатации жилого дома	13	02:010	541	475,05	257 002,05
10825	Республика Северная Осетия - Алания, Алагирский район, г. Алагир, ул. К.Бутоева, 36	Алагирский	15:07:0050552:7	003002000000 Земли населенных пунктов	Индивидуальное жилищное строительство	13	02:010	648	475,05	307 832,40
10826	Респ. Северная Осетия - Алания, р-н Алагирский, г. Алагир, ул. К.Бутоева, дом 26	Алагирский	15:07:0050553:10	003002000000 Земли населенных пунктов	Для эксплуатации существующего жилого дома	13	02:010	1 108	475,05	526 355,40
10827	Респ. Северная Осетия - Алания, р-н Алагирский, г. Алагир, ул. Гоголя, 22	Алагирский	15:07:0050553:12	003002000000 Земли населенных пунктов	Для индивидуального жилищного строительства	13	02:010	732	475,05	347 706,60
10828	Респ. Северная Осетия - Алания, р-н Алагирский, г. Алагир, ул. Свободы, дом 77	Алагирский	15:07:0050553:14	003002000000 Земли населенных пунктов	Для эксплуатации существующего жилого дома	13	02:010	547	475,05	259 832,35
10829	Республика Северная Осетия-Алания, р-н Алагирский, г. Алагир, ул. Бутаева,24	Алагирский	15:07:0050553:15	003002000000 Земли населенных пунктов	Для индивидуального жилищного строительства	13	02:010	857	475,05	407 117,85
10830	Российская Федерация, Республика Северная Осетия-Алания, Алагирский муниципальный район, Алагирское городское поселение, г. Алагир, ул. К.Бутоева, 24/1	Алагирский	15:07:0050553:173	003002000000 Земли населенных пунктов	Для ведения личного подсобного хозяйства	13	02:020	737	475,05	350 111,85
10831	Респ. Северная Осетия - Алания, р-н Алагирский, г. Алагир, во дворе жилого дома по ул. К.Бутоева, № 4, участок № 266	Алагирский	15:07:0050553:18	003002000000 Земли населенных пунктов	Для эксплуатации существующего гаража	7	02:071	21	463,17	9 726,57
10832	Российская Федерация, Республика Северная Осетия-Алания, Алагирский муниципальный район, Алагирское городское поселение, г. Алагир, ул. Гагарина, 26	Алагирский	15:07:0050553:185	003002000000 Земли населенных пунктов	Для индивидуального жилищного строительства	13	02:010	644	475,05	305 932,20
10833	Российская Федерация, Республика Северная Осетия-Алания, Алагирский муниципальный район, Алагирское городское поселение, г. Алагир, ул А.Агузарова, 33	Алагирский	15:07:0050553:186	003002000000 Земли населенных пунктов	Для индивидуального жилищного строительства	13	02:010	739	475,05	351 061,95
10834	Респ. Северная Осетия - Алания, р-н Алагирский, г. Алагир, во дворе жилого дома по ул. К. Бутоева, №4, уч. №265	Алагирский	15:07:0050553:19	003002000000 Земли населенных пунктов	Для эксплуатации существующего гаража	7	02:071	21	463,17	9 726,57
10835	Северная Осетия - Алания респ., р-н Алагирский, г. Алагир, ул Свободы, № 81	Алагирский	15:07:0050553:2	003002000000 Земли населенных пунктов	Для эксплуатации существующего жилого дома	13	02:010	950	475,05	451 297,50
10836	Республика Северная Осетия-Алания, р-н Алагирский, г. Алагир, ул. Свободы, 79	Алагирский	15:07:0050553:3	003002000000 Земли населенных пунктов	Для эксплуатации существующего жилого дома	13	02:010	877	475,05	416 618,85
10837	Респ. Северная Осетия - Алания, р-н Алагирский, г. Алагир, ул. Гагарина, 18/1	Алагирский	15:07:0050553:49	003002000000 Земли населенных пунктов	Для эксплуатации существующего жилого дома	13	02:010	309	475,05	146 790,45
10838	Респ. Северная Осетия - Алания, р-н Алагирский, г. Алагир, ул. Гоголя, 18	Алагирский	15:07:0050553:50	003002000000 Земли населенных пунктов	Для эксплуатации существующего жилого дома	13	02:010	943	475,05	447 972,15
10839	Республика Северная Осетия-Алания, р-н Алагирский, г. Алагир, ул. Гагарина, уч. №16	Алагирский	15:07:0050553:61	003002000000 Земли населенных пунктов	Для эксплуатации существующего жилого дома	13	02:010	712	475,05	338 235,60
10840	Российская Федерация, Республика Северная Осетия-Алания, Алагирский муниципальный район, Алагирское городское поселение, г. Алагир, ул. А.Агузарова, 31	Алагирский	15:07:0050553:7	003002000000 Земли населенных пунктов	Для индивидуального жилищного строительства	13	02:010	847	475,05	402 367,35
10841	Респ. Северная Осетия - Алания, р-н Алагирский, г. Алагир, ул. Октябрьская, дом 133	Алагирский	15:07:0050554:1	003002000000 Земли населенных пунктов	Для эксплуатации существующего жилого дома	13	02:010	841	475,05	399 517,05
10842	Российская Федерация, Республика Северная Осетия-Алания, Алагирский район, г Алагир, ул Октябрьская, 129	Алагирский	15:07:0050554:153	003002000000 Земли населенных пунктов	Для индивидуального жилищного строительства	13	02:010	643	475,05	305 457,15
10843	Респ. Северная Осетия - Алания, р-н Алагирский, г. Алагир, ул. Октябрьская, дом 131	Алагирский	15:07:0050554:3	003002000000 Земли населенных пунктов	Для содержания и эксплуатации индивидуального жилого дома	13	02:010	711	475,05	337 760,55
10844	Северная Осетия - Алания респ., р-н Алагирский, г. Алагир, ул Октябрьская, 125	Алагирский	15:07:0050554:5	003002000000 Земли населенных пунктов	Для эксплуатации существующего жилого дома	13	02:010	1 217	475,05	578 135,85
10845	Республика Северная Осетия - Алания, Алагирский район, г. Алагир, ул. Свободы, 80	Алагирский	15:07:0050554:7	003002000000 Земли населенных пунктов	Для индивидуального жилищного строительства	13	02:010	512	475,05	243 225,60
10846	Респ. Северная Осетия - Алания, р-н Алагирский, г. Алагир, ул. Свободы, дом 70	Алагирский	15:07:0050554:8	003002000000 Земли населенных пунктов	ИЖС	13	02:010	1 000	475,05	475 050,00
10847	Респ. Северная Осетия - Алания, р-н Алагирский, г. Алагир, ул. К.Бутоева, дом 16	Алагирский	15:07:0050555:1	003002000000 Земли населенных пунктов	Для эксплуатации существующей котельной	6	03:012	279	486,93	135 853,47

№ п/п	Местоположение ЗУ	Район	Кадастровый номер ЗУ	Категория земель	Разрешенное использование по документу	Код вида разрешенного использования (в соответствии с классификатором видов разрешенного использования земельных участков)	Вид использования объектов недвижимости	Площадь	УПКС	КС
10848	Республика Северная Осетия - Алания, Алагирский район, г. Алагир, ул. Колхозная, 19	Алагирский	15:07:0050555:11	003002000000 Земли населенных пунктов	Для индивидуального жилищного строительства	13	02:010	728	475,05	345 836,40
10849	Респ. Северная Осетия - Алания, р-н Алагирский, г. Алагир, ул. Ленина, 141	Алагирский	15:07:0050555:12	003002000000 Земли населенных пунктов	Для индивидуального жилищного строительства	13	02:010	772	475,05	366 738,60
10850	Российская Федерация, Алагирский муниципальный район, Алагирское городское поселение, г. Алагир ул. Ленина, 133	Алагирский	15:07:0050555:188	003002000000 Земли населенных пунктов	Для индивидуального жилищного строительства	13	02:010	556	475,05	264 127,80
10851	Респ. Республика Северная Осетия - Алания, Алагирский р-н., г. Алагир, ул. А.Агузарова 19/1	Алагирский	15:07:0050555:191	003002000000 Земли населенных пунктов	энергетика	6	06:070	50	747,07	37 353,50
10852	Российская Федерация, Республика Северная Осетия-Алания, Алагирский муниципальный район, Алагирское городское поселение, г. Алагир, ул. К.Бутаева, 141	Алагирский	15:07:0050555:196	003002000000 Земли населенных пунктов	для индивидуального жилищного строительства	13	02:010	392	475,05	186 219,60
10853	Российская Федерация, Республика Северная Осетия-Алания, Алагирский муниципальный район, Алагирское городское поселение, г. Алагир, ул. К.Бутаева, 14	Алагирский	15:07:0050555:197	003002000000 Земли населенных пунктов	для индивидуального жилищного строительства	13	02:010	283	475,05	134 439,15
10854	Республика Северная Осетия-Алания, р-н Алагирский, г Алагир, ул А.Агузарова/Ленина, д 17/145	Алагирский	15.07:0050555.20	003002000000 Земли населенных пунктов	Под эксплуатацию существующего нежилого здания (магазин)	4	04:040	116	1 235,13	143 275,08
10855	Респ. Северная Осетия - Алания, р-н Алагирский, г. Алагир, ул. К.Бутаева, дом 16	Алагирский	15.07:0050555.21	003002000000 Земли населенных пунктов	Для содержания и эксплуатации индивидуального жилого дома	13	02:010	835	475,05	396 666,75
10856	Респ. Северная Осетия - Алания, р-н Алагирский, г. Алагир, ул. Октябрьская, дом 138	Алагирский	15:07:0050555:22	003002000000 Земли населенных пунктов	Для содержания и эксплуатации индивидуального жилого дома	13	02:010	822	475,05	390 491,10
10857	Республика Северная Осетия-Алания, р-н Алагирский, г Алагир, ул Октябрьская, д 136	Алагирский	15:07:0050555:23	003002000000 Земли населенных пунктов	Для эксплуатации индивидуального жилого дома	13	02:010	1 285	475,05	610 439,25
10858	Респ. Северная Осетия - Алания, р-н Алагирский, г. Алагир, ул. К.Бутаева, дом 18	Алагирский	15.07:0050555:3	003002000000 Земли населенных пунктов	Для размещения домов многоэтажной жилой застройки	2	02:060	332	1 187,62	394 289,84
10859	Республика Северная Осетия - Алания, Алагирский район, г. Алагир, ул. А. Агузарова, 177	Алагирский	15.07:0050555:4	003002000000 Земли населенных пунктов	Магазины	4	04:040	1 120	1 235,13	1 383 345,60
10860	Северная Осетия - Алания респ., р-н Алагирский, г. Алагир, ул Ленина, дом 135	Алагирский	15:07:0050555:8	003002000000 Земли населенных пунктов	Для эксплуатации существующего жилого дома	13	02:010	1 058	475,05	502 602,90
10861	Респ. Северная Осетия - Алания, р-н Алагирский, г. Алагир, ул. Октябрьская, дом 140	Алагирский	15:07:0050555:9	003002000000 Земли населенных пунктов	Для индивидуального жилищного строительства	13	02:010	732	475,05	347 736,60
10862	Респ. Северная Осетия - Алания, р-н Алагирский, г. Алагир, ул. Ленина, 124	Алагирский	15.07:0050556.10	003002000000 Земли населенных пунктов	Для индивидуального жилищного строительства	13	02:010	1 051	574,02	603 295,02
10863	Респ. Северная Осетия - Алания, р-н Алагирский, г. Алагир, ул. К.Бутаева, уч. №12 "А"	Алагирский	15.07:0050556.16	003002000000 Земли населенных пунктов	Под строительство магазина	4	04:040	92	1 492,45	137 305,40
10864	Северная Осетия - Алания респ., р-н Алагирский, г. Алагир, ул Кавказская, 37	Алагирский	15:07:0050556:2	003002000000 Земли населенных пунктов	Для эксплуатации существующего жилого дома	13	02:010	967	574,02	555 077,34
10865	Республика Северная Осетия-Алания, р-н Алагирский, г. Алагир, ул.А.Агузарова, 11.	Алагирский	15:07:0050556:33	003002000000 Земли населенных пунктов	Магазины	4	04:040	257	1 492,45	383 559,65
10866	Республика Северная Осетия-Алания, р-н Алагирский, г. Алагир, ул. Ленина	Алагирский	15.07:0050556.34	003002000000 Земли населенных пунктов	Для эксплуатации существующего жилого дома	13	02:010	536	574,02	307 674,72
10867	Респ. Северная Осетия - Алания, р-н Алагирский, г. Алагир, ул. Кавказская, 40	Алагирский	15.07:0050556:7	003002000000 Земли населенных пунктов	Для индивидуального жилищного строительства	13	02:010	681	574,02	390 907,62
10868	Республика Северная Осетия-Алания, р-н Алагирский, г. Алагир, ул. Кавказская, 39	Алагирский	15:07:0050556:9	003002000000 Земли населенных пунктов	Для эксплуатации существующего жилого дома	13	02:010	653	574,02	374 835,06
10869	Респ. Северная Осетия - Алания, р-н Алагирский, г. Алагир, ул. Кавказская, дом 38	Алагирский	15:07:0050557:1	003002000000 Земли населенных пунктов	Под существующий жилой дом и полусадебный участок.	13	02:010	475	574,02	272 659,50
10870	Республика Северная Осетия-Алания, р-н Алагирский, г Алагир, ул Кавказская, д 36	Алагирский	15.07:0050557.11	003002000000 Земли населенных пунктов	Для эксплуатации существующего жилого дома	13	02:010	566	574,02	324 895,32
10871	Респ. Северная Осетия - Алания, р-н Алагирский, г. Алагир, ул. Бутаева, № 10	Алагирский	15.07:0050557.12	003002000000 Земли населенных пунктов	Для эксплуатации нежилого здания(гостиница)	4	04:060	801	1 056,99	846 648,99
10872	Респ. Северная Осетия - Алания, р-н Алагирский, г. Алагир, ул. Кавказская, дом №42	Алагирский	15:07:0050557:14	003002000000 Земли населенных пунктов	Для эксплуатации существующего жилого дома	13	02:010	278	574,02	159 577,56
10873	Респ. Северная Осетия - Алания, р-н Алагирский, г. Алагир, ул. Алагирская, 143	Алагирский	15:07:0050557:2	003002000000 Земли населенных пунктов	Магазины	4	04:040	1 408	1 492,45	2 101 369,60
10874	Северная Осетия - Алания респ., р-н Алагирский, г. Алагир, ул. Алагирская, 141	Алагирский	15.07:0050557:3	003002000000 Земли населенных пунктов	Для эксплуатации существующего жилого дома	13	02:010	309	574,02	177 372,18
10875	Респ. Северная Осетия - Алания, р-н Алагирский, г. Алагир, ул. Кавказская, дом 42	Алагирский	15.07:0050557.39	003002000000 Земли населенных пунктов	Для содержания и эксплуатации существующего жилого дома	13	02:010	639	574,02	366 798,78
10876	Республика Северная Осетия-Алания, р-н Алагирский, г Алагир, ул Алагирская, д 145	Алагирский	15:07:0050557:4	003002000000 Земли населенных пунктов	Для эксплуатации существующего магазина	4	04:040	381	1 492,45	568 623,45
10877	Респ. Северная Осетия - Алания, р-н Алагирский, г. Алагир, ул. А.Агузарова, 11а	Алагирский	15:07:0050557:40	003002000000 Земли населенных пунктов	Магазины	4	04:040	94	1 492,45	140 290,30
10878	Северная Осетия - Алания респ., р-н Алагирский, г. Алагир, ул К.Бутаева, 8	Алагирский	15.07:0050557.41	003002000000 Земли населенных пунктов	Для эксплуатации индивидуального жилого дома	13	02:010	310	574,02	177 946,20
10879	Респ. Северная Осетия - Алания, р-н Алагирский, г. Алагир, ул. Агузарова, дом 7	Алагирский	15.07:0050557:6	003002000000 Земли населенных пунктов	Для эксплуатации существующего жилого дома	13	02:010	1 045	574,02	599 850,90
10880	Респ. Северная Осетия - Алания, р-н Алагирский, г. Алагир, ул. Агузарова, участок № 9	Алагирский	15:07:0050557:7	003002000000 Земли населенных пунктов	Для эксплуатации существующего жилого дома	13	02:010	726	574,02	416 738,52
10881	Республика Северная Осетия - Алания, р-н Алагирский, г. Алагир, ул. Кавказская, 42	Алагирский	15:07:0050557:8	003002000000 Земли населенных пунктов	Для индивидуального жилищного строительства	13	02:010	423	574,02	242 810,46
10882	Респ. Северная Осетия - Алания, р-н Алагирский, г. Алагир, ул. Бутаева, 4	Алагирский	15.07:0050558:1	003002000000 Земли населенных пунктов	для эксплуатации существующего индивидуального частного гаража	7	02:071	38	463,17	17 600,46
10883	Респ. Северная Осетия-Алания, р-н Алагирский, г. Алагир, ул. А.Агузарова, во дворе пятиэтажного жилого дома №3, участок № 299	Алагирский	15:07:0050558:112	003002000000 Земли населенных пунктов	Для эксплуатации существующего гаража	7	02:071	24	463,17	11 116,08
10884	Республика Северная Осетия-Алания, р-н Алагирский, г. Алагир, ул. А.Агузарова, №5, участок №107	Алагирский	15:07:0050558:114	003002000000 Земли населенных пунктов	Для эксплуатации существующего индивидуального гаража	7	02:071	24	463,17	11 116,08
10885	Республика Северная Осетия-Алания, р-н Алагирский, г Алагир, ул А.Агузарова, во дворе жилого дома №3, участок №99	Алагирский	15:07:0050558:115	003002000000 Земли населенных пунктов	Для эксплуатации существующего гаража	7	02:071	24	463,17	11 116,08
10886	Республика Северная Осетия-Алания, р-н Алагирский, г. Алагир, ул. К.Бутаева, во дворе жилого дома №4, участок №130	Алагирский	15.07:0050558.12	003002000000 Земли населенных пунктов	Объекты гаражного назначения	7	02:071	19	463,17	8 800,23
10887	Республика Северная Осетия-Алания, р-н Алагирский, г Алагир, ул А.Агузарова, д.5, (бывшая Колхозная)	Алагирский	15.07:0050558:2	003002000000 Земли населенных пунктов	Для размещения домов многоэтажной жилой застройки	2	02:060	417	1 187,62	495 237,54
10888	Республика Северная Осетия-Алания, р-н Алагирский, г. Алагир, ул А.Агузарова, во дворе 5-ти этажного жилого дома №3, участок №98	Алагирский	15:07:0050558:20	003002000000 Земли населенных пунктов	Для эксплуатации существующего гаража	7	02:071	24	463,17	11 116,08
10889	Респ. Северная Осетия - Алания, р-н Алагирский, г. Алагир, ул. Бутаева, 3/139	Алагирский	15:07:0050558:25	003002000000 Земли населенных пунктов	Под гараж	7	02:071	25	463,17	11 579,25
10890	Республика Северная Осетия-Алания, р-н Алагирский, г. Алагир, ул. К.Хетагурова, №109	Алагирский	15:07:0050558:294	003002000000 Земли населенных пунктов	Для эксплуатации трансформаторных подстанций	6	03:012	50	486,93	24 346,50

№ п/п	Местоположение ЗУ	Район	Кадастровый номер ЗУ	Категория земель	Разрешенное использование по документу	Код вида разрешенного использования (в соответствии с классификатором видов разрешенного использования земельных участков)	Вид использования объектов недвижимости	Площадь	УПКС	КС
10891	Республика Северная Осетия-Алания, р-н Алагирский, г. Алагир, ул А.Агузарова, д.3. (бывшая Колхозная)	Алагирский	15:07:0050558:3	003002000000 Земли населенных пунктов	Для размещения домов многоэтажной жилой застройки	2	02:060	753	1 187,62	894 277,86
10892	Республика Северная Осетия-Алания, р-н Алагирский, г. Алагир, ул. К. Бутаева, 4, участок 139	Алагирский	15:07:0050558:302	003002000000 Земли населенных пунктов	Для эксплуатации существующего подсобного здания	7	02:071	38	463,17	17 600,46
10893	Республика Северная Осетия-Алания, р-н Алагирский, г. Алагир, ул. Бутаева, 4, участок № 129	Алагирский	15:07:0050558:309	003002000000 Земли населенных пунктов	Для эксплуатации существующего гаража	7	02:071	24	463,17	11 116,08
10894	Республика Северная Осетия-Алания, р-н Алагирский, г. Алагир, ул К.Хетагурова, во дворе 5-ти этажного жилого дома № 109, участок № 140	Алагирский	15:07:0050558:336	003002000000 Земли населенных пунктов	Хранение автотранспорта	7	02:071	30	463,17	13 895,10
10895	Республика Северная Осетия-Алания, р-н Алагирский, г. Алагир, ул А.Агузарова, 3/1	Алагирский	15:07:0050558:339	003002000000 Земли населенных пунктов	Коммунальное обслуживание	6	03:012	66	486,93	32 137,38
10896	Респ. Северная Осетия - Алания, р-н Алагирский, г. Алагир, ул. К.Хетагурова, дом 109	Алагирский	15:07:0050558:4	003002000000 Земли населенных пунктов	Для размещения домов многоэтажной жилой застройки	2	02:060	744	1 187,62	883 589,28
10897	Республика Северная Осетия-Алания, р-н Алагирский, г. Алагир, ул Бутаева, д 4а	Алагирский	15:07:0050558:41	003002000000 Земли населенных пунктов	Магазины	4	04:040	40	1 492,45	59 698,00
10898	РСО-Алания, р-н Алагирский, г. Алагир, ул. К. Бутаева, 2/1	Алагирский	15:07:0050558:449	003002000000 Земли населенных пунктов	Коммунальное обслуживание	6	03:012	91	486,93	44 310,63
10899	Респ Северная Осетия - Алания, Алагирский р-н, Алагир, ул. К Бутаева, во дворе дома № 4 участок №132	Алагирский	15:07:0050558:450	003002000000 Земли населенных пунктов	Объекты гаражного назначения	7	02:071	25	463,17	11 579,25
10900	Республика Северная Осетия - Алания, Алагирский р-н. г Алагир, ул К.Бутаева, во дворе дома № 4 участок №122	Алагирский	15:07:0050558:451	003002000000 Земли населенных пунктов	Объекты гаражного назначения	7	02:071	30	463,17	13 895,10
10901	Респ Северная Осетия - Алания, Алагирский р-н. г Алагир, ул К.Бутаева, 6	Алагирский	15:07:0050558:452	003002000000 Земли населенных пунктов	Хранение автотранспорта	7	02:071	21	463,17	9 726,57
10902	Республика Северная Осетия - Алания, Алагирский район, г. Алагир, ул.А.Агузарова 3/3а	Алагирский	15:07:0050558:453	003002000000 Земли населенных пунктов	Предоставление коммунальных услуг	6	03:012	15	486,93	7 303,95
10903	Республика Северная Осетия - Алания, Алагирский р-н, г. Алагир, ул. К.Бутаева, 2/1	Алагирский	15:07:0050558:454	003002000000 Земли населенных пунктов	Хранение автотранспорта	7	02:071	30	463,17	13 895,10
10904	Респ Северная Осетия - Алания, Алагирский район, г. Алагир, ул. К.Бутаева, 2/2	Алагирский	15:07:0050558:455	003002000000 Земли населенных пунктов	Хранение автотранспорта	7	02:071	14	463,17	6 484,38
10905	Республика Северная Осетия - Алания, Алагирский р-н. г Алагир, К.Бутаева 2/4	Алагирский	15:07:0050558:457	003002000000 Земли населенных пунктов	Предоставление коммунальных услуг	6	03:012	20	486,93	9 738,60
10906	РСО - Алания, Алагирский район, г Алагир, ул Алагирская	Алагирский	15:07:0050558:459	003002000000 Земли населенных пунктов	Для эксплуатации существующего жилого дома	13	02:010	1 460	574,02	838 069,20
10907	РСО - Алания, Алагирский район, г Алагир, ул Алагирская	Алагирский	15:07:0050558:460	003002000000 Земли населенных пунктов	Для эксплуатации существующего жилого дома	13	02:010	119	574,02	68 308,38
10908	Республика Северная Осетия - Алания, Алагирский район, г Алагир, ул К.Бутаева, 2/160	Алагирский	15:07:0050558:461	003002000000 Земли населенных пунктов	Хранение автотранспорта	7	04:090	17	522,55	8 883,35
10909	РСО-Алания, Алагирский район, г Алагир, ул К.Бутаева, 2/15	Алагирский	15:07:0050558:462	003002000000 Земли населенных пунктов	Предоставление коммунальных услуг	6	03:012	133	486,93	64 761,69
10910	Республика Северная Осетия - Алания, Алагирский р-н, г Алагир, ул. А.Агузарова 3/15	Алагирский	15:07:0050558:463	003002000000 Земли населенных пунктов	Предоставление коммунальных услуг	6	03:012	110	486,93	53 562,30
10911	Республика Северная Осетия - Алания, Алагирский район, г. Алагир, ул. А.Агузарова, 3/111	Алагирский	15:07:0050558:464	003002000000 Земли населенных пунктов	Для эксплуатации гаража	7	02:071	24	463,17	11 116,08
10912	Российская Федерация, Республика Северная Осетия-Алания, Алагирский муниципальный район, Алагирское городское поселение, г. Алагир, ул. К. Бутаева, 2/5	Алагирский	15:07:0050558:477	003002000000 Земли населенных пунктов	Хранение автотранспорта	7	02:071	29	463,17	13 431,93
10913	Российская Федерация, Алагирский муниципальный район, Алагирское городское поселение, г. Алагир, ул.К Бутаева, 4/30	Алагирский	15:07:0050558:478	003002000000 Земли населенных пунктов	Хранение автотранспорта	7	02:071	24	463,17	11 116,08
10914	Республика Северная Осетия-Алания, Алагирский район, г Алагир, ул. А.Агузарова 3/110	Алагирский	15:07:0050558:480	003002000000 Земли населенных пунктов	Хранение автотранспорта	7	02:071	30	463,17	13 895,10
10915	Российская Федерация, Республика Северная Осетия-Алания, Алагирский муниципальный район, Алагирское городское поселение, г. Алагир, ул. А.Агузарова, 3а/105	Алагирский	15:07:0050558:490	003002000000 Земли населенных пунктов	Хранение автотранспорта	7	02:071	28	463,17	12 968,76
10916	Российская Федерация, Республика Северная Осетия-Алания, Алагирский муниципальный район, Алагирское городское поселение, г. Алагир, ул. К.Бутаева, во дворе дома 4	Алагирский	15:07:0050558:491	003002000000 Земли населенных пунктов	Хранение автотранспорта	7	02:071	29	463,17	13 431,93
10917	Российская Федерация, Республика Северная Осетия-Алания, Алагирский район, г. Алагир, ул. А.Агузарова, 3/109	Алагирский	15:07:0050558:496	003002000000 Земли населенных пунктов	Для размещения гаражей для собственных нужд	7	02:071	25	463,17	11 579,25
10918	Российская Федерация, Республика Северная Осетия - Алания, Алагирский муниципальный район, Алагирское городское поселение, г. Алагир, ул. А.Агузарова, 3/15а	Алагирский	15:07:0050558:497	003002000000 Земли населенных пунктов	коммунальное обслуживание	6	03:012	75	486,93	36 519,75
10919	Российская Федерация, Республика Северная Осетия - Алания, м.р-н Алагирский, г.п. Алагирское, г Алагир, ул К.Бутаева 2/113	Алагирский	15:07:0050558:499	003002000000 Земли населенных пунктов	Для размещения гаражей для собственных нужд	7	02:071	30	463,17	13 895,10
10920	Респ. Северная Осетия - Алания, р-н Алагирский, г. Алагир, ул. Алагирская, дом 102	Алагирский	15:07:0050558:5	003002000000 Земли населенных пунктов	Для эксплуатации существующего жилого дома	13	02:010	1 234	574,02	708 340,68
10921	Республика Северная Осетия-Алания, р-н Алагирский, г. Алагир, ул К.Хетагурова, во дворе жилого дома №109, уч 141	Алагирский	15:07:0050558:59	003002000000 Земли населенных пунктов	Для строительства гаража.	7	02:071	24	463,17	11 116,08
10922	Республика Северная Осетия-Алания, р-н Алагирский, г. Алагир, ул А.Агузарова, д.3а. (бывшая Колхозная)	Алагирский	15:07:0050558:6	003002000000 Земли населенных пунктов	Для размещения домов многоэтажной жилой застройки	2	02:060	376	1 187,62	446 545,12
10923	Респ. Северная Осетия - Алания, р-н Алагирский, г. Алагир, ул. К.Хетагурова, № 107	Алагирский	15:07:0050558:60	003002000000 Земли населенных пунктов	Общественное питание	4	04:060	578	1 056,99	610 940,22
10924	Республика Северная Осетия-Алания, р-н Алагирский, г. Алагир, ул К.Бутаева, во дворе пятиэтажного жилого дома № 4, участок № 284	Алагирский	15:07:0050558:62	003002000000 Земли населенных пунктов	Для эксплуатации существующего гаража	7	02:071	22	463,17	10 189,74
10925	Северная Осетия - Алания рест. р-н Алагирский, г. Алагир, во дворе 5 этажного жилого дома № 4. по ул. К.Бутаева, участок №153	Алагирский	15:07:0050558:63	003002000000 Земли населенных пунктов	Под строительство кладовки	7	02:071	9	463,17	4 168,53
10926	Северная Осетия - Алания рест, р-н Алагирский, г. Алагир, ул.К Бутаева, во дворе жилого дома № 4, участок № 117	Алагирский	15:07:0050558:64	003002000000 Земли населенных пунктов	Для эксплуатации существующего гаража	7	02:071	23	463,17	10 652,91
10927	Респ. Северная Осетия - Алания, р-н Алагирский, г. Алагир, ул. К.Бутаева, дом 4	Алагирский	15:07:0050558:7	003002000000 Земли населенных пунктов	Для размещения домов многоэтажной жилой застройки	2	02:060	698	1 187,62	828 948,76
10928	Республика Северная Осетия - Алания, Алагирский муниципальный район , Алагирское городское поселение , город Алагир , ул. К.Бутаева, 2	Алагирский	15:07:0050558:8	003002000000 Земли населенных пунктов	Для размещения домов многоэтажной жилой застройки	2	02:060	1 006	1 187,62	1 194 745,72
10929	РСО- Алания, Алагирский муниципальный р-н, Алагирское городское поселение, г. Алагир, ул. А.Агузарова, 43/2	Алагирский	15:07:0050559:120	003002000000 Земли населенных пунктов	Объекты дорожного сервиса	4	04:099	494	1 680,92	830 374,48
10930	Республика Северная Осетия-Алания, р-н Алагирский, г. Алагир, ул. Комсомольская, 72/6	Алагирский	15:07:0050559:5	003002000000 Земли населенных пунктов	Магазины	4	04:040	80	905,76	72 460,80
10931	Республика Северная Осетия-Алания, р-н Алагирский, г. Алагир, ул. Комсомольская, 70/3.	Алагирский	15:07:0050559:7	003002000000 Земли населенных пунктов	Обслуживание автотранспорта	4	04:099	125	1 680,92	210 115,00
10932	Республика Северная Осетия-Алания, р-н Алагирский, г. Алагир, ул. Комсомольская, 70/4.	Алагирский	15:07:0050559:8	003002000000 Земли населенных пунктов	Стоянки для автомобилей	7	04:090	1 489	522,55	778 076,95
10933	Республика Северная Осетия-Алания, р-н Алагирский, г. Алагир, ул Ф.Энгельса, д 51	Алагирский	15:07:0050560:1	003002000000 Земли населенных пунктов	Для эксплуатации существующего жилого дома	13	02:010	513	475,05	243 700,65
10934	Республика Северная Осетия - Алания, Алагирский район, г. Алагир, ул. О.Цомаевой, 70	Алагирский	15:07:0050560:11	003002000000 Земли населенных пунктов	ИЖС	13	02:010	1 007	475,05	478 375,35
10935	Республика Северная Осетия-Алания, р-н Алагирский, г. Алагир, ул Ф.Энгельса, д 69	Алагирский	15:07:0050560:13	003002000000 Земли населенных пунктов	Для эксплуатации существующего жилого дома	13	02:010	927	475,05	440 371,35
10936	Республика Северная Осетия-Алания, р-н Алагирский, г. Алагир, ул Ф.Энгельса, д 67	Алагирский	15:07:0050560:14	003002000000 Земли населенных пунктов	Для эксплуатации существующего жилого дома	13	02:010	786	475,05	373 389,30
10937	Республика Северная Осетия-Алания, р-н Алагирский, г. Алагир, ул Ф.Энгельса, д 65	Алагирский	15:07:0050560:15	003002000000 Земли населенных пунктов	Для индивидуального жилищного строительства	13	02:010	1 550	348,37	539 973,50
10938	Российская Федерация ,Республика Северная Осетия - Алания, Алагирский муниципальный район, Алагирское городское поселение, г Алагир, ул О Цомаевой, 60	Алагирский	15:07:0050560:168	003002000000 Земли населенных пунктов	Для индивидуального жилищного строительства	13	02:010	783	475,05	371 964,15
10939	Российская Федерация, Республика Северная Осетия - Алания, Алагирский муниципальный район, Алагирское городское поселение, г. Алагир, ул. О.Цомаевой, 66	Алагирский	15:07:0050560:169	003002000000 Земли населенных пунктов	Для индивидуального жилищного строительства	13	02:010	1 500	475,05	712 575,00

№ п/п	Местоположение ЗУ	Район	Кадастровый номер ЗУ	Категория земель	Разрешенное использование по документу	Код вида разрешенного использования (в соответствии с классификатором видов разрешенного использования земельных участков)	Вид использования объектов недвижимости	Площадь	УПКС	КС
10940	Респ Северная Осетия - Алания, р-н Алагирский, г Алагир, ул О Цомаевой, 50	Алагирский	15:07:0050560:2	0030002000000 Земли населенных пунктов	Для эксплуатации существующего жилого дома	13	02:0010	740	475,05	351 537,00
10941	Республика Северная Осетия-Алания, р-н Алагирский, г Алагир, ул Ф.Энгельса, д 53	Алагирский	15:07:0050560:21	0030002000000 Земли населенных пунктов	Для эксплуатации существующего жилого дома	13	02:0010	1 086	475,05	515 904,30
10942	Республика Северная Осетия-Алания, р-н Алагирский, г Алагир, ул Ф.Энгельса, д 49	Алагирский	15:07:0050560:22	0030002000000 Земли населенных пунктов	Для эксплуатации существующего жилого дома	13	02:0010	556	475,05	264 127,80
10943	Респ Северная Осетия - Алания, р-н Алагирский, г Алагир, ул Комсомольская, дом 60	Алагирский	15:07:0050560:23	0030002000000 Земли населенных пунктов	Для строительства индивидуального жилого дома	13	02:0010	513	475,05	243 700,65
10944	Респ Северная Осетия - Алания, р-н Алагирский, г Алагир, ул О Цомаевой, 48	Алагирский	15:07:0050560:27	0030002000000 Земли населенных пунктов	Для строительства индивидуального жилого дома	13	02:0010	802	475,05	380 990,10
10945	Респ. Северная Осетия - Алания, р-н Алагирский, г. Алагир, ул. О.Цомаевой, 58	Алагирский	15:07:0050560:5	0030002000000 Земли населенных пунктов	Для эксплуатации существующего жилого дома	13	02:0010	904	475,05	429 445,20
10946	Республика Северная Осетия - Алания, Алагирский район, г. Алагир, ул. О.Цомаевой, 62	Алагирский	15:07:0050560:7	0030002000000 Земли населенных пунктов	Для индивидуального жилищного строительства	13	02:0010	684	475,05	324 934,20
10947	Республика Северная Осетия-Алания, р-н Алагирский, г. Алагир, ул Ф Энгельса, 42/1	Алагирский	15:07:0050561:1	0030002000000 Земли населенных пунктов	Для ведения личного подсобного хозяйства	13	02:0020	725	475,05	344 411,25
10948	Республика Северная Осетия-Алания, р-н Алагирский, г. Алагир, ул Гагарина, 5	Алагирский	15:07:0050561:10	0030002000000 Земли населенных пунктов	Для эксплуатации существующего жилого дома	13	02:0010	939	475,05	446 071,95
10949	Респ Северная Осетия - Алания, Алагирский р-н, г Алагир, ул. К.Бутаева	Алагирский	15:07:0050561:133	0030002000000 Земли населенных пунктов	Для эксплуатации существующего жилого дома	13	02:0010	406	475,05	192 870,30
10950	Респ Северная Осетия - Алания, Алагирский р-н, г Алагир, ул. К.Бутаева	Алагирский	15:07:0050561:134	0030002000000 Земли населенных пунктов	Для эксплуатации существующего жилого дома	13	02:0010	631	475,05	299 756,55
10951	Республика Северная Осетия - Алания, Алагирский район, г Алагир, ул Энгельса, 50в	Алагирский	15:07:0050561:135	0030002000000 Земли населенных пунктов	Для индивидуального жилищного строительства	13	02:0010	614	475,05	291 680,70
10952	Российская Федерация, Республика Северная Осетия-Алания, Алагирский муниципальный район, Алагирское городское поселение, г. Алагир, ул. Энгельса, уч. 44	Алагирский	15:07:0050561:139	0030002000000 Земли населенных пунктов	Для ведения личного подсобного хозяйства	13	02:0020	1 665	475,05	790 958,25
10953	Республика Северная Осетия-Алания, р-н Алагирский, г. Алагир, ул. Комсомольская, 54	Алагирский	15:07:0050561:18	0030002000000 Земли населенных пунктов	Для эксплуатации существующего жилого дома	13	02:0010	681	475,05	323 509,05
10954	Республика Северная Осетия-Алания, р-н Алагирский, г. Алагир, ул Гагарина, д 7	Алагирский	15:07:0050561:2	0030002000000 Земли населенных пунктов	Для эксплуатации существующего домовладения	13	02:0010	1 066	475,05	506 403,30
10955	Республика Северная Осетия-Алания, р-н Алагирский, г. Алагир, ул Гагарина	Алагирский	15:07:0050561:21	0030002000000 Земли населенных пунктов	Для эксплуатации существующего жилого дома	13	02:0010	858	475,05	407 592,90
10956	Республика Северная Осетия-Алания, р-н Алагирский, г. Алагир, ул Гагарина, 17/1	Алагирский	15:07:0050561:22	0030002000000 Земли населенных пунктов	Магазины	4	04:0040	161	1 235,13	198 855,93
10957	Респ. Северная Осетия - Алания, р-н Алагирский, г. Алагир, ул. Гагарина, дом 7 "а"	Алагирский	15:07:0050561:3	0030002000000 Земли населенных пунктов	Для эксплуатации существующего жилого дома	13	02:0010	908	475,05	431 345,40
10958	Республика Северная Осетия-Алания, р-н Алагирский, г Алагир, ул Гагарина, 9	Алагирский	15:07:0050561:5	0030002000000 Земли населенных пунктов	Для эксплуатации существующего жилого дома	13	02:0010	1 406	475,05	667 920,30
10959	Респ Северная Осетия - Алания, р-н Алагирский, г Алагир, ул Гоголя, дом 15	Алагирский	15:07:0050561:7	0030002000000 Земли населенных пунктов	Для эксплуатации существующего жилого дома	13	02:0010	606	475,05	287 880,30
10960	Респ Северная Осетия - Алания, р-н Алагирский, г Алагир, ул Гоголя, дом 1	Алагирский	15:07:0050561:8	0030002000000 Земли населенных пунктов	Для эксплуатации жилого дома и приусадебного участка	13	02:0010	489	475,05	232 299,45
10961	Респ. Северная Осетия - Алания, р-н Алагирский, г. Алагир, ул. Гагарина, дом 3	Алагирский	15:07:0050561:9	0030002000000 Земли населенных пунктов	Под эксплуатацию и обслуживание индивидуального жилого строения	13	02:0010	801	475,05	380 515,05
10962	Респ. Северная Осетия - Алания, р-н Алагирский, г. Алагир, ул. Свободы, дом 69	Алагирский	15:07:0050562:1	0030002000000 Земли населенных пунктов	Для индивидуального жилищного строительства	13	02:0010	1 011	475,05	480 275,55
10963	Российская Федерация, Республика Северная Осетия-Алания, Алагирский муниципальный район, Алагирское городское поселение, г. Алагир, ул. К.Бутоева, 39	Алагирский	15:07:0050562:10	0030002000000 Земли населенных пунктов	Для индивидуального жилищного строительства	13	02:0010	905	475,05	429 920,25
10964	РСО - Алания, Алагирский район, г Алагир, ул Бутаева, 37	Алагирский	15:07:0050562:11	0030002000000 Земли населенных пунктов	Для индивидуального жилищного строительства	13	02:0010	833	475,05	395 716,65
10965	Респ. Северная Осетия - Алания, р-н Алагирский, г. Алагир, ул. Свободы, 73	Алагирский	15:07:0050562:14	0030002000000 Земли населенных пунктов	Для эксплуатации существующего жилого дома	13	02:0010	739	475,05	351 061,95
10966	Респ. Северная Осетия - Алания, р-н Алагирский, г. Алагир, ул. Свободы, 67	Алагирский	15:07:0050562:16	0030002000000 Земли населенных пунктов	Для эксплуатации существующего жилого дома	13	02:0010	1 500	475,05	712 575,00
10967	Респ Северная Осетия - Алания, р-н Алагирский, г Алагир, ул Свободы, 63	Алагирский	15:07:0050562:18	0030002000000 Земли населенных пунктов	Для индивидуального жилищного строительства	13	02:0010	915	475,05	434 670,75
10968	Респ Северная Осетия - Алания, р-н Алагирский, г Алагир, ул Свободы, дом 69	Алагирский	15:07:0050562:2	0030002000000 Земли населенных пунктов	Для ведения личного подсобного хозяйства	13	02:0020	3 138	475,05	1 490 706,90
10969	Респ. Северная Осетия - Алания, р-н Алагирский, г. Алагир, ул. Комсомольская, 42	Алагирский	15:07:0050562:21	0030002000000 Земли населенных пунктов	Для индивидуального жилищного строительства	13	02:0010	660	475,05	313 533,00
10970	Респ Северная Осетия - Алания, Алагирский р-н, г Алагир, ул Комсомольская, 42/1	Алагирский	15:07:0050562:214	0030002000000 Земли населенных пунктов	Магазины	4	04:0040	382	1 235,13	471 819,66
10971	Республика Северная Осетия-Алания, Алагирский район г Алагир ул Гоголя 12	Алагирский	15:07:0050562:215	0030002000000 Земли населенных пунктов	Для индивидуального жилищного строительства	13	02:0010	809	475,05	384 315,45
10972	Респ Северная Осетия - Алания, р-н Алагирский, г Алагир, ул Комсомольская, 44	Алагирский	15:07:0050562:22	0030002000000 Земли населенных пунктов	Для эксплуатации существующего жилого дома	13	02:0010	620	475,05	294 531,00
10973	Респ. Северная Осетия - Алания, р-н Алагирский, г. Алагир, ул. Комсомольская, 46	Алагирский	15:07:0050562:23	0030002000000 Земли населенных пунктов	Для эксплуатации существующего жилого дома	13	02:0010	718	475,05	341 085,90
10974	РСО - Алания, Алагирский район, г Алагир, ул Гагарина, 14 "а"	Алагирский	15:07:0050562:24	0030002000000 Земли населенных пунктов	Для строительства индивидуального жилого дома	13	02:0010	966	475,05	458 898,30
10975	Респ Северная Осетия - Алания, р-н Алагирский, г Алагир, ул К.Бутоева, дом 31	Алагирский	15:07:0050562:25	0030002000000 Земли населенных пунктов	Для эксплуатации жилого дома	13	02:0010	464	475,05	220 423,20
10976	Респ Северная Осетия - Алания, р-н Алагирский, г Алагир, ул Свободы, 61 "а"	Алагирский	15:07:0050562:8	0030002000000 Земли населенных пунктов	Для эксплуатации жилого дома	13	02:0010	343	475,05	162 942,15
10977	Респ. Северная Осетия - Алания, р-н Алагирский, г. Алагир, ул. Гагарина, 2	Алагирский	15:07:0050562:5	0030002000000 Земли населенных пунктов	Для эксплуатации существующего жилого дома	13	02:0010	893	475,05	424 219,65
10978	Респ. Северная Осетия - Алания, р-н Алагирский, г. Алагир, ул. Октябрьская, 117	Алагирский	15:07:0050563:1	0030002000000 Земли населенных пунктов	Для индивидуального жилищного строительства	13	02:0010	366	475,05	173 868,30
10979	Республика Северная Осетия-Алания, р-н Алагирский, г. Алагир, ул. Свободы, 58	Алагирский	15:07:0050563:10	0030002000000 Земли населенных пунктов	для содержания и эксплуатации существующего жилого дома	13	02:0010	544	475,05	258 427,20
10980	Республика Северная Осетия-Алания, р-н Алагирский, г Алагир, ул Свободы, д 64	Алагирский	15:07:0050563:11	0030002000000 Земли населенных пунктов	Для индивидуального жилищного строительства	13	02:0010	494	475,05	234 674,70
10981	Республика Северная Осетия - Алания, Алагирский район, г Алагир, ул Октябрьская,119	Алагирский	15:07:0050563:148	0030002000000 Земли населенных пунктов	Для индивидуального жилищного строительства	13	02:0010	880	475,05	418 044,00

№ п/п	Местоположение ЗУ	Район	Кадастровый номер ЗУ	Категория земель	Разрешенное использование по документу	Код вида разрешенного использования (в соответствии с классификатором видов разрешенного использования земельных участков)	Вид использования объектов недвижимости	Площадь	УПКС	КС
10982	Республика Северная Осетия-Алания, Алагирский район, г. Алагир, ул. Октябрьская, 107	Алагирский	15:07:0050563:149	0030002000000 Земли населенных пунктов	Для индивидуального жилищного строительства	13	02:010	443	475,05	210 447,15
10983		Алагирский	15:07:0050563:151	0030002000000 Земли населенных пунктов	Для индивидуального жилищного строительства	13	02:010	1 369	475,05	650 343,45
10984	Респ. Северная Осетия - Алания, р-н Алагирский, г. Алагир, ул. Свободы, дом 68	Алагирский	15.07:0050563.16	0030002000000 Земли населенных пунктов	Индивидуальный жилой дом	13	02:010	714	475.05	339 185.70
10985	Российская Федерация, Республика Северная Осетия-Алания, Алагирский муниципальный район, Алагирское городское поселение, город Алагир, улица Октябрьская, 111"А"	Алагирский	15.07.0050563:2	0030002000000 Земли населенных пунктов	Для индивидуального жилищного строительства	13	02:010	848	475.05	402 842.40
10986	Республика Северная Осетия - Алания, Алагирский район, г. Алагир, ул. Октябрьская, 113	Алагирский	15:07:0050563:3	0030002000000 Земли населенных пунктов	Для индивидуального жилищного строительства	13	02:010	643	475,05	305 457,15
10987	Республика Северная Осетия-Алания, р-н Алагирский, г. Алагир, ул. К. Бутаева-Свободы	Алагирский	15:07:0050563:30	0030002000000 Земли населенных пунктов	Для эксплуатации трансформаторных подстанций	6	03:012	32	486,93	15 581,76
10988	Республика Северная Осетия-Алания, р-н Алагирский, г. Алагир, ул. Октябрьская, 101	Алагирский	15.07.0050563:8	0030002000000 Земли населенных пунктов	Для эксплуатации существующего жилого дома	13	02:010	372	475.05	176 718.60
10989	Республика Северная Осетия-Алания, р-н Алагирский, г Алагир, ул Комсомольская, 32/1	Алагирский	15.07.0050564:1	0030002000000 Земли населенных пунктов	Для эксплуатации существующего магазина,	4	04:040	36	1 235,13	44 464,68
10990	Респ. Северная Осетия - Алания, р-н Алагирский, г. Алагир, ул. Ленина, 123	Алагирский	15:07:0050564:10	0030002000000 Земли населенных пунктов	Для эксплуатации существующего жилого дома	13	02:010	621	475,05	295 006,05
10991	Респ. Северная Осетия - Алания, р-н Алагирский, г. Алагир, ул. К.Бутаева, 17	Алагирский	15:07:0050564:14	0030002000000 Земли населенных пунктов	Для эксплуатации существующего жилого дома	13	02:010	695	475,05	330 159,75
10992	Респ. Северная Осетия - Алания, р-н Алагирский, г. Алагир, ул. Октябрьская, № 124	Алагирский	15.07:0050564.18	0030002000000 Земли населенных пунктов	Для эксплуатации существующего жилого дома	13	02:010	1 266	475.05	601 413.30
10993	Респ. Северная Осетия - Алания, р-н Алагирский, г. Алагир, ул. Октябрьская, 122	Алагирский	15.07:0050564.20	0030002000000 Земли населенных пунктов	Для эксплуатации существующей конторы	3	03:081	660	332.53	219 469.80
10994	Российская Федерация, Республика Северная Осетия - Алания, Алагирский муниципальный район, Алагирское городское поселение, г. Алагир, ул.Ленина, 117	Алагирский	15:07:0050564:216	0030002000000 Земли населенных пунктов	Коммунальное обслуживание	6	03:012	9 370	486,93	4 562 894,10
10995	Российская Федерация, Республика Северная Осетия-Алания, Алагирский р-н, г Алагир, ул Октябрьская, уч 126	Алагирский	15:07:0050564:217	0030002000000 Земли населенных пунктов	Для индивидуального жилищного строительства	13	02:010	1 058	475,05	502 602,90
10996	Республика Северная Осетия-Алания, р-н Алагирский, г Алагир, ул Комсомольская, д 32	Алагирский	15.07:0050564.22	0030002000000 Земли населенных пунктов	Для эксплуатации существующего жилого дома	13	02:010	802	475.05	380 990.10
10997	Респ. Северная Осетия - Алания, р-н Алагирский, г. Алагир, ул. Ленина, дом 131	Алагирский	15.07:0050564.25	0030002000000 Земли населенных пунктов	Для эксплуатации существующего жилого дома	13	02:010	1 167	475.05	554 383.35
10998	Респ. Северная Осетия - Алания, р-н Алагирский, г. Алагир, ул. Октябрьская, 128	Алагирский	15:07:0050564:3	0030002000000 Земли населенных пунктов	Для эксплуатации жилого дома	13	02:010	1 410	475,05	669 820,50
10999	Респ. Северная Осетия - Алания, р-н Алагирский, г. Алагир, ул. Комсомольская, 34 " Б"	Алагирский	15:07:0050564:32	0030002000000 Земли населенных пунктов	Для эксплуатации существующего магазина	4	04:040	38	1 235,13	46 934,94
11000	Северная Осетия - Алания респ, р-н Алагирский, г Алагир, ул Комсомольская 34	Алагирский	15.07:0050564.33	0030002000000 Земли населенных пунктов	Для ведения личного подсобного хозяйства	13	02:020	515	475.05	244 650.75
11001	Северная Осетия - Алания респ, р-н Алагирский, г. Алагир, ул Ленина, 117 "а"	Алагирский	15.07:0050564.34	0030002000000 Земли населенных пунктов	Для эксплуатации существующего нежилого здания	6	06:000	120	747.07	89 648,40
11002	Респ. Северная Осетия - Алания, р-н Алагирский, г. Алагир, ул. Ленина, дом 115 "а"	Алагирский	15:07:0050564:4	0030002000000 Земли населенных пунктов	Для эксплуатации существующего магазина столовой	4	04:040	158	1 235,13	195 180,54
11003	Республика Северная Осетия-Алания, р-н Алагирский, г Алагир, ул Комсомольская, д 34В	Алагирский	15:07:0050564:57	0030002000000 Земли населенных пунктов	Для эксплуатации существующего магазина	4	04:040	36	1 235,13	44 464,68
11004	Респ. Северная Осетия-Алания, р-н Алагирский, г. Алагир, ул. Ленина, 121	Алагирский	15.07:0050564.58	0030002000000 Земли населенных пунктов	Для эксплуатации существующего жилого дома	13	02:010	751	475.05	356 762.55
11005	Республика Северная Осетия-Алания, р-н Алагирский, г. Алагир, ул Комсомольская, 34/1	Алагирский	15.07:0050564.59	0030002000000 Земли населенных пунктов	Под эксплуатацию нежилого здания (офиса)	4	04:010	110	1 235,13	135 864,30
11006	Республика Северная Осетия-Алания, р-н Алагирский, г. Алагир, ул Октябрьская 122а	Алагирский	15:07:0050564:86	0030002000000 Земли населенных пунктов	Для строительства складских помещений	6	06:090	481	747,07	359 340,67
11007	Республика Северная Осетия-Алания, р-н Алагирский, г. Алагир, ул. Ленина, 113	Алагирский	15:07:0050564:89	0030002000000 Земли населенных пунктов	Для эксплуатации существующего жилого дома	13	02:010	90	475,05	42 754,50
11008	Республика Северная Осетия-Алания, р-н Алагирский, г. Алагир, ул. Комсомольская, 30	Алагирский	15.07:0050564.90	0030002000000 Земли населенных пунктов	Для эксплуатации существующего жилого дома	13	02:010	754	475.05	358 187.70
11009	Респ. Северная Осетия - Алания, р-н Алагирский, г. Алагир, ул. Бутаева, 32	Алагирский	15.07.0050565:1	0030002000000 Земли населенных пунктов	Для эксплуатации существующего магазина	4	04:040	55	1 492,45	82 084,75
11010	Респ. Северная Осетия - Алания, р-н Алагирский, г. Алагир, ул. Ленина, дом 122 "а"	Алагирский	15:07:0050565:10	0030002000000 Земли населенных пунктов	Магазины	4	04:040	153	1 492,45	228 344,85
11011	Республика Северная Осетия-Алания, р-н Алагирский, г. Алагир, ул. Кавказская, 25/5	Алагирский	15:07:0050565:17	0030002000000 Земли населенных пунктов	Магазины	4	04:040	227	1 492,45	338 786,15
11012	Республика Северная Осетия-Алания, р-н Алагирский, г Алагир, ул Алагирская/Кавказская, в районе городского рынка	Алагирский	15.07.0050566:1	0030002000000 Земли населенных пунктов	Для завершения строительства коммерческого производственного центра	4	04:040	3 000	1 492,45	4 477 350,00
11013	Республика Северная Осетия-Алания, р-н Алагирский, г Алагир, ул Комсомольская, д 26б	Алагирский	15.07:0050566.16	0030002000000 Земли населенных пунктов	Для эксплуатации существующего нежилого 4-х этажного здания	3	03:080	1 077	332.53	358 134.81
11014	Северная Осетия - Алания респ, р-н Алагирский, г. Алагир, ул. Кавказская, 36/1	Алагирский	15:07:0050566:2	0030002000000 Земли населенных пунктов	Магазины	4	04:040	110	1 492,45	164 169,50
11015	Респ. Северная Осетия - Алания, р-н Алагирский, г. Алагир, ул. Кавказская, дом 28	Алагирский	15:07:0050566:3	0030002000000 Земли населенных пунктов	Для эксплуатации существующего жилого дома	13	02:010	789	574,02	452 901,78
11016	Респ. Северная Осетия - Алания, р-н Алагирский, г. Алагир, ул. Бутаева, дом 7	Алагирский	15.07.0050567:1	0030002000000 Земли населенных пунктов	Для эксплуатации 0.45 доли помещения магазина "Колос"	4	04:040	95	1 492,45	141 782.75
11017	Респ. Северная Осетия - Алания, р-н Алагирский, г. Алагир, ул. К. Бутаева, дом 3	Алагирский	15.07:0050567.10	0030002000000 Земли населенных пунктов	Для размещения домов многоэтажной жилой застройки	2	02:060	656	1 187,62	779 078.72
11018	Респ. Северная Осетия - Алания, р-н Алагирский, г. Алагир, ул. К.Бутоева, дом 5	Алагирский	15:07:0050567:11	0030002000000 Земли населенных пунктов	Для размещения домов многоэтажной жилой застройки	2	02:060	640	1 187,62	760 076,80
11019	Респ. Северная Осетия - Алания, р-н Алагирский, г. Алагир, ул. К.Хетагурова, дом 101	Алагирский	15:07:0050567:12	0030002000000 Земли населенных пунктов	Для размещения домов многоэтажной жилой застройки	2	02:060	733	1 187,62	870 525,46
11020	Респ. Северная Осетия - Алания, р-н Алагирский, г. Алагир, ул. К.Хетагурова, дом 103	Алагирский	15.07:0050567.13	0030002000000 Земли населенных пунктов	Для размещения домов многоэтажной жилой застройки	2	02:060	653	1 187,62	775 515.86
11021	Респ. Северная Осетия - Алания, р-н Алагирский, г. Алагир, во дворе 5 этажных жилых домов по ул.К.Хетагурова, 101 и ул. К Бутаева, 3, участок №12	Алагирский	15.07:0050567.14	0030002000000 Земли населенных пунктов	Бытовое обслуживание	3	03:030	25	653.19	16 329,75
11022	Российская Федерация, Республика Северная Осетия-Алания, Алагирский муниципальный район, Алагирское городское поселение, город Алагир, ул. К Хетагурова, 101 "Б"	Алагирский	15.07:0050567.17	0030002000000 Земли населенных пунктов	Для эксплуатации существующего торгового центра	4	04:040	408	1 492,45	608 919,60
11023	Северная Осетия - Алания респ, р-н Алагирский, г. Алагир, ул К Бутаева, 3, участок №18	Алагирский	15:07:0050567:18	0030002000000 Земли населенных пунктов	Для строительства частного гаража	7	02:071	24	463,17	11 116,08

№ п/п	Местоположение ЗУ	Район	Кадастровый номер ЗУ	Категория земель	Разрешенное использование по документу	Код вида разрешенного использования (в соответствии с классификатором видов разрешенного использования земельных участков)	Вид использования объектов недвижимости	Площадь	УПКС	КС
11024	Республика Северная Осетия - Алания, р-н Алагирский, г. Алагир, ул. К.Бутаева, 3/37	Алагирский	15:07:0050567:19	003002000000 Земли населенных пунктов	Для строительства частного гаража	7	02:07:1	24	463,17	11 116,08
11025	Респ. Северная Осетия - Алания, р-н Алагирский, г. Алагир, ул. Бутаева, 3	Алагирский	15:07:0050567:20	003002000000 Земли населенных пунктов	Для строительства частного гаража	7	02:07:1	22	463,17	10 189,74
11026	Респ. Северная Осетия - Алания, р-н Алагирский, г. Алагир, ул. Бутаева, дом 3	Алагирский	15:07:0050567:21	003002000000 Земли населенных пунктов	Под гаражи	7	02:07:1	26	463,17	12 042,42
11027	Респ. Северная Осетия - Алания, р-н Алагирский, г. Алагир, ул. К.Бутоева, 5, участок №24	Алагирский	15:07:0050567:22	003002000000 Земли населенных пунктов	Для эксплуатации существующего гаража	7	02:07:1	24	463,17	11 116,08
11028	Республика Северная Осетия-Алания, р-н Алагирский, г. Алагир, ул. К.Хетагурова, в районе многоэтажных жилых домов №101 и №103 участок №15	Алагирский	15:07:0050567:266	003002000000 Земли населенных пунктов	Под строительство гаража	7	02:07:1	24	463,17	11 116,08
11029	Российская Федерация, Республика Северная Осетия - Алания, м.р-н Алагирский, г.п. Алагирское, г. Алагир, ул Комсомольская 24а	Алагирский	15:07:0050567:267	003002000000 Земли населенных пунктов	общественное питание	4	04:06:0	82	1 056,99	86 673,18
11030	Северная Осетия - Алания респ., р-н Алагирский, г. Алагир, ул.К. Бутаева, между 5-ти этажными жилыми домами №3 и №5, уч 32	Алагирский	15:07:0050567:268	003002000000 Земли населенных пунктов	Для эксплуатации существующего гаража	7	02:07:1	24	463,17	11 116,08
11031	Республика Северная Осетия-Алания, р-н Алагирский, г. Алагир, ул К.Хетагурова, во дворе 5-ти этажного жилого дома 101, уч 1	Алагирский	15:07:0050567:280	003002000000 Земли населенных пунктов	Для эксплуатации существующего гаража	7	02:07:1	24	463,17	11 116,08
11032	Северная Осетия - Алания респ, р-н Алагирский, г. Алагир, ул. К.Хетагурова, во дворе жилого дома № 103, строение 9	Алагирский	15:07:0050567:281	003002000000 Земли населенных пунктов	Для эксплуатации существующего гаража	7	02:07:1	24	463,17	11 116,08
11033	Российская Федерация, Республика Северная Осетия - Алания, Алагирский муниципальный район, Алагирское городское поселение, город Алагир, улица К.Хетагурова, 101/101	Алагирский	15:07:0050567:282	003002000000 Земли населенных пунктов	Для эксплуатации существующего гаража	7	02:07:1	24	463,17	11 116,08
11034	Республика Северная Осетия-Алания, р-н Алагирский, г. Алагир, ул Бутаева, во дворе жилого дома 5, гараж 23	Алагирский	15:07:0050567:32	003002000000 Земли населенных пунктов	Для строительства частного гаража	7	02:07:1	24	463,17	11 116,08
11035	Российская Федерация, Республика Северная Осетия-Алания, Алагирский муниципальный район, Алагирское городское поселение, город Алагир, улица К.Хетагурова 101/14	Алагирский	15:07:0050567:279	003002000000 Земли населенных пунктов	Хранение автотранспорта	7	02:07:1	24	463,17	11 116,08
11036	Республика Северная Осетия-Алания, р-н Алагирский, г. Алагир, ул К.Хетагурова, во дворе 5-ти этажного жилого дома № 101, участок 1/1	Алагирский	15:07:0050567:395	003002000000 Земли населенных пунктов	Для эксплуатации существующего гаража	7	02:07:1	20	463,17	9 263,40
11037	Республика Северная Осетия-Алания, р-н Алагирский, г. Алагир, ул К.Бутаева, между 5-ти этажными жилыми домами № 3 и № 5, участок № 29/1	Алагирский	15:07:0050567:397	003002000000 Земли населенных пунктов	Для эксплуатации существующего гаража	7	02:07:1	16	463,17	7 410,72
11038	Республика Северная Осетия-Алания, р-н Алагирский, г. Алагир, ул. К.Хетагурова, во дворе жилого дома № 103, участок № 9/1	Алагирский	15:07:0050567:398	003002000000 Земли населенных пунктов	Для эксплуатации существующего гаража	7	02:07:1	29	463,17	13 431,93
11039	Северная Осетия-Алания респ. Алагирский р-н, г. Алагир, ул. К Бутаева, во дворе 5-ти этажного жилого дома №3 участок № 31	Алагирский	15:07:0050567:399	003002000000 Земли населенных пунктов	Под строительство гаража	7	02:07:1	24	463,17	11 116,08
11040	Республика Северная Осетия-Алания, р-н Алагирский, г. Алагир, ул Бутаева № 56	Алагирский	15:07:0050567:403	003002000000 Земли населенных пунктов	Магазины	4	04:04:0	60	1 492,45	89 547,00
11041	Республика Северная Осетия-Алания, р-н Алагирский, г. Алагир, ул. К.Хетагурова, 101, участок №7/1	Алагирский	15:07:0050567:406	003002000000 Земли населенных пунктов	Обслуживание жилой застройки	6	03:01:2	10	486,93	4 869,30
11042	Республика Северная Осетия-Алания, р-н Алагирский, г. Алагир, ул К.Хетагурова, во дворе 5-ти этажного жилого дома № 101, участок №17	Алагирский	15:07:0050567:407	003002000000 Земли населенных пунктов	Под строительство гаража	7	02:07:1	24	463,17	11 116,08
11043	Респ. Северная Осетия - Алания, р-н Алагирский, г. Алагир, ул. Алагирская, 96	Алагирский	15:07:0050567:41	003002000000 Земли населенных пунктов	Для эксплуатации существующего жилого дома	13	02:01:0	417	574,02	239 366,34
11044	Республика Северная Осетия-Алания, р-н Алагирский, г. Алагир, ул К. Бутоева, во дворе 5-ти этажного жилого дома №3, участок №34	Алагирский	15:07:0050567:422	003002000000 Земли населенных пунктов	Объекты гаражного назначения	7	02:07:1	24	463,17	11 116,08
11045	Республика Северная Осетия-Алания, р-н Алагирский, г. Алагир, ул. К.Хетагурова, 101, участок №18	Алагирский	15:07:0050567:429	003002000000 Земли населенных пунктов	Хранение автотранспорта	7	02:07:1	30	463,17	13 895,10
11046	Республика Северная Осетия-Алания, р-н Алагирский, г. Алагир, ул. К. Хетагурова, 101/20	Алагирский	15:07:0050567:434	003002000000 Земли населенных пунктов	Коммунальное обслуживание	6	03:01:2	61	486,93	29 702,73
11047	Респ. Северная Осетия - Алания, р-н Алагирский, г. Алагир, ул К.Хетагурова, дом 101 А	Алагирский	15:07:0050567:46	003002000000 Земли населенных пунктов	Для эксплуатации существующего магазина "Кооператор"	4	04:04:0	232	1 492,45	346 248,40
11048	Республика Северная Осетия-Алания, р-н Алагирский, г. Алагир, ул К.Хетагурова, д 101а	Алагирский	15:07:0050567:49	003002000000 Земли населенных пунктов	Для эксплуатации существующего нежилого здания (котельной)	6	03:01:2	1 764	486,93	858 944,52
11049	Республика Северная Осетия-Алания, р-н Алагирский, г. Алагир, ул Бутаева, уч 22, во дворе жилого дома №6	Алагирский	15:07:0050567:50	003002000000 Земли населенных пунктов	Для строительства гаража	7	02:07:1	24	463,17	11 116,08
11050	Республика Северная Осетия-Алания, р-н Алагирский, г. Алагир, ул Бутаева, уч 27, во дворе 5-этажного жилого дома №5	Алагирский	15:07:0050567:51	003002000000 Земли населенных пунктов	Для эксплуатации существующего гаража	7	02:07:1	29	463,17	13 431,93
11051	Республика Северная Осетия-Алания, р-н Алагирский, г. Алагир, ул К.Хетагурова, д 101, гараж 4	Алагирский	15:07:0050567:54	003002000000 Земли населенных пунктов	Для строительства гаража	7	02:07:1	24	463,17	11 116,08
11052	Республика Северная Осетия-Алания, Алагирский р-н, г. Алагир, ул К.Хетагурова 101/3	Алагирский	15:07:0050567:546	003002000000 Земли населенных пунктов	Хранение автотранспорта	7	02:07:1	25	463,17	11 579,25
11053	Респ Северная Осетия - Алания, Алагирский р-н, г. Алагир, ул Комсомольская, 29	Алагирский	15:07:0050567:547	003002000000 Земли населенных пунктов	Магазины	4	04:04:0	61	1 492,45	91 039,45
11054	Республика Северная Осетия - Алания, Алагирский р-н, г. Алагир, ул. К.Хетагурова, 101, участок № 7/11	Алагирский	15:07:0050567:549	003002000000 Земли населенных пунктов	Земельные участки для хранения автотранспортных средств для личных, семейных, домашних и иных нужд, не связанных с осуществлением предпринимательской деятельности	7	02:07:1	13	463,17	6 021,21
11055	Респ. Северная Осетия - Алания, р-н Алагирский, г. Алагир, ул Алагирская, дом 94	Алагирский	15:07:0050567:55	003002000000 Земли населенных пунктов	Для эксплуатации существующего жилого дома	13	02:01:0	1 260	574,02	723 265,20
11056	Респ Северная Осетия - Алания, Алагирский р-н, г. Алагир, ул К.Хетагурова, 101/4	Алагирский	15:07:0050567:551	003002000000 Земли населенных пунктов	для размещения площадок для сбора мусора	12	12:02:0	7	2 197,11	15 379,77
11057	Республика Северная Осетия - Алания, Алагирский район, г. Алагир, ул. К.Хетагурова, 103	Алагирский	15:07:0050567:553	003002000000 Земли населенных пунктов	Предоставление коммунальных услуг	6	03:01:2	15	486,93	7 303,95
11058	Республика Северная Осетия - Алания, Алагирский район, г. Алагир, ул. К Бутаева 3/5	Алагирский	15:07:0050567:554	003002000000 Земли населенных пунктов	Предоставление коммунальных услуг	6	03:01:2	16	486,93	7 790,88
11059	Респ. Северная Осетия - Алания, р-н Алагирский, г. Алагир, ул К.Хетагурова, дом №101, участок №7/2	Алагирский	15:07:0050567:556	003002000000 Земли населенных пунктов	Объекты гаражного назначения	7	02:07:1	12	463,17	5 558,04
11060	Респ. Северная Осетия - Алания, р-н Алагирский, г. Алагир, ул. К.Хетагурова, 101	Алагирский	15:07:0050567:557	003002000000 Земли населенных пунктов	Предоставление коммунальных услуг	6	03:01:2	28	486,93	13 634,04
11061	Респ. Северная Осетия - Алания, р-н Алагирский, г. Алагир, ул. К.Хетагурова, 101/6	Алагирский	15:07:0050567:56	003002000000 Земли населенных пунктов	Для эксплуатации существующего нежилого здания (склада)	6	06:09:3	679	747,07	507 260,53
11062	Респ Северная Осетия - Алания, Алагирский р-н, г Алагир, ул. К Хетагурова, 101/15	Алагирский	15:07:0050567:560	003002000000 Земли населенных пунктов	Предоставление коммунальных услуг	6	03:01:2	93	486,93	45 284,49
11063	РСО - Алания, Алагирский район, г. Алагир, ул. К. Хетагурова, 101/40	Алагирский	15:07:0050567:561	003002000000 Земли населенных пунктов	Хранение автотранспорта	7	02:07:1	27	463,17	12 505,59
11064	Респ. Северная Осетия - Алания, р-н Алагирский, г. Алагир, ул. Алагирская, дом 86	Алагирский	15:07:0050567:58	003002000000 Земли населенных пунктов	Для эксплуатации существующего жилого дома	13	02:01:0	1 338	574,02	766 316,70
11065	Российская Федерация, Алагирский муниципальный район, Алагирское городское поселение, г.. Алагир, ул.К.Хетагурова, 101	Алагирский	15:07:0050567:597	003002000000 Земли населенных пунктов	Хранение автотранспорта	7	02:07:1	30	463,17	13 895,10
11066	Респ. Северная Осетия - Алания, р-н Алагирский, г. Алагир, ул. К.Бутоева, дом 5, гараж № 25	Алагирский	15:07:0050567:60	003002000000 Земли населенных пунктов	Для строительства частного гаража	7	02:07:1	24	463,17	11 116,08
11067	Российская Федерация, Республика Северная Осетия-Алания, Алагирский муниципальный район, Алагирское городское поселение, г. Алагир, ул. К.Хетагурова, 101/1	Алагирский	15:07:0050567:604	003002000000 Земли населенных пунктов	Общественное питание	4	04:06:0	20	1 056,99	21 139,80
11068	Республика Северная Осетия-Алания Алагирский муниципальный район, Алагирское городское поселение, г. Алагир, ул. Алагирская, уч., № 82	Алагирский	15:07:0050567:606	003002000000 Земли населенных пунктов	Земельные участки образовательных учреждений	3	03:05:0	1 580	605,69	956 990,20
11069	Российская Федерация, Республика Северная Осетия-Алания, Алагирский муниципальный район, Алагирское городское поселение, г. Алагир, ул. Комсомольская, 24	Алагирский	15:07:0050567:608	003002000000 Земли населенных пунктов	Социальное обслуживание	3	03:02:0	2 361	332,53	785 103,33

№ п/п	Местоположение ЗУ	Район	Кадастровый номер ЗУ	Категория земель	Разрешенное использование по документу	Код вида разрешенного использования (в соответствии с классификатором видов разрешенного использования земельных участков)	Вид использования объектов недвижимости	Площадь	УПКС	КС
11070	Российская Федерация, Республика Северная Осетия-Алания, Алагирский муниципальный район, Алагирское городское поселение, г. Алагир, ул. К.Бутаева, 3/9/1	Алагирский	15:07:0050567:610	003002000000 Земли населенных пунктов	Магазины	4	04:04:0	30	1 492,45	44 773,50
11071	Российская Федерация, Республика Северная Осетия-Алания, Алагирский муниципальный район, Алагирское городское поселение, г. Алагир, ул.К.Бутаева, 3/500	Алагирский	15:07:0050567:612	003002000000 Земли населенных пунктов	Хранение автотранспорта	7	02:07:1	24	463,17	11 116,08
11072	Российская Федерация, Республика Северная Осетия-Алания, Алагирский муниципальный район, Алагирское городское поселение, г. Алагир, ул. К. Бутаева, во дворе пятиэтажного жилого дома № 5, гараж 26	Алагирский	15:07:0050567:614	003002000000 Земли населенных пунктов	Хранение автотранспорта	7	02:07:1	26	463,17	12 042,42
11073	Российская Федерация, Республика Северная Осетия-Алания, Алагирский муниципальный район, Алагирское городское поселение, г. Алагир, ул. К. Хетагурова, 101/15	Алагирский	15:07:0050567:616	003002000000 Земли населенных пунктов	Коммунальное обслуживание	6	03:01:2	117	486,93	56 970,81
11074	Российская Федерация, Республика Северная Осетия - Алания, Алагирский район, г. Алагир, ул. К Хетагурова. 101 уч. № 4а	Алагирский	15:07:0050567:621	003002000000 Земли населенных пунктов	для размещения гаражей для собственных нужд	7	02:07:1	26	463,17	12 042,42
11075		Алагирский	15:07:0050567:622	003002000000 Земли населенных пунктов	Бытовое обслуживание	3	03:03:0	24	653,19	15 676,56
11076	Северная Осетия - Алания респ. р-н Алагирский, г. Алагир, ул. К.Хетагурова, во дворе 5 этажного жилого дома № 101, участок № 19	Алагирский	15.07:0050567.63	003002000000 Земли населенных пунктов	Для эксплуатации существующего гаража	7	02:07:1	24	463,17	11 116,08
11077	Северная Осетия - Алания респ, р-н Алагирский. г Алагир, во дворе 5 этажного жилого дома №101 по ул. К.Хетагурова, участок № 16	Алагирский	15.07:0050567.64	003002000000 Земли населенных пунктов	Для эксплуатации существующего гаража	7	02:07:1	24	463,17	11 116,08
11078	Республика Северная Осетия-Алания, р-н Алагирский. г Алагир, ул Комсомольская. уч 30а	Алагирский	15:07:0050567:65	003002000000 Земли населенных пунктов	Для хранения автотранспортных средств для личных, семейных, домашних и иных нужд, не связанных с осуществлением предпринимательской деятельности	7	02:07:1	1 249	463,17	578 499,33
11079	Республика Северная Осетия-Алания, р-н Алагирский. г Алагир, ул К.Хетагурова. уч 7а	Алагирский	15:07:0050567:66	003002000000 Земли населенных пунктов	Под строительство гаражей	7	02:07:1	13	463,17	6 021,21
11080	Респ. Северная Осетия-Алания, р-н Алагирский. г. Алагир, ул. К.Хетагурова. 101 а/1	Алагирский	15:07:0050567:69	003002000000 Земли населенных пунктов	Магазины	4	04:04:0	74	1 492,45	110 441,30
11081	Республика Северная Осетия-Алания, р-н Алагирский. г. Алагир, ул Алагирская, 84	Алагирский	15:07:0050567:7	003002000000 Земли населенных пунктов	Для эксплуатации переносных объектов существующего отделения Национального банка РСО - Алания Центрального банка РФ	4	04:05:0	1 886	1 294,51	2 441 445,86
11082	Респ. Северная Осетия - Алания, р-н Алагирский. г. Алагир, ул. Алагирская, дом 98	Алагирский	15:07:0050567:8	003002000000 Земли населенных пунктов	Для эксплуатации индивидуального жилого дома	13	02:01:0	572	574,02	328 339,44
11083	Республика Северная Осетия-Алания, р-н Алагирский, г Алагир, ул А.Агузарова, д 16, северо-западная часть г Алагир	Алагирский	15:07:0050601:10	003002000000 Земли населенных пунктов	Для установки и размещения антенной опоры и контейнера-аппаратной для коммуникационного оборудования	6	06:08:0	50	795,71	39 785,50
11084	Российская Федерация, Республика Северная Осетия-Алания, Алагирский муниципальный район, Алагирское городское поселение, г. Алагир, ул. Ярославская	Алагирский	15:07:0050601:144	003002000000 Земли населенных пунктов	Для ведения личного подсобного хозяйства	13	02:02:0	618	348,37	215 292,66
11085	Российская Федерация, Республика Северная Осетия-Алания, Алагирский муниципальный район, Алагирское городское поселение, г. Алагир, ул. Ярославская	Алагирский	15:07:0050601:145	003002000000 Земли населенных пунктов	Для ведения личного подсобного хозяйства	13	02:02:0	671	348,37	233 756,27
11086	Российская Федерация, Республика Северная Осетия-Алания, Алагирский муниципальный район, Алагирское городское поселение, г. Алагир, ул. Ярославская	Алагирский	15:07:0050601:146	003002000000 Земли населенных пунктов	Для ведения личного подсобного хозяйства	13	02:02:0	1 133	348,37	394 703,21
11087	Российская Федерация, Республика Северная Осетия-Алания, Алагирский муниципальный район, Алагирское городское поселение, г. Алагир, ул. Ярославская, 30	Алагирский	15:07:0050601:148	003002000000 Земли населенных пунктов	Для индивидуального жилищного строительства	13	02:01:0	1 431	348,37	498 517,47
11088	Республика Северная Осетия-Алания, р-н Алагирский, г. Алагир, ул. Ярославская, 41 "а"	Алагирский	15.07:0050601.27	003002000000 Земли населенных пунктов	Под строительство индивидуального жилого дома	13	02:01:0	600	348,37	209 022,00
11089	Респ. Северная Осетия - Алания, р-н Алагирский. г. Алагир, ул. Корсанова. 4 "а"	Алагирский	15.07:0050601:3	003002000000 Земли населенных пунктов	Для эксплуатации существующего жилого дома	13	02:01:0	660	348,37	229 924,20
11090	Респ. Северная Осетия - Алания, р-н Алагирский. г. Алагир, ул. Ярославская. 33	Алагирский	15:07:0050601:4	003002000000 Земли населенных пунктов	Для эксплуатации существующего жилого дома	13	02:01:0	1 378	348,37	480 053,86
11091	Респ. Северная Осетия - Алания. р-н Алагирский, г. Алагир, ул. Ярославская, 32	Алагирский	15:07:0050601:9	003002000000 Земли населенных пунктов	Для индивидуального жилищного строительства	13	02:01:0	900	348,37	313 533,00
11092	Респ. Северная Осетия - Алания. р-н Алагирский, г. Алагир, ул. Ярославская, 26	Алагирский	15.07:0050602:1	003002000000 Земли населенных пунктов	Для эксплуатации существующего жилого дома	13	02:01:0	1 098	348.37	382 510.26
11093	Северная Осетия - Алания респ, р-н Алагирский. г. Алагир, ул Карсанова, дом 63	Алагирский	15.07:0050602.10	003002000000 Земли населенных пунктов	Для эксплуатации существующего жилого дома	13	02:01:0	1 551	348.37	540 321.87
11094	Российская Федерация, Республика Северная Осетия - Алания, Алагирский район, г. Алагир, ул. Карсанова. 67	Алагирский	15:07:0050602:12	003002000000 Земли населенных пунктов	Для индивидуального жилищного строительства	13	02:01:0	1 652	348,37	575 507,24
11095	Республика Северная Осетия - Алания, р-н Алагирский. г.. Алагир. ул. Карсанова. 69	Алагирский	15:07:0050602:13	003002000000 Земли населенных пунктов	Для индивидуального жилищного строительства	13	02:01:0	1 300	348,37	452 881,00
11096	Российская Федерация, Республика Северная Осетия-Алания, Алагирский муниципальный район, Алагирское городское поселение, город Алагир, улица К.Хетагурова, 203/328	Алагирский	15:07:0050602:149	003002000000 Земли населенных пунктов	Хранение автотранспорта	7	02:07:1	30	463,17	13 895,10
11097	Российская Федерация, Республика Северная Осетия-Алания, Алагирский район. г. Алагир, ул. Ярославская. 34	Алагирский	15.07:0050602:5	003002000000 Земли населенных пунктов	Для индивидуального жилищного строительства	13	02:01:0	1 349	348.37	469 951.13
11098	Респ. Северная Осетия - Алания, р-н Алагирский. г. Алагир, ул. Ярославская №38	Алагирский	15:07:0050602:7	003002000000 Земли населенных пунктов	Для эксплуатации существующего жилого дома	13	02:01:0	1 504	348,37	523 948,48
11099	Респ. Северная Осетия - Алания. р-н Алагирский, г. Алагир, ул. Карсанова, 61	Алагирский	15:07:0050602:9	003002000000 Земли населенных пунктов	Индивидуальное жилищное строительство	13	02:01:0	1 300	348,37	452 881,00
11100	Респ. Северная Осетия - Алания. р-н Алагирский, г. Алагир, ул. Карсанова, 72	Алагирский	15.07:0050603.10	003002000000 Земли населенных пунктов	Для эксплуатации существующего жилого дома	13	02:01:0	607	348.37	211 460.59
11101	Респ. Северная Осетия - Алания, р-н Алагирский. г. Алагир, ул. Корсанова. 74	Алагирский	15.07:0050603.11	003002000000 Земли населенных пунктов	Индивидуальное жилищное строительство	13	02:01:0	582	348.37	202 751.34
11102	Республика Северная Осетия-Алания, р-н Алагирский. г Алагир, ул Корсанова, д 76	Алагирский	15:07:0050603:12	003002000000 Земли населенных пунктов	Для эксплуатации индивидуального жилого дома	13	02:01:0	557	348,37	194 042,09
11103		Алагирский	15:07:0050603:166	003002000000 Земли населенных пунктов	Для индивидуального жилищного строительства	13	02:01:0	591	348,37	205 886,67
11104	Респ. Северная Осетия - Алания. р-н Алагирский, г. Алагир, ул. Цаликова, 55	Алагирский	15.07:0050603:4	003002000000 Земли населенных пунктов	Для эксплуатации существующего жилого дома	13	02:01:0	600	348.37	209 022.00
11105	Респ. Северная Осетия - Алания, р-н Алагирский. г. Алагир, ул. Цаликова. 63	Алагирский	15.07:0050603:8	003002000000 Земли населенных пунктов	Для эксплуатации существующего жилого дома	13	02:01:0	893	348.37	311 094.41
11106	Респ. Северная Осетия - Алания, р-н Алагирский. г. Алагир, ул. Корсанова. 70	Алагирский	15:07:0050603:9	003002000000 Земли населенных пунктов	Для эксплуатации существующего жилого дома	13	02:01:0	584	348,37	203 448,08
11107	Республика Северная Осетия-Алания, Алагирский р-н. г Алагир, ул Речная, д 14	Алагирский	15:07:0050604:134	003002000000 Земли населенных пунктов	Для индивидуального жилищного строительства	13	02:01:0	1 500	348,37	522 555,00

№ п/п	Местоположение ЗУ	Район	Кадастровый номер ЗУ	Категория земель	Разрешенное использование по документу	Код вида разрешенного использования (в соответствии с классификатором видов разрешенного использования земельных участков)	Вид использования объектов недвижимости	Площадь	УПКС	КС
11108	Северная Осетия - Алания респ, р-н Алагирский, г Алагир, ул Ярославская, 23	Алагирский	15:07:0050604:2	003002000000 Земли населенных пунктов	Для эксплуатации существующего жилого дома	13	02:0:10	1 494	348,37	520 464,78
11109	Респ. Северная Осетия - Алания, р-н Алагирский, г. Алагир, ул. Ярославская, дом 25	Алагирский	15:07:0050604:3	003002000000 Земли населенных пунктов	Для индивидуального жилищного строительства	13	02:0:10	1 462	348,37	509 316,94
11110	Респ. Северная Осетия - Алания, р-н Алагирский, г. Алагир, ул. Ярославская, 27	Алагирский	15:07:0050604:4	003002000000 Земли населенных пунктов	для эксплуатации жилого дома	13	02:0:10	1 100	348,37	383 207,00
11111	Респ. Северная Осетия - Алания, р-н Алагирский, г. Алагир, ул. Ярославская, 29	Алагирский	15:07:0050604:5	003002000000 Земли населенных пунктов	Для индивидуального жилищного строительства	13	02:0:10	1 500	348,37	522 555,00
11112	Респ. Республика Северная Осетия - Алания, Алагирский р-н., г. Алагир, ул. Карсанова 47/1	Алагирский	15:07:0050605:151	003002000000 Земли населенных пунктов	энергетика	6	06:0:0	46	347,07	34 365,22
11113	Республика Северная Осетия-Алания, Алагирский муниципальный р-н, Алагирское городское поселение, г. Алагир, ул. Карсанова,53	Алагирский	15:07:0050605:152	003002000000 Земли населенных пунктов	"для индивидуального жилищного строительства"	13	02:0:10	1 500	348,37	522 555,00
11114	Республика Северная Осетия-Алания, р-н Алагирский, г Алагир, ул Карсанова, п/ЗК	Алагирский	15:07:0050605:32	003002000000 Земли населенных пунктов	Для эксплуатации трансформаторных подстанций	6	03:0:12	50	486,93	24 346,50
11115	РСО - Алания, Алагирский район, г Алагир, ул. Цаликова, 30	Алагирский	15:07:0050606:1	003002000000 Земли населенных пунктов	Индивидуальное жилищное строительство	13	02:0:10	621	348,37	216 337,77
11116	Респ. Северная Осетия - Алания, р-н Алагирский, г. Алагир, ул. Карсанова, 66	Алагирский	15:07:0050606:14	003002000000 Земли населенных пунктов	Для эксплуатации существующего жилого дома	13	02:0:10	579	348,37	201 706,23
11117	Северная Осетия - Алания респ, р-н Алагирский, г. Алагир, ул. Карсанова, 58	Алагирский	15:07:0050606:16	003002000000 Земли населенных пунктов	Для эксплуатации существующего жилого дома	13	02:0:10	608	348,37	211 808,96
11118	Российская Федерация, Республика Северная Осетия-Алания, Алагирский муниципальный район, Алагирское городское поселение, г. Алагир, ул. Цаликова, 47	Алагирский	15:07:0050606:162	003002000000 Земли населенных пунктов	Для индивидуального жилищного строительства	13	02:0:10	616	348,37	214 595,92
11119	Республика Северная Осетия - Алания, р-н Алагирский, г Алагир, ул. Цаликова, 37	Алагирский	15:07:0050606:3	003002000000 Земли населенных пунктов	Индивидуальное жилищное строительство	13	02:0:10	608	348,37	211 808,96
11120	Республика Северная Осетия-Алания, р-н Алагирский, г. Алагир, ул. Цаликова, 35	Алагирский	15:07:0050606:47	003002000000 Земли населенных пунктов	Для эксплуатации существующего жилого дома	13	02:0:10	568	348,37	197 874,16
11121	Респ. Северная Осетия - Алания, р-н Алагирский, г. Алагир, ул. Цаликова, 45	Алагирский	15:07:0050606:7	003002000000 Земли населенных пунктов	Для эксплуатации существующего жилого дома	13	02:0:10	592	348,37	206 235,04
11122	Респ. Северная Осетия - Алания, р-н Алагирский, г. Алагир, ул. Цаликова, дом 50	Алагирский	15:07:0050607:1	003002000000 Земли населенных пунктов	Для эксплуатации существующего домовладения	13	02:0:10	1 150	348,37	400 625,50
11123	Респ. Северная Осетия - Алания, р-н Алагирский, г. Алагир, ул. Цаликова, дом 70	Алагирский	15:07:0050607:11	003002000000 Земли населенных пунктов	Для эксплуатации жилого дома	13	02:0:10	1 135	348,37	395 399,95
11124	Республика Северная Осетия-Алания, р-н Алагирский, г Алагир, ул Цаликова, д 80/1	Алагирский	15:07:0050607:139	003002000000 Земли населенных пунктов	Для эксплуатации существующего жилого дома	13	02:0:10	822	348,37	286 360,14
11125	Республика Северная Осетия - Алания, р-н Алагирский, г. Алагир, ул. Цаликова, 76	Алагирский	15:07:0050607:14	003002000000 Земли населенных пунктов	Для индивидуального жилищного строительства	13	02:0:10	765	348,37	266 503,05
11126	Республика Северная Осетия-Алания, р-н Алагирский, г. Алагир, ул. Цаликова, 42 "а"	Алагирский	15:07:0050607:20	003002000000 Земли населенных пунктов	Индивидуальное жилищное строительство	13	02:0:10	550	348,37	191 603,50
11127	Российская Федерация, Республика Северная Осетия-Алания, Алагирский район, г. Алагир, ул. Цаликова, 54	Алагирский	15:07:0050607:23	003002000000 Земли населенных пунктов	Для индивидуального жилищного строительства	13	02:0:10	963	348,37	335 480,31
11128	Респ. Северная Осетия - Алания, Алагирский р-н . г. Алагир, ул. Цаликова, д.42	Алагирский	15:07:0050607:252	003002000000 Земли населенных пунктов	Для индивидуального жилищного строительства	13	02:0:10	600	348,37	209 022,00
11129	Республика Северная Осетия - Алания, Алагирский район, г. Алагир, ул. Цаликова	Алагирский	15:07:0050607:253	003002000000 Земли населенных пунктов	Для индивидуального жилищного строительства	13	02:0:10	843	348,37	293 675,91
11130	Республика Северная Осетия - Алания, Алагирский район, г. Алагир, ул. Цаликова	Алагирский	15:07:0050607:254	003002000000 Земли населенных пунктов	Для индивидуального жилищного строительства	13	02:0:10	751	348,37	261 625,87
11131	Российская Федерация, Республика Северная Осетия-Алания, Алагирский район, г. Алагир, ул. Гуржаева, 5	Алагирский	15:07:0050607:26	003002000000 Земли населенных пунктов	Для индивидуального жилищного строительства	13	02:0:10	775	348,37	269 986,75
11132	Российская Федерация, Республика Северная Осетия-Алания, Алагирский муниципальный район, Алагирское городское поселение, г. Алагир, ул. Цаликова, 78	Алагирский	15:07:0050607:264	003002000000 Земли населенных пунктов	Для индивидуального жилищного строительства	13	02:0:10	836	348,37	291 237,32
11133	Республика Северная Осетия-Алания, Алагирский р-н, г Алагир, ул Гуржаева, уч 17	Алагирский	15:07:0050607:268	003002000000 Земли населенных пунктов	Для индивидуального жилищного строительства	13	02:0:10	819	348,37	285 315,03
11134	Респ. Северная Осетия - Алания, р-н Алагирский, г. Алагир, ул. Гуржаева, дом 7	Алагирский	15:07:0050607:27	003002000000 Земли населенных пунктов	Для эксплуатации существующего жилого дома	13	02:0:10	980	348,37	341 402,60
11135	Российская Федерация, Республика Северная Осетия-Алания, Алагирский муниципальный район, Алагирское городское поселение, г. Алагир, ул Цаликова, 40	Алагирский	15:07:0050607:271	003002000000 Земли населенных пунктов	Для индивидуального жилищного строительства	13	02:0:10	1 274	348,37	443 823,38
11136	Российская Федерация, Республика Северная Осетия - Алания, м.р-н Алагирский, г.п. Алагирское, г Алагир, ул Гуржаева, д. 1	Алагирский	15:07:0050607:272	003002000000 Земли населенных пунктов	Для индивидуального жилищного строительства	13	02:0:10	809	348,37	281 831,33
11137	Российская Федерация, Республика Северная Осетия-Алания, Алагирский район, г. Алагир, ул. Гуржаева, 9	Алагирский	15:07:0050607:28	003002000000 Земли населенных пунктов	Для индивидуального жилищного строительства	13	02:0:10	1 000	348,37	348 370,00
11138	Респ. Северная Осетия - Алания, р-н Алагирский, г. Алагир, ул. Цаликова, 52	Алагирский	15:07:0050607:3	003002000000 Земли населенных пунктов	Для эксплуатации существующего домовладения	13	02:0:10	1 525	348,37	531 264,25
11139	Респ. Северная Осетия - Алания, р-н Алагирский, г. Алагир, ул. Гуржаева, дом 19	Алагирский	15:07:0050607:33	003002000000 Земли населенных пунктов	Для индивидуального жилищного строительства	13	02:0:10	746	348,37	259 884,02
11140	Респ. Северная Осетия - Алания, р-н Алагирский, г. Алагир, ул. Гуржаева, 37	Алагирский	15:07:0050607:41	003002000000 Земли населенных пунктов	Для индивидуального жилищного строительства	13	02:0:10	1 068	348,37	372 059,16
11141	Респ. Северная Осетия - Алания, р-н Алагирский, г. Алагир, ул. Гуржаева, дом 41	Алагирский	15:07:0050607:43	003002000000 Земли населенных пунктов	Для эксплуатации существующего жилого дома	13	02:0:10	1 009	348,37	351 505,33
11142	Респ. Северная Осетия - Алания, р-н Алагирский, г. Алагир, ул. Цаликова, 78	Алагирский	15:07:0050607:44	003002000000 Земли населенных пунктов	Для индивидуального жилищного строительства	13	02:0:10	1 380	348,37	480 750,60
11143	Респ. Северная Осетия - Алания, р-н Алагирский, г. Алагир, ул. Цаликова, 80	Алагирский	15:07:0050607:45	003002000000 Земли населенных пунктов	Для индивидуального жилищного строительства	13	02:0:10	1 900	348,37	661 903,00
11144	Респ. Северная Осетия - Алания, р-н Алагирский, г. Алагир, ул. Цаликова, дом 38	Алагирский	15:07:0050607:49	003002000000 Земли населенных пунктов	Для индивидуального жилищного строительства	13	02:0:10	1 262	348,37	439 642,94
11145	Респ. Северная Осетия - Алания, р-н Алагирский, г. Алагир, ул. Гуржаева, 43	Алагирский	15:07:0050607:51	003002000000 Земли населенных пунктов	Для индивидуального жилищного строительства	13	02:0:10	934	348,37	325 377,58
11146	Респ. Северная Осетия - Алания, р-н Алагирский, г. Алагир, ул. Цаликова, дом 56	Алагирский	15:07:0050607:56	003002000000 Земли населенных пунктов	Для эксплуатации существующего жилого дома	13	02:0:10	928	348,37	323 287,36
11147	Республика Северная Осетия-Алания, р-н Алагирский, г Алагир, ул Цаликова, д 38а	Алагирский	15:07:0050607:57	003002000000 Земли населенных пунктов	Для эксплуатации существующего жилого дома	13	02:0:10	832	348,37	289 843,84
11148	Респ. Северная Осетия - Алания, р-н Алагирский, г. Алагир, ул. Цаликова, 64	Алагирский	15:07:0050607:8	003002000000 Земли населенных пунктов	Для эксплуатации существующего жилого дома	13	02:0:10	917	348,37	319 455,29

№ п/п	Местоположение ЗУ	Район	Кадастровый номер ЗУ	Категория земель	Разрешенное использование по документу	Код вида разрешенного использования (в соответствии с классификатором видов разрешенного использования земельных участков)	Вид использования объектов недвижимости	Площадь	УПКС	КС
11149	Респ Северная Осетия - Алания, р-н Алагирский, г Алагир, ул Степная, 27	Алагирский	15:07:0050608:10	003002000000 Земли населенных пунктов	Под строительство индивидуального жилого дома	13	02:0010	559	348,37	194 738,83
11150	Республика Северная Осетия-Алания, р-н Алагирский, г. Алагир, ул. Степная, 19	Алагирский	15:07:0050608:13	003002000000 Земли населенных пунктов	Для эксплуатации жилого дома	13	02:0010	591	348,37	205 886,67
11151	Респ Северная Осетия - Алания, Алагирский р-н, г. Алагир, ул. Гуржина, 38/1	Алагирский	15:07:0050608:178	003002000000 Земли населенных пунктов	для ведения личного подсобного хозяйства	13	02:0020	826	348,37	287 753,62
11152	Республика Северная Осетия - Алания, Алагирский район, г Алагир, ул Гуржина, 30/1	Алагирский	15:07:0050608:189	003002000000 Земли населенных пунктов	Для ведения личного подсобного хозяйства	13	02:0020	587	348,37	204 493,19
11153	Респ Северная Осетия - Алания, р-н Алагирский, г Алагир, ул Гуржина, 24	Алагирский	15:07:0050608:2	003002000000 Земли населенных пунктов	Для индивидуального жилищного строительства	13	02:0010	591	348,37	205 886,67
11154	Республика Северная Осетия-Алания, р-н Алагирский, г. Алагир, ул. Гуржина, 28	Алагирский	15:07:0050608:49	003002000000 Земли населенных пунктов	Под строительство индивидуального жилого дома	13	02:0010	627	348,37	218 427,99
11155	Респ. Северная Осетия - Алания, р-н Алагирский, г. Алагир, ул. Гуржина, дом 36	Алагирский	15:07:0050608:6	003002000000 Земли населенных пунктов	Для индивидуального жилищного строительства	13	02:0010	611	348,37	213 899,18
11156	Респ Северная Осетия - Алания, р-н Алагирский, г Алагир, ул Степная, дом 21	Алагирский	15:07:0050608:8	003002000000 Земли населенных пунктов	Под строительство индивидуального жилого дома	13	02:0010	571	348,37	198 919,27
11157	Респ Северная Осетия - Алания, р-н Алагирский, г Алагир, ул Мира, 30	Алагирский	15:07:0050609:1	003002000000 Земли населенных пунктов	Для ведения личного подсобного хозяйства	13	02:0020	623	348,37	217 034,51
11158	Республика Северная Осетия - Алания, Алагирский район, г. Алагир, ул. А. Агузарова, 103	Алагирский	15:07:0050609:14	003002000000 Земли населенных пунктов	Для индивидуального жилищного строительства	13	02:0010	730	348,37	254 310,10
11159	Российская Федерация, Республика Северная Осетия-Алания, Алагирский муниципальный район, Алагирское городское поселение, г. Алагир, ул. А.Агузарова, 101	Алагирский	15:07:0050609:157	003002000000 Земли населенных пунктов	Под строительство индивидуального жилого дома	13	02:0010	663	348,37	230 969,31
11160	Республика Северная Осетия-Алания, р-н Алагирский, г Алагир, ул А.Агузарова, д 95	Алагирский	15:07:0050609:16	003002000000 Земли населенных пунктов	Для эксплуатации существующего жилого дома	13	02:0010	636	348,37	221 563,32
11161	Респ Северная Осетия - Алания, р-н Алагирский, г. Алагир, ул А.Агузарова, дом 97	Алагирский	15:07:0050609:17	003002000000 Земли населенных пунктов	Для эксплуатации существующего жилого дома	13	02:0010	614	348,37	213 899,18
11162	Республика Северная Осетия-Алания, р-н Алагирский, г. Алагир, ул. Мира, 32	Алагирский	15:07:0050609:40	003002000000 Земли населенных пунктов	Под строительство индивидуального жилого дома	13	02:0010	615	348,37	214 247,55
11163	Республика Северная Осетия-Алания, р-н Алагирский, г Алагир, ул Мира, 34	Алагирский	15:07:0050609:5	003002000000 Земли населенных пунктов	Под строительства индивидуального жилого дома	13	02:0010	629	348,37	219 124,73
11164	Респ Северная Осетия - Алания, р-н Алагирский, г Алагир, ул Мира, 38	Алагирский	15:07:0050609:7	003002000000 Земли населенных пунктов	Для индивидуального жилищного строительства	13	02:0010	622	348,37	216 686,14
11165	Респ Северная Осетия - Алания, р-н Алагирский, г Алагир, ул Мира, 42	Алагирский	15:07:0050609:9	003002000000 Земли населенных пунктов	Для индивидуального жилищного строительства	13	02:0010	600	348,37	209 022,00
11166	Респ. Северная Осетия - Алания, р-н Алагирский, г. Алагир, ул. Мира, 12	Алагирский	15:07:0050610:1	003002000000 Земли населенных пунктов	Для эксплуатации существующего жилого дома	13	02:0010	594	348,37	206 931,78
11167	Российская Федерация, Республика Северная Осетия-Алания, Алагирский муниципальный район Алагирское городское поселение г Алагир ул. А Агузарова 57	Алагирский	15:07:0050610:160	003002000000 Земли населенных пунктов	Для индивидуального жилищного строительства	13	02:0010	858	348,37	298 901,46
11168	Республика Северная Осетия-Алания, р-н Алагирский, г. Алагир, ул Мира, 22	Алагирский	15:07:0050610:2	003002000000 Земли населенных пунктов	Для эксплуатации существующего жилого дома	13	02:0010	668	348,37	232 711,16
11169	РСО - Алания, Алагирский район, г Алагир, ул А Агузарова, 71	Алагирский	15:07:0050610:20	003002000000 Земли населенных пунктов	Индивидуальное жилищное строительство	13	02:0010	579	348,37	201 706,23
11170	Российская Федерация, Республика Северная Осетия-Алания, Алагирский район, г. Алагир, ул. А.Агузарова, 73	Алагирский	15:07:0050610:21	003002000000 Земли населенных пунктов	Для индивидуального жилищного строительства	13	02:0010	600	348,37	209 022,00
11171	Респ. Северная Осетия - Алания, р-н Алагирский, г. Алагир, ул. Агузарова, дом 61	Алагирский	15:07:0050610:25	003002000000 Земли населенных пунктов	Для эксплуатации существующего жилого дома	13	02:0010	795	348,37	276 954,15
11172	Респ Северная Осетия - Алания, р-н Алагирский, г. Алагир, ул А.Агузарова, дом 77 "А"	Алагирский	15:07:0050610:26	003002000000 Земли населенных пунктов	Для строительства торгового павильона с остановкой	4	04:0040	41	905,76	37 136,16
11173	Респ. Северная Осетия - Алания, р-н Алагирский, г. Алагир, ул. Мира, дом 4	Алагирский	15:07:0050610:5	003002000000 Земли населенных пунктов	ИЖС	13	02:0010	600	348,37	209 022,00
11174	Респ. Северная Осетия - Алания, р-н Алагирский, г. Алагир, ул. Мира, 6	Алагирский	15:07:0050610:6	003002000000 Земли населенных пунктов	Под строительство индивидуального жилого дома	13	02:0010	594	348,37	206 931,78
11175	Респ. Северная Осетия - Алания, р-н Алагирский, г. Алагир, ул. Мира, дом 8	Алагирский	15:07:0050610:7	003002000000 Земли населенных пунктов	Для индивидуального жилищного строительства	13	02:0010	661	348,37	230 272,57
11176	Республика Северная Осетия-Алания, р-н Алагирский, г. Алагир, ул Мира, 10	Алагирский	15:07:0050610:8	003002000000 Земли населенных пунктов	Для эксплуатации существующего жилого дома	13	02:0010	616	348,37	214 595,92
11177	Респ Северная Осетия - Алания, р-н Алагирский, г Алагир, ул Мира, дом 14	Алагирский	15:07:0050610:9	003002000000 Земли населенных пунктов	Под строительство индивидуального жилого дома	13	02:0010	588	348,37	204 841,56
11178	Республика Северная Осетия-Алания, р-н Алагирский, г Алагир, ул Мира, д 31 А	Алагирский	15:07:0050611:11	003002000000 Земли населенных пунктов	Под строительство индивидуального жилого дома	13	02:0010	622	348,37	216 686,14
11179	Северная Осетия - Алания респ, р-н Алагирский, г Алагир, ул Юбилейная, 16	Алагирский	15:07:0050611:13	003002000000 Земли населенных пунктов	Для эксплуатации существующего жилого дома	13	02:0010	123	348,37	42 849,51
11180	Северная Осетия - Алания респ, р-н Алагирский, г Алагир, ул Юбилейная, 16	Алагирский	15:07:0050611:14	003002000000 Земли населенных пунктов	Для эксплуатации существующего жилого дома	13	02:0010	812	348,37	282 876,44
11181	Респ Северная Осетия-Алания, р-н Алагирский, г. Алагир, ул. Мира, 35 а	Алагирский	15:07:0050611:15	003002000000 Земли населенных пунктов	Для эксплуатации существующего жилого дома	13	02:0010	625	348,37	217 731,25
11182	Респ. Республика Северная Осетия - Алания, Алагирский р-н., г. Алагир, ул. Юбилейная 16/1	Алагирский	15:07:0050611:156	003002000000 Земли населенных пунктов	энергетиков	6	06:0070	45	347,07	33 618,15
11183	Республика Северная Осетия - Алания, р-н Алагирский, г. Алагир, ул. Степная 15	Алагирский	15:07:0050611:3	003002000000 Земли населенных пунктов	Для индивидуального жилищного строительства	13	02:0010	605	348,37	210 763,85
11184	Республика Северная Осетия-Алания, р-н Алагирский, г. Алагир, ул Мира, 21	Алагирский	15:07:0050611:4	003002000000 Земли населенных пунктов	Для эксплуатации существующего жилого дома	13	02:0010	603	348,37	210 067,11
11185	Республика Северная Осетия-Алания, р-н Алагирский, г Алагир, ул Мира, (п.УЗК)	Алагирский	15:07:0050611:41	003002000000 Земли населенных пунктов	Для эксплуатации трансформаторных подстанций	6	03:0012	50	486,93	24 346,50
11186	Республика Северная Осетия-Алания, р-н Алагирский, г. Алагир, ул. Мира, 29	Алагирский	15:07:0050611:43	003002000000 Земли населенных пунктов	Для строительства индивидуального жилого дома	13	02:0010	643	348,37	224 001,91
11187	Респ. Северная Осетия - Алания, р-н Алагирский, г. Алагир, ул. Юбилейная, 6	Алагирский	15:07:0050612:12	003002000000 Земли населенных пунктов	ИЖС	13	02:0010	562	348,37	195 783,94
11188	Респ Северная Осетия - Алания, р-н Алагирский, г Алагир, ул Юбилейная, дом 10	Алагирский	15:07:0050612:14	003002000000 Земли населенных пунктов	Для индивидуального жилищного строительства	13	02:0010	443	348,37	154 327,91
11189	Респ Северная Осетия - Алания, р-н Алагирский, г Алагир, ул Юбилейная, дом 12	Алагирский	15:07:0050612:15	003002000000 Земли населенных пунктов	Для индивидуального жилищного строительства	13	02:0010	762	348,37	265 487,94
11190	Республика Северная Осетия - Алания, Алагирский район, г. Алагир, ул. Мира, 5	Алагирский	15:07:0050612:169	003002000000 Земли населенных пунктов	Для индивидуального жилищного строительства	13	02:0010	588	348,37	204 841,56

№ п/п	Местоположение ЗУ	Район	Кадастровый номер ЗУ	Категория земель	Разрешенное использование по документу	Код вида разрешенного использования (в соответствии с классификатором видов разрешенного использования земельных участков)	Вид использования объектов недвижимости	Площадь	УПКС	КС
11191	Российская Федерация, Республика Северная Осетия-Алания, Алагирский муниципальный район, Алагирское городское поселение, г. Алагир, ул. Мира, 1	Алагирский	15:07:0050612:177	003002000000 Земли населенных пунктов	Для индивидуального жилищного строительства	13	02:010	1 008	348,37	351 156,96
11192	Республика Северная Осетия - Алания, Алагирский р-н., г. Алагир, ул. Юбилейная, д.8	Алагирский	15:07:0050612:178	003002000000 Земли населенных пунктов	Для эксплуатации существующего жилого дома	13	02:010	601	348,37	209 370,37
11193	Респ. Северная Осетия - Алания, р-н Алагирский, г. Алагир, ул. Мира, дом 7	Алагирский	15:07:0050612:3	003002000000 Земли населенных пунктов	Для индивидуального жилищного строительства	13	02:010	621	348,37	216 337,77
11194	Российская Федерация, Республика Северная Осетия-Алания, Алагирский район, г. Алагир, ул. Мира, 13	Алагирский	15:07:0050612:5	003002000000 Земли населенных пунктов	Для индивидуального жилищного строительства	13	02:010	617	348,37	214 944,29
11195	Северная Осетия - Алания респ, р-н Алагирский, г. Алагир, ул. Мира, 15	Алагирский	15:07:0050612:6	003002000000 Земли населенных пунктов	Для эксплуатации существующего жилого дома	13	02:010	595	348,37	207 280,15
11196	Респ. Северная Осетия - Алания, р-н Алагирский, г. Алагир, ул. Мира, дом 17	Алагирский	15:07:0050612:7	003002000000 Земли населенных пунктов	Для эксплуатации существующего жилого дома	13	02:010	678	348,37	236 194,86
11197	Респ. Северная Осетия - Алания, р-н Алагирский, г. Алагир, ул. Мира, 19	Алагирский	15:07:0050612:8	003002000000 Земли населенных пунктов	Для эксплуатации существующего жилого дома	13	02:010	674	348,37	234 801,38
11198	Респ. Северная Осетия - Алания, р-н Алагирский, г. Алагир, ул. Гуржаева, 12	Алагирский	15:07:0050613:12	003002000000 Земли населенных пунктов	Для эксплуатации существующего жилого дома	13	02:010	785	348,37	273 470,45
11199	Республика Северная Осетия - Алания, Алагирский район, г Алагир, ул Степная 7	Алагирский	15:07:0050613:155	003002000000 Земли населенных пунктов	Для индивидуального жилищного строительства	13	02:010	685	348,37	238 633,45
11200	Респ. Северная Осетия - Алания, р-н Алагирский, г. Алагир, ул. Степная, дом 3	Алагирский	15:07:0050613:2	003002000000 Земли населенных пунктов	Для индивидуального жилищного строительства	13	02:010	1 089	348,37	379 374,93
11201	Северная Осетия - Алания респ, р-н Алагирский, г. Алагир, ул. Степная, 13	Алагирский	15:07:0050613:29	003002000000 Земли населенных пунктов	Под строительство индивидуального жилого дома	13	02:010	620	348,37	215 989,40
11202	Респ. Северная Осетия - Алания, р-н Алагирский, г. Алагир, ул. Станционная, 9	Алагирский	15:07:0050613:3	003002000000 Земли населенных пунктов	Для индивидуального жилищного строительства	13	02:010	589	348,37	205 189,93
11203	Республика Северная Осетия-Алания, р-н Алагирский, г. Алагир, ул. Степная, 11	Алагирский	15:07:0050613:35	003002000000 Земли населенных пунктов	Для эксплуатации существующего жилого дома	13	02:010	599	348,37	208 673,63
11204	Республика Северная Осетия-Алания, р-н Алагирский, г. Алагир, ул. Гуржаева, 14	Алагирский	15:07:0050613:38	003002000000 Земли населенных пунктов	Для эксплуатации существующего жилого дома	13	02:010	1 147	348,37	399 580,39
11205	Республика Северная Осетия-Алания, р-н Алагирский, г. Алагир, ул. Степная, 5	Алагирский	15:07:0050613:39	003002000000 Земли населенных пунктов	Для эксплуатации существующего жилого дома	13	02:010	842	348,37	293 327,54
11206	Республика Северная Осетия-Алания, р-н Алагирский, г. Алагир, ул. Степная 1	Алагирский	15:07:0050613:42	003002000000 Земли населенных пунктов	Для индивидуального жилищного строительства	13	02:010	1 053	348,37	366 833,61
11207	Респ. Северная Осетия - Алания, р-н Алагирский, г. Алагир, ул. Юбилейная, дом 15	Алагирский	15:07:0050614:10	003002000000 Земли населенных пунктов	Эксплуатация жилого дома	13	02:010	600	348,37	209 022,00
11208	Респ. Северная Осетия - Алания, р-н Алагирский, г. Алагир, ул. Юбилейная, дом 17	Алагирский	15:07:0050614:14	003002000000 Земли населенных пунктов	Под строительство индивидуального жилого дома	13	02:010	600	348,37	209 022,00
11209	Республика Северная Осетия-Алания, р-н Алагирский, г. Алагир, ул. Московская,8	Алагирский	15:07:0050614:2	003002000000 Земли населенных пунктов	Для эксплуатации существующего жилого дома	13	02:010	600	348,37	209 022,00
11210	Респ. Северная Осетия-Алания, р-н Алагирский, г. Алагир, ул. Московская, 22	Алагирский	15:07:0050614:25	003002000000 Земли населенных пунктов	для эксплуатации существующего жилого дома	13	02:010	600	348,37	209 022,00
11211	Республика Северная Осетия-Алания, р-н Алагирский, г. Алагир, ул. Московская, 28	Алагирский	15:07:0050614:34	003002000000 Земли населенных пунктов	Для индивидуального жилищного строительства	13	02:010	600	348,37	209 022,00
11212	Республика Северная Осетия-Алания, р-н Алагирский, г Алагир, ул Московская, 26	Алагирский	15:07:0050614:38	003002000000 Земли населенных пунктов	Для эксплуатации существующего жилого дома	13	02:010	610	348,37	212 505,70
11213	Республика Северная Осетия-Алания, р-н Алагирский, г Алагир, ул Московская, 30	Алагирский	15:07:0050614:41	003002000000 Земли населенных пунктов	Для ведения личного подсобного хозяйства	13	02:020	538	348,37	187 423,06
11214	Респ. Северная Осетия - Алания, р-н Алагирский, г. Алагир, ул. Московская, дом 24	Алагирский	15:07:0050614:8	003002000000 Земли населенных пунктов	Для строительства индивидуального жилого дома	13	02:010	583	348,37	203 099,71
11215	Респ. Северная Осетия - Алания, р-н Алагирский, г. Алагир, ул. Юбилейная, 7	Алагирский	15:07:0050615:1	003002000000 Земли населенных пунктов	Для эксплуатации существующего жилого дома	13	02:010	620	348,37	215 989,40
11216	Северная Осетия - Алания респ, р-н Алагирский, г. Алагир, ул. Юбилейная, №3	Алагирский	15:07:0050615:19	003002000000 Земли населенных пунктов	Для эксплуатации существующего индивидуального жилого дома	13	02:010	627	348,37	218 427,99
11217	Республика Северная Осетия-Алания, р-н Алагирский, г Алагир, ул Московская, д 16	Алагирский	15:07:0050615:24	003002000000 Земли населенных пунктов	Для индивидуального жилищного строительства	13	02:010	623	348,37	217 034,51
11218	Республика Северная Осетия-Алания, р-н Алагирский, г Алагир, ул Московская, 18/1	Алагирский	15:07:0050615:25	003002000000 Земли населенных пунктов	Для индивидуального жилищного строительства	13	02:010	629	348,37	219 124,73
11219	Российская Федерация, Республика Северная Осетия-Алания, Алагирский район, г. Алагир, ул. Плиева, 52	Алагирский	15:07:0050615:3	003002000000 Земли населенных пунктов	Для индивидуального жилищного строительства	13	02:010	644	348,37	224 380,28
11220	Респ. Северная Осетия - Алания, р-н Алагирский, г. Алагир, ул. Юбилейная, 5	Алагирский	15:07:0050615:5	003002000000 Земли населенных пунктов	Для индивидуального жилищного строительства	13	02:010	616	348,37	214 595,92
11221	Респ. Северная Осетия - Алания, р-н Алагирский, г. Алагир, ул. Московская, 6	Алагирский	15:07:0050615:7	003002000000 Земли населенных пунктов	Для эксплуатации существующего жилого дома	13	02:010	660	348,37	229 924,20
11222	Респ. Северная Осетия - Алания, р-н Алагирский, г. Алагир, ул. Речная, дом 16	Алагирский	15:07:0050616:1	003002000000 Земли населенных пунктов	Для индивидуального жилищного строительства	13	02:010	1 504	348,37	523 948,48
11223	Российская Федерация, Республика Северная Осетия-Алания, Алагирский район, г. Алагир, ул. Ярославская, 17	Алагирский	15:07:0050616:12	003002000000 Земли населенных пунктов	Для индивидуального жилищного строительство	13	02:010	1 516	348,37	528 128,92
11224	Республика Северная Осетия - Алания, Алагирский район, г Алагир, ул Речная, 10/1	Алагирский	15:07:0050616:184	003002000000 Земли населенных пунктов	Для ведения личного подсобного хозяйства	13	02:020	2 733	348,37	952 095,21
11225	Республика Северная Осетия - Алания, Алагирский район, г. Алагир, ул. Речная, 9/1	Алагирский	15:07:0050616:185	003002000000 Земли населенных пунктов	Для ведения личного подсобного хозяйства	13	02:020	2 769	348,37	964 636,53
11226	Российская Федерация, Республика Северная Осетия-Алания, Алагирский муниципальный район, Алагирское городское поселение, г. Алагир, ул. Ярославская, 7	Алагирский	15:07:0050616:195	003002000000 Земли населенных пунктов	Для ведения личного подсобного хозяйства	13	02:020	3 130	348,37	1 090 398,10
11227	Российская Федерация, Республика Северная Осетия-Алания, Алагирский район, г. Алагир, ул. Речная	Алагирский	15:07:0050616:196	003002000000 Земли населенных пунктов	Для индивидуального жилищного строительства	13	02:010	1 157	348,37	403 064,09
11228	Российская Федерация, Республика Северная Осетия-Алания, Алагирский муниципальный район, Алагирское городское поселение, г. Алагир, ул. Речная, 2/1	Алагирский	15:07:0050616:197	003002000000 Земли населенных пунктов	Для индивидуального жилищного строительства	13	02:010	830	348,37	289 147,10
11229	Респ. Северная Осетия - Алания, р-н Алагирский, г. Алагир, ул. Ярославская, дом №9	Алагирский	15:07:0050616:8	003002000000 Земли населенных пунктов	Для эксплуатации существующего жилого дома	13	02:010	1 464	348,37	510 013,68
11230	Респ. Северная Осетия - Алания, р-н Алагирский, г. Алагир, ул. Карсанова, дом 41	Алагирский	15:07:0050617:11	003002000000 Земли населенных пунктов	Для эксплуатации существующего жилого дома	13	02:010	1 006	348,37	350 460,22

№ п/п	Местоположение ЗУ	Район	Кадастровый номер ЗУ	Категория земель	Разрешенное использование по документу	Код вида разрешенного использования (в соответствии с классификатором видов разрешенного использования земельных участков)	Вид использования объектов недвижимости	Площадь	УПКС	КС
11231	Российская Федерация, Республика Северная Осетия-Алания, Алагирский муниципальный район, Алагирское городское поселение, город Алагир, ул. Карсанова, уч. 35 "А"	Алагирский	15:07:0050617:145	003002000000 Земли населенных пунктов	Для индивидуального жилищного строительства	13	02:010	1 500	348,37	522 555,00
11232	Северная Осетия - Алания респ. р-н Алагирский, г. Алагир, ул. Комсомольская, 108	Алагирский	15:07:0050617:2	003002000000 Земли населенных пунктов	Для эксплуатации существующего жилого дома	13	02:010	859	348,37	299 249,83
11233	Республика Северная Осетия-Алания, р-н Алагирский, г. Алагир, ул. Ярославская, 8	Алагирский	15:07:0050617:32	003002000000 Земли населенных пунктов	Для содержания и эксплуатации жилого дома	13	02:010	1 291	348,37	449 745,67
11234	Республика Северная Осетия - Алания, р-н Алагирский, г. Алагир, ул. Карсанова, 29	Алагирский	15:07:0050617:5	003002000000 Земли населенных пунктов	Индивидуальное жилищное строительство	13	02:010	1 229	348,37	428 146,73
11235	Респ. Северная Осетия - Алания, р-н Алагирский, г. Алагир, ул. Карсанова, 31	Алагирский	15:07:0050617:6	003002000000 Земли населенных пунктов	Для эксплуатации существующего жилого дома	13	02:010	864	348,37	300 991,68
11236	Респ. Северная Осетия - Алания, р-н Алагирский, г. Алагир, ул. Цаликова, дом 29	Алагирский	15:07:0050618:1	003002000000 Земли населенных пунктов	Для эксплуатации существующего магазина	4	04:040	73	905,76	66 120,48
11237	Респ. Северная Осетия - Алания, р-н Алагирский, г. Алагир, ул. Комсомольская, дом 104	Алагирский	15:07:0050618:11	003002000000 Земли населенных пунктов	Для эксплуатации жилого дома	13	02:010	972	348,37	338 615,64
11238	Респ. Северная Осетия - Алания, р-н Алагирский, г. Алагир, ул. Цаликова, дом 17	Алагирский	15:07:0050618:12	003002000000 Земли населенных пунктов	Для эксплуатации существующего жилого дома	13	02:010	1 350	348,37	470 299,50
11239	Респ. Северная Осетия - Алания, р-н Алагирский, г. Алагир, ул. Карсанова, 54	Алагирский	15:07:0050618:2	003002000000 Земли населенных пунктов	Для эксплуатации существующего жилого дома	13	02:010	642	348,37	223 653,54
11240	Респ. Северная Осетия-Алания, р-н Алагирский, г. Алагир, ул. Цаликова, уч. 27 "а"	Алагирский	15:07:0050618:29	003002000000 Земли населенных пунктов	Для эксплуатации жилого дома	13	02:010	607	348,37	211 460,59
11241	Российская Федерация, Республика Северная Осетия-Алания, Алагирский муниципальный район, Алагирское городское поселение, г. Алагир, ул. Карсанова, 56/1	Алагирский	15:07:0050618:36	003002000000 Земли населенных пунктов	Для содержания и эксплуатации жилого дома	13	02:010	1 500	348,37	522 555,00
11242	Республика Северная Осетия-Алания, р-н Алагирский, г. Алагир, ул. Цаликова, 7	Алагирский	15:07:0050618:38	003002000000 Земли населенных пунктов	Для эксплуатации существующего жилого дома	13	02:010	1 340	348,37	466 815,80
11243	Респ. Северная Осетия - Алания, р-н Алагирский, г. Алагир, ул. Карсанова, дом 48	Алагирский	15:07:0050618:4	003002000000 Земли населенных пунктов	Для индивидуального жилищного строительства	13	02:010	647	348,37	225 395,39
11244	Республика Северная Осетия-Алания, р-н Алагирский, г. Алагир, ул. Цаликова, 11	Алагирский	15:07:0050618:40	003002000000 Земли населенных пунктов	Для эксплуатации существующего жилого дома	13	02:010	728	348,37	253 613,36
11245	Республика Северная Осетия-Алания, р-н Алагирский, г. Алагир, ул. Цаликова, 11/1	Алагирский	15:07:0050618:41	003002000000 Земли населенных пунктов	Для эксплуатации существующего жилого дома	13	02:010	729	348,37	253 961,73
11246	Респ. Северная Осетия - Алания, р-н Алагирский, г. Алагир, ул. Карсанова, 50	Алагирский	15:07:0050618:5	003002000000 Земли населенных пунктов	Для индивидуального жилищного строительства	13	02:010	663	348,37	230 969,31
11247	Респ. Северная Осетия - Алания, р-н Алагирский, г. Алагир, ул. Карсанова, № 52	Алагирский	15:07:0050618:6	003002000000 Земли населенных пунктов	Для эксплуатации существующего жилого дома	13	02:010	672	348,37	234 104,64
11248	Респ. Северная Осетия - Алания, р-н Алагирский, г. Алагир, ул. Карсанова, 56	Алагирский	15:07:0050618:7	003002000000 Земли населенных пунктов	Для эксплуатации существующего жилого дома	13	02:010	678	348,37	236 194,86
11249	Северная Осетия - Алания респ. р-н Алагирский, г. Алагир, ул. Цаликова, 27	Алагирский	15:07:0050618:8	003002000000 Земли населенных пунктов	Для эксплуатации существующего жилого дома	13	02:010	777	348,37	270 683,49
11250	Республика Северная Осетия-Алания, р-н Алагирский, г. Алагир, ул. Комсомольская, №100	Алагирский	15:07:0050619:12	003002000000 Земли населенных пунктов	Для эксплуатации нежилого здания	6	06:000	132	747,07	98 613,24
11251	Республика Северная Осетия-Алания, Алагирский район, г. Алагир ул. Гужвина, 3/1	Алагирский	15:07:0050619:124	003002000000 Земли населенных пунктов	Культурное развитие	3	03:060	3 000	451,30	1 353 900,00
11252	Республика Северная Осетия - Алания, р-н Алагирский, г. Алагир, ул. Цаликова, 38/1	Алагирский	15:07:0050619:8	003002000000 Земли населенных пунктов	Для строительства индивидуального жилого дома	13	02:010	1 000	348,37	348 370,00
11253	Респ. Северная Осетия - Алания, р-н Алагирский, г. Алагир, ул. Комсомольская, дом 98	Алагирский	15:07:0050619:5	003002000000 Земли населенных пунктов	Под строительство индивидуального жилого дома	13	02:010	776	348,37	270 335,12
11254	Респ. Северная Осетия - Алания, р-н Алагирский, г. Алагир, ул. Комсомольская, 98-а	Алагирский	15:07:0050619:6	003002000000 Земли населенных пунктов	Для эксплуатации существующего магазина	4	04:040	120	905,76	108 691,20
11255	Северная Осетия - Алания респ, р-н Алагирский, г. Алагир, ул Гужвина, 1/1	Алагирский	15:07:0050619:7	003002000000 Земли населенных пунктов	Строительство банно-прочечного комплекса	3	03:030	501	653,19	327 248,19
11256	Республика Северная Осетия-Алания, р-н Алагирский, г. Алагир, ул.Московская, 2	Алагирский	15:07:0050620:1	003002000000 Земли населенных пунктов	Для эксплуатации существующего жилого дома	13	02:010	866	348,37	301 688,42
11257	Российская Федерация, Республика Северная Осетия-Алания, Алагирский муниципальный район, Алагирское городское поселение, город Алагир ул. Комсомольская, 19/1	Алагирский	15:07:0050620:13	003002000000 Земли населенных пунктов	Для индивидуального жилищного строительства	13	02:010	523	348,37	182 197,51
11258	Российская Федерация, Республика Северная Осетия-Алания, Алагирский муниципальный район, Алагирское городское поселение, г. Алагир, ул. Комсомольская, 116/1	Алагирский	15:07:0050620:14	003002000000 Земли населенных пунктов	Для индивидуального жилищного строительства	13	02:010	1 191	348,37	414 908,67
11259	Респ. Северная Осетия - Алания, р-н Алагирский, г. Алагир, ул. Комсомольская, дом 96	Алагирский	15:07:0050620:17	003002000000 Земли населенных пунктов	Для эксплуатации существующего жилого дома	13	02:010	655	348,37	228 182,35
11260	Республика Северная Осетия-Алания, р-н Алагирский, г. Алагир, пер Новомосковский, д 1	Алагирский	15:07:0050620:18	003002000000 Земли населенных пунктов	Для эксплуатации жилого дома	13	02:010	439	348,37	152 934,43
11261	Республика Северная Осетия-Алания, Алагирский муниципальный район Алагирское городское поселение г.Алагир ул Комсомольская 88/2	Алагирский	15:07:0050620:208	003002000000 Земли населенных пунктов	Для индивидуального жилищного строительства	13	02:010	451	348,37	157 114,87
11262	Республика Северная Осетия-Алания, Алагирский муниципальный район. Алагирское городское поселение. г Алагир, ул. Комсомольская, 88/1	Алагирский	15:07:0050620:209	003002000000 Земли населенных пунктов	Для индивидуального жилищного строительства	13	02:010	476	348,37	165 824,12
11263	Республика Северная Осетия - Алания, Алагирский район, г Алагир, ул Комсомольская, 86	Алагирский	15:07:0050620:212	003002000000 Земли населенных пунктов	Для индивидуального жилищного строительства	13	02:010	394	348,37	137 257,78
11264	Северная Осетия - Алания респ. р-н Алагирский, г. Алагир, ул. Комсомольская, 78	Алагирский	15:07:0050620:71	003002000000 Земли населенных пунктов	Под строительство индивидуального жилого дома	13	02:010	1 047	348,37	364 743,39
11265	Республика Северная Осетия-Алания, р-н Алагирский, г. Алагир, ул. Комсомольская, 104/2	Алагирский	15:07:0050620:87	003002000000 Земли населенных пунктов	Для эксплуатации существующего жилого дома	13	02:010	412	348,37	143 528,44
11266	Республика Северная Осетия-Алания, р-н Алагирский, г. Алагир, ул. А. Агузарова, участок №55/1	Алагирский	15:07:0050621:1	003002000000 Земли населенных пунктов	Магазины	4	04:040	72	905,76	65 214,72
11267	Республика Северная Осетия-Алания, р-н Алагирский, г. Алагир, ул. А Агузарова, 55/14	Алагирский	15:07:0050621:10	003002000000 Земли населенных пунктов	Индивидуальное жилищное строительство	13	02:010	797	348,37	277 640,89
11268	Респ. Северная Осетия - Алания, р-н Алагирский, г. Алагир, ул. Колхозная, северное позиной части	Алагирский	15:07:0050621:11	003002000000 Земли населенных пунктов	ИЖС	13	02:010	800	348,37	278 696,00
11269	Республика Северная Осетия - Алания, р-н Алагирский, г. Алагир, ул.А.Агузарова, 55/8	Алагирский	15:07:0050621:12	003002000000 Земли населенных пунктов	Для индивидуального жилищного строительства	13	02:010	797	348,37	277 650,89
11270	Республика Северная Осетия-Алания, р-н Алагирский, г Алагир, ул Ворошилова, 135	Алагирский	15:07:0050621:16	003002000000 Земли населенных пунктов	Для индивидуального жилищного строительства	13	02:010	797	348,37	277 650,89
11271	Республика Северная Осетия - Алания, Алагирский район, г. Алагир, ул. Комсомольская,70	Алагирский	15:07:0050621:164	003002000000 Земли населенных пунктов	земельные участки образовательных учреждений (дошкольные, общеобразовательные, начального, среднего, высшего профессионального и послевузовского образования, дополнительного образования взрослых)	3	03:050	7 580	605,69	4 591 130,20
11272	Респ Северная Осетия - Алания, Алагирский р-н, г Алагир, ул А.Агузарова, 55/4	Алагирский	15:07:0050621:166	003002000000 Земли населенных пунктов	Магазины	4	04:040	68	905,76	61 591,68

№ п/п	Местоположение ЗУ	Район	Кадастровый номер ЗУ	Категория земель	Разрешенное использование по документу	Код вида разрешенного использования (в соответствии с классификатором видов разрешенного использования земельных участков)	Вид использования объектов недвижимости	Площадь	УПКС	КС
11273	Республика Северная Осетия-Алания. Алагирский р-н, г. Алагир, ул. Комсомольская. 74	Алагирский	15:07:0050621:167	003002000000 Земли населенных пунктов	Земельные участки образовательных учреждений (дошкольные, общеобразовательные, начального, среднего профессионального образования, дополнительного образования взрослых)	3	03:050	19 311	605,69	11 696 479,59
11274	Республика Северная Осетия-Алания, Алагирский р-н, г. Алагир, ул. Комсомольская, 74/2	Алагирский	15:07:0050621:168	003002000000 Земли населенных пунктов	Земельные участки образовательных учреждений (дошкольные, общеобразовательные, начального, среднего профессионального образования, дополнительного образования взрослых)	3	03:050	7 887	605,69	4 777 077,03
11275	Республика Северная Осетия - Алания. Алагирский район, г Алагир, ул А.Агузарова, 55/12	Алагирский	15:07:0050621:169	003002000000 Земли населенных пунктов	Для индивидуального жилищного строительства	13	02:010	797	348,37	277 650,89
11276	Республика Северная Осетия-Алания. Алагирский район, г. Алагир, ул. А.Агузарова 57	Алагирский	15:07:0050621:171	003002000000 Земли населенных пунктов	Бытовое обслуживание	3	03:030	130	653,19	84 914,70
11277	Российская Федерация. Республика Северная Осетия - Алания, Алагирский муниципальный район. Алагирское городское поселение, город Алагир, улица А.Агузарова, 75	Алагирский	15:07:0050621:174	003002000000 Земли населенных пунктов	Для индивидуального жилищного строительства	13	02:010	595	348,37	207 280,15
11278	Республика Северная Осетия - Алания. Алагирский район, г Алагир, ул К.Хетагурова, 132/2	Алагирский	15:07:0050621:179	003002000000 Земли населенных пунктов	Магазины	4	04:040	133	1 492,45	198 495,85
11279	Российская Федерация, Республика Северная Осетия - Алания. Алагирский муниципальный район, Алагирское городское поселение, г. Алагир, ул. Куйбышева, 24/1	Алагирский	15:07:0050621:180	003002000000 Земли населенных пунктов	Объекты дорожного сервиса	4	04:099	86	1 680,92	144 559,12
11280	Республика Северная Осетия - Алания, Алагирский район, г Алагир, ул А.Агузарова, 57/1	Алагирский	15:07:0050621:181	003002000000 Земли населенных пунктов	Для ведения личного подсобного хозяйства	13	02:020	374	348,37	130 290,38
11281	Республика Северная Осетия - Алания, Алагирский район, г Алагир, ул Комсомольская, 73/1	Алагирский	15:07:0050621:183	003002000000 Земли населенных пунктов	Объекты дорожного сервиса	4	04:099	230	1 680,92	386 611,60
11282	Республика Северная Осетия - Алания. Алагирский район, г Алагир, ул Бутырина, 55	Алагирский	15:07:0050621:185	003002000000 Земли населенных пунктов	Объекты дорожного сервиса	4	04:099	158	1 680,92	265 585,36
11283	Российская Федерация, Республика Северная Осетия-Алания, Алагирский муниципальный район, Алагирское городское поселение, г. Алагир, ул. А.Агузарова, уч. 53 "Б"	Алагирский	15:07:0050621:186	003002000000 Земли населенных пунктов	Для ведения личного подсобного хозяйства	13	02:020	727	348,37	253 264,99
11284	Российская Федерация. Республика Северная Осетия-Алания. Алагирский муниципальный район, Алагирское городское поселение, г. Алагир, ул. А.Агузарова. 55/4/1	Алагирский	15:07:0050621:190	003002000000 Земли населенных пунктов	Бытовое обслуживание	3	03:030	68	653,19	44 416,92
11285	Респ. Северная Осетия - Алания. р-н Алагирский, г. Алагир, ул. Плиева, дом 50	Алагирский	15.07:0050621.21	003002000000 Земли населенных пунктов	Под строительство индивидуального жилого дома	13	02:010	801	348,37	279 044,37
11286	Респ. Северная Осетия - Алания, р-н Алагирский, г. Алагир, ул. Плиева, дом 48	Алагирский	15.07:0050621.22	003002000000 Земли населенных пунктов	Под строительство индивидуального жилого дома	13	02:010	797	348,37	277 650,89
11287	Республика Северная Осетия-Алания р-н Алагирский, г. Алагир, ул Плиева, д 46/1	Алагирский	15:07:0050621:23	003002000000 Земли населенных пунктов	магазины	4	04:040	40	905,76	36 230,40
11288	Северная Осетия - Алания респ. р-н Алагирский, г. Алагир, ул. Ворошилова. 127	Алагирский	15:07:0050621:26	003002000000 Земли населенных пунктов	Для эксплуатации существующих зданий и сооружений	4	04:010	10 000	905,76	9 057 600,00
11289	Республика Северная Осетия-Алания. р-н Алагирский, г. Алагир, ул. Комсомольская. в районе СОШ №4	Алагирский	15.07:0050621.30	003002000000 Земли населенных пунктов	Для эксплуатации трансформаторной подстанции	6	03:012	49	486,93	23 859,57
11290	Республика Северная Осетия-Алания, р-н Алагирский. г. Алагир, ул. Комсомольская, 72/9 (угол с объездной дорогой)	Алагирский	15.07:0050621.34	003002000000 Земли населенных пунктов	магазины	4	04:040	196	905,76	177 528,96
11291	Республика Северная Осетия-Алания, р-н Алагирский, г. Алагир, ул. Плиева, 46/2	Алагирский	15:07:0050621:38	003002000000 Земли населенных пунктов	Под строительство магазина	4	04:040	62	905,76	56 157,12
11292	Северная Осетия-Алания респ. Алагирский р-н. г. Алагир, ул. Комсомольская 71/11	Алагирский	15:07:0050621:39	003002000000 Земли населенных пунктов	Объекты дорожного сервиса	4	04:099	492	1 680,92	827 012,64
11293	Республика Северная Осетия-Алания. р-н Алагирский, г. Алагир, ул. А.Агузарова. 55/10	Алагирский	15.07:0050621.40	003002000000 Земли населенных пунктов	Для строительства индивидуального жилого дома	13	02:010	796	348,37	277 302,52
11294	Республика Северная Осетия-Алания, р-н Алагирский. г Алагир, ул А. Агузарова. уч 55/13	Алагирский	15.07:0050621.41	003002000000 Земли населенных пунктов	Для ведения личного подсобного хозяйства	13	02:020	797	348,37	277 650,89
11295	Республика Северная Осетия-Алания, р-н Алагирский. г Алагир, ул Комсомольская. д 74/1	Алагирский	15:07:0050621:42	003002000000 Земли населенных пунктов	Для строительства детской оздоровительной площадки	3	05:012	834	130,64	108 953,76
11296	Республика Северная Осетия-Алания р-н Алагирский, г. Алагир, ул. А.Агузарова. участок № 55/3	Алагирский	15:07:0050621:44	003002000000 Земли населенных пунктов	Объекты дорожного сервиса	4	04:099	191	1 680,92	321 055,72
11297	Республика Северная Осетия-Алания. р-н Алагирский, г. Алагир, ул. А.Агузарова. 55/9	Алагирский	15.07:0050621.45	003002000000 Земли населенных пунктов	Для индивидуального жилищного строительства	13	02:010	1 200	348,37	418 044,00
11298	Республика Северная Осетия-Алания, р-н Алагирский, г. Алагир, ул. А.Агузарова, 55/20	Алагирский	15.07:0050621.52	003002000000 Земли населенных пунктов	Объекты дорожного сервиса	4	04:099	76	1 680,92	127 749,92
11299	Республика Северная Осетия - Алания. р-н Алагирский . Алагирское городское поселение, г Алагир,ул. А.Агузарова. 55/11	Алагирский	15:07:0050621:6	003002000000 Земли населенных пунктов	Для строительства индивидуального жилого дома	13	02:010	824	348,37	287 056,88
11300	Республика Северная Осетия-Алания. р-н Алагирский, г. Алагир, ул. А.Агузарова. 55/2	Алагирский	15:07:0050621:7	003002000000 Земли населенных пунктов	Для строительства индивидуального жилого дома	13	02:010	880	348,37	306 565,60
11301	Респ. Северная Осетия - Алания. р-н Алагирский, г. Алагир, ул. А.Агузарова, д. 55/21	Алагирский	15.07:0050621:8	003002000000 Земли населенных пунктов	Индивидуальное жилищное строительство	13	02:010	797	348,37	277 650,89
11302	Респ. Северная Осетия - Алания, р-н Алагирский. г. Алагир, ул. А. Агузарова, уч. 55/15	Алагирский	15.07.0050621:9	003002000000 Земли населенных пунктов	Индивидуальное жилищное строительство	13	02:010	797	348,37	277 650,89
11303	Респ. Северная Осетия - Алания, р-н Алагирский. г. Алагир, ул. Комсомольская. дом 107	Алагирский	15:07:0050622:1	003002000000 Земли населенных пунктов	Для индивидуального жилищного строительства	13	02:010	1 089	348,37	379 374,93
11304	Российская Федерация. Республика Северная Осетия-Алания. Алагирский район, г. Алагир, ул. Комсомольская, 109	Алагирский	15:07:0050622:10	003002000000 Земли населенных пунктов	Для индивидуального жилищного строительства	13	02:010	1 000	348,37	348 370,00
11305	Республика Северная Осетия - Алания, Алагирский район, г Алагир, ул Речная, 2/1	Алагирский	15:07:0050622:134	003002000000 Земли населенных пунктов	Для ведения личного подсобного хозяйства	13	02:020	1 200	348,37	418 044,00
11306	Республика Северная Осетия - Алания. Алагирский район, г Алагир, ул Речная, 3/1	Алагирский	15:07:0050622:135	003002000000 Земли населенных пунктов	Для индивидуального жилищного строительства	13	02:010	1 200	348,37	418 044,00
11307	Республика Северная Осетия - Алания. Алагирский район, г Алагир, ул Речная, 2/2	Алагирский	15:07:0050622:136	003002000000 Земли населенных пунктов	Для ведения личного подсобного хозяйства	13	02:020	833	348,37	290 192,21
11308	Респ. Северная Осетия - Алания. р-н Алагирский, г. Алагир, ул. Карсанова, 9	Алагирский	15:07:0050622:6	003002000000 Земли населенных пунктов	Индивидуальное жилищное строительство	13	02:010	824	348,37	287 056,88
11309	Республика Северная Осетия - Алания, р-н Алагирский. г.. Алагир, ул. Карсанова. 15	Алагирский	15.07.0050622:8	003002000000 Земли населенных пунктов	Для индивидуального жилищного строительства	13	02:010	1 300	348,37	452 881,00
11310	Республика Северная Осетия-Алания, р-н Алагирский. г. Алагир, ул. Карсанова.19	Алагирский	15.07.0050622:9	003002000000 Земли населенных пунктов	Для индивидуального жилищного строительства	13	02:010	1 092	348,37	380 420,04
11311	Респ. Северная Осетия - Алания, р-н Алагирский. г. Алагир, ул. Карсанова. дом 30	Алагирский	15:07:0050623:1	003002000000 Земли населенных пунктов	Для эксплуатации индивидуального жилого дома	13	02:010	1 233	348,37	429 540,21
11312	Респ. Северная Осетия - Алания. р-н Алагирский, г. Алагир, ул. Цаликова, 13	Алагирский	15:07:0050623:14	003002000000 Земли населенных пунктов	Индивидуальное жилищное строительство	13	02:010	1 287	348,37	448 352,19

№ п/п	Местоположение ЗУ	Район	Кадастровый номер ЗУ	Категория земель	Разрешенное использование по документу	Код вида разрешенного использования (в соответствии с классификатором видов разрешенного использования земельных участков)	Вид использования объектов недвижимости	Площадь	УПКС	КС
11313	Республика Северная Осетия - Алания, Алагирский район, г Алагир, ул Цаликова. 5/1	Алагирский	15:07:0050623:151	003002000000 Земли населенных пунктов	Для индивидуального жилищного строительства	13	02:010	1 010	348,37	351 853,70
11314	Республика Северная Осетия - Алания, Алагирский район, г Алагир, ул Карсанова. 34а	Алагирский	15:07:0050623:152	003002000000 Земли населенных пунктов	Для индивидуального жилищного строительства	13	02:010	1 200	348,37	418 044,00
11315	Республика Северная Осетия - Алания, Алагирский район, г Алагир, ул Карсанова. 36	Алагирский	15:07:0050623:156	003002000000 Земли населенных пунктов	для индивидуального жилищного строительства	13	02:010	501	348,37	174 533,37
11316	Респ Северная Осетия - Алания, р-н Алагирский, г Алагир, ул Карсанова, 42	Алагирский	15:07:0050623:6	003002000000 Земли населенных пунктов	Для эксплуатации существующего жилого дома	13	02:010	842	348,37	293 327,54
11317	Респ Северная Осетия - Алания, р-н Алагирский, г Алагир, ул Цаликова, 23	Алагирский	15:07:0050623:9	003002000000 Земли населенных пунктов	Индивидуальное жилищное строительство	13	02:010	1 300	348,37	452 881,00
11318	Республика Северная Осетия - Алания, Алагирский район, г Алагир, ул Цаликова, 3/1	Алагирский	15:07:0050624:112	003002000000 Земли населенных пунктов	Земельные участки (территории) общего пользования	6	12:001	8 204	71,18	583 960,72
11319	Респ. Северная Осетия - Алания, р-н Алагирский, г. Алагир, ул. Калинина, дом 1	Алагирский	15:07:0050625:1	003002000000 Земли населенных пунктов	Для индивидуального жилищного строительства	13	02:010	645	348,37	224 698,65
11320	Республика Северная Осетия - Алания, р-н Алагирский, г Алагир, ул. Цаликова,16	Алагирский	15:07:0050625:11	003002000000 Земли населенных пунктов	Для индивидуального жилищного строительства	13	02:010	1 300	348,37	452 881,00
11321	Респ Северная Осетия - Алания, р-н Алагирский, г Алагир, ул Калинина, 3	Алагирский	15:07:0050625:16	003002000000 Земли населенных пунктов	Для индивидуального жилищного строительства	13	02:010	820	348,37	285 663,40
11322	Респ. Северная Осетия - Алания, р-н Алагирский, г. Алагир, ул. Калинина, 7	Алагирский	15:07:0050625:18	003002000000 Земли населенных пунктов	Для индивидуального жилищного строительства	13	02:010	660	348,37	229 924,20
11323	Республика Северная Осетия-Алания, р-н Алагирский, г. Алагир, ул. Калинина, участок № 19	Алагирский	15:07:0050625:23	003002000000 Земли населенных пунктов	Для эксплуатации существующего жилого дома	13	02:010	746	348,37	259 884,02
11324	Респ Северная Осетия - Алания, р-н Алагирский, г Алагир, ул Калинина, дом 21	Алагирский	15:07:0050625:24	003002000000 Земли населенных пунктов	Для индивидуального жилищного строительства	13	02:010	1 603	348,37	558 437,11
11325	Северная Осетия - Алания респ, р-н Алагирский, г Алагир, ул Калинина, 29	Алагирский	15:07:0050625:28	003002000000 Земли населенных пунктов	Для эксплуатации существующего жилого дома	13	02:010	817	348,37	284 618,29
11326	Респ. Северная Осетия - Алания, р-н Алагирский, г. Алагир, ул. Цаликова	Алагирский	15:07:0050625:29	003002000000 Земли населенных пунктов	ИЖС	13	02:010	600	348,37	209 022,00
11327	Республика Северная Осетия-Алания, р-н Алагирский, г. Алагир, ул. Новомосковская, 11	Алагирский	15:07:0050625:30	003002000000 Земли населенных пунктов	Для ведения личного подсобного хозяйства и строительство дома	13	02:020	601	348,37	209 370,37
11328	Республика Северная Осетия-Алания, р-н Алагирский, г. Алагир, ул. Новомосковская, 9	Алагирский	15:07:0050625:33	003002000000 Земли населенных пунктов	Для ведения личного подсобного хозяйства и строительство дома	13	02:020	601	348,37	209 370,37
11329	Республика Северная Осетия-Алания, р-н Алагирский, г Алагир, ул Цаликова, д 26А	Алагирский	15:07:0050625:38	003002000000 Земли населенных пунктов	Под строительство жилого дома	13	02:010	814	348,37	283 573,18
11330	Респ. Северная Осетия - Алания, р-н Алагирский, г. Алагир, ул. Цаликова, дом 20	Алагирский	15:07:0050625:39	003002000000 Земли населенных пунктов	Для эксплуатации существующего жилого дома	13	02:010	1 171	348,37	407 941,27
11331	Республика Северная Осетия-Алания, р-н Алагирский, г Алагир, ул Цаликова, д 26/1	Алагирский	15:07:0050625:40	003002000000 Земли населенных пунктов	Для эксплуатации существующего жилого дома	13	02:010	1 203	348,37	419 089,11
11332	Республика Северная Осетия-Алания, р-н Алагирский, г Алагир, ул Цаликова, д 26б	Алагирский	15:07:0050625:41	003002000000 Земли населенных пунктов	Для эксплуатации существующего жилого дома	13	02:010	843	348,37	293 675,91
11333	Северная Осетия - Алания респ, р-н Алагирский, г Алагир, ул Цаликова, №34	Алагирский	15:07:0050625:42	003002000000 Земли населенных пунктов	Для эксплуатации существующего жилого дома	13	02:010	1 063	348,37	370 317,31
11334	Респ. Северная Осетия - Алания, р-н Алагирский, г. Алагир, ул. Цаликова, дом 22	Алагирский	15:07:0050625:5	003002000000 Земли населенных пунктов	Для эксплуатации существующего жилого дома	13	02:010	1 149	348,37	400 277,13
11335	Республика Северная Осетия - Алания, р-н Алагирский, г. Алагир, ул. Цаликова, 8	Алагирский	15:07:0050625:7	003002000000 Земли населенных пунктов	Для индивидуального жилищного строительства	13	02:010	1 277	348,37	444 868,49
11336	Респ Северная Осетия - Алания, р-н Алагирский, г Алагир, ул Калинина, дом 22	Алагирский	15:07:0050626:11	003002000000 Земли населенных пунктов	Для эксплуатации существующего жилого дома	13	02:010	784	348,37	273 122,08
11337	Респ Северная Осетия - Алания, р-н Алагирский, г Алагир, ул Калинина, 28	Алагирский	15:07:0050626:12	003002000000 Земли населенных пунктов	Для эксплуатации существующего жилого дома	13	02:010	811	348,37	282 528,07
11338	Респ. Северная Осетия - Алания, р-н Алагирский, г. Алагир, ул. Плиева, 19	Алагирский	15:07:0050626:21	003002000000 Земли населенных пунктов	Для индивидуального жилищного строительства	13	02:010	845	348,37	294 372,65
11339	Российская Федерация, Республика Северная Осетия-Алания, Алагирский район, г. Алагир, ул. Калинина	Алагирский	15:07:0050626:210	003002000000 Земли населенных пунктов	для индивидуального жилищного строительства	13	02:010	763	348,37	265 806,31
11340	Российская Федерация, Республика Северная Осетия-Алания, Алагирский район, г. Алагир, ул. Калинина	Алагирский	15:07:0050626:211	003002000000 Земли населенных пунктов	для индивидуального жилищного строительства	13	02:010	707	348,37	246 297,59
11341	Республика Северная Осетия-Алания, р-н Алагирский, г Алагир, ул Плиева, 21	Алагирский	15:07:0050626:22	003002000000 Земли населенных пунктов	Для эксплуатации существующего жилого дома	13	02:010	860	348,37	299 598,20
11342	Респ. Северная Осетия - Алания, р-н Алагирский, г. Алагир, ул. Плиева, дом 23	Алагирский	15:07:0050626:23	003002000000 Земли населенных пунктов	Для эксплуатации существующего жилого дома	13	02:010	873	348,37	304 127,01
11343	Респ. Северная Осетия - Алания, р-н Алагирский, г. Алагир, ул. Плиева, 37	Алагирский	15:07:0050626:29	003002000000 Земли населенных пунктов	Для индивидуального жилищного строительства	13	02:010	1 300	348,37	452 881,00
11344	Респ Северная Осетия - Алания, р-н Алагирский, г Алагир, ул Калинина, дом 10	Алагирский	15:07:0050626:5	003002000000 Земли населенных пунктов	Для эксплуатации существующего жилого дома	13	02:010	580	348,37	202 054,60
11345	Республика Северная Осетия - Алания, р-н Алагирский, г Алагир, ул. Калинина, 14	Алагирский	15:07:0050626:7	003002000000 Земли населенных пунктов	Для индивидуального жилищного строительства	13	02:010	628	348,37	218 776,36
11346	Респ. Северная Осетия - Алания, р-н Алагирский, г. Алагир, ул. Калинина, 16	Алагирский	15:07:0050626:8	003002000000 Земли населенных пунктов	Для индивидуального жилищного строительства	13	02:010	783	348,37	272 773,71
11347	Респ. Северная Осетия - Алания, р-н Алагирский, г. Алагир, ул. Калинина, 18	Алагирский	15:07:0050626:9	003002000000 Земли населенных пунктов	Индивидуальное жилищное строительство	13	02:010	1 300	348,37	452 881,00
11348	Респ Северная Осетия - Алания, р-н Алагирский, г Алагир, ул Плиева, дом 44	Алагирский	15:07:0050627:1	003002000000 Земли населенных пунктов	Для жилищного строительства	13	02:010	2 563	348,37	892 872,31
11349	Респ Северная Осетия - Алания, р-н Алагирский, г Алагир, ул Плиева, 40	Алагирский	15:07:0050627:11	003002000000 Земли населенных пунктов	Для индивидуального жилищного строительства	13	02:010	800	348,37	278 696,00
11350	Респ. Северная Осетия - Алания, р-н Алагирский, г. Алагир, ул. Ворошилова, 119	Алагирский	15:07:0050627:16	003002000000 Земли населенных пунктов	Для эксплуатации существующего жилого дома	13	02:010	615	348,37	214 247,55
11351	Респ. Северная Осетия - Алания, р-н Алагирский, г. Алагир, ул. Ворошилова, 119/1	Алагирский	15:07:0050627:17	003002000000 Земли населенных пунктов	Для эксплуатации существующего нежилого здания (магазин)	4	04:040	70	905,76	63 403,20
11352	Респ Северная Осетия - Алания, р-н Алагирский, г Алагир, ул Ворошилова, 117	Алагирский	15:07:0050627:18	003002000000 Земли населенных пунктов	Для эксплуатации жилого дома	13	02:010	936	348,37	326 074,32
11353	Республика Северная Осетия - Алания, Алагирский район, г Алагир, ул. Ворошилова, 115	Алагирский	15:07:0050627:19	003002000000 Земли населенных пунктов	ИЖС	13	02:010	837	348,37	291 585,69
11354	Респ. Северная Осетия - Алания, р-н Алагирский, г. Алагир, ул. Плиева, 24	Алагирский	15:07:0050627:2	003002000000 Земли населенных пунктов	Для эксплуатации существующего жилого дома	13	02:010	693	348,37	241 420,41

№ п/п	Местоположение ЗУ	Район	Кадастровый номер ЗУ	Категория земель	Разрешенное использование по документу	Код вида разрешенного использования (в соответствии с классификатором видов разрешенного использования земельных участков)	Вид использования объектов недвижимости	Площадь	УПКС	КС
11355	Российская Федерация, Республика Северная Осетия - Алания, Алагирский муниципальный район, Алагирское городское поселение, г. Алагир, ул. Плиева, 26	Алагирский	15:07:0050627:201	003002000000 Земли населенных пунктов	Для индивидуального жилищного строительства	13	02:010	864	348,37	300 991,68
11356	Республика Северная Осетия - Алания, Алагирский район, г. Алагир, ул. Ворошилова. 105	Алагирский	15:07:0050627:24	003002000000 Земли населенных пунктов	Для индивидуального жилищного строительства	13	02:010	835	348,37	290 888,95
11357	Респ. Северная Осетия - Алания, р-н Алагирский, г. Алагир, ул. Ворошилова. 103	Алагирский	15:07:0050627:25	003002000000 Земли населенных пунктов	Для индивидуального жилищного строительства	13	02:010	1 099	348,37	382 858,63
11358	Респ. Северная Осетия - Алания, р-н Алагирский, г. Алагир, ул. Ворошилова, 99	Алагирский	15:07:0050627:26	003002000000 Земли населенных пунктов	Для эксплуатации существующего жилого дома	13	02:010	1 576	348,37	549 031,12
11359	Респ. Северная Осетия - Алания, р-н Алагирский, г. Алагир, ул. Ворошилова, 97	Алагирский	15:07:0050627:27	003002000000 Земли населенных пунктов	Для эксплуатации существующего жилого дома	13	02:010	1 300	348,37	452 881,00
11360	Российская Федерация, Республика Северная Осетия-Алания, Алагирский район, г. Алагир, ул. Ворошилова, 101	Алагирский	15:07:0050627:31	003002000000 Земли населенных пунктов	Для индивидуального жилищного строительства	13	02:010	1 571	348,37	547 289,27
11361	Респ. Северная Осетия - Алания, р-н Алагирский, г. Алагир, ул. Плиева, 26	Алагирский	15:07:0050627:6	003002000000 Земли населенных пунктов	Для индивидуального жилищного строительства	13	02:010	1 300	348,37	452 881,00
11362	Респ. Северная Осетия - Алания, р-н Алагирский, г. Алагир, ул. Ворошилова, 64	Алагирский	15:07:0050628:10	003002000000 Земли населенных пунктов	Для эксплуатации существующего жилого дома	13	02:010	1 090	348,37	379 723,30
11363	Республика Северная Осетия-Алания, р-н Алагирский, г. Алагир, ул Ворошилова. 58	Алагирский	15:07:0050628:12	003002000000 Земли населенных пунктов	Для эксплуатации существующего жилого дома	13	02:010	1 300	348,37	452 881,00
11364	Респ. Северная Осетия - Алания, р-н Алагирский, г. Алагир, ул. Ворошилова. дом 56	Алагирский	15:07:0050628:13	003002000000 Земли населенных пунктов	Для эксплуатации существующего жилого дома	13	02:010	1 499	348,37	522 206,63
11365	Респ. Северная Осетия - Алания, р-н Алагирский, г. Алагир, ул. Ворошилова. 50	Алагирский	15:07:0050628:16	003002000000 Земли населенных пунктов	Для эксплуатации существующего жилого дома	13	02:010	926	348,37	322 590,62
11366	Российская Федерация, Республика Северная Осетия-Алания, Алагирский район, г. Алагир, ул. Ворошилова. 44	Алагирский	15:07:0050628:18	003002000000 Земли населенных пунктов	Для индивидуального жилищного строительства	13	02:010	1 100	348,37	383 207,00
11367	Респ. Северная Осетия - Алания, р-н Алагирский, г. Алагир, ул. Ворошилова, дом 40	Алагирский	15:07:0050628:20	003002000000 Земли населенных пунктов	Для индивидуального жилищного строительства	13	02:010	988	348,37	344 189,56
11368	Республика Северная Осетия - Алания, Алагирский р-н., г. Алагир, ул. Бутырина. 171	Алагирский	15:07:0050628:206	003002000000 Земли населенных пунктов	Для ведения личного подсобного хозяйства	13	02:020	462	348,37	160 946,94
11369	Респ. Северная Осетия - Алания, р-н Алагирский, г. Алагир, ул. Ворошилова. дом 38	Алагирский	15:07:0050628:21	003002000000 Земли населенных пунктов	Для эксплуатации существующего жилого дома	13	02:010	885	348,37	308 307,45
11370	Респ. Республика Северная Осетия - Алания, Алагирский р-н., г. Алагир, ул. Ворошилова 34/1	Алагирский	15:07:0050628:210	003002000000 Земли населенных пунктов	Энергетика	6	06:070	48	747,07	35 859,36
11371	Российская Федерация, Республика Северная Осетия-Алания, Алагирский муниципальный район, Алагирское городское поселение, г. Алагир, ул. Бутырина, д.13	Алагирский	15:07:0050628:212	003002000000 Земли населенных пунктов	Для индивидуального жилищного строительства	13	02:010	712	348,37	248 039,44
11372	Российская Федерация, Республика Северная Осетия-Алания, Алагирский муниципальный район, Алагирское городское поселение, г. Алагир, ул Бутырина. 39	Алагирский	15:07:0050628:213	003002000000 Земли населенных пунктов	Для индивидуального жилищного строительства	13	02:010	1 500	348,37	522 555,00
11373	Респ. Северная Осетия - Алания, р-н Алагирский, г. Алагир, ул. Ворошилова. 34	Алагирский	15:07:0050628:22	003002000000 Земли населенных пунктов	Для индивидуального жилищного строительства	13	02:010	1 010	348,37	351 853,70
11374	Респ. Северная Осетия - Алания, р-н Алагирский, г. Алагир, ул. Бутырина, 3	Алагирский	15:07:0050628:24	003002000000 Земли населенных пунктов	Для эксплуатации существующего жилого дома	13	02:010	1 558	348,37	542 760,46
11375	Респ. Северная Осетия - Алания, р-н Алагирский, г. Алагир, ул. Бутырина, 9	Алагирский	15:07:0050628:27	003002000000 Земли населенных пунктов	Для эксплуатации существующего жилого дома	13	02:010	765	348,37	266 503,05
11376	Респ. Северная Осетия - Алания, р-н Алагирский, г. Алагир, ул. Бутырина, дом 11	Алагирский	15:07:0050628:28	003002000000 Земли населенных пунктов	Для индивидуального жилищного строительства	13	02:010	619	348,37	215 641,03
11377	Республика Северная Осетия-Алания, р-н Алагирский, г. Алагир, ул. Бутырина, участок №15	Алагирский	15:07:0050628:29	003002000000 Земли населенных пунктов	Для эксплуатации существующего жилого дома	13	02:010	1 059	348,37	368 923,83
11378	Респ. Северная Осетия - Алания, р-н Алагирский, г. Алагир, ул. Бутырина, 15 "а"	Алагирский	15:07:0050628:3	003002000000 Земли населенных пунктов	Для эксплуатации существующего жилого дома	13	02:010	704	348,37	245 252,48
11379	Респ. Северная Осетия - Алания, р-н Алагирский, г. Алагир, ул. Бутырина, дом 17	Алагирский	15:07:0050628:31	003002000000 Земли населенных пунктов	Для эксплуатации существующего жилого дома	13	02:010	758	348,37	264 064,46
11380	Респ. Северная Осетия - Алания, р-н Алагирский, г. Алагир, ул. Бутырина. 21	Алагирский	15:07:0050628:33	003002000000 Земли населенных пунктов	Для эксплуатации индивидуального жилого дома	13	02:010	1 282	348,37	446 610,34
11381	Респ. Северная Осетия - Алания, р-н Алагирский, г. Алагир, ул. Бутырина. дом 23	Алагирский	15:07:0050628:34	003002000000 Земли населенных пунктов	Для эксплуатации существующего жилого дома	13	02:010	2 006	348,37	698 830,22
11382	Северная Осетия - Алания респ, р-н Алагирский, г. Алагир, ул. Бутырина, 27	Алагирский	15:07:0050628:36	003002000000 Земли населенных пунктов	Для эксплуатации существующего жилого дома	13	02:010	2 163	348,37	753 524,31
11383	Респ. Северная Осетия - Алания, р-н Алагирский, г. Алагир, ул. Ворошилова, 78	Алагирский	15:07:0050628:4	003002000000 Земли населенных пунктов	Для эксплуатации существующего жилого дома	13	02:010	1 374	348,37	478 660,38
11384	Респ. Северная Осетия - Алания, р-н Алагирский, г. Алагир, ул. Бутырина. дом 41	Алагирский	15:07:0050628:42	003002000000 Земли населенных пунктов	Для эксплуатации существующего жилого дома	13	02:010	1 798	348,37	626 369,26
11385	Респ. Северная Осетия - Алания, р-н Алагирский, г. Алагир, ул. Бутырина. 45	Алагирский	15:07:0050628:44	003002000000 Земли населенных пунктов	Для эксплуатации существующего жилого дома	13	02:010	1 257	348,37	437 901,09
11386	Респ. Северная Осетия - Алания, р-н Алагирский, г. Алагир, ул. Бутырина, 49	Алагирский	15:07:0050628:46	003002000000 Земли населенных пунктов	Для индивидуального жилищного строительства	13	02:010	763	348,37	265 806,31
11387	Респ. Северная Осетия - Алания, р-н Алагирский, г. Алагир, ул. Ворошилова, 62	Алагирский	15:07:0050628:50	003002000000 Земли населенных пунктов	Для индивидуального жилищного строительства	13	02:010	806	348,37	280 786,22
11388	Респ. Северная Осетия - Алания, р-н Алагирский, г. Алагир, ул. Ворошилова. 72	Алагирский	15:07:0050628:6	003002000000 Земли населенных пунктов	Для эксплуатации существующего жилого дома	13	02:010	1 000	348,37	348 370,00
11389	Респ. Северная Осетия - Алания, р-н Алагирский, г. Алагир, ул. Ворошилова. 66	Алагирский	15:07:0050628:9	003002000000 Земли населенных пунктов	ИЖС	13	02:010	936	348,37	326 074,32
11390	Республика Северная Осетия-Алания, р-н Алагирский, г. Алагир, ул Ворошилова, (в районе кладбища)	Алагирский	15:07:0050628:94	003002000000 Земли населенных пунктов	Для эксплуатации трансформаторных подстанций	6	03:012	38	486,93	18 503,34
11391	Российская Федерация, Республика Северная Осетия-Алания, Алагирский муниципальный район, Алагирское городское поселение, г. Алагир, ул. Карсанова, участок 26"А"	Алагирский	15:07:0050629:1	003002000000 Земли населенных пунктов	Для индивидуального жилищного строительства	13	02:010	581	348,37	202 402,97
11392	Российская Федерация, Республика Северная Осетия-Алания, Алагирский муниципальный район, Алагирское городское поселение, город Алагир ул. Карсанова, 17б"	Алагирский	15:07:0050629:18	003002000000 Земли населенных пунктов	Под строительство индивидуального жилого дома	13	02:010	600	348,37	209 022,00
11393	Респ. Северная Осетия - Алания, р-н Алагирский, г. Алагир, ул. Карсанова, дом 28	Алагирский	15:07:0050629:4	003002000000 Земли населенных пунктов	Для эксплуатации существующего жилого дома	13	02:010	1 389	348,37	483 885,93
11394	Республика Северная Осетия-Алания, р-н Алагирский, г. Алагир, ул Карсанова. д 1а	Алагирский	15:07:0050629:6	003002000000 Земли населенных пунктов	Для эксплуатации существующего жилого дома	13	02:010	2 002	348,37	697 436,74

№ п/п	Местоположение ЗУ	Район	Кадастровый номер ЗУ	Категория земель	Разрешенное использование по документу	Код вида разрешенного использования (в соответствии с классификатором видов разрешенного использования земельных участков)	Вид использования объектов недвижимости	Площадь	УПКС	КС
11395	Северная Осетия - Алания респ, р-н Алагирский, г. Алагир, ул. Корсанова, 26/1	Алагирский	15:07:0050630:10	0030002000000 Земли населенных пунктов	Для эксплуатации существующего жилого дома	13	02:0:010	1 270	348,37	442 429,90
11396	Республика Северная Осетия-Алания, р-н Алагирский, г. Алагир, ул. Цаликова, 1/2	Алагирский	15:07:0050630:11	0030002000000 Земли населенных пунктов	Под строительство индивидуального жилого дома	13	02:0:010	1 482	348,37	516 284,34
11397	Российская Федерация, Республика Северная Осетия - Алания, Алагирский муниципальный район, Алагирское городское поселение, г.Алагир, улица Корсанова, 20/1	Алагирский	15:07:0050630:12	0030002000000 Земли населенных пунктов	Для индивидуального жилищного строительства	13	02:0:010	1 485	348,37	517 329,45
11398	Республика Северная Осетия-Алания, р-н Алагирский, г. Алагир, ул. Цаликова, № 1/4	Алагирский	15:07:0050630:13	0030002000000 Земли населенных пунктов	Строительство индивидуального жилого дома	13	02:0:010	1 500	348,37	522 555,00
11399	Респ Северная Осетия - Алания, Алагирский р-н, г Алагир, ул. Цаликова, 1/5	Алагирский	15:07:0050630:148	0030002000000 Земли населенных пунктов	Для индивидуального жилищного строительства	13	02:0:010	300	348,37	104 511,00
11400	Северная Осетия - Алания респ, р-н Алагирский, г. Алагир, ул. Корсанова, 20	Алагирский	15:07:0050630:9	0030002000000 Земли населенных пунктов	Для строительства индивидуального жилого дома	13	02:0:010	1 100	348,37	383 207,00
11401	Северная Осетия - Алания респ, р-н Алагирский, г. Алагир, ул Корсанова, 4	Алагирский	15:07:0050631:2	0030002000000 Земли населенных пунктов	Для эксплуатации существующего жилого дома	13	02:0:010	1 541	348,37	536 838,17
11402	Российская Федерация, Республика Северная Осетия-Алания, Алагирский муниципальный район, Алагирское городское поселение, г. Алагир, ул. Корсанова, 6/2	Алагирский	15:07:0050631:205	0030002000000 Земли населенных пунктов	Для индивидуального жилищного строительства	13	02:0:010	927	348,37	322 938,99
11403	Респ Северная Осетия - Алания, р-н Алагирский, г Алагир, ул Корсанова, 4	Алагирский	15:07:0050631:5	0030002000000 Земли населенных пунктов	Для эксплуатации индивидуального жилого дома	13	02:0:010	1 494	348,37	520 464,78
11404	Республика Северная Осетия-Алания, р-н Алагирский, г Алагир, ул Корсанова, д 4к	Алагирский	15:07:0050631:6	0030002000000 Земли населенных пунктов	Для эксплуатации существующего жилого дома	13	02:0:010	1 249	348,37	435 114,13
11405	Республика Северная Осетия-Алания, р-н Алагирский, г. Алагир, ул. Корсанова, 6/1	Алагирский	15:07:0050631:64	0030002000000 Земли населенных пунктов	Для эксплуатации существующего жилого дома	13	02:0:010	417	348,37	145 270,29
11406	Респ Северная Осетия - Алания, р-н Алагирский, г. Алагир, ул Корсанова, № 4"Д"	Алагирский	15:07:0050631:7	0030002000000 Земли населенных пунктов	Для эксплуатации существующего жилого дома	13	02:0:010	783	348,37	272 773,71
11407	Республика Северная Осетия-Алания, р-н Алагирский, г Алагир, ул Корсанова, д 4к	Алагирский	15:07:0050631:8	0030002000000 Земли населенных пунктов	Для строительства индивидуального жилого дома	13	02:0:010	600	348,37	209 022,00
11408	Респ. Северная Осетия - Алания, р-н Алагирский, г. Алагир, ул. Корсанова, 10	Алагирский	15:07:0050632:7	0030002000000 Земли населенных пунктов	Индивидуальное жилищное строительство	13	02:0:010	1 172	348,37	408 289,64
11409	Респ. Северная Осетия - Алания, Алагирский р-н, г. Алагир, ул. Цаликова, д 4 А/2	Алагирский	15:07:0050633:158	0030002000000 Земли населенных пунктов	Хранение автотранспорта	7	02:0:71	30	463,17	13 895,10
11410	Республика Северная Осетия — Алания, Алагирский район, г. Алагир, ул Цаликова, 4 "а"/1	Алагирский	15:07:0050633:159	0030002000000 Земли населенных пунктов	Хранение автотранспорта	7	02:0:71	30	463,17	13 895,10
11411	Российская Федерация, Республика Северная Осетия-Алания, Алагирский муниципальный район, Алагирское городское поселение, г. Алагир, ул. Капитона, 1 "А"	Алагирский	15:07:0050633:164	0030002000000 Земли населенных пунктов	Склад	6	06:0:090	4 909	747,07	3 667 366,63
11412	Российская Федерация, Республика Северная Осетия-Алания, Алагирский муниципальный район, Алагирское городское поселение, г. Алагир, ул. Цаликова 4А/3	Алагирский	15:07:0050633:165	0030002000000 Земли населенных пунктов	Хранение автотранспорта	7	02:0:71	30	463,17	13 895,10
11413	Респ. Северная Осетия - Алания, р-н Алагирский, г. Алагир, ул. Плиева, дом 3	Алагирский	15:07:0050633:2	0030002000000 Земли населенных пунктов	Для эксплуатации котельной и прилегающей территории	6	03:0:12	1 289	486,93	627 652,77
11414	Республика Северная Осетия-Алания, р-н Алагирский, г. Алагир, ул. Цаликова, 2	Алагирский	15:07:0050633:24	0030002000000 Земли населенных пунктов	Для эксплуатации существующих строений	6	06:0:000	35 400	747,07	26 446 278,00
11415	Республика Северная Осетия-Алания, р-н Алагирский, г. Алагир, ул. Цаликова, 2	Алагирский	15:07:0050633:25	0030002000000 Земли населенных пунктов	Для эксплуатации существующих строений	6	06:0:000	3 950	747,07	2 950 926,50
11416	Респ. Северная Осетия - Алания, р-н Алагирский, г. Алагир, ул. Ворошилова, дом 6/н	Алагирский	15:07:0050633:3	0030002000000 Земли населенных пунктов	Для эксплуатации промышленных объектов	6	06:0:000	33 321	747,07	24 893 119,47
11417	Российская Федерация, Республика Северная Осетия-Алания, Алагирский муниципальный район, Алагирское городское поселение, г. Алагир, ул. Цаликова, дом 4	Алагирский	15:07:0050633:4	0030002000000 Земли населенных пунктов	Для эксплуатации административного здания и 3-х этажного жилого дома	13	02:0:010	2 484	348,37	865 351,08
11418	Респ. Северная Осетия - Алания, р-н Алагирский, г. Алагир, ул. Ворошилова, дом 73	Алагирский	15:07:0050634:11	0030002000000 Земли населенных пунктов	Для индивидуального жилищного строительства	13	02:0:010	749	348,37	260 929,13
11419	Российская Федерация, Республика Северная Осетия-Алания, Алагирский муниципальный район, Алагирское городское поселение, г. Алагир, ул. Ворошилова, д. 81	Алагирский	15:07:0050634:173	0030002000000 Земли населенных пунктов	Для индивидуального жилищного строительства	13	02:0:010	1 928	348,37	671 657,36
11420		Алагирский	15:07:0050634:174	0030002000000 Земли населенных пунктов	Для индивидуального жилищного строительства	13	02:0:010	880	348,37	306 565,60
11421	Респ. Северная Осетия - Алания, р-н Алагирский, г. Алагир, ул. Плиева, 6	Алагирский	15:07:0050634:2	0030002000000 Земли населенных пунктов	Для эксплуатации существующего жилого дома	13	02:0:010	1 068	348,37	372 059,16
11422	Респ Северная Осетия - Алания, р-н Алагирский, г Алагир, ул Ворошилова, дом 91	Алагирский	15:07:0050634:20	0030002000000 Земли населенных пунктов	Для содержания существующего жилого дома	13	02:0:010	1 096	348,37	381 813,52
11423	Респ Северная Осетия - Алания, р-н Алагирский, г Алагир, ул Плиева, 12	Алагирский	15:07:0050634:5	0030002000000 Земли населенных пунктов	Для эксплуатации существующего жилого дома	13	02:0:010	880	348,37	306 565,60
11424	Северная Осетия - Алания респ, р-н Алагирский, г. Алагир, ул. Плиева, 14	Алагирский	15:07:0050634:6	0030002000000 Земли населенных пунктов	Для эксплуатации существующего жилого дома	13	02:0:010	629	348,37	219 124,73
11425	Республика Северная Осетия-Алания, р-н Алагирский, г Алагир, ул Бутырина, 4	Алагирский	15:07:0050635:1	0030002000000 Земли населенных пунктов	Для эксплуатации существующего жилого дома и летней кухни	13	02:0:010	1 300	348,37	452 881,00
11426	РСО-Алания, Алагирский район, г. Алагир, ул. Бутырина, 21	Алагирский	15:07:0050635:145	0030002000000 Земли населенных пунктов	Для ведения личного подсобного хозяйства	13	02:0:020	606	348,37	211 112,22
11427	Российская Федерация, Республика Северная Осетия-Алания, Алагирский муниципальный район, Алагирское городское поселение, г. Алагир, ул. Зарамагская, 53	Алагирский	15:07:0050635:153	0030002000000 Земли населенных пунктов	Бытовое обслуживание	3	03:0:030	317	653,19	207 061,23
11428	Российская Федерация, Республика Северная Осетия-Алания, Алагирский район, г. Алагир, ул. Бутырина, 6	Алагирский	15:07:0050635:2	0030002000000 Земли населенных пунктов	Для индивидуального жилищного строительства	13	02:0:010	1 300	348,37	452 881,00
11429	Российская Федерация, Республика Северная Осетия-Алания, Алагирский район, г. Алагир, ул. Бутырина, 8	Алагирский	15:07:0050635:3	0030002000000 Земли населенных пунктов	Для индивидуального жилищного строительства	13	02:0:010	1 300	348,37	452 881,00
11430	Республика Северная Осетия-Алания, р-н Алагирский, г Алагир, ул Бутырина, д 16	Алагирский	15:07:0050635:34	0030002000000 Земли населенных пунктов	Эксплуатация существующего жилого дома	13	02:0:010	2 998	348,37	1 044 413,26
11431	Респ. Северная Осетия - Алания, р-н Алагирский, г. Алагир, ул. Бутырина, дом 12	Алагирский	15:07:0050635:5	0030002000000 Земли населенных пунктов	Для эксплуатации жилого дома	13	02:0:010	992	348,37	345 583,04
11432	Респ. Северная Осетия - Алания, р-н Алагирский, г. Алагир, ул. Бутырина, дом 14	Алагирский	15:07:0050635:6	0030002000000 Земли населенных пунктов	Для эксплуатации существующего жилого дома	13	02:0:010	1 337	348,37	465 770,69
11433	Респ. Северная Осетия - Алания, р-н Алагирский, г. Алагир, ул. Бутырина, 18	Алагирский	15:07:0050635:7	0030002000000 Земли населенных пунктов	Для индивидуального жилищного строительства	13	02:0:010	980	348,37	341 402,60
11434	Респ Северная Осетия-Алания, р-н Алагирский, г. Алагир, ул. Бутырина, 20	Алагирский	15:07:0050635:9	0030002000000 Земли населенных пунктов	Под строительство индивидуального жилого дома	13	02:0:010	1 108	348,37	385 993,96
11435	Респ Северная Осетия - Алания, р-н Алагирский, г Алагир, ул Ворошилова, 71	Алагирский	15:07:0050636:1	0030002000000 Земли населенных пунктов	Для индивидуального жилищного строительства	13	02:0:010	1 732	348,37	603 376,84

№ п/п	Местоположение ЗУ	Район	Кадастровый номер ЗУ	Категория земель	Разрешенное использование по документу	Код вида разрешенного использования (в соответствии с классификатором видов разрешенного использования земельных участков)	Вид использования объектов недвижимости	Площадь	УПКС	КС
11436	Республика Северная Осетия-Алания, Алагирский р-н, г. Алагир, ул. Ворошилово, 69	Алагирский	15:07:0050636:11	003002000000 Земли населенных пунктов	Для эксплуатации существующего жилого дома	13	02:010	1 672	348,37	582 474,64
11437	Респ. Северная Осетия - Алания, р-н Алагирский, г. Алагир, ул. Плиева, 4	Алагирский	15:07:0050636:2	003002000000 Земли населенных пунктов	Индивидуальное жилищное строительство	13	02:010	930	348,37	323 984,10
11438	Респ. Северная Осетия - Алания, р-н Алагирский, г. Алагир, ул. Плиева, дом 2	Алагирский	15.07.0050636:3	003002000000 Земли населенных пунктов	Для эксплуатации существующего жилого дома	13	02:010	1 160	348.37	404 109.20
11439	Республика Северная Осетия - Алания, Алагирский район, г. Алагир, ул. Цоликова, 2/1	Алагирский	15:07:0050637:112	003002000000 Земли населенных пунктов	Предоставление коммунальных услуг	6	03:012	175	486.93	85 212,75
11440	Респ. Северная Осетия - Алания, Алагирский р-н, г. Алагир, ул. Цоликова 2/2	Алагирский	15:07:0050637:113	003002000000 Земли населенных пунктов	Для ведения личного подсобного хозяйства	13	02:020	3 471	348,37	1 209 192,27
11441	Респ. Северная Осетия - Алания, р-н Алагирский, г. Алагир, ул. Ворошилова, дом 57	Алагирский	15:07:0050638:1	003002000000 Земли населенных пунктов	Для эксплуатации существующего жилого дома	13	02:010	923	348,37	321 545,51
11442	Республика Северная Осетия-Алания, р-н Алагирский, г. Алагир, ул. Ворошилова. 65	Алагирский	15.07:0050638.10	003002000000 Земли населенных пунктов	Для индивидуального жилищного строительства	13	02:010	678	348.37	236 194.86
11443	Республика Северная Осетия - Алания, р-н Алагирский, г. Алагир, ул. Ворошилова. 67	Алагирский	15.07:0050638.11	003002000000 Земли населенных пунктов	Для индивидуального жилищного строительства	13	02:010	854	348.37	297 507.98
11444	Респ. Северная Осетия - Алания, р-н Алагирский, г. Алагир, ул. Ворошилова, №51	Алагирский	15:07:0050638:4	003002000000 Земли населенных пунктов	Для эксплуатации существующего жилого дома	13	02:010	567	348,37	197 525,79
11445	Республика Северная Осетия-Алания, р-н Алагирский, г. Алагир, ул.Зарамагская, 37/10	Алагирский	15:07:0050639:1	003002000000 Земли населенных пунктов	Хранение и переработка сельскохозяйственной продукции	1	01:150	2 884	197,15	568 580,60
11446	Республика Северная Осетия-Алания Алагирский р-н, г. Алагир, ул. Зарамагская, 37/8	Алагирский	15:07:0050639:114	003002000000 Земли населенных пунктов	Объекты дорожного сервиса (Ремонт автомобилей)	4	04:099	586	1 680,92	985 019.12
11447	№32/40, Респ Северная Осетия - Алания, Алагирский р-н, г Алагир, ул Коммунальная, 8/1	Алагирский	15:07:0050639:115	003002000000 Земли населенных пунктов	земельные участки для размещения площадок для мусора	12	12:020	7	2 197,11	15 379,77
11448	Российская Федерация, Республика Северная Осетия-Алания, Алагирский муниципальный район, Алагирское городское поселение, г. Алагир, ул. Зарамагская, 35/1	Алагирский	15:07:0050639:117	003002000000 Земли населенных пунктов	Ритуальная деятельность	12	12:010	36 344	1,49	54 152,56
11449	Российская Федерация, Республика Северная Осетия-Алания, Алагирский муниципальный район, Алагирское городское поселение, г. Алагир, ул. Зарамагская,37/3Л	Алагирский	15:07:0050639:118	003002000000 Земли населенных пунктов	Объекты дорожного сервиса	4	04:099	120	1 680,92	201 710,40
11450	Российская Федерация, Республика Северная Осетия-Алания, Алагирский муниципальный район, Алагирское городское поселение, г. Алагир, ул. Терешковой,41	Алагирский	15:07:0050639:120	003002000000 Земли населенных пунктов	Бытовое обслуживание	3	03:030	651	653,19	425 226,69
11451		Алагирский	15:07:0050639:122	003002000000 Земли населенных пунктов	Коммунальное обслуживание	6	03:012	51	486,93	24 833,43
11452	Республика Северная Осетия-Алания, р-н Алагирский, г. Алагир, ул. Зарамагская, 37/29	Алагирский	15:07:0050639:2	003002000000 Земли населенных пунктов	Объекты дорожного сервиса	4	04:099	300	1 680,92	504 276,00
11453	Северная Осетия-Алания респ. Алагирский р-н. г. Алагир. ул. Зарамагская 37/30	Алагирский	15:07:0050639:3	003002000000 Земли населенных пунктов	Бытовое обслуживание	3	03:030	144	653,19	94 059,36
11454	Республика Северная Осетия-Алания, р-н Алагирский, г. Алагир, ул. Коммунальная, 10	Алагирский	15.07.0050640:1	003002000000 Земли населенных пунктов	Для эксплуатации существующего жилого дома	13	02:010	600	348.37	209 022.00
11455	Республика Северная Осетия-Алания, р-н Алагирский, г. Алагир, ул. Коммунальная, 8	Алагирский	15.07:0050640.11	003002000000 Земли населенных пунктов	Для ведения личного подсобного хозяйства	13	02:020	1 500	348.37	522 555.00
11456	Республика Северная Осетия-Алания, р-н Алагирский, г Алагир, ул Коммунальная, № 10	Алагирский	15:07:0050640:12	003002000000 Земли населенных пунктов	Для ведения личного подсобного хозяйства	13	02:020	954	348,37	332 344,98
11457	Российская Федерация, Республика Северная Осетия-Алания, Алагирский муниципальный район, Алагирское городское поселение, г. Алагир, ул. Коммунальная, 4/1	Алагирский	15:07:0050640:124	003002000000 Земли населенных пунктов	Для индивидуального жилищного строительства	13	02:010	1 054	348,37	367 181,98
11458	Российская Федерация, Республика Северная Осетия-Алания, Алагирский муниципальный район, Алагирское городское поселение, г. Алагир, ул. Коммунальная, 6	Алагирский	15:07:0050640:125	003002000000 Земли населенных пунктов	Для индивидуального жилищного строительства	13	02:010	1 500	348.37	522 555.00
11459	Респ. Северная Осетия - Алания, р-н Алагирский, г. Алагир, ул. Коммунальная, дом 2	Алагирский	15.07.0050640:3	003002000000 Земли населенных пунктов	Для эксплуатации существующего жилого дома	13	02:010	1 355	348.37	472 041.35
11460	Респ. Северная Осетия - Алания, р-н Алагирский, г. Алагир, ул. Коммунальная, дом №4	Алагирский	15:07:0050640:4	003002000000 Земли населенных пунктов	Для эксплуатации существующего жилого дома	13	02:010	1 413	348,37	492 943,55
11461	Республика Северная Осетия-Алания, р-н Алагирский, г. Алагир, ул. Коммунальная, д 7а	Алагирский	15:07:0050641:1	003002000000 Земли населенных пунктов	Для эксплуатации существующего жилого дома	13	02:010	1 187	348,37	413 515,19
11462	Респ. Северная Осетия - Алания, р-н Алагирский, г. Алагир, ул. Ворошилова. 26	Алагирский	15.07:0050641.11	003002000000 Земли населенных пунктов	Для эксплуатации индивидуального жилого дома	13	02:010	1 463	348.37	509 665.31
11463	Российская Федерация, Республика Северная Осетия - Алания, Алагирский муниципальный район, Алагирское городское поселение, г Алагир, ул Ворошилова, 32	Алагирский	15:07:0050641:151	003002000000 Земли населенных пунктов	Для индивидуального жилищного строительства	13	02:010	1 500	348.37	522 555.00
11464	Российская Федерация, Республика Северная Осетия-Алания, Алагирский район, г. Алагир, ул. Коммунальная, 5 "а"	Алагирский	15:07:0050643:3	003002000000 Земли населенных пунктов	Для индивидуального жилищного строительства	13	02:010	1 300	348,37	452 881,00
11465	Республика Северная Осетия-Алания, р-н Алагирский, г. Алагир, ул. Ворошилова. 12"а"	Алагирский	15:07:0050641:36	003002000000 Земли населенных пунктов	Для индивидуального жилищного строительства	13	02:010	1 600	348,37	557 392,00
11466	Респ. Северная Осетия - Алания, р-н Алагирский, г. Алагир, ул. Коммунальная, дом 5	Алагирский	15.07.0050641:4	003002000000 Земли населенных пунктов	Для индивидуального жилищного строительства	13	02:010	1 160	348.37	404 109.20
11467	Республика Северная Осетия-Алания, р-н Алагирский, г. Алагир, ул Ворошилова. 30	Алагирский	15.07.0050641:9	003002000000 Земли населенных пунктов	Для эксплуатации существующего жилого дома	13	02:010	926	348.37	322 590.62
11468	Респ. Северная Осетия - Алания, р-н Алагирский, г. Алагир, ул. Ворошилова, дом 37	Алагирский	15:07:0050642:1	003002000000 Земли населенных пунктов	Для индивидуального жилищного строительства	13	02:010	1 631	348,37	568 191,47
11469	Республика Северная Осетия-Алания, Алагирский муниципальный район, Алагирское городское поселение, г. Алагир, ул. Ворошилова, 47 а	Алагирский	15:07:0050642:142	003002000000 Земли населенных пунктов	Для индивидуального жилищного строительства	13	02:010	874	348,37	304 475,38
11470	Российская Федерация, Республика Северная Осетия-Алания, Алагирский муниципальный район, Алагирское городское поселение, г Алагир, ул Ворошилова, 43	Алагирский	15:07:0050642:147	003002000000 Земли населенных пунктов	Для индивидуального жилищного строительства	13	02:010	1 418	348.37	493 988.66
11471	Респ. Северная Осетия - Алания, р-н Алагирский, г. Алагир, ул. Ворошилова, дом 29	Алагирский	15.07.0050642:2	003002000000 Земли населенных пунктов	ИЖС	13	02:010	1 000	348.37	348 370.00
11472	Респ. Северная Осетия - Алания, р-н Алагирский, г. Алагир, ул. Ворошилова, 35	Алагирский	15:07:0050642:3	003002000000 Земли населенных пунктов	Для индивидуального жилищного строительства	13	02:010	1 170	348,37	408 638,01
11473	Респ. Северная Осетия - Алания, р-н Алагирский, г. Алагир, ул. Ворошилова. 39	Алагирский	15:07:0050642:4	003002000000 Земли населенных пунктов	Индивидуальное жилищное строительство	13	02:010	1 285	348,37	447 655,45
11474	Респ. Северная Осетия - Алания, р-н Алагирский, г. Алагир, ул. Ворошилова, дом 41	Алагирский	15.07.0050642:5	003002000000 Земли населенных пунктов	ИЖС	13	02:010	932	348.37	324 680.84
11475	Респ. Северная Осетия - Алания, р-н Алагирский, г. Алагир, ул. Ворошилова, дом 43	Алагирский	15.07.0050642:6	003002000000 Земли населенных пунктов	ИЖС	13	02:010	692	348.37	241 072.04
11476	Республика Северная Осетия - Алания, Алагирский район, г. Алагир, ул. Ворошилова, 47 "А"	Алагирский	15:07:0050642:7	003002000000 Земли населенных пунктов	ИЖС	13	02:010	1 000	348,37	348 370,00
11477	Респ. Северная Осетия - Алания, р-н Алагирский, г. Алагир, ул. Ворошилова. №47	Алагирский	15:07:0050642:8	003002000000 Земли населенных пунктов	Для эксплуатации существующего жилого дома	13	02:010	1 095	348,37	381 465,15
11478	Республика Северная Осетия-Алания, р-н Алагирский, г Алагир, ул Ворошилова, 23	Алагирский	15.07:0050643.17	003002000000 Земли населенных пунктов	Для эксплуатации существующего жилого дома	13	02:010	1 495	348.37	520 813.15
11479	Республика Северная Осетия-Алания, р-н Алагирский, г. Алагир, ул. Ворошилова. 23/2	Алагирский	15.07.0050643.18	003002000000 Земли населенных пунктов	Для строительства жилого дома	13	02:010	1 000	348.37	348 370.00

№ п/п	Местоположение ЗУ	Район	Кадастровый номер ЗУ	Категория земель	Разрешенное использование по документу	Код вида разрешенного использования (в соответствии с классификатором видов разрешенного использования земельных участков)	Вид использования объектов недвижимости	Площадь	УПКС	КС
11480	Республика Северная Осетия-Алания, р-н Алагирский, г. Алагир, ул. Ворошилова, 17/1	Алагирский	15:07:0050643:20	003002000000 Земли населенных пунктов	Для эксплуатации существующего жилого дома	13	02:0:10	1 446	348,37	503 743,02
11481	Республика Северная Осетия-Алания, р-н Алагирский, г Алагир, ул Ворошилова, (кирп.завод) № 23/1	Алагирский	15:07:0050643:21	003002000000 Земли населенных пунктов	Для индивидуального жилищного строительства	13	02:0:10	444	348,37	154 676,28
11482	Респ. Северная Осетия - Алания, р-н Алагирский, г. Алагир, ул. Ворошилова, дом 25	Алагирский	15:07:0050644:1	003002000000 Земли населенных пунктов	Для индивидуального жилищного строительства	13	02:0:10	1 853	348,37	645 529,61
11483	Северная Осетия-Алания респ, Алагирский р-н, г. Алагир, ул. Ворошилова 27/1	Алагирский	15:07:0050644:20	003002000000 Земли населенных пунктов	Для эксплуатации существующего жилого дома	13	02:0:10	1 566	348,37	545 547,42
11484	Респ. Северная Осетия - Алания, р-н Алагирский, г. Алагир, ул. Ворошилова, дом 13	Алагирский	15:07:0050645:1	003002000000 Земли населенных пунктов	Для индивидуального жилищного строительства	13	02:0:10	1 970	348,37	686 288,90
11485	Республика Северная Осетия-Алания, р-н Алагирский, г. Алагир, ул. Ворошилова, (кирп. завод) № 29	Алагирский	15:07:0050645:10	003002000000 Земли населенных пунктов	Для эксплуатации существующего здания магазина	4	04:0:40	28	905,76	25 361,28
11486	Северная Осетия - Алания респ, р-н Алагирский, г. Алагир, ул. Ворошилова, 1	Алагирский	15:07:0050645:12	003002000000 Земли населенных пунктов	Для эксплуатации существующего жилого дома	13	02:0:10	1 111	348,37	387 039,07
11487	Северная Осетия - Алания респ, р-н Алагирский, г. Алагир, ул. Ворошилова, 1	Алагирский	15:07:0050645:13	003002000000 Земли населенных пунктов	Для эксплуатации существующего жилого дома	13	02:0:10	1 394	348,37	485 627,78
11488	Российская Федерация, Республика Северная Осетия-Алания, Алагирский муниципальный район, Алагирское городское поселение, г. Алагир, ул. Ворошилова, 1 "Д"	Алагирский	15:07:0050645:1339	003002000000 Земли населенных пунктов	Для индивидуального жилищного строительства	13	02:0:10	1 337	348,37	465 770,69
11489	Республика Северная Осетия-Алания, р-н Алагирский, г. Алагир, ул Ворошилова, 11	Алагирский	15:07:0050645:2	003002000000 Земли населенных пунктов	Для эксплуатации жилого дома	13	02:0:10	802	348,37	279 392,74
11490	Северная Осетия-Алания респ, Алагирский р-н, г. Алагир, ул. Ворошилова, напротив кирпичного завода, участок № 1 "а"	Алагирский	15:07:0050645:20	003002000000 Земли населенных пунктов	Под строительство зданий сельскохозяйственного назначения	1	01:1:50	3 000	197,15	591 450,00
11491	Республика Северная Осетия-Алания, р-н Алагирский, г. Алагир, ул. Ворошилова, 11/1	Алагирский	15:07:0050645:22	003002000000 Земли населенных пунктов	Для ведения личного подсобного хозяйства	13	02:0:20	741	348,37	258 142,17
11492	Республика Северная Осетия-Алания, р-н Алагирский, г. Алагир, ул Ворошилова, уч 3/1	Алагирский	15:07:0050645:4	003002000000 Земли населенных пунктов	Для эксплуатации существующего жилого дома	13	02:0:10	1 232	348,37	429 191,84
11493	Республика Северная Осетия - Алания, р-н Алагирский, г. Алагир, ул. Ворошилова, уч.9	Алагирский	15:07:0050645:7	003002000000 Земли населенных пунктов	Для индивидуального жилищного строительства	13	02:0:10	743	348,37	258 838,91
11494	Респ. Северная Осетия - Алания, р-н Алагирский, г. Алагир, ул. Ворошилова, 2 "а"	Алагирский	15:07:0050646:1	003002000000 Земли населенных пунктов	Для эксплуатации существующего жилого дома	13	02:0:10	1 128	348,37	392 961,36
11495	Респ. Северная Осетия - Алания, р-н Алагирский, г. Алагир, ул. Ворошилова, 4	Алагирский	15:07:0050646:2	003002000000 Земли населенных пунктов	Для эксплуатации существующего жилого дома	13	02:0:10	1 151	348,37	400 973,87
11496	Респ. Северная Осетия - Алания, р-н Алагирский, г. Алагир, ул. Ворошилова, 8	Алагирский	15:07:0050646:4	003002000000 Земли населенных пунктов	Для индивидуального жилищного строительства	13	02:0:10	1 200	348,37	418 044,00
11497	Респ. Северная Осетия - Алания, р-н Алагирский, г. Алагир, ул. Ворошилова, 21	Алагирский	15:07:0050647:1	003002000000 Земли населенных пунктов	Строительная промышленность	6	06:0:00	36 527	747,07	27 288 225,89
11498	Республика Северная Осетия - Алания, Алагирский район, г. Алагир, ул. Зарамагская, уч. 39	Алагирский	15:07:0050647:116	003002000000 Земли населенных пунктов	Объекты дорожного сервиса	4	04:0:99	900	1 680,92	1 512 828,00
11499	Республика Северная Осетия - Алания, Алагирский район, город Алагир, улица Комсомольская, 41	Алагирский	15:07:0050647:118	003002000000 Земли населенных пунктов	для индивидуального жилищного строительства	13	02:0:10	1 206	348,37	420 134,22
11500	Респ. Северная Осетия - Алания, р-н Алагирский, юго-западной окраине г. Алагир	Алагирский	15:07:0050647:3	003002000000 Земли населенных пунктов	Под разработку глиняного карьера в г Алагире	6	06:0:10	85 892	272,68	23 421 030,56
11501	Республика Северная Осетия-Алания, р-н Алагирский, г Алагир, юго-западная окраина	Алагирский	15:07:0050647:5	003002000000 Земли населенных пунктов	Выработка глины и производство кирпича	6	06:0:10	43 080	272,68	11 747 054,40
11502	РСО-Алания, Алагирский район, г Алагир, ул Ворошилова, 4/1	Алагирский	15:07:0050648:119	003002000000 Земли населенных пунктов	Для ведения личного подсобного хозяйства	13	02:0:20	2 099	348,37	731 228,63
11503	Республика Северная Осетия-Алания, р-н Алагирский, г. Алагир, ул. Ворошилова (кирп.завод), участок № 3/1	Алагирский	15:07:0050648:4	003002000000 Земли населенных пунктов	Для индивидуального жилищного строительства	13	02:0:10	1 560	348,37	543 457,20
11504	Республика Северная Осетия-Алания, р-н Алагирский, г. Алагир, ул. Ворошилова, 9	Алагирский	15:07:0050648:6	003002000000 Земли населенных пунктов	Для эксплуатации существующего жилого дома	13	02:0:10	1 064	348,37	370 665,68
11505	Республика Северная Осетия-Алания, р-н Алагирский, г Алагир, ул Ворошилова, д 10	Алагирский	15:07:0050648:7	003002000000 Земли населенных пунктов	Для эксплуатации существующего жилого дома	13	02:0:10	1 401	348,37	488 066,37
11506	Российская Федерация, Республика Северная Осетия-Алания, Алагирский муниципальный район, Алагирское городское поселение, г. Алагир, ул. Ворошилова, 4Б	Алагирский	15:07:0050648:8	003002000000 Земли населенных пунктов	Для индивидуального жилищного строительства	13	02:0:10	689	348,37	240 026,93
11507	Респ. Северная Осетия - Алания, р-н Алагирский, г. Алагир, ул. Ворошилова, 10	Алагирский	15:07:0050649:1	003002000000 Земли населенных пунктов	Для эксплуатации существующего жилого дома	13	02:0:10	5 397	348,37	1 880 152,89
11508	Республика Северная Осетия - Алания, р-н Алагирский, г. Алагир, ул. Ворошилова, 28	Алагирский	15:07:0050649:11	003002000000 Земли населенных пунктов	для индивидуального жилищного строительства	13	02:0:10	654	348,37	227 833,98
11509	Респ Северная Осетия - Алания, Алагирский р-н, г Алагир, ул Ворошилова, 1/2	Алагирский	15:07:0050649:138	003002000000 Земли населенных пунктов	Для ведения личного подсобного хозяйства	13	02:0:20	959	348,37	334 086,83
11510	Респ Северная Осетия - Алания, Алагирский р-н, г Алагир, ул Ворошилова, 1/1	Алагирский	15:07:0050649:139	003002000000 Земли населенных пунктов	Для ведения личного подсобного хозяйства	13	02:0:20	634	348,37	220 866,58
11511	Республика Северная Осетия - Алания, Алагирский район, г Алагир, ул Ворошилова, 3а	Алагирский	15:07:0050649:142	003002000000 Земли населенных пунктов	Для ведения личного подсобного хозяйства	13	02:0:20	2 186	348,37	761 536,82
11512	Российская Федерация, Республика Северная Осетия-Алания, Алагирский муниципальный район, Алагирское городское поселение, г. Алагир, ул. Ворошилова, 11/2	Алагирский	15:07:0050649:144	003002000000 Земли населенных пунктов	Для индивидуального жилищного строительства	13	02:0:10	725	348,37	252 568,25
11513	Российская Федерация, Республика Северная Осетия - Алания, Алагирский муниципальный район, Алагирское городское поселение, г. Алагир, улица Ворошилова, 13 "а"	Алагирский	15:07:0050649:145	003002000000 Земли населенных пунктов	Для индивидуального жилищного строительства	13	02:0:10	671	348,37	233 756,27
11514	Республика Северная Осетия-Алания, р-н Алагирский, г. Алагир, ул. Ворошилова, участок № 3 "б"	Алагирский	15:07:0050649:21	003002000000 Земли населенных пунктов	Хранение автотранспорта	7	02:0:71	21	463,17	9 726,57
11515	Республика Северная Осетия-Алания, р-н Алагирский, г Алагир, ул Ворошилова, д 3а	Алагирский	15:07:0050649:22	003002000000 Земли населенных пунктов	Хранение автотранспорта	7	02:0:71	24	463,17	11 116,08
11516	Республика Северная Осетия-Алания, р-н Алагирский, г. Алагир, ул. Ворошилова, 3/5	Алагирский	15:07:0050649:25	003002000000 Земли населенных пунктов	Для индивидуального жилищного строительства	13	02:0:10	396	348,37	137 954,52
11517	Республика Северная Осетия-Алания, р-н Алагирский, г. Алагир, ул. Ворошилова, 3/3	Алагирский	15:07:0050649:26	003002000000 Земли населенных пунктов	Под строительство магазина	4	04:0:40	112	905,76	101 445,12
11518	Респ. Северная Осетия - Алания, р-н Алагирский, г. Алагир, ул. Ворошилова, 14	Алагирский	15:07:0050649:9	003002000000 Земли населенных пунктов	Для эксплуатации существующего жилого дома	13	02:0:10	781	348,37	272 076,97
11519	Республика Северная Осетия - Алания, муниципальный р-н Алагирский, г п. Алагирское, г Алагир, ул Ворошилова, д 21	Алагирский	15:07:0050650:11	003002000000 Земли населенных пунктов	Под огород	13	13:0:11	382	47,50	18 145,00
11520	Респ. Северная Осетия - Алания, р-н Алагирский, г. Алагир, ул. Ворошилова, 17	Алагирский	15:07:0050650:7	003002000000 Земли населенных пунктов	Для эксплуатации существующего жилого дома	13	02:0:10	704	348,37	245 252,48
11521	Респ. Северная Осетия - Алания, р-н Алагирский, г. Алагир, ул. Ворошилова, дом 23	Алагирский	15:07:0050651:1	003002000000 Земли населенных пунктов	Для индивидуального жилищного строительства	13	02:0:10	1 368	348,37	476 570,16
11522	Респ. Северная Осетия - Алания, р-н Алагирский, г. Алагир, ул. Ворошилова (кирпичный завод), 25	Алагирский	15:07:0050651:11	003002000000 Земли населенных пунктов	Для эксплуатации существующего жилого дома	13	02:0:10	1 048	348,37	365 091,76

№ п/п	Местоположение ЗУ	Район	Кадастровый номер ЗУ	Категория земель	Разрешенное использование по документу	Код вида разрешенного использования (в соответствии с классификатором видов разрешенного использования земельных участков)	Вид использования объектов недвижимости	Площадь	УПКС	КС
11523	Республика Северная Осетия-Алания, р-н Алагирский, г. Алагир, ул. Ворошилова, 26 (кирпичный завод)	Алагирский	15:07:0050651:13	003002000000 Земли населенных пунктов	Для эксплуатации существующего жилого дома	13	02:010	1 801	348,37	627 414,37
11524	Республика Северная Осетия-Алания, р-н Алагирский, г. Алагир, ул. Ворошилова, 1 "Б"	Алагирский	15:07:0050651:17	003002000000 Земли населенных пунктов	Под строительство индивидуального жилого дома	13	02:010	655	348,37	228 182,35
11525	Респ. Северная Осетия - Алания, р-н Алагирский, г. Алагир, ул. Ворошилова, дом 1"а"	Алагирский	15:07:0050651:18	003002000000 Земли населенных пунктов	Для строительства индивидуального жилого дома	13	02:010	600	348,37	209 022,00
11526	Российская Федерация, Республика Северная Осетия-Алания, Алагирский муниципальный район, Алагирское городское поселение, г. Алагир, ул. Зарамагская, 41	Алагирский	15:07:0050652:117	003002000000 Земли населенных пунктов	Для индивидуального жилищного строительства	13	02:010	1 095	348,37	381 465,15
11527	Респ. Северная Осетия - Алания, р-н Алагирский, г. Алагир, ул. Ворошилова, 1 "В"	Алагирский	15:07:0050652:4	003002000000 Земли населенных пунктов	Для строительства индивидуального жилого дома	13	02:010	600	348,37	209 022,00
11528	Республика Северная Осетия-Алания, р-н Алагирский, г. Алагир, ул. Зарамагская, участок №37/7	Алагирский	15:07:0050652:5	003002000000 Земли населенных пунктов	Объекты дорожного сервиса	4	04:099	243	1 680,92	408 463,56
11529	Северная Осетия - Алания респ. р-н Алагирский, г. Алагир, ул Ворошилова, 4 "в"	Алагирский	15:07:0050654:1	003002000000 Земли населенных пунктов	Под строительства индивидуального жилого дома	13	02:010	600	348,37	209 022,00
11530	Респ Северная Осетия - Алания, Алагирский р-н, г Алагир, ул Ворошилова, 4/2	Алагирский	15:07:0050654:119	003002000000 Земли населенных пунктов	Для ведения личного подсобного хозяйства	13	02:020	1 500	348,37	522 555,00
11531	Республика Северная Осетия - Алания, Алагирский район г. Алагир ул. Ворошилова 1 А/б	Алагирский	15:07:0050654:120	003002000000 Земли населенных пунктов	Для индивидуального жилищного строительства	13	02:010	388	348,37	135 167,56
11532	Республика Северная Осетия - Алания, Алагирский район, г Алагир, ул Ворошилова, 6/1	Алагирский	15:07:0050654:121	003002000000 Земли населенных пунктов	Коммунальное обслуживание	6	03:012	954	486,93	464 531,22
11533	Республика Северная Осетия - Алания, Алагирский р-н., г. Алагир, ул. Ворошилова 4/3	Алагирский	15:07:0050654:123	003002000000 Земли населенных пунктов	Для индивидуального жилищного строительство	13	02:010	1 100	348,37	383 207,00
11534	Республика Северная Осетия-Алания, р-н Алагирский, г. Алагир, ул. Ворошилова, 1"п"/3	Алагирский	15:07:0050654:6	003002000000 Земли населенных пунктов	Под строительство индивидуального жилого дома	13	02:010	1 088	348,37	379 026,56
11535	Республика Северная Осетия-Алания, р-н Алагирский, г. Алагир, ул. Ворошилова, 6/и	Алагирский	15:07:0050654:7	003002000000 Земли населенных пунктов	Для строительства индивидуального жилого дома	13	02:010	906	348,37	315 623,22
11536	Российская Федерация, Республика Северная Осетия - Алания, Алагирский район, г Алагир, ул Ворошилова, (кирпичный), участок №1а/5	Алагирский	15:07:0050654:8	003002000000 Земли населенных пунктов	Для индивидуального жилищного строительства	13	02:010	1 200	348,37	418 044,00
11537	Респ. Северная Осетия - Алания, р-н Алагирский, г. Алагир, ул. О.Цомаевой, дом 3	Алагирский	15:07:0050701:1	003002000000 Земли населенных пунктов	Под существующий многоквартирный жилой дом	2	02:050	2 500	1 187,62	2 969 050,00
11538	Российская Федерация, Республика Северная Осетия - Алания, Алагирский муниципальный район, Алагирское городское поселение, г. Алагир, ул. Комсомольская, 77/2	Алагирский	15:07:0050701:178	003002000000 Земли населенных пунктов	Для ведения личного подсобного хозяйства	13	02:020	203	348,37	70 719,11
11539	Республика Северная Осетия-Алания, г. Алагир, ул. С.Кодоева, 66/4	Алагирский	15:07:0050701:180	003002000000 Земли населенных пунктов	Для индивидуального жилищного строительства	13	02:010	377	348,37	131 335,49
11540	Респ Северная Осетия - Алания, Алагирский р-н, г Алагир, ул. Бутырина,23/1	Алагирский	15:07:0050701:184	003002000000 Земли населенных пунктов	Для ведения личного подсобного хозяйства	13	02:020	450	348,37	156 766,50
11541	Республика Северная Осетия - Алания, Алагирский муниципальный р-н, Алагирское городское поселение, г. Алагир, ул. Комсомольская, 79/1	Алагирский	15:07:0050701:195	003002000000 Земли населенных пунктов	Для ведения личного подсобного хозяйства	13	02:020	1 746	348,37	608 254,02
11542	Российская Федерация, Республика Северная Осетия-Алания, Алагирский муниципальный район, Алагирское городское поселение, город Алагир, улица О Цомаевой, 9 "Б"	Алагирский	15:07:0050701:196	003002000000 Земли населенных пунктов	Малоэтажная многоквартирная жилая застройка	2	02:013	1 932	1 187,62	2 294 481,84
11543	Республика Северная Осетия - Алания, Алагирский район, г. Алагир, ул. О.Цомаевой, 5 Б	Алагирский	15:07:0050701:197	003002000000 Земли населенных пунктов	Малоэтажная многоквартирная жилая застройка	2	02:013	3 280	1 187,62	3 895 393,60
11544	Российская Федерация, Республика Северная Осетия-Алания, Алагирский муниципальный район, Алагирское городское поселение, город Алагир, улица О.Цомаевой, 7 "Б"	Алагирский	15:07:0050701:198	003002000000 Земли населенных пунктов	Малоэтажная многоквартирная жилая застройка	2	02:013	2 053	1 187,62	2 438 183,86
11545	Российская Федерация, Республика Северная Осетия-Алания, Алагирский муниципальный район, Алагирское городское поселение, город Алагир, улица О Цомаевой, 8 "Б"	Алагирский	15:07:0050701:199	003002000000 Земли населенных пунктов	Малоэтажная многоквартирная жилая застройка	2	02:013	2 831	1 187,62	3 362 152,22
11546	Российская Федерация, Республика Северная Осетия-Алания, Алагирский муниципальный район, Алагирское городское поселение, город Алагир, улица О Цомаевой, 10 "Б"	Алагирский	15:07:0050701:200	003002000000 Земли населенных пунктов	Малоэтажная многоквартирная жилая застройка	2	02:013	1 349	1 187,62	1 602 099,38
11547	Российская Федерация, Республика Северная Осетия-Алания, Алагирский муниципальный район, Алагирское городское поселение, г. Алагир, ул. О.Цомаевой, 11 "Б"	Алагирский	15:07:0050701:201	003002000000 Земли населенных пунктов	Малоэтажная многоквартирная жилая застройка	2	02:013	1 075	1 187,62	1 276 691,50
11548	Российская Федерация, Алагирский муниципальный район, Алагирское городское поселение, г. Алагир, ул. О.Цомаевой , 6 Б	Алагирский	15:07:0050701:202	003002000000 Земли населенных пунктов	Малоэтажная многоквартирная жилая застройка	2	02:013	1 206	1 187,62	1 432 269,72
11549	Российская Федерация, Республика Северная Осетия-Алания, Алагирский муниципальный район, Алагирское городское поселение, г. Алагир, ул. О.Цомаевой, 7"В"	Алагирский	15:07:0050701:209	003002000000 Земли населенных пунктов	Под строительство индивидуального жилого дома	13	02:010	600	348,37	209 022,00
11550	Республика Северная Осетия - Алания, Алагирский район, город Алагир, улица Комсомольская, 77/3	Алагирский	15:07:0050701:212	003002000000 Земли населенных пунктов	для индивидуального жилищного строительства	13	02:010	648	348,37	225 743,76
11551	Российская Федерация, Республика Северная Осетия-Алания, Алагирский муниципальный район, Алагирское городское поселение, г. Алагир, ул. Зарамагская, 78	Алагирский	15:07:0050701:213	003002000000 Земли населенных пунктов	Бытовое обслуживание	3	03:030	172	653,19	112 348,68
11552	Российская Федерация, Республика Северная Осетия - Алания, Алагирский муниципальный район, Алагирское городское поселение, г. Алагир, ул. Комсомольская, 77/6	Алагирский	15:07:0050701:215	003002000000 Земли населенных пунктов	для ведения личного подсобного хозяйства	13	02:020	320	348,37	111 478,40
11553	Российская Федерация, Республика Северная Осетия - Алания, Алагирский муниципальный район, Алагирское городское поселение, г. Алагир, ул. Комсомольская, 77/7	Алагирский	15:07:0050701:216	003002000000 Земли населенных пунктов	для ведения личного подсобного хозяйства	13	02:020	491	348,37	171 049,67
11554	Российская Федерация, Республика Северная Осетия - Алания, Алагирский муниципальный район, Алагирское городское поселение, г. Алагир, ул. Комсомольская, 77/4	Алагирский	15:07:0050701:217	003002000000 Земли населенных пунктов	для ведения личного подсобного хозяйства	13	02:020	554	348,37	192 996,98
11555	Российская Федерация, Республика Северная Осетия-Алания, Алагирский муниципальный район, Алагирское городское поселение, г. Алагир, ул. Комсомольская, 77/5	Алагирский	15:07:0050701:218	003002000000 Земли населенных пунктов	Бытовое обслуживание	3	03:030	50	653,19	32 659,50
11556	Респ. Северная Осетия - Алания, о-н Алагирский, г. Алагир, ул. Бутырина, 24 "А"	Алагирский	15:07:0050701:36	003002000000 Земли населенных пунктов	Магазины	4	04:040	147	905,76	133 146,72
11557	Республика Северная Осетия-Алания, р-н Алагирский, г. Алагир, ул. Бутырина, 20/1	Алагирский	15:07:0050701:37	003002000000 Земли населенных пунктов	Объекты дорожного сервиса	4	04:099	722	1 680,92	1 213 624,24
11558	Республика Северная Осетия-Алания, р-н Алагирский, г. Алагир, ул Комсомольская, д 77/3	Алагирский	15:07:0050701:42	003002000000 Земли населенных пунктов	Для эксплуатации существующей станции техобслуживания	4	04:099	150	1 680,92	252 138,00
11559	Республика Северная Осетия-Алания, р-н Алагирский, г Алагир, ул Бутырина, д 43/1	Алагирский	15:07:0050701:43	003002000000 Земли населенных пунктов	Магазины	4	04:040	116	905,76	105 068,16
11560	Республика Северная Осетия-Алания, р-н Алагирский, г Алагир, ул Комсомольская, 77/1	Алагирский	15:07:0050701:48	003002000000 Земли населенных пунктов	Магазины	4	04:040	261	905,76	236 403,36
11561	Республика Северная Осетия-Алания Алагирский район, г. Алагир ул. С.Кодоева. 66/3	Алагирский	15:07:0050702:166	003002000000 Земли населенных пунктов	Для индивидуального жилищного строительства	13	02:010	593	348,37	206 583,41
11562	Республика Северная Осетия - Алания, Алагирский район, г Алагир, ул О Цомаевой, 25/1	Алагирский	15:07:0050702:168	003002000000 Земли населенных пунктов	Для ведения личного подсобного хозяйства	13	02:020	604	348,37	210 415,48
11563	Российская Федерация, Республика Северная Осетия-Алания, Алагирский муниципальный район, Алагирское городское поселение, г. Алагир, ул. О.Цомаевой, 25/2	Алагирский	15:07:0050702:179	003002000000 Земли населенных пунктов	Для индивидуального жилищного строительства	13	02:010	464	348,37	161 643,68
11564	Российская Федерация, Республика Северная Осетия-Алания Алагирский муниципальный район, Алагирское городское поселение, г. Алагир, ул. О.Цомаевой, 29 "В"	Алагирский	15:07:0050702:180	003002000000 Земли населенных пунктов	Бытовое обслуживание	3	03:030	1 215	653,19	793 625,85
11565	Республика Северная Осетия-Алания, р-н Алагирский, г. Алагир, ул.С.Кодоева, №66/1	Алагирский	15:07:0050702:41	003002000000 Земли населенных пунктов	Склады	6	06:090	609	747,07	454 965,63

№ п/п	Местоположение ЗУ	Район	Кадастровый номер ЗУ	Категория земель	Разрешенное использование по документу	Код вида разрешенного использования (в соответствии с классификатором видов разрешенного использования земельных участков)	Вид использования объектов недвижимости	Площадь	УПКС	КС
11566	Северная Осетия - Алания респ, р-н Алагирский, г Алагир, ул О Цомаевой, № 29/1	Алагирский	15:07:0050702:42	0030002000000 Земли населенных пунктов	Под строительство индивидуального жилого дома	13	02:0010	653	348,37	227 485,61
11567	Республика Северная Осетия-Алания, р-н Алагирский, г. Алагир, ул. С.Кодзоева, 66/2	Алагирский	15:07:0050702:44	0030002000000 Земли населенных пунктов	Для индивидуального жилищного строительства	13	02:0010	337	348,37	117 400,69
11568	Республика Северная Осетия-Алания, р-н Алагирский, г. Алагир, ул. О.Цомаевой, 27/2	Алагирский	15:07:0050702:49	0030002000000 Земли населенных пунктов	Для ведения личного подсобного хозяйства	13	02:0020	376	348,37	130 987,12
11569	Республика Северная Осетия-Алания, р-н Алагирский, г. Алагир, ул. О.Цомаевой, 17/2	Алагирский	15:07:0050702:51	0030002000000 Земли населенных пунктов	Для строительства индивидуального жилого дома	13	02:0010	600	348,37	209 022,00
11570	Республика Северная Осетия-Алания, р-н Алагирский, г. Алагир, ул. О.Цомаевой, 27/3	Алагирский	15:07:0050702:52	0030002000000 Земли населенных пунктов	Для ведения личного подсобного хозяйства	13	02:0020	500	348,37	174 185,00
11571	Республика Северная Осетия - Алания, р-н Алагирский, г. Алагир, ул. О.Цомаевой, 34	Алагирский	15:07:0050703:1	0030002000000 Земли населенных пунктов	Для индивидуального жилищного строительства	13	02:0010	851	475,05	404 267,55
11572	Республика Северная Осетия-Алания, р-н Алагирский, г Алагир, ул Ф.Энгельса, д 35	Алагирский	15:07:0050703:13	0030002000000 Земли населенных пунктов	Для эксплуатации существующего жилого дома	13	02:0010	1 220	475,05	579 561,00
11573	Респ Северная Осетия - Алания, р-н Алагирский, г Алагир, ул Кодзоева, 58	Алагирский	15:07:0050703:17	0030002000000 Земли населенных пунктов	Для эксплуатации существующего жилого дома	13	02:0010	706	475,05	335 385,30
11574	Республика Северная Осетия-Алания, Алагирский район, г Алагир, ул О Цомаевой, 36	Алагирский	15:07:0050703:189	0030002000000 Земли населенных пунктов	Для индивидуального жилищного строительства	13	02:0010	742	475,05	352 487,10
11575	Республика Северная Осетия-Алания, р-н Алагирский, г Алагир, ул Ф.Энгельса, д 33	Алагирский	15:07:0050703:19	0030002000000 Земли населенных пунктов	Для эксплуатации существующего жилого дома	13	02:0010	562	475,05	266 978,10
11576	Респ. Северная Осетия - Алания, р-н Алагирский, г. Алагир, ул. О.Цомаевой, 32	Алагирский	15:07:0050703:2	0030002000000 Земли населенных пунктов	Для индивидуального жилищного строительства	13	02:0010	539	475,05	256 051,95
11577	Российская Федерация, Республика Северная Осетия-Алания, Алагирский муниципальный район, Алагирское городское поселение, г. Алагир, ул. Энгельса, 41	Алагирский	15:07:0050703:200	0030002000000 Земли населенных пунктов	Для индивидуального жилищного строительства	13	02:0010	1 500	348,37	522 555,00
11578	Российская Федерация, Республика Северная Осетия-Алания, Алагирский муниципальный район, Алагирское городское поселение, г. Алагир, ул. Комсомольская, 73	Алагирский	15:07:0050703:201	0030002000000 Земли населенных пунктов	Для ведения личного подсобного хозяйства	13	02:0020	2 047	475,05	972 427,35
11579	Республика Северная Осетия-Алания, Алагирский р-н, г Алагир, ул С.Кодзоева, д 56	Алагирский	15:07:0050703:202	0030002000000 Земли населенных пунктов	Для индивидуального жилищного строительства	13	02:0010	507	475,05	240 850,35
11580	Респ. Северная Осетия - Алания, р-н Алагирский, г. Алагир, ул. О.Цомаевой, №38	Алагирский	15:07:0050703:3	0030002000000 Земли населенных пунктов	Для эксплуатации существующего жилого дома	13	02:0010	928	475,05	440 846,40
11581	Респ Северная Осетия - Алания, р-н Алагирский, г Алагир, ул О Цомаевой, 40	Алагирский	15:07:0050703:4	0030002000000 Земли населенных пунктов	Для эксплуатации существующего жилого дома	13	02:0010	859	475,05	408 067,95
11582	Респ Северная Осетия - Алания, р-н Алагирский, г Алагир, ул Комсомольская, № 71	Алагирский	15:07:0050703:7	0030002000000 Земли населенных пунктов	Для эксплуатации существующего жилого дома	13	02:0010	781	475,05	371 014,05
11583	Республика Северная Осетия-Алания, р-н Алагирский, г. Алагир, ул. Энгельса, 37	Алагирский	15:07:0050703:77	0030002000000 Земли населенных пунктов	для эксплуатации существующего жилого дома	13	02:0010	1 841	475,05	874 567,05
11584	Российская Федерация, Республика Северная Осетия - Алания, Алагирский муниципальный район, Алагирского городского поселения, город Алагир, ул. О Цомаевой, 42/1	Алагирский	15:07:0050703:78	0030002000000 Земли населенных пунктов	Для индивидуального жилищного строительства	13	02:0010	1 040	475,05	494 052,00
11585	Респ Северная Осетия - Алания, р-н Алагирский, г Алагир, ул Братьев Кесаевых, 49	Алагирский	15:07:0050704:1	0030002000000 Земли населенных пунктов	Для эксплуатации жилого дома	13	02:0010	652	475,05	309 732,60
11586	Респ Северная Осетия - Алания, р-н Алагирский, г Алагир, ул С.Кодзоева, 52	Алагирский	15:07:0050704:10	0030002000000 Земли населенных пунктов	Для эксплуатации существующего жилого дома	13	02:0010	652	475,05	309 732,60
11587	Республика Северная Осетия-Алания, р-н Алагирский, г. Алагир, ул. Комсомольская, 63	Алагирский	15:07:0050704:11	0030002000000 Земли населенных пунктов	Для эксплуатации существующего жилого дома	13	02:0010	370	348,37	128 896,90
11588	Респ. Северная Осетия - Алания, р-н Алагирский, г. Алагир, ул. Братьев Кесаевых, дом 43	Алагирский	15:07:0050704:13	0030002000000 Земли населенных пунктов	Для эксплуатации существующего жилого дома	13	02:0010	636	475,05	302 131,80
11589	Российская Федерация, Республика Северная Осетия - Алания, Алагирский муниципальный район, Алагирское городское поселение, г. Алагир, ул. Братьев Кесаевых, 2 "Б"	Алагирский	15:07:0050704:163	0030002000000 Земли населенных пунктов	Для индивидуального жилищного строительства	13	02:0010	600	475,05	285 030,00
11590	Республика Северная Осетия-Алания, р-н Алагирский, г. Алагир, ул. Энгельса, 38	Алагирский	15:07:0050704:4	0030002000000 Земли населенных пунктов	Для эксплуатации существующего жилого дома	13	02:0010	672	475,05	319 233,60
11591	Республика Северная Осетия-Алания, р-н Алагирский, г. Алагир, ул. Энгельса, 34	Алагирский	15:07:0050704:45	0030002000000 Земли населенных пунктов	Для содержания и эксплуатации жилого дома	13	02:0010	984	475,05	467 449,20
11592	Республика Северная Осетия-Алания, р-н Алагирский, г. Алагир, ул. Братьев Кесаевых, 41	Алагирский	15:07:0050704:46	0030002000000 Земли населенных пунктов	Для эксплуатации существующего жилого дома	13	02:0010	1 542	475,05	732 527,10
11593	Республика Северная Осетия-Алания, р-н Алагирский, г. Алагир, ул. Бр. Кесаевых, 45	Алагирский	15:07:0050704:47	0030002000000 Земли населенных пунктов	Для эксплуатации существующего жилого дома	13	02:0010	657	475,05	312 107,85
11594	Республика Северная Осетия - Алания, р-н Алагирский, г Алагир, ул. Комсомольская, 65	Алагирский	15:07:0050704:6	0030002000000 Земли населенных пунктов	Для индивидуального жилищного строительства	13	02:0010	665	475,05	315 908,25
11595	Респ. Северная Осетия - Алания, р-н Алагирский, г. Алагир, ул. Комсомольская, 67	Алагирский	15:07:0050704:7	0030002000000 Земли населенных пунктов	Для эксплуатации существующего жилого дома	13	02:0010	693	475,05	329 209,65
11596	Респ. Северная Осетия - Алания, р-н Алагирский, г. Алагир, ул. Братьев Кесаевых, дом 49 "а"	Алагирский	15:07:0050704:8	0030002000000 Земли населенных пунктов	Для эксплуатации существующего жилого дома	13	02:0010	508	475,05	241 325,40
11597	Респ Северная Осетия - Алания, р-н Алагирский, г Алагир, ул Комсомольская, 57	Алагирский	15:07:0050705:14	0030002000000 Земли населенных пунктов	Для эксплуатации существующего жилого дома	13	02:0010	949	475,05	450 822,45
11598	Российская Федерация, Республика Северная Осетия - Алания, Алагирский район, г Алагир, ул Комсомольская, 55	Алагирский	15:07:0050705:15	0030002000000 Земли населенных пунктов	Для индивидуального жилищного строительства	13	02:0010	463	475,05	219 948,15
11599	Республика Северная Осетия-Алания, р-н Алагирский, г. Алагир, ул. Советов, 79	Алагирский	15:07:0050705:17	0030002000000 Земли населенных пунктов	Для эксплуатации существующего жилого дома	13	02:0010	583	475,05	276 954,15
11600	Респ. Северная Осетия - Алания, р-н Алагирский, г. Алагир, ул. Советов, № 77	Алагирский	15:07:0050705:18	0030002000000 Земли населенных пунктов	Для эксплуатации существующего жилого дома	13	02:0020	1 265	475,05	600 938,25
11601	Респ Северная Осетия - Алания, р-н Алагирский, г Алагир, ул Советов, участок №75	Алагирский	15:07:0050705:19	0030002000000 Земли населенных пунктов	Для эксплуатации существующего жилого дома	13	02:0010	1 061	475,05	504 028,05
11602	Респ Северная Осетия - Алания, Алагирский р-н , г. Алагир, ул Советов	Алагирский	15:07:0050705:192	0030002000000 Земли населенных пунктов	Под строительство индивидуального жилого дома	13	02:0010	600	475,05	285 030,00
11603	Респ. Северная Осетия - Алания, р-н Алагирский, г. Алагир, ул. Советов, дом 73	Алагирский	15:07:0050705:20	0030002000000 Земли населенных пунктов	Для индивидуального жилищного строительства	13	02:0010	1 404	475,05	666 970,20
11604	Респ. Северная Осетия - Алания, р-н Алагирский, г. Алагир, ул. Советов, 67	Алагирский	15:07:0050705:21	0030002000000 Земли населенных пунктов	Для эксплуатации существующего жилого дома	13	02:0010	1 300	475,05	617 565,00
11605	Северная Осетия - Алания респ, р-н Алагирский, г Алагир, ул Братьев Кесаевых, дом 76	Алагирский	15:07:0050705:22	0030002000000 Земли населенных пунктов	Для эксплуатации существующего жилого дома	13	02:0010	504	475,05	239 425,20

№ п/п	Местоположение ЗУ	Район	Кадастровый номер ЗУ	Категория земель	Разрешенное использование по документу	Код вида разрешенного использования (в соответствии с классификатором видов разрешенного использования земельных участков)	Вид использования объектов недвижимости	Площадь	УПКС	КС
11606	Респ. Северная Осетия - Алания, р-н Алагирский, г. Алагир, ул. Советов, дом 69	Алагирский	15:07:0050705:3	003002000000 Земли населенных пунктов	Для эксплуатации существующего жилого дома	13	02:0020	1 725	475,05	819 461,25
11607	Респ. Северная Осетия - Алания, р-н Алагирский, г. Алагир, ул. Кодоева, 46	Алагирский	15:07:0050705:4	003002000000 Земли населенных пунктов	Для индивидуального жилищного строительства	13	02:0010	572	475,05	271 728,60
11608	Респ. Северная Осетия - Алания, р-н Алагирский, г. Алагир, ул. Братьев Кесаевых, дом 64	Алагирский	15:07:0050705:7	003002000000 Земли населенных пунктов	Для индивидуального жилищного строительства	13	02:0010	498	475,05	236 574,90
11609	Республика Северная Осетия-Алания, р-н Алагирский, г Алагир, ул Советов, д 75/1	Алагирский	15:07:0050705:80	003002000000 Земли населенных пунктов	Для индивидуального жилищного строительства	13	02:0010	839	475,05	398 566,95
11610	Респ. Северная Осетия - Алания, р-н Алагирский, г. Алагир, ул. Свободы, дом 49	Алагирский	15:07:0050706:12	003002000000 Земли населенных пунктов	Для эксплуатации существующего жилого дома	13	02:0010	715	475,05	339 660,75
11611	Респ. Северная Осетия - Алания, р-н Алагирский, г. Алагир, ул. Советов, дом 66	Алагирский	15:07:0050706:13	003002000000 Земли населенных пунктов	Для эксплуатации существующего жилого дома	13	02:0010	562	475,05	266 978,10
11612	Российская Федерация, Республика Северная Осетия-Алания, Алагирский муниципальный район, Алагирское городское поселение, г. Алагир, ул. Свободы, 59/1	Алагирский	15:07:0050706:141	003002000000 Земли населенных пунктов	Для индивидуального жилищного строительства	13	02:0010	586	475,05	278 379,30
11613	Российская Федерация, Республика Северная Осетия-Алания, Алагирский район, г. Алагир, ул. Свободы	Алагирский	15:07:0050706:142	003002000000 Земли населенных пунктов	Для индивидуального жилищного строительства	13	02:0010	502	475,05	238 475,10
11614	Республика Северная Осетия-Алания, р-н Алагирский, г. Алагир, ул. С.Кодоева, участок 36/1	Алагирский	15:07:0050706:26	003002000000 Земли населенных пунктов	Для ведения личного подсобного хозяйства	13	02:0020	712	475,05	338 235,60
11615	Республика Северная Осетия-Алания, р-н Алагирский, г. Алагир, ул. Советов, 60	Алагирский	15:07:0050706:3	003002000000 Земли населенных пунктов	Для эксплуатации существующего жилого дома	13	02:0010	696	475,05	330 634,80
11616	Респ. Северная Осетия - Алания, р-н Алагирский, г. Алагир, ул. Советов, дом 62	Алагирский	15:07:0050706:4	003002000000 Земли населенных пунктов	Для индивидуального жилищного строительства	13	02:0010	824	475,05	391 441,20
11617	Респ. Северная Осетия - Алания, р-н Алагирский, г. Алагир, ул. Октябрьская, дом 87	Алагирский	15:07:0050707:11	003002000000 Земли населенных пунктов	Для эксплуатации существующего жилого дома	13	02:0010	382	475,05	181 469,10
11618	Республика Северная Осетия - Алания, Алагирский район, г Алагир, ул Свободы, 44	Алагирский	15:07:0050707:154	003002000000 Земли населенных пунктов	Для индивидуального жилищного строительства	13	02:0010	522	475,05	247 976,10
11619	Российская Федерация, Республика Северная Осетия-Алания, Алагирский муниципальный район, Алагирское городское поселение, г. Алагир, ул. Комсомольская, уч. 45	Алагирский	15:07:0050707:155	003002000000 Земли населенных пунктов	Для индивидуального жилищного строительства	13	02:0010	537	475,05	255 101,85
11620	Респ. Северная Осетия - Алания, р-н Алагирский, г. Алагир, ул. Свободы, дом 46	Алагирский	15:07:0050707:2	003002000000 Земли населенных пунктов	Для эксплуатации существующего жилого дома	13	02:0010	702	475,05	333 485,10
11621	Респ. Северная Осетия - Алания, р-н Алагирский, г. Алагир, ул. Свободы, 48	Алагирский	15:07:0050707:3	003002000000 Земли населенных пунктов	Для индивидуального жилищного строительства	13	02:0010	1 275	475,05	605 688,75
11622	Республика Северная Осетия-Алания, р-н Алагирский, г. Алагир, ул Свободы, 54/1	Алагирский	15:07:0050707:34	003002000000 Земли населенных пунктов	Для эксплуатации существующего жилого дома	13	02:0010	275	475,05	130 638,75
11623	Республика Северная Осетия-Алания, р-н Алагирский, г Алагир, ул Свободы, д 54	Алагирский	15:07:0050707:35	003002000000 Земли населенных пунктов	Для эксплуатации существующего жилого дома	13	02:0010	313	475,05	148 690,65
11624	Респ. Северная Осетия - Алания, р-н Алагирский, г. Алагир, ул. Свободы, 52	Алагирский	15:07:0050707:4	003002000000 Земли населенных пунктов	Для эксплуатации существующего жилого дома	13	02:0010	554	475,05	263 177,70
11625	Респ. Северная Осетия - Алания, р-н Алагирский, г. Алагир, ул. Свободы, дом 56	Алагирский	15:07:0050707:5	003002000000 Земли населенных пунктов	Для эксплуатации существующего жилого дома	13	02:0010	656	475,05	311 632,80
11626	Респ. Северная Осетия - Алания, р-н Алагирский, г. Алагир, ул. Октябрьская, 95	Алагирский	15:07:0050707:8	003002000000 Земли населенных пунктов	Для эксплуатации существующего домовладения	13	02:0010	892	475,05	423 744,60
11627	Респ. Северная Осетия - Алания, р-н Алагирский, г. Алагир, ул. Октябрьская, дом 120	Алагирский	15:07:0050708:1	003002000000 Земли населенных пунктов	Для эксплуатации существующих зданий	3	03:021	1 877	332,53	624 158,81
11628	Российская Федерация, Республика Северная Осетия-Алания, Алагирский муниципальный район, Алагирское городское поселение, г. Алагир, ул. Ленина,107	Алагирский	15:07:0050708:138	003002000000 Земли населенных пунктов	Дошкольное, начальное и среднее общее образование	3	03:050	4 343	605,69	2 630 511,67
11629	Республика Северная Осетия-Алания, р-н Алагирский, г. Алагир, ул Кодоева/Октябрьская	Алагирский	15:07:0050708:21	003002000000 Земли населенных пунктов	Для эксплуатации трансформаторных подстанций	6	03:012	42	486,93	20 451,06
11630	Республика Северная Осетия-Алания, р-н Алагирский, г Алагир, ул Ленина, д 109	Алагирский	15:07:0050708:23	003002000000 Земли населенных пунктов	Земельные участки образовательных учреждений дошкольные, общеобразовательные, начального, среднего, высшего профессионального и послевузовского образования, дополнительного образования взрослых)	3	03:050	13 464	605,69	8 155 010,16
11631	Респ. Северная Осетия - Алания, р-н Алагирский, г. Алагир, ул. Комсомольская, 43	Алагирский	15:07:0050708:7	003002000000 Земли населенных пунктов	Для индивидуального жилищного строительства	13	02:0010	327	475,05	155 341,35
11632	Республика Северная Осетия - Алания, р-н Алагирский, г. Алагир, ул. Ленина, 106	Алагирский	15:07:0050709:1	003002000000 Земли населенных пунктов	Для эксплуатации существующего жилого дома	13	02:0010	695	574,02	398 943,90
11633	Республика Северная Осетия-Алания, р-н Алагирский, г. Алагир, ул. Кавказская, 21	Алагирский	15:07:0050709:10	003002000000 Земли населенных пунктов	Для эксплуатации существующего жилого дома	13	02:0010	713	574,02	409 276,26
11634	Респ. Северная Осетия - Алания, р-н Алагирский, г. Алагир, ул. Кавказская, дом 19	Алагирский	15:07:0050709:12	003002000000 Земли населенных пунктов	Для эксплуатации существующего жилого дома	13	02:0010	481	574,02	276 103,62
11635	Республика Северная Осетия-Алания, р-н Алагирский, г. Алагир, ул. Кавказская, 17	Алагирский	15:07:0050709:14	003002000000 Земли населенных пунктов	Для эксплуатации существующего жилого дома	13	02:0010	495	574,02	284 139,90
11636	Респ. Северная Осетия - Алания, р-н Алагирский, г. Алагир, ул. Кавказская, 15	Алагирский	15:07:0050709:15	003002000000 Земли населенных пунктов	Для индивидуального жилищного строительства	13	02:0010	677	574,02	388 611,54
11637	Российская Федерация, Республика Северная Осетия - Алания, Алагирский район, г. Алагир, ул. Ленина	Алагирский	15:07:0050709:176	003002000000 Земли населенных пунктов	для эксплуатации индивидуального жилищного дома	13	02:0010	250	574,02	143 505,00
11638	Российская Федерация, Республика Северная Осетия-Алания, Алагирский муниципальный район, Алагирское городское поселение, г. Алагир, улица С.Кодоева, 26	Алагирский	15:07:0050709:177	003002000000 Земли населенных пунктов	для эксплуатации индивидуального жилищного дома	13	02:0010	130	574,02	74 622,60
11639	Республика Северная Осетия-Алания, р-н Алагирский, г Алагир, ул Ленина, д 108	Алагирский	15:07:0050709:2	003002000000 Земли населенных пунктов	Для эксплуатации существующего жилого дома	13	02:0010	565	574,02	324 321,30
11640	Респ. Северная Осетия - Алания, р-н Алагирский, г. Алагир, ул. Ленина, 114	Алагирский	15:07:0050709:5	003002000000 Земли населенных пунктов	Для индивидуального жилищного строительства	13	02:0010	709	574,02	406 980,18
11641	Республика Северная Осетия-Алания, р-н Алагирский, г. Алагир, ул Кавказская, 27	Алагирский	15:07:0050709:50	003002000000 Земли населенных пунктов	Для содержания и эксплуатации жилого дома	13	02:0010	713	574,02	409 276,26
11642	Республика Северная Осетия-Алания, р-н Алагирский, г. Алагир, ул. С.Кодоева, 24 "А"	Алагирский	15:07:0050709:57	003002000000 Земли населенных пунктов	Для размещения объектов оптовой и розничной торговли	4	04:040	77	1 492,45	114 918,65
11643	Республика Северная Осетия-Алания, р-н Алагирский, г. Алагир, ул. Кавказская	Алагирский	15:07:0050709:58	003002000000 Земли населенных пунктов	Для эксплуатации и обслуживания жилого дома	13	02:0010	926	574,02	531 542,52

№ п/п	Местоположение ЗУ	Район	Кадастровый номер ЗУ	Категория земель	Разрешенное использование по документу	Код вида разрешенного использования (в соответствии с классификатором видов разрешенного использования земельных участков)	Вид использования объектов недвижимости	Площадь	УПКС	КС
11644	Республика Северная Осетия-Алания, р-н Алагирский. г. Алагир. ул С.Кодзоева. 24/1	Алагирский	15:07:0050709:59	003002000000 Земли населенных пунктов	Для эксплуатации и обслуживания жилого дома	13	02:010	36	574,02	20 664,72
11645	Респ. Северная Осетия - Алания. р-н Алагирский, г. Алагир. ул. Ленина. 116	Алагирский	15:07:0050709:6	003002000000 Земли населенных пунктов	Индивидуальное жилищное строительство	13	02:010	706	574,02	405 258,12
11646	Республика Северная Осетия - Алания, Алагирский район. г. Алагир, ул. Ленина, уч. 118	Алагирский	15:07:0050709:7	003002000000 Земли населенных пунктов	Для индивидуального жилищного строительства	13	02:010	363	574,02	208 369,26
11647	Респ. Северная Осетия - Алания, р-н Алагирский. г. Алагир, ул. Кавказская. 23	Алагирский	15:07:0050709:9	003002000000 Земли населенных пунктов	Для эксплуатации существующего жилого дома	13	02:010	651	574,02	373 687,02
11648	Республика Северная Осетия-Алания, р-н Алагирский. г.Алагир, ул Комсомольская. 35	Алагирский	15:07:0050710:1	003002000000 Земли населенных пунктов	для эксплуатации существующего здания и прилегающей территории	13	02:010	800	574,02	459 216,00
11649	Республика Северная Осетия-Алания. Алагирский район. г. Алагир. ул. Комсомольская. 33/1	Алагирский	15:07:0050710:155	003002000000 Земли населенных пунктов	Магазины	4	04:040	258	1 492,45	385 052,10
11650	РСО-Алания, Алагирский район, г Алагир, ул Кавказская	Алагирский	15:07:0050710:161	003002000000 Земли населенных пунктов	Предоставление коммунальных услуг	6	03:012	86	486,93	41 875,98
11651	Российская Федерация, Республика Северная Осетия-Алания, Алагирский муниципальный район. Алагирское городское поселение. г. Алагир. ул Алагирская. 127/1	Алагирский	15:07:0050710:166	003002000000 Земли населенных пунктов	Для эксплуатации существующего нежилого здания (здание районного узла связи)	6	06:080	260	795,71	206 884,60
11652	Российская Федерация, Республика Северная Осетия-Алания, Алагирский муниципальный район. Алагирское городское поселение. г. Алагир, ул. Алагирская. 127	Алагирский	15:07:0050710:167	003002000000 Земли населенных пунктов	Для эксплуатации существующего нежилого здания (здание районного узла связи)	6	06:080	1 577	795,71	1 254 834,67
11653	Российская Федерация. Республика Северная Осетия-Алания. Алагирский муниципальный район. Алагирское городское поселение. г. Алагир, ул. Кавказская. 18	Алагирский	15:07:0050710:172	003002000000 Земли населенных пунктов	Для индивидуального жилищного строительства	13	02:010	832	574,02	477 584,64
11654	Республика Северная Осетия-Алания, р-н Алагирский, г. Алагир, ул. Кавказская, 12	Алагирский	15:07:0050710:4	003002000000 Земли населенных пунктов	Для эксплуатации существующего жилого дома	13	02:010	1 315	574,02	754 836,30
11655	Республика Северная Осетия-Алания, р-н Алагирский. г. Алагир. ул Алагирская, 131	Алагирский	15:07:0050710:40	003002000000 Земли населенных пунктов	Для эксплуатации существующего нежилого здания	3	03:080	725	332,53	241 084,25
11656	Республика Северная Осетия-Алания, р-н Алагирский. г. Алагир. ул. Алагирская, 133	Алагирский	15:07:0050710:41	003002000000 Земли населенных пунктов	Для эксплуатации нежилого здания	3	03:080	635	332,53	211 156,55
11657	Республика Северная Осетия-Алания р-н Алагирский, г Алагир. ул Алагирская, д 129	Алагирский	15:07:0050710:43	003002000000 Земли населенных пунктов	Земельные участки образовательных учреждений	3	03:050	1 218	605,69	737 730,42
11658	Республика Северная Осетия - Алания, р-н Алагирский. г.. Алагир. ул. Кавказская. 16	Алагирский	15:07:0050710:6	003002000000 Земли населенных пунктов	Индивидуальное жилищное строительство	13	02:010	785	574,02	450 605,70
11659	Респ. Северная Осетия - Алания, р-н Алагирский. г. Алагир, ул. Алагирская. дом 62	Алагирский	15:07:0050711:1	003002000000 Земли населенных пунктов	Для эксплуатации существующих зданий и строений церковно-крепостного ансамбля Алагирского Собора	3	03:070	13 512	2,71	36 617,52
11660	Респ. Северная Осетия - Алания, р-н Алагирский. г. Алагир, ул. К.Хетагурова. дом 112	Алагирский	15:07:0050712:1	003002000000 Земли населенных пунктов	Для эксплуатации строения объекта общественного питания и торговли.	4	04:060	810	1 056,99	856 161,90
11661	Республика Северная Осетия-Алания р-н Алагирский, г Алагир. ул К.Хетагурова. во дворе 5-ти этажного жилого дома 108. уч 420/1	Алагирский	15:07:0050712:120	003002000000 Земли населенных пунктов	Для эксплуатации существующего кладового помещения	7	02:071	12	463,17	5 558,04
11662	Респ. Северная Осетия - Алания. р-н Алагирский, г. Алагир. ул. К.Хетагурова, дом 108	Алагирский	15:07:0050712:17	003002000000 Земли населенных пунктов	под гаражи и кладовые	7	02:071	24	463,17	11 116,08
11663	Северная Осетия - Алания респ, р-н Алагирский. г. Алагир, ул. К.Хетагурова. во дворе жилого дома 108. уч 400	Алагирский	15:07:0050712:18	003002000000 Земли населенных пунктов	Для строительство частного гаража	7	02:071	24	463,17	11 116,08
11664	Респ. Северная Осетия - Алания, р-н Алагирский. г. Алагир, ул. К.Хетагурова. дом 108	Алагирский	15:07:0050712:19	003002000000 Земли населенных пунктов	Для строительство частного индивидуального гаража	7	02:071	24	463,17	11 116,08
11665	Респ. Северная Осетия - Алания. р-н Алагирский, г. Алагир. ул. К.Хетагурова, дом 106	Алагирский	15:07:0050712:2	003002000000 Земли населенных пунктов	Для размещения домов многоэтажной жилой застройки	2	02:060	1 534	1 187,62	1 821 809,08
11666	Респ. Северная Осетия - Алания. р-н Алагирский, г. Алагир. во дворе жилого дома №106 по ул. К.Хетагурова.	Алагирский	15:07:0050712:20	003002000000 Земли населенных пунктов	Для эксплуатации индивидуального гаража	7	02:071	28	463,17	12 968,76
11667	Республика Северная Осетия-Алания, р-н Алагирский. г. Алагир. ул. К Маркса, участок № 406	Алагирский	15:07:0050712:206	003002000000 Земли населенных пунктов	Для эксплуатации существующего индивидуального гаража	7	02:071	24	463,17	11 116,08
11668	Респ. Северная Осетия - Алания, р-н Алагирский. г. Алагир, во дворе дома №106, по ул. К.Хетагурова, участок №395	Алагирский	15:07:0050712:21	003002000000 Земли населенных пунктов	Для эксплуатации существующего нежилого здания	7	02:071	24	463,17	11 116,08
11669	Республика Северная Осетия-Алания, р-н Алагирский, г. Алагир, ул. К.Хетагурова, 110	Алагирский	15:07:0050712:211	003002000000 Земли населенных пунктов	Магазины	4	04:040	1 205	1 492,45	1 798 402,25
11670	Республика Северная Осетия-Алания, р-н Алагирский, г. Алагир, ул. К.Хетагурова , во дворе 5- ти этажного жилого дома № 108 участок № 419/42	Алагирский	15:07:0050712:212	003002000000 Земли населенных пунктов	Для эксплуатации существующей кладовой	13	02:010	5	574,02	2 870,10
11671	Республика Северная Осетия-Алания, р-н Алагирский. г. Алагир. ул. К Хетагурова. во дворе 5-ти этажного жилого дома №108. участок №119/33	Алагирский	15:07:0050712:213	003002000000 Земли населенных пунктов	Для эксплуатации существующей кладовой	13	02:010	5	574,02	2 870,10
11672	Республика Северная Осетия-Алания, р-н Алагирский. г. Алагир, ул К.Хетагурова, во дворе жилого дома 108, уч 404	Алагирский	15:07:0050712:22	003002000000 Земли населенных пунктов	Для эксплуатации индивидуального частного гаража	7	02:071	22	463,17	10 189,74
11673	Республика Северная Осетия-Алания, р-н Алагирский, г. Алагир, ул. К.Маркса. в районе 5-ти этажного жилого дома № 106. участок 419/22	Алагирский	15:07:0050712:225	003002000000 Земли населенных пунктов	Магазины	4	04:040	7	1 492,45	10 447,15
11674	Республика Северная Осетия-Алания, р-н Алагирский. г. Алагир. ул Комсомольская, 35	Алагирский	15:07:0050712:234	003002000000 Земли населенных пунктов	Земельные участки образовательных учреждений дошкольные, общеобразовательные, начального, среднего, высшего профессионального и послевузовского образования, дополнительного образования взрослых)	3	03:050	3 492	605,69	2 115 069,48
11675	Российская Федерация, Республика Северная Осетия-Алания, Алагирский муниципальный район. Алагирское городское поселение, г. Алагир, ул. К. Хетагурова. 108/419/4	Алагирский	15:07:0050712:237	003002000000 Земли населенных пунктов	Земельные участки, предназначенные для хранения автотранспортных средств для личных, семейных, домашних и иных нужд, не связанных с осуществлением предпринимательской деятельности	7	02:071	24	463,17	11 116,08
11676	Республика Северная Осетия-Алания, р-н Алагирский, г. Алагир, ул. К.Хетагурова, во дворе жилого дома №108, участок №399	Алагирский	15:07:0050712:238	003002000000 Земли населенных пунктов	Объекты гаражного назначения	7	02:071	30	463,17	13 895,10
11677	Респ. Северная Осетия - Алания, р-н Алагирский. г. Алагир, ул. К.Хетагурова. дом 108	Алагирский	15:07:0050712:3	003002000000 Земли населенных пунктов	Для размещения домов многоэтажной жилой застройки	2	02:060	849	1 187,62	1 008 289,38
11678	Республика Северная Осетия-Алания, р-н Алагирский. г Алагир, ул К.Хетагурова, д 108. во дворе жилого дома	Алагирский	15:07:0050712:30	003002000000 Земли населенных пунктов	Для строительство гаража.	7	02:071	24	463,17	11 116,08
11679	Респ. Северная Осетия - Алания. р-н Алагирский, г. Алагир. ул.К.Хетагурова.112 / ул.К.Маркса.19	Алагирский	15:07:0050712:34	003002000000 Земли населенных пунктов	Для эксплуатации существующего нежилого двухэтажного здания	3	03:081	992	332,53	329 869,76
11680	Респ Северная Осетия - Алания, Алагирский р-н. г.. Алагир. ул. К.Хетагурова 106/20	Алагирский	15:07:0050712:349	003002000000 Земли населенных пунктов	Коммунальное обслуживание	6	03:012	65	486,93	31 650,45
11681	Респ. Северная Осетия - Алания. р-н Алагирский, г. Алагир. во дворе пятиэтажного жилого дома по ул. К.Хетагурова, № 106. уч-к №397	Алагирский	15:07:0050712:35	003002000000 Земли населенных пунктов	Для эксплуатации существующего гаража	7	02:071	29	463,17	13 431,93

№ п/п	Местоположение ЗУ	Район	Кадастровый номер ЗУ	Категория земель	Разрешенное использование по документу	Код вида разрешенного использования (в соответствии с классификатором видов разрешенного использования земельных участков)	Вид использования объектов недвижимости	Площадь	УПКС	КС
11682	Республика Северная Осетия - Алания, Алагирский район, г. Алагир, ул.К.Хетагурова 106	Алагирский	15:07:0050712:350	003002000000 Земли населенных пунктов	Предоставление коммунальных услуг	6	03:012	15	486,93	7 303,95
11683	Республика Северная Осетия - Алания, Алагирский район, г Алагир, ул К.Хетагурова, 418	Алагирский	15:07:0050712:352	003002000000 Земли населенных пунктов	Магазины	4	04:040	14	1 492,45	20 894,30
11684	Республика Северная Осетия-Алания Алагирский район, г. Алагир, ул. К.Хетагурова. 106/16	Алагирский	15:07:0050712:353	003002000000 Земли населенных пунктов	Предоставление коммунальных услуг	6	03:012	34	486,93	16 555,62
11685	Республика Северная Осетия - Алания, Алагирский район, г Алагир, ул К.Хетагурова, 106	Алагирский	15:07:0050712:354	003002000000 Земли населенных пунктов	Предоставление коммунальных услуг	6	03:012	73	486,93	35 545,89
11686	Республика Северная Осетия - Алания, Алагирский район, г Алагир, ул К.Хетагурова, 106	Алагирский	15:07:0050712:355	003002000000 Земли населенных пунктов	Среднеэтажная жилая застройка	2	02:050	1 461	1 187,62	1 735 112,82
11687	Республика Северная Осетия-Алания, р-н Алагирский, г Алагир, ул К.Хетагурова, во дворе 5 эт.жилого дома 108, гараж 398	Алагирский	15:07:0050712:36	003002000000 Земли населенных пунктов	Магазины	4	04:040	21	1 492,45	31 341,45
11688	Республика Северная Осетия-Алания, р-н Алагирский, г Алагир, ул К.Хетагурова, д 108, гараж 403	Алагирский	15:07:0050712:37	003002000000 Земли населенных пунктов	Для эксплуатации существующего частного гаража	7	02:071	24	463,17	11 116,08
11689	Республика Северная Осетия - Алания, Алагирский район, г Алагир, ул К.Хетагурова, 108/700	Алагирский	15:07:0050712:372	003002000000 Земли населенных пунктов	Хранение автотранспорта	7	02:071	28	463,17	12 968,76
11690	Российская Федерация, Республика Северная Осетия-Алания, Алагирский р-н, г Алагир, ул К. Хетагурова, 106/741	Алагирский	15:07:0050712:375	003002000000 Земли населенных пунктов	хранение автотранспорта	7	02:071	24	463,17	11 116,08
11691	Республика Северная Осетия-Алания, р-н Алагирский, г. Алагир, ул. К.Хетагурова, 108, уч. 414	Алагирский	15:07:0050712:38	003002000000 Земли населенных пунктов	Для эксплуатации существующей кладовой	13	02:010	19	574,02	10 906,38
11692	Российская Федерация, Республика Северная Осетия-Алания, Алагирский район, г. Алагир, во дворе дома по ул. К.Хетагурова, 108	Алагирский	15:07:0050712:380	003002000000 Земли населенных пунктов	Для строительства частного гаража	7	02:071	24	463,17	11 116,08
11693	Российская Федерация, Республика Северная Осетия - Алания, Алагирский муниципальный район, Алагирское городское поселение, г. Алагир, ул. к.Хетагурова, 108/15а	Алагирский	15:07:0050712:381	003002000000 Земли населенных пунктов	коммунальное обслуживание	6	03:012	74	486,93	36 032,82
11694	Респ Северная Осетия - Алания, р-н Алагирский, г Алагир, ул К.Хетагурова, во дворе жилого дома № 108	Алагирский	15:07:0050712:8	003002000000 Земли населенных пунктов	Магазины	4	04:040	34	1 492,45	50 743,30
11695	Респ. Северная Осетия - Алания, р-н Алагирский, г. Алагир, ул.С.Кодоева, 20	Алагирский	15:07:0050713:10	003002000000 Земли населенных пунктов	Для индивидуального жилищного строительства	13	02:010	313	574,02	179 668,26
11696	Республика Северная Осетия-Алания, р-н Алагирский, г. Алагир, ул. Сталина, 33	Алагирский	15:07:0050713:13	003002000000 Земли населенных пунктов	Для индивидуального жилищного строительства	13	02:010	774	574,02	444 291,48
11697	Респ Северная Осетия - Алания, р-н Алагирский, г Алагир, ул К.Маркса, 34	Алагирский	15:07:0050713:15	003002000000 Земли населенных пунктов	Для эксплуатации существующего жилого дома	13	02:010	842	574,02	483 324,84
11698	Российская Федерация, Республика Северная Осетия-Алания, Алагирский муниципальный район, Алагирское городское поселение, город Алагир, улица С.Кодоева, 18	Алагирский	15:07:0050713:2	003002000000 Земли населенных пунктов	Для индивидуального жилищного строительства	13	02:010	541	574,02	310 544,82
11699	Респ. Северная Осетия - Алания, р-н Алагирский, г. Алагир, ул. Сталина, дом 25	Алагирский	15:07:0050713:4	003002000000 Земли населенных пунктов	Для эксплуатации существующего жилого дома	13	02:010	453	574,02	260 031,06
11700	Респ. Северная Осетия - Алания, р-н Алагирский, г. Алагир, ул. Сталина, 27	Алагирский	15:07:0050713:5	003002000000 Земли населенных пунктов	Для эксплуатации существующего жилого дома	13	02:010	552	574,02	316 859,04
11701	Респ Северная Осетия - Алания, р-н Алагирский, г Алагир, ул К.Маркса, участок №28	Алагирский	15:07:0050713:8	003002000000 Земли населенных пунктов	Для эксплуатации существующего жилого дома	13	02:010	690	574,02	396 073,80
11702	Северная Осетия - Алания респ., р-н Алагирский, г Алагир, ул С. Кодоева, во дворе дома № 12, участок № 447	Алагирский	15:07:0050714:118	003002000000 Земли населенных пунктов	Объекты гаражного назначения	7	02:071	24	463,17	11 116,08
11703	Республика Северная Осетия-Алания, р-н Алагирский, г Алагир, ул.С.Кодоева, во дворе 5 ти этажного жилого дома 12, уч 435	Алагирский	15:07:0050714:120	003002000000 Земли населенных пунктов	Для эксплуатации индивидуального гаража	7	02:071	24	463,17	11 116,08
11704	Республика Северная Осетия-Алания, р-н Алагирский, г. Алагир, ул. Подгорная. 8	Алагирский	15:07:0050714:160	003002000000 Земли населенных пунктов	Для эксплуатации существующего жилого дома	13	02:010	792	475,05	376 239,60
11705	Республика Северная Осетия-Алания, р-н Алагирский, г Алагир, ул Подгорная, 3	Алагирский	15:07:0050714:166	003002000000 Земли населенных пунктов	Для эксплуатации существующего жилого дома	13	02:010	2 648	475,05	1 257 932,40
11706	Республика Северная Осетия-Алания, р-н Алагирский, г Алагир, ул Сталина, д 44	Алагирский	15:07:0050714:170	003002000000 Земли населенных пунктов	Для эксплуатации существующего жилого дома	13	02:010	920	475,05	437 046,00
11707	Республика Северная Осетия-Алания, р-н Алагирский, г. Алагир, ул. С.Кодоева, во дворе жилого дома № 12, участок № 436	Алагирский	15:07:0050714:171	003002000000 Земли населенных пунктов	Для эксплуатации индивидуального частного гаража	7	02:071	24	463,17	11 116,08
11708	Республика Северная Осетия-Алания, р-н Алагирский, г. Алагир, ул. С.Кодоева, во дворе 5-ти этажного дома №12, участок№444	Алагирский	15:07:0050714:172	003002000000 Земли населенных пунктов	Объекты гаражного назначения	7	02:071	24	463,17	11 116,08
11709	Республика Северная Осетия-Алания, р-н Алагирский, г. Алагир, ул. С.Кодоева, 12/3	Алагирский	15:07:0050714:177	003002000000 Земли населенных пунктов	Коммунальное обслуживание	6	03:012	32	486,93	15 581,76
11710	Республика Северная Осетия - Алания, р-н Алагирский, г Алагир, ул. Подгорная, 3	Алагирский	15:07:0050714:18	003002000000 Земли населенных пунктов	Для индивидуального жилищного строительства	13	02:010	771	475,05	366 263,55
11711	Республика Северная Осетия - Алания, р-н Алагирский, г. Алагир, ул. Подгорная, 4	Алагирский	15:07:0050714:19	003002000000 Земли населенных пунктов	Для индивидуального жилищного строительства	13	02:010	753	475,05	357 712,65
11712	Респ. Северная Осетия - Алания, р-н Алагирский, г. Алагир, ул. Подгорная. 6	Алагирский	15:07:0050714:20	003002000000 Земли населенных пунктов	Для эксплуатации существующего жилого дома	13	02:010	634	475,05	301 181,70
11713	Республика Северная Осетия-Алания, Алагирский район, г Алагир, ул Сталина, 32	Алагирский	15:07:0050714:23	003002000000 Земли населенных пунктов	Индивидуальное жилищное строительство	13	02:010	478	475,05	227 073,90
11714	Республика Северная Осетия-Алания, р-н Алагирский, г. Алагир, ул. Сталина, 38	Алагирский	15:07:0050714:25	003002000000 Земли населенных пунктов	Для эксплуатации существующего жилого дома	13	02:010	612	475,05	290 730,60
11715	Республика Северная Осетия-Алания, р-н Алагирский, г. Алагир, ул. Сталина. 40	Алагирский	15:07:0050714:26	003002000000 Земли населенных пунктов	Для эксплуатации существующего жилого дома	13	02:010	700	475,05	332 535,00
11716	Республика Северная Осетия-Алания, р-н Алагирский, г. Алагир, ул. Сталина. 42	Алагирский	15:07:0050714:27	003002000000 Земли населенных пунктов	Для индивидуального жилищного строительства	13	02:010	717	475,05	340 610,85
11717	Российская Федерация, Республика Северная Осетия-Алания, Алагирский муниципальный район, Алагирское городское поселение, г. Алагир, ул. С.Кодоева, 12/1	Алагирский	15:07:0050714:306	003002000000 Земли населенных пунктов	Хранение автотранспорта	7	02:071	24	463,17	11 116,08
11718	Российская Федерация, Республика Северная Осетия-Алания, Алагирский муниципальный район, Алагирское городское поселение, г. Алагир, ул. С.Кодоева. 12/6	Алагирский	15:07:0050714:307	003002000000 Земли населенных пунктов	Хранение автотранспорта	7	02:071	24	463,17	11 116,08
11719	Республика Северная Осетия-Алания, Алагирский р-н, г Алагир, ул Кодоева, уч 12/446	Алагирский	15:07:0050714:308	003002000000 Земли населенных пунктов	Для хранения автотранспортных средств для личных помещений иных нужд	7	02:071	22	463,17	10 189,74
11720	Респ. Северная Осетия - Алания, р-н Алагирский, г. Алагир, ул. Юпова, №79	Алагирский	15:07:0050714:32	003002000000 Земли населенных пунктов	Для эксплуатации существующего жилого дома	13	02:010	995	475,05	472 674,75
11721	Респ Северная Осетия - Алания, р-н Алагирский, г Алагир, ул Подгорная, дом 1	Алагирский	15:07:0050714:4	003002000000 Земли населенных пунктов	Для индивидуального жилищного строительства	13	02:010	555	475,05	263 652,75
11722	Респ Северная Осетия - Алания, р-н Алагирский, г Алагир, ул Сталина, дом 46	Алагирский	15:07:0050714:41	003002000000 Земли населенных пунктов	Для эксплуатации административно-хозяйственных строений ДРСУ(контора)	3	03:081	1 770	332,53	588 578,10
11723	Республика Северная Осетия-Алания, р-н Алагирский, г Алагир, ул Сталина, д 46	Алагирский	15:07:0050714:42	003002000000 Земли населенных пунктов	Для эксплуатации нежилого здания.	3	03:020	108	332,53	35 913,24
11724	Респ. Северная Осетия - Алания, р-н Алагирский, г. Алагир, ул. Сталина, дом 36	Алагирский	15:07:0050714:43	003002000000 Земли населенных пунктов	Для эксплуатации существующего жилого дома	13	02:010	1 250	475,05	593 812,50

№ п/п	Местоположение ЗУ	Район	Кадастровый номер ЗУ	Категория земель	Разрешенное использование по документу	Код вида разрешенного использования (в соответствии с классификатором видов разрешенного использования земельных участков)	Вид использования объектов недвижимости	Площадь	УПКС	КС
11725	Респ. Северная Осетия - Алания, р-н Алагирский, г. Алагир, ул. Комсомольская, 21	Алагирский	15:07:0050714:44	003002000000 Земли населенных пунктов	Для эксплуатации существующего жилого дома	13	02:0010	1 288	475,05	611 864,40
11726	Северная Осетия - Алания респ. р-н Алагирский, г. Алагир, ул. Кирова, 89	Алагирский	15:07:0050714:46	003002000000 Земли населенных пунктов	Для эксплуатации существующего жилого дома	13	02:0010	507	475,05	240 850,35
11727	Северная Осетия - Алания респ. р-н Алагирский, г. Алагир, ул. Комсомольская, 9/1	Алагирский	15:07:0050714:47	003002000000 Земли населенных пунктов	Для эксплуатации существующего жилого дома	13	02:0010	341	475,05	161 992,05
11728	Респ. Северная Осетия - Алания, р-н Алагирский, г. Алагир, ул. Кодоева, дом 12	Алагирский	15:07:0050714:5	003002000000 Земли населенных пунктов	Для размещения домов многоэтажной жилой застройки	2	02:0060	450	1 187,62	534 429,00
11729	Респ. Северная Осетия - Алания, р-н Алагирский, г. Алагир, ул. Кирова, дом 83	Алагирский	15:07:0050714:6	003002000000 Земли населенных пунктов	Для эксплуатации индивидуального жилого дома	13	02:0010	863	475,05	409 968,15
11730	Республика Северная Осетия - Алания, р-н Алагирский, г. Алагир, ул. Кирова, 85	Алагирский	15:07:0050714:9	003002000000 Земли населенных пунктов	Для индивидуального жилищного строительства	13	02:0010	1 061	475,05	504 028,05
11731	Республика Северная Осетия-Алания, р-н Алагирский, г Алагир, ул Кирова, д 110	Алагирский	15:07:0050715:1	003002000000 Земли населенных пунктов	Для эксплуатации существующего домовладения	13	02:0010	895	475,05	425 169,75
11732	Респ. Северная Осетия - Алания, р-н Алагирский, г. Алагир, ул. Дзержинского, 61	Алагирский	15:07:0050715:11	003002000000 Земли населенных пунктов	Для эксплуатации существующего жилого дома	13	02:0010	1 300	475,05	617 565,00
11733	Российская Федерация, Республика Северная Осетия-Алания, Алагирский район, г. Алагир, ул. Дзержинского, 65	Алагирский	15:07:0050715:13	003002000000 Земли населенных пунктов	Для индивидуального жилищного строительства	13	02:0010	936	475,05	444 646,80
11734	Респ. Северная Осетия - Алания, р-н Алагирский, г. Алагир, ул. Дзержинского, 67	Алагирский	15:07:0050715:14	003002000000 Земли населенных пунктов	Для индивидуального жилищного строительства	13	02:0010	1 104	475,05	524 455,20
11735	Респ. Северная Осетия - Алания, р-н Алагирский, г. Алагир, ул. Кирова, 100	Алагирский	15:07:0050715:15	003002000000 Земли населенных пунктов	Для эксплуатации существующего жилого дома	13	02:0010	731	475,05	347 261,55
11736	Респ. Северная Осетия - Алания, р-н Алагирский, г. Алагир, ул. Кирова, дом 112	Алагирский	15:07:0050715:2	003002000000 Земли населенных пунктов	Для эксплуатации существующего домовладения	13	02:0010	799	475,05	379 564,95
11737	Респ. Северная Осетия - Алания, р-н Алагирский, г. Алагир, ул. Кирова, дом 114	Алагирский	15:07:0050715:20	003002000000 Земли населенных пунктов	Для ведения личного подсобного хозяйства	13	02:0020	789	475,05	374 814,45
11738	Республика Северная Осетия-Алания, Алагирский р-н, г. Алагир, ул. Кирова 110/1	Алагирский	15:07:0050715:205	003002000000 Земли населенных пунктов	Для ведения личного подсобного хозяйства	13	02:0020	895	475,05	425 169,75
11739	Респ. Северная Осетия - Алания, Алагирский р-н, г. Алагир, ул. Дзержинского, 67/1	Алагирский	15:07:0050715:206	003002000000 Земли населенных пунктов	Для индивидуального жилищного строительства	13	02:0010	626	475,05	297 381,30
11740	Респ. Северная Осетия - Алания, р-н Алагирский, г. Алагир, ул. Кирова, дом 116	Алагирский	15:07:0050715:21	003002000000 Земли населенных пунктов	Для эксплуатации индивидуального жилого дома	13	02:0010	810	475,05	384 790,50
11741	Республика Северная Осетия-Алания, Алагирский р-н, г. Алагир, ул. С.Кодоева, д. 4.	Алагирский	15:07:0050715:213	003002000000 Земли населенных пунктов	Для индивидуального жилищного строительства	13	02:0010	1 013	475,05	481 225,65
11742	Республика Северная Осетия-Алания, р-н Алагирский, г Алагир, ул С.Кодоева, 6	Алагирский	15:07:0050715:24	003002000000 Земли населенных пунктов	Для индивидуального жилищного строительства	13	02:0010	415	475,05	197 145,75
11743	Республика Северная Осетия - Алания, Алагирский район, г. Алагир, ул. Дзержинского, 53	Алагирский	15:07:0050715:7	003002000000 Земли населенных пунктов	Для эксплуатации существующего жилого дома	13	02:0010	805	475,05	382 415,25
11744	Респ. Северная Осетия - Алания, р-н Алагирский, г. Алагир, ул. Дзержинского,55	Алагирский	15:07:0050715:8	003002000000 Земли населенных пунктов	Для эксплуатации существующего жилого дома	13	02:0010	800	475,05	380 040,00
11745	Респ. Северная Осетия - Алания, р-н Алагирский, г. Алагир, ул. Дзержинского, 57	Алагирский	15:07:0050715:9	003002000000 Земли населенных пунктов	Для эксплуатации существующего жилого дома	13	02:0010	893	475,05	424 219,65
11746	Республика Северная Осетия-Алания, р-н Алагирский, г Алагир, ул Комсомольская, д 1/1	Алагирский	15:07:0050715:93	003002000000 Земли населенных пунктов	Для индивидуального жилищного строительства	7	02:071	882	463,17	408 515,94
11747	Северная Осетия - Алания респ. р-н Алагирский, г. Алагир, ул. Дзержинского, № 12	Алагирский	15:07:0050716:1	003002000000 Земли населенных пунктов	Для индивидуального жилищного строительство	13	02:0010	872	348,37	303 778,64
11748	РСО-Алания, Алагирский район, г.Алагир, Комсомольская ул . 1/3	Алагирский	15:07:0050716:157	003002000000 Земли населенных пунктов	для строительства индивидуального жилого дома	13	02:0010	724	348,37	252 219,88
11749	Республика Северная Осетия-Алания, Алагирский муниципальный р-н, Алагирское городское поселение, г. Алагир, ул. Маркуса,5а	Алагирский	15:07:0050716:163	003002000000 Земли населенных пунктов	"для индивидуального жилищного строительства"	13	02:0010	710	348,37	247 342,70
11750		Алагирский	15:07:0050716:165	003002000000 Земли населенных пунктов	Для индивидуального жилищного строительства	13	02:0010	798	348,37	277 999,26
11751	Российская Федерация, Республика Северная Осетия-Алания, Алагирский муниципальный район, Алагирское городское поселение, г. Алагир, ул Маркуса, 15	Алагирский	15:07:0050716:166	003002000000 Земли населенных пунктов	Для индивидуального жилищного строительства	13	02:0010	729	348,37	253 961,73
11752	Респ. Северная Осетия - Алания, р-н Алагирский, г. Алагир, ул. Дзержинского, 4	Алагирский	15:07:0050716:2	003002000000 Земли населенных пунктов	Под строительство индивидуального жилого дома	13	02:0010	706	348,37	245 949,22
11753	Респ. Северная Осетия - Алания, р-н Алагирский, г. Алагир, ул. Маркуса, 8	Алагирский	15:07:0050716:28	003002000000 Земли населенных пунктов	Для строительство индивидуального жилого дома	13	02:0010	1 324	348,37	461 241,88
11754	Респ. Северная Осетия - Алания, р-н Алагирский, г. Алагир, ул. Дзержинского, 6	Алагирский	15:07:0050716:3	003002000000 Земли населенных пунктов	Для эксплуатации существующего жилого дома	13	02:0010	961	348,37	334 783,57
11755	Республика Северная Осетия-Алания, р-н Алагирский, г Алагир, ул Маркуса, д 7а	Алагирский	15:07:0050716:30	003002000000 Земли населенных пунктов	Под строительство индивидуального жилого дома	13	02:0010	1 018	348,37	354 640,66
11756	Республика Северная Осетия-Алания, р-н Алагирский, г Алагир, ул Маркуса, д 11а	Алагирский	15:07:0050716:31	003002000000 Земли населенных пунктов	Для эксплуатации существующего жилого дома	13	02:0010	780	348,37	271 728,60
11757	Респ. Северная Осетия - Алания, р-н Алагирский, г. Алагир, ул. Дзержинского, 8	Алагирский	15:07:0050716:4	003002000000 Земли населенных пунктов	Для эксплуатации существующего жилого дома	13	02:0010	1 100	348,37	383 207,00
11758	Республика Северная Осетия-Алания, р-н Алагирский, г Алагир, ул Маркуса, 5б	Алагирский	15:07:0050716:40	003002000000 Земли населенных пунктов	Под строительство индивидуального жилого дома	13	02:0010	600	348,37	209 022,00
11759	Республика Северная Осетия-Алания, р-н Алагирский, г Алагир, ул С.Кодоева, д 2	Алагирский	15:07:0050716:44	003002000000 Земли населенных пунктов	Для эксплуатации существующего жилого дома	13	02:0010	1 198	348,37	417 347,26
11760	Республика Северная Осетия-Алания, р-н Алагирский, г Алагир, ул Дзержинского, д 14	Алагирский	15:07:0050716:45	003002000000 Земли населенных пунктов	Для эксплуатации существующего жилого дома	13	02:0010	2 400	348,37	836 088,00
11761	Республика Северная Осетия-Алания, р-н Алагирский, г Алагир, ул Маркуса, д 12/1	Алагирский	15:07:0050716:46	003002000000 Земли населенных пунктов	для ведения личного подсобного хозяйства	13	02:0020	541	348,37	188 468,17
11762	Респ. Северная Осетия - Алания, р-н Алагирский, г. Алагир, ул. Дзержинского, дом № 10	Алагирский	15:07:0050716:5	003002000000 Земли населенных пунктов	Для эксплуатации существующего жилого дома	13	02:0010	1 366	348,37	475 873,42
11763	Республика Северная Осетия-Алания, р-н Алагирский, г Алагир, ул Терешковой, д 74	Алагирский	15:07:0050717:13	003002000000 Земли населенных пунктов	Под строительство индивидуального жилого дома	13	02:0010	547	348,37	190 558,39
11764	Республика Северная Осетия-Алания, Алагирский район, г. Алагир, ул. О.Цомаевой, 6/1	Алагирский	15:07:0050717:167	003002000000 Земли населенных пунктов	Для индивидуального жилищного строительства	13	02:0010	477	348,37	166 172,49

№ п/п	Местоположение ЗУ	Район	Кадастровый номер ЗУ	Категория земель	Разрешенное использование по документу	Код вида разрешенного использования (в соответствии с классификатором видов разрешенного использования земельных участков)	Вид использования объектов недвижимости	Площадь	УПКС	КС
11765	Российская Федерация, Республика Северная Осетия-Алания, Алагирский муниципальный район, Алагирское городское поселение, город Алагир, улица О.Цомаевой, 2 «Б»	Алагирский	15:07:0050717:175	003002000000 Земли населенных пунктов	Малоэтажная многоквартирная жилая застройка	2	02:013	2 269	1 187,62	2 694 709,78
11766	Российская Федерация, Республика Северная Осетия-Алания, Алагирский муниципальный район, Алагирское городское поселение, город Алагир, улица О.Цомаевой, 1 «Б»	Алагирский	15:07:0050717:176	003002000000 Земли населенных пунктов	Малоэтажная многоквартирная жилая застройка	2	02:013	2 553	1 187,62	3 034 369,10
11767	Республика Северная Осетия-Алания, Алагирский район, г. Алагир, ул. О.Цомаевой, 3 Б	Алагирский	15:07:0050717:177	003002000000 Земли населенных пунктов	Малоэтажная многоквартирная жилая застройка	2	02:013	2 276	1 187,62	2 703 023,12
11768	Республика Северная Осетия-Алания, Алагирский муниципальный район, Алагирское городское поселение, г Алагир ул. О.Цомаевой , 4 Б	Алагирский	15:07:0050717:178	003002000000 Земли населенных пунктов	Малоэтажная многоквартирная жилая застройка	2	02:013	3 219	1 187,62	3 822 948,78
11769	Республика Северная Осетия-Алания, р-н Алагирский, г. Алагир, ул. О.Цомаевой, 6/2	Алагирский	15:07:0050717:19	003002000000 Земли населенных пунктов	Для эксплуатации существующего жилого дома	13	02:010	501	348,37	174 533,37
11770	Республика Северная Осетия-Алания, р-н Алагирский, г. Алагир, СУ-841 (городок)	Алагирский	15:07:0050717:36	003002000000 Земли населенных пунктов	Для эксплуатации трансформаторных подстанций	6	03:012	50	486,93	24 346,50
11771	Республика Северная Осетия-Алания, р-н Алагирский, г. Алагир, ул. Терешковой. №70	Алагирский	15:07:0050717:37	003002000000 Земли населенных пунктов	Для эксплуатации существующего жилого дома	13	02:010	1 064	348,37	370 665,68
11772	Республика Северная Осетия-Алания, р-н Алагирский. г Алагир, ул Терешковой. 72	Алагирский	15:07:0050717:38	003002000000 Земли населенных пунктов	Для эксплуатации существующего жилого дома	13	02:010	1 008	348,37	351 156,96
11773	Северная Осетия-Алания респ. Алагирский р-н, г. Алагир. ул. О.Цомаевой, 6/4	Алагирский	15:07:0050717:42	003002000000 Земли населенных пунктов	Для ведения личного подсобного хозяйства	13	02:020	1 029	348,37	358 472,73
11774	Республика Северная Осетия-Алания, р-н Алагирский, г. Алагир, ул. Терешковой. 76	Алагирский	15:07:0050717:43	003002000000 Земли населенных пунктов	Под строительство индивидуального жилого дома	13	02:010	600	348,37	209 022,00
11775	Республика Северная Осетия-Алания Алагирский р-н, г. Алагир, ул. Бутырина 40/1	Алагирский	15:07:0050717:44	003002000000 Земли населенных пунктов	Магазины	4	04:040	150	905,76	135 864,00
11776	Республика Северная Осетия-Алания, Алагирский р-н. г. Алагир. ул. О.Цомаевой, 6/3	Алагирский	15:07:0050717:45	003002000000 Земли населенных пунктов	Под строительство индивидуального жилого дома	13	02:010	1 040	348,37	362 304,80
11777	Республика Северная Осетия-Алания, р-н Алагирский. г Алагир, ул Бутырина, д 20/6	Алагирский	15:07:0050717:46	003002000000 Земли населенных пунктов	Для индивидуального жилищного строительства	13	02:010	913	348,37	318 061,81
11778	Республика Северная Осетия-Алания р-н Алагирский, г Алагир. ул Бутырина. д 20/4	Алагирский	15:07:0050717:47	003002000000 Земли населенных пунктов	Для ведения личного подсобного хозяйства	13	02:020	1 161	348,37	404 487,57
11779	Республика Северная Осетия-Алания, р-н Алагирский, г. Алагир, ул.Бутырина 20/5	Алагирский	15:07:0050717:48	003002000000 Земли населенных пунктов	для ведения личного подсобного хозяйства	13	02:020	1 199	348,37	417 695,63
11780	Республика Северная Осетия-Алания, р-н Алагирский. г Алагир, ул Бутырина 20/9	Алагирский	15:07:0050717:49	003002000000 Земли населенных пунктов	индивидуальное жилищное строительство	13	02:010	1 106	348,37	385 297,22
11781	Республика Северная Осетия-Алания, р-н Алагирский. г Алагир, ул Бутырина, 20/8	Алагирский	15:07:0050717:50	003002000000 Земли населенных пунктов	Под строительство индивидуального жилого дома	13	02:010	607	348,37	211 460,59
11782	Республика Северная Осетия-Алания, р-н Алагирский, г Алагир. ул В.Терешковой. д 68	Алагирский	15:07:0050717:51	003002000000 Земли населенных пунктов	Для эксплуатации существующего жилого дома	13	02:010	1 033	348,37	359 866,21
11783	Республика Северная Осетия-Алания, р-н Алагирский, г. Алагир, ул. О.Цомаевой. 17/1.	Алагирский	15:07:0050717:53	003002000000 Земли населенных пунктов	Для индивидуального жилищного строительства	13	02:010	1 200	348,37	418 044,00
11784	Республика Северная Осетия-Алания, р-н Алагирский. г. Алагир. ул. О.Цомаевой, 17/3	Алагирский	15:07:0050717:54	003002000000 Земли населенных пунктов	для индивидуального жилищного строительство	13	02:010	863	348,37	300 643,31
11785	Респ. Северная Осетия - Алания, р-н Алагирский. г. Алагир, ул. О.Цомаевой, 15	Алагирский	15:07:0050718:16	003002000000 Земли населенных пунктов	ИЖС	13	02:010	845	348,37	294 372,65
11786	Республика Северная Осетия — Алания, Алагирский район, г. Алагир, Терешковой ул, 66	Алагирский	15:07:0050718:191	003002000000 Земли населенных пунктов	Для индивидуального жилищного строительства	13	02:010	1 200	348,37	418 044,00
11787	Республика Северная Осетия - Алания, Алагирский район, г. Алагир, ул. О.Цомаевой 11/1	Алагирский	15:07:0050718:194	003002000000 Земли населенных пунктов	Для индивидуального жилищного строительства	13	02:010	610	348,37	212 505,70
11788	Республика Северная Осетия - Алания, Район Алагирский, г. Алагир, р-н Алагир, ул. О Цомаевой 9	Алагирский	15:07:0050718:195	003002000000 Земли населенных пунктов	Для индивидуального жилищного строительства	13	02:010	624	348,37	217 382,88
11789	Российская Федерация, Алагирский муниципальный район, Алагирское городское поселение, г Алагир, ул.О.Цомаевой, уч. 7	Алагирский	15:07:0050718:197	003002000000 Земли населенных пунктов	для индивидуального жилищного строительства	13	02:010	703	348,37	244 904,11
11790	Респ. Северная Осетия - Алания, р-н Алагирский, г. Алагир, ул. О.Цомаевой, дом 13	Алагирский	15:07:0050718:44	003002000000 Земли населенных пунктов	Для строительства индивидуального жилого дома	13	02:010	580	348,37	202 034,60
11791	Респ. Северная Осетия - Алания, р-н Алагирский, г. Алагир, ул. Терешковой. 64	Алагирский	15:07:0050718:47	003002000000 Земли населенных пунктов	Для эксплуатации существующего жилого дома	13	02:010	1 307	348,37	455 319,59
11792	Республика Северная Осетия-Алания, р-н Алагирский. г. Алагир. ул. О.Цомаевой, 17а	Алагирский	15:07:0050718:48	003002000000 Земли населенных пунктов	Для эксплуатации существующего жилого дома	13	02:010	800	348,37	278 696,00
11793	Северная Осетия - Алания респ., р-н Алагирский. г. Алагир, ул О.Цомаевой, участок 5/1	Алагирский	15:07:0050718:49	003002000000 Земли населенных пунктов	Для эксплуатации существующего жилого дома	13	02:010	599	348,37	208 673,63
11794	Северная Осетия - Алания респ. р-н Алагирский, г. Алагир. ул О.Цомаевой. 7/1	Алагирский	15:07:0050718:50	003002000000 Земли населенных пунктов	Под строительство индивидуального жилого дома	13	02:010	599	348,37	208 673,63
11795	Республика Северная Осетия-Алания, р-н Алагирский, г. Алагир, ул. С. Кодоева. 85/3	Алагирский	15:07:0050718:73	003002000000 Земли населенных пунктов	Под строительство индивидуального жилого дома	13	02:010	600	348,37	209 022,00
11796	Республика Северная Осетия-Алания, р-н Алагирский. г. Алагир. ул С.Кодоева, 85/2	Алагирский	15:07:0050718:80	003002000000 Земли населенных пунктов	Под строительство индивидуального жилого дома	13	02:010	1 200	348,37	418 044,00
11797	Республика Северная Осетия-Алания, р-н Алагирский. г Алагир, ул Ф.Энгельса. д 29	Алагирский	15:07:0050719:1	003002000000 Земли населенных пунктов	Для эксплуатации существующего жилого дома	13	02:010	1 150	475,05	546 307,50
11798	Респ. Северная Осетия - Алания, р-н Алагирский, г. Алагир. ул. В.Терешковой, уч. 56	Алагирский	15:07:0050719:10	003002000000 Земли населенных пунктов	Для индивидуального жилищного строительства	13	02:010	586	475,05	278 379,30
11799	Респ. Северная Осетия - Алания, р-н Алагирский, г. Алагир. ул. Кодоева. № 83	Алагирский	15:07:0050719:11	003002000000 Земли населенных пунктов	Для эксплуатации существующего жилого дома	13	02:010	869	475,05	412 818,45
11800	Респ. Северная Осетия - Алания, р-н Алагирский. г. Алагир, ул Ф. Энгельса, дом 31	Алагирский	15:07:0050719:12	003002000000 Земли населенных пунктов	Для строительства индивидуального жилого дома	13	02:010	574	475,05	272 678,70
11801	Республика Северная Осетия-Алания, р-н Алагирский. г. Алагир, ул О.Цомаевой. 26	Алагирский	15:07:0050719:15	003002000000 Земли населенных пунктов	Для эксплуатации существующего жилого дома	13	02:010	701	475,05	333 010,05
11802	Республика Северная Осетия-Алания, р-н Алагирский, г. Алагир. ул О.Цомаевой, уч 30	Алагирский	15:07:0050719:17	003002000000 Земли населенных пунктов	Для эксплуатации существующего жилого дома	13	02:010	1 440	475,05	684 072,00
11803	Российская Федерация, Республика Северная Осетия-Алания, Алагирский район, г. Алагир, ул. Кодоева. 81	Алагирский	15:07:0050719:18	003002000000 Земли населенных пунктов	Для индивидуального жилищного строительства	13	02:010	773	475,05	367 213,65
11804	Российская Федерация, Республика Северная Осетия-Алания, Алагирский муниципальный район, Алагирское городское поселение, г. Алагир, ул. О.Цомаевой, 1-Г	Алагирский	15:07:0050719:183	003002000000 Земли населенных пунктов	Для индивидуального жилищного строительства	13	02:010	546	348,37	190 210,02

№ п/п	Местоположение ЗУ	Район	Кадастровый номер ЗУ	Категория земель	Разрешенное использование по документу	Код вида разрешенного использования (в соответствии с классификатором видов разрешенного использования земельных участков)	Вид использования объектов недвижимости	Площадь	УПКС	КС
11805	Республика Северная Осетия-Алания, Алагирский р-н, г Алагир, ул Энгельса, уч 21	Алагирский	15:07:0050719:184	0030002000000 Земли населенных пунктов	Для индивидуального жилищного строительства	13	02:0010	1 404	475,05	666 970,20
11806	Республика Северная Осетия-Алания р-н Алагирский, г. Алагир, ул. О.Цомаевой. 18	Алагирский	15:07:0050719:2	0030002000000 Земли населенных пунктов	Для эксплуатации существующего жилого дома	13	02:0010	647	475,05	307 357,35
11807	Российская Федерация. Республика Северная Осетия-Алания. Алагирский муниципальный район, Алагирское городское поселение, город Алагир, улица О Цомаевой. 16А	Алагирский	15.07.0050719:3	0030002000000 Земли населенных пунктов	Для индивидуального жилищного строительства	13	02:0010	629	348.37	219 124.73
11808	Республика Северная Осетия-Алания, р-н Алагирский, г Алагир, ул Ф.Энгельса, д 29а	Алагирский	15.07:0050719.66	0030002000000 Земли населенных пунктов	Для ведения личного подсобного хозяйства	13	02:0020	779	475.05	370 063.95
11809	Респ Северная Осетия - Алания, р-н Алагирский, г Алагир, ул В.Терешковой. 58	Алагирский	15:07:0050719:9	0030002000000 Земли населенных пунктов	Для эксплуатации существующего жилого дома	13	02:0010	519	475,05	246 550,95
11810	Респ. Северная Осетия - Алания. р-н Алагирский, г. Алагир. ул. Братьев Кесаевых, 39	Алагирский	15:07:0050720:10	0030002000000 Земли населенных пунктов	Для эксплуатации индивидуального жилого дома	13	02:0010	895	475,05	425 169,75
11811	Респ. Северная Осетия - Алания. р-н Алагирский, г. Алагир. ул. Братьев Кесаевых, участок 36/35	Алагирский	15.07:0050720.12	0030002000000 Земли населенных пунктов	Для эксплуатации существующего жилого дома	13	02:0010	581	475.05	276 004.05
11812	Республика Северная Осетия-Алания, р-н Алагирский, г. Алагир, ул Бр. Кесаевых. 30	Алагирский	15.07:0050720.13	0030002000000 Земли населенных пунктов	Под строительство индивидуального жилого дома	13	02:0010	429	475.05	203 796.45
11813	Республика Северная Осетия-Алания, р-н Алагирский, г Алагир, ул Ф.Энгельса, д 32	Алагирский	15:07:0050720:14	0030002000000 Земли населенных пунктов	Под строительство нового индивидуального жилого дома	13	02:0010	682	475,05	323 984,10
11814	Республика Северная Осетия-Алания. Алагирский район, г Алагир, ул Братьев Кесаевых	Алагирский	15:07:0050720:154	0030002000000 Земли населенных пунктов	Индивидуальное жилищное строительство	13	02:0010	543	475,05	257 952,15
11815	Республика Северная Осетия - Алания, Алагирский р-н, г Алагир, ул Энгельса, участок 26/1	Алагирский	15:07:0050720:155	0030002000000 Земли населенных пунктов	Индивидуальное жилищное строительство	13	02:0010	345	475.05	163 892.25
11816	Российская Федерация, Республика Северная Осетия - Алания. Алагирский район, г. Алагир. ул. Терешковой, 48	Алагирский	15:07:0050720:162	0030002000000 Земли населенных пунктов	Для индивидуального жилищного строительства	13	02:0010	511	475.05	242 750.55
11817	Российская Федерация, Республика Северная Осетия-Алания, Алагирский район. г Алагир, ул. Ф.Энгельса. 18	Алагирский	15:07:0050720:3	0030002000000 Земли населенных пунктов	Для индивидуального жилищного строительства	13	02:0010	518	475,05	246 075,90
11818	Республика Северная Осетия-Алания р-н Алагирский, г. Алагир, ул. Энгельса, 28/2	Алагирский	15:07:0050720:40	0030002000000 Земли населенных пунктов	Под строительство индивидуального жилого дома	13	02:0010	948	475,05	450 347,40
11819	Республика Северная Осетия-Алания, р-н Алагирский, г Алагир, ул Ф.Энгельса, д 26	Алагирский	15.07.0050720:6	0030002000000 Земли населенных пунктов	Для эксплуатации жилого дома	13	02:0010	657	475.05	312 107.85
11820	Республика Северная Осетия - Алания. Алагирский г. Алагир. ул. Братьев Кесаевых. 29	Алагирский	15.07.0050720:8	0030002000000 Земли населенных пунктов	ИЖС	13	02:0010	692	475.05	328 734.60
11821	Респ Северная Осетия - Алания, р-н Алагирский, г Алагир, ул Братьев Кесаевых. 56	Алагирский	15:07:0050721:1	0030002000000 Земли населенных пунктов	Для эксплуатации существующего жилого дома	13	02:0010	1 022	475,05	485 501,10
11822	Респ. Северная Осетия - Алания. р-н Алагирский, г. Алагир. ул. Советов, 57	Алагирский	15:07:0050721:10	0030002000000 Земли населенных пунктов	Для индивидуального жилищного строительства	13	02:0010	1 217	475,05	578 135,85
11823	Респ. Северная Осетия - Алания. р-н Алагирский, г. Алагир. ул. Советов, дом 55	Алагирский	15.07:0050721.11	0030002000000 Земли населенных пунктов	Под строительство индивидуального жилого дома	13	02:0010	720	475.05	342 036.00
11824	Респ Северная Осетия - Алания, р-н Алагирский, г Алагир, ул Советов. 53	Алагирский	15.07:0050721.12	0030002000000 Земли населенных пунктов	Для эксплуатации существующего жилого дома	13	02:0010	878	475.05	417 093.90
11825	Респ Северная Осетия - Алания, р-н Алагирский, г Алагир, ул Кодоева, 71	Алагирский	15:07:0050721:15	0030002000000 Земли населенных пунктов	Для эксплуатации существующего жилого дома	13	02:0010	543	475,05	257 952,15
11826	РСО- Алания, р-н. Алагирский, г. Алагир. ул. Советов 55 "а"	Алагирский	15:07:0050721:163	0030002000000 Земли населенных пунктов	Для индивидуального жилищного строительства	13	02:0010	1 094	475,05	519 704,70
11827	РСО-Алания, Алагирский район, г. Алагир, ул. Терешковой. 44	Алагирский	15:07:0050721:164	0030002000000 Земли населенных пунктов	Для индивидуального жилищного строительства	13	02:0010	836	475.05	397 141.80
11828	Республика Северная Осетия - Алания. р-н Алагирский. г Алагир, ул Бр Кесаевых, 62/1	Алагирский	15:07:0050721:165	0030002000000 Земли населенных пунктов	Для ведения личного подсобного хозяйства	13	02:0020	153	475.05	72 682,65
11829	Российская Федерация, Республика Северная Осетия-Алания, Алагирский муниципальный район. Алагирское городское поселение, г. Алагир, ул. Советов 61	Алагирский	15:07:0050721:170	0030002000000 Земли населенных пунктов	Для ведения личного подсобного хозяйства	13	02:0020	857	475,05	407 117,85
11830	оссийская Федерация, Республика Северная Осетия-Алания. м.р-н Алагирский, г.п. Алагирское. г. Алагир. ул. Бр. Кесаевых. 50	Алагирский	15:07:0050721:173	0030002000000 Земли населенных пунктов	Для индивидуального жилищного строительства	13	02:0010	592	475,05	281 229,60
11831	Республика Северная Осетия-Алания. Алагирский р-н, г Алагир. ул С.Кодоева, уч 69	Алагирский	15:07:0050721:174	0030002000000 Земли населенных пунктов	Для индивидуального жилищного строительства	13	02:0010	609	475.05	289 305.45
11832	Российская Федерация, Республика Северная Осетия-Алания, Алагирский муниципальный район. Алагирское городское поселение. г Алагир, ул Терешковой. 40	Алагирский	15:07:0050721:175	0030002000000 Земли населенных пунктов	Для индивидуального жилищного строительства	13	02:0010	500	475.05	237 525.00
11833	Республика Северная Осетия - Алания. Алагирский район, г. Алагир. ул. Братьев Кесаевых, № 62 п	Алагирский	15:07:0050721:19	0030002000000 Земли населенных пунктов	Для ведения личного подсобного хозяйства	13	02:0020	214	475,05	101 660,70
11834	Республика Северная Осетия-Алания. р-н Алагирский, г. Алагир, ул. Бр. Кесаевых, 54	Алагирский	15:07:0050721:2	0030002000000 Земли населенных пунктов	Для эксплуатации существующего жилого дома	13	02:0010	1 178	475,05	559 608,90
11835	Российская Федерация. Республика Северная Осетия-Алания. Алагирский район, г. Алагир. ул. Братьев Кесаевых. 58	Алагирский	15.07.0050721:3	0030002000000 Земли населенных пунктов	Для индивидуального жилищного строительства	13	02:0010	742	475.05	352 487.10
11836	Республика Северная Осетия-Алания, р-н Алагирский, г. Алагир, ул Советов, 57/1	Алагирский	15.07:0050721.42	0030002000000 Земли населенных пунктов	Для эксплуатации существующего жилого дома	13	02:0010	1 011	475.05	480 275.55
11837	Респ Северная Осетия - Алания, р-н Алагирский, г Алагир, ул Терешковой, №38	Алагирский	15:07:0050721:7	0030002000000 Земли населенных пунктов	Для эксплуатации существующего жилого дома	13	02:0010	641	475,05	304 507,05
11838	Респ. Северная Осетия - Алания. р-н Алагирский, г. Алагир. ул. Бр. Кесаевых, 52	Алагирский	15:07:0050721:9	0030002000000 Земли населенных пунктов	Для эксплуатации существующего жилого дома	13	02:0010	1 160	475,05	522 555,00
11839	РСО - Алания. Алагирский район. г. Алагир. ул. Советов, 54	Алагирский	15.07.0050722:1	0030002000000 Земли населенных пунктов	Для индивидуального жилищного строительства	13	02:0010	600	475.05	285 030.00
11840	Респ Северная Осетия - Алания, р-н Алагирский, г Алагир, ул Свободы, дом №47	Алагирский	15.07:0050722.11	0030002000000 Земли населенных пунктов	Для эксплуатации административного здания	4	04:0010	666	905.76	603 236.16
11841	Республика Северная Осетия - Алания. Алагирский район, г. Алагир. ул Советов, 54 "б"	Алагирский	15:07:0050722:151	0030002000000 Земли населенных пунктов	Для индивидуального жилищного строительства	13	02:0010	922	475,05	437 996,10
11842	Российская Федерация. Республика Северная Осетия-Алания. Алагирский муниципальный район, Алагирское городское поселение, г. Алагир, ул. Советов. 48	Алагирский	15:07:0050722:157	0030002000000 Земли населенных пунктов	Для индивидуального жилищного строительства	13	02:0010	761	475,05	361 513,05
11843	Респ. Северная Осетия - Алания. р-н Алагирский, г. Алагир. ул. Свободы. 45	Алагирский	15.07.0050722:2	0030002000000 Земли населенных пунктов	Для индивидуального жилищного строительства	13	02:0010	550	475.05	261 277.50
11844	Республика Северная Осетия-Алания, р-н Алагирский, г. Алагир, ул Кодоева. 65 а	Алагирский	15.07:0050722.37	0030002000000 Земли населенных пунктов	Эксплуатация существующего жилого дома	13	02:0010	352	475.05	167 217.60
11845	Республика Северная Осетия-Алания, р-н Алагирский, г. Алагир, ул. С. Кодоева, 65 "Б"	Алагирский	15.07:0050722.38	0030002000000 Земли населенных пунктов	Эксплуатация существующего жилого дома	13	02:0010	355	475.05	168 642.75

№ п/п	Местоположение ЗУ	Район	Кадастровый номер ЗУ	Категория земель	Разрешенное использование по документу	Код вида разрешенного использования (в соответствии с классификатором видов разрешенного использования земельных участков)	Вид использования объектом недвижимости	Площадь	УПКС	КС
11846	РСО - Алания, Алагирский район, г. Алагир, ул. Свободы, 43	Алагирский	15:07:0050722:4	003002000000 Земли населенных пунктов	Индивидуальное жилищное строительство	13	02:010	1 106	475,05	525 405,30
11847	Республика Северная Осетия-Алания, р-н Алагирский, г. Алагир, ул. Свободы, д. 39	Алагирский	15:07:0050722:5	003002000000 Земли населенных пунктов	Для эксплуатации существующего жилого дома	13	02:010	792	475,05	376 239,60
11848	Республика Северная Осетия - Алания, р-н Алагирский, г. Алагир, ул. Советов, 52	Алагирский	15:07:0050722:9	003002000000 Земли населенных пунктов	Для индивидуального жилищного строительства	13	02:010	592	475,05	281 229,60
11849	Респ. Северная Осетия - Алания, р-н Алагирский, г. Алагир, ул. Свободы, № 42	Алагирский	15:07:0050723:1	003002000000 Земли населенных пунктов	Для эксплуатации существующего жилого дома	13	02:010	587	475,05	278 854,35
11850	Респ. Северная Осетия - Алания, р-н Алагирский, г. Алагир, ул. Октябрьская, дом 73	Алагирский	15:07:0050723:10	003002000000 Земли населенных пунктов	ИЖС	13	02:010	580	475,05	275 529,00
11851	Респ. Северная Осетия - Алания, р-н Алагирский, г. Алагир, ул. Октябрьская, № 81	Алагирский	15:07:0050723:12	003002000000 Земли населенных пунктов	Для эксплуатации существующего жилого дома	13	02:010	484	475,05	229 924,20
11852	Респ. Северная Осетия - Алания, р-н Алагирский, г. Алагир, ул. Октябрьская, дом 83	Алагирский	15:07:0050723:13	003002000000 Земли населенных пунктов	Для эксплуатации существующего жилого дома	13	02:010	983	475,05	466 974,15
11853	Республика Северная Осетия-Алания, р-н Алагирский, г. Алагир, ул. Октябрьская, д. 75	Алагирский	15:07:0050723:36	003002000000 Земли населенных пунктов	Для эксплуатации индивидуального жилого дома	13	02:010	613	475,05	291 205,65
11854	Респ. Северная Осетия - Алания, р-н Алагирский, г. Алагир, ул. Свободы, 36	Алагирский	15:07:0050723:4	003002000000 Земли населенных пунктов	Для индивидуального жилищного строительства	13	02:010	425	475,05	201 896,25
11855	Респ. Северная Осетия - Алания, р-н Алагирский, г. Алагир, ул. Октябрьская, 85	Алагирский	15:07:0050723:8	003002000000 Земли населенных пунктов	Для эксплуатации существующего жилого дома	13	02:010	586	475,05	278 379,30
11856	Респ. Северная Осетия - Алания, р-н Алагирский, г. Алагир, ул. Цейская, дом 5	Алагирский	15:07:0050724:10	003002000000 Земли населенных пунктов	Для эксплуатации существующего жилого дома	13	02:010	698	475,05	331 584,90
11857	Респ. Северная Осетия - Алания, р-н Алагирский, г. Алагир, ул. Цейская, дом 3	Алагирский	15:07:0050724:11	003002000000 Земли населенных пунктов	Для индивидуального жилищного строительства	13	02:010	1 071	475,05	508 778,55
11858	Северная Осетия - Алания респ., р-н Алагирский, г. Алагир, ул. Цейская, д. 1	Алагирский	15:07:0050724:12	003002000000 Земли населенных пунктов	Для индивидуального жилищного строительства	13	02:010	544	475,05	258 427,20
11859	Респ. Северная Осетия - Алания, р-н Алагирский, г. Алагир, ул. Цейская, дом 9	Алагирский	15:07:0050724:14	003002000000 Земли населенных пунктов	Для эксплуатации существующего индивидуального жилого дома	13	02:010	1 021	475,05	485 026,05
11860	Респ. Северная Осетия - Алания, р-н Алагирский, г. Алагир, ул. Октябрьская, дом 106	Алагирский	15:07:0050724:2	003002000000 Земли населенных пунктов	Для индивидуального жилищного строительства	13	02:010	454	475,05	215 672,70
11861	Респ. Северная Осетия - Алания, р-н Алагирский, г. Алагир, ул. Октябрьская, дом 112	Алагирский	15:07:0050724:5	003002000000 Земли населенных пунктов	Для эксплуатации существующего жилого дома	13	02:010	578	475,05	274 578,90
11862	Северная Осетия - Алания респ., р-н Алагирский, г. Алагир, ул. Октябрьская, 118	Алагирский	15:07:0050724:7	003002000000 Земли населенных пунктов	Для эксплуатации существующего жилого дома	13	02:010	764	475,05	362 938,20
11863	Респ. Северная Осетия - Алания, р-н Алагирский, г. Алагир, ул. Цейская, 11	Алагирский	15:07:0050724:8	003002000000 Земли населенных пунктов	Для эксплуатации существующего жилого дома	13	02:010	924	475,05	438 946,20
11864	Респ. Северная Осетия - Алания, р-н Алагирский, г. Алагир, ул. Ленина, дом 93 "а"	Алагирский	15:07:0050725:11	003002000000 Земли населенных пунктов	Для эксплуатации существующего жилого дома	13	02:020	271	475,05	128 738,55
11865	Респ. Северная Осетия - Алания, р-н Алагирский, г. Алагир, ул. Ленина, 93	Алагирский	15:07:0050725:12	003002000000 Земли населенных пунктов	Для индивидуального жилищного строительства	13	02:010	321	475,05	152 491,05
11866	Российская Федерация, Республика Северная Осетия - Алания, Алагирский муниципальный район, Алагирское городское поселение, г. Алагир, ул. Цейская, д. "а"	Алагирский	15:07:0050725:13	003002000000 Земли населенных пунктов	Для индивидуального жилищного строительства	13	02:010	1 015	475,05	482 175,75
11867	Республика Северная Осетия-Алания, р-н Алагирский, г. Алагир, ул. Ленина, 99/1	Алагирский	15:07:0050725:35	003002000000 Земли населенных пунктов	Для эксплуатации существующего жилого дома	13	02:010	311	475,05	147 740,55
11868	Республика Северная Осетия-Алания, р-н Алагирский, г. Алагир, ул. Ленина	Алагирский	15:07:0050725:36	003002000000 Земли населенных пунктов	Для эксплуатации существующего жилого дома	13	02:010	520	475,05	247 026,00
11869	Респ. Северная Осетия - Алания, р-н Алагирский, г. Алагир, ул. Ленина, дом 101	Алагирский	15:07:0050725:4	003002000000 Земли населенных пунктов	Для эксплуатации существующего жилого дома	13	02:010	619	475,05	294 055,95
11870	Респ. Северная Осетия - Алания, р-н Алагирский, г. Алагир, ул. Цейская, дом 8	Алагирский	15:07:0050725:9	003002000000 Земли населенных пунктов	Для эксплуатации существующего индивидуального жилого дома	13	02:010	540	475,05	256 527,00
11871	Респ. Северная Осетия - Алания, р-н Алагирский, г. Алагир, ул. Кодоева, дом 49	Алагирский	15:07:0050726:1	003002000000 Земли населенных пунктов	Для размещения домов многоэтажной жилой застройки	2	02:060	1 118	1 187,62	1 327 759,16
11872	Северная Осетия - Алания респ., р-н Алагирский, г. Алагир, ул. Кавказская, дом 4	Алагирский	15:07:0050726:14	003002000000 Земли населенных пунктов	Для эксплуатации и обслуживания индивидуального жилого дома	13	02:010	849	574,02	487 342,98
11873	Респ. Северная Осетия - Алания, р-н Алагирский, г. Алагир, ул. Кавказская, 6	Алагирский	15:07:0050726:15	003002000000 Земли населенных пунктов	Для индивидуального жилищного строительства	13	02:010	1 100	574,02	631 422,00
11874	Респ. Северная Осетия - Алания, р-н Алагирский, г. Алагир, ул. Кавказская, 10	Алагирский	15:07:0050726:17	003002000000 Земли населенных пунктов	Для эксплуатации существующего жилого дома	13	02:010	518	574,02	297 342,36
11875	Республика Северная Осетия-Алания, р-н Алагирский, г. Алагир, ул. С.Кодоева, №47, участок №65	Алагирский	15:07:0050726:175	003002000000 Земли населенных пунктов	Для строительства подсобного помещения	3	03:030	35	653,19	22 861,65
11876	Республика Северная Осетия-Алания, р-н Алагирский, г. Алагир, ул.С.Кодоева, №49, уч 62	Алагирский	15:07:0050726:185	003002000000 Земли населенных пунктов	Объекты гаражного назначения	7	02:071	24	463,17	11 116,08
11877	Респ. Северная Осетия - Алания, р-н Алагирский, г. Алагир, ул. Алагирская, 117	Алагирский	15:07:0050726:19	003002000000 Земли населенных пунктов	Для индивидуального жилищного строительства	13	02:010	475	574,02	272 659,50
11878	Республика Северная Осетия-Алания, р-н Алагирский, г. Алагир, ул. С. Кодоева, 49, участок № 77	Алагирский	15:07:0050726:191	003002000000 Земли населенных пунктов	Под строительство кладовой	7	02:071	16	463,17	7 410,72
11879	Республика Северная Осетия-Алания, р-н Алагирский, г. Алагир, ул. Кавказская, 1	Алагирский	15:07:0050726:196	003002000000 Земли населенных пунктов	Для эксплуатации существующего жилого дома	13	02:010	516	574,02	296 194,32
11880	Республика Северная Осетия-Алания, р-н Алагирский, г. Алагир, ул. Кавказская, 1/1	Алагирский	15:07:0050726:197	003002000000 Земли населенных пунктов	Для эксплуатации существующего жилого дома	13	02:010	478	574,02	274 381,56
11881	Республика Северная Осетия-Алания, р-н Алагирский, г. Алагир, ул.С.Кодоева, во дворе 5-ти этажного жилого дома №47, участок №45	Алагирский	15:07:0050726:202	003002000000 Земли населенных пунктов	земельные участки ремонтных мастерских и мастерских технического обслуживания	3	03:030	24	653,19	15 676,56
11882	Респ. Северная Осетия - Алания, р-н Алагирский, г. Алагир, ул. Алагирская, 111	Алагирский	15:07:0050726:21	003002000000 Земли населенных пунктов	Для индивидуального жилищного строительства	13	02:010	995	574,02	571 149,90
11883	Респ. Северная Осетия - Алания, р-н Алагирский, г. Алагир, ул. Ленина, 96	Алагирский	15:07:0050726:25	003002000000 Земли населенных пунктов	Для индивидуального жилищного строительства	13	02:010	681	574,02	390 907,62
11884	Республика Северная Осетия-Алания, р-н Алагирский, г. Алагир, ул. С.Кодоева, №49, участок №70	Алагирский	15:07:0050726:29	003002000000 Земли населенных пунктов	Для строительства частного гаража	7	02:071	24	463,17	11 116,08
11885	Республика Северная Осетия - Алания, Алагирский район, г.Алагир, ул.С.Кодоева, 47/15	Алагирский	15:07:0050726:318	003002000000 Земли населенных пунктов	Предоставление коммунальных услуг	6	03:012	94	486,93	45 771,42
11886	Российская Федерация, Республика Северная Осетия - Алания, Алагирский район, г.Алагир, ул.С.Кодоева, 49	Алагирский	15:07:0050726:32	003002000000 Земли населенных пунктов	под гараж	7	02:071	24	463,17	11 116,08
11887	Республика Северная Осетия-Алания, р-н Алагирский, г. Алагир, ул. С.Кодоева, 49	Алагирский	15:07:0050726:34	003002000000 Земли населенных пунктов	Под гараж	7	02:071	24	463,17	11 116,08

№ п/п	Местоположение ЗУ	Район	Кадастровый номер ЗУ	Категория земель	Разрешенное использование по документу	Код вида разрешенного использования (в соответствии с классификатором видов разрешенного использования земельных участков)	Вид использования объектов недвижимости	Площадь	УПКС	КС
11888	Российская Федерация, Республика Северная Осетия-Алания, Алагирский муниципальный район, Алагирское городское поселение, г. Алагир, ул. С.Кодоева, уч.49	Алагирский	15:07:0050726:340	003002000000 Земли населенных пунктов	Для строительства индивидуального частного гаража	7	02:071	24	463,17	11 116,08
11889	Республика Северная Осетия - Алания, Алагирский муниципальный район, Алагирское городское поселение, г Алагир, ул Ленина, 90	Алагирский	15:07:0050726:342	003002000000 Земли населенных пунктов	Для индивидуального жилищного строительства	13	02:010	837	574,02	480 454,74
11890	Российская Федерация, Республика Северная Осетия-Алания, Алагирский муниципальный район, Алагирское городское поселение, г. Алагир, ул Алагирская, 117/1	Алагирский	15:07:0050726:343	003002000000 Земли населенных пунктов	Коммунальное обслуживание	6	03:012	75	486,93	36 519,75
11891	Республика Северная Осетия-Алания, р-н Алагирский, г Алагир, ул С.Кодоева, д 49, уч 56	Алагирский	15:07:0050726:35	003002000000 Земли населенных пунктов	Для эксплуатации существующего гаража	7	02:071	24	463,17	11 116,08
11892	Республика Северная Осетия-Алания, р-н Алагирский, г Алагир, ул С.Кодоева, д 49, гараж 57	Алагирский	15:07:0050726:38	003002000000 Земли населенных пунктов	Для эксплуатации существующего частного гаража	7	02:071	24	463,17	11 116,08
11893	Респ. Северная Осетия - Алания, р-н Алагирский, г. Алагир, ул. Ленина, 100	Алагирский	15:07:0050726:4	003002000000 Земли населенных пунктов	Для индивидуального жилищного строительства	13	02:010	671	574,02	385 167,42
11894	Респ. Северная Осетия - Алания, р-н Алагирский, г. Алагир, ул. Кодоева, дом 49	Алагирский	15:07:0050726:47	003002000000 Земли населенных пунктов	Для строительства индивидуального частного гаража	7	02:071	24	463,17	11 116,08
11895	Респ Северная Осетия - Алания, р-н Алагирский, г Алагир, ул Кодоева, дом 47	Алагирский	15:07:0050726:5	003002000000 Земли населенных пунктов	Для размещения домов многоэтажной жилой застройки	2	02:060	407	1 187,62	483 361,34
11896	Респ Северная Осетия - Алания, р-н Алагирский, г Алагир, во дворе жилого дома №47 по ул. С.Кодоева, участок №40	Алагирский	15:07:0050726:55	003002000000 Земли населенных пунктов	Для завершения строительства гаража	7	02:071	18	463,17	8 337,06
11897	Северная Осетия - Алания респ, р-н Алагирский, г. Алагир, во дворе жилого дома по ул. С.Кодоева, 47, участок №52	Алагирский	15:07:0050726:56	003002000000 Земли населенных пунктов	Под строительство гаража	7	02:071	24	463,17	11 116,08
11898	Северная Осетия - Алания респ, р-н Алагирский, г Алагир, ул Кавказская, 7	Алагирский	15:07:0050726:6	003002000000 Земли населенных пунктов	Для эксплуатации существующего жилого дома	13	02:010	639	574,02	366 798,78
11899	Респ Северная Осетия - Алания, р-н Алагирский, г Алагир, ул Алагирская, дом №107	Алагирский	15:07:0050726:7	003002000000 Земли населенных пунктов	Для эксплуатации существующего жилого дома	13	02:010	802	574,02	460 364,04
11900	Российская Федерация, Республика Северная Осетия-Алания, Алагирский район, г Алагир, ул. Кавказская, 9	Алагирский	15:07:0050726:9	003002000000 Земли населенных пунктов	Для индивидуального жилищного строительства	13	02:010	496	574,02	284 713,92
11901	Респ. Северная Осетия - Алания, р-н Алагирский, г. Алагир, ул. Кавказская, № 1	Алагирский	15:07:0050726:96	003002000000 Земли населенных пунктов	Для эксплуатации существующего жилого дома	13	02:010	385	574,02	220 997,70
11902	Республика Северная Осетия-Алания, р-н Алагирский, г Алагир, ул Генерала Бесолова, д 5	Алагирский	15:07:0050727:1	003002000000 Земли населенных пунктов	Для эксплуатации существующего административного здания	3	03:081	440	332,53	146 313,20
11903	Республика Северная Осетия-Алания, р-н Алагирский, г Алагир, ул Генерала Бесолова, д 1	Алагирский	15:07:0050727:2	003002000000 Земли населенных пунктов	Для эксплуатации существующих зданий и строений	4	04:010	1 400	1 492,45	2 089 430,00
11904	Российская Федерация, Республика Северная Осетия - Алания, Алагирский район, г. Алагир, ул. С Кодоева, уч.к 45	Алагирский	15:07:0050727:206	003002000000 Земли населенных пунктов	Земельные участки органов государственного управления общего и социально-экономического характера	3	03:080	4 721	332,53	1 569 874,13
11905	Республика Северная Осетия - Алания, Алагирский район, г Алагир, С.Кодоева, 45а	Алагирский	15:07:0050727:226	003002000000 Земли населенных пунктов	Земельные участки органов государственного управления общего и социально-экономического характера	3	03:081	164	332,53	54 534,92
11906	Российская Федерация, Республика Северная Осетия-Алания, Алагирский муниципальный район, Алагирское городское поселение, г. Алагир, ул. Терешковой, 8/6	Алагирский	15:07:0050727:229	003002000000 Земли населенных пунктов	Хранение автотранспорта	7	02:071	21	463,17	9 726,57
11907	Республика Северная Осетия-Алания, Алагирский муниципальный район Алагирское городское поселение г.Алагир ул. Алагирская 76	Алагирский	15:07:0050727:230	003002000000 Земли населенных пунктов	Для индивидуального жилищного строительства	13	02:010	1 274	574,02	731 301,48
11908	Российская Федерация, Республика Северная Осетия - Алания, Алагирский район, г. Алагир, ул. С Кодоева	Алагирский	15:07:0050727:231	003002000000 Земли населенных пунктов	Земельные участки органов государственного управления общего и социально-экономического характера	3	03:080	61	332,53	20 284,33
11909	Российская Федерация, Республика Северная Осетия-Алания, Алагирский р-н, г Алагир, ул Терешковой, 8, Вуч.160/1	Алагирский	15:07:0050727:232	003002000000 Земли населенных пунктов	для размещения гаражей для собственных нужд	7	02:071	30	463,17	13 895,10
11910	Респ. Северная Осетия - Алания, р-н Алагирский, г. Алагир, ул. Генерала Бесолова, дом 7	Алагирский	15:07:0050727:7	003002000000 Земли населенных пунктов	Для эксплуатации существующего жилого дома	13	02:010	878	574,02	503 989,56
11911	Респ Северная Осетия - Алания, р-н Алагирский, г Алагир, ул Терешковой, дом 1	Алагирский	15:07:0050728:1	003002000000 Земли населенных пунктов	Для эксплуатации существующего магазина	4	04:040	27	1 492,45	40 296,15
11912	Республика Северная Осетия-Алания, р-н Алагирский, г Алагир, ул Г.Бесолова, д 10	Алагирский	15:07:0050728:10	003002000000 Земли населенных пунктов	Магазины	4	04:040	810	1 492,45	1 208 884,50
11913	Респ. Северная Осетия - Алания, р-н Алагирский, г. Алагир, ул. К.Хетагурова, 93	Алагирский	15:07:0050728:11	003002000000 Земли населенных пунктов	Для эксплуатации существующего 2-х этажного жилого дома	13	02:010	401	574,02	230 182,02
11914	Республика Северная Осетия-Алания, р-н Алагирский, г Алагир, ул С.Кодоева, д 43/1	Алагирский	15:07:0050728:16	003002000000 Земли населенных пунктов	Для эксплуатации существующих магазинов	4	04:040	690	1 492,45	1 029 790,50
11915	Российская Федерация, Республика Северная Осетия-Алания, Алагирский муниципальный район, Алагирское городское поселение, г. Алагир, ул. С Кодоева, 43/1	Алагирский	15:07:0050728:17	003002000000 Земли населенных пунктов	Для эксплуатации существующих зданий торгового центра бытовой техники и мебели	4	04:040	587	1 492,45	876 068,15
11916	Респ Северная Осетия - Алания, р-н Алагирский, г. Алагир, ул. К.Хетагурова 89/91	Алагирский	15:07:0050728:191	003002000000 Земли населенных пунктов	Предоставление коммунальных услуг	6	03:012	13	486,93	6 330,09
11917	Респ. Северная Осетия - Алания, р-н Алагирский, г. Алагир, ул. Терешковой, дом 4	Алагирский	15:07:0050728:2	003002000000 Земли населенных пунктов	Для эксплуатации существующего здания и прилегающей территории	3	03:081	987	332,53	328 207,11
11918	Северная Осетия - Алания респ, р-н Алагирский, г Алагир, ул. К.Хетагурова, во дворе 3-х этажного жилого дома №91, участок №172	Алагирский	15:07:0050728:36	003002000000 Земли населенных пунктов	Объекты гаражного назначения	7	02:071	22	463,17	10 189,74
11919	Северная Осетия - Алания респ, р-н Алагирский, г Алагир, ул К.Хетагурова, 91, участок № 174	Алагирский	15:07:0050728:37	003002000000 Земли населенных пунктов	Для эксплуатации существующего гаража	7	02:071	24	463,17	11 116,08
11920	Респ Северная Осетия - Алания, р-н Алагирский, г Алагир, ул К.Хетагурова, дом 93	Алагирский	15:07:0050728:4	003002000000 Земли населенных пунктов	Для размещения домов многоэтажной жилой застройки	2	02:060	180	1 187,62	213 771,60
11921	Респ. Северная Осетия - Алания, р-н Алагирский, г. Алагир, ул. К.Хетагурова, дом 89	Алагирский	15:07:0050728:5	003002000000 Земли населенных пунктов	Для эксплуатации существующего магазина	4	04:040	577	1 492,45	861 143,65
11922	Северная Осетия-Алания респ, Алагирский р-н, г. Алагир, ул. К.Хетагурова, во дворе 3-х этажного жилого дома №91, участок №163	Алагирский	15:07:0050728:72	003002000000 Земли населенных пунктов	Для эксплуатации существующей кладовки	13	02:010	6	574,02	3 444,12
11923	Республика Северная Осетия-Алания, р-н Алагирский, г. Алагир, ул. С Кодоева, 43	Алагирский	15:07:0050728:78	003002000000 Земли населенных пунктов	Для эксплуатации существующего нежилого здания (магазин)	4	04:040	850	1 492,45	1 268 582,50
11924	Республика Северная Осетия-Алания, р-н Алагирский, г Алагир, ул Генерала Бесолова, 6	Алагирский	15:07:0050728:8	003002000000 Земли населенных пунктов	Для индивидуального жилищного строительства	13	02:010	868	574,02	498 249,36
11925	Республика Северная Осетия-Алания, р-н Алагирский, г Алагир, ул К.Хетагурова, 89/20	Алагирский	15:07:0050728:80	003002000000 Земли населенных пунктов	Коммунальное обслуживание	6	03:012	24	486,93	11 686,32
11926	Республика Северная Осетия-Алания, р-н Алагирский, г Алагир, ул Генерала Бесолова, уч 8	Алагирский	15:07:0050728:9	003002000000 Земли населенных пунктов	Для эксплуатации существующего жилого дома	13	02:010	1 099	574,02	630 847,98

№ п/п	Местоположение ЗУ	Район	Кадастровый номер ЗУ	Категория земель	Разрешенное использование по документу	Код вида разрешенного использования (в соответствии с классификатором видов разрешенного использования земельных участков)	Вид использования объектов недвижимости	Площадь	УПКС	КС
11927	Респ. Северная Осетия - Алания, р-н Алагирский, г. Алагир, ул. К.Хетагурова, № 100	Алагирский	15:07:0050729:1	003002000000 Земли населенных пунктов	Для эксплуатации нежилого здания - магазина и подсобных помещений	4	04:04:0	390	1 492,45	582 055,50
11928	Респ. Северная Осетия - Алания, р-н Алагирский, г. Алагир, ул. Кодоева, 37	Алагирский	15:07:0050729:10	003002000000 Земли населенных пунктов	Для эксплуатации существующего здания банка	4	04:04:0	563	1 294,51	728 809,13
11929	Республика Северная Осетия-Алания, р-н Алагирский, г Алагир, ул К.Хетагурова, во дворе 3-х этажного жилого дома 104, уч 427	Алагирский	15:07:0050729:144	003002000000 Земли населенных пунктов	Для эксплуатации существующего гаража	7	02:07:1	19	463,17	8 800,23
11930	Республика Северная Осетия-Алания, р-н Алагирский, г Алагир, ул К.Хетагурова, во дворе 3-х этажного жилого дома 104, уч 428	Алагирский	15:07:0050729:145	003002000000 Земли населенных пунктов	Хранение автотранспорта	7	02:07:1	13	463,17	6 021,21
11931	Республика Северная Осетия-Алания, р-н Алагирский, г. Алагир, ул. К.Хетагурова, во дворе 3-х этажного жилого дома №104, участок №431	Алагирский	15:07:0050729:156	003002000000 Земли населенных пунктов	Для эксплуатации существующей кладовки	7	02:07:1	16	463,17	7 410,72
11932	Республика Северная Осетия-Алания, р-н Алагирский, г Алагир, ул К.Хетагурова, во дворе жилого дома 90, уч 210	Алагирский	15:07:0050729:199	003002000000 Земли населенных пунктов	Для эксплуатации индивидуального гаража	7	02:07:1	24	463,17	11 116,08
11933	Респ. Северная Осетия - Алания, р-н Алагирский, г. Алагир, ул. К.Хетагурова, 96	Алагирский	15:07:0050729:2	003002000000 Земли населенных пунктов	Для индивидуального жилищного строительства	13	02:01:0	1 134	574,02	650 938,68
11934	Респ. Северная Осетия - Алания, р-н Алагирский, г. Алагир, ул. К.Маркса, дом № 7	Алагирский	15:07:0050729:20	003002000000 Земли населенных пунктов	Для эксплуатации существующего жилого дома	13	02:01:0	1 126	574,02	646 346,52
11935	Северная Осетия-Алания респ. Алагирский р-н, г. Алагир, ул. К.Хетагурова во дворе 3-х этажного жилого дома № 98, участок №210	Алагирский	15:07:0050729:214	003002000000 Земли населенных пунктов	Под строительство кладовой	7	02:07:1	19	463,17	8 800,23
11936	Республика Северная Осетия-Алания, р-н Алагирский, г. Алагир, К.Хетагурова, во дворе 5-ти этажного жилого дома №109, участок №90	Алагирский	15:07:0050729:219	003002000000 Земли населенных пунктов	Для эксплуатации существующего индивидуального гаража	7	02:07:1	16	463,17	7 410,72
11937	Респ. Северная Осетия - Алания, р-н Алагирский, г. Алагир, ул. К.Маркса, 5	Алагирский	15:07:0050729:22	003002000000 Земли населенных пунктов	Индивидуальное жилищное строительство	13	02:01:0	762	574,02	437 403,24
11938	Республика Северная Осетия-Алания, р-н Алагирский, г. Алагир, ул К.Хетагурова, 90/10	Алагирский	15:07:0050729:224	003002000000 Земли населенных пунктов	Коммунальное обслуживание	6	03:01:2	66	486,93	32 137,38
11939	Республика Северная Осетия-Алания, р-н Алагирский, г. Алагир, ул. К.Хетагурова, 104/1	Алагирский	15:07:0050729:225	003002000000 Земли населенных пунктов	Коммунальное обслуживание	6	03:01:2	23	486,93	11 199,39
11940	Респ. Северная Осетия - Алания, Алагирский р-н., г. Алагир, ул. К.Хетагурова, 98/1	Алагирский	15:07:0050729:235	003002000000 Земли населенных пунктов	Коммунальное обслуживание	6	03:01:2	24	486,93	11 686,32
11941	Российская Федерация, Республика Северная Осетия-Алания, Алагирский муниципальный район, Алагирское городское поселение, г. Алагир, ул. К.Хетагурова, 94/11	Алагирский	15:07:0050729:246	003002000000 Земли населенных пунктов	Хранение автотранспорта	7	02:07:1	24	463,17	11 116,08
11942	Республика Северная Осетия-Алания, р-н Алагирский, г.Алагир, ул. К.Хетагурова, 90, участок №158	Алагирский	15:07:0050729:247	003002000000 Земли населенных пунктов	Объекты гаражного значения	7	02:07:1	23	463,17	10 652,91
11943	РСО-Алания, Алагирский район, г. Алагир, ул. К.Хетагурова, 94	Алагирский	15:07:0050729:248	003002000000 Земли населенных пунктов	Предоставление коммунальных услуг	6	03:01:2	5	486,93	2 434,65
11944	Республика Северная Осетия-Алания, Алагирский район, г. Алагир, ул. К.Хетагурова, 104	Алагирский	15:07:0050729:249	003002000000 Земли населенных пунктов	Предоставление коммунальных услуг	6	03:01:2	13	486,93	6 330,09
11945	Респ. Северная Осетия - Алания, Алагирский р-н., г. Алагир, ул. К.Хетагурова, уч 104/2	Алагирский	15:07:0050729:250	003002000000 Земли населенных пунктов	Земельные участки (территории) общего пользования	6	12:00:1	534	71,18	38 010,12
11946	Республика Северная Осетия - Алания, Алагирский район, г Алагир, ул К.Хетагурова, 98	Алагирский	15:07:0050729:251	003002000000 Земли населенных пунктов	Предоставление коммунальных услуг	6	03:01:2	5	486,93	2 434,65
11947	Республика Северная Осетия - Алания, Алагирский район, г. Алагир, ул. К.Хетагурова, 94/199	Алагирский	15:07:0050729:253	003002000000 Земли населенных пунктов	Размещение хозяйственной постройки	1	01:18:0	91	197,15	17 940,65
11948	Российская Федерация, Республика Северная Осетия-Алания, Алагирский муниципальный район, Алагирское городское поселение, г. Алагир, ул. Р. Бегизарова, 2/3	Алагирский	15:07:0050729:269	003002000000 Земли населенных пунктов	Магазины	4	04:04:0	278	1 492,45	414 901,10
11949	Республика Северная Осетия-Алания, р-н Алагирский, г. Алагир, ул. К.Хетагурова, 108, участок № 407	Алагирский	15:07:0050729:37	003002000000 Земли населенных пунктов	Для строительства гаража	7	02:07:1	24	463,17	11 116,08
11950	Российская Федерация, Алагирский муниципальный район Алагирское городское поселение г.Алагир ул. К.Хетагурова 98/215	Алагирский	15:07:0050729:370	003002000000 Земли населенных пунктов	Хранение автотранспорта	7	02:07:1	30	463,17	13 895,10
11951	Российская Федерация, Республика Северная Осетия - Алания, Алагирский район, г Алагир, ул К.Хетагурова, 94 "а"	Алагирский	15:07:0050729:375	003002000000 Земли населенных пунктов	Бытовое обслуживание	3	03:03:0	53	653,19	34 619,07
11952	Респ. Северная Осетия - Алания, р-н Алагирский, г. Алагир, ул. К.Хетагурова, дом 104	Алагирский	15:07:0050729:8	003002000000 Земли населенных пунктов	Для размещения домов многоэтажной жилой застройки	2	02:06:0	289	1 187,62	343 222,18
11953	Респ. Северная Осетия - Алания, р-н Алагирский, г. Алагир, ул. К.Хетагурова, 90	Алагирский	15:07:0050729:40	003002000000 Земли населенных пунктов	Под строительство частного гаража	7	02:07:1	20	463,17	9 263,40
11954	Республика Северная Осетия-Алания, р-н Алагирский, г Алагир, ул К.Хетагурова, 90 участок, №159	Алагирский	15:07:0050729:41	003002000000 Земли населенных пунктов	Под гараж	7	02:07:1	20	463,17	9 263,40
11955	Респ. Северная Осетия - Алания, р-н Алагирский, г. Алагир, ул. К.Хетагурова, во дворе 3-х этажного жилого дома №98, участок 1/1	Алагирский	15:07:0050729:44	003002000000 Земли населенных пунктов	Под строительство лестничной клетки	2	02:00:0	8	1 187,62	9 500,96
11956	Респ. Северная Осетия, р-н Алагирский, г. Алагир, ул. К.Хетагурова, дом 94	Алагирский	15:07:0050729:47	003002000000 Земли населенных пунктов	Для размещения домов многоэтажной жилой застройки	2	02:06:0	288	1 187,62	342 034,56
11957	Республика Северная Осетия-Алания, р-н Алагирский, г Алагир, ул К.Хетагурова, д 100а	Алагирский	15:07:0050729:49	003002000000 Земли населенных пунктов	Для содержания и эксплуатации административного здания	3	03:08:1	757	332,53	251 725,21
11958	Респ. Северная Осетия - Алания, р-н Алагирский, г. Алагир, ул. К.Хетагурова, дом 90	Алагирский	15:07:0050729:5	003002000000 Земли населенных пунктов	Для размещения домов многоэтажной жилой застройки	2	02:06:0	395	1 187,62	469 109,90
11959	Северная Осетия - Алания респ. р-н Алагирский, г. Алагир, ул К.Хетагурова, участок №90 "а"	Алагирский	15:07:0050729:50	003002000000 Земли населенных пунктов	Строительство магазина	4	04:04:0	64	1 492,45	95 516,80
11960	Республика Северная Осетия-Алания, р-н Алагирский, г Алагир, ул К.Хетагурова, д 102б	Алагирский	15:07:0050729:7	003002000000 Земли населенных пунктов	Для эксплуатации существующего торгово-офисного здания	4	04:04:0	70	1 492,45	104 471,50
11961	Респ. Северная Осетия - Алания, р-н Алагирский, г. Алагир, ул. К.Хетагурова, дом 98	Алагирский	15:07:0050729:8	003002000000 Земли населенных пунктов	Для размещения домов многоэтажной жилой застройки	2	02:06:0	259	1 187,62	307 593,58
11962	Респ. Северная Осетия - Алания, р-н Алагирский, г. Алагир, ул. К.Хетагурова, дом 100, во дворе здания сельхозуправления	Алагирский	15:07:0050729:9	003002000000 Земли населенных пунктов	Для эксплуатации существующего нежилого здания (фотосалона)	4	04:04:0	61	1 492,45	91 039,45
11963	Респ. Северная Осетия - Алания, р-н Алагирский, г. Алагир, ул. К.Маркса, дом 16	Алагирский	15:07:0050730:1	003002000000 Земли населенных пунктов	Для эксплуатации индивидуального жилого дома	13	02:01:0	951	574,02	545 893,02
11964	Респ. Северная Осетия - Алания, р-н Алагирский, г. Алагир, ул. К.Маркса, дом 2	Алагирский	15:07:0050730:11	003002000000 Земли населенных пунктов	Для эксплуатации существующего жилого дома	13	02:01:0	464	574,02	266 345,28
11965	Респ. Северная Осетия - Алания, р-н Алагирский, г. Алагир, ул. К.Маркса, дом 4	Алагирский	15:07:0050730:12	003002000000 Земли населенных пунктов	Для эксплуатации и обслуживания индивидуального жилого дома	13	02:01:0	703	574,02	403 536,06
11966	Респ. Северная Осетия - Алания, р-н Алагирский, г. Алагир, ул. К.Маркса, 6	Алагирский	15:07:0050730:13	003002000000 Земли населенных пунктов	Для эксплуатации существующего жилого дома	13	02:01:0	413	574,02	237 070,26
11967	Респ. Северная Осетия - Алания, р-н Алагирский, г. Алагир, ул. К.Маркса, дом 12	Алагирский	15:07:0050730:16	003002000000 Земли населенных пунктов	Для эксплуатации существующего жилого дома	13	02:01:0	404	574,02	231 904,08
11968	Респ. Северная Осетия - Алания, р-н Алагирский, г. Алагир, ул. К.Маркса, дом 14	Алагирский	15:07:0050730:17	003002000000 Земли населенных пунктов	Для эксплуатации существующего жилого дома	13	02:01:0	475	574,02	272 659,50
11969	Респ. Северная Осетия - Алания, р-н Алагирский, г. Алагир, ул. К.Маркса,18	Алагирский	15:07:0050730:19	003002000000 Земли населенных пунктов	Для эксплуатации существующего жилого дома	13	02:01:0	363	574,02	208 369,26
11970	Северная Осетия - Алания респ., р-н Алагирский, г. Алагир, ул Сталина, 13	Алагирский	15:07:0050730:2	003002000000 Земли населенных пунктов	Для эксплуатации существующего жилого дома	13	02:01:0	405	574,02	232 478,10
11971	Республика Северная Осетия-Алания, р-н Алагирский, г. Алагир, ул Сталина, 3	Алагирский	15:07:0050730:20	003002000000 Земли населенных пунктов	Для индивидуального жилищного строительства	13	02:01:0	396	574,02	227 311,92
11972	Республика Северная Осетия-Алания, р-н Алагирский, г. Алагир, ул Сталина, 9	Алагирский	15:07:0050730:21	003002000000 Земли населенных пунктов	Для индивидуального жилищного строительства	13	02:01:0	1 396	574,02	801 331,92

№ п/п	Местоположение ЗУ	Район	Кадастровый номер ЗУ	Категория земель	Разрешенное использование по документу	Код вида разрешенного использования (в соответствии с классификатором видов разрешенного использования земельных участков)	Вид использования объектов недвижимости	Площадь	УПКС	КС
11973	Российская Федерация, Республика Северная Осетия-Алания, Алагирский муниципальный район, Алагирское городское поселение, г. Алагир, ул. Сталина,19	Алагирский	15:07:0050730:212	003002000000 Земли населенных пунктов	Для индивидуального жилищного строительства	13	02:010	344	574,02	197 462,88
11974	Северная Осетия - Алания респ, р-н Алагирский, г. Алагир, ул. Руслана Бекузарова. 2	Алагирский	15:07:0050730:22	003002000000 Земли населенных пунктов	Для эксплуатации существующего жилого дома	13	02:010	1 618	574,02	928 764,36
11975	Республика Северная Осетия-Алания, р-н Алагирский, г. Алагир, ул. Сталина. 11	Алагирский	15.07.0050730:3	003002000000 Земли населенных пунктов	Для индивидуального жилищного строительства	13	02:010	491	574.02	281 843.82
11976	Северная Осетия - Алания респ, р-н Алагирский, г. Алагир, ул. Сталина. 5	Алагирский	15.07.0050730:6	003002000000 Земли населенных пунктов	Для эксплуатации существующего жилого дома	13	02:010	639	574.02	366 798.78
11977	Респ. Северная Осетия - Алания, р-н Алагирский, г. Алагир, ул. К.Маркса. 20	Алагирский	15:07:0050730:7	003002000000 Земли населенных пунктов	Для эксплуатации существующего индивидуального жилого дома	13	02:010	677	574,02	388 611,54
11978	Республика Северная Осетия-Алания, р-н Алагирский, г. Алагир, ул. К.Маркса. 22	Алагирский	15:07:0050730:78	003002000000 Земли населенных пунктов	Для эксплуатации существующего жилого дома	13	02:010	771	574,02	442 569,42
11979	Северная Осетия - Алания респ, р-н Алагирский, г. Алагир, ул. Сталина, 21	Алагирский	15.07.0050730:8	003002000000 Земли населенных пунктов	Для эксплуатации существующего жилого дома	13	02:010	253	574.02	145 227.06
11980	Респ. Северная Осетия - Алания, р-н Алагирский, г. Алагир, ул. Ч.Басиевой, 40	Алагирский	15.07.0050731:1	003002000000 Земли населенных пунктов	Для эксплуатации существующего домовладения.	13	02:010	880	475.05	418 044.00
11981	Респ. Северная Осетия - Алания, р-н Алагирский, г. Алагир, ул. Ч.Басиевой, дом 48	Алагирский	15:07:0050731:10	003002000000 Земли населенных пунктов	Для ведения личного подсобного хозяйства и огородничества.	13	02:020	388	475,05	184 319,40
11982	Респ. Северная Осетия - Алания, р-н Алагирский, г. Алагир, ул. Кирова, участок №69	Алагирский	15:07:0050731:12	003002000000 Земли населенных пунктов	Для строительства индивидуального жилого дома	13	02:010	632	475,05	300 231,60
11983	Республика Северная Осетия-Алания, р-н Алагирский, г Алагир, ул Кирова. 15	Алагирский	15.07:0050731.15	003002000000 Земли населенных пунктов	Для эксплуатации существующего жилого дома	13	02:010	1 009	475.05	479 325.45
11984	Респ. Северная Осетия - Алания, р-н Алагирский, г. Алагир, ул. Кирова. дом 21	Алагирский	15.07:0050731.18	003002000000 Земли населенных пунктов	Для индивидуального жилищного строительства	13	02:010	948	475.05	450 347.40
11985	Северная Осетия - Алания респ, р-н Алагирский, г. Алагир, ул. Сталина. 6	Алагирский	15:07:0050731:182	003002000000 Земли населенных пунктов	Для эксплуатации существующего жилого дома	13	02:010	850	475,05	403 792,50
11986	Республика Северная Осетия-Алания, р-н Алагирский, г. Алагир, ул. Сталина.10	Алагирский	15:07:0050731:189	003002000000 Земли населенных пунктов	Для эксплуатации и обслуживания индивидуального дома	13	02:010	1 741	475,05	827 062,05
11987	Республика Северная Осетия-Алания, р-н Алагирский, г. Алагир, ул. Кирова, 23	Алагирский	15.07:0050731.19	003002000000 Земли населенных пунктов	Для эксплуатации существующего жилого дома	13	02:010	1 261	475.05	599 038.05
11988	Республика Северная Осетия-Алания, р-н Алагирский, г. Алагир, ул. Р. Бекузарова, 3/2	Алагирский	15.07.0050731:2	003002000000 Земли населенных пунктов	Для эксплуатации существующего нежилого здания	4	04:020	173	1 235,13	213 677.49
11989	Республика Северная Осетия - Алания, р-н Алагирский, г. Алагир, ул. Кирова, № 25	Алагирский	15:07:0050731:20	003002000000 Земли населенных пунктов	Для эксплуатации существующего жилого дома	13	02:010	1 804	475,05	856 900,20
11990	Республика Северная Осетия-Алания, р-н Алагирский, г. Алагир, ул.Кодзева. д 19	Алагирский	15:07:0050731:206	003002000000 Земли населенных пунктов	Для эксплуатации существующего жилого дома	13	02:010	1 552	475,05	737 277,60
11991	Республика Северная Осетия-Алания, р-н Алагирский, г. Алагир, ул. Р. Бекузарова. 3/1	Алагирский	15:07:0050731:207	003002000000 Земли населенных пунктов	Для строительства станции технического обслуживания автомобилей	4	04:099	168	1 680,92	282 394.56
11992	Республика Северная Осетия-Алания, р-н Алагирский, г. Алагир, в районе школы интерната	Алагирский	15:07:0050731:208	003002000000 Земли населенных пунктов	Для эксплуатации трансформаторных подстанций	6	03:012	90	486.93	43 823,70
11993	Респ. Северная Осетия - Алания, р-н Алагирский, г. Алагир, ул. Кирова. дом 33	Алагирский	15:07:0050731:20	003002000000 Земли населенных пунктов	Для эксплуатации существующего жилого дома	13	02:010	1 049	475,05	498 327,45
11994	Респ. Северная Осетия - Алания, р-н Алагирский, г. Алагир, ул. Сталина, 24	Алагирский	15:07:0050731:237	003002000000 Земли населенных пунктов	Для эксплуатации существующего жилого дома	13	02:010	981	475,05	466 024,05
11995	Республика Северная Осетия-Алания, р-н Алагирский, г. Алагир, ул. Сталина. № 2 "а"	Алагирский	15:07:0050731:239	003002000000 Земли населенных пунктов	Для эксплуатации существующего объекта торговли	4	04:040	344	1 235,13	424 884.72
11996	Респ. Северная Осетия - Алания, р-н Алагирский, г. Алагир, ул. Кирова. дом 35	Алагирский	15.07:0050731.24	003002000000 Земли населенных пунктов	Для эксплуатации существующего жилого дома	13	02:010	1 033	475.05	490 726.65
11997	Республика Северная Осетия-Алания, р-н Алагирский, г. Алагир, ул. Ч.Басиевой. во дворе дома №48, участок № 6	Алагирский	15:07:0050731:241	003002000000 Земли населенных пунктов	Для содержания и эксплуатации капитального гаража	7	02:071	24	463,17	11 116.08
11998	Республика Северная Осетия-Алания, р-н Алагирский, г. Алагир, ул. Ч.Басиевой № 48/1	Алагирский	15:07:0050731:243	003002000000 Земли населенных пунктов	Для ведения личного подсобного хозяйства	13	02:020	943	475,05	447 972,15
11999	Респ. Северная Осетия - Алания, р-н Алагирский, г. Алагир, ул. Кирова, дом 37	Алагирский	15.07:0050731.25	003002000000 Земли населенных пунктов	Для эксплуатации существующего жилого дома	13	02:020	1 565	475.05	743 453.25
12000	Республика Северная Осетия-Алания, р-н Алагирский, г. Алагир, ул.Столица. 4	Алагирский	15:07:0050731:250	003002000000 Земли населенных пунктов	Для индивидуального жилищного строительства	13	02:010	1 200	475.05	570 060.00
12001	Республика Северная Осетия-Алания, р-н Алагирский, г. Алагир, ул Ч Басиевой, 42	Алагирский	15:07:0050731:252	003002000000 Земли населенных пунктов	Для эксплуатации существующего жилого дома	13	02:010	1 259	475,05	598 087,95
12002	Республика Северная Осетия-Алания, р-н Алагирский, г. Алагир, ул. Кирова	Алагирский	15:07:0050731:253	003002000000 Земли населенных пунктов	Для индивидуальной жилой застройки	13	02:010	705	475,05	334 910,25
12003	Республика Северная Осетия-Алания, р-н Алагирский, г. Алагир, ул. Кирова, 19 "а"	Алагирский	15:07:0050731:254	003002000000 Земли населенных пунктов	Для индивидуальной жилой застройки	13	02:010	482	475.05	228 974.10
12004	Респ. Северная Осетия - Алания, р-н Алагирский, г. Алагир, ул. Кирова. 43	Алагирский	15.07:0050731.27	003002000000 Земли населенных пунктов	Для эксплуатации существующего жилого дома	13	02:010	768	475.05	364 838.40
12005	Российская Федерация, Республика Северная Осетия-Алания, Алагирский район, г. Алагир, ул. Кирова, 45	Алагирский	15:07:0050731:28	003002000000 Земли населенных пунктов	Для индивидуального жилищного строительства	13	02:010	737	475,05	350 111,85
12006	Респ. Северная Осетия - Алания, р-н Алагирский, г. Алагир, ул. Кирова, дом 55	Алагирский	15:07:0050731:3	003002000000 Земли населенных пунктов	Для эксплуатации существующего домовладения	13	02:010	1 145	475,05	543 932,25
12007	Республика Северная Осетия - Алания, р-н Алагирский, г. Алагир, ул. Кирова. 57	Алагирский	15.07:0050731.33	003002000000 Земли населенных пунктов	Для индивидуального жилищного строительства	13	02:010	1 080	475.05	513 054.00
12008	Республика Северная Осетия-Алания, р-н Алагирский, г. Алагир, ул. Кирова, участок №71	Алагирский	15.07:0050731.34	003002000000 Земли населенных пунктов	Для эксплуатации существующего жилого дома	13	02:010	982	475.05	466 499.10
12009	Российская Федерация, Республика Северная Осетия - Алания, Алагирский район, г Алагир, ул Кирова, 73	Алагирский	15:07:0050731:35	003002000000 Земли населенных пунктов	Для индивидуального жилищного строительства	13	02:010	794	475,05	377 189,70
12010	Республика Северная Осетия-Алания, Алагирский р-н, г. Алагир, ул. Ч.Басиевой 48/1	Алагирский	15:07:0050731:366	003002000000 Земли населенных пунктов	Коммунальное обслуживание	6	03:012	51	486,93	24 833,43
12011	Республика Северная Осетия - Алания, Алагирский р-н, г Алагир, ул Ч.Басиевой 48	Алагирский	15:07:0050731:368	003002000000 Земли населенных пунктов	Предоставление коммунальных услуг	6	03:012	15	486.93	7 303,95
12012	Респ. Северная Осетия - Алания, р-н Алагирский, г. Алагир, ул Руслана Бекузарова. 3/3	Алагирский	15:07:0050731:369	003002000000 Земли населенных пунктов	Здравоохранение	3	03:040	95	760.08	72 207,60
12013	Республика Северная Осетия - Алания, Алагирский район, г. Алагир, ул. Кирова	Алагирский	15:07:0050731:370	003002000000 Земли населенных пунктов	Для индивидуального жилищного строительства	13	02:010	397	475,05	188 594,85
12014	Республика Северная Осетия - Алания, Алагирский район, г. Алагир, ул. Кирова	Алагирский	15:07:0050731:371	003002000000 Земли населенных пунктов	Для индивидуального жилищного строительства	13	02:010	797	475,05	378 614,85

№ п/п	Местоположение ЗУ	Район	Кадастровый номер ЗУ	Категория земель	Разрешенное использование по документу	Код вида разрешенного использования (в соответствии с классификатором видов разрешенного использования земельных участков)	Вид использования объектов недвижимости	Площадь	УПКС	КС
12015	Республика Северная Осетия-Алания, Алагирский район. г Алагир, ул Кирова, 47	Алагирский	15:07:0050731:373	003002000000 Земли населенных пунктов	Для эксплуатации существующего жилого дома	13	02:010	377	475,05	179 093,85
12016	Республика Северная Осетия-Алания р-н Алагирский, г. Алагир, ул. Кирова, 49	Алагирский	15:07:0050731:380	003002000000 Земли населенных пунктов	Для эксплуатации существующего жилого дома	13	02:010	1 318	475,05	626 115,90
12017	Российская Федерация, Республика Северная Осетия-Алания, Алагирский муниципальный район, Алагирское городское поселение, город Алагир, улица Кирова, дом 23 "А"	Алагирский	15:07:0050731:387	003002000000 Земли населенных пунктов	Для индивидуального жилищного строительства	13	02:010	1 142	475,05	542 507,10
12018	Российская Федерация, Республика Северная Осетия-Алания, Алагирский муниципальный район, Алагирское городское поселение, г. Алагир, ул. Кирова, 65	Алагирский	15:07:0050731:394	003002000000 Земли населенных пунктов	Для ведения личного подсобного хозяйства	13	02:020	1 887	475,05	896 419,35
12019	Российская Федерация, Республика Северная Осетия-Алания, Алагирский муниципальный район, Алагирское городское поселение, г. Алагир, ул. Ч.Басиевой,48/1	Алагирский	15:07:0050731:395	003002000000 Земли населенных пунктов	Для ведения личного подсобного хозяйства	13	02:020	202	348,37	70 370,74
12020	Респ. Северная Осетия - Алания, р-н Алагирский, г. Алагир, ул. Кодоева, 21	Алагирский	15:07:0050731:4	003002000000 Земли населенных пунктов	Для индивидуального жилищного строительства	13	02:010	1 220	475,05	579 561,00
12021	Российская Федерация, Республика Северная Осетия-Алания, Алагирский муниципальный район, Алагирское городское поселение, г. Алагир, ул. Сталина, 30	Алагирский	15:07:0050731:402	003002000000 Земли населенных пунктов	Для индивидуального жилищного строительства	13	02:010	787	475,05	373 864,35
12022	Республика Северная Осетия-Алания, р-н Алагирский, г Алагир, ул Ч Басиевой, 50	Алагирский	15.07:0050731.45	003002000000 Земли населенных пунктов	Под школу	3	03:050	22 601	605,69	13 689 199,69
12023	Республика Северная Осетия-Алания, р-н Алагирский, г. Алагир, ул Ч.Басиевой, 54	Алагирский	15:07:0050731:49	003002000000 Земли населенных пунктов	Общественное управление (Размещение зданий, предназначенных для размещения государственных органов)	3	03:081	1 227	332,53	408 014,31
12024	Республика Северная Осетия-Алания, р-н Алагирский, г. Алагир, ул. Ч.Басиевой, 38	Алагирский	15:07:0050731:5	003002000000 Земли населенных пунктов	Для индивидуального жилищного строительства	13	02:010	496	475,05	235 624,80
12025	Респ. Северная Осетия - Алания, р-н Алагирский, г. Алагир, ул. Кирова, дом 75	Алагирский	15.07:0050731.53	003002000000 Земли населенных пунктов	Для эксплуатации существующего жилого дома	13	02:010	1 527	475,05	725 401,35
12026	Республика Северная Осетия-Алания, р-н Алагирский, г Алагир, ул Сталина, д 22	Алагирский	15.07:0050731.54	003002000000 Земли населенных пунктов	Для эксплуатации существующего жилого дома	13	02:010	1 449	475,05	688 347,45
12027	Респ Северная Осетия - Алания, р-н Алагирский, г Алагир, ул Ардонская (Сталина), дом № 2	Алагирский	15:07:0050731:55	003002000000 Земли населенных пунктов	Для эксплуатации существующего жилого дома	13	02:010	1 631	475,05	774 806,55
12028	Респ. Северная Осетия - Алания, р-н Алагирский, г. Алагир, ул. Сталина, дом 28	Алагирский	15:07:0050731:56	003002000000 Земли населенных пунктов	Для эксплуатации существующего индивидуального жилого дома	13	02:010	630	475,05	299 281,50
12029	Северная Осетия - Алания респ. р-н Алагирский, г. Алагир, ул. Сталина, 20	Алагирский	15.07:0050731.57	003002000000 Земли населенных пунктов	Для эксплуатации существующего домовладения	13	02:010	915	475,05	434 670,75
12030	Респ Северная Осетия - Алания, р-н Алагирский, г Алагир, ул Кирова, 31	Алагирский	15.07.0050731:6	003002000000 Земли населенных пунктов	Для индивидуального жилищного строительства	13	02:010	2 021	475,05	960 076,05
12031	Респ Северная Осетия - Алания, р-н Алагирский, г Алагир, ул Ч.Басиевой, дом 48	Алагирский	15:07:0050731:7	003002000000 Земли населенных пунктов	Для размещения домов многоэтажной жилой застройки	2	02:060	260	1 187,62	308 781,20
12032	Респ. Северная Осетия - Алания, р-н Алагирский, г. Алагир, ул. Кирова, дом 39	Алагирский	15:07:0050731:8	003002000000 Земли населенных пунктов	Для строительства индивидуального жилого дома	13	02:010	1 346	475,05	639 417,30
12033	Респ. Северная Осетия - Алания, р-н Алагирский, г. Алагир, ул. Ч.Басиевой, дом 48	Алагирский	15.07.0050731:9	003002000000 Земли населенных пунктов	Для ведения личного подсобного хозяйства.	13	02:020	600	475,05	285 030,00
12034	Республика Северная Осетия-Алания, р-н Алагирский, г Алагир, ул Дзержинского, д 49	Алагирский	15.07.0050732:1	003002000000 Земли населенных пунктов	Для эксплуатации существующего индивидуального жилого дома	13	02:010	501	475,05	238 000,05
12035	Респ Северная Осетия - Алания, р-н Алагирский, г Алагир, ул Кирова, 68	Алагирский	15:07:0050732:22	003002000000 Земли населенных пунктов	Для эксплуатации существующего жилого дома	13	02:010	1 075	475,05	510 678,75
12036	Республика Северная Осетия-Алания, р-н Алагирский, г. Алагир, ул. Дзержинского. 29	Алагирский	15:07:0050732:255	003002000000 Земли населенных пунктов	Под эксплуатацию существующего жилого дома	13	02:010	710	475,05	337 285,50
12037	Республика Северная Осетия-Алания, р-н Алагирский, г. Алагир, ул.С.Кодоева-Кирова	Алагирский	15:07:0050732:269	003002000000 Земли населенных пунктов	Для эксплуатации трансформаторных подстанций	6	03:012	42	486,93	20 451,06
12038	Респ Северная Осетия - Алания, Алагирский р-н, г Алагир, ул Дзержинского	Алагирский	15:07:0050732:283	003002000000 Земли населенных пунктов	Для индивидуального жилищного строительства	13	02:010	1 116	475,05	530 155,80
12039	Республика Северная Осетия - Алания, Алагирский р-н, г. Алагир, ул. Дзержинского, 25/2	Алагирский	15:07:0050732:284	003002000000 Земли населенных пунктов	Для индивидуального жилищного строительства	13	02:010	1 200	475,05	570 060,00
12040	Российская Федерация, Республика Северная Осетия-Алания, Алагирский муниципальный район, Алагирское городское поселение, г. Алагир, ул. Кирова, 53	Алагирский	15:07:0050732:285	003002000000 Земли населенных пунктов	Для строительства индивидуального жилого дома и ведения личного подсобного хозяйства	13	02:020	915	475,05	434 670,75
12041	Российская Федерация, Республика Северная Осетия-Алания, Алагирский муниципальный район, Алагирское городское поселение, г. Алагир, ул. Кирова, 94	Алагирский	15:07:0050732:405	003002000000 Земли населенных пунктов	Для индивидуального жилищного строительства	13	02:010	853	475,05	405 217,65
12042	Республика Северная Осетия-Алания, р-н Алагирский, г Алагир, ул С.Кодоева, 3/1	Алагирский	15.07:0050733.15	003002000000 Земли населенных пунктов	Для индивидуального жилищного строительства	13	02:010	1 669	348,37	581 429,53
12043	Респ Северная Осетия - Алания, р-н Алагирский, г Алагир, ул Дзержинского, дом № 44 "а"	Алагирский	15:07:0050733:16	003002000000 Земли населенных пунктов	Под строительство индивидуального жилого дома	13	02:010	1 375	348,37	479 008,75
12044	Респ Северная Осетия - Алания, Алагирский р-н, г Алагир, ул Дзержинского, 62/2	Алагирский	15:07:0050733:161	003002000000 Земли населенных пунктов	Для индивидуального жилищного строительства	13	02:010	1 200	348,37	418 044,00
12045	Республика Северная Осетия-Алания, Алагирский р-н, г. Алагир, ул. С.Кодоева, уч. 5/1	Алагирский	15:07:0050733:162	003002000000 Земли населенных пунктов	Для индивидуального жилищного строительства	13	02:010	418	348,37	145 618,66
12046	Респ Северная Осетия - Алания, р-н Алагирский, г Алагир, ул Дзержинского, дом № 54 "А"	Алагирский	15.07:0050733.17	003002000000 Земли населенных пунктов	Под строительство индивидуального жилого дома	13	02:010	1 432	348,37	498 865,84
12047	Респ Северная Осетия - Алания, р-н Алагирский, г. Алагир, ул С.Кодоева 3/2	Алагирский	15:07:0050733:171	003002000000 Земли населенных пунктов	Для ведения личного подсобного хозяйства	13	02:020	273	348,37	95 105,01
12048	Российская Федерация, Республика Северная Осетия-Алания, Алагирский район, г. Алагир, ул. Дзержинского, 33	Алагирский	15:07:0050733:2	003002000000 Земли населенных пунктов	Для индивидуального жилищного строительства	13	02:010	1 078	475,05	512 103,90
12049	Респ. Северная Осетия - Алания, р-н Алагирский, г. Алагир, ул. Дзержинского. 35	Алагирский	15.07.0050733:3	003002000000 Земли населенных пунктов	Для индивидуального жилищного строительства	13	02:010	1 276	348,37	444 520,12
12050	Респ Северная Осетия-Алания, р-н Алагирский, г. Алагир, ул. Дзержинского. 52 а	Алагирский	15.07:0050733.33	003002000000 Земли населенных пунктов	Под строительство индивидуального жилого дома	13	02:010	1 196	348,37	416 650,52
12051	Респ Северная Осетия-Алания, р-н Алагирский, г. Алагир, ул. Дзержинского. 46 "а"	Алагирский	15:07:0050733:34	003002000000 Земли населенных пунктов	Для эксплуатации существующего жилого дома	13	02:010	1 790	348,37	623 582,30
12052	Респ. Северная Осетия - Алания, р-н Алагирский, г. Алагир, ул. Дзержинского. 37	Алагирский	15:07:0050733:4	003002000000 Земли населенных пунктов	Для индивидуального жилищного строительства	13	02:010	1 300	475,05	617 565,00
12053	Республика Северная Осетия-Алания, р-н Алагирский, г Алагир, ул Дзержинского, 4 "а"	Алагирский	15:07:0050733:42	003002000000 Земли населенных пунктов	Для содержания и эксплуатации существующего жилого дома	13	02:010	1 456	348,37	507 226,72

№ п/п	Местоположение ЗУ	Район	Кадастровый номер ЗУ	Категория земель	Разрешенное использование по документу	Код вида разрешенного использования (в соответствии с классификатором видов разрешенного использования земельных участков)	Вид использования объектов недвижимости	Площадь	УПКС	КС
12054	Республика Северная Осетия-Алания, р-н Алагирский, г. Алагир, ул. Дзержинского, 2	Алагирский	15:07:0050733:44	003002000000 Земли населенных пунктов	Под строительство индивидуального жилого дома	13	02:010	513	348,37	178 713,81
12055	Республика Северная Осетия-Алания, р-н Алагирский, г. Алагир, ул. Дзержинского, 60/1	Алагирский	15:07:0050733:45	003002000000 Земли населенных пунктов	Для эксплуатации существующего жилого дома	13	02:010	2 128	348,37	741 331,36
12056	Республика Северная Осетия-Алания, р-н Алагирский, г. Алагир, ул. С.Кодоева, 1/1	Алагирский	15:07:0050733:46	003002000000 Земли населенных пунктов	Для строительства индивидуального жилого дома	13	02:010	818	348,37	284 966,66
12057	Республика Северная Осетия-Алания, р-н Алагирский, г. Алагир, ул Дзержинского, 60/2	Алагирский	15:07:0050733:47	003002000000 Земли населенных пунктов	Для индивидуальной жилой застройки	13	02:010	896	348,37	312 139,52
12058	Республика Северная Осетия-Алания, р-н Алагирский, г. Алагир, ул Дзержинского, д б/н	Алагирский	15:07:0050733:48	003002000000 Земли населенных пунктов	Под строительство индивидуального жилого дома	13	02:010	600	348,37	209 022,00
12059	Респ. Северная Осетия - Алания, р-н Алагирский, г. Алагир, ул. Дзержинского, 62/1	Алагирский	15:07:0050733:49	003002000000 Земли населенных пунктов	Под строительство индивидуального жилого дома	13	02:010	600	348,37	209 022,00
12060	Респ. Северная Осетия - Алания, р-н Алагирский, г. Алагир, ул. Дзержинского, 39	Алагирский	15:07:0050733:5	003002000000 Земли населенных пунктов	Для эксплуатации существующего жилого дома	13	02:010	1 099	475,05	522 079,95
12061	Респ Северная Осетия - Алания, р-н Алагирский, г Алагир, ул Дзержинского, 41	Алагирский	15:07:0050733:6	003002000000 Земли населенных пунктов	Индивидуальное жилищное строительство	13	02:010	756	475,05	359 137,80
12062	Республика Северная Осетия - Алания, Алагирский район, г. Алагир, ул. Дзержинского, 43	Алагирский	15:07:0050733:7	003002000000 Земли населенных пунктов	ИЖС	13	02:010	1 086	475,05	515 904,30
12063	Респ. Северная Осетия - Алания, р-н Алагирский, г. Алагир, ул. Дзержинского, 22 "а"	Алагирский	15:07:0050734:1	003002000000 Земли населенных пунктов	Для эксплуатации существующего жилого дома	13	02:010	1 280	348,37	449 048,93
12064	Российская Федерация, Республика Северная Осетия-Алания, Алагирский район, г. Алагир, ул. С.Кодоева, 1/7	Алагирский	15:07:0050734:136	003002000000 Земли населенных пунктов	Для ведения личного подсобного хозяйства	13	02:020	5 000	348,37	1 741 850,00
12065	Респ Северная Осетия-Алания, р-н Алагирский, г. Алагир, ул. Дзержинского, 40/1	Алагирский	15:07:0050734:137	003002000000 Земли населенных пунктов	Для ведения личного подсобного хозяйства	13	02:020	1 285	348,37	447 655,45
12066	Северная Осетия - Алания респ., р-н Алагирский, г. Алагир, ул. Кольво, участок № 2/3	Алагирский	15:07:0050734:138	003002000000 Земли населенных пунктов	Под строительство индивидуального жилого дома	13	02:010	1 261	348,37	439 294,57
12067	Респ. Северная Осетия-Алания, р-н Алагирский, г. Алагир, ул. С.Кодоева, № 1/8	Алагирский	15:07:0050734:139	003002000000 Земли населенных пунктов	Животноводство	1	01:070	5 000	197,15	985 750,00
12068	Республика Северная Осетия-Алания, р-н Алагирский, г. Алагир, ул. Дзержинского, 16/2	Алагирский	15:07:0050734:14	003002000000 Земли населенных пунктов	Для индивидуального жилищного строительства	13	02:010	600	348,37	209 022,00
12069	Респ Северная Осетия-Алания, р-н Алагирский, г. Алагир, ул. Дзержинского, 20 "А"	Алагирский	15:07:0050734:142	003002000000 Земли населенных пунктов	Эксплуатация существующего жилого дома	13	02:010	1 318	348,37	459 151,66
12070	Республика Северная Осетия-Алания, р-н Алагирский, г. Алагир, ул. С.Кольева, участок № 2/10	Алагирский	15:07:0050734:143	003002000000 Земли населенных пунктов	Спорт	3	05:011	28 000	130,64	3 657 920,00
12071	Республика Северная Осетия-Алания, р-н Алагирский, г Алагир, ул Кольева, 2/1 (на пересечении ул.Кольева и объездной дороги Алагир-Ардон)	Алагирский	15:07:0050734:147	003002000000 Земли населенных пунктов	Под строительство станции технического обслуживания автомобилей и кафе	4	04:099	810	1 680,92	1 361 545,20
12072	Республика Северная Осетия-Алания, р-н Алагирский, г. Алагир, ул. С.Кодоева. 1/13	Алагирский	15:07:0050734:149	003002000000 Земли населенных пунктов	Хранение и переработка сельскохозяйственной продукции	1	01:150	1 837	197,15	362 164,55
12073	Российская Федерация, Республика Северная Осетия - Алания, Алагирский муниципальный район, Алагирское городское поселение, г. Алагир, ул. Дзержинского, 16 А	Алагирский	15:07:0050734:15	003002000000 Земли населенных пунктов	Для индивидуального жилищного строительства	13	02:010	1 300	348,37	452 881,00
12074	Республика Северная Осетия-Алания, р-н Алагирский, г. Алагир, ул. С.Кодоева, №1/14	Алагирский	15:07:0050734:150	003002000000 Земли населенных пунктов	Хранение и переработка сельскохозяйственной продукции	1	01:150	1 827	197,15	360 193,05
12075	Республика Северная Осетия-Алания, р-н Алагирский, г.Алагир, ул. Кольева. 2/13	Алагирский	15:07:0050734:151	003002000000 Земли населенных пунктов	Для ведения личного подсобного хозяйства	13	02:020	1 079	348,37	375 891,23
12076	Республика Северная Осетия-Алания, р-н Алагирский, г.Алагир, ул.Кольева, 2/14	Алагирский	15:07:0050734:152	003002000000 Земли населенных пунктов	Для ведения личного подсобного хозяйства	13	02:020	1 061	348,37	369 620,57
12077	Северная Осетия-Алания респ. Алагирский р-н, г. Алагир, ул. Кольева. 2/9	Алагирский	15:07:0050734:153	003002000000 Земли населенных пунктов	Для ведения личного подсобного хозяйства	13	02:020	341	348,37	118 794,17
12078	Республика Северная Осетия-Алания, р-н Алагирский, г.Алагир, кв. Энергетиков, участок №11/1	Алагирский	15:07:0050734:154	003002000000 Земли населенных пунктов	Для ведения личного подсобного хозяйства	13	02:020	403	348,37	140 393,11
12079	Республика Северная Осетия-Алания, р-н Алагирский, г. Алагир, ул. Кодоева, участок № 1/9	Алагирский	15:07:0050734:155	003002000000 Земли населенных пунктов	Для автостоянки	7	04:090	6 237	522,55	3 259 144,35
12080	Республика Северная Осетия-Алания, р-н Алагирский, г Алагир, ул С.Кодоева, 1/8	Алагирский	15:07:0050734:159	003002000000 Земли населенных пунктов	Для ведения личного подсобного хозяйства	13	02:020	5 000	348,37	1 741 850,00
12081	Республика Северная Осетия-Алания, р-н Алагирский, г. Алагир, ул. С.Кодоева, 1/15	Алагирский	15:07:0050734:161	003002000000 Земли населенных пунктов	Для ведения личного подсобного хозяйства	13	02:020	1 500	348,37	522 555,00
12082	Республика Северная Осетия-Алания, р-н Алагирский, г. Алагир, ул. Кольева, 2/12	Алагирский	15:07:0050734:162	003002000000 Земли населенных пунктов	Под строительство склада сельскохозяйственной продукции	1	01:180	4 878	197,15	961 697,70
12083	Российская Федерация, Республика Северная Осетия-Алания, Алагирский муниципальный район, Алагирское городское поселение, г. Алагир, ул. Дзержинского, 26А	Алагирский	15:07:0050734:165	003002000000 Земли населенных пунктов	Для индивидуального жилищного строительства	13	02:010	660	348,37	229 924,20
12084	Республика Северная Осетия-Алания, р-н Алагирский, г. Алагир, ул. С.Кодоева. 1/29	Алагирский	15:07:0050734:168	003002000000 Земли населенных пунктов	Для ведения личного подсобного хозяйства	13	02:020	1 500	348,37	522 555,00
12085	Респ Северная Осетия - Алания, р-н Алагирский, г Алагир, ул Дзержинского, дом 38 а	Алагирский	15:07:0050734:17	003002000000 Земли населенных пунктов	Для завершения строительства индивидуального жилого дома	13	02:010	600	348,37	209 022,00
12086	Республика Северная Осетия-Алания, р-н Алагирский, г Алагир, ул С.Кодоева. 1/28	Алагирский	15:07:0050734:177	003002000000 Земли населенных пунктов	Для ведения личного подсобного хозяйства	13	02:020	1 253	348,37	436 507,61
12087	Республика Северная Осетия-Алания, р-н Алагирский, г. Алагир, ул. С.Кодоева. 1/30	Алагирский	15:07:0050734:178	003002000000 Земли населенных пунктов	Для ведения личного подсобного хозяйства	13	02:020	1 500	348,37	522 555,00
12088	Республика Северная Осетия-Алания, р-н Алагирский, г. Алагир, ул. С.Кодоева. 1/18	Алагирский	15:07:0050734:179	003002000000 Земли населенных пунктов	Для ведения личного подсобного хозяйства	13	02:020	2 502	348,37	871 621,74
12089	Республика Северная Осетия-Алания, р-н Алагирский, г. Алагир, ул Дзержинского, участок №4 "а"/1	Алагирский	15:07:0050734:180	003002000000 Земли населенных пунктов	Для индивидуального жилищного строительства	13	02:010	562	348,37	195 783,94
12090	Республика Северная Осетия-Алания, р-н Алагирский, г. Алагир, ул Дзержинского, 4п/2	Алагирский	15:07:0050734:181	003002000000 Земли населенных пунктов	Для индивидуального жилищного строительства	13	02:010	535	348,37	186 377,95
12091	Республика Северная Осетия-Алания, р-н Алагирский, г. Алагир, ул С.Кальева, д 2/21	Алагирский	15:07:0050734:182	003002000000 Земли населенных пунктов	Для индивидуального жилищного строительства	13	02:010	395	348,37	137 606,15
12092	Республика Северная Осетия-Алания, р-н Алагирский, г. Алагир, кв. Энергетиков, участок 181/1	Алагирский	15:07:0050734:183	003002000000 Земли населенных пунктов	Для ведения личного подсобного хозяйства	13	02:020	435	348,37	151 540,95
12093	Республика Северная Осетия-Алания, р-н Алагирский, г. Алагир, ул. С.Кодоева, № 1/35	Алагирский	15:07:0050734:185	003002000000 Земли населенных пунктов	Для ведения личного подсобного хозяйства	13	02:020	1 498	348,37	521 858,26
12094	Республика Северная Осетия-Алания, р-н Алагирский, г. Алагир, ул. С.Кодоева, 1/3	Алагирский	15:07:0050734:186	003002000000 Земли населенных пунктов	Хранение и переработка сельскохозяйственной продукции	1	01:150	7 328	197,15	1 444 715,20
12095	Респ Северная Осетия - Алания, р-н Алагирский, г Алагир, ул Дзержинского, дом 22 б	Алагирский	15:07:0050734:21	003002000000 Земли населенных пунктов	Под строительство индивидуального дома	13	02:010	1 302	348,37	453 577,74

№ п/п	Местоположение ЗУ	Район	Кадастровый номер ЗУ	Категория земель	Разрешенное использование по документу	Код вида разрешенного использования (в соответствии с классификатором видов разрешенного использования земельных участков)	Вид использования объектов недвижимости	Площадь	УПКС	КС
12096	Респ. Северная Осетия - Алания, р-н Алагирский, г. Алагир, ул. Дзержинского, 4 "а"	Алагирский	15:07:0050734:22	003002000000 Земли населенных пунктов	Для строительства индивидуального жилого дома	13	02:010	606	348,37	211 112,22
12097	Республика Северная Осетия-Алания, р-н Алагирский, г. Алагир, ул. Дзержинского, 26 "а"	Алагирский	15:07:0050734:23	003002000000 Земли населенных пунктов	Для эксплуатации существующего жилого дома	13	02:010	1 184	348,37	412 470,08
12098	Северная Осетия - Алания респ., р-н Алагирский, г. Алагир, ул. С.Кодзаева, 1/5	Алагирский	15:07:0050734:25	003002000000 Земли населенных пунктов	Хранение и переработка сельскохозяйственной продукции	1	01:150	9 600	197,15	1 892 640,00
12099	Северная Осетия - Алания респ., р-н Алагирский, г. Алагир, ул. С. Кодзаева, 1/4	Алагирский	15:07:0050734:26	003002000000 Земли населенных пунктов	Под строительство зданий и строений по хранению сельскохозяйственной продукции	1	01:150	9 600	197,15	1 892 640,00
12100	Северная Осетия - Алания респ., р-н Алагирский, г. Алагир, ул. С. Кодзаева, 1/6	Алагирский	15:07:0050734:27	003002000000 Земли населенных пунктов	Под строительство зданий и сооружений по хранению сельскохозяйственной продукции	1	01:150	9 600	197,15	1 892 640,00
12101	Респ. Северная Осетия-Алания, р-н. Алагирский, г. Алагир, ул. Дзержинского, 28/1	Алагирский	15:07:0050734:28	003002000000 Земли населенных пунктов	Для эксплуатации существующего жилого дома	13	02:010	1 395	348,37	485 976,15
12102	Респ. Северная Осетия-Алания, р-н. Алагирский, г. Алагир, ул. Дзержинского, 28/2	Алагирский	15:07:0050734:29	003002000000 Земли населенных пунктов	Для строительства индивидуального жилого дома	13	02:010	1 178	348,37	410 379,86
12103	Респ. Северная Осетия - Алания, р-н Алагирский, г. Алагир, ул. Дзержинского, дом №8 "а"	Алагирский	15:07:0050734:3	003002000000 Земли населенных пунктов	Под строительство "Дома священника"	3	03:070	1 000	2,71	2 710,00
12104	Респ. Северная Осетия - Алания, Алагирский р-н. г. Алагир, ул. Дзержинского, д 4/3	Алагирский	15:07:0050734:300	003002000000 Земли населенных пунктов	Для ведения личного подсобного хозяйства	13	02:020	988	348,37	344 189,56
12105	Респ Северная Осетия - Алания, Алагирский р-н. г Алагир, ул С.Кадзаева, 1/16	Алагирский	15:07:0050734:301	003002000000 Земли населенных пунктов	Для ведения личного подсобного хозяйства	13	02:020	2 328	348,37	811 005,36
12106	3632,40. Респ Северная Осетия - Алания, Алагирский р-н. г Алагир, ул С.Кодзаева, 2/22	Алагирский	15:07:0050734:302	003002000000 Земли населенных пунктов	Для ведения личного подсобного хозяйства	13	02:020	1 201	348,37	418 392,37
12107	Республика Северная Осетия - Алания, Алагирский район, г.Алагир ул. С. Кадзаева 2/19	Алагирский	15:07:0050734:303	003002000000 Земли населенных пунктов	Ведение огородничества	13	13:011	1 263	47,50	59 992,50
12108	Респ Северная Осетия - Алания. Алагирский р-н, г Алагир ул. С Кадзаева 2/20	Алагирский	15:07:0050734:304	003002000000 Земли населенных пунктов	Для ведения личного подсобного хозяйства	13	02:020	1 016	348,37	353 943,92
12109	Респ. Северная Осетия - Алания. Алагирский р-н., г. Алагир, ул. С.Кадзаева, д 2/25	Алагирский	15:07:0050734:305	003002000000 Земли населенных пунктов	Для ведения личного подсобного хозяйства	13	02:020	947	348,37	329 906,39
12110	Респ. Северная Осетия - Алания. р-н. Алагирский, г. Алагир, ул. Дзержинского, 16/4	Алагирский	15:07:0050734:308	003002000000 Земли населенных пунктов	Для ведения личного подсобного хозяйства	13	02:020	674	348,37	234 801,38
12111	Республика Северная Осетия -Алания. Алагирский район. г Алагир. ул С.Кадзаева, 2/4	Алагирский	15:07:0050734:309	003002000000 Земли населенных пунктов	Ведение садоводства	13	13:021	1 118	249,40	278 829,20
12112	Северная Осетия - Алания респ., р-н Алагирский, г. Алагир, ул. Кольво, 2/3	Алагирский	15:07:0050734:31	003002000000 Земли населенных пунктов	Для эксплуатации детской развлекательной площадки	3	05:012	2 784	130,64	363 701,76
12113	Республика Северная Осетия - Алания, Алагирский район. г Алагир, ул Дзержинского	Алагирский	15:07:0050734:310	003002000000 Земли населенных пунктов	Под эксплуатацию существующего жилого дома	13	02:010	458	348,37	159 553,46
12114	Республика Северная Осетия - Алания, Алагирский район. г Алагир, ул Дзержинского	Алагирский	15:07:0050734:311	003002000000 Земли населенных пунктов	Под эксплуатацию существующего жилого дома	13	02:010	980	348,37	341 402,60
12115	Респ Северная Осетия - Алания. Алагирский р-н, г Алагир. ул. Кадзаева,3/1	Алагирский	15:07:0050734:314	003002000000 Земли населенных пунктов	Для ведения личного подсобного хозяйства	13	02:020	1 239	348,37	431 630,43
12116	Республика Северная Осетия - Алания. Алагирский р-н, г Алагир, ул Дзержинского. уч. 28/3	Алагирский	15:07:0050734:315	003002000000 Земли населенных пунктов	Для ведения личного подсобного хозяйства	13	02:020	220	348,37	76 641,40
12117	Республика Северная Осетия-Алания. Алагирский район, г. Алагир Кв.Энергетиков. № 2 /1	Алагирский	15:07:0050734:316	003002000000 Земли населенных пунктов	Дошкольное, начальное и среднее общее образование	3	03:050	1 538	605,69	929 734,15
12118	Республика Северная Осетия-Алания, р-н Алагирский, г Алагир, ул Набережная, 1 линия, 1/5	Алагирский	15:07:0050734:32	003002000000 Земли населенных пунктов	Под строительство индивидуального жилого дома	13	02:010	1 353	348,37	471 344,61
12119	Республика Северная Осетия - Алания. Алагирский район, г. Алагир. ул. С. Кадзаева, 2/23	Алагирский	15:07:0050734:330	003002000000 Земли населенных пунктов	Для ведения личного подсобного хозяйства	13	02:020	716	348,37	249 432,92
12120	Республика Северная Осетия - Алания. Алагирский район, г Алагир. кв Энергетиков 181/2	Алагирский	15:07:0050734:331	003002000000 Земли населенных пунктов	Для ведения личного подсобного хозяйства	13	02:020	573	348,37	199 616,01
12121	Республика Северная Осетия - Алания, р-н Алагирский, г. Алагир, ул. С.Кадзаева, 2/28	Алагирский	15:07:0050734:332	003002000000 Земли населенных пунктов	Для ведение личного подсобного хозяйства	13	02:020	441	348,37	153 631,17
12122	Российская Федерация. Алагирский муниципальный район Алагирское городское поселение г.Алагир ул. С Кольво 2/27	Алагирский	15:07:0050734:334	003002000000 Земли населенных пунктов	для ведения личного подсобного хозяйства	13	02:020	268	348,37	93 363,16
12123	Российская Федерация, Республика Северная Осетия-Алания, Алагирский р-н, г Алагир, ул Кодзаева, 3/2	Алагирский	15:07:0050734:336	003002000000 Земли населенных пунктов	Хранение и переработка сельскохозяйственной продукции	1	01:150	2 272	197,15	447 924,80
12124	Республика Северная Осетия — Алания, Алагирский район. г Алагир, ул. Дзержинского. 6/н	Алагирский	15:07:0050734:337	003002000000 Земли населенных пунктов	Для индивидуального жилищного строительства	13	02:010	900	348,37	313 533,00
12125	Российская Федерация. Республика Северная Осетия-Алания. Алагирский р-н, г Алагир. ул Дзержинского, 40/2	Алагирский	15:07:0050734:338	003002000000 Земли населенных пунктов	Для ведения личного подсобного хозяйства	13	02:020	300	348,37	104 511,00
12126	Республика Северная Осетия - Алания, Алагирский район. г Алагир, ул С.Кодзаева, 2/5	Алагирский	15:07:0050734:339	003002000000 Земли населенных пунктов	Для ведения личного подсобного хозяйства	13	02:020	965	348,37	336 177,05
12127	Российская Федерация, Республика Северная Осетия-Алания, Алагирский р-н, г Алагир, ул С Кольво,2/29	Алагирский	15:07:0050734:340	003002000000 Земли населенных пунктов	Для ведения личного подсобного хозяйства	13	02:020	478	348,37	166 520,86
12128	Российская Федерация, Республика Северная Осетия-Алания, Алагирский муниципальный район. Алагирское городское поселение, г. Алагир, ул. С. Кадзаева. уч. 2/22	Алагирский	15:07:0050734:341	003002000000 Земли населенных пунктов	Для ведения личного подсобного хозяйства	13	02:020	639	348,37	222 608,43
12129	Российская Федерация. Республика Северная Осетия-Алания. Алагирский муниципальный район, Алагирское городское поселение, г. Алагир, ул. Дзержинского 12 А	Алагирский	15:07:0050734:342	003002000000 Земли населенных пунктов	Для индивидуального жилищного строительства	13	02:010	1 480	348,37	515 722,93
12130	Российская Федерация. Республика Северная Осетия-Алания. Алагирский муниципальный район, Алагирское городское поселение, г. Алагир, ул. Дзержинского. 12 "б"	Алагирский	15:07:0050734:343	003002000000 Земли населенных пунктов	Для индивидуального жилищного строительства	13	02:010	500	348,37	174 185,00
12131	Российская Федерация, Республика Северная Осетия-Алания, Алагирский муниципальный район. Алагирское городское поселение, г. Алагир, ул. Дзержинского. 28/4	Алагирский	15:07:0050734:344	003002000000 Земли населенных пунктов	Для индивидуального жилищного строительства	13	02:010	1 330	348,37	463 332,10
12132	Российская Федерация, Республика Северная Осетия-Алания, Алагирский муниципальный район. Алагирское городское поселение, г. Алагир, ул. С.Кадзаева, 2 "Г"	Алагирский	15:07:0050734:346	003002000000 Земли населенных пунктов	Для индивидуального жилищного строительства	13	02:010	1 377	348,37	479 705,49
12133	Российская Федерация. Республика Северная Осетия-Алания. Алагирский муниципальный район, Алагирское городское поселение, г. Алагир, ул. С.Кадзаева, 2 "Д"	Алагирский	15:07:0050734:347	003002000000 Земли населенных пунктов	Для индивидуального жилищного строительства	13	02:010	1 377	348,37	479 705,49
12134	Российская Федерация. Республика Северная Осетия-Алания. Алагирский муниципальный район, Алагирское городское поселение, г. Алагир, ул. С Кодзаева, 1/30/1	Алагирский	15:07:0050734:349	003002000000 Земли населенных пунктов	Для индивидуального жилищного строительства	13	02:010	1 500	348,37	522 555,00
12135	Российская Федерация. Республика Северная Осетия-Алания. Алагирский муниципальный район, Алагирское городское поселение, г. Алагир, ул Дзержинского, 34/3	Алагирский	15:07:0050734:354	003002000000 Земли населенных пунктов	Для индивидуального жилищного строительства	13	02:010	532	348,37	185 332,84

№ п/п	Местоположение ЗУ	Район	Кадастровый номер ЗУ	Категория земель	Разрешенное использование по документу	Код вида разрешенного использования (в соответствии с классификатором видов разрешенного использования земельных участков)	Вид использования объектов недвижимости	Площадь	УПКС	КС
12136	Российская Федерация, Республика Северная Осетия-Алания, Алагирский муниципальный район, Алагирское городское поселение, г Алагир, ул Дзержинского, 34 а/3	Алагирский	15:07:0050734:355	003002000000 Земли населенных пунктов	Для индивидуального жилищного строительства	13	02:0010	1 497	348,37	521 509,89
12137	Респ. Северная Осетия - Алания, р-н Алагирский, г. Алагир, ул. Дзержинского, 40 а	Алагирский	15:07:0050734:4	003002000000 Земли населенных пунктов	Для строительства жилого дома.	13	02:0010	755	348,37	263 019,35
12138	Респ. Северная Осетия - Алания, р-н Алагирский, г. Алагир, ул. Дзержинского, 2 А	Алагирский	15:07:0050734:5	003002000000 Земли населенных пунктов	Для индивидуального жилищного строительства	13	02:0010	1 540	348,37	536 489,80
12139	Республика Северная Осетия-Алания, р-н Алагирский, г Алагир, ул Дзержинского, 14 "в"	Алагирский	15:07:0050734:9	003002000000 Земли населенных пунктов	Для эксплуатации существующего жилого дома	13	02:0010	1 100	348,37	383 207,00
12140	Республика Северная Осетия-Алания, р-н Алагирский, г. Алагир, ул. О.Цомаевой, 1, д. 13	Алагирский	15:07:0050735:11	003002000000 Земли населенных пунктов	Для строительства индивидуального жилого дома	13	02:0010	618	348,37	215 292,66
12141	Республика Северная Осетия-Алания, р-н Алагирский, г Алагир, мкр 3, д 15	Алагирский	15:07:0050735:12	003002000000 Земли населенных пунктов	Для индивидуального жилищного строительства	13	02:0010	600	348,37	209 022,00
12142	Республика Северная Осетия-Алания, р-н Алагирский, г. Алагир, ул. Зарамагская, 38/15	Алагирский	15:07:0050735:13	003002000000 Земли населенных пунктов	Для строительства индивидуального жилого дома	13	02:0010	600	348,37	209 022,00
12143	Российская Федерация, Республика Северная Осетия-Алания, Алагирский муниципальный район, Алагирское городское поселение, г. Алагир, ул. О.Цомаевой, 1 "А"	Алагирский	15:07:0050735:15	003002000000 Земли населенных пунктов	Для индивидуального жилищного строительства	13	02:0010	824	348,37	287 056,88
12144	Республика Северная Осетия-Алания, Алагирский р-н, г. Алагир, ул. О.Цомаевой, 1/1	Алагирский	15:07:0050735:154	003002000000 Земли населенных пунктов	Для ведения личного подсобного хозяйства	13	02:0020	1 200	348,37	418 044,00
12145	Республика Северная Осетия - Алания, Алагирский район, г. Алагир, ул. Зарамагская, 38/16	Алагирский	15:07:0050735:161	003002000000 Земли населенных пунктов	для ведения личного подсобного хозяйства	13	02:0020	650	348,37	226 440,50
12146	РСО-Алания, Алагирский район, г. Алагир, ул. Терешковой, 35/5	Алагирский	15:07:0050735:162	003002000000 Земли населенных пунктов	Для ведения личного подсобного хозяйства	13	02:0020	395	348,37	137 606,15
12147	Республика Северная Осетия-Алания, Алагирский район, г. Алагир, ул. О.Цомаевой, 1/21	Алагирский	15:07:0050735:163	003002000000 Земли населенных пунктов	Для ведения личного подсобного хозяйства	13	02:0020	470	348,37	163 733,90
12148	Респ. Северная Осетия - Алания, р-н. Алагирский, г. Алагир, ул О.Цомаевой,1/18	Алагирский	15:07:0050735:167	003002000000 Земли населенных пунктов	Для ведения личного подсобного хозяйства	13	02:0020	969	348,37	337 570,53
12149	Республика Северная Осетия - Алания, Алагирский район, г. Алагир, ул. О.Цомаевой, 8/1	Алагирский	15:07:0050735:168	003002000000 Земли населенных пунктов	Для ведения личного подсобного хозяйства	13	02:0020	1 811	348,37	630 898,07
12150	Республика Северная Осетия-Алания, Алагирский район, г.. Алагир, ул. О.Цомаевой, 1 в	Алагирский	15:07:0050735:169	003002000000 Земли населенных пунктов	Малоэтажная многоквартирная жилая застройка	2	02:0013	343	1 187,62	407 353,66
12151	Республика Северная Осетия-Алания, р-н Алагирский, г. Алагир, ул. О.Цомаевой, 1/10	Алагирский	15:07:0050735:17	003002000000 Земли населенных пунктов	Для строительства индивидуального жилого дома	13	02:0010	576	348,37	200 661,12
12152	Республика Северная Осетия-Алания, Алагирский район, г. Алагир, ул. О.Цомаевой, 5 в	Алагирский	15:07:0050735:170	003002000000 Земли населенных пунктов	Малоэтажная многоквартирная жилая застройка	2	02:0013	329	1 187,62	390 726,98
12153	Республика Северная Осетия - Алания, Алагирский район, г Алагир, ул О.Цомаевой 2в	Алагирский	15:07:0050735:171	003002000000 Земли населенных пунктов	Малоэтажная многоквартирная жилая застройка	2	02:0013	437	1 187,62	518 989,94
12154	Российская Федерация, Республика Северная Осетия-Алания, Алагирский район, г. Алагир, ул. О.Цомаевой 4 в	Алагирский	15:07:0050735:172	003002000000 Земли населенных пунктов	Малоэтажная многоквартирная жилая застройка	2	02:0013	270	1 187,62	320 657,40
12155	Российская Федерация, Республика Северная Осетия-Алания, Алагирский муниципальный район, Алагирское городское поселение, г. Алагир, ул. О.Цомаевой, 8/3	Алагирский	15:07:0050735:173	003002000000 Земли населенных пунктов	Для индивидуального жилищного строительства	13	02:0010	300	348,37	104 511,00
12156	Российская Федерация, Республика Северная Осетия-Алания, г Алагир, ул. Терешковой, 35/4	Алагирский	15:07:0050735:177	003002000000 Земли населенных пунктов	Для индивидуального жилищного строительства	13	02:0010	300	348,37	104 511,00
12157	Республика Северная Осетия-Алания, р-н Алагирский, г. Алагир, ул О. Цомаевой. 1/8	Алагирский	15:07:0050735:18	003002000000 Земли населенных пунктов	Для эксплуатации существующего домовладения	13	02:0010	546	348,37	190 210,02
12158	Российская Федерация, Республика Северная Осетия-Алания, Алагирский муниципальный район, Алагирское городское поселение, г. Алагир, ул. О.Цомаевой 1"Г"	Алагирский	15:07:0050735:181	003002000000 Земли населенных пунктов	Для ведения личного подсобного хозяйства	13	02:0020	1 171	348,37	407 941,27
12159	Российская Федерация, Республика Северная Осетия-Алания, Алагирский муниципальный район, Алагирское городское поселение, г. Алагир, ул. Зарамагская, 13 "В"	Алагирский	15:07:0050735:184	003002000000 Земли населенных пунктов	Для индивидуального жилищного строительства	13	02:0010	500	348,37	174 185,00
12160	Российская Федерация, Республика Северная Осетия-Алания, Алагирский муниципальный район, Алагирское городское поселение, г. Алагир, ул. О.Цомаевой, 1	Алагирский	15:07:0050735:186	003002000000 Земли населенных пунктов	Для индивидуального жилищного строительства	13	02:0010	692	348,37	241 072,04
12161	Российская Федерация, Республика Северная Осетия-Алания, Алагирский муниципальный район, Алагирское городское поселение, г. Алагир, ул. О.Цомаевой, уч. 1 "Д"	Алагирский	15:07:0050735:187	003002000000 Земли населенных пунктов	Для ведения личного подсобного хозяйства	13	02:0020	2 894	348,37	1 008 182,78
12162	Респ. Республика Северная Осетия - Алания, Алагирский р-н., г. Алагир, ул. Терешковой 37/1	Алагирский	15:07:0050735:188	003002000000 Земли населенных пунктов	энергетики	6	06:070	46	747,07	34 365,22
12163	Республика Северная Осетия-Алания, р-н Алагирский, г Алагир, ул О.Цомаевой, 8	Алагирский	15:07:0050735:19	003002000000 Земли населенных пунктов	Для эксплуатации существующего жилого дома	13	02:0010	621	348,37	216 337,77
12164	Республика Северная Осетия-Алания, Алагирский район, г Алагир, ул Зарамагская, 38/13	Алагирский	15:07:0050735:192	003002000000 Земли населенных пунктов	Для индивидуального жилищного строительства	13	02:0010	417	348,37	145 270,29
12165	Республика Северная Осетия-Алания, р-н Алагирский, г. Алагир, ул. В.Терешковой, участок №35/2	Алагирский	15:07:0050735:193	003002000000 Земли населенных пунктов	для индивидуального жилищного строительства	13	02:0010	547	348,37	190 548,39
12166	Республика Северная Осетия - Алания, Алагирский район, г. Алагир, ул. О.Цомаевой, 5	Алагирский	15:07:0050735:2	003002000000 Земли населенных пунктов	Для индивидуального жилищного строительства	13	02:0010	600	348,37	209 022,00
12167	Респ. Северная Осетия - Алания, р-н Алагирский, г. Алагир, ул. О.Цомаевой, дом 3 "А"	Алагирский	15:07:0050735:23	003002000000 Земли населенных пунктов	Под строительство жилого дома	13	02:0010	923	348,37	321 545,51
12168	Респ. Северная Осетия - Алания, р-н Алагирский, г. Алагир, ул Терешковой, 41	Алагирский	15:07:0050735:24	003002000000 Земли населенных пунктов	Для эксплуатации существующего магазина	4	04:040	40	905,76	36 230,40
12169	Российская Федерация, Республика Северная Осетия - Алания, Алагирский муниципальный район, Алагирское городское поселение, г. Алагир, ул. О.Цомаевой, 7/2	Алагирский	15:07:0050735:25	003002000000 Земли населенных пунктов	Под строительство жилого дома	13	02:0010	600	348,37	209 022,00
12170	Республика Северная Осетия-Алания, р-н Алагирский, г Алагир, ул Терешковой, д 37б	Алагирский	15:07:0050735:26	003002000000 Земли населенных пунктов	Под строительство индивидуального жилого дома	13	02:0010	1 229	348,37	428 146,73
12171	Респ. Северная Осетия-Алания, р-н Алагирский, г. Алагир, ул. Терешковой, 41/1	Алагирский	15:07:0050735:27	003002000000 Земли населенных пунктов	Магазины	4	04:040	100	905,76	90 576,00
12172	Республика Северная Осетия-Алания, р-н Алагирский, г. Алагир, ул. Терешковой, 35/1	Алагирский	15:07:0050735:28	003002000000 Земли населенных пунктов	Под строительство магазина	4	04:040	297	905,76	269 010,72
12173	Респ. Северная Осетия - Алания, р-н Алагирский, г. Алагир, ул. О.Цомаевой, 1	Алагирский	15:07:0050735:35	003002000000 Земли населенных пунктов	Для индивидуального жилищного строительства	13	02:0010	900	348,37	313 533,00
12174	Республика Северная Осетия-Алания, р-н Алагирский, г. Алагир, юго-западная часть	Алагирский	15:07:0050735:38	003002000000 Земли населенных пунктов	Для строительства индивидуального жилого дома	13	02:0010	617	348,37	214 944,29
12175	Республика Северная Осетия-Алания, р-н Алагирский, г Алагир, ул В.Терешковой, 33/1	Алагирский	15:07:0050735:41	003002000000 Земли населенных пунктов	Для ведения личного подсобного хозяйства	13	02:0020	1 407	348,37	490 156,59
12176	Республика Северная Осетия-Алания, р-н Алагирский, г Алагир, ул В.Терешковой, д 35/3	Алагирский	15:07:0050735:43	003002000000 Земли населенных пунктов	Для индивидуального жилищного строительства	13	02:0010	570	348,37	198 570,90
12177	Респ. Северная Осетия - Алания, р-н Алагирский, г. Алагир, ул. О.Цомаевой, 3	Алагирский	15:07:0050735:9	003002000000 Земли населенных пунктов	Под строительство индивидуального жилого дома	13	02:0010	604	348,37	210 415,48

№ п/п	Местоположение ЗУ	Район	Кадастровый номер ЗУ	Категория земель	Разрешенное использование по документу	Код вида разрешенного использования (в соответствии с классификатором видов разрешенного использования земельных участков)	Вид использования объектов недвижимости	Площадь	УПКС	КС
12178	Республика Северная Осетия-Алания, р-н Алагирский, г Алагир, ул Ф.Энгельса, уч 9	Алагирский	15:07:0050736:1	003002000000 Земли населенных пунктов	Для эксплуатации существующего жилого дома	13	02:0010	824	475,05	391 441,20
12179	Республика Северная Осетия-Алания, Алагирский район, г. Алагир, ул. Ф. Энгельса, 19	Алагирский	15:07:0050736:10	003002000000 Земли населенных пунктов	Для индивидуального жилищного строительства	13	02:0010	901	348,37	313 881,37
12180	Республика Северная Осетия-Алания, р-н Алагирский, г. Алагир, ул. О. Цомаевой. 2 "а"	Алагирский	15:07:0050736:107	003002000000 Земли населенных пунктов	Эксплуатация существующего жилого дома	13	02:0010	780	475,05	370 539,00
12181	Республика Северная Осетия - Алания, Алагирский район, г. Алагир, ул. О.Цомаевой, 6	Алагирский	15:07:0050736:14	003002000000 Земли населенных пунктов	Для индивидуального жилищного строительства	13	02:0010	1 299	475,05	617 089,95
12182	Российская Федерация, Республика Северная Осетия-Алания, Алагирский район, г. Алагир, ул. Руслана Бекузарова, 34	Алагирский	15:07:0050736:18	003002000000 Земли населенных пунктов	Для индивидуального жилищного строительства	13	02:0010	740	348,37	257 793,80
12183	Республика Северная Осетия-Алания, р-н Алагирский, г Алагир, ул О.Цомаевой, д 3/1	Алагирский	15:07:0050736:20	003002000000 Земли населенных пунктов	Для строительства индивидуального жилого дома	13	02:0010	750	348,37	261 277,50
12184	Респ. Северная Осетия - Алания, р-н Алагирский, г. Алагир, ул. О.Цомаевой, уч-к 4	Алагирский	15:07:0050736:21	003002000000 Земли населенных пунктов	Для строительства жилого дома	13	02:0010	481	348,37	167 565,97
12185	Республика Северная Осетия-Алания, р-н Алагирский, г. Алагир, ул Ф.Энгельса, д 1	Алагирский	15:07:0050736:22	003002000000 Земли населенных пунктов	Для строительство индивидуального жилого дома	13	02:0010	959	475,05	455 572,95
12186	Республика Северная Осетия-Алания, Алагирский р-н, г Алагир, ул Энгельс, уч 17	Алагирский	15:07:0050736:255	003002000000 Земли населенных пунктов	Для индивидуального жилищного строительства	13	02:0010	1 042	475,05	495 002,10
12187	Респ. Северная Осетия - Алания, р-н Алагирский, г. Алагир, ул. О.Цомаевой, дом 4	Алагирский	15:07:0050736:3	003002000000 Земли населенных пунктов	Для эксплуатации существующего жилого дома	13	02:0010	752	475,05	357 237,60
12188	Российская Федерация, Республика Северная Осетия-Алания, Алагирский район, г. Алагир, ул. Терешковой, 33	Алагирский	15:07:0050736:9	003002000000 Земли населенных пунктов	Для индивидуального жилищного строительства	13	02:0010	619	348,37	215 641,03
12189	Респ. Северная Осетия - Алания, р-н Алагирский, г. Алагир, ул. Братьев Кесаевых, дом 23	Алагирский	15:07:0050737:1	003002000000 Земли населенных пунктов	Для эксплуатации существующего жилого дома	13	02:0010	865	475,05	410 918,25
12190	Республика Северная Осетия-Алания, р-н Алагирский, г. Алагир, ул Руслана Бекузарова, д 32	Алагирский	15:07:0050737:11	003002000000 Земли населенных пунктов	Для индивидуального жилищного строительства	13	02:0010	624	475,05	296 431,20
12191	Республика Северная Осетия-Алания, р-н Алагирский, г. Алагир, ул. Братьев Кесаевых, 21	Алагирский	15:07:0050737:2	003002000000 Земли населенных пунктов	Для эксплуатации существующего жилого дома	13	02:0010	852	475,05	404 742,60
12192	Республика Северная Осетия-Алания, р-н Алагирский, г Алагир, ул Братьев Кесаевых, д 19	Алагирский	15:07:0050737:3	003002000000 Земли населенных пунктов	Для эксплуатации существующего жилого дома	13	02:0010	620	475,05	294 531,00
12193	Респ. Северная Осетия - Алания, р-н Алагирский, г. Алагир, ул. Братьев Кесаевых, дом 15	Алагирский	15:07:0050737:5	003002000000 Земли населенных пунктов	Для индивидуального жилищного строительства	13	02:0010	551	475,05	261 752,55
12194	Республика Северная Осетия-Алания, р-н Алагирский, г. Алагир, ул Энгельс, 12	Алагирский	15:07:0050737:6	003002000000 Земли населенных пунктов	Для индивидуального жилищного строительства	13	02:0010	621	475,05	295 006,05
12195	Российская Федерация, Республика Северная Осетия-Алания, Алагирский муниципальный район, Алагирское городское поселение, г. Алагир, ул. Энгельса, 16	Алагирский	15:07:0050737:8	003002000000 Земли населенных пунктов	Для индивидуального жилищного строительства	13	02:0010	513	475,05	243 700,65
12196	Респ. Северная Осетия - Алания, р-н Алагирский, г. Алагир, ул. Братьев Кесаевых, 27	Алагирский	15:07:0050737:9	003002000000 Земли населенных пунктов	Для эксплуатации существующего жилого дома	13	02:0010	640	475,05	304 032,00
12197	Респ. Северная Осетия - Алания, р-н Алагирский, г. Алагир, ул. Советов, №9	Алагирский	15:07:0050738:10	003002000000 Земли населенных пунктов	Для эксплуатации существующего жилого дома	13	02:0010	720	475,05	342 036,00
12198	Респ. Северная Осетия - Алания, р-н Алагирский, г. Алагир, ул. Братьев Кесаевых, 42	Алагирский	15:07:0050738:12	003002000000 Земли населенных пунктов	Для эксплуатации существующего жилого дома	13	02:0010	1 093	475,05	519 229,65
12199	Республика Северная Осетия-Алания, р-н Алагирский, г. Алагир, ул. Бр.Кесаевых, 46	Алагирский	15:07:0050738:14	003002000000 Земли населенных пунктов	Для эксплуатации существующего жилого дома	13	02:0010	756	475,05	359 137,80
12200	Респ. Северная Осетия - Алания, р-н Алагирский, г. Алагир, ул. Братьев Кесаевых, дом 44	Алагирский	15:07:0050738:15	003002000000 Земли населенных пунктов	Для индивидуального жилищного строительства	13	02:0010	513	475,05	243 700,65
12201	Респ. Северная Осетия - Алания, р-н Алагирский, г. Алагир, ул. Братьев Кесаевых, дом 32	Алагирский	15:07:0050738:17	003002000000 Земли населенных пунктов	Для эксплуатации существующего жилого дома	13	02:0010	897	475,05	426 119,85
12202	Респ. Северная Осетия - Алания, р-н Алагирский, г. Алагир, ул. Братьев Кесаевых, дом 34	Алагирский	15:07:0050738:18	003002000000 Земли населенных пунктов	Для эксплуатации существующего жилого дома	13	02:0010	1 306	475,05	620 415,30
12203	Респ. Северная Осетия - Алания, р-н Алагирский, г. Алагир, ул. Советов, 33	Алагирский	15:07:0050738:2	003002000000 Земли населенных пунктов	Для индивидуального жилищного строительства	13	02:0010	880	475,05	418 044,00
12204	Республика Северная Осетия - Алания, р-н Алагирский, г. Алагир, ул. Советов, 43	Алагирский	15:07:0050738:20	003002000000 Земли населенных пунктов	Индивидуальное жилищное строительство	13	02:0010	1 061	475,05	504 028,05
12205	Респ. Северная Осетия - Алания, р-н Алагирский, г. Алагир, ул. Советов, 41	Алагирский	15:07:0050738:21	003002000000 Земли населенных пунктов	Для эксплуатации существующего жилого дома	13	02:0010	1 017	475,05	483 125,85
12206	Российская Федерация, Республика Северная Осетия-Алания, Алагирский муниципальный район, Алагирское городское поселение, г. Алагир, ул. Бр.Кесаевых, 36 "а"	Алагирский	15:07:0050738:219	003002000000 Земли населенных пунктов	Для индивидуального жилищного строительства	13	02:0010	703	475,05	333 960,15
12207	Респ. Северная Осетия - Алания, р-н Алагирский, г. Алагир, ул. Советов, 39	Алагирский	15:07:0050738:22	003002000000 Земли населенных пунктов	Для индивидуального жилищного строительства	13	02:0010	1 100	475,05	522 555,00
12208	Респ. Северная Осетия - Алания, р-н Алагирский, г. Алагир, ул. Советов, дом 37	Алагирский	15:07:0050738:23	003002000000 Земли населенных пунктов	Для индивидуального жилищного строительства	13	02:0010	915	475,05	434 670,75
12209	Респ. Северная Осетия - Алания, р-н Алагирский, г. Алагир, ул. Советов, 35	Алагирский	15:07:0050738:24	003002000000 Земли населенных пунктов	Для эксплуатации существующего жилого дома	13	02:0010	743	475,05	352 962,15
12210	Республика Северная Осетия-Алания, р-н Алагирский, г. Алагир, ул Руслана Бекузарова, 26	Алагирский	15:07:0050738:6	003002000000 Земли населенных пунктов	Для эксплуатации индивидуального жилого дома	13	02:0010	1 562	475,05	742 028,10
12211	Российская Федерация, Республика Северная Осетия-Алания, Алагирский район, г. Алагир, ул. Братьев Кесаевых, 36	Алагирский	15:07:0050738:89	003002000000 Земли населенных пунктов	Под эксплуатацию существующего жилого дома	13	02:0010	539	475,05	256 034,95
12212	Респ. Северная Осетия - Алания, р-н Алагирский, г. Алагир, ул. Советов, 42	Алагирский	15:07:0050739:1	003002000000 Земли населенных пунктов	Для эксплуатации существующего жилого дома	13	02:0010	894	475,05	424 694,70
12213	Респ. Северная Осетия - Алания, р-н Алагирский, г. Алагир, ул. Советов, 44	Алагирский	15:07:0050739:10	003002000000 Земли населенных пунктов	Индивидуальное жилищное строительство	13	02:0010	710	475,05	337 285,50
12214	Респ. Северная Осетия - Алания, р-н Алагирский, г. Алагир, ул. Свободы, 37	Алагирский	15:07:0050739:2	003002000000 Земли населенных пунктов	Для индивидуальной жилой застройки	13	02:0010	595	475,05	282 654,75
12215	Республика Северная Осетия-Алания, р-н Алагирский, г. Алагир, ул. Свободы, 35	Алагирский	15:07:0050739:3	003002000000 Земли населенных пунктов	Для эксплуатации жилого дома	13	02:0010	699	475,05	332 059,95
12216	Респ. Северная Осетия - Алания, р-н Алагирский, г. Алагир, ул. Свободы, № 31	Алагирский	15:07:0050739:5	003002000000 Земли населенных пунктов	Для эксплуатации существующего жилого дома	13	02:0010	861	475,05	409 018,05
12217	Респ. Северная Осетия - Алания, р-н Алагирский, г. Алагир, ул. Свободы, дом 18	Алагирский	15:07:0050740:1	003002000000 Земли населенных пунктов	Под существующий жилой дом	13	02:0010	400	475,05	190 020,00
12218	Респ. Северная Осетия - Алания, р-н Алагирский, г. Алагир, ул. Октябрьская, дом 65	Алагирский	15:07:0050740:10	003002000000 Земли населенных пунктов	Для индивидуального жилищного строительства	13	02:0010	756	475,05	359 137,80
12219	Респ. Северная Осетия - Алания, р-н Алагирский, г. Алагир, ул. Октябрьская, дом 67	Алагирский	15:07:0050740:11	003002000000 Земли населенных пунктов	Для эксплуатации существующего жилого дома	13	02:0010	713	475,05	338 710,65

№ п/п	Местоположение ЗУ	Район	Кадастровый номер ЗУ	Категория земель	Разрешенное использование по документу	Код вида разрешенного использования (в соответствии с классификатором видов разрешенного использования земельных участков)	Вид использования объектов недвижимости	Площадь	УПКС	КС
12220	Российская Федерация, Республика Северная Осетия-Алания, Алагирский муниципальный район, Алагирское городское поселение, г. Алагир, ул. Свободы	Алагирский	15:07:00:0507 40:163	003002000000 Земли населенных пунктов	Для индивидуального жилищного строительства	13	02:0:10	840	475,05	399 042,00
12221	Российская Федерация, Республика Северная Осетия-Алания, Алагирский муниципальный район, Алагирское городское поселение, г. Алагир, ул. Свободы	Алагирский	15:07:00:0507 40:164	003002000000 Земли населенных пунктов	Для индивидуального жилищного строительства	13	02:0:10	148	475,05	70 307,40
12222	Республика Северная Осетия-Алания р-н Алагирский, г. Алагир, ул. Руслана Бекузарова. 16	Алагирский	15.07.0050740:7	003002000000 Земли населенных пунктов	Для индивидуального жилищного строительства	13	02:0:10	539	475.05	256 051.95
12223	Республика Северная Осетия - Алания. Алагирский район, г. Алагир. ул. Октябрьская, 86	Алагирский	15.07:0050741.16	003002000000 Земли населенных пунктов	Для индивидуального жилищного строительства	13	02:0:10	565	475.05	268 403.25
12224	Респ Северная Осетия - Алания, р-н Алагирский. г Алагир, ул Ленина, 85	Алагирский	15:07:0050741:2	003002000000 Земли населенных пунктов	Для индивидуального жилищного строительства	13	02:0:10	1 063	475,05	504 978,15
12225	Российская Федерация. Республика Северная Осетия-Алания. Алагирский муниципальный район, Алагирское городское поселение, г. Алагир, ул. Октябрьская. 86 "а"	Алагирский	15:07:00:0507 41:208	003002000000 Земли населенных пунктов	Для индивидуального жилищного строительства	13	02:0:10	1 131	475,05	537 281,55
12226	Республика Северная Осетия-Алания. Алагирский район, г. Алагир. ул. Руслана Бекузарова. 12	Алагирский	15.07:0050741.21	003002000000 Земли населенных пунктов	ПЖС	13	02:0:10	1 037	475.05	492 626.85
12227	Республика Северная Осетия-Алания, р-н Алагирский. г. Алагир. ул. В Терешковой. 7	Алагирский	15.07:0050741.22	003002000000 Земли населенных пунктов	Для эксплуатации существующего жилого дома	13	02:0:10	572	475.05	271 728.60
12228	Республика Северная Осетия-Алания, р-н Алагирский. г. Алагир. ул. Ленина. 75	Алагирский	15:07:0050741:24	003002000000 Земли населенных пунктов	Для индивидуального жилищного строительства	13	02:0:10	929	475,05	441 321,45
12229	Респ. Северная Осетия - Алания. р-н Алагирский. г. Алагир. ул. Ленина. 73	Алагирский	15:07:0050741:25	003002000000 Земли населенных пунктов	Магазины	4	04:0:40	791	1 235,13	976 987,83
12230	Респ. Северная Осетия - Алания. р-н Алагирский, г. Алагир. ул. Ленина. 77	Алагирский	15.07.0050741:6	003002000000 Земли населенных пунктов	Для эксплуатации существующего жилого дома	13	02:0:10	767	475.05	364 363.35
12231	Российская Федерация, Республика Северная Осетия-Алания, Алагирский район. г Алагир ул Алагирская, 103/3	Алагирский	15.07:0050742.14	003002000000 Земли населенных пунктов	Магазины	4	04:0:40	81	1 492,45	120 888.45
12232	Северная Осетия - Алания респ, р-н Алагирский. г Алагир, центральная часть города ул Алагирская 105, участок №39	Алагирский	15:07:0050742:15	003002000000 Земли населенных пунктов	Хранение автотранспорта	7	02:0:71	24	463,17	11 116,08
12233	Респ. Северная Осетия - Алания. р-н Алагирский, г. Алагир. ул. Алагирская, 103	Алагирский	15:07:0050742:2	003002000000 Земли населенных пунктов	Для строительства административного здания	3	03:0:81	3 099	332,53	1 030 510,47
12234	Респ Северная Осетия - Алания, Алагирский р-н. г Алагир, во дворе дома ул.Алагирская 105 "а" участок № 23	Алагирский	15:07:0050742:267	003002000000 Земли населенных пунктов	Хранение автотранспорта	7	02:0:71	24	463.17	11 116,08
12235	Республика Северная Осетия - Алания, Алагирский район, г. Алагир, ул. Ленина, 88/1	Алагирский	15:07:0050742:216	003002000000 Земли населенных пунктов	Спорт	3	05:0:10	1 430	130.64	186 815.20
12236	Российская Федерация, Республика Северная Осетия-Алания, Алагирский муниципальный район, Алагирское городское поселение, г. Алагир, ул. Руслана Бекузарова, 22/2	Алагирский	15:07:00:0507 42:264	003002000000 Земли населенных пунктов	Бытовое обслуживание	3	03:0:30	105	653,19	68 584,95
12237	Республика Северная Осетия-Алания р-н Алагирский, г. Алагир, ул. Алагирская. 105. участок № 40	Алагирский	15:07:0050742:27	003002000000 Земли населенных пунктов	Под строительство гаражом	7	02:0:71	46	463,17	21 305,82
12238	Республика Северная Осетия-Алания р-н Алагирский, г. Алагир, ул. Алагирская 105, участок №38	Алагирский	15:07:0050742:28	003002000000 Земли населенных пунктов	Под строительство гаражом	7	02:0:71	48	463.17	22 232,16
12239	Респ Северная Осетия - Алания, р-н Алагирский. г Алагир, ул Алагирская, дом 103 "а"	Алагирский	15.07.0050742:3	003002000000 Земли населенных пунктов	Для строительство здания отдела УФСБ РФ по РСО-А	3	08:0:30	2 630	332.53	874 553.90
12240	Республика Северная Осетия-Алания р-н Алагирский. г Алагир, ул В.Терешковой, 3/1	Алагирский	15:07:0050742:31	003002000000 Земли населенных пунктов	Склады	6	06:0:90	3 195	747,07	2 386 888,65
12241	Северная Осетия-Алания респ, Алагирский р-н. г. Алагир, ул. Алагирская 105 "а"	Алагирский	15:07:0050742:36	003002000000 Земли населенных пунктов	В целях строительства многоквартирного дома	2	02:0:50	1 910	1 187,62	2 268 354,20
12242	Республика Северная Осетия-Алания р-н Алагирский, г. Алагир, ул. Ленина, 88/8	Алагирский	15:07:0050742:37	003002000000 Земли населенных пунктов	Для размещения административных и офисных зданий	4	04:0:10	1 193	1 492,45	1 780 492,85
12243	Республика Северная Осетия-Алания, р-н Алагирский. г. Алагир. ул. Ленина. 88	Алагирский	15:07:0050742:38	003002000000 Земли населенных пунктов	Под строительство спортивного комплекса	3	05:0:11	6 941	130.64	906 772.24
12244	Республика Северная Осетия-Алания, р-н Алагирский. г Алагир, ул Алагирская. во дворе жилого дома №105	Алагирский	15:07:0050742:7	003002000000 Земли населенных пунктов	Под строительство гаража	7	02:0:71	24	463,17	11 116,08
12245	Республика Северная Осетия-Алания р-н Алагирский, г. Алагир, ул. Руслана Бекузарова. 22/1	Алагирский	15:07:0050742:76	003002000000 Земли населенных пунктов	Природно-познавательный туризм	5	05:0:00	50	278,52	13 926.00
12246	Республика Северная Осетия-Алания р-н Алагирский, г Алагир. ул Алагирская, 105. участок №39/1	Алагирский	15.07:0050742.77	003002000000 Земли населенных пунктов	Для индивидуального жилищного строительства (размещение хозяйственной постройки)	13	02:0:10	97	574.02	55 679,94
12247	Республика Северная Осетия-Алания, р-н Алагирский. г. Алагир. ул. Алагирская, во дворе 4-х этажного жилого дома№ 105а, участок №24	Алагирский	15:07:0050742:78	003002000000 Земли населенных пунктов	Объекты гаражного назначения	7	02:0:71	24	463.17	11 116,08
12248	Республика Северная Осетия-Алания, р-н Алагирский. г. Алагир. ул. Алагирская, во дворе 4-х этажного жилого дома №105а, участок №25	Алагирский	15:07:0050742:79	003002000000 Земли населенных пунктов	Объекты гаражного назначения	7	02:0:71	24	463,17	11 116,08
12249	Республика Северная Осетия-Алания, р-н Алагирский, г. Алагир, ул. Алагирская. во дворе 4-х этажного жилого дома №105а, участок №26	Алагирский	15:07:0050742:80	003002000000 Земли населенных пунктов	Хранение автотранспорта	7	02:0:71	24	463,17	11 116,08
12250	Российская Федерация. Республика Северная Осетия-Алания. Алагирский муниципальный район, Алагирское городское поселение, улица Алагирская, 105 "А"/29	Алагирский	15:07:0050742:81	003002000000 Земли населенных пунктов	Хранение автотранспорта	7	02:0:71	24	463.17	11 116,08
12251	Республика Северная Осетия-Алания, р-н Алагирский. г. Алагир. ул. Алагирская, во дворе 4-х этажного жилого дома № 105 "а". участок № 35	Алагирский	15:07:0050742:82	003002000000 Земли населенных пунктов	Хранение автотранспорта	7	02:0:71	24	463.17	11 116,08
12252	Республика Северная Осетия-Алания, р-н Алагирский. г. Алагир. ул. Алагирская, во дворе 4-х этажного жилого дома №105 "а" участок №22	Алагирский	15:07:0050742:83	003002000000 Земли населенных пунктов	Объекты гаражного назначения	7	02:0:71	24	463,17	11 116,08
12253	Республика Северная Осетия-Алания, р-н Алагирский, г. Алагир, ул. Алагирская. во дворе 4-х этажного жилого дома № 105 "а". участок №33	Алагирский	15:07:0050742:84	003002000000 Земли населенных пунктов	Хранение автотранспорта	7	02:0:71	24	463,17	11 116,08
12254	Республика Северная Осетия-Алания, р-н Алагирский. г. Алагир. ул Алагирская, во дворе 4-х этажного жилого дома 105 б, участок 32	Алагирский	15:07:0050742:85	003002000000 Земли населенных пунктов	Хранение автотранспорта	7	02:0:71	24	463.17	11 116,08
12255	Республика Северная Осетия-Алания, р-н Алагирский. г. Алагир, ул Алагирская. во дворе 4-х этажного жилого дома №105а, участок №21	Алагирский	15:07:0050742:86	003002000000 Земли населенных пунктов	Хранения автотранспорта	7	02:0:71	24	463.17	11 116,08
12256	Республика Северная Осетия-Алания, р-н Алагирский. г. Алагир, ул Алагирская. во дворе 4-х этажного жилого дома №105а, участок 31	Алагирский	15:07:0050742:87	003002000000 Земли населенных пунктов	Хранение автотранспорта	7	02:0:71	24	463,17	11 116,08
12257	Республика Северная Осетия-Алания, р-н Алагирский, г. Алагир, ул. Алагирская. во дворе 4-х этажного жилого дома № 105 а. участок №27	Алагирский	15:07:0050742:88	003002000000 Земли населенных пунктов	Хранение автотранспорта	7	02:0:71	24	463,17	11 116,08
12258	Республика Северная Осетия-Алания, р-н Алагирский, г. Алагир, ул. Алагирская. во дворе 4-х этажного жилого дома № 105 "а". участок № 28	Алагирский	15:07:0050742:90	003002000000 Земли населенных пунктов	Хранение автотранспорта	7	02:0:71	24	463.17	11 116,08
12259	Респ Северная Осетия - Алания, р-н Алагирский. г. Алагир. ул. К.Хетагурова. дом 85 А	Алагирский	15.07.0050743:1	003002000000 Земли населенных пунктов	Магазины	4	04:0:40	30	1 492,45	44 773,50
12260	Республика Северная Осетия-Алания, р-н Алагирский. г. Алагир. ул. К Хетагурова. 83/2	Алагирский	15:07:0050743:12	003002000000 Земли населенных пунктов	Под строительство салона красоты	3	03:0:34	77	653,19	50 295,63
12261	Респ. Республика Северная Осетия - Алания. Алагирский р-н. г. Алагир. ул. Руслана Бекузарова 2/1	Алагирский	15:07:0050743:130	003002000000 Земли населенных пунктов	Энергетика	6	06:0:70	102	747,07	76 201,14
12262	Российская Федерация. Республика Северная Осетия-Алания. Алагирский муниципальный район, Алагирское городское поселение, г. Алагир, ул. К Хетагурова. 83	Алагирский	15:07:0050743:131	003002000000 Земли населенных пунктов	Обеспечение занятий спортом в помещениях	3	05:0:10	3 412	130.64	445 743.68
12263	Республика Северная Осетия-Алания, р-н Алагирский, г. Алагир, ул. Терешковой. 1	Алагирский	15.07:0050743.16	003002000000 Земли населенных пунктов	Земельные участки спортивных клубов	3	05:0:11	15 589	130.64	2 036 546,96
12264	Респ Северная Осетия - Алания, р-н Алагирский. г Алагир, ул К.Хетагурова, дом 85 а	Алагирский	15.07.0050743:2	003002000000 Земли населенных пунктов	Для эксплуатации торгового павильона.	4	04:0:40	30	1 492,45	44 773,50
12265	Республика Северная Осетия-Алания, р-н Алагирский. г. Алагир. ул. К Хетагурова. 83 "Г"	Алагирский	15:07:0050743:9	003002000000 Земли населенных пунктов	Спорт	3	05:0:11	1 898	130,64	247 954,72

№ п/п	Местоположение ЗУ	Район	Кадастровый номер ЗУ	Категория земель	Разрешенное использование по документу	Код вида разрешенного использования (в соответствии с классификатором видов разрешенного использования земельных участков)	Вид использования объектов недвижимости	Площадь	УПКС	КС
12266	Ж32-90, Респ Северная Осетия - Алания, Алагирский р-н, г Алагир, ул О.Цомлевой, 4/3	Алагирский	15:07:0050744:115	003002000000 Земли населенных пунктов	Для индивидуального жилищного строительства	13	02:0010	1 200	348,37	418 044,00
12267	Республика Северная Осетия-Алания, Алагирский район, г. Алагир, ул О. Цомаевой, уч. 5/3	Алагирский	15:07:0050744:116	003002000000 Земли населенных пунктов	Для ведения личного подсобного хозяйства	13	02:0020	1 201	348,37	418 392,37
12268	Респ. Северная Осетия - Алания, Алагирский район, г. Алагир, ул. О.Цомаевой 1/20	Алагирский	15:07:0050744:117	003002000000 Земли населенных пунктов	Для ведения личного подсобного хозяйства	13	02:0020	1 000	348,37	348 370,00
12269	Респ Северная Осетия - Алания, р-н Алагирский, г. Алагир, ул О.Цомлевой 1/19	Алагирский	15:07:0050744:118	003002000000 Земли населенных пунктов	Для ведения личного подсобного хозяйства	13	02:0020	1 000	348,37	348 370,00
12270	Российская Федерация, Республика Северная Осетия-Алания, Алагирский район, г. Алагир, ул. О.Цомаевой, 1/22	Алагирский	15:07:0050744:119	003002000000 Земли населенных пунктов	Для ведения личного подсобного хозяйства	13	02:0020	600	348,37	209 022,00
12271	Российская Федерация, Республика Северная Осетия-Алания, Алагирский муниципальный район Алагирское городское поселение г.Алагир ул. Зарамагская 46	Алагирский	15:07:0050744:121	003002000000 Земли населенных пунктов	Для ведения личного подсобного хозяйства	13	02:0020	9 800	348,37	3 414 026,00
12272	Российская Федерация, Республика Северная Осетия-Алания, Алагирский муниципальный район, Алагирское городское поселение, г. Алагир, ул. Зарамагская, уч. 52	Алагирский	15:07:0050744:123	003002000000 Земли населенных пунктов	Для ведения личного подсобного хозяйства	13	02:0020	2 000	348,37	696 740,00
12273	Российская Федерация, Республика Северная Осетия-Алания, Алагирский муниципальный район, Алагирское городское поселение, город Алагир, ул. О.Цомлевой, 3/33	Алагирский	15:07:0050744:125	003002000000 Земли населенных пунктов	Для ведения личного подсобного хозяйства	13	02:0020	3 465	348,37	1 207 102,05
12274	Российская Федерация, Республика Северная Осетия-Алания, Алагирский муниципальный район, Алагирское городское поселение, г. Алагир, ул. Зарамагская, 48	Алагирский	15:07:0050744:126	003002000000 Земли населенных пунктов	Для ведения личного подсобного хозяйства	13	02:0020	2 700	348,37	940 599,00
12275	Российская Федерация, Республика Северная Осетия-Алания, Алагирский муниципальный район, Алагирское городское поселение, г. Алагир, ул. Зарамагская, 50	Алагирский	15:07:0050744:127	003002000000 Земли населенных пунктов	Для ведения личного подсобного хозяйства	13	02:0020	4 000	348,37	1 393 480,00
12276	Российская Федерация, Алагирский муниципальный район Алагирское городское поселение г.Алагир ул. С.Кашаева, 55/7	Алагирский	15:07:0050744:128	003002000000 Земли населенных пунктов	для ведения личного подсобного хозяйства	13	02:0020	5 580	348,37	1 943 904,60
12277	Российская Федерация, Республика Северная Осетия-Алания, Алагирский муниципальный район, Алагирское городское поселение, г. Алагир, ул. Зарамагская 48/1	Алагирский	15:07:0050744:129	003002000000 Земли населенных пунктов	Для ведения личного подсобного хозяйства	13	02:0020	1 300	348,37	452 881,00
12278	Российская Федерация, Республика Северная Осетия-Алания, Алагирский муниципальный район, Алагирское городское поселение, г. Алагир, ул. С.Кашаева, 55/9	Алагирский	15:07:0050744:130	003002000000 Земли населенных пунктов	Для индивидуального жилищного строительства	13	02:0010	1 500	348,37	522 555,00
12279	Российская Федерация, Республика Северная Осетия-Алания, Алагирский муниципальный район, Алагирское городское поселение, г. Алагир, ул О.Цомаевой, 3/32	Алагирский	15:07:0050744:131	003002000000 Земли населенных пунктов	Для индивидуального жилищного строительства	13	02:0010	1 364	348,37	475 176,68
12280	Республика Северная Осетия-Алания, р-н Алагирский, г. Алагир, ул. О.Цомаевой. 1/18	Алагирский	15.07.0050744:4	003002000000 Земли населенных пунктов	Для строительства индивидуального жилого дома	13	02:0010	600	348,37	209 022,00
12281	Республика Северная Осетия-Алания, р-н Алагирский, г Алагир, ул О Цомаевой. д 2а	Алагирский	15.07:0050745:10	003002000000 Земли населенных пунктов	Для индивидуального жилищного строительства	13	02:0010	1 578	475,05	749 628,90
12282	Республика Северная Осетия-Алания, Алагирский р-н, г. Алагир, ул. О.Цомлевой, 4/2	Алагирский	15:07:0050745:121	003002000000 Земли населенных пунктов	Для индивидуального жилищного строительства	13	02:0010	1 200	475,05	570 060,00
12283	Респ. Северная Осетия - Алания, Алагирский р-н., г. Алагир, ул. О.Цомаевой, участок. 5	Алагирский	15:07:0050745:122	003002000000 Земли населенных пунктов	Для индивидуального жилищного строительства	13	02:0010	1 201	475,05	570 535,05
12284	Республика Северная Осетия - Алания, Алагирский р-н. г.. Алагир, ул. О.Цомаевой, 1/5	Алагирский	15:07:0050745:123	003002000000 Земли населенных пунктов	Для индивидуального жилищного строительства	13	02:0010	1 200	475,05	570 060,00
12285	Ж32-90, Респ Северная Осетия - Алания, Алагирский р-н, г Алагир, ул О.Цомлевой, 1/3	Алагирский	15:07:0050745:124	003002000000 Земли населенных пунктов	Для индивидуального жилищного строительства	13	02:0010	764	475,05	362 938,20
12286	Респ Северная Осетия - Алания, Алагирский р-н, г Алагир, ул О.Цомлевой, №2	Алагирский	15:07:0050745:125	003002000000 Земли населенных пунктов	Для индивидуального жилищного строительства	13	02:0010	1 200	475,05	570 060,00
12287	Республика Северная Осетия - Алания, Алагирский район, г Алагир, ул Энгельса, 2/2	Алагирский	15:07:0050745:126	003002000000 Земли населенных пунктов	Для ведения личного подсобного хозяйства	13	02:0020	1 800	475,05	855 090,00
12288	Республика Северная Осетия - Алания, Алагирский район, г Алагир, ул О.Цомаевой, 3/2	Алагирский	15:07:0050745:127	003002000000 Земли населенных пунктов	для индивидуального жилищного строительства	13	02:0010	909	475,05	431 820,45
12289	Республика Северная Осетия - Алания, Алагирский район, г Алагир, ул Энгельса, 2/3	Алагирский	15:07:0050745:129	003002000000 Земли населенных пунктов	Для индивидуального жилищного строительства	13	02:0010	882	348,37	307 262,34
12290	Российская Федерация, Алагирский муниципальный район Алагирское городское поселение г.Алагир ул Энгельса 2 "Д	Алагирский	15:07:0050745:130	003002000000 Земли населенных пунктов	Для индивидуального жилищного строительства	13	02:0010	824	348,37	287 056,88
12291	Российская Федерация, Республика Северная Осетия-Алания, Алагирский муниципальный район, Алагирское городское поселение, г. Алагир, ул.О. Цомаевой 2/2	Алагирский	15:07:0050745:131	003002000000 Земли населенных пунктов	Для индивидуального жилищного строительства	13	02:0010	913	348,37	318 061,81
12292	Российская Федерация, Республика Северная Осетия-Алания, Алагирский муниципальный район, Алагирское городское поселение, г. Алагир, ул. О.Цомлевой, 1 "г"	Алагирский	15:07:0050745:132	003002000000 Земли населенных пунктов	Для индивидуального жилищного строительства	13	02:0010	1 035	475,05	491 676,75
12293	Респ Северная Осетия - Алания, р-н Алагирский, г Алагир, ул О Цомлевой, 1/14	Алагирский	15.07.0050745:8	003002000000 Земли населенных пунктов	Для строительства индивидуального жилого дома	13	02:0010	600	348,37	209 022,00
12294	Республика Северная Осетия-Алания, р-н Алагирский, г. Алагир, ул. О.Цомлевой, участок №9/1	Алагирский	15:07:0050745:9	003002000000 Земли населенных пунктов	Для индивидуального жилищного строительства	13	02:0010	1 200	475,05	570 060,00
12295	Респ. Северная Осетия - Алания, р-н Алагирский, г. Алагир, ул. Братьев Кесаевых, 11	Алагирский	15:07:0050746:1	003002000000 Земли населенных пунктов	Для эксплуатации существующего домовладения	13	02:0010	658	475,05	312 582,90
12296	Республика Северная Осетия-Алания, р-н Алагирский, г Алагир, ул Братьев Кесаевых, уч 9	Алагирский	15.07:0050746:10	003002000000 Земли населенных пунктов	Для эксплуатации существующего индивидуального жилого дома	13	02:0010	1 200	475,05	570 060,00
12297	Российская Федерация, Республика Северная Осетия - Алания, Алагирский муниципальный район, Алагирское городское поселение, г. Алагир, ул. Бр. Кесаевых, 1/8	Алагирский	15:07:0050746:143	003002000000 Земли населенных пунктов	для ведения личного подсобного хозяйства	13	02:0020	1 963	475,05	932 523,15
12298	Российская Федерация, Республика Северная Осетия-Алания, Алагирский муниципальный район, Алагирское городское поселение, г. Алагир, ул. Энгельса, 1/15	Алагирский	15:07:0050746:144	003002000000 Земли населенных пунктов	Для индивидуального жилищного строительства	13	02:0010	1 498	475,05	711 624,90
12299	Республика Северная Осетия - Алания, Алагирский район, г. Алагир, ул. Братьев Кесаевых. 5	Алагирский	15:07:0050746:2	003002000000 Земли населенных пунктов	Для индивидуального жилищного строительства	13	02:0010	978	475,05	464 598,90
12300	Респ. Северная Осетия - Алания, р-н Алагирский, г. Алагир, ул. Братьев Кесаевых, 1	Алагирский	15.07.0050746:3	003002000000 Земли населенных пунктов	Для эксплуатации существующего жилого дома	13	02:0010	990	475,05	470 299,50
12301	Российская Федерация, Республика Северная Осетия - Алания, Алагирский район, г Алагир, ул Бр. Кесаевых, 1 "б"	Алагирский	15.07.0050746:4	003002000000 Земли населенных пунктов	Для индивидуального жилищного строительства	13	02:0010	1 400	475,05	665 070,00
12302	Республика Северная Осетия-Алания, р-н Алагирский, г Алагир, ул Ф.Энгельса	Алагирский	15:07:0050746:5	003002000000 Земли населенных пунктов	НЕС	13	02:0010	600	475,05	285 030,00
12303	Республика Северная Осетия-Алания, р-н Алагирский, г Алагир, ул Ф.Энгельса	Алагирский	15:07:0050746:6	003002000000 Земли населенных пунктов	Индивидуальное жилищное строительство	13	02:0010	600	475,05	285 030,00
12304	Респ. Северная Осетия - Алания, р-н Алагирский, г. Алагир, ул. Бр.Кесаевых. 16	Алагирский	15.07:0050747:10	003002000000 Земли населенных пунктов	Для эксплуатации существующего жилого дома	13	02:0010	661	475,05	314 008,05
12305	Респ. Северная Осетия - Алания, р-н Алагирский, г. Алагир, ул. Братьев Кесаевых, 18	Алагирский	15.07:0050747:11	003002000000 Земли населенных пунктов	Для эксплуатации существующего жилого дома	13	02:0010	872	475,05	414 243,60

№ п/п	Местоположение ЗУ	Район	Кадастровый номер ЗУ	Категория земель	Разрешенное использование по документу	Код вида разрешенного использования (в соответствии с классификатором видов разрешенного использования земельных участков)	Вид использования объектов недвижимости	Площадь	УПКС	КС
12306	Респ Северная Осетия - Алания, р-н Алагирский, г Алагир, ул Бр Кесаевых, 22	Алагирский	15:07:0050747:13	003002000000 Земли населенных пунктов	Для индивидуального жилищного строительства	13	02:0010	574	475,05	272 678,70
12307	Республика Северная Осетия-Алания р-н Алагирский, г Алагир, ул Руслана Бекузарова, 47	Алагирский	15:07:0050747:17	003002000000 Земли населенных пунктов	Индивидуальное жилищное строительство	13	02:0010	929	475,05	441 321,45
12308	Республика Северная Осетия-Алания, Алагирский муниципальный района Алагирское городское поселение г.Алагир,ул Алагирская 112	Алагирский	15:07:0050747:184	003002000000 Земли населенных пунктов	для индивидуального жилищного строительства	13	02:0010	762	574,02	437 403,24
12309	Республика Северная Осетия-Алания, р-н Алагирский, г Алагир, ул Советов, 27	Алагирский	15:07:0050747:21	003002000000 Земли населенных пунктов	Для эксплуатации существующего жилого дома	13	02:0010	1 187	475,05	563 884,35
12310	Респ Северная Осетия - Алания, р-н Алагирский, г Алагир, ул Советов, дом 23	Алагирский	15:07:0050747:22	003002000000 Земли населенных пунктов	Для индивидуального жилищного строительства	13	02:0010	1 524	475,05	723 976,20
12311	Респ. Северная Осетия - Алания, р-н Алагирский, г. Алагир, ул. Советов, 21	Алагирский	15:07:0050747:23	003002000000 Земли населенных пунктов	Для эксплуатации существующего жилого дома	13	02:0010	1 193	475,05	566 734,65
12312	Респ. Северная Осетия - Алания, р-н Алагирский, г. Алагир, ул. Советов, 19	Алагирский	15:07:0050747:24	003002000000 Земли населенных пунктов	Для эксплуатации существующего жилого дома	13	02:0010	1 386	475,05	658 419,30
12313	Республика Северная Осетия-Алания, р-н Алагирский, г. Алагир, ул Советов, 17	Алагирский	15:07:0050747:25	003002000000 Земли населенных пунктов	Для эксплуатации существующего жилого дома	13	02:0010	573	475,05	272 203,65
12314	Российская Федерация, Республика Северная Осетия-Алания, Алагирский район, г Алагир, ул. Советов, 15	Алагирский	15:07:0050747:26	003002000000 Земли населенных пунктов	Для индивидуального жилищного строительства	13	02:0010	700	475,05	332 535,00
12315	Респ. Северная Осетия - Алания, р-н Алагирский, г. Алагир, ул. Садовая, 26	Алагирский	15:07:0050747:28	003002000000 Земли населенных пунктов	Для индивидуального жилищного строительства	13	02:0010	601	475,05	285 505,05
12316	Респ. Северная Осетия - Алания, р-н Алагирский, г. Алагир, ул. Братьев Кесаевых, 2	Алагирский	15:07:0050747:3	003002000000 Земли населенных пунктов	Для индивидуального жилищного строительства	13	02:0010	966	475,05	458 898,30
12317	Республика Северная Осетия-Алания, р-н Алагирский, г. Алагир, ул Советов, 25 "б"	Алагирский	15:07:0050747:32	003002000000 Земли населенных пунктов	Для эксплуатации существующего жилого дома	13	02:0010	1 906	475,05	905 445,30
12318	Республика Северная Осетия-Алания, р-н Алагирский, г. Алагир, ул Братьев Кесаевых, 14	Алагирский	15:07:0050747:8	003002000000 Земли населенных пунктов	Для индивидуального жилищного строительства	13	02:0010	723	475,05	343 461,15
12319	Респ. Северная Осетия - Алания, р-н Алагирский, г. Алагир, ул. Советов, дом 30	Алагирский	15:07:0050748:1	003002000000 Земли населенных пунктов	Для индивидуального жилищного строительства	13	02:0010	751	475,05	356 762,55
12320	Респ. Северная Осетия - Алания, р-н Алагирский, г. Алагир, ул. Свободы, 17	Алагирский	15:07:0050748:10	003002000000 Земли населенных пунктов	Для эксплуатации существующего жилого дома	13	02:0010	682	475,05	323 984,10
12321	Респ Северная Осетия - Алания, р-н Алагирский, г Алагир, ул Свободы, 19	Алагирский	15:07:0050748:11	003002000000 Земли населенных пунктов	Для эксплуатации существующего жилого дома	13	02:0010	738	475,05	350 586,90
12322	Республика Северная Осетия-Алания, р-н Алагирский, г. Алагир, ул Свободы, 21	Алагирский	15:07:0050748:12	003002000000 Земли населенных пунктов	Для эксплуатации существующего жилого дома	13	02:0010	937	475,05	445 121,85
12323	Респ. Северная Осетия - Алания, р-н Алагирский, г. Алагир, ул. Свободы, 23	Алагирский	15:07:0050748:13	003002000000 Земли населенных пунктов	Для эксплуатации существующего жилого дома	13	02:0010	604	475,05	286 930,20
12324	Российская Федерация, Республика Северная Осетия-Алания, Алагирский муниципальный район, Алагирское городское поселение, г. Алагир, ул. Руслана Бекузарова, 39	Алагирский	15:07:0050748:157	003002000000 Земли населенных пунктов	Для индивидуального жилищного строительства	13	02:0010	964	475,05	457 948,20
12325	Российская Федерация, Республика Северная Осетия-Алания, Алагирский муниципальный район, Алагирское городское поселение, г Алагир, ул Свободы, 27	Алагирский	15:07:0050748:158	003002000000 Земли населенных пунктов	Для индивидуального жилищного строительства	13	02:0010	876	475,05	416 143,80
12326	Северная Осетия-Алания респ. Алагирский р-н, г. Алагир, ул. Свободы, 23 "А"	Алагирский	15:07:0050748:37	003002000000 Земли населенных пунктов	Для эксплуатации существующего жилого дома	13	02:0010	556	475,05	264 127,80
12327	Республика Северная Осетия-Алания, р-н Алагирский, г. Алагир, ул. Свободы, 15/1	Алагирский	15:07:0050748:38	003002000000 Земли населенных пунктов	для индивидуального жилищного строительства	13	02:0010	787	475,05	373 864,35
12328	Респ. Северная Осетия - Алания, р-н Алагирский, г. Алагир, ул. Советов, дом 22	Алагирский	15:07:0050748:6	003002000000 Земли населенных пунктов	Для индивидуального жилищного строительства	13	02:0010	1 333	475,05	633 241,65
12329	Российская Федерация, Республика Северная Осетия-Алания, Алагирский район, г Алагир, ул. Советов, 28	Алагирский	15:07:0050748:8	003002000000 Земли населенных пунктов	Для индивидуального жилищного строительства	13	02:0010	605	475,05	287 405,25
12330	Респ Северная Осетия - Алания, р-н Алагирский, г Алагир, ул Октябрьская, дом 47	Алагирский	15:07:0050749:12	003002000000 Земли населенных пунктов	Для эксплуатации существующего жилого дома	13	02:0010	740	475,05	351 537,00
12331	Республика Северная Осетия - Алания, Алагирский район, г Алагир, ул Партизанская, 1/2	Алагирский	15:07:0050749:137	003002000000 Земли населенных пунктов	Для ведения личного подсобного хозяйства	13	02:0020	1 059	348,37	368 923,83
12332		Алагирский	15:07:0050749:138	003002000000 Земли населенных пунктов	Для индивидуального жилищного строительства	13	02:0010	870	475,05	413 293,50
12333	Респ Северная Осетия - Алания, р-н Алагирский, г Алагир, ул Октябрьская, дом 51	Алагирский	15:07:0050749:14	003002000000 Земли населенных пунктов	Для эксплуатации существующего жилого дома	13	02:0010	751	475,05	356 762,55
12334	Республика Северная Осетия - Алания, р-н Алагирский, г Алагир, ул. Октябрьская, 53	Алагирский	15:07:0050749:15	003002000000 Земли населенных пунктов	Для индивидуального жилищного строительства	13	02:0010	437	475,05	207 596,85
12335	Республика Северная Осетия-Алания, р-н Алагирский, г. Алагир, ул. Р. Бекузарова, 33	Алагирский	15:07:0050749:25	003002000000 Земли населенных пунктов	Для ведения личного подсобного хозяйства	13	02:0020	401	475,05	190 495,05
12336	Респ. Северная Осетия - Алания, р-н Алагирский, г. Алагир, ул. Свободы, 16	Алагирский	15:07:0050749:4	003002000000 Земли населенных пунктов	Для эксплуатации существующего жилого дома	13	02:0010	470	475,05	223 273,50
12337	Республика Северная Осетия-Алания, р-н Алагирский, г Алагир, ул Свободы, д 18А	Алагирский	15:07:0050749:5	003002000000 Земли населенных пунктов	Для эксплуатации существующего жилого дома	13	02:0010	574	475,05	272 678,70
12338	Респ Северная Осетия - Алания, р-н Алагирский, г Алагир, ул Свободы, 20	Алагирский	15:07:0050749:7	003002000000 Земли населенных пунктов	Для индивидуального жилищного строительства	13	02:0010	623	475,05	295 956,15
12339	Респ. Северная Осетия - Алания, р-н Алагирский, г. Алагир, ул. Октябрьская, 39	Алагирский	15:07:0050749:9	003002000000 Земли населенных пунктов	Для эксплуатации существующего жилого дома	13	02:0010	493	475,05	234 199,65
12340	Респ. Северная Осетия - Алания, р-н Алагирский, г. Алагир, ул. Октябрьская, 76	Алагирский	15:07:0050750:11	003002000000 Земли населенных пунктов	Для индивидуального жилищного строительства	13	02:0010	1 300	475,05	617 565,00
12341	Респ. Северная Осетия - Алания, р-н Алагирский, г. Алагир, ул. Октябрьская, дом 66	Алагирский	15:07:0050750:16	003002000000 Земли населенных пунктов	ИЖС	13	02:0010	1 000	475,05	475 050,00
12342	Республика Северная Осетия — Алания, р-н Алагирский, г Алагир, ул Вокзальная 27	Алагирский	15:07:0050750:167	003002000000 Земли населенных пунктов	Для ведения личного подсобного хозяйства	13	02:0020	1 333	475,05	633 241,65
12343	Республика Северная Осетия — Алания, р-н Алагирский, г Алагир, ул.Вокзальная, 25/1	Алагирский	15:07:0050750:168	003002000000 Земли населенных пунктов	Для ведения личного подсобного хозяйства	13	02:0020	1 046	475,05	496 902,30
12344	Респ Северная Осетия - Алания, Алагирский р-н, г. Алагир ул. Ленина, уч. 55	Алагирский	15:07:0050750:169	003002000000 Земли населенных пунктов	Для эксплуатации существующего жилого дома	13	02:0010	212	342,90	72 694,80
12345	Респ. Северная Осетия - Алания, р-н Алагирский, г. Алагир, ул. Октябрьская, уч-к №68	Алагирский	15:07:0050750:17	003002000000 Земли населенных пунктов	Для эксплуатации существующего жилого дома	13	02:0010	1 007	475,05	478 375,35

№ п/п	Местоположение ЗУ	Район	Кадастровый номер ЗУ	Категория земель	Разрешенное использование по документу	Код вида разрешенного использования (в соответствии с классификатором видов разрешенного использования земельных участков)	Вид использования объектов недвижимости	Площадь	УПКС	КС
12346	Респ Северная Осетия - Алания, Алагирский р-н, г Алагир ул. Ленина	Алагирский	15:07:0030750:170	003002000000 Земли населенных пунктов	Для эксплуатации существующего жилого дома	13	02:0:10	998	475,05	474 099,90
12347	Российская Федерация, Республика Северная Осетия-Алания, Алагирский муниципальный район, Алагирское городское поселение, г. Алагир, ул. Свободы, 116	Алагирский	15:07:0030750:177	003002000000 Земли населенных пунктов	Для индивидуального жилищного строительства	13	02:0:10	739	475,05	351 061,95
12348	Российская Федерация, Республика Северная Осетия - Алания, Алагирский район, г. Алагир, ул. Октябрьская, 72	Алагирский	15:07:0030750:178	003002000000 Земли населенных пунктов	Для индивидуального жилищного строительства	13	02:0:10	1 261	475,05	599 038,05
12349	Российская Федерация, Республика Северная Осетия - Алания, Алагирский район, г Алагир, ул Ленина, 63	Алагирский	15:07:0030750:179	003002000000 Земли населенных пунктов	Для индивидуального жилищного строительства	13	02:0:10	700	475,05	332 535,00
12350	Респ Северная Осетия - Алания, р-н Алагирский, г. Алагир, ул Октябрьская, дом 70	Алагирский	15:07:0030750:18	003002000000 Земли населенных пунктов	ИЖС	13	02:0:10	1 000	475,05	475 050,00
12351	Респ. Северная Осетия - Алания, р-н Алагирский, г. Алагир, ул. Ленина, дом 45	Алагирский	15:07:0030750:19	003002000000 Земли населенных пунктов	Для эксплуатации существующего жилого дома	13	02:0:10	1 526	475,05	724 926,30
12352	Респ. Северная Осетия - Алания, р-н Алагирский, г. Алагир, ул. Ленина, дом 69	Алагирский	15:07:0030750:2	003002000000 Земли населенных пунктов	ИЖС	13	02:0:10	1 000	475,05	475 050,00
12353	Респ Северная Осетия - Алания, р-н Алагирский, г. Алагир, ул Ленина, дом 43	Алагирский	15:07:0030750:20	003002000000 Земли населенных пунктов	ИЖС	13	02:0:10	210	475,05	99 760,50
12354	Респ Северная Осетия - Алания, р-н Алагирский, г. Алагир, ул. Октябрьская, дом 56	Алагирский	15:07:0030750:21	003002000000 Земли населенных пунктов	ИЖС	13	02:0:10	948	475,05	450 347,40
12355	Республика Северная Осетия-Алания р-н Алагирский, г Алагир, ул Октябрьская, 58	Алагирский	15:07:0030750:22	003002000000 Земли населенных пунктов	Индивидуальное жилищное строительство	13	02:0:10	898	475,05	426 594,90
12356	Респ. Северная Осетия - Алания, р-н Алагирский, г. Алагир, ул. Октябрьская, дом 60	Алагирский	15:07:0030750:23	003002000000 Земли населенных пунктов	Для индивидуального жилищного строительства	13	02:0:10	1 006	475,05	477 900,30
12357	Республика Северная Осетия-Алания, р-н Алагирский, г Алагир, ул Ленина, 53	Алагирский	15:07:0030750:25	003002000000 Земли населенных пунктов	Для эксплуатации существующего жилого дома	13	02:0:10	1 006	475,05	477 900,30
12358	Респ Северная Осетия - Алания, р-н Алагирский, г. Алагир, ул Ленина, 51	Алагирский	15:07:0030750:26	003002000000 Земли населенных пунктов	Для индивидуального жилищного строительства	13	02:0:10	1 077	475,05	511 628,85
12359	Респ. Северная Осетия - Алания, р-н Алагирский, г. Алагир, ул. Ленина, дом 49	Алагирский	15:07:0030750:27	003002000000 Земли населенных пунктов	ИЖС	13	02:0:10	1 000	475,05	475 050,00
12360	Республика Северная Осетия-Алания р-н Алагирский, г Алагир, ул Ленина, уч 67	Алагирский	15:07:0030750:3	003002000000 Земли населенных пунктов	Для жилищного строительства	13	02:0:10	829	475,05	393 816,45
12361	Респ Северная Осетия - Алания, р-н Алагирский, г. Алагир, ул Ленина, дом 59	Алагирский	15:07:0030750:32	003002000000 Земли населенных пунктов	Под строительство индивидуального жилого дома	13	02:0:10	876	475,05	416 143,80
12362	Респ Северная Осетия - Алания, р-н Алагирский, г. Алагир, ул Ленина, дом 57	Алагирский	15:07:0030750:33	003002000000 Земли населенных пунктов	Для индивидуального жилищного строительства	13	02:0:10	600	475,05	285 030,00
12363	Респ. Северная Осетия - Алания, р-н Алагирский, г. Алагир, ул. Октябрьская, дом 84	Алагирский	15:07:0030750:6	003002000000 Земли населенных пунктов	ИЖС	13	02:0:10	700	475,05	332 535,00
12364	Респ. Северная Осетия - Алания, р-н Алагирский, г. Алагир, ул. Октябрьская, дом 72	Алагирский	15:07:0030750:9	003002000000 Земли населенных пунктов	ИЖС	13	02:0:10	1 000	475,05	475 050,00
12365	Российская Федерация, Республика Северная Осетия - Алания, Алагирский район, г. Алагир, ул. Ленина, 62	Алагирский	15:07:0030751:1	003002000000 Земли населенных пунктов	Для индивидуального жилищного строительства	13	02:0:10	1 341	475,05	637 042,05
12366	Респ Северная Осетия - Алания, р-н Алагирский, г. Алагир, ул Ленина, дом 70	Алагирский	15:07:0030751:10	003002000000 Земли населенных пунктов	Для эксплуатации жилого дома	13	02:0:10	598	475,05	284 079,90
12367	Респ. Северная Осетия - Алания, р-н Алагирский, г. Алагир, ул. Алагирская, дом 101	Алагирский	15:07:0030751:11	003002000000 Земли населенных пунктов	Для эксплуатации жилого дома.	13	02:0:10	614	475,05	291 680,70
12368	Респ. Северная Осетия - Алания, р-н Алагирский, г. Алагир, ул. Ленина, дом 80	Алагирский	15:07:0030751:12	003002000000 Земли населенных пунктов	Для эксплуатации существующего жилого дома	13	02:0:10	1 241	475,05	589 537,05
12369	Республика Северная Осетия-Алания, р-н Алагирский, г. Алагир, ул Р. Бекузарова, 23	Алагирский	15:07:0030751:13	003002000000 Земли населенных пунктов	Для эксплуатации существующего жилого дома	13	02:0:10	683	475,05	324 459,15
12370	Респ Северная Осетия - Алания, р-н Алагирский, г. Алагир, ул Алагирская, дом 81	Алагирский	15:07:0030751:14	003002000000 Земли населенных пунктов	ИЖС	13	02:0:10	1 000	475,05	475 050,00
12371	Республика Северная Осетия-Алания, р-н Алагирский, г. Алагир, ул. Алагирская № 77	Алагирский	15:07:0030751:16	003002000000 Земли населенных пунктов	Для эксплуатации существующего жилого дома	13	02:0:10	942	475,05	447 497,10
12372	Республика Северная Осетия - Алания, р-н Алагирский, г. Алагир, ул. Алагирская, 79	Алагирский	15:07:0030751:17	003002000000 Земли населенных пунктов	Для индивидуального жилищного строительства	13	02:0:10	991	475,05	470 774,55
12373	Респ Северная Осетия - Алания, р-н Алагирский, г. Алагир, ул Алагирская, 83	Алагирский	15:07:0030751:18	003002000000 Земли населенных пунктов	Для эксплуатации существующего жилого дома	13	02:0:10	999	475,05	474 574,95
12374	Респ Северная Осетия - Алания, Алагирский район, г. Алагир, ул. Руслана Бекузарова, 21/4	Алагирский	15:07:0030751:188	003002000000 Земли населенных пунктов	Магазины	4	04:0:40	111	1 235,13	137 099,43
12375	Респ. Северная Осетия - Алания, р-н. Алагирский, г. Алагир, ул. Руслана Бекузарова, 21/4	Алагирский	15:07:0030751:189	003002000000 Земли населенных пунктов	Магазины	4	04:0:40	46	1 235,13	56 815,98
12376	Респ. Северная Осетия - Алания, р-н Алагирский, г. Алагир, ул. Алагирская, 85	Алагирский	15:07:0030751:19	003002000000 Земли населенных пунктов	Для индивидуального жилищного строительства	13	02:0:10	987	475,05	468 874,35
12377	Республика Северная Осетия - Алания, Алагирский район, г. Алагир, ул. Р. Бекузарова 21	Алагирский	15:07:0030751:195	003002000000 Земли населенных пунктов	Магазины	4	04:0:40	55	1 235,13	67 932,15
12378	Российская Федерация, Республика Северная Осетия-Алания, Алагирский муниципальный район, Алагирское городское поселение, г. Алагир, ул. Алагирская, 101	Алагирский	15:07:0030751:196	003002000000 Земли населенных пунктов	Для индивидуального жилищного строительства	13	02:0:10	895	475,05	425 169,75
12379	Российская Федерация, Республика Северная Осетия-Алания, Алагирский муниципальный район, Алагирское городское поселение, г. Алагир, ул. Руслана Бекузарова, 21/5	Алагирский	15:07:0030751:199	003002000000 Земли населенных пунктов	Бытовое обслуживание	3	03:0:30	4 957	653,19	3 237 862,83
12380	Российская Федерация, Республика Северная Осетия - Алания, Алагирский район, г. Алагир, ул. Ленина, 66	Алагирский	15:07:0030751:2	003002000000 Земли населенных пунктов	Для эксплуатации существующего жилого дома	13	02:0:10	1 018	475,05	483 600,90
12381	Респ Северная Осетия - Алания, р-н Алагирский, г. Алагир, ул Ленина, дом 63	Алагирский	15:07:0030751:20	003002000000 Земли населенных пунктов	ИЖС	13	02:0:10	709	475,05	336 810,45
12382	Российская Федерация, Республика Северная Осетия-Алания, Алагирский муниципальный район, Алагирское городское поселение, г. Алагир, ул. Алагирская, 101	Алагирский	15:07:0030751:201	003002000000 Земли населенных пунктов	Для индивидуального жилищного строительства	13	02:0:10	1 375	475,05	653 193,75
12383	Респ. Северная Осетия - Алания, р-н Алагирский, г. Алагир, ул. Ленина, 60	Алагирский	15:07:0030751:21	003002000000 Земли населенных пунктов	Для индивидуального жилищного строительства	13	02:0:10	486	475,05	230 874,30
12384	Респ. Северная Осетия - Алания, р-н Алагирский, г. Алагир, ул. Ленина, дом 72	Алагирский	15:07:0030751:23	003002000000 Земли населенных пунктов	ИЖС	13	02:0:10	1 000	475,05	475 050,00
12385	Респ Северная Осетия - Алания, р-н Алагирский, г. Алагир, ул Ленина, дом 74	Алагирский	15:07:0030751:24	003002000000 Земли населенных пунктов	ИЖС	13	02:0:10	600	475,05	285 030,00
12386	Респ Северная Осетия - Алания, р-н Алагирский, г. Алагир, ул Ленина, дом 78	Алагирский	15:07:0030751:25	003002000000 Земли населенных пунктов	ИЖС	13	02:0:10	1 000	475,05	475 050,00
12387	Республика Северная Осетия-Алания р-н Алагирский, г. Алагир, ул. Алагирская, 87	Алагирский	15:07:0030751:26	003002000000 Земли населенных пунктов	Для эксплуатации существующего жилого дома	13	02:0:10	1 153	475,05	547 732,65
12388	Респ. Северная Осетия - Алания, р-н Алагирский, г. Алагир, ул. Алагирская, дом 89	Алагирский	15:07:0030751:27	003002000000 Земли населенных пунктов	ИЖС	13	02:0:10	1 000	475,05	475 050,00
12389	Респ Северная Осетия - Алания, р-н Алагирский, г. Алагир, ул Алагирская, дом 91	Алагирский	15:07:0030751:28	003002000000 Земли населенных пунктов	ИЖС	13	02:0:10	946	475,05	449 397,30
12390	Респ Северная Осетия - Алания, р-н Алагирский, г. Алагир, ул Алагирская, дом 93	Алагирский	15:07:0030751:29	003002000000 Земли населенных пунктов	ИЖС	13	02:0:10	872	475,05	414 243,60
12391	Респ. Северная Осетия - Алания, р-н Алагирский, г. Алагир, ул. Ленина, дом 84	Алагирский	15:07:0030751:3	003002000000 Земли населенных пунктов	Для эксплуатации существующего домовладения.	13	02:0:10	655	475,05	311 157,75
12392	Респ. Северная Осетия - Алания, р-н Алагирский, г. Алагир, ул. Алагирская, 97	Алагирский	15:07:0030751:30	003002000000 Земли населенных пунктов	Для эксплуатации существующего жилого дома	13	02:0:10	960	475,05	456 048,00
12393	Респ Северная Осетия - Алания, р-н Алагирский, г. Алагир, ул Ленина, дом 63	Алагирский	15:07:0030751:32	003002000000 Земли населенных пунктов	ИЖС	13	02:0:10	133	475,05	63 181,65
12394	Респ Северная Осетия - Алания, р-н Алагирский, г. Алагир, ул Ленина, дом 63	Алагирский	15:07:0030751:33	003002000000 Земли населенных пунктов	ИЖС	13	02:0:10	87	475,05	41 329,35
12395	Респ. Северная Осетия - Алания, р-н Алагирский, г. Алагир, ул. Ленина, дом 63	Алагирский	15:07:0030751:34	003002000000 Земли населенных пунктов	ИЖС	13	02:0:10	34	475,05	16 151,70
12396	Респ. Северная Осетия - Алания, р-н Алагирский, г. Алагир, ул. Ленина, дом 63	Алагирский	15:07:0030751:35	003002000000 Земли населенных пунктов	ИЖС	13	02:0:10	16	475,05	7 600,80
12397	Респ. Северная Осетия - Алания, р-н Алагирский, г. Алагир, ул. Садовая, дом 6	Алагирский	15:07:0030751:37	003002000000 Земли населенных пунктов	Для эксплуатации существующего жилого дома	13	02:0:10	869	475,05	412 818,45
12398	Республика Северная Осетия-Алания, р-н Алагирский, г. Алагир, ул. Руслана Бекузарова, 21 "б"	Алагирский	15:07:0030751:4	003002000000 Земли населенных пунктов	Бытовое обслуживание	3	03:0:30	150	653,19	97 978,50

№ п/п	Местоположение ЗУ	Район	Кадастровый номер ЗУ	Категория земель	Разрешенное использование по документу	Код вида разрешенного использования (в соответствии с классификатором видов разрешенного использования земельных участков)	Вид использования объектов недвижимости	Площадь	УПКС	КС
12399	Респ. Северная Осетия - Алания, р-н Алагирский, г. Алагир, ул. Ленина, дом 82	Алагирский	15:07:0050751:5	003002000000 Земли населенных пунктов	Под 2-х этажный жилой дом.	13	02:010	600	475,05	285 030,00
12400	Респ. Северная Осетия - Алания, р-н Алагирский, г. Алагир, ул. Алагирская, дом 101 "А"	Алагирский	15:07:0050751:6	003002000000 Земли населенных пунктов	Для эксплуатации незавершенного строительством объекта	3	03:080	1 412	332,53	469 532,36
12401	Северная Осетия-Алания респ, Алагирский р-н, г. Алагир, Руслана Бекузарова, 21/3	Алагирский	15:07:0050751:69	003002000000 Земли населенных пунктов	Для эксплуатации существующего магазина (нежилое здание)	4	04:040	53	1 235,13	65 461,89
12402	Республика Северная Осетия-Алания, р-н Алагирский, г Алагир, ул Алагирская	Алагирский	15:07:0050751:74	003002000000 Земли населенных пунктов	Для эксплуатации существующего жилого дома	13	02:010	797	475,05	378 614,85
12403	Республика Северная Осетия-Алания, р-н Алагирский, г Алагир, ул Алагирская	Алагирский	15:07:0050751:75	003002000000 Земли населенных пунктов	Для эксплуатации существующего жилого дома	13	02:010	448	475,05	212 822,40
12404	Республика Северная Осетия-Алания, р-н Алагирский, г. Алагир, ул. Ленина, 82	Алагирский	15:07:0050751:77	003002000000 Земли населенных пунктов	Для ведения личного подсобного хозяйства	13	02:020	1 406	475,05	667 920,30
12405	Респ. Северная Осетия - Алания, р-н Алагирский, г. Алагир, ул. Ленина, 76	Алагирский	15:07:0050751:8	003002000000 Земли населенных пунктов	Для эксплуатации существующего жилого дома	13	02:010	1 348	475,05	640 367,40
12406	Респ. Северная Осетия - Алания, р-н Алагирский, г. Алагир, ул. К.Хетагурова, 63	Алагирский	15:07:0050752:10	003002000000 Земли населенных пунктов	Для эксплуатации существующего жилого дома	13	02:010	1 438	475,05	683 121,90
12407	Российская Федерация, Республика Северная Осетия-Алания, Алагирский район, г. Алагир, ул. Алагирская, 62	Алагирский	15:07:0050752:11	003002000000 Земли населенных пунктов	Для индивидуального жилищного строительства	13	02:010	1 438	475,05	683 121,90
12408	Северная Осетия - Алания респ, р-н Алагирский, г. Алагир, ул. К.Хетагурова, 47	Алагирский	15:07:0050752:112	003002000000 Земли населенных пунктов	Для эксплуатации существующего жилого дома	13	02:010	546	475,05	259 377,30
12409	Северная Осетия - Алания респ, р-н Алагирский, г. Алагир, ул. К.Хетагурова, 47	Алагирский	15:07:0050752:113	003002000000 Земли населенных пунктов	Для эксплуатации существующего жилого дома	13	02:010	480	475,05	228 024,00
12410	Респ. Северная Осетия-Алания, р-н Алагирский, г. Алагир, ул. Алагирская, 58	Алагирский	15:07:0050752:115	003002000000 Земли населенных пунктов	Для эксплуатации существующего жилого дома	13	02:010	1 795	475,05	852 714,75
12411	Республика Северная Осетия-Алания, р-н Алагирский, г. Алагир, ул. К.Хетагурова, 59/1	Алагирский	15:07:0050752:13	003002000000 Земли населенных пунктов	Магазины	4	04:040	403	1 235,13	571 865,19
12412	Республика Северная Осетия-Алания, р-н Алагирский, г. Алагир, ул. Руслана Бекузарова, 5 "А"	Алагирский	15:07:0050752:14	003002000000 Земли населенных пунктов	Для эксплуатации существующего жилого дома	13	02:010	606	475,05	287 880,30
12413	Республика Северная Осетия-Алания, р-н Алагирский, г. Алагир, ул. Руслана Бекузарова, 5	Алагирский	15:07:0050752:15	003002000000 Земли населенных пунктов	Для эксплуатации существующего жилого дома	13	02:010	714	475,05	339 185,70
12414	Республика Северная Осетия-Алания, р-н Алагирский, г. Алагир, ул. Руслана Бекузарова, 7	Алагирский	15:07:0050752:16	003002000000 Земли населенных пунктов	Для индивидуального жилищного строительства	13	02:010	1 099	475,05	522 079,95
12415	Респ. Северная Осетия - Алания, р-н Алагирский, г. Алагир, ул. Алагирская, 60	Алагирский	15:07:0050752:21	003002000000 Земли населенных пунктов	Для индивидуального жилищного строительства	13	02:010	1 200	475,05	570 060,00
12416	Респ. Северная Осетия - Алания, р-н Алагирский, г. Алагир, ул. Алагирская, 52	Алагирский	15:07:0050752:22	003002000000 Земли населенных пунктов	Для эксплуатации существующего жилого дома	13	02:010	873	475,05	414 718,65
12417	Российская Федерация, Республика Северная Осетия-Алания, Алагирский муниципальный район, Алагирское городское поселение, г. Алагир, ул. С.Кольева, 32	Алагирский	15:07:0050752:268	003002000000 Земли населенных пунктов	Для индивидуального жилищного строительства	13	02:010	1 263	475,05	599 988,15
12418	Республика Северная Осетия-Алания, р-н Алагирский, г. Алагир, ул. К.Хетагурова, 73	Алагирский	15:07:0050752:27	003002000000 Земли населенных пунктов	Для эксплуатации существующего домовладения	13	02:010	741	475,05	352 012,05
12419	Республика Северная Осетия - Алания, Алагирский р-н, , г. Алагир, ул. С.Кадзаева, д 12	Алагирский	15:07:0050752:270	003002000000 Земли населенных пунктов	Для индивидуального жилищного строительства	13	02:010	429	475,05	203 796,45
12420	Российская Федерация, Республика Северная Осетия - Алания, Алагирский район, г. Алагир, ул. Алагирская, 50	Алагирский	15:07:0050752:271	003002000000 Земли населенных пунктов	Для индивидуального жилищного строительства	13	02:010	590	475,05	280 279,50
12421	Респ. Северная Осетия - Алания, р-н Алагирский, г. Алагир, ул. Кадзаева, дом 34	Алагирский	15:07:0050752:3	003002000000 Земли населенных пунктов	Для эксплуатации индивидуального жилого дома	13	02:010	1 277	475,05	606 638,85
12422	Республика Северная Осетия-Алания, р-н Алагирский, г. Алагир, ул. К.Хетагурова, 81	Алагирский	15:07:0050752:30	003002000000 Земли населенных пунктов	Для эксплуатации существующего жилого дома	13	02:010	705	475,05	334 910,25
12423	Республика Северная Осетия-Алания, р-н Алагирский, г. Алагир, ул. К. Хетагурова, 77	Алагирский	15:07:0050752:31	003002000000 Земли населенных пунктов	Для эксплуатации существующего жилого дома	13	02:010	651	475,05	309 257,55
12424	Республика Северная Осетия-Алания, р-н Алагирский, г. Алагир, ул. К.Хетагурова, 55	Алагирский	15:07:0050752:33	003002000000 Земли населенных пунктов	Для эксплуатации существующего жилого дома	13	02:010	1 315	475,05	624 690,75
12425	Республика Северная Осетия-Алания, р-н Алагирский, г. Алагир, ул. Руслана Бекузарова, 17	Алагирский	15:07:0050752:41	003002000000 Земли населенных пунктов	Для эксплуатации существующего жилого дома	13	02:010	1 000	475,05	475 050,00
12426	Респ. Северная Осетия - Алания, р-н Алагирский, г. Алагир, ул. Алагирская, дом 68	Алагирский	15:07:0050752:43	003002000000 Земли населенных пунктов	Для эксплуатации существующего жилого дома	13	02:010	568	475,05	269 828,40
12427	Респ. Северная Осетия - Алания, р-н Алагирский, г. Алагир, ул. Алагирская, 66	Алагирский	15:07:0050752:44	003002000000 Земли населенных пунктов	Для эксплуатации существующего жилого дома	13	02:010	996	475,05	473 149,80
12428	Респ. Северная Осетия - Алания, р-н Алагирский, г. Алагир, ул. Алагирская, дом 64	Алагирский	15:07:0050752:45	003002000000 Земли населенных пунктов	ПЖС	13	02:010	1 000	475,05	475 050,00
12429	Республика Северная Осетия-Алания, р-н Алагирский, г. Алагир, ул Кадзаева, д 20	Алагирский	15:07:0050752:46	003002000000 Земли населенных пунктов	Для содержания и эксплуатации индивидуального жилого дома	13	02:010	945	475,05	448 922,25
12430	Республика Северная Осетия - Алания, м.р-н Алагирский, г п Алагирское, г Алагир, ул С.Кадзаева, д 18	Алагирский	15:07:0050752:47	003002000000 Земли населенных пунктов	Для индивидуального жилищного строительство	13	02:010	1 500	475,05	712 575,00
12431	Республика Северная Осетия-Алания, р-н Алагирский, г. Алагир, ул. К. Хетагурова, 51	Алагирский	15:07:0050752:54	003002000000 Земли населенных пунктов	Для индивидуального жилищного строительства	13	02:010	1 201	475,05	570 535,05
12432	Республика Северная Осетия-Алания, р-н Алагирский, г. Алагир, ул. К. Хетагурова, 53	Алагирский	15:07:0050752:55	003002000000 Земли населенных пунктов	Для эксплуатации существующего жилого дома	13	02:010	1 305	475,05	619 940,25
12433	Респ. Северная Осетия - Алания, р-н Алагирский, г. Алагир, ул. Кадзаева, 30	Алагирский	15:07:0050752:58	003002000000 Земли населенных пунктов	Для индивидуального жилищного строительства	13	02:010	959	475,05	455 572,95
12434	Республика Северная Осетия-Алания, р-н Алагирский, г. Алагир, ул. С. Кольева, 28	Алагирский	15:07:0050752:59	003002000000 Земли населенных пунктов	Для эксплуатации существующего жилого дома	13	02:010	1 300	475,05	617 565,00
12435	Республика Северная Осетия-Алания, р-н Алагирский, г. Алагир, ул. С.Кольева, 22	Алагирский	15:07:0050752:62	003002000000 Земли населенных пунктов	Для индивидуального жилищного строительства	13	02:010	1 218	475,05	578 610,90
12436	Респ. Северная Осетия - Алания, р-н Алагирский, г. Алагир, ул. Алагирская, 54	Алагирский	15:07:0050752:63	003002000000 Земли населенных пунктов	Для эксплуатации существующего гаража	7	02:071	35	463,17	16 210,95
12437	Российская Федерация, Республика Северная Осетия-Алания Алагирский муниципальный район, Алагирское городское поселение, город Алагир, улица К.Хетагурова, 59	Алагирский	15:07:0050752:8	003002000000 Земли населенных пунктов	Для эксплуатации существующих объектов учебного здания СКЛТ	3	03:050	45 875	605,69	27 786 028,75
12438	Респ. Северная Осетия - Алания, р-н Алагирский, г. Алагир, ул. Ч.Басиевой, район турбазы	Алагирский	15:07:0050753:1	003002000000 Земли населенных пунктов	Для строительства коммерческого магазина	4	04:040	46	1 235,13	56 815,98
12439	Республика Северная Осетия-Алания, р-н Алагирский, г. Алагир, ул К.Хетагурова, д 78	Алагирский	15:07:0050753:100	003002000000 Земли населенных пунктов	Для эксплуатации существующего жилого дома	13	02:010	600	475,05	285 030,00

№ п/п	Местоположение ЗУ	Район	Кадастровый номер ЗУ	Категория земель	Разрешенное использование по документу	Код вида разрешенного использования (в соответствии с классификатором видов разрешенного использования земельных участков)	Вид использования объектов недвижимости	Площадь	УПКС	КС
12440	Респ. Северная Осетия - Алания, р-н Алагирский, г. Алагир, ул. Ч.Басиевой, 149	Алагирский	15:07:0050753:12	003002000000 Земли населенных пунктов	Для индивидуального жилищного строительства	13	02:010	1 249	475,05	593 337,45
12441	Северная Осетия - Алания респ. р-н Алагирский, г. Алагир, ул. Ч.Басиевой. 133/1	Алагирский	15:07:0050753:153	003002000000 Земли населенных пунктов	Для индивидуального жилищного строительства	13	02:010	392	475,05	186 219,60
12442	Респ. Северная Осетия-Алания, р-н Алагирский, г. Алагир, ул. Ч.Басиевой, 127/1	Алагирский	15:07:0050753:154	003002000000 Земли населенных пунктов	Для ведения личного подсобного хозяйства	13	02:020	200	475.05	95 010,00
12443	Республика Северная Осетия-Алания, р-н Алагирский, г. Алагир, ул. Ч.Басиевой. в районе 5-ти этажного жилого дома № 115	Алагирский	15:07:0050753:162	003002000000 Земли населенных пунктов	Для благоустройства территории	6	12:001	7	71,18	498.26
12444	Респ. Северная Осетия - Алания, р-н Алагирский, г. Алагир, ул. Ч.Басиевой, № 127	Алагирский	15:07:0050753:19	003002000000 Земли населенных пунктов	Для эксплуатации существующего жилого дома	13	02:010	1 723	475,05	818 511,15
12445	Респ. Северная Осетия - Алания, р-н Алагирский, г. Алагир, ул. К.Хетагурова, дом 64	Алагирский	15:07:0050753:2	003002000000 Земли населенных пунктов	Для эксплуатации существующего административного здания	3	03:081	761	332,53	253 055,33
12446	Республика Северная Осетия-Алания, р-н Алагирский, г Алагир, ул Ч.Басиевой. д 129	Алагирский	15.07:0050753.20	003002000000 Земли населенных пунктов	Для индивидуального жилищного строительства	13	02:010	1 067	475.05	506 878.35
12447	Республика Северная Осетия-Алания, р-н Алагирский, г Алагир, ул Ч Басиевой, 153	Алагирский	15:07:0050753:205	003002000000 Земли населенных пунктов	Под эксплуатацию существующего жилого дома	13	02:010	808	475.05	383 840.40
12448	Республика Северная Осетия-Алания, р-н Алагирский, г. Алагир, ул. Ч.Басиевой. 130	Алагирский	15:07:0050753:21	003002000000 Земли населенных пунктов	Для эксплуатации существующего жилого дома	13	02:010	604	475,05	286 930,20
12449	Респ. Северная Осетия - Алания, р-н Алагирский, г. Алагир, ул. Ч.Басиевой. 135	Алагирский	15:07:0050753:22	003002000000 Земли населенных пунктов	Для индивидуального жилищного строительства	13	02:010	529	475,05	251 301,45
12450	Республика Северная Осетия-Алания, р-н Алагирский, г Алагир, ул Ч.Басиевой. д 123б	Алагирский	15:07:0050753:222	003002000000 Земли населенных пунктов	Для эксплуатации существующего салона красоты	3	03:034	58	653.19	37 885,02
12451	Респ. Северная Осетия - Алания, р-н Алагирский, г. Алагир, ул. Ч.Басиевой, 137	Алагирский	15.07:0050753.23	003002000000 Земли населенных пунктов	Индивидуальное жилищное строительство	13	02:010	488	475.05	231 824.40
12452	Респ. Северная Осетия - Алания, р-н Алагирский, г. Алагир, ул. Ч.Басиевой, 141	Алагирский	15:07:0050753:24	003002000000 Земли населенных пунктов	Для индивидуального жилищного строительства	13	02:010	751	475,05	356 762,55
12453	Республика Северная Осетия-Алания, р-н Алагирский, г. Алагир, ул. Ч.Басиевой, 131 "а"/1.	Алагирский	15:07:0050753:259	003002000000 Земли населенных пунктов	Магазины	4	04:040	160	1 235,13	197 620,80
12454	Республика Северная Осетия-Алания, р-н Алагирский, г Алагир, ул Ч.Басиевой. д 131а/2	Алагирский	15:07:0050753:269	003002000000 Земли населенных пунктов	Магазины	4	04:040	73	1 235,13	90 164,49
12455	Республика Северная Осетия-Алания, р-н Алагирский, г. Алагир, ул. Ч.Басиевой. 117 "А"	Алагирский	15:07:0050753:270	003002000000 Земли населенных пунктов	Для эксплуатации существующего жилого дома	13	02:010	628	475.05	298 331.40
12456	Республика Северная Осетия-Алания, р-н Алагирский, г. Алагир, ул. К.Хетагурова. 42	Алагирский	15:07:0050753:271	003002000000 Земли населенных пунктов	Для эксплуатации существующего жилого дома	13	02:010	630	475,05	299 281,50
12457	Российская Федерация, Республика Северная Осетия-Алания, Алагирский муниципальный район, Алагирское городское поселение, г. Алагир, ул. Ч.Басиевой, 157	Алагирский	15:07:0050753:274	003002000000 Земли населенных пунктов	земельные участки для размещения памятников, монументов, мемориалов	3	09:030	150	8,12	1 218.00
12458	Республика Северная Осетия-Алания, р-н Алагирский, г. Алагир, ул. Ч.Басиевой, 115/3	Алагирский	15:07:0050753:275	003002000000 Земли населенных пунктов	Коммунальное обслуживание	6	03:012	66	486.93	32 137,38
12459	Республика Северная Осетия-Алания, р-н Алагирский, г Алагир, ул Ч Басиевой, д 115а	Алагирский	15.07.0050753:3	003002000000 Земли населенных пунктов	Для размещения домов многоэтажной жилой застройки	2	02:060	1 114	1 187,62	1 323 008,68
12460	Респ. Северная Осетия - Алания, р-н Алагирский, г. Алагир, ул. Ч.Басиевой, дом 155	Алагирский	15:07:0050753:30	003002000000 Земли населенных пунктов	Для эксплуатации существующего жилого дома	13	02:010	964	475,05	457 948,20
12461	Респ. Северная Осетия - Алания, р-н Алагирский, г. Алагир, ул. К.Хетагурова, №56	Алагирский	15:07:0050753:37	003002000000 Земли населенных пунктов	Для эксплуатации существующего жилого дома	13	02:010	1 692	475,05	803 784,60
12462	Респ Северная Осетия - Алания, Алагирский р-н, городское поселение Алагирское, г Алагир, ул Ч.Басиевой, 55/1	Алагирский	15:07:0050753:387	003002000000 Земли населенных пунктов	земельные участки для размещения площадок для мусора	12	12:020	7	2 197,11	15 379,77
12463	Республика Северная Осетия-Алания, Алагирский район, г. Алагир, ул. Ч.Басиевой, 115/15	Алагирский	15:07:0050753:389	003002000000 Земли населенных пунктов	Предоставление коммунальных услуг	6	03:012	169	486.93	82 291,17
12464	Респ. Северная Осетия - Алания, р-н Алагирский, г. Алагир, ул. К.Хетагурова. дом 62	Алагирский	15:07:0050753:39	003002000000 Земли населенных пунктов	Для эксплуатации существующего жилого дома	13	02:010	885	475,05	420 419,25
12465	Республика Северная Осетия - Алания, Алагирский район, г. Алагир, ул. Ч.Басиевой, 115/45	Алагирский	15:07:0050753:391	003002000000 Земли населенных пунктов	Для строительства частного гаража	7	02:071	24	463,17	11 116,08
12466	Республика Северная Осетия-Алания, р-н Алагирский, г Алагир, ул Ч.Басиевой. д 115б	Алагирский	15.07.0050753:4	003002000000 Земли населенных пунктов	Для размещения домов многоэтажной жилой застройки	2	02:060	849	1 187,62	1 008 289,38
12467	Российская Федерация, Республика Северная Осетия-Алания, Алагирский р-н, г Алагир, ул Ч. Басиевой, 115б/47	Алагирский	15:07:0050753:409	003002000000 Земли населенных пунктов	Хранение автотранспорта	7	02:071	30	463.17	13 895,10
12468	Российская Федерация, Республика Северная Осетия - Алания, Алагирский район, г. Алагир, ул. К.Хетагурова. д.76	Алагирский	15:07:0050753:411	003002000000 Земли населенных пунктов	Для индивидуального жилищного строительства	13	02:010	917	475,05	435 620,85
12469	Российская Федерация, Республика Северная Осетия-Алания, Алагирский муниципальный район, Алагирское городское поселение, г. Алагир, ул. К.Хетагурова, 86	Алагирский	15:07:0050753:416	003002000000 Земли населенных пунктов	Для индивидуального жилищного строительства	13	02:010	846	475,05	401 802,30
12470	Российская Федерация, Республика Северная Осетия-Алания, Алагирский муниципальный район, Алагирское городское поселение, г Алагир, ул Ч Басиевой, 143	Алагирский	15:07:0050753:418	003002000000 Земли населенных пунктов	Для индивидуального жилищного строительства	13	02:010	900	475.05	427 545.00
12471	Российская Федерация, Республика Северная Осетия-Алания, Алагирский муниципальный район, Алагирское городское поселение, г Алагир, ул К.Хетагурова, 66	Алагирский	15:07:0050753:419	003002000000 Земли населенных пунктов	Для индивидуального жилищного строительства	13	02:010	1 294	475.05	614 714.70
12472	Российская Федерация, Республика Северная Осетия - Алания, Алагирский район, г Алагир, ул Ч Басиевой	Алагирский	15:07:0050753:420	003002000000 Земли населенных пунктов	Для строительства индивидуального частного гаража	7	02:071	24	463,17	11 116.08
12473	Респ. Северная Осетия - Алания, р-н Алагирский, г. Алагир, ул. К.Хетагурова, дом 70	Алагирский	15:07:0050753:43	003002000000 Земли населенных пунктов	Для индивидуального жилищного строительства	13	02:010	1 100	475,05	522 555,00
12474	Республика Северная Осетия-Алания, р-н Алагирский, г Алагир, ул К.Хетагурова. д 74	Алагирский	15.07:0050753.45	003002000000 Земли населенных пунктов	Для содержания и эксплуатации индивидуального жилого дома	13	02:010	2 633	475.05	1 250 806,65
12475	Респ. Северная Осетия - Алания, р-н Алагирский, г. Алагир, ул. К.Хетагурова. дом 36	Алагирский	15.07:0050753.48	003002000000 Земли населенных пунктов	Для эксплуатации по 1/3 доли существующего жилого дома	13	02:010	1 615	475.05	767 205.75
12476	Респ. Северная Осетия - Алания, р-н Алагирский, г. Алагир, ул. К.Хетагурова. дом 82	Алагирский	15:07:0050753:5	003002000000 Земли населенных пунктов	Для индивидуального жилищного строительства	13	02:010	760	475,05	361 038,00
12477	Северная Осетия - Алания респ. р-н Алагирский, г. Алагир, ул К.Хетагурова. 40	Алагирский	15:07:0050753:50	003002000000 Земли населенных пунктов	Под строительство индивидуального жилого дома	13	02:010	1 048	475,05	497 852,40
12478	Северная Осетия - Алания респ. р-н Алагирский, г. Алагир, ул К.Хетагурова. участок № 44	Алагирский	15.07:0050753.52	003002000000 Земли населенных пунктов	Для эксплуатации существующего жилого дома	13	02:010	1 219	475.05	579 085.95
12479	Республика Северная Осетия-Алания, р-н Алагирский, г Алагир, ул К.Хетогурова, д 54	Алагирский	15.07:0050753.57	003002000000 Земли населенных пунктов	Для индивидуального жилищного строительства	13	02:010	586	475.05	278 379.30
12480	Респ. Северная Осетия - Алания, р-н Алагирский, г. Алагир, ул. К.Хетагурова. 50	Алагирский	15:07:0050753:58	003002000000 Земли населенных пунктов	Для строительства индивидуального жилого дома	13	02:010	1 139	475,05	541 081,95
12481	Респ. Северная Осетия - Алания, р-н Алагирский, г. Алагир, ул. Ч.Басиевой, дом 121	Алагирский	15:07:0050753:6	003002000000 Земли населенных пунктов	Для эксплуатации существующего жилого дома	13	02:010	1 600	475,05	760 080,00
12482	Респ. Северная Осетия - Алания, р-н Алагирский, г. Алагир, ул. Ч.Басиевой, д 115 "б", участок №47	Алагирский	15:07:0050753:76	003002000000 Земли населенных пунктов	Под гаражи	7	02:071	24	463,17	11 116.08

№ п/п	Местоположение ЗУ	Район	Кадастровый номер ЗУ	Категория земель	Разрешенное использование по документу	Код вида разрешенного использования (в соответствии с классификатором видов разрешенного использования земельных участков)	Вид использования объектов недвижимости	Площадь	УПКС	КС
12483	Республика Северная Осетия-Алания, р-н Алагирский, г. Алагир, ул Ч.Басиевой, 131	Алагирский	15:07:0050753:9	0030002000000 Земли населенных пунктов	Для эксплуатации объектов рекреационной деятельности и лечебно-оздоровительного назначения	3	03:040	2 858	760,08	2 172 308,64
12484	Респ. Северная Осетия - Алания, р-н Алагирский, г. Алагир, ул. К.Хетагурова, 88	Алагирский	15:07:0050753:91	0030002000000 Земли населенных пунктов	Для индивидуального жилищного строительства	13	02:010	2 357	475,05	1 119 692,85
12485	Республика Северная Осетия-Алания, р-н Алагирский, г Алагир, ул Ч.Басиевой, в районе 5-ти этажного жилого дома №115а	Алагирский	15:07:0050753:96	0030002000000 Земли населенных пунктов	Для эксплуатации существующего магазина	4	04:040	30	1 235,13	37 053,90
12486	Респ. Северная Осетия - Алания, р-н Алагирский, г. Алагир, ул. Ч.Басиевой, 123 а	Алагирский	15:07:0050753:97	0030002000000 Земли населенных пунктов	Под строительство магазина	4	04:040	162	1 235,13	200 091,06
12487	Респ. Северная Осетия - Алания, р-н Алагирский, г. Алагир, ул. Ч.Басиевой, дом 139	Алагирский	15:07:0050753:98	0030002000000 Земли населенных пунктов	Для строительства индивидуального жилого дома	13	02:010	550	475,05	261 277,50
12488	Республика Северная Осетия-Алания, р-н Алагирский, г Алагир, ул Ч.Басиевой, д 123б	Алагирский	15:07:0050753:99	0030002000000 Земли населенных пунктов	Под строительство салона красоты	3	03:034	80	653,19	52 255,20
12489	Респ. Северная Осетия - Алания, р-н Алагирский, г. Алагир, ул. Кирова, 60	Алагирский	15:07:0050754:1	0030002000000 Земли населенных пунктов	Для эксплуатации существующего жилого дома	13	02:010	827	475,05	392 866,35
12490	Респ. Северная Осетия - Алания, р-н Алагирский, г. Алагир, ул. Кирова, 52	Алагирский	15:07:0050754:11	0030002000000 Земли населенных пунктов	Для индивидуального жилищного строительства	13	02:010	1 300	475,05	617 565,00
12491	Республика Северная Осетия-Алания, р-н Алагирский, г. Алагир, ул Кирова, д 54	Алагирский	15:07:0050754:12	0030002000000 Земли населенных пунктов	Для эксплуатации существующего жилого дома	13	02:010	1 188	475,05	564 389,40
12492	Республика Северная Осетия-Алания, р-н Алагирский, г. Алагир, ул. Кирова, 22	Алагирский	15:07:0050754:15	0030002000000 Земли населенных пунктов	Для эксплуатации существующего жилого дома	13	02:010	1 197	475,05	568 634,85
12493	Республика Северная Осетия-Алания, р-н Алагирский, г. Алагир, ул Кирова, 24	Алагирский	15:07:0050754:16	0030002000000 Земли населенных пунктов	Для индивидуального жилищного строительства	13	02:010	1 131	475,05	537 281,55
12494	Респ. Северная Осетия - Алания, р-н Алагирский, г. Алагир, ул. Кирова, 28	Алагирский	15:07:0050754:18	0030002000000 Земли населенных пунктов	Для эксплуатации существующего жилого дома	13	02:010	946	475,05	449 397,30
12495	Респ. Северная Осетия - Алания, р-н Алагирский, г. Алагир, ул. Кирова, №30	Алагирский	15:07:0050754:19	0030002000000 Земли населенных пунктов	Для эксплуатации существующего жилого дома	13	02:010	847	475,05	402 367,35
12496	Респ. Северная Осетия - Алания, р-н Алагирский, г. Алагир, ул. Дзержинского, 19	Алагирский	15:07:0050754:2	0030002000000 Земли населенных пунктов	Для индивидуального жилищного строительства	13	02:010	660	475,05	313 533,00
12497	Республика Северная Осетия-Алания, р-н Алагирский, г Алагир, ул Кирова, 32	Алагирский	15:07:0050754:20	0030002000000 Земли населенных пунктов	Для эксплуатации существующего жилого дома	13	02:010	1 098	475,05	521 604,90
12498	Респ Северная Осетия - Алания, Алагирский р-н, г Алагир, ул Дзержинского 17/1	Алагирский	15:07:0050754:204	0030002000000 Земли населенных пунктов	Для индивидуального жилищного строительства	13	02:010	1 100	475,05	522 555,00
12499	Респ. Северная Осетия - Алания, р-н Алагирский, г. Алагир, ул. Кирова, дом 34	Алагирский	15:07:0050754:21	0030002000000 Земли населенных пунктов	индивидуальное жилищное строительство	13	02:010	1 587	475,05	753 904,35
12500	Республика Северная Осетия - Алания, Алагирский район, г Алагир, ул Кирова	Алагирский	15:07:0050754:213	0030002000000 Земли населенных пунктов	Для индивидуального жилищного строительства	13	02:010	300	475,05	142 515,00
12501	Республика Северная Осетия - Алания, Алагирский район, г Алагир, ул Кирова	Алагирский	15:07:0050754:214	0030002000000 Земли населенных пунктов	Для индивидуального жилищного строительства	13	02:010	900	475,05	427 545,00
12502	Российская Федерация, Республика Северная Осетия-Алания, Алагирский муниципальный район, Алагирское городское поселение, г. Алагир, ул. Дзержинского, 39 "А"	Алагирский	15:07:0050754:217	0030002000000 Земли населенных пунктов	Для ведения личного подсобного хозяйства	13	02:020	3 167	475,05	1 504 483,35
12503	Республика Северная Осетия-Алания, р-н Алагирский, г. Алагир, ул. Кирова, №36	Алагирский	15:07:0050754:22	0030002000000 Земли населенных пунктов	Для эксплуатации существующего жилого дома	13	02:010	961	475,05	456 523,05
12504	Российская Федерация, Республика Северная Осетия-Алания, Алагирский муниципальный район, Алагирское городское поселение, г. Алагир, ул. С.Кодзоева, 25 "а"	Алагирский	15:07:0050754:221	0030002000000 Земли населенных пунктов	Под строительство индивидуального жилого дома	13	02:010	692	475,05	328 734,60
12505	Республика Северная Осетия-Алания, Алагирский р-н, г. Алагир, ул. Кирова, д. 58	Алагирский	15:07:0050754:222	0030002000000 Земли населенных пунктов	Для индивидуального жилищного строительства	13	02:010	1 185	475,05	562 934,25
12506	Респ. Северная Осетия - Алания, р-н Алагирский, г. Алагир, ул. Кирова, 40	Алагирский	15:07:0050754:24	0030002000000 Земли населенных пунктов	Для эксплуатации существующего жилого дома	13	02:010	713	475,05	338 710,65
12507	Респ. Северная Осетия - Алания, р-н Алагирский, г. Алагир, ул. Дзержинского, 17	Алагирский	15:07:0050754:25	0030002000000 Земли населенных пунктов	Для индивидуального жилищного строительства	13	02:010	1 165	475,05	553 433,25
12508	Респ. Северная Осетия - Алания, р-н Алагирский, г. Алагир, ул. Дзержинского, 19 "А"	Алагирский	15:07:0050754:30	0030002000000 Земли населенных пунктов	Для эксплуатации существующего жилого дома	13	02:010	1 065	475,05	505 928,25
12509	Респ. Северная Осетия - Алания, р-н Алагирский, г. Алагир, ул. Дзержинского, дом 7 а	Алагирский	15:07:0050754:32	0030002000000 Земли населенных пунктов	для эксплуатации существующего жилого дома	13	02:010	1 000	475,05	475 050,00
12510	Респ. Северная Осетия - Алания, р-н Алагирский, г. Алагир, ул. Дзержинского, 3	Алагирский	15:07:0050754:33	0030002000000 Земли населенных пунктов	Для эксплуатации существующего жилого дома	13	02:010	1 430	475,05	679 321,50
12511	Респ. Северная Осетия - Алания, р-н Алагирский, г. Алагир, ул. Дзержинского, дом 7	Алагирский	15:07:0050754:35	0030002000000 Земли населенных пунктов	Для индивидуального жилищного строительства	13	02:010	900	475,05	427 545,00
12512	Респ. Северная Осетия - Алания, р-н Алагирский, г. Алагир, ул. Дзержинского, дом 29 а	Алагирский	15:07:0050754:4	0030002000000 Земли населенных пунктов	Для строительства индивидуального жилого дома	13	02:010	586	475,05	278 379,30
12513	Респ. Северная Осетия - Алания, р-н Алагирский, г. Алагир, ул. Калиева, 4	Алагирский	15:07:0050754:40	0030002000000 Земли населенных пунктов	Для индивидуального жилищного строительства	13	02:010	842	475,05	399 992,10
12514	Респ. Северная Осетия - Алания, р-н Алагирский, г. Алагир, ул. Кирова, дом 16	Алагирский	15:07:0050754:41	0030002000000 Земли населенных пунктов	Для индивидуального жилищного строительства	13	02:010	1 052	475,05	499 752,60
12515	Респ. Северная Осетия - Алания, р-н Алагирский, г. Алагир, ул. Кирова, 18	Алагирский	15:07:0050754:42	0030002000000 Земли населенных пунктов	Для эксплуатации существующего жилого дома	13	02:010	613	475,05	291 205,65
12516	Респ. Северная Осетия - Алания, р-н Алагирский, г. Алагир, ул. Кирова, 62	Алагирский	15:07:0050754:45	0030002000000 Земли населенных пунктов	Для ведения личного подсобного хозяйства	13	02:020	914	475,05	434 195,70
12517	Республика Северная Осетия-Алания, р-н Алагирский, г Алагир, ул Кирова, 64	Алагирский	15:07:0050754:46	0030002000000 Земли населенных пунктов	Для эксплуатации существующего жилого дома	13	02:010	1 300	475,05	617 565,00
12518	Республика Северная Осетия-Алания, р-н Алагирский, г. Алагир, ул С.Калиева, д 2	Алагирский	15:07:0050754:52	0030002000000 Земли населенных пунктов	Для эксплуатации существующего жилого дома	13	02:010	910	475,05	432 295,50
12519	Республика Северная Осетия-Алания, р-н Алагирский, г. Алагир, ул Калиева, 2 "а"	Алагирский	15:07:0050754:53	0030002000000 Земли населенных пунктов	Для эксплуатации существующего жилого дома	13	02:010	264	475,05	125 413,20
12520	Респ. Северная Осетия - Алания, р-н Алагирский, г. Алагир, ул. Кирова, 42	Алагирский	15:07:0050754:6	0030002000000 Земли населенных пунктов	Для эксплуатации существующего жилого дома	13	02:010	1 097	475,05	521 129,85
12521	Республика Северная Осетия-Алания, р-н Алагирский, г. Алагир, ул. Кирова, 7	Алагирский	15:07:0050754:74	0030002000000 Земли населенных пунктов	Для эксплуатации существующего жилого дома	13	02:010	1 883	475,05	894 519,15
12522	Респ. Северная Осетия - Алания, р-н Алагирский, г. Алагир, ул. Дзержинского, 31 "а"	Алагирский	15:07:0050754:82	0030002000000 Земли населенных пунктов	Для строительства индивидуального жилого дома	13	02:010	1 200	475,05	570 060,00

№ п/п	Местоположение ЗУ	Район	Кадастровый номер ЗУ	Категория земель	Разрешенное использование по документу	Код вида разрешенного использования (в соответствии с классификатором видов разрешенного использования земельных участков)	Вид использования объектов недвижимости	Площадь	УПКС	КС
12523	Республика Северная Осетия-Алания, р-н Алагирский, г. Алагир, ул. Дзержинского, 13 "а"	Алагирский	15:07:0050754:83	003002000000 Земли населенных пунктов	Для эксплуатации существующего жилого дома	13	02:0:10	1 571	475,05	746 303,55
12524	Республика Северная Осетия-Алания, р-н Алагирский, г Алагир, ул Кирова, 20	Алагирский	15:07:0050754:85	003002000000 Земли населенных пунктов	Для строительства индивидуального жилого дома	13	02:0:10	494	475,05	234 674,70
12525	Республика Северная Осетия-Алания, р-н Алагирский, г. Алагир, ул. Дзержинского, 9 а	Алагирский	15:07:0050754:86	003002000000 Земли населенных пунктов	Для эксплуатации существующего жилого дома	13	02:0:10	870	475,05	413 293,50
12526	Республика Северная Осетия-Алания, р-н Алагирский, г. Алагир, ул. Дзержинского, 17/2	Алагирский	15:07:0050754:87	003002000000 Земли населенных пунктов	Под строительство индивидуального жилого дома	13	02:0:10	1 049	475,05	498 327,45
12527	Республика Северная Осетия-Алания, р-н Алагирский, г Алагир, ул Кирова, 42/2	Алагирский	15:07:0050754:89	003002000000 Земли населенных пунктов	Для индивидуального жилищного строительства	13	02:0:10	598	475,05	284 079,90
12528	Респ. Северная Осетия - Алания, р-н Алагирский, г. Алагир, ул. Кирова, дом 48	Алагирский	15:07:0050754:9	003002000000 Земли населенных пунктов	Для индивидуального жилищного строительства	13	02:0:10	858	475,05	407 592,90
12529	Республика Северная Осетия-Алания, р-н Алагирский, г Алагир, ул С.Кайтова, д 6/1	Алагирский	15:07:0050754:90	003002000000 Земли населенных пунктов	Предпринимательство	4	04:0:40	47	1 235,13	58 051,11
12530	Респ Северная Осетия - Алания, Алагирский р-н, г Алагир, ул Ч.Басиевой, д 11/6/2	Алагирский	15:07:0050755:135	003002000000 Земли населенных пунктов	Магазины	4	04:0:40	40	1 235,13	49 405,20
12531	Республика Северная Осетия-Алания, р-н Алагирский, г Алагир, на пересечении улиц Ч.Басиевой и Кирова, в районе 5-ти этажного жилого дома № 1156	Алагирский	15:07:0050755:14	003002000000 Земли населенных пунктов	Под строительство магазина	4	04:0:40	96	1 235,13	118 572,48
12532	Республика Северная Осетия-Алания, р-н Алагирский, г. Алагир, ул. Кирова, 9	Алагирский	15:07:0050755:20	003002000000 Земли населенных пунктов	Для эксплуатации существующего жилого дома	13	02:0:10	1 556	475,05	739 177,80
12533	Республика Северная Осетия-Алания, р-н Алагирский, г. Алагир, ул. Кирова, 9/1.	Алагирский	15:07:0050755:24	003002000000 Земли населенных пунктов	Магазины	4	04:0:40	169	1 235,13	208 736,97
12534	Респ. Северная Осетия - Алания, р-н Алагирский, г. Алагир, ул. Ч.Басиевой, №36 "А"	Алагирский	15:07:0050755:3	003002000000 Земли населенных пунктов	Туристическое обслуживание	5	05:0:22	846	278,52	235 627,92
12535	Респ. Северная Осетия - Алания, р-н Алагирский, г. Алагир, ул. Кулаева	Алагирский	15:07:0050755:31	003002000000 Земли населенных пунктов	Магазины	4	04:0:40	219	1 235,13	270 493,47
12536	Республика Северная Осетия-Алания, р-н Алагирский, г Алагир, ул. Зарамагская, 38/17	Алагирский	15:07:0050756:114	003002000000 Земли населенных пунктов	Хранение и переработка сельскохозяйственной продукции	1	01:1:50	225	197,15	44 358,75
12537	Российская Федерация, Республика Северная Осетия - Алания, Алагирский муниципальный район, Алагирское городское поселение, г. Алагир, ул. Зарамагская, 38/18	Алагирский	15:07:0050756:115	003002000000 Земли населенных пунктов	Для ведения личного подсобного хозяйства	13	02:0:20	2 500	348,37	870 925,00
12538	Российская Федерация, Республика Северная Осетия-Алания, Алагирский муниципальный район, Алагирское городское поселение, город Алагир, ул Зарамагская, 38/19	Алагирский	15:07:0050756:116	003002000000 Земли населенных пунктов	Для ведения личного подсобного хозяйства	13	02:0:20	773	348,37	269 290,01
12539	Российская Федерация, Республика Северная Осетия-Алания, Алагирский муниципальный район, Алагирское городское поселение, г. Алагир, ул. Зарамагская, 40	Алагирский	15:07:0050756:117	003002000000 Земли населенных пунктов	Для ведения личного подсобного хозяйства	13	02:0:20	9 800	348,37	3 414 026,00
12540	Российская Федерация, Республика Северная Осетия-Алания, Алагирский муниципальный район, Алагирское городское поселение, г. Алагир, ул. Зарамагская, 42	Алагирский	15:07:0050756:118	003002000000 Земли населенных пунктов	Для ведения личного подсобного хозяйства	13	02:0:20	9 800	348,37	3 414 026,00
12541	Российская Федерация, Республика Северная Осетия-Алания, Алагирский район, Алагир, ул. Бр. Кесаевых, 1 "а"	Алагирский	15:07:0050757:1	003002000000 Земли населенных пунктов	Для эксплуатации существующего жилого дома	13	02:0:10	660	348,37	229 924,20
12542	Республика Северная Осетия-Алания, р-н Алагирский, г. Алагир, ул О.Цомаевой, микрорайон 3, участок №1/17	Алагирский	15:07:0050757:10	003002000000 Земли населенных пунктов	Для строительства индивидуального жилого дома	13	02:0:10	600	348,37	209 022,00
12543	Респ. Северная Осетия - Алания, р-н Алагирский, г. Алагир, ул. О.Цомаевой и ул.Энгельса	Алагирский	15:07:0050757:12	003002000000 Земли населенных пунктов	И ЖС	13	02:0:10	600	348,37	209 022,00
12544	Респ. Северная Осетия - Алания, р-н Алагирский, г. Алагир, ул. О.Цомаевой, дом 13 "А"	Алагирский	15:07:0050757:13	003002000000 Земли населенных пунктов	Для строительства индивидуального жилого дома	13	02:0:10	600	475,05	285 030,00
12545	Российская Федерация, Республика Северная Осетия — Алания, Алагирский муниципальный район, Алагирское городское поселение, город Алагир, ул. Энгельса, 1/7	Алагирский	15:07:0050757:143	003002000000 Земли населенных пунктов	Для ведения личного подсобного хозяйства	13	02:0:20	756	348,37	263 367,72
12546	Российская Федерация, Республика Северная Осетия — Алания, Алагирский муниципальный район, Алагирское городское поселение, город Алагир, ул. Энгельса, 1/5	Алагирский	15:07:0050757:144	003002000000 Земли населенных пунктов	для ведения личного подсобного хозяйства	13	02:0:20	756	348,37	263 367,72
12547	Респ Северная Осетия - Алания, Алагирский р-н, г алагир, ул Бр Кесаевых,2/15	Алагирский	15:07:0050757:145	003002000000 Земли населенных пунктов	Для ведения личного подсобного хозяйства	13	02:0:20	1 200	348,37	418 044,00
12548	Республика Северная Осетия - Алания, р-н. Алагирский, г. Алагир, ул. Энгельса,1/3	Алагирский	15:07:0050757:146	003002000000 Земли населенных пунктов	для ведения личного подсобного хозяйства	13	02:0:20	757	348,37	263 716,09
12549	Республика Северная Осетия - Алания, Алагирский район, г. Алагир, ул.Энгельса,1/4	Алагирский	15:07:0050757:147	003002000000 Земли населенных пунктов	для ведения личного подсобного хозяйства	13	02:0:20	652	348,37	227 137,24
12550	Республика Северная Осетия - Алания, Алагирский район, г. Алагир, ул. Энгельса,1/1	Алагирский	15:07:0050757:148	003002000000 Земли населенных пунктов	для ведения личного подсобного хозяйства	13	02:0:20	757	348,37	263 716,09
12551	Респ Северная Осетия - Алания, Алагирский район, г Алагир, ул. Энгельса, 1/2	Алагирский	15:07:0050757:149	003002000000 Земли населенных пунктов	для ведения личного подсобного хозяйства	13	02:0:20	756	348,37	263 367,72
12552	Республика Северная Осетия - Алания, Алагирский район, г. Алагир, ул. Энгельса 1/6	Алагирский	15:07:0050757:154	003002000000 Земли населенных пунктов	Для ведения личного подсобного хозяйства	13	02:0:20	640	348,37	222 956,80
12553	Респ. Северная Осетия - Алания, Алагирский район, г. Алагир, ул. Бр.Кесаевых 1/4	Алагирский	15:07:0050757:155	003002000000 Земли населенных пунктов	Для ведения личного подсобного хозяйства	13	02:0:20	1 564	348,37	544 850,68
12554	Российская Федерация, Республика Северная Осетия-Алания, Алагирский муниципальный район Алагирское городское поселение г. Алагир ул. Энгельса, 1/11	Алагирский	15:07:0050757:156	003002000000 Земли населенных пунктов	Для ведения личного подсобного хозяйства	13	02:0:20	2 436	348,37	848 629,32
12555	Республика Северная Осетия - Алания, Алагирский район, город Алагир, ул С.Кулаева,70/4	Алагирский	15:07:0050757:157	003002000000 Земли населенных пунктов	Для ведения личного подсобного хозяйства	13	02:0:20	1 783	348,37	621 143,71
12556	Республика Северная Осетия - Алания, Алагирский район, г Алагир, ул. С.Кайтова, 70/3	Алагирский	15:07:0050757:158	003002000000 Земли населенных пунктов	Для ведения личного подсобного хозяйства	13	02:0:20	1 784	348,37	621 492,08
12557	Российская Федерация, Республика Северная Осетия - Алания, Алагирский муниципальный район, Алагирское городское поселение, г. Алагир, ул. С.Кулаева, 55/5	Алагирский	15:07:0050757:159	003002000000 Земли населенных пунктов	Для ведения личного подсобного хозяйства	13	02:0:20	8 477	348,37	2 953 132,49
12558	Республика Северная Осетия-Алания, Алагирский муниципальный р-н, Алагирское городское поселение, г. Алагир,ул. Энгельса,1/13	Алагирский	15:07:0050757:161	003002000000 Земли населенных пунктов	Для ведения личного подсобного хозяйства	13	02:0:20	754	348,37	262 670,98
12559	Российская Федерация, Республика Северная Осетия-Алания, Алагирский муниципальный район, Алагирское городское поселение, г. Алагир, ул. Бр.Кесаевых 1/6	Алагирский	15:07:0050757:162	003002000000 Земли населенных пунктов	Для индивидуального жилищного строительства	13	02:0:10	1 155	475,05	548 682,75
12560	Российская Федерация, Республика Северная Осетия-Алания, Алагирский район, г. Алагир, ул. О.Цомаевой	Алагирский	15:07:0050757:163	003002000000 Земли населенных пунктов	Для строительства индивидуального жилого дома	13	02:0:10	600	348,37	209 022,00
12561	Российская Федерация, Республика Северная Осетия-Алания, Алагирский муниципальный район, Алагирское городское поселение, г. Алагир, ул. Энгельса, 1/17	Алагирский	15:07:0050757:165	003002000000 Земли населенных пунктов	Для индивидуального жилищного строительства	13	02:0:10	669	348,37	233 059,53
12562	Респ Северная Осетия-Алания, р-н Алагирский, г. Алагир, ул. Бр.Кесаевых, 2/2	Алагирский	15:07:0050757:21	003002000000 Земли населенных пунктов	Для индивидуального жилищного строительства	13	02:0:10	1 483	348,37	516 632,71
12563	Респ Северная Осетия-Алания, р-н Алагирский, г.Алагир, ул Бр Кесаевых, 2/1	Алагирский	15:07:0050757:22	003002000000 Земли населенных пунктов	Для индивидуального жилищного строительства	13	02:0:10	1 507	348,37	524 993,59
12564	Республика Северная Осетия-Алания, Алагирский р-н, г. Алагир, ул. С.Кайтова, 62/4	Алагирский	15:07:0050757:26	003002000000 Земли населенных пунктов	Для индивидуального жилищного строительства	13	02:0:10	1 200	348,37	418 044,00
12565	Республика Северная Осетия-Алания, р-н Алагирский, г Алагир, ул С.Кайтова, д 64/4	Алагирский	15:07:0050757:27	003002000000 Земли населенных пунктов	Под строительство индивидуального жилого дома	13	02:0:10	1 200	348,37	418 044,00

№ п/п	Местоположение ЗУ	Район	Кадастровый номер ЗУ	Категория земель	Разрешенное использование по документу	Код вида разрешенного использования (в соответствии с классификатором видов разрешенного использования земельных участков)	Вид использования объектов недвижимости	Площадь	УПКС	КС
12566	Республика Северная Осетия-Алания, р-н Алагирский, г. Алагир, ул. С.Кольева, 70/1	Алагирский	15:07:0050757:30	003002000000 Земли населенных пунктов	Для ведения личного подсобного хозяйства	13	02:0020	1 500	348,37	522 555,00
12567	Республика Северная Осетия-Алания, р-н Алагирский, г. Алагир, ул. С.Кольева 70/2	Алагирский	15:07:0050757:31	003002000000 Земли населенных пунктов	Для ведения личного подсобного хозяйства	13	02:0020	1 500	348,37	522 555,00
12568	Республика Северная Осетия-Алания, р-н Алагирский, г Алагир, ул. С.Калаева участок №66	Алагирский	15:07:0050757:32	003002000000 Земли населенных пунктов	Для индивидуального жилищного строительства	13	02:0010	1 500	348,37	522 555,00
12569	Республика Северная Осетия - Алания, Алагирский район, г. Алагир, ул. Бр. Кесаевых,1/7	Алагирский	15:07:0050758:128	003002000000 Земли населенных пунктов	Для ведения личного подсобного хозяйства	13	02:0020	1 230	475,05	584 311,50
12570	Российская Федерация, Республика Северная Осетия-Алания, Алагирский муниципальный район, Алагирское городское поселение, г. Алагир, ул. Советов, 2/1	Алагирский	15:07:0050758:132	003002000000 Земли населенных пунктов	Для индивидуального жилищного строительства	13	02:0010	1 663	475,05	790 008,15
12571	Республика Северная Осетия-Алания, р-н Алагирский, г. Алагир, ул. Советов, 1 "а"	Алагирский	15:07:0050758:14	003002000000 Земли населенных пунктов	Для эксплуатации существующего жилого дома	13	02:0010	1 576	475,05	748 678,80
12572	Республика Северная Осетия-Алания, р-н Алагирский, г. Алагир, ул. Бр.Кесаевых, 1/2	Алагирский	15:07:0050758:15	003002000000 Земли населенных пунктов	Под строительство индивидуального жилого дома	13	02:0010	640	475,05	304 032,00
12573	Российская Федерация, Республика Северная Осетия - Алания, Алагирский муниципальный район, Алагирское городское поселение, г. Алагир, ул. Советов, д.7/1	Алагирский	15:07:0050758:5	003002000000 Земли населенных пунктов	Под строительство индивидуального жилого дома	13	02:0010	830	475,05	394 291,50
12574	Респ. Северная Осетия - Алания, р-н Алагирский, г. Алагир, ул. Свободы, дом 5	Алагирский	15:07:0050759:1	003002000000 Земли населенных пунктов	Для эксплуатации существующего жилого дома	13	02:0010	964	475,05	457 948,20
12575	Республика Северная Осетия-Алания, р-н Алагирский, г. Алагир, ул. Советов. № 10	Алагирский	15:07:0050759:12	003002000000 Земли населенных пунктов	Для эксплуатации существующего жилого дома	13	02:0010	707	475,05	335 860,35
12576	Респ. Северная Осетия - Алания, р-н Алагирский, г. Алагир, ул. Свободы, 5 "б"	Алагирский	15:07:0050759:3	003002000000 Земли населенных пунктов	Для строительства индивидуального жилого дома	13	02:0010	600	475,05	285 030,00
12577	Респ. Северная Осетия - Алания, р-н Алагирский, г. Алагир, ул. Советов,16	Алагирский	15:07:0050759:4	003002000000 Земли населенных пунктов	Для индивидуального жилищного строительства	13	02:0010	679	475,05	322 558,95
12578	Республика Северная Осетия - Алания, р-н Алагирский, г. Алагир, ул. Советов, 18	Алагирский	15:07:0050759:5	003002000000 Земли населенных пунктов	Для индивидуального жилищного строительства	13	02:0010	588	475,05	279 329,40
12579	Респ. Северная Осетия - Алания, р-н Алагирский, г. Алагир, ул. Свободы, дом 9	Алагирский	15:07:0050759:7	003002000000 Земли населенных пунктов	Для эксплуатации существующего домовладения	13	02:0010	666	475,05	316 383,30
12580	Республика Северная Осетия - Алания, Алагирский район, г. Алагир, ул. Свободы	Алагирский	15:07:0050759:9	003002000000 Земли населенных пунктов	Для индивидуального жилищного строительства	13	02:0010	739	475,05	351 061,95
12581	Респ. Северная Осетия - Алания, р-н Алагирский, г. Алагир, ул. Октябрьская, 37	Алагирский	15:07:0050760:1	003002000000 Земли населенных пунктов	Для эксплуатации существующего домовладения	13	02:0010	978	475,05	464 598,90
12582	Респ. Северная Осетия - Алания, р-н Алагирский, г. Алагир, ул. Октябрьская, дом 35	Алагирский	15:07:0050760:11	003002000000 Земли населенных пунктов	Для эксплуатации существующего жилого дома	13	02:0010	938	475,05	445 596,90
12583	Респ. Северная Осетия - Алания, р-н Алагирский, г. Алагир, ул. Осповского, 21/379	Алагирский	15:07:0050760:14	003002000000 Земли населенных пунктов	Для эксплуатации гаража	2	02:0071	26	403,17	12 042,42
12584	Республика Северная Осетия-Алания, р-н Алагирский, г. Алагир, ул. Свободы, 10	Алагирский	15:07:0050760:17	003002000000 Земли населенных пунктов	Для эксплуатации существующего жилого дома	13	02:0010	350	475,05	166 267,50
12585	Респ. Северная Осетия - Алания, р-н Алагирский, г. Алагир, ул. Октябрьская, дом 33	Алагирский	15:07:0050760:2	003002000000 Земли населенных пунктов	Для эксплуатации существующего жилого дома	13	02:0010	707	475,05	335 860,35
12586	Республика Северная Осетия-Алания, р-н Алагирский, г. Алагир, ул. Октябрьская, 31	Алагирский	15:07:0050760:20	003002000000 Земли населенных пунктов	Для эксплуатации индивидуального жилого дома	13	02:0010	1 097	475,05	521 129,85
12587	Респ. Северная Осетия - Алания, р-н Алагирский, г. Алагир, ул. Свободы, дом 12	Алагирский	15:07:0050760:21	003002000000 Земли населенных пунктов	Для эксплуатации существующего жилого дома	13	02:0010	721	475,05	342 511,05
12588	Респ. Северная Осетия - Алания, р-н Алагирский, г. Алагир, ул. Октябрьская, дом 21	Алагирский	15:07:0050760:3	003002000000 Земли населенных пунктов	Для индивидуального жилищного строительства	13	02:0010	1 028	475,05	488 351,40
12589	Северная Осетия - Алания респ., р-н Алагирский, г. Алагир, ул. Октябрьская, 31 в	Алагирский	15:07:0050760:31	003002000000 Земли населенных пунктов	Для индивидуального жилищного строительства	13	02:0010	499	475,05	237 049,95
12590	Российская Федерация, Республика Северная Осетия-Алания, Алагирский муниципальный район, Алагирское городское поселение, город Алагир, улица Свободы, дом 10 «А».	Алагирский	15:07:0050760:40	003002000000 Земли населенных пунктов	Для ведения личного подсобного хозяйства	13	02:0020	301	475,05	142 990,05
12591	Респ. Северная Осетия - Алания, р-н Алагирский, г. Алагир, ул. Октябрьская, 27	Алагирский	15:07:0050760:9	003002000000 Земли населенных пунктов	Для эксплуатации существующего жилого дома	13	02:0010	392	475,05	186 219,60
12592	Республика Северная Осетия-Алания, р-н Алагирский, г Алагир, ул Ленина, д 33	Алагирский	15:07:0050761:1	003002000000 Земли населенных пунктов	Для индивидуального жилищного строительства	13	02:0010	1 016	475,05	482 650,80
12593	РСО - Алания, Алагирский район, г. Алагир, ул. Октябрьская, 42	Алагирский	15:07:0050761:12	003002000000 Земли населенных пунктов	Индивидуальное жилищное строительство	13	02:0010	1 205	342,90	413 194,50
12594	Респ. Северная Осетия - Алания, р-н Алагирский, г. Алагир, ул. Октябрьская, участок 48	Алагирский	15:07:0050761:15	003002000000 Земли населенных пунктов	Для эксплуатации существующего жилого дома	13	02:0010	1 750	475,05	831 337,50
12595	Российская Федерация, Республика Северная Осетия-Алания,Алагирский р-н, г Алагир, ул Октябрьская, д 38	Алагирский	15:07:0050761:193	003002000000 Земли населенных пунктов	Для индивидуального жилищного строительства	13	02:0010	423	475,05	200 946,15
12596	Российская Федерация, Республика Северная Осетия-Алания, Алагирский муниципальный район, Алагирское городское поселение, г. Алагир, ул. С. Кольева, 54	Алагирский	15:07:0050761:194	003002000000 Земли населенных пунктов	Для индивидуального жилищного строительства	13	02:0010	548	475,05	260 327,40
12597	Республика Северная Осетия - Алания, р-н Алагирский, г. Алагир, ул. Садовая, 11	Алагирский	15:07:0050761:20	003002000000 Земли населенных пунктов	Для индивидуального жилищного строительства	13	02:0010	983	475,05	466 974,15
12598	Республика Северная Осетия - Алания, р-н Алагирский, г. Алагир, ул. Октябрьская, 52	Алагирский	15:07:0050761:6	003002000000 Земли населенных пунктов	Для индивидуального жилищного строительства	13	02:0010	925	475,05	439 421,25
12599	Республика Северная Осетия-Алания, р-н Алагирский, г. Алагир, ул. Ленина, 25	Алагирский	15:07:0050761:76	003002000000 Земли населенных пунктов	Для эксплуатации существующего жилого дома	13	02:0010	857	475,05	407 117,85
12600	Респ. Северная Осетия - Алания, р-н Алагирский, г. Алагир, ул. Ленина, дом 27	Алагирский	15:07:0050761:8	003002000000 Земли населенных пунктов	Для эксплуатации существующего жилого дома	13	02:0010	1 034	475,05	491 201,70
12601	Республика Северная Осетия - Алания, р-н Алагирский, г. Алагир, ул. Ленина, 29	Алагирский	15:07:0050761:9	003002000000 Земли населенных пунктов	Индивидуальное жилищное строительство	13	02:0010	825	475,05	391 916,25
12602	Респ. Северная Осетия - Алания, р-н Алагирский, г. Алагир, ул. Кольева, № 44	Алагирский	15:07:0050762:10	003002000000 Земли населенных пунктов	Для эксплуатации индивидуального жилого дома	13	02:0010	706	475,05	335 385,30
12603	Респ. Северная Осетия - Алания, р-н Алагирский, г. Алагир, ул. Кальева, дом 42	Алагирский	15:07:0050762:11	003002000000 Земли населенных пунктов	Для индивидуального жилищного строительства	13	02:0010	786	475,05	373 389,30
12604	Северная Осетия - Алания респ., р-н Алагирский, г. Алагир, ул. Алагирская, участок № 69	Алагирский	15:07:0050762:126	003002000000 Земли населенных пунктов	Для эксплуатации существующего жилого дома	13	02:0010	852	475,05	404 742,60
12605	Респ. Северная Осетия - Алания, р-н Алагирский, г. Алагир, ул. Ленина, дом 58	Алагирский	15:07:0050762:13	003002000000 Земли населенных пунктов	Для эксплуатации существующего жилого дома	13	02:0010	1 220	475,05	579 561,00

№ п/п	Местоположение ЗУ	Район	Кадастровый номер ЗУ	Категория земель	Разрешенное использование по документу	Код вида разрешенного использования (в соответствии с классификатором видов разрешенного использования земельных участков)	Вид использования объектов недвижимости	Площадь	УПКС	КС
12606	Респ. Северная Осетия - Алания, р-н Алагирский, г. Алагир, ул. Садовая, 3	Алагирский	15:07:0050762:16	003002000000 Земли населенных пунктов	Для эксплуатации существующего жилого дома	13	02:0010	665	475,05	315 908,25
12607	Респ. Северная Осетия - Алания, р-н Алагирский, г. Алагир, ул. Алагирская, №67	Алагирский	15:07:0050762:20	003002000000 Земли населенных пунктов	Для эксплуатации существующего жилого дома	13	02:0010	1 036	475,05	492 151,80
12608	Российская Федерация, Республика Северная Осетия-Алания, Алагирский район, г. Алагир, ул. Ленина, 46	Алагирский	15:07:0050762:25	003002000000 Земли населенных пунктов	Для индивидуального жилищного строительства	13	02:0010	1 300	475,05	617 565,00
12609	Российская Федерация, Республика Северная Осетия-Алания, Алагирский муниципальный район, Алагирское городское поселение, г. Алагир, ул. Ленина, 40	Алагирский	15:07:0050762:267	003002000000 Земли населенных пунктов	Для индивидуального жилищного строительства	13	02:0010	1 244	475,05	590 962,20
12610	Респ. Северная Осетия - Алания, р-н Алагирский, г. Алагир, ул. Ленина, дом 54	Алагирский	15:07:0050762:29	003002000000 Земли населенных пунктов	Для эксплуатации существующего жилого дома	13	02:0010	951	475,05	451 772,55
12611	Респ. Северная Осетия - Алания, р-н Алагирский, г. Алагир, ул. Ленина, дом 56	Алагирский	15:07:0050762:30	003002000000 Земли населенных пунктов	Для эксплуатации существующего жилого дома	13	02:0010	590	475,05	280 279,50
12612	Респ. Северная Осетия - Алания, р-н Алагирский, г. Алагир, ул. Алагирская, 55	Алагирский	15:07:0050762:6	003002000000 Земли населенных пунктов	Для эксплуатации существующего жилого дома	13	02:0010	1 300	475,05	617 565,00
12613	Республика Северная Осетия-Алания, р-н Алагирский, г. Алагир, ул Бр Кесаевых, д 1/3	Алагирский	15:07:0050763:10	003002000000 Земли населенных пунктов	Для ведения личного подсобного хозяйства	13	02:0020	1 151	348,37	400 973,87
12614	Республика Северная Осетия - Алания, Алагирский район, г. Алагир, ул. Бр. Кесаевых, 1/4	Алагирский	15:07:0050763:122	003002000000 Земли населенных пунктов	Для индивидуального жилищного строительства	13	02:0010	899	348,37	313 184,63
12615	Российская Федерация, Республика Северная Осетия-Алания, Алагирский муниципальный район, Алагирское городское поселение, г. Алагир, ул. С.Кайцева, 72/1	Алагирский	15:07:0050763:128	003002000000 Земли населенных пунктов	Для ведения личного подсобного хозяйства	13	02:0020	5 400	348,37	1 881 198,00
12616	Российская Федерация, Республика Северная Осетия-Алания, Алагирский муниципальный район, Алагирское городское поселение, г. Алагир, ул. Зарамагская, 38/22	Алагирский	15:07:0050763:129	003002000000 Земли населенных пунктов	Для индивидуального жилищного строительства	13	02:0010	1 500	348,37	522 555,00
12617	Российская Федерация, Республика Северная Осетия-Алания, Алагирский муниципальный район, Алагирское городское поселение, г. Алагир, ул. Зарамагская, 38/21	Алагирский	15:07:0050763:130	003002000000 Земли населенных пунктов	для индивидуального жилищного строительства	13	02:0010	971	348,37	338 267,27
12618	Российская Федерация, Республика Северная Осетия-Алания, Алагирский муниципальный район, Алагирское городское поселение, г. Алагир, ул. С.Кайцева, 74	Алагирский	15:07:0050763:131	003002000000 Земли населенных пунктов	Для ведения личного подсобного хозяйства	13	02:0020	2 700	348,37	940 599,00
12619	Российская Федерация, Республика Северная Осетия-Алания, Алагирский муниципальный район, Алагирское городское поселение, г. Алагир, ул.С. Кайцева, 74/1	Алагирский	15:07:0050763:132	003002000000 Земли населенных пунктов	Для ведения личного подсобного хозяйства	13	02:0020	2 985	348,37	1 039 884,45
12620	Российская Федерация, Республика Северная Осетия-Алания, Алагирский муниципальный район, Алагирское городское поселение, г. Алагир, ул. С. Кольева, 80	Алагирский	15:07:0050763:133	003002000000 Земли населенных пунктов	Для индивидуального жилищного строительства	13	02:0010	943	348,37	328 512,91
12621	Российская Федерация, Республика Северная Осетия-Алания, Алагирский муниципальный район, Алагирское городское поселение, г. Алагир, ул. С.Кольева, 78	Алагирский	15:07:0050763:134	003002000000 Земли населенных пунктов	Для индивидуального жилищного строительства	13	02:0010	1 187	348,37	413 515,19
12622	Республика Северная Осетия-Алания, р-н Алагирский, г. Алагир, ул. Зарамагская, 38/4	Алагирский	15:07:0050763:4	003002000000 Земли населенных пунктов	Под строительство автосервиса	4	04:0099	3 600	1 680,92	6 051 312,00
12623	Республика Северная Осетия-Алания, р-н Алагирский, г. Алагир, ул. Бр. Кесаевых, №2/3	Алагирский	15:07:0050763:5	003002000000 Земли населенных пунктов	Для строительства индивидуального жилого дома	13	02:0010	800	348,37	278 696,00
12624	Республика Северная Осетия-Алания, р-н Алагирский, г. Алагир, ул. Зарамагская, №38/5	Алагирский	15:07:0050763:6	003002000000 Земли населенных пунктов	Склад	6	06:0000	2 243	747,07	1 675 678,01
12625	Республика Северная Осетия-Алания, р-н Алагирский, г. Алагир, ул Братьев Кесаевых, 2/12	Алагирский	15:07:0050763:8	003002000000 Земли населенных пунктов	Под строительство индивидуального жилого дома	13	02:0010	900	348,37	313 533,00
12626	Республика Северная Осетия-Алания, р-н Алагирский, г. Алагир, ул Зарамагская, д 38/6	Алагирский	15:07:0050763:9	003002000000 Земли населенных пунктов	Для ведения личного подсобного хозяйства	13	02:0020	875	348,37	304 823,75
12627	Республика Северная Осетия-Алания, р-н Алагирский, г Алагир, ул Советов, д 1а	Алагирский	15:07:0050764:12	003002000000 Земли населенных пунктов	Для эксплуатации существующего жилого дома	13	02:0010	1 617	348,37	563 314,29
12628	Республика Северная Осетия-Алания, Алагирский район, г. Алагир, ул. Бр.Кесаевых. 2/6	Алагирский	15:07:0050764:134	003002000000 Земли населенных пунктов	Для ведения личного подсобного хозяйства	13	02:0020	472	348,37	164 430,64
12629	Республика Северная Осетия - Алания, Алагирский район, г Алагир, ул Бр. Кесаевых,1/5	Алагирский	15:07:0050764:135	003002000000 Земли населенных пунктов	Для ведения личного подсобного хозяйства	13	02:0020	1 396	348,37	486 324,52
12630	Республика Северная Осетия-Алания, Алагирский район, г Алагир, ул Советов,1	Алагирский	15:07:0050764:140	003002000000 Земли населенных пунктов	Для индивидуального жилищного строительства	13	02:0010	992	348,37	345 583,04
12631	Российская Федерация, Республика Северная Осетия - Алания, Алагирский муниципальный район, Алагирское городское поселение, г Алагир, ул. Зарамагская, 38/3 А	Алагирский	15:07:0050764:142	003002000000 Земли населенных пунктов	Для индивидуального жилищного строительства	13	02:0010	1 360	348,37	473 783,20
12632	Северная Осетия - Алания респ, р-н Алагирский, г. Алагир, ул. Советов, 9/1	Алагирский	15:07:0050764:16	003002000000 Земли населенных пунктов	Для эксплуатации существующего жилого дома	13	02:0010	1 277	348,37	444 868,49
12633	Северная Осетия - Алания респ, р-н Алагирский, г. Алагир, ул. Советов, 9/2	Алагирский	15:07:0050764:17	003002000000 Земли населенных пунктов	Под строительство индивидуального жилого дома	13	02:0010	1 129	348,37	393 309,73
12634	Республика Северная Осетия-Алания, р-н Алагирский, г. Алагир, ул. Зарамагская, 38/3	Алагирский	15:07:0050764:18	003002000000 Земли населенных пунктов	Для индивидуального жилищного строительства	13	02:0010	1 132	348,37	394 354,84
12635	Республика Северная Осетия-Алания, р-н Алагирский, г. Алагир, ул. Советов, участок № 7/2	Алагирский	15:07:0050764:19	003002000000 Земли населенных пунктов	Для эксплуатации существующего жилого дома	13	02:0010	1 002	348,37	349 066,74
12636	Республика Северная Осетия-Алания, р-н Алагирский, г. Алагир, ул. Советов, 7/1	Алагирский	15:07:0050764:21	003002000000 Земли населенных пунктов	Для индивидуального жилищного строительства	13	02:0010	941	348,37	327 816,17
12637	Республика Северная Осетия-Алания, р-н Алагирский, г. Алагир, ул Братьев Кесаевых, д 2/4	Алагирский	15:07:0050764:23	003002000000 Земли населенных пунктов	Для индивидуального жилищного строительства	13	02:0010	923	348,37	321 545,51
12638	Республика Северная Осетия-Алания, р-н Алагирский, г. Алагир, ул Бр. Кесаевых, д 1/1	Алагирский	15:07:0050764:8	003002000000 Земли населенных пунктов	Под строительство индивидуального жилого дома	13	02:0010	600	348,37	209 022,00
12639	Респ. Северная Осетия - Алания, р-н Алагирский, г. Алагир, ул. Советов, 10 А	Алагирский	15:07:0050765:1	003002000000 Земли населенных пунктов	Для эксплуатации существующего домовладения	13	02:0010	625	348,37	217 731,25
12640	Республика Северная Осетия-Алания, р-н Алагирский, г. Алагир, ул. Свободы, 3/1	Алагирский	15:07:0050765:10	003002000000 Земли населенных пунктов	Для эксплуатации существующего жилого дома	13	02:0010	1 100	348,37	383 207,00
12641	Республика Северная Осетия-Алания, р-н Алагирский, г. Алагир, ул Советов, уч 4а	Алагирский	15:07:0050765:17	003002000000 Земли населенных пунктов	Для строительства индивидуального жилого дома	13	02:0010	791	348,37	275 560,67
12642	Республика Северная Осетия-Алания, Алагирский р-н, г. Алагир, ул. Свободы, 1	Алагирский	15:07:0050765:170	003002000000 Земли населенных пунктов	Для индивидуального жилищного строительства	13	02:0010	1 200	348,37	418 044,00
12643	Республика Северная Осетия-Алания, Алагирский муниципальный район Алагирское городское поселения г.Алагир ул. Советов 8 "а"	Алагирский	15:07:0050765:172	003002000000 Земли населенных пунктов	Для индивидуального жилищного строительства	13	02:0010	686	348,37	238 981,82
12644	Республика Северная Осетия-Алания, р-н Алагирский, г Алагир, ул Советов, д 6а	Алагирский	15:07:0050765:18	003002000000 Земли населенных пунктов	Для индивидуального жилищного строительства	13	02:0010	627	348,37	218 427,99
12645	Респ. Северная Осетия - Алания, р-н Алагирский, г. Алагир, ул. Свободы, 9/2	Алагирский	15:07:0050765:2	003002000000 Земли населенных пунктов	Для индивидуального жилищного строительства	13	02:0010	660	348,37	229 924,20
12646	Республика Северная Осетия-Алания, р-н Алагирский, г. Алагир, ул. Советов, 12/1	Алагирский	15:07:0050765:57	003002000000 Земли населенных пунктов	Для эксплуатации существующего жилого дома	13	02:0010	608	348,37	211 808,96

№ п/п	Местоположение ЗУ	Район	Кадастровый номер ЗУ	Категория земель	Разрешенное использование по документу	Код вида разрешенного использования (в соответствии с классификатором видов разрешенного использования земельных участков)	Вид использования объектов недвижимости	Площадь	УПКС	КС
12647	Республика Северная Осетия-Алания, р-н Алагирский, г. Алагир, ул Советов, д 2/1	Алагирский	15:07:0050765:59	003002000000 Земли населенных пунктов	Для индивидуального жилищного строительства	13	02:0010	1 190	348,37	414 560,30
12648	Респ. Северная Осетия - Алания, р-н Алагирский, г. Алагир, ул. Октябрьская, 11	Алагирский	15:07:0050766:1	003002000000 Земли населенных пунктов	Для эксплуатации существующего жилого дома	13	02:0010	805	348,37	280 437,85
12649	Республика Северная Осетия - Алания, р-н Алагирский, г. Алагир, ул. Свободы, 4	Алагирский	15:07:0050766:14	003002000000 Земли населенных пунктов	Для индивидуального жилищного строительства	13	02:0010	788	348,37	274 515,56
12650	Российская Федерация, Республика Северная Осетия-Алания, Алагирский муниципальный район Алагирское городское поселение, г. Алагир, ул. Свободы, 2	Алагирский	15:07:0050766:152	003002000000 Земли населенных пунктов	Для индивидуального жилищного строительства	13	02:0010	650	348,37	226 440,50
12651	Российская Федерация, Республика Северная Осетия-Алания, Алагирский муниципальный район, Алагирское городское поселение, г. Алагир, ул. Октябрьская, 1 "а"	Алагирский	15:07:0050766:153	003002000000 Земли населенных пунктов	Для индивидуального жилищного строительства	13	02:0010	782	348,37	272 425,34
12652	Респ. Северная Осетия - Алания, р-н Алагирский, г. Алагир, ул. Свободы 12 А	Алагирский	15:07:0050766:21	003002000000 Земли населенных пунктов	Для строительства индивидуального жилого дома	13	02:0010	600	348,37	209 022,00
12653	Республика Северная Осетия-Алания, р-н Алагирский, г Алагир, ул Октябрьская, уч 1Б	Алагирский	15:07:0050766:26	003002000000 Земли населенных пунктов	Для эксплуатации существующего жилого дома	13	02:0010	593	348,37	206 583,41
12654	Северная Осетия - Алания респ, р-н Алагирский, г. Алагир, ул. Октябрьская, 3	Алагирский	15:07:0050766:27	003002000000 Земли населенных пунктов	Для эксплуатации существующего жилого дома	13	02:0010	1 136	348,37	395 748,32
12655	Респ. Северная Осетия - Алания, р-н Алагирский, г. Алагир, ул. Октябрьская, дом 1	Алагирский	15:07:0050766:3	003002000000 Земли населенных пунктов	Для эксплуатации существующего жилого дома	13	02:0010	1 129	348,37	393 309,73
12656	Республика Северная Осетия-Алания, р-н Алагирский, г Алагир, ул Октябрьская, д 2/1	Алагирский	15:07:0050766:32	003002000000 Земли населенных пунктов	Под строительство индивидуального жилого дома	13	02:0010	900	348,37	313 533,00
12657	Республика Северная Осетия-Алания, р-н Алагирский, г. Алагир, ул. Свободы, 10/1	Алагирский	15:07:0050766:33	003002000000 Земли населенных пунктов	Для эксплуатации существующего жилого дома	13	02:0010	785	348,37	273 470,45
12658	Республика Северная Осетия-Алания, р-н Алагирский, г. Алагир, ул Октябрьская, д 17	Алагирский	15:07:0050766:36	003002000000 Земли населенных пунктов	Для индивидуального жилищного строительства	13	02:0010	998	348,37	347 673,26
12659	Респ. Северная Осетия - Алания, р-н Алагирский, г. Алагир, ул. Октябрьская, 7	Алагирский	15:07:0050766:5	003002000000 Земли населенных пунктов	Для индивидуального жилищного строительства	13	02:0010	731	348,37	254 658,47
12660	Респ. Северная Осетия - Алания, р-н Алагирский, г. Алагир, ул. Октябрьская, 9	Алагирский	15:07:0050766:6	003002000000 Земли населенных пунктов	Для индивидуального жилищного строительства	13	02:0010	673	348,37	234 453,01
12661	Респ. Северная Осетия - Алания, р-н Алагирский, г. Алагир, ул. Октябрьская, дом 13	Алагирский	15:07:0050766:9	003002000000 Земли населенных пунктов	Для эксплуатации существующего жилого дома	13	02:0010	642	348,37	223 653,54
12662	Респ. Северная Осетия - Алания, р-н Алагирский, г. Алагир, ул. Октябрьская, дом 18	Алагирский	15:07:0050767:1	003002000000 Земли населенных пунктов	Для эксплуатации существующего домовладения	13	02:0010	421	348,37	146 663,77
12663	Республика Северная Осетия-Алания, р-н Алагирский, г. Алагир, ул Октябрьская, 26	Алагирский	15:07:0050767:10	003002000000 Земли населенных пунктов	Для эксплуатации существующего жилого дома	13	02:0010	945	348,37	329 209,65
12664	Респ. Северная Осетия - Алания, р-н Алагирский, г. Алагир, ул. Октябрьская, дом 26 а	Алагирский	15:07:0050767:11	003002000000 Земли населенных пунктов	Под строительство жилого дома.	13	02:0010	570	348,37	198 570,90
12665	Респ. Северная Осетия - Алания, р-н Алагирский, г. Алагир, ул. Октябрьская, 36	Алагирский	15:07:0050767:16	003002000000 Земли населенных пунктов	Индивидуальное жилищное строительство	13	02:0010	967	348,37	336 873,79
12666	Российская Федерация, Республика Северная Осетия-Алания, Алагирский муниципальный район, Алагирское городское поселение, город Алагир, улица С.Кадзаева, 25	Алагирский	15:07:0050767:18	003002000000 Земли населенных пунктов	Для индивидуального жилищного строительства	13	02:0010	602	348,37	209 718,74
12667	Республика Северная Осетия-Алания, р-н Алагирский, г Алагир, ул Октябрьская	Алагирский	15:07:0050767:211	003002000000 Земли населенных пунктов	Индивидуальное жилищное строительство	13	02:0010	717	342,90	245 889,30
12668	Республика Северная Осетия-Алания, р-н Алагирский, г Алагир, ул Октябрьская	Алагирский	15:07:0050767:212	003002000000 Земли населенных пунктов	Индивидуальное жилищное строительство	13	02:0010	302	342,90	103 555,80
12669	Российская Федерация, Республика Северная Осетия-Алания, Алагирский муниципальный район, Алагирское городское поселение, г. Алагир, ул. Ю.Кучиева, 9	Алагирский	15:07:0050767:22	003002000000 Земли населенных пунктов	Для индивидуального жилищного строительства	13	02:0010	562	348,37	195 783,94
12670	Респ. Северная Осетия - Алания, р-н Алагирский, г. Алагир, ул. Кучиева, 11	Алагирский	15:07:0050767:23	003002000000 Земли населенных пунктов	Индивидуальное жилищное строительство	13	02:0010	330	348,37	114 962,10
12671	Российская Федерация, Республика Северная Осетия-Алания, Алагирский район, г. Алагир, ул. Октябрьская, 12	Алагирский	15:07:0050767:4	003002000000 Земли населенных пунктов	Для индивидуального жилищного строительства	13	02:0010	1 064	348,37	370 665,68
12672	Респ. Северная Осетия - Алания, р-н Алагирский, г. Алагир, ул. Октябрьская, дом 22	Алагирский	15:07:0050767:8	003002000000 Земли населенных пунктов	Для индивидуального жилищного строительства	13	02:0010	864	348,37	300 991,68
12673	Респ. Северная Осетия - Алания, р-н Алагирский, г. Алагир, ул. Октябрьская, 24	Алагирский	15:07:0050767:9	003002000000 Земли населенных пунктов	Для эксплуатации существующего жилого дома	13	02:0010	812	348,37	282 876,44
12674	Республика Северная Осетия-Алания, Алагирский р-н, г. Алагир, ул. С.Кольева, 25 "а"	Алагирский	15:07:0050767:99	003002000000 Земли населенных пунктов	Для эксплуатации существующего жилого дома	13	02:0010	244	348,37	85 002,28
12675	Респ. Северная Осетия - Алания, р-н Алагирский, г. Алагир, ул. Ленина, 5	Алагирский	15:07:0050768:11	003002000000 Земли населенных пунктов	Для индивидуального жилищного строительства	13	02:0010	1 070	348,37	372 755,90
12676	Респ. Северная Осетия - Алания, р-н Алагирский, г. Алагир, ул. Ленина, 9	Алагирский	15:07:0050768:13	003002000000 Земли населенных пунктов	Для эксплуатации существующего жилого дома	13	02:0010	1 111	348,37	387 039,07
12677	Респ. Северная Осетия - Алания, р-н Алагирский, г. Алагир, ул. Ленина, №11	Алагирский	15:07:0050768:14	003002000000 Земли населенных пунктов	Для эксплуатации существующего жилого дома	13	02:0010	722	348,37	251 523,14
12678	Республика Северная Осетия - Алания, Алагирский р-н, г Алагир ул Ленина, 19	Алагирский	15:07:0050768:149	003002000000 Земли населенных пунктов	Для индивидуального жилищного строительства	13	02:0010	864	348,37	300 991,68
12679	Российская Федерация, Республика Северная Осетия - Алания, р-н Алагирский, г. Алагир, ул. Ленина, 13	Алагирский	15:07:0050768:15	003002000000 Земли населенных пунктов	Для индивидуального жилищного строительства	13	02:0010	631	348,37	219 821,47
12680	Северная Осетия - Алания респ, р-н Алагирский, г. Алагир, ул Ленина, 15	Алагирский	15:07:0050768:16	003002000000 Земли населенных пунктов	Для эксплуатации существующего жилого дома	13	02:0010	1 083	348,37	377 381,45
12681	Северная Осетия - Алания респ, р-н Алагирский, г. Алагир, ул. Ленина, 1 "Б"	Алагирский	15:07:0050768:19	003002000000 Земли населенных пунктов	Для индивидуального жилищного строительства	13	02:0010	780	348,37	271 728,60
12682	Северная Осетия - Алания респ, р-н Алагирский, г. Алагир, ул Ленина, 17	Алагирский	15:07:0050768:4	003002000000 Земли населенных пунктов	Для эксплуатации существующего жилого дома	13	02:0010	810	348,37	282 179,70
12683	Республика Северная Осетия - Алания, Алагирский район, г. Алагир, ул. Ленина, 34	Алагирский	15:07:0050769:1	003002000000 Земли населенных пунктов	Для индивидуального жилищного строительства	13	02:0010	949	348,37	330 603,13
12684	Северная Осетия - Алания респ, р-н Алагирский, г. Алагир, ул. Зарамагская, участок № 30/1	Алагирский	15:07:0050769:101	003002000000 Земли населенных пунктов	Для эксплуатации существующего магазина	4	04:0040	440	905,76	398 534,40
12685	Республика Северная Осетия-Алания, р-н Алагирский, г. Алагир, ул. Алагирская, 43 "а"	Алагирский	15:07:0050769:107	003002000000 Земли населенных пунктов	Для ведения личного подсобного хозяйства	13	02:0020	1 286	348,37	448 003,82
12686	Респ. Северная Осетия - Алания, р-н Алагирский, г. Алагир, ул. Алагирская, 43	Алагирский	15:07:0050769:14	003002000000 Земли населенных пунктов	Для эксплуатации существующего жилого дома	13	02:0010	1 500	348,37	522 555,00

№ п/п	Местоположение ЗУ	Район	Кадастровый номер ЗУ	Категория земель	Разрешенное использование по документу	Код вида разрешенного использования (в соответствии с классификатором видов разрешенного использования земельных участков)	Вид использования объектов недвижимости	Площадь	УПКС	КС
12687	Респ. Северная Осетия - Алания, р-н Алагирский, г. Алагир, ул. Алагирская, 45	Алагирский	15:07:0050769:15	003002000000 Земли населенных пунктов	Индивидуальное жилищное строительство	13	02:0010	1 300	348,37	452 881,00
12688	Респ. Северная Осетия - Алания, р-н Алагирский, г. Алагир, ул. Ленина, дом 18	Алагирский	15:07:0050769:18	003002000000 Земли населенных пунктов	Для эксплуатации существующего жилого дома	13	02:0010	1 728	348,37	601 983,36
12689	Респ. Северная Осетия - Алания, р-н Алагирский, г. Алагир, ул. Ленина, 28	Алагирский	15:07:0050769:21	003002000000 Земли населенных пунктов	Для эксплуатации существующего жилого дома	13	02:0010	1 914	348,37	666 780,18
12690	Республика Северная Осетия-Алания, р-н Алагирский, г Алагир, ул.Ленина, д.30	Алагирский	15:07:0050769:22	003002000000 Земли населенных пунктов	Для индивидуального жилищного строительства	13	02:0010	1 647	348,37	573 765,39
12691	Респ Северная Осетия - Алания, Алагирский р-н, г Алагир, ул.Алагирская, 13	Алагирский	15:07:0050769:226	003002000000 Земли населенных пунктов	для индивидуального жилищного строительства	13	02:0010	640	348,37	222 956,80
12692	Республика Северная Осетия - Алания, Алагирский р-н, г Алагир, ул. Алагирская 15	Алагирский	15:07:0050769:227	003002000000 Земли населенных пунктов	Для индивидуального жилищного строительства	13	02:0010	634	348,37	220 866,58
12693	Республика Северная Осетия-Алания, Алагирский район, г. Алагир, ул. Алагирская, 19	Алагирский	15:07:0050769:229	003002000000 Земли населенных пунктов	Для индивидуального жилищного строительства	13	02:0010	1 112	348,37	387 387,44
12694	Российская Федерация, Республика Северная Осетия-Алания, Алагирский муниципальный район, Алагирское городское поселение, г. Алагир, ул. Зоранлгская, 26	Алагирский	15:07:0050769:244	003002000000 Земли населенных пунктов	Для индивидуального жилищного строительства	13	02:0010	637	348,37	221 911,69
12695	Республика Северная Осетия-Алания, р-н Алагирский, г. Алагир, ул. Зоранлгская, 30	Алагирский	15:07:0050769:25	003002000000 Земли населенных пунктов	Для эксплуатации существующего жилого дома	13	02:0010	1 100	348,37	383 207,00
12696	Респ. Северная Осетия - Алания, р-н Алагирский, г. Алагир, ул. Ленина, дом 22	Алагирский	15:07:0050769:5	003002000000 Земли населенных пунктов	Для эксплуатации существующего жилого дома	13	02:0010	839	348,37	292 282,43
12697	Респ. Северная Осетия - Алания, р-н Алагирский, г. Алагир, ул. Алагирская, 27	Алагирский	15:07:0050769:7	003002000000 Земли населенных пунктов	Для эксплуатации существующего жилого дома	13	02:0010	1 245	348,37	433 720,65
12698	Респ. Северная Осетия - Алания, р-н Алагирский, г. Алагир, ул. Алагирская, 29	Алагирский	15:07:0050769:8	003002000000 Земли населенных пунктов	Для эксплуатации существующего жилого дома	13	02:0010	220	348,37	76 641,40
12699	Республика Северная Осетия-Алания, р-н Алагирский, г. Алагир, ул. Алагирская, 32	Алагирский	15:07:0050770:1	003002000000 Земли населенных пунктов	Для эксплуатации существующего домовладения	13	02:0010	835	348,37	290 888,95
12700	Республика Северная Осетия-Алания, р-н Алагирский, г. Алагир, ул. Джанаева, 4	Алагирский	15:07:0050770:11	003002000000 Земли населенных пунктов	Для индивидуального жилищного строительства	13	02:0010	709	348,37	246 994,33
12701	Респ. Северная Осетия - Алания, р-н Алагирский, г. Алагир, ул. Джанаева, 6	Алагирский	15:07:0050770:12	003002000000 Земли населенных пунктов	Для индивидуального жилищного строительства	13	02:0010	876	348,37	305 172,12
12702	Респ. Северная Осетия - Алания, р-н Алагирский, г. Алагир, ул. Джанаева, 8	Алагирский	15:07:0050770:13	003002000000 Земли населенных пунктов	Для индивидуального жилищного строительства	13	02:0010	1 082	348,37	376 936,34
12703	Республика Северная Осетия-Алания, р-н Алагирский, г. Алагир, ул. Калиева, 11	Алагирский	15:07:0050770:17	003002000000 Земли населенных пунктов	для индивидуального жилищного строительства	13	02:0010	922	348,37	321 197,14
12704	Респ. Северная Осетия - Алания, р-н Алагирский, г. Алагир, ул. К.Хетагурова, 27	Алагирский	15:07:0050770:19	003002000000 Земли населенных пунктов	Для эксплуатации существующего жилого дома	13	02:0010	970	348,37	337 918,90
12705	Российская Федерация, Алагирский муниципальный район Алагирское городское поселение г.Алагир ул. С.Калиева 17	Алагирский	15:07:0050770:208	003002000000 Земли населенных пунктов	Для ведения личного подсобного хозяйства	13	02:0020	1 778	348,37	619 401,86
12706	Российская Федерация, Республика Северная Осетия-Алания, Алагирский район, г. Алагир, ул. К.Хетагурова, 33	Алагирский	15:07:0050770:22	003002000000 Земли населенных пунктов	Для индивидуального жилищного строительства	13	02:0010	720	348,37	250 826,40
12707	Респ. Северная Осетия - Алания, р-н Алагирский, г. Алагир, ул. К.Хетагурова, дом 37	Алагирский	15:07:0050770:24	003002000000 Земли населенных пунктов	Для эксплуатации существующего жилого дома	13	02:0010	1 795	348,37	625 324,15
12708	Респ. Северная Осетия - Алания, р-н Алагирский, г. Алагир, ул. Алагирская, дом 26	Алагирский	15:07:0050770:28	003002000000 Земли населенных пунктов	Для эксплуатации индивидуального жилого дома	13	02:0010	1 449	348,37	504 788,13
12709	Респ. Северная Осетия - Алания, р-н Алагирский, г. Алагир, ул. Джанаева, №14	Алагирский	15:07:0050770:3	003002000000 Земли населенных пунктов	Для эксплуатации существующего жилого дома	13	02:0010	982	348,37	342 099,34
12710	Республика Северная Осетия-Алания, р-н Алагирский, г. Алагир, ул. Алагирская, 34	Алагирский	15:07:0050770:31	003002000000 Земли населенных пунктов	Индивидуальное жилищное строительство	13	02:0010	989	348,37	344 537,93
12711	Респ. Северная Осетия - Алания, р-н Алагирский, г. Алагир, ул. Алагирская, 36	Алагирский	15:07:0050770:32	003002000000 Земли населенных пунктов	Для эксплуатации существующего жилого дома	13	02:0010	1 096	348,37	381 813,52
12712	Респ. Северная Осетия - Алания, р-н Алагирский, г. Алагир, ул. Джанаева, дом 16	Алагирский	15:07:0050770:4	003002000000 Земли населенных пунктов	Для эксплуатации существующего жилого дома	13	02:0010	1 077	348,37	375 194,49
12713	Республика Северная Осетия - Алания, Алагирский район, г. Алагир, ул. К.Хетагурова, 43	Алагирский	15:07:0050770:7	003002000000 Земли населенных пунктов	ИЖС	13	02:0010	1 185	348,37	412 818,45
12714	Респ. Северная Осетия - Алания, р-н Алагирский, г. Алагир, ул. К.Хетагурова, 45	Алагирский	15:07:0050770:8	003002000000 Земли населенных пунктов	Для индивидуального жилищного строительства	13	02:0010	1 185	348,37	412 818,45
12715	Республика Северная Осетия-Алания, р-н Алагирский, г Алагир, ул С.Калиева, д 9/2	Алагирский	15:07:0050770:83	003002000000 Земли населенных пунктов	для размещения (строительства) объекта дошкольного образовательного учреждения	3	03:0050	6 484	605,69	3 927 293,96
12716	Республика Северная Осетия-Алания, р-н Алагирский, г. Алагир, ул. Алагирская, 28 "А"	Алагирский	15:07:0050770:84	003002000000 Земли населенных пунктов	Для эксплуатации существующего жилого дома	13	02:0010	701	348,37	244 207,37
12717	Республика Северная Осетия-Алания, р-н Алагирский, г. Алагир, ул. Алагирская, 28	Алагирский	15:07:0050770:85	003002000000 Земли населенных пунктов	Для эксплуатации существующего жилого дома	13	02:0010	499	348,37	173 836,63
12718	Республика Северная Осетия-Алания, р-н Алагирский, г Алагир, ул С.Калиева, д 9	Алагирский	15:07:0050770:86	003002000000 Земли населенных пунктов	Земельные участки образовательных учреждений (дошкольные, общеобразовательные, начального, среднего профессионального образования, дополнительного образования взрослых)	3	03:0050	17 557	605,69	10 634 099,33
12719	Республика Северная Осетия-Алания, р-н Алагирский, г. Алагир, ул. Ч.Басиевой, № 115, участок № 22	Алагирский	15:07:0050771:1	003002000000 Земли населенных пунктов	Для строительства частного гаража	7	02:071	24	463,17	11 116,08
12720	Республика Северная Осетия-Алания, р-н Алагирский, г. Алагир, ул. К.Хетагурова-Джанаева	Алагирский	15:07:0050771:102	003002000000 Земли населенных пунктов	Для эксплуатации трансформаторных подстанций	6	03:012	45	486,93	21 911,85
12721	Республика Северная Осетия-Алания, р-н Алагирский, г. Алагир, ул. Ч.Басиевой, 113/1	Алагирский	15:07:0050771:107	003002000000 Земли населенных пунктов	Для эксплуатации досугово-развлекательного центра	4	04:040	184	905,76	166 659,84
12722	Республика Северная Осетия-Алания, р-н Алагирский, г. Алагир, ул. Ч.Басиевой, в районе Музейно - парковой зоны, участок №113/12	Алагирский	15:07:0050771:116	003002000000 Земли населенных пунктов	Магазины	4	04:040	171	905,76	154 884,96
12723	Республика Северная Осетия-Алания, р-н Алагирский, г Алагир, ул Ч.Басиевой, д 6/н, (в районе Музейно-парковой зоны по ул. Ч.Басиевой, 111)	Алагирский	15:07:0050771:118	003002000000 Земли населенных пунктов	Под строительство комбината бытового обслуживания	3	03:030	173	653,19	113 001,87
12724	Республика Северная Осетия-Алания, р-н Алагирский, г Алагир, ул. Ч.Басиевой, в районе 5 -ти этажного жилого дома № 115 "А", участок №36	Алагирский	15:07:0050771:119	003002000000 Земли населенных пунктов	Магазины	4	04:040	24	905,76	21 738,24
12725	Республика Северная Осетия-Алания, р-н Алагирский, г Алагир, ул Ч.Басиевой, д 115а, уч 23	Алагирский	15:07:0050771:123	003002000000 Земли населенных пунктов	объекты гаражного назначения	7	02:071	20	463,17	9 263,40

№ п/п	Местоположение ЗУ	Район	Кадастровый номер ЗУ	Категория земель	Разрешенное использование по документу	Код вида разрешенного использования (в соответствии с классификатором видов разрешенного использования земельных участков)	Вид использования объектов недвижимости	Площадь	УПКС	КС
12726	Республика Северная Осетия-Алания, р-н Алагирский, г. Алагир, ул. Ч.Басиевой, 115 "а", участок № 71	Алагирский	15:07:0050771:124	003002000000 Земли населенных пунктов	Объекты гаражного назначения	7	02:071	19	463,17	8 800,23
12727	Респ. Северная Осетия - Алания, р-н Алагирский, г. Алагир, ул. К.Хетагурова, 16	Алагирский	15:07:0050771:16	003002000000 Земли населенных пунктов	Для эксплуатации существующего жилого дома	13	02:010	806	348,37	280 786,22
12728	Респ. Северная Осетия - Алания, р-н Алагирский, г. Алагир, ул. К.Хетагурова, 20	Алагирский	15:07:0050771:18	003002000000 Земли населенных пунктов	Для индивидуального жилищного строительства	13	02:010	1 745	348,37	607 905,65
12729	Респ. Северная Осетия - Алания, р-н Алагирский, г. Алагир, ул. К.Хетагурова, дом 22	Алагирский	15:07:0050771:19	003002000000 Земли населенных пунктов	Для индивидуального жилищного строительства	13	02:010	1 550	348,37	539 973,50
12730	Респ. Северная Осетия - Алания, р-н Алагирский, г. Алагир, ул. Ч.Басиевой, дом 115 а	Алагирский	15:07:0050771:2	003002000000 Земли населенных пунктов	Для использования индивидуального гаража	7	02:071	56	463,17	25 937,52
12731	Респ. Северная Осетия - Алания, р-н Алагирский, г. Алагир, ул. К.Хетагурова, дом 24	Алагирский	15:07:0050771:20	003002000000 Земли населенных пунктов	Для эксплуатации существующего жилого дома	13	02:010	1 450	348,37	505 136,50
12732	Республика Северная Осетия-Алания, р-н Алагирский, г. Алагир, ул. К.Хетагурова, 28	Алагирский	15:07:0050771:22	003002000000 Земли населенных пунктов	Для индивидуального жилищного строительства	13	02:010	985	348,37	343 144,45
12733	Респ Северная Осетия - Алания, Алагирский р-н, г Алагир, ул Ч.Басиевой, №115, участок №15	Алагирский	15:07:0050771:237	003002000000 Земли населенных пунктов	Объекты гаражного назначения	7	02:071	30	463,17	13 895,10
12734	363240. Респ Северная Осетия - Алания, Алагирский р-н, г Алагир, ул Ч.Басиевой, 115б, участок №1	Алагирский	15:07:0050771:238	003002000000 Земли населенных пунктов	земельные участки для хранения автотранспортных средств для личных, семейных, домашних и иных нужд, не связанных с осуществлением предпринимательской деятельности	7	02:071	21	463,17	9 726,57
12735	Республика Северная Осетия — Алания, г Алагир, ул Ч.Басиевой, уч 111/1	Алагирский	15:07:0050771:239	003002000000 Земли населенных пунктов	земельные участки для размещения площадок для мусора	12	12:020	7	2 197,11	15 379,77
12736	Республика Северная Осетия-Алания, р-н Алагирский, г Алагир, ул К.Хетагурова, д 20А	Алагирский	15:07:0050771:24	003002000000 Земли населенных пунктов	Для эксплуатации существующего жилого дома	13	02:010	674	348,37	234 801,38
12737	Респ. Северная Осетия - Алания, Алагирский р-н., г. Алагир, ул. Ч.Басиевой, д.115б, участок 2	Алагирский	15:07:0050771:240	003002000000 Земли населенных пунктов	Земельные участки для хранения автотранспортных средств для личных, семейных, домашних и иных нужд, не связанных с осуществлением предпринимательской деятельности	7	02:071	21	463,17	9 726,57
12738	Респ Северная Осетия - Алания, Алагирский р-н, г Алагир, ул. Ч.Басиевой, 115 участок № 33/1	Алагирский	15:07:0050771:241	003002000000 Земли населенных пунктов	Магазины	4	04:040	154	905,76	139 487,04
12739	Республика Северная Осетия-Алания, Алагирский район, г. Алагир, ул. Ч.Басиевой, 115а/115б	Алагирский	15:07:0050771:242	003002000000 Земли населенных пунктов	Предоставление коммунальных услуг	6	03:012	15	486,93	7 303,95
12740	РСО-Алания, Алагирский муниципальный район, Алагирское городское поселение, г Алагир, ул Ч Басиевой, 46	Алагирский	15:07:0050771:243	003002000000 Земли населенных пунктов	Хранение автотранспорта	7	02:071	22	463,17	10 189,74
12741	Республика Северная Осетия - Алания, Алагирский район, г Алагир, ул Ч.Басиевой	Алагирский	15:07:0050771:244	003002000000 Земли населенных пунктов	Объекты культурно-досуговой деятельности	3	03:060	1 713	451,30	773 979,50
12742	Республика Северная Осетия - Алания, Алагирский район, г Алагир, ул Ч.Басиевой	Алагирский	15:07:0050771:245	003002000000 Земли населенных пунктов	Парки культуры и отдыха	5	12:003	12 349	278,52	3 439 443,48
12743	Северная Осетия - Алания респ., р-н Алагирский, г. Алагир, ул К.Хетагурова, №32	Алагирский	15:07:0050771:25	003002000000 Земли населенных пунктов	Для эксплуатации существующего жилого дома	13	02:010	676	348,37	235 498,12
12744	Российская Федерация, Республика Северная Осетия-Алания, Алагирский муниципальный район, Алагирское городское поселение, г. Алагир, ул. Ч.Басиевой, 115 "А"/15	Алагирский	15:07:0050771:258	003002000000 Земли населенных пунктов	Магазины	4	04:040	55	905,76	49 816,80
12745	Республика Северная Осетия-Алания, р-н Алагирский, г Алагир, ул К.Хетагурова, уч 34	Алагирский	15:07:0050771:26	003002000000 Земли населенных пунктов	Для эксплуатации существующего индивидуального жилого дома	13	02:010	943	348,37	328 512,91
12746	Российская Федерация, Республика Северная Осетия-Алания, Алагирский муниципальный район, Алагирское городское поселение, г. Алагир, ул. Ч.Басиевой дом 113/2	Алагирский	15:07:0050771:260	003002000000 Земли населенных пунктов	Для индивидуального жилищного строительства	13	02:010	1 270	348,37	442 429,90
12747	Респ. Северная Осетия - Алания, р-н Алагирский, г. Алагир, ул. Ч.Басиевой, 18	Алагирский	15:07:0050771:36	003002000000 Земли населенных пунктов	Для эксплуатации жилого дома	13	02:010	1 000	348,37	348 370,00
12748	Респ. Северная Осетия - Алания, р-н Алагирский, г. Алагир, ул. Ч.Басиевой, №115 "а", участок №9	Алагирский	15:07:0050771:49	003002000000 Земли населенных пунктов	Для эксплуатации существующего гаража	7	02:071	32	463,17	14 821,44
12749	Респ. Северная Осетия - Алания, р-н Алагирский, г. Алагир, ул. Ч.Басиевой, 115 Б	Алагирский	15:07:0050771:50	003002000000 Земли населенных пунктов	Для строительства частного гаража	7	02:071	24	463,17	11 116,08
12750	Республика Северная Осетия-Алания, р-н Алагирский, г Алагир, ул Ч.Басиевой, в 50 м. от дома №115а, участок №21	Алагирский	15:07:0050771:51	003002000000 Земли населенных пунктов	Для эксплуатации существующего гаража	7	02:071	25	463,17	11 579,25
12751	Респ. Северная Осетия - Алания, р-н Алагирский, г. Алагир, ул. Ч.Басиевой, дом 115, с юго-восточной стороны дома №115-А	Алагирский	15:07:0050771:53	003002000000 Земли населенных пунктов	Для строительства гаража	7	02:071	24	463,17	11 116,08
12752	Респ. Северная Осетия - Алания, р-н Алагирский, г. Алагир, южная часть города, ул. Ч.Басиевой, д.115, участок №37	Алагирский	15:07:0050771:54	003002000000 Земли населенных пунктов	Хранение автотранспорта	7	02:071	24	463,17	11 116,08
12753	Республика Северная Осетия-Алания, р-н Алагирский, г Алагир, ул Ч.Басиевой, д 115а, уч 12	Алагирский	15:07:0050771:56	003002000000 Земли населенных пунктов	Для строительства индивидуального гаража	7	02:071	24	463,17	11 116,08
12754	Респ. Северная Осетия - Алания, р-н Алагирский, г. Алагир, ул. Ч.Басиевой, дом 115, с юго-восточной стороны дома 115 "а"	Алагирский	15:07:0050771:6	003002000000 Земли населенных пунктов	Для эксплуатации существующего гаража	7	02:071	24	463,17	11 116,08
12755	Республика Северная Осетия-Алания, р-н Алагирский, г. Алагир, ул Ч Басиевой, уч 113а	Алагирский	15:07:0050771:88	003002000000 Земли населенных пунктов	Для ведения личного подсобного хозяйства	13	02:020	262	348,37	91 272,94
12756	Республика Северная Осетия-Алания, р-н Алагирский, г. Алагир, по ул. Ч.Басиевой, в районе 5-ти этажного жилого дома №115	Алагирский	15:07:0050771:92	003002000000 Земли населенных пунктов	Под благоустройство территории	6	12:001	47	71,18	3 345,46
12757	Республика Северная Осетия-Алания, р-н Алагирский, г Алагир, ул Ч.Басиевой, в районе 5-ти этажного жилого дома 115, уч 12.1	Алагирский	15:07:0050771:93	003002000000 Земли населенных пунктов	Под строительство магазина	4	04:040	33	905,76	29 890,08
12758	Респ. Северная Осетия - Алания, р-н Алагирский, г. Алагир, ул. Дзержинского, 1 Б	Алагирский	15:07:0050772:1	003002000000 Земли населенных пунктов	Для эксплуатации существующего жилого дома в границах	13	02:010	660	348,37	229 924,20
12759	Республика Северная Осетия-Алания, р-н Алагирский, г. Алагир, ул. Кирова, 4	Алагирский	15:07:0050772:11	003002000000 Земли населенных пунктов	Для индивидуального жилищного строительства	13	02:010	823	348,37	286 708,51
12760	Респ. Северная Осетия - Алания, р-н Алагирский, г. Алагир, ул. Кирова, 12	Алагирский	15:07:0050772:12	003002000000 Земли населенных пунктов	Для эксплуатации существующего домовладения	13	02:010	2 058	348,37	715 900,35
12761	Российская Федерация, Республика Северная Осетия-Алания, Алагирский муниципальный район, Алагирское городское поселение, г. Алагир, ул. Дзержинского, 1/1	Алагирский	15:07:0050772:133	003002000000 Земли населенных пунктов	Для ведения личного подсобного хозяйства	13	02:020	636	348,37	221 563,32
12762	РСО - Алания, Алагирский район, г. Алагир, ул. Дзержинского, 1 а	Алагирский	15:07:0050772:14	003002000000 Земли населенных пунктов	Для индивидуального жилищного строительства	13	02:010	1 299	348,37	452 532,63
12763	Респ. Северная Осетия - Алания, р-н Алагирский, г. Алагир, ул. Дзержинского, 1	Алагирский	15:07:0050772:15	003002000000 Земли населенных пунктов	Для эксплуатации существующего жилого дома	13	02:010	959	348,37	334 086,83
12764	Российская Федерация, Республика Северная Осетия-Алания, Алагирский муниципальный район, Алагирское городское поселение, г. Алагир, ул. Кирова, уч. 1	Алагирский	15:07:0050772:2	003002000000 Земли населенных пунктов	Для индивидуального жилищного строительства	13	02:010	703	348,37	244 904,11
12765	Республика Северная Осетия-Алания, р-н Алагирский, г Алагир, ул Кв. Энергетиков, д б/н	Алагирский	15:07:0050773:1	003002000000 Земли населенных пунктов	Для строительства индивидуального частного гаража	7	02:071	24	463,17	11 116,08

№ п/п	Местоположение ЗУ	Район	Кадастровый номер ЗУ	Категория земель	Разрешенное использование по документу	Код вида разрешенного использования (в соответствии с классификатором видов разрешенного использования земельных участков)	Вид использования объектов недвижимости	Площадь	УПКС	КС
12766	Респ. Северная Осетия - Алания, р-н Алагирский, г. Алагир, мкр. Квартал Энергетиков, дом 5	Алагирский	15:07:0050773:10	003002000000 Земли населенных пунктов	Для размещения домов многоэтажной жилой застройки	2	02:060	688	1 187,62	817 082,56
12767	Республика Северная Осетия-Алания, р-н Алагирский, г. Алагир, ул. Кв. Энергетиков, между 5-ти этажными жилыми домами №4 и №6, участок №29	Алагирский	15:07:0050773:1012	003002000000 Земли населенных пунктов	Объекты гаражного назначения	7	02:071	24	463,17	11 116,08
12768	Республика Северная Осетия-Алания, р-н Алагирский, г. Алагир, кв. Энергетиков, в районе 9-ти этажного дома №7, участок №510	Алагирский	15:07:0050773:1017	003002000000 Земли населенных пунктов	Хранение автотранспорта	7	02:071	24	463,17	11 116,08
12769	Республика Северная Осетия-Алания, р-н Алагирский, г. Алагир, ул. Кв. Энергетиков, 1/5	Алагирский	15:07:0050773:1018	003002000000 Земли населенных пунктов	Бытовое обслуживание	3	03:030	60	653,19	39 191,40
12770	Республика Северная Осетия-Алания, р-н Алагирский, г. Алагир, ул Кв. Энергетиков, д 1/42	Алагирский	15:07:0050773:1020	003002000000 Земли населенных пунктов	Хранение автотранспорта	7	02:071	21	463,17	9 726,57
12771	Респ Северная Осетия - Алания, Алагирский район, г. Алагир, кв. Энергетиков, 7/504	Алагирский	15:07:0050773:1022	003002000000 Земли населенных пунктов	Хранение автотранспорта	7	02:071	26	463,17	12 042,42
12772	Республика Северная Осетия-Алания, р-н Алагирский, г. Алагир, ул. Кв. Энергетиков, 241/1	Алагирский	15:07:0050773:1024	003002000000 Земли населенных пунктов	Ремонт автомобилей	4	04:099	77	1 680,92	129 430,84
12773	Республика Северная Осетия-Алания, р-н Алагирский, г. Алагир, ул Кв. Энергетиков, уч 316/1	Алагирский	15:07:0050773:1025	003002000000 Земли населенных пунктов	Ведение огородничества	13	13:011	600	47,50	28 500,00
12774	Республика Северная Осетия-Алания, р-н Алагирский, г. Алагир, кв. Энергетиков 9, участок №1/36/1	Алагирский	15:07:0050773:1028	003002000000 Земли населенных пунктов	Хранения автотранспорта	7	02:071	20	463,17	9 263,40
12775	Республика Северная Осетия-Алания, р-н Алагирский, г. Алагир, ул Кв. Энергетиков, д 9, участок 436	Алагирский	15:07:0050773:1029	003002000000 Земли населенных пунктов	Хранения автотранспорта	7	02:071	24	463,17	11 116,08
12776	Республика Северная Осетия-Алания, р-н Алагирский, г. Алагир, кв. Энергетиков, 7, участок № 139	Алагирский	15:07:0050773:1030	003002000000 Земли населенных пунктов	Объекты гаражного назначения	7	02:071	24	463,17	11 116,08
12777	Республика Северная Осетия-Алания, р-н Алагирский, г. Алагир, кв. Энергетиков за 9-ти этажным домом № 7, участок № 483	Алагирский	15:07:0050773:1031	003002000000 Земли населенных пунктов	хранение автотранспорта	7	02:071	24	463,17	11 116,08
12778	Республика Северная Осетия-Алания, р-н Алагирский, г. Алагир, Кв. Энергетиков, 7/508	Алагирский	15:07:0050773:1034	003002000000 Земли населенных пунктов	Хранение автотранспорта	7	02:071	24	463,17	11 116,08
12779	Республика Северная Осетия-Алания, р-н Алагирский, г. Алагир, кв. Энергетиков 8, участок №355	Алагирский	15:07:0050773:1035	003002000000 Земли населенных пунктов	социальное обслуживание	3	03:021	341	332,53	113 392,73
12780	Республика Северная Осетия-Алания, р-н Алагирский, г. Алагир, ул Кв. Энергетиков, д 4, уч 88/1	Алагирский	15:07:0050773:1036	003002000000 Земли населенных пунктов	Объекты гаражного назначения	7	02:071	20	463,17	9 263,40
12781	Республика Северная Осетия-Алания, р-н Алагирский, г. Алагир, ул Кв. Энергетиков, д 9/1	Алагирский	15:07:0050773:1038	003002000000 Земли населенных пунктов	Коммунальное обслуживание	6	03:012	82	486,93	39 928,26
12782	Республика Северная Осетия-Алания, р-н Алагирский, г. Алагир, ул Кв. Энергетиков, д 7/1	Алагирский	15:07:0050773:1039	003002000000 Земли населенных пунктов	Коммунальное обслуживание	6	03:012	66	486,93	32 137,38
12783	Республика Северная Осетия-Алания, р-н Алагирский, г. Алагир, Кв. Энергетиков, дом 4, участок № 88	Алагирский	15:07:0050773:1040	003002000000 Земли населенных пунктов	Хранение автотранспорта	7	02:071	17	463,17	7 873,89
12784	Республика Северная Осетия-Алания, р-н Алагирский, г. Алагир, ул. кв. Энергетиков, №7/506.	Алагирский	15:07:0050773:1041	003002000000 Земли населенных пунктов	Хранение автотранспорта	7	02:071	24	463,17	11 116,08
12785	Республика Северная Осетия-Алания, р-н Алагирский, г. Алагир, ул Кв. Энергетиков, район торгового центра, участок 360	Алагирский	15:07:0050773:1044	003002000000 Земли населенных пунктов	земельный участок предназначен для хранения автотранспортных средств для личных, семейных, домашних и иных нужд, не связанных с осуществлением предпринимательской деятельности	7	02:071	30	463,17	13 895,10
12786	Республика Северная Осетия-Алания, р-н Алагирский, г. Алагир, ул Кв. Энергетиков, д 5/1	Алагирский	15:07:0050773:1045	003002000000 Земли населенных пунктов	Коммунальное обслуживание	6	03:012	66	486,93	32 137,38
12787	Республика Северная Осетия-Алания, р-н Алагирский, г. Алагир, ул. Кв. Энергетиков, 1/2	Алагирский	15:07:0050773:1046	003002000000 Земли населенных пунктов	Коммунальное обслуживание	6	03:012	66	486,93	32 137,38
12788	Респ. Северная Осетия - Алания, р-н Алагирский, г. Алагир, квал Энергетиков, напротив 5 этажного жилого дома №3, участок № 246	Алагирский	15:07:0050773:108	003002000000 Земли населенных пунктов	Магазины	4	04:040	20	905,76	18 115,20
12789	Республика Северная Осетия-Алания, р-н Алагирский, г. Алагир, ул Кв. Энергетиков, уч 36-1, южная часть города	Алагирский	15:07:0050773:109	003002000000 Земли населенных пунктов	Под строительство гаража	7	02:071	24	463,17	11 116,08
12790	Респ. Северная Осетия - Алания, р-н Алагирский, г. Алагир, мкр. Квартал Энергетиков, дом 8	Алагирский	15:07:0050773:11	003002000000 Земли населенных пунктов	Для размещения домов многоэтажной жилой застройки	2	02:060	647	1 187,62	768 390,14
12791	Респ. Северная Осетия - Алания, р-н Алагирский, г. Алагир, кв. Энергетиков, район 5 этажного жилого дома № 1, участок № 242	Алагирский	15:07:0050773:111	003002000000 Земли населенных пунктов	Для эксплуатации существующего магазина	4	04:040	42	905,76	38 041,92
12792	Российская Федерация, Республика Северная Осетия - Алания, Алагирский муниципальный район, Алагирское городское поселение, город Алагир, Квартал Энергетиков, 4/142	Алагирский	15:07:0050773:1157	003002000000 Земли населенных пунктов	Хранение автотранспорта	7	02:071	30	463,17	13 895,10
12793	Российская Федерация , Республика Северная Осетия - Алания, Алагирский муниципальный район, Алагирское городское поселение, город Алагир, Квартал Энергетиков, 6/111	Алагирский	15:07:0050773:1158	003002000000 Земли населенных пунктов	Хранение автотранспорта	7	02:071	30	463,17	13 895,10
12794	Респ Северная Осетия - Алания, Алагирский р-н, Алагир, кв.Энергетиков 13/1	Алагирский	15:07:0050773:1159	003002000000 Земли населенных пунктов	Магазины	4	04:040	168	905,76	152 167,68
12795	Республика Северная Осетия - Алания, Алагирский р-н. г.Алагир, кв. Энергетиков. за 9-ти этажным жилым домом №8. участок №420	Алагирский	15:07:0050773:1160	003002000000 Земли населенных пунктов	Объекты гаражного назначения	7	02:071	24	463,17	11 116,08
12796	Республика Северная Осетия - Алания, Алагирский р-н, городское поселение Алагирское, г. Алагир, Кв.Энергетиков, 2/3	Алагирский	15:07:0050773:1161	003002000000 Земли населенных пунктов	земельные участки для размещения площадок для мусора	12	12:020	7	2 197,11	15 379,77
12797	Республика Северная Осетия — Алания, р-н Алагирский, г. Алагир, Кв. Энергетиков, № 365	Алагирский	15:07:0050773:1162	003002000000 Земли населенных пунктов	Хранение автотранспорта	7	02:071	30	463,17	13 895,10
12798	Республика Северная Осетия - Алания, Алагирский район, г. Алагир, Кв. Энергетиков № 505	Алагирский	15:07:0050773:1163	003002000000 Земли населенных пунктов	Хранение автотранспорта	7	02:071	24	463,17	11 116,08
12799	Республика Северная Осетия -Алания, Алагирский район, г. Алагир, Кв. Энергетиков, 42/1	Алагирский	15:07:0050773:1164	003002000000 Земли населенных пунктов	Хранение автотранспорта	7	02:071	30	463,17	13 895,10
12800	РСО-Алания, Алагирский район, г. Алагир, кв. Энергетиков в районе 9-ти этажного жилого дома №7, участок № 517	Алагирский	15:07:0050773:1165	003002000000 Земли населенных пунктов	Хранение автотранспорта	7	02:071	24	463,17	11 116,08
12801	Российская Федерация, Республика Северная Осетия-Алания, Алагирский муниципальный район, Алагирское городское поселение, город Алагир, квартал Энергетиков, 9/370.	Алагирский	15:07:0050773:1166	003002000000 Земли населенных пунктов	Хранение автотранспорта	7	02:071	24	463,17	11 116,08
12802	Респ Северная Осетия - Алания, Алагирский р-н, г.Алагир, Кв. Энергетиков №362	Алагирский	15:07:0050773:1167	003002000000 Земли населенных пунктов	Хранение автотранспорта	7	04:090	30	522,55	15 676,50
12803	Республика Северная Осетия - Алания, Алагирский р-н, г.Алагир, Кв.Энергетиков 242/1	Алагирский	15:07:0050773:1169	003002000000 Земли населенных пунктов	Магазины	4	04:040	47	905,76	42 570,72
12804	Северная Осетия - Алания респ, р-н Алагирский, г. Алагир, квал Энергетиков, за многоэтажными жилыми домами №7 и №8, участок №345	Алагирский	15:07:0050773:117	003002000000 Земли населенных пунктов	Для эксплуатации существующего гаража	7	02:071	24	463,17	11 116,08
12805	Респ Северная Осетия - Алания, Алагирский р-н, г.Алагир, кв.Энергетиков 236/2	Алагирский	15:07:0050773:1170	003002000000 Земли населенных пунктов	земельные участки для размещения площадок для мусора	12	12:020	7	2 197,11	15 379,77
12806	Респ Северная Осетия - Алания, Алагирский р-н. г.Алагир, кв.Энергетиков, 358/2	Алагирский	15:07:0050773:1171	003002000000 Земли населенных пунктов	земельные участки улиц, проспектов, площадей, шоссе, аллей, бульваров, набережных, мостов, переулков, проездов, тупиков	5	12:000	1 554	278,52	432 820,08
12807	Респ Северная Осетия - Алания, Алагирский р-н. г.Алагир, Кв.Энергетиков 249/1	Алагирский	15:07:0050773:1172	003002000000 Земли населенных пунктов	Хранение автотранспорта	7	02:071	24	463,17	11 116,08
12808	Респ Северная Осетия - Алания, Алагирский р-н, г.Алагир , кв. Энергетиков, 7/518	Алагирский	15:07:0050773:1174	003002000000 Земли населенных пунктов	Хранение автотранспорта	7	02:071	24	463,17	11 116,08
12809	Республика Северная Осетия-Алания, Алагирский район, г. Алагир, Кв. Энергетиков, за 9-ти этажным жилым домом №9, участок № 190	Алагирский	15:07:0050773:1176	003002000000 Земли населенных пунктов	Хранение автотранспорта	7	02:071	24	463,17	11 116,08
12810	Республика Северная Осетия-Алания, Алагирский район, г. Алагир, кв. Энергетиков, 473/1	Алагирский	15:07:0050773:1177	003002000000 Земли населенных пунктов	Хранение автотранспорта	7	02:071	27	463,17	12 505,59
12811	Респ Северная Осетия - Алания, Алагирский р-н, г.Алагир ул. Кв.Энергетиков 228	Алагирский	15:07:0050773:1178	003002000000 Земли населенных пунктов	Магазины	4	04:040	53	905,76	48 005,28
12812	Северная Осетия - Алания респ, р-н Алагирский, г. Алагир, квартал Энергетиков, участок №300	Алагирский	15:07:0050773:118	003002000000 Земли населенных пунктов	Для эксплуатации существующего гаража	7	02:071	24	463,17	11 116,08
12813	Респ. Северная Осетия - Алания, Алагирский р-н , г. Алагир, ул. Кв.Энергетиков, 2/317	Алагирский	15:07:0050773:1184	003002000000 Земли населенных пунктов	Для эксплуатации частного гаража	7	02:071	30	463,17	13 895,10
12814	Респ Северная Осетия - Алания, Алагирский р-н, г.Алагир, Кв.Энергетиков 2	Алагирский	15:07:0050773:1187	003002000000 Земли населенных пунктов	Предоставление коммунальных услуг	6	03:012	18	486,93	8 764,74
12815	Респ Северная Осетия - Алания, Алагирский р-н, г.Алагир, Кв.Энергетиков 4/7	Алагирский	15:07:0050773:1188	003002000000 Земли населенных пунктов	Предоставление коммунальных услуг	6	03:012	17	486,93	8 277,81
12816	Респ Северная Осетия - Алания, Алагирский р-н, г.Алагир, Кв.Энергетиков 1	Алагирский	15:07:0050773:1189	003002000000 Земли населенных пунктов	Предоставление коммунальных услуг	6	03:012	15	486,93	7 303,95
12817	Респ Северная Осетия - Алания, Алагирский р-н, г.Алагир, Кв.Энергетиков 3	Алагирский	15:07:0050773:1190	003002000000 Земли населенных пунктов	Предоставление коммунальных услуг	6	03:012	16	486,93	7 790,88
12818	Респ Северная Осетия - Алания, Алагирский район, г. Алагир, Кв.Энергетиков 5/6	Алагирский	15:07:0050773:1191	003002000000 Земли населенных пунктов	Предоставление коммунальных услуг	6	03:012	21	486,93	10 225,53
12819	Республика Северная Осетия-Алания, Алагирский район, г. Алагир, за жилым домом №7 кв. Энергетиков, участок № 114	Алагирский	15:07:0050773:1192	003002000000 Земли населенных пунктов	Хранение автотранспорта	7	02:071	30	463,17	13 895,10

№ п/п	Местоположение ЗУ	Район	Кадастровый номер ЗУ	Категория земель	Разрешенное использование по документу	Код (код) разрешенного использования (в соответствии с классификатором видов разрешенного использования земельных участков)	Вид использования объектов недвижимости	Площадь	УПКС	КС
12820	Республика Северная Осетия-Алания, Алагирский р-н, г. Алагир, ул. Кв Энергетиков, район торгового центра,участок 360/1	Алагирский	15:07:0050773:1193	003002000000 Земли населенных пунктов	Объекты гаражного назначения	7	02:0:71	16	463,17	7 410,72
12821	Респ Северная Осетия - Алания, Алагирский р-н, г Алагир, кв.Энергетиков 3 участок №303	Алагирский	15:07:0050773:1198	003002000000 Земли населенных пунктов	Хранение автотранспорта	7	04:0:90	23	522,55	12 018,65
12822	Российская Федерация, Республика Северная Осетия-Алания, Алагирский муниципальный район, Алагирское городское поселение, город Алагир, ул. кв.Энергетиков, 3/281/1	Алагирский	15.07:0050773:112	003002000000 Земли населенных пунктов	Для эксплуатации существующего гаража	7	02:0:71	28	463,17	12 968,76
12823	Республика Северная Осетия-Алания, Алагирский район, г. Алагир, кв. Энергетиков за 5-ти этажным жилым домом №3, участок №305	Алагирский	15.07:0050773:1205	003002000000 Земли населенных пунктов	Хранение автотранспорта	7	02:0:71	30	463,17	13 895,10
12824	РСО-Алания, Алагирский район, г. Алагир, кв. Энергетиков, 3/266	Алагирский	15:07:0050773:1209	003002000000 Земли населенных пунктов	Хранение автотранспорта	7	04:0:90	30	522,55	15 676,50
12825	Республика Северная Осетия-Алания, р-н Алагирский, г Алагир, ул Кв. Энергетиков, между жилыми домами №4,№6, уч 74	Алагирский	15:07:0050773:121	003002000000 Земли населенных пунктов	хранение автотранспорта	7	02:0:71	24	463,17	11 116,08
12826	РСО-Алания, Алагирский район, г. Алагир, кв. Энергетиков, 3/262	Алагирский	15.07:0050773:1210	003002000000 Земли населенных пунктов	Хранение автотранспорта	7	02:0:71	30	463,17	13 895,10
12827	Республика Северная Осетия-Алания, Алагирский район, г. Алагир, кв. Энергетиков, 3/263	Алагирский	15.07:0050773:1211	003002000000 Земли населенных пунктов	Хранение автотранспорта	7	02:0:71	30	463,17	13 895,10
12828	РСО-Алания, Алагирский район, г. Алагир, кв Энергетиков, 3/261	Алагирский	15:07:0050773:1212	003002000000 Земли населенных пунктов	Хранение автотранспорта	7	02:0:71	30	463,17	13 895,10
12829	Республика Северная Осетия - Алания, Алагирский район, г. Алагир, Кв. Энергетиков, 492	Алагирский	15:07:0050773:1215	003002000000 Земли населенных пунктов	Хранение автотранспорта	7	02:0:71	30	463,17	13 895,10
12830	Республика Северная Осетия - Алания, Алагирский район, г Алагир, кв.Энергетиков, 3/265	Алагирский	15.07:0050773:1217	003002000000 Земли населенных пунктов	Хранение автотранспорта	7	02:0:71	30	463,17	13 895,10
12831	Республика Северная Осетия - Алания, Алагирский район, г Алагир, кв Энергетиков 2/267	Алагирский	15.07:0050773:1219	003002000000 Земли населенных пунктов	Хранение автотранспорта	7	02:0:71	30	463,17	13 895,10
12832	Респ Северная Осетия - Алания, Алагирский р-н , г. Алагир, ул. Кв Энергетиков , д 7/2	Алагирский	15:07:0050773:1228	003002000000 Земли населенных пунктов	предоставление коммунальных услуг	6	03:0:12	184	486,93	89 595,12
12833	РСО-Алания, Алагирский район, г Алагир, кв Энергетиков, 1/15	Алагирский	15:07:0050773:1229	003002000000 Земли населенных пунктов	Поедоставление коммунальных услуг	6	03:0:12	133	486,93	64 761,69
12834	Северная Осетия - Алания респ, р-н Алагирский, г. Алагир, кв-л Энергетиков, за 5-ти этажным жилым домом №3, участок №332	Алагирский	15:07:0050773:123	003002000000 Земли населенных пунктов	Для эксплуатации существующего гаража	7	02:0:71	24	463,17	11 116,08
12835	Республика Северная Осетия - Алания, Алагирский район, г Алагир, Кв. Энергетиков, 5/15	Алагирский	15.07:0050773:1230	003002000000 Земли населенных пунктов	Предоставление коммунальных услуг	6	03:0:12	90	486,93	43 823,70
12836	Республика Северная Осетия - Алания, Алагирский район, г Алагир, Кв. Энергетиков, участок № 5/7	Алагирский	15:07:0050773:1232	003002000000 Земли населенных пунктов	Хранение автотранспорта	7	02:0:71	30	463,17	13 895,10
12837	Респ. Северная Осетия - Алания, с-н. Алагирский, г. Алагир, Кв.Энергетиков 76	Алагирский	15:07:0050773:1234	003002000000 Земли населенных пунктов	Хранение автотранспорта	7	02:0:71	28	463,17	12 968,76
12838	Республика Северная Осетия - Алания, Алагирский район, г Алагир, кв Энергетиков, 8/15	Алагирский	15.07:0050773:1237	003002000000 Земли населенных пунктов	Предоставление коммунальных услуг	6	03:0:12	250	486,93	121 732,50
12839	Республика Северная Осетия - Алания, Алагирский р-н, Алагир, кв. Энергетиков	Алагирский	15.07:0050773:1238	003002000000 Земли населенных пунктов	предоставление коммунальных услуг	6	03:0:12	27	486,93	13 147,11
12840	Республика Северная Осетия - Алания, Алагирский р-н, Алагир, кв-л Энергетиков	Алагирский	15:07:0050773:1239	003002000000 Земли населенных пунктов	предоставление коммунальных услуг	6	03:0:12	92	486,93	44 797,56
12841	Северная Осетия - Алания респ, р-н Алагирский, г. Алагир, кв-л Энергетиков, дом №1 1/1	Алагирский	15:07:0050773:124	003002000000 Земли населенных пунктов	Для эксплуатации существующего жилого дома	13	02:0:10	461	348,37	160 598,57
12842	Республика Северная Осетия - Алания, Алагирский район, г Алагир, кв.Энергетиков, 7/2	Алагирский	15.07:0050773:1240	003002000000 Земли населенных пунктов	Земельные участки (территории) общего пользования	6	12:0:01	1 500	71,18	106 770,00
12843	Республика Северная Осетия - Алания, Алагирский район, г Алагир, кв Энергетиков, 7/3	Алагирский	15.07:0050773:1241	003002000000 Земли населенных пунктов	Предоставление коммунальных услуг	6	03:0:12	40	486,93	19 477,20
12844	Республика Северная Осетия-Алания, Алагирский район, г. Алагир, ул. кв Энергетиков	Алагирский	15:07:0050773:1242	003002000000 Земли населенных пунктов	Предоставление коммунальных услуг	6	03:0:12	18	486,93	8 764,74
12845	Республика Северная Осетия-Алания , Алагирский муниципальный р-н, Алагирское городское поселение, г. Алагир, кв. Энергетиков, 8/353	Алагирский	15:07:0050773:1254	003002000000 Земли населенных пунктов	Хранение автотранспорта	7	02:0:71	28	463,17	12 968,76
12846	Республика СеверныЯ осетия-Алания, Алагирский муниципальный район, Алагирское городское поселение, г.Алагир, кв Энергетиков 8/351,	Алагирский	15.07:0050773:1255	003002000000 Земли населенных пунктов	Хранение автотранспорта	7	02:0:71	28	463,17	12 968,76
12847	Республика Северная Осетия-Алания, Алагирский район, г. Алагир, кв Энергетиков, 352	Алагирский	15.07:0050773:1256	003002000000 Земли населенных пунктов	Хранение автотранспорта	7	02:0:71	28	463,17	12 968,76
12848	Республика Северная Осетия - Алания, Алагирский район, г. Алагир, кв.Энергетиков, 3/219	Алагирский	15:07:0050773:1258	003002000000 Земли населенных пунктов	Хранение автотранспорта	7	02:0:71	28	463,17	12 968,76
12849	РСО-Алания, Алагирский район, г. Алагир, кв.Энергетиков, 8/418	Алагирский	15:07:0050773:1259	003002000000 Земли населенных пунктов	Хранение автотранспорта	7	02:0:71	24	463,17	11 116,08
12850	Республика Северная Осетия - Алания, Алагирский район, г Алагир, кв Энергетиков, 8/419	Алагирский	15.07:0050773:1260	003002000000 Земли населенных пунктов	Хранение автотранспорта	7	02:0:71	24	463,17	11 116,08
12851	Респ Северная Осетия - Алания, Алагирский р-н, г Алагир, Кв Энергетиков	Алагирский	15.07:0050773:1262	003002000000 Земли населенных пунктов	Для строительства индивидуального частного гаража	7	02:0:71	24	463,17	11 116,08
12852	Республика Северная Осетия-Алания, Алагирский район, г. Алагир, кв. Энергетиков, 3/268	Алагирский	15:07:0050773:1267	003002000000 Земли населенных пунктов	Хранение транспорта	7	02:0:71	30	463,17	13 895,10
12853	Российская Федерация, Республика Северная Осетия-Алания, Алагирский муниципальный район, Алагирское городское поселение, город Алагир, ул. кв. Энергетиков, 3/314	Алагирский	15:07:0050773:127	003002000000 Земли населенных пунктов	Для ведения личного подсобного хозяйства	13	02:0:20	310	348,37	107 994,70
12854	Российская Федерация, Республика Северная Осетия-Алания, Алагирский муниципальный район, Алагирское городское поселение, город Алагир, кв. Энергетиков, 5/193	Алагирский	15:07:0050773:128	003002000000 Земли населенных пунктов	Магазины	4	04:0:40	54	905,76	48 911,04
12855	Респ. Северная Осетия - Алания, р-н Алагирский, г. Алагир, мкр. Квартол Энергетиков, дом 2	Алагирский	15.07:0050773.13	003002000000 Земли населенных пунктов	Для размещения домов многоэтажной жилой застройки	2	02:0:60	721	1 187,62	856 274,02
12856	Российская Федерация, Республика Северная Осетия-Алания, Алагирский муниципальный район, Алагирское городское поселение, город Алагир, квартал Энергетиков, 9/155.	Алагирский	15:07:0050773:130	003002000000 Земли населенных пунктов	Хранение автотранспорта	7	02:0:71	24	463,17	11 116,08
12857	Республика Северная Осетия - Алания, Алагирский район, г. Алагир, кв. Энергетиков 8/413	Алагирский	15:07:0050773:1313	003002000000 Земли населенных пунктов	Хранение автотранспорта	7	02:0:71	24	463,17	11 116,08
12858	Республика Северная Осетия - Алания, Алагирский район, г. Алагир, Кв.Энергетиков, 7/403	Алагирский	15.07:0050773:1314	003002000000 Земли населенных пунктов	Хранение автотранспорта	7	02:0:71	24	463,17	11 116,08
12859	Российская Федерация, Республика Северная Осетия-Алания, Алагирский муниципальный район Алагирское городское поселение г. Алагир кв.Энергетиков 7/402	Алагирский	15.07:0050773:1315	003002000000 Земли населенных пунктов	Хранение автотранспорта	7	02:0:71	24	463,17	11 116,08
12860	Северная Осетия - Алания респ, р-н Алагирский, г. Алагир, кв Энергетиков, за 5-ти этажным жилым домом №3, участок №300	Алагирский	15:07:0050773:132	003002000000 Земли населенных пунктов	Для эксплуатации индивидуального гаража	7	02:0:71	24	463,17	11 116,08
12861	Северная Осетия - Алания респ, р-н Алагирский, г. Алагир, ул. Кв.Энергетиков, в районе 5 этажных жилых домов №4 и №6, участок №103	Алагирский	15:07:0050773:133	003002000000 Земли населенных пунктов	Для эксплуатации существующего гаража	7	02:0:71	24	463,17	11 116,08
12862	Республика Северная Осетия - Алания, Алагирский район, г. Алагир, кв. Энергетиков, 330/1	Алагирский	15.07:0050773:1335	003002000000 Земли населенных пунктов	Хранение автотранспорта	7	02:0:71	30	463,17	13 895,10
12863	Республика Северная Осетия - Алания, Алагирский район, г Алагир, Кв. Энергетиков, 8/368	Алагирский	15.07:0050773:1336	003002000000 Земли населенных пунктов	Хранение автотранспорта	7	02:0:71	30	463,17	13 895,10
12864	Республика Северная Осетия-Алания, Алагирский район, г. Алагир, кв. Энергетиков, 9/382	Алагирский	15:07:0050773:1338	003002000000 Земли населенных пунктов	Хранение автотранспорта	7	02:0:71	30	463,17	13 895,10
12865	Республика Северная Осетия - Алания, Алагирский район, г Алагир, кв Энергетиков, 378	Алагирский	15:07:0050773:1339	003002000000 Земли населенных пунктов	Хранение автотранспорта	7	02:0:71	23	463,17	10 652,91
12866	Российская Федерация, Республика Северная Осетия - Алания, Алагирский муниципальный район, Алагирское городское поселение, город Алагир, квартол Энергетиков, 357/2	Алагирский	15:07:0050773:134	003002000000 Земли населенных пунктов	Для эксплуатации парикмахерской	3	03:0:34	20	653,19	13 063,80
12867	Республика Северная Осетия - Алания, Алагирский район, г Алагир, Кв. Энергетиков, 84	Алагирский	15.07:0050773:1340	003002000000 Земли населенных пунктов	Хранение автотранспорта	7	02:0:71	24	463,17	11 116,08
12868	Республика Северная Осетия - Алания, Алагирский район, г Алагир, Кв. Энергетиков, 8/446	Алагирский	15:07:0050773:1342	003002000000 Земли населенных пунктов	Хранение автотранспорта	7	02:0:71	30	463,17	13 895,10
12869	Республика Северная Осетия-Алания, с-н Алагирский, г. Алагир, Кв. Энергетиков, участок №8/477	Алагирский	15:07:0050773:135	003002000000 Земли населенных пунктов	Хранение автотранспорта	7	02:0:71	24	463,17	11 116,08
12870	Республика Северная Осетия — Алания, г. Алагир, кв. Энергетиков, 9/369	Алагирский	15.07:0050773:1352	003002000000 Земли населенных пунктов	Хранение автотранспорта	7	02:0:71	30	463,17	13 895,10
12871	Российская Федерация, Алагирский муниципальный район, Алагирское городское поселение, г. Алагир, кв Энергетиков, 8/357 "а"	Алагирский	15.07:0050773:1353	003002000000 Земли населенных пунктов	Хранение автотранспорта	7	02:0:71	24	463,17	11 116,08
12872	Республика Северная Осетия - Алания, Алагирский район, г Алагир, кв Энергетиков, 155	Алагирский	15:07:0050773:1354	003002000000 Земли населенных пунктов	Магазины	4	04:0:40	54	905,76	48 911,04
12873	Респ. Северная Осетия-Алания, р-н. Алагирский, г. Алагир, кв-л. Энергетиков, район жилого дома № 7, участок № 393	Алагирский	15:07:0050773:136	003002000000 Земли населенных пунктов	Строительство гаража	7	02:0:71	24	463,17	11 116,08
12874	Республика Северная Осетия - Алания, Алагирский р-н, г Алагир, кв-л Энергетиков, 8/439	Алагирский	15.07:0050773:1361	003002000000 Земли населенных пунктов	Хранение автотранспорта	7	02:0:71	30	463,17	13 895,10
12875	Российская Федерация, Республика Северная Осетия-Алания, Алагирский район, г Алагир, кв. Энергетиков, участок № 8/440	Алагирский	15.07:0050773:1362	003002000000 Земли населенных пунктов	Хранение автотранспорта	7	02:0:71	30	463,17	13 895,10

№ п/п	Местоположение ЗУ	Район	Кадастровый номер ЗУ	Категория земель	Разрешенное использование по документу	Код вида разрешенного использования (в соответствии с классификатором видов разрешенного использования земельных участков)	Вид использования объектов недвижимости	Площадь	УПКС	КС
12876	Респ Северная Осетия - Алания, Алагирский р-н, г Алагир, кв.Энергетиков	Алагирский	15:07:0050773:1369	003002000000 Земли населенных пунктов	Для строительства индивидуального частного гаража	7	02:071	23	463,17	10 652,91
12877	Российская Федерация, Республика Северная Осетия-Алания, Алагирский муниципальный район, Алагирское городское поселение, город Алагир, квартал Энергетиков, 8/358.	Алагирский	15:07:0050773:137	003002000000 Земли населенных пунктов	Магазины	4	04:040	54	905,76	48 911,04
12878	Республика Северная Осетия-Алания, Алагирский район, г. Алагир, кв. Энергетиков	Алагирский	15.07.0050773:1371	003002000000 Земли населенных пунктов	Хранение автотранспорта	7	02:071	54	463,17	25 011,18
12879	Республика Северная Осетия-Алания, Алагирский р-н, г. Алагир, Кв. Энергетиков, 8/700	Алагирский	15.07.0050773:1372	003002000000 Земли населенных пунктов	Хранение автотранспорта	7	02:071	27	463,17	12 505,59
12880	Российская Федерация, Республика Северная Осетия-Алания, Алагирский р-н, г Алагир, ул кв. Энергетиков, 452/1	Алагирский	15:07:0050773:1373	003002000000 Земли населенных пунктов	Бытовое обслуживание	3	03:030	55	653,19	35 925,45
12881	Российская Федерация, Республика Северная Осетия - Алания, Алагирский муниципальный район, Алагирское городское поселение, г. Алагир, кв. Энергетиков, 368	Алагирский	15:07:0050773:1376	003002000000 Земли населенных пунктов	Хранение автотранспорта	7	02:071	24	463,17	11 116,08
12882	Респ. Северная Осетия-Алания, р-н. Алагирский, г. Алагир, кв-л. Энергетиков, район магазина "Торговый центр", участок № 476	Алагирский	15:07:0050773:138	003002000000 Земли населенных пунктов	Хранение автотранспорта	7	02:071	24	463,17	11 116,08
12883	Российская Федерация, Республика Северная Осетия-Алания, Алагирский муниципальный район Алагирское городское поселение г Алагир кв.Энергетиков, 11	Алагирский	15.07.0050773:1385	003002000000 Земли населенных пунктов	Хранение автотранспорта	7	02:071	27	463,17	12 505,59
12884	Российская Федерация, Республика Северная Осетия-Алания, Алагирский муниципальный район, Алагирское городское поселение, г. Алагир, кв.Энергетиков 358/1	Алагирский	15:07:0050773:1390	003002000000 Земли населенных пунктов	Для ведения личного подсобного хозяйства	13	02:020	300	348,37	104 511,00
12885	Республика Северная Осетия - Алания, Алагирский район, Алагирское городское поселение, г. Алагир, кв. Энергетиков, 3/251	Алагирский	15:07:0050773:1393	003002000000 Земли населенных пунктов	Хранение автотранспорта	7	02:071	30	463,17	13 895,10
12886	Республика Северная Осетия - Алания, Алагирский район, Алагирское городское поселение, г. Алагир, кв. Энергетиков, 3/250	Алагирский	15.07.0050773:1394	003002000000 Земли населенных пунктов	Хранение автотранспорта	7	02:071	30	463,17	13 895,10
12887	Российская Федерация, Алагирский муниципальный район Алагирское городское поселение, г. Алагир, кв. Энергетиков, 9/380	Алагирский	15:07:0050773:1397	003002000000 Земли населенных пунктов	Хранение автотранспорта	7	02:071	30	463,17	13 895,10
12888	Российская Федерация, Республика Северная Осетия-Алания, Алагирский муниципальный район, Алагирское городское поселение, г. Алагир ул. Энергетиков, д.11/2	Алагирский	15:07:0050773:1398	003002000000 Земли населенных пунктов	Для индивидуального жилищного строительства	13	02:010	507	348,37	176 623,59
12889	Российская Федерация, Республика Северная Осетия-Алания, Алагирский муниципальный район, Алагирское городское поселение, город Алагир, кв. Энергетиков, 3/249	Алагирский	15:07:0050773:1399	003002000000 Земли населенных пунктов	Хранение автотранспорта	7	02:071	24	463,17	11 116,08
12890	Респ. Северная Осетия - Алания, р-н Алагирский, г. Алагир, мкр. Квартал Энергетиков, дом 5	Алагирский	15.07:0050773.14	003002000000 Земли населенных пунктов	Для размещения домов многоэтажной жилой застройки	2	02:060	724	1 187,62	859 836,88
12891	Северная Осетия - Алания респ, р-н Алагирский, г. Алагир, кв-л Энергетиков, район "Торговый центр", учас № 390	Алагирский	15:07:0050773:140	003002000000 Земли населенных пунктов	Для эксплуатации существующего гаража	7	02:071	24	463,17	11 116,08
12892	Российская Федерация, Республика Северная Осетия-Алания, Алагирский муниципальный район, Алагирское городское поселение, г. Алагир, кв.Энергетиков, 9/368	Алагирский	15:07:0050773:1402	003002000000 Земли населенных пунктов	Хранение автотранспорта	7	02:071	30	463,17	13 895,10
12893	Российская Федерация, Республика Северная Осетия-Алания, Алагирский муниципальный район, Алагирское городское поселение, г. Алагир, кв. Энергетиков, 4/504	Алагирский	15:07:0050773:1404	003002000000 Земли населенных пунктов	Хранение автотранспорта	7	02:071	24	463,17	11 116,08
12894	Респ. Северная Осетия-Алания, р-н Алагирский, г. Алагир, кв-л Энергетиков, в районе "Торгового центра", участок № 38-I	Алагирский	15:07:0050773:141	003002000000 Земли населенных пунктов	Для строительства индивидуального частного гаража	7	02:071	24	463,17	11 116,08
12895	Российская Федерация, Алагирский муниципальный район Алагирское городское поселение г.Алагир кв.Энергетиков 8/420	Алагирский	15.07.0050773:1416	003002000000 Земли населенных пунктов	Хранение автотранспорта	7	02:071	24	463,17	11 116,08
12896	Респ. Республика Северная Осетия - Алания, Алагирский р-н., г. Алагир, ул. Кв.Энергетиков 8/411	Алагирский	15:07:0050773:1417	003002000000 Земли населенных пунктов	Хранение автотранспорта	7	02:071	24	463,17	11 116,08
12897	Российская Федерация, Алагирский муниципальный район Алагирское городское поселение г.Алагир кв.Энергетиков 8/167	Алагирский	15:07:0050773:1418	003002000000 Земли населенных пунктов	хранение автотранспорта	7	02:071	12	463,17	5 558,04
12898	Респ. Северная Осетия-Алания, р-н Алагирский, г. Алагир, кв. Энергетиков, в районе "Торгового центра", участок №389	Алагирский	15:07:0050773:142	003002000000 Земли населенных пунктов	Для эксплуатации существующего гаража	7	02:071	23	463,17	10 652,91
12899	Российская Федерация, Алагирский муниципальный район Алагирское городское поселение г.Алагир кв.Энергетиков 4/101	Алагирский	15.07.0050773:1422	003002000000 Земли населенных пунктов	бытовое обслуживание	3	03:030	70	653,19	45 723,30
12900	Российская Федерация, Алагирский муниципальный район Алагирское городское поселение г.Алагир кв.Энергетиков 8/351/1	Алагирский	15:07:0050773:1423	003002000000 Земли населенных пунктов	Хранение автотранспорта	7	02:071	30	463,17	13 895,10
12901	Республика Северная Осетия — Алания, р-н Алагирский, г Алагир, Кв.Энергетиков ул. 9/185 уч	Алагирский	15:07:0050773:1425	003002000000 Земли населенных пунктов	Хранение автотранспорта	7	02:071	30	463,17	13 895,10
12902	Респ. Республика Северная Осетия - Алания, Алагирский р-н., г. Алагир, ул. Кв.Энергетиков 3/3/3	Алагирский	15.07.0050773:1426	003002000000 Земли населенных пунктов	"Бытовое обслуживание"	3	03:030	315	653,19	205 754,85
12903	Северная Осетия - Алания респ, р-н Алагирский, г. Алагир, южная часть, квартал Энергетиков, участок № 254	Алагирский	15:07:0050773:144	003002000000 Земли населенных пунктов	Под строительство гаража	7	02:071	24	463,17	11 116,08
12904	Российская Федерация, Республика Северная Осетия-Алания, Алагирский муниципальный район, Алагирское городское поселение, г. Алагир, ул. Кв.Энергетиков, в районе жилых домов №4 и №6 участок №141	Алагирский	15:07:0050773:1440	003002000000 Земли населенных пунктов	Хранение автотранспорта	7	02:071	30	463,17	13 895,10
12905	Российская Федерация, Республика Северная Осетия-Алания, Алагирский муниципальный район, Алагирское городское поселение, г. Алагир, ул. кв.Энергетиков, 7/508/1	Алагирский	15:07:0050773:1441	003002000000 Земли населенных пунктов	Хранение автотранспорта	7	02:071	25	463,17	11 579,25
12906	Российская Федерация, Республика Северная Осетия-Алания, Алагирский муниципальный район, Алагирское городское поселение, г. Алагир, ул. Кв.Энергетиков, за 9-ти этажным жилым домом №9	Алагирский	15.07.0050773:1442	003002000000 Земли населенных пунктов	Хранение автотранспорта	7	02:071	24	463,17	11 116,08
12907	Российская Федерация, Республика Северная Осетия-Алания, Алагирский муниципальный район, Алагирское городское поселение, г. Алагир, ул. Кв.Энергетиков, 3/227/1	Алагирский	15.07.0050773:1443	003002000000 Земли населенных пунктов	Хранение автотранспорта	7	02:071	24	463,17	11 116,08
12908	Российская Федерация, Республика Северная Осетия-Алания, Алагирский муниципальный район, Алагирское городское поселение, г. Алагир, 9/370/1	Алагирский	15:07:0050773:1445	003002000000 Земли населенных пунктов	Объекты дорожного сервиса	4	04:099	30	1 680,92	50 427,60
12909	Российская Федерация, Республика Северная Осетия-Алания, Алагирский муниципальный район, Алагирское городское поселение, г. Алагир, ул. Кв.Энергетиков, 8/439/1	Алагирский	15:07:0050773:1449	003002000000 Земли населенных пунктов	Хранение автотранспорта	7	04:090	30	522,55	15 676,50
12910	Северная Осетия - Алания респ, р-н Алагирский, г. Алагир, кв-л Энергетиков, в районе жилых домов №4 и №6, участок № 140	Алагирский	15:07:0050773:146	003002000000 Земли населенных пунктов	Под строительство индивидуального гаража	7	02:071	24	463,17	11 116,08
12911	Республика Северная Осетия - Алания, Алагирский р-н., г. Алагир, ул. Кв.Энергетиков д.3/328/1	Алагирский	15.07.0050773:1466	003002000000 Земли населенных пунктов	хранение автотранспорта	7	02:071	27	463,17	12 505,59
12912	Российская Федерация, Республика Северная Осетия-Алания, Алагирский муниципальный район, Алагирское городское поселение, г. Алагир, ул. Кв.Энергетиков, 4/497/1	Алагирский	15:07:0050773:1474	003002000000 Земли населенных пунктов	Хранение автотранспорта	7	02:071	24	463,17	11 116,08
12913	Российская Федерация, Республика Северная Осетия-Алания, Алагирский муниципальный район, Алагирское городское поселение, г. Алагир, ул. Кв.Энергетиков, 3/225/1	Алагирский	15:07:0050773:1475	003002000000 Земли населенных пунктов	Хранение автотранспорта	7	02:071	28	463,17	12 968,76
12914	Российская Федерация, Республика Северная Осетия - Алания, Алагирский район, г. Алагир, ул. Кв.Энергетиков, 3/217	Алагирский	15.07.0050773:1479	003002000000 Земли населенных пунктов	Для размещения гаражей для собственных нужд	7	02:071	24	463,17	11 116,08
12915	Северная Осетия - Алания респ, р-н Алагирский, г. Алагир, кв. Энергетиков, за 9-ти этажным жилым домом №9, участок №174	Алагирский	15:07:0050773:148	003002000000 Земли населенных пунктов	Для эксплуатации существующего гаража	7	02:071	24	463,17	11 116,08
12916	Российская Федерация, Республика Северная Осетия - Алания, Алагирский район, г. Алагир, ул. Кв.Энергетиков, 3/216	Алагирский	15:07:0050773:1480	003002000000 Земли населенных пунктов	для размещения гаражей для собственных нужд	7	02:071	24	463,17	11 116,08
12917	Российская Федерация, Республика Северная Осетия - Алания, Алагирский муниципальный район, Алагирское городское поселение, г Алагир, кв.Энергетиков, 7/520	Алагирский	15:07:0050773:1481	003002000000 Земли населенных пунктов	Хранение автотранспорта	7	02:071	24	463,17	11 116,08

№ п/п	Местоположение ЗУ	Район	Кадастровый номер ЗУ	Категория земель	Разрешенное использование по документу	Код вида разрешенного использования (в соответствии с классификатором видов разрешенного использования земельных участков)	Вид использования объектов недвижимости	Площадь	УПКС	КС
12918	Российская Федерация, Республика Северная Осетия - Алания, Алагирский муниципальный район, Алагирское городское поселение, г Алагир, ул Кв.Энергетиков, между 5-ти этажными жилыми домам №4 и №6, участок №97	Алагирский	15:07:0050773:1484	003002000000 Земли населенных пунктов	Хранение автотранспорта	7	02:071	26	463,17	12 042,42
12919	Российская Федерация, Республика Северная Осетия-Алания, Алагирский р-н, г Алагир, ул Кв.Энергетиков, уч 2/7	Алагирский	15:07:0050773:1485	003002000000 Земли населенных пунктов	коммунальное обслуживание	6	03:012	40	486,93	19 477,20
12920	Респ. Северная Осетия-Алания, р-н Алагирский, г. Алагир, кв-л Энергетиков, за 9 этажным жилым домом № 9, уч-к № 348	Алагирский	15:07:0050773:149	003002000000 Земли населенных пунктов	Для эксплуатации существующего гаража	7	02:071	24	463,17	11 116,08
12921	Российская Федерация, Республика Северная Осетия-Алания, Алагирский р-н, г. Алагир, ул Кв Энергетиков, д 3/3А,	Алагирский	15:07:0050773:1490	003002000000 Земли населенных пунктов	размещение гаражей для собственных нужд	7	02:071	29	463,17	13 431,93
12922	Северная Осетия - Алания респ, р-н Алагирский, г Алагир, кв Энергетиков, рядом с 9 этажным жилым домом № 8, участок №380	Алагирский	15:07:0050773:17	003002000000 Земли населенных пунктов	Для эксплуатации существующего гаража	7	02:071	29	463,17	13 431,93
12923	Российская Федерация, Республика Северная Осетия-Алания, Алагирский муниципальный район, Алагирское городское поселение, г. Алагир, квартал Энергетиков, 9/176	Алагирский	15:07:0050773:188	003002000000 Земли населенных пунктов	Для эксплуатации существующего гаража	7	02:071	24	463,17	11 116,08
12924	Республика Северная Осетия-Алания, р-н Алагирский, г. Алагир, ул. Кв.Энергетиков, между жилыми домами №6 и №4, участок №98	Алагирский	15:07:0050773:189	003002000000 Земли населенных пунктов	Для эксплуатации существующего гаража	7	02:071	24	463,17	11 116,08
12925	Северная Осетия - Алания респ, р-н Алагирский, г. Алагир, ул Кв.Энергетиков, за жилым домом № 4, уч-к № 75	Алагирский	15:07:0050773:190	003002000000 Земли населенных пунктов	Хранение автотранспорта	7	02:071	24	463,17	11 116,08
12926	РСО-Алания, Алагирский муниципальный район, Алагирское городское поселение, г. Алагир, кв Энергетиков, за многоэтажными жилыми домами № 7 и № 3 уч-к №289	Алагирский	15:07:0050773:191	003002000000 Земли населенных пунктов	Хранение автотранспорта	7	02:071	24	463,17	11 116,08
12927	Республика Северная Осетия-Алания, р-н Алагирский, г. Алагир, кв. Энергетиков, 2/4	Алагирский	15:07:0050773:192	003002000000 Земли населенных пунктов	Склады	6	06:090	64	747,07	47 812,48
12928	Республика Северная Осетия-Алания, р-н Алагирский, г. Алагир, ул Кв. Энергетиков, д 2/2	Алагирский	15:07:0050773:193	003002000000 Земли населенных пунктов	Магазины	4	04:040	90	905,76	81 518,40
12929	Северная Осетия - Алания респ, р-н Алагирский, г. Алагир, кв-л Энергетиков, южная часть города район 5-ти этажного жилого дома № 1, участок № 247	Алагирский	15:07:0050773:205	003002000000 Земли населенных пунктов	Для эксплуатации существующего магазина	4	04:040	48	905,76	43 476,48
12930	Северная Осетия - Алания респ, р-н Алагирский, г. Алагир, кв Энергетиков, за 9 этажным жилым домом № 9, участок № 171	Алагирский	15:07:0050773:208	003002000000 Земли населенных пунктов	Для эксплуатации существующего гаража	7	02:071	24	463,17	11 116,08
12931	Российская Федерация, Республика Северная Осетия-Алания, Алагирский муниципальный район, Алагирское городское поселение, город Алагир, кв Энергетиков, 5/700	Алагирский	15:07:0050773:21	003002000000 Земли населенных пунктов	хранение автотранспорта	7	02:071	24	463,17	11 116,08
12932	Российская Федерация, Республика Северная Осетия-Алания, Алагирский муниципальный район, Алагирское городское поселение, город Алагир, кв Энергетиков, 5/701	Алагирский	15:07:0050773:23	003002000000 Земли населенных пунктов	хранение автотранспорта	7	02:071	23	463,17	10 652,91
12933	Северная Осетия - Алания респ, р-н Алагирский, г. Алагир, кв Энергетиков, за 5 этажными жилыми домами №4 и №6, участок №406	Алагирский	15:07:0050773:230	003002000000 Земли населенных пунктов	Для эксплуатации существующего гаража	7	02:071	24	463,17	11 116,08
12934	Северная Осетия - Алания респ, р-н Алагирский, г. Алагир, кв Энергетиков, в районе 9-ти этажного жилого дома №9, участок №166	Алагирский	15:07:0050773:231	003002000000 Земли населенных пунктов	Под строительство гаража	7	02:071	24	463,17	11 116,08
12935	Северная Осетия - Алания респ. р-н Алагирский, г. Алагир, кв.Энергетиков, в районе 9-ти этажного жилого дома №9, участок №165	Алагирский	15:07:0050773:232	003002000000 Земли населенных пунктов	Под строительство гаража	7	02:071	24	463,17	11 116,08
12936	Республика Северная Осетия-Алания, р-н Алагирский, г. Алагир, ул Кв. Энергетиков, уч 3/4	Алагирский	15:07:0050773:233	003002000000 Земли населенных пунктов	Для эксплуатации существующего магазина	4	04:040	30	905,76	27 172,80
12937	Республика Северная Осетия-Алания, р-н Алагирский, г. Алагир, южная часть города, кв. Энергетиков, №3, участок № 264	Алагирский	15:07:0050773:234	003002000000 Земли населенных пунктов	Для эксплуатации существующего гаража	7	02:071	24	463,17	11 116,08
12938	Республика Северная Осетия-Алания, р-н Алагирский, г. Алагир, ул Кв. Энергетиков, в районе 5-ти этажного жилого дома №3, уч 1	Алагирский	15:07:0050773:235	003002000000 Земли населенных пунктов	Для ведения личного подсобного хозяйства	13	02:020	351	348,37	122 277,87
12939	Республика Северная Осетия-Алания, р-н Алагирский, г. Алагир, кв. Энергетиков, д.№3, участок №248	Алагирский	15:07:0050773:236	003002000000 Земли населенных пунктов	Хранение автотранспорта	7	02:071	24	463,17	11 116,08
12940	Республика Северная Осетия-Алания, р-н Алагирский, г. Алагир, кв. Энергетиков, между жилыми домами №4 и №6, участок № 70	Алагирский	15:07:0050773:238	003002000000 Земли населенных пунктов	Для эксплуатации существующего гаража	7	02:071	24	463,17	11 116,08
12941	Республика Северная Осетия-Алания, р-н Алагирский, г. Алагир, Кв. Энергетиков, за 5-ти этажным жилым домом № 4, участок 255	Алагирский	15:07:0050773:246	003002000000 Земли населенных пунктов	Для эксплуатации существующего гаража	7	02:071	24	463,17	11 116,08
12942	Северная Осетия - Алания респ, р-н Алагирский, г. Алагир, кв. Энергетиков, за 5 - ти эт жилым домом №3, участок № 326	Алагирский	15:07:0050773:25	003002000000 Земли населенных пунктов	Для эксплуатации частного гаража	7	02:071	35	463,17	16 210,95
12943	Респ. Северная Осетия - Алания, р-н Алагирский, г. Алагир, кв-л Энергетиков, напротив жилого дома №2	Алагирский	15:07:0050773:26	003002000000 Земли населенных пунктов	Для эксплуатации существующего магазина	4	04:040	18	905,76	16 303,68
12944	Республика Северная Осетия-Алания, р-н Алагирский, г. Алагир, ул. Кв.Энергетиков, во дворе дома №8, участок №478	Алагирский	15:07:0050773:30	003002000000 Земли населенных пунктов	Объекты гаражного назначения	7	02:071	24	463,17	11 116,08
12945	Российская Федерация, Республика Северная Осетия-Алания, Алагирский муниципальный район, Алагирское городское поселение, город Алагир, Кв Энергетиков, 5/702	Алагирский	15:07:0050773:32	003002000000 Земли населенных пунктов	хранение автотранспорта	7	02:071	18	463,17	8 337,06
12946	Респ Северная Осетия - Алания, р-н Алагирский, г Алагир, мкр Квартал Энергетиков, дом 9	Алагирский	15:07:0050773:4	003002000000 Земли населенных пунктов	Для размещения домов многоэтажной жилой застройки	2	02:060	1 080	1 187,62	1 282 629,60
12947	Республика Северная Осетия-Алания, р-н Алагирский, г. Алагир, Кв. Энергетиков, в районе 9-ти этажного жилого дома №8, участок №375	Алагирский	15:07:0050773:46	003002000000 Земли населенных пунктов	Для строительства частного гаража	7	02:071	24	463,17	11 116,08
12948	Республика Северная Осетия - Алания, Алагирский район, г. Алагир, кв-л Энергетиков, 9/377	Алагирский	15:07:0050773:48	003002000000 Земли населенных пунктов	Под гаражи	7	02:071	27	463,17	12 505,59
12949	Респ Северная Осетия - Алания, р-н Алагирский, г Алагир, мкр Квартал Энергетиков, дом 7	Алагирский	15:07:0050773:5	003002000000 Земли населенных пунктов	Для размещения домов многоэтажной жилой застройки	2	02:060	650	1 187,62	771 953,00
12950	Северная Осетия - Алания респ, р-н Алагирский, г. Алагир, кв. Энергетиков, во дворе 9-ти этажного жилого дома №8 участок №382	Алагирский	15:07:0050773:54	003002000000 Земли населенных пунктов	Для строительства индивидуального частного гаража	7	02:071	24	463,17	11 116,08
12951	Республика Северная Осетия-Алания, р-н Алагирский, г. Алагир, ул Кв. Энергетиков, уч 430	Алагирский	15:07:0050773:55	003002000000 Земли населенных пунктов	Под гаражи	7	02:071	24	463,17	11 116,08
12952	Российская Федерация, Республика Северная Осетия - Алания, Алагирский муниципальный район, Алагирское городское поселение, город Алагир, квартал Энергетиков, 5/454	Алагирский	15:07:0050773:63	003002000000 Земли населенных пунктов	Хранение автотранспорта	7	02:071	28	463,17	12 968,76
12953	Республика Северная Осетия-Алания, р-н Алагирский, г. Алагир, ул Кв. Энергетиков, рядом с жилым домом №4	Алагирский	15:07:0050773:66	003002000000 Земли населенных пунктов	Под строительство гаража.	7	02:071	24	463,17	11 116,08
12954	Республика Северная Осетия-Алания, р-н Алагирский, г Алагир, квартал энергетиков, между жилыми домами № 4 и № 6, строение №6	Алагирский	15:07:0050773:661	003002000000 Земли населенных пунктов	Для эксплуатации существующего индивидуального гаража	7	02:071	24	463,17	11 116,08
12955	Северная Осетия - Алания респ. р-н Алагирский, г. Алагир, кв. Энергетиков, за 9-ти этажным жилым домом №9, участок №9.	Алагирский	15:07:0050773:67	003002000000 Земли населенных пунктов	Под строительство гаража	7	02:071	24	463,17	11 116,08
12956	Российская Федерация, Республика Северная Осетия-Алания, Алагирский муниципальный район, Алагирское городское поселение, город Алагир, кв. Энергетиков, 9/159	Алагирский	15:07:0050773:68	003002000000 Земли населенных пунктов	Хранение автотранспорта	7	02:071	24	463,17	11 116,08
12957	Российская Федерация, Республика Северная Осетия-Алания, Алагирский муниципальный район, Алагирское городское поселение, г. Алагир, кв. Энергетиков, 4/808	Алагирский	15:07:0050773:69	003002000000 Земли населенных пунктов	Хранение автотранспорта	7	02:071	24	463,17	11 116,08
12958	Респ Северная Осетия - Алания, р-н Алагирский, г Алагир, мкр Квартал Энергетиков, дом 6	Алагирский	15:07:0050773:7	003002000000 Земли населенных пунктов	Для размещения домов многоэтажной жилой застройки	2	02:060	688	1 187,62	817 082,56
12959	Республика Северная Осетия-Алания, р-н Алагирский, г. Алагир, ул Кв Энергетиков, во дворе 9-ти этажного жилого дома №9, участок №154	Алагирский	15:07:0050773:702	003002000000 Земли населенных пунктов	Для эксплуатации существующего гаража	7	02:071	24	463,17	11 116,08

№ п/п	Местоположение ЗУ	Район	Кадастровый номер ЗУ	Категория земель	Разрешенное использование по документу	Код вида разрешенного использования (в соответствии с классификатором видов разрешенного использования земельных участков)	Вид использования объектов недвижимости	Площадь	УПКС	КС
12960	Российская Федерация, Республика Северная Осетия-Алания, Алагирский муниципальный район, Алагирское городское поселение, город Алагир, кв.Энергетиков, 9/153	Алагирский	15:07:0050773:703	003002000000 Земли населенных пунктов	Хранение автотранспорта	7	02:0:071	24	463,17	11 116,08
12961	Респ. Северная Осетия - Алания, р-н Алагирский, г. Алагир, кв. Энергетиков, за 9 - ти этажным жилым домом № 9, участок № 187	Алагирский	15:07:0050773:71	003002000000 Земли населенных пунктов	Хранение автотранспорта	7	02:0:071	24	463,17	11 116,08
12962	Республика Северная Осетия-Алания, р-н Алагирский, г. Алагир, кв.Энергетиков, за 9-ти этажным жилым домом №9, участок № 160	Алагирский	15:07:0050773:72	003002000000 Земли населенных пунктов	Для эксплуатации существующего гаража	7	02:0:071	27	463,17	12 505,59
12963	Республика Северная Осетия-Алания, р-н Алагирский, г. Алагир, южная часть города, ул Кв Энергетиков, уч 173	Алагирский	15:07:0050773:73	003002000000 Земли населенных пунктов	Для эксплуатации существующего гаража	7	02:0:071	24	463,17	11 116,08
12964	Республика Северная Осетия-Алания, р-н Алагирский, г. Алагир, ул Кв. Энергетиков, между 5-ти этажными жилыми домами №4 и №6	Алагирский	15:07:0050773:74	003002000000 Земли населенных пунктов	Для строительство гаража.	7	02:0:071	28	463,17	12 968,76
12965	Северная Осетия - Алания респ, р-н Алагирский, г. Алагир, кв. Энергетиков, за жилыми домами №6 и № 4, участок № 128	Алагирский	15:07:0050773:75	003002000000 Земли населенных пунктов	Для эксплуатации индивидуального гаража	7	02:0:071	24	463,17	11 116,08
12966	Республика Северная Осетия-Алания, р-н Алагирский, г. Алагир, ул Кв. Энергетиков, за жилыми домами № 6 и № 4	Алагирский	15:07:0050773:76	003002000000 Земли населенных пунктов	Для строительства гаража.	7	02:0:071	24	463,17	11 116,08
12967	Республика Северная Осетия-Алания, р-н Алагирский, г. Алагир, кв Энергетиков, между жилыми домами № 4 и № 6, участок № 91	Алагирский	15:07:0050773:77	003002000000 Земли населенных пунктов	Для строительство гаража	7	02:0:071	24	463,17	11 116,08
12968	Республика Северная Осетия-Алания, р-н Алагирский, г. Алагир, ул Кв. Энергетиков, в районе 5-ти этажного жилого дома 3, уч 245	Алагирский	15:07:0050773:778	003002000000 Земли населенных пунктов	Магазины	4	04:0:040	20	905,76	18 115,20
12969	Респ. Северная Осетия - Алания, р-н Алагирский, г. Алагир, кв-л Энергетиков, дом 13	Алагирский	15:07:0050773:78	003002000000 Земли населенных пунктов	Для эксплуатации существующей котельной	6	03:0:012	2 320	486,93	1 129 677,60
12970	Республика Северная Осетия-Алания, р-н Алагирский, г. Алагир, кв. Энергетиков,3, участок № 215	Алагирский	15:07:0050773:780	003002000000 Земли населенных пунктов	Для эксплуатации существующего гаража	7	02:0:071	24	463,17	11 116,08
12971	Республика Северная Осетия-Алания, р-н Алагирский, г. Алагир, ул кв. Энергетиков, ул. Кольева, в районе 5-ти этажного жилого дома №3 участок 1/10	Алагирский	15:07:0050773:787	003002000000 Земли населенных пунктов	Объекты придорожного сервиса	4	04:0:096	150	1 680,92	252 138,00
12972	Республика Северная Осетия-Алания, р-н Алагирский, г. Алагир, ул Ч Босневой, рядом с корпусом 1 15 а, уч 206	Алагирский	15:07:0050773:79	003002000000 Земли населенных пунктов	Для эксплуатации существующего нежилого здания (магазина)	4	04:0:040	34	905,76	30 795,84
12973	Республика Северная Осетия-Алания, р-н Алагирский, г. Алагир, ул Кв. Энергетиков, д 3, уч 212	Алагирский	15:07:0050773:790	003002000000 Земли населенных пунктов	Под строительство гаража	7	02:0:071	24	463,17	11 116,08
12974	Республика Северная Осетия-Алания, р-н Алагирский, г. Алагир, кв.Энергетиков, за 5-ти этажными жилыми домами №6 и №4, участок №136	Алагирский	15:07:0050773:792	003002000000 Земли населенных пунктов	Для эксплуатации индивидуального гаража	7	02:0:071	24	463,17	11 116,08
12975	Республика Северная Осетия-Алания, р-н Алагирский, г. Алагир, кв Энергетиков, в районе 5-ти этажного жилого дома № 3, участок № 251	Алагирский	15:07:0050773:795	003002000000 Земли населенных пунктов	Для эксплуатации существующего гаража	7	02:0:071	24	463,17	11 116,08
12976	Республика Северная Осетия-Алания, р-н Алагирский, г. Алагир, Кв. Энергетиков участок №195/1	Алагирский	15:07:0050773:798	003002000000 Земли населенных пунктов	Для ведения личного подсобного хозяйства	13	02:0:020	322	348,37	112 175,14
12977	Республика Северная Осетия-Алания, р-н Алагирский, г. Алагир, кв.Энергетиков, за 5-ти этажным жилым домом № 6, участок 141	Алагирский	15:07:0050773:799	003002000000 Земли населенных пунктов	Для эксплуатации существующего нежилого здания (магазина)	4	04:0:040	66	905,76	59 780,16
12978	Респ. Северная Осетия - Алания, р-н Алагирский, г. Алагир, мкр. Квартал Энергетиков, дом 4	Алагирский	15:07:0050773:8	003002000000 Земли населенных пунктов	Для размещения домов многоэтажной жилой застройки	2	02:0:060	690	1 187,62	819 457,80
12979	Республика Северная Осетия-Алания, р-н Алагирский, г. Алагир, Кв. Энергетиков, 2/3	Алагирский	15:07:0050773:800	003002000000 Земли населенных пунктов	Магазины	4	04:0:040	42	905,76	38 041,92
12980	Северная Осетия-Алания респ, Алагирский р-н, г. Алагир, Кв Энергетиков за 9-ти этажным жилым домом №9, участок №244	Алагирский	15:07:0050773:801	003002000000 Земли населенных пунктов	Объекты гаражного назначения	7	02:0:071	24	463,17	11 116,08
12981	Республика Северная Осетия-Алания, р-н Алагирский, г. Алагир, кв-л Энергетиков, за 9-ти этажным жилым домом №9, участок №180	Алагирский	15:07:0050773:806	003002000000 Земли населенных пунктов	Объекты гаражного назначения	7	02:0:071	24	463,17	11 116,08
12982	Северная Осетия-Алания респ, Алагирский р-н, г. Алагир, Кв.Энергетиков. между 5-ти этажными жилыми домами №4 и №6, участок №96	Алагирский	15:07:0050773:810	003002000000 Земли населенных пунктов	Для эксплуатации существующего гаража	7	02:0:071	24	463,17	11 116,08
12983	Северная Осетия-Алания респ, Алагирский р-н, г. Алагир, Кв Энергетиков . за 5-ти этажным жилым домом № 2, участок № 2/6	Алагирский	15:07:0050773:812	003002000000 Земли населенных пунктов	Магазины	4	04:0:040	49	905,76	44 382,24
12984	Республика Северная Осетия-Алания, р-н Алагирский, г. Алагир, кв Энергетиков. №8 , участок №183	Алагирский	15:07:0050773:815	003002000000 Земли населенных пунктов	Для строительство индивидуального частного гаража	7	02:0:071	24	463,17	11 116,08
12985	Республика Северная Осетия-Алания, р-н Алагирский, г. Алагир, кв.Энергетиков, уч. №398	Алагирский	15:07:0050773:816	003002000000 Земли населенных пунктов	Под строительство гаража	7	02:0:071	24	463,17	11 116,08
12986	Российская Федерация, Республика Северная Осетия-Алания, Алагирский муниципальный район, Алагирское городское поселение, г. Алагир, квартал Энергетиков, 3/231	Алагирский	15:07:0050773:818	003002000000 Земли населенных пунктов	Хранение автотранспорта	7	02:0:071	24	463,17	11 116,08
12987	Российская Федерация, Республика Северная Осетия-Алания, Алагирский муниципальный район, Алагирское городское поселение, г. Алагир, квартал Энергетиков, 3/3/1	Алагирский	15:07:0050773:819	003002000000 Земли населенных пунктов	Объекты дорожного сервиса	4	04:0:099	48	1 680,92	80 684,16
12988	Республика Северная Осетия-Алания, р-н Алагирский, г. Алагир, ул. кв.Энергетиков. 10/10	Алагирский	15:07:0050773:821	003002000000 Земли населенных пунктов	Для эксплуатации существующего магазина	4	04:0:040	48	905,76	43 476,48
12989	Республика Северная Осетия-Алания, р-н Алагирский, г. Алагир, квартал Энергетиков, участок № 232	Алагирский	15:07:0050773:823	003002000000 Земли населенных пунктов	Для эксплуатации существующего гаража	7	02:0:071	24	463,17	11 116,08
12990	Республика Северная Осетия-Алания, р-н Алагирский, г. Алагир, ул Кв. Энергетиков, д 11	Алагирский	15:07:0050773:826	003002000000 Земли населенных пунктов	Для эксплуатации существующего жилого дома	13	02:0:010	353	348,37	122 974,61
12991	Республика Северная Осетия-Алания, р-н Алагирский, г. Алагир, ул Кв. Энергетиков, д 11	Алагирский	15:07:0050773:827	003002000000 Земли населенных пунктов	Для эксплуатации существующего жилого дома	13	02:0:010	267	348,37	93 014,79
12992	Республика Северная Осетия-Алания, р-н Алагирский, г. Алагир, кв Энергетиков. в районе 9-ти этажного жилого дома №7, участок №499	Алагирский	15:07:0050773:829	003002000000 Земли населенных пунктов	Хранение автотранспорта	7	02:0:071	24	463,17	11 116,08
12993	Респ. Северная Осетия - Алания, р-н Алагирский, г. Алагир, кв. Энергетиков, №2 "в"	Алагирский	15:07:0050773:83	003002000000 Земли населенных пунктов	Для ведения личного подсобного хозяйства	13	02:0:020	1 630	348,37	570 978,43
12994	Российская Федерация, Республика Северная Осетия - Алания, Алагирский муниципальный район, Алагирское городское поселение, город Алагир, кв Энергетиков, 4/81	Алагирский	15:07:0050773:830	003002000000 Земли населенных пунктов	Хранение автотранспорта	7	02:0:071	24	463,17	11 116,08
12995	Республика Северная Осетия-Алания, р-н Алагирский, г. Алагир, кв Энергетиков, участок 302	Алагирский	15:07:0050773:832	003002000000 Земли населенных пунктов	Хранение автотранспорта	7	02:0:071	24	463,17	11 116,08
12996	Республика Северная Осетия-Алания, р-н Алагирский, г. Алагир, кв. Энергетиков. напротив дома №4 , участок № 82	Алагирский	15:07:0050773:837	003002000000 Земли населенных пунктов	Под строительство подсобного здания	7	02:0:071	53	463,17	24 548,01
12997	Северная Осетия-Алания респ, Алагирский р-н, г. Алагир, кв. Энергетиков. за 9-ти этажным жилым домом №9 , участок № 182	Алагирский	15:07:0050773:841	003002000000 Земли населенных пунктов	Для эксплуатации существующего гаража	7	02:0:071	24	463,17	11 116,08
12998	Республика Северная Осетия-Алания, р-н Алагирский, г. Алагир, кв.Энергетиков в районе 5-ти этажного дома №3, участок №202	Алагирский	15:07:0050773:843	003002000000 Земли населенных пунктов	Для эксплуатации существующего гаража	7	02:0:071	24	463,17	11 116,08
12999	Северная Осетия-Алания респ, Алагирский р-н, г. Алагир, кв.Энергетиков , за 9-ти этажным жилым домом № 7, участок № 490	Алагирский	15:07:0050773:855	003002000000 Земли населенных пунктов	Под строительство гаража	7	02:0:071	24	463,17	11 116,08
13000	Северная Осетия-Алания респ, Алагирский р-н, г. Алагир, кв.Энергетиков. за 9-ти этажным жилым домом № 7, участок № 482	Алагирский	15:07:0050773:856	003002000000 Земли населенных пунктов	Под строительство гаража	7	02:0:071	24	463,17	11 116,08

№ п/п	Местоположение ЗУ	Район	Кадастровый номер ЗУ	Категория земель	Разрешенное использование по документу	Код вида разрешенного использования (в соответствии с классификатором видов разрешенного использования земельных участков)	Вид использования объектов недвижимости	Площадь	УПКС	КС
13001	Российская Федерация, Республика Северная Осетия-Алания, Алагирский муниципальный район, Алагирское городское поселение, город Алагир, квартал Энергетиков, 7/502	Алагирский	15:07:0050773:857	003002000000 Земли населенных пунктов	Хранение автотранспорта	7	02:07:1	24	463,17	11 116,08
13002	Северная Осетия-Алания респ, Алагирский р-н, г. Алагир, кв. Энергетиков. напротив жилого дома №6, участок №353	Алагирский	15:07:0050773:858	003002000000 Земли населенных пунктов	Для строительства индивидуального гаража	7	02:07:1	24	463,17	11 116,08
13003	Северная Осетия-Алания респ, Алагирский р-н, г. Алагир, кв.Энергетиков, в районе 5-ти этажного жилого дома №3, участок № 278	Алагирский	15:07:0050773:861	003002000000 Земли населенных пунктов	Под строительство гаража	7	02:07:1	24	463,17	11 116,08
13004	Северная Осетия-Алания респ. Алагирский р-н, г. Алагир. кв. Энергетиков, за 5-ти этажными жилыми домами №4 и №6, участок №93	Алагирский	15:07:0050773:862	003002000000 Земли населенных пунктов	Для эксплуатации существующего гаража	7	02:07:1	24	463,17	11 116,08
13005	Северная Осетия-Алания респ. Алагирский р-н, г. Алагир. Кв Энергетиков. за 9-ти этажным жилым домом №7. участок №485	Алагирский	15:07:0050773:863	003002000000 Земли населенных пунктов	Под строительство гаража	7	02:07:1	24	463,17	11 116,08
13006	Северная Осетия-Алания респ, Алагирский р-н, г. Алагир, кв.Энергетиков, в районе 5-ти этажного жилого дома №3 , участок № 205	Алагирский	15:07:0050773:864	003002000000 Земли населенных пунктов	Под строительство гаража	7	02:07:1	24	463,17	11 116,08
13007	Северная Осетия-Алания респ, Алагирский р-н, г. Алагир, кв.Энергетиков, за 9-ти этажным жилым домом №8 участок №16-1	Алагирский	15:07:0050773:865	003002000000 Земли населенных пунктов	Для эксплуатации существующего гаража	7	02:07:1	24	463,17	11 116,08
13008	Северная Осетия-Алания респ. Алагирский р-н, г. Алагир. кв.Энергетиков. в районе 9-ти этажного жилого дома № 7, участок №493	Алагирский	15:07:0050773:866	003002000000 Земли населенных пунктов	Хранение автотранспорта	7	02:07:1	24	463,17	11 116,08
13009	Северная Осетия-Алания респ. Алагирский р-н, г. Алагир. кв.Энергетиков. за 5-ти этажным жилыми домами №4 и №6, участок №95	Алагирский	15:07:0050773:867	003002000000 Земли населенных пунктов	Под строительство гаража	7	02:07:1	24	463,17	11 116,08
13010	Респ. Северная Осетия - Алания. р-н Алагирский, г. Алагир. кв-л Энергетиков, рядом с жилым домом № 4, гараж 79	Алагирский	15:07:0050773:87	003002000000 Земли населенных пунктов	Для эксплуатации существующего гаража	7	02:07:1	24	463,17	11 116,08
13011	Северная Осетия-Алания респ, Алагирский р-н, г. Алагир, кв.Энергетиков, в районе 9-ти этажного жилого дома № 7, участок № 497	Алагирский	15:07:0050773:870	003002000000 Земли населенных пунктов	Под строительство гаража	7	02:07:1	24	463,17	11 116,08
13012	Северная Осетия-Алания респ. Алагирский р-н, г. Алагир. кв.Энергетиков. в районе жилого дома № 7. участок № 495	Алагирский	15:07:0050773:871	003002000000 Земли населенных пунктов	Хранение автотранспорта	7	02:07:1	24	463,17	11 116,08
13013	Северная Осетия-Алания респ. Алагирский р-н, г. Алагир. кв.Энергетиков. за 9-ти этажным жилым домом № 7, участок № 491	Алагирский	15:07:0050773:872	003002000000 Земли населенных пунктов	Под строительство гаража	7	02:07:1	24	463,17	11 116,08
13014	Республика Северная Осетия-Алания. р-н Алагирский, г. Алагир, кв.Энергетиков, в районе котельной, участок № 234	Алагирский	15:07:0050773:873	003002000000 Земли населенных пунктов	Хранение автотранспорта	7	02:07:1	24	463,17	11 116,08
13015	Республика Северная Осетия-Алания. р-н Алагирский, г. Алагир, кв. Энергетиков, в районе 9-ти этажного жилого дома № 9 , участок № 3/46/1	Алагирский	15:07:0050773:874	003002000000 Земли населенных пунктов	Под строительство летней кухни	7	02:07:1	64	463,17	29 642,88
13016	Республика Северная Осетия-Алания, р-н Алагирский. г. Алагир. кв Энергетиков. в районе 5-ти этажного жилого дома № 3, участок № 201	Алагирский	15:07:0050773:879	003002000000 Земли населенных пунктов	Для эксплуатации существующего гаража	7	02:07:1	24	463,17	11 116,08
13017	Республика Северная Осетия-Алания, р-н Алагирский. г. Алагир. кв Энергетиков. ул. № 168	Алагирский	15:07:0050773:88	003002000000 Земли населенных пунктов	Для эксплуатации существующего нежилого здания (магазина)	4	04:04:0	30	905,76	27 172,80
13018	Северная Осетия-Алания респ, Алагирский р-н, г. Алагир, Кв.Энергетиков в районе 5-ти этажного жилого дома №3, участок № 200	Алагирский	15:07:0050773:880	003002000000 Земли населенных пунктов	Для эксплуатации существующего гаража	7	02:07:1	24	463,17	11 116,08
13019	Северная Осетия-Алания респ, Алагирский р-н, г. Алагир, Кв.Энергетиков в районе котельной, участок № 235	Алагирский	15:07:0050773:883	003002000000 Земли населенных пунктов	Хранение автотранспорта	7	02:07:1	24	463,17	11 116,08
13020	Северная Осетия-Алания респ. Алагирский р-н, г. Алагир. кв.Энергетиков. в районе 5-ти этажного жилого дома №3, участок № 203	Алагирский	15:07:0050773:884	003002000000 Земли населенных пунктов	Для эксплуатации существующего гаража	7	02:07:1	24	463,17	11 116,08
13021	Северная Осетия-Алания респ. Алагирский р-н, г Алагир. Кв Энергетиков. в районе котельной. участок № 233	Алагирский	15:07:0050773:885	003002000000 Земли населенных пунктов	Хранение автотранспорта	7	02:07:1	24	463,17	11 116,08
13022	Северная Осетия-Алания респ, Алагирский р-н, г. Алагир, кв.Энергетиков, в районе 5-ти этажного жилого дома №3, участок № 204	Алагирский	15:07:0050773:886	003002000000 Земли населенных пунктов	Для эксплуатации существующего гаража	7	02:07:1	24	463,17	11 116,08
13023	Российская Федерация. Республика Северная Осетия-Алания. Алагирский муниципальный район, Алагирское городское поселение. г. Алагир, Кв.Энергетиков, 7/496	Алагирский	15:07:0050773:887	003002000000 Земли населенных пунктов	Хранение автотранспорта	7	02:07:1	24	463,17	11 116,08
13024	Республика Северная Осетия-Алания, р-н Алагирский. г. Алагир. ул. Кв Энергетиков. в районе 9-ти этажного жилого дома №8, участок № 4/23	Алагирский	15:07:0050773:888	003002000000 Земли населенных пунктов	Хранение автотранспорта	7	02:07:1	24	463,17	11 116,08
13025	Республика Северная Осетия - Алания. р-н Алагирский, г. Алагир, квартал Энергетиков. 1	Алагирский	15:07:0050773:9	003002000000 Земли населенных пунктов	Для размещения домов многоэтажной жилой застройки	2	02:06:0	646	1 187,62	767 202,52
13026	Северная Осетия-Алания респ, Алагирский р-н, г. Алагир, кв.Энергетиков, за 5-ти этажным жилым домом №3. участок 271	Алагирский	15:07:0050773:911	003002000000 Земли населенных пунктов	Для эксплуатации существующего гаража	7	02:07:1	30	463,17	13 895,10
13027	Северная Осетия-Алания респ, Алагирский р-н, г. Алагир, . Кв.Энергетиков. за 9-ти этажным жилым домом №7. участок № 484	Алагирский	15:07:0050773:912	003002000000 Земли населенных пунктов	Для эксплуатации существующего гаража	7	02:07:1	24	463,17	11 116,08
13028	Республика Северная Осетия-Алания, р-н Алагирский. г. Алагир. Кв Энергетиков в районе 9-ти этажного жилого дома № 9 , участок № 3/46	Алагирский	15:07:0050773:913	003002000000 Земли населенных пунктов	Под строительство гаража	7	02:07:1	24	463,17	11 116,08
13029	Российская Федерация, Республика Северная Осетия-Алания, Алагирский муниципальный район. Алагирское городское поселение город Алагир. квартал Энергетиков. 7/495	Алагирский	15:07:0050773:914	003002000000 Земли населенных пунктов	Хранение автотранспорта	7	02:07:1	24	463,17	11 116,08
13030	Северная Осетия-Алания респ. Алагирский р-н, г. Алагир. Кв.Энергетиков участок №7/488	Алагирский	15:07:0050773:915	003002000000 Земли населенных пунктов	Хранение автотранспорта	7	02:07:1	24	463,17	11 116,08
13031	Северная Осетия-Алания респ, Алагирский р-н, г. Алагир, ул. Кв.Энергетиков, в районе пятиэтажных жилых домов №9 и №6, участок №148	Алагирский	15:07:0050773:916	003002000000 Земли населенных пунктов	Для эксплуатации существующего нежилого здания	7	02:07:1	40	463,17	18 526,80
13032	Республика Северная Осетия-Алания, р-н Алагирский. г Алагир, ул Кв. Энергетиков, во дворе 5-ти этажного жилого дома №2, участок 196	Алагирский	15:07:0050773:93	003002000000 Земли населенных пунктов	Для эксплуатации существующего нежилого здания	7	02:07:1	20	463,17	9 263,40
13033	Республика Северная Осетия-Алания, Алагирский р-н. г. Алагир. Кв Энергетиков в районе 9-ти этажного жилого дома № 7 , участок № 309	Алагирский	15:07:0050773:932	003002000000 Земли населенных пунктов	Под строительство гаража	7	02:07:1	24	463,17	11 116,08
13034	Российская Федерация. Республика Северная Осетия-Алания. Алагирский муниципальный район, Алагирское городское поселение, город Алагир, кв. Энергетиков, 6/3	Алагирский	15:07:0050773:933	003002000000 Земли населенных пунктов	Склад	6	06:09:0	90	747,07	67 236,30
13035	Республика Северная Осетия-Алания. р-н Алагирский, г. Алагир, кв. Энергетиков, № 8/18	Алагирский	15:07:0050773:943	003002000000 Земли населенных пунктов	Для строительства многофункциональной игровой площадки с детскими спортивно-оздоровительными комплексом	3	05:01:2	1 800	130,64	235 152,00
13036	Республика Северная Осетия-Алания, р-н Алагирский. г. Алагир. ул. Кв Энергетиков. 6/2	Алагирский	15:07:0050773:950	003002000000 Земли населенных пунктов	Магазины	4	04:04:0	56	905,76	50 722,56
13037	Республика Северная Осетия-Алания, р-н Алагирский. г. Алагир. кв. Энергетиков. в районе 9-ти этажного дома №8 участок №373	Алагирский	15:07:0050773:954	003002000000 Земли населенных пунктов	Хранение автотранспорта	7	02:07:1	24	463,17	11 116,08
13038	Республика Северная Осетия-Алания. р-н Алагирский, г. Алагир, кв. Энергетиков, в районе 9-ти этажного жилого дома № 8, участок №349	Алагирский	15:07:0050773:955	003002000000 Земли населенных пунктов	хранение автотранспорта	7	02:07:1	24	463,17	11 116,08
13039	Республика Северная Осетия-Алания. р-н Алагирский, г. Алагир, Кв. Энергетиков в районе 9-ти этажного дома №8 участок №350	Алагирский	15:07:0050773:959	003002000000 Земли населенных пунктов	Объекты гаражного назначения	7	02:07:1	24	463,17	11 116,08

№ п/п	Местоположение ЗУ	Район	Кадастровый номер ЗУ	Категория земель	Разрешенное использование по документу	Код вида разрешенного использования (в соответствии с классификатором видов разрешенного использования земельных участков)	Вид использования объектов недвижимости	Площадь	УПКС	КС
13040	Республика Северная Осетия-Алания, р-н Алагирский, г. Алагир, Кв. Энергетиков в районе 5-ти этажных жилых домов №1 и №2 участок №195	Алагирский	15:07:0050773:960	003002000000 Земли населенных пунктов	Хранение автотранспорта	7	02:071	24	463,17	11 116,08
13041	Республика Северная Осетия-Алания, р-н Алагирский, г. Алагир, Кв. Энергетиков в районе 9-ти этажного дома №8 участок №355/1	Алагирский	15:07:0050773:961	003002000000 Земли населенных пунктов	хранение автотранспорта	7	02:071	24	463,17	11 116,08
13042	Республика Северная Осетия-Алания, р-н Алагирский, г Алагир, Кв. Энергетиков в районе 9-ти этажного дома №8 участок №354	Алагирский	15:07:0050773:962	003002000000 Земли населенных пунктов	Объекты гаражного назначения	7	02:071	24	463,17	11 116,08
13043	Республика Северная Осетия-Алания, р-н Алагирский, г. Алагир, Кв. Энергетиков, в районе 5-ти этажных жилых домов 1 и 2 , участок №194	Алагирский	15:07:0050773:963	003002000000 Земли населенных пунктов	Хранение автотранспорта	7	02:071	24	463,17	11 116,08
13044	Республика Северная Осетия-Алания, р-н Алагирский, г. Алагир, Кв. Энергетиков в районе 9-ти этажного жилого дома №8 участок №356	Алагирский	15:07:0050773:965	003002000000 Земли населенных пунктов	Объекты гаражного назначения	7	02:071	24	463,17	11 116,08
13045	Республика Северная Осетия-Алания, р-н Алагирский, г. Алагир, Кв. Энергетиков в районе 9-ти этажного жилого дома №8 участок №355	Алагирский	15:07:0050773:966	003002000000 Земли населенных пунктов	Объекты гаражного назначения	7	02:071	24	463,17	11 116,08
13046	Российская Федерация, Республика Северная Осетия-Алания Алагирский муниципальный район, Алагирское городское поселение, г. Алагир квартал Энергетиков, 7/501.	Алагирский	15:07:0050773:971	003002000000 Земли населенных пунктов	Хранение автотранспорта	7	02:071	24	463,17	11 116,08
13047	Российская Федерация, Республика Северная Осетия-Алания, Алагирский муниципальный район, Алагирское городское поселение, город Алагир, ул. кв.Энергетиков, 8/357	Алагирский	15:07:0050773:972	003002000000 Земли населенных пунктов	Хранение автотранспорта	7	02:071	24	463,17	11 116,08
13048	Российская Федерация, Республика Северная Осетия-Алания, Алагирский муниципальный район, Алагирское городское поселение, город Алагир, квартал Энергетиков, 9/344.	Алагирский	15:07:0050773:974	003002000000 Земли населенных пунктов	Хранение автотранспорта	7	02:071	24	463,17	11 116,08
13049	Российская Федерация, Республика Северная Осетия-Алания, Алагирский муниципальный район, Алагирское городское поселение, г. Алагир, квартал Энергетиков, 8/365	Алагирский	15:07:0050773:980	003002000000 Земли населенных пунктов	Хранение автотранспорта	7	02:071	24	463,17	11 116,08
13050	Российская Федерация, Республика Северная Осетия-Алания, Алагирский муниципальный район, Алагирское городское поселение, г. Алагир, квартал Энергетиков, 8/366	Алагирский	15:07:0050773:981	003002000000 Земли населенных пунктов	Хранение автотранспорта	7	02:071	24	463,17	11 116,08
13051	Республика Северная Осетия-Алания, Алагирский муниципальный район, Алагирское городское поселение , город Алагир , квартал Энергетиков, 8/367	Алагирский	15:07:0050773:982	003002000000 Земли населенных пунктов	Хранение автотранспорта	7	02:071	24	463,17	11 116,08
13052	Республика Северная Осетия-Алания, р-н Алагирский, г. Алагир, кв. Энергетиков, участок № 192	Алагирский	15:07:0050773:983	003002000000 Земли населенных пунктов	Объекты гаражного назначения	7	02:071	24	463,17	11 116,08
13053	Республика Северная Осетия-Алания, р-н Алагирский, г. Алагир, Кв. Энергетиков, 12/1	Алагирский	15:07:0050773:985	003002000000 Земли населенных пунктов	Магазины	4	04:040	61	905,76	55 251,36
13054	Республика Северная Осетия-Алания, р-н Алагирский, г Алагир, Кв. Энергетиков, в районе котельной участок №238	Алагирский	15:07:0050773:986	003002000000 Земли населенных пунктов	Хранение автотранспорта	7	02:071	24	463,17	11 116,08
13055	Республика Северная Осетия-Алания, р-н Алагирский, г Алагир, южная часть города, кв. Энергетиков, район 9-ти этажного жилого дома №7 , участок №348	Алагирский	15.07:0050773.99	003002000000 Земли населенных пунктов	Для эксплуатации существующего индивидуального гаража	7	02:071	24	463,17	11 116,08
13056	Республика Северная Осетия-Алания, р-н Алагирский, г. Алагир, кв. Энергетиков в районе 9-ти этажного жилого дома №7, участок №514	Алагирский	15:07:0050773:998	003002000000 Земли населенных пунктов	Хранение автотранспорта	7	02:071	24	463,17	11 116,08
13057	Республика Северная Осетия-Алания, р-н Алагирский, г Алагир, ул Кв. Энергетиков, уч 449/1	Алагирский	15:07:0050774:100	003002000000 Земли населенных пунктов	Для ведения личного подсобного хозяйства	13	02:020	302	348,37	105 207,74
13058	Республика Северная Осетия-Алания, р-н Алагирский, г Алагир, ул Кв. Энергетиков, уч 350/2	Алагирский	15:07:0050774:101	003002000000 Земли населенных пунктов	Стоянка транспортных средств	7	04:090	3 261	522,55	1 704 035,55
13059	Республика Северная Осетия-Алания, р-н Алагирский, г Алагир, ул Ч.Басиевой, д 2Б, уч 1	Алагирский	15.07:0050774.14	003002000000 Земли населенных пунктов	Для эксплуатации существующего магазина	4	04:040	19	905,76	17 209,44
13060	Республика Северная Осетия-Алания, р-н Алагирский, г. Алагир, ул Ч.Басиевой, № 2"Б"/2	Алагирский	15:07:0050774:115	003002000000 Земли населенных пунктов	Для эксплуатации существующего нежилого здания магазина	4	04:040	17	905,76	15 397,92
13061	Республика Северная Осетия-Алания, р-н Алагирский, г Алагир, ул Ч.Басиевой, д 2Б, уч 13	Алагирский	15:07:0050774:116	003002000000 Земли населенных пунктов	Под строительство магазина	4	04:040	21	905,76	19 020,96
13062	Республика Северная Осетия-Алания, р-н Алагирский, г Алагир, ул Ч.Басиевой, д 2Б, уч 14	Алагирский	15.07:0050774.17	003002000000 Земли населенных пунктов	Магазины	4	04:040	22	905,76	19 926,72
13063	Респ Северная Осетия - Алания, р-н Алагирский, по южной окраине г. Алагира, по ул.Ч.Басиевой	Алагирский	15.07.0050774:2	003002000000 Земли населенных пунктов	Для эксплуатации платной автостоянки	7	04:090	2 446	522,55	1 278 157,30
13064	Республика Северная Осетия - Алания, Алагирский район, Кв.Энергетиков 21/1	Алагирский	15:07:0050774:212	003002000000 Земли населенных пунктов	Для ведения личного подсобного хозяйства	13	02:020	400	348,37	139 348,00
13065	Респ Северная Осетия - Алания, Алагирский р-н. кв.Энергетиков , участок № 234/2	Алагирский	15:07:0050774:213	003002000000 Земли населенных пунктов	Для ведения личного подсобного хозяйства	13	02:020	439	348,37	152 934,43
13066	Республика Северная Осетия - Алания, Алагирский район, г.Алагир ул. С.Калаева 2/15	Алагирский	15:07:0050774:215	003002000000 Земли населенных пунктов	Для ведения личного подсобного хозяйства	13	02:020	1 200	348,37	418 044,00
13067	Республика Северная Осетия - Алания, Алагирский район, г Алагир, ул Ч.Басиевой, 2/23	Алагирский	15:07:0050774:216	003002000000 Земли населенных пунктов	Предоставление коммунальных услуг	6	03:012	661	486,93	321 860,73
13068	Республика Северная Осетия - Алания, Алагирский район, г. Алагир, кв.Энергетиков 139/1	Алагирский	15:07:0050774:224	003002000000 Земли населенных пунктов	Для ведения личного подсобного хозяйства	13	02:020	337	348,37	117 400,69
13069	РСО-Алания, Алагирский район, г. Алагир, кв.Энергетиков, 347/1	Алагирский	15:07:0050774:225	003002000000 Земли населенных пунктов	Для ведения личного подсобного хозяйства	13	02:020	432	348,37	150 495,84
13070	Республика Северная Осетия-Алания, Алагирский район, г. Алагир, Кв.Энергетиков, 8/519	Алагирский	15:07:0050774:226	003002000000 Земли населенных пунктов	Хранение автотранспорта	7	02:071	30	463,17	13 895,10
13071	Республика Северная Осетия - Алания, Алагирский район, г. Алагир, кв.Энергетиков, 8/520	Алагирский	15:07:0050774:227	003002000000 Земли населенных пунктов	Хранение автотранспорта	7	02:071	30	463,17	13 895,10
13072	Респ Северная Осетия - Алания, Алагирский район, г Алагир, кв. Энергетиков, 470	Алагирский	15:07:0050774:228	003002000000 Земли населенных пунктов	Для ведения личного подсобного хозяйства	13	02:020	2 040	348,37	710 674,80
13073	Республика Северная Осетия-Алания, Алагирский район, г Алагир, кв. Энергетиков 206/2	Алагирский	15:07:0050774:230	003002000000 Земли населенных пунктов	Для ведения личного подсобного хозяйства	13	02:020	570	348,37	198 570,90
13074	Российская Федерация, Республика Северная Осетия-Алания, Алагирский муниципальный район, Алагирское городское поселение, г. Алагир, Кв. Энергетиков, 9/360	Алагирский	15:07:0050774:232	003002000000 Земли населенных пунктов	Хранение автотранспорта	7	02:071	24	463,17	11 116,08
13075	Российская Федерация, Республика Северная Осетия - Алания, Алагирский муниципальный район, Алагирское городское поселение, г. Алагир, кв. Энергетиков, 8/363	Алагирский	15:07:0050774:233	003002000000 Земли населенных пунктов	Хранение автотранспорта	7	02:071	30	463,17	13 895,10
13076	Российская Федерация, Республика Северная Осетия - Алания, Алагирский муниципальный район, Алагирское городское поселение, г. Алагир, ул. кв. Энергетиков, 84/2	Алагирский	15:07:0050774:234	003002000000 Земли населенных пунктов	Для ведения личного подсобного хозяйства	13	02:020	265	348,37	92 318,05
13077	Российская Федерация, Алагирский муниципальный район, Алагирское городское поселение, г.. Алагир, Кв.Энергетиков, 8/521	Алагирский	15:07:0050774:235	003002000000 Земли населенных пунктов	Хранение автотранспорта	7	02:071	30	463,17	13 895,10
13078	Российская Федерация, Республика Северная Осетия - Алания, Алагирский муниципальный район, Алагирское городское поселение, г. Алагир, кв. Энергетиков, 157/1	Алагирский	15:07:0050774:236	003002000000 Земли населенных пунктов	Для ведения личного подсобного хозяйства	13	02:020	113	348,37	39 365,81
13079	Республика Северная Осетия - Алания, Алагирский район, г Алагир, ул кв. Энергетиков, 156/1	Алагирский	15:07:0050774:237	003002000000 Земли населенных пунктов	Для ведения личного подсобного хозяйства	13	02:020	142	348,37	49 468,54
13080	Российская Федерация, Республика Северная Осетия-Алания, Алагирский муниципальный район, Алагирское городское поселение, г. Алагир, кв. Энергетиков, 154	Алагирский	15:07:0050774:238	003002000000 Земли населенных пунктов	Для ведения личного подсобного хозяйства	13	02:020	526	348,37	183 242,62
13081	Российская Федерация, Республика Северная Осетия-Алания, Алагирский муниципальный район, Алагирское городское поселение, г. Алагир, ул. С. Калаева, 2/31	Алагирский	15:07:0050774:239	003002000000 Земли населенных пунктов	Для ведения личного подсобного хозяйства	13	02:020	371	348,37	129 245,27
13082	Российская Федерация, Республика Северная Осетия-Алания, Алагирский муниципальный район, Алагирское городское поселение, г. Алагир, ул. Ч.Басиевой, 2 "Б"/11	Алагирский	15:07:0050774:241	003002000000 Земли населенных пунктов	Магазины	4	04:040	21	905,76	19 020,96

№ п/п	Местоположение ЗУ	Район	Кадастровый номер ЗУ	Категория земель	Разрешенное использование по документу	Код вида разрешенного использования (в соответствии с классификатором видов разрешенного использования земельных участков)	Вид использования объектов недвижимости	Площадь	УПКС	КС
13083	Российская Федерация, Республика Северная Осетия-Алания, Алагирский муниципальный район, Алагирское городское поселение, г. Алагир, ул. Кв. Энергетиков, 187/2	Алагирский	15:07:0050774:242	003002000000 Земли населенных пунктов	Для индивидуального жилищного строительства	13	02:0010	531	348,37	184 984,47
13084	Российская Федерация, Республика Северная Осетия-Алания, Алагирский муниципальный район, Алагирское городское поселение, г. Алагир, ул. кв. Энергетиков, 470/1	Алагирский	15:07:0050774:243	003002000000 Земли населенных пунктов	Для индивидуального жилищного строительства	13	02:0010	1 369	348,37	476 918,53
13085	Российская Федерация, Республика Северная Осетия-Алания, Алагирский муниципальный район, Алагирское городское поселение, г. Алагир, ул. Кв. Энергетиков, 96/31	Алагирский	15:07:0050774:245	003002000000 Земли населенных пунктов	Хранение автотранспорта	7	02:0071	30	463,17	13 895,10
13086	Российская Федерация, Республика Северная Осетия-Алания, Алагирский муниципальный район, Алагирское городское поселение, г. Алагир, ул. Кв. Энергетиков, 208/8	Алагирский	15:07:0050774:247	003002000000 Земли населенных пунктов	Для ведения личного подсобного хозяйства	13	02:0020	3 125	348,37	1 088 656,25
13087	Российская Федерация, Республика Северная Осетия-Алания, Алагирский муниципальный район, Алагирское городское поселение, г. Алагир, ул. Кв. Энергетиков, 9/437	Алагирский	15:07:0050774:248	003002000000 Земли населенных пунктов	Хранение автотранспорта	7	02:0071	30	463,17	13 895,10
13088	Российская Федерация, Республика Северная Осетия-Алания, Алагирский муниципальный район, Алагирское городское поселение, г. Алагир, ул. Кв. Энергетиков, 349/1	Алагирский	15:07:0050774:249	003002000000 Земли населенных пунктов	Для ведения личного подсобного хозяйства	13	02:0020	305	348,37	106 252,85
13089	Республика Северная Осетия-Алания р-н Алагирский, г. Алагир, кв.Энергетиков, 33	Алагирский	15:07:0050774:25	003002000000 Земли населенных пунктов	Бытовое обслуживание	3	03:0030	1 009	653,19	659 068,71
13090	Российская Федерация, Республика Северная Осетия-Алания, Алагирский муниципальный район, Алагирское городское поселение, г. Алагир, ул. Кв. Энергетиков, 350/3	Алагирский	15:07:0050774:250	003002000000 Земли населенных пунктов	Для индивидуального жилищного строительства	13	02:0010	1 046	348,37	364 395,02
13091	Российская Федерация, Республика Северная Осетия - Алания, Алагирский район, г. Алагир, ул. Кв. Энергетиков, 9/439а	Алагирский	15:07:0050774:251	003002000000 Земли населенных пунктов	для размещения гаражей для собственных нужд	7	02:0071	25	463,17	11 579,25
13092		Алагирский	15:07:0050774:254	003002000000 Земли населенных пунктов	Для индивидуального жилищного строительства	13	02:0010	521	348,37	181 500,77
13093	Республика Северная Осетия-Алания, р-н Алагирский, г Алагир, ул Ч.Басиевой, д 26/15	Алагирский	15.07:0050774.26	003002000000 Земли населенных пунктов	Для эксплуатации существующего жилого дома	13	02:0010	52	348.37	18 115,24
13094	Респ. Северная Осетия - Алания, р-н Алагирский, г. Алагир, южная окраина, район АЗС №71, по объездной дороге	Алагирский	15.07:0050774.27	003002000000 Земли населенных пунктов	Для строительства терминала (хранение, реализация строительных и промышленных материалов)	6	06:0093	4 675	747.07	3 492 552,25
13095	Республика Северная Осетия-Алания, р-н Алагирский, г. Алагир, ул. Ч.Басиевой, 14/1	Алагирский	15:07:0050774:28	003002000000 Земли населенных пунктов	Для ведения личного подсобного хозяйства	13	02:0020	8 372	348,37	2 916 553,64
13096	Северная Осетия - Алания респ, р-н Алагирский, г. Алагир, кв.Энергетиков, между жилыми домами №6 и №4, участок №101	Алагирский	15:07:0050774:29	003002000000 Земли населенных пунктов	Под строительство гаража	7	02:0071	24	463,17	11 116,08
13097	Респ. Северная Осетия - Алания, р-н Алагирский, г. Алагир, ул. Ч.Басиевой, 2 А	Алагирский	15.07:0050774:3	003002000000 Земли населенных пунктов	Для эксплуатации автозаправочной станции	4	04:0095	2 997	3 348,49	10 035 424,53
13098	Респ. Северная Осетия - Алания, р-н Алагирский, г. Алагир, на объездной дороге	Алагирский	15.07:0050774.37	003002000000 Земли населенных пунктов	Под установку информационного щита	4	04:0010	5	905,76	4 528,80
13099	Республика Северная Осетия - Алания, р-н Алагирский, г. Алагир, кв.п Энергетиков, в районе корпуса №9, участок №2"А"	Алагирский	15:07:0050774:38	003002000000 Земли населенных пунктов	Для ведения личного подсобного хозяйства	13	02:0020	203	348,37	70 719,11
13100	Республика Северная Осетия-Алания, р-н Алагирский, г. Алагир, ул. Ч.Басиевой, 2/3	Алагирский	15:07:0050774:39	003002000000 Земли населенных пунктов	Объекты дорожного сервиса	4	04:0099	832	1 680,92	1 398 525,44
13101	Республика Северная Осетия-Алания, р-н Алагирский, г. Алагир, ул. Калаева, 1/1	Алагирский	15.07:0050774.40	003002000000 Земли населенных пунктов	Для производства сельскохозяйственной продукции	1	01:0101	7 845	6.09	47 776,05
13102	Республика Северная Осетия-Алания, р-н Алагирский, г Алагир, ул С.Калоева, 1/3	Алагирский	15.07:0050774.41	003002000000 Земли населенных пунктов	Для ведения личного подсобного хозяйства	13	02:0020	3 700	348.37	1 288 969,00
13103	Северная Осетия - Алания респ, р-н Алагирский, г. Алагир, ул.Калоева, 1/5	Алагирский	15:07:0050774:42	003002000000 Земли населенных пунктов	Хранение и переработка сельскохозяйственной продукции	1	01:0150	1 066	197,15	210 161,90
13104	Северная Осетия - Алания респ, р-н Алагирский, г. Алагир, ул. Калаева, 1/4	Алагирский	15:07:0050774:43	003002000000 Земли населенных пунктов	Хранение и переработка сельскохозяйственной продукции	1	01:0150	1 066	197,15	210 161,90
13105	Северная Осетия - Алания респ, р-н Алагирский, г. Алагир, ул Кв. Энергетиков, за 9-ти этажным жилым домом №9, участок № 432	Алагирский	15.07:0050774.45	003002000000 Земли населенных пунктов	Хранение автотранспорта	7	02:0071	24	463.17	11 116,08
13106	Северная Осетия - Алания респ, р-н Алагирский, г. Алагир, в районе кв.Энергетиков, западнее объездной дороги "Алагир-Ардон"	Алагирский	15.07:0050774.46	003002000000 Земли населенных пунктов	Хранение и переработка сельскохозяйственной продукции	1	01:0150	20 145	197.15	3 971 586,75
13107	Республика Северная Осетия-Алания, р-н Алагирский, г Алагир, ул Кв. Энергетиков, за 9-ти этажным жилым домом 9, уч 433	Алагирский	15:07:0050774:48	003002000000 Земли населенных пунктов	Хранение автотранспорта	7	02:0071	24	463,17	11 116,08
13108	Респ. Северная Осетия-Алания, р-н Алагирский, г. Алагир, ул. Кв.Энергетиков, в районе 5-ти этажного жилого дома №3, участок №2	Алагирский	15:07:0050774:49	003002000000 Земли населенных пунктов	Для ведения личного подсобного хозяйства	13	02:0020	760	348,37	264 761,20
13109	Республика Северная Осетия-Алания, Алагирский р-н, г. Алагир, ул. кв. Энергетиков, 9/145	Алагирский	15.07:0050774.62	003002000000 Земли населенных пунктов	Хранение автотранспорта	7	02:0071	24	463.17	11 116,08
13110	Республика Северная Осетия-Алания, р-н Алагирский, г. Алагир, кв Энергетиков, участок № 206/1	Алагирский	15.07:0050774.63	003002000000 Земли населенных пунктов	Для ведения личного подсобного хозяйства	13	02:0020	548	348.37	190 906,76
13111	Республика Северная Осетия-Алания, р-н Алагирский, г. Алагир, кв Энергетиков, в 50 м к востоку от дома № 7, участок № 208/1	Алагирский	15:07:0050774:64	003002000000 Земли населенных пунктов	Для ведения личного подсобного хозяйства	13	02:0020	559	348,37	194 738,83
13112	Российская Федерация, Республика Северная Осетия-Алания, Алагирский муниципальный район, Алагирское городское поселение, город Алагир, квартал Энергетиков, 84/1	Алагирский	15:07:0050774:65	003002000000 Земли населенных пунктов	Для ведения личного подсобного хозяйства	13	02:0020	794	348,37	276 605,78
13113	Республика Северная Осетия-Алания, р-н Алагирский, г. Алагир, ул. кв. Энергетиков, 8/8	Алагирский	15.07:0050774.67	003002000000 Земли населенных пунктов	Для строительства объектов придорожного сервиса	4	04:0096	956	1 680,92	1 606 959,52
13114	Республика Северная Осетия-Алания, р-н Алагирский, г. Алагир, ул. Ч.Басиевой, 2/22	Алагирский	15.07:0050774.68	003002000000 Земли населенных пунктов	Для эксплуатации существующего Поклонного креста	3	03:0070	1 762	2.71	4 775,02
13115	Респ. Северная Осетия - Алания, р-н Алагирский, по южной окраине по объездной дороге в районе АЗС №71	Алагирский	15:07:0050774:7	003002000000 Земли населенных пунктов	Для эксплуатации существующего нежилого здания	4	04:0099	72	1 680,92	121 026,24
13116	Северная Осетия-Алания респ, Алагирский р-н, г. Алагир, Кв.Энергетиков, в районе 9-ти этажного жилого дома № 8, участок №449	Алагирский	15:07:0050774:70	003002000000 Земли населенных пунктов	Для ведения личного подсобного хозяйства	13	02:0020	399	348,37	138 999,63
13117	Республика Северная Осетия-Алания, р-н Алагирский, г. Алагир, кв.Энергетиков, 189/1	Алагирский	15.07:0050774.71	003002000000 Земли населенных пунктов	Для ведения личного подсобного хозяйства	13	02:0020	400	348.37	139 348,00
13118	Республика Северная Осетия-Алания, р-н Алагирский, г. Алагир, кв Энергетиков, участок 208/2	Алагирский	15.07:0050774.73	003002000000 Земли населенных пунктов	Для ведения личного подсобного хозяйства	13	02:0020	255	348.37	88 834,35
13119	Республика Северная Осетия-Алания, р-н Алагирский, г. Алагир, ул. Калоева, 1/7	Алагирский	15:07:0050774:74	003002000000 Земли населенных пунктов	Магазины	4	04:0040	912	905,76	826 053,12
13120	Северная Осетия-Алания респ, Алагирский р-н, г. Алагир, ул. Ч.Басиевой, № 2 "А"/1	Алагирский	15:07:0050774:75	003002000000 Земли населенных пунктов	Объекты придорожного сервиса	4	04:0096	4 984	1 680,92	8 377 705,28
13121	Республика Северная Осетия-Алания, р-н Алагирский, г Алагир, ул Кв. Энергетиков, уч 451/1	Алагирский	15.07:0050774.77	003002000000 Земли населенных пунктов	Для ведения личного подсобного хозяйства	13	02:0020	682	348.37	237 588,34
13122	Республика Северная Осетия-Алания, р-н Алагирский, г. Алагир, кв Энергетиков, участок №209/1	Алагирский	15.07:0050774.78	003002000000 Земли населенных пунктов	Для ведения личного подсобного хозяйства	13	02:0020	280	348.37	97 543,60
13123	Российская Федерация, Республика Северная Осетия-Алания, Алагирский район, г. Алагир, ул. Кв. Энергетиков, за 9-ти этажным жилым домом 9, уч. 430	Алагирский	15:07:0050774:79	003002000000 Земли населенных пунктов	Хранение автотранспорта	7	02:0071	24	463,17	11 116,08
13124	Республика Северная Осетия-Алания, р-н Алагирский, г. Алагир, ул. Кв. Энергетиков, участок 357/1	Алагирский	15:07:0050774:80	003002000000 Земли населенных пунктов	Для ведения личного подсобного хозяйства	13	02:0020	342	348,37	119 142,54

№ п/п	Местоположение ЗУ	Район	Кадастровый номер ЗУ	Категория земель	Разрешенное использование по документу	Код вида разрешенного использования (в соответствии с классификатором видов разрешенного использования земельных участков)	Вид использования объектом недвижимости	Площадь	УПКС	КС
13125	Северная Осетия-Алания респ. Алагирский р-н, г. Алагир. кв.Энергетиков. в районе корпуса №7, участок 117 а	Алагирский	15:07:0050774:82	003002000000 Земли населенных пунктов	Для ведения личного подсобного хозяйства	13	02:0020	230	348,37	80 125.10
13126	Республика Северная Осетия-Алания, р-н Алагирский, г. Алагир, кв. Энергетиков, 9/430	Алагирский	15:07:0050774:83	003002000000 Земли населенных пунктов	хранение автотранспорта	7	02:071	24	463,17	11 116.08
13127	Республика Северная Осетия-Алания. Алагирский р-н, г. Алагир, ул. Кв. Энергетиков, участок №350/1	Алагирский	15:07:0050774:84	003002000000 Земли населенных пунктов	Для ведения личного подсобного хозяйства	13	02:0020	767	348.37	267 199.79
13128	Республика Северная Осетия-Алания, р-н Алагирский. г Алагир, ул Кв. Энергетиков, уч 235/1	Алагирский	15:07:0050774:86	003002000000 Земли населенных пунктов	Для ведения личного подсобного хозяйства	13	02:0020	300	348.37	104 511.00
13129	Республика Северная Осетия-Алания, р-н Алагирский. г Алагир, кв. Энергетиков. участок № 208/3	Алагирский	15:07:0050774:87	003002000000 Земли населенных пунктов	Для ведения личного подсобного хозяйства	13	02:0020	1 200	348,37	418 044,00
13130	Республика Северная Осетия-Алания, р-н Алагирский, г. Алагир, ул Кв. Энергетиков, уч 234/1	Алагирский	15:07:0050774:88	003002000000 Земли населенных пунктов	Для ведения личного подсобного хозяйства	13	02:0020	815	348,37	283 921,55
13131	Республика Северная Осетия-Алания, р-н Алагирский, г. Алагир, ул. Кв. Энергетиков, участок 221/1	Алагирский	15:07:0050774:89	003002000000 Земли населенных пунктов	Ведение огородничества	13	13:011	401	47,50	19 047,50
13132	Республика Северная Осетия-Алания, р-н Алагирский. г. Алагир, кв. Энергетиков. участок № 187/1	Алагирский	15:07:0050774:90	003002000000 Земли населенных пунктов	Садоводство	1	01:050	576	27,72	15 966,72
13133	Республика Северная Осетия-Алания, р-н Алагирский, г. Алагир, ул Ч. Басневой, 2/13	Алагирский	15:07:0050774:92	003002000000 Земли населенных пунктов	Бытовое обслуживание	3	03:030	191	653,19	124 739,29
13134	Республика Северная Осетия-Алания, р-н Алагирский, г. Алагир, ул. Кв. Энергетиков, участок №356/1	Алагирский	15:07:0050774:96	003002000000 Земли населенных пунктов	Ведение огородничества	13	13:011	380	47,50	18 050,00
13135	Республика Северная Осетия-Алания, р-н Алагирский, г. Алагир, ул Ч.Басневой. 14/1	Алагирский	15:07:0050774:97	003002000000 Земли населенных пунктов	Для ведения личного подсобного хозяйства	13	02:0020	2 790	348.37	971 952.30
13136	Республика Северная Осетия-Алания, р-н Алагирский. г Алагир, ул Ч. Басневой, 14/2	Алагирский	15:07:0050774:98	003002000000 Земли населенных пунктов	Для ведения личного подсобного хозяйства	13	02:0020	2 792	348.37	972 649.04
13137	Республика Северная Осетия-Алания, р-н Алагирский. г Алагир, ул Ч. Басневой, 14/3	Алагирский	15:07:0050774:99	003002000000 Земли населенных пунктов	Для ведения личного подсобного хозяйства	13	02:0020	2 790	348,37	971 952,30
13138	Респ. Северная Осетия - Алания. р-н Алагирский, г. Алагир. ул. Алагирская, № 20	Алагирский	15:07:0050775:1	003002000000 Земли населенных пунктов	Для эксплуатации существующего жилого дома	13	02:0010	1 565	348,37	545 199,05
13139	Респ. Северная Осетия - Алания. р-н Алагирский, г. Алагир. ул. Зарамагская, 4	Алагирский	15:07:0050775:10	003002000000 Земли населенных пунктов	Для индивидуального жилищного строительства	13	02:0010	665	348.37	231 666.05
13140	Респ Северная Осетия - Алания, р-н Алагирский. г Алагир, ул К.Хетагурова. 21	Алагирский	15:07:0050775:12	003002000000 Земли населенных пунктов	Индивидуальное жилищное строительство	13	02:0010	1 300	348.37	452 881.00
13141	Респ Северная Осетия - Алания, р-н Алагирский. г Алагир, ул К.Хетагурова. дом 23	Алагирский	15:07:0050775:14	003002000000 Земли населенных пунктов	Для эксплуатации существующего жилого дома	13	02:0010	763	348,37	265 806,31
13142	Респ. Северная Осетия - Алания. р-н Алагирский, г. Алагир. ул. Джанаева. 3	Алагирский	15:07:0050775:15	003002000000 Земли населенных пунктов	Для эксплуатации существующего жилого дома	13	02:0010	550	348,37	191 603,50
13143	Республика Северная Осетия - Алания, Алагирский, г. Алагир, ул. Джанаева. 9	Алагирский	15:07:0050775:18	003002000000 Земли населенных пунктов	Для индивидуального жилищного строительства	13	02:0010	760	348.37	264 761.20
13144	Республика Северная Осетия - Алания. Алагирский район, г. Алагир. ул. Джанаева. уч 11	Алагирский	15:07:0050775:19	003002000000 Земли населенных пунктов	Для индивидуального жилищного строительства	13	02:0010	776	348.37	270 335.12
13145	Республика Северная Осетия-Алания, р-н Алагирский. г Алагир, ул Зарамагская, уч 20	Алагирский	15:07:0050775:2	003002000000 Земли населенных пунктов	Для эксплуатации индивидуального жилого дома	13	02:0010	781	348,37	272 076,97
13146	Респ. Северная Осетия - Алания. р-н Алагирский, г. Алагир. ул. Джанаева. 15	Алагирский	15:07:0050775:21	003002000000 Земли населенных пунктов	Для эксплуатации существующего жилого дома	13	02:0010	680	348,37	236 891,60
13147	Респ. Северная Осетия - Алания. р-н Алагирский, г. Алагир. ул. Джанаева. дом 17	Алагирский	15:07:0050775:22	003002000000 Земли населенных пунктов	Для эксплуатации существующего жилого дома	13	02:0010	678	348.37	236 194.86
13148	Респ Северная Осетия - Алания, р-н Алагирский. г Алагир, ул Джанаева, 19	Алагирский	15:07:0050775:23	003002000000 Земли населенных пунктов	Индивидуальное жилищное строительство	13	02:0010	535	348.37	186 377.95
13149	Респ Северная Осетия - Алания, р-н Алагирский. г Алагир, ул Джанаева, участок № 21	Алагирский	15:07:0050775:24	003002000000 Земли населенных пунктов	Для эксплуатации существующего жилого дома	13	02:0010	1 107	348,37	385 645,59
13150	Респ. Северная Осетия - Алания. р-н Алагирский, г. Алагир. ул. Зарамагская, 18	Алагирский	15:07:0050775:3	003002000000 Земли населенных пунктов	Для эксплуатации существующего жилого дома	13	02:0010	799	348,37	278 347,63
13151	Респ. Северная Осетия - Алания. р-н Алагирский, г. Алагир. ул. Зарамагская, 16	Алагирский	15:07:0050775:4	003002000000 Земли населенных пунктов	Для эксплуатации существующего жилого дома	13	02:0010	816	348.37	284 269.92
13152	Респ Северная Осетия - Алания, р-н Алагирский. г Алагир, ул Зарамагская. дом 14	Алагирский	15:07:0050775:5	003002000000 Земли населенных пунктов	Для эксплуатации существующего жилого дома	13	02:0010	601	348.37	209 370.37
13153	Респ Северная Осетия - Алания, р-н Алагирский. г Алагир, ул Свободы, дом 7	Алагирский	15:07:0050776:11	003002000000 Земли населенных пунктов	Для эксплуатации существующего жилого дома	13	02:0010	1 110	348,37	386 690,70
13154	Республика Северная Осетия-Алания, р-н Алагирский, г. Алагир, ул. Свободы, 1/1	Алагирский	15:07:0050776:2	003002000000 Земли населенных пунктов	Для эксплуатации существующего жилого дома	13	02:0010	1 070	348,37	372 755,90
13155	Северная Осетия - Алания респ. р-н Алагирский, г. Алагир. ул. Зарамагская, 37	Алагирский	15:07:0050776:21	003002000000 Земли населенных пунктов	Эксплуатация существующего домовладения	13	02:0010	2 041	348.37	711 023.17
13156	Республика Северная Осетия-Алания, р-н Алагирский. г. Алагир. ул. Свободы. 9/1	Алагирский	15:07:0050776:23	003002000000 Земли населенных пунктов	Для эксплуатации индивидуального жилого дома	13	02:0010	829	348.37	288 798.73
13157	Респ Северная Осетия - Алания, р-н Алагирский. г Алагир, ул Свободы, 9	Алагирский	15:07:0050776:5	003002000000 Земли населенных пунктов	Для эксплуатации существующего домовладения	13	02:0010	763	348,37	265 806,31
13158	Респ. Северная Осетия - Алания. р-н Алагирский, г. Алагир. ул. Свободы. 3	Алагирский	15:07:0050776:8	003002000000 Земли населенных пунктов	Для эксплуатации существующего жилого дома	13	02:0010	1 075	348,37	374 497,75
13159	Республика Северная Осетия-Алания, р-н Алагирский, г. Алагир, ул. Октябрьская. 2/2	Алагирский	15:07:0050778:12	003002000000 Земли населенных пунктов	Для ведения личного подсобного хозяйства	13	02:0020	534	348.37	186 029.58
13160	Республика Северная Осетия-Алания, р-н Алагирский. г. Алагир. ул. Октябрьская, 6	Алагирский	15:07:0050778:3	003002000000 Земли населенных пунктов	Для эксплуатации существующего жилого дома	13	02:0010	2 000	348.37	696 740.00
13161	Республика Северная Осетия - Алания. Алагирский район, г Алагир. ул Ю Кучиева, д 1"А"	Алагирский	15:07:0050778:4	003002000000 Земли населенных пунктов	Индивидуальное жилищное строительство	13	02:0010	600	348,37	209 022,00
13162	Респ. Северная Осетия - Алания. р-н Алагирский, г. Алагир. ул. Кучиева, дом 3	Алагирский	15:07:0050778:6	003002000000 Земли населенных пунктов	Для эксплуатации существующего жилого дома	13	02:0010	470	348,37	163 733,90
13163	Респ. Северная Осетия - Алания. р-н Алагирский, г. Алагир. ул. Ленина. дом № 1	Алагирский	15:07:0050779:1	003002000000 Земли населенных пунктов	Для эксплуатации существующего жилого дома	13	02:0010	1 493	348.37	520 116.41
13164	Республика Северная Осетия - Алания. р-н Алагирский, г. Алагир, ул. Кучиева, 6	Алагирский	15:07:0050779:7	003002000000 Земли населенных пунктов	ИЖС	13	02:0010	747	348.37	260 232.39
13165	Респ Северная Осетия - Алания, р-н Алагирский. г Алагир, ул Ю Кучиева, 8	Алагирский	15:07:0050779:8	003002000000 Земли населенных пунктов	Для эксплуатации существующего жилого дома	13	02:0010	1 171	348,37	407 941,27
13166	Респ. Северная Осетия - Алания. р-н Алагирский, г. Алагир. ул. Ленина. дом 4 "а"	Алагирский	15:07:0050780:1	003002000000 Земли населенных пунктов	Для эксплуатации существующего жилого дома	13	02:0010	813	348,37	283 224,81
13167	Северная Осетия - Алания респ. р-н Алагирский, г. Алагир. ул. Ленина. 2 "а"	Алагирский	15:07:0050780:12	003002000000 Земли населенных пунктов	Для индивидуального жилищного строительства	13	02:0010	1 116	348,37	388 780,92

№ п/п	Местоположение ЗУ	Район	Кадастровый номер ЗУ	Категория земель	Разрешенное использование по документу	Код вида разрешенного использования (в соответствии с классификатором видов разрешенного использования земельных участков)	Вид использования объектов недвижимости	Площадь	УПКС	КС
13168	Российская Федерация, Республика Северная Осетия-Алания, Алагирский муниципальный район, Алагирское городское поселение, г. Алагир, ул. Ленина, 4 "В"	Алагирский	15:07:0050780:177	003002000000 Земли населенных пунктов	Для индивидуального жилищного строительства	13	02:0010	844	348,37	294 024,28
13169	Республика Северная Осетия - Алания, р-н Алагирский, г. Алагир, ул. Ленина, 6	Алагирский	15:07:0050780:3	003002000000 Земли населенных пунктов	Для индивидуального жилищного строительства	13	02:0010	622	348,37	216 686,14
13170	Респ. Северная Осетия - Алания, р-н Алагирский, г. Алагир, ул. Ленина, 14 "а"	Алагирский	15:07:0050780:61	003002000000 Земли населенных пунктов	Под строительство индивидуального жилого дома	13	02:0010	1 188	348,37	413 863,56
13171	Респ. Северная Осетия - Алания, р-н Алагирский, г. Алагир, ул. Заромагская, 29 "А"	Алагирский	15:07:0050781:11	003002000000 Земли населенных пунктов	Для эксплуатации существующего жилого дома	13	02:0010	595	348,37	207 280,15
13172	Респ Северная Осетия - Алания, Алагирский р-н, г Алагир, ул Алагирская, д 111а	Алагирский	15:07:0050781:143	003002000000 Земли населенных пунктов	Для индивидуального жилищного строительства	13	02:0010	713	348,37	248 387,81
13173	РСО-Алания, Алагирский район, г. Алагир, ул Заромагская	Алагирский	15:07:0050781:145	003002000000 Земли населенных пунктов	Предоставление коммунальных услуг	6	03:012	11	486,93	5 356,23
13174	Респ. Северная Осетия - Алания, р-н Алагирский, г. Алагир, ул. Алагирская, дом 7	Алагирский	15:07:0050781:2	003002000000 Земли населенных пунктов	Для эксплуатации существующего жилого дома	13	02:0010	1 109	348,37	386 342,33
13175	Респ. Северная Осетия - Алания, р-н Алагирский, г. Алагир, ул. Алагирская, дом 1	Алагирский	15:07:0050781:3	003002000000 Земли населенных пунктов	Для эксплуатации существующего жилого дома	13	02:0010	806	348,37	280 786,22
13176	Республика Северная Осетия-Алания, р-н Алагирский, г. Алагир, ул. Алагирская, 9	Алагирский	15:07:0050781:6	003002000000 Земли населенных пунктов	Для эксплуатации существующего жилого дома	13	02:0010	1 300	348,37	452 881,00
13177	Северная Осетия - Алания респ, р-н Алагирский, г Алагир, ул Алагирская 11	Алагирский	15:07:0050781:7	003002000000 Земли населенных пунктов	Для эксплуатации существующего жилого дома	13	02:0010	681	348,37	237 230,97
13178	Респ. Северная Осетия - Алания, р-н Алагирский, г. Алагир, ул. Юнк. 21	Алагирский	15:07:0050782:11	003002000000 Земли населенных пунктов	Для индивидуального жилищного строительства	13	02:0010	1 300	348,37	452 881,00
13179	Респ. Северная Осетия - Алания, р-н Алагирский, г. Алагир, ул. Лесная, дом 34	Алагирский	15:07:0050782:12	003002000000 Земли населенных пунктов	Для эксплуатации существующего домовладения	13	02:0010	804	348,37	280 089,48
13180	Республика Северная Осетия-Алания, р-н Алагирский, г. Алагир, ул. Кнм, 15 "а"	Алагирский	15:07:0050782:154	003002000000 Земли населенных пунктов	Для индивидуального жилищного строительства	13	02:0010	702	348,37	244 555,74
13181	Респ. Северная Осетия - Алания, р-н Алагирский, г. Алагир, ул. Заромагская, участок № 17	Алагирский	15:07:0050782:22	003002000000 Земли населенных пунктов	Для эксплуатации существующего жилого дома	13	02:0010	1 500	348,37	522 555,00
13182	Респ. Северная Осетия - Алания, р-н Алагирский, г. Алагир, ул. Заромагская, №15	Алагирский	15:07:0050782:23	003002000000 Земли населенных пунктов	Для эксплуатации существующего жилого дома	13	02:0010	966	348,37	336 525,42
13183	Респ. Северная Осетия - Алания, р-н Алагирский, г. Алагир, ул. Заромагская, 13 "а	Алагирский	15:07:0050782:24	003002000000 Земли населенных пунктов	Для эксплуатации существующего жилого дома	13	02:0010	988	348,37	344 189,56
13184	Российская Федерация, Республика Северная Осетия - Алания, Алагирский район, г. Алагир, ул. Лесная, д. 22	Алагирский	15:07:0050782:281	003002000000 Земли населенных пунктов	Для индивидуального жилищного строительства	13	02:0010	1 500	348,37	522 555,00
13185	Респ. Северная Осетия - Алания, р-н Алагирский, г. Алагир, ул. Алагирская, 16	Алагирский	15:07:0050782:32	003002000000 Земли населенных пунктов	Для индивидуального жилищного строительства	13	02:0010	525	348,37	182 894,25
13186	Респ. Северная Осетия - Алания, р-н Алагирский, г. Алагир, ул. Юнм. дом 13	Алагирский	15:07:0050782:7	003002000000 Земли населенных пунктов	Для индивидуального жилищного строительства	13	02:0010	909	348,37	316 668,33
13187	Респ. Северная Осетия - Алания, р-н Алагирский, г. Алагир, ул. Кнм, 15	Алагирский	15:07:0050782:8	003002000000 Земли населенных пунктов	Для эксплуатации существующего жилого дома	13	02:0010	747	348,37	260 232,39
13188	Республика Северная Осетия - Алания, р-н Алагирский, г. Алагир, ул. Кнм. 20	Алагирский	15:07:0050783:1	003002000000 Земли населенных пунктов	Для индивидуального жилищного строительства	13	02:0010	1 158	348,37	403 412,46
13189	Респ. Северная Осетия - Алания, р-н Алагирский, г. Алагир, ул. К.Хетагурова, №17	Алагирский	15:07:0050783:11	003002000000 Земли населенных пунктов	Для эксплуатации существующего жилого дома	13	02:0010	818	348,37	284 966,66
13190	Республика Северная Осетия-Алания, р-н Алагирский, г. Алагир, ул. К.Хетагурова, 15	Алагирский	15:07:0050783:12	003002000000 Земли населенных пунктов	Для существующего жилого дома	13	02:0010	1 132	348,37	394 354,84
13191	Респ. Северная Осетия - Алания, р-н Алагирский, г. Алагир, ул. К.Хетагурова, 13	Алагирский	15:07:0050783:13	003002000000 Земли населенных пунктов	Для эксплуатации существующего жилого дома	13	02:0010	865	348,37	301 340,05
13192	Респ. Северная Осетия - Алания, р-н Алагирский, г. Алагир, ул. К.Хетагурова, дом 9	Алагирский	15:07:0050783:15	003002000000 Земли населенных пунктов	Для индивидуальной жилой застройки	13	02:0010	719	348,37	250 478,03
13193	Российская Федерация, Республика Северная Осетия-Алания, Алагирский муниципальный район, Алагирское городское поселение, г. Алагир, ул. К.Хетагурова, 1	Алагирский	15:07:0050783:193	003002000000 Земли населенных пунктов	Для индивидуального жилищного строительства	13	02:0010	1 425	348,37	496 427,25
13194	Российская Федерация, Республика Северная Осетия-Алания, Алагирский муниципальный район, Алагирское городское поселение, г. Алагир, ул Лесная, 10	Алагирский	15:07:0050783:194	003002000000 Земли населенных пунктов	Для индивидуального жилищного строительства	13	02:0010	635	348,37	221 214,95
13195	Респ. Северная Осетия - Алания, р-н Алагирский, г. Алагир, ул. Заромагская, уч.9	Алагирский	15:07:0050783:2	003002000000 Земли населенных пунктов	Для индивидуального жилищного строительства	13	02:0010	979	348,37	341 054,23
13196	Респ. Северная Осетия - Алания, р-н Алагирский, г. Алагир, ул. Заромагская, 11	Алагирский	15:07:0050783:20	003002000000 Земли населенных пунктов	Для эксплуатации существующего жилого дома	13	02:0010	949	348,37	330 603,13
13197	Респ. Северная Осетия - Алания, р-н Алагирский, г. Алагир, ул. Юнм. 14	Алагирский	15:07:0050783:21	003002000000 Земли населенных пунктов	Для эксплуатации существующего жилого дома	13	02:0010	604	348,37	210 415,48
13198	Респ. Северная Осетия - Алания, р-н Алагирский, г. Алагир, ул. Лесная, дом 16	Алагирский	15:07:0050783:22	003002000000 Земли населенных пунктов	Для индивидуального жилищного строительства	13	02:0010	431	348,37	150 147,47
13199	Респ. Северная Осетия - Алания, р-н Алагирский, г. Алагир, ул. Лесная, 14	Алагирский	15:07:0050783:24	003002000000 Земли населенных пунктов	Индивидуальное жилищное строительство	13	02:0010	704	348,37	245 252,48
13200	Северная Осетия - Алания респ, р-н Алагирский, г Алагир, ул Лесная 6	Алагирский	15:07:0050783:27	003002000000 Земли населенных пунктов	Под строительство индивидуального жилого дома	13	02:0010	523	348,37	182 197,51
13201	Респ. Северная Осетия - Алания, р-н Алагирский, г. Алагир, ул. К.Хетагурова, дом 9	Алагирский	15:07:0050783:28	003002000000 Земли населенных пунктов	ИЖС	13	02:0010	600	348,37	209 022,00
13202	Республика Северная Осетия - Алания, р-н Алагирский, г. Алагир, ул. Заромагская, 7	Алагирский	15:07:0050783:3	003002000000 Земли населенных пунктов	Индивидуальное жилищное строительство	13	02:0010	1 198	348,37	417 347,26
13203	Республика Северная Осетия-Алания, р-н Алагирский, г Алагир, ул Заромагская, 5	Алагирский	15:07:0050783:4	003002000000 Земли населенных пунктов	Для эксплуатации существующего жилого дома	13	02:0010	1 209	348,37	421 179,33
13204	Республика Северная Осетия-Алания, р-н Алагирский, г. Алагир, ул. К.Хетагурова, 9 "а"	Алагирский	15:07:0050783:76	003002000000 Земли населенных пунктов	Для эксплуатации существующего жилого дома	13	02:0010	689	348,37	240 026,93
13205	Российская Федерация, Республика Северная Осетия-Алания, Алагирский район, г. Алагир, ул. Ч.Басиевой, 107	Алагирский	15:07:0050784:1	003002000000 Земли населенных пунктов	Для индивидуального жилищного строительства	13	02:0010	1 289	348,37	449 048,93
13206	Респ. Северная Осетия - Алания, р-н Алагирский, г. Алагир, ул. К.Хетагурова, дом 10	Алагирский	15:07:0050784:10	003002000000 Земли населенных пунктов	Для эксплуатации существующего жилого дома	13	02:0010	650	348,37	226 440,50
13207	Респ. Северная Осетия - Алания, р-н Алагирский, г. Алагир, ул. К.Хетагурова, дом 14	Алагирский	15:07:0050784:12	003002000000 Земли населенных пунктов	Для индивидуального жилищного строительства	13	02:0010	1 694	348,37	590 138,78
13208	РСО-Алания, Алагирский район, г Алагир, ул Ч Басиевой, 101	Алагирский	15:07:0050784:147	003002000000 Земли населенных пунктов	Для ведения личного подсобного хозяйства	13	02:020	1 997	348,37	695 694,89
13209	Республика Северная Осетия-Алания, Алагирский р-н, г Алагир, ул К.Хетагурова 12	Алагирский	15:07:0050784:151	003002000000 Земли населенных пунктов	Для индивидуального жилищного строительства	13	02:0010	880	348,37	306 565,60

№ п/п	Местоположение ЗУ	Район	Кадастровый номер ЗУ	Категория земель	Разрешенное использование по документу	Код вида разрешенного использования (в соответствии с классификатором видов разрешенного использования земельных участков)	Вид использования объектов недвижимости	Площадь	УПКС	КС
13210	Республика Северная Осетия-Алания, Алагирский р-н, г Алагир, ул Ч Басиевой 109	Алагирский	15:07:0030784:152	003002000000 Земли населенных пунктов	Для индивидуального жилищного строительства	13	02:0010	1 183	348,37	412 121,71
13211	Российская Федерация, Республика Северная Осетия - Алания, Алагирский район, г Алагир, ул К.Хетагурова, 6	Алагирский	15:07:0030784:153	003002000000 Земли населенных пунктов	Для индивидуального жилищного строительства	13	02:0010	650	348,37	226 440,50
13212	Республика Северная Осетия - Алания, р-н Алагирский, г. Алагир, ул. Ч.Басиевой, 103	Алагирский	15.07.0030784:3	003002000000 Земли населенных пунктов	Для индивидуального жилищного строительства	13	02:0010	942	348,37	328 164,54
13213	Респ. Северная Осетия - Алания, р-н Алагирский, г. Алагир, ул. Ч.Басиевой, дом 105	Алагирский	15.07.0030784:4	003002000000 Земли населенных пунктов	Для индивидуального жилищного строительства	13	02:0010	1 144	348,37	398 535,28
13214	Республика Северная Осетия-Алания, р-н Алагирский, г. Алагир, ул Ч Басиевой, 3Н	Алагирский	15:07:0030785:1	003002000000 Земли населенных пунктов	Для строительство здания "Кафе - мороженое"	4	04:0060	36	1 056,99	38 051,64
13215	Респ. Северная Осетия - Алания, р-н Алагирский, г. Алагир, ул. Ч.Басиевой, дом 22	Алагирский	15:07:0030785:10	003002000000 Земли населенных пунктов	Для индивидуального жилищного строительства	13	02:0010	824	348,37	287 056,88
13216	Респ. Северная Осетия - Алания, р-н Алагирский, г. Алагир, ул. Ч.Басиевой, 26	Алагирский	15.07:0030785:12	003002000000 Земли населенных пунктов	Для эксплуатации существующего жилого дома	13	02:0010	1 300	348,37	452 881,00
13217	Республика Северная Осетия - Алания, Алагирский р-н, г Алагир, ул. Ч Басиевой, 35	Алагирский	15:07:0030785:172	003002000000 Земли населенных пунктов	Магазины	4	04:0040	120	905,76	108 691,20
13218	Республика Северная Осетия-Алания. Алагирский район, г.Алагир. Кв.Энергетиков, 5/451	Алагирский	15:07:0030785:173	003002000000 Земли населенных пунктов	Земельные участки, предназначенные для хранения автотранспортных средств для личных, семейных, домашних и иных нужд, не связанных с осуществлением предпринимательской деятельности	7	07:0021	30	213,77	6 413,10
13219	Респ Северная Осетия - Алания, Алагирский р-н, г Алагир, ул.Ч.Басиевой,18/2	Алагирский	15:07:0030785:175	003002000000 Земли населенных пунктов	Для ведения личного подсобного хозяйства	13	02:0020	306	348,37	106 601,22
13220	Республика Северная Осетия - Алания. Алагирский район, г. Алагир. ул Ч. Басиевой.18/3	Алагирский	15:07:0030785:176	003002000000 Земли населенных пунктов	Для ведения личного подсобного хозяйства	13	02:0020	1 105	348,37	384 948,85
13221	Республика Северная Осетия - Алания. Алагирский район, г Алагир, ул Ч Басиевой, 33	Алагирский	15:07:0030785:177	003002000000 Земли населенных пунктов	Магазины	4	04:0040	75	905,76	67 932,00
13222	Республика Северная Осетия-Алания. Алагирский район, г. Алагир, ул. Ч.Басиевой	Алагирский	15:07:0030785:184	003002000000 Земли населенных пунктов	Для эксплуатации здания и сооружения	6	06:0000	388	747,07	289 863,16
13223	Республика Северная Осетия-Алания. Алагирский район, г. Алагир, ул. Ч.Басиевой	Алагирский	15:07:0030785:185	003002000000 Земли населенных пунктов	Для эксплуатации здания и сооружения	6	06:0000	561	747,07	419 106,27
13224	Республика Северная Осетия - Алания. Алагирский район, г Алагир, кв. Энергетиков № 5/453	Алагирский	15:07:0030785:187	003002000000 Земли населенных пунктов	Хранение автотранспорта	7	02:0071	30	463,17	13 895,10
13225	Республика Северная Осетия - Алания. Алагирский район, г Алагир, кв. Энергетиков, 5/22	Алагирский	15:07:0030785:188	003002000000 Земли населенных пунктов	Хранение автотранспорта	7	02:0071	25	463,17	11 579,25
13226	Респ. Северная Осетия - Алания, р-н Алагирский, г. Алагир, ул. Юнова, 1	Алагирский	15:07:0030785:19	003002000000 Земли населенных пунктов	Для эксплуатации существующего домовладения и ведения личного подсобного хозяйства	13	02:0020	1 234	348,37	429 888,58
13227	Российская Федерация, Республика Северная Осетия-Алания, Алагирский муниципальный район, Алагирское городское поселение, г. Алагир, ул. Ч. Басиевой, 32/3	Алагирский	15:07:0030785:190	003002000000 Земли населенных пунктов	Магазины	4	04:0040	60	1 235,13	74 107,80
13228	Российская Федерация, Республика Северная Осетия-Алания, Алагирский муниципальный район, Алагирское городское поселение, г. Алагир, ул. Ч.Басиевой, 32/2	Алагирский	15:07:0030785:191	003002000000 Земли населенных пунктов	Бытовое обслуживание	3	03:0030	70	653,19	45 723,30
13229	Российская Федерация, Республика Северная Осетия-Алания, Алагирский муниципальный район, Алагирское городское поселение, г. Алагир, ул. Ч.Басиевой, 28	Алагирский	15:07:0030785:194	003002000000 Земли населенных пунктов	Для индивидуального жилищного строительства	13	02:0010	1 500	348,37	522 555,00
13230	Российская Федерация, Республика Северная Осетия-Алания, Алагирский муниципальный район, Алагирское городское поселение, г. Алагир, ул. Ч.Басиевой, 34 "Б"	Алагирский	15:07:0030785:195	003002000000 Земли населенных пунктов	Гостиничное обслуживание	5	04:0070	2 538	1 045,11	2 652 489,18
13231	Российская Федерация, Республика Северная Осетия-Алания, Алагирский муниципальный район, Алагирское городское поселение, г. Алагир, ул. Кв. Энергетиков, 8/702	Алагирский	15:07:0030785:197	003002000000 Земли населенных пунктов	Хранение автотранспорта	7	02:0071	25	463,17	11 579,25
13232	Российская Федерация, Республика Северная Осетия-Алания, Алагирский муниципальный район, Алагирское городское поселение, г. Алагир, ул. Ч.Басиевой, 26/1	Алагирский	15:07:0030785:199	003002000000 Земли населенных пунктов	Для ведения личного подсобного хозяйства	13	02:0020	1 760	348,37	613 131,20
13233	Республика Северная Осетия-Алания, р-н Алагирский, г. Алагир, ул. Ч.Басиевой, 34А	Алагирский	15:07:0030785:2	003002000000 Земли населенных пунктов	Для строительство здания "Кафе-мороженое"	4	04:0060	36	1 056,99	38 051,64
13234	Респ. Северная Осетия - Алания, р-н Алагирский, г. Алагир, ул. Юнова, дом 3	Алагирский	15:07:0030785:20	003002000000 Земли населенных пунктов	Для индивидуального жилищного строительства	13	02:0010	1 931	348,37	672 702,47
13235	Республика Северная Осетия-Алания. Алагирский р-н, г Алагир, ул Ч.Басиевой, уч 22	Алагирский	15:07:0030785:201	003002000000 Земли населенных пунктов	Для индивидуального жилищного строительства	13	02:0010	905	348,37	315 274,85
13236	Республика Северная Осетия-Алания, р-н Алагирский, г Алагир, ул Кирова, д 1А	Алагирский	15:07:0030785:23	003002000000 Земли населенных пунктов	Для строительство индивидуального жилого дома	13	02:0010	1 172	348,37	408 289,64
13237	Республика Северная Осетия-Алания, р-н Алагирский, г Алагир, ул Ч Басиевой, д 18а	Алагирский	15:07:0030785:24	003002000000 Земли населенных пунктов	Для эксплуатации существующего магазина	4	04:0040	24	905,76	21 738,24
13238	Северная Осетия - Алания респ. р-н Алагирский, г Алагир, кв-л Энергетиков, в районе 5 этажного жилого дома № 5	Алагирский	15:07:0030785:26	003002000000 Земли населенных пунктов	Под строительство гаража	7	02:0071	24	463,17	11 116,08
13239	Северная Осетия - Алания респ. р-н Алагирский, г Алагир, ул Ч.Басиевой, 32 А	Алагирский	15:07:0030785:28	003002000000 Земли населенных пунктов	Для эксплуатации индивидуального жилого дома	13	02:0010	686	348,37	238 981,82
13240	Респ. Северная Осетия - Алания, р-н Алагирский, г. Алагир, ул. Ч.Басиевой, дом 28	Алагирский	15.07.0030785:3	003002000000 Земли населенных пунктов	Бытовое обслуживание	3	03:0030	5 828	653,19	3 806 791,32
13241	Республика Северная Осетия-Алания, р-н Алагирский, г. Алагир, кв. Энергетиков, в районе дома № 5, участок № 455	Алагирский	15:07:0030785:48	003002000000 Земли населенных пунктов	Хранение автотранспорта	7	02:0071	24	463,17	11 116,08
13242	Республика Северная Осетия-Алания, р-н Алагирский, г. Алагир, ул. Ч.Басиевой	Алагирский	15:07:0030785:49	003002000000 Земли населенных пунктов	Для общего пользования (уличная сеть)	6	12:0001	459	71,18	32 671,62
13243	Республика Северная Осетия-Алания. р-н Алагирский, г. Алагир, ул. Ч.Басиевой, 34/5	Алагирский	15:07:0030785:51	003002000000 Земли населенных пунктов	Под строительство универсального магазина	4	04:0040	302	905,76	273 539,52
13244	Республика Северная Осетия-Алания, р-н Алагирский, г. Алагир, ул. Ч.Басиевой	Алагирский	15:07:0030785:57	003002000000 Земли населенных пунктов	Для эксплуатации зданий и сооружений	3	03:0080	6 561	332,53	2 181 729,33
13245	Республика Северная Осетия-Алания, р-н Алагирский, г. Алагир, ул. Ч.Басиевой, 32/1	Алагирский	15:07:0030785:58	003002000000 Земли населенных пунктов	Для индивидуальной жилой застройки	13	02:0010	715	348,37	249 084,55
13246	Республика Северная Осетия-Алания. р-н Алагирский, г. Алагир, кв. Энергетиков в районе 5-ти этажного жилого дома №5 участок 479	Алагирский	15:07:0030785:60	003002000000 Земли населенных пунктов	Хранение автотранспорта	7	02:0071	24	463,17	11 116,08
13247	Республика Северная Осетия-Алания. р-н Алагирский, г Алагир, ул Ч.Басиевой, д 34а	Алагирский	15.07.0030785:7	003002000000 Земли населенных пунктов	Для эксплуатации существующее нежилых помещений и части пристройки к зданию серебряниковского завода	6	06:0000	859	747,07	641 733,13
13248	Республика Северная Осетия - Алания. р-н Алагирский, г. Алагир, ул. Ч Басиевой, 18	Алагирский	15.07.0030785:8	003002000000 Земли населенных пунктов	Для индивидуального жилищного строительства	13	02:0010	1 300	348,37	452 881,00
13249	Респ. Северная Осетия - Алания, р-н Алагирский, г. Алагир, ул. Ч.Басиевой, 20	Алагирский	15:07:0030785:9	003002000000 Земли населенных пунктов	Для эксплуатации существующего жилого дома	13	02:0010	985	348,37	343 144,45
13250	Респ. Северная Осетия - Алания. р-н Алагирский, г. Алагир, ул. Лесная, дом 23	Алагирский	15:07:0030786:1	003002000000 Земли населенных пунктов	Для индивидуального жилищного строительства	13	02:0010	698	348,37	243 162,26
13251	Республика Северная Осетия-Алания. Алагирский район, г. Алагир. ул.Лесная 19/1.	Алагирский	15:07:0030786:122	003002000000 Земли населенных пунктов	Для ведения личного подсобного хозяйства	13	02:0020	766	348,37	266 851,42

№ п/п	Местоположение ЗУ	Район	Кадастровый номер ЗУ	Категория земель	Разрешенное использование по документу	Код вида разрешенного использования (в соответствии с классификатором видов разрешенного использования земельных участков)	Вид использования объектов недвижимости	Площадь	УПКС	КС
13252	Республика Северная Осетия - Алания, Алагирский район, г Алагир, ул Лесная, 23/3	Алагирский	15:07:0050786:123	003002000000 Земли населенных пунктов	Для индивидуального жилищного строительства	13	02:0010	975	348,37	339 660,75
13253	Респ. Северная Осетия - Алания, р-н Алагирский, г. Алагир, ул. Ким, 7	Алагирский	15:07:0050786:3	003002000000 Земли населенных пунктов	Для эксплуатации существующего жилого дома	13	02:0010	1 000	348,37	348 370,00
13254	Респ. Северная Осетия - Алания, р-н Алагирский, г. Алагир, ул. Ким, 9	Алагирский	15:07:0050786:4	003002000000 Земли населенных пунктов	Для индивидуального жилищного строительства	13	02:0010	1 070	348,37	372 755,90
13255	Респ. Северная Осетия - Алания, р-н Алагирский, г. Алагир, ул. Ким, 11	Алагирский	15:07:0050786:5	003002000000 Земли населенных пунктов	Для эксплуатации существующего жилого дома	13	02:0010	1 486	348,37	517 677,82
13256	Российская Федерация, Республика Северная Осетия - Алания, Алагирский муниципальный район, Алагирское городское поселение , Город Алагир, ул. Ч.Басиевой, 97	Алагирский	15:07:0050787:1	003002000000 Земли населенных пунктов	Для размещения домов многоэтажной жилой застройки	2	02:0060	453	1 187,62	537 991,86
13257	Республика Северная Осетия-Алания, р-н Алагирский, г. Алагир, ул. Ч.Басиевой, 97, участок №76	Алагирский	15:07:0050787:100	003002000000 Земли населенных пунктов	Для ведения личного подсобного хозяйства	13	02:0020	316	348,37	110 084,92
13258	Северная Осетия-Алания респ, Алагирский р-н, г. Алагир, ул. Ч.Басиевой, 97, участок №75	Алагирский	15:07:0050787:102	003002000000 Земли населенных пунктов	Для строительства подсобного здания	7	02:0071	151	463,17	69 938,67
13259	Республика Северная Осетия-Алания, р-н Алагирский, г Алагир, ул Ч Басиевой, во дворе 2-х этажного жилого дома № 97, участок №85	Алагирский	15:07:0050787:103	003002000000 Земли населенных пунктов	Склады	6	06:0093	40	747,07	29 882,80
13260	Республика Северная Осетия-Алания, р-н Алагирский, г Алагир, ул. Ч.Басиевой, 97/2	Алагирский	15:07:0050787:104	003002000000 Земли населенных пунктов	Хранение автотранспорта	7	02:0071	19	463,17	8 800,23
13261	Северная Осетия - Алания респ, р-н Алагирский, г. Алагир, ул. Ким, 2	Алагирский	15:07:0050787:11	003002000000 Земли населенных пунктов	Под строительство индивидуального жилого дома	13	02:0010	773	348,37	269 290,01
13262	РСО - Алания, Алагирский район, г. Алагир, ул. Лесная, 19	Алагирский	15:07:0050787:17	003002000000 Земли населенных пунктов	Индивидуальное жилищное строительство	13	02:0010	1 352	348,37	470 996,24
13263	Республика Северная Осетия-Алания, р-н Алагирский, г. Алагир, ул. Лесная, 3 "а"	Алагирский	15:07:0050787:2	003002000000 Земли населенных пунктов	Для эксплуатации жилого дома	13	02:0010	786	348,37	273 818,82
13264	Республика Северная Осетия - Алания, Алагирский р-н, г Алагир, ул. Ч.Басиевой, 97, участок №83/1	Алагирский	15:07:0050787:216	003002000000 Земли населенных пунктов	Хранение автотранспорта	7	02:0071	30	463,17	13 895,10
13265	Респ. Северная Осетия - Алания, р-н Алагирский, г. Алагир, ул. Лесная, 11	Алагирский	15:07:0050787:22	003002000000 Земли населенных пунктов	Для эксплуатации существующего домовладения	13	02:0010	1 725	348,37	600 938,25
13266	Респ Северная Осетия - Алания, Алагирский р-н, г Алагир, ул Ч.Басиевой, 97/3	Алагирский	15:07:0050787:223	003002000000 Земли населенных пунктов	Для ведения личного подсобного хозяйства	13	02:0020	100	348,37	34 837,00
13267	Респ Северная Осетия - Алания, Алагирский р-н, г Алагир, ул. Ч Басиевой,97/1	Алагирский	15:07:0050787:225	003002000000 Земли населенных пунктов	Хранение автотранспорта	7	02:0071	30	463,17	13 895,10
13268	Респ Северная Осетия - Алания, Алагирский р-н, г Алагир, ул. Лесная 13	Алагирский	15:07:0050787:226	003002000000 Земли населенных пунктов	Для ведения личного подсобного хозяйства	13	02:0020	1 917	348,37	667 825,29
13269	Республика Северная Осетия - Алания, р-н. Алагирский, г. Алагир, ул. Ч.Басиевой, 97, участок №83	Алагирский	15:07:0050787:227	003002000000 Земли населенных пунктов	Хранение автотранспорта	7	02:0071	30	463,17	13 895,10
13270	РСО-Алания, Алагирский район, г Алагир, ул Ч.Басиевой, 87	Алагирский	15:07:0050787:228	003002000000 Земли населенных пунктов	Хранение автотранспорта	7	02:0071	30	463,17	13 895,10
13271	Республика Северная Осетия - Алания, Алагирский район, г Алагир, ул Ч.Басиевой, 85	Алагирский	15:07:0050787:229	003002000000 Земли населенных пунктов	Хранение автотранспорта	7	02:0071	30	463,17	13 895,10
13272	Республика Северная Осетия - Алания, Алагирский район, г Алагир, ул К. Хетагурова, 233/329	Алагирский	15:07:0050787:237	003002000000 Земли населенных пунктов	Хранение автотранспорта	7	02:0071	30	463,17	13 895,10
13273	Российская Федерация, Республика Северная Осетия - Алания, Алагирский муниципальный район, Алагирское городское поселение, г. Алагир, ул. Ч.Басиевой, 97/5	Алагирский	15:07:0050787:241	003002000000 Земли населенных пунктов	для ведения личного подсобного хозяйства	13	02:0020	336	348,37	117 043,32
13274	Северная Осетия - Алания респ, р-н Алагирский, г. Алагир, ул Ч.Басиевой, №97, участок № 250	Алагирский	15:07:0050787:25	003002000000 Земли населенных пунктов	Для эксплуатации нежилого здания (под гараж)	7	02:0071	31	463,17	14 358,27
13275	Северная Осетия - Алания респ, р-н Алагирский, г. Алагир, ул Ч.Басиевой, №97, участок № 251	Алагирский	15:07:0050787:26	003002000000 Земли населенных пунктов	Для эксплуатации существующего нежилого здания (гараж)	7	02:0071	25	463,17	11 579,25
13276	Республика Северная Осетия-Алания, р-н Алагирский, г Алагир, ул Ч Басиевой, д 97а	Алагирский	15:07:0050787:27	003002000000 Земли населенных пунктов	Для эксплуатации существующего жилого дома	13	02:0010	310	348,37	107 994,70
13277	Респ. Северная Осетия - Алания, р-н Алагирский, г. Алагир, ул. Ч.Басиевой, дом 95	Алагирский	15:07:0050787:28	003002000000 Земли населенных пунктов	Для индивидуального жилищного строительства	13	02:0010	300	348,37	104 511,00
13278	Республика Северная Осетия-Алания, р-н Алагирский, г. Алагир, ул. Лесная, 1	Алагирский	15:07:0050787:3	003002000000 Земли населенных пунктов	Для эксплуатации существующего жилого дома	13	02:0010	880	348,37	306 565,60
13279	Республика Северная Осетия - Алания, р-н Алагирский, г Алагир, ул. Лесная, 3	Алагирский	15:07:0050787:4	003002000000 Земли населенных пунктов	Для индивидуального жилищного строительства	13	02:0010	1 470	348,37	512 103,90
13280	Российская Федерация, Республика Северная Осетия-Алания, Алагирский район, г. Алагир, ул. Лесная, 9	Алагирский	15:07:0050787:5	003002000000 Земли населенных пунктов	Для индивидуального жилищного строительства	13	02:0010	935	348,37	325 725,95
13281	Республика Северная Осетия-Алания, р-н Алагирский, г. Алагир, ул. Ч.Басиевой, 91/1	Алагирский	15:07:0050788:1	003002000000 Земли населенных пунктов	для строительства индивидуального жилого дома	13	02:0010	836	348,37	291 237,32
13282	Республика Северная Осетия - Алания, Алагирский район, г Алагир, ул Ч.Басиевой, 101/1	Алагирский	15:07:0050788:171	003002000000 Земли населенных пунктов	Земельные участки (территорий) общего пользования	6	12:0001	644	71,18	45 839,92
13283	Российская Федерация, Республика Северная Осетия-Алания, Алагирский муниципальный район, Алагирское городское поселение, г. Алагир, ул. Ч.Басиевой 83/1	Алагирский	15:07:0050788:172	003002000000 Земли населенных пунктов	Для ведения личного подсобного хозяйства	13	02:0020	175	475,05	83 133,75
13284	Республика Северная Осетия-Алания, р-н Алагирский, г Алагир, ул Ч Басиевой, д 85 А	Алагирский	15:07:0050788:24	003002000000 Земли населенных пунктов	Для строительства магазина с остановочным комплексом	4	04:0040	907	905,76	821 524,32
13285	Республика Северная Осетия-Алания, р-н Алагирский, г Алагир, ул Ч.Басиевой, д 85/2	Алагирский	15:07:0050788:25	003002000000 Земли населенных пунктов	Для эксплуатации остановочного комплекса	7	07:0021	691	213,77	147 715,07
13286	Республика Северная Осетия-Алания, р-н Алагирский, г. Алагир, ул. Ч.Басиевой, 79 "А"	Алагирский	15:07:0050788:54	003002000000 Земли населенных пунктов	Для эксплуатации индивидуального жилого дома	13	02:0010	810	348,37	282 179,70
13287	Респ. Северная Осетия-Алания, р-н Алагирский, г. Алагир, ул. Ч Басиевой № 81 "а"	Алагирский	15:07:0050788:55	003002000000 Земли населенных пунктов	Для эксплуатации существующего жилого дома	13	02:0010	802	348,37	279 392,74
13288	Российская Федерация, Республика Северная Осетия-Алания, Алагирский муниципальный район, Алагирское городское поселение, г. Алагир, ул. Ч.Басиевой, 99/1	Алагирский	15:07:0050788:59	003002000000 Земли населенных пунктов	земельные участки для размещения памятников, монументов, мемориалов	3	09:0030	1 918	8,12	15 574,16
13289	Северная Осетия - Алания респ, р-н Алагирский, г. Алагир, ул Ч.Басиевой, 99	Алагирский	15:07:0050788:8	003002000000 Земли населенных пунктов	Под междугородную автостанцию	7	07:0021	4 282	213,77	915 363,14
13290	Республика Северная Осетия-Алания, р-н Алагирский, г. Алагир, ул. Ч.Басиевой, участок № 10/1	Алагирский	15:07:0050789:11	003002000000 Земли населенных пунктов	Общественное питание	4	04:0060	124	1 056,99	131 066,76
13291	Республика Северная Осетия-Алания, р-н Алагирский, г. Алагир, ул. Ч.Басиевой, участок № 10/2	Алагирский	15:07:0050789:12	003002000000 Земли населенных пунктов	Магазины	4	04:0040	431	905,76	390 382,56
13292	Респ. Северная Осетия - Алания, р-н Алагирский, г. Алагир, ул. Ч.Басиевой, №6 "А"	Алагирский	15:07:0050789:13	003002000000 Земли населенных пунктов	Под строительство индивидуального жилого дома	13	02:0010	900	348,37	313 533,00
13293	Респ. Северная Осетия - Алания, Алагирский р-н, г. Алагир, ул. Ч.Басиевой	Алагирский	15:07:0050789:138	003002000000 Земли населенных пунктов	Для эксплуатации индивидуального жилого дома.	13	02:0010	1 001	348,37	348 718,37
13294	Республика Северная Осетия — Алания, р-н Алагирский, г Алагир, ул Ч.Басиевой,10	Алагирский	15:07:0050789:139	003002000000 Земли населенных пунктов	Для эксплуатации индивидуального жилого дома	13	02:0010	209	348,37	72 809,33
13295	№32-40, Респ Северная Осетия - Алания, Алагирский р-н, г Алагир, ул Ч.Басиевой, №2Б/3	Алагирский	15:07:0050789:140	003002000000 Земли населенных пунктов	Земельные участки для размещения объектов оптовой и розничной торговли	4	04:0040	18	905,76	16 303,68
13296	Респ. Северная Осетия-Алания, Алагирский р-н, г. Алагир, ул. Ч Басиевой, 2 б, строение 5	Алагирский	15:07:0050789:142	003002000000 Земли населенных пунктов	Магазины	4	04:0040	28	905,76	25 361,28
13297	Республика Северная Осетия - Алания, Алагирский район, г. Алагир, ул. Ч Басиевой,6/1	Алагирский	15:07:0050789:143	003002000000 Земли населенных пунктов	для ведения личного подсобного хозяйства	13	02:0020	216	348,37	75 247,92
13298	Респ Северная Осетия - Алания, Алагирский р-н, г Алагир, ул. Ч. Басиевой, 2/11	Алагирский	15:07:0050789:144	003002000000 Земли населенных пунктов	Ремонт автомобилей	4	04:0099	906	1 680,92	1 522 913,52

№ п/п	Местоположение ЗУ	Район	Кадастровый номер ЗУ	Категория земель	Разрешенное использование по документу	Код вида разрешенного использования (в соответствии с классификатором видов разрешенного использования земельных участков)	Вид использования объектов недвижимости	Площадь	УПКС	КС
13299	Республика Северная Осетия - Алания, Алагирский район, г. Алагир, ул. Ч.Басиевой, 2 "б"/1	Алагирский	15:07:0050789:148	003002000000 Земли населенных пунктов	Магазины	4	04:0:0:0	16	905,76	14 492,16
13300	Российская Федерация, Республика Северная Осетия-Алания, Алагирский муниципальный район, Алагирское городское поселение, г. Алагир, ул. Ч.Басиевой	Алагирский	15:07:0050789:150	003002000000 Земли населенных пунктов	Для эксплуатации существующего жилого дома	13	02:0:1:0	65	348,37	22 644,05
13301	Республика Северная Осетия - Алания, Алагирский район, г. Алагир, ул. Ч. Басиевой, 2/12	Алагирский	15:07:0050789:153	003002000000 Земли населенных пунктов	Магазины	4	04:0:0:0	13	905,76	11 774,88
13302	Российская Федерация, Республика Северная Осетия-Алания, Алагирский р-н. г. Алагир. ул Ч. Басиевой. 2 б. участок №6,	Алагирский	15:07:0050789:154	003002000000 Земли населенных пунктов	Магазины	4	04:0:0:0	41	905,76	37 136,16
13303	Республика Северная Осетия - Алания. Алагирский р-н.. г. Алагир, ул Ч Басиевой	Алагирский	15:07:0050789:155	003002000000 Земли населенных пунктов	Для эксплуатации существующего жилого дома	13	02:0:1:0	197	348,37	68 628,89
13304	Республика Северная Осетия - Алания, Алагирский р-н., г. Алагир, ул Ч.Басиевой	Алагирский	15:07:0050789:156	003002000000 Земли населенных пунктов	Для эксплуатации существующего жилого дома	13	02:0:1:0	854	348,37	297 507,98
13305	Северная Осетия - Алания респ. р-н Алагирский, г. Алагир, ул Ч.Басиевой, 2 "Б", участок №8	Алагирский	15.07:0050789:17	003002000000 Земли населенных пунктов	Магазины	4	04:0:0:0	25	905,76	22 644,00
13306	Республика Северная Осетия-Алания, р-н Алагирский. г. Алагир, ул Ч Басиевой, д 2Б. уч 15/1	Алагирский	15.07:0050789:18	003002000000 Земли населенных пунктов	Для эксплуатации существующей владенеи	13	02:0:1:0	47	348,37	16 373,39
13307	Республика Северная Осетия-Алания, р-н Алагирский. г. Алагир. ул Ч.Басиевой. 12/1	Алагирский	15:07:0050789:19	003002000000 Земли населенных пунктов	Для эксплуатации существующего жилого дома	13	02:0:1:0	720	348,37	250 826,40
13308	Республика Северная Осетия-Алания, р-н Алагирский, г. Алагир, ул. Ч.Басиевой, 2 "Б"/9	Алагирский	15:07:0050789:21	003002000000 Земли населенных пунктов	Магазины	4	04:0:0:0	36	905,76	32 607,36
13309	Респ. Северная Осетия - Алания. р-н Алагирский, г. Алагир, ул. Ч.Басиевой. 14	Алагирский	15.07.0050789:8	003002000000 Земли населенных пунктов	Для эксплуатации существующего жилого дома	13	02:0:1:0	1 100	348.37	383 207.00
13310	Российская Федерация, Республика Северная Осетия-Алания, Алагирский муниципальный район. Алагирское городское поселение. г. Алагир. ул. Лесная. 31/1	Алагирский	15:07:0050790:112	003002000000 Земли населенных пунктов	Ритуальная деятельность	12	12:0:1:0	23 216	1.49	34 591,84
13311	Российская Федерация, Республика Северная Осетия - Алания. Алагирский район, г Алагир, ул Клим. 1	Алагирский	15:07:0050791:3	003002000000 Земли населенных пунктов	Для индивидуального жилищного строительства	13	02:0:1:0	991	348,37	345 234,67
13312	Респ. Северная Осетия - Алания. р-н Алагирский, г. Алагир, ул. Клим. дом 3	Алагирский	15:07:0050791:4	003002000000 Земли населенных пунктов	Для эксплуатации индивидуального жилого дома	13	02:0:1:0	757	348,37	263 716,09
13313	Респ. Северная Осетия - Алания. р-н Алагирский, г. Алагир, ул. Ч.Басиевой. дом 79	Алагирский	15.07.0050792:1	003002000000 Земли населенных пунктов	Для эксплуатации существующего домовладения	13	02:0:1:0	1 099	348.37	382 858.63
13314	Российская Федерация, Республика Северная Осетия-Алания, Алагирский район. г. Алагир, ул. Ч Басиевой, 89	Алагирский	15.07:0050792:11	003002000000 Земли населенных пунктов	Для индивидуального жилищного строительства	13	02:0:1:0	565	348.37	196 829.05
13315	Республика Северная Осетия-Алания, Алагирский район . г Алагир, ул Ч Басиевой	Алагирский	15:07:0050792:143	003002000000 Земли населенных пунктов	Для эксплуатации существующего жилого дома	13	02:0:1:0	484	348,37	168 611,08
13316	Республика Северная Осетия-Алания. Алагирский район . г Алагир. ул Ч.Басиевой	Алагирский	15:07:0050792:144	003002000000 Земли населенных пунктов	Для эксплуатации существующего жилого дома	13	02:0:1:0	501	348,37	174 533,37
13317	Респ. Северная Осетия - Алания. р-н Алагирский, г. Алагир, ул. Ч.Басиевой. дом № 77	Алагирский	15.07:0050792:17	003002000000 Земли населенных пунктов	Для эксплуатации существующего жилого дома	13	02:0:1:0	2 319	348.37	807 870.03
13318	Респ Северная Осетия - Алания, р-н Алагирский. г Алагир, ул Ч.Басиевой, 69	Алагирский	15.07:0050792:26	003002000000 Земли населенных пунктов	Для эксплуатации существующего жилого дома	13	02:0:1:0	462	348.37	160 946.94
13319	Республика Северная Осетия-Алания, р-н Алагирский. г. Алагир. ул Ч.Басиевой	Алагирский	15:07:0050792:29	003002000000 Земли населенных пунктов	Для эксплуатации существующего жилого дома	13	02:0:1:0	561	348,37	195 435,57
13320	Респ. Северная Осетия - Алания. р-н Алагирский, г. Алагир, ул. Ч.Басиевой. 83	Алагирский	15:07:0050792:5	003002000000 Земли населенных пунктов	Для эксплуатации существующего жилого дома	13	02:0:1:0	693	348,37	241 420,41
13321	Республика Северная Осетия-Алания. р-н Алагирский, г Алагир. ул Ч.Басиевой. 91	Алагирский	15.07.0050792:9	003002000000 Земли населенных пунктов	Индивидуальное жилищное строительство	13	02:0:1:0	930	348.37	323 984.10
13322	Российская Федерация, Республика Северная Осетия-Алания, Алагирский муниципальный район. Алагирское городское поселение. г. Алагир. ул. Ч.Басиевой. 59/1	Алагирский	15:07:0050793:173	003002000000 Земли населенных пунктов	Для ведения личного подсобного хозяйства	13	02:0:2:0	4 416	348.37	1 538 401,92
13323	Респ Северная Осетия - Алания, р-н Алагирский. г Алагир, ул Ч.Басиевой, 73	Алагирский	15:07:0050793:19	003002000000 Земли населенных пунктов	Индивидуальное жилищное строительство	13	02:0:1:0	770	348,37	268 244,90
13324	Респ. Северная Осетия - Алания. р-н Алагирский, г. Алагир, ул. Ч.Басиевой. дом №57	Алагирский	15:07:0050793:5	003002000000 Земли населенных пунктов	Для эксплуатации существующего жилого дома	13	02:0:1:0	2 698	348,37	939 902,26
13325	Республика Северная Осетия-Алания. р-н Алагирский, г. Алагир, ул. Ч.Басиевой, 55 "а"	Алагирский	15.07:0050793:51	003002000000 Земли населенных пунктов	Для эксплуатации существующего жилого дома	13	02:0:1:0	487	348.37	169 656.19
13326	Республика Северная Осетия-Алания, р-н Алагирский. г. Алагир. ул Ч.Басиевой	Алагирский	15.07:0050793:54	003002000000 Земли населенных пунктов	Под эксплуатацию существующего жилого дома	13	02:0:1:0	944	348.37	328 861.28
13327	Республика Северная Осетия-Алания, р-н Алагирский. г. Алагир. ул. Ч.Басиевой. 55 "Б"	Алагирский	15:07:0050793:55	003002000000 Земли населенных пунктов	Магазины	4	04:0:0:0	312	905,76	282 597,12
13328	Респ. Северная Осетия-Алания, р-н Алагирский. г. Алагир, ул. Ч.Басиевой, 59	Алагирский	15:07:0050793:8	003002000000 Земли населенных пунктов	Для эксплуатации существующего магазина	4	04:0:0:0	577	905,76	522 623,52
13329	Респ. Северная Осетия - Алания. р-н Алагирский, г. Алагир, ул. Ч.Басиевой. 61	Алагирский	15.07.0050793:9	003002000000 Земли населенных пунктов	Индивидуальное жилищное строительство	13	02:0:1:0	1 300	348.37	452 881.00
13330	Респ Северная Осетия - Алания, р-н Алагирский. г Алагир, ул Ч.Басиевой, 2	Алагирский	15.07.0050794:1	003002000000 Земли населенных пунктов	Хранение и переработка сельскохозяйственной продукции	1	01:1:5:0	2 746	197.15	541 373.90
13331	Респ Северная Осетия - Алания. Алагирский р-н. г. Алагир	Алагирский	15:07:0050794:145	003002000000 Земли населенных пунктов	Трубопроводный транспорт	6	07:0:5:0	100	71,18	7 118,00
13332	Респ Северная Осетия - Алания, Алагирский р-н. г., Алагир	Алагирский	15:07:0050794:146	003002000000 Земли населенных пунктов	Трубопроводный транспорт	6	07:0:5:0	39	71,18	2 776,02
13333	Республика Северная Осетия - Алания, Алагирский район. г Алагир	Алагирский	15:07:0050794:147	003002000000 Земли населенных пунктов	Земельные участки (территории) общего пользования	6	12:0:0:1	1 679	71,18	119 511,22
13334	Респ Северная Осетия - Алания, Алагирский р-н . г. Алагир	Алагирский	15:07:0050794:148	003002000000 Земли населенных пунктов	Земельные участки (территории) общего пользования	6	12:0:0:1	20	71,18	1 423,60
13335	Республика Северная Осетия-Алания, Алагирский район. г Алагир	Алагирский	15:07:0050794:149	003002000000 Земли населенных пунктов	Земельные участки (территории) общего пользования	6	12:0:0:1	46	71,18	3 274,28
13336	Северная Осетия - Алания респ. р-н Алагирский, г. Алагир. по автодороге "Алагир-Владикавказ". в районе автозаправочной станции. уч-к № 1	Алагирский	15:07:0050794:19	003002000000 Земли населенных пунктов	Под установку газозаправочной станции	4	04:0:0:5	183	3 348,49	612 773,67
13337	Респ. Северная Осетия - Алания. р-н Алагирский, г. Алагир. военная охрана. в районе поста ГИБДД	Алагирский	15.07.0050794:2	003002000000 Земли населенных пунктов	Для строительства пункта технического обслуживания автомобилей	4	04:0:0:9	209	1 680,92	351 312.28
13338	Северная Осетия - Алания респ. р-н Алагирский. г. Алагир, ул. Ч.Басиевой, 2/6	Алагирский	15:07:0050794:21	003002000000 Земли населенных пунктов	Стоянки транспортных средств	7	04:0:9:0	1 272	522,55	664 683,60
13339	Северная Осетия - Алания респ. р-н Алагирский. г. Алагир, ул. Ч.Басиевой, 2/5	Алагирский	15:07:0050794:22	003002000000 Земли населенных пунктов	Стоянки транспортных средств	7	04:0:9:0	1 104	522,55	576 895,20
13340	Республика Северная Осетия-Алания. р-н Алагирский, г. Алагир, ул. Ч.Басиевой, 2/4	Алагирский	15:07:0050794:23	003002000000 Земли населенных пунктов	Для производства сельскохозяйственной продукции	1	01:0:8:1	20 000	6,09	121 800,00
13341	Республика Северная Осетия-Алания. р-н Алагирский, г Алагир. ул Ч.Басиевой. 2/20	Алагирский	15.07:0050794:25	003002000000 Земли населенных пунктов	Земельные участки (территории) общего пользования	6	12:0:0:1	5 086	71,18	362 021.48
13342	Республика Северная Осетия-Алания. р-н Алагирский, г. Алагир, ул. Ч.Басиевой, 2/18	Алагирский	15.07:0050794:26	003002000000 Земли населенных пунктов	Земельные участки (территории) общего пользования	4	04:0:9:6	540	1 680,92	907 696.80
13343	Республика Северная Осетия-Алания, р-н Алагирский. г. Алагир. ул Ч.Басиевой. 2 "Б"	Алагирский	15.07.0050794:3	003002000000 Земли населенных пунктов	Заправка транспортных средств	4	04:0:9:5	100	3 348,49	334 849.00

№ п/п	Местоположение ЗУ	Район	Кадастровый номер ЗУ	Категория земель	Разрешенное использование по документу	Код вида разрешенного использования (в соответствии с классификатором видов разрешенного использования земельных участков)	Вид использования объектов недвижимости	Площадь	УПКС	КС
13344	Республика Северная Осетия-Алания, р-н Алагирский, г. Алагир, ул. Ч.Басиевой, 2/25	Алагирский	15:07:0050794:30	003002000000 Земли населенных пунктов	Земельные участки (территории) общего пользования	6	12:001	516	71,18	36 728,88
13345	Респ. Северная Осетия - Алания, р-н Алагирский, на южной окраине г. Алагира	Алагирский	15:07:0050794:4	003002000000 Земли населенных пунктов	Для эксплуатации существующей АЗС № 44	4	04:095	1 501	3 348,49	5 026 083,49
13346	Респ. Северная Осетия - Алания, р-н Алагирский, г. Алагир, ул. Ч.Басиевой, дом 27	Алагирский	15:07:0050795:1	003002000000 Земли населенных пунктов	Для эксплуатации индивидуального жилого дома	13	02:010	2 345	348,37	816 927,65
13347	Республика Северная Осетия - Алания, Алагирский район, г. Алагир, ул.Ч.Басиевой 43/1	Алагирский	15:07:0050795:188	003002000000 Земли населенных пунктов	Для индивидуального жилищного строительства	13	02:010	423	348,37	147 360,51
13348	Респ. Северная Осетия - Алания, р-н Алагирский, г. Алагир, ул. Ч.Басиевой, дом 29	Алагирский	15:07:0050795:2	003002000000 Земли населенных пунктов	Для индивидуального жилищного строительства	13	02:010	958	348,37	333 738,46
13349	Респ. Северная Осетия - Алания, р-н Алагирский, г. Алагир, ул. Ч.Басиевой, 31	Алагирский	15:07:0050795:3	003002000000 Земли населенных пунктов	Для эксплуатации существующего жилого дома	13	02:010	797	348,37	277 650,89
13350	Республика Северная Осетия-Алания, р-н Алагирский, г Алагир, ул Ч.Басиевой, 33	Алагирский	15:07:0050795:4	003002000000 Земли населенных пунктов	Для эксплуатации существующего жилого дома	13	02:010	1 284	348,37	447 307,08
13351	Респ. Северная Осетия - Алания, р-н Алагирский, г. Алагир, ул. Ч.Басиевой, дом 37	Алагирский	15:07:0050795:6	003002000000 Земли населенных пунктов	Для индивидуального жилищного строительства	13	02:010	1 192	348,37	415 257,04
13352	Респ. Северная Осетия - Алания, р-н Алагирский, г. Алагир, ул. Ч.Басиевой, дом 39	Алагирский	15:07:0050795:7	003002000000 Земли населенных пунктов	Для индивидуального жилищного строительства	13	02:010	1 867	348,37	650 406,79
13353	Республика Северная Осетия - Алания, Алагирский район, г. Алагир, ул. Ч.Басиевой, 43	Алагирский	15:07:0050795:9	003002000000 Земли населенных пунктов	Для индивидуального жилищного строительства	13	02:010	1 300	348,37	452 881,00
13354	Респ. Северная Осетия - Алания, р-н Алагирский, г. Алагир, ул. Ч.Басиевой, 7	Алагирский	15:07:0050796:10	003002000000 Земли населенных пунктов	Индивидуальное жилищное строительство	13	02:010	1 325	348,37	461 590,25
13355	Российская Федерация, Республика Северная Осетия-Алания, Алагирский район, г. Алагир, ул. Ч. Басиевой, 3	Алагирский	15:07:0050796:102	003002000000 Земли населенных пунктов	Для эксплуатации многоквартирного жилого дома	2	02:050	1 387	1 187,62	1 647 228,94
13356	РСО - Алания, Алагирский район, г. Алагир, ул. Ч. Басиевой, 11	Алагирский	15:07:0050796:11	003002000000 Земли населенных пунктов	Индивидуальное жилищное строительство	13	02:010	1 000	348,37	349 415,11
13357	Респ. Северная Осетия - Алания, р-н Алагирский, г. Алагир, ул. Ч.Басиевой, 1	Алагирский	15:07:0050796:2	003004000000 Земли особо охраняемых территорий и объектов	Для сохранения природной среды	10	09:010	92 828	15,21	1 411 913,88
13358	Респ. Северная Осетия - Алания, р-н Алагирский, г. Алагир, ул. Ч.Басиевой, дом 23	Алагирский	15:07:0050796:21	003002000000 Земли населенных пунктов	Под существующим домовладением и приусадебным участком	13	02:010	651	348,37	226 788,87
13359	Республика Северная Осетия-Алания, р-н Алагирский. г Алагир, ул Ч Басиевой, д 9	Алагирский	15:07:0050796:3	003002000000 Земли населенных пунктов	Для эксплуатации существующей производственной базы Алагирского РЭС	6	06:000	10 728	747,07	8 014 566,96
13360	Респ. Северная Осетия - Алания, р-н Алагирский, г. Алагир, ул. Ч.Басиевой, дом 9	Алагирский	15:07:0050796:4	003002000000 Земли населенных пунктов	Для эксплуатации существующей подстанции ПС "Алагир" - 110/35/6 кВ	6	03:012	4 281	486,93	2 084 547,33
13361	Респ. Северная Осетия - Алания, р-н Алагирский, г. Алагир, ул. Ч.Басиевой, 21	Алагирский	15:07:0050796:5	003002000000 Земли населенных пунктов	Для индивидуального жилищного строительства	13	02:010	756	348,37	263 367,72
13362	Респ. Северная Осетия - Алания, р-н Алагирский, г. Алагир, ул. Ч.Басиевой, 5	Алагирский	15:07:0050796:9	003002000000 Земли населенных пунктов	Для эксплуатации существующего жилого дома	13	02:010	1 786	348,37	622 188,82
13363	Республика Северная Осетия-Алания, р-н Алагирский. г. Алагир, ул Ю Кучиева, 1/1	Алагирский	15:07:0050797:11	003002000000 Земли населенных пунктов	Для ведения личного подсобного хозяйства	13	02:020	1 427	348,37	497 123,99
13364	Российская Федерация, Республика Северная Осетия-Алания, Алагирский муниципальный район, Алагирское городское поселение, г. Алагир, ул. Ленина, 1/1	Алагирский	15:07:0050797:123	003002000000 Земли населенных пунктов	Для ведения личного подсобного хозяйства	13	02:020	1 958	348,37	682 108,46
13365	Российская Федерация, Республика Северная Осетия-Алания, Алагирский р-н, г. Алагир, ул Кирова, 13	Алагирский	15:07:0050797:127	003002000000 Земли населенных пунктов	Коммунальное обслуживание	6	03:012	1 200	486,93	584 316,00
13366	Российская Федерация, Республика Северная Осетия-Алания, Алагирский р-н, г Алагир, ул Октябрьская, 1/2	Алагирский	15:07:0050797:128	003002000000 Земли населенных пунктов	Коммунальное обслуживание	6	03:012	7 590	486,93	3 695 798,70
13367	Российская Федерация, Республика Северная Осетия-Алания, Алагирский муниципальный район, Алагирское городское поселение, г. Алагир, ул. Ленина, 2/1	Алагирский	15:07:0050797:129	003002000000 Земли населенных пунктов	Для индивидуального жилищного строительства	13	02:010	1 500	348,37	522 555,00
13368	Республика Северная Осетия-Алания, р-н Алагирский. г Алагир, ул Лесная, д 1/1	Алагирский	15:07:0050797:2	003002000000 Земли населенных пунктов	Для индивидуального жилищного строительства	13	02:010	1 073	348,37	373 801,01
13369	Северная Осетия - Алания респ, р-н Алагирский, г. Алагир, ул. Ч.Басиевой, 31/1	Алагирский	15:07:0050797:5	003002000000 Земли населенных пунктов	Под строительство индивидуального жилого дома	13	02:010	1 500	348,37	522 555,00
13370	Респ. Северная Осетия - Алания, р-н. Алагирский, южная окраина г. Алагир	Алагирский	15:07:0050797:6	003002000000 Земли населенных пунктов	Под пастбище	1	01:081	157 309	6,09	958 011,81
13371	Респ. Северная Осетия - Алания, р-н Алагирский. г. Алагир, ул. Заромагкала	Алагирский	15:07:0050797:7	003002000000 Земли населенных пунктов	Для строительства индивидуального жилого дома	13	02:010	595	348,37	207 280,15
13372	Российская Федерация, Республика Северная Осетия - Алания, Алагирский район, слева от автодороги Алагир-Ход	Алагирский	15:07:0050801:2	003002000000 Земли населенных пунктов	Обеспечение сельскохозяйственного производства	1	01:150	150 592	197,15	29 689 212,80
13373	Республика Северная Осетия-Алания, р-н Алагирский, северо-западная окраина г. Алагир	Алагирский	15:07:0050801:3	003002000000 Земли населенных пунктов	Для производства сельскохозяйственной продукции	1	01:081	451 270	6,09	2 748 234,30
13374	Респ. Северная Осетия - Алания, р-н Алагирский, г. Алагир, ул. А.Агузарова (бывшая ул. Колхозная), дом 54	Алагирский	15:07:0050901:1	003002000000 Земли населенных пунктов	Для эксплуатации существующей АЗС и боксов технического обслуживания	4	04:095	3 026	3 348,49	10 132 530,74
13375	Республика Северная Осетия-Алания, р-н Алагирский, г. Алагир, ул.А.Агузарова, д.54/2	Алагирский	15:07:0050901:147	003002000000 Земли населенных пунктов	Для строительства бойни	6	06:040	6 935	747,07	5 180 930,45
13376	Северная Осетия - Алания респ, р-н Алагирский. г. Алагир, ул. А.Агузарова. 54/3	Алагирский	15:07:0050901:148	003002000000 Земли населенных пунктов	Для ведения личного подсобного хозяйства	13	02:020	7 304	348,37	2 544 494,48
13377	Респ. Северная Осетия-Алания, р-н Алагирский. г. Алагир, ул. А. Агузарова, участок №54/5	Алагирский	15:07:0050901:149	003002000000 Земли населенных пунктов	Объекты дорожного сервиса	4	04:099	1 000	1 680,92	1 680 920,00
13378	Северная Осетия - Алания респ, р-н Алагирский, г. Алагир, ул. А. Агузарова, 54/4	Алагирский	15:07:0050901:150	003002000000 Земли населенных пунктов	Под эксплуатацию хозяйственной постройки	7	02:071	15 000	463,17	6 947 550,00
13379	Респ. Северная Осетия-Алания, р-н Алагирский, г. Алагир, ул. А. Агузарова, 54/1	Алагирский	15:07:0050901:151	003002000000 Земли населенных пунктов	Для эксплуатации существующего зернохранилища	1	01:150	3 498	197,15	689 630,70
13380	Республика Северная Осетия-Алания, р-н Алагирский. г Алагир, северо-западная окраина, ул А Агузарова, № 54/9	Алагирский	15:07:0050901:155	003002000000 Земли населенных пунктов	Хранение и переработка сельскохозяйственной продукции	1	01:150	4 211	197,15	830 198,65
13381	Республика Северная Осетия-Алания, р-н Алагирский, г Алагир, северо-западная окраина, ул А. Агузарова, № 54/10	Алагирский	15:07:0050901:156	003002000000 Земли населенных пунктов	Хранение и переработка сельскохозяйственной продукции	1	01:150	4 267	197,15	841 239,05
13382	Республика Северная Осетия-Алания, р-н Алагирский, г. Алагир, ул. А.Агузарова, 54/15	Алагирский	15:07:0050901:158	003002000000 Земли населенных пунктов	Для ведения личного подсобного хозяйства	13	02:020	607	348,37	211 460,59
13383	Республика Северная Осетия-Алания, р-н Алагирский. г. Алагир, ул. А Агузарова, 54/12	Алагирский	15:07:0050901:159	003002000000 Земли населенных пунктов	Хранение и переработка сельскохозяйственной продукции	1	01:150	3 204	197,15	631 668,60
13384	Республика Северная Осетия-Алания, р-н Алагирский. г. Алагир, ул. А Агузарова, 54/40	Алагирский	15:07:0050901:161	003002000000 Земли населенных пунктов	Для ведения личного подсобного хозяйства	13	02:020	528	348,37	183 939,36

№ п/п	Местоположение ЗУ	Район	Кадастровый номер ЗУ	Категория земель	Разрешенное использование по документу	Код вида разрешенного использования (в соответствии с классификатором видов разрешенного использования земельных участков)	Вид использования объектов недвижимости	Площадь	УПКС	КС
13385	Республика Северная Осетия-Алания, р-н Алагирский, г Алагир, ул А.Агузарова, 54/29	Алагирский	15:07:0050901:162	003002000000 Земли населенных пунктов	Для ведения личного подсобного хозяйства	13	02:02:0	795	348,37	276 954,15
13386	Республика Северная Осетия-Алания, р-н Алагирский, г Алагир, ул А.Агузарова, 54/28	Алагирский	15:07:0050901:163	003002000000 Земли населенных пунктов	Для ведения личного подсобного хозяйства	13	02:02:0	778	348,37	271 031,86
13387	Северная Осетия-Алания респ, Алагирский р-н, г. Алагир, ул. А.Агузарова. 54/11	Алагирский	15:07:0050901:164	003002000000 Земли населенных пунктов	Под строительство базы оптово-розничной торговли	4	04:04:0	9 411	905,76	8 524 107,36
13388	Северная Осетия-Алания респ. Алагирский р-н, г. Алагир. ул. А.Агузарова, 54/30	Алагирский	15:07:0050901:165	003002000000 Земли населенных пунктов	Для ведения личного подсобного хозяйства	13	02:02:0	1 187	348,37	413 515,19
13389	Республика Северная Осетия-Алания, р-н Алагирский, г. Алагир, ул. А.Агузарова, 54/13	Алагирский	15:07:0050901:168	003002000000 Земли населенных пунктов	Ведение садоводства	13	13:02:1	734	249,40	183 059,60
13390	Республика Северная Осетия-Алания, р-н Алагирский, г Алагир, ул А.Агузарова, д 54/14	Алагирский	15:07:0050901:169	003002000000 Земли населенных пунктов	Для ведения личного подсобного хозяйства	13	02:02:0	696	348,37	242 465,52
13391	Республика Северная Осетия-Алания, р-н Алагирский, г Алагир, ул А.Агузарова	Алагирский	15:07:0050901:172	003002000000 Земли населенных пунктов	Под эксплуатацию хозяйственной постройки	13	02:03:0	10 153	348,37	3 537 000,61
13392	Республика Северная Осетия-Алания, р-н Алагирский, г. Алагир, ул. А.Агузарова, 54/4.	Алагирский	15:07:0050901:173	003002000000 Земли населенных пунктов	Хранение и переработка сельскохозяйственной продукции	1	01:15:0	4 847	197,15	955 586,05
13393	Российская Федерация, Республика Северная Осетия-Алания, Алагирский муниципальный район, Алагирское городское поселение, город Алагир, улица А. Агузарова, 100	Алагирский	15:07:0050901:174	003002000000 Земли населенных пунктов	Земельные участки для размещения памятников, монументов, мемориалов	3	09:03:0	2 275	8,12	18 473,00
13394	Республика северная Осетия -Алания Алагирский район, г. Алагир, ул. А. Агузарова, 54/20	Алагирский	15:07:0050901:286	003002000000 Земли населенных пунктов	Объекты дорожного сервиса (ремонт автомобилей)	4	04:09:9	301	1 680,92	505 956,92
13395	Респ Северная Осетия - Алания, Алагирский р-н, г Алагир, ул. А.Агузарова. 54/33	Алагирский	15:07:0050901:288	003002000000 Земли населенных пунктов	Для ведения личного подсобного хозяйства	13	02:02:0	600	348,37	209 022,00
13396	Респ Северная Осетия - Алания, р-н Алагирский, г. Алагир, ул А.Агузарова 54/16	Алагирский	15:07:0050901:289	003002000000 Земли населенных пунктов	Для ведения личного подсобного хозяйства	13	02:02:0	661	348,37	230 272,57
13397	Республика Северная Осетия - Алания, Алагирский район, г Алагир, ул А.Агузарова, 54/31	Алагирский	15:07:0050901:290	003002000000 Земли населенных пунктов	Для ведения личного подсобного хозяйства	13	02:02:0	770	348,37	268 244,90
13398	РСО-Алания, Алагирский район, г Алагир, ул А.Агузарова, 54/34	Алагирский	15:07:0050901:291	003002000000 Земли населенных пунктов	Для ведения личного подсобного хозяйства	13	02:02:0	600	348,37	209 022,00
13399	Республика Северная Осетия - Алания, р-н Алагирский, г Алагир, ул А. Агузарова, 54/18	Алагирский	15:07:0050901:294	003002000000 Земли населенных пунктов	для ведения личного подсобного хозяйства	13	02:02:0	750	348,37	261 277,50
13400	РФ, РСО- Алания, Алагирский муниципальный р-н, Алагирское городское поселение, г Алагир, ул. А.Агузарова,58	Алагирский	15:07:0050901:296	003002000000 Земли населенных пунктов	Для ведения личного подсобного хозяйства	13	02:02:0	844	348,37	294 024,28
13401	Республика Северная Осетия - Алания, Алагирский район, г Алагир, ул А.Агузарова, 54/56	Алагирский	15:07:0050901:297	003002000000 Земли населенных пунктов	Для ведения личного подсобного хозяйства	13	02:02:0	1 300	348,37	452 881,00
13402	Республика Северная Осетия - Алания, Алагирский район, г Алагир, ул А.Агузарова, 54/55	Алагирский	15:07:0050901:298	003002000000 Земли населенных пунктов	Для ведения личного подсобного хозяйства	13	02:02:0	1 300	348,37	452 881,00
13403	Российская Федерация, Республика Северная Осетия-Алания, Алагирский муниципальный район, Алагирское городское поселение, г. Алагир, ул. А.Агузарова, 54/3/1	Алагирский	15:07:0050901:299	003002000000 Земли населенных пунктов	Объекты дорожного сервиса	4	04:09:9	445	1 680,92	748 009,40
13404	Российская Федерация, Республика Северная Осетия-Алания, Алагирский муниципальный район, Алагирское городское поселение, г. Алагир, ул. А. Агузарова,54/20/1	Алагирский	15:07:0050901:300	003002000000 Земли населенных пунктов	Объекты дорожного сервиса	4	04:09:9	400	1 680,92	672 368,00
13405	Российская Федерация, Республика Северная Осетия-Алания, Алагирский муниципальный район, Алагирское городское поселение, г. Алагир, ул. А. Агузарова. 54/20/2	Алагирский	15:07:0050901:302	003002000000 Земли населенных пунктов	Объекты дорожного сервиса	4	04:09:9	376	1 680,92	632 025,92
13406	Российская Федерация, Республика Северная Осетия-Алания, Алагирский муниципальный район, Алагирское городское поселение, г. Алагир, ул. А.Агузарова, 54/5/3	Алагирский	15:07:0050901:303	003002000000 Земли населенных пунктов	Для индивидуального жилищного строительства	13	02:01:0	1 350	348,37	470 299,50
13407	Российская Федерация, Республика Северная Осетия-Алания, Алагирский муниципальный район, Алагирское городское поселение, г. Алагир, ул. А. Агузарова, 54/5/1	Алагирский	15:07:0050901:304	003002000000 Земли населенных пунктов	Для индивидуального жилищного строительства	13	02:01:0	1 493	348,37	520 116,41
13408	Российская Федерация, Республика Северная Осетия-Алания, Алагирский муниципальный район, Алагирское городское поселение, г. Алагир, ул. А. Агузарова,54/7/2	Алагирский	15:07:0050901:305	003002000000 Земли населенных пунктов	Для индивидуального жилищного строительства	13	02:01:0	1 500	348,37	522 555,00
13409	Российская Федерация, Республика Северная Осетия-Алания, Алагирский муниципальный район, Алагирское городское поселение, г. Алагир, ул. А.Агузарова,54/7/0	Алагирский	15:07:0050901:306	003002000000 Земли населенных пунктов	Для индивидуального жилищного строительства	13	02:01:0	912	348,37	317 713,44
13410	Российская Федерация, Республика Северная Осетия-Алания, Алагирский муниципальный район, Алагирское городское поселение, г. Алагир, ул. А.Агузарова,54/7/1	Алагирский	15:07:0050901:307	003002000000 Земли населенных пунктов	Для индивидуального жилищного строительства	13	02:01:0	1 500	348,37	522 555,00
13411	Российская Федерация, Республика Северная Осетия-Алания, Алагирский муниципальный район, Алагирское городское поселение, г. Алагир, ул. А.Агузарова,54/13/0	Алагирский	15:07:0050901:308	003002000000 Земли населенных пунктов	Для индивидуального жилищного строительства	13	02:01:0	821	348,37	286 011,77
13412	Российская Федерация, Республика Северная Осетия-Алания, Алагирский муниципальный район, Алагирское городское поселение, г. Алагир, ул. А.Агузарова, 52/7/1	Алагирский	15:07:0050901:309	003002000000 Земли населенных пунктов	Для индивидуального жилищного строительства	13	02:01:0	1 500	348,37	522 555,00
13413	Российская Федерация, Республика Северная Осетия-Алания, Алагирский муниципальный район, Алагирское городское поселение, г. Алагир, ул. А.Агузарова, 52/7/0	Алагирский	15:07:0050901:310	003002000000 Земли населенных пунктов	Для индивидуального жилищного строительства	13	02:01:0	1 328	348,37	462 635,36
13414	Российская Федерация, Республика Северная Осетия-Алания, Алагирский муниципальный район, Алагирское городское поселение, г. Алагир, ул. А.Агузарова, 58/1	Алагирский	15:07:0050901:313	003002000000 Земли населенных пунктов	Для индивидуального жилищного строительства	13	02:01:0	858	348,37	298 901,46
13415	Республика Северная Осетия - Алания, Алагирский район, п. Рамоново, ул. Кавказская, №65	Алагирский	15:07:0060101:1	003002000000 Земли населенных пунктов	Для строительства индивидуального жилого дома	13	02:01:0	1 500	342,90	514 350,00
13416	Респ Северная Осетия - Алания, р-н Алагирский, п. Рамоново, ул Ленина, дом 19 а	Алагирский	15:07:0060101:10	003002000000 Земли населенных пунктов	Под жилую застройку	13	02:01:0	1 500	342,90	514 350,00
13417	Республика Северная Осетия-Алания, Алагирский район, п. Рамоново, ул. Ленина, 25	Алагирский	15:07:0060101:14	003002000000 Земли населенных пунктов	для ведения личного подсобного хозяйства	13	02:02:0	2 400	342,90	822 960,00
13418	Респ. Северная Осетия - Алания, р-н Алагирский, п. Рамоново, ул. Ленина, дом б/н	Алагирский	15:07:0060101:15	003002000000 Земли населенных пунктов	Под жилую застройку	13	02:01:0	23 700	342,90	8 126 730,00
13419	Республика Северная Осетия - Алания, Алагирский район, п. Рамоново, Ленина, участок 44 "б"	Алагирский	15:07:0060101:165	003002000000 Земли населенных пунктов	Для ведения личного подсобного хозяйства	13	02:02:0	929	342,90	318 554,10
13420	Российская Федерация, Республика Северная Осетия-Алания, Алагирский район, п. Рамоново, ул. Кавказская, уч 61"А	Алагирский	15:07:0060101:169	003002000000 Земли населенных пунктов	Для индивидуального жилищного строительства	13	02:01:0	217	342,90	74 409,30
13421	Северная Осетия - Алания респ, р-н Алагирский, п.Рамоново, ул.Ленина, №46	Алагирский	15:07:0060101:29	003002000000 Земли населенных пунктов	Для ведения личного подсобного хозяйства	13	02:02:0	2 500	342,90	857 250,00
13422	Северная Осетия - Алания респ, р-н Алагирский, п Рамоново, ул Ленина, 44/1	Алагирский	15:07:0060101:3	003002000000 Земли населенных пунктов	Для ведения личного подсобного хозяйства	13	02:02:0	737	342,90	252 717,30
13423	Республика Северная Осетия-Алания, р-н Алагирский, п. Рамоново, ул. Кавказская, 71	Алагирский	15.07:0060101:30	003002000000 Земли населенных пунктов	Для ведения личного подсобного хозяйства	13	02:02:0	1 503	342,90	515 378,70
13424	Республика Северная Осетия-Алания, р-н Алагирский, п. Рамоново, ул. Кавказская, 63	Алагирский	15.07:0060101:31	003002000000 Земли населенных пунктов	Для ведения личного подсобного хозяйства	13	02:02:0	1 500	342,90	514 350,00
13425	Республика Северная Осетия-Алания, р-н Алагирский, п. Рамоново, ул. Кавказская, 61	Алагирский	15.07:0060101:32	003002000000 Земли населенных пунктов	Для ведения личного подсобного хозяйства	13	02:02:0	1 500	342,90	514 350,00

№ п/п	Местоположение ЗУ	Район	Кадастровый номер ЗУ	Категория земель	Разрешенное использование по документу	Код вида разрешенного использования (в соответствии с классификатором видов разрешенного использования земельных участков)	Вид использования объектов недвижимости	Площадь	УПКС	КС
13426	Республика Северная Осетия-Алания, р-н Алагирский, п. Рамоново, ул Кавказская, 73	Алагирский	15:07:0060101:33	0030002000000 Земли населенных пунктов	Для ведения личного подсобного хозяйства	13	02:0020	1 503	342,90	515 378,70
13427	Республика Северная Осетия-Алания, р-н Алагирский, п. Рамоново, ул. Кавказская, 67	Алагирский	15:07:0060101:34	0030002000000 Земли населенных пунктов	Для ведения личного подсобного хозяйства	13	02:0020	1 503	342,90	515 378,70
13428	Республика Северная Осетия-Алания, р-н Алагирский, п. Рамоново, ул. Кавказская, 69	Алагирский	15:07:0060101:35	0030002000000 Земли населенных пунктов	Для ведения личного подсобного хозяйства	13	02:0020	1 503	342,90	515 378,70
13429	Республика Северная Осетия-Алания, р-н Алагирский, п. Рамоново, ул. Кавказская, 59	Алагирский	15:07:0060101:36	0030002000000 Земли населенных пунктов	Для ведения личного подсобного хозяйства	13	02:0020	1 000	342,90	342 900,00
13430	Республика Северная Осетия-Алания, р-н Алагирский, п. Рамоново, ул. Кавказская, 57	Алагирский	15:07:0060101:37	0030002000000 Земли населенных пунктов	Для ведения личного подсобного хозяйства	13	02:0020	1 500	342,90	514 350,00
13431	Республика Северная Осетия-Алания, р-н Алагирский, с. Рамоново, ул. Ленина, участок 46/1	Алагирский	15:07:0060101:42	0030002000000 Земли населенных пунктов	Для ведения личного подсобного хозяйства	13	02:0020	2 110	342,90	723 519,00
13432	Республика Северная Осетия-Алания, р-н Алагирский, п. Рамоново, ул. Кавказская, 34	Алагирский	15:07:0060101:43	0030002000000 Земли населенных пунктов	Для ведения личного подсобного хозяйства	13	02:0020	2 022	342,90	693 343,80
13433	Респ Северная Осетия - Алания, р-н Алагирский, п. Рамоново, ул Ленина, дом 38а-2	Алагирский	15:07:0060101:8	0030002000000 Земли населенных пунктов	Для ведения личного подсобного хозяйства	13	02:0020	1 108	342,90	379 933,20
13434	Респ Северная Осетия - Алания, р-н Алагирский, п. Рамоново, ул Кавказская, дом 14	Алагирский	15:07:0060102:2	0030002000000 Земли населенных пунктов	Под 2-х этажный жилой дом № 14	13	02:0010	800	342,90	274 320,00
13435	Респ. Северная Осетия - Алания, р-н Алагирский, п. Рамоново, ул. Ленина, 40 А	Алагирский	15:07:0060102:3	0030002000000 Земли населенных пунктов	Для эксплуатации существующего индивидуального жилого дома	13	02:0010	1 719	342,90	589 445,10
13436	Респ. Северная Осетия - Алания, р-н Алагирский, п. Рамоново, ул. Ленина, 25 А	Алагирский	15:07:0060102:4	0030002000000 Земли населенных пунктов	Для эксплуатации существующего индивидуального жилого дома	13	02:0010	1 437	342,90	492 747,30
13437	Республика Северная Осетия-Алания, р-н Алагирский, п. Рамоново, ул. Кавказская, 29	Алагирский	15:07:0060102:48	0030002000000 Земли населенных пунктов	Для ведения личного подсобного хозяйства	13	02:0020	767	342,90	263 004,30
13438	Респ Северная Осетия - Алания, р-н Алагирский, п. Рамоново, ул Ленина, дом 15/1	Алагирский	15:07:0060102:5	0030002000000 Земли населенных пунктов	Для ведения личного подсобного хозяйства	13	02:0020	414	342,90	141 960,60
13439	Республика Северная Осетия-Алания, р-н Алагирский, п. Рамоново, ул. Кавказская, 18	Алагирский	15:07:0060102:53	0030002000000 Земли населенных пунктов	Для ведения личного подсобного хозяйства	13	02:0020	1 000	342,90	342 900,00
13440	Республика Северная Осетия-Алания, р-н Алагирский, п. Рамоново, ул. Кавказская, 22	Алагирский	15:07:0060102:54	0030002000000 Земли населенных пунктов	Для ведения личного подсобного хозяйства	13	02:0020	1 500	342,90	514 350,00
13441	Респ Северная Осетия-Алания, р-н Алагирский, п. Рамоново, ул. Кавказская, 20	Алагирский	15:07:0060102:55	0030002000000 Земли населенных пунктов	Для ведения личного подсобного хозяйства	13	02:0020	1 000	342,90	342 900,00
13442	Республика Северная Осетия-Алания, р-н Алагирский, пос. Рамоново, ул. Кавказская, 47	Алагирский	15:07:0060102:56	0030002000000 Земли населенных пунктов	Для ведения личного подсобного хозяйства	13	02:0020	1 484	342,90	508 863,60
13443	Республика Северная Осетия-Алания, р-н Алагирский, пос. Рамоново, ул. Кавказская, 41	Алагирский	15:07:0060102:57	0030002000000 Земли населенных пунктов	Для ведения личного подсобного хозяйства	13	02:0020	929	342,90	318 554,10
13444	Республика Северная Осетия-Алания, р-н Алагирский, п. Рамоново, ул. Кавказская, 35	Алагирский	15:07:0060102:58	0030002000000 Земли населенных пунктов	Для ведения личного подсобного хозяйства	13	02:0020	1 055	342,90	361 759,50
13445	Республика Северная Осетия-Алания, р-н Алагирский, пос. Рамоново, ул. Кавказская, 51	Алагирский	15:07:0060102:59	0030002000000 Земли населенных пунктов	Для ведения личного подсобного хозяйства	13	02:0020	1 064	342,90	364 845,60
13446	Республика Северная Осетия-Алания, р-н Алагирский, пос. Рамоново, ул. Кавказская, 27	Алагирский	15:07:0060102:60	0030002000000 Земли населенных пунктов	Для ведения личного подсобного хозяйства	13	02:0020	442	342,90	151 561,80
13447	Северная Осетия-Алания респ, Алагирский р-н, пос. Рамоново, ул Кавказская, 26	Алагирский	15:07:0060102:63	0030002000000 Земли населенных пунктов	Для ведения личного подсобного хозяйства	13	02:0020	1 503	342,90	515 378,70
13448	Республика Северная Осетия-Алания, р-н Алагирский, п. Рамоново, ул Кавказская, 24	Алагирский	15:07:0060102:64	0030002000000 Земли населенных пунктов	Для ведения личного подсобного хозяйства	13	02:0020	1 500	342,90	514 350,00
13449	Респ Северная Осетия - Алания, р-н Алагирский, п. Рамоново, ул Кавказская, 30	Алагирский	15:07:0060102:66	0030002000000 Земли населенных пунктов	Для ведения личного подсобного хозяйства	13	02:0020	1 172	342,90	401 878,80
13450	Республика Северная Осетия-Алания, р-н Алагирский, п. Рамоново, ул. Кавказская, 21	Алагирский	15:07:0060102:69	0030002000000 Земли населенных пунктов	Для ведения личного подсобного хозяйства	13	02:0020	201	342,90	68 922,90
13451	Республика Северная Осетия-Алания, р-н Алагирский, п. Рамоново, ул. Кавказская, 45	Алагирский	15:07:0060102:75	0030002000000 Земли населенных пунктов	Для ведения личного подсобного хозяйства	13	02:0020	1 007	342,90	345 300,30
13452	Респ. Северная Осетия - Алания, р-н Алагирский, п. Рамоново, ул. Ленина, дом 13-2	Алагирский	15:07:0060103:13	0030002000000 Земли населенных пунктов	Под жилую застройку	13	02:0010	200	342,90	68 580,00
13453	Северная Осетия - Алания Респ. Алагирский р-н, п Рамоново ул Ленина, участок №9 "в"	Алагирский	15:07:0060103:146	0030002000000 Земли населенных пунктов	Для индивидуального жилищного строительства	13	02:0010	223	342,90	76 466,70
13454	Республика Северная Осетия-Алания, р-н Алагирский, п. Рамоново, ул. Ленина, №19а	Алагирский	15:07:0060103:147	0030002000000 Земли населенных пунктов	Для ведения личного подсобного хозяйства	13	02:0020	1 696	342,90	581 588,40
13455	Республика Северная Осетия-Алания, р-н Алагирский, п. Рамоново, ул. Ленина, №19г	Алагирский	15:07:0060103:148	0030002000000 Земли населенных пунктов	Обслуживание жилой застройки	13	02:0020	168	342,90	57 607,20
13456	Республика Северная Осетия-Алания, р-н Алагирский, с Рамоново, ул Ленина, 15/2	Алагирский	15:07:0060103:15	0030002000000 Земли населенных пунктов	Ведения личного подсобного хозяйства	13	02:0020	296	342,90	101 498,40
13457	Республика Северная Осетия-Алания, Алагирский р-н, п Рамоново, ул Ленина, 19 "е"	Алагирский	15:07:0060103:152	0030002000000 Земли населенных пунктов	Для ведения личного подсобного хозяйства	13	02:0020	1 290	342,90	442 341,00
13458	Респ Северная Осетия - Алания, р-н Алагирский, п. Рамоново, ул Ленина, 17/1	Алагирский	15:07:0060103:16	0030002000000 Земли населенных пунктов	Для ведения личного подсобного хозяйства	13	02:0020	296	342,90	101 498,40
13459	Респ. Северная Осетия - Алания, р-н Алагирский, п. Рамоново, ул. Ленина, 17/2	Алагирский	15:07:0060103:17	0030002000000 Земли населенных пунктов	Для ведения личного подсобного хозяйства	13	02:0020	732	342,90	251 002,80
13460	Респ. Северная Осетия - Алания, р-н Алагирский, п. Рамоново, ул. Ленина, дом 36/1	Алагирский	15:07:0060103:2	0030002000000 Земли населенных пунктов	Для ведения личного подсобного хозяйства(приусадебные участки)	13	02:0020	666	342,90	228 371,40
13461	Республика Северная Осетия-Алания, р-н Алагирский, п. Рамоново, ул. Ленина, 23 "а"	Алагирский	15:07:0060103:25	0030002000000 Земли населенных пунктов	Для ведения личного подсобного хозяйства	13	02:0020	1 500	342,90	514 350,00
13462	Республика Северная Осетия-Алания, р-н Алагирский, п. Рамоново, ул. Ленина, 21 "а"	Алагирский	15:07:0060103:26	0030002000000 Земли населенных пунктов	Для ведения личного подсобного хозяйства	13	02:0020	1 500	342,90	514 350,00
13463	Республика Северная Осетия-Алания, р-н Алагирский, п. Рамоново, ул. Ленина, 19/1	Алагирский	15:07:0060103:28	0030002000000 Земли населенных пунктов	Для ведения личного подсобного хозяйства	13	02:0020	444	342,90	152 247,60
13464	Республика Северная Осетия-Алания, р-н Алагирский, с. Рамоново, ул. Ленина, участок 13 "б"	Алагирский	15:07:0060103:29	0030002000000 Земли населенных пунктов	Для ведения личного подсобного хозяйства	13	02:0020	414	342,90	141 960,60
13465	Республика Северная Осетия-Алания, р-н Алагирский, п. Рамоново, ул. Ленина, 19 б	Алагирский	15:07:0060103:30	0030002000000 Земли населенных пунктов	Для ведения личного подсобного хозяйства	13	02:0020	1 115	342,90	382 333,50
13466	Респ Северная Осетия - Алания, р-н Алагирский, п. Рамоново, ул Ленина, дом 40-2	Алагирский	15:07:0060103:7	0030002000000 Земли населенных пунктов	Для ведения личного подсобного хозяйства	13	02:0020	1 497	342,90	513 321,30
13467	Республика Северная Осетия-Алания, р-н Алагирский, с Рамоново, ул Ленина, 9/1	Алагирский	15:07:0060103:8	0030002000000 Земли населенных пунктов	Для ведения личного подсобного хозяйства	13	02:0020	500	342,90	171 450,00

№ п/п	Местоположение ЗУ	Район	Кадастровый номер ЗУ	Категория земель	Разрешенное использование по документу	Код вида разрешенного использования (в соответствии с классификатором видов разрешенного использования земельных участков)	Вид использования объектов недвижимости	Площадь	УПКС	КС
13468	Республика Северная Осетия-Алания, р-н Алагирский, с Рамоново, ул Кавказская, д 7,13	Алагирский	15:07:0060104:15	0030002000000 Земли населенных пунктов	Для ведения личного подсобного хозяйства	13	02:0020	100	342,90	34 290,00
13469	Респ Северная Осетия - Алания, Алагирский р-н, п. Рамоново ул. Кавказская участок № 8 б	Алагирский	15:07:0060104:183	0030002000000 Земли населенных пунктов	Культурное развитие	3	03:060	1 667	325,75	543 025,25
13470	Респ. Северная Осетия - Алания, р-н Алагирский, п. Рамоново, ул. Ленина, дом 38	Алагирский	15.07:0060104.19	0030002000000 Земли населенных пунктов	Для ведения личного подсобного хозяйства	13	02:0020	1 638	342,90	561 670,20
13471	Республика Северная Осетия - Алания, Алагирский район, п Рамоново, Кавказская,13	Алагирский	15:07:0060104:197	0030002000000 Земли населенных пунктов	Дошкольное, начальное и среднее общее образование	3	03:050	4 107	437,19	1 795 539,33
13472	Респ. Северная Осетия - Алания, р-н Алагирский, п. Рамоново, ул. Ленина, 30-2	Алагирский	15:07:0060104:2	0030002000000 Земли населенных пунктов	Под жилую застройку	13	02:0010	474	342,90	162 534,60
13473	Респ. Северная Осетия - Алания, р-н Алагирский, п. Рамоново, ул. Ленина, 32-1	Алагирский	15:07:0060104:3	0030002000000 Земли населенных пунктов	Под жилую застройку	13	02:0010	498	342,90	170 764,20
13474	Республика Северная Осетия-Алания, р-н Алагирский, пос. Рамоново, ул. Кавказская, №19	Алагирский	15.07:0060104.55	0030002000000 Земли населенных пунктов	Для ведения личного подсобного хозяйства	13	02:0020	605	342,90	207 454,50
13475	Республика Северная Осетия-Алания, р-н Алагирский, п. Рамоново, ул Кавказская, 20	Алагирский	15.07:0060104.56	0030002000000 Земли населенных пунктов	Для ведения личного подсобного хозяйства	13	02:0020	266	342,90	91 211,40
13476	Северная Осетия-Алания респ. Алагирский р-н, п Рамоново, ул Кавказская, 15	Алагирский	15:07:0060104:59	0030002000000 Земли населенных пунктов	Для индивидуального жилищного строительства	13	02:0010	583	342,90	199 910,70
13477	Северная Осетия-Алания респ. Алагирский р-н, п.Рамоново, ул. Ленина, 7 б	Алагирский	15:07:0060104:160	0030002000000 Земли населенных пунктов	Для строительства магазина	4	04:040	426	891,53	379 791,78
13478	Респ. Северная Осетия - Алания, р-н Алагирский, п. Рамоново, ул. Кавказская, дом 8	Алагирский	15.07.0060104:7	0030002000000 Земли населенных пунктов	Для эксплуатации клуба	3	03:060	600	325,75	195 450,00
13479	Респ. Северная Осетия - Алания, р-н Алагирский, п. Рамоново, ул. Кавказская, дом 10	Алагирский	15.07.0060104:8	0030002000000 Земли населенных пунктов	Для эксплуатации школы	3	03:050	38 500	437,19	16 831 815,00
13480	Респ. Северная Осетия - Алания, р-н Алагирский, п. Рамоново, ул. Кавказская, дом 12	Алагирский	15:07:0060104:9	0030002000000 Земли населенных пунктов	2 х этажный 8 квартирный дом	2	02:013	300	857,24	257 172,00
13481	Респ. Северная Осетия - Алания, р-н Алагирский, п. Рамоново, ул. Суанова	Алагирский	15:07:0060105:13	0030002000000 Земли населенных пунктов	Под жилую застройку Индивидуальную	13	02:0010	1 500	342,90	514 350,00
13482	Респ. Северная Осетия - Алания, р-н Алагирский, п. Рамоново, ул. Суанова, 6/н	Алагирский	15.07:0060105.15	0030002000000 Земли населенных пунктов	Для ведения личного подсобного хозяйства	13	02:0020	1 243	342,90	426 224,70
13483	Респ. Северная Осетия - Алания, р-н Алагирский, п. Рамоново, ул. Суанова	Алагирский	15.07:0060105.16	0030002000000 Земли населенных пунктов	Под жилую застройку Индивидуальную	13	02:0010	1 500	342,90	514 350,00
13484	Респ. Северная Осетия - Алания, р-н Алагирский, п. Рамоново, Строителей, 36	Алагирский	15:07:0060105:179	0030002000000 Земли населенных пунктов	Земельные участки (территории) общего пользования	6	12:001	4 604	71,18	327 712,72
13485	Республика Северная Осетия - Алания, Алагирский район, п Рамоново, ул Строителей, 36в	Алагирский	15:07:0060105:181	0030002000000 Земли населенных пунктов	Амбулаторно-поликлиническое обслуживание	3	03:041	1 125	548,63	617 208,75
13486	Респ. Северная Осетия - Алания, р-н Алагирский, п. Рамоново, ул. Суанова, дом 25	Алагирский	15.07.0060105:3	0030002000000 Земли населенных пунктов	Для строительства индивидуального жилого дома	13	02:0010	1 087	342,90	372 732,30
13487	Респ. Северная Осетия - Алания, р-н Алагирский, п. Рамоново, ул. Суанова, участок №23	Алагирский	15.07.0060105:4	0030002000000 Земли населенных пунктов	Для строительства индивидуального жилого дома	13	02:0010	1 082	342,90	371 017,80
13488	Республика Северная Осетия-Алания, р-н Алагирский, п. Рамоново, ул. Строителей, 32	Алагирский	15:07:0060105:40	0030002000000 Земли населенных пунктов	Для ведения личного подсобного хозяйства	13	02:0020	1 500	342,90	514 350,00
13489	Республика Северная Осетия-Алания, р-н Алагирский, с. Рамоново, ул. Суанова	Алагирский	15:07:0060105:44	0030002000000 Земли населенных пунктов	Для ведения личного подсобного хозяйства	13	02:0020	1 500	342,90	514 350,00
13490	Республика Северная Осетия-Алания, р-н Алагирский, п. Рамоново, ул. Строителей , 30	Алагирский	15.07:0060105.45	0030002000000 Земли населенных пунктов	Для ведения личного подсобного хозяйства	13	02:0020	1 500	342,90	514 350,00
13491	Республика Северная Осетия-Алания, Алагирский район, п. Рамоново, ул Строителей, участок 28	Алагирский	15.07:0060105.46	0030002000000 Земли населенных пунктов	Для ведения личного подсобного хозяйства	13	02:0020	1 500	342,90	514 350,00
13492	РСО-Алания, Алагирский район, п. Рамоново, ул Строителей, участок 26	Алагирский	15:07:0060105:47	0030002000000 Земли населенных пунктов	Для ведения личного подсобного хозяйства	13	02:0020	1 500	342,90	514 350,00
13493	Республика Северная Осетия-Алания, р-н Алагирский, п. Рамоново, ул. Строителей, участок 24	Алагирский	15:07:0060105:48	0030002000000 Земли населенных пунктов	Для ведения личного подсобного хозяйства	13	02:0020	1 500	342,90	514 350,00
13494	Респ. Северная Осетия - Алания, р-н Алагирский, п. Рамоново, ул. Суанова, 23	Алагирский	15.07.0060105:5	0030002000000 Земли населенных пунктов	Под жилую застройку	13	02:0010	1 500	342,90	514 350,00
13495	Республика Северная Осетия-Алания, р-н Алагирский, с. Рамоново, ул Суанова, уч 18	Алагирский	15.07:0060105.52	0030002000000 Земли населенных пунктов	Для ведения личного подсобного хозяйства	13	02:0020	1 680	342,90	576 072,00
13496	Республика Северная Осетия-Алания, р-н Алагирский, с. Рамоново, ул Суанова, уч 15	Алагирский	15:07:0060105:53	0030002000000 Земли населенных пунктов	Для ведения личного подсобного хозяйства	13	02:0020	1 414	342,90	484 860,60
13497	Республика Северная Осетия-Алания, р-н Алагирский, п. Рамоново, ул. Строителей, 27	Алагирский	15:07:0060105:54	0030002000000 Земли населенных пунктов	Для ведения личного подсобного хозяйства	13	02:0020	1 498	342,90	513 664,20
13498	Республика Северная Осетия-Алания, р-н Алагирский, п. Рамоново, ул. Суанова, уч. 13	Алагирский	15:07:0060105:55	0030002000000 Земли населенных пунктов	Для ведения личного подсобного хозяйства	13	02:0020	1 384	342,90	474 573,60
13499	Республика Северная Осетия-Алания, р-н Алагирский, п. Рамоново, ул Строителей, 25	Алагирский	15:07:0060105:56	0030002000000 Земли населенных пунктов	Для ведения личного подсобного хозяйства	13	02:0020	1 500	342,90	514 350,00
13500	Республика Северная Осетия-Алания, р-н Алагирский, п. Рамоново, ул. Строителей, участок 23	Алагирский	15:07:0060105:57	0030002000000 Земли населенных пунктов	Для ведения личного подсобного хозяйства	13	02:0020	1 935	342,90	663 511,50
13501	Республика Северная Осетия-Алания, р-н Алагирский, с. Рамоново, ул. Строительная, уч 19	Алагирский	15:07:0060105:59	0030002000000 Земли населенных пунктов	Для ведения личного подсобного хозяйства	13	02:0020	2 204	342,90	755 751,60
13502	Республика Северная Осетия-Алания, р-н Алагирский, п.Рамоново, ул.Строителей, уч. 29	Алагирский	15.07:0060105.60	0030002000000 Земли населенных пунктов	Для ведения личного подсобного хозяйства	13	02:0020	1 500	342,90	514 350,00
13503	Республика Северная Осетия-Алания, р-н Алагирский, п. Рамоново, ул Строителей, 33	Алагирский	15.07:0060105.61	0030002000000 Земли населенных пунктов	Для ведения личного подсобного хозяйства	13	02:0020	3 000	342,90	1 028 700,00
13504	Республика Северная Осетия-Алания, р-н Алагирский, п. Рамоново, ул. Строителей, уч. 34	Алагирский	15:07:0060105:62	0030002000000 Земли населенных пунктов	Для ведения личного подсобного хозяйства	13	02:0020	1 500	342,90	514 350,00
13505	Республика Северная Осетия-Алания, р-н Алагирский, с. Рамоново, ул. Суанова, 25	Алагирский	15:07:0060105:63	0030002000000 Земли населенных пунктов	Для ведения личного подсобного хозяйства	13	02:0020	1 401	342,90	480 402,90
13506	Республика Северная Осетия-Алания, р-н Алагирский, с. Рамоново, ул. Суанова, №22	Алагирский	15.07:0060105.64	0030002000000 Земли населенных пунктов	Для ведения личного подсобного хозяйства	13	02:0020	1 463	342,90	501 662,70
13507	Республика Северная Осетия-Алания, р-н Алагирский, п. Рамоново, ул. Суанова, 24	Алагирский	15.07:0060105.65	0030002000000 Земли населенных пунктов	Для ведения личного подсобного хозяйства	13	02:0020	1 460	342,90	500 634,00
13508	Республика Северная Осетия-Алания, р-н Алагирский, с. Рамоново, ул. Суанова, 27	Алагирский	15:07:0060105:66	0030002000000 Земли населенных пунктов	Для ведения личного подсобного хозяйства	13	02:0020	1 375	342,90	471 487,50
13509	Республика Северная Осетия-Алания, р-н Алагирский, п. Рамоново, ул. Суанова, участок №21	Алагирский	15:07:0060105:68	0030002000000 Земли населенных пунктов	Для ведения личного подсобного хозяйства	13	02:0020	1 402	342,90	480 745,80
13510	Респ. Северная Осетия - Алания, р-н Алагирский, п. Рамоново, ул. Суанова	Алагирский	15.07.0060105:7	0030002000000 Земли населенных пунктов	Под жилую застройку Индивидуальную	13	02:0010	1 500	342,90	514 350,00
13511	Российская Федерация, Республика Северная Осетия - Алания, Алагирский муниципальный район, п Рамоново, ул. Суанова, 21б	Алагирский	15.07.0060105:8	0030002000000 Земли населенных пунктов	Под жилую застройку Индивидуальную	13	02:0010	1 400	342,90	480 060,00
13512	Респ. Северная Осетия - Алания, р-н Алагирский, п. Рамоново, ул. Суанова	Алагирский	15.07.0060105:9	0030002000000 Земли населенных пунктов	Для ведения личного подсобного хозяйства и строительство индивидуального жилого дома	13	02:0020	1 402	342,90	480 745,80

№ п/п	Местоположение ЗУ	Район	Кадастровый номер ЗУ	Категория земель	Разрешенное использование по документу	Код вида разрешенного использования (в соответствии с классификатором видов разрешенного использования земельных участков)	Вид использования объектов недвижимости	Площадь	УПКС	КС
13513	Республика Северная Осетия-Алания, Алагирский район. п. Рамоново, ул. Кавказская, №15	Алагирский	15:07:0060106:150	003002000000 Земли населенных пунктов	Дошкольное, начальное и среднее общее образование	3	03:0050	3 234	437,19	1 413 872,46
13514	Респ. Северная Осетия - Алания, р-н Алагирский, п. Рамоново, ул. Кавказская, дом 3	Алагирский	15:07:0060106:3	003002000000 Земли населенных пунктов	Эксплуатация детского сада.	3	03:0050	1 000	437,19	437 190,00
13515	Республика Северная Осетия-Алания Алагирский район, пос. Рамоново, ул. Кавказская, 5/1	Алагирский	15:07:0060106:30	003002000000 Земли населенных пунктов	Для ведения личного подсобного хозяйства	13	02:0020	864	342,90	296 265,60
13516	Республика Северная Осетия-Алания, р-н Алагирский, п. Рамоново, ул. Кавказская, участок №5	Алагирский	15:07:0060106:32	003002000000 Земли населенных пунктов	Для строительства ветеринарного пункта	3	03:0100	35	548,63	19 202,05
13517	Респ. Северная Осетия - Алания, р-н Алагирский, п. Рамоново, ул. Кавказская, дом 5	Алагирский	15:07:0060106:4	003002000000 Земли населенных пунктов	Для эксплуатации существующего жилого дома.	13	02:0010	400	342,90	137 160,00
13518	Респ. Северная Осетия - Алания, р-н Алагирский, п. Рамоново, ул. Кавказская, дом 2	Алагирский	15:07:0060106:5	003002000000 Земли населенных пунктов	Эксплуатация существующего магазина.	4	04:0040	400	891,53	356 612,00
13519	Респ. Северная Осетия - Алания, р-н Алагирский, п. Рамоново, ул. Ленина, дом 7/2	Алагирский	15:07:0060107:10	003002000000 Земли населенных пунктов	Для ведения личного подсобного хозяйства	13	02:0020	660	342,90	226 314,00
13520	Респ. Северная Осетия - Алания, р-н Алагирский, п. Рамоново, ул. Кавказская, дом 2 А	Алагирский	15:07:0060107:14	003002000000 Земли населенных пунктов	2 х этажный жилой дом	2	02:0013	160	857,24	137 158,40
13521	Респ. Северная Осетия - Алания, р-н Алагирский, п. Рамоново, ул. Ленина, 3/2	Алагирский	15:07:0060107:2	003002000000 Земли населенных пунктов	Для ведения личного подсобного хозяйства	13	02:0020	348	342,90	119 329,20
13522	Респ. Северная Осетия - Алания, р-н Алагирский, п. Рамоново, ул. Кавказская, дом 4	Алагирский	15:07:0060107:22	003002000000 Земли населенных пунктов	Для ведения личного подсобного хозяйства	13	02:0020	200	342,90	68 580,00
13523	Республика Северная Осетия-Алания, р-н Алагирский, с Рамоново, ул Кавказская, д 4/2	Алагирский	15:07:0060107:24	003002000000 Земли населенных пунктов	Для ведения личного подсобного хозяйства	13	02:0020	300	342,90	102 870,00
13524	Респ. Северная Осетия - Алания, р-н Алагирский, п. Рамоново, ул. Кавказская, дом 2 "а"	Алагирский	15:07:0060107:28	003002000000 Земли населенных пунктов	Под строительство пристройки к жилому дому	13	02:0010	43	342,90	14 744,70
13525	Респ. Северная Осетия - Алания, р-н Алагирский, п. Рамоново, ул. Ленина, дом 3/4	Алагирский	15:07:0060107:4	003002000000 Земли населенных пунктов	Под жилую застройку	13	02:0010	200	342,90	68 580,00
13526	Респ. Северная Осетия - Алания, р-н Алагирский, пос. Рамоново, ул. Ленина, 5/1	Алагирский	15:07:0060107:5	003002000000 Земли населенных пунктов	Для ведения личного подсобного хозяйства	13	02:0020	266	342,90	91 211,40
13527	Респ. Северная Осетия - Алания, р-н Алагирский, п. Рамоново, ул. Ленина, дом 28	Алагирский	15.07.0060108:1	003002000000 Земли населенных пунктов	Под жилую застройку	13	02:0010	600	342,90	205 740,00
13528	Респ. Северная Осетия - Алания, р-н Алагирский, п. Рамоново, ул. Ленина, дом 10	Алагирский	15.07.0060108:10	003002000000 Земли населенных пунктов	Под жилую застройку	13	02:0010	400	342,90	137 160,00
13529	Российская Федерация, Республика Северная Осетия-Алания, р-н Алагирский, с Рамоново, ул Ленина, 6/2	Алагирский	15:07:0060108:13	003002000000 Земли населенных пунктов	Для ведения личного подсобного хозяйства	13	02:0020	282	342,90	96 697,80
13530	Респ. Северная Осетия - Алания, р-н Алагирский, п. Рамоново, ул. Ленина, № 6-1	Алагирский	15:07:0060108:14	003002000000 Земли населенных пунктов	Для ведения личного подсобного хозяйства	13	02:0020	281	342,90	96 354,90
13531	Респ. Северная Осетия - Алания, р-н Алагирский, пос. Рамоново, ул. Ленина, 4/1	Алагирский	15:07:0060108:16	003002000000 Земли населенных пунктов	Для ведения личного подсобного хозяйства	13	02:0020	324	342,90	111 099,60
13532	Респ. Северная Осетия - Алания, р-н Алагирский, п. Рамоново, ул. Ленина, дом 2/2	Алагирский	15:07:0060108:17	003002000000 Земли населенных пунктов	Для ведения личного подсобного хозяйства	13	02:0020	312	342,90	106 984,80
13533	Российская Федерация, Республика Северная Осетия-Алания, Алагирский муниципальный район. п. Рамоново, ул. Ленина. участок №2 «а».	Алагирский	15:07:0060108:175	003002000000 Земли населенных пунктов	Для ведения личного подсобного хозяйства	13	02:0020	465	342,90	159 448,50
13534	Респ. Северная Осетия - Алания, р-н Алагирский, п. Рамоново, ул. Ленина, дом 2/1	Алагирский	15:07:0060108:18	003002000000 Земли населенных пунктов	Для ведения личного подсобного хозяйства	13	02:0020	1 015	342,90	348 043,50
13535	Респ. Северная Осетия - Алания, р-н Алагирский, п. Рамоново, ул. Ленина, дом 26	Алагирский	15.07.0060108:2	003002000000 Земли населенных пунктов	Под жилую застройку	13	02:0010	500	342,90	171 450,00
13536	Республика Северная Осетия-Алания, р-н Алагирский, южная окраина п. Рамоново, участок №3	Алагирский	15.07.0060108:21	003002000000 Земли населенных пунктов	Для строительства магазина	4	04:0040	300	891,53	267 459,00
13537	Респ. Северная Осетия - Алания, р-н Алагирский, п. Рамоново, ул. Ленина, дом 24	Алагирский	15:07:0060108:3	003002000000 Земли населенных пунктов	Под жилую застройку	13	02:0010	500	342,90	171 450,00
13538	Респ. Северная Осетия - Алания, р-н Алагирский, с. Рамоново, ул. Ленина, 4 а/1	Алагирский	15:07:0060108:30	003002000000 Земли населенных пунктов	Для ведения личного подсобного хозяйства	13	02:0020	317	342,90	108 699,30
13539	Республика Северная Осетия-Алания, р-н Алагирский, п Рамоново, ул Ленина, д 2а/2	Алагирский	15:07:0060108:31	003002000000 Земли населенных пунктов	Для ведения личного подсобного хозяйства	13	02:0020	332	342,90	113 842,80
13540	Республика Северная Осетия-Алания, р-н Алагирский, п. Рамоново, ул. Ленина, участок 5 "б"	Алагирский	15:07:0060108:34	003002000000 Земли населенных пунктов	Под строительство магазина	4	04:0040	80	891,53	71 322,40
13541	Республика Северная Осетия-Алания, р-н Алагирский, п. Рамоново, ул. Ленина, участок №4 "б"	Алагирский	15:07:0060108:35	003002000000 Земли населенных пунктов	Под строительство магазина	4	04:0040	80	891,53	71 322,40
13542	Республика Северная Осетия-Алания, р-н Алагирский, п.Рамоново, ул. Ленина, участок 6 "б"	Алагирский	15:07:0060108:37	003002000000 Земли населенных пунктов	Под строительство магазина	4	04:0040	80	891,53	71 322,40
13543	Республика Северная Осетия - Алания, р-н Алагирский, п. Рамоново, ул. Ленина, участок № 22	Алагирский	15.07.0060108:4	003002000000 Земли населенных пунктов	Для эксплуатации существующего жилого дома	13	02:0010	604	342,90	207 111,60
13544	Республика Северная Осетия-Алания, р-н Алагирский, п. Рамоново, ул. Ленина, участок №4 1 "б"	Алагирский	15.07.0060108:43	003002000000 Земли населенных пунктов	Под строительство магазина	4	04:0040	80	891,53	71 322,40
13545	Республика Северная Осетия-Алания, р-н Алагирский, п. Рамоново, ул. Ленина, 4 "б"	Алагирский	15:07:0060108:48	003002000000 Земли населенных пунктов	Для ведения личного подсобного хозяйства	13	02:0020	470	342,90	161 163,00
13546	Республика Северная Осетия-Алания, р-н Алагирский, п. Рамоново, ул. Ленина, 3 а	Алагирский	15:07:0060108:49	003002000000 Земли населенных пунктов	Для ведения личного подсобного хозяйства	13	02:0020	389	342,90	133 388,10
13547	Респ. Северная Осетия - Алания, р-н Алагирский, п. Рамоново, ул. Ленина, 20	Алагирский	15.07.0060108:5	003002000000 Земли населенных пунктов	Для ведения личного подсобного хозяйства	13	02:0020	589	342,90	201 968,10
13548	Республика Северная Осетия-Алания, р-н Алагирский, п. Рамоново, ул. Ленина, 4 а	Алагирский	15:07:0060108:50	003002000000 Земли населенных пунктов	Для ведения личного подсобного хозяйства	13	02:0020	494	342,90	169 392,60
13549	Респ. Северная Осетия - Алания, р-н Алагирский, п.Рамоново, ул.Ленина, 5 а	Алагирский	15:07:0060108:52	003002000000 Земли населенных пунктов	Для ведения личного подсобного хозяйства	13	02:0020	323	342,90	110 756,70
13550	Республика Северная Осетия-Алания, р-н Алагирский, пос. Рамоново, ул. Ленина, 2 "б"	Алагирский	15:07:0060108:54	003002000000 Земли населенных пунктов	Для ведения личного подсобного хозяйства	13	02:0020	396	342,90	135 788,40
13551	Республика Северная Осетия-Алания, р-н Алагирский, п. Рамоново, ул. Ленина, 5 "б"	Алагирский	15.07.0060108:57	003002000000 Земли населенных пунктов	Для ведения личного подсобного хозяйства	13	02:0020	600	342,90	205 740,00
13552	Респ. Северная Осетия - Алания, р-н Алагирский, пос. Рамоново, ул. Ленина, 18	Алагирский	15.07.0060108:6	003002000000 Земли населенных пунктов	Для ведения личного подсобного хозяйства	13	02:0020	607	342,90	208 140,30
13553	Республика Северная Осетия - Алания, р-н Алагирский, п. Рамоново, ул. Ленина, 16	Алагирский	15:07:0060108:7	003002000000 Земли населенных пунктов	Для индивидуального жилищного строительства	13	02:0010	530	342,90	181 737,00
13554	Респ. Северная Осетия - Алания, р-н Алагирский, п. Рамоново, ул. Ленина, дом 14	Алагирский	15:07:0060108:8	003002000000 Земли населенных пунктов	Под жилую застройку	13	02:0010	500	342,90	171 450,00
13555	Респ. Северная Осетия - Алания, р-н Алагирский, п. Рамоново, ул. Ленина, дом 12	Алагирский	15.07.0060108:9	003002000000 Земли населенных пунктов	Под жилую застройку	13	02:0010	400	342,90	137 160,00
13556	Республика Северная Осетия-Алания, р-н Алагирский, пос. Рамоново, ул. Ленина, 1/1	Алагирский	15.07.0060109:1	003002000000 Земли населенных пунктов	Для ведения личного подсобного хозяйства	13	02:0020	328	342,90	112 471,20
13557	Республика Северная Осетия - Алания, Алагирский район, п Рамоново, Ленина, 13 а	Алагирский	15:07:0060109:137	003002000000 Земли населенных пунктов	Для индивидуального жилищного строительства	13	02:0010	272	342,90	93 268,80
13558	Северная Осетия-Алания респ, Алагирский р-н. пос. Рамоново, ул. Садовая, 2 в	Алагирский	15:07:0060109:22	003002000000 Земли населенных пунктов	Для ведения личного подсобного хозяйства	13	02:0020	539	342,90	184 823,10
13559	Республика Северная Осетия-Алания, р-н Алагирский, п Рамоново, ул Кавказская, ул 26а	Алагирский	15:07:0060109:25	003002000000 Земли населенных пунктов	Для индивидуального жилищного строительства	13	02:0010	1 200	342,90	411 480,00
13560	Респ. Северная Осетия - Алания, р-н Алагирский, п. Рамоново, ул. Ленина, дом 1/4	Алагирский	15.07.0060109:4	003002000000 Земли населенных пунктов	Под жилую застройку	13	02:0010	200	342,90	68 580,00

№ п/п	Местоположение ЗУ	Район	Кадастровый номер ЗУ	Категория земель	Разрешенное использование по документу	Код вида разрешенного использования (в соответствии с классификатором видов разрешенного использования земельных участков)	Вид использования объектов недвижимости	Площадь	УПКС	КС
13561	Респ Северная Осетия - Алания, р-н Алагирский. п. Рамоново, ул Садовая, дом 1/2	Алагирский	15:07:0060109:5	003002000000 Земли населенных пунктов	Для эксплуатации 3-х комнатной квартиры.	13	02:0010	64	342,90	21 945,60
13562	Северная Осетия - Алания респ. р-н Алагирский, п Рамоново. ул Садовая, 1/2	Алагирский	15:07:0060109:6	003002000000 Земли населенных пунктов	Для ведения личного подсобного хозяйства	13	02:0020	756	342,90	259 232,40
13563	Респ. Северная Осетия - Алания, р-н Алагирский, п. Рамоново, ул. Садовая, дом 2/1	Алагирский	15:07:0060109:7	003002000000 Земли населенных пунктов	Под жилую застройку	13	02:0010	800	342,90	274 320,00
13564	Респ. Северная Осетия - Алания, р-н Алагирский, п. Рамоново, ул. Садовая, дом 2/2	Алагирский	15:07:0060109:8	003002000000 Земли населенных пунктов	Под жилую застройку	13	02:0010	800	342,90	274 320,00
13565	Республика Северная Осетия-Алания, р-н Алагирский. с Рамоново, ул.Ленина, уч 7а	Алагирский	15:07:0060110:10	003002000000 Земли населенных пунктов	Для индивидуального жилищного строительства	13	02:0010	474	342,90	162 534,60
13566	Республика Северная Осетия-Алания, р-н Алагирский, п Рамоново. ул Ленина. д 9а	Алагирский	15:07:0060110:11	003002000000 Земли населенных пунктов	Для индивидуального жилищного строительства	13	02:0010	678	342,90	232 486,20
13567	Республика Северная Осетия-Алания, р-н Алагирский, п Рамоново. ул Ленина. д 8а	Алагирский	15:07:0060110:12	003002000000 Земли населенных пунктов	Для индивидуального жилищного строительства	13	02:0010	771	342,90	264 375,90
13568	Республика Северная Осетия - Алания, Алагирский р-н, п Рамоново, ул.Ленина, участок № 12 "а"	Алагирский	15:07:0060110:124	003002000000 Земли населенных пунктов	Для индивидуального жилищного строительства	13	02:0010	271	342,90	92 925,90
13569	Респ Северная Осетия - Алания, Алагирский р-н, пос. Рамоново	Алагирский	15:07:0060110:125	003002000000 Земли населенных пунктов	Для индивидуального жилищного строительства	13	02:0010	750	342,90	257 175,00
13570	Республика Северная Осетия - Алания, Алагирский район. п. Рамоново, Кавказская, 26 в	Алагирский	15:07:0060110:127	003002000000 Земли населенных пунктов	Для ведения личного подсобного хозяйства	13	02:0020	320	342,90	109 728,00
13571	Российская Федерация, Республика Северная Осетия-Алания, Алагирский муниципальный район, Рамоновское сельское поселение, пос. Рамоново, ул.Ленина, уч. № 9 "в"	Алагирский	15:07:0060110:128	003002000000 Земли населенных пунктов	Для индивидуального жилищного строительства	13	02:0010	459	342,90	157 391,10
13572	Республика Северная Осетия-Алания, р-н Алагирский. п Рамоново, ул Кавказская, участок 18б	Алагирский	15:07:0060110:13	003002000000 Земли населенных пунктов	Для индивидуального жилищного строительства	13	02:0010	1 694	342,90	580 872,60
13573	Респ Северная Осетия - Алания, р-н Алагирский. п. Рамоново, ул Ленина, 6	Алагирский	15:07:0060110:2	003002000000 Земли населенных пунктов	Для ведения личного подсобного хозяйства (приусадебные участки)	13	02:0020	375	342,90	128 587,50
13574	Республика Северная Осетия-Алания, р-н Алагирский, п Рамоново. ул Кавказская, уч 18а	Алагирский	15:07:0060110:7	003002000000 Земли населенных пунктов	Для индивидуального жилищного строительства	13	02:0010	815	342,90	279 463,50
13575	Республика Северная Осетия-Алания, р-н Алагирский, с Рамоново. ул Кавказская, уч 22а	Алагирский	15:07:0060110:8	003002000000 Земли населенных пунктов	Для индивидуальной жилой застройки	13	02:0010	570	342,90	195 453,00
13576	Республика Северная Осетия-Алания, р-н Алагирский. п Рамоново, ул Кавказская, уч 20а	Алагирский	15:07:0060110:9	003002000000 Земли населенных пунктов	Для индивидуального жилищного строительства	13	02:0010	273	342,90	93 611,70
13577	Респ Северная Осетия - Алания, р-н Алагирский. п. Рамоново, ул Суанова, 1-а	Алагирский	15:07:0060111:1	003002000000 Земли населенных пунктов	Для эксплуатации существующего жилого дома	13	02:0010	1 217	342,90	417 309,30
13578	Республика Северная Осетия-Алания, р-н Алагирский, п Рамоново. ул Суанова. д 17а	Алагирский	15:07:0060111:11	003002000000 Земли населенных пунктов	Для ведения личного подсобного хозяйства	13	02:0020	1 547	342,90	530 466,30
13579	Республика Северная Осетия-Алания, р-н Алагирский, п Рамоново. ул Суанова. д 15а	Алагирский	15:07:0060111:12	003002000000 Земли населенных пунктов	Для ведения личного подсобного хозяйства	13	02:0020	1 517	342,90	520 179,30
13580	Респ Северная Осетия - Алания, р-н Алагирский. п. Рамоново, ул Суанова, дом 1/2	Алагирский	15:07:0060111:13	003002000000 Земли населенных пунктов	Под жилую застройку	13	02:0010	900	342,90	308 610,00
13581	Респ Северная Осетия - Алания, р-н Алагирский. п. Рамоново, ул Суанова, 3	Алагирский	15:07:0060111:4	003002000000 Земли населенных пунктов	Для ведения личного подсобного хозяйства	13	02:0020	1 200	342,90	411 480,00
13582	Респ. Северная Осетия - Алания, р-н Алагирский. п. Рамоново, ул. Суанова, дом 5	Алагирский	15:07:0060111:5	003002000000 Земли населенных пунктов	Под жилую застройку	13	02:0010	900	342,90	308 610,00
13583	Республика Северная Осетия-Алания, р-н Алагирский, с Рамоново. ул Суанова. д 7	Алагирский	15:07:0060111:6	003002000000 Земли населенных пунктов	Для эксплуатации жилого дома	13	02:0010	1 178	342,90	403 936,20
13584	Респ Северная Осетия - Алания, р-н Алагирский. п. Рамоново, ул Суанова, дом 9	Алагирский	15:07:0060111:7	003002000000 Земли населенных пунктов	Для ведения личного подсобного хозяйства	13	02:0020	1 125	342,90	385 762,50
13585	Респ. Северная Осетия - Алания, р-н Алагирский. п. Рамоново, ул. Суанова, дом 11/2	Алагирский	15:07:0060111:9	003002000000 Земли населенных пунктов	Под жилую застройку	13	02:0010	1 000	342,90	342 900,00
13586	Респ. Северная Осетия - Алания, р-н Алагирский, п. Рамоново, ул. Суанова. 2 "а"	Алагирский	15:07:0060112:1	003002000000 Земли населенных пунктов	Для эксплуатации существующего домовладения	13	02:0010	1 800	342,90	617 220,00
13587	Респ. Северная Осетия - Алания, р-н Алагирский, п. Рамоново, ул. Суанова, дом 2/1	Алагирский	15:07:0060112:11	003002000000 Земли населенных пунктов	Под жилую застройку	13	02:0010	800	342,90	274 320,00
13588	Респ. Северная Осетия - Алания, р-н Алагирский, п. Рамоново, ул. Суанова, дом 4	Алагирский	15:07:0060112:13	003002000000 Земли населенных пунктов	Для эксплуатации жилого дома	13	02:0010	91	342,90	31 203,90
13589	Респ Северная Осетия - Алания, р-н Алагирский. п. Рамоново, ул Суанова, 6	Алагирский	15:07:0060112:14	003002000000 Земли населенных пунктов	Для эксплуатации существующего жилого дома	13	02:0010	800	342,90	274 320,00
13590	Респ. Северная Осетия - Алания, р-н Алагирский. п. Рамоново, ул. Суанова, дом 8	Алагирский	15:07:0060112:15	003002000000 Земли населенных пунктов	Под жилую застройку	13	02:0010	800	342,90	274 320,00
13591	Респ. Северная Осетия - Алания, р-н Алагирский, п. Рамоново, ул. Суанова, дом 10	Алагирский	15:07:0060112:16	003002000000 Земли населенных пунктов	Для ведения личного подсобного хозяйства (приусадебные участки)	13	02:0020	814	342,90	279 120,60
13592	Респ Северная Осетия - Алания, р-н Алагирский. п. Рамоново, ул Суанова, дом 12/1	Алагирский	15:07:0060112:17	003002000000 Земли населенных пунктов	Для эксплуатации существующего жилого дома	13	02:0010	1 000	342,90	342 900,00
13593	Респ Северная Осетия - Алания, р-н Алагирский. п. Рамоново, ул Суанова, дом 12/2	Алагирский	15:07:0060112:18	003002000000 Земли населенных пунктов	Под жилую застройку	13	02:0010	1 200	342,90	411 480,00
13594	Респ. Северная Осетия - Алания, р-н Алагирский, п. Рамоново, ул. Строителей, 1	Алагирский	15:07:0060112:22	003002000000 Земли населенных пунктов	Для ведения личного подсобного хозяйства	13	02:0020	1 000	342,90	342 900,00
13595	Республика Северная Осетия-Алания, р-н Алагирский, с Рамоново. ул Строителей. д 17а	Алагирский	15:07:0060112:21	003002000000 Земли населенных пунктов	Для ведения личного подсобного хозяйства	13	02:0020	1 037	342,90	355 587,30
13596	Республика Северная Осетия-Алания, р-н Алагирский. п Рамоново, ул Суанова, д 19	Алагирский	15:07:0060112:22	003002000000 Земли населенных пунктов	Для ведения личного подсобного хозяйства	13	02:0020	1 001	342,90	343 242,90
13597	Респ Северная Осетия - Алания, р-н Алагирский. п. Рамоново, ул Суанова, уч № 21	Алагирский	15:07:0060112:23	003002000000 Земли населенных пунктов	Для ведения личного подсобного хозяйства	13	02:0020	1 000	342,90	342 900,00
13598	Респ. Северная Осетия - Алания, р-н. Алагирский, п. Рамоново, ул. Суанова, уч. № 23	Алагирский	15:07:0060112:24	003002000000 Земли населенных пунктов	Для ведения личного подсобного хозяйства	13	02:0020	1 000	342,90	342 900,00
13599	Респ. Северная Осетия - Алания, р-н. Алагирский, п. Рамоново, ул. Суанова, уч.27	Алагирский	15:07:0060112:26	003002000000 Земли населенных пунктов	Для ведения личного подсобного хозяйства	13	02:0020	959	342,90	328 841,10
13600	Респ Северная Осетия - Алания, р-н Алагирский. п. Рамоново, ул Суанова, уч № 29	Алагирский	15:07:0060112:27	003002000000 Земли населенных пунктов	Для ведения личного подсобного хозяйства	13	02:0020	959	342,90	328 841,10
13601	Респ Северная Осетия - Алания, р-н Алагирский. п. Рамоново, ул. Строителей, уч. № 29	Алагирский	15:07:0060112:28	003002000000 Земли населенных пунктов	Для ведения личного подсобного хозяйства	13	02:0020	959	342,90	328 841,10
13602	Респ. Северная Осетия - Алания, р-н Алагирский. п. Рамоново, ул. Строителей, дом 3	Алагирский	15:07:0060112:3	003002000000 Земли населенных пунктов	Под жилую застройку	13	02:0010	800	342,90	274 320,00
13603	Респ. Северная Осетия - Алания, р-н. Алагирский, п. Рамоново, ул. Строителей, уч. № 25	Алагирский	15:07:0060112:30	003002000000 Земли населенных пунктов	Для ведения личного подсобного хозяйства	13	02:0020	959	342,90	328 841,10
13604	Респ Северная Осетия - Алания, р-н Алагирский. п. Рамоново, ул. Строителей, уч. № 23	Алагирский	15:07:0060112:31	003002000000 Земли населенных пунктов	Для ведения личного подсобного хозяйства	13	02:0020	1 000	342,90	342 900,00
13605	Республика Северная Осетия-Алания, р-н Алагирский. п Рамоново, ул Строителей, уч 21	Алагирский	15:07:0060112:32	003002000000 Земли населенных пунктов	Для ведения личного подсобного хозяйства	13	02:0020	1 000	342,90	342 900,00
13606	Респ Северная Осетия - Алания, р-н Алагирский. пос Рамоново. ул. Строителей, 5	Алагирский	15:07:0060112:4	003002000000 Земли населенных пунктов	Для ведения личного подсобного хозяйства	13	02:0020	779	342,90	267 119,10

№ п/п	Местоположение ЗУ	Район	Кадастровый номер ЗУ	Категория земель	Разрешенное использование по документу	Код вида разрешенного использования (в соответствии с классификатором видов разрешенного использования земельных участков)	Вид использования объектов недвижимости	Площадь	УПКС	КС
13607	Российская Федерация, Республика Северная Осетия-Алания, Алагирский район, с Рамоново, ул Строителей, 7	Алагирский	15:07:0060112:5	003002000000 Земли населенных пунктов	Под существующий жилой дом	13	02:0010	755	342,90	258 889,50
13608	Республика Северная Осетия-Алания, р-н Алагирский, с Рамоново, ул Строителей, д 9	Алагирский	15:07:0060112:6	003002000000 Земли населенных пунктов	Под жилую застройку	13	02:0010	776	342,90	266 090,40
13609	Респ. Северная Осетия - Алания, р-н Алагирский, п. Рамоново, ул. Строителей, дом 11	Алагирский	15:07:0060112:7	003002000000 Земли населенных пунктов	Под жилую застройку	13	02:0010	700	342,90	240 030,00
13610	Республика Северная Осетия-Алания, р-н Алагирский, п. Рамоново, ул Строителей, 13	Алагирский	15:07:0060112:8	003002000000 Земли населенных пунктов	Для ведения личного подсобного хозяйства	13	02:0020	803	342,90	275 348,70
13611	Республика Северная Осетия-Алания, р-н Алагирский, с Рамоново, ул Строителей, д 15	Алагирский	15:07:0060112:9	003002000000 Земли населенных пунктов	Под жилую застройку	13	02:0010	800	342,90	274 320,00
13612	Республика Северная Осетия-Алания, р-н Алагирский, п Рамоново, ул Кавказская, д 17а	Алагирский	15:07:0060113:10	003002000000 Земли населенных пунктов	Для ведения личного подсобного хозяйства	13	02:0020	1 000	342,90	342 900,00
13613	Респ. Северная Осетия - Алания, р-н Алагирский, п. Рамоново, ул. Строителей, дом 2	Алагирский	15:07:0060113:11	003002000000 Земли населенных пунктов	Для ведения личного подсобного хозяйства	13	02:0020	1 123	342,90	385 076,70
13614	Республика Северная Осетия-Алания, р-н Алагирский, с Рамоново, ул Строителей, д 4	Алагирский	15:07:0060113:12	003002000000 Земли населенных пунктов	Под жилую застройку	13	02:0010	800	342,90	274 320,00
13615	Республика Северная Осетия-Алания, р-н Алагирский, с Рамоново, ул Строителей, д 6	Алагирский	15:07:0060113:13	003002000000 Земли населенных пунктов	Для ведения личного подсобного хозяйства	13	02:0020	765	342,90	262 318,50
13616	Респ. Северная Осетия - Алания, р-н Алагирский, п. Рамоново, ул. Строителей, 8	Алагирский	15:07:0060113:14	003002000000 Земли населенных пунктов	Для ведения личного подсобного хозяйства	13	02:0020	804	342,90	275 691,60
13617	Республика Северная Осетия-Алания р-н Алагирский, с Рамоново, ул Строителей, д 10	Алагирский	15:07:0060113:15	003002000000 Земли населенных пунктов	Для ведения личного подсобного хозяйства	13	02:0020	757	342,90	259 575,30
13618	Респ. Северная Осетия - Алания, район Алагирский, пос. Рамоново, ул. Ленина, 6	Алагирский	15:07:0060113:151	003002000000 Земли населенных пунктов	Земельные участки (территории) общего пользования	6	12:0001	14 321	71,18	1 019 368,78
13619	Республика Северная Осетия-Алания, р-н Алагирский, с Рамоново, ул Строителей, д 12	Алагирский	15:07:0060113:16	003002000000 Земли населенных пунктов	Для ведения личного подсобного хозяйства	13	02:0020	780	342,90	267 462,00
13620	Республика Северная Осетия-Алания, р-н Алагирский, пос. Рамоново, ул. Строителей, 14	Алагирский	15:07:0060113:17	003002000000 Земли населенных пунктов	Для ведения личного подсобного хозяйства	13	02:0020	786	342,90	269 519,40
13621	Республика Северная Осетия-Алания, р-н Алагирский, с Рамоново, ул Строителей, д 16	Алагирский	15:07:0060113:18	003002000000 Земли населенных пунктов	Под жилую застройку	13	02:0010	754	342,90	258 546,60
13622	Республика Северная Осетия-Алания, р-н Алагирский, с Рамоново, ул Строителей, д 18	Алагирский	15:07:0060113:19	003002000000 Земли населенных пунктов	Для ведения личного подсобного хозяйства	13	02:0020	837	342,90	287 007,30
13623	Респ. Северная Осетия - Алания, р-н Алагирский, п. Рамоново, ул. Кавказская, дом 1 а	Алагирский	15:07:0060113:2	003002000000 Земли населенных пунктов	Под жилую застройку	13	02:0010	1 000	342,90	342 900,00
13624	Респ. Северная Осетия - Алания, р-н Алагирский, п. Рамоново, ул. Кавказская, дом 3 а	Алагирский	15:07:0060113:3	003002000000 Земли населенных пунктов	Под жилую застройку	13	02:0010	800	342,90	274 320,00
13625	Республика Северная Осетия-Алания, р-н Алагирский, п. Рамоново, ул. Строителей, 20	Алагирский	15:07:0060113:35	003002000000 Земли населенных пунктов	Для ведения личного подсобного хозяйства	13	02:0020	1 212	342,90	415 594,80
13626	Респ. Северная Осетия - Алания, р-н Алагирский, п. Рамоново, ул. Кавказская, дом 5 а	Алагирский	15:07:0060113:4	003002000000 Земли населенных пунктов	Под жилую застройку	13	02:0010	800	342,90	274 320,00
13627	Респ. Северная Осетия - Алания, р-н Алагирский, п. Рамоново, ул. Кавказская, дом 7 а	Алагирский	15:07:0060113:5	003002000000 Земли населенных пунктов	Под жилую застройку	13	02:0010	800	342,90	274 320,00
13628	Респ. Северная Осетия - Алания, р-н Алагирский, п. Рамоново, ул. Кавказская, дом 9 а	Алагирский	15:07:0060113:6	003002000000 Земли населенных пунктов	Под жилую застройку	13	02:0010	800	342,90	274 320,00
13629	Респ. Северная Осетия - Алания, р-н Алагирский, п. Рамоново, ул. Кавказская, дом 11 а	Алагирский	15:07:0060113:7	003002000000 Земли населенных пунктов	Под жилую застройку	13	02:0010	800	342,90	274 320,00
13630	Респ. Северная Осетия - Алания, р-н Алагирский, п. Рамоново, ул. Кавказская, 13 а	Алагирский	15:07:0060113:8	003002000000 Земли населенных пунктов	Для ведения личного подсобного хозяйства	13	02:0020	803	342,90	275 348,70
13631	Респ. Северная Осетия - Алания, р-н Алагирский, п. Рамоново, ул. Кавказская, дом 15 а	Алагирский	15:07:0060113:9	003002000000 Земли населенных пунктов	Под жилую застройку	13	02:0010	800	342,90	274 320,00
13632	Респ. Северная Осетия - Алания, р-н Алагирский, п. Рамоново, ул. Ленина, дом 1	Алагирский	15:07:0060114:1	003002000000 Земли населенных пунктов	Для эксплуатации существующего домовладения	13	02:0010	843	342,90	289 064,70
13633	Респ. Северная Осетия - Алания, р-н Алагирский, п. Рамоново, ул. Ленина, дом 5 а / 2	Алагирский	15:07:0060114:11	003002000000 Земли населенных пунктов	Под жилую застройку	13	02:0010	1 200	342,90	411 480,00
13634	Республика Северная Осетия-Алания, р-н Алагирский, п. Рамоново, ул Кавказская, 2 "б"	Алагирский	15:07:0060114:12	003002000000 Земли населенных пунктов	Для ведения личного подсобного хозяйства	13	02:0020	1 297	342,90	444 741,30
13635	Респ. Северная Осетия - Алания, р-н Алагирский, п. Рамоново, ул. Кавказская, 4 а	Алагирский	15:07:0060114:13	003002000000 Земли населенных пунктов	Для ведения личного подсобного хозяйства	13	02:0020	929	342,90	318 554,10
13636	Респ. Северная Осетия - Алания, р-н Алагирский, п. Рамоново, ул. Кавказская, 6 а	Алагирский	15:07:0060114:14	003002000000 Земли населенных пунктов	Для ведения личного подсобного хозяйства	13	02:0020	931	342,90	319 239,90
13637	Респ. Северная Осетия - Алания, р-н Алагирский, п. Рамоново, ул. Кавказская, 8"а"	Алагирский	15:07:0060114:15	003002000000 Земли населенных пунктов	Для ведения личного подсобного хозяйства	13	02:0020	910	342,90	312 039,00
13638	Респ. Северная Осетия - Алания, р-н Алагирский, п. Рамоново, ул. Кавказская, дом 10 а	Алагирский	15:07:0060114:16	003002000000 Земли населенных пунктов	Для ведения личного подсобного хозяйства	13	02:0020	906	342,90	310 667,40
13639	Респ. Северная Осетия - Алания, р-н Алагирский, пос. Рамоново, ул. Кавказская, 12 а	Алагирский	15:07:0060114:17	003002000000 Земли населенных пунктов	Для ведения личного подсобного хозяйства	13	02:0020	920	342,90	315 468,00
13640	Респ. Северная Осетия - Алания, р-н Алагирский, п. Рамоново, ул. Кавказская, 14а	Алагирский	15:07:0060114:18	003002000000 Земли населенных пунктов	Для ведения личного подсобного хозяйства	13	02:0020	932	342,90	319 582,80
13641	Республика Северная Осетия - Алания, р-н Алагирский, п. Рамоново, ул. Кавказская, 16 "а"	Алагирский	15:07:0060114:19	003002000000 Земли населенных пунктов	Под жилую застройку	13	02:0010	1 077	342,90	369 303,30
13642	Респ. Северная Осетия - Алания, р-н Алагирский, п. Рамоново, ул. Ленина	Алагирский	15:07:0060114:2	003002000000 Земли населенных пунктов	Для строительства торгового павильона	4	04:0040	16	891,53	14 264,48
13643	Респ. Северная Осетия - Алания, р-н Алагирский, п. Рамоново, ул. Ленина, дом 1а	Алагирский	15:07:0060114:3	003002000000 Земли населенных пунктов	Для ведения личного подсобного хозяйства	13	02:0020	591	342,90	202 653,90
13644	Республика Северная Осетия-Алания, р-н Алагирский, с Рамоново, ул Ленина, 5а/1	Алагирский	15:07:0060114:39	003002000000 Земли населенных пунктов	Для ведения личного подсобного хозяйства	13	02:0020	305	342,90	104 584,50
13645	Республика Северная Осетия-Алания, р-н Алагирский, п. Рамоново, ул. Ленина, 2 а/1	Алагирский	15:07:0060114:41	003002000000 Земли населенных пунктов	Для ведения личного подсобного хозяйства	13	02:0020	773	342,90	265 061,70
13646	Респ. Северная Осетия - Алания, р-н Алагирский, п. Рамоново, ул. Ленина, дом 2 о / 2	Алагирский	15:07:0060114:5	003002000000 Земли населенных пунктов	Под жилую застройку	13	02:0010	1 200	342,90	411 480,00
13647	Респ. Северная Осетия - Алания, р-н Алагирский, п. Рамоново, ул. Ленина, дом 3 о /1	Алагирский	15:07:0060114:6	003002000000 Земли населенных пунктов	Под жилую застройку	13	02:0010	1 200	342,90	411 480,00
13648	Респ. Северная Осетия - Алания, р-н Алагирский, с. В. Зпид	Алагирский	15:07:0070101:1	003002000000 Земли населенных пунктов	Магазин	4	04:0040	243	509,60	123 832,80
13649	Республика Северная Осетия-Алания, р-н Алагирский, п Верхний Зпид, д 41	Алагирский	15:07:0070101:10	003002000000 Земли населенных пунктов	Под жилую застройку	13	02:0010	900	196	176 400,00
13650	Республика Северная Осетия-Алания, р-н Алагирский, п Верхний Зпид, д 40	Алагирский	15:07:0070101:11	003002000000 Земли населенных пунктов	Под жилую застройку	13	02:0010	800	196	156 800,00
13651	Респ. Северная Осетия - Алания, р-н Алагирский, п. Верхний Зпид	Алагирский	15:07:0070101:14	003002000000 Земли населенных пунктов	Для эксплуатации существующей ПС "Верхний Зпид" - 110	6	03:0012	1 052	200,90	211 346,80
13652	Респ. Северная Осетия - Алания, Алагирский р-н, п. Верхний Зпид, уч 58	Алагирский	15:07:0070101:147	003002000000 Земли населенных пунктов	Для индивидуального жилищного строительства	13	02:0010	472	196	92 512,00
13653	Республика Северная Осетия - Алания, Алагирский р-н., п. Верхний Зпид, 11 а	Алагирский	15:07:0070101:148	003002000000 Земли населенных пунктов	Для ведения личного подсобного хозяйства	13	02:0020	1 480	196	290 080,00
13654	Респ. Северная Осетия - Алания, Алагирский р-н . п. Верхний Зпид. д 116	Алагирский	15:07:0070101:149	003002000000 Земли населенных пунктов	для благоустройства прилегающей территории	6	12:0001	8 780	71,18	624 960,40
13655	Респ Северная Осетия - Алания, Алагирский р-н, п Верхний Зпид, уч к 59	Алагирский	15:07:0070101:150	003002000000 Земли населенных пунктов	Для индивидуального жилищного строительства	13	02:0010	571	196	111 916,00
13656	Респ. Северная Осетия - Алания, Алагирский р-н . п. Верхний Зпид. д 25/1	Алагирский	15:07:0070101:152	003002000000 Земли населенных пунктов	Для ведения личного подсобного хозяйства	13	02:0020	720	196	141 120,00

№ п/п	Местоположение ЗУ	Район	Кадастровый номер ЗУ	Категория земель	Разрешенное использование по документу	Код вида разрешенного использования (в соответствии с классификатором видов разрешенного использования земельных участков)	Вид использования объектов недвижимости	Площадь	УПКС	КС
13657	Республика Северная Осетия-Алания, Алагирский район. п.Верхний Згид, участок №73	Алагирский	15:07:0070101:153	003002000000 Земли населенных пунктов	Для ведения личного подсобного хозяйства (приусадебный земельный участок)	13	02:020	2 394	196	469 224,00
13658	Республика Северная Осетия - Алания, Алагирский р-н. п. В.Згид, участок № 92	Алагирский	15:07:0070101:154	003002000000 Земли населенных пунктов	Для ведения личного подсобного хозяйства	13	02:020	666	196	130 536,00
13659	Республика Северная Осетия-Алания. Алагирский р-н, п Верхний Згид, участок №353/1	Алагирский	15:07:0070101:158	003002000000 Земли населенных пунктов	Ведение личного подсобного хозяйства на полевых участках	1	01:160	1 001	5,76	5 765,76
13660	Республика Северная Осетия-Алания, Алагирский район. п. Верхний Згид, участок №353	Алагирский	15:07:0070101:159	003002000000 Земли населенных пунктов	Для ведения личного подсобного хозяйства	13	02:020	786	196	154 056,00
13661	Республика Северная Осетия-Алания, Алагирский район. п. В Згид, участок №369/1	Алагирский	15:07:0070101:160	003002000000 Земли населенных пунктов	Для ведения личного подсобного хозяйства	13	02:020	2 317	196	454 132,00
13662	Республика Северная Осетия-Алания. Алагирский район, пос. Верхний Згид, участок №370	Алагирский	15:07:0070101:161	003002000000 Земли населенных пунктов	Ведение личного подсобного хозяйства на полевых участках	1	01:160	2 795	5,76	16 099,20
13663	Российская Федерация. Республика Северная Осетия-Алания. Алагирский муниципальный район, Мизурское сельское поселение, пос. Верхний Згид, уч.№286	Алагирский	15:07:0070101:162	003002000000 Земли населенных пунктов	Для ведения личного подсобного хозяйства	13	02:020	2 935	196	575 260,00
13664	Российская Федерация, Республика Северная Осетия-Алания, Алагирский муниципальный район. Мизурское сельское поселение, пос. Верхний Згид, участок № 425	Алагирский	15:07:0070101:163	003002000000 Земли населенных пунктов	для ведения личного подсобного хозяйства	13	02:020	2 210	196	433 160,00
13665	Российская Федерация, Республика Северная Осетия-Алания, Алагирский муниципальный район. Мизурское сельское поселение, пос. Верхний Згид, участок № 426	Алагирский	15:07:0070101:164	003002000000 Земли населенных пунктов	Для ведения личного подсобного хозяйства	13	02:020	2 210	196	433 160,00
13666	Респ. Северная Осетия - Алания. р-н Алагирский, с. В. Згид, кадпяс №32	Алагирский	15:07:0070101:2	003002000000 Земли населенных пунктов	Под жилую застройку	13	02:010	60	196	11 760,00
13667	Северная Осетия - Алания респ. р-н Алагирский, п. В. Згид, участок №11	Алагирский	15:07:0070101:22	003002000000 Земли населенных пунктов	Для ведения личного подсобного хозяйства	13	02:020	2 997	196	587 412,00
13668	Северная Осетия - Алания респ, р-н Алагирский. п Верхний Згид, участок № 11	Алагирский	15:07:0070101:23	003002000000 Земли населенных пунктов	Для ведения личного подсобного хозяйства	13	02:020	1 433	196	280 868,00
13669	Республика Северная Осетия-Алания, р-н Алагирский. п Верхний Згид, д.33	Алагирский	15:07:0070101:3	003002000000 Земли населенных пунктов	Под жилую застройку	13	02:010	600	196	117 600,00
13670	Республика Северная Осетия-Алания. р-н Алагирский, п. В.Згид, участок 33	Алагирский	15:07:0070101:30	003002000000 Земли населенных пунктов	Для ведения личного подсобного хозяйства	13	02:020	818	196	160 328,00
13671	Республика Северная Осетия-Алания. Алагирский р-н, п. Верхний Згид, участок №54	Алагирский	15:07:0070101:31	003002000000 Земли населенных пунктов	Для ведения личного подсобного хозяйства	13	02:020	400	196	78 400,00
13672	Республика Северная Осетия-Алания, Алагирский р-н. п. В. Згид. участок 52	Алагирский	15:07:0070101:32	003002000000 Земли населенных пунктов	Для ведения личного подсобного хозяйства	13	02:020	400	196	78 400,00
13673	Республика Северная Осетия-Алания, Алагирский р-н. пос В Згид, участок № 50	Алагирский	15:07:0070101:33	003002000000 Земли населенных пунктов	Для ведения личного подсобного хозяйства	13	02:020	400	196	78 400,00
13674	Республика Северная Осетия-Алания. р-н Алагирский, п. Верхний Згид, участок №51	Алагирский	15:07:0070101:34	003002000000 Земли населенных пунктов	Для ведения личного подсобного хозяйства	13	02:020	1 500	196	294 000,00
13675	Республика Северная Осетия-Алания. р-н Алагирский, п. Верхний Згид, участок №60	Алагирский	15:07:0070101:35	003002000000 Земли населенных пунктов	Для ведения личного подсобного хозяйства	13	02:020	1 500	196	294 000,00
13676	Республика Северная Осетия-Алания, р-н Алагирский. п. Верхний Згид. участок № 57	Алагирский	15:07:0070101:36	003002000000 Земли населенных пунктов	Для ведения личного подсобного хозяйства	13	02:020	942	196	184 632,00
13677	Республика Северная Осетия-Алания, р-н Алагирский. п Верхний Згид. д.34	Алагирский	15:07:0070101:4	003002000000 Земли населенных пунктов	Под жилую застройку	13	02:010	700	196	137 200,00
13678	Респ. Северная Осетия - Алания. р-н Алагирский, в северной части с. В.Згид, в 10-15 м. от автодороги.	Алагирский	15:07:0070101:6	003002000000 Земли населенных пунктов	Под контору Згидского рудника ССЦК	6	06:010	742	206,94	153 549,48
13679	Республика Северная Осетия-Алания. р-н Алагирский, п Верхний Згид, д.45	Алагирский	15:07:0070101:8	003002000000 Земли населенных пунктов	Под жилую застройку	13	02:010	300	196	58 800,00
13680	Республика Северная Осетия-Алания. р-н Алагирский. п Верхний Згид. д.42	Алагирский	15:07:0070101:9	003002000000 Земли населенных пунктов	Под жилую застройку	13	02:010	700	196	137 200,00
13681	Респ. Северная Осетия - Алания. р-н Алагирский. п. В. Згид. дом №155	Алагирский	15:07:0070102:10	003002000000 Земли населенных пунктов	2-х этажный жилой дом	2	02:013	580	490	284 200,00
13682	Республика Северная Осетия-Алания. р-н Алагирский, п. В. Згид, в районе компрессорной станции.	Алагирский	15:07:0070102:12	003002000000 Земли населенных пунктов	Для эксплуатации трансформаторной подстанции	6	03:012	3 744	200,90	752 169,60
13683	Республика Северная Осетия-Алания. р-н Алагирский, п. В. Згид, участок №62/1	Алагирский	15:07:0070102:13	003002000000 Земли населенных пунктов	Животноводство	1	01:070	13 082	81,34	1 064 089,88
13684	Респ. Северная Осетия - Алания. р-н Алагирский. п. В.Згид, дом № 145	Алагирский	15:07:0070102:14	003002000000 Земли населенных пунктов	Под 2-х этажный жилой дом	13	02:010	858	196	168 168,00
13685	Республика Северная Осетия - Алания. Алагирский район, п В. Згид. №30	Алагирский	15:07:0070102:15	003002000000 Земли населенных пунктов	Для ведения личного подсобного хозяйства	13	02:020	414	196	81 144,00
13686	РСО-Алания, Алагирский район, п. В. Згид, участок № 9 "б"	Алагирский	15:07:0070102:151	003002000000 Земли населенных пунктов	Для ведения личного подсобного хозяйства	13	02:020	2 965	196	581 140,00
13687	Респ Северная Осетия - Алания, Алагирский р-н. п Верхний Згид, уч-к №9"а"	Алагирский	15:07:0070102:152	003002000000 Земли населенных пунктов	Для ведения личного подсобного хозяйства	13	02:020	3 000	196	588 000,00
13688	Республика Северная Осетия-Алания, Алагирский район. п. В Згид, участок №36	Алагирский	15:07:0070102:154	003002000000 Земли населенных пунктов	Для ведения личного подсобного хозяйства	13	02:020	1 356	196	265 776,00
13689	Республика Северная Осетия-Алания, Алагирский район. п. В Згид, участок №36 "а"	Алагирский	15:07:0070102:155	003002000000 Земли населенных пунктов	Для производства сельскохозяйственной продукции	1	01:081	2 392	4,46	10 668,32
13690	Республика Северная Осетия-Алания. Алагирский район, п. В.Згид, участок №36 "б"	Алагирский	15:07:0070102:156	003002000000 Земли населенных пунктов	Для производства сельскохозяйственной продукции	1	01:081	2 445	4,46	10 904,70
13691	Республика Северная Осетия - Алания, Алагирский район. п В.Згид, участок №68	Алагирский	15:07:0070102:157	003002000000 Земли населенных пунктов	Для индивидуального жилищного строительства	13	02:010	571	196	111 916,00
13692	Республика Северная Осетия - Алания. Алагирский р-н, п Верхний Згид	Алагирский	15:07:0070102:158	003002000000 Земли населенных пунктов	Для ведения личного подсобного хозяйства	13	02:020	797	196	156 212,00
13693	Республика Северная Осетия - Алания. Алагирский р-н, п Верхний Згид	Алагирский	15:07:0070102:159	003002000000 Земли населенных пунктов	Для ведения личного подсобного хозяйства	13	02:020	667	196	130 732,00
13694	Респ. Северная Осетия - Алания. р-н Алагирский, п. Верхний Згид, дом №151	Алагирский	15:07:0070102:16	003002000000 Земли населенных пунктов	Для размещения домов многоэтажной жилой застройки	2	02:060	706	490	345 940,00
13695	Республика Северная Осетия - Алания, Алагирский р-н. п Верхний Згид	Алагирский	15:07:0070102:160	003002000000 Земли населенных пунктов	Для ведения личного подсобного хозяйства	13	02:020	637	196	124 852,00
13696	Республика Северная Осетия - Алания. Алагирский р-н, п Верхний Згид	Алагирский	15:07:0070102:161	003002000000 Земли населенных пунктов	Для ведения личного подсобного хозяйства	13	02:020	899	196	176 204,00
13697	Респ Северная Осетия - Алания. Алагирский р-н, п В Згид, участок №96	Алагирский	15:07:0070102:163	003002000000 Земли населенных пунктов	для ведения личного подсобного хозяйства	13	02:020	1 844	196	361 424,00
13698	Республика Северная Осетия - Алания, Алагирский район. п. В.Згид, участок 184	Алагирский	15:07:0070102:164	003002000000 Земли населенных пунктов	Для ведения личного подсобного хозяйства	13	02:020	1 554	196	304 584,00
13699	Республика Северная Осетия - Алания, Алагирский район. п В.Згид, 175	Алагирский	15:07:0070102:166	003002000000 Земли населенных пунктов	Для ведение личного подсобного хозяйства на полевых участках	1	01:160	1 015	5,76	5 846,40
13700	Республика Северная Осетия-Алания. Алагирский р-н, п. Верхний Згид, участок №172	Алагирский	15:07:0070102:167	003002000000 Земли населенных пунктов	Для ведения личного подсобного хозяйства	13	02:020	1 616	196	316 736,00

№ п/п	Местоположение ЗУ	Район	Кадастровый номер ЗУ	Категория земель	Разрешенное использование по документу	Код вида разрешенного использования (в соответствии с классификатором видов разрешенного использования земельных участков)	Вид использования объектов недвижимости	Площадь	УПКС	КС
13701	Республика Северная Осетия - Алания, Алагирский район, п. Верхний Зпид	Алагирский	15:07:0070102:168	003002000000 Земли населенных пунктов	Для ведения личного подсобного хозяйства	13	02:02:020	500	196	98 000,00
13702	Российская Федерация, Республика Северная Осетия-Алания, Алагирский муниципальный район, Мизурское сельское поселение, пос. Верхний Зпид, участок 450	Алагирский	15:07:0070102:169	003002000000 Земли населенных пунктов	Для ведения личного подсобного хозяйства	13	02:02:020	754	196	147 784,00
13703	Республика Северная Осетия-Алания, Алагирский район, п. В. Зпид, участок 266	Алагирский	15:07:0070102:170	003002000000 Земли населенных пунктов	Для ведения личного подсобного хозяйства	13	02:02:020	1 832	196	359 072,00
13704	Республика Северная Осетия-Алания, Алагирский район, п. В. Зпид, участок 268	Алагирский	15:07:0070102:171	003002000000 Земли населенных пунктов	Для ведения личного подсобного хозяйства	13	02:02:020	2 084	196	408 464,00
13705	Республика Северная Осетия-Алания, Алагирский район, п. В. Зпид, участок № 269	Алагирский	15:07:0070102:172	003002000000 Земли населенных пунктов	Для ведения личного подсобного хозяйства	13	02:02:020	2 332	196	457 072,00
13706	Республика Северная Осетия-Алания, Алагирский район, п. В. Зпид, 133"а"	Алагирский	15:07:0070102:173	003002000000 Земли населенных пунктов	Для индивидуального жилищного строительство	13	02:02:010	2 524	196	494 704,00
13707	Респ. Северная Осетия - Алания, р-н. Алагирский, п. В.Зпид, 185	Алагирский	15:07:0070102:174	003002000000 Земли населенных пунктов	для ведения личного подсобного хозяйства на полевых участках	1	01:1:60	1 410	5,76	8 121,60
13708	Республика Северная Осетия - Алания, Алагирский район, п. В.Зпид, 216	Алагирский	15:07:0070102:175	003002000000 Земли населенных пунктов	Для ведения личного подсобного хозяйства (приусадебный земельный участок)	13	02:02:020	1 933	196	378 868,00
13709	Республика Северная Осетия-Алания, Алагирский р-н. п. Верхний Зпид, участок № 170	Алагирский	15:07:0070102:176	003002000000 Земли населенных пунктов	Для ведение личного подсобного хозяйства на полевых участках	1	01:1:60	1 318	5,76	7 591,68
13710	Республика Северная Осетия-Алания, Алагирский р-н, п. Верхний Зпид, участок № 180	Алагирский	15:07:0070102:177	003002000000 Земли населенных пунктов	для ведения личного подсобного хозяйства	13	02:02:020	1 704	196	333 984,00
13711	Республика Северная Осетия - Алания, р-н Алагирский, п В.Зпид, 204	Алагирский	15:07:0070102:178	003002000000 Земли населенных пунктов	Для ведения личного подсобного хозяйства	13	02:02:020	906	196	177 576,00
13712	Республика Северная Осетия - Алания, Алагирский район, п В.Зпид,340	Алагирский	15:07:0070102:179	003002000000 Земли населенных пунктов	Для ведения личного подсобного хозяйства на полевых участках	1	01:1:60	2 000	5.76	11 520,00
13713	Северная Осетия - Алания респ, р-н Алагирский, северная окраина п.В Зпид, участок №3	Алагирский	15:07:0070102:18	003002000000 Земли населенных пунктов	Для производства сельскохозяйственной продукции	1	01:0:10	27 441	5,76	158 060,16
13714	Республика Северная Осетия -Алания, Алагирский район, п. В.Зпид, участок №34/2	Алагирский	15:07:0070102:180	003002000000 Земли населенных пунктов	Ведение личного подсобного хозяйства на полевых участках	1	01:1:60	2 000	5,76	11 520,00
13715	Республика Северная Осетия -Алания, Алагирский район, п. В.Зпид, участок №34/1	Алагирский	15:07:0070102:181	003002000000 Земли населенных пунктов	Ведение личного подсобного хозяйства на полевых участках	1	01:1:60	2 000	5.76	11 520,00
13716	Республика Северная Осетия - Алания, Алагирский район, п В.Зпид, 249	Алагирский	15:07:0070102:182	003002000000 Земли населенных пунктов	Ведение личного подсобного хозяйства на полевых участках	1	01:1:60	2 000	5.76	11 520,00
13717	Российская Федерация, Республика Северная Осетия-Алания, Алагирский р-н. п. В.Зпид, 289	Алагирский	15:07:0070102:183	003002000000 Земли населенных пунктов	Ведение личного подсобного хозяйства на полевых участках	1	01:1:60	1 048	5,76	6 036,48
13718	Республика Северная Осетия - Алания, Алагирский район. п В.Зпид, 162	Алагирский	15:07:0070102:184	003002000000 Земли населенных пунктов	Для ведения личного подсобного хозяйства	13	02:02:020	2 773	196	543 508,00
13719	Российская Федерация, Республика Северная Осетия-Алания, Алагирский р-н, Верхний Зпид, 171	Алагирский	15:07:0070102:185	003002000000 Земли населенных пунктов	Ведение личного подсобного хозяйства на полевых участках	1	01:1:60	3 000	5.76	17 280,00
13720	Российская Федерация, Республика Северная Осетия-Алания, Алагирский район. п. В Зпид, уч №277	Алагирский	15:07:0070102:186	003002000000 Земли населенных пунктов	Для ведения личного подсобного хозяйства	13	02:02:020	3 000	196	588 000,00
13721	Республика Северная Осетия - Алания, Алагирский район, п. В. Зпид, 340/5	Алагирский	15:07:0070102:187	003002000000 Земли населенных пунктов	Для ведения личного подсобного хозяйства на полевых участках	1	01:1:60	1 477	5,76	8 507,52
13722	Республика Северная Осетия - Алания, Алагирский район. п В.Зпид, участок № 242	Алагирский	15:07:0070102:188	003002000000 Земли населенных пунктов	Ведение личного подсобного хозяйства на полевых участках	1	01:1:60	1 230	5,76	7 084,80
13723	Республика Северная Осетия-Алания, Алагирский район, п.В.Зпид, участок №369/2	Алагирский	15:07:0070102:189	003002000000 Земли населенных пунктов	Для ведения личного подсобного хозяйства	13	02:02:020	1 525	196	298 900,00
13724	Северная Осетия - Алания респ, р-н Алагирский, с. Верхний Зпид, участок №6	Алагирский	15.07:0070102.19	003002000000 Земли населенных пунктов	Для ведения личного подсобного хозяйства	13	02:02:020	1 356	196	265 776,00
13725	Российская Федерация, Республика Северная Осетия-Алания, Алагирский муниципальный район. в районе п. В Зпид, участок 373	Алагирский	15:07:0070102:190	003001000000 Земли сельскохозяйственного назначения	Ведение личного подсобного хозяйства на полевых участках	1	01:1:60	3 140	5,76	18 086,40
13726	Российская Федерация, Республика Северная Осетия-Алания, Алагирский муниципальный район, Мизурское сельское поселение, пос. Верхний Зпид, уч. 365/1	Алагирский	15:07:0070102:191	003002000000 Земли населенных пунктов	Для ведения личного подсобного хозяйства	13	02:02:020	1 080	196	211 680,00
13727	Российская Федерация, Республика Северная Осетия-Алания, Алагирский муниципальный район, Мизурское сельское поселение, пос. Верхний Зпид, участок №416	Алагирский	15:07:0070102:193	003002000000 Земли населенных пунктов	Для ведения личного подсобного хозяйства	13	02:02:020	453	196	88 788,00
13728	Российская Федерация, Республика Северная Осетия-Алания, Алагирский муниципальный район. Мизурское сельское поселение, пос. Верхний Зпид	Алагирский	15:07:0070102:194	003002000000 Земли населенных пунктов	Для ведения личного подсобного хозяйства	13	02:02:020	1 784	196	349 664,00
13729	Российская Федерация, Республика Северная Осетия-Алания, Алагирский муниципальный район. Мизурское сельское поселение, пос. Верхний Зпид	Алагирский	15:07:0070102:195	003002000000 Земли населенных пунктов	Для ведения личного подсобного хозяйства	13	02:02:020	1 151	196	225 596,00
13730	Республика Северная Осетия-Алания, Алагирский муниципальный р-н. Мизурское сельское поселение. п. В. Зпид, уч № 438	Алагирский	15:07:0070102:199	003002000000 Земли населенных пунктов	"для ведения личного подсобного хозяйства"	13	02:02:020	468	196	91 728,00
13731	Республика Северная Осетия-Алания, р-н Алагирский, п Верхний Зпид, д 138	Алагирский	15.07:0070102:2	003002000000 Земли населенных пунктов	2-х этажный жилой дом	2	02:01:3	800	490	392 000,00
13732	Российская Федерация, Республика Северная Осетия - Алания, Алагирский район, п. Верхний Зпид, 435	Алагирский	15:07:0070102:200	003002000000 Земли населенных пунктов	Для ведения личного подсобного хозяйства	13	02:02:020	929	196	182 084,00
13733	Северная Осетия - Алания респ, р-н Алагирский, с. Верхний Зпид, участок № 7	Алагирский	15:07:0070102:21	003002000000 Земли населенных пунктов	Для ведения личного подсобного хозяйства	13	02:02:020	2 100	196	412 188,00
13734	Северная Осетия - Алания респ, р-н Алагирский, п. Верхний Зпид, участок №10	Алагирский	15:07:0070102:22	003002000000 Земли населенных пунктов	Для ведения личного подсобного хозяйства	13	02:02:020	1 324	196	259 504,00
13735	Северная Осетия - Алания респ, р-н Алагирский, с. Верхний Зпид, участок №5	Алагирский	15.07:0070102.23	003002000000 Земли населенных пунктов	Для ведения личного подсобного хозяйства	13	02:02:020	1 156	196	226 576,00
13736	Северная Осетия - Алания респ, р-н Алагирский, п. Верхний Зпид, участок № 9	Алагирский	15.07:0070102.24	003002000000 Земли населенных пунктов	Для ведения личного подсобного хозяйства	13	02:02:020	1 467	196	287 532,00
13737	Республика Северная Осетия-Алания, р-н Алагирский, п. В. Зпид, участок № 14	Алагирский	15:07:0070102:25	003002000000 Земли населенных пунктов	Для ведения личного подсобного хозяйства	13	02:02:020	1 332	196	261 072,00
13738	Республика Северная Осетия-Алания, р-н Алагирский, п. В. Зпид, участок № 31	Алагирский	15:07:0070102:26	003002000000 Земли населенных пунктов	Для ведения личного подсобного хозяйства	13	02:02:020	1 000	196	196 000,00
13739	Республика Северная Осетия-Алания, р-н Алагирский, п В. Зпид, 31	Алагирский	15.07:0070102.27	003002000000 Земли населенных пунктов	Для ведения личного подсобного хозяйства	13	02:02:020	2 338	196	458 248,00
13740	Респ. Северная Осетия - Алания, р-н Алагирский, п. В. Зпид, дом № 140	Алагирский	15.07.0070102:3	003002000000 Земли населенных пунктов	2-х этажный жилой дом	2	02:01:3	752	490	368 480,00

№ п/п	Местоположение ЗУ	Район	Кадастровый номер ЗУ	Категория земель	Разрешенное использование по документу	Код вида разрешенного использования (в соответствии с классификатором видов разрешенного использования земельных участков)	Вид использования объектов недвижимости	Площадь	УПКС	КС
13741	Республика Северная Осетия-Алания, р-н Алагирский, п. В.Зпид, участок №37	Алагирский	15:07:0070102:33	003002000000 Земли населенных пунктов	Для ведения личного подсобного хозяйства	13	02:020	1 509	196	295 764,00
13742	Республика Северная Осетия-Алания, р-н Алагирский, п. В.Зпид, напротив жилого корпуса №155, участок №51	Алагирский	15:07:0070102:35	003002000000 Земли населенных пунктов	Для ведения личного подсобного хозяйства	13	02:020	595	196	116 620,00
13743	Республика Северная Осетия-Алания, р-н Алагирский, п. В.Зпид, уч. №50	Алагирский	15:07:0070102:36	003002000000 Земли населенных пунктов	Для ведения личного подсобного хозяйства	13	02:020	1 915	196	375 340,00
13744	Республика Северная Осетия-Алания, р-н Алагирский, п. В. Зпид	Алагирский	15:07:0070102:37	003002000000 Земли населенных пунктов	Для строительства здания отдыха сотрудников	5	05:022	3 681	278,52	1 025 232,12
13745	Республика Северная Осетия-Алания, р-н Алагирский, п. В. Зпид, земельный участок №44	Алагирский	15:07:0070102:38	003002000000 Земли населенных пунктов	Для ведения личного подсобного хозяйства	13	02:020	692	196	135 632,00
13746	Республика Северная Осетия-Алания, р-н Алагирский, п Верхний Зпид, д 142	Алагирский	15:07:0070102:4	003002000000 Земли населенных пунктов	2-х этажный жилой дом	2	02:013	800	490	392 000,00
13747	Республика Северная Осетия-Алания, р-н Алагирский, п. В.Зпид, участок № 155 "а"	Алагирский	15:07:0070102:40	003002000000 Земли населенных пунктов	Для индивидуального жилищного строительства	13	02:010	798	196	156 408,00
13748	Республика Северная Осетия-Алания, р-н Алагирский, п Верхний Зпид, д 144	Алагирский	15:07:0070102:5	003002000000 Земли населенных пунктов	Под жилую застройку	13	02:010	900	196	176 400,00
13749	Республика Северная Осетия-Алания, р-н Алагирский, п Верхний Зпид, д 143	Алагирский	15:07:0070102:6	003002000000 Земли населенных пунктов	2-х этажный жилой дом	2	02:013	800	490	392 000,00
13750	Республика Северная Осетия-Алания, р-н Алагирский, п Верхний Зпид, д 152	Алагирский	15:07:0070102:7	003002000000 Земли населенных пунктов	2-х этажный жилой дом	2	02:013	1 000	490	490 000,00
13751	Республика Северная Осетия-Алания, р-н Алагирский, п Верхний Зпид, д 153	Алагирский	15:07:0070102:8	003002000000 Земли населенных пунктов	2-х этажное здание	3	03:080	1 000	137,20	137 200,00
13752	Республика Северная Осетия-Алания, р-н Алагирский, п Верхний Зпид, д 154	Алагирский	15:07:0070102:9	003002000000 Земли населенных пунктов	2-х этажный жилой дом	2	02:013	900	490	441 000,00
13753	Респ Северная Осетия - Алания, Алагирский р-н, п. В. Зпид, участок №135	Алагирский	15:07:0070103:138	003002000000 Земли населенных пунктов	ведение личного подсобного хозяйства	13	02:020	1 208	196	236 768,00
13754	Республика Северная Осетия-Алания, Алагирский р-н, п. Верхний Зпид, уч. 80	Алагирский	15:07:0070103:139	003002000000 Земли населенных пунктов	Для ведения личного подсобного хозяйства	13	02:020	2 037	196	399 252,00
13755	Республика Северная Осетия-Алания, Алагирский р-н, п. Верхний Зпид, уч. 80 "а"	Алагирский	15:07:0070103:140	003002000000 Земли населенных пунктов	Для ведения личного подсобного хозяйства	13	02:020	2 000	196	392 000,00
13756	Республика Северная Осетия-Алания, Алагирский р-н, в районе п. В Зпид, участок № 176	Алагирский	15:07:0070103:141	003002000000 Земли населенных пунктов	Для ведения личного подсобного хозяйства на полевых участках	1	01:160	2 313	5,76	13 322,88
13757	Республика Северная Осетия-Алания, Алагирский р-н, в районе п. В Зпид, участок № 177	Алагирский	15:07:0070103:142	003002000000 Земли населенных пунктов	Для ведения личного подсобного хозяйства на полевых участках	1	01:160	1 222	5,76	7 038,72
13758	Республика Северная Осетия-Алания, Алагирский район, п. В. Зпид, участок № 194	Алагирский	15:07:0070103:143	003002000000 Земли населенных пунктов	Для ведения личного подсобного хозяйства	13	02:020	1 613	196	316 148,00
13759	Респ. Северная Осетия - Алания, р-н. Алагирский, п. В.Зпид, 193	Алагирский	15:07:0070103:144	003002000000 Земли населенных пунктов	Для ведения личного подсобного хозяйства (приусадебный земельный участок)	13	02:020	3 000	196	588 000,00
13760	Республика Северная Осетия - Алания, Алагирский район, п В.Зпид. 195	Алагирский	15:07:0070103:145	003002000000 Земли населенных пунктов	Для ведения личного подсобного хозяйства (приусадебный земельный участок)	13	02:020	3 000	196	588 000,00
13761	Республика Северная Осетия-Алания, Алагирский р-н, в районе п.В Зпид участок № 161	Алагирский	15:07:0070103:146	003002000000 Земли населенных пунктов	Для ведения личного подсобного хозяйства (приусадебный земельный участок)	13	02:020	1 630	196	319 480,00
13762	Республика Северная Осетия-Алания, Алагирский район, в районе пос. В.Зпид, участок № 169	Алагирский	15:07:0070103:147	003002000000 Земли населенных пунктов	Для ведения личного подсобного хозяйства (приусадебный земельный участок)	13	02:020	2 350	196	460 600,00
13763	Республика Северная Осетия - Алания, Алагирский район, п. В. Зпид, участок 263	Алагирский	15:07:0070103:149	003002000000 Земли населенных пунктов	Земельные участки (территории) общего пользования	6	12:001	42 807	71,18	3 047 002,26
13764	Республика Северная Осетия — Алания, Алагирский район, п Верхний Зпид, участок № 276	Алагирский	15:07:0070103:150	003002000000 Земли населенных пунктов	Для ведения личного подсобного хозяйства на полевых участках	1	01:160	3 094	5,76	17 821,44
13765	Республика Северная Осетия-Алания, Алагирский район, п. В. Зпид	Алагирский	15:07:0070103:151	003002000000 Земли населенных пунктов	Для благоустройства прилегающей территории	5	12:000	2 233	278,52	621 935,16
13766	Республика Северная Осетия-Алания, Алагирский район, п. В. Зпид	Алагирский	15:07:0070103:152	003002000000 Земли населенных пунктов	Для благоустройства прилегающей территории	5	12:000	549	278,52	152 907,48
13767	Республика Северная Осетия - Алания, Алагирский район, п. В. Зпид 135 а	Алагирский	15:07:0070103:153	003002000000 Земли населенных пунктов	Для ведения личного подсобного хозяйства	13	02:020	731	196	143 276,00
13768	Республика Северная Осетия - Алания, р-н Алагирский, п Верхний Зпид, уч 22/5	Алагирский	15:07:0070103:154	003002000000 Земли населенных пунктов	Ведение личного подсобного хозяйства на полевых участках	1	01:160	2 174	5,76	12 522,24
13769	Республика Северная Осетия - Алания, р-н Алагирский, п Верхний Зпид, уч 22/6	Алагирский	15:07:0070103:155	003002000000 Земли населенных пунктов	Для ведения личного подсобного хозяйства	13	02:020	2 174	196	426 104,00
13770	Республика Северная Осетия - Алания, р-н Алагирский, п. Верхний Зпид. №22/4	Алагирский	15:07:0070103:156	003002000000 Земли населенных пунктов	Ведение личного подсобного хозяйства на полевых участках	1	01:160	2 174	5,76	12 522,24
13771	Республика Северная Осетия - Алания, р-н Алагирский, п. Верхний Зпид, уч.22/3	Алагирский	15:07:0070103:157	003002000000 Земли населенных пунктов	Ведение личного подсобного хозяйства на полевых участках	1	01:160	2 122	5,76	12 222,72
13772	Республика Северная Осетия - Алания, р-н Алагирский, п Верхний Зпид, уч 22/2	Алагирский	15:07:0070103:158	003002000000 Земли населенных пунктов	Для ведения личного подсобного хозяйства (приусадебный земельный участок)	13	02:020	2 147	196	420 812,00
13773	Республика Северная Осетия - Алания, Алагирский район, п В.Зпид. участок № 294	Алагирский	15:07:0070103:159	003002000000 Земли населенных пунктов	Для ведения личного подсобного хозяйства	13	02:020	2 788	196	546 448,00
13774	Республика Северная Осетия-Алания, Алагирский р-н, п. Верхний Зпид, участок №305	Алагирский	15:07:0070103:160	003002000000 Земли населенных пунктов	Ведение личного подсобного хозяйства на полевых участках	1	01:160	1 166	5,76	6 716,16
13775	Российская Федерация, Республика Северная Осетия-Алания, Алагирский р-н, п. В.Зпид, 285	Алагирский	15:07:0070103:161	003002000000 Земли населенных пунктов	ведение личного подсобного хозяйства на полевых участках	1	01:160	10 000	5,76	57 600,00
13776	Республика Северная Осетия-Алания, Алагирский р-н, п. Верхний Зпид, участок № 260	Алагирский	15:07:0070103:162	003002000000 Земли населенных пунктов	Ведение личного подсобного хозяйства на полевых участках	1	01:160	3 000	5,76	17 280,00
13777	Республика Северная Осетия-Алания, Алагирский р-н, п. Верхний Зпид, участок № 257	Алагирский	15:07:0070103:163	003002000000 Земли населенных пунктов	Для ведения личного подсобного хозяйства	13	02:020	3 000	196	588 000,00
13778	Республика Северная Осетия-Алания, Алагирский р-н, п. Верхний Зпид, участок № 256	Алагирский	15:07:0070103:164	003002000000 Земли населенных пунктов	Ведение личного подсобного хозяйства на полевых участках	1	01:160	3 000	5,76	17 280,00
13779	Российская Федерация, Республика Северная Осетия-Алания, Алагирский район, п. В. Зпид, 276	Алагирский	15:07:0070103:165	003002000000 Земли населенных пунктов	Ведение личного подсобного хозяйства на полевых участках	1	01:160	1 226	5,76	7 061,76
13780	Республика Северная Осетия-Алания, Алагирский р-н, п. Верхний Зпид, участок № 261	Алагирский	15:07:0070103:166	003002000000 Земли населенных пунктов	Ведение личного подсобного хозяйства на полевых участках	1	01:160	3 000	5,76	17 280,00
13781	Российская Федерация, Республика Северная Осетия-Алания,Алагирский р-н, п. В Зпид, 324/1	Алагирский	15:07:0070103:168	003002000000 Земли населенных пунктов	Ведение личного подсобного хозяйства на полевых участках	1	01:160	1 000	5,76	5 760,00

№ п/п	Местоположение ЗУ	Район	Кадастровый номер ЗУ	Категория земель	Разрешенное использование по документу	Код вида разрешенного использования (в соответствии с классификатором видов разрешенного использования земельных участков)	Вид использования объектов недвижимости	Площадь	УПКС	КС
13782	Российская Федерация, Республика Северная Осетия-Алания, Алагирский р-н, п. В.Зпад, 324/1	Алагирский	15:07:0070103:169	003002000000 Земли населенных пунктов	Ведение личного подсобного хозяйства на полевых участках	1	01:160	1 340	5,76	7 718,40
13783	Республика Северная Осетия-Алания Алагирский р-н, п. Верхний Зпад, участок №334	Алагирский	15:07:0070103:170	003002000000 Земли населенных пунктов	Для ведения личного подсобного хозяйства (приусадебный земельный участок)	13	02:020	1 119	196	219 324,00
13784	Российская Федерация, Республика Северная Осетия-Алания Алагирский р-н, п. В.Зпад, 333/3	Алагирский	15:07:0070103:172	003002000000 Земли населенных пунктов	для ведения личного подсобного хозяйства на полевых участках(код 1.16)	1	01:160	9 839	5.76	56 672,64
13785	Республика Северная Осетия — Алания, Алагирский р-н. п. Верхний Зпад	Алагирский	15:07:0070103:173	003002000000 Земли населенных пунктов	Ведение личного подсобного хозяйства на полевых участках	1	01:160	2 530	5.76	14 572,80
13786	Республика Северная Осетия - Алания, Алагирский р-н, п Верхний Зпад, 22 а	Алагирский	15:07:0070103:174	003002000000 Земли населенных пунктов	Ведение личного подсобного хозяйства на полевых участках	1	01:160	2 531	5,76	14 578,56
13787	Республика Северная Осетия-Алания Алагирский р-н, п. Верхний Зпад, участок 336	Алагирский	15:07:0070103:176	003002000000 Земли населенных пунктов	Ведение личного подсобного хозяйства на полевых участках	1	01:160	2 175	5,76	12 528,00
13788	Республика Северная Осетия - Алания, Алагирский район. п В.Зпад, участок №333	Алагирский	15:07:0070103:177	003002000000 Земли населенных пунктов	Ведение личного подсобного хозяйства на полевых участках	1	01:160	2 839	5.76	16 352,64
13789	Российская Федерация, Республика Северная Осетия-Алания, Алагирский р-н. п. В.Зпад, участок 332	Алагирский	15:07:0070103:178	003002000000 Земли населенных пунктов	Для ведения личного подсобного хозяйства	13	02:020	2 838	196	556 248,00
13790	Российская Федерация, Республика Северная Осетия-Алания, Алагирский р-н. п. Верхний Зпад, участок 331	Алагирский	15:07:0070103:180	003002000000 Земли населенных пунктов	Для ведения личного подсобного хозяйства (приусадебный земельный участок)	13	02:020	2 839	196	556 444,00
13791	Российская Федерация, Республика Северная Осетия-Алания Алагирский р-н, п. Верхний Зпад, участок №325	Алагирский	15:07:0070103:181	003002000000 Земли населенных пунктов	Ведение личного подсобного хозяйства на полевых участках	1	01:160	2 179	5,76	12 551,04
13792	Российская Федерация, Республика Северная Осетия-Алания Алагирский р-н, п. В.Зпад, 270	Алагирский	15:07:0070103:182	003002000000 Земли населенных пунктов	Ведение личного подсобного хозяйства на полевых участках	1	01:160	3 000	5.76	17 280,00
13793	Российская Федерация, Республика Северная Осетия-Алания, Алагирский р-н. п. В.Зпад, 271	Алагирский	15:07:0070103:183	003002000000 Земли населенных пунктов	Для ведения личного подсобного хозяйства (приусадебный земельный участок)	13	02:020	3 000	196	588 000,00
13794	Российская Федерация, Республика Северная Осетия-Алания, Алагирский р-н. п. В.Зпад, 272	Алагирский	15:07:0070103:184	003002000000 Земли населенных пунктов	Ведение личного подсобного хозяйства на полевых участках	1	01:160	3 000	5,76	17 280,00
13795	Российская Федерация, Республика Северная Осетия-Алания Алагирский р-н, п. В.Зпад, 273	Алагирский	15:07:0070103:185	003002000000 Земли населенных пунктов	Для ведения личного подсобного хозяйства (приусадебный земельный участок)	13	02:020	3 000	196	588 000,00
13796	Республика Северная Осетия-Алания Алагирский р-н, п. Верхний Зпад, участок №321	Алагирский	15:07:0070103:186	003002000000 Земли населенных пунктов	Ведение личного подсобного хозяйства на полевых участках	1	01:160	8 973	5.76	51 684,48
13797	Республика Северная Осетия - Алания, Алагирский район, п В.Зпад. 362	Алагирский	15:07:0070103:187	003002000000 Земли населенных пунктов	Ведение личного подсобного хозяйства на полевых участках	1	01:160	3 864	5.76	22 256,64
13798	Республика Северная Осетия-Алания, Алагирский р-н. п. Верхний Зпад. №361	Алагирский	15:07:0070103:188	003002000000 Земли населенных пунктов	Ведение личного подсобного хозяйства на полевых участках	1	01:160	1 388	5,76	7 994,88
13799	Республика Северная Осетия-Алания Алагирский р-н, п. Верхний Зпад, №363	Алагирский	15:07:0070103:189	003002000000 Земли населенных пунктов	Ведение личного подсобного хозяйства на полевых участках	1	01:160	2 000	5,76	11 520,00
13800	Республика Северная Осетия-Алания Алагирский муниципальный р-н. п В. Зпад	Алагирский	15:07:0070103:192	003002000000 Земли населенных пунктов	Земельные участки (территории) общего пользования	6	12:001	62 170	71,18	4 425 260,60
13801	Республика Северная Осетия-Алания, Алагирский район. п. Верхний Зпад, участок №274	Алагирский	15:07:0070103:193	003002000000 Земли населенных пунктов	Ведение личного подсобного хозяйства на полевых участках	1	01:160	3 000	5.76	17 280,00
13802	Российская Федерация, Республика Северная Осетия-Алания, Алагирский муниципальный район. Мизурское сельское поселение, пос. Верхний Зпад, участок №311	Алагирский	15:07:0070103:198	003002000000 Земли населенных пунктов	Для ведения личного подсобного хозяйства	13	02:020	1 169	196	229 124,00
13803	Российская Федерация, Республика Северная Осетия-Алания Алагирский муниципальный район, Мизурское сельское поселение, пос. Верхний Зпад	Алагирский	15:07:0070103:199	003002000000 Земли населенных пунктов	Для ведения личного подсобного хозяйства	13	02:020	2 257	196	442 372,00
13804	Российская Федерация, Республика Северная Осетия-Алания Алагирский муниципальный район, Мизурское сельское поселение, пос. Верхний Зпад	Алагирский	15:07:0070103:200	003002000000 Земли населенных пунктов	Для ведения личного подсобного хозяйства	13	02:020	750	196	147 000,00
13805	Российская Федерация, Республика Северная Осетия-Алания, Алагирский муниципальный район. Мизурское сельское поселение, пос. Верхний Зпад	Алагирский	15:07:0070103:201	003002000000 Земли населенных пунктов	Для ведения личного подсобного хозяйства	13	02:020	750	196	147 000,00
13806	Российская Федерация, Республика Северная Осетия-Алания, Алагирский район. п. Верхний Зпад	Алагирский	15:07:0070103:204	003002000000 Земли населенных пунктов	Для ведения личного подсобного хозяйства	13	02:020	500	196	98 000,00
13807	Российская Федерация, Республика Северная Осетия-Алания Алагирский район, п. Верхний Зпад	Алагирский	15:07:0070103:205	003002000000 Земли населенных пунктов	Для ведения личного подсобного хозяйства	13	02:020	500	196	98 000,00
13808	Российская Федерация, Республика Северная Осетия-Алания Алагирский район, п. Верхний Зпад	Алагирский	15:07:0070103:206	003002000000 Земли населенных пунктов	Для ведения личного подсобного хозяйства	13	02:020	500	196	98 000,00
13809	Российская Федерация, Республика Северная Осетия - Алания, м.р-н Алагирский, с п. Мизурское, п Верхний Зпад	Алагирский	15:07:0070103:209	003002000000 Земли населенных пунктов	"для ведения личного подсобного хозяйства (приусадебный земельный участок)"	13	02:020	2 801	196	548 996,00
13810	Респ Северная Осетия - Алания, р-н Алагирский. п. В. Зпад, учк № 22	Алагирский	15:07:0070103:21	003002000000 Земли населенных пунктов	Ведение личного подсобного хозяйства на полевых участках	1	01:160	2 535	5,76	14 601,60
13811	Российская Федерация, Республика Северная Осетия - Алания, м.р-н Алагирский, с.п. Мизурское, п Верхний Зпад	Алагирский	15:07:0070103:210	003002000000 Земли населенных пунктов	"для ведения личного подсобного хозяйства (приусадебный земельный участок)"	13	02:020	2 881	196	564 676,00
13812	Республика Северная Осетия-Алания р-н Алагирский, п. В. Зпад, участок № 1/11	Алагирский	15.07:0070103.26	003002000000 Земли населенных пунктов	Объекты дорожного сервиса	4	04:099	8 539	693,53	5 922 052,67
13813	Респ Северная Осетия - Алания, р-н Алагирский. п. В. Зпад	Алагирский	15.07.0070103:3	003002000000 Земли населенных пунктов	Под существующий 2 - х этажный жилой дом № 128	13	02:010	800	196	156 800,00
13814	Северная Осетия - Алания респ, р-н Алагирский. п. Верхний Зпад, участок № 113/6	Алагирский	15:07:0070103:4	003002000000 Земли населенных пунктов	Для эксплуатации радиотелевизионной передающей станции	6	06:080	150	328,20	49 245,00
13815	Республика Северная Осетия-Алания, р-н Алагирский, п Верхний Зпад, д 6	Алагирский	15:07:0070104:1	003002000000 Земли населенных пунктов	Под жилую застройку	13	02:010	1 000	196	196 000,00
13816	Республика Северная Осетия-Алания, р-н Алагирский, п Верхний Зпад, д 15	Алагирский	15.07:0070104.10	003002000000 Земли населенных пунктов	Под жилую застройку	13	02:010	1 000	196	196 000,00
13817	Республика Северная Осетия-Алания, р-н Алагирский, п Верхний Зпад, д 16	Алагирский	15.07:0070104.11	003002000000 Земли населенных пунктов	Под жилую застройку	13	02:010	1 200	196	235 200,00
13818	Респ Северная Осетия - Алания, р-н Алагирский. п. В. Зпад. дом № 17	Алагирский	15:07:0070104:12	003002000000 Земли населенных пунктов	Под жилую застройку	13	02:010	800	196	156 800,00
13819	Республика Северная Осетия-Алания, р-н Алагирский, п Верхний Зпад, д 18	Алагирский	15:07:0070104:13	003002000000 Земли населенных пунктов	Под жилую застройку	13	02:010	700	196	137 200,00
13820	Республика Северная Осетия-Алания, р-н Алагирский, п Верхний Зпад, д 19	Алагирский	15.07:0070104.14	003002000000 Земли населенных пунктов	Под жилую застройку	13	02:010	800	196	156 800,00
13821	Российская Федерация, Республика Северная Осетия-Алания Алагирский муниципальный район, п.В.Зпад, участок 18	Алагирский	15.07:0070104.15	003002000000 Земли населенных пунктов	Для ведения личного подсобного хозяйства	13	02:020	900	196	176 400,00
13822	Республика Северная Осетия-Алания, р-н Алагирский, п Верхний Зпад, д 24	Алагирский	15.07:0070104.16	003002000000 Земли населенных пунктов	Под жилую застройку	13	02:010	800	196	156 800,00

№ п/п	Местоположение ЗУ	Район	Кадастровый номер ЗУ	Категория земель	Разрешенное использование по документу	Код вида разрешенного использования (в соответствии с классификатором видов разрешенного использования земельных участков)	Вид использования объектов недвижимости	Площадь	УПКС	КС
13823	Респ. Северная Осетия - Алания, р-н Алагирский, п. В.Зпид, №35	Алагирский	15:07:0070104:18	003002000000 Земли населенных пунктов	Блокированная жилая застройка	13	02:010	693	196	135 828,00
13824	Республика Северная Осетия - Алания, Алагирский р-н. п. В. Зпид, участок №19	Алагирский	15:07:0070104:188	003002000000 Земли населенных пунктов	Для ведения личного подсобного хозяйства	13	02:020	1 362	196	266 952,00
13825	Северная Осетия - Алания Алагирский р-н, п Верхний Зпид, участок №36а	Алагирский	15:07:0070104:189	003002000000 Земли населенных пунктов	Для индивидуального жилищного строительства	13	02:010	200	196	39 200,00
13826	Респ. Северная Осетия - Алания, р-н Алагирский, п. В.Зпид, дом 36	Алагирский	15.07:0070104.19	003002000000 Земли населенных пунктов	Обслуживание жилой застройки	13	02:010	1 554	196	304 584,00
13827	Республика Северная Осетия - Алания, Алагирский р-н, п Верхний Зпид, участок №70	Алагирский	15:07:0070104:191	003002000000 Земли населенных пунктов	Для индивидуального жилищного строительства	13	02:010	301	196	58 996,00
13828	Республика Северная Осетия - Алания, Алагирский район. п. Верхний Зпид, участок №12 "а"	Алагирский	15:07:0070104:192	003002000000 Земли населенных пунктов	Для ведения личного подсобного хозяйства	13	02:020	600	196	117 600,00
13829	Респ Северная Осетия - Алания, Алагирский р-н. п. Верхний Зпид. участок № 53	Алагирский	15:07:0070104:193	003002000000 Земли населенных пунктов	Для индивидуального жилищного строительства	13	02:010	732	196	143 472,00
13830	Респ Северная Осетия - Алания. Алагирский р-н, п В Зпид, 41 г	Алагирский	15:07:0070104:194	003002000000 Земли населенных пунктов	Для ведения личного подсобного хозяйства	13	02:020	794	196	155 624,00
13831	Республика Северная Осетия-Алания, Алагирский р-н. п. В.Зпид участок № 91	Алагирский	15:07:0070104:195	003002000000 Земли населенных пунктов	Для ведения личного подсобного хозяйства	13	02:020	1 353	196	265 188,00
13832	Российская Федерация. Республика Северная Осетия - Алания, Алагирский муниципальный район. Мизурское сельское поселение, п. В.Зпид, участок №53	Алагирский	15:07:0070104:196	003002000000 Земли населенных пунктов	Для ведения личного подсобного хозяйства	13	02:020	732	196	143 472,00
13833	Республика Северная Осетия - Алания, р-н Алагирский, п. В. Зпид.	Алагирский	15:07:0070104:197	003002000000 Земли населенных пунктов	Блокированная жилая застройка	13	02:010	773	196	151 508,00
13834	Республика Северная Осетия - Алания, р-н Алагирский, п. В. Зпид.	Алагирский	15:07:0070104:198	003002000000 Земли населенных пунктов	Блокированная жилая застройка	13	02:010	445	196	87 220,00
13835	Республика Северная Осетия - Алания, р-н Алагирский, п. В. Зпид.	Алагирский	15:07:0070104:199	003002000000 Земли населенных пунктов	Под строительство спортивного комплекса	3	05:010	566	53.90	30 507,40
13836	Республика Северная Осетия-Алания р-н Алагирский, п Верхний Зпид. д 7	Алагирский	15:07:0070104:2	003002000000 Земли населенных пунктов	Под жилую застройку	13	02:010	900	196	176 400,00
13837	Российская Федерация. Республика Северная Осетия-Алания. Алагирский муниципальный район, Мизурское сельское поселение. п. В.Зпид, участок 29	Алагирский	15:07:0070104:200	003002000000 Земли населенных пунктов	Для ведения личного подсобного хозяйства	13	02:020	2 183	196	427 868,00
13838	Республика Северная Осетия - Алания. Алагирский район, п В Зпид. участок №179	Алагирский	15:07:0070104:202	003002000000 Земли населенных пунктов	для ведения личного подсобного хозяйства	13	02:020	569	196	111 524,00
13839	Республика Северная Осетия-Алания, Алагирский район. п. Верхний Зпид, участок № 188	Алагирский	15:07:0070104:204	003002000000 Земли населенных пунктов	Для ведения личного подсобного хозяйства (приусадебный земельный участок)	13	02:020	1 557	196	305 172,00
13840	Республика Северная Осетия - Алания, Алагирский район. п В.Зпид, 227	Алагирский	15:07:0070104:206	003002000000 Земли населенных пунктов	Для ведения личного подсобного хозяйства на полевых участках	1	01:160	1 000	5,76	5 760,00
13841	Республика Северная Осетия - Алания, Алагирский район. п. В. Зпид, 196	Алагирский	15:07:0070104:207	003002000000 Земли населенных пунктов	Для ведения личного подсобного хозяйства	13	02:020	1 722	196	337 512,00
13842	Республика Северная Осетия - Алания. Алагирский район, п В. Зпид. 11	Алагирский	15:07:0070104:208	003002000000 Земли населенных пунктов	для ведения личного подсобного хозяйства	13	02:020	2 920	196	572 320,00
13843	Республика Северная Осетия-Алания, Алагирский р-н. п. Верхний Зпид. участок № 253	Алагирский	15:07:0070104:209	003002000000 Земли населенных пунктов	для ведения личного подсобного хозяйства	13	02:020	1 171	196	229 516,00
13844	Республика Северная Осетия - Алания, Алагирский район. п. Верхний Зпид, участок №278	Алагирский	15:07:0070104:210	003002000000 Земли населенных пунктов	Ведение личного подсобного хозяйства на полевых участках	1	01:160	2 000	5,76	11 520,00
13845	Республика Северная Осетия - Алания, Алагирский район. п. Верхний Зпид, уч.279	Алагирский	15:07:0070104:211	003002000000 Земли населенных пунктов	Для ведения личного подсобного хозяйства	13	02:020	3 000	196	588 000,00
13846	Республика Северная Осетия - Алания. Алагирский район, п Верхний Зпид. уч.280	Алагирский	15:07:0070104:212	003002000000 Земли населенных пунктов	Ведение личного подсобного хозяйства на полевых участках	1	01:160	1 958	5.76	11 278,08
13847	Республика Северная Осетия - Алания. Алагирский район, п Верхний Зпид. уч. 281	Алагирский	15:07:0070104:213	003002000000 Земли населенных пунктов	Для ведения личного подсобного хозяйства	13	02:020	1 959	196	383 964,00
13848	Республика Северная Осетия - Алания, Алагирский район. п. Верхний Зпид, уч. 282	Алагирский	15:07:0070104:214	003002000000 Земли населенных пунктов	Ведение личного подсобного хозяйства на полевых участках	1	01:160	1 958	5,76	11 278,08
13849	Республика Северная Осетия - Алания, Алагирский район. п. Верхний Зпид, уч. 283	Алагирский	15:07:0070104:215	003002000000 Земли населенных пунктов	Для ведения личного подсобного хозяйства	13	02:020	1 958	196	383 768,00
13850	Респ. Северная Осетия - Алания, р-н Алагирский. п. Верхний Зпид. № 267	Алагирский	15:07:0070104:216	003002000000 Земли населенных пунктов	Для ведения личного подсобного хозяйства	13	02:020	1 535	196	300 860,00
13851	Республика Северная Осетия-Алания, Алагирский р-н. п. Верхний Зпид. участок № 212	Алагирский	15:07:0070104:217	003002000000 Земли населенных пунктов	для ведения личного подсобного хозяйства	13	02:020	765	196	149 940,00
13852	Республика Северная Осетия-Алания. Алагирский р-н, п. Верхний Зпид, участок №267	Алагирский	15:07:0070104:219	003002000000 Земли населенных пунктов	Для ведения личного подсобного хозяйства (приусадебный земельный участок)	13	02:020	1 000	196	196 000,00
13853	Республика Северная Осетия-Алания, р-н Алагирский, п Верхний Зпид, д 37	Алагирский	15.07:0070104.22	003002000000 Земли населенных пунктов	Под жилую застройку	13	02:010	100	196	19 600,00
13854	Республика Северная Осетия-Алания, Алагирский район. пос. В. Зпид, участок №372	Алагирский	15:07:0070104:220	003002000000 Земли населенных пунктов	Для ведения личного подсобного хозяйства	13	02:020	1 236	196	242 256,00
13855	Республика Северная Осетия-Алания, Алагирский район. п. В. Зпид, участок № 200	Алагирский	15:07:0070104:221	003002000000 Земли населенных пунктов	Для ведения личного подсобного хозяйства	13	02:020	300	196	58 800,00
13856	Российская Федерация. Республика Северная Осетия-Алания. Алагирский муниципальный район, Мизурское сельское поселение, пос. Верхний Зпид, уч. 375	Алагирский	15:07:0070104:222	003002000000 Земли населенных пунктов	Для индивидуального жилищного строительства	13	02:010	282	196	55 272,00
13857	Российская Федерация. Республика Северная Осетия-Алания. Алагирский муниципальный район, Мизурское сельское поселение. пос. Верхний Зпид	Алагирский	15:07:0070104:223	003002000000 Земли населенных пунктов	Для ведения личного подсобного хозяйства	13	02:020	1 347	196	264 012,00
13858	Российская Федерация, Республика Северная Осетия-Алания, Алагирский муниципальный район. Мизурское сельское поселение. пос. Верхний Зпид. уч. №371	Алагирский	15:07:0070104:224	003002000000 Земли населенных пунктов	Для индивидуального жилищного строительства	13	02:010	232	196	45 472,00
13859	Российская Федерация, Республика Северная Осетия-Алания, Алагирский муниципальный район. Мизурское сельское поселение, пос. Верхний Зпид, уч. № 423	Алагирский	15:07:0070104:225	003002000000 Земли населенных пунктов	Для ведения личного подсобного хозяйства (приусадебный земельный участок)	13	02:020	368	196	72 128,00
13860	Российская Федерация. Республика Северная Осетия-Алания. Алагирский район, п. Верхний Зпид. уч. 91	Алагирский	15:07:0070104:227	003002000000 Земли населенных пунктов	Для ведения личного подсобного хозяйства (приусадебный земельный участок)	13	02:020	403	196	78 988,00
13861	Республика Северная Осетия-Алания. Алагирский р-н, п. Верхний Зпид, участок №160.	Алагирский	15:07:0070104:228	003002000000 Земли населенных пунктов	для ведения личного подсобного хозяйства (приусадебный земельный участок)	13	02:020	454	196	88 984,00
13862		Алагирский	15:07:0070104:229	003002000000 Земли населенных пунктов	Ведение личного подсобного хозяйства (приусадебный земельный участок)	13	02:020	1 903	196	372 988,00
13863	Республика Северная Осетия-Алания, р-н Алагирский, п Верхний Зпид, д 38	Алагирский	15.07:0070104.23	003002000000 Земли населенных пунктов	Под жилую застройку	13	02:010	600	196	117 600,00

№ п/п	Местоположение ЗУ	Район	Кадастровый номер ЗУ	Категория земель	Разрешенное использование по документу	Код вида разрешенного использования (в соответствии с классификатором видов разрешенного использования земельных участков)	Вид использования объектов недвижимости	Площадь	УПКС	КС
13864	Республика Северная Осетия-Алания, р-н Алагирский, п Верхний Зпид, д 49	Алагирский	15:07:0070104:24	003002000000 Земли населенных пунктов	Под жилую застройку	13	02:010	600	196	117 600,00
13865	Республика Северная Осетия-Алания, р-н Алагирский, п Верхний Зпид, д 51	Алагирский	15:07:0070104:25	003002000000 Земли населенных пунктов	Под жилую застройку	13	02:010	500	196	98 000,00
13866	Респ. Северная Осетия - Алания, р-н Алагирский, п. В. Зпид, №52	Алагирский	15:07:0070104:26	003002000000 Земли населенных пунктов	Под 2-х этажный жилой дом.	13	02:010	700	196	137 200,00
13867	Республика Северная Осетия-Алания, р-н Алагирский, п Верхний Зпид, д 55	Алагирский	15:07:0070104:28	003002000000 Земли населенных пунктов	Под жилую застройку	13	02:010	1 200	196	235 200,00
13868	Республика Северная Осетия-Алания, р-н Алагирский, п Верхний Зпид, д 56	Алагирский	15:07:0070104:29	003002000000 Земли населенных пунктов	Под жилую застройку	13	02:010	600	196	117 600,00
13869	Респ. Северная Осетия, р-н Алагирский, пос. Верхний Зпид, дом №15	Алагирский	15:07:0070104:31	003002000000 Земли населенных пунктов	Для размещения домов многоэтажной жилой застройки	2	02:060	320	490	156 800,00
13870	Респ. Северная Осетия, р-н Алагирский, пос. Верхний Зпид, дом №13	Алагирский	15:07:0070104:33	003002000000 Земли населенных пунктов	Для размещения домов многоэтажной жилой застройки	2	02:060	320	490	156 800,00
13871	Республика Северная Осетия-Алания, р-н Алагирский, п Верхний Зпид, д 9	Алагирский	15:07:0070104:4	003002000000 Земли населенных пунктов	Под жилую застройку	13	02:010	1 000	196	196 000,00
13872	Республика Северная Осетия-Алания, р-н Алагирский, п. В. Зпид, участок № 17	Алагирский	15:07:0070104:47	003002000000 Земли населенных пунктов	Для ведения личного подсобного хозяйства	13	02:020	1 694	196	332 024,00
13873	Республика Северная Осетия-Алания, р-н Алагирский, п. В. Зпид, по автодороге	Алагирский	15:07:0070104:48	003002000000 Земли населенных пунктов	Для эксплуатации существующей трансформаторной станции	6	03:012	12	200,90	2 410,80
13874	Республика Северная Осетия-Алания, р-н Алагирский, п. В. Зпид, участок № 52	Алагирский	15:07:0070104:49	003002000000 Земли населенных пунктов	для ведения личного подсобного хозяйства	13	02:020	730	196	143 080,00
13875	Республика Северная Осетия-Алания, р-н Алагирский, п Верхний Зпид, д 10	Алагирский	15:07:0070104:5	003002000000 Земли населенных пунктов	Под жилую застройку	13	02:010	900	196	176 400,00
13876	РСО-Алания, Алагирский район, п. В. Зпид, участок № 15/2	Алагирский	15:07:0070104:50	003002000000 Земли населенных пунктов	Для ведения личного подсобного хозяйства	13	02:020	517	196	101 332,00
13877	Республика Северная Осетия-Алания, р-н Алагирский, п. В.Зпид	Алагирский	15:07:0070104:57	003002000000 Земли населенных пунктов	Производство сельскохозяйственной продукции	1	01:081	5 968	4,46	26 617,28
13878	Республика Северная Осетия-Алания, р-н Алагирский, п. В.Зпид, участок №13/1	Алагирский	15:07:0070104:58	003002000000 Земли населенных пунктов	Для ведения личного подсобного хозяйства	13	02:020	838	196	164 248,00
13879	Республика Северная Осетия-Алания, р-н Алагирский, п Верхний Зпид, д 11	Алагирский	15:07:0070104:6	003002000000 Земли населенных пунктов	Под жилую застройку	13	02:010	1 097	196	215 012,00
13880	Республика Северная Осетия-Алания, р-н Алагирский, п. В.Зпид, участок №15/1	Алагирский	15:07:0070104:61	003002000000 Земли населенных пунктов	Для ведения личного подсобного хозяйства	13	02:020	517	196	101 332,00
13881	Республика Северная Осетия-Алания, р-н Алагирский, п. Верхний Зпид, земельный участок №43	Алагирский	15:07:0070104:66	003002000000 Земли населенных пунктов	Для ведения личного подсобного хозяйства	13	02:020	1 141	196	223 636,00
13882	Республика Северная Осетия-Алания, р-н Алагирский, п. Верхний Зпид, участок № 41в	Алагирский	15:07:0070104:67	003002000000 Земли населенных пунктов	Для ведения личного подсобного хозяйства	13	02:020	1 366	196	267 736,00
13883	Республика Северная Осетия-Алания, р-н Алагирский, п. Верхний Зпид, участок № 41/3	Алагирский	15:07:0070104:68	003002000000 Земли населенных пунктов	Для ведения личного подсобного хозяйства	13	02:020	1 482	196	290 472,00
13884	Республика Северная Осетия-Алания, р-н Алагирский, п. Верхний Зпид, участок № 41а	Алагирский	15:07:0070104:69	003002000000 Земли населенных пунктов	Для ведения личного подсобного хозяйства	13	02:020	1 356	196	265 776,00
13885	Республика Северная Осетия-Алания, р-н Алагирский, п. Верхний Зпид, участок № 12	Алагирский	15:07:0070104:7	003002000000 Земли населенных пунктов	Для индивидуального жилищного строительства	13	02:010	896	196	175 616,00
13886	Республика Северная Осетия-Алания, р-н Алагирский, п. Верхний Зпид, участок № 41/2	Алагирский	15:07:0070104:70	003002000000 Земли населенных пунктов	Для ведения личного подсобного хозяйства	13	02:020	1 107	196	216 972,00
13887	Республика Северная Осетия-Алания, р-н Алагирский, п Верхний Зпид, уч-41д	Алагирский	15:07:0070104:71	003002000000 Земли населенных пунктов	Для ведения личного подсобного хозяйства	13	02:020	1 462	196	286 552,00
13888	Республика Северная Осетия-Алания, р-н Алагирский, п. Верхний Зпид, участок №41 "б"	Алагирский	15:07:0070104:72	003002000000 Земли населенных пунктов	Для ведения личного подсобного хозяйства	13	02:020	1 333	196	261 268,00
13889	Республика Северная Осетия-Алания, р-н Алагирский, п. Верхний Зпид, земельный участок № 14а	Алагирский	15:07:0070104:73	003002000000 Земли населенных пунктов	для индивидуального жилищного строительства	13	02:010	545	196	106 820,00
13890	Республика Северная Осетия-Алания, р-н Алагирский, п. Верхний Зпид, участок № 49/1	Алагирский	15:07:0070104:74	003002000000 Земли населенных пунктов	Для индивидуального жилищного строительства	13	02:010	1 475	196	289 100,00
13891	Республика Северная Осетия-Алания, р-н Алагирский, п. Верхний Зпид, участок №49	Алагирский	15:07:0070104:75	003002000000 Земли населенных пунктов	Для индивидуального жилищного строительства	13	02:010	1 500	196	294 000,00
13892	Республика Северная Осетия-Алания, р-н Алагирский, п Верхний Зпид, д 13	Алагирский	15:07:0070104:8	003002000000 Земли населенных пунктов	Под жилую застройку	13	02:010	1 200	196	235 200,00
13893	Республика Северная Осетия-Алания, р-н Алагирский, п Верхний Зпид, д 113	Алагирский	15:07:0070105:10	003002000000 Земли населенных пунктов	Под жилую застройку	13	02:010	500	196	98 000,00
13894	Республика Северная Осетия-Алания, р-н Алагирский, п Верхний Зпид, д 117	Алагирский	15:07:0070105:11	003002000000 Земли населенных пунктов	Под жилую застройку	13	02:010	1 000	196	196 000,00
13895	Республика Северная Осетия-Алания, р-н Алагирский, п Верхний Зпид, д 115	Алагирский	15:07:0070105:12	003002000000 Земли населенных пунктов	Под жилую застройку	13	02:010	900	196	176 400,00
13896	Респ. Северная Осетия - Алания, р-н Алагирский, п. В. Зпид, дом №94	Алагирский	15:07:0070105:14	003002000000 Земли населенных пунктов	Для эксплуатации жилого дома	13	02:010	36	196	7 056,00
13897	Республика Северная Осетия-Алания, Алагирский район, п. В. Зпид, участок № 71.	Алагирский	15:07:0070105:144	003002000000 Земли населенных пунктов	Для индивидуального жилищного строительства	13	02:010	1 000	196	196 000,00
13898	Республика Северная Осетия - Алания, Алагирский р-н. п. Верхний Зпид	Алагирский	15:07:0070105:145	003002000000 Земли населенных пунктов	Для индивидуального жилищного строительства	13	02:010	294	196	57 624,00
13899	Респ Северная Осетия - Алания, Алагирский район, п В. Зпид, участок №163	Алагирский	15:07:0070105:147	003002000000 Земли населенных пунктов	Для ведения личного подсобного хозяйства	13	02:020	1 968	196	385 728,00
13900	Респ Северная Осетия - Алания, Алагирский р-н , с. Рамоново, ул. Кавказская, участок №66	Алагирский	15:07:0070105:149	003002000000 Земли населенных пунктов	Обслуживание жилой застройки	6	03:012	90	351,47	32 686,71
13901	Российская Федерация, Республика Северная Осетия-Алания, Алагирский муниципальный район, Мизурское сельское поселение, п Верхний Зпид, уч. 440	Алагирский	15:07:0070105:150	003002000000 Земли населенных пунктов	Для ведения личного подсобного хозяйства	13	02:020	430	196	84 280,00
13902	Российская Федерация , Республика Северная Осетия - Алания, Алагирский муниципальный район, Мизурское сельское поселение , п. В. Зпид, участок №310	Алагирский	15:07:0070105:151	003002000000 Земли населенных пунктов	Для ведения личного подсобного хозяйства	13	02:020	1 005	196	196 980,00
13903	Республика Северная Осетия - Алания, Алагирский район, п В. Зпид, 213	Алагирский	15:07:0070105:152	003002000000 Земли населенных пунктов	Для ведения личного подсобного хозяйства (приусадебный земельный участок)	13	02:020	1 239	196	242 844,00
13904	Республика Северная Осетия - Алания, Алагирский район, п В. Зпид, 224	Алагирский	15:07:0070105:153	003002000000 Земли населенных пунктов	Для индивидуального жилищного строительства	13	02:010	217	196	42 532,00
13905	Республика Северная Осетия - Алания, Алагирский район. п. В. Зпид, уч. 189	Алагирский	15:07:0070105:154	003002000000 Земли населенных пунктов	Для ведения личного подсобного хозяйства на полевых участках	1	01:160	1 000	5,76	5 760,00
13906	РСО-Алания, Алагирский район, п В. Зпид, участок №233	Алагирский	15:07:0070105:155	003002000000 Земли населенных пунктов	Для ведения личного подсобного хозяйства	13	02:020	1 131	196	221 676,00
13907	Республика Северная Осетия - Алания, Алагирский район, п В.Зпид, участок № 230	Алагирский	15:07:0070105:156	003002000000 Земли населенных пунктов	Для ведения личного подсобного хозяйства	13	02:020	1 000	196	196 000,00
13908	Республика Северная Осетия - Алания, Алагирский район, п В. Зпид, 118	Алагирский	15:07:0070105:157	003002000000 Земли населенных пунктов	Для ведения личного подсобного хозяйства	13	02:020	553	196	108 388,00
13909	Республика Северная Осетия — Алания, Алагирский район. п. Верхний Зпид, участок №252	Алагирский	15:07:0070105:158	003002000000 Земли населенных пунктов	Для ведения личного подсобного хозяйства на полевых участках	1	01:160	2 656	5,76	15 298,56

№ п/п	Местоположение ЗУ	Район	Кадастровый номер ЗУ	Категория земель	Разрешенное использование по документу	Код вида разрешенного использования (в соответствии с классификатором видов разрешенного использования земельных участков)	Вид использования объектов недвижимости	Площадь	УПКС	КС
13910	Республика Северная Осетия - Алания, Район Алагирский, п. Верхний Зпид уч 219	Алагирский	15:07:0070105:159	003002000000 Земли населенных пунктов	Ведение личного подсобного хозяйства на полевых участках	1	01:160	1 796	5,76	10 344,96
13911	Республика Северная Осетия - Алания, Район Алагирский, п. В.Зпид уч 218	Алагирский	15:07:0070105:160	003002000000 Земли населенных пунктов	Ведение личного подсобного хозяйства на полевых участках	1	01:160	1 800	5,76	10 368,00
13912	Республика Северная Осетия-Алания, Алагирский р-н, п. В.Зпид, участок № 226	Алагирский	15:07:0070105:161	003002000000 Земли населенных пунктов	Спорт	3	05:010	3 930	53,90	211 827,00
13913	Республика Северная Осетия-Алания, Алагирский район, п. Верхний Зпид, участок № 301	Алагирский	15:07:0070105:162	003002000000 Земли населенных пунктов	Для ведения личного подсобного хозяйства	13	02:020	1 324	196	259 504,00
13914	Республика Северная Осетия-Алания, Алагирский р-н, п. Верхний Зпид, участок № 96	Алагирский	15:07:0070105:163	003002000000 Земли населенных пунктов	Для ведения личного подсобного хозяйства	13	02:020	3 000	196	588 000,00
13915	Республика Северная Осетия-Алания, Алагирский р-н, п. В. Зпид, участок № 323/1	Алагирский	15:07:0070105:164	003002000000 Земли населенных пунктов	Для индивидуального жилищного строительства	13	02:010	1 774	196	347 704,00
13916	Республика Северная Осетия-Алания, Алагирский р-н, п. В. Зпид, участок № 323	Алагирский	15:07:0070105:165	003002000000 Земли населенных пунктов	Ведение личного подсобного хозяйства на полевых участках	1	01:160	1 006	5,76	5 794,56
13917	Российская Федерация, Республика Северная Осетия-Алания, Алагирский муниципальный район, Мизурское сельское поселение, пос. Верхний Зпид, участок № 239	Алагирский	15:07:0070105:167	003002000000 Земли населенных пунктов	Для индивидуального жилищного строительства	13	02:010	1 355	196	265 580,00
13918	Российская Федерация, Республика Северная Осетия - Алания, Алагирский район, п Верхний Зпид	Алагирский	15:07:0070105:172	003002000000 Земли населенных пунктов	Для индивидуального жилищного строительства	13	02:010	771	196	151 116,00
13919	Российская Федерация, Республика Северная Осетия - Алания, Алагирский район, п. Верхний Зпид	Алагирский	15:07:0070105:173	003002000000 Земли населенных пунктов	Для индивидуального жилищного строительства	13	02:010	351	196	68 796,00
13920	Российская Федерация, Республика Северная Осетия-Алания, Алагирский район, п Верхний Зпид	Алагирский	15:07:0070105:175	003002000000 Земли населенных пунктов	Для ведения личного подсобного хозяйства (приусадебный земельный участок)	13	02:020	2 356	196	461 776,00
13921	Российская Федерация, Республика Северная Осетия-Алания, Алагирский район, п Верхний Зпид	Алагирский	15:07:0070105:176	003002000000 Земли населенных пунктов	Для ведения личного подсобного хозяйства (приусадебный земельный участок)	13	02:020	2 985	196	585 060,00
13922	Российская Федерация, Республика Северная Осетия-Алания, Алагирский район, п Верхний Зпид	Алагирский	15:07:0070105:177	003002000000 Земли населенных пунктов	Для ведения личного подсобного хозяйства (приусадебный земельный участок)	13	02:020	2 665	196	522 340,00
13923	Российская Федерация, Республика Северная Осетия-Алания, Алагирский район, п Верхний Зпид	Алагирский	15:07:0070105:178	003002000000 Земли населенных пунктов	Для ведения личного подсобного хозяйства (приусадебный земельный участок)	13	02:020	2 744	196	537 824,00
13924	Российская Федерация, Республика Северная Осетия-Алания, Алагирский район, п Верхний Зпид	Алагирский	15:07:0070105:179	003002000000 Земли населенных пунктов	Для ведения личного подсобного хозяйства (приусадебный земельный участок)	13	02:020	2 986	196	585 256,00
13925	Российская Федерация, Республика Северная Осетия-Алания, Алагирский район, п Верхний Зпид	Алагирский	15:07:0070105:180	003002000000 Земли населенных пунктов	Для ведения личного подсобного хозяйства (приусадебный земельный участок)	13	02:020	2 987	196	585 452,00
13926	Республика Северная Осетия-Алания, р-н Алагирский, п. В. Зпид, в районе АМС	Алагирский	15:07:0070105:19	003002000000 Земли населенных пунктов	Для эксплуатации существующей трансформаторной линии	6	03:012	12	200,90	2 410,80
13927	Республика Северная Осетия-Алания, р-н Алагирский, п. В.Зпид, №28	Алагирский	15:07:0070105:20	003002000000 Земли населенных пунктов	Спорт	3	05:012	5 313	53,90	286 370,70
13928	Республика Северная Осетия-Алания, р-н Алагирский, п. Верхний Зпид, участок № 2/2	Алагирский	15:07:0070105:24	003002000000 Земли населенных пунктов	Ведение личного подсобного хозяйства на полевых участках	1	01:160	4 776	5,76	27 509,76
13929	Республика Северная Осетия-Алания, р-н Алагирский, п. В.Зпид	Алагирский	15:07:0070105:25	003002000000 Земли населенных пунктов	Для производства сельскохозяйственной продукции	1	01:180	700	81,34	56 938,00
13930	Республика Северная Осетия-Алания, р-н Алагирский, п. В. Зпид, участок № 2"а"	Алагирский	15:07:0070105:28	003002000000 Земли населенных пунктов	Для ведения личного подсобного хозяйства	13	02:020	1 692	196	331 632,00
13931	Республика Северная Осетия-Алания, р-н Алагирский, п. В. Зпид, участок № 2/1	Алагирский	15:07:0070105:29	003002000000 Земли населенных пунктов	для ведения личного подсобного хозяйства	13	02:020	3 000	196	588 000,00
13932	Республика Северная Осетия-Алания, р-н Алагирский, п Верхний Зпид, уч 64	Алагирский	15:07:0070105:30	003002000000 Земли населенных пунктов	Для индивидуального жилищного строительства	13	02:010	640	196	125 440,00
13933	Республика Северная Осетия-Алания, р-н Алагирский, п. Верхний Зпид, участок №63	Алагирский	15:07:0070105:31	003002000000 Земли населенных пунктов	Для индивидуального жилищного строительства	13	02:010	465	196	91 140,00
13934	Республика Северная Осетия-Алания, р-н Алагирский, п. В.Зпид, участок №62	Алагирский	15:07:0070105:32	003002000000 Земли населенных пунктов	Для индивидуального жилищного строительства	13	02:010	678	196	132 888,00
13935	Республика Северная Осетия-Алания, р-н Алагирский, п. Верхний Зпид, участок №97/1	Алагирский	15:07:0070105:33	003002000000 Земли населенных пунктов	Для ведения личного подсобного хозяйства	13	02:020	2 257	196	442 372,00
13936	Республика Северная Осетия-Алания, р-н Алагирский, п Верхний Зпид, д 96	Алагирский	15:07:0070105:4	003002000000 Земли населенных пунктов	Под жилую застройку	13	02:010	1 500	196	294 000,00
13937	Республика Северная Осетия-Алания, р-н Алагирский, п Верхний Зпид, д 100	Алагирский	15:07:0070105:5	003002000000 Земли населенных пунктов	Под жилую застройку	13	02:010	1 000	196	196 000,00
13938	Республика Северная Осетия-Алания, р-н Алагирский, п Верхний Зпид, д 101	Алагирский	15:07:0070105:6	003002000000 Земли населенных пунктов	Под жилую застройку	13	02:010	800	196	156 800,00
13939	Республика Северная Осетия-Алания, р-н Алагирский, п Верхний Зпид, д 97	Алагирский	15:07:0070105:7	003002000000 Земли населенных пунктов	Под жилую застройку	13	02:010	800	196	156 800,00
13940	Республика Северная Осетия-Алания, р-н Алагирский, п Верхний Зпид, д 95	Алагирский	15:07:0070105:8	003002000000 Земли населенных пунктов	Под жилую застройку	13	02:010	900	196	176 400,00
13941	Республика Северная Осетия-Алания, р-н Алагирский, п Верхний Зпид, д 93	Алагирский	15:07:0070105:9	003002000000 Земли населенных пунктов	Под жилую застройку	13	02:010	1 000	196	196 000,00
13942	Респ Северная Осетия - Алания, Алагирский р-н , п. Верхний Зпид., д 128	Алагирский	15:07:0070106:121	003002000000 Земли населенных пунктов	индивидуальное жилищное строительство	13	02:010	1 969	196	385 924,00
13943	РСО-Алания, Алагирский район, п. В. Зпид, участок № 32/2	Алагирский	15:07:0070106:122	003002000000 Земли населенных пунктов	Для ведения личного подсобного хозяйства	13	02:020	767	196	150 332,00
13944	Республика Северная Осетия - Алания, Алагирский район, п. В.Зпид, 72в	Алагирский	15:07:0070106:123	003002000000 Земли населенных пунктов	Для ведения личного подсобного хозяйства	13	02:020	1 500	196	294 000,00
13945	Республика Северная Осетия - Алания, Алагирский р-н, п Верхний Зпид, участок № 72 "в"	Алагирский	15:07:0070106:124	003002000000 Земли населенных пунктов	Для ведения личного подсобного хозяйства	13	02:020	2 999	196	587 804,00
13946	Республика Северная Осетия - Алания, Алагирский р-н, п В Зпид, участок №72 "д"	Алагирский	15:07:0070106:125	003002000000 Земли населенных пунктов	Для ведения личного подсобного хозяйства	13	02:020	3 000	196	588 000,00
13947	РСО-Алания, Алагирский район, В.Зпид, участок № 169	Алагирский	15:07:0070106:126	003002000000 Земли населенных пунктов	Для ведения личного подсобного хозяйства	13	02:020	1 313	196	257 348,00
13948	Республика Северная Осетия-Алания, Алагирский р-н, в районе п.В.Зпид участок № 161/1	Алагирский	15:07:0070106:128	003002000000 Земли населенных пунктов	Для ведения личного подсобного хозяйства на полевых участках	1	01:160	1 823	5,76	10 500,48
13949	Республика Северная Осетия - Алания, Алагирский район, п В. Зпид. 210	Алагирский	15:07:0070106:129	003002000000 Земли населенных пунктов	Для ведения личного подсобного хозяйства	13	02:020	1 650	196	323 400,00
13950	Республика Северная Осетия — Алания, Алагирский р-н. п. В. Зпид. участок № 231б	Алагирский	15:07:0070106:130	003002000000 Земли населенных пунктов	Для ведения личного подсобного хозяйства	13	02:020	2 635	196	516 460,00

№ п/п	Местоположение ЗУ	Район	Кадастровый номер ЗУ	Категория земель	Разрешенное использование по документу	Код (коды) разрешенного использования (в соответствии с классификатором видов разрешенного использования земельных участков)	Вид использования объектов недвижимости	Площадь	УПКС	КС
13951	Республика Северная Осетия - Алания, Алагирский район, п В.Зпид, участок № 231а	Алагирский	15:07:0070106:131	003002000000 Земли населенных пунктов	Для ведения личного подсобного хозяйства	13	02:02:0	2 957	196	579 572,00
13952	Республика Северная Осетия - Алания, Алагирский район. п. В. Зпид, 72 в/1	Алагирский	15:07:0070106:132	003002000000 Земли населенных пунктов	Для ведения личного подсобного хозяйства	13	02:02:0	1 000	196	196 000,00
13953	Республика Северная Осетия - Алания, Алагирский район. п. В. Зпид, 72 в/2	Алагирский	15:07:0070106:133	003002000000 Земли населенных пунктов	Для ведения личного подсобного хозяйства	13	02:02:0	500	196	98 000,00
13954	Российская Федерация, Республика Северная Осетия-Алания, Алагирский район. п. В Зпид, 251	Алагирский	15:07:0070106:134	003002000000 Земли населенных пунктов	Для ведения личного подсобного хозяйства	13	02:02:0	1 989	196	389 844,00
13955	Республика Северная Осетия - Алания. Алагирский район, в районе п. В. Зпид	Алагирский	15:07:0070106:135	003002000000 Земли населенных пунктов	Ведение личного подсобного хозяйства на полевых участках	1	01:160	2 894	5,76	16 669,44
13956	Республика Северная Осетия-Алания. Алагирский район, п В.Зпид, участок №85	Алагирский	15:07:0070106:136	003002000000 Земли населенных пунктов	Для ведения личного подсобного хозяйства	13	02:02:0	858	196	168 168,00
13957	Республика Северная Осетия-Алания. Алагирский район, п В. Зпид, участок №265	Алагирский	15:07:0070106:137	003002000000 Земли населенных пунктов	Ведение личного подсобного хозяйства на полевых участках	1	01:160	2 571	5.76	14 808,96
13958	Российская Федерация, Республика Северная Осетия-Алания, Алагирский муниципальный район. Мизурское сельское поселение. пос. Верхний Зпид, уч. №366	Алагирский	15:07:0070106:138	003002000000 Земли населенных пунктов	Для ведения личного подсобного хозяйства	13	02:02:0	1 479	196	289 884,00
13959	Российская Федерация, Республика Северная Осетия-Алания, Алагирский муниципальный район. Мизурское сельское поселение, пос. Верхний Зпид, уч. №398	Алагирский	15:07:0070106:139	003002000000 Земли населенных пунктов	Для ведения личного подсобного хозяйства	13	02:02:0	2 831	196	554 876,00
13960	Российская Федерация. Республика Северная Осетия-Алания. Алагирский муниципальный район, Мизурское сельское поселение, пос. Верхний Зпид, уч. №396	Алагирский	15:07:0070106:140	003002000000 Земли населенных пунктов	Для ведения личного подсобного хозяйства	13	02:02:0	1 632	196	319 872,00
13961	Российская Федерация. Республика Северная Осетия-Алания. Алагирский муниципальный район, Мизурское сельское поселение. пос. Верхний Зпид, уч. №397	Алагирский	15:07:0070106:141	003002000000 Земли населенных пунктов	Для ведения личного подсобного хозяйства	13	02:02:0	721	196	141 316,00
13962	Российская Федерация, Республика Северная Осетия-Алания, Алагирский муниципальный район. Мизурское сельское поселение. п. Верхний Зпид, уч 431	Алагирский	15:07:0070106:142	003002000000 Земли населенных пунктов	Для ведения личного подсобного хозяйства	13	02:02:0	2 528	196	495 488,00
13963	Российская Федерация, Республика Северная Осетия-Алания, Алагирский муниципальный район. Мизурское сельское поселение, п. Верхний Зпид, уч. 432	Алагирский	15:07:0070106:144	003002000000 Земли населенных пунктов	Для ведения личного подсобного хозяйства	13	02:02:0	2 650	196	519 400,00
13964	Российская Федерация. Республика Северная Осетия - Алания, Алагирский р-н., п. Верхний Зпид. 408	Алагирский	15:07:0070106:148	003002000000 Земли населенных пунктов	Для ведения личного подсобного хозяйства (код 2.2)	13	02:02:0	2 808	196	550 368,00
13965	Российская Федерация. Республика Северная Осетия - Алания, Алагирский район. п. Верхний Зпид, участок №407	Алагирский	15:07:0070106:149	003002000000 Земли населенных пунктов	Для ведения личного подсобного хозяйства	13	02:02:0	2 075	196	406 700,00
13966	Российская Федерация, Республика Северная Осетия - Алания. Алагирский район, п Верхний Зпид. участок №409	Алагирский	15:07:0070106:150	003002000000 Земли населенных пунктов	Для ведения личного подсобного хозяйства	13	02:02:0	2 192	196	429 632,00
13967	Российская Федерация, Республика Северная Осетия - Алания. Алагирский р-н., п. Верхний Зпид, 410	Алагирский	15:07:0070106:151	003002000000 Земли населенных пунктов	Для ведения личного подсобного хозяйства (код 2.2)	13	02:02:0	2 941	196	576 436,00
13968	Республика Северная Осетия-Алания, р-н Алагирский, п Верхний Зпид, д 6	Алагирский	15:07:0070106:2	003002000000 Земли населенных пунктов	Под жилую застройку	13	02:01:0	800	196	156 800,00
13969	Респ. Северная Осетия - Алания, р-н Алагирский, п. В.Зпид, дом № 123	Алагирский	15:07:0070106:3	003002000000 Земли населенных пунктов	Под 2-х этажный жилой дом	13	02:01:0	576	196	112 896,00
13970	Республика Северная Осетия-Алания, р-н Алагирский. п. В. Зпид, участок № 124	Алагирский	15:07:0070106:6	003002000000 Земли населенных пунктов	Для ведения личного подсобного хозяйства	13	02:02:0	1 463	196	286 748,00
13971	Республика Северная Осетия-Алания, р-н Алагирский. п Верхний Зпид, д 67	Алагирский	15:07:0070107:1	003002000000 Земли населенных пунктов	Под жилую застройку	13	02:01:0	900	196	176 400,00
13972	Республика Северная Осетия - Алания, Алагирский р-н. п. В.Зпид, участок 41/6	Алагирский	15:07:0070107:117	003002000000 Земли населенных пунктов	Для ведения личного подсобного хозяйства	13	02:02:0	1 438	196	281 848,00
13973	РСО-Алания, Алагирский район, п. В. Зпид, участок № 72/1	Алагирский	15:07:0070107:118	003002000000 Земли населенных пунктов	Для ведения личного подсобного хозяйства	13	02:02:0	1 088	196	213 248,00
13974	Республика Северная Осетия - Алания. Алагирский р-н, п В Зпид, участок №72	Алагирский	15:07:0070107:119	003002000000 Земли населенных пунктов	Для ведения личного подсобного хозяйства	13	02:02:0	718	196	140 728,00
13975	Республика Северная Осетия - Алания. р-н Алагирский. п. В Зпид, 41/7	Алагирский	15:07:0070107:120	003002000000 Земли населенных пунктов	Для ведения личного подсобного хозяйства	13	02:02:0	1 488	196	291 648,00
13976	РСО-Алания, Алагирский район, п. В. Зпид, участок 72 "б"	Алагирский	15:07:0070107:121	003002000000 Земли населенных пунктов	Для ведения личного подсобного хозяйства	13	02:02:0	781	196	153 076,00
13977	Республика Северная Осетия - Алания, Алагирский район. п В Зпид, участок № 183/1	Алагирский	15:07:0070107:122	003002000000 Земли населенных пунктов	Для ведения личного подсобного хозяйства на полевых участках	1	01:160	1 442	5.76	8 305,92
13978	Республика Северная Осетия - Алания. Алагирский район, п В. Зпид. 178	Алагирский	15:07:0070107:123	003002000000 Земли населенных пунктов	Для ведения личного подсобного хозяйства (приусадебный земельный участок)	13	02:02:0	2 237	196	438 452,00
13979	РСО-Алания. Алагирский район. п В Зпид, участок №228	Алагирский	15:07:0070107:124	003002000000 Земли населенных пунктов	Ведение личного подсобного хозяйства на полевых участках	1	01:160	2 778	5,76	16 001,28
13980	Республика Северная Осетия — Алания. Алагирский район, п. Верхний Зпид, участок № 235	Алагирский	15:07:0070107:125	003002000000 Земли населенных пунктов	для ведения личного подсобного хозяйства	13	02:02:0	2 142	196	419 832,00
13981	Российская Федерация. Республика Северная Осетия-Алания. Алагирский муниципальный район, Мизурское сельское поселение. пос. Верхний Зпид, участок № 430/1	Алагирский	15:07:0070107:126	003002000000 Земли населенных пунктов	Для ведения личного подсобного хозяйства	13	02:02:0	2 330	196	456 680,00
13982	Респ. Северная Осетия - Алания, р-н Алагирский, с. В. Зпид	Алагирский	15:07:0070107:2	003002000000 Земли населенных пунктов	Под жилую застройку	13	02:01:0	10 000	196	1 960 000,00
13983	Республика Северная Осетия-Алания, р-н Алагирский. п. В.Зпид	Алагирский	15:07:0070107:4	003002000000 Земли населенных пунктов	Производство сельскохозяйственной продукции	1	01:081	32 818	4,46	146 368,28
13984	Республика Северная Осетия-Алания. р-н Алагирский, п. Верхний Зпид, участок № 41/5	Алагирский	15:07:0070107:5	003002000000 Земли населенных пунктов	Для ведения личного подсобного хозяйства	13	02:02:0	1 496	196	293 216,00
13985	Республика Северная Осетия-Алания. р-н Алагирский, п Верхний Зпид, уч 41/8	Алагирский	15:07:0070107:6	003002000000 Земли населенных пунктов	Для ведения личного подсобного хозяйства	13	02:02:0	1 471	196	288 316,00
13986	Республика Северная Осетия - Алания. Алагирский район, п В. Зпид (н.п. Н Зпид). № 78	Алагирский	15:07:0080101:116	003002000000 Земли населенных пунктов	Для ведения личного подсобного хозяйства	13	02:02:0	795	196	155 820,00
13987	Республика Северная Осетия - Алания. Алагирский район, п В. Зпид (н.п. Н Зпид). № 76	Алагирский	15:07:0080101:117	003002000000 Земли населенных пунктов	Для ведения личного подсобного хозяйства	13	02:02:0	2 982	196	584 472,00
13988	Республика Северная Осетия - Алания, Алагирский район. п. В. Зпид (н.п. Н.Зпид), участок № 74	Алагирский	15:07:0080101:118	003002000000 Земли населенных пунктов	Для ведения личного подсобного хозяйства	13	02:02:0	3 000	196	588 000,00
13989	Республика Северная Осетия-Алания. Алагирский р-н, в районе пос. В. Зпид, участок № 203	Алагирский	15:07:0080101:120	003001000000 Земли сельскохозяйственного назначения	Ведение личного подсобного хозяйства на полевых участках	1	01:160	2 442	5.76	14 065,92
13990	Республика Северная Осетия-Алания, Алагирский р-н. в районе пос. В. Зпид, участок № 255	Алагирский	15:07:0080101:121	003001000000 Земли сельскохозяйственного назначения	Ведение личного подсобного хозяйства на полевых участках	1	01:160	5 186	5.76	29 871,36
13991	Респ. Республика Северная Осетия - Алания. Алагирский р-н., п. Верхний Зпид, участок № 393	Алагирский	15:07:0080103:113	003002000000 Земли населенных пунктов	для ведения личного подсобного хозяйства	13	02:02:0	1 324	196	259 504,00

№ п/п	Местоположение ЗУ	Район	Кадастровый номер ЗУ	Категория земель	Разрешенное использование по документу	Код вида разрешенного использования (в соответствии с классификатором видов разрешенного использования земельных участков)	Вид использования объектов недвижимости	Площадь	УПКС	КС
13992	Российская Федерация, Республика Северная Осетия-Алания, Алагирский район. п. Верхний Зпид	Алагирский	15:07:0080103:114	003001000000 Земли сельскохозяйственного назначения	Ведение личного подсобного хозяйства на полевых участках	1	01:160	1 016	5,76	5 852,16
13993	Республика Северная Осетия-Алания. Алагирский район, п. В.Зпид, участок № 206	Алагирский	15:07:0080104:112	003002000000 Земли населенных пунктов	Для ведения личного подсобного хозяйства (приусадебный земельный участок)	13	02:020	1 190	196	233 240,00
13994	Республика Северная Осетия-Алания, р-н Алагирский, п Нижний Зпид, д 37	Алагирский	15:07:0080105:0	003002000000 Земли населенных пунктов	Под жилую застройку	13	02:010	700	196	137 200,00
13995	Республика Северная Осетия-Алания, Алагирский р-н. п. Верхний Зпид. (н.п.Н.Зпид) участок № 208	Алагирский	15:07:0080105:118	003002000000 Земли населенных пунктов	Для ведения личного подсобного хозяйства	13	02:020	626	196	122 696,00
13996	Республика Северная Осетия-Алания, р-н Алагирский, п Нижний Зпид, д 38	Алагирский	15:07:0080105:2	003002000000 Земли населенных пунктов	Под жилую застройку	13	02:010	800	196	156 800,00
13997	Республика Северная Осетия-Алания, р-н Алагирский, п Нижний Зпид, д 39	Алагирский	15:07:0080105:3	003002000000 Земли населенных пунктов	Под жилую застройку	13	02:010	800	196	156 800,00
13998	Республика Северная Осетия-Алания, р-н Алагирский, п Нижний Зпид, д 40	Алагирский	15:07:0080105:4	003002000000 Земли населенных пунктов	Под жилую застройку	13	02:010	1 000	196	196 000,00
13999	Республика Северная Осетия-Алания, р-н Алагирский, п Нижний Зпид, д 41	Алагирский	15:07:0080105:5	003002000000 Земли населенных пунктов	Под жилую застройку	13	02:010	1 000	196	196 000,00
14000	Республика Северная Осетия-Алания, р-н Алагирский. п. Верхний Зпид (ж.п. Нижний Зпид). участок №3 "в"	Алагирский	15:07:0080105:7	003002000000 Земли населенных пунктов	Для ведения личного подсобного хозяйства	13	02:020	2 388	196	468 048,00
14001	Республика Северная Осетия-Алания, р-н Алагирский, п Нижний Зпид, д 11	Алагирский	15:07:0080106:1	003002000000 Земли населенных пунктов	Под жилую застройку	13	02:010	1 400	196	274 400,00
14002	Республика Северная Осетия-Алания. Алагирский район, п. В.Зпид, (н.п.Н.Зпид). уч. 197	Алагирский	15:07:0080106:118	003002000000 Земли населенных пунктов	Ведение личного подсобного хозяйства на полевых участках	1	01:160	1 125	5.76	6 480,00
14003	Республика Северная Осетия - Алания. Алагирский район, п В. Зпид. (н.п Н Зпид). № 197	Алагирский	15:07:0080106:119	003002000000 Земли населенных пунктов	Для ведения личного подсобного хозяйства на полевых участках	1	01:160	1 109	5.76	6 387,84
14004	Республика Северная Осетия - Алания. Алагирский район, с.Н Зпид, участок №29	Алагирский	15:07:0080106:120	003002000000 Земли населенных пунктов	Для ведения личного подсобного хозяйства	13	02:020	1 673	196	327 908,00
14005	Республика Северная Осетия-Алания. Алагирский р-н, п. В.Зпид, (н.п.Н.Зпид), участок № 287	Алагирский	15:07:0080106:121	003002000000 Земли населенных пунктов	Ведение личного подсобного хозяйства на полевых участках	1	01:160	1 000	5,76	5 760,00
14006	Республика Северная Осетия-Алания. Алагирский р-н, п В.Зпид, (н.п.Н.Зпид) участок № 245	Алагирский	15:07:0080106:122	003002000000 Земли населенных пунктов	Для ведения личного подсобного хозяйства	13	02:020	1 690	196	331 240,00
14007	РСО - Алания, Алагирский р-н.п В Зпид, уч №287/1	Алагирский	15:07:0080106:124	003002000000 Земли населенных пунктов	"для ведения личного подсобного хозяйства (приусадебный земельный участок)" (код-2.2)	13	02:020	3 000	196	588 000,00
14008	Республика Северная Осетия-Алания, р-н Алагирский, п Нижний Зпид, д 10	Алагирский	15:07:0080106:3	003002000000 Земли населенных пунктов	Под жилую застройку	13	02:010	1 200	196	235 200,00
14009	Республика Северная Осетия-Алания, р-н Алагирский, п Нижний Зпид, д 24	Алагирский	15:07:0080106:4	003002000000 Земли населенных пунктов	Под жилую застройку	13	02:010	1 200	196	235 200,00
14010	Республика Северная Осетия-Алания. Алагирский район, п. В.Зпид (населенный пункт с. Н.Зпид). уч.№25	Алагирский	15:07:0080106:5	003002000000 Земли населенных пунктов	Под жилую застройку	13	02:010	1 200	196	235 200,00
14011	Республика Северная Осетия - Алания. Алагирский район, п В.Зпид, 234	Алагирский	15:07:0080107:117	003002000000 Земли населенных пунктов	ведение личного подсобного хозяйства	13	02:020	504	196	98 784,00
14012	Республика Северная Осетия - Алания. Алагирский район, п В.Зпид. участок №295	Алагирский	15:07:0080107:118	003002000000 Земли населенных пунктов	Для ведения личного подсобного хозяйства	13	02:020	300	196	58 800,00
14013	Республика Северная Осетия - Алания, Алагирский район. п В.Зпид (н.п. ср.Зпид). участок 345	Алагирский	15:07:0080107:119	003002000000 Земли населенных пунктов	Для ведения личного подсобного хозяйства	13	02:020	346	196	67 816,00
14014	Республика Северная Осетия-Алания, р-н Алагирский, п Нижний Зпид, д 27	Алагирский	15:07:0080107:2	003002000000 Земли населенных пунктов	Под жилую застройку	13	02:010	900	196	176 400,00
14015	Республика Северная Осетия-Алания, р-н Алагирский, п Нижний Зпид, д 29	Алагирский	15:07:0080107:3	003002000000 Земли населенных пунктов	Под жилую застройку	13	02:010	1 000	196	196 000,00
14016	Республика Северная Осетия-Алания, р-н Алагирский, п Нижний Зпид, д 32	Алагирский	15:07:0080107:4	003002000000 Земли населенных пунктов	Под жилую застройку	13	02:010	700	196	137 200,00
14017	Респ Северная Осетия - Алания, Алагирский р-н. п. В. Зпид (населенный пункт Н. Зпид) уч-к 16	Алагирский	15:07:0080107:5	003002000000 Земли населенных пунктов	Для ведения личного подсобного хозяйства	13	02:020	600	196	117 600,00
14018	Республика Северная Осетия-Алания. р-н Алагирский, п. Верхний Зпид, (ж.п. Нижний Зпид), участок № 3	Алагирский	15:07:0080107:6	003002000000 Земли населенных пунктов	Для ведения личного подсобного хозяйства	13	02:020	3 000	196	588 000,00
14019	Республика Северная Осетия-Алания, Алагирский район. южнее п. В Зпид, участок № 16 "в"	Алагирский	15:07:0080108:115	003001000000 Земли сельскохозяйственного назначения	Сенокошение	1	01:981	26 400	4.62	121 968,00
14020	Респ Северная Осетия - Алания, Алагирский район, п В Зпид, № 211	Алагирский	15:07:0080108:118	003002000000 Земли населенных пунктов	Для ведения личного подсобного хозяйства (приусадебный земельный участок)	13	02:020	1 483	196	290 668,00
14021	Республика Северная Осетия-Алания. Алагирский район, п. Верхний Зпид, участок №254	Алагирский	15:07:0080108:119	003002000000 Земли населенных пунктов	Для ведения личного подсобного хозяйства	13	02:020	2 911	196	570 556,00
14022	Республика Северная Осетия-Алания. Алагирский район, в районе п.В. Зпид, участок №56/1	Алагирский	15:07:0080108:120	003001000000 Земли сельскохозяйственного назначения	Ведение личного подсобного хозяйства на полевых участках	1	01:160	3 878	5.76	22 337,28
14023	Республика Северная Осетия-Алания, Алагирский район. восточнее п. В.Зпид	Алагирский	15:07:0080108:121	003001000000 Земли сельскохозяйственного назначения	Выпас сельскохозяйственных животных	1	01:981	28 854	4.46	128 688,84
14024	Северная Осетия - Алания респ, р-н Алагирский. п Верхний Зпид, №38	Алагирский	15:07:0080108:2	003002000000 Земли населенных пунктов	Для ведения личного подсобного хозяйства	13	02:020	1 611	196	315 756,00
14025	Республика Северная Осетия-Алания, р-н Алагирский, п. Верхний Зпид, участок №56	Алагирский	15:07:0080108:4	003002000000 Земли населенных пунктов	Для ведения личного подсобного хозяйства	13	02:020	512	196	100 352,00
14026	Республика Северная Осетия - Алания, Район Алагирский, п. В.Зпид, участок №328/1	Алагирский	15:07:0080109:129	003002000000 Земли населенных пунктов	Ведение личного подсобного хозяйства на полевых участках	1	01:160	2 405	5.76	13 852,80
14027	Республика Северная Осетия - Алания. Алагирский район, п В.Зпид. участок №328,	Алагирский	15:07:0080109:130	003002000000 Земли населенных пунктов	Ведение личного подсобного хозяйства на полевых участках	1	01:160	2 361	5.76	13 599,36
14028	Республика Северная Осетия-Алания, Алагирский район. п. В Зпид (н п. ср. Зпид). участок №384	Алагирский	15:07:0080109:131	003002000000 Земли населенных пунктов	Ведение личного подсобного хозяйства на полевых участках	1	01:160	2 998	5,76	17 268,48
14029	Республика Северная Осетия-Алания. Алагирский район, п. В. Зпид (н.п. ср. Зпид), участок №383	Алагирский	15:07:0080109:132	003002000000 Земли населенных пунктов	Ведение личного подсобного хозяйства на полевых участках	1	01:160	2 997	5,76	17 262,72
14030	Республика Северная Осетия-Алания. Алагирский район, п. В. Зпид (н.п. ср. Зпид), участок №386	Алагирский	15:07:0080109:133	003002000000 Земли населенных пунктов	Ведение личного подсобного хозяйства на полевых участках	1	01:160	2 984	5.76	17 187,84
14031	Республика Северная Осетия-Алания, Алагирский район. п. В Зпид (н п. ср. Зпид). участок №387	Алагирский	15:07:0080109:134	003002000000 Земли населенных пунктов	Ведение личного подсобного хозяйства на полевых участках	1	01:160	2 978	5.76	17 153,28
14032	Республика Северная Осетия-Алания, Алагирский район. п. В Зпид (н п. ср. Зпид). участок №388	Алагирский	15:07:0080109:135	003002000000 Земли населенных пунктов	Ведение личного подсобного хозяйства на полевых участках	1	01:160	2 970	5,76	17 107,20
14033	Республика Северная Осетия-Алания. Алагирский район, п. В. Зпид (н.п. ср. Зпид), участок №385	Алагирский	15:07:0080109:136	003002000000 Земли населенных пунктов	Ведение личного подсобного хозяйства на полевых участках	1	01:160	2 909	5,76	16 755,84
14034	Республика Северная Осетия-Алания. Алагирский район, пос. В. Зпид. участок № 376	Алагирский	15:07:0080109:137	003002000000 Земли населенных пунктов	Ведение личного подсобного хозяйства на полевых участках	1	01:160	1 013	5.76	5 834,88
14035	Республика Северная Осетия-Алания. Алагирский район, пос. В. Зпид. участок № 377	Алагирский	15:07:0080109:138	003002000000 Земли населенных пунктов	Ведение личного подсобного хозяйства на полевых участках	1	01:160	1 269	5.76	7 309,44

№ п/п	Местоположение ЗУ	Район	Кадастровый номер ЗУ	Категория земель	Разрешенное использование по документу	Код вида разрешенного использования (в соответствии с классификатором видов разрешенного использования земельных участков)	Вид использования объектов недвижимости	Площадь	УПКС	КС
14036	Республика Северная Осетия-Алания, Алагирский район. пос. В. Згид, участок №378	Алагирский	15:07:0080109:139	003002000000 Земли населенных пунктов	Ведение личного подсобного хозяйства на полевых участках	1	01:160	2 888	5,76	16 634,88
14037	Республика Северная Осетия-Алания. Алагирский район, пос. В. Згид. участок №379	Алагирский	15:07:0080109:140	003002000000 Земли населенных пунктов	Ведение личного подсобного хозяйства на полевых участках	1	01:160	2 970	5,76	17 107,20
14038	Республика Северная Осетия-Алания. р-н Алагирский, поселок В.Згид (населенный пункт Н.Згид), участок № 14а	Алагирский	15.07:0080109.18	003002000000 Земли населенных пунктов	Для ведения личного подсобного хозяйства	13	02:020	2 999	196	587 804,00
14039	Респ. Северная Осетия - Алания, р-н Алагирский. п. Верхний Згид, дом 5	Алагирский	15.07.0080109:3	003002000000 Земли населенных пунктов	Для ведения личного подсобного хозяйства	13	02:020	2 500	196	490 000,00
14040	Респ. Северная Осетия - Алания, р-н Алагирский. с. Нижний Згид, № 16	Алагирский	15:07:0080110:1	003002000000 Земли населенных пунктов	Под жилую застройку	13	02:010	900	196	176 400,00
14041	Респ Северная Осетия - Алания, Алагирский р-н. п. Верхний Згид. (населенный пункт с Нижний Згид). участок №1 "г"	Алагирский	15:07:0080110:135	003002000000 Земли населенных пунктов	Обслуживание жилой застройки	6	03:012	16	200,90	3 214,40
14042	Республика Северная Осетия - Алания, Алагирский р-н. п. В.Згид. (нп. Н.Згид). участок №28	Алагирский	15:07:0080110:136	003002000000 Земли населенных пунктов	Для ведения личного подсобного хозяйства	13	02:020	3 000	196	588 000,00
14043	Респ. Северная Осетия - Алания, р-н Алагирский. с. Н. Згид. №17	Алагирский	15.07.0080110:2	003002000000 Земли населенных пунктов	Под жилую застройку	13	02:010	1 200	196	235 200,00
14044	Республика Северная Осетия-Алания, р-н Алагирский. п. В.Згид	Алагирский	15:07:0080110:22	003002000000 Земли населенных пунктов	Для эксплуатации существующей трансформаторной подстанции	6	03:012	12	200,90	2 410,80
14045	Респ. Северная Осетия - Алания. р-н Алагирский. с. Н. Згид. №8	Алагирский	15:07:0080111:1	003002000000 Земли населенных пунктов	Под жилую застройку	13	02:010	600	196	117 600,00
14046	РСО-Алания, Алагирский район, пос. В. Згид (населенын пункт с. Н.Згид). участок № 1 "п"	Алагирский	15:07:0080111:128	003002000000 Земли населенных пунктов	Историко-культурная деятельность	3	09:030	91	8.12	738,92
14047	РСО-Алания. Алагирский район. п В Згид (н п Нижний Згид) участок №32	Алагирский	15:07:0080111:129	003002000000 Земли населенных пунктов	Для ведения личного подсобного хозяйства	13	02:020	1 335	196	261 660,00
14048	Респ. Северная Осетия - Алания, р-н Алагирский. п. В. Згид, (населенный пункт Н. Згид). земельный участок №32	Алагирский	15:07:0080111:16	003002000000 Земли населенных пунктов	Для ведения личного подсобного хозяйства	13	02:020	1 742	196	341 432,00
14049	Респ. Северная Осетия - Алания. р-н Алагирский. с. Н. Згид. №9	Алагирский	15:07:0080111:2	003002000000 Земли населенных пунктов	Под жилую застройку	13	02:010	600	196	117 600,00
14050	Респ. Северная Осетия - Алания. р-н Алагирский. с. Н. Згид. №10	Алагирский	15.07.0080111:3	003002000000 Земли населенных пунктов	Под жилую застройку	13	02:010	600	196	117 600,00
14051	Респ. Северная Осетия - Алания. р-н Алагирский. с. Н. Згид. № 12	Алагирский	15.07.0080111:4	003002000000 Земли населенных пунктов	Под жилую застройку	13	02:010	800	196	156 800,00
14052	Респ. Северная Осетия - Алания. р-н Алагирский. с. Н. Згид. №13	Алагирский	15:07:0080111:5	003002000000 Земли населенных пунктов	Под жилую застройку	13	02:010	900	196	176 400,00
14053	Респ. Северная Осетия - Алания. р-н Алагирский. с. Н. Згид. №14	Алагирский	15:07:0080111:6	003002000000 Земли населенных пунктов	Под жилую застройку	13	02:010	800	196	156 800,00
14054	Республика Северная Осетия - Алания, Алагирский р-н. Мизурское сельское поселение, п.В.Згид (населенный пункт с Н Згид), участок №29	Алагирский	15.07.0080111:7	003002000000 Земли населенных пунктов	Для ведения личного подсобного хозяйства	13	02:020	1 000	196	196 000,00
14055	Республика Северная Осетия-Алания, р-н Алагирский. п Нижний Згид. д 2	Алагирский	15.07.0080112:1	003002000000 Земли населенных пунктов	Под жилую застройку	13	02:010	600	196	117 600,00
14056	РСО-Алания. Алагирский район. п. В. Згид. (н.п Н Згид), участок №69	Алагирский	15:07:0080112:117	003002000000 Земли населенных пунктов	Для ведения личного подсобного хозяйства	13	02:020	1 377	196	269 892,00
14057	Республика Северная Осетия-Алания. р-н Алагирский. п Нижний Згид. д 3	Алагирский	15:07:0080112:2	003002000000 Земли населенных пунктов	Под жилую застройку	13	02:010	1 000	196	196 000,00
14058	Республика Северная Осетия-Алания. р-н Алагирский, п Нижний Згид. д 44	Алагирский	15.07.0080112:3	003002000000 Земли населенных пунктов	Под жилую застройку	13	02:010	800	196	156 800,00
14059	Республика Северная Осетия-Алания, р-н Алагирский. п Нижний Згид. д 5	Алагирский	15.07.0080112:4	003002000000 Земли населенных пунктов	Под жилую застройку	13	02:010	700	196	137 200,00
14060	Республика Северная Осетия-Алания, р-н Алагирский. п. Нижний Згид. участок №37 "а"	Алагирский	15:07:0080112:6	003002000000 Земли населенных пунктов	Для ведения личного подсобного хозяйства	13	02:020	10 000	196	1 960 000,00
14061	Северная Осетия - Алания респ. р-н Алагирский, п. Садон. (ж/п Галон). участок № 2	Алагирский	15:07:0090101:172	003002000000 Земли населенных пунктов	Для ведения личного подсобного хозяйства	13	02:020	950	196	186 200,00
14062	Республика Северная Осетия-Алания. р-н Алагирский, п. Садон. (населенный пункт Галон), земельный участок №34	Алагирский	15:07:0090101:180	003002000000 Земли населенных пунктов	Для ведения личного подсобного хозяйства	13	02:020	3 000	196	588 000,00
14063	Российская Федерация, Республика Северная Осетия-Алания, Алагирский рн. с. Курайтта. уч№ №65	Алагирский	15:07:0090101:292	003002000000 Земли населенных пунктов	Ведение личного подсобного хозяйства на полевых участках	1	01:160	4 451	5.76	25 637,76
14064	Республика Северная Осетия-Алания, Алагирский р-н. п. Садон, (н п. Галон). участок №41	Алагирский	15:07:0090103:120	003002000000 Земли населенных пунктов	Для ведения личного подсобного хозяйства	13	02:020	505	196	98 980,00
14065	Республика Северная Осетия - Алания, Алагирский район. п. Садон, (н.п. Галон), участок 42	Алагирский	15:07:0090103:121	003002000000 Земли населенных пунктов	Для ведения личного подсобного хозяйства	13	02:020	970	196	190 120,00
14066	Республика Северная Осетия-Алания. Алагирский р-н, п. Садон. (н.п. Галон), участок №40	Алагирский	15:07:0090103:122	003002000000 Земли населенных пунктов	Для ведения личного подсобного хозяйства	13	02:020	512	196	100 352,00
14067	Республика Северная Осетия - Алания. Алагирский район, п Садон, (н п. п Галон). участок 48	Алагирский	15:07:0090103:124	003002000000 Земли населенных пунктов	Для ведения личного подсобного хозяйства	13	02:020	676	196	132 496,00
14068	Республика Северная Осетия - Алания. Алагирский район, п Садон. (н.п. п Галон), участок 47	Алагирский	15:07:0090103:127	003002000000 Земли населенных пунктов	Для ведения личного подсобного хозяйства	13	02:020	300	196	58 800,00
14069	Республика Северная Осетия-Алания. Алагирский район, пос. Садон (н.п. Галон), уч. 65/2	Алагирский	15:07:0090103:128	003002000000 Земли населенных пунктов	Ведение личного подсобного хозяйства на полевых участках	1	01:160	1 800	7,03	12 654,00
14070	Республика Северная Осетия-Алания. Алагирский район, п. Садон. участок №36	Алагирский	15:07:0090103:129	003002000000 Земли населенных пунктов	Дошкольное, начальное и среднее общее образование	3	03:050	3 873	249.90	967 862,70
14071	Российская Федерация, Республика Северная Осетия-Алания, Алагирский муниципальный район. Мизурское сельское поселение. пос. Садон (н Галон), уч. 5/4	Алагирский	15:07:0090103:131	003002000000 Земли населенных пунктов	Для ведения личного подсобного хозяйства	13	02:020	1 836	196	359 856,00
14072	Российская Федерация, Республика Северная Осетия-Алания, Алагирский муниципальный район. Мизурское сельское поселение, пос. Садон	Алагирский	15:07:0090103:132	003002000000 Земли населенных пунктов	Улично-дорожная сеть	6	12:001	345	71.18	24 557,10
14073	Российская Федерация. Республика Северная Осетия-Алания. Алагирский муниципальный район, Мизурское сельское поселение, пос. Садон	Алагирский	15:07:0090103:133	003002000000 Земли населенных пунктов	Улично-дорожная сеть	6	12:001	7	71.18	498,26
14074	Российская Федерация. Республика Северная Осетия-Алания. Алагирский район, п. Садон, (н.п. Галон). уч. 78	Алагирский	15:07:0090103:134	003002000000 Земли населенных пунктов	Для ведения личного подсобного хозяйства	13	02:020	1 606	196	314 776,00
14075	Северная Осетия - Алания респ, р-н Алагирский. п. Садон, (н п Галон). участок №36 "б"	Алагирский	15.07.0090103:2	003002000000 Земли населенных пунктов	Для ведения личного подсобного хозяйства	13	02:020	497	196	97 412,00
14076	Северная Осетия - Алания респ, р-н Алагирский. Мизурское сельское поселение 800 м. на запад п Садон. участок №36 "в"	Алагирский	15:07:0090103:3	003002000000 Земли населенных пунктов	Для ведения личного подсобного хозяйства	13	02:020	1 850	196	362 600,00
14077	Северная Осетия - Алания респ. р-н Алагирский, в районе п. Садон, (с. Галон). участок №36а	Алагирский	15:07:0090103:4	003002000000 Земли населенных пунктов	Для эксплуатации существующего жилого дома	13	02:010	3 000	196	588 000,00
14078	Республика Северная Осетия-Алания, р-н Алагирский, в районе п.Садон (п.Галон). участок №26 г	Алагирский	15.07.0090103:5	003002000000 Земли населенных пунктов	Для ведения личного подсобного хозяйства	13	02:020	2 615	196	512 540,00
14079	Республика Северная Осетия-Алания, р-н Алагирский. в районе п.Садон (п.Галон), участок №26 "а"	Алагирский	15.07.0090103:6	003002000000 Земли населенных пунктов	Для ведения личного подсобного хозяйства	13	02:020	2 000	196	392 000,00
14080	Республика Северная Осетия-Алания, р-н Алагирский. п. Садон, (н п. пос.Галон), уч №36/3	Алагирский	15:07:0090103:9	003002000000 Земли населенных пунктов	Для ведения личного подсобного хозяйства	13	02:020	521	196	102 116,00
14081	Республика Северная Осетия-Алания, Алагирский р-н. п. Садон (населенный пункт п.Галон). участок №3 п	Алагирский	15:07:0090104:136	003002000000 Земли населенных пунктов	Историко-культурная деятельность	3	09:030	613	8,12	4 977,56

№ п/п	Местоположение ЗУ	Район	Кадастровый номер ЗУ	Категория земель	Разрешенное использование по документу	Код вида разрешенного использования (в соответствии с классификатором видов разрешенного использования земельных участков)	Вид использования объектов недвижимости	Площадь	УПКС	КС
14082	Респ Северная Осетия - Алания, р-н Алагирский, п.Садон (населенный пункт п.Галон), участок № 74	Алагирский	15:07:0090104:138	003002000000 Земли населенных пунктов	Для ведения личного подсобного хозяйства	13	02:0020	3 000	196	588 000,00
14083	Республика Северная Осетия - Алания, Алагирский р-н. п. Садон, (н.п. п. Галон), участок 39	Алагирский	15:07:0090104:139	003002000000 Земли населенных пунктов	для ведения личного подсобного хозяйства	13	02:0020	387	125,36	48 514,32
14084	Республика Северная Осетия - Алания, Алагирский район. п. Садон, (н.п. Галон), участок № 7/3	Алагирский	15:07:0090104:140	003002000000 Земли населенных пунктов	для ведения личного подсобного хозяйства	13	02:0020	885	125,36	110 943,60
14085	Респ Северная Осетия - Алания, Алагирский р-н, п. Садон, (н.п. п. Галон), участок №44	Алагирский	15:07:0090104:141	003002000000 Земли населенных пунктов	для ведения личного подсобного хозяйства	13	02:0020	300	125,36	37 608,00
14086	Республика Северная Осетия-Алания, Алагирский район. п Садон, (н.п Галон) участок №55	Алагирский	15:07:0090104:142	003002000000 Земли населенных пунктов	Для ведения личного подсобного хозяйства	13	02:0020	374	125,36	46 884,64
14087	Республика Северная Осетия-Алания, Алагирский р-н, п. Садон, (н.п. Галон) участок №43	Алагирский	15:07:0090104:146	003002000000 Земли населенных пунктов	Для ведения личного подсобного хозяйства	13	02:0020	436	196	85 456,00
14088	Республика Северная Осетия - Алания, Район Алагирский, п Садон (н.п. п. Галон), участок 46	Алагирский	15:07:0090104:150	003002000000 Земли населенных пунктов	Для ведения личного подсобного хозяйства	13	02:0020	398	196	78 008,00
14089	Российская Федерация, Республика Северная Осетия-Алания,Алагирский р-н. п Садон. (н.п. п Галон) 66	Алагирский	15:07:0090104:152	003002000000 Земли населенных пунктов	Для индивидуального жилищного строительства	13	02:0010	1 335	196	261 660,00
14090	Республика Северная Осетия-Алания, Алагирский район. п. Садон, (н п п. Галон). участок № 59	Алагирский	15:07:0090104:154	003002000000 Земли населенных пунктов	Хранение автотранспорта	7	02:0071	56	191,10	10 701,60
14091	Российская Федерация, Республика Северная Осетия-Алания, Алагирский район, п. Садон, уч. 63	Алагирский	15:07:0090104:158	003002000000 Земли населенных пунктов	Для ведения личного подсобного хозяйства	13	02:0020	1 205	196	236 180,00
14092	Северная Осетия - Алания респ. р-н Алагирский, п Садон, (ж/п Галон) в районе корпуса № 32, участок № 32 а	Алагирский	15.07.0090104:2	003002000000 Земли населенных пунктов	Для ведения личного подсобного хозяйства	13	02:0020	536	196	105 056,00
14093	Республика Северная Осетия-Алания, р-н Алагирский. п. Садон, (населенный пункт пос.Галон). земельный участок № 7/2	Алагирский	15.07:0090104:21	003002000000 Земли населенных пунктов	Для индивидуального жилищного строительства	13	02:0010	1 361	196	266 756,00
14094	Республика Северная Осетия-Алания, р-н Алагирский. п. Садон, (населенный пункт пос.Галон). земельный участок № 7/1	Алагирский	15:07:0090104:22	003002000000 Земли населенных пунктов	Для индивидуального жилищного строительства	13	02:0010	1 356	196	265 776,00
14095	Республика Северная Осетия-Алания, р-н Алагирский, пос. Садон (населенный пункт пос.Галон), земельный участок № 35а	Алагирский	15:07:0090104:23	003002000000 Земли населенных пунктов	Для индивидуального жилищного строительства	13	02:0010	591	196	115 836,00
14096	Республика Северная Осетия-Алания, р-н Алагирский, п. Садон. участок 38, (населенный пункт Галон)	Алагирский	15.07:0090104:24	003002000000 Земли населенных пунктов	Для индивидуального жилищного строительства	13	02:0010	1 470	196	288 120,00
14097	Республика Северная Осетия-Алания, р-н Алагирский. п. Садон, (н п.Галон). участок № 13/1	Алагирский	15.07:0090104:25	003002000000 Земли населенных пунктов	Для индивидуального жилищного строительства	13	02:0010	661	196	129 556,00
14098	Северная Осетия - Алания респ., р-н Алагирский. п Садон. (ж/п Галон). участок № 1	Алагирский	15:07:0090104:3	003002000000 Земли населенных пунктов	Для ведения личного подсобного хозяйства	13	02:0020	1 682	196	329 672,00
14099	Северная Осетия - Алания респ. р-н Алагирский, п. Садон (ж/п Галон), участок № 14/1	Алагирский	15:07:0090104:4	003002000000 Земли населенных пунктов	Для ведения личного подсобного хозяйства	13	02:0020	1 590	196	311 640,00
14100	Республика Северная Осетия-Алания, р-н Алагирский, п. Садон (ж/п Галон). участок № 32 "б"	Алагирский	15.07.0090104:5	003002000000 Земли населенных пунктов	Для ведения личного подсобного хозяйства	13	02:0020	609	196	119 364,00
14101	Российская Федерация, Республика Северная Осетия-Алания, Алагирский муниципальный район, Мизурское сельское поселение, пос. Садон, расположен на левом берегу р. Садон, в 100 м. от моста через р. Садон вверх по течению.	Алагирский	15:07:0100101:117	003002000000 Земли населенных пунктов	Улично-дорожная сеть	6	12:001	144	71,18	10 249,92
14102	Российская Федерация, Республика Северная Осетия-Алания, Алагирский муниципальный район, Мизурское сельское поселение, пос. Садон	Алагирский	15:07:0100101:118	003002000000 Земли населенных пунктов	Улично-дорожная сеть	6	12:001	82	71,18	5 836,76
14103	Российская Федерация, Республика Северная Осетия-Алания, Алагирский район, п. Садон	Алагирский	15:07:0100101:120	003002000000 Земли населенных пунктов	Отдых (рекреация)	5	05:000	1 002	278,52	279 077,04
14104	Российская Федерация, Республика Северная Осетия-Алания, Алагирский район, на северной окраине п. Садон, на левом и правом берегах р. Ходдон	Алагирский	15:07:0100101:121	003002000000 Земли населенных пунктов	Отдых (рекреация)	5	05:000	12 100	278,52	3 370 092,00
14105	Респ Северная Осетия - Алания, р-н Алагирский. п. Садон, центр, на расстоянии 25 м от р. Садон.	Алагирский	15.07.0100101:2	003002000000 Земли населенных пунктов	Под компрессорную. АБК Садонского рудника ССЦК	6	06:010	3 098	206,94	641 100,12
14106	Респ Северная Осетия - Алания, р-н Алагирский. в 500 м. на север от п. Садон, на левом берегу р. Ходдон	Алагирский	15:07:0100101:3	003002000000 Земли населенных пунктов	Под штольню "П" Садонского рудника ССЦК.	6	06:011	3 110	271,93	845 702,30
14107	Республика Северная Осетия-Алания, р-н Алагирский, п Садон. расположен на левом берегу р. Садон, в 100 м. от моста через р. Садон вверх по течению	Алагирский	15:07:0100101:4	003002000000 Земли населенных пунктов	Под ВГСЧ Садонского рудника ССЦК.	3	08:030	162	137,20	22 226,40
14108	Республика Северная Осетия-Алания, Алагирский р-н, п. Садон. участок № 1 п	Алагирский	15:07:0100102:115	003002000000 Земли населенных пунктов	Историко-культурная деятельность	3	09:030	251	8,12	2 038,12
14109	Республика Северная Осетия-Алания, р-н Алагирский. п Мизур, в районе корпуса 12	Алагирский	15.07.0110101:1	003002000000 Земли населенных пунктов	Для эксплуатации существующего рынка и подсобных помещений	4	04:030	132	891,53	117 681,96
14110	Республика Северная Осетия - Алания, Алагирский район, п Мизур, участок № 307 "а"	Алагирский	15:07:0110101:1079	003002000000 Земли населенных пунктов	Для индивидуального жилищного строительства	13	02:0010	408	342,90	139 903,20
14111	Респ Северная Осетия - Алания, Алагирский р-н. п. Мизур участок № 24	Алагирский	15:07:0110101:1080	003002000000 Земли населенных пунктов	Обеспечение внутреннего правопорядка	3	08:030	1 308	240,03	313 959,24
14112	Респ Северная Осетия - Алания, Алагирский р-н. п.Мизур, участок № 24/2	Алагирский	15.07.0110101:1081	003002000000 Земли населенных пунктов	Для ведения личного подсобного хозяйства	13	02:0020	686	342,90	235 229,40
14113	Республика Северная Осетия-Алания, Алагирский район. п. Мизур, участок № 24/1	Алагирский	15.07.0110101:1082	003002000000 Земли населенных пунктов	Для индивидуального жилищного строительства	13	02:0010	283	342,90	97 040,70
14114	Республика Северная Осетия-Алания, Алагирский район. СНТ "Заря", линия № 14, участок №65	Алагирский	15:07:0110101:1083	003002000000 Земли населенных пунктов	Для коллективного ведения садоводства и огородничества	13	13:021	600	249,40	149 640,00
14115	Респ. Северная Осетия - Алания, р-н. Алагирский, п. Мизур, 24 а	Алагирский	15:07:0110101:1084	003002000000 Земли населенных пунктов	Обслуживание жилой застройки	6	03:012	75	351,47	26 360,25
14116	Республика Северная Осетия-Алания, Алагирский район, п. Мизур, участок № 34/1	Алагирский	15.07.0110101:1085	003002000000 Земли населенных пунктов	Для индивидуального жилищного строительства	13	02:0010	220	342,90	75 438,00
14117	Респ Северная Осетия - Алания, р-н Алагирский. п. Мизур. № 44е	Алагирский	15.07.0110101:1086	003002000000 Земли населенных пунктов	Для индивидуального жилищного строительства	13	02:0010	1 593	342,90	546 239,70
14118	Респ Северная Осетия - Алания, р-н Алагирский. п. Мизур. 34/3	Алагирский	15:07:0110101:1087	003002000000 Земли населенных пунктов	Для индивидуального жилищного строительства	13	02:0010	488	342,90	167 335,20
14119	Республика Северная Осетия-Алания, Алагирский р-н, п. Мизур, участок № 43 "к"	Алагирский	15:07:0110101:1090	003002000000 Земли населенных пунктов	Для ведения личного подсобного хозяйства	13	02:0020	326	342,90	111 785,40
14120	Республика Северная Осетия - Алания, Алагирский район. пос. Мизур, уч 1х	Алагирский	15.07.0110101:1093	003002000000 Земли населенных пунктов	Культурное развитие	3	03:060	1 684	325,75	548 563,00
14121	Респ Северная Осетия - Алания, р-н Алагирский, пгт. Мизур	Алагирский	15.07:0110101:11	003002000000 Земли населенных пунктов	Под жилую застройку	13	02:0010	1 800	342,90	617 220,00
14122	Российская Федерация, Республика Северная Осетия-Алания, Алагирский муниципальный район. Мизурское сельское поселение, пос. Мизур	Алагирский	15:07:0110101:1194	003002000000 Земли населенных пунктов	Ведение личного подсобного хозяйства на полевых участках	1	01:160	2 949	7,03	20 731,47
14123	Республика Северная Осетия-Алания, Алагирский р-н, п Мизур, участок № 38 1	Алагирский	15:07:0110101:1195	003002000000 Земли населенных пунктов	Хранение автотранспорта	7	02:071	60	334,32	20 059,20
14124	Респ. Северная Осетия - Алания, р-н Алагирский, пгт. Мизур, дом 43а	Алагирский	15:07:0110101:12	003002000000 Земли населенных пунктов	Для ведения личного подсобного хозяйства	13	02:020	1 368	342,90	469 087,20
14125	Российская Федерация, Республика Северная Осетия-Алания, Алагирский район, п. Мизур, уч. 38 5	Алагирский	15.07.0110101:1203	003002000000 Земли населенных пунктов	Магазины	4	04:040	200	891,53	178 306,00

№ п/п	Местоположение ЗУ	Район	Кадастровый номер ЗУ	Категория земель	Разрешенное использование по документу	Код вида разрешенного использования (в соответствии с классификатором видов разрешенного использования земельных участков)	Вид использования объектов недвижимости	Площадь	УПКС	КС
14126	Российская Федерация, Республика Северная Осетия-Алания, Алагирский муниципальный район, Мизурское сельское поселение, пос. Мизур	Алагирский	15:07:0110101:1206	003002000000 Земли населенных пунктов	Ведение личного подсобного хозяйства на полевых участках	1	01:160	3 000	7,03	21 090,00
14127	Российская Федерация, Республика Северная Осетия-Алания, Алагирский муниципальный район, Мизурское сельское поселение, пос. Мизур	Алагирский	15:07:0110101:1207	003002000000 Земли населенных пунктов	Ведение личного подсобного хозяйства на полевых участках	1	01:160	3 000	7,03	21 090,00
14128	Респ. Северная Осетия - Алания, р-н Алагирский, пгт. Мизур, дом 43б	Алагирский	15:07:0110101:13	003002000000 Земли населенных пунктов	Для ведения личного подсобного хозяйства	13	02:020	500	342,90	171 450,00
14129	Респ. Северная Осетия - Алания, р-н Алагирский, пгт. Мизур, дом № 31	Алагирский	15:07:0110101:14	003002000000 Земли населенных пунктов	4-х этажный жилой дом	2	02:013	1 214	857,24	1 040 689,36
14130	Респ. Северная Осетия - Алания, р-н Алагирский, пгт. Мизур, дом № 37	Алагирский	15:07:0110101:15	003002000000 Земли населенных пунктов	2-х этажный жилой дом	2	02:013	262	857,24	224 596,88
14131	Респ. Северная Осетия - Алания, р-н Алагирский, пгт. Мизур, дом № 38	Алагирский	15:07:0110101:16	003002000000 Земли населенных пунктов	2-х этажный жилой дом	2	02:013	507	857,24	434 620,68
14132	Респ. Северная Осетия - Алания, р-н Алагирский, пгт. Мизур, дом № 48	Алагирский	15:07:0110101:17	003002000000 Земли населенных пунктов	3-х этажное здание	2	02:013	1 200	857,24	1 028 688,00
14133	Респ. Северная Осетия - Алания, р-н Алагирский, пгт. Мизур, дом № 48	Алагирский	15:07:0110101:18	003002000000 Земли населенных пунктов	5-ти этажное здание.	2	02:013	1 500	857,24	1 285 860,00
14134	Респ. Северная Осетия - Алания, р-н Алагирский, пгт. Мизур, дом № 36	Алагирский	15:07:0110101:19	003002000000 Земли населенных пунктов	2-х этажный жилой дом	2	02:013	219	857,24	187 735,56
14135	Республика Северная Осетия-Алания, р-н Алагирский, п.Мизур, корп 44, за клубом	Алагирский	15:07:0110101:20	003002000000 Земли населенных пунктов	2 - х этажный жилой дом № 44.	2	02:013	1 100	857,24	942 964,00
14136	Республика Северная Осетия-Алания, р-н Алагирский, п.Мизур, корп 43	Алагирский	15:07:0110101:21	003002000000 Земли населенных пунктов	2-х этажный жилой дом №43.	2	02:013	1 100	857,24	942 964,00
14137	Северная Осетия - Алания респ, р-н Алагирский, пгт. Мизур	Алагирский	15:07:0110101:22	003002000000 Земли населенных пунктов	Пожарная служба	3	08:030	1 190	240,03	285 635,70
14138	Респ. Северная Осетия - Алания, р-н Алагирский, пгт. Мизур, № 41	Алагирский	15:07:0110101:23	003002000000 Земли населенных пунктов	2-х этажный жилой дом	2	02:013	1 067	857,24	914 675,08
14139	Респ. Северная Осетия - Алания, р-н Алагирский, пгт. Мизур, № 39	Алагирский	15:07:0110101:24	003002000000 Земли населенных пунктов	3-х этажный жилой дом	2	02:013	905	857,24	775 802,20
14140	Респ. Северная Осетия - Алания, р-н Алагирский, пгт. Мизур, дом № 30	Алагирский	15:07:0110101:25	003002000000 Земли населенных пунктов	4-х этажный жилой дом	2	02:013	1 237	857,24	1 060 405,88
14141	Респ. Северная Осетия - Алания, р-н Алагирский, пгт. Мизур, дом № 26	Алагирский	15:07:0110101:26	003002000000 Земли населенных пунктов	2-х этажное здание	2	02:013	1 000	857,24	857 240,00
14142	Респ. Северная Осетия - Алания, р-н Алагирский, пгт. Мизур, кор. № 24,	Алагирский	15:07:0110101:27	003002000000 Земли населенных пунктов	2-х этажное здание № 24	3	03:080	1 000	240,03	240 030,00
14143	Респ. Северная Осетия - Алания, р-н Алагирский, п. Мизур	Алагирский	15:07:0110101:28	003002000000 Земли населенных пунктов	Для эксплуатации существующей электроподстанции.	6	03:011	1 152	71,18	81 999,36
14144	Респ. Северная Осетия - Алания, р-н Алагирский, п. Мизур	Алагирский	15:07:0110101:29	003002000000 Земли промышленности, энергетики, транспорта, связи, радиовещания, телевидения, информатики, земли для обеспечения космической деятельности, земли обороны, безопасности и земли иного специального назначения	Для эксплуатации существующей подстанции ПС "МИЗУР" - 110	6	03:012	702	351,47	246 731,94
14145	Респ. Северная Осетия - Алания, р-н Алагирский, п. Мизур	Алагирский	15:07:0110101:30	003002000000 Земли населенных пунктов	Для эксплуатации гаража легковых автомобилей.	7	02:071	306	334,32	132 390,72
14146	Респ. Северная Осетия - Алания, р-н Алагирский, п. Мизур, дом 25а	Алагирский	15:07:0110101:31	003002000000 Земли населенных пунктов	ПЭКС	13	02:010	74	342,90	25 374,60
14147	Респ. Северная Осетия - Алания, р-н Алагирский, п. Мизур, дом 35	Алагирский	15:07:0110101:32	003002000000 Земли населенных пунктов	под административные здание	3	03:081	1 100	240,03	264 033,00
14148	Республика Северная Осетия-Алания, р-н Алагирский, п. Мизур, участок 44 в	Алагирский	15:07:0110101:33	003002000000 Земли населенных пунктов	Для ведения личного подсобного хозяйства	13	02:020	300	342,90	102 870,00
14149	Респ. Северная Осетия - Алания, р-н Алагирский, п. Мизур, дом 44 а	Алагирский	15:07:0110101:34	003002000000 Земли населенных пунктов	Для ведения личного подсобного хозяйства	13	02:020	303	342,90	103 808,70
14150	Респ. Северная Осетия - Алания, р-н Алагирский, п. Мизур, дом 44 б	Алагирский	15:07:0110101:35	003002000000 Земли населенных пунктов	Для ведения личного подсобного хозяйства	13	02:020	502	342,90	172 135,80
14151	Респ. Северная Осетия - Алания, р-н Алагирский, пгт. Мизур	Алагирский	15:07:0110101:37	003002000000 Земли населенных пунктов	Для эксплуатации телетранслятора	6	06:080	3	574,35	1 723,05
14152	Респ. Северная Осетия - Алания, р-н Алагирский, пгт. Мизур, дом № 35	Алагирский	15:07:0110101:39	003002000000 Земли населенных пунктов	2-х этажный жилой дом	2	02:013	189	857,24	162 018,36
14153	Респ. Северная Осетия - Алания, р-н Алагирский, пгт. Мизур	Алагирский	15:07:0110101:4	003002000000 Земли населенных пунктов	ОВД	3	08:030	1 100	240,03	264 033,00
14154	Респ. Северная Осетия - Алания, р-н Алагирский, п. Мизур, район корпуса № 40, участок № 304	Алагирский	15:07:0110101:40	003002000000 Земли населенных пунктов	Антенны сотовой, радиорелейной и спутниковой связи, АТС, узлы связи, передающие и приемающие станции радио и телевидения, связи	6	06:080	31	574,35	17 804,85
14155	Республика Северная Осетия-Алания, р-н Алагирский, п.Мизур, уч 256, в районе корпуса №26	Алагирский	15:07:0110101:42	003002000000 Земли населенных пунктов	Для эксплуатации существующего гаража	7	02:071	18	334,32	6 017,76
14156	Северная Осетия - Алания респ, р-н Алагирский, п Мизур, уч-к №41 "а"	Алагирский	15:07:0110101:43	003002000000 Земли населенных пунктов	Связь (для эксплуатации радиотелевизионной передающей станции)	6	06:080	64	574,35	36 758,40
14157	Респ. Северная Осетия - Алания, р-н Алагирский, пгт. Мизур	Алагирский	15:07:0110101:6	003002000000 Земли населенных пунктов	Обогатительная фабрика	6	06:000	47 078	539,24	25 386 340,72
14158	Респ. Северная Осетия - Алания, р-н Алагирский, пгт. Мизур	Алагирский	15:07:0110101:7	003002000000 Земли населенных пунктов	Здание управления комбината	6	06:000	1 870	539,24	1 008 378,80
14159	Северная Осетия - Алания респ, р-н Алагирский, п. Мизур, участок № 289	Алагирский	15:07:0110101:823	003002000000 Земли населенных пунктов	Для эксплуатации существующего гаража	7	02:071	24	334,32	8 023,68
14160	Северная Осетия - Алания респ, р-н Алагирский, вдоль автодороги Алагир. от М-29 "Кавказ-Н. Зарамаг" на км 36+892 п. Мизур, в районе бывшего общежития №48, участок №325 "в"	Алагирский	15:07:0110101:825	003002000000 Земли населенных пунктов	Для строительство капитального магазина "Готовая кухня"	4	04:040	40	891,53	35 661,20
14161	Северная Осетия - Алания респ, р-н Алагирский, п. Мизур, уч 44 в/1	Алагирский	15:07:0110101:830	003002000000 Земли населенных пунктов	Для ведения личного подсобного хозяйства	13	02:020	975	342,90	334 327,50
14162	Республика Северная Осетия-Алания, р-н Алагирский, п.Мизур, корп 47	Алагирский	15:07:0110101:832	003002000000 Земли населенных пунктов	Для эксплуатации существующего здания	7	02:071	1 698	334,32	567 675,36
14163	Республика Северная Осетия-Алания, р-н Алагирский, п. Мизур, в районе милиции, строение 12	Алагирский	15:07:0110101:833	003002000000 Земли населенных пунктов	Для содержания и эксплуатации существующей трансформаторной подстанции	6	03:012	22	351,47	7 732,34
14164	Республика Северная Осетия-Алания, р-н Алагирский, п. Мизур, участок 44/1	Алагирский	15:07:0110101:846	003002000000 Земли населенных пунктов	Для ведения личного подсобного хозяйства	13	02:020	253	342,90	86 753,70
14165	Респ. Северная Осетия - Алания, р-н Алагирский, пгт. Мизур	Алагирский	15:07:0110101:9	003002000000 Земли населенных пунктов	Дом культуры.	3	03:060	1 700	325,55	553 775,00
14166	РСО-Алания, Алагирский район, п. Мизур, уч 44/5	Алагирский	15:07:0110101:914	003002000000 Земли населенных пунктов	Под строительство гаража	7	02:071	24	334,32	8 023,68
14167	РСО-Алания, Алагирский район, п.Мизур, уч. 44/3	Алагирский	15:07:0110101:915	003002000000 Земли населенных пунктов	Для ведения личного подсобного хозяйства	13	02:020	269	342,90	92 240,10
14168	Республика Северная Осетия-Алания, р-н Алагирский, п. Мизур, уч. 44/2	Алагирский	15:07:0110101:916	003002000000 Земли населенных пунктов	Под строительство гаража	7	02:071	24	334,32	8 023,68
14169	Республика Северная Осетия-Алания, р-н Алагирский, п. Мизур, уч.44/4	Алагирский	15:07:0110101:917	003002000000 Земли населенных пунктов	Под строительство гаража	7	02:071	24	334,32	8 023,68
14170	Республика Северная Осетия-Алания, р-н Алагирский, п. Мизур, участок 303 "а"	Алагирский	15:07:0110101:926	003002000000 Земли населенных пунктов	Для эксплуатации существующего гаража	7	02:071	24	334,32	8 023,68
14171	Республика Северная Осетия-Алания, р-н Алагирский, п. Мизур, участок № 303	Алагирский	15:07:0110101:927	003002000000 Земли населенных пунктов	Для эксплуатации нежилого помещения - кладовки	13	02:010	16	342,90	5 486,40
14172	Республика Северная Осетия-Алания, р-н Алагирский, п. Мизур, уч 43 в	Алагирский	15:07:0110101:939	003002000000 Земли населенных пунктов	Для ведения личного подсобного хозяйства	13	02:020	341	342,90	116 928,90
14173	Республика Северная Осетия-Алания, р-н Алагирский, п. Мизур, участок №44 "д"	Алагирский	15:07:0110101:954	003002000000 Земли населенных пунктов	Для ведения личного подсобного хозяйства	13	02:020	741	342,90	254 088,90

№ п/п	Местоположение ЗУ	Район	Кадастровый номер ЗУ	Категория земель	Разрешенное использование по документу	Код вида разрешенного использования (в соответствии с классификатором видов разрешенного использования земельных участков)	Вид использования объектов недвижимости	Площадь	УПКС	КС
14174	Республика Северная Осетия-Алания, р-н Алагирский, п Мизур, земельный участок №16	Алагирский	15:07:0110101:962	003002000000 Земли населенных пунктов	Земельные участки образовательных учреждений (дошкольные учреждения, общеобразовательные учреждения, школы искусств)	3	03:050	516	437,19	225 590,04
14175	Республика Северная Осетия-Алания, р-н Алагирский, п. Мизур, участок №307	Алагирский	15:07:0110101:963	003002000000 Земли населенных пунктов	Индивидуальное жилищное строительство	13	02:010	233	342,90	79 895,70
14176	Республика Северная Осетия-Алания, р-н Алагирский, п Мизур, уч 25	Алагирский	15:07:0110101:965	003002000000 Земли населенных пунктов	Для индивидуального жилищного строительства	13	02:010	347	342,90	118 986,30
14177	Респ. Северная Осетия - Алания, р-н Алагирский, п. Мизур, дом №23	Алагирский	15.07.0110102:1	003002000000 Земли населенных пунктов	9-ти этажный жилой дом	2	02:060	1 745	857,24	1 495 883,80
14178	Северная Осетия - Алания респ, р-н Алагирский, п Мизур, в районе корпуса №10, участок №6	Алагирский	15:07:0110102:14	003002000000 Земли населенных пунктов	Для эксплуатации существующего гаража	7	02:071	24	334,32	8 023,68
14179	Северная Осетия - Алания респ, р-н Алагирский, п Мизур, участок №162 "а"	Алагирский	15:07:0110102:15	003002000000 Земли населенных пунктов	Для эксплуатации существующего гаража	7	02:071	24	334,32	8 023,68
14180	Республика Северная Осетия-Алания, р-н Алагирский, п. Мизур, в районе котельной, строение 3	Алагирский	15.07:0110102:17	003002000000 Земли населенных пунктов	Для эксплуатации существующей трансформаторной пункт	6	03:012	67	351,47	23 548,49
14181	Республика Северная Осетия-Алания, р-н Алагирский, п. Мизур, в районе дома №12, строение 3а	Алагирский	15.07:0110102:18	003002000000 Земли населенных пунктов	Для эксплуатации существующей трансформаторной подстанции	6	03:012	60	351,47	21 088,20
14182	Республика Северная Осетия-Алания, р-н Алагирский, п. Мизур, в районе дома №14, строение 3-б	Алагирский	15:07:0110102:19	003002000000 Земли населенных пунктов	Для эксплуатации существующей трансформаторной пункт	6	03:012	6	351,47	2 108,82
14183	Респ. Северная Осетия - Алания, р-н Алагирский, пгт. Мизур, № 22	Алагирский	15:07:0110102:2	003002000000 Земли населенных пунктов	Под существующий 9-ти этажный жилой	2	02:060	1 398	857,24	1 198 421,52
14184	Республика Северная Осетия-Алания, р-н Алагирский, п. Мизур	Алагирский	15.07:0110102:21	003002000000 Земли населенных пунктов	Для строительства котельной к 9-ти этажным жилым домам	6	03:012	323	351,47	113 524,81
14185	Республика Северная Осетия-Алания, р-н Алагирский, п. Мизур, участок № 240	Алагирский	15:07:0110102:213	003002000000 Земли населенных пунктов	Для эксплуатации существующего гаража	7	02:071	24	334,32	8 023,68
14186	Республика Северная Осетия-Алания, р-н Алагирский, п. Мизур, участок 176	Алагирский	15:07:0110102:221	003002000000 Земли населенных пунктов	Для эксплуатации существующего нежилого здания	6	03:012	48	351,47	16 870,56
14187	Республика Северная Осетия-Алания, р-н Алагирский, п Мизур, в районе корпуса 14, уч 93	Алагирский	15:07:0110102:225	003002000000 Земли населенных пунктов	Для ведения личного подсобного хозяйства	13	02:020	323	342,90	110 756,70
14188	Республика Северная Осетия-Алания, р-н Алагирский, п Мизур, напротив жилого корпуса № 12, участок № 151"в"	Алагирский	15:07:0110102:228	003002000000 Земли населенных пунктов	Под магазин	4	04:040	42	891,53	37 444,26
14189	Республика Северная Осетия-Алания, р-н Алагирский, п. Мизур, район стадиона, №190	Алагирский	15:07:0110102:233	003002000000 Земли населенных пунктов	Для эксплуатации существующего гаража	7	02:071	24	334,32	8 023,68
14190	Республика Северная Осетия-Алания, р-н Алагирский, п. Мизур, 92	Алагирский	15:07:0110102:237	003002000000 Земли населенных пунктов	Для ведения личного подсобного хозяйства	13	02:020	258	342,90	88 468,20
14191	Северная Осетия-Алания респ, Алагирский р-н, п. Мизур в районе корпуса №14 участок №95	Алагирский	15:07:0110102:240	003002000000 Земли населенных пунктов	Для эксплуатации существующего гаража	7	02:071	24	334,32	8 023,68
14192	Республика Северная Осетия-Алания, р-н Алагирский, п. Мизур, во дворе 9-этажного дома № 12	Алагирский	15:07:0110102:261	003002000000 Земли населенных пунктов	Для строительства индивидуального гаража	7	02:071	24	334,32	8 023,68
14193	Республика Северная Осетия-Алания, р-н Алагирский, п. Мизур, земельный участок № 138	Алагирский	15:07:0110102:262	003002000000 Земли населенных пунктов	Для строительства гаража	7	02:071	24	334,32	8 023,68
14194	Республика Северная Осетия-Алания, р-н Алагирский, п. Мизур, участок № 109	Алагирский	15:07:0110102:264	003002000000 Земли населенных пунктов	Объекты обслуживания населения	6	03:012	30	351,47	10 544,10
14195	Республика Северная Осетия-Алания, р-н Алагирский, п. Мизур, участок № 181/1	Алагирский	15:07:0110102:266	003002000000 Земли населенных пунктов	Для строительства стадиона	3	05:012	3 914	94,30	369 090,20
14196	Республика Северная Осетия-Алания, р-н Алагирский, п. Мизур, участок №187/1	Алагирский	15:07:0110102:269	003002000000 Земли населенных пунктов	Объекты обслуживания населения	6	03:012	53	351,47	18 627,91
14197	Республика Северная Осетия-Алания, р-н Алагирский, п. Мизур, участок №23 "в"	Алагирский	15:07:0110102:272	003002000000 Земли населенных пунктов	Магазины	4	04:040	50	891,53	44 576,50
14198	Республика Северная Осетия-Алания, р-н Алагирский, п. Мизур, уч 23 "г"	Алагирский	15:07:0110102:273	003002000000 Земли населенных пунктов	Магазины	4	04:040	29	891,53	25 854,37
14199	Республика Северная Осетия-Алания, р-н Алагирский, п. Мизур, участок № 138/1	Алагирский	15:07:0110102:274	003002000000 Земли населенных пунктов	Обслуживание жилой застройки	6	03:012	30	351,47	10 544,10
14200	Республика Северная Осетия-Алания, р-н Алагирский, п Мизур, уч 139/1	Алагирский	15:07:0110102:275	003002000000 Земли населенных пунктов	Обслуживание жилой застройки	6	03:012	30	351,47	10 544,10
14201	Республика Северная Осетия-Алания, р-н Алагирский, п Мизур, уч 140	Алагирский	15:07:0110102:276	003002000000 Земли населенных пунктов	Обслуживание жилой застройки	6	03:012	24	351,47	8 435,28
14202	Республика Северная Осетия-Алания, р-н Алагирский, п. Мизур, участок № 141	Алагирский	15:07:0110102:277	003002000000 Земли населенных пунктов	Обслуживание жилой застройки	6	03:012	24	351,47	8 435,28
14203	Республика Северная Осетия-Алания, р-н Алагирский, п. Мизур, участок № 162 "б"	Алагирский	15:07:0110102:278	003002000000 Земли населенных пунктов	Обслуживание жилой застройки	6	03:012	24	351,47	8 435,28
14204	Республика Северная Осетия-Алания, р-н Алагирский, п. Мизур, участок № 170	Алагирский	15:07:0110102:279	003002000000 Земли населенных пунктов	Обслуживание жилой застройки	6	03:012	24	351,47	8 435,28
14205	Респ. Северная Осетия - Алания, р-н Алагирский, пгт. Мизур, дом № 21	Алагирский	15.07.0110102:3	003002000000 Земли населенных пунктов	9-ти этажный жилой дом	2	02:060	2 111	857,24	1 809 633,64
14206	Респ Северная Осетия - Алания, Алагирский р-н, п Мизур, участ 138/2	Алагирский	15:07:0110102:399	003002000000 Земли населенных пунктов	Обслуживание жилой застройки	6	03:012	48	351,47	16 870,56
14207	Республика Северная Осетия-Алания, р-н Алагирский, п Мизур, д 216	Алагирский	15:07:0110102:4	003002000000 Земли населенных пунктов	9-ти этажное здание	2	02:060	1 500	857,24	1 285 860,00
14208	Респ Северная Осетия - Алания, Алагирский р-н, п Мизур, уч-к 17"п"	Алагирский	15:07:0110102:400	003002000000 Земли населенных пунктов	Историко-культурная деятельность	3	09:030	148	8,12	1 201,76
14209	РСО-Алания, Алагирский район, п. Мизур, участок № 181/2	Алагирский	15:07:0110102:402	003002000000 Земли населенных пунктов	Спорт	3	05:011	1 500	94,30	141 450,00
14210	Республика Северная Осетия-Алания, Алагирский район, п. Мизур, участок № 23/5	Алагирский	15:07:0110102:406	003002000000 Земли населенных пунктов	Культурное развитие	3	03:060	1 187	325,55	386 665,25
14211	Респ. Северная Осетия - Алания, Алагирский район, п. Мизур, 181/6	Алагирский	15:07:0110102:410	003002000000 Земли населенных пунктов	Обслуживание жилой застройки	6	03:012	36	351,47	12 652,92
14212	Респ Северная Осетия - Алания, Алагирский р-н, п. Мизур, участок 181/5	Алагирский	15:07:0110102:411	003002000000 Земли населенных пунктов	Обслуживание жилой застройки	6	03:012	36	351,47	12 652,92
14213	Респ Северная Осетия - Алания, Алагирский р-н, п Мизур, участок № 23 "э"	Алагирский	15:07:0110102:415	003002000000 Земли населенных пунктов	Для индивидуального жилищного строительства	13	02:010	150	342,90	51 435,00
14214	Республика Северная Осетия-Алания, Алагирский р-н, п. Мизур	Алагирский	15:07:0110102:417	003002000000 Земли населенных пунктов	Связь	6	06:080	20	554,35	11 087,00
14215	Республика Северная Осетия - Алания, Алагирский район, п Мизур, участок № 181/1	Алагирский	15:07:0110102:418	003002000000 Земли населенных пунктов	Для строительства стадиона	3	05:010	804	94,30	75 817,20
14216	Российская Федерация, Республика Северная Осетия-Алания, Алагирский муниципальный район, Мизурское сельское поселение, п. Мизур, напротив корпуса № 12, участок № 108	Алагирский	15:07:0110102:449	003002000000 Земли населенных пунктов	Объекты дорожного сервиса	4	04:099	298	1 213,30	361 563,40
14217	Респ. Северная Осетия - Алания, р-н Алагирский, пгт. Мизур, дом № 10	Алагирский	15.07.0110102:5	003002000000 Земли населенных пунктов	9-ти этажный жилой дом	2	02:060	2 426	857,24	2 079 664,24
14218	Респ. Северная Осетия - Алания, р-н Алагирский, пгт. Мизур, дом № 12	Алагирский	15:07:0110102:6	003002000000 Земли населенных пунктов	9-ти этажный жилой дом	2	02:060	2 705	857,24	2 318 834,20
14219	Респ. Северная Осетия - Алания, р-н Алагирский, пгт. Мизур, дом № 14	Алагирский	15:07:0110102:8	003002000000 Земли населенных пунктов	9-ти этажный жилой дом	2	02:060	1 514	857,24	1 297 861,36
14220	Республика Северная Осетия-Алания, р-н Алагирский, п Мизур, д 16	Алагирский	15.07.0110102:9	003002000000 Земли населенных пунктов	9-ти этажный жилой дом	2	02:060	1 875	857,24	1 607 325,00
14221	Республика Северная Осетия-Алания, р-н Алагирский, п Мизур	Алагирский	15.07.0110103:1	003002000000 Земли населенных пунктов	Детский сад	3	03:050	5 000	437,19	2 185 950,00
14222	Респ. Северная Осетия - Алания, р-н Алагирский, пгт. Мизур, № 19	Алагирский	15:07:0110103:10	003002000000 Земли населенных пунктов	Под 3 - х этажный жилой дом	2	02:013	909	857,24	779 231,16
14223	Респ. Северная Осетия - Алания, р-н Алагирский, пгт. Мизур, № 11	Алагирский	15:07:0110103:11	003002000000 Земли населенных пунктов	Под 4-х этажный жилой дом	2	02:013	1 053	857,24	902 673,72
14224	Республика Северная Осетия-Алания, р-н Алагирский, п Мизур, корп 6	Алагирский	15.07:0110103:12	003002000000 Земли населенных пунктов	2-х этажный жилой дом №6	2	02:013	600	857,24	514 344,00
14225	Северная Осетия - Алания респ, р-н Алагирский, п Мизур, земельный участок №1 в районе жилого корпуса №9	Алагирский	15.07:0110103:13	003002000000 Земли населенных пунктов	Для ведения личного подсобного хозяйства	13	02:020	2 833	342,90	971 435,70
14226	Респ. Северная Осетия - Алания, р-н Алагирский, п. Мизур, дом 11	Алагирский	15:07:0110103:14	003002000000 Земли населенных пунктов	под многоэтажный жилой дом	2	02:060	1 500	857,24	1 285 860,00
14227	Респ. Северная Осетия - Алания, р-н Алагирский, п. Мизур, дом 4	Алагирский	15:07:0110103:15	003002000000 Земли населенных пунктов	под многоэтажный жилой дом	2	02:060	1 100	857,24	942 964,00
14228	Респ. Северная Осетия - Алания, р-н Алагирский, п. Мизур, дом 5	Алагирский	15.07:0110103:16	003002000000 Земли населенных пунктов	под многоэтажный жилой дом	2	02:060	1 100	857,24	942 964,00
14229	Респ. Северная Осетия - Алания, р-н Алагирский, п. Мизур, дом 6	Алагирский	15.07:0110103:17	003002000000 Земли населенных пунктов	под многоэтажный жилой дом	2	02:060	1 100	857,24	942 964,00
14230	Северная Осетия - Алания респ, р-н Алагирский, п. Мизур, участок № 25	Алагирский	15:07:0110103:176	003002000000 Земли населенных пунктов	Для эксплуатации существующего гаража	7	02:071	24	334,32	8 023,68

№ п/п	Местоположение ЗУ	Район	Кадастровый номер ЗУ	Категория земель	Разрешенное использование по документу	Код вида разрешенного использования (в соответствии с классификатором видов разрешенного использования земельных участков)	Вид использования объектов недвижимости	Площадь	УПКС	КС
14231	Респ. Северная Осетия - Алания, р-н Алагирский, п. Мизур, участок № 1	Алагирский	15:07:0110103:18	003002000000 Земли населенных пунктов	Для посадки деревьев	1	01:050	44	27,72	1 219,68
14232	Республика Северная Осетия-Алания, р-н Алагирский, п. Мизур, участок № 26	Алагирский	15:07:0110103:180	003002000000 Земли населенных пунктов	Для эксплуатации существующего гаража	7	02:071	24	334,32	8 023,68
14233	Республика Северная Осетия-Алания, р-н Алагирский, п. Мизур, уч. 39 (напротив дома № 20)	Алагирский	15:07:0110103:182	003002000000 Земли населенных пунктов	Объекты гаражного назначения	7	02:071	24	334,32	8 023,68
14234	Респ. Северная Осетия - Алания, р-н Алагирский, северо-восточная окраина п.Мизур, в 70 м от СОШ 7-я фабрика, участок №1 "б"	Алагирский	15.07:0110103.19	003002000000 Земли населенных пунктов	Для размещения технического помещения узла связи	3	03:022	47	240,03	11 281,41
14235	Республика Северная Осетия-Алания, р-н Алагирский, п. Мизур, в районе д/с (п. Дон), строение 4	Алагирский	15:07:0110103:193	003002000000 Земли населенных пунктов	Для эксплуатации существующей трансформаторной станции	6	03:012	25	351,47	8 786,75
14236	Республика Северная Осетия-Алания, р-н Алагирский, п Мизур, квал 20	Алагирский	15:07:0110103:2	003002000000 Земли населенных пунктов	3-х этажный жилой дом № 20	2	02:013	1 500	857,24	1 285 860,00
14237	Северная Осетия - Алания респ, р-н Алагирский, п. Мизур, участок №62 "а"	Алагирский	15.07:0110103.20	003002000000 Земли населенных пунктов	Для эксплуатации существующего гаража	7	02:071	24	334,32	8 023,68
14238	Северная Осетия - Алания респ, р-н Алагирский, п. Мизур, участок №48 "а"	Алагирский	15.07:0110103.21	003002000000 Земли населенных пунктов	Для ведения личного подсобного хозяйства	13	02:020	749	342,90	256 832,10
14239	Северная Осетия - Алания респ, р-н Алагирский, п Мизур, участок № 1 "в"	Алагирский	15:07:0110103:22	003002000000 Земли населенных пунктов	Для ведения сельскохозяйственной деятельности (под сенохранилище)	1	01:150	4 199	142,30	597 517,70
14240	Республика Северная Осетия-Алания, р-н Алагирский, п. Мизур, участок №2 "в"	Алагирский	15:07:0110103:292	003002000000 Земли населенных пунктов	Магазины	4	04:040	293	891,53	261 218,29
14241	Республика Северная Осетия-Алания, р-н Алагирский, п Мизур, д 9	Алагирский	15.07.0110103:3	003002000000 Земли населенных пунктов	4 - х этажное здание	2	02:013	1 500	857,24	1 285 860,00
14242	Республика Северная Осетия-Алания, р-н Алагирский. п. Мизур. в районе жилого корпуса №16. земельный участок №58	Алагирский	15:07:0110103:340	003002000000 Земли населенных пунктов	Для ведения личного подсобного хозяйства	13	02:020	1 022	342,90	350 443,80
14243	Республика Северная Осетия-Алания, р-н Алагирский. напротив жилого корпуса №20 пос. Мизур. земельный участок № 30 А	Алагирский	15:07:0110103:353	003002000000 Земли населенных пунктов	Для эксплуатации существующего жилого дома	13	02:010	263	342,90	90 182,70
14244	Республика Северная Осетия-Алания, р-н Алагирский, п. Мизур, участок №9	Алагирский	15:07:0110103:356	003002000000 Земли населенных пунктов	Для строительства спортивной площадки	3	05:012	923	94,30	87 038,90
14245	Республика Северная Осетия-Алания, Алагирский район, п. Мизур, участок 2/1	Алагирский	15:07:0110103:357	003002000000 Земли населенных пунктов	Объекты гаражного назначения	7	02:071	30	334,32	10 029,60
14246	Республика Северная Осетия-Алания, р-н Алагирский, п. Мизур, уч.№ 17/7	Алагирский	15:07:0110103:358	003002000000 Земли населенных пунктов	Объекты гаражного назначения	7	02:071	24	334,32	8 023,68
14247	Республика Северная Осетия-Алания, р-н Алагирский, п Мизур, участок №31	Алагирский	15:07:0110103:359	003002000000 Земли населенных пунктов	Объекты обслуживания населения	6	03:012	74	351,47	26 008,78
14248	Республика Северная Осетия-Алания, р-н Алагирский, п Мизур, уч 29/1	Алагирский	15:07:0110103:360	003002000000 Земли населенных пунктов	Объекты обслуживания населения	6	03:012	33	351,47	11 598,51
14249	Республика Северная Осетия-Алания, р-н Алагирский, п Мизур, уч 29/2	Алагирский	15:07:0110103:361	003002000000 Земли населенных пунктов	Для индивидуального жилищного строительства	13	02:010	222	342,90	76 123,80
14250	Респ. Северная Осетия - Алания, р-н Алагирский, пгт. Мизур, №3	Алагирский	15.07.0110103:4	003002000000 Земли населенных пунктов	5 - ти этажный жилой дом	2	02:013	2 063	857,24	1 768 486,12
14251	Республика Северная Осетия - Алания, Алагирский р-н, п Мизур, участок № 6/1	Алагирский	15:07:0110103:473	003002000000 Земли населенных пунктов	Для индивидуального жилищного строительства	13	02:010	200	342,90	68 580,00
14252	РСО-Алания, Алагирский район, п Мизур, участок №41 "к"	Алагирский	15:07:0110103:477	003002000000 Земли населенных пунктов	Для ведения личного подсобного хозяйства	13	02:020	562	342,90	192 709,80
14253	Республика Северная Осетия - Алания, Алагирский район, п Мизур, участок № 25/5	Алагирский	15:07:0110103:478	003002000000 Земли населенных пунктов	Для индивидуального жилищного строительства	13	02:010	211	342,90	72 351,90
14254	Республика Северная Осетия - Алания, Алагирский район, п Мизур, участок № 3е	Алагирский	15:07:0110103:479	003002000000 Земли населенных пунктов	Для ведения личного подсобного хозяйства	13	02:020	509	342,90	174 536,10
14255	Респ. Северная Осетия - Алания, р-н Алагирский, пгт. Мизур, № 2.	Алагирский	15:07:0110103:5	003002000000 Земли населенных пунктов	5 - ти этажный жилой дом	2	02:013	1 387	857,24	1 188 991,88
14256		Алагирский	15:07:0110103:519	003002000000 Земли населенных пунктов	Для ведения личного подсобного хозяйства	13	02:020	419	342,90	143 675,10
14257	Респ. Северная Осетия - Алания, р-н Алагирский, пгт. Мизур, дом № 18	Алагирский	15.07.0110103:6	003002000000 Земли населенных пунктов	9 - х этажный жилой дом	2	02:013	946	857,24	810 949,04
14258	Респ. Северная Осетия - Алания, р-н Алагирский, пгт. Мизур, № 17	Алагирский	15.07.0110103:7	003002000000 Земли населенных пунктов	5-ти этажный жилой дом	2	02:013	1 527	857,24	1 309 005,48
14259	Республика Северная Осетия-Алания, р-н Алагирский, п Мизур	Алагирский	15:07:0110104:1	003002000000 Земли населенных пунктов	Для эксплуатации материальных складов 7-ой фабрики	6	06:090	41 100	539,24	22 162 764,00
14260	Российская Федерация, Республика Северная Осетия-Алания, Алагирский р-н, п. Мизур, 25/1	Алагирский	15:07:0110104:113	003002000000 Земли населенных пунктов	Для индивидуального жилищного строительства	13	02:010	263	342,90	90 182,70
14261	Российская Федерация, Республика Северная Осетия-Алания, Алагирский муниципальный район, Мизурское сельское поселение, пос. Мизур, участок №375	Алагирский	15:07:0110104:114	003002000000 Земли населенных пунктов	Для ведения личного подсобного хозяйства	13	02:020	2 238	342,90	767 410,20
14262	Респ. Северная Осетия-Алания, р-н Алагирский, п. Мизур, участок № 1 "а"	Алагирский	15.07.0110104:2	003002000000 Земли населенных пунктов	Для ведения личного подсобного хозяйства	13	02:020	1 391	342,90	476 973,90
14263	Респ. Северная Осетия - Алания, р-н Алагирский, северная окраина п. Мизур, на удалении 20 м. от автодороги Мизур- Згид.	Алагирский	15:07:0110105:1	003002000000 Земли населенных пунктов	Под автотранспортное хозяйство	7	07:021	32 571	154,30	5 025 705,30
14264	Респ. Республика Северная Осетия - Алания, Алагирский р-н., п. Мизур, участок № 376	Алагирский	15:07:0110105:113	003002000000 Земли населенных пунктов	для ведения личного подсобного хозяйства	13	02:020	1 030	342,90	353 187,00
14265	Российская Федерация, Республика Северная Осетия - Алания, Алагирский муниципальный район, Мизурское сельское поселение, п. Мизур, участок 4	Алагирский	15.07.0110105:2	003002000000 Земли населенных пунктов	под эксплуатацию офисных зданий	4	04:010	4 215	891,53	3 757 798,95
14266	Респ. Северная Осетия - Алания, р-н Алагирский, пгт. Мизур, в районе Архонского рудника	Алагирский	15.07.0110106:1	003002000000 Земли населенных пунктов	Для строительства автозаправочной станции	4	04:095	2 700	2 416,98	6 525 846,00
14267	Респ. Северная Осетия - Алания, р-н Алагирский, на правом берегу р. Ардон, 1 км. на запад от тоннеля а/д Алагир-Мизур	Алагирский	15:07:0110106:2	003002000000 Земли населенных пунктов	Под промплощадку штольни №22 Архонского рудника	6	06:010	10 501	206,94	2 173 076,94
14268	Респ. Северная Осетия - Алания, р-н Алагирский, п. Мизур, участок № 85	Алагирский	15:07:0110107:1	003002000000 Земли населенных пунктов	Для ведения личного подсобного хозяйства	13	02:020	1 239	342,90	424 853,10
14269	Респ. Северная Осетия - Алания, р-н Алагирский, п. Мизур, участок № 86	Алагирский	15.07:0110107.10	003002000000 Земли населенных пунктов	Для ведения личного подсобного хозяйства	13	02:020	531	342,90	182 079,90
14270	Респ. Северная Осетия - Алания, р-н Алагирский, п. Мизур, участок № 59	Алагирский	15.07:0110107.11	003002000000 Земли населенных пунктов	Для ведения личного подсобного хозяйства	13	02:020	1 091	342,90	374 103,90
14271	Северная Осетия - Алания респ, р-н Алагирский, п .Мизур, учас № 88	Алагирский	15:07:0110107:12	003002000000 Земли населенных пунктов	Для ведения личного подсобного хозяйства	13	02:020	1 799	342,90	616 877,10
14272	Республика Северная Осетия-Алания, р-н Алагирский, п. Мизур, в районе школы строение 11	Алагирский	15:07:0110107:13	003002000000 Земли населенных пунктов	Для эксплуатации существующей трансформаторной башни	6	03:012	66	351,47	23 197,02
14273	Респ. Северная Осетия - Алания, р-н Алагирский, пгт. Мизур	Алагирский	15.07.0110107:2	003002000000 Земли населенных пунктов	Школа № 1	3	03:050	6 621	437,19	2 894 634,99
14274	Респ. Северная Осетия - Алания, р-н Алагирский, п. Мизур, участок № 59 "а"	Алагирский	15.07.0110107:4	003002000000 Земли населенных пунктов	Для эксплуатации существующего жилого дома	13	02:010	893	342,90	306 209,70
14275	Северная Осетия - Алания респ, р-н Алагирский, п Мизур	Алагирский	15:07:0110107:5	003002000000 Земли населенных пунктов	Отвечающий клапп с бассейном	6	11:030	1 346	351,47	473 078,62

№ п/п	Местоположение ЗУ	Район	Кадастровый номер ЗУ	Категория земель	Разрешенное использование по документу	Код вида разрешенного использования (в соответствии с классификатором видов разрешенного использования земельных участков)	Вид использования объектов недвижимости	Площадь	УПКС	КС
14276	Северная Осетия - Алания респ, р-н Алагирский, п Мизур	Алагирский	15:07:0110107:6	003002000000 Земли промышленности, энергетики, транспорта, связи, радиовещания, телевидения, информатики, земли для обеспечения космической деятельности, земли обороны, безопасности и земли иного специального назначения	Под строительство станционного узла ГЭС-1	6	06:0:0:2	31 520	539,24	16 996 844,80
14277	Северная Осетия - Алания респ, р-н Алагирский, п Мизур	Алагирский	15:07:0110107:7	003002000000 Земли населенных пунктов	Берегоукрепительная стенка	6	11:0:0:3:0	150	351,47	52 720,50
14278	Респ Северная Осетия - Алания, р-н Алагирский, пгт Мизур, в районе кор №60	Алагирский	15:07:0110107:8	003002000000 Земли населенных пунктов	Для эксплуатации жилого дома и ведения личного подсобного хозяйства	13	02:0:2:0	246	342,90	84 353,40
14279	Респ Северная Осетия - Алания, р-н Алагирский, п. Мизур, в районе корпуса №60, участок №360	Алагирский	15:07:0110107:9	003002000000 Земли населенных пунктов	Под строительство гаража	7	02:0:7:1	27	334,32	9 026,64
14280	Республика Северная Осетия-Алания, р-н Алагирский, п Мизур, д 88	Алагирский	15:07:0110108:1	003002000000 Земли населенных пунктов	Под жилую застройку	13	02:0:1:0	1 100	342,90	377 190,00
14281	Респ. Северная Осетия - Алания, р-н Алагирский, пгт. Мизур, №51	Алагирский	15:07:0110108:10	003002000000 Земли населенных пунктов	3-х этажный жилой дом	2	02:0:1:3	1 816	857,24	1 556 747,84
14282	Республика Северная Осетия-Алания, р-н Алагирский, п Мизур, в 12 м. напротив 2-х этажного дома №53, участок №340	Алагирский	15:07:0110108:106	003002000000 Земли населенных пунктов	Для эксплуатации существующего гаража	7	02:0:7:1	24	334,32	8 023,68
14283	Республика Северная Осетия-Алания, р-н Алагирский, п. Мизур, участок № 14/2	Алагирский	15:07:0110108:107	003002000000 Земли населенных пунктов	Для ведения личного подсобного хозяйства	13	02:0:2:0	1 235	342,90	423 481,50
14284	Республика Северная Осетия-Алания, р-н Алагирский, п. Мизур, (населенный пункт с.В.Мизур) земельный участок №3/1	Алагирский	15:07:0110108:110	003002000000 Земли населенных пунктов	Для ведения личного подсобного хозяйства	13	02:0:2:0	5 155	342,90	1 767 649,50
14285	Республика Северная Осетия-Алания, р-н Алагирский, п. Мизур, участок № 56/2	Алагирский	15:07:0110108:114	003002000000 Земли населенных пунктов	Обслуживание жилой застройки	6	03:0:1:2	42	351,47	14 761,74
14286	Республика Северная Осетия-Алания, р-н Алагирский, п. Мизур, земельный участок № 57 а	Алагирский	15:07:0110108:117	003002000000 Земли населенных пунктов	Земельные участки образовательных учреждений. (дошкольные учреждения, общеобразовательные учреждения, школы искусств)	3	03:0:5:0	2 097	437,19	916 787,43
14287	Республика Северная Осетия-Алания, р-н Алагирский, п Мизур, уч 54/2	Алагирский	15:07:0110108:118	003002000000 Земли населенных пунктов	Объекты обслуживания населения	6	03:0:1:2	54	351,47	18 979,38
14288	Республика Северная Осетия-Алания, р-н Алагирский, п Мизур, уч 54/1	Алагирский	15:07:0110108:119	003002000000 Земли населенных пунктов	Объекты обслуживания населения	6	03:0:1:2	54	351,47	18 979,38
14289	Респ. Северная Осетия - Алания, р-н Алагирский, пгт. Мизур, № 52	Алагирский	15:07:0110108:12	003002000000 Земли населенных пунктов	2-х этажный жилой дом	2	02:0:1:3	633	857,24	542 632,92
14290	Республика Северная Осетия-Алания, р-н Алагирский, п Мизур, участок № 54а	Алагирский	15:07:0110108:120	003002000000 Земли населенных пунктов	Дошкольное, начальное и среднее общее образование	3	03:0:5:0	1 173	437,19	512 823,87
14291	Респ. Северная Осетия - Алания, р-н Алагирский, пгт. Мизур, дом № 53	Алагирский	15:07:0110108:13	003002000000 Земли населенных пунктов	2-х этажный жилой дом	2	02:0:1:3	638	857,24	546 919,12
14292	Респ. Северная Осетия - Алания, р-н Алагирский, пгт. Мизур, дом № 79	Алагирский	15:07:0110108:14	003002000000 Земли населенных пунктов	Под существующий жилой дом и полусадебный участок.	13	02:0:1:0	200	342,90	68 580,00
14293	Респ. Северная Осетия - Алания, р-н Алагирский, п. Мизур, 76	Алагирский	15:07:0110108:16	003002000000 Земли населенных пунктов	Для эксплуатации существующего жилого дома	13	02:0:1:0	519	342,90	177 965,10
14294	Респ. Северная Осетия - Алания, р-н Алагирский, п. Мизур, дом 49	Алагирский	15:07:0110108:17	003002000000 Земли населенных пунктов	ИЖС	13	02:0:1:0	220	342,90	75 438,00
14295	Респ. Северная Осетия - Алания, р-н Алагирский, п. Мизур, дом 75	Алагирский	15:07:0110108:18	003002000000 Земли населенных пунктов	ИЖС	13	02:0:1:0	400	342,90	137 160,00
14296	Респ. Северная Осетия - Алания, р-н Алагирский, п. Мизур, дом 76	Алагирский	15:07:0110108:19	003002000000 Земли населенных пунктов	ИЖС	13	02:0:1:0	730	342,90	250 317,00
14297	Республика Северная Осетия-Алания, р-н Алагирский, п Мизур, уч. 84	Алагирский	15:07:0110108:2	003002000000 Земли населенных пунктов	Для ведения личного подсобного хозяйства	13	02:0:2:0	1 100	342,90	377 190,00
14298	Респ. Северная Осетия - Алания, р-н Алагирский, п. Мизур, дом 78	Алагирский	15:07:0110108:20	003002000000 Земли населенных пунктов	ИЖС	13	02:0:1:0	127	342,90	43 548,30
14299	Респ. Северная Осетия - Алания, р-н Алагирский, п. Мизур, № 77	Алагирский	15:07:0110108:21	003002000000 Земли населенных пунктов	Для эксплуатации существующего жилого дома	13	02:0:1:0	340	342,90	116 586,00
14300	Респ. Северная Осетия - Алания, р-н Алагирский, п. Мизур, дом 78	Алагирский	15:07:0110108:22	003002000000 Земли населенных пунктов	ИЖС	13	02:0:1:0	563	342,90	193 052,70
14301	Респ. Северная Осетия - Алания, р-н Алагирский, п. Мизур, 81	Алагирский	15:07:0110108:23	003002000000 Земли населенных пунктов	Индивидуальное жилищное строительство	13	02:0:1:0	768	342,90	263 347,20
14302	Респ. Северная Осетия - Алания, Алагирский р-н . п. Мизур, д 56/3	Алагирский	15:07:0110108:232	003002000000 Земли населенных пунктов	Для индивидуального жилищного строительства	13	02:0:1:0	155	342,90	53 149,50
14303	Республика Северная Осетия - Алания, Алагирский р-н, п Мизур, участок № 52/2	Алагирский	15:07:0110108:233	003002000000 Земли населенных пунктов	Для индивидуального жилищного строительства	13	02:0:1:0	251	342,90	86 067,90
14304	Республика Северная Осетия - Алания, р-н. Алагирский, п. Мизур, 51/2	Алагирский	15:07:0110108:235	003002000000 Земли населенных пунктов	для ведения личного подсобного хозяйства	13	02:0:2:0	1 576	342,90	540 410,40
14305	Респ Северная Осетия - Алания, Алагирский р-н, п. Мизур, № 52/1	Алагирский	15:07:0110108:236	003002000000 Земли населенных пунктов	обслуживание жилой застройки	6	03:0:1:2	85	351,47	29 874,95
14306	Республика Северная Осетия-Алания, Алагирский р-н, п. Мизур, участок № 56/3	Алагирский	15:07:0110108:237	003002000000 Земли населенных пунктов	Для ведения личного подсобного хозяйства	13	02:0:2:0	2 121	342,90	727 290,90
14307	Респ. Северная Осетия - Алания, р-н Алагирский, п. Мизур, дом 80	Алагирский	15:07:0110108:24	003002000000 Земли населенных пунктов	ИЖС	13	02:0:1:0	1 160	342,90	397 764,00
14308	Республика Северная Осетия-Алания, Алагирский р-н, п. Мизур, участок №76/1	Алагирский	15:07:0110108:240	003002000000 Земли населенных пунктов	Для ведения личного подсобного хозяйства	13	02:0:2:0	834	342,90	285 978,60
14309	Респ. Северная Осетия - Алания, р-н Алагирский, п. Мизур, 57	Алагирский	15:07:0110108:25	003002000000 Земли населенных пунктов	Для ведения личного подсобного хозяйства	13	02:0:2:0	337	342,90	115 557,30
14310	Республика Северная Осетия-Алания, Алагирский р-н, п. Мизур, участок №356	Алагирский	15:07:0110108:251	003002000000 Земли населенных пунктов	Для ведения личного подсобного хозяйства	13	02:0:2:0	377	342,90	129 273,30
14311	Респ. Северная Осетия - Алания, р-н Алагирский, п. Мизур, дом № 50 "А"	Алагирский	15:07:0110108:27	003002000000 Земли населенных пунктов	Для эксплуатации существующего нежилого здания (магазин)	4	04:0:4:0	162	891,53	144 427,86
14312	Республика Северная Осетия-Алания, р-н Алагирский, п Мизур, д 87	Алагирский	15:07:0110108:3	003002000000 Земли населенных пунктов	Под жилую застройку	13	02:0:1:0	1 200	342,90	411 480,00
14313	Республика Северная Осетия-Алания, р-н Алагирский, п Мизур, д 86	Алагирский	15:07:0110108:4	003002000000 Земли населенных пунктов	Под жилую застройку	13	02:0:1:0	1 000	342,90	342 900,00
14314	Республика Северная Осетия-Алания, р-н Алагирский, п Мизур	Алагирский	15:07:0110108:5	003002000000 Земли населенных пунктов	Детский сад	3	03:0:5:0	1 500	437,19	655 785,00
14315	Республика Северная Осетия-Алания, р-н Алагирский, п Мизур, уч 83	Алагирский	15:07:0110108:6	003002000000 Земли населенных пунктов	Для ведения личного подсобного хозяйства	13	02:0:2:0	1 300	342,90	445 770,00
14316	Республика Северная Осетия-Алания, р-н Алагирский, п. Мизур, в районе корпуса №54, участок №343	Алагирский	15:07:0110108:64	003002000000 Земли населенных пунктов	Для эксплуатации существующего гаража	7	02:0:7:1	24	334,32	8 023,68
14317	Респ. Северная Осетия - Алания, р-н Алагирский, пгт. Мизур, дом № 55	Алагирский	15:07:0110108:8	003002000000 Земли населенных пунктов	3-х этажный жилой дом	2	02:0:1:3	1 243	857,24	1 065 549,32
14318	Республика Северная Осетия-Алания, р-н Алагирский, п Мизур, корп А4	Алагирский	15:07:0110108:9	003002000000 Земли населенных пунктов	Для размещения домов многоэтажной жилой застройки	2	02:0:6:0	1 083	857,24	928 390,92
14319	Респ. Северная Осетия - Алания, р-н Алагирский, пгт. Мизур, дом № 29	Алагирский	15:07:0110109:1	003002000000 Земли населенных пунктов	Под 5-ти этажный жилой дом	2	02:0:1:3	2 209	857,24	1 893 643,16
14320	РСО-Алания, Алагирский район, п. Мизур, участок № 32/1	Алагирский	15:07:0110109:160	003002000000 Земли населенных пунктов	Для индивидуального жилищного строительства	13	02:0:1:0	185	342,90	63 436,50
14321	Республика Северная Осетия-Алания, Алагирский район, п. Мизур, участок № 30 "г".	Алагирский	15:07:0110109:161	003002000000 Земли населенных пунктов	Обслуживание жилой застройки	6	03:0:1:2	24	351,47	8 435,28
14322	Северная Осетия - Алания респ, р-н Алагирский, п Мизур, магазин № 9	Алагирский	15:07:0110109:3	003002000000 Земли населенных пунктов	Для эксплуатации существующего магазина	4	04:0:4:0	212	891,53	189 004,36
14323	Республика Северная Осетия-Алания, р-н Алагирский, п Мизур, в районе корпуса №30, участок № 27/4	Алагирский	15:07:0110109:39	003002000000 Земли населенных пунктов	для строительства гаража	7	02:0:7:1	24	334,32	8 023,68

№ п/п	Местоположение ЗУ	Район	Кадастровый номер ЗУ	Категория земель	Разрешенное использование по документу	Код вида разрешенного использования (в соответствии с классификатором видов разрешенного использования земельных участков)	Вид использования объектов недвижимости	Площадь	УПКС	КС
14324	Респ. Северная Осетия - Алания, р-н Алагирский, пгт. Мизур, напротив дома №39	Алагирский	15:07:0110109:4	003002000000 Земли населенных пунктов	Для эксплуатации существующего нежилого помещения - магазина	4	04:04:0	56	891,53	49 925,68
14325	Республика Северная Осетия-Алания, р-н Алагирский, п. Мизур, в районе корпуса № 30, участок № 271 б	Алагирский	15:07:0110109:41	003002000000 Земли населенных пунктов	Для строительства гаража	7	02:07:1	24	334,32	8 023,68
14326	Республика Северная Осетия-Алания р-н Алагирский, п. Мизур, напротив жилого дома №30, участок № 271 "в"	Алагирский	15:07:0110109:47	003002000000 Земли населенных пунктов	Обслуживание жилой застройки	7	02:07:1	24	334,32	8 023,68
14327	Республика Северная Осетия-Алания, р-н Алагирский. п Мизур, участок №30/4	Алагирский	15:07:0110109:49	003002000000 Земли населенных пунктов	Индивидуальное жилищное строительство	13	02:01:0	350	342,90	120 015,00
14328	Республика Северная Осетия-Алания, р-н Алагирский. п. Мизур. напротив корпуса №30, участок №271 "А"	Алагирский	15:07:0110109:6	003002000000 Земли населенных пунктов	Для строительства подсобного помещения	6	06:09:0	20	539,24	10 784,80
14329	Респ. Северная Осетия - Алания, р-н Алагирский, п. Мизур, участок №71	Алагирский	15:07:0110110:1	003002000000 Земли населенных пунктов	Для эксплуатации существующего нежилого здания	6	06:00:0	2 729	539,24	1 471 585,96
14330	Респ Северная Осетия - Алания, Алагирский р-н. п. Мизур участок № 72/1	Алагирский	15:07:0110110:117	003002000000 Земли населенных пунктов	Для ведения личного подсобного хозяйства	13	02:09:2	1 229	342,90	421 424,10
14331	РСО-Алания, Алагирский район, п. Мизур, участок № 72/3	Алагирский	15:07:0110110:118	003002000000 Земли населенных пунктов	Для ведения личного подсобного хозяйства	13	02:09:2	3 000	342,90	1 028 700,00
14332	Республика Северная Осетия-Алания, Алагирский р-н. п. Мизур. уч. 69/2	Алагирский	15:07:0110110:119	003002000000 Земли населенных пунктов	Для ведения личного подсобного хозяйства на полевых участках	1	01:1:6:0	507	7,03	3 564,21
14333	Республика Северная Осетия-Алания, р-н Алагирский, п. Мизур, участок № 85	Алагирский	15:07:0110110:4	003002000000 Земли населенных пунктов	Для ведения личного подсобного хозяйства	13	02:09:2	1 500	342,90	514 350,00
14334	Республика Северная Осетия-Алания, р-н Алагирский, п. Мизур, участок № 71/1	Алагирский	15:07:0110110:5	003002000000 Земли населенных пунктов	Для ведения личного подсобного хозяйства	13	02:09:2	2 200	342,90	754 380,00
14335	Респ. Северная Осетия - Алания, р-н Алагирский. с. Нузал. корпус 4	Алагирский	15:07:0120101:1	003002000000 Земли населенных пунктов	Для эксплуатации существующего многоэтажного жилого дома	2	02:06:0	834	608,38	507 388,92
14336	Респ. Северная Осетия - Алания, р-н Алагирский. п. Нузал. корпус 2	Алагирский	15:07:0120101:10	003002000000 Земли населенных пунктов	под многоэтажный дом	2	02:06:0	931	608,38	566 401,78
14337	Респ. Северная Осетия - Алания, р-н Алагирский, п. Нузал, корпус 7	Алагирский	15:07:0120101:12	003002000000 Земли населенных пунктов	Для эксплуатации существующего многоэтажного жилого дома	2	02:06:0	644	608,38	391 796,72
14338	Северная Осетия - Алания респ. р-н Алагирский, пос. Нузал. 90 м южнее от дома № 7	Алагирский	15:07:0120101:13	003002000000 Земли населенных пунктов	Связь (для эксплуатации радиотелевизионной передающей станции)	6	06:08:0	128	407,61	52 174,08
14339	Северная Осетия - Алания респ, р-н Алагирский. п Нузал. учас №8, напротив корпуса №4	Алагирский	15:07:0120101:14	003002000000 Земли населенных пунктов	Для ведения личного подсобного хозяйства	13	02:09:2	366	243,35	89 066,10
14340	Республика Северная Осетия-Алания, р-н Алагирский. п. Нузал, участок №3 "в"	Алагирский	15:07:0120101:178	003002000000 Земли населенных пунктов	Для индивидуального жилищного строительства	13	02:01:0	150	243,35	36 502,50
14341	Респ. Северная Осетия - Алания. Алагирский р-н., п. Нузал. д.3г	Алагирский	15:07:0120101:179	003002000000 Земли населенных пунктов	индивидуальное жилищное строительство	13	02:01:0	178	243,35	43 316,30
14342	Респ Северная Осетия - Алания, Алагирский р-н. п Нузал. учас 5/2	Алагирский	15:07:0120101:180	003002000000 Земли населенных пунктов	Для индивидуального жилищного строительства	13	02:01:0	272	243,35	66 191,20
14343	Республика Северная Осетия-Алания, Алагирский р-н. п. Нузал, участок №3 "б"	Алагирский	15:07:0120101:181	003002000000 Земли населенных пунктов	Для индивидуального жилищного строительства	13	02:01:0	204	243,35	49 643,40
14344	РСО-Алания, Алагирский район, п. Нузал, участок № 4а	Алагирский	15:07:0120101:183	003002000000 Земли населенных пунктов	Для индивидуального жилищного строительства	13	02:01:0	1 350	243,35	328 522,50
14345	Респ Северная Осетия - Алания, Алагирский р-н. п. Нузал, участок № 5/1	Алагирский	15:07:0120101:184	003002000000 Земли населенных пунктов	Для индивидуального жилищного строительства	13	02:01:0	452	243,35	109 994,20
14346	Респ Северная Осетия - Алания, Алагирский р-н. п. Нузал, участок № 4 б	Алагирский	15:07:0120101:185	003002000000 Земли населенных пунктов	Для индивидуального жилищного строительства	13	02:01:0	353	243,35	85 902,55
14347	Российская Федерация, Республика Северная Осетия-Алания, Алагирский рен. п. Нузал. участок №18	Алагирский	15:07:0120101:191	003002000000 Земли населенных пунктов	Для ведения личного подсобного хозяйства	13	02:09:2	498	243,35	121 188,30
14348	Российская Федерация, Республика Северная Осетия-Алания, Алагирский муниципальный район, Мизурское сельское поселение, пос.Нузал	Алагирский	15:07:0120101:194	003002000000 Земли населенных пунктов	Хранение автотранспорта	7	02:07:1	30	237,27	7 829,91
14349	Респ. Республика Северная Осетия - Алания, Алагирский р-н., с. Дзуарикау, ул. Братьев Газдановых, д.53А	Алагирский	15:07:0120101:195	003002000000 Земли населенных пунктов	для ведения личного подсобного хозяйства	13	02:09:2	1 311	342,90	449 541,90
14350	Российская Федерация, Республика Северная Осетия-Алания, Алагирский муниципальный район, Мизурское сельское поселение, пос. Нузал, участок №62	Алагирский	15:07:0120101:196	003002000000 Земли населенных пунктов	Для ведения личного подсобного хозяйства	13	02:09:2	459	243,35	106 830,65
14351	Респ. Северная Осетия - Алания, р-н Алагирский. с. Нузал. корпус 6	Алагирский	15:07:0120101:2	003002000000 Земли населенных пунктов	Для эксплуатации существующего многоэтажного жилого дома	2	02:06:0	613	608,38	372 936,94
14352	Российская Федерация, Республика Северная Осетия-Алания, Алагирский район. п. Нузал. 52	Алагирский	15:07:0120101:203	003002000000 Земли населенных пунктов	Для ведения личного подсобного хозяйства	13	02:09:2	337	243,35	82 008,95
14353	Респ. Северная Осетия - Алания, р-н Алагирский, п. Нузал, корпус 3	Алагирский	15:07:0120101:3	003002000000 Земли населенных пунктов	Для эксплуатации существующего многоэтажного жилого дома	2	02:06:0	635	608,38	386 321,30
14354	Республика Северная Осетия-Алания, р-н Алагирский, п Нузал, д 11	Алагирский	15:07:0120101:4	003002000000 Земли населенных пунктов	Для ведения личного подсобного хозяйства	13	02:09:2	1 260	243,35	306 621,00
14355	Респ. Северная Осетия - Алания, р-н Алагирский. п. Нузал. дом 4 а	Алагирский	15:07:0120101:5	003002000000 Земли населенных пунктов	Для эксплуатации существующего домовладения.	13	02:01:0	675	243,35	164 261,25
14356	Российская Федерация, Республика Северная Осетия-Алания, Алагирский муниципальный район, Мизурское сельское поселение, п.Нузал, уч. 2 б	Алагирский	15:07:0120101:6	003002000000 Земли населенных пунктов	Для ведения личного подсобного хозяйства	13	02:09:2	424	243,35	103 180,40
14357	Республика Северная Осетия-Алания, р-н Алагирский, п. Нузал. участок № 3 "А"	Алагирский	15:07:0120101:64	003002000000 Земли населенных пунктов	Для индивидуального жилищного строительства	13	02:01:0	1 088	243,35	264 034,75
14358	Республика Северная Осетия-Алания, р-н Алагирский, пос. Нузал, земельный участок №65/1	Алагирский	15:07:0120101:65	003002000000 Земли населенных пунктов	Для индивидуального жилищного строительства	13	02:01:0	314	243,35	76 411,90
14359	Республика Северная Осетия-Алания, р-н Алагирский. п. Нузал, участок № 32	Алагирский	15:07:0120101:67	003002000000 Земли населенных пунктов	Для индивидуального жилищного строительства	13	02:01:0	524	243,35	127 515,40
14360	Респ. Северная Осетия - Алания, р-н Алагирский. п. Нузал. 2 "п"	Алагирский	15:07:0120101:7	003002000000 Земли населенных пунктов	Для ведения личного подсобного хозяйства	13	02:09:2	856	243,35	208 307,60
14361	Респ. Северная Осетия - Алания. р-н Алагирский. п. Нузал. корпус 5	Алагирский	15:07:0120101:9	003002000000 Земли населенных пунктов	под многоэтажный дом	2	02:06:0	847	608,38	515 297,86
14362	Респ. Северная Осетия - Алания. р-н Алагирский, с. Нузал, в полосе отвода Федеральной автомобильной дороги	Алагирский	15:07:0120102:1	003002000000 Земли населенных пунктов	Для строительства остановочного павильона	7	07:02:1	56	109,51	6 132,56
14363	Респ. Северная Осетия - Алания, р-н Алагирский. п. Нузал. б/н	Алагирский	15:07:0120102:10	003002000000 Земли населенных пунктов	СТОЯНКУ	8	03:01:2	600	249,43	149 658,00
14364	Респ. Северная Осетия - Алания, р-н Алагирский. с. Нузал	Алагирский	15:07:0120102:11	003002000000 Земли населенных пунктов	Для эксплуатации телерепитера	6	06:08:0	3	407,61	1 222,83
14365	Северная Осетия - Алания респ, р-н Алагирский. п Нузал. уч 22	Алагирский	15:07:0120102:13	003002000000 Земли населенных пунктов	Для эксплуатации существующего гаража	7	02:07:1	24	237,27	5 694,48

№ п/п	Местоположение ЗУ	Район	Кадастровый номер ЗУ	Категория земель	Разрешенное использование по документу	Код вида разрешенного использования (в соответствии с классификатором видов разрешенного использования земельных участков)	Вид использования объектов недвижимости	Площадь	УПКС	КС
14366	Северная Осетия - Алания респ, р-н Алагирский, п. Нузал, участок №23	Алагирский	15:07:0120102:14	0030002000000 Земли населенных пунктов	Для ведения личного подсобного хозяйства	13	02:0020	212	243,35	51 590,20
14367	Северная Осетия - Алания респ, р-н Алагирский, п. Нузал, участок №24	Алагирский	15:07:0120102:15	0030002000000 Земли населенных пунктов	Обслуживание жилой застройки	6	03:0012	126	249,43	31 428,18
14368	Респ. Северная Осетия - Алания, Алагирский р-н., п. Нузал, д.14/1	Алагирский	15:07:0120102:151	0030002000000 Земли населенных пунктов	Для индивидуального жилищного строительства	13	02:0010	1 074	243,35	261 357,90
14369	РСО-Алания, Алагирский район, п. Нузал, участок № 15 "г"	Алагирский	15:07:0120102:152	0030002000000 Земли населенных пунктов	Обслуживание жилой застройки	6	03:0012	38	249,43	9 478,34
14370	Республика Северная Осетия-Алания, Алагирский район, п. Нузал, участок № 15 "в"	Алагирский	15:07:0120102:153	0030002000000 Земли населенных пунктов	Для ведения личного подсобного хозяйства	13	02:0020	1 342	243,35	326 575,70
14371	Респ Северная Осетия - Алания, Алагирский р-н, п Нузал, участок № 15 "д"	Алагирский	15:07:0120102:154	0030002000000 Земли населенных пунктов	Обслуживание жилой застройки	6	03:0012	28	249,43	6 984,04
14372	Респ. Северная Осетия - Алания, р-н. Алагирский, п. Нузал, 9 г	Алагирский	15:07:0120102:155	0030002000000 Земли населенных пунктов	Для ведения личного подсобного хозяйства	13	02:0020	367	243,35	89 309,45
14373	Респ Северная Осетия - Алания, Алагирский р-н, п Нузал, участок №15 "б"	Алагирский	15:07:0120102:156	0030002000000 Земли населенных пунктов	Для ведения личного подсобного хозяйства	13	02:0020	853	243,35	207 577,55
14374	Российская Федерация, Республика Северная Осетия-Алания, Алагирский муниципальный район, Мизурское сельское поселение, п. Нузал, уч. 61	Алагирский	15:07:0120102:162	0030002000000 Земли населенных пунктов	Объекты дорожного сервиса	4	04:0099	524	861,07	451 200,68
14375	Республика Северная Осетия-Алания р-н Алагирский, п. Нузал. зонная охрана с.Нузал, строение 7	Алагирский	15:07:0120102:17	0030002000000 Земли населенных пунктов	Для эксплуатации существующей трансформаторной подстанции	6	03:0012	30	249,43	7 482,90
14376	Респ. Северная Осетия - Алания, р-н Алагирский, в придорожной полосе Федеральной автодороги "Кавказ"- Н. Эрмаг в районе пос. Нузал	Алагирский	15.07.0120102:2	0030002000000 Земли населенных пунктов	Для строительства остановочного павильона со встроенным магазином	4	04:0040	418	632,71	264 472,78
14377	Респ. Северная Осетия - Алания, р-н Алагирский, с. Нузал	Алагирский	15.07.0120102:3	0030002000000 Земли промышленности, энергетики, транспорта, связи, радиовещания, телевидения, информатики, земли для обеспечения космической деятельности, земли обороны, безопасности и земли иного специального назначения	Для эксплуатации существующей подстанции ПС "НУЗАЛ" - 110	6	03:0012	3 862	249,43	963 298,66
14378	Северная Осетия-Алания респ, Алагирский р-н, п Нузал	Алагирский	15:07:0120102:32	0030002000000 Земли населенных пунктов	Для размещения газопровода	6	03:0012	7	249,43	1 746,01
14379	Республика Северная Осетия-Алания, р-н Алагирский, с. Нузал, участок №15	Алагирский	15.07:0120102:36	0030002000000 Земли населенных пунктов	Для ведения личного подсобного хозяйства	13	02:0020	334	243,35	81 278,90
14380	Республика Северная Осетия-Алания, р-н Алагирский, пос. Нузал земельный участок № 9 "б"	Алагирский	15.07:0120102:37	0030002000000 Земли населенных пунктов	Для ведения личного подсобного хозяйства	13	02:0020	3 000	243,35	730 050,00
14381	Республика Северная Осетия-Алания, р-н Алагирский, п Нузал, земельный участок 24а	Алагирский	15:07:0120102:38	0030002000000 Земли населенных пунктов	общетоварные и специализированные склады	6	06:0093	36	382,70	13 777,20
14382	Республика Северная Осетия-Алания, р-н Алагирский, п Нузал, уч 15а	Алагирский	15:07:0120102:39	0030002000000 Земли населенных пунктов	Для индивидуального жилищного строительства	13	02:0010	1 278	243,35	311 001,30
14383	Респ. Северная Осетия - Алания, р-н Алагирский, с. Нузал, корпус 8	Алагирский	15.07.0120102:4	0030002000000 Земли населенных пунктов	Для эксплуатации существующего многоэтажного жилого дома	2	02:0060	886	608,38	539 024,68
14384	Респ. Северная Осетия - Алания, р-н Алагирский, с. Нузал, корпус 9	Алагирский	15.07.0120102:5	0030002000000 Земли населенных пунктов	Для эксплуатации существующего многоэтажного жилого дома	2	02:0060	898	608,38	546 325,24
14385	Респ. Северная Осетия - Алания, р-н Алагирский, п. Нузал, дом 8 а	Алагирский	15:07:0120102:6	0030002000000 Земли населенных пунктов	Хлебозавод	6	06:0040	500	382,70	191 350,00
14386	Респ. Северная Осетия - Алания, р-н Алагирский, п. Нузал, дом 38	Алагирский	15:07:0120102:8	0030002000000 Земли населенных пунктов	ИЖС	13	02:0010	974	243,35	237 022,90
14387	Респ. Северная Осетия - Алания, р-н Алагирский, п. Нузал, дом 59	Алагирский	15.07.0120103:1	0030002000000 Земли населенных пунктов	ИЖС	13	02:0010	600	243,35	146 010,00
14388	Республика Северная Осетия-Алания, р-н Алагирский, с. Нузал, участок № 28/1	Алагирский	15.07:0120103:10	0030002000000 Земли населенных пунктов	Для ведения личного подсобного хозяйства	13	02:0020	1 010	243,35	245 783,50
14389	Республика Северная Осетия-Алания, р-н Алагирский, с. Нузал, участок № 28/2	Алагирский	15:07:0120103:11	0030002000000 Земли населенных пунктов	Для ведения личного подсобного хозяйства	13	02:0020	2 139	243,35	520 525,65
14390	РСО-Алания, Алагирский район, п. Нузал, участок № 10/3	Алагирский	15:07:0120103:122	0030002000000 Земли населенных пунктов	Для ведения личного подсобного хозяйства	13	02:0020	932	243,35	226 802,20
14391	Российская Федерация, Республика Северная Осетия-Алания, Алагирский муниципальный район, Мизурское сельское поселение, пос. Нузал, уч 6-й	Алагирский	15:07:0120103:123	0030002000000 Земли населенных пунктов	Для ведения личного подсобного хозяйства	13	02:0020	2 988	243,35	727 129,80
14392	Респ. Северная Осетия - Алания, р-н Алагирский, п. Нузал, дом 60	Алагирский	15.07.0120103:2	0030002000000 Земли населенных пунктов	ИЖС	13	02:0010	434	243,35	105 613,90
14393	Респ. Северная Осетия - Алания, р-н Алагирский, п. Нузал, дом 60 а	Алагирский	15:07:0120103:3	0030002000000 Земли населенных пунктов	ИЖС	13	02:0010	516	243,35	125 568,60
14394	Респ. Северная Осетия - Алания, р-н Алагирский, п. Нузал, дом 61	Алагирский	15:07:0120103:4	0030002000000 Земли населенных пунктов	ИЖС	13	02:0010	120	243,35	29 202,00
14395	Респ. Северная Осетия - Алания, р-н Алагирский, п. Нузал, дом 58	Алагирский	15.07.0120103:5	0030002000000 Земли населенных пунктов	под многоэтажный дом	2	02:0060	1 500	608,38	912 570,00
14396	Республика Северная Осетия-Алания, р-н Алагирский, п. Нузал, участок № 28	Алагирский	15.07.0120103:7	0030002000000 Земли населенных пунктов	Для ведения личного подсобного хозяйства	13	02:0020	2 269	243,35	552 161,15
14397	Респ. Северная Осетия - Алания, р-н Алагирский, п. Нузал, дом 23	Алагирский	15:07:0120104:1	0030002000000 Земли населенных пунктов	Для ведения личного подсобного хозяйства	13	02:0020	100	243,35	24 335,00
14398	Республика Северная Осетия - Алания, Алагирский р-н, п. Нузал	Алагирский	15:07:0120104:135	0030002000000 Земли населенных пунктов	Для объектов религиозного назначения	3	03:0070	2 480	2,71	6 728,80
14399	Респ Северная Осетия - Алания, Алагирский р-н, п Нузал, уч-к 33	Алагирский	15:07:0120104:136	0030002000000 Земли населенных пунктов	Для индивидуального жилищного строительства	13	02:0010	168	243,35	40 882,80
14400	Республика Северная Осетия-Алания, Алагирский р-н. п. Нузал, участок № 41	Алагирский	15:07:0120104:138	0030002000000 Земли населенных пунктов	Для ведения личного подсобного хозяйства	13	02:0020	305	243,35	74 221,75
14401	Российская Федерация, Республика Северная Осетия-Алания, Алагирский район, п. Нузал	Алагирский	15:07:0120104:140	0030002000000 Земли населенных пунктов	Для объектов религиозного назначения	3	03:0070	56	2,71	151,76
14402	Российская Федерация, Республика Северная Осетия-Алания, Алагирский район, п. Нузал	Алагирский	15:07:0120104:141	0030002000000 Земли населенных пунктов	Для ведения личного подсобного хозяйства	13	02:0020	1 040	243,35	253 084,00
14403		Алагирский	15:07:0120104:142	0030002000000 Земли населенных пунктов	Для индивидуального жилищного строительства	13	02:0010	703	243,35	171 075,05
14404	Респ. Северная Осетия - Алания, р-н Алагирский, п. Нузал, уч-к 24	Алагирский	15.07.0120104:2	0030002000000 Земли населенных пунктов	Для ведения личного подсобного хозяйства	13	02:0020	758	243,35	184 459,30
14405	Республика Северная Осетия-Алания, р-н Алагирский, с. Нузал, участок № 28/4	Алагирский	15:07:0120104:23	0030002000000 Земли населенных пунктов	Для ведения личного подсобного хозяйства	13	02:0020	987	243,35	240 186,45
14406	Республика Северная Осетия-Алания, р-н Алагирский, с. Нузал, участок № 28/3	Алагирский	15:07:0120104:24	0030002000000 Земли населенных пунктов	Для индивидуального жилищного строительства	13	02:0010	227	243,35	55 240,45
14407	Респ. Северная Осетия - Алания, р-н Алагирский, п. Нузал, дом 25	Алагирский	15.07.0120104:3	0030002000000 Земли населенных пунктов	Для ведения личного подсобного хозяйства	13	02:0020	105	243,35	25 551,75
14408	Респ. Северная Осетия - Алания, р-н Алагирский, п. Нузал, корпус 10	Алагирский	15.07.0120104:5	0030002000000 Земли населенных пунктов	под многоэтажный дом	2	02:0060	926	608,38	563 359,88
14409	Северная Осетия - Алания респ, р-н Алагирский, п Нузал, участок №34	Алагирский	15:07:0120105:1	0030002000000 Земли населенных пунктов	Для ведения личного подсобного хозяйства	13	02:0020	1 782	243,35	433 649,70
14410	Республика Северная Осетия-Алания, р-н Алагирский, с Нузал, в районе 2-х этажного жилого дома № 40б	Алагирский	15:07:0120105:12	0030002000000 Земли населенных пунктов	Для ведения личного подсобного хозяйства	13	02:0020	810	243,35	197 113,50

№ п/п	Местоположение ЗУ	Район	Кадастровый номер ЗУ	Категория земель	Разрешенное использование по документу	Код вида разрешенного использования (в соответствии с классификатором видов разрешенного использования земельных участков)	Вид использования объектов недвижимости	Площадь	УПКС	КС
14411	Республика Северная Осетия — Алания, Алагирский район, пос. Нузал, участок №1 "п"	Алагирский	15:07:0120105:129	003002000000 Земли населенных пунктов	Историко-культурная деятельность	9	09:030	157	8,12	1 274,84
14412	Респ Северная Осетия - Алания, Алагирский р-н, п. Нузал, участок № 42	Алагирский	15:07:0120105:130	003002000000 Земли населенных пунктов	Для ведения личного подсобного хозяйства	13	02:020	800	243,35	194 680,00
14413	Республика Северная Осетия-Алания, Алагирский р-н, п. Нузал, участок № 43	Алагирский	15:07:0120105:133	003002000000 Земли населенных пунктов	Для ведения личного подсобного хозяйства	13	02:020	424	243,35	103 180,40
14414	Российская Федерация, Республика Северная Осетия-Алания, Алагирский муниципальный район, Мизурское сельское поселение, п. Нузал, участок №60	Алагирский	15:07:0120105:135	003002000000 Земли населенных пунктов	Для ведения личного подсобного хозяйства	13	02:020	1 808	243,35	439 976,80
14415	Республика Северная Осетия-Алания, Алагирский р-н, п Нузал, участок № 40 "б"	Алагирский	15:07:0120105:137	003002000000 Земли населенных пунктов	Для ведение личного подсобного хозяйство (приусадебный земельный участок)	13	02:020	2 932	243,35	713 502,20
14416	Республика Северная Осетия-Алания, р-н Алагирский, с. Нузал, участок №39/2	Алагирский	15:07:0120105:15	003002000000 Земли населенных пунктов	Для ведения личного подсобного хозяйства	13	02:020	2 996	243,35	729 076,60
14417	Республика Северная Осетия-Алания, р-н Алагирский, пос. Нузал, участок № 39А	Алагирский	15.07:0120105.16	003002000000 Земли населенных пунктов	Для ведения личного подсобного хозяйства	13	02:020	2 981	243,35	725 426,35
14418	Северная Осетия-Алания респ. Алагирский р-н, п Нузал во дворе 2-х этажного жилого дома № 40 "Б"	Алагирский	15.07:0120105.17	003002000000 Земли населенных пунктов	Обслуживание жилой застройки	7	02:071	35	237,27	8 304,45
14419	Респ. Северная Осетия - Алания, р-н Алагирский, п. Нузал, б/н	Алагирский	15:07:0120105:2	003002000000 Земли населенных пунктов	под больницу	3	03:040	5 000	389,36	1 946 800,00
14420	Респ. Северная Осетия - Алания, р-н Алагирский, п. Нузал, дом 40 б	Алагирский	15:07:0120105:3	003002000000 Земли населенных пунктов	Для ведения личного подсобного хозяйства	13	02:020	2 271	243,35	552 647,85
14421	Респ. Северная Осетия - Алания, р-н Алагирский, п. Нузал, дом 40 а	Алагирский	15.07.0120105:4	003002000000 Земли населенных пунктов	под многоэтажный дом	2	02:060	1 100	608,38	669 218,00
14422	Северная Осетия - Алания респ, р-н Алагирский, п.Нузал,участок №35	Алагирский	15.07.0120105:5	003002000000 Земли населенных пунктов	Ведение личного подсобного хозяйства	13	02:020	964	243,35	234 589,40
14423	Республика Северная Осетия-Алания, р-н Алагирский, п. Нузал, участок №30/1	Алагирский	15:07:0120105:6	003002000000 Земли населенных пунктов	Для эксплуатации нежилого здания	3	03:080	724	170,35	123 333,40
14424	Республика Северная Осетия-Алания, р-н Алагирский, пос. Нузал, уч № 40 "а"	Алагирский	15:07:0120105:7	003002000000 Земли населенных пунктов	Для эксплуатации жилого корпуса	2	02:013	1 938	608,38	1 179 040,44
14425	Республика Северная Осетия-Алания, р-н Алагирский, пос. Нузал, участок № 2	Алагирский	15.07.0120105:8	003002000000 Земли населенных пунктов	Для эксплуатации нежилых зданий	3	03:080	8 498	170,35	1 447 634,30
14426	Республика Северная Осетия-Алания, р-н Алагирский, п. Нузал, на территории Нузальской больницы, строение №5	Алагирский	15.07.0120105:9	003002000000 Земли населенных пунктов	Для эксплуатации существующей трансформаторной станции	6	03:012	20	249,43	4 988,60
14427	Республика Северная Осетия-Алания, Алагирский район, п. Холст, участок № 1	Алагирский	15:07:0130101:157	003002000000 Земли населенных пунктов	обслуживание жилой застройки	6	03:012	46	128,49	5 910,54
14428	Республика Северная Осетия - Алания, р-н Алагирский, п. Холст, участок № 3	Алагирский	15:07:0130101:158	003002000000 Земли населенных пунктов	Для ведения личного подсобного хозяйства	13	02:020	1 330	125,36	166 728,80
14429	Республика Северная Осетия - Алания, Алагирский район, п Холст, участок №2	Алагирский	15:07:0130101:159	003002000000 Земли населенных пунктов	Для ведения личного подсобного хозяйства	13	02:020	711	125,36	89 130,96
14430	Российская Федерация, Республика Северная Осетия-Алания, Алагирский муниципальный район, Унальское сельское поселение, пос. Холст, уч. 7	Алагирский	15:07:0130101:160	003002000000 Земли населенных пунктов	Для ведения личного подсобного хозяйства	13	02:020	3 000	125,36	376 080,00
14431	Российская Федерация, Республика Северная Осетия-Алания, Алагирский муниципальный район, Унальское сельское поселение, пос. Холст, уч. № 8	Алагирский	15:07:0130101:161	003002000000 Земли населенных пунктов	Для ведения личного подсобного хозяйства	13	02:020	2 310	125,36	289 581,60
14432	Российская Федерация, Республика Северная Осетия-Алания, Алагирский район, п. Холст	Алагирский	15:07:0130101:162	003002000000 Земли населенных пунктов	Стационарное медицинское обслуживание	3	03:042	1 320	200,57	264 752,40
14433	Респ. Северная Осетия - Алания, р-н Алагирский, с. Холст, квартира 14	Алагирский	15.07.0130101:3	003002000000 Земли населенных пунктов	Двухэтажный жилой дом	13	02:010	1 592	125,36	199 573,12
14434	Республика Северная Осетия-Алания, р-н Алагирский, п. Холст, участок №1	Алагирский	15.07:0130101.46	003002000000 Земли населенных пунктов	Для ведения личного подсобного хозяйства с правом строительства	13	02:020	470	125,36	58 919,20
14435	Респ. Северная Осетия - Алания, р-н Алагирский, с. Холст, квартира 8	Алагирский	15:07:0130101:6	003002000000 Земли населенных пунктов	Двухэтажный жилой дом	13	02:010	1 592	125,36	199 573,12
14436	Респ. Северная Осетия - Алания, р-н Алагирский, с. Холст, квартира 9	Алагирский	15:07:0130101:7	003002000000 Земли населенных пунктов	Двухэтажный жилой дом	13	02:010	1 592	125,36	199 573,12
14437	Респ. Северная Осетия - Алания, р-н Алагирский, с. Холст	Алагирский	15.07.0130101:9	003002000000 Земли населенных пунктов	Под подстанцию	6	03:012	328	128,49	42 144,72
14438	Северная Осетия - Алания респ, р-н Алагирский, п Верхний Фиагдон, №3	Алагирский	15.07.0140101:1	003002000000 Земли населенных пунктов	Для эксплуатации существующего жилого дома	13	02:010	6 385	894,96	5 714 319,60
14439	Республика Северная Осетия-Алания, р-н. Алагирский, п Верхний Фиагдон, уч. 23б	Алагирский	15:07:0140101:10	003002000000 Земли населенных пунктов	Для ведения личного подсобного хозяйства	13	02:020	8 079	894,96	7 230 381,84
14440	Республика Северная Осетия-Алания, р-н Алагирский, п Верхний Фиагдон, уч 22г	Алагирский	15:07:0140101:11	003002000000 Земли населенных пунктов	Для ведения личного подсобного хозяйства	13	02:020	500	894,96	447 480,00
14441	Северная Осетия - Алания респ, р-н Алагирский, п Верхний Фиагдон, уч-к 22 "Е"	Алагирский	15.07:0140101.12	003002000000 Земли населенных пунктов	Для ведения личного подсобного хозяйства	13	02:020	1 241	894,96	1 110 645,36
14442	Северная Осетия - Алания респ, р-н Алагирский, пос. В. Фиагдон, участок № 24б	Алагирский	15:07:0140101:158	003002000000 Земли населенных пунктов	Для ведения личного подсобного хозяйства	13	02:020	928	894,96	830 522,88
14443	Республика Северная Осетия-Алания, р-н Алагирский, п. Верхний Фиагдон, участок №22/5	Алагирский	15:07:0140101:172	003002000000 Земли населенных пунктов	Для ведения личного подсобного хозяйства	13	02:020	1 000	894,96	894 960,00
14444	Республика Северная Осетия-Алания, р-н Алагирский, с. Барханау, участок № 22 "а"	Алагирский	15:07:0140101:174	003002000000 Земли населенных пунктов	Для ведения личного подсобного хозяйства	13	02:020	5 100	559,14	2 851 614,00
14445	Республика Северная Осетия-Алания, р-н Алагирский, с. Барханау, участок № 22 "в"	Алагирский	15:07:0140101:175	003002000000 Земли населенных пунктов	Для ведения личного подсобного хозяйства	13	02:020	5 612	559,14	3 137 893,68
14446	Республика Северная Осетия-Алания, р-н Алагирский, с. Барханау, участок № 22 "д"	Алагирский	15:07:0140101:176	003002000000 Земли населенных пунктов	Для ведения личного подсобного хозяйства	13	02:020	5 611	559,14	3 137 334,54
14447	Республика Северная Осетия-Алания, р-н Алагирский, пос Верхний Фиагдон, №22/6	Алагирский	15:07:0140101:178	003002000000 Земли населенных пунктов	Для ведения личного подсобного хозяйства	13	02:020	1 000	894,96	894 960,00
14448	Республика Северная Осетия-Алания, р-н Алагирский, п Верхний Фиагдон	Алагирский	15:07:0140101:179	003002000000 Земли населенных пунктов	Для ведения личного подсобного хозяйства	13	02:020	596	894,96	533 396,16
14449	Республика Северная Осетия-Алания, р-н Алагирский, п Верхний Фиагдон	Алагирский	15:07:0140101:180	003002000000 Земли населенных пунктов	Для ведения личного подсобного хозяйства	13	02:020	595	894,96	532 501,20
14450	Республика Северная Осетия-Алания, р-н Алагирский, п. Верхний Фиагдон	Алагирский	15:07:0140101:183	003002000000 Земли населенных пунктов	Для ведения личного подсобного хозяйства	13	02:020	700	894,96	626 472,00
14451	Республика Северная Осетия-Алания, р-н Алагирский, п. Верхний Фиагдон	Алагирский	15:07:0140101:184	003002000000 Земли населенных пунктов	Для ведения личного подсобного хозяйства	13	02:020	1 200	894,96	1 073 952,00
14452	Респ Северная Осетия - Алания, Алагирский р-н, с.Барханау, участок №22 "е"	Алагирский	15:07:0140101:348	003002000000 Земли населенных пунктов	Для ведения личного подсобного хозяйства	13	02:020	1 350	559,14	754 839,00
14453	Российская Федерация, Республика Северная Осетия-Алания, Алагирский муниципальный район, Фиагдонское сельское поселение, с. Барханау, участок 106/1	Алагирский	15:07:0140101:349	003002000000 Земли населенных пунктов	Для ведения личного подсобного хозяйства	13	02:020	500	559,14	279 570,00
14454	Российская Федерация, Республика Северная Осетия-Алания, Алагирский муниципальный район, Фиагдонское сельское поселение, с. Барханау, участок 106	Алагирский	15:07:0140101:350	003002000000 Земли населенных пунктов	Для ведения личного подсобного хозяйства	13	02:020	1 200	559,14	670 968,00
14455	Российская Федерация, Республика Северная Осетия-Алания, Алагирский муниципальный район, Фиагдонское сельское поселение, пос. Верхний Фиагдон, уч. 22/5	Алагирский	15:07:0140101:351	003002000000 Земли населенных пунктов	Для ведения личного подсобного хозяйства	13	02:020	1 038	894,96	928 968,48
14456	Респ. Северная Осетия - Алания, р-н Алагирский, п. Верхний Фиагдон, дом № 22 "б"	Алагирский	15:07:0140101:6	003002000000 Земли населенных пунктов	Для ведения личного подсобного хозяйства	13	02:020	1 227	894,96	1 098 115,92

№ п/п	Местоположение ЗУ	Район	Кадастровый номер ЗУ	Категория земель	Разрешенное использование по документу	Код вида разрешенного использования (в соответствии с классификатором видов разрешенного использования земельных участков)	Вид использования объектов недвижимости	Площадь	УПКС	КС
14457	Респ. Северная Осетия - Алания, р-н Алагирский, п. Верхний Фиагдон, № 22 "в"	Алагирский	15:07:0140101:7	003002000000 Земли населенных пунктов	Для ведения личного подсобного хозяйства	13	02:02:02	1 203	894,96	1 076 636,88
14458	Респ. Северная Осетия - Алания, р-н Алагирский, п. Верхний Фиагдон, уч-к 22 "д"	Алагирский	15:07:0140101:8	003002000000 Земли населенных пунктов	Для ведения личного подсобного хозяйства	13	02:02:02	6 348	894,96	5 681 206,08
14459	Респ. Северная Осетия - Алания, р-н Алагирский, п. Верхний Фиагдон	Алагирский	15:07:0140101:9	003002000000 Земли населенных пунктов	Для ведения личного подсобного хозяйства	13	02:02:02	2 103	894,96	1 882 100,88
14460	Респ. Северная Осетия - Алания, р-н Алагирский, пгт. Верхний Фиагдон	Алагирский	15:07:0140102:1	003002000000 Земли населенных пунктов	Для эксплуатации существующего домовладения.	13	02:02:10	2 515	894,96	2 250 824,40
14461	Респ. Северная Осетия - Алания, р-н Алагирский. п. В. Фиагдон. от пункта триангуляции "Барзикау" в 100 м по направлению на запад	Алагирский	15:07:0140102:10	003002000000 Земли населенных пунктов	Для ведения личного подсобного хозяйства	13	02:02:02	1 599	894,96	1 431 041,04
14462	Респ. Северная Осетия - Алания, р-н Алагирский, пгт. Верхний Фиагдон, уч-к 72 "а"	Алагирский	15:07:0140102:11	003002000000 Земли населенных пунктов	Для ведения личного подсобного хозяйства	13	02:02:02	1 966	894,96	1 759 491,36
14463	Респ. Северная Осетия - Алания, р-н Алагирский, пгт. Верхний Фиагдон, № 40	Алагирский	15:07:0140102:12	003002000000 Земли населенных пунктов	Для ведения личного подсобного хозяйства	13	02:02:02	3 187	894,96	2 852 237,52
14464	Респ. Северная Осетия - Алания, р-н Алагирский, п. Верхний Фиагдон, №37 "А"	Алагирский	15:07:0140102:14	003002000000 Земли населенных пунктов	Для ведения личного подсобного хозяйства	13	02:02:02	2 944	894,96	2 634 762,24
14465	Республика Северная Осетия - Алания, р-н Алагирский, п. Верхний Фиагдон, №71	Алагирский	15:07:0140102:15	003002000000 Земли населенных пунктов	Для ведения личного подсобного хозяйства	13	02:02:02	1 769	894,96	1 583 184,24
14466	Респ Северная Осетия - Алания, Алагирский р-н. с. Барзикау, 100	Алагирский	15:07:0140102:152	003002000000 Земли населенных пунктов	Для ведения личного подсобного хозяйства	13	02:02:02	2 200	559,14	1 230 108,00
14467	Республика Северная Осетия — Алания, Алагирский район, п. Верхний Фиагдон	Алагирский	15:07:0140102:153	003002000000 Земли населенных пунктов	Для ведения личного подсобного хозяйства	13	02:02:02	1 801	894,96	1 611 822,96
14468	Российская Федерация, Республика Северная Осетия-Алания, Алагирский муниципальный район, Фиагдонское сельское поселение, с. Барзикау, участок №100/1	Алагирский	15:07:0140102:154	003002000000 Земли населенных пунктов	Для индивидуального жилищного строительства	13	02:02:10	1 000	559,14	559 140,00
14469	Респ Северная Осетия - Алания, Алагирский р-н, с Барзикау, участок №100/2	Алагирский	15:07:0140102:155	003002000000 Земли населенных пунктов	Для индивидуального жилищного строительства	13	02:02:10	1 000	559,14	559 140,00
14470	Респ Северная Осетия - Алания, Алагирский р-н. с Барзикау, участок №100/3	Алагирский	15:07:0140102:156	003002000000 Земли населенных пунктов	Для индивидуального жилищного строительства	13	02:02:10	1 000	559,14	559 140,00
14471	Респ Северная Осетия - Алания, Алагирский р-н. с Барзикау, участок №100/4	Алагирский	15:07:0140102:157	003002000000 Земли населенных пунктов	Для индивидуального жилищного строительства	13	02:02:10	800	559,14	447 312,00
14472	Республика Северная Осетия — Алания, Алагирский район, п. Верхний Фиагдон	Алагирский	15:07:0140102:158	003002000000 Земли населенных пунктов	Для ведения личного подсобного хозяйства	13	02:02:02	300	894,96	268 488,00
14473	Республика Северная Осетия — Алания, Алагирский район, п. Верхний Фиагдон	Алагирский	15:07:0140102:159	003002000000 Земли населенных пунктов	Для ведения личного подсобного хозяйства	13	02:02:02	1 668	894,96	1 492 793,28
14474	Респ. Северная Осетия - Алания, р-н Алагирский, пгт. Верхний Фиагдон, №72	Алагирский	15:07:0140102:16	003002000000 Земли населенных пунктов	Для ведения личного подсобного хозяйства	13	02:02:02	1 786	894,96	1 598 398,56
14475	Республика Северная Осетия - Алания, Алагирский район, пос. Верхний Фиагдон, №356	Алагирский	15:07:0140102:161	003002000000 Земли населенных пунктов	Ведение личного подсобного хозяйства	13	02:02:02	1 356	894,96	1 213 565,76
14476	Республика Северная Осетия - Алания, Алагирский район, пос. В. Фиагдон	Алагирский	15:07:0140102:162	003002000000 Земли населенных пунктов	Ведение личного подсобного хозяйства	13	02:02:02	1 143	894,96	1 022 939,28
14477	Республика Северная Осетия — Алания, Алагирский район, п. Верхний Фиагдон	Алагирский	15:07:0140102:163	003002000000 Земли населенных пунктов	Для ведения личного подсобного хозяйства	13	02:02:02	1 333	894,96	1 192 981,68
14478	Республика Северная Осетия — Алания, Алагирский район, п. Верхний Фиагдон	Алагирский	15:07:0140102:164	003002000000 Земли населенных пунктов	Для ведения личного подсобного хозяйства	13	02:02:02	1 333	894,96	1 192 981,68
14479	Российская Федерация, Республика Северная Осетия-Алания, Алагирский район, п. Верхний Фиагдон	Алагирский	15:07:0140102:167	003002000000 Земли населенных пунктов	Для ведения личного подсобного хозяйства	13	02:02:02	1 328	894,96	1 188 506,88
14480	Российская Федерация, Республика Северная Осетия-Алания, Алагирский район, п. Верхний Фиагдон	Алагирский	15:07:0140102:168	003002000000 Земли населенных пунктов	Для ведения личного подсобного хозяйства	13	02:02:02	1 300	894,96	1 163 448,00
14481	Респ. Северная Осетия - Алания, р-н Алагирский, п. Верхний Фиагдон, уч-к № 36 "г"	Алагирский	15:07:0140102:18	003002000000 Земли населенных пунктов	Для эксплуатации существующего жилого дома	13	02:02:02	1 514	894,96	1 354 969,44
14482	Северная Осетия - Алания респ, р-н Алагирский, п В.Фиагдон, дом 38 "б"	Алагирский	15:07:0140102:19	003002000000 Земли населенных пунктов	Для эксплуатации существующего жилого дома	13	02:02:10	1 416	894,96	1 267 263,36
14483	Респ. Северная Осетия - Алания, р-н Алагирский, с. Барзикау, №36	Алагирский	15:07:0140102:2	003002000000 Земли населенных пунктов	Для эксплуатации незавершенного строительством объекта	13	02:02:10	1 264	559,14	706 752,96
14484	Северная Осетия - Алания респ, р-н Алагирский, п. В. Фиагдон, участок № 40/4	Алагирский	15:07:0140102:24	003002000000 Земли населенных пунктов	Для ведения личного подсобного хозяйства	13	02:02:02	1 841	894,96	1 647 621,36
14485	Северная Осетия - Алания респ, р-н Алагирский, п В.Фиагдон, дом 38 "б"	Алагирский	15:07:0140102:25	003002000000 Земли населенных пунктов	Для эксплуатации существующего жилого дома	13	02:02:10	1 662	894,96	1 487 423,52
14486	Северная Осетия - Алания респ, р-н Алагирский, п В.. Фиагдон. дом 38"б"	Алагирский	15:07:0140102:27	003002000000 Земли населенных пунктов	Для эксплуатации существующего жилого дома	13	02:02:10	483	894,96	432 265,68
14487	Северная Осетия - Алания респ, р-н Алагирский, п В.. Фиагдон. дом 38"б"	Алагирский	15:07:0140102:28	003002000000 Земли населенных пунктов	Для эксплуатации существующего жилого дома	13	02:02:10	1 981	894,96	1 772 915,76
14488	Северная Осетия - Алания респ, р-н Алагирский, п. В. Фиагдон №38 "б"	Алагирский	15:07:0140102:29	003002000000 Земли населенных пунктов	Для эксплуатации существующего жилого дома	13	02:02:10	3 794	894,96	3 395 478,24
14489	Республика Северная Осетия-Алания, р-н Алагирский, с Барзикау, №37	Алагирский	15:07:0140102:3	003002000000 Земли населенных пунктов	Для эксплуатации индивидуального жилого дома	13	02:02:10	1 269	559,14	709 548,66
14490	Северная Осетия - Алания респ, р-н Алагирский, п В.. Фиагдон №38 "б"	Алагирский	15:07:0140102:30	003002000000 Земли населенных пунктов	Для эксплуатации существующего жилого дома	13	02:02:10	253	894,96	226 424,88
14491	Республика Северная Осетия-Алания, р-н Алагирский, пос В.Фиагдон, участок №262	Алагирский	15:07:0140102:32	003002000000 Земли населенных пунктов	Для ведения личного подсобного хозяйства	13	02:02:02	1 358	894,96	1 215 355,68
14492	Респ. Северная Осетия - Алания, р-н Алагирский, п. Верхний Фиагдон, участок №39	Алагирский	15:07:0140102:38	003002000000 Земли населенных пунктов	Для ведения личного подсобного хозяйства	13	02:02:02	3 000	894,96	2 684 880,00
14493	Республика Северная Осетия-Алания, р-н Алагирский, с. Барзикау, участок №35	Алагирский	15:07:0140102:4	003002000000 Земли населенных пунктов	Для ведения личного подсобного хозяйства	13	02:02:02	1 263	559,14	706 193,82
14494	Респ. Северная Осетия - Алания, р-н Алагирский, пгт. Верхний Фиагдон	Алагирский	15:07:0140102:7	003002000000 Земли населенных пунктов	Для строительства индивидуального жилого дома.	13	02:02:10	2 500	894,96	2 237 400,00
14495	Респ. Северная Осетия - Алания, р-н Алагирский, п. Верхний Фиагдон, уч-к №5 "В"	Алагирский	15:07:0140103:10	003002000000 Земли населенных пунктов	Для эксплуатации существующего жилого дома	13	02:02:10	305	894,96	272 962,80
14496	Респ. Северная Осетия - Алания, р-н Алагирский. пгт. Верхний Фиагдон, уч-к 11"б"	Алагирский	15:07:0140103:11	003002000000 Земли населенных пунктов	Для ведения личного подсобного хозяйства (приусадебные участки)	13	02:02:02	6 198	894,96	5 546 962,08
14497	Респ. Северная Осетия - Алания, р-н Алагирский. пгт. Верхний Фиагдон, уч-к 11"в"	Алагирский	15:07:0140103:12	003002000000 Земли населенных пунктов	Для ведения личного подсобного хозяйства (приусадебные участки)	13	02:02:02	2 814	894,96	2 518 417,44

№ п/п	Местоположение ЗУ	Район	Кадастровый номер ЗУ	Категория земель	Разрешенное использование по документу	Код вида разрешенного использования (в соответствии с классификатором видов разрешенного использования земельных участков)	Вид использования объектом недвижимости	Площадь	УПКС	КС
14498	Респ. Северная Осетия - Алания, р-н Алагирский, п. Верхний Фиагдон, уч-к № 11/1	Алагирский	15:07:0140103:17	003002000000 Земли населенных пунктов	Для ведения личного подсобного хозяйства	13	02:02:020	700	894,96	626 472,00
14499	Респ. Северная Осетия - Алания, р-н Алагирский, п. В.Фиагдон	Алагирский	15:07:0140103:2	003002000000 Земли населенных пунктов	ИЖС	13	02:02:010	3 000	894,96	2 684 880,00
14500	Республика Северная Осетия-Алания р-н Алагирский, с. Барзикау, участок №2/1	Алагирский	15:07:0140103:233	003002000000 Земли населенных пунктов	Для ведения личного подсобного хозяйства	13	02:02:020	1 281	559,14	716 258,34
14501	Республика Северная Осетия-Алания, р-н Алагирский, п. Верхний Фиагдон, участок 11/7	Алагирский	15:07:0140103:278	003002000000 Земли населенных пунктов	Для ведения личного подсобного хозяйства	13	02:02:020	307	894,96	274 752,72
14502	Республика Северная Осетия-Алания, Алагирский р-н, п. Верхний Фиагдон, участок 11/1	Алагирский	15:07:0140103:280	003002000000 Земли населенных пунктов	Для ведения личного подсобного хозяйства	13	02:02:020	1 739	894,96	1 556 035,44
14503	Республика Северная Осетия-Алания, р-н Алагирский, с. Даллагкау	Алагирский	15:07:0140103:282	003002000000 Земли населенных пунктов	Для ведения личного подсобного хозяйства	13	02:02:020	300	559,14	167 742,00
14504	Республика Северная Осетия-Алания, р-н Алагирский, с. Даллагкау	Алагирский	15:07:0140103:291	003002000000 Земли населенных пунктов	Для ведения личного подсобного хозяйства	13	02:02:020	150	559,14	83 871,00
14505	Республика Северная Осетия-Алания, р-н Алагирский, с. Даллагкау	Алагирский	15:07:0140103:292	003002000000 Земли населенных пунктов	Для ведения личного подсобного хозяйства	13	02:02:020	450	559,14	251 613,00
14506	Республика Северная Осетия-Алания, р-н Алагирский, с Даллагкау	Алагирский	15:07:0140103:411	003002000000 Земли населенных пунктов	Для ведения личного подсобного хозяйства	13	02:02:020	600	559,14	335 484,00
14507	Республика Северная Осетия-Алания, р-н Алагирский, с Даллагкау	Алагирский	15:07:0140103:412	003002000000 Земли населенных пунктов	Для ведения личного подсобного хозяйства	13	02:02:020	1 000	559,14	559 140,00
14508	Респ Северная Осетия - Алания, Алагирский р-н, с Даллагкау	Алагирский	15:07:0140103:417	003002000000 Земли населенных пунктов	Для ведения личного подсобного хозяйства	13	02:02:020	600	559,14	335 484,00
14509	Республика Северная Осетия-Алания, р-н Алагирский, с. Даллагкау	Алагирский	15:07:0140103:418	003002000000 Земли населенных пунктов	Для ведения личного подсобного хозяйства	13	02:02:020	500	559,14	279 570,00
14510	Российская Федерация, Республика Северная Осетия-Алания, Алагирский район, с. Даллагкау, №119	Алагирский	15:07:0140103:419	003002000000 Земли населенных пунктов	Для ведения личного подсобного хозяйства	13	02:02:020	500	559,14	279 570,00
14511	Российская Федерация, Республика Северная Осетия-Алания, Алагирский р-н, п Верхний Фиагдон, № 11/8	Алагирский	15:07:0140103:429	003002000000 Земли населенных пунктов	Для ведения личного подсобного хозяйства	13	02:02:020	410	894,96	366 933,60
14512	Российская Федерация, Республика Северная Осетия-Алания, Алагирский район, с. Барзикау, правый берег р. Фиагдон, 76,8 м юго- западнее от границы земельного участка № 86	Алагирский	15:07:0140103:432	003002000000 Земли населенных пунктов	Историко-культурная деятельность	3	09:03:0	23	8,12	186,76
14513	Российская Федерация, Республика Северная Осетия-Алания, Алагирский муниципальный район, Фиагдонское сельское поселение, с. Барзикау, 11/3	Алагирский	15:07:0140103:433	003002000000 Земли населенных пунктов	Для ведения личного подсобного хозяйства	13	02:02:020	648	559,14	362 322,72
14514	Российская Федерация, Республика Северная Осетия-Алания, Алагирский муниципальный район, Фиагдонское сельское поселение, с. Барзикау, 11/3	Алагирский	15:07:0140103:434	003002000000 Земли населенных пунктов	Для ведения личного подсобного хозяйства	13	02:02:020	592	559,14	331 010,88
14515	Российская Федерация, Республика Северная Осетия-Алания, Алагирский муниципальный район, Фиагдонское сельское поселение, с. Барзикау, уч. № 105	Алагирский	15:07:0140103:435	003002000000 Земли населенных пунктов	Для ведения личного подсобного хозяйства	13	02:02:020	2 735	559,14	1 529 247,90
14516	Российская Федерация, Республика Северная Осетия-Алания, Алагирский муниципальный район, Фиагдонское сельское поселение, пос. Верхний Фиагдон	Алагирский	15:07:0140103:436	003002000000 Земли населенных пунктов	Для ведения личного подсобного хозяйства	13	02:02:020	930	894,96	832 312,80
14517	Российская Федерация, Республика Северная Осетия-Алания, Алагирский муниципальный район, Фиагдонское сельское поселение, пос. Верхний Фиагдон	Алагирский	15:07:0140103:437	003002000000 Земли населенных пунктов	Для ведения личного подсобного хозяйства	13	02:02:020	385	894,96	344 559,60
14518	Российская Федерация, Республика Северная Осетия-Алания, Алагирский муниципальный район, Фиагдонское сельское поселение, пос. Верхний Фиагдон	Алагирский	15:07:0140103:438	003002000000 Земли населенных пунктов	Для ведения личного подсобного хозяйства	13	02:02:020	744	894,96	665 880,24
14519	Российская Федерация, Республика Северная Осетия-Алания, Алагирский муниципальный район, Фиагдонское сельское поселение, пос. Верхний Фиагдон	Алагирский	15:07:0140103:439	003002000000 Земли населенных пунктов	Для ведения личного подсобного хозяйства	13	02:02:020	760	894,96	680 169,60
14520	Российская Федерация, Республика Северная Осетия-Алания, Алагирский муниципальный район, Фиагдонское сельское поселение, пос. Верхний Фиагдон	Алагирский	15:07:0140103:440	003002000000 Земли населенных пунктов	Для ведения личного подсобного хозяйства	13	02:02:020	787	894,96	704 333,52
14521	Российская Федерация, Республика Северная Осетия-Алания, Алагирский район, с. Барзикау	Алагирский	15:07:0140103:441	003002000000 Земли населенных пунктов	Ритуальная деятельность	12	12:01:0	883	1,49	1 315,67
14522	Российская Федерация, Республика Северная Осетия-Алания, Алагирский район, с. Барзикау	Алагирский	15:07:0140103:443	003002000000 Земли населенных пунктов	Для ведения личного подсобного хозяйства	13	02:02:020	552	559,14	308 645,28
14523	Российская Федерация, Республика Северная Осетия-Алания, Алагирский район, с. Барзикау	Алагирский	15:07:0140103:444	003002000000 Земли населенных пунктов	Для ведения личного подсобного хозяйства	13	02:02:020	572	559,14	319 828,08
14524	Российская Федерация, Республика Северная Осетия-Алания, Алагирский район, с. Барзикау	Алагирский	15:07:0140103:445	003002000000 Земли населенных пунктов	Для ведения личного подсобного хозяйства	13	02:02:020	584	559,14	326 537,76
14525	Российская Федерация, Республика Северная Осетия-Алания, Алагирский район, с. Барзикау	Алагирский	15:07:0140103:446	003002000000 Земли населенных пунктов	Для ведения личного подсобного хозяйства	13	02:02:020	562	559,14	314 236,68
14526	Российская Федерация, Республика Северная Осетия-Алания, Алагирский район, с. Барзикау	Алагирский	15:07:0140103:447	003002000000 Земли населенных пунктов	Для ведения личного подсобного хозяйства	13	02:02:020	1 009	559,14	564 172,26
14527	Российская Федерация, Республика Северная Осетия-Алания, Алагирский район, с. Барзикау	Алагирский	15:07:0140103:448	003002000000 Земли населенных пунктов	Для ведения личного подсобного хозяйства	13	02:02:020	600	559,14	335 484,00
14528	Российская Федерация, Республика Северная Осетия-Алания, Алагирский район, с. Барзикау	Алагирский	15:07:0140103:449	003002000000 Земли населенных пунктов	Для ведения личного подсобного хозяйства	13	02:02:020	600	559,14	335 484,00
14529	Российская Федерация, Республика Северная Осетия-Алания, Алагирский район, с. Барзикау	Алагирский	15:07:0140103:450	003002000000 Земли населенных пунктов	Для ведения личного подсобного хозяйства	13	02:02:020	600	559,14	335 484,00
14530	Российская Федерация, Республика Северная Осетия-Алания, Алагирский район, с. Барзикау	Алагирский	15:07:0140103:451	003002000000 Земли населенных пунктов	Для ведения личного подсобного хозяйства	13	02:02:020	600	559,14	335 484,00
14531	Российская Федерация, Республика Северная Осетия-Алания, Алагирский район, с. Барзикау	Алагирский	15:07:0140103:452	003002000000 Земли населенных пунктов	Для ведения личного подсобного хозяйства	13	02:02:020	303	559,14	169 419,42
14532	Российская Федерация, Республика Северная Осетия-Алания, Алагирский район, с. Барзикау	Алагирский	15:07:0140103:453	003002000000 Земли населенных пунктов	Для ведения личного подсобного хозяйства	13	02:02:020	322	559,14	180 043,08
14533	Российская Федерация, Республика Северная Осетия-Алания, Алагирский район, с. Барзикау	Алагирский	15:07:0140103:454	003002000000 Земли населенных пунктов	Для ведения личного подсобного хозяйства	13	02:02:020	596	559,14	333 247,44
14534	Респ. Северная Осетия - Алания, р-н Алагирский, п. В.Фиагдон	Алагирский	15:07:0140103:5	003002000000 Земли населенных пунктов	ИЖС	13	02:02:010	8 000	894,96	7 159 680,00
14535	Республика Северная Осетия-Алания р-н Алагирский, с. Барзикау, участок № 22	Алагирский	15:07:0140103:7	003002000000 Земли населенных пунктов	Для ведения личного подсобного хозяйства	13	02:02:020	6 100	559,14	3 410 754,00
14536	Респ. Северная Осетия - Алания, р-н Алагирский, п. В.Фиагдон	Алагирский	15:07:0140103:8	003002000000 Земли населенных пунктов	ИЖС	13	02:02:010	8 000	894,96	7 159 680,00
14537	Республика Северная Осетия-Алания, р-н Алагирский, п Фиагдон	Алагирский	15:07:0140104:1	003002000000 Земли населенных пунктов	Для эксплуатации существующего жилого дома	13	02:02:010	2 650	894,96	2 371 644,00
14538	Респ. Северная Осетия - Алания, р-н Алагирский, пгт. Верхний Фиагдон, участок 11 "г"	Алагирский	15:07:0140104:10	003002000000 Земли населенных пунктов	Для ведения личного подсобного хозяйства (приусадебные участки)	13	02:02:020	1 281	894,96	1 146 443,76
14539	Республика Северная Осетия-Алания, р-н Алагирский, п Верхний Фиагдон, уч 11а	Алагирский	15:07:0140104:11	003002000000 Земли населенных пунктов	Для ведения личного подсобного хозяйства (приусадебные участки)	13	02:02:020	1 014	894,96	907 489,44

№ п/п	Местоположение ЗУ	Район	Кадастровый номер ЗУ	Категория земель	Разрешенное использование по документу	Код вида разрешенного использования (в соответствии с классификатором видов разрешенного использования земельных участков)	Вид использования объектов недвижимости	Площадь	УПКС	КС
14540	Республика Северная Осетия-Алания, р-н Алагирский, п Верхний Фнагдон, уч 28б	Алагирский	15:07:0140104:13	003002000000 Земли населенных пунктов	Для ведения личного подсобного хозяйства	13	02:0020	3 000	894,96	2 684 880,00
14541	Респ. Северная Осетия - Алания, р-н Алагирский, п. Верхний Фнагдон, уч-к №1 "Б"	Алагирский	15:07:0140104:15	003002000000 Земли населенных пунктов	Для ведения личного подсобного хозяйства	13	02:0020	625	894,96	559 350,00
14542	Республика Северная Осетия- Алания, р-н Алагирский, с Бархаову	Алагирский	15:07:0140104:156	003002000000 Земли населенных пунктов	Для ведения личного подсобного хозяйства	13	02:0020	800	559,14	447 312,00
14543	Российская Федерация, Республика Северная Осетия-Алания, Алагирский р-н, п Верхний Фнагдон	Алагирский	15:07:0140104:160	003002000000 Земли населенных пунктов	Для ведения личного подсобного хозяйства	13	02:0020	999	894,96	894 065,04
14544	Российская Федерация, Республика Северная Осетия-Алания, Алагирский р-н, п Верхний Фнагдон	Алагирский	15:07:0140104:161	003002000000 Земли населенных пунктов	Для ведения личного подсобного хозяйства	13	02:0020	331	894,96	296 231,76
14545	Российская Федерация, Республика Северная Осетия-Алания, Алагирский р-н, п Верхний Фнагдон	Алагирский	15:07:0140104:162	003002000000 Земли населенных пунктов	Для ведения личного подсобного хозяйства	13	02:0020	431	894,96	385 727,76
14546	Российская Федерация, Республика Северная Осетия-Алания, Алагирский р-н, п Верхний Фнагдон	Алагирский	15:07:0140104:163	003002000000 Земли населенных пунктов	Для ведения личного подсобного хозяйства	13	02:0020	369	894,96	330 240,24
14547	Российская Федерация, Республика Северная Осетия-Алания, Алагирский р-н, с Бархаову, правый берег р. Фнагдон, на территории кладбища, расположенного в северо-западной части село	Алагирский	15:07:0140104:166	003002000000 Земли населенных пунктов	Историко-культурная деятельность	3	09:0030	32	8,12	259,84
14548	Российская Федерация, Республика Северная Осетия-Алания, Алагирский р-н, с. Бархаову, правый берег р. Фнагдон, на территории кладбища, расположенного в северо-западной части села	Алагирский	15:07:0140104:167	003002000000 Земли населенных пунктов	Историко-культурная деятельность	3	09:0030	1	8,12	8,12
14549	Российская Федерация, Республика Северная Осетия-Алания, Алагирский р-н, с. Бархаову, правый берег р. Фнагдон, на территории кладбища, расположенного в северо-западной части села	Алагирский	15:07:0140104:168	003002000000 Земли населенных пунктов	Историко-культурная деятельность	3	09:0030	4	8,12	32,48
14550	Российская Федерация, Республика Северная Осетия-Алания, Алагирский р-н, Бархаову с, правый берег р. Фнагдон, на территории кладбища, расположенного в северо-западной части село	Алагирский	15:07:0140104:169	003002000000 Земли населенных пунктов	Историко-культурная деятельность	3	09:0030	8	8,12	64,96
14551	Российская Федерация, Республика Северная Осетия-Алания, Алагирский р-н, с. Бархаову, правый берег р. Фнагдон, на территории кладбища, расположенного в северо-западной части села	Алагирский	15:07:0140104:170	003002000000 Земли населенных пунктов	Историко-культурная деятельность	3	09:0030	8	8,12	64,96
14552	Российская Федерация, Республика Северная Осетия-Алания, Алагирский р-н, Бархаову с, правый берег р. Фнагдон, на территории кладбища, расположенного в северо-западной части села	Алагирский	15:07:0140104:171	003002000000 Земли населенных пунктов	Историко-культурная деятельность	3	09:0030	2	8,12	16,24
14553	Российская Федерация, Республика Северная Осетия-Алания, Алагирский р-н, с. Бархаову, правый берег р. Фнагдон, на территории кладбища, расположенного в северо-западной части села	Алагирский	15:07:0140104:172	003002000000 Земли населенных пунктов	Историко-культурная деятельность	3	09:0030	2	8,12	16,24
14554	Российская Федерация, Республика Северная Осетия-Алания, Алагирский р-н, с. Бархаову, правый берег р. Фнагдон, на территории кладбища, расположенного в северо-западной части село	Алагирский	15:07:0140104:173	003002000000 Земли населенных пунктов	Историко-культурная деятельность	3	09:0030	1	8,12	8,12
14555	Российская Федерация, Республика Северная Осетия-Алания, Алагирский р-н, с. Бархаову, правый берег р. Фнагдон, примыкает к северо-восточной границе земельного участка № 86	Алагирский	15:07:0140104:174	003002000000 Земли населенных пунктов	Историко-культурная деятельность	3	09:0030	29	8,12	235,48
14556	Российская Федерация, Республика Северная Осетия-Алания, Алагирский р-н, с. Бархаову, правый берег р. Фнагдон, 9 метров от границы земельного участка № 10	Алагирский	15:07:0140104:175	003002000000 Земли населенных пунктов	Историко-культурная деятельность	3	09:0030	15	8,12	121,80
14557	Российская Федерация, Республика Северная Осетия-Алания, Алагирский р-н, с. Бархаову, правый берег р. Фнагдон, 2,5 м от северо-восточной границы земельного участка № 28	Алагирский	15:07:0140104:176	003002000000 Земли населенных пунктов	Историко-культурная деятельность	3	09:0030	35	8,12	284,20
14558	Российская Федерация, Республика Северная Осетия-Алания, Алагирский р-н, с. Бархаову, правый берег р. Фнагдон, на территории кладбища, расположенного на юго-восточной окраине села, примыкающей к юго-восточной границе земельного участка №2	Алагирский	15:07:0140104:177	003002000000 Земли населенных пунктов	Историко-культурная деятельность	3	09:0030	9	8,12	73,08
14559	Российская Федерация, Республика Северная Осетия-Алания, Алагирский р-н, с. Бархаову, правый берег р. Фнагдон, на территории кладбища, расположенного в северо-западной части село	Алагирский	15:07:0140104:178	003002000000 Земли населенных пунктов	Историко-культурная деятельность	3	09:0030	14	8,12	113,68
14560	Респ. Северная Осетия - Алания, р-н Алагирский, с. Бархаову, участок № 1	Алагирский	15:07:0140104:18	003002000000 Земли населенных пунктов	Для ведения личного подсобного хозяйства	13	02:0020	300	559,14	167 742,00
14561	Российская Федерация, Республика Северная Осетия-Алания, Алагирский район, с. Бахаову	Алагирский	15:07:0140104:189	003002000000 Земли населенных пунктов	Ритуальная деятельность	12	12:0010	389	1,49	579,61
14562	Респ. Северная Осетия - Алания, р-н Алагирский, с. Бархаову, участок № 1	Алагирский	15.07:0140104.19	003002000000 Земли населенных пунктов	Для ведения личного подсобного хозяйства	13	02:0020	500	559.14	279 570.00
14563	Северная Осетия - Алания респ, р-н Алагирский, с Бархаову, участок №86	Алагирский	15.07:0140104.20	003002000000 Земли населенных пунктов	Для ведения личного подсобного хозяйства	13	02:0020	2 319	559.14	1 296 645,66
14564	Респ. Северная Осетия - Алания, р-н Алагирский, с. Бархаову, участок № 1	Алагирский	15:07:0140104:21	003002000000 Земли населенных пунктов	Для ведения личного подсобного хозяйства	13	02:0020	600	559,14	335 484,00
14565	Респ. Северная Осетия - Алания, р-н Алагирский, с. Бархаову, участок № 1	Алагирский	15:07:0140104:22	003002000000 Земли населенных пунктов	Для ведения личного подсобного хозяйства	13	02:0020	3 434	559,14	1 920 086,76
14566	Северная Осетия - Алания респ, р-н Алагирский, п. В.Фнагдон, участок № 22/7	Алагирский	15.07:0140104.23	003002000000 Земли населенных пунктов	Для ведения личного подсобного хозяйства	13	02:0020	1 354	894.96	1 211 775,84
14567	Северная Осетия - Алания респ, р-н Алагирский, п Верхний Фнагдон, участок № 23 "ж"	Алагирский	15.07:0140104.25	003002000000 Земли населенных пунктов	Для ведения личного подсобного хозяйства	13	02:0020	625	894.96	559 350.00
14568	Республика Северная Осетия-Алания, р-н Алагирский, с. Бархаову, участок № 2	Алагирский	15:07:0140104:28	003002000000 Земли населенных пунктов	Для ведения личного подсобного хозяйства	13	02:0020	8 005	559,14	4 475 915,70
14569	Респ. Северная Осетия - Алания, р-н Алагирский, п. В.Фнагдон	Алагирский	15:07:0140104:3	003002000000 Земли населенных пунктов	ПЭС	13	02:0010	600	894,96	536 976,00
14570	Республика Северная Осетия-Алания, р-н Алагирский, с. Бархаову, участок №10	Алагирский	15.07:0140104.32	003002000000 Земли населенных пунктов	Для ведения личного подсобного хозяйства	13	02:0020	1 681	559.14	939 914.34
14571	Республика Северная Осетия-Алания, р-н Алагирский, п. В. Фнагдон, участок № 226	Алагирский	15.07:0140104.35	003002000000 Земли населенных пунктов	Для ведения личного подсобного хозяйства	13	02:0020	2 421	894.96	2 166 698,16
14572	Республика Северная Осетия-Алания, р-н Алагирский, п. В. Фнагдон, участок № 226	Алагирский	15:07:0140104:36	003002000000 Земли населенных пунктов	Для ведения личного подсобного хозяйства	13	02:0020	717	894,96	641 686,32
14573	Республика Северная Осетия-Алания, р-н Алагирский, п. В. Фнагдон, участок № 226/1	Алагирский	15:07:0140104:37	003002000000 Земли населенных пунктов	Для ведения личного подсобного хозяйства	13	02:0020	300	894,96	268 488,00
14574	Республика Северная Осетия-Алания, р-н Алагирский, п. В. Фнагдон, участок № 226	Алагирский	15.07:0140104.38	003002000000 Земли населенных пунктов	Для ведения личного подсобного хозяйства	13	02:0020	300	894.96	268 488.00
14575	Республика Северная Осетия-Алания, р-н Алагирский, с. Бархаову, участок 3	Алагирский	15.07:0140104.39	003002000000 Земли населенных пунктов	Для ведения личного подсобного хозяйства	13	02:0020	500	559.14	279 570.00
14576	Российская Федерация, Республика Северная Осетия-Алания, Алагирский район, с. Бархаову, №26	Алагирский	15:07:0140104:4	003002000000 Земли населенных пунктов	Для ведения личного подсобного хозяйства	13	02:0020	2 569	559,14	1 436 430,66
14577	Республика Северная Осетия-Алания, р-н Алагирский, с. Бархаову, участок 3	Алагирский	15:07:0140104:40	003002000000 Земли населенных пунктов	Для ведения личного подсобного хозяйства	13	02:0020	714	559,14	399 225,96
14578	Республика Северная Осетия-Алания, р-н Алагирский, с Бархаову, участок 3	Алагирский	15.07:0140104.41	003002000000 Земли населенных пунктов	Для ведения личного подсобного хозяйства	13	02:0020	2 997	559.14	1 675 742,58
14579	Республика Северная Осетия-Алания, р-н Алагирский, с. Бархаову, участок 3/2	Алагирский	15.07:0140104.43	003002000000 Земли населенных пунктов	Для ведения личного подсобного хозяйства	13	02:0020	300	559.14	167 742.00

№ п/п	Местоположение ЗУ	Район	Кадастровый номер ЗУ	Категория земель	Разрешенное использование по документу	Код вида разрешенного использования (в соответствии с классификатором видов разрешенного использования земельных участков)	Вид использования объектов недвижимости	Площадь	УПКС	КС
14580	Республика Северная Осетия-Алания, р-н Алагирский. с. Барбашку, участок 3/1	Алагирский	15:07:0140104:44	003002000000 Земли населенных пунктов	Для ведения личного подсобного хозяйства	13	02:0020	2 699	559,14	1 509 118,86
14581	Респ. Северная Осетия - Алания, р-н Алагирский, п. В.Фиагдон	Алагирский	15:07:0140104:5	003002000000 Земли населенных пунктов	ИЖС	13	02:0010	10 000	894,96	8 949 600,00
14582	Респ. Северная Осетия - Алания, р-н Алагирский, п. В.Фиагдон	Алагирский	15:07:0140104:6	003002000000 Земли населенных пунктов	ИЖС	13	02:0010	10 000	894,96	8 949 600,00
14583	Респ. Северная Осетия - Алания, р-н Алагирский, п. В.Фиагдон	Алагирский	15:07:0140104:7	003002000000 Земли населенных пунктов	ИЖС	13	02:0010	10 000	894,96	8 949 600,00
14584	Республика Северная Осетия-Алания, р-н Алагирский. п Фиагдон. в районе подстанции	Алагирский	15:07:0140105:1	003002000000 Земли населенных пунктов	Для эксплуатации существующего домовладения и ведения личного подсобного хозяйства.	13	02:0010	4 856	894,96	4 345 925,76
14585	Республика Северная Осетия-Алания, р-н Алагирский, п. В. Фиагдон, участок № 29	Алагирский	15:07:0140105:12	003002000000 Земли населенных пунктов	Для эксплуатации существующего жилого дома	13	02:0010	941	894,96	842 157,36
14586	Республика Северная Осетия-Алания, р-н Алагирский, п Верхний Фиагдон. уч 30	Алагирский	15:07:0140105:13	003002000000 Земли населенных пунктов	Для эксплуатации существующего жилого дома	13	02:0010	1 287	894,96	1 151 813,52
14587	Республика Северная Осетия-Алания, р-н Алагирский. п Верхний Фиагдон, уч 34	Алагирский	15:07:0140105:14	003002000000 Земли населенных пунктов	Для ведения личного подсобного хозяйства	13	02:0020	1 087	894,96	972 821,52
14588	Республика Северная Осетия-Алания, р-н Алагирский. п Верхний Фиагдон, уч 28а	Алагирский	15:07:0140105:15	003002000000 Земли населенных пунктов	Для ведения личного подсобного хозяйства	13	02:0020	600	894,96	536 976,00
14589	Республика Северная Осетия-Алания, р-н Алагирский, п В.Фиагдон. №27б	Алагирский	15:07:0140105:165	003002000000 Земли населенных пунктов	Для ведения личного подсобного хозяйства	13	02:0020	409	894,96	366 008,64
14590	Республика Северная Осетия-Алания, р-н Алагирский, п. В.Фиагдон, №27 "а"	Алагирский	15:07:0140105:166	003002000000 Земли населенных пунктов	Для ведения личного подсобного хозяйства	13	02:0020	1 165	894,96	1 042 628,40
14591	Республика Северная Осетия-Алания, р-н Алагирский. пос. Верхний Фиагдон, №27	Алагирский	15:07:0140105:167	003002000000 Земли населенных пунктов	Для ведения личного подсобного хозяйства	13	02:0020	2 133	894,96	1 908 949,68
14592	Республика Северная Осетия-Алания, р-н Алагирский. п. В.Фиагдон. 24 "г"	Алагирский	15:07:0140105:168	003002000000 Земли населенных пунктов	Для ведения личного подсобного хозяйства	13	02:0020	774	894,96	692 699,04
14593	Республика Северная Осетия - Алания, Алагирский район. п В.Фиагдон. 242/2	Алагирский	15:07:0140105:172	003002000000 Земли населенных пунктов	Отдых (рекреация)	5	05:000	1 034	278,52	287 989,68
14594	Республика Северная Осетия-Алания. Алагирский район, пос. Верхний Фиагдон	Алагирский	15:07:0140105:173	003002000000 Земли населенных пунктов	Для ведения личного подсобного хозяйства	13	02:0020	320	894,96	286 387,20
14595	Республика Северная Осетия-Алания, Алагирский район. пос. Верхний Фиагдон	Алагирский	15:07:0140105:174	003002000000 Земли населенных пунктов	Для ведения личного подсобного хозяйства	13	02:0020	1 743	894,96	1 559 915,28
14596	Республика Северная Осетия-Алания, Алагирский район. пос. Верхний Фиагдон	Алагирский	15:07:0140105:175	003002000000 Земли населенных пунктов	Для ведения личного подсобного хозяйства	13	02:0020	1 743	894,96	1 559 915,28
14597	Республика Северная Осетия - Алания, Алагирский район. пос. Верхний Фиагдон	Алагирский	15:07:0140105:177	003002000000 Земли населенных пунктов	Для ведения личного подсобного хозяйства	13	02:0020	1 600	894,96	1 431 936,00
14598	Республика Северная Осетия - Алания, Алагирский район. п. В.Фиагдон, участок № 27 а	Алагирский	15:07:0140105:178	003002000000 Земли населенных пунктов	Для ведения личного подсобного хозяйства	13	02:0020	1 031	894,96	922 703,76
14599	Респ Северная Осетия - Алания. Алагирский р-н, п Верхний Фиагдон, 21"а	Алагирский	15:07:0140105:180	003002000000 Земли населенных пунктов	Для ведения личного подсобного хозяйства	13	02:0020	1 684	894,96	1 507 112,64
14600	Республика Северная Осетия-Алания, Алагирский р-н. п. Верхний Фиагдон. участок №207	Алагирский	15:07:0140105:181	003002000000 Земли населенных пунктов	Для ведения личного подсобного хозяйства (приусадебный земельный участок)	13	02:0020	1 046	894,96	936 128,16
14601	Российская Федерация. Республика Северная Осетия-Алания. р-н Алагирский, п. Верхний Фиагдон	Алагирский	15:07:0140105:184	003002000000 Земли населенных пунктов	Для индивидуального жилищного строительства	13	02:0010	376	894,96	336 504,96
14602	Российская Федерация. Республика Северная Осетия-Алания. р-н Алагирский, п. Верхний Фиагдон	Алагирский	15:07:0140105:185	003002000000 Земли населенных пунктов	Для индивидуального жилищного строительства	13	02:0010	363	894,96	324 870,48
14603	Респ. Северная Осетия - Алания, р-н Алагирский. п. Фиагдон. уч-к 24 "в"	Алагирский	15:07:0140105:19	003002000000 Земли населенных пунктов	Для ведения личного подсобного хозяйства	13	02:0020	586	894,96	524 446,56
14604	Республика Северная Осетия-Алания, Алагирский район. п. Верхний Фиагдон	Алагирский	15:07:0140105:190	003002000000 Земли населенных пунктов	Для ведения личного подсобного хозяйства	13	02:0020	400	894,96	357 984,00
14605	Российская Федерация. Республика Северная Осетия-Алания. Алагирский муниципальный район, Фиагдонское сельское поселение, пос. Верхний Фиагдон, №202	Алагирский	15:07:0140105:191	003002000000 Земли населенных пунктов	Для ведения личного подсобного хозяйства	13	02:0020	501	894,96	448 374,96
14606	Российская Федерация. Республика Северная Осетия-Алания. Алагирский муниципальный район, Фиагдонское сельское поселение, пос. Верхний Фиагдон, № 242 А	Алагирский	15:07:0140105:192	003002000000 Земли населенных пунктов	Для ведения личного подсобного хозяйства	13	02:0020	1 003	894,96	897 644,88
14607	Российская Федерация, Республика Северная Осетия-Алания, Алагирский муниципальный район. Фиагдонское сельское поселение. с. Барбашку	Алагирский	15:07:0140105:194	003002000000 Земли населенных пунктов	Для ведения личного подсобного хозяйства	13	02:0020	1 000	559,14	559 140,00
14608	Российская Федерация, Республика Северная Осетия-Алания, Алагирский муниципальный район. Фиагдонское сельское поселение, с. Барбашку	Алагирский	15:07:0140105:195	003002000000 Земли населенных пунктов	Для ведения личного подсобного хозяйства	13	02:0020	749	559,14	418 795,86
14609	Российская Федерация. Республика Северная Осетия-Алания. Алагирский муниципальный район, Фиагдонское сельское поселение, с. Барбашку	Алагирский	15:07:0140105:196	003002000000 Земли населенных пунктов	Для ведения личного подсобного хозяйства	13	02:0020	700	559,14	391 398,00
14610	Российская Федерация. Республика Северная Осетия-Алания. Алагирский муниципальный район, Фиагдонское сельское поселение. с. Барбашку	Алагирский	15:07:0140105:197	003002000000 Земли населенных пунктов	Для ведения личного подсобного хозяйства	13	02:0020	131	559,14	73 247,34
14611	Российская Федерация, Республика Северная Осетия-Алания, Алагирский муниципальный район. Фиагдонское сельское поселение. пос. Верхний Фиагдон, 32	Алагирский	15:07:0140105:198	003002000000 Земли населенных пунктов	Для ведения личного подсобного хозяйства	13	02:0020	500	894,96	447 480,00
14612	Респ. Северная Осетия - Алания, р-н Алагирский. п. В. Фиагдон. участок № 25	Алагирский	15:07:0140105:2	003002000000 Земли населенных пунктов	Для ведения личного подсобного хозяйства	13	02:0020	3 597	894,96	3 219 171,12
14613	Российская Федерация. Республика Северная Осетия-Алания. Алагирский район, п. Верхний Фиагдон	Алагирский	15:07:0140105:202	003002000000 Земли населенных пунктов	Для ведения личного подсобного хозяйства	13	02:0020	1 059	894,96	947 762,64
14614	Российская Федерация. Республика Северная Осетия-Алания. Алагирский район, п. Верхний Фиагдон	Алагирский	15:07:0140105:203	003002000000 Земли населенных пунктов	Для ведения личного подсобного хозяйства	13	02:0020	1 058	894,96	946 867,68
14615	Российская Федерация, Республика Северная Осетия-Алания, Алагирский район. п. Верхний Фиагдон	Алагирский	15:07:0140105:206	003002000000 Земли населенных пунктов	Для ведения личного подсобного хозяйства	13	02:0020	1 799	894,96	1 610 033,04
14616	Респ. Северная Осетия - Алания, р-н Алагирский. п. Фиагдон. уч-к 24 "д"	Алагирский	15:07:0140105:21	003002000000 Земли населенных пунктов	Для ведения личного подсобного хозяйства (приусадебные участки)	13	02:0020	1 286	894,96	1 150 918,56
14617	Республика Северная Осетия-Алания, р-н Алагирский, п Верхний Фиагдон. уч 24/4	Алагирский	15:07:0140105:22	003002000000 Земли населенных пунктов	Для ведения личного подсобного хозяйства	13	02:0020	678	894,96	606 782,88
14618	Респ. Северная Осетия - Алания. р-н Алагирский, п. В. Фиагдон, участок №29/2	Алагирский	15:07:0140105:24	003002000000 Земли населенных пунктов	Для эксплуатации существующего жилого дома	13	02:0020	638	894,96	570 984,48
14619	Республика Северная Осетия-Алания, р-н Алагирский. п. Верхний Фиагдон. уч 25/12	Алагирский	15:07:0140105:26	003002000000 Земли населенных пунктов	Для индивидуального жилищного строительства	13	02:0010	760	894,96	680 169,60
14620	Республика Северная Осетия-Алания, р-н Алагирский. п Верхний Фиагдон, уч 25/13	Алагирский	15:07:0140105:27	003002000000 Земли населенных пунктов	Для индивидуального жилищного строительства	13	02:0010	644	894,96	576 354,24

№ п/п	Местоположение ЗУ	Район	Кадастровый номер ЗУ	Категория земель	Разрешенное использование по документу	Код вида разрешенного использования (в соответствии с классификатором видов разрешенного использования земельных участков)	Вид использования объектов недвижимости	Площадь	УПКС	КС
14621	Республика Северная Осетия-Алания, р-н Алагирский, п Верхний Фиагдон, уч 25/14	Алагирский	15:07:0140105:28	003002000000 Земли населенных пунктов	Под строительство базы отдыха	5	05:0:22	504	278,52	140 374,08
14622	Республика Северная Осетия-Алания, р-н Алагирский, п Верхний Фиагдон, уч 25/15	Алагирский	15:07:0140105:29	003002000000 Земли населенных пунктов	Для строительства индивидуального жилого дома	13	02:0:10	646	894,96	578 144,16
14623	Респ. Северная Осетия - Алания, р-н Алагирский, п. Фиагдон, в районе подстанции ПС "Фиагдон".	Алагирский	15:07:0140105:3	003002000000 Земли населенных пунктов	Для строительства братского корпуса	3	08:0:30	5 488	626,47	3 438 067,36
14624	Республика Северная Осетия-Алания, р-н Алагирский, п Верхний Фиагдон, уч 25/16	Алагирский	15:07:0140105:30	003002000000 Земли населенных пунктов	Для строительство индивидуального жилого дома	13	02:0:10	600	894,96	536 976,00
14625	Республика Северная Осетия-Алания, р-н Алагирский, п Верхний Фиагдон, уч 25/17	Алагирский	15:07:0140105:31	003002000000 Земли населенных пунктов	Под строительство базы отдыха	5	05:0:22	508	278,52	141 488,16
14626	Республика Северная Осетия-Алания, р-н Алагирский, п Верхний Фиагдон, уч 25/18	Алагирский	15:07:0140105:32	003002000000 Земли населенных пунктов	Для индивидуального жилищного строительства	13	02:0:10	599	894,96	536 081,04
14627	Северная Осетия - Алания респ. р-н Алагирский, п. Верхний Фиагдон, участок № 25/3	Алагирский	15:07:0140105:33	003002000000 Земли населенных пунктов	Для индивидуального жилищного строительства	13	02:0:10	645	894,96	577 249,20
14628	Северная Осетия - Алания респ. р-н Алагирский, п. Верхний Фиагдон, участок № 25/4	Алагирский	15:07:0140105:34	003002000000 Земли населенных пунктов	Для индивидуального жилищного строительства	13	02:0:10	637	894,96	570 089,52
14629	Северная Осетия - Алания респ. р-н Алагирский, п. Верхний Фиагдон, участок № 25/5	Алагирский	15:07:0140105:35	003002000000 Земли населенных пунктов	Для ведения личного подсобного хозяйства	13	02:0:20	603	894,96	539 660,88
14630	Северная Осетия - Алания респ. р-н Алагирский, п. Верхний Фиагдон, участок 25/6	Алагирский	15:07:0140105:36	003002000000 Земли населенных пунктов	Для индивидуального жилищного строительства	13	02:0:10	631	894,96	564 719,76
14631	Северная Осетия - Алания респ. р-н Алагирский, п. Верхний Фиагдон, участок № 25/7	Алагирский	15:07:0140105:37	003002000000 Земли населенных пунктов	Для индивидуального жилищного строительства	5	05:0:00	629	278,52	175 189,08
14632	Северная Осетия - Алания респ. р-н Алагирский, п. Верхний Фиагдон, участок № 25/8	Алагирский	15:07:0140105:38	003002000000 Земли населенных пунктов	Для индивидуального жилищного строительства	13	02:0:10	614	894,96	549 505,44
14633	Северная Осетия - Алания респ. р-н Алагирский, п. Верхний Фиагдон, участок № 25/9	Алагирский	15:07:0140105:39	003002000000 Земли населенных пунктов	Для индивидуального жилищного строительства	13	02:0:10	622	894,96	556 665,12
14634	Северная Осетия - Алания респ. р-н Алагирский, п. Верхний Фиагдон, участок № 25/10	Алагирский	15:07:0140105:40	003002000000 Земли населенных пунктов	Под строительство базы отдыха	5	05:0:22	620	278,52	172 682,40
14635	Северная Осетия - Алания респ. р-н Алагирский, пос. Верхний Фиагдон, участок № 24/7	Алагирский	15:07:0140105:42	003002000000 Земли населенных пунктов	Для ведения личного подсобного хозяйства	13	02:0:20	2 030	894,96	1 816 768,80
14636	Северная Осетия - Алания респ. р-н Алагирский, п. В. Фиагдон, участок № 2/42	Алагирский	15:07:0140105:43	003002000000 Земли населенных пунктов	Для ведения личного подсобного хозяйства	13	02:0:20	1 169	894,96	1 046 208,24
14637	Республика Северная Осетия-Алания, р-н Алагирский, пос. В. Фиагдон, участок № 24 "а"	Алагирский	15:07:0140105:44	003002000000 Земли населенных пунктов	Для ведения личного подсобного хозяйства	13	02:0:20	635	894,96	568 299,60
14638	Респ. Северная Осетия - Алания, р-н Алагирский, п. В. Фиагдон	Алагирский	15:07:01-0105:5	003002000000 Земли населенных пунктов	ИЖС	13	02:0:10	1 328	894,96	1 188 506,88
14639	Российская Федерация, Республика Северная Осетия-Алания, Алагирский район, с. Бараккау, уч. 13/2	Алагирский	15:07:0140105:50	003002000000 Земли населенных пунктов	Для ведения личного подсобного хозяйства	13	02:0:20	2 245	559,14	1 255 269,30
14640	Респ. Северная Осетия - Алания, р-н Алагирский, с. Бараккау, участок №57	Алагирский	15:07:0140105:51	003002000000 Земли населенных пунктов	Для ведения личного подсобного хозяйства	13	02:0:20	870	559,14	486 451,80
14641	Респ. Северная Осетия - Алания, р-н Алагирский, п. Верхний Фиагдон, участок 24/1	Алагирский	15:07:0140105:52	003002000000 Земли населенных пунктов	Для ведения личного подсобного хозяйства	13	02:0:20	648	894,96	579 934,08
14642	Респ. Северная Осетия - Алания, р-н Алагирский, п. В. Фиагдон, дом 15/16	Алагирский	15:07:01-0105:8	003002000000 Земли населенных пунктов	Для ведения личного подсобного хозяйства	13	02:0:20	1 200	894,96	1 073 952,00
14643	Республика Северная Осетия-Алания, р-н Алагирский, п Верхний Фиагдон, ул Ю.Дзгиева, корп 2	Алагирский	15:07:0140106:10	003002000000 Земли населенных пунктов	Для эксплуатации существующего многоэтажного жилого дома	2	02:0:60	1 032	2 237,40	2 308 996,80
14644	Респ. Северная Осетия - Алания, р-н Алагирский, п. Верхний Фиагдон, в районе республиканского центра организации пульмонологической помощи с правой стороны от автодороги Владикавказ - п. В.Фиагдон.	Алагирский	15:07:0140106:11	003002000000 Земли населенных пунктов	для ведения личного подсобного хозяйства	13	02:0:20	1 063	894,96	951 342,48
14645	Респ. Северная Осетия - Алания, р-н Алагирский, п. Верхний Фиагдон, уч-к №119	Алагирский	15:07:0140106:113	003002000000 Земли населенных пунктов	Для ведения личного подсобного хозяйства	13	02:0:20	1 017	894,96	910 174,32
14646	Респ. Северная Осетия - Алания, р-н Алагирский, пгт. Верхний Фиагдон, ул. Ю.Дзгиева, корпус 8	Алагирский	15:07:0140106:12	003002000000 Земли населенных пунктов	Для эксплуатации существующего многоэтажного жилого дома	2	02:0:60	1 253	2 237,40	2 803 462,20
14647	Респ. Северная Осетия - Алания, р-н Алагирский, п. В. Фиагдон	Алагирский	15:07:0140106:127	003002000000 Земли населенных пунктов	под подстанцию	6	03:0:12	52	917,33	47 701,16
14648	Северная Осетия - Алания респ. р-н Алагирский, п. Верхний Фиагдон, ул. Дзгиева, 20 "ж"	Алагирский	15:07:0140106:129	003002000000 Земли населенных пунктов	Для эксплуатации административного здания	4	04:0:10	3 842	2 326,89	8 939 911,38
14649	Респ. Северная Осетия - Алания, р-н Алагирский, пгт. Верхний Фиагдон, № 11	Алагирский	15:07:0140106:131	003002000000 Земли населенных пунктов	Под строительство индивидуального жилого дома	13	02:0:10	800	894,96	715 968,00
14650	Респ. Северная Осетия - Алания, р-н Алагирский, пгт. Верхний Фиагдон, № 11 "А"	Алагирский	15:07:0140106:132	003002000000 Земли населенных пунктов	Под строительство индивидуального жилого дома	13	02:0:10	1 450	894,96	1 297 692,00
14651	Респ. Северная Осетия - Алания, р-н Алагирский, пгт. Верхний Фиагдон, уч-к 91	Алагирский	15:07:0140106:133	003002000000 Земли населенных пунктов	Для содержания и эксплуатации индивидуального жилого дома	13	02:0:10	719	894,96	643 476,24
14652	Респ. Северная Осетия - Алания, р-н Алагирский, пгт. Верхний Фиагдон, уч-к 92 "А"	Алагирский	15:07:0140106:134	003002000000 Земли населенных пунктов	Для ведения личного подсобного хозяйства	13	02:0:20	875	894,96	783 090,00
14653	Респ. Северная Осетия - Алания, р-н Алагирский, п. В. Фиагдон, участок № 1/40	Алагирский	15:07:0140106:135	003002000000 Земли населенных пунктов	Для ведения личного подсобного хозяйства	13	02:0:20	1 543	894,96	1 380 923,28
14654	Респ. Северная Осетия - Алания, р-н Алагирский, пгт. Верхний Фиагдон, № 4 "А"	Алагирский	15:07:0140106:137	003002000000 Земли населенных пунктов	Для эксплуатации существующего магазина	4	04:0:40	169	2 326,89	393 244,41
14655	Респ. Северная Осетия - Алания, р-н Алагирский, пгт. Верхний Фиагдон, уч-к 126	Алагирский	15:07:0140106:138	003002000000 Земли населенных пунктов	Для ведения личного подсобного хозяйства	13	02:0:20	704	894,96	630 051,84
14656	Респ. Северная Осетия - Алания, р-н Алагирский, пгт. Верхний Фиагдон, уч-к № 112	Алагирский	15:07:0140106:139	003002000000 Земли населенных пунктов	Для ведения личного подсобного хозяйства	13	02:0:20	224	894,96	200 471,04
14657	Респ. Северная Осетия - Алания, р-н Алагирский, пгт. Верхний Фиагдон, уч-к № 112 "б"	Алагирский	15:07:0140106:140	003002000000 Земли населенных пунктов	Для ведения личного подсобного хозяйства	13	02:0:20	666	894,96	596 043,36
14658	Респ. Северная Осетия - Алания, р-н Алагирский, п. Верхний Фиагдон, участок 52"в"	Алагирский	15:07:0140106:141	003002000000 Земли населенных пунктов	Для ведения личного подсобного хозяйства (приусадебные участки)	13	02:0:20	628	894,96	562 034,88
14659	Респ. Северная Осетия - Алания, р-н Алагирский, пгт. Верхний Фиагдон, уч-к 137	Алагирский	15:07:0140106:142	003002000000 Земли населенных пунктов	Для ведения личного подсобного хозяйства (приусадебные участки)	13	02:0:20	747	894,96	668 535,12
14660	Респ. Северная Осетия - Алания, р-н Алагирский, п. Верхний Фиагдон, уч-к №94 "г"	Алагирский	15:07:0140106:143	003002000000 Земли населенных пунктов	Для эксплуатации существующего жилого дома	13	02:0:10	782	894,96	699 858,72
14661	Респ. Северная Осетия - Алания, р-н Алагирский, п. Верхний Фиагдон, участок №160	Алагирский	15:07:0140106:144	003002000000 Земли населенных пунктов	Для ведения личного подсобного хозяйства (приусадебные участки)	13	02:0:20	1 118	894,96	997 880,40
14662	Респ. Северная Осетия - Алания, р-н Алагирский, п. Верхний Фиагдон, уч-к № 153	Алагирский	15:07:0140106:146	003002000000 Земли населенных пунктов	Для ведения личного подсобного хозяйства	13	02:0:20	483	894,96	432 265,68

№ п/п	Местоположение ЗУ	Район	Кадастровый номер ЗУ	Категория земель	Разрешенное использование по документу	Код вида разрешенного использования (в соответствии с классификатором видов разрешенного использования земельных участков)	Вид использования объектов недвижимости	Площадь	УПКС	КС
14663	Респ. Северная Осетия - Алания, р-н Алагирский, пгт. Верхний Фиагдон, уч-к № 13	Алагирский	15:07:0140106:147	003002000000 Земли населенных пунктов	Для ведения личного подсобного хозяйства	13	02:02:020	544	894,96	486 858,24
14664	Респ. Северная Осетия - Алания, р-н Алагирский, пгт. Верхний Фиагдон, уч-к № 104/3	Алагирский	15:07:0140106:148	003002000000 Земли населенных пунктов	Для ведения личного подсобного хозяйства	13	02:02:020	1 082	894,96	968 346,72
14665	Республика Северная Осетия-Алания, р-н Алагирский, п. В. Фиагдон, участок № 58 "а"	Алагирский	15:07:0140106:149	003002000000 Земли населенных пунктов	Для ведения личного подсобного хозяйства	13	02:02:020	150	894,96	134 244,00
14666	Респ. Северная Осетия - Алания, р-н Алагирский, п. В Фиагдон, уч-к № 146	Алагирский	15.07:0140106.15	003002000000 Земли населенных пунктов	Для ведения личного подсобного хозяйства	13	02:02:020	711	894,96	636 316,56
14667	Респ. Северная Осетия - Алания, р-н Алагирский, п. В. Фиагдон, участок № 107/2	Алагирский	15:07:0140106:150	003002000000 Земли населенных пунктов	Для ведения личного подсобного хозяйства	13	02:02:020	575	894,96	514 602,00
14668	Респ. Северная Осетия - Алания, р-н Алагирский, п. Верхний Фиагдон, участок 106/1	Алагирский	15:07:0140106:151	003002000000 Земли населенных пунктов	Для ведения личного подсобного хозяйства	13	02:02:020	598	894,96	535 186,08
14669	Респ. Северная Осетия - Алания, р-н Алагирский, п. Верхний Фиагдон, уч-к № 132	Алагирский	15:07:0140106:152	003002000000 Земли населенных пунктов	Для ведения личного подсобного хозяйства	13	02:02:020	896	894,96	801 884,16
14670	Респ. Северная Осетия - Алания, р-н Алагирский, п. Верхний Фиагдон, уч-к №109	Алагирский	15:07:0140106:153	003002000000 Земли населенных пунктов	Для ведения личного подсобного хозяйства	13	02:02:020	1 251	894,96	1 119 594,96
14671	Респ. Северная Осетия - Алания, р-н Алагирский, п. Верхний Фиагдон, уч-к 110 "а"	Алагирский	15:07:0140106:155	003002000000 Земли населенных пунктов	Для ведения личного подсобного хозяйства	13	02:02:020	382	894,96	341 874,72
14672	Республика Северная Осетия-Алания, р-н Алагирский, п Фиагдон, д 49г	Алагирский	15:07:0140106:157	003002000000 Земли населенных пунктов	Для ведения личного подсобного хозяйства	13	02:02:020	175	894,96	156 618,00
14673	Респ. Северная Осетия - Алания, р-н Алагирский, п. Верхний Фиагдон, участок № 119/3	Алагирский	15:07:0140106:160	003002000000 Земли населенных пунктов	Для ведения личного подсобного хозяйства	13	02:02:020	867	894,96	775 930,32
14674	Респ. Северная Осетия - Алания, р-н Алагирский, п. Верхний Фиагдон, участок №49"В"	Алагирский	15:07:0140106:161	003002000000 Земли населенных пунктов	Для ведения личного подсобного хозяйства	13	02:02:020	830	894,96	742 816,80
14675	Северная Осетия - Алания респ., р-н Алагирский, п Верхний Фиагдон, участок 58 "б"	Алагирский	15:07:0140106:165	003002000000 Земли населенных пунктов	Для ведения личного подсобного хозяйства	13	02:02:020	805	894,96	720 442,80
14676	Северная Осетия - Алания респ., р-н Алагирский, п Верхний Фиагдон, уч-к № 13 "а"	Алагирский	15:07:0140106:166	003002000000 Земли населенных пунктов	Для ведения личного подсобного хозяйства	13	02:02:020	600	894,96	536 976,00
14677	Северная Осетия - Алания респ., р-н Алагирский, п Верхний Фиагдон, уч-к № 13 "а"	Алагирский	15:07:0140106:167	003002000000 Земли населенных пунктов	Для ведения личного подсобного хозяйства	13	02:02:020	620	894,96	554 875,20
14678	Северная Осетия - Алания респ., р-н Алагирский, п Верхний Фиагдон, участок № 208	Алагирский	15:07:0140106:168	003002000000 Земли населенных пунктов	Для ведения личного подсобного хозяйства	13	02:02:020	1 102	894,96	986 245,92
14679	Респ. Северная Осетия - Алания, р-н Алагирский, п. В. Фиагдон	Алагирский	15:07:0140106:17	003002000000 Земли населенных пунктов	под огородь	13	13:011	600	47,50	28 500,00
14680	Респ. Северная Осетия-Алания, р-н. Алагирский, п. Верхний Фиагдон, участок №58 "г"	Алагирский	15:07:0140106:172	003002000000 Земли населенных пунктов	Ведение личного подсобного хозяйства	13	02:02:020	606	894,96	542 345,76
14681	Респ. Северная Осетия-Алания, р-н. Алагирский, п. Верхний Фиагдон, участок № 201/2	Алагирский	15:07:0140106:174	003002000000 Земли населенных пунктов	Для ведения личного подсобного хозяйства	13	02:02:020	594	894,96	531 606,24
14682	Респ. Северная Осетия-Алания, р-н. Алагирский, п. Верхний Фиагдон, участок № 201/2	Алагирский	15:07:0140106:175	003002000000 Земли населенных пунктов	Для ведения личного подсобного хозяйства	13	02:02:020	594	894,96	531 606,24
14683	Северная Осетия - Алания респ., р-н Алагирский, п Верхний Фиагдон, участок №209	Алагирский	15:07:0140106:176	003002000000 Земли населенных пунктов	Для ведения личного подсобного хозяйства	13	02:02:020	186	894,96	166 462,56
14684	Северная Осетия - Алания респ., р-н Алагирский, п. Верхний Фиагдон, участок №119/4	Алагирский	15:07:0140106:177	003002000000 Земли населенных пунктов	Для ведения личного подсобного хозяйства	13	02:02:020	218	894,96	195 101,28
14685	Северная Осетия - Алания респ., р-н Алагирский, п Верхний Фиагдон, участок №128/3	Алагирский	15:07:0140106:180	003002000000 Земли населенных пунктов	Для ведения личного подсобного хозяйства	13	02:02:020	510	894,96	456 429,60
14686	Северная Осетия - Алания респ., р-н Алагирский, п. Верхний Фиагдон, уч № 20	Алагирский	15:07:0140106:181	003002000000 Земли населенных пунктов	Для ведения личного подсобного хозяйства	13	02:02:020	2 836	894,96	2 538 106,56
14687	Респ. Северная Осетия-Алания, р-н Алагирский, п. Верхний Фиагдон, участок № 88	Алагирский	15:07:0140106:183	003002000000 Земли населенных пунктов	Для ведения личного подсобного хозяйства	13	02:02:020	502	894,96	449 269,92
14688	Северная Осетия - Алания респ., р-н Алагирский, п Верхний Фиагдон, уч-к №667	Алагирский	15:07:0140106:184	003002000000 Земли населенных пунктов	Для эксплуатации существующего гаража	7	02:07:1	24	872,59	20 942,16
14689	Северная Осетия - Алания респ., р-н Алагирский, п Верхний Фиагдон, участок №44/5	Алагирский	15:07:0140106:185	003002000000 Земли населенных пунктов	Для ведения личного подсобного хозяйства	13	02:02:020	421	894,96	376 778,16
14690	Северная Осетия - Алания респ., р-н Алагирский, п Верхний Фиагдон, уч 58 "г"	Алагирский	15:07:0140106:188	003002000000 Земли населенных пунктов	Для ведения личного подсобного хозяйства	13	02:02:020	286	894,96	255 958,56
14691	Северная Осетия - Алания респ., р-н Алагирский, п Верхний Фиагдон, уч-к № 99 "а"	Алагирский	15:07:0140106:189	003002000000 Земли населенных пунктов	Для ведения личного подсобного хозяйства	13	02:02:020	1 720	894,96	1 542 016,08
14692	Респ. Северная Осетия - Алания, р-н Алагирский, п. В. Фиагдон	Алагирский	15:07:0140106:19	003002000000 Земли населенных пунктов	под огородь	13	13:011	600	47,50	28 500,00
14693	Северная Осетия - Алания респ., р-н Алагирский, п Верхний Фиагдон, участок № 99 "б"	Алагирский	15:07:0140106:190	003002000000 Земли населенных пунктов	Для ведения личного подсобного хозяйства	13	02:02:020	1 131	894,96	1 012 199,76
14694	Северная Осетия - Алания респ., р-н Алагирский, п В Фиагдон, участок № 200/4	Алагирский	15:07:0140106:191	003002000000 Земли населенных пунктов	Для ведения личного подсобного хозяйства	13	02:02:020	300	894,96	268 488,00
14695	Северная Осетия - Алания респ., р-н Алагирский, п. Верхний Фиагдон, уч-к 201/5	Алагирский	15:07:0140106:195	003002000000 Земли населенных пунктов	Для ведения личного подсобного хозяйства	13	02:02:020	1 400	894,96	1 252 944,00
14696	Северная Осетия - Алания респ., р-н Алагирский, п. Верхний Фиагдон, участок № 58 "е"	Алагирский	15:07:0140106:196	003002000000 Земли населенных пунктов	Для ведения личного подсобного хозяйства	13	02:02:020	286	894,96	255 958,56
14697	Северная Осетия - Алания респ., р-н Алагирский, п. Верхний Фиагдон, уч-к № 160/1	Алагирский	15:07:0140106:197	003002000000 Земли населенных пунктов	Для ведения личного подсобного хозяйства	13	02:02:020	700	894,96	626 472,00
14698	Северная Осетия - Алания респ., р-н Алагирский, п. Верхний Фиагдон, участок № 160/2	Алагирский	15:07:0140106:198	003002000000 Земли населенных пунктов	Для ведения личного подсобного хозяйства	13	02:02:020	1 700	894,96	1 521 432,00
14699	Северная Осетия - Алания респ., р-н Алагирский, п. В. Фиагдон, между корпусами №4 и №5	Алагирский	15:07:0140106:200	003002000000 Земли населенных пунктов	Для эксплуатации нежилого здания	4	04:04:0	1 148	2 326,89	2 671 269,72
14700	Северная Осетия - Алания респ., р-н Алагирский, п. В. Фиагдон, участок № 160/2	Алагирский	15:07:0140106:203	003002000000 Земли населенных пунктов	Для ведения личного подсобного хозяйства	13	02:02:020	1 071	894,96	958 502,16
14701	Северная Осетия - Алания респ., р-н Алагирский, пос. В. Фиагдон, участок № 120/4	Алагирский	15:07:0140106:204	003002000000 Земли населенных пунктов	Для ведения личного подсобного хозяйства	13	02:02:020	909	894,96	813 518,64
14702	Северная Осетия - Алания респ., р-н Алагирский, пос. В. Фиагдон, участок № 633/1	Алагирский	15:07:0140106:206	003002000000 Земли населенных пунктов	Для ведения личного подсобного хозяйства	13	02:02:020	232	894,96	207 630,72
14703	Северная Осетия - Алания респ., р-н Алагирский, Пос. В. Фиагдон, участок № 238	Алагирский	15:07:0140106:208	003002000000 Земли населенных пунктов	Для ведения личного подсобного хозяйства	13	02:02:020	682	894,96	610 362,72
14704	Северная Осетия - Алания респ., р-н Алагирский, пос. В. Фиагдон, участок № 128 " а"	Алагирский	15:07:0140106:209	003002000000 Земли населенных пунктов	Для ведения личного подсобного хозяйства	13	02:02:020	1 150	894,96	1 029 204,00

№ п/п	Местоположение ЗУ	Район	Кадастровый номер ЗУ	Категория земель	Разрешенное использование по документу	Код вида разрешенного использования (в соответствии с классификатором видов разрешенного использования земельных участков)	Вид использования объектов недвижимости	Площадь	УПКС	КС
14705	Респ. Северная Осетия - Алания, р-н Алагирский, п. В. Фиагдон	Алагирский	15:07:0140106:21	003002000000 Земли населенных пунктов	под огороды	13	13:011	600	47,50	28 500,00
14706	Республика Северная Осетия-Алания р-н Алагирский, пос. В.Фиагдон, участок №44/3	Алагирский	15:07:0140106:211	003002000000 Земли населенных пунктов	Для ведения личного подсобного хозяйства	13	02:020	1 440	894,96	1 288 742,40
14707	Республика Северная Осетия-Алания р-н Алагирский, п. В.Фиагдон, участок №637/1	Алагирский	15:07:0140106:213	003002000000 Земли населенных пунктов	Для эксплуатации существующего гаража	7	02:071	24	872,59	20 942,16
14708	Республика Северная Осетия-Алания, р-н Алагирский, пос. Верхний Фиагдон, участок №267	Алагирский	15:07:0140106:217	003002000000 Земли населенных пунктов	Для ведения личного подсобного хозяйства	13	02:020	900	894,96	805 464,00
14709	Респ. Северная Осетия - Алания, р-н Алагирский, п. В. Фиагдон, дом 15/21, уч. №58	Алагирский	15:07:0140106:22	003002000000 Земли населенных пунктов	Для ведения личного подсобного хозяйства	13	02:020	727	894,96	650 635,92
14710	Респ. Северная Осетия - Алания, р-н Алагирский, п. В.Фиагдон, уч. №92	Алагирский	15:07:0140106:23	003002000000 Земли населенных пунктов	Для ведения личного подсобного хозяйства	13	02:020	800	894,96	715 968,00
14711	Республика Северная Осетия-Алания, р-н Алагирский, п. Верхний Фиагдон, в районе дома №8	Алагирский	15:07:0140106:249	003002000000 Земли населенных пунктов	Для эксплуатации трансформаторных подстанций	6	03:012	39	917,33	35 775,87
14712	Российская Федерация, Республика Северная Осетия - Алания, Алагирский муниципальный район, Фиагдонское сельское поселение, пос. Верхний Фиагдон, 1/2	Алагирский	15.07:0140106.25	003002000000 Земли населенных пунктов	Для ведения личного подсобного хозяйства	13	02:020	798	894,96	714 178,08
14713	Республика Северная Осетия-Алания, р-н Алагирский, п Верхний Фиагдон, участок №737	Алагирский	15:07:0140106:253	003002000000 Земли населенных пунктов	Для строительства одноэтажного гаража	7	02:071	24	872,59	20 942,16
14714	Республика Северная Осетия-Алания, Алагирский район пос.Верхний Фиагдон, участок №738/4	Алагирский	15:07:0140106:254	003002000000 Земли населенных пунктов	Для строительства индивидуального гаража	7	02:071	24	872,59	20 942,16
14715	Республика Северная Осетия-Алания, р-н Алагирский, п. В. Фиагдон, участок № 120/1	Алагирский	15:07:0140106:255	003002000000 Земли населенных пунктов	Для ведения личного подсобного хозяйства	13	02:020	767	894,96	686 434,32
14716	Республика Северная Осетия-Алания, р-н Алагирский, пос. Верхний Фиагдон, участок № 120 "а"	Алагирский	15:07:0140106:256	003002000000 Земли населенных пунктов	Для ведения личного подсобного хозяйства	13	02:020	876	894,96	783 984,96
14717	Респ. Северная Осетия - Алания, р-н Алагирский, п. В. Фиагдон	Алагирский	15:07:0140106:26	003002000000 Земли населенных пунктов	под огороды	13	13:011	600	47,50	28 500,00
14718	Республика Северная Осетия - Алания, р-н Алагирский, п. В. Фиагдон, участок № 44/8	Алагирский	15:07:0140106:261	003002000000 Земли населенных пунктов	Для ведения личного подсобного хозяйства	13	02:020	1 407	894,96	1 259 208,72
14719	Республика Северная Осетия-Алания р-н Алагирский, п. Верхний Фиагдон, участок № 280	Алагирский	15:07:0140106:262	003002000000 Земли населенных пунктов	Для ведения личного подсобного хозяйства	13	02:020	3 232	894,96	2 892 510,72
14720	Северная Осетия-Алания респ. Алагирский р-н, п.В.Фиагдон участок №636	Алагирский	15:07:0140106:263	003002000000 Земли населенных пунктов	Обслуживание жилой застройки	6	03:012	24	917,33	22 015,92
14721	Респ. Северная Осетия - Алания, р-н Алагирский, пос. В. Фиагдон, участок № 288	Алагирский	15:07:0140106:268	003002000000 Земли населенных пунктов	Для ведения личного подсобного хозяйства	13	02:020	1 030	894,96	921 808,80
14722	Республика Северная Осетия-Алания, р-н Алагирский, п Верхний Фиагдон, уч 282	Алагирский	15:07:0140106:269	003002000000 Земли населенных пунктов	Для ведения личного подсобного хозяйства	13	02:020	585	894,96	523 551,60
14723	Респ. Северная Осетия - Алания, р-н Алагирский, п. В.Фиагдон, дом 9/13	Алагирский	15.07:0140106.27	003002000000 Земли населенных пунктов	Для ведения личного подсобного хозяйства	13	02:020	600	894,96	536 976,00
14724	Российская Федерация, Республика Северная Осетия - Алания, Алагирский район, п. В. Фиагдон, участок № 253	Алагирский	15:07:0140106:270	003002000000 Земли населенных пунктов	Для ведения личного подсобного хозяйства	13	02:020	997	894,96	892 275,12
14725	Республика Северная Осетия - Алания, р-н Алагирский, п. Верхний Фиагдон, ул. 9-я линия	Алагирский	15:07:0140106:272	003002000000 Земли населенных пунктов	Под огород	13	13:011	800	47,50	38 000,00
14726	Республика Северная Осетия-Алания р-н Алагирский, пос. Верхний Фиагдон, участок № 292	Алагирский	15:07:0140106:274	003002000000 Земли населенных пунктов	Для ведения личного подсобного хозяйства	13	02:020	429	894,96	383 937,84
14727	Республика Северная Осетия-Алания р-н Алагирский, п Верхний Фиагдон, участок № 88/4	Алагирский	15:07:0140106:275	003002000000 Земли населенных пунктов	Для ведения личного подсобного хозяйства	13	02:020	506	894,96	452 849,76
14728	Республика Северная Осетия-Алания, р-н Алагирский, п. В.Фиагдон, участок № 626	Алагирский	15:07:0140106:276	003002000000 Земли населенных пунктов	Для эксплуатации существующего гаража	7	02:071	24	872,59	20 942,16
14729	Респ. Северная Осетия - Алания, р-н Алагирский, пос. Верхний Фиагдон, №132/2	Алагирский	15:07:0140106:278	003002000000 Земли населенных пунктов	Для ведения личного подсобного хозяйства	13	02:020	1 544	894,96	1 381 818,24
14730	Респ. Северная Осетия - Алания, р-н Алагирский, п. В.Фиагдон, дом 5/5	Алагирский	15:07:0140106:28	003002000000 Земли населенных пунктов	под огороды	13	13:011	1 800	47,50	85 500,00
14731	Республика Северная Осетия-Алания, р-н Алагирский, п. В. Фиагдон, участок № 630	Алагирский	15:07:0140106:280	003002000000 Земли населенных пунктов	Для эксплуатации существующей кладовой	13	02:010	60	894,96	53 697,60
14732	Республика Северная Осетия-Алания, р-н Алагирский, пос. Верхний Фиагдон, №632	Алагирский	15:07:0140106:282	003002000000 Земли населенных пунктов	Под строительство гаража	7	02:071	24	872,59	20 942,16
14733	Респ. Северная Осетия - Алания, р-н Алагирский, п. В. Фиагдон, участок №298	Алагирский	15:07:0140106:285	003002000000 Земли населенных пунктов	Для ведения личного подсобного хозяйства	13	02:020	850	894,96	760 716,00
14734	Респ. Северная Осетия - Алания, р-н Алагирский, п. В. Фиагдон, участок № 298 "а"	Алагирский	15:07:0140106:286	003002000000 Земли населенных пунктов	Для ведения личного подсобного хозяйства	13	02:020	648	894,96	579 934,08
14735	Республика Северная Осетия-Алания, р-н Алагирский, п. Верхний Фиагдон, участок №625	Алагирский	15:07:0140106:289	003002000000 Земли населенных пунктов	Магазины	4	04:040	34	2 326,89	79 114,26
14736	Респ. Северная Осетия - Алания, р-н Алагирский, п. В. Фиагдон	Алагирский	15.07:0140106.29	003002000000 Земли населенных пунктов	под огороды	13	13:011	600	47,50	28 500,00
14737	Республика Северная Осетия-Алания, р-н Алагирский, п. Верхний Фиагдон, участок №628	Алагирский	15:07:0140106:290	003002000000 Земли населенных пунктов	Для эксплуатации существующего нежилого здания	7	02:071	41	872,59	35 776,19
14738	Республика Северная Осетия-Алания, р-н Алагирский, п. Верхний Фиагдон, участок №668	Алагирский	15:07:0140106:291	003002000000 Земли населенных пунктов	Для эксплуатации существующего нежилого здания	7	02:071	40	872,59	34 903,60
14739	Республика Северная Осетия-Алания, р-н Алагирский, п. В. Фиагдон, участок № 669	Алагирский	15:07:0140106:292	003002000000 Земли населенных пунктов	Для эксплуатации нежилого здания	7	02:071	38	872,59	33 158,42
14740	Республика Северная Осетия-Алания, р-н Алагирский, п. В. Фиагдон, участок № 1209	Алагирский	15:07:0140106:293	003002000000 Земли населенных пунктов	Для ведения личного подсобного хозяйства	13	02:020	820	894,96	733 867,20
14741	Республика Северная Осетия-Алания, р-н Алагирский, п. В. Фиагдон, участок № 281/5	Алагирский	15:07:0140106:295	003002000000 Земли населенных пунктов	Для ведения личного подсобного хозяйства	13	02:020	1 028	894,96	920 018,88
14742	Республика Северная Осетия-Алания, р-н Алагирский, п. В. Фиагдон, ул. Ю.Дзитиева, участок №3 "б"	Алагирский	15:07:0140106:296	003002000000 Земли населенных пунктов	Для строительства торгового комплекса	4	04:040	302	2 326,89	702 720,78
14743	Республика Северная Осетия-Алания, р-н Алагирский, п. В. Фиагдон, участок №752	Алагирский	15:07:0140106:299	003002000000 Земли населенных пунктов	Хранение автотранспорта	7	02:071	30	872,59	26 177,70
14744	Республика Северная Осетия-Алания, р-н Алагирский, п Фиагдон, в районе Фиагдонской пульмонологической больницы	Алагирский	15.07.0140106:3	003002000000 Земли населенных пунктов	Для эксплуатации существующего магазина	4	04:040	40	2 326,89	93 075,60
14745	Республика Северная Осетия-Алания, р-н Алагирский, п Верхний Фиагдон, д 7/11, уч 27а, в с Доллоккау	Алагирский	15:07:0140106:30	003002000000 Земли населенных пунктов	Для ведения личного подсобного хозяйства	13	02:020	7 530	894,96	6 739 048,80
14746	Республика Северная Осетия-Алания, р-н Алагирский, п. В. Фиагдон, участок №751	Алагирский	15:07:0140106:300	003002000000 Земли населенных пунктов	Обслуживание жилой застройки	6	03:012	30	917,33	27 519,90
14747	Республика Северная Осетия-Алания, пос. Верхний Фиагдон, участок №745	Алагирский	15:07:0140106:304	003002000000 Земли населенных пунктов	Хранение автотранспорта	7	02:071	24	872,59	20 942,16
14748	Республика Северная Осетия-Алания, р-н Алагирский, пос. Верхний Фиагдон, участок №750	Алагирский	15:07:0140106:306	003002000000 Земли населенных пунктов	Для строительства одноэтажного гаража	7	02:071	24	872,59	20 942,16
14749	Респ. Северная Осетия - Алания, р-н Алагирский, п. В. Фиагдон	Алагирский	15:07:0140106:31	003002000000 Земли населенных пунктов	под огороды	13	13:011	600	47,50	28 500,00
14750	Респ. Северная Осетия - Алания, р-н Алагирский, пос. В. Фиагдон, ул. Ю.Дзиева, 33	Алагирский	15:07:0140106:310	003002000000 Земли населенных пунктов	Для ведения личного подсобного хозяйства	13	02:020	3 013	894,96	2 698 304,40
14751	Респ. Северная Осетия - Алания, р-н Алагирский, п. Верхний Фиагдон, ул. Ю.Дзиева,участок №33 "а"	Алагирский	15:07:0140106:311	003002000000 Земли населенных пунктов	Для ведения личного подсобного хозяйства	13	02:020	500	894,96	447 480,00

№ п/п	Местоположение ЗУ	Район	Кадастровый номер ЗУ	Категория земель	Разрешенное использование по документу	Код вида разрешенного использования (в соответствии с классификатором видов разрешенного использования земельных участков)	Вид использования объектов недвижимости	Площадь	УПКС	КС
14752	Республика Северная Осетия-Алания, р-н Алагирский, п. Верхний Фиагдон, участок №44/2	Алагирский	15:07:0140106:315	003002000000 Земли населенных пунктов	Для ведения личного подсобного хозяйства	13	02:0020	201	894,96	179 886,96
14753	Респ. Северная Осетия - Алания, р-н Алагирский, п. В.Фиагдон, дом 13/4	Алагирский	15:07:0140106:32	003002000000 Земли населенных пунктов	Для ведения личного подсобного хозяйства	13	02:0020	678	894,96	606 782,88
14754	Российская Федерация, Республика Северная Осетия-Алания, Алагирский район, п. Верхний Фиагдон, ул. Ю.Дзгоева, д 33 "а"	Алагирский	15:07:0140106:322	003002000000 Земли населенных пунктов	Для ведения личного подсобного хозяйства	13	02:0020	500	894,96	447 480,00
14755	Республика Северная Осетия-Алания, р-н Алагирский, п. Верхний Фиагдон, участок № 77/7	Алагирский	15:07:0140106:327	003002000000 Земли населенных пунктов	Для ведения личного подсобного хозяйства	13	02:0020	625	894,96	559 350,00
14756	Республика Северная Осетия-Алания, р-н Алагирский, п. Верхний Фиагдон, участок 44/2	Алагирский	15:07:0140106:328	003002000000 Земли населенных пунктов	Для ведения личного подсобного хозяйства	13	02:0020	200	894,96	178 992,00
14757	Республика Северная Осетия-Алания, р-н Алагирский, п. Верхний Фиагдон	Алагирский	15:07:0140106:329	003002000000 Земли населенных пунктов	Для ведения личного подсобного хозяйства	13	02:0020	705	894,96	630 946,80
14758	Респ. Северная Осетия - Алания, р-н Алагирский, п. В.Фиагдон, дом 8/7	Алагирский	15.07:0140106.33	003002000000 Земли населенных пунктов	под огороды	13	13:011	600	47,50	28 500,00
14759	Республика Северная Осетия-Алания, р-н Алагирский, п. Верхний Фиагдон, ул. Дзгоева, уч 75/3	Алагирский	15:07:0140106:332	003002000000 Земли населенных пунктов	Для строительства магазина	4	04:040	36	2 326,89	83 768,04
14760	Республика Северная Осетия-Алания, р-н Алагирский, п. Верхний Фиагдон	Алагирский	15:07:0140106:334	003002000000 Земли населенных пунктов	специализированные медицинские центры	3	03:040	600	1 431,93	859 158,00
14761	Республика Северная Осетия-Алания, р-н Алагирский, п. Верхний Фиагдон	Алагирский	15:07:0140106:335	003002000000 Земли населенных пунктов	специализированные медицинские центры	3	03:040	17 696	1 431,93	25 330 493,28
14762	Республика Северная Осетия-Алания, р-н Алагирский, п. Верхний Фиагдон, участок №320	Алагирский	15:07:0140106:337	003002000000 Земли населенных пунктов	Для ведения личного подсобного хозяйства	13	02:0020	600	894,96	536 976,00
14763	Республика Северная Осетия-Алания, р-н Алагирский, пос. В Фиагдон, участок № 109/7	Алагирский	15:07:0140106:338	003002000000 Земли населенных пунктов	Для ведения личного подсобного хозяйства	13	02:0020	1 690	894,96	1 512 482,40
14764	Респ. Северная Осетия - Алания, р-н Алагирский, п. В. Фиагдон, дом 14/55	Алагирский	15:07:0140106:34	003002000000 Земли населенных пунктов	под огороды	13	13:011	600	47,50	28 500,00
14765	Республика Северная Осетия-Алания, р-н Алагирский, п Верхний Фиагдон	Алагирский	15:07:0140106:342	003002000000 Земли населенных пунктов	Для ведения личного подсобного хозяйства	13	02:0020	250	894,96	223 740,00
14766	Республика Северная Осетия-Алания, р-н Алагирский, п Верхний Фиагдон	Алагирский	15:07:0140106:343	003002000000 Земли населенных пунктов	Для ведения личного подсобного хозяйства	13	02:0020	250	894,96	223 740,00
14767	Респ. Северная Осетия - Алания, р-н Алагирский, п. В. Фиагдон, участок 322	Алагирский	15:07:0140106:344	003002000000 Земли населенных пунктов	Для ведения личного подсобного хозяйства	13	02:0020	3 145	894,96	2 814 649,20
14768	Республика Северная Осетия-Алания, р-н Алагирский, п. Верхний Фиагдон, уч. 285 б	Алагирский	15:07:0140106:347	003002000000 Земли населенных пунктов	Для ведения личного подсобного хозяйства	13	02:0020	841	894,96	752 661,36
14769	Республика Северная Осетия-Алания, р-н Алагирский, п. Верхний Фиагдон, участок 285 в	Алагирский	15:07:0140106:349	003002000000 Земли населенных пунктов	Для ведения личного подсобного хозяйства	13	02:0020	662	894,96	592 463,52
14770	Республика Северная Осетия-Алания, р-н Алагирский, п Верхний Фиагдон, д 12/54, уч 115а	Алагирский	15.07:0140106.35	003002000000 Земли населенных пунктов	Для ведения личного подсобного хозяйства	13	02:0020	892	894,96	798 304,32
14771	Республика Северная Осетия-Алания, р-н Алагирский, п. Верхний Фиагдон, участок 109/5	Алагирский	15:07:0140106:350	003002000000 Земли населенных пунктов	Для ведения личного подсобного хозяйства	13	02:0020	1 170	894,96	1 047 103,20
14772	Респ. Северная Осетия - Алания, р-н Алагирский, пос. В.Фиагдон, участок № 160/6	Алагирский	15:07:0140106:352	003002000000 Земли населенных пунктов	Для ведения личного подсобного хозяйства	13	02:0020	400	894,96	357 984,00
14773	Республика Северная Осетия-Алания, р-н Алагирский, п. Верхний Фиагдон, 40/1	Алагирский	15:07:0140106:353	003002000000 Земли населенных пунктов	Для ведения личного подсобного хозяйства	13	02:0020	1 000	894,96	894 960,00
14774	Республика Северная Осетия-Алания, р-н Алагирский, п. Верхний Фиагдон, 40/2	Алагирский	15:07:0140106:354	003002000000 Земли населенных пунктов	Для ведения личного подсобного хозяйства	13	02:0020	509	894,96	455 534,64
14775	Республика Северная Осетия-Алания, р-н Алагирский, п. Верхний Фиагдон, №40/3	Алагирский	15:07:0140106:355	003002000000 Земли населенных пунктов	Для ведения личного подсобного хозяйства	13	02:0020	508	894,96	454 639,68
14776	Республика Северная Осетия-Алания, р-н Алагирский, п. Верхний Фиагдон	Алагирский	15:07:0140106:358	003002000000 Земли населенных пунктов	Для ведения личного подсобного хозяйства	13	02:0020	1 004	894,96	898 539,84
14777	Респ. Северная Осетия - Алания, р-н Алагирский, п. В.Фиагдон	Алагирский	15:07:0140106:36	003002000000 Земли населенных пунктов	под огороды	13	13:011	600	47,50	28 500,00
14778	Республика Северная Осетия-Алания, р-н Алагирский, п. Верхний Фиагдон, уч. 288/4	Алагирский	15:07:0140106:360	003002000000 Земли населенных пунктов	для индивидуального жилищного строительства	13	02:0010	883	894,96	790 249,68
14779	Респ. Северная Осетия - Алания, р-н Алагирский, п. В.Фиагдон	Алагирский	15.07:0140106.39	003002000000 Земли населенных пунктов	под огороды	13	13:011	600	47,50	28 500,00
14780	Респ. Северная Осетия - Алания, р-н Алагирский, пгт. Верхний Фиагдон, ул. Ю.Дзгоева, корпус 1, напротив бани.	Алагирский	15:07:0140106:4	003002000000 Земли населенных пунктов	Для эксплуатации существующего многоэтажного жилого дома	2	02:060	1 297	2 237,40	2 901 907,80
14781	Респ. Северная Осетия - Алания, р-н Алагирский, п. В.Фиагдон	Алагирский	15:07:0140106:41	003002000000 Земли населенных пунктов	под огороды	13	13:011	600	47,50	28 500,00
14782	Респ. Северная Осетия - Алания, р-н Алагирский, п. В.Фиагдон	Алагирский	15.07:0140106.42	003002000000 Земли населенных пунктов	под огороды	13	13:011	600	47,50	28 500,00
14783	Респ. Северная Осетия - Алания, р-н Алагирский, п. В.Фиагдон	Алагирский	15.07:0140106.43	003002000000 Земли населенных пунктов	под огороды	13	13:011	600	47,50	28 500,00
14784	Респ. Северная Осетия - Алания, р-н Алагирский, пгт. Верхний Фиагдон, уч-к №97	Алагирский	15:07:0140106:44	003002000000 Земли населенных пунктов	Для ведения личного подсобного хозяйства	13	02:0020	1 573	894,96	1 407 772,08
14785	Респ. Северная Осетия - Алания, р-н Алагирский, п. В.Фиагдон	Алагирский	15:07:0140106:45	003002000000 Земли населенных пунктов	под огороды	13	13:011	1 000	47,50	47 500,00
14786	Респ. Северная Осетия - Алания, р-н Алагирский, п. В.Фиагдон	Алагирский	15.07:0140106.46	003002000000 Земли населенных пунктов	ЛПХ	13	02:0020	1 000	894,96	894 960,00
14787	Респ. Северная Осетия - Алания, р-н Алагирский, п. В.Фиагдон	Алагирский	15.07:0140106.47	003002000000 Земли населенных пунктов	под огороды	13	13:011	800	47,50	38 000,00
14788	Республика Северная Осетия - Алания, Алагирский р-н, п Верхний Фиагдон, уч-к №288/3	Алагирский	15:07:0140106:472	003002000000 Земли населенных пунктов	Для ведения личного подсобного хозяйства	13	02:0020	877	894,96	784 879,92
14789	Респ. Северная Осетия - Алания, Алагирский р-н., п. Верхний Фиагдон, д.56/34	Алагирский	15:07:0140106:475	003002000000 Земли населенных пунктов	Коммунальное обслуживание	6	03:012	208	917,33	190 804,64
14790	Республика Северная Осетия - Алания, Алагирский район, п. Верхний Фиагдон, уч. 110/20	Алагирский	15:07:0140106:477	003002000000 Земли населенных пунктов	Для индивидуального жилищного строительства	13	02:0010	575	894,96	514 602,00
14791	Респ. Северная Осетия - Алания, р-н Алагирский, п. В. Фиагдон, дом 13/33	Алагирский	15.07:0140106.48	003002000000 Земли населенных пунктов	под огороды	13	13:011	1 000	47,50	47 500,00
14792	Респ. Северная Осетия - Алания, Алагирский р-н, п. В.Фиагдон, 753	Алагирский	15:07:0140106:481	003002000000 Земли населенных пунктов	Обслуживание жилой застройки	6	03:012	24	917,33	22 015,92
14793	Республика Северная Осетия - Алания, р-н Алагирский, п. Верхний Фиагдон	Алагирский	15:07:0140106:483	003002000000 Земли населенных пунктов	Для ведения личного подсобного хозяйства	13	02:0020	440	894,96	393 782,40
14794	Республика Северная Осетия - Алания, Алагирский р-н, п Верхний Фиагдон, №58д	Алагирский	15:07:0140106:485	003002000000 Земли населенных пунктов	Для ведения личного подсобного хозяйства	13	02:0020	150	894,96	134 244,00
14795	Респ. Северная Осетия - Алания, Алагирский р-н, п Верхний Фиагдон, №58/8	Алагирский	15:07:0140106:486	003002000000 Земли населенных пунктов	Для ведения личного подсобного хозяйства	13	02:0020	997	894,96	892 275,12
14796	Республика Северная Осетия — Алания, р-н Алагирский, п Верхний Фиагдон	Алагирский	15:07:0140106:488	003002000000 Земли населенных пунктов	Для ведения личного подсобного хозяйства	13	02:0020	1 595	894,96	1 427 461,20
14797	Республика Северная Осетия-Алания, р-н Алагирский, п. В.Фиагдон	Алагирский	15:07:0140106:489	003002000000 Земли населенных пунктов	Для ведения личного подсобного хозяйства	13	02:0020	486	894,96	434 950,56
14798	Респ. Северная Осетия - Алания, р-н Алагирский, п. В.Фиагдон	Алагирский	15:07:0140106:49	003002000000 Земли населенных пунктов	под огороды	13	13:011	1 200	47,50	57 000,00

№ п/п	Местоположение ЗУ	Район	Кадастровый номер ЗУ	Категория земель	Разрешенное использование по документу	Код вида разрешенного использования (в соответствии с классификатором видов разрешенного использования земельных участков)	Вид использования объектов недвижимости	Площадь	УПКС	КС
14799	РСО-Алания. Алагирский район. п Верхний Фиагдон	Алагирский	15:07:0140106:493	003002000000 Земли населенных пунктов	Для индивидуального жилищного строительства	13	02:0010	277	894,96	247 903,92
14800	Республика Северная Осетия - Алания, Алагирский район. п Верхний Фиагдон	Алагирский	15:07:0140106:494	003002000000 Земли населенных пунктов	Для ведения личного подсобного хозяйства	13	02:0020	2 702	894,96	2 418 181,92
14801	Республика Северная Осетия - Алания, Алагирский район. п. Верхний Фиагдон, № 44/4	Алагирский	15:07:0140106:498	003002000000 Земли населенных пунктов	Для ведения личного подсобного хозяйства	13	02:0020	350	894,96	313 236,00
14802	Респ Северная Осетия - Алания, р-н Алагирский. пгт Верхний Фиагдон, ул. Ю.Дзгоева. корпус 9	Алагирский	15.07.0140106:5	003002000000 Земли населенных пунктов	Для эксплуатации существующего многоэтажного жилого дома	2	02:0060	1 235	2 237,40	2 763 189,00
14803	Республика Северная Осетия-Алания, р-н Алагирский. п Верхний Фиагдон, корп 6в	Алагирский	15:07:0140106:50	003002000000 Земли населенных пунктов	под многоэтажный дом	2	02:0060	520	2 237,40	1 163 448,00
14804	Респ. Северная Осетия - Алания, р-н Алагирский, п. В.Фиагдон	Алагирский	15:07:0140106:51	003002000000 Земли населенных пунктов	под объекты бытового обслуживания	3	03:0030	216	1 230,57	265 803,12
14805	Республика Северная Осетия - Алания, Алагирский район. п Верхний Фиагдон	Алагирский	15:07:0140106:510	003002000000 Земли населенных пунктов	Для ведения личного подсобного хозяйства	13	02:0020	600	894,96	536 976,00
14806	Республика Северная Осетия - Алания. Алагирский район, п Верхний Фиагдон	Алагирский	15:07:0140106:511	003002000000 Земли населенных пунктов	Для ведения личного подсобного хозяйства	13	02:0020	555	894,96	496 702,80
14807	Республика Северная Осетия-Алания, Алагирский район. п. Верхний Фиагдон, № 285 "б"	Алагирский	15:07:0140106:512	003002000000 Земли населенных пунктов	Для ведения личного подсобного хозяйства	13	02:0020	600	894,96	536 976,00
14808	Российская Федерация. Республика Северная Осетия-Алания. Алагирский муниципальный район. Фиагдонское сельское поселение. п. Верхний Фиагдон. 404	Алагирский	15:07:0140106:513	003002000000 Земли населенных пунктов	Для ведения личного подсобного хозяйства	13	02:0020	500	894,96	447 480,00
14809	Российская Федерация. Республика Северная Осетия-Алания. Алагирский муниципальный район. п. Верхний Фиагдон. уч. №362	Алагирский	15:07:0140106:514	003002000000 Земли населенных пунктов	Для индивидуального жилищного строительства	13	02:0010	184	894,96	164 672,64
14810	Республика Северная Осетия - Алания. р-н Алагирский, пос. Верхний Фиагдон. №362/1	Алагирский	15:07:0140106:515	003002000000 Земли населенных пунктов	Для индивидуального жилищного строительства	13	02:0010	185	894,96	165 567,60
14811	Российская Федерация, Республика Северная Осетия-Алания, Алагирский муниципальный район. п. Верхний Фиагдон, уч. №362/2	Алагирский	15:07:0140106:516	003002000000 Земли населенных пунктов	Для индивидуального жилищного строительства	13	02:0010	185	894,96	165 567,60
14812	Республика Северная Осетия - Алания, р-н Алагирский. п Верхний Фиагдон, 285а уч	Алагирский	15:07:0140106:517	003002000000 Земли населенных пунктов	Для ведения личного подсобного хозяйства	13	02:0020	875	894,96	783 090,00
14813	Респ. Северная Осетия - Алания, р-н Алагирский, п. В.Фиагдон	Алагирский	15:07:0140106:52	003002000000 Земли населенных пунктов	под административное здание	3	03:0080	520	626,47	325 764,40
14814	Респ Северная Осетия - Алания, р-н Алагирский. п. В.Фиагдон	Алагирский	15:07:0140106:53	003002000000 Земли населенных пунктов	ЛПХ	13	02:0020	600	894,96	536 976,00
14815	Респ Северная Осетия - Алания. Алагирский р-н, п Верхний Фиагдон. участок 160/5	Алагирский	15:07:0140106:532	003002000000 Земли населенных пунктов	Для ведения личного подсобного хозяйства	13	02:0020	716	894,96	640 791,36
14816	Республика Северная Осетия - Алания, Алагирский район. п Верхний Фиагдон, ул Ю. Дзиева	Алагирский	15:07:0140106:533	003002000000 Земли населенных пунктов	Для строительства и эксплуатации существующей гостиницы	5	04:070	6 913	1 968,91	13 611 074,83
14817	Республика Северная Осетия - Алания, Алагирский район. п Верхний Фиагдон, ул Ю. Дзиева	Алагирский	15:07:0140106:534	003002000000 Земли населенных пунктов	Магазины	4	04:0040	598	2 326,89	1 391 480,22
14818	Республика Северная Осетия — Алания, р-н Алагирский. п. Верхний Фиагдон	Алагирский	15:07:0140106:535	003002000000 Земли населенных пунктов	Для ведения личного подсобного хозяйства	13	02:0020	350	894,96	313 236,00
14819	Республика Северная Осетия — Алания, р-н Алагирский. п. Верхний Фиагдон	Алагирский	15:07:0140106:536	003002000000 Земли населенных пунктов	Для ведения личного подсобного хозяйства	13	02:0020	448	894,96	400 942,08
14820	Республика Северная Осетия - Алания, Алагирский район. п Верхний Фиагдон	Алагирский	15:07:0140106:537	003002000000 Земли населенных пунктов	Для ведения личного подсобного хозяйства	13	02:0020	594	894,96	531 606,24
14821	Республика Северная Осетия - Алания, Алагирский район. пос Верхний Фиагдон 388	Алагирский	15:07:0140106:538	003002000000 Земли населенных пунктов	Для ведения личного подсобного хозяйства	13	02:0020	649	894,96	580 829,04
14822	Республика Северная Осетия - Алания. Алагирский район, п Верхний Фиагдон	Алагирский	15:07:0140106:539	003002000000 Земли населенных пунктов	Для ведения личного подсобного хозяйства	13	02:0020	717	894,96	641 686,32
14823	Респ Северная Осетия - Алания, р-н Алагирский. п. В.Фиагдон, участ №101 "а"	Алагирский	15:07:0140106:54	003002000000 Земли населенных пунктов	Для ведения личного подсобного хозяйства	13	02:0020	1 680	894,96	1 506 217,68
14824	Республика Северная Осетия-Алания. р-н Алагирский, п. Верхний Фиагдон, участок № 288/2	Алагирский	15:07:0140106:547	003002000000 Земли населенных пунктов	Для индивидуального жилищного строительства	13	02:0010	367	894,96	328 450,32
14825	Республика Северная Осетия-Алания. Алагирский р-н, п. Верхний Фиагдон	Алагирский	15:07:0140106:549	003002000000 Земли населенных пунктов	Для ведения личного подсобного хозяйства	13	02:0020	831	894,96	743 711,76
14826	Респ Северная Осетия - Алания, р-н Алагирский. п. В.Фиагдон, дом 13/47	Алагирский	15:07:0140106:55	003002000000 Земли населенных пунктов	огород	13	13:011	600	47,50	28 500,00
14827	Республика Северная Осетия-Алания, Алагирский р-н. п. Верхний Фиагдон	Алагирский	15:07:0140106:550	003002000000 Земли населенных пунктов	Для ведения личного подсобного хозяйства	13	02:0020	687	894,96	614 837,52
14828	Республика Северная Осетия-Алания. Алагирский о-н, п. Верхний Фиагдон, участок № 300 а	Алагирский	15:07:0140106:554	003002000000 Земли населенных пунктов	Коммунальное обслуживание	6	03:012	2 200	917,33	2 018 126,00
14829	Республика Северная Осетия - Алания, Алагирский район. п Верхний Фиагдон, 300б	Алагирский	15:07:0140106:555	003002000000 Земли населенных пунктов	Коммунальное обслуживание	6	03:012	2 200	917,33	2 018 126,00
14830	Республика Северная Осетия - Алания. Алагирский район, п Верхний Фиагдон	Алагирский	15:07:0140106:556	003002000000 Земли населенных пунктов	Для ведения личного подсобного хозяйства	13	02:0020	194	894,96	173 622,24
14831	Республика Северная Осетия - Алания. Алагирский район, п Верхний Фиагдон	Алагирский	15:07:0140106:557	003002000000 Земли населенных пунктов	Для ведения личного подсобного хозяйства	13	02:0020	800	894,96	715 968,00
14832	Респ. Северная Осетия - Алания. р-н Алагирский. п. В.Фиагдон	Алагирский	15:07:0140106:56	003002000000 Земли населенных пунктов	ЛПХ	13	02:0020	800	894,96	715 968,00
14833	Республика Северная Осетия - Алания, р-н Алагирский. п. В.Фиагдон. №128	Алагирский	15:07:0140106:563	003002000000 Земли населенных пунктов	Для ведения личного подсобного хозяйства	13	02:0020	451	894,96	403 626,96
14834	Республика Северная Осетия - Алания. р-н Алагирский, п В Фиагдон, №128/1	Алагирский	15:07:0140106:564	003002000000 Земли населенных пунктов	Для ведения личного подсобного хозяйства	13	02:0020	539	894,96	482 383,44
14835	Республика Северная Осетия-Алания, р-н Алагирский. пос Верхний Фиагдон. №273	Алагирский	15:07:0140106:565	003002000000 Земли населенных пунктов	Для ведения личного подсобного хозяйства	13	02:0020	464	894,96	415 261,44
14836	Республика Северная Осетия-Алания. р-н Алагирский, пос Верхний Фиагдон, №273/1	Алагирский	15:07:0140106:566	003002000000 Земли населенных пунктов	Для ведения личного подсобного хозяйства	13	02:0020	464	894,96	415 261,44
14837	Респ Северная Осетия - Алания, Алагирский р-н. п. Верхний Фиагдон. участок №313/4	Алагирский	15:07:0140106:568	003002000000 Земли населенных пунктов	Для ведения личного подсобного хозяйства	13	02:0020	620	894,96	554 875,20
14838	Респ Северная Осетия - Алания, р-н Алагирский. п. В.Фиагдон, дом 8/24	Алагирский	15:07:0140106:57	003002000000 Земли населенных пунктов	ЛПХ	13	02:0020	1 179	894,96	1 055 157,84
14839	Республика Северная Осетия-Алания, р-н Алагирский. п. Верхний Фиагдон	Алагирский	15:07:0140106:577	003002000000 Земли населенных пунктов	Для ведения личного подсобного хозяйства	13	02:0020	350	894,96	313 236,00
14840	Республика Северная Осетия-Алания. р-н Алагирский, п. Верхний Фиагдон, №120 "а"	Алагирский	15:07:0140106:578	003002000000 Земли населенных пунктов	Для ведения личного подсобного хозяйства	13	02:0020	681	894,96	609 467,76
14841	Республика Северная Осетия - Алания, Алагирский р-н. с Барнихау. участок № 12/2	Алагирский	15.07:01 40106.58	003002000000 Земли населенных пунктов	Для ведения личного подсобного хозяйства	13	02:0020	6 000	559,14	3 354 840,00
14842	Республика Северная Осетия - Алания. Алагирский район, п Верхний Фиагдон	Алагирский	15:07:0140106:581	003002000000 Земли населенных пунктов	Для ведения личного подсобного хозяйства	13	02:0020	466	894,96	417 051,36
14843	Российская Федерация, Республика Северная Осетия-Алания, Алагирский муниципальный район. Фиагдонское сельское поселение. пос. Верхний Фиагдон. №318/1	Алагирский	15:07:0140106:585	003002000000 Земли населенных пунктов	Для ведения личного подсобного хозяйства	13	02:0020	400	894,96	357 984,00

№ п/п	Местоположение ЗУ	Район	Кадастровый номер ЗУ	Категория земель	Разрешенное использование по документу	Код вида разрешенного использования (в соответствии с классификатором видов разрешенного использования земельных участков)	Вид использования объектов недвижимости	Площадь	УПКС	КС
14844	Российская Федерация, Республика Северная Осетия-Алания, Алагирский муниципальный район, Фиагдонское сельское поселение, пос. Верхний Фиагдон, №318	Алагирский	15:07:0140106:586	003002000000 Земли населенных пунктов	Для ведения личного подсобного хозяйства	13	02:0020	597	894,96	534 291,12
14845	Российская Федерация, Республика Северная Осетия-Алания, Алагирский муниципальный район, Фиагдонское сельское поселение, пос. Верхний Фиагдон, уч. № 760	Алагирский	15:07:0140106:587	003002000000 Земли населенных пунктов	Хранение автотранспорта	7	02:0071	30	872,59	26 177,70
14846	Российская Федерация, Республика Северная Осетия-Алания, Алагирский муниципальный район, Фиагдонское сельское поселение, пос. участок Верхний Фиагдон, № 760/1	Алагирский	15:07:0140106:589	003002000000 Земли населенных пунктов	Хранение автотранспорта	7	02:0071	30	872,59	26 177,70
14847	Респ. Северная Осетия - Алания, р-н Алагирский, п. В. Фиагдон	Алагирский	15:07:0140106:59	003002000000 Земли населенных пунктов	ЛПХ	13	02:0020	800	894,96	715 968,00
14848	Российская Федерация, Республика Северная Осетия-Алания, Алагирский муниципальный район, Фиагдонское сельское поселение, пос. Верхний Фиагдон	Алагирский	15:07:0140106:590	003002000000 Земли населенных пунктов	Для ведения личного подсобного хозяйства	13	02:0020	627	894,96	561 139,92
14849	Российская Федерация, Республика Северная Осетия-Алания, Алагирский муниципальный район, Фиагдонское сельское поселение, п. Верхний Фиагдон, 421	Алагирский	15:07:0140106:592	003002000000 Земли населенных пунктов	Для ведения личного подсобного хозяйства	13	02:0020	477	894,96	426 895,92
14850	Российская Федерация, Республика Северная Осетия-Алания, Алагирский муниципальный район, Фиагдонское сельское поселение, пос. Верхний Фиагдон	Алагирский	15:07:0140106:596	003002000000 Земли населенных пунктов	Для ведения личного подсобного хозяйства	13	02:0020	358	894,96	320 395,68
14851	Российская Федерация, Республика Северная Осетия-Алания, Алагирский муниципальный район, Фиагдонское сельское поселение, пос. Верхний Фиагдон	Алагирский	15:07:0140106:597	003002000000 Земли населенных пунктов	Для ведения личного подсобного хозяйства	13	02:0020	1 128	894,96	1 009 514,88
14852	Российская Федерация, Республика Северная Осетия-Алания, Алагирский муниципальный район, Фиагдонское сельское поселение, пос. Верхний Фиагдон	Алагирский	15:07:0140106:598	003002000000 Земли населенных пунктов	Для ведения личного подсобного хозяйства	13	02:0020	116	894,96	103 815,36
14853	Российская Федерация, Республика Северная Осетия-Алания, Алагирский муниципальный район, Фиагдонское сельское поселение, пос. Верхний Фиагдон	Алагирский	15:07:0140106:599	003002000000 Земли населенных пунктов	Для ведения личного подсобного хозяйства	13	02:0020	398	894,96	356 194,08
14854	Респ. Северная Осетия - Алания, р-н Алагирский, пгт. Верхний Фиагдон, ул. Ю.Дзгоева, корпус 6	Алагирский	15:07:0140106:6	003002000000 Земли населенных пунктов	Для эксплуатации существующего многоэтажного жилого дома	2	02:0060	1 072	2 237,40	2 398 492,80
14855	Российская Федерация, Республика Северная Осетия-Алания, Алагирский муниципальный район, Фиагдонское сельское поселение, пос. Верхний Фиагдон, участок №154	Алагирский	15:07:0140106:604	003002000000 Земли населенных пунктов	Для индивидуального жилищного строительства	13	02:0010	150	894,96	134 244,00
14856	Российская Федерация, Республика Северная Осетия-Алания, Алагирский муниципальный район, Фиагдонское сельское поселение, пос. Верхний Фиагдон	Алагирский	15:07:0140106:606	003002000000 Земли населенных пунктов	Для ведения личного подсобного хозяйства	13	02:0020	776	894,96	694 488,96
14857	Российская Федерация, Республика Северная Осетия-Алания, Алагирский муниципальный район, Фиагдонское сельское поселение, п. Верхний Фиагдон, 409	Алагирский	15:07:0140106:607	003002000000 Земли населенных пунктов	Для индивидуального жилищного строительства	13	02:0010	625	894,96	559 350,00
14858	Российская Федерация, Республика Северная Осетия-Алания, Алагирский муниципальный район, Фиагдонское сельское поселение, пос. Верхний Фиагдон	Алагирский	15:07:0140106:608	003002000000 Земли населенных пунктов	Для ведения личного подсобного хозяйства	13	02:0020	196	894,96	175 412,16
14859	Российская Федерация, Республика Северная Осетия-Алания, Алагирский муниципальный район, Фиагдонское сельское поселение, пос. Верхний Фиагдон	Алагирский	15:07:0140106:609	003002000000 Земли населенных пунктов	Для ведения личного подсобного хозяйства	13	02:0020	426	894,96	381 252,96
14860	Респ. Северная Осетия - Алания, р-н Алагирский, п. В. Фиагдон	Алагирский	15:07:0140106:61	003002000000 Земли населенных пунктов	ЛПХ	13	02:0020	800	894,96	715 968,00
14861	Российская Федерация, Республика Северная Осетия-Алания, Алагирский муниципальный район, Фиагдонское сельское поселение, пос. Верхний Фиагдон	Алагирский	15:07:0140106:610	003002000000 Земли населенных пунктов	Для ведения личного подсобного хозяйства	13	02:0020	431	894,96	385 727,76
14862	Российская Федерация, Республика Северная Осетия-Алания, Алагирский муниципальный район, Фиагдонское сельское поселение, пос. Верхний Фиагдон	Алагирский	15:07:0140106:611	003002000000 Земли населенных пунктов	Для ведения личного подсобного хозяйства	13	02:0020	432	894,96	386 622,72
14863	Российская Федерация, Республика Северная Осетия - Алания, Алагирский муниципальный район, Фиагдонское сельское поселение, пос. Верхний Фиагдон, уч. №433	Алагирский	15:07:0140106:613	003002000000 Земли населенных пунктов	Для ведения личного подсобного хозяйства	13	02:0020	474	894,96	424 211,04
14864	Российская Федерация, Республика Северная Осетия-Алания, Алагирский район, п. Верхний Фиагдон	Алагирский	15:07:0140106:614	003002000000 Земли населенных пунктов	Для ведения личного подсобного хозяйства	13	02:0020	450	894,96	402 732,00
14865	Российская Федерация, Республика Северная Осетия-Алания, Алагирский район, п. Верхний Фиагдон	Алагирский	15:07:0140106:615	003002000000 Земли населенных пунктов	Для ведения личного подсобного хозяйства	13	02:0020	1 125	894,96	1 006 830,00
14866	Российская Федерация, Республика Северная Осетия-Алания, Алагирский район, п. Верхний Фиагдон	Алагирский	15:07:0140106:616	003002000000 Земли населенных пунктов	Для ведения личного подсобного хозяйства	13	02:0020	275	894,96	246 114,00
14867	Респ. Северная Осетия - Алания, р-н Алагирский, п. В. Фиагдон	Алагирский	15:07:0140106:62	003002000000 Земли населенных пунктов	ЛПХ	13	02:0020	800	894,96	715 968,00
14868	Российская Федерация, Республика Северная Осетия-Алания, Алагирский район, п. Верхний Фиагдон	Алагирский	15:07:0140106:621	003002000000 Земли населенных пунктов	Для ведения личного подсобного хозяйства	13	02:0020	557	894,96	498 492,72
14869	Российская Федерация, Республика Северная Осетия-Алания, Алагирский район, п. Верхний Фиагдон	Алагирский	15:07:0140106:622	003002000000 Земли населенных пунктов	Для ведения личного подсобного хозяйства	13	02:0020	561	894,96	502 072,56
14870	Российская Федерация, Республика Северная Осетия-Алания, Алагирский район, п. Верхний Фиагдон	Алагирский	15:07:0140106:623	003002000000 Земли населенных пунктов	Для ведения личного подсобного хозяйства	13	02:0020	889	894,96	795 619,44
14871	Российская Федерация, Республика Северная Осетия-Алания, Алагирский район, п. Верхний Фиагдон	Алагирский	15:07:0140106:629	003002000000 Земли населенных пунктов	Для ведения личного подсобного хозяйства	13	02:0020	2 026	894,96	1 813 188,96
14872	Респ. Северная Осетия - Алания, р-н Алагирский, п. В. Фиагдон	Алагирский	15:07:0140106:63	003002000000 Земли населенных пунктов	ЛПХ	13	02:0020	800	894,96	715 968,00
14873	Российская Федерация, Республика Северная Осетия-Алания, Алагирский район, п. Верхний Фиагдон	Алагирский	15:07:0140106:630	003002000000 Земли населенных пунктов	Для ведения личного подсобного хозяйства	13	02:0020	2 000	894,96	1 789 920,00
14874	Российская Федерация, Республика Северная Осетия-Алания, Алагирский район, п Верхний Фиагдон	Алагирский	15:07:0140106:637	003002000000 Земли населенных пунктов	Размещение гаражей для собственных нужд	7	02:0071	44	872,59	38 393,96
14875	Российская Федерация, Республика Северная Осетия - Алания, Алагирский район, п Верхний Фиагдон	Алагирский	15:07:0140106:638	003002000000 Земли населенных пунктов	Размещение гаражей для собственных нужд	7	02:0071	24	872,59	20 942,16
14876	Российская Федерация, Республика Северная Осетия - Алания, Алагирский район, пос. Верхний Фиагдон	Алагирский	15:07:0140106:639	003002000000 Земли населенных пунктов	Для ведения личного подсобного хозяйства	13	02:0020	300	894,96	268 488,00
14877	Респ. Северная Осетия - Алания, р-н Алагирский, п. В. Фиагдон	Алагирский	15:07:0140106:64	003002000000 Земли населенных пунктов	ЛПХ	13	02:0020	600	894,96	536 976,00
14878	Российская Федерация, Республика Северная Осетия - Алания, Алагирский район, пос. Верхний Фиагдон	Алагирский	15:07:0140106:640	003002000000 Земли населенных пунктов	Для ведения личного подсобного хозяйства	13	02:0020	748	894,96	669 430,08
14879	Российская Федерация, Республика Северная Осетия - Алания, Алагирский муниципальный район, Фиагдонское сельское поселение, п Верхний Фиагдон	Алагирский	15:07:0140106:642	003002000000 Земли населенных пунктов	Обслуживание жилой застройки	6	03:0012	1 150	917,33	1 054 929,50
14880		Алагирский	15:07:0140106:644	003002000000 Земли населенных пунктов	Для ведения личного подсобного хозяйства	13	02:0020	354	894,96	316 815,84
14881	Российская Федерация, Республика Северная Осетия - Алания, м.р-н Алагирский, с.п. Фиагдонское, п Верхний Фиагдон	Алагирский	15:07:0140106:646	003002000000 Земли населенных пунктов	Обслуживание жилой застройки	13	02:0020	1 816	894,96	1 625 247,36
14882	Респ. Северная Осетия - Алания, р-н Алагирский, п. В.Фиагдон	Алагирский	15:07:0140106:65	003002000000 Земли населенных пунктов	ЛПХ	13	02:0020	800	894,96	715 968,00
14883	Респ. Северная Осетия - Алания, р-н Алагирский, п. В. Фиагдон	Алагирский	15:07:0140106:67	003002000000 Земли населенных пунктов	ЛПХ	13	02:0020	800	894,96	715 968,00
14884	Респ. Северная Осетия - Алания, р-н Алагирский, п. В. Фиагдон	Алагирский	15:07:0140106:68	003002000000 Земли населенных пунктов	ЛПХ	13	02:0020	800	894,96	715 968,00
14885	Северная Осетия - Алания респ. р-н Алагирский, п. Верхний Фиагдон, участок № 44/6	Алагирский	15:07:0140106:69	003002000000 Земли населенных пунктов	Для ведения личного подсобного хозяйства	13	02:0020	400	894,96	357 984,00
14886	Респ. Северная Осетия - Алания, р-н Алагирский, пгт. Верхний Фиагдон, ул. Ю.Дзгоева, корпус 7	Алагирский	15:07:0140106:7	003002000000 Земли населенных пунктов	Для эксплуатации существующего многоэтажного жилого дома	2	02:0060	1 075	2 237,40	2 405 205,00
14887	Респ. Северная Осетия - Алания, р-н Алагирский, п. В. Фиагдон	Алагирский	15:07:0140106:70	003002000000 Земли населенных пунктов	под цех	6	06:0000	8 541	747,07	6 380 724,87
14888	Респ. Северная Осетия - Алания, р-н Алагирский, п. В. Фиагдон, дом 12/60	Алагирский	15:07:0140106:72	003002000000 Земли населенных пунктов	Для ведения огородничества	13	13:0011	1 000	47,50	47 500,00

№ п/п	Местоположение ЗУ	Район	Кадастровый номер ЗУ	Категория земель	Разрешенное использование по документу	Код вида разрешенного использования (в соответствии с классификатором видов разрешенного использования земельных участков)	Вид использования объектов недвижимости	Площадь	УПКС	КС
14889	Респ. Северная Осетия - Алания, р-н Алагирский, п. Верхний Фиагдон, участок №58	Алагирский	15:07:0140106:78	003002000000 Земли населенных пунктов	Для ведения личного подсобного хозяйства	13	02:02:020	1 179	894,96	1 055 157,84
14890	Респ. Северная Осетия - Алания, р-н Алагирский, п. В.Фиагдон, дом 1/9	Алагирский	15:07:0140106:79	003002000000 Земли населенных пунктов	огород	13	13:011	800	47,50	38 000,00
14891	Респ. Северная Осетия - Алания, р-н Алагирский, пгт. Верхний Фиагдон, ул. Ю.Дзтиева, дом 4	Алагирский	15:07:0140106:8	003002000000 Земли населенных пунктов	Для эксплуатации существующего многоэтажного жилого дома	2	02:060	1 065	2 237,40	2 382 831,00
14892	Респ. Северная Осетия - Алания, р-н Алагирский, п. В.Фиагдон	Алагирский	15:07:0140106:80	003002000000 Земли населенных пунктов	ЛПХ	13	02:02:020	800	894,96	715 968,00
14893	Респ. Северная Осетия - Алания, р-н Алагирский, п. В.Фиагдон	Алагирский	15:07:0140106:81	003002000000 Земли населенных пунктов	ЛПХ	13	02:02:020	900	894,96	805 464,00
14894	Респ. Северная Осетия - Алания, р-н Алагирский, пгт. Верхний Фиагдон, участ 114 "г"	Алагирский	15:07:0140106:82	003002000000 Земли населенных пунктов	Для ведения личного подсобного хозяйства (приусадебные участки)	13	02:02:020	701	894,96	627 366,96
14895	Респ. Северная Осетия - Алания, р-н Алагирский, п. В.Фиагдон	Алагирский	15:07:0140106:83	003002000000 Земли населенных пунктов	ЛПХ	13	02:02:020	600	894,96	536 976,00
14896	Респ. Северная Осетия - Алания, р-н Алагирский, п. В.Фиагдон	Алагирский	15:07:0140106:84	003002000000 Земли населенных пунктов	ЛПХ	13	02:02:020	800	894,96	715 968,00
14897	Респ. Северная Осетия - Алания, р-н Алагирский, п. В.Фиагдон	Алагирский	15:07:0140106:85	003002000000 Земли населенных пунктов	ЛПХ	13	02:02:020	800	894,96	715 968,00
14898	Респ. Северная Осетия - Алания, р-н Алагирский, п. В.Фиагдон	Алагирский	15:07:0140106:86	003002000000 Земли населенных пунктов	ЛПХ	13	02:02:020	800	894,96	715 968,00
14899	Респ. Северная Осетия - Алания, р-н Алагирский, п. В.Фиагдон	Алагирский	15:07:0140106:87	003002000000 Земли населенных пунктов	под котельную	6	03:011	3 787	917,33	3 473 928,71
14900	Респ. Северная Осетия - Алания, р-н Алагирский, пгт. Верхний Фиагдон, ул. Ю.Дзтиева, корпус 5	Алагирский	15:07:0140106:9	003002000000 Земли населенных пунктов	Для эксплуатации существующего многоэтажного жилого дома	2	02:060	1 046	2 237,40	2 340 320,40
14901	Республика Северная Осетия-Алания, р-н Алагирский, п Верхний Фиагдон, корп 6Б	Алагирский	15:07:0140106:98	003002000000 Земли населенных пунктов	под многоэтажный дом	2	02:060	2 000	2 237,40	4 474 800,00
14902	Респ. Северная Осетия - Алания, р-н Алагирский, п. Верхний Фиагдон, участок 53	Алагирский	15:07:0140107:10	003002000000 Земли населенных пунктов	Для ведения личного подсобного хозяйства (приусадебные участки)	13	02:02:020	720	894,96	644 371,20
14903	Респ. Северная Осетия - Алания, р-н Алагирский, п. Верхний Фиагдон, участок №25/1	Алагирский	15:07:0140107:11	003002000000 Земли населенных пунктов	Для ведения личного подсобного хозяйства	13	02:02:020	619	894,96	553 980,24
14904	Респ. Северная Осетия - Алания, р-н Алагирский, п. Верхний Фиагдон, участок 25 "в"	Алагирский	15:07:0140107:17	003002000000 Земли населенных пунктов	Для ведения личного подсобного хозяйства	13	02:02:020	350	894,96	313 236,00
14905	Респ. Северная Осетия - Алания, р-н Алагирский, п. Верхний Фиагдон, участ № 25 "Г"	Алагирский	15:07:0140107:18	003002000000 Земли населенных пунктов	Для ведения личного подсобного хозяйства	13	02:02:020	289	894,96	258 643,44
14906	Северная Осетия - Алания респ. р-н Алагирский, п. Верхний Фиагдон. участок № 25/5	Алагирский	15:07:0140107:19	003002000000 Земли населенных пунктов	Для ведения личного подсобного хозяйства	13	02:02:020	1 007	894,96	901 224,72
14907	Республика Северная Осетия-Алания р-н Алагирский, п Фиагдон	Алагирский	15:07:0140107:2	003002000000 Земли населенных пунктов	Для эксплуатации существующей подстанции ПС "Фиагдон" - 110	6	03:011	4 467	71,18	317 961,06
14908	Северная Осетия - Алания респ, р-н Алагирский. п. В. Фиагдон. участок 53/2	Алагирский	15:07:0140107:20	003002000000 Земли населенных пунктов	Для ведения личного подсобного хозяйства	13	02:02:020	442	894,96	395 572,32
14909	Республика Северная Осетия-Алания, р-н Алагирский. пос. Верхний Фиагдон, участок №277	Алагирский	15:07:0140107:24	003002000000 Земли населенных пунктов	Для ведения личного подсобного хозяйства	13	02:02:020	1 357	894,96	1 214 460,72
14910	Республика Северная Осетия-Алания, р-н Алагирский, п. В. Фиагдон, участок № 23/4	Алагирский	15:07:0140107:27	003002000000 Земли населенных пунктов	Для ведения личного подсобного хозяйства	13	02:02:020	9 881	894,96	8 843 099,76
14911	Республика Северная Осетия-Алания. Алагирский район, п. Верхний Фиагдон. участок №343.	Алагирский	15:07:0140107:275	003002000000 Земли населенных пунктов	ведение личного подсобного хозяйства на полевых участках	1	01:160	2 692	7,03	18 924,76
14912	Республика Северная Осетия - Алания. Алагирский район, п Верхний Фиагдон. 347	Алагирский	15:07:0140107:276	003002000000 Земли населенных пунктов	ведение личного подсобного хозяйства на полевых участках	1	01:160	2 668	7,03	18 756,04
14913	Республика Северная Осетия - Алания. Алагирский район, п В.Фиагдон. участок №352	Алагирский	15:07:0140107:277	003002000000 Земли населенных пунктов	для ведения личного подсобного хозяйства	13	02:02:020	351	894,96	314 130,96
14914	Республика Северная Осетия - Алания, Алагирский район. п В.Фиагдон, участок №348	Алагирский	15:07:0140107:278	003002000000 Земли населенных пунктов	ведение личного подсобного хозяйства на полевых участках	1	01:160	2 669	7,03	18 763,07
14915	Республика Северная Осетия-Алания, р-н Алагирский, пос. Верхний Фиагдон. участок № 268/1	Алагирский	15:07:0140107:28	003002000000 Земли населенных пунктов	Для ведения личного подсобного хозяйства	13	02:02:020	734	894,96	656 900,64
14916	Республика Северная Осетия-Алания, р-н Алагирский. пос. Верхний Фиагдон, участок 268/2	Алагирский	15:07:0140107:29	003002000000 Земли населенных пунктов	Для ведения личного подсобного хозяйства	13	02:02:020	730	894,96	653 320,80
14917	Российская Федерация, Республика Северная Осетия-Алания, Алагирский муниципальный район. Фиагдонское сельское поселение, пос. Верхний Фиагдон	Алагирский	15:07:0140107:292	003002000000 Земли населенных пунктов	Для ведения личного подсобного хозяйства	13	02:02:020	1 000	894,96	894 960,00
14918	Российская Федерация, Республика Северная Осетия-Алания, Алагирский муниципальный район, Фиагдонское сельское поселение, пос. Верхний Фиагдон	Алагирский	15:07:0140107:293	003002000000 Земли населенных пунктов	Для ведения личного подсобного хозяйства	13	02:02:020	1 000	894,96	894 960,00
14919	Российская Федерация, Республика Северная Осетия-Алания, Алагирский муниципальный район, Фиагдонское сельское поселение, пос. Верхний Фиагдон	Алагирский	15:07:0140107:294	003002000000 Земли населенных пунктов	Для ведения личного подсобного хозяйства	13	02:02:020	1 000	894,96	894 960,00
14920	Российская Федерация, Республика Северная Осетия-Алания, Алагирский муниципальный район. Фиагдонское сельское поселение, пос. Верхний Фиагдон	Алагирский	15:07:0140107:297	003002000000 Земли населенных пунктов	Для ведения личного подсобного хозяйства (приусадебный земельный участок)	13	02:02:020	931	894,96	833 207,76
14921	Российская Федерация, Республика Северная Осетия-Алания, Алагирский муниципальный район. Фиагдонское сельское поселение, пос. Верхний Фиагдон	Алагирский	15:07:0140107:298	003002000000 Земли населенных пунктов	Для ведения личного подсобного хозяйства	13	02:02:020	401	894,96	358 878,96
14922	Российская Федерация, Республика Северная Осетия-Алания, Алагирский муниципальный район, Фиагдонское сельское поселение, п. Верхний Фиагдон, 418/1	Алагирский	15:07:0140107:299	003002000000 Земли населенных пунктов	Для ведения личного подсобного хозяйства	13	02:02:020	402	894,96	359 773,92
14923	Республика Северная Осетия-Алания, р-н Алагирский, п Фиагдон	Алагирский	15:07:0140107:3	003002000000 Земли населенных пунктов	Для строительства пограничных застав	3	08:022	18 599	626,47	11 651 715,53
14924	Российская Федерация, Республика Северная Осетия-Алания, Алагирский район. п. Верхний Фиагдон	Алагирский	15:07:0140107:301	003002000000 Земли населенных пунктов	Для ведения личного подсобного хозяйства (приусадебный земельный участок)	13	02:02:020	547	894,96	489 543,12
14925	Российская Федерация, Республика Северная Осетия-Алания, Алагирский район. п. Верхний Фиагдон	Алагирский	15:07:0140107:302	003002000000 Земли населенных пунктов	Для ведения личного подсобного хозяйства (приусадебный земельный участок)	13	02:02:020	520	894,96	465 379,20
14926	Российская Федерация, Республика Северная Осетия-Алания, Алагирский район, п. Верхний Фиагдон	Алагирский	15:07:0140107:306	003002000000 Земли населенных пунктов	Для ведения личного подсобного хозяйства	13	02:02:020	450	894,96	402 732,00
14927	Российская Федерация, Республика Северная Осетия-Алания, Алагирский район, п. Верхний Фиагдон	Алагирский	15:07:0140107:307	003002000000 Земли населенных пунктов	Для ведения личного подсобного хозяйства	13	02:02:020	450	894,96	402 732,00
14928	Российская Федерация, Республика Северная Осетия-Алания, Алагирский район. п. Верхний Фиагдон	Алагирский	15:07:0140107:308	003002000000 Земли населенных пунктов	Для ведения личного подсобного хозяйства	13	02:02:020	450	894,96	402 732,00
14929	Российская Федерация, Республика Северная Осетия-Алания, Алагирский район. п. Верхний Фиагдон	Алагирский	15:07:0140107:309	003002000000 Земли населенных пунктов	Для ведения личного подсобного хозяйства	13	02:02:020	450	894,96	402 732,00
14930	Российская Федерация, Республика Северная Осетия-Алания, Алагирский район, п. Верхний Фиагдон	Алагирский	15:07:0140107:310	003002000000 Земли населенных пунктов	Для ведения личного подсобного хозяйства	13	02:02:020	450	894,96	402 732,00
14931	Российская Федерация, Республика Северная Осетия-Алания, Алагирский район, п. Верхний Фиагдон	Алагирский	15:07:0140107:311	003002000000 Земли населенных пунктов	Для ведения личного подсобного хозяйства	13	02:02:020	450	894,96	402 732,00

№ п/п	Местоположение ЗУ	Район	Кадастровый номер ЗУ	Категория земель	Разрешенное использование по документу	Код вида разрешенного использования (в соответствии с классификатором видов разрешенного использования земельных участков)	Вид использования объектом недвижимости	Площадь	УПКС	КС
14932	Российская Федерация, Республика Северная Осетия-Алания, Алагирский район, п. Верхний Фиагдон	Алагирский	15:07:0140107:312	0030002000000 Земли населенных пунктов	Для ведения личного подсобного хозяйства	13	02:0020	450	894,96	402 732,00
14933	Российская Федерация, Республика Северная Осетия-Алания, Алагирский муниципальный район, Фиагдонское сельское поселение, п. Верхний Фиагдон, 415	Алагирский	15:07:0140107:316	0030002000000 Земли населенных пунктов	Для ведения личного подсобного хозяйства	13	02:0020	500	894,96	447 480,00
14934	Российская Федерация, Республика Северная Осетия-Алания, Алагирский район, п. Верхний Фиагдон	Алагирский	15:07:0140107:317	0030002000000 Земли населенных пунктов	Для ведения личного подсобного хозяйства	13	02:0020	500	894,96	447 480,00
14935	Российская Федерация, Республика Северная Осетия-Алания, Алагирский район, п. Верхний Фиагдон	Алагирский	15:07:0140107:318	0030002000000 Земли населенных пунктов	Для ведения личного подсобного хозяйства	13	02:0020	500	894,96	447 480,00
14936	Российская Федерация, Республика Северная Осетия-Алания, Алагирский район, п. Верхний Фиагдон	Алагирский	15:07:0140107:319	0030002000000 Земли населенных пунктов	Для ведения личного подсобного хозяйства	13	02:0020	500	894,96	447 480,00
14937	Российская Федерация, Республика Северная Осетия-Алания, Алагирский район, п. Верхний Фиагдон	Алагирский	15:07:0140107:320	0030002000000 Земли населенных пунктов	Для ведения личного подсобного хозяйства	13	02:0020	450	894,96	402 732,00
14938	Российская Федерация, Республика Северная Осетия-Алания, Алагирский район, п. Верхний Фиагдон	Алагирский	15:07:0140107:329	0030002000000 Земли населенных пунктов	Для ведения личного подсобного хозяйства	13	02:0020	1 184	894,96	1 059 632,64
14939	Республика Северная Осетия-Алания, р-н Алагирский, пос. Верхний Фиагдон, участок № 2684	Алагирский	15:07:0140107:33	0030002000000 Земли населенных пунктов	Для ведения личного подсобного хозяйства	13	02:0020	734	894,96	656 900,64
14940	Российская Федерация, Республика Северная Осетия-Алания, Алагирский район, п. Верхний Фиагдон	Алагирский	15:07:0140107:330	0030002000000 Земли населенных пунктов	Для ведения личного подсобного хозяйства	13	02:0020	1 000	894,96	894 960,00
14941	Российская Федерация, Республика Северная Осетия-Алания, Алагирский район, п. Верхний Фиагдон	Алагирский	15:07:0140107:331	0030002000000 Земли населенных пунктов	Для ведения личного подсобного хозяйства	13	02:0020	1 000	894,96	894 960,00
14942	Российская Федерация, Республика Северная Осетия-Алания, Алагирский район, п. Верхний Фиагдон	Алагирский	15:07:0140107:332	0030002000000 Земли населенных пунктов	Для ведения личного подсобного хозяйства	13	02:0020	1 000	894,96	894 960,00
14943	Российская Федерация, Республика Северная Осетия-Алания, Алагирский район, п. Верхний Фиагдон	Алагирский	15:07:0140107:333	0030002000000 Земли населенных пунктов	Для ведения личного подсобного хозяйства	13	02:0020	1 000	894,96	894 960,00
14944	Российская Федерация, Республика Северная Осетия-Алания, Алагирский район, п. Верхний Фиагдон	Алагирский	15:07:0140107:334	0030002000000 Земли населенных пунктов	Для ведения личного подсобного хозяйства	13	02:0020	598	894,96	535 186,08
14945	Российская Федерация, Республика Северная Осетия-Алания, Алагирский район, п. Верхний Фиагдон	Алагирский	15:07:0140107:335	0030002000000 Земли населенных пунктов	Для ведения личного подсобного хозяйства	13	02:0020	1 001	894,96	895 854,96
14946	Российская Федерация, Республика Северная Осетия-Алания, Алагирский район, п. Верхний Фиагдон	Алагирский	15:07:0140107:336	0030002000000 Земли населенных пунктов	Для ведения личного подсобного хозяйства	13	02:0020	1 150	894,96	1 029 204,00
14947	Российская Федерация, Республика Северная Осетия-Алания, Алагирский район, п. Верхний Фиагдон	Алагирский	15:07:0140107:337	0030002000000 Земли населенных пунктов	Для ведения личного подсобного хозяйства	13	02:0020	1 000	894,96	894 960,00
14948	Российская Федерация, Республика Северная Осетия - Алания, Алагирский район, п. Верхний Фиагдон	Алагирский	15:07:0140107:339	0030002000000 Земли населенных пунктов	Индивидуальное жилищное строительство	13	02:0010	589	894,96	527 131,44
14949	Респ. Северная Осетия - Алания, р-н Алагирский, п. Верхний Фиагдон, участок № 305	Алагирский	15:07:0140107:34	0030002000000 Земли населенных пунктов	Для ведения личного подсобного хозяйства	13	02:0020	600	894,96	536 976,00
14950	Российская Федерация, Республика Северная Осетия - Алания, Алагирский район, п. Верхний Фиагдон	Алагирский	15:07:0140107:340	0030002000000 Земли населенных пунктов	Индивидуальное жилищное строительство	13	02:0010	450	894,96	402 732,00
14951	Российская Федерация, Республика Северная Осетия - Алания, Алагирский район, п. Верхний Фиагдон	Алагирский	15:07:0140107:341	0030002000000 Земли населенных пунктов	Индивидуальное жилищное строительство	13	02:0010	450	894,96	402 732,00
14952	Российская Федерация, Республика Северная Осетия - Алания, Алагирский район, п. Верхний Фиагдон	Алагирский	15:07:0140107:342	0030002000000 Земли населенных пунктов	Индивидуальное жилищное строительство	13	02:0010	450	894,96	402 732,00
14953	Российская Федерация, Республика Северная Осетия - Алания, Алагирский район, п. Верхний Фиагдон	Алагирский	15:07:0140107:343	0030002000000 Земли населенных пунктов	Индивидуальное жилищное строительство	13	02:0010	400	894,96	357 984,00
14954	Российская Федерация, Республика Северная Осетия - Алания, Алагирский район, п. Верхний Фиагдон	Алагирский	15:07:0140107:344	0030002000000 Земли населенных пунктов	Индивидуальное жилищное строительство	13	02:0010	400	894,96	357 984,00
14955	Российская Федерация, Республика Северная Осетия - Алания, Алагирский район, п. Верхний Фиагдон	Алагирский	15:07:0140107:345	0030002000000 Земли населенных пунктов	Индивидуальное жилищное строительство	13	02:0010	483	894,96	432 265,68
14956	Российская Федерация, Республика Северная Осетия - Алания, Алагирский район, п. Верхний Фиагдон	Алагирский	15:07:0140107:346	0030002000000 Земли населенных пунктов	Индивидуальное жилищное строительство	13	02:0010	400	894,96	357 984,00
14957	Российская Федерация, Республика Северная Осетия - Алания, Алагирский район, п. Верхний Фиагдон	Алагирский	15:07:0140107:347	0030002000000 Земли населенных пунктов	Индивидуальное жилищное строительство	13	02:0010	400	894,96	357 984,00
14958	Российская Федерация, Республика Северная Осетия - Алания, Алагирский район, п. Верхний Фиагдон	Алагирский	15:07:0140107:348	0030002000000 Земли населенных пунктов	Индивидуальное жилищное строительство	13	02:0010	450	894,96	402 732,00
14959	Российская Федерация, Республика Северная Осетия - Алания, Алагирский район, п. Верхний Фиагдон	Алагирский	15:07:0140107:349	0030002000000 Земли населенных пунктов	Индивидуальное жилищное строительство	13	02:0010	450	894,96	402 732,00
14960	Республика Северная Осетия-Алания, р-н Алагирский, п. Верхний Фиагдон, участок № 312	Алагирский	15:07:0140107:35	0030002000000 Земли населенных пунктов	Для ведения личного подсобного хозяйства	13	02:0020	900	894,96	805 464,00
14961	Российская Федерация, Республика Северная Осетия-Алания, Алагирский район, п. Верхний Фиагдон	Алагирский	15:07:0140107:352	0030002000000 Земли населенных пунктов	Для ведения личного подсобного хозяйства	13	02:0020	500	894,96	447 480,00
14962	Российская Федерация, Республика Северная Осетия-Алания, Алагирский район, п. Верхний Фиагдон	Алагирский	15:07:0140107:353	0030002000000 Земли населенных пунктов	Для ведения личного подсобного хозяйства	13	02:0020	500	894,96	447 480,00
14963	Российская Федерация, Республика Северная Осетия-Алания, Алагирский район, п. Верхний Фиагдон	Алагирский	15:07:0140107:356	0030002000000 Земли населенных пунктов	Для ведения личного подсобного хозяйства	13	02:0020	500	894,96	447 480,00
14964	Российская Федерация, Республика Северная Осетия-Алания, Алагирский район, п. Верхний Фиагдон	Алагирский	15:07:0140107:357	0030002000000 Земли населенных пунктов	Для ведения личного подсобного хозяйства	13	02:0020	500	894,96	447 480,00
14965	Российская Федерация, Республика Северная Осетия - Алания, Алагирский район, п. Верхний Фиагдон	Алагирский	15:07:0140107:358	0030002000000 Земли населенных пунктов	Для ведения личного подсобного хозяйства	13	02:0020	1 167	894,96	1 044 418,32
14966	Российская Федерация, Республика Северная Осетия - Алания, Алагирский район, п. Верхний Фиагдон	Алагирский	15:07:0140107:359	0030002000000 Земли населенных пунктов	Для ведения личного подсобного хозяйства	13	02:0020	2 000	894,96	1 789 920,00
14967	Республика Северная Осетия-Алания, р-н Алагирский, п. В. Фиагдон, участок № 321	Алагирский	15:07:0140107:36	0030002000000 Земли населенных пунктов	Для ведения личного подсобного хозяйства	13	02:0020	1 900	894,96	1 700 424,00
14968	Российская Федерация, Республика Северная Осетия - Алания, Алагирский район, п. Верхний Фиагдон	Алагирский	15:07:0140107:360	0030002000000 Земли населенных пунктов	Для ведения личного подсобного хозяйства	13	02:0020	493	894,96	441 215,28
14969	Российская Федерация, Республика Северная Осетия - Алания, Алагирский район, п. Верхний Фиагдон	Алагирский	15:07:0140107:361	0030002000000 Земли населенных пунктов	Для ведения личного подсобного хозяйства	13	02:0020	740	894,96	662 270,40
14970	Республика Северная Осетия-Алания, Алагирский р-н, п Верхний Фиагдон	Алагирский	15:07:0140107:363	0030002000000 Земли населенных пунктов	Индивидуальное жилищное строительство	13	02:0010	500	894,96	447 480,00
14971	Республика Северная Осетия-Алания, Алагирский р-н, п Верхний Фиагдон	Алагирский	15:07:0140107:364	0030002000000 Земли населенных пунктов	Индивидуальное жилищное строительство	13	02:0010	500	894,96	447 480,00

№ п/п	Местоположение ЗУ	Район	Кадастровый номер ЗУ	Категория земель	Разрешенное использование по документу	Код вида разрешенного использования (в соответствии с классификатором видов разрешенного использования земельных участков)	Вид использования объектов недвижимости	Площадь	УПКС	КС
14972	Республика Северная Осетия-Алания, Алагирский р-н, п Верхний Фиагдон	Алагирский	15:07:0140107:365	003002000000 Земли населенных пунктов	Индивидуальное жилищное строительство	13	02:0010	506	894,96	452 849,76
14973	Республика Северная Осетия-Алания, Алагирский р-н, п Верхний Фиагдон	Алагирский	15:07:0140107:366	003002000000 Земли населенных пунктов	Индивидуальное жилищное строительство	13	02:0010	555	894,96	496 702,80
14974	Республика Северная Осетия-Алания, Алагирский р-н, п Верхний Фиагдон	Алагирский	15:07:0140107:367	003002000000 Земли населенных пунктов	Индивидуальное жилищное строительство	13	02:0010	562	894,96	502 967,52
14975	Республика Северная Осетия-Алания, Алагирский р-н, п Верхний Фиагдон	Алагирский	15:07:0140107:368	003002000000 Земли населенных пунктов	Индивидуальное жилищное строительство	13	02:0010	500	894,96	447 480,00
14976	Республика Северная Осетия-Алания, Алагирский р-н, п Верхний Фиагдон	Алагирский	15:07:0140107:369	003002000000 Земли населенных пунктов	Индивидуальное жилищное строительство	13	02:0010	600	894,96	536 976,00
14977	Республика Северная Осетия-Алания, Алагирский р-н, п Верхний Фиагдон	Алагирский	15:07:0140107:370	003002000000 Земли населенных пунктов	Индивидуальное жилищное строительство	13	02:0010	367	894,96	328 450,32
14978	Республика Северная Осетия-Алания, Алагирский р-н, п Верхний Фиагдон	Алагирский	15:07:0140107:371	003002000000 Земли населенных пунктов	Индивидуальное жилищное строительство	13	02:0010	418	894,96	374 093,28
14979	Республика Северная Осетия-Алания, Алагирский р-н, п Верхний Фиагдон	Алагирский	15:07:0140107:372	003002000000 Земли населенных пунктов	Индивидуальное жилищное строительство	13	02:0010	500	894,96	447 480,00
14980	Российская Федерация, Республика Северная Осетия-Алания, Алагирский муниципальный район, Фиагдонское сельское поселение, пос. Верхний Фиагдон, 53/3	Алагирский	15:07:0140107:373	003002000000 Земли населенных пунктов	для ведения личного подсобного хозяйства	13	02:0020	211	894,96	188 836,56
14981	Российская Федерация, Республика Северная Осетия-Алания, Алагирский муниципальный район, Фиагдонское сельское поселение, пос. Верхний Фиагдон, 53/4	Алагирский	15:07:0140107:374	003002000000 Земли населенных пунктов	для ведения личного подсобного хозяйства	13	02:0020	238	894,96	213 000,48
14982	Российская Федерация, Республика Северная Осетия-Алания, Алагирский муниципальный район, Фиагдонское сельское поселение, пос. Верхний Фиагдон, 53/2	Алагирский	15:07:0140107:375	003002000000 Земли населенных пунктов	для ведения личного подсобного хозяйства	13	02:0020	299	894,96	267 593,04
14983	Российская Федерация, Республика Северная Осетия-Алания, Алагирский муниципальный район, Фиагдонское сельское поселение, пос. Верхний Фиагдон, 53/1	Алагирский	15:07:0140107:376	003002000000 Земли населенных пунктов	для ведения личного подсобного хозяйства	13	02:0020	302	894,96	270 277,92
14984	Республика Северная Осетия-Алания, р-н Алагирский, п. Верхний Фиагдон, участок № 268/3	Алагирский	15:07:0140107:377	003002000000 Земли населенных пунктов	Для ведения личного подсобного хозяйства	13	02:0020	879	894,96	786 669,84
14985	Российская Федерация, Республика Северная Осетия-Алания, Алагирский район, пос. Верхний Фиагдон	Алагирский	15:07:0140107:378	003002000000 Земли населенных пунктов	Для ведения личного подсобного хозяйства	13	02:0020	402	894,96	359 773,92
14986	Российская Федерация, Республика Северная Осетия - Алания, Алагирский муниципальный район, Фиагдонское сельское поселение, пос. Верхний Фиагдон, 439	Алагирский	15:07:0140107:379	003002000000 Земли населенных пунктов	Для ведения личного подсобного хозяйства	13	02:0020	334	894,96	298 916,64
14987	Российская Федерация, Республика Северная Осетия - Алания, Алагирский район, п Верхний Фиагдон	Алагирский	15:07:0140107:381	003002000000 Земли населенных пунктов	Для ведения личного подсобного хозяйства	13	02:0020	624	894,96	558 455,04
14988		Алагирский	15:07:0140107:382	003002000000 Земли населенных пунктов	Для ведения личного подсобного хозяйства	13	02:0020	625	894,96	559 350,00
14989	Республика Северная Осетия - Алания, р-н Алагирский, п. В.Фиагдон	Алагирский	15:07:0140107:4	003002000000 Земли населенных пунктов	Под водохозяйственное хозяйство	6	11:0030	2 363	917,33	2 167 650,79
14990	Респ. Северная Осетия - Алания, р-н Алагирский, п. В.Фиагдон, уч-к №52	Алагирский	15.07.0140107:6	003002000000 Земли населенных пунктов	Для ведения личного подсобного хозяйства	13	02:0020	461	894,96	412 576,56
14991	Респ Северная Осетия - Алания, р-н Алагирский, пгт Верхний Фиагдон, уч-к №32	Алагирский	15.07.0140107:8	003002000000 Земли населенных пунктов	Для ведения личного подсобного хозяйства	13	02:0020	472	894,96	422 421,12
14992	Респ Северная Осетия - Алания, р-н Алагирский, пгт Верхний Фиагдон, уч-к №31	Алагирский	15:07:0140107:9	003002000000 Земли населенных пунктов	Для ведения личного подсобного хозяйства	13	02:0020	466	894,96	417 051,36
14993	Республика Северная Осетия-Алания, р-н Алагирский, п. Верхний Фиагдон, участок № 25/23	Алагирский	15:07:0140107:99	003002000000 Земли населенных пунктов	Для ведения личного подсобного хозяйства	13	02:0020	500	894,96	447 480,00
14994	Респ. Северная Осетия - Алания, р-н Алагирский, п. Верхний Фиагдон	Алагирский	15.07.0140108:1	003002000000 Земли населенных пунктов	Для размещения лечебных и хозяйственных помещений	3	03:0040	31 708	1 431,93	45 403 636,44
14995	Республика Северная Осетия-Алания, р-н Алагирский, п Верхний Фиагдон, во дворе корпуса 13	Алагирский	15.07:0140108.10	003002000000 Земли населенных пунктов	Для строительства аптеки	4	04:0000	18	2 326,89	41 884,02
14996	Северная Осетия - Алания респ, р-н Алагирский, п В Фиагдон, участок №206	Алагирский	15:07:0140108:100	003002000000 Земли населенных пунктов	Для ведения личного подсобного хозяйства	13	02:0020	366	894,96	327 555,36
14997	Респ. Северная Осетия - Алания, р-н Алагирский, п. Верхний Фиагдон, уч-к 108	Алагирский	15:07:0140108:101	003002000000 Земли населенных пунктов	Для ведения личного подсобного хозяйства	13	02:0020	537	894,96	480 593,52
14998	Республика Северная Осетия - Алания, р-н Алагирский, п. Верхний Фиагдон	Алагирский	15.07.0140108:1014	003002000000 Земли населенных пунктов	Для ведения личного подсобного хозяйства	13	02:0020	300	894,96	268 488,00
14999	Республика Северная Осетия - Алания, Алагирский р-н, п Верхний Фиагдон, участок № 29/9	Алагирский	15.07.0140108:1015	003002000000 Земли населенных пунктов	Для ведения личного подсобного хозяйства	13	02:0020	1 303	894,96	1 166 132,88
15000	Республика Северная Осетия - Алания, Алагирский район, п В.Фиагдон, 70б	Алагирский	15:07:0140108:1017	003002000000 Земли населенных пунктов	Отдых (рекреация)	5	05:0000	686	278,52	191 064,72
15001	Республика Северная Осетия-Алания, р-н Алагирский, пос. Верхний Фиагдон, участок № 227	Алагирский	15:07:0140108:102	003002000000 Земли населенных пунктов	Для ведения личного подсобного хозяйства	13	02:0020	538	894,96	481 488,48
15002	Республика Северная Осетия - Алания, Алагирский район, п. Верхний Фиагдон, участок №363	Алагирский	15.07.0140108:1022	003002000000 Земли населенных пунктов	Для ведения личного подсобного хозяйства	13	02:0020	913	894,96	817 098,48
15003	Российская Федерация, Республика Северная Осетия-Алания, Алагирский р-н, п. В.Фиагдон, 111 Е	Алагирский	15.07.0140108:1027	003002000000 Земли населенных пунктов	Для ведения личного подсобного хозяйства	13	02:0020	300	894,96	268 488,00
15004	Республика Северная Осетия - Алания, р-н Алагирский, пос. Верхний Фиагдон, участок №56	Алагирский	15:07:0140108:1029	003002000000 Земли населенных пунктов	Для ведения личного подсобного хозяйства	13	02:0020	1 008	894,96	902 119,68
15005	Респ. Северная Осетия - Алания, Алагирский район, пос. В.Фиагдон, №85/9	Алагирский	15:07:0140108:103	003002000000 Земли населенных пунктов	Для ведения личного подсобного хозяйства	13	02:0020	231	894,96	206 735,76
15006	Республика Северная Осетия-Алания, Алагирский р-н, п Верхний Фиагдон	Алагирский	15.07.0140108:1030	003002000000 Земли населенных пунктов	Для ведения личного подсобного хозяйства	13	02:0020	300	894,96	268 488,00
15007	Республика Северная Осетия-Алания, Алагирский р-н, п Верхний Фиагдон	Алагирский	15.07.0140108:1031	003002000000 Земли населенных пунктов	Для ведения личного подсобного хозяйства	13	02:0020	1 150	894,96	1 029 204,00
15008	Респ Северная Осетия - Алания, р-н Алагирский, п. Верхний Фиагдон, участок № 377	Алагирский	15:07:0140108:1032	003002000000 Земли населенных пунктов	Для ведения личного подсобного хозяйства	13	02:0020	285	894,96	255 003,60
15009	Респ Северная Осетия - Алания, Алагирский р-н, п. Верхний Фиагдон, уч-к 290	Алагирский	15:07:0140108:1035	003002000000 Земли населенных пунктов	Для ведения личного подсобного хозяйства	13	02:0020	300	894,96	268 488,00
15010	Респ Северная Осетия - Алания, Алагирский р-н, п. Верхний Фиагдон, участок № 74/6	Алагирский	15.07.0140108:1036	003002000000 Земли населенных пунктов	Для ведения личного подсобного хозяйства	13	02:0020	200	894,96	178 992,00
15011	Республика Северная Осетия-Алания, Алагирский район, п Верхний Фиагдон	Алагирский	15.07.0140108:1040	003002000000 Земли населенных пунктов	Для ведения личного подсобного хозяйства	13	02:0020	2 016	894,96	1 804 239,36
15012	Республика Северная Осетия - Алания, Алагирский район, пос. Верхний Фиагдон, участок №385	Алагирский	15.07.0140108:1042	003002000000 Земли населенных пунктов	Для ведения личного подсобного хозяйства	13	02:0020	281	894,96	251 483,76

№ п/п	Местоположение ЗУ	Район	Кадастровый номер ЗУ	Категория земель	Разрешенное использование по документу	Код вида разрешенного использования (в соответствии с классификатором видов разрешенного использования земельных участков)	Вид использования объектов недвижимости	Площадь	УПКС	КС
15013	Российская Федерация, Республика Северная Осетия-Алания, Алагирский муниципальный район, Фиагдонское сельское поселение, пос. Верхний Фиагдон	Алагирский	15:07:0140108:1044	003002000000 Земли населенных пунктов	Для ведения личного подсобного хозяйства	13	02:0020	418	894,96	374 093,28
15014	Российская Федерация, Республика Северная Осетия-Алания, Алагирский муниципальный район, Фиагдонское сельское поселение, пос. Верхний Фиагдон	Алагирский	15:07:0140108:1046	003002000000 Земли населенных пунктов	Для ведения личного подсобного хозяйства	13	02:0020	148	894,96	132 454,08
15015	Российская Федерация, Республика Северная Осетия-Алания, Алагирский муниципальный район, Фиагдонское сельское поселение, пос. Верхний Фиагдон	Алагирский	15:07:0140108:1047	003002000000 Земли населенных пунктов	Для ведения личного подсобного хозяйства	13	02:0020	115	894,96	102 920,40
15016	Респ. Северная Осетия - Алания, р-н Алагирский, п. В. Фиагдон, ул. 1-я линия	Алагирский	15:07:0140108:105	003002000000 Земли населенных пунктов	под огород	13	13:011	1 000	47,50	47 500,00
15017	Российская Федерация, Республика Северная Осетия-Алания, Алагирский муниципальный район, Фиагдонское сельское поселение, пос. Верхний Фиагдон	Алагирский	15:07:0140108:1056	003002000000 Земли населенных пунктов	Для ведения личного подсобного хозяйства	13	02:0020	623	894,96	557 560,08
15018	Российская Федерация, Республика Северная Осетия-Алания, Алагирский муниципальный район, Фиагдонское сельское поселение, пос. Верхний Фиагдон	Алагирский	15:07:0140108:1057	003002000000 Земли населенных пунктов	Для ведения личного подсобного хозяйства	13	02:0020	565	894,96	505 652,40
15019	Российская Федерация, Республика Северная Осетия-Алания, Алагирский район, п. Верхний Фиагдон	Алагирский	15:07:0140108:1059	003002000000 Земли населенных пунктов	Для ведения личного подсобного хозяйства	13	02:0020	443	894,96	396 467,28
15020	Российская Федерация, Республика Северная Осетия-Алания, Алагирский район, п. Верхний Фиагдон	Алагирский	15:07:0140108:1060	003002000000 Земли населенных пунктов	Для ведения личного подсобного хозяйства	13	02:0020	178	894,96	159 302,88
15021	Российская Федерация, Республика Северная Осетия-Алания, Алагирский район, п. Верхний Фиагдон	Алагирский	15:07:0140108:1062	003002000000 Земли населенных пунктов	Коммунальное обслуживание	6	03:012	326	917,33	299 049,58
15022	Северная Осетия - Алания респ. р-н Алагирский, п. Верхний Фиагдон, участок № 110/4	Алагирский	15:07:0140108:107	003002000000 Земли населенных пунктов	Для ведения личного подсобного хозяйства	13	02:0020	982	894,96	878 830,72
15023	Республика Северная Осетия - Алания, м.р-н Алагирский, с.п. Фиагдонское, п Верхний Фиагдон	Алагирский	15:07:0140108:1076	003002000000 Земли населенных пунктов	Для ведения личного подсобного хозяйства	13	02:0020	426	894,96	381 252,96
15024	Республика Северная Осетия - Алания, м.р-н Алагирский, с п. Фиагдонское, п Верхний Фиагдон	Алагирский	15:07:0140108:1077	003002000000 Земли населенных пунктов	Для ведения личного подсобного хозяйства	13	02:0020	30	894,96	26 848,80
15025	Российская Федерация, Республика Северная Осетия - Алания, Алагирский район, п Верхний Фиагдон, 403	Алагирский	15:07:0140108:1078	003002000000 Земли населенных пунктов	магазины	4	04:040	200	2 326,89	465 378,00
15026	Российская Федерация, Республика Северная Осетия - Алания, Алагирский район, п. Верхний Фиагдон	Алагирский	15:07:0140108:1079	003002000000 Земли населенных пунктов	Для ведения личного подсобного хозяйства	13	02:0020	100	894,96	89 496,00
15027	Респ. Северная Осетия - Алания, р-н Алагирский, п. В.Фиагдон, уч-к № 45 "а"	Алагирский	15:07:0140108:108	003002000000 Земли населенных пунктов	Для ведения личного подсобного хозяйства	13	02:0020	578	894,96	517 286,88
15028	Российская Федерация, Республика Северная Осетия-Алания, Алагирский район, п Верхний Фиагдон, 760/1	Алагирский	15:07:0140108:1082	003002000000 Земли населенных пунктов	хранение автотранспорта	7	02:071	40	872,59	34 903,60
15029	Российская Федерация, Республика Северная Осетия - Алания, м.р-н Алагирский, с п. Фиагдонское, п Верхний Фиагдон	Алагирский	15:07:0140108:1083	003002000000 Земли населенных пунктов	Размещение гаражей для собственных нужд	7	02:071	27	872,59	23 559,93
15030	Респ. Северная Осетия - Алания, р-н Алагирский, пгт. Верхний Фиагдон, во дворе жилого корпуса №15	Алагирский	15:07:0140108:11	003002000000 Земли населенных пунктов	Для строительства овощного магазина	4	04:040	30	2 326,89	69 806,70
15031	Респ. Северная Осетия - Алания, р-н Алагирский, п. В.Фиагдон, ул. 1-я линия	Алагирский	15:07:0140108:110	003002000000 Земли населенных пунктов	ЛПХ	13	02:0020	600	894,96	536 976,00
15032	Респ. Северная Осетия - Алания, р-н Алагирский, п. В. Фиагдон, уч-к 100/2	Алагирский	15:07:0140108:112	003002000000 Земли населенных пунктов	Для ведения личного подсобного хозяйства	13	02:0020	239	894,96	213 895,44
15033	Респ. Северная Осетия - Алания, р-н Алагирский, п. В. Фиагдон, дом 15/47	Алагирский	15:07:0140108:113	003002000000 Земли населенных пунктов	под огород	13	13:011	600	47,50	28 500,00
15034	Респ. Северная Осетия - Алания, р-н Алагирский, п. В.Фиагдон, ул. 2-я линия, дом 12/16	Алагирский	15:07:0140108:116	003002000000 Земли населенных пунктов	огород	13	13:011	600	47,50	28 500,00
15035	Респ. Северная Осетия - Алания, р-н Алагирский, п. В.Фиагдон, ул. 2-я линия, дом 8, квартира 8	Алагирский	15:07:0140108:117	003002000000 Земли населенных пунктов	ЛПХ	13	02:0020	368	894,96	329 345,28
15036	Респ. Северная Осетия - Алания, р-н Алагирский, п. В.Фиагдон, ул. 2-я линия, дом 11, квартира 9	Алагирский	15:07:0140108:118	003002000000 Земли населенных пунктов	под огород	13	13:011	600	47,50	28 500,00
15037	Респ. Северная Осетия - Алания, р-н Алагирский, п. В. Фиагдон, ул. 2-я линия	Алагирский	15:07:0140108:119	003002000000 Земли населенных пунктов	под огород	13	13:011	600	47,50	28 500,00
15038	Республика Северная Осетия-Алания, р-н Алагирский, п. Верхний Фиагдон, участок №264	Алагирский	15:07:0140108:120	003002000000 Земли населенных пунктов	Для ведения личного подсобного хозяйства	13	02:0020	641	894,96	573 669,36
15039	Респ. Северная Осетия - Алания, р-н Алагирский, п. В.Фиагдон, ул. 2-я линия	Алагирский	15:07:0140108:122	003002000000 Земли населенных пунктов	под огород	13	13:011	1 700	47,50	80 750,00
15040	Респ. Северная Осетия - Алания, р-н Алагирский, п. В.Фиагдон, ул. 2-я линия, дом 11, квартира 37	Алагирский	15:07:0140108:123	003002000000 Земли населенных пунктов	под огород	13	13:011	600	47,50	28 500,00
15041	Респ. Северная Осетия - Алания, р-н Алагирский, п. В. Фиагдон, ул. 2-я линия, дом 12/6	Алагирский	15:07:0140108:124	003002000000 Земли населенных пунктов	под огород	13	13:011	1 000	47,50	47 500,00
15042	Респ. Северная Осетия - Алания, р-н Алагирский, п. В.Фиагдон, ул. 2-я линия, дом 12/6	Алагирский	15:07:0140108:125	003002000000 Земли населенных пунктов	Строение	7	02:071	2 500	872,59	2 181 475,00
15043	Респ. Северная Осетия - Алания, р-н Алагирский, п. В.Фиагдон, ул. 3-я линия, дом 12, квартира 55	Алагирский	15:07:0140108:127	003002000000 Земли населенных пунктов	под огород	13	13:011	2 000	47,50	95 000,00
15044	Респ. Северная Осетия - Алания, р-н Алагирский, п. В. Фиагдон, ул. 3-я линия, дом 11, квартира 40	Алагирский	15:07:0140108:129	003002000000 Земли населенных пунктов	Для ведения личного подсобного хозяйства	13	02:0020	1 700	894,96	1 521 432,00
15045	Респ. Северная Осетия - Алания, р-н Алагирский, п. Верхний Фиагдон, №15 "а"	Алагирский	15:07:0140108:13	003002000000 Земли населенных пунктов	Для содержания и эксплуатации индивидуального жилого дома	13	02:0010	1 471	894,96	1 316 486,16
15046	Респ. Северная Осетия - Алания, р-н Алагирский, п. В.Фиагдон, ул. 3-я линия	Алагирский	15:07:0140108:131	003002000000 Земли населенных пунктов	под огород	13	13:011	1 000	47,50	47 500,00
15047	Респ. Северная Осетия - Алания, р-н Алагирский, п. В.Фиагдон, ул. 3-я линия, дом 8, квартира 12	Алагирский	15:07:0140108:132	003002000000 Земли населенных пунктов	под огород	13	13:011	800	47,50	38 000,00
15048	Республика Северная Осетия-Алания, р-н Алагирский, п Верхний Фиагдон, уч 51	Алагирский	15:07:0140108:134	003002000000 Земли населенных пунктов	Для ведения личного подсобного хозяйства	13	02:0020	1 684	894,96	1 507 112,64
15049	Респ. Северная Осетия - Алания, р-н Алагирский, п. В. Фиагдон, ул. 3-я линия	Алагирский	15:07:0140108:136	003002000000 Земли населенных пунктов	под огород	13	13:011	200	47,50	9 500,00
15050	Северная Осетия - Алания респ. р-н Алагирский, п В. Фиагдон, участок № 120в	Алагирский	15:07:0140108:137	003002000000 Земли населенных пунктов	Для ведения личного подсобного хозяйства	13	02:0020	680	894,96	608 572,80
15051	Респ. Северная Осетия - Алания, р-н Алагирский, п. В.Фиагдон, ул. 3-я линия	Алагирский	15:07:0140108:139	003002000000 Земли населенных пунктов	под огород	13	13:011	1 000	47,50	47 500,00
15052	Респ. Северная Осетия - Алания, р-н Алагирский, п. В. Фиагдон	Алагирский	15:07:0140108:14	003002000000 Земли населенных пунктов	под огород	13	13:011	1 500	47,50	71 250,00
15053	Респ. Северная Осетия - Алания, р-н Алагирский, пос. Верхний Фиагдон, уч. 116 "а"	Алагирский	15:07:0140108:140	003002000000 Земли населенных пунктов	Для ведения личного подсобного хозяйства	13	02:0020	368	894,96	329 345,28
15054	Респ. Северная Осетия - Алания, р-н Алагирский, п. В.Фиагдон, ул. 3-я линия, дом 7/4	Алагирский	15:07:0140108:141	003002000000 Земли населенных пунктов	огород	13	13:011	600	47,50	28 500,00
15055	Республика Северная Осетия-Алания, р-н Алагирский, пос. Верхний Фиагдон, участок 74/4	Алагирский	15:07:0140108:144	003002000000 Земли населенных пунктов	Для ведения личного подсобного хозяйства	13	02:0020	266	894,96	238 059,36
15056	Респ. Северная Осетия - Алания, р-н Алагирский, п. В. Фиагдон, ул. 4-я линия	Алагирский	15:07:0140108:145	003002000000 Земли населенных пунктов	под огород	13	13:011	600	47,50	28 500,00
15057	Российская Федерация, Республика Северная Осетия - Алания, Алагирский муниципальный район, п Верхний Фиагдон, 223	Алагирский	15:07:0140108:148	003002000000 Земли населенных пунктов	Для ведения личного подсобного хозяйства	13	02:0020	263	894,96	235 374,48
15058	Респ. Северная Осетия - Алания, р-н Алагирский, п. В.Фиагдон, ул. 4-я линия	Алагирский	15:07:0140108:149	003002000000 Земли населенных пунктов	под огород	13	13:011	600	47,50	28 500,00
15059	Респ. Северная Осетия - Алания, р-н Алагирский, п. В.Фиагдон, уч-к 14 "в"	Алагирский	15:07:0140108:15	003002000000 Земли населенных пунктов	Для ведения личного подсобного хозяйства	13	02:0020	881	894,96	788 459,76
15060	Респ. Северная Осетия - Алания, р-н Алагирский, п. В.Фиагдон, ул. 4-я линия, дом 12/66	Алагирский	15:07:0140108:150	003002000000 Земли населенных пунктов	под огород	13	13:011	600	47,50	28 500,00
15061	Респ. Северная Осетия - Алания, р-н Алагирский, п. В. Фиагдон, ул. 4-я линия, дом 15/20	Алагирский	15:07:0140108:151	003002000000 Земли населенных пунктов	Для ведения личного подсобного хозяйства	13	02:0020	600	894,96	536 976,00
15062	Северная Осетия - Алания респ. р-н Алагирский, п. Верхний Фиагдон, участок № 223/4	Алагирский	15:07:0140108:153	003002000000 Земли населенных пунктов	Для ведения личного подсобного хозяйства	13	02:0020	434	894,96	388 412,64
15063	Респ. Северная Осетия - Алания, р-н Алагирский, п. В.Фиагдон, дом 14/55	Алагирский	15:07:0140108:154	003002000000 Земли населенных пунктов	Для ведения личного подсобного хозяйства	13	02:0020	1 700	894,96	1 521 432,00
15064	Респ. Северная Осетия - Алания, р-н Алагирский, п. В.Фиагдон, ул. 4-я линия	Алагирский	15:07:0140108:155	003002000000 Земли населенных пунктов	под огород	13	13:011	600	47,50	28 500,00

№ п/п	Местоположение ЗУ	Район	Кадастровый номер ЗУ	Категория земель	Разрешенное использование по документу	Код вида разрешенного использования (в соответствии с классификатором видов разрешенного использования земельных участков)	Вид использования объектов недвижимости	Площадь	УПКС	КС
15065	Респ. Северная Осетия - Алания, р-н Алагирский, п. В.Фиагдон, ул. 4-я линия	Алагирский	15:07:0140108:156	003002000000 Земли населенных пунктов	под огород	13	13:011	1 000	47,50	47 500,00
15066	Респ. Северная Осетия - Алания, р-н Алагирский, п. В.Фиагдон, ул. 4-я линия	Алагирский	15:07:0140108:157	003002000000 Земли населенных пунктов	под огород	13	13:011	1 000	47,50	47 500,00
15067	Респ. Северная Осетия - Алания, р-н Алагирский, п. В.Фиагдон, ул. 4-я линия	Алагирский	15:07:0140108:159	003002000000 Земли населенных пунктов	под огород	13	13:011	1 000	47,50	47 500,00
15068	Респ. Северная Осетия - Алания, р-н Алагирский, п. В.Фиагдон, ул. 4-я линия	Алагирский	15:07:0140108:161	003002000000 Земли населенных пунктов	под огород	13	13:011	1 000	47,50	47 500,00
15069	Респ. Северная Осетия - Алания, р-н Алагирский, п. В.Фиагдон, ул. 4-я линия, дом 12/24	Алагирский	15:07:0140108:163	003002000000 Земли населенных пунктов	под огород	13	13:011	1 000	47,50	47 500,00
15070	Респ. Северная Осетия - Алания, р-н Алагирский, п. В.Фиагдон, №55/5	Алагирский	15:07:0140108:165	003002000000 Земли населенных пунктов	Для ведения личного подсобного хозяйства	13	02:020	1 293	894,96	1 157 183,28
15071	Респ. Северная Осетия - Алания, р-н Алагирский, п. В.Фиагдон, ул. 5-я линия, дом 13, квартира 23	Алагирский	15:07:0140108:166	003002000000 Земли населенных пунктов	под огород	13	13:011	1 000	47,50	47 500,00
15072	Респ. Северная Осетия - Алания, р-н Алагирский, п. В.Фиагдон, дом 9/8	Алагирский	15:07:0140108:170	003002000000 Земли населенных пунктов	под огород	13	13:011	338	47,50	16 055,00
15073	Респ. Северная Осетия - Алания, р-н Алагирский, п. В.Фиагдон, дом 13/45	Алагирский	15:07:0140108:173	003002000000 Земли населенных пунктов	под огород	13	13:011	600	47,50	28 500,00
15074	Респ. Северная Осетия - Алания, р-н Алагирский, п. В.Фиагдон, ул. 5-я линия	Алагирский	15:07:0140108:175	003002000000 Земли населенных пунктов	под огород	13	13:011	600	47,50	28 500,00
15075	Респ. Северная Осетия - Алания, р-н Алагирский, п. В.Фиагдон, ул. 5-я линия	Алагирский	15:07:0140108:178	003002000000 Земли населенных пунктов	ЛПХ	13	02:020	3 000	894,96	2 684 880,00
15076	Респ. Северная Осетия - Алания, р-н Алагирский, п. Верхний Фиагдон, участок №38	Алагирский	15:07:0140108:179	003002000000 Земли населенных пунктов	Для ведения личного подсобного хозяйства	13	02:020	479	894,96	428 685,84
15077	Респ. Северная Осетия - Алания, р-н Алагирский, п. В.Фиагдон	Алагирский	15:07:0140108:18	003002000000 Земли населенных пунктов	под огород	13	13:011	2 500	47,50	118 750,00
15078	Республика Северная Осетия-Алания, р-н Алагирский, п Верхний Фиагдон, д 7/10	Алагирский	15:07:0140108:181	003002000000 Земли населенных пунктов	огород	13	13:011	1 000	47,50	47 500,00
15079	Респ. Северная Осетия - Алания, р-н Алагирский, п. В.Фиагдон, дом 6/8	Алагирский	15:07:0140108:183	003002000000 Земли населенных пунктов	под огород	13	13:011	1 000	47,50	47 500,00
15080	Республика Северная Осетия-Алания, р-н Алагирский, п Верхний Фиагдон, линия 6-я	Алагирский	15:07:0140108:184	003002000000 Земли населенных пунктов	под огород	13	13:011	1 000	47,50	47 500,00
15081	Республика Северная Осетия-Алания, р-н Алагирский, п Верхний Фиагдон, линия 6-я, д 9/15, уч 87	Алагирский	15:07:0140108:185	003002000000 Земли населенных пунктов	Для ведения личного подсобного хозяйства	13	02:020	456	894,96	408 101,76
15082	Республика Северная Осетия-Алания, р-н Алагирский, п. Верхний Фиагдон, участок №95/1	Алагирский	15:07:0140108:186	003002000000 Земли населенных пунктов	Для ведения личного подсобного хозяйства	13	02:020	220	894,96	196 891,20
15083	Республика Северная Осетия-Алания, р-н Алагирский, п. Верхний Фиагдон, участок №227/1	Алагирский	15:07:0140108:187	003002000000 Земли населенных пунктов	Для ведения личного подсобного хозяйства	13	02:020	342	894,96	306 076,32
15084	Республика Северная Осетия-Алания, р-н Алагирский, п Верхний Фиагдон, линия 6-я	Алагирский	15:07:0140108:188	003002000000 Земли населенных пунктов	под огород	13	13:011	1 500	47,50	71 250,00
15085	Респ. Северная Осетия - Алания, р-н Алагирский, п. В.Фиагдон, дом 11/12	Алагирский	15:07:0140108:190	003002000000 Земли населенных пунктов	Для ведения личного подсобного хозяйства	13	02:020	1 000	894,96	894 960,00
15086	Республика Северная Осетия-Алания, р-н Алагирский, п Верхний Фиагдон, уч. 218/2	Алагирский	15:07:0140108:191	003002000000 Земли населенных пунктов	Для ведения личного подсобного хозяйства	13	02:020	758	894,96	678 379,68
15087	Республика Северная Осетия-Алания, р-н Алагирский, п Верхний Фиагдон, линия 6-я	Алагирский	15:07:0140108:192	003002000000 Земли населенных пунктов	ЛПХ	13	02:020	600	894,96	536 976,00
15088	Республика Северная Осетия-Алания, р-н Алагирский, п Верхний Фиагдон, линия 6-я	Алагирский	15:07:0140108:194	003002000000 Земли населенных пунктов	ЛПХ	13	02:020	600	894,96	536 976,00
15089	Респ. Северная Осетия - Алания, р-н Алагирский, п. В.Фиагдон, участок № 237	Алагирский	15:07:0140108:195	003002000000 Земли населенных пунктов	Для ведения личного подсобного хозяйства	13	02:020	854	894,96	764 295,84
15090	Республика Северная Осетия-Алания, р-н Алагирский, п Верхний Фиагдон, линия 6-я, д 13, кв 8	Алагирский	15:07:0140108:196	003002000000 Земли населенных пунктов	Для ведения личного подсобного хозяйства	13	02:020	600	894,96	536 976,00
15091	Республика Северная Осетия-Алания, р-н Алагирский, п. В.Фиагдон, участок № 270	Алагирский	15:07:0140108:197	003002000000 Земли населенных пунктов	Для ведения личного подсобного хозяйства	13	02:020	510	894,96	456 429,60
15092	Республика Северная Осетия-Алания, р-н Алагирский, п Верхний Фиагдон, линия 6-я, д 14, кв 8	Алагирский	15:07:0140108:198	003002000000 Земли населенных пунктов	под огород	13	13:011	1 000	47,50	47 500,00
15093	Респ. Северная Осетия - Алания, р-н Алагирский, п. В.Фиагдон, дом 13/49	Алагирский	15:07:0140108:20	003002000000 Земли населенных пунктов	огород	13	13:011	1 000	47,50	47 500,00
15094	Республика Северная Осетия-Алания, р-н Алагирский, пос. В.Фиагдон, участок 237/4	Алагирский	15:07:0140108:200	003002000000 Земли населенных пунктов	Для ведения личного подсобного хозяйства	13	02:020	581	894,96	519 971,76
15095	Республика Северная Осетия-Алания, р-н Алагирский, п Верхний Фиагдон, линия 6-я, д 12, кв 5	Алагирский	15:07:0140108:201	003002000000 Земли населенных пунктов	под сенокос	1	01:081	1 200	4,62	5 544,00
15096	Республика Северная Осетия-Алания, р-н Алагирский, п Верхний Фиагдон, линия 6-я, д 12, кв 42	Алагирский	15:07:0140108:202	003002000000 Земли населенных пунктов	ЛПХ	13	02:020	600	894,96	536 976,00
15097	Республика Северная Осетия-Алания, р-н Алагирский, п Верхний Фиагдон, линия 6-я, д 12, кв 72	Алагирский	15:07:0140108:203	003002000000 Земли населенных пунктов	ЛПХ	13	02:020	1 500	894,96	1 342 440,00
15098	Республика Северная Осетия-Алания, р-н Алагирский, п Верхний Фиагдон, линия 6-я	Алагирский	15:07:0140108:205	003002000000 Земли населенных пунктов	под огород	13	13:011	1 500	47,50	71 250,00
15099	Республика Северная Осетия-Алания, р-н Алагирский, п Верхний Фиагдон, линия 6-я, д 6, кв 10	Алагирский	15:07:0140108:207	003002000000 Земли населенных пунктов	под сенокос	1	01:081	1 200	4,62	5 544,00
15100	Респ. Северная Осетия - Алания, р-н Алагирский, п. В.Фиагдон, дом 4/1	Алагирский	15:07:0140108:209	003002000000 Земли населенных пунктов	под огород	13	13:011	7 000	47,50	332 500,00
15101	Респ. Северная Осетия - Алания, р-н Алагирский, п. В.Фиагдон, участок 273/1	Алагирский	15:07:0140108:21	003002000000 Земли населенных пунктов	Для ведения личного подсобного хозяйства	13	02:020	689	894,96	616 627,84
15102	Респ. Северная Осетия - Алания, р-н Алагирский, п. В.Фиагдон, ул. 7-я линия, дом 14/34	Алагирский	15:07:0140108:210	003002000000 Земли населенных пунктов	огород	13	13:011	1 500	47,50	71 250,00
15103	Респ. Северная Осетия - Алания, р-н Алагирский, с. Даллагкау, участок № 109	Алагирский	15:07:0140108:211	003002000000 Земли населенных пунктов	огород	13	13:011	1 398	47,50	66 405,00
15104	Респ. Северная Осетия - Алания, р-н Алагирский, п. В.Фиагдон, ул. 7-я линия, дом 11, квартира 3	Алагирский	15:07:0140108:214	003002000000 Земли населенных пунктов	под сенокос	1	01:081	25 000	4,62	115 500,00
15105	Республика Северная Осетия - Алания, р-н Алагирский, п. В.Фиагдон, №287	Алагирский	15:07:0140108:216	003002000000 Земли населенных пунктов	Для ведения личного подсобного хозяйства	13	02:020	485	894,96	434 055,60
15106	Респ. Северная Осетия - Алания, р-н Алагирский, п. В.Фиагдон, дом 14, квартира 23	Алагирский	15:07:0140108:218	003002000000 Земли населенных пунктов	ЛПХ	13	02:020	1 200	894,96	1 073 952,00
15107	Респ. Северная Осетия - Алания, р-н Алагирский, п. В.Фиагдон, ул. 7-я линия	Алагирский	15:07:0140108:219	003002000000 Земли населенных пунктов	ЛПХ	13	02:020	1 200	894,96	1 073 952,00
15108	Респ. Северная Осетия - Алания, р-н Алагирский, п. В.Фиагдон	Алагирский	15:07:0140108:22	003002000000 Земли населенных пунктов	ИЖС	13	02:010	1 000	894,96	894 960,00
15109	Респ. Северная Осетия - Алания, р-н Алагирский, п. В.Фиагдон, ул. 7-я линия, дом 14/9	Алагирский	15:07:0140108:220	003002000000 Земли населенных пунктов	огород	13	13:011	600	47,50	28 500,00
15110	Респ. Северная Осетия - Алания, р-н Алагирский, п. В.Фиагдон, уч-к №57	Алагирский	15:07:0140108:221	003002000000 Земли населенных пунктов	Для ведения личного подсобного хозяйства	13	02:020	488	894,96	436 740,48
15111	Респ. Северная Осетия - Алания, р-н Алагирский, п. В.Фиагдон, ул. 7-я линия, дом 14/37	Алагирский	15:07:0140108:223	003002000000 Земли населенных пунктов	под огород	13	13:011	600	47,50	28 500,00
15112	Респ. Северная Осетия - Алания, р-н Алагирский, п. В.Фиагдон, ул. 7-я линия, дом 14/16	Алагирский	15:07:0140108:224	003002000000 Земли населенных пунктов	под огород	13	13:011	600	47,50	28 500,00
15113	Респ. Северная Осетия - Алания, р-н Алагирский, п. В.Фиагдон, дом 14/24	Алагирский	15:07:0140108:227	003002000000 Земли населенных пунктов	ЛПХ	13	02:020	2 000	894,96	1 789 920,00
15114	Респ. Северная Осетия - Алания, р-н Алагирский, п. В.Фиагдон, уч-к №61	Алагирский	15:07:0140108:229	003002000000 Земли населенных пунктов	Для ведения личного подсобного хозяйства	13	02:020	171	894,96	153 038,16
15115	Респ. Северная Осетия - Алания, р-н Алагирский, п. В.Фиагдон	Алагирский	15:07:0140108:23	003002000000 Земли населенных пунктов	ИЖС	13	02:010	1 000	894,96	894 960,00
15116	Респ. Северная Осетия - Алания, р-н Алагирский, п. В.Фиагдон, участок №59	Алагирский	15:07:0140108:230	003002000000 Земли населенных пунктов	Для ведения личного подсобного хозяйства	13	02:020	622	894,96	556 665,12
15117	Респ. Северная Осетия - Алания, р-н Алагирский, п. В.Фиагдон, ул. 8-я линия, дом 13/7	Алагирский	15:07:0140108:231	003002000000 Земли населенных пунктов	огород	13	13:011	1 500	47,50	71 250,00
15118	Респ. Северная Осетия - Алания, р-н Алагирский, п. В.Фиагдон, ул. 8-я линия, дом 14/60	Алагирский	15:07:0140108:233	003002000000 Земли населенных пунктов	под огород	13	13:011	600	47,50	28 500,00
15119	Респ. Северная Осетия - Алания, р-н Алагирский, п. В.Фиагдон, ул. 8-я линия	Алагирский	15:07:0140108:234	003002000000 Земли населенных пунктов	под огород	13	13:011	600	47,50	28 500,00
15120	Респ. Северная Осетия - Алания, р-н Алагирский, п. В.Фиагдон, участок 48	Алагирский	15:07:0140108:237	003002000000 Земли населенных пунктов	Для ведения личного подсобного хозяйства	13	02:020	225	894,96	201 366,00
15121	Респ. Северная Осетия - Алания, р-н Алагирский, п. В.Фиагдон, уч. №345	Алагирский	15:07:0140108:239	003002000000 Земли населенных пунктов	Для ведения личного подсобного хозяйства	13	02:020	2 000	894,96	1 792 604,88
15122	Респ. Северная Осетия - Алания, р-н Алагирский, п. В.Фиагдон, дом 15	Алагирский	15:07:0140108:24	003002000000 Земли населенных пунктов	Для ведения личного подсобного хозяйства	13	02:020	1 000	894,96	894 960,00
15123	Респ. Северная Осетия - Алания, р-н Алагирский, п. В.Фиагдон, №200/1	Алагирский	15:07:0140108:240	003002000000 Земли населенных пунктов	Для ведения личного подсобного хозяйства	13	02:020	779	894,96	697 173,84
15124	Респ. Северная Осетия - Алания, р-н Алагирский, п. В.Фиагдон, ул. 8-я линия, дом 4/5	Алагирский	15:07:0140108:244	003002000000 Земли населенных пунктов	под огород	13	13:011	600	47,50	28 500,00

№ п/п	Местоположение ЗУ	Район	Кадастровый номер ЗУ	Категория земель	Разрешенное использование по документу	Код вида разрешенного использования (в соответствии с классификатором видов разрешенного использования земельных участков)	Вид использования объектов недвижимости	Площадь	УПКС	КС
15125	Респ. Северная Осетия - Алания, р-н Алагирский, п. В. Фиагдон, ул. 8, дом 15	Алагирский	15:07:0140108:245	003002000000 Земли населенных пунктов	Жилой дом	13	02:0010	1 500	894,96	1 342 440,00
15126	Респ. Северная Осетия - Алания, р-н Алагирский, п. В. Фиагдон, ул. 8-я линия, дом 2/общ.	Алагирский	15:07:0140108:246	003002000000 Земли населенных пунктов	Для ведения личного подсобного хозяйства	13	02:0020	700	894,96	626 472,00
15127	Респ. Северная Осетия - Алания, р-н Алагирский, п. В. Фиагдон, ул. 8-я линия, дом 11/2В	Алагирский	15:07:0140108:248	003002000000 Земли населенных пунктов	под огород	13	13:0011	600	47,50	28 500,00
15128	Респ. Северная Осетия - Алания, р-н Алагирский, п. В. Фиагдон, ул. 8-я линия, дом 15/8	Алагирский	15:07:0140108:249	003002000000 Земли населенных пунктов	под огород	13	13:0011	600	47,50	28 500,00
15129	Респ. Северная Осетия - Алания, р-н Алагирский, п. В. Фиагдон, ул. Южная, дом 13	Алагирский	15:07:0140108:25	003002000000 Земли населенных пунктов	Для ведения личного подсобного хозяйства	13	02:0020	600	894,96	536 976,00
15130	Респ. Северная Осетия - Алания, р-н Алагирский, п. В. Фиагдон, ул. 8-я линия	Алагирский	15:07:0140108:250	003002000000 Земли населенных пунктов	под огород	13	13:0011	600	47,50	28 500,00
15131	Респ. Северная Осетия - Алания, р-н Алагирский, п. В. Фиагдон, ул. 8-я линия, дом 12/2В	Алагирский	15:07:0140108:252	003002000000 Земли населенных пунктов	Для ведения личного подсобного хозяйства	13	02:0020	600	894,96	536 976,00
15132	Респ. Северная Осетия - Алания, р-н Алагирский, п. В. Фиагдон, ул. 8-я линия, дом 12, квартира 18	Алагирский	15:07:0140108:253	003002000000 Земли населенных пунктов	ЛПХ	13	02:0020	600	894,96	536 976,00
15133	Респ. Северная Осетия - Алания, р-н Алагирский, п. В. Фиагдон, ул. 8-я линия, дом 5/6	Алагирский	15:07:0140108:254	003002000000 Земли населенных пунктов	под огород	13	13:0011	1 500	47,50	71 250,00
15134	Республика Северная Осетия-Алания, р-н Алагирский, п. В. Фиагдон, участок №250 "а"	Алагирский	15:07:0140108:255	003002000000 Земли населенных пунктов	Для ведения личного подсобного хозяйства	13	02:0020	296	894,96	264 908,16
15135	Респ. Северная Осетия - Алания, р-н Алагирский, п. В. Фиагдон, дом 14/39	Алагирский	15:07:0140108:256	003002000000 Земли населенных пунктов	под огород	13	13:0011	600	47,50	28 500,00
15136	Респ. Северная Осетия - Алания, р-н Алагирский, п. В. Фиагдон, ул. 8-я линия, дом 12, квартира 26	Алагирский	15:07:0140108:258	003002000000 Земли населенных пунктов	ЛПХ	13	02:0020	3 000	894,96	2 684 880,00
15137	Респ. Северная Осетия - Алания, р-н Алагирский, с. Варенкау, участок № 12/4	Алагирский	15:07:0140108:259	003002000000 Земли населенных пунктов	Для ведения личного подсобного хозяйства	13	02:0020	7 049	559,14	3 941 377,86
15138	Респ. Северная Осетия - Алания, р-н Алагирский, п. В. Фиагдон, ул. 9-я линия	Алагирский	15:07:0140108:260	003002000000 Земли населенных пунктов	ЛПХ	13	02:0020	1 000	894,96	894 960,00
15139	Респ. Северная Осетия - Алания, р-н Алагирский, п. В. Фиагдон, ул. 9-я линия	Алагирский	15:07:0140108:262	003002000000 Земли населенных пунктов	под огород	13	13:0011	600	47,50	28 500,00
15140	Респ. Северная Осетия - Алания, р-н Алагирский, п. В. Фиагдон, ул. 9-я линия, дом 11/41	Алагирский	15:07:0140108:263	003002000000 Земли населенных пунктов	под огород	13	13:0011	800	47,50	38 000,00
15141	Респ. Северная Осетия - Алания, р-н Алагирский, п. Верхний Фиагдон, участок №137/1	Алагирский	15:07:0140108:265	003002000000 Земли населенных пунктов	Для ведения личного подсобного хозяйства	13	02:0020	382	894,96	341 874,72
15142	Респ. Северная Осетия - Алания, р-н Алагирский, п. В. Фиагдон, ул. 9-я линия	Алагирский	15:07:0140108:266	003002000000 Земли населенных пунктов	под огород	13	13:0011	600	47,50	28 500,00
15143	Респ. Северная Осетия - Алания, р-н Алагирский, п. В. Фиагдон, ул. 9-я линия	Алагирский	15:07:0140108:267	003002000000 Земли населенных пунктов	под огород	13	13:0011	600	47,50	28 500,00
15144	Респ. Северная Осетия - Алания, р-н Алагирский, п. В. Фиагдон, ул. 9-я линия, дом 15/17	Алагирский	15:07:0140108:268	003002000000 Земли населенных пунктов	под огород	13	13:0011	600	47,50	28 500,00
15145	Респ. Северная Осетия - Алания, р-н Алагирский, п. В. Фиагдон, ул. 9-я линия	Алагирский	15:07:0140108:269	003002000000 Земли населенных пунктов	под огород	13	13:0011	600	47,50	28 500,00
15146	Респ. Северная Осетия - Алания, р-н Алагирский, п. В. Фиагдон, дом 11/18	Алагирский	15:07:0140108:270	003002000000 Земли населенных пунктов	под огород	13	13:0011	800	47,50	38 000,00
15147	Респ. Северная Осетия - Алания, р-н Алагирский, п. В. Фиагдон, ул. 9-я линия, дом 11, квартира 28	Алагирский	15:07:0140108:271	003002000000 Земли населенных пунктов	ЛПХ	13	02:0020	2 500	894,96	2 237 400,00
15148	Республика Северная Осетия - Алания, р-н Алагирский, п Верхний Фиагдон, 1 20б	Алагирский	15:07:0140108:272	003002000000 Земли населенных пунктов	Для ведения личного подсобного хозяйства	13	02:0020	674	894,96	603 203,04
15149	Респ. Северная Осетия - Алания, р-н Алагирский, п. В. Фиагдон, ул. 9-я линия, дом 4, квартира 21	Алагирский	15:07:0140108:273	003002000000 Земли населенных пунктов	под огород	13	13:0011	2 500	47,50	118 750,00
15150	Респ. Северная Осетия - Алания, р-н Алагирский, п. В. Фиагдон, ул. 9-я линия, дом 4, квартира 21	Алагирский	15:07:0140108:274	003002000000 Земли населенных пунктов	под сенокос	1	01:0081	1 500	4,62	6 930,00
15151	Республика Северная Осетия-Алания, р-н Алагирский, п. В. Фиагдон, участок № 199/2	Алагирский	15:07:0140108:275	003002000000 Земли населенных пунктов	Для ведения личного подсобного хозяйства	13	02:0020	1 942	894,96	1 738 012,32
15152	Республика Северная Осетия-Алания, р-н Алагирский, п Верхний Фиагдон, линия 10-я	Алагирский	15:07:0140108:277	003002000000 Земли населенных пунктов	под огород	13	13:0011	464	47,50	22 040,00
15153	Респ. Северная Осетия - Алания, р-н Алагирский, п. В. Фиагдон, ул. 10-я линия	Алагирский	15:07:0140108:278	003002000000 Земли населенных пунктов	под огород	13	13:0011	1 000	47,50	47 500,00
15154	Респ. Северная Осетия - Алания, р-н Алагирский, п. В. Фиагдон, ул. 10-я линия	Алагирский	15:07:0140108:279	003002000000 Земли населенных пунктов	под огород	13	13:0011	600	47,50	28 500,00
15155	Респ. Северная Осетия - Алания, р-н Алагирский, п. В. Фиагдон, ул. 10-я линия	Алагирский	15:07:0140108:280	003002000000 Земли населенных пунктов	под огород	13	13:0011	7 500	47,50	356 250,00
15156	Респ. Северная Осетия - Алания, р-н Алагирский, п. В. Фиагдон, ул. 10-я линия	Алагирский	15:07:0140108:281	003002000000 Земли населенных пунктов	под огород	13	13:0011	600	47,50	28 500,00
15157	Респ. Северная Осетия - Алания, р-н Алагирский, п. В. Фиагдон, ул. 10-я линия	Алагирский	15:07:0140108:282	003002000000 Земли населенных пунктов	под огород	13	13:0011	600	47,50	28 500,00
15158	Северная Осетия - Алания респ. р-н Алагирский, п Верхний Фиагдон, ул Южная, №8 "а"	Алагирский	15:07:0140108:283	003002000000 Земли населенных пунктов	Для эксплуатации существующего жилого дома	13	02:0010	864	894,96	773 245,44
15159	Респ. Северная Осетия - Алания, р-н Алагирский, п. В. Фиагдон, ул. 10-я линия	Алагирский	15:07:0140108:292	003002000000 Земли населенных пунктов	ЛПХ	13	02:0020	1 000	894,96	894 960,00
15160	Респ. Северная Осетия - Алания, р-н Алагирский, п. В. Фиагдон, ул. 10-я линия, дом 15/35	Алагирский	15:07:0140108:293	003002000000 Земли населенных пунктов	огород	13	13:0011	1 035	47,50	49 162,50
15161	Респ. Северная Осетия - Алания, р-н Алагирский, п. В. Фиагдон, ул. 10-я линия, дом 11, квартира 16	Алагирский	15:07:0140108:296	003002000000 Земли населенных пунктов	ЛПХ	13	02:0020	600	894,96	536 976,00
15162	Республика Северная Осетия-Алания, р-н Алагирский, п. В. Фиагдон, в районе пожарно - спасательной части № 12	Алагирский	15:07:0140108:298	003002000000 Земли населенных пунктов	Для эксплуатации существующего магазина	4	04:0040	45	2 326,89	104 710,05
15163	Республика Северная Осетия - Алания, р-н Алагирский, пгт. Верхний Фиагдон, ул. Ю.Дзтиева, корпус № 13	Алагирский	15:07:0140108:3	003002000000 Земли населенных пунктов	Для эксплуатации существующего многоэтажного жилого дома	2	02:0060	2 596	2 237,40	5 808 290,40
15164	Республика Северная Осетия-Алания, р-н Алагирский, п Верхний Фиагдон, между корпусами № 11 и № 13	Алагирский	15:07:0140108:300	003002000000 Земли населенных пунктов	под строительство магазина.	4	04:0040	30	2 326,89	69 806,70
15165	Респ. Северная Осетия - Алания, р-н Алагирский, пгт. Верхний Фиагдон, участок № 45.	Алагирский	15:07:0140108:301	003002000000 Земли населенных пунктов	Для ведения личного подсобного хозяйства	13	02:0020	525	894,96	469 854,00
15166	Респ. Северная Осетия - Алания, р-н Алагирский, п. В. Фиагдон, уч-к № 78	Алагирский	15:07:0140108:302	003002000000 Земли населенных пунктов	Для ведения личного подсобного хозяйства	13	02:0020	669	894,96	598 728,24
15167	Респ. Северная Осетия - Алания, р-н Алагирский, пгт. Верхний Фиагдон, участок № 38 "А"	Алагирский	15:07:0140108:303	003002000000 Земли населенных пунктов	Для ведения личного подсобного хозяйства	13	02:0020	250	894,96	223 740,00
15168	Респ. Северная Осетия - Алания, р-н Алагирский, п. Верхний Фиагдон, ул. Ю.Дзтиева, дом 11	Алагирский	15:07:0140108:304	003002000000 Земли населенных пунктов	Для эксплуатации существующего нежилого здания - рынка	4	04:0040	144	2 326,89	335 072,16
15169	Респ. Северная Осетия - Алания, р-н Алагирский, пгт. Верхний Фиагдон, уч-к 92	Алагирский	15:07:0140108:305	003002000000 Земли населенных пунктов	Для ведения личного подсобного хозяйства	13	02:0020	1 936	894,96	1 732 642,56
15170	Респ. Северная Осетия - Алания, р-н Алагирский, пгт. Верхний Фиагдон, уч-к 152	Алагирский	15:07:0140108:307	003002000000 Земли населенных пунктов	Для ведения личного подсобного хозяйства	13	02:0020	1 215	894,96	1 087 376,40
15171	Респ. Северная Осетия - Алания, р-н Алагирский, п. Верхний Фиагдон, участок №466	Алагирский	15:07:0140108:308	003002000000 Земли населенных пунктов	Для эксплуатации существующего нежилого здания (магазин)	4	04:0040	30	2 326,89	69 806,70
15172	Респ. Северная Осетия - Алания, р-н Алагирский, п. Верхний Фиагдон, уч-к 110 а	Алагирский	15:07:0140108:309	003002000000 Земли населенных пунктов	Для ведения личного подсобного хозяйства	13	02:0020	594	894,96	531 606,24
15173	Респ. Северная Осетия - Алания, р-н Алагирский, п. Верхний Фиагдон, 111 "а"	Алагирский	15:07:0140108:310	003002000000 Земли населенных пунктов	Для ведения личного подсобного хозяйства(приусадебные участки)	13	02:0020	449	894,96	401 837,04
15174	Респ. Северная Осетия - Алания, р-н Алагирский, пгт. Верхний Фиагдон, уч-к № 86	Алагирский	15:07:0140108:313	003002000000 Земли населенных пунктов	Для ведения личного подсобного хозяйства	13	02:0020	5 225	894,96	4 676 166,00
15175	Респ. Северная Осетия - Алания, р-н Алагирский, п. Верхний Фиагдон, участок №86 а	Алагирский	15:07:0140108:314	003002000000 Земли населенных пунктов	Для ведения личного подсобного хозяйства	13	02:0020	1 185	894,96	1 060 527,60
15176	Респ. Северная Осетия - Алания, р-н Алагирский, п. Верхний Фиагдон, уч-к № 60	Алагирский	15:07:0140108:315	003002000000 Земли населенных пунктов	Для ведения личного подсобного хозяйства	13	02:0020	420	894,96	375 883,20
15177	Республика Северная Осетия-Алания, р-н Алагирский, п Фиагдон, д 38/3	Алагирский	15:07:0140108:316	003002000000 Земли населенных пунктов	Для ведения личного подсобного хозяйства	13	02:0020	1 065	894,96	953 132,40
15178	Республика Северная Осетия-Алания, р-н Алагирский, п Верхний Фиагдон, уч 45г	Алагирский	15:07:0140108:317	003002000000 Земли населенных пунктов	Для ведения личного подсобного хозяйства	13	02:0020	349	894,96	312 341,04

№ п/п	Местоположение ЗУ	Район	Кадастровый номер ЗУ	Категория земель	Разрешенное использование по документу	Код вида разрешенного использования (в соответствии с классификатором видов разрешенного использования земельных участков)	Вид использования объектом недвижимости	Площадь	УПКС	КС
15179	Респ. Северная Осетия - Алания, р-н Алагирский, п. Верхний Фиагдон, уч-к №66	Алагирский	15:07:0140108:318	003002000000 Земли населенных пунктов	Для ведения личного подсобного хозяйства	13	02:0020	388	894,96	347 244,48
15180	Респ. Северная Осетия - Алания, р-н Алагирский, п. Верхний Фиагдон, участок №69	Алагирский	15:07:0140108:319	003002000000 Земли населенных пунктов	Для ведения личного подсобного хозяйства	13	02:0020	1 552	894,96	1 388 977,92
15181	Республика Северная Осетия-Алания, р-н Алагирский, п Фиагдон, д 60в	Алагирский	15:07:0140108:320	003002000000 Земли населенных пунктов	Для ведения личного подсобного хозяйства	13	02:0020	1 040	894,96	930 758,40
15182	Респ. Северная Осетия - Алания, р-н Алагирский, п. Верхний Фиагдон, участок №111 "Г"	Алагирский	15:07:0140108:322	003002000000 Земли населенных пунктов	Для ведения личного подсобного хозяйства	13	02:0020	382	894,96	341 874,72
15183	Северная Осетия - Алания респ, р-н Алагирский, п Верхний Фиагдон, уч-к №48 "а"	Алагирский	15:07:0140108:323	003002000000 Земли населенных пунктов	Для ведения личного подсобного хозяйства	13	02:0020	377	894,96	337 309,92
15184	Северная Осетия - Алания респ, р-н Алагирский, п Верхний Фиагдон, уч-к №88 "а"	Алагирский	15:07:0140108:324	003002000000 Земли населенных пунктов	Для ведения личного подсобного хозяйства	13	02:0020	273	894,96	244 324,08
15185	Северная Осетия - Алания респ, р-н Алагирский, п В.Фиагдон, участок №75"в"	Алагирский	15:07:0140108:325	003002000000 Земли населенных пунктов	Для эксплуатации существующего жилого дома	13	02:0010	503	894,96	450 164,88
15186	Северная Осетия - Алания респ, р-н Алагирский, п. Верхний Фиагдон, участок №36/8	Алагирский	15:07:0140108:326	003002000000 Земли населенных пунктов	Для ведения личного подсобного хозяйства	13	02:0020	2 113	894,96	1 891 050,48
15187	Северная Осетия - Алания респ, р-н Алагирский, п Верхний Фиагдон, участок №51 "б"	Алагирский	15:07:0140108:327	003002000000 Земли населенных пунктов	Земельный участок, предоставленный для ведения личного подсобного хозяйства	13	02:0020	718	894,96	642 581,28
15188	Северная Осетия - Алания респ, р-н Алагирский, п. В.Фиагдон, участок №589	Алагирский	15:07:0140108:328	003002000000 Земли населенных пунктов	Для эксплуатации существующего гаража	7	02:0071	24	872,59	20 942,16
15189	Северная Осетия - Алания респ, р-н Алагирский, п Верхний Фиагдон, участок №60 "а"	Алагирский	15:07:0140108:329	003002000000 Земли населенных пунктов	Для ведения личного подсобного хозяйства	13	02:0020	626	894,96	560 244,96
15190	Северная Осетия - Алания респ, р-н Алагирский, п В Фиагдон, участок № 111 "д"	Алагирский	15:07:0140108:330	003002000000 Земли населенных пунктов	Для ведения личного подсобного хозяйства	13	02:0020	172	894,96	153 933,12
15191	Респ. Северная Осетия-Алания, р-н Алагирский, п. Верхний Фиагдон, участок № 111 "Е"	Алагирский	15:07:0140108:331	003002000000 Земли населенных пунктов	Для ведения личного подсобного хозяйства	13	02:0020	171	894,96	153 038,16
15192	Республика Северная Осетия-Алания, р-н Алагирский, п В.Фиагдон, уч 60/5	Алагирский	15:07:0140108:333	003002000000 Земли населенных пунктов	Для ведения личного подсобного хозяйства	13	02:0020	329	894,96	294 441,84
15193	Республика Северная Осетия - Алания, Алагирский район, п. Верхний Фиагдон, участок № 218	Алагирский	15:07:0140108:334	003002000000 Земли населенных пунктов	Для ведения личного подсобного хозяйства	13	02:0020	1 256	894,96	1 124 069,76
15194	Северная Осетия - Алания респ, р-н Алагирский, п В Фиагдон, участок № 77/5	Алагирский	15:07:0140108:335	003002000000 Земли населенных пунктов	Для ведения личного подсобного хозяйства	13	02:0020	1 618	894,96	1 448 045,28
15195	Северная Осетия - Алания респ, р-н Алагирский, п В Фиагдон, участок № 137/4	Алагирский	15:07:0140108:336	003002000000 Земли населенных пунктов	Для ведения личного подсобного хозяйства	13	02:0020	381	894,96	340 979,76
15196	Северная Осетия - Алания респ, р-н Алагирский, п Верхний Фиагдон, участок №200/2	Алагирский	15:07:0140108:337	003002000000 Земли населенных пунктов	Для ведения личного подсобного хозяйства	13	02:0020	210	894,96	187 941,60
15197	Республика Северная Осетия-Алания, р-н Алагирский, п Верхний Фиагдон, рядом с корпусом № 14	Алагирский	15:07:0140108:35	003002000000 Земли населенных пунктов	Для строительства жилого шестнадцатиэтажного дома	2	02:0050	1 778	2 237,40	3 978 097,20
15198	Северная Осетия - Алания респ, р-н Алагирский, п. Верхний Фиагдон, № 15 "б"	Алагирский	15:07:0140108:36	003002000000 Земли населенных пунктов	Для эксплуатации существующего магазина	4	04:0040	115	2 326,89	267 592,35
15199	Северная Осетия - Алания респ, р-н Алагирский, п Верхний Фиагдон, участок №199	Алагирский	15:07:0140108:366	003002000000 Земли населенных пунктов	Для ведения личного подсобного хозяйства	13	02:0020	1 275	894,96	1 141 074,00
15200	Респ. Северная Осетия-Алания, р-н Алагирский, пос. Верхний Фиагдон, участок 199/1	Алагирский	15:07:0140108:367	003002000000 Земли населенных пунктов	Для ведения личного подсобного хозяйства	13	02:0020	533	894,96	477 013,68
15201	Северная Осетия - Алания респ, р-н Алагирский, п. В. Фиагдон, участок № 77/3	Алагирский	15:07:0140108:369	003002000000 Земли населенных пунктов	Для ведения личного подсобного хозяйства	13	02:0020	1 089	894,96	974 611,44
15202	Респ. Северная Осетия - Алания, р-н Алагирский, п. В.Фиагдон	Алагирский	15:07:0140108:37	003002000000 Земли населенных пунктов	Пожарная часть	3	08:0030	4 162	626,47	2 607 368,14
15203	Северная Осетия - Алания респ, р-н Алагирский, п. Верхний Фиагдон, участок № 13 "в"	Алагирский	15:07:0140108:370	003002000000 Земли населенных пунктов	Для ведения личного подсобного хозяйства	13	02:0020	761	894,96	681 064,56
15204	Северная Осетия - Алания респ, р-н Алагирский, п. В. Фиагдон, участок №114 "в"	Алагирский	15:07:0140108:371	003002000000 Земли населенных пунктов	Для ведения личного подсобного хозяйства	13	02:0020	300	894,96	268 488,00
15205	Респ. Северная Осетия-Алания, р-н Алагирский, п. В. Фиагдон, участок № 238	Алагирский	15:07:0140108:372	003002000000 Земли населенных пунктов	Для ведения личного подсобного хозяйства	13	02:0020	610	894,96	545 925,60
15206	Северная Осетия - Алания респ, р-н Алагирский, п. Верхний Фиагдон, участок № 77/4	Алагирский	15:07:0140108:373	003002000000 Земли населенных пунктов	Для ведения личного подсобного хозяйства	13	02:0020	625	894,96	559 350,00
15207	Северная Осетия - Алания респ, р-н Алагирский, п. В. Фиагдон, участок № 92"б"	Алагирский	15:07:0140108:374	003002000000 Земли населенных пунктов	Для ведения личного подсобного хозяйства	13	02:0020	3 448	894,96	3 085 822,08
15208	Респ. Северная Осетия-Алания, р-н Алагирский, п. В. Фиагдон, участок № 60/7	Алагирский	15:07:0140108:375	003002000000 Земли населенных пунктов	Для ведения личного подсобного хозяйства	13	02:0020	639	894,96	571 879,44
15209	Северная Осетия - Алания респ, р-н Алагирский, с. Н. Цей, участок № 232	Алагирский	15:07:0140108:376	003002000000 Земли населенных пунктов	Для ведения личного подсобного хозяйства	13	02:0020	7 354	196	1 441 384,00
15210	Северная Осетия - Алания респ, р-н Алагирский, южнее п В.Фиагдон, участок №166/8	Алагирский	15:07:0140108:377	003002000000 Земли населенных пунктов	Для строительства магазина	4	04:0040	75	2 326,89	174 516,75
15211	Северная Осетия - Алания респ, р-н Алагирский, п. Верхний Фиагдон, участок 103 "в"	Алагирский	15:07:0140108:378	003002000000 Земли населенных пунктов	Для ведения личного подсобного хозяйства	13	02:0020	254	894,96	227 319,84
15212	Северная Осетия - Алания респ, р-н Алагирский, п В. Фиагдон, участок № 200	Алагирский	15:07:0140108:379	003002000000 Земли населенных пунктов	Для ведения личного подсобного хозяйства	13	02:0020	297	894,96	265 803,12
15213	Респ. Северная Осетия - Алания, р-н Алагирский, п. В.Фиагдон, дом 11/6	Алагирский	15:07:0140108:38	003002000000 Земли населенных пунктов	огород	13	13:011	600	47,50	28 500,00
15214	Северная Осетия - Алания респ, р-н Алагирский, п. В. Фиагдон, участок № 210/5	Алагирский	15:07:0140108:380	003002000000 Земли населенных пунктов	Для ведения личного подсобного хозяйства	13	02:0020	223	894,96	199 576,08
15215	Северная Осетия - Алания респ, р-н Алагирский, пос. В. Фиагдон, участок № 236	Алагирский	15:07:0140108:381	003002000000 Земли населенных пунктов	Для ведения личного подсобного хозяйства	13	02:0020	296	894,96	264 908,16
15216	Северная Осетия - Алания респ, р-н Алагирский, п. В. Фиагдон, участок № 582	Алагирский	15:07:0140108:386	003002000000 Земли населенных пунктов	Для эксплуатации существующего гаража	7	02:0071	24	872,59	20 942,16
15217	Республика Северная Осетия-Алания, р-н Алагирский, пос. В.Фиагдон, участок №200 "а"	Алагирский	15:07:0140108:387	003002000000 Земли населенных пунктов	Для ведения личного подсобного хозяйства	13	02:0020	438	894,96	391 992,48
15218	Республика Северная Осетия-Алания, р-н Алагирский, п. В.Фиагдон, участок №250 "б"	Алагирский	15:07:0140108:388	003002000000 Земли населенных пунктов	Для ведения личного подсобного хозяйства	13	02:0020	258	894,96	230 899,68
15219	Республика Северная Осетия-Алания, р-н Алагирский, пос. В Фиагдон, участок № 199/4	Алагирский	15:07:0140108:389	003002000000 Земли населенных пунктов	Для ведения личного подсобного хозяйства	13	02:0020	351	894,96	314 130,96

№ п/п	Местоположение ЗУ	Район	Кадастровый номер ЗУ	Категория земель	Разрешенное использование по документу	Код вида разрешенного использования (в соответствии с классификатором видов разрешенного использования земельных участков)	Вид использования объектов недвижимости	Площадь	УПКС	КС
15220	Республика Северная Осетия-Алания, р-н Алагирский, пос. В. Фиагдон, участок № 247	Алагирский	15:07:0140108:390	003002000000 Земли населенных пунктов	Для ведения личного подсобного хозяйства	13	02:0020	238	894,96	213 000,48
15221	Республика Северная Осетия-Алания, р-н Алагирский, пос. В. Фиагдон, участок № 243	Алагирский	15:07:0140108:391	003002000000 Земли населенных пунктов	Для ведения личного подсобного хозяйства	13	02:0020	708	894,96	633 631,68
15222	Республика Северная Осетия-Алания, р-н Алагирский, пос. В. Фиагдон, участок № 199/3	Алагирский	15:07:0140108:392	003002000000 Земли населенных пунктов	Для ведения личного подсобного хозяйства	13	02:0020	478	894,96	427 790,88
15223	Республика Северная Осетия-Алания, р-н Алагирский, п. В.Фиагдон, участок №241	Алагирский	15:07:0140108:393	003002000000 Земли населенных пунктов	Для ведения личного подсобного хозяйства	13	02:0020	470	894,96	420 631,20
15224	Республика Северная Осетия-Алания, р-н Алагирский, пос. В Фиагдон, участок №199/5	Алагирский	15:07:0140108:394	003002000000 Земли населенных пунктов	Для ведения личного подсобного хозяйства	13	02:0020	1 122	894,96	1 004 145,12
15225	Республика Северная Осетия-Алания, р-н Алагирский, пос. В.Фиагдон, участок №246	Алагирский	15:07:0140108:395	003002000000 Земли населенных пунктов	Для ведения личного подсобного хозяйства	13	02:0020	687	894,96	614 837,52
15226	Республика Северная Осетия-Алания, р-н Алагирский, пос. В.Фиагдон, участок №245	Алагирский	15:07:0140108:396	003002000000 Земли населенных пунктов	Для ведения личного подсобного хозяйства	13	02:0020	395	894,96	353 509,20
15227	Республика Северная Осетия-Алания, р-н Алагирский, п. В.Фиагдон, участок №137/2	Алагирский	15:07:0140108:397	003002000000 Земли населенных пунктов	Для ведения личного подсобного хозяйства	13	02:0020	586	894,96	524 446,56
15228	Республика Северная Осетия-Алания, р-н Алагирский, п. Верхний Фиагдон, участок 166/9	Алагирский	15:07:0140108:398	003002000000 Земли населенных пунктов	Под эксплуатацию существующего магазина	4	04:0040	55	2 326,89	127 978,95
15229	Республика Северная Осетия-Алания, р-н Алагирский, пос. В. Фиагдон, участок №250 "в"	Алагирский	15:07:0140108:399	003002000000 Земли населенных пунктов	Для ведения личного подсобного хозяйства	13	02:0020	778	894,96	696 278,88
15230	Респ. Северная Осетия - Алания, р-н Алагирский, пгт. Верхний Фиагдон, ул. Ю.Дзгоева, корпус 11	Алагирский	15:07:0140108:4	003002000000 Земли населенных пунктов	Для эксплуатации существующего многоэтажного жилого дома	2	02:0060	2 038	2 237,40	4 559 821,20
15231	Республика Северная Осетия-Алания, р-н Алагирский, пос. В Фиагдон, участок № 219/2	Алагирский	15:07:0140108:400	003002000000 Земли населенных пунктов	Для ведения личного подсобного хозяйства	13	02:0020	207	894,96	185 256,72
15232	Республика Северная Осетия-Алания, р-н Алагирский, п. В. Фиагдон, участок №588	Алагирский	15:07:0140108:401	003002000000 Земли населенных пунктов	Для эксплуатации существующего гаража	7	02:071	24	872,59	20 942,16
15233	Республика Северная Осетия-Алания, р-н Алагирский, п. В. Фиагдон, участок № 234	Алагирский	15:07:0140108:402	003002000000 Земли населенных пунктов	Для ведения личного подсобного хозяйства	13	02:0020	1 883	894,96	1 685 209,68
15234	Республика Северная Осетия-Алания, р-н Алагирский, п. В. Фиагдон, участок № 233	Алагирский	15:07:0140108:403	003002000000 Земли населенных пунктов	Для ведения личного подсобного хозяйства	13	02:0020	765	894,96	684 644,40
15235	Республика Северная Осетия-Алания, р-н Алагирский, п Верхний Фиагдон, ул Ю.Дзгоева, корп 14	Алагирский	15:07:0140108:5	003002000000 Земли населенных пунктов	Для эксплуатации существующих объектов	13	02:0010	2 445	894,96	2 188 177,20
15236	Российская Федерация, Республика Северная Осетия - Алания, Алагирский район, пос. Верхний Фиагдон, уч 166/7	Алагирский	15:07:0140108:549	003002000000 Земли населенных пунктов	Магазины	4	04:0040	37	2 326,89	86 094,93
15237	Респ. Северная Осетия - Алания, р-н Алагирский, пгт. Верхний Фиагдон, ул. Ю.Дзгоева, корпус 12	Алагирский	15:07:0140108:6	003002000000 Земли населенных пунктов	Для эксплуатации существующего многоэтажного жилого дома	2	02:0060	2 747	2 237,40	6 146 137,80
15238	Республика Северная Осетия-Алания, р-н Алагирский, пос. В. Фиагдон, участок № 228	Алагирский	15:07:0140108:604	003002000000 Земли населенных пунктов	Для ведения личного подсобного хозяйства	13	02:0020	740	894,96	662 270,40
15239	Республика Северная Осетия-Алания, р-н Алагирский, п. В. Фиагдон, участок № 85/2	Алагирский	15:07:0140108:605	003002000000 Земли населенных пунктов	Для ведения личного подсобного хозяйства	13	02:0020	700	894,96	626 472,00
15240	Республика Северная Осетия-Алания, р-н Алагирский, п. В.Фиагдон, участок №261	Алагирский	15:07:0140108:607	003002000000 Земли населенных пунктов	Для ведения личного подсобного хозяйства	13	02:0020	719	894,96	643 476,24
15241	Республика Северная Осетия-Алания, р-н Алагирский, п. В.Фиагдон, участок №266	Алагирский	15:07:0140108:609	003002000000 Земли населенных пунктов	Для ведения личного подсобного хозяйства	13	02:0020	544	894,96	486 858,24
15242	Республика Северная Осетия-Алания, р-н Алагирский, пос. В. Фиагдон, участок № 199/7	Алагирский	15:07:0140108:610	003002000000 Земли населенных пунктов	Для ведения личного подсобного хозяйства	13	02:0020	533	894,96	477 013,68
15243	Республика Северная Осетия-Алания, р-н Алагирский, пос Верхний Фиагдон, участок №264/4	Алагирский	15:07:0140108:620	003002000000 Земли населенных пунктов	Для ведения личного подсобного хозяйства	13	02:0020	884	894,96	791 144,64
15244	Республика Северная Осетия-Алания, р-н Алагирский, п. В. Фиагдон, участок № 581	Алагирский	15:07:0140108:621	003002000000 Земли населенных пунктов	Для эксплуатации существующего гаража	7	02:071	24	872,59	20 942,16
15245	Республика Северная Осетия-Алания, р-н Алагирский, пос. В. Фиагдон, участок № 137/5	Алагирский	15:07:0140108:622	003002000000 Земли населенных пунктов	Для ведения личного подсобного хозяйства	13	02:0020	517	894,96	462 694,32
15246	Республика Северная Осетия-Алания, р-н Алагирский, п. Верхний Фиагдон, в районе дома №14	Алагирский	15:07:0140108:624	003002000000 Земли населенных пунктов	Для эксплуатации трансформаторных подстанций	6	03:012	39	917,33	35 775,87
15247	Республика Северная Осетия-Алания, р-н Алагирский, пос В Фиагдон, участок № 264/5	Алагирский	15:07:0140108:643	003002000000 Земли населенных пунктов	Для ведения личного подсобного хозяйства	13	02:0020	273	894,96	244 324,08
15248	Республика Северная Осетия-Алания, р-н Алагирский, п. В.Фиагдон, во дворе корпуса №13, участок №724	Алагирский	15:07:0140108:644	003002000000 Земли населенных пунктов	Для эксплуатации существующего гаража	7	02:071	24	872,59	20 942,16
15249	Республика Северная Осетия-Алания, р-н Алагирский, п. В.Фиагдон, во дворе корпуса №13, участок 730	Алагирский	15:07:0140108:645	003002000000 Земли населенных пунктов	Для эксплуатации существующего гаража	7	02:071	24	872,59	20 942,16
15250	Республика Северная Осетия-Алания, р-н Алагирский, п. Верхний Фиагдон, во дворе корпуса №13, участок №723	Алагирский	15:07:0140108:646	003002000000 Земли населенных пунктов	Для эксплуатации существующего гаража	7	02:071	24	872,59	20 942,16
15251	Республика Северная Осетия-Алания, р-н Алагирский, п. В. Фиагдон, участок № 271	Алагирский	15:07:0140108:648	003002000000 Земли населенных пунктов	Для ведения личного подсобного хозяйства	13	02:0020	515	894,96	460 904,40
15252	Республика Северная Осетия-Алания, р-н Алагирский, п. В.Фиагдон, участок №569 "а"	Алагирский	15:07:0140108:649	003002000000 Земли населенных пунктов	Под строительство гаража	7	02:071	24	872,59	20 942,16
15253	Республика Северная Осетия-Алания, р-н Алагирский, п. В. Фиагдон, участок №569	Алагирский	15:07:0140108:650	003002000000 Земли населенных пунктов	Для эксплуатации существующего гаража	7	02:071	24	872,59	20 942,16
15254	Республика Северная Осетия-Алания, р-н Алагирский, п. В. Фиагдон, участок № 271	Алагирский	15:07:0140108:652	003002000000 Земли населенных пунктов	Для ведения личного подсобного хозяйства	13	02:0020	515	894,96	460 904,40
15255	Республика Северная Осетия-Алания, р-н Алагирский, пос В Фиагдон, участок № 96 "б"	Алагирский	15:07:0140108:653	003002000000 Земли населенных пунктов	Для ведения личного подсобного хозяйства	13	02:0020	1 405	894,96	1 257 418,80
15256	Республика Северная Осетия-Алания, р-н Алагирский, п. Верхний Фиагдон, во дворе корпуса №13, участок № 734	Алагирский	15:07:0140108:654	003002000000 Земли населенных пунктов	Для эксплуатации существующего гаража	7	02:071	24	872,59	20 942,16
15257	Республика Северная Осетия-Алания, р-н Алагирский, п. В.Фиагдон, участок № 244 "а"	Алагирский	15:07:0140108:655	003002000000 Земли населенных пунктов	Для ведения личного подсобного хозяйства	13	02:0020	909	894,96	813 518,64
15258	Республика Северная Осетия-Алания, р-н Алагирский, п. В.Фиагдон, участок №244	Алагирский	15:07:0140108:656	003002000000 Земли населенных пунктов	Для ведения личного подсобного хозяйства	13	02:0020	441	894,96	394 677,36
15259	Северная Осетия-Алания респ. Алагирский р-н, п. В. Фиагдон, во дворе корпуса № 13, участок № 731	Алагирский	15:07:0140108:657	003002000000 Земли населенных пунктов	для эксплуатации существующего гаража	7	02:071	24	872,59	20 942,16
15260	Северная Осетия-Алания респ. Алагирский р-н, п. В. Фиагдон, во дворе корпуса № 13, участок № 733	Алагирский	15:07:0140108:658	003002000000 Земли населенных пунктов	Под строительство гаража	7	02:071	24	872,59	20 942,16
15261	Северная Осетия-Алания респ. Алагирский р-н, п. В. Фиагдон, во дворе корпуса № 13, участок № 725	Алагирский	15:07:0140108:659	003002000000 Земли населенных пунктов	Для эксплуатации существующего гаража	7	02:071	24	872,59	20 942,16

№ п/п	Местоположение ЗУ	Район	Кадастровый номер ЗУ	Категория земель	Разрешенное использование по документу	Код вида разрешенного использования (в соответствии с классификатором видов разрешенного использования земельных участков)	Вид использования объектов недвижимости	Площадь	УПКС	КС
15262	Респ. Северная Осетия - Алания, р-н Алагирский, п. В. Фнагдон, дом 13/9, уч.№95 "а"	Алагирский	15:07:0140108:66	003002000000 Земли населенных пунктов	Для ведения личного подсобного хозяйства	13	02:02:02	210	894,96	187 941,60
15263	Северная Осетия-Алания респ. Алагирский р-н. п. В. Фнагдон, во дворе корпуса №13, участок № 727	Алагирский	15:07:01 40108:661	003002000000 Земли населенных пунктов	Под строительство гаража	7	02:07:1	24	872,59	20 942,16
15264	Республика Северная Осетия-Алания р-н Алагирский, п. В.Фнагдон, участок №216	Алагирский	15:07:01 40108:662	003002000000 Земли населенных пунктов	Для ведения личного подсобного хозяйства	13	02:02:02	396	894,96	354 404,16
15265	Республика Северная Осетия-Алания, р-н Алагирский. п. В.Фнагдон. участок №217	Алагирский	15:07:01 40108:663	003002000000 Земли населенных пунктов	Для ведения личного подсобного хозяйства	13	02:02:02	100	894,96	89 496,00
15266	Северная Осетия-Алания респ. Алагирский р-н. п. В. Фнагдон, во дворе корпуса №13, участок 728	Алагирский	15:07:01 40108:667	003002000000 Земли населенных пунктов	объект гаражного назначения	7	02:07:1	24	872,59	20 942,16
15267	Республика Северная Осетия-Алания, р-н Алагирский, пос. В. Фнагдон. участок № 244 "а"	Алагирский	15:07:01 40108:668	003002000000 Земли населенных пунктов	Для ведения личного подсобного хозяйства	13	02:02:02	909	894,96	813 518,64
15268	Республика Северная Осетия-Алания, р-н Алагирский, п. В. Фнагдон, участок № 43/1	Алагирский	15:07:01 40108:669	003002000000 Земли населенных пунктов	Для ведения личного подсобного хозяйства	13	02:02:02	2 115	894,96	1 892 840,40
15269	Респ. Северная Осетия - Алания, р-н Алагирский, п. В. Фнагдон	Алагирский	15.07:01401 08.67	003002000000 Земли населенных пунктов	под гараж	7	02:07:1	24	872,59	20 942,16
15270	Республика Северная Осетия-Алания, р-н Алагирский, п. В. Фнагдон, участок № 562/1	Алагирский	15:07:01 40108:671	003002000000 Земли населенных пунктов	Хранение автотранспорта	7	02:07:1	24	872,59	20 942,16
15271	Республика Северная Осетия-Алания, р-н Алагирский, п. В. Фнагдон, участок № 563/1	Алагирский	15:07:01 40108:672	003002000000 Земли населенных пунктов	Хранение автотранспорта	7	02:07:1	24	872,59	20 942,16
15272	Республика Северная Осетия-Алания, р-н Алагирский, п. В. Фнагдон, участок № 700	Алагирский	15:07:01 40108:674	003002000000 Земли населенных пунктов	Для эксплуатации существующего гаража	7	02:07:1	24	872,59	20 942,16
15273	Республика Северная Осетия-Алания, р-н Алагирский. п. В. Фнагдон. участок № 711	Алагирский	15:07:01 40108:677	003002000000 Земли населенных пунктов	Для эксплуатации существующего гаража	7	02:07:1	24	872,59	20 942,16
15274	Республика Северная Осетия-Алания, р-н Алагирский. п. В. Фнагдон. участок № 701	Алагирский	15:07:01 40108:678	003002000000 Земли населенных пунктов	Для эксплуатации существующего гаража	7	02:07:1	24	872,59	20 942,16
15275	Республика Северная Осетия-Алания, р-н Алагирский, п. В. Фнагдон, участок № 703	Алагирский	15:07:01 40108:679	003002000000 Земли населенных пунктов	Для эксплуатации существующего гаража	7	02:07:1	24	872,59	20 942,16
15276	Респ. Северная Осетия - Алания, р-н Алагирский, п. В.Фнагдон	Алагирский	15.07:01401 08.68	003002000000 Земли населенных пунктов	под гараж	7	02:07:1	24	872,59	20 942,16
15277	Республика Северная Осетия-Алания, р-н Алагирский. п. В.Фнагдон. участок № 704	Алагирский	15:07:01 40108:682	003002000000 Земли населенных пунктов	Для строительство гаража	7	02:07:1	24	872,59	20 942,16
15278	Республика Северная Осетия-Алания, р-н Алагирский. п Верхний Фнагдон, участок № 697	Алагирский	15:07:01 40108:683	003002000000 Земли населенных пунктов	Под строительство гаража	7	02:07:1	24	872,59	20 942,16
15279	Республика Северная Осетия-Алания, р-н Алагирский. п. В. Фнагдон. участок № 709	Алагирский	15:07:01 40108:687	003002000000 Земли населенных пунктов	Под строительство гаража	7	02:07:1	24	872,59	20 942,16
15280	Республика Северная Осетия-Алания, р-н Алагирский, п. В. Фнагдон, участок № 713	Алагирский	15:07:01 40108:689	003002000000 Земли населенных пунктов	Под строительство гаража	7	02:07:1	24	872,59	20 942,16
15281	Республика Северная Осетия-Алания, р-н Алагирский. п. В. Фнагдон. участок № 714	Алагирский	15:07:01 40108:691	003002000000 Земли населенных пунктов	Хранение автотранспорта	7	02:07:1	24	872,59	20 942,16
15282	Республика Северная Осетия-Алания, р-н Алагирский. п. В. Фнагдон. участок № 58/4	Алагирский	15:07:01 40108:693	003002000000 Земли населенных пунктов	Для ведения личного подсобного хозяйства	13	02:02:02	425	894,96	380 358,00
15283	Респ. Северная Осетия - Алания, р-н Алагирский, п. Верхний Фнагдон, участок № 270/1	Алагирский	15:07:01 40108:697	003002000000 Земли населенных пунктов	Для ведения личного подсобного хозяйства	13	02:02:02	510	894,96	456 429,60
15284	Республика Северная Осетия-Алания, р-н Алагирский, п. В. Фнагдон, участок № 224/7	Алагирский	15:07:01 40108:698	003002000000 Земли населенных пунктов	Для ведения личного подсобного хозяйства	13	02:02:02	984	894,96	880 640,64
15285	Республика Северная Осетия-Алания, р-н Алагирский. п. Верхний Фнагдон. уч 519/1	Алагирский	15:07:01 40108:699	003002000000 Земли населенных пунктов	Для ведения личного подсобного хозяйства	13	02:02:02	667	894,96	596 938,32
15286	Респ. Северная Осетия - Алания, р-н Алагирский, п. Верхний Фнагдон, в районе Детской санатории	Алагирский	15:07:01401 08:7	003002000000 Земли населенных пунктов	Под существующий жилой дом	13	02:02:10	600	894,96	536 976,00
15287	Республика Северная Осетия-Алания, р-н Алагирский, п. В. Фнагдон, участок № 565	Алагирский	15:07:01 40108:700	003002000000 Земли населенных пунктов	Для эксплуатации существующего гаража	7	02:07:1	24	872,59	20 942,16
15288	Республика Северная Осетия-Алания, р-н Алагирский, п. В. Фнагдон, участок № 546	Алагирский	15:07:01 40108:701	003002000000 Земли населенных пунктов	Для строительства гаража	7	02:07:1	24	872,59	20 942,16
15289	Республика Северная Осетия-Алания, р-н Алагирский. п. В. Фнагдон. участок № 565/1	Алагирский	15:07:01 40108:702	003002000000 Земли населенных пунктов	Для эксплуатации существующего гаража	7	02:07:1	24	872,59	20 942,16
15290	Республика Северная Осетия-Алания, р-н Алагирский. п. Верхний Фнагдон. участок 245/1	Алагирский	15:07:01 40108:703	003002000000 Земли населенных пунктов	Для ведения личного подсобного хозяйства	13	02:02:02	469	894,96	419 736,24
15291	Республика Северная Осетия-Алания, р-н Алагирский, п. Верхний Фнагдон, участок 199/12	Алагирский	15:07:01 40108:704	003002000000 Земли населенных пунктов	Для ведения личного подсобного хозяйства	13	02:02:02	1 002	894,96	896 749,92
15292	Северная Осетия-Алания респ. Алагирский р-н. п В. Фнагдон участок 166/10	Алагирский	15:07:01 40108:706	003002000000 Земли населенных пунктов	Для строительства магазина	4	04:04:0	30	2 326,89	69 806,70
15293	Российская Федерация, Республика Северная Осетия-Алания, Алагирский муниципальный район, Фнагдонское сельское поселение, п. Верхний Фнагдон, 239	Алагирский	15:07:01 40108:708	003002000000 Земли населенных пунктов	Для ведения личного подсобного хозяйства	13	02:02:02	650	894,96	581 724,00
15294	Республика Северная Осетия-Алания, р-н Алагирский. п Верхний Фнагдон, д 199/6	Алагирский	15:07:01 40108:709	003002000000 Земли населенных пунктов	Для ведения личного подсобного хозяйства	13	02:02:02	320	894,96	286 387,20
15295	Республика Северная Осетия-Алания, р-н Алагирский, п. В. Фнагдон, участок № 38/5	Алагирский	15:07:01 40108:710	003002000000 Земли населенных пунктов	Для ведения личного подсобного хозяйства	13	02:02:02	420	894,96	375 883,20
15296	Республика Северная Осетия-Алания, р-н Алагирский, п. Верхний Фнагдон, участок №556 "в"	Алагирский	15:07:01 40108:715	003002000000 Земли населенных пунктов	Для эксплуатации существующего гаража	7	02:07:1	24	872,59	20 942,16
15297	Респ. Северная Осетия - Алания, р-н Алагирский. п. В. Фнагдон. участок № 247	Алагирский	15:07:01 40108:717	003002000000 Земли населенных пунктов	Для ведения личного подсобного хозяйства	13	02:02:02	269	894,96	240 744,24
15298	Республика Северная Осетия-Алания, р-н Алагирский. пос. Верхний Фнагдон, участок № 292"б"	Алагирский	15:07:01 40108:720	003002000000 Земли населенных пунктов	Для ведения личного подсобного хозяйства	13	02:02:02	549	894,96	491 333,04
15299	Республика Северная Осетия-Алания, р-н Алагирский, п. Верхний Фнагдон, участок № 88/5	Алагирский	15:07:01 40108:721	003002000000 Земли населенных пунктов	Для ведения личного подсобного хозяйства	13	02:02:02	217	894,96	194 206,32
15300	Республика Северная Осетия-Алания, р-н Алагирский, пос. Верхний Фнагдон. участок № 294	Алагирский	15:07:01 40108:722	003002000000 Земли населенных пунктов	Для ведения личного подсобного хозяйства	13	02:02:02	197	894,96	176 307,12
15301	Республика Северная Осетия-Алания, р-н Алагирский. пос. Верхний Фнагдон, участок № 296/5	Алагирский	15:07:01 40108:724	003002000000 Земли населенных пунктов	Для ведения личного подсобного хозяйства	13	02:02:02	220	894,96	196 891,20
15302	Респ. Северная Осетия - Алания, р-н Алагирский. п. В. Фнагдон. участок № 231"а"	Алагирский	15:07:01 40108:725	003002000000 Земли населенных пунктов	Для индивидуального жилищного строительства	13	02:02:10	391	894,96	349 929,36
15303	Респ. Северная Осетия - Алания, р-н Алагирский, п. В. Фнагдон, участок № 231"б"	Алагирский	15:07:01 40108:726	003002000000 Земли населенных пунктов	Для индивидуального жилищного строительства	13	02:02:10	394	894,96	352 614,24
15304	Республика Северная Осетия-Алания, р-н Алагирский, пос. В. Фнагдон. участок № 51"а"	Алагирский	15:07:01 40108:729	003002000000 Земли населенных пунктов	Для ведения личного подсобного хозяйства	13	02:02:02	486	894,96	434 950,56
15305	Республика Северная Осетия-Алания, р-н Алагирский. п. Верхний Фнагдон. уч. 726/1	Алагирский	15:07:01 40108:730	003002000000 Земли населенных пунктов	Для строительство гаража	7	02:07:1	24	872,59	20 942,16
15306	Республика Северная Осетия-Алания, р-н Алагирский. пос. Верхний Фнагдон, участок 60/9	Алагирский	15:07:01 40108:731	003002000000 Земли населенных пунктов	Для ведения личного подсобного хозяйства	13	02:02:02	598	894,96	535 186,08
15307	Респ. Северная Осетия - Алания, р-н Алагирский, п. В. Фнагдон, участок № 83	Алагирский	15:07:01 40108:732	003002000000 Земли населенных пунктов	Для ведения личного подсобного хозяйства	13	02:02:02	247	894,96	221 055,12
15308	Респ. Северная Осетия - Алания, р-н Алагирский, п. В. Фнагдон, участок № 296/9	Алагирский	15:07:01 40108:734	003002000000 Земли населенных пунктов	Для ведения личного подсобного хозяйства	13	02:02:02	260	894,96	232 689,60

№ п/п	Местоположение ЗУ	Район	Кадастровый номер ЗУ	Категория земель	Разрешенное использование по документу	Код вида разрешенного использования (в соответствии с классификатором видов разрешенного использования земельных участков)	Вид использования объектов недвижимости	Площадь	УПКС	КС
15309	Республика Северная Осетия-Алания, р-н Алагирский, п. Верхний Фиагдон, уч 295	Алагирский	15:07:0140108:735	003002000000 Земли населенных пунктов	Для ведения личного подсобного хозяйства	13	02:0020	325	894,96	290 862,00
15310	Республика Северная Осетия-Алания, р-н Алагирский, п. В. Фиагдон, участок № 563	Алагирский	15:07:0140108:737	003002000000 Земли населенных пунктов	Для эксплуатации существующего гаража	7	02:0071	24	872,59	20 942,16
15311	Респ. Северная Осетия - Алания, р-н Алагирский, п. В.Фиагдон	Алагирский	15:07:0140108:74	003002000000 Земли населенных пунктов	под гараж	7	02:0071	24	872,59	20 942,16
15312	Республика Северная Осетия-Алания, р-н Алагирский, п. В. Фиагдон, участок № 555	Алагирский	15:07:0140108:742	003002000000 Земли населенных пунктов	Для эксплуатации существующего гаража	7	02:0071	24	872,59	20 942,16
15313	Респ. Северная Осетия - Алания, р-н Алагирский, п. В. Фиагдон, участок № 292/4	Алагирский	15:07:0140108:743	003002000000 Земли населенных пунктов	Для ведения личного подсобного хозяйства	13	02:0020	423	894,96	378 568,08
15314	Респ. Северная Осетия - Алания, р-н Алагирский, п. В. Фиагдон, участок № 302	Алагирский	15:07:0140108:744	003002000000 Земли населенных пунктов	Для ведения личного подсобного хозяйства	13	02:0020	332	894,96	297 126,72
15315	Республика Северная Осетия-Алания, р-н Алагирский, п. В. Фиагдон, участок № 720	Алагирский	15:07:0140108:745	003002000000 Земли населенных пунктов	Для эксплуатации существующего гаража	7	02:0071	24	872,59	20 942,16
15316	Республика Северная Осетия-Алания, р-н Алагирский, п. В. Фиагдон, участок № 721	Алагирский	15:07:0140108:746	003002000000 Земли населенных пунктов	Для эксплуатации существующего гаража	7	02:0071	24	872,59	20 942,16
15317	Респ. Северная Осетия - Алания, р-н Алагирский, п. Верхний Фиагдон, участок №304/1	Алагирский	15:07:0140108:748	003002000000 Земли населенных пунктов	Для ведения личного подсобного хозяйства	13	02:0020	1 267	894,96	1 133 914,32
15318	Республика Северная Осетия-Алания, р-н Алагирский, п. Верхний Фиагдон, участок №522/1	Алагирский	15:07:0140108:751	003002000000 Земли населенных пунктов	хранение автотранспорта	7	02:0071	24	872,59	20 942,16
15319	Республика Северная Осетия-Алания, р-н Алагирский, п. В. Фиагдон, участок № 219	Алагирский	15:07:0140108:752	003002000000 Земли населенных пунктов	Для ведения личного подсобного хозяйства	13	02:0020	369	894,96	330 240,24
15320	Республика Северная Осетия-Алания, р-н Алагирский, п. Верхний Фиагдон, участок № 297	Алагирский	15:07:0140108:756	003002000000 Земли населенных пунктов	Для ведения личного подсобного хозяйства	13	02:0020	820	894,96	733 867,20
15321	Республика Северная Осетия-Алания, р-н Алагирский, п. Верхний Фиагдон, участок № 296	Алагирский	15:07:0140108:757	003002000000 Земли населенных пунктов	Для ведения личного подсобного хозяйства	13	02:0020	230	894,96	205 840,80
15322	Республика Северная Осетия-Алания, р-н Алагирский, п. В. Фиагдон, участок №584	Алагирский	15:07:0140108:762	003002000000 Земли населенных пунктов	Для эксплуатации существующего гаража	7	02:0071	31	872,59	27 050,29
15323	Респ. Северная Осетия - Алания, р-н Алагирский, пос. Верхний Фиагдон, участок № 306	Алагирский	15:07:0140108:763	003002000000 Земли населенных пунктов	Для ведения личного подсобного хозяйства	13	02:0020	593	894,96	530 711,28
15324	Республика Северная Осетия-Алания, р-н Алагирский, п. Верхний Фиагдон, участок № 299/4	Алагирский	15:07:0140108:765	003002000000 Земли населенных пунктов	Для ведения личного подсобного хозяйства	13	02:0020	168	894,96	150 353,28
15325	Республика Северная Осетия-Алания, р-н Алагирский, п. Верхний Фиагдон, участок №553	Алагирский	15:07:0140108:771	003002000000 Земли населенных пунктов	Для строительства гаража	7	02:0071	29	872,59	25 305,11
15326	Респ. Северная Осетия - Алания, р-н Алагирский, пос. Верхний Фиагдон, участок №305/1	Алагирский	15:07:0140108:772	003002000000 Земли населенных пунктов	Для ведения личного подсобного хозяйства	13	02:0020	345	894,96	308 761,20
15327	Республика Северная Осетия-Алания, р-н Алагирский, п. В. Фиагдон,участок №525	Алагирский	15:07:0140108:777	003002000000 Земли населенных пунктов	Обслуживание жилой застройки	6	03:0012	30	917,33	27 519,90
15328	Республика Северная Осетия-Алания, р-н Алагирский, п. Верхний Фиагдон, 166 "п"	Алагирский	15:07:0140108:778	003002000000 Земли населенных пунктов	Магазины	4	04:0040	73	2 326,89	169 862,97
15329	Российская Федерация, Республика Северная Осетия-Алания, Алагирский муниципальный район, Фиагдонское сельское поселение, пос. Верхний Фиагдон, 47	Алагирский	15:07:0140108:782	003002000000 Земли населенных пунктов	Для ведения личного подсобного хозяйства	13	02:0020	279	894,96	249 693,84
15330	Российская Федерация, Республика Северная Осетия - Алания, Алагирский муниципальный район, Фиагдонское сельское поселение, пос Верхний Фиагдон, 47/1	Алагирский	15:07:0140108:783	003002000000 Земли населенных пунктов	Для ведения личного подсобного хозяйства	13	02:0020	300	894,96	268 488,00
15331	Респ. Северная Осетия - Алания, р-н Алагирский, п. В. Фиагдон, участок № 260	Алагирский	15:07:0140108:787	003002000000 Земли населенных пунктов	Для ведения личного подсобного хозяйства	13	02:0020	789	894,96	706 123,44
15332	Респ. Северная Осетия - Алания, р-н Алагирский, пос. В. Фиагдон, участок №283	Алагирский	15:07:0140108:788	003002000000 Земли населенных пунктов	Для ведения личного подсобного хозяйства	13	02:0020	609	894,96	545 030,64
15333	Респ. Северная Осетия - Алания, р-н Алагирский, пос. Верхний Фиагдон, участок №96 "а"	Алагирский	15:07:0140108:789	003002000000 Земли населенных пунктов	Для ведения личного подсобного хозяйства	13	02:0020	908	894,96	812 623,68
15334	Респ. Северная Осетия - Алания, р-н Алагирский, пос. В. Фиагдон, 85/6	Алагирский	15:07:0140108:79	003002000000 Земли населенных пунктов	Для ведения личного подсобного хозяйства	13	02:0020	400	894,96	357 984,00
15335	Республика Северная Осетия-Алания, Алагирский район, пос. Верхний Фиагдон, участок №306/6	Алагирский	15:07:0140108:790	003002000000 Земли населенных пунктов	Для ведения личного подсобного хозяйства	13	02:0020	261	894,96	233 584,56
15336	Респ. Северная Осетия - Алания, р-н Алагирский, п. В. Фиагдон, участок №289	Алагирский	15:07:0140108:791	003002000000 Земли населенных пунктов	Для ведения личного подсобного хозяйства	13	02:0020	435	894,96	389 307,60
15337	Республика Северная Осетия-Алания, р-н Алагирский, п. Верхний Фиагдон, участок № 715	Алагирский	15:07:0140108:793	003002000000 Земли населенных пунктов	для эксплуатации существующего гаража	7	02:0071	24	872,59	20 942,16
15338	Республика Северная Осетия-Алания, р-н Алагирский, п. Верхний Фиагдон, участок 565/2	Алагирский	15:07:0140108:796	003002000000 Земли населенных пунктов	Для эксплуатации существующего гаража	7	02:0071	30	872,59	26 177,70
15339	Республика Северная Осетия-Алания, р-н Алагирский, п. В. Фиагдон, участок № 27 "а"	Алагирский	15:07:0140108:799	003002000000 Земли населенных пунктов	Для ведения личного подсобного хозяйства	13	02:0020	457	894,96	408 996,72
15340	Респ. Северная Осетия - Алания, р-н Алагирский, пгт. Верхний Фиагдон, в районе детского санатория	Алагирский	15:07:0140108:8	003002000000 Земли населенных пунктов	Для строительства индивидуального жилого дома и ведения личного подсобного хозяйства	13	02:0010	1 132	894,96	1 013 094,72
15341	Республика Северная Осетия-Алания, р-н Алагирский, п. Верхний Фиагдон, участок № 220	Алагирский	15:07:0140108:804	003002000000 Земли населенных пунктов	Для ведения личного подсобного хозяйства	13	02:0020	290	894,96	259 538,40
15342	Республика Северная Осетия-Алания, р-н Алагирский, п. Верхний Фиагдон, участок № 316	Алагирский	15:07:0140108:806	003002000000 Земли населенных пунктов	Для ведения личного подсобного хозяйства	13	02:0020	341	894,96	305 181,36
15343	Республика Северная Осетия-Алания, р-н Алагирский, п. Верхний Фиагдон, участок 199/11	Алагирский	15:07:0140108:807	003002000000 Земли населенных пунктов	Для ведения личного подсобного хозяйства	13	02:0020	534	894,96	477 908,64
15344	Республика Северная Осетия-Алания, р-н Алагирский, п. Верхний Фиагдон, участок № 128/4	Алагирский	15:07:0140108:812	003002000000 Земли населенных пунктов	Для ведения личного подсобного хозяйства	13	02:0020	418	894,96	374 093,28
15345	Респ. Северная Осетия - Алания, р-н Алагирский, п. В. Фиагдон, участок №250	Алагирский	15:07:0140108:813	003002000000 Земли населенных пунктов	Для ведения личного подсобного хозяйства	13	02:0020	416	894,96	372 303,36
15346	Республика Северная Осетия-Алания, р-н Алагирский, п. Верхний Фиагдон, участок № 305/2	Алагирский	15:07:0140108:815	003002000000 Земли населенных пунктов	Для ведения личного подсобного хозяйства	13	02:0020	650	894,96	581 724,00
15347	Республика Северная Осетия-Алания, р-н Алагирский, п Верхний Фиагдон, участок №671	Алагирский	15:07:0140108:817	003002000000 Земли населенных пунктов	Индивидуальное жилищное строительство	13	02:0010	150	894,96	134 244,00
15348	Республика Северная Осетия-Алания, р-н Алагирский, п Верхний Фиагдон, уч 71/5	Алагирский	15:07:0140108:826	003002000000 Земли населенных пунктов	Магазины	4	04:0040	69	2 326,89	160 555,41
15349	Республика Северная Осетия-Алания, р-н Алагирский, п Верхний Фиагдон, участок 723/5 а	Алагирский	15:07:0140108:828	003002000000 Земли населенных пунктов	Объекты обслуживания населения	7	02:0071	50	872,59	43 629,50
15350	Республика Северная Осетия-Алания, р-н Алагирский, п Верхний Фиагдон, участок 723/5 б	Алагирский	15:07:0140108:829	003002000000 Земли населенных пунктов	Объекты обслуживания населения	7	02:0071	50	872,59	43 629,50
15351	Республика Северная Осетия-Алания, р-н Алагирский, п Верхний Фиагдон, участок 723/5 в	Алагирский	15:07:0140108:830	003002000000 Земли населенных пунктов	Объекты обслуживания населения	7	02:0071	86	872,59	75 042,74
15352	Республика Северная Осетия-Алания, р-н Алагирский, п Верхний Фиагдон	Алагирский	15:07:0140108:831	003002000000 Земли населенных пунктов	Индивидуальное жилищное строительство	13	02:0010	150	894,96	134 244,00

№ п/п	Местоположение ЗУ	Район	Кадастровый номер ЗУ	Категория земель	Разрешенное использование по документу	Код вида разрешенного использования (в соответствии с классификатором видов разрешенного использования земельных участков)	Вид использования объектов недвижимости	Площадь	УПКС	КС
15353	Республика Северная Осетия-Алания, р-н Алагирский, п Верхний Фиагдон	Алагирский	15:07:0140108:832	003002000000 Земли населенных пунктов	Индивидуальное жилищное строительство	13	02:0010	150	894,96	134 244,00
15354	Республика Северная Осетия-Алания, р-н Алагирский, п Верхний Фиагдон	Алагирский	15:07:0140108:833	003002000000 Земли населенных пунктов	Индивидуальное жилищное строительство	13	02:0010	150	894,96	134 244,00
15355	Республика Северная Осетия-Алания, р-н Алагирский, п Верхний Фиагдон	Алагирский	15:07:0140108:834	003002000000 Земли населенных пунктов	Индивидуальное жилищное строительство	13	02:0010	150	894,96	134 244,00
15356	Республика Северная Осетия-Алания, р-н Алагирский, п Верхний Фиагдон	Алагирский	15:07:0140108:835	003002000000 Земли населенных пунктов	Индивидуальное жилищное строительство	13	02:0010	150	894,96	134 244,00
15357	Республика Северная Осетия-Алания, р-н Алагирский, п Верхний Фиагдон	Алагирский	15:07:0140108:836	003002000000 Земли населенных пунктов	Индивидуальное жилищное строительство	13	02:0010	150	894,96	134 244,00
15358	Республика Северная Осетия-Алания, р-н Алагирский, п Верхний Фиагдон	Алагирский	15:07:0140108:837	003002000000 Земли населенных пунктов	Индивидуальное жилищное строительство	13	02:0010	150	894,96	134 244,00
15359	Республика Северная Осетия-Алания, р-н Алагирский, п Верхний Фиагдон	Алагирский	15:07:0140108:838	003002000000 Земли населенных пунктов	Индивидуальное жилищное строительство	13	02:0010	150	894,96	134 244,00
15360	Республика Северная Осетия-Алания, р-н Алагирский, п Верхний Фиагдон	Алагирский	15:07:0140108:839	003002000000 Земли населенных пунктов	Индивидуальное жилищное строительство	13	02:0010	150	894,96	134 244,00
15361	Республика Северная Осетия-Алания, р-н Алагирский, п Верхний Фиагдон	Алагирский	15:07:0140108:841	003002000000 Земли населенных пунктов	обслуживание жилой застройки	6	03:0012	24	917,33	22 015,92
15362	Республика Северная Осетия-Алания, р-н Алагирский, п. В. Фиагдон, участок № 69/4	Алагирский	15:07:0140108:9	003002000000 Земли населенных пунктов	Для эксплуатации существующего жилого дома	13	02:0010	2 500	894,96	2 237 400,00
15363	Респ. Северная Осетия - Алания, р-н Алагирский, п. В.Фиагдон, дом 12/54, уч.№115	Алагирский	15.07:0140108.92	003002000000 Земли населенных пунктов	Для ведения личного подсобного хозяйства	13	02:0020	591	894,96	528 921,36
15364	Респ Северная Осетия - Алания, р-н Алагирский, п. В Фиагдон, дом 13/60	Алагирский	15.07:0140108.94	003002000000 Земли населенных пунктов	Для ведения личного подсобного хозяйства	13	02:0020	1 000	894,96	894 960,00
15365	Республика Северная Осетия — Алания, р-н Алагирский, п. Верхний Фиагдон, участок № 73б	Алагирский	15:07:0140108:954	003002000000 Земли населенных пунктов	Для индивидуального жилищного строительства	13	02:0010	150	894,96	134 244,00
15366	Респ Северная Осетия - Алания, Алагирский р-н, п Верхний Фиагдон, участок № 732/2	Алагирский	15:07:0140108:955	003002000000 Земли населенных пунктов	Обслуживание жилой застройки	6	03:0012	43	917,33	39 445,19
15367	Республика Северная Осетия - Алания, Алагирский р-н. п. Верхний Фиагдон, участок 14	Алагирский	15:07:0140108:956	003002000000 Земли населенных пунктов	Для индивидуального жилищного строительства	13	02:0010	733	894,96	656 005,68
15368	Республика Северная Осетия - Алания, Алагирский р-н, п. В. Фиагдон, участок №622 "б"	Алагирский	15:07:0140108:959	003002000000 Земли населенных пунктов	Под индивидуальный жилой дом	13	02:0010	50	894,96	44 748,00
15369	Республика Северная Осетия - Алания, Алагирский р-н, п Верхний Фиагдон, участок 111/34	Алагирский	15:07:0140108:960	003002000000 Земли населенных пунктов	Коммунальное обслуживание	6	03:0012	78	917,33	71 551,74
15370	Респ Северная Осетия - Алания, Алагирский р-н. п. В Фиагдон. 715/1	Алагирский	15:07:0140108:966	003002000000 Земли населенных пунктов	Для индивидуального жилищного строительства	13	02:0010	150	894,96	134 244,00
15371	Респ Северная Осетия - Алания, Алагирский р-н. п. В.Фиагдон. 735/1	Алагирский	15:07:0140108:967	003002000000 Земли населенных пунктов	обслуживание жилой застройки	6	03:0012	24	917,33	22 015,92
15372	Республика Северная Осетия - Алания, Алагирский р-н, п. В Фиагдон, 721/2	Алагирский	15:07:0140108:971	003002000000 Земли населенных пунктов	Обслуживание жилой застройки	6	03:0012	50	917,33	45 866,50
15373	Республика Северная Осетия-Алания, р-н Алагирский, п. В. Фиагдон	Алагирский	15:07:0140108:975	003002000000 Земли населенных пунктов	Для ведения личного подсобного хозяйства	13	02:0020	325	894,96	290 862,00
15374	Республика Северная Осетия-Алания, р-н Алагирский, п. В. Фиагдон	Алагирский	15:07:0140108:976	003002000000 Земли населенных пунктов	Для ведения личного подсобного хозяйства	13	02:0020	325	894,96	290 862,00
15375	Республика Северная Осетия - Алания, Алагирский район, п Верхний Фиагдон	Алагирский	15:07:0140108:977	003002000000 Земли населенных пунктов	Объекты гаражного назначения	7	02:0071	49	872,59	42 756,91
15376	Респ Северная Осетия - Алания, Алагирский р-н, п Верхний Фиагдон. №67/1	Алагирский	15:07:0140108:978	003002000000 Земли населенных пунктов	Для ведения личного подсобного хозяйства	13	02:0020	829	894,96	741 921,84
15377	Респ Северная Осетия - Алания, Алагирский р-н, пос.Верхний Фиагдон	Алагирский	15:07:0140108:979	003002000000 Земли населенных пунктов	Для ведения личного подсобного хозяйства	13	02:0020	852	894,96	762 505,92
15378	Респ Северная Осетия - Алания, Алагирский р-н. пос.Верхний Фиагдон	Алагирский	15:07:0140108:980	003002000000 Земли населенных пунктов	Для ведения личного подсобного хозяйства	13	02:0020	283	894,96	253 273,68
15379	Республика Северная Осетия-Алания, Алагирский район, п. В.Фиагдон, уч. 103/4	Алагирский	15:07:0140108:981	003002000000 Земли населенных пунктов	Для ведения личного подсобного хозяйства	13	02:0020	91	894,96	81 441,36
15380	Респ Северная Осетия - Алания, р-н Алагирский, п. В Фиагдон, дом 13/13, уч.№27	Алагирский	15.07:0140108.99	003002000000 Земли населенных пунктов	Для ведения личного подсобного хозяйства	13	02:0020	457	894,96	408 996,72
15381	Республика Северная Осетия - Алания, Алагирский район, п Верхний Фиагдон	Алагирский	15:07:0140108:995	003002000000 Земли населенных пунктов	Для ведения личного подсобного хозяйства	13	02:0020	329	894,96	294 441,84
15382	Республика Северная Осетия - Алания, Алагирский район. п. Верхний Фиагдон	Алагирский	15:07:0140108:996	003002000000 Земли населенных пунктов	Для ведения личного подсобного хозяйства	13	02:0020	763	894,96	682 854,48
15383	Республика Северная Осетия-Алания, р-н Алагирский, п Верхний Фиагдон, ул Ю.Дзиева, корп 10	Алагирский	15.07:0140109:1	003002000000 Земли населенных пунктов	Для эксплуатации существующего многоэтажного жилого дома	2	02:0060	2 577	2 237,40	5 765 779,80
15384	Респ Северная Осетия - Алания, р-н Алагирский, п. В. Фиагдон, дом 10/47	Алагирский	15.07:0140109.10	003002000000 Земли населенных пунктов	огород	13	13:011	600	47,50	28 500,00
15385	Республика Северная Осетия-Алания, р-н Алагирский, п. Верхний Фиагдон	Алагирский	15:07:0140109:100	003002000000 Земли населенных пунктов	Для ведения личного подсобного хозяйства	13	02:0020	1 000	894,96	894 960,00
15386	Республика Северная Осетия-Алания, р-н Алагирский, п. Верхний Фиагдон, уч. 17/8	Алагирский	15:07:0140109:101	003002000000 Земли населенных пунктов	Для ведения личного подсобного хозяйства	13	02:0020	2 200	894,96	1 968 912,00
15387	Респ. Северная Осетия - Алания, р-н Алагирский, п. В.Фиагдон, участок №109/8	Алагирский	15:07:0140109:102	003002000000 Земли населенных пунктов	Для ведения личного подсобного хозяйства	13	02:0020	1 100	894,96	984 456,00
15388	Республика Северная Осетия-Алания, р-н Алагирский, п. Верхний Фиагдон	Алагирский	15:07:0140109:103	003002000000 Земли населенных пунктов	Для индивидуального жилищного строительства	13	02:0010	500	894,96	447 480,00
15389	Республика Северная Осетия-Алания, р-н Алагирский, п. Верхний Фиагдон	Алагирский	15:07:0140109:104	003002000000 Земли населенных пунктов	Для индивидуального жилищного строительства	13	02:0010	500	894,96	447 480,00
15390	Республика Северная Осетия-Алания, р-н Алагирский, п. Верхний Фиагдон	Алагирский	15:07:0140109:105	003002000000 Земли населенных пунктов	Для индивидуального жилищного строительства	13	02:0010	500	894,96	447 480,00
15391	Республика Северная Осетия-Алания, р-н Алагирский, п. Верхний Фиагдон	Алагирский	15:07:0140109:106	003002000000 Земли населенных пунктов	Для индивидуального жилищного строительства	13	02:0010	500	894,96	447 480,00
15392	Республика Северная Осетия-Алания, р-н Алагирский, п. Верхний Фиагдон	Алагирский	15:07:0140109:107	003002000000 Земли населенных пунктов	Для индивидуального жилищного строительства	13	02:0010	500	894,96	447 480,00
15393	Респ Северная Осетия - Алания, р-н Алагирский, п. В Фиагдон, дом 13/11	Алагирский	15:07:0140109:11	003002000000 Земли населенных пунктов	огород	13	13:011	400	47,50	19 000,00
15394	Респ. Северная Осетия - Алания, р-н Алагирский, п. В.Фиагдон	Алагирский	15:07:0140109:12	003002000000 Земли населенных пунктов	ЛПХ	13	02:020	350	894,96	313 236,00
15395	Респ. Северная Осетия - Алания, р-н Алагирский, п. В.Фиагдон	Алагирский	15.07:0140109.13	003002000000 Земли населенных пунктов	ЛПХ	13	02:020	350	894,96	313 236,00
15396	Республика Северная Осетия - Алания, Алагирский район, п В. Фиагдон, участок №32/1	Алагирский	15.07:0140109.14	003002000000 Земли населенных пунктов	Для ведения личного подсобного хозяйства	13	02:020	300	894,96	268 488,00
15397	Респ Северная Осетия - Алания, р-н Алагирский, пгт Верхний Фиагдон, во дворе корпуса №10	Алагирский	15.07:0140109.19	003002000000 Земли населенных пунктов	Для строительства индивидуального гаража	7	02:071	40	872,59	34 903,60

№ п/п	Местоположение ЗУ	Район	Кадастровый номер ЗУ	Категория земель	Разрешенное использование по документу	Код вида разрешенного использования (в соответствии с классификатором видов разрешенного использования земельных участков)	Вид использования объектов недвижимости	Площадь	УПКС	КС
15398	РСО-Алания, Алагирский район, пос. В. Фиагдон, участок 98/4	Алагирский	15:07:0140109:219	003002000000 Земли населенных пунктов	Для ведения личного подсобного хозяйства	13	02:0020	732	894,96	655 110,72
15399	Республика Северная Осетия-Алания, р-н Алагирский, п.Верхний Фиагдон	Алагирский	15:07:0140109:221	003002000000 Земли населенных пунктов	Для ведения личного подсобного хозяйства	13	02:0020	700	894,96	626 472,00
15400	РСО-Алания, Алагирский район, п. В. Фиагдон, ул. Ю. Дзиппева участок №17	Алагирский	15:07:0140109:223	003002000000 Земли населенных пунктов	Дошкольное, начальное и среднее образование	3	03:0050	12 345	1 141,07	14 086 509,15
15401	Республика Северная Осетия - Алания, Алагирский р-н, п Верхний Фиагдон, участок № 10/3-1	Алагирский	15:07:0140109:224	003002000000 Земли населенных пунктов	Коммунальное обслуживание	6	03:0012	56	917,33	51 370,48
15402	Респ Северная Осетия - Алания, Алагирский р-н, п В Фиагдон	Алагирский	15:07:0140109:227	003002000000 Земли населенных пунктов	Для ведения личного подсобного хозяйства	13	02:0020	700	894,96	626 472,00
15403	Республика Северная Осетия - Алания, Алагирский р-н. пос. В.Фиагдон, участок №332	Алагирский	15:07:0140109:231	003002000000 Земли населенных пунктов	Для ведения личного подсобного хозяйства	13	02:0020	4 000	894,96	3 579 840,00
15404	Республика Северная Осетия-Алания, Алагирский р-н, п. Верхний Фиагдон	Алагирский	15:07:0140109:235	003002000000 Земли населенных пунктов	Для ведения личного подсобного хозяйства	13	02:0020	500	894,96	447 480,00
15405	Республика Северная Осетия-Алания, Алагирский р-н. п. Верхний Фиагдон	Алагирский	15:07:0140109:236	003002000000 Земли населенных пунктов	Для ведения личного подсобного хозяйства	13	02:0020	500	894,96	447 480,00
15406	Российская Федерация, Республика Северная Осетия-Алания, Алагирский муниципальный район, Фиагдонское сельское поселение, пос. Верхний Фиагдон, уч. 395	Алагирский	15:07:0140109:237	003002000000 Земли населенных пунктов	Для ведения личного подсобного хозяйства	13	02:0020	500	894,96	447 480,00
15407	Респ Северная Осетия - Алания, Алагирский р-н. п. Верхний Фиагдон, участок № 301	Алагирский	15:07:0140109:238	003002000000 Земли населенных пунктов	Для ведения личного подсобного хозяйства	13	02:0020	1 039	894,96	929 863,44
15408	Респ Северная Осетия - Алания, Алагирский р-н. п. Верхний Фиагдон. 333/3	Алагирский	15:07:0140109:239	003002000000 Земли населенных пунктов	Для ведения личного подсобного хозяйства	13	02:0020	3 660	894,96	3 275 553,60
15409	Республика Северная Осетия-Алания, р-н Алагирский, п. Верхний Фиагдон,№ 389	Алагирский	15:07:0140109:241	003002000000 Земли населенных пунктов	Для ведения личного подсобного хозяйства	13	02:0020	1 000	894,96	894 960,00
15410	Российская Федерация, Республика Северная Осетия-Алания, Алагирский муниципальный район, Фиагдонское сельское поселение, пос. Верхний Фиагдон, №344	Алагирский	15:07:0140109:242	003002000000 Земли населенных пунктов	Для ведения личного подсобного хозяйства	13	02:0020	1 000	894,96	894 960,00
15411	Российская Федерация, Республика Северная Осетия-Алания, Алагирский муниципальный район, Фиагдонское сельское поселение, пос. Верхний Фиагдон №394	Алагирский	15:07:0140109:243	003002000000 Земли населенных пунктов	Для ведения личного подсобного хозяйства	13	02:0020	450	894,96	402 732,00
15412	Республика Северная Осетия - Алания, Алагирский р-н. п. Верхний Фиагдон	Алагирский	15:07:0140109:244	003002000000 Земли населенных пунктов	Для ведения личного подсобного хозяйства	13	02:0020	420	894,96	375 883,20
15413	Республика Северная Осетия - Алания, Алагирский р-н, п Верхний Фиагдон	Алагирский	15:07:0140109:245	003002000000 Земли населенных пунктов	Для ведения личного подсобного хозяйства	13	02:0020	450	894,96	402 732,00
15414	Республика Северная Осетия - Алания, Алагирский р-н, п Верхний Фиагдон	Алагирский	15:07:0140109:246	003002000000 Земли населенных пунктов	Для ведения личного подсобного хозяйства	13	02:0020	450	894,96	402 732,00
15415	Республика Северная Осетия - Алания, Алагирский р-н. п. Верхний Фиагдон	Алагирский	15:07:0140109:247	003002000000 Земли населенных пунктов	Для ведения личного подсобного хозяйства	13	02:0020	500	894,96	447 480,00
15416	Респ. Северная Осетия - Алания, р-н Алагирский, п. В.Фиагдон, дом 10/37, уч. №7 "а"	Алагирский	15:07:0140109:25	003002000000 Земли населенных пунктов	Для ведения личного подсобного хозяйства	13	02:0020	638	894,96	570 984,48
15417	Республика Северная Осетия - Алания, Алагирский район, п.В.Фиагдон, Ю.Дзиккой, 17/2	Алагирский	15:07:0140109:250	003002000000 Земли населенных пунктов	Спорт	3	05:0010	1 320	246,11	324 865,20
15418	Республика Северная Осетия - Алания, Алагирский район, п Верхний Фиагдон, №346/2	Алагирский	15:07:0140109:265	003002000000 Земли населенных пунктов	Для ведения личного подсобного хозяйства	13	02:0020	386	894,96	345 454,56
15419	Республика Северная Осетия - Алания, Алагирский район. п. Верхний Фиагдон, №346/1	Алагирский	15:07:0140109:266	003002000000 Земли населенных пунктов	Для ведения личного подсобного хозяйства	13	02:0020	459	894,96	410 786,64
15420	Республика Северная Осетия - Алания, Алагирский район. п. Верхний Фиагдон, №346	Алагирский	15:07:0140109:267	003002000000 Земли населенных пунктов	Для ведения личного подсобного хозяйства	13	02:0020	455	894,96	407 206,80
15421	Респ. Северная Осетия - Алания, р-н Алагирский, п. В. Фиагдон, дом 10/60	Алагирский	15:07:0140109:27	003002000000 Земли населенных пунктов	Для ведения огородничества	13	13:011	600	47,50	28 500,00
15422	Республика Северная Осетия - Алания, Алагирский район, п.В.Фиагдон	Алагирский	15:07:0140109:273	003002000000 Земли населенных пунктов	Земельные участки (территории) общего пользования	5	12:0000	3 830	278,52	1 066 731,60
15423	Республика Северная Осетия - Алания, Алагирский район. п. Верхний Фиагдон, уч. 382	Алагирский	15:07:0140109:276	003002000000 Земли населенных пунктов	Для индивидуального жилищного строительства	13	02:0010	659	894,96	589 778,64
15424	Российская Федерация, Республика Северная Осетия-Алания, Алагирский муниципальный район, Фиагдонское сельское поселение, п. Верхний Фиагдон, 413	Алагирский	15:07:0140109:279	003002000000 Земли населенных пунктов	Для ведения личного подсобного хозяйства	13	02:0020	498	894,96	445 690,08
15425	Респ. Северная Осетия - Алания, р-н Алагирский, п. В Фиагдон	Алагирский	15:07:0140109:28	003002000000 Земли населенных пунктов	под кладовую	6	06:0093	300	747,07	224 121,00
15426	Российская Федерация, Республика Северная Осетия - Алания, Алагирский муниципальный район, пос. Верхний Фиагдон, участок 231 А	Алагирский	15:07:0140109:280	003002000000 Земли населенных пунктов	Для ведения личного подсобного хозяйства	13	02:0020	231	894,96	206 735,76
15427	Российская Федерация, Республика Северная Осетия-Алания, Алагирский муниципальный район, Фиагдонское сельское поселение, пос. Верхний Фиагдон, уч. 391	Алагирский	15:07:0140109:288	003002000000 Земли населенных пунктов	Для ведения личного подсобного хозяйства	13	02:0020	334	894,96	298 916,64
15428	Российская Федерация, Республика Северная Осетия-Алания, р-н Алагирский, п. Верхний Фиагдон	Алагирский	15:07:0140109:289	003002000000 Земли населенных пунктов	Для ведения личного подсобного хозяйства	13	02:0020	366	894,96	327 555,36
15429	Респ. Северная Осетия - Алания, р-н Алагирский, пос. Верхний Фиагдон, участок № 20 "г"	Алагирский	15:07:0140109:29	003002000000 Земли населенных пунктов	Для ведения личного подсобного хозяйства	13	02:0020	221	894,96	197 786,16
15430	Республика Северная Осетия-Алания, Алагирский р-н, п Верхний Фиагдон	Алагирский	15:07:0140109:294	003002000000 Земли населенных пунктов	Для индивидуального жилищного строительства	13	02:0010	329	894,96	294 441,84
15431	Российская Федерация, Республика Северная Осетия-Алания, Алагирский муниципальный район, Фиагдонское сельское поселение, пос. Верхний Фиагдон, №392	Алагирский	15:07:0140109:295	003002000000 Земли населенных пунктов	Для индивидуального жилищного строительства	13	02:0010	329	894,96	294 441,84
15432	Респ. Северная Осетия - Алания, р-н Алагирский, п. В.Фиагдон	Алагирский	15:07:0140109:3	003002000000 Земли населенных пунктов	под гаражи	7	02:071	24	872,59	20 942,16
15433	Респ. Северная Осетия - Алания, р-н Алагирский, п. В. Фиагдон, дом 5/12	Алагирский	15:07:0140109:32	003002000000 Земли населенных пунктов	магазин	4	04:0040	16	2 326,89	37 230,24
15434	Российская Федерация, Республика Северная Осетия - Алания, Алагирский муниципальный район, Фиагдонское сельское поселение, пос. Верхний Фиагдон, 333	Алагирский	15:07:0140109:34	003002000000 Земли населенных пунктов	Для эксплуатации существующих объектов незавершенного строительство детского оздоровительного комплекса.	3	03:0040	8 099	1 431,93	11 597 201,07
15435	Северная Осетия - Алания респ. р-н Алагирский, п. Верхний Фиагдон, уч 18/3	Алагирский	15:07:0140109:35	003002000000 Земли населенных пунктов	Спорт	3	05:0011	13 545	246,11	3 333 559,95
15436	Респ. Северная Осетия-Алания, р-н. Алагирский, п. Верхний Фиагдон, уч-к. № 212	Алагирский	15:07:0140109:36	003002000000 Земли населенных пунктов	Для ведения личного подсобного хозяйства	13	02:0020	151	894,96	135 138,96
15437	Респ. Северная Осетия-Алания, р-н. Алагирский, п. В Фиагдон, участок № 211	Алагирский	15:07:0140109:37	003002000000 Земли населенных пунктов	Для ведения личного подсобного хозяйства	13	02:0020	257	894,96	230 004,72
15438	Северная Осетия - Алания респ, р-н Алагирский, п Верхний Фиагдон, участок № 659	Алагирский	15:07:0140109:38	003002000000 Земли населенных пунктов	Для эксплуатации индивидуального гаража	7	02:071	24	872,59	20 942,16
15439	Северная Осетия - Алания респ. р-н Алагирский, п Верхний Фиагдон, уч-к №653	Алагирский	15:07:0140109:39	003002000000 Земли населенных пунктов	Для эксплуатации существующего гаража	7	02:071	24	872,59	20 942,16
15440	Северная Осетия - Алания респ. р-н Алагирский, п. В. Фиагдон, участок № 210	Алагирский	15:07:0140109:40	003002000000 Земли населенных пунктов	Для ведения личного подсобного хозяйства	13	02:0020	571	894,96	511 022,16

№ п/п	Местоположение ЗУ	Район	Кадастровый номер ЗУ	Категория земель	Разрешенное использование по документу	Код вида разрешенного использования (в соответствии с классификатором видов разрешенного использования земельных участков)	Вид использования объектов недвижимости	Площадь	УПКС	КС
15441	Республика Северная Осетия-Алания, р-н Алагирский, п. В.Фиагдон, участок №656	Алагирский	15:07:0140109:41	003002000000 Земли населенных пунктов	Для эксплуатации существующего гаража	7	02:0:071	24	872,59	20 942,16
15442	Северная Осетия - Алания респ, р-н Алагирский, п. В. Фиагдон, ул. Дзитиева, участок № 222	Алагирский	15:07:0140109:42	003002000000 Земли населенных пунктов	Для строительства магазина	4	04:0:040	72	2 326,89	167 536,08
15443	Северная Осетия - Алания респ, р-н Алагирский, пос. В. Фиагдон, участок № 210/4	Алагирский	15:07:0140109:45	003002000000 Земли населенных пунктов	Для ведения личного подсобного хозяйства	13	02:0:020	263	894,96	235 374,48
15444	Респ Северная Осетия - Алания, р-н Алагирский, п. В. Фиагдон, дом 10/6	Алагирский	15:07:0140109:5	003002000000 Земли населенных пунктов	Жилой дом	13	02:0:010	1 200	894,96	1 073 952,00
15445	Республика Северная Осетия-Алания, р-н Алагирский, п Верхний Фиагдон, гараж 6/6	Алагирский	15:07:0140109:50	003002000000 Земли населенных пунктов	Для эксплуатации существующего гаража	7	02:0:071	37	872,59	32 285,83
15446	Республика Северная Осетия-Алания, р-н Алагирский, п Верхний Фиагдон, ул Ю.Дзитиева, в районе корпуса №10, уч 3а	Алагирский	15:07:0140109:51	003002000000 Земли населенных пунктов	Под строительство пункта питания	4	04:0:060	160	1 991,28	318 604,80
15447	Респ Северная Осетия - Алания , р-н Алагирский, п В. Фиагдон, напротив корпуса №4,5	Алагирский	15:07:0140109:52	003002000000 Земли населенных пунктов	Для размещения объектов торговли	4	04:0:040	50	2 326,89	116 344,50
15448	Республика Северная Осетия-Алания, р-н Алагирский, пос В Фиагдон, участок № 210 "а"	Алагирский	15:07:0140109:53	003002000000 Земли населенных пунктов	Для ведения личного подсобного хозяйства	13	02:0:020	2 917	894,96	2 610 598,32
15449	Республика Северная Осетия-Алания, р-н Алагирский, пос Верхний Фиагдон, участок № 210/7	Алагирский	15:07:0140109:55	003002000000 Земли населенных пунктов	Для ведения личного подсобного хозяйства	13	02:0:020	6 000	894,96	5 369 760,00
15450	Республика Северная Осетия-Алания, р-н Алагирский, п. В. Фиагдон, №652/1	Алагирский	15:07:0140109:58	003002000000 Земли населенных пунктов	Под строительство гаража	7	02:0:071	24	872,59	20 942,16
15451	Республика Северная Осетия-Алания, р-н Алагирский, п. В. Фиагдон, участок №664	Алагирский	15:07:0140109:59	003002000000 Земли населенных пунктов	Для эксплуатации существующего гаража	7	02:0:071	24	872,59	20 942,16
15452	Республика Северная Осетия-Алания, р-н Алагирский, п. В. Фиагдон, участок №664/1	Алагирский	15:07:0140109:60	003002000000 Земли населенных пунктов	Для эксплуатации существующего подсобного здания	7	02:0:071	80	872,59	69 807,20
15453	Республика Северная Осетия-Алания, р-н Алагирский, п. В. Фиагдон, ул. Ю.Дзитиева, в районе корпуса №10, участок №25/4	Алагирский	15:07:0140109:61	003002000000 Земли населенных пунктов	Под строительство пункта питания	4	04:0:060	160	1 991,28	318 604,80
15454	Республика Северная Осетия-Алания, р-н Алагирский, пос. Верхний Фиагдон, участок № 278	Алагирский	15:07:0140109:62	003002000000 Земли населенных пунктов	Для ведения личного подсобного хозяйства	13	02:0:020	4 540	894,96	4 063 118,40
15455	Республика Северная Осетия-Алания, р-н Алагирский, пос. Верхний Фиагдон, участок № 279	Алагирский	15:07:0140109:63	003002000000 Земли населенных пунктов	Для ведения личного подсобного хозяйства	13	02:0:020	4 534	894,96	4 057 748,64
15456	Респ Северная Осетия - Алания, р-н Алагирский, п. В Фиагдон, участок № 17/7	Алагирский	15:07:0140109:69	003002000000 Земли населенных пунктов	Для ведения личного подсобного хозяйства	13	02:0:020	2 490	894,96	2 228 450,40
15457	Респ Северная Осетия - Алания, р-н Алагирский, п. В Фиагдон	Алагирский	15:07:0140109:7	003002000000 Земли населенных пунктов	под кладбище	13	02:0:010	300	894,96	268 488,00
15458	Республика Северная Осетия-Алания, р-н Алагирский, п Верхний Фиагдон, уч 315	Алагирский	15:07:0140109:86	003002000000 Земли населенных пунктов	Для индивидуального жилищного строительства	13	02:0:010	500	894,96	447 480,00
15459	Республика Северная Осетия-Алания, р-н Алагирский, п Верхний Фиагдон, уч 315/1	Алагирский	15:07:0140109:87	003002000000 Земли населенных пунктов	Для индивидуального жилищного строительства	13	02:0:010	500	894,96	447 480,00
15460	Республика Северная Осетия-Алания, р-н Алагирский, п Верхний Фиагдон, уч 315/2	Алагирский	15:07:0140109:88	003002000000 Земли населенных пунктов	Для индивидуального жилищного строительства	13	02:0:010	500	894,96	447 480,00
15461	Республика Северная Осетия-Алания, р-н Алагирский, п Верхний Фиагдон, уч 315/3	Алагирский	15:07:0140109:89	003002000000 Земли населенных пунктов	Для индивидуального жилищного строительства	13	02:0:010	500	894,96	447 480,00
15462	Республика Северная Осетия-Алания, р-н Алагирский, п Верхний Фиагдон, уч 315/4	Алагирский	15:07:0140109:90	003002000000 Земли населенных пунктов	Для индивидуального жилищного строительства	13	02:0:010	500	894,96	447 480,00
15463	Республика Северная Осетия-Алания, р-н Алагирский, п Верхний Фиагдон, уч 315/5	Алагирский	15:07:0140109:91	003002000000 Земли населенных пунктов	Для индивидуального жилищного строительства	13	02:0:010	500	894,96	447 480,00
15464	Республика Северная Осетия-Алания, р-н Алагирский, п. Верхний Фиагдон, участок №323	Алагирский	15:07:0140109:93	003002000000 Земли населенных пунктов	Для ведения личного подсобного хозяйства	13	02:0:020	500	894,96	447 480,00
15465	Республика Северная Осетия-Алания, р-н Алагирский, п. В.Фиагдон, участок № 315 "а"	Алагирский	15:07:0140109:94	003002000000 Земли населенных пунктов	Для ведения личного подсобного хозяйства	13	02:0:020	3 000	894,96	2 684 880,00
15466	Северная Осетия - Алания респ, р-н Алагирский, п Верхний Фиагдон, участок № 29/5	Алагирский	15:07:0140110:100	003002000000 Земли населенных пунктов	Для ведения личного подсобного хозяйства	13	02:0:020	600	894,96	536 976,00
15467	Республика Северная Осетия-Алания, р-н Алагирский, п. В. Фиагдон, участок №696	Алагирский	15:07:0140110:101	003002000000 Земли населенных пунктов	Под строительство гаража	7	02:0:071	24	872,59	20 942,16
15468	Северная Осетия - Алания респ, р-н Алагирский, п. В Фиагдон, участок № 166/3	Алагирский	15:07:0140110:102	003002000000 Земли населенных пунктов	Для эксплуатации существующего магазина	4	04:0:040	124	2 326,89	288 534,36
15469	Северная Осетия - Алания респ, р-н Алагирский, п Верхний Фиагдон, ул Южная, 7 "б"	Алагирский	15:07:0140110:103	003002000000 Земли населенных пунктов	Для содержания и эксплуатации индивидуального жилого дома	13	02:0:010	1 180	894,96	1 056 052,80
15470	Республика Северная Осетия-Алания, р-н Алагирский, пос. Верхний Фиагдон, участок № 695	Алагирский	15:07:0140110:104	003002000000 Земли населенных пунктов	Для эксплуатации существующего гаража	7	02:0:071	24	872,59	20 942,16
15471	Северная Осетия - Алания респ, р-н Алагирский, п. Верхний Фиагдон, уч-к № 20 "в"	Алагирский	15:07:0140110:105	003002000000 Земли населенных пунктов	Для ведения личного подсобного хозяйства	13	02:0:020	600	894,96	536 976,00
15472	Северная Осетия - Алания респ, р-н Алагирский, п. В Фиагдон, участок №20 "б"	Алагирский	15:07:0140110:106	003002000000 Земли населенных пунктов	Для ведения личного подсобного хозяйства	13	02:0:020	1 015	894,96	908 384,40
15473	Северная Осетия - Алания респ, р-н Алагирский, п. В Фиагдон, участок №20 "б"	Алагирский	15:07:0140110:107	003002000000 Земли населенных пунктов	Для ведения личного подсобного хозяйства	13	02:0:020	700	894,96	626 472,00
15474	Респ. Северная Осетия-Алания, р-н Алагирский, п. В. Фиагдон, участок №221 "а"	Алагирский	15:07:0140110:109	003002000000 Земли населенных пунктов	Для ведения личного подсобного хозяйства	13	02:0:020	924	894,96	826 943,04
15475	Респ. Северная Осетия - Алания, р-н Алагирский, п. В.Фиагдон	Алагирский	15:07:0140110:11	003002000000 Земли населенных пунктов	ЛПХ	13	02:0:020	1 200	894,96	1 073 952,00
15476	Респ Северная Осетия - Алания, р-н Алагирский, п. В Фиагдон	Алагирский	15:07:0140110:12	003002000000 Земли населенных пунктов	ЛПХ	13	02:0:020	1 200	894,96	1 073 952,00
15477	Северная Осетия - Алания респ, р-н Алагирский, п В Фиагдон, участок №221 "б"	Алагирский	15:07:0140110:122	003002000000 Земли населенных пунктов	Для ведения личного подсобного хозяйства	13	02:0:020	2 105	894,96	1 883 890,80
15478	Северная Осетия - Алания респ, р-н Алагирский, п. Верхний Фиагдон, участок № 29/7	Алагирский	15:07:0140110:124	003002000000 Земли населенных пунктов	Для ведения личного подсобного хозяйства	13	02:0:020	1 267	894,96	1 133 914,32
15479	Российская Федерация, Республика Северная Осетия-Алания, Алагирский район п. Верхний Фиагдон, уч. 2 "а"	Алагирский	15:07:0140110:125	003002000000 Земли населенных пунктов	Для ведения личного подсобного хозяйства	13	02:0:020	1 698	894,96	1 519 642,08
15480	Северная Осетия - Алания респ, р-н Алагирский, п. В Фиагдон, участок № 98/1	Алагирский	15:07:0140110:126	003002000000 Земли населенных пунктов	Для ведения личного подсобного хозяйства	13	02:0:020	2 711	894,96	2 426 236,56
15481	Северная Осетия - Алания респ, р-н Алагирский, п Верхний Фиагдон, участок №85/5	Алагирский	15:07:0140110:127	003002000000 Земли населенных пунктов	Для эксплуатации существующего домовладения	13	02:0:010	822	894,96	735 657,12
15482	Северная Осетия - Алания респ, р-н Алагирский, п Верхний Фиагдон, участок №85/6	Алагирский	15:07:0140110:128	003002000000 Земли населенных пунктов	Для эксплуатации существующего домовладения	13	02:0:010	1 107	894,96	990 720,72
15483	Респ. Северная Осетия - Алания, р-н Алагирский, п. В.Фиагдон	Алагирский	15:07:0140110:13	003002000000 Земли населенных пунктов	ЛПХ	13	02:0:020	1 200	894,96	1 073 952,00
15484	Северная Осетия - Алания респ, р-н Алагирский, пос. В. Фиагдон, участок № 36 "б"	Алагирский	15:07:0140110:133	003002000000 Земли населенных пунктов	Для ведения личного подсобного хозяйства	13	02:0:020	804	894,96	719 547,84

№ п/п	Местоположение ЗУ	Район	Кадастровый номер ЗУ	Категория земель	Разрешенное использование по документу	Код вида разрешенного использования (в соответствии с классификатором видов разрешенного использования земельных участков)	Вид использования объектов недвижимости	Площадь	УПКС	КС
15485	Северная Осетия - Алания респ, р-н Алагирский, пос. В. Фиагдон, участок № 228 "а"	Алагирский	15:07:0140110:134	003002000000 Земли населенных пунктов	Для ведения личного подсобного хозяйства	13	02:0020	263	894,96	235 374,48
15486	Северная Осетия - Алания респ, р-н Алагирский, п. В.Фиагдон, участок №29/6	Алагирский	15:07:0140110:136	003002000000 Земли населенных пунктов	Для ведения личного подсобного хозяйства	13	02:0020	1 400	894,96	1 252 944,00
15487	Северная Осетия - Алания респ, р-н Алагирский, п. В. Фиагдон, участок №36/7	Алагирский	15:07:0140110:137	003002000000 Земли населенных пунктов	Для ведения личного подсобного хозяйства	13	02:0020	485	894,96	434 055,60
15488	Северная Осетия - Алания респ, р-н Алагирский, п. В. Фиагдон, участок № 240	Алагирский	15:07:0140110:138	003002000000 Земли населенных пунктов	Для ведения личного подсобного хозяйства	13	02:0020	561	894,96	502 072,56
15489	Республика Северная Осетия-Алания, р-н Алагирский, п. В. Фиагдон, участок №9 Ж	Алагирский	15:07:0140110:139	003002000000 Земли населенных пунктов	Для ведения личного подсобного хозяйства	13	02:0020	92	894,96	82 336,32
15490	Респ. Северная Осетия - Алания, р-н Алагирский, п. Верхний Фиагдон, уч-к №9 "и"	Алагирский	15:07:0140110:140	003002000000 Земли населенных пунктов	Для ведения личного подсобного хозяйства	13	02:0020	1 266	894,96	1 133 019,36
15491	Северная Осетия - Алания респ, р-н Алагирский, п. В. Фиагдон, участок №50/3	Алагирский	15:07:0140110:141	003002000000 Земли населенных пунктов	Для ведения личного подсобного хозяйства	13	02:0020	4 080	894,96	3 651 436,80
15492	Республика Северная Осетия-Алания, р-н Алагирский, пос. В. Фиагдон, участок № 240 "а"	Алагирский	15:07:0140110:142	003002000000 Земли населенных пунктов	Для ведения личного подсобного хозяйства	13	02:0020	250	894,96	223 740,00
15493	Республика Северная Осетия-Алания, р-н Алагирский, пос. В Фиагдон, участок №225	Алагирский	15:07:0140110:144	003002000000 Земли населенных пунктов	Для ведения личного подсобного хозяйства	13	02:0020	671	894,96	600 518,16
15494	Республика Северная Осетия-Алания, р-н Алагирский, п. В. Фиагдон, участок №221/3	Алагирский	15:07:0140110:145	003002000000 Земли населенных пунктов	Для ведения личного подсобного хозяйства	13	02:0020	1 202	894,96	1 075 741,92
15495	Респ. Северная Осетия - Алания, р-н Алагирский, п. Верхний Фиагдон, уч-к №17/3	Алагирский	15:07:0140110:15	003002000000 Земли населенных пунктов	Для ведения личного подсобного хозяйства	13	02:0020	700	894,96	626 472,00
15496	Республика Северная Осетия-Алания, р-н Алагирский, п. В.Фиагдон, участок №677	Алагирский	15:07:0140110:159	003002000000 Земли населенных пунктов	Для эксплуатации существующего гаража	7	02:0071	24	872,59	20 942,16
15497	Респ. Северная Осетия - Алания, р-н Алагирский, п. В. Фиагдон	Алагирский	15:07:0140110:16	003002000000 Земли населенных пунктов	ЛПХ	13	02:0020	800	894,96	715 968,00
15498	Респ. Северная Осетия - Алания, р-н Алагирский, п. В. Фиагдон	Алагирский	15:07:0140110:17	003002000000 Земли населенных пунктов	ЛПХ	13	02:0020	800	894,96	715 968,00
15499	Республика Северная Осетия-Алания р-н Алагирский, пос. В.Фиагдон, участок №20/5	Алагирский	15:07:0140110:172	003002000000 Земли населенных пунктов	Для ведения личного подсобного хозяйства	13	02:0020	1 400	894,96	1 252 944,00
15500	Республика Северная Осетия-Алания, р-н Алагирский, п. В. Фиагдон, уч №680	Алагирский	15:07:0140110:173	003002000000 Земли населенных пунктов	Для строительства гаража	7	02:0071	24	872,59	20 942,16
15501	Респ. Северная Осетия - Алания, р-н Алагирский, п. В. Фиагдон	Алагирский	15:07:0140110:18	003002000000 Земли населенных пунктов	ЛПХ	13	02:0020	900	894,96	805 464,00
15502	Республика Северная Осетия-Алания, р-н Алагирский, п. Верхний Фиагдон, участок №515	Алагирский	15:07:0140110:186	003002000000 Земли населенных пунктов	Хранение автотранспорта	7	02:0071	24	872,59	20 942,16
15503	Республика Северная Осетия-Алания, р-н Алагирский, п. Верхний Фиагдон, участок № 274	Алагирский	15:07:0140110:187	003002000000 Земли населенных пунктов	Для ведения личного подсобного хозяйства	13	02:0020	1 038	894,96	928 968,48
15504	Республика Северная Осетия-Алания, р-н Алагирский, п. В. Фиагдон, участок №516	Алагирский	15:07:0140110:188	003002000000 Земли населенных пунктов	Для эксплуатации существующего гаража	7	02:0071	24	872,59	20 942,16
15505	Республика Северная Осетия-Алания, р-н Алагирский, п. В. Фиагдон, участок № 251	Алагирский	15:07:0140110:189	003002000000 Земли населенных пунктов	Для ведения личного подсобного хозяйства	13	02:0020	531	894,96	475 223,76
15506	Респ. Северная Осетия - Алания, р-н Алагирский, п. Верхний Фиагдон, участок №46	Алагирский	15:07:0140110:19	003002000000 Земли населенных пунктов	Для ведения личного подсобного хозяйства	13	02:0020	1 032	894,96	923 598,72
15507	Республика Северная Осетия-Алания, р-н Алагирский, п. Верхний Фиагдон, участок №4	Алагирский	15:07:0140110:191	003002000000 Земли населенных пунктов	Для эксплуатации существующего гаража	7	02:0071	24	872,59	20 942,16
15508	Республика Северная Осетия-Алания, р-н Алагирский, п. Верхний Фиагдон, участок № 694/1	Алагирский	15:07:0140110:192	003002000000 Земли населенных пунктов	Для строительства гаража	7	02:0071	24	872,59	20 942,16
15509	Респ. Северная Осетия - Алания, р-н Алагирский, п. Верхний Фиагдон, участок №14/4	Алагирский	15:07:0140110:194	003002000000 Земли населенных пунктов	Для эксплуатации существующего жилого дома	13	02:0010	256	894,96	229 109,76
15510	Республика Северная Осетия-Алания, р-н Алагирский, п Верхний Фиагдон, участок № 14/1	Алагирский	15:07:0140110:195	003002000000 Земли населенных пунктов	Для эксплуатации существующего жилого дома	13	02:0010	96	894,96	85 916,16
15511	Республика Северная Осетия-Алания, р-н Алагирский, п Верхний Фиагдон, участок № 14/6	Алагирский	15:07:0140110:196	003002000000 Земли населенных пунктов	Для эксплуатации существующего жилого дома	13	02:0010	80	894,96	71 596,80
15512	Республика Северная Осетия-Алания, р-н Алагирский, п Верхний Фиагдон, участок № 14/3	Алагирский	15:07:0140110:197	003002000000 Земли населенных пунктов	Для эксплуатации существующего жилого дома	13	02:0010	154	894,96	137 823,84
15513	Республика Северная Осетия-Алания, р-н Алагирский, п Верхний Фиагдон, участок № 14/5	Алагирский	15:07:0140110:198	003002000000 Земли населенных пунктов	Для эксплуатации существующего жилого дома	13	02:0010	148	894,96	132 454,08
15514	Республика Северная Осетия-Алания, р-н Алагирский, п Верхний Фиагдон, участок № 14/2	Алагирский	15:07:0140110:199	003002000000 Земли населенных пунктов	Для эксплуатации существующего жилого дома	13	02:0010	110	894,96	98 445,60
15515	Республика Северная Осетия-Алания, р-н Алагирский, п Верхний Фиагдон, уч 36а	Алагирский	15:07:0140110:2	003002000000 Земли населенных пунктов	Для ведения личного подсобного хозяйства (приусадебные участки)	13	02:0020	713	894,96	638 106,48
15516	Респ. Северная Осетия - Алания, р-н Алагирский, п. В. Фиагдон, дом 10/34	Алагирский	15:07:0140110:20	003002000000 Земли населенных пунктов	ЛПХ	13	02:0020	3 000	894,96	2 684 880,00
15517	Республика Северная Осетия-Алания, р-н Алагирский, п Верхний Фиагдон, участок № 14"е"	Алагирский	15:07:0140110:201	003002000000 Земли населенных пунктов	Для эксплуатации существующего жилого дома	13	02:0010	269	894,96	240 744,24
15518	Республика Северная Осетия-Алания, р-н Алагирский, пос. Верхний Фиагдон, участок № 14 "д"	Алагирский	15:07:0140110:202	003002000000 Земли населенных пунктов	Для эксплуатации существующего жилого дома	13	02:0010	112	894,96	100 235,52
15519	Республика Северная Осетия-Алания, р-н Алагирский, пос. Верхний Фиагдон, участок № 14 "г"	Алагирский	15:07:0140110:203	003002000000 Земли населенных пунктов	Для эксплуатации существующего жилого дома	13	02:0010	108	894,96	96 655,68
15520	Республика Северная Осетия-Алания, р-н Алагирский, пос. Верхний Фиагдон, участок № 14 "в"	Алагирский	15:07:0140110:204	003002000000 Земли населенных пунктов	Для эксплуатации существующего жилого дома	13	02:0010	131	894,96	117 239,76
15521	Республика Северная Осетия-Алания, р-н Алагирский, п Верхний Фиагдон, уч 14б	Алагирский	15:07:0140110:205	003002000000 Земли населенных пунктов	Для эксплуатации существующего жилого дома	13	02:0010	116	894,96	103 815,36
15522	Республика Северная Осетия-Алания, р-н Алагирский, пос. Верхний Фиагдон, участок № 14 "ж"	Алагирский	15:07:0140110:206	003002000000 Земли населенных пунктов	Для эксплуатации существующего жилого дома	13	02:0010	117	894,96	104 710,32
15523	Республика Северная Осетия-Алания, р-н Алагирский, п Верхний Фиагдон, д 14а	Алагирский	15:07:0140110:207	003002000000 Земли населенных пунктов	Для эксплуатации существующего жилого дома	13	02:0010	120	894,96	107 395,20
15524	Республика Северная Осетия-Алания, р-н Алагирский, пос. Верхний Фиагдон, участок 3/1	Алагирский	15:07:0140110:208	003002000000 Земли населенных пунктов	Для ведения личного подсобного хозяйства	13	02:0020	1 791	894,96	1 602 873,36
15525	Республика Северная Осетия-Алания, р-н Алагирский, п. Верхний Фиагдон, участок № 272/1	Алагирский	15:07:0140110:21	003002000000 Земли населенных пунктов	Под жилую застройку	2	02:0050	1 050	2 237,40	2 349 270,00
15526	Республика Северная Осетия-Алания, р-н Алагирский, п. В. Фиагдон, участок № 269	Алагирский	15:07:0140110:211	003002000000 Земли населенных пунктов	Для ведения личного подсобного хозяйства	13	02:0020	203	894,96	181 676,88
15527	Республика Северная Осетия-Алания, р-н Алагирский, п. Верхний Фиагдон, участок № 692	Алагирский	15:07:0140110:212	003002000000 Земли населенных пунктов	Для эксплуатации существующего гаража	7	02:0071	24	872,59	20 942,16
15528	Республика Северная Осетия-Алания, р-н Алагирский, пос. Верхний Фиагдон, участок № 678	Алагирский	15:07:0140110:213	003002000000 Земли населенных пунктов	Для ведения личного подсобного хозяйства	13	02:0020	150	894,96	134 244,00

№ п/п	Местоположение ЗУ	Район	Кадастровый номер ЗУ	Категория земель	Разрешенное использование по документу	Код вида разрешенного использования (в соответствии с классификатором видов разрешенного использования земельных участков)	Вид использования объектов недвижимости	Площадь	УПКС	КС
15529	Республика Северная Осетия-Алания, р-н Алагирский. п. В. Фиагдон. участок № 690	Алагирский	15:07:0140110:214	0030002000000 Земли населенных пунктов	Для размещения индивидуальных гаражей	7	02:0:71	24	872,59	20 942,16
15530	Респ. Северная Осетия - Алания. р-н Алагирский. п. В.Фиагдон. дом 10/58. уч.№84	Алагирский	15:07:0140110:22	0030002000000 Земли населенных пунктов	ЛПХ	13	02:0:20	584	894,96	522 656,64
15531	Республика Северная Осетия-Алания р-н Алагирский, п. В. Фиагдон, участок № 17/2	Алагирский	15:07:0140110:222	0030002000000 Земли населенных пунктов	Для ведения личного подсобного хозяйства	13	02:0:20	168	894,96	150 353,28
15532	Респ. Северная Осетия - Алания, р-н Алагирский. пос. В.Фиагдон. участок №2/5	Алагирский	15:07:0140110:223	0030002000000 Земли населенных пунктов	Для ведения личного подсобного хозяйства	13	02:0:20	460	894,96	411 681,60
15533	Респ. Северная Осетия - Алания, р-н Алагирский. п. В. Фиагдон. участок № 221/4	Алагирский	15:07:0140110:225	0030002000000 Земли населенных пунктов	Для ведения личного подсобного хозяйства	13	02:0:20	1 192	894,96	1 066 792,32
15534	Республика Северная Осетия-Алания р-н Алагирский, п. Верхний Фиагдон, участок №674	Алагирский	15:07:0140110:226	0030002000000 Земли населенных пунктов	Для эксплуатации существующего гаража	7	02:0:71	24	872,59	20 942,16
15535	Республика Северная Осетия-Алания р-н Алагирский, п. Верхний Фиагдон, участок №676	Алагирский	15:07:0140110:227	0030002000000 Земли населенных пунктов	Под строительство гаража	7	02:0:71	24	872,59	20 942,16
15536	Республика Северная Осетия-Алания, р-н Алагирский. п. Верхний Фиагдон. участок №676/1	Алагирский	15:07:0140110:228	0030002000000 Земли населенных пунктов	Для эксплуатации существующей кладовой	13	02:0:10	9	894,96	8 054,64
15537	Респ. Северная Осетия - Алания, р-н Алагирский. п. В.Фиагдон	Алагирский	15:07:0140110:23	0030002000000 Земли населенных пунктов	ИЖС	13	02:0:10	3 000	894,96	2 684 880,00
15538	Республика Северная Осетия-Алания р-н Алагирский, пос. В. Фиагдон. участок № 274/4	Алагирский	15:07:0140110:233	0030002000000 Земли населенных пунктов	Для ведения личного подсобного хозяйства	13	02:0:20	322	894,96	288 177,12
15539	Республика Северная Осетия-Алания р-н Алагирский, п. Верхний Фиагдон, уч. 685	Алагирский	15:07:0140110:237	0030002000000 Земли населенных пунктов	Для строительства индивидуального гаража	7	02:0:71	24	872,59	20 942,16
15540	Российская Федерация, Республика Северная Осетия-Алания, Алагирский район. пос. Верхний Фиагдон. участок № 2/1	Алагирский	15:07:0140110:242	0030002000000 Земли населенных пунктов	Для индивидуального жилищного строительства	13	02:0:10	297	894,96	265 803,12
15541	Республика Северная Осетия-Алания, р-н Алагирский. п. Верхний Фиагдон. участок 50/6	Алагирский	15:07:0140110:243	0030002000000 Земли населенных пунктов	Для ведения личного подсобного хозяйства	13	02:0:20	992	894,96	887 800,32
15542	Респ. Северная Осетия - Алания. р-н Алагирский. п. В.Фиагдон	Алагирский	15:07:0140110:25	0030002000000 Земли населенных пунктов	под огород	13	13:0:11	600	47,50	28 500,00
15543	Республика Северная Осетия-Алания р-н Алагирский, п. Верхний Фиагдон, участок № 29/9	Алагирский	15:07:0140110:250	0030002000000 Земли населенных пунктов	Для ведения личного подсобного хозяйства	13	02:0:20	1 300	894,96	1 163 448,00
15544	Респ. Северная Осетия - Алания, р-н Алагирский. п. В.Фиагдон	Алагирский	15:07:0140110:26	0030002000000 Земли населенных пунктов	под огород	13	13:0:11	600	47,50	28 500,00
15545	Респ. Северная Осетия - Алания, р-н Алагирский. п. Верхний Фиагдон, уч. № 299	Алагирский	15:07:0140110:260	0030002000000 Земли населенных пунктов	Для ведения личного подсобного хозяйства	13	02:0:20	1 300	894,96	1 163 448,00
15546	Респ. Северная Осетия - Алания. р-н Алагирский. п. В.Фиагдон	Алагирский	15:07:0140110:27	0030002000000 Земли населенных пунктов	под огород	13	13:0:11	600	47,50	28 500,00
15547	Респ. Северная Осетия - Алания. р-н Алагирский. п. В.Фиагдон	Алагирский	15:07:0140110:28	0030002000000 Земли населенных пунктов	под огород	13	13:0:11	600	47,50	28 500,00
15548	Респ. Северная Осетия - Алания, р-н Алагирский. п. В Фиагдон	Алагирский	15:07:0140110:29	0030002000000 Земли населенных пунктов	Для индивидуального жилищного строительства	13	02:0:10	544	894,96	486 858,24
15549	Респ. Северная Осетия - Алания, р-н Алагирский. п. В Фиагдон, дом 15/20	Алагирский	15:07:0140110:30	0030002000000 Земли населенных пунктов	Для ведения личного подсобного хозяйства	13	02:0:20	1 200	894,96	1 073 952,00
15550	Респ. Северная Осетия - Алания. р-н Алагирский. п. В.Фиагдон	Алагирский	15:07:0140110:31	0030002000000 Земли населенных пунктов	под огород	13	13:0:11	1 500	47,50	71 250,00
15551	Респ. Северная Осетия - Алания. р-н Алагирский. п. В.Фиагдон	Алагирский	15:07:0140110:32	0030002000000 Земли населенных пунктов	под огород	13	13:0:11	906	47,50	43 035,00
15552	Респ. Северная Осетия - Алания. р-н Алагирский. пгт. Верхний Фиагдон, в районе детского санатория	Алагирский	15:07:0140110:33	0030002000000 Земли населенных пунктов	Под огород	13	13:0:11	932	47,50	44 270,00
15553	Респ. Северная Осетия - Алания, р-н Алагирский. п. В Фиагдон, дом 4/12	Алагирский	15:07:0140110:34	0030002000000 Земли населенных пунктов	под огород	13	13:0:11	500	47,50	23 750,00
15554	Респ. Северная Осетия - Алания. р-н Алагирский. п. В.Фиагдон	Алагирский	15:07:0140110:35	0030002000000 Земли населенных пунктов	под огород	13	13:0:11	500	47,50	23 750,00
15555	Респ. Северная Осетия - Алания. р-н Алагирский. п. В.Фиагдон	Алагирский	15:07:0140110:36	0030002000000 Земли населенных пунктов	под огород	13	13:0:11	600	47,50	28 500,00
15556	Респ. Северная Осетия - Алания, р-н Алагирский. п. В Фиагдон	Алагирский	15:07:0140110:37	0030002000000 Земли населенных пунктов	под огород	13	13:0:11	600	47,50	28 500,00
15557	Республика Северная Осетия - Алания. Алагирский р-н, п Верхний Фиагдон, участок № 24/4	Алагирский	15:07:0140110:373	0030002000000 Земли населенных пунктов	Для ведения личного подсобного хозяйства	13	02:0:20	245	894,96	219 265,20
15558	Республика Северная Осетия-Алания. Алагирский р-н. п. Верхний Фиагдон. участок 15/34	Алагирский	15:07:0140110:375	0030002000000 Земли населенных пунктов	Коммунальное обслуживание	6	03:0:12	75	917,33	68 799,75
15559	Республика Северная Осетия - Алания, Алагирский район. п. Верхний Фиагдон, 84	Алагирский	15:07:0140110:377	0030002000000 Земли населенных пунктов	Для ведения личного подсобного хозяйства	13	02:0:20	60	894,96	53 697,60
15560	Республика Северная Осетия - Алания. Алагирский район, п Верхний Фиагдон. 84/1	Алагирский	15:07:0140110:378	0030002000000 Земли населенных пунктов	Для ведения личного подсобного хозяйства	13	02:0:20	213	894,96	190 626,48
15561	Республика Северная Осетия - Алания. Алагирский район, п Верхний Фиагдон. 84/2	Алагирский	15:07:0140110:379	0030002000000 Земли населенных пунктов	Для ведения личного подсобного хозяйства	13	02:0:20	254	894,96	227 319,84
15562	Северная Осетия - Алания Респ. Алагирский р-н. пос. Верхний Фиагдон, участок №234.	Алагирский	15:07:0140110:380	0030002000000 Земли населенных пунктов	Для ведения личного подсобного хозяйства	13	02:0:20	3 000	894,96	2 684 880,00
15563	Республика Северная Осетия — Алания. р-н Алагирский, п. Верхний Фиагдон	Алагирский	15:07:0140110:382	0030002000000 Земли населенных пунктов	Для ведения личного подсобного хозяйства	13	02:0:20	1 019	894,96	911 964,24
15564	Республика Северная Осетия — Алания, р-н Алагирский. п. Верхний Фиагдон	Алагирский	15:07:0140110:383	0030002000000 Земли населенных пунктов	Для ведения личного подсобного хозяйства	13	02:0:20	1 068	894,96	955 817,28
15565	Респ Северная Осетия - Алания. Алагирский р-н, п Верхний Фиагдон. участок 33А	Алагирский	15:07:0140110:384	0030002000000 Земли населенных пунктов	Для ведения личного подсобного хозяйства	13	02:0:20	152	894,96	136 033,92
15566	Респ. Северная Осетия - Алания. р-н Алагирский. п. В.Фиагдон	Алагирский	15:07:0140110:39	0030002000000 Земли населенных пунктов	под огород	13	13:0:11	600	47,50	28 500,00
15567	Республика Северная Осетия-Алания. Алагирский район, пос. В.Фиагдон	Алагирский	15:07:0140110:395	0030002000000 Земли населенных пунктов	Для ведения личного подсобного хозяйства	13	02:0:20	400	894,96	357 984,00
15568	Республика Северная Осетия - Алания. Алагирский район, п Верхний Фиагдон. участок 20 "е"	Алагирский	15:07:0140110:397	0030002000000 Земли населенных пунктов	Для ведения личного подсобного хозяйства	13	02:0:20	3 698	894,96	3 309 562,08
15569	Респ. Северная Осетия - Алания, р-н Алагирский. пгт. Верхний Фиагдон, ул. Ю.Дзтиева. корпус 15	Алагирский	15:07:0140110:4	0030002000000 Земли населенных пунктов	Для эксплуатации существующего многоэтажного жилого дома	2	02:0:60	2 686	2 237,40	6 009 656,40
15570	Респ. Северная Осетия - Алания. р-н Алагирский, пос. Верхний Фиагдон, № 125	Алагирский	15:07:0140110:40	0030002000000 Земли населенных пунктов	Для ведения личного подсобного хозяйства	13	02:0:20	2 253	894,96	2 016 344,88
15571	Респ. Северная Осетия - Алания. р-н. Алагирский, п.Верхний Фиагдон. № 84/7	Алагирский	15:07:0140110:403	0030002000000 Земли населенных пунктов	Для ведения личного подсобного хозяйства	13	02:0:20	751	894,96	672 114,96
15572	Республика Северная Осетия - Алания. Алагирский район, п В.Фиагдон	Алагирский	15:07:0140110:404	0030002000000 Земли населенных пунктов	Земельные участки (территории) общего пользования	5	12:0:03	1 030	278,52	286 875,60
15573	Республика Северная Осетия-Алания, р-н Алагирский. п Верхний Фиагдон	Алагирский	15:07:0140110:405	0030002000000 Земли населенных пунктов	Для ведения личного подсобного хозяйства	13	02:0:20	315	894,96	281 912,40
15574	Республика Северная Осетия-Алания р-н Алагирский, п Верхний Фиагдон	Алагирский	15:07:0140110:406	0030002000000 Земли населенных пунктов	Для ведения личного подсобного хозяйства	13	02:0:20	314	894,96	281 017,44
15575	Респ. Северная Осетия - Алания. р-н Алагирский. п. В.Фиагдон. дом 13/46	Алагирский	15:07:0140110:41	0030002000000 Земли населенных пунктов	под огород	13	13:0:11	600	47,50	28 500,00
15576	Республика Северная Осетия - Алания, Алагирский район. п.В.Фиагдон 67В/1	Алагирский	15:07:0140110:410	0030002000000 Земли населенных пунктов	Для индивидуального жилищного строительства	13	02:0:10	237	894,96	212 105,52
15577	Республика Северная Осетия-Алания. Алагирский район. пос. Верхний Фиагдон	Алагирский	15:07:0140110:411	0030002000000 Земли населенных пунктов	Обслуживание жилой застройки	6	03:0:12	30	917,33	27 519,90

№ п/п	Местоположение ЗУ	Район	Кадастровый номер ЗУ	Категория земель	Разрешенное использование по документу	Код вида разрешенного использования (в соответствии с классификатором видов разрешенного использования земельных участков)	Вид использования объектов недвижимости	Площадь	УПКС	КС
15578	Республика Северная Осетия-Алания, Алагирский район, пос. Верхний Фиагдон	Алагирский	15:07:0140110:412	003002000000 Земли населенных пунктов	Обслуживание жилой застройки	6	03:012	70	917,33	64 213,10
15579	Республика Северная Осетия-Алания, Алагирский район, пос. Верхний Фиагдон	Алагирский	15:07:0140110:413	003002000000 Земли населенных пунктов	Обслуживание жилой застройки	6	03:012	209	917,33	191 721,97
15580	Республика Северная Осетия - Алания, Алагирский район, п Верхний Фиагдон	Алагирский	15:07:0140110:414	003002000000 Земли населенных пунктов	Для ведения личного подсобного хозяйства	13	02:020	474	894,96	424 211,04
15581	Республика Северная Осетия - Алания, Алагирский район, п Верхний Фиагдон	Алагирский	15:07:0140110:416	003002000000 Земли населенных пунктов	Для ведения личного подсобного хозяйства	13	02:020	100	894,96	89 496,00
15582	Республика Северная Осетия - Алания, Алагирский район, п Верхний Фиагдон	Алагирский	15:07:0140110:417	003002000000 Земли населенных пунктов	Для ведения личного подсобного хозяйства	13	02:020	95	894,96	85 021,20
15583	Респ Северная Осетия - Алания, Алагирский р-н. В. Фиагдон, участок № 60 "б"	Алагирский	15:07:0140110:419	003002000000 Земли населенных пунктов	Для ведения личного подсобного хозяйства	13	02:020	626	894,96	560 244,96
15584	Респ. Северная Осетия - Алания, р-н Алагирский, п. Верхний Фиагдон, уч-к №55	Алагирский	15:07:0140110:42	003002000000 Земли населенных пунктов	Для ведения личного подсобного хозяйства	13	02:020	1 920	894,96	1 718 323,20
15585	Республика Северная Осетия - Алания, Алагирский район, п Верхний Фиагдон, участок № 2006	Алагирский	15:07:0140110:420	003002000000 Земли населенных пунктов	Для ведения личного подсобного хозяйства	13	02:020	548	894,96	490 438,08
15586	Российская Федерация, Республика Северная Осетия - Алания, Алагирский район, п Верхний Фиагдон, 20/5	Алагирский	15:07:0140110:421	003002000000 Земли населенных пунктов	Для ведения личного подсобного хозяйства	13	02:020	524	894,96	468 959,04
15587	Республика Северная Осетия - Алания, Алагирский район, п. Верхний Фиагдон, №20 "е"	Алагирский	15:07:0140110:43	003002000000 Земли населенных пунктов	под цех	6	06:000	1 210	747,07	903 954,70
15588	Республика Северная Осетия-Алания, Алагирский р-н, п Верхний Фиагдон	Алагирский	15:07:0140110:435	003002000000 Земли населенных пунктов	Для ведения личного подсобного хозяйства	13	02:020	96	894,96	85 916,16
15589	Республика Северная Осетия-Алания, Алагирский р-н, п Верхний Фиагдон	Алагирский	15:07:0140110:436	003002000000 Земли населенных пунктов	Для ведения личного подсобного хозяйства	13	02:020	156	894,96	139 613,76
15590	Российская Федерация, Республика Северная Осетия-Алания, Алагирский муниципальный район, Фиагдонское сельское поселение, пос. Верхний Фиагдон	Алагирский	15:07:0140110:439	003002000000 Земли населенных пунктов	Для ведения личного подсобного хозяйства	13	02:020	340	894,96	304 286,40
15591	Респ. Северная Осетия - Алания, р-н Алагирский, п. В.Фиагдон, уч. №92	Алагирский	15:07:0140110:44	003002000000 Земли населенных пунктов	Для ведения личного подсобного хозяйства	13	02:020	1 900	894,96	1 700 424,00
15592	Российская Федерация, Республика Северная Осетия-Алания, Алагирский муниципальный район, Фиагдонское сельское поселение, пос. Верхний Фиагдон	Алагирский	15:07:0140110:440	003002000000 Земли населенных пунктов	Для ведения личного подсобного хозяйства	13	02:020	340	894,96	304 286,40
15593	Российская Федерация, Республика Северная Осетия-Алания, Алагирский муниципальный район, Фиагдонское сельское поселение, пос. Верхний Фиагдон	Алагирский	15:07:0140110:442	003002000000 Земли населенных пунктов	Гостиничное обслуживание	5	04:070	3 140	1 968,91	6 182 377,40
15594	Российская Федерация, Республика Северная Осетия-Алания, Алагирский муниципальный район, Фиагдонское сельское поселение, пос. Верхний Фиагдон, 20 "а"	Алагирский	15:07:0140110:443	003002000000 Земли населенных пунктов	Гостиничное обслуживание	5	04:070	3 809	1 968,91	7 499 578,19
15595	Российская Федерация, Республика Северная Осетия-Алания, Алагирский муниципальный район, Фиагдонское сельское поселение, пос. Верхний Фиагдон, участок № 686	Алагирский	15:07:0140110:444	003002000000 Земли населенных пунктов	Хранение автотранспорта	7	02:071	24	872,59	20 942,16
15596	Российская Федерация, Республика Северная Осетия-Алания, Алагирский муниципальный район, Фиагдонское сельское поселение, пос. Верхний Фиагдон	Алагирский	15:07:0140110:446	003002000000 Земли населенных пунктов	Для ведения личного подсобного хозяйства	13	02:020	329	894,96	294 441,84
15597	Российская Федерация, Республика Северная Осетия-Алания, Алагирский муниципальный район, Фиагдонское сельское поселение, пос. Верхний Фиагдон, 410	Алагирский	15:07:0140110:449	003002000000 Земли населенных пунктов	Для ведения личного подсобного хозяйства	13	02:020	468	894,96	418 841,28
15598	Российская Федерация, Республика Северная Осетия-Алания, Алагирский район, п. Верхний Фиагдон	Алагирский	15:07:0140110:456	003002000000 Земли населенных пунктов	Для ведения личного подсобного хозяйства	13	02:020	446	894,96	399 152,16
15599	Российская Федерация, Республика Северная Осетия-Алания, Алагирский район, п. Верхний Фиагдон	Алагирский	15:07:0140110:457	003002000000 Земли населенных пунктов	Для ведения личного подсобного хозяйства	13	02:020	723	894,96	647 056,08
15600	Респ. Северная Осетия - Алания, р-н Алагирский, пгт. Верхний Фиагдон, п. Южный, дом № 7	Алагирский	15:07:0140110:5	003002000000 Земли населенных пунктов	Под существующий жилой дом и приусадебный участок	13	02:010	510	894,96	456 429,60
15601	Респ. Северная Осетия - Алания, р-н Алагирский, п. В. Фиагдон	Алагирский	15:07:0140110:52	003002000000 Земли населенных пунктов	под гаражи	7	02:071	24	872,59	20 942,16
15602	Респ. Северная Осетия - Алания, р-н Алагирский, п. В. Фиагдон	Алагирский	15:07:0140110:53	003002000000 Земли населенных пунктов	под гаражи	7	02:071	24	872,59	20 942,16
15603	Республика Северная Осетия - Алания, Алагирский район, пос. Верхний Фиагдон, участок №362	Алагирский	15:07:0140110:6	003002000000 Земли населенных пунктов	Для эксплуатации индивидуального жилого дома.	13	02:010	1 356	894,96	1 213 565,76
15604	Северная Осетия - Алания респ. р-н Алагирский, п В.Фиагдон, участок № 274	Алагирский	15:07:0140110:61	003002000000 Земли населенных пунктов	Для ведения личного подсобного хозяйства	13	02:020	1 000	894,96	894 960,00
15605	Респ. Северная Осетия - Алания, р-н Алагирский, п. В. Фиагдон	Алагирский	15:07:0140110:62	003002000000 Земли населенных пунктов	ИЖС	13	02:010	800	894,96	715 968,00
15606	Респ. Северная Осетия - Алания, р-н Алагирский, п. В. Фиагдон	Алагирский	15:07:0140110:63	003002000000 Земли населенных пунктов	ИЖС	13	02:010	600	894,96	536 976,00
15607	Респ. Северная Осетия - Алания, р-н Алагирский, п. В. Фиагдон, ул. Южная, дом 4	Алагирский	15:07:0140110:64	003002000000 Земли населенных пунктов	Жилой дом	13	02:010	800	894,96	715 968,00
15608	Северная Осетия - Алания респ. р-н Алагирский, п Верхний Фиагдон, участок № 123	Алагирский	15:07:0140110:65	003002000000 Земли населенных пунктов	Для ведения личного подсобного хозяйства	13	02:020	2 810	894,96	2 514 837,60
15609	Респ. Северная Осетия - Алания, р-н Алагирский, п. В. Фиагдон	Алагирский	15:07:0140110:66	003002000000 Земли населенных пунктов	ИЖС	13	02:010	2 100	894,96	1 879 416,00
15610	Респ. Северная Осетия - Алания, р-н Алагирский, п. В. Фиагдон	Алагирский	15:07:0140110:67	003002000000 Земли населенных пунктов	ИЖС	13	02:010	1 500	894,96	1 342 440,00
15611	Республика Северная Осетия-Алания, р-н Алагирский, п Верхний Фиагдон, 105/3	Алагирский	15:07:0140110:70	003002000000 Земли населенных пунктов	Для строительства индивидуального жилого дома	13	02:010	1 345	894,96	1 203 721,20
15612	Респ. Северная Осетия - Алания, р-н Алагирский, п. В.Фиагдон, уч-к №108	Алагирский	15:07:0140110:71	003002000000 Земли населенных пунктов	Для эксплуатации существующего жилого дома	13	02:010	2 406	894,96	2 153 273,76
15613	Респ. Северная Осетия - Алания, р-н Алагирский, п. Верхний Фиагдон, уч-к 104	Алагирский	15:07:0140110:72	003002000000 Земли населенных пунктов	Для ведения личного подсобного хозяйства	13	02:020	628	894,96	562 034,88
15614	Респ. Северная Осетия - Алания, р-н Алагирский. пгт. Верхний Фиагдон, уч-к 114	Алагирский	15:07:0140110:73	003002000000 Земли населенных пунктов	Для ведения личного подсобного хозяйства	13	02:020	1 106	894,96	989 825,76
15615	Респ. Северная Осетия - Алания, р-н Алагирский, пгт. Верхний Фиагдон, участок №9	Алагирский	15:07:0140110:74	003002000000 Земли населенных пунктов	Для ведения личного подсобного хозяйства	13	02:020	440	894,96	393 782,40
15616	Респ. Северная Осетия - Алания, р-н Алагирский, п. Верхний Фиагдон, ул. П.Южный, дом 3	Алагирский	15:07:0140110:75	003002000000 Земли населенных пунктов	Для эксплуатации существующего жилого дома	13	02:010	610	894,96	545 925,60
15617	Респ. Северная Осетия - Алания, р-н Алагирский. пгт. Верхний Фиагдон, уч-к № 24 "а"	Алагирский	15:07:0140110:76	003002000000 Земли населенных пунктов	Для ведения личного подсобного хозяйства (приусадебные участки)	13	02:020	1 331	894,96	1 191 191,76
15618	Респ. Северная Осетия - Алания, р-н Алагирский. пгт. Верхний Фиагдон, уч-к № 30	Алагирский	15:07:0140110:77	003002000000 Земли населенных пунктов	Для ведения личного подсобного хозяйства	13	02:020	557	894,96	498 492,72
15619	Респ. Северная Осетия - Алания, р-н Алагирский, пгт. Верхний Фиагдон, пос. Южный, № 10	Алагирский	15:07:0140110:79	003002000000 Земли населенных пунктов	Для эксплуатации существующего жилого дома	13	02:010	1 591	894,96	1 423 881,36
15620	Респ. Северная Осетия - Алания, р-н Алагирский, п. В.Фиагдон, уч-к 43	Алагирский	15:07:0140110:8	003002000000 Земли населенных пунктов	Для ведения личного подсобного хозяйства	13	02:020	901	894,96	806 358,96
15621	Российская Федерация, Республика Северная Осетия - Алания, Алагирский муниципальный район, Фиагдонское сельское поселение, пос. Верхний Фиагдон, уч. №428	Алагирский	15:07:0140110:82	003002000000 Земли населенных пунктов	Для ведения личного подсобного хозяйства	13	02:020	1 027	894,96	919 123,92
15622	Респ. Северная Осетия - Алания, р-н Алагирский. п. Верхний Фиагдон, уч-к №37 "б"	Алагирский	15:07:0140110:83	003002000000 Земли населенных пунктов	Для ведения личного подсобного хозяйства	13	02:020	168	894,96	150 353,28

№ п/п	Местоположение ЗУ	Район	Кадастровый номер ЗУ	Категория земель	Разрешенное использование по документу	Код вида разрешенного использования (в соответствии с классификатором видов разрешенного использования земельных участков)	Вид использования объектов недвижимости	Площадь	УПКС	КС
15623	Респ. Северная Осетия - Алания, р-н Алагирский, п. Верхний Фиагдон, учас № 50	Алагирский	15:07:0140110:85	003002000000 Земли населенных пунктов	Для ведения личного подсобного хозяйства	13	02:0020	1 746	894,96	1 562 600,16
15624	Респ. Северная Осетия - Алания, р-н Алагирский, с. В.Фиагдон. 15/3	Алагирский	15:07:0140110:86	003002000000 Земли населенных пунктов	Для эксплуатации существующего нежилого здания (гаража)	7	02:071	167	872,59	145 722,53
15625	Респ. Северная Осетия - Алания, р-н Алагирский, п. Верхний Фиагдон, учас № 40 "а"	Алагирский	15:07:0140110:87	003002000000 Земли населенных пунктов	Для ведения личного подсобного хозяйства	13	02:0020	370	894,96	331 135,20
15626	Респ. Северная Осетия - Алания, р-н Алагирский, п. В. Фиагдон, ул. Южная, участок №4	Алагирский	15:07:0140110:88	003002000000 Земли населенных пунктов	Для ведения личного подсобного хозяйства	13	02:0020	153	894,96	136 928,88
15627	Респ. Северная Осетия - Алания, р-н Алагирский, п. Верхний Фиагдон, учас №68	Алагирский	15:07:0140110:89	003002000000 Земли населенных пунктов	Для ведения личного подсобного хозяйства	13	02:0020	423	894,96	378 568,08
15628	Респ. Северная Осетия - Алания, р-н Алагирский, п. В.Фиагдон	Алагирский	15:07:0140110:9	003002000000 Земли населенных пунктов	ЛПХ	13	02:0020	1 200	894,96	1 073 952,00
15629	Респ. Северная Осетия - Алания, р-н Алагирский, пгт. Верхний Фиагдон, уч-к №67 "Б"	Алагирский	15:07:0140110:90	003002000000 Земли населенных пунктов	Для ведения личного подсобного хозяйства	13	02:0020	553	894,96	494 912,88
15630	Респ. Северная Осетия - Алания, р-н Алагирский, п. Верхний Фиагдон, учас 7 "п"	Алагирский	15:07:0140110:91	003002000000 Земли населенных пунктов	Для ведения личного подсобного хозяйства	13	02:0020	638	894,96	570 984,48
15631	Респ. Северная Осетия - Алания, р-н Алагирский, п. Фиагдон, учас 84/2	Алагирский	15:07:0140110:92	003002000000 Земли населенных пунктов	Для ведения личного подсобного хозяйства	13	02:0020	624	894,96	558 455,04
15632	Респ. Северная Осетия - Алания, р-н Алагирский, п. Верхний Фиагдон, участок №55	Алагирский	15:07:0140110:93	003002000000 Земли населенных пунктов	Для ведения личного подсобного хозяйства	13	02:0020	824	894,96	737 447,04
15633	Респ. Северная Осетия - Алания, р-н Алагирский, п. В.Фиагдон, участок №57/4	Алагирский	15:07:0140110:94	003002000000 Земли населенных пунктов	Для ведения личного подсобного хозяйства	13	02:0020	870	894,96	778 615,20
15634	Республика Северная Осетия-Алания, р-н Алагирский. п В Фиагдон, уч 3а	Алагирский	15:07:0140110:96	003002000000 Земли населенных пунктов	Для ведения личного подсобного хозяйства	13	02:0020	1 030	894,96	921 808,80
15635	Северная Осетия - Алания респ., р-н Алагирский, п. Верхний Фиагдон, учас № 20/4	Алагирский	15:07:0140110:97	003002000000 Земли населенных пунктов	Для ведения личного подсобного хозяйства	13	02:0020	2 222	894,96	1 988 601,12
15636	Республика Северная Осетия-Алания, р-н Алагирский, п. Верхний Фиагдон, №591	Алагирский	15:07:0140110:98	003002000000 Земли населенных пунктов	Объекты гаражного назначения	7	02:071	24	872,59	20 942,16
15637	Северная Осетия - Алания респ., р-н Алагирский, п Верхний Фиагдон, уч-к № 20/7	Алагирский	15:07:0140110:99	003002000000 Земли населенных пунктов	Для ведения личного подсобного хозяйства	13	02:0020	1 079	894,96	965 661,84
15638	Респ. Северная Осетия - Алания, р-н Алагирский. пгт. Верхний Фиагдон, участок № 28	Алагирский	15:07:0140111:1	003002000000 Земли населенных пунктов	Для ведения личного подсобного хозяйства	13	02:0020	3 283	894,96	2 938 153,68
15639	Респ. Северная Осетия - Алания, р-н Алагирский. п. В.Фиагдон, учас № 2/1	Алагирский	15:07:0140111:10	003002000000 Земли населенных пунктов	Для ведения личного подсобного хозяйства	13	02:0020	3 150	894,96	2 819 124,00
15640	Респ. Северная Осетия - Алания, р-н Алагирский, п. В.Фиагдон	Алагирский	15:07:0140111:12	003002000000 Земли населенных пунктов	ИЖС	13	02:0010	1 715	894,96	1 534 856,40
15641	Респ. Северная Осетия - Алания, р-н Алагирский, пгт. Верхний Фиагдон, учас № 21	Алагирский	15:07:0140111:14	003002000000 Земли населенных пунктов	Для ведения личного подсобного хозяйства	13	02:0020	2 023	894,96	1 810 504,08
15642	Респ. Северная Осетия - Алания, р-н Алагирский. п. В. Фиагдон	Алагирский	15:07:0140111:15	003002000000 Земли населенных пунктов	под огороды	13	13:011	2 000	47,50	95 000,00
15643	Респ. Северная Осетия - Алания, р-н Алагирский. п. В.Фиагдон	Алагирский	15:07:0140111:16	003002000000 Земли населенных пунктов	под огороды	13	13:011	600	47,50	28 500,00
15644	Респ. Северная Осетия - Алания. Алагирский р-н., п. Верхний Фиагдон, уч 3/8	Алагирский	15:07:0140111:177	003002000000 Земли населенных пунктов	Для ведения личного подсобного хозяйства	13	02:0020	2 950	894,96	2 640 132,00
15645	Республика Северная Осетия - Алания, Алагирский р-н. п. Верхний Фиагдон, участок № 87	Алагирский	15:07:0140111:178	003002000000 Земли населенных пунктов	Для ведения личного подсобного хозяйства	13	02:0020	408	894,96	365 143,68
15646	Респ. Северная Осетия - Алания, р-н Алагирский. п. В. Фиагдон, ул. Южная, дом 2	Алагирский	15:07:0140111:18	003002000000 Земли населенных пунктов	ЛПХ	13	02:0020	3 500	894,96	3 132 360,00
15647	Российская Федерация, Республика Северная Осетия - Алания, м.р-н Алагирский, с п. Фиагдонское. п Верхний Фиагдон	Алагирский	15:07:0140111:180	003002000000 Земли населенных пунктов	Ритуальная деятельность	12	12:010	8042	1,49	11 982,58
15648	Российская Федерация, Республика Северная Осетия - Алания, Алагирский Муниципальный район, Фиагдонское сельское поселение, пос.В.Фиагдон №99/3	Алагирский	15:07:0140111:181	003002000000 Земли населенных пунктов	Для ведения личного подсобного хозяйства	13	02:0020	300	894,96	268 488,00
15649	Респ Северная Осетия - Алания, Алагирский р-н. п Верхний Фиагдон	Алагирский	15:07:0140111:182	003002000000 Земли населенных пунктов	Для ведения личного подсобного хозяйства	13	02:0020	317	894,96	283 702,32
15650	Республика Северная Осетия-Алания, р-н Алагирский. п. Верхний Фиагдон	Алагирский	15:07:0140111:185	003002000000 Земли населенных пунктов	Для ведения личного подсобного хозяйства	13	02:0020	701	894,96	627 366,96
15651	Республика Северная Осетия - Алания, Алагирский район, п Верхний Фиагдон	Алагирский	15:07:0140111:189	003002000000 Земли населенных пунктов	Для ведения личного подсобного хозяйства	13	02:0020	216	894,96	193 311,36
15652	Российская Федерация, Республика Северная Осетия-Алания, р-н Алагирский, п. Верхний Фиагдон	Алагирский	15:07:0140111:190	003002000000 Земли населенных пунктов	Для ведения личного подсобного хозяйства	13	02:0020	300	894,96	268 488,00
15653	Российская Федерация, Республика Северная Осетия-Алания, р-н Алагирский, п. Верхний Фиагдон	Алагирский	15:07:0140111:191	003002000000 Земли населенных пунктов	Для ведения личного подсобного хозяйства	13	02:0020	1 473	894,96	1 318 276,08
15654	Российская Федерация,РСО-Алания, Алагирский Муниципальный район, Фиагдонское сельское поселение , пос. Верхний Фиагдон, 104	Алагирский	15:07:0140111:2	003002000000 Земли населенных пунктов	Для эксплуатации существующего жилого дома	13	02:0010	1 057	894,96	945 972,72
15655	Респ. Северная Осетия - Алания, р-н Алагирский. п. В. Фиагдон. участок №90/1	Алагирский	15:07:0140111:20	003002000000 Земли населенных пунктов	индивидуальное жилищное строительство	13	02:0010	1 807	894,96	1 617 192,72
15656	Российская Федерация, Республика Северная Осетия-Алания, Алагирский муниципальный район, Фиагдонское сельское поселение, пос. Верхний Фиагдон	Алагирский	15:07:0140111:201	003002000000 Земли населенных пунктов	Для ведения личного подсобного хозяйства	13	02:0020	1 012	894,96	905 699,52
15657	Российская Федерация, Республика Северная Осетия-Алания, Алагирский муниципальный район, Фиагдонское сельское поселение, пос. Верхний Фиагдон	Алагирский	15:07:0140111:204	003002000000 Земли населенных пунктов	Для ведения личного подсобного хозяйства	13	02:0020	2 344	894,96	2 097 786,24
15658	Российская Федерация, Республика Северная Осетия-Алания, Алагирский муниципальный район, Фиагдонское сельское поселение, п. Верхний Фиагдон, 107/2	Алагирский	15:07:0140111:206	003002000000 Земли населенных пунктов	Для ведения личного подсобного хозяйства	13	02:0020	907	894,96	811 728,72
15659	Российская Федерация, Республика Северная Осетия-Алания, Алагирский муниципальный район, Фиагдонское сельское поселение, пос. Верхний Фиагдон	Алагирский	15:07:0140111:207	003002000000 Земли населенных пунктов	Индивидуальное жилищное строительство	13	02:0010	500	894,96	447 480,00
15660	Российская Федерация, Республика Северная Осетия-Алания, Алагирский муниципальный район, Фиагдонское сельское поселение, пос. Верхний Фиагдон	Алагирский	15:07:0140111:208	003002000000 Земли населенных пунктов	Индивидуальное жилищное строительство	13	02:0010	500	894,96	447 480,00
15661	Респ. Северная Осетия - Алания, р-н Алагирский, п. В.Фиагдон. учас 92	Алагирский	15:07:0140111:21	003002000000 Земли населенных пунктов	Для строительства индивидуального жилого дома	13	02:0010	471	894,96	421 526,16
15662	Российская Федерация, Республика Северная Осетия-Алания, Алагирский район. п. Верхний Фиагдон	Алагирский	15:07:0140111:210	003002000000 Земли населенных пунктов	Для ведения личного подсобного хозяйства	13	02:0020	796	894,96	712 388,16
15663	Российская Федерация, Республика Северная Осетия-Алания, Алагирский муниципальный район. Фиагдонское сельское поселение, п. Верхний Фиагдон	Алагирский	15:07:0140111:211	003002000000 Земли населенных пунктов	Для ведения личного подсобного хозяйства	13	02:0020	759	894,96	679 274,64
15664	Российская Федерация, Республика Северная Осетия-Алания, Алагирский муниципальный район, Фиагдонское сельское поселение, п. Верхний Фиагдон, 107/1	Алагирский	15:07:0140111:212	003002000000 Земли населенных пунктов	Для ведения личного подсобного хозяйства	13	02:0020	460	894,96	411 681,60
15665	Российская Федерация, Республика Северная Осетия-Алания, Алагирский муниципальный район, Фиагдонское сельское поселение, п. Верхний Фиагдон, 107/3	Алагирский	15:07:0140111:213	003002000000 Земли населенных пунктов	Для ведения личного подсобного хозяйства	13	02:0020	1 409	894,96	1 260 998,64

№ п/п	Местоположение ЗУ	Район	Кадастровый номер ЗУ	Категория земель	Разрешенное использование по документу	Код вида разрешенного использования (в соответствии с классификатором видов разрешенного использования земельных участков)	Вид использования объектов недвижимости	Площадь	УПКС	КС
15666	Российская Федерация, Республика Северная Осетия-Алания, Алагирский муниципальный район, Фиагдонское сельское поселение, п. Верхний Фиагдон, 107/4	Алагирский	15:07:0140111:214	003002000000 Земли населенных пунктов	Для ведения личного подсобного хозяйства	13	02:0020	260	894,96	232 689,60
15667	Респ. Северная Осетия - Алания, р-н Алагирский, пгт. Верхний Фиагдон, уч-к №91	Алагирский	15:07:0140111:22	003002000000 Земли населенных пунктов	Для ведения личного подсобного хозяйства	13	02:0020	800	894,96	715 968,00
15668	Российская Федерация, Республика Северная Осетия-Алания, Алагирский муниципальный район, Фиагдонское сельское поселение, п. Верхний Фиагдон	Алагирский	15:07:0140111:220	003002000000 Земли населенных пунктов	Для индивидуального жилищного строительства	13	02:0010	417	894,96	373 198,32
15669	Респ. Северная Осетия - Алания, р-н Алагирский, п. Верхний Фиагдон, дом 94/2	Алагирский	15:07:0140111:23	003002000000 Земли населенных пунктов	Для эксплуатации существующего жилого дома	13	02:0010	2 504	894,96	2 240 979,84
15670	Респ. Северная Осетия - Алания, р-н Алагирский, пгт. Верхний Фиагдон, дом 95	Алагирский	15:07:0140111:24	003002000000 Земли населенных пунктов	Для ведения личного подсобного хозяйства	13	02:0020	1 250	894,96	1 118 700,00
15671	Респ. Северная Осетия - Алания, р-н Алагирский, пгт. Верхний Фиагдон, уч-к 98	Алагирский	15:07:0140111:26	003002000000 Земли населенных пунктов	Для ведения личного подсобного хозяйства	13	02:0020	708	894,96	633 631,68
15672	Российская Федерация, Республика Северная Осетия - Алания, Алагирский район , пгт. Верхний Фиагдон, участок № 21 "А"	Алагирский	15:07:0140111:27	003002000000 Земли населенных пунктов	Для ведения личного подсобного хозяйства	13	02:0020	2 154	894,96	1 927 743,84
15673	Респ. Северная Осетия - Алания, р-н Алагирский, пгт. Верхний Фиагдон, № 87 "А"	Алагирский	15:07:0140111:29	003002000000 Земли населенных пунктов	Для ведения личного подсобного хозяйства	13	02:0020	762	894,96	681 959,52
15674	Респ. Северная Осетия - Алания, р-н Алагирский, пгт. Верхний Фиагдон, уч-к 104 "а"	Алагирский	15:07:0140111:3	003002000000 Земли населенных пунктов	Под строительство дачного дома	13	02:0010	1 061	894,96	949 532,56
15675	Респ. Северная Осетия - Алания, р-н Алагирский, пгт. Верхний Фиагдон, уч-к №94 "А"	Алагирский	15:07:0140111:30	003002000000 Земли населенных пунктов	Для ведения личного подсобного хозяйства	13	02:0020	812	894,96	726 707,52
15676	Респ. Северная Осетия - Алания, р-н Алагирский, п. Верхний Фиагдон, участок №94/5	Алагирский	15:07:0140111:33	003002000000 Земли населенных пунктов	Для ведения личного подсобного хозяйства	13	02:0020	572	894,96	511 917,12
15677	Северная Осетия - Алания респ, р-н Алагирский, п Верхний Фиагдон, участок №98/2	Алагирский	15:07:0140111:35	003002000000 Земли населенных пунктов	Для ведения личного подсобного хозяйства	13	02:0020	562	894,96	502 967,52
15678	Северная Осетия - Алания респ, р-н Алагирский, п. Верхний Фиагдон, уч-к № 103/5	Алагирский	15:07:0140111:36	003002000000 Земли населенных пунктов	Для эксплуатации существующей хозяйственной постройки	13	02:0020	655	894,96	586 198,80
15679	Северная Осетия - Алания респ. р-н Алагирский, п. Верхний Фиагдон, участок 103/5	Алагирский	15:07:0140111:37	003002000000 Земли населенных пунктов	Для ведения личного подсобного хозяйства	13	02:0020	1 190	894,96	1 065 002,40
15680	Респ. Северная Осетия-Алания, р-н Алагирский, п. В. Фиагдон, в северо-восточу от кладбища	Алагирский	15:07:0140111:38	003002000000 Земли населенных пунктов	Связь (для эксплуатации радиотелевизионной передающей станции)	6	06:0080	292	1 499,06	437 725,52
15681	Респ. Северная Осетия - Алания, р-н Алагирский, п. Верхний Фиагдон, уч-к №105	Алагирский	15:07:0140111:4	003002000000 Земли населенных пунктов	Для эксплуатации существующего жилого дома	13	02:0010	1 597	894,96	1 429 251,12
15682	Северная Осетия - Алания респ, р-н Алагирский, пос. В.Фиагдон, участок №60/4	Алагирский	15:07:0140111:40	003002000000 Земли населенных пунктов	Для ведения личного подсобного хозяйства	13	02:0020	2 102	894,96	1 881 205,92
15683	Респ. Северная Осетия - Алания, р-н Алагирский, п. Верхний Фиагдон, уч-к 103	Алагирский	15:07:0140111:5	003002000000 Земли населенных пунктов	Для эксплуатации существующего жилого дома	13	02:0010	1 078	894,96	964 766,88
15684	Республика Северная Осетия-Алания р-н Алагирский, п Верхний Фиагдон, уч 272	Алагирский	15:07:0140111:50	003002000000 Земли населенных пунктов	Для ведения личного подсобного хозяйства	13	02:0020	1 274	894,96	1 140 179,04
15685	Республика Северная Осетия-Алания, р-н Алагирский, п. Верхний Фиагдон, участок № 272	Алагирский	15:07:0140111:51	003002000000 Земли населенных пунктов	Для ведения личного подсобного хозяйства	13	02:0020	2 609	894,96	2 334 950,64
15686	Респ. Северная Осетия - Алания, р-н Алагирский, пос. Верхний Фиагдон, участок № 304	Алагирский	15:07:0140111:53	003002000000 Земли населенных пунктов	Для ведения личного подсобного хозяйства	13	02:0020	2 400	894,96	2 147 904,00
15687	Респ. Северная Осетия - Алания, р-н Алагирский, пос. Верхний Фиагдон, участок №304/2	Алагирский	15:07:0140111:54	003002000000 Земли населенных пунктов	Для ведения личного подсобного хозяйства	13	02:0020	555	894,96	496 702,80
15688	Респ. Северная Осетия - Алания, р-н Алагирский, пос. В. Фиагдон, участок 22/4	Алагирский	15:07:0140111:55	003002000000 Земли населенных пунктов	Для ведения личного подсобного хозяйства	13	02:0020	245	894,96	219 265,20
15689	Респ. Северная Осетия - Алания, р-н Алагирский, пгт. Верхний Фиагдон, № 27	Алагирский	15:07:0140111:6	003002000000 Земли населенных пунктов	Для строительства индивидуального жилого дома	13	02:0010	2 266	894,96	2 027 979,36
15690	Республика Северная Осетия-Алания, р-н Алагирский, п Верхний Фиагдон	Алагирский	15:07:0140111:61	003002000000 Земли населенных пунктов	Ведение личного подсобного хозяйства на полевых участках	1	01:160	400	7,03	2 812,00
15691	Республика Северная Осетия-Алания р-н Алагирский, п Верхний Фиагдон. №21/12.	Алагирский	15:07:0140111:63	003002000000 Земли населенных пунктов	для ведения личного подсобного хозяйства	13	02:0020	500	894,96	447 480,00
15692	РСО - Алания. Алагирский район. пос. Верхний Фиагдон, №329	Алагирский	15:07:0140111:65	003002000000 Земли населенных пунктов	Для ведения личного подсобного хозяйства	13	02:0020	1 100	894,96	984 456,00
15693	Респ. Северная Осетия - Алания, р-н Алагирский, пгт. Верхний Фиагдон, уч-к № 22	Алагирский	15:07:0140111:7	003002000000 Земли населенных пунктов	Для ведения личного подсобного хозяйства	13	02:0020	3 175	894,96	2 841 498,00
15694	Республика Северная Осетия-Алания, р-н Алагирский, п Верхний Фиагдон, д 90	Алагирский	15:07:0140111:8	003002000000 Земли населенных пунктов	Для содержания и эксплуатации индивидуального жилого дома	13	02:0010	2 050	894,96	1 834 668,00
15695	Респ. Северная Осетия - Алания, р-н Алагирский, п. В.Фиагдон	Алагирский	15:07:0140111:9	003002000000 Земли населенных пунктов	под огороды	13	13:011	600	47,50	28 500,00
15696	Республика Северная Осетия-Алания, Алагирский район, пос В.Фиагдон, в районе детского санатория	Алагирский	15:07:0140112:1	003002000000 Земли населенных пунктов	Для ведения личного подсобного хозяйства (полевые участки)	1	01:160	2 310	7,03	16 239,30
15697	Респ. Северная Осетия - Алания, р-н Алагирский, п. В. Фиагдон, дом 15/36	Алагирский	15:07:0140112:10	003002000000 Земли населенных пунктов	Для ведения личного подсобного хозяйства	13	02:0020	3 500	894,96	3 132 360,00
15698	Северная Осетия - Алания респ, р-н Алагирский, п Верхний Фиагдон, участок №79	Алагирский	15:07:0140112:100	003002000000 Земли населенных пунктов	Для ведения личного подсобного хозяйства	13	02:0020	500	894,96	447 480,00
15699	Северная Осетия - Алания респ. р-н Алагирский, п Верхний Фиагдон, участок №79	Алагирский	15:07:0140112:101	003002000000 Земли населенных пунктов	Для ведения личного подсобного хозяйства	13	02:0020	1 680	894,96	1 511 587,44
15700	Северная Осетия - Алания респ. р-н Алагирский, п. В. Фиагдон, участок № 117 "а"	Алагирский	15:07:0140112:103	003002000000 Земли населенных пунктов	Для ведения личного подсобного хозяйства	13	02:0020	593	894,96	530 711,28
15701	Респ. Северная Осетия - Алания, р-н Алагирский, п. В.Фиагдон	Алагирский	15:07:0140112:11	003002000000 Земли населенных пунктов	под огород	13	13:011	3 000	47,50	142 500,00
15702	Респ. Северная Осетия - Алания, р-н Алагирский, п. В. Фиагдон, уч-к № 91 "А"	Алагирский	15:07:0140112:12	003002000000 Земли населенных пунктов	Для ведения личного подсобного хозяйства	13	02:0020	3 000	894,96	2 684 880,00
15703	Республика Северная Осетия-Алания, р-н Алагирский, п Верхний Фиагдон, д 97/3	Алагирский	15:07:0140112:128	003002000000 Земли населенных пунктов	Для ведения личного подсобного хозяйства	13	02:0020	542	894,96	485 068,32
15704	Респ. Северная Осетия - Алания, р-н Алагирский, п. Верхний Фиагдон, участок № 281/1	Алагирский	15:07:0140112:129	003002000000 Земли населенных пунктов	Для ведения личного подсобного хозяйства	13	02:0020	1 000	894,96	894 960,00
15705	Респ. Северная Осетия - Алания, р-н Алагирский, п. В. Фиагдон	Алагирский	15:07:0140112:13	003002000000 Земли населенных пунктов	под огород	13	13:011	2 000	47,50	95 000,00
15706	Республика Северная Осетия-Алания, р-н Алагирский, п. Верхний Фиагдон, участок № 281	Алагирский	15:07:0140112:130	003002000000 Земли населенных пунктов	Для ведения личного подсобного хозяйства	13	02:0020	919	894,96	822 468,24

№ п/п	Местоположение ЗУ	Район	Кадастровый номер ЗУ	Категория земель	Разрешенное использование по документу	Код вида разрешенного использования (в соответствии с классификатором видов разрешенного использования земельных участков)	Вид использования объектов недвижимости	Площадь	УПКС	КС
15707	Респ. Северная Осетия - Алания, р-н Алагирский, пос. В.Фиагдон, участок №291	Алагирский	15:07:0140112:133	0030002000000 Земли населенных пунктов	Для ведения личного подсобного хозяйства	13	02:0020	787	894,96	704 333,52
15708	Респ. Северная Осетия - Алания, р-н Алагирский, п. В.Фиагдон, участок №281/2	Алагирский	15:07:0140112:138	0030002000000 Земли населенных пунктов	Для ведения личного подсобного хозяйства	13	02:0020	520	894,96	465 379,20
15709	Респ. Северная Осетия - Алания, р-н Алагирский, п. Верхний Фиагдон, участок № 293	Алагирский	15:07:0140112:139	0030002000000 Земли населенных пунктов	Для ведения личного подсобного хозяйства	13	02:0020	1 525	894,96	1 364 814,00
15710	Респ. Северная Осетия - Алания, р-н Алагирский, п. В.Фиагдон	Алагирский	15:07:0140112:14	0030002000000 Земли населенных пунктов	под огород	13	13:011	1 500	47,50	71 250,00
15711	Республика Северная Осетия-Алания, р-н Алагирский, пос. В. Фиагдон, участок 199/15	Алагирский	15:07:0140112:140	0030002000000 Земли населенных пунктов	Для ведения личного подсобного хозяйства	13	02:0020	835	894,96	747 291,60
15712	Республика Северная Осетия-Алания, р-н Алагирский, пос. В. Фиагдон, участок №200	Алагирский	15:07:0140112:144	0030002000000 Земли населенных пунктов	Для ведения личного подсобного хозяйства	13	02:0020	1 400	894,96	1 252 418,80
15713	Респ. Северная Осетия - Алания, р-н Алагирский, пос. Верхний Фиагдон, участок №281/3	Алагирский	15:07:0140112:145	0030002000000 Земли населенных пунктов	Для ведения личного подсобного хозяйства	13	02:0020	1 128	894,96	1 009 514,88
15714	Республика Северная Осетия-Алания, Алагирский р-н, п. В. Фиагдон, участок № 74/6	Алагирский	15:07:0140112:147	0030002000000 Земли населенных пунктов	Для ведения личного подсобного хозяйства	13	02:0020	204	894,96	182 571,84
15715	Респ. Северная Осетия - Алания, р-н Алагирский, п. В. Фиагдон, участок №287/5	Алагирский	15:07:0140112:150	0030002000000 Земли населенных пунктов	Для ведения личного подсобного хозяйства	13	02:0020	408	894,96	365 143,68
15716	Республика Северная Осетия-Алания, р-н Алагирский, п. Верхний Фиагдон	Алагирский	15:07:0140112:156	0030002000000 Земли населенных пунктов	Для эксплуатации существующего жилого дома	13	02:0010	293	894,96	262 223,28
15717	Республика Северная Осетия-Алания, р-н Алагирский, п. Верхний Фиагдон	Алагирский	15:07:0140112:157	0030002000000 Земли населенных пунктов	Для эксплуатации существующего жилого дома	13	02:0010	293	894,96	262 223,28
15718	Российская Федерация, Республика Северная Осетия-Алания, р-н Алагирский, п. Верхний Фиагдон, 75	Алагирский	15:07:0140112:158	0030002000000 Земли населенных пунктов	Для эксплуатации существующего жилого дома	13	02:0010	600	894,96	536 976,00
15719	Республика Северная Осетия-Алания, р-н Алагирский, п. Верхний Фиагдон, 75 "а"	Алагирский	15:07:0140112:159	0030002000000 Земли населенных пунктов	Для эксплуатации существующего жилого дома	13	02:0010	677	894,96	605 887,92
15720	Респ. Северная Осетия - Алания, р-н Алагирский, п. В.Фиагдон	Алагирский	15:07:0140112:16	0030002000000 Земли населенных пунктов	под огород	13	13:011	1 500	47,50	71 250,00
15721	Республика Северная Осетия-Алания, р-н Алагирский, п. Верхний Фиагдон, участок 118/3	Алагирский	15:07:0140112:162	0030002000000 Земли населенных пунктов	Для индивидуального жилищного строительства	13	02:0010	2 180	894,96	1 951 012,80
15722	Респ. Северная Осетия - Алания, р-н Алагирский, п. Фиагдон, ул. Южная, дом 13 а	Алагирский	15:07:0140112:17	0030002000000 Земли населенных пунктов	Для ведения личного подсобного хозяйства	13	02:0020	3 183	894,96	2 848 657,68
15723	Респ. Северная Осетия - Алания, р-н Алагирский, п. В.Фиагдон	Алагирский	15:07:0140112:22	0030002000000 Земли населенных пунктов	под огород	13	13:011	2 000	47,50	95 000,00
15724	Северная Осетия - Алания респ. р-н Алагирский, п. Верхний Фиагдон, № 81 "а"	Алагирский	15:07:0140112:24	0030002000000 Земли населенных пунктов	Для эксплуатации существующего жилого дома	13	02:0010	806	894,96	721 337,76
15725	Респ. Северная Осетия - Алания, р-н Алагирский, пос. Верхний Фиагдон, участок №213/3	Алагирский	15:07:0140112:25	0030002000000 Земли населенных пунктов	Для ведения личного подсобного хозяйства	13	02:0020	6 627	894,96	5 930 899,92
15726	Респ. Северная Осетия - Алания, р-н Алагирский, п. В.Фиагдон	Алагирский	15:07:0140112:26	0030002000000 Земли населенных пунктов	под огород	13	13:011	2 500	47,50	118 750,00
15727	Респ. Северная Осетия - Алания, р-н Алагирский, п. В.Фиагдон	Алагирский	15:07:0140112:27	0030002000000 Земли населенных пунктов	под огород	13	13:011	3 000	47,50	142 500,00
15728	Республика Северная Осетия - Алания, Алагирский район, п.В.Фиагдон, 252/1	Алагирский	15:07:0140112:279	0030002000000 Земли населенных пунктов	Для ведения личного подсобного хозяйства и эксплуатации жилого дома	13	02:0020	600	894,96	536 976,00
15729	Респ. Северная Осетия - Алания, р-н Алагирский, пгт. Верхний Фиагдон, уч-к № 23 А	Алагирский	15:07:0140112:28	0030002000000 Земли населенных пунктов	Участок государственной собственности, не зарегистрированный за конкретным лицом	7	02:071	1 925	872,59	1 679 735,75
15730	РСО-Алания, Алагирский район, п Верхний Фиагдон, №115	Алагирский	15:07:0140112:288	0030002000000 Земли населенных пунктов	Для индивидуального жилищного строительства	13	02:010	5 373	894,96	4 808 620,08
15731	Респ. Северная Осетия - Алания, р-н Алагирский, п. В.Фиагдон	Алагирский	15:07:0140112:29	0030002000000 Земли населенных пунктов	под огород	13	13:011	3 000	47,50	142 500,00
15732	Республика Северная Осетия - Алания, Алагирский район, п Верхний Фиагдон, №203	Алагирский	15:07:0140112:290	0030002000000 Земли населенных пунктов	Для ведения личного подсобного хозяйства	13	02:0020	799	894,96	715 073,04
15733	Республика Северная Осетия - Алания, р-н Алагирский, п. Верхний Фиагдон	Алагирский	15:07:0140112:293	0030002000000 Земли населенных пунктов	Для ведения личного подсобного хозяйства	13	02:0020	1 048	894,96	937 918,08
15734	Респ. Северная Осетия - Алания, р-н Алагирский, п. В.Фиагдон, участок №106	Алагирский	15:07:0140112:30	0030002000000 Земли населенных пунктов	Для ведения личного подсобного хозяйства	13	02:0020	1 577	894,96	1 411 251,92
15735	Республика Северная Осетия-Алания, Алагирский район, п Верхний Фиагдон	Алагирский	15:07:0140112:302	0030002000000 Земли населенных пунктов	Для ведения личного подсобного хозяйства и эксплуатации жилого дома	13	02:0020	671	894,96	600 518,16
15736	Республика Северная Осетия-Алания, Алагирский район, п Верхний Фиагдон	Алагирский	15:07:0140112:303	0030002000000 Земли населенных пунктов	Для ведения личного подсобного хозяйства и эксплуатации жилого дома	13	02:0020	623	894,96	557 560,08
15737	Респ Северная Осетия - Алания, Алагирский район, п. Верхний Фиагдон	Алагирский	15:07:0140112:306	0030002000000 Земли населенных пунктов	Для ведения личного подсобного хозяйства	13	02:0020	1 000	894,96	894 960,00
15738	Республика Северная Осетия-Алания, р-н Алагирский, пос. Верхний Фиагдон	Алагирский	15:07:0140112:307	0030002000000 Земли населенных пунктов	Для ведения личного подсобного хозяйства	13	02:0020	1 060	894,96	948 657,60
15739	Российская Федерация, Республика Северная Осетия-Алания, Алагирский р-н, п Верхний Фиагдон	Алагирский	15:07:0140112:309	0030002000000 Земли населенных пунктов	Для ведения личного подсобного хозяйства	13	02:0020	675	894,96	604 098,00
15740	Респ. Северная Осетия - Алания, р-н Алагирский, п. В.Фиагдон	Алагирский	15:07:0140112:31	0030002000000 Земли населенных пунктов	под огород	13	13:011	2 000	47,50	95 000,00
15741	Российская Федерация, Республика Северная Осетия-Алания, Алагирский р-н, п Верхний Фиагдон	Алагирский	15:07:0140112:310	0030002000000 Земли населенных пунктов	Для ведения личного подсобного хозяйства	13	02:0020	528	894,96	472 538,88
15742	Республика Северная Осетия - Алания, р-н Алагирский, п Верхний Фиагдон № 16	Алагирский	15:07:0140112:312	0030002000000 Земли населенных пунктов	Для ведения личного подсобного хозяйства	13	02:0020	592	894,96	529 816,32
15743	Республика Северная Осетия - Алания, р-н Алагирский, п Верхний Фиагдон, № 16а	Алагирский	15:07:0140112:313	0030002000000 Земли населенных пунктов	Для ведения личного подсобного хозяйства	13	02:0020	455	894,96	407 206,80
15744	Республика Северная Осетия - Алания, Алагирский район, п Верхний Фиагдон	Алагирский	15:07:0140112:315	0030002000000 Земли населенных пунктов	Для ведения личного подсобного хозяйства	13	02:0020	4 125	894,96	3 691 710,00
15745	Республика Северная Осетия - Алания, Алагирский район, п Верхний Фиагдон	Алагирский	15:07:0140112:317	0030002000000 Земли населенных пунктов	Для ведения личного подсобного хозяйства	13	02:0020	1 032	894,96	923 598,72
15746	Республика Северная Осетия - Алания, Алагирский район, п Верхний Фиагдон	Алагирский	15:07:0140112:318	0030002000000 Земли населенных пунктов	Для ведения личного подсобного хозяйства	13	02:0020	3 783	894,96	3 385 633,68
15747	Республика Северная Осетия — Алания, р-н Алагирский, п. Верхний Фиагдон	Алагирский	15:07:0140112:325	0030002000000 Земли населенных пунктов	Для ведения личного подсобного хозяйства (приусадебные участки)	13	02:0020	740	894,96	662 270,40
15748	Республика Северная Осетия — Алания, р-н Алагирский, п. Верхний Фиагдон	Алагирский	15:07:0140112:326	0030002000000 Земли населенных пунктов	Для ведения личного подсобного хозяйства (приусадебные участки)	13	02:0020	617	894,96	552 190,32
15749	Республика Северная Осетия-Алания, Алагирский район, п Верхний Фиагдон	Алагирский	15:07:0140112:327	0030002000000 Земли населенных пунктов	Для ведения личного подсобного хозяйства	13	02:0020	1 019	894,96	911 964,24

№ п/п	Местоположение ЗУ	Район	Кадастровый номер ЗУ	Категория земель	Разрешенное использование по документу	Код вида разрешенного использования (в соответствии с классификатором видов разрешенного использования земельных участков)	Вид использования объектов недвижимости	Площадь	УПКС	КС
15750	Республика Северная Осетия-Алания, Алагирский район. п Верхний Фнагдон	Алагирский	15:07:0140112:328	003002000000 Земли населенных пунктов	Для ведения личного подсобного хозяйства	13	02:0020	308	894,96	275 647,68
15751	Респ. Северная Осетия - Алания. р-н Алагирский. п. В.Фнагдон	Алагирский	15:07:0140112:330	003002000000 Земли населенных пунктов	под огород	13	13:011	1 500	47,50	71 250,00
15752	Республика Северная Осетия-Алания. Алагирский р-н, п Верхний Фнагдон	Алагирский	15:07:0140112:332	003002000000 Земли населенных пунктов	Для ведения личного подсобного хозяйства	13	02:0020	700	894,96	626 472,00
15753	Российская Федерация, Республика Северная Осетия-Алания, Алагирский муниципальный район. Фнагдонское сельское поселение, пос. Верхний Фнагдон	Алагирский	15:07:0140112:338	003002000000 Земли населенных пунктов	Для ведения личного подсобного хозяйства	13	02:0020	300	894,96	268 488,00
15754	Российская Федерация, Республика Северная Осетия-Алания, Алагирский муниципальный район. Фнагдонское сельское поселение, пос. Верхний Фнагдон	Алагирский	15:07:0140112:339	003002000000 Земли населенных пунктов	Для ведения личного подсобного хозяйства	13	02:0020	300	894,96	268 488,00
15755	Российская Федерация, Республика Северная Осетия-Алания, Алагирский муниципальный район, Фнагдонское сельское поселение, пос. Верхний Фнагдон	Алагирский	15:07:0140112:340	003002000000 Земли населенных пунктов	Для ведения личного подсобного хозяйства	13	02:0020	438	894,96	391 992,48
15756	Российская Федерация, Республика Северная Осетия-Алания, Алагирский муниципальный район, Фнагдонское сельское поселение, пос. Верхний Фнагдон	Алагирский	15:07:0140112:341	003002000000 Земли населенных пунктов	Для ведения личного подсобного хозяйства	13	02:0020	147	894,96	131 559,12
15757	Российская Федерация, Республика Северная Осетия-Алания, Алагирский муниципальный район. Фнагдонское сельское поселение, пос. Верхний Фнагдон	Алагирский	15:07:0140112:342	003002000000 Земли населенных пунктов	Для ведения личного подсобного хозяйства	13	02:0020	500	894,96	447 480,00
15758	Российская Федерация, Республика Северная Осетия-Алания, Алагирский муниципальный район. Фнагдонское сельское поселение, пос. Верхний Фнагдон	Алагирский	15:07:0140112:343	003002000000 Земли населенных пунктов	Для ведения личного подсобного хозяйства	13	02:0020	437	894,96	391 097,52
15759	Российская Федерация, Республика Северная Осетия-Алания, Алагирский муниципальный район, Фнагдонское сельское поселение, пос. Верхний Фнагдон	Алагирский	15:07:0140112:344	003002000000 Земли населенных пунктов	Для ведения личного подсобного хозяйства	13	02:0020	500	894,96	447 480,00
15760	Российская Федерация, Республика Северная Осетия-Алания, Алагирский муниципальный район, Фнагдонское сельское поселение, пос. Верхний Фнагдон, 16	Алагирский	15:07:0140112:345	003002000000 Земли населенных пунктов	Для ведения личного подсобного хозяйства	13	02:0020	165	894,96	147 668,40
15761	Российская Федерация, Республика Северная Осетия-Алания, Алагирский муниципальный район. Фнагдонское сельское поселение, пос. Верхний Фнагдон, 16	Алагирский	15:07:0140112:346	003002000000 Земли населенных пунктов	Для ведения личного подсобного хозяйства	13	02:0020	209	894,96	187 046,64
15762	Российская Федерация, Республика Северная Осетия-Алания, Алагирский муниципальный район. Фнагдонское сельское поселение, пос. Верхний Фнагдон, №1177	Алагирский	15:07:0140112:347	003002000000 Земли населенных пунктов	Для ведения личного подсобного хозяйства	13	02:0020	203	894,96	181 676,88
15763	Российская Федерация, Республика Северная Осетия-Алания, Алагирский муниципальный район, Фнагдонское сельское поселение, пос. Верхний Фнагдон	Алагирский	15:07:0140112:348	003002000000 Земли населенных пунктов	Для ведения личного подсобного хозяйства	13	02:0020	600	894,96	536 976,00
15764	Российская Федерация, Республика Северная Осетия-Алания, Алагирский муниципальный район, Фнагдонское сельское поселение, пос. Верхний Фнагдон	Алагирский	15:07:0140112:349	003002000000 Земли населенных пунктов	Для ведения личного подсобного хозяйства	13	02:0020	1 327	894,96	1 187 611,92
15765	Российская Федерация, Республика Северная Осетия-Алания, Алагирский район. п. Верхний Фнагдон	Алагирский	15:07:0140112:359	003002000000 Земли населенных пунктов	Для ведения личного подсобного хозяйства	13	02:0020	326	894,96	291 756,96
15766	Респ. Северная Осетия - Алания. р-н Алагирский. п. В. Фнагдон, дом 10/16	Алагирский	15:07:0140112:36	003002000000 Земли населенных пунктов	под огород	13	13:011	1 000	47,50	47 500,00
15767	Российская Федерация. Республика Северная Осетия-Алания. Алагирский район, п. Верхний Фнагдон	Алагирский	15:07:0140112:360	003002000000 Земли населенных пунктов	Для ведения личного подсобного хозяйства	13	02:0020	953	894,96	852 896,88
15768	Российская Федерация. Республика Северная Осетия-Алания. Алагирский район, п. Верхний Фнагдон	Алагирский	15:07:0140112:367	003002000000 Земли населенных пунктов	Под строительство индивидуального жилого дома	13	02:0010	930	894,96	832 312,80
15769	Российская Федерация, Республика Северная Осетия - Алания. Алагирский р-н. . п. Верхний Фнагдон, 350	Алагирский	15:07:0140112:371	003002000000 Земли населенных пунктов	Для ведения личного подсобного хозяйства	13	02:0020	340	894,96	304 286,40
15770	Российская Федерация, Республика Северная Осетия-Алания, Алагирский район. п. Верхний Фнагдон	Алагирский	15:07:0140112:372	003002000000 Земли населенных пунктов	Для ведения личного подсобного хозяйства	13	02:0020	331	894,96	296 231,76
15771	Российская Федерация. Республика Северная Осетия-Алания. Алагирский район, п. Верхний Фнагдон	Алагирский	15:07:0140112:373	003002000000 Земли населенных пунктов	Для ведения личного подсобного хозяйства	13	02:0020	331	894,96	296 231,76
15772	Российская Федерация. Республика Северная Осетия - Алания. Алагирский район. пос. Верхний Фнагдон	Алагирский	15:07:0140112:376	003002000000 Земли населенных пунктов	Для ведения личного подсобного хозяйства	13	02:0020	300	894,96	268 488,00
15773	Российская Федерация, Республика Северная Осетия - Алания. Алагирский район, пос. Верхний Фнагдон	Алагирский	15:07:0140112:377	003002000000 Земли населенных пунктов	Для ведения личного подсобного хозяйства	13	02:0020	300	894,96	268 488,00
15774	Российская Федерация, Республика Северная Осетия-Алания, Алагирский район. п. Верхний Фнагдон	Алагирский	15:07:0140112:379	003002000000 Земли населенных пунктов	Под строительство индивидуального жилого дома	13	02:0010	188	894,96	168 252,48
15775	Российская Федерация. Республика Северная Осетия-Алания. Алагирский район, п. Верхний Фнагдон	Алагирский	15:07:0140112:380	003002000000 Земли населенных пунктов	Под строительство индивидуального жилого дома	13	02:0010	527	894,96	471 643,92
15776	Российская Федерация. Республика Северная Осетия-Алания. Алагирский район, п. Верхний Фнагдон	Алагирский	15:07:0140112:381	003002000000 Земли населенных пунктов	Под строительство индивидуального жилого дома	13	02:0010	406	894,96	363 353,76
15777	Респ. Северная Осетия - Алания. р-н Алагирский. п. В. Фнагдон, дом 12/27	Алагирский	15:07:0140112:39	003002000000 Земли населенных пунктов	Для ведения личного подсобного хозяйства	13	02:0020	2 500	894,96	2 237 400,00
15778	Респ. Северная Осетия - Алания. р-н Алагирский. п. В. Фнагдон	Алагирский	15:07:0140112:41	003002000000 Земли населенных пунктов	под огород	13	13:011	1 000	47,50	47 500,00
15779	Респ. Северная Осетия - Алания. р-н Алагирский. п. В. Фнагдон	Алагирский	15:07:0140112:43	003002000000 Земли населенных пунктов	под огород	13	13:011	1 000	47,50	47 500,00
15780	Республика Северная Осетия-Алания р-н Алагирский, п Верхний Фнагдон	Алагирский	15:07:0140112:45	003002000000 Земли населенных пунктов	под огород	13	13:011	1 000	47,50	47 500,00
15781	Респ. Северная Осетия - Алания. р-н Алагирский. п. В. Фнагдон	Алагирский	15:07:0140112:46	003002000000 Земли населенных пунктов	под огород	13	13:011	1 500	47,50	71 250,00
15782	Респ. Северная Осетия - Алания, р-н Алагирский. п. Верхний Фнагдон, участ № 70	Алагирский	15:07:0140112:49	003002000000 Земли населенных пунктов	Для ведения личного подсобного хозяйства	13	02:0020	1 177	894,96	1 053 367,92
15783	Респ. Северная Осетия - Алания. р-н Алагирский, п. Верхний Фнагдон. ул. Южная. №28	Алагирский	15:07:0140112:5	003002000000 Земли населенных пунктов	Для эксплуатации существующего жилого дома	13	02:0010	600	894,96	536 976,00
15784	Респ. Северная Осетия - Алания. р-н Алагирский, п. В.Фнагдон	Алагирский	15:07:0140112:50	003002000000 Земли населенных пунктов	под огород	13	13:011	600	47,50	28 500,00
15785	Северная Осетия - Алания респ, р-н Алагирский. п. В. Фнагдон, № 42	Алагирский	15:07:0140112:57	003002000000 Земли населенных пунктов	Для эксплуатации существующего жилого дома	13	02:0010	2 138	894,96	1 913 424,48
15786	Респ. Северная Осетия - Алания, р-н Алагирский. п. Верхний Фнагдон, участок № 97	Алагирский	15:07:0140112:58	003002000000 Земли населенных пунктов	Под строительство индивидуального жилого дома	13	02:0010	585	894,96	523 551,60
15787	Респ. Северная Осетия - Алания. р-н Алагирский, п. Верхний Фнагдон. уч-к 30/3	Алагирский	15:07:0140112:6	003002000000 Земли населенных пунктов	Для ведения личного подсобного хозяйства	13	02:0020	879	894,96	786 669,84
15788	Респ. Северная Осетия - Алания. р-н Алагирский, пгт. Верхний Фнагдон. участок № 98	Алагирский	15:07:0140112:60	003002000000 Земли населенных пунктов	Для эксплуатации существующего жилого дома	13	02:0010	585	894,96	523 551,60
15789	Респ. Северная Осетия - Алания, р-н Алагирский. пгт. Верхний Фнагдон, уч-к № 99	Алагирский	15:07:0140112:61	003002000000 Земли населенных пунктов	Для эксплуатации существующего жилого дома	13	02:0010	585	894,96	523 551,60
15790	Северная Осетия - Алания респ, р-н Алагирский. п. Верхний Фнагдон, № 81	Алагирский	15:07:0140112:62	003002000000 Земли населенных пунктов	Для эксплуатации существующего жилого дома	13	02:0010	806	894,96	721 337,76
15791	Респ. Северная Осетия - Алания. р-н Алагирский, пгт. Верхний Фнагдон. в районе детского санатория.	Алагирский	15:07:0140112:64	003002000000 Земли населенных пунктов	Для ведения личного подсобного хозяйства	13	02:0020	873	894,96	781 300,08
15792	Северная Осетия - Алания респ. р-н Алагирский, п. Верхний Фнагдон. № 28 "а"	Алагирский	15:07:0140112:65	003002000000 Земли населенных пунктов	Для строительства жилого дома	13	02:0010	950	894,96	850 212,00
15793	Респ. Северная Осетия - Алания. р-н Алагирский, п. В.Фнагдон. участок №12	Алагирский	15:07:0140112:66	003002000000 Земли населенных пунктов	Для содержания эксплуатации индивидуального жилого дома	13	02:0010	874	894,96	782 195,04

№ п/п	Местоположение ЗУ	Район	Кадастровый номер ЗУ	Категория земель	Разрешенное использование по документу	Код вида разрешенного использования (в соответствии с классификатором видов разрешенного использования земельных участков)	Вид использования объектов недвижимости	Площадь	УПКС	КС
15794	Респ. Северная Осетия - Алания, р-н Алагирский, п. В. Фиагдон, участ № 113, в 600 м. от ориентира по направлению на юго-восток.	Алагирский	15:07:0140112:67	003002000000 Земли населенных пунктов	Для строительства индивидуального жилого дома	13	02:010	532	894,96	476 118,72
15795	Респ. Северная Осетия - Алания, р-н Алагирский, п. Верхний Фиагдон, участок № 111	Алагирский	15:07:0140112:68	003002000000 Земли населенных пунктов	Для эксплуатации существующего жилого дома	13	02:010	631	894,96	564 719,76
15796	Респ. Северная Осетия - Алания, р-н Алагирский, пгт. Верхний Фиагдон, № 110	Алагирский	15:07:0140112:69	003002000000 Земли населенных пунктов	Для ведения личного подсобного хозяйства	13	02:020	500	894,96	447 480,00
15797	Республика Северная Осетия-Алания, р-н Алагирский, п Верхний Фиагдон, уч 82	Алагирский	15:07:0140112:70	003002000000 Земли населенных пунктов	Для ведения личного подсобного хозяйства	13	02:020	5 215	894,96	4 667 216,40
15798	Респ. Северная Осетия - Алания, р-н Алагирский, пгт. Верхний Фиагдон, уч-к № 97 "а"	Алагирский	15:07:0140112:71	003002000000 Земли населенных пунктов	Для ведения личного подсобного хозяйства	13	02:020	2 837	894,96	2 539 001,52
15799	Республика Северная Осетия-Алания, р-н Алагирский, п. Верхний Фиагдон, участок № 116	Алагирский	15:07:0140112:73	003002000000 Земли населенных пунктов	Для эксплуатации существующего жилого дома	13	02:010	2 545	894,96	2 277 673,20
15800	Респ. Северная Осетия - Алания, р-н Алагирский, пгт. Верхний Фиагдон, №117	Алагирский	15:07:0140112:75	003002000000 Земли населенных пунктов	Под строительство индивидуального жилого дома	13	02:010	2 541	894,96	2 274 093,36
15801	Респ. Северная Осетия - Алания, р-н Алагирский, п. В. Фиагдон, уч-к 80 "а"	Алагирский	15:07:0140112:79	003002000000 Земли населенных пунктов	Для ведения личного подсобного хозяйства	13	02:020	1 007	894,96	901 224,72
15802	Респ. Северная Осетия - Алания, р-н Алагирский, п. В. Фиагдон, участок № 100 "г"	Алагирский	15:07:0140112:82	003002000000 Земли населенных пунктов	Для ведения личного подсобного хозяйства	13	02:020	1 204	894,96	1 077 531,84
15803	Респ. Северная Осетия - Алания, р-н Алагирский, п. Верхний Фиагдон, ул. Южная, уч-к № 76	Алагирский	15:07:0140112:84	003002000000 Земли населенных пунктов	Для ведения личного подсобного хозяйства (приусадебные участки)	13	02:020	1 283	894,96	1 148 233,68
15804	Респ. Северная Осетия - Алания, р-н Алагирский, п. Верхний Фиагдон, уч-к № 23 "а"	Алагирский	15:07:0140112:85	003002000000 Земли населенных пунктов	Для ведения личного подсобного хозяйства (приусадебные участки)	13	02:020	1 781	894,96	1 593 923,76
15805	Респ. Северная Осетия - Алания, р-н Алагирский, п. Верхний Фиагдон, уч-к № 26 "а"	Алагирский	15:07:0140112:86	003002000000 Земли населенных пунктов	Для эксплуатации существующего жилого дома	13	02:020	912	894,96	816 203,52
15806	Респ. Северная Осетия - Алания, р-н Алагирский, п. Верхний Фиагдон, уч-к № 25 "А"	Алагирский	15:07:0140112:87	003002000000 Земли населенных пунктов	Для эксплуатации существующего жилого дома	13	02:010	852	894,96	762 505,92
15807	Респ. Северная Осетия - Алания, р-н Алагирский, п. Верхний Фиагдон, участок №20 "г"	Алагирский	15:07:0140112:88	003002000000 Земли населенных пунктов	Для ведения личного подсобного хозяйства	13	02:020	901	894,96	806 358,96
15808	Республика Северная Осетия-Алания, р-н Алагирский, п Верхний Фиагдон, уч 70/3	Алагирский	15:07:0140112:89	003002000000 Земли населенных пунктов	Для индивидуального жилищного строительства	13	02:010	685	894,96	613 047,60
15809	Респ. Северная Осетия - Алания, р-н Алагирский, п. Верхний Фиагдон, уч-к 17/1	Алагирский	15:07:0140112:90	003002000000 Земли населенных пунктов	Для ведения личного подсобного хозяйства	13	02:020	791	894,96	707 913,36
15810	Северная Осетия - Алания респ, р-н Алагирский, п Верхний Фиагдон, уч-к 106/3	Алагирский	15:07:0140112:94	003002000000 Земли населенных пунктов	Для ведения личного подсобного хозяйства	13	02:020	3 000	894,96	2 684 880,00
15811	Республика Северная Осетия-Алания, р-н Алагирский, п. Садон, участок №113/2	Алагирский	15:07:0150101:120	003002000000 Земли населенных пунктов	Связь (для эксплуатации радиотелевизионной передающей станции)	6	06:080	150	328,30	49 245,00
15812	Республика Северная Осетия-Алания, Алагирский р-н, п. Садон	Алагирский	15:07:0150101:237	003002000000 Земли населенных пунктов	Коммунальное обслуживание	6	03:012	5 728	200,90	1 150 755,20
15813	Российская Федерация, Республика Северная Осетия-Алания, Алагирский рн. п. Садон, участок №57	Алагирский	15:07:0150101:238	003002000000 Земли населенных пунктов	Ведение личного подсобного хозяйства на полевых участках	1	01:160	1 307	7,03	9 188,21
15814	Российская Федерация, Республика Северная Осетия-Алания, Алагирский муниципальный район, Мизурское сельское поселение, пос. Садон, уч. 5/3	Алагирский	15:07:0150101:241	003002000000 Земли населенных пунктов	Общественное питание	4	04:060	692	278,92	193 012,64
15815	Российская Федерация, Республика Северная Осетия-Алания, Алагирский муниципальный район, Мизурское сельское поселение, пос. Садон	Алагирский	15:07:0150101:242	003002000000 Земли населенных пунктов	Для ведения личного подсобного хозяйства	13	02:020	1 113	196	218 148,00
15816	Российская Федерация, Республика Северная Осетия-Алания, Алагирский район, п. Садон, уч. 62	Алагирский	15:07:0150101:243	003002000000 Земли населенных пунктов	Гостиничное обслуживание	5	04:070	960	431,20	413 952,00
15817	Российская Федерация, Республика Северная Осетия-Алания, Алагирский муниципальный район, Мизурское сельское поселение, п. Садон, уч. 59	Алагирский	15:07:0150101:244	003002000000 Земли населенных пунктов	Для ведения личного подсобного хозяйства (приусадебный земельный участок)	13	02:020	525	196	102 900,00
15818	Российская Федерация, Республика Северная Осетия-Алания, Алагирский рн. Верхний Садон, участок №2 "а".	Алагирский	15:07:0150101:245	003002000000 Земли населенных пунктов	Ведение личного подсобного хозяйства	13	02:020	2 294	196	449 624,00
15819	Респ. Северная Осетия-Алания, р-н Алагирский, в районе п. Садон (н.п.В.Садон), участок №6	Алагирский	15:07:0150102:1	003002000000 Земли населенных пунктов	Для эксплуатации существующего жилого дома	13	02:010	2 901	196	568 596,00
15820	Республика Северная Осетия - Алания, Алагирский район, п. Садон (н.п. с. В.Садон), участок №6а	Алагирский	15:07:0150102:120	003002000000 Земли населенных пунктов	Для ведение личного подсобного хозяйства	13	02:020	1 180	196	231 280,00
15821	Российская Федерация, Республика Северная Осетия-Алания, Алагирский район, Алагирское лесничество, Садонское участковое лесничество, квартал 3 б. выдел 3ч. 1ч. 6ч. 2. 1	Алагирский	15:07:0150102:121	003005000000 Земли лесного фонда	Ведение лесного хозяйства. Строительство, реконструкция, эксплуатация линейных объектов	6	03:011	466	71,18	33 169,88
15822	Республика Северная Осетия-Алания, р-н Алагирский, п. Садон, участок №5	Алагирский	15:07:0150102:2	003002000000 Земли населенных пунктов	Эксплуатация существующего жилого дома	13	02:010	2 587	196	507 052,00
15823	Республика Северная Осетия-Алания, р-н Алагирский, п. Садон. (п.В.Садон). участок №8	Алагирский	15:07:0150102:3	003002000000 Земли населенных пунктов	Эксплуатация существующего жилого дома	13	02:010	2 500	196	490 000,00
15824	Респ. Северная Осетия - Алания, р-н Алагирский, п. Садон, участок № 4	Алагирский	15:07:0150102:9	003002000000 Земли населенных пунктов	Эксплуатация существующего жилого дома	13	02:010	3 703	196	725 788,00
15825	Респ. Северная Осетия - Алания, р-н Алагирский, п. Садон, участок № 12 "А"	Алагирский	15:07:0150103:1	003002000000 Земли населенных пунктов	Для эксплуатации существующего жилого дома	13	02:010	7 078	196	1 387 288,00
15826	Республика Северная Осетия - Алания, Алагирский район, п. В.Садон, участок № 15	Алагирский	15:07:0150103:113	003002000000 Земли населенных пунктов	Для ведения личного подсобного хозяйства	13	02:020	2 983	196	584 668,00
15827	РСО-Алания, Алагирский район, п.Садон (н.п.с.В.Садон) участок № 17	Алагирский	15:07:0150103:114	003002000000 Земли населенных пунктов	Для индивидуального жилищного строительства	13	02:010	806	196	157 976,00
15828	Российская Федерация, Республика Северная Осетия-Алания, Алагирский район, Алагирское лесничество, Садонское участковое лесничество, квартал 3 б. выдел 3ч. 1ч. 6ч. 2. 1	Алагирский	15:07:0150103:115	003005000000 Земли лесного фонда	Ведение лесного хозяйства. Строительство, реконструкция, эксплуатация линейных объектов	6	03:011	2 498	71,18	177 807,64
15829	Республика Северная Осетия-Алания, Алагирский рн. Мизурское сельское поселение, пос. Садон (населенный пункт п. В.Садон), участок №61	Алагирский	15:07:0150103:116	003002000000 Земли населенных пунктов	Для ведения личного подсобного хозяйства	13	02:020	3 000	196	588 000,00
15830	Российская Федерация, Республика Северная Осетия-Алания, Алагирский муниципальный район, Мизурское сельское поселение, пос. Садон	Алагирский	15:07:0150103:117	003002000000 Земли населенных пунктов	Для ведения личного подсобного хозяйства	13	02:020	1 887	196	369 852,00
15831	Российская Федерация, Республика Северная Осетия-Алания, Алагирский муниципальный район, Мизурское сельское поселение, пос.Садон (населенный пункт в с. В.Садон), участок №60	Алагирский	15:07:0150103:118	003002000000 Земли населенных пунктов	Для ведения личного подсобного хозяйства	13	02:020	2 693	196	527 828,00
15832	Российская Федерация, Республика Северная Осетия-Алания, Алагирский район, п. Садон, участок № 65	Алагирский	15:07:0150103:120	003002000000 Земли населенных пунктов	Для ведения личного подсобного хозяйства	13	02:020	2 928	196	573 888,00

№ п/п	Местоположение ЗУ	Район	Кадастровый номер ЗУ	Категория земель	Разрешенное использование по документу	Код вида разрешенного использования (в соответствии с классификатором видов разрешенного использования земельных участков)	Вид использования объектов недвижимости	Площадь	УПКС	КС
15833	Российская Федерация, Республика Северная Осетия-Алания, Алагирский район, п. Садон, 66	Алагирский	15:07:0150103:121	003002000000 Земли населенных пунктов	Для ведения личного подсобного хозяйства (приусадебный земельный участок)	13	02:0020	1 278	196	250 488,00
15834	Республика Северная Осетия-Алания Алагирский р-н, п. Садон, участок №2 п	Алагирский	15:07:0150104:202	003002000000 Земли населенных пунктов	Историко-культурная деятельность	3	09:0030	155	8,12	1 258,60
15835	Респ Северная Осетия - Алания, р-н Алагирский, пгт Бурон, в 500 м. от поста ГАИ	Алагирский	15:07:0160101:1	003003000000 Земли промышленности, энергетики, транспорта, связи, радиовещания, телевидения, информатики, земли для обеспечения космической деятельности, земли обороны, безопасности и земли иного специального назначения	Для строительства АЗС и других объектов дорожного сервиса.	4	04:0095	1 602	1 715,31	2 747 926,62
15836	Респ Северная Осетия - Алания, р-н Алагирский, п. Бурон, Ленина, 154 в	Алагирский	15:07:0160101:119	003002000000 Земли населенных пунктов	ведение личного подсобного хозяйства	13	02:0020	3 000	292,85	878 550,00
15837	Республика Северная Осетия-Алания, р-н Алагирский, пос. Бурон, территория дома оператора п.Бурон	Алагирский	15:07:0160101:5	003002000000 Земли населенных пунктов	Для эксплуатации объекта площадка дома оператора с хозпостройками ГРС Бурон газопровода Дигория-Цхинвал	6	03:012	1 447	300,18	434 360,46
15838	Республика Северная Осетия-Алания, р-н Алагирский, п. Бурон	Алагирский	15:07:0160101:7	003002000000 Земли населенных пунктов	Для эксплуатации нежилого здания (цеха по производству минеральной воды)	6	06:0040	1 760	460,55	810 568,00
15839	Северная Осетия-Алания респ. Алагирский р-н, п. Бурон, ул. Ленина, 154 "Б"	Алагирский	15:07:0160101:8	003002000000 Земли населенных пунктов	Для ведения личного подсобного хозяйства	13	02:0020	2 183	292,85	639 291,55
15840	Республика Северная Осетия-Алания, р-н Алагирский, п Бурон	Алагирский	15:07:0160102:1	003002000000 Земли населенных пунктов	Для эксплуатации существующей подстанции ПС Бурон - 35	6	03:012	760	300,18	228 136,80
15841	Респ. Северная Осетия - Алания, р-н Алагирский, п. Бурон, ул. Ленина, 6 "А"	Алагирский	15:07:0160102:14	003002000000 Земли населенных пунктов	Для эксплуатации существующего жилого дома	13	02:0010	601	292,85	176 002,85
15842	Российская Федерация, Республика Северная Осетия-Алания, Алагирский район, п. Бурон, ул. Ленина, 6 "б", уч. 168	Алагирский	15:07:0160102:15	003002000000 Земли населенных пунктов	Для ведения личного подсобного хозяйства	13	02:0020	700	292,85	204 995,00
15843	Республика Северная Осетия-Алания, р-н Алагирский, п Бурон, ул Ленина, д 5 "а"	Алагирский	15:07:0160102:166	003002000000 Земли населенных пунктов	Для индивидуального жилищного строительства	13	02:0010	408	292,85	119 482,80
15844	Республика Северная Осетия-Алания, Алагирский р-н, п. Бурон, участок № 17А/1	Алагирский	15:07:0160102:167	003002000000 Земли населенных пунктов	Обслуживание жилой застройки	6	03:012	177	300,18	53 131,86
15845	Респ Северная Осетия - Алания, Алагирский р-н, п. Бурон, Ленина, 7 в	Алагирский	15:07:0160102:168	003002000000 Земли населенных пунктов	обслуживание жилой застройки	6	03:012	27	300,18	8 104,86
15846	Респ. Северная Осетия - Алания, р-н Алагирский, п. Бурон, ул. Ленина, дом 7, участок 171	Алагирский	15:07:0160102:17	003002000000 Земли населенных пунктов	Вулканизация	4	04:099	15	861,07	12 916,05
15847	Республика Северная Осетия - Алания, Алагирский район, п Бурон	Алагирский	15:07:0160102:173	003002000000 Земли населенных пунктов	Земельные участки (территории) общего пользования	6	12:001	32	71,18	2 277,76
15848	Российская Федерация, Республика Северная Осетия-Алания, Алагирский муниципальный район, Буронское сельское поселение, пос. Бурон, ул. Ленина, участок № 85	Алагирский	15:07:0160102:175	003002000000 Земли населенных пунктов	Для ведения личного подсобного хозяйства	13	02:0020	407	292,85	119 189,95
15849	Республика Северная Осетия-Алания, р-н Алагирский, п Бурон, ул Ленина, д 8а	Алагирский	15:07:0160102:18	003002000000 Земли населенных пунктов	Для эксплуатации существующего нежилого здания (кафе)	4	04:0060	1 050	651,60	684 180,00
15850	Северная Осетия - Алания респ. р-н Алагирский, п Бурон, магазин №4	Алагирский	15:07:0160102:2	003002000000 Земли населенных пунктов	Для эксплуатации существующего магазина	4	04:0040	83	761,42	63 197,86
15851	Республика Северная Осетия-Алания, р-н Алагирский, п Бурон, ул Ленина, 86, уч 174	Алагирский	15:07:0160102:20	003002000000 Земли населенных пунктов	Для ведения личного подсобного хозяйства	13	02:0020	629	292,85	184 202,65
15852	Республика Северная Осетия-Алания, р-н Алагирский, п Бурон, ул Ленина, д 3а, уч 158	Алагирский	15:07:0160102:26	003002000000 Земли населенных пунктов	ИЖС	13	02:0010	600	243,35	146 010,00
15853	Респ. Северная Осетия - Алания, р-н Алагирский, п. Бурон, ул. Ленина, дом 165	Алагирский	15:07:0160102:29	003002000000 Земли населенных пунктов	Для ведения личного подсобного хозяйства	13	02:0020	179	292,85	52 420,15
15854	Республика Северная Осетия-Алания Алагирский район, п. Бурон, ул Ленина, д. 3	Алагирский	15:07:0160102:3	003002000000 Земли населенных пунктов	Для ведения личного подсобного хозяйства	13	02:0020	741	243,35	180 322,35
15855	Северная Осетия - Алания респ. р-н Алагирский, п. Бурон, ул. Ленина, участок №156 "а"	Алагирский	15:07:0160102:40	003002000000 Земли населенных пунктов	Автомобильный транспорт	7	04:0090	9 880	322,14	3 182 743,20
15856	Республика Северная Осетия-Алания, р-н Алагирский, п. Бурон, ул. Ленина, участок №175	Алагирский	15:07:0160102:52	003002000000 Земли населенных пунктов	Для строительства придорожного кафе	4	04:0096	386	1 036,24	399 988,64
15857	Республика Северная Осетия-Алания, р-н Алагирский, п. Бурон, ул. Ленина, участок №9 "б"	Алагирский	15:07:0160102:53	003002000000 Земли населенных пунктов	Магазины	4	04:0040	292	761,42	222 334,64
15858	Республика Северная Осетия-Алания, р-н Алагирский, п Бурон, уч 176а	Алагирский	15:07:0160102:54	003002000000 Земли населенных пунктов	Обслуживание жилой застройки	6	03:012	30	300,18	9 005,40
15859	Республика Северная Осетия - Алания, Алагирский муниципальный район, Буронское сельское поселение, п Бурон, ул. Ленина, дом 4	Алагирский	15:07:0160102:8	003002000000 Земли населенных пунктов	Для ведения личного подсобного хозяйства	13	02:0020	800	243,35	194 680,00
15860	Респ. Северная Осетия - Алания, р-н Алагирский, п. Бурон, ул. Ленина, дом 5	Алагирский	15:07:0160102:9	003002000000 Земли населенных пунктов	Под жилой дом	13	02:0010	500	243,35	121 675,00
15861	Респ. Северная Осетия - Алания, р-н Алагирский, п. Бурон	Алагирский	15:07:0160103:1	003002000000 Земли населенных пунктов	Для строительства пограничной заставы	3	08:022	26 979	205	5 530 695,00
15862	Респ. Северная Осетия - Алания, р-н Алагирский, п. Бурон, ул. К. Хетагурова, дом 20, корпус 7, участок №86	Алагирский	15:07:0160103:10	003002000000 Земли населенных пунктов	ЛПХ	13	02:0020	300	243,35	73 005,00
15863	Республика Северная Осетия-Алания, р-н Алагирский, п Бурон, уч-к №71	Алагирский	15:07:0160103:11	003002000000 Земли населенных пунктов	Для ведения личного подсобного хозяйства	13	02:0020	391	292,85	114 504,35
15864	Респ. Северная Осетия - Алания, р-н Алагирский, п. Бурон, участок 6	Алагирский	15:07:0160103:12	003002000000 Земли населенных пунктов	Для ведения личного подсобного хозяйства (приусадебные участки)	13	02:0020	261	292,85	76 433,85
15865	Респ. Северная Осетия - Алания, р-н Алагирский, п. Бурон, ул. К.Хетагурова, участок №192	Алагирский	15:07:0160103:13	003002000000 Земли населенных пунктов	Для ведения личного подсобного хозяйства	13	02:0020	289	292,85	84 633,65
15866	Российская Федерация, Республика Северная Осетия-Алания, Алагирский муниципальный район, Буронское сельское поселение, пос. Бурон, дом 16, участок 65	Алагирский	15:07:0160103:14	003002000000 Земли населенных пунктов	Для ведения личного подсобного хозяйства	13	02:0020	253	292,85	74 091,05
15867	Республика Северная Осетия-Алания, р-н Алагирский, п. Бурон, ул. К.Хетагурова, 32	Алагирский	15:07:0160103:145	003002000000 Земли населенных пунктов	Для эксплуатации существующей котельной	6	03:012	1 098	300,18	329 597,64
15868	Респ. Северная Осетия - Алания, р-н Алагирский, п. Бурон, ул. К. Хетагурова, дом 21, корпус 1, участок №94	Алагирский	15:07:0160103:15	003002000000 Земли населенных пунктов	ЛПХ	13	02:0020	247	292,85	72 333,95
15869	Респ. Северная Осетия - Алания, р-н Алагирский, п. Бурон, ул. К. Хетагурова, дом 21, корпус 2, участок №95	Алагирский	15:07:0160103:16	003002000000 Земли населенных пунктов	ИЖС ЛПХ	13	02:0010	350	243,35	85 172,50
15870	Респ. Северная Осетия - Алания, р-н Алагирский, п. Бурон, ул. К. Хетагурова, дом 21А, участок 96	Алагирский	15:07:0160103:19	003002000000 Земли населенных пунктов	ИЖС	13	02:0010	300	292,85	87 855,00
15871	Респ. Северная Осетия - Алания, р-н Алагирский, п. Бурон, ул. К.Хетагурова, участок № 70	Алагирский	15:07:0160103:194	003002000000 Земли населенных пунктов	Для ведения личного подсобного хозяйства	13	02:0020	764	243,35	185 919,40
15872	Республика Северная Осетия-Алания, р-н Алагирский, п. Бурон, ул. Ленина, участок № 151 (б)	Алагирский	15:07:0160103:196	003002000000 Земли населенных пунктов	Для размещения ТП	6	03:012	32	249,03	7 981,76
15873	Респ. Северная Осетия - Алания, р-н Алагирский, п. Бурон, ул. К. Хетагурова, дом 20	Алагирский	15:07:0160103:2	003002000000 Земли населенных пунктов	Под многоквартирный жилой дом	2	02:013	949	732,14	694 800,86
15874	Республика Северная Осетия-Алания, р-н Алагирский, п. Бурон, участок 151 (а)	Алагирский	15:07:0160103:202	003002000000 Земли населенных пунктов	Под ведение личного подсобного хозяйства	13	02:0020	200	292,85	58 570,00
15875	Республика Северная Осетия-Алания, р-н Алагирский, п. Бурон, ул Ленина, д 151"в"	Алагирский	15:07:0160103:204	003002000000 Земли населенных пунктов	Обслуживание жилой застройки	6	03:012	518	300,18	155 493,24
15876	Респ. Северная Осетия - Алания, р-н Алагирский, п. Бурон, ул. К. Хетагурова, дом 21А, участок №195	Алагирский	15:07:0160103:22	003002000000 Земли населенных пунктов	Для ведения личного подсобного хозяйства	13	02:0020	188	292,85	55 055,80
15877	Респ. Северная Осетия - Алания, р-н Алагирский, п. Бурон, ул. К. Хетагурова, дом 21/7, участок №197	Алагирский	15:07:0160103:24	003002000000 Земли населенных пунктов	ЛПХ	13	02:0020	100	243,35	24 335,00

№ п/п	Местоположение ЗУ	Район	Кадастровый номер ЗУ	Категория земель	Разрешенное использование по документу	Код вида разрешенного использования (в соответствии с классификатором видов разрешенного использования земельных участков)	Вид использования объектов недвижимости	Площадь	УПКС	КС
15878	Респ. Северная Осетия - Алания, р-н Алагирский, п. Бурон, ул. К. Хетагурова, дом 21/8, участок №86	Алагирский	15:07:0160103:25	003002000000 Земли населенных пунктов	Для ведения личного подсобного хозяйства	13	02:0020	1 910	243,35	464 798,50
15879	Респ. Северная Осетия - Алания, р-н Алагирский, п. Бурон, ул. К. Хетагурова, дом 20, участок №77	Алагирский	15:07:0160103:26	003002000000 Земли населенных пунктов	Под гаражи	7	02:0071	20	237,27	4 745,40
15880	Республика Северная Осетия-Алания, р-н Алагирский, п. Бурон, ул. К.Хетагурова, участок № 31 г	Алагирский	15:07:0160103:264	003002000000 Земли населенных пунктов	Обслуживание жилой застройки	6	03:0012	22	300,18	6 603,96
15881	Республика Северная Осетия-Алания, р-н Алагирский, п. Бурон, ул К Хетагурова, участок № 31б	Алагирский	15:07:0160103:265	003002000000 Земли населенных пунктов	Обслуживание жилой застройки	6	03:0012	22	300,18	6 603,96
15882	Республика Северная Осетия-Алания, р-н Алагирский, п Бурон, ул К Хетагурова, д 31п	Алагирский	15:07:0160103:266	003002000000 Земли населенных пунктов	Обслуживание жилой застройки	6	03:0012	30	300,18	9 005,40
15883	Респ. Северная Осетия - Алания, р-н Алагирский, п. Бурон, ул. К. Хетагурова, 31	Алагирский	15:07:0160103:3	003002000000 Земли населенных пунктов	Здравоохранение	3	03:0040	1 267	468,57	593 678,19
15884	Респ. Северная Осетия - Алания, р-н Алагирский, п. Бурон, ул. Ленина, участок №176	Алагирский	15:07:0160103:31	003002000000 Земли населенных пунктов	Под наблюдательный пост ГИБДД	3	07:0022	800	170,35	136 280,00
15885	Респ. Северная Осетия - Алания, р-н Алагирский, п. Бурон, ул. К. Хетагурова, дом 23 а, участок №148	Алагирский	15:07:0160103:33	003002000000 Земли населенных пунктов	почта	3	03:0022	80	170,35	13 628,00
15886	Респ. Северная Осетия - Алания, р-н Алагирский, п. Бурон, ул. К. Хетагурова, дом 23 б, участок №147	Алагирский	15:07:0160103:34	003002000000 Земли населенных пунктов	АТС	6	06:0080	80	407,61	32 608,80
15887	Респ. Северная Осетия - Алания, р-н Алагирский, п. Бурон, ул. К. Хетагурова, дом 24	Алагирский	15:07:0160103:36	003002000000 Земли населенных пунктов	Административное здание	3	03:0080	500	170,35	85 175,00
15888	Респ Северная Осетия - Алания, Алагирский р-н, п. Бурон ул. Ленина №10	Алагирский	15:07:0160103:379	003002000000 Земли населенных пунктов	Дошкольное, начальное и среднее общее образование	3	03:0050	5 107	373,39	1 906 902,73
15889	Респ Северная Осетия - Алания, Алагирский р-н, п Бурон ул Ленина №10 а	Алагирский	15:07:0160103:380	003002000000 Земли населенных пунктов	Дошкольное, начальное и среднее общее образование	3	03:0050	4 135	373,39	1 543 967,65
15890	Респ Северная Осетия - Алания, Алагирский р-н, п Бурон, ул К.Хетагурова	Алагирский	15:07:0160103:381	003002000000 Земли населенных пунктов	Для ведения личного подсобного хозяйства	13	02:0020	200	243,35	48 670,00
15891	Российская Федерация, Республика Северная Осетия-Алания, Алагирский район, п Бурон, ул К.Хетагурова, 100	Алагирский	15:07:0160103:382	003002000000 Земли населенных пунктов	Для индивидуального жилищного строительства	13	02:0010	212	292,85	62 084,20
15892	Российская Федерация, Республика Северная Осетия-Алания, Алагирский муниципальный район, Буронское сельское поселение, пос. Бурон, ул. К.Хетагурова, уч. 22 "б"	Алагирский	15:07:0160103:397	003002000000 Земли населенных пунктов	Обслуживание жилой застройки	6	03:0012	26	300,18	7 804,68
15893	Респ. Северная Осетия - Алания, р-н Алагирский, п. Бурон, ул. К. Хетагурова, дом 31/11, участок №142	Алагирский	15:07:0160103:40	003002000000 Земли населенных пунктов	ИЖС	13	02:0020	200	243,35	48 670,00
15894	Республика Северная Осетия - Алания, Алагирский р-н., п. Бурон, ул. К.Хетагурова	Алагирский	15:07:0160103:400	003002000000 Земли населенных пунктов	обслуживание жилой застройки	13	02:0010	327	292,85	95 761,95
15895	Респ. Северная Осетия - Алания, р-н Алагирский, п. Бурон, ул. К. Хетагурова, дом 31/10, участок №151	Алагирский	15:07:0160103:43	003002000000 Земли населенных пунктов	Для ведения личного подсобного хозяйства	13	02:0020	308	292,85	90 197,80
15896	Республика Северная Осетия-Алания, р-н Алагирский, п Бурон, на территории средней школы	Алагирский	15:07:0160103:5	003002000000 Земли населенных пунктов	Для строительства опорной башни цифровой радиорелейной линии "Владикавказ - Туркомплекс "Цей"	6	06:0080	100	490,53	49 053,00
15897	Республика Северная Осетия-Алания, р-н Алагирский, п Бурон, уч №2	Алагирский	15:07:0160103:55	003002000000 Земли населенных пунктов	Для ведения личного подсобного хозяйства	13	02:0020	172	292,85	50 370,20
15898	Респ. Северная Осетия - Алания, р-н Алагирский, п. Бурон, ул. К.Хетагурова, дом 21	Алагирский	15:07:0160103:56	003002000000 Земли населенных пунктов	Для размещения домов многоэтажной жилой застройки	2	02:0060	957	732,14	700 657,98
15899	Российская Федерация, Республика Северная Осетия-Алания, Алагирский район, п. Бурон, ул. Ленина, 11	Алагирский	15:07:0160103:57	003002000000 Земли населенных пунктов	Для ведения личного подсобного хозяйства	13	02:0020	763	292,85	223 444,55
15900	Респ. Северная Осетия - Алания, р-н Алагирский, пгт. Бурон, ул. К.Хетагурова, дом 22	Алагирский	15:07:0160103:58	003002000000 Земли населенных пунктов	2-х этажный жилой дом	2	02:0013	725	732,14	530 801,50
15901	Респ. Северная Осетия - Алания, р-н Алагирский, п. Бурон, ул. К.Хетагурова, дом №32 "а"	Алагирский	15:07:0160103:59	003002000000 Земли населенных пунктов	Под строительство 36 квартирного жилого дома	2	02:0013	1 041	732,14	762 157,74
15902	Респ. Северная Осетия - Алания, р-н Алагирский, п. Бурон, ул. К. Хетагурова, дом 27	Алагирский	15:07:0160103:6	003002000000 Земли населенных пунктов	Для эксплуатации жилого дома	13	02:0010	91	243,35	22 144,85
15903	Респ. Северная Осетия - Алания, р-н Алагирский, п. Бурон, участок №14	Алагирский	15:07:0160103:60	003002000000 Земли населенных пунктов	Для ведения личного подсобного хозяйства	13	02:0020	261	292,85	76 433,85
15904	Респ. Северная Осетия - Алания, р-н Алагирский, п. Бурон, уч-к 7	Алагирский	15:07:0160103:61	003002000000 Земли населенных пунктов	Для ведения личного подсобного хозяйства	13	02:0020	192	292,85	56 227,20
15905	Респ. Северная Осетия - Алания, р-н Алагирский, п. Бурон, уч-к 145	Алагирский	15:07:0160103:62	003002000000 Земли населенных пунктов	Для ведения личного подсобного хозяйства	13	02:0020	498	292,85	145 839,30
15906	Республика Северная Осетия-Алания, р-н Алагирский, п Бурон, ул К Хетагурова, уч 146	Алагирский	15:07:0160103:64	003002000000 Земли населенных пунктов	Для ведения личного подсобного хозяйства	13	02:0020	377	292,85	110 404,45
15907	Республика Северная Осетия-Алания, р-н Алагирский, п Бурон, ул Ленина, д 123а	Алагирский	15:07:0160103:65	003002000000 Земли населенных пунктов	Для эксплуатации существующего кафе-закусочной	4	04:0060	180	651,60	117 288,00
15908	Северная Осетия - Алания респ. р-н Алагирский, п. Бурон, ул. К.Хетагурова, участок № 87 около 20-го корпуса	Алагирский	15:07:0160103:66	003002000000 Земли населенных пунктов	Для ведения личного подсобного хозяйства	13	02:0020	150	292,85	43 927,50
15909	Респ. Северная Осетия - Алания, р-н Алагирский, п. Бурон, ул. К. Хетагурова, дом 22 а, участок №198	Алагирский	15:07:0160103:9	003002000000 Земли населенных пунктов	Для ведения личного подсобного хозяйства	13	02:0020	423	292,85	123 875,55
15910	Респ. Северная Осетия - Алания, р-н Алагирский, п. Бурон, ул. К. Хетагурова, участок №7 "Б"	Алагирский	15:07:0160104:10	003002000000 Земли населенных пунктов	Для ведения личного подсобного хозяйства	13	02:0020	515	292,85	150 817,75
15911	Республика Северная Осетия-Алания, р-н Алагирский, п.Бурон, участок №103 (а)	Алагирский	15:07:0160104:121	003002000000 Земли населенных пунктов	Для размещения ТП	6	03:0012	20	300,18	6 003,60
15912	Республика Северная Осетия-Алания, р-н Алагирский, п. Бурон, ул. К.Хетагурова № 58	Алагирский	15:07:0160104:122	003002000000 Земли населенных пунктов	Для ведения личного подсобного хозяйства	13	02:0020	152	243,35	36 989,20
15913	Республика Северная Осетия-Алания, р-н Алагирский, п. Бурон, участок № 55"а"	Алагирский	15:07:0160104:123	003002000000 Земли населенных пунктов	Для ведения личного подсобного хозяйства	13	02:0020	1 127	292,85	330 041,95
15914	Республика Северная Осетия-Алания, р-н Алагирский, п. Бурон, ул. К.Хетагурова, участок № 99	Алагирский	15:07:0160104:124	003002000000 Земли населенных пунктов	Для эксплуатации существующего подсобного здания	7	02:0071	33	285,53	9 422,49
15915	Республика Северная Осетия-Алания, р-н Алагирский, пос.Бурон, ул. К.Хетагурова 19/2, участок №115	Алагирский	15:07:0160104:129	003002000000 Земли населенных пунктов	Для индивидуального жилищного строительства	13	02:0010	89	292,85	26 063,65
15916	Респ. Северная Осетия - Алания, р-н Алагирский, п. Бурон, ул. К. Хетагурова, 8/4, участок №40	Алагирский	15:07:0160104:13	003002000000 Земли населенных пунктов	Для ведения личного подсобного хозяйства	13	02:0020	417	292,85	122 118,45
15917	Республика Северная Осетия-Алания, р-н Алагирский, п. Бурон, ул. К.Хетагурова, 29 а	Алагирский	15:07:0160104:131	003002000000 Земли населенных пунктов	Под строительство жилого дома	13	02:0010	1 900	292,85	556 415,00
15918	Республика Северная Осетия-Алания, р-н Алагирский, п. Бурон, 132	Алагирский	15:07:0160104:132	003002000000 Земли населенных пунктов	Для ведения личного подсобного хозяйства	13	02:0020	773	292,85	226 373,05
15919	Республика Северная Осетия-Алания, р-н Алагирский, п. Бурон, ул. К.Хетагурова. 7/2, участок. № 42	Алагирский	15:07:0160104:133	003002000000 Земли населенных пунктов	Для ведения личного подсобного хозяйства	13	02:0020	214	292,85	62 669,90
15920	Северная Осетия-Алания респ, Алагирский р-н. п. Бурон, ул. К.Хетагурова . 7/2, участок №53	Алагирский	15:07:0160104:134	003002000000 Земли населенных пунктов	Для ведения личного подсобного хозяйства	13	02:0020	535	292,85	156 674,75
15921	Республика Северная Осетия-Алания, р-н Алагирский, п. Бурон, ул. К.Хетагурова, 16 "а"	Алагирский	15:07:0160104:135	003002000000 Земли населенных пунктов	Для ведения личного подсобного хозяйства	13	02:0020	201	292,85	58 862,85
15922	Республика Северная Осетия-Алания, р-н Алагирский, п. Бурон, ул. К.Хетагурова, 7 "а"	Алагирский	15:07:0160104:187	003002000000 Земли населенных пунктов	Хранение автотранспорта	7	02:0071	24	237,27	5 694,48
15923	Респ. Северная Осетия - Алания, р-н Алагирский, п. Бурон, ул. К.Хетагурова. 17 "б"	Алагирский	15:07:0160104:188	003002000000 Земли населенных пунктов	Для ведения индивидуального жилищного строительства и личного подсобного хозяйства	13	02:0010	231	292,85	67 648,35
15924	Респ. Северная Осетия - Алания, р-н Алагирский, п. Бурон, ул. К. Хетагурова, дом 16	Алагирский	15:07:0160104:2	003002000000 Земли населенных пунктов	Под многоквартирный жилой дом	2	02:0013	979	732,14	716 765,06

№ п/п	Местоположение ЗУ	Район	Кадастровый номер ЗУ	Категория земель	Разрешенное использование по документу	Код вида разрешенного использования (в соответствии с классификатором видов разрешенного использования земельных участков)	Вид использования объектов недвижимости	Площадь	УПКС	КС
15925	Респ. Северная Осетия - Алания, р-н Алагирский, п. Бурон, ул. К. Хетагурова, 15/1, участок №60,67,93	Алагирский	15:07:0160104:20	003002000000 Земли населенных пунктов	Для ведения личного подсобного хозяйства	13	02:0020	823	243,35	200 277,05
15926	Респ. Северная Осетия - Алания, р-н Алагирский, п. Бурон, ул. К. Хетагурова, дом 15/4, участок №61	Алагирский	15:07:0160104:22	003002000000 Земли населенных пунктов	ЛПХ	13	02:0020	500	243,35	121 675,00
15927	Республика Северная Осетия-Алания р-н Алагирский, п Бурон, ул К.Хетагурова, д 16г	Алагирский	15:07:0160104:24	003002000000 Земли населенных пунктов	Для ведения личного подсобного хозяйства	13	02:0020	237	292,85	69 405,45
15928	Республика Северная Осетия-Алания, р-н Алагирский, п.Бурон, ул. К. Хетагурова, участок №81	Алагирский	15:07:0160104:25	003002000000 Земли населенных пунктов	Для ведения личного подсобного хозяйства	13	02:0020	251	292,85	73 505,35
15929	Республика Северная Осетия - Алания, Алагирский р-н, п Бурон, ул. К Хетагурова, 16/2	Алагирский	15:07:0160104:26	003002000000 Земли населенных пунктов	Для ведения личного подсобного хозяйства	13	02:0020	400	243,35	97 340,00
15930	Респ. Северная Осетия - Алания, р-н Алагирский, п. Бурон, ул. К. Хетагурова, дом 17	Алагирский	15:07:0160104:3	003002000000 Земли населенных пунктов	Под многоквартирный жилой дом	2	02:0013	1 000	732,14	738 729,26
15931	Республика Северная Осетия — Алания, р-н Алагирский, п Бурон, ул К.Хетагурова, уч 63	Алагирский	15:07:0160104:304	003002000000 Земли населенных пунктов	Для ведения личного подсобного хозяйства	13	02:0020	1 200	292,85	351 420,00
15932	Республика Северная Осетия - Алания, Алагирский район, п Ромонсово, Ленина, 7в	Алагирский	15:07:0160104:305	003002000000 Земли населенных пунктов	Амбулаторно-поликлиническое обслуживание	3	03:0040	894	548,63	490 475,22
15933	Республика Северная Осетия-Алания, Алагирский район, п. Бурон, ул. К.Хетагурова, участок №39/1	Алагирский	15:07:0160104:358	003002000000 Земли населенных пунктов	Для индивидуального жилищного строительства	13	02:0010	210	292,85	61 498,50
15934	Респ. Северная Осетия - Алания, р-н Алагирский, п. Бурон, ул. К. Хетагурова, д. 21/5, участок №90	Алагирский	15:07:0160104:359	003002000000 Земли населенных пунктов	Для ведения личного подсобного хозяйства	13	02:0020	124	292,85	36 313,40
15935	Российская Федерация, Республика Северная Осетия - Алания, Алагирский район, пос. Бурон, ул. К.Хетагурова, 17а	Алагирский	15:07:0160104:36	003002000000 Земли населенных пунктов	Для ведения личного подсобного хозяйства	13	02:0020	211	292,85	61 791,35
15936	Российская Федерация, Республика Северная Осетия-Алания, Алагирский муниципальный район,пос. Бурон, ул К.Хетагурова, 18Б	Алагирский	15:07:0160104:360	003002000000 Земли населенных пунктов	Для ведения личного подсобного хозяйства	13	02:0020	201	292,85	58 862,85
15937	Российская Федерация, Республика Северная Осетия-Алания, Алагирский муниципальный район,пос. Бурон, ул К.Хетагурова, 19А	Алагирский	15:07:0160104:361	003002000000 Земли населенных пунктов	Для ведения личного подсобного хозяйства	13	02:0020	206	243,35	50 130,10
15938	Российская Федерация, Республика Северная Осетия-Алания, Алагирский муниципальный район,пос. Бурон, ул. К.Хетагурова, 18В	Алагирский	15:07:0160104:362	003002000000 Земли населенных пунктов	Для ведения личного подсобного хозяйства	13	02:0020	220	292,85	64 427,00
15939	Республика Северная Осетия-Алания, Алагирский р-н, п Бурон, ул К.Хетагурова 199	Алагирский	15:07:0160104:366	003002000000 Земли населенных пунктов	Для индивидуального жилищного строительства	13	02:0010	442	292,85	129 439,70
15940	Респ. Республика Северная Осетия - Алания, Алагирский р-н., п. Бурон, ул. К.Хетагурова, 83	Алагирский	15:07:0160104:367	003002000000 Земли населенных пунктов	Для индивидуального жилищного строительства	13	02:0010	609	292,85	178 345,65
15941	Республика Северная Осетия - Алания, Алагирский р-н., п. Бурон, ул. К.Хетагурова	Алагирский	15:07:0160104:370	003002000000 Земли населенных пунктов	обслуживание жилой застройки	13	02:0010	76	292,85	22 256,60
15942	Республика Северная Осетия-Алания, Алагирский р-н, п Бурон, ул К.Хетагурова, 17 "Д"	Алагирский	15:07:0160104:371	003002000000 Земли населенных пунктов	Для индивидуального жилищного строительства	13	02:0010	314	292,85	91 954,90
15943	Российская Федерация, Республика Северная Осетия-Алания, Алагирский м-р-н, Буронское с.п., Бурон п, К Хетагурова ул, д. 20Б	Алагирский	15:07:0160104:372	003002000000 Земли населенных пунктов	для индивидуального жилищного строительства	13	02:0010	345	292,85	101 033,25
15944	Респ. Северная Осетия - Алания, р-н Алагирский, п. Бурон, ул. К. Хетагурова, дом 17/6, участок №108	Алагирский	15:07:0160104:38	003002000000 Земли населенных пунктов	Для ведения личного подсобного хозяйства	13	02:0020	370	243,35	90 039,50
15945	Респ. Северная Осетия - Алания, р-н Алагирский, п. Бурон, ул. К. Хетагурова, дом 17/7, участок №6	Алагирский	15:07:0160104:39	003002000000 Земли населенных пунктов	ЛПХ	13	02:0020	200	243,35	48 670,00
15946	Респ. Северная Осетия - Алания, р-н Алагирский, п. Бурон, ул. К. Хетагурова, дом 15	Алагирский	15:07:0160104:4	003002000000 Земли населенных пунктов	Под многоквартирный жилой дом	2	02:0013	957	732,14	700 657,98
15947	Респ. Северная Осетия - Алания, р-н Алагирский, п. Бурон, ул. К. Хетагурова, дом 17 а, участок №106	Алагирский	15:07:0160104:41	003002000000 Земли населенных пунктов	Для ведения личного подсобного хозяйства	13	02:0020	200	292,85	58 570,00
15948	Российская Федерация, Республика Северная Осетия - Алания, р-н Алагирский, п. Бурон, ул. К. Хетагурова, 39	Алагирский	15:07:0160104:44	003002000000 Земли населенных пунктов	Для ведения личного подсобного хозяйства	13	02:0020	1 693	292,85	495 795,05
15949	Респ. Северная Осетия - Алания, р-н Алагирский, п. Бурон, ул. К. Хетагурова, дом 18/3, участок №139	Алагирский	15:07:0160104:46	003002000000 Земли населенных пунктов	ИЖС	13	02:0010	100	243,35	24 335,00
15950	Респ. Северная Осетия - Алания, р-н Алагирский, п. Бурон, ул. К. Хетагурова, дом 18/4, участок №122	Алагирский	15:07:0160104:47	003002000000 Земли населенных пунктов	ЛПХ	13	02:0020	400	243,35	97 340,00
15951	Респ. Северная Осетия - Алания, р-н Алагирский, п. Бурон, ул. К. Хетагурова, дом 19	Алагирский	15:07:0160104:5	003002000000 Земли населенных пунктов	Под многоквартирный жилой дом	2	02:0013	974	732,14	713 104,36
15952	Респ. Северная Осетия - Алания, р-н Алагирский, п. Бурон, ул. К. Хетагурова, дом 18/6, участок №113	Алагирский	15:07:0160104:50	003002000000 Земли населенных пунктов	Под гараж	7	02:0071	20	237,27	4 745,40
15953	Респ. Северная Осетия - Алания, р-н Алагирский, п. Бурон, ул. К. Хетагурова, дом 19/1, участок №116	Алагирский	15:07:0160104:53	003002000000 Земли населенных пунктов	ИЖС	13	02:0010	150	243,35	36 502,50
15954	Респ. Северная Осетия - Алания, р-н Алагирский, п. Бурон, ул. К. Хетагурова, дом 19/1, участок №116	Алагирский	15:07:0160104:54	003002000000 Земли населенных пунктов	Под гараж	7	02:0071	20	237,27	4 745,40
15955	Респ. Северная Осетия - Алания, р-н Алагирский, п. Бурон, ул. К. Хетагурова, дом 19/2, участок №115	Алагирский	15:07:0160104:55	003002000000 Земли населенных пунктов	Под индивидуальное жилищное строительство	13	02:0010	100	243,35	24 335,00
15956	Респ. Северная Осетия - Алания, р-н Алагирский, п. Бурон, ул. К. Хетагурова, дом 19/5, участок №118	Алагирский	15:07:0160104:57	003002000000 Земли населенных пунктов	ИЖС	13	02:0010	1 000	243,35	243 350,00
15957	Республика Северная Осетия - Алания, р-н Алагирский, п. Бурон, ул. К. Хетагурова, дом 19/6, участок №121	Алагирский	15:07:0160104:58	003002000000 Земли населенных пунктов	Для ведения личного подсобного хозяйства	13	02:0020	800	243,35	194 680,00
15958	Респ. Северная Осетия - Алания, р-н Алагирский, п. Бурон, ул. К. Хетагурова, 19/7	Алагирский	15:07:0160104:59	003002000000 Земли населенных пунктов	Для ведения личного подсобного хозяйства	13	02:0020	700	243,35	170 345,00
15959	Респ. Северная Осетия - Алания, р-н Алагирский, п. Бурон, ул. К. Хетагурова, 3	Алагирский	15:07:0160104:6	003002000000 Земли населенных пунктов	Для ведения личного подсобного хозяйства	13	02:0020	1 048	292,85	306 906,80
15960	Респ. Северная Осетия - Алания, р-н Алагирский, п. Бурон, ул. К. Хетагурова, 25 б	Алагирский	15:07:0160104:62	003002000000 Земли населенных пунктов	Для ведения личного подсобного хозяйства	13	02:0020	392	292,85	114 797,20
15961	Респ. Северная Осетия - Алания, р-н Алагирский, п. Бурон, ул. К. Хетагурова, дом 25 б, участок №127	Алагирский	15:07:0160104:63	003002000000 Земли населенных пунктов	ИЖС	13	02:0010	520	243,35	126 542,00
15962	Республика Северная Осетия-Алания, р-н Алагирский, п Бурон, ул К.Хетагурова, д 16а, уч 124,126,136	Алагирский	15:07:0160104:64	003002000000 Земли населенных пунктов	ИЖС	13	02:0010	700	243,35	170 345,00
15963	Респ. Северная Осетия - Алания, р-н Алагирский, п. Бурон, ул. К. Хетагурова, дом 26 "б", квартира 2	Алагирский	15:07:0160104:65	003002000000 Земли населенных пунктов	Для эксплуатации жилого дома.	13	02:0010	600	243,35	146 010,00
15964	Респ. Северная Осетия - Алания, р-н Алагирский, п. Бурон, ул. К. Хетагурова, дом 27	Алагирский	15:07:0160104:66	003002000000 Земли населенных пунктов	ИЖС	13	02:0010	156	243,35	37 962,60
15965	Респ. Северная Осетия - Алания, р-н Алагирский, п. Бурон, ул. К. Хетагурова, дом 27, участок №131,133	Алагирский	15:07:0160104:67	003002000000 Земли населенных пунктов	Для ведения личного подсобного хозяйства	13	02:0020	3 000	292,85	878 550,00
15966	Респ. Северная Осетия - Алания, р-н Алагирский, п. Бурон, ул. К. Хетагурова, дом 28	Алагирский	15:07:0160104:68	003002000000 Земли населенных пунктов	ИЖС	13	02:0010	156	243,35	37 962,60
15967	Респ. Северная Осетия - Алания, р-н Алагирский, п. Бурон, ул. К. Хетагурова, дом 28, участок №130,134	Алагирский	15:07:0160104:69	003002000000 Земли населенных пунктов	ИЖС	13	02:0010	950	243,35	231 182,50
15968	Респ. Северная Осетия - Алания, р-н Алагирский, п. Бурон, ул. К. Хетагурова, дом 29	Алагирский	15:07:0160104:70	003002000000 Земли населенных пунктов	Под объекты культуры	3	03:0060	500	231,18	115 590,00
15969	Республика Северная Осетия-Алания, р-н Алагирский, 150 м. на юго-восток от п. Бурон	Алагирский	15:07:0160104:71	003002000000 Земли населенных пунктов	Эксплуатация телепетеринстанта	6	06:080	3	490,53	1 471,59
15970	Респ. Северная Осетия - Алания, р-н Алагирский, п. Бурон, участок №8	Алагирский	15:07:0160104:72	003002000000 Земли населенных пунктов	Для ведения личного подсобного хозяйства (приусадебные участки)	13	02:0020	170	292,85	49 784,50
15971	Респ. Северная Осетия - Алания, р-н Алагирский, п. Бурон, ул. К.Хетагурова, дом 18	Алагирский	15:07:0160104:73	003002000000 Земли населенных пунктов	Для размещения домов многоэтажной жилой застройки	2	02:0060	968	732,14	708 711,52
15972	Респ. Северная Осетия - Алания, р-н Алагирский, пгт. Бурон, ул. К.Хетагурова, дом 26	Алагирский	15:07:0160104:74	003002000000 Земли населенных пунктов	Многоквартирный жилой дом	2	02:0013	560	732,14	409 998,40
15973	Респ. Северная Осетия - Алания, р-н Алагирский, пгт. Бурон, ул. К.Хетагурова, дом 25п	Алагирский	15:07:0160104:75	003002000000 Земли населенных пунктов	Многоквартирный жилой дом	2	02:0013	152	732,14	111 285,28
15974	Респ. Северная Осетия - Алания, р-н Алагирский, пгт. Бурон, уч-к № 102	Алагирский	15:07:0160104:78	003002000000 Земли населенных пунктов	Для ведения личного подсобного хозяйства	13	02:0020	380	292,85	111 283,00
15975	Респ. Северная Осетия - Алания, р-н Алагирский, п. Бурон, ул. К.Хетагурова, дом 8 "а"	Алагирский	15:07:0160104:79	003002000000 Земли населенных пунктов	Для ведения личного подсобного хозяйства	13	02:0020	503	292,85	147 303,55

№ п/п	Местоположение ЗУ	Район	Кадастровый номер ЗУ	Категория земель	Разрешенное использование по документу	Код вида разрешенного использования (в соответствии с классификатором видов разрешенного использования земельных участков)	Вид использования объектов недвижимости	Площадь	УПКС	КС
15976	Респ. Северная Осетия - Алания, р-н Алагирский, п. Бурон, ул. К.Хетагурова, участок 52	Алагирский	15:07:0160104:80	003002000000 Земли населенных пунктов	Для ведения личного подсобного хозяйства	13	02:0020	390	292,85	114 211,50
15977	Республика Северная Осетия-Алания р-н Алагирский, п Бурон, ул К.Хетагурова, уч 52а	Алагирский	15:07:0160104:81	003002000000 Земли населенных пунктов	Для ведения личного подсобного хозяйства	13	02:0020	150	292,85	43 927,50
15978	Респ. Северная Осетия - Алания, р-н Алагирский, п. Бурон, ул. К.Хетагурова, дом №1	Алагирский	15:07:0160104:83	003002000000 Земли населенных пунктов	Для ведения личного подсобного хозяйства	13	02:0020	1 422	292,85	416 432,70
15979	Республика Северная Осетия-Алания, р-н Алагирский, п Бурон, ул Хетагурова, уч 12	Алагирский	15:07:0160104:84	003002000000 Земли населенных пунктов	Под строительство многоквартирного жилого дома	2	02:0013	3 524	608,38	2 143 931,12
15980	Респ. Северная Осетия-Алания, р-н Алагирский, п. Бурон, ул. К.Хетагурова, 22	Алагирский	15:07:0160104:85	003002000000 Земли населенных пунктов	Для ведения личного подсобного хозяйства	13	02:0020	426	292,85	124 754,10
15981	Северная Осетия - Алания респ. р-н Алагирский, п. Бурон, участок № 128	Алагирский	15:07:0160104:86	003002000000 Земли населенных пунктов	Для ведения личного подсобного хозяйства	13	02:0020	452	292,85	132 368,20
15982	Респ. Северная Осетия-Алания, р-н Алагирский, п. Бурон, уч. 125	Алагирский	15:07:0160104:87	003002000000 Земли населенных пунктов	Для ведения личного подсобного хозяйства	13	02:0020	141	292,85	41 291,85
15983	Северная Осетия - Алания респ., р-н Алагирский, п. Бурон, ул К Хетагурова, участок № 44	Алагирский	15:07:0160104:90	003002000000 Земли населенных пунктов	Для ведения личного подсобного хозяйства	13	02:0020	186	292,85	54 470,10
15984	Северная Осетия - Алания респ., р-н Алагирский, п. Бурон, ул. К.Хетагурова, 21	Алагирский	15:07:0160104:91	003002000000 Земли населенных пунктов	Для ведения личного подсобного хозяйства	13	02:0020	160	292,85	46 856,00
15985	Республика Северная Осетия-Алания, р-н Алагирский, п. Бурон, ул.Хетагурова, 12	Алагирский	15:07:0160104:95	003002000000 Земли населенных пунктов	Под строительство многоквартирного жилого дома	2	02:0013	583	732,14	426 837,62
15986	Респ. Северная Осетия - Алания, р-н Алагирский, п. Бурон, ул. К. Хетагурова, дом 6, участок №31	Алагирский	15:07:0160105:10	003002000000 Земли населенных пунктов	ИЖС	13	02:0010	150	243,35	36 502,50
15987	Респ. Северная Осетия - Алания, р-н Алагирский, п. Бурон, ул. К. Хетагурова, дом 12 б, участок №33	Алагирский	15:07:0160105:13	003002000000 Земли населенных пунктов	ЛПХ	13	02:0020	2 600	243,35	632 710,00
15988	Республика Северная Осетия-Алания, Алагирский район, п. Бурон, ул. К.Хетагурова, №5 "б"	Алагирский	15:07:0160105:146	003002000000 Земли населенных пунктов	Для ведения личного подсобного хозяйства	13	02:0020	3 000	292,85	878 550,00
15989	Республика Северная Осетия - Алания, Алагирский район, пос. Бурон	Алагирский	15:07:0160105:147	003002000000 Земли населенных пунктов	Связь	6	06:0080	2	407,61	815,22
15990	Республика Северная Осетия - Алания, Алагирский район, п. Бурон, 5 участок "в"	Алагирский	15:07:0160105:148	003002000000 Земли населенных пунктов	Отдых (рекреация)	5	05:0000	885	278,52	246 490,20
15991	Республика Северная Осетия - Алания, Алагирский район, п. Бурон, ул К. Хетагурова	Алагирский	15:07:0160105:149	003002000000 Земли населенных пунктов	Для ведения личного подсобного хозяйства	13	02:0020	996	292,85	291 678,60
15992	Российская Федерация, Республика Северная Осетия-Алания, Алагирский муниципальный район, Буронское сельское поселение, пос. Бурон, ул. К.Хетагурова	Алагирский	15:07:0160105:152	003002000000 Земли населенных пунктов	Для ведения личного подсобного хозяйства	13	02:0020	432	292,85	126 511,20
15993	Российская Федерация, Республика Северная Осетия-Алания, Алагирский муниципальный район, Буронское сельское поселение, пос. Бурон, ул. К.Хетагурова	Алагирский	15:07:0160105:153	003002000000 Земли населенных пунктов	Для ведения личного подсобного хозяйства	13	02:0020	249	292,85	72 919,65
15994	Северная Осетия - Алания респ. р-н Алагирский, п Бурон, 100 м южнее к. № 15	Алагирский	15:07:0160105:22	003002000000 Земли населенных пунктов	Связь (для эксплуатации радиотелевизионной передающей станции)	6	06:0080	64	490,53	31 393,92
15995	Северная Осетия - Алания респ., р-н Алагирский, п Бурон, ул К Хетагурова, участок № 26	Алагирский	15:07:0160105:23	003002000000 Земли населенных пунктов	Для ведения личного подсобного хозяйства	13	02:0020	500	292,85	146 425,00
15996	Республика Северная Осетия-Алания, р-н Алагирский, п Бурон, уч №19	Алагирский	15:07:0160105:3	003002000000 Земли населенных пунктов	Для ведения личного подсобного хозяйства	13	02:0020	2 248	292,85	658 326,80
15997	Республика Северная Осетия-Алания, р-н Алагирский, п Бурон, ул К.Хетагурова, уч 34	Алагирский	15:07:0160105:32	003002000000 Земли населенных пунктов	Для ведения личного подсобного хозяйства	13	02:0020	1 365	292,85	399 740,25
15998	Республика Северная Осетия-Алания, р-н Алагирский, п. Бурон	Алагирский	15:07:0160105:33	003002000000 Земли населенных пунктов	Для строительства очистных сооружений	6	11:0030	380	300,18	114 068,40
15999	Респ. Северная Осетия - Алания, р-н Алагирский, п. Бурон, ул. К. Хетагурова, дом 2	Алагирский	15:07:0160105:4	003002000000 Земли населенных пунктов	Для эксплуатации по 1/2 доли существующего жилого дома	13	02:0010	1 708	292,85	500 187,80
16000	Респ. Северная Осетия - Алания, р-н Алагирский, п. Бурон, ул. К. Хетагурова, дом 4, участок №29	Алагирский	15:07:0160105:6	003002000000 Земли населенных пунктов	Для ведения личного подсобного хозяйства	13	02:0020	574	292,85	168 095,90
16001	Северная Осетия - Алания респ. р-н Алагирский, п Бурон, ул К. Хетагурова 5 участок №30	Алагирский	15:07:0160105:8	003002000000 Земли населенных пунктов	Для ведения личного подсобного хозяйства	13	02:0020	493	292,85	144 375,05
16002	Респ. Северная Осетия - Алания, р-н Алагирский, п. Бурон, ул. К. Хетагурова, дом 5, участок №27	Алагирский	15:07:0160105:9	003002000000 Земли населенных пунктов	Под гараж	7	02:0071	35	237,27	8 304,45
16003	Российская Федерация, Республика Северная Осетия-Алания, Алагирский р-н, п Бурон, ул К Хетагурова	Алагирский	15:07:0160106:126	003002000000 Земли населенных пунктов	Гаражи боксового типа, многоэтажные, подземные и наземные гаражи, автостоянки на отдельном земельном участке	7	04:0090	22 852	322,14	7 361 543,28
16004	Российская Федерация, Республика Северная Осетия-Алания, Алагирский район, п Бурон, ул К Хетагурова	Алагирский	15:07:0160106:127	003002000000 Земли населенных пунктов	Производственная деятельность	6	06:0000	1 260	460,55	580 674,65
16005	Республика Северная Осетия - Алания, Алагирский район, на южной окраине п. Бурон	Алагирский	15:07:0160106:128	003002000000 Земли населенных пунктов	Под разработку каменной осыпи	6	06:0010	1 500	272,68	409 020,00
16006	Респ. Северная Осетия - Алания, р-н Алагирский, п. Бурон, ул. К. Хетагурова, дом 1 а, участок №17	Алагирский	15:07:0160106:3	003002000000 Земли населенных пунктов	Бетонный завод	6	06:0060	5 000	382,70	1 913 500,00
16007	Респ. Северная Осетия - Алания, р-н Алагирский, на южной окраине п. Бурон	Алагирский	15:07:0160106:7	003002000000 Земли населенных пунктов	Под разработку каменной осыпи	6	06:0010	5 874	272,68	1 601 722,32
16008	Респ. Северная Осетия - Алания, р-н Алагирский, п. Бурон, ул. Ленина, №90 "а"	Алагирский	15:07:0160107:11	003002000000 Земли населенных пунктов	Для ведения личного подсобного хозяйства	13	02:0020	817	292,85	239 258,45
16009	Респ Северная Осетия - Алания, Алагирский р-н, п Бурон, ул Ленина, 18	Алагирский	15:07:0160107:137	003002000000 Земли населенных пунктов	Для ведения личного подсобного хозяйства	13	02:0020	3 000	292,85	878 550,00
16010	Северная Осетия - Алания респ., р-н Алагирский, п. Бурон, 200 м к югу от моста через реку Ардон	Алагирский	15:07:0160107:17	003002000000 Земли населенных пунктов	Автомобильный транспорт	7	04:0090	20 756	322,14	6 686 337,84
16011	Респ. Северная Осетия - Алания, р-н Алагирский, п. Бурон, ул. Ленина, дом 13, участок №181,183,184	Алагирский	15:07:0160107:2	003002000000 Земли населенных пунктов	Для эксплуатации жилого дома	13	02:0010	1 165	243,35	283 502,75
16012	Республика Северная Осетия-Алания, р-н Алагирский, п Бурон, ул Ленина, д 16	Алагирский	15:07:0160107:25	003002000000 Земли населенных пунктов	Для ведения личного подсобного хозяйства	13	02:0020	1 257	292,85	368 112,45
16013	Республика Северная Осетия-Алания, р-н Алагирский, п Бурон, ул Ленина, уч 16а	Алагирский	15:07:0160107:26	003002000000 Земли населенных пунктов	Для ведения личного подсобного хозяйства	13	02:0020	776	292,85	227 251,60
16014	Респ. Северная Осетия - Алания, р-н Алагирский, п. Бурон, ул. Ленина, дом 9, участок №176	Алагирский	15:07:0160107:3	003002000000 Земли населенных пунктов	Под ДПС	3	07:0022	1 000	170,35	170 350,00
16015	Республика Северная Осетия-Алания, р-н Алагирский, п. Бурон, ул. Ленина, дом 12, участок №182	Алагирский	15:07:0160107:5	003002000000 Земли населенных пунктов	Для ведения личного подсобного хозяйства	13	02:0020	1 648	292,85	482 616,80
16016	Респ. Северная Осетия - Алания, р-н Алагирский, п. Бурон, ул. Ленина, дом 15, участок №188	Алагирский	15:07:0160107:6	003002000000 Земли населенных пунктов	Для ведения личного подсобного хозяйства	13	02:0020	1 418	292,85	415 261,30
16017	Респ. Северная Осетия - Алания, р-н Алагирский, п. Бурон, ул. Ленина, дом 17	Алагирский	15:07:0160107:8	003002000000 Земли населенных пунктов	Для ведения личного подсобного хозяйства	13	02:0020	1 757	292,85	514 537,45
16018	Респ. Северная Осетия - Алания, р-н Алагирский, п. Бурон, участок №9	Алагирский	15:07:0160107:9	003002000000 Земли населенных пунктов	Для ведения личного подсобного хозяйства	13	02:0020	3 217	292,85	942 098,45
16019	Респ. Северная Осетия - Алания, р-н Алагирский, с. Ход, ул. Степная, дом б/н	Алагирский	15:07:0170101:1	003002000000 Земли населенных пунктов	Для строительства жилого дома	13	02:0010	2 000	243,35	486 700,00
16020	Респ. Северная Осетия - Алания, р-н Алагирский, с. Ход, ул. Степная, дом 7	Алагирский	15:07:0170101:10	003002000000 Земли населенных пунктов	Под жилую застройку	13	02:0010	4 000	243,35	973 400,00

№ п/п	Местоположение ЗУ	Район	Кадастровый номер ЗУ	Категория земель	Разрешенное использование по документу	Код вида разрешенного использования (в соответствии с классификатором видов разрешенного использования земельных участков)	Вид использования объектов недвижимости	Площадь	УПКС	КС
16021	Республика Северная Осетия-Алания, р-н Алагирский, с Красный Ход, ул Степная, 5	Алагирский	15:07:0170101:11	003002000000 Земли населенных пунктов	Для ведения личного подсобного хозяйства	13	02:02:0	7 287	243,35	1 773 291,45
16022	Республика Северная Осетия-Алания, р-н Алагирский, с. Красный Ход, ул. Степная, 3	Алагирский	15:07:0170101:12	003002000000 Земли населенных пунктов	Для ведения личного подсобного хозяйства	13	02:02:0	4 655	243,35	1 132 794,25
16023	Респ. Северная Осетия - Алания, р-н Алагирский, с. Красный Ход, ул. Степная, 1	Алагирский	15:07:0170101:13	003002000000 Земли населенных пунктов	Для эксплуатации существующего жилого дома	13	02:01:0	4 400	243,35	1 070 740,00
16024	Респ Северная Осетия - Алания, р-н Алагирский, с. Ход, ул Степная, дом 6н	Алагирский	15:07:0170101:14	003002000000 Земли населенных пунктов	Под жилую застройку	13	02:01:0	6 000	243,35	1 460 100,00
16025	Респ Северная Осетия - Алания, р-н Алагирский, с. Красный Ход, ул. Алагирская, 1 а	Алагирский	15:07:0170101:15	003002000000 Земли населенных пунктов	Для ведения личного подсобного хозяйства	13	02:02:0	4 207	243,35	1 023 773,45
16026	Респ. Северная Осетия - Алания, р-н Алагирский, с. Красный Ход, ул. Степная, дом 1 "б"	Алагирский	15:07:0170101:16	003002000000 Земли населенных пунктов	Для ведения личного подсобного хозяйства	13	02:02:0	2 500	243,35	608 375,00
16027	Респ. Северная Осетия - Алания, р-н Алагирский, с. Красный Ход, ул. Степная, дом 1 "в"	Алагирский	15:07:0170101:17	003002000000 Земли населенных пунктов	Для ведения личного подсобного хозяйства	13	02:02:0	2 500	243,35	608 375,00
16028	Респ Северная Осетия - Алания, р-н Алагирский, с. Красный Ход, ул. Степная, дом 23 а	Алагирский	15:07:0170101:18	003002000000 Земли населенных пунктов	Для ведения личного подсобного хозяйства	13	02:02:0	3 793	243,35	923 026,55
16029	Респ Северная Осетия - Алания, р-н Алагирский, с. Красный Ход, ул. Степная, дом 23	Алагирский	15:07:0170101:19	003002000000 Земли населенных пунктов	Для ведения личного подсобного хозяйства	13	02:02:0	3 953	243,35	961 962,55
16030	РСО-Алания, Алагирский район, с. Кр. Ход, ул. Степная 1 "а"-1	Алагирский	15:07:0170101:194	003002000000 Земли населенных пунктов	Для ведения личного подсобного хозяйства	13	02:02:0	984	243,35	239 456,40
16031	Республика Северная Осетия-Алания, р-н Алагирский, с. Красный Ход, ул. Степная, 11	Алагирский	15.07.0170101:2	003002000000 Земли населенных пунктов	Для ведения личного подсобного хозяйства	13	02:02:0	3 300	243,35	803 055,00
16032	Республика Северная Осетия-Алания, Алагирский р-н, с Красный Ход, участок № 23 "д"	Алагирский	15:07:0170101:201	003002000000 Земли населенных пунктов	Ведение личного подсобного хозяйства на полевых участках	1	01:1:60	3 000	21,29	63 870,00
16033	Республика Северная Осетия-Алания, Алагирский р-н, с Красный Ход, участок № 23 "г"	Алагирский	15:07:0170101:202	003002000000 Земли населенных пунктов	Ведение личного подсобного хозяйства на полевых участках	1	01:1:60	3 000	21,29	63 870,00
16034	Республика Северная Осетия-Алания, Алагирский р-н, с Красный Ход, участок № 23 "ж"	Алагирский	15:07:0170101:203	003002000000 Земли населенных пунктов	Ведение личного подсобного хозяйства на полевых участках	1	01:1:60	3 000	21,29	63 870,00
16035	Республика Северная Осетия-Алания, Алагирский р-н, с Красный Ход, участок № 23 "в"	Алагирский	15:07:0170101:204	003002000000 Земли населенных пунктов	Ведение личного подсобного хозяйства на полевых участках	1	01:1:60	3 000	21,29	63 870,00
16036	Республика Северная Осетия-Алания, Алагирский район, с. Красный Ход, участок № 23 "б"	Алагирский	15:07:0170101:205	003002000000 Земли населенных пунктов	Ведение личного подсобного хозяйства на полевых участках	1	01:1:60	3 000	21,29	63 870,00
16037	Республика Северная Осетия-Алания, Алагирский р-н, с Красный Ход, участок № 23 "е"	Алагирский	15:07:0170101:206	003002000000 Земли населенных пунктов	Ведение личного подсобного хозяйства на полевых участках	1	01:1:60	3 000	21,29	63 870,00
16038	Российская Федерация, Республика Северная Осетия-Алания, Алагирский муниципальный район, с. Красный Ход,	Алагирский	15:07:0170101:209	003002000000 Земли населенных пунктов	Земельные участки (территории) общего пользования	6	03:01:1	11 333	71,18	806 682,94
16039	Российская Федерация, Республика Северная Осетия-Алания, Алагирский район, с. Красный Ход, ул. Алагирская, уч. 25	Алагирский	15:07:0170101:210	003002000000 Земли населенных пунктов	Для ведения личного подсобного хозяйства	13	02:02:0	770	243,35	187 379,50
16040	Российская Федерация, Республика Северная Осетия-Алания, Алагирский район, с. Красный Ход, ул. Степная, 21	Алагирский	15:07:0170101:211	003002000000 Земли населенных пунктов	Для ведения личного подсобного хозяйства	13	02:02:0	3 000	243,35	730 050,00
16041	Респ. Северная Осетия - Алания, р-н Алагирский, с. Ход, ул. Степная, дом 6н	Алагирский	15:07:0170101:3	003002000000 Земли населенных пунктов	Для строительства жилого дома	13	02:01:0	3 000	243,35	730 050,00
16042	Северная Осетия - Алания респ. р-н Алагирский, с. Красный Ход, ул. Степная, 9	Алагирский	15:07:0170101:4	003002000000 Земли населенных пунктов	Для ведения личного подсобного хозяйства	13	02:02:0	3 999	243,35	973 156,65
16043	РСО-Алания, Алагирский муниципальный район, Красноходское сельское поселение, с.Красный Ход, Степная ул., уч. №2 А	Алагирский	15.07.0170101:5	003002000000 Земли населенных пунктов	Для ведения личного подсобного хозяйства	13	02:02:0	3 000	243,35	730 050,00
16044	Северная Осетия - Алания респ, р-н Алагирский, с. Красный Ход, ул. Степная, 19 а	Алагирский	15:07:0170101:55	003002000000 Земли населенных пунктов	Для ведения личного подсобного хозяйства	13	02:02:0	3 988	243,35	970 479,80
16045	Респ Северная Осетия - Алания, р-н Алагирский, с. Ход, ул Степная, дом 19	Алагирский	15:07:0170101:6	003002000000 Земли населенных пунктов	Под жилую застройку	13	02:01:0	3 000	243,35	730 050,00
16046	Республика Северная Осетия-Алания, р-н Алагирский, с. Красный Ход, ул. Степная, 1 "а"	Алагирский	15:07:0170101:69	003002000000 Земли населенных пунктов	Для ведения личного подсобного хозяйства	13	02:02:0	2 520	243,35	613 242,00
16047	Республика Северная Осетия-Алания, р-н Алагирский, с. Красный Ход, ул. Степная, 17	Алагирский	15.07.0170101:7	003002000000 Земли населенных пунктов	Для ведения личного подсобного хозяйства	13	02:02:0	2 800	243,35	681 380,00
16048	Республика Северная Осетия-Алания, р-н Алагирский, с. Красный Ход, ул. Степная, 15	Алагирский	15:07:0170101:70	003002000000 Земли населенных пунктов	Для ведения личного подсобного хозяйства	13	02:02:0	3 293	243,35	801 351,55
16049	Республика Северная Осетия-Алания, р-н Алагирский, с. Красный Ход, ул. Степная, участок № 19б	Алагирский	15:07:0170101:73	003002000000 Земли населенных пунктов	Для ведения личного подсобного хозяйства	13	02:02:0	2 514	243,35	611 781,90
16050	Респ. Северная Осетия - Алания, р-н Алагирский, с. Ход, ул. Степная, дом 17	Алагирский	15:07:0170101:8	003002000000 Земли населенных пунктов	Под жилую застройку	13	02:01:0	2 500	243,35	608 375,00
16051	Республика Северная Осетия-Алания, р-н Алагирский, с. Красный Ход, ул. Степная, 13	Алагирский	15.07.0170101:9	003002000000 Земли населенных пунктов	Для ведения личного подсобного хозяйства	13	02:02:0	5 000	243,35	1 216 750,00
16052	Республика Северная Осетия-Алания, р-н Алагирский, с. Красный Ход, ул. Степная, 12	Алагирский	15.07.0170102:1	003002000000 Земли населенных пунктов	Для ведения личного подсобного хозяйства	13	02:02:0	2 200	243,35	535 370,00
16053	Респ Северная Осетия - Алания, р-н Алагирский, с. Ход, ул Степная, дом 14	Алагирский	15:07:0170102:10	003002000000 Земли населенных пунктов	Для ведения личного подсобного хозяйства	13	02:02:0	6 500	243,35	1 581 775,00
16054	Северная Осетия - Алания респ. р-н Алагирский, с Красный Ход, ул Алагирская, 45	Алагирский	15:07:0170102:11	003002000000 Земли населенных пунктов	Для ведения личного подсобного хозяйства	13	02:02:0	3 410	243,35	829 823,50
16055	Респ. Северная Осетия - Алания, р-н Алагирский, с. Ход, ул. Степная, дом 16	Алагирский	15:07:0170102:12	003002000000 Земли населенных пунктов	Под жилую застройку	13	02:01:0	2 700	243,35	657 045,00
16056	Российская Федерация, Республика Северная Осетия-Алания, Алагирский район, с. Красный Ход, ул. Степная, 18	Алагирский	15:07:0170102:13	003002000000 Земли населенных пунктов	Для ведения личного подсобного хозяйства	13	02:02:0	3 300	243,35	803 055,00
16057	Респ Северная Осетия - Алания, р-н Алагирский, с. Красный Ход, ул. Степная, №20	Алагирский	15:07:0170102:14	003002000000 Земли населенных пунктов	Для эксплуатации существующего жилого дома	13	02:01:0	3 300	243,35	803 055,00
16058	Северная Осетия - Алания респ. р-н Алагирский, с. Красный Ход, ул. Алагирская 41	Алагирский	15:07:0170102:2	003002000000 Земли населенных пунктов	Для ведения личного подсобного хозяйства	13	02:02:0	4 460	243,35	1 085 341,00
16059	Республика Северная Осетия-Алания, р-н Алагирский, с Красный Ход, ул Алагирская, 43	Алагирский	15.07.0170102:3	003002000000 Земли населенных пунктов	Для ведения личного подсобного хозяйства	13	02:02:0	5 079	243,35	1 235 974,65
16060	Республика Северная Осетия-Алания, р-н Алагирский, с. Красный Ход, ул. Степная, 4	Алагирский	15.07.0170102:4	003002000000 Земли населенных пунктов	Для ведения личного подсобного хозяйства	13	02:02:0	6 438	243,35	1 566 687,30
16061	Республика Северная Осетия-Алания, р-н Алагирский, с. Красный Ход, ул. Степная, 12 а	Алагирский	15:07:0170102:49	003002000000 Земли населенных пунктов	Для ведения личного подсобного хозяйства	13	02:02:0	6 298	243,35	1 532 618,30
16062	Республика Северная Осетия-Алания, р-н Алагирский, с. Красный Ход, ул. Степная, 6	Алагирский	15:07:0170102:5	003002000000 Земли населенных пунктов	Для ведения личного подсобного хозяйства	13	02:02:0	5 540	243,35	1 348 889,00

№ п/п	Местоположение ЗУ	Район	Кадастровый номер ЗУ	Категория земель	Разрешенное использование по документу	Код вида разрешенного использования (в соответствии с классификатором видов разрешенного использования земельных участков)	Вид использования объектов недвижимости	Площадь	УПКС	КС
16063	Респ Северная Осетия - Алания, р-н Алагирский, с. Красный Ход, ул. Степная, 2 п	Алагирский	15:07:0170102:57	003002000000 Земли населенных пунктов	Для ведения личного подсобного хозяйства	13	02:0020	3 000	243,35	730 050,00
16064	Республика Северная Осетия-Алания р-н Алагирский, с. Красный Ход, ул. Степная, 12 а	Алагирский	15:07:0170102:58	003002000000 Земли населенных пунктов	Для ведения личного подсобного хозяйства	13	02:0020	7 000	243,35	1 703 450,00
16065	Республика Северная Осетия-Алания р-н Алагирский, с. Красный Ход, ул. Степная, 22	Алагирский	15:07:0170102:59	003002000000 Земли населенных пунктов	Под строительство индивидуального жилого дома	13	02:0010	2 364	243,35	575 279,40
16066	Респ Северная Осетия - Алания, р-н Алагирский, с. Ход, ул Степная, дом 8	Алагирский	15:07:0170102:6	003002000000 Земли населенных пунктов	Для ведения личного подсобного хозяйства (приусадебный земельный участок)	13	02:0020	4 000	243,35	973 400,00
16067	Респ Северная Осетия - Алания, р-н Алагирский, с. Ход, ул Степная, дом 10	Алагирский	15:07:0170102:7	003002000000 Земли населенных пунктов	Для ведения личного подсобного хозяйства	13	02:0020	4 800	243,35	1 168 080,00
16068	Респ. Северная Осетия - Алания, р-н Алагирский, с. Ход, ул. Степная, дом б/н	Алагирский	15:07:0170102:9	003002000000 Земли населенных пунктов	Под жилую застройку	13	02:0010	3 000	243,35	730 050,00
16069	Респ. Северная Осетия - Алания, р-н Алагирский, с. Ход, ул. Алагирская, дом 16 а	Алагирский	15:07:0170103:1	003002000000 Земли населенных пунктов	Для эксплуатации существующего домовладения	13	02:0010	3 348	243,35	814 735,80
16070	Республика Северная Осетия-Алания, р-н Алагирский, с. Красный Ход, ул. Алагирская № 12	Алагирский	15:07:0170103:10	003002000000 Земли населенных пунктов	Для ведения личного подсобного хозяйства	13	02:0020	4 453	243,35	1 083 637,55
16071	Республика Северная Осетия-Алания, р-н Алагирский, с Красный Ход, ул Алагирская, д 14	Алагирский	15:07:0170103:11	003002000000 Земли населенных пунктов	Для ведения личного подсобного хозяйства	13	02:0020	3 600	243,35	876 060,00
16072	Респ. Северная Осетия - Алания, р-н Алагирский, с. Ход, ул. Алагирская, дом 16	Алагирский	15:07:0170103:12	003002000000 Земли населенных пунктов	Под жилую застройку	13	02:0010	4 100	243,35	997 735,00
16073	Северная Осетия - Алания респ. р-н Алагирский, с. Красный Ход, ул. Алагирская 18	Алагирский	15:07:0170103:13	003002000000 Земли населенных пунктов	Для ведения личного подсобного хозяйства	13	02:0020	2 903	243,35	706 445,05
16074	Респ Северная Осетия - Алания, р-н Алагирский, с. Ход, ул Алагирская, дом 20	Алагирский	15:07:0170103:14	003002000000 Земли населенных пунктов	Под жилую застройку	13	02:0010	5 600	243,35	1 362 760,00
16075	Респ Северная Осетия - Алания, р-н Алагирский, с. Ход, ул. Алагирская	Алагирский	15:07:0170103:15	003002000000 Земли населенных пунктов	Под жилую застройку	13	02:0010	1 300	243,35	316 355,00
16076	Республика Северная Осетия-Алания, р-н Алагирский, с. Красный Ход, ул. Алагирская 22	Алагирский	15:07:0170103:16	003002000000 Земли населенных пунктов	Для ведения личного подсобного хозяйства	13	02:0020	6 292	243,35	1 531 158,20
16077	Республика Северная Осетия-Алания Алагирский р-н, с. Красный Ход, ул. Алагирская № 48	Алагирский	15:07:0170103:169	003002000000 Земли населенных пунктов	Ритуальная деятельность	12	12:0010	5 039	1,49	7 508,11
16078	Респ Северная Осетия - Алания, р-н Алагирский, с. Ход, ул. Алагирская, дом 24	Алагирский	15:07:0170103:17	003002000000 Земли населенных пунктов	Под жилую застройку	13	02:0010	6 400	243,35	1 557 440,00
16079	Респ Северная Осетия - Алания, Алагирский р-н, с Красный Ход, Алагирская, участок № 20 б	Алагирский	15:07:0170103:171	003002000000 Земли населенных пунктов	Улично-дорожная сеть	6	12:0001	2 618	71,18	186 349,24
16080	Респ Северная Осетия - Алания, Алагирский р-н, с. Красный Ход, Алагирская, участок № 28 б	Алагирский	15:07:0170103:172	003002000000 Земли населенных пунктов	Спорт	3	05:0010	5 932	66,92	396 969,44
16081	РСО-Алания, Алагирский район, с Красный ход, ул Алагирская, участок № 28 "а"	Алагирский	15:07:0170103:173	003002000000 Земли населенных пунктов	Историко-культурная деятельность	3	09:0030	1 147	8,12	9 313,64
16082	Республика Северная Осетия - Алания, р-н Алагирский, с Красный Ход, ул Алагирская	Алагирский	15:07:0170103:174	003002000000 Земли населенных пунктов	Для ведения личного подсобного хозяйства	13	02:0020	3 000	243,35	730 050,00
16083	Республика Северная Осетия - Алания, р-н Алагирский, с Красный Ход, ул Алагирская	Алагирский	15:07:0170103:175	003002000000 Земли населенных пунктов	Для ведения личного подсобного хозяйства	13	02:0020	749	243,35	182 269,15
16084	Республика Северная Осетия - Алания, р-н Алагирский, с Красный Ход, ул Алагирская	Алагирский	15:07:0170103:178	003002000000 Земли населенных пунктов	Для ведения личного подсобного хозяйства	13	02:0020	1 514	243,35	368 431,90
16085	Республика Северная Осетия - Алания, р-н Алагирский, с Красный Ход, ул Алагирская	Алагирский	15:07:0170103:179	003002000000 Земли населенных пунктов	Для ведения личного подсобного хозяйства	13	02:0020	972	243,35	236 536,20
16086	Респ Северная Осетия - Алания, р-н Алагирский, с. Ход, ул Алагирская, 26	Алагирский	15:07:0170103:18	003002000000 Земли населенных пунктов	Для ведения личного подсобного хозяйства	13	02:0020	6 100	243,35	1 484 435,00
16087	Республика Северная Осетия - Алания, р-н Алагирский, с Красный Ход, ул Алагирская	Алагирский	15:07:0170103:180	003002000000 Земли населенных пунктов	Для ведения личного подсобного хозяйства	13	02:0020	552	243,35	134 329,20
16088	Республика Северная Осетия - Алания, Алагирский район, с. Красный Ход, ул. Алагирская	Алагирский	15:07:0170103:181	003002000000 Земли населенных пунктов	Для ведения личного подсобного хозяйства	13	02:0020	2 501	243,35	608 618,35
16089	Республика Северная Осетия - Алания, Алагирский район, с. Красный Ход, ул. Алагирская	Алагирский	15:07:0170103:182	003002000000 Земли населенных пунктов	Для ведения личного подсобного хозяйства	13	02:0020	498	243,35	121 188,30
16090	Российская Федерация, Республика Северная Осетия-Алания, Алагирский муниципальный район, с. Красный Ход	Алагирский	15:07:0170103:187	003002000000 Земли населенных пунктов	Земельные участки (территории) общего пользования	6	12:0001	2 487	71,18	177 024,66
16091	Российская Федерация, Республика Северная Осетия-Алания, Алагирский муниципальный район, с.Красный Ход	Алагирский	15:07:0170103:188	003002000000 Земли населенных пунктов	Земельные участки (территории) общего пользования	6	12:0001	2 932	71,18	208 699,76
16092	Российская Федерация, Республика Северная Осетия-Алания, Алагирский муниципальный район, с. Красный Ход	Алагирский	15:07:0170103:189	003002000000 Земли населенных пунктов	Для индивидуального жилищного строительства	13	02:0010	385	243,35	93 689,75
16093	Республика Северная Осетия-Алания, р-н Алагирский, с Красный Ход, ул Алагирская, д б/н	Алагирский	15:07:0170103:19	003002000000 Земли населенных пунктов	Под жилую застройку	13	02:0010	6 000	243,35	1 460 100,00
16094	Северная Осетия - Алания респ, р-н Алагирский, с Ход, магазин № 20	Алагирский	15:07:0170103:2	003002000000 Земли населенных пунктов	Для эксплуатации существующего магазина	4	04:0040	84	325,92	27 377,28
16095	Республика Северная Осетия-Алания, р-н Алагирский, с. Красный Ход, ул. Алагирская, 30	Алагирский	15:07:0170103:20	003002000000 Земли населенных пунктов	Для ведения личного подсобного хозяйства	13	02:0020	5 600	243,35	1 362 760,00
16096	Республика Северная Осетия-Алания, р-н Алагирский, с. Красный Ход, ул. Алагирская, 32	Алагирский	15:07:0170103:21	003002000000 Земли населенных пунктов	Для ведения личного подсобного хозяйства	13	02:0020	5 500	243,35	1 338 425,00
16097	Российская Федерация, Республика Северная Осетия-Алания, Алагирский район, с. Красный Ход, ул. Алагирская, 34	Алагирский	15:07:0170103:22	003002000000 Земли населенных пунктов	Под жилую застройку	13	02:0010	2 700	243,35	657 045,00
16098	Республика Северная Осетия-Алания, р-н Алагирский, с Красный Ход, ул Алагирская, 34 "б"	Алагирский	15:07:0170103:25	003002000000 Земли населенных пунктов	Для ведения личного подсобного хозяйства	13	02:0020	600	243,35	146 010,00
16099	Респ Северная Осетия - Алания, р-н Алагирский, с. Ход, ул Алагирская, дом 36	Алагирский	15:07:0170103:26	003002000000 Земли населенных пунктов	Для ведения личного подсобного хозяйства	13	02:0020	5 900	243,35	1 435 765,00
16100	Республика Северная Осетия - Алания, Алагирский район, с. Ход, ул. Алагирская, 38	Алагирский	15:07:0170103:27	003002000000 Земли населенных пунктов	Для ведения личного подсобного хозяйства	13	02:0020	4 300	243,35	1 046 405,00
16101	Республика Северная Осетия-Алания, р-н Алагирский, с. Красный Ход, ул. Алагирская, 40	Алагирский	15:07:0170103:28	003002000000 Земли населенных пунктов	Для ведения личного подсобного хозяйства	13	02:0020	3 000	243,35	730 050,00
16102	Респ Северная Осетия - Алания, р-н Алагирский, с. Красный Ход, ул. Алагирская, 42	Алагирский	15:07:0170103:29	003002000000 Земли населенных пунктов	Для ведения личного подсобного хозяйства	13	02:0020	5 175	243,35	1 259 336,25
16103	Респ Северная Осетия - Алания, р-н Алагирский, с. Ход, ул. Алагирская, дом б/н	Алагирский	15:07:0170103:3	003002000000 Земли населенных пунктов	Под жилую застройку	13	02:0010	11 000	243,35	2 676 850,00
16104	Респ. Северная Осетия - Алания, р-н Алагирский, с.Красный Ход, ул. Алагирская, 44	Алагирский	15:07:0170103:30	003002000000 Земли населенных пунктов	Для индивидуального жилищного строительства	13	02:0010	7 195	243,35	1 750 903,25
16105	Республика Северная Осетия-Алания, р-н Алагирский, с. Красный Ход, ул. Алагирская, 2	Алагирский	15:07:0170103:4	003002000000 Земли населенных пунктов	Для ведения личного подсобного хозяйства	13	02:0020	4 508	243,35	1 097 021,80
16106	Республика Северная Осетия-Алания, р-н Алагирский, с. Красный Ход, ул. Алагирская, 6	Алагирский	15:07:0170103:44	003002000000 Земли населенных пунктов	Для ведения личного подсобного хозяйства	13	02:0020	5 179	243,35	1 260 309,65
16107	Респ Северная Осетия - Алания, р-н Алагирский, с. Ход, ул Алагирская, дом 2	Алагирский	15:07:0170103:5	003002000000 Земли населенных пунктов	Под жилую застройку	13	02:0010	3 500	243,35	851 725,00

№ п/п	Местоположение ЗУ	Район	Кадастровый номер ЗУ	Категория земель	Разрешенное использование по документу	Код вида разрешенного использования (в соответствии с классификатором видов разрешенного использования земельных участков)	Вид использования объектов недвижимости	Площадь	УПКС	КС
16108	Республика Северная Осетия-Алания, р-н Алагирский, с. Красный Ход, ул. Алагирская №34 "Б/1"	Алагирский	15:07:0170103:52	003002000000 Земли населенных пунктов	Для ведения личного подсобного хозяйства	13	02:0020	1 700	243,35	413 695,00
16109	Республика Северная Осетия-Алания, р-н Алагирский, с. Красный Ход, ул. Алагирская 4	Алагирский	15:07:0170103:53	003002000000 Земли населенных пунктов	Для ведения личного подсобного хозяйства	13	02:0020	3 063	243,35	745 381,05
16110	Республика Северная Осетия-Алания, р-н Алагирский, с. Красный Ход, ул. Алагирская 28	Алагирский	15:07:0170103:54	003002000000 Земли населенных пунктов	Строительства клуба	3	03:0060	200	231,18	46 236,00
16111	Республика Северная Осетия-Алания, р-н Алагирский, с Красный Ход, ул Алагирская, участок №2б	Алагирский	15:07:0170103:55	003002000000 Земли населенных пунктов	для ведения личного подсобного хозяйства	13	02:0020	2 000	243,35	486 700,00
16112	Республика Северная Осетия-Алания, р-н Алагирский, с. Красный Ход, ул. Алагирская, участок №2в	Алагирский	15:07:0170103:56	003002000000 Земли населенных пунктов	для ведения личного подсобного хозяйства	13	02:0020	2 000	243,35	486 700,00
16113	Республика Северная Осетия-Алания, р-н Алагирский, с. Красный Ход, ул. Алагирская, участок №2 "г"	Алагирский	15:07:0170103:57	003002000000 Земли населенных пунктов	Для ведения личного подсобного хозяйства	13	02:0020	2 500	243,35	608 375,00
16114	Республика Северная Осетия-Алания, р-н Алагирский, с. Красный Ход, ул. Алагирская 2 е	Алагирский	15:07:0170103:58	003002000000 Земли населенных пунктов	для индивидуального жилищного строительства	13	02:0010	2 499	243,35	608 131,65
16115	Респ. Северная Осетия - Алания, р-н Алагирский, с. Ход, ул. Алагирская	Алагирский	15:07:0170103:6	003002000000 Земли населенных пунктов	Под жилую застройку	13	02:0010	3 100	243,35	754 385,00
16116	Северная Осетия - Алания респ, р-н Алагирский, с. Красный Ход, ул Алагирская, 2"б"	Алагирский	15:07:0170103:7	003002000000 Земли населенных пунктов	Для ведения личного подсобного хозяйства	13	02:0020	2 505	243,35	609 591,75
16117	Республика Северная Осетия-Алания, р-н Алагирский, с. Красный Ход, ул. Алагирская 8	Алагирский	15:07:0170103:8	003002000000 Земли населенных пунктов	Для эксплуатации существующего жилого дома	13	02:0010	4 699	243,35	1 143 501,65
16118	Республика Северная Осетия-Алания, р-н Алагирский, с. Красный Ход, ул. Алагирская 10	Алагирский	15:07:0170103:9	003002000000 Земли населенных пунктов	Для ведения личного подсобного хозяйства	13	02:0020	5 553	243,35	1 351 322,55
16119	Респ. Северная Осетия - Алания, р-н Алагирский, с. Красный Ход, ул. Алагирская, дом 37	Алагирский	15:07:0170104:1	003002000000 Земли населенных пунктов	Для ведения личного подсобного хозяйства	13	02:0020	3 274	243,35	796 727,90
16120	Респ. Северная Осетия - Алания, р-н Алагирский, с. Ход, ул. Алагирская, дом 37	Алагирский	15:07:0170104:110	003002000000 Земли населенных пунктов	Под жилую застройку	13	02:0010	4 900	243,35	1 192 415,00
16121	Респ. Северная Осетия - Алания, р-н Алагирский, с. Ход, ул. Алагирская, дом 39	Алагирский	15:07:0170104:111	003002000000 Земли населенных пунктов	Под жилую застройку	13	02:0010	3 000	243,35	730 050,00
16122	Респ. Северная Осетия - Алания, р-н Алагирский, с. Ход, ул. Степная, дом 2	Алагирский	15:07:0170104:12	003002000000 Земли населенных пунктов	Под жилую застройку	13	02:0010	4 800	243,35	1 168 080,00
16123	Респ. Северная Осетия - Алания, р-н Алагирский, с. Ход, ул. Алагирская, дом 27 б	Алагирский	15:07:0170104:2	003002000000 Земли населенных пунктов	Под жилую застройку	13	02:0010	4 000	243,35	973 400,00
16124	Респ. Северная Осетия - Алания, р-н Алагирский, с. Ход, ул. Алагирская, дом 27	Алагирский	15:07:0170104:3	003002000000 Земли населенных пунктов	Под жилую застройку	13	02:0010	4 700	243,35	1 143 745,00
16125	Республика Северная Осетия-Алания, р-н Алагирский, с. Красный Ход, ул. Алагирская 29	Алагирский	15:07:0170104:4	003002000000 Земли населенных пунктов	Для ведения личного подсобного хозяйства	13	02:0020	7 300	243,35	1 776 455,00
16126	Республика Северная Осетия-Алания, р-н Алагирский, с. Красный Ход, ул. Алагирская 31"а"	Алагирский	15:07:0170104:5	003002000000 Земли населенных пунктов	Для ведения личного подсобного хозяйства	13	02:0020	3 100	243,35	754 385,00
16127	Республика Северная Осетия-Алания, р-н Алагирский, с. Красный Ход, ул. Алагирская 31	Алагирский	15:07:0170104:6	003002000000 Земли населенных пунктов	Для ведения личного подсобного хозяйства	13	02:0020	4 400	243,35	1 070 740,00
16128	Респ. Северная Осетия - Алания, р-н Алагирский, с. Ход, ул. Алагирская, дом 33 а	Алагирский	15:07:0170104:7	003002000000 Земли населенных пунктов	Под жилую застройку	13	02:0010	3 000	243,35	730 050,00
16129	Республика Северная Осетия - Алания, Алагирский район, с. Ход, ул. Алагирская, 33	Алагирский	15:07:0170104:8	003002000000 Земли населенных пунктов	Для ведения личного подсобного хозяйства	13	02:0020	2 300	243,35	559 705,00
16130	Респ. Северная Осетия - Алания, р-н Алагирский, с. Ход, ул. Алагирская, дом 35	Алагирский	15:07:0170104:9	003002000000 Земли населенных пунктов	Под жилую застройку	13	02:0010	6 200	243,35	1 508 770,00
16131	Респ. Северная Осетия - Алания, р-н Алагирский, с. Ход, ул. Алагирская	Алагирский	15:07:0170105:1	003002000000 Земли населенных пунктов	Для эксплуатации существующего домовладения	13	02:0010	3 000	243,35	730 050,00
16132	Респ. Северная Осетия - Алания, р-н Алагирский, с. Ход, ул. Алагирская	Алагирский	15:07:0170105:10	003002000000 Земли населенных пунктов	Для ведения личного подсобного хозяйства	13	02:0020	3 500	243,35	851 725,00
16133	Респ. Северная Осетия - Алания, р-н Алагирский, с. Ход, ул. Алагирская, дом 1 а	Алагирский	15:07:0170105:11	003002000000 Земли населенных пунктов	Под жилую застройку	13	02:0010	3 000	243,35	730 050,00
16134	Республика Северная Осетия - Алания, Алагирский муниципальный район, Красноходское сельское поселение, с Красный Ход, ул. Алагирская, 1"Д"	Алагирский	15:07:0170105:12	003002000000 Земли населенных пунктов	Для ведения личного подсобного хозяйства	13	02:0020	3 500	243,35	851 725,00
16135	Респ. Северная Осетия - Алания, р-н Алагирский, с. Ход, ул. Алагирская, дом 1 б	Алагирский	15:07:0170105:14	003002000000 Земли населенных пунктов	Под жилую застройку	13	02:0010	2 700	243,35	657 045,00
16136	Респ. Северная Осетия - Алания, р-н Алагирский, с. Ход, ул. Алагирская, дом 1	Алагирский	15:07:0170105:15	003002000000 Земли населенных пунктов	Для ведения личного подсобного хозяйства	13	02:0020	5 300	243,35	1 289 755,00
16137	Респ. Северная Осетия - Алания, р-н Алагирский, с.Красный Ход, ул. Алагирская, дом 3	Алагирский	15:07:0170105:16	003002000000 Земли населенных пунктов	Под жилую застройку	13	02:0010	10 000	243,35	2 433 500,00
16138	Республика Северная Осетия-Алания, Алагирский р-н, с. Красный Ход, ул. Алагирская 21 "б"	Алагирский	15:07:0170105:160	003002000000 Земли населенных пунктов	"для ведения личного подсобного хозяйства"	13	02:0020	3 000	243,35	730 050,00
16139	Респ. Северная Осетия - Алания, р-н Алагирский, с. Ход, ул. Алагирская, дом 5	Алагирский	15:07:0170105:17	003002000000 Земли населенных пунктов	Под жилую застройку	13	02:0010	6 900	243,35	1 679 115,00
16140	Респ. Северная Осетия - Алания, р-н Алагирский, с. Ход, ул. Алагирская, дом 7	Алагирский	15:07:0170105:18	003002000000 Земли населенных пунктов	Для ведения личного подсобного хозяйства	13	02:0020	4 800	243,35	1 168 080,00
16141	Российская Федерация, Республика Северная Осетия-Алания, Алагирский район, с. Красный Ход, ул. Алагирская 11 "а"	Алагирский	15:07:0170105:19	003002000000 Земли населенных пунктов	Для ведения личного подсобного хозяйства	13	02:0020	3 000	243,35	730 050,00
16142	Северная Осетия - Алания респ, р-н Алагирский, с. Красный Ход, ул. Алагирская, 9	Алагирский	15:07:0170105:2	003002000000 Земли населенных пунктов	Для эксплуатации существующего домовладения	13	02:0010	3 319	243,35	807 678,65
16143	Респ. Северная Осетия - Алания, р-н Алагирский, с. Ход, ул. Алагирская, дом 11/1	Алагирский	15:07:0170105:20	003002000000 Земли населенных пунктов	Для ведения личного подсобного хозяйства	13	02:0020	3 157	243,35	768 255,95
16144	Республика Северная Осетия-Алания, р-н Алагирский, с. Красный Ход, ул. Алагирская, 13	Алагирский	15:07:0170105:21	003002000000 Земли населенных пунктов	Для ведения личного подсобного хозяйства	13	02:0020	2 800	243,35	681 380,00
16145	Республика Северная Осетия-Алания, р-н Алагирский, с. Красный Ход, ул. Алагирская 15	Алагирский	15:07:0170105:22	003002000000 Земли населенных пунктов	Для ведения личного подсобного хозяйства	13	02:0020	5 100	243,35	1 241 085,00
16146	Республика Северная Осетия-Алания, р-н Алагирский, с. Красный Ход, ул. Алагирская 17	Алагирский	15:07:0170105:23	003002000000 Земли населенных пунктов	Личное подсобное хозяйства (ЛПХ)	13	02:0020	4 047	243,35	984 837,45
16147	Респ. Северная Осетия - Алания, р-н Алагирский, с. Ход, ул. Алагирская, дом 19	Алагирский	15:07:0170105:24	003002000000 Земли населенных пунктов	Под жилую застройку	13	02:0010	3 200	243,35	778 720,00
16148	Республика Северная Осетия-Алания, р-н Алагирский, с Красный Ход, ул Алагирская, 23	Алагирский	15:07:0170105:25	003002000000 Земли населенных пунктов	Для ведения личного подсобного хозяйства	13	02:0020	7 200	243,35	1 752 120,00
16149	Респ. Северная Осетия - Алания, р-н Алагирский, с. Ход, ул. Алагирская, дом 25 а	Алагирский	15:07:0170105:26	003002000000 Земли населенных пунктов	Под жилую застройку	13	02:0010	6 200	243,35	1 508 770,00
16150	Республика Северная Осетия-Алания, р-н Алагирский, с.Красный Ход, ул Алагирская, 27	Алагирский	15:07:0170105:27	003002000000 Земли населенных пунктов	Для ведения личного подсобного хозяйства	13	02:0020	6 155	243,35	1 497 819,25
16151	Респ. Северная Осетия - Алания, р-н Алагирский, с. Красный Ход, ул. Алагирская, 27 "а"	Алагирский	15:07:0170105:28	003002000000 Земли населенных пунктов	Для ведения личного подсобного хозяйства	13	02:0020	3 155	243,35	767 769,25
16152	Респ. Северная Осетия - Алания, р-н Алагирский, с. Красный Ход, ул. Алагирская, дом 7 "а"	Алагирский	15:07:0170105:29	003002000000 Земли населенных пунктов	Для ведения личного подсобного хозяйства	13	02:0020	3 300	243,35	803 055,00
16153	Республика Северная Осетия-Алания, р-н Алагирский, с Красный Ход, ул Алагирская, 1 в	Алагирский	15:07:0170105:3	003002000000 Земли населенных пунктов	Для ведения личного подсобного хозяйства	13	02:0020	3 316	243,35	806 948,60
16154	Респ. Северная Осетия - Алания, р-н Алагирский, с. Красный Ход, ул. Алагирская, участок №1 в/1	Алагирский	15:07:0170105:30	003002000000 Земли населенных пунктов	Для ведения личного подсобного хозяйства	13	02:0020	1 144	243,35	278 392,40
16155	Респ. Северная Осетия - Алания, р-н Алагирский, с. Красный Ход, ул. Алагирская, дом 1 к	Алагирский	15:07:0170105:31	003002000000 Земли населенных пунктов	Для ведения личного подсобного хозяйства	13	02:0020	3 000	243,35	730 050,00

№ п/п	Местоположение ЗУ	Район	Кадастровый номер ЗУ	Категория земель	Разрешенное использование по документу	Код вида разрешенного использования (в соответствии с классификатором видов разрешенного использования земельных участков)	Вид использования объектов недвижимости	Площадь	УПКС	КС
16156	Респ. Северная Осетия - Алания, р-н Алагирский, с. Красный Ход, ул. Алагирская, дом 1 г	Алагирский	15:07:0170105:32	003002000000 Земли населенных пунктов	Для ведения личного подсобного хозяйства	13	02:0020	3 095	243,35	753 168,25
16157	Республика Северная Осетия-Алания р-н Алагирский, с Красный Ход, ул Алагирская, д 1ж	Алагирский	15:07:0170105:33	003002000000 Земли населенных пунктов	Для ведения личного подсобного хозяйства	13	02:0020	4 242	243,35	1 032 290,70
16158	Северная Осетия - Алания респ. р-н Алагирский, с. Красный Ход, ул. Алагирская 1 "Н"	Алагирский	15:07:0170105:34	003002000000 Земли населенных пунктов	Для ведения личного подсобного хозяйства	13	02:0020	2 882	243,35	701 334,70
16159	Респ. Северная Осетия - Алания, р-н Алагирский, с. Красный Ход, ул. Алагирская, 21	Алагирский	15:07:0170105:4	003002000000 Земли населенных пунктов	Для строительства индивидуального жилого дома и ведения личного подсобного хозяйства	13	02:0020	3 001	243,35	730 293,35
16160	Северная Осетия - Алания респ. р-н Алагирский, с Красный Ход, ул Алагирская, 1 е	Алагирский	15:07:0170105:40	003002000000 Земли населенных пунктов	Для ведения личного подсобного хозяйства	13	02:0020	3 000	243,35	730 050,00
16161	Республика Северная Осетия-Алания р-н Алагирский, с. Красный Ход, ул. Алагирская 21 "Б"	Алагирский	15:07:0170105:43	003002000000 Земли населенных пунктов	Для ведения личного подсобного хозяйства	13	02:0020	3 000	243,35	730 050,00
16162	Республика Северная Осетия-Алания р-н Алагирский, с. Красный Ход, ул. Алагирская 21 "а"	Алагирский	15:07:0170105:5	003002000000 Земли населенных пунктов	Для ведения личного подсобного хозяйства	13	02:0020	2 500	243,35	608 375,00
16163	Респ. Северная Осетия - Алания, р-н Алагирский, с. Ход, ул. Алагирская	Алагирский	15:07:0170105:7	003002000000 Земли населенных пунктов	Под жилую застройку	13	02:0010	2 300	243,35	559 705,00
16164	Респ. Северная Осетия - Алания, р-н Алагирский, с. Ход, ул. Алагирская	Алагирский	15:07:0170105:8	003002000000 Земли населенных пунктов	Для ведения личного подсобного хозяйства	13	02:0020	2 400	243,35	584 040,00
16165	Респ. Северная Осетия - Алания, р-н Алагирский, с. Ход, ул. Алагирская	Алагирский	15:07:0170105:9	003002000000 Земли населенных пунктов	Для ведения личного подсобного хозяйства	13	02:0020	4 900	243,35	1 192 415,00
16166	Республика Северная Осетия - Алания, Алагирский район, с Ногкау, Плиева, 10б	Алагирский	15:07:0180101:142	003002000000 Земли населенных пунктов	ведение личного подсобного хозяйства	13	02:0020	1 450	292,85	424 632,50
16167	Республика Северная Осетия - Алания, Алагирский район, с Ногкау, ул.Плиева, участок 1 б	Алагирский	15:07:0180101:143	003002000000 Земли населенных пунктов	Для ведения личного подсобного хозяйства	13	02:0020	2 500	292,85	732 125,00
16168	Республика Северная Осетия - Алания, Алагирский район, с Ногкау, ул. Плиева, 1 "в"	Алагирский	15:07:0180101:144	003002000000 Земли населенных пунктов	Для ведения личного подсобного хозяйства	13	02:0020	3 000	292,85	878 550,00
16169	Республика Северная Осетия-Алания р-н Алагирский, с Ногкау, ул Плиева, д 2	Алагирский	15:07:0180101:2	003002000000 Земли населенных пунктов	Для ведения личного подсобного хозяйства	13	02:0020	3 300	292,85	966 405,00
16170	Республика Северная Осетия-Алания р-н Алагирский, с Ногкау, ул Плиева, д 6а	Алагирский	15:07:0180101:23	003002000000 Земли населенных пунктов	Для ведения личного подсобного хозяйства	13	02:0020	4 028	292,85	1 179 599,80
16171	Республика Северная Осетия-Алания р-н Алагирский, с Ногкау, ул Плиева, д 6	Алагирский	15:07:0180101:4	003002000000 Земли населенных пунктов	Для эксплуатации жилого дома	13	02:0010	4 500	292,85	1 317 825,00
16172	Республика Северная Осетия-Алания р-н Алагирский, с Ногкау, ул Плиева, д 6/н	Алагирский	15:07:0180101:5	003002000000 Земли населенных пунктов	Для ведения личного подсобного хозяйства	13	02:0020	4 000	292,85	1 171 400,00
16173	Республика Северная Осетия-Алания р-н Алагирский, с Ногкау, ул Плиева, д 8	Алагирский	15:07:0180101:6	003002000000 Земли населенных пунктов	Для ведения личного подсобного хозяйства	13	02:0020	3 098	292,85	907 249,30
16174	Респ. Северная Осетия - Алания, р-н Алагирский, с. Ногкау, ул. Плиева, 10	Алагирский	15:07:0180101:7	003002000000 Земли населенных пунктов	Для ведения личного подсобного хозяйства	13	02:0020	5 347	292,85	1 565 868,95
16175	Республика Северная Осетия-Алания р-н Алагирский, с Ногкау, ул Плиева, д 10а	Алагирский	15:07:0180101:8	003002000000 Земли населенных пунктов	Для ведения личного подсобного хозяйства	13	02:0020	3 307	292,85	968 454,95
16176	Республика Северная Осетия-Алания р-н Алагирский, с Ногкау, ул Цаликова, д 2а	Алагирский	15:07:0180102:1	003002000000 Земли населенных пунктов	Для ведения личного подсобного хозяйства	13	02:0020	3 730	292,85	1 092 330,50
16177	Республика Северная Осетия-Алания р-н Алагирский, с Ногкау, ул Плиева, д 6	Алагирский	15:07:0180102:10	003002000000 Земли населенных пунктов	Для ведения личного подсобного хозяйства	13	02:0020	6 700	292,85	1 962 095,00
16178	Республика Северная Осетия-Алания р-н Алагирский, с. Ногкау, ул. Цаликова, 2	Алагирский	15:07:0180102:13	003002000000 Земли населенных пунктов	Для ведения личного подсобного хозяйства	13	02:0020	7 955	292,85	2 329 621,75
16179	Республика Северная Осетия-Алания р-н Алагирский, с Ногкау, ул Цаликова, д 2а	Алагирский	15:07:0180102:14	003002000000 Земли населенных пунктов	Для ведения личного подсобного хозяйства	13	02:0020	2 500	292,85	732 125,00
16180	Республика Северная Осетия-Алания р-н Алагирский, с Ногкау, ул Цаликова, д 6	Алагирский	15:07:0180102:15	003002000000 Земли населенных пунктов	Для ведения личного подсобного хозяйства	13	02:0020	6 300	292,85	1 844 955,00
16181	Республика Северная Осетия-Алания р-н Алагирский, с Ногкау, ул Цаликова, д 4	Алагирский	15:07:0180102:16	003002000000 Земли населенных пунктов	Для ведения личного подсобного хозяйства	13	02:0020	6 100	292,85	1 786 385,00
16182	Республика Северная Осетия-Алания р-н Алагирский, с Ногкау, ул Плиева, д 21	Алагирский	15:07:0180102:17	003002000000 Земли населенных пунктов	Для ведения личного подсобного хозяйства	13	02:0020	4 500	292,85	1 317 825,00
16183	Республика Северная Осетия-Алания р-н Алагирский, с Ногкау, ул Цаликова, д 4а	Алагирский	15:07:0180102:19	003002000000 Земли населенных пунктов	Для ведения личного подсобного хозяйства	13	02:0020	3 000	292,85	878 550,00
16184	Республика Северная Осетия-Алания р-н Алагирский, с Ногкау, ул Плиева, д 1	Алагирский	15:07:0180102:2	003002000000 Земли населенных пунктов	Для ведения личного подсобного хозяйства	13	02:0020	3 816	292,85	1 117 515,60
16185	Республика Северная Осетия-Алания р-н Алагирский, с Ногкау, ул Плиева, д 3	Алагирский	15:07:0180102:20	003002000000 Земли населенных пунктов	Для эксплуатации существующего жилого дома	13	02:0010	3 000	292,85	878 550,00
16186	Республика Северная Осетия-Алания р-н Алагирский, с Ногкау, ул Плиева, д 5	Алагирский	15:07:0180102:5	003002000000 Земли населенных пунктов	Для ведения личного подсобного хозяйства	13	02:0020	6 200	292,85	1 815 670,00
16187	Республика Северная Осетия-Алания р-н Алагирский, с Ногкау, ул Плиева, д 7	Алагирский	15:07:0180102:6	003002000000 Земли населенных пунктов	Для ведения личного подсобного хозяйства	13	02:0020	7 800	292,85	2 284 230,00
16188	Респ. Северная Осетия - Алания, р-н Алагирский, с. Ногкау, ул. Плиева, 9	Алагирский	15:07:0180102:7	003002000000 Земли населенных пунктов	Для ведения личного подсобного хозяйства	13	02:0020	7 095	292,85	2 077 770,75
16189	Республика Северная Осетия-Алания р-н Алагирский, с Ногкау, ул Плиева, д 11	Алагирский	15:07:0180102:8	003002000000 Земли населенных пунктов	Для ведения личного подсобного хозяйства	13	02:0020	2 600	292,85	761 410,00
16190	Республика Северная Осетия-Алания р-н Алагирский, с Ногкау, ул Плиева, д 13	Алагирский	15:07:0180102:9	003002000000 Земли населенных пунктов	Для ведения личного подсобного хозяйства	13	02:0020	3 600	292,85	1 054 260,00
16191	Республика Северная Осетия-Алания р-н Алагирский, с Ногкау, ул Цаликова, д 1	Алагирский	15:07:0180103:1	003002000000 Земли населенных пунктов	Для ведения личного подсобного хозяйства	13	02:0020	7 280	292,85	2 131 948,00
16192	Респ Северная Осетия - Алания, Алагирский р-н, с Ногкау, ул. Цаликова, 3 А	Алагирский	15:07:0180103:141	003002000000 Земли населенных пунктов	Для ведения личного подсобного хозяйства	13	02:0020	5 252	292,85	1 538 048,20
16193	Республика Северная Осетия-Алания р-н Алагирский, с Ногкау, ул Цаликова, д 3	Алагирский	15:07:0180103:2	003002000000 Земли населенных пунктов	Для ведения личного подсобного хозяйства	13	02:0020	6 180	292,85	1 809 813,00
16194	Республика Северная Осетия-Алания р-н Алагирский, с Ногкау, ул Цаликова, д 2б	Алагирский	15:07:0180103:3	003002000000 Земли населенных пунктов	Для ведения личного подсобного хозяйства	13	02:0020	2 500	292,85	732 125,00
16195	Республика Северная Осетия-Алания р-н Алагирский, с Ногкау, ул Цаликова, д 5	Алагирский	15:07:0180103:4	003002000000 Земли населенных пунктов	Для эксплуатации существующего жилого дома	13	02:0010	6 218	292,85	1 820 941,30
16196	Республика Северная Осетия-Алания р-н Алагирский, с Ногкау, ул Цаликова, д 7	Алагирский	15:07:0180103:5	003002000000 Земли населенных пунктов	Для ведения личного подсобного хозяйства	13	02:0020	7 100	292,85	2 079 235,00

№ п/п	Местоположение ЗУ	Район	Кадастровый номер ЗУ	Категория земель	Разрешенное использование по документу	Код вида разрешенного использования (в соответствии с классификатором видов разрешенного использования земельных участков)	Вид использования объектов недвижимости	Площадь	УПКС	КС
16197	Респ Северная Осетия - Алания, р-н Алагирский, с. Ногкау, ул Цаликова, 7 а	Алагирский	15:07:0180103:6	003002000000 Земли населенных пунктов	Для ведения личного подсобного хозяйства	13	02:02:02:0	7 840	292,85	2 295 944,00
16198	Республика Северная Осетия-Алания р-н Алагирский, с Ногкау, ул Цаликова, д 9	Алагирский	15:07:0180103:7	003002000000 Земли населенных пунктов	Для эксплуатации существующего жилого дома	13	02:01:01:0	2 990	292,85	875 621,50
16199	Республика Северная Осетия-Алания р-н Алагирский, с Ногкау, ул Колхозная, 2	Алагирский	15:07:0180103:8	003002000000 Земли населенных пунктов	Под жилую застройку	13	02:01:01:0	7 000	292,85	2 049 950,00
16200	Респ Северная Осетия - Алания, р-н Алагирский, с. Ногкау, ул Цаликова, 11	Алагирский	15:07:0180103:9	003002000000 Земли населенных пунктов	Для ведения личного подсобного хозяйства	13	02:02:02:0	5 541	292,85	1 622 681,85
16201	Республика Северная Осетия-Алания, р-н Алагирский, с Ногкау, ул Степная, д 1	Алагирский	15:07:0180104:1	003002000000 Земли населенных пунктов	Для ведения личного подсобного хозяйства	13	02:02:02:0	4 400	292,85	1 288 540,00
16202	Республика Северная Осетия-Алания, р-н Алагирский, с Ногкау, ул Плиева, д 14	Алагирский	15:07:0180104:10	003002000000 Земли населенных пунктов	Для ведения личного подсобного хозяйства	13	02:02:02:0	7 100	292,85	2 079 235,00
16203	Республика Северная Осетия-Алания, р-н Алагирский, с Ногкау, ул Плиева, д 16а	Алагирский	15:07:0180104:11	003002000000 Земли населенных пунктов	Для ведения личного подсобного хозяйства	13	02:02:02:0	3 800	292,85	1 112 830,00
16204	Республика Северная Осетия-Алания, р-н Алагирский, с Ногкау, ул Плиева, д 16	Алагирский	15:07:0180104:12	003002000000 Земли населенных пунктов	Для ведения личного подсобного хозяйства	13	02:02:02:0	2 539	292,85	743 546,15
16205	Республика Северная Осетия-Алания, р-н Алагирский, с Ногкау, ул Плиева, д 18	Алагирский	15:07:0180104:13	003002000000 Земли населенных пунктов	Для ведения личного подсобного хозяйства	13	02:02:02:0	5 000	292,85	1 464 250,00
16206	Республика Северная Осетия-Алания, р-н Алагирский, с Ногкау, ул Плиева, 20	Алагирский	15:07:0180104:14	003002000000 Земли населенных пунктов	Для ведения личного подсобного хозяйства	13	02:02:02:0	6 377	292,85	1 867 504,45
16207	Республика Северная Осетия-Алания, р-н Алагирский, с Ногкау, ул Степная, д 13	Алагирский	15:07:0180104:16	003002000000 Земли населенных пунктов	Под жилую застройку	13	02:01:01:0	7 800	292,85	2 284 230,00
16208	Республика Северная Осетия-Алания, р-н Алагирский, с Ногкау, ул Степная, д 1а	Алагирский	15:07:0180104:2	003002000000 Земли населенных пунктов	Для ведения личного подсобного хозяйства	13	02:02:02:0	2 000	292,85	585 700,00
16209	Респ Северная Осетия - Алания, р-н Алагирский, с.Ногкау, ул. Степная, 3	Алагирский	15:07:0180104:3	003002000000 Земли населенных пунктов	Для ведения личного подсобного хозяйства	13	02:02:02:0	5 497	292,85	1 609 796,45
16210	Республика Северная Осетия-Алания, р-н Алагирский, с Ногкау, ул Степная, д 5	Алагирский	15:07:0180104:4	003002000000 Земли населенных пунктов	Для ведения личного подсобного хозяйства	13	02:02:02:0	5 800	292,85	1 698 530,00
16211	Республика Северная Осетия-Алания, р-н Алагирский, с Ногкау, ул Степная, д 7	Алагирский	15:07:0180104:5	003002000000 Земли населенных пунктов	Для ведения личного подсобного хозяйства	13	02:02:02:0	3 283	292,85	961 426,55
16212	Республика Северная Осетия-Алания, р-н Алагирский, с Ногкау, ул Степная, д 9а	Алагирский	15:07:0180104:6	003002000000 Земли населенных пунктов	Для ведения личного подсобного хозяйства	13	02:02:02:0	5 500	292,85	1 610 675,00
16213	Республика Северная Осетия-Алания, р-н Алагирский, с Ногкау, ул Степная, д 9	Алагирский	15:07:0180104:7	003002000000 Земли населенных пунктов	Для ведения личного подсобного хозяйства	13	02:02:02:0	3 500	292,85	1 024 975,00
16214	Республика Северная Осетия-Алания, р-н Алагирский, с Ногкау, ул Степная, д 11	Алагирский	15:07:0180104:8	003002000000 Земли населенных пунктов	Для ведения личного подсобного хозяйства	13	02:02:02:0	6 200	292,85	1 815 670,00
16215	Республика Северная Осетия-Алания, р-н Алагирский, с Ногкау, ул Плиева, д 12	Алагирский	15:07:0180104:9	003002000000 Земли населенных пунктов	Для ведения личного подсобного хозяйства	13	02:02:02:0	7 400	292,85	2 167 090,00
16216	Республика Северная Осетия-Алания, р-н Алагирский, с Ногкау, ул Плиево, д 15б	Алагирский	15:07:0180105:1	003002000000 Земли населенных пунктов	Для ведения личного подсобного хозяйства	13	02:02:02:0	1 269	292,85	371 626,65
16217	Республика Северная Осетия-Алания, р-н Алагирский, с. Ногкау, ул Цаликова, 8	Алагирский	15:07:0180105:10	003002000000 Земли населенных пунктов	Для ведения личного подсобного хозяйства	13	02:02:02:0	6 792	292,85	1 989 037,20
16218	Республика Северная Осетия-Алания, р-н Алагирский, с Ногкау, ул Цаликова, 12	Алагирский	15:07:0180105:12	003002000000 Земли населенных пунктов	Для ведения личного подсобного хозяйства	13	02:02:02:0	7 800	292,85	2 284 230,00
16219	Республика Северная Осетия-Алания, р-н Алагирский, с Ногкау, ул Цаликова, д 17	Алагирский	15:07:0180105:13	003002000000 Земли населенных пунктов	Для ведения личного подсобного хозяйства	13	02:02:02:0	6 181	292,85	1 810 105,85
16220	Республика Северная Осетия-Алания, р-н Алагирский, с Ногкау, ул Цаликова, д 20	Алагирский	15:07:0180105:14	003002000000 Земли населенных пунктов	Для ведения личного подсобного хозяйства	13	02:02:02:0	4 771	292,85	1 397 187,35
16221	Республика Северная Осетия-Алания, р-н Алагирский, с Ногкау, ул Цаликова, д 22	Алагирский	15:07:0180105:15	003002000000 Земли населенных пунктов	Для ведения личного подсобного хозяйства	13	02:02:02:0	7 176	292,85	2 101 491,60
16222	Республика Северная Осетия-Алания, р-н Алагирский, с Ногкау, ул Цаликова, д 24	Алагирский	15:07:0180105:17	003002000000 Земли населенных пунктов	Под существующий жилой дом.	13	02:01:01:0	6 300	292,85	1 844 955,00
16223	Республика Северная Осетия-Алания, р-н Алагирский, с Ногкау, ул Плиева, д 15а	Алагирский	15:07:0180105:2	003002000000 Земли населенных пунктов	Для ведения личного подсобного хозяйства	13	02:02:02:0	2 300	292,85	673 555,00
16224	Респ Северная Осетия - Алания, р-н Алагирский, с. Ногкау, ул Цаликова, 14	Алагирский	15:07:0180105:29	003002000000 Земли населенных пунктов	Для ведения личного подсобного хозяйства	13	02:02:02:0	6 493	292,85	1 901 475,05
16225	Республика Северная Осетия-Алания, р-н Алагирский, с Ногкау, ул Цаликова, д 18	Алагирский	15:07:0180105:3	003002000000 Земли населенных пунктов	Для ведения личного подсобного хозяйства	13	02:02:02:0	4 582	292,85	1 341 838,70
16226	Республика Северная Осетия-Алания, р-н Алагирский, с Ногкау, ул Цаликова, д 16	Алагирский	15:07:0180105:4	003002000000 Земли населенных пунктов	Для ведения личного подсобного хозяйства	13	02:02:02:0	4 202	292,85	1 230 555,70
16227	Республика Северная Осетия-Алания, р-н Алагирский, с Ногкау, ул Плиева, 15	Алагирский	15:07:0180105:5	003002000000 Земли населенных пунктов	Для ведения личного подсобного хозяйства	13	02:02:02:0	4 699	292,85	1 376 102,15
16228	Республика Северная Осетия-Алания, р-н Алагирский, с Ногкау, ул Плиево, д 23	Алагирский	15:07:0180105:6	003002000000 Земли населенных пунктов	Для ведения личного подсобного хозяйства	13	02:02:02:0	7 600	292,85	2 225 660,00
16229	Республика Северная Осетия-Алания, р-н Алагирский, с Ногкау, ул Плиево, 25	Алагирский	15:07:0180105:7	003002000000 Земли населенных пунктов	Для ведения личного подсобного хозяйства	13	02:02:02:0	4 826	292,85	1 413 294,10
16230	Республика Северная Осетия-Алания, р-н Алагирский, с Ногкау, ул Плиева, д 27	Алагирский	15:07:0180105:8	003002000000 Земли населенных пунктов	Для ведения личного подсобного хозяйства	13	02:02:02:0	9 000	292,85	2 635 650,00
16231	Республика Северная Осетия-Алания, р-н Алагирский, с Ногкау, ул Плиева, 17	Алагирский	15:07:0180105:9	003002000000 Земли населенных пунктов	Для ведения личного подсобного хозяйства	13	02:02:02:0	5 940	292,85	1 739 529,00
16232	Республика Северная Осетия-Алания, р-н Алагирский, с Ногкау, ул Цаликова, д 13	Алагирский	15:07:0180106:1	003002000000 Земли населенных пунктов	Для ведения личного подсобного хозяйства	13	02:02:02:0	3 500	292,85	1 024 975,00
16233	Республика Северная Осетия-Алания, р-н Алагирский, с Ногкау, ул Цаликова, 27	Алагирский	15:07:0180106:10	003002000000 Земли населенных пунктов	Для ведения личного подсобного хозяйства	13	02:02:02:0	8 230	292,85	2 410 155,50
16234	Республика Северная Осетия-Алания, р-н Алагирский, с Ногкау, ул Колхозная, д 6	Алагирский	15:07:0180106:11	003002000000 Земли населенных пунктов	Для ведения личного подсобного хозяйства	13	02:02:02:0	7 600	292,85	2 225 660,00
16235	Республика Северная Осетия-Алания, р-н Алагирский, с Ногкау, ул Колхозная, д 9	Алагирский	15:07:0180106:12	003002000000 Земли населенных пунктов	Для ведения личного подсобного хозяйства	13	02:02:02:0	2 700	292,85	790 695,00
16236	Республика Северная Осетия-Алания, р-н Алагирский, с Ногкау, ул Колхозная, д 4	Алагирский	15:07:0180106:14	003002000000 Земли населенных пунктов	Для ведения личного подсобного хозяйства	13	02:02:02:0	9 990	292,85	2 925 571,50
16237	Респ Северная Осетия - Алания, Алагирский р-н, с Ногкау, земельный участок 1	Алагирский	15:07:0180106:174	003002000000 Земли населенных пунктов	Для ведения личного подсобного хозяйства	13	02:02:02:0	1 799	292,85	526 837,15

№ п/п	Местоположение ЗУ	Район	Кадастровый номер ЗУ	Категория земель	Разрешенное использование по документу	Код вида разрешенного использования (в соответствии с классификатором видов разрешенного использования земельных участков)	Вид использования объектов недвижимости	Площадь	УПКС	КС
16238	Республика Северная Осетия-Алания, р-н Алагирский, с Ногкау, ул Цаликова, д 15	Алагирский	15:07:0180106:2	003002000000 Земли населенных пунктов	Для ведения личного подсобного хозяйства	13	02:0020	4 900	292,85	1 434 965,00
16239	Республика Северная Осетия-Алания р-н Алагирский, с Ногкау, ул Цаликова, д 15а	Алагирский	15:07:0180106:4	003002000000 Земли населенных пунктов	Для ведения личного подсобного хозяйства	13	02:0020	6 000	292,85	1 757 100,00
16240	Республика Северная Осетия-Алания, Алагирский район, с Ногкау, ул Цаликова, 19	Алагирский	15:07:0180106:5	003002000000 Земли населенных пунктов	Для ведения личного подсобного хозяйства	13	02:0020	5 500	292,85	1 610 675,00
16241	Республика Северная Осетия-Алания, р-н Алагирский, с Ногкау, ул Цаликова, д 23	Алагирский	15:07:0180106:7	003002000000 Земли населенных пунктов	Для ведения личного подсобного хозяйства	13	02:0020	5 400	292,85	1 581 390,00
16242	Республика Северная Осетия-Алания, р-н Алагирский, с Ногкау, ул Цаликова, д 25	Алагирский	15:07:0180106:8	003002000000 Земли населенных пунктов	Для ведения личного подсобного хозяйства	13	02:0020	5 600	292,85	1 639 960,00
16243	Республика Северная Осетия-Алания, р-н Алагирский, с Ногкау, ул Цаликова, д 29	Алагирский	15:07:0180106:9	003002000000 Земли населенных пунктов	Для ведения личного подсобного хозяйства	13	02:0020	7 900	292,85	2 313 515,00
16244	Республика Северная Осетия-Алания, р-н Алагирский, с Ногкау, ул Степная, д 2	Алагирский	15:07:0180107:1	003002000000 Земли населенных пунктов	Для ведения личного подсобного хозяйства	13	02:0020	7 500	292,85	2 196 375,00
16245	Республика Северная Осетия-Алания, р-н Алагирский, с Ногкау, ул Степная, д 4	Алагирский	15:07:0180107:2	003002000000 Земли населенных пунктов	Для ведения личного подсобного хозяйства	13	02:0020	3 300	292,85	966 405,00
16246	Российская Федерация, Республика Северная Осетия - Алания, Алагирский район, с Ногкау, ул Степная, 6	Алагирский	15:07:0180107:3	003002000000 Земли населенных пунктов	Для ведения личного подсобного хозяйства	13	02:0020	6 900	292,85	2 020 665,00
16247	Республика Северная Осетия-Алания, р-н Алагирский, с Ногкау, ул Степная, д 25	Алагирский	15:07:0180108:1	003002000000 Земли населенных пунктов	Для эксплуатации существующего жилого дома.	13	02:0010	3 000	292,85	878 550,00
16248	Республика Северная Осетия-Алания, р-н Алагирский, с Ногкау, ул Плиева, 20а	Алагирский	15:07:0180108:11	003002000000 Земли населенных пунктов	Для ведения личного подсобного хозяйства	13	02:0020	5 360	292,85	1 569 676,00
16249	Республика Северная Осетия-Алания, р-н Алагирский, с Ногкау, ул Плиева, д 22	Алагирский	15:07:0180108:13	003002000000 Земли населенных пунктов	Для ведения личного подсобного хозяйства	13	02:0020	7 100	292,85	2 079 235,00
16250	Республика Северная Осетия-Алания, р-н Алагирский, с Ногкау, ул Плиева, д 22а	Алагирский	15:07:0180108:14	003002000000 Земли населенных пунктов	Для ведения личного подсобного хозяйства	13	02:0020	4 100	292,85	1 200 685,00
16251	Республика Северная Осетия-Алания, р-н Алагирский, с Ногкау, ул Плиева, д 24	Алагирский	15:07:0180108:15	003002000000 Земли населенных пунктов	Для ведения личного подсобного хозяйства	13	02:0020	4 600	292,85	1 347 110,00
16252	Республика Северная Осетия-Алания, р-н Алагирский, с Ногкау, ул Плиева, 26	Алагирский	15:07:0180108:16	003002000000 Земли населенных пунктов	Для ведения личного подсобного хозяйства	13	02:0020	7 349	292,85	2 152 154,65
16253	Республика Северная Осетия-Алания, Алагирский район, с. Ногкау, ул Плиева, 34 В	Алагирский	15:07:0180108:160	003002000000 Земли населенных пунктов	Для ведения личного подсобного хозяйства	13	02:0020	2 500	292,85	732 125,00
16254	Республика Северная Осетия-Алания, Алагирский район, с Ногкау, ул Плиева	Алагирский	15:07:0180108:161	003002000000 Земли населенных пунктов	Для ведения личного подсобного хозяйства	13	02:0020	2 500	292,85	732 125,00
16255	Российская Федерация, Республика Северная Осетия - Алания, Алагирский муниципальный район, Ногкауское сельское поселение, с. Ногкау, ул. Плиева, 34б	Алагирский	15:07:0180108:163	003002000000 Земли населенных пунктов	Для ведения личного подсобного хозяйства	13	02:0020	6 520	292,85	1 909 382,00
16256	Республика Северная Осетия-Алания, р-н Алагирский, с Ногкау, ул Плиева, д 28	Алагирский	15:07:0180108:17	003002000000 Земли населенных пунктов	Для ведения личного подсобного хозяйства	13	02:0020	8 017	292,85	2 347 778,45
16257	Республика Северная Осетия-Алания, р-н Алагирский, с Ногкау, ул Плиева, 32	Алагирский	15:07:0180108:18	003002000000 Земли населенных пунктов	Для ведения личного подсобного хозяйства	13	02:0020	2 527	292,85	740 031,95
16258	Республика Северная Осетия-Алания, р-н Алагирский, с Ногкау, ул Степная, д 25	Алагирский	15:07:0180108:2	003002000000 Земли населенных пунктов	Для эксплуатации существующего жилого дома.	13	02:0010	3 000	292,85	878 550,00
16259	Республика Северная Осетия-Алания, р-н Алагирский, с Ногкау, ул Степная, 25б	Алагирский	15:07:0180108:3	003002000000 Земли населенных пунктов	Для строительства индивидуального жилого дома	13	02:0010	2 967	292,85	868 885,95
16260	Республика Северная Осетия-Алания, р-н Алагирский, с Ногкау, ул Степная, д 15	Алагирский	15:07:0180108:4	003002000000 Земли населенных пунктов	Для ведения личного подсобного хозяйства	13	02:0020	6 300	292,85	1 844 955,00
16261	Республика Северная Осетия-Алания, р-н Алагирский, с Ногкау, ул Степная, д 17	Алагирский	15:07:0180108:5	003002000000 Земли населенных пунктов	Для ведения личного подсобного хозяйства	13	02:0020	3 917	292,85	1 147 093,45
16262	Республика Северная Осетия-Алания, р-н Алагирский, с Ногкау, ул Степная, д 19	Алагирский	15:07:0180108:6	003002000000 Земли населенных пунктов	Для ведения личного подсобного хозяйства	13	02:0020	5 500	292,85	1 610 675,00
16263	Республика Северная Осетия-Алания, р-н Алагирский, с Ногкау, ул Степная, д 6/н	Алагирский	15:07:0180108:8	003002000000 Земли населенных пунктов	Для ведения личного подсобного хозяйства	13	02:0020	2 967	292,85	868 885,95
16264	Республика Северная Осетия-Алания, р-н Алагирский, с Ногкау, ул Плиева, д 34	Алагирский	15:07:0180108:9	003002000000 Земли населенных пунктов	Для ведения личного подсобного хозяйства	13	02:0020	2 200	292,85	644 270,00
16265	Республика Северная Осетия-Алания, р-н Алагирский, с Ногкау, ул Цаликова, д 24	Алагирский	15:07:0180109:1	003002000000 Земли населенных пунктов	Для ведения личного подсобного хозяйства	13	02:0020	6 700	292,85	1 962 095,00
16266	Республика Северная Осетия-Алания, р-н Алагирский, с Ногкау, ул Цаликова, 42	Алагирский	15:07:0180109:10	003002000000 Земли населенных пунктов	Для ведения личного подсобного хозяйства	13	02:0020	3 538	292,85	1 036 103,30
16267	Республика Северная Осетия-Алания, р-н Алагирский, с Ногкау, ул Цаликова, 44	Алагирский	15:07:0180109:11	003002000000 Земли населенных пунктов	Для ведения личного подсобного хозяйства	13	02:0020	3 805	292,85	1 114 294,25
16268	Республика Северная Осетия-Алания, р-н Алагирский, с Ногкау, ул Плиева, д 29а	Алагирский	15:07:0180109:13	003002000000 Земли населенных пунктов	Для ведения личного подсобного хозяйства	13	02:0020	5 000	292,85	1 464 250,00
16269	Респ Северная Осетия - Алания, р-н Алагирский, с. Ногкау, ул Плиева, 31	Алагирский	15:07:0180109:14	003002000000 Земли населенных пунктов	Для ведения личного подсобного хозяйства	13	02:0020	3 700	292,85	1 083 545,00
16270	Республика Северная Осетия-Алания, р-н Алагирский, с Ногкау, ул Плиева, д 31а	Алагирский	15:07:0180109:15	003002000000 Земли населенных пунктов	Для ведения личного подсобного хозяйства	13	02:0020	2 600	292,85	761 410,00
16271	Республика Северная Осетия-Алания, р-н Алагирский, с Ногкау, ул Плиева, д 33	Алагирский	15:07:0180109:16	003002000000 Земли населенных пунктов	Для ведения личного подсобного хозяйства	13	02:0020	10 900	292,85	3 192 065,00
16272	Республика Северная Осетия-Алания, р-н Алагирский, с Ногкау, ул Плиева, д 33	Алагирский	15:07:0180109:17	003002000000 Земли населенных пунктов	Для ведения личного подсобного хозяйства	13	02:0020	7 800	292,85	2 284 230,00
16273	Республика Северная Осетия-Алания, р-н Алагирский, с Ногкау, ул Цаликова, д 28	Алагирский	15:07:0180109:2	003002000000 Земли населенных пунктов	Для ведения личного подсобного хозяйства	13	02:0020	7 200	292,85	2 108 520,00
16274	Республика Северная Осетия-Алания, р-н Алагирский, с Ногкау, ул Плиева, 37	Алагирский	15:07:0180109:21	003002000000 Земли населенных пунктов	Для ведения личного подсобного хозяйства	13	02:0020	5 225	292,85	1 530 141,25
16275	Республика Северная Осетия-Алания, р-н Алагирский, с Ногкау, ул Плиева, д 39	Алагирский	15:07:0180109:22	003002000000 Земли населенных пунктов	Для ведения личного подсобного хозяйства	13	02:0020	4 500	292,85	1 317 825,00
16276	Республика Северная Осетия-Алания, р-н Алагирский, с Ногкау, ул Плиева, д 6/н	Алагирский	15:07:0180109:24	003002000000 Земли населенных пунктов	Для ведения личного подсобного хозяйства	13	02:0020	3 600	292,85	1 054 260,00
16277	Республика Северная Осетия-Алания, р-н Алагирский, с Ногкау, ул Цаликова, 30	Алагирский	15:07:0180109:3	003002000000 Земли населенных пунктов	Для ведения личного подсобного хозяйства	13	02:0020	5 002	292,85	1 464 835,70

№ п/п	Местоположение ЗУ	Район	Кадастровый номер ЗУ	Категория земель	Разрешенное использование по документу	Код вида разрешенного использования (в соответствии с классификатором видов разрешенного использования земельных участков)	Вид использования объектов недвижимости	Площадь	УПКС	КС
16278	Республика Северная Осетия-Алания, р-н Алагирский, с Ногкау, ул Цаликова, д 32	Алагирский	15:07:0180109:4	0030002000000 Земли населенных пунктов	Для ведения личного подсобного хозяйства	13	02:02:02:0	9 752	292,85	2 855 873,20
16279	Республика Северная Осетия-Алания, р-н Алагирский, с. Ногкау, ул. Цаликова, 24	Алагирский	15:07:0180109:47	0030002000000 Земли населенных пунктов	Для эксплуатации существующего жилого дома	13	02:02:01:0	6 389	292,85	1 871 018,65
16280	Республика Северная Осетия-Алания, р-н Алагирский, с. Ногкау, ул. Цаликова, 32А	Алагирский	15:07:0180109:5	0030002000000 Земли населенных пунктов	Для ведения личного подсобного хозяйства	13	02:02:02:0	5 950	292,85	1 742 457,50
16281	Республика Северная Осетия-Алания, р-н Алагирский, с. Ногкау, ул Цаликова, д 36	Алагирский	15:07:0180109:7	0030002000000 Земли населенных пунктов	Для ведения личного подсобного хозяйства	13	02:02:02:0	5 299	292,85	1 551 812,15
16282	Республика Северная Осетия-Алания, р-н Алагирский, с. Ногкау, ул Цаликова, д 38	Алагирский	15:07:0180109:8	0030002000000 Земли населенных пунктов	Для ведения личного подсобного хозяйства	13	02:02:02:0	7 200	292,85	2 108 520,00
16283	Республика Северная Осетия-Алания, р-н Алагирский, с Ногкау, ул Цаликова, д 40	Алагирский	15:07:0180109:9	0030002000000 Земли населенных пунктов	Для ведения личного подсобного хозяйства	13	02:02:02:0	12 800	292,85	3 748 480,00
16284	Республика Северная Осетия-Алания, р-н Алагирский, с. Ногкау, ул. Колхозная, 8	Алагирский	15:07:0180110:1	0030002000000 Земли населенных пунктов	Для ведения личного подсобного хозяйства	13	02:02:02:0	4 819	292,85	1 411 244,15
16285	Республика Северная Осетия-Алания, р-н Алагирский, с Ногкау, ул Цаликова, 31	Алагирский	15:07:0180110:10	0030002000000 Земли населенных пунктов	Для ведения личного подсобного хозяйства	13	02:02:02:0	5 500	292,85	1 610 675,00
16286	Республика Северная Осетия-Алания, р-н Алагирский, с Ногкау, ул Цаликова, д 33	Алагирский	15:07:0180110:11	0030002000000 Земли населенных пунктов	Для ведения личного подсобного хозяйства	13	02:02:02:0	6 761	292,85	1 979 958,85
16287	Республика Северная Осетия-Алания, р-н Алагирский, с.Ногкау, ул. Цаликова, 35	Алагирский	15:07:0180110:12	0030002000000 Земли населенных пунктов	Для ведения личного подсобного хозяйства	13	02:02:02:0	3 115	292,85	912 227,75
16288	Республика Северная Осетия-Алания, р-н Алагирский, с Ногкау, ул Цаликова, 37	Алагирский	15:07:0180110:13	0030002000000 Земли населенных пунктов	Для ведения личного подсобного хозяйства	13	02:02:02:0	5 021	292,85	1 470 399,85
16289	Республика Северная Осетия-Алания, р-н Алагирский, с Ногкау, ул Цаликова, д 37а	Алагирский	15:07:0180110:15	0030002000000 Земли населенных пунктов	Для ведения личного подсобного хозяйства	13	02:02:02:0	3 439	292,85	1 007 111,15
16290	Республика Северная Осетия-Алания, р-н Алагирский, с Ногкау, ул Цаликова, д 39	Алагирский	15:07:0180110:16	0030002000000 Земли населенных пунктов	Для ведения личного подсобного хозяйства	13	02:02:02:0	4 700	292,85	1 376 395,00
16291	Республика Северная Осетия-Алания, р-н Алагирский, с Ногкау, ул Цаликова, 6/н	Алагирский	15:07:0180110:17	0030002000000 Земли населенных пунктов	Для ведения личного подсобного хозяйства	13	02:02:02:0	3 600	292,85	1 054 260,00
16292	Республика Северная Осетия-Алания, Алагирский р-н, с. Ногкау, ул. Колхозная, 14	Алагирский	15:07:0180110:171	0030002000000 Земли населенных пунктов	Для ведения личного подсобного хозяйства	13	02:02:02:0	2 992	292,85	876 207,20
16293	Республика Северная Осетия-Алания, Алагирский р-н, с. Ногкау, ул. Колхозная, 14 А	Алагирский	15:07:0180110:172	0030002000000 Земли населенных пунктов	Для ведения личного подсобного хозяйства	13	02:02:02:0	3 000	292,85	878 550,00
16294	Республика Северная Осетия-Алания, Алагирский р-н, с. Ногкау, ул. Колхозная, 14"В"	Алагирский	15:07:0180110:173	0030002000000 Земли населенных пунктов	Для ведения личного подсобного хозяйства	13	02:02:02:0	718	292,85	210 266,30
16295	Республика Северная Осетия-Алания, Алагирский р-н, с. Ногкау, ул. Колхозная, 14 Б	Алагирский	15:07:0180110:174	0030002000000 Земли населенных пунктов	Для ведения личного подсобного хозяйства	13	02:02:02:0	1 490	292,85	436 346,50
16296	Республика Северная Осетия-Алания, р-н Алагирский, с Ногкау, ул Цаликова, д 41	Алагирский	15:07:0180110:18	0030002000000 Земли населенных пунктов	Для ведения личного подсобного хозяйства	13	02:02:02:0	6 000	292,85	1 757 100,00
16297	Республика Северная Осетия - Алания, Алагирский район, с Ногкау, ул Колхозная, 25	Алагирский	15:07:0180110:181	0030002000000 Земли населенных пунктов	Для ведения личного подсобного хозяйства	13	02:02:02:0	4 000	292,85	1 171 400,00
16298	Республика Северная Осетия-Алания, Алагирский район, с. Ногкау, ул. Цаликова, 31б	Алагирский	15:07:0180110:182	0030002000000 Земли населенных пунктов	Магазины	4	04:04:0	200	761,42	152 284,00
16299	Республика Северная Осетия-Алания, р-н Алагирский, с Ногкау, ул Цаликова, д 43	Алагирский	15:07:0180110:19	0030002000000 Земли населенных пунктов	Для ведения личного подсобного хозяйства	13	02:02:02:0	4 900	292,85	1 434 965,00
16300	Республика Северная Осетия-Алания, р-н Алагирский, с Ногкау, ул Колхозная, д 10	Алагирский	15:07:0180110:2	0030002000000 Земли населенных пунктов	Для эксплуатации жилого дома	13	02:02:01:0	4 592	292,85	1 344 767,20
16301	Республика Северная Осетия-Алания, р-н Алагирский, с Ногкау, ул Цаликова, д 47	Алагирский	15:07:0180110:21	0030002000000 Земли населенных пунктов	Для ведения личного подсобного хозяйства	13	02:02:02:0	2 743	292,85	803 287,55
16302	Республика Северная Осетия-Алания, р-н Алагирский, с Ногкау, ул Цаликова, 49	Алагирский	15:07:0180110:22	0030002000000 Земли населенных пунктов	Для ведения личного подсобного хозяйства	13	02:02:02:0	4 003	292,85	1 172 278,55
16303	Республика Северная Осетия-Алания, р-н Алагирский, с Ногкау, ул Цаликова, д 49б	Алагирский	15:07:0180110:24	0030002000000 Земли населенных пунктов	Для ведения личного подсобного хозяйства	13	02:02:02:0	5 000	292,85	1 464 250,00
16304	Республика Северная Осетия-Алания, р-н Алагирский, с Ногкау, ул Колхозная, д 16	Алагирский	15:07:0180110:5	0030002000000 Земли населенных пунктов	Для ведения личного подсобного хозяйства	13	02:02:02:0	6 300	292,85	1 844 955,00
16305	Республика Северная Осетия-Алания, р-н Алагирский, с. Ногкау, ул Колхозная, 5	Алагирский	15:07:0180110:55	0030002000000 Земли населенных пунктов	Для ведения личного подсобного хозяйства	13	02:02:02:0	2 500	292,85	732 125,00
16306	Республика Северная Осетия-Алания, р-н Алагирский, с Ногкау, ул Колхозная, д 18	Алагирский	15:07:0180110:6	0030002000000 Земли населенных пунктов	Для ведения личного подсобного хозяйства	13	02:02:02:0	4 800	292,85	1 405 680,00
16307	Республика Северная Осетия-Алания, р-н Алагирский, с Ногкау, ул Колхозная, д 20	Алагирский	15:07:0180110:7	0030002000000 Земли населенных пунктов	Для ведения личного подсобного хозяйства	13	02:02:02:0	4 400	292,85	1 288 540,00
16308	Республика Северная Осетия-Алания, р-н Алагирский, с Ногкау, ул Колхозная, д 22	Алагирский	15:07:0180110:9	0030002000000 Земли населенных пунктов	Для ведения личного подсобного хозяйства	13	02:02:02:0	3 300	292,85	966 405,00
16309	Республика Северная Осетия-Алания, р-н Алагирский, с Ногкау, ул Плиева, д 36б	Алагирский	15:07:0180111:1	0030002000000 Земли населенных пунктов	Для ведения личного подсобного хозяйства	13	02:02:02:0	2 598	292,85	760 824,30
16310	Республика Северная Осетия - Алания, Алагирский район, с Ногкау, ул. Плиева, 36 "г"	Алагирский	15:07:0180111:121	0030002000000 Земли населенных пунктов	Для ведения личного подсобного хозяйства	13	02:02:02:0	3 215	292,85	941 512,75
16311	Республика Северная Осетия-Алания, р-н Алагирский, с Ногкау, ул Плиева, д 38	Алагирский	15:07:0180111:3	0030002000000 Земли населенных пунктов	Для ведения личного подсобного хозяйства	13	02:02:02:0	5 600	292,85	1 639 960,00
16312	Республика Северная Осетия-Алания, р-н Алагирский, с Ногкау, ул Плиева, д 40	Алагирский	15:07:0180111:4	0030002000000 Земли населенных пунктов	Для ведения личного подсобного хозяйства	13	02:02:02:0	6 300	292,85	1 844 955,00
16313	Республика Северная Осетия-Алания, р-н Алагирский, с. Ногкау, ул. Плиева, 43	Алагирский	15:07:0180112:1	0030002000000 Земли населенных пунктов	Для ведения личного подсобного хозяйства	13	02:02:02:0	3 723	292,85	1 090 280,55
16314	Российская Федерация, Республика Северная Осетия - Алания, Алагирский район, с Ногкау, ул Цаликова, д. 50	Алагирский	15:07:0180112:10	0030002000000 Земли населенных пунктов	Для ведения личного подсобного хозяйства	13	02:02:02:0	4 599	292,85	1 346 817,15
16315	Республика Северная Осетия-Алания, р-н Алагирский, с Ногкау, ул Цаликова, д 52	Алагирский	15:07:0180112:11	0030002000000 Земли населенных пунктов	Для ведения личного подсобного хозяйства	13	02:02:02:0	4 000	292,85	1 171 400,00
16316	Республика Северная Осетия-Алания, р-н Алагирский, с Ногкау, ул Цаликова, д 54	Алагирский	15:07:0180112:12	0030002000000 Земли населенных пунктов	Для ведения личного подсобного хозяйства	13	02:02:02:0	4 300	292,85	1 259 255,00
16317	Республика Северная Осетия-Алания, р-н Алагирский, с Ногкау, ул Цаликова, 56	Алагирский	15:07:0180112:13	0030002000000 Земли населенных пунктов	Для ведения личного подсобного хозяйства	13	02:02:02:0	4 000	292,85	1 171 400,00
16318	Республика Северная Осетия-Алания, р-н Алагирский, с. Ногкау, ул Цаликова, 58	Алагирский	15:07:0180112:14	0030002000000 Земли населенных пунктов	Для ведения личного подсобного хозяйства	13	02:02:02:0	4 005	292,85	1 172 864,25

№ п/п	Местоположение ЗУ	Район	Кадастровый номер ЗУ	Категория земель	Разрешенное использование по документу	Код вида разрешенного использования (в соответствии с классификатором видов разрешенного использования земельных участков)	Вид использования объектом недвижимости	Площадь	УПКС	КС
16319	Республика Северная Осетия-Алания, р-н Алагирский, с. Ногкау, ул Цаликова, д 60	Алагирский	15:07:0180112:15	003002000000 Земли населенных пунктов	Для ведения личного подсобного хозяйства	13	02:0020	4 400	292,85	1 288 540,00
16320	Российская Федерация, Республика Северная Осетия-Алания, Алагирский муниципальный район, с. Ногкау, ул. Цаликова	Алагирский	15:07:0180112:159	003002000000 Земли населенных пунктов	Для ведения личного подсобного хозяйства	13	02:0020	2 680	292,85	784 838,00
16321	Респ. Северная Осетия - Алания, р-н Алагирский, с. Ногкау, ул. Цаликова, 62	Алагирский	15:07:0180112:16	003002000000 Земли населенных пунктов	Для ведения личного подсобного хозяйства	13	02:0020	6 100	292,85	1 786 385,00
16322	Республика Северная Осетия-Алания, р-н Алагирский, с. Ногкау, ул Плиева, д 43а	Алагирский	15:07:0180112:3	003002000000 Земли населенных пунктов	Для ведения личного подсобного хозяйства	13	02:0020	4 987	292,85	1 460 442,95
16323	Республика Северная Осетия-Алания, р-н Алагирский, с. Ногкау, ул Плиева, 45	Алагирский	15:07:0180112:4	003002000000 Земли населенных пунктов	Для ведения личного подсобного хозяйства	13	02:0020	2 918	292,85	854 536,30
16324	Республика Северная Осетия-Алания, р-н Алагирский, с. Ногкау, ул Плиева, 47	Алагирский	15:07:0180112:41	003002000000 Земли населенных пунктов	Для ведения личного подсобного хозяйства	13	02:0020	8 054	292,85	2 358 613,90
16325	Республика Северная Осетия-Алания, р-н Алагирский, с. Ногкау, ул Плиева, 43а/1	Алагирский	15:07:0180112:42	003002000000 Земли населенных пунктов	Для ведения личного подсобного хозяйства	13	02:0020	4 140	292,85	1 212 399,00
16326	Республика Северная Осетия-Алания, р-н Алагирский, с. Ногкау, ул Плиева, д 49	Алагирский	15:07:0180112:5	003002000000 Земли населенных пунктов	Для ведения личного подсобного хозяйства	13	02:0020	3 001	292,85	878 842,85
16327	Республика Северная Осетия-Алания, р-н Алагирский, с. Ногкау, ул Цаликова, д 46	Алагирский	15:07:0180112:7	003002000000 Земли населенных пунктов	Для ведения личного подсобного хозяйства	13	02:0020	3 000	292,85	878 550,00
16328	Республика Северная Осетия-Алания, р-н Алагирский, с. Ногкау, ул Цаликова, магазин №25	Алагирский	15:07:0180113:1	003002000000 Земли населенных пунктов	Для эксплуатации существующего магазина	4	04:0040	625	761,42	475 887,50
16329	Республика Северная Осетия-Алания, р-н Алагирский, с Ногкау, ул Колхозная, д 32	Алагирский	15:07:0180113:10	003002000000 Земли населенных пунктов	Для ведения личного подсобного хозяйства	13	02:0020	2 636	292,85	771 952,60
16330	Республика Северная Осетия-Алания, р-н Алагирский, с Ногкау, ул Колхозная, д 30	Алагирский	15:07:0180113:11	003002000000 Земли населенных пунктов	Для ведения личного подсобного хозяйства	13	02:0020	7 200	292,85	2 108 520,00
16331	Республика Северная Осетия-Алания, р-н Алагирский, с Ногкау, ул Колхозная, д б/н	Алагирский	15:07:0180113:12	003002000000 Земли населенных пунктов	Для ведения личного подсобного хозяйства	13	02:0020	5 600	292,85	1 639 960,00
16332	Республика Северная Осетия-Алания, р-н Алагирский, с Ногкау, ул Колхозная, д 28а	Алагирский	15:07:0180113:13	003002000000 Земли населенных пунктов	Для ведения личного подсобного хозяйства	13	02:0020	4 700	292,85	1 376 395,00
16333	Республика Северная Осетия-Алания, р-н Алагирский, с Ногкау, ул Колхозная, д 28	Алагирский	15:07:0180113:14	003002000000 Земли населенных пунктов	Для ведения личного подсобного хозяйства	13	02:0020	2 500	292,85	732 125,00
16334	Республика Северная Осетия-Алания, р-н Алагирский, с Ногкау, ул Колхозная, д 26	Алагирский	15:07:0180113:15	003002000000 Земли населенных пунктов	Для ведения личного подсобного хозяйства	13	02:0020	6 600	292,85	1 932 810,00
16335	Республика Северная Осетия-Алания, р-н Алагирский, с Ногкау, ул Колхозная, д б/н	Алагирский	15:07:0180113:16	003002000000 Земли населенных пунктов	Для ведения личного подсобного хозяйства	13	02:0020	1 100	292,85	322 135,00
16336	Республика Северная Осетия-Алания, р-н Алагирский, с Ногкау, ул Колхозная, д 24	Алагирский	15:07:0180113:19	003002000000 Земли населенных пунктов	Для ведения личного подсобного хозяйства	13	02:0020	6 900	292,85	2 020 665,00
16337	Республика Северная Осетия-Алания, р-н Алагирский, с Ногкау, ул Цаликова, д 51	Алагирский	15:07:0180113:3	003002000000 Земли населенных пунктов	Для ведения личного подсобного хозяйства	13	02:0020	4 400	292,85	1 288 540,00
16338	Республика Северная Осетия-Алания, р-н Алагирский, с Ногкау, ул Цаликова, д 53	Алагирский	15:07:0180113:4	003002000000 Земли населенных пунктов	Для эксплуатации жилого дома	13	02:0010	5 000	292,85	1 464 250,00
16339	Республика Северная Осетия-Алания, р-н Алагирский, с Ногкау, ул Цаликова, д 55	Алагирский	15:07:0180113:5	003002000000 Земли населенных пунктов	Для ведения личного подсобного хозяйства	13	02:0020	6 500	292,85	1 903 525,00
16340	Республика Северная Осетия-Алания, р-н Алагирский, с. Ногкау, ул. Цаликова, 57	Алагирский	15:07:0180113:6	003002000000 Земли населенных пунктов	Для ведения личного подсобного хозяйства	13	02:0020	5 000	292,85	1 464 250,00
16341	Республика Северная Осетия-Алания, р-н Алагирский, с Ногкау, ул Цаликова, уч 59	Алагирский	15:07:0180113:7	003002000000 Земли населенных пунктов	Для ведения личного подсобного хозяйства	13	02:0020	4 424	292,85	1 295 568,40
16342	Республика Северная Осетия-Алания, р-н Алагирский, с Ногкау, ул Колхозная, д 34	Алагирский	15:07:0180113:9	003002000000 Земли населенных пунктов	Для ведения личного подсобного хозяйства	13	02:0020	1 400	292,85	409 990,00
16343	Республика Северная Осетия-Алания, р-н Алагирский, с. Ногкау, ул Плиева, д 42	Алагирский	15:07:0180114:1	003002000000 Земли населенных пунктов	Для ведения личного подсобного хозяйства	13	02:0020	6 600	292,85	1 932 810,00
16344	Республика Северная Осетия-Алания, р-н Алагирский, с Ногкау, ул Плиева, д 44	Алагирский	15:07:0180114:2	003002000000 Земли населенных пунктов	Для ведения личного подсобного хозяйства	13	02:0020	6 000	292,85	1 757 100,00
16345	Республика Северная Осетия-Алания, р-н Алагирский, с Ногкау, ул Плиева, д 46	Алагирский	15:07:0180114:3	003002000000 Земли населенных пунктов	Для ведения личного подсобного хозяйства	13	02:0020	4 300	292,85	1 259 255,00
16346	Республика Северная Осетия-Алания, р-н Алагирский, с. Ногкау, ул Плиева, д 50	Алагирский	15:07:0180114:4	003002000000 Земли населенных пунктов	Для ведения личного подсобного хозяйства	13	02:0020	7 455	292,85	2 183 196,75
16347	Республика Северная Осетия-Алания, Алагирский район, с. Ногкау, ул. Плиева, 50 "А"	Алагирский	15:07:0180114:5	003002000000 Земли населенных пунктов	Для ведения личного подсобного хозяйства	13	02:0020	2 800	292,85	819 980,00
16348	Республика Северная Осетия-Алания, р-н Алагирский, с Ногкау, ул Цаликова, д 64	Алагирский	15:07:0180115:1	003002000000 Земли населенных пунктов	Для ведения личного подсобного хозяйства	13	02:0020	4 133	292,85	1 210 349,05
16349	Республика Северная Осетия-Алания, р-н Алагирский, с Ногкау, ул Цаликова, 66а/1	Алагирский	15:07:0180115:11	003002000000 Земли населенных пунктов	Для ведения личного подсобного хозяйства	13	02:0020	1 352	292,85	395 933,20
16350	Республика Северная Осетия - Алания, Алагирский район, с. Ногкау, Цаликова, 66/1	Алагирский	15:07:0180115:130	003002000000 Земли населенных пунктов	Историко-культурная деятельность	3	09:0030	1 658	8,12	13 462,96
16351	Республика Северная Осетия — Алания, Алагирский район, с. Ногкау, ул Плиева, уч 51в	Алагирский	15:07:0180115:131	003002000000 Земли населенных пунктов	Для ведения личного подсобного хозяйства (приусадебный земельный участок)	13	02:0020	3 000	292,85	878 550,00
16352	Республика Северная Осетия-Алания, р-н Алагирский, с Ногкау, ул Цаликова, д 66	Алагирский	15:07:0180115:2	003002000000 Земли населенных пунктов	Для ведения личного подсобного хозяйства	13	02:0020	4 300	292,85	1 259 255,00
16353	Республика Северная Осетия-Алания, р-н Алагирский, с Ногкау, ул Плиева, д 49	Алагирский	15:07:0180115:3	003002000000 Земли населенных пунктов	Для эксплуатации жилого дома	13	02:0010	2 300	292,85	673 555,00
16354	Республика Северная Осетия-Алания, р-н Алагирский, с. Ногкау, ул Плиева, 53	Алагирский	15:07:0180115:5	003002000000 Земли населенных пунктов	Для ведения личного подсобного хозяйства	13	02:0020	4 465	292,85	1 307 575,25
16355	Республика Северная Осетия-Алания, р-н Алагирский, с. Ногкау, ул Плиева, 57	Алагирский	15:07:0180115:6	003002000000 Земли населенных пунктов	Для ведения личного подсобного хозяйства	13	02:0020	5 600	292,85	1 639 960,00
16356	Республика Северная Осетия-Алания, р-н Алагирский, с Ногкау, ул Колхозная, д 36	Алагирский	15:07:0180116:1	003002000000 Земли населенных пунктов	Для ведения личного подсобного хозяйства	13	02:0020	5 495	292,85	1 609 210,75
16357	Республика Северная Осетия-Алания, р-н Алагирский, с Ногкау, ул Колхозная, 40а	Алагирский	15:07:0180116:11	003002000000 Земли населенных пунктов	Для эксплуатации существующего жилого дома	13	02:0010	2 178	292,85	637 827,30
16358	Республика Северная Осетия-Алания, Алагирский район, с. Ногкау, ул. Цаликова 65/7,	Алагирский	15:07:0180116:139	003002000000 Земли населенных пунктов	Спорт	3	05:0012	1 604	80,53	129 170,12
16359	Республика Северная Осетия-Алания, р-н Алагирский, с Ногкау, ул Колхозная, д 38	Алагирский	15:07:0180116:2	003002000000 Земли населенных пунктов	Для ведения личного подсобного хозяйства	13	02:0020	3 789	292,85	1 109 608,65

№ п/п	Местоположение ЗУ	Район	Кадастровый номер ЗУ	Категория земель	Разрешенное использование по документу	Код вида разрешенного использования (в соответствии с классификатором видов разрешенного использования земельных участков)	Вид использования объектов недвижимости	Площадь	УПКС	КС
16360	Республика Северная Осетия-Алания, р-н Алагирский, с. Ногкау, ул. Колхозная, 40	Алагирский	15:07:0180116:3	003002000000 Земли населенных пунктов	Для ведения личного подсобного хозяйства	13	02:0020	5 900	292,85	1 727 815,00
16361	Республика Северная Осетия-Алания, р-н Алагирский, с Ногкау, ул Цаликова, д 61	Алагирский	15:07:0180116:4	003002000000 Земли населенных пунктов	Для ведения личного подсобного хозяйства	13	02:0020	4 300	292,85	1 259 255,00
16362	Республика Северная Осетия-Алания, р-н Алагирский, с Ногкау, ул Цаликова, д 63	Алагирский	15:07:0180116:5	003002000000 Земли населенных пунктов	Для ведения личного подсобного хозяйства	13	02:0020	5 272	292,85	1 543 905,20
16363	Республика Северная Осетия-Алания, р-н Алагирский, с Ногкау, ул Цаликова, 65	Алагирский	15:07:0180116:6	003002000000 Земли населенных пунктов	Под жилую застройку	13	02:0010	4 200	292,85	1 229 970,00
16364	Республика Северная Осетия-Алания, р-н Алагирский, с Ногкау, ул Цаликова, д 67	Алагирский	15:07:0180116:7	003002000000 Земли населенных пунктов	Для ведения личного подсобного хозяйства	13	02:0020	3 300	292,85	966 405,00
16365	Республика Северная Осетия-Алания, р-н Алагирский, с Ногкау, ул Плиева, д 51а	Алагирский	15:07:0180117:1	003002000000 Земли населенных пунктов	Для ведения личного подсобного хозяйства	13	02:0020	5 200	292,85	1 522 820,00
16366	Республика Северная Осетия - Алания, Алагирский р-н, в районе с. Ногкау, ул.Плиева, участок №54 "а"	Алагирский	15:07:0180117:119	003002000000 Земли населенных пунктов	Для индивидуального жилищного строительства	13	02:0010	879	292,85	257 415,15
16367	Республика Северная Осетия-Алания, р-н Алагирский, с. Ногкау, ул Плиева, 54	Алагирский	15:07:0180117:2	003002000000 Земли населенных пунктов	Под строительство индивидуального жилого дома	13	02:0010	1 600	292,85	468 560,00
16368	Республика Северная Осетия-Алания, р-н Алагирский, с. Ногкау, ул Плиева, 52	Алагирский	15:07:0180117:3	003002000000 Земли населенных пунктов	Для ведения личного подсобного хозяйства	13	02:0020	7 055	292,85	2 066 056,75
16369	Республика Северная Осетия-Алания, р-н Алагирский, с Ногкау, ул Плиева, д 54а	Алагирский	15:07:0180117:8	003002000000 Земли населенных пунктов	Для индивидуального жилищного строительства	13	02:0010	2 500	292,85	732 125,00
16370	Республика Северная Осетия-Алания, р-н Алагирский, с Ногкау, ул Цаликова, д 84	Алагирский	15:07:0180118:1	003002000000 Земли населенных пунктов	Для ведения личного подсобного хозяйства	13	02:0020	2 158	292,85	631 970,30
16371	Республика Северная Осетия-Алания, Алагирский район, с Ногкау, ул Плиева, 59	Алагирский	15:07:0180118:10	003002000000 Земли населенных пунктов	Для ведения личного подсобного хозяйства	13	02:0020	5 520	292,85	1 616 532,00
16372	Республика Северная Осетия-Алания, р-н Алагирский, с. Ногкау, ул Плиева, 61	Алагирский	15:07:0180118:11	003002000000 Земли населенных пунктов	Для ведения личного подсобного хозяйства	13	02:0020	9 983	292,85	2 923 521,55
16373	Республика Северная Осетия-Алания, р-н Алагирский, с Ногкау, ул Плиева, д 63	Алагирский	15:07:0180118:12	003002000000 Земли населенных пунктов	Для ведения личного подсобного хозяйства	13	02:0020	4 600	292,85	1 347 110,00
16374	Республика Северная Осетия-Алания, р-н Алагирский, с Ногкау, ул Плиева, 65	Алагирский	15:07:0180118:13	003002000000 Земли населенных пунктов	Для ведения личного подсобного хозяйства	13	02:0020	2 029	292,85	594 192,65
16375	Республика Северная Осетия-Алания, р-н Алагирский, с Ногкау, ул Цаликова, д 82	Алагирский	15:07:0180118:2	003002000000 Земли населенных пунктов	Для ведения личного подсобного хозяйства	13	02:0020	2 400	292,85	702 840,00
16376	Республика Северная Осетия-Алания, р-н Алагирский, с Ногкау, ул Цаликова, д 80	Алагирский	15:07:0180118:3	003002000000 Земли населенных пунктов	Для ведения личного подсобного хозяйства	13	02:0020	3 800	292,85	1 112 830,00
16377	Республика Северная Осетия-Алания, р-н Алагирский, с Ногкау, ул Цаликова, д 78	Алагирский	15:07:0180118:4	003002000000 Земли населенных пунктов	Для ведения личного подсобного хозяйства	13	02:0020	3 600	292,85	1 054 260,00
16378	Республика Северная Осетия-Алания, р-н Алагирский, с Ногкау, ул Цаликова, уч 74	Алагирский	15:07:0180118:6	003002000000 Земли населенных пунктов	Для ведения личного подсобного хозяйства	13	02:0020	2 834	292,85	829 936,90
16379	Республика Северная Осетия-Алания, р-н Алагирский, с Ногкау, ул Цаликова, д 66н	Алагирский	15:07:0180118:7	003002000000 Земли населенных пунктов	Для ведения личного подсобного хозяйства	13	02:0020	700	292,85	204 995,00
16380	Респ Северная Осетия - Алания, р-н Алагирский, с. Ногкау, ул Цаликова, 72	Алагирский	15:07:0180118:9	003002000000 Земли населенных пунктов	Для ведения личного подсобного хозяйства	13	02:0020	6 238	292,85	1 826 798,30
16381	Республика Северная Осетия-Алания, р-н Алагирский, с Ногкау, ул Колхозная, д 42	Алагирский	15:07:0180119:1	003002000000 Земли населенных пунктов	Для ведения личного подсобного хозяйства	13	02:0020	4 100	292,85	1 200 685,00
16382	Республика Северная Осетия-Алания, р-н Алагирский, с. Ногкау, ул. Цаликова	Алагирский	15:07:0180119:146	003002000000 Земли населенных пунктов	Для размещения объектов дошкольного, начального, общего и среднего (полного) общего образования	3	03:0050	1 657	373,39	618 707,23
16383	Республика Северная Осетия - Алания, Алагирский район, с. Ногкау, ул. Цаликова, 71/1	Алагирский	15:07:0180119:148	003002000000 Земли населенных пунктов	спорт	3	05:0010	1 635	80,53	131 666,55
16384	Республика Северная Осетия-Алания, р-н Алагирский, с. Ногкау, ул Колхозная, д 44б	Алагирский	15:07:0180119:26	003002000000 Земли населенных пунктов	Для ведения личного подсобного хозяйства	13	02:0020	806	292,85	236 037,10
16385	Республика Северная Осетия-Алания, р-н Алагирский, с. Ногкау, ул. Колхозная, 44	Алагирский	15:07:0180119:3	003002000000 Земли населенных пунктов	Для ведения личного подсобного хозяйства	13	02:0020	2 542	292,85	744 424,70
16386	Республика Северная Осетия-Алания, р-н Алагирский, с. Ногкау, ул. Цаликова, 71	Алагирский	15:07:0180119:31	003002000000 Земли населенных пунктов	Для размещения объектов дошкольного, начального, общего и среднего (полного) общего образования	3	03:0050	14 835	373,39	5 539 240,65
16387	Республика Северная Осетия-Алания, р-н Алагирский, с. Ногкау, ул Колхозная, д 44а	Алагирский	15:07:0180119:33	003002000000 Земли населенных пунктов	Для индивидуального жилищного строительства	13	02:0010	2 207	292,85	646 319,95
16388	Республика Северная Осетия-Алания, р-н Алагирский, с. Ногкау, ул Колхозная, д 46	Алагирский	15:07:0180119:4	003002000000 Земли населенных пунктов	Для ведения личного подсобного хозяйства	13	02:0020	5 400	292,85	1 581 390,00
16389	Республика Северная Осетия-Алания, р-н Алагирский, с Ногкау, ул Цаликова, д 69	Алагирский	15:07:0180119:5	003002000000 Земли населенных пунктов	Для ведения личного подсобного хозяйства	13	02:0020	3 600	292,85	1 054 260,00
16390	Республика Северная Осетия-Алания, р-н Алагирский, с Ногкау, ул Цаликова, д 71	Алагирский	15:07:0180119:6	003002000000 Земли населенных пунктов	Для ведения личного подсобного хозяйства	13	02:0020	4 300	292,85	1 259 255,00
16391	Республика Северная Осетия-Алания, р-н Алагирский, с. Ногкау, ул Цаликова, д 66н	Алагирский	15:07:0180119:7	003002000000 Земли населенных пунктов	Для ведения подсобного хозяйства	13	02:0020	14 600	292,85	4 275 610,00
16392	Республика Северная Осетия-Алания, р-н Алагирский, с Ногкау, ул Цаликова, д 86	Алагирский	15:07:0180120:1	003002000000 Земли населенных пунктов	Для ведения личного подсобного хозяйства	13	02:0020	5 000	292,85	1 464 250,00
16393	Республика Северная Осетия-Алания, Алагирский район, с. Ногкау, ул. Цаликова, участок №98 "А"	Алагирский	15:07:0180120:126	003002000000 Земли населенных пунктов	Для ведения личного подсобного хозяйства	13	02:0020	2 543	292,85	744 717,55
16394	Республика Северная Осетия-Алания, р-н Алагирский, с Ногкау, ул Цаликова, д 88	Алагирский	15:07:0180120:2	003002000000 Земли населенных пунктов	Для ведения личного подсобного хозяйства	13	02:0020	3 100	292,85	907 835,00
16395	Республика Северная Осетия-Алания, р-н Алагирский, с Ногкау, ул Цаликова, д 92	Алагирский	15:07:0180120:3	003002000000 Земли населенных пунктов	Для ведения личного подсобного хозяйства	13	02:0020	6 880	292,85	2 014 808,00
16396	Республика Северная Осетия-Алания, р-н Алагирский, с Ногкау, ул Цаликова, 94	Алагирский	15:07:0180120:4	003002000000 Земли населенных пунктов	Для ведения личного подсобного хозяйства	13	02:0020	3 355	292,85	982 511,75
16397	Республика Северная Осетия-Алания, р-н Алагирский, с Ногкау, ул Цаликова, 98	Алагирский	15:07:0180120:6	003002000000 Земли населенных пунктов	Для эксплуатации существующего жилого дома	13	02:0010	4 840	292,85	1 417 394,00
16398	Республика Северная Осетия-Алания, р-н Алагирский, с Ногкау, ул Плиева, д 67	Алагирский	15:07:0180120:7	003002000000 Земли населенных пунктов	Для ведения личного подсобного хозяйства	13	02:0020	8 100	292,85	2 372 085,00
16399	Республика Северная Осетия-Алания, р-н Алагирский, с Ногкау, ул Плиева, д 69	Алагирский	15:07:0180120:8	003002000000 Земли населенных пунктов	Для ведения личного подсобного хозяйства	13	02:0020	5 000	292,85	1 464 250,00

№ п/п	Местоположение ЗУ	Район	Кадастровый номер ЗУ	Категория земель	Разрешенное использование по документу	Код вида разрешенного использования (в соответствии с классификатором видов разрешенного использования земельных участков)	Вид использования объектов недвижимости	Площадь	УПКС	КС
16400	Республика Северная Осетия-Алания, р-н Алагирский, с Ногкау, ул Цаликова, д 73	Алагирский	15:07:0180121:1	0030002000000 Земли населенных пунктов	Для эксплуатации существующего жилого дома	13	02:0010	2 740	292,85	802 469,00
16401	Республика Северная Осетия-Алания, р-н Алагирский, с Ногкау, ул Колхозная, д 54	Алагирский	15:07:0180121:10	0030002000000 Земли населенных пунктов	Для ведения личного подсобного хозяйства	13	02:0020	5 200	292,85	1 522 820,00
16402	Республика Северная Осетия-Алания, р-н Алагирский, с Ногкау, ул Колхозная, 56	Алагирский	15:07:0180121:11	0030002000000 Земли населенных пунктов	Для ведения личного подсобного хозяйства	13	02:0020	7 442	292,85	2 179 389,70
16403	Республика Северная Осетия-Алания, р-н Алагирский, с. Ногкау, ул. Колхозная, 58	Алагирский	15:07:0180121:12	0030002000000 Земли населенных пунктов	Для ведения личного подсобного хозяйства	13	02:0020	7 900	292,85	2 313 515,00
16404	Республика Северная Осетия-Алания, р-н Алагирский, с Ногкау, ул Цаликова, 83	Алагирский	15:07:0180121:13	0030002000000 Земли населенных пунктов	Для ведения личного подсобного хозяйства	13	02:0020	4 834	292,85	1 415 636,90
16405	Республика Северная Осетия-Алания, р-н Алагирский, с Ногкау, ул Цаликова, д 85	Алагирский	15:07:0180121:14	0030002000000 Земли населенных пунктов	Для ведения личного подсобного хозяйства	13	02:0020	3 300	292,85	966 405,00
16406	Республика Северная Осетия-Алания, р-н Алагирский, с. Ногкау, ул. Цаликова, 77 а	Алагирский	15:07:0180121:15	0030002000000 Земли населенных пунктов	Для ведения личного подсобного хозяйства	13	02:0020	4 080	292,85	1 194 828,00
16407	Республика Северная Осетия-Алания, р-н Алагирский, с Ногкау, ул Цаликова, д 75	Алагирский	15:07:0180121:2	0030002000000 Земли населенных пунктов	Для ведения личного подсобного хозяйства	13	02:0020	4 200	292,85	1 229 970,00
16408	Республика Северная Осетия-Алания, р-н Алагирский, с. Ногкау, ул Цаликова, 77	Алагирский	15:07:0180121:3	0030002000000 Земли населенных пунктов	Для ведения личного подсобного хозяйства	13	02:0020	4 400	292,85	1 288 540,00
16409	Республика Северная Осетия-Алания, р-н Алагирский, с Ногкау, ул Цаликова, д 81	Алагирский	15:07:0180121:4	0030002000000 Земли населенных пунктов	Для ведения личного подсобного хозяйства	13	02:0020	6 600	292,85	1 932 810,00
16410	Республика Северная Осетия-Алания, р-н Алагирский, с Ногкау, ул Цаликова, д 79б	Алагирский	15:07:0180121:41	0030002000000 Земли населенных пунктов	Для строительства ветеринарной лечебницы	3	03:0100	80	468,57	37 485,60
16411	Респ Северная Осетия - Алания, р-н Алагирский, с. Ногкау, ул Цаликова, 79	Алагирский	15:07:0180121:5	0030002000000 Земли населенных пунктов	Для ведения личного подсобного хозяйства	13	02:0020	3 191	292,85	934 484,35
16412	Российская Федерация, Республика Северная Осетия-Алания, Алагирский район , с Ногкау, ул Цаликова, 71"а"	Алагирский	15:07:0180121:6	0030002000000 Земли населенных пунктов	Для ведения личного подсобного хозяйства	13	02:0020	2 918	292,85	854 536,30
16413	Республика Северная Осетия-Алания, р-н Алагирский, с Ногкау, ул Колхозная, 48	Алагирский	15:07:0180121:7	0030002000000 Земли населенных пунктов	Для ведения личного подсобного хозяйства	13	02:0020	3 240	292,85	948 834,00
16414	Республика Северная Осетия-Алания, р-н Алагирский, с Ногкау, ул Колхозная, д 50	Алагирский	15:07:0180121:8	0030002000000 Земли населенных пунктов	Для ведения личного подсобного хозяйства	13	02:0020	5 000	292,85	1 464 250,00
16415	Республика Северная Осетия-Алания, Алагирский район, с. Ногкау, ул Колхозная, 52	Алагирский	15:07:0180121:9	0030002000000 Земли населенных пунктов	Для ведения личного подсобного хозяйства	13	02:0020	4 810	292,85	1 408 608,50
16416	Республика Северная Осетия-Алания, р-н Алагирский, с Ногкау, ул Цаликова, 100	Алагирский	15:07:0180122:1	0030002000000 Земли населенных пунктов	Для ведения личного подсобного хозяйства	13	02:0020	7 100	292,85	2 079 235,00
16417	Респ. Северная Осетия - Алания, р-н Алагирский, с. Ногкау, ул. Цаликова, 100 Б	Алагирский	15:07:0180122:19	0030002000000 Земли населенных пунктов	Для ведения личного подсобного хозяйства	13	02:0020	2 570	292,85	752 624,50
16418	Респ. Северная Осетия - Алания, р-н Алагирский, с. Ногкау, ул. Цаликова, 102	Алагирский	15:07:0180122:20	0030002000000 Земли населенных пунктов	Для ведения личного подсобного хозяйства	13	02:0020	3 421	292,85	1 001 839,85
16419	Российская Федерация, Республика Северная Осетия-Алания, Алагирский муниципальный район, с. Ногкау, ул Цаликова, 102А	Алагирский	15:07:0180122:21	0030002000000 Земли населенных пунктов	Для ведения личного подсобного хозяйства	13	02:0020	2 400	292,85	702 840,00
16420	Республика Северная Осетия-Алания, р-н Алагирский, с Ногкау, ул Цаликова, 104	Алагирский	15:07:0180122:3	0030002000000 Земли населенных пунктов	Для эксплуатации жилого дома	13	02:0010	12 800	292,85	3 748 480,00
16421	Республика Северная Осетия-Алания, р-н Алагирский, с Ногкау, ул Цаликова, д 104	Алагирский	15:07:0180122:4	0030002000000 Земли населенных пунктов	Для ведения личного подсобного хозяйства	13	02:0020	12 500	292,85	3 660 625,00
16422	Республика Северная Осетия-Алания, р-н Алагирский, с Ногкау, ул Цаликова, д 106	Алагирский	15:07:0180122:5	0030002000000 Земли населенных пунктов	Для ведения личного подсобного хозяйства	13	02:0020	6 100	292,85	1 786 385,00
16423	Республика Северная Осетия-Алания, р-н Алагирский, с Ногкау, ул Цаликова, д 108	Алагирский	15:07:0180122:6	0030002000000 Земли населенных пунктов	Для ведения личного подсобного хозяйства	13	02:0020	3 481	292,85	1 019 410,85
16424	Республика Северная Осетия-Алания, р-н Алагирский, с Ногкау, ул Цаликова, д 108	Алагирский	15:07:0180122:7	0030002000000 Земли населенных пунктов	Для ведения личного подсобного хозяйства	13	02:0020	7 600	292,85	2 225 660,00
16425	Республика Северная Осетия-Алания, р-н Алагирский, с Ногкау, ул Цаликова, д 67н	Алагирский	15:07:0180122:9	0030002000000 Земли населенных пунктов	Под строительство жилого дома.	13	02:0010	1 758	292,85	514 830,30
16426	Республика Северная Осетия-Алания, р-н Алагирский, с Ногкау, ул Колхозная, участок 69	Алагирский	15:07:0180123:1	0030002000000 Земли населенных пунктов	Для эксплуатации существующего жилого дома	13	02:0010	5 899	292,85	1 727 522,15
16427	Республика Северная Осетия-Алания, р-н Алагирский, с Ногкау, ул Цаликова, д 94п	Алагирский	15:07:0180123:10	0030002000000 Земли населенных пунктов	Для эксплуатации существующего магазина и автобусной остановки	4	04:0040	24	761,42	18 274,08
16428	Республика Северная Осетия-Алания, р-н Алагирский, с Ногкау, ул Цаликова, 87	Алагирский	15:07:0180123:2	0030002000000 Земли населенных пунктов	Для ведения личного подсобного хозяйства	13	02:0020	4 400	292,85	1 288 540,00
16429	Республика Северная Осетия-Алания, р-н Алагирский, с Ногкау, ул Колхозная, д 61	Алагирский	15:07:0180123:3	0030002000000 Земли населенных пунктов	Для ведения личного подсобного хозяйства	13	02:0020	9 700	292,85	2 840 645,00
16430	Республика Северная Осетия-Алания, р-н Алагирский, с Ногкау, ул Цаликова, д 89	Алагирский	15:07:0180123:4	0030002000000 Земли населенных пунктов	Для ведения личного подсобного хозяйства	13	02:0020	4 400	292,85	1 288 540,00
16431	Республика Северная Осетия-Алания, р-н Алагирский, с Ногкау, ул Колхозная, д 64	Алагирский	15:07:0180123:5	0030002000000 Земли населенных пунктов	Для ведения личного подсобного хозяйства	13	02:0020	2 900	292,85	849 265,00
16432	Республика Северная Осетия-Алания, р-н Алагирский, с Ногкау, ул Цаликова, д 91	Алагирский	15:07:0180123:6	0030002000000 Земли населенных пунктов	Для ведения личного подсобного хозяйства	13	02:0020	9 200	292,85	2 694 220,00
16433	Республика Северная Осетия-Алания, р-н Алагирский, с Ногкау, ул Колхозная, д 65	Алагирский	15:07:0180123:7	0030002000000 Земли населенных пунктов	Для ведения личного подсобного хозяйства	13	02:0020	5 700	292,85	1 669 245,00
16434	Республика Северная Осетия-Алания, р-н Алагирский, с Ногкау, ул Колхозная, д 66	Алагирский	15:07:0180123:8	0030002000000 Земли населенных пунктов	Для ведения личного подсобного хозяйства	13	02:0020	4 300	292,85	1 259 255,00
16435	Республика Северная Осетия-Алания, р-н Алагирский, с Ногкау, ул Колхозная, д 66	Алагирский	15:07:0180123:9	0030002000000 Земли населенных пунктов	Для ведения личного подсобного хозяйства	13	02:0020	1 500	292,85	439 275,00
16436	Республика Северная Осетия-Алания, р-н Алагирский, с Ногкау, ул Колхозная, д 78	Алагирский	15:07:0180124:1	0030002000000 Земли населенных пунктов	Для ведения личного подсобного хозяйства	13	02:0020	5 000	292,85	1 464 250,00
16437	Республика Северная Осетия - Алания, Алагирский район, с.Ногкау, ул.Колхозная 1 "а"	Алагирский	15:07:0180124:112	0030002000000 Земли населенных пунктов	Для ведения личного подсобного хозяйства	13	02:0020	2 520	292,85	737 982,00
16438	Республика Северная Осетия - Алания, Алагирский район, с Ногкау, Колхозная, 16	Алагирский	15:07:0180124:113	0030002000000 Земли населенных пунктов	ведение личного подсобного хозяйства на полевых участках	1	01:0160	3 247	21,29	69 128,63
16439	Республика Северная Осетия-Алания, Алагирский район, с Ногкау, ул.Колхозная участок № 1 "а"	Алагирский	15:07:0180124:115	0030002000000 Земли населенных пунктов	Для ведения личного подсобного хозяйства	13	02:0020	2 612	292,85	764 924,20
16440	Республика Северная Осетия-Алания, р-н Алагирский, с Ногкау, ул Колхозная, 66	Алагирский	15:07:0180125:1	0030002000000 Земли населенных пунктов	Для эксплуатации существующего жилого дома	13	02:0010	3 500	292,85	1 024 975,00

№ п/п	Местоположение ЗУ	Район	Кадастровый номер ЗУ	Категория земель	Разрешенное использование по документу	Код вида разрешенного использования (в соответствии с классификатором видов разрешенного использования земельных участков)	Вид использования объектов недвижимости	Площадь	УПКС	КС
16441	Республика Северная Осетия-Алания, р-н Алагирский, с Ногкау, ул Цаликова, д 110а	Алагирский	15:07:0180125:12	003002000000 Земли населенных пунктов	Для эксплуатации существующего жилого дома	13	02:0020	2 992	292,85	876 207,20
16442	Республика Северная Осетия - Алания, Алагирский район, с Ногкау, Колхозная, 68а	Алагирский	15:07:0180125:144	003002000000 Земли населенных пунктов	Для ведения личного подсобного хозяйства	13	02:0020	2 831	292,85	829 058,35
16443	Республика Северная Осетия-Алания, р-н Алагирский, с. Ногкау, ул. Колхозная, 68	Алагирский	15.07.0180125:3	003002000000 Земли населенных пунктов	Для ведения личного подсобного хозяйства	13	02:0020	2 855	292.85	836 086.75
16444	Республика Северная Осетия-Алания, р-н Алагирский, с Ногкау, ул Цаликова, 90	Алагирский	15.07.0180125:4	003002000000 Земли населенных пунктов	Для ведения личного подсобного хозяйства	13	02:0020	5 018	292.85	1 469 521,30
16445	Республика Северная Осетия-Алания, р-н Алагирский, с. Ногкау, ул Цаликова, д 112	Алагирский	15:07:0180125:5	003002000000 Земли населенных пунктов	Для ведения личного подсобного хозяйства	13	02:0020	6 568	292,85	1 929 295,80
16446	Республика Северная Осетия-Алания, р-н Алагирский, с. Ногкау, ул. Колхозная, 70	Алагирский	15:07:0180125:6	003002000000 Земли населенных пунктов	Для ведения личного подсобного хозяйства	13	02:0020	6 000	292,85	1 757 100,00
16447	Республика Северная Осетия-Алания, р-н Алагирский, с Ногкау, ул Колхозная, 72	Алагирский	15.07.0180125:7	003002000000 Земли населенных пунктов	Для ведения личного подсобного хозяйства	13	02:0020	7 279	292.85	2 131 655,15
16448	Республика Северная Осетия-Алания, р-н Алагирский, с Ногкау, ул Колхозная, д 74	Алагирский	15.07.0180125:8	003002000000 Земли населенных пунктов	Для ведения личного подсобного хозяйства	13	02:0020	3 800	292.85	1 112 830,00
16449	Республика Северная Осетия-Алания, Алагирский район, с. Ногкау, ул Колхозная, 76	Алагирский	15:07:0180125:9	003002000000 Земли населенных пунктов	Для ведения личного подсобного хозяйства	13	02:0020	6 073	292,85	1 778 478,05
16450	Респ. Северная Осетия - Алания, р-н Алагирский, с. Цаликово, ул. Комсомольская, дом 14	Алагирский	15:07:0190101:10	003002000000 Земли населенных пунктов	Для ведения личного подсобного хозяйства	13	02:0020	4 700	292,85	1 376 395,00
16451	Респ. Северная Осетия - Алания, р-н Алагирский, с. Цаликово, ул. Комсомольская, 16	Алагирский	15.07:0190101.11	003002000000 Земли населенных пунктов	Для ведения личного подсобного хозяйства	13	02:0020	5 100	292.85	1 493 535,00
16452	Республика Северная Осетия-Алания, р-н Алагирский, с. Цаликово, ул. Комсомольская, 18	Алагирский	15.07:0190101.12	003002000000 Земли населенных пунктов	Для ведения личного подсобного хозяйства	13	02:0020	5 105	292.85	1 494 999,25
16453	Респ. Северная Осетия - Алания, р-н Алагирский, с. Цаликово, ул. Комсомольская, дом 20	Алагирский	15:07:0190101:13	003002000000 Земли населенных пунктов	Для ведения личного подсобного хозяйства	13	02:0020	5 100	292,85	1 493 535,00
16454	Респ. Северная Осетия - Алания, р-н Алагирский, с. Цаликово, ул. Комсомольская, дом 2	Алагирский	15:07:0190101:2	003002000000 Земли населенных пунктов	Для ведения личного подсобного хозяйства	13	02:0020	2 900	292,85	849 265,00
16455	Респ. Северная Осетия - Алания, р-н Алагирский, с. Цаликово, ул. Комсомольская, дом 2 б	Алагирский	15.07.0190101:3	003002000000 Земли населенных пунктов	Для ведения личного подсобного хозяйства	13	02:0020	6 500	292.85	1 903 525,00
16456	Респ. Северная Осетия - Алания, р-н Алагирский, с. Цаликово, ул. Комсомольская, дом 4	Алагирский	15.07.0190101:4	003002000000 Земли населенных пунктов	Для ведения личного подсобного хозяйства	13	02:0020	3 600	292.85	1 054 260,00
16457	Республика Северная Осетия-Алания, р-н Алагирский, с Цаликово, ул Комсомольская, 6	Алагирский	15:07:0190101:5	003002000000 Земли населенных пунктов	Для ведения личного подсобного хозяйства	13	02:0020	4 700	292,85	1 376 395,00
16458	Респ. Северная Осетия - Алания, р-н Алагирский, с. Цаликово, ул. Комсомольская, дом 6 а	Алагирский	15:07:0190101:6	003002000000 Земли населенных пунктов	Для ведения личного подсобного хозяйства	13	02:0020	2 500	292,85	732 125,00
16459	Респ. Северная Осетия - Алания, р-н Алагирский, с. Цаликово, ул. Комсомольская, 8	Алагирский	15.07.0190101:7	003002000000 Земли населенных пунктов	Для ведения личного подсобного хозяйства	13	02:0020	4 942	292.85	1 447 264,70
16460	Респ. Северная Осетия - Алания, р-н Алагирский, с. Цаликово, ул. Комсомольская, 10	Алагирский	15.07.0190101:8	003002000000 Земли населенных пунктов	Для ведения личного подсобного хозяйства	13	02:0020	5 000	292.85	1 464 250,00
16461	Респ. Северная Осетия - Алания, р-н Алагирский, с. Цаликово, ул. Комсомольская, 12	Алагирский	15:07:0190101:9	003002000000 Земли населенных пунктов	Для ведения личного подсобного хозяйства	13	02:0020	4 700	292,85	1 376 395,00
16462	Республика Северная Осетия-Алания, р-н Алагирский, с Цаликово, ул Комсомольская	Алагирский	15:07:0190102:1	003002000000 Земли населенных пунктов	Для ведения личного подсобного хозяйства	13	02:0020	2 500	292,85	732 125,00
16463	Респ. Северная Осетия - Алания, р-н Алагирский, с. Цаликово, ул. Комсомольская	Алагирский	15.07:0190102.10	003002000000 Земли населенных пунктов	Для ведения личного подсобного хозяйства	13	02:0020	2 500	292.85	732 125.00
16464	Респ. Северная Осетия - Алания, р-н Алагирский, с. Цаликово, ул. Комсомольская	Алагирский	15.07:0190102.11	003002000000 Земли населенных пунктов	Для ведения личного подсобного хозяйства	13	02:0020	2 500	292.85	732 125.00
16465	Респ. Северная Осетия - Алания, р-н Алагирский, с. Цаликово, ул. Комсомольская	Алагирский	15:07:0190102:12	003002000000 Земли населенных пунктов	Для ведения личного подсобного хозяйства	13	02:0020	2 500	292,85	732 125,00
16466	Респ. Северная Осетия - Алания, р-н Алагирский, с. Цаликово, ул. Комсомольская, 1	Алагирский	15:07:0190102:13	003002000000 Земли населенных пунктов	Для ведения личного подсобного хозяйства	13	02:0020	4 000	292,85	1 171 400,00
16467	Респ. Северная Осетия - Алания, р-н Алагирский, с. Цаликово, ул. Комсомольская,5	Алагирский	15.07:0190102.14	003002000000 Земли населенных пунктов	Для ведения личного подсобного хозяйства	13	02:0020	2 955	292.85	865 371,75
16468	Респ. Северная Осетия - Алания, р-н Алагирский, с. Цаликово, ул. Комсомольская, дом 7	Алагирский	15.07:0190102.15	003002000000 Земли населенных пунктов	Для ведения личного подсобного хозяйства	13	02:0020	3 300	292.85	966 405,00
16469	Респ. Северная Осетия - Алания, р-н Алагирский, с. Цаликово, ул. Комсомольская, дом 9	Алагирский	15:07:0190102:16	003002000000 Земли населенных пунктов	Для ведения личного подсобного хозяйства	13	02:0020	3 200	292,85	937 120,00
16470	Респ. Северная Осетия - Алания, р-н Алагирский, с. Цаликово, ул. Комсомольская, 11	Алагирский	15:07:0190102:17	003002000000 Земли населенных пунктов	Для ведения личного подсобного хозяйства	13	02:0020	3 200	292,85	937 120,00
16471	Респ. Северная Осетия - Алания, р-н Алагирский, с. Цаликово, ул. Комсомольская, 3	Алагирский	15.07:0190102.18	003002000000 Земли населенных пунктов	Для ведения личного подсобного хозяйства	13	02:0020	3 405	292.85	997 154,25
16472	Респ. Северная Осетия - Алания, р-н Алагирский, с. Цаликово, ул. Комсомольская	Алагирский	15.07.0190102:2	003002000000 Земли населенных пунктов	Для ведения личного подсобного хозяйства	13	02:0020	2 500	292.85	732 125.00
16473	Республика Северная Осетия-Алания, р-н Алагирский, с. Цаликово, ул. Комсомольская, 1 "г"	Алагирский	15:07:0190102:3	003002000000 Земли населенных пунктов	Для ведения личного подсобного хозяйства и строительство индивидуального жилого дома	13	02:0020	2 508	292,85	734 467,80
16474	Респ. Северная Осетия - Алания, р-н Алагирский, с. Цаликово, ул. Комсомольская	Алагирский	15:07:0190102:4	003002000000 Земли населенных пунктов	Для ведения личного подсобного хозяйства	13	02:0020	2 500	292,85	732 125,00
16475	Республика Северная Осетия-Алания, р-н Алагирский, с. Цаликово, ул. Комсомольская, 13 Б	Алагирский	15.07:0190102.46	003002000000 Земли населенных пунктов	Для ведения личного подсобного хозяйства	13	02:0020	3 000	292.85	878 550.00
16476	Респ. Северная Осетия - Алания, р-н Алагирский, с. Цаликово, ул. Комсомольская	Алагирский	15.07.0190102:5	003002000000 Земли населенных пунктов	Для ведения личного подсобного хозяйства	13	02:0020	2 500	292.85	732 125.00
16477	Респ. Северная Осетия - Алания, р-н Алагирский, с. Цаликово, ул. Комсомольская	Алагирский	15:07:0190102:6	003002000000 Земли населенных пунктов	Для ведения личного подсобного хозяйства	13	02:0020	2 500	292,85	732 125,00
16478	Респ. Северная Осетия - Алания, р-н Алагирский, с. Цаликово, ул. Комсомольская	Алагирский	15:07:0190102:7	003002000000 Земли населенных пунктов	Для ведения личного подсобного хозяйства	13	02:0020	2 500	292,85	732 125,00
16479	Респ. Северная Осетия - Алания, р-н Алагирский, с. Цаликово, ул. Комсомольская	Алагирский	15.07.0190102:8	003002000000 Земли населенных пунктов	Для ведения личного подсобного хозяйства	13	02:0020	2 500	292.85	732 125.00

№ п/п	Местоположение ЗУ	Район	Кадастровый номер ЗУ	Категория земель	Разрешенное использование по документу	Код вида разрешенного использования (в соответствии с классификатором видов разрешенного использования земельных участков)	Вид использования объектов недвижимости	Площадь	УПКС	КС
16480	Респ. Северная Осетия - Алания, р-н Алагирский, с. Цаликово, ул. Комсомольская, 1 А	Алагирский	15:07:0190102:9	003002000000 Земли населенных пунктов	Для ведения личного подсобного хозяйства	13	02:02:020	2 508	292,85	734 467,80
16481	Республика Северная Осетия-Алания р-н Алагирский, с. Цаликово, ул. Комсомольская. 22	Алагирский	15:07:0190103:1	003002000000 Земли населенных пунктов	Для ведения личного подсобного хозяйства	13	02:02:020	5 400	292,85	1 581 390,00
16482	Респ. Северная Осетия - Алания, р-н Алагирский, с. Цаликово, ул. Комсомольская, дом 24	Алагирский	15.07.0190103:2	003002000000 Земли населенных пунктов	Для ведения личного подсобного хозяйства	13	02:02:020	3 500	292.85	1 024 975,00
16483	Респ. Северная Осетия - Алания, р-н Алагирский, с. Цаликово, ул. Комсомольская, дом 26	Алагирский	15.07.0190103:3	003002000000 Земли населенных пунктов	Для ведения личного подсобного хозяйства	13	02:02:020	3 000	292.85	878 550,00
16484	Респ. Северная Осетия - Алания, р-н Алагирский, с. Цаликово, ул. Комсомольская, дом 26	Алагирский	15:07:0190103:4	003002000000 Земли населенных пунктов	Для ведения личного подсобного хозяйства	13	02:02:020	1 600	292,85	468 560,00
16485	Республика Северная Осетия-Алания р-н Алагирский, с. Цаликово, ул. Комсомольская. 28	Алагирский	15:07:0190103:5	003002000000 Земли населенных пунктов	Для ведения личного подсобного хозяйства	13	02:02:020	3 796	292,85	1 111 658,60
16486	Республика Северная Осетия-Алания р-н Алагирский, с. Цаликово, ул. Комсомольская. 13 "А"	Алагирский	15.07.0190104:1	003002000000 Земли населенных пунктов	Для ведения личного подсобного хозяйства	13	02:02:020	3 216	292.85	941 805,60
16487	Респ. Северная Осетия - Алания, р-н Алагирский, с. Цаликово, ул. Комсомольская, дом 27	Алагирский	15.07:0190104:10	003002000000 Земли населенных пунктов	Для ведения личного подсобного хозяйства	13	02:02:020	3 800	292.85	1 112 830,00
16488	Респ. Северная Осетия - Алания, р-н Алагирский, с. Цаликово, ул. Комсомольская, 29	Алагирский	15:07:0190104:11	003002000000 Земли населенных пунктов	Для ведения личного подсобного хозяйства	13	02:02:020	3 100	292,85	907 835,00
16489	Республика Северная Осетия-Алания р-н Алагирский, с Цаликово, ул Комсомольская	Алагирский	15:07:0190104:112	003002000000 Земли населенных пунктов	Для эксплуатации существующего жилого дома	13	02:02:010	4 482	292,85	1 312 553,70
16490	Российская Федерация, Республика Северная Осетия-Алания, Алагирский муниципальный район, Ногкауское сельское поселение, с. Цаликово, ул. Комсомольская, 13 "б"	Алагирский	15:07:0190104:113	003002000000 Земли населенных пунктов	Для эксплуатации существующего жилого дома	13	02:02:010	1 518	292.85	444 546,30
16491	Республика Северная Осетия-Алания, р-н Алагирский, с. Цаликово, ул. Комсомольская, 31 "а"	Алагирский	15.07:0190104.12	003002000000 Земли населенных пунктов	Для ведения личного подсобного хозяйства	13	02:02:020	4 152	292.85	1 215 913,20
16492	Респ. Северная Осетия - Алания, р-н Алагирский, с. Цаликово, ул. Комсомольская, дом 33	Алагирский	15:07:0190104:13	003002000000 Земли населенных пунктов	Для ведения личного подсобного хозяйства	13	02:02:020	5 500	292,85	1 610 675,00
16493	Респ. Северная Осетия - Алания, р-н Алагирский, с. Цаликово, ул. Комсомольская, дом 33	Алагирский	15:07:0190104:14	003002000000 Земли населенных пунктов	Для ведения личного подсобного хозяйства	13	02:02:020	5 400	292,85	1 581 390,00
16494	Респ. Северная Осетия - Алания, р-н Алагирский, с. Цаликово, ул. Комсомольская, 39	Алагирский	15.07:0190104.16	003002000000 Земли населенных пунктов	Для ведения личного подсобного хозяйства	13	02:02:020	5 635	292.85	1 650 209,75
16495	Республика Северная Осетия-Алания, р-н Алагирский, с. Цаликово, ул. Комсомольская, 41	Алагирский	15.07:0190104.17	003002000000 Земли населенных пунктов	Для ведения личного подсобного хозяйства	13	02:02:020	4 354	292.85	1 275 068,90
16496	Респ. Северная Осетия - Алания, р-н Алагирский, с. Цаликово, ул. Комсомольская, дом 43	Алагирский	15:07:0190104:18	003002000000 Земли населенных пунктов	Для ведения личного подсобного хозяйства	13	02:02:020	3 700	292,85	1 083 545,00
16497	Респ. Северная Осетия - Алания, р-н Алагирский, с. Цаликово, ул. Комсомольская. 13	Алагирский	15:07:0190104:2	003002000000 Земли населенных пунктов	Для ведения личного подсобного хозяйства	13	02:02:020	1 800	292,85	527 130,00
16498	Респ. Северная Осетия - Алания, р-н Алагирский, с. Цаликово, ул. Комсомольская. дом 47	Алагирский	15.07:0190104.20	003002000000 Земли населенных пунктов	Для ведения личного подсобного хозяйства	13	02:02:020	5 000	292.85	1 464 250,00
16499	Респ. Северная Осетия - Алания, р-н Алагирский, с. Цаликово, ул. Комсомольская, дом 49	Алагирский	15.07:0190104.21	003002000000 Земли населенных пунктов	Для ведения личного подсобного хозяйства	13	02:02:020	5 800	292.85	1 698 530,00
16500	Республика Северная Осетия-Алания, р-н Алагирский, с. Цаликово, ул. Комсомольская, 53	Алагирский	15:07:0190104:22	003002000000 Земли населенных пунктов	Для ведения личного подсобного хозяйства	13	02:02:020	6 200	292,85	1 815 670,00
16501	Республика Северная Осетия-Алания, Алагирский район, с. Цаликово, ул. Комсомольская, 31/7	Алагирский	15:07:0190104:225	003002000000 Земли населенных пунктов	Спорт	3	05:012	1 703	80,53	137 142,59
16502	Российская Федерация, Республика Северная Осетия-Алания, Алагирский муниципальный район, Ногкауское сельское поселение, с. Цаликово, ул. Комсомольская	Алагирский	15:07:0190104:228	003002000000 Земли населенных пунктов	Для ведения личного подсобного хозяйства	13	02:02:020	2 243	292.85	656 862,55
16503	Российская Федерация, Республика Северная Осетия-Алания, Алагирский муниципальный район, Ногкауское сельское поселение, с. Цаликово, ул. Комсомольская, д. 37	Алагирский	15:07:0190104:229	003002000000 Земли населенных пунктов	Для ведения личного подсобного хозяйства	13	02:02:020	2 230	292.85	653 055,50
16504	Республика Северная Осетия-Алания, р-н Алагирский, с Цаликово, ул Комсомольская. 55	Алагирский	15:07:0190104:23	003002000000 Земли населенных пунктов	Для ведения личного подсобного хозяйства	13	02:02:020	5 280	292,85	1 546 248,00
16505	Респ. Северная Осетия - Алания, р-н Алагирский, с. Цаликово, ул. Комсомольская. 57	Алагирский	15:07:0190104:24	003002000000 Земли населенных пунктов	Для ведения личного подсобного хозяйства	13	02:02:020	4 980	292,85	1 461 028,65
16506	Респ. Северная Осетия - Алания, р-н Алагирский, с. Цаликово, ул. Комсомольская. 59	Алагирский	15.07:0190104.25	003002000000 Земли населенных пунктов	Для ведения личного подсобного хозяйства	13	02:02:020	3 938	292.85	1 153 243,30
16507	Респ. Северная Осетия - Алания, р-н Алагирский, с. Цаликово, ул. Комсомольская, дом 63	Алагирский	15.07:0190104.27	003002000000 Земли населенных пунктов	Для ведения личного подсобного хозяйства	13	02:02:020	5 200	292.85	1 522 820,00
16508	Респ. Северная Осетия - Алания, р-н Алагирский, с. Цаликово, ул. Комсомольская, 65	Алагирский	15:07:0190104:28	003002000000 Земли населенных пунктов	Для ведения личного подсобного хозяйства	13	02:02:020	5 952	292,85	1 743 043,20
16509	Респ. Северная Осетия - Алания, р-н Алагирский, с. Цаликово, ул. Комсомольская. 67	Алагирский	15:07:0190104:29	003002000000 Земли населенных пунктов	Для ведения личного подсобного хозяйства	13	02:02:020	5 700	292,85	1 669 245,00
16510	Респ. Северная Осетия - Алания, р-н Алагирский, с. Цаликово, ул. Комсомольская. дом 69	Алагирский	15.07:0190104.30	003002000000 Земли населенных пунктов	Для ведения личного подсобного хозяйства	13	02:02:020	6 200	292.85	1 815 670,00
16511	Респ. Северная Осетия - Алания, р-н Алагирский, с. Цаликово, ул. Комсомольская, 69 а	Алагирский	15.07:0190104.31	003002000000 Земли населенных пунктов	Для ведения личного подсобного хозяйства	13	02:02:020	5 200	292.85	1 522 820,00
16512	Респ. Северная Осетия - Алания, р-н Алагирский, с. Цаликово, ул. Комсомольская, дом 67 а	Алагирский	15:07:0190104:32	003002000000 Земли населенных пунктов	Для ведения личного подсобного хозяйства	13	02:02:020	4 600	292,85	1 347 110,00
16513	Северная Осетия - Алания респ. р-н Алагирский, с Цаликово, ул Комсомольская, 17	Алагирский	15:07:0190104:4	003002000000 Земли населенных пунктов	Для ведения личного подсобного хозяйства	13	02:02:020	2 437	292,85	713 675,45
16514	Респ. Северная Осетия - Алания, р-н Алагирский, с. Цаликово, ул. Комсомольская. 17а	Алагирский	15.07.0190104:5	003002000000 Земли населенных пунктов	Для ведения личного подсобного хозяйства	13	02:02:020	2 218	292.85	649 541,30
16515	Респ. Северная Осетия - Алания, р-н Алагирский, с. Цаликово, ул. Комсомольская, 19	Алагирский	15.07.0190104:6	003002000000 Земли населенных пунктов	Для ведения личного подсобного хозяйства	13	02:02:020	4 307	292.85	1 261 304,95
16516	Российская Федерация, Республика Северная Осетия-Алания, Алагирский район, с. Цаликово, ул Комсомольская 21	Алагирский	15:07:0190104:7	003002000000 Земли населенных пунктов	Для ведения личного подсобного хозяйства	13	02:02:020	4 067	292,85	1 191 020,95
16517	Респ. Северная Осетия - Алания, р-н Алагирский, с. Цаликово, ул. Комсомольская. 23	Алагирский	15:07:0190104:8	003002000000 Земли населенных пунктов	Для ведения личного подсобного хозяйства	13	02:02:020	5 400	292,85	1 581 390,00
16518	Респ. Северная Осетия - Алания, р-н Алагирский, с. Цаликово, ул. Комсомольская. дом 25	Алагирский	15.07.0190104:9	003002000000 Земли населенных пунктов	Для ведения личного подсобного хозяйства	13	02:02:020	3 700	292.85	1 083 545,00
16519	Северная Осетия - Алания респ. р-н Алагирский, с. Цаликово, ул. Комсомольская. 61	Алагирский	15.07:0190104.97	003002000000 Земли населенных пунктов	Для ведения личного подсобного хозяйства	13	02:02:020	4 979	292.85	1 458 100,15

№ п/п	Местоположение ЗУ	Район	Кадастровый номер ЗУ	Категория земель	Разрешенное использование по документу	Код вида разрешенного использования (в соответствии с классификатором видов разрешенного использования земельных участков)	Вид использования объектов недвижимости	Площадь	УПКС	КС
16520	Республика Северная Осетия-Алания, р-н Алагирский, с Цаликово, ул Комсомольская, 30	Алагирский	15:07:0190105:1	003002000000 Земли населенных пунктов	Для ведения личного подсобного хозяйства	13	02:0020	5 800	292,85	1 698 530,00
16521	Северная Осетия - Алания респ, р-н Алагирский, с Цаликово, ул Комсомольская, 48	Алагирский	15:07:0190105:10	003002000000 Земли населенных пунктов	Для ведения личного подсобного хозяйства	13	02:0020	3 800	292,85	1 112 830,00
16522	Респ. Северная Осетия - Алания, р-н Алагирский, с. Цаликово, ул. Комсомольская, дом 50	Алагирский	15:07:0190105:11	003002000000 Земли населенных пунктов	Для ведения личного подсобного хозяйства	13	02:0020	4 800	292,85	1 405 680,00
16523	Респ. Северная Осетия - Алания, р-н Алагирский, с. Цаликово, ул. Комсомольская, дом 52	Алагирский	15:07:0190105:12	003002000000 Земли населенных пунктов	Для ведения личного подсобного хозяйства	13	02:0020	1 900	292,85	556 415,00
16524	Респ. Северная Осетия - Алания, р-н Алагирский, с. Цаликово, ул. Комсомольская, 54	Алагирский	15:07:0190105:13	003002000000 Земли населенных пунктов	Для ведения личного подсобного хозяйства	13	02:0020	4 200	292,85	1 229 970,00
16525	Респ. Северная Осетия - Алания, р-н Алагирский, с. Цаликово, ул. Комсомольская, дом 56	Алагирский	15:07:0190105:14	003002000000 Земли населенных пунктов	Для ведения личного подсобного хозяйства	13	02:0020	3 700	292,85	1 083 545,00
16526	Респ. Северная Осетия - Алания, р-н Алагирский, с. Цаликово, ул. Комсомольская, дом 58	Алагирский	15:07:0190105:15	003002000000 Земли населенных пунктов	Для ведения личного подсобного хозяйства	13	02:0020	2 948	292,85	863 321,80
16527	Респ. Северная Осетия - Алания, р-н Алагирский, с. Цаликово, ул. Комсомольская, 60	Алагирский	15:07:0190105:16	003002000000 Земли населенных пунктов	Для ведения личного подсобного хозяйства	13	02:0020	4 416	292,85	1 293 225,60
16528	Северная Осетия - Алания респ, р-н Алагирский, с Цаликово, ул Комсомольская, 62	Алагирский	15:07:0190105:17	003002000000 Земли населенных пунктов	Для ведения личного подсобного хозяйства	13	02:0020	2 805	292,85	821 444,25
16529	Респ. Северная Осетия - Алания, р-н Алагирский, с. Цаликово, ул. Комсомольская, дом 64	Алагирский	15:07:0190105:18	003002000000 Земли населенных пунктов	Для ведения личного подсобного хозяйства	13	02:0020	1 326	292,85	388 319,10
16530	Республика Северная Осетия-Алания, р-н Алагирский, с. Цаликово, ул. Комсомольская, 45	Алагирский	15:07:0190105:19	003002000000 Земли населенных пунктов	Для ведения личного подсобного хозяйства	13	02:0020	5 600	292,85	1 639 960,00
16531	Респ. Северная Осетия - Алания, р-н Алагирский, с. Цаликово, ул. Комсомольская, дом 32	Алагирский	15:07:0190105:2	003002000000 Земли населенных пунктов	Под жилую застройку	13	02:0010	5 400	292,85	1 581 390,00
16532	Респ. Северная Осетия - Алания, р-н Алагирский, с. Цаликово, ул. Комсомольская, дом 34	Алагирский	15:07:0190105:3	003002000000 Земли населенных пунктов	Под жилую застройку	13	02:0010	3 000	292,85	878 550,00
16533	Респ. Северная Осетия - Алания, р-н Алагирский, с. Цаликово, ул. Комсомольская, 36	Алагирский	15:07:0190105:4	003002000000 Земли населенных пунктов	Для ведения личного подсобного хозяйства	13	02:0020	2 500	292,85	732 125,00
16534	Респ. Северная Осетия - Алания, р-н Алагирский, с. Цаликово, ул. Комсомольская, 38	Алагирский	15:07:0190105:5	003002000000 Земли населенных пунктов	Для ведения личного подсобного хозяйства	13	02:0020	3 345	292,85	979 583,25
16535	Респ. Северная Осетия - Алания, р-н Алагирский, с. Цаликово, ул. Комсомольская, дом 40	Алагирский	15:07:0190105:6	003002000000 Земли населенных пунктов	Под жилую застройку	13	02:0010	4 000	292,85	1 171 400,00
16536	Республика Северная Осетия - Алания, р-н Алагирский, с. Цаликово, ул. Комсомольская, 42	Алагирский	15:07:0190105:7	003002000000 Земли населенных пунктов	Для ведения личного подсобного хозяйства	13	02:0020	3 193	292,85	935 070,05
16537	Респ. Северная Осетия - Алания, р-н Алагирский, с. Цаликово, ул. Комсомольская, 44	Алагирский	15:07:0190105:8	003002000000 Земли населенных пунктов	Для ведения личного подсобного хозяйства	13	02:0020	4 773	292,85	1 397 773,05
16538	Респ. Северная Осетия - Алания, р-н Алагирский, с. Цаликово, ул. Комсомольская, дом 46	Алагирский	15:07:0190105:9	003002000000 Земли населенных пунктов	Под жилую застройку	13	02:0010	4 800	292,85	1 405 680,00
16539	Респ. Северная Осетия - Алания, р-н Алагирский, с. Цаликово, ул. Комсомольская, дом 71	Алагирский	15:07:0190106:1	003002000000 Земли населенных пунктов	Для ведения личного подсобного хозяйства	13	02:0020	5 100	292,85	1 493 535,00
16540	Респ. Северная Осетия - Алания, р-н Алагирский, с. Цаликово, ул. Комсомольская, дом 83	Алагирский	15:07:0190106:10	003002000000 Земли населенных пунктов	Для ведения личного подсобного хозяйства	13	02:0020	4 657	292,85	1 363 802,45
16541	Респ. Северная Осетия - Алания, р-н Алагирский, с. Цаликово, ул. Комсомольская, дом 85	Алагирский	15:07:0190106:11	003002000000 Земли населенных пунктов	Для ведения личного подсобного хозяйства	13	02:0020	4 300	292,85	1 259 255,00
16542	Северная Осетия - Алания респ, р-н Алагирский, с Цаликово, ул Комсомольская, 81 "а"	Алагирский	15:07:0190106:13	003002000000 Земли населенных пунктов	Для ведения личного подсобного хозяйства	13	02:0020	5 182	292,85	1 517 548,70
16543	Республика Северная Осетия - Алания, р-н Алагирский, с. Цаликово, ул. Комсомольская, 79	Алагирский	15:07:0190106:143	003002000000 Земли населенных пунктов	Для ведения личного подсобного хозяйства	13	02:0020	5 534	292,85	1 620 631,90
16544	Республика Северная Осетия - Алания, р-н Алагирский, с. Цаликово, ул. Комсомольская, 71 В	Алагирский	15:07:0190106:2	003002000000 Земли населенных пунктов	Для ведения личного подсобного хозяйства	13	02:0020	4 700	292,85	1 376 395,00
16545	Северная Осетия - Алания респ, р-н Алагирский, с. Цаликово, ул. Комсомольская, 81/1	Алагирский	15:07:0190106:22	003002000000 Земли населенных пунктов	Для ведения личного подсобного хозяйства	13	02:0020	3 000	292,85	878 550,00
16546	Северная Осетия - Алания респ, р-н Алагирский, с. Цаликово, ул. Комсомольская, 81	Алагирский	15:07:0190106:23	003002000000 Земли населенных пунктов	Для ведения личного подсобного хозяйства	13	02:0020	1 770	292,85	518 344,50
16547	Республика Северная Осетия - Алания, Алагирский район, с. Цаликово, ул. Комсомольская, 71 "б"	Алагирский	15:07:0190106:3	003002000000 Земли населенных пунктов	Для ведения личного подсобного хозяйства	13	02:0020	3 250	292,85	951 762,50
16548	Респ. Северная Осетия - Алания, р-н Алагирский, с. Цаликово, ул. Комсомольская, 73	Алагирский	15:07:0190106:4	003002000000 Земли населенных пунктов	Для ведения личного подсобного хозяйства	13	02:0020	4 700	292,85	1 376 395,00
16549	Респ. Северная Осетия - Алания, р-н Алагирский, с. Цаликово, ул. Комсомольская, дом 75 а	Алагирский	15:07:0190106:5	003002000000 Земли населенных пунктов	Для ведения личного подсобного хозяйства	13	02:0020	4 600	292,85	1 347 110,00
16550	Северная Осетия - Алания респ, р-н Алагирский, с Цаликово, ул Комсомольская, 75	Алагирский	15:07:0190106:6	003002000000 Земли населенных пунктов	Для ведения личного подсобного хозяйства	13	02:0020	3 619	292,85	1 059 824,15
16551	Респ. Северная Осетия - Алания, р-н Алагирский, с. Цаликово, ул. Комсомольская, дом 77	Алагирский	15:07:0190106:7	003002000000 Земли населенных пунктов	Для ведения личного подсобного хозяйства	13	02:0020	4 397	292,85	1 287 661,45
16552	Респ. Северная Осетия - Алания, р-н Алагирский, с. Цаликово, ул. Комсомольская, 79А	Алагирский	15:07:0190106:8	003002000000 Земли населенных пунктов	Для ведения личного подсобного хозяйства	13	02:0020	3 886	292,85	1 138 015,10
16553	Республика Северная Осетия-Алания, р-н Алагирский, с. Нижний Бирагзанг, ул. Новая, участок № 17	Алагирский	15:07:0200100:1	003002000000 Земли населенных пунктов	Для эксплуатации объекта РЗП г. Алагир газопровода Дигора-с/с-Цаликау	6	03:012	14 280	300,18	4 286 570,40
16554	Респ. Северная Осетия - Алания, р-н Алагирский, с. Н.Бирагзанг, ул. К.Хетагурова, 111	Алагирский	15:07:0200101:1	003002000000 Земли населенных пунктов	Для ведения личного подсобного хозяйства	13	02:0020	3 228	292,85	945 319,80
16555	Северная Осетия - Алания респ, р-н Алагирский, с Нижний Бирагзанг	Алагирский	15:07:0200101:10	003002000000 Земли населенных пунктов	Для строительства радиотелевизионной передающей станции	6	06:080	185	490,53	90 748,05
16556	Северная Осетия - Алания респ, р-н Алагирский, с. Н. Бирагзанг	Алагирский	15:07:0200101:11	003002000000 Земли населенных пунктов	Для строительства радиотелевизионной передающей станции	6	06:080	625	490,53	306 581,25
16557	РСО-Алания, Алагирский район, с Нижний Бирагзанг	Алагирский	15:07:0200101:182	003002000000 Земли населенных пунктов	Трубопроводный транспорт	6	07:050	309	71,18	21 994,62
16558	Респ Северная Осетия - Алания, Алагирский р-н, с. Н.Бирагзанг	Алагирский	15:07:0200101:183	003002000000 Земли населенных пунктов	Трубопроводный транспорт	6	07:050	2 345	71,18	166 917,10
16559	Респ. Северная Осетия - Алания, р-н Алагирский, с. Н.Бирагзанг, ул. К.Хетагурова, 113	Алагирский	15:07:0200101:2	003002000000 Земли населенных пунктов	Под жилую застройку	13	02:0010	2 500	292,85	732 125,00
16560	Российская Федерация, Республика Северная Осетия-Алания, Алагирский муниципальный район, Бирагзангское сельское поселение, с. Нижний Бирагзанг, ул. К.Хетагурова, 115	Алагирский	15:07:0200101:3	003002000000 Земли населенных пунктов	Для ведения личного подсобного хозяйства	13	02:0020	4 200	292,85	1 229 970,00
16561	Респ. Северная Осетия - Алания, р-н Алагирский, с. Н.Бирагзанг, ул. К.Хетагурова, 117	Алагирский	15:07:0200101:4	003002000000 Земли населенных пунктов	Для ведения личного подсобного хозяйства	13	02:0020	2 500	292,85	732 125,00
16562	Респ. Северная Осетия - Алания, р-н Алагирский, с. Н.Бирагзанг, ул. К.Хетагурова, 119	Алагирский	15:07:0200101:5	003002000000 Земли населенных пунктов	Под жилую застройку	13	02:0010	2 500	292,85	732 125,00
16563	Северная Осетия - Алания респ, р-н Алагирский, с Нижний Бирагзанг, ул Коста Хетагурова, дом 121	Алагирский	15:07:0200101:6	003002000000 Земли населенных пунктов	Для ведения личного подсобного хозяйства	13	02:0020	2 500	292,85	732 125,00

№ п/п	Местоположение ЗУ	Район	Кадастровый номер ЗУ	Категория земель	Разрешенное использование по документу	Код вида разрешенного использования (в соответствии с классификатором видов разрешенного использования земельных участков)	Вид использования объектов недвижимости	Площадь	УПКС	КС
16564	Республика Северная Осетия-Алания, р-н Алагирский, с. Н Бирагзанг, ул. К Хетагурова, участок №127 "а"	Алагирский	15:07:0200101:62	003002000000 Земли населенных пунктов	Для размещения технологического контейнера сотовой связи	6	06:080	20	490,53	9 810,60
16565	Республика Северная Осетия-Алания, р-н Алагирский, с. Н. Бирагзанг, ул. К. Хетагурова. 125	Алагирский	15:07:0200101:64	003002000000 Земли населенных пунктов	Для ведения личного подсобного хозяйства	13	02:020	3 000	292,85	878 550,00
16566	Республика Северная Осетия-Алания, р-н Алагирский, с. Н. Бирагзанг, ул. К. Хетагурова. 131	Алагирский	15:07:0200101:65	003002000000 Земли населенных пунктов	Для ведения личного подсобного хозяйства	13	02:020	3 000	292.85	878 550.00
16567	Республика Северная Осетия-Алания, р-н Алагирский, с. Н Бирагзанг, ул. К.Хетагурова, 133	Алагирский	15:07:0200101:66	003002000000 Земли населенных пунктов	Для ведения личного подсобного хозяйства	13	02:020	3 000	292.85	878 550.00
16568	Республика Северная Осетия-Алания, р-н Алагирский, с. Н Бирагзанг, ул. К. Хетагурова, №127	Алагирский	15:07:0200101:67	003002000000 Земли населенных пунктов	Для ведения личного подсобного хозяйства	13	02:020	3 000	292,85	878 550,00
16569	Республика Северная Осетия-Алания, р-н Алагирский, с. Нижний Бирагзанг, ул. Коста Хетагурова, 133 "а"	Алагирский	15:07:0200101:69	003002000000 Земли населенных пунктов	Для строительства жилого дома	13	02:010	600	292,85	175 710,00
16570	Респ. Северная Осетия - Алания, р-н Алагирский, с. Н.Бирагзанг, ул. К.Хетагурова, 123	Алагирский	15.07.0200101:7	003002000000 Земли населенных пунктов	Для ведения личного подсобного хозяйства	13	02:020	2 345	292.85	686 733.25
16571	Республика Северная Осетия-Алания, р-н Алагирский, с Нижний Бирагзанг, ул Коста Хетагурова, 125 а	Алагирский	15.07.0200101:71	003002000000 Земли населенных пунктов	Для индивидуального жилищного строительства	13	02:010	2 500	292.85	732 125.00
16572	Северная Осетия - Алания респ, р-н Алагирский, с. Н.Бирагзанг, ул К Хетагурова. 125	Алагирский	15:07:0200101:8	003002000000 Земли населенных пунктов	Для ведения личного подсобного хозяйства	13	02:020	2 080	292,85	609 128,00
16573	Респ. Северная Осетия - Алания, р-н Алагирский, с. Н.Бирагзанг, ул. К.Хетагурова	Алагирский	15:07:0200101:9	003002000000 Земли населенных пунктов	Под жилую застройку	13	02:010	28 400	292,85	8 316 940,00
16574	Респ. Северная Осетия - Алания, р-н Алагирский, с. Н.Бирагзанг, ул. Новая, дом 8/н	Алагирский	15.07.0200102:1	003002000000 Земли населенных пунктов	Для строительства жилого дома	13	02:010	2 500	292.85	732 125.00
16575	Респ. Северная Осетия - Алания, р-н Алагирский, с. Н.Бирагзанг, ул. Новая	Алагирский	15.07.0200102:10	003002000000 Земли населенных пунктов	Для строительства жилого дома	13	02:010	2 500	292.85	732 125.00
16576	Респ. Северная Осетия - Алания, р-н Алагирский, с. Н.Бирагзанг, ул. Новая	Алагирский	15:07:0200102:11	003002000000 Земли населенных пунктов	Для строительства жилого дома	13	02:010	2 500	292,85	732 125,00
16577	Респ. Северная Осетия - Алания, р-н Алагирский, с. Н.Бирагзанг, ул. Новая, 31	Алагирский	15:07:0200102:12	003002000000 Земли населенных пунктов	Для строительства жилого дома	13	02:010	2 500	292,85	732 125,00
16578	Респ. Северная Осетия - Алания, р-н Алагирский, с. Н.Бирагзанг, ул. Новая	Алагирский	15.07.0200102:13	003002000000 Земли населенных пунктов	Для строительства жилого дома	13	02:010	2 500	292.85	732 125.00
16579	Респ. Северная Осетия - Алания, р-н Алагирский, с. Н.Бирагзанг, ул. К.Хетагурова, дом 120	Алагирский	15.07.0200102:14	003002000000 Земли населенных пунктов	Под жилую застройку	13	02:010	2 500	292.85	732 125.00
16580	Респ. Северная Осетия - Алания, р-н Алагирский, с. Н.Бирагзанг, ул. К.Хетагурова. дом 122	Алагирский	15:07:0200102:15	003002000000 Земли населенных пунктов	Для ведения личного подсобного хозяйства	13	02:020	4 100	292,85	1 200 685,00
16581	Респ. Северная Осетия - Алания, р-н Алагирский, с. Н.Бирагзанг, ул. К.Хетагурова. дом 122	Алагирский	15:07:0200102:16	003002000000 Земли населенных пунктов	Под жилую застройку	13	02:010	5 000	292,85	1 464 250,00
16582	Респ. Северная Осетия - Алания, р-н Алагирский, с. Н.Бирагзанг, ул. К.Хетагурова	Алагирский	15.07.0200102:17	003002000000 Земли населенных пунктов	Под жилую застройку	13	02:010	2 500	292.85	732 125.00
16583	Респ. Северная Осетия - Алания, р-н Алагирский, с. Н.Бирагзанг, ул. К.Хетагурова	Алагирский	15.07.0200102:18	003002000000 Земли населенных пунктов	Под жилую застройку	13	02:010	5 000	292.85	1 464 250,00
16584	Респ. Северная Осетия - Алания, р-н Алагирский, с. Н.Бирагзанг, ул. К.Хетагурова. дом 118	Алагирский	15:07:0200102:19	003002000000 Земли населенных пунктов	Под существующий жилой дом	13	02:010	3 400	292,85	995 690,00
16585	Респ. Северная Осетия - Алания, р-н Алагирский, с. Н.Бирагзанг, ул. Новая	Алагирский	15:07:0200102:2	003002000000 Земли населенных пунктов	Для строительства жилого дома	13	02:010	2 500	292,85	732 125,00
16586	Северная Осетия - Алания респ, р-н Алагирский, с. Нижний Бирагзанг, ул. Коста Хетагурова, 128	Алагирский	15.07.0200102:21	003002000000 Земли населенных пунктов	Для ведения личного подсобного хозяйства	13	02:020	2 500	292.85	732 125.00
16587	Республика Северная Осетия-Алания, р-н Алагирский, с. Н Бирагзанг, ул. К Хетагурова. 126	Алагирский	15.07.0200102:23	003002000000 Земли населенных пунктов	Для ведения личного подсобного хозяйства	13	02:020	2 499	292.85	731 832.15
16588	Респ. Северная Осетия - Алания, р-н Алагирский, с. Нижний Бирагзанг, ул. Коста Хетагурова. дом 130	Алагирский	15:07:0200102:3	003002000000 Земли населенных пунктов	Для ведения личного подсобного хозяйства	13	02:020	2 502	292,85	732 710,70
16589	Респ. Северная Осетия - Алания, р-н Алагирский, с. Н.Бирагзанг, ул. Новая	Алагирский	15:07:0200102:4	003002000000 Земли населенных пунктов	Для строительства жилого дома	13	02:010	2 500	292,85	732 125,00
16590	Российская Федерация, Республика Северная Осетия-Алания, Алагирский муниципальный район, Бирагзангское сельское поселение, с. Нижний Бирагзанг, ул. К.Хетагурова, 140	Алагирский	15.07.0200102:5	003002000000 Земли населенных пунктов	Для ведения личного подсобного хозяйства	13	02:020	2 500	292.85	732 125.00
16591	Респ. Северная Осетия - Алания, р-н Алагирский, с. Н.Бирагзанг, ул. Новая	Алагирский	15.07.0200102:6	003002000000 Земли населенных пунктов	Для строительства жилого дома	13	02:010	2 500	292.85	732 125.00
16592	Респ. Северная Осетия - Алания, р-н Алагирский, с. Н.Бирагзанг, ул. Новая	Алагирский	15:07:0200102:7	003002000000 Земли населенных пунктов	Для строительства жилого дома	13	02:010	2 500	292,85	732 125,00
16593	Респ. Северная Осетия - Алания, р-н Алагирский, с. Н.Бирагзанг, ул. Новая	Алагирский	15:07:0200102:8	003002000000 Земли населенных пунктов	Для строительства жилого дома	13	02:010	2 500	292,85	732 125,00
16594	Респ. Северная Осетия - Алания, р-н Алагирский, с. Н.Бирагзанг, ул. Новая	Алагирский	15.07.0200102:9	003002000000 Земли населенных пунктов	Для строительства жилого дома	13	02:010	2 500	292.85	732 125.00
16595	Респ. Северная Осетия - Алания, р-н Алагирский, с. Н.Бирагзанг, ул. К Хетагурова	Алагирский	15.07.0200103:1	003002000000 Земли населенных пунктов	Под жилую застройку	13	02:010	122 400	292.85	35 844 840.00
16596	Республика Северная Осетия-Алания, р-н Алагирский, с. Нижний Бирагзанг, ул. Новая, участок №27	Алагирский	15:07:0200103:2	003002000000 Земли населенных пунктов	Для индивидуальной жилой застройки	13	02:010	2 500	292,85	732 125,00
16597	Республика Северная Осетия-Алания, Алагирский р-н, с. Нижний Бирагзанг, ул. Новая, 50/1	Алагирский	15:07:0200106:113	003002000000 Земли населенных пунктов	Для ведения личного подсобного хозяйства	13	02:020	3 000	292,85	878 550,00
16598	РСО-Алания, Алагирский район, с. Н. Бирагзанг, участок № 50/3	Алагирский	15:07:0200106:114	003002000000 Земли населенных пунктов	Обслуживание жилой застройки	6	03:012	1 070	300.18	321 192.60
16599	Респ Северная Осетия - Алания, Алагирский р-н, с. Н.Бирагзанг, участок 50/2	Алагирский	15:07:0200106:115	003002000000 Земли населенных пунктов	Обслуживание жилой застройки	6	03:012	1 051	300.18	315 489.18
16600	Республика Северная Осетия-Алания, р-н Алагирский, с Нижний Бирагзанг, ул Новая, участок 50	Алагирский	15:07:0200106:2	003002000000 Земли населенных пунктов	Для индивидуального жилищного строительства	13	02:010	2 000	292,85	585 700,00
16601	Респ. Северная Осетия - Алания, р-н Алагирский, с. Н.Бирагзанг, ул. К.Хетагурова, 89 "а"	Алагирский	15:07:0200107:1	003002000000 Земли населенных пунктов	Для ведения личного подсобного хозяйства	13	02:020	2 500	292,85	732 125,00
16602	Респ. Северная Осетия - Алания, р-н Алагирский, с. Н.Бирагзанг, ул. К.Хетагурова, 105	Алагирский	15.07.0200107.10	003002000000 Земли населенных пунктов	Под жилую застройку	13	02:010	2 500	292.85	732 125.00
16603	Респ. Северная Осетия - Алания, р-н Алагирский, с. Н.Бирагзанг, ул. К Хетагурова. 107	Алагирский	15.07.0200107.11	003002000000 Земли населенных пунктов	Для ведения личного подсобного хозяйства	13	02:020	2 599	292.85	761 117.15
16604	Респ. Северная Осетия - Алания, р-н Алагирский, с. Н.Бирагзанг, ул. К Хетагурова. 109	Алагирский	15:07:0200107:12	003002000000 Земли населенных пунктов	Для ведения личного подсобного хозяйства	13	02:020	4 200	292,85	1 229 970,00
16605	Республика Северная Осетия-Алания, Алагирский р-н, с. Нижний Бирагзанг, ул. Коста Хетагурова, 109/1	Алагирский	15:07:0200107:136	003002000000 Земли населенных пунктов	Ведение личного подсобного хозяйства на полевых участках	1	01:160	3 000	9,57	28 710,00
16606	Российская Федерация, Республика Северная Осетия-Алания, Алагирский муниципальный район, Бирагзангское сельское поселение, с.Нижний Бирагзанг, ул. К.Хетагурова, 89/3	Алагирский	15:07:0200107:137	003002000000 Земли населенных пунктов	Ведение личного подсобного хозяйства на полевых участках	1	01:160	1 116	9.57	10 680,12
16607	Респ. Северная Осетия - Алания, р-н Алагирский, с. Н.Бирагзанг, ул. К.Хетагурова. 91	Алагирский	15.07.0200107:2	003002000000 Земли населенных пунктов	Для эксплуатации индивидуального жилого дома	13	02:010	2 700	292.85	790 695.00
16608	Республика Северная Осетия-Алания, р-н Алагирский, с. Нижний Бирагзанг, ул. К. Хетагурова, участок 89/1	Алагирский	15:07:0200107:22	003002000000 Земли населенных пунктов	Для ведения личного подсобного хозяйства	13	02:020	3 000	292,85	878 550,00
16609	Российская Федерация, Республика Северная Осетия-Алания, Алагирский муниципальный район, Бирагзангское сельское поселение, с. Нижний Бирагзанг, ул. К.Хетагурова, 91 а	Алагирский	15:07:0200107:3	003002000000 Земли населенных пунктов	Для ведения личного подсобного хозяйства	13	02:020	2 400	292,85	702 840,00
16610	Респ. Северная Осетия - Алания, р-н Алагирский, с. Н.Бирагзанг, ул. К.Хетагурова, 93	Алагирский	15.07.0200107:4	003002000000 Земли населенных пунктов	Под жилую застройку	13	02:010	2 500	292.85	732 125.00
16611	Респ. Северная Осетия - Алания, р-н Алагирский, с. Н.Бирагзанг, ул. К Хетагурова. 95	Алагирский	15.07.0200107:5	003002000000 Земли населенных пунктов	Для ведения личного подсобного хозяйства	13	02:020	2 550	292.85	746 767.50
16612	Северная Осетия - Алания респ, р-н Алагирский, с Н.Бирагзанг, ул К.Хетагурова, 97	Алагирский	15:07:0200107:6	003002000000 Земли населенных пунктов	Для ведения личного подсобного хозяйства	13	02:020	2 700	292,85	790 695,00
16613	Респ. Северная Осетия - Алания, р-н Алагирский, с. Н.Бирагзанг, ул. К.Хетагурова, 99	Алагирский	15:07:0200107:7	003002000000 Земли населенных пунктов	Для ведения личного подсобного хозяйства	13	02:020	2 500	292,85	732 125,00
16614	Респ. Северная Осетия - Алания, р-н Алагирский, с. Н.Бирагзанг, ул. К.Хетагурова, 101	Алагирский	15:07:0200107:8	003002000000 Земли населенных пунктов	Для ведения личного подсобного хозяйства	13	02:020	2 519	292,85	737 689,15
16615	Респ. Северная Осетия - Алания, р-н Алагирский, с. Н.Бирагзанг, ул. К.Хетагурова, 103	Алагирский	15.07.0200107:9	003002000000 Земли населенных пунктов	Под жилую застройку	13	02:010	2 500	292.85	732 125.00

№ п/п	Местоположение ЗУ	Район	Кадастровый номер ЗУ	Категория земель	Разрешенное использование по документу	Код вида разрешенного использования (в соответствии с классификатором видов разрешенного использования земельных участков)	Вид использования объектов недвижимости	Площадь	УПКС	КС
16616	Респ. Северная Осетия - Алания, р-н Алагирский, с. Н.Бирагзанг, ул. К.Хетагурова, 98	Алагирский	15:07:0200108:1	003002000000 Земли населенных пунктов	Под жилую застройку	13	02:010	2 500	292,85	732 125,00
16617	Респ. Северная Осетия - Алания, р-н Алагирский, с. Н.Бирагзанг, ул. К.Хетагурова, 116	Алагирский	15:07:0200108:10	003002000000 Земли населенных пунктов	Под жилую застройку	13	02:010	2 500	292,85	732 125,00
16618	Респ. Северная Осетия - Алания, р-н Алагирский, с. Н.Бирагзанг, ул. К.Хетагурова, 100	Алагирский	15.07.0200108:2	003002000000 Земли населенных пунктов	Для ведения личного подсобного хозяйства	13	02:020	2 500	292.85	732 125.00
16619	Респ. Северная Осетия - Алания, р-н Алагирский, с. Н.Бирагзанг, ул. К.Хетагурова, 102	Алагирский	15.07.0200108:3	003002000000 Земли населенных пунктов	Для ведения личного подсобного хозяйства	13	02:020	2 500	292.85	732 125.00
16620	Респ. Северная Осетия - Алания, р-н Алагирский, с. Н.Бирагзанг, ул. К.Хетагурова, 104	Алагирский	15:07:0200108:4	003002000000 Земли населенных пунктов	Под жилую застройку	13	02:010	2 500	292,85	732 125,00
16621	Респ. Северная Осетия - Алания, р-н Алагирский, с. Бирагзанг, ул. Коста, 106	Алагирский	15:07:0200108:5	003002000000 Земли населенных пунктов	Для ведения личного подсобного хозяйства	13	02:020	2 558	292,85	749 110,30
16622	Респ. Северная Осетия - Алания, р-н Алагирский, с. Н.Бирагзанг, ул. К.Хетагурова, 108	Алагирский	15.07.0200108:6	003002000000 Земли населенных пунктов	Для ведения личного подсобного хозяйства	13	02:020	2 500	292.85	732 125.00
16623	Респ. Северная Осетия - Алания, р-н Алагирский, с. Н.Бирагзанг, ул. К.Хетагурова, 110	Алагирский	15.07.0200108:7	003002000000 Земли населенных пунктов	Под жилую застройку	13	02:010	2 500	292.85	732 125.00
16624	Респ. Северная Осетия - Алания, р-н Алагирский, с. Н.Бирагзанг, ул. К.Хетагурова, 112	Алагирский	15:07:0200108:8	003002000000 Земли населенных пунктов	Под жилую застройку	13	02:010	2 500	292,85	732 125,00
16625	Респ. Северная Осетия - Алания, р-н Алагирский, с. Н.Бирагзанг, ул. К.Хетагурова, 114	Алагирский	15:07:0200108:9	003002000000 Земли населенных пунктов	Для ведения личного подсобного хозяйства	13	02:020	4 200	292,85	1 229 970,00
16626	Республика Северная Осетия-Алания р-н Алагирский, с. Н.Бирагзанг, ул Новая, участок № 21	Алагирский	15.07.0200110:2	003002000000 Земли населенных пунктов	Для эксплуатации объекта дом оператора	6	03:012	2 500	300.18	750 450.00
16627	Республика Северная Осетия-Алания, р-н Алагирский, с Нижний Бирагзанг, ул Новая, уч 22а	Алагирский	15.07.0200110:4	003002000000 Земли населенных пунктов	Индивидуальное жилищное строительство	13	02:010	1 310	292.85	383 633.50
16628	Республика Северная Осетия-Алания, р-н Алагирский, с Нижний Бирагзанг, ул Новая, участок №23/1	Алагирский	15:07:0200111:5	003002000000 Земли населенных пунктов	Для индивидуального жилищного строительства	13	02:010	2 477	292,85	725 389,45
16629	Респ. Северная Осетия - Алания, р-н Алагирский, с. Н.Бирагзанг, ул. К.Хетагурова, 73	Алагирский	15:07:0200112:1	003002000000 Земли населенных пунктов	Под жилую застройку	13	02:010	2 500	292,85	732 125,00
16630	Респ. Северная Осетия - Алания, р-н Алагирский, с. Н.Бирагзанг, ул. К.Хетагурова, 75	Алагирский	15.07.0200112:2	003002000000 Земли населенных пунктов	Для ведения личного подсобного хозяйства	13	02:020	2 534	292.85	742 081.90
16631	Респ. Северная Осетия - Алания, р-н Алагирский, с. Н.Бирагзанг, ул. К.Хетагурова, 77	Алагирский	15.07.0200112:3	003002000000 Земли населенных пунктов	Для ведения личного подсобного хозяйства	13	02:020	2 500	292.85	732 125.00
16632	Респ. Северная Осетия - Алания, р-н Алагирский, с. Н.Бирагзанг, ул. К.Хетагурова, 79	Алагирский	15:07:0200112:4	003002000000 Земли населенных пунктов	Для ведения личного подсобного хозяйства	13	02:020	2 500	292,85	732 125,00
16633	Респ. Северная Осетия - Алания, р-н Алагирский, с. Н.Бирагзанг, ул. К.Хетагурова, 81	Алагирский	15:07:0200112:5	003002000000 Земли населенных пунктов	Под жилую застройку	13	02:010	2 500	292,85	732 125,00
16634	Респ. Северная Осетия - Алания, р-н Алагирский, с. Н.Бирагзанг, ул. К.Хетагурова, 83	Алагирский	15.07.0200112:6	003002000000 Земли населенных пунктов	Под жилую застройку	13	02:010	2 500	292.85	732 125.00
16635	Респ. Северная Осетия - Алания, р-н Алагирский, с. Н.Бирагзанг, ул. К.Хетагурова, 85	Алагирский	15.07.0200112:7	003002000000 Земли населенных пунктов	Для ведения личного подсобного хозяйства	13	02:020	2 700	292.85	790 695.00
16636	Респ. Северная Осетия - Алания, р-н Алагирский, с. Н.Бирагзанг, ул. К.Хетагурова, 87	Алагирский	15:07:0200112:8	003002000000 Земли населенных пунктов	Для ведения личного подсобного хозяйства	13	02:020	2 500	292,85	732 125,00
16637	Респ. Северная Осетия - Алания, р-н Алагирский, с. Н.Бирагзанг, ул. К.Хетагурова, 89	Алагирский	15:07:0200112:9	003002000000 Земли населенных пунктов	Для ведения личного подсобного хозяйства	13	02:020	3 715	292,85	1 087 937,75
16638	Респ. Северная Осетия - Алания, р-н Алагирский, с. Н.Бирагзанг, ул. К.Хетагурова, 80	Алагирский	15.07.0200113:1	003002000000 Земли населенных пунктов	Под жилую застройку	13	02:010	2 500	292.85	732 125.00
16639	Респ. Северная Осетия - Алания, р-н Алагирский, с. Н.Бирагзанг, ул. Новая, 14	Алагирский	15.07:0200113:10	003002000000 Земли населенных пунктов	Под жилую застройку	13	02:010	2 500	292.85	732 125.00
16640	Республика Северная Осетия-Алания, р-н Алагирский, с. Н Бирагзанг, ул. Новая, 16 "а"	Алагирский	15:07:0200113:11	003002000000 Земли населенных пунктов	Для ведения личного подсобного хозяйства	13	02:020	675	292,85	197 673,75
16641	Респ. Северная Осетия - Алания, р-н Алагирский, с. Н.Бирагзанг, ул. К.Хетагурова, 82	Алагирский	15:07:0200113:2	003002000000 Земли населенных пунктов	Под жилую застройку	13	02:010	2 500	292,85	732 125,00
16642	Респ. Северная Осетия - Алания, р-н Алагирский, с. Н.Бирагзанг, ул. К.Хетагурова, 84	Алагирский	15.07.0200113:3	003002000000 Земли населенных пунктов	Под жилую застройку	13	02:010	2 500	292.85	732 125.00
16643	Республика Северная Осетия-Алания, р-н Алагирский, с. Н Бирагзанг, ул. Новая, 16	Алагирский	15.07:0200113.31	003002000000 Земли населенных пунктов	Для ведения личного подсобного хозяйства	13	02:020	727	292.85	212 901.95
16644	Респ. Северная Осетия - Алания, р-н Алагирский, с. Н.Бирагзанг, ул. К.Хетагурова, 86	Алагирский	15:07:0200113:4	003002000000 Земли населенных пунктов	Под жилую застройку	13	02:010	2 400	292,85	702 840,00
16645	Респ. Северная Осетия - Алания, р-н Алагирский, с. Н.Бирагзанг, ул. К.Хетагурова, 88	Алагирский	15:07:0200113:5	003002000000 Земли населенных пунктов	Для ведения личного подсобного хозяйства	13	02:020	2 300	292,85	673 555,00
16646	Респ. Северная Осетия - Алания, р-н Алагирский, с. Н.Бирагзанг, ул. К.Хетагурова, 90	Алагирский	15.07.0200113:6	003002000000 Земли населенных пунктов	Для ведения личного подсобного хозяйства	13	02:020	2 306	292.85	675 312.10
16647	Респ. Северная Осетия - Алания, р-н Алагирский, с. Н.Бирагзанг, ул. К.Хетагурова, 92	Алагирский	15.07.0200113:7	003002000000 Земли населенных пунктов	Для ведения личного подсобного хозяйства	13	02:020	2 452	292.85	718 068.20
16648	Респ. Северная Осетия - Алания, р-н Алагирский, с. Н.Бирагзанг, ул. К.Хетагурова, 94	Алагирский	15:07:0200113:8	003002000000 Земли населенных пунктов	Для ведения личного подсобного хозяйства	13	02:020	2 300	292,85	673 555,00
16649	Северная Осетия - Алания респ. р-н Алагирский, с Нижний Бирагзанг, ул К.Хетагурова, 96	Алагирский	15:07:0200113:9	003002000000 Земли населенных пунктов	Для ведения личного подсобного хозяйства	13	02:020	3 320	292,85	972 262,00
16650	Респ. Северная Осетия - Алания, р-н Алагирский, с. Н.Бирагзанг, ул. Новая	Алагирский	15.07.0200114:1	003002000000 Земли населенных пунктов	Для строительства жилого дома	13	02:010	3 000	292.85	878 550.00
16651	Республика Северная Осетия-Алания, р-н Алагирский, с. Нижний Бирагзанг, участок № 49/1	Алагирский	15.07:0200114.10	003002000000 Земли населенных пунктов	Обслуживание жилой застройки	6	03:012	16	300.18	4 802,88
16652	Республика Северная Осетия-Алания, Алагирский р-н. с. Н Бирагзанг, ул. Новая, 22/1	Алагирский	15:07:0200114:121	003002000000 Земли населенных пунктов	для ведения личного подсобного хозяйства	13	02:020	1 171	292,85	342 927,35
16653	Респ. Северная Осетия - Алания, р-н Алагирский, с. Н.Бирагзанг, по автотрассе Алагир-Владикавказ	Алагирский	15:07:0200114:2	003002000000 Земли населенных пунктов	Для эксплуатации существующей промбазы	6	06:000	67 401	460,55	31 041 530,55
16654	Респ. Северная Осетия - Алания, р-н Алагирский, с. Н.Бирагзанг, ул. Новая	Алагирский	15.07.0200114:4	003002000000 Земли населенных пунктов	Под жилую застройку	13	02:010	23 800	292.85	6 969 830,00
16655	Республика Северная Осетия-Алания, р-н Алагирский, с Нижний Бирагзанг, ул Новая, 22	Алагирский	15.07.0200114:5	003002000000 Земли населенных пунктов	Для размещения объектов предпринимательской деятельности	4	04:000	10 000	761.42	7 614 200,00
16656	Респ. Северная Осетия - Алания, р-н Алагирский, с. Н.Бирагзанг, ул. К.Хетагурова, 47	Алагирский	15:07:0200115:1	003002000000 Земли населенных пунктов	Для ведения личного подсобного хозяйства	13	02:020	2 500	292,85	732 125,00
16657	Респ. Северная Осетия - Алания, р-н Алагирский, с. Н.Бирагзанг, ул. К.Хетагурова, 65	Алагирский	15:07:0200115:10	003002000000 Земли населенных пунктов	Под жилую застройку	13	02:010	2 500	292,85	732 125,00
16658	Респ. Северная Осетия - Алания, р-н Алагирский, с. Н.Бирагзанг, ул. К.Хетагурова, 67	Алагирский	15.07:0200115.11	003002000000 Земли населенных пунктов	Под жилую застройку	13	02:010	2 500	292.85	732 125.00
16659	Респ. Северная Осетия - Алания, р-н Алагирский, с. Нижний Бирагзанг, ул. К. Хетагурова, дом 69	Алагирский	15.07:0200115.12	003002000000 Земли населенных пунктов	Для ведения личного подсобного хозяйства	13	02:020	2 574	292.85	753 795.90
16660	Респ. Северная Осетия - Алания, р-н Алагирский, с. Н.Бирагзанг, ул. К.Хетагурова, 71	Алагирский	15:07:0200115:13	003002000000 Земли населенных пунктов	Под жилую застройку	13	02:010	2 500	292,85	732 125,00
16661	Респ. Северная Осетия - Алания, р-н Алагирский, с. Н.Бирагзанг, ул. К.Хетагурова, 49	Алагирский	15:07:0200115:2	003002000000 Земли населенных пунктов	Для эксплуатации врачебной амбулатории	3	03:040	271	468,57	126 982,47
16662	Респ. Северная Осетия - Алания, р-н Алагирский, с. Н.Бирагзанг, ул. К.Хетагурова, 51	Алагирский	15.07.0200115:3	003002000000 Земли населенных пунктов	Для ведения личного подсобного хозяйства	13	02:020	2 280	292.85	667 698.00
16663	Республика Северная Осетия-Алания, р-н Алагирский, с. Н Бирагзанг, ул. К. Хетагурова, 49 а	Алагирский	15.07:0200115.31	003002000000 Земли населенных пунктов	Для ведения личного подсобного хозяйства	13	02:020	2 810	292.85	822 908.50
16664	Респ. Северная Осетия - Алания, р-н Алагирский, с. Н.Бирагзанг, ул. К.Хетагурова, 53	Алагирский	15.07.0200115:4	003002000000 Земли населенных пунктов	Для ведения личного подсобного хозяйства	13	02:020	2 654	292.85	777 223.90

№ п/п	Местоположение ЗУ	Район	Кадастровый номер ЗУ	Категория земель	Разрешенное использование по документу	Код вида разрешенного использования (в соответствии с классификатором видов разрешенного использования земельных участков)	Вид использования объектов недвижимости	Площадь	УПКС	КС
16665	Респ Северная Осетия - Алания, р-н Алагирский, с. Н.Бирагзанг, ул К Хетагурова, 55	Алагирский	15:07:0200115:5	003002000000 Земли населенных пунктов	Для ведения личного подсобного хозяйства	13	02:0020	2 800	292,85	819 980,00
16666	Российская Федерация, Республика Северная Осетия - Алания, Алагирский район, с. Н. Бирагзанг, ул. К. Хетагурова, 57	Алагирский	15:07:0200115:6	003002000000 Земли населенных пунктов	Для ведения личного подсобного хозяйства	13	02:0020	2 837	292,85	830 815,45
16667	Северная Осетия - Алания респ. р-н Алагирский, с Нижний Бирагзанг, ул Коста Хетагурова. 59	Алагирский	15.07.0200115:7	003002000000 Земли населенных пунктов	Для эксплуатации существующего жилого дома	13	02:0010	2 755	292.85	806 801.75
16668	Республика Северная Осетия-Алания, р-н Алагирский. с Нижний Бирагзанг, ул К Хетагурова, 61	Алагирский	15.07.0200115:8	003002000000 Земли населенных пунктов	Для ведения личного подсобного хозяйства	13	02:0020	2 485	292.85	727 732.25
16669	Российская Федерация, Республика Северная Осетия-Алания, Алагирский район, с. Нижний Бирагзанг, ул. К.Хетагурова. 63	Алагирский	15:07:0200115:9	003002000000 Земли населенных пунктов	Для ведения личного подсобного хозяйства	13	02:0020	2 583	292,85	756 431,55
16670	Респ. Северная Осетия - Алания, р-н Алагирский, с. Н.Бирагзанг, ул. Новая	Алагирский	15:07:0200116:1	003002000000 Земли населенных пунктов	Для строительства жилого дома	13	02:0010	2 500	292,85	732 125,00
16671	Респ. Северная Осетия - Алания, р-н Алагирский, с. Н.Бирагзанг, ул. К.Хетагурова, дом 70	Алагирский	15.07:0200116.10	003002000000 Земли населенных пунктов	Под жилую застройку	13	02:0010	2 500	292.85	732 125.00
16672	Респ. Северная Осетия - Алания, р-н Алагирский, с. Н.Бирагзанг, ул. К.Хетагурова, дом 72	Алагирский	15.07:0200116.11	003002000000 Земли населенных пунктов	Под жилую застройку	13	02:0010	2 500	292.85	732 125.00
16673	Респ. Северная Осетия - Алания, р-н Алагирский, с. Н.Бирагзанг, ул. К.Хетагурова, дом 74	Алагирский	15:07:0200116:12	003002000000 Земли населенных пунктов	Под жилую застройку	13	02:0010	2 500	292,85	732 125,00
16674	Респ. Северная Осетия - Алания, р-н Алагирский, с. Н.Бирагзанг, ул. К.Хетагурова, дом 76	Алагирский	15:07:0200116:13	003002000000 Земли населенных пунктов	Под жилую застройку	13	02:0010	2 500	292,85	732 125,00
16675	Респ. Северная Осетия - Алания, р-н Алагирский, с. Н.Бирагзанг, ул. К.Хетагурова, дом 78	Алагирский	15.07:0200116.14	003002000000 Земли населенных пунктов	Под жилую застройку	13	02:0010	2 500	292.85	732 125.00
16676	Республика Северная Осетия — Алания, р-н Алагирский. с Нижний Бирагзанг, участок 9 б	Алагирский	15:07:0200116:145	003002000000 Земли населенных пунктов	Амбулаторно-поликлиническое обслуживание	3	03:0040	2 095	468.57	981 654.15
16677	Республика Северная Осетия-Алания, р-н Алагирский. с. Нижний Бирагзанг, ул. Новая. 10	Алагирский	15:07:0200116:15	003002000000 Земли населенных пунктов	Для ведения личного подсобного хозяйства	13	02:0020	1 650	292,85	483 202,50
16678	Респ. Северная Осетия - Алания, р-н Алагирский, с. Н.Бирагзанг, ул. Новая, дом 11	Алагирский	15:07:0200116:16	003002000000 Земли населенных пунктов	Под жилую застройку	13	02:0010	1 100	292,85	322 135,00
16679	Респ. Северная Осетия - Алания, р-н Алагирский, с. Н.Бирагзанг, ул. Новая, дом 12	Алагирский	15.07:0200116.17	003002000000 Земли населенных пунктов	Для эксплуатации жилого дома	13	02:0010	1 100	292.85	322 135.00
16680	Республика Северная Осетия-Алания, р-н Алагирский. с. Н Бирагзанг, ул. Новая, 13	Алагирский	15.07:0200116.18	003002000000 Земли населенных пунктов	Для ведения личного подсобного хозяйства	13	02:0020	2 400	292.85	702 840.00
16681	Респ. Северная Осетия - Алания, р-н Алагирский, с. Н.Бирагзанг, ул. Новая, дом 14	Алагирский	15:07:0200116:19	003002000000 Земли населенных пунктов	Под жилую застройку	13	02:0010	1 100	292,85	322 135,00
16682	Республика Северная Осетия-Алания, р-н Алагирский, с Нижний Бирагзанг, ул Коста Хетагурова. д 54	Алагирский	15:07:0200116:2	003002000000 Земли населенных пунктов	Под жилую застройку	13	02:0010	2 500	292,85	732 125,00
16683	Респ. Северная Осетия - Алания, р-н Алагирский, с. Н.Бирагзанг, ул. Новая	Алагирский	15.07:0200116.20	003002000000 Земли населенных пунктов	Под жилую застройку	13	02:0010	4 800	292.85	1 405 680,00
16684	Респ Северная Осетия - Алания, р-н Алагирский. с. Н.Бирагзанг, ул К Хетагурова,56	Алагирский	15.07.0200116:3	003002000000 Земли населенных пунктов	Для ведения личного подсобного хозяйства	13	02:0020	2 500	292.85	732 125.00
16685	Республика Северная Осетия-Алания, р-н Алагирский. с. Н Бирагзанг, ул. Новая, 3 "а"	Алагирский	15:07:0200116:30	003002000000 Земли населенных пунктов	Для ведения личного подсобного хозяйства	13	02:0020	2 500	292,85	732 125,00
16686	Респ. Северная Осетия - Алания, р-н Алагирский, с. Н.Бирагзанг, ул. К.Хетагурова. дом 58	Алагирский	15:07:0200116:4	003002000000 Земли населенных пунктов	Под жилую застройку	13	02:0010	2 500	292,85	732 125,00
16687	Респ. Северная Осетия - Алания, р-н Алагирский, с. Н. Бирагзанг, ул. К. Хетагурова. 60	Алагирский	15.07.0200116:5	003002000000 Земли населенных пунктов	Для ведения личного подсобного хозяйства	13	02:0020	2 581	292.85	755 845.85
16688	Респ. Северная Осетия - Алания, р-н Алагирский, с. Н.Бирагзанг, ул. К.Хетагурова, дом 62	Алагирский	15.07.0200116:6	003002000000 Земли населенных пунктов	Под жилую застройку	13	02:0010	2 500	292.85	732 125.00
16689	Респ. Северная Осетия - Алания, р-н Алагирский, с. Н.Бирагзанг, ул. К.Хетагурова, дом 64	Алагирский	15:07:0200116:7	003002000000 Земли населенных пунктов	Под жилую застройку	13	02:0010	2 500	292,85	732 125,00
16690	Респ. Северная Осетия - Алания, р-н Алагирский, с. Н.Бирагзанг, ул. К.Хетагурова, дом 66	Алагирский	15:07:0200116:8	003002000000 Земли населенных пунктов	Под жилую застройку	13	02:0010	2 500	292,85	732 125,00
16691	Респ. Северная Осетия - Алания, р-н Алагирский, с. Н.Бирагзанг, ул. К.Хетагурова, дом 68	Алагирский	15.07.0200116:9	003002000000 Земли населенных пунктов	Под жилую застройку	13	02:0010	2 500	292.85	732 125.00
16692	Респ Северная Осетия - Алания, р-н Алагирский. с. Н.Бирагзанг, ул Новая, 6Ви	Алагирский	15.07.0200117:1	003002000000 Земли населенных пунктов	Для ведения личного подсобного хозяйства	13	02:0020	2 490	292.85	729 196.50
16693	Республика Северная Осетия - Алания, Алагирский район, с Н Бирагзанг, ул.Новая, участок №20/1	Алагирский	15:07:0200117:126	003002000000 Земли населенных пунктов	Спорт	3	05:012	1 162	80.53	93 575.86
16694	Республика Северная Осетия - Алания, р-н. Алагирский, с. Н.Бирагзанг, ул. Новая, 14/3	Алагирский	15:07:0200117:128	003002000000 Земли населенных пунктов	Для ведения личного подсобного хозяйства	13	02:0020	2 279	292,85	667 405,15
16695	Республика Северная Осетия-Алания, р-н Алагирский, с. Нижний Бирагзанг, ул. Новая, 21	Алагирский	15.07:0200117:13	003002000000 Земли населенных пунктов	для индивидуальной жилой застройки	13	02:0010	2 500	292.85	732 125.00
16696	Российская Федерация, Республика Северная Осетия-Алания, Алагирский рн. с. Н Бирагзанг. Новая. 9/1	Алагирский	15:07:0200117:131	003002000000 Земли населенных пунктов	Для индивидуального жилищного строительства	13	02:0010	1 200	292.85	351 420.00
16697	Республика Северная Осетия — Алания, Алагирский район, с. Н. Бирагзанг, ул. Новая, 10/2	Алагирский	15:07:0200117:132	003002000000 Земли населенных пунктов	Для ведения личного подсобного хозяйства	13	02:0020	2 651	292,85	776 345,35
16698	Российская Федерация, Республика Северная Осетия-Алания, Алагирский муниципальный район, Бирагзангское сельское поселение, с. Нижний Бирагзанг, ул. №6/1	Алагирский	15:07:0200117:135	003002000000 Земли населенных пунктов	Для ведения личного подсобного хозяйства	13	02:0020	984	292,85	288 164,40
16699	Российская Федерация, Республика Северная Осетия-Алания, Алагирский муниципальный район, Бирагзангское сельское поселение, с. Нижний Бирагзанг, ул. Новая, участок № 8/1	Алагирский	15:07:0200117:136	003002000000 Земли населенных пунктов	Для индивидуального жилищного строительства	13	02:0010	802	292.85	234 865.70
16700	Российская Федерация, Республика Северная Осетия-Алания, Алагирский муниципальный район, Алагирское городское поселение, с. Нижний Бирагзанг, ул. Новая, уч. 7/1	Алагирский	15:07:0200117:137	003002000000 Земли населенных пунктов	Ведение личного подсобного хозяйства	13	02:0020	1 556	292.85	455 674.60
16701	Республика Северная Осетия-Алания, р-н Алагирский, с. Нижний Бирагзанг, ул. Новая, 20	Алагирский	15:07:0200117:14	003002000000 Земли населенных пунктов	для индивидуальной жилой застройки	13	02:0010	2 500	292,85	732 125,00
16702	Республика Северная Осетия-Алания, р-н Алагирский, с. Нижний Бирагзанг, ул. Новая, 14/1	Алагирский	15:07:0200117:15	003002000000 Земли населенных пунктов	Индивидуальное жилищное строительство	13	02:0010	2 500	292,85	732 125,00
16703	Республика Северная Осетия - Алания, р-н Алагирский, с. Н.Бирагзанг, ул. Новая, 10/1	Алагирский	15.07.0200117:2	003002000000 Земли населенных пунктов	Для строительства жилого дома	13	02:0010	2 500	292.85	732 125.00
16704	Республика Северная Осетия-Алания, р-н Алагирский. с. Н Бирагзанг, ул. Новая, 14 а	Алагирский	15.07.0200117:3	003002000000 Земли населенных пунктов	Для ведения личного подсобного хозяйства	13	02:0020	2 500	292.85	732 125.00
16705	Респ. Северная Осетия - Алания, р-н Алагирский, с. Н.Бирагзанг, ул. Новая	Алагирский	15:07:0200117:4	003002000000 Земли населенных пунктов	Под жилую застройку	13	02:0010	2 500	292,85	732 125,00
16706	Респ. Северная Осетия - Алания, р-н Алагирский, с. Н.Бирагзанг, ул. Новая	Алагирский	15:07:0200117:5	003002000000 Земли населенных пунктов	Под жилую застройку	13	02:0010	5 000	292,85	1 464 250,00
16707	Северная Осетия - Алания респ. р-н Алагирский, с Нижний Бирагзанг, в районе клуба, уч-к № 1 "б"	Алагирский	15.07.0200117:6	003002000000 Земли населенных пунктов	Для установки и размещения антенной опоры контейнера-аппаратной для коммуникационного оборудования	6	06:080	50	490.53	24 526,50
16708	Респ Северная Осетия - Алания, р-н Алагирский. с. Н.Бирагзанг, ул К Хетагурова	Алагирский	15.07.0200118:1	003002000000 Земли населенных пунктов	Для эксплуатации существующего магазина	4	04:040	247	761.42	188 070.74
16709	Республика Северная Осетия - Алания, Алагирский район, с Н Бирагзанг, К.Хетагурова. 45/1	Алагирский	15:07:0200118:124	003002000000 Земли населенных пунктов	Культурное развитие	3	03:060	1 430	278,21	397 840,30
16710	Российская Федерация, Республика Северная Осетия-Алания, Алагирский р-н, с. Н.Бирагзанг, К.Хетагурова, 45/2	Алагирский	15:07:0200118:125	003002000000 Земли населенных пунктов	Для ведения личного подсобного хозяйства	13	02:0020	3 000	292,85	878 550,00
16711	Респ. Северная Осетия - Алания, р-н Алагирский, с. Н.Бирагзанг, ул. К.Хетагурова, 45	Алагирский	15.07.0200118:2	003002000000 Земли населенных пунктов	Для ведения личного подсобного хозяйства	13	02:0020	1 500	292.85	439 275.00
16712	Респ. Северная Осетия - Алания, р-н Алагирский, с. Н.Бирагзанг, ул. К.Хетагурова	Алагирский	15.07.0200118:3	003002000000 Земли населенных пунктов	Под жилую застройку	13	02:0010	44 100	292.85	12 914 685.00
16713	Республика Северная Осетия-Алания, р-н Алагирский. с. Нижний Бирагзанг, ул. Коста Хетагурова. 47 а	Алагирский	15:07:0200118:6	003002000000 Земли населенных пунктов	Для ведения личного подсобного хозяйства	13	02:0020	2 375	292,85	695 518,75
16714	Респ Северная Осетия - Алания, р-н Алагирский. с. Н.Бирагзанг, ул К Хетагурова. 20	Алагирский	15:07:0200119:1	003002000000 Земли населенных пунктов	Для ведения личного подсобного хозяйства	13	02:0020	3 407	292,85	997 739,95
16715	Респ. Северная Осетия - Алания, р-н Алагирский, с. Н.Бирагзанг, ул. К.Хетагурова, 36	Алагирский	15:07:0200119:10	003002000000 Земли населенных пунктов	Под жилую застройку	13	02:0010	2 500	292,85	732 125,00

№ п/п	Местоположение ЗУ	Район	Кадастровый номер ЗУ	Категория земель	Разрешенное использование по документу	Код вида разрешенного использования (в соответствии с классификатором видов разрешенного использования земельных участков)	Вид использования объектов недвижимости	Площадь	УПКС	КС
16716	Респ. Северная Осетия - Алания, р-н Алагирский, с. Н.Бирагзанг, ул. К.Хетагурова, 38	Алагирский	15:07:0200119:11	003002000000 Земли населенных пунктов	Под жилую застройку	13	02:0:10	2 500	292,85	732 125,00
16717	Респ. Северная Осетия - Алания, р-н Алагирский, с. Н.Бирагзанг, ул. К.Хетагурова, 40	Алагирский	15:07:0200119:12	003002000000 Земли населенных пунктов	Для ведения личного подсобного хозяйства	13	02:0:20	2 643	292,85	774 002,55
16718	Респ. Северная Осетия - Алания, р-н Алагирский, с. Н.Бирагзанг, ул. К.Хетагурова, 42	Алагирский	15:07:0200119:13	003002000000 Земли населенных пунктов	Для ведения личного подсобного хозяйства	13	02:0:20	2 500	292,85	732 125,00
16719	Респ. Северная Осетия - Алания, р-н Алагирский, с. Н.Бирагзанг, ул. К.Хетагурова, 44	Алагирский	15:07:0200119:14	003002000000 Земли населенных пунктов	Под жилую застройку	13	02:0:10	2 500	292,85	732 125,00
16720	Респ. Северная Осетия - Алания, р-н Алагирский, с. Н.Бирагзанг, ул. К.Хетагурова, 46	Алагирский	15:07:0200119:15	003002000000 Земли населенных пунктов	Для ведения личного подсобного хозяйства	13	02:0:20	2 500	292,85	732 125,00
16721	Респ. Северная Осетия - Алания, р-н Алагирский, с. Н.Бирагзанг, ул. К.Хетагурова, 48	Алагирский	15:07:0200119:16	003002000000 Земли населенных пунктов	Для ведения личного подсобного хозяйства	13	02:0:20	2 200	292,85	644 270,00
16722	Респ. Северная Осетия - Алания, р-н Алагирский, с. Н.Бирагзанг, ул. К.Хетагурова, 50	Алагирский	15:07:0200119:17	003002000000 Земли населенных пунктов	Для ведения личного подсобного хозяйства	13	02:0:20	2 440	292,85	714 554,00
16723	Респ. Северная Осетия - Алания, р-н Алагирский, с. Н.Бирагзанг, ул. К.Хетагурова, дом 52	Алагирский	15:07:0200119:18	003002000000 Земли населенных пунктов	Под жилую застройку	13	02:0:10	2 500	292,85	732 125,00
16724	Северная Осетия - Алания респ, р-н Алагирский, с Нижний Бирагзанг, ул Новая, д 3	Алагирский	15:07:0200119:19	003002000000 Земли населенных пунктов	Для ведения личного подсобного хозяйства	13	02:0:20	2 598	292,85	760 824,30
16725	Республика Северная Осетия-Алания р-н Алагирский, с. Н. Бирагзанг, ул. Коста Хетагурова, 22	Алагирский	15:07:0200119:2	003002000000 Земли населенных пунктов	Для ведения личного подсобного хозяйства	13	02:0:20	3 079	292,85	901 685,15
16726	Российская Федерация, Республика Северная Осетия-Алания, Алагирский муниципальный район, Бирагзангское сельское поселение, с. Нижний Бирагзанг, ул. Новая, уч. 4	Алагирский	15:07:0200119:20	003002000000 Земли населенных пунктов	Для ведения личного подсобного хозяйства	13	02:0:20	2 300	292,85	673 555,00
16727	Респ. Северная Осетия - Алания, р-н Алагирский, с. Н.Бирагзанг, ул. Новая, дом 5	Алагирский	15:07:0200119:21	003002000000 Земли населенных пунктов	Под жилую застройку	13	02:0:10	1 100	292,85	322 135,00
16728	Респ. Северная Осетия - Алания, р-н Алагирский, с. Н.Бирагзанг, ул. Новая, дом 6	Алагирский	15:07:0200119:22	003002000000 Земли населенных пунктов	для ведения личного подсобного хозяйства	13	02:0:20	1 500	292,85	439 275,00
16729	Республика Северная Осетия - Алания, Алагирский район, с. Н.Бирагзанг, ул. Новая, 7	Алагирский	15:07:0200119:23	003002000000 Земли населенных пунктов	Для ведения личного подсобного хозяйства	13	02:0:20	1 500	292,85	439 275,00
16730	Респ. Северная Осетия - Алания, р-н Алагирский, с. Н.Бирагзанг, ул. Новая, 8	Алагирский	15:07:0200119:24	003002000000 Земли населенных пунктов	Для ведения личного подсобного хозяйства	13	02:0:20	1 500	292,85	439 275,00
16731	Респ. Северная Осетия - Алания, р-н Алагирский, с. Н.Бирагзанг, ул. Новая, 9	Алагирский	15:07:0200119:25	003002000000 Земли населенных пунктов	Под жилую застройку	13	02:0:10	1 100	292,85	322 135,00
16732	Республика Северная Осетия-Алания, р-н Алагирский, с Нижний Бирагзанг, ул Новая, д 3а	Алагирский	15:07:0200119:26	003002000000 Земли населенных пунктов	Для ведения личного подсобного хозяйства	13	02:0:20	2 500	292,85	732 125,00
16733	Респ. Северная Осетия - Алания, р-н Алагирский, с. Н.Бирагзанг, ул. К.Хетагурова, 22 а	Алагирский	15:07:0200119:3	003002000000 Земли населенных пунктов	Для ведения личного подсобного хозяйства	13	02:0:20	1 300	292,85	380 705,00
16734	Респ. Северная Осетия - Алания, р-н Алагирский, с. Н.Бирагзанг, ул. К.Хетагурова, 24	Алагирский	15:07:0200119:4	003002000000 Земли населенных пунктов	Под жилую застройку	13	02:0:10	2 500	292,85	732 125,00
16735	Респ. Северная Осетия - Алания, р-н Алагирский, с. Н.Бирагзанг, ул. К.Хетагурова, 26	Алагирский	15:07:0200119:5	003002000000 Земли населенных пунктов	Под жилую застройку	13	02:0:10	2 500	292,85	732 125,00
16736	Республика Северная Осетия-Алания, р-н Алагирский, с. Н.Бирагзанг, ул. Новая, участок № 1/1	Алагирский	15:07:0200119:55	003002000000 Земли населенных пунктов	Для индивидуального жилищного строительства	13	02:0:10	2 402	292,85	703 425,70
16737	Респ. Северная Осетия - Алания, р-н Алагирский, с. Н.Бирагзанг, ул. К.Хетагурова, 28	Алагирский	15:07:0200119:6	003002000000 Земли населенных пунктов	Для ведения личного подсобного хозяйства	13	02:0:20	2 500	292,85	732 125,00
16738	Респ. Северная Осетия - Алания, р-н Алагирский, с. Н.Бирагзанг, ул. К.Хетагурова, 30	Алагирский	15:07:0200119:7	003002000000 Земли населенных пунктов	Под жилую застройку	13	02:0:10	2 500	292,85	732 125,00
16739	Респ. Северная Осетия - Алания, р-н Алагирский, с. Н.Бирагзанг, ул. К.Хетагурова, 32	Алагирский	15:07:0200119:8	003002000000 Земли населенных пунктов	Под жилую застройку	13	02:0:10	2 500	292,85	732 125,00
16740	Респ. Северная Осетия - Алания, р-н Алагирский, с. Н.Бирагзанг, ул. К.Хетагурова, 34	Алагирский	15:07:0200119:9	003002000000 Земли населенных пунктов	Под жилую застройку	13	02:0:10	2 500	292,85	732 125,00
16741	Респ. Северная Осетия - Алания, р-н Алагирский, с. Н.Бирагзанг, ул. К.Хетагурова, 1	Алагирский	15:07:0200120:1	003002000000 Земли населенных пунктов	Для эксплуатации существующего жилого дома	13	02:0:10	1 968	292,85	576 328,80
16742	Респ. Северная Осетия - Алания, р-н Алагирский, с. Н.Бирагзанг, ул. К.Хетагурова, 19	Алагирский	15:07:0200120:10	003002000000 Земли населенных пунктов	Под жилую застройку	13	02:0:10	1 800	292,85	527 130,00
16743	Республика Северная Осетия-Алания, р-н Алагирский, с. Н.Бирагзанг, ул. К.Хетагурова, 21	Алагирский	15:07:0200120:11	003002000000 Земли населенных пунктов	Для ведения личного подсобного хозяйства	13	02:0:20	2 000	292,85	585 700,00
16744	Респ. Северная Осетия - Алания, р-н Алагирский, с. Н.Бирагзанг, ул. К.Хетагурова, 23	Алагирский	15:07:0200120:12	003002000000 Земли населенных пунктов	Для ведения личного подсобного хозяйства	13	02:0:20	2 500	292,85	732 125,00
16745	Респ. Северная Осетия - Алания, р-н Алагирский, с. Н.Бирагзанг, ул. К.Хетагурова, дом 25	Алагирский	15:07:0200120:13	003002000000 Земли населенных пунктов	Под жилую застройку	13	02:0:10	1 500	292,85	439 275,00
16746	Респ. Северная Осетия - Алания, р-н Алагирский, с. Н.Бирагзанг, ул. К.Хетагурова, дом 27	Алагирский	15:07:0200120:14	003002000000 Земли населенных пунктов	Под жилую застройку	13	02:0:10	1 500	292,85	439 275,00
16747	Респ. Северная Осетия - Алания, р-н Алагирский, с. Н.Бирагзанг, ул. К.Хетагурова, 29	Алагирский	15:07:0200120:15	003002000000 Земли населенных пунктов	Для ведения личного подсобного хозяйства	13	02:0:20	2 550	292,85	746 767,50
16748	Респ. Северная Осетия - Алания, р-н Алагирский, с. Н.Бирагзанг, ул. К.Хетагурова, дом 31	Алагирский	15:07:0200120:16	003002000000 Земли населенных пунктов	для ведения личного подсобного хозяйства	13	02:0:20	1 500	292,85	439 275,00
16749	Республика Северная Осетия-Алания, Алагирский район, от Бирагзангское, автомобильная дорога.	Алагирский	15:07:0200120:164	003003000000 Земли промышленности, энергетики, транспорта, связи, радиовещания, телевидения, информатики, земли для обеспечения космической деятельности, земли обороны, безопасности и земли иного специального назначения	Автомобильный транспорт	6	07:0:20	474	71,18	33 739,32
16750	Республика Северная Осетия — Алания, Алагирский район, с. Нижний Бирагзанг, ул. К. Хетагурова, 5	Алагирский	15:07:0200120:166	003002000000 Земли населенных пунктов	Для ведения личного подсобного хозяйства	13	02:0:20	1 800	292,85	527 130,00
16751	Респ. Северная Осетия - Алания, р-н Алагирский, с. Н.Бирагзанг, ул. К.Хетагурова, 33	Алагирский	15:07:0200120:17	003002000000 Земли населенных пунктов	Для ведения личного подсобного хозяйства	13	02:0:20	2 666	292,85	780 738,10
16752	Респ. Северная Осетия - Алания, р-н Алагирский, с. Н.Бирагзанг, ул. К.Хетагурова, дом 35	Алагирский	15:07:0200120:18	003002000000 Земли населенных пунктов	Под жилую застройку	13	02:0:10	1 500	292,85	439 275,00
16753	Респ. Северная Осетия - Алания, р-н Алагирский, с. Н.Бирагзанг, ул. К.Хетагурова, дом 35	Алагирский	15:07:0200120:19	003002000000 Земли населенных пунктов	Под жилую застройку	13	02:0:10	1 500	292,85	439 275,00
16754	Респ. Северная Осетия - Алания, р-н Алагирский, с. Н.Бирагзанг, ул. К.Хетагурова, дом 3	Алагирский	15:07:0200120:2	003002000000 Земли населенных пунктов	Для ведения личного подсобного хозяйства	13	02:0:20	2 500	292,85	732 125,00
16755	Респ. Северная Осетия - Алания, р-н Алагирский, с. Н.Бирагзанг, ул. К.Хетагурова, дом 39	Алагирский	15:07:0200120:20	003002000000 Земли населенных пунктов	Под жилую застройку	13	02:0:10	1 500	292,85	439 275,00
16756	Респ. Северная Осетия - Алания, р-н Алагирский, с. Н.Бирагзанг, ул. К.Хетагурова, дом 41	Алагирский	15:07:0200120:21	003002000000 Земли населенных пунктов	Для ведения личного подсобного хозяйства	13	02:0:20	1 500	292,85	439 275,00
16757	Респ. Северная Осетия - Алания, р-н Алагирский, с. Н.Бирагзанг, ул. К.Хетагурова, дом 43	Алагирский	15:07:0200120:22	003002000000 Земли населенных пунктов	Под жилую застройку	13	02:0:10	1 500	292,85	439 275,00
16758	Респ. Северная Осетия - Алания, р-н Алагирский, с. Н.Бирагзанг, ул. К.Хетагурова, дом 7	Алагирский	15:07:0200120:4	003002000000 Земли населенных пунктов	Для ведения личного подсобного хозяйства	13	02:0:20	2 200	292,85	644 270,00
16759	Респ. Северная Осетия - Алания, р-н Алагирский, с. Н.Бирагзанг, ул. К.Хетагурова, дом 9	Алагирский	15:07:0200120:5	003002000000 Земли населенных пунктов	для ведения личного подсобного хозяйства	13	02:0:20	1 968	292,85	576 328,80
16760	Республика Северная Осетия-Алания, р-н Алагирский, Алагирское лесничество, Суадагское участковое лесничество, квартал 3 выдел 20 ч	Алагирский	15:07:0200120:51	003005000000 Земли лесного фонда	Осуществление рекреационной деятельности	5	05:0:22	15 000	278,52	4 177 800,00
16761	Республика Северная Осетия-Алания, р-н Алагирский, Алагирское лесничество, Суадагское участковое лесничество, квартал 3 выдел 19 ч	Алагирский	15:07:0200120:52	003005000000 Земли лесного фонда	Осуществление рекреационной деятельности	5	05:0:22	10 000	278,52	2 785 200,00

№ п/п	Местоположение ЗУ	Район	Кадастровый номер ЗУ	Категория земель	Разрешенное использование по документу	Код вида разрешенного использования (в соответствии с классификатором видов разрешенного использования земельных участков)	Вид использования объектов недвижимости	Площадь	УПКС	КС
16762	Респ. Северная Осетия - Алания, р-н Алагирский, с. Н.Бирагзанг, ул. К.Хетагурова, 11	Алагирский	15:07:0200120:6	003002000000 Земли населенных пунктов	Для ведения личного подсобного хозяйства	13	02:0020	1 299	292,85	380 412,15
16763	Северная Осетия - Алания респ, р-н Алагирский, с Н.Бирагзанг, ул К.Хетагурова, 13	Алагирский	15:07:0200120:7	003002000000 Земли населенных пунктов	Для ведения личного подсобного хозяйства	13	02:0020	1 500	292,85	439 275,00
16764	Респ. Северная Осетия - Алания, р-н Алагирский, с. Н.Бирагзанг, ул. К.Хетагурова, дом 15	Алагирский	15:07:0200120:8	003002000000 Земли населенных пунктов	Для ведения личного подсобного хозяйства	13	02:0020	2 500	292,85	732 125,00
16765	Респ. Северная Осетия - Алания, р-н Алагирский, с. Н.Бирагзанг, ул. К.Хетагурова, 17	Алагирский	15:07:0200120:9	003002000000 Земли населенных пунктов	Для ведения личного подсобного хозяйства	13	02:0020	2 814	292,85	824 079,90
16766	Респ. Северная Осетия - Алания, р-н Алагирский, с. Н.Бирагзанг, ул. К.Хетагурова, дом 18	Алагирский	15:07:0200121:1	003002000000 Земли населенных пунктов	Для эксплуатации существующего домовладения	13	02:0010	2 700	292,85	790 695,00
16767	Респ. Северная Осетия - Алания, р-н Алагирский, с. Н.Бирагзанг, ул. Новая, дом 1	Алагирский	15:07:0200121:10	003002000000 Земли населенных пунктов	Под жилую застройку	13	02:0010	2 500	292,85	732 125,00
16768	Респ. Северная Осетия - Алания, р-н Алагирский, с. Н.Бирагзанг, ул. Новая, дом 2	Алагирский	15:07:0200121:11	003002000000 Земли населенных пунктов	Для ведения личного подсобного хозяйства	13	02:0020	2 500	292,85	732 125,00
16769	Респ. Северная Осетия - Алания, р-н Алагирский, с. В.Бирагзанг, участок № 2/2	Алагирский	15:07:0200121:131	003002000000 Земли населенных пунктов	историко-культурная деятельность	3	09:0030	1 480	8,12	12 017,60
16770	Респ Северная Осетия - Алания, Алагирский р-н, с. Н.Бирагзанг, К.Хетагурова, участок № 16/1	Алагирский	15:07:0200121:132	003002000000 Земли населенных пунктов	Для ведения личного подсобного хозяйства	13	02:0020	767	292,85	224 615,95
16771	Респ. Северная Осетия - Алания, р-н Алагирский, с. Н.Бирагзанг, ул. К.Хетагурова, 2	Алагирский	15:07:0200121:2	003002000000 Земли населенных пунктов	Для ведения личного подсобного хозяйства	13	02:0020	2 100	292,85	614 985,00
16772	Респ. Северная Осетия - Алания, р-н Алагирский, с. Н. Бирагзанг, ул. Коста Хетагурова, 4	Алагирский	15:07:0200121:3	003002000000 Земли населенных пунктов	Для ведения личного подсобного хозяйства	13	02:0020	2 700	292,85	790 695,00
16773	Респ. Северная Осетия - Алания, р-н Алагирский, с. Н.Бирагзанг, ул. К.Хетагурова, дом 6	Алагирский	15:07:0200121:4	003002000000 Земли населенных пунктов	Для эксплуатации жилого дома	13	02:0010	2 200	292,85	644 270,00
16774	Респ. Северная Осетия - Алания, р-н Алагирский, с. Н.Бирагзанг, ул. К.Хетагурова, 8	Алагирский	15:07:0200121:5	003002000000 Земли населенных пунктов	Для ведения личного подсобного хозяйства	13	02:0020	3 290	292,85	963 476,50
16775	Респ. Северная Осетия - Алания, р-н Алагирский, с. Н.Бирагзанг, ул. К.Хетагурова, дом 10	Алагирский	15:07:0200121:6	003002000000 Земли населенных пунктов	Под жилую застройку	13	02:0010	2 300	292,85	673 555,00
16776	Респ. Северная Осетия - Алания, р-н Алагирский, с. Н.Бирагзанг, ул. К.Хетагурова, дом 12	Алагирский	15:07:0200121:7	003002000000 Земли населенных пунктов	Для ведения личного подсобного хозяйства (приусадебный земельный участок)	13	02:0020	2 500	292,85	732 125,00
16777	Российская Федерация, Республика Северная Осетия-Алания, Алагирский муниципальный район, Бирагзангское сельское поселение, с. Нижний Бирагзанг, ул. К.Хетагурова, уч. 14	Алагирский	15:07:0200121:8	003002000000 Земли населенных пунктов	Для ведения личного подсобного хозяйства	13	02:0020	2 799	292,85	819 687,15
16778	Респ. Северная Осетия - Алания, р-н Алагирский, с. Н.Бирагзанг, ул. К.Хетагурова, дом 16	Алагирский	15:07:0200121:9	003002000000 Земли населенных пунктов	Под жилую застройку	13	02:0010	2 500	292,85	732 125,00
16779	Респ. Северная Осетия - Алания, р-н Алагирский, с. Суадаг, ул. Цаголова, дом 1	Алагирский	15:07:0210101:1	003002000000 Земли населенных пунктов	Для ведения личного подсобного хозяйства	13	02:0020	3 292	342,90	1 128 826,80
16780	Респ. Северная Осетия - Алания, р-н Алагирский, с. Суадаг, ул. Цаголова, 9	Алагирский	15:07:0210101:10	003002000000 Земли населенных пунктов	Для ведения личного подсобного хозяйства	13	02:0020	2 500	342,90	857 250,00
16781	Респ. Северная Осетия - Алания, р-н Алагирский, с. Суадаг, ул. Цаголова, 12	Алагирский	15:07:0210101:11	003002000000 Земли населенных пунктов	Под жилую застройку	13	02:0010	3 700	342,90	1 268 730,00
16782	Респ. Северная Осетия - Алания, р-н Алагирский, с. Суадаг, ул. Цаголова, дом 15	Алагирский	15:07:0210101:13	003002000000 Земли населенных пунктов	Для ведения личного подсобного хозяйства	13	02:0020	3 017	342,90	1 034 529,30
16783	Респ. Северная Осетия - Алания, р-н Алагирский, с. Суадаг, ул. Цаголова, 16	Алагирский	15:07:0210101:14	003002000000 Земли населенных пунктов	Для ведения личного подсобного хозяйства	13	02:0020	3 126	342,90	1 071 905,40
16784	Респ. Северная Осетия - Алания, р-н Алагирский, с. Суадаг, ул. Цаголова, 17	Алагирский	15:07:0210101:15	003002000000 Земли населенных пунктов	Под жилую застройку	13	02:0010	5 100	342,90	1 748 790,00
16785	Респ. Северная Осетия - Алания, р-н Алагирский, с. Суадаг, ул. Цаголова, 18	Алагирский	15:07:0210101:16	003002000000 Земли населенных пунктов	Под жилую застройку	13	02:0010	4 900	342,90	1 680 210,00
16786	Респ. Северная Осетия - Алания, р-н Алагирский, с. Суадаг, ул. Цаголова, 20	Алагирский	15:07:0210101:18	003002000000 Земли населенных пунктов	Под жилую застройку	13	02:0010	4 500	342,90	1 543 050,00
16787	Респ. Северная Осетия - Алания, р-н Алагирский, с. Суадаг, ул. Цаголова, 21	Алагирский	15:07:0210101:19	003002000000 Земли населенных пунктов	Для ведения личного подсобного хозяйства	13	02:0020	4 600	342,90	1 577 340,00
16788	Респ. Северная Осетия - Алания, р-н Алагирский, с. Суадаг, ул. Цаголова, дом 3	Алагирский	15:07:0210101:2	003002000000 Земли населенных пунктов	Для ведения личного подсобного хозяйства	13	02:0020	3 989	342,90	1 367 828,10
16789	Респ. Северная Осетия - Алания, р-н Алагирский, с. Суадаг, ул. Цаголова, 22	Алагирский	15:07:0210101:20	003002000000 Земли населенных пунктов	Под жилую застройку	13	02:0010	5 000	342,90	1 714 500,00
16790	Российская Федерация, Республика Северная Осетия-Алания, Алагирский район, с. Суадаг, ул. Цаголова, 11	Алагирский	15:07:0210101:205	003002000000 Земли населенных пунктов	Для ведения личного подсобного хозяйства	13	02:0020	1 958	342,90	671 398,20
16791	Респ. Северная Осетия - Алания, р-н Алагирский, с. Суадаг, ул. Цаголова, 23	Алагирский	15:07:0210101:21	003002000000 Земли населенных пунктов	Под жилую застройку	13	02:0010	2 500	342,90	857 250,00
16792	Респ. Северная Осетия - Алания, р-н Алагирский, с. Суадаг, ул. Цаголова, дом 17	Алагирский	15:07:0210101:24	003002000000 Земли населенных пунктов	Для эксплуатации существующего жилого дома	13	02:0010	2 660	342,90	912 114,00
16793	Респ. Северная Осетия - Алания, р-н Алагирский, с. Суадаг, ул. Цаголова, дом 14	Алагирский	15:07:0210101:25	003002000000 Земли населенных пунктов	Для ведения личного подсобного хозяйства	13	02:0020	2 483	342,90	851 420,70
16794	Северная Осетия - Алания респ, р-н Алагирский, с Суадаг, ул Цаголова, 11 "а"	Алагирский	15:07:0210101:26	003002000000 Земли населенных пунктов	Для ведения личного подсобного хозяйства	13	02:0020	1 797	342,90	616 191,30
16795	Респ. Северная Осетия - Алания, р-н Алагирский, с. Суадаг, ул. Цаголова, 4	Алагирский	15:07:0210101:3	003002000000 Земли населенных пунктов	Для ведения личного подсобного хозяйства	13	02:0020	2 500	342,90	857 250,00
16796	Респ. Северная Осетия - Алания, р-н Алагирский, с. Суадаг, ул. Цаголова, 5	Алагирский	15:07:0210101:4	003002000000 Земли населенных пунктов	Для ведения личного подсобного хозяйства	13	02:0020	3 200	342,90	1 097 280,00
16797	Респ. Северная Осетия - Алания, р-н Алагирский, с. Суадаг, ул. Цаголова, 6	Алагирский	15:07:0210101:5	003002000000 Земли населенных пунктов	Под жилую застройку	13	02:0010	3 500	342,90	1 200 150,00
16798	Респ. Северная Осетия - Алания, р-н Алагирский, с. Суадаг, ул. Цаголова, дом 7	Алагирский	15:07:0210101:6	003002000000 Земли населенных пунктов	Для ведения личного подсобного хозяйства	13	02:0020	5 375	342,90	1 843 087,50
16799	Республика Северная Осетия-Алания, р-н Алагирский, с. Суадаг, ул. Цаголова, 8	Алагирский	15:07:0210101:7	003002000000 Земли населенных пунктов	Для ведения личного подсобного хозяйства	13	02:0020	3 573	342,90	1 225 181,70
16800	Респ. Северная Осетия - Алания, р-н Алагирский, с. Суадаг, ул. Цаголова, 10	Алагирский	15:07:0210101:8	003002000000 Земли населенных пунктов	Под жилую застройку	13	02:0010	3 100	342,90	1 062 990,00
16801	Республика Северная Осетия-Алания, р-н Алагирский, с. Суадаг, ул. Цаголова, 17 "а"	Алагирский	15:07:0210101:86	003002000000 Земли населенных пунктов	Для ведения личного подсобного хозяйства	13	02:0020	4 000	342,90	1 371 600,00
16802	Республика Северная Осетия-Алания, р-н Алагирский, с. Суадаг, ул. Цаголова, 23 а	Алагирский	15:07:0210101:87	003002000000 Земли населенных пунктов	Для ведения личного подсобного хозяйства	13	02:0020	3 000	342,90	1 028 700,00
16803	Респ. Северная Осетия - Алания, р-н Алагирский, с. Суадаг, ул. Цаголова, 10 а	Алагирский	15:07:0210101:9	003002000000 Земли населенных пунктов	Под жилую застройку	13	02:0010	2 800	342,90	960 120,00
16804	Респ. Северная Осетия - Алания, р-н Алагирский, с. Суадаг, ул Виталия и Заура Чельдиевых, дом 35	Алагирский	15:07:0210102:1	003002000000 Земли населенных пунктов	Для эксплуатации индивидуального жилого дома	13	02:0010	3 774	342,90	1 294 104,60
16805	Республика Северная Осетия-Алания, р-н Алагирский, с. Суадаг, ул В. и З. Чельдиевых, д 25	Алагирский	15:07:0210102:10	003002000000 Земли населенных пунктов	Для ведения личного подсобного хозяйства	13	02:0020	2 838	342,90	973 150,20
16806	Респ. Северная Осетия - Алания, р-н Алагирский, с. Суадаг, ул Виталия и Заура Чельдиевых, 29	Алагирский	15:07:0210102:12	003002000000 Земли населенных пунктов	Для ведения личного подсобного хозяйства	13	02:0020	3 020	342,90	1 035 558,00
16807	Респ. Северная Осетия - Алания, р-н Алагирский, с. Суадаг, ул Виталия и Заура Чельдиевых, дом 33	Алагирский	15:07:0210102:14	003002000000 Земли населенных пунктов	Под жилую застройку	13	02:0010	2 500	342,90	857 250,00
16808	Респ. Северная Осетия - Алания, р-н Алагирский, с. Суадаг, ул Виталия и Заура Чельдиевых, дом 26	Алагирский	15:07:0210102:15	003002000000 Земли населенных пунктов	Под жилую застройку	13	02:0010	2 500	342,90	857 250,00

№ п/п	Местоположение ЗУ	Район	Кадастровый номер ЗУ	Категория земель	Разрешенное использование по документу	Код вида разрешенного использования (в соответствии с классификатором видов разрешенного использования земельных участков)	Вид использования объектов недвижимости	Площадь	УПКС	КС
16809	Республика Северная Осетия-Алания, р-н Алагирский, с. Суадаг, ул. Виталия и Заура Чельдиевых, 27	Алагирский	15:07:0210102:150	003002000000 Земли населенных пунктов	Для ведения личного подсобного хозяйства	13	02:0020	2 471	342,90	847 305,90
16810	Респ. Северная Осетия - Алания, р-н Алагирский, с. Суадаг, ул. Цаголова, дом 26	Алагирский	15:07:0210102:16	003002000000 Земли населенных пунктов	Для ведения личного подсобного хозяйства	13	02:0020	2 800	342,90	960 120,00
16811	Республика Северная Осетия-Алания, р-н Алагирский, с Суадаг, ул Цаголова, 24	Алагирский	15:07:0210102:17	003002000000 Земли населенных пунктов	Для ведения личного подсобного хозяйства	13	02:0020	5 000	342,90	1 714 500,00
16812	Респ. Северная Осетия - Алания, р-н Алагирский, с. Суадаг, ул. Цаголова, 25	Алагирский	15:07:0210102:18	003002000000 Земли населенных пунктов	Для ведения личного подсобного хозяйства	13	02:0020	4 766	342,90	1 634 261,40
16813	Респ. Северная Осетия - Алания, р-н Алагирский, с. Суадаг, ул. Цаголова, 19	Алагирский	15:07:0210102:19	003002000000 Земли населенных пунктов	Для ведения личного подсобного хозяйства	13	02:0020	2 941	342,90	1 008 468,90
16814	Респ. Северная Осетия - Алания, р-н Алагирский, с. Суадаг, ул Виталия и Заура Чельдиевых, уч. 9	Алагирский	15:07:0210102:2	003002000000 Земли населенных пунктов	Для ведения личного подсобного хозяйства	13	02:0020	2 800	342,90	960 120,00
16815	Респ. Северная Осетия - Алания, р-н Алагирский, с. Суадаг, ул. Цаголова, напротив дома № 17	Алагирский	15:07:0210102:23	003002000000 Земли населенных пунктов	Для ведения личного подсобного хозяйства (приусадебные участки)	13	02:0020	840	342,90	288 036,00
16816	Респ. Северная Осетия - Алания, р-н Алагирский, с. Суадаг, ул. Виталия и Заура Чельдиевых, дом 37	Алагирский	15:07:0210102:24	003002000000 Земли населенных пунктов	Для ведения личного подсобного хозяйства	13	02:0020	4 475	342,90	1 534 477,50
16817	Респ. Северная Осетия - Алания, р-н Алагирский, с. Суадаг, ул. Виталия и Заура Чельдиевых, дом 35	Алагирский	15:07:0210102:25	003002000000 Земли населенных пунктов	Для ведения личного подсобного хозяйства	13	02:0020	3 792	342,90	1 300 276,80
16818	Республика Северная Осетия - Алания, Алагирский район, с. Суадаг, ул. Виталия и Заура Чельдиевых, уч. 11	Алагирский	15:07:0210102:268	003002000000 Земли населенных пунктов	Для ведения личного подсобного хозяйства	13	02:0020	3 500	342,90	1 200 150,00
16819	Республика Северная Осетия — Алания, р-н Алагирский, с Суадаг, Виталия и Заура Чельдиевых ул, дом 17	Алагирский	15:07:0210102:271	003002000000 Земли населенных пунктов	для ведения личного подсобного хозяйства	13	02:0020	3 000	342,90	1 028 700,00
16820	Российская Федерация, Республика Северная Осетия-Алания, Алагирский район, с. Суадаг, ул Цаголова	Алагирский	15:07:0210102:273	003002000000 Земли населенных пунктов	Для индивидуального жилищного строительства	13	02:0010	965	342,90	330 898,50
16821	Респ. Северная Осетия - Алания, р-н Алагирский, с. Суадаг, ул Виталия и Заура Чельдиевых, дом 11	Алагирский	15:07:0210102:3	003002000000 Земли населенных пунктов	Под жилую застройку	13	02:0010	3 000	342,90	1 028 700,00
16822	Северная Осетия - Алания респ, р-н Алагирский, с Суадаг, ул Виталия и Заура Чельдиевых, 13	Алагирский	15:07:0210102:4	003002000000 Земли населенных пунктов	Для ведения личного подсобного хозяйства	13	02:0020	2 497	342,90	856 221,30
16823	Респ. Северная Осетия - Алания, р-н Алагирский, с. Суадаг, ул Виталия и Заура Чельдиевых, дом 15	Алагирский	15:07:0210102:5	003002000000 Земли населенных пунктов	Под жилую застройку	13	02:0010	2 500	342,90	857 250,00
16824	Респ. Северная Осетия - Алания, р-н Алагирский, с. Суадаг, ул Виталия и Заура Чельдиевых,19	Алагирский	15:07:0210102:7	003002000000 Земли населенных пунктов	Для ведения личного подсобного хозяйства	13	02:0020	2 724	342,90	934 059,60
16825	Республика Северная Осетия-Алания, р-н Алагирский, с Суадаг, ул В. и З Чельдиевых, д 21	Алагирский	15:07:0210102:8	003002000000 Земли населенных пунктов	Для ведения личного подсобного хозяйства	13	02:0020	2 550	342,90	874 395,00
16826	Респ. Северная Осетия - Алания, р-н Алагирский, с. Суадаг, ул. В. и З.Чельдиевых, дом 23	Алагирский	15:07:0210102:9	003002000000 Земли населенных пунктов	Для ведения личного подсобного хозяйства	13	02:0020	2 998	342,90	1 028 014,20
16827	Респ. Северная Осетия - Алания, р-н Алагирский, с. Суадаг, ул Виталия и Заура Чельдиевых, 12	Алагирский	15:07:0210103:1	003002000000 Земли населенных пунктов	Под жилую застройку	13	02:0010	2 200	342,90	754 380,00
16828	Респ. Северная Осетия - Алания, р-н Алагирский, с. Суадаг, ул. Виталия и Заура Чельдиевых, дом 30	Алагирский	15:07:0210103:10	003002000000 Земли населенных пунктов	Для ведения личного подсобного хозяйства	13	02:0020	3 610	342,90	1 237 869,00
16829	Респ. Северная Осетия - Алания, р-н Алагирский, с. Суадаг, ул. Виталия и Заура Чельдиевых, дом 32	Алагирский	15:07:0210103:11	003002000000 Земли населенных пунктов	Для ведения личного подсобного хозяйства	13	02:0020	3 209	342,90	1 100 366,10
16830	Респ. Северная Осетия - Алания, р-н Алагирский, с. Суадаг, ул. Виталия и Заура Чельдиевых, дом 34	Алагирский	15:07:0210103:12	003002000000 Земли населенных пунктов	Для ведения личного подсобного хозяйства	13	02:0020	3 825	342,90	1 311 592,50
16831	Респ. Северная Осетия - Алания, р-н Алагирский, с. Суадаг, ул. В. и З. Чельдиевых, 36	Алагирский	15:07:0210103:13	003002000000 Земли населенных пунктов	Для ведения личного подсобного хозяйства	13	02:0020	2 800	342,90	960 120,00
16832	Республика Северная Осетия-Алания, р-н Алагирский, с. Суадаг, ул. Виталия и Заура Чельдиевых, 42	Алагирский	15:07:0210103:153	003002000000 Земли населенных пунктов	Для ведения личного подсобного хозяйства	13	02:0020	1 294	342,90	443 712,60
16833	Республика Северная Осетия-Алания, р-н Алагирский, с. Суадаг, ул. Виталия и Заура Чельдиевых	Алагирский	15:07:0210103:154	003002000000 Земли населенных пунктов	Для ведения личного подсобного хозяйства	13	02:0020	3 006	342,90	1 030 757,40
16834	Российская Федерация, Республика Северная Осетия-Алания, Алагирский район, с. Суадаг	Алагирский	15:07:0210103:157	003002000000 Земли населенных пунктов	Земельные участки (территории) общего пользования	6	12:0001	5 594	71,18	398 180,92
16835	Российская Федерация, Республика Северная Осетия-Алания, Алагирский район, с. Суадаг, ул. Виталия и Заура Чельдиевых	Алагирский	15:07:0210103:160	003002000000 Земли населенных пунктов	Для индивидуального жилищного строительства	13	02:0010	2 828	342,90	969 721,20
16836	Российская Федерация, Республика Северная Осетия-Алания, Алагирский район, с. Суадаг, ул Виталия и Заура Чельдиевых	Алагирский	15:07:0210103:161	003002000000 Земли населенных пунктов	Для индивидуального жилищного строительства	13	02:0010	1 670	342,90	572 643,00
16837	Северная Осетия - Алания респ, р-н Алагирский, с Суадаг, ул Виталия и Заура Чельдиевых, 14	Алагирский	15:07:0210103:2	003002000000 Земли населенных пунктов	Для ведения личного подсобного хозяйства	13	02:0020	2 263	342,90	775 982,70
16838	Респ. Северная Осетия - Алания, р-н Алагирский, с. Суадаг, ул Виталия и Заура Чельдиевых, 16	Алагирский	15:07:0210103:3	003002000000 Земли населенных пунктов	Для ведения личного подсобного хозяйства	13	02:0020	2 762	342,90	947 089,80
16839	Респ. Северная Осетия - Алания, р-н Алагирский, с. Суадаг, ул. им. Виталия и Заура Чельдиевых, 18	Алагирский	15:07:0210103:4	003002000000 Земли населенных пунктов	Для ведения личного подсобного хозяйства	13	02:0020	3 000	342,90	1 028 700,00
16840	Республика Северная Осетия-Алания, р-н Алагирский, с Суадаг, ул В. и З Чельдиевых, д 20	Алагирский	15:07:0210103:5	003002000000 Земли населенных пунктов	Для ведения личного подсобного хозяйства	13	02:0020	2 782	342,90	953 947,80
16841	Респ. Северная Осетия - Алания, р-н Алагирский, с. Суадаг, ул. Виталия и Заура Чельдиевых, 22	Алагирский	15:07:0210103:6	003002000000 Земли населенных пунктов	Для ведения личного подсобного хозяйства	13	02:0020	3 148	342,90	1 079 449,20
16842	Респ. Северная Осетия - Алания, р-н Алагирский, с. Суадаг, ул Виталия и Заура Чельдиевых, 24	Алагирский	15:07:0210103:7	003002000000 Земли населенных пунктов	Для ведения личного подсобного хозяйства	13	02:0020	2 698	342,90	925 144,20
16843	Респ. Северная Осетия - Алания, р-н Алагирский, с. Суадаг, ул. В и З Чельдиевых, 26	Алагирский	15:07:0210103:8	003002000000 Земли населенных пунктов	Для ведения личного подсобного хозяйства	13	02:0020	2 600	342,90	891 540,00
16844	Северная Осетия - Алания респ, р-н Алагирский, с Суадаг, ул В. и З Чельдиевых,28	Алагирский	15:07:0210103:9	003002000000 Земли населенных пунктов	Для ведения личного подсобного хозяйства	13	02:0020	3 211	342,90	1 101 051,90
16845	Респ. Северная Осетия - Алания, р-н Алагирский, с. Суадаг, рядом со зданием кафе Алагирского райпо	Алагирский	15:07:0210104:1	003002000000 Земли населенных пунктов	Для строительства магазина	4	04:0040	50	891,53	44 576,50
16846	Респ. Северная Осетия - Алания, р-н Алагирский, с. Суадаг, ул. К.Хетагурова, дом 13	Алагирский	15:07:0210104:10	003002000000 Земли населенных пунктов	Под жилую застройку	13	02:0010	3 500	342,90	1 200 150,00
16847	Респ. Северная Осетия - Алания, р-н Алагирский, с. Суадаг, ул. К.Хетагурова, дом 17	Алагирский	15:07:0210104:11	003002000000 Земли населенных пунктов	Для ведения личного подсобного хозяйства	13	02:0020	2 474	342,90	848 334,60
16848	Респ. Северная Осетия - Алания, р-н Алагирский, с. Суадаг, ул К Хетагурова, дом 19	Алагирский	15:07:0210104:12	003002000000 Земли населенных пунктов	Для ведения личного подсобного хозяйства	13	02:0020	3 278	342,90	1 124 026,20
16849	Респ. Северная Осетия - Алания, р-н Алагирский, с. Суадаг, ул К Хетагурова, дом 21	Алагирский	15:07:0210104:13	003002000000 Земли населенных пунктов	Для ведения личного подсобного хозяйства	13	02:0020	3 767	342,90	1 291 704,30
16850	Респ. Северная Осетия - Алания, р-н Алагирский, с. Суадаг, ул. К.Хетагурова, 25	Алагирский	15:07:0210104:14	003002000000 Земли населенных пунктов	Для ведения личного подсобного хозяйства	13	02:0020	2 350	342,90	805 815,00
16851	Респ. Северная Осетия - Алания, р-н Алагирский, с. Суадаг, ул. К.Хетагурова, дом 23	Алагирский	15:07:0210104:15	003002000000 Земли населенных пунктов	Под жилую застройку	13	02:0010	5 000	342,90	1 714 500,00

№ п/п	Местоположение ЗУ	Район	Кадастровый номер ЗУ	Категория земель	Разрешенное использование по документу	Код вида разрешенного использования (в соответствии с классификатором видов разрешенного использования земельных участков)	Вид использования объектов недвижимости	Площадь	УПКС	КС
16852	Респ. Северная Осетия - Алания, р-н Алагирский, с. Суадаг, ул. К.Хетагурова, дом 25	Алагирский	15:07:0210104:16	003002000000 Земли населенных пунктов	Под жилую застройку	13	02:0:10	5 000	342,90	1 714 500,00
16853	Респ. Северная Осетия - Алания, р-н Алагирский, с. Суадаг, ул. К.Хетагурова, дом 27	Алагирский	15:07:0210104:17	003002000000 Земли населенных пунктов	Под жилую застройку	13	02:0:10	5 000	342,90	1 714 500,00
16854	Респ. Северная Осетия - Алания, р-н Алагирский, с. Суадаг, ул. К.Хетагурова	Алагирский	15:07:0210104:18	003002000000 Земли населенных пунктов	Под жилую застройку	13	02:0:10	4 500	342,90	1 543 050,00
16855	Респ. Северная Осетия - Алания, р-н Алагирский, с. Суадаг, ул. К.Хетагурова, 31	Алагирский	15:07:0210104:19	003002000000 Земли населенных пунктов	Под жилую застройку	13	02:0:10	5 147	342,90	1 764 906,30
16856	Респ. Северная Осетия - Алания, р-н Алагирский, с. Суадаг, с левой стороны автодороги Алагир - Владикавказ,	Алагирский	15:07:0210104:2	003002000000 Земли населенных пунктов	Для эксплуатации существующих магазинов	4	04:0:40	412	891,53	367 310,36
16857	Респ. Северная Осетия - Алания, р-н Алагирский, с. Суадаг, ул. К.Хетагурова, дом 33	Алагирский	15:07:0210104:21	003002000000 Земли населенных пунктов	Для ведения личного подсобного хозяйства	13	02:0:20	4 938	342,90	1 693 240,20
16858	Респ. Северная Осетия - Алания, р-н Алагирский, с. Суадаг, ул. К.Хетагурова, дом 37	Алагирский	15:07:0210104:23	003002000000 Земли населенных пунктов	Для ведения личного подсобного хозяйства	13	02:0:20	5 242	342,90	1 797 481,80
16859	Республика Северная Осетия-Алания, р-н Алагирский, с Суадаг, ул К.Хетагурова, д 30а	Алагирский	15:07:0210104:24	003002000000 Земли населенных пунктов	Для ведения личного подсобного хозяйства	13	02:0:20	5 824	342,90	1 997 049,60
16860	Северная Осетия - Алания респ, р-н Алагирский, с. Суадаг, ул. Дорожная, 1 "а"	Алагирский	15:07:0210104:25	003002000000 Земли населенных пунктов	Для ведения личного подсобного хозяйства	13	02:0:20	1 000	342,90	342 900,00
16861	Респ. Северная Осетия - Алания, р-н Алагирский, с. Суадаг, ул. К.Хетагурова, дом 1	Алагирский	15:07:0210104:4	003002000000 Земли населенных пунктов	Под жилую застройку	13	02:0:10	2 960	342,90	1 014 984,00
16862	Респ. Северная Осетия - Алания, р-н Алагирский, с. Суадаг, ул. К.Хетагурова, 3	Алагирский	15:07:0210104:5	003002000000 Земли населенных пунктов	Для ведения личного подсобного хозяйства	13	02:0:20	3 050	342,90	1 045 845,00
16863	Респ. Северная Осетия - Алания, р-н Алагирский, с. Суадаг, ул. К.Хетагурова, дом 5	Алагирский	15:07:0210104:6	003002000000 Земли населенных пунктов	Для ведения личного подсобного хозяйства	13	02:0:20	2 883	342,90	988 580,70
16864	Респ. Северная Осетия - Алания, р-н Алагирский, с. Суадаг, ул. К.Хетагурова, 7	Алагирский	15:07:0210104:7	003002000000 Земли населенных пунктов	Для ведения личного подсобного хозяйства	13	02:0:20	2 532	342,90	868 222,80
16865	Респ. Северная Осетия - Алания, р-н Алагирский, с. Суадаг, ул. К.Хетагурова, дом 9	Алагирский	15:07:0210104:8	003002000000 Земли населенных пунктов	Под жилую застройку	13	02:0:10	3 000	342,90	1 028 700,00
16866	Республика Северная Осетия-Алания, р-н Алагирский, с Суадаг, ул Дорожная, д 4	Алагирский	15:07:0210104:84	003002000000 Земли населенных пунктов	Магазины	4	04:0:40	120	891,53	106 983,60
16867	Республика Северная Осетия-Алания, р-н Алагирский, с. Суадаг, ул. Дорожная, 4 "в"	Алагирский	15:07:0210104:85	003002000000 Земли населенных пунктов	Объекты придорожного сервиса	4	04:0:99	37	1 213,20	44 892,10
16868	Респ. Северная Осетия - Алания, р-н Алагирский, с. Суадаг, ул. К.Хетагурова, 11	Алагирский	15:07:0210104:9	003002000000 Земли населенных пунктов	Для ведения личного подсобного хозяйства	13	02:0:20	3 000	342,90	1 028 700,00
16869	Респ. Северная Осетия - Алания, р-н Алагирский, с. Суадаг, ул. К.Хетагурова, 22	Алагирский	15:07:0210105:12	003002000000 Земли населенных пунктов	Для ведения личного подсобного хозяйства	13	02:0:20	3 008	342,90	1 031 443,20
16870	Респ. Северная Осетия - Алания, р-н Алагирский, с. Суадаг, ул. К.Хетагурова, дом 30	Алагирский	15:07:0210105:13	003002000000 Земли населенных пунктов	Для ведения личного подсобного хозяйства	13	02:0:20	2 500	342,90	857 250,00
16871	Респ. Северная Осетия - Алания, р-н Алагирский, с. Суадаг, ул. К.Хетагурова, дом 24 а	Алагирский	15:07:0210105:14	003002000000 Земли населенных пунктов	Под жилую застройку	13	02:0:10	2 700	342,90	925 830,00
16872	Респ. Северная Осетия - Алания, р-н Алагирский, с. Суадаг, ул. К.Хетагурова, дом 26	Алагирский	15:07:0210105:15	003002000000 Земли населенных пунктов	Под жилую застройку	13	02:0:10	2 500	342,90	857 250,00
16873	Респ. Северная Осетия - Алания, р-н Алагирский, с. Суадаг, ул. К.Хетагурова, дом 28	Алагирский	15:07:0210105:17	003002000000 Земли населенных пунктов	Под жилую застройку	13	02:0:10	2 500	342,90	857 250,00
16874	РСО - Алания. Алагирский район. с.Суадаг ул. Дорожная. 2	Алагирский	15:07:0210105:171	003002000000 Земли населенных пунктов	Для ведения личного подсобного хозяйства	13	02:0:20	3 000	342,90	1 028 700,00
16875	Респ Северная Осетия - Алания, Алагирский р-н, с. Суадаг, ул. К.Хетагурова, 18	Алагирский	15:07:0210105:174	003002000000 Земли населенных пунктов	Для ведения личного подсобного хозяйства	13	02:0:20	4 000	342,90	1 371 600,00
16876	Российская Федерация, Республика Северная Осетия-Алания, Алагирский район, с. Суадаг, ул. К.Хетагурова, 2 "а"	Алагирский	15:07:0210105:177	003002000000 Земли населенных пунктов	Для ведения личного подсобного хозяйства	13	02:0:20	3 536	342,90	1 212 494,40
16877	Российская Федерация, Республика Северная Осетия-Алания, Алагирский район, с. Суадаг, ул. К.Хетагурова	Алагирский	15:07:0210105:178	003002000000 Земли населенных пунктов	Для ведения личного подсобного хозяйства	13	02:0:20	5 000	342,90	1 714 500,00
16878	Российская Федерация, Республика Северная Осетия-Алания, Алагирский район, с. Суадаг, ул. К.Хетагурова	Алагирский	15:07:0210105:179	003002000000 Земли населенных пунктов	Для ведения личного подсобного хозяйства	13	02:0:20	2 000	342,90	685 800,00
16879	Республика Северная Осетия-Алания, р-н Алагирский, с Суадаг, ул Дорожная, д 2	Алагирский	15:07:0210105:18	003002000000 Земли населенных пунктов	Под существующий жилой дом и приусадебный участок	13	02:0:10	5 000	342,90	1 714 500,00
16880	Республика Северная Осетия-Алания, Алагирский р-н, с Суадаг, ул Дорожная	Алагирский	15:07:0210105:180	003002000000 Земли населенных пунктов	Для ведения личного подсобного хозяйства	13	02:0:20	1 491	342,90	511 263,90
16881	Республика Северная Осетия-Алания, Алагирский р-н, с Суадаг, ул Дорожная	Алагирский	15:07:0210105:181	003002000000 Земли населенных пунктов	Для ведения личного подсобного хозяйства	13	02:0:20	930	342,90	318 897,00
16882	Респ. Северная Осетия - Алания, р-н Алагирский, с. Суадаг, ул. К.Хетагурова, дом 36	Алагирский	15:07:0210105:19	003002000000 Земли населенных пунктов	Для ведения личного подсобного хозяйства	13	02:0:20	4 013	342,90	1 376 057,70
16883	Северная Осетия - Алания респ, р-н Алагирский, с Суадаг, ул К.Хетагурова, 2	Алагирский	15:07:0210105:2	003002000000 Земли населенных пунктов	Для ведения личного подсобного хозяйства	13	02:0:20	2 915	342,90	999 553,50
16884	Респ. Северная Осетия - Алания, р-н Алагирский, с. Суадаг, ул. К.Хетагурова, 4	Алагирский	15:07:0210105:3	003002000000 Земли населенных пунктов	Под жилую застройку	13	02:0:10	4 200	342,90	1 440 180,00
16885	Респ. Северная Осетия - Алания, р-н Алагирский, с. Суадаг, ул. К.Хетагурова, дом 6	Алагирский	15:07:0210105:4	003002000000 Земли населенных пунктов	Под жилую застройку	13	02:0:10	3 100	342,90	1 062 990,00
16886	Респ. Северная Осетия - Алания, р-н Алагирский, с. Суадаг, ул. К.Хетагурова, дом 8	Алагирский	15:07:0210105:5	003002000000 Земли населенных пунктов	Под жилую застройку	13	02:0:10	3 500	342,90	1 200 150,00
16887	Северная Осетия - Алания респ, р-н Алагирский, с. Суадаг, ул К. Хетагурова, 20 а	Алагирский	15:07:0210105:50	003002000000 Земли населенных пунктов	Для ведения личного подсобного хозяйства	13	02:0:20	4 687	342,90	1 607 172,30
16888	Респ. Северная Осетия - Алания, р-н Алагирский, с. Суадаг, ул. К.Хетагурова, 2 в	Алагирский	15:07:0210105:59	003002000000 Земли населенных пунктов	Для ведения личного подсобного хозяйства	13	02:0:20	440	342,90	150 876,00
16889	Респ. Северная Осетия - Алания, р-н Алагирский, с. Суадаг, ул. К.Хетагурова, дом 10	Алагирский	15:07:0210105:6	003002000000 Земли населенных пунктов	Для ведения личного подсобного хозяйства	13	02:0:20	3 420	342,90	1 172 718,00
16890	Республика Северная Осетия-Алания, р-н Алагирский, с. Суадаг, ул. К.Хетагурова, 32	Алагирский	15:07:0210105:60	003002000000 Земли населенных пунктов	Для ведения личного подсобного хозяйства	13	02:0:20	2 700	342,90	925 830,00
16891	Респ. Северная Осетия - Алания, р-н Алагирский, с. Суадаг, ул. К.Хетагурова, дом 12	Алагирский	15:07:0210105:7	003002000000 Земли населенных пунктов	Для ведения личного подсобного хозяйства	13	02:0:20	4 693	342,90	1 609 229,70
16892	Респ. Северная Осетия - Алания, р-н Алагирский, с. Суадаг, ул. К.Хетагурова, 14	Алагирский	15:07:0210105:8	003002000000 Земли населенных пунктов	Для ведения личного подсобного хозяйства	13	02:0:20	6 500	342,90	2 228 850,00
16893	Респ. Северная Осетия - Алания, р-н Алагирский, с. Суадаг, ул. К.Хетагурова, уч. 20	Алагирский	15:07:0210105:9	003002000000 Земли населенных пунктов	Под жилую застройку	13	02:0:10	4 200	342,90	1 440 180,00
16894	Респ. Северная Осетия - Алания, р-н Алагирский, с. Суадаг, ул. Степная, 1	Алагирский	15:07:0210106:1	003002000000 Земли населенных пунктов	Под жилую застройку	13	02:0:10	2 500	342,90	857 250,00
16895	Респ. Северная Осетия - Алания, р-н Алагирский, с. Суадаг, ул. Лесная, дом 6	Алагирский	15:07:0210106:11	003002000000 Земли населенных пунктов	Для эксплуатации индивидуального жилого дома	13	02:0:10	2 327	342,90	797 928,30
16896	Респ. Северная Осетия - Алания, р-н Алагирский, с. Суадаг, ул. Степная, дом 3	Алагирский	15:07:0210106:12	003002000000 Земли населенных пунктов	для эксплуатации существующего жилого дома	13	02:0:10	4 069	342,90	1 395 260,10
16897	Респ. Северная Осетия - Алания, р-н Алагирский, с. Суадаг, ул. Лесная, 14	Алагирский	15:07:0210106:13	003002000000 Земли населенных пунктов	Для ведения личного подсобного хозяйства	13	02:0:20	3 000	342,90	1 028 700,00
16898	Респ. Северная Осетия - Алания, р-н Алагирский, с. Суадаг, ул. Лесная, дом 7	Алагирский	15:07:0210106:14	003002000000 Земли населенных пунктов	Для ведения личного подсобного хозяйства	13	02:0:20	1 933	342,90	662 825,70
16899	Респ. Северная Осетия - Алания, р-н Алагирский, с. Суадаг, ул. Лесная, дом 2	Алагирский	15:07:0210106:15	003002000000 Земли населенных пунктов	Для ведения личного подсобного хозяйства	13	02:0:20	3 949	342,90	1 354 112,10

№ п/п	Местоположение ЗУ	Район	Кадастровый номер ЗУ	Категория земель	Разрешенное использование по документу	Код вида разрешенного использования (в соответствии с классификатором видов разрешенного использования земельных участков)	Вид использования объектов недвижимости	Площадь	УПКС	КС
16900	Респ Северная Осетия - Алания, р-н Алагирский, с. Суадаг, ул Лесная, дом 4	Алагирский	15:07:0210106:16	003002000000 Земли населенных пунктов	Для ведения личного подсобного хозяйства	13	02:0020	4 032	342,90	1 382 572,80
16901	Респ Северная Осетия - Алания, Алагирский р-н, с. Суадаг, ул. Лесная, 7 б	Алагирский	15:07:0210106:162	003002000000 Земли населенных пунктов	Для ведения личного подсобного хозяйства	13	02:0020	2 500	342,90	857 250,00
16902	Республика Северная Осетия - Алания, Алагирский р-н, с Суадаг, ул Лесная, 7 "б"	Алагирский	15:07:0210106:165	003002000000 Земли населенных пунктов	Для индивидуального жилищного строительства	13	02:0010	4 645	342,90	1 592 770,50
16903	Респ Северная Осетия - Алания, р-н Алагирский, с. Суадаг, ул Лесная, дом 5	Алагирский	15:07:0210106:17	003002000000 Земли населенных пунктов	Для ведения личного подсобного хозяйства	13	02:0020	1 933	342,90	662 825,70
16904	Российская Федерация, Республика Северная Осетия-Алания, Алагирский район, с. Суадаг, ул Лесная, 6 "а"	Алагирский	15:07:0210106:171	003002000000 Земли населенных пунктов	Для ведения личного подсобного хозяйства	13	02:0020	1 200	342,90	411 480,00
16905	Российская Федерация, Республика Северная Осетия-Алания, Алагирский район, с. Суадаг, ул. Лесная, 9	Алагирский	15:07:0210106:172	003002000000 Земли населенных пунктов	Для ведения личного подсобного хозяйства	13	02:0020	3 000	342,90	1 028 700,00
16906	Российская Федерация, Республика Северная Осетия-Алания, Алагирский р-н, с Суадаг, ул Лесная, уч 2 "а"	Алагирский	15:07:0210106:173	003002000000 Земли населенных пунктов	Для ведения личного подсобного хозяйства	13	02:0020	1 851	342,90	634 707,90
16907	Респ Северная Осетия - Алания, р-н Алагирский, с. Суадаг, ул Лесная, дом 8	Алагирский	15:07:0210106:18	003002000000 Земли населенных пунктов	Для ведения личного подсобного хозяйства	13	02:0020	2 494	342,90	855 192,60
16908	Респ Северная Осетия - Алания, р-н Алагирский, с. Суадаг, ул Лесная, дом 1	Алагирский	15:07:0210106:19	003002000000 Земли населенных пунктов	Для ведения личного подсобного хозяйства	13	02:0020	3 205	342,90	1 098 994,50
16909	Респ. Северная Осетия - Алания, р-н Алагирский, с. Суадаг, ул. Лесная, дом 18	Алагирский	15:07:0210106:20	003002000000 Земли населенных пунктов	Для ведения личного подсобного хозяйства	13	02:0020	3 601	342,90	1 234 782,90
16910	Респ. Северная Осетия - Алания, р-н Алагирский, с. Суадаг, ул. Лесная, дом 15	Алагирский	15:07:0210106:21	003002000000 Земли населенных пунктов	Для ведения личного подсобного хозяйства	13	02:0020	1 625	342,90	557 212,50
16911	Респ Северная Осетия - Алания, р-н Алагирский, с. Суадаг, ул Лесная, дом 8 "в"	Алагирский	15:07:0210106:22	003002000000 Земли населенных пунктов	Для ведения личного подсобного хозяйства	13	02:0020	3 668	342,90	1 257 757,20
16912	Респ Северная Осетия - Алания, р-н Алагирский, с. Суадаг, ул Степная, 5	Алагирский	15:07:0210106:3	003002000000 Земли населенных пунктов	Для эксплуатации существующего жилого дома	13	02:0010	4 591	342,90	1 574 253,90
16913	Северная Осетия - Алания респ, р-н Алагирский, с Суадаг, ул Лесная, 12 "а"	Алагирский	15:07:0210106:39	003002000000 Земли населенных пунктов	Для ведения личного подсобного хозяйства	13	02:0020	2 035	342,90	697 801,50
16914	Северная Осетия - Алания респ, р-н Алагирский, с Суадаг, ул Степная, дом 7	Алагирский	15:07:0210106:4	003002000000 Земли населенных пунктов	Для ведения личного подсобного хозяйства	13	02:0020	4 746	342,90	1 627 403,40
16915	Северная Осетия - Алания респ, р-н Алагирский, с. Суадаг, ул Лесная, 7 "в"	Алагирский	15:07:0210106:40	003002000000 Земли населенных пунктов	Для ведения личного подсобного хозяйства	13	02:0020	2 519	342,90	863 765,10
16916	Республика Северная Осетия-Алания, р-н Алагирский, с. Суадаг, ул. Лесная, 10	Алагирский	15:07:0210106:46	003002000000 Земли населенных пунктов	Для ведения личного подсобного хозяйства	13	02:0020	3 000	342,90	1 028 700,00
16917	Респ. Северная Осетия - Алания, р-н Алагирский, с. Суадаг, ул. Степная, 1	Алагирский	15:07:0210106:5	003002000000 Земли населенных пунктов	Для ведения личного подсобного хозяйства	13	02:0020	4 800	342,90	1 645 920,00
16918	Респ. Северная Осетия - Алания, р-н Алагирский, с. Суадаг, ул. Лесная, дом 10 а	Алагирский	15:07:0210106:6	003002000000 Земли населенных пунктов	Для ведения личного подсобного хозяйства	13	02:0020	2 574	342,90	882 624,60
16919	Республика Северная Осетия-Алания, р-н Алагирский, с. Суадаг, ул. Лесная, 3	Алагирский	15:07:0210106:9	003002000000 Земли населенных пунктов	Для ведения личного подсобного хозяйства	13	02:0020	3 918	342,90	1 343 482,20
16920	Респ Северная Осетия - Алания, р-н Алагирский, с. Суадаг, ул Калинина, 3	Алагирский	15:07:0210107:10	003002000000 Земли населенных пунктов	Под жилую застройку	13	02:0010	2 000	342,90	685 800,00
16921	Респ. Северная Осетия - Алания, р-н Алагирский, с. Суадаг, ул. Калинина, 5	Алагирский	15:07:0210107:11	003002000000 Земли населенных пунктов	Для ведения личного подсобного хозяйства	13	02:0020	1 581	342,90	542 124,90
16922	Респ. Северная Осетия - Алания, р-н Алагирский, с. Суадаг, ул. Калинина, 7	Алагирский	15:07:0210107:12	003002000000 Земли населенных пунктов	Для ведения личного подсобного хозяйства	13	02:0020	3 000	342,90	1 028 700,00
16923	Респ Северная Осетия - Алания, р-н Алагирский, с. Суадаг, ул Калинина, дом 9	Алагирский	15:07:0210107:13	003002000000 Земли населенных пунктов	Для ведения личного подсобного хозяйства	13	02:0020	2 832	342,90	971 092,80
16924	Респ Северная Осетия - Алания, р-н Алагирский, с. Суадаг, ул Калинина, 11	Алагирский	15:07:0210107:14	003002000000 Земли населенных пунктов	Для ведения личного подсобного хозяйства	13	02:0020	2 442	342,90	837 361,80
16925	Респ. Северная Осетия - Алания, р-н Алагирский, с. Суадаг, ул. Степная, уч. 6	Алагирский	15:07:0210107:2	003002000000 Земли населенных пунктов	Для ведения личного подсобного хозяйства	13	02:0020	3 876	342,90	1 329 080,40
16926	Респ. Северная Осетия - Алания, р-н Алагирский, с. Суадаг, ул. Степная, 8	Алагирский	15:07:0210107:3	003002000000 Земли населенных пунктов	Под жилую застройку	13	02:0010	2 500	342,90	857 250,00
16927	Северная Осетия - Алания респ, р-н Алагирский, сел Суадаг, ул. Степная, 8	Алагирский	15:07:0210107:30	003002000000 Земли населенных пунктов	Для ведения личного подсобного хозяйства	13	02:0020	3 457	342,90	1 185 405,30
16928	Республика Северная Осетия-Алания, р-н Алагирский, с. Суадаг, ул. Степная, 4 "в"	Алагирский	15:07:0210107:35	003002000000 Земли населенных пунктов	Для ведения личного подсобного хозяйства	13	02:0020	2 800	342,90	960 120,00
16929	Респ. Северная Осетия - Алания, р-н Алагирский, с. Суадаг, ул. Степная, 4	Алагирский	15:07:0210107:37	003002000000 Земли населенных пунктов	Для ведения личного подсобного хозяйства	13	02:0020	2 697	342,90	924 801,30
16930	Северная Осетия - Алания респ, р-н Алагирский, с Суадаг, ул Степная, дом 10	Алагирский	15:07:0210107:4	003002000000 Земли населенных пунктов	Для ведения личного подсобного хозяйства	13	02:0020	3 034	342,90	1 040 358,60
16931	Респ Северная Осетия - Алания, р-н Алагирский, с. Суадаг, ул Калинина, дом 1	Алагирский	15:07:0210107:9	003002000000 Земли населенных пунктов	Для ведения личного подсобного хозяйства	13	02:0020	4 022	342,90	1 379 143,80
16932	Республика Северная Осетия-Алания, р-н Алагирский, с. Суадаг, ул. Калинина, 2	Алагирский	15:07:0210108:1	003002000000 Земли населенных пунктов	Для ведения личного подсобного хозяйства	13	02:0020	2 659	342,90	911 771,10
16933	Северная Осетия - Алания респ, р-н Алагирский, с Суадаг, ул Виталия и Заура Чельдиевых, дом 5	Алагирский	15:07:0210108:10	003002000000 Земли населенных пунктов	Для ведения личного подсобного хозяйства	13	02:0020	3 285	342,90	1 126 426,50
16934	Северная Осетия - Алания респ, р-н Алагирский, с Суадаг, ул В. и З.Чельдиевых, д 7	Алагирский	15:07:0210108:11	003002000000 Земли населенных пунктов	Для ведения личного подсобного хозяйства	13	02:0020	5 488	342,90	1 881 835,20
16935	Северная Осетия - Алания респ, р-н Алагирский, с. Суадаг, ул Виталия и Заура Чельдиевых, 1а	Алагирский	15:07:0210108:12	003002000000 Земли населенных пунктов	Для ведения личного подсобного хозяйства	13	02:0020	724	342,90	248 259,60
16936	Респ Северная Осетия - Алания, р-н Алагирский, с. Суадаг, ул Калинина, дом 4	Алагирский	15:07:0210108:2	003002000000 Земли населенных пунктов	Для ведения личного подсобного хозяйства	13	02:0020	2 691	342,90	922 743,90
16937	Северная Осетия - Алания респ, р-н Алагирский, с. Суадаг, ул. В.и З. Чельдиевых, 1	Алагирский	15:07:0210108:29	003002000000 Земли населенных пунктов	Для ведения личного подсобного хозяйства	13	02:0020	3 250	342,90	1 114 425,00
16938	Респ. Северная Осетия - Алания, р-н Алагирский, с. Суадаг, ул. Калинина, 6	Алагирский	15:07:0210108:3	003002000000 Земли населенных пунктов	для ведения личного подсобного хозяйства	13	02:0020	3 000	342,90	1 028 700,00
16939	Республика Северная Осетия-Алания, р-н Алагирский, с. Суадаг, ул. Виталия и Заура Чельдиевых, 3	Алагирский	15:07:0210108:39	003002000000 Земли населенных пунктов	Для ведения личного подсобного хозяйства	13	02:0020	3 000	342,90	1 028 700,00
16940	Респ Северная Осетия - Алания, р-н Алагирский, с. Суадаг, ул Калинина, 8	Алагирский	15:07:0210108:4	003002000000 Земли населенных пунктов	Для ведения личного подсобного хозяйства	13	02:0020	2 547	342,90	873 366,30

№ п/п	Местоположение ЗУ	Район	Кадастровый номер ЗУ	Категория земель	Разрешенное использование по документу	Код вида разрешенного использования (в соответствии с классификатором видов разрешенного использования земельных участков)	Вид использования объектов недвижимости	Площадь	УПКС	КС
16941	Респ. Северная Осетия - Алания, р-н Алагирский, с. Суадаг, ул. Калиново, 10	Алагирский	15:07:0210108:5	003002000000 Земли населенных пунктов	Под жилую застройку	13	02:0:0:0	2 500	342,90	857 250,00
16942	Респ. Северная Осетия - Алания, р-н Алагирский, с. Суадаг, ул. Калиново, дом 12	Алагирский	15:07:0210108:9	003002000000 Земли населенных пунктов	Для ведения личного подсобного хозяйства	13	02:0:0:0	2 755	342,90	944 689,50
16943	Российская Федерация, Республика Северная Осетия-Алания, Алагирский район, с. Суадаг	Алагирский	15:07:0210109:142	003002000000 Земли населенных пунктов	Земельные участки (территории) общего пользования	6	12:0:0:1	1 593	71,18	113 389,74
16944	Респ. Северная Осетия-Алания, р-н Алагирский, с. Суадаг, ул. В. и З. Чельдиевых, 8	Алагирский	15:07:0210109:18	003002000000 Земли населенных пунктов	Для ведения личного подсобного хозяйства	13	02:0:0:0	2 900	342,90	994 410,00
16945	Республика Северная Осетия-Алания, р-н Алагирский, с. Суадаг, ул. В. и З. Чельдиевых, 10	Алагирский	15:07:0210109:30	003002000000 Земли населенных пунктов	Для ведения личного подсобного хозяйства	13	02:0:0:0	3 634	342,90	1 246 098,60
16946	Республика Северная Осетия-Алания, р-н Алагирский, с Суадаг, ул Степная, 11	Алагирский	15:07:0210109:4	003002000000 Земли населенных пунктов	Для ведения личного подсобного хозяйства	13	02:0:0:0	2 800	342,90	960 120,00
16947	Респ. Северная Осетия - Алания, р-н Алагирский, с. Суадаг, ул. В. и З. Чельдиевых, дом 6	Алагирский	15:07:0210109:6	003002000000 Земли населенных пунктов	Для ведения личного подсобного хозяйства	13	02:0:0:0	3 562	342,90	1 221 409,80
16948	Респ. Северная Осетия - Алания, р-н Алагирский, с. Суадаг, ул. Виталия и Зауро Чельдиевых, дом 4	Алагирский	15:07:0210109:7	003002000000 Земли населенных пунктов	Для ведения личного подсобного хозяйства	13	02:0:0:0	3 106	342,90	1 065 047,40
16949	Северная Осетия - Алания респ, р-н Алагирский, с Суадаг, ул Виталия и Зауро Чельдиевых, 2	Алагирский	15:07:0210109:8	003002000000 Земли населенных пунктов	Для ведения личного подсобного хозяйства	13	02:0:0:0	3 892	342,90	1 334 566,80
16950	Респ. Северная Осетия - Алания, р-н Алагирский, с. Суадаг, ул Аслана Хадарцева, дом 82	Алагирский	15:07:0210110:1	003002000000 Земли населенных пунктов	Хранение и переработка сельскохозяйственной продукции	1	01:1:5:0	13 893	142,30	1 976 973,90
16951	Респ. Северная Осетия - Алания, р-н Алагирский, с. Суадаг, ул Аслана Хадарцева, дом 40	Алагирский	15:07:0210110:10	003002000000 Земли населенных пунктов	Для ведения личного подсобного хозяйства	13	02:0:0:0	4 656	342,90	1 596 542,40
16952	Респ. Северная Осетия - Алания, р-н Алагирский, с. Суадаг, ул. Аслана Хадарцева, 42	Алагирский	15:07:0210110:11	003002000000 Земли населенных пунктов	Для ведения личного подсобного хозяйства	13	02:0:0:0	2 200	342,90	754 380,00
16953	Республика Северная Осетия-Алания, р-н Алагирский, с. Суадаг, ул Аслана Хадарцева, д 46	Алагирский	15:07:0210110:12	003002000000 Земли населенных пунктов	Для ведения личного подсобного хозяйства	13	02:0:0:0	1 747	342,90	599 046,30
16954	Республика Северная Осетия-Алания, р-н Алагирский, с Суадаг, ул Аслана Хадарцева, 48	Алагирский	15:07:0210110:13	003002000000 Земли населенных пунктов	Для ведения личного подсобного хозяйства	13	02:0:0:0	2 231	342,90	765 009,90
16955	Респ. Северная Осетия - Алания, р-н Алагирский, с. Суадаг, ул. А. Хадарцева, 50	Алагирский	15:07:0210110:15	003002000000 Земли населенных пунктов	Для ведения личного подсобного хозяйства	13	02:0:0:0	2 700	342,90	925 830,00
16956	Республика Северная Осетия-Алания, р-н Алагирский, с Суадаг, ул А. Хадарцева, 56	Алагирский	15:07:0210110:16	003002000000 Земли населенных пунктов	Для ведения личного подсобного хозяйства	13	02:0:0:0	3 267	342,90	1 120 254,30
16957	Респ. Северная Осетия - Алания, р-н Алагирский, с. Суадаг, ул Аслана Хадарцева, дом 54	Алагирский	15:07:0210110:17	003002000000 Земли населенных пунктов	Под жилую застройку	13	02:0:1:0	3 900	342,90	1 337 310,00
16958	Республика Северная Осетия-Алания, р-н Алагирский, с. Суадаг, ул. Аслана Хадарцева, 60	Алагирский	15:07:0210110:18	003002000000 Земли населенных пунктов	Для ведения личного подсобного хозяйства	13	02:0:0:0	3 741	342,90	1 282 788,90
16959	Республика Северная Осетия-Алания, р-н Алагирский, с. Суадаг, ул. А. Хадарцева, 58	Алагирский	15:07:0210110:19	003002000000 Земли населенных пунктов	Для ведения личного подсобного хозяйства	13	02:0:0:0	4 099	342,90	1 405 547,10
16960	Республика Северная Осетия-Алания, р-н Алагирский, с. Суадаг, ул Колхозная, магазин № 17	Алагирский	15:07:0210110:2	003002000000 Земли населенных пунктов	Для эксплуатации существующего магазина	4	04:0:4:0	137	891,53	122 139,61
16961	Респ. Северная Осетия - Алания, р-н Алагирский, с. Суадаг, ул Аслана Хадарцева, дом 60	Алагирский	15:07:0210110:20	003002000000 Земли населенных пунктов	Под жилую застройку	13	02:0:1:0	3 700	342,90	1 268 730,00
16962	Республика Северная Осетия-Алания, р-н Алагирский, с. Суадаг, ул. А. Хадарцева, 102	Алагирский	15:07:0210110:207	003002000000 Земли населенных пунктов	Для ведения личного подсобного хозяйства	13	02:0:0:0	5 000	342,90	1 714 500,00
16963	Респ. Северная Осетия - Алания, р-н Алагирский, с. Суадаг, ул. А.Хадарцева, 44	Алагирский	15:07:0210110:210	003002000000 Земли населенных пунктов	Для ведения личного подсобного хозяйства	13	02:0:0:0	2 400	342,90	822 960,00
16964	Республика Северная Осетия-Алания, р-н Алагирский, с. Суадаг, ул. А.Хадарцева, 72	Алагирский	15:07:0210110:211	003002000000 Земли населенных пунктов	Для ведения личного подсобного хозяйства	13	02:0:0:0	2 600	342,90	891 540,00
16965	Республика Северная Осетия-Алания, р-н Алагирский, с Суадаг, ул Дорожная, д 5	Алагирский	15:07:0210110:216	003002000000 Земли населенных пунктов	Объекты придорожного сервиса	4	04:0:9:9	60	1 213,30	72 798,00
16966	Республика Северная Осетия-Алания, р-н Алагирский, с Суадаг, ул Аслана Хадарцева, д 64	Алагирский	15:07:0210110:22	003002000000 Земли населенных пунктов	Для ведения личного подсобного хозяйства	13	02:0:0:0	4 307	342,90	1 476 870,30
16967	Респ. Северная Осетия - Алания, р-н Алагирский, с. Суадаг, ул Аслана Хадарцева, дом 66	Алагирский	15:07:0210110:23	003002000000 Земли населенных пунктов	Под жилую застройку	13	02:0:1:0	3 700	342,90	1 268 730,00
16968	Респ. Северная Осетия - Алания, р-н Алагирский, с. Суадаг, ул Аслана Хадарцева, дом 70	Алагирский	15:07:0210110:25	003002000000 Земли населенных пунктов	Под жилую застройку	13	02:0:1:0	3 100	342,90	1 062 990,00
16969	Респ. Северная Осетия - Алания, р-н Алагирский, с. Суадаг, ул Аслана Хадарцева, дом 72	Алагирский	15:07:0210110:26	003002000000 Земли населенных пунктов	Под жилую застройку	13	02:0:1:0	3 900	342,90	1 337 310,00
16970	Республика Северная Осетия-Алания, р-н Алагирский, с Суадаг, ул Аслана Хадарцева, д 74	Алагирский	15:07:0210110:27	003002000000 Земли населенных пунктов	Для ведения личного подсобного хозяйства	13	02:0:0:0	4 572	342,90	1 567 738,80
16971	Республика Северная Осетия-Алания, р-н Алагирский, с Суадаг, ул Аслана Хадарцева, д 76	Алагирский	15:07:0210110:28	003002000000 Земли населенных пунктов	Для ведения личного подсобного хозяйства	13	02:0:0:0	4 465	342,90	1 531 048,50
16972	Респ. Северная Осетия - Алания, р-н Алагирский, с. Суадаг, ул Аслана Хадарцева, дом 26	Алагирский	15:07:0210110:3	003002000000 Земли населенных пунктов	Под жилую застройку	13	02:0:1:0	2 800	342,90	960 120,00
16973	Респ. Северная Осетия - Алания, р-н Алагирский, с. Суадаг, ул Аслана Хадарцева, дом 80	Алагирский	15:07:0210110:30	003002000000 Земли населенных пунктов	Для ведения личного подсобного хозяйства	13	02:0:0:0	4 300	342,90	1 474 470,00
16974	Респ. Северная Осетия - Алания, р-н Алагирский, с. Суадаг, ул Аслана Хадарцева, дом 82	Алагирский	15:07:0210110:31	003002000000 Земли населенных пунктов	Под жилую застройку	13	02:0:1:0	2 800	342,90	960 120,00
16975	Республика Северная Осетия-Алания, р-н Алагирский, с Суадаг, ул Аслана Хадарцева, д 84	Алагирский	15:07:0210110:32	003002000000 Земли населенных пунктов	Для ведения личного подсобного хозяйства	13	02:0:0:0	4 507	342,90	1 545 450,30
16976	Республика Северная Осетия - Алания, Алагирский район, с Суадаг, К Хетагурова, 2/2	Алагирский	15:07:0210110:329	003002000000 Земли населенных пунктов	Объекты дорожного сервиса	4	04:0:9:9	2 103	1 213,30	2 551 569,90
16977	Республика Северная Осетия-Алания, р-н Алагирский, с Суадаг, ул Аслана Хадарцева, д 86	Алагирский	15:07:0210110:33	003002000000 Земли населенных пунктов	Для ведения личного подсобного хозяйства	13	02:0:0:0	4 067	342,90	1 394 574,30
16978	Республика Северная Осетия-Алания, Алагирский район, с. Суадаг, ул. Дорожная, 5 "а".	Алагирский	15:07:0210110:331	003002000000 Земли населенных пунктов	Объекты дорожного сервиса	4	04:0:9:9	89	1 213,30	107 983,70
16979	Респ. Северная Осетия - Алания, Алагирский район, с. Суадаг, ул. Дорожная, 7	Алагирский	15:07:0210110:337	003002000000 Земли населенных пунктов	Магазины	4	04:0:4:0	264	891,53	235 363,92
16980	Республика Северная Осетия-Алания, Алагирский район, с. Суадаг, ул. Дорожная	Алагирский	15:07:0210110:338	003002000000 Земли населенных пунктов	Для эксплуатации существующего склада зернохранилища	1	01:1:5:0	2 294	142,30	326 436,20
16981	Республика Северная Осетия-Алания, Алагирский район, с. Суадаг, ул. Дорожная, уч. 5	Алагирский	15:07:0210110:339	003002000000 Земли населенных пунктов	Для эксплуатации существующего склада зернохранилища	1	01:1:5:0	13 827	142,30	1 967 582,10
16982	Респ. Северная Осетия - Алания, р-н Алагирский, с. Суадаг, ул Аслана Хадарцева, дом 88	Алагирский	15:07:0210110:34	003002000000 Земли населенных пунктов	Для ведения личного подсобного хозяйства	13	02:0:0:0	5 211	342,90	1 786 851,90
16983	Респ. Северная Осетия - Алания, Алагирский р-н, с. Суадаг, ул. Лесная, 16	Алагирский	15:07:0210110:347	003002000000 Земли населенных пунктов	Для ведения личного подсобного хозяйства	13	02:0:0:0	3 105	342,90	1 064 704,50
16984	Республика Северная Осетия-Алания, Алагирский р-н, с. Суадаг, ул. Садовая, 16	Алагирский	15:07:0210110:348	003002000000 Земли населенных пунктов	Ведение личного подсобного хозяйства на полевых участках	1	01:1:6:0	10 000	21,29	212 900,00
16985	Республика Северная Осетия-Алания, Алагирский район, с. Суадаг, ул. Садовая, 18.	Алагирский	15:07:0210110:349	003002000000 Земли населенных пунктов	Ведение личного подсобного хозяйства на полевых участках	1	01:1:6:0	10 000	21,29	212 900,00
16986	Респ. Северная Осетия - Алания, р-н Алагирский, с. Суадаг, ул Аслана Хадарцева, дом 90	Алагирский	15:07:0210110:35	003002000000 Земли населенных пунктов	Для ведения личного подсобного хозяйства	13	02:0:0:0	4 400	342,90	1 508 760,00

№ п/п	Местоположение ЗУ	Район	Кадастровый номер ЗУ	Категория земель	Разрешенное использование по документу	Код вида разрешенного использования (в соответствии с классификатором видов разрешенного использования земельных участков)	Вид использования объектом недвижимости	Площадь	УПКС	КС
16987	Российская Федерация, Республика Северная Осетия-Алания, Алагирский муниципальный район, Суадагское сельское поселение, с. Суадаг, ул. Аслана Хадарцева, уч. 62	Алагирский	15:07:0210110:350	003002000000 Земли населенных пунктов	Для ведения личного подсобного хозяйства	13	02:02:02:0	4 100	342,90	1 405 890,00
16988	Российская Федерация, Республика Северная Осетия-Алания, Алагирский муниципальный район, Суадагское сельское поселение, с. Суадаг, ул. Аслана Хадарцева	Алагирский	15:07:0210110:351	003002000000 Земли населенных пунктов	Для ведения личного подсобного хозяйства	13	02:02:02:0	2 150	342,90	737 235,00
16989	Российская Федерация, Республика Северная Осетия-Алания, Алагирский муниципальный район, Суадагское сельское поселение, с. Суадаг, ул. Аслана Хадарцева	Алагирский	15:07:0210110:352	003002000000 Земли населенных пунктов	Для ведения личного подсобного хозяйства	13	02:02:02:0	2 150	342,90	737 235,00
16990	Российская Федерация, Республика Северная Осетия-Алания, Алагирский муниципальный район, Суадагское сельское поселение, с. Суадаг, ул. Аслана Хадарцева, уч. 25	Алагирский	15:07:0210110:354	003002000000 Земли населенных пунктов	Для ведения личного подсобного хозяйства	13	02:02:02:0	3 300	342,90	1 131 570,00
16991	Российская Федерация, Республика Северная Осетия-Алания, Алагирский район, с. Суадаг, ул. Садовая, 4	Алагирский	15:07:0210110:356	003002000000 Земли населенных пунктов	Для ведения личного подсобного хозяйства	13	02:02:02:0	1 730	342,90	593 217,00
16992	Российская Федерация, Республика Северная Осетия-Алания, Алагирский район, с. Суадаг, ул. Садовая, 4	Алагирский	15:07:0210110:357	003002000000 Земли населенных пунктов	Для ведения личного подсобного хозяйства	13	02:02:02:0	4 070	342,90	1 395 603,00
16993	Респ. Северная Осетия - Алания, р-н Алагирский, с. Суадаг, ул А. Хадарцева, 92	Алагирский	15:07:0210110:36	003002000000 Земли населенных пунктов	Для ведения личного подсобного хозяйства	13	02:02:02:0	4 600	342,90	1 577 340,00
16994	Респ. Северная Осетия - Алания, р-н Алагирский, с. Суадаг, ул Аслана Хадарцево, 98	Алагирский	15:07:0210110:37	003002000000 Земли населенных пунктов	Для ведения личного подсобного хозяйства	13	02:02:02:0	2 998	342,90	1 028 014,20
16995	Респ. Северная Осетия - Алания, р-н Алагирский, с. Суадаг, ул А. Хадарцево, 96	Алагирский	15:07:0210110:38	003002000000 Земли населенных пунктов	Для ведения личного подсобного хозяйства	13	02:02:02:0	3 824	342,90	1 311 249,60
16996	Республика Северная Осетия-Алания, р-н Алагирский, с Суадаг, ул Аслана Хадарцева. 104	Алагирский	15:07:0210110:39	003002000000 Земли населенных пунктов	Для ведения личного подсобного хозяйства	13	02:02:02:0	3 180	342,90	1 090 422,00
16997	Респ. Северная Осетия - Алания, р-н Алагирский, с. Суадаг, ул Аслана Хадарцева, дом 28	Алагирский	15:07:0210110:4	003002000000 Земли населенных пунктов	Под жилую застройку	13	02:02:01:0	2 000	342,90	685 800,00
16998	Респ. Северная Осетия - Алания, р-н Алагирский, с. Суадаг, ул Аслана Хадарцево, дом 100	Алагирский	15:07:0210110:40	003002000000 Земли населенных пунктов	Под жилую застройку	13	02:02:01:0	3 100	342,90	1 062 990,00
16999	Республика Северная Осетия-Алания, р-н Алагирский, с. Суадаг, пер. Колхозный, 1	Алагирский	15:07:0210110:43	003002000000 Земли населенных пунктов	Для ведения личного подсобного хозяйства	13	02:02:02:0	4 242	342,90	1 454 581,80
17000	Респ. Северная Осетия - Алания, р-н Алагирский, с. Суадаг, пер. Колхозный, дом 3	Алагирский	15:07:0210110:44	003002000000 Земли населенных пунктов	Под жилую застройку	13	02:02:01:0	2 500	342,90	857 250,00
17001	Республика Северная Осетия-Алания, р-н Алагирский, с. Суадаг, пер. Колхозный, 5	Алагирский	15:07:0210110:45	003002000000 Земли населенных пунктов	Для ведения личного подсобного хозяйства	13	02:02:02:0	3 200	342,90	1 097 280,00
17002	Респ. Северная Осетия - Алания, р-н Алагирский, с. Суадаг, ул. Садовая, дом 2	Алагирский	15:07:0210110:46	003002000000 Земли населенных пунктов	Под жилую застройку	13	02:02:01:0	3 000	342,90	1 028 700,00
17003	Респ. Северная Осетия - Алания, р-н Алагирский, с. Суадаг, ул. Садовая, дом 6	Алагирский	15:07:0210110:48	003002000000 Земли населенных пунктов	Для ведения личного подсобного хозяйства	13	02:02:02:0	4 743	342,90	1 626 374,70
17004	Северная Осетия - Алания респ, р-н Алагирский, с. Суадаг, ул. Садовая, 8	Алагирский	15:07:0210110:49	003002000000 Земли населенных пунктов	Для ведения личного подсобного хозяйства	13	02:02:02:0	1 105	342,90	378 904,50
17005	Республика Северная Осетия-Алания, р-н Алагирский, с Суадаг, ул Аслана Хадарцева, д 30	Алагирский	15:07:0210110:5	003002000000 Земли населенных пунктов	Для ведения личного подсобного хозяйства	13	02:02:02:0	1 872	342,90	641 908,80
17006	Респ. Северная Осетия - Алания, р-н Алагирский, с. Суадаг, ул. Садовая, дом 10	Алагирский	15:07:0210110:50	003002000000 Земли населенных пунктов	Для ведения личного подсобного хозяйства	13	02:02:02:0	2 175	342,90	745 807,50
17007	Республика Северная Осетия-Алания, р-н Алагирский, с. Суадаг, ул. Садовая, 12	Алагирский	15:07:0210110:51	003002000000 Земли населенных пунктов	Для ведения личного подсобного хозяйства	13	02:02:02:0	5 949	342,90	2 039 912,10
17008	Российская Федерация, Республика Северная Осетия-Алания, Алагирский район, с. Суадаг, ул. Аслана Хадарцева, 38	Алагирский	15:07:0210110:54	003002000000 Земли населенных пунктов	Для ведения личного подсобного хозяйства	13	02:02:02:0	5 276	342,90	1 809 140,40
17009	Респ. Северная Осетия - Алания, р-н Алагирский, с. Суадаг, пер. Колхозный, дом 3	Алагирский	15:07:0210110:55	003002000000 Земли населенных пунктов	Для ведения личного подсобного хозяйства	13	02:02:02:0	6 263	342,90	2 147 582,70
17010	Респ. Северная Осетия - Алания, р-н Алагирский, с. Суадаг, ул Аслана Хадарцево, дом 66	Алагирский	15:07:0210110:56	003002000000 Земли населенных пунктов	Для ведения личного подсобного хозяйства	13	02:02:02:0	4 695	342,90	1 609 915,50
17011	Северная Осетия - Алания респ, р-н Алагирский, с Суадаг, ул Аслана Хадарцева, 32	Алагирский	15:07:0210110:57	003002000000 Земли населенных пунктов	Для ведения личного подсобного хозяйства	13	02:02:02:0	4 600	342,90	1 577 340,00
17012	Респ. Северная Осетия - Алания, р-н Алагирский, с. Суадаг, ул Аслана Хадарцева	Алагирский	15:07:0210110:6	003002000000 Земли населенных пунктов	Для эксплуатации жилого дома.	13	02:02:10:0	2 309	342,90	791 756,10
17013	Респ. Северная Осетия - Алания, р-н Алагирский, с. Суадаг, ул Аслана Хадарцева, дом 34	Алагирский	15:07:0210110:7	003002000000 Земли населенных пунктов	Под жилую застройку	13	02:02:01:0	4 100	342,90	1 405 890,00
17014	Респ. Северная Осетия - Алания, р-н Алагирский, с. Суадаг, ул Аслана Хадарцево, дом 36	Алагирский	15:07:0210110:8	003002000000 Земли населенных пунктов	Под жилую застройку	13	02:02:01:0	4 000	342,90	1 371 600,00
17015	Респ. Северная Осетия - Алания, р-н Алагирский, с. Суадаг, ул Аслана Хадарцево, дом 38	Алагирский	15:07:0210110:9	003002000000 Земли населенных пунктов	Под жилую застройку	13	02:02:01:0	4 400	342,90	1 508 760,00
17016	Респ. Северная Осетия - Алания, р-н Алагирский, с. Суадаг, ул. Аслана Хадарцева, 61	Алагирский	15:07:0210111:1	003002000000 Земли населенных пунктов	Для эксплуатации существующего здания почтового отделения связи	3	03:02:22:0	76	240,03	18 242,28
17017	Респ. Северная Осетия - Алания, р-н Алагирский, с. Суадаг, ул Аслана Хадарцева, дом 41	Алагирский	15:07:0210111:10	003002000000 Земли населенных пунктов	Для ведения личного подсобного хозяйства	13	02:02:02:0	3 603	342,90	1 235 468,70
17018	Республика Северная Осетия-Алания, р-н Алагирский, с Суадаг, ул Аслана Хадарцево, д 49	Алагирский	15:07:0210111:11	003002000000 Земли населенных пунктов	Для ведения личного подсобного хозяйства	13	02:02:02:0	3 504	342,90	1 201 521,60
17019	Республика Северная Осетия-Алания, р-н Алагирский, сел. Суадаг, ул. Октябрьская, 22	Алагирский	15:07:0210111:12	003002000000 Земли населенных пунктов	Для ведения личного подсобного хозяйства	13	02:02:02:0	5 521	342,90	1 893 150,90
17020	Северная Осетия - Алания респ, р-н Алагирский, с Суадаг, ул Аслана Хадарцева, 51	Алагирский	15:07:0210111:13	003002000000 Земли населенных пунктов	Для ведения личного подсобного хозяйства	13	02:02:02:0	9 519	342,90	3 264 065,10
17021	Республика Северная Осетия-Алания, р-н Алагирский, с Суадаг, ул Аслана Хадарцева, д 41б	Алагирский	15:07:0210111:14	003002000000 Земли населенных пунктов	Для ведения личного подсобного хозяйства	13	02:02:02:0	883	342,90	302 780,70
17022	Республика Северная Осетия-Алания, Алагирский рн, с. Суадаг, ул. Аслана Хадарцева, 61 а	Алагирский	15:07:0210111:172	003002000000 Земли населенных пунктов	Связь	6	06:08:0	35	574,35	20 102,25
17023	Российская Федерация, Республика Северная Осетия-Алания, Алагирский муниципальный район, Суадагское сельское поселение, с. Суадаг, ул. Октябрьская	Алагирский	15:07:0210111:174	003002000000 Земли населенных пунктов	Для ведения личного подсобного хозяйства	13	02:02:02:0	1 395	342,90	478 345,50
17024	Российская Федерация, Республика Северная Осетия-Алания, Алагирский муниципальный район, Суадагское сельское поселение, с. Суадаг, ул. Октябрьская	Алагирский	15:07:0210111:175	003002000000 Земли населенных пунктов	Для ведения личного подсобного хозяйства	13	02:02:02:0	180	342,90	61 722,00
17025	Российская Федерация, Республика Северная Осетия-Алания, Алагирский муниципальный район, Суадагское сельское поселение, с. Суадаг, ул. Октябрьская	Алагирский	15:07:0210111:176	003002000000 Земли населенных пунктов	Для ведения личного подсобного хозяйства	13	02:02:02:0	177	342,90	60 693,30
17026	Российская Федерация, Республика Северная Осетия-Алания, Алагирский муниципальный район, Суадагское сельское поселение, с. Суадаг, ул. Октябрьская	Алагирский	15:07:0210111:177	003002000000 Земли населенных пунктов	Для ведения личного подсобного хозяйства	13	02:02:02:0	174	342,90	59 664,60
17027	Российская Федерация, Республика Северная Осетия-Алания, Алагирский муниципальный район, Суадагское сельское поселение, с. Суадаг, ул. Октябрьская	Алагирский	15:07:0210111:178	003002000000 Земли населенных пунктов	Для ведения личного подсобного хозяйства	13	02:02:02:0	123	342,90	42 176,70
17028	Российская Федерация, Республика Северная Осетия-Алания, Алагирский муниципальный район, Суадагское сельское поселение, с. Суадаг, ул. Октябрьская	Алагирский	15:07:0210111:179	003002000000 Земли населенных пунктов	Для ведения личного подсобного хозяйства	13	02:02:02:0	271	342,90	92 925,90
17029	Российская Федерация, Республика Северная Осетия-Алания, Алагирский муниципальный район, Суадагское сельское поселение, с. Суадаг, ул. Октябрьская	Алагирский	15:07:0210111:180	003002000000 Земли населенных пунктов	Для ведения личного подсобного хозяйства	13	02:02:02:0	284	342,90	97 383,60
17030	Российская Федерация, Республика Северная Осетия-Алания, Алагирский муниципальный район, Суадагское сельское поселение, с. Суадаг, ул. Октябрьская	Алагирский	15:07:0210111:181	003002000000 Земли населенных пунктов	Для ведения личного подсобного хозяйства	13	02:02:02:0	304	342,90	104 241,60

№ п/п	Местоположение ЗУ	Район	Кадастровый номер ЗУ	Категория земель	Разрешенное использование по документу	Код вида разрешенного использования (в соответствии с классификатором видов разрешенного использования земельных участков)	Вид использования объектов недвижимости	Площадь	УПКС	КС
17031	Российская Федерация, Республика Северная Осетия-Алания, Алагирский муниципальный район, Суадагское сельское поселение, с. Суадаг, ул. Октябрьская	Алагирский	15:07:0210111:182	003002000000 Земли населенных пунктов	Для ведения личного подсобного хозяйства	13	02:0020	299	342,90	102 527,10
17032	Российская Федерация, Республика Северная Осетия-Алания, Алагирский муниципальный район, Суадагское сельское поселение, с. Суадаг, ул. Октябрьская	Алагирский	15:07:0210111:183	003002000000 Земли населенных пунктов	Для ведения личного подсобного хозяйства	13	02:0020	283	342,90	97 040,70
17033	Российская Федерация, Республика Северная Осетия-Алания, Алагирский муниципальный район, Суадагское сельское поселение, с. Суадаг, ул. Октябрьская	Алагирский	15:07:0210111:184	003002000000 Земли населенных пунктов	Для ведения личного подсобного хозяйства	13	02:0020	273	342,90	93 611,70
17034	Российская Федерация, Республика Северная Осетия-Алания, Алагирский муниципальный район, Суадагское сельское поселение, с. Суадаг, ул. Октябрьская	Алагирский	15:07:0210111:185	003002000000 Земли населенных пунктов	Для ведения личного подсобного хозяйства	13	02:0020	263	342,90	90 182,70
17035	Российская Федерация, Республика Северная Осетия-Алания, Алагирский муниципальный район, Суадагское сельское поселение, с. Суадаг, ул. Октябрьская	Алагирский	15:07:0210111:186	003002000000 Земли населенных пунктов	Для ведения личного подсобного хозяйства	13	02:0020	253	342,90	86 753,70
17036	Республика Северная Осетия - Алания, Алагирский р-н., с. Суадаг, ул. Октябрьская, д.23	Алагирский	15:07:0210111:188	003002000000 Земли населенных пунктов	Для ведения личного подсобного хозяйства	13	02:0020	2 800	342,90	960 120,00
17037	Российская Федерация, Республика Северная Осетия-Алания, Алагирский муниципальный район, Суадагское сельское поселение, с. Суадаг, ул. Аслана Хадарцева, 36	Алагирский	15.07.0210111:2	003002000000 Земли населенных пунктов	Для ведения личного подсобного хозяйства	13	02:0020	4 181	342,90	1 433 664,90
17038	Северная Осетия - Алания респ, р-н Алагирский, с. Суадаг, ул Аслана Хадарцево, 59	Алагирский	15.07.0210111:4	003002000000 Земли населенных пунктов	Для ведения личного подсобного хозяйства	13	02:0020	3 206	342,90	1 099 337,40
17039	Респ Северная Осетия - Алания, р-н Алагирский, с. Суадаг, ул Аслана Хадарцево, дом 57	Алагирский	15:07:0210111:7	003002000000 Земли населенных пунктов	Для ведения личного подсобного хозяйства	13	02:0020	4 896	342,90	1 678 838,40
17040	Республика Северная Осетия-Алания, р-н Алагирский, с Суадаг, ул Аслана Хадарцева, д 45	Алагирский	15:07:0210111:8	003002000000 Земли населенных пунктов	Для ведения личного подсобного хозяйства	13	02:0020	2 253	342,90	772 553,70
17041	Респ. Северная Осетия - Алания, р-н Алагирский, с. Суадаг, ул Аслана Хадарцева, дом 47	Алагирский	15.07.0210111:9	003002000000 Земли населенных пунктов	Для ведения личного подсобного хозяйства	13	02:0020	6 122	342,90	2 099 233,80
17042	Респ Северная Осетия - Алания, р-н Алагирский, с. Суадаг, ул. Октябрьская, 19	Алагирский	15.07.0210112:1	003002000000 Земли населенных пунктов	Под жилую застройку	13	02:0010	4 200	342,90	1 440 180,00
17043	Российская Федерация, Республика Северная Осетия-Алания, Алагирский муниципальный район, Суадагское сельское поселение, с. Суадаг, ул. Аслана Хадарцева, 31	Алагирский	15:07:0210112:10	003002000000 Земли населенных пунктов	Для ведения личного подсобного хозяйства	13	02:0020	2 600	342,90	891 540,00
17044	Северная Осетия - Алания респ, р-н Алагирский, с Суадаг, ул Аслана Хадарцева, 33	Алагирский	15:07:0210112:11	003002000000 Земли населенных пунктов	Для ведения личного подсобного хозяйства	13	02:0020	3 116	342,90	1 068 476,40
17045	Северная Осетия - Алания респ, р-н Алагирский, с. Суадаг, ул Аслана Хадарцева, 35	Алагирский	15.07:0210112:12	003002000000 Земли населенных пунктов	Для ведения личного подсобного хозяйства	13	02:0020	3 076	342,90	1 054 760,40
17046	Респ Северная Осетия - Алания, р-н Алагирский, с. Суадаг, ул Аслана Хадарцево, дом 39	Алагирский	15.07:0210112:14	003002000000 Земли населенных пунктов	Для ведения личного подсобного хозяйства	13	02:0020	3 192	342,90	1 094 536,80
17047	Респ Северная Осетия - Алания, р-н Алагирский, с. Суадаг, ул Аслана Хадарцево, 43	Алагирский	15:07:0210112:16	003002000000 Земли населенных пунктов	Для ведения личного подсобного хозяйства	13	02:0020	1 900	342,90	651 510,00
17048	Респ. Северная Осетия - Алания, р-н Алагирский, с. Суадаг, ул Аслана Хадарцева, 47	Алагирский	15:07:0210112:18	003002000000 Земли населенных пунктов	Под жилую застройку	13	02:0010	5 000	342,90	1 714 500,00
17049	Республика Северная Осетия - Алания, Алагирский р-н, с. Суадаг, ул. Октябрьская, участок 24 "в"	Алагирский	15:07:0210112:184	003002000000 Земли населенных пунктов	Для индивидуального жилищного строительства	13	02:0010	1 000	342,90	342 900,00
17050	Республика Северная Осетия - Алания, р-н Алагирский, с. Суадаг, Октябрьская, 27	Алагирский	15:07:0210112:185	003002000000 Земли населенных пунктов	Для ведения личного подсобного хозяйства	13	02:0020	2 000	342,90	685 800,00
17051	Респ Северная Осетия - Алания, Алагирский р-н, с Суадаг, ул. Аслана Хадарцева	Алагирский	15:07:0210112:186	003002000000 Земли населенных пунктов	Для ведения личного подсобного хозяйства	13	02:0020	583	342,90	199 910,70
17052	Респ Северная Осетия - Алания, Алагирский р-н, с Суадаг, ул. Аслана Хадарцева	Алагирский	15:07:0210112:187	003002000000 Земли населенных пунктов	Для ведения личного подсобного хозяйства	13	02:0020	305	342,90	104 584,50
17053	Респ Северная Осетия - Алания, Алагирский р-н, с. Суадаг	Алагирский	15:07:0210112:188	003002000000 Земли населенных пунктов	Трубопроводный транспорт	6	03:011	706	71,18	50 253,08
17054	Республика Северная Осетия-Алания, Алагирский район, с. Суадаг, ул Аслана Хадарцева	Алагирский	15:07:0210112:191	003002000000 Земли населенных пунктов	Для ведения личного подсобного хозяйства	13	02:0020	1 966	342,90	674 141,40
17055	Республика Северная Осетия-Алания, Алагирский район, с. Суадаг, ул Аслана Хадарцева	Алагирский	15:07:0210112:192	003002000000 Земли населенных пунктов	Для ведения личного подсобного хозяйства	13	02:0020	2 090	342,90	716 661,00
17056	Российская Федерация, Республика Северная Осетия-Алания, Алагирский муниципальный район, Суадагского сельское поселение, с. Суадаг, ул. Октябрьская, уч. 27 "Б"	Алагирский	15:07:0210112:193	003002000000 Земли населенных пунктов	Для ведения личного подсобного хозяйства	13	02:0020	5 010	342,90	1 717 929,00
17057	Российская Федерация, Республика Северная Осетия-Алания, Алагирский муниципальный район, Суадагское сельское поселение, с. Суадаг, ул. Октябрьская, участок 24 "б"	Алагирский	15:07:0210112:195	003002000000 Земли населенных пунктов	Для индивидуального жилищного строительства	13	02:0010	1 000	342,90	342 900,00
17058	Респ. Северная Осетия - Алания, р-н Алагирский, с. Суадаг, ул. Октябрьская, 20	Алагирский	15.07.0210112:2	003002000000 Земли населенных пунктов	Под жилую застройку	13	02:0010	4 700	342,90	1 611 630,00
17059	Респ. Северная Осетия - Алания, р-н Алагирский, с. Суадаг, ул Аслана Хадарцева, 51	Алагирский	15:07:0210112:20	003002000000 Земли населенных пунктов	Под жилую застройку	13	02:0010	5 000	342,90	1 714 500,00
17060	Респ. Северная Осетия - Алания, р-н Алагирский, с. Суадаг, ул Аслана Хадарцева, 53	Алагирский	15:07:0210112:21	003002000000 Земли населенных пунктов	Для ведения личного подсобного хозяйства	13	02:0020	5 000	342,90	1 714 500,00
17061	Респ. Северная Осетия - Алания, р-н Алагирский, с. Суадаг, ул. Октябрьская, дом 11	Алагирский	15.07:0210112:22	003002000000 Земли населенных пунктов	Для ведения личного подсобного хозяйства	13	02:0020	4 817	342,90	1 651 749,30
17062	Респ Северная Осетия - Алания, р-н Алагирский, сел Суадаг, ул. Октябрьская, 20	Алагирский	15.07.0210112:3	003002000000 Земли населенных пунктов	Для ведения личного подсобного хозяйства	13	02:0020	5 091	342,90	1 745 703,90
17063	Республика Северная Осетия-Алания, р-н Алагирский, с. Суадаг, ул. Октябрьская, 21	Алагирский	15:07:0210112:4	003002000000 Земли населенных пунктов	Для ведения личного подсобного хозяйства	13	02:0020	3 700	342,90	1 268 730,00
17064	Респ. Северная Осетия - Алания, р-н Алагирский, с. Суадаг, ул. Октябрьская, 24	Алагирский	15:07:0210112:6	003002000000 Земли населенных пунктов	Под жилую застройку	13	02:0010	2 800	342,90	960 120,00
17065	Республика Северная Осетия-Алания, р-н Алагирский, с. Суадаг, ул. Октябрьская, 32	Алагирский	15.07:0210112:66	003002000000 Земли населенных пунктов	Для ведения личного подсобного хозяйства	13	02:0020	1 800	342,90	617 220,00
17066	Республика Северная Осетия-Алания, р-н Алагирский, с. Суадаг, ул. Октябрьская, 31	Алагирский	15.07:0210112:67	003002000000 Земли населенных пунктов	Для ведения личного подсобного хозяйства	13	02:0020	1 800	342,90	617 220,00
17067	Республика Северная Осетия-Алания, р-н Алагирский, с. Суадаг, ул. Октябрьская, 25	Алагирский	15:07:0210112:68	003002000000 Земли населенных пунктов	Для индивидуальной жилой застройки	13	02:0010	1 999	342,90	685 457,10
17068	Республика Северная Осетия-Алания, р-н Алагирский, с. Суадаг, ул. Аслана Хадарцева	Алагирский	15:07:0210112:71	003002000000 Земли населенных пунктов	Для ведения личного подсобного хозяйства	13	02:0020	1 865	342,90	639 508,50
17069	Республика Северная Осетия-Алания, р-н Алагирский, с. Суадаг, ул Октябрьская, д 26	Алагирский	15.07:0210112:73	003002000000 Земли населенных пунктов	для индивидуального жилищного строительства	13	02:0010	2 000	342,90	685 800,00
17070	Респ Северная Осетия - Алания, р-н Алагирский, с. Суадаг, ул Аслана Хадарцево, 27	Алагирский	15.07.0210112:8	003002000000 Земли населенных пунктов	Для ведения личного подсобного хозяйства	13	02:0020	3 601	342,90	1 234 782,90
17071	Респ Северная Осетия - Алания, р-н Алагирский, с. Суадаг, ул Октябрьская, 1	Алагирский	15:07:0210113:1	003002000000 Земли населенных пунктов	Для ведения личного подсобного хозяйства	13	02:0020	3 213	342,90	1 101 737,70
17072	Респ. Северная Осетия - Алания, р-н Алагирский, с. Суадаг, ул. Октябрьская, 12	Алагирский	15:07:0210113:11	003002000000 Земли населенных пунктов	Для ведения личного подсобного хозяйства	13	02:0020	6 332	342,90	2 171 242,80
17073	Респ. Северная Осетия - Алания, р-н Алагирский, с. Суадаг, ул. Октябрьская, 14	Алагирский	15.07:0210113:12	003002000000 Земли населенных пунктов	Под жилую застройку	13	02:0010	3 500	342,90	1 200 150,00
17074	Северная Осетия - Алания респ, р-н Алагирский, с. Суадаг, ул. Октябрьская, 16	Алагирский	15.07:0210113:14	003002000000 Земли населенных пунктов	Для ведения личного подсобного хозяйства	13	02:0020	4 443	342,90	1 523 504,70

№ п/п	Местоположение ЗУ	Район	Кадастровый номер ЗУ	Категория земель	Разрешенное использование по документу	Код вида разрешенного использования (в соответствии с классификатором видов разрешенного использования земельных участков)	Вид использования объектов недвижимости	Площадь	УПКС	КС
17075	Респ. Северная Осетия - Алания, р-н Алагирский, с. Суадаг, ул. Октябрьская, 17	Алагирский	15:07:0210113:15	003002000000 Земли населенных пунктов	Под жилую застройку	13	02:0:10	2 500	342,90	857 250,00
17076	Респ. Северная Осетия - Алания, р-н Алагирский, с. Суадаг, ул. Октябрьская, 18	Алагирский	15:07:0210113:16	003002000000 Земли населенных пунктов	Для ведения личного подсобного хозяйства	13	02:0:20	5 017	342,90	1 720 329,30
17077	Респ Северная Осетия - Алания, Алагирский р-н, с. Суадаг, А.Хадарцева, участок №21/1	Алагирский	15:07:0210113:179	003002000000 Земли населенных пунктов	Дошкольное, начальное и среднее общее образование	3	03:0:50	3 300	437,19	1 442 727,00
17078	Респ. Северная Осетия - Алания, р-н Алагирский, с. Суадаг, ул. Октябрьская, 13	Алагирский	15.07:0210113.18	003002000000 Земли населенных пунктов	Под жилую застройку	13	02:0:10	3 600	342,90	1 234 440,00
17079	Республика Северная Осетия - Алания, Алагирский район, с. Суадаг, ул. Октябрьская,10 "а"	Алагирский	15:07:0210113:185	003002000000 Земли населенных пунктов	Для ведения личного подсобного хозяйства	13	02:0:20	1 800	342,90	617 220,00
17080	Республика Северная Осетия - Алания, Алагирский район, с. Суадаг	Алагирский	15:07:0210113:186	003002000000 Земли населенных пунктов	Для ведения личного подсобного хозяйства	13	02:0:20	1 700	342,90	582 930,00
17081	Российская Федерация, Республика Северная Осетия-Алания, Алагирский муниципальный район, Суадагское сельское поселение, с. Суадаг, ул. Аслана Хадарцева	Алагирский	15:07:0210113:188	003002000000 Земли населенных пунктов	Под жилую застройку	13	02:0:10	711	342,90	243 801,90
17082	Российская Федерация, Республика Северная Осетия-Алания, Алагирский муниципальный район, Суадагское сельское поселение, с. Суадаг, ул. Аслана Хадарцева	Алагирский	15:07:0210113:189	003002000000 Земли населенных пунктов	Под жилую застройку	13	02:0:20	3 340	342,90	1 145 286,00
17083	Республика Северная Осетия-Алания, р-н Алагирский, с Суадаг, ул Аслана Хадарцево, д 9	Алагирский	15:07:0210113:19	003002000000 Земли населенных пунктов	Для ведения личного подсобного хозяйства	13	02:0:20	3 382	342,90	1 159 687,80
17084	Российская Федерация, Республика Северная Осетия-Алания, Алагирский район, с. Суадаг, ул. Октябрьская, 15	Алагирский	15:07:0210113:191	003002000000 Земли населенных пунктов	Для ведения личного подсобного хозяйства	13	02:0:20	3 409	342,90	1 168 946,10
17085	Российская Федерация, Республика Северная Осетия-Алания, Алагирский район, с. Суадаг, ул. Октябрьская, 14	Алагирский	15:07:0210113:192	003002000000 Земли населенных пунктов	Для ведения личного подсобного хозяйства	13	02:0:20	3 000	342,90	1 028 700,00
17086	Респ. Северная Осетия - Алания, р-н Алагирский, с. Суадаг, ул. Октябрьская, дом 2	Алагирский	15.07:0210113:2	003002000000 Земли населенных пунктов	Для ведения личного подсобного хозяйства	13	02:0:20	3 570	342,90	1 224 153,00
17087	Респ. Северная Осетия - Алания, р-н Алагирский, с. Суадаг, ул Аслана Хадарцево, 11	Алагирский	15:07:0210113:20	003002000000 Земли населенных пунктов	Под жилую застройку	13	02:0:10	4 100	342,90	1 405 890,00
17088	Респ. Северная Осетия - Алания, р-н Алагирский, с. Суадаг, ул Аслана Хадарцева. 13	Алагирский	15:07:0210113:21	003002000000 Земли населенных пунктов	для ведения личного подсобного хозяйства	13	02:0:20	2 700	342,90	925 830,00
17089	Республика Северная Осетия-Алания р-н Алагирский, с Суадаг, ул Аслана Хадарцева. д 15	Алагирский	15.07:0210113.22	003002000000 Земли населенных пунктов	Для ведения личного подсобного хозяйства	13	02:0:20	3 490	342,90	1 196 721,00
17090	Северная Осетия - Алания респ, р-н Алагирский, с Суадаг, ул Аслана Хадарцева, д 17	Алагирский	15.07:0210113.23	003002000000 Земли населенных пунктов	Для ведения личного подсобного хозяйства	13	02:0:20	3 923	342,90	1 345 196,70
17091	Респ. Северная Осетия - Алания, р-н Алагирский, с. Суадаг, ул Аслана Хадарцево, 25	Алагирский	15:07:0210113:26	003002000000 Земли населенных пунктов	Для ведения личного подсобного хозяйства	13	02:0:20	3 700	342,90	1 268 730,00
17092	Респ. Северная Осетия - Алания, р-н Алагирский, с. Суадаг, ул. Октябрьская. 3	Алагирский	15:07:0210113:3	003002000000 Земли населенных пунктов	Для ведения личного подсобного хозяйства(приусадебные участки)	13	02:0:20	3 553	342,90	1 218 323,70
17093	Респ. Северная Осетия - Алания, р-н Алагирский, с. Суадаг, ул. Октябрьская. 4	Алагирский	15.07:0210113:4	003002000000 Земли населенных пунктов	Для ведения личного подсобного хозяйства	13	02:0:20	5 041	342,90	1 728 558,90
17094	Респ. Северная Осетия - Алания, р-н Алагирский, с. Суадаг, ул. Октябрьская, 5	Алагирский	15.07:0210113:5	003002000000 Земли населенных пунктов	Для ведения личного подсобного хозяйства	13	02:0:20	5 000	342,90	1 714 500,00
17095	Респ. Северная Осетия - Алания, р-н Алагирский, с. Суадаг, ул. Октябрьская, 6	Алагирский	15:07:0210113:62	003002000000 Земли населенных пунктов	Для ведения личного подсобного хозяйства	13	02:0:20	5 000	342,90	1 714 500,00
17096	Республика Северная Осетия-Алания р-н Алагирский, с. Суадаг, ул. Октябрьская. 5"а"	Алагирский	15:07:0210113:65	003002000000 Земли населенных пунктов	Для индивидуального жилищного строительства	13	02:0:10	1 600	342,90	548 640,00
17097	Республика Северная Осетия-Алания р-н Алагирский, с Суадаг, ул Октябрьская, 12 а	Алагирский	15.07:0210113.66	003002000000 Земли населенных пунктов	Для индивидуального жилищного строительства	13	02:0:10	2 500	342,90	857 250,00
17098	Респ. Северная Осетия - Алания, р-н Алагирский, сел. Суадаг, ул. Октябрьская. 7 а	Алагирский	15.07:0210113:7	003002000000 Земли населенных пунктов	Для ведения личного подсобного хозяйства	13	02:0:20	2 533	342,90	868 565,70
17099	Респ. Северная Осетия - Алания, р-н Алагирский, с. Суадаг, ул. Октябрьская, 7	Алагирский	15:07:0210113:8	003002000000 Земли населенных пунктов	Для ведения личного подсобного хозяйства	13	02:0:20	5 557	342,90	1 905 495,30
17100	Респ. Северная Осетия - Алания, р-н Алагирский, с. Суадаг, ул. Октябрьская. 9	Алагирский	15:07:0210113:9	003002000000 Земли населенных пунктов	Для ведения личного подсобного хозяйства	13	02:0:20	3 321	342,90	1 138 770,90
17101	Респ. Северная Осетия - Алания, р-н Алагирский, с. Суадаг, ул. Садовая, уч-к № 17	Алагирский	15.07:0210114:1	003002000000 Земли населенных пунктов	Для ведения личного подсобного хозяйства	13	02:0:20	2 500	342,90	857 250,00
17102	Респ. Северная Осетия - Алания, р-н Алагирский, с. Суадаг, ул. Садовая	Алагирский	15.07:0210114.12	003002000000 Земли населенных пунктов	Под жилую застройку	13	02:0:10	2 500	342,90	857 250,00
17103	Респ. Северная Осетия - Алания, Алагирский р-н., с. Суадаг, ул. Бритаева, уч-47/к	Алагирский	15:07:0210114:138	003002000000 Земли населенных пунктов	Ритуальная деятельность	12	12:0:10	21 244	1,49	31 653,56
17104	Респ. Северная Осетия - Алания, р-н Алагирский, с. Суадаг, ул. Садовая. 1 а	Алагирский	15:07:0210114:14	003002000000 Земли населенных пунктов	Для ведения личного подсобного хозяйства	13	02:0:20	5 748	342,90	1 970 989,20
17105	Республика Северная Осетия - Алания, Алагирский район, с Суадаг, Садовая 1в	Алагирский	15:07:0210114:141	003002000000 Земли населенных пунктов	ведение личного подсобного хозяйства (код 2.2)	13	02:0:20	943	342,90	323 354,70
17106	Северная Осетия - Алания респ, р-н Алагирский, с. Суадаг, ул. Садовая, 3 "а"	Алагирский	15.07:0210114.15	003002000000 Земли населенных пунктов	Для ведения личного подсобного хозяйства	13	02:0:20	3 384	342,90	1 160 373,60
17107	Респ. Северная Осетия-Алания, р-н Алагирский, с. Суадаг, ул. Садовая, 3"б"	Алагирский	15:07:0210114:16	003002000000 Земли населенных пунктов	Для ведения личного подсобного хозяйства	13	02:0:20	2 844	342,90	975 207,60
17108	Республика Северная Осетия-Алания р-н Алагирский, с. Суадаг, ул. Садовая, 7	Алагирский	15:07:0210114:19	003002000000 Земли населенных пунктов	Для ведения личного подсобного хозяйства	13	02:0:20	4 253	342,90	1 458 353,70
17109	Респ. Северная Осетия - Алания, р-н Алагирский, с. Суадаг, ул. Садовая. 1	Алагирский	15.07:0210114:2	003002000000 Земли населенных пунктов	Для ведения личного подсобного хозяйства	13	02:0:20	7 189	342,90	2 465 108,10
17110	Республика Северная Осетия-Алания, р-н Алагирский, с Суадаг, ул Садовая, д.5а	Алагирский	15.07:0210114.21	003002000000 Земли населенных пунктов	Для ведения личного подсобного хозяйства	13	02:0:20	3 000	342,90	1 028 700,00
17111	Республика Северная Осетия-Алания, р-н Алагирский, с. Суадаг, ул. Бритаева. 45 "а".	Алагирский	15:07:0210114:22	003002000000 Земли населенных пунктов	Для ведения личного подсобного хозяйства	13	02:0:20	1 757	342,90	602 475,30
17112	Республика Северная Осетия-Алания р-н Алагирский, с. Суадаг, ул. Бритаева, 45	Алагирский	15:07:0210114:23	003002000000 Земли населенных пунктов	Для ведения личного подсобного хозяйства	13	02:0:20	2 381	342,90	816 444,90
17113	Республика Северная Осетия-Алания р-н Алагирский, с Суадаг, ул Садовая, уч 9"а"	Алагирский	15.07:0210114.24	003002000000 Земли населенных пунктов	Для ведения личного подсобного хозяйства	13	02:0:20	2 500	342,90	857 250,00
17114	Респ. Северная Осетия - Алания, р-н Алагирский, с. Суадаг, ул. Садовая, 1 "б"	Алагирский	15.07:0210114.25	003002000000 Земли населенных пунктов	Для ведения личного подсобного хозяйства	13	02:0:20	3 800	342,90	1 303 020,00
17115	Респ. Северная Осетия - Алания, р-н Алагирский, с. Суадаг, ул. Садовая, дом 3	Алагирский	15:07:0210114:3	003002000000 Земли населенных пунктов	Под жилую застройку	13	02:0:10	4 000	342,90	1 371 600,00
17116	Респ. Северная Осетия - Алания, р-н Алагирский, с. Суадаг, ул. Садовая, дом 5	Алагирский	15:07:0210114:4	003002000000 Земли населенных пунктов	Под жилую застройку	13	02:0:10	2 500	342,90	857 250,00
17117	Респ. Северная Осетия - Алания, р-н Алагирский, с. Суадаг, ул. Садовая, дом №5	Алагирский	15:07:0210114:5	003002000000 Земли населенных пунктов	Для эксплуатации существующего жилого дома	13	02:0:10	3 800	342,90	1 303 020,00

№ п/п	Местоположение ЗУ	Район	Кадастровый номер ЗУ	Категория земель	Разрешенное использование по документу	Код вида разрешенного использования (в соответствии с классификатором видов разрешенного использования земельных участков)	Вид использования объектов недвижимости	Площадь	УПКС	КС
17118	Респ. Северная Осетия - Алания, р-н Алагирский, с. Суадаг, ул. Садовая, участок № 15	Алагирский	15:07:0210114:6	003002000000 Земли населенных пунктов	Для ведения личного подсобного хозяйства	13	02:0020	9 522	342,90	3 265 093,80
17119	Респ. Северная Осетия - Алания, р-н Алагирский, с. Суадаг, ул. Садовая, 9	Алагирский	15:07:0210114:7	003002000000 Земли населенных пунктов	Для ведения личного подсобного хозяйства	13	02:0020	3 499	342,90	1 199 807,10
17120	Респ. Северная Осетия - Алания, р-н Алагирский, с. Суадаг, ул. Садовая, дом 13	Алагирский	15:07:0210114:8	003002000000 Земли населенных пунктов	Под жилую застройку	13	02:0010	2 500	342,90	857 250,00
17121	Респ. Северная Осетия - Алания, р-н Алагирский, с. Суадаг, ул. Садовая, дом 15	Алагирский	15:07:0210114:9	003002000000 Земли населенных пунктов	Под жилую застройку	13	02:0010	2 500	342,90	857 250,00
17122	Респ. Северная Осетия - Алания, р-н Алагирский, с. Суадаг, ул Аслана Хадарцева, дом 1	Алагирский	15:07:0210115:1	003002000000 Земли населенных пунктов	Для ведения личного подсобного хозяйства	13	02:0020	2 461	342,90	843 876,90
17123	Республика Северная Осетия - Алания, Алагирский район, с. Суадаг	Алагирский	15:07:0210115:139	003002000000 Земли населенных пунктов	Коммунальное обслуживание	6	03:0012	16	351,47	5 623,52
17124	Российская Федерация, Республика Северная Осетия-Алания, Алагирский р-н, с. Суадаг, ул. Аслана Хадарцева, участок №1 "в"	Алагирский	15:07:0210115:143	003002000000 Земли населенных пунктов	Для ведения личного подсобного хозяйства	13	02:0020	381	342,90	130 644,90
17125	Респ. Северная Осетия - Алания, р-н Алагирский, с. Суадаг, ул Аслана Хадарцева, дом 3	Алагирский	15:07:0210115:2	003002000000 Земли населенных пунктов	Для ведения личного подсобного хозяйства	13	02:0020	4 199	342,90	1 439 837,10
17126	Республика Северная Осетия-Алания, р-н Алагирский, с. Суадаг, пер. Колхозный, 7	Алагирский	15:07:0210115:25	003002000000 Земли населенных пунктов	Для ведения личного подсобного хозяйства	13	02:0020	3 662	342,90	1 255 699,80
17127	Республика Северная Осетия-Алания, р-н Алагирский, с. Суадаг, ул. Аслана Хадарцева, 1 ж	Алагирский	15:07:0210115:26	003002000000 Земли населенных пунктов	Для ведения личного подсобного хозяйства	13	02:0020	1 336	342,90	458 114,40
17128	Республика Северная Осетия-Алания, р-н Алагирский, с. Суадаг, пер. Колхозный, 6	Алагирский	15:07:0210115:27	003002000000 Земли населенных пунктов	Для ведения личного подсобного хозяйства	13	02:0020	7 600	342,90	2 606 040,00
17129	Республика Северная Осетия-Алания, р-н Алагирский, с. Суадаг, ул. А. Хадарцева, 1 "в"	Алагирский	15:07:0210115:28	003002000000 Земли населенных пунктов	Для индивидуального жилищного строительства	13	02:0010	1 163	342,90	398 792,70
17130	Северная Осетия - Алания респ, р-н Алагирский, с Суадаг, ул Аслана Хадарцева, 5	Алагирский	15:07:0210115:3	003002000000 Земли населенных пунктов	Для ведения личного подсобного хозяйства	13	02:0020	3 121	342,90	1 070 190,90
17131	Респ. Северная Осетия - Алания, р-н Алагирский, с. Суадаг, ул Аслана Хадарцева, 7	Алагирский	15:07:0210115:4	003002000000 Земли населенных пунктов	Под жилую застройку	13	02:0010	3 400	342,90	1 165 860,00
17132	Респ. Северная Осетия - Алания, р-н Алагирский, с. Суадаг, ул Аслана Хадарцева	Алагирский	15:07:0210115:5	003002000000 Земли населенных пунктов	Под жилую застройку	13	02:0010	3 000	342,90	1 028 700,00
17133	Респ. Северная Осетия - Алания, р-н Алагирский, с. Суадаг, пер. Колхозный, 2	Алагирский	15:07:0210115:6	003002000000 Земли населенных пунктов	Под жилую застройку	13	02:0010	6 500	342,90	2 228 850,00
17134	Респ. Северная Осетия - Алания, р-н Алагирский, с. Суадаг, пер. Колхозный, 4	Алагирский	15:07:0210115:7	003002000000 Земли населенных пунктов	Под жилую застройку	13	02:0010	4 500	342,90	1 543 050,00
17135	Респ. Северная Осетия - Алания, р-н Алагирский, с. Суадаг, ул Аслана Хадарцева, 2	Алагирский	15:07:0210116:1	003002000000 Земли населенных пунктов	Под жилую застройку	13	02:0010	2 500	342,90	857 250,00
17136	Респ. Северная Осетия - Алания, р-н Алагирский, с. Суадаг, ул Аслана Хадарцева, 20	Алагирский	15:07:0210116:10	003002000000 Земли населенных пунктов	Под жилую застройку	13	02:0010	3 200	342,90	1 097 280,00
17137	Респ. Северная Осетия - Алания, р-н Алагирский, с. Суадаг, ул Аслана Хадарцева, 22	Алагирский	15:07:0210116:11	003002000000 Земли населенных пунктов	Под жилую застройку	13	02:0010	3 000	342,90	1 028 700,00
17138	Республика Северная Осетия - Алания, Алагирский район, с. Суадаг, ул Аслана Хадарцева, 26	Алагирский	15:07:0210116:12	003002000000 Земли населенных пунктов	Для ведения личного подсобного хозяйства	13	02:0020	3 083	342,90	1 057 346,70
17139	Респ. Северная Осетия - Алания, р-н Алагирский, с. Суадаг, ул. Кирова, 1	Алагирский	15:07:0210116:13	003002000000 Земли населенных пунктов	Под жилую застройку	13	02:0010	4 000	342,90	1 371 600,00
17140	Респ. Северная Осетия - Алания, р-н Алагирский, с. Суадаг, ул. Кирова, 3	Алагирский	15:07:0210116:14	003002000000 Земли населенных пунктов	Под жилую застройку	13	02:0010	2 500	342,90	857 250,00
17141	Респ. Северная Осетия - Алания, р-н Алагирский, с. Суадаг, ул. Кирова	Алагирский	15:07:0210116:15	003002000000 Земли населенных пунктов	Под жилую застройку	13	02:0010	2 000	342,90	685 800,00
17142	Республика Северная Осетия-Алания, Алагирский р-н, с. Суадаг, ул. Аслана Хадарцева, участок № 22/1	Алагирский	15:07:0210116:160	003002000000 Земли населенных пунктов	Для ведения личного подсобного хозяйства	13	02:0020	435	342,90	149 161,50
17143	Российская Федерация, Республика Северная Осетия-Алания, Алагирский район, с. Суадаг	Алагирский	15:07:0210116:163	003002000000 Земли населенных пунктов	Для ведения личного подсобного хозяйства	13	02:0020	1 399	342,90	479 717,10
17144	Российская Федерация, Республика Северная Осетия-Алания, Алагирский район, с. Суадаг	Алагирский	15:07:0210116:164	003002000000 Земли населенных пунктов	Для ведения личного подсобного хозяйства	13	02:0020	2 438	342,90	835 990,20
17145	Северная Осетия - Алания респ, р-н Алагирский, с Суадаг, ул Аслана Хадарцева, 24	Алагирский	15:07:0210116:17	003002000000 Земли населенных пунктов	Для ведения личного подсобного хозяйства	13	02:0020	3 113	342,90	1 067 447,70
17146	Респ. Северная Осетия - Алания, р-н Алагирский, с. Суадаг, ул Аслана Хадарцева, 6	Алагирский	15:07:0210116:3	003002000000 Земли населенных пунктов	Для ведения личного подсобного хозяйства	13	02:0020	4 288	342,90	1 470 355,20
17147	Северная Осетия - Алания респ, р-н Алагирский, с. Суадаг, ул. Кирова, 5	Алагирский	15:07:0210116:32	003002000000 Земли населенных пунктов	Для ведения личного подсобного хозяйства	13	02:0020	4 400	342,90	1 508 760,00
17148	Северная Осетия - Алания респ, р-н Алагирский, сел. Суадаг, ул. Кирова, 5 а	Алагирский	15:07:0210116:35	003002000000 Земли населенных пунктов	Для ведения личного подсобного хозяйства	13	02:0020	2 921	342,90	1 001 610,90
17149	Респ. Северная Осетия - Алания, р-н Алагирский, с. Суадаг, ул Аслана Хадарцева, 8	Алагирский	15:07:0210116:4	003002000000 Земли населенных пунктов	Под жилую застройку	13	02:0010	1 000	342,90	342 900,00
17150	Республика Северная Осетия-Алания, р-н Алагирский, с Суадаг, ул А. Хадарцева, 4	Алагирский	15:07:0210116:45	003002000000 Земли населенных пунктов	Для ведения личного подсобного хозяйства	13	02:0020	2 971	342,90	1 018 755,90
17151	Респ. Северная Осетия - Алания, р-н Алагирский, с. Суадаг, ул. А. Хадарцева, 16"а"	Алагирский	15:07:0210116:48	003002000000 Земли населенных пунктов	Для ведения личного подсобного хозяйства	13	02:0020	300	342,90	102 870,00
17152	Респ. Северная Осетия - Алания, р-н Алагирский, с. Суадаг, ул Аслана Хадарцева, 12	Алагирский	15:07:0210116:6	003002000000 Земли населенных пунктов	Под жилую застройку	13	02:0010	2 500	342,90	857 250,00
17153	Респ. Северная Осетия - Алания, р-н Алагирский, с. Суадаг, ул Аслана Хадарцева, дом 16	Алагирский	15:07:0210116:8	003002000000 Земли населенных пунктов	Для ведения личного подсобного хозяйства	13	02:0020	2 295	342,90	786 955,50
17154	Респ. Северная Осетия - Алания, р-н Алагирский, с. Суадаг, ул. А. Хадарцева, 18	Алагирский	15:07:0210116:9	003002000000 Земли населенных пунктов	Для ведения личного подсобного хозяйства	13	02:0020	2 575	342,90	882 967,50
17155	Респ. Северная Осетия - Алания, р-н Алагирский, с. Суадаг, ул. Кирова, 6	Алагирский	15:07:0210117:1	003002000000 Земли населенных пунктов	Под жилую застройку	13	02:0010	3 900	342,90	1 337 310,00
17156	Респ. Северная Осетия - Алания, р-н Алагирский, с. Суадаг, ул. Бритаева, 45	Алагирский	15:07:0210117:17	003002000000 Земли населенных пунктов	Под жилую застройку	13	02:0010	7 000	342,90	2 400 300,00
17157	Республика Северная Осетия - Алания, р-н Алагирский, с. Суадаг, ул. Бритаева, 47	Алагирский	15:07:0210117:18	003002000000 Земли населенных пунктов	Для ведения личного подсобного хозяйства	13	02:0020	2 525	342,90	865 822,50
17158	Респ. Северная Осетия - Алания, р-н Алагирский, с. Суадаг, ул. Кирова, 10	Алагирский	15:07:0210117:2	003002000000 Земли населенных пунктов	Для ведения личного подсобного хозяйства	13	02:0020	1 952	342,90	669 340,80
17159	Респ. Северная Осетия - Алания, р-н Алагирский, с. Суадаг, ул. Бритаева, 51	Алагирский	15:07:0210117:20	003002000000 Земли населенных пунктов	Под жилую застройку	13	02:0010	3 000	342,90	1 028 700,00
17160	Респ. Северная Осетия - Алания, р-н Алагирский, с. Суадаг, ул. Кирова, дом 16	Алагирский	15:07:0210117:21	003002000000 Земли населенных пунктов	Для ведения личного подсобного хозяйства	13	02:0020	3 475	342,90	1 191 577,50
17161	Респ. Северная Осетия - Алания, р-н Алагирский, с. Суадаг, ул. Кирова, дом 14	Алагирский	15:07:0210117:22	003002000000 Земли населенных пунктов	Для ведения личного подсобного хозяйства	13	02:0020	2 701	342,90	926 172,90
17162	Респ. Северная Осетия - Алания, р-н Алагирский, с. Суадаг, ул. Кирова, дом 18	Алагирский	15:07:0210117:23	003002000000 Земли населенных пунктов	Для ведения личного подсобного хозяйства	13	02:0020	3 779	342,90	1 295 819,10
17163	Респ. Северная Осетия - Алания, р-н Алагирский, с. Суадаг, ул. Бритаева, дом 32	Алагирский	15:07:0210117:24	003002000000 Земли населенных пунктов	Для ведения личного подсобного хозяйства	13	02:0020	4 203	342,90	1 441 208,70
17164	Республика Северная Осетия - Алания, Алагирский район, с. Суадаг, ул. Б.Бритаева, 26	Алагирский	15:07:0210117:25	003002000000 Земли населенных пунктов	Для ведения личного подсобного хозяйства	13	02:0020	5 114	342,90	1 753 590,60
17165	Респ. Северная Осетия - Алания, р-н Алагирский, с. Суадаг, ул. Бритаева, дом 38	Алагирский	15:07:0210117:26	003002000000 Земли населенных пунктов	Для ведения личного подсобного хозяйства	13	02:0020	3 176	342,90	1 089 050,40
17166	Северная Осетия - Алания респ, р-н Алагирский, с Суадаг, ул Бритаева, дом 34	Алагирский	15:07:0210117:27	003002000000 Земли населенных пунктов	Для ведения личного подсобного хозяйства	13	02:0020	3 889	342,90	1 333 538,10

№ п/п	Местоположение ЗУ	Район	Кадастровый номер ЗУ	Категория земель	Разрешенное использование по документу	Код вида разрешенного использования (в соответствии с классификатором видов разрешенного использования земельных участков)	Вид использования объектов недвижимости	Площадь	УПКС	КС
17167	Северная Осетия - Алания респ, р-н Алагирский, с Суадаг, ул Бритаева, 36	Алагирский	15:07:0210117:28	003002000000 Земли населенных пунктов	Для ведения личного подсобного хозяйства	13	02:0020	1 979	342,90	678 599,10
17168	Республика Северная Осетия - Алания, Алагирский район, с. Суадаг, ул. Кирова, 11	Алагирский	15:07:0210117:3	003002000000 Земли населенных пунктов	Для ведения личного подсобного хозяйства	13	02:0020	3 291	342,90	1 128 483,90
17169	Респ. Северная Осетия - Алания, р-н Алагирский, с. Суадаг, ул. Кирова, 9	Алагирский	15:07:0210117:4	003002000000 Земли населенных пунктов	Под жилую застройку	13	02:0010	4 165	342,90	1 428 178,50
17170	Респ. Северная Осетия - Алания, р-н Алагирский, с. Суадаг, ул. Кирова, 10	Алагирский	15:07:0210117:5	003002000000 Земли населенных пунктов	Под жилую застройку	13	02:0010	2 500	342,90	857 250,00
17171	Респ. Северная Осетия - Алания, р-н Алагирский, с. Суадаг, ул. Кирова, 12	Алагирский	15:07:0210117:6	003002000000 Земли населенных пунктов	Под жилую застройку	13	02:0010	3 000	342,90	1 028 700,00
17172	Республика Северная Осетия - Алания, Алагирский район, с Суадаг, ул. Б.Бритаева, 22	Алагирский	15:07:0210117:7	003002000000 Земли населенных пунктов	Для ведения личного подсобного хозяйства	13	02:0020	4 911	342,90	1 683 981,90
17173	Северная Осетия - Алания респ, р-н Алагирский, с. Суадаг, ул. Б. Бритаева, 44	Алагирский	15:07:0210117:71	003002000000 Земли населенных пунктов	Для ведения личного подсобного хозяйства	13	02:0020	4 285	342,90	1 469 326,50
17174	Республика Северная Осетия-Алания, р-н Алагирский, с. Суадаг, ул. Бритоева, 42	Алагирский	15:07:0210117:78	003002000000 Земли населенных пунктов	Для ведения личного подсобного хозяйства	13	02:0020	3 052	342,90	1 046 530,80
17175	Республика Северная Осетия-Алания, р-н Алагирский, с Суадаг, ул Бритаева, 30	Алагирский	15:07:0210117:79	003002000000 Земли населенных пунктов	Для ведения личного подсобного хозяйства	13	02:0020	3 900	342,90	1 337 310,00
17176	Республика Северная Осетия - Алания, р-н Алагирский, с. Суадаг, ул. Бритаева, 24	Алагирский	15:07:0210117:8	003002000000 Земли населенных пунктов	Для ведения личного подсобного хозяйства	13	02:0020	4 500	342,90	1 543 050,00
17177	Республика Северная Осетия-Алания, р-н Алагирский, с Суадаг, ул Кирова, д 9	Алагирский	15:07:0210117:80	003002000000 Земли населенных пунктов	Для ведения личного подсобного хозяйства	13	02:0020	4 115	342,90	1 411 033,50
17178	Респ. Северная Осетия - Алания, р-н Алагирский, с. Суадаг, ул. Бритоева, дом 35	Алагирский	15:07:0210118:10	003002000000 Земли населенных пунктов	Под жилую застройку	13	02:0010	2 500	342,90	857 250,00
17179	Республика Северная Осетия - Алания, р-н Алагирский, с Суадаг, ул Бритаева, 35	Алагирский	15:07:0210118:11	003002000000 Земли населенных пунктов	Для ведения личного подсобного хозяйства	13	02:0020	5 884	342,90	2 017 623,60
17180	Респ. Северная Осетия - Алания, р-н Алагирский, с. Суадаг, ул. Б.Бритаева, дом 35 "А"	Алагирский	15:07:0210118:12	003002000000 Земли населенных пунктов	Для ведения личного подсобного хозяйства	13	02:0020	3 249	342,90	1 114 082,10
17181	Северная Осетия - Алания респ, р-н Алагирский, сел. Суадаг, ул. Бритаева, 43	Алагирский	15:07:0210118:17	003002000000 Земли населенных пунктов	Для ведения личного подсобного хозяйства	13	02:0020	4 400	342,90	1 508 760,00
17182	Республика Северная Осетия-Алания, р-н Алагирский, с. Суадаг, ул. Бритоева, 41	Алагирский	15:07:0210118:19	003002000000 Земли населенных пунктов	Для ведения личного подсобного хозяйства	13	02:0020	6 200	342,90	2 125 980,00
17183	Северная Осетия - Алания респ, р-н Алагирский, с Суадаг, ул Бритаева, дом 40	Алагирский	15:07:0210118:2	003002000000 Земли населенных пунктов	Для ведения личного подсобного хозяйства	13	02:0020	3 177	342,90	1 089 393,30
17184	Республика Северная Осетия-Алания, р-н Алагирский, с. Суадаг, ул. Бритаева, 33 "а"	Алагирский	15:07:0210118:20	003002000000 Земли населенных пунктов	Для ведения личного подсобного хозяйства	13	02:0020	3 208	342,90	1 100 023,20
17185	Республика Северная Осетия-Алания, р-н Алагирский, с. Суадаг, ул. Бритаева	Алагирский	15:07:0210118:24	003002000000 Земли населенных пунктов	Для ведения личного подсобного хозяйства	13	02:0020	2 795	342,90	958 405,50
17186	Республика Северная Осетия-Алания, р-н Алагирский, с. Суадаг, ул. Бритоева	Алагирский	15:07:0210118:25	003002000000 Земли населенных пунктов	Для ведения личного подсобного хозяйства	13	02:0020	1 151	342,90	394 677,90
17187	Респ. Северная Осетия - Алания, р-н Алагирский, с. Суадаг, ул. Бритоева, 42	Алагирский	15:07:0210118:3	003002000000 Земли населенных пунктов	Под жилую застройку	13	02:0010	4 600	342,90	1 577 340,00
17188	Респ. Северная Осетия - Алания, р-н Алагирский, с. Суадаг, ул. Бритаева, 42	Алагирский	15:07:0210118:4	003002000000 Земли населенных пунктов	Под жилую застройку	13	02:0010	2 800	342,90	960 120,00
17189	Респ. Северная Осетия - Алания, р-н Алагирский, с. Суадаг, ул. Бритаева, 46	Алагирский	15:07:0210118:5	003002000000 Земли населенных пунктов	Под жилую застройку	13	02:0010	2 900	342,90	994 410,00
17190	Респ. Северная Осетия - Алания, р-н Алагирский, с. Суадаг, ул. Бритоева, 48	Алагирский	15:07:0210118:6	003002000000 Земли населенных пунктов	Под жилую застройку	13	02:0010	2 200	342,90	754 380,00
17191	Респ. Северная Осетия - Алания, р-н Алагирский, с. Суадаг, ул. Бритоева, 50	Алагирский	15:07:0210118:7	003002000000 Земли населенных пунктов	Под жилую застройку	13	02:0010	2 200	342,90	754 380,00
17192	Респ. Северная Осетия - Алания, р-н Алагирский, с. Суадаг, ул. Бритаева, 52	Алагирский	15:07:0210118:8	003002000000 Земли населенных пунктов	Под жилую застройку	13	02:0010	2 500	342,90	857 250,00
17193	Республика Северная Осетия - Алания, р-н Алагирский, с. Суадаг, ул. Бритаева, 37	Алагирский	15:07:0210118:9	003002000000 Земли населенных пунктов	Для ведения личного подсобного хозяйства	13	02:0020	3 880	342,90	1 330 452,00
17194	Северная Осетия - Алания респ, р-н Алагирский, с.Суадаг, ул Кирова, 1	Алагирский	15:07:0210119:1	003002000000 Земли населенных пунктов	Для эксплуатации существующего жилого дома	13	02:0010	4 269	342,90	1 463 840,10
17195	Республика Северная Осетия - Алания, Алагирский район, с Суадаг, Кирова, 16	Алагирский	15:07:0210119:119	003002000000 Земли населенных пунктов	для ведения личного подсобного хозяйства	13	02:0020	3 000	342,90	1 028 700,00
17196	Республика Северная Осетия-Алания, р-н Алагирский, с Суадаг, ул Кирова, д 1а	Алагирский	15:07:0210119:2	003002000000 Земли населенных пунктов	Для ведения личного подсобного хозяйства	13	02:0020	2 168	342,90	743 407,20
17197	Респ. Северная Осетия - Алания, р-н Алагирский, с. Суадаг, ул Аслана Хадарцева, дом 2	Алагирский	15:07:0210119:3	003002000000 Земли населенных пунктов	Для ведения личного подсобного хозяйства	13	02:0020	2 893	342,90	992 009,70
17198	Респ. Северная Осетия - Алания, р-н Алагирский, с. Суадаг, ул. Бритоева, дом б/н	Алагирский	15:07:0210120:1	003002000000 Земли населенных пунктов	Для строительства жилого дома	13	02:0010	2 300	342,90	788 670,00
17199	Респ. Северная Осетия - Алания, р-н Алагирский, с. Суадаг, ул. Бритоева, 10	Алагирский	15:07:0210120:10	003002000000 Земли населенных пунктов	Для ведения личного подсобного хозяйства	13	02:0020	3 000	342,90	1 028 700,00
17200	Респ. Северная Осетия - Алания, р-н Алагирский, с. Суадаг, ул. Бритаева, дом 6	Алагирский	15:07:0210120:11	003002000000 Земли населенных пунктов	для ведения личного подсобного хозяйства	13	02:0020	3 200	342,90	1 097 280,00
17201	Респ. Северная Осетия - Алания, р-н Алагирский, с. Суадаг, ул. Бритаева, дом 14	Алагирский	15:07:0210120:12	003002000000 Земли населенных пунктов	Для ведения личного подсобного хозяйства	13	02:0020	3 000	342,90	1 028 700,00
17202	Респ. Северная Осетия - Алания, р-н Алагирский, с. Суадаг, ул. Бритоева, дом 16	Алагирский	15:07:0210120:13	003002000000 Земли населенных пунктов	Для ведения личного подсобного хозяйства	13	02:0020	4 029	342,90	1 381 544,10
17203	Респ. Северная Осетия - Алания, р-н Алагирский, с. Суадаг, ул. Бритоева, дом 18	Алагирский	15:07:0210120:14	003002000000 Земли населенных пунктов	Для ведения личного подсобного хозяйства	13	02:0020	2 459	342,90	843 191,10
17204	Респ. Северная Осетия - Алания, р-н Алагирский, с. Суадаг, ул. Бритаева, дом 20	Алагирский	15:07:0210120:15	003002000000 Земли населенных пунктов	Для ведения личного подсобного хозяйства	13	02:0020	2 500	342,90	857 250,00
17205	Респ. Северная Осетия - Алания, р-н Алагирский, с. Суадаг, ул. Кирова, 4	Алагирский	15:07:0210120:16	003002000000 Земли населенных пунктов	Для ведения личного подсобного хозяйства	13	02:0020	2 252	342,90	772 210,80
17206	Респ. Северная Осетия - Алания, р-н Алагирский, с. Суадаг, ул. Бритоева, уч. 2 в	Алагирский	15:07:0210120:168	003002000000 Земли населенных пунктов	Для ведения личного подсобного хозяйства	13	02:0020	2 168	342,90	743 407,20
17207	Республика Северная Осетия - Алания, Алагирский район, с Суадаг, 67/2	Алагирский	15:07:0210120:169	003002000000 Земли населенных пунктов	Для ведения личного подсобного хозяйства	13	02:0020	1 059	342,90	363 131,10
17208	Респ. Северная Осетия - Алания, р-н Алагирский, с. Суадаг, ул. Кирова, дом 8	Алагирский	15:07:0210120:17	003002000000 Земли населенных пунктов	Для ведения личного подсобного хозяйства	13	02:0020	2 734	342,90	937 488,60
17209	Респ Северная Осетия - Алания, Алагирский р-н, с. Суадаг, ул. Кирова, 2	Алагирский	15:07:0210120:173	003002000000 Земли населенных пунктов	Для ведения личного подсобного хозяйства	13	02:0020	4 400	342,90	1 508 760,00
17210	Республика Северная Осетия-Алания, р-н Алагирский, с. Суадаг, ул Кирова, 2 "б"	Алагирский	15:07:0210120:177	003002000000 Земли населенных пунктов	Для ведения личного подсобного хозяйства	13	02:0020	499	342,90	171 107,10
17211	Республика Северная Осетия-Алания, Алагирский район, с. Суадаг, ул. Кирова, 2 а	Алагирский	15:07:0210120:179	003002000000 Земли населенных пунктов	Для ведения личного подсобного хозяйства	13	02:0020	681	342,90	233 514,90

№ п/п	Местоположение ЗУ	Район	Кадастровый номер ЗУ	Категория земель	Разрешенное использование по документу	Код вида разрешенного использования (в соответствии с классификатором видов разрешенного использования земельных участков)	Вид использования объектом недвижимости	Площадь	УПКС	КС
17212	Респ. Северная Осетия - Алания, р-н Алагирский, с. Суадаг, ул. Кирова, 6	Алагирский	15:07:0210120:18	0030002000000 Земли населенных пунктов	Для ведения личного подсобного хозяйства	13	02:02:02	2 291	342,90	785 583,90
17213	Республика Северная Осетия-Алания, Алагирский район, с. Суадаг, ул. Кирова, 2 в	Алагирский	15:07:0210120:180	0030002000000 Земли населенных пунктов	Для ведения личного подсобного хозяйства	13	02:02:02	516	342,90	176 936,40
17214	Республика Северная Осетия-Алания, Алагирский р-н, с. Суадаг, ул. Кирова, уч.№ 2 "Т"	Алагирский	15:07:0210120:181	0030002000000 Земли населенных пунктов	Для ведения личного подсобного хозяйства	13	02:02:02	3 000	342,90	1 028 700,00
17215	Республика Северная Осетия-Алания, Алагирский район, с Суадаг, ул Бритаева, д 2/2	Алагирский	15:07:0210120:182	0030002000000 Земли населенных пунктов	Для ведения личного подсобного хозяйства	13	02:02:02	5 300	342,90	1 817 370,00
17216	Респ. Северная Осетия - Алания, р-н Алагирский, с. Суадаг, ул. Бритоева, 2 "а"	Алагирский	15:07:0210120:19	0030002000000 Земли населенных пунктов	Для ведения личного подсобного хозяйства	13	02:02:02	3 553	342,90	1 218 323,70
17217	Республика Северная Осетия-Алания, р-н Алагирский, с Суадаг, ул. Бритаева, 2 "б"	Алагирский	15:07:0210120:2	0030002000000 Земли населенных пунктов	Для ведения личного подсобного хозяйства	13	02:02:02	3 107	342,90	1 065 390,30
17218	Респ. Северная Осетия-Алания, р-н Алагирский, с. Суадаг, ул. Бритаева, 2 "д"	Алагирский	15:07:0210120:20	0030002000000 Земли населенных пунктов	Для ведения личного подсобного хозяйства	13	02:02:02	3 022	342,90	1 036 243,80
17219	Респ. Северная Осетия - Алания, р-н Алагирский, с. Суадаг, ул. Бритоева, дом б/н	Алагирский	15:07:0210120:3	0030002000000 Земли населенных пунктов	Под жилую застройку	13	02:02:10	2 500	342,90	857 250,00
17220	Республика Северная Осетия-Алания, р-н Алагирский, с. Суадаг, ул. Бритаева, 2 Е	Алагирский	15:07:0210120:38	0030002000000 Земли населенных пунктов	Для ведения личного подсобного хозяйства	13	02:02:02	3 025	342,90	1 037 272,50
17221	Респ. Северная Осетия - Алания, р-н Алагирский, с. Суадаг, ул. Бритаева, дом б/н	Алагирский	15:07:0210120:4	0030002000000 Земли населенных пунктов	Под жилую застройку	13	02:02:10	2 500	342,90	857 250,00
17222	РСО - Алания, Алагирский район, с. Суадаг, ул. Бритаева, 2 "г"	Алагирский	15:07:0210120:48	0030002000000 Земли населенных пунктов	Для ведения личного подсобного хозяйства	13	02:02:02	2 529	342,90	867 194,10
17223	Респ. Северная Осетия - Алания, р-н Алагирский, с. Суадаг, ул. Бритоева, дом б/н	Алагирский	15:07:0210120:5	0030002000000 Земли населенных пунктов	Под жилую застройку	13	02:02:10	3 600	342,90	1 234 440,00
17224	Республика Северная Осетия-Алания, р-н Алагирский, с. Суадаг, ул. Бритоева, 2	Алагирский	15:07:0210120:6	0030002000000 Земли населенных пунктов	Для ведения личного подсобного хозяйства	13	02:02:02	3 000	342,90	1 028 700,00
17225	Российская Федерация, Республика Северная Осетия-Алания, Алагирский район, с. Суадаг, ул. Бритаева, 4	Алагирский	15:07:0210120:7	0030002000000 Земли населенных пунктов	Под жилую застройку	13	02:02:10	3 400	342,90	1 165 860,00
17226	Респ. Северная Осетия - Алания, р-н Алагирский, с. Суадаг, ул. Бритаева, 12	Алагирский	15:07:0210120:8	0030002000000 Земли населенных пунктов	Для ведения личного подсобного хозяйства	13	02:02:02	3 000	342,90	1 028 700,00
17227	Республика Северная Осетия-Алания, р-н Алагирский, с Суадаг, ул Бритаева, 8	Алагирский	15:07:0210120:9	0030002000000 Земли населенных пунктов	Под жилую застройку	13	02:02:10	2 917	342,90	1 000 239,30
17228	Респ. Северная Осетия - Алания, р-н Алагирский, с. Суадаг, ул. Бритоева, 1	Алагирский	15:07:0210121:1	0030002000000 Земли населенных пунктов	Для ведения личного подсобного хозяйства	13	02:02:02	7 250	342,90	2 486 025,00
17229	Республика Северная Осетия-Алания, р-н Алагирский, с Суадаг, ул Бритаева, д 19	Алагирский	15:07:0210121:10	0030002000000 Земли населенных пунктов	Под жилую застройку	13	02:02:10	6 231	342,90	2 136 609,90
17230	Республика Северная Осетия-Алания, р-н Алагирский, с Суадаг, ул Б.Бритаева, д 21	Алагирский	15:07:0210121:11	0030002000000 Земли населенных пунктов	Для ведения личного подсобного хозяйства	13	02:02:02	5 011	342,90	1 718 271,90
17231	Респ. Северная Осетия - Алания, р-н Алагирский, с. Суадаг, ул. Бритоева, дом 23	Алагирский	15:07:0210121:12	0030002000000 Земли населенных пунктов	Для ведения личного подсобного хозяйства	13	02:02:02	4 191	342,90	1 437 093,90
17232	Республика Северная Осетия-Алания, р-н Алагирский, с. Суадаг, ул. Бритоева, 25	Алагирский	15:07:0210121:13	0030002000000 Земли населенных пунктов	Для ведения личного подсобного хозяйства	13	02:02:02	3 800	342,90	1 303 020,00
17233	Респ. Северная Осетия - Алания, р-н Алагирский, с. Суадаг, ул. Бритаева, 27	Алагирский	15:07:0210121:14	0030002000000 Земли населенных пунктов	Для ведения личного подсобного хозяйства	13	02:02:02	3 800	342,90	1 303 020,00
17234	Респ. Северная Осетия - Алания, р-н Алагирский, с. Суадаг, ул. Бритаева, 29	Алагирский	15:07:0210121:15	0030002000000 Земли населенных пунктов	Для ведения личного подсобного хозяйства	13	02:02:02	3 397	342,90	1 164 831,30
17235	Республика Северная Осетия - Алания, Алагирский район, с. Суадаг, ул. Бритаева, уч. 1е	Алагирский	15:07:0210121:158	0030002000000 Земли населенных пунктов	Для ведения личного подсобного хозяйства	13	02:02:02	2 500	342,90	857 250,00
17236	Республика Северная Осетия-Алания, Алагирский район, с. Суадаг, ул. Бритоева, уч. 1б	Алагирский	15:07:0210121:159	0030002000000 Земли населенных пунктов	Для ведения личного подсобного хозяйства	13	02:02:02	2 500	342,90	857 250,00
17237	Респ. Северная Осетия - Алания, р-н Алагирский, с. Суадаг, ул. Бритаева, 31	Алагирский	15:07:0210121:16	0030002000000 Земли населенных пунктов	Для ведения личного подсобного хозяйства	13	02:02:02	3 304	342,90	1 132 941,60
17238	Республика Северная Осетия - Алания, Алагирский район, с. Суадаг, ул. Бритаева, уч. 1в	Алагирский	15:07:0210121:160	0030002000000 Земли населенных пунктов	Для ведения личного подсобного хозяйства	13	02:02:02	2 500	342,90	857 250,00
17239	Респ. Северная Осетия - Алания, р-н Алагирский, с. Суадаг, ул. Бритоева, 33	Алагирский	15:07:0210121:17	0030002000000 Земли населенных пунктов	Для ведения личного подсобного хозяйства	13	02:02:02	3 600	342,90	1 234 440,00
17240	Республика Северная Осетия - Алания, р-н Алагирский, с. Суадаг, ул. Бритаева, 3	Алагирский	15:07:0210121:2	0030002000000 Земли населенных пунктов	Для ведения личного подсобного хозяйства	13	02:02:02	1 700	342,90	582 930,00
17241	Российская Федерация, Республика Северная Осетия-Алания, Алагирский район, с. Суадаг, ул. Бритаева, 5	Алагирский	15:07:0210121:3	0030002000000 Земли населенных пунктов	Для индивидуального жилищного строительства	13	02:02:10	2 060	342,90	706 374,00
17242	Респ. Северная Осетия - Алания, р-н Алагирский, с. Суадаг, ул. Бритаева, 7	Алагирский	15:07:0210121:4	0030002000000 Земли населенных пунктов	Для ведения личного подсобного хозяйства	13	02:02:02	4 200	342,90	1 440 180,00
17243	Респ. Северная Осетия - Алания, р-н Алагирский, с. Суадаг, ул. Бритоева, дом 9	Алагирский	15:07:0210121:5	0030002000000 Земли населенных пунктов	Для ведения личного подсобного хозяйства	13	02:02:02	3 172	342,90	1 087 678,80
17244	Респ. Северная Осетия - Алания, р-н Алагирский, с. Суадаг, ул. Бритоева, 11	Алагирский	15:07:0210121:6	0030002000000 Земли населенных пунктов	Под жилую застройку	13	02:02:10	3 400	342,90	1 165 860,00
17245	Респ. Северная Осетия - Алания, р-н Алагирский, с. Суадаг, ул. Бритаева, 13	Алагирский	15:07:0210121:7	0030002000000 Земли населенных пунктов	Для ведения личного подсобного хозяйства	13	02:02:02	3 500	342,90	1 200 150,00
17246	Респ. Северная Осетия - Алания, р-н Алагирский, с. Суадаг, ул. Бритаева, 15	Алагирский	15:07:0210121:8	0030002000000 Земли населенных пунктов	Под жилую застройку	13	02:02:10	4 900	342,90	1 680 210,00
17247	Респ. Северная Осетия - Алания, р-н Алагирский, с. Суадаг, ул. Бритоева, 17	Алагирский	15:07:0210121:9	0030002000000 Земли населенных пунктов	Для ведения личного подсобного хозяйства	13	02:02:02	3 800	342,90	1 303 020,00
17248	Республика Северная Осетия-Алания, р-н Алагирский, с Верхний Бирагзанг, ул Лесная, 1	Алагирский	15:07:0220101:1	0030002000000 Земли населенных пунктов	Для ведения личного подсобного хозяйства	13	02:02:02	7 404	292,85	2 168 261,40
17249	Респ. Северная Осетия - Алания, р-н Алагирский, с. В. Бирагзанг, ул. Лесная, дом 11а	Алагирский	15:07:0220101:10	0030002000000 Земли населенных пунктов	Под жилую застройку	13	02:02:10	2 500	292,85	732 125,00
17250	Респ. Северная Осетия - Алания, р-н Алагирский, с. В. Бирагзанг, ул. Лесная, 13	Алагирский	15:07:0220101:11	0030002000000 Земли населенных пунктов	Для ведения личного подсобного хозяйства	13	02:02:02	2 500	292,85	732 125,00
17251	Респ. Северная Осетия - Алания, р-н Алагирский, с. В. Бирагзанг, ул. Лесная, дом 14	Алагирский	15:07:0220101:12	0030002000000 Земли населенных пунктов	Под жилую застройку	13	02:02:10	5 000	292,85	1 464 250,00
17252	Республика Северная Осетия-Алания, р-н Алагирский, с Верхний Бирагзанг, ул Лесная, д 2	Алагирский	15:07:0220101:2	0030002000000 Земли населенных пунктов	Для ведения личного подсобного хозяйства	13	02:02:02	2 168	292,85	634 898,80
17253	Респ Северная Осетия - Алания, Алагирский р-н, с/п Бирагзангское, с. Верхний Бирагзанг	Алагирский	15:07:0220101:212	0030002000000 Земли населенных пунктов	Коммунальное хозяйство	6	03:03:12	5	300,18	1 500,90
17254	Респ Северная Осетия - Алания, Алагирский р-н, Алагирское лесничество, Суадагское участковое лесничество квартал №1 выдел 19	Алагирский	15:07:0220101:213	0030005000000 Земли лесного фонда	Для ведения лесного хозяйства	10	10:10:10	7	15,21	106,47
17255	Респ Северная Осетия - Алания, Алагирский р-н, Алагирское лесничество, Суадагское участковое лесничество квартал №1 выдел 19	Алагирский	15:07:0220101:214	0030005000000 Земли лесного фонда	Для ведения лесного хозяйства	10	10:10:10	1	15,21	15,21
17256	Респ Северная Осетия - Алания, Алагирский р-н, Алагирское лесничество, Суадагское участковое лесничество квартал №1 выдел 19	Алагирский	15:07:0220101:215	0030005000000 Земли лесного фонда	Для ведения лесного хозяйства	10	10:10:10	4	15,21	60,84

№ п/п	Местоположение ЗУ	Район	Кадастровый номер ЗУ	Категория земель	Разрешенное использование по документу	Код вида разрешенного использования (в соответствии с классификатором видов разрешенного использования земельных участков)	Вид использования объектов недвижимости	Площадь	УПКС	КС
17257	Республика Северная Осетия-Алания, р-н Алагирский, с Верхний Бирагзанг, ул Лесная, д 3а	Алагирский	15:07:0220101:3	003002000000 Земли населенных пунктов	Под жилую застройку	13	02:0010	3 300	292,85	966 405,00
17258	Республика Северная Осетия-Алания, р-н Алагирский, с Верхний Бирагзанг, ул Лесная, д 4	Алагирский	15:07:0220101:4	003002000000 Земли населенных пунктов	Для ведения личного подсобного хозяйства	13	02:0020	3 656	292,85	1 070 659,60
17259	Республика Северная Осетия-Алания, р-н Алагирский, с Верхний Бирагзанг, ул Лесная, д 4а	Алагирский	15:07:0220101:5	003002000000 Земли населенных пунктов	Под жилую застройку	13	02:0010	2 500	292,85	732 125,00
17260	Респ Северная Осетия - Алания, р-н Алагирский, с. В. Бирагзанг, ул. Лесная, дом 5	Алагирский	15:07:0220101:6	003002000000 Земли населенных пунктов	Под жилую застройку	13	02:0010	2 500	292,85	732 125,00
17261	Респ Северная Осетия - Алания, р-н Алагирский, с. В. Бирагзанг, ул. Лесная, дом 10	Алагирский	15:07:0220101:7	003002000000 Земли населенных пунктов	Под жилую застройку	13	02:0010	3 500	292,85	1 024 975,00
17262	Респ. Северная Осетия - Алания, р-н Алагирский, с. В. Бирагзанг, ул. Лесная,12	Алагирский	15:07:0220101:8	003002000000 Земли населенных пунктов	Для ведения личного подсобного хозяйства	13	02:0020	2 500	292,85	732 125,00
17263	Респ. Северная Осетия - Алания, р-н Алагирский, с. В. Бирагзанг, ул. Лесная, дом 11	Алагирский	15:07:0220101:9	003002000000 Земли населенных пунктов	Под жилую застройку	13	02:0010	2 500	292,85	732 125,00
17264	Республика Северная Осетия-Алания, р-н Алагирский, с. В. Бирагзанг, ул. Лесная, 14"б"	Алагирский	15:07:0220102:1	003002000000 Земли населенных пунктов	Для ведения личного подсобного хозяйства	13	02:0020	1 389	292,85	406 768,65
17265	Республика Северная Осетия-Алания, р-н Алагирский, с. В.Бирагзанг, ул. Лесная, 39	Алагирский	15:07:0220102:10	003002000000 Земли населенных пунктов	Для ведения личного подсобного хозяйства	13	02:0020	2 381	292,85	697 275,85
17266	Респ. Северная Осетия - Алания, р-н Алагирский, с. В. Бирагзанг, ул. Лесная, дом 37	Алагирский	15:07:0220102:12	003002000000 Земли населенных пунктов	Под жилую застройку	13	02:0010	2 800	292,85	819 980,00
17267	Республика Северная Осетия-Алания, р-н Алагирский, с Верхний Бирагзанг, ул Лесная, д 34а	Алагирский	15:07:0220102:13	003002000000 Земли населенных пунктов	Для ведения личного подсобного хозяйства	13	02:0020	1 978	292,85	579 257,30
17268	Респ Северная Осетия - Алания, р-н Алагирский, с. Верхний Бирагзанг, ул. Лесная, дом 34	Алагирский	15:07:0220102:14	003002000000 Земли населенных пунктов	Для эксплуатации существующего жилого дома	13	02:0010	686	292,85	200 895,10
17269	РСО-Алания, Алагирский район, с В-Бирагзанг, ул. Лесная, участок 15/1	Алагирский	15:07:0220102:144	003002000000 Земли населенных пунктов	Для ведения личного подсобного хозяйства	13	02:0020	1 747	292,85	511 608,95
17270	Респ. Северная Осетия - Алания, р-н Алагирский, с. В. Бирагзанг, ул. Лесная, дом 15	Алагирский	15:07:0220102:2	003002000000 Земли населенных пунктов	Под жилую застройку	13	02:0010	2 500	292,85	732 125,00
17271	Респ. Северная Осетия - Алания, р-н Алагирский, с. В. Бирагзанг, ул. Лесная, дом 15а	Алагирский	15:07:0220102:3	003002000000 Земли населенных пунктов	Под жилую застройку	13	02:0010	2 500	292,85	732 125,00
17272	Республика Северная Осетия-Алания, р-н Алагирский, с. В.Бирагзанг, ул. Лесная, 34/1	Алагирский	15:07:0220102:32	003002000000 Земли населенных пунктов	Для ведения личного подсобного хозяйства	13	02:0020	3 051	292,85	893 485,35
17273	Респ Северная Осетия - Алания, р-н Алагирский, с. В Бирагзанг, ул. Лесная, 34/2	Алагирский	15:07:0220102:33	003002000000 Земли населенных пунктов	Для ведения личного подсобного хозяйства	13	02:0020	2 395	292,85	701 375,75
17274	Респ. Северная Осетия - Алания, р-н Алагирский, с. В. Бирагзанг, ул. Лесная, дом 14а	Алагирский	15:07:0220102:4	003002000000 Земли населенных пунктов	Под жилую застройку	13	02:0010	2 500	292,85	732 125,00
17275	Респ. Северная Осетия - Алания, р-н Алагирский, с. В. Бирагзанг, ул. Лесная,16	Алагирский	15:07:0220102:5	003002000000 Земли населенных пунктов	для ведения личного подсобного хозяйства	13	02:0020	2 494	292,85	730 367,90
17276	Республика Северная Осетия - Алания, р-н Алагирский, с. В. Бирагзанг, ул. Лесная, 17	Алагирский	15:07:0220102:6	003002000000 Земли населенных пунктов	Для ведения личного подсобного хозяйства	13	02:0020	1 312	292,85	384 219,20
17277	Республика Северная Осетия — Алания, Алагирский район, с. В. Бирагзанг, ул. Лесная, 21	Алагирский	15:07:0220102:7	003002000000 Земли населенных пунктов	Для ведения личного подсобного хозяйства	13	02:0020	1 935	292,85	566 664,75
17278	Респ. Северная Осетия - Алания, р-н Алагирский, с. В. Бирагзанг, ул. Лесная, дом 21	Алагирский	15:07:0220102:8	003002000000 Земли населенных пунктов	Под жилую застройку	13	02:0010	1 700	292,85	497 845,00
17279	Респ. Северная Осетия - Алания, р-н Алагирский, с. В. Бирагзанг, ул. Лесная, дом 20	Алагирский	15:07:0220102:9	003002000000 Земли населенных пунктов	Для ведения личного подсобного хозяйства	13	02:0020	1 400	292,85	409 990,00
17280	Республика Северная Осетия-Алания, р-н Алагирский, с. В.Бирагзанг, ул. Лесная, 19	Алагирский	15:07:0220103:1	003002000000 Земли населенных пунктов	Для ведения личного подсобного хозяйства	13	02:0020	3 603	292,85	1 055 138,55
17281	Респ. Северная Осетия - Алания, р-н Алагирский, с. В. Бирагзанг, ул. Лесная, дом 22 а	Алагирский	15:07:0220103:10	003002000000 Земли населенных пунктов	Под жилую застройку	13	02:0010	3 100	292,85	907 835,00
17282	Респ. Северная Осетия - Алания, р-н Алагирский, с. В. Бирагзанг, ул. Лесная, дом 24	Алагирский	15:07:0220103:11	003002000000 Земли населенных пунктов	Под жилую застройку	13	02:0010	3 400	292,85	995 690,00
17283	Респ. Северная Осетия - Алания, р-н Алагирский, с. В. Бирагзанг, ул. Лесная, дом 32	Алагирский	15:07:0220103:12	003002000000 Земли населенных пунктов	Под жилую застройку	13	02:0010	1 500	292,85	439 275,00
17284	Республика Северная Осетия-Алания, р-н Алагирский, с. В.Бирагзанг, ул. Лесная, 33 "а"	Алагирский	15:07:0220103:13	003002000000 Земли населенных пунктов	Для ведения личного подсобного хозяйства	13	02:0020	3 985	292,85	1 167 007,25
17285	Респ. Северная Осетия - Алания, р-н Алагирский, с. В. Бирагзанг, ул. Лесная, дом 34	Алагирский	15:07:0220103:14	003002000000 Земли населенных пунктов	Под жилую застройку	13	02:0010	5 000	292,85	1 464 250,00
17286	Респ. Северная Осетия - Алания, р-н Алагирский, с. В. Бирагзанг, ул. Лесная, дом 36	Алагирский	15:07:0220103:15	003002000000 Земли населенных пунктов	Под жилую застройку	13	02:0010	5 600	292,85	1 639 960,00
17287	Респ. Северная Осетия - Алания, р-н Алагирский, с. В. Бирагзанг, ул. Лесная, 37	Алагирский	15:07:0220103:16	003002000000 Земли населенных пунктов	Для ведения личного подсобного хозяйства	13	02:0020	2 500	292,85	732 125,00
17288	Республика Северная Осетия-Алания, Алагирский р-н, с. Верхний Бирагзанг, ул. Лесная, участок №40	Алагирский	15:07:0220103:160	003002000000 Земли населенных пунктов	Для индивидуального жилищного строительства	13	02:0010	1 682	292,85	492 573,70
17289	Республика Северная Осетия - Алания, Алагирский район, с. В. Бирагзанг, ул. Лесная, 36/1	Алагирский	15:07:0220103:161	003002000000 Земли населенных пунктов	Для ведения личного подсобного хозяйства	13	02:0020	2 441	292,85	714 846,85
17290	Республика Северная Осетия - Алания, Алагирский р-н. с. Верхний Бирагзанг, ул. Лесная, 27	Алагирский	15:07:0220103:163	003002000000 Земли населенных пунктов	Для ведения личного подсобного хозяйства	13	02:0020	1 585	292,85	464 167,25
17291	Республика Северная Осетия - Алания, Алагирский р-н. с. Верхний Бирагзанг, ул. Лесная, 27/1	Алагирский	15:07:0220103:164	003002000000 Земли населенных пунктов	Для ведения личного подсобного хозяйства	13	02:0020	1 415	292,85	414 382,75
17292	Респ Северная Осетия - Алания, р-н Алагирский, с. В. Бирагзанг, ул. Лесная, 31	Алагирский	15:07:0220103:17	003002000000 Земли населенных пунктов	Для ведения личного подсобного хозяйства	13	02:0020	2 700	292,85	790 695,00
17293	Респ Северная Осетия - Алания, р-н Алагирский, с. В. Бирагзанг, ул. Лесная	Алагирский	15:07:0220103:18	003002000000 Земли населенных пунктов	Под жилую застройку	13	02:0010	2 500	292,85	732 125,00
17294	Республика Северная Осетия-Алания, р-н Алагирский, с. В. Бирагзанг, ул. Лесная, 21 а	Алагирский	15:07:0220103:19	003002000000 Земли населенных пунктов	Для ведения личного подсобного хозяйства	13	02:0020	2 154	292,85	630 798,90
17295	Респ. Северная Осетия - Алания, р-н Алагирский, с. В. Бирагзанг, ул. Лесная, 35	Алагирский	15:07:0220103:2	003002000000 Земли населенных пунктов	Для ведения личного подсобного хозяйства	13	02:0020	1 934	292,85	566 371,90
17296	Респ Северная Осетия - Алания, р-н Алагирский, с. В Бирагзанг, ул. Лесная, 28 а	Алагирский	15:07:0220103:40	003002000000 Земли населенных пунктов	Для ведения личного подсобного хозяйства	13	02:0020	2 992	292,85	876 207,20
17297	Республика Северная Осетия-Алания, р-н Алагирский, с. В.Бирагзанг, ул. Лесная, 40 "а"	Алагирский	15:07:0220103:45	003002000000 Земли населенных пунктов	Для ведения личного подсобного хозяйства	13	02:0020	1 947	292,85	570 178,95
17298	Республика Северная Осетия-Алания, р-н Алагирский, с Верхний Бирагзанг, ул Лесная, д 30	Алагирский	15:07:0220103:48	003002000000 Земли населенных пунктов	Для эксплуатации существующего жилого дома	13	02:0010	2 769	292,85	810 901,65
17299	Респ. Северная Осетия - Алания, р-н Алагирский, с. В. Бирагзанг, ул. Лесная, дом 22	Алагирский	15:07:0220103:5	003002000000 Земли населенных пунктов	Под жилую застройку	13	02:0010	3 200	292,85	937 120,00
17300	Респ Северная Осетия - Алания, р-н Алагирский, с. В Бирагзанг, ул. Лесная, дом 29	Алагирский	15:07:0220103:6	003002000000 Земли населенных пунктов	Для эксплуатации существующего жилого дома	13	02:0010	4 349	292,85	1 273 604,65
17301	Респ Северная Осетия - Алания, р-н Алагирский, с. В. Бирагзанг, ул. Лесная, дом 25	Алагирский	15:07:0220103:7	003002000000 Земли населенных пунктов	Под жилую застройку	13	02:0010	1 500	292,85	439 275,00
17302	Российская Федерация, Республика Северная Осетия-Алания, Алагирский район, с. Верхний Бирагзанг, ул. Лесная, 26	Алагирский	15:07:0220103:8	003002000000 Земли населенных пунктов	Для ведения личного подсобного хозяйства	13	02:0020	1 799	292,85	526 837,15
17303	Респ. Северная Осетия - Алания, р-н Алагирский, с. В. Бирагзанг, ул. Лесная, 28	Алагирский	15:07:0220103:9	003002000000 Земли населенных пунктов	Для ведения личного подсобного хозяйства	13	02:0020	3 040	292,85	890 264,00
17304	Респ Северная Осетия - Алания, р-н Алагирский, с. В Бирагзанг, ул Кирова, 85	Алагирский	15:07:0220104:1	003002000000 Земли населенных пунктов	Для ведения личного подсобного хозяйства	13	02:0020	5 200	292,85	1 522 820,00
17305	Респ Северная Осетия - Алания, р-н Алагирский, с. В Бирагзанг, ул Кирова, дом 91	Алагирский	15:07:0220104:10	003002000000 Земли населенных пунктов	Под жилую застройку	13	02:0010	7 000	292,85	2 049 950,00

№ п/п	Местоположение ЗУ	Район	Кадастровый номер ЗУ	Категория земель	Разрешенное использование по документу	Код вида разрешенного использования (в соответствии с классификатором видов разрешенного использования земельных участков)	Вид использования объектов недвижимости	Площадь	УПКС	КС
17306	РСО - Алания, Алагирский район, с Верхний Бирагзанг, ул Кирова, 93	Алагирский	15:07:0220104:11	003002000000 Земли населенных пунктов	Для ведения личного подсобного хозяйства	13	02:02:02	7 690	292,85	2 252 016,50
17307	Респ. Северная Осетия - Алания, о-н Алагирский, с. В. Бирагзанг, ул. Кирова, дом 95	Алагирский	15:07:0220104:12	003002000000 Земли населенных пунктов	Под жилую застройку	13	02:02:10	5 400	292,85	1 581 390,00
17308	Респ. Северная Осетия - Алания, р-н Алагирский, с. В. Бирагзанг, ул. Лесная	Алагирский	15:07:0220104:14	003002000000 Земли населенных пунктов	Под жилую застройку	13	02:02:10	5 400	292,85	1 581 390,00
17309	Респ. Северная Осетия - Алания, р-н Алагирский, с. В. Бирагзанг, ул. Лесная, дом 2	Алагирский	15:07:0220104:15	003002000000 Земли населенных пунктов	Под жилую застройку	13	02:02:10	1 400	292,85	409 990,00
17310	Республика Северная Осетия - Алания, р-н Алагирский, с. В Бирагзанг, Кирова, 85/1	Алагирский	15:07:0220104:175	003002000000 Земли населенных пунктов	Обслуживание жилой застройки	6	03:03:12	63	300,18	18 911,34
17311	Респ. Северная Осетия - Алания, р-н Алагирский, с. В. Бирагзанг, ул. Кирова, 73	Алагирский	15:07:0220104:2	003002000000 Земли населенных пунктов	Для ведения личного подсобного хозяйства	13	02:02:02	5 200	292,85	1 522 820,00
17312	Республика Северная Осетия-Алания, р-н Алагирский, с. Верхний Бирагзанг, ул. Кирова, №97	Алагирский	15:07:0220104:3	003002000000 Земли населенных пунктов	Для ведения личного подсобного хозяйства	13	02:02:02	5 200	292,85	1 522 820,00
17313	Респ. Северная Осетия - Алания, р-н Алагирский, с. В. Бирагзанг, ул. Кирова, дом 77	Алагирский	15:07:0220104:4	003002000000 Земли населенных пунктов	Для ведения личного подсобного хозяйства	13	02:02:02	4 600	292,85	1 347 110,00
17314	Респ. Северная Осетия - Алания, р-н Алагирский, с. В. Бирагзанг, ул. Кирова, дом 79	Алагирский	15:07:0220104:5	003002000000 Земли населенных пунктов	Для эксплуатации существующего домовладения	13	02:02:10	3 900	292,85	1 142 115,00
17315	Респ. Северная Осетия - Алания, о-н Алагирский, с. В. Бирагзанг, ул. Кирова, дом 81	Алагирский	15:07:0220104:6	003002000000 Земли населенных пунктов	Под жилую застройку	13	02:02:10	6 700	292,85	1 962 095,00
17316	Республика Северная Осетия-Алания р-н Алагирский, с. В.Бирагзанг, ул. Лесная, 2 а	Алагирский	15:07:0220104:61	003002000000 Земли населенных пунктов	Для ведения личного подсобного хозяйства	13	02:02:02	2 500	292,85	732 125,00
17317	РСО - Алания, Алагирский район, с В Бирагзанг, ул. Кирова, 83	Алагирский	15:07:0220104:7	003002000000 Земли населенных пунктов	Для ведения личного подсобного хозяйства	13	02:02:02	7 000	292,85	2 049 950,00
17318	Респ. Северная Осетия - Алания, р-н Алагирский, с. В. Бирагзанг, ул. Кирова, 87	Алагирский	15:07:0220104:8	003002000000 Земли населенных пунктов	Для ведения личного подсобного хозяйства	13	02:02:02	3 000	292,85	878 550,00
17319	РСО - Алания, Алагирский район, с. В. Бирагзанг, ул. Кирова, 89	Алагирский	15:07:0220104:9	003002000000 Земли населенных пунктов	Под жилую застройку	13	02:02:10	7 200	292,85	2 108 520,00
17320	Респ. Северная Осетия - Алания, р-н Алагирский, с. В. Бирагзанг, ул. Кирова, 120	Алагирский	15:07:0220105:3	003002000000 Земли населенных пунктов	Для ведения личного подсобного хозяйства	13	02:02:02	2 800	292,85	819 980,00
17321	Респ. Северная Осетия - Алания, р-н Алагирский, с. В. Бирагзанг, ул. Кирова	Алагирский	15:07:0220105:4	003002000000 Земли населенных пунктов	Под жилую застройку	13	02:02:10	6 700	292,85	1 962 095,00
17322	Респ. Северная Осетия - Алания, р-н Алагирский, с. В. Бирагзанг, ул. Садовая, дом 17	Алагирский	15:07:0220106:10	003002000000 Земли населенных пунктов	Для ведения личного подсобного хозяйства	13	02:02:02	2 502	292,85	732 710,70
17323	Республика Северная Осетия-Алания Алагирский р-н, с. Верхний Бирагзанг, ул. Садовая, участок № 19/1	Алагирский	15:07:0220106:140	003002000000 Земли населенных пунктов	Для ведения личного подсобного хозяйства	13	02:02:02	3 000	292,85	878 550,00
17324	Респ. Северная Осетия - Алания, р-н. Алагирский, с. В.Бирагзанг, Лесная 17 А	Алагирский	15:07:0220106:141	003002000000 Земли населенных пунктов	Для ведения личного подсобного хозяйства	13	02:02:02	1 613	292,85	472 367,05
17325	Республика Северная Осетия - Алания, Алагирский р-н, с Верхний Бирагзанг, ул Садовая	Алагирский	15:07:0220106:142	003002000000 Земли населенных пунктов	Для ведения личного подсобного хозяйства	13	02:02:02	2 162	292,85	633 141,70
17326	Республика Северная Осетия - Алания, Алагирский р-н, с Верхний Бирагзанг, ул Садовая	Алагирский	15:07:0220106:143	003002000000 Земли населенных пунктов	Для ведения личного подсобного хозяйства	13	02:02:02	2 338	292,85	684 683,30
17327	Республика Северная Осетия - Алания, Алагирский район, с. В.Бирагзанг, ул. Садовая, участок 17/1	Алагирский	15:07:0220106:146	003002000000 Земли населенных пунктов	Для ведения личного подсобного хозяйства	13	02:02:02	2 500	292,85	732 125,00
17328	Российская Федерация, Республика Северная Осетия-Алания Алагирский район, с. Верхний Бирагзанг, ул. Садовая, 13	Алагирский	15:07:0220106:147	003002000000 Земли населенных пунктов	Для ведения личного подсобного хозяйства	13	02:02:02	2 502	292,85	732 710,70
17329	Республика Северная Осетия-Алания, р-н Алагирский, с Верхний Бирагзанг, ул Садовая, 1	Алагирский	15:07:0220106:2	003002000000 Земли населенных пунктов	Для ведения личного подсобного хозяйства	13	02:02:02	1 700	292,85	497 845,00
17330	Республика Северная Осетия-Алания, Алагирский район, с. Верхний Бирагзанг, ул. Садовая, 5	Алагирский	15:07:0220106:3	003002000000 Земли населенных пунктов	Для ведения личного подсобного хозяйства	13	02:02:02	4 500	292,85	1 317 825,00
17331	Республика Северная Осетия-Алания, о-н Алагирский, с Верхний Бирагзанг, ул Садовая, д 9	Алагирский	15:07:0220106:7	003002000000 Земли населенных пунктов	Под жилую застройку	13	02:02:10	1 900	292,85	556 415,00
17332	Республика Северная Осетия-Алания, р-н Алагирский, с Верхний Бирагзанг, ул Садовая	Алагирский	15:07:0220107:1	003002000000 Земли населенных пунктов	Под жилую застройку	13	02:02:10	18 700	292,85	5 476 295,00
17333	Республика Северная Осетия - Алания, Алагирский район, с. В.Бирагзанг, ул. Лесная, 31/1	Алагирский	15:07:0220107:115	003002000000 Земли населенных пунктов	Для ведения личного подсобного хозяйства	13	02:02:02	2 152	292,85	630 213,20
17334	Республика Северная Осетия - Алания, р-н Алагирский, с. В Бирагзанг, Лесная, 33/2	Алагирский	15:07:0220107:116	003002000000 Земли населенных пунктов	Для ведения личного подсобного хозяйства	13	02:02:02	3 000	292,85	878 550,00
17335	Республика Северная Осетия - Алания, Алагирский район, с В.Бирагзанг, Лесная 32/1	Алагирский	15:07:0220107:117	003002000000 Земли населенных пунктов	Для ведения личного подсобного хозяйства на полевых участках	1	01:16:0	3 000	9,57	28 710,00
17336	РСО - Алания, Алагирский район, с. В. Бирагзанг, ул. Лесная, 32/1	Алагирский	15:07:0220107:2	003002000000 Земли населенных пунктов	Для ведения личного подсобного хозяйства	13	02:02:02	2 365	292,85	692 590,25
17337	Респ. Северная Осетия - Алания, р-н Алагирский, с. В. Бирагзанг, ул. Садовая, дом 17 А	Алагирский	15:07:0220107:3	003002000000 Земли населенных пунктов	Для ведения личного подсобного хозяйства	13	02:02:02	2 609	292,85	764 045,65
17338	Респ. Северная Осетия - Алания, р-н Алагирский, с. В. Бирагзанг, ул. Кирова, 71 "а"	Алагирский	15:07:0220108:1	003002000000 Земли населенных пунктов	Для эксплуатации существующего домовладения	13	02:02:10	2 548	292,85	745 303,25
17339	Респ. Северная Осетия - Алания, о-н Алагирский, с. В. Бирагзанг, ул. Кирова, дом 61 а	Алагирский	15:07:0220108:10	003002000000 Земли населенных пунктов	Под жилую застройку	13	02:02:10	2 600	292,85	761 410,00
17340	Российская Федерация, Республика Северная Осетия-Алания, Алагирский район, с. Верхний Бирагзанг, ул. Кирова, 63	Алагирский	15:07:0220108:11	003002000000 Земли населенных пунктов	Для эксплуатации существующего домовладения.	13	02:02:10	3 558	292,85	1 041 960,30
17341	Респ. Северная Осетия - Алания, р-н Алагирский, с. В. Бирагзанг, ул. Кирова, дом 65	Алагирский	15:07:0220108:12	003002000000 Земли населенных пунктов	Под жилую застройку	13	02:02:10	2 500	292,85	732 125,00
17342	Респ. Северная Осетия - Алания, р-н Алагирский, с. В. Бирагзанг, ул. Кирова, дом 85	Алагирский	15:07:0220108:13	003002000000 Земли населенных пунктов	Под существующий жилой дом и приусадебный участок.	13	02:02:10	3 800	292,85	1 112 830,00
17343	Республика Северная Осетия - Алания, Алагирский район, с. В. Бирагзанг, ул. Кирова, дом 69	Алагирский	15:07:0220108:14	003002000000 Земли населенных пунктов	Для ведения личного подсобного хозяйства	13	02:02:02	4 100	292,85	1 200 685,00
17344	Республика Северная Осетия-Алания Алагирский муниципальный район, с. Верхний Бирагзанг, ул. Кирова. 67	Алагирский	15:07:0220108:146	003002000000 Земли населенных пунктов	Для ведения личного подсобного хозяйства	13	02:02:02	3 800	292,85	1 112 830,00
17345	Республика Северная Осетия-Алания, Алагирский район, с. Верхний Бирагзанг, ул. Кирова, участок № 63/1	Алагирский	15:07:0220108:147	003002000000 Земли населенных пунктов	Для ведения личного подсобного хозяйства	13	02:02:02	3 000	292,85	878 550,00
17346	Российская Федерация, Республика Северная Осетия-Алания, Алагирский район, с. В Бирагзанг, ул. Кирова, уч 63/2	Алагирский	15:07:0220108:148	003002000000 Земли населенных пунктов	Для ведения личного подсобного хозяйства	13	02:02:02	2 436	292,85	713 382,60
17347	Республика Северная Осетия-Алания Алагирский р-н, с. Верхний Бирагзанг, ул. Кирова. участок №61/2	Алагирский	15:07:0220108:149	003002000000 Земли населенных пунктов	Для ведения личного подсобного хозяйства	13	02:02:02	3 000	292,85	878 550,00
17348	Респ. Северная Осетия - Алания, р-н Алагирский, с. В. Бирагзанг, ул. Кирова, 77	Алагирский	15:07:0220108:15	003002000000 Земли населенных пунктов	Под установку коммерческого киоска	4	04:04:40	4	761,42	3 045,68
17349	Российская Федерация, Республика Северная Осетия-Алания, Алагирский рн. с. В.Бирагзанг, Кирова, 61/1	Алагирский	15:07:0220108:150	003002000000 Земли населенных пунктов	Для ведения личного подсобного хозяйства	13	02:02:02	3 000	292,85	878 550,00
17350	Российская Федерация, Республика Северная Осетия-Алания, Алагирский муниципальный район, Бирагзангское сельское поселение, с. Верхний Бирагзанг, ул.Кирова, участок №67/1	Алагирский	15:07:0220108:152	003002000000 Земли населенных пунктов	Для ведения личного подсобного хозяйства	13	02:02:02	961	292,85	281 428,85
17351	Российская Федерация, Республика Северная Осетия - Алания, Алагирский район, с Верхний Бирагзанг, ул Кирова, 71	Алагирский	15:07:0220108:154	003002000000 Земли населенных пунктов	Для эксплуатации существующего домовладения	13	02:02:10	518	292,85	151 696,30

№ п/п	Местоположение ЗУ	Район	Кадастровый номер ЗУ	Категория земель	Разрешенное использование по документу	Код вида разрешенного использования (в соответствии с классификатором видов разрешенного использования земельных участков)	Вид использования объектов недвижимости	Площадь	УПКС	КС
17352	Российская Федерация, Республика Северная Осетия - Алания, Алагирский район, с. Верхний Бирагзанг, ул Кирова, 71	Алагирский	15:07:0220108:155	003002000000 Земли населенных пунктов	Для эксплуатации существующего домовладения	13	02:0:010	2 004	292,85	586 871,40
17353	Респ. Северная Осетия - Алания, р-н Алагирский, с. В. Бирагзанг, ул. Кирова, дом 73 А	Алагирский	15:07:0220108:16	003002000000 Земли населенных пунктов	Для эксплуатации существующего магазина.	4	04:0:040	700	761,42	532 994,00
17354	Республика Северная Осетия-Алания, р-н Алагирский, с Верхний Бирагзанг, ул Кирова, д 71	Алагирский	15:07:0220108:2	003002000000 Земли населенных пунктов	Для эксплуатации доли существующего домовладения и ведения личного подсобного хозяйства	13	02:0:020	2 665	292,85	780 445,25
17355	Республика Северная Осетия-Алания, р-н Алагирский, с. В. Бирагзанг, ул. Кирова, 57/2	Алагирский	15:07:0220108:32	003002000000 Земли населенных пунктов	Для ведения личного подсобного хозяйства	13	02:0:020	2 421	292,85	708 989,85
17356	Республика Северная Осетия-Алания, р-н Алагирский, с. В. Бирагзанг, ул. Кирова, 57/1	Алагирский	15:07:0220108:33	003002000000 Земли населенных пунктов	Для ведения личного подсобного хозяйства	13	02:0:020	2 044	292,85	598 585,40
17357	Республика Северная Осетия-Алания, р-н Алагирский, с. В. Бирагзанг, ул. Кирова, 57	Алагирский	15:07:0220108:34	003002000000 Земли населенных пунктов	Для ведения личного подсобного хозяйства	13	02:0:020	2 535	292,85	742 374,75
17358	Респ. Северная Осетия - Алания, р-н Алагирский, с. В. Бирагзанг, ул. Кирова, 53	Алагирский	15:07:0220108:4	003002000000 Земли населенных пунктов	Для ведения личного подсобного хозяйства	13	02:0:020	2 600	292,85	761 410,00
17359	Респ Северная Осетия - Алания, р-н Алагирский, с. В Бирагзанг, ул Кирова, дом 73	Алагирский	15:07:0220108:5	003002000000 Земли населенных пунктов	Для эксплуатации существующего домовладения.	13	02:0:010	3 443	292,85	1 008 282,55
17360	Респ Северная Осетия - Алания, р-н Алагирский, с. В Бирагзанг, ул Кирова, 59	Алагирский	15:07:0220108:7	003002000000 Земли населенных пунктов	для эксплуатации по 1/2 доли существующего жилого дома	13	02:0:010	1 870	292,85	547 629,50
17361	Республика Северная Осетия-Алания, р-н Алагирский, с. В.Бирагзанг, ул. Кирова, 59 "а"	Алагирский	15:07:0220108:8	003002000000 Земли населенных пунктов	Для эксплуатации индивидуального жилого дома	13	02:0:010	2 353	292,85	689 076,05
17362	Республика Северная Осетия - Алания, р-н Алагирский, с. В. Бирагзанг, ул. Кирова, 61	Алагирский	15:07:0220108:9	003002000000 Земли населенных пунктов	Для ведения личного подсобного хозяйства	13	02:0:020	2 606	292,85	763 167,10
17363	Респ Северная Осетия - Алания, р-н Алагирский, с. В Бирагзанг, ул Кирова, дом 102	Алагирский	15:07:0220109:1	003002000000 Земли населенных пунктов	Под существующий жилой дом и приусадебный участок	13	02:0:010	1 800	292,85	527 130,00
17364	Респ Северная Осетия - Алания, р-н Алагирский, с. В Бирагзанг, ул Кирова, дом 100	Алагирский	15:07:0220109:10	003002000000 Земли населенных пунктов	Для ведения личного подсобного хозяйства	13	02:0:020	2 700	292,85	790 695,00
17365	Российская Федерация, Республика Северная Осетия-Алания, Алагирский район, с. Верхний Бирагзанг, ул. Кирова, 102	Алагирский	15:07:0220109:11	003002000000 Земли населенных пунктов	Для ведения личного подсобного хозяйства	13	02:0:020	2 842	292,85	832 279,70
17366	Респ. Северная Осетия - Алания, р-н Алагирский, с. В. Бирагзанг, ул. Кирова, дом 104	Алагирский	15:07:0220109:12	003002000000 Земли населенных пунктов	Под жилую застройку	13	02:0:010	4 900	292,85	1 434 965,00
17367	Респ Северная Осетия - Алания, р-н Алагирский, с. В Бирагзанг, ул Кирова, 106	Алагирский	15:07:0220109:13	003002000000 Земли населенных пунктов	Для эксплуатации существующего домовладения.	13	02:0:010	2 317	292,85	678 533,45
17368	Российская Федерация, Республика Северная Осетия-Алания, Алагирский район, с. Верхний Бирагзанг, ул. Кирова, 108	Алагирский	15:07:0220109:14	003002000000 Земли населенных пунктов	Для ведения личного подсобного хозяйства	13	02:0:020	2 000	292,85	585 700,00
17369	Респ. Северная Осетия - Алания, р-н Алагирский, с. В. Бирагзанг, ул. Кирова, 110	Алагирский	15:07:0220109:15	003002000000 Земли населенных пунктов	Для ведения личного подсобного хозяйства	13	02:0:020	1 700	292,85	497 845,00
17370	Респ. Северная Осетия - Алания, р-н Алагирский, с. В. Бирагзанг, ул. Кирова, дом 112	Алагирский	15:07:0220109:16	003002000000 Земли населенных пунктов	Под жилую застройку	13	02:0:010	2 500	292,85	732 125,00
17371	Респ Северная Осетия - Алания, р-н Алагирский, с. В Бирагзанг, ул Кирова, дом 114	Алагирский	15:07:0220109:17	003002000000 Земли населенных пунктов	Для эксплуатации жилого дома	13	02:0:010	3 200	292,85	937 120,00
17372	Республика Северная Осетия-Алания, р-н Алагирский, с Верхний Бирагзанг, ул Садовая, д 2	Алагирский	15:07:0220109:18	003002000000 Земли населенных пунктов	Под жилую застройку	13	02:0:010	3 000	292,85	878 550,00
17373	Российская Федерация, Республика Северная Осетия-Алания, Алагирский муниципальный район, Бирагзангское сельское поселение, с. Верхний Бирагзанг, ул. Садовая, уч. 4	Алагирский	15:07:0220109:19	003002000000 Земли населенных пунктов	Для ведения личного подсобного хозяйства	13	02:0:020	3 000	292,85	878 550,00
17374	Респ. Северная Осетия - Алания, р-н Алагирский, с. В. Бирагзанг, ул. Кирова, 82	Алагирский	15:07:0220109:2	003002000000 Земли населенных пунктов	Для ведения личного подсобного хозяйства	13	02:0:020	3 700	292,85	1 083 545,00
17375	Республика Северная Осетия-Алания, р-н Алагирский, с. Верхний Бирагзанг, ул. Садовая, 6	Алагирский	15:07:0220109:20	003002000000 Земли населенных пунктов	Для ведения личного подсобного хозяйства	13	02:0:020	3 200	292,85	937 120,00
17376	Республика Северная Осетия-Алания, р-н Алагирский, с. В. Бирагзанг, ул Садовая, 8	Алагирский	15:07:0220109:21	003002000000 Земли населенных пунктов	Для ведения личного подсобного хозяйства	13	02:0:020	3 200	292,85	937 120,00
17377	Республика Северная Осетия-Алания, р-н Алагирский, с Верхний Бирагзанг, ул Садовая, д 10	Алагирский	15:07:0220109:22	003002000000 Земли населенных пунктов	Под жилую застройку	13	02:0:010	3 000	292,85	878 550,00
17378	Республика Северная Осетия-Алания, р-н Алагирский, с Верхний Бирагзанг, ул Садовая, д 12	Алагирский	15:07:0220109:23	003002000000 Земли населенных пунктов	Под жилую застройку	13	02:0:010	3 000	292,85	878 550,00
17379	Республика Северная Осетия-Алания, р-н Алагирский, с Верхний Бирагзанг, ул Садовая, д 15	Алагирский	15:07:0220109:24	003002000000 Земли населенных пунктов	Для ведения личного подсобного хозяйства	13	02:0:020	3 000	292,85	878 550,00
17380	Республика Северная Осетия-Алания, р-н Алагирский, с Верхний Бирагзанг, ул Садовая, д 16	Алагирский	15:07:0220109:25	003002000000 Земли населенных пунктов	Под жилую застройку	13	02:0:010	3 000	292,85	878 550,00
17381	Российская Федерация, Республика Северная Осетия - Алания, Алагирский район, с Верхний Бирагзанг, ул Садовая, 1 а	Алагирский	15:07:0220109:26	003002000000 Земли населенных пунктов	Для ведения личного подсобного хозяйства	13	02:0:020	2 799	292,85	819 687,15
17382	Республика Северная Осетия-Алания, р-н Алагирский, с Верхний Бирагзанг, ул Садовая	Алагирский	15:07:0220109:27	003002000000 Земли населенных пунктов	Под жилую застройку	13	02:0:010	2 500	292,85	732 125,00
17383	Респ Северная Осетия - Алания, р-н Алагирский, с. В Бирагзанг, ул Кирова, 84	Алагирский	15:07:0220109:3	003002000000 Земли населенных пунктов	Для ведения личного подсобного хозяйства	13	02:0:020	2 200	292,85	644 270,00
17384	Респ Северная Осетия - Алания, р-н Алагирский, с. В Бирагзанг, ул Кирова, 86	Алагирский	15:07:0220109:4	003002000000 Земли населенных пунктов	Для эксплуатации существующего жилого дома.	13	02:0:010	1 478	292,85	432 832,30
17385	Респ. Северная Осетия - Алания, р-н Алагирский, с. В. Бирагзанг, ул. Кирова, дом 88	Алагирский	15:07:0220109:5	003002000000 Земли населенных пунктов	Под жилую застройку	13	02:0:010	2 300	292,85	673 555,00
17386	Республика Северная Осетия-Алания, р-н Алагирский, с Бирагзанг, ул Кирова, уч 90	Алагирский	15:07:0220109:6	003002000000 Земли населенных пунктов	Для ведения личного подсобного хозяйства	13	02:0:020	3 317	292,85	971 383,45
17387	Республика Северная Осетия-Алания, р-н Алагирский, с. В. Бирагзанг, ул Садовая, 2 а	Алагирский	15:07:0220109:66	003002000000 Земли населенных пунктов	Для ведения личного подсобного хозяйства	13	02:0:020	2 700	292,85	790 695,00
17388	Респ Северная Осетия - Алания, р-н Алагирский, с. В Бирагзанг, ул Кирова, уч 92	Алагирский	15:07:0220109:7	003002000000 Земли населенных пунктов	Для ведения личного подсобного хозяйства	13	02:0:020	3 200	292,85	937 120,00
17389	Респ. Северная Осетия - Алания, р-н Алагирский, с. В. Бирагзанг, ул. Кирова, дом 96	Алагирский	15:07:0220109:8	003002000000 Земли населенных пунктов	Под жилую застройку	13	02:0:010	1 700	292,85	497 845,00
17390	Респ. Северная Осетия - Алания, р-н Алагирский, с. В. Бирагзанг, ул. Кирова, дом 98	Алагирский	15:07:0220109:9	003002000000 Земли населенных пунктов	Под жилую застройку	13	02:0:010	5 400	292,85	1 581 390,00
17391	Республика Северная Осетия-Алания, р-н Алагирский, с Верхний Бирагзанг, ул Садовая, №54	Алагирский	15:07:0220110:11	003002000000 Земли населенных пунктов	Для ведения личного подсобного хозяйства	13	02:0:020	2 351	292,85	688 490,35
17392	Респ Северная Осетия - Алания, р-н Алагирский, с. В Бирагзанг, ул Садовая, дом 15 А	Алагирский	15:07:0220110:12	003002000000 Земли населенных пунктов	Для эксплуатации жилого дома	13	02:0:010	1 500	292,85	439 275,00
17393	Республика Северная Осетия - Алания, Алагирский район, с. Верхний Бирагзанг, ул. Садовая, д. 25	Алагирский	15:07:0220110:134	003002000000 Земли населенных пунктов	Для ведения личного подсобного хозяйства	13	02:0:020	3 401	292,85	995 982,85
17394	Российская Федерация, Республика Северная Осетия-Алания, Алагирский район, с. Верхний Бирагзанг, ул. Садовая	Алагирский	15:07:0220110:137	003002000000 Земли населенных пунктов	Для ведения личного подсобного хозяйства	13	02:0:020	2 868	292,85	839 893,80
17395	Российская Федерация, Республика Северная Осетия-Алания, Алагирский район, с. Верхний Бирагзанг, ул. Садовая	Алагирский	15:07:0220110:138	003002000000 Земли населенных пунктов	Для ведения личного подсобного хозяйства	13	02:0:020	732	292,85	214 366,20
17396	Республика Северная Осетия-Алания, р-н Алагирский, с. Верхний Бирагзанг, ул. Садовая, 59	Алагирский	15:07:0220110:19	003002000000 Земли населенных пунктов	Для ведения личного подсобного хозяйства и эксплуатации жилого дома	13	02:0:020	2 600	292,85	761 410,00

№ п/п	Местоположение ЗУ	Район	Кадастровый номер ЗУ	Категория земель	Разрешенное использование по документу	Код вида разрешенного использования (в соответствии с классификатором видов разрешенного использования земельных участков)	Вид использования объектов недвижимости	Площадь	УПКС	КС
17397	Республика Северная Осетия-Алания, р-н Алагирский, с. Верхний Бирагзанг, ул. Садовая, 21	Алагирский	15:07:0220110:2	003002000000 Земли населенных пунктов	Для ведения личного подсобного хозяйства	13	02:0020	2 300	292,85	673 555,00
17398	Республика Северная Осетия-Алания, р-н Алагирский, с Верхний Бирагзанг, ул Садовая, д 23	Алагирский	15:07:0220110:3	003002000000 Земли населенных пунктов	Под жилую застройку	13	02:0010	3 000	292,85	878 550,00
17399	Республика Северная Осетия-Алания, р-н Алагирский, с Верхний Бирагзанг, ул Садовая, уч. 45	Алагирский	15:07:0220110:4	003002000000 Земли населенных пунктов	Под жилую застройку	13	02:0010	3 700	292,85	1 083 545,00
17400	Республика Северная Осетия-Алания, р-н Алагирский, с Верхний Бирагзанг, ул Садовая, д 53	Алагирский	15:07:0220110:5	003002000000 Земли населенных пунктов	Под жилую застройку	13	02:0010	3 000	292,85	878 550,00
17401	Респ. Северная Осетия - Алания, р-н Алагирский, с. В. Бирагзанг, ул. Садовая, дом 55	Алагирский	15:07:0220110:6	003002000000 Земли населенных пунктов	Под жилую застройку	13	02:0010	2 300	292,85	673 555,00
17402	Респ. Северная Осетия - Алания, р-н Алагирский, с. В. Бирагзанг, ул. Садовая, дом 57	Алагирский	15:07:0220110:7	003002000000 Земли населенных пунктов	Под жилую застройку	13	02:0010	2 600	292,85	761 410,00
17403	Респ. Северная Осетия - Алания, р-н Алагирский, с. В. Бирагзанг, ул. Садовая, дом 15	Алагирский	15:07:0220110:9	003002000000 Земли населенных пунктов	Колхозы, п дом АМС с. В. Бирагзанг.	3	03:081	3 500	205	717 500,00
17404	Республика Северная Осетия-Алания, Алагирский район, с.В Бирагзанг, ул. Садовая, 59/1	Алагирский	15:07:0220111:112	003002000000 Земли населенных пунктов	Ведение личного подсобного хозяйства на полевых участках	1	01:160	8 500	9,57	81 345,00
17405	Республика Северная Осетия-Алания, Алагирский район, с.В Бирагзанг, ул. Садовая, 59/2	Алагирский	15:07:0220111:113	003002000000 Земли населенных пунктов	Ведение личного подсобного хозяйства на полевых участках	1	01:160	8 484	9,57	81 191,88
17406	Респ. Северная Осетия - Алания, р-н Алагирский, с. Верхний Бирагзанг, ул. Кирова, дом 64	Алагирский	15:07:0220112:11	003002000000 Земли населенных пунктов	Для ведения личного подсобного хозяйства	13	02:0020	4 682	292,85	1 371 123,70
17407	Респ. Северная Осетия - Алания, р-н Алагирский, с. В. Бирагзанг, ул. Кирова, дом 64	Алагирский	15:07:0220112:12	003002000000 Земли населенных пунктов	Под жилую застройку	13	02:0010	8 200	292,85	2 401 370,00
17408	Респ. Северная Осетия - Алания, р-н Алагирский, с. В. Бирагзанг, ул. Кирова, 68	Алагирский	15:07:0220112:13	003002000000 Земли населенных пунктов	Для ведения личного подсобного хозяйства	13	02:0020	3 684	292,85	1 078 859,40
17409	Респ. Северная Осетия - Алания, р-н Алагирский, с. В. Бирагзанг, ул. Кирова, дом 68	Алагирский	15:07:0220112:14	003002000000 Земли населенных пунктов	Под жилую застройку	13	02:0010	7 900	292,85	2 313 515,00
17410	Респ. Северная Осетия - Алания, р-н Алагирский, с. В. Бирагзанг, ул. Кирова, дом 70	Алагирский	15:07:0220112:15	003002000000 Земли населенных пунктов	Под жилую застройку	13	02:0010	6 600	292,85	1 932 810,00
17411	Респ. Северная Осетия - Алания, р-н Алагирский, с. В. Бирагзанг, ул. Кирова, 74	Алагирский	15:07:0220112:17	003002000000 Земли населенных пунктов	Для ведения личного подсобного хозяйства	13	02:0020	4 200	292,85	1 229 970,00
17412	Респ. Северная Осетия - Алания, р-н Алагирский, с. В. Бирагзанг, ул. Кирова, дом 78	Алагирский	15:07:0220112:18	003002000000 Земли населенных пунктов	Под жилую застройку	13	02:0010	7 500	292,85	2 196 375,00
17413	Республика Северная Осетия - Алания, Алагирский р-н., с. Верхний Бирагзанг, ул. Кирова, 66	Алагирский	15:07:0220112:182	003002000000 Земли населенных пунктов	Для ведения личного подсобного хозяйства	13	02:0020	4 863	292,85	1 424 129,55
17414	Российская Федерация, Республика Северная Осетия-Алания, Алагирский р-н, с. В. Бирагзанг, ул. Кирова, 62/1	Алагирский	15:07:0220112:184	003002000000 Земли населенных пунктов	Для ведение личного подсобного хозяйства	13	02:0020	1 156	292,85	338 534,60
17415	Республика Северная Осетия-Алания, Алагирский район, с. В.Бирагзанг, ул. Кирова, № 48/1	Алагирский	15:07:0220112:185	003002000000 Земли населенных пунктов	Спорт	3	05:010	6 647	80,53	535 282,91
17416	Респ. Северная Осетия - Алания, р-н Алагирский, с. В. Бирагзанг, ул. Садовая, дом 18	Алагирский	15:07:0220113:19	003002000000 Земли населенных пунктов	Под жилую застройку	13	02:0010	2 500	292,85	732 125,00
17417	Республика Северная Осетия-Алания, р-н Алагирский, с Верхний Бирагзанг, ул Кирова, д 58а	Алагирский	15:07:0220112:2	003002000000 Земли населенных пунктов	Для эксплуатации существующего здания почтового отделения связи	3	03:022	366	205	75 030,00
17418	Республика Северная Осетия - Алания, Алагирский район, с. В. Бирагзанг, ул. Садовая 17	Алагирский	15:07:0220113:20	003002000000 Земли населенных пунктов	Для ведения личного подсобного хозяйства	13	02:0020	2 500	292,85	732 125,00
17419	Респ. Северная Осетия - Алания, р-н Алагирский, с. В. Бирагзанг, ул. Кирова, дом 48	Алагирский	15:07:0220112:23	003002000000 Земли населенных пунктов	Для эксплуатации незавершенного строительством объекта Приход свят. Николая	3	03:970	3 710	2,71	10 054,10
17420	Республика Северная Осетия - Алания, Алагирский район, с. В. Бирагзанг, ул. Кирова, 50	Алагирский	15:07:0220112:3	003002000000 Земли населенных пунктов	Под жилую застройку	13	02:0010	1 400	292,85	409 990,00
17421	Северная Осетия - Алания респ., р-н Алагирский, с Верхний Бирагзанг, ул Кирова, 80 а	Алагирский	15:07:0220112:35	003002000000 Земли населенных пунктов	Для ведения личного подсобного хозяйства	13	02:0020	2 000	292,85	585 700,00
17422	Российская Федерация, Республика Северная Осетия-Алания, Алагирский район, с Верхний Бирагзанг, ул Кирова, 52	Алагирский	15:07:0220112:4	003002000000 Земли населенных пунктов	Для ведения личного подсобного хозяйства	13	02:0020	1 500	292,85	439 275,00
17423	Респ. Северная Осетия - Алания, р-н Алагирский, с. В. Бирагзанг, ул. Кирова, дом 54	Алагирский	15:07:0220112:5	003002000000 Земли населенных пунктов	Под жилую застройку	13	02:0010	2 700	292,85	790 695,00
17424	Респ. Северная Осетия - Алания, р-н Алагирский, с. В. Бирагзанг, ул. Кирова, дом 54 а	Алагирский	15:07:0220112:6	003002000000 Земли населенных пунктов	Под жилую застройку	13	02:0010	5 000	292,85	1 464 250,00
17425	Респ. Северная Осетия - Алания, р-н Алагирский, с. В. Бирагзанг, ул. Кирова, 76	Алагирский	15:07:0220112:63	003002000000 Земли населенных пунктов	Для ведения личного подсобного хозяйства	13	02:0020	2 500	292,85	732 125,00
17426	Республика Северная Осетия-Алания, р-н Алагирский, с. В. Бирагзанг, ул. Кирова, 58 б	Алагирский	15:07:0220112:64	003002000000 Земли населенных пунктов	Для ведения личного подсобного хозяйства	13	02:0020	1 960	292,85	573 986,00
17427	Республика Северная Осетия-Алания, р-н Алагирский, с Верхний Бирагзанг, ул Кирова, д 58а	Алагирский	15:07:0220112:68	003002000000 Земли населенных пунктов	Для ведения личного подсобного хозяйства	13	02:0020	5 000	292,85	1 464 250,00
17428	Респ. Северная Осетия - Алания, р-н Алагирский, с. В. Бирагзанг, ул. Кирова, 58	Алагирский	15:07:0220112:7	003002000000 Земли населенных пунктов	Для ведения личного подсобного хозяйства	13	02:0020	2 090	292,85	612 056,50
17429	Респ. Северная Осетия - Алания, р-н Алагирский, с. Верхний Бирагзанг, ул. Кирова, дом 56	Алагирский	15:07:0220112:8	003002000000 Земли населенных пунктов	Для ведения личного подсобного хозяйства	13	02:0020	2 999	292,85	878 257,15
17430	Респ. Северная Осетия - Алания, р-н Алагирский, с. В. Бирагзанг, ул. Кирова, дом 56 а	Алагирский	15:07:0220112:9	003002000000 Земли населенных пунктов	Под жилую застройку	13	02:0010	3 400	292,85	995 690,00
17431	Респ. Северная Осетия - Алания, р-н Алагирский, с. В. Бирагзанг, ул. Садовая, дом 27	Алагирский	15:07:0220113:1	003002000000 Земли населенных пунктов	Для ведения личного подсобного хозяйства	13	02:0020	3 529	292,85	1 033 467,65
17432	Респ. Северная Осетия - Алания, р-н Алагирский, с. В. Бирагзанг, ул. Садовая, дом 45	Алагирский	15:07:0220113:10	003002000000 Земли населенных пунктов	Под жилую застройку	13	02:0010	4 900	292,85	1 434 965,00
17433	Респ. Северная Осетия - Алания, р-н Алагирский, с. В. Бирагзанг, ул. Садовая, дом 45 п	Алагирский	15:07:0220113:11	003002000000 Земли населенных пунктов	Под жилую застройку	13	02:0010	2 500	292,85	732 125,00
17434	Респ. Северная Осетия - Алания, р-н Алагирский, с. В. Бирагзанг, ул. Садовая, дом 47	Алагирский	15:07:0220113:12	003002000000 Земли населенных пунктов	Под жилую застройку	13	02:0010	5 600	292,85	1 639 960,00
17435	Республика Северная Осетия-Алания, р-н Алагирский, с В. Бирагзанг, ул. Садовая, 49	Алагирский	15:07:0220113:13	003002000000 Земли населенных пунктов	Для ведения личного подсобного хозяйства	13	02:0020	2 743	292,85	803 287,55
17436	Респ. Северная Осетия - Алания, р-н Алагирский, с. В. Бирагзанг, ул. Садовая, дом 51	Алагирский	15:07:0220113:14	003002000000 Земли населенных пунктов	Для ведения личного подсобного хозяйства	13	02:0020	2 900	292,85	849 265,00
17437	Российская Федерация, Республика Северная Осетия-Алания, Алагирский муниципальный район, Бирагзангское сельское поселение, с. Верхний Бирагзанг, ул. Садовая, д. 33/1	Алагирский	15:07:0220113:142	003002000000 Земли населенных пунктов	Для ведения личного подсобного хозяйства	13	02:0020	1 100	292,85	322 135,00
17438	Северная Осетия - Алания респ, р-н Алагирский, с. В. Бирагзанг, ул. Садовая, 29а	Алагирский	15:07:0220113:18	003002000000 Земли населенных пунктов	Для ведения личного подсобного хозяйства	13	02:0020	2 400	292,85	702 840,00
17439	Респ. Северная Осетия - Алания, р-н Алагирский, с. В. Бирагзанг, ул. Садовая, 29	Алагирский	15:07:0220113:2	003002000000 Земли населенных пунктов	Для ведения личного подсобного хозяйства	13	02:0020	2 375	292,85	695 518,75
17440	Республика Северная Осетия-Алания, р-н Алагирский, с. В. Бирагзанг, ул. Садовая, 29п	Алагирский	15:07:0220113:29	003002000000 Земли населенных пунктов	Для ведения личного подсобного хозяйства	13	02:0020	2 432	292,85	712 211,20
17441	Респ. Северная Осетия - Алания, р-н Алагирский, с. В. Бирагзанг, ул. Садовая, дом 31	Алагирский	15:07:0220113:3	003002000000 Земли населенных пунктов	Под жилую застройку	13	02:0010	2 500	292,85	732 125,00
17442	Респ. Северная Осетия - Алания, р-н Алагирский, с. В. Бирагзанг, ул. Садовая, дом 33	Алагирский	15:07:0220113:4	003002000000 Земли населенных пунктов	Для ведения личного подсобного хозяйства	13	02:0020	1 400	292,85	409 990,00
17443	Северная Осетия - Алания респ, р-н Алагирский, с Верхний Бирагзанг, ул. Садовая, 35	Алагирский	15:07:0220113:5	003002000000 Земли населенных пунктов	Для ведения личного подсобного хозяйства	13	02:0020	2 570	292,85	752 624,50
17444	Респ. Северная Осетия - Алания, р-н Алагирский, с. В. Бирагзанг, ул. Садовая, дом 37	Алагирский	15:07:0220113:6	003002000000 Земли населенных пунктов	Под жилую застройку	13	02:0010	3 500	292,85	1 024 975,00
17445	Северная Осетия - Алания респ, р-н Алагирский, с Верхний Бирагзанг, ул Садовая, 30	Алагирский	15:07:0220113:7	003002000000 Земли населенных пунктов	Для ведения личного подсобного хозяйства	13	02:0020	2 549	292,85	746 474,65
17446	Республика Северная Осетия-Алания, р-н Алагирский, с В. Бирагзанг, ул Садовая, 40	Алагирский	15:07:0220113:9	003002000000 Земли населенных пунктов	Для ведения личного подсобного хозяйства	13	02:0020	1 222	292,85	357 862,70

№ п/п	Местоположение ЗУ	Район	Кадастровый номер ЗУ	Категория земель	Разрешенное использование по документу	Код вида разрешенного использования (в соответствии с классификатором видов разрешенного использования земельных участков)	Вид использования объектов недвижимости	Площадь	УПКС	КС
17447	Республика Северная Осетия - Алания, Алагирский муниципальный район, Бирагзангское сельское поселение, с. В. Бирагзанг, ул. Кирова, 31	Алагирский	15:07:0220114:1	003002000000 Земли населенных пунктов	Для ведения личного подсобного хозяйства	13	02:02:02	2 800	292,85	819 980,00
17448	Респ. Северная Осетия - Алания, р-н Алагирский, с. В. Бирагзанг, ул. Кирова, дом 37	Алагирский	15:07:0220114:11	003002000000 Земли населенных пунктов	Под жилую застройку	13	02:02:10	3 100	292,85	907 835,00
17449	Респ. Северная Осетия - Алания, р-н Алагирский, с. В. Бирагзанг, ул. Кирова, дом 39	Алагирский	15:07:0220114:12	003002000000 Земли населенных пунктов	Под жилую застройку	13	02:02:10	1 200	292,85	351 420,00
17450	Республика Северная Осетия - Алания, Алагирский район, с. В. Бирагзанг, ул. Кирова, 39	Алагирский	15:07:0220114:13	003002000000 Земли населенных пунктов	Для ведения личного подсобного хозяйства	13	02:02:02	5 400	292,85	1 581 390,00
17451	Республика Северная Осетия-Алания, р-н Алагирский, с Верхний Бирагзанг, ул Кирова, д 41	Алагирский	15:07:0220114:14	003002000000 Земли населенных пунктов	Для эксплуатации фельдшерского-акушерского пункта	3	03:04:0	703	468,57	329 404,71
17452	Респ. Северная Осетия - Алания, р-н Алагирский, с. В. Бирагзанг, ул. Кирова, дом 41 а	Алагирский	15:07:0220114:15	003002000000 Земли населенных пунктов	Для эксплуатации существующего жилого дома и приусадебного участка	13	02:02:10	3 000	292,85	878 550,00
17453	Республика Северная Осетия - Алания, Алагирский район, с Верхний Бирагзанг, ул. Набережная, 9 "а".	Алагирский	15:07:0220114:151	003002000000 Земли населенных пунктов	Для ведения личного подсобного хозяйства	13	02:02:02	1 014	292,85	296 949,90
17454	Республика Северная Осетия - Алания, Алагирский район, с Верхний Бирагзанг, ул Набережная	Алагирский	15:07:0220114:152	003002000000 Земли населенных пунктов	Для ведения личного подсобного хозяйства	13	02:02:02	586	292,85	171 610,10
17455	Респ. Северная Осетия - Алания, р-н Алагирский, с. В. Бирагзанг, ул. Кирова, 43	Алагирский	15:07:0220114:16	003002000000 Земли населенных пунктов	Для ведения личного подсобного хозяйства	13	02:02:02	3 000	292,85	878 550,00
17456	Республика Северная Осетия-Алания, р-н Алагирский, с. Верхний Бирагзанг, ул. Кирова, 45	Алагирский	15:07:0220114:17	003002000000 Земли населенных пунктов	Для ведения личного подсобного хозяйства	13	02:02:02	3 037	292,85	889 385,45
17457	Респ. Северная Осетия - Алания, р-н Алагирский, с. В. Бирагзанг, ул. Кирова, 47 а	Алагирский	15:07:0220114:18	003002000000 Земли населенных пунктов	Для ведения личного подсобного хозяйства	13	02:02:02	2 964	292,85	868 007,40
17458	Респ. Северная Осетия - Алания, р-н Алагирский, с. В. Бирагзанг, ул. Кирова, дом 31	Алагирский	15:07:0220114:2	003002000000 Земли населенных пунктов	Под жилую застройку	13	02:02:10	7 400	292,85	2 167 090,00
17459	Респ. Северная Осетия - Алания, р-н Алагирский, с. В. Бирагзанг, ул. Кирова, дом 50	Алагирский	15:07:0220114:20	003002000000 Земли населенных пунктов	Под жилую застройку	13	02:02:10	6 600	292,85	1 932 810,00
17460	Респ. Северная Осетия - Алания, р-н Алагирский, с. В. Бирагзанг, ул. Кирова, 51	Алагирский	15:07:0220114:21	003002000000 Земли населенных пунктов	Школа	3	03:05:0	13 694	373,39	5 113 202,66
17461	Республика Северная Осетия-Алания, р-н Алагирский, с Верхний Бирагзанг, ул Кирова, уч 49а	Алагирский	15:07:0220114:22	003002000000 Земли населенных пунктов	Под строительство индивидуального жилого дома	13	02:02:10	2 500	292,85	732 125,00
17462	Северная Осетия - Алания респ, р-н Алагирский, с. В. Бирагзанг, ул. Набережная, 9	Алагирский	15:07:0220114:31	003002000000 Земли населенных пунктов	Для ведения личного подсобного хозяйства	13	02:02:02	1 498	292,85	438 689,30
17463	Респ. Северная Осетия - Алания, р-н Алагирский, с. В. Бирагзанг, ул. Кирова, 47	Алагирский	15:07:0220114:37	003002000000 Земли населенных пунктов	Для ведения личного подсобного хозяйства	13	02:02:02	4 000	292,85	1 171 400,00
17464	Респ. Северная Осетия - Алания, р-н Алагирский, с. В. Бирагзанг, ул. Набережная, дом 3 а	Алагирский	15:07:0220114:4	003002000000 Земли населенных пунктов	Под жилую застройку	13	02:02:10	1 500	292,85	439 275,00
17465	Респ. Северная Осетия - Алания, р-н Алагирский, с. В. Бирагзанг, ул. Набережная, 1 а	Алагирский	15:07:0220114:6	003002000000 Земли населенных пунктов	Под существующий жилой дом и приусадебный участок	13	02:02:10	1 200	292,85	351 420,00
17466	Респ. Северная Осетия - Алания, р-н Алагирский, с. В. Бирагзанг, ул. Кирова, дом 29 а	Алагирский	15:07:0220114:8	003002000000 Земли населенных пунктов	Для ведения личного подсобного хозяйства	13	02:02:02	1 300	292,85	380 705,00
17467	Респ. Северная Осетия - Алания, р-н Алагирский, с. В. Бирагзанг, ул. Кирова, дом 33	Алагирский	15:07:0220114:9	003002000000 Земли населенных пунктов	Для ведения личного подсобного хозяйства	13	02:02:02	6 100	292,85	1 786 385,00
17468	Респ. Северная Осетия - Алания, р-н Алагирский, с. В. Бирагзанг, ул. Партизанская, дом 11	Алагирский	15:07:0220115:1	003002000000 Земли населенных пунктов	Под жилую застройку	13	02:02:10	3 000	292,85	878 550,00
17469	Республика Северная Осетия-Алания, р-н Алагирский, с. Верхний Бирагзанг, ул. Садовая, 37/1	Алагирский	15:07:0220115:22	003002000000 Земли населенных пунктов	Для индивидуального жилищного строительства	13	02:02:10	455	292,85	133 246,75
17470	Респ. Северная Осетия - Алания, р-н Алагирский, с. В. Бирагзанг, ул. Кирова, 24	Алагирский	15:07:0220116:1	003002000000 Земли населенных пунктов	Для ведения личного подсобного хозяйства	13	02:02:02	2 300	292,85	673 555,00
17471	Респ. Северная Осетия - Алания, р-н Алагирский, с. В. Бирагзанг, ул. Кирова, дом 14	Алагирский	15:07:0220116:10	003002000000 Земли населенных пунктов	Под жилую застройку	13	02:02:10	4 300	292,85	1 259 255,00
17472	Респ. Северная Осетия - Алания, р-н Алагирский, с. В.Бирагзанг, ул. Кирова, 16	Алагирский	15:07:0220116:11	003002000000 Земли населенных пунктов	Для ведения личного подсобного хозяйства	13	02:02:02	4 295	292,85	1 257 790,75
17473	Республика Северная Осетия-Алания, р-н Алагирский, с. Верхний Бирагзанг, ул. Партизанская, 2/1	Алагирский	15:07:0220116:12	003002000000 Земли населенных пунктов	Для ведения личного подсобного хозяйства	13	02:02:02	2 700	292,85	790 695,00
17474	Респ. Северная Осетия - Алания, р-н Алагирский, с. В. Бирагзанг, ул. Кирова, № 20	Алагирский	15:07:0220116:13	003002000000 Земли населенных пунктов	Для ведения личного подсобного хозяйства	13	02:02:02	4 400	292,85	1 288 540,00
17475	Респ. Северная Осетия - Алания, р-н Алагирский, с. В. Бирагзанг, ул. Кирова, № 22	Алагирский	15:07:0220116:14	003002000000 Земли населенных пунктов	Для ведения личного подсобного хозяйства	13	02:02:02	9 900	292,85	2 899 215,00
17476	Респ. Северная Осетия - Алания, р-н Алагирский, с. В. Бирагзанг, ул. Кирова, дом 26	Алагирский	15:07:0220116:15	003002000000 Земли населенных пунктов	Для ведения личного подсобного хозяйства	13	02:02:02	6 300	292,85	1 844 955,00
17477	Респ. Северная Осетия - Алания, р-н Алагирский, с. В. Бирагзанг, ул. Кирова, дом 28	Алагирский	15:07:0220116:16	003002000000 Земли населенных пунктов	Под существующий жилой дом.	13	02:02:10	3 700	292,85	1 083 545,00
17478	Респ. Северная Осетия - Алания, р-н Алагирский, с. В. Бирагзанг, ул. Кирова, дом 30	Алагирский	15:07:0220116:17	003002000000 Земли населенных пунктов	Под жилую застройку	13	02:02:10	3 600	292,85	1 054 260,00
17479	Респ. Северная Осетия - Алания, р-н Алагирский, с. В. Бирагзанг, ул. Кирова, дом 32	Алагирский	15:07:0220116:18	003002000000 Земли населенных пунктов	Для ведения личного подсобного хозяйства	13	02:02:02	4 400	292,85	1 288 540,00
17480	Респ. Северная Осетия - Алания, р-н Алагирский, с. В.Бирагзанг, ул. Кирова, 34	Алагирский	15:07:0220116:19	003002000000 Земли населенных пунктов	Для ведения личного подсобного хозяйства	13	02:02:02	4 600	292,85	1 347 110,00
17481	Республика Северная Осетия-Алания, р-н Алагирский, с Верхний Бирагзанг, ул Кирова, д 24а	Алагирский	15:07:0220116:2	003002000000 Земли населенных пунктов	Для ведения личного подсобного хозяйства	13	02:02:02	2 300	292,85	673 555,00
17482	Респ. Северная Осетия - Алания, р-н Алагирский, с. В. Бирагзанг, ул. Кирова, 36	Алагирский	15:07:0220116:20	003002000000 Земли населенных пунктов	Для ведения личного подсобного хозяйства	13	02:02:02	2 495	292,85	730 660,75
17483	Респ. Северная Осетия - Алания, р-н Алагирский, с. В. Бирагзанг, ул. Кирова, дом 40	Алагирский	15:07:0220116:22	003002000000 Земли населенных пунктов	Под существующий жилой дом	13	02:02:10	3 000	292,85	878 550,00
17484	Российская Федерация, Республика Северная Осетия-Алания, Алагирский район, с. Верхний Бирагзанг, ул. Кирова, 46	Алагирский	15:07:0220116:23	003002000000 Земли населенных пунктов	Под существующий жилой дом	13	02:02:10	2 083	292,85	610 592,25
17485	Респ. Северная Осетия - Алания, р-н Алагирский, с. В. Бирагзанг, ул. Кирова, 24 б	Алагирский	15:07:0220116:3	003002000000 Земли населенных пунктов	Для ведения личного подсобного хозяйства	13	02:02:02	2 300	292,85	673 555,00
17486	Республика Северная Осетия-Алания, р-н Алагирский, с. В. Бирагзанг, ул. Кирова, 14 а	Алагирский	15:07:0220116:36	003002000000 Земли населенных пунктов	Для ведения личного подсобного хозяйства	13	02:02:02	2 500	292,85	732 125,00
17487	Республика Северная Осетия-Алания, р-н Алагирский, с Верхний Бирагзанг, ул Кирова, д 36а	Алагирский	15:07:0220116:39	003002000000 Земли населенных пунктов	Для ведения личного подсобного хозяйства	13	02:02:02	3 000	292,85	878 550,00
17488	Республика Северная Осетия-Алания, р-н Алагирский, с Верхний Бирагзанг, ул Кирова, д 24в	Алагирский	15:07:0220116:4	003002000000 Земли населенных пунктов	Для ведения личного подсобного хозяйства	13	02:02:02	2 300	292,85	673 555,00
17489	Республика Северная Осетия-Алания, р-н Алагирский, с. Верхний Бирагзанг, ул. Кирова, 18	Алагирский	15:07:0220116:41	003002000000 Земли населенных пунктов	Для ведения личного подсобного хозяйства	13	02:02:02	4 287	292,85	1 255 447,95
17490	Республика Северная Осетия-Алания, р-н Алагирский, с. Верхний Бирагзанг, ул. Кирова, 38	Алагирский	15:07:0220116:42	003002000000 Земли населенных пунктов	Для ведения личного подсобного хозяйства	13	02:02:02	3 500	292,85	1 024 975,00
17491	Республика Северная Осетия-Алания, р-н Алагирский, с. Верхний Бирагзанг, ул. Кирова, 38 а	Алагирский	15:07:0220116:43	003002000000 Земли населенных пунктов	Для ведения личного подсобного хозяйства	13	02:02:02	4 800	292,85	1 405 680,00

№ п/п	Местоположение ЗУ	Район	Кадастровый номер ЗУ	Категория земель	Разрешенное использование по документу	Код вида разрешенного использования (в соответствии с классификатором видов разрешенного использования земельных участков)	Вид использования объектов недвижимости	Площадь	УПКС	КС
17492	Российская Федерация, Республика Северная Осетия-Алания, Алагирский муниципальный район, Бирагзангское сельское поселение, с. Верхний Бирагзанг, ул. Кирова, 42	Алагирский	15:07:0220116:5	003002000000 Земли населенных пунктов	Для ведения личного подсобного хозяйства	13	02:0020	8 843	292,85	2 589 672,55
17493	Респ. Северная Осетия - Алания, р-н Алагирский, с. В. Бирагзанг, ул. Кирова, 40	Алагирский	15:07:0220116:6	003002000000 Земли населенных пунктов	Для ведения личного подсобного хозяйства	13	02:0020	8 800	292,85	2 577 080,00
17494	Респ. Северная Осетия - Алания, р-н Алагирский, с. Верхний Бирагзанг, ул. Кирова, 46а	Алагирский	15:07:0220116:7	003002000000 Земли населенных пунктов	Для ведения личного подсобного хозяйства	13	02:0020	3 000	292,85	878 550,00
17495	Респ. Северная Осетия - Алания, р-н Алагирский, с. В. Бирагзанг, ул. Кирова, дом 44 а	Алагирский	15:07:0220116:8	003002000000 Земли населенных пунктов	Под жилую застройку	13	02:0010	3 000	292,85	878 550,00
17496	Российская Федерация, Республика Северная Осетия-Алания, Алагирский район, с. Верхний Бирагзанг, ул. Кирова, 44	Алагирский	15:07:0220116:9	003002000000 Земли населенных пунктов	Для ведения личного подсобного хозяйства	13	02:0020	7 500	292,85	2 196 375,00
17497	Респ. Северная Осетия - Алания, р-н Алагирский, с. В. Бирагзанг, ул. Набережная, 10 а	Алагирский	15:07:0220117:1	003002000000 Земли населенных пунктов	Для ведения личного подсобного хозяйства	13	02:0020	2 500	292,85	732 125,00
17498	Российская Федерация, Республика Северная Осетия - Алания, Алагирский район, с Верхний Бирагзанг, ул Набережная, 7	Алагирский	15.07:0220117.10	003002000000 Земли населенных пунктов	Для ведения личного подсобного хозяйства	13	02:0020	2 498	292.85	731 539,30
17499	Респ. Северная Осетия - Алания, р-н Алагирский, с. В. Бирагзанг, ул. Кирова, дом 1	Алагирский	15.07:0220117.11	003002000000 Земли населенных пунктов	Под жилую застройку	13	02:0010	7 700	292.85	2 254 945,00
17500	Респ. Северная Осетия - Алания, р-н Алагирский, с. В. Бирагзанг, ул. Кирова, дом 3	Алагирский	15:07:0220117:12	003002000000 Земли населенных пунктов	Под жилую застройку	13	02:0010	2 200	292,85	644 270,00
17501	Респ. Северная Осетия - Алания, р-н Алагирский, с. В. Бирагзанг, ул. Кирова, дом 5	Алагирский	15:07:0220117:13	003002000000 Земли населенных пунктов	Под жилую застройку	13	02:0010	4 900	292,85	1 434 965,00
17502	Республика Северная Осетия-Алания р-н Алагирский, с. В. Бирагзанг, ул. Кирова, 7	Алагирский	15.07:0220117.14	003002000000 Земли населенных пунктов	Для ведения личного подсобного хозяйства	13	02:0020	1 500	292.85	439 275,00
17503	Респ. Северная Осетия - Алания, р-н Алагирский, с. В. Бирагзанг, ул. Кирова, дом 9	Алагирский	15.07:0220117.15	003002000000 Земли населенных пунктов	Под жилую застройку	13	02:0010	1 500	292.85	439 275,00
17504	Респ. Северная Осетия - Алания, р-н Алагирский, с. В. Бирагзанг, ул. Кирова, дом 11	Алагирский	15:07:0220117:16	003002000000 Земли населенных пунктов	Для эксплуатации жилого дома	13	02:0010	1 558	292,85	456 260,30
17505	Респ. Северная Осетия - Алания, р-н Алагирский, с. В. Бирагзанг, ул. Кирова, дом 13	Алагирский	15:07:0220117:17	003002000000 Земли населенных пунктов	Для ведения личного подсобного хозяйства	13	02:0020	3 046	292,85	892 021,10
17506	Российская Федерация, Республика Северная Осетия-Алания, Алагирский район, с Верхний Бирагзанг, ул Кирова, уч 1/1	Алагирский	15:07:0220117:174	003002000000 Земли населенных пунктов	Для ведения личного подсобного хозяйства (приусадебный земельный участок)	13	02:0020	3 000	292.85	878 550,00
17507	Респ. Северная Осетия - Алания, р-н Алагирский, с. В. Бирагзанг, ул. Кирова, дом 15	Алагирский	15.07:0220117.18	003002000000 Земли населенных пунктов	Под жилую застройку	13	02:0010	2 200	292.85	644 270,00
17508	Респ. Северная Осетия - Алания, р-н Алагирский, с. В. Бирагзанг, ул. Кирова, 17	Алагирский	15:07:0220117:19	003002000000 Земли населенных пунктов	Для ведения личного подсобного хозяйства	13	02:0020	8 000	292,85	2 342 800,00
17509	Респ. Северная Осетия - Алания, р-н Алагирский, с. В. Бирагзанг, ул. Набережная, дом 10	Алагирский	15:07:0220117:2	003002000000 Земли населенных пунктов	Под жилую застройку	13	02:0010	2 500	292,85	732 125,00
17510	Респ. Северная Осетия - Алания, р-н Алагирский, с. В. Бирагзанг, ул. Кирова, дом 19	Алагирский	15.07:0220117.20	003002000000 Земли населенных пунктов	Под жилую застройку	13	02:0010	8 100	292.85	2 372 085,00
17511	Респ. Северная Осетия - Алания, р-н Алагирский, с. В. Бирагзанг, ул. Кирова, дом 21	Алагирский	15.07:0220117.21	003002000000 Земли населенных пунктов	Под жилую застройку	13	02:0010	1 400	292.85	409 990,00
17512	Респ. Северная Осетия - Алания, р-н Алагирский, с. В. Бирагзанг, ул. Кирова, дом 23	Алагирский	15:07:0220117:22	003002000000 Земли населенных пунктов	Под жилую застройку	13	02:0010	1 300	292,85	380 705,00
17513	Респ. Северная Осетия - Алания, р-н Алагирский, с. В. Бирагзанг, ул. Кирова, дом 27	Алагирский	15:07:0220117:23	003002000000 Земли населенных пунктов	Под жилую застройку	13	02:0010	7 000	292,85	2 049 950,00
17514	Респ. Северная Осетия - Алания, р-н Алагирский, с. Верхний Бирагзанг, ул. Набережная, дом №1	Алагирский	15.07.0220117:3	003002000000 Земли населенных пунктов	Для эксплуатации существующего жилого дома	13	02:0010	2 403	292.85	703 718,55
17515	Респ. Северная Осетия - Алания, р-н Алагирский, с. В. Бирагзанг, ул. Набережная, дом 2	Алагирский	15.07.0220117:4	003002000000 Земли населенных пунктов	Под жилую застройку	13	02:0010	1 700	292.85	497 845,00
17516	Респ. Северная Осетия - Алания, р-н Алагирский, с. В. Бирагзанг, ул. Набережная, дом 3	Алагирский	15:07:0220117:5	003002000000 Земли населенных пунктов	Под жилую застройку	13	02:0010	1 500	292,85	439 275,00
17517	Респ. Северная Осетия - Алания, р-н Алагирский, с. В. Бирагзанг, ул. Набережная, дом 4	Алагирский	15:07:0220117:6	003002000000 Земли населенных пунктов	Под жилую застройку	13	02:0010	1 500	292,85	439 275,00
17518	Республика Северная Осетия-Алания р-н Алагирский, с Верхний Бирагзанг, ул Набережная, д 12	Алагирский	15.07:0220117.60	003002000000 Земли населенных пунктов	Для ведения личного подсобного хозяйства	13	02:0020	1 800	292.85	527 130,00
17519	Респ. Северная Осетия - Алания, р-н Алагирский, с. В. Бирагзанг, ул. Набережная, 6	Алагирский	15.07.0220117:7	003002000000 Земли населенных пунктов	Для ведения личного подсобного хозяйства	13	02:0020	1 700	292.85	497 845,00
17520	Респ. Северная Осетия - Алания, р-н Алагирский, с. В. Бирагзанг, ул. Набережная, 8	Алагирский	15:07:0220117:8	003002000000 Земли населенных пунктов	Для ведения личного подсобного хозяйства	13	02:0020	3 893	292,85	1 140 065,05
17521	Респ. Северная Осетия - Алания, р-н Алагирский, с. В. Бирагзанг, ул. Набережная, дом 5	Алагирский	15:07:0220117:9	003002000000 Земли населенных пунктов	Под жилую застройку	13	02:0010	2 700	292,85	790 695,00
17522	Респ. Северная Осетия - Алания, р-н Алагирский, с. В. Бирагзанг, ул. Кирова, дом 2	Алагирский	15.07.0220118:1	003002000000 Земли населенных пунктов	Под жилую застройку	13	02:0010	4 000	292.85	1 171 400,00
17523	Респ. Северная Осетия - Алания, р-н Алагирский, с. В Бирагзанг, ул. Партизанская, 6	Алагирский	15.07:0220118.10	003002000000 Земли населенных пунктов	Для ведения личного подсобного хозяйства	13	02:0020	2 750	292.85	805 337,50
17524	Республика Северная Осетия-Алания, р-н Алагирский, с Верхний Бирагзанг, ул Партизанская, 4а	Алагирский	15:07:0220118:11	003002000000 Земли населенных пунктов	Для ведения личного подсобного хозяйства	13	02:0020	5 128	292,85	1 501 734,80
17525	Российская Федерация, Республика Северная Осетия-Алания, Алагирский муниципальный район, с. В. Бирагзанг, ул. Партизанская, уч. № 7	Алагирский	15:07:0220118:12	003002000000 Земли населенных пунктов	Для ведения личного подсобного хозяйства	13	02:0020	5 900	292,85	1 727 815,00
17526	Респ. Северная Осетия - Алания, р-н Алагирский, с. В. Бирагзанг, ул. Партизанская, 6 а	Алагирский	15.07:0220118.13	003002000000 Земли населенных пунктов	Для ведения личного подсобного хозяйства (приусадебный земельный участок)	13	02:0020	2 500	292.85	732 125,00
17527	Республика Северная Осетия-Алания, р-н Алагирский, с. В. Бирагзанг, ул Партизанская, 2	Алагирский	15.07:0220118.14	003002000000 Земли населенных пунктов	Для ведения личного подсобного хозяйства	13	02:0020	2 700	292.85	790 695,00
17528	Респ. Северная Осетия - Алания, р-н Алагирский, с. В. Бирагзанг, ул. Партизанская, дом 10	Алагирский	15:07:0220118:15	003002000000 Земли населенных пунктов	Под жилую застройку	13	02:0010	2 500	292,85	732 125,00
17529	Республика Северная Осетия-Алания, р-н Алагирский, с Верхний Бирагзанг, ул Партизанская, д 11а	Алагирский	15:07:0220118:16	003002000000 Земли населенных пунктов	Для ведения личного подсобного хозяйства	13	02:0020	3 825	292,85	1 120 151,25
17530	Респ. Северная Осетия - Алания, р-н Алагирский, с. В. Бирагзанг, ул. Партизанская, дом 14	Алагирский	15.07:0220118.17	003002000000 Земли населенных пунктов	Под жилую застройку	13	02:0010	2 000	292.85	585 700,00
17531	Республика Северная Осетия-Алания, Алагирский р-н, с. Верхний Бирагзанг, ул. Кирова, уч 8/1	Алагирский	15:07:0220118:177	003002000000 Земли населенных пунктов	Для ведения личного подсобного хозяйства	13	02:0020	3 000	292.85	878 550,00
17532	Респ. Северная Осетия - Алания, р-н Алагирский, с. В. Бирагзанг, ул. Партизанская, дом 15	Алагирский	15:07:0220118:18	003002000000 Земли населенных пунктов	Под жилую застройку	13	02:0010	1 500	292,85	439 275,00
17533	Респ. Северная Осетия - Алания, р-н Алагирский, с. В. Бирагзанг, ул. Партизанская, дом 15 а	Алагирский	15:07:0220118:19	003002000000 Земли населенных пунктов	Под жилую застройку	13	02:0010	1 500	292,85	439 275,00
17534	Респ. Северная Осетия - Алания, р-н Алагирский, с. В. Бирагзанг, ул. Кирова, дом 4	Алагирский	15.07.0220118:2	003002000000 Земли населенных пунктов	для ведения личного подсобного хозяйства	13	02:0020	2 100	292.85	614 985,00
17535	Респ. Северная Осетия - Алания, р-н Алагирский, с. В. Бирагзанг, ул. Партизанская, дом 13 а	Алагирский	15.07:0220118.20	003002000000 Земли населенных пунктов	Под жилую застройку	13	02:0010	2 500	292.85	732 125,00
17536	Респ. Северная Осетия - Алания, р-н Алагирский, с. В. Бирагзанг, ул. Партизанская, дом 14 а	Алагирский	15:07:0220118:21	003002000000 Земли населенных пунктов	Под существующий жилой дом и приусадебный участок.	13	02:0010	2 000	292,85	585 700,00
17537	Респ. Северная Осетия - Алания, р-н Алагирский, с. В. Бирагзанг, ул. Партизанская, 14	Алагирский	15:07:0220118:22	003002000000 Земли населенных пунктов	Для ведения личного подсобного хозяйства	13	02:0020	4 011	292,85	1 174 621,35
17538	Респ. Северная Осетия - Алания, р-н Алагирский, с. В. Бирагзанг, ул. Кирова, дом 6	Алагирский	15.07.0220118:3	003002000000 Земли населенных пунктов	Для ведения личного подсобного хозяйства	13	02:0020	2 500	292.85	732 125,00
17539	Респ. Северная Осетия - Алания, р-н Алагирский, с. Верхний Бирагзанг, ул. Кирова, дом 8	Алагирский	15.07.0220118:4	003002000000 Земли населенных пунктов	Для ведения личного подсобного хозяйства	13	02:0020	2 700	292.85	790 695,00
17540	Респ. Северная Осетия - Алания, р-н Алагирский, с. В. Бирагзанг, ул. Кирова, дом 10	Алагирский	15:07:0220118:5	003002000000 Земли населенных пунктов	Под жилую застройку	13	02:0010	3 000	292,85	878 550,00
17541	Респ. Северная Осетия - Алания, р-н Алагирский, с. В. Бирагзанг, ул. Кирова, дом 12	Алагирский	15:07:0220118:6	003002000000 Земли населенных пунктов	Для эксплуатации существующего домовладения.	13	02:0010	4 600	292,85	1 347 110,00

№ п/п	Местоположение ЗУ	Район	Кадастровый номер ЗУ	Категория земель	Разрешенное использование по документу	Код вида разрешенного использования (в соответствии с классификатором видов разрешенного использования земельных участков)	Вид использования объектов недвижимости	Площадь	УПКС	КС
17542	Республика Северная Осетия-Алания, р-н Алагирский, с. В.Бирагзанг, ул. Партизанская, 1 "б"	Алагирский	15:07:0220118:60	003002000000 Земли населенных пунктов	Для ведения личного подсобного хозяйства	13	02:020	2 500	292,85	732 125,00
17543	Респ. Северная Осетия - Алания, р-н Алагирский, с. В. Бирагзанг, ул. Партизанская, дом 1	Алагирский	15:07:0220118:7	003002000000 Земли населенных пунктов	Под жилую застройку	13	02:010	4 200	292,85	1 229 970,00
17544	Республика Северная Осетия-Алания р-н Алагирский, с. В. Бирагзанг, ул. Партизанская, 2	Алагирский	15.07.0220118:8	003002000000 Земли населенных пунктов	Для ведения личного подсобного хозяйства	13	02:020	6 366	292.85	1 864 283,10
17545	Республика Северная Осетия-Алания, р-н Алагирский, с. В. Бирагзанг, ул. Партизанская, 3	Алагирский	15.07.0220118:9	003002000000 Земли населенных пунктов	Для ведения личного подсобного хозяйства	13	02:020	2 700	292.85	790 695,00
17546	Российская Федерация, Республика Северная Осетия-Алания, Алагирский муниципальный район, Бирагзангское сельское поселение, с. Верхний Бирагзанг, ул. Партизанская, 27	Алагирский	15:07:0220119:1	003002000000 Земли населенных пунктов	Для ведения личного подсобного хозяйства	13	02:020	1 800	292,85	527 130,00
17547	Респ. Северная Осетия - Алания, р-н Алагирский, с. В. Бирагзанг, ул. Партизанская, 23а	Алагирский	15:07:0220119:11	003002000000 Земли населенных пунктов	Для ведения личного подсобного хозяйства	13	02:020	3 000	292,85	878 550,00
17548	Северная Осетия-Алания респ, Алагирский р-н. с. Верхний Бирагзанг, ул. Партизанская, 25	Алагирский	15.07:0220119.12	003002000000 Земли населенных пунктов	Для ведения личного подсобного хозяйства	13	02:020	275	292.85	80 533,75
17549	Северная Осетия-Алания респ. Алагирский р-н, с. В.Бирагзанг. ул. Партизанская. 25/1	Алагирский	15.07:0220119.13	003002000000 Земли населенных пунктов	Для ведения личного подсобного хозяйства	13	02:020	2 725	292.85	798 016.25
17550	Республика Северная Осетия - Алания, Алагирский район, с Верхний Бирагзанг, ул Партизанская, 27	Алагирский	15:07:0220119:2	003002000000 Земли населенных пунктов	Для индивидуального жилищного строительства	13	02:010	1 500	292,85	439 275,00
17551	Респ. Северная Осетия - Алания, р-н Алагирский, с. В. Бирагзанг, ул. Партизанская	Алагирский	15:07:0220119:3	003002000000 Земли населенных пунктов	Под жилую застройку	13	02:010	3 500	292,85	1 024 975,00
17552	Респ. Северная Осетия - Алания, р-н Алагирский, с. В. Бирагзанг, ул. Партизанская	Алагирский	15.07.0220119:4	003002000000 Земли населенных пунктов	Под жилую застройку	13	02:010	3 300	292.85	966 405.00
17553	Респ. Северная Осетия - Алания, р-н Алагирский, с. В. Бирагзанг, ул. Партизанская, 26	Алагирский	15.07.0220119:6	003002000000 Земли населенных пунктов	Для ведения личного подсобного хозяйства	13	02:020	2 700	292.85	790 695.00
17554	Республика Северная Осетия-Алания, р-н Алагирский, с Верхний Бирагзанг, ул Партизанская, уч 28б	Алагирский	15:07:0220119:7	003002000000 Земли населенных пунктов	Для ведения личного подсобного хозяйства	13	02:020	2 500	292,85	732 125,00
17555	Северная Осетия - Алания респ. р-н Алагирский, с Верхний Бирагзанг, участок № 29 "А"	Алагирский	15:07:0220119:8	003002000000 Земли населенных пунктов	Для ведения личного подсобного хозяйства	13	02:020	2 500	292,85	732 125,00
17556	Респ. Северная Осетия - Алания, р-н Алагирский, с. В. Бирагзанг, ул. Партизанская, 29	Алагирский	15.07.0220120:1	003002000000 Земли населенных пунктов	Для эксплуатации существующего жилого дома	13	02:010	2 720	292.85	796 552.00
17557	Российская Федерация, Республика Северная Осетия-Алания, Алагирского района Бирагзангское сельское поселение, Алагирского района, ул. Партизанская, 21	Алагирский	15.07:0220120.10	003002000000 Земли населенных пунктов	Для ведения личного подсобного хозяйства	13	02:020	2 465	292.85	721 875.25
17558	Российская Федерация, Республика Северная Осетия-Алания, Алагирский муниципальный район, Бирагзангское сельское поселение, с. Верхний Бирагзанг, ул. Партизанская, уч.24	Алагирский	15:07:0220120:13	003002000000 Земли населенных пунктов	Для ведения личного подсобного хозяйства	13	02:020	6 400	292,85	1 874 240,00
17559	Респ. Северная Осетия - Алания, р-н Алагирский, с. В. Бирагзанг, ул. Партизанская, 28	Алагирский	15:07:0220120:14	003002000000 Земли населенных пунктов	Для эксплуатации существующего жилого дома	13	02:010	3 000	292,85	878 550,00
17560	Респ. Северная Осетия - Алания, р-н Алагирский, с. В. Бирагзанг, ул. Партизанская	Алагирский	15.07:0220120.15	003002000000 Земли населенных пунктов	Под жилую застройку	13	02:010	2 300	292.85	673 555.00
17561	РСО-Алания, Алагирский район, с. Верхний Бирагзанг, ул. Партизанская, 9	Алагирский	15:07:0220120:151	003002000000 Земли населенных пунктов	Для ведения личного подсобного хозяйства	13	02:020	3 400	292.85	995 690.00
17562	Республика Северная Осетия - Алания, Алагирский р-н, с Верхний Бирагзанг, ул Партизанская,участок № 7/1	Алагирский	15:07:0220120:152	003002000000 Земли населенных пунктов	Для ведения личного подсобного хозяйства	13	02:020	2 096	292,85	613 813,60
17563	Респ Северная Осетия - Алания, Алагирский р-н. с. В. Бирагзанг ул. Партизанская 8	Алагирский	15:07:0220120:153	003002000000 Земли населенных пунктов	для ведения личного подсобного хозяйства	13	02:020	2 800	292,85	819 980,00
17564	РСО-Алания, Алагирский район, с. В.Бирагзанг, ул. Партизанская, участок №28/1	Алагирский	15:07:0220120:154	003002000000 Земли населенных пунктов	Для ведения личного подсобного хозяйства	13	02:020	1 607	292.85	470 609.95
17565	РСО-Алания, Алагирский район, с Верхний Бирагзанг	Алагирский	15:07:0220120:155	003002000000 Земли населенных пунктов	Трубопроводный транспорт	6	07:050	20	71,18	1 423,60
17566	Респ. Северная Осетия - Алания, р-н Алагирский, с. В. Бирагзанг, ул. Партизанская	Алагирский	15:07:0220120:16	003002000000 Земли населенных пунктов	Под жилую застройку	13	02:010	2 500	292,85	732 125,00
17567	Республика Северная Осетия-Алания, Алагирский район, с/В. Бирагзанг, ул. Партизанская, участок № 23	Алагирский	15:07:0220120:161	003002000000 Земли населенных пунктов	Для ведения личного подсобного хозяйства	13	02:020	509	292,85	149 060,65
17568	Российская Федерация, Республика Северная Осетия-Алания, Алагирский муниципальный район, с. В.Бирагзанг, ул. Партизанская, уч. 36/1	Алагирский	15:07:0220120:163	003002000000 Земли населенных пунктов	Ведение личного подсобного хозяйства на полевых участках	1	01:160	3 000	9.57	28 710,00
17569	Российская Федерация, Республика Северная Осетия-Алания, Алагирский муниципальный район, Бирагзангское сельское поселение, с. Верхний Бирагзанг, ул. Партизанская, уч. 35	Алагирский	15:07:0220120:165	003002000000 Земли населенных пунктов	Для ведения личного подсобного хозяйства	13	02:020	2 292	292.85	671 212.20
17570	Российская Федерация, Республика Северная Осетия-Алания, Алагирский муниципальный район, Бирагзангское сельское поселение, с. Верхний Бирагзанг, ул. Партизанская, уч. 36	Алагирский	15:07:0220120:166	003002000000 Земли населенных пунктов	Для ведения личного подсобного хозяйства	13	02:020	3 000	292,85	878 550,00
17571	Российская Федерация, Республика Северная Осетия-Алания, Алагирский муниципальный район, Бирагзангское сельское поселение, с. Верхний Бирагзанг, ул. Партизанская, уч. 34	Алагирский	15:07:0220120:167	003002000000 Земли населенных пунктов	Для ведения личного подсобного хозяйства	13	02:020	3 000	292,85	878 550,00
17572	Респ. Северная Осетия - Алания, р-н Алагирский, с. В. Бирагзанг, ул. Партизанская, 32	Алагирский	15.07:0220120.17	003002000000 Земли населенных пунктов	Под эксплуатацию жилого дома	13	02:010	2 788	292.85	816 465.80
17573	Российская Федерация, Республика Северная Осетия-Алания, Алагирский район, с Верхний Бирагзанг, ул Партизанская, уч 31/1	Алагирский	15:07:0220120:172	003002000000 Земли населенных пунктов	Для ведения личного подсобного хозяйства (приусадебный земельный участок)	13	02:020	2 328	292.85	681 754.80
17574	Республика Северная Осетия-Алания, р-н Алагирский, с Верхний Бирагзанг, ул Партизанская, д 6/н	Алагирский	15:07:0220120:18	003002000000 Земли населенных пунктов	Для эксплуатации жилого дома	13	02:010	2 500	292,85	732 125,00
17575	Респ. Северная Осетия - Алания, р-н Алагирский, с. В. Бирагзанг, ул. Партизанская, 21 а	Алагирский	15:07:0220120:19	003002000000 Земли населенных пунктов	Для эксплуатации жилого дома.	13	02:010	700	292,85	204 995,00
17576	Республика Северная Осетия-Алания, р-н Алагирский, с В. Бирагзанг. ул. Партизанская, 25 б	Алагирский	15.07.0220120:2	003002000000 Земли населенных пунктов	Для эксплуатации существующего домовладения и ведения личного подсобного хозяйства	13	02:020	2 500	292.85	732 125.00
17577	Республика Северная Осетия-Алания, р-н Алагирский, с Бирагзанг, ул Партизанская, д 9а	Алагирский	15:07:0220120:20	003002000000 Земли населенных пунктов	Для эксплуатации существующего жилого дома	13	02:020	2 493	292.85	730 075.05
17578	Респ. Северная Осетия - Алания, р-н Алагирский, с. В. Бирагзанг, ул. Партизанская	Алагирский	15:07:0220120:3	003002000000 Земли населенных пунктов	Под жилую застройку	13	02:010	2 500	292,85	732 125,00
17579	Республика Северная Осетия-Алания, р-н Алагирский, с Верхний Бирагзанг, ул Партизанская, д 31а	Алагирский	15:07:0220120:30	003002000000 Земли населенных пунктов	Для ведения личного подсобного хозяйства	13	02:020	3 000	292,85	878 550,00
17580	Республика Северная Осетия-Алания, р-н Алагирский, с. В. Бирагзанг, ул. Партизанская №30 б	Алагирский	15.07:0220120.34	003002000000 Земли населенных пунктов	Для ведения личного подсобного хозяйства	13	02:020	3 000	292.85	878 550.00
17581	Республика Северная Осетия-Алания, р-н Алагирский, с. В.Бирагзанг, ул. Партизанская. 22	Алагирский	15.07:0220120.35	003002000000 Земли населенных пунктов	Для ведения личного подсобного хозяйства	13	02:020	2 500	292.85	732 125.00
17582	Республика Северная Осетия-Алания, р-н Алагирский, с. В.Бирагзанг, ул. Партизанская. 22 "а"	Алагирский	15:07:0220120:38	003002000000 Земли населенных пунктов	Для ведения личного подсобного хозяйства	13	02:020	3 200	292,85	937 120,00
17583	Респ. Северная Осетия - Алания, р-н Алагирский, с. В.Бирагзанг, ул. Партизанская. 23	Алагирский	15:07:0220120:39	003002000000 Земли населенных пунктов	Для ведения личного подсобного хозяйства	13	02:020	2 940	292,85	861 857,55
17584	Респ. Северная Осетия - Алания, р-н Алагирский, с. В. Бирагзанг, ул. Партизанская	Алагирский	15.07.0220120:4	003002000000 Земли населенных пунктов	Под жилую застройку	13	02:010	2 500	292.85	732 125.00
17585	Респ. Северная Осетия - Алания, Алагирский р-н., с. Верхний Бирагзанг	Алагирский	15.07:0220120.40	003002000000 Земли населенных пунктов	Для размещения объектов энергетики федерального значения	6	03:011	332	71,18	23 631,76

№ п/п	Местоположение ЗУ	Район	Кадастровый номер ЗУ	Категория земель	Разрешенное использование по документу	Код вида разрешенного использования (в соответствии с классификатором видов разрешенного использования земельных участков)	Вид использования объектов недвижимости	Площадь	УПКС	КС
17586	Респ. Северная Осетия - Алания, р-н Алагирский, с. В. Бирагзанг, ул. Партизанская, 11	Алагирский	15:07:0220120:5	003002000000 Земли населенных пунктов	Для эксплуатации доли в праве 80/100 существующего жилого дома	13	02:010	2 500	292,85	732 125,00
17587	Респ. Северная Осетия - Алания, р-н Алагирский, с. В. Бирагзанг, ул. Партизанская	Алагирский	15:07:0220120:6	003002000000 Земли населенных пунктов	Под жилую застройку	13	02:010	2 300	292,85	673 555,00
17588	Северная Осетия - Алания респ. р-н Алагирский, с Верхний Бирагзанг, ул Партизанская, дом 19	Алагирский	15.07.0220120:7	003002000000 Земли населенных пунктов	Для эксплуатации существующего жилого дома	13	02:010	6 200	292.85	1 815 670,00
17589	Респ. Северная Осетия - Алания, р-н Алагирский, с. В. Бирагзанг, ул. Партизанская	Алагирский	15.07.0220120:8	003002000000 Земли населенных пунктов	Под жилую застройку	13	02:010	2 500	292.85	732 125,00
17590	Респ. Северная Осетия - Алания, р-н Алагирский, с. В. Бирагзанг, ул. Партизанская, 21	Алагирский	15:07:0220120:9	003002000000 Земли населенных пунктов	Для эксплуатации жилого дома	13	02:010	1 800	292,85	527 130,00
17591	Республика Северная Осетия-Алания, р-н Алагирский, с. Хаталдон, ул. Ч.Басиевой, 46	Алагирский	15:07:0230101:1	003002000000 Земли населенных пунктов	Для ведения личного подсобного хозяйства	13	02:020	1 845	342,90	632 650,50
17592	Республика Северная Осетия - Алания, Алагирский р-н, с. Хаталдон, ул.Ю.Гагарина, 93/1	Алагирский	15:07:0230101:145	003002000000 Земли населенных пунктов	Для ведения личного подсобного хозяйства	13	02:020	3 000	342.90	1 028 700,00
17593	Респ. Северная Осетия - Алания, р-н Алагирский, с. Хотолдон, ул. Садовая, дом 17	Алагирский	15.07.0230101:2	003002000000 Земли населенных пунктов	Для эксплуатации нежилых зданий (Молочно-товарной фермы)	1	01:150	83 644	142.30	11 902 541.20
17594	Северная Осетия - Алания респ. р-н Алагирский, с. Хотолдон, территория МТФ СПК "Колхоз Ленинец"	Алагирский	15:07:0230101:3	003002000000 Земли населенных пунктов	Для производства сельскохозяйственной продукции (эксплуатация МТФ)	1	01:070	9 754	142,30	1 387 994,20
17595	Республика Северная Осетия-Алания р-н Алагирский, с. Хаталдон, ул. К. Плиева № 21	Алагирский	15:07:0230102:1	003002000000 Земли населенных пунктов	Для ведения личного подсобного хозяйства	13	02:020	2 552	342,90	875 080,80
17596	Респ. Северная Осетия - Алания, р-н Алагирский, с. Хаталдон, ул. Садовая, дом 3	Алагирский	15.07:0230102:12	003002000000 Земли населенных пунктов	Для ведения личного подсобного хозяйства	13	02:020	4 000	342.90	1 371 600,00
17597	Респ Северная Осетия - Алания, Алагирский р-н, с. Хотолдон, ул. И.Плиева, 15А	Алагирский	15:07:0230102:162	003002000000 Земли населенных пунктов	Для ведения личного подсобного хозяйства	13	02:020	2 717	342.90	931 659,30
17598	Российская Федерация, Республика Северная Осетия-Алания, Алагирский р-н, с Хотолдон, ул Садовая	Алагирский	15:07:0230102:163	003002000000 Земли населенных пунктов	Для ведения личного подсобного хозяйства	13	02:020	1 700	342,90	582 930,00
17599	Российская Федерация, Республика Северная Осетия-Алания, Алагирский р-н, с Хаталдон, ул Садовая	Алагирский	15:07:0230102:164	003002000000 Земли населенных пунктов	для ведения личного подсобного хозяйства	13	02:020	300	342,90	102 870,00
17600	Респ. Северная Осетия - Алания, р-н Алагирский, с. Хаталдон, ул. Садовая, 18	Алагирский	15.07.0230102:2	003002000000 Земли населенных пунктов	Для ведения личного подсобного хозяйства	13	02:020	5 465	342.90	1 873 948,50
17601	Респ. Северная Осетия - Алания, р-н Алагирский, с. Хотолдон, ул. И. Плиева, 29	Алагирский	15.07.0230102:3	003002000000 Земли населенных пунктов	Для ведения личного подсобного хозяйства	13	02:020	3 395	342.90	1 164 145,50
17602	Республика Северная Осетия-Алания, р-н Алагирский, с Хотолдон, ул Садовая, 12	Алагирский	15:07:0230102:30	003002000000 Земли населенных пунктов	Для ведения личного подсобного хозяйства	13	02:020	3 117	342,90	1 068 819,30
17603	Респ. Северная Осетия - Алания, р-н Алагирский, с. Хаталдон, ул. Садовая, 16	Алагирский	15:07:0230102:35	003002000000 Земли населенных пунктов	Для ведения личного подсобного хозяйства	13	02:020	4 535	342,90	1 555 051,50
17604	Респ. Северная Осетия - Алания, р-н Алагирский, с. Хаталдон, ул. Садовая, участок 16 "А"	Алагирский	15.07:0230102:36	003002000000 Земли населенных пунктов	Для ведения личного подсобного хозяйства	13	02:020	216	342.90	74 066,40
17605	Республика Северная Осетия-Алания, р-н Алагирский, с. Хаталдон, ул. Садовая, 14	Алагирский	15.07:0230102:37	003002000000 Земли населенных пунктов	Для ведения личного подсобного хозяйства	13	02:020	2 709	342.90	928 916,10
17606	Республика Северная Осетия-Алания, р-н Алагирский, с Хотолдон, ул И. Плиева, д.31	Алагирский	15:07:0230102:38	003002000000 Земли населенных пунктов	Для ведения личного подсобного хозяйства	13	02:020	995	342,90	341 185,50
17607	Респ. Северная Осетия - Алания, р-н Алагирский, с. Хаталдон, ул. Садовая, дом 8	Алагирский	15:07:0230102:4	003002000000 Земли населенных пунктов	Для ведения личного подсобного хозяйства	13	02:020	3 000	342,90	1 028 700,00
17608	Республика Северная Осетия-Алания, р-н Алагирский, с. Хаталдон, ул. Садовая, 16/1	Алагирский	15.07:0230102:42	003002000000 Земли населенных пунктов	Для ведения личного подсобного хозяйства	13	02:020	200	342.90	68 580,00
17609	Республика Северная Осетия-Алания, р-н Алагирский, с Хотолдон, ул И. Плиева, д.52	Алагирский	15.07:0230102:43	003002000000 Земли населенных пунктов	Для ведения личного подсобного хозяйства	13	02:020	2 205	342.90	756 094,50
17610	Республика Северная Осетия-Алания, р-н Алагирский, с. Хаталдон, ул Садовая, 2 "б"	Алагирский	15:07:0230102:44	003002000000 Земли населенных пунктов	Для ведения личного подсобного хозяйства	13	02:020	1 000	342,90	342 900,00
17611	Республика Северная Осетия-Алания, р-н Алагирский, с. Хаталдон, ул. Садовая, 16/2	Алагирский	15:07:0230102:45	003002000000 Земли населенных пунктов	Для ведения личного подсобного хозяйства	13	02:020	484	342,90	165 963,60
17612	Республика Северная Осетия-Алания, р-н Алагирский, с. Хаталдон, ул. К. Плиева, 25	Алагирский	15.07:0230102:46	003002000000 Земли населенных пунктов	Для ведения личного подсобного хозяйства	13	02:020	1 660	342.90	569 214,00
17613	Респ. Северная Осетия - Алания, р-н Алагирский, с. Хотолдон, ул. Плиева, 17а	Алагирский	15.07:0230102:47	003002000000 Земли населенных пунктов	Для ведения личного подсобного хозяйства	13	02:020	2 159	342.90	740 321,10
17614	Респ. Северная Осетия - Алания, р-н Алагирский, с. Хотолдон, ул. Садовая, 2 а	Алагирский	15:07:0230102:5	003002000000 Земли населенных пунктов	Для ведения личного подсобного хозяйства	13	02:020	2 700	342,90	925 830,00
17615	Республика Северная Осетия-Алания, р-н Алагирский, с. Хаталдон, ул. Садовая, 2	Алагирский	15:07:0230102:6	003002000000 Земли населенных пунктов	Для ведения личного подсобного хозяйства	13	02:020	2 874	342,90	985 494,60
17616	Респ. Северная Осетия - Алания, р-н Алагирский, с. Хаталдон, ул. Плиева, 23	Алагирский	15.07.0230102:7	003002000000 Земли населенных пунктов	Для ведения личного подсобного хозяйства	13	02:020	1 887	342.90	647 052,30
17617	Российская Федерация, Республика Северная Осетия-Алания, Алагирский муниципальный район, Хаталдонское сельское поселение, с. Хотолдон, ул. Плиева, дом №43	Алагирский	15.07.0230102:8	003002000000 Земли населенных пунктов	Для ведения личного подсобного хозяйства	13	02:020	3 000	342.90	1 028 700,00
17618	Респ. Северная Осетия - Алания, р-н Алагирский, с. Хотолдон, ул. И Плиева, 27	Алагирский	15:07:0230102:9	003002000000 Земли населенных пунктов	Для ведения личного подсобного хозяйства	13	02:020	4 899	342,90	1 679 867,10
17619	Северная Осетия - Алания респ. р-н Алагирский, с Хаталдон, ул Садовая, 5	Алагирский	15:07:0230103:10	003002000000 Земли населенных пунктов	Для ведения личного подсобного хозяйства	13	02:020	2 955	342,90	1 013 269,50
17620	Респ. Северная Осетия - Алания, р-н Алагирский, с. Хаталдон, ул. Садовая, уч. 2	Алагирский	15.07:0230103.11	003002000000 Земли населенных пунктов	Для ведения личного подсобного хозяйства	13	02:020	2 500	342.90	857 250,00
17621	Республика Северная Осетия-Алания, р-н Алагирский, с Хотолдон, ул Кцоева, д 113	Алагирский	15.07:0230103.13	003002000000 Земли населенных пунктов	Для ведения личного подсобного хозяйства	13	02:020	2 838	342.90	973 150,20
17622	Северная Осетия - Алания респ. р-н Алагирский, с Хотолдон, ул Садовая, д №1 "А"	Алагирский	15:07:0230103:14	003002000000 Земли населенных пунктов	Для ведения личного подсобного хозяйства	13	02:020	1 685	342,90	577 786,50
17623	Северная Осетия - Алания респ. р-н Алагирский, с Хаталдон, ул П.Кцоева, уч 117	Алагирский	15:07:0230103:15	003002000000 Земли населенных пунктов	Для ведения личного подсобного хозяйства	13	02:020	2 244	342,90	769 467,60
17624	Северная Осетия - Алания респ. р-н Алагирский, с Хаталдон, ул Садовая, 1	Алагирский	15.07:0230103.16	003002000000 Земли населенных пунктов	Для ведения личного подсобного хозяйства	13	02:020	1 008	342.90	345 643,20
17625	Северная Осетия - Алания респ. р-н Алагирский, с Хотолдон, ул П.Кцоева, №109	Алагирский	15.07.0230103:2	003002000000 Земли населенных пунктов	Для ведения личного подсобного хозяйства	13	02:020	532	342.90	182 422,80
17626	Республика Северная Осетия-Алания, Алагирский район, с Хотолдон, ул П.Кцоева, д. 119/2	Алагирский	15:07:0230103:216	003002000000 Земли населенных пунктов	Для ведения личного подсобного хозяйства	13	02:020	754	342.90	258 546,60

№ п/п	Местоположение ЗУ	Район	Кадастровый номер ЗУ	Категория земель	Разрешенное использование по документу	Код вида разрешенного использования (в соответствии с классификатором видов разрешенного использования земельных участков)	Вид использования объектов недвижимости	Площадь	УПКС	КС
17627	Респ Северная Осетия - Алания, Алагирский р-н . с. Хаталдон, ул Кцоева	Алагирский	15:07:0230103:217	003002000000 Земли населенных пунктов	Для ведения личного подсобного хозяйства	13	02:02:020	143	342,90	49 034,70
17628	Республика Северная Осетия - Алания, Алагирский район, с Хаталдон, Садовая, 13/1	Алагирский	15:07:0230103:219	003002000000 Земли населенных пунктов	Обслуживание жилой застройки	6	03:01:2	122	351,47	42 879,34
17629	Республика Северная Осетия-Алания, Алагирский р-н, с. Хаталдон, ул. П. Кцоева, уч. 123	Алагирский	15:07:0230103:223	003002000000 Земли населенных пунктов	Для ведения личного подсобного хозяйства	13	02:02:020	809	342,90	277 406,10
17630	Республика Северная Осетия-Алания, Алагирский район, с Хетолдон, ул Садовая, №1 Б	Алагирский	15:07:0230103:225	003002000000 Земли населенных пунктов	Для ведения личного подсобного хозяйства	13	02:02:020	305	342,90	104 584,50
17631	Республика Северная Осетия-Алания, Алагирский район, с Хетолдон, ул Садовая, дом №1 "В"	Алагирский	15:07:0230103:226	003002000000 Земли населенных пунктов	Для ведения личного подсобного хозяйства	13	02:02:020	306	342,90	104 927,40
17632	Респ. Северная Осетия - Алания, р-н Алагирский, с. Хаталдон, ул. Кцоева, дом 85	Алагирский	15:07:0230103:3	003002000000 Земли населенных пунктов	Для ведения личного подсобного хозяйства	13	02:02:020	2 500	342,90	857 250,00
17633	Респ. Северная Осетия - Алания, р-н Алагирский, с. Хаталдон, ул. Кцоева, 115	Алагирский	15:07:0230103:4	003002000000 Земли населенных пунктов	Для ведения личного подсобного хозяйства	13	02:02:020	2 291	342,90	785 583,90
17634	Северная Осетия - Алания респ, р-н Алагирский, с Хетолдон, ул Петра Кцоева, дом 121	Алагирский	15:07:0230103:6	003002000000 Земли населенных пунктов	Для ведения личного подсобного хозяйства	13	02:02:020	2 484	342,90	851 763,60
17635	Северная Осетия - Алания респ, р-н Алагирский, с. Хетолдон, ул. П. Кцоева, 111	Алагирский	15:07:0230103:67	003002000000 Земли населенных пунктов	Для ведения личного подсобного хозяйства	13	02:02:020	4 129	342,90	1 415 834,10
17636	Северная Осетия - Алания респ. р-н Алагирский, с Хаталдон, ул Садовая, дом 9	Алагирский	15:07:0230103:7	003002000000 Земли населенных пунктов	Для ведения личного подсобного хозяйства	13	02:02:020	2 801	342,90	960 462,90
17637	Республика Северная Осетия-Алания, р-н. Алагирский, с. Хаталдон, ул. Садовая, д. 11	Алагирский	15:07:0230103:8	003002000000 Земли населенных пунктов	Для ведения личного подсобного хозяйства	13	02:02:020	3 100	342,90	1 062 990,00
17638	Российская Федерация, Республика Северная Осетия - Алания, р-н Алагирский, с Хетолдон, ул Садовая, 7	Алагирский	15:07:0230103:9	003002000000 Земли населенных пунктов	Для ведения личного подсобного хозяйства	13	02:02:020	2 441	342,90	837 018,90
17639	Республика Северная Осетия-Алания, р-н Алагирский, с. Хаталдон, ул Садовая, 13	Алагирский	15:07:0230103:95	003002000000 Земли населенных пунктов	Для ведения личного подсобного хозяйства	13	02:02:020	344	342,90	117 957,60
17640	Респ. Северная Осетия - Алания, р-н Алагирский, с. Хаталдон, ул. П. Кцоева, 74	Алагирский	15:07:0230104:1	003002000000 Земли населенных пунктов	Для ведения личного подсобного хозяйства	13	02:02:020	3 718	342,90	1 274 902,20
17641	Респ. Северная Осетия - Алания, р-н Алагирский, с. Хаталдон, ул. Кцоева, дом 92	Алагирский	15:07:0230104:10	003002000000 Земли населенных пунктов	Для ведения личного подсобного хозяйства	13	02:02:020	3 000	342,90	1 028 700,00
17642	Респ Северная Осетия - Алания, р-н Алагирский, с. Хетолдон, ул. П Кцоева, 94	Алагирский	15:07:0230104:11	003002000000 Земли населенных пунктов	Для ведения личного подсобного хозяйства	13	02:02:020	2 214	342,90	759 180,60
17643	Республика Северная Осетия-Алания, Алагирский район, с. Хетолдон, ул. П Кцоева. №98	Алагирский	15:07:0230104:12	003002000000 Земли населенных пунктов	Для ведения личного подсобного хозяйства	13	02:02:020	3 500	342,90	1 200 150,00
17644	Республика Северная Осетия-Алания, р-н Алагирский, с Хаталдон, ул П. Кцоева, 96	Алагирский	15:07:0230104:13	003002000000 Земли населенных пунктов	Для ведения личного подсобного хозяйства	13	02:02:020	2346	342,90	804 443,40
17645	Респ. Северная Осетия - Алания, р-н Алагирский, с. Хаталдон, ул. Ю.Гагарина. 17	Алагирский	15:07:0230104:14	003002000000 Земли населенных пунктов	Для ведения личного подсобного хозяйства	13	02:02:020	4 431	342,90	1 519 389,90
17646	Республика Северная Осетия-Алания, р-н Алагирский, с. Хаталдон, ул. Ю Гагарина, 19	Алагирский	15:07:0230104:15	003002000000 Земли населенных пунктов	Для эксплуатации жилого дома	13	02:02:10	4 077	342,90	1 398 003,30
17647	Респ Северная Осетия - Алания, р-н Алагирский, с. Хетолдон, ул. Гогарино, дом 11	Алагирский	15:07:0230104:16	003002000000 Земли населенных пунктов	Для ведения личного подсобного хозяйства	13	02:02:020	2 500	342,90	857 250,00
17648	Респ. Северная Осетия - Алания, р-н Алагирский, с. Хаталдон, ул. Гагарина. 21	Алагирский	15:07:0230104:17	003002000000 Земли населенных пунктов	Для ведения личного подсобного хозяйства	13	02:02:020	3 407	342,90	1 168 260,30
17649	Респ Северная Осетия - Алания, Алагирский р-н. с.Хаталдон, ул. Ю.Гагарина, 7	Алагирский	15:07:0230104:179	003002000000 Земли населенных пунктов	Для ведения личного подсобного хозяйства	13	02:02:020	1 343	342,90	460 514,70
17650	Респ Северная Осетия - Алания, р-н Алагирский, с. Хетолдон, ул. Ю. Гогарино, 25	Алагирский	15:07:0230104:18	003002000000 Земли населенных пунктов	Для ведения личного подсобного хозяйства	13	02:02:020	6 758	342,90	2 317 318,20
17651	Респ Северная Осетия - Алания, р-н Алагирский, с. Хетолдон, ул.Ю. Гагарино, 25 "А"	Алагирский	15:07:0230104:19	003002000000 Земли населенных пунктов	Для ведения личного подсобного хозяйства	13	02:02:020	4 259	342,90	1 460 411,10
17652	Респ. Северная Осетия - Алания, р-н Алагирский, с. Хаталдон, ул. П.Кцоева, дом 76	Алагирский	15:07:0230104:2	003002000000 Земли населенных пунктов	Для ведения личного подсобного хозяйства	13	02:02:020	1 167	342,90	400 164,30
17653	Респ. Северная Осетия - Алания, р-н Алагирский, с. Хаталдон, ул. Гагарина. дом 17	Алагирский	15:07:0230104:20	003002000000 Земли населенных пунктов	Для ведения личного подсобного хозяйства	13	02:02:020	2 500	342,90	857 250,00
17654	Респ Северная Осетия - Алания, р-н Алагирский, с. Хетолдон, ул. Ю.Гагарино, 29	Алагирский	15:07:0230104:21	003002000000 Земли населенных пунктов	Для ведения личного подсобного хозяйства	13	02:02:020	7 726	342,90	2 649 245,40
17655	Респ Северная Осетия - Алания, р-н Алагирский, с. Хетолдон, ул. Гогарино, дом 31	Алагирский	15:07:0230104:22	003002000000 Земли населенных пунктов	Для ведения личного подсобного хозяйства	13	02:02:020	2 500	342,90	857 250,00
17656	Респ. Северная Осетия - Алания, р-н Алагирский, с. Хаталдон, ул. Кцоева, дом 78	Алагирский	15:07:0230104:3	003002000000 Земли населенных пунктов	Для ведения личного подсобного хозяйства	13	02:02:020	2 000	342,90	685 800,00
17657	Северная Осетия - Алания респ. р-н Алагирский, с. Хаталдон, ул. П.Кцоева, 100	Алагирский	15:07:0230104:36	003002000000 Земли населенных пунктов	Для ведения личного подсобного хозяйства	13	02:02:020	3 124	342,90	1 071 219,60
17658	Респ Северная Осетия - Алания, р-н Алагирский, с. Хетолдон, ул. Кцоева. дом 78	Алагирский	15:07:0230104:4	003002000000 Земли населенных пунктов	Для строительства индивидуального жилого дома и ведения личного подсобного хозяйства.	13	02:02:10	1 269	342,90	435 140,10
17659	Респ Северная Осетия - Алания, р-н Алагирский, с. Хетолдон, ул. П Кцоева. 82	Алагирский	15:07:0230104:5	003002000000 Земли населенных пунктов	Для ведения личного подсобного хозяйства	13	02:02:020	4 448	342,90	1 525 504,70
17660	Северная Осетия - Алания респ. р-н Алагирский, с. Хаталдон, ул. П. Кцоева. 80	Алагирский	15:07:0230104:52	003002000000 Земли населенных пунктов	Для ведения личного подсобного хозяйства	13	02:02:020	4 453	342,90	1 527 619,50
17661	Республика Северная Осетия-Алания, р-н Алагирский, с. Хаталдон, ул. Гагарина. 31/1	Алагирский	15:07:0230104:54	003002000000 Земли населенных пунктов	Для ведения личного подсобного хозяйства	13	02:02:020	777	342,90	266 433,30
17662	Респ Северная Осетия - Алания, р-н Алагирский, с. Хетолдон, ул. Ю.Гагарино, 23	Алагирский	15:07:0230104:58	003002000000 Земли населенных пунктов	Для ведения личного подсобного хозяйства	13	02:02:020	3 939	342,90	1 350 683,10
17663	Республика Северная Осетия-Алания, р-н Алагирский, с Хетолдон, ул Кцоева, д 84	Алагирский	15:07:0230104:6	003002000000 Земли населенных пунктов	Для ведения личного подсобного хозяйства	13	02:02:020	4 688	342,90	1 607 515,20
17664	Республика Северная Осетия-Алания, р-н Алагирский, с. Хаталдон, ул. П.Кцоева 102	Алагирский	15:07:0230104:63	003002000000 Земли населенных пунктов	Для эксплуатации существующего магазина	4	04:04:0	143	891,53	127 488,79
17665	Республика Северная Осетия-Алания, р-н Алагирский, с. Хаталдон, ул. П.Кцоева, 86	Алагирский	15:07:0230104:7	003002000000 Земли населенных пунктов	Для ведения личного подсобного хозяйства	13	02:02:020	4 758	342,90	1 631 518,20
17666	Респ. Северная Осетия - Алания, р-н Алагирский, с. Хаталдон, ул. Кцоева, дом 88	Алагирский	15:07:0230104:8	003002000000 Земли населенных пунктов	Для ведения личного подсобного хозяйства	13	02:02:020	3 400	342,90	1 165 860,00

№ п/п	Местоположение ЗУ	Район	Кадастровый номер ЗУ	Категория земель	Разрешенное использование по документу	Код вида разрешенного использования (в соответствии с классификатором видов разрешенного использования земельных участков)	Вид использования объектов недвижимости	Площадь	УПКС	КС
17667	Респ Северная Осетия - Алания, р-н Алагирский, с. Хетолдон, ул. П Кцоева, 90	Алагирский	15:07:0230104:9	0030002000000 Земли населенных пунктов	Для ведения личного подсобного хозяйства	13	02:0020	3 922	342,90	1 344 853,80
17668	Республика Северная Осетия-Алания, р-н Алагирский, с Хаталдон, ул Ч.Басиевой, д 53	Алагирский	15:07:0230105:1	0030002000000 Земли населенных пунктов	Для ведения личного подсобного хозяйства	13	02:0020	4 000	342,90	1 371 600,00
17669	Республика Северная Осетия - Алания, Алагирский район, с. Хаталдон, ул. Ч.Басиевой	Алагирский	15:07:0230105:123	0030002000000 Земли населенных пунктов	Для ведения личного подсобного хозяйства	13	02:0020	2 996	342,90	1 027 328,40
17670	Российская Федерация, Республика Северная Осетия-Алания, Алагирский район, с. Хетолдон, ул. Ч.Басиевой, 61/1	Алагирский	15:07:0230105:124	0030002000000 Земли населенных пунктов	Для ведения личного подсобного хозяйства	13	02:0020	1 872	342,90	641 908,80
17671	Респ Северная Осетия - Алания, р-н Алагирский, с. Хетолдон, ул. Ч Басиевой, дом 55	Алагирский	15:07:0230105:2	0030002000000 Земли населенных пунктов	Для ведения личного подсобного хозяйства	13	02:0020	4 318	342,90	1 480 642,20
17672	Респ. Северная Осетия - Алания, р-н Алагирский, с. Хаталдон, ул. Ч.Басиевой, 63	Алагирский	15:07:0230105:3	0030002000000 Земли населенных пунктов	Для ведения личного подсобного хозяйства	13	02:0020	2 814	342,90	964 920,60
17673	Респ. Северная Осетия - Алания, р-н Алагирский, с. Хаталдон, ул. Ч.Басиевой, дом 63	Алагирский	15:07:0230105:4	0030002000000 Земли населенных пунктов	Для эксплуатации жилого дома.	13	02:0010	4 700	342,90	1 611 630,00
17674	Республика Северная Осетия-Алания, р-н Алагирский, с. Хаталдон, ул Ч.Басиевой, 59	Алагирский	15:07:0230105:5	0030002000000 Земли населенных пунктов	Для ведения личного подсобного хозяйства	13	02:0020	3 097	342,90	1 061 961,30
17675	Республика Северная Осетия-Алания, р-н Алагирский, с. Хаталдон, ул Ч.Басиевой, 65	Алагирский	15:07:0230105:8	0030002000000 Земли населенных пунктов	Для ведения личного подсобного хозяйства	13	02:0020	2 000	342,90	685 800,00
17676	Республика Северная Осетия-Алания, р-н Алагирский, с. Хаталдон, ул. Ч.Басиевой, № 67	Алагирский	15:07:0230105:9	0030002000000 Земли населенных пунктов	Для ведения личного подсобного хозяйства	13	02:0020	2 904	342,90	995 781,60
17677	Респ. Северная Осетия - Алания, р-н Алагирский, с. Хаталдон, ул. Плиева, дом 7	Алагирский	15:07:0230106:1	0030002000000 Земли населенных пунктов	Для ведения личного подсобного хозяйства	13	02:0020	1 700	342,90	582 930,00
17678	Республика Северная Осетия-Алания, р-н Алагирский, с. Хаталдон, ул Ч.Басиевой, 46 "А"	Алагирский	15:07:0230106:10	0030002000000 Земли населенных пунктов	Для ведения личного подсобного хозяйства	13	02:0020	480	342,90	164 592,00
17679	Республика Северная Осетия-Алания, р-н Алагирский, с Хетолдон, ул И.Плиева, д 19	Алагирский	15:07:0230106:11	0030002000000 Земли населенных пунктов	Для ведения личного подсобного хозяйства	13	02:0020	3 094	342,90	1 060 932,60
17680	Респ Северная Осетия - Алания, Алагирский р-н, с. Хаталдон, Ю.Гагарина, 101	Алагирский	15:07:0230106:125	0030002000000 Земли населенных пунктов	Для ведения личного подсобного хозяйства	13	02:0020	3 000	342,90	1 028 700,00
17681	Республика Северная Осетия-Алания, Алагирский район, с. Хаталдон, ул. И. Плиева, 7/1	Алагирский	15:07:0230106:127	0030002000000 Земли населенных пунктов	Для ведения личного подсобного хозяйства на полевых участках	1	01:160	3 000	21,29	63 870,00
17682	Российская Федерация, Республика Северная Осетия-Алания, Алагирский муниципальный район, Хетолдонское сельское поселение, с Хетолдон, ул. Ч.Басиевой, уч. №48	Алагирский	15:07:0230106:128	0030002000000 Земли населенных пунктов	Для ведения личного подсобного хозяйства	13	02:0020	827	342,90	283 578,30
17683	Респ Северная Осетия - Алания, р-н Алагирский, с. Хетолдон, ул. И Плиева, 11 а	Алагирский	15:07:0230106:13	0030002000000 Земли населенных пунктов	Для ведения личного подсобного хозяйства	13	02:0020	2 722	342,90	933 373,80
17684	Республика Северная Осетия-Алания, р-н Алагирский, с. Хаталдон, ул. Ч.Басиевой, № 46/1	Алагирский	15:07:0230106:14	0030002000000 Земли населенных пунктов	Для индивидуального жилищного строительства	13	02:0010	1 017	342,90	348 729,30
17685	Респ. Северная Осетия - Алания, р-н Алагирский, с. Хаталдон, ул. И.Плиева, 5	Алагирский	15:07:0230106:2	0030002000000 Земли населенных пунктов	Для ведения личного подсобного хозяйства	13	02:0020	6 000	342,90	2 057 400,00
17686	Респ Северная Осетия - Алания, р-н Алагирский, с. Хетолдон, ул. И Плиева, 9	Алагирский	15:07:0230106:3	0030002000000 Земли населенных пунктов	Для ведения личного подсобного хозяйства	13	02:0020	2 400	342,90	822 960,00
17687	Респ Северная Осетия - Алания, р-н Алагирский, с. Хетолдон, ул. И Плиева, 11	Алагирский	15:07:0230106:5	0030002000000 Земли населенных пунктов	Для ведения личного подсобного хозяйства	13	02:0020	4 295	342,90	1 472 755,50
17688	Респ. Северная Осетия - Алания, р-н Алагирский, с. Хаталдон, ул. Кцоева, дом 93	Алагирский	15:07:0230107:10	0030002000000 Земли населенных пунктов	Для ведения личного подсобного хозяйства	13	02:0020	4 500	342,90	1 543 050,00
17689	РСО-Алания, р-н Алагирский, с Хаталдон, ул. П.Кцоева, 95	Алагирский	15:07:0230107:11	0030002000000 Земли населенных пунктов	Для ведения личного подсобного хозяйства	13	02:0020	4 553	342,90	1 561 223,70
17690	Северная Осетия - Алания респ, р-н Алагирский, с Хетолдон, ул Петра Кцоева, №97	Алагирский	15:07:0230107:12	0030002000000 Земли населенных пунктов	Для ведения личного подсобного хозяйства	13	02:0020	2 096	342,90	718 718,40
17691	Респ Северная Осетия - Алания, р-н Алагирский, с. Хетолдон, ул. Кцоева, дом 99	Алагирский	15:07:0230107:13	0030002000000 Земли населенных пунктов	Для ведения личного подсобного хозяйства	13	02:0020	2 600	342,90	891 540,00
17692	Респ. Северная Осетия - Алания, р-н Алагирский, с. Хаталдон, ул. П.Кцоева, №101	Алагирский	15:07:0230107:14	0030002000000 Земли населенных пунктов	Для ведения личного подсобного хозяйства	13	02:0020	2 200	342,90	754 380,00
17693	Респ. Северная Осетия - Алания, р-н Алагирский, с. Хаталдон, ул. Кцоева, дом 103	Алагирский	15:07:0230107:15	0030002000000 Земли населенных пунктов	Для эксплуатации существующего жилого дома	13	02:0010	2 601	342,90	891 882,90
17694	Республика Северная Осетия-Алания, Алагирский р-н, с. Хаталдон, ул П Кцоева, 91/1	Алагирский	15:07:0230107:159	0030002000000 Земли населенных пунктов	Культурное развитие	3	03:060	3 101	325,75	1 010 150,75
17695	Респ Северная Осетия - Алания, р-н Алагирский, с. Хетолдон, ул. Кцоева, дом 77	Алагирский	15:07:0230107:16	0030002000000 Земли населенных пунктов	Для ведения личного подсобного хозяйства	13	02:0020	3 400	342,90	1 165 860,00
17696	Республика Северная Осетия-Алания, Алагирский р-н, с Хаталдон, ул Кцоева, уч 91/1	Алагирский	15:07:0230107:161	0030002000000 Земли населенных пунктов	Культурное развитие	3	03:060	725	325,75	236 168,75
17697	Российская Федерация, Республика Северная Осетия-Алания, Алагирский район, с Хаталдон	Алагирский	15:07:0230107:162	0030002000000 Земли населенных пунктов	Культурное развитие	3	03:060	1 340	325,75	436 505,00
17698	Респ Северная Осетия - Алания, р-н Алагирский, с. Хетолдон, ул. Кцоева, дом 79	Алагирский	15:07:0230107:17	0030002000000 Земли населенных пунктов	Для ведения личного подсобного хозяйства	13	02:0020	2 800	342,90	960 120,00
17699	Республика Северная Осетия-Алания, р-н. Алагирский, с Хаталдон, ул Кцоева, д. 107	Алагирский	15:07:0230107:19	0030002000000 Земли населенных пунктов	Для ведения личного подсобного хозяйства	13	02:0020	2 307	342,90	791 070,30
17700	Респ. Северная Осетия - Алания, р-н Алагирский, с. Хаталдон, ул. Плиева, дом 46	Алагирский	15:07:0230107:2	0030002000000 Земли населенных пунктов	Для ведения личного подсобного хозяйства	13	02:0020	2 189	342,90	750 608,10
17701	Северная Осетия - Алания респ, р-н Алагирский, с Хаталдон, ул И. Плиева, д №36	Алагирский	15:07:0230107:20	0030002000000 Земли населенных пунктов	Для ведения личного подсобного хозяйства	13	02:0020	4 983	342,90	1 708 670,70
17702	Республика Северная Осетия - Алания, Алагирский р-н., с. Хетолдон, ул. И Плиева, д 44	Алагирский	15:07:0230107:3	0030002000000 Земли населенных пунктов	Для ведения личного подсобного хозяйства	13	02:0020	2 340	342,90	802 386,00
17703	Респ Северная Осетия - Алания, р-н Алагирский, с. Хетолдон, ул. Плиева, дом 26	Алагирский	15:07:0230107:4	0030002000000 Земли населенных пунктов	Для ведения личного подсобного хозяйства	13	02:0020	4 300	342,90	1 474 470,00
17704	Республика Северная Осетия-Алания, р-н Алагирский, с. Хаталдон, ул. И.Плиева, 42	Алагирский	15:07:0230107:45	0030002000000 Земли населенных пунктов	Для ведения личного подсобного хозяйства	13	02:0020	3 634	342,90	1 246 098,60
17705	Респ. Северная Осетия - Алания, р-н Алагирский, с. Хаталдон, ул. И.Плиева, 46	Алагирский	15:07:0230107:46	0030002000000 Земли населенных пунктов	Для ведения личного подсобного хозяйства	13	02:0020	2 077	342,90	712 203,30
17706	Северная Осетия - Алания респ, р-н Алагирский, с Хетолдон, ул И.Плиева, 38	Алагирский	15:07:0230107:5	0030002000000 Земли населенных пунктов	Для ведения личного подсобного хозяйства	13	02:0020	4 363	342,90	1 496 072,70
17707	Респ Северная Осетия - Алания, р-н Алагирский, с. Хетолдон, ул. И Плиева, 40	Алагирский	15:07:0230107:6	0030002000000 Земли населенных пунктов	Для ведения личного подсобного хозяйства	13	02:0020	4 846	342,90	1 661 693,40
17708	Респ Северная Осетия - Алания, р-н Алагирский, с. Хетолдон, ул. Плиева, д 32	Алагирский	15:07:0230107:7	0030002000000 Земли населенных пунктов	Под существующий жилой дом и приусадебный участок.	13	02:0010	4 600	342,90	1 577 340,00

№ п/п	Местоположение ЗУ	Район	Кадастровый номер ЗУ	Категория земель	Разрешенное использование по документу	Код вида разрешенного использования (в соответствии с классификатором видов разрешенного использования земельных участков)	Вид использования объектов недвижимости	Площадь	УПКС	КС
17709	Северная Осетия - Алания респ, р-н Алагирский, с Хетолдон, ул И.Плиева, дом №18	Алагирский	15:07:0230107:8	003002000000 Земли населенных пунктов	Для ведения личного подсобного хозяйства	13	02:02:02:0	3 613	342,90	1 238 897,70
17710	Респ. Северная Осетия - Алания, р-н Алагирский, с. Хаталдон, ул. Плиева, № 50	Алагирский	15:07:0230107:9	003002000000 Земли населенных пунктов	Для ведения личного подсобного хозяйства	13	02:02:02:0	3 279	342,90	1 124 369,10
17711	Северная Осетия - Алания респ, р-н Алагирский, с Хаталдон, ул К.Хетагурова, д 86	Алагирский	15:07:0230108:1	003002000000 Земли населенных пунктов	Для ведения личного подсобного хозяйства	13	02:02:02:0	1 538	342,90	527 380,20
17712	Северная Осетия - Алания респ, р-н Алагирский, с Хетолдон, ул К Хетагурова, № 84	Алагирский	15:07:0230108:10	003002000000 Земли населенных пунктов	Для ведения личного подсобного хозяйства	13	02:02:02:0	1 400	342,90	480 060,00
17713	Северная Осетия - Алания респ, р-н Алагирский, с Хетолдон, ул К Хетагурова, 92	Алагирский	15:07:0230108:11	003002000000 Земли населенных пунктов	Для ведения личного подсобного хозяйства	13	02:02:02:0	1 439	342,90	493 433,10
17714	Респ. Северная Осетия - Алания, р-н. Алагирский, с. Хаталдон, К.Хетагурова, 98	Алагирский	15:07:0230108:169	003002000000 Земли населенных пунктов	Для ведения личного подсобного хозяйства	13	02:02:02:0	2 500	342,90	857 250,00
17715	Республика Северная Осетия - Алания, Алагирский район, с Хаталдон, ул Ю.Гагарина, 19/1	Алагирский	15:07:0230108:173	003002000000 Земли населенных пунктов	Для ведения личного подсобного хозяйства	13	02:02:02:0	1 000	342,90	342 900,00
17716	Респ Северная Осетия - Алания, Алагирский р-н, с Хетолдон, ул. К Хетагурова 62	Алагирский	15:07:0230108:174	003002000000 Земли населенных пунктов	Для ведения личного подсобного хозяйства	13	02:02:02:0	3 419	342,90	1 172 375,10
17717	Российская Федерация, Республика Северная Осетия - Алания, Алагирский район, с Хаталдон, ул К.Хетагурова	Алагирский	15:07:0230108:176	003002000000 Земли населенных пунктов	Для ведения личного подсобного хозяйства	13	02:02:02:0	1 400	342,90	480 060,00
17718	Российская Федерация, Республика Северная Осетия - Алания, Алагирский район, с. Хаталдон, ул. К.Хетагурова	Алагирский	15:07:0230108:177	003002000000 Земли населенных пунктов	Для ведения личного подсобного хозяйства	13	02:02:02:0	1 803	342,90	618 248,70
17719	Респ. Северная Осетия - Алания, р-н Алагирский, с. Хаталдон, ул. К.Хетагурова, № 76	Алагирский	15:07:0230108:2	003002000000 Земли населенных пунктов	Для ведения личного подсобного хозяйства	13	02:02:02:0	3 586	342,90	1 229 639,40
17720	Северная Осетия - Алания респ, р-н Алагирский, с Хетолдон, ул К Хетагурова, № 70	Алагирский	15:07:0230108:3	003002000000 Земли населенных пунктов	Для ведения личного подсобного хозяйства	13	02:02:02:0	2 767	342,90	948 804,30
17721	Северная Осетия - Алания респ, р-н Алагирский, с Хетолдон, ул К Хетагурова, д 72	Алагирский	15:07:0230108:4	003002000000 Земли населенных пунктов	Для ведения личного подсобного хозяйства	13	02:02:02:0	2 309	342,90	791 756,10
17722	Северная Осетия - Алания респ, р-н Алагирский, с Хаталдон, ул К.Хетагурова, дом 74	Алагирский	15:07:0230108:5	003002000000 Земли населенных пунктов	Для ведения личного подсобного хозяйства	13	02:02:02:0	2 737	342,90	938 817,30
17723	Республика Северная Осетия-Алания, р-н Алагирский, с. Хаталдон, ул. К.Хетагурова, 94	Алагирский	15:07:0230108:53	003002000000 Земли населенных пунктов	Для ведения личного подсобного хозяйства	13	02:02:02:0	3 030	342,90	1 038 987,00
17724	Республика Северная Осетия-Алания, р-н Алагирский, с. Хаталдон, ул К.Хетагурова, 96	Алагирский	15:07:0230108:55	003002000000 Земли населенных пунктов	Для ведения личного подсобного хозяйства	13	02:02:02:0	2 500	342,90	857 250,00
17725	Республика Северная Осетия-Алания, р-н Алагирский, с. Хаталдон, ул Гогорина, 33	Алагирский	15:07:0230108:56	003002000000 Земли населенных пунктов	Для ведения личного подсобного хозяйства	13	02:02:02:0	513	342,90	175 907,70
17726	Северная Осетия - Алания респ, р-н Алагирский, с Хаталдон, ул К.Хетагурова, дом 68	Алагирский	15:07:0230108:7	003002000000 Земли населенных пунктов	Для ведения личного подсобного хозяйства	13	02:02:02:0	4 018	342,90	1 377 772,20
17727	Северная Осетия - Алания респ, р-н Алагирский, с Хаталдон, ул К.Хетагурова, дом 90	Алагирский	15:07:0230108:8	003002000000 Земли населенных пунктов	Для ведения личного подсобного хозяйства	13	02:02:02:0	3 386	342,90	1 161 059,40
17728	Северная Осетия - Алания респ, р-н Алагирский, с Хетолдон, ул К Хетагурова, д 80	Алагирский	15:07:0230108:9	003002000000 Земли населенных пунктов	Для ведения личного подсобного хозяйства	13	02:02:02:0	2 083	342,90	714 260,70
17729	Респ Северная Осетия - Алания, р-н Алагирский, с. Хетолдон, ул. К.Хетагурово, № 66	Алагирский	15:07:0230109:1	003002000000 Земли населенных пунктов	Для ведения личного подсобного хозяйства	13	02:02:02:0	3 791	342,90	1 299 933,90
17730	Респ. Северная Осетия - Алания, р-н Алагирский, с. Хаталдон, ул. К.Хетагурова, дом 43	Алагирский	15:07:0230109:10	003002000000 Земли населенных пунктов	Для ведения личного подсобного хозяйства	13	02:02:02:0	2 500	342,90	857 250,00
17731	Респ. Северная Осетия - Алания, р-н Алагирский, с. Хаталдон, ул. К.Хетагурова, дом 47	Алагирский	15:07:0230109:12	003002000000 Земли населенных пунктов	Для ведения личного подсобного хозяйства	13	02:02:02:0	2 500	342,90	857 250,00
17732	Респ Северная Осетия - Алания, р-н Алагирский, с. Хетолдон, ул. К.Хетагурово, дом 56	Алагирский	15:07:0230109:3	003002000000 Земли населенных пунктов	Для ведения личного подсобного хозяйства	13	02:02:02:0	1 700	342,90	582 930,00
17733	Респ Северная Осетия - Алания, р-н Алагирский, с. Хетолдон, ул. К.Хетагурово, дом 58	Алагирский	15:07:0230109:4	003002000000 Земли населенных пунктов	Для ведения личного подсобного хозяйства	13	02:02:02:0	2 000	342,90	685 800,00
17734	Респ. Северная Осетия - Алания, р-н Алагирский, с. Хаталдон, ул. К.Хетагурова, 60	Алагирский	15:07:0230109:5	003002000000 Земли населенных пунктов	Для ведения личного подсобного хозяйства	13	02:02:02:0	4 459	342,90	1 528 991,10
17735	Российская Федерация, Республика Северная Осетия - Алания, Алагирский район, с. Хаталдон, ул. К.Хетагурова, 78	Алагирский	15:07:0230109:6	003002000000 Земли населенных пунктов	Для ведения личного подсобного хозяйства	13	02:02:02:0	2 799	342,90	959 777,10
17736	Респ Северная Осетия - Алания, р-н Алагирский, с. Хетолдон, ул. К.Хетагурово, дом 41	Алагирский	15:07:0230109:9	003002000000 Земли населенных пунктов	Для ведения личного подсобного хозяйства	13	02:02:02:0	1 200	342,90	411 480,00
17737	Северная Осетия - Алания респ, р-н Алагирский, с Хетолдон, ул К Хетагурова, 16	Алагирский	15:07:0230110:1	003002000000 Земли населенных пунктов	Для ведения личного подсобного хозяйства	13	02:02:02:0	3 800	342,90	1 303 020,00
17738	Республика Северная Осетия-Алания, р-н Алагирский, с. Хаталдон, ул. К.Хетагурова, 34	Алагирский	15:07:0230110:10	003002000000 Земли населенных пунктов	Для ведения личного подсобного хозяйства	13	02:02:02:0	2 913	342,90	998 867,70
17739	Респ. Северная Осетия - Алания, р-н Алагирский, с. Хаталдон, ул. К.Хетагурова, дом 38	Алагирский	15:07:0230110:12	003002000000 Земли населенных пунктов	Для ведения личного подсобного хозяйства	13	02:02:02:0	2 620	342,90	898 398,00
17740	Респ Северная Осетия - Алания, р-н Алагирский, с. Хетолдон, ул. К.Хетагурово, дом 40	Алагирский	15:07:0230110:13	003002000000 Земли населенных пунктов	Для ведения личного подсобного хозяйства	13	02:02:02:0	2 972	342,90	1 019 098,80
17741	Северная Осетия - Алания респ, р-н Алагирский, с. Хетолдон, ул. К.Хетагурово, 42	Алагирский	15:07:0230110:14	003002000000 Земли населенных пунктов	Для ведения личного подсобного хозяйства	13	02:02:02:0	2 779	342,90	952 919,10
17742	Респ. Северная Осетия - Алания, р-н Алагирский, с. Хаталдон, ул. К.Хетагурова, дом 44	Алагирский	15:07:0230110:15	003002000000 Земли населенных пунктов	Для ведения личного подсобного хозяйства	13	02:02:02:0	3 100	342,90	1 062 990,00
17743	Респ. Северная Осетия - Алания, р-н Алагирский, с. Хаталдон, ул. К.Хетагурова, дом 46	Алагирский	15:07:0230110:16	003002000000 Земли населенных пунктов	Для ведения личного подсобного хозяйства	13	02:02:02:0	2 740	342,90	939 546,00
17744	Республика Северная Осетия-Алания, р-н Алагирский, с. Хаталдон, ул. К. Хетагурова, 48	Алагирский	15:07:0230110:17	003002000000 Земли населенных пунктов	Для ведения личного подсобного хозяйства	13	02:02:02:0	3 086	342,90	1 058 189,40
17745	Российская Федерация, Республика Северная Осетия-Алания, Алагирский район, с. Хетолдон, ул. К Хетагурово, 24/1	Алагирский	15:07:0230110:170	003002000000 Земли населенных пунктов	Ведение личного подсобного хозяйства	13	02:02:02:0	2 203	342,90	755 408,70
17746		Алагирский	15:07:0230110:173	003002000000 Земли населенных пунктов	Для ведения личного подсобного хозяйства	13	02:02:02:0	275	342,90	94 297,50
17747		Алагирский	15:07:0230110:174	003002000000 Земли населенных пунктов	Для ведения личного подсобного хозяйства	13	02:02:02:0	2 667	342,90	914 514,30
17748		Алагирский	15:07:0230110:175	003002000000 Земли населенных пунктов	Для ведения личного подсобного хозяйства	13	02:02:02:0	1 447	342,90	496 176,30

№ п/п	Местоположение ЗУ	Район	Кадастровый номер ЗУ	Категория земель	Разрешенное использование по документу	Код вида разрешенного использования (в соответствии с классификатором видов разрешенного использования земельных участков)	Вид использования объектом недвижимости	Площадь	УПКС	КС
17749	Респ. Северная Осетия - Алания, р-н Алагирский, с. Хетолдон, ул. К.Хетагурова, 50	Алагирский	15:07:0230110:18	003002000000 Земли населенных пунктов	Для ведения личного подсобного хозяйства	13	02:02:02:0	2 630	342,90	901 827,00
17750	Респ. Северная Осетия - Алания, р-н Алагирский, с. Хаталдон, ул. К.Хетагурова, дом 52	Алагирский	15:07:0230110:19	003002000000 Земли населенных пунктов	Для ведения личного подсобного хозяйства	13	02:02:02:0	5 500	342,90	1 885 950,00
17751	Респ. Северная Осетия - Алания, р-н Алагирский, с. Хаталдон, ул. К.Хетагурова, дом 18	Алагирский	15:07:0230110:2	003002000000 Земли населенных пунктов	Для ведения личного подсобного хозяйства	13	02:02:02:0	3 882	342,90	1 331 137,80
17752	Респ. Северная Осетия - Алания, р-н Алагирский, с. Хетолдон, ул. К.Хетагурова, 54	Алагирский	15:07:0230110:20	003002000000 Земли населенных пунктов	Для ведения личного подсобного хозяйства	13	02:02:02:0	3 168	342,90	1 086 307,20
17753	Респ. Северная Осетия - Алания, р-н Алагирский, с. Хетолдон, ул. К.Хетагурова, дом 56	Алагирский	15:07:0230110:21	003002000000 Земли населенных пунктов	Для ведения личного подсобного хозяйства	13	02:02:02:0	2 500	342,90	857 250,00
17754	Республика Северная Осетия-Алания, р-н Алагирский, с. Хаталдон, ул. К.Хетагурова, 58	Алагирский	15:07:0230110:22	003002000000 Земли населенных пунктов	Для ведения личного подсобного хозяйства	13	02:02:02:0	4 127	342,90	1 415 148,30
17755	Респ. Северная Осетия - Алания, р-н Алагирский, с. Хаталдон, ул. К.Хетагурова, дом 50	Алагирский	15:07:0230110:23	003002000000 Земли населенных пунктов	Для ведения личного подсобного хозяйства	13	02:02:02:0	2 800	342,90	960 120,00
17756	Респ. Северная Осетия - Алания, р-н Алагирский, с. Хетолдон, ул. К.Хетагурова, 64	Алагирский	15:07:0230110:25	003002000000 Земли населенных пунктов	Для ведения личного подсобного хозяйства	13	02:02:02:0	4 095	342,90	1 404 175,50
17757	Респ. Северная Осетия - Алания, р-н Алагирский, с. Хетолдон, ул. К.Хетагурова, дом 20	Алагирский	15:07:0230110:3	003002000000 Земли населенных пунктов	Для ведения личного подсобного хозяйства	13	02:02:02:0	3 000	342,90	1 028 700,00
17758	Российская Федерация, Республика Северная Осетия-Алания, Алагирский район, с. Хаталдон, ул. К.Хетагурова, 22	Алагирский	15:07:0230110:4	003002000000 Земли населенных пунктов	Для ведения личного подсобного хозяйства	13	02:02:02:0	1 412	342,90	484 174,80
17759	Республика Северная Осетия-Алания, р-н Алагирский, с. Хаталдон, ул. К.Хетагурова, 24	Алагирский	15:07:0230110:52	003002000000 Земли населенных пунктов	Для ведения личного подсобного хозяйства	13	02:02:02:0	1 167	342,90	400 164,30
17760	Респ. Северная Осетия - Алания, р-н Алагирский, с. Хетолдон, ул. К.Хетагурова, 26	Алагирский	15:07:0230110:6	003002000000 Земли населенных пунктов	Для ведения личного подсобного хозяйства	13	02:02:02:0	2 494	342,90	855 192,60
17761	Респ. Северная Осетия - Алания, р-н Алагирский, с. Хетолдон, ул. К.Хетагурова, 28	Алагирский	15:07:0230110:7	003002000000 Земли населенных пунктов	Для ведения личного подсобного хозяйства	13	02:02:02:0	2 804	342,90	961 491,60
17762	Респ. Северная Осетия - Алания, р-н Алагирский, с. Хаталдон, ул. К.Хетагурова, 32	Алагирский	15:07:0230110:8	003002000000 Земли населенных пунктов	Для ведения личного подсобного хозяйства	13	02:02:02:0	2 900	342,90	994 410,00
17763	Республика Северная Осетия - Алания, Алагирский район, с. Хаталдон, ул. К.Хетагурова, уч. 30	Алагирский	15:07:0230110:9	003002000000 Земли населенных пунктов	Для ведения личного подсобного хозяйства	13	02:02:02:0	2 300	342,90	788 670,00
17764	Респ. Северная Осетия - Алания, р-н Алагирский, с. Хетолдон, ул. К.Хетагурова, 2	Алагирский	15:07:0230111:1	003002000000 Земли населенных пунктов	Для ведения личного подсобного хозяйства	13	02:02:02:0	6 241	342,90	2 140 038,90
17765	Респ. Северная Осетия - Алания, р-н Алагирский, с. Хетолдон, ул. К.Хетагурова, 14	Алагирский	15:07:0230111:10	003002000000 Земли населенных пунктов	Для ведения личного подсобного хозяйства	13	02:02:02:0	2 010	342,90	689 229,00
17766	Респ. Северная Осетия - Алания, р-н Алагирский, с. Хаталдон, ул. К.Хетагурова, 14	Алагирский	15:07:0230111:11	003002000000 Земли населенных пунктов	Для ведения личного подсобного хозяйства	13	02:02:02:0	3 303	342,90	1 132 598,70
17767	Республика Северная Осетия-Алания, Алагирский р-н, с Хаталдон, ул. К.Хетагурова, уч. 2 "А"	Алагирский	15:07:0230111:139	003002000000 Земли населенных пунктов	Для ведения личного подсобного хозяйства	13	02:02:02:0	2 400	342,90	822 960,00
17768	Республика Северная Осетия-Алания, Алагирский р-н, с Хетолдон, ул. К.Хетагурова, д. 2 "Б"	Алагирский	15:07:0230111:140	003002000000 Земли населенных пунктов	Для ведения личного подсобного хозяйства	13	02:02:02:0	2 400	342,90	822 960,00
17769	Республика Северная Осетия-Алания, р-н Алагирский, с. Хаталдон, ул. К.Хетагурова, 4/2	Алагирский	15:07:0230111:27	003002000000 Земли населенных пунктов	Для индивидуального жилищного строительства	13	02:02:01:0	2 500	342,90	857 250,00
17770	Республика Северная Осетия-Алания, р-н Алагирский, с. Хаталдон, ул. К.Хетагурова, 4/1	Алагирский	15:07:0230111:28	003002000000 Земли населенных пунктов	Для индивидуального жилищного строительства	13	02:02:01:0	2 500	342,90	857 250,00
17771	Респ. Северная Осетия - Алания, р-н Алагирский, с. Хаталдон, ул. К.Хетагурова, 6	Алагирский	15:07:0230111:3	003002000000 Земли населенных пунктов	Для ведения личного подсобного хозяйства	13	02:02:02:0	6 297	342,90	2 159 241,30
17772	Респ. Северная Осетия - Алания, р-н Алагирский, с. Хетолдон, ул. К.Хетагурова, 8	Алагирский	15:07:0230111:4	003002000000 Земли населенных пунктов	Для ведения личного подсобного хозяйства	13	02:02:02:0	8 847	342,90	3 033 636,30
17773	Респ. Северная Осетия - Алания, р-н Алагирский, с. Хетолдон, ул. К.Хетагурова, 10	Алагирский	15:07:0230111:5	003002000000 Земли населенных пунктов	Для ведения личного подсобного хозяйства	13	02:02:02:0	7 035	342,90	2 412 301,50
17774	Респ. Северная Осетия - Алания, р-н Алагирский, с. Хаталдон, ул. К.Хетагурова, 12	Алагирский	15:07:0230111:6	003002000000 Земли населенных пунктов	Для ведения личного подсобного хозяйства	13	02:02:02:0	4 732	342,90	1 622 602,80
17775	Респ. Северная Осетия - Алания, р-н Алагирский, с. Хаталдон, ул. К.Хетагурова, дом 4	Алагирский	15:07:0230111:8	003002000000 Земли населенных пунктов	Для ведения личного подсобного хозяйства	13	02:02:02:0	1 673	342,90	573 671,70
17776	Респ. Северная Осетия - Алания, р-н Алагирский, с. Хетолдон, ул. К.Хетагурова, дом №4 "А"	Алагирский	15:07:0230111:9	003002000000 Земли населенных пунктов	Для ведения личного подсобного хозяйства	13	02:02:02:0	2 291	342,90	785 583,90
17777	Респ. Северная Осетия - Алания, р-н Алагирский, с. Хетолдон, ул. Ч.Басиевой, дом 37	Алагирский	15:07:0230112:1	003002000000 Земли населенных пунктов	Для ведения личного подсобного хозяйства	13	02:02:02:0	2 500	342,90	857 250,00
17778	Республика Северная Осетия-Алания, Алагирский район, с Хаталдон, ул Ч.Басиевой, 43	Алагирский	15:07:0230112:16	003002000000 Земли населенных пунктов	Для ведения личного подсобного хозяйства	13	02:02:02:0	2 700	342,90	925 830,00
17779	Республика Северная Осетия-Алания, р-н Алагирский, с. Хаталдон, ул. Ч.Басиевой, 39	Алагирский	15:07:0230112:2	003002000000 Земли населенных пунктов	Для ведения личного подсобного хозяйства	13	02:02:02:0	3 127	342,90	1 072 248,30
17780	Респ. Северная Осетия - Алания, р-н Алагирский, с. Хетолдон, ул. Ч.Басиевой, дом 41	Алагирский	15:07:0230112:3	003002000000 Земли населенных пунктов	Для ведения личного подсобного хозяйства	13	02:02:02:0	2 400	342,90	822 960,00
17781	Респ. Северная Осетия - Алания, р-н Алагирский, с. Хетолдон, ул. Ч.Басиевой, дом 45	Алагирский	15:07:0230112:4	003002000000 Земли населенных пунктов	Для ведения личного подсобного хозяйства	13	02:02:02:0	7 500	342,90	2 571 750,00
17782	Респ. Северная Осетия - Алания, р-н Алагирский, с. Хаталдон, ул. Ч.Басиевой, дом 47	Алагирский	15:07:0230112:5	003002000000 Земли населенных пунктов	Для ведения личного подсобного хозяйства	13	02:02:02:0	2 500	342,90	857 250,00
17783	Респ. Северная Осетия - Алания, р-н Алагирский, с. Хаталдон, ул. Ч.Басиевой, дом 49	Алагирский	15:07:0230112:6	003002000000 Земли населенных пунктов	Для ведения личного подсобного хозяйства	13	02:02:02:0	5 600	342,90	1 920 240,00
17784	Респ. Северная Осетия - Алания, р-н Алагирский, с. Хетолдон, ул. Ч.Басиевой, дом 51	Алагирский	15:07:0230112:7	003002000000 Земли населенных пунктов	Для ведения личного подсобного хозяйства	13	02:02:02:0	4 000	342,90	1 371 600,00
17785	Респ. Северная Осетия - Алания, р-н Алагирский, с. Хетолдон, ул. Ч.Басиевой, 57	Алагирский	15:07:0230112:8	003002000000 Земли населенных пунктов	Для эксплуатации существующего жилого дома	13	02:02:01:0	4 341	342,90	1 488 528,90
17786	Республика Северная Осетия-Алания, р-н Алагирский, с. Хаталдон, ул. Кцоева, 71	Алагирский	15:07:0230113:1	003002000000 Земли населенных пунктов	Для ведения личного подсобного хозяйства	13	02:02:02:0	3 300	342,90	1 131 570,00
17787	Респ. Северная Осетия - Алания, р-н Алагирский, с. Хаталдон, ул. Плиева, дом 10	Алагирский	15:07:0230113:10	003002000000 Земли населенных пунктов	Для ведения личного подсобного хозяйства	13	02:02:02:0	3 400	342,90	1 165 860,00
17788	Респ. Северная Осетия - Алания, р-н Алагирский, с. Хаталдон, ул. Плиева, дом 16	Алагирский	15:07:0230113:11	003002000000 Земли населенных пунктов	Для ведения личного подсобного хозяйства	13	02:02:02:0	2 000	342,90	685 800,00

№ п/п	Местоположение ЗУ	Район	Кадастровый номер ЗУ	Категория земель	Разрешенное использование по документу	Код вида разрешенного использования (в соответствии с классификатором видов разрешенного использования земельных участков)	Вид использования объектов недвижимости	Площадь	УПКС	КС
17789	Респ Северная Осетия - Алания, р-н Алагирский, с. Хетолдон, ул. Плиева, дом 18	Алагирский	15:07:0230113:12	003002000000 Земли населенных пунктов	Для ведения личного подсобного хозяйства	13	02:02:020	2 400	342,90	822 960,00
17790	Северная Осетия - Алания респ. р-н Алагирский, с Хаталдон, ул И.Плиева, д 22	Алагирский	15:07:0230113:13	003002000000 Земли населенных пунктов	Для ведения личного подсобного хозяйства	13	02:02:020	2 590	342,90	888 111,00
17791	Респ. Северная Осетия - Алания. р-н Алагирский, с. Хаталдон. ул. Плиева. дом 20	Алагирский	15:07:0230113:14	003002000000 Земли населенных пунктов	Для ведения личного подсобного хозяйства	13	02:02:020	2 000	342,90	685 800,00
17792	Российская Федерация, Республика Северная Осетия-Алания, Алагирский муниципальный район, Хаталдонское сельское поселение, с. Хетолдон, ул И. Плиева, 26	Алагирский	15:07:0230113:15	003002000000 Земли населенных пунктов	Для ведения личного подсобного хозяйства	13	02:02:020	1 500	342,90	514 350,00
17793	Респ Северная Осетия - Алания, р-н Алагирский, с. Хетолдон, ул. Плиева, дом 28	Алагирский	15:07:0230113:16	003002000000 Земли населенных пунктов	Для ведения личного подсобного хозяйства	13	02:02:020	2 600	342,90	891 540,00
17794	Респ. Северная Осетия - Алания. р-н Алагирский, с. Хаталдон. ул. Плиева. дом 30	Алагирский	15:07:0230113:17	003002000000 Земли населенных пунктов	Для ведения личного подсобного хозяйства	13	02:02:020	2 800	342,90	960 120,00
17795	Северная Осетия - Алания респ. р-н Алагирский, с Хаталдон, ул И. Плиева. 24	Алагирский	15:07:0230113:18	003002000000 Земли населенных пунктов	Для ведения личного подсобного хозяйства	13	02:02:020	2 300	342,90	788 670,00
17796	Северная Осетия - Алания респ. р-н Алагирский. с. Хетолдон, ул. П Кцоева, 73	Алагирский	15:07:0230113:2	003002000000 Земли населенных пунктов	Для ведения личного подсобного хозяйства	13	02:02:020	4 070	342,90	1 395 603,00
17797	Республика Северная Осетия-Алания, р-н Алагирский. с Хетолдон, ул Кцоева. 75	Алагирский	15:07:0230113:3	003002000000 Земли населенных пунктов	Для ведения личного подсобного хозяйства	13	02:02:020	2 771	342,90	950 175,90
17798	Северная Осетия - Алания респ. р-н Алагирский, с. Хаталдон. ул.П. Кцоева, 87	Алагирский	15:07:0230113:39	003002000000 Земли населенных пунктов	Для эксплуатации существующего жилого дома	13	02:02:010	2 723	342,90	933 716,70
17799	Респ. Северная Осетия - Алания. р-н Алагирский, с. Хаталдон. ул. Кцоева, дом 77	Алагирский	15:07:0230113:4	003002000000 Земли населенных пунктов	Для ведения личного подсобного хозяйства	13	02:02:020	1 500	342,90	514 350,00
17800	Северная Осетия - Алания респ. р-н Алагирский. с. Хетолдон, ул.П. Кцоева. 87	Алагирский	15:07:0230113:40	003002000000 Земли населенных пунктов	Для эксплуатации существующего жилого дома	13	02:02:010	1 394	342,90	478 002,60
17801	Северная Осетия - Алания респ. р-н Алагирский. с Хетолдон. ул П.Кцоева, 79 "А"	Алагирский	15:07:0230113:5	003002000000 Земли населенных пунктов	Для ведения личного подсобного хозяйства	13	02:02:020	4 218	342,90	1 446 352,20
17802	Северная Осетия - Алания респ. р-н Алагирский, с. Хаталдон. ул. П. Кцоева. 81	Алагирский	15:07:0230113:6	003002000000 Земли населенных пунктов	Для ведения личного подсобного хозяйства	13	02:02:020	2 362	342,90	809 929,80
17803	Респ. Северная Осетия - Алания. р-н Алагирский, с. Хаталдон. ул. Кцоева, дом 83	Алагирский	15:07:0230113:7	003002000000 Земли населенных пунктов	Для ведения личного подсобного хозяйства	13	02:02:020	2 500	342,90	857 250,00
17804	Республика Северная Осетия - Алания. Алагирский район, с Хаталдон. ул Кцоева, 85	Алагирский	15:07:0230113:8	003002000000 Земли населенных пунктов	Для ведения личного подсобного хозяйства	13	02:02:020	2 900	342,90	994 410,00
17805	Респ Северная Осетия - Алания, р-н Алагирский. с. Хетолдон, ул. Ю.Гагарина, № 11	Алагирский	15:07:0230114:1	003002000000 Земли населенных пунктов	Для ведения личного подсобного хозяйства	13	02:02:020	3 541	342,90	1 214 208,90
17806	Респ Северная Осетия - Алания, Алагирский р-н. с. Хаталдон ул. П. Кцоева уч-к 62	Алагирский	15:07:0230114:147	003002000000 Земли населенных пунктов	Дошкольное, начальное и среднее образование	3	03:03:050	7 520	437,19	3 287 668,80
17807	Российская Федерация. Республика Северная Осетия - Алания, р-н Алагирский. с. Хаталдон, ул. Гагарина, 15	Алагирский	15:07:0230114:152	003002000000 Земли населенных пунктов	Для ведения личного подсобного хозяйства	13	02:02:020	2 600	342,90	891 540,00
17808	Российская Федерация, Республика Северная Осетия - Алания, р-н Алагирский, с Хетолдон, ул Гагарина. 15	Алагирский	15:07:0230114:153	003002000000 Земли населенных пунктов	Для ведения личного подсобного хозяйства	13	02:02:020	1 313	342,90	450 227,70
17809	Республика Северная Осетия-Алания, р-н Алагирский. с. Хаталдон, ул Ю Гагарина, 13	Алагирский	15:07:0230114:2	003002000000 Земли населенных пунктов	Для ведения личного подсобного хозяйства	13	02:02:020	3 016	342,90	1 034 186,40
17810	Респ. Северная Осетия - Алания. р-н Алагирский, с. Хаталдон. ул. П. Кцоева, 68 "А"	Алагирский	15:07:0230114:30	003002000000 Земли населенных пунктов	Для ведения личного подсобного хозяйства	13	02:02:020	1 973	342,90	676 541,70
17811	Республика Северная Осетия-Алания, р-н Алагирский. с. Хаталдон, ул П Кцоева. 64	Алагирский	15:07:0230114:34	003002000000 Земли населенных пунктов	Для эксплуатации существующего нежилого здания из объектов коммунального обслуживания (для размещения подстанции ЭТП 8-26 ПС "Алагир")	6	03:01:2	21	351,47	7 380,87
17812	Респ Северная Осетия - Алания, р-н Алагирский. с. Хетолдон, ул. Кцоева. дом 72	Алагирский	15:07:0230114:4	003002000000 Земли населенных пунктов	Для ведения личного подсобного хозяйства	13	02:02:020	2 400	342,90	822 960,00
17813	Российская Федерация. Республика Северная Осетия-Алания. Алагирский муниципальный район, Хаталдонское сельское поселение, с. Хаталдон. ул. П.Кцоева, №70	Алагирский	15:07:0230114:5	003002000000 Земли населенных пунктов	Для ведения личного подсобного хозяйства	13	02:02:020	2 900	342,90	994 410,00
17814	Российская Федерация. Республика Северная Осетия - Алания, р-н Алагирский. с. Хаталдон, ул. Кцоева. 68	Алагирский	15:07:0230114:6	003002000000 Земли населенных пунктов	Для ведения личного подсобного хозяйства	13	02:02:020	4 500	342,90	1 543 050,00
17815	Респ Северная Осетия - Алания, р-н Алагирский. с. Хетолдон, ул. Кцоева. дом 66	Алагирский	15:07:0230114:7	003002000000 Земли населенных пунктов	Для ведения личного подсобного хозяйства	13	02:02:020	2 743	342,90	940 574,70
17816	Респ Северная Осетия - Алания, р-н Алагирский. с. Хетолдон, ул. Кцоева. дом 64	Алагирский	15:07:0230114:8	003002000000 Земли населенных пунктов	Для эксплуатации жилого дома	13	02:02:010	2 000	342,90	685 800,00
17817	Респ Северная Осетия - Алания, Алагирский р-н. с. Хаталдон, К.Хетагурова, участок №33	Алагирский	15:07:0230115:131	003002000000 Земли населенных пунктов	Дошкольное, начальное и среднее общее образование	3	03:03:050	3 216	437,19	1 406 003,04
17818	Республика Северная Осетия-Алания. Алагирский район, с. Хаталдон. ул. К.Хетагурова. уч. 73/1	Алагирский	15:07:0230115:132	003002000000 Земли населенных пунктов	Для ведения личного подсобного хозяйства	13	02:02:020	1 620	342,90	555 498,00
17819	Республика Северная Осетия-Алания, Алагирский район. с. Хетолдон	Алагирский	15:07:0230115:133	003002000000 Земли населенных пунктов	Для ведения личного подсобного хозяйства	13	02:02:020	1 438	342,90	493 090,20
17820	Республика Северная Осетия-Алания, р-н Алагирский. с. Хаталдон, ул К.Хетагурова, 81	Алагирский	15:07:0230115:14	003002000000 Земли населенных пунктов	Для ведения личного подсобного хозяйства	13	02:02:020	2 672	342,90	916 228,80
17821	Северная Осетия - Алания респ. р-н Алагирский, с Хаталдон, ул К.Хетагурова, 77	Алагирский	15:07:0230115:2	003002000000 Земли населенных пунктов	Для ведения личного подсобного хозяйства	13	02:02:020	2 428	342,90	832 582,80
17822	Северная Осетия - Алания респ. р-н Алагирский, с Хаталдон, ул К.Хетагурова, 79	Алагирский	15:07:0230115:3	003002000000 Земли населенных пунктов	Для ведения личного подсобного хозяйства	13	02:02:020	3 332	342,90	1 142 542,80
17823	Респ Северная Осетия - Алания, р-н Алагирский. с. Хетолдон, ул. К.Хетагурова, дом 33	Алагирский	15:07:0230115:5	003002000000 Земли населенных пунктов	Для ведения личного подсобного хозяйства	13	02:02:020	3 000	342,90	1 028 700,00
17824	Республика Северная Осетия - Алания. р-н Алагирский, с Хетолдон. ул. Гагарина. 44	Алагирский	15:07:0230115:7	003002000000 Земли населенных пунктов	Для ведения личного подсобного хозяйства	13	02:02:020	3 000	342,90	1 028 700,00
17825	Республика Северная Осетия-Алания. р-н Алагирский, с Хаталдон. ул К.Хетагурова, 75	Алагирский	15:07:0230115:8	003002000000 Земли населенных пунктов	Для ведения личного подсобного хозяйства	13	02:02:020	405	342,90	138 874,50
17826	Республика Северная Осетия-Алания. р-н. Алагирский. с. Хаталдон, ул. К.Хетагурова, д. 63	Алагирский	15:07:0230116:1	003002000000 Земли населенных пунктов	Для ведения личного подсобного хозяйства	13	02:02:020	4 578	342,90	1 569 796,20
17827	Респ Северная Осетия - Алания, Алагирский р-н. с. Хаталдон, ул. К.Хетагурова, 71	Алагирский	15:07:0230116:121	003002000000 Земли населенных пунктов	Для ведения личного подсобного хозяйства	13	02:02:020	3 500	342,90	1 200 150,00

№ п/п	Местоположение ЗУ	Район	Кадастровый номер ЗУ	Категория земель	Разрешенное использование по документу	Код вида разрешенного использования (в соответствии с классификатором видов разрешенного использования земельных участков)	Вид использования объектом недвижимости	Площадь	УПКС	КС
17828	Северная Осетия - Алания респ, р-н Алагирский, с Хетолдон, ул К Хетагурова, д 65	Алагирский	15:07:0230116:2	0030002000000 Земли населенных пунктов	Для ведения личного подсобного хозяйства	13	02:0020	5 200	342,90	1 783 080,00
17829	Северная Осетия - Алания респ, р-н Алагирский, с Хаталдон, ул Хетагурова, 67	Алагирский	15:07:0230116:3	0030002000000 Земли населенных пунктов	Для ведения личного подсобного хозяйства	13	02:0020	4 541	342,90	1 557 108,90
17830	Северная Осетия - Алания респ, р-н Алагирский, с Хаталдон, ул К.Хетагурова, 69	Алагирский	15:07:0230116:4	0030002000000 Земли населенных пунктов	Для ведения личного подсобного хозяйства	13	02:0020	3 094	342,90	1 060 932,60
17831	Республика Северная Осетия-Алания, р-н Алагирский, с Хетолдон, ул К Хетагурова, д 49	Алагирский	15:07:0230117:1	0030002000000 Земли населенных пунктов	Для ведения личного подсобного хозяйства	13	02:0020	6 483	342,90	2 223 020,70
17832	Респ Северная Осетия - Алания, Алагирский р-н, с Хетолдон, ул. К Хетагурова, 51 а	Алагирский	15:07:0230117:129	0030002000000 Земли населенных пунктов	Для ведения личного подсобного хозяйства	13	02:0020	2 000	342,90	685 800,00
17833	Респ. Северная Осетия - Алания, р-н Алагирский, с. Хаталдон, ул. К.Хетагурова, дом 51	Алагирский	15:07:0230117:2	0030002000000 Земли населенных пунктов	Для ведения личного подсобного хозяйства	13	02:0020	2 000	342,90	685 800,00
17834	Северная Осетия - Алания респ, р-н Алагирский, с Хаталдон, ул К.Хетагурова, д 53	Алагирский	15:07:0230117:3	0030002000000 Земли населенных пунктов	Для ведения личного подсобного хозяйства	13	02:0020	4 160	342,90	1 426 464,00
17835	Респ Северная Осетия - Алания, р-н Алагирский, с. Хетолдон, ул. К.Хетагурова, №55	Алагирский	15:07:0230117:4	0030002000000 Земли населенных пунктов	Для ведения личного подсобного хозяйства	13	02:0020	4 076	342,90	1 397 660,40
17836	Северная Осетия - Алания респ, р-н Алагирский, с Хетолдон, ул К Хетагурова, д 57	Алагирский	15:07:0230117:5	0030002000000 Земли населенных пунктов	Для ведения личного подсобного хозяйства	13	02:0020	4 495	342,90	1 541 035,50
17837	Северная Осетия - Алания респ, р-н Алагирский, с Хаталдон, ул К.Хетагурова, дом 59	Алагирский	15:07:0230117:6	0030002000000 Земли населенных пунктов	Для ведения личного подсобного хозяйства	13	02:0020	3 995	342,90	1 369 885,50
17838	Респ. Северная Осетия - Алания, р-н Алагирский, с. Хаталдон, ул. К.Хетагурова, 61	Алагирский	15:07:0230117:7	0030002000000 Земли населенных пунктов	Для ведения личного подсобного хозяйства	13	02:0020	4 165	342,90	1 428 178,50
17839	Респ Северная Осетия - Алания, р-н Алагирский, с. Хетолдон, ул. К.Хетагурова, дом 21	Алагирский	15:07:0230118:1	0030002000000 Земли населенных пунктов	Для ведения личного подсобного хозяйства	13	02:0020	2 984	342,90	1 023 213,60
17840	Северная Осетия - Алания респ, р-н Алагирский, с Хетолдон, ул К Хетагурова, дом 45	Алагирский	15:07:0230118:10	0030002000000 Земли населенных пунктов	Для ведения личного подсобного хозяйства	13	02:0020	3 140	342,90	1 076 706,00
17841	Респ. Северная Осетия - Алания, р-н Алагирский, с. Хаталдон, ул. К.Хетагурова, дом 47	Алагирский	15:07:0230118:11	0030002000000 Земли населенных пунктов	Для ведения личного подсобного хозяйства	13	02:0020	598	342,90	205 054,20
17842	Респ. Северная Осетия - Алания, р-н Алагирский, с. Хаталдон, ул. К.Хетагурова, у-к 23	Алагирский	15:07:0230118:12	0030002000000 Земли населенных пунктов	Для строительства индивидуального жилого дома	13	02:0010	2 183	342,90	748 550,70
17843	Российская Федерация, Республика Северная Осетия-Алания, Алагирский муниципальный район, Хаталдонское сельское поселение, с. Хетолдон, ул. К.Хетагурова, уч 15	Алагирский	15:07:0230118:13	0030002000000 Земли населенных пунктов	Для ведения личного подсобного хозяйства	13	02:0020	2 500	342,90	857 250,00
17844	Республика Северная Осетия-Алания, р-н Алагирский, с. Хаталдон, ул. К.Хетагурова, 33	Алагирский	15:07:0230118:14	0030002000000 Земли населенных пунктов	Для ведения личного подсобного хозяйства	13	02:0020	1 646	342,90	564 413,40
17845	Респ. Северная Осетия - Алания, р-н Алагирский, с. Хаталдон, ул. К.Хетагурова, дом 27	Алагирский	15:07:0230118:15	0030002000000 Земли населенных пунктов	Для ведения личного подсобного хозяйства	13	02:0020	2 000	342,90	685 800,00
17846	Республика Северная Осетия-Алания, р-н Алагирский, с. Хаталдон, ул. К.Хетагурова, 15	Алагирский	15:07:0230118:156	0030002000000 Земли населенных пунктов	Для ведения личного подсобного хозяйства	13	02:0020	2 700	342,90	925 830,00
17847	Республика Северная Осетия - Алания, Алагирский р-н, с. Хетолдон, ул. Хетагурова, 7	Алагирский	15:07:0230118:157	0030002000000 Земли населенных пунктов	Для ведения личного подсобного хозяйства	13	02:0020	3 000	342,90	1 028 700,00
17848	Респ Северная Осетия - Алания, Алагирский р-н, с. Хетолдон, ул. К Хетагурова, 1	Алагирский	15:07:0230118:158	0030002000000 Земли населенных пунктов	Для ведения личного подсобного хозяйства	13	02:0020	1 800	342,90	617 220,00
17849	Респ. Северная Осетия - Алания, р-н Алагирский, с. Хаталдон, ул. К.Хетагурова, у-к 16	Алагирский	15:07:0230118:16	0030002000000 Земли населенных пунктов	Участок государственной собственности, не зарегистрированный за конкретным лицом.	12	12:0030	1 797	1,49	2 677,53
17850	Республика Северная Осетия - Алания, Алагирский район, с. Хаталдон, ул. К.Хетагурова, 13	Алагирский	15:07:0230118:161	0030002000000 Земли населенных пунктов	Для ведения личного подсобного хозяйства	13	02:0020	1 600	342,90	548 640,00
17851	Республика Северная Осетия - Алания, Алагирский район, с. Хаталдон, ул. К Хетагурова, 13	Алагирский	15:07:0230118:162	0030002000000 Земли населенных пунктов	Для ведения личного подсобного хозяйства	13	02:0020	1 020	342,90	349 758,00
17852	Респ. Северная Осетия - Алания, р-н Алагирский, с. Хетолдон, ул. К.Хетагурова, у-к 19	Алагирский	15:07:0230118:17	0030002000000 Земли населенных пунктов	Участок государственной собственности, не зарегистрированный за конкретным лицом.	12	12:0030	2 183	1,49	3 252,67
17853	Респ. Северная Осетия - Алания, р-н Алагирский, с. Хаталдон, ул. К.Хетагурова, у-к 17	Алагирский	15:07:0230118:18	0030002000000 Земли населенных пунктов	Для ведения личного подсобного хозяйства	13	02:0020	1 766	342,90	605 561,40
17854	Республика Северная Осетия-Алания, р-н Алагирский, с Хаталдон, ул К.Хетагурова, д б/н	Алагирский	15:07:0230118:19	0030002000000 Земли населенных пунктов	Участок государственной собственности, не зарегистрированный за конкретным лицом.	12	12:0030	1 906	1,49	2 839,94
17855	Респ Северная Осетия - Алания, р-н Алагирский, с. Хетолдон, ул. К.Хетагурова, дом б/н	Алагирский	15:07:0230118:20	0030002000000 Земли населенных пунктов	Участок государственной собственности, не зарегистрированный за конкретным лицом.	12	12:0030	2 854	1,49	4 252,46
17856	Респ Северная Осетия - Алания, р-н Алагирский, с. Хетолдон, ул. К.Хетагурова, 9	Алагирский	15:07:0230118:21	0030002000000 Земли населенных пунктов	Для ведения личного подсобного хозяйства	13	02:0020	1 872	342,90	641 908,80
17857	Республика Северная Осетия - Алания, р-н Алагирский, с.Хаталдон, ул. К.Хетагурова, уч.37	Алагирский	15:07:0230118:22	0030002000000 Земли населенных пунктов	Для ведения личного подсобного хозяйства	13	02:0020	1 867	342,90	640 194,30
17858	Респ. Северная Осетия - Алания, р-н Алагирский, с. Хаталдон, ул. К.Хетагурова, у-к 29	Алагирский	15:07:0230118:23	0030002000000 Земли населенных пунктов	Для ведения личного подсобного хозяйства	13	02:0020	2 025	342,90	694 372,50
17859	Республика Северная Осетия-Алания, р-н Алагирский, с. Хаталдон, ул. К.Хетагурова № 11	Алагирский	15:07:0230118:24	0030002000000 Земли населенных пунктов	Для ведения личного подсобного хозяйства	13	02:0020	1 888	342,90	647 395,20
17860	Республика Северная Осетия-Алания, р-н Алагирский, с. Хаталдон, ул. К.Хетагурова, 17 "а"	Алагирский	15:07:0230118:32	0030002000000 Земли населенных пунктов	Для ведения личного подсобного хозяйства	13	02:0020	1 500	342,90	514 350,00
17861	Респ. Северная Осетия - Алания, р-н Алагирский, с. Хаталдон, ул. К.Хетагурова, 19 "А"	Алагирский	15:07:0230118:33	0030002000000 Земли населенных пунктов	Для ведения личного подсобного хозяйства	13	02:0020	3 200	342,90	1 097 280,00
17862	Республика Северная Осетия-Алания, р-н Алагирский, с. Хаталдон, ул. К.Хетагурова, 25 "А"	Алагирский	15:07:0230118:34	0030002000000 Земли населенных пунктов	Для ведения личного подсобного хозяйства	13	02:0020	3 365	342,90	1 153 858,50
17863	Республика Северная Осетия-Алания, р-н Алагирский, с. Хаталдон, ул. К.Хетагурова, 27 "А"	Алагирский	15:07:0230118:35	0030002000000 Земли населенных пунктов	Для ведения личного подсобного хозяйства	13	02:0020	5 635	342,90	1 932 241,50
17864	Респ Северная Осетия - Алания, р-н Алагирский, с. Хетолдон, ул. К.Хетагурова, 1/1	Алагирский	15:07:0230118:36	0030002000000 Земли населенных пунктов	Для ведения личного подсобного хозяйства	13	02:0020	1 000	342,90	342 900,00
17865	Респ Северная Осетия - Алания, р-н Алагирский, с. Хетолдон, ул. К.Хетагурова, 1	Алагирский	15:07:0230118:37	0030002000000 Земли населенных пунктов	Для ведения личного подсобного хозяйства	13	02:0020	1 500	342,90	514 350,00

№ п/п	Местоположение ЗУ	Район	Кадастровый номер ЗУ	Категория земель	Разрешенное использование по документу	Код вида разрешенного использования (в соответствии с классификатором видов разрешенного использования земельных участков)	Вид использования объектов недвижимости	Площадь	УПКС	КС
17866	Респ. Северная Осетия - Алания, р-н Алагирский, с. Хетолдон, ул. К.Хетагурова, №31 "а"	Алагирский	15:07:0230118:38	003002000000 Земли населенных пунктов	Для ведения личного подсобного хозяйства	13	02:02:02:0	1 916	342,90	656 996,40
17867	Республика Северная Осетия-Алания р-н Алагирский, с. Хаталдон, ул. К.Хетагурова. 21/1	Алагирский	15:07:0230118:39	003002000000 Земли населенных пунктов	Для ведения личного подсобного хозяйства	13	02:02:02:0	2 688	342,90	921 715,20
17868	Республика Северная Осетия-Алания р-н Алагирский, с. Хаталдон, ул. К.Хетагурова. 5	Алагирский	15:07:0230118:40	003002000000 Земли населенных пунктов	Для ведения личного подсобного хозяйства	13	02:02:02:0	2 700	342,90	925 830,00
17869	Республика Северная Осетия-Алания, р-н Алагирский, с. Хаталдон, ул. К.Хетагурова	Алагирский	15:07:0230118:42	003002000000 Земли населенных пунктов	Для ведения личного подсобного хозяйства	13	02:02:02:0	2 582	342,90	885 367,80
17870	Республика Северная Осетия-Алания, р-н Алагирский, с. Хаталдон, ул. К.Хетагурова	Алагирский	15:07:0230118:43	003002000000 Земли населенных пунктов	Для ведения личного подсобного хозяйства	13	02:02:02:0	1 473	342,90	505 091,70
17871	Респ. Северная Осетия - Алания, р-н Алагирский, с. Хаталдон, ул. К.Хетагурова. 29 "А"	Алагирский	15:07:0230118:44	003002000000 Земли населенных пунктов	Для ведения личного подсобного хозяйства	13	02:02:02:0	2 786	342,90	955 319,40
17872	Республика Северная Осетия-Алания р-н Алагирский, с Хаталдон, ул К.Хетагурова, уч 27/1	Алагирский	15:07:0230118:45	003002000000 Земли населенных пунктов	Для индивидуального жилищного строительства	13	02:02:01:0	2 200	342,90	754 380,00
17873	Российская Федерация, Республика Северная Осетия-Алания, Алагирский муниципальный район, Хаталдонское сельское поселение, с. Хетолдон, ул. К.Хетагурова, уч. №35	Алагирский	15:07:0230118:5	003002000000 Земли населенных пунктов	Для ведения личного подсобного хозяйства	13	02:02:02:0	2 500	342,90	857 250,00
17874	Респ. Северная Осетия - Алания, р-н Алагирский, с. Хетолдон, ул. К.Хетагурова, уч.37	Алагирский	15:07:0230118:6	003002000000 Земли населенных пунктов	Для ведения личного подсобного хозяйства	13	02:02:02:0	2 000	342,90	685 800,00
17875	Северная Осетия - Алания респ. р-н Алагирский, с Хаталдон, ул К.Хетагурова, 39	Алагирский	15:07:0230118:7	003002000000 Земли населенных пунктов	Для ведения личного подсобного хозяйства	13	02:02:02:0	5 633	342,90	1 931 555,70
17876	Северная Осетия - Алания респ. р-н Алагирский, с Хаталдон, ул К.Хетагурова, 41	Алагирский	15:07:0230118:8	003002000000 Земли населенных пунктов	Для ведения личного подсобного хозяйства	13	02:02:02:0	5 635	342,90	1 932 241,50
17877	Республика Северная Осетия-Алания, р-н Алагирский, с. Хаталдон, ул. К.Хетагурова, 43	Алагирский	15:07:0230118:9	003002000000 Земли населенных пунктов	Для ведения личного подсобного хозяйства	13	02:02:02:0	4 815	342,90	1 651 063,50
17878	Республика Северная Осетия-Алания, р-н Алагирский, с. Хаталдон, ул. Ч.Басиевой, 1	Алагирский	15:07:0230119:1	003002000000 Земли населенных пунктов	Для ведения личного подсобного хозяйства	13	02:02:02:0	2 861	342,90	981 036,90
17879	Респ. Северная Осетия - Алания, р-н Алагирский, с. Хаталдон, ул. Ч. Басиевой. 21	Алагирский	15:07:0230119:10	003002000000 Земли населенных пунктов	Для ведения личного подсобного хозяйства	13	02:02:02:0	2 800	342,90	960 120,00
17880	Респ. Северная Осетия - Алания, р-н Алагирский, с. Хаталдон, ул. Ч.Басиевой. №23	Алагирский	15:07:0230119:11	003002000000 Земли населенных пунктов	Для ведения личного подсобного хозяйства	13	02:02:02:0	2 918	342,90	1 000 582,20
17881	Респ. Северная Осетия - Алания, р-н Алагирский, с. Хетолдон, ул. Ч Басиевой, дом 27	Алагирский	15:07:0230119:13	003002000000 Земли населенных пунктов	Для ведения личного подсобного хозяйства	13	02:02:02:0	2 400	342,90	822 960,00
17882	Российская Федерация, Республика Северная Осетия-Алания, Алагирский муниципальный район, Хаталдонское сельское поселение, с. Хаталдон, ул. Ч.Басиевой, уч. 29	Алагирский	15:07:0230119:14	003002000000 Земли населенных пунктов	Для ведения личного подсобного хозяйства	13	02:02:02:0	2 214	342,90	759 180,60
17883	Респ. Северная Осетия - Алания, р-н Алагирский, с. Хаталдон, ул. Ч.Басиевой. 33	Алагирский	15:07:0230119:15	003002000000 Земли населенных пунктов	Для ведения личного подсобного хозяйства	13	02:02:02:0	2 964	342,90	1 016 355,60
17884	Республика Северная Осетия-Алания р-н Алагирский, с. Хаталдон, ул. Ч.Басиевой. 31	Алагирский	15:07:0230119:16	003002000000 Земли населенных пунктов	Для ведения личного подсобного хозяйства	13	02:02:02:0	2 800	342,90	960 120,00
17885	Российская Федерация, Республика Северная Осетия-Алания, Алагирский муниципальный район, Хаталдонское сельское поселение, с. Хетолдон, ул. Ч Басиевой, уч. 38	Алагирский	15:07:0230119:164	003002000000 Земли населенных пунктов	Для ведения личного подсобного хозяйства	13	02:02:02:0	1 145	342,90	392 620,50
17886	Респ. Северная Осетия - Алания, р-н Алагирский, с. Хетолдон, ул. Ч Басиевой, 35	Алагирский	15:07:0230119:17	003002000000 Земли населенных пунктов	Для ведения личного подсобного хозяйства	13	02:02:02:0	2 110	342,90	723 519,00
17887	Респ. Северная Осетия - Алания, р-н Алагирский, с. Хаталдон, ул. Ч.Басиевой. дом 35 "А"	Алагирский	15:07:0230119:18	003002000000 Земли населенных пунктов	Для ведения личного подсобного хозяйства	13	02:02:02:0	2 200	342,90	754 380,00
17888	Российская Федерация, Республика Северная Осетия-Алания, Алагирский муниципальный район, Хаталдонское сельское поселение, с. Хетолдон, ул. Ч Басиевой, №7	Алагирский	15:07:0230119:2	003002000000 Земли населенных пунктов	Для ведения личного подсобного хозяйства	13	02:02:02:0	3 300	342,90	1 131 570,00
17889	Респ. Северная Осетия - Алания, р-н Алагирский, с. Хетолдон, ул. Ч Басиевой, дом 7	Алагирский	15:07:0230119:3	003002000000 Земли населенных пунктов	Для ведения личного подсобного хозяйства	13	02:02:02:0	3 300	342,90	1 131 570,00
17890	Республика Северная Осетия-Алания, р-н Алагирский, с. Хаталдон, ул. Ч.Басиевой, №25	Алагирский	15:07:0230119:44	003002000000 Земли населенных пунктов	Для ведения личного подсобного хозяйства	13	02:02:02:0	2 876	342,90	986 180,40
17891	Республика Северная Осетия-Алания р-н Алагирский, с. Хаталдон, ул. Ч.Басиевой. 27	Алагирский	15:07:0230119:45	003002000000 Земли населенных пунктов	Для ведения личного подсобного хозяйства	13	02:02:02:0	1 334	342,90	457 428,60
17892	Республика Северная Осетия-Алания р-н Алагирский, с Хаталдон, ул Ч.Басиевой, 27/1	Алагирский	15:07:0230119:46	003002000000 Земли населенных пунктов	Для ведения личного подсобного хозяйства	13	02:02:02:0	1 333	342,90	457 085,70
17893	Северная Осетия-Алания респ. Алагирский р-н, с. Хаталдон, ул. Ч.Басиевой. 9	Алагирский	15:07:0230119:47	003002000000 Земли населенных пунктов	Для ведения личного подсобного хозяйства	13	02:02:02:0	1 875	342,90	642 937,50
17894	Республика Северная Осетия-Алания, р-н Алагирский, с. Хаталдон, ул. Ч.Басиевой, №9 "А"	Алагирский	15:07:0230119:48	003002000000 Земли населенных пунктов	Для ведения личного подсобного хозяйства	13	02:02:02:0	1 285	342,90	440 626,50
17895	Респ. Северная Осетия - Алания, р-н Алагирский, с. Хаталдон, ул. Ч.Басиевой. 11	Алагирский	15:07:0230119:5	003002000000 Земли населенных пунктов	Для ведения личного подсобного хозяйства	13	02:02:02:0	3 254	342,90	1 115 796,60
17896	Респ. Северная Осетия - Алания, р-н Алагирский, с. Хаталдон, ул. Ч.Басиевой. дом 13	Алагирский	15:07:0230119:6	003002000000 Земли населенных пунктов	Для ведения личного подсобного хозяйства	13	02:02:02:0	2 500	342,90	857 250,00
17897	Респ. Северная Осетия - Алания, р-н Алагирский, с. Хетолдон, ул. Ч Басиевой, 15	Алагирский	15:07:0230119:7	003002000000 Земли населенных пунктов	Для ведения личного подсобного хозяйства	13	02:02:02:0	2 600	342,90	891 540,00
17898	Российская Федерация, Республика Северная Осетия-Алания, Алагирский муниципальный район, Хаталдонское сельское поселение, с. Хаталдон, ул. Ч.Басиевой. 17	Алагирский	15:07:0230119:8	003002000000 Земли населенных пунктов	Для ведения личного подсобного хозяйства	13	02:02:02:0	2 700	342,90	925 830,00
17899	Респ. Северная Осетия - Алания, р-н Алагирский, с. Хаталдон, ул. Ч.Басиевой. дом 19	Алагирский	15:07:0230119:9	003002000000 Земли населенных пунктов	Для ведения личного подсобного хозяйства	13	02:02:02:0	2 500	342,90	857 250,00
17900	Респ. Северная Осетия - Алания, р-н Алагирский, с. Хаталдон, ул. Ч.Басиевой. 44	Алагирский	15:07:0230120:1	003002000000 Земли населенных пунктов	Для ведения личного подсобного хозяйства	13	02:02:02:0	1 990	342,90	682 371,00
17901	Республика Северная Осетия — Алания, Алагирский район, с Хетолдон, ул. Ч Басиевой, уч. 42	Алагирский	15:07:0230120:121	003002000000 Земли населенных пунктов	Для ведения личного подсобного хозяйства	13	02:02:02:0	1 202	342,90	412 165,80
17902	Республика Северная Осетия - Алания, Алагирский район, с. Хаталдон, ул. И. Плиева. №91	Алагирский	15:07:0230120:124	003002000000 Земли населенных пунктов	Для ведения личного подсобного хозяйства	13	02:02:02:0	3 800	342,90	1 303 020,00
17903	Российская Федерация, Республика Северная Осетия-Алания, Алагирский муниципальный район, с.Хаталдон, ул. Ч.Басиевой, уч. 36	Алагирский	15:07:0230120:125	003002000000 Земли населенных пунктов	Для ведения личного подсобного хозяйства	13	02:02:02:0	4 494	342,90	1 540 992,60
17904	Республика Северная Осетия-Алания, р-н Алагирский, с. Хаталдон, ул. Ч.Басиевой. 28	Алагирский	15:07:0230120:2	003002000000 Земли населенных пунктов	Для ведения личного подсобного хозяйства	13	02:02:02:0	882	342,90	302 437,80
17905	Республика Северная Осетия-Алания, р-н Алагирский, с. Хаталдон, ул. Ч.Басиевой №30	Алагирский	15:07:0230120:3	003002000000 Земли населенных пунктов	Для ведения личного подсобного хозяйства	13	02:02:02:0	1 426	342,90	488 975,40

№ п/п	Местоположение ЗУ	Район	Кадастровый номер ЗУ	Категория земель	Разрешенное использование по документу	Код вида разрешенного использования (в соответствии с классификатором видов разрешенного использования земельных участков)	Вид использования объектов недвижимости	Площадь	УПКС	КС
17906	Республика Северная Осетия-Алания, р-н Алагирский, с. Хаталдон, ул. Ч.Басиевой, №34	Алагирский	15:07:0230120:4	003002000000 Земли населенных пунктов	Для ведения личного подсобного хозяйства	13	02:02:02	1 920	342,90	658 368,00
17907	Республика Северная Осетия-Алания, р-н Алагирский, с. Хаталдон, ул. К.Плиева, 18А	Алагирский	15:07:0230120:5	003002000000 Земли населенных пунктов	Для ведения личного подсобного хозяйства	13	02:02:02	3 356	342,90	1 150 772,40
17908	Республика Северная Осетия-Алания, р-н Алагирский, с. Хаталдон, ул. К.Плиева, 8/1	Алагирский	15:07:0230120:7	003002000000 Земли населенных пунктов	Для ведения личного подсобного хозяйства	13	02:02:02	1 280	342,90	438 912,00
17909	Респ. Северная Осетия - Алания, р-н Алагирский, с. Хотолдон, ул. Ч.Басиевой, 16	Алагирский	15:07:0230120:8	003002000000 Земли населенных пунктов	Для ведения личного подсобного хозяйства	13	02:02:02	2 000	342,90	685 800,00
17910	Северная Осетия - Алания респ, р-н Алагирский, с Хотолдон, ул К. Плиева, уч 6	Алагирский	15:07:0230121:1	003002000000 Земли населенных пунктов	Для ведения личного подсобного хозяйства	13	02:02:02	2 436	342,90	835 304,40
17911	Респ. Северная Осетия - Алания, р-н Алагирский, с. Хаталдон, ул. П. Кцоева, 65	Алагирский	15:07:0230121:10	003002000000 Земли населенных пунктов	Для ведения личного подсобного хозяйства	13	02:02:02	3 000	342,90	1 028 700,00
17912	Республика Северная Осетия-Алания, р-н Алагирский, с Хаталдон, ул П.Кцоева, д 67	Алагирский	15:07:0230121:11	003002000000 Земли населенных пунктов	Для ведения личного подсобного хозяйства	13	02:02:02	2 477	342,90	849 363,30
17913	Северная Осетия - Алания респ, р-н Алагирский, с Хотолдон, ул П.Кцоева, дом 69	Алагирский	15:07:0230121:12	003002000000 Земли населенных пунктов	Для ведения личного подсобного хозяйства	13	02:02:02	2 620	342,90	898 398,00
17914	Респ. Северная Осетия - Алания, р-н Алагирский, с. Хотолдон, ул. Плиева, уч-к 12а	Алагирский	15:07:0230121:13	003002000000 Земли населенных пунктов	Для ведения личного подсобного хозяйства	13	02:02:02	2 000	342,90	685 800,00
17915	Респ. Северная Осетия - Алания, р-н Алагирский, с. Хаталдон, ул. Плиева, 8	Алагирский	15:07:0230121:14	003002000000 Земли населенных пунктов	Для ведения личного подсобного хозяйства	13	02:02:02	2 788	342,90	956 005,20
17916	Северная Осетия - Алания респ, р-н Алагирский, с. Хаталдон, ул. П. Кцоева, 53	Алагирский	15:07:0230121:15	003002000000 Земли населенных пунктов	Для ведения личного подсобного хозяйства	13	02:02:02	784	342,90	268 833,60
17917	Северная Осетия - Алания респ, р-н Алагирский, с Хотолдон, ул И. Плиева, № 10	Алагирский	15:07:0230121:16	003002000000 Земли населенных пунктов	Для ведения личного подсобного хозяйства	13	02:02:02	2 562	342,90	878 509,80
17918	Северная Осетия - Алания респ, р-н Алагирский, с Хотолдон, ул И. Плиева, № 12	Алагирский	15:07:0230121:17	003002000000 Земли населенных пунктов	Для ведения личного подсобного хозяйства	13	02:02:02	3 188	342,90	1 093 165,20
17919	Северная Осетия - Алания респ, р-н Алагирский, с Хаталдон, ул К.Плиева, дом 4	Алагирский	15:07:0230121:18	003002000000 Земли населенных пунктов	Для ведения личного подсобного хозяйства	13	02:02:02	2 591	342,90	888 453,90
17920	Респ. Северная Осетия - Алания, р-н Алагирский, с. Хаталдон, ул. Кцоева	Алагирский	15:07:0230121:2	003002000000 Земли населенных пунктов	Для эксплуатации существующего домовладения	13	02:01:10	2 112	342,90	724 204,80
17921	Республика Северная Осетия-Алания, р-н Алагирский, с. Хаталдон, ул. П. Кцоева, 55	Алагирский	15:07:0230121:3	003002000000 Земли населенных пунктов	Для эксплуатации существующего жилого дома	13	02:01:10	3 446	342,90	1 181 633,40
17922	Респ. Северная Осетия - Алания, р-н Алагирский, с. Хотолдон, ул. П. Кцоева, 57	Алагирский	15:07:0230121:4	003002000000 Земли населенных пунктов	Для ведения личного подсобного хозяйства	13	02:02:02	2 521	342,90	864 450,90
17923	Северная Осетия - Алания респ, р-н Алагирский, с Хаталдон, ул. Петра Кцоева, дом 51	Алагирский	15:07:0230121:5	003002000000 Земли населенных пунктов	Для ведения личного подсобного хозяйства	13	02:02:02	4 074	342,90	1 396 974,60
17924	Северная Осетия - Алания респ, р-н Алагирский, с Хаталдон, ул П.Кцоева, 61	Алагирский	15:07:0230121:7	003002000000 Земли населенных пунктов	Для ведения личного подсобного хозяйства	13	02:02:02	3 257	342,90	1 116 825,30
17925	Респ. Северная Осетия - Алания, р-н Алагирский, с. Хотолдон, ул. Кцоева, дом 35	Алагирский	15:07:0230121:8	003002000000 Земли населенных пунктов	Для эксплуатации существующего жилого дома	13	02:01:10	2 568	342,90	880 567,20
17926	Северная Осетия - Алания респ, р-н Алагирский, с. Хотолдон, ул. П. Кцоева, 63	Алагирский	15:07:0230121:9	003002000000 Земли населенных пунктов	Для ведения личного подсобного хозяйства	13	02:02:02	2 328	342,90	798 271,20
17927	Респ. Северная Осетия - Алания, р-н Алагирский, с. Хаталдон, ул. Ю.Гагарина, №9	Алагирский	15:07:0230122:1	003002000000 Земли населенных пунктов	Для эксплуатации существующего домовладения	13	02:01:10	1 200	342,90	411 480,00
17928	Республика Северная Осетия-Алания, р-н Алагирский, с. Хаталдон, ул. Ю.Гагарина, 3	Алагирский	15:07:0230122:10	003002000000 Земли населенных пунктов	Для ведения личного подсобного хозяйства	13	02:02:02	387	342,90	132 702,30
17929	Республика Северная Осетия-Алания, р-н Алагирский, с. Хаталдон, ул. Ю. Гагарина, 5	Алагирский	15:07:0230122:11	003002000000 Земли населенных пунктов	Для ведения личного подсобного хозяйства	13	02:02:02	770	342,90	264 033,00
17930	Республика Северная Осетия - Алания, Алагирский район, с Хаталдон, ул Кцоева, уч.48/1	Алагирский	15:07:0230122:140	003002000000 Земли населенных пунктов	Для ведения личного подсобного хозяйства	13	02:02:02	323	342,90	110 756,70
17931	Респ. Северная Осетия - Алания, р-н Алагирский, с. Хаталдон, ул. Кцоева	Алагирский	15:07:0230122:2	003002000000 Земли населенных пунктов	Для эксплуатации существующего магазина	4	04:04:0	174	891,53	155 126,22
17932	Республика Северная Осетия-Алания, р-н Алагирский, с Хаталдон, ул Кцоева, д 48	Алагирский	15:07:0230122:20	003002000000 Земли населенных пунктов	Земли под административно-управленческими объектами	3	03:08:0	467	240,03	112 094,01
17933	Республика Северная Осетия-Алания, р-н Алагирский, с. Хаталдон, ул. П. Кцоева, 60	Алагирский	15:07:0230122:21	003002000000 Земли населенных пунктов	Для ведения личного подсобного хозяйства	13	02:02:02	1 881	342,90	644 994,90
17934	Республика Северная Осетия-Алания, р-н Алагирский, с. Хаталдон, ул. П. Кцоева, 56	Алагирский	15:07:0230122:25	003002000000 Земли населенных пунктов	Для ведения личного подсобного хозяйства	13	02:02:02	4 883	342,90	1 674 380,70
17935	Республика Северная Осетия-Алания, р-н Алагирский, с. Хаталдон, ул. П.Кцоева, 58	Алагирский	15:07:0230122:3	003002000000 Земли населенных пунктов	Для ведения личного подсобного хозяйства	13	02:02:02	2 239	342,90	767 753,10
17936	Респ. Северная Осетия - Алания, р-н Алагирский, с. Хаталдон, ул. Кцоева, 52	Алагирский	15:07:0230122:5	003002000000 Земли населенных пунктов	Отделение связи	3	03:09:22	60	240,03	14 401,80
17937	Респ. Северная Осетия - Алания, р-н Алагирский, с. Хотолдон, ул. Кцоева, дом 46	Алагирский	15:07:0230122:6	003002000000 Земли населенных пунктов	Для ведения личного подсобного хозяйства	13	02:02:02	1 993	342,90	683 399,70
17938	Респ. Северная Осетия - Алания, р-н Алагирский, с. Хотолдон, ул. П Кцоева, 46 "А"	Алагирский	15:07:0230122:9	003002000000 Земли населенных пунктов	Для ведения личного подсобного хозяйства	13	02:02:02	1 352	342,90	463 600,80
17939	Российская Федерация, Республика Северная Осетия-Алания, Алагирский муниципальный район, Хаталдонское сельское поселение, с. Хаталдон, ул. Ю.Гагарина, уч. 20	Алагирский	15:07:0230123:1	003002000000 Земли населенных пунктов	Для ведения личного подсобного хозяйства	13	02:02:02	4 200	342,90	1 440 180,00
17940	Респ. Северная Осетия - Алания, р-н Алагирский, с. Хаталдон, ул. Гагарина, дом 36	Алагирский	15:07:0230123:10	003002000000 Земли населенных пунктов	Для ведения личного подсобного хозяйства	13	02:02:02	3 000	342,90	1 028 700,00
17941	Республика Северная Осетия-Алания, р-н Алагирский, с. Хотолдон, ул Ю.Гагарина, 38	Алагирский	15:07:0230123:11	003002000000 Земли населенных пунктов	Для ведения личного подсобного хозяйства	13	02:02:02	5 988	342,90	2 053 285,20
17942	Республика Северная Осетия-Алания, р-н Алагирский, с. Хаталдон, ул. Гогорина, 40	Алагирский	15:07:0230123:12	003002000000 Земли населенных пунктов	Для ведения личного подсобного хозяйства	13	02:02:02	2 406	342,90	825 017,40
17943	Респ. Северная Осетия - Алания, р-н Алагирский, с. Хаталдон, ул. Гагарина, дом 42	Алагирский	15:07:0230123:13	003002000000 Земли населенных пунктов	Для ведения личного подсобного хозяйства	13	02:02:02	4 000	342,90	1 371 600,00
17944	Республика Северная Осетия - Алания, Алагирский р-н, с Хаталдон, ул Ю.Гагарина, №36	Алагирский	15:07:0230123:143	003002000000 Земли населенных пунктов	Для ведения личного подсобного хозяйства	13	02:02:02	3 352	342,90	1 149 400,80
17945	Респ Северная Осетия - Алания, Алагирский р-н, с. Хаталдон, ул. Ю.Гагарина, 6	Алагирский	15:07:0230123:146	003002000000 Земли населенных пунктов	Для ведения личного подсобного хозяйства	13	02:02:02	2 500	342,90	857 250,00

№ п/п	Местоположение ЗУ	Район	Кадастровый номер ЗУ	Категория земель	Разрешенное использование по документу	Код вида разрешенного использования (в соответствии с классификатором видов разрешенного использования земельных участков)	Вид использования объектов недвижимости	Площадь	УПКС	КС
17946	Республика Северная Осетия-Алания, р-н Алагирский, с Хетолдон, ул Ю.Гагарина, 22	Алагирский	15:07:0230123:2	003002000000 Земли населенных пунктов	Для ведения личного подсобного хозяйства	13	02:0020	2 086	342,90	715 289,40
17947	Республика Северная Осетия-Алания, р-н Алагирский, с Хаталдон, ул Ю.Гагарина, 24	Алагирский	15:07:0230123:3	003002000000 Земли населенных пунктов	Для ведения личного подсобного хозяйства	13	02:0020	2 934	342,90	1 006 068,60
17948	Республика Северная Осетия-Алания, р-н Алагирский, с Хаталдон, ул Ю.Гагарина, д 26/1	Алагирский	15:07:0230123:30	003002000000 Земли населенных пунктов	Для ведения личного подсобного хозяйства	13	02:0020	1 100	342,90	377 190,00
17949	Республика Северная Осетия-Алания, р-н Алагирский, с Хетолдон, ул Ю.Гагарина, д 46	Алагирский	15:07:0230123:31	003002000000 Земли населенных пунктов	Для ведения личного подсобного хозяйства	13	02:0020	2 400	342,90	822 960,00
17950	Респ Северная Осетия - Алания, р-н Алагирский, с. Хетолдон, ул. Гогарино, дом 26	Алагирский	15:07:0230123:4	003002000000 Земли населенных пунктов	Для ведения личного подсобного хозяйства	13	02:0020	2 800	342,90	960 120,00
17951	Республика Северная Осетия - Алания, Алагирский район, с. Хаталдон, ул. Гагарина, 28	Алагирский	15:07:0230123:5	003002000000 Земли населенных пунктов	Для ведения личного подсобного хозяйства	13	02:0020	2 545	342,90	872 680,50
17952	Республика Северная Осетия-Алания, р-н Алагирский, с. Хаталдон, ул. Ю.Гагарина, 36	Алагирский	15:07:0230123:6	003002000000 Земли населенных пунктов	Для ведения личного подсобного хозяйства	13	02:0020	5 238	342,90	1 796 110,20
17953	Респ Северная Осетия - Алания, р-н Алагирский, с. Хетолдон, ул. Гогарино, дом 24 а	Алагирский	15:07:0230123:7	003002000000 Земли населенных пунктов	Для ведения личного подсобного хозяйства	13	02:0020	2 500	342,90	857 250,00
17954	Респ Северная Осетия - Алания, р-н Алагирский, с. Хетолдон, ул. Гогарино, дом 32	Алагирский	15:07:0230123:8	003002000000 Земли населенных пунктов	Для ведения личного подсобного хозяйства	13	02:0020	3 000	342,90	1 028 700,00
17955	Респ. Северная Осетия - Алания, р-н Алагирский, с. Хаталдон, ул. Гагарина, дом 34	Алагирский	15:07:0230123:9	003002000000 Земли населенных пунктов	Для ведения личного подсобного хозяйства	13	02:0020	2 877	342,90	986 523,30
17956	Респ Северная Осетия - Алания, Алагирский р-н, с Хаталдон	Алагирский	15:07:0230124:112	003002000000 Земли населенных пунктов	Ритуальная деятельность	12	12:0010	12 242	1,49	18 240,58
17957	Республика Северная Осетия-Алания, Алагирский р-н, с. Хаталдон	Алагирский	15:07:0230124:113	003002000000 Земли населенных пунктов	Ритуальная деятельность	12	12:0010	5 538	1,49	8 251,62
17958	Респ Северная Осетия - Алания, р-н Алагирский, с. Хетолдон, ул. Кцоева, дом 38	Алагирский	15:07:0230125:1	003002000000 Земли населенных пунктов	Для эксплуатации существующего жилого дома.	13	02:0010	2 200	342,90	754 380,00
17959	Республика Северная Осетия - Алания, Алагирский р-н, с. Хаталдон, ул.П.Кцоева, участок №36/1	Алагирский	15:07:0230125:128	003002000000 Земли населенных пунктов	Историко-культурная деятельность	3	09:0030	1 118	8,12	9 078,16
17960	Респ. Северная Осетия - Алания, р-н Алагирский, с. Хаталдон, ул. П. Кцоева, 40	Алагирский	15:07:0230125:2	003002000000 Земли населенных пунктов	Для ведения личного подсобного хозяйства	13	02:0020	2 581	342,90	885 024,90
17961	Респ Северная Осетия - Алания, р-н Алагирский, с. Хетолдон, ул. Кцоева, дом 42	Алагирский	15:07:0230125:3	003002000000 Земли населенных пунктов	Для ведения личного подсобного хозяйства	13	02:0020	4 800	342,90	1 645 920,00
17962	Респ Северная Осетия - Алания, р-н Алагирский, с. Хетолдон, ул. Кцоева, дом 44	Алагирский	15:07:0230125:4	003002000000 Земли населенных пунктов	Для ведения личного подсобного хозяйства	13	02:0020	4 800	342,90	1 645 920,00
17963	Респ. Северная Осетия - Алания, р-н Алагирский, с. Хаталдон, ул. Кцоева, дом 44 а	Алагирский	15:07:0230125:5	003002000000 Земли населенных пунктов	Для ведения личного подсобного хозяйства	13	02:0020	2 000	342,90	685 800,00
17964	Республика Северная Осетия-Алания, р-н Алагирский, с. Хаталдон, ул. Ю. Гагарина, 2	Алагирский	15:07:0230126:1	003002000000 Земли населенных пунктов	Для ведения личного подсобного хозяйства	13	02:0020	4 203	342,90	1 441 208,70
17965	Респ Северная Осетия - Алания, р-н Алагирский, с. Хетолдон, ул. Гогарино, дом 4	Алагирский	15:07:0230126:2	003002000000 Земли населенных пунктов	Для ведения личного подсобного хозяйства	13	02:0020	4 500	342,90	1 543 050,00
17966	Республика Северная Осетия-Алания, р-н Алагирский, с. Хаталдон, ул Ю.Гагарина, 12/1	Алагирский	15:07:0230126:21	003002000000 Земли населенных пунктов	Для ведения личного подсобного хозяйства	13	02:0020	3 452	342,90	1 183 690,80
17967	Респ. Северная Осетия - Алания, р-н Алагирский, с. Хаталдон, ул. Гагарина, 12	Алагирский	15:07:0230126:3	003002000000 Земли населенных пунктов	Для ведения личного подсобного хозяйства	13	02:0020	2 424	342,90	831 189,60
17968	Республика Северная Осетия-Алания, р-н Алагирский, с Хаталдон, ул Ю.Гагарина, д 8а	Алагирский	15:07:0230126:4	003002000000 Земли населенных пунктов	Для ведения личного подсобного хозяйства	13	02:0020	3 282	342,90	1 125 397,80
17969	Респ Северная Осетия - Алания, р-н Алагирский, с. Хетолдон, ул. Гогарино, дом 10	Алагирский	15:07:0230126:5	003002000000 Земли населенных пунктов	Для ведения личного подсобного хозяйства	13	02:0020	4 500	342,90	1 543 050,00
17970	Респ Северная Осетия - Алания, р-н Алагирский, с. Хетолдон, ул. Гогарино, дом 14	Алагирский	15:07:0230126:6	003002000000 Земли населенных пунктов	Для ведения личного подсобного хозяйства	13	02:0020	2 900	342,90	994 410,00
17971	Респ. Северная Осетия - Алания, р-н Алагирский, с. Хаталдон, ул. Гагарина, дом 16	Алагирский	15:07:0230126:7	003002000000 Земли населенных пунктов	Для ведения личного подсобного хозяйства	13	02:0020	2 900	342,90	994 410,00
17972	Респ. Северная Осетия - Алания, р-н Алагирский, с. Хаталдон, ул. Кцоева, дом 45	Алагирский	15:07:0230127:1	003002000000 Земли населенных пунктов	Для ведения личного подсобного хозяйства	13	02:0020	2 400	342,90	822 960,00
17973	Республика Северная Осетия-Алания, р-н Алагирский, с. Хаталдон, ул П. Кцоева, уч. №47	Алагирский	15:07:0230127:11	003002000000 Земли населенных пунктов	Для ведения личного подсобного хозяйства	13	02:0020	1 221	342,90	418 680,90
17974	Респ Северная Осетия - Алания, р-н Алагирский, с. Хетолдон, ул. Кцоева, дом 49	Алагирский	15:07:0230127:2	003002000000 Земли населенных пунктов	Для ведения личного подсобного хозяйства	13	02:0020	2 700	342,90	925 830,00
17975	Северная Осетия - Алания респ, р-н Алагирский, с Хаталдон, ул И. Плиева, № 2	Алагирский	15:07:0230127:3	003002000000 Земли населенных пунктов	Для ведения личного подсобного хозяйства	13	02:0020	1 289	342,90	441 998,10
17976	Республика Северная Осетия - Алания, р-н Алагирский, с. Хаталдон, ул. И. Плиева,1	Алагирский	15:07:0230127:4	003002000000 Земли населенных пунктов	Для ведения личного подсобного хозяйства	13	02:0020	3 720	342,90	1 275 588,00
17977	Респ Северная Осетия - Алания, р-н Алагирский, с. Хетолдон, ул. Ч Басиевой, 4	Алагирский	15:07:0230128:1	003002000000 Земли населенных пунктов	Для ведения личного подсобного хозяйства	13	02:0020	6 820	342,90	2 338 578,00
17978	Республика Северная Осетия-Алания, р-н Алагирский, с Хетолдон, ул Ч.Басиевой, участок № 12	Алагирский	15:07:0230128:10	003002000000 Земли населенных пунктов	Для ведения личного подсобного хозяйства	13	02:0020	874	342,90	299 694,60
17979	Республика Северная Осетия-Алания, р-н Алагирский, с. Хаталдон, ул. Ч.Басиевой, 3	Алагирский	15:07:0230128:11	003002000000 Земли населенных пунктов	Для ведения личного подсобного хозяйства	13	02:0020	2 319	342,90	795 185,10
17980	Респ. Северная Осетия - Алания, р-н. Алагирский, с. Хаталдон, Ч.Басиевой, 20	Алагирский	15:07:0230128:129	003002000000 Земли населенных пунктов	Для ведения личного подсобного хозяйства	13	02:0020	2 635	342,90	903 541,50
17981	Республика Северная Осетия - Алания, Алагирский район, с. Хаталдон, Ч.Басиевой, участок №2	Алагирский	15:07:0230128:130	003002000000 Земли населенных пунктов	Ведение личного подсобного хозяйства на почвенных участках	1	01:160	3 000	21,29	63 870,00
17982	Респ Северная Осетия - Алания, р-н Алагирский, с. Хетолдон, ул. Ч Басиевой, 22	Алагирский	15:07:0230128:133	003002000000 Земли населенных пунктов	Для ведения личного подсобного хозяйства	13	02:0020	2 500	342,90	857 250,00
17983	Республика Северная Осетия-Алания, Алагирский р-н, с Хаталдон, ул Ч.Басиевой, д. 14/1	Алагирский	15:07:0230128:134	003002000000 Земли населенных пунктов	Для ведения личного подсобного хозяйства	13	02:0020	882	342,90	302 437,80
17984	Российская Федерация, Республика Северная Осетия-Алания, Алагирский муниципальный район, Хаталдонское сельское поселение, с. Хетолдон, ул. Ч Басиевой, дом 14	Алагирский	15:07:0230128:136	003002000000 Земли населенных пунктов	Для ведения личного подсобного хозяйства	13	02:0020	1 594	342,90	546 582,60
17985	Республика Северная Осетия-Алания, р-н Алагирский, с. Хаталдон, ул Ч.Басиевой, 8	Алагирский	15:07:0230128:14	003002000000 Земли населенных пунктов	Для ведения личного подсобного хозяйства	13	02:0020	1 725	342,90	591 502,50
17986	Российская Федерация , Республика Северная Осетия-Алания, Алагирский район , с Хаталдон, ул Ч.Басиевой, участок 6/1	Алагирский	15:07:0230128:15	003002000000 Земли населенных пунктов	Для ведения личного подсобного хозяйства	13	02:0020	482	342,90	165 277,80

№ п/п	Местоположение ЗУ	Район	Кадастровый номер ЗУ	Категория земель	Разрешенное использование по документу	Код вида разрешенного использования (в соответствии с классификатором видов разрешенного использования земельных участков)	Вид использования объектов недвижимости	Площадь	УПКС	КС
17987	Республика Северная Осетия-Алания, р-н Алагирский, с. Хаталдон, ул. Ч.Басиевой, 8	Алагирский	15:07:0230128:16	003002000000 Земли населенных пунктов	Для ведения личного подсобного хозяйства	13	02:02:02:0	3 000	342,90	1 028 700,00
17988	Республика Северная Осетия-Алания, р-н Алагирский, с. Хаталдон, ул. Ч.Басиевой, 6	Алагирский	15:07:0230128:2	003002000000 Земли населенных пунктов	Для ведения личного подсобного хозяйства	13	02:02:02:0	3 790	342,90	1 299 591,00
17989	Северная Осетия - Алания респ, р-н Алагирский, с. Хаталдон, ул. Ч.Басиевой, 12 "А"	Алагирский	15:07:0230128:7	003002000000 Земли населенных пунктов	Для ведения личного подсобного хозяйства	13	02:02:02:0	353	342,90	121 043,70
17990	Северная Осетия - Алания респ, р-н Алагирский, с Хетолдон, ул П.Кцоева, 29	Алагирский	15:07:0230129:1	003002000000 Земли населенных пунктов	Для ведения личного подсобного хозяйства	13	02:02:02:0	4 062	342,90	1 392 859,80
17991	Северная Осетия - Алания респ, р-н Алагирский, с. Хетолдон, ул. П Кцоева, 31	Алагирский	15:07:0230129:2	003002000000 Земли населенных пунктов	Для ведения личного подсобного хозяйства	13	02:02:02:0	3 263	342,90	1 118 882,70
17992	Северная Осетия - Алания респ, р-н Алагирский, с Хаталдон, ул П.Кцоева, дом 33	Алагирский	15:07:0230129:3	003002000000 Земли населенных пунктов	Для ведения личного подсобного хозяйства	13	02:02:02:0	3 899	342,90	1 336 967,10
17993	Респ. Северная Осетия - Алания, р-н Алагирский, с. Хаталдон, ул. Кцоева, дом 43	Алагирский	15:07:0230129:4	003002000000 Земли населенных пунктов	Для ведения личного подсобного хозяйства	13	02:02:02:0	3 000	342,90	1 028 700,00
17994	Российская Федерация, Республика Северная Осетия - Алания, Алагирский район, с Хаталдон, ул Кцоева, 35	Алагирский	15:07:0230129:5	003002000000 Земли населенных пунктов	Для ведения личного подсобного хозяйства	13	02:02:02:0	2 751	342,90	943 317,90
17995	Респ Северная Осетия - Алания, р-н Алагирский, с. Хетолдон, ул. Кцоева, дом 37	Алагирский	15:07:0230129:6	003002000000 Земли населенных пунктов	Для ведения личного подсобного хозяйства	13	02:02:02:0	3 000	342,90	1 028 700,00
17996	Республика Северная Осетия - Алания, Алагирский район, с. Хаталдон, ул. П. Кцоева, 39	Алагирский	15:07:0230129:7	003002000000 Земли населенных пунктов	Для ведения личного подсобного хозяйства	13	02:02:02:0	2 485	342,90	852 106,50
17997	Респ. Северная Осетия - Алания, р-н Алагирский, с. Хаталдон, ул. П.Кцоева, 41	Алагирский	15:07:0230129:8	003002000000 Земли населенных пунктов	Для ведения личного подсобного хозяйства	13	02:02:02:0	2 770	342,90	949 833,00
17998	Респ Северная Осетия - Алания, р-н Алагирский, с. Хетолдон, ул. П Кцоева, 3	Алагирский	15:07:0230130:1	003002000000 Земли населенных пунктов	Для ведения личного подсобного хозяйства	13	02:02:02:0	1 530	342,90	524 637,00
17999	Республика Северная Осетия-Алания, р-н Алагирский, с. Хаталдон, ул П Кцоева, 14	Алагирский	15:07:0230130:10	003002000000 Земли населенных пунктов	Для ведения личного подсобного хозяйства	13	02:02:02:0	2 310	342,90	792 099,00
18000	Северная Осетия - Алания респ, р-н Алагирский, с. Хаталдон, ул. П. Кцоева, 16	Алагирский	15:07:0230130:11	003002000000 Земли населенных пунктов	Для ведения личного подсобного хозяйства	13	02:02:02:0	3 065	342,90	1 050 988,50
18001	Северная Осетия - Алания респ, р-н Алагирский, с Хаталдон, ул Петра Кцоева, дом 18	Алагирский	15:07:0230130:12	003002000000 Земли населенных пунктов	Для ведения личного подсобного хозяйства	13	02:02:02:0	3 638	342,90	1 247 470,20
18002	Северная Осетия - Алания респ, р-н Алагирский, с. Хетолдон, ул Петра Кцоева, дом 20	Алагирский	15:07:0230130:13	003002000000 Земли населенных пунктов	Для ведения личного подсобного хозяйства	13	02:02:02:0	1 159	342,90	397 421,10
18003	Респ Северная Осетия - Алания, р-н Алагирский, с. Хетолдон, ул. П Кцоева, 22	Алагирский	15:07:0230130:14	003002000000 Земли населенных пунктов	Для ведения личного подсобного хозяйства	13	02:02:02:0	3 748	342,90	1 285 189,20
18004	Респ. Северная Осетия - Алания, р-н Алагирский, с. Хаталдон, ул. Кцоева, дом 24	Алагирский	15:07:0230130:15	003002000000 Земли населенных пунктов	Для ведения личного подсобного хозяйства	13	02:02:02:0	3 400	342,90	1 165 860,00
18005	Северная Осетия - Алания респ, р-н Алагирский, с Хаталдон, ул П. Кцоева, 26	Алагирский	15:07:0230130:16	003002000000 Земли населенных пунктов	Для ведения личного подсобного хозяйства	13	02:02:02:0	3 539	342,90	1 213 523,10
18006	Северная Осетия - Алания респ, р-н Алагирский, с. Хетолдон, ул Петра Кцоева, 28	Алагирский	15:07:0230130:17	003002000000 Земли населенных пунктов	Для ведения личного подсобного хозяйства	13	02:02:02:0	1 904	342,90	652 881,60
18007	РСО-Алания, Алагирский район, с.Хетолдон, ул. П Кцоева, уч. 18/1	Алагирский	15:07:0230130:171	003002000000 Земли населенных пунктов	Для ведения личного подсобного хозяйства	13	02:02:02:0	3 000	342,90	1 028 700,00
18008	Респ. Северная Осетия - Алания, р-н Алагирский, с. Хаталдон, ул. Кцоева, дом 30	Алагирский	15:07:0230130:18	003002000000 Земли населенных пунктов	Для ведения личного подсобного хозяйства	13	02:02:02:0	4 400	342,90	1 508 760,00
18009	Северная Осетия - Алания респ, р-н Алагирский, с Хаталдон, ул П.Кцоева, дом 32	Алагирский	15:07:0230130:19	003002000000 Земли населенных пунктов	Для ведения личного подсобного хозяйства	13	02:02:02:0	4 990	342,90	1 711 071,00
18010	Северная Осетия - Алания респ, р-н Алагирский, с. Хетолдон, ул Петра Кцоева, дом 34	Алагирский	15:07:0230130:20	003002000000 Земли населенных пунктов	Для ведения личного подсобного хозяйства	13	02:02:02:0	3 404	342,90	1 167 231,60
18011	Респ Северная Осетия - Алания, р-н Алагирский, с. Хетолдон, ул. Кцоева, дом 34	Алагирский	15:07:0230130:21	003002000000 Земли населенных пунктов	Для ведения личного подсобного хозяйства	13	02:02:02:0	3 514	342,90	1 204 950,60
18012	Северная Осетия - Алания респ, р-н Алагирский, с Хаталдон, ул П. Кцоева, 1	Алагирский	15:07:0230130:3	003002000000 Земли населенных пунктов	Для ведения личного подсобного хозяйства	13	02:02:02:0	5 784	342,90	1 983 333,60
18013	Северная Осетия - Алания респ, р-н Алагирский, с Хаталдон, ул П.Кцоева, 2	Алагирский	15:07:0230130:4	003002000000 Земли населенных пунктов	Для ведения личного подсобного хозяйства	13	02:02:02:0	4 978	342,90	1 706 956,20
18014	Северная Осетия - Алания респ, р-н Алагирский, с Хетолдон, ул Кцоева, дом 4	Алагирский	15:07:0230130:5	003002000000 Земли населенных пунктов	Для ведения личного подсобного хозяйства	13	02:02:02:0	1 534	342,90	526 008,60
18015	Северная Осетия - Алания респ, р-н Алагирский, с Хетолдон, ул П.Кцоева, дом 6	Алагирский	15:07:0230130:6	003002000000 Земли населенных пунктов	Для ведения личного подсобного хозяйства	13	02:02:02:0	2 079	342,90	712 889,10
18016	Северная Осетия - Алания респ, р-н Алагирский, с Хаталдон, ул Петра Кцоева, дом 8	Алагирский	15:07:0230130:7	003002000000 Земли населенных пунктов	Для ведения личного подсобного хозяйства	13	02:02:02:0	2 069	342,90	709 460,10
18017	Российская Федерация, Республика Северная Осетия - Алания, Алагирский район, с. Хаталдон, ул. Кцоева, 12	Алагирский	15:07:0230130:8	003002000000 Земли населенных пунктов	Для ведения личного подсобного хозяйства	13	02:02:02:0	4 199	342,90	1 439 837,10
18018	Российская Федерация, Республика Северная Осетия - Алания, Алагирский район, с Хаталдон, ул Кцоева, 10	Алагирский	15:07:0230130:9	003002000000 Земли населенных пунктов	Для ведения личного подсобного хозяйства	13	02:02:02:0	6 700	342,90	2 297 430,00
18019	Республика Северная Осетия-Алания, р-н Алагирский, с Хетолдон, ул. И Плиева, уч 3	Алагирский	15:07:0230131:1	003002000000 Земли населенных пунктов	Для ведения личного подсобного хозяйства	13	02:02:02:0	900	342,90	308 610,00
18020	Респ Северная Осетия - Алания, Алагирский район, с. Хаталдон, ул. И. Плиева, 13	Алагирский	15:07:0230131:113	003002000000 Земли населенных пунктов	Для ведения личного подсобного хозяйства	13	02:02:02:0	2 500	342,90	857 250,00
18021	Северная Осетия - Алания респ, р-н Алагирский, с Хаталдон, ул П.Кцоева, дом 7	Алагирский	15:07:0230132:1	003002000000 Земли населенных пунктов	Для ведения личного подсобного хозяйства	13	02:02:02:0	5 349	342,90	1 834 172,10
18022	Северная Осетия - Алания респ, р-н Алагирский, с Хетолдон, ул П.Кцоева, уч-к 11	Алагирский	15:07:0230132:10	003002000000 Земли населенных пунктов	Для ведения личного подсобного хозяйства	13	02:02:02:0	2 090	342,90	716 661,00
18023	Северная Осетия - Алания респ, р-н Алагирский, с Хетолдон, ул Петра Кцоева, участок №5	Алагирский	15:07:0230132:11	003002000000 Земли населенных пунктов	Для ведения личного подсобного хозяйства	13	02:02:02:0	4 504	342,90	1 544 421,60
18024	Северная Осетия - Алания респ, р-н Алагирский, с Хаталдон, ул П.Кцоева, 21 "А"	Алагирский	15:07:0230132:12	003002000000 Земли населенных пунктов	Для ведения личного подсобного хозяйства	13	02:02:02:0	1 584	342,90	543 183,60
18025	Северная Осетия - Алания респ, р-н Алагирский, с Хаталдон, ул П.Кцоева, участок 13	Алагирский	15:07:0230132:13	003002000000 Земли населенных пунктов	Для ведения личного подсобного хозяйства	13	02:02:02:0	916	342,90	314 096,40
18026	Респ Северная Осетия - Алания, Алагирский р-н, с. Хаталдон, ул. П.Кцоева, уч-к 5/4	Алагирский	15:07:0230132:144	003002000000 Земли населенных пунктов	Для ведения личного подсобного хозяйства	13	02:02:02:0	2 144	342,90	735 177,60

№ п/п	Местоположение ЗУ	Район	Кадастровый номер ЗУ	Категория земель	Разрешенное использование по документу	Код вида разрешенного использования (в соответствии с классификатором видов разрешенного использования земельных участков)	Вид использования объектов недвижимости	Площадь	УПКС	КС
18027	Северная Осетия - Алания респ, р-н Алагирский, с Хаталдон, ул П.Кцоева, 15	Алагирский	15:07:0230132:2	0030002000000 Земли населенных пунктов	Для ведения личного подсобного хозяйства	13	02:0020	5 350	342,90	1 834 515,00
18028	Респ. Северная Осетия - Алания, р-н Алагирский, с. Хаталдон, ул. Кцоева, дом 17	Алагирский	15:07:0230132:3	0030002000000 Земли населенных пунктов	Для ведения личного подсобного хозяйства	13	02:0020	2 350	342,90	805 815,00
18029	Республика Северная Осетия-Алания, р-н Алагирский, с. Хаталдон, ул. П. Кцоева. 5 а	Алагирский	15:07:0230132:31	0030002000000 Земли населенных пунктов	Для ведения личного подсобного хозяйства	13	02:0020	352	342,90	120 700,80
18030	Республика Северная Осетия-Алания, р-н Алагирский, с. Хаталдон, ул. П. Кцоева, 7 /1	Алагирский	15:07:0230132:32	0030002000000 Земли населенных пунктов	Для ведения личного подсобного хозяйства	13	02:0020	2 000	342,90	685 800,00
18031	Республика Северная Осетия-Алания, р-н Алагирский, с. Хаталдон, ул. П. Кцоева, 3 А	Алагирский	15:07:0230132:33	0030002000000 Земли населенных пунктов	Для ведения личного подсобного хозяйства	13	02:0020	1 822	342,90	624 763,80
18032	Респ. Северная Осетия - Алания, р-н Алагирский, с. Хаталдон, ул. П.Кцоева, 19	Алагирский	15:07:0230132:4	0030002000000 Земли населенных пунктов	Для ведения личного подсобного хозяйства	13	02:0020	2 600	342,90	891 540,00
18033	Респ. Северная Осетия - Алания, р-н Алагирский, с. Хаталдон, ул. Петра Кцоева. дом 21	Алагирский	15:07:0230132:5	0030002000000 Земли населенных пунктов	Для ведения личного подсобного хозяйства	13	02:0020	2 276	342,90	780 440,40
18034	Северная Осетия - Алания респ, р-н Алагирский, с Хаталдон, ул Петра Кцоева, дом 23	Алагирский	15:07:0230132:6	0030002000000 Земли населенных пунктов	Для ведения личного подсобного хозяйства	13	02:0020	4 320	342,90	1 481 328,00
18035	Северная Осетия - Алания респ, р-н Алагирский, с Хаталдон, ул Петра Кцоева, дом 27	Алагирский	15:07:0230132:7	0030002000000 Земли населенных пунктов	Для ведения личного подсобного хозяйства	13	02:0020	2 232	342,90	765 382,80
18036	Северная Осетия - Алания респ, р-н Алагирский, с Хаталдон, ул П. Кцоева, д 27 "А"	Алагирский	15:07:0230132:8	0030002000000 Земли населенных пунктов	Для ведения личного подсобного хозяйства	13	02:0020	3 079	342,90	1 055 789,10
18037	Северная Осетия - Алания респ, р-н Алагирский, с Хаталдон, ул Кцоева, дом 9	Алагирский	15:07:0230132:9	0030002000000 Земли населенных пунктов	Для ведения личного подсобного хозяйства	13	02:0020	839	342,90	287 693,10
18038	Респ Северная Осетия - Алания, р-н Алагирский, с. Дзуарикау, ул. Братьев Газдановых, 1	Алагирский	15:07:0240101:1	0030002000000 Земли населенных пунктов	Для эксплуатации существующего спиртзавода	6	06:0040	85 027	539,24	45 849 959,48
18039	Респ Северная Осетия - Алания, р-н Алагирский, с. Дзуарикау, с левой стороны автодороги Дзуарикау - Архонская.	Алагирский	15:07:0240101:10	0030002000000 Земли населенных пунктов	Для эксплуатации существующей подстанции ПС "Дзуарикау - 110"	6	03:0012	1 886	351,47	662 872,42
18040	Северная Осетия - Алания респ, р-н Алагирский, с. Дзуарикау, ул Бр. Газдановых, 147/1	Алагирский	15:07:0240101:106	0030002000000 Земли населенных пунктов	Для ведения личного подсобного хозяйства	13	02:0020	2 122	342,90	727 633,80
18041	Респ. Северная Осетия-Алания, р-н Алагирский, с. Дзуарикау, ул. Бр.Газдановых, участок №1 "ж"	Алагирский	15:07:0240101:108	0030002000000 Земли населенных пунктов	Туристическое обслуживание	5	05:0022	39 676	278,52	11 050 559,52
18042	Республика Северная Осетия-Алания, р-н Алагирский, с Дзуарикау, с левой стороны автодороги " Дзуарикау - Архонская"	Алагирский	15:07:0240101:11	0030002000000 Земли населенных пунктов	Для эксплуатации существующей скважины по добыче воды для нужд спиртзавода	6	06:0011	100	271,93	27 193,00
18043	Респ Северная Осетия - Алания, р-н Алагирский, по автодороге Дзуарикау - Архонская с левой стороны, в районе подстанции ПС "Дзуарикау-110 Кв".	Алагирский	15:07:0240101:14	0030002000000 Земли населенных пунктов	Для строительства башни и установки технологического контейнера, для размещения приемно-передающих антенн и оборудования базовой и радиорелейных станций мобильной сотовой связи	6	06:0080	100	574,35	57 435,00
18044	Республика Северная Осетия-Алания, р-н Алагирский, с. Дзуарикау, ул. Братьев Газдановых, 1 "а"	Алагирский	15:07:0240101:167	0030002000000 Земли населенных пунктов	Для эксплуатации существующего жилого дома	13	02:0010	3 097	342,90	1 061 961,30
18045	Республика Северная Осетия-Алания, р-н Алагирский, с. Дзуарикау, ул. Братьев Газдановых	Алагирский	15:07:0240101:170	0030002000000 Земли населенных пунктов	Для эксплуатации существующего нежилого здания по производству и переработки сельскохозяйственной продукции	1	01:150	794	142,30	112 986,20
18046	Республика Северная Осетия-Алания, р-н Алагирский, с. Дзуарикау, ул. Братьев Газдановых	Алагирский	15:07:0240101:171	0030002000000 Земли населенных пунктов	Для эксплуатации существующего нежилого здания по производству и переработки сельскохозяйственной продукции	1	01:150	792	142,30	112 701,60
18047	Республика Северная Осетия-Алания, р-н Алагирский, с. Дзуарикау, ул. Братьев Газдановых	Алагирский	15:07:0240101:172	0030002000000 Земли населенных пунктов	Для эксплуатации существующего нежилого здания по производству и переработки сельскохозяйственной продукции	1	01:150	788	142,30	112 132,40
18048	Республика Северная Осетия-Алания, р-н Алагирский, с. Дзуарикау, ул. Братьев Газдановых	Алагирский	15:07:0240101:173	0030002000000 Земли населенных пунктов	Для эксплуатации существующего нежилого здания по производству и переработки сельскохозяйственной продукции	1	01:150	796	142,30	113 270,80
18049	Республика Северная Осетия-Алания, р-н Алагирский, с. Дзуарикау, ул. Братьев Газдановых	Алагирский	15:07:0240101:174	0030002000000 Земли населенных пунктов	Для эксплуатации существующего нежилого здания по производству и переработки сельскохозяйственной продукции	1	01:150	798	142,30	113 555,40
18050	Республика Северная Осетия-Алания, Алагирский район, в придорожной полосе федеральной автодороги "Кавказ", на участке Алагир-Владикавказ, в районе с.Дзуарикау, №4	Алагирский	15:07:0240101:176	0030002000000 Земли населенных пунктов	под магазин (объекты розничной торговли)	4	04:0040	41	891,53	36 552,73
18051	Республика Северная Осетия-Алания, р-н Алагирский, в придорожной полосе федеральной автодороги "Кавказ" на участке "Алагир-Владикавказ", с. Дзуарикау, участок №2	Алагирский	15:07:0240101:177	0030002000000 Земли населенных пунктов	под магазин (объекты розничной торговли)	4	04:0040	21	891,53	18 722,13
18052	Российская Федерация, Республика Северная Осетия - Алания, Алагирский муниципальный район, Дзуарикаусское сельское поселение, с Дзуарикау, ул Братьев Газдановых, 1 Б	Алагирский	15:07:0240101:18	0030002000000 Земли населенных пунктов	Отдых (рекреация)	5	05:0000	50 317	278,52	14 014 290,84
18053	Северная Осетия - Алания респ, р-н Алагирский, в районе с. Дзуарикау, справа от автодороги "Владикавказ-Алагир", в районе МФ, в 200 м от асфальто-бетонного завода	Алагирский	15:07:0240101:20	0020001000000 Земли сельскохозяйственного назначения	Под строительство птицефермы	1	01:101	8 182	142,30	1 164 298,60
18054	Республика Северная Осетия-Алания, р-н Алагирский, с. Дзуарикау, ул Бр Газдановых, 147/2	Алагирский	15:07:0240101:26	0030002000000 Земли населенных пунктов	Для ведения личного подсобного хозяйства	13	02:0020	551	342,90	188 937,90
18055	Северная Осетия - Алания респ, р-н Алагирский, северная окраина с.Дзуарикау,в районе спиртзавода ООО "ДЗД"	Алагирский	15:07:0240101:27	0030002000000 Земли населенных пунктов	Ведение садоводства	13	13:021	50 978	180,02	9 177 059,56
18056	Респ. Северная Осетия-Алания, р-н Алагирский, северная окраина с. Дзуарикау, в районе спиртзавода ООО "ДЗД"	Алагирский	15:07:0240101:28	0030002000000 Земли населенных пунктов	Ведение садоводства	13	13:021	20 000	180,02	3 600 400,00
18057	Республика Северная Осетия-Алания, Алагирский район, с Дзуарикау, ул Бр. Газдановых	Алагирский	15:07:0240101:288	0030002000000 Земли населенных пунктов	Многоэтажная жилая застройка	2	02:060	7 799	857,24	6 685 614,76
18058	Республика Северная Осетия-Алания, Алагирский район, с Дзуарикау, ул Бр. Газдановых	Алагирский	15:07:0240101:289	0030002000000 Земли населенных пунктов	Многоэтажная жилая застройка	2	02:060	3 321	857,24	2 846 894,04
18059	Республика Северная Осетия - Алания, Алагирский район, с Дзуарикау, Братьев Газдановых, 147/3	Алагирский	15:07:0240101:290	0030002000000 Земли населенных пунктов	Размещение парков культуры и отдыха	5	12:000	2 663	278,52	741 698,76
18060	Республика Северная Осетия - Алания, Алагирский район, с. Дзуарикау, Братьев Газдановых, 14/4	Алагирский	15:07:0240101:291	0030002000000 Земли населенных пунктов	Размещение парков культуры и отдыха	5	12:000	639	278,52	177 974,28
18061	Республика Северная Осетия - Алания, Алагирский район, с. Дзуарикау, ул. Братьев Газдановых, 161	Алагирский	15:07:0240101:318	0030002000000 Земли населенных пунктов	Отдых (рекреация)	5	05:0000	51 292	278,52	14 285 847,84

№ п/п	Местоположение ЗУ	Район	Кадастровый номер ЗУ	Категория земель	Разрешенное использование по документу	Код вида разрешенного использования (в соответствии с классификатором видов разрешенного использования земельных участков)	Вид использования объектов недвижимости	Площадь	УПКС	КС
18062	Республика Северная Осетия - Алания, Алагирский район, с.Дзуарикау, слева от автодороги "Алагир - Владикавказ"	Алагирский	15:07:0240101:320	003002000000 Земли населенных пунктов	Для эксплуатации существующего торгового павильона	4	04:0000	250	891,53	222 882,50
18063	Республика Северная Осетия - Алания, Алагирский район, с.Дзуарикау, слева от автодороги "Алагир - Владикавказ"	Алагирский	15:07:0240101:321	003002000000 Земли населенных пунктов	Для эксплуатации существующего торгового павильона	4	04:0000	706	891,53	629 420,18
18064	Российская Федерация, Республика Северная Осетия - Алания, Алагирский район, с. Дзуарикау, ул. Братьев Газдановых, 1"а"/1	Алагирский	15:07:0240101:322	003002000000 Земли населенных пунктов	отдых (рекреация)	5	05:0000	7 629	278,52	2 124 829,08
18065	Республика Северная Осетия-Алания, Алагирский р-н, с Дзуарикау, район ПС "Дзуарикау"	Алагирский	15:07:0240101:325	003002000000 Земли населенных пунктов	земельные участки (территории) общего пользования	6	03:0012	4 024	351,47	1 414 315,28
18066	Республика Северная Осетия-Алания, Алагирский р-н, с Дзуарикау, район ПС "Дзуарикау"	Алагирский	15:07:0240101:326	003002000000 Земли населенных пунктов	земельные участки (территории) общего пользования	6	03:0012	8 233	351,47	2 893 652,51
18067	Республика Северная Осетия-Алания, Алагирский р-н, с Дзуарикау, район ПС "Дзуарикау"	Алагирский	15:07:0240101:327	003002000000 Земли населенных пунктов	земельные участки (территории) общего пользования	6	03:0012	8 116	351,47	2 852 530,52
18068	Республика Северная Осетия-Алания, Алагирский р-н, с Дзуарикау, район ПС "Дзуарикау"	Алагирский	15:07:0240101:328	003002000000 Земли населенных пунктов	земельные участки (территории) общего пользования	6	03:0012	7 392	351,47	2 598 066,24
18069	Республика Северная Осетия-Алания, Алагирский р-н, с Дзуарикау, район ПС "Дзуарикау"	Алагирский	15:07:0240101:329	003002000000 Земли населенных пунктов	Для эксплуатации существующей хозяйственной постройки	6	03:0012	1 723	351,47	605 582,81
18070	Республика Северная Осетия-Алания, Алагирский р-н, с Дзуарикау, район ПС "Дзуарикау"	Алагирский	15:07:0240101:330	003002000000 Земли населенных пунктов	Для эксплуатации существующей хозяйственной постройки	6	03:0012	1 723	351,47	605 582,81
18071	Российская Федерация, Республика Северная Осетия-Алания, Алагирский район, с. Дзуарикау	Алагирский	15:07:0240101:331	003002000000 Земли населенных пунктов	Для строительства торговых павильонов	4	04:0000	72	891,53	64 190,16
18072	Российская Федерация, Республика Северная Осетия-Алания, Алагирский район, с. Дзуарикау	Алагирский	15:07:0240101:332	003002000000 Земли населенных пунктов	Для строительства торговых павильонов	4	04:0000	72	891,53	64 190,16
18073		Алагирский	15:07:0240101:341	003002000000 Земли населенных пунктов	Земельные участки (территории) общего пользования	6	12:0001	9 109	71,18	648 378,62
18074		Алагирский	15:07:0240101:342	003002000000 Земли населенных пунктов	Туристическое обслуживание	5	05:0022	600	278,52	167 112,00
18075		Алагирский	15:07:0240101:343	003002000000 Земли населенных пунктов	Туристическое обслуживание	5	05:0022	600	278,52	167 112,00
18076		Алагирский	15:07:0240101:344	003002000000 Земли населенных пунктов	Туристическое обслуживание	5	05:0022	600	278,52	167 112,00
18077		Алагирский	15:07:0240101:345	003002000000 Земли населенных пунктов	Туристическое обслуживание	5	05:0022	600	278,52	167 112,00
18078		Алагирский	15:07:0240101:346	003002000000 Земли населенных пунктов	Туристическое обслуживание	5	05:0022	600	278,52	167 112,00
18079		Алагирский	15:07:0240101:347	003002000000 Земли населенных пунктов	Туристическое обслуживание	5	05:0022	600	278,52	167 112,00
18080		Алагирский	15:07:0240101:348	003002000000 Земли населенных пунктов	Туристическое обслуживание	5	05:0022	600	278,52	167 112,00
18081		Алагирский	15:07:0240101:349	003002000000 Земли населенных пунктов	Туристическое обслуживание	5	05:0022	600	278,52	167 112,00
18082		Алагирский	15:07:0240101:350	003002000000 Земли населенных пунктов	Туристическое обслуживание	5	05:0022	600	278,52	167 112,00
18083		Алагирский	15:07:0240101:351	003002000000 Земли населенных пунктов	Туристическое обслуживание	5	05:0022	555	278,52	154 578,60
18084		Алагирский	15:07:0240101:352	003002000000 Земли населенных пунктов	Туристическое обслуживание	5	05:0022	1 955	278,52	544 506,60
18085		Алагирский	15:07:0240101:353	003002000000 Земли населенных пунктов	Туристическое обслуживание	5	05:0022	851	278,52	237 020,52
18086		Алагирский	15:07:0240101:354	003002000000 Земли населенных пунктов	Туристическое обслуживание	5	05:0022	974	278,52	271 278,48
18087		Алагирский	15:07:0240101:355	003002000000 Земли населенных пунктов	Туристическое обслуживание	5	05:0022	600	278,52	167 112,00
18088		Алагирский	15:07:0240101:356	003002000000 Земли населенных пунктов	Туристическое обслуживание	5	05:0022	574	278,52	159 870,48
18089		Алагирский	15:07:0240101:357	003002000000 Земли населенных пунктов	Туристическое обслуживание	5	05:0022	1 229	278,52	342 301,08
18090		Алагирский	15:07:0240101:358	003002000000 Земли населенных пунктов	Туристическое обслуживание	5	05:0022	681	278,52	189 672,12
18091		Алагирский	15:07:0240101:359	003002000000 Земли населенных пунктов	Туристическое обслуживание	5	05:0022	600	278,52	167 112,00
18092		Алагирский	15:07:0240101:360	003002000000 Земли населенных пунктов	Туристическое обслуживание	5	05:0022	600	278,52	167 112,00
18093		Алагирский	15:07:0240101:361	003002000000 Земли населенных пунктов	Туристическое обслуживание	5	05:0022	600	278,52	167 112,00
18094		Алагирский	15:07:0240101:362	003002000000 Земли населенных пунктов	Туристическое обслуживание	5	05:0022	600	278,52	167 112,00
18095		Алагирский	15:07:0240101:363	003002000000 Земли населенных пунктов	Туристическое обслуживание	5	05:0022	600	278,52	167 112,00
18096		Алагирский	15:07:0240101:364	003002000000 Земли населенных пунктов	Туристическое обслуживание	5	05:0022	600	278,52	167 112,00
18097		Алагирский	15:07:0240101:365	003002000000 Земли населенных пунктов	Туристическое обслуживание	5	05:0022	600	278,52	167 112,00
18098		Алагирский	15:07:0240101:366	003002000000 Земли населенных пунктов	Туристическое обслуживание	5	05:0022	659	278,52	183 544,68
18099		Алагирский	15:07:0240101:367	003002000000 Земли населенных пунктов	Туристическое обслуживание	5	05:0022	600	278,52	167 112,00
18100		Алагирский	15:07:0240101:368	003002000000 Земли населенных пунктов	Туристическое обслуживание	5	05:0022	600	278,52	167 112,00
18101		Алагирский	15:07:0240101:369	003002000000 Земли населенных пунктов	Туристическое обслуживание	5	05:0022	600	278,52	167 112,00
18102		Алагирский	15:07:0240101:370	003002000000 Земли населенных пунктов	Туристическое обслуживание	5	05:0022	600	278,52	167 112,00
18103		Алагирский	15:07:0240101:371	003002000000 Земли населенных пунктов	Туристическое обслуживание	5	05:0022	600	278,52	167 112,00
18104		Алагирский	15:07:0240101:372	003002000000 Земли населенных пунктов	Туристическое обслуживание	5	05:0022	600	278,52	167 112,00
18105	Респ Северная Осетия - Алания, р-н Алагирский, в придорожной полосе федеральной автодороги "Кавказ" на участке "Алагир-Владикавказ" в районе с.Дзуарикау	Алагирский	15:07:0240101:5	003002000000 Земли населенных пунктов	Для строительство торгового павильоно	4	04:0040	25	891,53	22 288,25
18106	Респ Северная Осетия - Алания, р-н Алагирский, с. Дзуарикау, с левой стороны автодороги Алагир-Владикавказ.	Алагирский	15:07:0240101:9	003002000000 Земли населенных пунктов	Для эксплуатации существующей учебно производственной базы СКГГИИ	3	03:0091	115 081	437,19	50 312 262,39
18107	Республика Северная Осетия - Алания, Алагирский р-н. с Дзуарикау, ул. Механизаторов, 1 "е"	Алагирский	15:07:0240102:174	003002000000 Земли населенных пунктов	Для индивидуального жилищного строительства	13	02:0010	390	342,90	133 731,00
18108	Республика Северная Осетия — Алания, Алагирский район, с.Дзуарикау, ул.Кирова, 90/1	Алагирский	15:07:0240102:175	003002000000 Земли населенных пунктов	Для ведения личного подсобного хозяйства	13	02:0020	750	342,90	257 175,00
18109	Республика Северная Осетия — Алания, р-н Алагирский, с. Дзуарикау, Кирова ул, 102/1 уч	Алагирский	15:07:0240102:176	003002000000 Земли населенных пунктов	Для индивидуального жилищного строительства	13	02:0010	297	342,90	101 841,30
18110	Республика Северная Осетия - Алания, Алагирский район, с. Дзуарикау, Механизаторов, 3а	Алагирский	15:07:0240102:177	003002000000 Земли населенных пунктов	Ведение личного подсобного хозяйства	13	02:0020	514	342,90	176 250,60
18111	Российская Федерация, Республика Северная Осетия-Алания, Алагирский р-н, с. Дзуарикау, Кирова. 102	Алагирский	15:07:0240102:184	003002000000 Земли населенных пунктов	Для ведения личного подсобного хозяйства	13	02:0020	777	342,90	266 433,30
18112	Республика Северная Осетия-Алания, Алагирский р-н, с Дзуарикау, ул Братьев Газдановых, д 142	Алагирский	15:07:0240102:188	003002000000 Земли населенных пунктов	Магазины	4	04:0040	65	891,53	57 949,45
18113	Республика Северная Осетия-Алания, Алагирский р-н, с Дзуарикау, ул Братьев Газдановых, д 142	Алагирский	15:07:0240102:189	003002000000 Земли населенных пунктов	Магазины	4	04:0040	62	891,53	55 274,86
18114	Российская Федерация, Республика Северная Осетия-Алания, Алагирский муниципальный район, с. Дзуарикау, ул. Братьев Газдановых, уч. 144	Алагирский	15:07:0240102:191	003002000000 Земли населенных пунктов	Обслуживание жилой застройки	6	03:0012	60	351,47	21 088,20
18115	Российская Федерация, Республика Северная Осетия-Алания, Алагирский муниципальный район, Дзуарикауское сельское поселение, с Дзуарикау, ул. Механизаторов	Алагирский	15:07:0240102:193	003002000000 Земли населенных пунктов	Для ведения личного подсобного хозяйства	13	02:0020	269	342,90	92 240,10
18116	Российская Федерация, Республика Северная Осетия-Алания, Алагирский муниципальный район, Дзуарикауское сельское поселение, с Дзуарикау, ул. Механизаторов	Алагирский	15:07:0240102:194	003002000000 Земли населенных пунктов	Для ведения личного подсобного хозяйства	13	02:0020	428	342,90	146 761,20
18117	Российская Федерация, Республика Северная Осетия-Алания, Алагирский муниципальный район, Дзуарикауское сельское поселение, с Дзуарикау, ул. Механизаторов	Алагирский	15:07:0240102:195	003002000000 Земли населенных пунктов	Для ведения личного подсобного хозяйства	13	02:0020	1 002	342,90	343 585,80
18118	Российская Федерация, Республика Северная Осетия-Алания, Алагирский район, с. Дзуарикау, ул. Братьев Газдановых 134/4	Алагирский	15:07:0240102:196	003002000000 Земли населенных пунктов	Магазины	4	04:0040	40	891,53	35 661,20
18119	Российская Федерация, Республика Северная Осетия-Алания, Алагирский муниципальный район, Дзуарикауское сельское поселение, с. Дзуарикау, ул. Братьев Газдановых, 134/5.	Алагирский	15:07:0240102:197	003002000000 Земли населенных пунктов	Магазины	4	04:0040	86	891,53	76 671,58

№ п/п	Местоположение ЗУ	Район	Кадастровый номер ЗУ	Категория земель	Разрешенное использование по документу	Код вида разрешенного использования (в соответствии с классификатором видов разрешенного использования земельных участков)	Вид использования объектов недвижимости	Площадь	УПКС	КС
18120		Алагирский	15:07:0240102:198	003002000000 Земли населенных пунктов	Для ведения личного подсобного хозяйства	13	02:0020	1 403	342,90	481 088,70
18121		Алагирский	15:07:0240102:199	003002000000 Земли населенных пунктов	Для ведения личного подсобного хозяйства	13	02:0020	1 367	342,90	468 744,30
18122	Российская Федерация, Республика Северная Осетия-Алания, Алагирский район, с. Дзуарикау, ул. Кирова, 98	Алагирский	15:07:0240102:2	003002000000 Земли населенных пунктов	Для строительства жилого дома и ведения личного подсобного хозяйства	13	02:0020	1 208	342,90	414 223,20
18123	Республика Северная Осетия - Алания, Алагирский район, с. Дзуарикау, ул. Кирова, 92	Алагирский	15:07:0240102:3	003002000000 Земли населенных пунктов	Под жилую застройку	13	02:0010	1 400	342,90	480 060,00
18124	Республика Северная Осетия - Алания, Алагирский район, с. Дзуарикау, ул. Кирова, 90	Алагирский	15:07:0240102:4	003002000000 Земли населенных пунктов	Для индивидуального жилищного строительства	13	02:0010	1 261	342,90	432 396,90
18125	Северная Осетия - Алания респ, р-н Алагирский, с Дзуарикау, ул Механизаторов, 1 "в"	Алагирский	15:07:0240102:48	003002000000 Земли населенных пунктов	Для ведения личного подсобного хозяйства	13	02:0020	1 065	342,90	365 188,50
18126	Республика Северная Осетия-Алания, р-н Алагирский, с. Дзуарикау, ул. Механизаторов, №1 "д"	Алагирский	15:07:0240102:54	003002000000 Земли населенных пунктов	для ведения личного подсобного хозяйства	13	02:0020	982	342,90	336 727,80
18127	Республика Северная Осетия-Алания, р-н Алагирский, с. Дзуарикау, ул Механизаторов, 1 "в"	Алагирский	15:07:0240102:56	003002000000 Земли населенных пунктов	Для эксплуатации существующего жилого дома	13	02:0010	1 700	342,90	582 930,00
18128	Республика Северная Осетия-Алания, р-н Алагирский, с. Дзуарикау, ул Кирова, 100	Алагирский	15:07:0240102:57	003002000000 Земли населенных пунктов	Для ведения личного подсобного хозяйства	13	02:0020	1 102	342,90	377 875,80
18129	Республика Северная Осетия-Алания, Алагирский район, с Дзуарикау, ул. Кирова, уч.100/2	Алагирский	15:07:0240102:62	003002000000 Земли населенных пунктов	Для эксплуатации существующего жилого дома	13	02:0010	486	342,90	166 649,40
18130	Российская Федерация, Республика Северная Осетия-Алания, Алагирский район, с. Дзуарикау, ул.Кирова, 100/1	Алагирский	15:07:0240102:63	003002000000 Земли населенных пунктов	Для эксплуатации существующего жилого дома	13	02:0010	531	342,90	182 079,90
18131	Респ Северная Осетия - Алания, р-н Алагирский, с. Дзуарикау, ул. Механизаторов, дом 1 А	Алагирский	15:07:0240102:7	003002000000 Земли населенных пунктов	Для эксплуатации существующего оптового магазина	4	04:0040	1 340	891,53	1 194 650,20
18132	Респ Северная Осетия - Алания, р-н Алагирский, с. Дзуарикау, ул. Кирова, № 104	Алагирский	15:07:0240102:8	003002000000 Земли населенных пунктов	Для ведения личного подсобного хозяйства	13	02:0020	2 100	342,90	720 090,00
18133	Республика Северная Осетия-Алания, р-н Алагирский, с Дзуарикау, ул Братьев Газдановых, д 135	Алагирский	15:07:0240102:9	003002000000 Земли населенных пунктов	Обслуживание жилой застройки	6	03:012	225	351,47	79 080,75
18134	Северная Осетия - Алания респ, р-н Алагирский, с. Дзуарикау, ул. Кирова, 92 "б"	Алагирский	15:07:0240103:10	003002000000 Земли населенных пунктов	Для ведения личного подсобного хозяйства	13	02:0020	2 328	342,90	798 271,20
18135	Республика Северная Осетия-Алания, р-н Алагирский, с. Дзуарикау, ул Кирова, № 92 "в"	Алагирский	15:07:0240103:12	003002000000 Земли населенных пунктов	Для ведения личного подсобного хозяйства	13	02:0020	629	342,90	215 684,10
18136	Респ Северная Осетия - Алания, Алагирский р-н, с Дзуарикау, ул Кирова, 110 "а"	Алагирский	15:07:0240103:133	003002000000 Земли населенных пунктов	Для ведения личного подсобного хозяйства	13	02:0020	2 483	342,90	851 420,70
18137	Респ. Северная Осетия - Алания, Алагирский р-н., с. Дзуарикау, ул. Кирова, д.92А	Алагирский	15:07:0240103:134	003002000000 Земли населенных пунктов	Для ведения личного подсобного хозяйства	13	02:0020	1 800	342,90	617 220,00
18138	Республика Северная Осетия-Алания, р-н Алагирский, с. Дзуарикау, ул. Кирова, 108/1	Алагирский	15:07:0240103:16	003002000000 Земли населенных пунктов	Для ведения личного подсобного хозяйства	13	02:0020	3 990	342,90	1 368 171,00
18139	Респ Северная Осетия - Алания, р-н Алагирский, с. Дзуарикау, ул. Кирова, № 92 "г"	Алагирский	15:07:0240103:20	003002000000 Земли населенных пунктов	Для ведения личного подсобного хозяйства	13	02:0020	1 134	342,90	388 848,60
18140	Республика Северная Осетия-Алания, р-н Алагирский, с. Дзуарикау, ул Кирова № 110/1	Алагирский	15:07:0240103:21	003002000000 Земли населенных пунктов	Для ведения личного подсобного хозяйства	13	02:0020	5 569	342,90	1 909 610,10
18141	Республика Северная Осетия-Алания, р-н Алагирский, с. Дзуарикау, ул. Кирова, 110/2	Алагирский	15:07:0240103:22	003002000000 Земли населенных пунктов	Для ведения личного подсобного хозяйства	13	02:0020	2 031	342,90	696 429,90
18142	Респ. Северная Осетия - Алания, р-н Алагирский, с. Дзуарикау, ул. Кирова, 108 "б"	Алагирский	15:07:0240103:3	003002000000 Земли населенных пунктов	Для эксплуатации существующего нежилого здания - центральный склад	6	06:093	20 494	539,24	11 051 184,56
18143	Республика Северная Осетия-Алания, р-н Алагирский, с. Дзуарикау, ул Кирова, 110с	Алагирский	15:07:0240103:5	003002000000 Земли населенных пунктов	Для эксплуатации существующего здания под зернохранилища	1	01:150	7 945	142,30	1 130 573,50
18144	Северная Осетия - Алания респ, р-н Алагирский, с. Дзуарикау, ул. Кирова, 110 "б"	Алагирский	15:07:0240103:6	003002000000 Земли населенных пунктов	Для эксплуатации существующего здания под зернохранилище	1	01:150	15 778	142,30	2 245 209,40
18145	Северная Осетия - Алания респ, р-н Алагирский, с Дзуарикау, ул Кирова, 110 "а"	Алагирский	15:07:0240103:7	003002000000 Земли населенных пунктов	Для эксплуатации существующего здания под зернохранилища	1	01:150	5 714	142,30	813 102,20
18146	Респ. Северная Осетия-Алания, р-н. Алагирский, с. Дзуарикау, ул. Кирова, № 110	Алагирский	15:07:0240103:8	003002000000 Земли населенных пунктов	Для эксплуатации существующего здания под зернохранилища	1	01:150	9 521	142,30	1 354 838,30
18147	Северная Осетия - Алания респ, р-н Алагирский, с. Дзуарикау, ул. Кирова, 90 "в"	Алагирский	15:07:0240103:9	003002000000 Земли населенных пунктов	Для ведения личного подсобного хозяйства	13	02:0020	1 743	342,90	597 674,70
18148	Республика Северная Осетия-Алания, р-н Алагирский, с. Дзуарикау, ул Братьев Газдановых, № 143	Алагирский	15:07:0240104:1	003002000000 Земли населенных пунктов	Для ведения личного подсобного хозяйства	13	02:0020	2 166	342,90	742 721,40
18149	Республика Северная Осетия — Алания, р-н Алагирский, с Дзуарикау	Алагирский	15:07:0240104:142	003002000000 Земли населенных пунктов	Историко-культурная деятельность	3	09:030	157	8,12	1 274,84
18150	Республика Северная Осетия - Алания, Алагирский район, с. Дзуарикау, ул. Бр. Газдановых, 141 б	Алагирский	15:07:0240104:144	003002000000 Земли населенных пунктов	Историко-культурная деятельность	3	09:030	670	8,12	5 440,40
18151	Республика Северная Осетия-Алания, р-н Алагирский, с Дзуарикау, ул Братьев Газдановых, д 139/2	Алагирский	15:07:0240104:16	003002000000 Земли населенных пунктов	Для ведения личного подсобного хозяйства	13	02:0020	3 000	342,90	1 028 700,00
18152	Республика Северная Осетия-Алания, р-н Алагирский, с Дзуарикау, ул Братьев Газдановых, д 139/1	Алагирский	15:07:0240104:17	003002000000 Земли населенных пунктов	Для ведения личного подсобного хозяйства	13	02:0020	3 000	342,90	1 028 700,00
18153	Республика Северная Осетия-Алания, р-н Алагирский, с. Дзуарикау, ул. Бр.Газдановых. 137 "А"	Алагирский	15:07:0240104:28	003002000000 Земли населенных пунктов	Для ведения личного подсобного хозяйства	13	02:0020	3 000	342,90	1 028 700,00
18154	Республика Северная Осетия-Алания, р-н Алагирский, с. Дзуарикау ул. Братьев Газдановых 137 а	Алагирский	15:07:0240104:29	003002000000 Земли населенных пунктов	Для индивидуального жилищного строительства	13	02:0010	1 950	342,90	668 655,00
18155	Респ Северная Осетия - Алания, р-н Алагирский, с. Дзуарикау, ул. Братьев Газдановых, 137	Алагирский	15:07:0240104:4	003002000000 Земли населенных пунктов	Для ведения личного подсобного хозяйства	13	02:0020	1 800	342,90	617 220,00
18156	Респ Северная Осетия - Алания, р-н Алагирский, с. Дзуарикау, ул. Братьев Газдановых, дом 141	Алагирский	15:07:0240104:5	003002000000 Земли населенных пунктов	Для индивидуального жилищного строительства	13	02:0010	5 790	342,90	1 985 391,00
18157	Респ. Северная Осетия - Алания, р-н Алагирский, с. Дзуарикау, ул. Братьев Газдановых, 145	Алагирский	15:07:0240104:6	003002000000 Земли населенных пунктов	Для эксплуатации существующего жилого дома	13	02:0010	2 169	342,90	743 750,10
18158	Респ. Северная Осетия - Алания, р-н Алагирский, с. Дзуарикау, ул. Братьев Газдановых, дом 139	Алагирский	15:07:0240104:8	003002000000 Земли населенных пунктов	Для ведения личного подсобного хозяйства	13	02:0020	1 806	342,90	619 277,40
18159	Северная Осетия - Алания респ, р-н Алагирский, с Дзуарикау, ул Братьев Газдановых, дом 141 "А"	Алагирский	15:07:0240104:9	003002000000 Земли населенных пунктов	Для ведения личного подсобного хозяйства	13	02:0020	2 211	342,90	758 151,90
18160	Респ Северная Осетия - Алания, р-н Алагирский, с. Дзуарикау, ул. Братьев Газдановых, 117	Алагирский	15:07:0240105:1	003002000000 Земли населенных пунктов	Под жилую застройку	13	02:0010	3 600	342,90	1 234 440,00
18161	Республика Северная Осетия-Алания, р-н Алагирский, с Дзуарикау, ул Братьев Газдановых, д 139/3	Алагирский	15:07:0240105:16	003002000000 Земли населенных пунктов	Для ведения личного подсобного хозяйства	13	02:0020	3 000	342,90	1 028 700,00

№ п/п	Местоположение ЗУ	Район	Кадастровый номер ЗУ	Категория земель	Разрешенное использование по документу	Код вида разрешенного использования (в соответствии с классификатором видов разрешенного использования земельных участков)	Вид использования объектов недвижимости	Площадь	УПКС	КС
18162	Респ. Северная Осетия - Алания, р-н Алагирский, с. Дзуарикау, ул. Братьев Газдановых, 117	Алагирский	15:07:0240105:2	003002000000 Земли населенных пунктов	Для ведения личного подсобного хозяйства	13	02:0020	2 400	342,90	822 960,00
18163	Республика Северная Осетия-Алания р-н Алагирский, с. Дзуарикау, ул. Братьев Газдановых, 123	Алагирский	15:07:0240105:5	003002000000 Земли населенных пунктов	Для ведения личного подсобного хозяйства	13	02:0020	3 000	342,90	1 028 700,00
18164	Респ. Северная Осетия - Алания, р-н Алагирский, с. Дзуарикау, ул. Братьев Газдановых, 125	Алагирский	15:07:0240105:6	003002000000 Земли населенных пунктов	Под жилую застройку	13	02:0010	3 200	342,90	1 097 280,00
18165	Респ. Северная Осетия - Алания, р-н Алагирский, с. Дзуарикау, ул. Бр. Газдановых, 127	Алагирский	15:07:0240105:7	003002000000 Земли населенных пунктов	Для ведения личного подсобного хозяйства	13	02:0020	2 116	342,90	725 576,40
18166	Респ. Северная Осетия - Алания, р-н Алагирский, с. Дзуарикау, ул. Братьев Газдановых, участок 129	Алагирский	15:07:0240105:8	003002000000 Земли населенных пунктов	Для ведения личного подсобного хозяйства	13	02:0020	3 547	342,90	1 216 266,30
18167	Респ. Северная Осетия - Алания, р-н Алагирский, с. Дзуарикау, ул. Братьев Газдановых, № 133	Алагирский	15:07:0240105:9	003002000000 Земли населенных пунктов	Для ведения личного подсобного хозяйства	13	02:0020	4 877	342,90	1 672 323,30
18168	Республика Северная Осетия-Алания, р-н Алагирский, с Дзуарикау, ул Кирова, 79	Алагирский	15:07:0240106:1	003002000000 Земли населенных пунктов	Для ведения личного подсобного хозяйства	13	02:0020	1 457	342,90	499 605,30
18169	Респ. Северная Осетия - Алания, р-н Алагирский, с. Дзуарикау, ул. Механизаторов, 3-1	Алагирский	15:07:0240106:10	003002000000 Земли населенных пунктов	Под жилую застройку	13	02:0010	2 500	342,90	857 250,00
18170	Респ. Северная Осетия - Алания, р-н Алагирский, с. Дзуарикау, ул. Механизаторов	Алагирский	15:07:0240106:11	003002000000 Земли населенных пунктов	Под жилую застройку	13	02:0010	3 300	342,90	1 131 570,00
18171	Респ. Северная Осетия - Алания, р-н Алагирский, с. Дзуарикау, ул. Механизаторов	Алагирский	15:07:0240106:12	003002000000 Земли населенных пунктов	Под жилую застройку	13	02:0010	3 000	342,90	1 028 700,00
18172	Респ. Северная Осетия - Алания, р-н Алагирский, с. Дзуарикау, ул. Кирова, 67	Алагирский	15:07:0240106:13	003002000000 Земли населенных пунктов	Под жилую застройку	13	02:0010	2 800	342,90	960 120,00
18173	Респ. Северная Осетия - Алания, р-н Алагирский, с. Дзуарикау, ул. Кирова, 69	Алагирский	15:07:0240106:14	003002000000 Земли населенных пунктов	Под жилую застройку	13	02:0010	2 800	342,90	960 120,00
18174	Республика Северная Осетия — Алания, Алагирский р-н, с. Дзуарикау, ул. Кирова, 91	Алагирский	15:07:0240106:156	003002000000 Земли населенных пунктов	Для ведения личного подсобного хозяйства	13	02:0020	980	342,90	336 042,00
18175	Республика Северная Осетия-Алания, Алагирский район, с. Дзуарикау, ул. Кирова, 87	Алагирский	15:07:0240106:157	003002000000 Земли населенных пунктов	Для индивидуального жилищного строительства	13	02:0010	1 600	342,90	548 640,00
18176	Респ Северная Осетия - Алания, Алагирский р-н, с Дзуарикау, ул Кирова, участок № 77/1	Алагирский	15:07:0240106:158	003002000000 Земли населенных пунктов	Для ведения личного подсобного хозяйства	13	02:0020	2 900	342,90	994 410,00
18177	Республика Северная Осетия-Алания, Алагирский район, с Дзуарикау, ул Кирова	Алагирский	15:07:0240106:159	003002000000 Земли населенных пунктов	Для ведения личного подсобного хозяйства (приусадебные участки)	13	02:0020	1 036	342,90	355 244,40
18178	Республика Северная Осетия-Алания, Алагирский район, с Дзуарикау, ул Кирова	Алагирский	15:07:0240106:160	003002000000 Земли населенных пунктов	Для ведения личного подсобного хозяйства (приусадебные участки)	13	02:0020	1 035	342,90	354 901,50
18179	Республика Северная Осетия-Алания, Алагирский р-н, с. Дзуарикау, ул. Кирова, 88 а	Алагирский	15:07:0240106:161	003002000000 Земли населенных пунктов	Для ведения личного подсобного хозяйства	13	02:0020	880	342,90	301 752,00
18180	Северная Осетия - Алания респ, р-н Алагирский, с. Дзуарикау, ул. Братьев Газдановых, 132/1	Алагирский	15:07:0240106:17	003002000000 Земли населенных пунктов	Для ведения личного подсобного хозяйства	13	02:0020	271	342,90	92 925,90
18181	Республика Северная Осетия-Алания, р-н Алагирский, с Дзуарикау, ул Братьев Газдановых, д 6Ви	Алагирский	15:07:0240106:2	003002000000 Земли населенных пунктов	Эксплуатация административного здания	3	03:0080	1 000	240,03	240 030,00
18182	Респ. Северная Осетия - Алания, р-н Алагирский, с. Дзуарикау, ул. Братьев Газдановых, дом 120	Алагирский	15:07:0240106:3	003002000000 Земли населенных пунктов	Для эксплуатации жилого дома и ведения личного подсобного хозяйства	13	02:0020	3 509	342,90	1 203 236,10
18183	Республика Северная Осетия-Алания, р-н Алагирский, с Дзуарикау, ул Кирова, участок 71	Алагирский	15:07:0240106:30	003002000000 Земли населенных пунктов	Для ведения личного подсобного хозяйства (приусадебные участки)	13	02:0020	2 059	342,90	706 031,10
18184	Республика Северная Осетия-Алания, р-н Алагирский, с. Дзуарикау, ул. Кирова, 73	Алагирский	15:07:0240106:37	003002000000 Земли населенных пунктов	Для ведения личного подсобного хозяйства	13	02:0020	3 581	342,90	1 227 924,90
18185	Республика Северная Осетия-Алания, р-н Алагирский, с. Дзуарикау, ул. Кирова, 77	Алагирский	15:07:0240106:38	003002000000 Земли населенных пунктов	Для ведения личного подсобного хозяйства	13	02:0020	4 491	342,90	1 539 963,90
18186	Республика Северная Осетия-Алания, р-н Алагирский, с. Дзуарикау, ул. Кирова, 77/1	Алагирский	15:07:0240106:39	003002000000 Земли населенных пунктов	Для ведения личного подсобного хозяйства	13	02:0020	1 500	342,90	514 350,00
18187	Респ. Северная Осетия - Алания, р-н Алагирский, с. Дзуарикау, ул. Братьев Газдановых, 122	Алагирский	15:07:0240106:4	003002000000 Земли населенных пунктов	Под жилую застройку	13	02:0010	3 300	342,90	1 131 570,00
18188	Респ. Северная Осетия - Алания, р-н Алагирский, с. Дзуарикау, ул. Братьев Газдановых, 124	Алагирский	15:07:0240106:5	003002000000 Земли населенных пунктов	Под жилую застройку	13	02:0010	3 500	342,90	1 200 150,00
18189	Респ. Северная Осетия - Алания, р-н Алагирский, с. Дзуарикау, ул. Братьев Газдановых, 126	Алагирский	15:07:0240106:6	003002000000 Земли населенных пунктов	Для ведения личного подсобного хозяйства	13	02:0020	3 436	342,90	1 178 204,40
18190	Респ. Северная Осетия - Алания, р-н Алагирский, с. Дзуарикау, ул. Братьев Газдановых, 128	Алагирский	15:07:0240106:7	003002000000 Земли населенных пунктов	Под жилую застройку	13	02:0010	1 343	342,90	460 514,70
18191	Респ. Северная Осетия - Алания, р-н Алагирский, с. Дзуарикау, ул. Братьев Газдановых, 130	Алагирский	15:07:0240106:8	003002000000 Земли населенных пунктов	Под жилую застройку	13	02:0010	3 200	342,90	1 097 280,00
18192	Респ. Северная Осетия - Алания, р-н Алагирский, с. Дзуарикау, ул. Братьев Газдановых, 132	Алагирский	15:07:0240106:9	003002000000 Земли населенных пунктов	2-х этажный жилой дом	13	02:0010	1 000	342,90	342 900,00
18193	Респ. Северная Осетия - Алания, р-н Алагирский, с. Дзуарикау, ул. Полевая, 47	Алагирский	15:07:0240107:1	003002000000 Земли населенных пунктов	Под жилую застройку	13	02:0010	2 000	342,90	685 800,00
18194	Республика Северная Осетия-Алания, р-н Алагирский, с. Дзуарикау, ул. Кирова, 86	Алагирский	15:07:0240107:11	003002000000 Земли населенных пунктов	Для ведения личного подсобного хозяйства	13	02:0020	1 364	342,90	467 715,60
18195	Респ. Северная Осетия - Алания, р-н Алагирский, с. Дзуарикау, ул. Кирова, 88	Алагирский	15:07:0240107:12	003002000000 Земли населенных пунктов	Для ведения личного подсобного хозяйства	13	02:0020	1 500	342,90	514 350,00
18196	Респ. Северная Осетия - Алания, р-н Алагирский, с. Дзуарикау, ул. Полевая, дом 42	Алагирский	15:07:0240107:13	003002000000 Земли населенных пунктов	Для ведения личного подсобного хозяйства (приусадебные участки)	13	02:0020	2 109	342,90	723 176,10
18197	Респ. Северная Осетия - Алания, р-н Алагирский, с. Дзуарикау, ул. Полевая, 32	Алагирский	15:07:0240107:14	003002000000 Земли населенных пунктов	Для ведения личного подсобного хозяйства (приусадебные участки)	13	02:0020	1 700	342,90	582 930,00
18198	Северная Осетия - Алания, Алагирский р-н, с Дзуарикау, ул Кирова, 122	Алагирский	15:07:0240107:170	003002000000 Земли населенных пунктов	Для ведения личного подсобного хозяйства	13	02:0020	1 500	342,90	514 350,00
18199	Республика Северная Осетия-Алания, Алагирский район, с.Дзуарикау, ул Кирова, №85 "б"	Алагирский	15:07:0240107:178	003002000000 Земли населенных пунктов	Для ведения личного подсобного хозяйства	13	02:0020	1 484	342,90	508 863,60
18200	Респ. Северная Осетия - Алания, р-н Алагирский, с. Дзуарикау, ул. Полевая, 48	Алагирский	15:07:0240107:2	003002000000 Земли населенных пунктов	Под жилую застройку	13	02:0010	2 000	342,90	685 800,00
18201	Республика Северная Осетия-Алания, р-н Алагирский, с. Дзуарикау, ул. Полевая, 118	Алагирский	15:07:0240107:3	003002000000 Земли населенных пунктов	Для ведения личного подсобного хозяйства	13	02:0020	2 200	342,90	754 380,00
18202	Республика Северная Осетия-Алания, р-н Алагирский, с. Дзуарикау, ул. Полевая, 116/1	Алагирский	15:07:0240107:4	003002000000 Земли населенных пунктов	Для строительства жилого дома и ведения личного подсобного хозяйства.	13	02:0020	1 005	342,90	344 614,50
18203	Респ. Северная Осетия - Алания, р-н Алагирский, с. Дзуарикау, ул. Кирова, 74	Алагирский	15:07:0240107:5	003002000000 Земли населенных пунктов	Для эксплуатации существующего жилого дома.	13	02:0010	3 240	342,90	1 110 996,00
18204	Республика Северная Осетия-Алания, р-н Алагирский, с. Дзуарикау, ул. Полевая 122 "А"	Алагирский	15:07:0240107:52	003002000000 Земли населенных пунктов	Для ведения личного подсобного хозяйства	13	02:0020	846	342,90	290 093,40
18205	Республика Северная Осетия-Алания, р-н Алагирский, с. Дзуарикау, ул. Кирова, 74	Алагирский	15:07:0240107:54	003002000000 Земли населенных пунктов	Для ведения личного подсобного хозяйства	13	02:0020	2 825	342,90	968 692,50
18206	Республика Северная Осетия-Алания, р-н Алагирский, с. Дзуарикау, ул. Кирова, 88 "б"	Алагирский	15:07:0240107:55	003002000000 Земли населенных пунктов	Для ведения личного подсобного хозяйства	13	02:0020	946	342,90	324 383,40
18207	Республика Северная Осетия-Алания, р-н Алагирский, с Дзуарикау	Алагирский	15:07:0240107:57	003002000000 Земли населенных пунктов	Для ведения личного подсобного хозяйства	13	02:0020	1 817	342,90	623 049,30

№ п/п	Местоположение ЗУ	Район	Кадастровый номер ЗУ	Категория земель	Разрешенное использование по документу	Код вида разрешенного использования (в соответствии с классификатором видов разрешенного использования земельных участков)	Вид использования объектов недвижимости	Площадь	УПКС	КС
18208	Республика Северная Осетия-Алания, р-н Алагирский, с Дзуарикау	Алагирский	15:07:0240107:58	003002000000 Земли населенных пунктов	Для ведения личного подсобного хозяйства	13	02:02:02	1 000	342,90	342 900,00
18209	Респ. Северная Осетия - Алания, р-н Алагирский, с. Дзуарикау, ул. Кирова, дом 76	Алагирский	15:07:0240107:6	003002000000 Земли населенных пунктов	Для ведения личного подсобного хозяйства	13	02:02:02	2 955	342,90	1 013 269,50
18210	Респ. Северная Осетия - Алания, р-н Алагирский, с. Дзуарикау, ул. Кирова, 78	Алагирский	15:07:0240107:7	003002000000 Земли населенных пунктов	Под жилую застройку	13	02:02:10	2 700	342,90	925 830,00
18211	Респ. Северная Осетия - Алания, р-н Алагирский, с. Дзуарикау, ул. Кирова, 80	Алагирский	15:07:0240107:8	003002000000 Земли населенных пунктов	Для ведения личного подсобного хозяйства	13	02:02:02	2 930	342,90	1 004 697,00
18212	Респ. Северная Осетия - Алания, р-н Алагирский, с. Дзуарикау, ул. Кирова, 82	Алагирский	15:07:0240107:9	003002000000 Земли населенных пунктов	Для ведения личного подсобного хозяйства	13	02:02:02	1 299	342,90	445 427,10
18213	Респ. Северная Осетия - Алания, р-н Алагирский, с. Дзуарикау, ул. Полевая, дом б/н	Алагирский	15:07:0240108:1	003002000000 Земли населенных пунктов	Для ведения личного подсобного хозяйства	13	02:02:02	1 900	342,90	651 510,00
18214	Респ. Северная Осетия - Алания, р-н Алагирский, с. Дзуарикау, ул. Полевая, дом 102	Алагирский	15:07:0240108:10	003002000000 Земли населенных пунктов	Для ведения личного подсобного хозяйства	13	02:02:02	1 920	342,90	658 368,00
18215	Респ. Северная Осетия - Алания, р-н Алагирский, с. Дзуарикау, ул. Полевая, дом б/н	Алагирский	15:07:0240108:11	003002000000 Земли населенных пунктов	Под жилую застройку	13	02:02:10	2 000	342,90	685 800,00
18216	Республика Северная Осетия-Алания, р-н Алагирский, с. Дзуарикау, ул. Степная, 95	Алагирский	15:07:0240108:12	003002000000 Земли населенных пунктов	Под жилую застройку	13	02:02:10	1 930	342,90	661 797,00
18217	Республика Северная Осетия-Алания р-н Алагирский, с. Дзуарикау, ул. Степная, 93	Алагирский	15:07:0240108:13	003002000000 Земли населенных пунктов	Для ведения личного подсобного хозяйства	13	02:02:02	2 030	342,90	696 087,00
18218	Российская Федерация, Республика Северная Осетия-Алания, Алагирский муниципальный район, Дзуарикауское сельское поселение, с Дзуарикау, ул. Полевая, дом б/н	Алагирский	15:07:0240108:14	003002000000 Земли населенных пунктов	Для ведения личного подсобного хозяйства	13	02:02:02	2 000	342,90	685 800,00
18219	Российская Федерация, Республика Северная Осетия-Алания, Алагирский муниципальный район, Дзуарикауское сельское поселение, с Дзуарикау, ул. Степная, уч. 81	Алагирский	15:07:0240108:147	003002000000 Земли населенных пунктов	Для ведения личного подсобного хозяйства	13	02:02:02	1 895	342,90	649 795,50
18220	Респ. Северная Осетия - Алания, р-н Алагирский, с. Дзуарикау, ул. Полевая, дом б/н	Алагирский	15:07:0240108:15	003002000000 Земли населенных пунктов	Под жилую застройку	13	02:02:10	2 000	342,90	685 800,00
18221	Респ. Северная Осетия - Алания, р-н Алагирский, с. Дзуарикау, ул. Полевая, дом б/н	Алагирский	15:07:0240108:16	003002000000 Земли населенных пунктов	Под жилую застройку	13	02:02:10	2 000	342,90	685 800,00
18222	Респ. Северная Осетия - Алания, р-н Алагирский, с. Дзуарикау, ул. Полевая, дом б/н	Алагирский	15:07:0240108:17	003002000000 Земли населенных пунктов	Под жилую застройку	13	02:02:10	2 000	342,90	685 800,00
18223	Респ. Северная Осетия - Алания, р-н Алагирский, с. Дзуарикау, ул. Степная, 37	Алагирский	15:07:0240108:18	003002000000 Земли населенных пунктов	Для ведения личного подсобного хозяйства	13	02:02:02	1 993	342,90	683 399,70
18224	Республика Северная Осетия-Алания, р-н Алагирский, с. Дзуарикау, ул. Полевая, 114	Алагирский	15:07:0240108:2	003002000000 Земли населенных пунктов	Для ведения личного подсобного хозяйства	13	02:02:02	2 000	342,90	685 800,00
18225	Северная Осетия - Алания респ, р-н Алагирский, с. Дзуарикау, ул. Полевая, 106	Алагирский	15:07:0240108:21	003002000000 Земли населенных пунктов	Для индивидуального жилищного строительства	13	02:02:10	2 064	342,90	707 745,60
18226	Республика Северная Осетия-Алания, р-н Алагирский, с. Дзуарикау, ул. Степная, 83/1	Алагирский	15:07:0240108:25	003002000000 Земли населенных пунктов	Для ведения личного подсобного хозяйства	13	02:02:02	1 936	342,90	663 854,40
18227	Республика Северная Осетия-Алания, р-н Алагирский, с. Дзуарикау, ул. Степная, 85/1	Алагирский	15:07:0240108:26	003002000000 Земли населенных пунктов	Для ведения личного подсобного хозяйства	13	02:02:02	1 773	342,90	607 961,70
18228	Респ. Северная Осетия - Алания, р-н Алагирский, с. Дзуарикау, ул. Полевая, дом 39	Алагирский	15:07:0240108:3	003002000000 Земли населенных пунктов	Под жилую застройку	13	02:02:10	1 900	342,90	651 510,00
18229	Республика Северная Осетия-Алания, р-н Алагирский, с. Дзуарикау, ул.Степная, 87	Алагирский	15:07:0240108:30	003002000000 Земли населенных пунктов	Для строительства индивидуального жилого дома	13	02:02:10	1 922	342,90	659 053,80
18230	Респ. Северная Осетия - Алания, р-н Алагирский, с. Дзуарикау, ул. Полевая, дом 40	Алагирский	15:07:0240108:4	003002000000 Земли населенных пунктов	Под жилую застройку	13	02:02:10	1 900	342,90	651 510,00
18231	Респ. Северная Осетия - Алания, р-н Алагирский, с. Дзуарикау, ул. Полевая, дом 41	Алагирский	15:07:0240108:5	003002000000 Земли населенных пунктов	Под жилую застройку	13	02:02:10	1 900	342,90	651 510,00
18232	Республика Северная Осетия-Алания, р-н Алагирский, с Дзуарикау, ул Полевая, 114/1	Алагирский	15:07:0240108:6	003002000000 Земли населенных пунктов	Для ведения личного подсобного хозяйства	13	02:02:02	1 915	342,90	656 653,50
18233	Республика Северная Осетия-Алания, р-н Алагирский, с. Дзуарикау, ул. Полевая, 112	Алагирский	15:07:0240108:7	003002000000 Земли населенных пунктов	Для ведения личного подсобного хозяйства	13	02:02:02	1 968	342,90	674 827,20
18234	Респ. Северная Осетия - Алания, р-н Алагирский, с. Дзуарикау, ул. Полевая, 100	Алагирский	15:07:0240108:8	003002000000 Земли населенных пунктов	Для ведения личного подсобного хозяйства	13	02:02:02	1 900	342,90	651 510,00
18235	Республика Северная Осетия-Алания, р-н Алагирский, с. Дзуарикау, ул. Степная, 89	Алагирский	15:07:0240108:9	003002000000 Земли населенных пунктов	Для ведения личного подсобного хозяйства	13	02:02:02	1 958	342,90	671 398,20
18236	Республика Северная Осетия-Алания, р-н Алагирский, с. Дзуарикау, ул. Степная, 56	Алагирский	15:07:0240109:1	003002000000 Земли населенных пунктов	Для ведения личного подсобного хозяйства	13	02:02:02	1 830	342,90	627 507,00
18237	Респ. Северная Осетия - Алания, р-н Алагирский, с. Дзуарикау, ул. Лесная, дом 51	Алагирский	15:07:0240109:11	003002000000 Земли населенных пунктов	Для ведения личного подсобного хозяйства	13	02:02:02	1 500	342,90	514 350,00
18238	Респ. Северная Осетия - Алания, р-н Алагирский, с. Дзуарикау, ул. Лесная, дом №61	Алагирский	15:07:0240109:13	003002000000 Земли населенных пунктов	Для ведения личного подсобного хозяйства	13	02:02:02	1 500	342,90	514 350,00
18239	Респ. Северная Осетия - Алания, р-н Алагирский, с. Дзуарикау, ул. Лесная, дом 57	Алагирский	15:07:0240109:14	003002000000 Земли населенных пунктов	Для ведения личного подсобного хозяйства	13	02:02:02	1 500	342,90	514 350,00
18240	Республика Северная Осетия - Алания, Алагирский район, с Дзуарикау, ул Степная, 48/1	Алагирский	15:07:0240109:146	003002000000 Земли населенных пунктов	Для ведения личного подсобного хозяйства	13	02:02:02	500	342,90	171 450,00
18241	Республика Северная Осетия - Алания, Алагирский район, с Дзуарикау, ул Степная, 48/2	Алагирский	15:07:0240109:147	003002000000 Земли населенных пунктов	Для ведения личного подсобного хозяйства	13	02:02:02	500	342,90	171 450,00
18242	Республика Северная Осетия-Алания, Алагирский район, с. Дзуарикау, ул. Степная, участок №56/2	Алагирский	15:07:0240109:148	003002000000 Земли населенных пунктов	Для ведения личного подсобного хозяйства	13	02:02:02	1 900	342,90	651 510,00
18243	Респ. Северная Осетия - Алания, р-н Алагирский, с. Дзуарикау, ул. Лесная, №63	Алагирский	15:07:0240109:15	003002000000 Земли населенных пунктов	Для ведения личного подсобного хозяйства	13	02:02:02	1 200	342,90	411 480,00
18244	Респ. Северная Осетия - Алания, р-н Алагирский, с. Дзуарикау, ул. Лесная, дом 53	Алагирский	15:07:0240109:17	003002000000 Земли населенных пунктов	Для ведения личного подсобного хозяйства	13	02:02:02	1 500	342,90	514 350,00
18245	Республика Северная Осетия-Алания, р-н Алагирский, с. Дзуарикау, ул. Степная, 62	Алагирский	15:07:0240109:2	003002000000 Земли населенных пунктов	Для ведения личного подсобного хозяйства	13	02:02:02	1 934	342,90	663 168,60
18246	Республика Северная Осетия-Алания, р-н Алагирский, с Дзуарикау, ул Лесная, 49	Алагирский	15:07:0240109:20	003002000000 Земли населенных пунктов	Для ведения личного подсобного хозяйства	13	02:02:02	1 000	342,90	342 900,00
18247	Республика Северная Осетия-Алания, р-н Алагирский, с Дзуарикау, ул Лесная, 49	Алагирский	15:07:0240109:21	003002000000 Земли населенных пунктов	Индивидуальное жилищное строительство	13	02:02:10	1 000	342,90	342 900,00
18248	Республика Северная Осетия-Алания, р-н Алагирский, с. Дзуарикау, ул. Степная, 56/1	Алагирский	15:07:0240109:22	003002000000 Земли населенных пунктов	Для ведения личного подсобного хозяйства	13	02:02:02	2 000	342,90	685 800,00
18249	Республика Северная Осетия-Алания, р-н Алагирский, с. Дзуарикау, ул. Степная, 68	Алагирский	15:07:0240109:23	003002000000 Земли населенных пунктов	Для ведения личного подсобного хозяйства	13	02:02:02	1 324	342,90	453 999,60
18250	Республика Северная Осетия-Алания, р-н Алагирский, с. Дзуарикау, ул. Лесная, 55	Алагирский	15:07:0240109:26	003002000000 Земли населенных пунктов	Для ведения личного подсобного хозяйства	13	02:02:02	1 501	342,90	514 692,90
18251	Республика Северная Осетия-Алания, р-н Алагирский, с. Дзуарикау, ул. Степная, 60	Алагирский	15:07:0240109:3	003002000000 Земли населенных пунктов	Для ведения личного подсобного хозяйства	13	02:02:02	1 922	342,90	659 053,80
18252	Республика Северная Осетия-Алания, р-н Алагирский, с. Дзуарикау, ул. Лесная, 57	Алагирский	15:07:0240109:30	003002000000 Земли населенных пунктов	Для эксплуатации жилого дома	13	02:02:10	1 500	342,90	514 350,00

№ п/п	Местоположение ЗУ	Район	Кадастровый номер ЗУ	Категория земель	Разрешенное использование по документу	Код вида разрешенного использования (в соответствии с классификатором видов разрешенного использования земельных участков)	Вид использования объектов недвижимости	Площадь	УПКС	КС
18253	Республика Северная Осетия-Алания, р-н Алагирский, с. Дзуарикау, ул. Лесная, 59	Алагирский	15:07:0240109:31	003002000000 Земли населенных пунктов	Для эксплуатации жилого дома	13	02:0020	1 500	342,90	514 350,00
18254	Республика Северная Осетия-Алания р-н Алагирский, с. Дзуарикау, ул. Степная, 52	Алагирский	15:07:0240109:4	003002000000 Земли населенных пунктов	Для ведения личного подсобного хозяйства	13	02:0020	1 945	342,90	666 940,50
18255	Республика Северная Осетия-Алания р-н Алагирский, с Дзуарикау, ул Степная, 50	Алагирский	15:07:0240109:5	003002000000 Земли населенных пунктов	Для ведения личного подсобного хозяйства	13	02:0020	1 920	342,90	658 368,00
18256	Республика Северная Осетия-Алания, р-н Алагирский, с. Дзуарикау, ул Степная, 48	Алагирский	15:07:0240109:6	003002000000 Земли населенных пунктов	Для ведения личного подсобного хозяйства	13	02:0020	1 920	342,90	658 368,00
18257	Респ Северная Осетия - Алания, р-н Алагирский, с. Дзуарикау, ул. Полевая, дом 6/н	Алагирский	15:07:0240109:7	003002000000 Земли населенных пунктов	Под жилую застройку	13	02:0010	2 000	342,90	685 800,00
18258	Респ. Северная Осетия - Алания, р-н Алагирский, с. Дзуарикау, ул. Полевая, дом 6/н	Алагирский	15:07:0240109:8	003002000000 Земли населенных пунктов	Под жилую застройку	13	02:0010	2 000	342,90	685 800,00
18259	Респ. Северная Осетия - Алания, р-н Алагирский, с. Дзуарикау, ул. Полевая, дом 6/н	Алагирский	15:07:0240109:9	003002000000 Земли населенных пунктов	Под жилую застройку	13	02:0010	2 000	342,90	685 800,00
18260	Респ Северная Осетия - Алания, р-н Алагирский, с. Дзуарикау, ул. Полевая, 61	Алагирский	15:07:0240110:1	003002000000 Земли населенных пунктов	Под жилую застройку	13	02:0010	1 900	342,90	651 510,00
18261	Северная Осетия - Алания респ, р-н Алагирский, с Дзуарикау, ул Лесная, №4/91	Алагирский	15:07:0240110:10	003002000000 Земли населенных пунктов	Для ведения личного подсобного хозяйства	13	02:0020	1 507	342,90	516 750,30
18262	Северная Осетия - Алания респ, р-н Алагирский, с Дзуарикау, ул Лесная, №51/1	Алагирский	15:07:0240110:11	003002000000 Земли населенных пунктов	Для ведения личного подсобного хозяйства	13	02:0020	1 523	342,90	522 236,70
18263	Республика Северная Осетия-Алания р-н Алагирский, с Дзуарикау, ул Лесная, д 47/1	Алагирский	15:07:0240110:12	003002000000 Земли населенных пунктов	Для ведения личного подсобного хозяйства	13	02:0020	1 565	342,90	536 638,50
18264	Республика Северная Осетия-Алания, р-н Алагирский, с Дзуарикау, ул Лесная, уч 53/1	Алагирский	15:07:0240110:13	003002000000 Земли населенных пунктов	Для ведения личного подсобного хозяйства	13	02:0020	1 498	342,90	513 664,20
18265	Северная Осетия - Алания респ, р-н Алагирский, с Дзуарикау, ул Лесная, 41	Алагирский	15:07:0240110:14	003002000000 Земли населенных пунктов	Для ведения личного подсобного хозяйства	13	02:0020	1 500	342,90	514 350,00
18266	Северная Осетия - Алания респ, р-н Алагирский, с. Дзуарикау, ул. Лесная 39	Алагирский	15:07:0240110:18	003002000000 Земли населенных пунктов	Для ведения личного подсобного хозяйства	13	02:0020	3 199	342,90	1 096 937,10
18267	Респ. Северная Осетия-Алания, р-н Алагирский, с. Дзуарикау, ул. Степная, 46	Алагирский	15:07:0240110:19	003002000000 Земли населенных пунктов	Для ведения личного подсобного хозяйства	13	02:0020	1 886	342,90	646 709,40
18268	Республика Северная Осетия-Алания, р-н Алагирский, с. Дзуарикау, ул Степная, №42	Алагирский	15:07:0240110:21	003002000000 Земли населенных пунктов	Для эксплуатации существующего жилого дома	13	02:0010	996	342,90	341 528,40
18269	Республика Северная Осетия-Алания, р-н Алагирский, с. Дзуарикау, ул Степная, №42	Алагирский	15:07:0240110:22	003002000000 Земли населенных пунктов	Для эксплуатации существующего жилого дома	13	02:0010	992	342,90	340 156,80
18270	Республика Северная Осетия-Алания, р-н Алагирский, с Дзуарикау, ул Лесная, участок №43	Алагирский	15:07:0240110:23	003002000000 Земли населенных пунктов	для ведения личного подсобного хозяйства	13	02:0020	1 490	342,90	510 921,00
18271	Респ. Северная Осетия - Алания, р-н Алагирский, с. Дзуарикау, ул. Полевая	Алагирский	15:07:0240110:24	003002000000 Земли населенных пунктов	Для ведения личного подсобного хозяйства	13	02:0020	13	342,90	4 457,70
18272	Респ Северная Осетия - Алания, р-н Алагирский, с. Дзуарикау, ул. Степная, дом 40	Алагирский	15:07:0240110:3	003002000000 Земли населенных пунктов	Для строительства жилого дома и ведения личного подсобного хозяйства	13	02:0020	1 968	342,90	674 827,20
18273	Республика Северная Осетия-Алания, р-н Алагирский, с. Дзуарикау, ул Степная, 38	Алагирский	15:07:0240110:4	003002000000 Земли населенных пунктов	Для ведения личного подсобного хозяйства	13	02:0020	1 918	342,90	657 682,20
18274	Респ. Северная Осетия - Алания, р-н Алагирский, с. Дзуарикау, ул. Полевая, 65	Алагирский	15:07:0240110:5	003002000000 Земли населенных пунктов	Под жилую застройку	13	02:0010	1 900	342,90	651 510,00
18275	Респ. Северная Осетия - Алания, р-н Алагирский, с. Дзуарикау, ул. Полевая, 66	Алагирский	15:07:0240110:6	003002000000 Земли населенных пунктов	Под жилую застройку	13	02:0010	1 900	342,90	651 510,00
18276	Респ. Северная Осетия - Алания, р-н Алагирский, с. Дзуарикау, ул. Полевая, дом 6/н	Алагирский	15:07:0240110:7	003002000000 Земли населенных пунктов	Под жилую застройку	13	02:0010	2 000	342,90	685 800,00
18277	Северная Осетия - Алания респ, р-н Алагирский, с Дзуарикау, ул Лесная, дом 47	Алагирский	15:07:0240110:8	003002000000 Земли населенных пунктов	Для ведения личного подсобного хозяйства	13	02:0020	1 500	342,90	514 350,00
18278	Республика Северная Осетия-Алания р-н Алагирский, с Дзуарикау, ул Лесная, уч 45	Алагирский	15:07:0240110:9	003002000000 Земли населенных пунктов	Для ведения личного подсобного хозяйства	13	02:0020	1 088	342,90	373 075,20
18279	Респ. Северная Осетия - Алания, р-н Алагирский, с. Дзуарикау, ул. Братьев Газдановых, 93	Алагирский	15:07:0240111:1	003002000000 Земли населенных пунктов	Под жилую застройку	13	02:0010	3 000	342,90	1 028 700,00
18280	Респ Северная Осетия - Алания, р-н Алагирский, с. Дзуарикау, ул. Братьев Газдановых, 111	Алагирский	15:07:0240111:10	003002000000 Земли населенных пунктов	Для ведения личного подсобного хозяйства	13	02:0020	1 763	342,90	604 532,70
18281	Респ Северная Осетия - Алания, р-н Алагирский, с. Дзуарикау, ул. Братьев Газдановых, 113	Алагирский	15:07:0240111:11	003002000000 Земли населенных пунктов	Для ведения личного подсобного хозяйства	13	02:0020	4 821	342,90	1 653 120,90
18282	Респ. Северная Осетия - Алания, р-н Алагирский, с. Дзуарикау, ул. Братьев Газдановых, 115	Алагирский	15:07:0240111:12	003002000000 Земли населенных пунктов	Под жилую застройку	13	02:0010	2 900	342,90	994 410,00
18283	Российская Федерация, Республика Северная Осетия-Алания, Алагирский район, с. Дзуарикау, ул. Братьев Газдановых	Алагирский	15:07:0240111:147	003002000000 Земли населенных пунктов	Для ведения личного подсобного хозяйства	13	02:0020	1 000	342,90	342 900,00
18284	Российская Федерация, Республика Северная Осетия-Алания, Алагирский район, с. Дзуарикау, ул. Братьев Газдановых	Алагирский	15:07:0240111:148	003002000000 Земли населенных пунктов	Для ведения личного подсобного хозяйства	13	02:0020	1 300	342,90	445 770,00
18285		Алагирский	15:07:0240111:150	003002000000 Земли населенных пунктов	Для ведения личного подсобного хозяйства	13	02:0020	1 624	342,90	556 869,60
18286		Алагирский	15:07:0240111:151	003002000000 Земли населенных пунктов	Для ведения личного подсобного хозяйства	13	02:0020	1 111	342,90	380 961,90
18287	Респ. Северная Осетия - Алания, р-н Алагирский, с. Дзуарикау, ул. Братьев Газдановых, 95	Алагирский	15:07:0240111:2	003002000000 Земли населенных пунктов	Для ведения личного подсобного хозяйства	13	02:0020	3 200	342,90	1 097 280,00
18288	Республика Северная Осетия-Алания, р-н Алагирский, с. Дзуарикау, ул Братьев Газдановых	Алагирский	15:07:0240111:34	003002000000 Земли населенных пунктов	Для ведения личного подсобного хозяйства	13	02:0020	2 100	342,90	720 090,00
18289	Респ Северная Осетия - Алания, р-н Алагирский, с. Дзуарикау, ул. Братьев Газдановых, 99	Алагирский	15:07:0240111:4	003002000000 Земли населенных пунктов	Под жилую застройку	13	02:0010	3 000	342,90	1 028 700,00
18290	Респ. Северная Осетия - Алания, р-н Алагирский, с. Дзуарикау, ул. Братьев Газдановых, 101	Алагирский	15:07:0240111:5	003002000000 Земли населенных пунктов	Под жилую застройку	13	02:0010	3 200	342,90	1 097 280,00
18291	Респ. Северная Осетия - Алания, р-н Алагирский, с. Дзуарикау, ул. Братьев Газдановых, 103	Алагирский	15:07:0240111:6	003002000000 Земли населенных пунктов	Под жилую застройку	13	02:0010	3 200	342,90	1 097 280,00
18292	Респ Северная Осетия - Алания, р-н Алагирский, с. Дзуарикау, ул. Братьев Газдановых, дом 105	Алагирский	15:07:0240111:7	003002000000 Земли населенных пунктов	Для ведения личного подсобного хозяйства	13	02:0020	2 584	342,90	886 053,60
18293	Респ Северная Осетия - Алания, р-н Алагирский, с. Дзуарикау, ул. Братьев Газдановых, дом 107	Алагирский	15:07:0240111:8	003002000000 Земли населенных пунктов	Для ведения личного подсобного хозяйства	13	02:0020	3 692	342,90	1 265 986,80
18294	Республика Северная Осетия-Алания, р-н Алагирский, с Дзуарикау, ул Братьев Газдановых, 109	Алагирский	15:07:0240111:9	003002000000 Земли населенных пунктов	Для ведения личного подсобного хозяйства	13	02:0020	1 273	342,90	436 511,70
18295	Республика Северная Осетия-Алания, р-н Алагирский, с Дзуарикау, ул Братьев Газдановых, уч 106	Алагирский	15:07:0240112:1	003002000000 Земли населенных пунктов	Для ведения личного подсобного хозяйства	13	02:0020	4 062	342,90	1 392 859,80
18296	Респ Северная Осетия - Алания, р-н Алагирский, с. Дзуарикау, ул. Кирова, 65	Алагирский	15:07:0240112:10	003002000000 Земли населенных пунктов	Для ведения личного подсобного хозяйства	13	02:0020	2 800	342,90	960 120,00
18297	Северная Осетия - Алания респ, р-н Алагирский, с Дзуарикау, ул Кирова, 67	Алагирский	15:07:0240112:11	003002000000 Земли населенных пунктов	Для индивидуального жилищного строительства	13	02:0010	3 500	342,90	1 200 150,00
18298	Респ Северная Осетия - Алания, р-н Алагирский, с. Дзуарикау, ул. Братьев Газдановых, дом 104	Алагирский	15:07:0240112:12	003002000000 Земли населенных пунктов	Для ведения личного подсобного хозяйства	13	02:0020	2 528	342,90	866 851,20

№ п/п	Местоположение ЗУ	Район	Кадастровый номер ЗУ	Категория земель	Разрешенное использование по документу	Код вида разрешенного использования (в соответствии с классификатором видов разрешенного использования земельных участков)	Вид использования объектов недвижимости	Площадь	УПКС	КС
18299	Российская Федерация, Республика Северная Осетия-Алания, Алагирский муниципальный район, Дзуарикауское сельское поселение, с Дзуарикау, ул. Кирова, 63 б	Алагирский	15:07:0240112:149	003002000000 Земли населенных пунктов	Для ведения личного подсобного хозяйства	13	02:0020	567	342,90	194 424,30
18300	Российская Федерация, Республика Северная Осетия-Алания, Алагирский муниципальный район, Дзуарикауское сельское поселение, с Дзуарикау, ул. Кирова	Алагирский	15:07:0240112:150	003002000000 Земли населенных пунктов	Для ведения личного подсобного хозяйства	13	02:0020	1 180	342,90	404 622,00
18301	Респ. Северная Осетия - Алания, р-н Алагирский, с. Дзуарикау, ул. Братьев Газдановых, 108	Алагирский	15:07:0240112:2	003002000000 Земли населенных пунктов	Для ведения личного подсобного хозяйства	13	02:0020	2 015	342,90	690 943,50
18302	Респ. Северная Осетия - Алания, р-н Алагирский, с. Дзуарикау, ул. Братьев Газдановых, 110	Алагирский	15:07:0240112:3	003002000000 Земли населенных пунктов	Под жилую застройку	13	02:0010	3 300	342,90	1 131 570,00
18303	Республика Северная Осетия-Алания, р-н Алагирский, с. В. Бирагзанг, ул. Кирова, 62	Алагирский	15:07:0240112:31	003002000000 Земли населенных пунктов	Для ведения личного подсобного хозяйства	13	02:0020	3 800	292,85	1 112 830,00
18304	Респ. Северная Осетия - Алания, р-н Алагирский, с. Дзуарикау, ул. Братьев Газдановых, 112	Алагирский	15:07:0240112:4	003002000000 Земли населенных пунктов	Для ведения личного подсобного хозяйства	13	02:0020	3 200	342,90	1 097 280,00
18305	Респ. Северная Осетия - Алания, р-н Алагирский, с. Дзуарикау, ул. Братьев Газдановых, 114	Алагирский	15:07:0240112:5	003002000000 Земли населенных пунктов	Для ведения личного подсобного хозяйства	13	02:0020	3 300	342,90	1 131 570,00
18306	Республика Северная Осетия-Алания, р-н Алагирский, с. Дзуарикау, ул. Братьев Газдановых, 116	Алагирский	15:07:0240112:6	003002000000 Земли населенных пунктов	Для ведения личного подсобного хозяйства	13	02:0020	4 700	342,90	1 611 630,00
18307	Респ. Северная Осетия - Алания, р-н Алагирский, с. Дзуарикау, ул. Братьев Газдановых, 118	Алагирский	15:07:0240112:7	003002000000 Земли населенных пунктов	Для ведения личного подсобного хозяйства	13	02:0020	4 000	342,90	1 371 600,00
18308	Респ. Северная Осетия - Алания, р-н Алагирский, с. Дзуарикау, ул. Кирова, 61	Алагирский	15:07:0240112:8	003002000000 Земли населенных пунктов	Для ведения личного подсобного хозяйства	13	02:0020	1 592	342,90	545 896,80
18309	Респ. Северная Осетия - Алания, р-н Алагирский, с. Дзуарикау, ул. Кирова, 66	Алагирский	15:07:0240113:1	003002000000 Земли населенных пунктов	Под жилую застройку	13	02:0010	3 700	342,90	1 268 730,00
18310	Респ. Северная Осетия - Алания, р-н Алагирский, с. Дзуарикау, ул. Кирова, 72 "а"	Алагирский	15:07:0240113:10	003002000000 Земли населенных пунктов	Для ведения личного подсобного хозяйства	13	02:0020	2 259	342,90	774 611,10
18311	Северная Осетия - Алания респ, р-н Алагирский, с. Дзуарикау, ул. Полевая,21	Алагирский	15:07:0240113:17	003002000000 Земли населенных пунктов	Для ведения личного подсобного хозяйства	13	02:0020	3 488	342,90	1 196 035,20
18312	Республика Северная Осетия-Алания, р-н Алагирский, с. Дзуарикау, ул. Полевая, 23	Алагирский	15:07:0240113:19	003002000000 Земли населенных пунктов	Для ведения личного подсобного хозяйства	13	02:0020	1 394	342,90	478 002,60
18313	Респ. Северная Осетия - Алания, р-н Алагирский, с. Дзуарикау, ул. Кирова, 68	Алагирский	15:07:0240113:2	003002000000 Земли населенных пунктов	Для ведения личного подсобного хозяйства	13	02:0020	3 300	342,90	1 131 570,00
18314	Республика Северная Осетия-Алания, р-н Алагирский, с. Дзуарикау, ул. Полевая, 23/1	Алагирский	15:07:0240113:20	003002000000 Земли населенных пунктов	Для ведения личного подсобного хозяйства	13	02:0020	1 901	342,90	651 852,90
18315	Респ. Северная Осетия - Алания, р-н Алагирский, с. Дзуарикау, ул. Кирова, 70	Алагирский	15:07:0240113:3	003002000000 Земли населенных пунктов	Под жилую застройку	13	02:0010	2 500	342,90	857 250,00
18316	Респ. Северная Осетия - Алания, р-н Алагирский, с. Дзуарикау, ул. Кирова, № 72	Алагирский	15:07:0240113:4	003002000000 Земли населенных пунктов	Для эксплуатации существующего жилого дома	13	02:0010	3 000	342,90	1 028 700,00
18317	Респ. Северная Осетия - Алания, р-н Алагирский, с. Дзуарикау, ул. Полевая, 22	Алагирский	15:07:0240113:5	003002000000 Земли населенных пунктов	Для эксплуатации жилого дома	13	02:0010	3 992	342,90	1 368 856,80
18318	Респ. Северная Осетия - Алания, р-н Алагирский, с. Дзуарикау, ул. Полевая, 22	Алагирский	15:07:0240113:6	003002000000 Земли населенных пунктов	Под жилую застройку	13	02:0010	3 000	342,90	1 028 700,00
18319	Респ. Северная Осетия - Алания, р-н Алагирский, с. Дзуарикау, ул. Полевая, 24	Алагирский	15:07:0240113:8	003002000000 Земли населенных пунктов	Для ведения личного подсобного хозяйства	13	02:0020	3 143	342,90	1 077 734,70
18320	Северная Осетия - Алания респ, р-н Алагирский, с. Дзуарикау, ул. Полевая, 25	Алагирский	15:07:0240113:9	003002000000 Земли населенных пунктов	Для эксплуатации существующего жилого дома	13	02:0010	1 911	342,90	655 281,90
18321	Республика Северная Осетия-Алания, р-н Алагирский, с. Дзуарикау, ул. Степная, 69	Алагирский	15:07:0240114:1	003002000000 Земли населенных пунктов	Для ведения личного подсобного хозяйства	13	02:0020	1 559	342,90	534 581,10
18322	Респ. Северная Осетия - Алания, р-н Алагирский, с. Дзуарикау, ул. Степная, дом 69	Алагирский	15:07:0240114:10	003002000000 Земли населенных пунктов	Для ведения личного подсобного хозяйства (приусадебные участки)	13	02:0020	1 900	342,90	651 510,00
18323	Респ. Северная Осетия - Алания, р-н Алагирский, с. Дзуарикау, ул. Полевая, дом 6/н	Алагирский	15:07:0240114:11	003002000000 Земли населенных пунктов	Под жилую застройку	13	02:0010	2 000	342,90	685 800,00
18324	Республика Северная Осетия-Алания, р-н Алагирский, с Дзуарикау, ул. Степная 73 "А"	Алагирский	15:07:0240114:12	003002000000 Земли населенных пунктов	Для ведения личного подсобного хозяйства	13	02:0020	1 875	342,90	642 937,50
18325	Респ. Северная Осетия - Алания, р-н Алагирский, с. Дзуарикау, ул. Степная, №73	Алагирский	15:07:0240114:13	003002000000 Земли населенных пунктов	Для ведения личного подсобного хозяйства	13	02:0020	2 130	342,90	730 377,00
18326	Северная Осетия - Алания респ, р-н Алагирский, с Дзуарикау, ул Степная, дом 67	Алагирский	15:07:0240114:14	003002000000 Земли населенных пунктов	Для строительства индивидуального жилого дома	13	02:0010	1 783	342,90	611 390,70
18327	Северная Осетия - Алания респ, р-н Алагирский, с. Дзуарикау, ул. Степная, 71	Алагирский	15:07:0240114:16	003002000000 Земли населенных пунктов	Для ведения личного подсобного хозяйства	13	02:0020	1 887	342,90	647 052,30
18328	Респ. Северная Осетия - Алания, р-н Алагирский, с. Дзуарикау, ул. Полевая, 23	Алагирский	15:07:0240114:2	003002000000 Земли населенных пунктов	Под жилую застройку	13	02:0010	1 900	342,90	651 510,00
18329	Северная Осетия - Алания респ, р-н Алагирский, с. Дзуарикау, ул. Полевая, 98/1	Алагирский	15:07:0240114:21	003002000000 Земли населенных пунктов	Для ведения личного подсобного хозяйства	13	02:0020	3 020	342,90	1 035 558,00
18330	Республика Северная Осетия-Алания, р-н Алагирский, с. Дзуарикау, ул. А.Кцоева, 31	Алагирский	15:07:0240114:24	003002000000 Земли населенных пунктов	Для ведения личного подсобного хозяйства	13	02:0020	6 238	342,90	2 139 010,20
18331	Респ. Северная Осетия - Алания, р-н Алагирский, с. Дзуарикау, ул. Полевая, 24	Алагирский	15:07:0240114:3	003002000000 Земли населенных пунктов	Под жилую застройку	13	02:0010	1 900	342,90	651 510,00
18332	Респ. Северная Осетия - Алания, р-н Алагирский, с. Дзуарикау, ул. Полевая, 96	Алагирский	15:07:0240114:4	003002000000 Земли населенных пунктов	Для ведения личного подсобного хозяйства	13	02:0020	2 047	342,90	701 916,30
18333	Респ. Северная Осетия - Алания, р-н Алагирский, с. Дзуарикау, ул. Полевая, дом 6/н	Алагирский	15:07:0240114:5	003002000000 Земли населенных пунктов	Под жилую застройку	13	02:0010	1 900	342,90	651 510,00
18334	Респ. Северная Осетия - Алания, р-н Алагирский, с. Дзуарикау, ул. Полевая, дом 6/н	Алагирский	15:07:0240114:6	003002000000 Земли населенных пунктов	Под жилую застройку	13	02:0010	2 000	342,90	685 800,00
18335	Респ. Северная Осетия - Алания, р-н Алагирский, с. Дзуарикау, ул. Полевая, дом 6/н	Алагирский	15:07:0240114:7	003002000000 Земли населенных пунктов	Под жилую застройку	13	02:0010	2 000	342,90	685 800,00
18336	Респ. Северная Осетия - Алания, р-н Алагирский, с. Дзуарикау, ул. Полевая, дом 6/н	Алагирский	15:07:0240114:8	003002000000 Земли населенных пунктов	Под жилую застройку	13	02:0010	2 000	342,90	685 800,00
18337	Респ. Северная Осетия - Алания, р-н Алагирский, с. Дзуарикау, ул. Полевая, дом 6/н	Алагирский	15:07:0240114:9	003002000000 Земли населенных пунктов	Под жилую застройку	13	02:0010	2 000	342,90	685 800,00
18338	Респ. Северная Осетия - Алания, р-н Алагирский, с. Дзуарикау, ул. Полевая, 6/н	Алагирский	15:07:0240115:1	003002000000 Земли населенных пунктов	Для ведения личного подсобного хозяйства	13	02:0020	1 900	342,90	651 510,00
18339	Респ. Северная Осетия - Алания, р-н Алагирский, с. Дзуарикау, ул. Степная, дом 33	Алагирский	15:07:0240115:10	003002000000 Земли населенных пунктов	Для ведения личного подсобного хозяйства (приусадебные участки)	13	02:0020	1 942	342,90	665 911,80
18340	Республика Северная Осетия-Алания, р-н Алагирский, с Дзуарикау, ул Степная, д 20а	Алагирский	15:07:0240115:11	003002000000 Земли населенных пунктов	Для ведения личного подсобного хозяйства	13	02:0020	2 000	342,90	685 800,00
18341	Северная Осетия - Алания респ, р-н Алагирский, с Дзуарикау, ул Лесная, 37	Алагирский	15:07:0240115:12	003002000000 Земли населенных пунктов	Для ведения личного подсобного хозяйства	13	02:0020	3 000	342,90	1 028 700,00
18342	Северная Осетия - Алания респ, р-н Алагирский, с Дзуарикау, ул Лесная, №29	Алагирский	15:07:0240115:13	003002000000 Земли населенных пунктов	Для ведения личного подсобного хозяйства	13	02:0020	1 500	342,90	514 350,00
18343	РСО-Алания, Алагирский район, с. Дзуарикау, ул. Степная, 33/1	Алагирский	15:07:0240115:131	003002000000 Земли населенных пунктов	Для ведения личного подсобного хозяйства	13	02:0020	2 476	342,90	849 020,40
18344	Респ. Северная Осетия - Алания, Алагирский р-н, с. Дзуарикау	Алагирский	15:07:0240115:133	003002000000 Земли населенных пунктов	Для ведения личного подсобного хозяйства	13	02:0020	2 000	342,90	685 800,00

№ п/п	Местоположение ЗУ	Район	Кадастровый номер ЗУ	Категория земель	Разрешенное использование по документу	Код вида разрешенного использования (в соответствии с классификатором видов разрешенного использования земельных участков)	Вид использования объектов недвижимости	Площадь	УПКС	КС
18345	Российская Федерация, Республика Северная Осетия-Алания, Алагирский муниципальный район, Дзуарикауское сельское поселение, с Дзуарикау, ул. Лесная, участок №33/1	Алагирский	15:07:0240115:134	003002000000 Земли населенных пунктов	Для ведения личного подсобного хозяйства	13	02:02:02	1 236	342,90	423 824,40
18346	Северная Осетия - Алания респ. р-н Алагирский, с. Дзуарикау, ул. Лесная 35	Алагирский	15:07:0240115:14	003002000000 Земли населенных пунктов	Для ведения личного подсобного хозяйства	13	02:02:02	1 500	342,90	514 350,00
18347	Северная Осетия - Алания респ. р-н Алагирский, с. Дзуарикау, ул. Лесная 33	Алагирский	15:07:0240115:15	003002000000 Земли населенных пунктов	Для ведения личного подсобного хозяйства	13	02:02:02	1 500	342,90	514 350,00
18348	Республика Северная Осетия-Алания, р-н Алагирский, с Дзуарикау, ул Лесная, д 31	Алагирский	15:07:0240115:16	003002000000 Земли населенных пунктов	Для ведения личного подсобного хозяйства	13	02:02:02	1 500	342,90	514 350,00
18349	Республика Северная Осетия-Алания, р-н Алагирский, с. Дзуарикау, ул. Лесная, 37/1	Алагирский	15:07:0240115:17	003002000000 Земли населенных пунктов	Для ведения личного подсобного хозяйства	13	02:02:02	1 381	342,90	473 544,90
18350	Республика Северная Осетия-Алания, р-н Алагирский, с. Дзуарикау, ул. Степная, 30	Алагирский	15:07:0240115:19	003002000000 Земли населенных пунктов	Для ведения личного подсобного хозяйства	13	02:02:02	1 533	342,90	525 665,70
18351	Респ. Северная Осетия - Алания, р-н Алагирский, с. Дзуарикау, ул. Полевая, б/н	Алагирский	15:07:0240115:2	003002000000 Земли населенных пунктов	Для ведения личного подсобного хозяйства	13	02:02:02	1 900	342,90	651 510,00
18352	Респ. Северная Осетия - Алания, р-н Алагирский, с. Дзуарикау, ул. Полевая, 73	Алагирский	15:07:0240115:4	003002000000 Земли населенных пунктов	Под жилую застройку	13	02:01:10	1 900	342,90	651 510,00
18353	Республика Северная Осетия-Алания, р-н Алагирский, с. Дзуарикау, ул. Степная, 32	Алагирский	15:07:0240115:5	003002000000 Земли населенных пунктов	Для ведения личного подсобного хозяйства	13	02:02:02	1 716	342,90	588 416,40
18354	Республика Северная Осетия-Алания, Алагирский район, с. Дзуарикау, ул. Степная, 26	Алагирский	15:07:0240115:6	003002000000 Земли населенных пунктов	Под жилую застройку	13	02:01:10	2 016	342,90	691 286,40
18355	Респ. Северная Осетия - Алания, р-н Алагирский, с. Дзуарикау, ул. Полевая, дом б/н	Алагирский	15:07:0240115:7	003002000000 Земли населенных пунктов	Под жилую застройку	13	02:01:10	2 000	342,90	685 800,00
18356	Респ. Северная Осетия - Алания, р-н Алагирский, с. Дзуарикау, ул. Степная, 20	Алагирский	15:07:0240115:8	003002000000 Земли населенных пунктов	Для ведения личного подсобного хозяйства	13	02:02:02	1 900	342,90	651 510,00
18357	Респ. Северная Осетия - Алания, р-н Алагирский, с. Дзуарикау, ул. Степная, дом 18	Алагирский	15:07:0240115:9	003002000000 Земли населенных пунктов	Для ведения личного подсобного хозяйства	13	02:02:02	1 900	342,90	651 510,00
18358	Республика Северная Осетия-Алания, р-н Алагирский, с. Дзуарикау, ул. Степная, 18	Алагирский	15:07:0240116:1	003002000000 Земли населенных пунктов	Для ведения личного подсобного хозяйства	13	02:02:02	2 020	342,90	692 658,00
18359	Республика Северная Осетия-Алания, р-н Алагирский, с Дзуарикау, ул Лесная, д 23	Алагирский	15:07:0240116:12	003002000000 Земли населенных пунктов	Для ведения личного подсобного хозяйства	13	02:02:02	1 500	342,90	514 350,00
18360	Республика Северная Осетия-Алания, р-н Алагирский, с Дзуарикау, ул Лесная, д 19	Алагирский	15:07:0240116:13	003002000000 Земли населенных пунктов	Для ведения личного подсобного хозяйства	13	02:02:02	1 500	342,90	514 350,00
18361	Республика Северная Осетия — Алания, Алагирский район, с. Дзуарикау, ул. Лесная	Алагирский	15:07:0240116:137	003002000000 Земли населенных пунктов	Для ведения личного подсобного хозяйства	13	02:02:02	600	342,90	205 740,00
18362	РСО-Алания, Алагирский район, с. Дзуарикау, ул. Степная, 6а	Алагирский	15:07:0240116:138	003002000000 Земли населенных пунктов	Для ведения личного подсобного хозяйства	13	02:02:02	2 500	342,90	857 250,00
18363	Республика Северная Осетия — Алания, Алагирский район, с. Дзуарикау, ул. Лесная	Алагирский	15:07:0240116:139	003002000000 Земли населенных пунктов	Для ведения личного подсобного хозяйства	13	02:02:02	450	342,90	154 305,00
18364	Северная Осетия - Алания респ, р-н Алагирский, с Дзуарикау, ул Лесная, 25	Алагирский	15:07:0240116:14	003002000000 Земли населенных пунктов	Для ведения личного подсобного хозяйства	13	02:02:02	1 500	342,90	514 350,00
18365	Республика Северная Осетия — Алания, Алагирский район, с. Дзуарикау, ул. Лесная	Алагирский	15:07:0240116:140	003002000000 Земли населенных пунктов	Для ведения личного подсобного хозяйства	13	02:02:02	450	342,90	154 305,00
18366	Республика Северная Осетия - Алания, Алагирский район, с Дзуарикау, ул Степная, 8/5	Алагирский	15:07:0240116:141	003002000000 Земли населенных пунктов	Для ведения личного подсобного хозяйства	13	02:02:02	1 500	342,90	514 350,00
18367	Респ. Северная Осетия - Алания, р-н. Алагирский, с. Дзуарикау, ул. Степная, 8/4	Алагирский	15:07:0240116:142	003002000000 Земли населенных пунктов	Для ведения личного подсобного хозяйства	13	02:02:02	1 500	342,90	514 350,00
18368	Северная Осетия - Алания респ, р-н Алагирский, с. Дзуарикау, ул. Степная, 16	Алагирский	15:07:0240116:15	003002000000 Земли населенных пунктов	Для ведения личного подсобного хозяйства	13	02:02:02	2 313	342,90	793 127,70
18369	Респ. Северная Осетия - Алания, р-н Алагирский, с. Дзуарикау, ул. Полевая, 75	Алагирский	15:07:0240116:2	003002000000 Земли населенных пунктов	Под жилую застройку	13	02:01:10	1 900	342,90	651 510,00
18370	Республика Северная Осетия-Алания, р-н Алагирский, с Дзуарикау, ул Лесная, № 11	Алагирский	15:07:0240116:21	003002000000 Земли населенных пунктов	Для ведения личного подсобного хозяйства	13	02:02:02	1 500	342,90	514 350,00
18371	Респ. Северная Осетия - Алания, р-н Алагирский, с. Дзуарикау, ул. Брянцева, 8	Алагирский	15:07:0240116:24	003002000000 Земли населенных пунктов	Для ведения личного подсобного хозяйства	13	02:02:02	7 451	342,90	2 554 947,90
18372	Республика Северная Осетия-Алания, р-н Алагирский, с. Дзуарикау, ул. Степная, 8/3	Алагирский	15:07:0240116:25	003002000000 Земли населенных пунктов	Для ведения личного подсобного хозяйства	13	02:02:02	2 000	342,90	685 800,00
18373	Респ. Северная Осетия - Алания, р-н Алагирский, с. Дзуарикау, ул. Полевая, б/н	Алагирский	15:07:0240116:3	003002000000 Земли населенных пунктов	Для строительства жилого дома.	13	02:01:10	2 010	342,90	689 229,00
18374	Респ. Северная Осетия - Алания, р-н Алагирский, с. Дзуарикау, ул. Полевая, 77	Алагирский	15:07:0240116:4	003002000000 Земли населенных пунктов	Под жилую застройку	13	02:01:10	1 900	342,90	651 510,00
18375	Респ. Северная Осетия - Алания, р-н Алагирский, с. Дзуарикау, ул. Полевая, 78	Алагирский	15:07:0240116:5	003002000000 Земли населенных пунктов	Под жилую застройку	13	02:01:10	1 900	342,90	651 510,00
18376	Респ. Северная Осетия - Алания, р-н Алагирский, с. Дзуарикау, ул. Полевая, 79	Алагирский	15:07:0240116:6	003002000000 Земли населенных пунктов	Под жилую застройку	13	02:01:10	1 900	342,90	651 510,00
18377	Респ. Северная Осетия - Алания, р-н Алагирский, с. Дзуарикау, ул. Полевая, дом б/н	Алагирский	15:07:0240116:7	003002000000 Земли населенных пунктов	Для эксплуатации существующего домовладения	13	02:01:10	2 008	342,90	688 543,20
18378	Северная Осетия - Алания респ, р-н Алагирский, с. Дзуарикау, ул. Лесная, 5	Алагирский	15:07:0240116:8	003002000000 Земли населенных пунктов	Для ведения личного подсобного хозяйства	13	02:02:02	1 500	342,90	514 350,00
18379	Северная Осетия - Алания респ, р-н Алагирский, с Дзуарикау, ул Лесная, 27	Алагирский	15:07:0240116:9	003002000000 Земли населенных пунктов	Для ведения личного подсобного хозяйства	13	02:02:02	3 000	342,90	1 028 700,00
18380	Респ. Северная Осетия - Алания, р-н Алагирский, с. Дзуарикау, ул. Братьев Газдановых, 77	Алагирский	15:07:0240117:1	003002000000 Земли населенных пунктов	Для эксплуатации существующего жилого дома	13	02:01:10	1 330	342,90	456 057,00
18381	Российская Федерация, Республика Северная Осетия - Алания, Алагирский район, с. Дзуарикау, ул. Братьев Газдановых	Алагирский	15:07:0240117:135	003002000000 Земли населенных пунктов	Для ведения личного подсобного хозяйства	13	02:02:02	800	342,90	274 320,00
18382	Российская Федерация, Республика Северная Осетия - Алания, Алагирский район, с. Дзуарикау, ул. Братьев Газдановых	Алагирский	15:07:0240117:136	003002000000 Земли населенных пунктов	Для ведения личного подсобного хозяйства	13	02:02:02	2 346	342,90	804 443,40
18383	Республика Северная Осетия-Алания, р-н Алагирский, с Дзуарикау, ул Бр.Газдановых, д 99	Алагирский	15:07:0240117:19	003002000000 Земли населенных пунктов	Для ведения личного подсобного хозяйства	13	02:02:02	3 131	342,90	1 073 619,90
18384	Респ. Северная Осетия - Алания, р-н Алагирский, с. Дзуарикау, ул. Братьев Газдановых, дом 89	Алагирский	15:07:0240117:2	003002000000 Земли населенных пунктов	Для эксплуатации существующего жилого дома	13	02:01:10	1 503	342,90	515 378,70
18385	Респ. Северная Осетия - Алания, р-н Алагирский, с. Дзуарикау, ул. Братьев Газдановых, 81	Алагирский	15:07:0240117:3	003002000000 Земли населенных пунктов	Для ведения личного подсобного хозяйства	13	02:02:02	3 199	342,90	1 096 937,10
18386	Респ. Северная Осетия - Алания, р-н Алагирский, с. Дзуарикау, ул. Братьев Газдановых, дом 83	Алагирский	15:07:0240117:4	003002000000 Земли населенных пунктов	Для ведения личного подсобного хозяйства (приусадебные участки)	13	02:02:02	3 500	342,90	1 200 150,00
18387	Респ. Северная Осетия - Алания, р-н Алагирский, с. Дзуарикау, ул. Бр. Газдановых, 87	Алагирский	15:07:0240117:6	003002000000 Земли населенных пунктов	Для ведения личного подсобного хозяйства	13	02:02:02	3 900	342,90	1 337 310,00
18388	Респ. Северная Осетия - Алания, р-н Алагирский, с. Дзуарикау, ул. Братьев Газдановых, 89	Алагирский	15:07:0240117:7	003002000000 Земли населенных пунктов	Под жилую застройку	13	02:01:10	3 200	342,90	1 097 280,00

№ п/п	Местоположение ЗУ	Район	Кадастровый номер ЗУ	Категория земель	Разрешенное использование по документу	Код вида разрешенного использования (в соответствии с классификатором видов разрешенного использования земельных участков)	Вид использования объектов недвижимости	Площадь	УПКС	КС
18389	Республика Северная Осетия-Алания, р-н Алагирский, с Дзуарикау, ул Бр.Газдановых, д 83а	Алагирский	15:07:0240117:9	003002000000 Земли населенных пунктов	Для ведения личного подсобного хозяйства	13	02:0020	3 227	342,90	1 106 598,30
18390	Респ. Северная Осетия - Алания, р-н Алагирский, с. Дзуарикау, ул. Кирова. 53	Алагирский	15:07:0240118:1	003002000000 Земли населенных пунктов	Для ведения личного подсобного хозяйства	13	02:0020	3 482	342,90	1 193 977,80
18391	Респ. Северная Осетия - Алания, р-н Алагирский, с. Дзуарикау, ул. Кирова. дом 53	Алагирский	15:07:0240118:11	003002000000 Земли населенных пунктов	Для эксплуатации существующего домовладения.	13	02:0010	3 300	342,90	1 131 570,00
18392	Респ. Северная Осетия - Алания, р-н Алагирский, с. Дзуарикау, ул. Набережная. дом 15 "а"	Алагирский	15:07:0240118:12	003002000000 Земли населенных пунктов	Для ведения личного подсобного хозяйства	13	02:0020	1 367	342,90	468 744,30
18393	Российская Федерация, Республика Северная Осетия-Алания, Алагирский муниципальный район, Дзуарикауское сельское поселение, с Дзуарикау, ул. Кирова. 55 "В"	Алагирский	15:07:0240118:142	003002000000 Земли населенных пунктов	Для ведения личного подсобного хозяйства	13	02:0020	2 183	342,90	748 550,70
18394	Республика Северная Осетия - Алания, р-н Алагирский, с. Дзуарикау, ул. Братьев Газдановых	Алагирский	15:07:0240118:143	003002000000 Земли населенных пунктов	Для ведения личного подсобного хозяйства	13	02:0020	2 000	342,90	685 800,00
18395	Респ. Северная Осетия - Алания, р-н Алагирский, с. Дзуарикау, ул. Кирова. 55	Алагирский	15:07:0240118:2	003002000000 Земли населенных пунктов	Под жилую застройку	13	02:0010	3 000	342,90	1 028 700,00
18396	Респ. Северная Осетия - Алания, р-н Алагирский, с. Дзуарикау, ул. Братьев Газдановых, 92	Алагирский	15:07:0240118:23	003002000000 Земли населенных пунктов	Для ведения личного подсобного хозяйства	13	02:0020	1 968	342,90	674 827,20
18397	Респ. Северная Осетия - Алания, р-н Алагирский, с. Дзуарикау, ул. Братьев Газдановых, 92	Алагирский	15:07:0240118:24	003002000000 Земли населенных пунктов	Для ведения личного подсобного хозяйства	13	02:0020	1 967	342,90	674 484,30
18398	Респ. Северная Осетия - Алания, р-н Алагирский, с. Дзуарикау, ул. Кирова. дом 57	Алагирский	15:07:0240118:3	003002000000 Земли населенных пунктов	Для ведения личного подсобного хозяйства	13	02:0020	4 035	342,90	1 383 601,50
18399	Республика Северная Осетия - Алания, р-н Алагирский, с. Дзуарикау, ул. Кирова. 59	Алагирский	15:07:0240118:4	003002000000 Земли населенных пунктов	Для ведения личного подсобного хозяйства	13	02:0020	3 424	342,90	1 174 089,60
18400	Респ. Северная Осетия - Алания, р-н Алагирский, с. Дзуарикау, ул. Братьев Газдановых, 94	Алагирский	15:07:0240118:5	003002000000 Земли населенных пунктов	Под жилую застройку	13	02:0010	3 500	342,90	1 200 150,00
18401	Респ. Северная Осетия - Алания, р-н Алагирский, с. Дзуарикау, ул. Братьев Газдановых, 96	Алагирский	15:07:0240118:6	003002000000 Земли населенных пунктов	Под жилую застройку	13	02:0010	3 000	342,90	1 028 700,00
18402	Респ. Северная Осетия - Алания, р-н Алагирский, с. Дзуарикау, ул. Бр. Газдановых. № 100	Алагирский	15:07:0240118:7	003002000000 Земли населенных пунктов	Для ведения личного подсобного хозяйства	13	02:0020	4 184	342,90	1 434 693,60
18403	Респ. Северная Осетия - Алания, р-н Алагирский, с. Дзуарикау, ул. Братьев Газдановых. 102	Алагирский	15:07:0240118:8	003002000000 Земли населенных пунктов	Для ведения личного подсобного хозяйства	13	02:0020	3 627	342,90	1 243 698,30
18404	Респ. Северная Осетия - Алания, р-н Алагирский, с. Дзуарикау, ул. Братьев Газдановых. 102	Алагирский	15:07:0240118:9	003002000000 Земли населенных пунктов	Под жилую застройку	13	02:0010	2 900	342,90	994 410,00
18405	Респ. Северная Осетия - Алания, р-н Алагирский, с. Дзуарикау, ул. Кирова, 54	Алагирский	15:07:0240119:1	003002000000 Земли населенных пунктов	Для ведения личного подсобного хозяйства	13	02:0020	4 374	342,90	1 499 844,60
18406	Респ. Северная Осетия - Алания, р-н Алагирский, с. Дзуарикау, ул. Полевая. 21	Алагирский	15:07:0240119:10	003002000000 Земли населенных пунктов	Под жилую застройку	13	02:0010	3 000	342,90	1 028 700,00
18407	Респ. Северная Осетия - Алания, р-н Алагирский, с. Дзуарикау, ул. Кирова. 56	Алагирский	15:07:0240119:2	003002000000 Земли населенных пунктов	Для ведения личного подсобного хозяйства	13	02:0020	4 199	342,90	1 439 837,10
18408	Респ. Северная Осетия - Алания, р-н Алагирский, с. Дзуарикау, ул. Полевая, 17	Алагирский	15:07:0240119:28	003002000000 Земли населенных пунктов	Для ведения личного подсобного хозяйства	13	02:0020	3 527	342,90	1 209 408,30
18409	Республика Северная Осетия-Алания, р-н Алагирский, с Дзуарикау, ул Кирова, 58	Алагирский	15:07:0240119:3	003002000000 Земли населенных пунктов	Для ведения личного подсобного хозяйства	13	02:0020	4 191	342,90	1 437 093,90
18410	Респ. Северная Осетия - Алания, р-н Алагирский, с. Дзуарикау, ул. Кирова. 60	Алагирский	15:07:0240119:4	003002000000 Земли населенных пунктов	Для ведения личного подсобного хозяйства	13	02:0020	2 621	342,90	898 740,90
18411	Российская Федерация, Республика Северная Осетия-Алания, Алагирский муниципальный район, Дзуарикауское сельское поселение, с. Дзуарикау, ул. Кирова, 62	Алагирский	15:07:0240119:5	003002000000 Земли населенных пунктов	Для ведения личного подсобного хозяйства	13	02:0020	3 998	342,90	1 370 914,20
18412	Республика Северная Осетия - Алания, р-н Алагирский, с. Дзуарикау, ул. Кирова, 64	Алагирский	15:07:0240119:6	003002000000 Земли населенных пунктов	Для ведения личного подсобного хозяйства	13	02:0020	2 500	342,90	857 250,00
18413	Респ. Северная Осетия - Алания, р-н Алагирский, с. Дзуарикау, ул. Полевая, 18	Алагирский	15:07:0240119:7	003002000000 Земли населенных пунктов	Под жилую застройку	13	02:0010	3 400	342,90	1 165 860,00
18414	Респ. Северная Осетия - Алания, р-н Алагирский, с. Дзуарикау, ул. Полевая. 19	Алагирский	15:07:0240119:8	003002000000 Земли населенных пунктов	Для ведения личного подсобного хозяйства	13	02:0020	2 189	342,90	750 608,10
18415	Респ. Северная Осетия - Алания, р-н Алагирский, с. Дзуарикау, ул. Полевая. 20	Алагирский	15:07:0240119:9	003002000000 Земли населенных пунктов	Под жилую застройку	13	02:0010	3 000	342,90	1 028 700,00
18416	Республика Северная Осетия-Алания, р-н Алагирский, с Дзуарикау, ул Братьев Газдановых, д 17 а	Алагирский	15:07:0240120:1	003002000000 Земли населенных пунктов	Для строительства индивидуального жилого дома и ведения личного подсобного хозяйства	13	02:0010	3 000	342,90	1 028 700,00
18417	Респ. Северная Осетия - Алания, р-н Алагирский, с. Дзуарикау, ул. Братьев Газдановых, дом 15	Алагирский	15:07:0240120:10	003002000000 Земли населенных пунктов	Дом культуры	3	03:060	3 000	325,55	977 250,00
18418	Респ. Северная Осетия - Алания, р-н Алагирский, с. Дзуарикау, ул. Братьев Газдановых. дом 21	Алагирский	15:07:0240120:12	003002000000 Земли населенных пунктов	Для ведения личного подсобного хозяйства	13	02:0020	3 958	342,90	1 357 198,20
18419	Республика Северная Осетия-Алания, р-н Алагирский, с Дзуарикау, ул Братьев Газдановых, д 23а	Алагирский	15:07:0240120:14	003002000000 Земли населенных пунктов	Для ведения личного подсобного хозяйства	13	02:0020	2 803	342,90	961 148,70
18420	Респ. Северная Осетия - Алания, р-н Алагирский, с. Дзуарикау, ул. Братьев Газдановых, дом 25	Алагирский	15:07:0240120:15	003002000000 Земли населенных пунктов	Под жилую застройку	13	02:0010	3 200	342,90	1 097 280,00
18421	Респ. Северная Осетия - Алания, р-н Алагирский, с. Дзуарикау, ул. Братьев Газдановых, 15 "б"	Алагирский	15:07:0240120:16	003002000000 Земли населенных пунктов	Для ведения личного подсобного хозяйства	13	02:0020	2 406	342,90	825 017,40
18422	Республика Северная Осетия-Алания, р-н Алагирский, с Дзуарикау, ул Братьев Газдановых, д 1з	Алагирский	15:07:0240120:18	003002000000 Земли населенных пунктов	Для эксплуатации существующего жилого дома	13	02:0010	1 200	342,90	411 480,00
18423	Респ. Северная Осетия - Алания, р-н Алагирский, с. Дзуарикау, ул. Братьев Газдановых, дом 1	Алагирский	15:07:0240120:2	003002000000 Земли населенных пунктов	Аптека	4	04:000	100	891,53	89 153,00
18424	Респ Северная Осетия - Алания, Алагирский р-н, с. Дзуарикау, Бр. Газдановых, 13/1	Алагирский	15:07:0240120:215	003002000000 Земли населенных пунктов	Спорт	3	05:010	1 320	94,30	124 476,00
18425	Республика Северная Осетия - Алания, Алагирский район, с. Дзуарикау	Алагирский	15:07:0240120:218	003002000000 Земли населенных пунктов	Историко-культурная деятельность	3	09:030	1 601	8,12	13 000,12
18426	Российская Федерация, Республика Северная Осетия-Алания, Алагирский муниципальный район, Дзуарикауское сельское поселение, с. Дзуарикау, ул. Братьев Газдановых, д.13А	Алагирский	15:07:0240120:219	003002000000 Земли населенных пунктов	Амбулаторное ветеринарное обслуживание	3	03:100	200	548,63	109 726,00
18427	Российская Федерация, Республика Северная Осетия-Алания, Алагирский муниципальный район, Дзуарикауское сельское поселение, с Дзуарикау, ул. Братьев Газдановых	Алагирский	15:07:0240120:220	003002000000 Земли населенных пунктов	Для ведения личного подсобного хозяйства	13	02:0020	1 923	342,90	659 396,70
18428	Российская Федерация, Республика Северная Осетия-Алания, Алагирский муниципальный район, Дзуарикауское сельское поселение, с Дзуарикау, ул. Братьев Газдановых	Алагирский	15:07:0240120:221	003002000000 Земли населенных пунктов	Для ведения личного подсобного хозяйства	13	02:0020	2 879	342,90	987 209,10
18429	Северная Осетия - Алания респ, р-н Алагирский, с. Дзуарикау, ул. Братьев Газдановых, 23	Алагирский	15:07:0240120:38	003002000000 Земли населенных пунктов	Для ведения личного подсобного хозяйства	13	02:0020	3 200	342,90	1 097 280,00
18430	Респ. Северная Осетия - Алания, р-н Алагирский, с. Дзуарикау, ул. Братьев Газдановых, дом 3	Алагирский	15:07:0240120:4	003002000000 Земли населенных пунктов	Ветлечебница	3	03:100	300	548,63	164 589,00
18431	Респ. Северная Осетия - Алания, р-н Алагирский, с. Дзуарикау, ул. Братьев Газдановых. дом 5	Алагирский	15:07:0240120:5	003002000000 Земли населенных пунктов	Для индивидуального жилищного строительства	13	02:0010	845	342,90	289 750,50
18432	Респ. Северная Осетия - Алания, р-н Алагирский, с. Дзуарикау, ул. Братьев Газдановых, дом 1	Алагирский	15:07:0240120:6	003002000000 Земли населенных пунктов	Здание АМС с. Дзуарикау	3	03:081	100	240,03	24 003,00
18433	Республика Северная Осетия-Алания, р-н Алагирский, с. Дзуарикау, ул. Бр. Газдановых, 5 "а"	Алагирский	15:07:0240120:61	003002000000 Земли населенных пунктов	Магазины	4	04:040	240	891,53	213 967,20
18434	Респ. Северная Осетия - Алания, р-н Алагирский, с. Дзуарикау, ул. Братьев Газдановых. 11	Алагирский	15:07:0240120:8	003002000000 Земли населенных пунктов	Школа	3	03:050	18 188	437,19	7 951 611,72
18435	Респ. Северная Осетия - Алания, р-н Алагирский, с. Дзуарикау, ул. Братьев Газдановых. уч. 15	Алагирский	15:07:0240120:9	003002000000 Земли населенных пунктов	Для ведения личного подсобного хозяйства	13	02:0020	2 700	342,90	925 830,00

№ п/п	Местоположение ЗУ	Район	Кадастровый номер ЗУ	Категория земель	Разрешенное использование по документу	Код вида разрешенного использования (в соответствии с классификатором видов разрешенного использования земельных участков)	Вид использования объектов недвижимости	Площадь	УПКС	КС
18436	Республика Северная Осетия-Алания, р-н Алагирский, с. Дзуарикау, ул. Бр. Газдановых, №3 "а"	Алагирский	15:07:0240120:96	003002000000 Земли населенных пунктов	Для эксплуатации здания дошкольного образования	3	03:050	2 436	437,19	1 064 994,84
18437	Респ. Северная Осетия - Алания, р-н Алагирский, с. Дзуарикау, ул. Полевая, дом б/н	Алагирский	15:07:0240121:1	003002000000 Земли населенных пунктов	Для строительства индивидуального жилого дома и ведения личного подсобного хозяйства	13	02:010	1 900	342,90	651 510,00
18438	Респ. Северная Осетия - Алания, р-н Алагирский, с. Дзуарикау, ул. Полевая, 76	Алагирский	15:07:0240121:10	003002000000 Земли населенных пунктов	Для ведения личного подсобного хозяйства	13	02:020	2 565	342,90	879 538,50
18439	Респ. Северная Осетия - Алания, р-н Алагирский, с. Дзуарикау, ул. Полевая, 80	Алагирский	15:07:0240121:12	003002000000 Земли населенных пунктов	Для ведения личного подсобного хозяйства	13	02:020	2 155	342,90	738 949,50
18440	Республика Северная Осетия-Алания, р-н Алагирский, с Дзуарикау, ул Степная, 59	Алагирский	15:07:0240121:13	003002000000 Земли населенных пунктов	Для ведения личного подсобного хозяйства	13	02:020	1 876	342,90	643 280,40
18441	Российская Федерация, Республика Северная Осетия-Алания, Алагирский муниципальный район, Дзуарикауское сельское поселение, с Дзуарикау, ул. Полевая	Алагирский	15:07:0240121:134	003002000000 Земли населенных пунктов	Для строительства жилого дома	13	02:010	981	342,90	336 384,90
18442	Российская Федерация, Республика Северная Осетия-Алания, Алагирский муниципальный район, Дзуарикауское сельское поселение, с Дзуарикау, ул. Полевая	Алагирский	15:07:0240121:135	003002000000 Земли населенных пунктов	Для строительства жилого дома	13	02:010	981	342,90	336 384,90
18443	Респ. Северная Осетия - Алания, р-н Алагирский, с. Дзуарикау, ул. Полевая, дом 94	Алагирский	15:07:0240121:15	003002000000 Земли населенных пунктов	Для ведения личного подсобного хозяйства	13	02:020	2 500	342,90	857 250,00
18444	Республика Северная Осетия-Алания, р-н Алагирский, с. Дзуарикау, ул. Степная, 63	Алагирский	15:07:0240121:18	003002000000 Земли населенных пунктов	Для ведения личного подсобного хозяйства	13	02:020	1 900	342,90	651 510,00
18445	Респ. Северная Осетия - Алания, р-н Алагирский, с. Дзуарикау, ул. Полевая, дом 15	Алагирский	15:07:0240121:2	003002000000 Земли населенных пунктов	Под жилую застройку	13	02:010	1 900	342,90	651 510,00
18446	Респ. Северная Осетия - Алания, р-н Алагирский, с. Дзуарикау, ул. Степная, дом 61	Алагирский	15:07:0240121:3	003002000000 Земли населенных пунктов	Для ведения личного подсобного хозяйства	13	02:020	1 797	342,90	616 191,30
18447	Респ. Северная Осетия - Алания, р-н Алагирский, с. Дзуарикау, ул. Полевая, дом 113	Алагирский	15:07:0240121:4	003002000000 Земли населенных пунктов	Для строительства индивидуального жилого дома и ведения личного подсобного хозяйства	13	02:020	1 900	342,90	651 510,00
18448	Респ. Северная Осетия - Алания, р-н Алагирский, с. Дзуарикау, ул. Полевая, дом 117	Алагирский	15:07:0240121:6	003002000000 Земли населенных пунктов	Под жилую застройку	13	02:010	1 900	342,90	651 510,00
18449	Респ. Северная Осетия - Алания, р-н Алагирский, с. Дзуарикау, ул. Полевая, дом б/н	Алагирский	15:07:0240121:7	003002000000 Земли населенных пунктов	Под жилую застройку	13	02:010	1 000	342,90	342 900,00
18450	Респ. Северная Осетия - Алания, р-н Алагирский, с. Дзуарикау, ул. Полевая, дом б/н	Алагирский	15:07:0240121:8	003002000000 Земли населенных пунктов	Под жилую застройку	13	02:010	1 000	342,90	342 900,00
18451	Респ. Северная Осетия - Алания, р-н Алагирский, с. Дзуарикау, ул. Полевая, дом б/н	Алагирский	15:07:0240121:9	003002000000 Земли населенных пунктов	Под жилую застройку	13	02:010	2 000	342,90	685 800,00
18452	Респ. Северная Осетия - Алания, р-н Алагирский, с. Дзуарикау, ул. Полевая, дом б/н	Алагирский	15:07:0240122:1	003002000000 Земли населенных пунктов	Под жилую застройку	13	02:010	9 000	342,90	3 086 100,00
18453	Республика Северная Осетия-Алания, р-н Алагирский, с. Дзуарикау, ул. Лесная, 7/1	Алагирский	15:07:0240122:10	003002000000 Земли населенных пунктов	Для ведения личного подсобного хозяйства	13	02:020	1 500	342,90	514 350,00
18454	Республика Северная Осетия-Алания, р-н Алагирский, с. Дзуарикау, ул. Полевая, №1/7	Алагирский	15:07:0240122:12	003002000000 Земли населенных пунктов	Для ведения личного подсобного хозяйства	13	02:020	2 292	342,90	785 926,80
18455	Республика Северная Осетия-Алания, р-н Алагирский, с Дзуарикау, ул Степная, уч.4/1	Алагирский	15:07:0240122:13	003002000000 Земли населенных пунктов	Для ведения личного подсобного хозяйства	13	02:020	2 406	342,90	825 017,40
18456	РСО-Алания, Алагирский район, с.Дзуарикау, ул.Степная, 5/1	Алагирский	15:07:0240122:131	003002000000 Земли населенных пунктов	для индивидуального жилищного строительства	13	02:010	1 500	342,90	514 350,00
18457	Респ. Северная Осетия - Алания, Алагирский р-н., с. Дзуарикау, ул. Степная, д.6/1	Алагирский	15:07:0240122:132	003002000000 Земли населенных пунктов	Для ведения личного подсобного хозяйства	13	02:020	1 500	342,90	514 350,00
18458	Республика Северная Осетия-Алания, Алагирский район, с Дзуарикау, ул Полевая, уч 1/7 "А"	Алагирский	15:07:0240122:136	003002000000 Земли населенных пунктов	Для индивидуальной жилой застройки	13	02:010	707	342,90	242 430,30
18459	Республика Северная Осетия-Алания, р-н Алагирский, с Дзуарикау, ул Степная, уч.4/1	Алагирский	15:07:0240122:14	003002000000 Земли населенных пунктов	Для ведения личного подсобного хозяйства	13	02:020	1 189	342,90	407 708,10
18460	Республика Северная Осетия-Алания, р-н Алагирский, с Дзуарикау, ул Степная, уч.4/1	Алагирский	15:07:0240122:15	003002000000 Земли населенных пунктов	Для ведения личного подсобного хозяйства	13	02:020	1 053	342,90	361 259,70
18461	Республика Северная Осетия-Алания, р-н Алагирский, с Дзуарикау, ул Степная, уч.4/1	Алагирский	15:07:0240122:16	003002000000 Земли населенных пунктов	для ведения личного подсобного хозяйства	13	02:020	1 196	342,90	410 108,40
18462	Республика Северная Осетия-Алания, р-н Алагирский, с Дзуарикау, ул Степная, уч.4/1	Алагирский	15:07:0240122:17	003002000000 Земли населенных пунктов	для ведения личного подсобного хозяйства	13	02:020	1 173	342,90	402 221,70
18463	Республика Северная Осетия-Алания, р-н Алагирский, с Дзуарикау, ул Степная, уч.4/1	Алагирский	15:07:0240122:18	003002000000 Земли населенных пунктов	Для ведения личного подсобного хозяйства	13	02:020	1 167	342,90	400 164,30
18464	Республика Северная Осетия-Алания, р-н Алагирский, с Дзуарикау, ул Полевая, уч 1/7	Алагирский	15:07:0240122:19	003002000000 Земли населенных пунктов	Для индивидуальной жилой застройки	13	02:010	1 583	342,90	543 496,50
18465	Северная Осетия - Алания респ. р-н Алагирский, с. Дзуарикау, ул. Полевая, 1/5	Алагирский	15:07:0240122:2	003002000000 Земли населенных пунктов	Для ведения личного подсобного хозяйства	13	02:020	2 000	342,90	685 800,00
18466	Республика Северная Осетия-Алания, р-н Алагирский, с. Дзуарикау, ул. Полевая, 109	Алагирский	15:07:0240122:20	003002000000 Земли населенных пунктов	Для строительства индивидуального жилого дома и ведения личного подсобного хозяйства	13	02:010	1 500	342,90	514 350,00
18467	Северная Осетия - Алания респ, р-н Алагирский, с. Дзуарикау, ул Степная, 10/1	Алагирский	15:07:0240122:3	003002000000 Земли населенных пунктов	Для ведения личного подсобного хозяйства	13	02:020	1 500	342,90	514 350,00
18468	Северная Осетия - Алания респ, р-н Алагирский, с. Дзуарикау, ул. Степная, 8/1	Алагирский	15:07:0240122:4	003002000000 Земли населенных пунктов	Для ведения личного подсобного хозяйства	13	02:020	1 500	342,90	514 350,00
18469	Северная Осетия - Алания респ. р-н Алагирский, с. Дзуарикау, ул. Степная, 12/1	Алагирский	15:07:0240122:5	003002000000 Земли населенных пунктов	Для ведения личного подсобного хозяйства	13	02:020	1 500	342,90	514 350,00
18470	Северная Осетия - Алания респ. р-н Алагирский, с. Дзуарикау, участок № 1/6	Алагирский	15:07:0240122:6	003002000000 Земли населенных пунктов	Для ведения личного подсобного хозяйства	13	02:020	2 292	342,90	785 926,80
18471	Северная Осетия - Алания респ, р-н Алагирский, с. Дзуарикау, ул. Степная, № 9/1	Алагирский	15:07:0240122:7	003002000000 Земли населенных пунктов	Для ведения личного подсобного хозяйства	13	02:020	1 500	342,90	514 350,00
18472	Республика Северная Осетия-Алания, р-н Алагирский, с. Дзуарикау, ул Лесная, 11/1	Алагирский	15:07:0240122:8	003002000000 Земли населенных пунктов	Для ведения личного подсобного хозяйства	13	02:020	1 500	342,90	514 350,00
18473	Респ. Северная Осетия - Алания, р-н Алагирский, с. Дзуарикау, ул. Набережная	Алагирский	15:07:0240123:10	003002000000 Земли населенных пунктов	Под жилую застройку	13	02:010	5 000	342,90	1 714 500,00
18474	Респ. Северная Осетия - Алания, р-н Алагирский, с. Дзуарикау, ул. Набережная	Алагирский	15:07:0240123:11	003002000000 Земли населенных пунктов	Под жилую застройку	13	02:010	5 000	342,90	1 714 500,00
18475	Республика Северная Осетия-Алания, р-н Алагирский, с Дзуарикау, ул Набережная, 25	Алагирский	15:07:0240123:12	003002000000 Земли населенных пунктов	Для ведения личного подсобного хозяйства	13	02:020	4 120	342,90	1 412 748,00
18476	Респ. Северная Осетия - Алания, р-н Алагирский, с. Дзуарикау, ул. Набережная, 23	Алагирский	15:07:0240123:13	003002000000 Земли населенных пунктов	Для ведения личного подсобного хозяйства	13	02:020	3 011	342,90	1 032 471,90
18477	Республика Северная Осетия - Алания, р-н Алагирский, с. Дзуарикау, ул. Набережная, 27	Алагирский	15:07:0240123:14	003002000000 Земли населенных пунктов	Для ведения личного подсобного хозяйства	13	02:020	3 100	342,90	1 062 990,00
18478	Республика Северная Осетия - Алания, Алагирский район, с. Дзуарикау, ул. Набережная, 22 А	Алагирский	15:07:0240123:166	003002000000 Земли населенных пунктов	Для ведения личного подсобного хозяйства	13	02:020	2 047	342,90	701 916,30

№ п/п	Местоположение ЗУ	Район	Кадастровый номер ЗУ	Категория земель	Разрешенное использование по документу	Код вида разрешенного использования (в соответствии с классификатором видов разрешенного использования земельных участков)	Вид использования объектом недвижимости	Площадь	УПКС	КС
18479	Республика Северная Осетия-Алания, Алагирский район. с. Дзуарикау, ул. Набережная, участок" 28 "А".	Алагирский	15:07:0240123:174	003002000000 Земли населенных пунктов	Для ведения личного подсобного хозяйства	13	02:0020	1 233	342,90	422 795,70
18480	Российская Федерация. Республика Северная Осетия-Алания. Алагирский муниципальный район, Дзуарикауское сельское поселение, с Дзуарикау, ул. Набережная 22б	Алагирский	15:07:0240123:177	003002000000 Земли населенных пунктов	Для ведения личного подсобного хозяйства	13	02:0020	724	342,90	248 259,60
18481	Российская Федерация. Республика Северная Осетия-Алания. Алагирский район, с. Дзуарикау, ул. Набережная. 13	Алагирский	15:07:0240123:182	003002000000 Земли населенных пунктов	Для ведения личного подсобного хозяйства	13	02:0020	4 200	342,90	1 440 180,00
18482	Российская Федерация, Республика Северная Осетия - Алания. м.р-н Алагирский, с п. Дзуарикауское. с Дзуарикау, ул Набережная	Алагирский	15:07:0240123:185	003002000000 Земли населенных пунктов	Для ведения личного подсобного хозяйства	13	02:0020	967	342,90	331 584,30
18483	Российская Федерация, Республика Северная Осетия - Алания. м.р-н Алагирский, с п. Дзуарикауское. с Дзуарикау, ул Набережная	Алагирский	15:07:0240123:186	003002000000 Земли населенных пунктов	Для ведения личного подсобного хозяйства	13	02:0020	966	342,90	331 241,40
18484	Российская Федерация. Республика Северная Осетия - Алания, м.р-н Алагирский. с.п. Дзуарикауское, с Дзуарикау, ул Набережная	Алагирский	15:07:0240123:187	003002000000 Земли населенных пунктов	Для ведения личного подсобного хозяйства	13	02:0020	965	342,90	330 898,50
18485	Респ. Северная Осетия - Алания. р-н Алагирский, с. Дзуарикау, ул. Набережная	Алагирский	15.07.0240123:2	003002000000 Земли населенных пунктов	Под жилую застройку	13	02:0010	5 200	342,90	1 783 080,00
18486	Респ. Северная Осетия - Алания. р-н Алагирский. с. Дзуарикау, ул. Набережная. 18	Алагирский	15.07.0240123:3	003002000000 Земли населенных пунктов	Под жилую застройку	13	02:0010	3 500	342,90	1 200 150,00
18487	Республика Северная Осетия-Алания, р-н Алагирский. с. Дзуарикау, ул Набережная. участок №28 "б"	Алагирский	15:07:0240123:42	003002000000 Земли населенных пунктов	Для ведения личного подсобного хозяйства	13	02:0020	2 200	342,90	754 380,00
18488	Республика Северная Осетия-Алания р-н Алагирский, с Дзуарикау. ул Братьев Газдановых. 37/1	Алагирский	15:07:0240123:40	003002000000 Земли населенных пунктов	Для ведения личного подсобного хозяйства	13	02:0020	826	342,90	283 235,40
18489	Респ. Северная Осетия - Алания. р-н Алагирский, с. Дзуарикау, ул. Набережная, 29/1	Алагирский	15.07.0240123:44	003002000000 Земли населенных пунктов	Для ведения личного подсобного хозяйства	13	02:0020	1 826	342,90	626 135,40
18490	Республика Северная Осетия-Алания, р-н Алагирский. с. Дзуарикау, ул Набережная. 26	Алагирский	15.07.0240123:45	003002000000 Земли населенных пунктов	Для ведения личного подсобного хозяйства	13	02:0020	3 100	342,90	1 062 990,00
18491	Республика Северная Осетия-Алания, р-н Алагирский. с. Дзуарикау, ул Набережная. 24	Алагирский	15:07:0240123:50	003002000000 Земли населенных пунктов	Для ведения личного подсобного хозяйства	13	02:0020	1 558	342,90	534 238,20
18492	Республика Северная Осетия-Алания р-н Алагирский, с. Дзуарикау. ул. Набережная, 24 "а"	Алагирский	15:07:0240123:51	003002000000 Земли населенных пунктов	Для ведения личного подсобного хозяйства	13	02:0020	1 542	342,90	528 751,80
18493	Республика Северная Осетия-Алания р-н Алагирский, г. Алагир, ул. Набережная 1 линия, 68	Алагирский	15.07:0240123:52	003002000000 Земли населенных пунктов	Для строительства индивидуального жилого дома	13	02:0010	600	348,37	209 022,00
18494	Республика Северная Осетия-Алания, р-н Алагирский. с. Дзуарикау, ул Набережная. 28 а	Алагирский	15.07:0240123:53	003002000000 Земли населенных пунктов	Для индивидуального жилищного строительство	13	02:0010	2 500	342,90	857 250,00
18495	Республика Северная Осетия-Алания, р-н Алагирский. с Дзуарикау, ул Набережная	Алагирский	15:07:0240123:54	003002000000 Земли населенных пунктов	Для ведения личного подсобного хозяйства	13	02:0020	2 700	342,90	925 830,00
18496	Республика Северная Осетия-Алания р-н Алагирский, с Дзуарикау. ул Набережная	Алагирский	15:07:0240123:55	003002000000 Земли населенных пунктов	Для ведения личного подсобного хозяйства	13	02:0020	3 300	342,90	1 131 570,00
18497	Респ. Северная Осетия - Алания. р-н Алагирский, с. Дзуарикау, ул. Набережная	Алагирский	15.07.0240123:7	003002000000 Земли населенных пунктов	Под жилую застройку	13	02:0010	1 500	342,90	514 350,00
18498	Респ. Северная Осетия - Алания. р-н Алагирский. с. Дзуарикау, ул. Набережная	Алагирский	15.07.0240123:8	003002000000 Земли населенных пунктов	Под жилую застройку	13	02:0010	2 500	342,90	857 250,00
18499	Респ. Северная Осетия - Алания. р-н Алагирский. с. Дзуарикау, ул. Набережная	Алагирский	15:07:0240123:9	003002000000 Земли населенных пунктов	Под жилую застройку	13	02:0010	3 900	342,90	1 337 310,00
18500	Респ. Северная Осетия - Алания. р-н Алагирский, с. Дзуарикау. ул. Братьев Газдановых. дом 75	Алагирский	15:07:0240124:1	003002000000 Земли населенных пунктов	Для строительства жилого дома и ведения личного подсобного хозяйства	13	02:0020	2 676	342,90	917 600,40
18501	Российская Федерация. Республика Северная Осетия - Алания, Дзуарикауское сельское поселение, с. Дзуарикау. ул. Братьев Газдановых. д 75А	Алагирский	15.07:0240124:10	003002000000 Земли населенных пунктов	Для ведения личного подсобного хозяйства	13	02:0020	1 700	342,90	582 930,00
18502	Респ. Северная Осетия - Алания, р-н Алагирский. с. Дзуарикау, ул. Братьев Газдановых, дом 67 а	Алагирский	15.07:0240124:11	003002000000 Земли населенных пунктов	Для эксплуатации существующего жилого дома	13	02:0010	1 707	342,90	585 330,30
18503	Респ. Северная Осетия - Алания, р-н Алагирский. с. Дзуарикау, ул. Братьев Газдановых, дом 63	Алагирский	15:07:0240124:12	003002000000 Земли населенных пунктов	Для ведения личного подсобного хозяйства	13	02:0020	2 647	342,90	907 656,30
18504	Республика Северная Осетия - Алания, Алагирский район. с. Дзуарикау, ул. Братьев Газдановых, 71/1	Алагирский	15:07:0240124:141	003002000000 Земли населенных пунктов	Для ведения личного подсобного хозяйства	13	02:0020	2 433	342,90	834 961,50
18505	Республика Северная Осетия — Алания. р-н Алагирский, с Дзуарикау. ул Братьев Газдановых	Алагирский	15:07:0240124:144	003002000000 Земли населенных пунктов	Для ведения личного подсобного хозяйства	13	02:0020	1 183	342,90	405 650,70
18506	Российская Федерация, Республика Северная Осетия-Алания, Алагирский муниципальный район. Дзуарикауское сельское поселение. с. Дзуарикау. ул. Братьев Газдановых. 71 "б"	Алагирский	15:07:0240124:145	003002000000 Земли населенных пунктов	Для ведения личного подсобного хозяйства	13	02:0020	1 644	342,90	563 727,60
18507	Республика Северная Осетия - Алания , Алагирский район, с Дзуарикау. ул. Братьев Газдановых, 87/1	Алагирский	15:07:0240124:2	003002000000 Земли населенных пунктов	Для ведения личного подсобного хозяйства	13	02:0020	1 450	342,90	497 205,00
18508	Респ. Северная Осетия - Алания. р-н Алагирский. с. Дзуарикау, ул. Братьев Газдановых. дом 63	Алагирский	15:07:0240124:3	003002000000 Земли населенных пунктов	Под жилую застройку	13	02:0010	3 000	342,90	1 028 700,00
18509	Респ. Северная Осетия - Алания. р-н Алагирский, с. Дзуарикау. ул. Братьев Газдановых. дом 69	Алагирский	15.07.0240124:4	003002000000 Земли населенных пунктов	Для эксплуатации существующего жилого дома	13	02:0010	2 313	342,90	793 127,70
18510	Респ. Северная Осетия - Алания, р-н Алагирский. с. Дзуарикау, ул. Братьев Газдановых, дом 65	Алагирский	15.07.0240124:5	003002000000 Земли населенных пунктов	Для ведения личного подсобного хозяйства (приусадебный земельный участок)	13	02:0020	3 601	342,90	1 234 782,90
18511	Респ. Северная Осетия - Алания, р-н Алагирский. с. Дзуарикау, ул. Братьев Газдановых, дом 67	Алагирский	15:07:0240124:6	003002000000 Земли населенных пунктов	Для эксплуатации существующего жилого дома	13	02:0010	1 415	342,90	485 203,50
18512	Республика Северная Осетия-Алания р-н Алагирский, с. Дзуарикау. ул. Бр. Газдановых. 71	Алагирский	15:07:0240124:7	003002000000 Земли населенных пунктов	Для ведения личного подсобного хозяйства	13	02:0020	3 300	342,90	1 131 570,00
18513	Респ. Северная Осетия - Алания. р-н Алагирский, с. Дзуарикау. ул. Бр. Газдановых. 73	Алагирский	15.07.0240124:8	003002000000 Земли населенных пунктов	Для ведения личного подсобного хозяйства	13	02:0020	3 000	342,90	1 028 700,00
18514	Респ. Северная Осетия - Алания. р-н Алагирский. с. Дзуарикау, ул. Братьев Газдановых, дом 75	Алагирский	15.07.0240124:9	003002000000 Земли населенных пунктов	Под жилую застройку	13	02:0010	2 000	342,90	685 800,00
18515	Респ. Северная Осетия - Алания, р-н Алагирский. с. Дзуарикау, ул. Кирова, 31 "а"	Алагирский	15:07:0240125:1	003002000000 Земли населенных пунктов	Для ведения личного подсобного хозяйства	13	02:0020	2 259	342,90	774 611,10
18516	Респ. Северная Осетия - Алания. р-н Алагирский. с. Дзуарикау, ул. Братьев Газдановых. дом 86	Алагирский	15:07:0240125:10	003002000000 Земли населенных пунктов	Под жилую застройку	13	02:0010	2 700	342,90	925 830,00
18517	Респ. Северная Осетия - Алания. р-н Алагирский, с. Дзуарикау. ул. Братьев Газдановых. дом 90	Алагирский	15.07:0240125:11	003002000000 Земли населенных пунктов	Для ведения личного подсобного хозяйства	13	02:0020	3 636	342,90	1 246 784,40
18518	Респ. Северная Осетия - Алания, р-н Алагирский. с. Дзуарикау, ул. Братьев Газдановых, дом 92	Алагирский	15.07:0240125:13	003002000000 Земли населенных пунктов	Под жилую застройку	13	02:0010	3 200	342,90	1 097 280,00
18519	Северная Осетия - Алания респ, р-н Алагирский. с. Дзуарикау, ул. Братьев Газдановых, 88	Алагирский	15:07:0240125:14	003002000000 Земли населенных пунктов	Для ведения личного подсобного хозяйства	13	02:0020	3 989	342,90	1 367 828,10
18520	Северная Осетия - Алания респ. р-н Алагирский, с Дзуарикау, ул Кирова, 41	Алагирский	15:07:0240125:15	003002000000 Земли населенных пунктов	Для ведения личного подсобного хозяйства	13	02:0020	3 644	342,90	1 249 527,60
18521	Республика Северная Осетия - Алания, Алагирский район. с. Дзуарикау, ул. Кирова, уч. 49	Алагирский	15:07:0240125:154	003002000000 Земли населенных пунктов	Для ведения личного подсобного хозяйства	13	02:0020	2 600	342,90	891 540,00
18522	Республика Северная Осетия - Алания, р-н Алагирский. с. Дзуарикау, ул. Кирова, 45	Алагирский	15.07.0240125:3	003002000000 Земли населенных пунктов	Для ведения личного подсобного хозяйства	13	02:0020	3 000	342,90	1 028 700,00

№ п/п	Местоположение ЗУ	Район	Кадастровый номер ЗУ	Категория земель	Разрешенное использование по документу	Код вида разрешенного использования (в соответствии с классификатором видов разрешенного использования земельных участков)	Вид использования объектов недвижимости	Площадь	УПКС	КС
18523	Республика Северная Осетия-Алания, р-н Алагирский, с. Дзуарикау, ул. Братьев Гадиановых, 82	Алагирский	15:07:0240125:38	003002000000 Земли населенных пунктов	Для ведения личного подсобного хозяйства	13	02:0020	1 365	342,90	468 058,50
18524	Республика Северная Осетия-Алания, р-н Алагирский, с. Дзуарикау, ул. Братьев Гадиановых, 82	Алагирский	15:07:0240125:39	003002000000 Земли населенных пунктов	Для ведения личного подсобного хозяйства	13	02:0020	1 635	342,90	560 641,50
18525	Респ. Северная Осетия - Алания, р-н Алагирский, с. Дзуарикау, ул. Кирова, 47	Алагирский	15:07:0240125:4	003002000000 Земли населенных пунктов	Для эксплуатации существующего жилого дома	13	02:0010	3 070	342,90	1 052 703,00
18526	Респ. Северная Осетия - Алания, р-н Алагирский, с. Дзуарикау, ул. Кирова, 51	Алагирский	15:07:0240125:6	003002000000 Земли населенных пунктов	Под жилую застройку	13	02:0010	2 274	342,90	779 754,60
18527	Северная Осетия - Алания респ., р-н Алагирский, с. Дзуарикау, ул. Братьев Гадиановых, 80	Алагирский	15:07:0240125:7	003002000000 Земли населенных пунктов	Для ведения личного подсобного хозяйства	13	02:0020	3 500	342,90	1 200 150,00
18528	Респ. Северная Осетия - Алания, р-н Алагирский, с. Дзуарикау, ул. Братьев Гадиановых, дом 86	Алагирский	15:07:0240125:9	003002000000 Земли населенных пунктов	Для ведения личного подсобного хозяйства	13	02:0020	2 351	342,90	806 157,90
18529	Респ. Северная Осетия - Алания, р-н Алагирский, с. Дзуарикау, ул. Полевая, 17	Алагирский	15:07:0240126:10	003002000000 Земли населенных пунктов	Под жилую застройку	13	02:0010	2 900	342,90	994 410,00
18530	Респ. Северная Осетия - Алания, р-н Алагирский, с. Дзуарикау, ул. Кирова, дом 46 "а"	Алагирский	15:07:0240126:12	003002000000 Земли населенных пунктов	Для ведения личного подсобного хозяйства	13	02:0020	3 345	342,90	1 147 060,50
18531	Респ. Северная Осетия - Алания, р-н Алагирский, с. Дзуарикау, ул. Кирова, 52	Алагирский	15:07:0240126:13	003002000000 Земли населенных пунктов	Для ведения личного подсобного хозяйства	13	02:0020	1 000	342,90	342 900,00
18532	Респ. Северная Осетия - Алания, р-н Алагирский, с. Дзуарикау, ул. Кирова, 52	Алагирский	15:07:0240126:14	003002000000 Земли населенных пунктов	Для ведения личного подсобного хозяйства	13	02:0020	3 102	342,90	1 063 675,80
18533	Российская Федерация, Республика Северная Осетия-Алания, Алагирский муниципальный район, Дзуарикауское сельское поселение, с Дзуарикау, ул. Кирова, 50 "а"	Алагирский	15:07:0240126:146	003002000000 Земли населенных пунктов	Для ведения личного подсобного хозяйства	13	02:0020	1 778	342,90	609 676,20
18534	Республика Северная Осетия-Алания, р-н Алагирский, с Дзуарикау, ул Кирова	Алагирский	15:07:0240126:147	003002000000 Земли населенных пунктов	Для ведения личного подсобного хозяйства	13	02:0020	2 402	342,90	823 645,80
18535	Респ Северная Осетия - Алания, Алагирский р-н, с Дзуарикау, ул Кирова, 46	Алагирский	15:07:0240126:148	003002000000 Земли населенных пунктов	Для эксплуатации существующего домовладения	13	02:0010	5 791	342,90	1 985 733,90
18536	Респ. Северная Осетия - Алания, р-н Алагирский, с. Дзуарикау, ул. Кирова, 46	Алагирский	15:07:0240126:2	003002000000 Земли населенных пунктов	Под жилую застройку	13	02:0010	2 700	342,90	925 830,00
18537	Респ. Северная Осетия - Алания, р-н Алагирский, с. Дзуарикау, ул. Кирова, 48	Алагирский	15:07:0240126:3	003002000000 Земли населенных пунктов	Под жилую застройку	13	02:0010	3 000	342,90	1 028 700,00
18538	Республика Северная Осетия-Алания, р-н Алагирский, с. Дзуарикау, ул. Полевая, 20	Алагирский	15:07:0240126:34	003002000000 Земли населенных пунктов	Для ведения личного подсобного хозяйства	13	02:0020	3 652	342,90	1 252 270,80
18539	Респ. Северная Осетия - Алания, р-н Алагирский, с. Дзуарикау, ул. Кирова, 52	Алагирский	15:07:0240126:5	003002000000 Земли населенных пунктов	Под жилую застройку	13	02:0010	2 600	342,90	891 540,00
18540	Российская Федерация, Республика Северная Осетия-Алания, Алагирский муниципальный район, Дзуарикауское сельское поселение, с Дзуарикау, ул. Полевая, 13	Алагирский	15:07:0240126:6	003002000000 Земли населенных пунктов	Для ведения личного подсобного хозяйства	13	02:0020	3 149	342,90	1 079 792,10
18541	Респ. Северная Осетия - Алания, р-н Алагирский, с. Дзуарикау, ул. Полевая, 14	Алагирский	15:07:0240126:7	003002000000 Земли населенных пунктов	Под жилую застройку	13	02:0010	3 300	342,90	1 131 570,00
18542	Респ. Северная Осетия - Алания, р-н Алагирский, с. Дзуарикау, ул. Полевая, 15	Алагирский	15:07:0240126:8	003002000000 Земли населенных пунктов	Под жилую застройку	13	02:0010	2 800	342,90	960 120,00
18543	Респ. Северная Осетия - Алания, р-н Алагирский, с. Дзуарикау, ул. Полевая, 16	Алагирский	15:07:0240126:9	003002000000 Земли населенных пунктов	Под жилую застройку	13	02:0010	2 700	342,90	925 830,00
18544	Респ. Северная Осетия - Алания, р-н Алагирский, с. Дзуарикау, ул. Полевая, дом 108	Алагирский	15:07:0240127:1	003002000000 Земли населенных пунктов	Под жилую застройку	13	02:0010	1 900	342,90	651 510,00
18545	Респ. Северная Осетия - Алания, р-н Алагирский, с. Дзуарикау, ул. Полевая, дом б/н	Алагирский	15:07:0240127:11	003002000000 Земли населенных пунктов	Для ведения личного подсобного хозяйства	13	02:0020	1 920	342,90	658 368,00
18546	Респ. Северная Осетия - Алания, р-н Алагирский, с. Дзуарикау, ул. Полевая, дом б/н	Алагирский	15:07:0240127:12	003002000000 Земли населенных пунктов	Под жилую застройку	13	02:0010	1 900	342,90	651 510,00
18547	Респ. Северная Осетия - Алания, р-н Алагирский, с. Дзуарикау, ул. Полевая, дом 76	Алагирский	15:07:0240127:13	003002000000 Земли населенных пунктов	Для ведения личного подсобного хозяйства	13	02:0020	2 291	342,90	785 583,90
18548	Северная Осетия - Алания респ., р-н Алагирский, с Дзуарикау, ул Степная, д 39	Алагирский	15:07:0240127:14	003002000000 Земли населенных пунктов	Для ведения личного подсобного хозяйства	13	02:0020	3 064	342,90	1 050 645,60
18549	Северная Осетия - Алания респ., р-н Алагирский, с. Дзуарикау, ул. Степная, 49	Алагирский	15:07:0240127:15	003002000000 Земли населенных пунктов	Для ведения личного подсобного хозяйства	13	02:0020	1 998	342,90	685 114,20
18550	Республика Северная Осетия-Алания, р-н Алагирский, с Дзуарикау, ул Степная, д 41	Алагирский	15:07:0240127:16	003002000000 Земли населенных пунктов	Для эксплуатации существующего жилого дома	13	02:0010	2 868	342,90	983 437,20
18551	Северная Осетия - Алания респ., р-н Алагирский, с. Дзуарикау, ул. Степная, 47	Алагирский	15:07:0240127:18	003002000000 Земли населенных пунктов	Для ведения личного подсобного хозяйства	13	02:0020	1 912	342,90	655 624,80
18552	Респ. Северная Осетия - Алания, р-н Алагирский, с. Дзуарикау, ул. Полевая, 107	Алагирский	15:07:0240127:2	003002000000 Земли населенных пунктов	Под жилую застройку	13	02:0010	1 926	342,90	660 425,40
18553	Республика Северная Осетия-Алания, р-н Алагирский, с. Дзуарикау, ул. Степная, 43	Алагирский	15:07:0240127:20	003002000000 Земли населенных пунктов	Для ведения личного подсобного хозяйства	13	02:0020	2 124	342,90	728 319,60
18554	Респ. Северная Осетия - Алания, р-н Алагирский, с. Дзуарикау, ул. Степная, 45	Алагирский	15:07:0240127:22	003002000000 Земли населенных пунктов	Для ведения личного подсобного хозяйства	13	02:0020	2 073	342,90	710 831,70
18555	Республика Северная Осетия-Алания, р-н Алагирский, с. Дзуарикау, ул. Степная, участок № 20 "б"	Алагирский	15:07:0240127:23	003002000000 Земли населенных пунктов	Для индивидуального жилищного строительства	13	02:0010	150	342,90	51 435,00
18556	Респ. Северная Осетия - Алания, р-н Алагирский, с. Дзуарикау, ул. Полевая, дом 106	Алагирский	15:07:0240127:3	003002000000 Земли населенных пунктов	Под жилую застройку	13	02:0010	1 900	342,90	651 510,00
18557	Российская Федерация, Республика Северная Осетия - Алания, Алагирский район, с. Дзуарикау, ул. Полевая, 62	Алагирский	15:07:0240127:4	003002000000 Земли населенных пунктов	Под жилую застройку	13	02:0010	1 900	342,90	651 510,00
18558	Респ. Северная Осетия - Алания, р-н Алагирский, с. Дзуарикау, ул. Полевая, дом б/н	Алагирский	15:07:0240127:5	003002000000 Земли населенных пунктов	Для ведения личного подсобного хозяйства	13	02:0020	1 920	342,90	658 368,00
18559	Респ. Северная Осетия - Алания, р-н Алагирский, с. Дзуарикау, ул. Полевая, дом б/н	Алагирский	15:07:0240127:6	003002000000 Земли населенных пунктов	Под жилую застройку	13	02:0010	1 900	342,90	651 510,00
18560	Респ. Северная Осетия - Алания, р-н Алагирский, с. Дзуарикау, ул. Полевая, дом б/н	Алагирский	15:07:0240127:7	003002000000 Земли населенных пунктов	Под жилую застройку	13	02:0010	1 900	342,90	651 510,00
18561	Респ. Северная Осетия - Алания, р-н Алагирский, с. Дзуарикау, ул. Полевая, дом б/н	Алагирский	15:07:0240127:8	003002000000 Земли населенных пунктов	Для строительства жилого дома.	13	02:0010	2 010	342,90	689 229,00
18562	Респ. Северная Осетия - Алания, р-н Алагирский, с. Дзуарикау, ул. Полевая, дом б/н	Алагирский	15:07:0240127:9	003002000000 Земли населенных пунктов	Для строительства индивидуального жилого дома	13	02:0010	2 010	342,90	689 229,00
18563	Респ. Северная Осетия - Алания, р-н Алагирский, с. Дзуарикау, ул. Набережная, 20	Алагирский	15:07:0240128:1	003002000000 Земли населенных пунктов	Для эксплуатации существующего жилого дома	13	02:0010	2 112	342,90	724 204,80
18564	Респ. Северная Осетия - Алания, р-н Алагирский, с. Дзуарикау, ул. Набережная, уч.22	Алагирский	15:07:0240128:10	003002000000 Земли населенных пунктов	Для ведения личного подсобного хозяйства	13	02:0020	2 400	342,90	822 960,00
18565	Респ. Северная Осетия - Алания, р-н Алагирский, с. Дзуарикау, ул. Набережная, 28	Алагирский	15:07:0240128:15	003002000000 Земли населенных пунктов	Для ведения личного подсобного хозяйства	13	02:0020	2 320	342,90	795 528,00
18566	РСО-Алания, Алагирский район, с. Дзуарикау, ул. Набережная, участок № 20/1	Алагирский	15:07:0240128:157	003002000000 Земли населенных пунктов	Для индивидуального жилищного строительства	13	02:0010	1 000	342,90	342 900,00
18567	Респ. Северная Осетия - Алания, Алагирский р-н, с. Дзуарикау (центр села)	Алагирский	15:07:0240128:158	003002000000 Земли населенных пунктов	Историко-культурная деятельность	3	09:0030	2 728	8,12	22 151,36
18568	Республика Северная Осетия - Алания, Алагирский р-н, с Дзуарикау, ул Набережная	Алагирский	15:07:0240128:159	003002000000 Земли населенных пунктов	Для ведения личного подсобного хозяйства	13	02:0020	720	342,90	246 888,00
18569	Респ. Северная Осетия - Алания, р-н Алагирский, с. Дзуарикау, ул. Набережная, 29	Алагирский	15:07:0240128:16	003002000000 Земли населенных пунктов	Для ведения личного подсобного хозяйства	13	02:0020	3 200	342,90	1 097 280,00

№ п/п	Местоположение ЗУ	Район	Кадастровый номер ЗУ	Категория земель	Разрешенное использование по документу	Код вида разрешенного использования (в соответствии с классификатором видов разрешенного использования земельных участков)	Вид использования объектов недвижимости	Площадь	УПКС	КС
18570	Республика Северная Осетия - Алания, Алагирский район, с Дзуарикау, ул Набережная, 11	Алагирский	15:07:0240128:160	003002000000 Земли населенных пунктов	Для ведения личного подсобного хозяйства	13	02:0020	3 267	342,90	1 120 254,30
18571	Республика Северная Осетия-Алания, Алагирский район, с. Дзуарикау, ул. Набережная	Алагирский	15:07:0240128:163	003002000000 Земли населенных пунктов	Коммунальное обслуживание	6	03:012	16	351,47	5 623,52
18572	Республика Северная Осетия - Алания, Алагирский р-н, с. Дзуарикау, ул. Набережная, 18	Алагирский	15:07:0240128:166	003002000000 Земли населенных пунктов	Для ведения личного подсобного хозяйства	13	02:0020	3 500	342,90	1 200 150,00
18573	Респ Северная Осетия - Алания, р-н Алагирский, с. Дзуарикау, ул. Набережная, дом 12 "а"	Алагирский	15:07:0240128:17	003002000000 Земли населенных пунктов	Для ведения личного подсобного хозяйства	13	02:0020	2 797	342,90	959 091,30
18574	Респ Северная Осетия - Алания, р-н Алагирский, с. Дзуарикау, ул. Набережная, 17	Алагирский	15:07:0240128:18	003002000000 Земли населенных пунктов	Для ведения личного подсобного хозяйства	13	02:0020	2 500	342,90	857 250,00
18575	Респ. Северная Осетия - Алания, р-н Алагирский, с. Дзуарикау, ул. Набережная, дом 9	Алагирский	15:07:0240128:19	003002000000 Земли населенных пунктов	Для ведения личного подсобного хозяйства	13	02:0020	2 958	342,90	1 014 298,20
18576	Респ. Северная Осетия - Алания, р-н Алагирский, с. Дзуарикау, ул. Набережная, дом 22	Алагирский	15:07:0240128:2	003002000000 Земли населенных пунктов	Под жилую застройку	13	02:0010	3 100	342,90	1 062 990,00
18577	Респ Северная Осетия - Алания, р-н Алагирский, с. Дзуарикау, ул. Набережная, дом 10	Алагирский	15:07:0240128:20	003002000000 Земли населенных пунктов	Для ведения личного подсобного хозяйства	13	02:0020	3 140	342,90	1 076 706,00
18578	Респ Северная Осетия - Алания, р-н Алагирский, с. Дзуарикау, ул. Набережная, дом 15	Алагирский	15:07:0240128:21	003002000000 Земли населенных пунктов	Для ведения личного подсобного хозяйства	13	02:0020	4 236	342,90	1 452 524,40
18579	Респ. Северная Осетия - Алания, р-н Алагирский, с. Дзуарикау, ул. Набережная, дом 12	Алагирский	15:07:0240128:22	003002000000 Земли населенных пунктов	Для ведения личного подсобного хозяйства	13	02:0020	2 995	342,90	1 026 985,50
18580	Респ. Северная Осетия - Алания, р-н Алагирский, с. Дзуарикау, ул. Набережная, дом 10 б	Алагирский	15:07:0240128:23	003002000000 Земли населенных пунктов	Для ведения личного подсобного хозяйства	13	02:0020	1 812	342,90	621 334,80
18581	Северная Осетия - Алания респ, р-н Алагирский, с Дзуарикау, ул Набережная, 9 "в"	Алагирский	15:07:0240128:24	003002000000 Земли населенных пунктов	Для ведения личного подсобного хозяйства	13	02:0020	1 075	342,90	368 617,50
18582	Респ Северная Осетия - Алания, р-н Алагирский, с. Дзуарикау, ул. Набережная, 16	Алагирский	15:07:0240128:3	003002000000 Земли населенных пунктов	Для ведения личного подсобного хозяйства	13	02:0020	4 500	342,90	1 543 050,00
18583	Республика Северная Осетия-Алания, р-н Алагирский, с Дзуарикау, ул Набережная, д 66	Алагирский	15:07:0240128:33	003002000000 Земли населенных пунктов	Для ведения личного подсобного хозяйства	13	02:0020	1 000	342,90	342 900,00
18584	Респ. Северная Осетия - Алания, р-н Алагирский, с. Дзуарикау, ул. Набережная	Алагирский	15:07:0240128:4	003002000000 Земли населенных пунктов	Под жилую застройку	13	02:0010	2 500	342,90	857 250,00
18585	Республика Северная Осетия-Алания, р-н Алагирский, с. Дзуарикау, ул Набережная, 17/1	Алагирский	15:07:0240128:44	003002000000 Земли населенных пунктов	Для строительства индивидуального жилого дома	13	02:0010	1 980	342,90	678 942,00
18586	Республика Северная Осетия-Алания, р-н Алагирский, с. Дзуарикау, ул Набережная, 1 "в"	Алагирский	15:07:0240128:45	003002000000 Земли населенных пунктов	Для эксплуатации существующего жилого дома и ведения личного подсобного хозяйства	13	02:0020	1 470	342,90	504 063,00
18587	Респ. Северная Осетия - Алания, р-н Алагирский, с. Дзуарикау, ул. Набережная	Алагирский	15:07:0240128:6	003002000000 Земли населенных пунктов	Под жилую застройку	13	02:0010	1 500	342,90	514 350,00
18588	Респ. Северная Осетия - Алания, р-н Алагирский, с. Дзуарикау, ул. Набережная	Алагирский	15:07:0240128:7	003002000000 Земли населенных пунктов	Под жилую застройку	13	02:0010	5 300	342,90	1 817 370,00
18589	Респ Северная Осетия - Алания, р-н Алагирский, с. Дзуарикау, ул. Набережная	Алагирский	15:07:0240128:8	003002000000 Земли населенных пунктов	Под жилую застройку	13	02:0010	2 200	342,90	754 380,00
18590	Респ Северная Осетия - Алания, р-н Алагирский, с. Дзуарикау, ул. Набережная	Алагирский	15:07:0240128:9	003002000000 Земли населенных пунктов	Под жилую застройку	13	02:0010	3 500	342,90	1 200 150,00
18591	Респ. Северная Осетия - Алания, р-н Алагирский, с. Дзуарикау, ул. Братьев Газдановых, 4	Алагирский	15:07:0240129:1	003002000000 Земли населенных пунктов	Для ведения личного подсобного хозяйства	13	02:0020	4 949	342,90	1 697 012,10
18592	Республика Северная Осетия-Алания, р-н Алагирский, с Дзуарикау, ул Братьев Газдановых, д 8	Алагирский	15:07:0240129:10	003002000000 Земли населенных пунктов	Для эксплуатации жилого дома	13	02:0010	2 389	342,90	819 188,10
18593	Республика Северная Осетия-Алания, р-н Алагирский, с Дзуарикау, ул Братьев Газдановых, д 8а	Алагирский	15:07:0240129:11	003002000000 Земли населенных пунктов	Для ведения личного подсобного хозяйства	13	02:0020	2 500	342,90	857 250,00
18594	Северная Осетия - Алания респ, р-н Алагирский, с. Дзуарикау, ул. Братьев Газдановых, 16	Алагирский	15:07:0240129:12	003002000000 Земли населенных пунктов	Для ведения личного подсобного хозяйства	13	02:0020	3 148	342,90	1 079 449,20
18595	Российская Федерация, Республика Северная Осетия-Алания, Алагирский район, с. Дзуарикау, ул. Братьев Газдановых, 18	Алагирский	15:07:0240129:148	003002000000 Земли населенных пунктов	Для ведения личного подсобного хозяйства (приусадебный земельный участок)	13	02:0020	2 632	342,90	902 512,80
18596	Республика Северная Осетия-Алания, р-н Алагирский, с. Дзуарикау, ул. Братьев Газдановых, 8/1	Алагирский	15:07:0240129:26	003002000000 Земли населенных пунктов	Для ведения личного подсобного хозяйства и строительство дома	13	02:0020	1 380	342,90	473 202,00
18597	Республика Северная Осетия-Алания, р-н Алагирский, с. Дзуарикау, ул Братьев Газдановых	Алагирский	15:07:0240129:30	003002000000 Земли населенных пунктов	Для ведения личного подсобного хозяйства	13	02:0020	1 369	342,90	469 430,10
18598	Республика Северная Осетия-Алания, р-н Алагирский, с. Дзуарикау, ул Братьев Газдановых	Алагирский	15:07:0240129:31	003002000000 Земли населенных пунктов	Для ведения личного подсобного хозяйства	13	02:0020	1 164	342,90	399 135,60
18599	Республика Северная Осетия-Алания, р-н Алагирский, с. Дзуарикау, ул. Братьев Газдановых	Алагирский	15:07:0240129:32	003002000000 Земли населенных пунктов	Для ведения личного подсобного хозяйства	13	02:0020	1 168	342,90	400 507,20
18600	Республика Северная Осетия-Алания, р-н Алагирский, с. Дзуарикау, ул. Братьев Газдановых	Алагирский	15:07:0240129:33	003002000000 Земли населенных пунктов	Для ведения личного подсобного хозяйства	13	02:0020	1 498	342,90	513 664,20
18601	Респ Северная Осетия - Алания, р-н Алагирский, с. Дзуарикау, ул. Бр Газдановых, 10	Алагирский	15:07:0240129:4	003002000000 Земли населенных пунктов	Для ведения личного подсобного хозяйства	13	02:0020	1 985	342,90	680 656,50
18602	Республика Северная Осетия - Алания, р-н Алагирский, с. Дзуарикау, ул. Братьев Газдановых, 12	Алагирский	15:07:0240129:5	003002000000 Земли населенных пунктов	Для ведения личного подсобного хозяйства	13	02:0020	4 000	342,90	1 371 600,00
18603	Респ. Северная Осетия - Алания, р-н Алагирский, с. Дзуарикау, ул. Бр. Газдановых, 14	Алагирский	15:07:0240129:6	003002000000 Земли населенных пунктов	Для ведения личного подсобного хозяйства	13	02:0020	3 157	342,90	1 082 535,30
18604	Респ. Северная Осетия - Алания, р-н Алагирский, с. Дзуарикау, ул. Братьев Газдановых	Алагирский	15:07:0240129:8	003002000000 Земли населенных пунктов	Под жилую застройку	13	02:0010	1 500	342,90	514 350,00
18605	Респ Северная Осетия - Алания, р-н Алагирский, с. Дзуарикау, ул. Братьев Газдановых, дом 20	Алагирский	15:07:0240129:9	003002000000 Земли населенных пунктов	Под жилую застройку	13	02:0010	2 000	342,90	685 800,00
18606	Респ Северная Осетия - Алания, р-н Алагирский, с. Дзуарикау, ул. Братьев Газдановых, дом 61	Алагирский	15:07:0240130:1	003002000000 Земли населенных пунктов	Для эксплуатации индивидуального жилого дома и ведения личного подсобного хозяйства	13	02:0010	3 941	342,90	1 351 368,90
18607	Республика Северная Осетия - Алания, Алагирский район, с Дзуарикау, ул Братьев Газдановых	Алагирский	15:07:0240130:130	003002000000 Земли населенных пунктов	Для ведения личного подсобного хозяйства	13	02:0020	576	342,90	197 510,40
18608	Республика Северная Осетия - Алания, Алагирский район, с Дзуарикау, ул Братьев Газдановых	Алагирский	15:07:0240130:131	003002000000 Земли населенных пунктов	Для ведения личного подсобного хозяйства	13	02:0020	785	342,90	269 176,50
18609	Респ Северная Осетия - Алания, р-н Алагирский, с. Дзуарикау, ул. Бр Газдановых, 59	Алагирский	15:07:0240130:16	003002000000 Земли населенных пунктов	Для ведения личного подсобного хозяйства	13	02:0020	2 904	342,90	995 781,60
18610	Республика Северная Осетия-Алания, р-н Алагирский, с. Дзуарикау, ул Братьев Газдановых	Алагирский	15:07:0240130:17	003002000000 Земли населенных пунктов	Для ведения личного подсобного хозяйства	13	02:0020	3 173	342,90	1 088 021,70
18611	Республика Северная Осетия-Алания, р-н Алагирский, с. Дзуарикау, ул. Набережная, участок 36/32	Алагирский	15:07:0240130:18	003002000000 Земли населенных пунктов	Для индивидуального жилищного строительства	13	02:0010	2 499	342,90	856 907,10
18612	Респ. Северная Осетия - Алания, р-н Алагирский, с. Дзуарикау, ул. Братьев Газдановых, дом 57	Алагирский	15:07:0240130:3	003002000000 Земли населенных пунктов	Под жилую застройку	13	02:0010	3 500	342,90	1 200 150,00
18613	Респ. Северная Осетия - Алания, р-н Алагирский, с. Дзуарикау, ул. Братьев Газдановых, дом 43	Алагирский	15:07:0240131:1	003002000000 Земли населенных пунктов	Для эксплуатации существующего жилого дома	13	02:0010	2 076	342,90	711 860,40

№ п/п	Местоположение ЗУ	Район	Кадастровый номер ЗУ	Категория земель	Разрешенное использование по документу	Код вида разрешенного использования (в соответствии с классификатором видов разрешенного использования земельных участков)	Вид использования объектов недвижимости	Площадь	УПКС	КС
18614	Респ Северная Осетия - Алания, Алагирский р-н, с Дзуарикау, ул Братьев Газдановых, участок №41/7	Алагирский	15:07:0240131:133	003002000000 Земли населенных пунктов	Для ведения личного подсобного хозяйства	13	02:02:02:0	1 038	342,90	355 930,20
18615	Республика Северная Осетия-Алания р-н Алагирский, с. Дзуарикау, ул. Бр. Газдановых. 41/6	Алагирский	15:07:0240131:14	003002000000 Земли населенных пунктов	Для ведения личного подсобного хозяйства	13	02:02:02:0	1 000	342,90	342 900,00
18616	Республика Северная Осетия-Алания р-н Алагирский, с. Дзуарикау, ул. Бр. Газдановых. 41/5	Алагирский	15:07:0240131:15	003002000000 Земли населенных пунктов	Для ведения личного подсобного хозяйства	13	02:02:02:0	999	342,90	342 557,10
18617	Республика Северная Осетия-Алания, р-н Алагирский, с. Дзуарикау, ул. Бр. Газдановых, 41/4	Алагирский	15:07:0240131:17	003002000000 Земли населенных пунктов	Для ведения личного подсобного хозяйства	13	02:02:02:0	1 000	342,90	342 900,00
18618	Республика Северная Осетия-Алания, р-н Алагирский, с. Дзуарикау, ул. Бр. Газдановых, 41/3	Алагирский	15:07:0240131:18	003002000000 Земли населенных пунктов	Для ведения личного подсобного хозяйства	13	02:02:02:0	1 000	342,90	342 900,00
18619	Республика Северная Осетия-Алания р-н Алагирский, с. Дзуарикау, ул. Бр.Газдановых. 45	Алагирский	15:07:0240131:2	003002000000 Земли населенных пунктов	Для ведения личного подсобного хозяйства	13	02:02:02:0	2 400	342,90	822 960,00
18620	Республика Северная Осетия-Алания р-н Алагирский, с. Дзуарикау, ул. Набережная, участок №31	Алагирский	15:07:0240131:22	003002000000 Земли населенных пунктов	Для индивидуальной жилой застройки	13	02:01:01:0	2 493	342,90	854 849,70
18621	Респ Северная Осетия - Алания, р-н Алагирский, с. Дзуарикау, ул. Братьев Газдановых, 47	Алагирский	15:07:0240131:3	003002000000 Земли населенных пунктов	Для ведения личного подсобного хозяйства	13	02:02:02:0	2 747	342,90	941 946,30
18622	Респ Северная Осетия - Алания, р-н Алагирский, с. Дзуарикау, ул. Братьев Газдановых, дом 49	Алагирский	15:07:0240131:4	003002000000 Земли населенных пунктов	Под жилую застройку	13	02:01:01:0	2 500	342,90	857 250,00
18623	Респ. Северная Осетия - Алания, р-н Алагирский, с. Дзуарикау, ул. Братьев Газдановых, дом 51	Алагирский	15:07:0240131:5	003002000000 Земли населенных пунктов	Для ведения личного подсобного хозяйства	13	02:02:02:0	3 020	342,90	1 035 558,00
18624	Респ. Северная Осетия - Алания, р-н Алагирский, с. Дзуарикау, ул. Братьев Газдановых, дом 53	Алагирский	15:07:0240131:6	003002000000 Земли населенных пунктов	Для ведения личного подсобного хозяйства	13	02:02:02:0	3 000	342,90	1 028 700,00
18625	Респ Северная Осетия - Алания, р-н Алагирский, с. Дзуарикау, ул. Братьев Газдановых, 68	Алагирский	15:07:0240132:1	003002000000 Земли населенных пунктов	Для ведения личного подсобного хозяйства	13	02:02:02:0	4 084	342,90	1 400 403,60
18626	Респ Северная Осетия - Алания, р-н Алагирский, с. Дзуарикау, ул. Кирова, 43	Алагирский	15:07:0240132:10	003002000000 Земли населенных пунктов	Для ведения личного подсобного хозяйства	13	02:02:02:0	3 074	342,90	1 054 074,60
18627	Северная Осетия - Алания респ. р-н Алагирский, с. Дзуарикау, ул. Бр. Газдановых. 78 "а"	Алагирский	15:07:0240132:11	003002000000 Земли населенных пунктов	Для ведения личного подсобного хозяйства	13	02:02:02:0	2 392	342,90	820 216,80
18628	Республика Северная Осетия-Алания. Алагирский район, с. Дзуарикау, ул. Братьев Газдановых	Алагирский	15:07:0240132:142	003002000000 Земли населенных пунктов	Для ведения личного подсобного хозяйства	13	02:02:02:0	1 302	342,90	446 455,80
18629	Республика Северная Осетия-Алания, Алагирский район, с. Дзуарикау, ул. Братьев Газдановых	Алагирский	15:07:0240132:143	003002000000 Земли населенных пунктов	Для ведения личного подсобного хозяйства	13	02:02:02:0	2 602	342,90	892 225,80
18630	Российская Федерация, Республика Северная Осетия-Алания, Алагирский муниципальный район, Зарамагское сельское поселение, с. Верхний Зарамаг	Алагирский	15:07:0240132:144	003002000000 Земли населенных пунктов	Для ведения личного подсобного хозяйства	13	02:02:02:0	369	196	72 324,00
18631	Респ. Северная Осетия - Алания, р-н Алагирский, с. Дзуарикау, ул. Братьев Газдановых. 70	Алагирский	15:07:0240132:2	003002000000 Земли населенных пунктов	Для ведения личного подсобного хозяйства	13	02:02:02:0	4 000	342,90	1 371 600,00
18632	Респ. Северная Осетия - Алания, р-н Алагирский, с. Дзуарикау, ул. Братьев Газдановых. дом 74	Алагирский	15:07:0240132:4	003002000000 Земли населенных пунктов	Для ведения личного подсобного хозяйства	13	02:02:02:0	3 807	342,90	1 305 420,30
18633	Респ Северная Осетия - Алания, р-н Алагирский, с. Дзуарикау, ул. Братьев Газдановых, дом 76	Алагирский	15:07:0240132:5	003002000000 Земли населенных пунктов	Для ведения личного подсобного хозяйства	13	02:02:02:0	3 802	342,90	1 303 705,80
18634	Респ Северная Осетия - Алания, р-н Алагирский, с. Дзуарикау, ул. Бр. Газдановых, № 78	Алагирский	15:07:0240132:6	003002000000 Земли населенных пунктов	Для эксплуатации существующего жилого дома	13	02:01:01:0	2 416	342,90	828 446,40
18635	Респ. Северная Осетия - Алания, р-н Алагирский, с. Дзуарикау, ул. Кирова. 35	Алагирский	15:07:0240132:7	003002000000 Земли населенных пунктов	Для ведения личного подсобного хозяйства	13	02:02:02:0	3 000	342,90	1 028 700,00
18636	Респ. Северная Осетия - Алания, р-н Алагирский, с. Дзуарикау, ул. Кирова. 37	Алагирский	15:07:0240132:8	003002000000 Земли населенных пунктов	Для ведения личного подсобного хозяйства	13	02:02:02:0	3 100	342,90	1 062 990,00
18637	Респ Северная Осетия - Алания, р-н Алагирский, с. Дзуарикау, ул. Кирова, 39	Алагирский	15:07:0240132:9	003002000000 Земли населенных пунктов	Под жилую застройку	13	02:01:01:0	2 900	342,90	994 410,00
18638	Респ Северная Осетия - Алания, р-н Алагирский, с. Дзуарикау, ул. Кирова, 36	Алагирский	15:07:0240133:1	003002000000 Земли населенных пунктов	Для ведения личного подсобного хозяйства	13	02:02:02:0	3 842	342,90	1 317 421,80
18639	Республика Северная Осетия-Алания р-н Алагирский, с Дзуарикау ул Полевая, д 7а	Алагирский	15:07:0240133:10	003002000000 Земли населенных пунктов	Для ведения личного подсобного хозяйства	13	02:02:02:0	4 194	342,90	1 438 122,60
18640	Республика Северная Осетия-Алания р-н Алагирский, с. Дзуарикау, ул. Степная, 12	Алагирский	15:07:0240133:19	003002000000 Земли населенных пунктов	Для ведения личного подсобного хозяйства	13	02:02:02:0	2 220	342,90	761 238,00
18641	Республика Северная Осетия - Алания, р-н Алагирский, с. Дзуарикау, ул. Кирова. 38	Алагирский	15:07:0240133:2	003002000000 Земли населенных пунктов	Для ведения личного подсобного хозяйства	13	02:02:02:0	3 000	342,90	1 028 700,00
18642	Респ Северная Осетия - Алания, р-н Алагирский, с. Дзуарикау, ул. Кирова, дом 40	Алагирский	15:07:0240133:3	003002000000 Земли населенных пунктов	Под жилую застройку	13	02:01:01:0	3 000	342,90	1 028 700,00
18643	Республика Северная Осетия - Алания, Алагирский район, с. Дзуарикау, ул. Кирова, 42	Алагирский	15:07:0240133:4	003002000000 Земли населенных пунктов	Для ведения личного подсобного хозяйства	13	02:02:02:0	3 300	342,90	1 131 570,00
18644	Республика Северная Осетия-Алания р-н Алагирский, с. Дзуарикау, ул. Кирова, 44	Алагирский	15:07:0240133:5	003002000000 Земли населенных пунктов	Для ведения личного подсобного хозяйства	13	02:02:02:0	3 800	342,90	1 303 020,00
18645	Респ Северная Осетия - Алания, р-н Алагирский, с. Дзуарикау, ул. Полевая, 9	Алагирский	15:07:0240133:6	003002000000 Земли населенных пунктов	Для ведения личного подсобного хозяйства	13	02:02:02:0	3 495	342,90	1 198 435,50
18646	Республика Северная Осетия-Алания, р-н Алагирский, с Дзуарикау, ул Полевая, 10	Алагирский	15:07:0240133:7	003002000000 Земли населенных пунктов	Для ведения личного подсобного хозяйства	13	02:02:02:0	2 819	342,90	966 635,10
18647	Респ. Северная Осетия - Алания, р-н Алагирский, с. Дзуарикау, ул. Полевая. дом 11	Алагирский	15:07:0240133:8	003002000000 Земли населенных пунктов	Для ведения личного подсобного хозяйства	13	02:02:02:0	2 600	342,90	891 540,00
18648	Респ. Северная Осетия - Алания, р-н Алагирский, с. Дзуарикау, ул. Полевая. 12	Алагирский	15:07:0240133:9	003002000000 Земли населенных пунктов	Для ведения личного подсобного хозяйства	13	02:02:02:0	3 128	342,90	1 072 591,20
18649	Республика Северная Осетия-Алания, р-н Алагирский, с. Дзуарикау, ул Степная. 35	Алагирский	15:07:0240134:1	003002000000 Земли населенных пунктов	Для ведения личного подсобного хозяйства	13	02:02:02:0	1 920	342,90	658 368,00
18650	Респ Северная Осетия - Алания, р-н Алагирский, с. Дзуарикау, ул. Полевая, 9	Алагирский	15:07:0240134:10	003002000000 Земли населенных пунктов	Под жилую застройку	13	02:01:01:0	1 900	342,90	651 510,00
18651	Респ. Северная Осетия - Алания, р-н Алагирский, с. Дзуарикау, ул. Полевая. 8	Алагирский	15:07:0240134:11	003002000000 Земли населенных пунктов	Для ведения личного подсобного хозяйства	13	02:02:02:0	3 493	342,90	1 197 749,70
18652	Республика Северная Осетия-Алания р-н Алагирский, с. Дзуарикау, ул. Степная, 37	Алагирский	15:07:0240134:12	003002000000 Земли населенных пунктов	Для ведения личного подсобного хозяйства	13	02:02:02:0	2 000	342,90	685 800,00
18653	Респ Северная Осетия - Алания, р-н Алагирский, с. Дзуарикау, ул. Полевая, 11 "А"	Алагирский	15:07:0240134:13	003002000000 Земли населенных пунктов	Для ведения личного подсобного хозяйства	13	02:02:02:0	2 000	342,90	685 800,00
18654	Респ. Северная Осетия - Алания, р-н Алагирский, с. Дзуарикау, ул. Полевая, дом б/н	Алагирский	15:07:0240134:14	003002000000 Земли населенных пунктов	Под жилую застройку	13	02:01:01:0	2 000	342,90	685 800,00
18655	Респ. Северная Осетия - Алания, р-н Алагирский, с. Дзуарикау, ул. Полевая, дом 5	Алагирский	15:07:0240134:15	003002000000 Земли населенных пунктов	Для эксплуатации жилого дома.	13	02:01:01:0	1 500	342,90	514 350,00
18656	Респ. Северная Осетия - Алания, р-н Алагирский, с. Дзуарикау, ул. Полевая, дом б/н	Алагирский	15:07:0240134:16	003002000000 Земли населенных пунктов	Под жилую застройку	13	02:01:01:0	2 000	342,90	685 800,00
18657	Респ. Северная Осетия - Алания, р-н Алагирский, с. Дзуарикау, ул. Полевая, дом б/н	Алагирский	15:07:0240134:17	003002000000 Земли населенных пунктов	Под жилую застройку	13	02:01:01:0	2 000	342,90	685 800,00

№ п/п	Местоположение ЗУ	Район	Кадастровый номер ЗУ	Категория земель	Разрешенное использование по документу	Код вида разрешенного использования (в соответствии с классификатором видов разрешенного использования земельных участков)	Вид использования объектов недвижимости	Площадь	УПКС	КС
18658	Республика Северная Осетия-Алания, Алагирский р-н, с. Дзуарикау, ул Лесная 3 б	Алагирский	15:07:0240134:179	003002000000 Земли населенных пунктов	Для индивидуального жилищного строительства	13	02:010	1 500	342,90	514 350,00
18659	Респ. Северная Осетия - Алания, р-н Алагирский, с. Дачное, ул. Полевая, дом б/н	Алагирский	15:07:0240134:18	003002000000 Земли населенных пунктов	Под жилую застройку	13	02:010	2 000	342,90	685 800,00
18660	Респ Северная Осетия - Алания, Алагирский р-н, с Дзуарикау, ул Степная, 4/1	Алагирский	15:07:0240134:180	003002000000 Земли населенных пунктов	Для индивидуального жилищного строительства	13	02:010	1 250	342,90	428 625,00
18661	Республика Северная Осетия-Алания, Алагирский р-н, с. Дзуарикау	Алагирский	15:07:0240134:181	003002000000 Земли населенных пунктов	Ритуальная деятельность	12	12:010	28 993	1,49	43 199,57
18662	Республика Северная Осетия - Алания , Алагирский район, с Дзуарикау, ул. Степная, 25	Алагирский	15:07:0240134:184	003002000000 Земли населенных пунктов	Для ведения личного подсобного хозяйства	13	02:020	2 000	342,90	685 800,00
18663	Республика Северная Осетия-Алания, Алагирский р-н, с. Дзуарикау, ул.Степная участок № 19/1	Алагирский	15:07:0240134:185	003002000000 Земли населенных пунктов	Для ведения личного подсобного хозяйства	13	02:020	1 546	342,90	530 123,40
18664	РСО-Алания, Алагирский район, с Дзуарикау, ул Степная, 4	Алагирский	15:07:0240134:186	003002000000 Земли населенных пунктов	Для индивидуального жилищного строительства	13	02:010	1 250	342,90	428 625,00
18665	РСО - Алания, Алагирский район, с Дзуарикау, ул. Полевая	Алагирский	15:07:0240134:188	003002000000 Земли населенных пунктов	Для ведения личного подсобного хозяйства	13	02:020	1 309	342,90	448 856,10
18666	Республика Северная Осетия-Алания, Алагирский р-н, с. Дзуарикау, ул Степная, 23	Алагирский	15:07:0240134:189	003002000000 Земли населенных пунктов	Для ведения личного подсобного хозяйства на полевых участках	1	01:160	1 876	9,57	17 953,32
18667	Респ. Северная Осетия - Алания, р-н Алагирский, с. Дачное, ул. Полевая, дом б/н	Алагирский	15:07:0240134:19	003002000000 Земли населенных пунктов	Под жилую застройку	13	02:010	2 000	342,90	685 800,00
18668	Республика Северная Осетия - Алания, Алагирский район, с Дзуарикау, ул Полевая	Алагирский	15:07:0240134:199	003002000000 Земли населенных пунктов	Для индивидуального жилищного строительства	13	02:010	312	342,90	106 984,80
18669	Республика Северная Осетия - Алания, р-н Алагирский, с. Дзуарикау, ул. Степная, 33	Алагирский	15:07:0240134:2	003002000000 Земли населенных пунктов	Под жилую застройку	13	02:010	1 900	342,90	651 510,00
18670	Респ. Северная Осетия - Алания, р-н Алагирский, с. Дзуарикау, ул. Полевая, дом б/н	Алагирский	15:07:0240134:20	003002000000 Земли населенных пунктов	Под жилую застройку	13	02:010	2 000	342,90	685 800,00
18671	Республика Северная Осетия - Алания, Алагирский район, с Дзуарикау, ул Полевая	Алагирский	15:07:0240134:200	003002000000 Земли населенных пунктов	Для индивидуального жилищного строительства	13	02:010	943	342,90	323 354,70
18672	Республика Северная Осетия - Алания, р-н Алагирский, с Дзуарикау, ул Полевая 23 а	Алагирский	15:07:0240134:202	003002000000 Земли населенных пунктов	Для индивидуального жилищного строительства	13	02:010	1 954	342,90	670 026,60
18673	Республика Северная Осетия — Алания, р-н Алагирский, с Дзуарикау, ул. Степная, уч 66	Алагирский	15:07:0240134:206	003002000000 Земли населенных пунктов	Для ведения личного подсобного хозяйства	13	02:020	1 883	342,90	645 680,70
18674	Российская Федерация, Республика Северная Осетия-Алания, Алагирский муниципальный район, Дзуарикауское сельское поселение, с Дзуарикау, ул. Полевая, уч.№ 52	Алагирский	15:07:0240134:208	003002000000 Земли населенных пунктов	Для ведения личного подсобного хозяйства	13	02:020	1 805	342,90	618 934,50
18675	Российская Федерация, Республика Северная Осетия-Алания, Алагирский муниципальный район, Дзуарикауское сельское поселение, с Дзуарикау, ул. Полевая	Алагирский	15:07:0240134:209	003002000000 Земли населенных пунктов	Для ведения личного подсобного хозяйства	13	02:020	1 577	342,90	540 753,30
18676	Российская Федерация, Республика Северная Осетия-Алания, Алагирский муниципальный район, Дзуарикауское сельское поселение, с Дзуарикау, ул. Полевая	Алагирский	15:07:0240134:210	003002000000 Земли населенных пунктов	Для ведения личного подсобного хозяйства	13	02:020	723	342,90	247 916,70
18677	Республика Северная Осетия - Алания, м.р-н Алагирский, с п. Дзуарикауское, с Дзуарикау, ул Полевая	Алагирский	15:07:0240134:213	003002000000 Земли населенных пунктов	Для строительства индивидуального жилого дома и ведения личного подсобного хозяйства	13	02:010	605	342,90	207 454,50
18678	Республика Северная Осетия - Алания, м.р-н Алагирский, с п. Дзуарикауское, с Дзуарикау, ул Полевая	Алагирский	15:07:0240134:214	003002000000 Земли населенных пунктов	Для строительства индивидуального жилого дома и ведения личного подсобного хозяйства	13	02:010	1 295	342,90	444 055,50
18679	Российская Федерация, Республика Северная Осетия-Алания, Алагирский район, с. Дзуарикау, ул Степная, 22/1	Алагирский	15:07:0240134:215	003002000000 Земли населенных пунктов	Для ведения личного подсобного хозяйства	13	02:020	2 000	342,90	685 800,00
18680		Алагирский	15:07:0240134:216	003002000000 Земли населенных пунктов	Под жилую застройку	13	02:020	1 044	342,90	357 987,60
18681		Алагирский	15:07:0240134:217	003002000000 Земли населенных пунктов	Под жилую застройку	13	02:020	1 045	342,90	358 330,50
18682	Российская Федерация, Республика Северная Осетия - Алания, м.р-н Алагирский, с п. Дзуарикауское, с Дзуарикау, ул Полевая	Алагирский	15:07:0240134:218	003002000000 Земли населенных пунктов	Для ведения личного подсобного хозяйства	13	02:020	783	342,90	268 490,70
18683	Российская Федерация, Республика Северная Осетия - Алания, м.р-н Алагирский, с.п. Дзуарикауское, с Дзуарикау, ул Полевая	Алагирский	15:07:0240134:219	003002000000 Земли населенных пунктов	Для ведения личного подсобного хозяйства	13	02:020	490	342,90	168 021,00
18684	Респ. Северная Осетия - Алания, р-н Алагирский, с. Дзуарикау, ул. Полевая, дом 50	Алагирский	15.07:0240134.22	003002000000 Земли населенных пунктов	Для ведения личного подсобного хозяйства	13	02:020	2 117	342,90	725 919,30
18685	Российская Федерация, Республика Северная Осетия - Алания, м.р-н Алагирский, с п. Дзуарикауское, с Дзуарикау, ул Полевая	Алагирский	15:07:0240134:220	003002000000 Земли населенных пунктов	Для ведения личного подсобного хозяйства	13	02:020	581	342,90	199 224,90
18686	Северная Осетия - Алания респ, р-н Алагирский, с. Дзуарикау, ул Полевая, 54	Алагирский	15:07:0240134:23	003002000000 Земли населенных пунктов	Для ведения личного подсобного хозяйства	13	02:020	1 794	342,90	615 162,60
18687	Северная Осетия - Алания респ. р-н Алагирский, с Дзуарикау, ул Лесная, 7	Алагирский	15:07:0240134:24	003002000000 Земли населенных пунктов	Для ведения личного подсобного хозяйства	13	02:020	2 075	342,90	711 517,50
18688	Республика Северная Осетия-Алания, р-н Алагирский, с Дзуарикау, ул Лесная, д 5/1	Алагирский	15.07:0240134.26	003002000000 Земли населенных пунктов	Для ведения личного подсобного хозяйства	13	02:020	2 097	342,90	719 061,30
18689	Республика Северная Осетия-Алания, р-н Алагирский, с Дзуарикау, ул Полевая, д 9а	Алагирский	15.07:0240134.27	003002000000 Земли населенных пунктов	Для ведения личного подсобного хозяйства	13	02:020	2 084	342,90	714 603,60
18690	Республика Северная Осетия-Алания, р-н Алагирский, с Дзуарикау, ул Лесная, д 1/1	Алагирский	15:07:0240134:28	003002000000 Земли населенных пунктов	Для ведения личного подсобного хозяйства	13	02:020	1 070	342,90	366 903,00
18691	Северная Осетия - Алания респ. р-н Алагирский, с. Дзуарикау, ул. Лесная 3	Алагирский	15:07:0240134:34	003002000000 Земли населенных пунктов	Для ведения личного подсобного хозяйства	13	02:020	2 119	342,90	726 605,10
18692	Северная Осетия - Алания респ. р-н Алагирский, с. Дзуарикау, ул. Лесная 1	Алагирский	15.07:0240134.35	003002000000 Земли населенных пунктов	Для ведения личного подсобного хозяйства	13	02:020	1 070	342,90	366 903,00
18693	Северная Осетия - Алания респ, р-н Алагирский, с. Дзуарикау, ул. Степная №15/1	Алагирский	15.07:0240134.39	003002000000 Земли населенных пунктов	Для ведения личного подсобного хозяйства	13	02:020	1 500	342,90	514 350,00
18694	Северная Осетия - Алания респ, р-н Алагирский, с. Дзуарикау, ул. Степная, № 17/1	Алагирский	15:07:0240134:47	003002000000 Земли населенных пунктов	Для ведения личного подсобного хозяйства	13	02:020	1 500	342,90	514 350,00
18695	Северная Осетия - Алания респ. р-н Алагирский, с. Дзуарикау, ул Степная, № 2/1	Алагирский	15:07:0240134:48	003002000000 Земли населенных пунктов	Для ведения личного подсобного хозяйства	13	02:020	2 297	342,90	787 641,30
18696	Республика Северная Осетия-Алания, р-н Алагирский, с Дзуарикау, ул Степная, 14/1	Алагирский	15.07:0240134.49	003002000000 Земли населенных пунктов	Для ведения личного подсобного хозяйства	13	02:020	3 000	342,90	1 028 700,00
18697	Респ Северная Осетия-Алания, р-н Алагирский, с Дзуарикау, ул Степная, 16/1	Алагирский	15.07:0240134.50	003002000000 Земли населенных пунктов	Для ведения личного подсобного хозяйства	13	02:020	1 500	342,90	514 350,00
18698	Республика Северная Осетия-Алания, р-н Алагирский, с. Дзуарикау, ул Степная, 18/1	Алагирский	15:07:0240134:51	003002000000 Земли населенных пунктов	Для ведения личного подсобного хозяйства	13	02:020	1 500	342,90	514 350,00
18699	Республика Северная Осетия-Алания, р-н Алагирский, с. Дзуарикау, ул. Лесная, участок № 5/3	Алагирский	15:07:0240134:52	003002000000 Земли населенных пунктов	Для ведения личного подсобного хозяйства	13	02:020	750	342,90	257 175,00

№ п/п	Местоположение ЗУ	Район	Кадастровый номер ЗУ	Категория земель	Разрешенное использование по документу	Код вида разрешенного использования (в соответствии с классификатором видов разрешенного использования земельных участков)	Вид использования объектов недвижимости	Площадь	УПКС	КС
18700	Республика Северная Осетия-Алания, р-н Алагирский, с. Дзуарикау, ул. Лесная, участок №4/3	Алагирский	15:07:0240134:53	003002000000 Земли населенных пунктов	Для ведения личного подсобного хозяйства	13	02:02:02	750	342,90	257 175,00
18701	Республика Северная Осетия-Алания, р-н Алагирский, с. Дзуарикау, ул. Степная, №20/1	Алагирский	15:07:0240134:54	003002000000 Земли населенных пунктов	Для ведения личного подсобного хозяйства	13	02:02:02	1 500	342,90	514 350,00
18702	Республика Северная Осетия-Алания, р-н Алагирский, с. Дзуарикау, ул. Лесная, 1/2	Алагирский	15:07:0240134:55	003002000000 Земли населенных пунктов	Для ведения личного подсобного хозяйства	13	02:02:02	1 500	342,90	514 350,00
18703	Республика Северная Осетия-Алания, р-н Алагирский, с. Дзуарикау, ул. Лесная, № 2/2	Алагирский	15:07:0240134:57	003002000000 Земли населенных пунктов	Для ведения личного подсобного хозяйства	13	02:02:02	1 500	342,90	514 350,00
18704	РСО- Алания, р-н Алагирский, с. Дзуарикау, ул. Полевая, 48	Алагирский	15:07:0240134:6	003002000000 Земли населенных пунктов	Для ведения личного подсобного хозяйства	13	02:02:02	1 900	342,90	651 510,00
18705	Республика Северная Осетия-Алания, р-н Алагирский, с. Дзуарикау, ул. Полевая, №130	Алагирский	15:07:0240134:62	003002000000 Земли населенных пунктов	Для строительства жилого дома и ведения личного подсобного хозяйства	13	02:02:02	1 700	342,90	582 930,00
18706	Республика Северная Осетия-Алания, р-н Алагирский, с Дзуарикау, ул Полевая, 107	Алагирский	15:07:0240134:63	003002000000 Земли населенных пунктов	Для строительства индивидуального жилого дома и ведения личного подсобного хозяйства	13	02:02:10	1 500	342,90	514 350,00
18707	Республика Северная Осетия-Алания, р-н Алагирский, с. Дзуарикау, ул. Лесная, 9	Алагирский	15:07:0240134:64	003002000000 Земли населенных пунктов	Для ведения личного подсобного хозяйства	13	02:02:02	821	342,90	281 520,90
18708	Республика Северная Осетия-Алания, р-н Алагирский, с. Дзуарикау, ул. Лесная, 9/1	Алагирский	15:07:0240134:65	003002000000 Земли населенных пунктов	Для ведения личного подсобного хозяйства	13	02:02:02	823	342,90	282 206,70
18709	Республика Северная Осетия-Алания, р-н Алагирский, с. Дзуарикау, ул. Полевая, 115	Алагирский	15:07:0240134:66	003002000000 Земли населенных пунктов	Для ведения личного подсобного хозяйства	13	02:02:02	1 250	342,90	428 625,00
18710	Республика Северная Осетия-Алания, р-н Алагирский, с. Дзуарикау, ул. Полевая, 111.	Алагирский	15:07:0240134:67	003002000000 Земли населенных пунктов	Для строительства индивидуального жилого дома и ведения личного подсобного хозяйства	13	02:02:10	1 198	342,90	410 794,20
18711	Республика Северная Осетия-Алания, р-н Алагирский, с. Дзуарикау, ул. Полевая, 113	Алагирский	15:07:0240134:68	003002000000 Земли населенных пунктов	Для строительства индивидуального жилого дома и ведения личного подсобного хозяйства	13	02:02:10	1 500	342,90	514 350,00
18712	Респ. Северная Осетия - Алания, р-н Алагирский, с. Дзуарикау, ул. Полевая, 97	Алагирский	15:07:0240134:7	003002000000 Земли населенных пунктов	Под жилую застройку	13	02:02:10	1 900	342,90	651 510,00
18713	Республика Северная Осетия-Алания, р-н Алагирский, с. Дзуарикау, ул. Полевая, 40	Алагирский	15:07:0240134:9	003002000000 Земли населенных пунктов	Под жилую застройку	13	02:02:10	2 200	342,90	754 380,00
18714	Респ. Северная Осетия - Алания, р-н Алагирский, с. Дзуарикау, ул. Братьев Газдановых, 30/1	Алагирский	15:07:0240135:1	003002000000 Земли населенных пунктов	Для эксплуатации существующего магазина	4	04:04:40	232	891,53	206 834,96
18715	Северная Осетия - Алания респ, р-н Алагирский, с Дзуарикау, ул Братьев Газдановых, дом 38 "А"	Алагирский	15:07:0240135:10	003002000000 Земли населенных пунктов	Для ведения личного подсобного хозяйства	13	02:02:20	7 269	342,90	2 492 540,10
18716	Северная Осетия - Алания респ, р-н Алагирский, с. Дзуарикау, ул. Братьев Газдановых, 32	Алагирский	15:07:0240135:15	003002000000 Земли населенных пунктов	Для ведения личного подсобного хозяйства	13	02:02:20	3 789	342,90	1 299 248,10
18717	Респ. Северная Осетия - Алания, р-н Алагирский, с. Дзуарикау, ул. Кирова, 13	Алагирский	15:07:0240135:2	003002000000 Земли населенных пунктов	Под жилую застройку	13	02:02:10	1 500	342,90	514 350,00
18718	Респ. Северная Осетия - Алания, р-н Алагирский, с. Дзуарикау, ул. Кирова, 17	Алагирский	15:07:0240135:3	003002000000 Земли населенных пунктов	Под жилую застройку	13	02:02:10	2 000	342,90	685 800,00
18719	Респ. Северная Осетия - Алания, р-н Алагирский, с. Дзуарикау, ул. Кирова, 17	Алагирский	15:07:0240135:4	003002000000 Земли населенных пунктов	Под жилую застройку	13	02:02:10	2 800	342,90	960 120,00
18720	Респ. Северная Осетия - Алания, р-н Алагирский, с. Дзуарикау, ул. Кирова, 19	Алагирский	15:07:0240135:5	003002000000 Земли населенных пунктов	Для ведения личного подсобного хозяйства	13	02:02:20	1 636	342,90	560 984,40
18721	Респ. Северная Осетия - Алания, р-н Алагирский, с. Дзуарикау, ул. Братьев Газдановых, дом 30 А	Алагирский	15:07:0240135:9	003002000000 Земли населенных пунктов	Для эксплуатации существующего нежилого здания (магазина)	4	04:04:40	539	891,53	480 534,67
18722	Респ. Северная Осетия - Алания, р-н Алагирский, с. Дзуарикау, ул. Братьев Газдановых, дом 27	Алагирский	15:07:0240136:1	003002000000 Земли населенных пунктов	Для ведения личного подсобного хозяйства	13	02:02:20	3 161	342,90	1 083 906,90
18723	Республика Северная Осетия-Алания, р-н Алагирский, с Дзуарикау, ул Братьев Газдановых, д 25/1	Алагирский	15:07:0240136:10	003002000000 Земли населенных пунктов	Для ведения личного подсобного хозяйства	13	02:02:20	1 890	342,90	648 081,00
18724	Респ. Северная Осетия - Алания, р-н Алагирский, с. Дзуарикау, ул. Братьев Газдановых, дом 35	Алагирский	15:07:0240136:11	003002000000 Земли населенных пунктов	Для ведения личного подсобного хозяйства	13	02:02:20	3 081	342,90	1 056 474,90
18725	Респ. Северная Осетия - Алания, р-н Алагирский, с. Дзуарикау, ул. Братьев Газдановых, дом 25	Алагирский	15:07:0240136:12	003002000000 Земли населенных пунктов	Для ведения личного подсобного хозяйства	13	02:02:20	2 485	342,90	852 106,50
18726	Республика Северная Осетия-Алания, р-н Алагирский, с Дзуарикау, ул Братьев Газдановых, д 29а	Алагирский	15:07:0240136:13	003002000000 Земли населенных пунктов	Для ведения личного подсобного хозяйства	13	02:02:20	1 940	342,90	665 226,00
18727	Респ. Северная Осетия - Алания, р-н Алагирский, с. Дзуарикау, ул. Братьев Газдановых, дом 29	Алагирский	15:07:0240136:14	003002000000 Земли населенных пунктов	Для ведения личного подсобного хозяйства	13	02:02:20	1 967	342,90	674 484,30
18728	Респ. Северная Осетия - Алания, р-н Алагирский, с. Дзуарикау, ул. Братьев Газдановых, дом 39	Алагирский	15:07:0240136:15	003002000000 Земли населенных пунктов	Для ведения личного подсобного хозяйства	13	02:02:20	1 550	342,90	531 495,00
18729	Республика Северная Осетия-Алания, р-н Алагирский, с Дзуарикау, ул Братьев Газдановых, д 39а	Алагирский	15:07:0240136:16	003002000000 Земли населенных пунктов	Для ведения личного подсобного хозяйства	13	02:02:20	706	342,90	242 087,40
18730	Республика Северная Осетия-Алания, р-н Алагирский, с Дзуарикау, ул Братьев Газдановых, д 39б	Алагирский	15:07:0240136:17	003002000000 Земли населенных пунктов	Для ведения личного подсобного хозяйства	13	02:02:20	700	342,90	240 030,00
18731	Северная Осетия - Алания респ, р-н Алагирский, с Дзуарикау, ул Братьев Газдановых, 41 "а"	Алагирский	15:07:0240136:18	003002000000 Земли населенных пунктов	Для ведения личного подсобного хозяйства	13	02:02:20	900	342,90	308 610,00
18732	Респ. Северная Осетия - Алания, р-н Алагирский, с. Дзуарикау, ул. Бр. Газдановых, 31	Алагирский	15:07:0240136:3	003002000000 Земли населенных пунктов	Для ведения личного подсобного хозяйства	13	02:02:20	3 000	342,90	1 028 700,00
18733	Северная Осетия - Алания респ, р-н Алагирский, с. Дзуарикау, ул. Бр. Газдановых, 37 "а"	Алагирский	15:07:0240136:30	003002000000 Земли населенных пунктов	Для ведения личного подсобного хозяйства	13	02:02:20	3 200	342,90	1 097 280,00
18734	Республика Северная Осетия-Алания, р-н Алагирский, с Дзуарикау, ул Братьев Газдановых, 31/1	Алагирский	15:07:0240136:36	003002000000 Земли населенных пунктов	Для ведения личного подсобного хозяйства	13	02:02:20	1 746	342,90	598 703,40
18735	Республика Северная Осетия-Алания, р-н Алагирский, с. Дзуарикау, ул. Бр. Газдановых, 33	Алагирский	15:07:0240136:4	003002000000 Земли населенных пунктов	Для ведения личного подсобного хозяйства	13	02:02:20	2 454	342,90	841 476,60
18736	Респ. Северная Осетия - Алания, р-н Алагирский, с. Дзуарикау, ул. Братьев Газдановых, дом 37	Алагирский	15:07:0240136:6	003002000000 Земли населенных пунктов	Для ведения личного подсобного хозяйства	13	02:02:20	3 460	342,90	1 186 434,00
18737	Республика Северная Осетия-Алания, р-н Алагирский, с Дзуарикау, ул Братьев Газдановых, 41	Алагирский	15:07:0240136:8	003002000000 Земли населенных пунктов	Под жилую застройку	13	02:02:10	1 745	342,90	598 360,50
18738	Респ. Северная Осетия - Алания, р-н Алагирский, с. Дзуарикау, ул. Братьев Газдановых, дом 29 А	Алагирский	15:07:0240136:9	003002000000 Земли населенных пунктов	Для ведения личного подсобного хозяйства	13	02:02:20	3 374	342,90	1 156 944,60
18739	Респ. Северная Осетия - Алания, р-н Алагирский, с. Дзуарикау, ул. Братьев Газдановых, дом 56	Алагирский	15:07:0240137:1	003002000000 Земли населенных пунктов	Для ведения личного подсобного хозяйства	13	02:02:20	4 249	342,90	1 456 982,10
18740	Респ. Северная Осетия - Алания, р-н Алагирский, с. Дзуарикау, ул. Кирова, 29	Алагирский	15:07:0240137:10	003002000000 Земли населенных пунктов	Под жилую застройку	13	02:02:10	3 000	342,90	1 028 700,00
18741	Респ. Северная Осетия - Алания, р-н Алагирский, с. Дзуарикау, ул. Кирова, 33 "в"	Алагирский	15:07:0240137:11	003002000000 Земли населенных пунктов	Для ведения личного подсобного хозяйства	13	02:02:20	3 314	342,90	1 136 370,60

№ п/п	Местоположение ЗУ	Район	Кадастровый номер ЗУ	Категория земель	Разрешенное использование по документу	Код вида разрешенного использования (в соответствии с классификатором видов разрешенного использования земельных участков)	Вид использования объектов недвижимости	Площадь	УПКС	КС
18742	Республика Северная Осетия-Алания, Алагирский р-н, с Дзуарикау, ул Братьев Газдановых	Алагирский	15:07:0240137:140	003002000000 Земли населенных пунктов	Для ведения личного подсобного хозяйства	13	02:0020	2 178	342,90	746 836,20
18743	Республика Северная Осетия-Алания, Алагирский р-н, с Дзуарикау, ул Братьев Газдановых	Алагирский	15:07:0240137:141	003002000000 Земли населенных пунктов	Для ведения личного подсобного хозяйства	13	02:0020	2 000	342,90	685 800,00
18744	Респ. Северная Осетия - Алания, р-н Алагирский, с. Дзуарикау, ул. Братьев Газдановых, 60	Алагирский	15:07:0240137:3	003002000000 Земли населенных пунктов	Для ведения личного подсобного хозяйства	13	02:0020	3 513	342,90	1 204 607,70
18745	Российская Федерация, Республика Северная Осетия - Алания, Алагирский район, с Дзуарикау, ул Братьев Газдановых, 62	Алагирский	15:07:0240137:4	003002000000 Земли населенных пунктов	Для ведения личного подсобного хозяйства	13	02:0020	3 500	342,90	1 200 150,00
18746	Респ. Северная Осетия - Алания, р-н Алагирский, с. Дзуарикау, ул. Братьев Газдановых, 64	Алагирский	15:07:0240137:5	003002000000 Земли населенных пунктов	Для ведения личного подсобного хозяйства	13	02:0020	3 618	342,90	1 240 612,20
18747	Респ. Северная Осетия - Алания, р-н Алагирский, с. Дзуарикау, ул. Братьев Газдановых, дом 66	Алагирский	15:07:0240137:6	003002000000 Земли населенных пунктов	Для ведения личного подсобного хозяйства	13	02:0020	3 906	342,90	1 339 367,40
18748	Респ. Северная Осетия - Алания, р-н Алагирский, с. Дзуарикау, ул. Кирова, №27	Алагирский	15:07:0240137:7	003002000000 Земли населенных пунктов	Для эксплуатации существующего жилого дома	13	02:0010	3 163	342,90	1 084 592,70
18749	Респ. Северная Осетия - Алания, р-н Алагирский, с. Дзуарикау, ул. Кирова, 33	Алагирский	15:07:0240137:8	003002000000 Земли населенных пунктов	Для ведения личного подсобного хозяйства	13	02:0020	2 097	342,90	719 061,30
18750	Респ. Северная Осетия - Алания, р-н Алагирский, с. Дзуарикау, ул. Кирова, 31	Алагирский	15:07:0240137:9	003002000000 Земли населенных пунктов	Под жилую застройку	13	02:0010	2 800	342,90	960 120,00
18751	Республика Северная Осетия-Алания, р-н Алагирский, с. Дзуарикау, ул. Полевая, 3 "Ж"	Алагирский	15:07:0240138:1	003002000000 Земли населенных пунктов	Для ведения личного подсобного хозяйства	13	02:0020	2 265	342,90	776 668,50
18752	Российская Федерация, Республика Северная Осетия-Алания, Алагирский муниципальный район, Дзуарикауское сельское поселение, с Дзуарикау, ул. Кирова, уч. 30	Алагирский	15:07:0240138:10	003002000000 Земли населенных пунктов	Для ведения личного подсобного хозяйства	13	02:0020	3 480	342,90	1 193 292,00
18753	Респ. Северная Осетия - Алания, р-н Алагирский, с. Дзуарикау, ул. Кирова, 32	Алагирский	15:07:0240138:11	003002000000 Земли населенных пунктов	Для ведения личного подсобного хозяйства	13	02:0020	3 210	342,90	1 100 709,00
18754	Республика Северная Осетия - Алания, р-н Алагирский, с. Дзуарикау, ул. Кирова, 34	Алагирский	15:07:0240138:12	003002000000 Земли населенных пунктов	Для ведения личного подсобного хозяйства	13	02:0020	3 300	342,90	1 131 570,00
18755	Республика Северная Осетия - Алания, Алагирский район, с Дзуарикау, Кирова, 34/1	Алагирский	15:07:0240138:140	003002000000 Земли населенных пунктов	Для ведения личного подсобного хозяйства	13	02:0020	682	342,90	233 857,80
18756	Респ. Северная Осетия - Алания, р-н Алагирский, с. Дзуарикау, ул. Полевая	Алагирский	15:07:0240138:2	003002000000 Земли населенных пунктов	Под жилую застройку	13	02:0010	2 600	342,90	891 540,00
18757	Северная Осетия - Алания респ, р-н Алагирский, с Дзуарикау, ул Кирова, 28	Алагирский	15:07:0240138:21	003002000000 Земли населенных пунктов	Для ведения личного подсобного хозяйства	13	02:0020	1 749	342,90	599 732,10
18758	Северная Осетия - Алания респ, р-н Алагирский, с Дзуарикау, ул Кирова, 28	Алагирский	15:07:0240138:22	003002000000 Земли населенных пунктов	Для ведения личного подсобного хозяйства	13	02:0020	2 500	342,90	857 250,00
18759	Респ. Северная Осетия - Алания, р-н Алагирский, с. Дзуарикау, ул. Кирова, 26 "а"	Алагирский	15:07:0240138:23	003002000000 Земли населенных пунктов	Для ведения личного подсобного хозяйства	13	02:0020	2 000	342,90	685 800,00
18760	Респ. Северная Осетия - Алания, р-н Алагирский, с. Дзуарикау, ул. Кирова, 30/1	Алагирский	15:07:0240138:24	003002000000 Земли населенных пунктов	Для ведения личного подсобного хозяйства	13	02:0020	1 094	342,90	375 132,60
18761	Республика Северная Осетия-Алания, р-н Алагирский, с. Дзуарикау, ул. Полевая, 4/3	Алагирский	15:07:0240138:25	003002000000 Земли населенных пунктов	Для ведения личного подсобного хозяйства	13	02:0020	3 300	342,90	1 131 570,00
18762	Респ. Северная Осетия - Алания, р-н Алагирский, с. Дзуарикау, ул. Полевая, 4	Алагирский	15:07:0240138:3	003002000000 Земли населенных пунктов	Для эксплуатации существующего жилого дома	13	02:0010	2 306	342,90	790 727,40
18763	Респ. Северная Осетия - Алания, р-н Алагирский, с. Дзуарикау, ул. Полевая, 5	Алагирский	15:07:0240138:4	003002000000 Земли населенных пунктов	Для ведения личного подсобного хозяйства	13	02:0020	2 970	342,90	1 018 413,00
18764	Респ. Северная Осетия - Алания, р-н Алагирский, с. Дзуарикау, ул. Полевая, 6	Алагирский	15:07:0240138:5	003002000000 Земли населенных пунктов	Под жилую застройку	13	02:0010	3 000	342,90	1 028 700,00
18765	Северная Осетия - Алания респ, р-н Алагирский, с Дзуарикау, ул Полевая, 7	Алагирский	15:07:0240138:6	003002000000 Земли населенных пунктов	Для ведения личного подсобного хозяйства	13	02:0020	3 406	342,90	1 167 917,40
18766	Респ. Северная Осетия - Алания, р-н Алагирский, с. Дзуарикау, ул. Кирова, 24	Алагирский	15:07:0240138:7	003002000000 Земли населенных пунктов	Для ведения личного подсобного хозяйства	13	02:0020	3 094	342,90	1 060 932,60
18767	Северная Осетия - Алания респ, р-н Алагирский, с Дзуарикау, ул Кирова, 26	Алагирский	15:07:0240138:8	003002000000 Земли населенных пунктов	Для ведения личного подсобного хозяйства	13	02:0020	2 419	342,90	829 475,10
18768	Респ. Северная Осетия - Алания, р-н Алагирский, с. Дзуарикау, ул. Бр.Газдановых, 48	Алагирский	15:07:0240139:1	003002000000 Земли населенных пунктов	Для ведения личного подсобного хозяйства и эксплуатации существующего домовладения	13	02:0020	1 647	342,90	564 756,30
18769	Респ. Северная Осетия - Алания, р-н Алагирский, с. Дзуарикау, ул. Кирова, 25	Алагирский	15:07:0240139:11	003002000000 Земли населенных пунктов	Для ведения личного подсобного хозяйства	13	02:0020	3 246	342,90	1 113 053,40
18770	Респ. Северная Осетия - Алания, р-н Алагирский, с. Дзуарикау, ул. Кирова, дом 27 а	Алагирский	15:07:0240139:12	003002000000 Земли населенных пунктов	Для ведения личного подсобного хозяйства	13	02:0020	973	342,90	333 641,70
18771	Респ. Северная Осетия - Алания, р-н Алагирский, с. Дзуарикау, ул. Братьев Газдановых, дом 40	Алагирский	15:07:0240139:14	003002000000 Земли населенных пунктов	Для ведения личного подсобного хозяйства	13	02:0020	1 838	342,90	630 240,20
18772	Республика Северная Осетия-Алания, р-н Алагирский, с Дзуарикау, ул Братьев Газдановых	Алагирский	15:07:0240139:152	003002000000 Земли населенных пунктов	Для ведения личного подсобного хозяйства	13	02:0020	1 238	342,90	424 510,20
18773	Республика Северная Осетия-Алания, р-н Алагирский, с Дзуарикау, ул Братьев Газдановых	Алагирский	15:07:0240139:153	003002000000 Земли населенных пунктов	Для ведения личного подсобного хозяйства	13	02:0020	600	342,90	205 740,00
18774	Российская Федерация, Республика Северная Осетия-Алания, Алагирский муниципальный район, Дзуарикауское сельское поселение, с Дзуарикау, ул. Кирова, 23	Алагирский	15:07:0240139:154	003002000000 Земли населенных пунктов	Для ведения личного подсобного хозяйства	13	02:0020	1 995	342,90	684 085,50
18775	Российская Федерация, Республика Северная Осетия-Алания, Алагирский муниципальный район, Дзуарикауское сельское поселение, с Дзуарикау, ул. Кирова, 23	Алагирский	15:07:0240139:155	003002000000 Земли населенных пунктов	Для ведения личного подсобного хозяйства	13	02:0020	1 996	342,90	684 428,40
18776	Респ. Северная Осетия - Алания, р-н Алагирский, с. Дзуарикау, ул. Братьев Газдановых, 42	Алагирский	15:07:0240139:2	003002000000 Земли населенных пунктов	Для ведения личного подсобного хозяйства	13	02:0020	3 000	342,90	1 028 700,00
18777	Респ. Северная Осетия - Алания, р-н Алагирский, с. Дзуарикау, ул. Братьев Газдановых, дом 44	Алагирский	15:07:0240139:3	003002000000 Земли населенных пунктов	Под существующий жилой дом и приусадебный участок	13	02:0010	3 715	342,90	1 273 873,50
18778	Респ. Северная Осетия - Алания, р-н Алагирский, с. Дзуарикау, ул. Бр. Газдановых, 34	Алагирский	15:07:0240139:34	003002000000 Земли населенных пунктов	Для ведения личного подсобного хозяйства	13	02:0020	3 500	342,90	1 200 150,00
18779	Респ. Северная Осетия - Алания, р-н Алагирский, с. Дзуарикау, ул. Братьев Газдановых, дом 46	Алагирский	15:07:0240139:4	003002000000 Земли населенных пунктов	Для эксплуатации существующего жилого дома	13	02:0010	3 751	342,90	1 286 217,90
18780	Респ. Северная Осетия - Алания, р-н Алагирский, с. Дзуарикау, ул. Братьев Газдановых, дом 46	Алагирский	15:07:0240139:5	003002000000 Земли населенных пунктов	Под жилую застройку	13	02:0010	3 000	342,90	1 028 700,00
18781	Респ. Северная Осетия - Алания, р-н Алагирский, с. Дзуарикау, ул. Братьев Газдановых, дом 50	Алагирский	15:07:0240139:6	003002000000 Земли населенных пунктов	Для ведения личного подсобного хозяйства	13	02:0020	3 575	342,90	1 225 867,50
18782	Респ. Северная Осетия - Алания, р-н Алагирский, с. Дзуарикау, ул. Братьев Газдановых, дом 52	Алагирский	15:07:0240139:7	003002000000 Земли населенных пунктов	Для ведения личного подсобного хозяйства	13	02:0020	1 400	342,90	480 060,00
18783	Респ. Северная Осетия - Алания, р-н Алагирский, с. Дзуарикау, ул. Кирова, 4	Алагирский	15:07:0240140:1	003002000000 Земли населенных пунктов	Под жилую застройку	13	02:0010	2 000	342,90	685 800,00

№ п/п	Местоположение ЗУ	Район	Кадастровый номер ЗУ	Категория земель	Разрешенное использование по документу	Код вида разрешенного использования (в соответствии с классификатором видов разрешенного использования земельных участков)	Вид использования объектов недвижимости	Площадь	УПКС	КС
18784	Республика Северная Осетия - Алания, р-н Алагирский, с. Дзуарикау, ул. Кирова, 22	Алагирский	15:07:0240140:10	0030002000000 Земли населенных пунктов	Для ведения личного подсобного хозяйства	13	02.0.20	3 000	342,90	1 028 700,00
18785	Республика Северная Осетия-Алания р-н Алагирский, с Дзуарикау, ул Полевая, д 16	Алагирский	15:07:0240140:13	0030002000000 Земли населенных пунктов	Для ведения личного подсобного хозяйства	13	02.0.20	3 400	342,90	1 165 860,00
18786	Республика Северная Осетия - Алания, Алагирский р-н. с. Дзуарикау, ул. Кирова, участок №4	Алагирский	15:07:0240140:147	0030002000000 Земли населенных пунктов	Для ведения личного подсобного хозяйства	13	02.0.20	5 000	342,90	1 714 500,00
18787	Респ. Северная Осетия - Алания, р-н Алагирский, с. Дзуарикау, ул. Полевая, 5	Алагирский	15.07.0240140.15	0030002000000 Земли населенных пунктов	Для ведения личного подсобного хозяйства	13	02.0.20	3 000	342,90	1 028 700,00
18788	Российская Федерация, Республика Северная Осетия-Алания, Алагирский муниципальный район, Дзуарикауское сельское поселение, с Дзуарикау, ул. Кирова, уч. 22/1	Алагирский	15:07:0240140:151	0030002000000 Земли населенных пунктов	Для ведения личного подсобного хозяйства	13	02.0.20	540	342,90	185 166,00
18789	Республика Северная Осетия - Алания, р-н Алагирский, с. Дзуарикау, ул. Кирова, 6	Алагирский	15:07:0240140:2	0030002000000 Земли населенных пунктов	Для ведения личного подсобного хозяйства	13	02.0.20	1 867	342,90	640 194,30
18790	Респ. Северная Осетия - Алания, р-н Алагирский, с. Дзуарикау, ул. Кирова, 8	Алагирский	15.07.0240140:3	0030002000000 Земли населенных пунктов	Для ведения личного подсобного хозяйства	13	02.0.20	3 759	342,90	1 288 961,10
18791	Республика Северная Осетия-Алания, р-н Алагирский, с. Дзуарикау, ул Полевая, 1/10	Алагирский	15.07.0240140:30	0030002000000 Земли населенных пунктов	Для ведения личного подсобного хозяйства	13	02.0.20	1 700	342,90	582 930,00
18792	Респ. Северная Осетия - Алания, р-н Алагирский, с. Дзуарикау, ул. Полевая, 2	Алагирский	15:07:0240140:34	0030002000000 Земли населенных пунктов	Для ведения личного подсобного хозяйства	13	02.0.20	3 600	342,90	1 234 440,00
18793	Респ. Северная Осетия - Алания, р-н Алагирский, с. Дзуарикау, ул. Кирова, 10	Алагирский	15:07:0240140:4	0030002000000 Земли населенных пунктов	Под жилую застройку	13	02.0.10	3 200	342,90	1 097 280,00
18794	Респ. Северная Осетия - Алания, р-н Алагирский, с. Дзуарикау, ул. Кирова, 12	Алагирский	15.07.0240140:5	0030002000000 Земли населенных пунктов	Для ведения личного подсобного хозяйства	13	02.0.20	3 200	342,90	1 097 280,00
18795	Респ. Северная Осетия - Алания, р-н Алагирский, с. Дзуарикау, ул. Кирова, 14	Алагирский	15.07.0240140:6	0030002000000 Земли населенных пунктов	Для ведения личного подсобного хозяйства	13	02.0.20	3 200	342,90	1 097 280,00
18796	Респ. Северная Осетия - Алания, р-н Алагирский, с. Дзуарикау, ул. Кирова, 16	Алагирский	15:07:0240140:7	0030002000000 Земли населенных пунктов	Для ведения личного подсобного хозяйства	13	02.0.20	3 400	342,90	1 165 860,00
18797	Респ. Северная Осетия - Алания, р-н Алагирский, с. Дзуарикау, ул. Кирова, 18	Алагирский	15:07:0240140:8	0030002000000 Земли населенных пунктов	Под существующий жилой дом.	13	02.0.10	4 100	342,90	1 405 890,00
18798	Респ. Северная Осетия - Алания, р-н Алагирский, с. Дзуарикау, ул. Кирова, 20	Алагирский	15.07.0240140:9	0030002000000 Земли населенных пунктов	Для ведения личного подсобного хозяйства	13	02.0.20	2 214	342,90	759 180,60
18799	Северная Осетия - Алания респ, р-н Алагирский, с. Дзуарикау, ул. Полевая, 38	Алагирский	15.07.0240141:1	0030002000000 Земли населенных пунктов	Для строительства гостиницы (здания) для временного жилого дома и ведения личного подсобного хозяйства	13	02.0.10	1 900	342,90	651 510,00
18800	Респ. Северная Осетия - Алания, р-н Алагирский, с. Дзуарикау, ул. Полевая, дом 6/н	Алагирский	15:07:0240141:10	0030002000000 Земли населенных пунктов	Под жилую застройку	13	02.0.10	2 000	342,90	685 800,00
18801	Республика Северная Осетия-Алания, р-н Алагирский, с Дзуарикау, ул Полевая, д 14а	Алагирский	15:07:0240141:11	0030002000000 Земли населенных пунктов	Для ведения личного подсобного хозяйства	13	02.0.20	1 500	342,90	514 350,00
18802	Респ. Северная Осетия - Алания, р-н Алагирский, с. Дзуарикау, ул. Полевая, дом 6/н	Алагирский	15.07.0240141.12	0030002000000 Земли населенных пунктов	Под жилую застройку	13	02.0.10	2 000	342,90	685 800,00
18803	Респ. Северная Осетия - Алания, р-н Алагирский, с. Дзуарикау, ул. Полевая, дом 6/н	Алагирский	15.07.0240141.13	0030002000000 Земли населенных пунктов	Под жилую застройку	13	02.0.10	2 000	342,90	685 800,00
18804	Российская Федерация, Республика Северная Осетия-Алания, Алагирский муниципальный район, Дзуарикауское сельское поселение, с Дзуарикау, ул. Полевая, уч.2Д	Алагирский	15:07:0240141:133	0030002000000 Земли населенных пунктов	Для ведения личного подсобного хозяйства	13	02.0.20	1 768	342,90	606 247,20
18805	Респ. Северная Осетия - Алания, р-н Алагирский, с. Дзуарикау, ул. Полевая, дом 3 а	Алагирский	15:07:0240141:14	0030002000000 Земли населенных пунктов	Для приусадебного участка и строительство жилого дома	13	02.0.10	2 051	342,90	703 287,90
18806	Северная Осетия - Алания респ, р-н Алагирский, с. Дзуарикау, ул. Полевая, 34	Алагирский	15.07.0240141.15	0030002000000 Земли населенных пунктов	Для ведения личного подсобного хозяйства	13	02.0.20	2 211	342,90	758 151,90
18807	Северная Осетия - Алания респ, р-н Алагирский, с. Дзуарикау, ул. Полевая, 32	Алагирский	15.07.0240141.16	0030002000000 Земли населенных пунктов	Для ведения личного подсобного хозяйства	13	02.0.20	1 900	342,90	651 510,00
18808	Республика Северная Осетия-Алания, р-н Алагирский, с. Дзуарикау, ул Степная, 21	Алагирский	15:07:0240141:17	0030002000000 Земли населенных пунктов	Для ведения личного подсобного хозяйства	13	02.0.20	1 500	342,90	514 350,00
18809	Республика Северная Осетия-Алания, р-н Алагирский, с. Дзуарикау, ул. Степная, №3/2	Алагирский	15:07:0240141:18	0030002000000 Земли населенных пунктов	Для ведения личного подсобного хозяйства	13	02.0.20	1 500	342,90	514 350,00
18810	Республика Северная Осетия-Алания, р-н Алагирский, с. Дзуарикау, ул. Степная, №5/1	Алагирский	15.07.0240141.19	0030002000000 Земли населенных пунктов	Для ведения личного подсобного хозяйства	13	02.0.20	1 500	342,90	514 350,00
18811	Респ. Северная Осетия - Алания, р-н Алагирский, с. Дзуарикау, ул. Полевая, дом 5 а	Алагирский	15.07.0240141:2	0030002000000 Земли населенных пунктов	Для ведения личного подсобного хозяйства	13	02.0.20	2 300	342,90	788 670,00
18812	Республика Северная Осетия-Алания, р-н Алагирский, с. Дзуарикау, ул Степная, 11/2	Алагирский	15:07:0240141:20	0030002000000 Земли населенных пунктов	Для ведения личного подсобного хозяйства	13	02.0.20	1 500	342,90	514 350,00
18813	Республика Северная Осетия-Алания, р-н Алагирский, с. Дзуарикау, ул. Полевая, 32/1	Алагирский	15:07:0240141:21	0030002000000 Земли населенных пунктов	Для ведения личного подсобного хозяйства	13	02.0.20	2 000	342,90	685 800,00
18814	Респ. Северная Осетия - Алания, р-н Алагирский, с. Дзуарикау, ул. Полевая, 14 / Б	Алагирский	15.07.0240141.22	0030002000000 Земли населенных пунктов	Для ведения личного подсобного хозяйства	13	02.0.20	1 500	342,90	514 350,00
18815	Респ. Северная Осетия - Алания, р-н Алагирский, с. Дзуарикау, ул. Полевая, дом 91	Алагирский	15.07.0240141:3	0030002000000 Земли населенных пунктов	Под жилую застройку	13	02.0.10	2 000	342,90	685 800,00
18816	Респ. Северная Осетия - Алания, р-н Алагирский, с. Дзуарикау, ул. Полевая, дом 90	Алагирский	15:07:0240141:4	0030002000000 Земли населенных пунктов	Под жилую застройку	13	02.0.10	1 900	342,90	651 510,00
18817	Респ. Северная Осетия - Алания, р-н Алагирский, с. Дзуарикау, ул. Кирова, дом 2 А.	Алагирский	15:07:0240141:5	0030002000000 Земли населенных пунктов	Для ведения личного подсобного хозяйства и строительства жилого дома	13	02.0.20	2 101	342,90	720 432,90
18818	Республика Северная Осетия-Алания, р-н Алагирский, с. Дзуарикау, ул. Полевая, 30/1	Алагирский	15.07.0240141:6	0030002000000 Земли населенных пунктов	Для ведения личного подсобного хозяйства	13	02.0.20	2 000	342,90	685 800,00
18819	Респ. Северная Осетия - Алания, р-н Алагирский, с. Дзуарикау, ул. Кирова, дом 2	Алагирский	15.07.0240141:7	0030002000000 Земли населенных пунктов	Для ведения личного подсобного хозяйства	13	02.0.20	1 695	342,90	581 215,50
18820	Республика Северная Осетия-Алания, р-н Алагирский, с. Дзуарикау, ул Степная, 23	Алагирский	15:07:0240141:8	0030002000000 Земли населенных пунктов	Для ведения личного подсобного хозяйства	13	02.0.20	1 499	342,90	514 007,10
18821	Респ. Северная Осетия - Алания, р-н Алагирский, с. Дзуарикау, ул. Полевая, дом 6/н	Алагирский	15:07:0240141:9	0030002000000 Земли населенных пунктов	Под жилую застройку	13	02.0.10	2 000	342,90	685 800,00
18822	Респ. Северная Осетия - Алания, р-н Алагирский, с. Дзуарикау, ул. Бр. Газдановых, 22	Алагирский	15.07.0240142:1	0030002000000 Земли населенных пунктов	Для ведения личного подсобного хозяйства	13	02.0.20	3 738	342,90	1 281 760,20
18823	Республика Северная Осетия - Алания, Алагирский район, с Дзуарикау, ул Братьев Газдановых, 26/1	Алагирский	15:07:0240142:119	0030002000000 Земли населенных пунктов	Для ведения личного подсобного хозяйства	13	02.0.20	2 820	342,90	966 978,00
18824	Республика Северная Осетия - Алания, Алагирский район, с Дзуарикау, ул Братьев Газдановых, 26	Алагирский	15:07:0240142:120	0030002000000 Земли населенных пунктов	Для ведения личного подсобного хозяйства	13	02.0.20	1 880	342,90	644 652,00
18825	Российская Федерация, Республика Северная Осетия-Алания, Алагирский муниципальный район, Дзуарикауское сельское поселение, с Дзуарикау, ул. Братьев Газдановых, уч. 24	Алагирский	15:07:0240142:123	0030002000000 Земли населенных пунктов	Для ведения личного подсобного хозяйства	13	02.0.20	4 000	342,90	1 371 600,00
18826	Республика Северная Осетия-Алания, Алагирский р-н, с Дзуарикау, ул Кирова	Алагирский	15:07:0240142:124	0030002000000 Земли населенных пунктов	Для ведения личного подсобного хозяйства	13	02.0.20	1 772	342,90	607 618,80

№ п/п	Местоположение ЗУ	Район	Кадастровый номер ЗУ	Категория земель	Разрешенное использование по документу	Код вида разрешенного использования (в соответствии с классификатором видов разрешенного использования земельных участков)	Вид использования объектов недвижимости	Площадь	УПКС	КС
18827	Республика Северная Осетия-Алания, Алагирский р-н, с Дзуарикау, ул Кирова	Алагирский	15:07:0240142:125	003002000000 Земли населенных пунктов	Для ведения личного подсобного хозяйства	13	02:0020	1 499	342,90	514 007,10
18828	Респ. Северная Осетия - Алания, р-н Алагирский, с. Дзуарикау, ул. Кирова, дом 13 А	Алагирский	15:07:0240142:4	003002000000 Земли населенных пунктов	Для ведения личного подсобного хозяйства и строительства жилого дома	13	02:0020	2 240	342,90	768 096,00
18829	Северная Осетия - Алания респ, р-н Алагирский, с. Дзуарикау, ул. Кирова, 13 "б"	Алагирский	15:07:0240142:7	003002000000 Земли населенных пунктов	Для ведения личного подсобного хозяйства	13	02:0020	2 954	342,90	1 012 926,60
18830	Респ. Северная Осетия - Алания, р-н Алагирский, с. Дзуарикау, ул. Полевая, уч-к №2-б	Алагирский	15:07:0240143:1	003002000000 Земли населенных пунктов	Для строительства индивидуального жилого дома и ведения личного подсобного хозяйства	13	02:0020	1 920	342,90	658 368,00
18831	Респ. Северная Осетия - Алания, р-н Алагирский, с. Дзуарикау, ул. Кирова, 3	Алагирский	15:07:0240143:10	003002000000 Земли населенных пунктов	Под жилую застройку	13	02:0010	3 500	342,90	1 200 150,00
18832	Респ. Северная Осетия - Алания, р-н Алагирский, с. Дзуарикау, ул. Кирова, 7	Алагирский	15:07:0240143:12	003002000000 Земли населенных пунктов	Для ведения личного подсобного хозяйства	13	02:0020	3 000	342,90	1 028 700,00
18833	Респ. Северная Осетия - Алания, р-н Алагирский, с. Дзуарикау, ул. Кирова, 9	Алагирский	15:07:0240143:13	003002000000 Земли населенных пунктов	Под жилую застройку	13	02:0010	3 000	342,90	1 028 700,00
18834	Респ. Северная Осетия - Алания, р-н Алагирский, с. Дзуарикау, ул. Кирова, 11	Алагирский	15:07:0240143:14	003002000000 Земли населенных пунктов	Для ведения личного подсобного хозяйства	13	02:0020	4 600	342,90	1 577 340,00
18835	Респ. Северная Осетия - Алания, р-н Алагирский, с. Дзуарикау, ул. Полевая, дом 1 г	Алагирский	15:07:0240143:15	003002000000 Земли населенных пунктов	Для ведения личного подсобного хозяйства и строительства жилого дома	13	02:0020	1 200	342,90	411 480,00
18836	Республика Северная Осетия - Алания, Алагирский район, с Дзуарикау, ул Кирова	Алагирский	15:07:0240143:154	003002000000 Земли населенных пунктов	Для ведения личного подсобного хозяйства	13	02:0020	1 500	342,90	514 350,00
18837	Республика Северная Осетия - Алания, Алагирский район, с Дзуарикау, ул Кирова	Алагирский	15:07:0240143:155	003002000000 Земли населенных пунктов	Для ведения личного подсобного хозяйства	13	02:0020	1 216	342,90	416 966,40
18838	Респ. Северная Осетия - Алания, р-н Алагирский, с. Дзуарикау, ул. Полевая, дом 1 В	Алагирский	15:07:0240143:16	003002000000 Земли населенных пунктов	Для ведения личного подсобного хозяйства и строительства жилого дома	13	02:0020	1 200	342,90	411 480,00
18839	Российская Федерация, Республика Северная Осетия-Алания, Алагирский муниципальный район, Дзуарикауское сельское поселение, с Дзуарикау, ул. Полевая, 2/4	Алагирский	15:07:0240143:160	003002000000 Земли населенных пунктов	Для ведения личного подсобного хозяйства	13	02:0020	950	342,90	325 755,00
18840	Российская Федерация, Республика Северная Осетия-Алания, Алагирский муниципальный район, Дзуарикауское сельское поселение, с Дзуарикау, ул. Полевая, 2/4	Алагирский	15:07:0240143:161	003002000000 Земли населенных пунктов	Для ведения личного подсобного хозяйства	13	02:0020	950	342,90	325 755,00
18841	Респ. Северная Осетия - Алания, р-н Алагирский, с. Дзуарикау, ул. Кирова, дом 19	Алагирский	15:07:0240143:17	003002000000 Земли населенных пунктов	Для ведения личного подсобного хозяйства	13	02:0020	3 000	342,90	1 028 700,00
18842	Респ. Северная Осетия - Алания, р-н Алагирский, с. Дзуарикау, ул. Кирова, дом 14 А	Алагирский	15:07:0240143:18	003002000000 Земли населенных пунктов	Для ведения личного подсобного хозяйства	13	02:0020	3 000	342,90	1 028 700,00
18843	Республика Северная Осетия-Алания, р-н Алагирский, с Дзуарикау, ул Полевая, д 2з	Алагирский	15:07:0240143:19	003002000000 Земли населенных пунктов	Для ведения личного подсобного хозяйства	13	02:0020	1 500	342,90	514 350,00
18844	Респ. Северная Осетия - Алания, р-н Алагирский, с. Дзуарикау, ул. Полевая, 8/1	Алагирский	15:07:0240143:2	003002000000 Земли населенных пунктов	Под жилую застройку	13	02:0010	1 900	342,90	651 510,00
18845	Республика Северная Осетия-Алания, р-н Алагирский, с Дзуарикау, ул Полевая, д 2е	Алагирский	15:07:0240143:20	003002000000 Земли населенных пунктов	Для ведения личного подсобного хозяйства	13	02:0020	3 097	342,90	1 061 961,30
18846	Респ. Северная Осетия - Алания, р-н Алагирский, с. Дзуарикау, ул. Полевая, дом № 2/б	Алагирский	15:07:0240143:21	003002000000 Земли населенных пунктов	Для ведения личного подсобного хозяйства	13	02:0020	1 500	342,90	514 350,00
18847	Респ. Северная Осетия - Алания, р-н Алагирский, с. Дзуарикау, ул. Степная, дом 1/2	Алагирский	15:07:0240143:22	003002000000 Земли населенных пунктов	Для ведения личного подсобного хозяйства	13	02:0020	1 590	342,90	545 211,00
18848	Респ. Северная Осетия - Алания, р-н Алагирский, с. Дзуарикау, ул. Степная, дом 1/1	Алагирский	15:07:0240143:23	003002000000 Земли населенных пунктов	Для ведения личного подсобного хозяйства	13	02:0020	1 588	342,90	544 525,20
18849	Респ. Северная Осетия - Алания, р-н Алагирский, с. Дзуарикау, ул. Полевая, дом 2 д	Алагирский	15:07:0240143:3	003002000000 Земли населенных пунктов	Для ведения личного подсобного хозяйства и строительства индивидуального жилого дома	13	02:0020	2 500	342,90	857 250,00
18850	Северная Осетия - Алания респ, р-н Алагирский, с Дзуарикау, ул Полевая, 2/9	Алагирский	15:07:0240143:30	003002000000 Земли населенных пунктов	Для ведения личного подсобного хозяйства	13	02:0020	3 200	342,90	1 097 280,00
18851	Республика Северная Осетия-Алания, р-н Алагирский, с. Дзуарикау, ул. Полевая, № 2/б	Алагирский	15:07:0240143:33	003002000000 Земли населенных пунктов	Для ведения личного подсобного хозяйства	13	02:0020	2 400	342,90	822 960,00
18852	Республика Северная Осетия-Алания, р-н Алагирский, с Дзуарикау, ул Полевая, 2/10	Алагирский	15:07:0240143:34	003002000000 Земли населенных пунктов	Для ведения личного подсобного хозяйства	13	02:0020	3 587	342,90	1 229 982,30
18853	Республика Северная Осетия-Алания, р-н Алагирский, с. Дзуарикау, ул. Полевая, № 2/5	Алагирский	15:07:0240143:36	003002000000 Земли населенных пунктов	Для ведения личного подсобного хозяйства	13	02:0020	1 649	342,90	565 442,10
18854	Республика Северная Осетия-Алания, р-н Алагирский, с. Дзуарикау, ул. Полевая, 2/13	Алагирский	15:07:0240143:37	003002000000 Земли населенных пунктов	Для ведения личного подсобного хозяйства	13	02:0020	1 014	342,90	347 700,60
18855	Республика Северная Осетия-Алания, р-н Алагирский, с. Дзуарикау, ул. Полевая, 2/7	Алагирский	15:07:0240143:38	003002000000 Земли населенных пунктов	Для ведения личного подсобного хозяйства	13	02:0020	1 367	342,90	468 744,30
18856	Северная Осетия - Алания респ, р-н Алагирский, с Дзуарикау, ул Полевая, дом 1/1	Алагирский	15:07:0240143:4	003002000000 Земли населенных пунктов	Для ведения личного подсобного хозяйства	13	02:0020	2 500	342,90	857 250,00
18857	Республика Северная Осетия-Алания, р-н Алагирский, с Дзуарикау, ул Кирова, №6	Алагирский	15:07:0240143:40	003002000000 Земли населенных пунктов	Для ведения личного подсобного хозяйства	13	02:0020	2 412	342,90	827 074,80
18858	Республика Северная Осетия-Алания, р-н Алагирский, с Дзуарикау, ул Кирова, №6	Алагирский	15:07:0240143:41	003002000000 Земли населенных пунктов	Для ведения личного подсобного хозяйства	13	02:0020	1 198	342,90	410 794,20
18859	Респ. Северная Осетия - Алания, р-н Алагирский, с. Дзуарикау, ул. Полевая, 4 а	Алагирский	15:07:0240143:5	003002000000 Земли населенных пунктов	Для строительства индивидуального жилого дома и ведения личного подсобного хозяйства	13	02:0010	2 700	342,90	925 830,00
18860	Респ. Северная Осетия - Алания, р-н Алагирский, с. Дзуарикау, ул. Полевая, дом 6/н	Алагирский	15:07:0240143:6	003002000000 Земли населенных пунктов	Под жилую застройку	13	02:0010	2 000	342,90	685 800,00
18861	Респ. Северная Осетия - Алания, р-н Алагирский, с. Дзуарикау, ул. Полевая, дом 6/н	Алагирский	15:07:0240143:7	003002000000 Земли населенных пунктов	Под жилую застройку	13	02:0010	2 000	342,90	685 800,00
18862	Респ. Северная Осетия - Алания, р-н Алагирский, с. Дзуарикау, ул. Полевая, 1	Алагирский	15:07:0240143:8	003002000000 Земли населенных пунктов	Для ведения личного подсобного хозяйства	13	02:0020	880	342,90	301 752,00
18863	Респ. Северная Осетия - Алания, р-н Алагирский, с. Дзуарикау, ул. Кирова, 1	Алагирский	15:07:0240143:9	003002000000 Земли населенных пунктов	Разрешенное использование для жилищного строительства	13	02:0010	2 500	342,90	857 250,00
18864	Российская Федерация, Республика Северная Осетия-Алания, Алагирский район, с. Дзуарикау, ул. Набережная, 4	Алагирский	15:07:0240144:1	003002000000 Земли населенных пунктов	Для эксплуатации индивидуального жилого дома	13	02:0010	2 500	342,90	857 250,00
18865	Респ. Северная Осетия - Алания, р-н Алагирский, с. Дзуарикау, ул. Набережная, № 2 "Б"	Алагирский	15:07:0240144:10	003002000000 Земли населенных пунктов	Для ведения личного подсобного хозяйства	13	02:0020	3 698	342,90	1 268 044,20
18866	Респ. Северная Осетия - Алания, р-н Алагирский, с. Дзуарикау, ул. Набережная,20	Алагирский	15:07:0240144:11	003002000000 Земли населенных пунктов	Для ведения личного подсобного хозяйства	13	02:0020	2 500	342,90	857 250,00
18867	Респ. Северная Осетия - Алания, р-н Алагирский, с. Дзуарикау, ул. Набережная	Алагирский	15:07:0240144:12	003002000000 Земли населенных пунктов	Под жилую застройку	13	02:0010	1 500	342,90	514 350,00

№ п/п	Местоположение ЗУ	Район	Кадастровый номер ЗУ	Категория земель	Разрешенное использование по документу	Код вида разрешенного использования (в соответствии с классификатором видов разрешенного использования земельных участков)	Вид использования объектов недвижимости	Площадь	УПКС	КС
18868	Респ. Северная Осетия - Алания, р-н Алагирский, с. Дзуарикау, ул. Бр. Газдановых, 2	Алагирский	15:07:0240144:13	003002000000 Земли населенных пунктов	Для ведения личного подсобного хозяйства	13	02:0020	3 000	342,90	1 028 700,00
18869	Респ. Северная Осетия - Алания, р-н Алагирский, с. Дзуарикау, ул. Набережная, 10	Алагирский	15:07:0240144:14	003002000000 Земли населенных пунктов	Для эксплуатации жилого дома.	13	02:0010	4 035	342,90	1 383 601,50
18870	Респ. Северная Осетия - Алания, р-н Алагирский, с. Дзуарикау, ул. Набережная	Алагирский	15:07:0240144:15	003002000000 Земли населенных пунктов	Для ведения личного подсобного хозяйства	13	02:0020	1 500	342,90	514 350,00
18871	Северная Осетия - Алания респ, р-н Алагирский, с. Дзуарикау, ул. Набережная, 7	Алагирский	15:07:0240144:16	003002000000 Земли населенных пунктов	Для ведения личного подсобного хозяйства	13	02:0020	2 700	342,90	925 830,00
18872	Респ. Северная Осетия - Алания, р-н Алагирский, с. Дзуарикау, ул. Набережная, дом 4	Алагирский	15:07:0240144:17	003002000000 Земли населенных пунктов	Участок государственной собственности, не зарегистрированный за конкретным лицом.	12	12:0030	2 400	1,49	3 576,00
18873	РСО-Алания, Алагирский район, с. Дзуарикау	Алагирский	15:07:0240144:177	003002000000 Земли населенных пунктов	Ритуальная деятельность	12	12:0010	2 424	1,49	3 611,76
18874	Респ. Северная Осетия - Алания, р-н Алагирский, с. Дзуарикау, ул. Набережная, 11 "Б"	Алагирский	15:07:0240144:179	003002000000 Земли населенных пунктов	Для ведения личного подсобного хозяйства	13	02:0020	642	342,90	220 141,80
18875	Респ. Северная Осетия - Алания, р-н Алагирский, с. Дзуарикау, ул. Набережная, дом 3 "г"	Алагирский	15:07:0240144:18	003002000000 Земли населенных пунктов	Для ведения личного подсобного хозяйства (приусадебные участки)	13	02:0020	972	342,90	333 298,80
18876	Республика Северная Осетия-Алания, Алагирский р-н, с. Дзуарикау, ул. Набережная, уч. №19	Алагирский	15:07:0240144:180	003002000000 Земли населенных пунктов	Для индивидуального жилищного строительства	13	02:0010	1 400	342,90	480 060,00
18877	Российская Федерация, Республика Северная Осетия-Алания, Алагирский р-н, с. Дзуарикау, ул. Набережная, уч. №27/2	Алагирский	15:07:0240144:181	003002000000 Земли населенных пунктов	Отдых (рекреация)	5	05:0000	2 000	278,52	557 040,00
18878	Российская Федерация, Республика Северная Осетия-Алания, Алагирский муниципальный район, Дзуарикауское сельское поселение, с. Дзуарикау, ул. Набережная, 4 "в"	Алагирский	15:07:0240144:183	003002000000 Земли населенных пунктов	Для индивидуального жилищного строительства	13	02:0010	934	342,90	320 268,60
18879	Российская Федерация, Республика Северная Осетия-Алания, Алагирский муниципальный район, Дзуарикауское сельское поселение, с. Дзуарикау, ул. Набережная	Алагирский	15:07:0240144:184	003002000000 Земли населенных пунктов	Для ведения личного подсобного хозяйства	13	02:0020	610	342,90	209 169,00
18880	Российская Федерация, Республика Северная Осетия-Алания, Алагирский муниципальный район, Дзуарикауское сельское поселение, с Дзуарикау, ул. Набережная	Алагирский	15:07:0240144:185	003002000000 Земли населенных пунктов	Для ведения личного подсобного хозяйства	13	02:0020	1 090	342,90	373 761,00
18881	Респ. Северная Осетия - Алания, р-н Алагирский, с. Дзуарикау, ул. Набережная, дом 2 "в"	Алагирский	15:07:0240144:19	003002000000 Земли населенных пунктов	Для содержания и эксплуатации индивидуального жилого дома и ведение личного подсобного хозяйства	13	02:0010	934	342,90	320 268,60
18882	Респ. Северная Осетия - Алания, р-н Алагирский, с. Дзуарикау, ул. Набережная	Алагирский	15:07:0240144:2	003002000000 Земли населенных пунктов	Под жилую застройку	13	02:0010	1 470	342,90	504 063,00
18883	Российская Федерация, Республика Северная Осетия-Алания, Алагирский район, с. Дзуарикау, ул. Набережная, 2 "д"	Алагирский	15:07:0240144:21	003002000000 Земли населенных пунктов	Для ведения личного подсобного хозяйства	13	02:0020	2 342	342,90	803 071,80
18884	Российская Федерация, Республика Северная Осетия-Алания, Алагирский район, с. Дзуарикау, ул. Набережная, 2	Алагирский	15:07:0240144:20	003002000000 Земли населенных пунктов	Для ведения личного подсобного хозяйства	13	02:0020	4 298	342,90	1 473 784,20
18885	Респ. Северная Осетия - Алания, р-н Алагирский, с. Дзуарикау, ул. Набережная, дом 6	Алагирский	15:07:0240144:24	003002000000 Земли населенных пунктов	Для ведения личного подсобного хозяйства	13	02:0020	3 932	342,90	1 348 282,80
18886	Респ. Северная Осетия - Алания, р-н Алагирский, с. Дзуарикау, ул. Набережная, дом 6 "а"	Алагирский	15:07:0240144:25	003002000000 Земли населенных пунктов	Для ведения личного подсобного хозяйства	13	02:0020	5 000	342,90	1 714 500,00
18887	Республика Северная Осетия - Алания, р-н Алагирский, с. Дзуарикау, ул. Набережная, 11 "б"	Алагирский	15:07:0240144:26	003002000000 Земли населенных пунктов	Для ведения личного подсобного хозяйства	13	02:0020	778	342,90	266 776,20
18888	Республика Северная Осетия-Алания, р-н Алагирский, с Дзуарикау, ул Набережная, уч 13	Алагирский	15:07:0240144:27	003002000000 Земли населенных пунктов	Для ведения личного подсобного хозяйства	13	02:0020	2 876	342,90	986 180,40
18889	Республика Северная Осетия-Алания р-н Алагирский, с Дзуарикау, ул Набережная, д 13г	Алагирский	15:07:0240144:28	003002000000 Земли населенных пунктов	Для ведения личного подсобного хозяйства	13	02:0020	1 603	342,90	549 668,70
18890	Респ. Северная Осетия - Алания, р-н Алагирский, с. Дзуарикау, ул. Набережная	Алагирский	15:07:0240144:3	003002000000 Земли населенных пунктов	Под жилую застройку	13	02:0010	1 500	342,90	514 350,00
18891	Респ. Северная Осетия - Алания, р-н Алагирский, с. Дзуарикау, ул. Набережная	Алагирский	15:07:0240144:4	003002000000 Земли населенных пунктов	Для ведения личного подсобного хозяйства	13	02:0020	5 000	342,90	1 714 500,00
18892	Северная Осетия - Алания респ, р-н Алагирский, с. Дзуарикау, ул. Набережная, 3/3	Алагирский	15:07:0240144:45	003002000000 Земли населенных пунктов	Для ведения личного подсобного хозяйства	13	02:0020	1 500	342,90	514 350,00
18893	Республика Северная Осетия-Алания, р-н Алагирский, с. Дзуарикау, ул. Набережная, № 4/8	Алагирский	15:07:0240144:49	003002000000 Земли населенных пунктов	Для ведения личного подсобного хозяйства	13	02:0020	1 338	342,90	458 800,20
18894	Республика Северная Осетия-Алания, р-н Алагирский, с. Дзуарикау, ул. Набережная, № 4/7	Алагирский	15:07:0240144:50	003002000000 Земли населенных пунктов	Для ведения личного подсобного хозяйства	13	02:0020	1 352	342,90	463 600,80
18895	Республика Северная Осетия-Алания, р-н Алагирский, с. Дзуарикау, ул. Набережная, участок № 7/1	Алагирский	15:07:0240144:51	003002000000 Земли населенных пунктов	Для ведения личного подсобного хозяйства	13	02:0020	3 000	342,90	1 028 700,00
18896	Республика Северная Осетия-Алания, р-н Алагирский, с. Дзуарикау, ул. Набережная, 1 "ж"	Алагирский	15:07:0240144:56	003002000000 Земли населенных пунктов	Для ведения личного подсобного хозяйства	13	02:0020	1 513	342,90	518 807,70
18897	Респ. Северная Осетия - Алания, р-н Алагирский, с. Дзуарикау, ул. Набережная, дом 3	Алагирский	15:07:0240144:6	003002000000 Земли населенных пунктов	Для ведения личного подсобного хозяйства	13	02:0020	4 554	342,90	1 561 566,60
18898	Республика Северная Осетия-Алания, р-н Алагирский, с. Дзуарикау	Алагирский	15:07:0240144:60	003002000000 Земли населенных пунктов	Для производства сельскохозяйственной продукции	1	01:0010	26 179	9,57	250 533,03
18899	Республика Северная Осетия-Алания, р-н Алагирский, с. Дзуарикау, ул. Набережная, 8/1	Алагирский	15:07:0240144:61	003002000000 Земли населенных пунктов	Для ведения личного подсобного хозяйства	13	02:0020	1 366	342,90	468 401,40
18900	Республика Северная Осетия-Алания, р-н Алагирский, с. Дзуарикау, ул. Набережная, 8/1	Алагирский	15:07:0240144:62	003002000000 Земли населенных пунктов	Для ведения личного подсобного хозяйства	13	02:0020	1 374	342,90	471 144,60
18901	Республика Северная Осетия-Алания, р-н Алагирский, с. Дзуарикау, ул. Набережная, 8/1	Алагирский	15:07:0240144:63	003002000000 Земли населенных пунктов	Для ведения личного подсобного хозяйства	13	02:0020	1 360	342,90	466 344,00
18902	Республика Северная Осетия-Алания, р-н Алагирский, с. Дзуарикау, ул. Братьева, 50/1	Алагирский	15:07:0240144:64	003002000000 Земли населенных пунктов	Для ведения личного подсобного хозяйства	13	02:0020	3 104	342,90	1 064 361,60
18903	Респ. Северная Осетия - Алания, р-н Алагирский, с. Дзуарикау, ул. Набережная, 5	Алагирский	15:07:0240144:65	003002000000 Земли населенных пунктов	Для ведения личного подсобного хозяйства	13	02:0020	5 000	342,90	1 714 500,00
18904	Респ. Северная Осетия - Алания, р-н Алагирский, с. Дзуарикау, ул. Набережная	Алагирский	15:07:0240144:8	003002000000 Земли населенных пунктов	Под жилую застройку	13	02:0010	600	342,90	205 740,00
18905	Респ. Северная Осетия - Алания, р-н Алагирский, с. Дзуарикау, ул. Набережная, №8	Алагирский	15:07:0240144:9	003002000000 Земли населенных пунктов	Для эксплуатации существующего жилого дома.	13	02:0010	2 200	342,90	754 380,00
18906	Республика Северная Осетия-Алания, Алагирский район, с.Дзуарикау, по автодороге Алагир-Владикавказ с левой стороны	Алагирский	15:07:0240201:138	003002000000 Земли населенных пунктов	Для эксплуатации строений асфальто-бетонного завода	6	06:0060	23 553	539,24	12 700 719,72
18907	Республика Северная Осетия-Алания, Алагирский район, с.Дзуарикау, по автодороге Алагир-Владикавказ с левой стороны	Алагирский	15:07:0240201:139	003002000000 Земли населенных пунктов	Для эксплуатации строений асфальто-бетонного завода	6	06:0060	32 905	539,24	17 743 692,20
18908	Республика Северная Осетия-Алания, р-н Алагирский, с. Дзуарикау, с левой стороны п/д "Алагир-Владикавказ", в районе асфальто-бетонного завода	Алагирский	15:07:0240201:140	003002000000 Земли населенных пунктов	Для ведения личного подсобного хозяйства	13	02:0020	2 379	342,90	815 759,10

№ п/п	Местоположение ЗУ	Район	Кадастровый номер ЗУ	Категория земель	Разрешенное использование по документу	Код вида разрешенного использования (в соответствии с классификатором видов разрешенного использования земельных участков)	Вид использования объектов недвижимости	Площадь	УПКС	КС
18909	Республика Северная Осетия-Алания, р-н Алагирский, с. Дзуарикау, с левой стороны п/д "Алагир-Владикавказ", в районе асфальто-бетонного завода	Алагирский	15:07:0240201:141	003002000000 Земли населенных пунктов	Для ведения личного подсобного хозяйства	13	02:0020	1 168	342,90	400 507,20
18910	Российская Федерация, Республика Северная Осетия-Алания, Алагирский район, северо-западная окраина с. Дзуарикау, в районе асфальтового завода	Алагирский	15:07:0240201:144	003001000000 Земли сельскохозяйственного назначения	Для эксплуатации существующей фермы	1	01:0070	20 387	142,30	2 901 070,10
18911	Российская Федерация, Республика Северная Осетия-Алания, Алагирский район, северо-западная окраина с. Дзуарикау, в районе асфальтового завода	Алагирский	15:07:0240201:145	003001000000 Земли сельскохозяйственного назначения	Для эксплуатации существующей фермы	1	01:0070	44 976	142,30	6 400 084,80
18912	Респ Северная Осетия - Алания, р-н Алагирский, с. Дзуарикау, ул. Почтовая, 26	Алагирский	15:07:0240201:15	003002000000 Земли населенных пунктов	Для ведения личного подсобного хозяйства	13	02:0020	2 955	342,90	1 013 269,50
18913	Республика Северная Осетия-Алания, р-н Алагирский, с. Дзуарикау, ул. Бритаева, 128/3	Алагирский	15:07:0240201:16	003002000000 Земли населенных пунктов	Для ведения личного подсобного хозяйства	13	02:0020	3 366	342,90	1 154 201,40
18914	Республика Северная Осетия-Алания, р-н Алагирский, северо-западная окраина с. Дзуарикау, в районе асфальтового завода	Алагирский	15:07:0240201:18	003001000000 Земли сельскохозяйственного назначения	Для эксплуатации существующей фермы	1	01:0070	3 971	142,30	565 073,30
18915	Республика Северная Осетия-Алания, р-н Алагирский, северо-западная окраина с. Дзуарикау, в районе асфальтового завода	Алагирский	15:07:0240201:19	003001000000 Земли сельскохозяйственного назначения	Для эксплуатации существующей фермы	1	01:0070	1 751	142,30	249 167,30
18916	Респ Северная Осетия - Алания, р-н Алагирский, с. Дзуарикау, с левой стороны автодороги Алагир-Владикавказ, в районе асфальто-бетонного заводо.	Алагирский	15:07:0240201:2	003002000000 Земли населенных пунктов	Под жилую застройку	13	02:0010	175 000	342,90	60 007 500,00
18917	Республика Северная Осетия-Алания, р-н Алагирский, с. Дзуарикау, с левой стороны п/д "Алагир-Владикавказ", в районе асфальтно-бетонного завода	Алагирский	15:07:0240201:22	003002000000 Земли населенных пунктов	Для ведения личного подсобного хозяйства	13	02:0020	520	342,90	178 308,00
18918	Республика Северная Осетия-Алания, р-н Алагирский, с. Дзуарикау, с левой стороны а/д "Алагир-Владикавказ", в районе асфальтно-бетонного завода	Алагирский	15:07:0240201:23	003002000000 Земли населенных пунктов	Для ведения личного подсобного хозяйства	13	02:0020	794	342,90	272 262,60
18919	Республика Северная Осетия-Алания, р-н Алагирский, с. Дзуарикау, с левой стороны а/д "Алагир-Владикавказ", в районе асфальтно-бетонного завода	Алагирский	15:07:0240201:24	003002000000 Земли населенных пунктов	Для ведения личного подсобного хозяйства	13	02:0020	2 238	342,90	767 410,20
18920	Республика Северная Осетия-Алания, р-н Алагирский, северо-западная окраина с. Дзуарикау, в районе асфальтового завода	Алагирский	15:07:0240201:26	003001000000 Земли сельскохозяйственного назначения	Для эксплуатации существующей фермы	1	01:0070	783	142,30	111 420,90
18921	Респ Северная Осетия - Алания, р-н Алагирский, с. Дзуарикау, трасса "Алагир-Владикавказ" на территории асфальтно-бетонного завода	Алагирский	15:07:0240201:4	003003000000 Земли промышленности, энергетики, транспорта, связи, радиовещания, телевидения, информатики, земли для обеспечения космической деятельности, земли обороны, безопасности и земли иного специального назначения	Для эксплуатации камерезного цеха	6	06:0060	3 000	539,24	1 617 720,00
18922	Республика Северная Осетия-Алания, р-н Алагирский, с.Дзуарикау, 300 м с левой стороны от а/д "Алагир-Владикавказ"	Алагирский	15:07:0240201:7	003002000000 Земли населенных пунктов	Для сельскохозяйственного использования	1	01:0081	86 155	6,09	524 683,95
18923	Республика Северная Осетия-Алания, р-н Алагирский, с. Дзуарикау, ул. Братьев Газдановых, 147/А	Алагирский	15:07:0240201:8	003002000000 Земли населенных пунктов	Для ведения личного подсобного хозяйства	13	02:0020	2 590	342,90	888 111,00
18924	Республика Северная Осетия-Алания, р-н Алагирский, с. Дзуарикау, справа от а/д "Владикавказ-Алагир", в районе МФ	Алагирский	15:07:0240201:9	003002000000 Земли населенных пунктов	Для ведения личного подсобного хозяйства	13	02:0020	6 184	342,90	2 120 493,60
18925	Респ. Северная Осетия - Алания, р-н Алагирский, с. Дзуарикау, по автодороге Владикавказ - Алагир, 15 км., напротив асфальта-бетонного завода.	Алагирский	15:07:0240202:13	003002000000 Земли населенных пунктов	Для эксплуатации здания автозаправочной станции	4	04:0095	2 527	2 416,98	6 107 708,46
18926	Респ. Северная Осетия - Алания, р-н Алагирский, в границах совхоза "Дзуарикау".	Алагирский	15:07:0240202:14	003002000000 Земли населенных пунктов	Здание бывшей сыноферма	1	01:0070	12 500	142,30	1 778 750,00
18927	Респ Северная Осетия - Алания, р-н Алагирский, с. Дзуарикау, ул. Бритаева, дом 80	Алагирский	15:07:0240202:15	003002000000 Земли населенных пунктов	Для ведения личного подсобного хозяйства	13	02:0020	5 370	342,90	1 841 973,00
18928	Респ Северная Осетия - Алания, р-н Алагирский, с. Дзуарикау, ул. Бритаева, участок 130	Алагирский	15:07:0240202:16	003002000000 Земли населенных пунктов	Для ведения личного подсобного хозяйства	13	02:0020	3 000	342,90	1 028 700,00
18929	Северная Осетия - Алания респ. р-н Алагирский, с.Дзуарикау, у.Бритаева, № 130/2	Алагирский	15:07:0240202:17	003002000000 Земли населенных пунктов	Для ведения личного подсобного хозяйства	13	02:0020	30 000	342,90	10 287 000,00
18930	Северная Осетия - Алания респ. р-н Алагирский, с. Дзуарикау, ул. Бритаева, участок 140/1	Алагирский	15:07:0240202:18	003002000000 Земли населенных пунктов	Для эксплуатации существующего зерноскладского	1	01:0150	10 000	142,30	1 423 000,00
18931	Северная Осетия - Алания респ. р-н Алагирский, с. Дзуарикау, ул. Бритаева. №138/1	Алагирский	15:07:0240202:19	003002000000 Земли населенных пунктов	Для ведения личного подсобного хозяйства	13	02:0020	2 140	342,90	733 806,00
18932	Респ Северная Осетия - Алания, р-н Алагирский, с. Дзуарикау, ул. Бритаева. дом 136	Алагирский	15:07:0240202:2	003002000000 Земли населенных пунктов	Для ведения личного подсобного хозяйства и строительства жилого дома	13	02:0020	2 010	342,90	689 229,00
18933	Республика Северная Осетия — Алания, Алагирский район, с. Дзуарикау, ул. Бритаева,105	Алагирский	15:07:0240202:209	003002000000 Земли населенных пунктов	Для ведения личного подсобного хозяйства	13	02:0020	6 800	342,90	2 331 720,00
18934	Республика Северная Осетия-Алания, р-н Алагирский, с. Дзуарикау, ул. Бритаева. 126	Алагирский	15:07:0240202:210	003002000000 Земли населенных пунктов	Для ведения личного подсобного хозяйства	13	02:0020	3 100	342,90	1 062 990,00
18935	Республика Северная Осетия-Алания, Алагирский р-н, с Дзуарикау, участок № 140 "б"	Алагирский	15:07:0240202:211	003002000000 Земли населенных пунктов	Ведение личного подсобного хозяйства на полевых участках	1	01:0160	10 000	9,57	95 700,00
18936	Республика Северная Осетия - Алания, Алагирский район, с Дзуарикау, участок № 140 "в"	Алагирский	15:07:0240202:212	003002000000 Земли населенных пунктов	Ведение личного подсобного хозяйства на полевых участках	1	01:0160	10 000	9,57	95 700,00
18937	Российская Федерация, Республика Северная Осетия-Алания, Алагирский муниципальный район, Дзуарикауское сельское поселение, с Дзуарикау, ул. Бритаева, уч. №1 42/2	Алагирский	15:07:0240202:214	003002000000 Земли населенных пунктов	Для ведения личного подсобного хозяйства	13	02:0020	3 000	342,90	1 028 700,00
18938	Российская Федерация, Республика Северная Осетия-Алания, Алагирский муниципальный район, Дзуарикауское сельское поселение, с Дзуарикау, ул. Бритаева, уч. №1 42/3	Алагирский	15:07:0240202:215	003002000000 Земли населенных пунктов	Для ведения личного подсобного хозяйства	13	02:0020	3 000	342,90	1 028 700,00
18939	Российская Федерация, Республика Северная Осетия-Алания, Алагирский муниципальный район, Дзуарикауское сельское поселение, с Дзуарикау, ул. Бритаева, уч. №1 42/4	Алагирский	15:07:0240202:216	003002000000 Земли населенных пунктов	Для ведения личного подсобного хозяйства	13	02:0020	3 000	342,90	1 028 700,00
18940	Российская Федерация, Республика Северная Осетия-Алания, Алагирский муниципальный район, Дзуарикауское сельское поселение, с Дзуарикау, ул. Бритаева, уч. №1 42/5	Алагирский	15:07:0240202:217	003002000000 Земли населенных пунктов	Для ведения личного подсобного хозяйства	13	02:0020	3 000	342,90	1 028 700,00
18941	Российская Федерация, Республика Северная Осетия-Алания, Алагирский муниципальный район, Дзуарикауское сельское поселение, с Дзуарикау, ул. Бритаева, уч. №1 42/6	Алагирский	15:07:0240202:218	003002000000 Земли населенных пунктов	Для ведения личного подсобного хозяйства	13	02:0020	3 000	342,90	1 028 700,00
18942	Российская Федерация, Республика Северная Осетия-Алания, Алагирский муниципальный район, Дзуарикауское сельское поселение, с Дзуарикау, ул. Бритаева, уч. №1 42/7	Алагирский	15:07:0240202:219	003002000000 Земли населенных пунктов	Для ведения личного подсобного хозяйства	13	02:0020	3 000	342,90	1 028 700,00
18943	Российская Федерация, Республика Северная Осетия-Алания, Алагирский муниципальный район, Дзуарикауское сельское поселение, с Дзуарикау, ул. Бритаева, уч. №1 42/8	Алагирский	15:07:0240202:220	003002000000 Земли населенных пунктов	Для ведения личного подсобного хозяйства	13	02:0020	3 000	342,90	1 028 700,00
18944	Российская Федерация, Республика Северная Осетия-Алания, Алагирский муниципальный район, Дзуарикауское сельское поселение, с Дзуарикау, ул. Бритаева, уч. №1 42/9	Алагирский	15:07:0240202:221	003002000000 Земли населенных пунктов	Для ведения личного подсобного хозяйства	13	02:0020	3 000	342,90	1 028 700,00
18945	Российская Федерация, Республика Северная Осетия-Алания, Алагирский муниципальный район, Дзуарикауское сельское поселение, с Дзуарикау, ул. Бритаева, участок №142/1	Алагирский	15:07:0240202:222	003002000000 Земли населенных пунктов	Для ведения личного подсобного хозяйства	13	02:0020	3 000	342,90	1 028 700,00
18946	Российская Федерация, Республика Северная Осетия-Алания, Алагирский район, с. Дзуарикау, ул. Бритаева, 116	Алагирский	15:07:0240202:223	003002000000 Земли населенных пунктов	Для ведения личного подсобного хозяйства	13	02:0020	3 000	342,90	1 028 700,00

№ п/п	Местоположение ЗУ	Район	Кадастровый номер ЗУ	Категория земель	Разрешенное использование по документу	Код вида разрешенного использования (в соответствии с классификатором видов разрешенного использования земельных участков)	Вид использования объектов недвижимости	Площадь	УПКС	КС
18947	Российская Федерация, Республика Северная Осетия-Алания, Алагирский район. с. Дзуарикау. ул. Бритаева. 128	Алагирский	15:07:0240202:224	003002000000 Земли населенных пунктов	Для ведения личного подсобного хозяйства	13	02:0020	3 000	342,90	1 028 700.00
18948	Российская Федерация. Республика Северная Осетия-Алания. Алагирский район. с. Дзуарикау	Алагирский	15:07:0240202:225	003002000000 Земли населенных пунктов	Земсметеса	6	06:070	3	539,24	1 617.72
18949	Российская Федерация. Республика Северная Осетия - Алания, Алагирский район. с. Дзуарикау. ул. Бритаева. 130 А	Алагирский	15:07:0240202:226	003002000000 Земли населенных пунктов	для содержания и эксплуатации индивидуального жилого дома	13	02:0010	1 092	342.90	374 446.80
18950	Российская Федерация, Республика Северная Осетия - Алания. Алагирский район, с Дзуарикау, ул Бритаева, 130 Б	Алагирский	15:07:0240202:227	003002000000 Земли населенных пунктов	для содержания и эксплуатации индивидуального жилого дома	13	02:0010	1 092	342.90	374 446.80
18951	Респ. Северная Осетия - Алания, р-н Алагирский, с. Дзуарикау, ул. Бритаева, дом б/н	Алагирский	15:07:0240202:3	003002000000 Земли населенных пунктов	Для строительства жилого дома.	13	02:0010	2 000	342,90	685 800,00
18952	Респ. Северная Осетия - Алания, р-н Алагирский, с. Дзуарикау, ул. Бритаева, дом б/н	Алагирский	15:07:0240202:4	003002000000 Земли населенных пунктов	Для строительства жилого дома.	13	02:0010	2 000	342,90	685 800,00
18953	Респ. Северная Осетия - Алания, р-н Алагирский, с. Дзуарикау, ул. Бритаева, дом б/н	Алагирский	15.07.0240202:5	003002000000 Земли населенных пунктов	Под жилую застройку	13	02:0010	2 000	342.90	685 800.00
18954	Респ. Северная Осетия - Алания, р-н Алагирский, с. Дзуарикау, ул. Бритаева, дом б/н	Алагирский	15.07.0240202:6	003002000000 Земли населенных пунктов	Под жилую застройку	13	02:0010	2 000	342.90	685 800.00
18955	Северная Осетия - Алания респ, р-н Алагирский. с Дзуарикау. ул Бритаева, участок 140/2	Алагирский	15:07:0240202:63	003002000000 Земли населенных пунктов	Для производства сельскохозяйственной продукции	1	01:081	5 183	6,09	31 564.47
18956	Северная Осетия - Алания респ. р-н Алагирский, с. Дзуарикау. ул. Бритаева, №140/4	Алагирский	15:07:0240202:64	003002000000 Земли населенных пунктов	Для производства и переработки сельхозпродукции	1	01:081	3 735	6,09	22 746.15
18957	Северная Осетия - Алания респ. р-н Алагирский, с. Дзуарикау. ул. Бритаева, 122	Алагирский	15.07:0240202.65	003002000000 Земли населенных пунктов	Для ведения личного подсобного хозяйства	13	02:0020	2 700	342.90	925 830.00
18958	Северная Осетия - Алания респ, р-н Алагирский. с. Дзуарикау, ул. Бритаева. 138/4	Алагирский	15.07:0240202.68	003002000000 Земли населенных пунктов	Для ведения личного подсобного хозяйства	13	02:0020	2 000	342.90	685 800.00
18959	Республика Северная Осетия-Алания, р-н Алагирский, с Дзуарикау, ул Бритаева, 138	Алагирский	15:07:0240202:69	003002000000 Земли населенных пунктов	Для эксплуатации жилого дома	13	02:0010	3 000	342,90	1 028 700.00
18960	Респ. Северная Осетия - Алания, р-н Алагирский, с. Дзуарикау, ул. Бритаева, дом б/н	Алагирский	15:07:0240202:7	003002000000 Земли населенных пунктов	Под жилую застройку	13	02:0010	2 000	342,90	685 800,00
18961	Республика Северная Осетия-Алания, р-н Алагирский, с. Дзуарикау. ул. Бритаева. №140/6	Алагирский	15.07:0240202.75	003002000000 Земли населенных пунктов	Для производства сельскохозяйственной продукции	1	01:081	12 619	6.09	76 849,71
18962	Респ. Северная Осетия - Алания, р-н Алагирский, с. Дзуарикау, ул. Бритаева, дом б/н	Алагирский	15.07.0240202:8	003002000000 Земли населенных пунктов	Под жилую застройку	13	02:0010	2 000	342.90	685 800.00
18963	Республика Северная Осетия-Алания, р-н Алагирский, с. Дзуарикау, ул Бритаева, 158/1	Алагирский	15:07:0240202:84	003002000000 Земли населенных пунктов	Для ведения личного подсобного хозяйства	13	02:0020	2 825	342,90	968 692,50
18964	Республика Северная Осетия-Алания, р-н Алагирский, с. Дзуарикау. ул. Бритаева. 209	Алагирский	15:07:0240202:85	003002000000 Земли населенных пунктов	Для ведения личного подсобного хозяйства	13	02:0020	2 044	342,90	700 887,60
18965	Республика Северная Осетия-Алания, р-н Алагирский, с. Дзуарикау. ул. Бритаева. 211	Алагирский	15.07:0240202.86	003002000000 Земли населенных пунктов	Для ведения личного подсобного хозяйства	13	02:0020	1 991	342.90	682 713.90
18966	Республика Северная Осетия-Алания, р-н Алагирский, с. Дзуарикау, ул Бритаева, 207	Алагирский	15.07:0240202.87	003002000000 Земли населенных пунктов	Для ведения личного подсобного хозяйства	13	02:0020	1 795	342.90	615 505.50
18967	Республика Северная Осетия-Алания, р-н Алагирский, с. Дзуарикау, ул Бритаева, 122	Алагирский	15:07:0240202:89	003002000000 Земли населенных пунктов	Для ведения личного подсобного хозяйства	13	02:0020	757	342,90	259 575,30
18968	Респ. Северная Осетия - Алания, р-н Алагирский, с. Дзуарикау, ул. Бритаева, дом б/н	Алагирский	15:07:0240202:9	003002000000 Земли населенных пунктов	Под жилую застройку	13	02:0010	2 000	342,90	685 800,00
18969	Респ. Северная Осетия - Алания, р-н Алагирский, с. Дзуарикау, ул. Бритаева, 124	Алагирский	15.07:0240202.90	003002000000 Земли населенных пунктов	Для ведения личного подсобного хозяйства	13	02:0020	2 700	342.90	925 830.00
18970	Республика Северная Осетия-Алания, р-н Алагирский, с Дзуарикау, ул Бритаева. д 126/1	Алагирский	15.07:0240202.91	003002000000 Земли населенных пунктов	Для ведения личного подсобного хозяйства	13	02:0020	2 500	342.90	857 250.00
18971	Северная Осетия - Алания респ, р-н Алагирский. с. Дзуарикау, ул. Бритаева. 175	Алагирский	15:07:0240203:1	003002000000 Земли населенных пунктов	Для ведения личного подсобного хозяйства	13	02:0020	2 237	342,90	767 067,30
18972	Респ. Северная Осетия - Алания, р-н Алагирский, с. Дзуарикау, ул. Бритаева, дом 269	Алагирский	15:07:0240203:12	003002000000 Земли населенных пунктов	Под жилую застройку	13	02:0010	4 100	342,90	1 405 890.00
18973	Респ. Северная Осетия - Алания, р-н Алагирский, с. Дзуарикау, ул. Бритаева, дом 271	Алагирский	15.07:0240203.13	003002000000 Земли населенных пунктов	Под жилую застройку	13	02:0010	2 000	342.90	685 800.00
18974	Респ. Северная Осетия - Алания, р-н Алагирский, с. Дзуарикау, ул. Бритаева, дом 273	Алагирский	15.07:0240203.14	003002000000 Земли населенных пунктов	Под жилую застройку	13	02:0010	2 000	342.90	685 800.00
18975	Российская Федерация, Республика Северная Осетия-Алания, Алагирский муниципальный район. Дзуарикауское сельское поселение, с Дзуарикау, ул. Бритаева, участок №189 "б"	Алагирский	15:07:0240203:143	003002000000 Земли населенных пунктов	Для ведения личного подсобного хозяйства	13	02:0020	2 335	342,90	800 671,50
18976	Респ. Северная Осетия - Алания, р-н Алагирский, с. Дзуарикау, ул. Бритаева, дом 277	Алагирский	15:07:0240203:16	003002000000 Земли населенных пунктов	Под жилую застройку	13	02:0010	5 600	342,90	1 920 240.00
18977	Респ. Северная Осетия - Алания, р-н Алагирский, с. Дзуарикау, ул. Бритаева, дом 279	Алагирский	15.07:0240203.17	003002000000 Земли населенных пунктов	Под жилую застройку	13	02:0010	3 400	342.90	1 165 860,00
18978	Респ. Северная Осетия - Алания, р-н Алагирский, с. Дзуарикау, ул. Бритаева, дом 281	Алагирский	15.07:0240203.18	003002000000 Земли населенных пунктов	Под жилую застройку	13	02:0010	4 000	342.90	1 371 600,00
18979	Респ. Северная Осетия - Алания, р-н Алагирский, с. Дзуарикау, ул. Бритаева, дом 283	Алагирский	15:07:0240203:19	003002000000 Земли населенных пунктов	Под жилую застройку	13	02:0010	12 000	342,90	4 114 800.00
18980	Респ. Северная Осетия - Алания, р-н Алагирский, с. Дзуарикау, ул. Бритаева, 175	Алагирский	15:07:0240203:2	003002000000 Земли населенных пунктов	Для эксплуатации существующего домовладения	13	02:0010	2 500	342,90	857 250,00
18981	Респ. Северная Осетия - Алания, р-н Алагирский, с. Дзуарикау, ул. Бритаева, дом 163	Алагирский	15.07:0240203.23	003002000000 Земли населенных пунктов	Для ведения личного подсобного хозяйства	13	02:0020	5 789	342.90	1 985 048,10
18982	Респ. Северная Осетия - Алания, р-н Алагирский. с. Дзуарикау, ул. Бритаева. 177 "а"	Алагирский	15.07:0240203.27	003002000000 Земли населенных пунктов	Для ведения личного подсобного хозяйства и строительство жилого дома	13	02:0020	1 899	342.90	651 167.10
18983	Респ. Северная Осетия - Алания, р-н Алагирский. сел Дзуарикау. ул Бритаева, 177	Алагирский	15:07:0240203:28	003002000000 Земли населенных пунктов	Для ведения личного подсобного хозяйства и строительства жилого дома	13	02:0020	2 001	342,90	686 142,90
18984	Респ. Северная Осетия - Алания, р-н Алагирский, с. Дзуарикау, ул. Бритаева, дом б/н	Алагирский	15:07:0240203:3	003002000000 Земли населенных пунктов	Под жилую застройку	13	02:0010	1 860	342,90	637 794,00
18985	Респ. Северная Осетия - Алания, р-н Алагирский, с. Дзуарикау, ул. Бритаева, 165/1	Алагирский	15.07:0240203.31	003002000000 Земли населенных пунктов	Для ведения личного подсобного хозяйства	13	02:0020	3 908	342.90	1 340 053,20
18986	Респ. Северная Осетия - Алания, р-н Алагирский, с. Дзуарикау, ул. Бритаева, дом б/н	Алагирский	15.07.0240203:4	003002000000 Земли населенных пунктов	Под жилую застройку	13	02:0010	1 765	342.90	605 218.50
18987	Республика Северная Осетия-Алания, р-н Алагирский, с. Дзуарикау, ул. Бритаева, 189/1	Алагирский	15:07:0240203:5	003002000000 Земли населенных пунктов	Для строительства индивидуального жилого дома	13	02:0010	1 700	342,90	582 930,00
18988	Респ. Северная Осетия - Алания, р-н Алагирский, с. Дзуарикау, ул. Бритаева, дом б/н	Алагирский	15:07:0240203:6	003002000000 Земли населенных пунктов	Под жилую застройку	13	02:0010	4 100	342,90	1 405 890.00
18989	Республика Северная Осетия-Алания, р-н Алагирский, с. Дзуарикау, ул. Бритаева. 199	Алагирский	15.07.0240203:7	003002000000 Земли населенных пунктов	Для ведения личного подсобного хозяйства	13	02:0020	2 299	342.90	788 327.10
18990	Респ. Северная Осетия - Алания, р-н Алагирский, с. Дзуарикау, ул. Бритаева, дом 261	Алагирский	15.07.0240203:8	003002000000 Земли населенных пунктов	Под жилую застройку	13	02:0010	1 500	342.90	514 350.00
18991	Респ. Северная Осетия - Алания, р-н Алагирский, с. Дзуарикау, ул. Бритаева, дом 263	Алагирский	15:07:0240203:9	003002000000 Земли населенных пунктов	Под жилую застройку	13	02:0010	3 000	342,90	1 028 700.00
18992	Респ. Северная Осетия - Алания, р-н Алагирский, с. Дзуарикау, ул. Бритаева, 90	Алагирский	15:07:0240204:1	003002000000 Земли населенных пунктов	Под жилую застройку	13	02:0010	3 000	342,90	1 028 700.00
18993	Респ. Северная Осетия - Алания, р-н Алагирский, с. Дзуарикау, ул. Бритаева, 167	Алагирский	15.07:0240204.10	003002000000 Земли населенных пунктов	Для ведения личного подсобного хозяйства	13	02:0020	2 698	342.90	925 144.20
18994	Республика Северная Осетия-Алания, р-н Алагирский, с. Дзуарикау, ул Бритаева, 171	Алагирский	15.07:0240204.11	003002000000 Земли населенных пунктов	Для ведения личного подсобного хозяйства	13	02:0020	4 553	342.90	1 561 223,70
18995	Республика Северная Осетия-Алания, р-н Алагирский, с. Дзуарикау, ул Бритаева, 169	Алагирский	15:07:0240204:12	003002000000 Земли населенных пунктов	Для ведения личного подсобного хозяйства	13	02:0020	4 200	342,90	1 440 180.00
18996	Российская Федерация. Республика Северная Осетия - Алания, Алагирский район. с. Дзуарикау. ул Бритаева, 139 "а"	Алагирский	15:07:0240204:155	003002000000 Земли населенных пунктов	Ведение личного подсобного хозяйства на полевых участках	1	01:160	3 000	9,57	28 710.00
18997	Респ. Северная Осетия - Алания, р-н Алагирский, с. Дзуарикау, ул. Бритаева, 253	Алагирский	15:07:0240204:17	003002000000 Земли населенных пунктов	Под жилую застройку	13	02:0010	2 500	342,90	857 250,00

№ п/п	Местоположение ЗУ	Район	Кадастровый номер ЗУ	Категория земель	Разрешенное использование по документу	Код (коды) разрешенного использования (в соответствии с классификатором видов разрешенного использования земельных участков)	Вид использования объектом недвижимости	Площадь	УПКС	КС
18998	Респ. Северная Осетия - Алания, р-н Алагирский, с. Дзуарикау, ул. Бритаева, 185	Алагирский	15:07:0240204:18	003002000000 Земли населенных пунктов	Для ведения личного подсобного хозяйства	13	02:02:02	3 300	342,90	1 131 570,00
18999	Респ. Северная Осетия - Алания, р-н Алагирский, с. Дзуарикау, ул. Бритаева, дом б/н	Алагирский	15:07:0240204:19	003002000000 Земли населенных пунктов	Под жилую застройку	13	02:02:01	32 000	342,90	10 972 800,00
19000	Респ. Северная Осетия - Алания, р-н Алагирский, с. Дзуарикау, ул. Бритаева, 92	Алагирский	15:07:0240204:2	003002000000 Земли населенных пунктов	Под жилую застройку	13	02:02:01	4 700	342,90	1 611 630,00
19001	Респ. Северная Осетия - Алания, р-н Алагирский, с. Дзуарикау, ул. Бритаева, 120	Алагирский	15:07:0240204:20	003002000000 Земли населенных пунктов	Для ведения личного подсобного хозяйства	13	02:02:02	4 167	342,90	1 428 864,30
19002	Респ. Северная Осетия - Алания, р-н Алагирский, с. Дзуарикау, ул. Бритаева, 149	Алагирский	15:07:0240204:21	003002000000 Земли населенных пунктов	Для ведения личного подсобного хозяйства	13	02:02:02	4 589	342,90	1 573 568,10
19003	Респ. Северная Осетия - Алания, р-н Алагирский, с. Дзуарикау, ул. Бритаева, дом 157	Алагирский	15:07:0240204:23	003002000000 Земли населенных пунктов	Для ведения личного подсобного хозяйства	13	02:02:02	7 030	342,90	2 410 587,00
19004	Респ. Северная Осетия - Алания, р-н Алагирский, с. Дзуарикау, ул. Бритаева, дом 151 "а"	Алагирский	15:07:0240204:24	003002000000 Земли населенных пунктов	Для ведения личного подсобного хозяйства	13	02:02:02	1 013	342,90	347 357,70
19005	Респ. Северная Осетия - Алания, р-н Алагирский, с. Дзуарикау, ул. Бритаева, 94	Алагирский	15:07:0240204:3	003002000000 Земли населенных пунктов	Под жилую застройку	13	02:02:01	3 200	342,90	1 097 280,00
19006	Республика Северная Осетия-Алания, р-н Алагирский, с. Дзуарикау, ул. Бритаева, №137/4	Алагирский	15:07:0240204:31	003002000000 Земли населенных пунктов	Для ведения личного подсобного хозяйства	13	02:02:02	2 000	342,90	685 800,00
19007	Респ. Северная Осетия - Алания, р-н Алагирский, с. Дзуарикау, ул. Бритаева, 120	Алагирский	15:07:0240204:34	003002000000 Земли населенных пунктов	Для ведения личного подсобного хозяйства	13	02:02:02	2 700	342,90	925 830,00
19008	Республика Северная Осетия-Алания, р-н Алагирский, с. Дзуарикау, ул. Бритаева, 173	Алагирский	15:07:0240204:37	003002000000 Земли населенных пунктов	Для ведения личного подсобного хозяйства	13	02:02:02	8 000	342,90	2 743 200,00
19009	Республика Северная Осетия-Алания, р-н Алагирский, с. Дзуарикау	Алагирский	15:07:0240204:38	003002000000 Земли населенных пунктов	Для эксплуатации существующего административного здания	3	03:03:03	27 494	240,03	6 599 384,82
19010	Республика Северная Осетия-Алания, р-н Алагирский, с. Дзуарикау	Алагирский	15:07:0240204:39	003002000000 Земли населенных пунктов	Для ведения личного подсобного хозяйства	13	02:02:02	5 000	342,90	1 714 500,00
19011	Респ. Северная Осетия - Алания, р-н Алагирский, с. Дзуарикау, ул. Бритаева, 96	Алагирский	15:07:0240204:4	003002000000 Земли населенных пунктов	Под жилую застройку	13	02:02:01	1 900	342,90	651 510,00
19012	Республика Северная Осетия-Алания, р-н Алагирский, с. Дзуарикау	Алагирский	15:07:0240204:40	003002000000 Земли населенных пунктов	Для ведения личного подсобного хозяйства	13	02:02:02	5 000	342,90	1 714 500,00
19013	Респ. Северная Осетия - Алания, р-н Алагирский, с. Дзуарикау, ул. Бритаева, 98	Алагирский	15:07:0240204:5	003002000000 Земли населенных пунктов	Под жилую застройку	13	02:02:01	2 000	342,90	685 800,00
19014	Респ. Северная Осетия - Алания, р-н Алагирский, с. Дзуарикау, ул. Бритаева, 100	Алагирский	15:07:0240204:6	003002000000 Земли населенных пунктов	Под жилую застройку	13	02:02:01	3 700	342,90	1 268 730,00
19015	Респ. Северная Осетия - Алания, р-н Алагирский, с. Дзуарикау, ул. Бритаева, 102	Алагирский	15:07:0240204:7	003002000000 Земли населенных пунктов	Под жилую застройку	13	02:02:01	3 100	342,90	1 062 990,00
19016	Респ. Северная Осетия - Алания, р-н Алагирский, с. Дзуарикау, ул. Бритаева, 235	Алагирский	15:07:0240204:8	003002000000 Земли населенных пунктов	Под жилую застройку	13	02:02:01	2 000	342,90	685 800,00
19017	Респ. Северная Осетия - Алания, р-н Алагирский, с. Дзуарикау, ул. Бритаева, 237	Алагирский	15:07:0240204:9	003002000000 Земли населенных пунктов	Под жилую застройку	13	02:02:01	2 000	342,90	685 800,00
19018	Респ. Северная Осетия - Алания, р-н Алагирский, с. Дзуарикау, ул. Бритаева, дом б/н	Алагирский	15:07:0240205:1	003002000000 Земли населенных пунктов	Под существующий жилой дом и приусадебный участок.	13	02:02:01	1 200	342,90	411 480,00
19019	Респ. Северная Осетия - Алания, р-н Алагирский, с. Дзуарикау, ул. Бритаева, 213	Алагирский	15:07:0240205:10	003002000000 Земли населенных пунктов	Под жилую застройку	13	02:02:01	2 000	342,90	685 800,00
19020	Респ. Северная Осетия - Алания, р-н Алагирский, с. Дзуарикау, ул. Бритаева, дом 143	Алагирский	15:07:0240205:11	003002000000 Земли населенных пунктов	Для ведения личного подсобного хозяйства	13	02:02:02	4 589	342,90	1 573 568,10
19021	Респ. Северная Осетия - Алания, р-н Алагирский, с. Дзуарикау, ул. Бритаева, дом 145	Алагирский	15:07:0240205:12	003002000000 Земли населенных пунктов	Для ведения личного подсобного хозяйства	13	02:02:02	4 417	342,90	1 514 589,30
19022	Респ. Северная Осетия - Алания, р-н Алагирский, с. Дзуарикау, ул. Бритаева, 219	Алагирский	15:07:0240205:13	003002000000 Земли населенных пунктов	Под жилую застройку	13	02:02:01	3 400	342,90	1 165 860,00
19023	Респ. Северная Осетия - Алания, р-н Алагирский, с. Дзуарикау, ул. Бритаева, 221	Алагирский	15:07:0240205:14	003002000000 Земли населенных пунктов	Под жилую застройку	13	02:02:01	2 500	342,90	857 250,00
19024	Респ. Северная Осетия - Алания, р-н Алагирский, с. Дзуарикау, ул. Бритаева, 223	Алагирский	15:07:0240205:15	003002000000 Земли населенных пунктов	Под жилую застройку	13	02:02:01	3 500	342,90	1 200 150,00
19025	Респ. Северная Осетия - Алания, р-н Алагирский, с. Дзуарикау, ул. Бритаева, 227	Алагирский	15:07:0240205:17	003002000000 Земли населенных пунктов	Под жилую застройку	13	02:02:01	2 700	342,90	925 830,00
19026	Респ. Северная Осетия - Алания, р-н Алагирский, с. Дзуарикау, ул. Бритаева, 229	Алагирский	15:07:0240205:18	003002000000 Земли населенных пунктов	Под жилую застройку	13	02:02:01	1 200	342,90	411 480,00
19027	Респ. Северная Осетия - Алания, р-н Алагирский, с. Дзуарикау, ул. Бритаева, 231	Алагирский	15:07:0240205:19	003002000000 Земли населенных пунктов	Под жилую застройку	13	02:02:01	4 100	342,90	1 405 890,00
19028	Респ Северная Осетия - Алания, Алагирский р-н, с Дзуарикау, ул Бритаева, 137/2	Алагирский	15:07:0240205:196	003002000000 Земли населенных пунктов	Для ведения личного подсобного хозяйства	13	02:02:02	1 000	342,90	342 900,00
19029	Республика Северная Осетия - Алания, Алагирский район, с. Дзуарикау	Алагирский	15:07:0240205:199	003002000000 Земли населенных пунктов	Ритуальная деятельность	12	12:01:0	7 494	1,49	11 166,06
19030	Респ. Северная Осетия - Алания, р-н Алагирский, с. Дзуарикау, ул. Бритаева, 197	Алагирский	15:07:0240205:2	003002000000 Земли населенных пунктов	Под жилую застройку	13	02:02:01	3 300	342,90	1 131 570,00
19031	Республика Северная Осетия - Алания, Алагирский район, с. Дзуарикау, А.Кцоева, 96	Алагирский	15:07:0240205:205	003002000000 Земли населенных пунктов	Для ведения личного подсобного хозяйства на полевых участках	1	01:16:0	1 917	9,57	18 345,69
19032	Российская Федерация, Республика Северная Осетия - Алания, Алагирский р-н., с. Дзуарикау, ул. Бритаева	Алагирский	15:07:0240205:207	003002000000 Земли населенных пунктов	Для ведения личного подсобного хозяйства	13	02:02:02	1 193	342,90	409 079,70
19033	Республика Северная Осетия-Алания, р-н Алагирский, с Дзуарикау, ул. Бритаева	Алагирский	15:07:0240205:210	003002000000 Земли населенных пунктов	Для ведения личного подсобного хозяйства	13	02:02:02	1 222	342,90	419 023,80
19034	Российская Федерация, Республика Северная Осетия-Алания, Алагирский район, с. Дзуарикау, ул. Бритаева	Алагирский	15:07:0240205:211	003002000000 Земли населенных пунктов	Для ведения личного подсобного хозяйства	13	02:02:02	1 640	342,90	562 384,70
19035	Российская Федерация, Республика Северная Осетия-Алания, Алагирский район, с. Дзуарикау, ул. Бритаева	Алагирский	15:07:0240205:212	003002000000 Земли населенных пунктов	Для ведения личного подсобного хозяйства	13	02:02:02	401	342,90	137 502,90
19036	Российская Федерация, Республика Северная Осетия-Алания, Алагирский муниципальный район, Дзуарикауское сельское поселение, с. Дзуарикау, ул. А.Кцоева, 81 "А"	Алагирский	15:07:0240205:215	003002000000 Земли населенных пунктов	Для ведения личного подсобного хозяйства	13	02:02:02	2 009	342,90	688 886,10
19037	Российская Федерация, Республика Северная Осетия-Алания, Алагирский муниципальный район, Дзуарикауское сельское поселение, с. Дзуарикау, ул. Бритаева, 37 "А"	Алагирский	15:07:0240205:216	003002000000 Земли населенных пунктов	Для ведения личного подсобного хозяйства	13	02:02:02	3 864	342,90	1 324 965,60
19038	Респ. Северная Осетия - Алания, р-н Алагирский, с. Дзуарикау, по автодороге Дзуарикау-Фиагдон с левой стороны	Алагирский	15:07:0240205:22	003002000000 Земли населенных пунктов	Под размещение оборудования сотовой связи системы "Мегафон"	6	06:08:0	40	574,35	22 974,00
19039	Респ. Северная Осетия - Алания, р-н Алагирский, с. Дзуарикау, ул. Бритаева, 135	Алагирский	15:07:0240205:23	003002000000 Земли населенных пунктов	Для ведения личного подсобного хозяйства	13	02:02:02	2 136	342,90	732 434,40
19040	Респ. Северная Осетия - Алания, р-н Алагирский, с. Дзуарикау, ул. Бритаева, 139 "А"	Алагирский	15:07:0240205:24	003002000000 Земли населенных пунктов	Для ведения личного подсобного хозяйства	13	02:02:02	2 728	342,90	935 431,20
19041	Респ. Северная Осетия - Алания, р-н Алагирский, с. Дзуарикау, ул. Бритаева, 139	Алагирский	15:07:0240205:25	003002000000 Земли населенных пунктов	Для ведения личного подсобного хозяйства (приусадебные участки)	13	02:02:02	2 327	342,90	797 928,30
19042	Респ. Северная Осетия - Алания, р-н Алагирский, с. Дзуарикау, ул. Бритаева, дом 137	Алагирский	15:07:0240205:26	003002000000 Земли населенных пунктов	Для ведения личного подсобного хозяйства	13	02:02:02	1 811	342,90	620 991,90
19043	Республика Северная Осетия-Алания, р-н Алагирский, с Дзуарикау, ул Кцоева, 2/5	Алагирский	15:07:0240205:27	003002000000 Земли населенных пунктов	Для ведения личного подсобного хозяйства	13	02:02:02	1 000	342,90	342 900,00
19044	Северная Осетия - Алания респ, р-н Алагирский, с Дзуарикау, ул А.Кцоева, 2/3	Алагирский	15:07:0240205:28	003002000000 Земли населенных пунктов	Для ведения личного подсобного хозяйства	13	02:02:02	1 500	342,90	514 350,00
19045	Северная Осетия - Алания респ, р-н Алагирский, с Дзуарикау, ул А.Кцоева, 2/4	Алагирский	15:07:0240205:29	003002000000 Земли населенных пунктов	Для ведения личного подсобного хозяйства	13	02:02:02	1 500	342,90	514 350,00
19046	Северная Осетия - Алания респ, р-н Алагирский, с. Дзуарикау, ул. Бритаева, 131	Алагирский	15:07:0240205:30	003002000000 Земли населенных пунктов	Для ведения личного подсобного хозяйства	13	02:02:02	4 139	342,90	1 419 263,10

№ п/п	Местоположение ЗУ	Район	Кадастровый номер ЗУ	Категория земель	Разрешенное использование по документу	Код вида разрешенного использования (в соответствии с классификатором видов разрешенного использования земельных участков)	Вид использования объектов недвижимости	Площадь	УПКС	КС
19047	Северная Осетия - Алания респ, р-н Алагирский, с Дзуарикау, ул Бритаева, 131 "а"	Алагирский	15:07:0240205:31	0030002000000 Земли населенных пунктов	Для ведения личного подсобного хозяйства	13	02:0020	3 320	342,90	1 138 428,00
19048	Северная Осетия - Алания респ, р-н Алагирский, с Дзуарикау, ул А.Кцоева, уч 2/7	Алагирский	15:07:0240205:32	0030002000000 Земли населенных пунктов	для ведения личного подсобного хозяйства	13	02:0020	1 500	342,90	514 350,00
19049	Респ. Северная Осетия-Алания, р-н Алагирский, с. Дзуарикау, ул. А.Кцоева, участок № 2/8	Алагирский	15:07:0240205:33	0030002000000 Земли населенных пунктов	Для ведения личного подсобного хозяйства	13	02:0020	1 500	342,90	514 350,00
19050	Северная Осетия - Алания респ, р-н Алагирский, с. Дзуарикау, ул. А.Кцоева, участок № 2/9	Алагирский	15:07:0240205:36	0030002000000 Земли населенных пунктов	Для ведения личного подсобного хозяйства	13	02:0020	1 500	342,90	514 350,00
19051	Северная Осетия - Алания респ, р-н Алагирский, с. Дзуарикау, ул. Бритаева, 135 "а"	Алагирский	15:07:0240205:38	0030002000000 Земли населенных пунктов	Для ведения личного подсобного хозяйства	13	02:0020	2 997	342,90	1 027 671,30
19052	Республика Северная Осетия-Алания, р-н Алагирский, с. Дзуарикау, ул. Бритаева, 133 "а"	Алагирский	15:07:0240205:39	0030002000000 Земли населенных пунктов	Для ведения личного подсобного хозяйства	13	02:0020	2 816	342,90	965 606,40
19053	Респ. Северная Осетия - Алания, р-н Алагирский, с. Дзуарикау, ул. Бритаева, уч.133	Алагирский	15:07:0240205:4	0030002000000 Земли населенных пунктов	Для ведения личного подсобного хозяйства (приусадебные участки)	13	02:0020	5 000	342,90	1 714 500,00
19054	Республика Северная Осетия-Алания, р-н Алагирский, с. Дзуарикау, ул А.Кцоева 2/6	Алагирский	15:07:0240205:41	0030002000000 Земли населенных пунктов	Для ведения личного подсобного хозяйства	13	02:0020	1 499	342,90	514 007,10
19055	Республика Северная Осетия-Алания, р-н Алагирский, с. Дзуарикау, ул А.Кцоева, 83	Алагирский	15:07:0240205:82	0030002000000 Земли населенных пунктов	Для ведения личного подсобного хозяйства	13	02:0020	1 170	342,90	401 193,00
19056	Респ. Северная Осетия - Алания, р-н Алагирский, с. Дзуарикау, ул. Бритаева, 211	Алагирский	15:07:0240205:9	0030002000000 Земли населенных пунктов	Под жилую застройку	13	02:0010	2 000	342,90	685 800,00
19057	Респ. Северная Осетия - Алания, р-н Алагирский, с. Дзуарикау, ул. Бритаева, 95	Алагирский	15:07:0240206:10	0030002000000 Земли населенных пунктов	Для эксплуатации существующего жилого дома и ведения личного подсобного хозяйства	13	02:0020	2 826	342,90	969 035,40
19058	Респ. Северная Осетия - Алания, р-н Алагирский, с. Дзуарикау, ул. Бритаева, 95	Алагирский	15:07:0240206:11	0030002000000 Земли населенных пунктов	Для эксплуатации 0,60 идеальных долей существующего жилого дома.	13	02:0010	4 256	342,90	1 459 382,40
19059	Республика Северная Осетия-Алания, Алагирский р-н, с. Дзуарикау, ул А.Кцоева, 79	Алагирский	15:07:0240206:127	0030002000000 Земли населенных пунктов	Для индивидуального жилищного строительства	13	02:0010	1 364	342,90	467 715,60
19060	Российская Федерация, Республика Северная Осетия-Алания, Алагирский муниципальный район, Дзуарикауское сельское поселение, с Дзуарикау, ул. А.Кцоева, 125 "в"	Алагирский	15:07:0240206:131	0030002000000 Земли населенных пунктов	Для ведения личного подсобного хозяйства (приусадебный земельный участок)	13	02:0020	3 000	342,90	1 028 700,00
19061	Российская Федерация, Республика Северная Осетия-Алания, Алагирский район, с. Дзуарикау, ул. Бритаева	Алагирский	15:07:0240206:133	0030002000000 Земли населенных пунктов	Для эксплуатации существующего жилого дома	13	02:0010	280	342,90	96 012,00
19062	Российская Федерация, Республика Северная Осетия-Алания, Алагирский район, с. Дзуарикау, ул. Бритаева	Алагирский	15:07:0240206:134	0030002000000 Земли населенных пунктов	Для эксплуатации существующего жилого дома	13	02:0010	1 908	342,90	654 253,20
19063	Российская Федерация, Республика Северная Осетия-Алания, Алагирский район, с. Дзуарикау, ул. Бритаева	Алагирский	15:07:0240206:135	0030002000000 Земли населенных пунктов	Для эксплуатации существующего жилого дома	13	02:0010	500	342,90	171 450,00
19064	Российская Федерация, Республика Северная Осетия-Алания, Алагирский район, с. Дзуарикау, ул. Бритаева	Алагирский	15:07:0240206:136	0030002000000 Земли населенных пунктов	Для эксплуатации существующего жилого дома	13	02:0010	1 000	342,90	342 900,00
19065	Респ. Северная Осетия - Алания, р-н Алагирский, с. Дзуарикау, ул. Бритаева, 125	Алагирский	15:07:0240206:14	0030002000000 Земли населенных пунктов	Для ведения личного подсобного хозяйства	13	02:0020	5 700	342,90	1 954 530,00
19066	Республика Северная Осетия-Алания, р-н Алагирский, с. Дзуарикау, ул Бритаева, 115	Алагирский	15:07:0240206:15	0030002000000 Земли населенных пунктов	Для ведения личного подсобного хозяйства	13	02:0020	2 670	342,90	915 543,00
19067	Республика Северная Осетия-Алания, р-н Алагирский, с. Дзуарикау, ул А.Кцоева, 77	Алагирский	15:07:0240206:16	0030002000000 Земли населенных пунктов	Для ведения личного подсобного хозяйства	13	02:0020	2 669	342,90	915 200,10
19068	Респ. Северная Осетия - Алания, р-н Алагирский, с. Дзуарикау, ул. Бритаева, 151	Алагирский	15:07:0240206:2	0030002000000 Земли населенных пунктов	Под жилую застройку	13	02:0010	2 900	342,90	994 410,00
19069	Респ. Северная Осетия - Алания, р-н Алагирский, с. Дзуарикау, ул. Бритаева, 117	Алагирский	15:07:0240206:3	0030002000000 Земли населенных пунктов	Для эксплуатации существующего домовладения и ведения личного подсобного хозяйства	13	02:0010	4 300	342,90	1 474 470,00
19070	Российская Федерация, Республика Северная Осетия-Алания, Алагирский муниципальный район, Дзуарикауское сельское поселение, с. Дзуарикау, ул. Бритаева, 157/1	Алагирский	15:07:0240206:5	0030002000000 Земли населенных пунктов	Для ведения личного подсобного хозяйства	13	02:0020	5 549	342,90	1 902 752,10
19071	Респ. Северная Осетия - Алания, р-н Алагирский, с. Дзуарикау, ул. Бритаева, 121	Алагирский	15:07:0240206:6	0030002000000 Земли населенных пунктов	Для ведения личного подсобного хозяйства	13	02:0020	5 043	342,90	1 729 244,70
19072	Респ. Северная Осетия - Алания, р-н Алагирский, с. Дзуарикау, ул. Бритаева, 165	Алагирский	15:07:0240206:9	0030002000000 Земли населенных пунктов	Под жилую застройку	13	02:0010	2 500	342,90	857 250,00
19073	Респ. Северная Осетия - Алания, р-н Алагирский, с. Дзуарикау, ул. Бритаева, дом 6/н	Алагирский	15:07:0240207:1	0030002000000 Земли населенных пунктов	Под жилую застройку	13	02:0010	2 000	342,90	685 800,00
19074	Республика Северная Осетия-Алания, р-н Алагирский, с. Дзуарикау, ул Бритаева, 183	Алагирский	15:07:0240207:10	0030002000000 Земли населенных пунктов	Для ведения личного подсобного хозяйства	13	02:0020	3 057	342,90	1 048 245,30
19075	Респ. Северная Осетия - Алания, р-н Алагирский, с. Дзуарикау, ул. Бритаева, 78 А	Алагирский	15:07:0240207:12	0030002000000 Земли населенных пунктов	Для ведения личного подсобного хозяйства и строительства жилого дома	13	02:0020	1 896	342,90	650 138,40
19076	Респ. Северная Осетия - Алания, р-н Алагирский, с. Дзуарикау, ул. Бритаева, 104	Алагирский	15:07:0240207:13	0030002000000 Земли населенных пунктов	Для ведения личного подсобного хозяйства	13	02:0020	3 008	342,90	1 031 443,20
19077	Респ Северная Осетия - Алания, Алагирский р-н, с Дзуарикау, ул Бритаева, уч-к 106	Алагирский	15:07:0240207:130	0030002000000 Земли населенных пунктов	Для эксплуатации существующего домовладения и ведения личного подсобного хозяйства	13	02:0020	2 000	342,90	685 800,00
19078	Респ. Северная Осетия-Алания, р-н Алагирский, с Дзуарикау, ул Бритаева, 76	Алагирский	15:07:0240207:14	0030002000000 Земли населенных пунктов	Для ведения личного подсобного хозяйства	13	02:0020	2 046	342,90	701 573,40
19079	Республика Северная Осетия-Алания, р-н Алагирский, с. Дзуарикау, ул Бритаева, 68 "а"	Алагирский	15:07:0240207:16	0030002000000 Земли населенных пунктов	Для ведения личного подсобного хозяйства	13	02:0020	3 000	342,90	1 028 700,00
19080	Респ. Северная Осетия - Алания, р-н Алагирский, с. Дзуарикау, ул. Бритаева, 169	Алагирский	15:07:0240207:3	0030002000000 Земли населенных пунктов	Под жилую застройку	13	02:0010	3 100	342,90	1 062 990,00
19081	Респ. Северная Осетия - Алания, р-н Алагирский, с. Дзуарикау, ул. Бритаева, 175	Алагирский	15:07:0240207:6	0030002000000 Земли населенных пунктов	Под жилую застройку	13	02:0010	4 000	342,90	1 371 600,00
19082	Респ. Северная Осетия - Алания, р-н Алагирский, с. Дзуарикау, ул. Бритаева, 181	Алагирский	15:07:0240207:9	0030002000000 Земли населенных пунктов	Для ведения личного подсобного хозяйства	13	02:0020	3 420	342,90	1 172 718,00
19083	Респ. Северная Осетия - Алания, р-н Алагирский, с. Дзуарикау, ул. Бритаева, 95	Алагирский	15:07:0240208:1	0030002000000 Земли населенных пунктов	Под жилую застройку	13	02:0010	2 000	342,90	685 800,00
19084	Респ. Северная Осетия - Алания, р-н Алагирский, с. Дзуарикау, ул. Бритаева, 117	Алагирский	15:07:0240208:10	0030002000000 Земли населенных пунктов	Под жилую застройку	13	02:0010	2 800	342,90	960 120,00
19085	Респ. Северная Осетия - Алания, р-н Алагирский, с. Дзуарикау, ул. Бритаева, 119	Алагирский	15:07:0240208:11	0030002000000 Земли населенных пунктов	Под жилую застройку	13	02:0010	1 500	342,90	514 350,00
19086	Респ. Северная Осетия - Алания, р-н Алагирский, с. Дзуарикау, ул. Бритаева, 123	Алагирский	15:07:0240208:13	0030002000000 Земли населенных пунктов	Под жилую застройку	13	02:0010	3 800	342,90	1 303 020,00
19087	Респ. Северная Осетия - Алания, р-н Алагирский, с. Дзуарикау, ул. Бритаева, 101	Алагирский	15:07:0240208:14	0030002000000 Земли населенных пунктов	Для ведения личного подсобного хозяйства	13	02:0020	1 369	342,90	469 430,10
19088	Респ. Северная Осетия - Алания, р-н Алагирский, с. Дзуарикау, ул. Бритаева, 127	Алагирский	15:07:0240208:15	0030002000000 Земли населенных пунктов	Под жилую застройку	13	02:0010	2 500	342,90	857 250,00
19089	Респ. Северная Осетия - Алания, р-н Алагирский, с. Дзуарикау, ул. Бритаева, 129	Алагирский	15:07:0240208:16	0030002000000 Земли населенных пунктов	Под жилую застройку	13	02:0010	4 400	342,90	1 508 760,00
19090	Республика Северная Осетия-Алания, р-н Алагирский, с. Дзуарикау, ул. Бритаева, 109"А"	Алагирский	15:07:0240208:18	0030002000000 Земли населенных пунктов	Для ведения личного подсобного хозяйства	13	02:0020	4 771	342,90	1 635 975,90

№ п/п	Местоположение ЗУ	Район	Кадастровый номер ЗУ	Категория земель	Разрешенное использование по документу	Код вида разрешенного использования (в соответствии с классификатором видов разрешенного использования земельных участков)	Вид использования объектов недвижимости	Площадь	УПКС	КС
19091	Респ. Северная Осетия - Алания, р-н Алагирский, с. Дзуарикау, ул. Бритаева, 135	Алагирский	15:07:0240208:19	003002000000 Земли населенных пунктов	Под жилую застройку	13	02:0010	3 300	342,90	1 131 570,00
19092	Республика Северная Осетия-Алания, р-н Алагирский, с. Дзуарикау, ул. А.Кцоева, 59	Алагирский	15:07:0240208:2	003002000000 Земли населенных пунктов	Для строительства жилого дома	13	02:0010	1 340	342,90	459 486,00
19093	Респ. Северная Осетия - Алания, р-н Алагирский, с. Дзуарикау, ул. Бритаева, 137	Алагирский	15:07:0240208:20	003002000000 Земли населенных пунктов	Под жилую застройку	13	02:0010	3 900	342,90	1 337 310,00
19094	Респ. Северная Осетия - Алания, р-н Алагирский, с. Дзуарикау, ул. Бритаева, 139	Алагирский	15:07:0240208:21	003002000000 Земли населенных пунктов	Под жилую застройку	13	02:0010	4 800	342,90	1 645 920,00
19095	Республика Северная Осетия-Алания, Алагирский район, с Дзуарикау, ул А.Кцоева	Алагирский	15:07:0240208:211	003002000000 Земли населенных пунктов	Для ведения личного подсобного хозяйства	13	02:0020	3 322	342,90	1 139 113,80
19096	Респ. Северная Осетия - Алания, р-н Алагирский, с. Дзуарикау, ул. Бритаева, 141	Алагирский	15:07:0240208:22	003002000000 Земли населенных пунктов	Под жилую застройку	13	02:0010	2 500	342,90	857 250,00
19097	Российская Федерация, Республика Северная Осетия-Алания, Алагирский муниципальный район, Дзуарикауское сельское поселение, с Дзуарикау, ул. Бритаева, ул. 113	Алагирский	15:07:0240208:222	003002000000 Земли населенных пунктов	Для ведения личного подсобного хозяйства	13	02:0020	3 600	342,90	1 234 440,00
19098	Республика Северная Осетия - Алания, м.р-н Алагирский, с/п. Дзуарикауское, с Дзуарикау, ул Бритаева, 127	Алагирский	15:07:0240208:223	003002000000 Земли населенных пунктов	Для ведения личного подсобного хозяйства	13	02:0020	7 000	342,90	2 400 300,00
19099	Респ. Северная Осетия - Алания, р-н Алагирский, с. Дзуарикау, ул. Бритаева, 143	Алагирский	15:07:0240208:23	003002000000 Земли населенных пунктов	Под жилую застройку	13	02:0010	1 500	342,90	514 350,00
19100	Респ. Северная Осетия - Алания, р-н Алагирский, с. Дзуарикау, ул. Бритаева, дом 94	Алагирский	15:07:0240208:24	003002000000 Земли населенных пунктов	Для ведения личного подсобного хозяйства	13	02:0020	2 921	342,90	1 001 610,90
19101	Респ. Северная Осетия - Алания, р-н Алагирский, с. Дзуарикау, ул. Бритаева, дом 92	Алагирский	15:07:0240208:28	003002000000 Земли населенных пунктов	Для ведения личного подсобного хозяйства	13	02:0020	3 425	342,90	1 174 432,50
19102	Респ. Северная Осетия - Алания, р-н Алагирский, с. Дзуарикау, ул. Бритаева, дом 89	Алагирский	15:07:0240208:29	003002000000 Земли населенных пунктов	Под жилую застройку	13	02:0010	1 500	342,90	514 350,00
19103	Республика Северная Осетия-Алания, р-н Алагирский, с. Дзуарикау, ул. Бритаева, 91	Алагирский	15:07:0240208:3	003002000000 Земли населенных пунктов	Под жилую застройку	13	02:0010	2 848	342,90	976 579,20
19104	Респ. Северная Осетия - Алания, р-н Алагирский, с. Дзуарикау, ул. Бритаева, дом 103	Алагирский	15:07:0240208:30	003002000000 Земли населенных пунктов	Для ведения личного подсобного хозяйства	13	02:0020	2 900	342,90	994 410,00
19105	Респ. Северная Осетия - Алания, р-н Алагирский, с. Дзуарикау, ул. Бритаева, дом 93	Алагирский	15:07:0240208:31	003002000000 Земли населенных пунктов	Для ведения личного подсобного хозяйства	13	02:0020	2 788	342,90	956 005,20
19106	Респ. Северная Осетия - Алания, р-н Алагирский, с. Дзуарикау, ул. А.Кцоева, дом 67	Алагирский	15:07:0240208:32	003002000000 Земли населенных пунктов	Для эксплуатации существующего жилого дома	13	02:0010	2 538	342,90	870 280,20
19107	Респ. Северная Осетия - Алания, р-н Алагирский, с. Дзуарикау, ул. Бритаева, дом 89	Алагирский	15:07:0240208:33	003002000000 Земли населенных пунктов	Для ведения личного подсобного хозяйства	13	02:0020	3 683	342,90	1 262 900,70
19108	Респ. Северная Осетия - Алания, р-н Алагирский, с. Дзуарикау, ул. Бритаева, дом 97 "а"	Алагирский	15:07:0240208:34	003002000000 Земли населенных пунктов	Для ведения личного подсобного хозяйства	13	02:0020	2 801	342,90	960 462,90
19109	Северная Осетия - Алания респ. р-н Алагирский, с Дзуарикау, ул Бритаева. 107	Алагирский	15:07:0240208:35	003002000000 Земли населенных пунктов	Для ведения личного подсобного хозяйства	13	02:0020	4 244	342,90	1 455 267,60
19110	Респ. Северная Осетия - Алания, р-н Алагирский, с. Дзуарикау, ул. Бритаева, 109	Алагирский	15:07:0240208:5	003002000000 Земли населенных пунктов	Под жилую застройку	13	02:0010	4 500	342,90	1 543 050,00
19111	Северная Осетия - Алания респ, р-н Алагирский, с Дзуарикау, ул А.Кцоева. 63	Алагирский	15:07:0240208:61	003002000000 Земли населенных пунктов	Для ведения личного подсобного хозяйства	13	02:0020	2 812	342,90	964 234,80
19112	Северная Осетия - Алания респ. р-н Алагирский, с. Дзуарикау, ул. Бритаева, 99	Алагирский	15:07:0240208:64	003002000000 Земли населенных пунктов	Для ведения личного подсобного хозяйства	13	02:0020	4 400	342,90	1 508 760,00
19113	Республика Северная Осетия-Алания, р-н Алагирский, с Дзуарикау, ул А.Кцоева. уч 57б	Алагирский	15:07:0240208:65	003002000000 Земли населенных пунктов	Для ведения личного подсобного хозяйства	13	02:0020	1 539	342,90	527 723,10
19114	Респ. Северная Осетия - Алания, р-н Алагирский, с. Дзуарикау, ул. Бритаева, 112	Алагирский	15:07:0240208:7	003002000000 Земли населенных пунктов	Под жилую застройку	13	02:0010	2 500	342,90	857 250,00
19115	Респ. Северная Осетия - Алания, р-н Алагирский, с. Дзуарикау, ул. Бритаева, 113	Алагирский	15:07:0240208:8	003002000000 Земли населенных пунктов	Под жилую застройку	13	02:0010	1 500	342,90	514 350,00
19116	Республика Северная Осетия-Алания, р-н Алагирский, с. Дзуарикау, ул. А.Кцоева, 75	Алагирский	15:07:0240208:88	003002000000 Земли населенных пунктов	Для ведения личного подсобного хозяйства	13	02:0020	982	342,90	336 727,80
19117	Республика Северная Осетия-Алания, р-н Алагирский, с. Дзуарикау, ул. Бритаева, 85	Алагирский	15:07:0240208:89	003002000000 Земли населенных пунктов	Для ведения личного подсобного хозяйства	13	02:0020	2 670	342,90	915 543,00
19118	Респ. Северная Осетия - Алания, р-н Алагирский, с. Дзуарикау, ул. Бритаева, 87	Алагирский	15:07:0240208:90	003002000000 Земли населенных пунктов	Для ведения личного подсобного хозяйства	13	02:0020	2 500	342,90	857 250,00
19119	Республика Северная Осетия-Алания, р-н Алагирский, с. Дзуарикау, ул. Бритаева, 97	Алагирский	15:07:0240208:91	003002000000 Земли населенных пунктов	Для ведения личного подсобного хозяйства	13	02:0020	3 400	342,90	1 165 860,00
19120	Респ. Северная Осетия - Алания, р-н Алагирский, с. Дзуарикау, ул. Бритаева, 58 "а"	Алагирский	15:07:0240209:10	003002000000 Земли населенных пунктов	Для ведения личного подсобного хозяйства	13	02:0020	2 234	342,90	766 038,60
19121	Северная Осетия - Алания респ. р-н Алагирский, с. Дзуарикау, ул. Бритаева, 92 "а"	Алагирский	15:07:0240209:12	003002000000 Земли населенных пунктов	Для ведения личного подсобного хозяйства	13	02:0020	1 935	342,90	663 511,50
19122	Республика Северная Осетия-Алания, р-н Алагирский, с Дзуарикау, ул Бритаева. д 64а	Алагирский	15:07:0240209:13	003002000000 Земли населенных пунктов	Для ведения личного подсобного хозяйства	13	02:0020	2 585	342,90	886 396,50
19123	Северная Осетия - Алания респ, р-н Алагирский, с. Дзуарикау, ул. Бритаева. 68 "в"	Алагирский	15:07:0240209:14	003002000000 Земли населенных пунктов	Для эксплуатации существующего жилого дома	13	02:0010	3 000	342,90	1 028 700,00
19124	Северная Осетия - Алания респ. р-н Алагирский, с. Дзуарикау, участок № 1 "б"	Алагирский	15:07:0240209:15	003002000000 Земли населенных пунктов	Для установки и размещения антенной опоры и контейнера-аппаратной для коммуникационного оборудования	6	06:080	50	574,35	28 717,50
19125	Республика Северная Осетия - Алания, р-н Алагирский, с. Дзуарикау, ул. Бритаева	Алагирский	15:07:0240209:155	003002000000 Земли населенных пунктов	Для ведения личного подсобного хозяйства и строительство жилого дома	13	02:0020	1 992	342,90	683 056,80
19126	Республика Северная Осетия - Алания, р-н Алагирский, с. Дзуарикау, ул. Бритаева	Алагирский	15:07:0240209:156	003002000000 Земли населенных пунктов	Для ведения личного подсобного хозяйства и строительство жилого дома	13	02:0020	1 774	342,90	608 304,60
19127	Республика Северная Осетия - Алания, р-н Алагирский, с. Дзуарикау, ул. Бритаева	Алагирский	15:07:0240209:157	003002000000 Земли населенных пунктов	Для ведения личного подсобного хозяйства и строительства жилого дома	13	02:0020	2 399	342,90	822 617,10
19128	Респ. Северная Осетия - Алания, Алагирский р-н. с. Дзуарикау, Бритаева. 96 а	Алагирский	15:07:0240209:158	003002000000 Земли населенных пунктов	Для ведения личного подсобного хозяйства	13	02:0020	2 500	342,90	857 250,00
19129	Российская Федерация, Республика Северная Осетия - Алания, Алагирский муниципальный район, Дзуарикауское сельское поселение, с Дзуарикау, ул Бритаева, 1 а	Алагирский	15:07:0240209:161	003002000000 Земли населенных пунктов	Для ведения личного подсобного хозяйства	13	02:0020	2 794	342,90	958 062,60
19130	Северная Осетия - Алания респ, р-н Алагирский, с. Дзуарикау, ул. Бритаева. 84	Алагирский	15:07:0240209:18	003002000000 Земли населенных пунктов	Для ведения личного подсобного хозяйства	13	02:0020	2 814	342,90	964 920,60
19131	Респ. Северная Осетия-Алания, р-н Алагирский, с. Дзуарикау, ул. Бритаева, 96	Алагирский	15:07:0240209:19	003002000000 Земли населенных пунктов	Для ведения личного подсобного хозяйства	13	02:0020	2 180	342,90	747 522,00
19132	Респ. Северная Осетия - Алания, р-н Алагирский, с. Дзуарикау, ул. Бритаева, 185	Алагирский	15:07:0240209:2	003002000000 Земли населенных пунктов	Под жилую застройку	13	02:0010	2 900	342,90	994 410,00
19133	Северная Осетия - Алания респ. р-н Алагирский, с. Дзуарикау, ул Бритаева. № 5/1	Алагирский	15:07:0240209:20	003002000000 Земли населенных пунктов	Для ведения личного подсобного хозяйства	13	02:0020	1 500	342,90	514 350,00
19134	Северная Осетия - Алания респ, р-н Алагирский, с. Дзуарикау, ул. Бритаева. 3/1	Алагирский	15:07:0240209:22	003002000000 Земли населенных пунктов	Для ведения личного подсобного хозяйства	13	02:0020	3 000	342,90	1 028 700,00
19135	Республика Северная Осетия-Алания, р-н Алагирский, с. Дзуарикау, ул. Бритаева, № 1/1	Алагирский	15:07:0240209:23	003002000000 Земли населенных пунктов	Для ведения личного подсобного хозяйства	13	02:0020	1 137	342,90	389 877,30

№ п/п	Местоположение ЗУ	Район	Кадастровый номер ЗУ	Категория земель	Разрешенное использование по документу	Код вида разрешенного использования (в соответствии с классификатором видов разрешенного использования земельных участков)	Вид использования объектов недвижимости	Площадь	УПКС	КС
19136	Респ. Северная Осетия-Алания, р-н Алагирский, с. Дзуарикау, ул. Бритаева, № 2/2	Алагирский	15:07:0240209:24	0030002000000 Земли населенных пунктов	Для ведения личного подсобного хозяйства	13	02:0020	1 108	342,90	379 933,20
19137	Республика Северная Осетия-Алания, р-н Алагирский, с. Дзуарикау, ул. Бритаева, №2/1	Алагирский	15:07:0240209:25	0030002000000 Земли населенных пунктов	Для ведения личного подсобного хозяйства	13	02:0020	1 103	342,90	378 218,70
19138	Республика Северная Осетия-Алания, р-н Алагирский, с Дзуарикау, ул. Бритаева, 6/1	Алагирский	15:07:0240209:26	0030002000000 Земли населенных пунктов	Для ведения личного подсобного хозяйства	13	02:0020	1 500	342,90	514 350,00
19139	Респ. Северная Осетия - Алания, р-н Алагирский, с. Дзуарикау, ул. Бритаева, 187	Алагирский	15:07:0240209:3	0030002000000 Земли населенных пунктов	Под жилую застройку	13	02:0010	3 100	342,90	1 062 990,00
19140	Республика Северная Осетия-Алания, р-н Алагирский, с. Дзуарикау, ул. Бритаева, 68 "г"	Алагирский	15:07:0240209:30	0030002000000 Земли населенных пунктов	Для ведения личного подсобного хозяйства	13	02:0020	1 371	342,90	470 115,90
19141	Респ. Северная Осетия - Алания, р-н Алагирский, с. Дзуарикау, ул. Бритаева, 108 "а"	Алагирский	15:07:0240209:4	0030002000000 Земли населенных пунктов	Для ведения личного подсобного хозяйства	13	02:0020	4 800	342,90	1 645 920,00
19142	Республика Северная Осетия-Алания, р-н Алагирский, с. Дзуарикау, ул. Бритаева, участок 68 "в"	Алагирский	15:07:0240209:40	0030002000000 Земли населенных пунктов	Для ведения личного подсобного хозяйства	13	02:0020	2 156	342,90	739 292,40
19143	Республика Северная Осетия-Алания, р-н Алагирский, с. Дзуарикау, ул. Бритаева	Алагирский	15:07:0240209:43	0030002000000 Земли населенных пунктов	Для ведения личного подсобного хозяйства	13	02:0020	300	342,90	102 870,00
19144	Республика Северная Осетия-Алания, р-н Алагирский, с. Дзуарикау, ул. Бритаева	Алагирский	15:07:0240209:44	0030002000000 Земли населенных пунктов	Для ведения личного подсобного хозяйства	13	02:0020	544	342,90	186 537,60
19145	Респ. Северная Осетия - Алания, р-н Алагирский, с. Дзуарикау, ул. Бритаева, 191	Алагирский	15:07:0240209:5	0030002000000 Земли населенных пунктов	Под жилую застройку	13	02:0010	4 100	342,90	1 405 890,00
19146	Респ. Северная Осетия - Алания, р-н Алагирский, с. Дзуарикау, ул. Бритаева, 193	Алагирский	15:07:0240209:6	0030002000000 Земли населенных пунктов	Под жилую застройку	13	02:0010	1 500	342,90	514 350,00
19147	Респ. Северная Осетия - Алания, р-н Алагирский, с. Дзуарикау, ул. Бритаева, дом 64 А	Алагирский	15:07:0240209:7	0030002000000 Земли населенных пунктов	Для эксплуатации жилого дома	13	02:0010	2 500	342,90	857 250,00
19148	Респ. Северная Осетия - Алания, р-н Алагирский, с. Дзуарикау, ул. Бритаева, дом 86 "г"	Алагирский	15:07:0240209:8	0030002000000 Земли населенных пунктов	Для эксплуатации существующего жилого дома	13	02:0010	2 056	342,90	705 002,40
19149	Республика Северная Осетия-Алания, р-н Алагирский, с Дзуарикау, ул А.Кцоева, д.57а	Алагирский	15:07:0240210:1	0030002000000 Земли населенных пунктов	Для ведения личного подсобного хозяйства	13	02:0020	1 999	342,90	685 457,10
19150	Респ. Северная Осетия - Алания, р-н Алагирский, с. Дзуарикау, ул. Кцоева, дом 55	Алагирский	15:07:0240210:10	0030002000000 Земли населенных пунктов	Для ведения личного подсобного хозяйства	13	02:0020	4 152	342,90	1 423 720,80
19151	Респ. Северная Осетия - Алания, р-н Алагирский, с. Дзуарикау, ул. Кцоева, участок № 55 "г"	Алагирский	15:07:0240210:11	0030002000000 Земли населенных пунктов	Для ведения личного подсобного хозяйства	13	02:0020	1 264	342,90	433 425,60
19152	Респ. Северная Осетия - Алания, р-н Алагирский, с. Дзуарикау, ул. Кцоева, участок №55/3	Алагирский	15:07:0240210:12	0030002000000 Земли населенных пунктов	Для эксплуатации существующего жилого дома	13	02:0020	1 560	342,90	534 924,00
19153	Респ. Северная Осетия - Алания, Алагирский р-н., с. Дзуарикау, ул. А.Кцоева, 57/1	Алагирский	15:07:0240210:131	0030002000000 Земли населенных пунктов	Для индивидуального жилищного строительства	13	02:0010	217	342,90	74 409,30
19154	Республика Северная Осетия - Алания, Алагирский р-н., с. Дзуарикау, ул. А.Кцоева, д.57г	Алагирский	15:07:0240210:134	0030002000000 Земли населенных пунктов	Для ведения личного подсобного хозяйства	13	02:0020	2 204	342,90	755 751,60
19155	Республика Северная Осетия-Алания, р-н Алагирский, с Дзуарикау, ул. Бритаева, № 83/1	Алагирский	15:07:0240210:15	0030002000000 Земли населенных пунктов	Для ведения личного подсобного хозяйства	13	02:0020	1 597	342,90	547 611,30
19156	Республика Северная Осетия-Алания, р-н Алагирский, с Дзуарикау, ул А.Кцоева, уч 55 з	Алагирский	15:07:0240210:16	0030002000000 Земли населенных пунктов	Для ведения личного подсобного хозяйства	13	02:0020	930	342,90	318 897,00
19157	Респ. Северная Осетия - Алания, р-н Алагирский, с. Дзуарикау, ул. А.Кцоева, 55 "д"	Алагирский	15:07:0240210:19	0030002000000 Земли населенных пунктов	Для ведения личного подсобного хозяйства	13	02:0020	2 000	342,90	685 800,00
19158	Респ. Северная Осетия - Алания, р-н Алагирский, с. Дзуарикау, ул. Бритаева, 75	Алагирский	15:07:0240210:2	0030002000000 Земли населенных пунктов	Для ведения личного подсобного хозяйства	13	02:0020	3 500	342,90	1 200 150,00
19159	Республика Северная Осетия-Алания, р-н Алагирский, с. Дзуарикау, ул. Бритаева № 75/1	Алагирский	15:07:0240210:20	0030002000000 Земли населенных пунктов	Для ведения личного подсобного хозяйства	13	02:0020	1 672	342,90	573 328,80
19160	Республика Северная Осетия-Алания, р-н Алагирский, с. Дзуарикау, ул. Бритаева, 77	Алагирский	15:07:0240210:3	0030002000000 Земли населенных пунктов	Для ведения личного подсобного хозяйства	13	02:0020	5 130	342,90	1 760 105,70
19161	Северная Осетия - Алания респ. р-н Алагирский, с Дзуарикау, ул Бритаева. 79	Алагирский	15:07:0240210:4	0030002000000 Земли населенных пунктов	Для ведения личного подсобного хозяйства	13	02:0020	3 780	342,90	1 296 162,00
19162	Респ. Северная Осетия - Алания, р-н Алагирский, с. Дзуарикау, ул. Бритаева, 99	Алагирский	15:07:0240210:5	0030002000000 Земли населенных пунктов	Под жилую застройку	13	02:0010	4 300	342,90	1 474 470,00
19163	Респ. Северная Осетия - Алания, р-н Алагирский, с. Дзуарикау, ул. А.Кцоева, дом 55 а	Алагирский	15:07:0240210:7	0030002000000 Земли населенных пунктов	Для ведения личного подсобного хозяйства	13	02:0020	1 877	342,90	643 623,30
19164	Республика Северная Осетия-Алания, р-н Алагирский, с Дзуарикау, ул А.Кцоева	Алагирский	15:07:0240210:9	0030002000000 Земли населенных пунктов	Для ведения личного подсобного хозяйства и строительства жилого дома	13	02:0020	2 000	342,90	685 800,00
19165	Респ. Северная Осетия - Алания, р-н Алагирский, с. Дзуарикау, ул. Бритаева, дом 60в	Алагирский	15:07:0240211:1	0030002000000 Земли населенных пунктов	Под жилую застройку	13	02:0010	2 500	342,90	857 250,00
19166	Респ. Северная Осетия - Алания, р-н Алагирский, с. Дзуарикау, ул. Бритаева, 74	Алагирский	15:07:0240211:10	0030002000000 Земли населенных пунктов	Для ведения личного подсобного хозяйства	13	02:0020	4 400	342,90	1 508 760,00
19167	Республика Северная Осетия-Алания, р-н Алагирский, с. Дзуарикау, ул. Бритаева, 104/1	Алагирский	15:07:0240211:100	0030002000000 Земли населенных пунктов	Для ведения личного подсобного хозяйства	13	02:0020	1 500	342,90	514 350,00
19168	Республика Северная Осетия-Алания, р-н Алагирский, с Дзуарикау, ул Бритаева, уч 84/1	Алагирский	15:07:0240211:104	0030002000000 Земли населенных пунктов	Для ведения личного подсобного хозяйства	13	02:0020	904	342,90	309 981,60
19169	Респ. Северная Осетия - Алания, р-н Алагирский, с. Дзуарикау, ул. Бритаева, 76	Алагирский	15:07:0240211:11	0030002000000 Земли населенных пунктов	Под жилую застройку	13	02:0010	2 900	342,90	994 410,00
19170	Респ. Северная Осетия - Алания, р-н Алагирский, с. Дзуарикау, ул. Бритаева, 78	Алагирский	15:07:0240211:12	0030002000000 Земли населенных пунктов	Для ведения личного подсобного хозяйства	13	02:0020	2 700	342,90	925 830,00
19171	Респ. Северная Осетия - Алания, р-н Алагирский, с. Дзуарикау, ул. Бритаева, 81	Алагирский	15:07:0240211:14	0030002000000 Земли населенных пунктов	Под жилую застройку	13	02:0010	2 500	342,90	857 250,00
19172	Респ. Северная Осетия - Алания, р-н Алагирский, с. Дзуарикау, ул. Бритаева, 82	Алагирский	15:07:0240211:15	0030002000000 Земли населенных пунктов	Для ведения личного подсобного хозяйства	13	02:0020	2 800	342,90	960 120,00
19173	Респ. Северная Осетия - Алания, р-н Алагирский, с. Дзуарикау, ул. Бритаева, 84	Алагирский	15:07:0240211:16	0030002000000 Земли населенных пунктов	Под жилую застройку	13	02:0010	1 500	342,90	514 350,00
19174	Респ. Северная Осетия - Алания, р-н Алагирский, с. Дзуарикау, ул. Бритаева, 86	Алагирский	15:07:0240211:17	0030002000000 Земли населенных пунктов	Под жилую застройку	13	02:0010	3 300	342,90	1 131 570,00
19175	Респ. Северная Осетия - Алания, р-н Алагирский, с. Дзуарикау, ул. Бритаева, 64	Алагирский	15:07:0240211:2	0030002000000 Земли населенных пунктов	Для ведения личного подсобного хозяйства	13	02:0020	2 700	342,90	925 830,00
19176	№3206, Респ Северная Осетия - Алания, Алагирский р-н, с Дзуарикау, ул Бритаева, уч-к 84/2	Алагирский	15:07:0240211:215	0030002000000 Земли населенных пунктов	Для ведения личного подсобного хозяйства	13	02:0020	899	342,90	308 267,10
19177	Респ Северная Осетия - Алания, Алагирский р-н, с. Дзуарикау	Алагирский	15:07:0240211:216	0030002000000 Земли населенных пунктов	Ритуальная деятельность	12	12:0010	4 574	1,49	6 815,26
19178	Республика Северная Осетия-Алания, Алагирский район, с. Дзуарикау, ул. Бритаева, уч. 74 "а".	Алагирский	15:07:0240211:217	0030002000000 Земли населенных пунктов	Для ведения личного подсобного хозяйства на полевых участках	1	01:1160	2 982	9,57	28 537,74
19179	Респ. Северная Осетия - Алания, р-н Алагирский, Дзуарикау, Бритаева, 68/2	Алагирский	15:07:0240211:218	0030002000000 Земли населенных пунктов	Для ведения личного подсобного хозяйства	13	02:0020	1 305	342,90	447 484,50
19180	Респ. Северная Осетия - Алания, р-н Алагирский, с. Дзуарикау, ул. Бритаева, уч-к №82 "б"	Алагирский	15:07:0240211:23	0030002000000 Земли населенных пунктов	Для ведения личного подсобного хозяйства	13	02:0020	869	342,90	297 980,10

№ п/п	Местоположение ЗУ	Район	Кадастровый номер ЗУ	Категория земель	Разрешенное использование по документу	Код вида разрешенного использования (в соответствии с классификатором видов разрешенного использования земельных участков)	Вид использования объектом недвижимости	Площадь	УПКС	КС
19181	Республика Северная Осетия-Алания, Алагирский р-н, с Дзуарикау, ул Бритаева, 62	Алагирский	15:07:0240211:230	003002000000 Земли населенных пунктов	Для ведения личного подсобного хозяйства	13	02:0020	2 267	342,90	777 354,30
19182	Республика Северная Осетия-Алания, Алагирский р-н, с Дзуарикау, ул Бритаева, 62/1	Алагирский	15:07:0240211:231	003002000000 Земли населенных пунктов	Для ведения личного подсобного хозяйства	13	02:0020	492	342,90	168 706,80
19183	Республика Северная Осетия-Алания, Алагирский р-н, с Дзуарикау, ул Бритаева, уч №19/1	Алагирский	15:07:0240211:233	003002000000 Земли населенных пунктов	Ведение личного подсобного хозяйства на полевых участках	1	01:160	2 000	9,57	19 140,00
19184	Российская Федерация, Республика Северная Осетия-Алания, Алагирский муниципальный район, Дзуарикаусское сельское поселение, с Дзуарикау, ул. Бритаева	Алагирский	15:07:0240211:234	003002000000 Земли населенных пунктов	Для ведения личного подсобного хозяйства	13	02:0020	2 897	342,90	993 381,30
19185	Российская Федерация, Республика Северная Осетия-Алания, Алагирский муниципальный район, Дзуарикаусское сельское поселение, с Дзуарикау, ул. Бритаева	Алагирский	15:07:0240211:235	003002000000 Земли населенных пунктов	Для ведения личного подсобного хозяйства	13	02:0020	1 803	342,90	618 248,70
19186	Российская Федерация, Республика Северная Осетия-Алания, Алагирский р-н, с Дзуарикау, ул Бритаева, д 56 "г"	Алагирский	15:07:0240211:236	003002000000 Земли населенных пунктов	Для ведения личного подсобного хозяйства	13	02:0020	1 540	342,90	528 066,00
19187	Российская Федерация, Республика Северная Осетия-Алания, Алагирский муниципальный район, Дзуарикаусское сельское поселение, с. Дзуарикау, ул. Бритаева, 23/1	Алагирский	15:07:0240211:240	003002000000 Земли населенных пунктов	Для ведения личного подсобного хозяйства	13	02:0020	5 000	342,90	1 714 500,00
19188	Российская Федерация, Республика Северная Осетия-Алания, Алагирский муниципальный район, Дзуарикаусское сельское поселение, с. Дзуарикау, ул. Бритаева, 23/2	Алагирский	15:07:0240211:241	003002000000 Земли населенных пунктов	Для ведения личного подсобного хозяйства	13	02:0020	4 881	342,90	1 673 694,90
19189	Респ Северная Осетия - Алания, р-н Алагирский, с. Дзуарикау, ул. Бритаева, дом 56	Алагирский	15:07:0240211:25	003002000000 Земли населенных пунктов	Для ведения личного подсобного хозяйства	13	02:0020	1 847	342,90	633 336,30
19190	Респ. Северная Осетия - Алания, р-н Алагирский, с. Дзуарикау, ул. Бритаева, дом 56 "а"	Алагирский	15:07:0240211:26	003002000000 Земли населенных пунктов	Для ведения личного подсобного хозяйства	13	02:0020	2 700	342,90	925 830,00
19191	Респ. Северная Осетия - Алания, р-н Алагирский, с. Дзуарикау, ул. Бритаева, дом 50	Алагирский	15:07:0240211:28	003002000000 Земли населенных пунктов	Для ведения личного подсобного хозяйства	13	02:0020	2 697	342,90	924 801,30
19192	Северная Осетия - Алания респ, р-н Алагирский, с. Дзуарикау, ул Бритаева, участок № 73/1	Алагирский	15:07:0240211:29	003002000000 Земли населенных пунктов	Для ведения личного подсобного хозяйства	13	02:0020	1 500	342,90	514 350,00
19193	Респ Северная Осетия - Алания, р-н Алагирский, с. Дзуарикау, ул. Бритаева, 60	Алагирский	15:07:0240211:3	003002000000 Земли населенных пунктов	Для ведения личного подсобного хозяйства	13	02:0020	1 666	342,90	571 271,40
19194	Северная Осетия - Алания респ, р-н Алагирский, с. Дзуарикау, ул. Бритаева, 68	Алагирский	15:07:0240211:30	003002000000 Земли населенных пунктов	Для ведения личного подсобного хозяйства	13	02:0020	2 229	342,90	764 324,10
19195	Северная Осетия - Алания респ, р-н Алагирский, с. Дзуарикау, ул. Бритаева, 68	Алагирский	15:07:0240211:31	003002000000 Земли населенных пунктов	Для ведения личного подсобного хозяйства	13	02:0020	819	342,90	280 835,10
19196	Северная Осетия - Алания респ, р-н Алагирский, с. Дзуарикау, ул. Бритаева, 68	Алагирский	15:07:0240211:32	003002000000 Земли населенных пунктов	Для ведения личного подсобного хозяйства	13	02:0020	600	342,90	205 740,00
19197	Северная Осетия - Алания респ, р-н Алагирский, с. Дзуарикау, ул. Бритаева, 70	Алагирский	15:07:0240211:33	003002000000 Земли населенных пунктов	Для ведения личного подсобного хозяйства	13	02:0020	1 514	342,90	519 150,60
19198	Респ. Северная Осетия - Алания, р-н Алагирский, с. Дзуарикау, ул. Бритаева, 70	Алагирский	15:07:0240211:34	003002000000 Земли населенных пунктов	Для ведения личного подсобного хозяйства	13	02:0020	384	342,90	131 673,60
19199	Северная Осетия - Алания респ, р-н Алагирский, с Дзуарикау, ул Бритаева, 80	Алагирский	15:07:0240211:35	003002000000 Земли населенных пунктов	Для ведения личного подсобного хозяйства	13	02:0020	2 925	342,90	1 002 982,50
19200	Северная Осетия - Алания респ, р-н Алагирский, с Дзуарикау, ул Бритаева, 68/1	Алагирский	15:07:0240211:36	003002000000 Земли населенных пунктов	Для ведения личного подсобного хозяйства	13	02:0020	1 627	342,90	557 898,30
19201	Северная Осетия - Алания респ, р-н Алагирский, с. Дзуарикау, ул. Бритаева, 68 "а"	Алагирский	15:07:0240211:37	003002000000 Земли населенных пунктов	Для ведения личного подсобного хозяйства	13	02:0020	1 337	342,90	458 457,30
19202	Северная Осетия - Алания респ, р-н Алагирский, с. Дзуарикау, ул. Бритаева, 76/3	Алагирский	15:07:0240211:38	003002000000 Земли населенных пунктов	Для ведения личного подсобного хозяйства	13	02:0020	2 757	342,90	945 375,30
19203	Респ. Северная Осетия-Алания, р-н Алагирский, с. Дзуарикау, ул. Бритаева, 76/1	Алагирский	15:07:0240211:39	003002000000 Земли населенных пунктов	Для ведения личного подсобного хозяйства	13	02:0020	2 394	342,90	820 902,60
19204	Респ Северная Осетия-Алания, р-н Алагирский, с Дзуарикау, ул Бритаева, 76/2	Алагирский	15:07:0240211:40	003002000000 Земли населенных пунктов	Для ведения личного подсобного хозяйства	13	02:0020	2 648	342,90	907 999,20
19205	Северная Осетия - Алания респ, р-н Алагирский, с. Дзуарикау, ул. Бритаева, 66	Алагирский	15:07:0240211:41	003002000000 Земли населенных пунктов	Для ведения личного подсобного хозяйства	13	02:0020	2 264	342,90	776 325,60
19206	Респ. Северная Осетия - Алания, р-н Алагирский, с. Дзуарикау, ул. Бритаева, 68	Алагирский	15:07:0240211:5	003002000000 Земли населенных пунктов	Под жилую застройку	13	02:0010	2 900	342,90	994 410,00
19207	Северная Осетия - Алания респ, р-н Алагирский, с. Дзуарикау, ул. Бритаева, №9/1	Алагирский	15:07:0240211:52	003002000000 Земли населенных пунктов	Для ведения личного подсобного хозяйства	13	02:0020	1 500	342,90	514 350,00
19208	Северная Осетия - Алания респ, р-н Алагирский, с. Дзуарикау, ул. Бритаева, №64/1	Алагирский	15:07:0240211:53	003002000000 Земли населенных пунктов	Под строительство индивидуального жилого дома	13	02:0010	1 175	342,90	402 907,50
19209	Северная Осетия - Алания респ, р-н Алагирский, с. Дзуарикау, ул. Бритаева, 20/1	Алагирский	15:07:0240211:55	003002000000 Земли населенных пунктов	Для ведения личного подсобного хозяйства	13	02:0020	1 500	342,90	514 350,00
19210	Северная Осетия - Алания респ, Алагирский район, с. Дзуарикау, ул. Бритаева, 21/1	Алагирский	15:07:0240211:56	003002000000 Земли населенных пунктов	Для ведения личного подсобного хозяйства	13	02:0020	1 500	342,90	514 350,00
19211	Северная Осетия - Алания респ, р-н Алагирский, с Дзуарикау, ул Бритаева, участок № 22/1	Алагирский	15:07:0240211:58	003002000000 Земли населенных пунктов	Для ведения личного подсобного хозяйства	13	02:0020	1 500	342,90	514 350,00
19212	Северная Осетия - Алания респ, р-н Алагирский, с. Дзуарикау, ул. Бритаева, 78 "а"	Алагирский	15:07:0240211:63	003002000000 Земли населенных пунктов	Для ведения личного подсобного хозяйства	13	02:0020	2 400	342,90	822 960,00
19213	Респ Северная Осетия - Алания, р-н Алагирский, с. Дзуарикау, ул. Бритаева, 72	Алагирский	15:07:0240211:7	003002000000 Земли населенных пунктов	Для ведения личного подсобного хозяйства	13	02:0020	4 200	342,90	1 440 180,00
19214	Республика Северная Осетия-Алания, р-н Алагирский, с. Дзуарикау, ул. Бритаева, 42 "а"	Алагирский	15:07:0240211:70	003002000000 Земли населенных пунктов	Для ведения личного подсобного хозяйства	13	02:0020	4 800	342,90	1 645 920,00
19215	Северная Осетия - Алания респ, р-н Алагирский, с. Дзуарикау, ул. Бритаева, №8/1	Алагирский	15:07:0240211:71	003002000000 Земли населенных пунктов	Для ведения личного подсобного хозяйства	13	02:0020	1 500	342,90	514 350,00
19216	Российская Федерация, Республика Северная Осетия - Алания, м.р-н Алагирский, с п. Дзуарикаусское, с Дзуарикау, ул Бритаева, 7/1	Алагирский	15:07:0240211:72	003002000000 Земли населенных пунктов	Под ведения личного подсобного хозяйства	13	02:0020	1 500	342,90	514 350,00
19217	Республика Северная Осетия-Алания, р-н Алагирский, с. Дзуарикау, ул Бритаева, 80/3	Алагирский	15:07:0240211:73	003002000000 Земли населенных пунктов	Для ведения личного подсобного хозяйства	13	02:0020	1 645	342,90	564 070,50
19218	Республика Северная Осетия-Алания, р-н Алагирский, с. Дзуарикау, ул. Бритаева, 80/4	Алагирский	15:07:0240211:74	003002000000 Земли населенных пунктов	Для ведения личного подсобного хозяйства	13	02:0020	1 645	342,90	564 070,50
19219	Республика Северная Осетия-Алания, р-н Алагирский, с. Дзуарикау, ул. Бритаева, 12/1	Алагирский	15:07:0240211:75	003002000000 Земли населенных пунктов	Для ведения личного подсобного хозяйства	13	02:0020	1 500	342,90	514 350,00
19220	Республика Северная Осетия-Алания, р-н Алагирский, с. Дзуарикау, ул. Бритаева, № 11/1	Алагирский	15:07:0240211:76	003002000000 Земли населенных пунктов	Для ведения личного подсобного хозяйства	13	02:0020	1 540	342,90	528 066,00

№ п/п	Местоположение ЗУ	Район	Кадастровый номер ЗУ	Категория земель	Разрешенное использование по документу	Код вида разрешенного использования (в соответствии с классификатором видов разрешенного использования земельных участков)	Вид использования объектов недвижимости	Площадь	УПКС	КС
19221	Республика Северная Осетия-Алания, р-н Алагирский, с. Дзуарикау, ул. Бритаева № 15/1	Алагирский	15:07:0240211:77	003002000000 Земли населенных пунктов	Для ведения личного подсобного хозяйства	13	02:0020	1 500	342,90	514 350,00
19222	Республика Северная Осетия-Алания, р-н Алагирский, с. Дзуарикау, ул. Бритаева. № 13/1	Алагирский	15:07:0240211:79	003002000000 Земли населенных пунктов	Для ведения личного подсобного хозяйства	13	02:0020	1 501	342,90	514 692,90
19223	Республика Северная Осетия-Алания, р-н Алагирский, с. Дзуарикау, ул. Бритаева. № 14/1	Алагирский	15:07:0240211:80	003002000000 Земли населенных пунктов	Для ведения личного подсобного хозяйства	13	02:0020	1 500	342,90	514 350,00
19224	Республика Северная Осетия-Алания, р-н Алагирский, с. Дзуарикау, ул. Бритаева, 80/2	Алагирский	15:07:0240211:81	003002000000 Земли населенных пунктов	Для ведения личного подсобного хозяйства	13	02:0020	1 285	342,90	440 626,50
19225	Республика Северная Осетия-Алания, р-н Алагирский, с. Дзуарикау, ул. Бритаева, №17/1	Алагирский	15:07:0240211:87	003002000000 Земли населенных пунктов	Для ведения личного подсобного хозяйства	13	02:0020	1 500	342,90	514 350,00
19226	Республика Северная Осетия-Алания, р-н Алагирский, с. Дзуарикау, ул. Бритаева. №61/1	Алагирский	15:07:0240211:88	003002000000 Земли населенных пунктов	Для ведения личного подсобного хозяйства	13	02:0020	3 000	342,90	1 028 700,00
19227	Респ. Северная Осетия - Алания, р-н Алагирский, с. Дзуарикау, ул. Бритаева, дом 72 а	Алагирский	15:07:0240211:9	003002000000 Земли населенных пунктов	Под жилую застройку	13	02:0010	3 100	342,90	1 062 990,00
19228	Республика Северная Осетия-Алания, р-н Алагирский, с Дзуарикау, ул Бритаева, 18/1	Алагирский	15:07:0240211:90	003002000000 Земли населенных пунктов	Для ведения личного подсобного хозяйства	13	02:0020	1 500	342,90	514 350,00
19229	Республика Северная Осетия-Алания, р-н Алагирский, с. Дзуарикау, ул. Бритаева, 16/1	Алагирский	15:07:0240211:93	003002000000 Земли населенных пунктов	Для ведения личного подсобного хозяйства	13	02:0020	1 500	342,90	514 350,00
19230	Респ. Северная Осетия - Алания, р-н Алагирский, с. Дзуарикау, ул. Бритаева, дом 6/н	Алагирский	15:07:0240212:1	003002000000 Земли населенных пунктов	Под жилую застройку	13	02:0010	700	342,90	240 030,00
19231	Респ. Северная Осетия - Алания, р-н Алагирский, с. Дзуарикау, ул. Бритаева, дом 6/н	Алагирский	15:07:0240212:10	003002000000 Земли населенных пунктов	Для строительства жилого дома и ведения личного подсобного хозяйства	13	02:0010	2 501	342,90	857 592,90
19232	Республика Северная Осетия-Алания, р-н Алагирский, с. Дзуарикау, ул Бритаева. 83	Алагирский	15:07:0240212:11	003002000000 Земли населенных пунктов	Для ведения личного подсобного хозяйства	13	02:0020	3 000	342,90	1 028 700,00
19233	Респ. Северная Осетия - Алания, р-н Алагирский, с. Дзуарикау, ул. Бритаева. 87	Алагирский	15:07:0240212:13	003002000000 Земли населенных пунктов	Под жилую застройку	13	02:0010	4 300	342,90	1 474 470,00
19234	Респ. Северная Осетия - Алания, р-н Алагирский, с. Дзуарикау, ул. Бритаева, 91	Алагирский	15:07:0240212:15	003002000000 Земли населенных пунктов	Под жилую застройку	13	02:0010	4 500	342,90	1 543 050,00
19235	Респ. Северная Осетия - Алания, р-н Алагирский, с. Дзуарикау, ул. Бритаева, 73	Алагирский	15:07:0240212:18	003002000000 Земли населенных пунктов	Для эксплуатации существующего жилого дома	13	02:0010	2 500	342,90	857 250,00
19236	Респ. Северная Осетия - Алания, Алагирский р-н. с. Дзуарикау, ул. А.Кцоева. д 51/1	Алагирский	15:07:0240212:184	003002000000 Земли населенных пунктов	Для индивидуального жилищного строительства	13	02:0010	1 575	342,90	540 067,50
19237	Северная Осетия - Алания респ, р-н Алагирский, с Дзуарикау, ул А.Кцоева	Алагирский	15:07:0240212:185	003002000000 Земли населенных пунктов	для ведения личного подсобного хозяйства	13	02:0020	1 200	342,90	411 480,00
19238	Северная Осетия - Алания респ, р-н Алагирский, с Дзуарикау, ул А.Кцоева	Алагирский	15:07:0240212:186	003002000000 Земли населенных пунктов	для ведения личного подсобного хозяйства	13	02:0020	1 200	342,90	411 480,00
19239	Респ. Северная Осетия - Алания, р-н Алагирский, с. Дзуарикау, ул. Бритаева, дом 59 Б	Алагирский	15:07:0240212:19	003002000000 Земли населенных пунктов	Для ведения личного подсобного хозяйства	13	02:0020	2 002	342,90	686 485,80
19240	Республика Северная Осетия - Алания, Алагирский район, с. Дзуарикау, ул. А.Кцоева. 53 а	Алагирский	15:07:0240212:191	003002000000 Земли населенных пунктов	Для ведения личного подсобного хозяйства	13	02:0020	1 665	342,90	570 928,50
19241	Российская Федерация, Республика Северная Осетия-Алания, Алагирский муниципальный район, Дзуарикауское сельское поселение, с. Дзуарикау, ул. А.Кцоева, уч. 35/1	Алагирский	15:07:0240212:192	003002000000 Земли населенных пунктов	Для ведения личного подсобного хозяйства	13	02:0020	1 000	342,90	342 900,00
19242	Респ. Северная Осетия - Алания, р-н Алагирский, с. Дзуарикау, ул. Бритаева, дом 6/н	Алагирский	15:07:0240212:2	003002000000 Земли населенных пунктов	Под жилую застройку	13	02:0010	700	342,90	240 030,00
19243	Респ. Северная Осетия - Алания, р-н Алагирский, с. Дзуарикау, ул. Бритаева, дом 59 А	Алагирский	15:07:0240212:20	003002000000 Земли населенных пунктов	Для ведения личного подсобного хозяйства	13	02:0020	600	342,90	205 740,00
19244	Респ. Северная Осетия - Алания, р-н Алагирский, с. Дзуарикау, ул. Бритаева. дом 102 "А"	Алагирский	15:07:0240212:21	003002000000 Земли населенных пунктов	Для ведения личного подсобного хозяйства и строительство жилого дома	13	02:0020	2 000	342,90	685 800,00
19245	Респ. Северная Осетия - Алания, р-н Алагирский, с. Дзуарикау, ул. Бритаева. 100 "А"	Алагирский	15:07:0240212:22	003002000000 Земли населенных пунктов	Для ведения личного подсобного хозяйства	13	02:0020	1 800	342,90	617 220,00
19246	Республика Северная Осетия-Алания, р-н Алагирский, с Дзуарикау, ул Кцоева, д 39а	Алагирский	15:07:0240212:23	003002000000 Земли населенных пунктов	Для ведения личного подсобного хозяйства	13	02:0020	2 500	342,90	857 250,00
19247	Респ. Северная Осетия - Алания, р-н Алагирский, с. Дзуарикау, ул. Кцоева, участок №52	Алагирский	15:07:0240212:24	003002000000 Земли населенных пунктов	Для строительства индивидуального жилого дома	13	02:0010	736	342,90	252 374,40
19248	Респ. Северная Осетия - Алания, р-н Алагирский, с. Дзуарикау, ул. А.Кцоева, 53	Алагирский	15:07:0240212:26	003002000000 Земли населенных пунктов	Для ведения личного подсобного хозяйства	13	02:0020	3 249	342,90	1 114 082,10
19249	Респ. Северная Осетия - Алания, р-н Алагирский, с. Дзуарикау, ул. А.Кцоева, дом 35	Алагирский	15:07:0240212:27	003002000000 Земли населенных пунктов	Для ведения личного подсобного хозяйства	13	02:0020	2 659	342,90	911 771,10
19250	Республика Северная Осетия-Алания, р-н Алагирский, с Дзуарикау, ул А.Кцоева. уч 43	Алагирский	15:07:0240212:28	003002000000 Земли населенных пунктов	Для ведения личного подсобного хозяйства	13	02:0020	2 842	342,90	974 521,80
19251	Респ. Северная Осетия-Алания, р-н Алагирский, с. Дзуарикау, ул. А.Кцоева, 41	Алагирский	15:07:0240212:30	003002000000 Земли населенных пунктов	Для ведения личного подсобного хозяйства	13	02:0020	2 304	342,90	790 041,60
19252	Респ. Северная Осетия - Алания, р-н Алагирский, с. Дзуарикау, ул. Бритаева. дом 59	Алагирский	15:07:0240212:4	003002000000 Земли населенных пунктов	Для ведения личного подсобного хозяйства	13	02:0020	2 499	342,90	856 907,10
19253	Северная Осетия - Алания респ, р-н Алагирский, с. Дзуарикау, ул. Бритаева. 101 "а"	Алагирский	15:07:0240212:46	003002000000 Земли населенных пунктов	Для ведения личного подсобного хозяйства	13	02:0020	2 822	342,90	967 663,80
19254	Респ. Северная Осетия - Алания, р-н Алагирский, с. Дзуарикау, ул. Бритаева, 71	Алагирский	15:07:0240212:5	003002000000 Земли населенных пунктов	Для ведения личного подсобного хозяйства	13	02:0020	7 496	342,90	2 570 378,40
19255	Респ. Северная Осетия - Алания, р-н Алагирский, с. Дзуарикау, ул. Бритаева, дом 73 "а"	Алагирский	15:07:0240212:6	003002000000 Земли населенных пунктов	Для ведения личного подсобного хозяйства	13	02:0020	3 172	342,90	1 087 678,80
19256	Республика Северная Осетия-Алания, р-н Алагирский, с. Дзуарикау, ул А. Кцоева. 51	Алагирский	15:07:0240212:60	003002000000 Земли населенных пунктов	Для ведения личного подсобного хозяйства	13	02:0020	2 900	342,90	994 410,00
19257	Республика Северная Осетия-Алания, р-н Алагирский, с. Дзуарикау, ул. А.Кцоева. 51	Алагирский	15:07:0240212:61	003002000000 Земли населенных пунктов	Для ведения личного подсобного хозяйства	13	02:0020	2 800	342,90	960 120,00
19258	Республика Северная Осетия-Алания, р-н Алагирский, с. Дзуарикау, ул. А.Кцоева, 51/1	Алагирский	15:07:0240212:63	003002000000 Земли населенных пунктов	Для ведения личного подсобного хозяйства	13	02:0020	1 701	342,90	583 272,90
19259	Респ. Северная Осетия - Алания, р-н Алагирский, с. Дзуарикау, ул. Бритаева №69 "в"	Алагирский	15:07:0240212:64	003002000000 Земли населенных пунктов	Для ведения личного подсобного хозяйства	13	02:0020	3 015	342,90	1 033 843,50
19260	Респ. Северная Осетия - Алания, р-н Алагирский, с. Дзуарикау, ул. Бритаева. 65	Алагирский	15:07:0240212:7	003002000000 Земли населенных пунктов	Для ведения личного подсобного хозяйства	13	02:0020	3 200	342,90	1 097 280,00
19261	Республика Северная Осетия-Алания, р-н Алагирский, с Дзуарикау, ул А.Кцоева, уч 45/1	Алагирский	15:07:0240212:70	003002000000 Земли населенных пунктов	для индивидуального жилищного строительства	13	02:0010	547	342,90	187 566,30
19262	Республика Северная Осетия-Алания, р-н Алагирский, с Дзуарикау, ул Бритаева, д 65а	Алагирский	15:07:0240212:71	003002000000 Земли населенных пунктов	Для ведения личного подсобного хозяйства	13	02:0020	5 256	342,90	1 802 282,40

№ п/п	Местоположение ЗУ	Район	Кадастровый номер ЗУ	Категория земель	Разрешенное использование по документу	Код вида разрешенного использования (в соответствии с классификатором видов разрешенного использования земельных участков)	Вид использования объектом недвижимости	Площадь	УПКС	КС
19263	Республика Северная Осетия-Алания, р-н Алагирский, с. Дзуарикау, ул. Бритаева, 81	Алагирский	15:07:0240212:72	003002000000 Земли населенных пунктов	Для ведения личного подсобного хозяйства	13	02:0020	4 100	342,90	1 405 890,00
19264	Республика Северная Осетия-Алания р-н Алагирский, с. Дзуарикау, ул. Кцоева, 37	Алагирский	15:07:0240212:73	003002000000 Земли населенных пунктов	Для ведения личного подсобного хозяйства	13	02:0020	360	342,90	123 444,00
19265	Респ. Северная Осетия - Алания, р-н Алагирский, с. Дзуарикау, ул. Бритаева, 77	Алагирский	15:07:0240212:8	003002000000 Земли населенных пунктов	Под жилую застройку	13	02:0010	2 800	342,90	960 120,00
19266	Респ. Северная Осетия - Алания, р-н Алагирский, с. Дзуарикау, ул. Бритаева, 79	Алагирский	15:07:0240212:9	003002000000 Земли населенных пунктов	Под жилую застройку	13	02:0010	3 100	342,90	1 062 990,00
19267	Респ. Северная Осетия - Алания, р-н Алагирский, с. Дзуарикау, ул. Бритаева, 46	Алагирский	15:07:0240213:1	003002000000 Земли населенных пунктов	Эксплуатация существующего магазина № 27	4	04:040	175	891,53	156 017,75
19268	Респ. Северная Осетия - Алания, р-н Алагирский, с. Дзуарикау, ул. Бритаева, 60	Алагирский	15:07:0240213:10	003002000000 Земли населенных пунктов	Под жилую застройку	13	02:0010	3 300	342,90	1 131 570,00
19269	Респ. Северная Осетия - Алания, р-н Алагирский, с. Дзуарикау, ул. Бритаева, 62	Алагирский	15:07:0240213:11	003002000000 Земли населенных пунктов	Под жилую застройку	13	02:0010	3 300	342,90	1 131 570,00
19270	Респ. Северная Осетия - Алания, р-н Алагирский, с. Дзуарикау, ул. Бритаева, 54 "а"	Алагирский	15:07:0240213:13	003002000000 Земли населенных пунктов	Для ведения личного подсобного хозяйства и строительство индивидуального жилого дома	13	02:0020	2 500	342,90	857 250,00
19271	Северная Осетия - Алания респ, р-н Алагирский, с Дзуарикау, ул Набережная, д 2 "г"	Алагирский	15:07:0240213:15	003002000000 Земли населенных пунктов	Для ведения личного подсобного хозяйства	13	02:0020	600	342,90	205 740,00
19272	Северная Осетия - Алания респ, р-н Алагирский, с. Дзуарикау, ул. Бритаева, 42	Алагирский	15:07:0240213:16	003002000000 Земли населенных пунктов	Для ведения личного подсобного хозяйства	13	02:0020	3 069	342,90	1 052 360,10
19273	Северная Осетия - Алания респ, р-н Алагирский, южная окраина с. Дзуарикау, ул. Набережная, 1/9	Алагирский	15:07:0240213:17	003002000000 Земли населенных пунктов	Для ведения личного подсобного хозяйства	13	02:0020	1 197	342,90	410 451,30
19274	Северная Осетия - Алания респ, р-н Алагирский, с. Дзуарикау, ул. Набережная, 1/10	Алагирский	15:07:0240213:18	003002000000 Земли населенных пунктов	Для ведения личного подсобного хозяйства	13	02:0020	1 001	342,90	343 242,90
19275	Северная Осетия - Алания респ, р-н Алагирский, с Дзуарикау, ул Набережная, 3/3	Алагирский	15:07:0240213:19	003002000000 Земли населенных пунктов	Для ведения личного подсобного хозяйства	13	02:0020	1 595	342,90	546 925,50
19276	Респ. Северная Осетия - Алания, р-н Алагирский, с. Дзуарикау, ул. Бритаева, 44	Алагирский	15:07:0240213:2	003002000000 Земли населенных пунктов	Для ведения личного подсобного хозяйства	13	02:0020	3 200	342,90	1 097 280,00
19277	Северная Осетия - Алания респ, р-н Алагирский, с Дзуарикау, ул Набережная, 3 "д"	Алагирский	15:07:0240213:20	003002000000 Земли населенных пунктов	Для ведения личного подсобного хозяйства	13	02:0020	1 295	342,90	444 055,50
19278	Российская Федерация, Республика Северная Осетия-Алания, Алагирский рен. с. Дзуарикау, ул. Бритаева, 46	Алагирский	15:07:0240213:200	003002000000 Земли населенных пунктов	для ведения личного подсобного хозяйства	13	02:0020	1 640	342,90	562 356,00
19279	Российская Федерация, Республика Северная Осетия-Алания, Алагирский район. с. Дзуарикау. ул. Бритаева	Алагирский	15:07:0240213:202	003002000000 Земли населенных пунктов	Индивидуальное жилищное строительство	13	02:0010	1 000	342,90	342 900,00
19280	Российская Федерация. Республика Северная Осетия-Алания. Алагирский район, с. Дзуарикау, ул. Бритаева	Алагирский	15:07:0240213:204	003002000000 Земли населенных пунктов	Индивидуальное жилищное строительство	13	02:0010	3 653	342,90	1 252 613,70
19281	Российская Федерация. Республика Северная Осетия-Алания. Алагирский район, с. Дзуарикау, ул. Бритаева	Алагирский	15:07:0240213:205	003002000000 Земли населенных пунктов	Индивидуальное жилищное строительство	13	02:0010	1 000	342,90	342 900,00
19282	Российская Федерация, Республика Северная Осетия-Алания, Алагирский район. с. Дзуарикау. ул. Набережная	Алагирский	15:07:0240213:209	003002000000 Земли населенных пунктов	Для ведения личного подсобного хозяйства	13	02:0020	754	342,90	258 546,60
19283	Северная Осетия - Алания респ, р-н Алагирский, с Дзуарикау, ул Набережная, 3 "в"	Алагирский	15:07:0240213:21	003002000000 Земли населенных пунктов	Для ведения личного подсобного хозяйства	13	02:0020	1 302	342,90	446 455,80
19284	Российская Федерация. Республика Северная Осетия-Алания. Алагирский район, с. Дзуарикау, ул. Набережная	Алагирский	15:07:0240213:210	003002000000 Земли населенных пунктов	Для ведения личного подсобного хозяйства	13	02:0020	746	342,90	255 803,40
19285	Российская Федерация. Республика Северная Осетия - Алания, м.р-н Алагирский, с.п. Дзуарикауское, с Дзуарикау, ул Набережная	Алагирский	15:07:0240213:213	003002000000 Земли населенных пунктов	Для ведения личного подсобного хозяйства	13	02:0020	1 000	342,90	342 900,00
19286	Российская Федерация, Республика Северная Осетия - Алания, м.р-н Алагирский, с п. Дзуарикауское, с Дзуарикау, ул Набережная	Алагирский	15:07:0240213:214	003002000000 Земли населенных пунктов	Для ведения личного подсобного хозяйства	13	02:0020	1 000	342,90	342 900,00
19287	Респ. Северная Осетия - Алания, р-н Алагирский, с. Дзуарикау, ул. Бритаева, 46	Алагирский	15:07:0240213:3	003002000000 Земли населенных пунктов	Под жилую застройку	13	02:0010	3 000	342,90	1 028 700,00
19288	Республика Северная Осетия-Алания, р-н Алагирский, с. Дзуарикау, ул. Бритаева, № 56/2	Алагирский	15:07:0240213:36	003002000000 Земли населенных пунктов	Для эксплуатации существующего жилого дома	13	02:0010	3 000	342,90	1 028 700,00
19289	Республика Северная Осетия-Алания, р-н Алагирский, с. Дзуарикау, ул. Набережная, № 4/2	Алагирский	15:07:0240213:38	003002000000 Земли населенных пунктов	Для ведения личного подсобного хозяйства	13	02:0020	1 500	342,90	514 350,00
19290	Республика Северная Осетия-Алания, р-н Алагирский, с. Дзуарикау, ул. Набережная, 1/11	Алагирский	15:07:0240213:39	003002000000 Земли населенных пунктов	Для ведения личного подсобного хозяйства	13	02:0020	1 806	342,90	619 277,40
19291	Респ. Северная Осетия - Алания, р-н Алагирский, с. Дзуарикау, ул. Бритаева, 48	Алагирский	15:07:0240213:4	003002000000 Земли населенных пунктов	Под жилую застройку	13	02:0010	1 500	342,90	514 350,00
19292	Республика Северная Осетия-Алания, р-н Алагирский, с. Дзуарикау, ул. Набережная, № 3/3	Алагирский	15:07:0240213:40	003002000000 Земли населенных пунктов	Для ведения личного подсобного хозяйства	13	02:0020	1 304	342,90	447 141,60
19293	Республика Северная Осетия-Алания, р-н Алагирский, с. Дзуарикау, ул. Набережная, № 4/4	Алагирский	15:07:0240213:41	003002000000 Земли населенных пунктов	Для ведения личного подсобного хозяйства	13	02:0020	1 544	342,90	529 437,60
19294	Республика Северная Осетия-Алания, р-н Алагирский, с. Дзуарикау, ул. Набережная, 4/6	Алагирский	15:07:0240213:42	003002000000 Земли населенных пунктов	Для ведения личного подсобного хозяйства	13	02:0020	1 050	342,90	360 045,00
19295	Республика Северная Осетия-Алания, р-н Алагирский, с. Дзуарикау, ул. Набережная, 4/6	Алагирский	15:07:0240213:43	003002000000 Земли населенных пунктов	Для ведения личного подсобного хозяйства	13	02:0020	1 439	342,90	493 433,10
19296	Республика Северная Осетия-Алания, р-н Алагирский, с. Дзуарикау, ул. Набережная, 4/6	Алагирский	15:07:0240213:44	003002000000 Земли населенных пунктов	Для ведения личного подсобного хозяйства	13	02:0020	3 517	342,90	1 205 979,30
19297	Республика Северная Осетия-Алания, р-н Алагирский, с. Дзуарикау, ул. Набережная, 4/6	Алагирский	15:07:0240213:45	003002000000 Земли населенных пунктов	Для ведения личного подсобного хозяйства	13	02:0020	1 507	342,90	516 750,30
19298	Республика Северная Осетия-Алания, р-н Алагирский, с Дзуарикау, ул Бритаева, 59/1	Алагирский	15:07:0240213:46	003002000000 Земли населенных пунктов	Для ведения личного подсобного хозяйства	13	02:0020	1 322	342,90	453 313,80
19299	Республика Северная Осетия-Алания, р-н Алагирский, с. Дзуарикау, ул. Набережная, 1 "б"	Алагирский	15:07:0240213:48	003002000000 Земли населенных пунктов	Для ведения личного подсобного хозяйства	13	02:0020	4 368	342,90	1 497 787,20
19300	Республика Северная Осетия-Алания, р-н Алагирский, с. Дзуарикау, ул. Набережная, 1"б"	Алагирский	15:07:0240213:49	003002000000 Земли населенных пунктов	Для ведения личного подсобного хозяйства	13	02:0020	8 715	342,90	2 988 373,50
19301	Республика Северная Осетия-Алания, р-н Алагирский, с. Дзуарикау, ул. Бритаева, № 40/1	Алагирский	15:07:0240213:52	003002000000 Земли населенных пунктов	Для ведения личного подсобного хозяйства	13	02:0020	1 076	342,90	368 960,40
19302	Республика Северная Осетия-Алания, р-н Алагирский, с. Дзуарикау, участок №56/4	Алагирский	15:07:0240213:55	003002000000 Земли населенных пунктов	Для ведения личного подсобного хозяйства	13	02:0020	2 000	342,90	685 800,00
19303	Республика Северная Осетия-Алания, р-н Алагирский, с. Дзуарикау, ул. Бритаева, №65/2	Алагирский	15:07:0240213:58	003002000000 Земли населенных пунктов	Отдых (рекреация)	5	05:000	3 000	278,52	835 560,00
19304	Республика Северная Осетия-Алания, р-н Алагирский, с. Дзуарикау, ул. Бритаева, 55/1	Алагирский	15:07:0240213:60	003002000000 Земли населенных пунктов	Индивидуальное жилищное строительство	13	02:0010	1 000	342,90	342 900,00

№ п/п	Местоположение ЗУ	Район	Кадастровый номер ЗУ	Категория земель	Разрешенное использование по документу	Код вида разрешенного использования (в соответствии с классификатором видов разрешенного использования земельных участков)	Вид использования объектов недвижимости	Площадь	УПКС	КС
19305	Республика Северная Осетия-Алания, р-н Алагирский, с. Дзуарикау, ул Бритаева, 55/1	Алагирский	15:07:0240213:62	003002000000 Земли населенных пунктов	Для эксплуатации хозяйственной постройки	13	02:0020	2 500	342,90	857 250,00
19306	Республика Северная Осетия-Алания р-н Алагирский, с Дзуарикау, ул Бритаева, 55/1	Алагирский	15:07:0240213:63	003002000000 Земли населенных пунктов	Индивидуальное жилищное строительство	13	02:0010	1 500	342,90	514 350,00
19307	Республика Северная Осетия-Алания р-н Алагирский, с. Дзуарикау. Бритаева ул.. 55/5	Алагирский	15.07:0240213.65	003002000000 Земли населенных пунктов	Для индивидуального жилищного строительства	13	02:0010	2 000	342.90	685 800.00
19308	Респ Северная Осетия - Алания, р-н Алагирский. с. Дзуарикау, ул. Бритаева. 50/2	Алагирский	15.07:0240213.67	003002000000 Земли населенных пунктов	Для ведения личного подсобного хозяйства	13	02:0020	1 021	342.90	350 100.90
19309	Российская Федерация, Республика Северная Осетия-Алания, Алагирский муниципальный район, Дзуарикауское сельское поселение, с. Дзуарикау, ул. Набережная, 4 "д"	Алагирский	15:07:0240213:69	003002000000 Земли населенных пунктов	Для ведения личного подсобного хозяйства	13	02:0020	1 000	342,90	342 900,00
19310	Северная Осетия - Алания респ. р-н Алагирский, с Дзуарикау, ул Бритаева. № 54	Алагирский	15:07:0240213:7	003002000000 Земли населенных пунктов	Для ведения личного подсобного хозяйства	13	02:0020	5 513	342,90	1 890 407,70
19311	Республика Северная Осетия-Алания, р-н Алагирский, с. Дзуарикау, ул. Набережная, 4/5	Алагирский	15.07:0240213.72	003002000000 Земли населенных пунктов	Для индивидуального жилищного строительства	13	02:0010	1 467	342.90	503 034.30
19312	Республика Северная Осетия-Алания, р-н Алагирский. с. Дзуарикау, ул Бритаева, уч. 55/4	Алагирский	15.07:0240213.73	003002000000 Земли населенных пунктов	для индивидуального жилищного строительства	13	02:0010	2 500	342.90	857 250.00
19313	Республика Северная Осетия-Алания, р-н Алагирский. с. Дзуарикау, ул Бритаева, уч. 55/6	Алагирский	15:07:0240213:74	003002000000 Земли населенных пунктов	для индивидуального жилищного строительства	13	02:0010	2 500	342,90	857 250,00
19314	Республика Северная Осетия-Алания р-н Алагирский, с. Дзуарикау. ул. Бритаева. уч. 55/3	Алагирский	15:07:0240213:75	003002000000 Земли населенных пунктов	для индивидуального жилищного строительства	13	02:0010	2 500	342,90	857 250,00
19315	Республика Северная Осетия-Алания, р-н Алагирский, с. Дзуарикау, ул. Бритаева. 55/5	Алагирский	15.07:0240213.76	003002000000 Земли населенных пунктов	для индивидуального жилищного строительства	13	02:0010	2 500	342.90	857 250.00
19316	Респ Северная Осетия - Алания, р-н Алагирский. с. Дзуарикау, ул. Бритаева. 48	Алагирский	15.07:0240213.79	003002000000 Земли населенных пунктов	Для ведения личного подсобного хозяйства	13	02:0020	3 249	342.90	1 114 082,10
19317	Респ Северная Осетия - Алания, р-н Алагирский. с. Дзуарикау, ул. Бритаева. 58	Алагирский	15:07:0240213:9	003002000000 Земли населенных пунктов	Под жилую застройку	13	02:0010	3 200	342,90	1 097 280,00
19318	Респ. Северная Осетия - Алания. р-н Алагирский. с. Дзуарикау. ул. Бритаева. дом б/н	Алагирский	15:07:0240214:1	003002000000 Земли населенных пунктов	Под жилую застройку	13	02:0010	2 000	342,90	685 800,00
19319	Респ. Северная Осетия - Алания. р-н Алагирский, с. Дзуарикау. ул. Бритаева, дом 21	Алагирский	15.07:0240214.10	003002000000 Земли населенных пунктов	Для ведения личного подсобного хозяйства	13	02:0020	1 440	342.90	493 776.00
19320	Республика Северная Осетия-Алания, р-н Алагирский. с. Дзуарикау, ул Бритаева, 47	Алагирский	15:07:0240214:103	003002000000 Земли населенных пунктов	Для ведения личного подсобного хозяйства	13	02:0020	2 300	342.90	788 670.00
19321	Республика Северная Осетия-Алания, р-н Алагирский. с. Дзуарикау, ул Бритаева, 47	Алагирский	15:07:0240214:104	003002000000 Земли населенных пунктов	Для ведения личного подсобного хозяйства	13	02:0020	2 300	342,90	788 670,00
19322	Республика Северная Осетия-Алания, р-н Алагирский, с Дзуарикау, ул А.Кцоева. 21/1	Алагирский	15:07:0240214:106	003002000000 Земли населенных пунктов	Для ведения личного подсобного хозяйства	13	02:0020	2 500	342,90	857 250,00
19323	Республика Северная Осетия-Алания, р-н Алагирский, с. Дзуарикау, ул. Бритаева. 69/1	Алагирский	15:07:0240214:108	003002000000 Земли населенных пунктов	Для ведения личного подсобного хозяйства	13	02:0020	2 612	342.90	895 654.80
19324	Республика Северная Осетия-Алания, р-н Алагирский. с Дзуарикау, ул Бритоева. 29	Алагирский	15.07:0240214.12	003002000000 Земли населенных пунктов	Для ведения личного подсобного хозяйства	13	02:0020	2 577	342.90	883 653.30
19325	Респ Северная Осетия - Алания, р-н Алагирский. с. Дзуарикау, ул. Бритаева. 27	Алагирский	15:07:0240214:13	003002000000 Земли населенных пунктов	Для ведения личного подсобного хозяйства	13	02:0020	3 673	342,90	1 259 471,70
19326	Республика Северная Осетия - Алания, Алагирский район. с. Дзуарикау, ул. Бритаева. 33	Алагирский	15:07:0240214:14	003002000000 Земли населенных пунктов	Для ведения личного подсобного хозяйства	13	02:0020	5 200	342,90	1 783 080,00
19327	Респ. Северная Осетия - Алания. р-н Алагирский, с. Дзуарикау. ул. Бритаева, 33	Алагирский	15.07:0240214.16	003002000000 Земли населенных пунктов	Под жилую застройку	13	02:0010	2 800	342.90	960 120.00
19328	Респ Северная Осетия - Алания, р-н Алагирский. с. Дзуарикау, ул. Бритаева. 35	Алагирский	15.07:0240214.17	003002000000 Земли населенных пунктов	Под жилую застройку	13	02:0010	2 500	342.90	857 250.00
19329	Респ Северная Осетия - Алания, р-н Алагирский. с. Дзуарикау, ул. Бритаева. 39	Алагирский	15:07:0240214:19	003002000000 Земли населенных пунктов	Под жилую застройку	13	02:0010	3 100	342,90	1 062 990,00
19330	Респ. Северная Осетия - Алания. р-н Алагирский. с. Дзуарикау. ул. Бритаева. дом б/н	Алагирский	15:07:0240214:2	003002000000 Земли населенных пунктов	Под жилую застройку	13	02:0010	1 400	342,90	480 060,00
19331	Республика Северная Осетия-Алания, р-н Алагирский, с Дзуарикау, ул Бритаева, 45	Алагирский	15.07:0240214.20	003002000000 Земли населенных пунктов	Для ведения личного подсобного хозяйства	13	02:0020	3 954	342.90	1 355 826,60
19332	363206, Респ Северная Осетия - Алания. Алагирский р-н, с Дзуарикау. ул Бритаева. 41/1	Алагирский	15:07:0240214:220	003002000000 Земли населенных пунктов	для ведения личного подсобного хозяйства	13	02:0020	2 400	342.90	822 960.00
19333	РСО-Алания. Алагирский район. с Дзуарикау, ул Бритоева	Алагирский	15:07:0240214:221	003002000000 Земли населенных пунктов	Для ведения личного подсобного хозяйства	13	02:0020	609	342,90	208 826,10
19334	РСО-Алания, Алагирский район, с Дзуарикау, ул Бритаева	Алагирский	15:07:0240214:222	003002000000 Земли населенных пунктов	Для ведения личного подсобного хозяйства	13	02:0020	2 994	342,90	1 026 642,60
19335	РСО-Алания, Алагирский район, с Дзуарикау, ул Бритаева	Алагирский	15:07:0240214:223	003002000000 Земли населенных пунктов	Для ведения личного подсобного хозяйства	13	02:0020	1 001	342,90	343 242,90
19336	РСО-Алания. Алагирский район. с Дзуарикау, ул Бритоева	Алагирский	15:07:0240214:224	003002000000 Земли населенных пунктов	Для ведения личного подсобного хозяйства	13	02:0020	2 996	342,90	1 027 328,40
19337	Респ Северная Осетия - Алания. Алагирский р-н, с Дзуарикау. ул А.Кцоева. 9	Алагирский	15:07:0240214:225	003002000000 Земли населенных пунктов	Для ведения личного подсобного хозяйства	13	02:0020	4 000	342,90	1 371 600,00
19338	Респ. Северная Осетия - Алания. р-н Алагирский. с. Дзуарикау. ул. Бритаева. 47	Алагирский	15:07:0240214:20	003002000000 Земли населенных пунктов	Под жилую застройку	13	02:0010	3 000	342,90	1 028 700,00
19339	Респ Северная Осетия - Алания, Алагирский р-н. с. Дзуарикау, ул. А.Кцоева. 17	Алагирский	15:07:0240214:233	003002000000 Земли населенных пунктов	Для ведения личного подсобного хозяйства	13	02:0020	1 900	342.90	651 510.00
19340	Респ Северная Осетия - Алания, Алагирский р-н. с. Дзуарикау, ул. А.Кцоева. 9/1	Алагирский	15:07:0240214:235	003002000000 Земли населенных пунктов	Для ведения личного подсобного хозяйства	13	02:0020	3 000	342.90	1 028 700,00
19341	Респ Северная Осетия - Алания, р-н Алагирский. с. Дзуарикау, ул. Бритаева. 39/1	Алагирский	15:07:0240214:236	003002000000 Земли населенных пунктов	Для ведения личного подсобного хозяйства	13	02:0020	1 679	342,90	575 729,10
19342	Респ. Северная Осетия - Алания. р-н Алагирский, с. Дзуарикау. ул. Бритаева. 49	Алагирский	15:07:0240214:24	003002000000 Земли населенных пунктов	Для эксплуатации существующего жилого дома	13	02:0010	3 300	342,90	1 131 570,00
19343	Российская Федерация. Республика Северная Осетия-Алания. Алагирский муниципальный район, Дзуарикауское сельское поселение. с Дзуарикау. ул. Бритоева. уч. 41/1	Алагирский	15:07:0240214:240	003002000000 Земли населенных пунктов	Для ведения личного подсобного хозяйства	13	02:0020	2 500	342.90	857 250.00
19344	Российская Федерация, Республика Северная Осетия-Алания, Алагирский муниципальный район, Дзуарикауское сельское поселение, с Дзуарикау, ул. А.Кцоева, 1в	Алагирский	15:07:0240214:246	003002000000 Земли населенных пунктов	Для ведения личного подсобного хозяйства	13	02:0020	1 741	342.90	596 988.90
19345	Российская Федерация, Республика Северная Осетия-Алания, Алагирский муниципальный район, Дзуарикауское сельское поселение, с Дзуарикау, ул. Бритаева, уч. 63	Алагирский	15:07:0240214:249	003002000000 Земли населенных пунктов	Для ведения личного подсобного хозяйства	13	02:0020	4 400	342,90	1 508 760,00
19346	Республика Северная Осетия - Алания, р-н Алагирский. с. Дзуарикау, ул. Бритаева, 55	Алагирский	15:07:0240214:25	003002000000 Земли населенных пунктов	Для ведения личного подсобного хозяйства	13	02:0020	3 200	342,90	1 097 280,00
19347	Российская Федерация. Республика Северная Осетия-Алания. Алагирский муниципальный район, Дзуарикауское сельское поселение, с. Дзуарикау. ул. А.Кцоева	Алагирский	15:07:0240214:253	003002000000 Земли населенных пунктов	Для ведения личного подсобного хозяйства	13	02:0020	485	342,90	166 306,50

№ п/п	Местоположение ЗУ	Район	Кадастровый номер ЗУ	Категория земель	Разрешенное использование по документу	Код вида разрешенного использования (в соответствии с классификатором видов разрешенного использования земельных участков)	Вид использования объектов недвижимости	Площадь	УПКС	КС
19348	Российская Федерация, Республика Северная Осетия-Алания, Алагирский муниципальный район, Дзуарикауское сельское поселение, с. Дзуарикау, ул. А.Кцоева	Алагирский	15:07:0240214:254	003002000000 Земли населенных пунктов	Для ведения личного подсобного хозяйства	13	02:0020	2 092	342,90	717 346,80
19349	Российская Федерация, Республика Северная Осетия-Алания, Алагирский муниципальный район, Дзуарикауское сельское поселение, с. Дзуарикау, ул. А.Кцоева, 1 В	Алагирский	15:07:0240214:255	003002000000 Земли населенных пунктов	Для ведения личного подсобного хозяйства	13	02:0020	1 208	342,90	414 223,20
19350	Респ. Северная Осетия - Алания, р-н Алагирский, с. Дзуарикау, ул. Бритаева, 53	Алагирский	15:07:0240214:26	003002000000 Земли населенных пунктов	Под жилую застройку	13	02:0010	3 500	342,90	1 200 150,00
19351	Респ. Северная Осетия - Алания, р-н Алагирский, с. Дзуарикау, ул. Бритаева, 55	Алагирский	15:07:0240214:27	003002000000 Земли населенных пунктов	Под жилую застройку	13	02:0010	1 500	342,90	514 350,00
19352	Респ. Северная Осетия - Алания, р-н Алагирский, с. Дзуарикау, ул. Бритаева, 57	Алагирский	15:07:0240214:28	003002000000 Земли населенных пунктов	Для ведения личного подсобного хозяйства	13	02:0020	4 614	342,90	1 582 140,60
19353	Респ. Северная Осетия - Алания, р-н Алагирский, с. Дзуарикау, ул. А.Кцоева, 27	Алагирский	15:07:0240214:29	003002000000 Земли населенных пунктов	Для ведения личного подсобного хозяйства	13	02:0020	2 700	342,90	925 830,00
19354	Республика Северная Осетия-Алания, р-н Алагирский, с. Дзуарикау, ул. Бритаева, 58 "б"	Алагирский	15:07:0240214:3	003002000000 Земли населенных пунктов	Для ведения личного подсобного хозяйства	13	02:0020	1 064	342,90	364 845,60
19355	Республика Северная Осетия-Алания, р-н Алагирский, с Дзуарикау, ул А.Кцоева, 33	Алагирский	15:07:0240214:34	003002000000 Земли населенных пунктов	Для ведения личного подсобного хозяйства	13	02:0020	2 000	342,90	685 800,00
19356	Респ. Северная Осетия - Алания, р-н Алагирский, с. Дзуарикау, ул. Бритаева, 65	Алагирский	15:07:0240214:35	003002000000 Земли населенных пунктов	Под жилую застройку	13	02:0010	4 100	342,90	1 405 890,00
19357	Респ. Северная Осетия - Алания, р-н Алагирский, с. Дзуарикау, ул. Бритаева, 65 а	Алагирский	15:07:0240214:36	003002000000 Земли населенных пунктов	Под жилую застройку	13	02:0010	3 900	342,90	1 337 310,00
19358	Респ. Северная Осетия - Алания, р-н Алагирский, с. Дзуарикау, ул. Бритаева, 39	Алагирский	15:07:0240214:37	003002000000 Земли населенных пунктов	Для ведения личного подсобного хозяйства	13	02:0020	2 700	342,90	925 830,00
19359	Респ. Северная Осетия - Алания, р-н Алагирский, с. Дзуарикау, ул. Бритаева, № 19	Алагирский	15:07:0240214:38	003002000000 Земли населенных пунктов	Для ведения личного подсобного хозяйства	13	02:0020	2 452	342,90	840 790,80
19360	Респ. Северная Осетия - Алания, р-н Алагирский, с. Дзуарикау, ул. Бритаева, № 19 "А"	Алагирский	15:07:0240214:39	003002000000 Земли населенных пунктов	Для ведения личного подсобного хозяйства	13	02:0020	3 000	342,90	1 028 700,00
19361	Респ. Северная Осетия - Алания, р-н Алагирский, с. Дзуарикау, ул. А.Кцоева, 25	Алагирский	15:07:0240214:4	003002000000 Земли населенных пунктов	Для строительства жилого индивидуального жилого дома	13	02:0010	1 100	342,90	377 190,00
19362	Республика Северная Осетия-Алания, р-н Алагирский, с Дзуарикау, ул Бритаева, д 19/2	Алагирский	15:07:0240214:40	003002000000 Земли населенных пунктов	Для эксплуатации существующего жилого дома	13	02:0010	2 121	342,90	727 290,90
19363	Респ. Северная Осетия - Алания, р-н Алагирский, с. Дзуарикау, ул. А.Кцоева, 23	Алагирский	15:07:0240214:42	003002000000 Земли населенных пунктов	Для ведения личного подсобного хозяйства	13	02:0020	2 982	342,90	1 022 527,80
19364	Респ. Северная Осетия - Алания, р-н Алагирский, с. Дзуарикау, ул. Кцоева, дом 29	Алагирский	15:07:0240214:43	003002000000 Земли населенных пунктов	Для ведения личного подсобного хозяйства	13	02:0020	7 673	342,90	2 631 071,70
19365	Респ. Северная Осетия - Алания, р-н Алагирский, с. Дзуарикау, ул. Бритаева, 23	Алагирский	15:07:0240214:44	003002000000 Земли населенных пунктов	Для ведения личного подсобного хозяйства	13	02:0020	5 202	342,90	1 783 765,80
19366	Респ. Северная Осетия - Алания, р-н Алагирский, с. Дзуарикау, ул. Бритаева, участок 19 "б"	Алагирский	15:07:0240214:45	003002000000 Земли населенных пунктов	Для ведения личного подсобного хозяйства	13	02:0020	1 270	342,90	435 483,00
19367	Респ. Северная Осетия - Алания, р-н Алагирский, с. Дзуарикау, ул. Бритаева, дом 15 "б"	Алагирский	15:07:0240214:47	003002000000 Земли населенных пунктов	Для ведения личного подсобного хозяйства	13	02:0020	1 365	342,90	468 058,50
19368	Респ. Северная Осетия - Алания, р-н Алагирский, с. Дзуарикау, ул. Кцоева, дом 7	Алагирский	15:07:0240214:48	003002000000 Земли населенных пунктов	Для ведения личного подсобного хозяйства	13	02:0020	4 490	342,90	1 539 621,00
19369	Респ. Северная Осетия - Алания, р-н Алагирский, с. Дзуарикау, ул. А.Кцоева, дом 1	Алагирский	15:07:0240214:49	003002000000 Земли населенных пунктов	Для ведения личного подсобного хозяйства	13	02:0020	2 300	342,90	788 670,00
19370	Северная Осетия - Алания респ. р-н Алагирский, с. Дзуарикау, ул. А.Кцоева, № 1/1	Алагирский	15:07:0240214:50	003002000000 Земли населенных пунктов	Для ведения личного подсобного хозяйства	13	02:0020	700	342,90	240 030,00
19371	Респ. Северная Осетия - Алания, р-н Алагирский, с. Дзуарикау, ул. Бритаева, дом 15	Алагирский	15:07:0240214:7	003002000000 Земли населенных пунктов	Для ведения личного подсобного хозяйства	13	02:0020	2 933	342,90	1 005 725,70
19372	Северная Осетия - Алания респ. р-н Алагирский, с Дзуарикау, ул Бритаева, 17	Алагирский	15:07:0240214:8	003002000000 Земли населенных пунктов	Для ведения личного подсобного хозяйства	13	02:0020	6 092	342,90	2 088 946,80
19373	Северная Осетия - Алания респ. р-н Алагирский, с. Дзуарикау, ул. Кцоева	Алагирский	15:07:0240214:83	003002000000 Земли населенных пунктов	Для ведения личного подсобного хозяйства	13	02:0020	1 862	342,90	638 479,80
19374	Республика Северная Осетия-Алания, р-н Алагирский, с. Дзуарикау, ул. А.Кцоева, 5/1	Алагирский	15:07:0240214:84	003002000000 Земли населенных пунктов	Для ведения личного подсобного хозяйства	13	02:0020	1 863	342,90	638 822,70
19375	Северная Осетия-Алания респ. Алагирский р-н, с. Дзуарикау, ул. Кцоева, 7/1	Алагирский	15:07:0240214:94	003002000000 Земли населенных пунктов	Для ведения личного подсобного хозяйства	13	02:0020	1 862	342,90	638 479,80
19376	Северная Осетия-Алания респ. Алагирский р-н, с. Дзуарикау, ул. Кцоева, участок № 7/2	Алагирский	15:07:0240214:95	003002000000 Земли населенных пунктов	Для ведения личного подсобного хозяйства	13	02:0020	1 863	342,90	638 822,70
19377	Респ. Северная Осетия - Алания, р-н Алагирский, с. Дзуарикау	Алагирский	15:07:0240214:98	003002000000 Земли населенных пунктов	Для ведения личного подсобного хозяйства и строительства дома	13	02:0020	1 400	342,90	480 060,00
19378	Республика Северная Осетия - Алания, р-н Алагирский, с. Дзуарикау, ул. А.Кцоева, 23/1	Алагирский	15:07:0240214:99	003002000000 Земли населенных пунктов	Для ведения личного подсобного хозяйства и строительства дома	13	02:0020	1 900	342,90	651 510,00
19379	Республика Северная Осетия-Алания, р-н Алагирский, с. Дзуарикау, ул Бритаева, 28	Алагирский	15:07:0240215:1	003002000000 Земли населенных пунктов	Для ведения личного подсобного хозяйства	13	02:0020	3 034	342,90	1 040 358,60
19380	Республика Северная Осетия-Алания, р-н Алагирский, с Дзуарикау, ул Бритаева, 54/2	Алагирский	15:07:0240215:15	003002000000 Земли населенных пунктов	Для производства сельскохозяйственной продукции	1	01:0010	7 601	9,57	72 741,57
19381	Республика Северная Осетия-Алания, р-н Алагирский, с. Дзуарикау, ул. Бритаева, № 51/1	Алагирский	15:07:0240215:16	003002000000 Земли населенных пунктов	Для производства сельскохозяйственной продукции	1	01:0010	6 000	9,57	57 420,00
19382	Российская Федерация, Республика Северная Осетия-Алания, Алагирский муниципальный район, Дзуарикауское сельское поселение, с Дзуарикау, ул. Бритаева	Алагирский	15:07:0240215:165	003002000000 Земли населенных пунктов	Для ведения личного подсобного хозяйства	13	02:0020	1 000	342,90	342 900,00
19383	Российская Федерация, Республика Северная Осетия-Алания, Алагирский муниципальный район, Дзуарикауское сельское поселение, с Дзуарикау, ул. Бритаева	Алагирский	15:07:0240215:166	003002000000 Земли населенных пунктов	Для ведения личного подсобного хозяйства	13	02:0020	1 000	342,90	342 900,00
19384	Российская Федерация, Республика Северная Осетия-Алания, Алагирский муниципальный район, Дзуарикауское сельское поселение, с Дзуарикау, ул. Бритаева	Алагирский	15:07:0240215:167	003002000000 Земли населенных пунктов	Для ведения личного подсобного хозяйства	13	02:0020	1 000	342,90	342 900,00
19385	Российская Федерация, Республика Северная Осетия-Алания, Алагирский муниципальный район, Дзуарикауское сельское поселение, с Дзуарикау, ул. Бритаева	Алагирский	15:07:0240215:168	003002000000 Земли населенных пунктов	Для ведения личного подсобного хозяйства	13	02:0020	1 000	342,90	342 900,00
19386	Российская Федерация, Республика Северная Осетия-Алания, Алагирский муниципальный район, Дзуарикауское сельское поселение, с Дзуарикау, ул. Бритаева	Алагирский	15:07:0240215:169	003002000000 Земли населенных пунктов	Для ведения личного подсобного хозяйства	13	02:0020	1 000	342,90	342 900,00
19387	Российская Федерация, Республика Северная Осетия-Алания, Алагирский муниципальный район, Дзуарикауское сельское поселение, с Дзуарикау, ул. Бритаева	Алагирский	15:07:0240215:170	003002000000 Земли населенных пунктов	Для ведения личного подсобного хозяйства	13	02:0020	1 000	342,90	342 900,00
19388	Российская Федерация, Республика Северная Осетия-Алания, Алагирский муниципальный район, Дзуарикауское сельское поселение, с Дзуарикау, ул. Бритаева, 32 "г"	Алагирский	15:07:0240215:174	003002000000 Земли населенных пунктов	Для ведения личного подсобного хозяйства	13	02:0020	1 256	342,90	430 682,40
19389	Российская Федерация, Республика Северная Осетия-Алания, Алагирский муниципальный район, Дзуарикауское сельское поселение, с Дзуарикау, ул. Бритаева	Алагирский	15:07:0240215:175	003002000000 Земли населенных пунктов	Для индивидуального жилищного строительства	13	02:0010	5 813	342,90	1 993 963,50

№ п/п	Местоположение ЗУ	Район	Кадастровый номер ЗУ	Категория земель	Разрешенное использование по документу	Код вида разрешенного использования (в соответствии с классификатором видов разрешенного использования земельных участков)	Вид использования объектов недвижимости	Площадь	УПКС	КС
19390	Российская Федерация, Республика Северная Осетия-Алания, Алагирский муниципальный район, Дзуарикауское сельское поселение, с Дзуарикау, ул. Бритаева	Алагирский	15:07:0240215:176	003002000000 Земли населенных пунктов	Для индивидуального жилищного строительства	13	02:0010	185	342,90	63 436,50
19391	Российская Федерация, Республика Северная Осетия-Алания, Алагирский муниципальный район, Дзуарикауское сельское поселение, с. Дзуарикау, ул. Бритаева, 34	Алагирский	15:07:0240215:179	003002000000 Земли населенных пунктов	Для ведения личного подсобного хозяйства	13	02:0020	1 799	342,90	616 877,10
19392	Российская Федерация, Республика Северная Осетия-Алания, Алагирский муниципальный район, Дзуарикауское сельское поселение, с. Дзуарикау, ул. Бритаева, 34а	Алагирский	15:07:0240215:180	003002000000 Земли населенных пунктов	Для ведения личного подсобного хозяйства	13	02:0020	2 282	342,90	782 497,80
19393	Российская Федерация, Республика Северная Осетия-Алания, Алагирский район, с. Дзуарикау	Алагирский	15:07:0240215:181	003002000000 Земли населенных пунктов	обслуживание жилой застройки	13	02:0010	400	342,90	137 160,00
19394	Республика Северная Осетия-Алания, р-н Алагирский, с. Дзуарикау, ул. Бритаева, 47/1	Алагирский	15:07:0240215:19	003002000000 Земли населенных пунктов	Для ведения личного подсобного хозяйства	13	02:0020	5 000	342,90	1 714 500,00
19395	Респ. Северная Осетия - Алания, р-н Алагирский, с. Дзуарикау, ул. Бритаева, 32	Алагирский	15:07:0240215:2	003002000000 Земли населенных пунктов	Под жилую застройку	13	02:0010	2 900	342,90	994 410,00
19396	Северная Осетия-Алания респ, Алагирский р-н, с. Дзуарикау, ул. Бритаева, 45/1	Алагирский	15:07:0240215:21	003002000000 Земли населенных пунктов	Для ведения личного подсобного хозяйства	13	02:0020	2 000	342,90	685 800,00
19397	Северная Осетия-Алания респ. Алагирский р-н, с. Дзуарикау, ул. Бритаева, 45/1	Алагирский	15:07:0240215:22	003002000000 Земли населенных пунктов	Для ведения личного подсобного хозяйства	13	02:0020	1 000	342,90	342 900,00
19398	Северная Осетия-Алания респ. Алагирский р-н, с. Дзуарикау, ул. Бритаева, 45/1	Алагирский	15:07:0240215:23	003002000000 Земли населенных пунктов	Для ведения личного подсобного хозяйства	13	02:0020	1 000	342,90	342 900,00
19399	Северная Осетия-Алания респ, Алагирский р-н, с. Дзуарикау, ул. Бритаева, 45/1	Алагирский	15:07:0240215:24	003002000000 Земли населенных пунктов	Для ведения личного подсобного хозяйства	13	02:0020	1 000	342,90	342 900,00
19400	Республика Северная Осетия-Алания, р-н Алагирский, с. Дзуарикау, ул. Бритаева, 73/4	Алагирский	15:07:0240215:29	003002000000 Земли населенных пунктов	Для ведения личного подсобного хозяйства	13	02:0020	1 500	342,90	514 350,00
19401	Республика Северная Осетия-Алания, р-н Алагирский, с. Дзуарикау, ул. Бритаева, 73/1	Алагирский	15:07:0240215:30	003002000000 Земли населенных пунктов	Для ведения личного подсобного хозяйства	13	02:0020	1 500	342,90	514 350,00
19402	Республика Северная Осетия-Алания, р-н Алагирский, с. Дзуарикау, ул. Бритаева, 73/3	Алагирский	15:07:0240215:31	003002000000 Земли населенных пунктов	Для ведения личного подсобного хозяйства	13	02:0020	1 500	342,90	514 350,00
19403	Республика Северная Осетия-Алания, р-н Алагирский, с. Дзуарикау, ул. Бритаева, 73/2	Алагирский	15:07:0240215:32	003002000000 Земли населенных пунктов	Для ведения личного подсобного хозяйства	13	02:0020	1 500	342,90	514 350,00
19404	Республика Северная Осетия-Алания, р-н Алагирский, с Дзуарикау, ул Бритаева, д 52/2	Алагирский	15:07:0240215:34	003002000000 Земли населенных пунктов	Для ведения личного подсобного хозяйства	13	02:0020	1 000	342,90	342 900,00
19405	Республика Северная Осетия-Алания, р-н Алагирский, с. Дзуарикау, ул. Бритаева, №50/2	Алагирский	15:07:0240215:35	003002000000 Земли населенных пунктов	Для ведения личного подсобного хозяйства	13	02:0020	1 000	342,90	342 900,00
19406	Республика Северная Осетия-Алания, р-н Алагирский, с. Дзуарикау, ул. Бритаева, 43/1	Алагирский	15:07:0240215:37	003002000000 Земли населенных пунктов	Для переработки сельскохозяйственной продукции	1	01:0010	3 759	9,57	35 973,63
19407	Республика Северная Осетия-Алания, р-н Алагирский, с. Дзуарикау, ул. Бритаева, 30/1	Алагирский	15:07:0240215:38	003002000000 Земли населенных пунктов	Для ведения личного подсобного хозяйства	13	02:0020	697	342,90	239 001,30
19408	Респ. Северная Осетия - Алания, р-н Алагирский, с. Дзуарикау, ул. Бритаева, 36	Алагирский	15:07:0240215:4	003002000000 Земли населенных пунктов	Для эксплуатации существующего жилого дома	13	02:0010	1 542	342,90	528 751,80
19409	Респ. Северная Осетия - Алания, р-н Алагирский, с. Дзуарикау, ул. Бритаева, 32/1	Алагирский	15:07:0240215:41	003002000000 Земли населенных пунктов	Для ведения личного подсобного хозяйства	13	02:0020	1 487	342,90	509 892,30
19410	Республика Северная Осетия-Алания, р-н Алагирский, с. Дзуарикау, ул Бритаева, 28/5	Алагирский	15:07:0240215:48	003002000000 Земли населенных пунктов	Для ведения личного подсобного хозяйства	13	02:0020	1 500	342,90	514 350,00
19411	Республика Северная Осетия-Алания, р-н Алагирский, с. Дзуарикау, ул. Бритаева, №28/3	Алагирский	15:07:0240215:49	003002000000 Земли населенных пунктов	Для ведения личного подсобного хозяйства	13	02:0020	1 500	342,90	514 350,00
19412	Респ. Северная Осетия - Алания, р-н Алагирский, с. Дзуарикау, ул. Бритаева, 38	Алагирский	15:07:0240215:5	003002000000 Земли населенных пунктов	Под жилую застройку	13	02:0010	2 900	342,90	994 410,00
19413	Республика Северная Осетия-Алания, Алагирский район, с. Дзуарикау, ул.Бритаева, №28/6	Алагирский	15:07:0240215:50	003002000000 Земли населенных пунктов	Для ведения личного подсобного хозяйства	13	02:0020	1 500	342,90	514 350,00
19414	Республика Северная Осетия-Алания, Алагирский район, с. Дзуарикау, ул.Бритаева, №28/4,	Алагирский	15:07:0240215:51	003002000000 Земли населенных пунктов	Для ведения личного подсобного хозяйства	13	02:0020	1 500	342,90	514 350,00
19415	Республика Северная Осетия-Алания, р-н Алагирский, с. Дзуарикау, ул. Бритаева, 34 "А"	Алагирский	15:07:0240215:52	003002000000 Земли населенных пунктов	Для ведения личного подсобного хозяйства	13	02:0020	1 253	342,90	429 653,70
19416	Респ. Северная Осетия - Алания, р-н Алагирский, с. Дзуарикау, ул. Бритаева, 38	Алагирский	15:07:0240215:6	003002000000 Земли населенных пунктов	Для ведения личного подсобного хозяйства	13	02:0020	3 180	342,90	1 090 422,00
19417	Респ. Северная Осетия - Алания, р-н Алагирский, с. Дзуарикау, ул. Бритаева, 42	Алагирский	15:07:0240215:7	003002000000 Земли населенных пунктов	Под жилую застройку	13	02:0010	4 700	342,90	1 611 630,00
19418	Респ. Северная Осетия - Алания, р-н Алагирский, с. Дзуарикау, ул. Бритаева, дом 30-а	Алагирский	15:07:0240215:8	003002000000 Земли населенных пунктов	Для ведения личного подсобного хозяйства	13	02:0020	2 262	342,90	775 639,80
19419	Респ. Северная Осетия - Алания, р-н Алагирский, с. Дзуарикау, ул. Бритаева, дом 30	Алагирский	15:07:0240215:9	003002000000 Земли населенных пунктов	Для ведения личного подсобного хозяйства	13	02:0020	2 767	342,90	948 804,30
19420	Респ. Северная Осетия - Алания, р-н Алагирский, с. Дзуарикау, ул. Бритаева, дом 6/н	Алагирский	15:07:0240216:1	003002000000 Земли населенных пунктов	Под жилую застройку Индивидуальную	13	02:0010	1 500	342,90	514 350,00
19421	Респ. Северная Осетия - Алания, р-н Алагирский, с. Дзуарикау, ул. Бритаева, дом 8	Алагирский	15:07:0240216:10	003002000000 Земли населенных пунктов	Под жилую застройку	13	02:0010	2 800	342,90	960 120,00
19422	Респ. Северная Осетия - Алания, р-н Алагирский, с. Дзуарикау, ул. Бритаева, 10	Алагирский	15:07:0240216:11	003002000000 Земли населенных пунктов	Для ведения личного подсобного хозяйства	13	02:0020	3 700	342,90	1 268 730,00
19423	Респ. Северная Осетия - Алания, р-н Алагирский, с. Дзуарикау, ул. Бритаева, дом 14	Алагирский	15:07:0240216:12	003002000000 Земли населенных пунктов	Под жилую застройку	13	02:0010	3 000	342,90	1 028 700,00
19424	Респ. Северная Осетия - Алания, р-н Алагирский, с. Дзуарикау, ул. Бритаева, 14	Алагирский	15:07:0240216:13	003002000000 Земли населенных пунктов	Для ведения личного подсобного хозяйства	13	02:0020	909	342,90	311 696,10
19425	Респ. Северная Осетия - Алания, р-н Алагирский, с. Дзуарикау, ул. Бритаева, дом 16	Алагирский	15:07:0240216:14	003002000000 Земли населенных пунктов	Под жилую застройку	13	02:0010	2 900	342,90	994 410,00
19426	Респ. Северная Осетия - Алания, р-н Алагирский, с. Дзуарикау, ул. Бритаева, 22	Алагирский	15:07:0240216:16	003002000000 Земли населенных пунктов	Для ведения личного подсобного хозяйства	13	02:0020	2 487	342,90	852 792,30
19427	Респ. Северная Осетия - Алания, р-н Алагирский, с. Дзуарикау, ул. Бритаева, дом 17	Алагирский	15:07:0240216:17	003002000000 Земли населенных пунктов	Под жилую застройку	13	02:0010	2 700	342,90	925 830,00
19428	Респ Северная Осетия - Алания, Алагирский р-н, с Дзуарикау, ул Бритаева, 16	Алагирский	15:07:0240216:170	003002000000 Земли населенных пунктов	Для ведения личного подсобного хозяйства	13	02:0020	3 600	342,90	1 234 440,00
19429	Республика Северная Осетия-Алания, Алагирский р-н, с. Дзуарикау, ул. Бритаева, 14/1	Алагирский	15:07:0240216:176	003002000000 Земли населенных пунктов	Для ведения личного подсобного хозяйства	13	02:0020	1 262	342,90	432 739,80
19430	Республика Северная Осетия - Алания, Алагирский муниципальный район, Дзуарикауское сельское поселение, с Дзуарикау, ул. Бритаева, 26	Алагирский	15:07:0240216:18	003002000000 Земли населенных пунктов	Для ведения личного подсобного хозяйства	13	02:0020	3 206	342,90	1 099 337,40
19431	Российская Федерация, Республика Северная Осетия-Алания, Алагирский муниципальный район, Дзуарикауское сельское поселение, с. Дзуарикау, ул. Бритаева, 22/1	Алагирский	15:07:0240216:182	003002000000 Земли населенных пунктов	Для ведения личного подсобного хозяйства	13	02:0020	1 414	342,90	484 860,60
19432	Респ. Северная Осетия - Алания, р-н Алагирский, с. Дзуарикау, ул. Бритаева, дом 26	Алагирский	15:07:0240216:19	003002000000 Земли населенных пунктов	Под жилую застройку	13	02:0010	2 700	342,90	925 830,00
19433	Респ. Северная Осетия - Алания, р-н Алагирский, с. Дзуарикау, ул. Бритаева, дом 6/н	Алагирский	15:07:0240216:2	003002000000 Земли населенных пунктов	Под жилую застройку Индивидуальную	13	02:0010	2 700	342,90	925 830,00
19434	Респ. Северная Осетия - Алания, р-н Алагирский, с. Дзуарикау, ул. Бритаева, дом 28	Алагирский	15:07:0240216:20	003002000000 Земли населенных пунктов	Под жилую застройку	13	02:0010	2 500	342,90	857 250,00
19435	Северная Осетия - Алания респ, р-н Алагирский, с Дзуарикау, ул Бритаева, № 4	Алагирский	15:07:0240216:21	003002000000 Земли населенных пунктов	Для эксплуатации индивидуального жилого дома	13	02:0010	1 878	342,90	643 966,20

№ п/п	Местоположение ЗУ	Район	Кадастровый номер ЗУ	Категория земель	Разрешенное использование по документу	Код вида разрешенного использования (в соответствии с классификатором видов разрешенного использования земельных участков)	Вид использования объектов недвижимости	Площадь	УПКС	КС
19436	Респ. Северная Осетия - Алания, р-н Алагирский, с. Дзуарикау, ул. Бритаева, 22 а	Алагирский	15:07:0240216:25	003002000000 Земли населенных пунктов	Для ведения личного подсобного хозяйства	13	02:02:02:0	2 315	342,90	793 813,50
19437	Респ. Северная Осетия - Алания, р-н Алагирский, с. Дзуарикау, ул. Бритаева, дом 2 "а"	Алагирский	15:07:0240216:28	003002000000 Земли населенных пунктов	Для ведения личного подсобного хозяйства	13	02:02:02:0	1 600	342,90	548 640,00
19438	Респ. Северная Осетия - Алания, р-н Алагирский, с. Дзуарикау, ул. Бритаева, дом 4г	Алагирский	15:07:0240216:29	003002000000 Земли населенных пунктов	Для ведения личного подсобного хозяйства	13	02:02:02:0	1 590	342,90	545 211,00
19439	Северная Осетия - Алания респ, р-н Алагирский, с. Дзуарикау, ул. Бритаева, № 22 "Б"	Алагирский	15:07:0240216:3	003002000000 Земли населенных пунктов	Для эксплуатации существующего домовладения	13	02:02:01:0	2 500	342,90	857 250,00
19440	Северная Осетия - Алания респ, р-н Алагирский, с Дзуарикау, ул Бритаева, 18	Алагирский	15:07:0240216:30	003002000000 Земли населенных пунктов	Для ведения личного подсобного хозяйства	13	02:02:02:0	1 896	342,90	650 138,40
19441	Северная Осетия - Алания респ, р-н Алагирский, с Дзуарикау, ул Бритаева, 18	Алагирский	15:07:0240216:31	003002000000 Земли населенных пунктов	Для ведения личного подсобного хозяйства	13	02:02:02:0	2 000	342,90	685 800,00
19442	Респ. Северная Осетия - Алания, р-н Алагирский, с. Дзуарикау, ул. Бритаева, дом 6/н	Алагирский	15:07:0240216:4	003002000000 Земли населенных пунктов	Для эксплуатации существующего домовладения	13	02:02:01:0	2 500	342,90	857 250,00
19443	Северная Осетия - Алания респ, р-н Алагирский, с. Дзуарикау, ул. Бритаева, 24	Алагирский	15:07:0240216:44	003002000000 Земли населенных пунктов	Для ведения личного подсобного хозяйства	13	02:02:02:0	1 213	342,90	415 937,70
19444	Республика Северная Осетия-Алания, р-н Алагирский, с. Дзуарикау, ул. Бритаева, 73/5	Алагирский	15:07:0240216:47	003002000000 Земли населенных пунктов	Для ведения личного подсобного хозяйства	13	02:02:02:0	2 000	342,90	685 800,00
19445	Республика Северная Осетия-Алания, р-н Алагирский, с. Дзуарикау, ул. Бритаева, 73/7	Алагирский	15:07:0240216:48	003002000000 Земли населенных пунктов	Для ведения личного подсобного хозяйства	13	02:02:02:0	1 712	342,90	587 044,80
19446	Республика Северная Осетия-Алания, р-н Алагирский, с. Дзуарикау, ул. Бритаева, 73/8	Алагирский	15:07:0240216:49	003002000000 Земли населенных пунктов	Для ведения личного подсобного хозяйства	13	02:02:02:0	1 662	342,90	569 899,80
19447	Республика Северная Осетия-Алания, р-н Алагирский, с. Дзуарикау, ул. Бритаева, 73/6	Алагирский	15:07:0240216:50	003002000000 Земли населенных пунктов	Для ведения личного подсобного хозяйства	13	02:02:02:0	2 000	342,90	685 800,00
19448	Республика Северная Осетия-Алания, р-н Алагирский, с Дзуарикау, ул Бритаева, 18	Алагирский	15:07:0240216:51	003002000000 Земли населенных пунктов	Для ведения личного подсобного хозяйства	13	02:02:02:0	1 000	342,90	342 900,00
19449	Республика Северная Осетия-Алания, р-н Алагирский, с Дзуарикау, ул Бритаева, 18	Алагирский	15:07:0240216:52	003002000000 Земли населенных пунктов	Для ведения личного подсобного хозяйства	13	02:02:02:0	1 000	342,90	342 900,00
19450	Республика Северная Осетия-Алания, р-н Алагирский, с. Дзуарикау, ул. Бритаева, 12	Алагирский	15:07:0240216:53	003002000000 Земли населенных пунктов	Для ведения личного подсобного хозяйства	13	02:02:02:0	910	342,90	312 039,00
19451	Республика Северная Осетия-Алания, р-н Алагирский, с. Дзуарикау, ул. Бритаева, 24/1 а	Алагирский	15:07:0240216:58	003002000000 Земли населенных пунктов	Для ведения личного подсобного хозяйства	13	02:02:02:0	1 950	342,90	668 655,00
19452	Республика Северная Осетия-Алания, р-н Алагирский, с. Дзуарикау, ул. Бритаева, 24/1	Алагирский	15:07:0240216:59	003002000000 Земли населенных пунктов	Для ведения личного подсобного хозяйства	13	02:02:02:0	1 000	342,90	342 900,00
19453	Респ. Северная Осетия - Алания, р-н Алагирский, с. Дзуарикау, ул. Бритаева, дом 2 а	Алагирский	15:07:0240216:6	003002000000 Земли населенных пунктов	Для ведения личного подсобного хозяйства	13	02:02:02:0	2 300	342,90	788 670,00
19454	Респ. Северная Осетия - Алания, р-н Алагирский, с. Дзуарикау, ул. Бритаева, дом 2	Алагирский	15:07:0240216:7	003002000000 Земли населенных пунктов	Для ведения личного подсобного хозяйства	13	02:02:02:0	3 000	342,90	1 028 700,00
19455	Респ. Северная Осетия - Алания, р-н Алагирский, с. Дзуарикау, ул. Бритаева, дом 4	Алагирский	15:07:0240216:8	003002000000 Земли населенных пунктов	Под жилую застройку	13	02:02:01:0	3 200	342,90	1 097 280,00
19456	Респ. Северная Осетия - Алания, р-н Алагирский, с. Дзуарикау, ул. Бритаева, дом 6	Алагирский	15:07:0240216:9	003002000000 Земли населенных пунктов	Под жилую застройку	13	02:02:01:0	2 800	342,90	960 120,00
19457	Респ. Северная Осетия - Алания, р-н Алагирский, с. Дзуарикау, ул. Бритаева, дом 9	Алагирский	15:07:0240217:1	003002000000 Земли населенных пунктов	Для эксплуатации существующего домовладения	13	02:02:01:0	2 700	342,90	925 830,00
19458	Респ. Северная Осетия - Алания, р-н Алагирский, с. Дзуарикау, ул. Бритаева	Алагирский	15:07:0240217:10	003002000000 Земли населенных пунктов	Под жилую застройку	13	02:02:01:0	7 000	342,90	2 400 300,00
19459	Респ. Северная Осетия - Алания, р-н Алагирский, с. Дзуарикау, ул. Бритаева, уч. 11"в"	Алагирский	15:07:0240217:12	003002000000 Земли населенных пунктов	Для ведения личного подсобного хозяйства	13	02:02:02:0	1 772	342,90	607 618,80
19460	Респ. Северная Осетия - Алания, р-н Алагирский, с. Дзуарикау, ул. Бритаева, дом 11 "в"	Алагирский	15:07:0240217:13	003002000000 Земли населенных пунктов	Для ведения личного подсобного хозяйства	13	02:02:02:0	1 858	342,90	637 108,20
19461	Респ. Северная Осетия - Алания, р-н Алагирский, с. Дзуарикау, ул. Бритаева, дом 11"ж"	Алагирский	15:07:0240217:14	003002000000 Земли населенных пунктов	Для ведения личного подсобного хозяйства	13	02:02:02:0	1 621	342,90	555 840,90
19462	Респ. Северная Осетия - Алания. Алагирский р-н., с. Дзуарикау. ул. А.Кцоева, 5	Алагирский	15:07:0240217:145	003002000000 Земли населенных пунктов	Ведение личного подсобного хозяйства на полевых участках	1	01:01:60	2 328	9,57	22 278,96
19463	Республика Северная Осетия - Алания. Алагирский район, с. Дзуарикау	Алагирский	15:07:0240217:150	003002000000 Земли населенных пунктов	Для ведения личного подсобного хозяйства и строительства жилого дома	13	02:02:02:0	2 218	342,90	760 552,20
19464	Республика Северная Осетия - Алания. Алагирский район, с. Дзуарикау	Алагирский	15:07:0240217:151	003002000000 Земли населенных пунктов	Для ведения личного подсобного хозяйства и строительства жилого дома	13	02:02:02:0	1 604	342,90	550 011,60
19465	Республика Северная Осетия - Алания. Алагирский район, с. Дзуарикау. ул Бритаева, 7/1	Алагирский	15:07:0240217:152	003002000000 Земли населенных пунктов	Ведение личного подсобного хозяйства	13	02:02:02:0	3 000	342,90	1 028 700,00
19466	Республика Северная Осетия-Алания. Алагирский р-н, с Дзуарикау. ул. Бритаева, уч №17	Алагирский	15:07:0240217:153	003002000000 Земли населенных пунктов	Для ведения личного подсобного хозяйства	13	02:02:02:0	900	342,90	308 610,00
19467	Российская Федерация, Республика Северная Осетия-Алания, Алагирский район. с. Дзуарикау. ул. Бритаева	Алагирский	15:07:0240217:155	003002000000 Земли населенных пунктов	Для ведения личного подсобного хозяйства	13	02:02:02:0	2 058	342,90	705 688,20
19468	Российская Федерация, Республика Северная Осетия-Алания, Алагирский район. с. Дзуарикау. ул. Бритаева	Алагирский	15:07:0240217:156	003002000000 Земли населенных пунктов	Для ведения личного подсобного хозяйства	13	02:02:02:0	1 223	342,90	419 366,70
19469	Республика Северная Осетия-Алания, р-н Алагирский, с Дзуарикау, ул Кцоева, д 1д	Алагирский	15:07:0240217:17	003002000000 Земли населенных пунктов	Для ведения личного подсобного хозяйства	13	02:02:02:0	2 053	342,90	704 659,50
19470	Северная Осетия - Алания респ, р-н Алагирский, с Дзуарикау, ул Бритаева, 1/1	Алагирский	15:07:0240217:18	003002000000 Земли населенных пунктов	Для ведения личного подсобного хозяйства	13	02:02:02:0	1 100	342,90	377 190,00
19471	Республика Северная Осетия-Алания, р-н Алагирский, с Дзуарикау, ул Бритаева, 11	Алагирский	15:07:0240217:29	003002000000 Земли населенных пунктов	Для ведения личного подсобного хозяйства	13	02:02:02:0	1 123	342,90	385 076,70
19472	Северная Осетия - Алания респ, р-н Алагирский, с. Дзуарикау, ул. Бритаева, 1	Алагирский	15:07:0240217:3	003002000000 Земли населенных пунктов	Для ведения личного подсобного хозяйства	13	02:02:02:0	2 800	342,90	960 120,00
19473	Республика Северная Осетия-Алания, р-н Алагирский, с Дзуарикау, ул Бритаева, 11	Алагирский	15:07:0240217:30	003002000000 Земли населенных пунктов	Для ведения личного подсобного хозяйства	13	02:02:02:0	1 400	342,90	480 060,00
19474	Республика Северная Осетия-Алания, р-н Алагирский, с. Дзуарикау, ул. Бритаева, 13	Алагирский	15:07:0240217:31	003002000000 Земли населенных пунктов	Для ведения личного подсобного хозяйства	13	02:02:02:0	2 977	342,90	1 020 813,30
19475	Республика Северная Осетия-Алания, р-н Алагирский, с. Дзуарикау, ул. Бритаева, 13	Алагирский	15:07:0240217:32	003002000000 Земли населенных пунктов	Для ведения личного подсобного хозяйства	13	02:02:02:0	1 000	342,90	342 900,00
19476	Республика Северная Осетия-Алания, р-н Алагирский, с. Дзуарикау, ул. А.Кцоева, 1/2	Алагирский	15:07:0240217:33	003002000000 Земли населенных пунктов	Для ведения личного подсобного хозяйства	13	02:02:02:0	1 000	342,90	342 900,00
19477	Респ. Северная Осетия - Алания, р-н Алагирский, с. Дзуарикау, ул. Бритаева, дом 3	Алагирский	15:07:0240217:4	003002000000 Земли населенных пунктов	Под жилую застройку	13	02:02:01:0	3 000	342,90	1 028 700,00

№ п/п	Местоположение ЗУ	Район	Кадастровый номер ЗУ	Категория земель	Разрешенное использование по документу	Код вида разрешенного использования (в соответствии с классификатором видов разрешенного использования земельных участков)	Вид использования объектов недвижимости	Площадь	УПКС	КС
19478	РСО - Алания, Алагирский район, с Дзуарикау, ул. Бритаева, 5	Алагирский	15:07:0240217:5	003002000000 Земли населенных пунктов	Для ведения личного подсобного хозяйства	13	02:0020	6 246	342,90	2 141 753,40
19479	Респ. Северная Осетия - Алания, р-н Алагирский, с. Дзуарикау, ул. Бритаева, 7	Алагирский	15:07:0240217:6	003002000000 Земли населенных пунктов	Для ведения личного подсобного хозяйства	13	02:0020	2 824	342,90	968 349,60
19480	Респ. Северная Осетия - Алания, р-н Алагирский, с. Дзуарикау, ул. Бритаева, дом 9 а	Алагирский	15:07:0240217:7	003002000000 Земли населенных пунктов	Под жилую застройку	13	02:0010	3 000	342,90	1 028 700,00
19481	Респ. Северная Осетия - Алания, р-н Алагирский, с. Дзуарикау, ул. Бритаева, дом 6в	Алагирский	15:07:0240217:9	003002000000 Земли населенных пунктов	Под жилую застройку	13	02:0010	2 900	342,90	994 410,00
19482	Респ. Северная Осетия - Алания, р-н Алагирский, с. Майрамадаг, с правой стороны в придорожной полосе "Алагир-Владикавказ"	Алагирский	15:07:0250101:1	003002000000 Земли населенных пунктов	Для эксплуатации существующего нежилого здания - торговый зал	4	04:0040	60	891,53	53 491,80
19483	Респ. Северная Осетия - Алания, Алагирский р-н, с Майрамадаг, ул И.Плиева, уч-к 44	Алагирский	15:07:0250101:152	003002000000 Земли населенных пунктов	для ведения личного подсобного хозяйства	13	02:0020	2 200	342,90	754 380,00
19484	Респ. Северная Осетия - Алания, р-н Алагирский, с. Майрамадаг	Алагирский	15.07.0250101:2	003002000000 Земли населенных пунктов	Для жилой застройки	13	02:0010	5 000	342,90	1 714 500,00
19485	Респ. Северная Осетия - Алания, р-н Алагирский, с. Майрамадаг, ул. Хуцишвили, 73	Алагирский	15.07.0250101:3	003002000000 Земли населенных пунктов	Для эксплуатации существующего кафе	4	04:0060	723	762,94	551 605,62
19486	Республика Северная Осетия-Алания, р-н Алагирский, с Майрамадаг, ул И Плиева, д 44а	Алагирский	15:07:0250101:4	003002000000 Земли населенных пунктов	Для ведения личного подсобного хозяйства	13	02:0020	2 476	342,90	849 020,40
19487	Респ. Северная Осетия - Алания, р-н Алагирский, с. Майрамадаг, ул. Мисикова, дом 3	Алагирский	15:07:0250102:1	003002000000 Земли населенных пунктов	Для строительства жилого дома	13	02:0010	2 749	342,90	942 632,10
19488	Республика Северная Осетия-Алания р-н Алагирский, с. Майрамадаг, ул. Мисикова, № 1"а"	Алагирский	15.07:0250102:11	003002000000 Земли населенных пунктов	Для эксплуатации существующего жилого дома	13	02:0010	2 999	342,90	1 028 357,10
19489	Республика Северная Осетия-Алания, р-н Алагирский, с. Майрамадаг, ул. Мисикова, д.3а	Алагирский	15.07:0250102:14	003002000000 Земли населенных пунктов	Для ведения личного подсобного хозяйства	13	02:0020	500	342,90	171 450,00
19490	Республика Северная Осетия-Алания, р-н Алагирский, с. Майрамадаг, ул. Мисикова, 1 "в"	Алагирский	15:07:0250102:20	003002000000 Земли населенных пунктов	Для ведения личного подсобного хозяйства	13	02:0020	1 000	342,90	342 900,00
19491	Республика Северная Осетия-Алания, р-н Алагирский, с Майрамадаг, ул Мисикова	Алагирский	15:07:0250102:21	003002000000 Земли населенных пунктов	Для ведения личного подсобного хозяйства	13	02:0020	1 096	342,90	375 818,40
19492	Республика Северная Осетия-Алания, р-н Алагирский, с. Майрамадаг, ул. Мисикова	Алагирский	15.07:0250102:23	003002000000 Земли населенных пунктов	Для эксплуатации существующей летней кухни	13	02:0010	396	342,90	135 788,40
19493	Республика Северная Осетия-Алания, р-н Алагирский, с. Майрамадаг, ул. Мисикова	Алагирский	15.07:0250102:24	003002000000 Земли населенных пунктов	Для эксплуатации существующей летней кухни	13	02:0010	70	342,90	24 003,00
19494	Респ. Северная Осетия - Алания, р-н Алагирский, с. Майрамадаг, ул. Мисикова, 1	Алагирский	15:07:0250102:3	003002000000 Земли населенных пунктов	Для ведения личного подсобного хозяйства	13	02:0020	2 497	342,90	856 221,30
19495	Респ. Северная Осетия - Алания, р-н Алагирский, с. Майрамадаг, ул. Мисикова, дом 7	Алагирский	15:07:0250102:5	003002000000 Земли населенных пунктов	Для ведения личного подсобного хозяйства	13	02:0020	2 382	342,90	816 787,80
19496	Респ. Северная Осетия - Алания, р-н Алагирский, с. Майрамадаг, ул. Хуцишвили, 72	Алагирский	15.07.0250102:6	003002000000 Земли населенных пунктов	Для эксплуатации существующего магазина	4	04:0040	1 500	891,53	1 337 295,00
19497	Республика Северная Осетия-Алания, р-н Алагирский, с. Майрамадаг, ул. Мисикова, 2	Алагирский	15.07.0250103:1	003002000000 Земли населенных пунктов	Для ведения личного подсобного хозяйства	13	02:0020	1 966	342,90	674 141,40
19498	Республика Северная Осетия-Алания, р-н Алагирский, с. Майрамадаг, ул. Э.Бигарова, д 7	Алагирский	15:07:0250103:11	003002000000 Земли населенных пунктов	Под строительство индивидуального жилого дома	13	02:0010	1 470	342,90	504 063,00
19499	Республика Северная Осетия-Алания, р-н Алагирский, с. Майрамадаг, ул. Э.Бигарова, 13	Алагирский	15:07:0250103:13	003002000000 Земли населенных пунктов	Для строительства индивидуального жилого дома	13	02:0010	1 646	342,90	564 413,40
19500	Республика Северная Осетия-Алания, р-н Алагирский, с Майрамадаг, ул Э.Бигарова	Алагирский	15.07:0250103:16	003002000000 Земли населенных пунктов	Для ведения огородничества	13	13:011	1 350	47,50	64 125,00
19501	Респ Северная Осетия - Алания, Алагирский р-н, с Майрамадаг, ул Мисикова, участок № 8	Алагирский	15:07:0250103:165	003002000000 Земли населенных пунктов	Для ведения личного подсобного хозяйства	13	02:0020	2 830	342,90	970 407,00
19502	Республика Северная Осетия-Алания, р-н Алагирский, с Майрамадаг, ул Э.Бигарова, д 15	Алагирский	15:07:0250103:17	003002000000 Земли населенных пунктов	Для ведения личного подсобного хозяйства	13	02:0020	1 639	342,90	562 013,10
19503	Респ. Северная Осетия - Алания, р-н Алагирский, с. Майрамадаг, ул. Мисикова, дом 4	Алагирский	15:07:0250103:18	003002000000 Земли населенных пунктов	Для ведения личного подсобного хозяйства (приусадебные участки)	13	02:0020	2 632	342,90	902 512,80
19504	Респ. Северная Осетия - Алания, р-н Алагирский, с. Майрамадаг, ул. Мисикова, дом 6	Алагирский	15.07:0250103:19	003002000000 Земли населенных пунктов	Для ведения личного подсобного хозяйства	13	02:0020	2 068	342,90	709 117,20
19505	Респ. Северная Осетия - Алания, р-н Алагирский, с. Майрамадаг, ул. Э.Бигарова, дом 5	Алагирский	15.07:0250103:20	003002000000 Земли населенных пунктов	Для ведения личного подсобного хозяйства	13	02:0020	1 567	342,90	537 324,30
19506	Респ. Северная Осетия - Алания, р-н Алагирский, с. Майрамадаг, ул. Э.Бигарова, дом 11	Алагирский	15:07:0250103:21	003002000000 Земли населенных пунктов	Для ведения личного подсобного хозяйства	13	02:0020	1 612	342,90	552 754,80
19507	Респ. Северная Осетия - Алания, р-н Алагирский, с. Майрамадаг, ул. Э.Бигарова, дом 9	Алагирский	15:07:0250103:22	003002000000 Земли населенных пунктов	Для ведения личного подсобного хозяйства	13	02:0020	1 560	342,90	534 924,00
19508	Респ. Северная Осетия - Алания, р-н Алагирский, с. Майрамадаг, ул. Э.Бигарова, дом 17	Алагирский	15.07:0250103:23	003002000000 Земли населенных пунктов	Для ведения личного подсобного хозяйства	13	02:0020	1 432	342,90	491 032,80
19509	Северная Осетия - Алания респ, р-н Алагирский, с Майрамадаг, ул Э Бигорова, 19	Алагирский	15.07:0250103:24	003002000000 Земли населенных пунктов	Для ведения личного подсобного хозяйства	13	02:0020	1 483	342,90	508 520,70
19510	Северная Осетия - Алания респ, р-н Алагирский, с. Майрамадаг, ул. Э.Бигарова, 21	Алагирский	15:07:0250103:25	003002000000 Земли населенных пунктов	Для ведения личного подсобного хозяйства	13	02:0020	1 287	342,90	441 312,30
19511	Республика Северная Осетия-Алания, р-н Алагирский, с Майрамадаг, ул Э.Бигарова, д 1	Алагирский	15:07:0250103:4	003002000000 Земли населенных пунктов	Для жилищного строительства	13	02:0010	1 404	342,90	481 431,60
19512	Республика Северная Осетия-Алания, р-н Алагирский, с. Майрамадаг, ул. Мисикова, 12	Алагирский	15.07:0250103:44	003002000000 Земли населенных пунктов	Для ведения личного подсобного хозяйства	13	02:0020	1 767	342,90	605 904,30
19513	Республика Северная Осетия-Алания, р-н Алагирский, с. Майрамадаг, ул. Мисикова,10	Алагирский	15.07:0250103:45	003002000000 Земли населенных пунктов	Для ведения личного подсобного хозяйства	13	02:0020	3 671	342,90	1 258 785,90
19514	Республика Северная Осетия-Алания, р-н Алагирский, с. Майрамадаг, ул. Мисикова, уч. 1/1	Алагирский	15:07:0250103:46	003002000000 Земли населенных пунктов	Для эксплуатации существующей летней кухни	13	02:0010	949	342,90	325 412,10
19515	Республика Северная Осетия-Алания, р-н Алагирский, с. Майрамадаг, ул.Мисикова, 3(а)	Алагирский	15:07:0250103:47	003002000000 Земли населенных пунктов	Для ведения личного подсобного хозяйства	13	02:0020	1 869	342,90	640 880,10
19516	Республика Северная Осетия-Алания, р-н Алагирский, с. Майрамадаг, ул. Э.Бигарова, 3	Алагирский	15.07.0250103:5	003002000000 Земли населенных пунктов	Для ведения личного подсобного хозяйства	13	02:0020	1 854	342,90	635 736,60
19517	Респ. Северная Осетия - Алания, р-н Алагирский, с. Майрамадаг, ул. Мисикова, 5	Алагирский	15.07.0250103:7	003002000000 Земли населенных пунктов	Для ведения личного подсобного хозяйства	13	02:0020	3 170	342,90	1 086 993,00
19518	Республика Северная Осетия-Алания, р-н Алагирский, с. Майрамадаг, ул. Мисикова, 9	Алагирский	15:07:0250103:8	003002000000 Земли населенных пунктов	Для ведения личного подсобного хозяйства	13	02:0020	525	342,90	180 022,50
19519	Респ. Северная Осетия - Алания, р-н Алагирский, с. Майрамадаг, ул. Мисикова	Алагирский	15:07:0250103:9	003002000000 Земли населенных пунктов	Для ведения огородничества	13	13:011	5 000	47,50	237 500,00
19520	Республика Северная Осетия-Алания, р-н Алагирский, с Майрамадаг, ул Э.Бигарова, д 4	Алагирский	15.07.0250104:1	003002000000 Земли населенных пунктов	Для ведения личного подсобного хозяйства	13	02:0020	1 815	342,90	622 363,50
19521	Республика Северная Осетия-Алания, р-н Алагирский, с Майрамадаг, ул Э.Плиева, д 23	Алагирский	15.07:0250104:10	003002000000 Земли населенных пунктов	Для ведения личного подсобного хозяйства	13	02:0020	1 628	342,90	558 241,20

№ п/п	Местоположение ЗУ	Район	Кадастровый номер ЗУ	Категория земель	Разрешенное использование по документу	Код вида разрешенного использования (в соответствии с классификатором видов разрешенного использования земельных участков)	Вид использования объектов недвижимости	Площадь	УПКС	КС
19522	Республика Северная Осетия-Алания, р-н Алагирский, с. Майрамадаг, ул. Э Бигорова, 16	Алагирский	15:07:0250104:11	003002000000 Земли населенных пунктов	Для ведения личного подсобного хозяйства	13	02:0020	1 810	342,90	620 649,00
19523	Республика Северная Осетия-Алания, р-н Алагирский, с Майрамадаг, ул Э.Плиева, 13	Алагирский	15:07:0250104:12	003002000000 Земли населенных пунктов	Для ведения личного подсобного хозяйства	13	02:0020	795	342,90	272 605,50
19524	Респ. Северная Осетия - Алания, р-н Алагирский, с. Майрамадаг, ул. Э.Бигарова, дом 6	Алагирский	15:07:0250104:13	003002000000 Земли населенных пунктов	Для ведения личного подсобного хозяйства	13	02:0020	1 650	342,90	565 785,00
19525	Республика Северная Осетия-Алания, р-н Алагирский, с Майрамадаг, ул Э.Бигарова	Алагирский	15:07:0250104:14	003002000000 Земли населенных пунктов	Под жилую застройку	13	02:0010	6 305	342,90	2 161 984,50
19526	Республика Северная Осетия-Алания, р-н Алагирский, с Майрамадаг, ул Э.Бигарова	Алагирский	15:07:0250104:15	003002000000 Земли населенных пунктов	Под жилую застройку	13	02:0010	6 138	342,90	2 104 720,20
19527	Респ Северная Осетия - Алания, Алагирский р-н, с Майрамадаг, ул Э.Плиева, водом с домом № 1	Алагирский	15:07:0250104:165	003002000000 Земли населенных пунктов	Обслуживание жилой застройки	6	03:0012	40	351,47	14 058,80
19528	Республика Северная Осетия-Алания, р-н Алагирский, с Майрамадаг, ул Э.Бигарова, д 18	Алагирский	15:07:0250104:17	003002000000 Земли населенных пунктов	Для строительства индивидуального жилого дома	13	02:0010	1 485	342,90	509 206,50
19529	Республика Северная Осетия-Алания, р-н Алагирский, с Майрамадаг, ул Э.Плиева, д 25	Алагирский	15:07:0250104:18	003002000000 Земли населенных пунктов	Для эксплуатации существующего домовладения и ведения личного подсобного хозяйства	13	02:0020	1 689	342,90	579 158,10
19530	Республика Северная Осетия-Алания, р-н Алагирский, с. Майрамадаг, ул. Э Плиева, 15	Алагирский	15:07:0250104:19	003002000000 Земли населенных пунктов	Для эксплуатации существующего жилого дома	13	02:0010	829	342,90	284 264,10
19531	Республика Северная Осетия-Алания, р-н Алагирский, с. Майрамадаг, ул. Э.Плиева. 19	Алагирский	15:07:0250104:2	003002000000 Земли населенных пунктов	Для ведения личного подсобного хозяйства	13	02:0020	811	342,90	278 091,90
19532	Респ. Северная Осетия - Алания, р-н Алагирский, с. Майрамадаг, ул. Э.Бигарова, дом 12	Алагирский	15:07:0250104:20	003002000000 Земли населенных пунктов	Для ведения личного подсобного хозяйства	13	02:0020	1 250	342,90	428 625,00
19533	Респ Северная Осетия - Алания, р-н Алагирский, с. Майрамадаг, ул Э.Плиева, дом 7	Алагирский	15:07:0250104:21	003002000000 Земли населенных пунктов	Для эксплуатации существующего домовладения и ведения личного подсобного хозяйства	13	02:0020	791	342,90	271 233,90
19534	Респ Северная Осетия - Алания, р-н Алагирский, с. Майрамадаг, ул Э.Бигарова, дом 8	Алагирский	15:07:0250104:22	003002000000 Земли населенных пунктов	Для ведения личного подсобного хозяйства	13	02:0020	1 717	342,90	588 759,30
19535	Респ. Северная Осетия - Алания, р-н Алагирский, с. Майрамадаг, ул. Э.Плиева. 5	Алагирский	15:07:0250104:23	003002000000 Земли населенных пунктов	Для ведения личного подсобного хозяйства	13	02:0020	925	342,90	317 182,50
19536	Респ. Северная Осетия - Алания, р-н Алагирский, с. Майрамадаг, ул. Э.Бигарова, дом 10	Алагирский	15:07:0250104:24	003002000000 Земли населенных пунктов	Для ведения личного подсобного хозяйства	13	02:0020	779	342,90	267 119,10
19537	Северная Осетия - Алания респ, р-н Алагирский, с Майрамадаг, ул Э Плиева, дом 17	Алагирский	15:07:0250104:25	003002000000 Земли населенных пунктов	Для ведения личного подсобного хозяйства	13	02:0020	1 644	342,90	563 727,60
19538	Северная Осетия - Алания респ, р-н Алагирский, с Майрамадаг, ул Э Плиева, дом 1	Алагирский	15:07:0250104:26	003002000000 Земли населенных пунктов	Для ведения личного подсобного хозяйства	13	02:0020	1 683	342,90	577 100,70
19539	Республика Северная Осетия-Алания, р-н Алагирский, с Майрамадаг, ул Э.Плиева, 21	Алагирский	15:07:0250104:3	003002000000 Земли населенных пунктов	Для ведения личного подсобного хозяйства	13	02:0020	1 571	342,90	538 695,90
19540	Республика Северная Осетия-Алания, р-н Алагирский, с. Майрамадаг, ул. Э.Плиева. 11	Алагирский	15:07:0250104:39	003002000000 Земли населенных пунктов	Для ведения личного подсобного хозяйства	13	02:0020	887	342,90	304 152,30
19541	Республика Северная Осетия-Алания, р-н Алагирский, с. Майрамадаг, ул. Э Бигорова, 18(а)	Алагирский	15:07:0250104:40	003002000000 Земли населенных пунктов	Для ведения личного подсобного хозяйства	13	02:0020	1 428	342,90	489 661,20
19542	Республика Северная Осетия-Алания, р-н Алагирский, с. Майрамадаг, ул. Э Плиева, 9	Алагирский	15:07:0250104:44	003002000000 Земли населенных пунктов	Для ведения личного подсобного хозяйства	13	02:0020	807	342,90	276 720,30
19543	Республика Северная Осетия-Алания, р-н Алагирский, с. Майрамадаг, ул. Э.Бигарова, 2 (а)	Алагирский	15:07:0250104:46	003002000000 Земли населенных пунктов	Обслуживание жилой застройки	6	03:0012	206	351,47	72 402,82
19544	Республика Северная Осетия-Алания, р-н Алагирский, с. Майрамадаг, ул. Э.Плиева. 3	Алагирский	15:07:0250104:5	003002000000 Земли населенных пунктов	Для ведения личного подсобного хозяйства	13	02:0020	1 100	342,90	377 190,00
19545	Республика Северная Осетия-Алания, р-н Алагирский, с Майрамадаг, ул Э.Плиева	Алагирский	15:07:0250104:6	003002000000 Земли населенных пунктов	Под жилую застройку	13	02:0010	1 700	342,90	582 930,00
19546	Республика Северная Осетия-Алания, р-н Алагирский, с Майрамадаг, ул Э.Бигарова, д 2	Алагирский	15:07:0250104:7	003002000000 Земли населенных пунктов	Для ведения личного подсобного хозяйства	13	02:0020	2 309	342,90	791 756,10
19547	Республика Северная Осетия-Алания, р-н Алагирский, с Майрамадаг, ул В.Абаева, д 1	Алагирский	15:07:0250105:1	003002000000 Земли населенных пунктов	Для эксплуатации существующего домовладения.	13	02:0010	2 549	342,90	874 052,10
19548	Северная Осетия - Алания респ, р-н Алагирский, с. Майрамадаг, ул. Э.Плиева. 4	Алагирский	15:07:0250105:10	003002000000 Земли населенных пунктов	Для ведения личного подсобного хозяйства	13	02:0020	1 181	342,90	404 964,90
19549	Респ Северная Осетия - Алания, р-н Алагирский, с. Майрамадаг, ул В Абаева, дом 7	Алагирский	15:07:0250105:11	003002000000 Земли населенных пунктов	Для ведения личного подсобного хозяйства	13	02:0020	1 500	342,90	514 350,00
19550	Респ Северная Осетия - Алания, р-н Алагирский, с. Майрамадаг, ул Э.Плиева, дом 14	Алагирский	15:07:0250105:14	003002000000 Земли населенных пунктов	Для ведения личного подсобного хозяйства	13	02:0020	1 501	342,90	514 692,90
19551	Российская Федерация, Республика Северная Осетия - Алания, Алагирский муниципальный район, Майрамадагское сельское поселение, с. Майрамадаг, ул. Э.Плиева, 8	Алагирский	15:07:0250105:158	003002000000 Земли населенных пунктов	Для ведения личного подсобного хозяйства	13	02:0020	868	342,90	297 637,20
19552	Российская Федерация, Республика Северная Осетия - Алания, Алагирский муниципальный район, Майрамадагское сельское поселение, с. Майрамадаг, ул. Э.Плиева, 8 а	Алагирский	15:07:0250105:159	003002000000 Земли населенных пунктов	Для ведения личного подсобного хозяйства	13	02:0020	1 228	342,90	421 081,20
19553	Респ Северная Осетия - Алания, р-н Алагирский, с. Майрамадаг, ул В Абаева, дом 11	Алагирский	15:07:0250105:16	003002000000 Земли населенных пунктов	Для ведения личного подсобного хозяйства	13	02:0020	2 308	342,90	791 413,20
19554	Республика Северная Осетия - Алания, м.р-н Алагирский, с п. Майрамадагское, с Майрамадаг, ул В Абаева	Алагирский	15:07:0250105:160	003002000000 Земли населенных пунктов	Для ведения личного подсобного хозяйства	13	02:0020	1 322	342,90	453 313,80
19555	Российская Федерация, Республика Северная Осетия - Алания, м.р-н Алагирский, с.п. Майрамадагское, с Майрамадаг, ул В.Абаева	Алагирский	15:07:0250105:161	003002000000 Земли населенных пунктов	Для ведения личного подсобного хозяйства	13	02:0020	1 297	342,90	444 741,30
19556	Республика Северная Осетия-Алания, р-н Алагирский, с. Майрамадаг, ул. Э.Плиева. участок 18	Алагирский	15:07:0250105:17	003002000000 Земли населенных пунктов	Под строительство индивидуального жилого дома	13	02:0010	1 717	342,90	588 759,30
19557	Республика Северная Осетия-Алания, р-н Алагирский, с. Майрамадаг, ул. Э Плиева, 6	Алагирский	15:07:0250105:2	003002000000 Земли населенных пунктов	Для строительства индивидуального жилого дома	13	02:0010	1 030	342,90	353 187,00
19558	Северная Осетия - Алания респ, р-н Алагирский, с. Майрамадаг, ул. Э.Плиева, 16	Алагирский	15:07:0250105:26	003002000000 Земли населенных пунктов	Для эксплуатации существующего жилого дома	13	02:0010	1 460	342,90	500 634,00
19559	Респ. Северная Осетия - Алания, р-н Алагирский, с. Майрамадаг, ул. Э.Плиева. дом 20	Алагирский	15:07:0250105:3	003002000000 Земли населенных пунктов	Для строительства индивидуального жилого дома и ведения личного подсобного хозяйства	13	02:0010	1 675	342,90	574 357,50
19560	Респ. Северная Осетия - Алания, р-н Алагирский, с. Майрамадаг, ул. В.Абаева. 3	Алагирский	15:07:0250105:32	003002000000 Земли населенных пунктов	Для ведения личного подсобного хозяйства	13	02:0020	2 250	342,90	771 525,00
19561	Республика Северная Осетия-Алания, р-н Алагирский, с. Майрамадаг, ул. В. Абаева, 5	Алагирский	15:07:0250105:34	003002000000 Земли населенных пунктов	Для ведения личного подсобного хозяйства	13	02:0020	1 569	342,90	538 010,10
19562	Республика Северная Осетия-Алания, р-н Алагирский, с. Майрамадаг, ул. В. Абаева, 5	Алагирский	15:07:0250105:35	003002000000 Земли населенных пунктов	Для ведения личного подсобного хозяйства	13	02:0020	807	342,90	276 720,30

№ п/п	Местоположение ЗУ	Район	Кадастровый номер ЗУ	Категория земель	Разрешенное использование по документу	Код вида разрешенного использования (в соответствии с классификатором видов разрешенного использования земельных участков)	Вид использования объектов недвижимости	Площадь	УПКС	КС
19563	Респ. Северная Осетия - Алания, р-н Алагирский, с. Майрамадаг, ул. Э.Плиева, дом 22	Алагирский	15:07:0250105:4	003002000000 Земли населенных пунктов	Для ведения личного подсобного хозяйства	13	02:02:02	1 641	342,90	562 698,90
19564	Республика Северная Осетия-Алания р-н Алагирский, с. Майрамадаг, ул. Э.Плиева. 2 в	Алагирский	15:07:0250105:41	003002000000 Земли населенных пунктов	Для индивидуального жилищного строительства	13	02:01:01	116	342,90	39 776,40
19565	Республика Северная Осетия-Алания р-н Алагирский, с. Майрамадаг, ул. Э.Плиева. 2	Алагирский	15:07:0250105:42	003002000000 Земли населенных пунктов	Для эксплуатации существующего жилого дома	13	02:01:01	1 700	342,90	582 930,00
19566	Республика Северная Осетия-Алания, р-н Алагирский, с. Майрамадаг, ул Э.Плиева	Алагирский	15:07:0250105:6	003002000000 Земли населенных пунктов	Для эксплуатации существующего магазина	4	04:04:40	28	891,53	24 962,84
19567	Республика Северная Осетия-Алания, р-н Алагирский, с. Майрамадаг, ул И Плиева, д 25а	Алагирский	15:07:0250106:10	003002000000 Земли населенных пунктов	Для ведения личного подсобного хозяйства	13	02:02:02	1 500	342,90	514 350,00
19568	Республика Северная Осетия-Алания, Алагирский район, с. Майрамадаг, ул. И. Плиева, участок № 25/2	Алагирский	15:07:0250106:153	003002000000 Земли населенных пунктов	Для ведения личного подсобного хозяйства	13	02:02:02	2 500	342,90	857 250,00
19569	Республика Северная Осетия-Алания, р-н Алагирский, с. Майрамадаг, ул. И. Плиева. 37	Алагирский	15:07:0250106:2	003002000000 Земли населенных пунктов	Для ведения личного подсобного хозяйства	13	02:02:02	5 673	342,90	1 945 271,70
19570	Республика Северная Осетия-Алания, р-н Алагирский, с. Майрамадаг, ул И Плиева. 41	Алагирский	15:07:0250106:29	003002000000 Земли населенных пунктов	Для эксплуатации существующей летней кухни	13	02:01:01	770	342,90	264 033,00
19571	Республика Северная Осетия-Алания, р-н Алагирский, с. Майрамадаг, ул И Плиева, д 35	Алагирский	15:07:0250106:3	003002000000 Земли населенных пунктов	Под жилую застройку	13	02:01:01	3 600	342,90	1 234 440,00
19572	Северная Осетия-Алания респ, Алагирский р-н, с.Майрамадаг, ул. И.Плиева, уч. 31А	Алагирский	15:07:0250106:32	003002000000 Земли населенных пунктов	Для ведения личного подсобного хозяйства	13	02:02:02	2 063	342,90	707 402,70
19573	Республика Северная Осетия-Алания, р-н Алагирский, с.Майрамадаг, ул И.Плиева, д 39а	Алагирский	15:07:0250106:33	003002000000 Земли населенных пунктов	Для ведения личного подсобного хозяйства	13	02:02:02	1 674	342,90	574 014,60
19574	Республика Северная Осетия-Алания, р-н Алагирский, с. Майрамадаг, ул. И.Плиева,39	Алагирский	15:07:0250106:34	003002000000 Земли населенных пунктов	Для ведения личного подсобного хозяйства	13	02:02:02	1 183	342,90	405 650,70
19575	Республика Северная Осетия-Алания, р-н Алагирский, с. Майрамадаг, ул. И.Плиева, 39 (б)	Алагирский	15:07:0250106:35	003002000000 Земли населенных пунктов	Для ведения личного подсобного хозяйства	13	02:02:02	445	342,90	152 590,50
19576	Республика Северная Осетия-Алания, р-н Алагирский, с. Майрамадаг, ул. И.Плиева, 35	Алагирский	15:07:0250106:38	003002000000 Земли населенных пунктов	Для ведения личного подсобного хозяйства	13	02:02:02	4 400	342,90	1 508 760,00
19577	Северная Осетия - Алания респ, р-н Алагирский, с. Майрамадаг, ул. И.Плиева, 33	Алагирский	15:07:0250106:4	003002000000 Земли населенных пунктов	Для ведения личного подсобного хозяйства	13	02:02:02	4 596	342,90	1 575 968,40
19578	Северная Осетия - Алания респ, р-н Алагирский, с Майрамадаг, ул И Плиева, №31	Алагирский	15:07:0250106:5	003002000000 Земли населенных пунктов	Для ведения личного подсобного хозяйства	13	02:02:02	4 029	342,90	1 381 544,10
19579	Республика Северная Осетия-Алания, р-н Алагирский, с. Майрамадаг, ул И Плиева, д 29	Алагирский	15:07:0250106:6	003002000000 Земли населенных пунктов	Для ведения личного подсобного хозяйства	13	02:02:02	3 496	342,90	1 198 778,40
19580	Республика Северная Осетия-Алания, р-н Алагирский, с.Майрамадаг, ул И.Плиева, д 27а	Алагирский	15:07:0250106:7	003002000000 Земли населенных пунктов	Под жилую застройку	13	02:01:01	2 500	342,90	857 250,00
19581	Республика Северная Осетия-Алания, р-н Алагирский, с. Майрамадаг, ул. И.Плиева, 27	Алагирский	15:07:0250106:8	003002000000 Земли населенных пунктов	Для ведения личного подсобного хозяйства	13	02:02:02	3 058	342,90	1 048 588,20
19582	Респ. Северная Осетия - Алания, р-н Алагирский, с. Майрамадаг, ул. И.Плиева, 35 "а"	Алагирский	15:07:0250106:9	003002000000 Земли населенных пунктов	Под строительство индивидуального жилого дома	13	02:01:01	3 000	342,90	1 028 700,00
19583	Республика Северная Осетия-Алания, р-н Алагирский, с. Майрамадаг, ул Хуцишвили, строен 71	Алагирский	15:07:0250107:1	003002000000 Земли населенных пунктов	Для эксплуатации существующего магазина	4	04:04:40	332	891,53	295 987,96
19584	Республика Северная Осетия-Алания, р-н Алагирский, с. Майрамадаг, ул Хуцишвили, д 69	Алагирский	15:07:0250107:10	003002000000 Земли населенных пунктов	Под жилую застройку	13	02:01:01	3 200	342,90	1 097 280,00
19585	Республика Северная Осетия-Алания, р-н Алагирский, с. Майрамадаг, ул. Хуцишвили. 67	Алагирский	15:07:0250107:11	003002000000 Земли населенных пунктов	Для ведения личного подсобного хозяйства	13	02:02:02	2 828	342,90	969 721,20
19586	Республика Северная Осетия-Алания, р-н Алагирский, с. Майрамадаг, ул Хуцишвили, 65	Алагирский	15:07:0250107:12	003002000000 Земли населенных пунктов	Для ведения личного подсобного хозяйства	13	02:02:02	2 295	342,90	786 955,50
19587	Республика Северная Осетия-Алания, р-н Алагирский, с. Майрамадаг, ул Хуцишвили, д 61	Алагирский	15:07:0250107:14	003002000000 Земли населенных пунктов	Под жилую застройку	13	02:01:01	2 900	342,90	994 410,00
19588	Республика Северная Осетия-Алания, р-н Алагирский, с. Майрамадаг, ул Хуцишвили, д 59	Алагирский	15:07:0250107:15	003002000000 Земли населенных пунктов	Под жилую застройку	13	02:01:01	3 000	342,90	1 028 700,00
19589	Респ. Северная Осетия - Алания, р-н Алагирский, с. Майрамадаг, ул.Хуцишвили, участок №71 "а"	Алагирский	15:07:0250107:154	003002000000 Земли населенных пунктов	Обслуживание жилой застройки	6	03:01:12	98	351,47	34 444,06
19590	Республика Северная Осетия-Алания, р-н Алагирский, с. Майрамадаг, ул Хуцишвили, д 57	Алагирский	15:07:0250107:16	003002000000 Земли населенных пунктов	Для эксплуатации существующего жилого дома и ведения личного подсобного хозяйства	13	02:01:01	2 970	342,90	1 018 413,00
19591	Респ. Северная Осетия - Алания, р-н Алагирский, с. Майрамадаг, ул Хуцишвили, 55	Алагирский	15:07:0250107:17	003002000000 Земли населенных пунктов	Для ведения личного подсобного хозяйства	13	02:02:02	2 919	342,90	1 000 925,10
19592	Республика Северная Осетия-Алания, р-н Алагирский, с. Майрамадаг, ул Н.Плиева, д 42а	Алагирский	15:07:0250107:18	003002000000 Земли населенных пунктов	Для строительства индивидуального жилого дома	13	02:01:01	800	342,90	274 320,00
19593	Республика Северная Осетия-Алания, р-н Алагирский, с. Майрамадаг, ул Н.Плиева, д 42	Алагирский	15:07:0250107:19	003002000000 Земли населенных пунктов	Для ведения личного подсобного хозяйства	13	02:02:02	3 141	342,90	1 077 048,90
19594	Республика Северная Осетия-Алания, р-н Алагирский, с. Майрамадаг, ул И Плиева, д 42	Алагирский	15:07:0250107:2	003002000000 Земли населенных пунктов	Под жилую застройку	13	02:01:01	2 800	342,90	960 120,00
19595	Северная Осетия - Алания респ, р-н Алагирский, с. Майрамадаг, ул И Плиева, 40	Алагирский	15:07:0250107:3	003002000000 Земли населенных пунктов	Для ведения личного подсобного хозяйства	13	02:02:02	2 742	342,90	940 231,80
19596	Респ. Северная Осетия-Алания, р-н Алагирский, с. Майрамадаг, ул. Н.Плиева, 34	Алагирский	15:07:0250107:32	003002000000 Земли населенных пунктов	Для ведения личного подсобного хозяйства	13	02:02:02	2 657	342,90	911 085,30
19597	Республика Северная Осетия-Алания, р-н Алагирский, с. Майрамадаг, ул Н.Плиева, д 38	Алагирский	15:07:0250107:4	003002000000 Земли населенных пунктов	Под жилую застройку	13	02:01:01	3 600	342,90	1 234 440,00
19598	Республика Северная Осетия-Алания, р-н Алагирский, с. Майрамадаг, ул. Хуцишвили, 63 (а)	Алагирский	15:07:0250107:41	003002000000 Земли населенных пунктов	Для ведения личного подсобного хозяйства	13	02:02:02	1 732	342,90	593 902,80
19599	Республика Северная Осетия-Алания, р-н Алагирский, с. Майрамадаг, ул Хуцишвили 63	Алагирский	15:07:0250107:42	003002000000 Земли населенных пунктов	Для ведения личного подсобного хозяйства	13	02:02:02	1 136	342,90	389 534,40
19600	Республика Северная Осетия-Алания, р-н Алагирский, с. Майрамадаг, ул Плиева, д 36	Алагирский	15:07:0250107:5	003002000000 Земли населенных пунктов	Для ведения личного подсобного хозяйства	13	02:02:02	2 650	342,90	908 685,00
19601	Северная Осетия - Алания респ, р-н Алагирский, с. Майрамадаг, ул. Н.Плиева, 32	Алагирский	15:07:0250107:7	003002000000 Земли населенных пунктов	Для ведения личного подсобного хозяйства	13	02:02:02	4 220	342,90	1 447 038,00
19602	Респ. Северная Осетия - Алания, р-н Алагирский, с. Майрамадаг, ул. Н.Плиева, 30	Алагирский	15:07:0250107:8	003002000000 Земли населенных пунктов	Под жилую застройку	13	02:01:01	2 891	342,90	991 323,90
19603	Респ. Северная Осетия - Алания, р-н Алагирский, с. Майрамадаг, ул. Хуцишвили, 70 п	Алагирский	15:07:0250108:1	003002000000 Земли населенных пунктов	Под жилую застройку	13	02:01:01	1 537	342,90	527 037,30
19604	Респ. Северная Осетия - Алания, р-н Алагирский, с. Майрамадаг, ул. Друцева, дом 75	Алагирский	15:07:0250108:10	003002000000 Земли населенных пунктов	Для ведения личного подсобного хозяйства	13	02:02:02	2 189	342,90	750 608,10
19605	Респ. Северная Осетия - Алания, р-н Алагирский, с. Майрамадаг, ул. Друцева, 73	Алагирский	15:07:0250108:11	003002000000 Земли населенных пунктов	Для ведения личного подсобного хозяйства	13	02:02:02	2 272	342,90	779 068,80
19606	Республика Северная Осетия-Алания, р-н Алагирский, с. Майрамадаг, ул Друцева, 71	Алагирский	15:07:0250108:12	003002000000 Земли населенных пунктов	Для ведения личного подсобного хозяйства	13	02:02:02	2 432	342,90	833 932,80
19607	Респ. Северная Осетия - Алания, р-н Алагирский, с. Майрамадаг, ул. Друцева, дом 69	Алагирский	15:07:0250108:13	003002000000 Земли населенных пунктов	Под жилую застройку	13	02:01:01	2 700	342,90	925 830,00

№ п/п	Местоположение ЗУ	Район	Кадастровый номер ЗУ	Категория земель	Разрешенное использование по документу	Код вида разрешенного использования (в соответствии с классификатором видов разрешенного использования земельных участков)	Вид использования объектом недвижимости	Площадь	УПКС	КС
19608	Респ. Северная Осетия - Алания, р-н Алагирский, с. Майрамадаг, ул. Дзуцева, дом 67	Алагирский	15:07:0250108:14	003002000000 Земли населенных пунктов	Под жилую застройку	13	02:0010	2 800	342,90	960 120,00
19609	Респ. Северная Осетия - Алания, р-н Алагирский, с. Майрамадаг, ул. Дзуцева, дом 65	Алагирский	15:07:0250108:15	003002000000 Земли населенных пунктов	Для ведения личного подсобного хозяйства	13	02:0020	2 804	342,90	961 491,60
19610	Республика Северная Осетия - Алания, р-н Алагирский, с. Майрамадаг, ул. Дзуцева, 63	Алагирский	15:07:0250108:16	003002000000 Земли населенных пунктов	Для ведения личного подсобного хозяйства	13	02:0020	2 434	342,90	834 618,60
19611	Республика Северная Осетия-Алания, р-н Алагирский, с. Майрамадаг, ул. Дзуцева, 61	Алагирский	15:07:0250108:17	003002000000 Земли населенных пунктов	Для ведения личного подсобного хозяйства	13	02:0020	2 285	342,90	783 526,50
19612	Республика Северная Осетия-Алания, р-н Алагирский, с. Майрамадаг, ул. Дзуцева, 59	Алагирский	15:07:0250108:18	003002000000 Земли населенных пунктов	Для ведения личного подсобного хозяйства	13	02:0020	3 138	342,90	1 076 020,20
19613	Респ. Северная Осетия - Алания, р-н Алагирский, с. Майрамадаг, ул. Дзуцева, дом 75 а	Алагирский	15:07:0250108:19	003002000000 Земли населенных пунктов	Для ведения личного подсобного хозяйства	13	02:0020	1 606	342,90	550 697,40
19614	Респ. Северная Осетия - Алания, р-н Алагирский, с. Майрамадаг, ул. Хуцишвили, дом 70 б	Алагирский	15:07:0250108:3	003002000000 Земли населенных пунктов	Для ведения личного подсобного хозяйства	13	02:0020	3 100	342,90	1 062 990,00
19615	Респ. Северная Осетия - Алания, р-н Алагирский, с. Майрамадаг, ул. Хуцишвили, дом 68	Алагирский	15:07:0250108:4	003002000000 Земли населенных пунктов	Под жилую застройку	13	02:0010	2 700	342,90	925 830,00
19616	Респ. Северная Осетия - Алания, р-н Алагирский, с. Майрамадаг, ул. Хуцишвили, 66	Алагирский	15:07:0250108:5	003002000000 Земли населенных пунктов	Для ведения личного подсобного хозяйства	13	02:0020	3 000	342,90	1 028 700,00
19617	Республика Северная Осетия-Алания, р-н Алагирский, с Майрамадаг, ул Хуцишвили	Алагирский	15:07:0250108:57	003002000000 Земли населенных пунктов	Для ведения личного подсобного хозяйства	13	02:0020	538	342,90	184 480,20
19618	Республика Северная Осетия-Алания, р-н Алагирский, с Майрамадаг, ул Хуцишвили	Алагирский	15:07:0250108:58	003002000000 Земли населенных пунктов	Для ведения личного подсобного хозяйства	13	02:0020	1 852	342,90	635 050,80
19619	Респ. Северная Осетия - Алания, р-н Алагирский, с. Майрамадаг, ул. Хуцишвили, 64	Алагирский	15:07:0250108:6	003002000000 Земли населенных пунктов	Для ведения личного подсобного хозяйства	13	02:0020	2 788	342,90	956 005,20
19620	Респ. Северная Осетия - Алания, р-н Алагирский, с. Майрамадаг, ул. Хуцишвили, 62	Алагирский	15:07:0250108:7	003002000000 Земли населенных пунктов	Для ведения личного подсобного хозяйства	13	02:0020	2 622	342,90	899 083,80
19621	Респ. Северная Осетия - Алания, р-н Алагирский, с. Майрамадаг, ул. Хуцишвили, 58	Алагирский	15:07:0250108:9	003002000000 Земли населенных пунктов	Для ведения личного подсобного хозяйства	13	02:0020	3 300	342,90	1 131 570,00
19622	Республика Северная Осетия-Алания, р-н Алагирский, с Майрамадаг, ул Дзуцева(бывшая Красного Октября), д 60	Алагирский	15:07:0250109:1	003002000000 Земли населенных пунктов	Для эксплуатации административного здания Владикавказского лесхоза	3	03:0080	2 700	240,03	648 081,00
19623	Республика Северная Осетия-Алания, р-н Алагирский, с Майрамадаг, ул Дзуцева, д 62а	Алагирский	15:07:0250109:10	003002000000 Земли населенных пунктов	Для ведения личного подсобного хозяйства	13	02:0020	1 762	342,90	604 189,80
19624	Северная Осетия - Алания респ, р-н Алагирский, с Майрамадаг, ул Дзуцева, 62	Алагирский	15:07:0250109:2	003002000000 Земли населенных пунктов	Для ведения личного подсобного хозяйства	13	02:0020	3 700	342,90	1 268 730,00
19625	Республика Северная Осетия-Алания, р-н Алагирский, с. Майрамадаг, ул. Дзуцева, 60 "а"	Алагирский	15:07:0250109:26	003002000000 Земли населенных пунктов	Под строительство складских помещений	6	06:090	798	539,24	430 313,52
19626	Российская Федерация, Республика Северная Осетия-Алания, Алагирский муниципальный район, с. Майрамадаг, ул. Дзуцева, уч. 58	Алагирский	15:07:0250109:3	003002000000 Земли населенных пунктов	Для ведения личного подсобного хозяйства	13	02:0020	2 700	342,90	925 830,00
19627	Респ. Северная Осетия - Алания, р-н Алагирский, с. Майрамадаг, ул. Дзуцева, 56	Алагирский	15:07:0250109:4	003002000000 Земли населенных пунктов	Для ведения личного подсобного хозяйства	13	02:0020	2 473	342,90	847 991,70
19628	Респ. Северная Осетия - Алания, р-н Алагирский, с. Майрамадаг, ул. Дзуцева, дом 54	Алагирский	15:07:0250109:5	003002000000 Земли населенных пунктов	Для ведения личного подсобного хозяйства	13	02:0020	2 800	342,90	960 120,00
19629	Респ. Северная Осетия - Алания, р-н Алагирский, с. Майрамадаг, ул. Фенстера, дом 45	Алагирский	15:07:0250109:6	003002000000 Земли населенных пунктов	Для ведения личного подсобного хозяйства	13	02:0020	3 497	342,90	1 199 121,30
19630	Респ. Северная Осетия - Алания, р-н Алагирский, с. Майрамадаг, ул. Фенстера, 47	Алагирский	15:07:0250109:7	003002000000 Земли населенных пунктов	Для ведения личного подсобного хозяйства	13	02:0020	1 895	342,90	649 795,50
19631	Респ. Северная Осетия - Алания, р-н Алагирский, с. Майрамадаг, ул. Фенстеро, дом 49	Алагирский	15:07:0250109:8	003002000000 Земли населенных пунктов	Для ведения личного подсобного хозяйства	13	02:0020	1 045	342,90	358 330,50
19632	Северная Осетия - Алания респ, р-н Алагирский, с Майрамадаг, ул Э Бигорова, дом 27	Алагирский	15:07:0250110:10	003002000000 Земли населенных пунктов	Для ведения личного подсобного хозяйства	13	02:0020	1 478	342,90	506 806,20
19633	Северная Осетия - Алания респ, р-н Алагирский, с Майрамадаг, ул Э.Бигорова, 39	Алагирский	15:07:0250110:11	003002000000 Земли населенных пунктов	Для ведения личного подсобного хозяйства	13	02:0020	792	342,90	271 576,80
19634	Республика Северная Осетия-Алания, Алагирский р-н, с. Майрамадаг, ул. Э.Бигарова, уч. 37/1	Алагирский	15:07:0250110:132	003002000000 Земли населенных пунктов	Для индивидуального жилищного строительства	13	02:0010	950	342,90	325 755,00
19635	Респ. Северная Осетия - Алания, р-н Алагирский, с. Майрамадаг, ул. Мисикова, 14	Алагирский	15:07:0250110:19	003002000000 Земли населенных пунктов	Для ведения личного подсобного хозяйства	13	02:0020	1 360	342,90	466 344,00
19636	Респ. Северная Осетия - Алания, р-н Алагирский, с. Майрамадаг, ул. Мисикова, 14 а	Алагирский	15:07:0250110:20	003002000000 Земли населенных пунктов	Для ведения личного подсобного хозяйства	13	02:0020	800	342,90	274 320,00
19637	Респ. Северная Осетия - Алания, р-н Алагирский, с. Майрамадаг, ул. Э.Бигарова, 37	Алагирский	15:07:0250110:21	003002000000 Земли населенных пунктов	Для ведения личного подсобного хозяйства	13	02:0020	856	342,90	293 522,40
19638	Республика Северная Осетия-Алания, р-н Алагирский, с. Майрамадаг, ул. Э.Бигарова, д 31	Алагирский	15:07:0250110:4	003002000000 Земли населенных пунктов	Для строительства жилого дома	13	02:0010	1 365	342,90	468 058,50
19639	Республика Северная Осетия-Алания, р-н Алагирский, с. Майрамадаг, ул. Э.Бигарова, д 29	Алагирский	15:07:0250110:5	003002000000 Земли населенных пунктов	Для ведения личного подсобного хозяйства	13	02:0020	1 209	342,90	414 566,10
19640	Республика Северная Осетия-Алания, р-н Алагирский, с. Майрамадаг, ул. Э.Бигарова, д 35	Алагирский	15:07:0250110:6	003002000000 Земли населенных пунктов	Для ведения личного подсобного хозяйства	13	02:0020	1 250	342,90	428 625,00
19641	Респ. Северная Осетия - Алания, р-н Алагирский, с. Майрамадаг, ул. Э.Бигарова, дом 23	Алагирский	15:07:0250110:7	003002000000 Земли населенных пунктов	Для ведения личного подсобного хозяйства	13	02:0020	1 496	342,90	512 978,40
19642	Респ. Северная Осетия - Алания, р-н Алагирский, с. Майрамадаг, ул. Э.Бигарова, дом 25	Алагирский	15:07:0250110:8	003002000000 Земли населенных пунктов	Для ведения личного подсобного хозяйства	13	02:0020	1 522	342,90	521 893,80
19643	Респ. Северная Осетия - Алания, р-н Алагирский, с. Майрамадаг, ул. Э.Бигарова, дом 30	Алагирский	15:07:0250110:9	003002000000 Земли населенных пунктов	Для ведения личного подсобного хозяйства	13	02:0020	1 370	342,90	469 773,00
19644	Республика Северная Осетия-Алания, р-н Алагирский, с. Майрамадаг, ул. Э Бигорова, 24	Алагирский	15:07:0250111:1	003002000000 Земли населенных пунктов	Для ведения личного подсобного хозяйства	13	02:0020	2 154	342,90	738 606,60
19645	Республика Северная Осетия-Алания, р-н Алагирский, с. Майрамадаг, ул. Э.Плиева, участок №47	Алагирский	15:07:0250111:10	003002000000 Земли населенных пунктов	Для строительства индивидуального жилого дома	13	02:0010	2 426	342,90	831 875,40
19646	Респ. Северная Осетия - Алания, р-н Алагирский, с. Майрамадаг, ул. Э.Бигарова, дом 32	Алагирский	15:07:0250111:11	003002000000 Земли населенных пунктов	Для ведения личного подсобного хозяйства	13	02:0020	2 247	342,90	770 496,30
19647	Респ. Северная Осетия - Алания, р-н Алагирский, с. Майрамадаг, ул. Э.Плиева, дом 39	Алагирский	15:07:0250111:12	003002000000 Земли населенных пунктов	Для ведения личного подсобного хозяйства	13	02:0020	2 356	342,90	807 872,40
19648	Респ Северная Осетия - Алания, Алагирский р-н, с Майрамадаг, Э Бигорова, уч 38	Алагирский	15:07:0250111:155	003002000000 Земли населенных пунктов	Для ведения личного подсобного хозяйства	13	02:0020	2 225	342,90	762 952,50

№ п/п	Местоположение ЗУ	Район	Кадастровый номер ЗУ	Категория земель	Разрешенное использование по документу	Код вида разрешенного использования (в соответствии с классификатором видов разрешенного использования земельных участков)	Вид использования объектов недвижимости	Площадь	УПКС	КС
19649	Республика Северная Осетия - Алания, Алагирский район, с Майрамадаг, ул. Э Бетырова, 34	Алагирский	15:07:0250111:157	0030002000000 Земли населенных пунктов	Для ведения личного подсобного хозяйства	13	02:0020	2 219	342,90	760 895,10
19650	Российская Федерация, Республика Северная Осетия-Алания, Алагирский муниципальный район, Майрамадагского сельское поселение, с Майрамадаг, ул. Э.Плиева, 35	Алагирский	15:07:0250111:161	0030002000000 Земли населенных пунктов	Для ведения личного подсобного хозяйства	13	02:0020	2 285	342,90	783 526,50
19651	Республика Северная Осетия-Алания, р-н Алагирский, с Майрамадаг, ул Э.Плиева, д 33а	Алагирский	15:07:0250111:18	0030002000000 Земли населенных пунктов	Для ведения личного подсобного хозяйства	13	02:0020	1 374	342,90	471 144,60
19652	Республика Северная Осетия-Алания, р-н Алагирский, с Майрамадаг, ул Э.Плиева, д 33	Алагирский	15:07:0250111:19	0030002000000 Земли населенных пунктов	Для ведения личного подсобного хозяйства	13	02:0020	1 264	342,90	433 425,60
19653	Северная Осетия - Алания респ, р-н Алагирский, с. Майрамадаг, ул. Э.Плиево, 49	Алагирский	15:07:0250111:2	0030002000000 Земли населенных пунктов	Для ведения личного подсобного хозяйства	13	02:0020	2 327	342,90	797 928,30
19654	Республика Северная Осетия-Алания, р-н Алагирский, с. Майрамадаг, ул. Э.Плиева. 43	Алагирский	15:07:0250111:24	0030002000000 Земли населенных пунктов	Для ведения личного подсобного хозяйства	13	02:0020	2 189	342,90	750 608,10
19655	Респ. Северная Осетия - Алания, р-н Алагирский, с. Майрамадаг, ул. Э.Бетырова. 42	Алагирский	15:07:0250111:25	0030002000000 Земли населенных пунктов	Для ведения личного подсобного хозяйства	13	02:0020	2 188	342,90	750 265,20
19656	Республика Северная Осетия-Алания, р-н Алагирский, с. Майрамадаг, ул. Э Бетырова, 30	Алагирский	15:07:0250111:29	0030002000000 Земли населенных пунктов	Для ведения личного подсобного хозяйства	13	02:0020	2 020	342,90	692 658,00
19657	Респ Северная Осетия - Алания, р-н Алагирский, с. Майрамадаг, ул Э.Плиево, 45	Алагирский	15:07:0250111:32	0030002000000 Земли населенных пунктов	Для ведения личного подсобного хозяйства	13	02:0020	2 428	342,90	832 561,20
19658	Северная Осетия-Алания респ, Алагирский р-н. с. Майрамадаг, ул. Э.Плиева 37	Алагирский	15:07:0250111:34	0030002000000 Земли населенных пунктов	Для ведения личного подсобного хозяйства	13	02:0020	1 193	342,90	409 079,70
19659	Северная Осетия-Алания респ, Алагирский р-н. с. Майрамадаг, ул Э.Плиева 37 а	Алагирский	15:07:0250111:35	0030002000000 Земли населенных пунктов	Для ведения личного подсобного хозяйства	13	02:0020	1 191	342,90	408 393,90
19660	Республика Северная Осетия-Алания, р-н Алагирский, с. Майрамадаг, ул. Э Бетырова, 22	Алагирский	15:07:0250111:4	0030002000000 Земли населенных пунктов	Для ведения личного подсобного хозяйства	13	02:0020	2 500	342,90	857 250,00
19661	Республика Северная Осетия-Алания, р-н Алагирский, с. Майрамадаг, ул. Э Плиево, 48	Алагирский	15:07:0250111:40	0030002000000 Земли населенных пунктов	Для ведения личного подсобного хозяйства	13	02:0020	2 133	342,90	731 405,70
19662	Республика Северная Осетия-Алания, р-н Алагирский, с. Майрамадаг, ул. Э.Плиева. 41	Алагирский	15:07:0250111:41	0030002000000 Земли населенных пунктов	Для ведения личного подсобного хозяйства	13	02:0020	2 404	342,90	824 331,60
19663	Республика Северная Осетия-Алания, р-н Алагирский, с Майрамадаг, ул Э.Бетырова, д 40	Алагирский	15:07:0250111:44	0030002000000 Земли населенных пунктов	Для ведения личного подсобного хозяйства	13	02:0020	2 238	342,90	767 410,20
19664	Респ Северная Осетия - Алания, р-н Алагирский, с. Майрамадаг, ул. Э.Бетырова, дом 28	Алагирский	15:07:0250111:5	0030002000000 Земли населенных пунктов	Для ведения личного подсобного хозяйства	13	02:0020	2 316	342,90	794 156,40
19665	Респ Северная Осетия - Алания, р-н Алагирский, с. Майрамадаг, ул. Э.Бетырова, 36	Алагирский	15:07:0250111:6	0030002000000 Земли населенных пунктов	Для строительства индивидуального жилого дома и ведения личного подсобного хозяйства	13	02:0020	2 225	342,90	762 952,50
19666	Северная Осетия - Алания респ, р-н Алагирский, с. Майрамадаг, ул. Э.Плиева. 29	Алагирский	15:07:0250111:7	0030002000000 Земли населенных пунктов	Для эксплуатации существующего жилого дома	13	02:0010	2 632	342,90	902 512,80
19667	Респ. Северная Осетия - Алания, р-н Алагирский, с. Майрамадаг, ул. Э.Бетырова. дом 26	Алагирский	15:07:0250111:8	0030002000000 Земли населенных пунктов	Под строительство индивидуального жилого дома	13	02:0010	2 233	342,90	765 695,70
19668	Северная Осетия - Алания респ, р-н Алагирский, с. Майрамадаг, ул. Э.Плиево, 46	Алагирский	15:07:0250111:9	0030002000000 Земли населенных пунктов	Для ведения личного подсобного хозяйства (полусадебные участки)	13	02:0020	2 202	342,90	755 065,80
19669	Респ Северная Осетия - Алания, р-н Алагирский, с. Майрамадаг, ул. В Абаева, участок №37	Алагирский	15:07:0250112:10	0030002000000 Земли населенных пунктов	Под ведение личного подсобного хозяйство	13	02:0020	1 894	342,90	649 452,60
19670	Республика Северная Осетия-Алания, р-н Алагирский, с Майрамадаг, ул Э.Плиева, д 42	Алагирский	15:07:0250112:11	0030002000000 Земли населенных пунктов	Для ведения личного подсобного хозяйства	13	02:0020	2 188	342,90	750 265,20
19671	Респ. Северная Осетия - Алания, р-н Алагирский, с. Майрамадаг, ул. В.Абаева. дом 21	Алагирский	15:07:0250112:13	0030002000000 Земли населенных пунктов	Для ведения личного подсобного хозяйства	13	02:0020	2 266	342,90	777 011,40
19672	Респ Северная Осетия - Алания, р-н Алагирский, с. Майрамадаг, ул В Абаева, дом 19	Алагирский	15:07:0250112:15	0030002000000 Земли населенных пунктов	Для ведения личного подсобного хозяйства	13	02:0020	1 618	342,90	554 812,20
19673	Республика Северная Осетия-Алания, Алагирский р-н. с. Майрамадаг. ул. Э Плиева , участок № 28	Алагирский	15:07:0250112:154	0030002000000 Земли населенных пунктов	Для индивидуального жилищного строительства	13	02:0010	1 358	342,90	465 658,20
19674	Республика Северная Осетия - Алания, Алагирский район. с Майрамадаг , ул В.Абаева	Алагирский	15:07:0250112:156	0030002000000 Земли населенных пунктов	Для ведения личного подсобного хозяйства	13	02:0020	1 500	342,90	514 350,00
19675	Республика Северная Осетия - Алания , Алагирский район. с. Майрамадаг , ул. В.Абаева , 41	Алагирский	15:07:0250112:157	0030002000000 Земли населенных пунктов	Для ведения личного подсобного хозяйства	13	02:0020	1 642	342,90	563 041,80
19676	Респ Северная Осетия - Алания, р-н Алагирский, с. Майрамадаг, ул В Абаева, дом 29	Алагирский	15:07:0250112:16	0030002000000 Земли населенных пунктов	Для ведения личного подсобного хозяйства	13	02:0020	1 862	342,90	638 479,80
19677	Российская Федерация, Республика Северная Осетия-Алания, Алагирский муниципальный район, Майрамадагского сельское поселение, с Майрамадаг, ул. В. Абаева	Алагирский	15:07:0250112:160	0030002000000 Земли населенных пунктов	Для ведения личного подсобного хозяйства	13	02:0020	551	342,90	188 937,90
19678	Российская Федерация, Республика Северная Осетия-Алания, Алагирский муниципальный район, Майрамадагского сельское поселение, с Майрамадаг, ул. В. Абаева	Алагирский	15:07:0250112:161	0030002000000 Земли населенных пунктов	Для ведения личного подсобного хозяйства	13	02:0020	489	342,90	167 678,10
19679	Российская Федерация, Республика Северная Осетия-Алания, Алагирский муниципальный район, Майрамадагского сельское поселение, с Майрамадаг, ул. В. Абаева	Алагирский	15:07:0250112:162	0030002000000 Земли населенных пунктов	Для ведения личного подсобного хозяйства	13	02:0020	484	342,90	165 963,60
19680	Российская Федерация, Республика Северная Осетия-Алания, Алагирский район. с. Майрамадаг, ул. В.Абаева. 35	Алагирский	15:07:0250112:163	0030002000000 Земли населенных пунктов	Для ведения личного подсобного хозяйства	13	02:0020	2 200	342,90	754 380,00
19681	Республика Северная Осетия-Алания, р-н Алагирский, с Майрамадаг, ул Васо Абаева, д 27	Алагирский	15:07:0250112:17	0030002000000 Земли населенных пунктов	Для ведения личного подсобного хозяйства	13	02:0020	1 479	342,90	507 149,10
19682	Республика Северная Осетия-Алания, р-н Алагирский, с Майрамадаг, ул Васо Абаева, д 25	Алагирский	15:07:0250112:18	0030002000000 Земли населенных пунктов	Для ведения личного подсобного хозяйства	13	02:0020	1 963	342,90	673 112,70
19683	Северная Осетия - Алания респ, р-н Алагирский, с Майрамадаг, ул Э.Плиева, 24	Алагирский	15:07:0250112:19	0030002000000 Земли населенных пунктов	Для ведения личного подсобного хозяйства	13	02:0020	1 373	342,90	470 801,70
19684	Респ Северная Осетия - Алания, р-н Алагирский, с. Майрамадаг, ул В Абаева, дом 17	Алагирский	15:07:0250112:2	0030002000000 Земли населенных пунктов	Для ведения личного подсобного хозяйства	13	02:0020	1 549	342,90	531 152,10
19685	Республика Северная Осетия-Алания, р-н Алагирский, с Майрамадаг, ул Э.Плиева, 26	Алагирский	15:07:0250112:28	0030002000000 Земли населенных пунктов	Для ведения личного подсобного хозяйства	13	02:0020	1 289	342,90	441 998,10
19686	Республика Северная Осетия-Алания, р-н Алагирский, с. Майрамадаг, ул. Э.Плиева. 32	Алагирский	15:07:0250112:32	0030002000000 Земли населенных пунктов	Для ведения личного подсобного хозяйства	13	02:0020	1 853	342,90	636 079,50
19687	Республика Северная Осетия-Алания, р-н Алагирский, с. Майрамадаг, ул. Э.Плиева. 50	Алагирский	15:07:0250112:33	0030002000000 Земли населенных пунктов	Для ведения личного подсобного хозяйства	13	02:0020	3 216	342,90	1 102 766,40

№ п/п	Местоположение ЗУ	Район	Кадастровый номер ЗУ	Категория земель	Разрешенное использование по документу	Код вида разрешенного использования (в соответствии с классификатором видов разрешенного использования земельных участков)	Вид использования объектов недвижимости	Площадь	УПКС	КС
19688	Республика Северная Осетия-Алания, р-н Алагирский, с. Майрамадаг, ул. Э.Плиева, 30	Алагирский	15:07:0250112:34	003002000000 Земли населенных пунктов	Для ведения личного подсобного хозяйства	13	02:03:02:0	2 047	342,90	701 916,30
19689	Республика Северная Осетия-Алания, р-н Алагирский, с. Майрамадаг, ул. Э.Плиева, 30(а)	Алагирский	15:07:0250112:35	003002000000 Земли населенных пунктов	Для ведения личного подсобного хозяйства	13	02:03:02:0	2 051	342,90	703 287,90
19690	Республика Северная Осетия-Алания, р-н Алагирский, с.Майрамадаг, ул.В.Абаева, 23	Алагирский	15:07:0250112:37	003002000000 Земли населенных пунктов	Для ведения личного подсобного хозяйства	13	02:03:02:0	2 200	342,90	754 380,00
19691	Респ. Северная Осетия - Алания, р-н Алагирский, с. Майрамадаг, ул. В.Абаева, 43	Алагирский	15:07:0250112:38	003002000000 Земли населенных пунктов	Для ведения личного подсобного хозяйства	13	02:03:02:0	1 500	342,90	514 350,00
19692	Республика Северная Осетия-Алания, р-н Алагирский, с. Майрамадаг, ул. Э.Плиева, 36	Алагирский	15:07:0250112:4	003002000000 Земли населенных пунктов	Для ведения личного подсобного хозяйства	13	02:03:02:0	1 813	342,90	621 677,70
19693	Респ. Северная Осетия - Алания, р-н Алагирский, с. Майрамадаг, ул. Э.Плиева, 40	Алагирский	15:07:0250112:40	003002000000 Земли населенных пунктов	Для ведения личного подсобного хозяйства	13	02:03:02:0	2 127	342,90	729 348,30
19694	Республика Северная Осетия-Алания, р-н Алагирский, с. Майрамадаг, ул. Э.Плиева, 34	Алагирский	15:07:0250112:5	003002000000 Земли населенных пунктов	Для строительства индивидуального жилого дома	13	02:03:01:0	2 000	342,90	685 800,00
19695	Республика Северная Осетия-Алания, р-н Алагирский, с.Майрамадаг, ул.В.Абаева, уч 31	Алагирский	15:07:0250112:8	003002000000 Земли населенных пунктов	Для эксплуатации существующего жилого дома	13	02:03:01:0	2 450	342,90	840 105,00
19696	Респ. Северная Осетия - Алания, р-н Алагирский, с. Майрамадаг, ул. В.Абаева, дом 33	Алагирский	15:07:0250112:9	003002000000 Земли населенных пунктов	Для строительства индивидуального жилого дома	13	02:03:01:0	2 450	342,90	840 105,00
19697	Респ. Северная Осетия - Алания, р-н Алагирский, на юго-восточной окраине	Алагирский	15:07:0250113:1	003002000000 Земли населенных пунктов	Под жилую застройку	13	02:03:01:0	1 000	342,90	342 900,00
19698	Респ. Северная Осетия - Алания, р-н Алагирский, с. Майрамадаг, ул. В.Абаева, дом 4	Алагирский	15:07:0250113:11	003002000000 Земли населенных пунктов	Для ведения личного подсобного хозяйства	13	02:03:02:0	1 975	342,90	677 227,50
19699	Северная Осетия - Алания респ, р-н Алагирский, с Майрамадаг, ул В.Абаева, 2	Алагирский	15:07:0250113:12	003002000000 Земли населенных пунктов	Для ведения личного подсобного хозяйства	13	02:03:02:0	842	342,90	288 721,80
19700	Российская Федерация, Республика Северная Осетия-Алания, Алагирский муниципальный район, Майрамадагского сельское поселение, с Майрамадаг, ул. В.Абаева	Алагирский	15:07:0250113:153	003002000000 Земли населенных пунктов	Для ведения личного подсобного хозяйства	13	02:03:02:0	768	342,90	263 347,20
19701	Российская Федерация, Республика Северная Осетия-Алания, Алагирский муниципальный район, Майрамадагского сельское поселение, с Майрамадаг, ул. В.Абаева	Алагирский	15:07:0250113:154	003002000000 Земли населенных пунктов	Для ведения личного подсобного хозяйства	13	02:03:02:0	1 692	342,90	580 186,80
19702	Северная Осетия - Алания респ, р-н Алагирский, с. Майрамадаг, ул. В.Абаева, 8	Алагирский	15:07:0250113:16	003002000000 Земли населенных пунктов	Для ведения личного подсобного хозяйства	13	02:03:02:0	2 238	342,90	767 410,20
19703	Северная Осетия - Алания респ, р-н Алагирский, с. Майрамадаг, ул Мелодзе, 25	Алагирский	15:07:0250113:17	003002000000 Земли населенных пунктов	Для ведения личного подсобного хозяйства	13	02:03:02:0	1 201	342,90	411 822,90
19704	Северная Осетия - Алания респ, р-н Алагирский, с. Майрамадаг, ул В Абаева, 12	Алагирский	15:07:0250113:18	003002000000 Земли населенных пунктов	Для ведения личного подсобного хозяйства	13	02:03:02:0	3 041	342,90	1 042 758,90
19705	Северная Осетия - Алания респ, р-н Алагирский, с. Майрамадаг, ул. В.Абаева, 14	Алагирский	15:07:0250113:19	003002000000 Земли населенных пунктов	Для ведения личного подсобного хозяйства	13	02:03:02:0	1 500	342,90	514 350,00
19706	Северная Осетия - Алания респ, р-н Алагирский, с. Майрамадаг, ул. В.Абаева, 14	Алагирский	15:07:0250113:20	003002000000 Земли населенных пунктов	Для ведения личного подсобного хозяйства	13	02:03:02:0	2 527	342,90	866 508,30
19707	Северная Осетия - Алания респ, р-н Алагирский, с. Майрамадаг, ул В Абаева, 14	Алагирский	15:07:0250113:21	003002000000 Земли населенных пунктов	Для ведения личного подсобного хозяйства	13	02:03:02:0	1 500	342,90	514 350,00
19708	Республика Северная Осетия-Алания, р-н Алагирский, с. Майрамадаг, ул. Мелодзе, 27	Алагирский	15:07:0250113:26	003002000000 Земли населенных пунктов	Для ведения личного подсобного хозяйства	13	02:03:02:0	1 729	342,90	592 874,10
19709	Респ. Северная Осетия - Алания, р-н Алагирский, с. Майрамадаг, ул. В.Абаева, 24	Алагирский	15:07:0250113:27	003002000000 Земли населенных пунктов	Для ведения личного подсобного хозяйства	13	02:03:02:0	1 087	342,90	372 732,30
19710	Республика Северная Осетия-Алания, р-н Алагирский, с.Майрамадаг, ул.В.Абаева, 16	Алагирский	15:07:0250113:29	003002000000 Земли населенных пунктов	Для ведения личного подсобного хозяйства	13	02:03:02:0	3 225	342,90	1 105 852,50
19711	Респ. Северная Осетия - Алания, р-н Алагирский, с. Майрамадаг, ул. В.Абаева, 26	Алагирский	15:07:0250113:30	003002000000 Земли населенных пунктов	Для ведения личного подсобного хозяйства	13	02:03:02:0	2 400	342,90	822 960,00
19712	Северная Осетия-Алания респ. Алагирский р-н, с. Майрамадаг, ул. В.Абаева 18 а	Алагирский	15:07:0250113:31	003002000000 Земли населенных пунктов	Для ведения личного подсобного хозяйства	13	02:03:02:0	2 302	342,90	789 355,80
19713	Республика Северная Осетия-Алания, р-н Алагирский, с. Майрамадаг, ул. Мелодзе, 9"а"	Алагирский	15:07:0250113:32	003002000000 Земли населенных пунктов	Для ведения личного подсобного хозяйства	13	02:03:02:0	2 952	342,90	1 012 240,80
19714	Республика Северная Осетия-Алания, р-н Алагирский, с. Майрамадаг, ул. В. Абаева, 6	Алагирский	15:07:0250113:35	003002000000 Земли населенных пунктов	Для ведения личного подсобного хозяйства	13	02:03:02:0	1 125	342,90	385 762,50
19715	Республика Северная Осетия-Алания, р-н Алагирский, с. Майрамадаг, ул. В. Абаева, 6 а	Алагирский	15:07:0250113:36	003002000000 Земли населенных пунктов	Для ведения личного подсобного хозяйства	13	02:03:02:0	906	342,90	310 667,40
19716	Республика Северная Осетия-Алания, р-н Алагирский, с Майрамадаг, ул В.Абаева, д 20	Алагирский	15:07:0250113:9	003002000000 Земли населенных пунктов	Для ведения личного подсобного хозяйства	13	02:03:02:0	2 465	342,90	845 248,50
19717	Республика Северная Осетия-Алания, р-н Алагирский, с Майрамадаг, ул И.Плиева, д 25	Алагирский	15:07:0250114:1	003002000000 Земли населенных пунктов	Для ведения личного подсобного хозяйства	13	02:03:02:0	2 800	342,90	960 120,00
19718	Северная Осетия - Алания респ, р-н Алагирский, с. Майрамадаг, ул. И.Плиева, 23	Алагирский	15:07:0250114:2	003002000000 Земли населенных пунктов	Для ведения личного подсобного хозяйства	13	02:03:02:0	3 238	342,90	1 110 310,20
19719	Северная Осетия - Алания респ, р-н Алагирский, с Майрамадаг, ул И Плиева, 21	Алагирский	15:07:0250114:3	003002000000 Земли населенных пунктов	Для ведения личного подсобного хозяйства	13	02:03:02:0	3 138	342,90	1 076 020,20
19720	Республика Северная Осетия-Алания, р-н Алагирский, с. Майрамадаг, ул. И.Плиева, 19 а	Алагирский	15:07:0250114:4	003002000000 Земли населенных пунктов	Под жилую застройку	13	02:03:01:0	2 301	342,90	789 012,90
19721	Респ. Северная Осетия - Алания, р-н Алагирский, с. Майрамадаг, ул. Хуцишвили, дом 45	Алагирский	15:07:0250115:1	003002000000 Земли населенных пунктов	Для эксплуатации индивидуального жилого дома	13	02:03:01:0	1 312	342,90	449 824,80
19722	Северная Осетия - Алания респ, р-н Алагирский, с Майрамадаг, ул Хуцишвили, дом 47	Алагирский	15:07:0250115:10	003002000000 Земли населенных пунктов	Для ведения личного подсобного хозяйства	13	02:03:02:0	2 244	342,90	769 467,60
19723	Респ. Северная Осетия - Алания, р-н Алагирский, с. Майрамадаг, ул. Хуцишвили, 45	Алагирский	15:07:0250115:12	003002000000 Земли населенных пунктов	Для ведения личного подсобного хозяйства	13	02:03:02:0	1 401	342,90	480 402,90
19724	Респ. Северная Осетия - Алания, р-н Алагирский, с. Майрамадаг, ул. Хуцишвили, 43	Алагирский	15:07:0250115:13	003002000000 Земли населенных пунктов	Для ведения личного подсобного хозяйства	13	02:03:02:0	1 811	342,90	620 991,90
19725	Российская Федерация, Республика Северная Осетия-Алания, Алагирский муниципальный район, Майрамадагского сельское поселение, с Майрамадаг, ул. Хуцишвили	Алагирский	15:07:0250115:143	003002000000 Земли населенных пунктов	Для эксплуатации существующего жилого дома	13	02:03:01:0	1 200	342,90	411 480,00
19726	Российская Федерация, Республика Северная Осетия-Алания, Алагирский муниципальный район, Майрамадагского сельское поселение, с Майрамадаг, ул. Хуцишвили, уч 41 а	Алагирский	15:07:0250115:144	003002000000 Земли населенных пунктов	Для эксплуатации существующего жилого дома	13	02:03:01:0	1 531	342,90	524 979,90
19727	Республика Северная Осетия-Алания, р-н Алагирский, с. Майрамадаг, ул. И.Плиева, 28	Алагирский	15:07:0250115:2	003002000000 Земли населенных пунктов	Для ведения личного подсобного хозяйства	13	02:03:02:0	2 917	342,90	1 000 239,30
19728	Республика Северная Осетия-Алания, р-н Алагирский, с. Майрамадаг, ул. Хуцишвили, 47 (А)	Алагирский	15:07:0250115:23	003002000000 Земли населенных пунктов	Для ведения личного подсобного хозяйства	13	02:03:02:0	850	342,90	291 465,00

№ п/п	Местоположение ЗУ	Район	Кадастровый номер ЗУ	Категория земель	Разрешенное использование по документу	Код вида разрешенного использования (в соответствии с классификатором видов разрешенного использования земельных участков)	Вид использования объектов недвижимости	Площадь	УПКС	КС
19729	Республика Северная Осетия-Алания, р-н Алагирский, с. Майрамадаг, ул. Хуцишвили, 47 (А)	Алагирский	15:07:0250115:24	003002000000 Земли населенных пунктов	Для ведения личного подсобного хозяйства	13	02:02:02:0	702	342,90	240 715,80
19730	Республика Северная Осетия-Алания, р-н Алагирский, с Майрамадаг, ул И.Плиева, д 26	Алагирский	15:07:0250115:3	003002000000 Земли населенных пунктов	Для ведения личного подсобного хозяйства	13	02:02:02:0	2 751	342,90	943 317,90
19731	Республика Северная Осетия-Алания, р-н Алагирский, с Майрамадаг, ул И.Плиева, 24	Алагирский	15:07:0250115:4	003002000000 Земли населенных пунктов	Для ведения личного подсобного хозяйства	13	02:02:02:0	2 800	342,90	960 120,00
19732	Республика Северная Осетия-Алания, р-н Алагирский, с. Майрамадаг, ул. И.Плиева, 22	Алагирский	15:07:0250115:5	003002000000 Земли населенных пунктов	Для ведения личного подсобного хозяйства	13	02:02:02:0	1 887	342,90	647 052,30
19733	Республика Северная Осетия-Алания, р-н Алагирский, с. Майрамадаг, ул. И.Плиева, 20 "г"	Алагирский	15:07:0250115:6	003002000000 Земли населенных пунктов	Для ведения личного подсобного хозяйства	13	02:02:02:0	2 465	342,90	845 248,50
19734	Респ. Северная Осетия - Алания, р-н Алагирский, с. Майрамадаг, ул. Хуцишвили, № 53	Алагирский	15:07:0250115:7	003002000000 Земли населенных пунктов	Для ведения личного подсобного хозяйства	13	02:02:02:0	3 026	342,90	1 037 615,40
19735	Респ. Северная Осетия - Алания, р-н Алагирский, с. Майрамадаг, ул. Хуцишвили, 51	Алагирский	15:07:0250115:8	003002000000 Земли населенных пунктов	Для ведения личного подсобного хозяйства	13	02:02:02:0	2 700	342,90	925 830,00
19736	Респ. Северная Осетия - Алания, р-н Алагирский, с. Майрамадаг, ул. Хуцишвили, дом 49	Алагирский	15:07:0250115:9	003002000000 Земли населенных пунктов	Под жилую застройку	13	02:01:0	2 600	342,90	891 540,00
19737	Северная Осетия - Алания респ, р-н Алагирский, с Майрамадаг, ул Фенстера, 37	Алагирский	15:07:0250116:1	003002000000 Земли населенных пунктов	Для ведения личного подсобного хозяйства	13	02:02:02:0	3 291	342,90	1 128 483,90
19738	Респ. Северная Осетия - Алания, р-н Алагирский, с. Майрамадаг, ул. Фенстера, 33	Алагирский	15:07:0250116:11	003002000000 Земли населенных пунктов	Для ведения личного подсобного хозяйства	13	02:02:02:0	2 947	342,90	1 010 526,30
19739	Респ. Северная Осетия - Алания, Алагирский р-н, с.Майрамадаг, ул.Дзуцева, 44 а	Алагирский	15:07:0250116:137	003002000000 Земли населенных пунктов	Для ведения личного подсобного хозяйства	13	02:02:02:0	2 735	342,90	937 831,50
19740	Северная Осетия - Алания респ, р-н Алагирский, с Майрамадаг, ул Фенстера, 43	Алагирский	15:07:0250116:16	003002000000 Земли населенных пунктов	Для ведения личного подсобного хозяйства	13	02:02:02:0	2 578	342,90	883 996,20
19741	Северная Осетия - Алания респ, р-н Алагирский, с Майрамадаг, ул Фенстера, 8 (в)	Алагирский	15:07:0250116:17	003002000000 Земли населенных пунктов	Для ведения личного подсобного хозяйства	13	02:02:02:0	800	342,90	274 320,00
19742	Республика Северная Осетия-Алания, р-н Алагирский, с. Майрамадаг, ул. Фенстера, 41	Алагирский	15:07:0250116:18	003002000000 Земли населенных пунктов	Для ведения личного подсобного хозяйства	13	02:02:02:0	3 000	342,90	1 028 700,00
19743	Республика Северная Осетия-Алания, р-н Алагирский, с. Майрамадаг, ул. Фенстера, 39	Алагирский	15:07:0250116:19	003002000000 Земли населенных пунктов	Для ведения личного подсобного хозяйства	13	02:02:02:0	3 145	342,90	1 078 420,50
19744	Республика Северная Осетия-Алания, р-н Алагирский, с. Майрамадаг, ул. Фенстера, 8	Алагирский	15:07:0250116:24	003002000000 Земли населенных пунктов	Для ведения личного подсобного хозяйства	13	02:02:02:0	2 948	342,90	1 010 869,20
19745	Республика Северная Осетия - Алания, Алагирский район, с. Майрамадаг, ул. Дзуцева, 46	Алагирский	15:07:0250116:3	003002000000 Земли населенных пунктов	Для ведения личного подсобного хозяйства	13	02:02:02:0	2 500	342,90	857 250,00
19746	Респ. Северная Осетия - Алания, р-н Алагирский, с. Майрамадаг, ул. Дзуцева, 48	Алагирский	15:07:0250116:4	003002000000 Земли населенных пунктов	Для ведения личного подсобного хозяйства	13	02:02:02:0	2 581	342,90	885 024,90
19747	Респ. Северная Осетия - Алания, р-н Алагирский, с. Майрамадаг, ул. Дзуцева, 50	Алагирский	15:07:0250116:5	003002000000 Земли населенных пунктов	Для эксплуатации существующего жилого дома	13	02:01:0	2 947	342,90	1 010 526,30
19748	Респ. Северная Осетия - Алания, р-н Алагирский, с. Майрамадаг, ул. Дзуцева, дом 52	Алагирский	15:07:0250116:6	003002000000 Земли населенных пунктов	Для ведения личного подсобного хозяйства	13	02:02:02:0	3 283	342,90	1 125 740,70
19749	Респ. Северная Осетия - Алания, р-н Алагирский, с. Майрамадаг, ул. Дзуцева, дом 41	Алагирский	15:07:0250116:7	003002000000 Земли населенных пунктов	Под жилую застройку	13	02:01:0	2 300	342,90	788 670,00
19750	Республика Северная Осетия-Алания, р-н Алагирский, с Майрамадаг, ул И.Плиева, д 19	Алагирский	15:07:0250117:1	003002000000 Земли населенных пунктов	Для ведения личного подсобного хозяйства	13	02:02:02:0	3 000	342,90	1 028 700,00
19751	Респ. Северная Осетия - Алания, р-н Алагирский, с. Майрамадаг, ул. И.Плиева, дом 1	Алагирский	15:07:0250117:10	003002000000 Земли населенных пунктов	Для ведения личного подсобного хозяйства	13	02:02:02:0	4 288	342,90	1 470 355,20
19752	Республика Северная Осетия-Алания, р-н Алагирский, с. Майрамадаг, ул Плиева, д 16	Алагирский	15:07:0250117:11	003002000000 Земли населенных пунктов	Для ведения личного подсобного хозяйства	13	02:02:02:0	2 881	342,90	987 894,90
19753	Республика Северная Осетия-Алания, р-н Алагирский, с. Майрамадаг, ул И Плиева, д 1 г	Алагирский	15:07:0250117:12	003002000000 Земли населенных пунктов	Для ведения личного подсобного хозяйства	13	02:02:02:0	2 571	342,90	881 595,90
19754	Республика Северная Осетия-Алания, р-н Алагирский, с Майрамадаг, ул И.Плиева, д 1а	Алагирский	15:07:0250117:13	003002000000 Земли населенных пунктов	Для ведения личного подсобного хозяйства	13	02:02:02:0	2 360	342,90	809 244,00
19755	Республика Северная Осетия-Алания, р-н Алагирский, с Майрамадаг, ул И.Плиева, д 17	Алагирский	15:07:0250117:2	003002000000 Земли населенных пунктов	Для эксплуатации существующего жилого дома	13	02:02:02:0	3 376	342,90	1 157 630,40
19756	Респ. Северная Осетия - Алания, р-н Алагирский, с. Майрамадаг, ул. И.Плиева, 15	Алагирский	15:07:0250117:3	003002000000 Земли населенных пунктов	Для ведения личного подсобного хозяйства	13	02:02:02:0	4 130	342,90	1 416 177,00
19757	Северная Осетия - Алания респ, р-н Алагирский, с Майрамадаг, ул И Плиева, 13	Алагирский	15:07:0250117:4	003002000000 Земли населенных пунктов	Для ведения личного подсобного хозяйства	13	02:02:02:0	4 306	342,90	1 476 527,40
19758	Республика Северная Осетия-Алания, р-н Алагирский, с Майрамадаг, ул И.Плиева, д 11	Алагирский	15:07:0250117:5	003002000000 Земли населенных пунктов	Для ведения личного подсобного хозяйства	13	02:02:02:0	3 828	342,90	1 312 621,20
19759	Республика Северная Осетия-Алания, р-н Алагирский, с. Майрамадаг, ул. И. Плиева, 9	Алагирский	15:07:0250117:6	003002000000 Земли населенных пунктов	Для ведения личного подсобного хозяйства	13	02:02:02:0	3 300	342,90	1 131 570,00
19760	Северная Осетия - Алания респ, р-н Алагирский, с Майрамадаг, ул И Плиева, 5	Алагирский	15:07:0250117:8	003002000000 Земли населенных пунктов	Для ведения личного подсобного хозяйства	13	02:02:02:0	3 395	342,90	1 164 145,50
19761	Респ. Северная Осетия - Алания, р-н Алагирский, с. Майрамадаг, ул. И.Плиева, дом 3	Алагирский	15:07:0250117:9	003002000000 Земли населенных пунктов	Для ведения личного подсобного хозяйства	13	02:02:02:0	2 762	342,90	947 089,80
19762	Респ. Северная Осетия - Алания, р-н Алагирский, с. Майрамадаг, ул. Шамохова, 10	Алагирский	15:07:0250118:1	003002000000 Земли населенных пунктов	Для ведения личного подсобного хозяйства	13	02:02:02:0	2 305	342,90	790 384,50
19763	Респ. Северная Осетия - Алания, р-н Алагирский, с. Майрамадаг, ул. И.Плиева, дом 6	Алагирский	15:07:0250118:10	003002000000 Земли населенных пунктов	Для ведения личного подсобного хозяйства	13	02:02:02:0	3 044	342,90	1 043 787,60
19764	Республика Северная Осетия-Алания, р-н Алагирский, с Майрамадаг, ул И Плиева, д 4	Алагирский	15:07:0250118:11	003002000000 Земли населенных пунктов	Для ведения личного подсобного хозяйства	13	02:02:02:0	2 975	342,90	1 020 127,50
19765	Республика Северная Осетия-Алания, р-н Алагирский, с. Майрамадаг, ул. И.Плиева, 2	Алагирский	15:07:0250118:12	003002000000 Земли населенных пунктов	Для ведения личного подсобного хозяйства	13	02:02:02:0	3 700	342,90	1 268 730,00
19766	Республика Северная Осетия-Алания, р-н Алагирский, с Майрамадаг, ул И.Плиева, д 2а	Алагирский	15:07:0250118:13	003002000000 Земли населенных пунктов	Для ведения личного подсобного хозяйства	13	02:02:02:0	4 625	342,90	1 585 912,50
19767	Республика Северная Осетия-Алания, р-н Алагирский, с Майрамадаг, ул Хуцишвили, 33	Алагирский	15:07:0250118:14	003002000000 Земли населенных пунктов	Для ведения личного подсобного хозяйства	13	02:02:02:0	5 800	342,90	1 988 820,00
19768	Северная Осетия - Алания респ, р-н Алагирский, с. Майрамадаг, ул. Хуцишвили, 31	Алагирский	15:07:0250118:15	003002000000 Земли населенных пунктов	Для ведения личного подсобного хозяйства	13	02:02:02:0	4 150	342,90	1 423 035,00
19769	Респ. Северная Осетия - Алания, р-н Алагирский, с. Майрамадаг, ул. Хуцишвили, 29	Алагирский	15:07:0250118:16	003002000000 Земли населенных пунктов	Для ведения личного подсобного хозяйства	13	02:02:02:0	4 532	342,90	1 554 022,80

№ п/п	Местоположение ЗУ	Район	Кадастровый номер ЗУ	Категория земель	Разрешенное использование по документу	Код вида разрешенного использования (в соответствии с классификатором видов разрешенного использования земельных участков)	Вид использования объектов недвижимости	Площадь	УПКС	КС
19770	Респ Северная Осетия - Алания, р-н Алагирский, с. Майрамадаг, ул Шаозрова, дом 2	Алагирский	15:07:0250118:17	003002000000 Земли населенных пунктов	Для ведения личного подсобного хозяйства	13	02:02:02	3 200	342,90	1 097 280,00
19771	Российская Федерация, Республика Северная Осетия-Алания, Алагирский муниципальный район, Майрамадагское сельское поселение, с Майрамадаг, ул. Шаозрова, ул. 5	Алагирский	15:07:0250118:19	003002000000 Земли населенных пунктов	Для ведения личного подсобного хозяйства	13	02:02:02	2 500	342,90	857 250,00
19772	Северная Осетия - Алания респ, р-н Алагирский, с. Майрамадаг, ул. И.Плиева, 20	Алагирский	15:07:0250118:2	003002000000 Земли населенных пунктов	Для ведения личного подсобного хозяйства	13	02:02:02	3 067	342,90	1 051 674,30
19773	Республика Северная Осетия-Алания, р-н Алагирский, с. Майрамадаг, ул И Плиева, д 18а	Алагирский	15:07:0250118:21	003002000000 Земли населенных пунктов	Для ведения личного подсобного хозяйства	13	02:02:02	2 630	342,90	901 827,00
19774	Северная Осетия - Алания респ, р-н Алагирский, с Майрамадаг, ул И Плиева, 14	Алагирский	15:07:0250118:22	003002000000 Земли населенных пунктов	Для ведения личного подсобного хозяйства	13	02:02:02	2 800	342,90	961 148,70
19775	Северная Осетия - Алания респ, р-н Алагирский, с. Майрамадаг, ул. И.Плиева, 18	Алагирский	15:07:0250118:3	003002000000 Земли населенных пунктов	Для ведения личного подсобного хозяйства	13	02:02:02	2 600	342,90	891 540,00
19776	Республика Северная Осетия-Алания, р-н Алагирский, с. Майрамадаг, ул. И.Плиева, 16	Алагирский	15:07:0250118:4	003002000000 Земли населенных пунктов	Для ведения личного подсобного хозяйства	13	02:02:02	2 800	342,90	960 120,00
19777	Северная Осетия - Алания респ, р-н Алагирский, с. Майрамадаг, ул И.Плиева, 20(а)	Алагирский	15:07:0250118:52	003002000000 Земли населенных пунктов	Для ведения личного подсобного хозяйства	13	02:02:02	1 816	342,90	622 706,40
19778	Республика Северная Осетия-Алания, р-н Алагирский, с. Майрамадаг, ул. Шаозрова, 8	Алагирский	15:07:0250118:65	003002000000 Земли населенных пунктов	Для ведения личного подсобного хозяйства	13	02:02:02	3 217	342,90	1 103 109,30
19779	Республика Северная Осетия-Алания, р-н Алагирский, с. Майрамадаг, ул. И.Плиева, 2 (б)	Алагирский	15:07:0250118:68	003002000000 Земли населенных пунктов	Для ведения личного подсобного хозяйства	13	02:02:02	2 700	342,90	925 830,00
19780	Республика Северная Осетия-Алания, р-н Алагирский, с. Майрамадаг, ул. Шаозрова, 6	Алагирский	15:07:0250118:70	003002000000 Земли населенных пунктов	Для ведения личного подсобного хозяйства	13	02:02:02	2 943	342,90	1 009 154,70
19781	Респ Северная Осетия - Алания, р-н Алагирский, с. Майрамадаг, ул И.Плиева, дом 10	Алагирский	15:07:0250118:8	003002000000 Земли населенных пунктов	Для ведения личного подсобного хозяйства	13	02:02:02	3 632	342,90	1 245 412,80
19782	Респ Северная Осетия - Алания, р-н Алагирский, с. Майрамадаг, ул И.Плиева, дом 8	Алагирский	15:07:0250118:9	003002000000 Земли населенных пунктов	Для ведения личного подсобного хозяйства	13	02:02:02	2 849	342,90	976 922,10
19783	Респ. Северная Осетия - Алания, р-н Алагирский, с. Майрамадаг, ул. Хуцишвили, дом 39	Алагирский	15:07:0250119:1	003002000000 Земли населенных пунктов	Для ведения личного подсобного хозяйства	13	02:02:02	2 344	342,90	803 757,60
19784	Респ. Северная Осетия - Алания, р-н Алагирский, с. Майрамадаг, ул. Хуцишвили, 37 (а)	Алагирский	15:07:0250119:13	003002000000 Земли населенных пунктов	Для ведения личного подсобного хозяйства	13	02:02:02	2 000	342,90	685 800,00
19785	Респ Северная Осетия - Алания, р-н Алагирский, с. Майрамадаг, ул. Хуцишвили, дом 39	Алагирский	15:07:0250119:2	003002000000 Земли населенных пунктов	Под существующий жилой дом	13	02:02:10	2 000	342,90	685 800,00
19786	Республика Северная Осетия-Алания, р-н Алагирский, с. Майрамадаг, ул Хуцишвили, 37	Алагирский	15:07:0250119:3	003002000000 Земли населенных пунктов	Для ведения личного подсобного хозяйства	13	02:02:02	1 290	342,90	442 341,00
19787	Респ. Северная Осетия - Алания, р-н Алагирский, с. Майрамадаг, ул. Хуцишвили, 35	Алагирский	15:07:0250119:4	003002000000 Земли населенных пунктов	Для ведения личного подсобного хозяйства	13	02:02:02	3 620	342,90	1 241 298,00
19788	Респ. Северная Осетия - Алания, р-н Алагирский, с. Майрамадаг, ул. Хуцишвили, дом 38	Алагирский	15:07:0250120:1	003002000000 Земли населенных пунктов	Для ведения личного подсобного хозяйства	13	02:02:02	2 975	342,90	1 020 127,50
19789	Северная Осетия - Алания респ, р-н Алагирский, с. Майрамадаг, ул. Хуцишвили, 48 "г"	Алагирский	15:07:0250120:102	003002000000 Земли населенных пунктов	Для строительства магазина	4	04:04:04	30	891,53	26 745,90
19790	Республика Северная Осетия-Алания, р-н Алагирский, с. Майрамадаг, ул. Хуцишвили, 54	Алагирский	15:07:0250120:109	003002000000 Земли населенных пунктов	Для ведения личного подсобного хозяйства	13	02:02:02	1 186	342,90	406 679,40
19791	Северная Осетия - Алания респ, р-н Алагирский, с Майрамадаг, ул Хуцишвили, 56	Алагирский	15:07:0250120:11	003002000000 Земли населенных пунктов	Для ведения личного подсобного хозяйства	13	02:02:02	3 157	342,90	1 082 535,30
19792	Республика Северная Осетия-Алания, р-н Алагирский, с. Майрамадаг, ул. Хуцишвили, 54	Алагирский	15:07:0250120:110	003002000000 Земли населенных пунктов	Для ведения личного подсобного хозяйства	13	02:02:02	1 985	342,90	680 656,50
19793	Республика Северная Осетия-Алания, р-н Алагирский, с. Майрамадаг, ул. Дзуцево, 47 а	Алагирский	15:07:0250120:119	003002000000 Земли населенных пунктов	Для ведения личного подсобного хозяйства	13	02:02:02	869	342,90	297 980,10
19794	Республика Северная Осетия-Алания, р-н Алагирский, с. Майрамадаг, ул. Дзуцево, 57	Алагирский	15:07:0250120:12	003002000000 Земли населенных пунктов	Для ведения личного подсобного хозяйства	13	02:02:02	3 178	342,90	1 089 736,20
19795	Северная Осетия - Алания респ, р-н Алагирский, с Майрамадаг, ул Дзуцева. №55	Алагирский	15:07:0250120:13	003002000000 Земли населенных пунктов	Для ведения личного подсобного хозяйства	13	02:02:02	3 447	342,90	1 181 976,30
19796	Респ. Северная Осетия - Алания, р-н Алагирский, с. Майрамадаг, ул. Дзуцева, дом 53	Алагирский	15:07:0250120:14	003002000000 Земли населенных пунктов	Для ведения личного подсобного хозяйства (приусадебный земельный участок)	13	02:02:02	3 400	342,90	1 165 860,00
19797	Респ Северная Осетия - Алания, р-н Алагирский, с. Майрамадаг, ул Дзуцева, 51	Алагирский	15:07:0250120:15	003002000000 Земли населенных пунктов	Для ведения личного подсобного хозяйства	13	02:02:02	3 359	342,90	1 151 801,10
19798	Респ Северная Осетия - Алания, р-н Алагирский, с. Майрамадаг, ул Дзуцева, дом 45	Алагирский	15:07:0250120:16	003002000000 Земли населенных пунктов	Для ведения личного подсобного хозяйства	13	02:02:02	2 630	342,90	902 855,70
19799	Республика Северная Осетия-Алания, р-н Алагирский, с. Майрамадаг, ул. Дзуцева, 43	Алагирский	15:07:0250120:17	003002000000 Земли населенных пунктов	Для ведения личного подсобного хозяйства	13	02:02:02	2 969	342,90	1 018 070,10
19800	Респ. Северная Осетия - Алания, р-н Алагирский, с. Майрамадаг, ул. Дзуцева, 41	Алагирский	15:07:0250120:18	003002000000 Земли населенных пунктов	Для ведения личного подсобного хозяйства	13	02:02:02	1 200	342,90	411 480,00
19801	Респ Северная Осетия - Алания, р-н Алагирский, с. Майрамадаг, ул Дзуцева, 39	Алагирский	15:07:0250120:19	003002000000 Земли населенных пунктов	Для ведения личного подсобного хозяйства	13	02:02:02	1 554	342,90	532 866,60
19802	Респ Северная Осетия - Алания, р-н Алагирский, с. Майрамадаг, ул Хуцишвили, 40	Алагирский	15:07:0250120:2	003002000000 Земли населенных пунктов	Для эксплуатации существующего жилого дома	13	02:02:10	3 112	342,90	1 067 104,80
19803	Российская Федерация, РСО-Алания, Алагирский муниципальный район, Майрамадагское сельское поселение, с. Майрамадаг, ул. Дзуцева,37	Алагирский	15:07:0250120:20	003002000000 Земли населенных пунктов	Для эксплуатации существующего домовладения	13	02:02:10	2 737	342,90	938 517,30
19804	Республика Северная Осетия-Алания, р-н Алагирский, с. Майрамадаг, ул. Дзуцева, 35	Алагирский	15:07:0250120:21	003002000000 Земли населенных пунктов	Для ведения личного подсобного хозяйства	13	02:02:02	3 057	342,90	1 048 245,30
19805	Республика Северная Осетия - Алания, Алагирский р-н., с Майрамадаг, ул Дзуцева, д 47	Алагирский	15:07:0250120:249	003002000000 Земли населенных пунктов	Дошкольное, начальное и среднее общее образование	3	03:05:03	9 934	437,19	4 343 045,46
19806	Российская Федерация, Республика Северная Осетия - Алания, Алагирский район, с Майрамадаг, ул. Хуцишвили, 48а	Алагирский	15:07:0250120:274	003002000000 Земли населенных пунктов	Спорт	3	05:10:10	4 721	94,30	445 190,30
19807	Респ. Северная Осетия - Алания, р-н Алагирский, с. Майрамадаг, ул. Хуцишвили, дом 42	Алагирский	15:07:0250120:3	003002000000 Земли населенных пунктов	Под жилую застройку	13	02:02:10	2 900	342,90	994 410,00
19808	Северная Осетия - Алания респ, р-н Алагирский, с. Майрамадаг, ул. Хуцишвили, 44	Алагирский	15:07:0250120:4	003002000000 Земли населенных пунктов	Для ведения личного подсобного хозяйства	13	02:02:02	3 223	342,90	1 105 166,70
19809	Респ Северная Осетия - Алания, р-н Алагирский, с. Майрамадаг, ул. Хуцишвили, дом 50	Алагирский	15:07:0250120:7	003002000000 Земли населенных пунктов	Для эксплуатации жилого дома	13	02:02:10	2 626	342,90	900 455,40
19810	Респ Северная Осетия - Алания, р-н Алагирский, с. Майрамадаг, ул Хуцишвили, 52	Алагирский	15:07:0250120:8	003002000000 Земли населенных пунктов	Для ведения личного подсобного хозяйства	13	02:02:02	1 682	342,90	576 757,80

№ п/п	Местоположение ЗУ	Район	Кадастровый номер ЗУ	Категория земель	Разрешенное использование по документу	Код вида разрешенного использования (в соответствии с классификатором видов разрешенного использования земельных участков)	Вид использования объектов недвижимости	Площадь	УПКС	КС
19811	Респ. Северная Осетия - Алания, р-н Алагирский, с. Майрамадаг, ул. Хуцишвили, 52 "б"	Алагирский	15:07:0250120:9	0030002000000 Земли населенных пунктов	Для эксплуатации существующего жилого дома	13	02:0010	914	342,90	313 410,60
19812	Респ. Северная Осетия - Алания, р-н Алагирский, с. Майрамадаг, ул. Дзукова, 34	Алагирский	15:07:0250121:1	0030002000000 Земли населенных пунктов	Для ведения личного подсобного хозяйства	13	02:0020	2 700	342,90	925 830,00
19813	Респ. Северная Осетия - Алания, р-н Алагирский, с. Майрамадаг, ул. Фенстера, дом 25	Алагирский	15:07:0250121:10	0030002000000 Земли населенных пунктов	Для ведения личного подсобного хозяйства	13	02:0020	2 788	342,90	956 005,20
19814	Северная Осетия - Алания респ, р-н Алагирский, с Майрамадаг, ул Фенстера, 23	Алагирский	15:07:0250121:11	0030002000000 Земли населенных пунктов	Для ведения личного подсобного хозяйства	13	02:0020	2 767	342,90	948 804,30
19815	Республика Северная Осетия - Алания, р-н Алагирский, с. Майрамадаг, ул. Фенстера, 21	Алагирский	15:07:0250121:12	0030002000000 Земли населенных пунктов	Для ведения личного подсобного хозяйства	13	02:0020	2 967	342,90	1 017 384,30
19816	Северная Осетия - Алания респ, р-н Алагирский, с Майрамадаг, в районе АМС с. Майрамадаг, участок № 1 "б"	Алагирский	15:07:0250121:14	0030002000000 Земли населенных пунктов	Для установки и размещения антенной опоры комплекса аппаратной для коммуникационного оборудования	6	06:0080	50	574,35	28 717,50
19817	Республика Северная Осетия-Алания, р-н Алагирский, с Майрамадаг, ул Фенстера, д 86	Алагирский	15:07:0250121:15	0030002000000 Земли населенных пунктов	Для ведения личного подсобного хозяйства	13	02:0020	1 861	342,90	638 136,90
19818	Респ. Северная Осетия - Алания, р-н Алагирский, с. Майрамадаг, ул. Дзукова, 36	Алагирский	15:07:0250121:2	0030002000000 Земли населенных пунктов	Для ведения личного подсобного хозяйства	13	02:0020	2 700	342,90	925 830,00
19819	Респ. Северная Осетия - Алания, р-н Алагирский, с. Майрамадаг, ул. Дзукова, 38	Алагирский	15:07:0250121:3	0030002000000 Земли населенных пунктов	Для ведения личного подсобного хозяйства	13	02:0020	2 895	342,90	992 695,50
19820	Республика Северная Осетия-Алания, р-н Алагирский, с Майрамадаг, ул Фенстера, д 6а	Алагирский	15:07:0250121:30	0030002000000 Земли населенных пунктов	Для ведения личного подсобного хозяйства	13	02:0020	1 046	342,90	358 673,40
19821	Республика Северная Осетия-Алания, р-н Алагирский, с Майрамадаг, ул Фенстера, д 66	Алагирский	15:07:0250121:31	0030002000000 Земли населенных пунктов	Для ведения личного подсобного хозяйства	13	02:0020	995	342,90	341 185,50
19822	Респ. Северная Осетия - Алания, р-н Алагирский, с. Майрамадаг, ул. Фенстеро, 8 в	Алагирский	15:07:0250121:33	0030002000000 Земли населенных пунктов	Для ведения личного подсобного хозяйства	13	02:0020	1 013	342,90	347 357,70
19823	Респ. Северная Осетия - Алания, р-н Алагирский, с. Майрамадаг, ул. Дзукова, дом 40	Алагирский	15:07:0250121:4	0030002000000 Земли населенных пунктов	Под жилую застройку	13	02:0010	2 500	342,90	857 250,00
19824	Респ. Северная Осетия - Алания, р-н Алагирский, с. Майрамадаг, ул. Дзукова, 42	Алагирский	15:07:0250121:5	0030002000000 Земли населенных пунктов	Для эксплуатации существующего жилого дома	13	02:0010	2 959	342,90	1 014 641,10
19825	Респ. Северная Осетия - Алания, р-н Алагирский, с. Майрамадаг, ул. Дзукова, дом 44	Алагирский	15:07:0250121:6	0030002000000 Земли населенных пунктов	Обслуживание жилой застройки	13	02:0010	2 913	342,90	998 867,70
19826	Респ. Северная Осетия - Алания, р-н Алагирский, с. Майрамадаг, ул. Фенстеро, дом 29 а	Алагирский	15:07:0250121:7	0030002000000 Земли населенных пунктов	Для ведения личного подсобного хозяйства	13	02:0020	1 130	342,90	387 477,00
19827	Респ. Северная Осетия - Алания, р-н Алагирский, с. Майрамадаг, ул. Фенстеро, 29	Алагирский	15:07:0250121:8	0030002000000 Земли населенных пунктов	Для ведения личного подсобного хозяйства	13	02:0020	2 250	342,90	771 525,00
19828	Северная Осетия - Алания респ, р-н Алагирский, с Майрамадаг, ул Фенстера, 27	Алагирский	15:07:0250121:9	0030002000000 Земли населенных пунктов	Для эксплуатации существующего жилого дома	13	02:0010	2 859	342,90	980 351,10
19829	Российская Федерация, Республика Северная Осетия-Алания, Алагирский район, с. Майрамадаг, ул. Базрова, 32	Алагирский	15:07:0250122:1	0030002000000 Земли населенных пунктов	Для ведения личного подсобного хозяйства	13	02:0020	3 000	342,90	1 028 700,00
19830	Российская Федерация, Республика Северная Осетия-Алания, Алагирский район, с. Майрамадаг, ул. Возрово, 36	Алагирский	15:07:0250122:10	0030002000000 Земли населенных пунктов	Для ведения личного подсобного хозяйства	13	02:0020	2 000	342,90	685 800,00
19831	Респ. Северная Осетия - Алания, р-н Алагирский, с. Майрамадаг, ул. Базрова, дом 38	Алагирский	15:07:0250122:11	0030002000000 Земли населенных пунктов	Под жилую застройку	13	02:0010	3 500	342,90	1 200 150,00
19832	Респ. Северная Осетия - Алания, р-н Алагирский, с. Майрамадаг, ул. Базрова, дом 54	Алагирский	15:07:0250122:13	0030002000000 Земли населенных пунктов	Для ведения личного подсобного хозяйства	13	02:0020	5 200	342,90	1 783 080,00
19833	Северная Осетия - Алания респ, р-н Алагирский, с Майрамадаг, ул Базрова, дом 56	Алагирский	15:07:0250122:14	0030002000000 Земли населенных пунктов	Для ведения личного подсобного хозяйства	13	02:0020	2 809	342,90	963 206,10
19834	Респ. Северная Осетия - Алания, р-н Алагирский, с. Майрамадаг, ул. Базрова, дом 58	Алагирский	15:07:0250122:15	0030002000000 Земли населенных пунктов	Для ведения личного подсобного хозяйства	13	02:0020	2 500	342,90	857 250,00
19835	Респ. Северная Осетия - Алания, р-н Алагирский, с. Майрамадаг, ул. Базрова, 7	Алагирский	15:07:0250122:16	0030002000000 Земли населенных пунктов	Под жилую застройку	13	02:0010	2 500	342,90	857 250,00
19836	Респ. Северная Осетия - Алания, р-н Алагирский, с. Майрамадаг, ул. Базрова, 9	Алагирский	15:07:0250122:17	0030002000000 Земли населенных пунктов	Для ведения личного подсобного хозяйства	13	02:0020	2 700	342,90	925 830,00
19837	Северная Осетия - Алания респ, р-н Алагирский, с. Майрамадаг, ул. Базрова, 11	Алагирский	15:07:0250122:18	0030002000000 Земли населенных пунктов	Для ведения личного подсобного хозяйства	13	02:0020	4 537	342,90	1 555 737,30
19838	Северная Осетия - Алания респ, р-н Алагирский, с Майрамадаг, ул Возрово, 13	Алагирский	15:07:0250122:19	0030002000000 Земли населенных пунктов	Для ведения личного подсобного хозяйства	13	02:0020	1 851	342,90	634 707,90
19839	Респ. Северная Осетия - Алания, р-н Алагирский, с. Майрамадаг, ул. Базрова, 40	Алагирский	15:07:0250122:2	0030002000000 Земли населенных пунктов	Для ведения личного подсобного хозяйства	13	02:0020	3 300	342,90	1 131 570,00
19840	Респ. Северная Осетия - Алания, р-н Алагирский, с. Майрамадаг, ул. Базрова, дом 34	Алагирский	15:07:0250122:21	0030002000000 Земли населенных пунктов	Для ведения личного подсобного хозяйства	13	02:0020	2 553	342,90	875 423,70
19841	Республика Северная Осетия-Алания, р-н Алагирский, с Майрамадаг, ул Базрова, д 34а	Алагирский	15:07:0250122:22	0030002000000 Земли населенных пунктов	Для ведения личного подсобного хозяйства	13	02:0020	1 200	342,90	411 480,00
19842	Северная Осетия - Алания респ, р-н Алагирский, с Майрамадаг, ул Возрово, №34 б	Алагирский	15:07:0250122:23	0030002000000 Земли населенных пунктов	Для ведения личного подсобного хозяйства	13	02:0020	2 955	342,90	1 013 269,50
19843	Республика Северная Осетия-Алания, р-н Алагирский, с Майрамадаг, ул Возрово, д 34 г	Алагирский	15:07:0250122:24	0030002000000 Земли населенных пунктов	Для ведения личного подсобного хозяйства	13	02:0020	1 591	342,90	545 553,90
19844	Респ. Северная Осетия - Алания, р-н Алагирский, с. Майрамадаг, ул. Базрова, № 42	Алагирский	15:07:0250122:3	0030002000000 Земли населенных пунктов	Для ведения личного подсобного хозяйства	13	02:0020	4 379	342,90	1 499 501,70
19845	Респ. Северная Осетия - Алания, р-н Алагирский, с. Майрамадаг, ул. Базрова, дом 44	Алагирский	15:07:0250122:4	0030002000000 Земли населенных пунктов	Для ведения личного подсобного хозяйства	13	02:0020	4 222	342,90	1 447 723,80
19846	Северная Осетия - Алания респ, р-н Алагирский, с. Майрамадаг, ул. Базрова, 32 (б)	Алагирский	15:07:0250122:46	0030002000000 Земли населенных пунктов	Для ведения личного подсобного хозяйства	13	02:0020	1 484	342,90	508 863,60
19847	Респ. Северная Осетия - Алания, р-н Алагирский, с. Майрамадаг, ул. Базрова, 46	Алагирский	15:07:0250122:5	0030002000000 Земли населенных пунктов	Для ведения личного подсобного хозяйства	13	02:0020	3 000	342,90	1 028 700,00
19848	Республика Северная Осетия-Алания, р-н Алагирский, с Майрамадаг, ул Базрова, д 54 а	Алагирский	15:07:0250122:56	0030002000000 Земли населенных пунктов	Для ведения личного подсобного хозяйства	13	02:0020	3 000	342,90	1 028 700,00
19849	Республика Северная Осетия-Алания, р-н Алагирский, с. Майрамадаг, ул. Базрова, 52	Алагирский	15:07:0250122:58	0030002000000 Земли населенных пунктов	Для ведения личного подсобного хозяйства	13	02:0020	2 575	342,90	882 967,50
19850	Респ. Северная Осетия - Алания, р-н Алагирский, с. Майрамадаг, ул. Базрова, дом 48	Алагирский	15:07:0250122:6	0030002000000 Земли населенных пунктов	Под жилую застройку	13	02:0010	3 200	342,90	1 097 280,00
19851	Северная Осетия-Алания респ. Алагирский р-н, с. Майрамадаг, ул. Э Плиева, 52 (а)	Алагирский	15:07:0250122:60	0030002000000 Земли населенных пунктов	Для ведения личного подсобного хозяйства	13	02:0020	2 632	342,90	902 512,80
19852	Северная Осетия-Алания респ. Алагирский р-н, с. Майрамадаг, ул. Э Плиева, 52	Алагирский	15:07:0250122:61	0030002000000 Земли населенных пунктов	Для ведения личного подсобного хозяйства	13	02:0020	1 102	342,90	377 875,80

№ п/п	Местоположение ЗУ	Район	Кадастровый номер ЗУ	Категория земель	Разрешенное использование по документу	Код вида разрешенного использования (в соответствии с классификатором видов разрешенного использования земельных участков)	Вид использования объектов недвижимости	Площадь	УПКС	КС
19853	Северная Осетия - Алания респ, р-н Алагирский, с Майрамадаг, ул Бзарова, дом 50	Алагирский	15:07:0250122:7	003002000000 Земли населенных пунктов	Для ведения личного подсобного хозяйства	13	02:0020	2 872	342,90	984 808,80
19854	Республика Северная Осетия-Алания р-н Алагирский, с Майрамадаг, ул Бзарова, д 50а	Алагирский	15:07:0250122:8	003002000000 Земли населенных пунктов	Для ведения личного подсобного хозяйства	13	02:0020	2 819	342,90	966 635,10
19855	Российская Федерация, Республика Северная Осетия-Алания, Алагирский район, с. Майрамадаг, ул. Бзарова, 32 "а"	Алагирский	15:07:0250122:9	003002000000 Земли населенных пунктов	Для содержания и эксплуатации индивидуального жилого дома	13	02:0010	1 503	342,90	515 378,70
19856	Республика Северная Осетия-Алания, р-н Алагирский, с. Майрамадаг, ул. Шаэтрова, 7	Алагирский	15:07:0250123:10	003002000000 Земли населенных пунктов	Для ведения личного подсобного хозяйства	13	02:0020	3 200	342,90	1 097 280,00
19857	Респ. Северная Осетия - Алания, р-н Алагирский, с. Майрамадаг, ул. Шаэтрова, дом 11	Алагирский	15:07:0250123:12	003002000000 Земли населенных пунктов	Для ведения личного подсобного хозяйства	13	02:0020	2 021	342,90	693 000,90
19858	Респ. Северная Осетия - Алания, р-н Алагирский, с. Майрамадаг, ул. Шаэтрова, 13	Алагирский	15:07:0250123:13	003002000000 Земли населенных пунктов	Для ведения личного подсобного хозяйства	13	02:0020	2 028	342,90	695 401,20
19859	Респ. Северная Осетия - Алания, р-н Алагирский, с. Майрамадаг, ул. Карпиева, 4	Алагирский	15:07:0250123:14	003002000000 Земли населенных пунктов	Для ведения личного подсобного хозяйства	13	02:0020	2 632	342,90	902 512,80
19860	Респ. Северная Осетия - Алания, р-н Алагирский, с. Майрамадаг, ул. Карпиева, дом 6	Алагирский	15:07:0250123:15	003002000000 Земли населенных пунктов	Для ведения личного подсобного хозяйства	13	02:0020	2 982	342,90	1 022 527,80
19861	Респ. Северная Осетия - Алания, Алагирский р-н , с. Майрамадаг, ул. Шаэтрова, д 4	Алагирский	15:07:0250123:160	003002000000 Земли населенных пунктов	Для ведения личного подсобного хозяйства	13	02:0020	2 300	342,90	788 670,00
19862	Республика Северная Осетия - Алания, Алагирский район, с Майрамадаг, ул. Шаэтрова	Алагирский	15:07:0250123:161	003002000000 Земли населенных пунктов	Предоставление коммунальных услуг	6	03:0012	16	351,47	5 623,52
19863	Республика Северная Осетия-Алания, Алагирский р-н, с. Майрамадаг, ул. Хуцишвили, 25	Алагирский	15:07:0250123:163	003002000000 Земли населенных пунктов	историко-культурная деятельность	3	09:0030	5 380	8,12	43 685,60
19864	Республика Северная Осетия-Алания, Алагирский р-н, с. Майрамадаг, ул. Хуцишвили, 21 "б"	Алагирский	15:07:0250123:164	003002000000 Земли населенных пунктов	Для ведения личного подсобного хозяйства	13	02:0020	732	342,90	251 002,80
19865	Респ. Северная Осетия - Алания, р-н Алагирский, с. Майрамадаг, ул. Карпиева, дом 15	Алагирский	15:07:0250123:17	003002000000 Земли населенных пунктов	Для ведения личного подсобного хозяйства	13	02:0020	3 096	342,90	1 061 618,40
19866	Респ. Северная Осетия - Алания, р-н Алагирский, с. Майрамадаг, ул. Карпиева, 1	Алагирский	15:07:0250123:19	003002000000 Земли населенных пунктов	Для ведения личного подсобного хозяйства (приусадебные участки)	13	02:0020	2 302	342,90	789 355,80
19867	Республика Северная Осетия-Алания р-н Алагирский, с. Майрамадаг, ул. Хуцишвили, 23	Алагирский	15:07:0250123:2	003002000000 Земли населенных пунктов	Для ведения личного подсобного хозяйства	13	02:0020	1 950	342,90	668 655,00
19868	Республика Северная Осетия-Алания, р-н Алагирский, с. Майрамадаг, ул Шаэтрова, уч 9а	Алагирский	15:07:0250123:21	003002000000 Земли населенных пунктов	Для эксплуатации индивидуального жилого дома	13	02:0010	600	342,90	205 740,00
19869	Респ. Северная Осетия - Алания, р-н Алагирский, с. Майрамадаг, ул. Хуцишвили, 21	Алагирский	15:07:0250123:3	003002000000 Земли населенных пунктов	Для ведения личного подсобного хозяйства	13	02:0020	2 200	342,90	754 380,00
19870	Республика Северная Осетия-Алания, р-н Алагирский, с. Майрамадаг, ул Шаэтрова, д 9б	Алагирский	15:07:0250123:34	003002000000 Земли населенных пунктов	Для эксплуатации индивидуального жилого дома	13	02:0010	604	342,90	207 111,60
19871	Респ. Северная Осетия - Алания, р-н Алагирский, с. Майрамадаг, ул. Шаэтрова, 9	Алагирский	15:07:0250123:35	003002000000 Земли населенных пунктов	Для эксплуатации индивидуального жилого дома	13	02:0010	782	342,90	268 147,80
19872	Респ. Северная Осетия - Алания, р-н Алагирский, с. Майрамадаг, ул. Шаэтрова, дом 27	Алагирский	15:07:0250123:4	003002000000 Земли населенных пунктов	Под жилую застройку	13	02:0010	2 600	342,90	891 540,00
19873	Республика Северная Осетия-Алания, р-н Алагирский, с. Майрамадаг, ул Хуцишвили 11"а"	Алагирский	15:07:0250123:41	003002000000 Земли населенных пунктов	Для ведения личного подсобного хозяйства	13	02:0020	1 929	342,90	661 454,10
19874	Республика Северная Осетия-Алания, р-н Алагирский, с. Майрамадаг, ул Каргиева, 8	Алагирский	15:07:0250123:42	003002000000 Земли населенных пунктов	Для ведения личного подсобного хозяйства	13	02:0020	2 550	342,90	874 395,00
19875	Республика Северная Осетия-Алания, р-н Алагирский, с. Майрамадаг, ул Каргиева, 13	Алагирский	15:07:0250123:43	003002000000 Земли населенных пунктов	Для ведения личного подсобного хозяйства	13	02:0020	5 800	342,90	1 988 820,00
19876	Республика Северная Осетия-Алания, р-н Алагирский, с. Майрамадаг, ул. Хуцишвили, 21 (а)	Алагирский	15:07:0250123:44	003002000000 Земли населенных пунктов	Для ведения личного подсобного хозяйства	13	02:0020	1 155	342,90	396 049,50
19877	Респ. Северная Осетия - Алания, р-н Алагирский, с. Майрамадаг, ул. Хуцишвили, дом 27 п	Алагирский	15:07:0250123:5	003002000000 Земли населенных пунктов	Для эксплуатации жилого дома	13	02:0010	2 410	342,90	826 389,00
19878	Респ. Северная Осетия - Алания, р-н Алагирский, с. Майрамадаг, ул. Квитиева, дом 2	Алагирский	15:07:0250123:6	003002000000 Земли населенных пунктов	Под жилую застройку	13	02:0010	2 900	342,90	994 410,00
19879	Респ. Северная Осетия - Алания, р-н Алагирский, с. Майрамадаг, ул. Шаэтрова, 1	Алагирский	15:07:0250123:7	003002000000 Земли населенных пунктов	Для ведения личного подсобного хозяйства	13	02:0020	3 000	342,90	1 028 700,00
19880	Респ. Северная Осетия - Алания, р-н Алагирский, с. Майрамадаг, ул. Шаэтрова, дом 3	Алагирский	15:07:0250123:8	003002000000 Земли населенных пунктов	Для ведения личного подсобного хозяйства	13	02:0020	1 757	342,90	602 475,30
19881	Респ. Северная Осетия - Алания, р-н Алагирский, с. Майрамадаг, ул. Дзукиев, 25	Алагирский	15:07:0250124:1	003002000000 Земли населенных пунктов	Для эксплуатации существующего магазина	4	04:0040	643	891,53	573 283,79
19882	Респ. Северная Осетия - Алания, р-н Алагирский, с. Майрамадаг, ул. Дзукиев, дом 33	Алагирский	15:07:0250124:10	003002000000 Земли населенных пунктов	Под жилую застройку	13	02:0010	3 000	342,90	1 028 700,00
19883	Респ. Северная Осетия - Алания, р-н Алагирский, с. Майрамадаг, ул. Дзукиев, дом 31	Алагирский	15:07:0250124:11	003002000000 Земли населенных пунктов	Под жилую застройку	13	02:0010	2 800	342,90	960 120,00
19884	Респ. Северная Осетия - Алания, р-н Алагирский, с. Майрамадаг, ул. Дзукиев, 29	Алагирский	15:07:0250124:12	003002000000 Земли населенных пунктов	Для ведения личного подсобного хозяйства	13	02:0020	2 733	342,90	937 145,70
19885	Респ. Северная Осетия - Алания, р-н Алагирский, с. Майрамадаг, ул. Дзукиев, дом 27	Алагирский	15:07:0250124:13	003002000000 Земли населенных пунктов	Для ведения личного подсобного хозяйства	13	02:0020	2 900	342,90	994 410,00
19886	Респ. Северная Осетия - Алания, р-н Алагирский, с. Майрамадаг, ул. Дзукиев, дом 21	Алагирский	15:07:0250124:14	003002000000 Земли населенных пунктов	Под жилую застройку	13	02:0010	6 000	342,90	2 057 400,00
19887	Респ. Северная Осетия - Алания, р-н Алагирский, с. Майрамадаг, ул. Дзукиев, дом 23	Алагирский	15:07:0250124:15	003002000000 Земли населенных пунктов	Для ведения личного подсобного хозяйства	13	02:0020	2 500	342,90	857 250,00
19888	Российская Федерация, Республика Северная Осетия-Алания, Алагирский муниципальный район, Майрамадагское сельское поселение, с.Майрамадаг, ул. Хуцишвили, уч 34	Алагирский	15:07:0250124:150	003002000000 Земли населенных пунктов	Для ведения личного подсобного хозяйства	13	02:0020	1 900	342,90	651 510,00
19889	Респ. Северная Осетия - Алания, р-н Алагирский, с. Майрамадаг, ул. Хуцишвили, дом 26	Алагирский	15:07:0250124:2	003002000000 Земли населенных пунктов	Под жилую застройку	13	02:0010	3 000	342,90	1 028 700,00
19890	Респ. Северная Осетия - Алания, р-н Алагирский, с. Майрамадаг, ул. Хуцишвили, дом 28	Алагирский	15:07:0250124:3	003002000000 Земли населенных пунктов	Для ведения личного подсобного хозяйства	13	02:0020	2 672	342,90	916 228,80
19891	Респ. Северная Осетия - Алания, р-н Алагирский, с. Майрамадаг, ул. Хуцишвили, дом 30	Алагирский	15:07:0250124:4	003002000000 Земли населенных пунктов	Для эксплуатации существующего жилого дома	13	02:0020	2 835	342,90	972 121,50
19892	Респ. Северная Осетия - Алания, р-н Алагирский, с. Майрамадаг, ул. Хуцишвили, 32	Алагирский	15:07:0250124:5	003002000000 Земли населенных пунктов	Для ведения личного подсобного хозяйства	13	02:0020	1 173	342,90	402 221,70
19893	Республика Северная Осетия-Алания, р-н Алагирский, с. Майрамадаг, ул. Хуцишвили, 32(а)	Алагирский	15:07:0250124:6	003002000000 Земли населенных пунктов	Для ведения личного подсобного хозяйства	13	02:0020	1 666	342,90	571 271,40
19894	Республика Северная Осетия-Алания, р-н Алагирский, с. Майрамадаг, ул Хуцишвили, 34 а	Алагирский	15:07:0250124:7	003002000000 Земли населенных пунктов	Для ведения личного подсобного хозяйства	13	02:0020	1 088	342,90	373 075,20
19895	Респ. Северная Осетия - Алания, р-н Алагирский, с. Майрамадаг, ул. Хуцишвили, дом 34	Алагирский	15:07:0250124:8	003002000000 Земли населенных пунктов	Для ведения личного подсобного хозяйства	13	02:0020	1 900	342,90	651 510,00
19896	Респ. Северная Осетия - Алания, р-н Алагирский, с. Майрамадаг, ул. Хуцишвили, 36	Алагирский	15:07:0250124:9	003002000000 Земли населенных пунктов	Для ведения личного подсобного хозяйства	13	02:0020	2 736	342,90	938 174,40

№ п/п	Местоположение ЗУ	Район	Кадастровый номер ЗУ	Категория земель	Разрешенное использование по документу	Код вида разрешенного использования (в соответствии с классификатором видов разрешенного использования земельных участков)	Вид использования объектов недвижимости	Площадь	УПКС	КС
19897	Республика Северная Осетия - Алания, р-н Алагирский, с. Майрамадаг, ул. Дзуцева, 22	Алагирский	15:07:0250125:1	003002000000 Земли населенных пунктов	Для ведения личного подсобного хозяйства	13	02:0020	2 800	342,90	960 120,00
19898	Респ. Северная Осетия - Алания, р-н Алагирский, с. Майрамадаг, ул. Фенстера, дом 13	Алагирский	15:07:0250125:10	003002000000 Земли населенных пунктов	Для ведения личного подсобного хозяйства	13	02:0020	2 852	342,90	977 950,80
19899	Респ. Северная Осетия - Алания, р-н Алагирский, с. Майрамадаг, ул. Фенстера, дом 11	Алагирский	15:07:0250125:11	003002000000 Земли населенных пунктов	Для ведения личного подсобного хозяйства	13	02:0020	2 995	342,90	1 026 985,50
19900	Республика Северная Осетия-Алания, р-н Алагирский, с. Майрамадаг, ул. Фенстера, 9	Алагирский	15:07:0250125:12	003002000000 Земли населенных пунктов	Для ведения личного подсобного хозяйства	13	02:0020	3 021	342,90	1 035 900,90
19901	Респ. Северная Осетия - Алания, р-н Алагирский, с. Майрамадаг, ул. Фенстера, дом 7	Алагирский	15:07:0250125:13	003002000000 Земли населенных пунктов	Под жилую застройку	13	02:0010	2 900	342,90	994 410,00
19902	Респ. Северная Осетия - Алания, р-н Алагирский, с. Майрамадаг, ул. Фенстера, № 17 "а"	Алагирский	15:07:0250125:14	003002000000 Земли населенных пунктов	Под строительство индивидуального жилого дома	13	02:0010	1 678	342,90	575 386,20
19903	Республика Северная Осетия-Алания, Алагирский р-н, с. Майрамадаг, ул. Дзуцева,участок №33 а	Алагирский	15:07:0250125:152	003002000000 Земли населенных пунктов	Историко-культурная деятельность	3	09:0030	133	8,12	1 079,96
19904	Респ. Северная Осетия - Алания, Алагирский р-н , с. Майрамадаг, ул. Дзуцева, 32а	Алагирский	15:07:0250125:153	003002000000 Земли населенных пунктов	Культурное развитие	3	03:0060	1 350	325,75	439 762,50
19905	Российская Федерация, Республика Северная Осетия-Алания, Алагирский муниципальный район, Майрамадагского сельское поселение, с.Майрамадаг, ул. Фенстера, 10	Алагирский	15:07:0250125:157	003002000000 Земли населенных пунктов	Для ведения личного подсобного хозяйства	13	02:0020	2 372	342,90	813 358,80
19906	Респ. Северная Осетия - Алания, р-н Алагирский, с. Майрамадаг, ул. Дзуцева, 24	Алагирский	15:07:0250125:2	003002000000 Земли населенных пунктов	Для ведения личного подсобного хозяйства	13	02:0020	2 678	342,90	918 286,20
19907	Респ. Северная Осетия - Алания, р-н Алагирский, с. Майрамадаг, ул. Дзуцева, 26	Алагирский	15:07:0250125:3	003002000000 Земли населенных пунктов	Для ведения личного подсобного хозяйства	13	02:0020	2 797	342,90	959 091,30
19908	Республика Северная Осетия-Алания, р-н Алагирский, с. Майрамадаг, ул. Фенстера, 17	Алагирский	15:07:0250125:32	003002000000 Земли населенных пунктов	Для ведения личного подсобного хозяйства	13	02:0020	400	342,90	137 160,00
19909	Республика Северная Осетия-Алания, р-н Алагирский, с Майрамадаг, ул Фенстера, д 17а	Алагирский	15:07:0250125:35	003002000000 Земли населенных пунктов	Для строительства ветеринарной лечебницы	3	03:100	80	548,63	43 890,40
19910	Респ. Северная Осетия - Алания, р-н Алагирский, с. Майрамадаг, ул. Дзуцева, дом 28	Алагирский	15:07:0250125:4	003002000000 Земли населенных пунктов	Под жилую застройку	13	02:0010	1 700	342,90	582 930,00
19911	Респ. Северная Осетия - Алания, р-н Алагирский, с. Майрамадаг, ул. Дзуцева, 30	Алагирский	15:07:0250125:5	003002000000 Земли населенных пунктов	Для ведения личного подсобного хозяйства	13	02:0020	2 555	342,90	876 109,50
19912	Респ. Северная Осетия - Алания, р-н Алагирский, с. Майрамадаг, ул. Дзуцева, дом 32	Алагирский	15:07:0250125:6	003002000000 Земли населенных пунктов	Для эксплуатации Дома культуры	3	03:0060	4 000	325,75	1 303 000,00
19913	Республика Северная Осетия-Алания, р-н Алагирский, с Майрамадаг, ул Фенстера, д 15а	Алагирский	15:07:0250125:8	003002000000 Земли населенных пунктов	Для ведения личного подсобного хозяйства	13	02:0020	2 500	342,90	857 250,00
19914	Респ. Северная Осетия - Алания, р-н Алагирский, с. Майрамадаг, ул. Фенстера, дом 15	Алагирский	15:07:0250125:9	003002000000 Земли населенных пунктов	Для ведения личного подсобного хозяйства	13	02:0020	2 853	342,90	978 293,70
19915	Респ. Северная Осетия - Алания, р-н Алагирский, с. Майрамадаг, ул. Картиева	Алагирский	15:07:0250126:1	003002000000 Земли населенных пунктов	Под жилую застройку	13	02:0010	2 000	342,90	685 800,00
19916	Респ. Северная Осетия - Алания, р-н Алагирский, с. Майрамадаг, ул. Хуцишвили, дом 11	Алагирский	15:07:0250126:10	003002000000 Земли населенных пунктов	Под жилую застройку	13	02:0010	3 800	342,90	1 303 020,00
19917	Республика Северная Осетия-Алания, р-н Алагирский, с. Майрамадаг, ул. Картиева, 15 (а).	Алагирский	15:07:0250126:102	003002000000 Земли населенных пунктов	Для ведения личного подсобного хозяйства	13	02:0020	1 396	342,90	478 688,40
19918	Республика Северная Осетия-Алания, р-н Алагирский, с. Майрамадаг, ул. Картиева. 15 (б)	Алагирский	15:07:0250126:103	003002000000 Земли населенных пунктов	Для ведения личного подсобного хозяйства	13	02:0020	1 333	342,90	457 085,70
19919	Респ. Северная Осетия - Алания, р-н Алагирский, с. Майрамадаг, ул. Хуцишвили, дом 9	Алагирский	15:07:0250126:11	003002000000 Земли населенных пунктов	Под жилую застройку	13	02:0010	4 600	342,90	1 577 340,00
19920	Респ. Северная Осетия - Алания, р-н Алагирский, с. Майрамадаг, ул. Картиева, дом 7	Алагирский	15:07:0250126:12	003002000000 Земли населенных пунктов	Для ведения личного подсобного хозяйства	13	02:0020	1 646	342,90	564 413,40
19921	Респ. Северная Осетия - Алания, р-н Алагирский, с. Майрамадаг, ул. Картиева, дом 11	Алагирский	15:07:0250126:15	003002000000 Земли населенных пунктов	Для ведения личного подсобного хозяйства	13	02:0020	2 750	342,90	942 975,00
19922	Респ. Северная Осетия - Алания, р-н Алагирский, с. Майрамадаг, ул. Хуцишвили, дом 6/н	Алагирский	15:07:0250126:19	003002000000 Земли населенных пунктов	Под жилую застройку	13	02:0010	2 300	342,90	788 670,00
19923	Респ. Северная Осетия - Алания, р-н Алагирский, с. Майрамадаг, ул. Картиева	Алагирский	15:07:0250126:2	003002000000 Земли населенных пунктов	Под жилую застройку	13	02:0010	2 000	342,90	685 800,00
19924	Респ. Северная Осетия - Алания, р-н Алагирский, с. Майрамадаг, ул. Картиева, 21	Алагирский	15:07:0250126:21	003002000000 Земли населенных пунктов	Для эксплуатации индивидуального жилого дома	13	02:0010	1 499	342,90	514 007,10
19925	Республика Северная Осетия — Алания, Алагирский район, с. Майрамадаг, ул. Хуцишвили 1 "в"	Алагирский	15:07:0250126:215	003002000000 Земли населенных пунктов	Для ведения личного подсобного хозяйства	13	02:0020	1 132	342,90	388 162,80
19926	Республика Северная Осетия - Алания, Алагирский р-н., с. Майрамадаг, ул. Хуцишвили	Алагирский	15:07:0250126:217	003002000000 Земли населенных пунктов	Для ведения личного подсобного хозяйства	13	02:0020	1 000	342,90	342 900,00
19927	Респ Северная Осетия - Алания, Алагирский р-н, с Майрамадаг, ул Хуцишвили	Алагирский	15:07:0250126:219	003002000000 Земли населенных пунктов	Для ведения личного подсобного хозяйства	13	02:0020	2 439	342,90	836 333,10
19928	Респ Северная Осетия - Алания, Алагирский р-н, с Майрамадаг, ул Хуцишвили	Алагирский	15:07:0250126:220	003002000000 Земли населенных пунктов	Для ведения личного подсобного хозяйства	13	02:0020	2 384	342,90	817 473,60
19929	Республика Северная Осетия-Алания, Алагирский р-н, с. Майрамадаг, ул. Картиева, 33 а	Алагирский	15:07:0250126:229	003002000000 Земли населенных пунктов	Хранение и переработка сельскохозяйственной продукции	1	01:150	798	142,30	113 555,40
19930	Российская Федерация, Республика Северная Осетия - Алания, Алагирский р-н., с. Майрамадаг, ул. Хуцишвили	Алагирский	15:07:0250126:232	003002000000 Земли населенных пунктов	Для ведения личного подсобного хозяйства	13	02:0020	850	342,90	291 465,00
19931	Российская Федерация, Республика Северная Осетия - Алания, Алагирский р-н., с. Майрамадаг, ул. Хуцишвили	Алагирский	15:07:0250126:233	003002000000 Земли населенных пунктов	Для ведения личного подсобного хозяйства	13	02:0020	355	342,90	121 729,50
19932	Республика Северная Осетия-Алания, Алагирский р-н, с. Майрамадаг, ул. Картиева, участок № 24 а	Алагирский	15:07:0250126:234	003002000000 Земли населенных пунктов	Ведение личного подсобного хозяйства на полевых участках	1	01:160	1 101	9,57	10 536,57
19933	Республика Северная Осетия-Алания, Алагирский р-н, с Майрамадаг, ул. Картиева, участок № 1/1	Алагирский	15:07:0250126:235	003002000000 Земли населенных пунктов	Личное подсобное хозяйство	13	02:0020	1 910	342,90	654 939,00
19934	Республика Северная Осетия-Алания, Алагирский р-н, с Майрамадаг, ул Картиева, участок № 1/2	Алагирский	15:07:0250126:236	003002000000 Земли населенных пунктов	Личное подсобное хозяйство	13	02:0020	1 910	342,90	654 939,00
19935	Российская Федерация, Республика Северная Осетия-Алания, Алагирский муниципальный район, Майрамадагского сельское поселение, с.Майрамадаг, ул. Картиева, участок №22 "в"	Алагирский	15:07:0250126:238	003002000000 Земли населенных пунктов	Ведение личного подсобного хозяйства на полевых участках	1	01:160	1 112	9,57	10 641,84
19936	Респ. Республика Северная Осетия - Алания, Алагирский р-н., с. Майрамадаг, ул. Хуцишвили, д 1а	Алагирский	15:07:0250126:239	003002000000 Земли населенных пунктов	для ведения личного подсобного хозяйства	13	02:0020	1 364	342,90	467 715,60
19937	Респ. Северная Осетия - Алания, р-н Алагирский, с. Майрамадаг, ул. Хуцишвили, дом 7	Алагирский	15:07:0250126:24	003002000000 Земли населенных пунктов	Для ведения личного подсобного хозяйства	13	02:0020	2 900	342,90	994 410,00
19938	Респ. Северная Осетия - Алания, р-н Алагирский, с. Майрамадаг, ул. Хуцишвили, дом 5	Алагирский	15:07:0250126:25	003002000000 Земли населенных пунктов	Для эксплуатации существующего жилого дома.	13	02:0010	6 000	342,90	2 057 400,00
19939	Респ. Северная Осетия - Алания, р-н Алагирский, с. Майрамадаг, ул. Хуцишвили, 3	Алагирский	15:07:0250126:26	003002000000 Земли населенных пунктов	Для ведения личного подсобного хозяйства	13	02:0020	3 800	342,90	1 303 020,00
19940	Северная Осетия - Алания респ, р-н Алагирский, с. Майрамадаг, ул. Хуцишвили, 1 (б)	Алагирский	15:07:0250126:27	003002000000 Земли населенных пунктов	Для ведения личного подсобного хозяйства	13	02:0020	2 930	342,90	1 004 697,00
19941	Респ. Северная Осетия - Алания, р-н Алагирский, с. Майрамадаг, ул. Хуцишвили, участок 1	Алагирский	15:07:0250126:28	003002000000 Земли населенных пунктов	Для ведения личного подсобного хозяйства	13	02:0020	4 291	342,90	1 471 383,90
19942	Респ. Северная Осетия - Алания, р-н Алагирский, с. Майрамадаг, ул. Хуцишвили, дом 1	Алагирский	15:07:0250126:3	003002000000 Земли населенных пунктов	Под жилую застройку	13	02:0010	2 300	342,90	788 670,00

№ п/п	Местоположение ЗУ	Район	Кадастровый номер ЗУ	Категория земель	Разрешенное использование по документу	Код вида разрешенного использования (в соответствии с классификатором видов разрешенного использования земельных участков)	Вид использования объектов недвижимости	Площадь	УПКС	КС
19943	Респ. Северная Осетия - Алания, р-н Алагирский, с. Майрамадаг, ул. Картиева	Алагирский	15:07:0250126:31	0030002000000 Земли населенных пунктов	Для строительства жилого дома и ведения личного подсобного хозяйства.	13	02:0010	741	342,90	254 088,90
19944	Респ. Северная Осетия - Алания, р-н Алагирский, с. Майрамадаг, ул. Картиева, 5	Алагирский	15:07:0250126:32	0030002000000 Земли населенных пунктов	Для эксплуатации существующего жилого дома.	13	02:0010	1 517	342,90	520 179,30
19945	Республика Северная Осетия-Алания, р-н Алагирский, с.Майрамадаг, ул.Хуцишвили, д 1а	Алагирский	15:07:0250126:33	0030002000000 Земли населенных пунктов	Под строительство индивидуального жилого дома	13	02:0010	2 330	342,90	798 957,00
19946	Респ. Северная Осетия - Алания, р-н Алагирский, с. Майрамадаг, ул. Картиева, дом 25	Алагирский	15:07:0250126:34	0030002000000 Земли населенных пунктов	Для ведения личного подсобного хозяйства	13	02:0020	3 000	342,90	1 028 700,00
19947	Респ. Северная Осетия - Алания, р-н Алагирский, с. Майрамадаг, ул. Картиева, участок № 21 "а"	Алагирский	15:07:0250126:35	0030002000000 Земли населенных пунктов	Для эксплуатации существующего жилого дома	13	02:0010	1 605	342,90	550 354,50
19948	Респ. Северная Осетия - Алания, р-н Алагирский, с. Майрамадаг, ул. Картиева, дом 27	Алагирский	15:07:0250126:36	0030002000000 Земли населенных пунктов	Для ведения личного подсобного хозяйства	13	02:0020	2 217	342,90	760 209,30
19949	Респ. Северная Осетия - Алания, р-н Алагирский, с. Майрамадаг, ул. Картиева, № 31	Алагирский	15:07:0250126:37	0030002000000 Земли населенных пунктов	Под ведение личного подсобного хозяйства	13	02:0020	1 999	342,90	685 457,10
19950	Республика Северная Осетия - Алания, р-н Алагирский, с. Майрамадаг, ул. Картиева, 29	Алагирский	15:07:0250126:38	0030002000000 Земли населенных пунктов	Для ведения личного подсобного хозяйства	13	02:0020	700	342,90	240 030,00
19951	Российская Федерация, Республика Северная Осетия-Алания, Алагирский район, с. Майрамадаг, ул. Картиева, 22	Алагирский	15:07:0250126:39	0030002000000 Земли населенных пунктов	Для ведения личного подсобного хозяйства	13	02:0020	1 846	342,90	632 993,40
19952	Республика Северная Осетия-Алания, р-н Алагирский, с. Майрамадаг, ул. Хуцишвили. 19 (в)	Алагирский	15:07:0250126:4	0030002000000 Земли населенных пунктов	Для индивидуального жилищного строительства	13	02:0010	2 434	342,90	834 618,60
19953	Северная Осетия - Алания респ, р-н Алагирский, с. Майрамадаг, ул. Картиева. 31 (а)	Алагирский	15:07:0250126:46	0030002000000 Земли населенных пунктов	Для ведения личного подсобного хозяйства	13	02:0020	2 222	342,90	761 923,80
19954	республика Северная Осетия -Алания, Алагирский район, с Майрамадаг ул Картиева. 33	Алагирский	15:07:0250126:47	0030002000000 Земли населенных пунктов	Для ведения личного подсобного хозяйства	13	02:0020	2 965	342,90	1 016 698,50
19955	Северная Осетия - Алания респ, р-н Алагирский, с. Майрамадаг, ул. Хуцишвили, 19 (б)	Алагирский	15:07:0250126:48	0030002000000 Земли населенных пунктов	Для ведения личного подсобного хозяйства	13	02:0020	329	342,90	112 814,10
19956	Российская Федерация, Республика Северная Осетия-Алания, Алагирский район, с. Майрамадаг, ул. Картиева, 31 "б"	Алагирский	15:07:0250126:49	0030002000000 Земли населенных пунктов	Для эксплуатации существующего жилого дома	13	02:0010	1 800	342,90	617 220,00
19957	Республика Северная Осетия-Алания, р-н Алагирский, с.Майрамадаг, ул.Хуцишвили, д 19а	Алагирский	15:07:0250126:5	0030002000000 Земли населенных пунктов	Для ведения личного подсобного хозяйства	13	02:0020	3 424	342,90	1 174 089,60
19958	Северная Осетия - Алания респ, р-н Алагирский, с. Майрамадаг, ул. Картиева, № 19	Алагирский	15:07:0250126:55	0030002000000 Земли населенных пунктов	Для ведения личного подсобного хозяйства	13	02:0020	1 504	342,90	515 721,60
19959	Северная Осетия - Алания респ, р-н Алагирский, с. Майрамадаг, ул. Хуцишвили, 19	Алагирский	15:07:0250126:6	0030002000000 Земли населенных пунктов	Для ведения личного подсобного хозяйства	13	02:0020	3 900	342,90	1 337 310,00
19960	Респ. Северная Осетия - Алания, р-н. Алагирский, с. Майрамадаг, ул. Картиева. 37	Алагирский	15:07:0250126:67	0030002000000 Земли населенных пунктов	Для эксплуатации существующего жилого дома	13	02:0010	2 003	342,90	686 828,70
19961	Российская Федерация, Республика Северная Осетия-Алания, Алагирский район, с. Майрамадаг, ул. Картиева, 35	Алагирский	15:07:0250126:68	0030002000000 Земли населенных пунктов	Личное подсобное хозяйство	13	02:0020	2 448	342,90	839 419,20
19962	Российская Федерация, Республика Северная Осетия-Алания, Алагирский район, с. Майрамадаг, ул. Картиева, 35 "а"	Алагирский	15:07:0250126:69	0030002000000 Земли населенных пунктов	Для ведения личного подсобного хозяйства	13	02:0020	2 422	342,90	830 503,80
19963	Респ. Северная Осетия - Алания, р-н Алагирский, с. Майрамадаг, ул. Хуцишвили, дом 17	Алагирский	15:07:0250126:7	0030002000000 Земли населенных пунктов	Для ведения личного подсобного хозяйства	13	02:0020	5 176	342,90	1 774 850,40
19964	Республика Северная Осетия-Алания, р-н Алагирский, с.Майрамадаг, ул.Картиева, д 24а	Алагирский	15:07:0250126:70	0030002000000 Земли населенных пунктов	Для ведения личного подсобного хозяйства	13	02:0020	2 505	342,90	858 964,50
19965	Российская Федерация, Республика Северная Осетия - Алания, Алагирский район, с. Майрамадаг, ул. Картиева, уу 26	Алагирский	15:07:0250126:76	0030002000000 Земли населенных пунктов	Для ведения личного подсобного хозяйства	13	02:0020	1 500	342,90	514 350,00
19966	Российская Федерация, Республика Северная Осетия - Алания, Алагирский район, с. Майрамадаг, ул. Картиева, 26в	Алагирский	15:07:0250126:77	0030002000000 Земли населенных пунктов	Для ведения личного подсобного хозяйства	13	02:0020	1 500	342,90	514 350,00
19967	Респ. Северная Осетия - Алания, р-н Алагирский, с. Майрамадаг, ул. Хуцишвили, дом 15	Алагирский	15:07:0250126:8	0030002000000 Земли населенных пунктов	Под жилую застройку	13	02:0010	3 900	342,90	1 337 310,00
19968	Республика Северная Осетия-Алания, р-н Алагирский, с. Майрамадаг, ул. Картиева. 24	Алагирский	15:07:0250126:81	0030002000000 Земли населенных пунктов	Для ведения личного подсобного хозяйства	13	02:0020	2 500	342,90	857 250,00
19969	Республика Северная Осетия-Алания, р-н Алагирский, с. Майрамадаг, ул. Хуцишвили. 2 (в)	Алагирский	15:07:0250126:83	0030002000000 Земли населенных пунктов	Для ведения личного подсобного хозяйства	13	02:0020	1 000	342,90	342 900,00
19970	Республика Северная Осетия-Алания, р-н Алагирский, с Майрамадаг. ул Кортиева. 31 г	Алагирский	15:07:0250126:86	0030002000000 Земли населенных пунктов	Для ведения личного подсобного хозяйства	13	02:0020	3 000	342,90	1 028 700,00
19971	Республика Северная Осетия-Алания, р-н Алагирский, с. Майрамадаг. ул. Картиева, 31 в	Алагирский	15:07:0250126:87	0030002000000 Земли населенных пунктов	Для ведения личного подсобного хозяйства	13	02:0020	3 000	342,90	1 028 700,00
19972	Северная Осетия-Алания респ, Алагирский р-н. с. Майрамадаг. ул. Хуцишвили, 7 а	Алагирский	15:07:0250126:90	0030002000000 Земли населенных пунктов	Для ведения личного подсобного хозяйства	13	02:0020	3 000	342,90	1 028 700,00
19973	Северная Осетия-Алания респ, Алагирский р-н. с. Майрамадаг. ул. Картиева,12	Алагирский	15:07:0250126:91	0030002000000 Земли населенных пунктов	Для ведения личного подсобного хозяйства	13	02:0020	737	342,90	252 717,30
19974	Северная Осетия-Алания респ. Алагирский р-н, с. Майрамадаг, ул. Кортиева.12(в)	Алагирский	15:07:0250126:92	0030002000000 Земли населенных пунктов	Для ведения личного подсобного хозяйства	13	02:0020	738	342,90	253 060,20
19975	Северная Осетия-Алания респ. Алагирский р-н, с. Майрамадаг, ул. Кортиева. 33 а	Алагирский	15:07:0250126:93	0030002000000 Земли населенных пунктов	Для ведения личного подсобного хозяйства	13	02:0020	1 500	342,90	514 350,00
19976	Республика Северная Осетия-Алания, р-н Алагирский, с. Майрамадаг, ул. Картиева. 22	Алагирский	15:07:0250126:95	0030002000000 Земли населенных пунктов	Для ведения личного подсобного хозяйства	13	02:0020	1 800	342,90	617 220,00
19977	Республика Северная Осетия-Алания, р-н Алагирский, с. Майрамадаг, ул. Картиева. 3 "а"	Алагирский	15:07:0250126:97	0030002000000 Земли населенных пунктов	Для ведения личного подсобного хозяйства	13	02:0020	209	342,90	71 666,10
19978	Республика Северная Осетия-Алания, Алагирский р-н. с. Майрамадаг. ул. Кортиева, 3	Алагирский	15:07:0250126:98	0030002000000 Земли населенных пунктов	Для ведения личного подсобного хозяйства	13	02:0020	441	342,90	151 218,90
19979	Республика Северная Осетия-Алания, Алагирский р-н. с. Майрамадаг. ул. Кортиева, 3	Алагирский	15:07:0250126:99	0030002000000 Земли населенных пунктов	Для ведения личного подсобного хозяйства	13	02:0020	886	342,90	303 809,40
19980	Респ. Северная Осетия - Алания, р-н Алагирский, с. Майрамадаг, ул. Хуцишвили. 14	Алагирский	15:07:0250127:1	0030002000000 Земли населенных пунктов	Для ведения личного подсобного хозяйства	13	02:0020	2 934	342,90	1 006 068,60
19981	Респ. Северная Осетия - Алания, р-н Алагирский, с. Майрамадаг, ул. Дзуцева, 13	Алагирский	15:07:0250127:10	0030002000000 Земли населенных пунктов	Для ведения личного подсобного хозяйства	13	02:0020	2 300	342,90	788 670,00
19982	Респ. Северная Осетия - Алания, р-н Алагирский, с. Майрамадаг, ул. Дзуцева, дом 11	Алагирский	15:07:0250127:11	0030002000000 Земли населенных пунктов	Для ведения личного подсобного хозяйства	13	02:0020	2 329	342,90	798 614,10

№ п/п	Местоположение ЗУ	Район	Кадастровый номер ЗУ	Категория земель	Разрешенное использование по документу	Код вида разрешенного использования (в соответствии с классификатором видов разрешенного использования земельных участков)	Вид использования объектом недвижимости	Площадь	УПКС	КС
19983	Республика Северная Осетия-Алания, р-н Алагирский, с. Майрамадаг, ул. Дзуцева, 7	Алагирский	15:07:0250127:12	003002000000 Земли населенных пунктов	Для ведения личного подсобного хозяйства	13	02:0020	3 070	342,90	1 052 703,00
19984	Респ. Северная Осетия - Алания, р-н Алагирский, с. Майрамадаг, ул. Дзуцева, дом 9	Алагирский	15:07:0250127:13	003002000000 Земли населенных пунктов	Для ведения личного подсобного хозяйства	13	02:0020	3 000	342,90	1 028 700,00
19985	Респ. Северная Осетия - Алания, р-н Алагирский, с. Майрамадаг, ул. Хуцишвили, дом 16	Алагирский	15:07:0250127:2	003002000000 Земли населенных пунктов	Для ведения личного подсобного хозяйства	13	02:0020	3 100	342,90	1 062 990,00
19986	Респ. Северная Осетия - Алания, р-н Алагирский, с. Майрамадаг, ул. Хуцишвили, дом 18	Алагирский	15:07:0250127:3	003002000000 Земли населенных пунктов	Для ведения личного подсобного хозяйства	13	02:0020	2 500	342,90	857 250,00
19987	Респ. Северная Осетия - Алания, р-н Алагирский, с. Майрамадаг, ул. Хуцишвили, 20	Алагирский	15:07:0250127:4	003002000000 Земли населенных пунктов	Для ведения личного подсобного хозяйства	13	02:0020	2 858	342,90	980 008,20
19988	Республика Северная Осетия-Алания, р-н Алагирский, с. Майрамадаг, ул. Хуцишвили, 22	Алагирский	15:07:0250127:5	003002000000 Земли населенных пунктов	Для ведения личного подсобного хозяйства	13	02:0020	2 766	342,90	948 461,40
19989	Респ. Северная Осетия - Алания, р-н Алагирский, с. Майрамадаг, ул. Хуцишвили, 24	Алагирский	15:07:0250127:6	003002000000 Земли населенных пунктов	Для ведения личного подсобного хозяйства	13	02:0020	3 027	342,90	1 037 958,30
19990	Республика Северная Осетия-Алания, р-н Алагирский, с. Майрамадаг, ул. Дзуцева, 19	Алагирский	15:07:0250127:7	003002000000 Земли населенных пунктов	Для ведения личного подсобного хозяйства	13	02:0020	3 019	342,90	1 035 215,10
19991	Республика Северная Осетия-Алания, р-н Алагирский, с. Майрамадаг, ул. Т. Дзуцева, 17	Алагирский	15:07:0250127:8	003002000000 Земли населенных пунктов	Для ведения личного подсобного хозяйства	13	02:0020	2 755	342,90	944 689,50
19992	Респ. Северная Осетия - Алания, р-н Алагирский, с. Майрамадаг, ул. Дзуцева, 15	Алагирский	15:07:0250127:9	003002000000 Земли населенных пунктов	Для ведения личного подсобного хозяйства	13	02:0020	1 435	342,90	492 061,50
19993	Республика Северная Осетия-Алания, р-н Алагирский, с Майрамадаг, ул Дзуцева, 10	Алагирский	15:07:0250128:1	003002000000 Земли населенных пунктов	Для ведения личного подсобного хозяйства	13	02:0020	3 200	342,90	1 097 280,00
19994	Северная Осетия - Алания респ, р-н Алагирский, с Майрамадаг, ул Фенстера, 1	Алагирский	15:07:0250128:10	003002000000 Земли населенных пунктов	Для ведения личного подсобного хозяйства	13	02:0020	3 325	342,90	1 140 142,50
19995	Республика Северная Осетия-Алания, р-н Алагирский, с Майрамадаг, ул Дзуцева	Алагирский	15:07:0250128:136	003002000000 Земли населенных пунктов	Для ведения личного подсобного хозяйства	13	02:0020	356	342,90	122 072,40
19996	Республика Северная Осетия-Алания, р-н Алагирский, с Майрамадаг, ул Дзуцева	Алагирский	15:07:0250128:137	003002000000 Земли населенных пунктов	Для ведения личного подсобного хозяйства	13	02:0020	644	342,90	220 827,60
19997	Республика Северная Осетия-Алания, р-н Алагирский, с Майрамадаг, ул Дзуцева	Алагирский	15:07:0250128:138	003002000000 Земли населенных пунктов	Для ведения личного подсобного хозяйства	13	02:0020	425	342,90	145 732,50
19998	Республика Северная Осетия-Алания, р-н Алагирский, с Майрамадаг, ул Дзуцева	Алагирский	15:07:0250128:139	003002000000 Земли населенных пунктов	Для ведения личного подсобного хозяйства	13	02:0020	405	342,90	138 874,50
19999	Республика Северная Осетия-Алания, Алагирский р-н, с Майрамадаг, ул Дзуцева, участок № 12	Алагирский	15:07:0250128:140	003002000000 Земли населенных пунктов	для ведения личного подсобного хозяйства	13	02:0020	3 000	342,90	1 028 700,00
20000		Алагирский	15:07:0250128:141	003002000000 Земли населенных пунктов	Ведение личного подсобного хозяйства (полевой земельный участок)	13	02:0020	900	342,90	308 610,00
20001	Республика Северная Осетия-Алания, р-н Алагирский, с. Майрамадаг, ул. Фенстера, 3 (а)	Алагирский	15:07:0250128:19	003002000000 Земли населенных пунктов	Для ведения личного подсобного хозяйства	13	02:0020	1 338	342,90	458 800,20
20002	Северная Осетия-Алания респ, Алагирский р-н, с Майрамадаг, ул Фенстера, 3	Алагирский	15:07:0250128:20	003002000000 Земли населенных пунктов	Для ведения личного подсобного хозяйства	13	02:0020	2 252	342,90	772 210,80
20003	Респ. Северная Осетия - Алания, р-н Алагирский, с. Майрамадаг, ул. Дзуцева, дом 14	Алагирский	15:07:0250128:3	003002000000 Земли населенных пунктов	Для ведения личного подсобного хозяйства	13	02:0020	2 500	342,90	857 250,00
20004	Респ. Северная Осетия - Алания, р-н Алагирский, с. Майрамадаг, ул. Дзуцева, дом 16	Алагирский	15:07:0250128:4	003002000000 Земли населенных пунктов	Под жилую застройку	13	02:0010	3 500	342,90	1 200 150,00
20005	Респ. Северная Осетия - Алания, р-н Алагирский, с. Майрамадаг, ул. Дзуцева, дом 18	Алагирский	15:07:0250128:5	003002000000 Земли населенных пунктов	Под жилую застройку	13	02:0010	2 200	342,90	754 380,00
20006	Республика Северная Осетия-Алания, р-н Алагирский, с Майрамадаг, ул Дзуцева, д 20п	Алагирский	15:07:0250128:6	003002000000 Земли населенных пунктов	Для ведения подсобного хозяйства	13	02:0020	1 061	342,90	363 816,90
20007	Респ. Северная Осетия - Алания, р-н Алагирский, с. Майрамадаг, ул. Фенстера, дом 5	Алагирский	15:07:0250128:8	003002000000 Земли населенных пунктов	Для ведения личного подсобного хозяйства	13	02:0020	2 549	342,90	874 052,10
20008	Респ. Северная Осетия - Алания, р-н Алагирский, с. Майрамадаг, ул. Базрова, 2 а	Алагирский	15:07:0250129:1	003002000000 Земли населенных пунктов	Для ведения личного подсобного хозяйства	13	02:0020	2 600	342,90	891 540,00
20009	Респ. Северная Осетия - Алания, р-н Алагирский, с. Майрамадаг, ул. Базрова, 10	Алагирский	15:07:0250129:10	003002000000 Земли населенных пунктов	Для ведения личного подсобного хозяйства	13	02:0020	2 500	342,90	857 250,00
20010	Респ. Северная Осетия - Алания, р-н Алагирский, с. Майрамадаг, ул. Базрова, 12	Алагирский	15:07:0250129:11	003002000000 Земли населенных пунктов	Для ведения личного подсобного хозяйства	13	02:0020	3 707	342,90	1 271 130,30
20011	Респ. Северная Осетия - Алания, р-н Алагирский, с. Майрамадаг, ул. Базрова, дом 14	Алагирский	15:07:0250129:12	003002000000 Земли населенных пунктов	Для ведения личного подсобного хозяйства	13	02:0020	1 000	342,90	342 900,00
20012	Респ. Северная Осетия - Алания, р-н Алагирский, с. Майрамадаг, ул. Базрова, дом 14	Алагирский	15:07:0250129:13	003002000000 Земли населенных пунктов	Для ведения личного подсобного хозяйства	13	02:0020	1 492	342,90	511 606,80
20013	Респ. Северная Осетия - Алания, р-н Алагирский, с. Майрамадаг, ул. Базрова, 18	Алагирский	15:07:0250129:15	003002000000 Земли населенных пунктов	Для ведения личного подсобного хозяйства	13	02:0020	1 900	342,90	651 510,00
20014	Респ. Северная Осетия - Алания, р-н Алагирский, с. Майрамадаг, ул. Базрова, 20	Алагирский	15:07:0250129:16	003002000000 Земли населенных пунктов	Для ведения личного подсобного хозяйства	13	02:0020	2 000	342,90	685 800,00
20015	Респ. Северная Осетия - Алания, р-н Алагирский, с. Майрамадаг, ул. Базрова, 22	Алагирский	15:07:0250129:17	003002000000 Земли населенных пунктов	Для ведения личного подсобного хозяйства	13	02:0020	1 015	342,90	348 043,50
20016	Респ. Северная Осетия - Алания, р-н Алагирский, с. Майрамадаг, ул. Базрова, 22 (а)	Алагирский	15:07:0250129:18	003002000000 Земли населенных пунктов	Для ведения личного подсобного хозяйства	13	02:0020	2 445	342,90	838 390,50
20017	Республика Северная Осетия - Алания, Алагирский р-н, с. Майрамадаг, ул. Базрова, 2"г"	Алагирский	15:07:0250129:182	003002000000 Земли населенных пунктов	Для ведения личного подсобного хозяйства	13	02:0020	3 100	342,90	1 062 990,00
20018	Российская Федерация, Республика Северная Осетия-Алания, Алагирский район, с. Майрамадаг, ул Базрова	Алагирский	15:07:0250129:184	003002000000 Земли населенных пунктов	Для ведения личного подсобного хозяйства	13	02:0020	812	342,90	278 434,80
20019	Российская Федерация, Республика Северная Осетия-Алания, Алагирский район, с. Майрамадаг, ул Базрова	Алагирский	15:07:0250129:185	003002000000 Земли населенных пунктов	Для ведения личного подсобного хозяйства	13	02:0020	1 638	342,90	561 670,20
20020	Респ. Северная Осетия - Алания, р-н Алагирский, с. Майрамадаг, ул. Базрова, 24	Алагирский	15:07:0250129:19	003002000000 Земли населенных пунктов	Под жилую застройку	13	02:0010	2 943	342,90	1 009 154,70
20021	Респ. Северная Осетия - Алания, р-н Алагирский, с. Майрамадаг, ул. Базрова, 2 б	Алагирский	15:07:0250129:2	003002000000 Земли населенных пунктов	Для ведения личного подсобного хозяйства	13	02:0020	2 982	342,90	1 022 527,80
20022	Респ. Северная Осетия - Алания, р-н Алагирский, с. Майрамадаг, ул. Базрова, 26	Алагирский	15:07:0250129:20	003002000000 Земли населенных пунктов	Для ведения личного подсобного хозяйства	13	02:0020	3 391	342,90	1 162 773,90
20023	Респ. Северная Осетия - Алания, р-н Алагирский, с. Майрамадаг, ул. Базрова, дом 28	Алагирский	15:07:0250129:21	003002000000 Земли населенных пунктов	Под жилую застройку	13	02:0010	2 700	342,90	925 830,00
20024	Респ. Северная Осетия - Алания, р-н Алагирский, с. Майрамадаг, ул. Базрова, 6/н	Алагирский	15:07:0250129:22	003002000000 Земли населенных пунктов	Для строительства индивидуального жилого дома и ведения личного подсобного хозяйства.	13	02:0010	2 500	342,90	857 250,00

№ п/п	Местоположение ЗУ	Район	Кадастровый номер ЗУ	Категория земель	Разрешенное использование по документу	Код вида разрешенного использования (в соответствии с классификатором видов разрешенного использования земельных участков)	Вид использования объектов недвижимости	Площадь	УПКС	КС
20025	Республика Северная Осетия-Алания, р-н Алагирский, с Майрамадаг, ул Бзарова, д 2в	Алагирский	15:07:0250129:3	003002000000 Земли населенных пунктов	Для ведения личного подсобного хозяйства	13	02:0020	1 500	342,90	514 350,00
20026	Респ. Северная Осетия - Алания, р-н Алагирский, с. Майрамадаг, ул. Бзарова, дом 2	Алагирский	15:07:0250129:5	003002000000 Земли населенных пунктов	Под жилую застройку	13	02:0010	3 100	342,90	1 062 990,00
20027	Республика Северная Осетия-Алания р-н Алагирский, с Майрамадаг, в районе базы отдыха, №4	Алагирский	15:07:0250129:54	003002000000 Земли населенных пунктов	Для ведения рекреационной деятельности	5	05:0022	4 914	278,52	1 368 647,28
20028	Республика Северная Осетия-Алания, р-н Алагирский, с. Майрамадаг, ул. Бзарова, 2	Алагирский	15:07:0250129:62	003002000000 Земли населенных пунктов	Для ведения личного подсобного хозяйства	13	02:0020	3 700	342,90	1 268 730,00
20029	Республика Северная Осетия-Алания, р-н Алагирский, с. Майрамадаг, ул. Бзарова, 4 "б"	Алагирский	15:07:0250129:66	003002000000 Земли населенных пунктов	Для ведения личного подсобного хозяйства	13	02:0020	3 685	342,90	1 263 586,50
20030	Республика Северная Осетия-Алания, р-н Алагирский, с. Майрамадаг, ул. Бзарова, участок № 2 "в"	Алагирский	15:07:0250129:68	003002000000 Земли населенных пунктов	Для индивидуального жилищного строительства	13	02:0010	2 500	342,90	857 250,00
20031	Республика Северная Осетия-Алания, р-н Алагирский, с Майрамадаг, ул Д.Бзарова, д 4	Алагирский	15:07:0250129:7	003002000000 Земли населенных пунктов	Для ведения личного подсобного хозяйства	13	02:0020	3 199	342,90	1 096 937,10
20032	Респ. Северная Осетия - Алания, р-н Алагирский, с. Майрамадаг, ул. Бзарова, 8	Алагирский	15:07:0250129:8	003002000000 Земли населенных пунктов	Для ведения личного подсобного хозяйства	13	02:0020	3 297	342,90	1 130 541,30
20033	Респ. Северная Осетия - Алания, р-н Алагирский, с. Майрамадаг, ул. Бзарова, дом 8	Алагирский	15:07:0250129:9	003002000000 Земли населенных пунктов	Под жилую застройку	13	02:0010	3 400	342,90	1 165 860,00
20034	Респ. Северная Осетия - Алания, р-н Алагирский, с. Майрамадаг, ул. Т. Дзуцева, 1	Алагирский	15:07:0250130:1	003002000000 Земли населенных пунктов	Для ведения личного подсобного хозяйства	13	02:0020	3 200	342,90	1 097 280,00
20035	Северная Осетия-Алания респ, Алагирский р-н. с. Майрамадаг, ул. Хуцишвили, 2 в	Алагирский	15:07:0250130:10	003002000000 Земли населенных пунктов	Для ведения личного подсобного хозяйства	13	02:0020	1 500	342,90	514 350,00
20036	Республика Северная Осетия-Алания, р-н Алагирский, с. Майрамадаг, ул. Дзуцева, 2 (в)	Алагирский	15:07:0250130:11	003002000000 Земли населенных пунктов	Для ведения личного подсобного хозяйства	13	02:0020	500	342,90	171 450,00
20037	Республика Северная Осетия-Алания, р-н Алагирский, с. Майрамадаг, ул. Дзуцева	Алагирский	15:07:0250130:12	003002000000 Земли населенных пунктов	Для эксплуатации существующего жилого дома	13	02:0010	1 767	342,90	605 904,30
20038	Респ Северная Осетия - Алания, Алагирский р-н, с. Майрамадаг	Алагирский	15:07:0250130:124	003002000000 Земли населенных пунктов	Ритуальная деятельность	12	12:0010	36 674	1,49	54 644,26
20039	Респ. Северная Осетия - Алания, р-н. Алагирский, с. Майрамадаг, ул.Дзуцева, участок 2 г	Алагирский	15:07:0250130:126	003002000000 Земли населенных пунктов	Для ведения личного подсобного хозяйства на полевых участках	1	01:1160	2 500	9,57	23 925,00
20040	Российская Федерация, Республика Северная Осетия-Алания, Алагирский муниципальный район, Майрамадагского сельское поселение, с Майрамадаг, ул. Хуцишвили, уч. №4а	Алагирский	15:07:0250130:128	003002000000 Земли населенных пунктов	Ведение личного подсобного хозяйства на полевых участках	1	01:1160	1 000	9,57	9 570,00
20041	Российская Федерация, Республика Северная Осетия-Алания, Алагирский муниципальный район, Майрамадагское сельское поселение, с. Майрамадаг, ул. Дзуцева, 2/1	Алагирский	15:07:0250130:129	003002000000 Земли населенных пунктов	Коммунальное обслуживание	6	03:0012	100	351,47	35 147,00
20042	Республика Северная Осетия-Алания, р-н Алагирский, с. Майрамадаг, ул. Дзуцева	Алагирский	15:07:0250130:13	003002000000 Земли населенных пунктов	Для эксплуатации существующего жилого дома	13	02:0010	1 766	342,90	605 561,40
20043	Респ. Северная Осетия - Алания, р-н Алагирский, с. Майрамадаг, ул. Дзуцева, дом 5	Алагирский	15:07:0250130:3	003002000000 Земли населенных пунктов	Под жилую застройку	13	02:0010	1 400	342,90	480 060,00
20044	Респ. Северная Осетия - Алания, р-н Алагирский, с. Майрамадаг	Алагирский	15:07:0250130:5	003002000000 Земли населенных пунктов	Для эксплуатации телеретранслятора	6	06:0080	3	574,35	1 723,05
20045	Республика Северная Осетия-Алания, р-н Алагирский, с. Майрамадаг, ул Хуцишвили, д 2б	Алагирский	15:07:0250130:6	003002000000 Земли населенных пунктов	Для ведения личного подсобного хозяйства	13	02:0020	2 654	342,90	910 056,60
20046	Республика Северная Осетия — Алания, Алагирский район, с. Майрамадаг, ул. Дзуцева, уч. №2 Б	Алагирский	15:07:0250131:132	003002000000 Земли населенных пунктов	Для ведения личного подсобного хозяйства	13	02:0020	379	342,90	129 959,10
20047	Республика Северная Осетия-Алания, р-н Алагирский, с. Майрамадаг	Алагирский	15:07:0250131:133	003002000000 Земли населенных пунктов	Для ведения личного подсобного хозяйства	13	02:0020	738	342,90	253 060,20
20048	Республика Северная Осетия-Алания, р-н Алагирский, с. Майрамадаг	Алагирский	15:07:0250131:134	003002000000 Земли населенных пунктов	Для ведения личного подсобного хозяйства	13	02:0020	1 563	342,90	535 952,70
20049	Республика Северная Осетия-Алания, р-н Алагирский, с Майрамадаг, ул Т Дзуцева, № 2 "а"	Алагирский	15:07:0250131:16	003002000000 Земли населенных пунктов	Для ведения личного подсобного хозяйства	13	02:0020	1 910	342,90	654 939,00
20050	Респ. Северная Осетия - Алания, р-н Алагирский, с. Майрамадаг, ул. Дзуцева, дом 4	Алагирский	15:07:0250131:2	003002000000 Земли населенных пунктов	Под жилую застройку	13	02:0010	1 800	342,90	617 220,00
20051	Респ. Северная Осетия - Алания, р-н Алагирский, с. Майрамадаг, ул. Дзуцева, 6	Алагирский	15:07:0250131:3	003002000000 Земли населенных пунктов	Для ведения личного подсобного хозяйства	13	02:0020	2 900	342,90	994 410,00
20052	Республика Северная Осетия - Алания, р-н Алагирский, с Майрамадаг, ул Дзуцева, 8	Алагирский	15:07:0250131:4	003002000000 Земли населенных пунктов	Для ведения личного подсобного хозяйства	13	02:0020	1 997	342,90	684 771,30
20053	Российская Федерация, Республика Северная Осетия-Алания, Алагирский район, с. Майрамадаг, ул. Фенстера, 1а	Алагирский	15:07:0250131:5	003002000000 Земли населенных пунктов	Для ведения личного подсобного хозяйства	13	02:0020	969	342,90	332 270,10
20054	Республика Северная Осетия-Алания, р-н Алагирский, с Майрамадаг, ул Бзарова, д 1б	Алагирский	15:07:0250132:1	003002000000 Земли населенных пунктов	Для эксплуатации существующего жилого дома	13	02:0010	1 704	342,90	584 301,60
20055	Респ. Северная Осетия - Алания, р-н Алагирский, в районе с. Майрамадаг, рядом с базой отдыха	Алагирский	15:07:0250132:10	003002000000 Земли населенных пунктов	Для осуществления рекреационной деятельности	5	05:0022	3 016	278,52	840 016,32
20056	Респ. Северная Осетия - Алания, р-н Алагирский, в районе с. Майрамадаг, рядом с базой отдыха	Алагирский	15:07:0250132:11	003002000000 Земли населенных пунктов	Для осуществления рекреационной деятельности	5	05:0022	3 015	278,52	839 737,80
20057	Северная Осетия - Алания респ, р-н Алагирский, с Майрамадаг, ул Бзарова, 1"г"	Алагирский	15:07:0250132:12	003002000000 Земли населенных пунктов	Ведение личного подсобного хозяйства	13	02:0020	1 944	342,90	666 597,60
20058	Республика Северная Осетия - Алания, Алагирский район, с Майрамадаг, ул Бзарова, 2/1	Алагирский	15:07:0250132:148	003002000000 Земли населенных пунктов	Для ведения личного подсобного хозяйства	13	02:0020	3 000	342,90	1 028 700,00
20059	Республика Северная Осетия-Алания, Алагирский р-н, с. Майрамадаг, ул. Фенстера, 1 "е"	Алагирский	15:07:0250132:149	003002000000 Земли населенных пунктов	для ведения личного подсобного хозяйства	13	02:0020	1 492	342,90	511 606,80
20060	Российская Федерация, Республика Северная Осетия-Алания, Алагирский муниципальный район, Майрамадагского сельское поселение, с Майрамадаг	Алагирский	15:07:0250132:150	003002000000 Земли населенных пунктов	Для ведения личного подсобного хозяйства	13	02:0020	1 213	342,90	415 937,70
20061	Российская Федерация, Республика Северная Осетия-Алания, Алагирский муниципальный район, Майрамадагского сельское поселение, с Майрамадаг	Алагирский	15:07:0250132:151	003002000000 Земли населенных пунктов	Для ведения личного подсобного хозяйства	13	02:0020	1 859	342,90	637 451,10
20062	Российская Федерация, Республика Северная Осетия-Алания, Алагирский муниципальный район, Майрамадагского сельское поселение, с Майрамадаг	Алагирский	15:07:0250132:152	003002000000 Земли населенных пунктов	Для ведения личного подсобного хозяйства	13	02:0020	2 571	342,90	881 595,90
20063	Респ. Северная Осетия - Алания, р-н Алагирский, с. Майрамадаг, ул. Бзарова, дом б/н	Алагирский	15:07:0250132:2	003002000000 Земли населенных пунктов	Для строительства индивидуального жилого дома	13	02:0010	1 185	342,90	406 336,50
20064	Республика Северная Осетия-Алания, р-н Алагирский, с. Майрамадаг, ул Бзарова, д 5д	Алагирский	15:07:0250132:24	003002000000 Земли населенных пунктов	Для ведения личного подсобного хозяйства	13	02:0020	1 251	342,90	428 967,90
20065	Российская Федерация, Республика Северная Осетия - Алания, Алагирский район, с Майрамадаг, ул. Бзарова, 5б	Алагирский	15:07:0250132:26	003002000000 Земли населенных пунктов	Для ведения личного подсобного хозяйства	13	02:0020	1 976	342,90	677 570,40
20066	Республика Северная Осетия-Алания, р-н Алагирский, с Майрамадаг, ул Бзарова, д 5а	Алагирский	15:07:0250132:27	003002000000 Земли населенных пунктов	Для ведения личного подсобного хозяйства	13	02:0020	1 854	342,90	635 736,60
20067	Северная Осетия-Алания респ, Алагирский р-н. с. Майрамадаг, ул. Бзарова, участок №5 "г"	Алагирский	15:07:0250132:29	003002000000 Земли населенных пунктов	Для ведения личного подсобного хозяйства	13	02:0020	1 849	342,90	634 022,10

№ п/п	Местоположение ЗУ	Район	Кадастровый номер ЗУ	Категория земель	Разрешенное использование по документу	Код вида разрешенного использования (в соответствии с классификатором видов разрешенного использования земельных участков)	Вид использования объектов недвижимости	Площадь	УПКС	КС
20068	Респ. Северная Осетия - Алания, р-н Алагирский, с. Майрамадаг, ул. Базрова, дом 4 а	Алагирский	15:07:0250132:3	003002000000 Земли населенных пунктов	Для эксплуатации домовладения и ведения личного подсобного хозяйства	13	02:0010	3 200	342,90	1 097 280,00
20069	Республика Северная Осетия-Алания р-н Алагирский, с. Майрамадаг, ул. Базрова, 1/1	Алагирский	15:07:0250132:31	003002000000 Земли населенных пунктов	Для ведения личного подсобного хозяйства	13	02:0020	1 566	342,90	536 981,40
20070	Республика Северная Осетия-Алания р-н Алагирский, с. Майрамадаг, ул. Базрова, 1	Алагирский	15:07:0250132:32	003002000000 Земли населенных пунктов	Для ведения личного подсобного хозяйства	13	02:0020	2 999	342,90	1 028 357,10
20071	Республика Северная Осетия-Алания, р-н Алагирский, с. Майрамадаг, ул. Базрова, № 1/1	Алагирский	15:07:0250132:33	003002000000 Земли населенных пунктов	Для индивидуального жилищного строительства	13	02:0010	700	342,90	240 030,00
20072	Республика Северная Осетия-Алания, р-н Алагирский, с Майрамадаг, ул Базрова, уч 5в	Алагирский	15:07:0250132:34	003002000000 Земли населенных пунктов	Для индивидуального жилищного строительства	13	02:0010	1 580	342,90	541 782,00
20073	Респ. Северная Осетия - Алания, р-н Алагирский, с. Майрамадаг, ул. Базрова, дом 1 а	Алагирский	15:07:0250132:4	003002000000 Земли населенных пунктов	Под существующий жилой дом и приусадебный участок.	13	02:0010	1 500	342,90	514 350,00
20074	Респ. Северная Осетия - Алания, р-н Алагирский, с. Майрамадаг, ул. Базрова, 3	Алагирский	15:07:0250132:6	003002000000 Земли населенных пунктов	Для ведения личного подсобного хозяйства	13	02:0020	2 600	342,90	891 540,00
20075	Респ. Северная Осетия - Алания, р-н Алагирский, с. Майрамадаг, ул. Базрова, дом 5	Алагирский	15:07:0250132:7	003002000000 Земли населенных пунктов	Для ведения личного подсобного хозяйства	13	02:0020	2 986	342,90	1 023 899,40
20076	Северная Осетия - Алания респ, р-н Алагирский, с Майрамадаг, ул Хуцишвили, 12	Алагирский	15:07:0250133:2	003002000000 Земли населенных пунктов	Для ведения личного подсобного хозяйства	13	02:0020	2 877	342,90	986 523,30
20077	Респ. Северная Осетия - Алания, р-н Алагирский, с. Майрамадаг, ул. Хуцишвили, 10	Алагирский	15:07:0250133:3	003002000000 Земли населенных пунктов	Для ведения личного подсобного хозяйства	13	02:0020	7 284	342,90	2 497 683,60
20078	Республика Северная Осетия-Алания, р-н Алагирский, с Майрамадаг, ул Хуцишвили, д 8а	Алагирский	15:07:0250133:30	003002000000 Земли населенных пунктов	Для ведения личного подсобного хозяйства	13	02:0020	2 511	342,90	861 021,90
20079	Северная Осетия-Алания респ. Алагирский р-н, с Майрамадаг, ул. Хуцишвили, 4	Алагирский	15:07:0250133:31	003002000000 Земли населенных пунктов	Для ведения личного подсобного хозяйства	13	02:0020	1 457	342,90	499 605,30
20080	Северная Осетия-Алания респ. Алагирский р-н, с Майрамадаг, ул. Хуцишвили, 4 а	Алагирский	15:07:0250133:32	003002000000 Земли населенных пунктов	Для ведения личного подсобного хозяйства	13	02:0020	2 623	342,90	899 426,70
20081	Респ. Северная Осетия - Алания, р-н Алагирский, с. Майрамадаг, ул. Хуцишвили, дом 8	Алагирский	15:07:0250133:4	003002000000 Земли населенных пунктов	Под жилую застройку	13	02:0010	3 000	342,90	1 028 700,00
20082	Респ. Северная Осетия - Алания, р-н Алагирский, с. Майрамадаг, ул. Хуцишвили, дом 6	Алагирский	15:07:0250133:6	003002000000 Земли населенных пунктов	Под жилую застройку	13	02:0010	3 700	342,90	1 268 730,00
20083	Северная Осетия - Алания респ, р-н Алагирский, с Майрамадаг, ул Хуцишвили, дом 2	Алагирский	15:07:0250133:8	003002000000 Земли населенных пунктов	Для ведения личного подсобного хозяйства	13	02:0020	2 025	342,90	694 372,50
20084	Республика Северная Осетия-Алания, р-н Алагирский, с Майрамадаг, ул Хуцишвили, д 2а	Алагирский	15:07:0250133:9	003002000000 Земли населенных пунктов	Для ведения личного подсобного хозяйства	13	02:0020	3 050	342,90	1 045 845,00
20085	Республика Северная Осетия-Алания, р-н Алагирский, с Майрамадаг, ул И.Плиева, д 1е	Алагирский	15:07:0250134:3	003002000000 Земли населенных пунктов	Для ведения личного подсобного хозяйства	13	02:0020	2 500	342,90	857 250,00
20086	Республика Северная Осетия-Алания, р-н Алагирский, с. Майрамадаг, ул. И.Плиева, 1 "а"	Алагирский	15:07:0250134:5	003002000000 Земли населенных пунктов	Для ведения личного подсобного хозяйства	13	02:0020	3 100	342,90	1 062 990,00
20087	Респ. Северная Осетия - Алания, р-н Алагирский, с. Майрамадаг, ул. Шамилова, дом 12	Алагирский	15:07:0250135:3	003002000000 Земли населенных пунктов	Для ведения личного подсобного хозяйства	13	02:0020	2 666	342,90	914 171,40
20088	Северная Осетия - Алания респ, р-н Алагирский, с Майрамадаг, ул И Плиева, 2 "в"	Алагирский	15:07:0250135:4	003002000000 Земли населенных пунктов	Для эксплуатации существующего нежилого здания	7	02:0071	3 000	334,32	1 002 960,00
20089	Республика Северная Осетия-Алания, р-н Алагирский, с Майрамадаг, ул Фенстера, 6	Алагирский	15:07:0250136:1	003002000000 Земли населенных пунктов	Для ведения личного подсобного хозяйства	13	02:0020	2 554	342,90	875 766,60
20090	Республика Северная Осетия-Алания, р-н Алагирский, с. Майрамадаг, ул. Фенстера, 6 (а)	Алагирский	15:07:0250136:2	003002000000 Земли населенных пунктов	Для ведения личного подсобного хозяйства	13	02:0020	700	342,90	240 030,00
20091	Респ. Северная Осетия - Алания, р-н Алагирский, с. Майрамадаг, ул. Фенстера, дом 2	Алагирский	15:07:0250137:2	003002000000 Земли населенных пунктов	Для ведения личного подсобного хозяйства	13	02:0020	2 471	342,90	847 305,90
20092	Республика Северная Осетия-Алания, р-н Алагирский, с. Майрамадаг, ул. Фенстера, 2 в	Алагирский	15:07:0250137:5	003002000000 Земли населенных пунктов	Для ведения личного подсобного хозяйства	13	02:0020	889	342,90	304 838,10
20093	Респ. Северная Осетия - Алания, р-н Алагирский, с. Майрамадаг, ул. Меладзе, № 1	Алагирский	15:07:0250138:1	003002000000 Земли населенных пунктов	Для эксплуатации существующего жилого дома	13	02:0010	1 835	342,90	629 221,50
20094	Респ. Северная Осетия - Алания, р-н Алагирский, с. Майрамадаг, ул. Меладзе, дом 19	Алагирский	15:07:0250138:10	003002000000 Земли населенных пунктов	Для ведения личного подсобного хозяйства	13	02:0020	2 241	342,90	768 438,90
20095	Респ. Северная Осетия - Алания, р-н Алагирский, с. Майрамадаг, ул. Меладзе, дом 17	Алагирский	15:07:0250138:11	003002000000 Земли населенных пунктов	Для ведения личного подсобного хозяйства	13	02:0020	2 277	342,90	780 783,30
20096	Респ. Северная Осетия - Алания, р-н Алагирский, с. Майрамадаг, ул. В.Абаева, участок № 8 "а"	Алагирский	15:07:0250138:137	003002000000 Земли населенных пунктов	Для индивидуального жилищного строительства	13	02:0010	1 396	342,90	478 688,40
20097	Республика Северная Осетия-Алания, Алагирский р-н, с. Майрамадаг, ул. Меладзе, 25 "в"	Алагирский	15:07:0250138:138	003002000000 Земли населенных пунктов	Для ведения личного подсобного хозяйства	13	02:0020	1 245	342,90	426 910,50
20098	Республика Северная Осетия - Алания, Алагирский район, с Майрамадаг, ул Меладзе, 16	Алагирский	15:07:0250138:139	003002000000 Земли населенных пунктов	Для ведения личного подсобного хозяйства	13	02:0020	817	342,90	280 149,30
20099	Республика Северная Осетия - Алания, Алагирский район, с Майрамадаг, ул. Меладзе	Алагирский	15:07:0250138:143	003002000000 Земли населенных пунктов	Для ведения личного подсобного хозяйства	13	02:0020	444	342,90	152 247,60
20100	Республика Северная Осетия-Алания, р-н Алагирский, с Майрамадаг, ул Меладзе, д 23а	Алагирский	15:07:0250138:15	003002000000 Земли населенных пунктов	Для ведения личного подсобного хозяйства	13	02:0020	555	342,90	190 309,50
20101	Респ. Северная Осетия - Алания, р-н Алагирский, с. Майрамадаг, ул. Меладзе, 3	Алагирский	15:07:0250138:2	003002000000 Земли населенных пунктов	Для ведения личного подсобного хозяйства	13	02:0020	1 599	342,90	548 297,10
20102	Республика Северная Осетия-Алания, р-н Алагирский, с. Майрамадаг, ул. Меладзе, 1а	Алагирский	15:07:0250138:21	003002000000 Земли населенных пунктов	Для ведения личного подсобного хозяйства	13	02:0020	2 626	342,90	900 455,40
20103	Республика Северная Осетия-Алания, р-н Алагирский, с. Майрамадаг, ул. Меладзе, 20	Алагирский	15:07:0250138:25	003002000000 Земли населенных пунктов	Для ведения личного подсобного хозяйства	13	02:0020	2 847	342,90	976 236,30
20104	Респ. Северная Осетия - Алания, р-н Алагирский, с. Майрамадаг, ул. Меладзе, дом 5	Алагирский	15:07:0250138:3	003002000000 Земли населенных пунктов	Для ведения личного подсобного хозяйства	13	02:0020	2 275	342,90	780 097,50
20105	Респ. Северная Осетия - Алания, р-н Алагирский, с. Майрамадаг, ул. Меладзе, дом 9	Алагирский	15:07:0250138:4	003002000000 Земли населенных пунктов	Для ведения личного подсобного хозяйства	13	02:0020	2 567	342,90	880 224,30
20106	Респ. Северная Осетия - Алания, р-н Алагирский, с. Майрамадаг, ул. Меладзе, дом 21	Алагирский	15:07:0250138:5	003002000000 Земли населенных пунктов	Для ведения личного подсобного хозяйства	13	02:0020	2 533	342,90	868 565,70
20107	Респ. Северная Осетия - Алания, р-н Алагирский, с. Майрамадаг, ул. Меладзе, дом 13	Алагирский	15:07:0250138:6	003002000000 Земли населенных пунктов	Для ведения личного подсобного хозяйства	13	02:0020	2 664	342,90	913 485,60
20108	Респ. Северная Осетия - Алания, р-н Алагирский, с. Майрамадаг, ул. Меладзе, дом 11	Алагирский	15:07:0250138:7	003002000000 Земли населенных пунктов	Для ведения личного подсобного хозяйства	13	02:0020	2 303	342,90	789 698,70

№ п/п	Местоположение ЗУ	Район	Кадастровый номер ЗУ	Категория земель	Разрешенное использование по документу	Код вида разрешенного использования (в соответствии с классификатором видов разрешенного использования земельных участков)	Вид использования объектов недвижимости	Площадь	УПКС	КС
20109	Респ. Северная Осетия - Алания, р-н Алагирский, с. Майрамадаг, ул. Мелидзе, дом 15	Алагирский	15:07:0250138:8	003002000000 Земли населенных пунктов	Для ведения личного подсобного хозяйства	13	02.0.20	2 414	342,90	827 760,60
20110	Респ. Северная Осетия - Алания, р-н Алагирский, с. Майрамадаг, ул. Мелидзе, дом 7	Алагирский	15:07:0250138:9	003002000000 Земли населенных пунктов	Для ведения личного подсобного хозяйства	13	02.0.20	3 074	342,90	1 054 074,60
20111	Республика Северная Осетия-Алания, р-н Алагирский, с Кадахджин, ул М.Каряева, 61	Алагирский	15.07.0260101:1	003002000000 Земли населенных пунктов	Для ведения личного подсобного хозяйства	13	02.0.20	3 326	243,35	809 382,10
20112	Респ. Северная Осетия - Алания, р-н Алагирский, с. Кадахджин	Алагирский	15.07:0260101:10	003002000000 Земли населенных пунктов	Для ведения личного подсобного хозяйства	13	02.0.20	1 500	243,35	365 025,00
20113	Респ. Северная Осетия - Алания, р-н Алагирский, с. Кадахджин	Алагирский	15:07:0260101:12	003002000000 Земли населенных пунктов	Для ведения личного подсобного хозяйства	13	02.0.20	1 500	243,35	365 025,00
20114	Респ. Северная Осетия - Алания, р-н Алагирский, с. Кадахджин	Алагирский	15:07:0260101:13	003002000000 Земли населенных пунктов	Под жилую застройку	13	02.0.10	1 400	243,35	340 690,00
20115	Северная Осетия - Алания респ, р-н Алагирский, с Кадахджин, ул М.Каряева, 5	Алагирский	15:07:0260101:131	003002000000 Земли населенных пунктов	Для ведения личного подсобного хозяйства	13	02.0.20	2 179	243,35	530 259,65
20116	Северная Осетия - Алания респ, р-н Алагирский, с. Кадахджин, ул. М Каряева, 43	Алагирский	15:07:0260101:132	003002000000 Земли населенных пунктов	Для ведения личного подсобного хозяйства	13	02.0.20	6 053	243,35	1 472 997,55
20117	Северная Осетия - Алания респ, р-н Алагирский, с. Кадахджин, ул. М Каряева, 43 (б)	Алагирский	15:07:0260101:133	003002000000 Земли населенных пунктов	Для ведения личного подсобного хозяйства	13	02.0.20	800	243,35	194 680,00
20118	Северная Осетия - Алания респ, р-н Алагирский, с. Кадахджин, ул. М.Каряева. 43 (а)	Алагирский	15:07:0260101:134	003002000000 Земли населенных пунктов	Для ведения личного подсобного хозяйства	13	02.0.20	800	243,35	194 680,00
20119	Северная Осетия - Алания респ, р-н Алагирский, с. Кадахджин, ул. Речная, 5	Алагирский	15:07:0260101:136	003002000000 Земли населенных пунктов	Для ведения личного подсобного хозяйства	13	02.0.20	1 887	243,35	459 201,45
20120	Северная Осетия - Алания респ, р-н Алагирский, Садоводческое некоммерческое товарищество "Геолог", сад 70	Алагирский	15:07:0260101:137	003002000000 Земли населенных пунктов	Для ведения коллективного садоводства	13	13.0.21	505	127,76	64 518,80
20121	Северная Осетия - Алания респ, р-н Алагирский, Садоводческое некоммерческое товарищество "Геолог", сад № 70 "а"	Алагирский	15:07:0260101:138	003002000000 Земли населенных пунктов	Для ведения коллективного садоводства	13	13.0.21	495	127,76	63 241,20
20122	Республика Северная Осетия-Алания, р-н Алагирский, с Кадахджин, ул К.Битарова, уч 21	Алагирский	15:07:0260101:139	003002000000 Земли населенных пунктов	Для ведения личного подсобного хозяйства	13	02.0.20	3 000	243,35	730 050,00
20123	Северная Осетия - Алания респ, р-н Алагирский, Садоводческое товарищество "Геолог", участок № 51	Алагирский	15.07:0260101:14	003002000000 Земли населенных пунктов	Для ведения личного подсобного хозяйства	13	02.0.20	1 037	243,35	252 353,95
20124	Республика Северная Осетия-Алания, р-н Алагирский, с Кадахджин, ул К Битарова, уч 24	Алагирский	15:07:0260101:140	003002000000 Земли населенных пунктов	Для ведения личного подсобного хозяйства	13	02.0.20	3 000	243,35	730 050,00
20125	Северная Осетия - Алания респ, р-н Алагирский, с. Кадахджин, ул. К. Битарова, участок № 23	Алагирский	15:07:0260101:141	003002000000 Земли населенных пунктов	Для ведения личного подсобного хозяйства	13	02.0.20	1 506	243,35	366 485,10
20126	Респ. Северная Осетия-Алания, р-н Алагирский, с. Кадахджин, ул. М.Каряева, 55	Алагирский	15:07:0260101:143	003002000000 Земли населенных пунктов	Для ведения личного подсобного хозяйства	13	02.0.20	3 593	243,35	874 336,55
20127	Северная Осетия - Алания респ, р-н Алагирский, СНТ "Геолог", сад № 68	Алагирский	15:07:0260101:144	003002000000 Земли населенных пунктов	Для ведения коллективного садоводства	13	13.0.21	493	127,76	62 985,68
20128	Респ. Северная Осетия-Алания, р-н Алагирский, СНТ "Геолог", участок №69	Алагирский	15:07:0260101:145	003002000000 Земли населенных пунктов	Для ведения коллективного садоводства	13	13.0.21	493	127,76	62 985,68
20129	Респ. Северная Осетия-Алания, р-н Алагирский, СНТ "Геолог", сад 69 "а"	Алагирский	15:07:0260101:146	003002000000 Земли населенных пунктов	Для ведения садоводства	13	13.0.21	500	127,76	63 880,00
20130	Респ. Северная Осетия-Алания, р-н Алагирский, СНТ "Геолог", участок №68 "а"	Алагирский	15:07:0260101:147	003002000000 Земли населенных пунктов	Для ведения коллективного садоводства	13	13.0.21	498	127,76	63 624,48
20131	Северная Осетия - Алания респ, р-н Алагирский, с Кадахджин, ул М.Каряева, 63 "а"	Алагирский	15:07:0260101:148	003002000000 Земли населенных пунктов	Для ведения личного подсобного хозяйства	13	02.0.20	1 000	243,35	243 350,00
20132	Северная Осетия - Алания респ, р-н Алагирский, с Кадахджин, ул М.Каряева, 61 "а"	Алагирский	15:07:0260101:149	003002000000 Земли населенных пунктов	Для ведения личного подсобного хозяйства	13	02.0.20	1 000	243,35	243 350,00
20133	Респ. Северная Осетия - Алания, р-н Алагирский, с. Кадахджин	Алагирский	15:07:0260101:15	003002000000 Земли населенных пунктов	Для ведения личного подсобного хозяйства	13	02.0.20	1 500	243,35	365 025,00
20134	Респ. Северная Осетия-Алания, р-н Алагирский, с. Кадахджин, ул. М.Каряева, 69 (а)	Алагирский	15:07:0260101:150	003002000000 Земли населенных пунктов	Для ведения личного подсобного хозяйства	13	02.0.20	1 000	243,35	243 350,00
20135	Северная Осетия - Алания респ, р-н Алагирский, с. Кадахджин, 2-я линия, участок № 71 "б"	Алагирский	15:07:0260101:151	003002000000 Земли населенных пунктов	Для ведения личного подсобного хозяйства	13	02.0.20	1 807	243,35	439 733,45
20136	Респ. Северная Осетия-Алания, р-н Алагирский, с. Кадахджин, ул. М.Каряева, 39	Алагирский	15:07:0260101:152	003002000000 Земли населенных пунктов	Для ведения личного подсобного хозяйства	13	02.0.20	2 203	243,35	536 100,05
20137	Респ. Северная Осетия-Алания, р-н Алагирский, СНТ "Геолог", сад №59 а	Алагирский	15:07:0260101:153	003002000000 Земли населенных пунктов	Для ведения коллективного садоводства	13	13.0.21	488	127,76	62 346,88
20138	Северная Осетия - Алания респ, Алагирский район, СНТ "Геолог", сад №59	Алагирский	15:07:0260101:154	003002000000 Земли населенных пунктов	Для ведения коллективного садоводства	13	13.0.21	501	127,76	64 007,76
20139	Северная Осетия - Алания респ, р-н Алагирский, с. Кадахджин, Садоводческое товарищество "Геолог", участок № 47	Алагирский	15:07:0260101:155	003002000000 Земли населенных пунктов	Для ведения садоводства и огородничества	13	13.0.21	966	127,76	123 416,16
20140	Респ. Северная Осетия-Алания, р-н Алагирский, СНТ "Геолог", сад №60 "а"	Алагирский	15:07:0260101:157	003002000000 Земли населенных пунктов	Для коллективного садоводства	13	13.0.21	497	127,76	63 496,72
20141	Северная Осетия - Алания респ, р-н Алагирский, СНТ "Геолог", сад №61	Алагирский	15:07:0260101:158	003002000000 Земли населенных пунктов	Для коллективного садоводства	13	13.0.21	493	127,76	62 985,68
20142	Респ. Северная Осетия-Алания, р-н Алагирский, СНТ "Геолог", сад №63 "а"	Алагирский	15:07:0260101:159	003002000000 Земли населенных пунктов	Для коллективного садоводства	13	13.0.21	496	127,76	63 368,96
20143	Северная Осетия - Алания респ, р-н Алагирский, с Кадахджин, ул К.Битарова, 7	Алагирский	15.07:0260101:16	003002000000 Земли населенных пунктов	Для ведения личного подсобного хозяйства	13	02.0.20	1 500	243,35	365 025,00
20144	Респ. Северная Осетия-Алания, р-н Алагирский, СНТ "Геолог", сад №61 "а"	Алагирский	15:07:0260101:160	003002000000 Земли населенных пунктов	Для коллективного садоводства	13	13.0.21	498	127,76	63 624,48
20145	Респ. Северная Осетия-Алания, р-н Алагирский, СНТ "Геолог", сад №63	Алагирский	15:07:0260101:161	003002000000 Земли населенных пунктов	Для коллективного садоводства	13	13.0.21	499	127,76	63 752,24
20146	Северная Осетия - Алания респ, р-н Алагирский, с. Кадахджин, СНТ "Геолог", участок № 25	Алагирский	15:07:0260101:162	003002000000 Земли населенных пунктов	Для ведения садоводства	13	13.0.21	600	127,76	76 656,00
20147	Респ. Северная Осетия-Алания, р-н Алагирский, СНТ "Геолог", сад №62	Алагирский	15:07:0260101:165	003002000000 Земли населенных пунктов	Для коллективного садоводства	13	13.0.21	501	127,76	64 007,76
20148	Северная Осетия - Алания респ, р-н Алагирский, Садоводческое некоммерческое товарищество "Геолог", сад № 47 а	Алагирский	15:07:0260101:168	003002000000 Земли населенных пунктов	Для ведения коллективного садоводства	13	13.0.21	494	127,76	63 113,44
20149	Северная Осетия - Алания респ, р-н Алагирский, Садово-огородное некоммерческое товарищество "Геолог" .сад № 57	Алагирский	15:07:0260101:169	003002000000 Земли населенных пунктов	Для ведения коллективного садоводства	13	13.0.21	494	127,76	63 113,44
20150	Респ. Северная Осетия - Алания, р-н Алагирский, с. Кадахджин	Алагирский	15:07:0260101:17	003002000000 Земли населенных пунктов	Для ведения личного подсобного хозяйства	13	02.0.20	1 500	243,35	365 025,00
20151	Северная Осетия - Алания респ, р-н Алагирский, Садоводческое некоммерческое объединение "Геолог", сад № 56 а	Алагирский	15:07:0260101:170	003002000000 Земли населенных пунктов	Для ведения коллективного садоводства	13	13.0.21	495	127,76	63 241,20
20152	Северная Осетия - Алания респ, р-н Алагирский, садоводческое некоммерческое товарищество "Геолог", сад № 56	Алагирский	15:07:0260101:171	003002000000 Земли населенных пунктов	Для ведения коллективного садоводства	13	13.0.21	495	127,76	63 241,20
20153	Республика Северная Осетия-Алания, р-н Алагирский, СНТ "Геолог", сад № 67	Алагирский	15:07:0260101:172	003002000000 Земли населенных пунктов	Для ведения коллективного садоводства	13	13.0.21	501	127,76	64 007,76
20154	Республика Северная Осетия-Алания, р-н Алагирский, СНТ "Геолог", сад №66	Алагирский	15:07:0260101:173	003002000000 Земли населенных пунктов	Для ведения коллективного садоводства	13	13.0.21	501	127,76	64 007,76
20155	Республика Северная Осетия-Алания, р-н Алагирский, СНТ "Геолог", сад №67 "а"	Алагирский	15:07:0260101:174	003002000000 Земли населенных пунктов	Для ведения коллективного садоводства	13	13.0.21	492	127,76	62 857,92
20156	Республика Северная Осетия-Алания, р-н Алагирский, СНТ "Геолог", сад №62 "а"	Алагирский	15:07:0260101:175	003002000000 Земли населенных пунктов	Для коллективного садоводства	13	13.0.21	496	127,76	63 368,96
20157	Республика Северная Осетия-Алания, р-н Алагирский, СНТ"Геолог", сад №68 "а"	Алагирский	15:07:0260101:176	003002000000 Земли населенных пунктов	Для ведения садоводства	13	13.0.21	496	127,76	63 368,96
20158	Республика Северная Осетия-Алания, р-н Алагирский, СНТ "Геолог", сад №58	Алагирский	15:07:0260101:177	003002000000 Земли населенных пунктов	Для ведения садоводства	13	13.0.21	499	127,76	63 752,24

№ п/п	Местоположение ЗУ	Район	Кадастровый номер ЗУ	Категория земель	Разрешенное использование по документу	Код вида разрешенного использования (в соответствии с классификатором видов разрешенного использования земельных участков)	Вид использования объектов недвижимости	Площадь	УПКС	КС
20159	Республика Северная Осетия-Алания, р-н Алагирский, с. Кодахджин, ул. К.Битарова, 17	Алагирский	15:07:0260101:178	0030002000000 Земли населенных пунктов	Для ведения личного подсобного хозяйства	13	02:0020	1 498	243,35	364 538,30
20160	Респ. Северная Осетия-Алания, р-н Алагирский, СНТ "Геолог", сад №56 "а"	Алагирский	15:07:0260101:179	0030002000000 Земли населенных пунктов	Для ведения коллективного садоводства	13	13:0021	490	127,76	62 602,40
20161	Респ. Северная Осетия - Алания, р-н Алагирский, с. Кодахджин	Алагирский	15:07:0260101:18	0030002000000 Земли населенных пунктов	Для ведения личного подсобного хозяйства	13	02:0020	1 500	243,35	365 025,00
20162	Республика Северная Осетия-Алания, р-н Алагирский, с. Кодахджин, ул. М Каряева, 49	Алагирский	15:07:0260101:180	0030002000000 Земли населенных пунктов	Для эксплуатации существующего домовладения и ведения личного подсобного хозяйства	13	02:0010	1 418	243,35	345 070,30
20163	Республика Северная Осетия-Алания, р-н Алагирский, с. Кодахджин, ул. М Каряева, 49	Алагирский	15:07:0260101:181	0030002000000 Земли населенных пунктов	Для эксплуатации существующего домовладения и ведения личного подсобного хозяйства	13	02:0010	1 418	243,35	345 070,30
20164	Республика Северная Осетия-Алания, р-н Алагирский, с Кодахджин, садоводческое товарищество "Геолог". участок № 2	Алагирский	15:07:0260101:182	0030002000000 Земли населенных пунктов	Для ведения садоводства и огородничества	13	13:0021	999	127,76	127 632,24
20165	Республика Северная Осетия-Алания, р-н Алагирский, с. Кодахджин. Садоводческое некоммерческое товарищество"Геолог". сад №34 "а"	Алагирский	15:07:0260101:183	0030002000000 Земли населенных пунктов	Для ведения садоводства	13	13:0021	600	127,76	76 656,00
20166	Респ. Северная Осетия - Алания, р-н Алагирский, с. Кодахджин	Алагирский	15:07:0260101:19	0030002000000 Земли населенных пунктов	Для ведения личного подсобного хозяйства	13	02:0020	1 500	243,35	365 025,00
20167	Республика Северная Осетия-Алания, р-н Алагирский, с Кодахджин, ул К Битарова, д.5	Алагирский	15:07:0260101:192	0030002000000 Земли населенных пунктов	Для ведения личного подсобного хозяйства	13	02:0020	1 434	243,35	348 963,90
20168	Северная Осетия - Алания респ. р-н Алагирский, с. Кодахджин, ул. М.Каряева. 13	Алагирский	15:07:0260101:2	0030002000000 Земли населенных пунктов	Для ведения личного подсобного хозяйства	13	02:0020	3 466	243,35	843 451,10
20169	Респ. Северная Осетия - Алания, р-н Алагирский, с. Кодахджин	Алагирский	15:07:0260101:20	0030002000000 Земли населенных пунктов	Под жилую застройку	13	02:0010	3 000	243,35	730 050,00
20170	Республика Северная Осетия-Алания, р-н Алагирский, СНТ "Геолог" сад №60	Алагирский	15:07:0260101:203	0030002000000 Земли населенных пунктов	Для коллективного садоводства	13	13:0021	500	127,76	63 880,00
20171	Республика Северная Осетия-Алания, р-н Алагирский, с. Кодахджин, ул. К.Битарова. участок № 15	Алагирский	15:07:0260101:208	0030002000000 Земли населенных пунктов	Для ведения личного подсобного хозяйства	13	02:0020	1 577	243,35	383 762,95
20172	Республика Северная Осетия-Алания, р-н Алагирский, с. Кодахджин. ул.Каряева, 33 а	Алагирский	15:07:0260101:209	0030002000000 Земли населенных пунктов	Для ведения личного подсобного хозяйства	13	02:0020	1 224	243,35	297 860,40
20173	Респ. Северная Осетия - Алания, р-н Алагирский, с. Кодахджин, ул. М.Каряева. 53	Алагирский	15:07:0260101:21	0030002000000 Земли населенных пунктов	Для ведения личного подсобного хозяйства	13	02:0020	2 613	243,35	635 873,55
20174	Республика Северная Осетия-Алания, р-н Алагирский. Садоводческое некоммерческое товарищество "Геолог", сад №38 "а"	Алагирский	15:07:0260101:210	0030002000000 Земли населенных пунктов	Для ведения садоводства	13	13:0021	496	127,76	63 368,96
20175	Республика Северная Осетия-Алания, р-н Алагирский. садоводческое некоммерческое товарищество "Геолог", сад № 39	Алагирский	15:07:0260101:211	0030002000000 Земли населенных пунктов	Для ведения садоводства	13	13:0021	493	127,76	62 985,68
20176	Республика Северная Осетия-Алания, р-н Алагирский, Садоводческое некоммерческое товарищество "Геолог". сад № 38	Алагирский	15:07:0260101:212	0030002000000 Земли населенных пунктов	Для садоводства	13	13:0021	497	127,76	63 496,72
20177	Республика Северная Осетия-Алания, р-н Алагирский, СНТ "Геолог". сад №46	Алагирский	15:07:0260101:213	0030002000000 Земли населенных пунктов	Для ведения садоводства	13	13:0021	481	127,76	61 452,56
20178	Республика Северная Осетия-Алания, р-н Алагирский, СНТ "Геолог", сад № 46 "а"	Алагирский	15:07:0260101:214	0030002000000 Земли населенных пунктов	Для садоводства	13	13:0021	480	127,76	61 324,80
20179	Республика Северная Осетия-Алания, р-н Алагирский, с. Кодахджин, ул. М Каряева, 37	Алагирский	15:07:0260101:215	0030002000000 Земли населенных пунктов	Для строительства индивидуального жилого дома	13	02:0010	800	243,35	194 680,00
20180	Республика Северная Осетия-Алания, р-н Алагирский, с Кодахджин, ул М.Каряева, д 33а	Алагирский	15:07:0260101:216	0030002000000 Земли населенных пунктов	Для строительства индивидуального жилого дома	13	02:0010	400	243,35	97 340,00
20181	Республика Северная Осетия-Алания, р-н Алагирский, с. Кодахджин. ул. М.Каряева. 25 "а"	Алагирский	15:07:0260101:219	0030002000000 Земли населенных пунктов	Для ведения личного подсобного хозяйства	13	02:0020	1 656	243,35	402 987,60
20182	Респ. Северная Осетия - Алания, р-н Алагирский, с. Кодахджин	Алагирский	15:07:0260101:22	0030002000000 Земли населенных пунктов	Под жилую застройку	13	02:0010	3 300	243,35	803 055,00
20183	Республика Северная Осетия-Алания, р-н Алагирский, с. Кодахджин, ул. М Каряева, 75	Алагирский	15:07:0260101:220	0030002000000 Земли населенных пунктов	Для ведения личного подсобного хозяйства	13	02:0020	1 482	243,35	360 644,70
20184	Респ. Северная Осетия - Алания, р-н Алагирский, с. Кодахджин, ул. М.Каряева.15 (а)	Алагирский	15:07:0260101:222	0030002000000 Земли населенных пунктов	Для ведения личного подсобного хозяйства	13	02:0020	1 497	243,35	364 294,95
20185	Республика Северная Осетия-Алания, р-н Алагирский, с. Кодахджин. ул. М.Каряева. 7	Алагирский	15:07:0260101:223	0030002000000 Земли населенных пунктов	Для ведения личного подсобного хозяйства	13	02:0020	2 990	243,35	727 616,50
20186	Республика Северная Осетия-Алания, р-н Алагирский, с Кодахджин, ул К Битарова, 3	Алагирский	15:07:0260101:224	0030002000000 Земли населенных пунктов	Для ведения личного подсобного хозяйства	13	02:0020	1 495	243,35	363 808,25
20187	Респ. Северная Осетия - Алания, р-н Алагирский, с. Кодахджин, ул. К Битарова, 8	Алагирский	15:07:0260101:226	0030002000000 Земли населенных пунктов	Для ведения личного подсобного хозяйства	13	02:0020	1 994	243,35	485 209,90
20188	Респ. Северная Осетия - Алания, р-н Алагирский, на северной окраине с. Кодахджин, ул. Каряева, б/н.	Алагирский	15:07:0260101:227	0030002000000 Земли населенных пунктов	Под строительство дачного домика	13	13:0021	1 072	127,76	136 958,72
20189	Республика Северная Осетия-Алания, р-н Алагирский, с. Кодахджин. СНТ "Геолог", сад № 49	Алагирский	15:07:0260101:228	0030002000000 Земли населенных пунктов	Для ведения садоводства и огородничества	13	13:0021	1 037	127,76	132 487,12
20190	Республика Северная Осетия-Алания, р-н Алагирский, с. Кодахджин, садоводческое товарищество "Геолог" участок № 44	Алагирский	15:07:0260101:229	0030002000000 Земли населенных пунктов	Для ведения садоводства и огородничества	13	13:0021	1 000	127,76	127 760,00
20191	Республика Северная Осетия-Алания, р-н Алагирский, с. Кодахджин, садоводческое товарищество "Кодахджин", участок № 26	Алагирский	15:07:0260101:230	0030002000000 Земли населенных пунктов	Для ведения садоводства и огородничества	13	13:0021	1 000	127,76	127 760,00
20192	Республика Северная Осетия-Алания, р-н Алагирский, с. Кодахджин, ул. М.Каряева. уч.73	Алагирский	15:07:0260101:232	0030002000000 Земли населенных пунктов	Для ведения личного подсобного хозяйства	13	02:0020	1 500	243,35	365 025,00
20193	Республика Северная Осетия-Алания, р-н Алагирский, с. Кодахджин, ул.М.Каряева. уч. 73	Алагирский	15:07:0260101:233	0030002000000 Земли населенных пунктов	Для ведения личного подсобного хозяйства	13	02:0020	1 237	243,35	301 023,95
20194	Республика Северная Осетия-Алания, р-н Алагирский, СНТ "Геолог", участок №41 "а"	Алагирский	15:07:0260101:234	0030002000000 Земли населенных пунктов	Для ведения садоводства и огородничества	13	13:0021	500	127,76	63 880,00
20195	Республика Северная Осетия-Алания, р-н Алагирский, СНТ "Геолог", участок №41	Алагирский	15:07:0260101:235	0030002000000 Земли населенных пунктов	Для ведения садоводства и огородничества	13	13:0021	500	127,76	63 880,00
20196	Республика Северная Осетия-Алания, р-н Алагирский, СНТ "Геолог". участок № 42 "а"	Алагирский	15:07:0260101:236	0030002000000 Земли населенных пунктов	Для ведения садоводства и огородничества	13	13:0021	500	127,76	63 880,00
20197	Республика Северная Осетия-Алания, р-н Алагирский, СНТ "Геолог". участок № 43 "а"	Алагирский	15:07:0260101:237	0030002000000 Земли населенных пунктов	Для ведения садоводства и огородничества	13	13:0021	500	127,76	63 880,00
20198	Респ. Северная Осетия - Алания, р-н Алагирский, с. Кодахджин, ул. Каряева. 9	Алагирский	15:07:0260101:24	0030002000000 Земли населенных пунктов	Под существующий жилой дом и приусадебный участок	13	02:0010	3 200	243,35	778 720,00
20199	Республика Северная Осетия-Алания, р-н Алагирский, СНТ "Геолог", участок № 18 "а"	Алагирский	15:07:0260101:240	0030002000000 Земли населенных пунктов	Для ведения садоводства и огородничества	13	13:0021	498	127,76	63 624,48
20200	Республика Северная Осетия-Алания, р-н Алагирский, СНТ "Геолог". участок № 42	Алагирский	15:07:0260101:242	0030002000000 Земли населенных пунктов	Для ведения садоводства и огородничества	13	13:0021	501	127,76	64 007,76
20201	Республика Северная Осетия-Алания, р-н Алагирский, СНТ "Геолог". участок № 18	Алагирский	15:07:0260101:243	0030002000000 Земли населенных пунктов	Для садоводства и огородничества	13	13:0021	498	127,76	63 624,48

№ п/п	Местоположение ЗУ	Район	Кадастровый номер ЗУ	Категория земель	Разрешенное использование по документу	Код вида разрешенного использования (в соответствии с классификатором видов разрешенного использования земельных участков)	Вид использования объектов недвижимости	Площадь	УПКС	КС
20202	Республика Северная Осетия-Алания, р-н Алагирский, СНТ "Геолог", участок № 43	Алагирский	15:07:0260101:244	003002000000 Земли населенных пунктов	Для садоводства и огородничества	13	13:0:21	500	127,76	63 880,00
20203	Республика Северная Осетия-Алания, р-н Алагирский, садоводческое товарищество "Геолог", участок № 17	Алагирский	15:07:0260101:245	003002000000 Земли населенных пунктов	Для ведения садоводства и огородничества	13	13:0:21	1 000	127,76	127 760,00
20204	Республика Северная Осетия-Алания, р-н Алагирский, садоводческое некоммерческое товарищество "Геолог", сад №9	Алагирский	15:07:0260101:250	003002000000 Земли населенных пунктов	Для ведения коллективного садоводства	13	13:0:21	516	127,76	65 924,16
20205	Республика Северная Осетия-Алания, р-н Алагирский, садоводческое некоммерческое товарищество "Геолог", сад №9 "а"	Алагирский	15:07:0260101:251	003002000000 Земли населенных пунктов	Для ведения коллективного садоводства	13	13:0:21	513	127,76	65 540,88
20206	Республика Северная Осетия-Алания, р-н Алагирский, садоводческое товарищество "Геолог", участок № 37	Алагирский	15:07:0260101:252	003001000000 Земли сельскохозяйственного назначения	Для ведения садоводства и огородничества	13	13:0:21	1 000	127,76	127 760,00
20207	Республика Северная Осетия-Алания, р-н Алагирский, СНТ "Геолог", сад №53 "а"	Алагирский	15:07:0260101:253	003002000000 Земли населенных пунктов	Для ведения садоводства	13	13:0:21	600	127,76	76 656,00
20208	Республика Северная Осетия-Алания, р-н Алагирский, садоводческое некоммерческое товарищество "Геолог", участок № 39 "п"	Алагирский	15:07:0260101:254	003002000000 Земли населенных пунктов	Для ведения коллективного садоводства	13	13:0:21	485	127,76	61 963,60
20209	Республика Северная Осетия-Алания, р-н Алагирский, с. Кодахджин, ул. Речная, 19	Алагирский	15:07:0260101:255	003002000000 Земли населенных пунктов	Для ведения личного подсобного хозяйства	13	02:0:20	1 000	243,35	243 350,00
20210	Республика Северная Осетия-Алания, р-н Алагирский, с Кодахджин, ул М.Кариева. 47 п	Алагирский	15:07:0260101:258	003002000000 Земли населенных пунктов	Для ведения личного подсобного хозяйства	13	02:0:20	2 300	243,35	559 705,00
20211	Республика Северная Осетия-Алания, р-н Алагирский, с. Кодахджин. ул. М.Кариева. 67 "а"	Алагирский	15:07:0260101:263	003002000000 Земли населенных пунктов	Эксплуатация существующего домовладения и ведения личного подсобного хозяйства	13	02:0:20	1 536	243,35	373 785,60
20212	Республика Северная Осетия-Алания. Алагирский р-н, с. Кодахджин. ул. М. Кариева, 67	Алагирский	15:07:0260101:264	003002000000 Земли населенных пунктов	Эксплуатация существующего домовладения и ведения личного подсобного хозяйства	13	02:0:20	2 644	243,35	643 417,40
20213	Республика Северная Осетия-Алания, р-н Алагирский, с Кодахджин. ул Речная. уч 21а	Алагирский	15:07:0260101:266	003002000000 Земли населенных пунктов	Для ведения личного подсобного хозяйства	13	02:0:20	1 682	243,35	409 314,70
20214	Республика Северная Осетия-Алания, р-н Алагирский, с. Кодахджин, ул. М Кариева	Алагирский	15:07:0260101:267	003002000000 Земли населенных пунктов	Для ведения личного подсобного хозяйства	13	02:0:20	1 300	243,35	316 355,00
20215	Республика Северная Осетия-Алания. Алагирский район, с. Кодахджин, ул. М.Кариева 19 "б"	Алагирский	15:07:0260101:268	003002000000 Земли населенных пунктов	Для ведения личного подсобного хозяйства	13	02:0:20	1 301	243,35	316 598,35
20216	Республика Северная Осетия-Алания, р-н Алагирский, с. Кодахджин. ул. М.Кариева. 17а	Алагирский	15:07:0260101:269	003002000000 Земли населенных пунктов	Для ведения личного подсобного хозяйства	13	02:0:20	1 200	243,35	292 020,00
20217	Респ. Северная Осетия - Алания, р-н Алагирский, с. Кодахджин	Алагирский	15:07:0260101:27	003002000000 Земли населенных пунктов	Под жилую застройку	13	02:0:10	4 500	243,35	1 095 075,00
20218	Северная Осетия - Алания респ, р-н Алагирский, с Кодахджин, ул М.Кариева. №15	Алагирский	15:07:0260101:28	003002000000 Земли населенных пунктов	Для эксплуатации существующего жилого дома	13	02:0:10	3 016	243,35	733 943,60
20219	Российская Федерация .Республика Северная Осетия - Алания, Алагирский район . Майрамадагское сельское поселение, в районе с. Кодахджин, ул. М.Кариева. № 1	Алагирский	15:07:0260101:32	003002000000 Земли населенных пунктов	Для ведения личного подсобного хозяйства	13	02:0:20	1 568	243,35	381 572,80
20220	Респ. Северная Осетия - Алания, р-н Алагирский, с. Кодахджин, ул. Кариева, 3	Алагирский	15:07:0260101:33	003002000000 Земли населенных пунктов	Для эксплуатации существующего жилого дома	13	02:0:10	2 000	243,35	486 700,00
20221	Респ. Северная Осетия - Алания, р-н Алагирский, с. Кодахджин	Алагирский	15:07:0260101:34	003002000000 Земли населенных пунктов	Под жилую застройку	13	02:0:10	2 000	243,35	486 700,00
20222	Респ. Северная Осетия - Алания, р-н Алагирский, с. Кодахджин	Алагирский	15:07:0260101:35	003002000000 Земли населенных пунктов	Под жилую застройку	13	02:0:10	2 000	243,35	486 700,00
20223	Респ. Северная Осетия - Алания, р-н Алагирский, с. Кодахджин, ул. Кариева, 45	Алагирский	15:07:0260101:36	003002000000 Земли населенных пунктов	Для эксплуатации индивидуального жилого дома	13	02:0:10	3 045	243,35	741 000,75
20224	Респ. Северная Осетия - Алания, р-н Алагирский, с. Кодахджин	Алагирский	15:07:0260101:37	003002000000 Земли населенных пунктов	Под жилую застройку	13	02:0:10	2 000	243,35	486 700,00
20225	Респ. Северная Осетия - Алания, р-н Алагирский, с. Кодахджин	Алагирский	15:07:0260101:38	003002000000 Земли населенных пунктов	Для ведения личного подсобного хозяйства	13	02:0:20	2 500	243,35	608 375,00
20226	Республика Северная Осетия-Алания, Алагирский район. садоводческое товарищество "Геолог". участок № 65.	Алагирский	15:07:0260101:381	003002000000 Земли населенных пунктов	Для ведения садоводства	13	13:0:21	495	127,76	63 241,20
20227	Республика Северная Осетия - Алания, Алагирский р-н. Садоводческое товарищество "Геолог" . участок № 65 "а"	Алагирский	15:07:0260101:382	003002000000 Земли населенных пунктов	Для ведения садоводства	13	13:0:21	495	127,76	63 241,20
20228	Респ. Северная Осетия - Алания. р-н. Алагирский, с. Кодахджин. Речная, 19 а	Алагирский	15:07:0260101:383	003002000000 Земли населенных пунктов	Для ведения личного подсобного хозяйства	13	02:0:20	687	243,35	167 181,45
20229	Республика Северная Осетия-Алания, Алагирский р-н. с. Кодахджин, ул. К.Бигарова 19	Алагирский	15:07:0260101:384	003002000000 Земли населенных пунктов	Для ведения личного подсобного хозяйства	13	02:0:20	2 019	243,35	491 323,65
20230	Респ. Северная Осетия - Алания, р-н Алагирский, с. Дуарикау	Алагирский	15:07:0260101:39	003002000000 Земли населенных пунктов	Для эксплуатации существующего домовладения.	13	02:0:10	1 700	342,90	582 930,00
20231	Респ. Северная Осетия - Алания. р-н Алагирский, с. Кодахджин	Алагирский	15:07:0260101:4	003002000000 Земли населенных пунктов	Для ведения личного подсобного хозяйства	13	02:0:20	1 500	243,35	365 025,00
20232	Респ. Северная Осетия - Алания. р-н Алагирский, с. Кодахджин, ул. Кариева, дом 29	Алагирский	15:07:0260101:40	003002000000 Земли населенных пунктов	Для эксплуатации жилого дома	13	02:0:10	1 552	243,35	377 679,20
20233	Республика Северная Осетия-Алания, Алагирский район. СНТ "Геолог", сад №65	Алагирский	15:07:0260101:403	003001000000 Земли сельскохозяйственного назначения	Для коллективного садоводства	13	13:0:21	1 000	127,76	127 760,00
20234	Российская Федерация, Республика Северная Осетия-Алания, Алагирский район. с. Кодахджин. ул М Кариева, уч. 69	Алагирский	15:07:0260101:409	003002000000 Земли населенных пунктов	Для ведения гражданами садоводства и огородничества	13	13:0:21	2 110	127,76	269 573,60
20235	Респ. Северная Осетия - Алания. р-н Алагирский, с. Кодахджин	Алагирский	15:07:0260101:41	003002000000 Земли населенных пунктов	Под жилую застройку	13	02:0:10	2 000	243,35	486 700,00
20236	Республика Северная Осетия - Алания, Алагирский район. с Кодахджин. М.Кариева. 33б	Алагирский	15:07:0260101:410	003002000000 Земли населенных пунктов	Для ведения личного подсобного хозяйства	13	02:0:20	466	243,35	113 401,10
20237	Российская Федерация, Республика Северная Осетия-Алания, Алагирский муниципальный район. Майрамадагского сельское поселение, с. Кодахджин, ул. К.Бигарова, участок № 23 п	Алагирский	15:07:0260101:419	003002000000 Земли населенных пунктов	Для индивидуального жилищного строительства	13	02:0:10	1 257	243,35	305 890,95
20238	Респ. Северная Осетия - Алания, р-н Алагирский, с. Кодахджин	Алагирский	15:07:0260101:42	003002000000 Земли населенных пунктов	Под строительство жилого дома	13	02:0:10	1 500	243,35	365 025,00
20239	Российская Федерация, Республика Северная Осетия-Алания. Алагирский муниципальный район, Майрамадагского сельское поселение, с. Кодахджин. ул. М.Кариева	Алагирский	15:07:0260101:420	003002000000 Земли населенных пунктов	Для ведения личного подсобного хозяйства	13	02:0:20	1 013	243,35	247 000,25
20240	Российская Федерация, Республика Северная Осетия-Алания. Алагирский муниципальный район, Майрамадагского сельское поселение, с. Кодахджин, ул. М.Кариева	Алагирский	15:07:0260101:421	003002000000 Земли населенных пунктов	Для индивидуального жилищного строительства	13	02:0:10	1 016	243,35	247 243,60
20241	Российская Федерация, Республика Северная Осетия-Алания, Алагирский муниципальный район. Майрамадагского сельское поселение, с. Кодахджин, ул. М.Кариева	Алагирский	15:07:0260101:422	003002000000 Земли населенных пунктов	Для ведения личного подсобного хозяйства	13	02:0:20	1 016	243,35	247 243,60
20242	Российская Федерация, Республика Северная Осетия-Алания, Алагирский муниципальный район. Майрамадагского сельское поселение. с.Кодахджин. ул. К.Бигарова, участок 7 "А"	Алагирский	15:07:0260101:423	003002000000 Земли населенных пунктов	Ведение личного подсобного хозяйства на полевых участках	1	01:1:60	2 240	9,57	21 465,51
20243	Российская Федерация. Республика Северная Осетия-Алания. Алагирский р-н, с Кодахджин, 1-я линия	Алагирский	15:07:0260101:424	003002000000 Земли населенных пунктов	Для ведения личного подсобного хозяйства	13	02:0:20	310	243,35	75 438,50
20244	Российская Федерация. Республика Северная Осетия-Алания. Алагирский р-н, с Кодахджин, 1-я линия	Алагирский	15:07:0260101:425	003002000000 Земли населенных пунктов	Для ведения личного подсобного хозяйства	13	02:0:20	470	243,35	114 374,50

№ п/п	Местоположение ЗУ	Район	Кадастровый номер ЗУ	Категория земель	Разрешенное использование по документу	Код вида разрешенного использования (в соответствии с классификатором видов разрешенного использования земельных участков)	Вид использования объектов недвижимости	Площадь	УПКС	КС
20245	Российская Федерация, Республика Северная Осетия-Алания, Алагирский р-н, с Кодахджин, 1-я линия	Алагирский	15:07:0260101:426	003002000000 Земли населенных пунктов	Для ведения личного подсобного хозяйства	13	02:0020	470	243,35	114 374,50
20246	Российская Федерация, Республика Северная Осетия-Алания, Алагирский р-н, с Кодахджин, 1-я линия	Алагирский	15:07:0260101:427	003002000000 Земли населенных пунктов	Для ведения личного подсобного хозяйства	13	02:0020	470	243,35	114 374,50
20247	Российская Федерация, Республика Северная Осетия-Алания, Алагирский р-н, с Кодахджин, 1-я линия	Алагирский	15:07:0260101:428	003002000000 Земли населенных пунктов	Для ведения личного подсобного хозяйства	13	02:0020	350	243,35	85 172,50
20248	Российская Федерация, Республика Северная Осетия-Алания, Алагирский р-н, с Кодахджин, 1-я линия	Алагирский	15:07:0260101:429	003002000000 Земли населенных пунктов	Для ведения личного подсобного хозяйства	13	02:0020	343	243,35	83 469,05
20249	Республика Северная Осетия-Алания, р-н Алагирский, с Кодахджин, ул М.Коряева, д 37	Алагирский	15:07:0260101:43	003002000000 Земли населенных пунктов	Для эксплуатации индивидуального жилого дома и ведения личного подсобного хозяйства.	13	02:0010	2 115	243,35	514 685,25
20250	Российская Федерация, Республика Северная Осетия-Алания, Алагирский р-н, с Кодахджин, 1-я линия	Алагирский	15:07:0260101:430	003002000000 Земли населенных пунктов	Для ведения личного подсобного хозяйства	13	02:0020	258	243,35	62 784,30
20251	Российская Федерация, Республика Северная Осетия-Алания, Алагирский район, с. Кодахджин, СНТ "Геолог"	Алагирский	15:07:0260101:435	003002000000 Земли населенных пунктов	Для ведения садоводства	13	13:021	995	127,76	127 121,20
20252	Российская Федерация, Республика Северная Осетия - Алания, Алагирский район, с. Кодахджин, ул. Речная, участок №1/2	Алагирский	15:07:0260101:438	003002000000 Земли населенных пунктов	Отдых (рекреация)	5	05:000	1 000	278,52	278 520,00
20253	Респ. Северная Осетия - Алания, р-н Алагирский, с. Кодахджин, ул. Коряева, дом 37 А	Алагирский	15:07:0260101:44	003002000000 Земли населенных пунктов	Для эксплуатации существующего жилого дома	13	02:0010	1 892	243,35	460 418,20
20254	Республика Северная Осетия-Алания, р-н Алагирский, с. Кодахджин, ул. М.Коряева, 47	Алагирский	15:07:0260101:45	003002000000 Земли населенных пунктов	Для ведения личного подсобного хозяйства	13	02:0020	2 100	243,35	511 035,00
20255	Респ. Северная Осетия - Алания, р-н Алагирский, с. Кодахджин	Алагирский	15.07:0260101.47	003002000000 Земли населенных пунктов	Под существующий жилой дом и приусадебный участок	13	02:0010	1 000	243,35	243 350,00
20256	Респ. Северная Осетия - Алания, р-н Алагирский, с. Кодахджин, ул. Коряева	Алагирский	15.07:0260101.48	003002000000 Земли населенных пунктов	Для ведения гражданами садоводства и огородничества	13	13:021	1 092	127,76	139 513,92
20257	Респ. Северная Осетия - Алания, р-н Алагирский, с. Кодахджин, ул. Коряева, дом 43 а	Алагирский	15:07:0260101:49	003002000000 Земли населенных пунктов	Для строительства жилого дома.	13	02:0010	2 500	243,35	608 375,00
20258	Респ. Северная Осетия - Алания, р-н Алагирский, с. Кодахджин	Алагирский	15:07:0260101:5	003002000000 Земли населенных пунктов	Под жилую застройку	13	02:0010	1 500	243,35	365 025,00
20259	Республика Северная Осетия-Алания р-н Алагирский, с. Кодахджин, ул. М.Коряева. 37 б	Алагирский	15.07:0260101.50	003002000000 Земли населенных пунктов	Индивидуальное жилищное строительство	13	02:0010	2 500	243,35	608 375,00
20260	Респ. Северная Осетия - Алания, р-н Алагирский, с. Кодахджин, №32	Алагирский	15.07:0260101.53	003002000000 Земли населенных пунктов	Для эксплуатации существующего жилого дома	13	02:0010	2 080	243,35	506 168,00
20261	Республика Северная Осетия-Алания, р-н Алагирский, с Кодахджин, ул Коряева, д 27а	Алагирский	15:07:0260101:54	003002000000 Земли населенных пунктов	Для ведения личного подсобного хозяйства (приусадебные участки)	13	02:0020	1 650	243,35	401 527,50
20262	Респ. Северная Осетия - Алания, р-н Алагирский, с. Кодахджин, ул. М.Коряева. дом 57	Алагирский	15:07:0260101:55	003002000000 Земли населенных пунктов	Для ведения личного подсобного хозяйства и эксплуатации жилого дома	13	02:0020	1 358	243,35	330 469,30
20263	Респ. Северная Осетия - Алания, р-н Алагирский, с. Кодахджин, ул. М. Коряева, 51	Алагирский	15.07:0260101.56	003002000000 Земли населенных пунктов	Для ведения личного подсобного хозяйства	13	02:0020	2 545	243,35	619 325,75
20264	Респ. Северная Осетия - Алания, р-н Алагирский, с. Кодахджин, ул. М Коряева, дом 51 "А"	Алагирский	15.07:0260101.57	003002000000 Земли населенных пунктов	Для ведения личного подсобного хозяйства	13	02:0020	2 755	243,35	670 429,25
20265	Респ. Северная Осетия - Алания, р-н Алагирский, с. Кодахджин, ул. Речная, 1	Алагирский	15:07:0260101:58	003002000000 Земли населенных пунктов	Для ведения личного подсобного хозяйства	13	02:0020	2 548	243,35	620 055,80
20266	Респ. Северная Осетия - Алания, р-н Алагирский, с. Кодахджин, ул. Речная, 3	Алагирский	15:07:0260101:59	003002000000 Земли населенных пунктов	Для ведения личного подсобного хозяйства	13	02:0020	2 205	243,35	536 586,75
20267	Республика Северная Осетия-Алания, р-н Алагирский, с. Кодахджин, ул. К.Бигарова, 6	Алагирский	15.07.0260101:6	003002000000 Земли населенных пунктов	Для индивидуального жилищного строительства	13	02:0010	1 422	243,35	346 043,70
20268	Республика Северная Осетия-Алания, р-н Алагирский, с Кодахджин, ул М.Коряева, д 19	Алагирский	15.07:0260101.61	003002000000 Земли населенных пунктов	Для ведения личного подсобного хозяйства	13	02:0020	168	243,35	40 882,80
20269	Республика Северная Осетия-Алания, р-н Алагирский, с Кодахджин, ул М.Коряева, д 19	Алагирский	15:07:0260101:63	003002000000 Земли населенных пунктов	Для ведения личного подсобного хозяйства	13	02:0020	932	243,35	226 802,20
20270	Респ. Северная Осетия - Алания, р-н Алагирский, с. Кодахджин, ул. М.Коряева. дом 29 "а"	Алагирский	15:07:0260101:65	003002000000 Земли населенных пунктов	Для ведения личного подсобного хозяйства	13	02:0020	1 793	243,35	436 326,55
20271	Респ. Северная Осетия - Алания, р-н Алагирский, с. Кодахджин, ул. М.Коряева. дом 25	Алагирский	15.07:0260101.66	003002000000 Земли населенных пунктов	Для эксплуатации существующего жилого дома	13	02:0010	1 741	243,35	423 672,35
20272	Республика Северная Осетия - Алания, р-н Алагирский, с. Кодахджин, ул Речная, 13	Алагирский	15.07:0260101.68	003002000000 Земли населенных пунктов	Для эксплуатации существующего жилого дома	13	02:0010	1 540	243,35	374 759,00
20273	Респ. Северная Осетия - Алания, р-н Алагирский, с. Кодахджин, участок №3"б"	Алагирский	15:07:0260101:69	003002000000 Земли населенных пунктов	Для эксплуатации хозяйственной постройки (нежилое здание)	4	04:000	2 969	632,71	1 878 515,99
20274	Северная Осетия - Алания респ. р-н Алагирский, с Кодахджин, ул К.Бигарова. №10	Алагирский	15:07:0260101:7	003002000000 Земли населенных пунктов	Для эксплуатации существующего жилого дома	13	02:0010	1 955	243,35	475 749,25
20275	Респ. Северная Осетия - Алания, р-н Алагирский, с. Кодахджин, ул. К.Бигарова. дом 4	Алагирский	15.07:0260101.70	003002000000 Земли населенных пунктов	Для ведения личного подсобного хозяйства	13	02:0020	1 488	243,35	362 104,80
20276	Респ. Северная Осетия - Алания, р-н Алагирский. СНТ "Геолог", сад №14	Алагирский	15.07:0260101.71	003002000000 Земли населенных пунктов	Для ведения садоводства и огородничества	13	13:021	999	127,76	127 632,24
20277	Северная Осетия - Алания респ. р-н Алагирский, СНТ "Геолог", сад № 13	Алагирский	15:07:0260101:72	003002000000 Земли населенных пунктов	Для ведения садоводства	13	13:021	1 000	127,76	127 760,00
20278	Северная Осетия - Алания респ. р-н Алагирский, с Кодахджин, ул Коряева. 19	Алагирский	15:07:0260101:75	003002000000 Земли населенных пунктов	Для ведения личного подсобного хозяйства	13	02:0020	272	243,35	66 191,20
20279	Северная Осетия - Алания респ. р-н Алагирский, с Кодахджин, ул Коряева. 19	Алагирский	15.07:0260101.76	003002000000 Земли населенных пунктов	Для ведения личного подсобного хозяйства	13	02:0020	428	243,35	104 153,80
20280	Северная Осетия - Алания респ, р-н Алагирский. с. Кодахджин. ул. Коряева. 19	Алагирский	15.07:0260101.77	003002000000 Земли населенных пунктов	Для ведения личного подсобного хозяйства	13	02:0020	564	243,35	137 249,40
20281	Северная Осетия - Алания респ, р-н Алагирский. с. Кодахджин. ул. Коряева. 19	Алагирский	15:07:0260101:78	003002000000 Земли населенных пунктов	Для ведения личного подсобного хозяйства	13	02:0020	136	243,35	33 095,60
20282	Северная Осетия - Алания респ. р-н Алагирский, с. Кодахджин, ул. Речная, участок №17	Алагирский	15:07:0260101:79	003002000000 Земли населенных пунктов	Для ведения личного подсобного хозяйства	13	02:0020	1 125	243,35	273 768,75
20283	Респ. Северная Осетия - Алания, р-н Алагирский, с. Кодахджин	Алагирский	15.07.0260101:8	003002000000 Земли населенных пунктов	Под жилую застройку	13	02:0010	1 500	243,35	365 025,00
20284	Северная Осетия - Алания респ, р-н Алагирский. с Кодахджин, ул Речная, 11	Алагирский	15.07:0260101.80	003002000000 Земли населенных пунктов	Для ведения личного подсобного хозяйства	13	02:0020	1 466	243,35	356 751,10
20285	Северная Осетия - Алания респ, р-н Алагирский. Садоводческое некоммерческое товарищество "Геолог", сад №5	Алагирский	15.07:0260101.81	003002000000 Земли населенных пунктов	Под садоводство	13	13:021	1 026	127,76	131 081,76

№ п/п	Местоположение ЗУ	Район	Кадастровый номер ЗУ	Категория земель	Разрешенное использование по документу	Код вида разрешенного использования (в соответствии с классификатором видов разрешенного использования земельных участков)	Вид использования объектов недвижимости	Площадь	УПКС	КС
20286	Северная Осетия - Алания респ, р-н Алагирский, Садоводческое некоммерческое товарищество "Геолог", сад №4	Алагирский	15:07:0260101:82	003002000000 Земли населенных пунктов	Под садоводство	13	13:021	943	127,76	120 477,68
20287	Северная Осетия - Алания респ, р-н Алагирский, Садоводческое некоммерческое товарищество "Геолог", сад №16	Алагирский	15:07:0260101:83	003002000000 Земли населенных пунктов	Ведение садоводства	13	13:021	997	127,76	127 376,72
20288	Российская Федерация, Республика Северная Осетия-Алания, Алагирский муниципальный район, Майрамадагское сельское поселение, с. Колхалжин, ул. М.Кариева, 69/1	Алагирский	15:07:0260101:84	003002000000 Земли населенных пунктов	Ведение садоводства	13	13:021	994	127,76	126 993,44
20289	Северная Осетия - Алания респ, р-н Алагирский, Садоводческое некоммерческое товарищество "Геолог", сад №32	Алагирский	15:07:0260101:85	003002000000 Земли населенных пунктов	Ведение садоводство	13	13:021	990	127,76	126 482,40
20290	Северная Осетия - Алания респ, р-н Алагирский, Садоводческое Некоммерческое Товарищество "Геолог" сад №12	Алагирский	15:07:0260101:86	003002000000 Земли населенных пунктов	Для ведения садоводства	13	13:021	960	127,76	122 649,60
20291	Респ. Северная Осетия - Алания, р-н Алагирский, с. Колхалжин	Алагирский	15:07:0260101:9	003002000000 Земли населенных пунктов	Для ведения личного подсобного хозяйства	13	02:020	1 500	243,35	365 025,00
20292	Респ. Северная Осетия - Алания, р-н Алагирский, с. Колхалжин, ул. Кариева	Алагирский	15:07:0260102:1	003002000000 Земли населенных пунктов	Для ведения личного подсобного хозяйства	13	02:020	3 839	243,35	934 220,65
20293	Респ. Северная Осетия - Алания, р-н Алагирский, с. Колхалжин	Алагирский	15:07:0260102:10	003002000000 Земли населенных пунктов	Под жилую застройку	13	02:010	1 500	243,35	365 025,00
20294	Респ. Северная Осетия - Алания, р-н Алагирский, с. Колхалжин, ул. Кариева, 10	Алагирский	15:07:0260102:100	003002000000 Земли населенных пунктов	Для эксплуатации существующего жилого дома	13	02:010	1 002	243,35	243 836,70
20295	Российская Федерация, Республика Северная Осетия - Алания, Алагирский район, с. Колхалжин, ул. М.Кариева, 40а	Алагирский	15:07:0260102:108	003002000000 Земли населенных пунктов	Для ведения личного подсобного хозяйства	13	02:020	1 200	243,35	292 020,00
20296	Республика Северная Осетия-Алания, р-н Алагирский, с Колхалжин, ул М.Кариева, 32	Алагирский	15:07:0260102:109	003002000000 Земли населенных пунктов	Для ведения личного подсобного хозяйства	13	02:020	5 173	243,35	1 258 849,55
20297	Респ. Северная Осетия - Алания, р-н Алагирский, с. Колхалжин	Алагирский	15:07:0260102:11	003002000000 Земли населенных пунктов	Под жилую застройку	13	02:010	3 000	243,35	730 050,00
20298	Республика Северная Осетия-Алания, р-н Алагирский, с. Колхалжин, ул. М Кариева, 38	Алагирский	15:07:0260102:115	003002000000 Земли населенных пунктов	Для ведения личного подсобного хозяйства	13	02:020	2 430	243,35	591 340,50
20299	Респ. Северная Осетия - Алания, р-н Алагирский, с. Колхалжин, ул. М.Кариева. 14	Алагирский	15:07:0260102:116	003002000000 Земли населенных пунктов	Для ведения личного подсобного хозяйства	13	02:020	1 400	243,35	340 690,00
20300	Респ. Северная Осетия - Алания, р-н Алагирский, с. Колхалжин, ул. М.Кариева. 44	Алагирский	15:07:0260102:117	003002000000 Земли населенных пунктов	Для ведения личного подсобного хозяйства	13	02:020	4 500	243,35	1 095 075,00
20301	Респ. Северная Осетия - Алания, р-н Алагирский, с. Колхалжин, ул. М Кариева, 44(а)	Алагирский	15:07:0260102:118	003002000000 Земли населенных пунктов	Для ведения личного подсобного хозяйства	13	02:020	3 234	243,35	786 993,90
20302	Респ. Северная Осетия - Алания, р-н Алагирский, с. Колхалжин, ул. М Кариева, 52а	Алагирский	15:07:0260102:12	003002000000 Земли населенных пунктов	Для эксплуатации жилого дома и ведения личного подсобного хозяйства	13	02:010	789	243,35	192 003,15
20303	Респ. Северная Осетия - Алания, р-н Алагирский, с. Колхалжин	Алагирский	15:07:0260102:13	003002000000 Земли населенных пунктов	Под жилую застройку	13	02:010	2 500	243,35	608 375,00
20304	Респ. Северная Осетия - Алания, р-н Алагирский, с. Колхалжин	Алагирский	15:07:0260102:14	003002000000 Земли населенных пунктов	Под жилую застройку	13	02:010	2 000	243,35	486 700,00
20305	Респ. Северная Осетия - Алания, р-н Алагирский, с. Колхалжин	Алагирский	15:07:0260102:15	003002000000 Земли населенных пунктов	Под жилую застройку	13	02:010	2 500	243,35	608 375,00
20306	Респ. Северная Осетия - Алания, р-н Алагирский, с. Колхалжин	Алагирский	15:07:0260102:16	003002000000 Земли населенных пунктов	Под жилую застройку	13	02:010	3 000	243,35	730 050,00
20307	Респ. Северная Осетия - Алания, р-н Алагирский, с. Колхалжин	Алагирский	15:07:0260102:17	003002000000 Земли населенных пунктов	Под жилую застройку	13	02:010	2 500	243,35	608 375,00
20308	Северная Осетия - Алания респ, р-н Алагирский, с Колхалжин, ул М.Кариева, дом 36	Алагирский	15:07:0260102:18	003002000000 Земли населенных пунктов	Для ведения личного подсобного хозяйства	13	02:020	3 086	243,35	750 978,10
20309	Респ. Северная Осетия - Алания, р-н Алагирский, с. Колхалжин, ул. М. Кариева, дом 34	Алагирский	15:07:0260102:19	003002000000 Земли населенных пунктов	Для эксплуатации существующего жилого дома	13	02:010	1 919	243,35	466 988,65
20310	Респ. Северная Осетия - Алания, р-н Алагирский, с. Колхалжин, ул. М Кариева, дом 18	Алагирский	15:07:0260102:2	003002000000 Земли населенных пунктов	Для эксплуатации существующего жилого дома	13	02:010	2 500	243,35	608 375,00
20311	Респ. Северная Осетия - Алания, р-н Алагирский, с. Колхалжин	Алагирский	15:07:0260102:20	003002000000 Земли населенных пунктов	Под жилую застройку	13	02:010	2 500	243,35	608 375,00
20312	Северная Осетия - Алания респ, р-н Алагирский, с Колхалжин, ул М.Кариева, 22	Алагирский	15:07:0260102:21	003002000000 Земли населенных пунктов	Для ведения личного подсобного хозяйства	13	02:020	2 912	243,35	708 635,20
20313	Респ. Северная Осетия - Алания, р-н Алагирский, с. Колхалжин	Алагирский	15:07:0260102:22	003002000000 Земли населенных пунктов	Под жилую застройку	13	02:010	1 200	243,35	292 020,00
20314	Северная Осетия - Алания респ, р-н Алагирский, с. Колхалжин, ул. М Кариева, 28 "а"	Алагирский	15:07:0260102:23	003002000000 Земли населенных пунктов	Для эксплуатации существующего жилого дома	13	02:010	1 401	243,35	340 933,35
20315	Республика Северная Осетия -Алания, Алагирский район, с Колхалжин, ул М.Кариева, 30	Алагирский	15:07:0260102:230	003002000000 Земли населенных пунктов	Для ведения личного подсобного хозяйства	13	02:020	3 000	243,35	730 050,00
20316	Республика Северная Осетия - Алания, р-н Алагирский, с. Колхалжин, ул. М.Кариева, 12	Алагирский	15:07:0260102:235	003002000000 Земли населенных пунктов	Для индивидуального жилищного строительства	13	02:010	778	243,35	189 326,30
20317	Респ. Северная Осетия - Алания, р-н Алагирский, с. Колхалжин, ул. Кариева. 26	Алагирский	15:07:0260102:24	003002000000 Земли населенных пунктов	Для эксплуатации индивидуального жилого дома	13	02:010	1 352	243,35	329 009,20
20318	Респ. Северная Осетия - Алания, р-н Алагирский, с. Колхалжин	Алагирский	15:07:0260102:25	003002000000 Земли населенных пунктов	Под жилую застройку	13	02:010	1 200	243,35	292 020,00
20319	Северная Осетия - Алания респ, р-н Алагирский, с. Колхалжин, ул. М.Кариева. № 20	Алагирский	15:07:0260102:27	003002000000 Земли населенных пунктов	Для эксплуатации существующего жилого дома	13	02:010	2 507	243,35	610 078,45
20320	Респ. Северная Осетия - Алания, р-н Алагирский, с. Колхалжин	Алагирский	15:07:0260102:28	003002000000 Земли населенных пунктов	Под жилую застройку	13	02:010	3 000	243,35	730 050,00
20321	Российская Федерация, Республика Северная Осетия - Алания, Алагирский район, с Колхалжин, ул.М Кариева, 2.	Алагирский	15:07:0260102:29	003002000000 Земли населенных пунктов	Для ведения личного подсобного хозяйства	13	02:020	7 500	243,35	1 825 125,00
20322	Северная Осетия - Алания респ, р-н Алагирский, с. Колхалжин, ул. М Кариева, 8	Алагирский	15:07:0260102:3	003002000000 Земли населенных пунктов	Для ведения личного подсобного хозяйства	13	02:020	2 209	243,35	537 560,15
20323	Респ. Северная Осетия - Алания, р-н Алагирский, с. Колхалжин, ул. Кариева, дом 62	Алагирский	15:07:0260102:30	003002000000 Земли населенных пунктов	Для эксплуатации индивидуального жилого дома	13	02:010	2 000	243,35	486 700,00
20324	Северная Осетия - Алания респ, р-н Алагирский, ОТ "Колхалжин" , № 24	Алагирский	15:07:0260102:4	003002000000 Земли населенных пунктов	Для ведения садоводства	13	13:021	981	127,76	125 332,56
20325	Респ. Северная Осетия - Алания, р-н Алагирский, с. Колхалжин	Алагирский	15:07:0260102:42	003001000000 Земли сельскохозяйственного назначения	Для ведения огородничество и огородничества.	13	13:011	1 000	47,50	47 500,00
20326	Респ. Северная Осетия - Алания, р-н Алагирский, с. Колхалжин, ул. Кариева. дом 28	Алагирский	15:07:0260102:43	003002000000 Земли населенных пунктов	Для ведения личного подсобного хозяйства	13	02:020	2 577	243,35	627 112,95
20327	Респ. Северная Осетия - Алания, р-н Алагирский, с. Колхалжин, ул. М. Кариева, дом 50	Алагирский	15:07:0260102:44	003002000000 Земли населенных пунктов	Для эксплуатации индивидуального жилого дома и ведения личного подсобного хозяйства	13	02:010	537	243,35	130 678,95
20328	Российская Федерация, Республика Северная Осетия - Алания, Алагирский район, с. Колхалжин, снт "Колхалжин", №63	Алагирский	15:07:0260102:46	003002000000 Земли населенных пунктов	Коллективное садоводство	13	13:021	928	127,76	118 561,28
20329	Респ. Северная Осетия - Алания, р-н Алагирский, с. Колхалжин, ул. Кариева. дом 24	Алагирский	15:07:0260102:47	003002000000 Земли населенных пунктов	Для эксплуатации существующего жилого дома	13	02:010	1 083	243,35	263 548,05
20330	Респ. Северная Осетия - Алания, р-н Алагирский, с. Колхалжин, ул. Кариева. дом 16	Алагирский	15:07:0260102:48	003002000000 Земли населенных пунктов	Для ведения личного подсобного хозяйства	13	02:020	1 381	243,35	336 066,35

№ п/п	Местоположение ЗУ	Район	Кадастровый номер ЗУ	Категория земель	Разрешенное использование по документу	Код вида разрешенного использования (в соответствии с классификатором видов разрешенного использования земельных участков)	Вид использования объектов недвижимости	Площадь	УПКС	КС
20331	Респ. Северная Осетия - Алания, р-н Алагирский, с. Кадгарон, ул. М.Коряева, 6	Алагирский	15:07:0260102:49	003002000000 Земли населенных пунктов	Для ведения личного подсобного хозяйства	13	02:0020	1 723	243,35	419 292,05
20332	Респ. Северная Осетия - Алания, р-н Алагирский, с. Кадгарон, ул. Коряева, 1	Алагирский	15:07:0260102:5	003002000000 Земли населенных пунктов	Для эксплуатации индивидуального жилого дома и ведения личного подсобного хозяйства.	13	02:0010	2 300	243,35	559 705,00
20333	Северная Осетия - Алания респ. р-н Алагирский, с. Кадгарон, ул. М.Коряева. 46	Алагирский	15.07:0260102:51	003002000000 Земли населенных пунктов	Для ведения личного подсобного хозяйства	13	02:0020	2 025	243.35	492 783.75
20334	Северная Осетия - Алания респ. р-н Алагирский. с. Кадгарон, ул. М Коряева, 42	Алагирский	15.07:0260102:52	003002000000 Земли населенных пунктов	Для ведения личного подсобного хозяйства	13	02:0020	1 941	243.35	472 342.35
20335	Респ. Северная Осетия - Алания, р-н Алагирский. с. Кадгарон	Алагирский	15:07:0260102:7	003002000000 Земли населенных пунктов	Для ведения личного подсобного хозяйства	13	02:0020	2 000	243,35	486 700,00
20336	Республика Северная Осетия-Алания, р-н Алагирский, с. Кадгарон, ул. М.Коряева. 60	Алагирский	15:07:0260102:8	003002000000 Земли населенных пунктов	Для ведения личного подсобного хозяйства	13	02:0020	1 157	243,35	281 555,95
20337	Респ. Северная Осетия - Алания, р-н Алагирский, с. Кадгарон, ул. Коряева, 10	Алагирский	15.07:0260102:98	003002000000 Земли населенных пунктов	Для эксплуатации существующего жилого дома	13	02:0010	2 517	243.35	612 511.95
20338	Респ. Северная Осетия - Алания, р-н Алагирский. с. Кадгарон, ул. Коряева. 10	Алагирский	15.07:0260102:99	003002000000 Земли населенных пунктов	Для индивидуального жилищного строительства	13	02:0010	539	243.35	131 165.65
20339	Респ. Северная Осетия - Алания, р-н Алагирский. с. Црау, ул. Коминтерна. учк №23	Алагирский	15:07:0270101:1	003002000000 Земли населенных пунктов	Для ведения личного подсобного хозяйства (приусадебные участки)	13	02:0020	2 117	292,85	619 963,45
20340	Респ. Северная Осетия - Алания, р-н Алагирский, с. Црау, ул. Коминтерна, дом 21	Алагирский	15:07:0270101:2	003002000000 Земли населенных пунктов	Для ведения личного подсобного хозяйства	13	02:0020	2 300	292,85	673 555,00
20341	Респ. Северная Осетия - Алания, р-н Алагирский, с. Црау. ул. Коминтерна, участок № 19 а	Алагирский	15.07.0270101:3	003002000000 Земли населенных пунктов	Для ведения личного подсобного хозяйства	13	02:0020	1 924	292.85	563 443.40
20342	Респ. Северная Осетия - Алания, р-н Алагирский. с. Црау, ул. Коминтерна. участок №19	Алагирский	15.07.0270101:4	003002000000 Земли населенных пунктов	Для ведения личного подсобного хозяйства	13	02:0020	1 756	292.85	514 244.60
20343	Респ. Северная Осетия - Алания, р-н Алагирский. с. Црау, ул. Коминтерна. дом 17	Алагирский	15:07:0270101:5	003002000000 Земли населенных пунктов	Для ведения личного подсобного хозяйства	13	02:0020	3 500	292,85	1 024 975,00
20344	Республика Северная Осетия-Алания р-н Алагирский, с Црау. ул Коминтерна, участок № 15	Алагирский	15:07:0270101:6	003002000000 Земли населенных пунктов	Для ведения личного подсобного хозяйства	13	02:0020	3 447	292,85	1 009 453,95
20345	Северная Осетия - Алания респ. р-н Алагирский, с Црау, ул Коминтерна. 13	Алагирский	15.07.0270101:7	003002000000 Земли населенных пунктов	Для ведения личного подсобного хозяйства	13	02:0020	3 417	292.85	1 000 668,45
20346	Респ. Северная Осетия - Алания, р-н Алагирский. с. Црау, ул. Коминтерна. участок № 26	Алагирский	15.07.0270102:1	003002000000 Земли населенных пунктов	Для ведения личного подсобного хозяйства	13	02:0020	4 060	292.85	1 188 971,00
20347	Республика Северная Осетия-Алания, р-н Алагирский. с Црау, ул Комсомольская, д 45	Алагирский	15:07:0270102:11	003002000000 Земли населенных пунктов	Для ведения личного подсобного хозяйства	13	02:0020	3 853	292,85	1 128 936,75
20348	Республика Северная Осетия - Алания, Алагирский район. с Црау. ул Комсомольская, 39"а"	Алагирский	15:07:0270102:127	003002000000 Земли населенных пунктов	Для индивидуального жилищного строительства	13	02:0010	1 674	292,85	490 230,90
20349	Республика Северная Осетия - Алания, Алагирский район. с Црау. ул Комсомольская, 39	Алагирский	15:07:0270102:128	003002000000 Земли населенных пунктов	Для ведения личного подсобного хозяйства	13	02:0020	1 674	292.85	490 230.90
20350	Республика Северная Осетия-Алания, р-н Алагирский. с. Црау, ул. Коминтерна, участок №22 "а"	Алагирский	15.07:0270102.16	003002000000 Земли населенных пунктов	Для ведения личного подсобного хозяйства	13	02:0020	2 700	292.85	790 695.00
20351	Респ. Северная Осетия - Алания, р-н Алагирский. с. Црау, ул. Коминтерна. дом 24	Алагирский	15:07:0270102:2	003002000000 Земли населенных пунктов	Для ведения личного подсобного хозяйства	13	02:0020	2 400	292,85	702 840,00
20352	Респ. Северная Осетия - Алания. р-н Алагирский, с. Црау. ул. Коминтерна, дом 22	Алагирский	15:07:0270102:3	003002000000 Земли населенных пунктов	Для ведения личного подсобного хозяйства	13	02:0020	3 000	292,85	878 550,00
20353	Респ. Северная Осетия - Алания. р-н Алагирский, с. Црау. ул. Коминтерна, участок №20	Алагирский	15.07.0270102:4	003002000000 Земли населенных пунктов	Для ведения личного подсобного хозяйства	13	02:0020	3 021	292.85	884 699.85
20354	Респ. Северная Осетия - Алания, р-н Алагирский. с. Црау, ул. Комсомольская. участок №41	Алагирский	15.07.0270102:5	003002000000 Земли населенных пунктов	Для ведения личного подсобного хозяйства	13	02:0020	1 815	292.85	531 522.75
20355	Респ. Северная Осетия - Алания, р-н Алагирский. с. Црау, ул. Комсомольская. дом 37	Алагирский	15:07:0270102:7	003002000000 Земли населенных пунктов	Для ведения личного подсобного хозяйства	13	02:0020	3 200	292,85	937 120,00
20356	Респ. Северная Осетия - Алания. р-н Алагирский, с. Црау. ул. Комсомольская, дом 35	Алагирский	15:07:0270102:8	003002000000 Земли населенных пунктов	Для ведения личного подсобного хозяйства	13	02:0020	3 200	292,85	937 120,00
20357	Респ. Северная Осетия - Алания. р-н Алагирский, с. Црау. ул. Комсомольская, №70	Алагирский	15.07.0270103:1	003002000000 Земли населенных пунктов	Для ведения личного подсобного хозяйства	13	02:0020	3 970	292.85	1 162 614,50
20358	Респ. Северная Осетия - Алания, р-н Алагирский. с. Црау, ул. Мира. участок 101	Алагирский	15.07:0270103.10	003002000000 Земли населенных пунктов	Для ведения личного подсобного хозяйства	13	02:0020	3 776	292.85	1 105 801,60
20359	Респ. Северная Осетия - Алания, р-н Алагирский. с. Црау, ул. Мира. дом 99	Алагирский	15:07:0270103:11	003002000000 Земли населенных пунктов	Для ведения личного подсобного хозяйства	13	02:0020	1 500	292,85	439 275,00
20360	Северная Осетия - Алания респ. р-н Алагирский, с Црау, ул Мира. участок № 103 "а"	Алагирский	15:07:0270103:12	003002000000 Земли населенных пунктов	Для ведения личного подсобного хозяйства	13	02:0020	1 773	292,85	519 223,05
20361	Респ. Северная Осетия - Алания. р-н Алагирский, с. Црау. ул. Комсомольская, дом 68	Алагирский	15.07.0270103:2	003002000000 Земли населенных пунктов	Для ведения личного подсобного хозяйства	13	02:0020	3 200	292.85	937 120.00
20362	Респ. Северная Осетия - Алания, р-н Алагирский. с. Црау, ул. Комсомольская. учк № 66	Алагирский	15.07.0270103:3	003002000000 Земли населенных пунктов	Для ведения личного подсобного хозяйства	13	02:0020	3 560	292.85	1 042 546,00
20363	Респ. Северная Осетия - Алания, р-н Алагирский. с. Црау, ул. Комсомольская. дом 64	Алагирский	15:07:0270103:4	003002000000 Земли населенных пунктов	Для ведения личного подсобного хозяйства	13	02:0020	3 200	292,85	937 120,00
20364	Республика Северная Осетия-Алания, р-н Алагирский, с. Црау. ул Мира, 111	Алагирский	15:07:0270103:47	003002000000 Земли населенных пунктов	Для ведения личного подсобного хозяйства	13	02:0020	1 065	292,85	311 885,25
20365	Респ. Северная Осетия - Алания. р-н Алагирский, с. Црау. ул. Комсомольская, 62	Алагирский	15.07.0270103:5	003002000000 Земли населенных пунктов	Для ведения личного подсобного хозяйства	13	02:0020	3 886	292.85	1 138 015,10
20366	Респ. Северная Осетия - Алания, р-н Алагирский. с. Црау, ул. Мира. дом 109	Алагирский	15.07.0270103:6	003002000000 Земли населенных пунктов	Для ведения личного подсобного хозяйства Приусадебные участки)	13	02:0020	1 808	292.85	529 472.80
20367	Респ. Северная Осетия - Алания, р-н Алагирский. с. Црау, ул. Мира. 107	Алагирский	15:07:0270103:7	003002000000 Земли населенных пунктов	Для ведения личного подсобного хозяйства	13	02:0020	1 758	292,85	514 830,30
20368	Респ. Северная Осетия - Алания. р-н Алагирский, с. Црау. ул. Мира, дом 105	Алагирский	15:07:0270103:8	003002000000 Земли населенных пунктов	Для ведения личного подсобного хозяйства	13	02:0020	3 200	292,85	937 120,00
20369	Респ. Северная Осетия - Алания, р-н Алагирский, с. Црау, ул. Мира, участок №103	Алагирский	15.07.0270103:9	003002000000 Земли населенных пунктов	Для ведения личного подсобного хозяйства	13	02:0020	1 907	292.85	558 464.95

№ п/п	Местоположение ЗУ	Район	Кадастровый номер ЗУ	Категория земель	Разрешенное использование по документу	Код вида разрешенного использования (в соответствии с классификатором видов разрешенного использования земельных участков)	Вид использования объектом недвижимости	Площадь	УПКС	КС
20370	Респ. Северная Осетия - Алания, р-н Алагирский, с. Црау, ул. Мира, дом 122	Алагирский	15:07:0270104:1	0030002000000 Земли населенных пунктов	Для ведения личного подсобного хозяйства	13	02:0020	3 200	292,85	937 120,00
20371	Респ. Северная Осетия - Алания, р-н Алагирский, с. Црау, ул. Ленина, 103	Алагирский	15:07:0270104:10	0030002000000 Земли населенных пунктов	Для ведения личного подсобного хозяйства	13	02:0020	1 800	292,85	527 130,00
20372	Республика Северная Осетия-Алания р-н Алагирский, с. Црау, ул. Ленина № 101	Алагирский	15:07:0270104:11	0030002000000 Земли населенных пунктов	Для ведения личного подсобного хозяйства	13	02:0020	2 080	292,85	609 128,00
20373	Респ. Северная Осетия - Алания, р-н Алагирский, с. Црау, ул. Ленина, участок №99	Алагирский	15:07:0270104:12	0030002000000 Земли населенных пунктов	Для ведения личного подсобного хозяйства	13	02:0020	3 793	292,85	1 110 780,05
20374	Респ. Северная Осетия - Алания, р-н Алагирский, с. Црау, ул. Ленина, дом 97	Алагирский	15:07:0270104:13	0030002000000 Земли населенных пунктов	Для ведения личного подсобного хозяйства	13	02:0020	3 200	292,85	937 120,00
20375	Российская Федерация, Республика Северная Осетия-Алания, Алагирский район, с. Црау, ул. Мира, 124 "в"	Алагирский	15:07:0270104:144	0030002000000 Земли населенных пунктов	Для ведения личного подсобного хозяйства	13	02:0020	2 000	292,85	585 700,00
20376	Респ. Северная Осетия - Алания, р-н Алагирский, с. Црау, ул. Мира, участок №120 а	Алагирский	15:07:0270104:2	0030002000000 Земли населенных пунктов	Для ведения личного подсобного хозяйства	13	02:0020	1 649	292,85	482 909,65
20377	Респ. Северная Осетия - Алания, р-н Алагирский, с. Црау, ул. Мира, участок №120	Алагирский	15:07:0270104:3	0030002000000 Земли населенных пунктов	Для ведения личного подсобного хозяйства	13	02:0020	2 129	292,85	623 477,65
20378	Респ. Северная Осетия - Алания, р-н Алагирский, с. Црау, ул. Мира, участок №118	Алагирский	15:07:0270104:4	0030002000000 Земли населенных пунктов	Для ведения личного подсобного хозяйства	13	02:0020	1 854	292,85	542 943,90
20379	Респ. Северная Осетия - Алания, р-н Алагирский, с. Црау, ул. Мира, участок №116	Алагирский	15:07:0270104:5	0030002000000 Земли населенных пунктов	Для ведения личного подсобного хозяйства	13	02:0020	1 813	292,85	530 937,05
20380	Респ. Северная Осетия - Алания, р-н Алагирский, с. Црау, ул. Мира, 114	Алагирский	15:07:0270104:6	0030002000000 Земли населенных пунктов	Для ведения личного подсобного хозяйства	13	02:0020	3 700	292,85	1 083 545,00
20381	Респ. Северная Осетия - Алания, р-н Алагирский, с. Црау, ул. Мира, участок №112	Алагирский	15:07:0270104:7	0030002000000 Земли населенных пунктов	Для ведения личного подсобного хозяйства	13	02:0020	3 793	292,85	1 110 780,05
20382	Респ. Северная Осетия - Алания, р-н Алагирский, с. Црау, ул. Ленина, дом 107	Алагирский	15:07:0270104:8	0030002000000 Земли населенных пунктов	Для ведения личного подсобного хозяйства	13	02:0020	3 196	292,85	935 948,60
20383	Респ. Северная Осетия - Алания, р-н Алагирский, с. Црау, ул. Ленина, №105	Алагирский	15:07:0270104:9	0030002000000 Земли населенных пунктов	Для ведения личного подсобного хозяйства	13	02:0020	3 664	292,85	1 073 002,40
20384	Респ. Северная Осетия - Алания, р-н Алагирский, с. Црау, ул. Ленина, дом 104 а	Алагирский	15:07:0270105:1	0030002000000 Земли населенных пунктов	Для ведения личного подсобного хозяйства	13	02:0020	1 500	292,85	439 275,00
20385	Респ. Северная Осетия - Алания, р-н Алагирский, с. Црау, ул. Кирова, участок № 67	Алагирский	15:07:0270105:10	0030002000000 Земли населенных пунктов	Для ведения личного подсобного хозяйства	13	02:0020	1 832	292,85	536 501,20
20386	Респ. Северная Осетия - Алания, р-н Алагирский, с. Црау, ул. Кирова, дом 66	Алагирский	15:07:0270105:11	0030002000000 Земли населенных пунктов	Для ведения личного подсобного хозяйства	13	02:0020	1 600	292,85	468 560,00
20387	Респ. Северная Осетия - Алания, р-н Алагирский, с. Црау, ул. Кирова, дом 65	Алагирский	15:07:0270105:12	0030002000000 Земли населенных пунктов	Для ведения личного подсобного хозяйства	13	02:0020	1 600	292,85	468 560,00
20388	Респ. Северная Осетия - Алания, р-н Алагирский, с. Црау, ул. Кирова, дом 64	Алагирский	15:07:0270105:13	0030002000000 Земли населенных пунктов	Для ведения личного подсобного хозяйства	13	02:0020	2 000	292,85	585 700,00
20389	Респ. Северная Осетия - Алания, р-н Алагирский, с. Црау, ул. Кирова, дом 63	Алагирский	15:07:0270105:14	0030002000000 Земли населенных пунктов	Для ведения личного подсобного хозяйства	13	02:0020	2 100	292,85	614 985,00
20390	Респ. Северная Осетия - Алания, р-н Алагирский, с. Црау, ул. Кирова, дом 62	Алагирский	15:07:0270105:15	0030002000000 Земли населенных пунктов	Для ведения личного подсобного хозяйства	13	02:0020	1 849	292,85	541 479,65
20391	Республика Северная Осетия-Алания р-н Алагирский, с. Црау, ул. Кирова, 68	Алагирский	15:07:0270105:16	0030002000000 Земли населенных пунктов	Для ведения личного подсобного хозяйства	13	02:0020	2 076	292,85	607 956,60
20392	Республика Северная Осетия - Алания, Алагирский район, с. Црау, ул. Ленина, уч-к 106 "а"	Алагирский	15:07:0270105:177	0030002000000 Земли населенных пунктов	Для ведения личного подсобного хозяйства	13	02:0020	1 963	292,85	574 864,55
20393	Респ. Северная Осетия - Алания, р-н Алагирский, с. Црау, ул. Ленина, участок №96	Алагирский	15:07:0270105:2	0030002000000 Земли населенных пунктов	Для ведения личного подсобного хозяйства	13	02:0020	2 048	292,85	599 756,80
20394	Респ. Северная Осетия - Алания, р-н Алагирский, с. Црау, ул. Ленина, 98	Алагирский	15:07:0270105:3	0030002000000 Земли населенных пунктов	Для ведения личного подсобного хозяйства	13	02:0020	1 999	292,85	585 407,15
20395	Респ. Северная Осетия - Алания, р-н Алагирский, с. Црау, ул. Ленина, дом 100	Алагирский	15:07:0270105:4	0030002000000 Земли населенных пунктов	Для ведения личного подсобного хозяйства	13	02:0020	3 728	292,85	1 091 744,80
20396	Респ. Северная Осетия - Алания, р-н Алагирский, с. Црау, ул. Ленина, участок №102	Алагирский	15:07:0270105:5	0030002000000 Земли населенных пунктов	Для ведения личного подсобного хозяйства	13	02:0020	3 676	292,85	1 076 516,60
20397	Северная Осетия - Алания респ, р-н Алагирский, с Црау, ул Ленина, участок №104	Алагирский	15:07:0270105:6	0030002000000 Земли населенных пунктов	Для ведения личного подсобного хозяйства	13	02:0020	2 313	292,85	677 362,05
20398	Респ. Северная Осетия - Алания, р-н Алагирский, с. Црау, ул. Ленина, дом 106	Алагирский	15:07:0270105:7	0030002000000 Земли населенных пунктов	Для ведения личного подсобного хозяйства	13	02:0020	2 041	292,85	597 706,85
20399	Российская Федерация, Республика Северная Осетия-Алания, Алагирский район, с Црау, ул Кирова, 70	Алагирский	15:07:0270105:8	0030002000000 Земли населенных пунктов	Для ведения личного подсобного хозяйства	13	02:0020	3 255	292,85	953 226,75
20400	Респ. Северная Осетия - Алания, р-н Алагирский, с. Црау, ул. Кирова, дом 69	Алагирский	15:07:0270105:9	0030002000000 Земли населенных пунктов	Для ведения личного подсобного хозяйства	13	02:0020	3 800	292,85	1 112 830,00
20401	Респ. Северная Осетия - Алания, р-н Алагирский, с. Црау, ул. Коминтерна, дом 11	Алагирский	15:07:0270106:1	0030002000000 Земли населенных пунктов	Для ведения личного подсобного хозяйства	13	02:0020	3 500	292,85	1 024 975,00
20402	Северная Осетия - Алания респ, р-н Алагирский, с Црау, ул Коминтерна, уч 11 а	Алагирский	15:07:0270106:2	0030002000000 Земли населенных пунктов	Для ведения личного подсобного хозяйства	13	02:0020	3 500	292,85	1 024 975,00
20403	Респ. Северная Осетия - Алания, р-н Алагирский, с. Црау, ул. Комсомольская, дом 27 а	Алагирский	15:07:0270107:1	0030002000000 Земли населенных пунктов	Под жилую застройку	13	02:0010	1 800	292,85	527 130,00
20404	Республика Северная Осетия-Алания, р-н Алагирский, с. Црау, ул. Комсомольская, 31	Алагирский	15:07:0270107:10	0030002000000 Земли населенных пунктов	Для ведения личного подсобного хозяйства	13	02:0020	1 560	292,85	456 846,00
20405	Респ. Северная Осетия - Алания, р-н Алагирский, с. Црау, ул. Комсомольская, дом 33	Алагирский	15:07:0270107:11	0030002000000 Земли населенных пунктов	Для ведения личного подсобного хозяйства	13	02:0020	3 268	292,85	957 033,80
20406	Респ. Северная Осетия - Алания, р-н Алагирский, с. Црау, ул. Комсомольская, 25	Алагирский	15:07:0270107:12	0030002000000 Земли населенных пунктов	Для ведения личного подсобного хозяйства	13	02:0020	2 800	292,85	819 980,00
20407	Респ Северная Осетия - Алания, Алагирский р-н, с Црау, ул Коминтерна	Алагирский	15:07:0270107:131	0030002000000 Земли населенных пунктов	Для ведения личного подсобного хозяйства	13	02:0020	2 169	292,85	635 191,65
20408	Респ Северная Осетия - Алания, Алагирский р-н, с Црау, ул Коминтерна	Алагирский	15:07:0270107:132	0030002000000 Земли населенных пунктов	Для ведения личного подсобного хозяйства	13	02:0020	1 532	292,85	448 646,20
20409	Республика Северная Осетия-Алания, р-н Алагирский, с. Црау, ул. Комсомольская, 21 б	Алагирский	15:07:0270107:135	0030002000000 Земли населенных пунктов	Для ведения личного подсобного хозяйства	13	02:0020	2 000	292,85	585 700,00

№ п/п	Местоположение ЗУ	Район	Кадастровый номер ЗУ	Категория земель	Разрешенное использование по документу	Код вида разрешенного использования (в соответствии с классификатором видов разрешенного использования земельных участков)	Вид использования объектов недвижимости	Площадь	УПКС	КС
20410	Республика Северная Осетия-Алания, р-н Алагирский, с. Црау, ул. Комсомольская, участок № 27 а	Алагирский	15:07:0270107:19	003002000000 Земли населенных пунктов	Для ведения личного подсобного хозяйства	13	02:0020	2 800	292,85	819 980,00
20411	Респ. Северная Осетия - Алания, р-н Алагирский, с. Црау, ул. Коминтерна, 18	Алагирский	15:07:0270107:2	003002000000 Земли населенных пунктов	Для ведения личного подсобного хозяйства	13	02:0020	2 600	292,85	761 410,00
20412	Респ. Северная Осетия - Алания, р-н Алагирский, с. Црау, ул. Коминтерна, дом 16	Алагирский	15:07:0270107:3	003002000000 Земли населенных пунктов	Для ведения личного подсобного хозяйства	13	02:0020	2 600	292,85	761 410,00
20413	Респ. Северная Осетия - Алания, р-н Алагирский, с. Црау, ул. Коминтерна, участок № 12	Алагирский	15:07:0270107:5	003002000000 Земли населенных пунктов	Для ведения личного подсобного хозяйства	13	02:0020	2 272	292,85	665 355,20
20414	Респ. Северная Осетия - Алания, р-н Алагирский, с. Црау, ул. Коминтерна, участок №10	Алагирский	15:07:0270107:6	003002000000 Земли населенных пунктов	Для ведения личного подсобного хозяйства	13	02:0020	3 825	292,85	1 120 151,25
20415	Респ. Северная Осетия - Алания, р-н Алагирский, с. Црау, ул. Комсомольская, 27	Алагирский	15:07:0270107:7	003002000000 Земли населенных пунктов	Для эксплуатации жилого дома.	13	02:0010	1 200	292,85	351 420,00
20416	Респ. Северная Осетия - Алания, р-н Алагирский, с. Црау, ул. Комсомольская, 29 а	Алагирский	15:07:0270107:8	003002000000 Земли населенных пунктов	Для ведения личного подсобного хозяйства	13	02:0020	2 600	292,85	761 410,00
20417	Респ. Северная Осетия - Алания, р-н Алагирский, с. Црау, ул. Комсомольская, 29	Алагирский	15:07:0270107:9	003002000000 Земли населенных пунктов	Для ведения личного подсобного хозяйства	13	02:0020	2 195	292,85	642 805,75
20418	Респ. Северная Осетия - Алания, р-н Алагирский, с. Црау, ул. Комсомольская, 60	Алагирский	15:07:0270108:1	003002000000 Земли населенных пунктов	Для ведения личного подсобного хозяйства	13	02:0020	3 894	292,85	1 140 357,90
20419	Респ. Северная Осетия - Алания, р-н Алагирский, с. Црау, ул. Мира, дом 89	Алагирский	15:07:0270108:10	003002000000 Земли населенных пунктов	Для ведения личного подсобного хозяйства	13	02:0020	1 600	292,85	468 560,00
20420	Республика Северная Осетия-Алания, р-н Алагирский, с Црау, ул Мира, 91	Алагирский	15:07:0270108:12	003002000000 Земли населенных пунктов	Для ведения личного подсобного хозяйства	13	02:0020	1 824	292,85	534 158,40
20421	Респ. Северная Осетия - Алания, р-н Алагирский, с. Црау, ул. Мира, дом 93	Алагирский	15:07:0270108:13	003002000000 Земли населенных пунктов	Для эксплуатации существующего жилого дома	13	02:0010	1 960	292,85	573 986,00
20422	Российская Федерация, Республика Северная Осетия-Алания, Алагирский район, с. Црау, ул. Мира, 95	Алагирский	15:07:0270108:14	003002000000 Земли населенных пунктов	Для ведения личного подсобного хозяйства	13	02:0020	1 799	292,85	526 837,15
20423	Респ. Северная Осетия - Алания, р-н Алагирский, с. Црау, ул. Мира, 97	Алагирский	15:07:0270108:15	003002000000 Земли населенных пунктов	Для ведения личного подсобного хозяйства	13	02:0020	2 100	292,85	614 985,00
20424	Респ. Северная Осетия - Алания, р-н Алагирский, с. Црау, ул. Комсомольская, 58	Алагирский	15:07:0270108:2	003002000000 Земли населенных пунктов	Для ведения личного подсобного хозяйства	13	02:0020	3 973	292,85	1 163 493,05
20425	Респ. Северная Осетия - Алания, р-н Алагирский, с. Црау, ул. Комсомольская, дом 56	Алагирский	15:07:0270108:3	003002000000 Земли населенных пунктов	Для ведения личного подсобного хозяйства	13	02:0020	3 200	292,85	937 120,00
20426	Респ. Северная Осетия - Алания, р-н Алагирский, с. Црау, ул. Комсомольская, дом 54	Алагирский	15:07:0270108:4	003002000000 Земли населенных пунктов	Для ведения личного подсобного хозяйства	13	02:0020	3 720	292,85	1 089 402,00
20427	Респ. Северная Осетия - Алания, р-н Алагирский, с. Црау, ул. Комсомольская, 52	Алагирский	15:07:0270108:5	003002000000 Земли населенных пунктов	Для ведения личного подсобного хозяйства	13	02:0020	2 127	292,85	622 891,95
20428	Респ. Северная Осетия - Алания, р-н Алагирский, с. Црау, ул. Комсомольская, 50	Алагирский	15:07:0270108:6	003002000000 Земли населенных пунктов	Для ведения личного подсобного хозяйства	13	02:0020	2 254	292,85	660 083,90
20429	Респ. Северная Осетия - Алания, р-н Алагирский, с. Црау, ул. Мира, 83	Алагирский	15:07:0270108:7	003002000000 Земли населенных пунктов	Для ведения личного подсобного хозяйства	13	02:0020	1 900	292,85	556 415,00
20430	Респ. Северная Осетия - Алания, р-н Алагирский, с. Црау, ул. Мира, дом 85	Алагирский	15:07:0270108:8	003002000000 Земли населенных пунктов	Под жилую застройку	13	02:0010	1 700	292,85	497 845,00
20431	Респ. Северная Осетия - Алания, р-н Алагирский, с. Црау, ул. Мира, дом 87	Алагирский	15:07:0270108:9	003002000000 Земли населенных пунктов	Для эксплуатации существующего жилого дома и ведения личного подсобного хозяйства	13	02:0020	3 750	292,85	1 098 187,50
20432	Респ. Северная Осетия - Алания, р-н Алагирский, с. Црау, ул. Мира, дом 110	Алагирский	15:07:0270109:1	003002000000 Земли населенных пунктов	Для ведения личного подсобного хозяйства	13	02:0020	3 961	292,85	1 159 978,85
20433	Респ. Северная Осетия - Алания, р-н Алагирский, с. Црау, ул. Ленина, дом 85	Алагирский	15:07:0270109:10	003002000000 Земли населенных пунктов	Для ведения личного подсобного хозяйства	13	02:0020	3 600	292,85	1 054 260,00
20434	Респ. Северная Осетия - Алания, р-н Алагирский, с. Црау, ул. Мира, участок 89 "а"	Алагирский	15:07:0270109:11	003002000000 Земли населенных пунктов	Для ведения личного подсобного хозяйства (приусадебные участки)	13	02:0020	2 001	292,85	585 992,85
20435	Респ. Северная Осетия - Алания, р-н Алагирский, с. Црау, ул. Ленина, дом 89	Алагирский	15:07:0270109:12	003002000000 Земли населенных пунктов	Для ведения личного подсобного хозяйства	13	02:0020	3 300	292,85	966 405,00
20436	Республика Северная Осетия-Алания, р-н Алагирский, с Црау, ул Ленина, д 91	Алагирский	15:07:0270109:13	003002000000 Земли населенных пунктов	Для ведения личного подсобного хозяйства	13	02:0020	1 866	292,85	546 458,10
20437	Респ. Северная Осетия - Алания, р-н Алагирский, с. Црау, ул. Ленина, дом 93	Алагирский	15:07:0270109:14	003002000000 Земли населенных пунктов	Для ведения личного подсобного хозяйства	13	02:0020	1 600	292,85	468 560,00
20438	Респ. Северная Осетия - Алания, р-н Алагирский, с. Црау, ул. Ленина, 95	Алагирский	15:07:0270109:15	003002000000 Земли населенных пунктов	Для ведения личного подсобного хозяйства	13	02:0020	3 200	292,85	937 120,00
20439	Респ. Северная Осетия - Алания, р-н Алагирский, с. Црау, ул. Ленина, участок №87	Алагирский	15:07:0270109:16	003002000000 Земли населенных пунктов	Для ведения личного подсобного хозяйства	13	02:0020	1 821	292,85	533 279,85
20440	Респ. Северная Осетия - Алания, р-н Алагирский, с. Црау, ул. Мира, дом 108	Алагирский	15:07:0270109:2	003002000000 Земли населенных пунктов	Для ведения личного подсобного хозяйства	13	02:0020	3 753	292,85	1 099 066,05
20441	Республика Северная Осетия - Алания, Алагирский район, с. Црау, ул. Мира, 104	Алагирский	15:07:0270109:3	003002000000 Земли населенных пунктов	Для эксплуатации существующего жилого дома	13	02:0010	1 889	292,85	553 193,65
20442	Респ. Северная Осетия - Алания, р-н Алагирский, с. Црау, ул. Мира, дом 106	Алагирский	15:07:0270109:4	003002000000 Земли населенных пунктов	Для ведения личного подсобного хозяйства	13	02:0020	1 800	292,85	527 130,00
20443	Северная Осетия - Алания респ. р-н Алагирский, с Црау, ул Мира, участок № 102	Алагирский	15:07:0270109:5	003002000000 Земли населенных пунктов	Для ведения личного подсобного хозяйства	13	02:0020	3 685	292,85	1 079 152,25
20444	Респ. Северная Осетия - Алания, р-н Алагирский, с. Црау, ул. Мира, 100	Алагирский	15:07:0270109:7	003002000000 Земли населенных пунктов	Для ведения личного подсобного хозяйства	13	02:0020	3 424	292,85	1 002 718,40
20445	Респ. Северная Осетия - Алания, р-н Алагирский, с. Црау, ул. Мира, дом 98	Алагирский	15:07:0270109:8	003002000000 Земли населенных пунктов	Для эксплуатации жилого дома	13	02:0010	36	292,85	10 542,60
20446	Республика Северная Осетия-Алания, р-н Алагирский, с Црау, ул Ленина, д 83	Алагирский	15:07:0270109:9	003002000000 Земли населенных пунктов	Для ведения личного подсобного хозяйства	13	02:0020	2 140	292,85	626 699,00
20447	Респ. Северная Осетия - Алания, р-н Алагирский, с. Црау, ул. Ленина, участок №94	Алагирский	15:07:0270110:1	003002000000 Земли населенных пунктов	Для ведения личного подсобного хозяйства	13	02:0020	3 987	292,85	1 167 592,95
20448	Респ. Северная Осетия - Алания, р-н Алагирский, с. Црау, ул. Кирова, дом 57	Алагирский	15:07:0270110:10	003002000000 Земли населенных пунктов	Для ведения личного подсобного хозяйства	13	02:0020	1 700	292,85	497 845,00
20449	Респ. Северная Осетия - Алания, р-н Алагирский, с. Црау, ул. Кирова, участок № 58	Алагирский	15:07:0270110:11	003002000000 Земли населенных пунктов	Для ведения личного подсобного хозяйства	13	02:0020	1 972	292,85	577 500,20
20450	Респ. Северная Осетия - Алания, р-н Алагирский, с. Црау, ул. Кирова, 59	Алагирский	15:07:0270110:12	003002000000 Земли населенных пунктов	Для ведения личного подсобного хозяйства	13	02:0020	1 835	292,85	537 379,75

№ п/п	Местоположение ЗУ	Район	Кадастровый номер ЗУ	Категория земель	Разрешенное использование по документу	Код вида разрешенного использования (в соответствии с классификатором видов разрешенного использования земельных участков)	Вид использования объектов недвижимости	Площадь	УПКС	КС
20451	Северная Осетия - Алания респ, р-н Алагирский, с. Црау, ул. Кирова, участок №60	Алагирский	15:07:0270110:13	003002000000 Земли населенных пунктов	Для ведения личного подсобного хозяйства	13	02:0020	1 918	292,85	561 686,30
20452	Респ. Северная Осетия - Алания, р-н Алагирский, с. Црау, ул. Кирова, дом 61	Алагирский	15:07:0270110:14	003002000000 Земли населенных пунктов	Для ведения личного подсобного хозяйства	13	02:0020	1 800	292,85	527 130,00
20453	Республика Северная Осетия - Алания, Алагирский р-н., с. Црау, ул. Ленина	Алагирский	15:07:0270110:152	003002000000 Земли населенных пунктов	для ведения личного подсобного хозяйства	13	02:0020	1 831	292,85	536 208,35
20454	Республика Северная Осетия - Алания, Алагирский р-н., с. Црау, ул. Ленина	Алагирский	15:07:0270110:153	003002000000 Земли населенных пунктов	для ведения личного подсобного хозяйства	13	02:0020	1 838	292,85	538 258,30
20455	Респ. Северная Осетия - Алания, р-н Алагирский, с. Црау, ул. Ленина, участок №92	Алагирский	15:07:0270110:2	003002000000 Земли населенных пунктов	Для ведения личного подсобного хозяйства	13	02:0020	3 521	292,85	1 031 124,85
20456	Республика Северная Осетия-Алания, р-н Алагирский, с. Црау, ул. Мира, участок №59 а	Алагирский	15:07:0270110:34	003002000000 Земли населенных пунктов	Для ведения личного подсобного хозяйства	13	02:0020	1 500	292,85	439 275,00
20457	Республика Северная Осетия-Алания, р-н Алагирский, с. Црау, ул. Кирова, участок №59а	Алагирский	15:07:0270110:35	003002000000 Земли населенных пунктов	Для ведения личного подсобного хозяйства	13	02:0020	1 809	292,85	529 765,65
20458	Республика Северная Осетия-Алания, р-н Алагирский, с. Црау, ул. Кирова, 55	Алагирский	15:07:0270110:36	003002000000 Земли населенных пунктов	Для ведения личного подсобного хозяйства	13	02:0020	1 069	292,85	313 056,65
20459	Республика Северная Осетия-Алания, р-н Алагирский, с. Црау, ул. Кирова, 55 "а"	Алагирский	15:07:0270110:37	003002000000 Земли населенных пунктов	Для ведения личного подсобного хозяйства	13	02:0020	1 080	292,85	316 278,00
20460	Республика Северная Осетия-Алания, р-н Алагирский, с Црау, ул Кирова, уч 59б	Алагирский	15:07:0270110:38	003002000000 Земли населенных пунктов	Для ведения личного подсобного хозяйства	13	02:0020	2 500	292,85	732 125,00
20461	Российская Федерация, Республика Северная Осетия - Алания, р-н Алагирский, с. Црау, ул. Ленина, 88	Алагирский	15:07:0270110:4	003002000000 Земли населенных пунктов	Для ведения личного подсобного хозяйства (приусадебные участки)	13	02:0020	3 702	292,85	1 084 130,70
20462	Респ. Северная Осетия - Алания, р-н Алагирский, с. Црау, ул. Ленина, дом 86	Алагирский	15:07:0270110:5	003002000000 Земли населенных пунктов	Для ведения личного подсобного хозяйства	13	02:0020	1 300	292,85	380 705,00
20463	Республика Северная Осетия-Алания, р-н Алагирский, с. Црау, ул. Ленина, 86 а	Алагирский	15:07:0270110:6	003002000000 Земли населенных пунктов	Для ведения личного подсобного хозяйства	13	02:0020	2 254	292,85	660 083,90
20464	Респ. Северная Осетия - Алания, р-н Алагирский, с. Црау, ул. Кирова, 54	Алагирский	15:07:0270110:7	003002000000 Земли населенных пунктов	Для ведения личного подсобного хозяйства	13	02:0020	3 550	292,85	1 039 617,50
20465	Респ. Северная Осетия - Алания, р-н Алагирский, с. Црау, ул. Кирова, дом 56	Алагирский	15:07:0270110:9	003002000000 Земли населенных пунктов	Для ведения личного подсобного хозяйства	13	02:0020	1 500	292,85	439 275,00
20466	Республика Северная Осетия-Алания, р-н Алагирский, с. Црау, ул Коминтерна, 7 "а"	Алагирский	15:07:0270111:1	003002000000 Земли населенных пунктов	Для строительства индивидуального жилого дома и ведения личного подсобного хозяйства	13	02:0010	3 500	292,85	1 024 975,00
20467	Республика Северная Осетия-Алания, р-н Алагирский, с Црау, ул Коминтерна, 9	Алагирский	15:07:0270111:10	003002000000 Земли населенных пунктов	Для ведения личного подсобного хозяйства	13	02:0020	2 355	292,85	689 661,75
20468	Республика Северная Осетия-Алания, р-н Алагирский, с Црау, ул Коминтерна, уч 9а	Алагирский	15:07:0270111:12	003002000000 Земли населенных пунктов	Для ведения личного подсобного хозяйства	13	02:0020	2 222	292,85	650 712,70
20469	Респ. Северная Осетия - Алания, р-н Алагирский, с. Црау, ул. Коминтерна, уч. 2 "б"	Алагирский	15:07:0270111:6	003002000000 Земли населенных пунктов	Для ведения личного подсобного хозяйства (приусадебный земельный участок)	13	02:0020	4 000	292,85	1 171 400,00
20470	Республика Северная Осетия-Алания, р-н Алагирский, с. Црау, ул Коминтерна, 48	Алагирский	15:07:0270111:7	003002000000 Земли населенных пунктов	Для ведения личного подсобного хозяйства	13	02:0020	2 000	292,85	585 700,00
20471	Респ. Северная Осетия - Алания, р-н Алагирский, с. Црау, ул. Коминтерна, дом 5	Алагирский	15:07:0270111:8	003002000000 Земли населенных пунктов	Для ведения личного подсобного хозяйства	13	02:0020	1 500	292,85	439 275,00
20472	Респ. Северная Осетия - Алания, р-н Алагирский, с. Црау, ул. Коминтерна, участок №7	Алагирский	15:07:0270111:9	003002000000 Земли населенных пунктов	Для ведения личного подсобного хозяйства	13	02:0020	3 903	292,85	1 143 579,25
20473	Респ. Северная Осетия - Алания, р-н Алагирский, с. Црау, ул. Комсомольская, 44 а	Алагирский	15:07:0270112:1	003002000000 Земли населенных пунктов	Для индивидуального жилищного строительства	13	02:0010	1 067	292,85	312 470,95
20474	Республика Северная Осетия - Алания, Алагирский район, с Црау, ул Комсомольская 25/1	Алагирский	15:07:0270112:132	003002000000 Земли населенных пунктов	Для ведения личного подсобного хозяйства	13	02:0020	1 614	292,85	472 659,90
20475	Республика Северная Осетия-Алания, р-н Алагирский, с Црау, ул Коминтерна, уч 75	Алагирский	15:07:0270112:19	003002000000 Земли населенных пунктов	Для ведения личного подсобного хозяйства	13	02:0020	1 383	292,85	405 011,55
20476	Респ. Северная Осетия - Алания, р-н Алагирский, с. Црау, ул. Коминтерна, дом 81	Алагирский	15:07:0270112:5	003002000000 Земли населенных пунктов	Для ведения личного подсобного хозяйства	13	02:0020	1 500	292,85	439 275,00
20477	Респ. Северная Осетия - Алания, р-н Алагирский, с. Црау, ул. Коминтерна, дом 6 а	Алагирский	15:07:0270112:6	003002000000 Земли населенных пунктов	Для ведения личного подсобного хозяйства	13	02:0020	2 300	292,85	673 555,00
20478	Северная Осетия - Алания респ, р-н Алагирский, с Црау, ул Коминтерна, участок № 8	Алагирский	15:07:0270112:7	003002000000 Земли населенных пунктов	Для ведения личного подсобного хозяйства	13	02:0020	3 978	292,85	1 164 957,30
20479	Респ. Северная Осетия - Алания, р-н Алагирский, с. Црау, ул. Комсомольская, дом 25 а	Алагирский	15:07:0270112:8	003002000000 Земли населенных пунктов	Для эксплуатации индивидуального жилого дома и ведения личного подсобного хозяйства	13	02:0010	2 801	292,85	820 272,85
20480	Респ. Северная Осетия - Алания, р-н Алагирский, с. Црау, ул. Комсомольская, дом 25	Алагирский	15:07:0270112:9	003002000000 Земли населенных пунктов	Для ведения личного подсобного хозяйства	13	02:0020	2 800	292,85	819 980,00
20481	Респ. Северная Осетия - Алания, р-н Алагирский, с. Црау, ул. Комсомольская, дом 48	Алагирский	15:07:0270113:1	003002000000 Земли населенных пунктов	Для ведения личного подсобного хозяйства	13	02:0020	2 400	292,85	702 840,00
20482	Респ. Северная Осетия - Алания, р-н Алагирский, с. Црау, ул. Мира, участок 79 "а"	Алагирский	15:07:0270113:10	003002000000 Земли населенных пунктов	Для ведения личного подсобного хозяйства	13	02:0020	1 703	292,85	498 723,55
20483	Респ. Северная Осетия - Алания, р-н Алагирский, с. Црау, ул. Мира, дом 79	Алагирский	15:07:0270113:11	003002000000 Земли населенных пунктов	Для ведения личного подсобного хозяйства	13	02:0020	1 957	292,85	573 107,45
20484	Республика Северная Осетия-Алания, р-н Алагирский, с. Црау, ул. Мира, 81	Алагирский	15:07:0270113:13	003002000000 Земли населенных пунктов	Для ведения личного подсобного хозяйства	13	02:0020	3 200	292,85	937 120,00
20485	Респ. Северная Осетия - Алания, р-н Алагирский, с. Црау, ул. Комсомольская, №46	Алагирский	15:07:0270113:2	003002000000 Земли населенных пунктов	Для ведения личного подсобного хозяйства	13	02:0020	1 725	292,85	505 166,25
20486	Северная Осетия - Алания респ, р-н Алагирский, с Црау, ул Комсомольская, участок № 44	Алагирский	15:07:0270113:3	003002000000 Земли населенных пунктов	Для ведения личного подсобного хозяйства	13	02:0020	3 652	292,85	1 069 488,20
20487	Республика Северная Осетия - Алания, Алагирский район, с. Црау, ул. Комсомольская, 42	Алагирский	15:07:0270113:4	003002000000 Земли населенных пунктов	Для ведения личного подсобного хозяйства	13	02:0020	3 200	292,85	937 120,00
20488	Респ. Северная Осетия - Алания, р-н Алагирский, с. Црау, ул. Комсомольская, 40 "б"	Алагирский	15:07:0270113:5	003002000000 Земли населенных пунктов	Для ведения личного подсобного хозяйства	13	02:0020	1 000	292,85	292 850,00

№ п/п	Местоположение ЗУ	Район	Кадастровый номер ЗУ	Категория земель	Разрешенное использование по документу	Код вида разрешенного использования (в соответствии с классификатором видов разрешенного использования земельных участков)	Вид использования объектов недвижимости	Площадь	УПКС	КС
20489	Российская Федерация, Республика Северная Осетия-Алания, Алагирский район, с. Црау, ул. Комсомольская, 38	Алагирский	15:07:0270113:6	003002000000 Земли населенных пунктов	Для ведения личного подсобного хозяйства	13	02:0020	2 299	292,85	673 262,15
20490	Респ. Северная Осетия - Алания, р-н Алагирский, с. Црау, ул. Комсомольская, №40 а	Алагирский	15:07:0270113:7	003002000000 Земли населенных пунктов	Для ведения личного подсобного хозяйства	13	02:0020	2 816	292,85	824 665,60
20491	Российская Федерация, Республика Северная Осетия-Алания, Алагирский муниципальный район, Црауское сельское поселение, с. Црау, ул. Мира, дом 71	Алагирский	15:07:0270113:8	003002000000 Земли населенных пунктов	Для ведения личного подсобного хозяйства	13	02:0020	1 800	292,85	527 130,00
20492	Респ. Северная Осетия - Алания, р-н Алагирский, с. Црау, ул. Мира, дом 73	Алагирский	15:07:0270113:9	003002000000 Земли населенных пунктов	Для ведения личного подсобного хозяйства	13	02:0020	3 200	292,85	937 120,00
20493	Респ. Северная Осетия - Алания, р-н Алагирский, с. Црау, ул. Ленина, дом 79 а	Алагирский	15:07:0270114:1	003002000000 Земли населенных пунктов	Для ведения личного подсобного хозяйства	13	02:0020	1 700	292,85	497 845,00
20494	Респ. Северная Осетия - Алания, р-н Алагирский, с. Црау, ул. Мира, дом 88	Алагирский	15:07:0270114:10	003002000000 Земли населенных пунктов	Для ведения личного подсобного хозяйства	13	02:0020	1 968	292,85	576 328,80
20495	Респ. Северная Осетия - Алания, р-н Алагирский, с. Црау, ул. Мира, дом 90	Алагирский	15:07:0270114:11	003002000000 Земли населенных пунктов	Для ведения личного подсобного хозяйства	13	02:0020	3 670	292,85	1 074 759,50
20496	Респ. Северная Осетия - Алания, р-н Алагирский, с. Црау, ул. Мира, 92	Алагирский	15:07:0270114:12	003002000000 Земли населенных пунктов	Для ведения личного подсобного хозяйства	13	02:0020	2 029	292,85	594 192,65
20497	Респ. Северная Осетия - Алания, р-н Алагирский, с. Црау, ул. Мира, участок №92 "а"	Алагирский	15:07:0270114:13	003002000000 Земли населенных пунктов	Для ведения личного подсобного хозяйства	13	02:0020	1 558	292,85	456 260,30
20498	Респ. Северная Осетия - Алания, р-н Алагирский, с. Црау, ул. Мира, участок №94	Алагирский	15:07:0270114:14	003002000000 Земли населенных пунктов	Для ведения личного подсобного хозяйства	13	02:0020	3 629	292,85	1 062 752,65
20499	Респ. Северная Осетия - Алания, р-н Алагирский, с. Црау, ул. Мира, 96	Алагирский	15:07:0270114:15	003002000000 Земли населенных пунктов	Для ведения личного подсобного хозяйства	13	02:0020	3 571	292,85	1 045 767,35
20500	Республика Северная Осетия-Алания, р-н Алагирский, с. Црау, ул. Ленина, 79 "в"	Алагирский	15:07:0270114:16	003002000000 Земли населенных пунктов	Для эксплуатации существующего жилого дома	13	02:0010	1 707	292,85	499 894,95
20501	Северная Осетия - Алания респ, р-н Алагирский, с. Црау, ул. Ленина, участок № 81	Алагирский	15:07:0270114:3	003002000000 Земли населенных пунктов	Для ведения личного подсобного хозяйства	13	02:0020	3 712	292,85	1 087 059,20
20502	Респ. Северная Осетия - Алания, р-н Алагирский, с. Црау, ул. Ленина, участок № 79	Алагирский	15:07:0270114:4	003002000000 Земли населенных пунктов	Для ведения личного подсобного хозяйства	13	02:0020	1 972	292,85	577 500,20
20503	Респ. Северная Осетия - Алания, р-н Алагирский, с. Црау, ул. Ленина, участок 77	Алагирский	15:07:0270114:5	003002000000 Земли населенных пунктов	Для ведения личного подсобного хозяйства	13	02:0020	3 583	292,85	1 049 281,55
20504	Республика Северная Осетия-Алания, р-н Алагирский, с Црау, ул Ленина, 75	Алагирский	15:07:0270114:6	003002000000 Земли населенных пунктов	Для ведения личного подсобного хозяйства	13	02:0020	3 864	292,85	1 131 572,40
20505	Северная Осетия - Алания респ, р-н Алагирский, с Црау, ул Ленина, участок № 73 а	Алагирский	15:07:0270114:7	003002000000 Земли населенных пунктов	Для ведения личного подсобного хозяйства	13	02:0020	1 971	292,85	577 207,35
20506	Северная Осетия - Алания респ, р-н Алагирский, с Црау, ул Ленина, участок №73	Алагирский	15:07:0270114:8	003002000000 Земли населенных пунктов	Для ведения личного подсобного хозяйства	13	02:0020	1 675	292,85	490 523,75
20507	Респ. Северная Осетия - Алания, р-н Алагирский, с. Црау, ул. Мира, дом 86	Алагирский	15:07:0270114:9	003002000000 Земли населенных пунктов	Для ведения личного подсобного хозяйства	13	02:0020	1 863	292,85	545 579,55
20508	Российская Федерация, Республика Северная Осетия-Алания, Алагирский район, с. Црау, ул. Кирова, 53	Алагирский	15:07:0270115:1	003002000000 Земли населенных пунктов	Для ведения личного подсобного хозяйства	13	02:0020	2 100	292,85	614 985,00
20509	Респ. Северная Осетия - Алания, р-н Алагирский, с. Црау, ул. Ленина, 74	Алагирский	15:07:0270115:11	003002000000 Земли населенных пунктов	Для ведения личного подсобного хозяйства	13	02:0020	3 813	292,85	1 116 637,05
20510	Респ. Северная Осетия - Алания, р-н Алагирский, с. Црау, ул. Ленина, участок №76	Алагирский	15:07:0270115:12	003002000000 Земли населенных пунктов	Для ведения личного подсобного хозяйства	13	02:0020	3 728	292,85	1 091 744,80
20511	Респ. Северная Осетия - Алания, р-н Алагирский, с. Црау, ул. Ленина, дом 78	Алагирский	15:07:0270115:13	003002000000 Земли населенных пунктов	Для ведения личного подсобного хозяйства	13	02:0020	3 704	292,85	1 084 716,40
20512	Северная Осетия - Алания респ, р-н Алагирский, с Црау, ул Ленина, участок № 80	Алагирский	15:07:0270115:14	003002000000 Земли населенных пунктов	Для ведения личного подсобного хозяйства	13	02:0020	1 784	292,85	522 444,40
20513	Респ. Северная Осетия - Алания, р-н Алагирский, с. Црау, ул. Ленина, участок №82	Алагирский	15:07:0270115:15	003002000000 Земли населенных пунктов	Для ведения личного подсобного хозяйства	13	02:0020	1 765	292,85	516 880,25
20514	Респ. Северная Осетия - Алания, р-н Алагирский, с. Црау, ул. Ленина, дом 84	Алагирский	15:07:0270115:16	003002000000 Земли населенных пунктов	Для ведения личного подсобного хозяйства	13	02:0020	3 500	292,85	1 024 975,00
20515	Респ. Северная Осетия - Алания, р-н Алагирский, с. Црау, ул. Кирова, дом 53 а	Алагирский	15:07:0270115:2	003002000000 Земли населенных пунктов	Для ведения личного подсобного хозяйства	13	02:0020	1 200	292,85	351 420,00
20516	Респ. Северная Осетия - Алания, р-н Алагирский, с. Црау, ул. Кирова, 52	Алагирский	15:07:0270115:3	003002000000 Земли населенных пунктов	Для ведения личного подсобного хозяйства	13	02:0020	2 680	292,85	784 838,00
20517	Респ. Северная Осетия - Алания, р-н Алагирский, с. Црау, ул. Кирова, 51 а	Алагирский	15:07:0270115:4	003002000000 Земли населенных пунктов	Для ведения личного подсобного хозяйства	13	02:0020	1 830	292,85	535 915,50
20518	Респ. Северная Осетия - Алания, р-н Алагирский, с. Црау, ул. Кирова, участок №51	Алагирский	15:07:0270115:5	003002000000 Земли населенных пунктов	Для ведения личного подсобного хозяйства	13	02:0020	1 882	292,85	551 143,70
20519	Респ. Северная Осетия - Алания, р-н Алагирский, с. Црау, ул. Кирова, участок №50	Алагирский	15:07:0270115:6	003002000000 Земли населенных пунктов	Для ведения личного подсобного хозяйства	13	02:0020	1 826	292,85	534 744,10
20520	Республика Северная Осетия-Алания, р-н Алагирский, с. Црау	Алагирский	15:07:0270115:61	003002000000 Земли населенных пунктов	Для ведения личного подсобного хозяйства и строительство дома	13	02:0020	1 500	292,85	439 275,00
20521	Республика Северная Осетия-Алания, р-н Алагирский, с Црау, ул Кирова, 49	Алагирский	15:07:0270115:7	003002000000 Земли населенных пунктов	Для ведения личного подсобного хозяйства	13	02:0020	3 737	292,85	1 094 380,45
20522	Респ. Северная Осетия - Алания, р-н Алагирский, с. Црау, ул. Кирова, 48	Алагирский	15:07:0270115:8	003002000000 Земли населенных пунктов	Для ведения личного подсобного хозяйства	13	02:0020	1 747	292,85	511 608,95
20523	Респ. Северная Осетия - Алания, р-н Алагирский, с. Црау, ул. Кирова, дом 47	Алагирский	15:07:0270115:9	003002000000 Земли населенных пунктов	Для ведения личного подсобного хозяйства	13	02:0020	1 900	292,85	556 415,00
20524	Респ. Северная Осетия - Алания, р-н Алагирский, с. Црау, ул. Гозиева, дом 85	Алагирский	15:07:0270116:1	003002000000 Земли населенных пунктов	Для ведения личного подсобного хозяйства	13	02:0020	2 700	292,85	790 695,00
20525	Респ. Северная Осетия - Алания, р-н Алагирский, с. Црау, ул. Рафиса Гозиева, дом 100	Алагирский	15:07:0270116:10	003002000000 Земли населенных пунктов	Для ведения личного подсобного хозяйства	13	02:0020	2 800	292,85	819 980,00
20526	Республика Северная Осетия — Алания, Алагирский р-н, с. Црау, ул. Кирова, 53/1	Алагирский	15:07:0270116:141	003002000000 Земли населенных пунктов	Для ведения личного подсобного хозяйства	13	02:0020	1 165	292,85	341 170,25
20527	Респ. Северная Осетия - Алания, р-н Алагирский, с. Црау, ул. Рафиса Гозиева, дом 87	Алагирский	15:07:0270116:2	003002000000 Земли населенных пунктов	Для ведения личного подсобного хозяйства	13	02:0020	2 400	292,85	702 840,00
20528	Республика Северная Осетия-Алания, р-н Алагирский, с. Црау, ул. Кирова, участок № 48 "а"	Алагирский	15:07:0270116:27	003002000000 Земли населенных пунктов	Для ведения личного подсобного хозяйства	13	02:0020	457	292,85	133 832,45

№ п/п	Местоположение ЗУ	Район	Кадастровый номер ЗУ	Категория земель	Разрешенное использование по документу	Код вида разрешенного использования (в соответствии с классификатором видов разрешенного использования земельных участков)	Вид использования объектов недвижимости	Площадь	УПКС	КС
20529	Респ. Северная Осетия - Алания, р-н Алагирский, с. Црау, ул. Р. Газзаева, участок 89	Алагирский	15:07:0270116:3	003002000000 Земли населенных пунктов	Для ведения личного подсобного хозяйства	13	02:0020	2 700	292,85	790 695,00
20530	Респ. Северная Осетия - Алания, р-н Алагирский, с. Црау, ул. Р. Газзаева, №91	Алагирский	15:07:0270116:4	003002000000 Земли населенных пунктов	Для ведения личного подсобного хозяйства	13	02:0020	3 163	292,85	926 284,55
20531	Респ. Северная Осетия - Алания, р-н Алагирский, с. Црау, ул. Р. Газзаева, участок 93	Алагирский	15:07:0270116:5	003002000000 Земли населенных пунктов	Для ведения личного подсобного хозяйства	13	02:0020	2 625	292,85	768 731,25
20532	Респ. Северная Осетия - Алания, р-н Алагирский, с. Црау, ул. Р. Газзаева, 95	Алагирский	15:07:0270116:6	003002000000 Земли населенных пунктов	Для ведения личного подсобного хозяйства	13	02:0020	2 800	292,85	819 980,00
20533	Респ. Северная Осетия - Алания, р-н Алагирский, с. Црау, ул. Рафика Газзаева, 97	Алагирский	15:07:0270116:7	003002000000 Земли населенных пунктов	Для ведения личного подсобного хозяйства	13	02:0020	2 700	292,85	790 695,00
20534	Респ. Северная Осетия - Алания, р-н Алагирский, с. Црау, ул. Рафика Газзаева, 99	Алагирский	15:07:0270116:8	003002000000 Земли населенных пунктов	Для ведения личного подсобного хозяйства	13	02:0020	1 736	292,85	508 387,60
20535	Респ. Северная Осетия - Алания, р-н Алагирский, с. Црау, ул. Рафика Газзаева, 101	Алагирский	15:07:0270116:9	003002000000 Земли населенных пунктов	Для ведения личного подсобного хозяйства	13	02:0020	1 500	292,85	439 275,00
20536	Респ. Северная Осетия - Алания, р-н Алагирский, с. Црау, ул. Рафика Газзаева, дом 76	Алагирский	15:07:0270117:1	003002000000 Земли населенных пунктов	Для ведения личного подсобного хозяйства	13	02:0020	2 800	292,85	819 980,00
20537	Республика Северная Осетия-Алания, р-н Алагирский, с. Црау, ул. Р.Газзаева, участок № 80	Алагирский	15:07:0270117:2	003002000000 Земли населенных пунктов	Для ведения личного подсобного хозяйства	13	02:0020	2 998	292,85	877 964,30
20538	Республика Северная Осетия-Алания, р-н Алагирский, с. Црау, ул. Р.Газзаева, 74 а	Алагирский	15:07:0270117:22	003002000000 Земли населенных пунктов	Для ведения личного подсобного хозяйства	13	02:0020	1 258	292,85	368 405,30
20539	Респ. Северная Осетия - Алания, р-н Алагирский, с. Црау, ул. Газзаева, дом 78	Алагирский	15:07:0270117:3	003002000000 Земли населенных пунктов	Под жилую застройку	13	02:0010	2 900	292,85	849 265,00
20540	Респ. Северная Осетия - Алания, р-н Алагирский, с. Црау, ул. Газзаева, 76	Алагирский	15:07:0270117:4	003002000000 Земли населенных пунктов	Для ведения личного подсобного хозяйства	13	02:0020	2 800	292,85	819 980,00
20541	Республика Северная Осетия-Алания, р-н Алагирский, с Црау, ул Рафика Газзаева, уч 74	Алагирский	15:07:0270117:5	003002000000 Земли населенных пунктов	Для ведения личного подсобного хозяйства	13	02:0020	1 263	292,85	369 869,55
20542	Республика Северная Осетия-Алания, р-н Алагирский, с. Црау, ул. Рафика Газзаева, 72	Алагирский	15:07:0270117:6	003002000000 Земли населенных пунктов	Для ведения личного подсобного хозяйства	13	02:0020	2 556	292,85	748 524,60
20543	Республика Северная Осетия-Алания, р-н Алагирский, с. Црау, ул. Р.Газзаева, 70	Алагирский	15:07:0270117:7	003002000000 Земли населенных пунктов	Для ведения личного подсобного хозяйства	13	02:0020	2 560	292,85	749 696,00
20544	Российская Федерация, Республика Северная Осетия - Алания, Алагирский район, с Црау, ул Р. Газзаева, 68	Алагирский	15:07:0270117:8	003002000000 Земли населенных пунктов	Для ведения личного подсобного хозяйства	13	02:0020	1 098	292,85	321 549,30
20545	Респ. Северная Осетия - Алания, р-н Алагирский, с. Црау, ул. Р.Газзаева, дом 66	Алагирский	15:07:0270117:9	003002000000 Земли населенных пунктов	Для ведения личного подсобного хозяйства	13	02:0020	2 769	292,85	810 901,65
20546	Республика Северная Осетия-Алания, р-н Алагирский, с. Црау, ул. Комсомольская, 21г	Алагирский	15:07:0270118:1	003002000000 Земли населенных пунктов	Для ведения личного подсобного хозяйства	13	02:0020	2 612	292,85	764 924,20
20547	Республика Северная Осетия - Алания, Алагирский р-н, с Црау, ул Комсомольская, участок 21 е	Алагирский	15:07:0270118:131	003002000000 Земли населенных пунктов	Для ведения личного подсобного хозяйства	13	02:0020	2 500	292,85	732 125,00
20548	Северная Осетия - Алания Респ. Алагирский р-н, с Црау, ул Комсомольская, участок №21 "д"	Алагирский	15:07:0270118:132	003002000000 Земли населенных пунктов	Для ведения личного подсобного хозяйства	13	02:0020	2 500	292,85	732 125,00
20549	Респ. Северная Осетия - Алания, Алагирский р-н, с. Црау, ул. Коминтерна, участок №27	Алагирский	15:07:0270118:134	003002000000 Земли населенных пунктов	Для ведения личного подсобного хозяйства	13	02:0020	2 000	292,85	585 700,00
20550	Республика Северная Осетия - Алания, Алагирский район, с Црау, Комсомольская, 23/1	Алагирский	15:07:0270118:136	003002000000 Земли населенных пунктов	Для ведения личного подсобного хозяйства	13	02:0020	994	292,85	291 092,90
20551	Респ. Северная Осетия - Алания, р-н Алагирский, с. Црау, ул. Комсомольская, 25 "б"	Алагирский	15:07:0270118:2	003002000000 Земли населенных пунктов	Для ведения личного подсобного хозяйства	13	02:0020	3 200	292,85	937 120,00
20552	Респ. Северная Осетия - Алания, р-н Алагирский, с. Црау, ул. Комсомольская, участок №23 б	Алагирский	15:07:0270118:20	003002000000 Земли населенных пунктов	Для ведения личного подсобного хозяйства	13	02:0020	1 700	292,85	497 845,00
20553	Респ. Северная Осетия - Алания, р-н Алагирский, с. Црау, ул. Комсомольская, дом 23	Алагирский	15:07:0270118:3	003002000000 Земли населенных пунктов	Для ведения личного подсобного хозяйства	13	02:0020	1 100	292,85	322 135,00
20554	Респ. Северная Осетия - Алания, р-н Алагирский, с. Црау, ул. Комсомольская, № 23 а	Алагирский	15:07:0270118:4	003002000000 Земли населенных пунктов	Для ведения личного подсобного хозяйства	13	02:0020	1 100	292,85	322 135,00
20555	Республика Северная Осетия-Алания, р-н Алагирский, с Црау, ул Коминтерна, 71	Алагирский	15:07:0270118:7	003002000000 Земли населенных пунктов	Для ведения личного подсобного хозяйства	13	02:0020	1 791	292,85	524 494,35
20556	Респ. Северная Осетия - Алания, р-н Алагирский, с. Црау, ул. Мира, дом 53	Алагирский	15:07:0270119:1	003002000000 Земли населенных пунктов	Для ведения личного подсобного хозяйства	13	02:0020	2 000	292,85	585 700,00
20557	Респ. Северная Осетия - Алания, р-н Алагирский, с. Црау, ул. Мира, участок №55	Алагирский	15:07:0270119:2	003002000000 Земли населенных пунктов	Для ведения личного подсобного хозяйства	13	02:0020	1 699	292,85	497 552,15
20558	Респ. Северная Осетия - Алания, р-н Алагирский, с. Црау, ул. Мира, дом 57	Алагирский	15:07:0270119:3	003002000000 Земли населенных пунктов	Для ведения личного подсобного хозяйства (приусадебные участки)	13	02:0020	3 263	292,85	955 569,55
20559	Респ. Северная Осетия - Алания, р-н Алагирский, с. Црау, ул. Мира, уч. №59	Алагирский	15:07:0270119:4	003002000000 Земли населенных пунктов	Для ведения личного подсобного хозяйства	13	02:0020	1 583	292,85	463 581,55
20560	Респ. Северная Осетия - Алания, р-н Алагирский, с. Црау, ул. Мира, 61	Алагирский	15:07:0270119:5	003002000000 Земли населенных пунктов	Для ведения личного подсобного хозяйства	13	02:0020	2 200	292,85	644 270,00
20561	Респ. Северная Осетия - Алания, р-н Алагирский, с. Црау, ул. Мира, дом 63	Алагирский	15:07:0270119:6	003002000000 Земли населенных пунктов	Для ведения личного подсобного хозяйства	13	02:0020	1 800	292,85	527 130,00
20562	Респ. Северная Осетия - Алания, р-н Алагирский, с. Црау, ул. Мира, участок №65	Алагирский	15:07:0270119:7	003002000000 Земли населенных пунктов	Для ведения личного подсобного хозяйства	13	02:0020	3 042	292,85	890 849,70
20563	Северная Осетия - Алания респ. р-н Алагирский, с Црау, ул Мира, 67	Алагирский	15:07:0270119:8	003002000000 Земли населенных пунктов	Для ведения личного подсобного хозяйства	13	02:0020	3 800	292,85	1 112 830,00
20564	Респ. Северная Осетия - Алания, р-н Алагирский, с. Црау, ул. Комсомольская, дом 36	Алагирский	15:07:0270119:9	003002000000 Земли населенных пунктов	Для ведения личного подсобного хозяйства	13	02:0020	2 800	292,85	819 980,00
20565	Республика Северная Осетия-Алания, р-н Алагирский, с Црау, ул Мира, магазин №30	Алагирский	15:07:0270120:1	003002000000 Земли населенных пунктов	Для эксплуатации существующего магазина	4	04:0040	205	761,42	156 091,10
20566	Респ. Северная Осетия - Алания, р-н Алагирский, с. Црау, ул. Мира, дом 72	Алагирский	15:07:0270120:10	003002000000 Земли населенных пунктов	Для ведения личного подсобного хозяйства	13	02:0020	1 900	292,85	556 415,00
20567	Респ. Северная Осетия - Алания, р-н Алагирский, с. Црау, ул. Мира, дом 74	Алагирский	15:07:0270120:12	003002000000 Земли населенных пунктов	Для ведения личного подсобного хозяйства	13	02:0020	1 100	292,85	322 135,00
20568	Респ. Северная Осетия - Алания, р-н Алагирский, с. Црау, ул. Мира, дом 76	Алагирский	15:07:0270120:13	003002000000 Земли населенных пунктов	Для ведения личного подсобного хозяйства	13	02:0020	1 839	292,85	538 551,15

№ п/п	Местоположение ЗУ	Район	Кадастровый номер ЗУ	Категория земель	Разрешенное использование по документу	Код вида разрешенного использования (в соответствии с классификатором видов разрешенного использования земельных участков)	Вид использования объектом недвижимости	Площадь	УПКС	КС
20569	Респ. Северная Осетия - Алания, р-н Алагирский, с. Црау, ул. Мира, 78	Алагирский	15:07:0270120:14	003002000000 Земли населенных пунктов	Для ведения личного подсобного хозяйства	13	02:0020	1 849	292,85	541 479,65
20570	Респ. Северная Осетия - Алания, р-н Алагирский, с. Црау, ул. Мира, дом 80	Алагирский	15:07:0270120:15	003002000000 Земли населенных пунктов	Для ведения личного подсобного хозяйства	13	02:0020	2 042	292,85	597 999,70
20571	Респ. Северная Осетия - Алания, р-н Алагирский, с. Црау, ул. Мира, дом 82	Алагирский	15:07:0270120:16	003002000000 Земли населенных пунктов	Для ведения личного подсобного хозяйства	13	02:0020	1 700	292,85	497 845,00
20572	Респ. Северная Осетия - Алания, р-н Алагирский, с. Црау, ул. Мира, участок №84	Алагирский	15:07:0270120:17	003002000000 Земли населенных пунктов	Для ведения личного подсобного хозяйства	13	02:0020	1 916	292,85	561 100,60
20573	Респ. Северная Осетия - Алания, р-н Алагирский, с. Црау, ул. Мира, дом 84 "а"	Алагирский	15:07:0270120:18	003002000000 Земли населенных пунктов	Для ведения личного подсобного хозяйства	13	02:0020	1 853	292,85	543 236,75
20574	Северная Осетия - Алания респ. р-н Алагирский, с. Црау, ул. Ленина, участок №68 а	Алагирский	15:07:0270120:19	003002000000 Земли населенных пунктов	Для ведения личного подсобного хозяйства	13	02:0020	1 757	292,85	514 537,45
20575	Респ. Северная Осетия - Алания, р-н Алагирский, с. Црау, ул. Ленина, 72	Алагирский	15:07:0270120:2	003002000000 Земли населенных пунктов	Для ведения личного подсобного хозяйства	13	02:0020	3 515	292,85	1 029 367,75
20576	Северная Осетия - Алания респ, р-н Алагирский, с Црау, ул Мира, участок №70	Алагирский	15:07:0270120:20	003002000000 Земли населенных пунктов	Для ведения личного подсобного хозяйства	13	02:0020	1 874	292,85	548 800,90
20577	Респ. Северная Осетия - Алания, р-н Алагирский, с. Црау, ул. Ленина, 71	Алагирский	15:07:0270120:3	003002000000 Земли населенных пунктов	Для ведения личного подсобного хозяйства	13	02:0020	3 698	292,85	1 082 959,30
20578	Респ. Северная Осетия - Алания, р-н Алагирский, с. Црау, ул. Ленина, дом 70	Алагирский	15:07:0270120:4	003002000000 Земли населенных пунктов	Для ведения личного подсобного хозяйства	13	02:0020	1 688	292,85	494 330,80
20579	Респ. Северная Осетия - Алания, р-н Алагирский, с. Црау, ул. Ленина, дом 69	Алагирский	15:07:0270120:5	003002000000 Земли населенных пунктов	Под жилую застройку	13	02:0010	1 800	292,85	527 130,00
20580	Респ. Северная Осетия - Алания, р-н Алагирский, с. Црау, ул. Ленина, дом 68	Алагирский	15:07:0270120:6	003002000000 Земли населенных пунктов	Под жилую застройку	13	02:0010	1 600	292,85	468 560,00
20581	Респ. Северная Осетия - Алания, р-н Алагирский, с. Црау, ул. Ленина, дом 67	Алагирский	15:07:0270120:7	003002000000 Земли населенных пунктов	Для эксплуатации жилого дома	13	02:0010	1 701	292,85	498 137,85
20582	Респ. Северная Осетия - Алания, р-н Алагирский, с. Црау, ул. Ленина, участок №65	Алагирский	15:07:0270120:8	003002000000 Земли населенных пунктов	Для ведения личного подсобного хозяйства	13	02:0020	3 499	292,85	1 024 682,15
20583	Респ. Северная Осетия - Алания, р-н Алагирский, с. Црау, ул. Мира, участок №68	Алагирский	15:07:0270120:9	003002000000 Земли населенных пунктов	Для ведения личного подсобного хозяйства	13	02:0020	1 956	292,85	572 814,60
20584	Респ. Северная Осетия - Алания, р-н Алагирский, с. Црау, ул. Кирова, дом 37	Алагирский	15:07:0270121:1	003002000000 Земли населенных пунктов	Для ведения личного подсобного хозяйства	13	02:0020	1 500	292,85	439 275,00
20585	Респ. Северная Осетия - Алания, р-н Алагирский, с. Црау, ул. Кирова, участок №39	Алагирский	15:07:0270121:10	003002000000 Земли населенных пунктов	Для ведения личного подсобного хозяйства	13	02:0020	1 353	292,85	396 226,05
20586	Респ. Северная Осетия - Алания, р-н Алагирский, с. Црау, ул. Кирова, участок №35	Алагирский	15:07:0270121:12	003002000000 Земли населенных пунктов	Для ведения личного подсобного хозяйства	13	02:0020	1 613	292,85	472 452,75
20587	Респ. Северная Осетия - Алания, р-н Алагирский, с. Црау, ул. Кирова, дом 34	Алагирский	15:07:0270121:13	003002000000 Земли населенных пунктов	Для ведения личного подсобного хозяйства	13	02:0020	1 919	292,85	561 979,15
20588	Респ. Северная Осетия - Алания, р-н Алагирский, с. Црау, ул. Кирова, 33	Алагирский	15:07:0270121:14	003002000000 Земли населенных пунктов	Для ведения личного подсобного хозяйства	13	02:0020	1 603	292,85	469 438,55
20589	Респ. Северная Осетия - Алания, р-н Алагирский, с. Црау, ул. Кирова, 36	Алагирский	15:07:0270121:15	003002000000 Земли населенных пунктов	Для ведения личного подсобного хозяйства	13	02:0020	1 924	292,85	563 443,40
20590	Респ. Северная Осетия - Алания, р-н Алагирский, с. Црау, ул. Кирова, дом 32	Алагирский	15:07:0270121:16	003002000000 Земли населенных пунктов	Для ведения личного подсобного хозяйства	13	02:0020	1 700	292,85	497 845,00
20591	Северная Осетия - Алания респ. р-н Алагирский, с Црау, ул Кирова, участок №30	Алагирский	15:07:0270121:18	003002000000 Земли населенных пунктов	Для ведения личного подсобного хозяйства	13	02:0020	2 280	292,85	667 698,00
20592	Респ. Северная Осетия - Алания, р-н Алагирский, с. Црау, ул. Ленина, 54	Алагирский	15:07:0270121:19	003002000000 Земли населенных пунктов	Для ведения личного подсобного хозяйства	13	02:0020	1 700	292,85	497 845,00
20593	Республика Северная Осетия-Алания, р-н Алагирский, с. Црау, ул. Кирова, участок №38	Алагирский	15:07:0270121:2	003002000000 Земли населенных пунктов	Для ведения личного подсобного хозяйства	13	02:0020	1 749	292,85	512 194,65
20594	Респ. Северная Осетия - Алания, р-н Алагирский, с. Црау, ул. Ленина, участок №56	Алагирский	15:07:0270121:20	003002000000 Земли населенных пунктов	Для ведения личного подсобного хозяйства	13	02:0020	1 836	292,85	537 672,60
20595	Республика Северная Осетия - Алания, Алагирский район, с Црау, Ленина, 66б	Алагирский	15:07:0270121:208	003002000000 Земли населенных пунктов	Обеспечение занятий спортом в помещениях	3	05:0010	2 176	80,53	175 233,28
20596	Республика Северная Осетия - Алания, Алагирский район, с. Црау, Ленина, 68	Алагирский	15:07:0270121:209	003002000000 Земли населенных пунктов	Площадка для занятий спортом	3	05:0010	800	80,53	64 424,00
20597	Респ. Северная Осетия - Алания, р-н Алагирский, с. Црау, ул. Ленина, участок №58	Алагирский	15:07:0270121:21	003002000000 Земли населенных пунктов	Для ведения личного подсобного хозяйства	13	02:0020	3 637	292,85	1 065 095,45
20598	Респ Северная Осетия - Алания, Алагирский р-н, с. Црау, ул. Ленина, участок №68	Алагирский	15:07:0270121:210	003002000000 Земли населенных пунктов	Для размещения объектов дошкольного, начального, общего и среднего (полного) общего образования	3	03:0050	3 263	373,39	1 218 371,57
20599	Респ. Северная Осетия - Алания, р-н Алагирский, с. Црау, ул. Ленина, уч-к №60	Алагирский	15:07:0270121:22	003002000000 Земли населенных пунктов	Для ведения личного подсобного хозяйства	13	02:0020	1 858	292,85	544 115,30
20600	Респ. Северная Осетия - Алания, р-н Алагирский, с. Црау, ул. Ленина, участок №62	Алагирский	15:07:0270121:23	003002000000 Земли населенных пунктов	Для ведения личного подсобного хозяйства	13	02:0020	1 734	292,85	507 801,90
20601	Респ. Северная Осетия - Алания, р-н Алагирский, с. Црау, ул. Ленина, 64	Алагирский	15:07:0270121:24	003002000000 Земли населенных пунктов	Для ведения личного подсобного хозяйства	13	02:0020	1 741	292,85	509 851,85
20602	Республика Северная Осетия-Алания, р-н Алагирский, с. Црау, ул. Ленина, № 66	Алагирский	15:07:0270121:25	003002000000 Земли населенных пунктов	Для эксплуатации существующего жилого дома	13	02:0010	1 837	292,85	537 965,45
20603	Респ. Северная Осетия - Алания, р-н Алагирский, с. Црау, ул. Ленина, дом 66 а	Алагирский	15:07:0270121:26	003002000000 Земли населенных пунктов	Клуб	3	03:0060	700	278,21	194 747,00
20604	Респ. Северная Осетия - Алания, р-н Алагирский, с. Црау, ул. Кирова, участок №35 "в"	Алагирский	15:07:0270121:28	003002000000 Земли населенных пунктов	Для ведения личного подсобного хозяйства	13	02:0020	2 300	292,85	673 555,00
20605	Респ. Северная Осетия - Алания, р-н Алагирский, с. Црау, ул. Кирова, участок №30 "а"	Алагирский	15:07:0270121:29	003002000000 Земли населенных пунктов	Для ведения личного подсобного хозяйства	13	02:0020	1 527	292,85	447 181,95
20606	Респ. Северная Осетия - Алания, р-н Алагирский, с. Црау, ул. Кирова, дом 46	Алагирский	15:07:0270121:3	003002000000 Земли населенных пунктов	Для ведения личного подсобного хозяйства	13	02:0020	1 500	292,85	439 275,00
20607	Респ. Северная Осетия - Алания, р-н Алагирский, с. Црау, ул. Кирова, дом 45	Алагирский	15:07:0270121:4	003002000000 Земли населенных пунктов	Для ведения личного подсобного хозяйства	13	02:0020	2 000	292,85	585 700,00
20608	Респ. Северная Осетия - Алания, р-н Алагирский, с. Црау, ул. Кирова, дом 44	Алагирский	15:07:0270121:5	003002000000 Земли населенных пунктов	Для ведения личного подсобного хозяйства	13	02:0020	1 600	292,85	468 560,00
20609	Респ. Северная Осетия - Алания, р-н Алагирский, с. Црау, ул. Кирова, дом 43	Алагирский	15:07:0270121:6	003002000000 Земли населенных пунктов	Для ведения личного подсобного хозяйства	13	02:0020	1 700	292,85	497 845,00
20610	Респ. Северная Осетия - Алания, р-н Алагирский, с. Црау, ул. Кирова, участок №42	Алагирский	15:07:0270121:7	003002000000 Земли населенных пунктов	Для ведения личного подсобного хозяйства	13	02:0020	1 073	292,85	314 313,75

№ п/п	Местоположение ЗУ	Район	Кадастровый номер ЗУ	Категория земель	Разрешенное использование по документу	Код вида разрешенного использования (в соответствии с классификатором видов разрешенного использования земельных участков)	Вид использования объектов недвижимости	Площадь	УПКС	КС
20611	Респ Северная Осетия - Алания, р-н Алагирский, с. Црау, ул. Кирова, дом 41	Алагирский	15:07:0270121:8	003002000000 Земли населенных пунктов	Для ведения личного подсобного хозяйства	13	02:0020	1 900	292,85	556 415,00
20612	Респ. Северная Осетия - Алания, р-н Алагирский, с. Црау, ул. Кирова, участок № 40	Алагирский	15:07:0270121:9	003002000000 Земли населенных пунктов	Для ведения личного подсобного хозяйства	13	02:0020	1 512	292,85	442 789,20
20613	Республика Северная Осетия-Алания, р-н Алагирский, с. Црау, ул. Ленина, 68/1	Алагирский	15:07:0270121:92	003002000000 Земли населенных пунктов	Детские сады и иные объекты дошкольного воспитания	3	03:050	1 889	373,39	705 333,71
20614	Республика Северная Осетия-Алания, р-н Алагирский, с. Црау, ул. Ленина, 68	Алагирский	15:07:0270121:93	003002000000 Земли населенных пунктов	Общеобразовательные школы	3	03:050	12 185	373,39	4 549 757,15
20615	Респ. Северная Осетия - Алания, р-н Алагирский, с. Црау, ул. Гозлаева, дом 63 а	Алагирский	15:07:0270122:1	003002000000 Земли населенных пунктов	Для ведения личного подсобного хозяйства	13	02:0020	312	292,85	91 369,20
20616	Респ. Северная Осетия - Алания, р-н Алагирский, с. Црау, ул. Р.Газзаева, №79	Алагирский	15:07:0270122:10	003002000000 Земли населенных пунктов	Для ведения личного подсобного хозяйства	13	02:0020	2 600	292,85	761 410,00
20617	Респ. Северная Осетия - Алания, р-н Алагирский, с. Црау, ул. Рафиса Газзаева, дом 81	Алагирский	15:07:0270122:12	003002000000 Земли населенных пунктов	Для ведения личного подсобного хозяйства	13	02:0020	2 201	292,85	644 562,85
20618	Респ. Северная Осетия - Алания, р-н Алагирский, с. Црау, ул. Рафиса Гозлаева, дом 83	Алагирский	15:07:0270122:13	003002000000 Земли населенных пунктов	Для ведения личного подсобного хозяйства	13	02:0020	3 000	292,85	878 550,00
20619	Респ. Северная Осетия - Алания, р-н Алагирский, с. Црау, ул. Кирова, дом 45 а	Алагирский	15:07:0270122:14	003002000000 Земли населенных пунктов	Для ведения личного подсобного хозяйства	13	02:0020	948	292,85	277 621,80
20620	Респ. Северная Осетия - Алания, р-н Алагирский, с. Црау, ул. Кирова, участок №39а	Алагирский	15:07:0270122:15	003002000000 Земли населенных пунктов	Для ведения личного подсобного хозяйства	13	02:0020	1 150	292,85	336 777,50
20621	Респ. Северная Осетия - Алания, р-н Алагирский, с. Црау, ул. Рафиса Газзаева, дом 63	Алагирский	15:07:0270122:2	003002000000 Земли населенных пунктов	Для ведения личного подсобного хозяйства	13	02:0020	2 400	292,85	702 840,00
20622	Республика Северная Осетия-Алания, р-н Алагирский, с. Црау, ул. Кирова, участок №40 "а"	Алагирский	15:07:0270122:28	003002000000 Земли населенных пунктов	Для ведения личного подсобного хозяйства	13	02:0020	800	292,85	234 280,00
20623	Республика Северная Осетия-Алания, р-н Алагирский, с. Црау, ул. Кирова, участок №38 "а"	Алагирский	15:07:0270122:29	003002000000 Земли населенных пунктов	Для ведения личного подсобного хозяйства	13	02:0020	1 767	292,85	517 465,95
20624	Респ. Северная Осетия - Алания, р-н Алагирский, с. Црау, ул. Рафиса Газзаева, 65	Алагирский	15:07:0270122:3	003002000000 Земли населенных пунктов	Для ведения личного подсобного хозяйства	13	02:0020	2 679	292,85	784 545,15
20625	Республика Северная Осетия-Алания, р-н Алагирский, с. Црау, ул. Кирова, участок №42 а	Алагирский	15:07:0270122:30	003002000000 Земли населенных пунктов	Для ведения личного подсобного хозяйства	13	02:0020	606	292,85	177 467,10
20626	Респ. Северная Осетия - Алания, р-н Алагирский, с. Црау, ул. Р.Газзаева, участок 67	Алагирский	15:07:0270122:4	003002000000 Земли населенных пунктов	Для ведения личного подсобного хозяйства	13	02:0020	2 779	292,85	813 830,15
20627	Респ. Северная Осетия - Алания, р-н Алагирский, с. Црау, ул. Рафиса Гозлаева, 69	Алагирский	15:07:0270122:5	003002000000 Земли населенных пунктов	Для ведения личного подсобного хозяйства	13	02:0020	3 034	292,85	888 506,90
20628	Респ. Северная Осетия - Алания, р-н Алагирский, с. Црау, ул. Рафиса Газзаева, 71	Алагирский	15:07:0270122:6	003002000000 Земли населенных пунктов	Для ведения личного подсобного хозяйства	13	02:0020	3 000	292,85	878 550,00
20629	Респ. Северная Осетия - Алания, р-н Алагирский, с. Црау, ул. Рафиса Газзаева, дом 73	Алагирский	15:07:0270122:7	003002000000 Земли населенных пунктов	Для ведения личного подсобного хозяйства	13	02:0020	2 600	292,85	761 410,00
20630	Респ. Северная Осетия - Алания, р-н Алагирский, с. Црау, ул. Гозлаева, дом 75	Алагирский	15:07:0270122:8	003002000000 Земли населенных пунктов	Для ведения личного подсобного хозяйства	13	02:0020	2 200	292,85	644 270,00
20631	Республика Северная Осетия-Алания, р-н Алагирский, с. Црау, ул. Р.Газзаева, 77	Алагирский	15:07:0270122:9	003002000000 Земли населенных пунктов	Для ведения личного подсобного хозяйства	13	02:0020	2 300	292,85	673 555,00
20632	Респ. Северная Осетия - Алания, р-н Алагирский, с. Црау, ул. Р.Газзаева, дом 52	Алагирский	15:07:0270123:1	003002000000 Земли населенных пунктов	Для ведения личного подсобного хозяйства	13	02:0020	3 101	292,85	908 127,85
20633	Респ. Северная Осетия - Алания, р-н Алагирский, с. Црау, ул. Рафиса Газзаева, дом 54	Алагирский	15:07:0270123:2	003002000000 Земли населенных пунктов	Для ведения личного подсобного хозяйства	13	02:0020	2 600	292,85	761 410,00
20634	Респ. Северная Осетия - Алания, р-н Алагирский, с. Црау, ул. Рафиса Гозлаева, дом 56	Алагирский	15:07:0270123:3	003002000000 Земли населенных пунктов	Для ведения личного подсобного хозяйства	13	02:0020	2 500	292,85	732 125,00
20635	Респ. Северная Осетия - Алания, р-н Алагирский, с. Црау, ул. Рафиса Гозлаева, дом 58	Алагирский	15:07:0270123:4	003002000000 Земли населенных пунктов	Для ведения личного подсобного хозяйства	13	02:0020	2 500	292,85	732 125,00
20636	Респ. Северная Осетия - Алания, р-н Алагирский, с. Црау, ул. Рафиса Газзаева, 60	Алагирский	15:07:0270123:5	003002000000 Земли населенных пунктов	Для ведения личного подсобного хозяйства	13	02:0020	2 632	292,85	770 781,20
20637	Северная Осетия - Алания респ. р-н Алагирский, с. Црау, ул. Р.Газзаева, участок № 62	Алагирский	15:07:0270123:6	003002000000 Земли населенных пунктов	Для ведения личного подсобного хозяйства	13	02:0020	2 900	292,85	849 265,00
20638	Респ. Северная Осетия - Алания, р-н Алагирский, с. Црау, ул. Рафиса Гозлаева, дом 64	Алагирский	15:07:0270123:7	003002000000 Земли населенных пунктов	Для ведения личного подсобного хозяйства	13	02:0020	2 500	292,85	732 125,00
20639	Северная Осетия - Алания респ. р-н Алагирский, с Црау, ул Комсомольская, участок № 21	Алагирский	15:07:0270124:1	003002000000 Земли населенных пунктов	Для ведения личного подсобного хозяйства	13	02:0020	2 200	292,85	644 270,00
20640	Республика Северная Осетия - Алания, Алагирский район, с. Црау, Комсомольская, 21/1	Алагирский	15:07:0270124:117	003002000000 Земли населенных пунктов	Для ведения личного подсобного хозяйства	13	02:0020	1 642	292,85	480 859,70
20641	Республика Северная Осетия-Алания, р-н Алагирский, с. Црау, ул. Комсомольская, 21"в"	Алагирский	15:07:0270124:2	003002000000 Земли населенных пунктов	Для ведения личного подсобного хозяйства	13	02:0020	2 562	292,85	750 281,70
20642	Республика Северная Осетия-Алания, р-н Алагирский, с. Црау, ул. Коминтерна, 21 "с"	Алагирский	15:07:0270124:4	003002000000 Земли населенных пунктов	Для ведения личного подсобного хозяйства	13	02:0020	1 500	292,85	439 275,00
20643	Республика Северная Осетия-Алания, р-н Алагирский, с. Црау, ул. Комсомольская, 21а	Алагирский	15:07:0270124:5	003002000000 Земли населенных пунктов	Для индивидуальной жилой застройки	13	02:0010	1 500	292,85	439 275,00
20644	Респ. Северная Осетия - Алания, р-н Алагирский, с. Црау, ул. Комсомольская, 32	Алагирский	15:07:0270125:1	003002000000 Земли населенных пунктов	Для ведения личного подсобного хозяйства	13	02:0020	2 131	292,85	624 063,35
20645	Респ. Северная Осетия - Алания, р-н Алагирский, с. Црау, ул. Мира, участок №39 "а"	Алагирский	15:07:0270125:10	003002000000 Земли населенных пунктов	Для ведения личного подсобного хозяйства	13	02:0020	2 022	292,85	592 142,70
20646	Респ. Северная Осетия - Алания, р-н Алагирский, с. Црау, ул. Мира, учк № 43	Алагирский	15:07:0270125:11	003002000000 Земли населенных пунктов	Для ведения личного подсобного хозяйства	13	02:0020	1 885	292,85	552 022,25
20647	Респ. Северная Осетия - Алания, р-н Алагирский, с. Црау, ул. Комсомольская, участок №34	Алагирский	15:07:0270125:2	003002000000 Земли населенных пунктов	Для ведения личного подсобного хозяйства	13	02:0020	2 908	292,85	851 607,80
20648	Респ. Северная Осетия - Алания, р-н Алагирский, с. Црау, ул. Мира, №51 а	Алагирский	15:07:0270125:21	003002000000 Земли населенных пунктов	Для ведения личного подсобного хозяйства	13	02:0020	1 379	292,85	403 840,15
20649	Респ. Северная Осетия - Алания, р-н Алагирский, с. Црау, ул. Комсомольская, 32 "в"	Алагирский	15:07:0270125:3	003002000000 Земли населенных пунктов	Для ведения личного подсобного хозяйства	13	02:0020	2 560	292,85	749 696,00
20650	Респ. Северная Осетия - Алания, р-н Алагирский, с. Црау, ул. Мира, дом 39	Алагирский	15:07:0270125:4	003002000000 Земли населенных пунктов	Для ведения личного подсобного хозяйства	13	02:0020	2 361	292,85	691 418,85
20651	Респ. Северная Осетия - Алания, р-н Алагирский, с. Црау, ул. Мира, участок №41	Алагирский	15:07:0270125:5	003002000000 Земли населенных пунктов	Для ведения личного подсобного хозяйства	13	02:0020	3 770	292,85	1 104 044,50

№ п/п	Местоположение ЗУ	Район	Кадастровый номер ЗУ	Категория земель	Разрешенное использование по документу	Код вида разрешенного использования (в соответствии с классификатором видов разрешенного использования земельных участков)	Вид использования объектов недвижимости	Площадь	УПКС	КС
20652	Респ. Северная Осетия - Алания, р-н Алагирский, с. Црау, ул. Мира, дом 45	Алагирский	15:07:0270125:6	003002000000 Земли населенных пунктов	Для ведения личного подсобного хозяйства	13	02:0020	1 700	292,85	497 845,00
20653	Респ. Северная Осетия - Алания, р-н Алагирский, с. Црау, ул. Мира, 47	Алагирский	15:07:0270125:7	003002000000 Земли населенных пунктов	Для ведения личного подсобного хозяйства	13	02:0020	1 800	292,85	527 130,00
20654	Респ. Северная Осетия - Алания, р-н Алагирский, с. Црау, ул. Мира, дом 49	Алагирский	15:07:0270125:8	003002000000 Земли населенных пунктов	Для ведения личного подсобного хозяйства	13	02:0020	1 500	292,85	439 275,00
20655	Респ. Северная Осетия - Алания, р-н Алагирский, с. Црау, ул. Мира, участок № 51	Алагирский	15:07:0270125:9	003002000000 Земли населенных пунктов	Для ведения личного подсобного хозяйства	13	02:0020	1 820	292,85	532 987,00
20656	Респ. Северная Осетия - Алания, р-н Алагирский, с. Црау, ул. Мира, дом 56	Алагирский	15:07:0270126:10	003002000000 Земли населенных пунктов	Под строительство индивидуального жилого дома и ведения личного подсобного хозяйства	13	02:0020	2 709	292,85	793 330,65
20657	Респ. Северная Осетия - Алания, р-н Алагирский, с. Црау, ул. Ленина, дом 51	Алагирский	15:07:0270126:12	003002000000 Земли населенных пунктов	Для ведения личного подсобного хозяйства	13	02:0020	3 200	292,85	937 120,00
20658	Респ. Северная Осетия - Алания, р-н Алагирский, с. Црау, ул. Ленина, дом 53	Алагирский	15:07:0270126:13	003002000000 Земли населенных пунктов	Для ведения личного подсобного хозяйства	13	02:0020	1 600	292,85	468 560,00
20659	Республика Северная Осетия - Алания, р-н Алагирский, с. Црау, ул. Ленина, 57	Алагирский	15:07:0270126:14	003002000000 Земли населенных пунктов	Для ведения личного подсобного хозяйства	13	02:0020	1 732	292,85	507 216,20
20660	Респ. Северная Осетия - Алания, р-н Алагирский, с. Црау, ул. Ленина, 61	Алагирский	15:07:0270126:15	003002000000 Земли населенных пунктов	Для ведения личного подсобного хозяйства	13	02:0020	1 970	292,85	576 914,50
20661	Северная Осетия - Алания респ. р-н Алагирский, с Црау, ул Ленина, уч. № 61/1	Алагирский	15:07:0270126:16	003002000000 Земли населенных пунктов	Для ведения личного подсобного хозяйства	13	02:0020	1 739	292,85	509 266,15
20662	Северная Осетия - Алания респ. р-н Алагирский, с. Црау, ул. Ленина, № 63.	Алагирский	15:07:0270126:17	003002000000 Земли населенных пунктов	Для ведения личного подсобного хозяйства	13	02:0020	1 399	292,85	409 697,15
20663	Республика Северная Осетия - Алания, Алагирский р-н, с. Црау, ул. Ленина, 57 "а"	Алагирский	15:07:0270126:183	003002000000 Земли населенных пунктов	Для ведения личного подсобного хозяйства	13	02:0020	1 912	292,85	559 929,20
20664	Респ. Северная Осетия - Алания, р-н Алагирский, с. Црау, ул. Ленина, участок № 55	Алагирский	15:07:0270126:22	003002000000 Земли населенных пунктов	Для ведения личного подсобного хозяйства	13	02:0020	1 866	292,85	546 458,10
20665	Респ. Северная Осетия - Алания, р-н Алагирский, с. Црау, ул. Мира, участок №66	Алагирский	15:07:0270126:4	003002000000 Земли населенных пунктов	Для ведения личного подсобного хозяйства	13	02:0020	1 771	292,85	518 637,35
20666	Респ. Северная Осетия - Алания, р-н Алагирский, с. Црау, ул. Мира, дом 64	Алагирский	15:07:0270126:5	003002000000 Земли населенных пунктов	Для ведения личного подсобного хозяйства (приусадебные участки)	13	02:0020	1 840	292,85	538 844,00
20667	Респ. Северная Осетия - Алания, р-н Алагирский, с. Црау, ул. Мира, дом 62	Алагирский	15:07:0270126:6	003002000000 Земли населенных пунктов	Для ведения личного подсобного хозяйства	13	02:0020	3 752	292,85	1 098 773,20
20668	Республика Северная Осетия-Алания, р-н Алагирский, с Црау, ул Ленина, д 65б	Алагирский	15:07:0270126:68	003002000000 Земли населенных пунктов	Для строительства ветеринарной лечебницы	3	03:100	80	468,57	37 485,60
20669	Респ. Северная Осетия - Алания, р-н Алагирский, с. Црау, ул. Мира, участок №60	Алагирский	15:07:0270126:8	003002000000 Земли населенных пунктов	Для ведения личного подсобного хозяйства	13	02:0020	3 661	292,85	1 072 123,85
20670	Респ. Северная Осетия - Алания, р-н Алагирский, с. Црау, ул. Мира, дом 58	Алагирский	15:07:0270126:9	003002000000 Земли населенных пунктов	Для ведения личного подсобного хозяйства	13	02:0020	2 700	292,85	790 695,00
20671	Респ. Северная Осетия - Алания, р-н Алагирский, с. Црау, ул. Р.Газзаева, участок № 61	Алагирский	15:07:0270127:1	003002000000 Земли населенных пунктов	Для ведения личного подсобного хозяйства	13	02:0020	3 000	292,85	878 550,00
20672	Респ. Северная Осетия - Алания, р-н Алагирский, с. Црау, ул. Кирова, дом 34	Алагирский	15:07:0270127:10	003002000000 Земли населенных пунктов	Для эксплуатации нежилого здания	3	03:080	1 034	205	211 970,00
20673	Российская Федерация, Республика Северная Осетия-Алания, Алагирский р-н, с. Црау, Ленина, 34/1	Алагирский	15:07:0270127:134	003002000000 Земли населенных пунктов	ведение личного подсобного хозяйства (код2.2)	13	02:0020	554	292,85	162 238,90
20674	Российская Федерация, Республика Северная Осетия - Алания, Алагирский район, с. Црау, ул. Р.Газзаева, д.47	Алагирский	15:07:0270127:135	003002000000 Земли населенных пунктов	Для ведения личного подсобного хозяйства	13	02:0020	378	292,85	110 697,30
20675	Российская Федерация, Республика Северная Осетия - Алания, Алагирский район, с. Црау, ул. Р.Газзаева, д.47	Алагирский	15:07:0270127:136	003002000000 Земли населенных пунктов	Для ведения личного подсобного хозяйства	13	02:0020	2 331	292,85	682 633,35
20676	Республика Северная Осетия-Алания, Алагирский р-н, г Алагир, ул Заромагкова, уч 38/13	Алагирский	15:07:0270127:137	003002000000 Земли населенных пунктов	Для эксплуатации существующего существующего производственного здания	6	06:000	424	747,07	316 757,68
20677	Республика Северная Осетия-Алания, р-н Алагирский, с Црау, ул Кирова, уч 30б	Алагирский	15:07:0270127:15	003002000000 Земли населенных пунктов	Для ведения личного подсобного хозяйства	13	02:0020	1 500	292,85	439 275,00
20678	Республика Северная Осетия-Алания, р-н Алагирский, с. Црау, ул. Кирова, участок №33 "а"	Алагирский	15:07:0270127:16	003002000000 Земли населенных пунктов	Для ведения личного подсобного хозяйства	13	02:0020	797	292,85	233 401,45
20679	Республика Северная Осетия-Алания, р-н Алагирский, с. Црау, ул. Кирова, участок №35 "б"	Алагирский	15:07:0270127:18	003002000000 Земли населенных пунктов	Для ведения личного подсобного хозяйства	13	02:0020	2 070	292,85	606 199,50
20680	Респ. Северная Осетия - Алания, р-н Алагирский, с. Црау, ул. Кирова, участок №36 а	Алагирский	15:07:0270127:19	003002000000 Земли населенных пунктов	Для индивидуального жилищного строительства	13	02:0010	656	292,85	192 109,60
20681	Респ. Северная Осетия - Алания, р-н Алагирский, с. Црау, ул. Рафиса Газзаева, 59	Алагирский	15:07:0270127:2	003002000000 Земли населенных пунктов	Для ведения личного подсобного хозяйства	13	02:0020	2 600	292,85	761 410,00
20682	Респ. Северная Осетия - Алания, р-н Алагирский, с. Црау, ул. Рафиса Газзаева, дом 57	Алагирский	15:07:0270127:3	003002000000 Земли населенных пунктов	Для ведения личного подсобного хозяйства	13	02:0020	3 000	292,85	878 550,00
20683	Респ. Северная Осетия - Алания, р-н Алагирский, с. Црау, ул. Гозлаева, дом 55	Алагирский	15:07:0270127:4	003002000000 Земли населенных пунктов	Для ведения личного подсобного хозяйства	13	02:0020	2 600	292,85	761 410,00
20684	Респ. Северная Осетия - Алания, р-н Алагирский, с. Црау, ул. Гозлаева, 53	Алагирский	15:07:0270127:5	003002000000 Земли населенных пунктов	Для ведения личного подсобного хозяйства	13	02:0020	2 500	292,85	732 125,00
20685	Республика Северная Осетия-Алания, р-н Алагирский, с Црау, ул Р.Газзаева, уч 51	Алагирский	15:07:0270127:6	003002000000 Земли населенных пунктов	Для ведения личного подсобного хозяйства	13	02:0020	2 959	292,85	866 543,15
20686	Северная Осетия - Алания респ. р-н Алагирский, с Црау, ул Р.Газзаева, участок №49	Алагирский	15:07:0270127:7	003002000000 Земли населенных пунктов	Для ведения личного подсобного хозяйства	13	02:0020	3 087	292,85	904 027,95
20687	Респ. Северная Осетия - Алания, р-н Алагирский, с. Црау, ул. Рафиса Гозлаева, дом 45	Алагирский	15:07:0270127:9	003002000000 Земли населенных пунктов	Для ведения личного подсобного хозяйства	13	02:0020	2 500	292,85	732 125,00
20688	Северная Осетия - Алания респ, р-н Алагирский, с. Црау, ул. Р.Газзаева, участок № 50	Алагирский	15:07:0270128:1	003002000000 Земли населенных пунктов	Для ведения личного подсобного хозяйства	13	02:0020	3 169	292,85	928 041,65
20689	Респ. Северная Осетия - Алания, р-н Алагирский, с. Црау, ул. Р. Газзаева, участок № 48	Алагирский	15:07:0270128:2	003002000000 Земли населенных пунктов	Для ведения личного подсобного хозяйства	13	02:0020	4 200	292,85	1 229 970,00
20690	Респ. Северная Осетия - Алания, р-н Алагирский, с. Црау, ул. Р. Газзаева, участок № 46	Алагирский	15:07:0270128:3	003002000000 Земли населенных пунктов	Для ведения личного подсобного хозяйства	13	02:0020	2 735	292,85	800 944,75

№ п/п	Местоположение ЗУ	Район	Кадастровый номер ЗУ	Категория земель	Разрешенное использование по документу	Код вида разрешенного использования (в соответствии с классификатором видов разрешенного использования земельных участков)	Вид использования объектом недвижимости	Площадь	УПКС	КС
20691	Респ. Северная Осетия - Алания, р-н Алагирский, с. Црау, ул. Рафиса Газзаева, дом 44	Алагирский	15:07:0270128:4	0030002000000 Земли населенных пунктов	Для ведения личного подсобного хозяйства	13	02:0020	2 500	292,85	732 125,00
20692	Респ. Северная Осетия - Алания, р-н Алагирский, с. Црау, ул. Рафиса Газзаева, 42	Алагирский	15:07:0270128:5	0030002000000 Земли населенных пунктов	Для ведения личного подсобного хозяйства	13	02:0020	2 700	292,85	790 695,00
20693	Респ Северная Осетия - Алания, Алагирский р-н. с. Црау, ул. Комсомольская 19 б	Алагирский	15:07:0270129:118	0030002000000 Земли населенных пунктов	Для ведения личного подсобного хозяйства	13	02:0020	3 500	292.85	1 024 975,00
20694	Республика Северная Осетия - Алания, Алагирский район, с. Црау, Коминтерна, 19/2	Алагирский	15:07:0270129:119	0030002000000 Земли населенных пунктов	Для ведения личного подсобного хозяйства	13	02:0020	513	292.85	150 232.05
20695	Республика Северная Осетия - Алания, Алагирский район, с. Црау, Коминтерна, 19/1	Алагирский	15:07:0270129:120	0030002000000 Земли населенных пунктов	Для ведения личного подсобного хозяйства	13	02:0020	1 574	292,85	460 945,90
20696	Респ. Северная Осетия - Алания, р-н Алагирский, с. Црау, ул. Комсомольская, участок № 19 а	Алагирский	15:07:0270129:6	0030002000000 Земли населенных пунктов	Для ведения личного подсобного хозяйства	13	02:0020	3 300	292,85	966 405,00
20697	Республика Северная Осетия-Алания, р-н Алагирский, с. Црау, ул. Комсомольская, 19в	Алагирский	15.07.0270129:7	0030002000000 Земли населенных пунктов	Для ведения личного подсобного хозяйства	13	02:0020	1 700	292.85	497 845.00
20698	Респ. Северная Осетия - Алания, р-н Алагирский, с. Црау, ул. Мира, участок №37	Алагирский	15.07.0270130:1	0030002000000 Земли населенных пунктов	Для ведения личного подсобного хозяйства	13	02:0020	1 916	292.85	561 100.60
20699	Респ. Северная Осетия - Алания, р-н Алагирский, с. Црау, ул. Комсомольская, № 28 "а"	Алагирский	15:07:0270130:11	0030002000000 Земли населенных пунктов	Для ведения личного подсобного хозяйства	13	02:0020	2 808	292,85	822 322,80
20700	Респ. Северная Осетия - Алания, р-н Алагирский, с. Црау, ул. Мира, дом №33	Алагирский	15:07:0270130:12	0030002000000 Земли населенных пунктов	Для ведения личного подсобного хозяйства	13	02:0020	1 636	292,85	479 102,60
20701	Респ. Северная Осетия - Алания, р-н Алагирский, с. Црау, ул. Комсомольская, дом 26	Алагирский	15.07:0270130.13	0030002000000 Земли населенных пунктов	Для ведения личного подсобного хозяйства	13	02:0020	4 110	292.85	1 203 613,50
20702	Республика Северная Осетия — Алания, Алагирский муниципальный район, с Црау, ул Мира, 31/1	Алагирский	15:07:0270130:144	0030002000000 Земли населенных пунктов	Для ведения личного подсобного хозяйства	13	02:0020	1 575	292.85	461 238.75
20703	Респ. Северная Осетия - Алания, р-н Алагирский, с. Црау, ул. Мира, участок №35	Алагирский	15:07:0270130:2	0030002000000 Земли населенных пунктов	Для ведения личного подсобного хозяйства	13	02:0020	2 708	292,85	793 037,80
20704	Республика Северная Осетия-Алания, р-н Алагирский, с. Црау, ул. Комсомольская, участок № 28	Алагирский	15:07:0270130:31	0030002000000 Земли населенных пунктов	Для ведения личного подсобного хозяйства	13	02:0020	5 700	292,85	1 669 245,00
20705	Респ. Северная Осетия - Алания, р-н Алагирский, с. Црау, ул. Мира, 33 а	Алагирский	15.07.0270130:4	0030002000000 Земли населенных пунктов	Для ведения личного подсобного хозяйства	13	02:0020	1 900	292.85	556 415.00
20706	Респ. Северная Осетия - Алания, р-н Алагирский, с. Црау, ул. Мира, дом 31	Алагирский	15.07.0270130:7	0030002000000 Земли населенных пунктов	Для ведения личного подсобного хозяйства	13	02:0020	1 500	292.85	439 275.00
20707	Респ. Северная Осетия - Алания, р-н Алагирский, с. Црау, ул. Комсомольская, дом №30	Алагирский	15:07:0270130:8	0030002000000 Земли населенных пунктов	Для ведения личного подсобного хозяйства	13	02:0020	2 905	292,85	850 729,25
20708	Респ. Северная Осетия - Алания, р-н Алагирский, с. Црау, ул. Комсомольская, 30 "а"	Алагирский	15:07:0270130:9	0030002000000 Земли населенных пунктов	Для ведения личного подсобного хозяйства	13	02:0020	2 200	292,85	644 270,00
20709	Северная Осетия - Алания респ. р-н Алагирский, с. Црау, ул. Мира, участок № 54	Алагирский	15.07.0270131:1	0030002000000 Земли населенных пунктов	Для ведения личного подсобного хозяйства	13	02:0020	2 051	292.85	600 635.35
20710	Респ. Северная Осетия - Алания, р-н Алагирский, с. Црау, ул. Ленина № 49	Алагирский	15.07:0270131.10	0030002000000 Земли населенных пунктов	Для ведения личного подсобного хозяйства	13	02:0020	2 360	292.85	691 126.00
20711	Респ. Северная Осетия - Алания, р-н Алагирский, с. Црау, ул. Мира, 46	Алагирский	15:07:0270131:11	0030002000000 Земли населенных пунктов	Для ведения личного подсобного хозяйства	13	02:0020	1 996	292,85	584 528,60
20712	Респ. Северная Осетия - Алания, р-н Алагирский, с. Црау, ул. Мира, дом 48	Алагирский	15:07:0270131:12	0030002000000 Земли населенных пунктов	Для ведения личного подсобного хозяйства	13	02:0020	3 200	292,85	937 120,00
20713	Респ. Северная Осетия - Алания, р-н Алагирский, с. Црау, ул. Мира, дом 50	Алагирский	15.07:0270131.13	0030002000000 Земли населенных пунктов	Для ведения личного подсобного хозяйства	13	02:0020	2 000	292.85	585 700.00
20714	Республика Северная Осетия-Алания, р-н Алагирский, с. Црау, ул Мира, 52	Алагирский	15.07:0270131.14	0030002000000 Земли населенных пунктов	Для ведения личного подсобного хозяйства	13	02:0020	2 919	292.85	854 829.15
20715	Республика Северная Осетия-Алания, р-н Алагирский, с Црау, ул Мира, д 54б	Алагирский	15:07:0270131:17	0030002000000 Земли населенных пунктов	Под строительство индивидуального жилого дома	13	02:0010	1 793	292,85	525 080,05
20716	Республика Северная Осетия-Алания, р-н Алагирский, с Црау, ул Мира, д 54а	Алагирский	15:07:0270131:18	0030002000000 Земли населенных пунктов	Для ведения личного подсобного хозяйства	13	02:0020	1 726	292,85	505 489,10
20717	Респ. Северная Осетия - Алания, р-н Алагирский, с. Црау, ул. Мира, дом 44	Алагирский	15.07:0270131.19	0030002000000 Земли населенных пунктов	Для ведения личного подсобного хозяйства	13	02:0020	1 979	292.85	579 550.15
20718	Респ. Северная Осетия - Алания, р-н Алагирский, с. Црау, ул. Ленина, дом 39	Алагирский	15.07.0270131:2	0030002000000 Земли населенных пунктов	Для ведения личного подсобного хозяйства	13	02:0020	1 600	292.85	468 560.00
20719	Респ. Северная Осетия - Алания, р-н Алагирский, с. Црау, ул. Ленина, участок № 33	Алагирский	15:07:0270131:3	0030002000000 Земли населенных пунктов	Для ведения личного подсобного хозяйства	13	02:0020	1 961	292,85	574 278,85
20720	Респ. Северная Осетия - Алания, р-н Алагирский, с. Црау, ул. Ленина, участок №35	Алагирский	15:07:0270131:4	0030002000000 Земли населенных пунктов	Для ведения личного подсобного хозяйства	13	02:0020	2 034	292,85	595 656,90
20721	Респ. Северная Осетия - Алания, р-н Алагирский, с. Црау, ул. Ленина, 37	Алагирский	15.07.0270131:5	0030002000000 Земли населенных пунктов	Для ведения личного подсобного хозяйства	13	02:0020	3 338	292.85	977 533.30
20722	Респ. Северная Осетия - Алания, р-н Алагирский, с. Црау, ул. Ленина, дом 41	Алагирский	15.07.0270131:6	0030002000000 Земли населенных пунктов	Под жилую застройку	13	02:0010	1 500	292.85	439 275.00
20723	Республика Северная Осетия-Алания, р-н Алагирский, с Црау, ул Ленина, 43	Алагирский	15:07:0270131:7	0030002000000 Земли населенных пунктов	Для ведения личного подсобного хозяйства	13	02:0020	2 081	292,85	609 420,85
20724	Респ. Северная Осетия - Алания, р-н Алагирский, с. Црау, ул. Ленина, дом 45	Алагирский	15:07:0270131:8	0030002000000 Земли населенных пунктов	Для ведения личного подсобного хозяйства	13	02:0020	1 500	292,85	439 275,00
20725	Респ. Северная Осетия - Алания, р-н Алагирский, с. Црау, ул. Ленина, дом 47	Алагирский	15.07.0270131:9	0030002000000 Земли населенных пунктов	Для ведения личного подсобного хозяйства	13	02:0020	1 626	292.85	476 174.10
20726	Респ. Северная Осетия - Алания, р-н Алагирский, с. Црау, ул. Ленина, 52	Алагирский	15.07.0270132:1	0030002000000 Земли населенных пунктов	Для ведения личного подсобного хозяйства	13	02:0020	1 699	292.85	497 552.15
20727	Респ. Северная Осетия - Алания, р-н Алагирский, с. Црау, ул. Кирова, дом 26	Алагирский	15:07:0270132:10	0030002000000 Земли населенных пунктов	Для ведения личного подсобного хозяйства	13	02:0020	1 933	292,85	566 079,05
20728	Республика Северная Осетия-Алания, р-н Алагирский, с. Црау, ул. Кирова, 25	Алагирский	15:07:0270132:11	0030002000000 Земли населенных пунктов	Для ведения личного подсобного хозяйства	13	02:0020	1 779	292,85	520 980,15
20729	Респ. Северная Осетия - Алания, р-н Алагирский, с. Црау, ул. Кирова, дом 24	Алагирский	15.07:0270132.12	0030002000000 Земли населенных пунктов	Под жилую застройку	13	02:0010	2 300	292.85	673 555.00
20730	Республика Северная Осетия-Алания, р-н Алагирский, с. Црау, ул. Кирова, 24	Алагирский	15.07:0270132.13	0030002000000 Земли населенных пунктов	Для ведения личного подсобного хозяйства	13	02:0020	3 605	292.85	1 055 724,25
20731	Респ. Северная Осетия - Алания, р-н Алагирский, с. Црау, ул. Ленина, 42	Алагирский	15.07:0270132.14	0030002000000 Земли населенных пунктов	Для ведения личного подсобного хозяйства	13	02:0020	1 800	292.85	527 130.00

№ п/п	Местоположение ЗУ	Район	Кадастровый номер ЗУ	Категория земель	Разрешенное использование по документу	Код вида разрешенного использования (в соответствии с классификатором видов разрешенного использования земельных участков)	Вид использования объектов недвижимости	Площадь	УПКС	КС
20732	Республика Северная Осетия-Алания, р-н Алагирский, с Црау, ул Кирова, уч 29	Алагирский	15:07:0270132:15	003002000000 Земли населенных пунктов	Для ведения личного подсобного хозяйства	13	02:02:20	1 376	292,85	402 961,60
20733	Респ. Северная Осетия-Алания, р-н Алагирский, с. Црау, ул. Кирова, 23	Алагирский	15:07:0270132:16	003002000000 Земли населенных пунктов	Для ведения личного подсобного хозяйства	13	02:02:20	1 763	292,85	516 294,55
20734	Республика Северная Осетия - Алания, Алагирский район, с. Црау, ул. Кирова участок 20	Алагирский	15:07:0270132:176	003002000000 Земли населенных пунктов	Для ведения личного подсобного хозяйства	13	02:02:20	1 000	292,85	292 850,00
20735	Респ. Северная Осетия - Алания, р-н Алагирский, с. Црау, ул. Ленина, 52 а	Алагирский	15:07:0270132:2	003002000000 Земли населенных пунктов	Для ведения личного подсобного хозяйства	13	02:02:20	2 015	292,85	590 092,75
20736	Респ. Северная Осетия - Алания, р-н Алагирский, с. Црау, ул. Ленина, дом 58	Алагирский	15:07:0270132:3	003002000000 Земли населенных пунктов	Под жилую застройку	13	02:02:10	3 500	292,85	1 024 975,00
20737	Респ. Северная Осетия - Алания, р-н Алагирский, с. Црау, ул. Ленина, дом 48	Алагирский	15:07:0270132:4	003002000000 Земли населенных пунктов	Для ведения личного подсобного хозяйства	13	02:02:20	800	292,85	234 280,00
20738	Респ. Северная Осетия - Алания, р-н Алагирский, с. Црау, ул. Ленина, дом 44	Алагирский	15:07:0270132:5	003002000000 Земли населенных пунктов	Для ведения личного подсобного хозяйства	13	02:02:20	1 800	292,85	527 130,00
20739	Северная Осетия - Алания респ, р-н Алагирский, с. Црау, ул. Кирова, участок №21	Алагирский	15:07:0270132:51	003002000000 Земли населенных пунктов	Для ведения личного подсобного хозяйства	13	02:02:20	1 923	292,85	563 150,55
20740	Респ. Северная Осетия - Алания, р-н Алагирский, с. Црау, ул. Ленина, дом 40	Алагирский	15:07:0270132:6	003002000000 Земли населенных пунктов	Для ведения личного подсобного хозяйства	13	02:02:20	1 770	292,85	518 344,50
20741	Республика Северная Осетия-Алания, р-н Алагирский, с. Црау, ул. Ленина, участок № 46	Алагирский	15:07:0270132:61	003002000000 Земли населенных пунктов	Для ведения личного подсобного хозяйства	13	02:02:20	1 742	292,85	510 144,70
20742	Северная Осетия - Алания респ, р-н Алагирский, с Црау, ул Ленина, 38	Алагирский	15:07:0270132:7	003002000000 Земли населенных пунктов	Для ведения личного подсобного хозяйства	13	02:02:20	1 987	292,85	581 892,95
20743	Респ. Северная Осетия - Алания, р-н Алагирский, с. Црау, ул. Кирова, 28	Алагирский	15:07:0270132:8	003002000000 Земли населенных пунктов	Для ведения личного подсобного хозяйства	13	02:02:20	2 440	292,85	714 554,00
20744	Респ. Северная Осетия - Алания, р-н Алагирский, с. Црау, ул. Кирова, дом 27	Алагирский	15:07:0270132:9	003002000000 Земли населенных пунктов	Под существующий жилой дом и приусадебный участок.	13	02:02:10	4 100	292,85	1 200 685,00
20745	Респ. Северная Осетия - Алания, р-н Алагирский, с. Црау, ул. Рафиса Газзаева, 27	Алагирский	15:07:0270133:1	003002000000 Земли населенных пунктов	Для ведения личного подсобного хозяйства	13	02:02:20	2 400	292,85	702 840,00
20746	Республика Северная Осетия - Алания, Алагирский район, с Црау, ул Кирова, 24/1	Алагирский	15:07:0270133:144	003002000000 Земли населенных пунктов	Для ведения личного подсобного хозяйства	13	02:02:20	933	292,85	273 229,05
20747	Северная Осетия - Алания респ, р-н Алагирский, с Црау, ул. Р Газзаева, участок № 43	Алагирский	15:07:0270133:19	003002000000 Земли населенных пунктов	Для ведения личного подсобного хозяйства	13	02:02:20	2 626	292,85	769 024,10
20748	РСО - Алания, Алагирский район, с Црау, Р.Газзаева ул , 29	Алагирский	15:07:0270133:2	003002000000 Земли населенных пунктов	Для ведения личного подсобного хозяйства	13	02:02:20	2 500	292,85	732 125,00
20749	Республика Северная Осетия-Алания, р-н Алагирский, с. Црау, ул. Кирова № 25 а	Алагирский	15:07:0270133:26	003002000000 Земли населенных пунктов	Для ведения личного подсобного хозяйства	13	02:02:20	1 700	292,85	497 845,00
20750	Северная Осетия - Алания респ, р-н Алагирский, с. Црау, ул. Р.Газзаева, участок № 31	Алагирский	15:07:0270133:3	003002000000 Земли населенных пунктов	Для ведения личного подсобного хозяйства	13	02:02:20	2 300	292,85	673 555,00
20751	Республика Северная Осетия-Алания, р-н Алагирский, с. Црау, ул Кирова № 26 а	Алагирский	15:07:0270133:31	003002000000 Земли населенных пунктов	Для ведения личного подсобного хозяйства	13	02:02:20	1 072	292,85	313 935,20
20752	Респ. Северная Осетия - Алания, р-н Алагирский, с. Црау, ул. Рафиса Газзаева, дом 33	Алагирский	15:07:0270133:4	003002000000 Земли населенных пунктов	Для ведения личного подсобного хозяйства	13	02:02:20	2 100	292,85	614 985,00
20753	Респ. Северная Осетия - Алания, р-н Алагирский, с. Црау, ул. Рафиса Газзаева, дом 35	Алагирский	15:07:0270133:5	003002000000 Земли населенных пунктов	Для ведения личного подсобного хозяйства	13	02:02:20	2 100	292,85	614 985,00
20754	Респ. Северная Осетия - Алания, р-н Алагирский, с. Црау, ул. Р. Газзаева, участок № 37	Алагирский	15:07:0270133:6	003002000000 Земли населенных пунктов	Для ведения личного подсобного хозяйства	13	02:02:20	2 529	292,85	740 617,65
20755	Северная Осетия - Алания респ, р-н Алагирский, с Црау, ул Р Газзаева, участок № 39	Алагирский	15:07:0270133:7	003002000000 Земли населенных пунктов	Для ведения личного подсобного хозяйства	13	02:02:20	2 289	292,85	670 333,65
20756	Республика Северная Осетия-Алания, р-н Алагирский, с Црау, ул Р Газзаева, 41	Алагирский	15:07:0270133:8	003002000000 Земли населенных пунктов	Для эксплуатации существующего жилого дома	13	02:02:10	2 607	292,85	763 459,95
20757	Респ. Северная Осетия - Алания, р-н Алагирский, с. Црау, ул. Кирова, 28 а	Алагирский	15:07:0270133:9	003002000000 Земли населенных пунктов	Для ведения личного подсобного хозяйства	13	02:02:20	3 468	292,85	1 015 603,80
20758	Респ. Северная Осетия - Алания, р-н Алагирский, с. Црау, ул. Рафиса Газзаева, дом 30	Алагирский	15:07:0270134:1	003002000000 Земли населенных пунктов	Для ведения личного подсобного хозяйства	13	02:02:20	2 600	292,85	761 410,00
20759	Северная Осетия - Алания респ, р-н Алагирский, с Црау, ул Р Газзаева, участок №38 "а"	Алагирский	15:07:0270134:11	003002000000 Земли населенных пунктов	Для ведения личного подсобного хозяйства	13	02:02:20	1 208	292,85	353 762,80
20760	Республика Северная Осетия-Алания, р-н Алагирский, с Црау, ул Р Газзаева, 32	Алагирский	15:07:0270134:2	003002000000 Земли населенных пунктов	Для ведения личного подсобного хозяйства	13	02:02:20	2 500	292,85	732 125,00
20761	Респ. Северная Осетия - Алания, р-н Алагирский, с. Црау, ул. Рафиса Газзаева, дом 34	Алагирский	15:07:0270134:3	003002000000 Земли населенных пунктов	Для ведения личного подсобного хозяйства	13	02:02:20	1 200	292,85	351 420,00
20762	Респ. Северная Осетия - Алания, р-н Алагирский, с. Црау, ул. Рафиса Газзаева, дом 36	Алагирский	15:07:0270134:4	003002000000 Земли населенных пунктов	Для ведения личного подсобного хозяйства	13	02:02:20	2 600	292,85	761 410,00
20763	Респ. Северная Осетия - Алания, р-н Алагирский, с. Црау, ул. Р. Газзаева, участок №38	Алагирский	15:07:0270134:5	003002000000 Земли населенных пунктов	Для ведения личного подсобного хозяйства	13	02:02:20	1 211	292,85	354 641,35
20764	Респ. Северная Осетия - Алания, р-н Алагирский, с. Црау, ул. Р.Газзаева, №40	Алагирский	15:07:0270134:6	003002000000 Земли населенных пунктов	Для ведения личного подсобного хозяйства	13	02:02:20	2 400	292,85	702 840,00
20765	Российская Федерация, Республика Северная Осетия-Алания, Алагирский район, с. Црау, ул. Коминтерна, 4	Алагирский	15:07:0270135:1	003002000000 Земли населенных пунктов	Для ведения личного подсобного хозяйства	13	02:02:20	3 400	292,85	995 690,00
20766	Респ. Северная Осетия - Алания, р-н Алагирский, с. Црау, ул. Комсомольская, дом 9	Алагирский	15:07:0270135:2	003002000000 Земли населенных пунктов	Для ведения личного подсобного хозяйства	13	02:02:20	1 400	292,85	409 990,00
20767	Северная Осетия - Алания респ, р-н Алагирский, с Црау, ул Комсомольская, участок № 11	Алагирский	15:07:0270135:3	003002000000 Земли населенных пунктов	Для ведения личного подсобного хозяйства	13	02:02:20	2 420	292,85	708 697,00
20768	Республика Северная Осетия-Алания, р-н Алагирский, с Црау, ул Комсомольская, 13	Алагирский	15:07:0270135:4	003002000000 Земли населенных пунктов	Для ведения личного подсобного хозяйства	13	02:02:20	1 600	292,85	468 560,00
20769	Респ. Северная Осетия - Алания, р-н Алагирский, с. Црау, ул. Комсомольская, 13 "а"	Алагирский	15:07:0270135:5	003002000000 Земли населенных пунктов	Для ведения личного подсобного хозяйства	13	02:02:20	1 600	292,85	468 560,00
20770	Респ. Северная Осетия - Алания, р-н Алагирский, с. Црау, ул. Комсомольская, участок №15	Алагирский	15:07:0270135:6	003002000000 Земли населенных пунктов	Для ведения личного подсобного хозяйства	13	02:02:20	3 629	292,85	1 062 752,65
20771	Респ. Северная Осетия - Алания, р-н Алагирский, с. Црау, ул. Комсомольская, участок 17 а	Алагирский	15:07:0270135:7	003002000000 Земли населенных пунктов	Для ведения личного подсобного хозяйства	13	02:02:20	2 300	292,85	673 555,00

№ п/п	Местоположение ЗУ	Район	Кадастровый номер ЗУ	Категория земель	Разрешенное использование по документу	Код вида разрешенного использования (в соответствии с классификатором видов разрешенного использования земельных участков)	Вид использования объектов недвижимости	Площадь	УПКС	КС
20772	Республика Северная Осетия-Алания, р-н Алагирский, с. Црау, ул. Комсомольская, 17	Алагирский	15:07:0270135:8	003002000000 Земли населенных пунктов	Для ведения личного подсобного хозяйства	13	02:0020	1 572	292,85	460 360,20
20773	Северная Осетия - Алания респ. р-н Алагирский, с. Црау, ул. Комсомольская, участок №19	Алагирский	15:07:0270135:9	003002000000 Земли населенных пунктов	Для ведения личного подсобного хозяйства	13	02:0020	2 700	292,85	790 695,00
20774	Респ. Северная Осетия - Алания, р-н Алагирский, с. Црау, ул. Мира, дом 29	Алагирский	15:07:0270136:1	003002000000 Земли населенных пунктов	Для ведения личного подсобного хозяйства	13	02:0020	3 000	292,85	878 550,00
20775	Респ. Северная Осетия - Алания, р-н Алагирский, с. Црау, ул. Комсомольская, дом 18	Алагирский	15:07:0270136:10	003002000000 Земли населенных пунктов	Для ведения личного подсобного хозяйства	13	02:0020	1 500	292,85	439 275,00
20776	Респ. Северная Осетия - Алания, р-н Алагирский, с. Црау, ул. Комсомольская, дом 20	Алагирский	15:07:0270136:11	003002000000 Земли населенных пунктов	Под жилую застройку	13	02:0010	1 800	292,85	527 130,00
20777	Респ. Северная Осетия - Алания, р-н Алагирский, с. Црау, ул. Комсомольская, дом 22	Алагирский	15:07:0270136:12	003002000000 Земли населенных пунктов	Для ведения личного подсобного хозяйства	13	02:0020	3 000	292,85	878 550,00
20778	Северная Осетия - Алания респ. р-н Алагирский, с Црау, ул Комсомольская, участок № 24	Алагирский	15:07:0270136:13	003002000000 Земли населенных пунктов	Для ведения личного подсобного хозяйства	13	02:0020	3 513	292,85	1 028 782,05
20779	Российская Федерация, Республика Северная Осетия-Алания, Алагирский район, с. Црау, ул. Комсомольская, 20	Алагирский	15:07:0270136:154	003002000000 Земли населенных пунктов	Для ведения личного подсобного хозяйства	13	02:0020	1 500	292,85	439 275,00
20780	Российская Федерация, Республика Северная Осетия-Алания, Алагирский район, с. Црау, ул. Мира, 21 "а"	Алагирский	15:07:0270136:16	003002000000 Земли населенных пунктов	Для ведения личного подсобного хозяйства	13	02:0020	2 036	292,85	596 242,60
20781	Респ. Северная Осетия - Алания, р-н Алагирский, с. Црау, ул. Мира, 27	Алагирский	15:07:0270136:2	003002000000 Земли населенных пунктов	Для ведения личного подсобного хозяйства	13	02:0020	3 654	292,85	1 070 073,90
20782	Республика Северная Осетия-Алания, р-н Алагирский, с. Црау, ул. Мира, 25	Алагирский	15:07:0270136:3	003002000000 Земли населенных пунктов	Для ведения личного подсобного хозяйства	13	02:0020	2 591	292,85	758 774,35
20783	Респ. Северная Осетия - Алания, р-н Алагирский, с. Црау, ул. Мира, 23	Алагирский	15:07:0270136:4	003002000000 Земли населенных пунктов	Для ведения личного подсобного хозяйства	13	02:0020	1 731	292,85	506 923,35
20784	Респ. Северная Осетия - Алания, р-н Алагирский, с. Црау, ул. Мира, 23 а	Алагирский	15:07:0270136:5	003002000000 Земли населенных пунктов	Для ведения личного подсобного хозяйства	13	02:0020	1 813	292,85	530 937,05
20785	Респ. Северная Осетия - Алания, р-н Алагирский, с. Црау, ул. Мира, дом 21	Алагирский	15:07:0270136:6	003002000000 Земли населенных пунктов	Для ведения личного подсобного хозяйства	13	02:0020	1 700	292,85	497 845,00
20786	Респ. Северная Осетия - Алания, р-н Алагирский, с. Црау, ул. Комсомольская, дом 14	Алагирский	15:07:0270136:8	003002000000 Земли населенных пунктов	Для ведения личного подсобного хозяйства	13	02:0020	1 601	292,85	468 852,85
20787	Респ. Северная Осетия - Алания, р-н Алагирский, с. Црау, ул. Комсомольская, дом 16	Алагирский	15:07:0270136:9	003002000000 Земли населенных пунктов	Для ведения личного подсобного хозяйства	13	02:0020	3 000	292,85	878 550,00
20788	Респ. Северная Осетия - Алания, р-н Алагирский, с. Црау, ул. Ленина, уч-к № 21	Алагирский	15:07:0270137:10	003002000000 Земли населенных пунктов	Для ведения личного подсобного хозяйства	13	02:0020	1 499	292,85	438 982,15
20789	Респ. Северная Осетия - Алания, р-н Алагирский, с. Црау, ул. Ленина, уч-к №49 "а"	Алагирский	15:07:0270137:11	003002000000 Земли населенных пунктов	Для ведения личного подсобного хозяйства	13	02:0020	3 746	292,85	1 097 016,10
20790	Респ. Северная Осетия - Алания, р-н Алагирский, с. Црау, ул. Мира, дом 42	Алагирский	15:07:0270137:12	003002000000 Земли населенных пунктов	Для ведения личного подсобного хозяйства	13	02:0020	2 000	292,85	585 700,00
20791	Респ. Северная Осетия - Алания, р-н Алагирский, с. Црау, ул. Мира, уч-к № 24	Алагирский	15:07:0270137:14	003002000000 Земли населенных пунктов	Для ведения личного подсобного хозяйства	13	02:0020	2 175	292,85	636 948,75
20792	Респ. Северная Осетия - Алания, р-н Алагирский, с. Црау, ул. Мира, 26	Алагирский	15:07:0270137:15	003002000000 Земли населенных пунктов	Для ведения личного подсобного хозяйства	13	02:0020	1 566	292,85	458 603,10
20793	Респ. Северная Осетия - Алания, р-н Алагирский, с. Црау, ул. Мира, дом 28	Алагирский	15:07:0270137:16	003002000000 Земли населенных пунктов	Для ведения личного подсобного хозяйства	13	02:0020	1 700	292,85	497 845,00
20794	Республика Северная Осетия-Алания, Алагирский район, с. Црау, ул. Ленина	Алагирский	15:07:0270137:169	003002000000 Земли населенных пунктов	Для ведения личного подсобного хозяйства	13	02:0020	657	292,85	192 402,45
20795	Респ. Северная Осетия - Алания, р-н Алагирский, с. Црау, ул. Мира, дом 30	Алагирский	15:07:0270137:17	003002000000 Земли населенных пунктов	Для ведения личного подсобного хозяйства	13	02:0020	1 500	292,85	439 275,00
20796	Российская Федерация, Республика Северная Осетия-Алания, Алагирский муниципальный район, Црауское сельское поселение, с. Црау, ул. Ленина, 31	Алагирский	15:07:0270137:170	003002000000 Земли населенных пунктов	Для ведения личного подсобного хозяйства	13	02:0020	1 459	292,85	427 268,15
20797	Республика Северная Осетия - Алания, Алагирский р-н., с. Црау, ул. Ленина	Алагирский	15:07:0270137:174	003002000000 Земли населенных пунктов	для ведения личного подсобного хозяйства	13	02:0020	1 771	292,85	518 637,35
20798	Республика Северная Осетия - Алания, Алагирский р-н., с. Црау, ул. Ленина	Алагирский	15:07:0270137:175	003002000000 Земли населенных пунктов	для ведения личного подсобного хозяйства	13	02:0020	1 789	292,85	523 908,65
20799	Российская Федерация, Республика Северная Осетия-Алания, Алагирский район, с. Црау, ул. Мира, 32	Алагирский	15:07:0270137:18	003002000000 Земли населенных пунктов	Для ведения личного подсобного хозяйства	13	02:0020	3 673	292,85	1 075 638,05
20800	Респ. Северная Осетия - Алания, р-н Алагирский, с. Црау, ул. Мира, дом 34	Алагирский	15:07:0270137:19	003002000000 Земли населенных пунктов	Для ведения личного подсобного хозяйства	13	02:0020	900	292,85	263 565,00
20801	Респ. Северная Осетия - Алания, р-н Алагирский, с. Црау, ул. Мира, участок 40	Алагирский	15:07:0270137:21	003002000000 Земли населенных пунктов	Для ведения личного подсобного хозяйства	13	02:0020	1 000	292,85	292 850,00
20802	Северная Осетия - Алания респ. р-н Алагирский, с Црау, ул Ленина, участок №19	Алагирский	15:07:0270137:22	003002000000 Земли населенных пунктов	Для ведения личного подсобного хозяйства	13	02:0020	2 196	292,85	643 098,60
20803	Респ. Северная Осетия - Алания, р-н Алагирский, с. Црау, ул. Мира, дом 36 а	Алагирский	15:07:0270137:3	003002000000 Земли населенных пунктов	Для эксплуатации существующего жилого дома	13	02:0010	838	292,85	245 408,30
20804	Респ. Северная Осетия - Алания, р-н Алагирский, с. Црау, ул. Мира, дом 38	Алагирский	15:07:0270137:4	003002000000 Земли населенных пунктов	Для эксплуатации существующего домовладения.	13	02:0010	1 836	292,85	537 672,60
20805	Респ. Северная Осетия - Алания, р-н Алагирский, с. Црау, ул. Ленина, дом 29	Алагирский	15:07:0270137:6	003002000000 Земли населенных пунктов	Для ведения личного подсобного хозяйства	13	02:0020	1 800	292,85	527 130,00
20806	Респ. Северная Осетия - Алания, р-н Алагирский, с. Црау, ул. Ленина, дом 25	Алагирский	15:07:0270137:8	003002000000 Земли населенных пунктов	Для ведения личного подсобного хозяйства	13	02:0020	1 755	292,85	513 951,75
20807	Российская Федерация, Республика Северная Осетия-Алания, Алагирский муниципальный район, Црауское сельское поселение, с. Црау, ул. Ленина, уч. 23	Алагирский	15:07:0270137:9	003002000000 Земли населенных пунктов	Для ведения личного подсобного хозяйства	13	02:0020	1 600	292,85	468 560,00
20808	Респ. Северная Осетия - Алания, р-н Алагирский, с. Црау, ул. Кирова, дом 18 "а"	Алагирский	15:07:0270138:1	003002000000 Земли населенных пунктов	Для эксплуатации существующего жилого дома	13	02:0010	1 893	292,85	554 365,05
20809	Респ. Северная Осетия - Алания, р-н Алагирский, с. Црау, ул. Ленина, дом 36	Алагирский	15:07:0270138:10	003002000000 Земли населенных пунктов	Под жилую застройку	13	02:0010	1 700	292,85	497 845,00
20810	Респ. Северная Осетия - Алания, р-н Алагирский, с. Црау, ул. Ленина, дом 34	Алагирский	15:07:0270138:11	003002000000 Земли населенных пунктов	Для ведения личного подсобного хозяйства	13	02:0020	2 400	292,85	702 840,00
20811	Респ. Северная Осетия - Алания, р-н Алагирский, с. Црау, ул. Ленина, 32	Алагирский	15:07:0270138:12	003002000000 Земли населенных пунктов	Для ведения личного подсобного хозяйства	13	02:0020	1 693	292,85	495 795,05
20812	Респ. Северная Осетия - Алания, р-н Алагирский, с. Црау, ул. Ленина, 30	Алагирский	15:07:0270138:13	003002000000 Земли населенных пунктов	Для ведения личного подсобного хозяйства	13	02:0020	3 622	292,85	1 060 702,70

№ п/п	Местоположение ЗУ	Район	Кадастровый номер ЗУ	Категория земель	Разрешенное использование по документу	Код вида разрешенного использования (в соответствии с классификатором видов разрешенного использования земельных участков)	Вид использования объектов недвижимости	Площадь	УПКС	КС
20813	Респ. Северная Осетия - Алания, р-н Алагирский, с. Црау, ул. Ленина, участок №28	Алагирский	15:07:0270138:14	003002000000 Земли населенных пунктов	Для ведения личного подсобного хозяйства	13	02:0020	1 650	292,85	483 202,50
20814	Респ. Северная Осетия - Алания, р-н Алагирский, с. Црау, ул. Ленина. 26	Алагирский	15:07:0270138:15	003002000000 Земли населенных пунктов	Для ведения личного подсобного хозяйства	13	02:0020	1 600	292,85	468 560,00
20815	Северная Осетия - Алания респ. р-н Алагирский, с. Црау, ул. Ленина, участок № 24	Алагирский	15:07:0270138:16	003002000000 Земли населенных пунктов	Для ведения личного подсобного хозяйства	13	02:0020	1 990	292,85	582 771,50
20816	Респ. Северная Осетия - Алания, р-н Алагирский, с. Црау, ул. Ленина, участок №22	Алагирский	15:07:0270138:17	003002000000 Земли населенных пунктов	Для ведения личного подсобного хозяйства	13	02:0020	1 680	292,85	491 988,00
20817	Респ. Северная Осетия - Алания, р-н Алагирский, с. Црау, ул. Кирова, участок № 11 а	Алагирский	15:07:0270138:18	003002000000 Земли населенных пунктов	Для ведения личного подсобного хозяйства	13	02:0020	1 152	292,85	337 363,20
20818	Республика Северная Осетия - Алания, Алагирский р-н. с. Црау, ул. Кирова. участок № 19	Алагирский	15:07:0270138:184	003002000000 Земли населенных пунктов	Для ведения личного подсобного хозяйства	13	02:0020	3 100	292,85	907 835,00
20819	Респ. Северная Осетия - Алания. р-н Алагирский, с. Црау. ул. Кирова. 11	Алагирский	15.07.0270138:2	003002000000 Земли населенных пунктов	Для ведения личного подсобного хозяйства	13	02:0020	1 181	292.85	345 855.85
20820	Респ. Северная Осетия - Алания, р-н Алагирский, с. Црау, ул. Кирова, дом 13	Алагирский	15.07.0270138:4	003002000000 Земли населенных пунктов	Для ведения личного подсобного хозяйства	13	02:0020	1 700	292.85	497 845.00
20821	Республика Северная Осетия - Алания. р-н Алагирский, с. Црау. ул. Кирова, 14	Алагирский	15:07:0270138:5	003002000000 Земли населенных пунктов	Для ведения личного подсобного хозяйства	13	02:0020	2 000	292,85	585 700,00
20822	Респ. Северная Осетия - Алания. р-н Алагирский, с. Црау. ул. Кирова. дом 14 а	Алагирский	15:07:0270138:6	003002000000 Земли населенных пунктов	Под жилую застройку	13	02:0010	1 900	292,85	556 415,00
20823	Респ. Северная Осетия - Алания. р-н Алагирский, с. Црау. ул. Кирова. участок №10	Алагирский	15.07.0270138:67	003002000000 Земли населенных пунктов	Для ведения личного подсобного хозяйства	13	02:0020	1 558	292.85	456 260.30
20824	Респ. Северная Осетия - Алания, р-н Алагирский, с. Црау, ул. Кирова, 15	Алагирский	15.07.0270138:7	003002000000 Земли населенных пунктов	Для ведения личного подсобного хозяйства	13	02:0020	1 689	292.85	494 623.65
20825	Республика Северная Осетия-Алания, р-н Алагирский. с. Црау, ул Ленина, участок № 20	Алагирский	15:07:0270138:70	003002000000 Земли населенных пунктов	Для ведения личного подсобного хозяйства	13	02:0020	2 156	292,85	631 384,60
20826	Республика Северная Осетия-Алания. р-н Алагирский, с. Црау. ул. Кирова, 12.	Алагирский	15:07:0270138:73	003002000000 Земли населенных пунктов	Для ведения личного подсобного хозяйства	13	02:0020	1 359	292,85	397 983,15
20827	Респ. Северная Осетия - Алания. р-н Алагирский, с. Црау. ул. Кирова. дом 16	Алагирский	15.07.0270138:8	003002000000 Земли населенных пунктов	Для ведения личного подсобного хозяйства	13	02:0020	3 200	292.85	937 120.00
20828	Респ. Северная Осетия - Алания, р-н Алагирский, с. Црау, ул. Кирова, дом 17	Алагирский	15.07.0270138:9	003002000000 Земли населенных пунктов	Для ведения личного подсобного хозяйства (приусадебные участки)	13	02:0020	1 760	292.85	515 416.00
20829	Респ. Северная Осетия - Алания, р-н Алагирский, с. Црау, ул. Р.Газзаева, участок № 13	Алагирский	15:07:0270139:1	003002000000 Земли населенных пунктов	Для ведения личного подсобного хозяйства	13	02:0020	1 656	292,85	484 959,60
20830	Российская Федерация. Республика Северная Осетия-Алания. Алагирский муниципальный район, Црауское сельское поселение, с. Црау. участок №13/1	Алагирский	15:07:0270139:156	003002000000 Земли населенных пунктов	Для ведения личного подсобного хозяйства	13	02:0020	338	292,85	98 983,30
20831	Российская Федерация. Республика Северная Осетия-Алания. Алагирский муниципальный район, Црауское сельское поселение. с. Црау, ул.Кирова, 14А	Алагирский	15:07:0270139:157	003002000000 Земли населенных пунктов	Для ведения личного подсобного хозяйства	13	02:0020	451	292.85	132 075.35
20832	Респ. Северная Осетия - Алания, р-н Алагирский, с. Црау, ул. Р.Газзаева, участок № 15	Алагирский	15.07.0270139:2	003002000000 Земли населенных пунктов	Для ведения личного подсобного хозяйства	13	02:0020	3 139	292.85	919 256.15
20833	Респ. Северная Осетия - Алания, р-н Алагирский, с. Црау, ул. Р.Газзаева, дом 17	Алагирский	15:07:0270139:3	003002000000 Земли населенных пунктов	Для ведения личного подсобного хозяйства	13	02:0020	3 227	292,85	945 026,95
20834	Республика Северная Осетия-Алания. р-н Алагирский, с. Црау. ул. Кирова, участок №15 а	Алагирский	15:07:0270139:35	003002000000 Земли населенных пунктов	Для ведения личного подсобного хозяйства	13	02:0020	308	292,85	90 197,80
20835	Республика Северная Осетия-Алания. р-н Алагирский, с. Црау. ул. Р.Газзаева. участок № 13 "а"	Алагирский	15.07.0270139.36	003002000000 Земли населенных пунктов	Для ведения личного подсобного хозяйства	13	02:0020	1 544	292.85	452 160.40
20836	Республика Северная Осетия-Алания, р-н Алагирский. с. Црау, ул. Кирова. 12 а	Алагирский	15.07.0270139.38	003002000000 Земли населенных пунктов	Для ведения личного подсобного хозяйства	13	02:0020	441	292.85	129 146.85
20837	Респ. Северная Осетия - Алания, р-н Алагирский, с. Црау, ул. Р.Газзаева, участок №19	Алагирский	15:07:0270139:4	003002000000 Земли населенных пунктов	Для ведения личного подсобного хозяйства	13	02:0020	3 000	292,85	878 550,00
20838	Респ. Северная Осетия - Алания. р-н Алагирский, с. Црау. ул. Р.Газзаева. участок № 21	Алагирский	15:07:0270139:6	003002000000 Земли населенных пунктов	Для ведения личного подсобного хозяйства	13	02:0020	2 990	292,85	875 621,50
20839	Респ. Северная Осетия - Алания. р-н Алагирский, с. Црау. ул. Р.Газзаева. участок № 23	Алагирский	15.07.0270139:7	003002000000 Земли населенных пунктов	Для ведения личного подсобного хозяйства	13	02:0020	3 136	292.85	918 377.60
20840	Респ. Северная Осетия - Алания, р-н Алагирский, с. Црау, ул. Р.Газзаева, участок № 25	Алагирский	15.07.0270139:9	003002000000 Земли населенных пунктов	Для ведения личного подсобного хозяйства	13	02:0020	3 493	292.85	1 022 925.05
20841	Респ. Северная Осетия - Алания, р-н Алагирский, с. Црау, ул. Р.Газзаева, участок №18	Алагирский	15:07:0270140:1	003002000000 Земли населенных пунктов	Для ведения личного подсобного хозяйства	13	02:0020	3 149	292,85	922 184,65
20842	Респ. Северная Осетия - Алания. р-н Алагирский, с. Црау. ул. Р.Газзаева. участок №20	Алагирский	15:07:0270140:2	003002000000 Земли населенных пунктов	Для ведения личного подсобного хозяйства	13	02:0020	3 341	292,85	978 411,85
20843	Респ. Северная Осетия - Алания. р-н Алагирский, с. Црау. ул. Р.Газзаева. участок №22	Алагирский	15.07.0270140:3	003002000000 Земли населенных пунктов	Для ведения личного подсобного хозяйства	13	02:0020	3 263	292.85	955 569.55
20844	Респ. Северная Осетия - Алания, р-н Алагирский, с. Црау, ул. Р.Газзаева, участок № 24	Алагирский	15.07.0270140:4	003002000000 Земли населенных пунктов	Для эксплуатации существующего жилого дома	13	02:0010	3 203	292.85	937 998.55
20845	Респ. Северная Осетия - Алания, р-н Алагирский. с. Црау, ул. Рафиса Газзаева. дом 26	Алагирский	15:07:0270140:5	003002000000 Земли населенных пунктов	Для ведения личного подсобного хозяйства	13	02:0020	2 800	292,85	819 980,00
20846	Респ. Северная Осетия - Алания. р-н Алагирский, с. Црау. ул. Рафиса Газзаева, дом 28	Алагирский	15:07:0270140:6	003002000000 Земли населенных пунктов	Для ведения личного подсобного хозяйства	13	02:0020	3 100	292,85	907 835,00
20847	Северная Осетия - Алания респ. р-н Алагирский, с Црау, ул Коминтерна. участок № 3	Алагирский	15.07.0270141:1	003002000000 Земли населенных пунктов	Для ведения личного подсобного хозяйства	13	02:0020	5 272	292.85	1 543 905,20
20848	Респ. Северная Осетия - Алания, р-н Алагирский. с. Црау, ул. Коминтерна. дом 52	Алагирский	15.07.0270141.11	003002000000 Земли населенных пунктов	Для ведения личного подсобного хозяйства	13	02:0020	1 900	292.85	556 415.00
20849	Республика Северная Осетия-Алания, Алагирский район. с.Црау. ул. Р. Газзаева, 34"а"	Алагирский	15:07:0270141:154	003002000000 Земли населенных пунктов	Для ведения личного подсобного хозяйства	13	02:0020	1 393	292,85	407 940,05
20850	Республика Северная Осетия - Алания, Алагирский райн, с Црау, Коминтерна. 82	Алагирский	15:07:0270141:158	003002000000 Земли населенных пунктов	для ведения личного подсобного хозяйства	13	02:0020	3 000	292,85	878 550,00
20851	Республика Северная Осетия - Алания, Алагирский район. с Црау. Коминтерна, 84	Алагирский	15:07:0270141:159	003002000000 Земли населенных пунктов	для ведения личного подсобного хозяйства	13	02:0020	3 000	292.85	878 550.00
20852	Республика Северная Осетия-Алания. Алагирский район. с. Црау, ул. Коминтерна. участок № 80	Алагирский	15:07:0270141:160	003002000000 Земли населенных пунктов	Для ведения личного подсобного хозяйства	13	02:0020	3 000	292.85	878 550.00

№ п/п	Местоположение ЗУ	Район	Кадастровый номер ЗУ	Категория земель	Разрешенное использование по документу	Код вида разрешенного использования (в соответствии с классификатором видов разрешенного использования земельных участков)	Вид использования объектов недвижимости	Площадь	УПКС	КС
20853	Республика Северная Осетия - Алания, Алагирский район, с Црау, Коминтерна, 86	Алагирский	15:07:0270141:161	003002000000 Земли населенных пунктов	для ведения личного подсобного хозяйства	13	02:0020	3 000	292,85	878 550,00
20854	Респ. Северная Осетия - Алания, р-н Алагирский, с. Црау, ул. Коминтерна, дом 2	Алагирский	15:07:0270141:2	003002000000 Земли населенных пунктов	Для ведения личного подсобного хозяйства	13	02:0020	3 426	292,85	1 003 304,10
20855	Республика Северная Осетия-Алания, р-н Алагирский, с. Црау, ул. Коминтерна, д 2б	Алагирский	15:07:0270141:3	003002000000 Земли населенных пунктов	Под жилую застройку	13	02:0010	2 500	292,85	732 125,00
20856	Респ. Северная Осетия - Алания, р-н Алагирский, с. Црау, ул. Коминтерна	Алагирский	15:07:0270141:5	003002000000 Земли населенных пунктов	Под жилую застройку	13	02:0010	2 000	292,85	585 700,00
20857	Респ. Северная Осетия - Алания, р-н Алагирский, с. Црау, ул. Коминтерна, дом 78	Алагирский	15:07:0270141:6	003002000000 Земли населенных пунктов	Для ведения личного подсобного хозяйства	13	02:0020	1 500	292,85	439 275,00
20858	Респ. Северная Осетия - Алания, р-н Алагирский, с. Црау, ул. Коминтерна, 94	Алагирский	15:07:0270141:7	003002000000 Земли населенных пунктов	Для ведения личного подсобного хозяйства	13	02:0020	1 500	292,85	439 275,00
20859	Респ. Северная Осетия - Алания, р-н Алагирский, с. Црау, ул. Коминтерна, дом 77	Алагирский	15:07:0270141:8	003002000000 Земли населенных пунктов	Для ведения личного подсобного хозяйства	13	02:0020	1 500	292,85	439 275,00
20860	Респ. Северная Осетия - Алания, р-н Алагирский, с. Црау, ул. Коминтерна, дом 79	Алагирский	15:07:0270141:9	003002000000 Земли населенных пунктов	Для ведения личного подсобного хозяйства	13	02:0020	1 500	292,85	439 275,00
20861	Респ. Северная Осетия - Алания, р-н Алагирский, с. Црау, ул. Комсомольская, дом 3	Алагирский	15:07:0270142:1	003002000000 Земли населенных пунктов	Для ведения личного подсобного хозяйства	13	02:0020	1 000	292,85	292 850,00
20862	Республика Северная Осетия-Алания, р-н Алагирский, с. Црау, ул. Комсомольская, участок №1	Алагирский	15:07:0270142:12	003002000000 Земли населенных пунктов	Для ведения личного подсобного хозяйства	13	02:0020	2 703	292,85	791 573,55
20863	Респ Северная Осетия - Алания, Алагирский р-н, с. Црау, Комсомольская, участок № 5 а	Алагирский	15:07:0270142:126	003002000000 Земли населенных пунктов	Для ведения личного подсобного хозяйства	13	02:0020	2 360	292,85	691 126,00
20864	Республика Северная Осетия-Алания, р-н Алагирский, с. Црау, ул Коминтерна, участок № 29	Алагирский	15:07:0270142:13	003002000000 Земли населенных пунктов	Для ведения личного подсобного хозяйства	13	02:0020	1 698	292,85	497 259,30
20865	Республика Северная Осетия-Алания, р-н Алагирский, с. Црау, ул Коминтерна, 1	Алагирский	15:07:0270142:14	003002000000 Земли населенных пунктов	Для ведения личного подсобного хозяйства	13	02:0020	2 801	292,85	820 272,85
20866	Респ. Северная Осетия - Алания, р-н Алагирский, с. Црау, ул. Комсомольская, дом 5	Алагирский	15:07:0270142:3	003002000000 Земли населенных пунктов	Для ведения личного подсобного хозяйства	13	02:0020	3 100	292,85	907 835,00
20867	Респ. Северная Осетия - Алания, р-н Алагирский, с. Црау, ул. Комсомольская, дом 7	Алагирский	15:07:0270142:4	003002000000 Земли населенных пунктов	Для ведения личного подсобного хозяйства	13	02:0020	3 000	292,85	878 550,00
20868	Респ. Северная Осетия - Алания, р-н Алагирский, с. Црау, ул. Коминтерна, учк № 1 а	Алагирский	15:07:0270142:5	003002000000 Земли населенных пунктов	Для ведения личного подсобного хозяйства	13	02:0020	1 986	292,85	581 600,10
20869	Респ. Северная Осетия - Алания, р-н Алагирский, с. Црау, ул. Коминтерна, 51	Алагирский	15:07:0270142:6	003002000000 Земли населенных пунктов	Для ведения личного подсобного хозяйства	13	02:0020	1 700	292,85	497 845,00
20870	Российская Федерация, Республика Северная Осетия - Алания, Алагирский район, с. Црау, ул. Коминтерна, 50	Алагирский	15:07:0270142:7	003002000000 Земли населенных пунктов	Для ведения личного подсобного хозяйства	13	02:0020	2 524	292,85	739 153,40
20871	Респ. Северная Осетия - Алания, р-н Алагирский, с. Црау, ул. Коминтерна, дом 49	Алагирский	15:07:0270142:8	003002000000 Земли населенных пунктов	Для ведения личного подсобного хозяйства	13	02:0020	2 500	292,85	732 125,00
20872	Респ. Северная Осетия - Алания, р-н Алагирский, с. Црау, ул. Мира, участок №17	Алагирский	15:07:0270143:10	003002000000 Земли населенных пунктов	Для ведения личного подсобного хозяйства	13	02:0020	1 350	292,85	395 347,50
20873	Респ. Северная Осетия - Алания, р-н Алагирский, с. Црау, ул. Мира, участок №19	Алагирский	15:07:0270143:11	003002000000 Земли населенных пунктов	Для ведения личного подсобного хозяйства	13	02:0020	1 829	292,85	535 622,65
20874	Респ. Северная Осетия - Алания, р-н Алагирский, с. Црау, ул. Комсомольская, дом 2"а"	Алагирский	15:07:0270143:12	003002000000 Земли населенных пунктов	Для ведения личного подсобного хозяйства	13	02:0020	1 737	292,85	508 680,45
20875	Респ. Северная Осетия - Алания, р-н Алагирский, с. Црау, ул. Комсомольская, дом 4	Алагирский	15:07:0270143:13	003002000000 Земли населенных пунктов	Для ведения личного подсобного хозяйства	13	02:0020	3 200	292,85	937 120,00
20876	Респ. Северная Осетия - Алания, р-н Алагирский, с. Црау, ул. Комсомольская, дом 6	Алагирский	15:07:0270143:14	003002000000 Земли населенных пунктов	Для ведения личного подсобного хозяйства	13	02:0020	3 200	292,85	937 120,00
20877	Респ. Северная Осетия - Алания, р-н Алагирский, с. Црау, ул. Комсомольская, участок № 8	Алагирский	15:07:0270143:15	003002000000 Земли населенных пунктов	Для ведения личного подсобного хозяйства	13	02:0020	4 000	292,85	1 171 400,00
20878	Респ Северная Осетия - Алания, Алагирский р-н, с Црау, ул Мира	Алагирский	15:07:0270143:159	003002000000 Земли населенных пунктов	Для ведения личного подсобного хозяйства	13	02:0020	1 544	292,85	452 160,40
20879	Респ. Северная Осетия - Алания, р-н Алагирский, с. Црау, ул. Комсомольская, дом 10	Алагирский	15:07:0270143:16	003002000000 Земли населенных пунктов	Для ведения личного подсобного хозяйства	13	02:0020	2 500	292,85	732 125,00
20880	Респ Северная Осетия - Алания, Алагирский р-н, с Црау, ул Мира	Алагирский	15:07:0270143:160	003002000000 Земли населенных пунктов	Для ведения личного подсобного хозяйства	13	02:0020	1 475	292,85	431 953,75
20881	Респ. Северная Осетия - Алания, р-н Алагирский, с. Црау, ул. Комсомольская, дом 12	Алагирский	15:07:0270143:17	003002000000 Земли населенных пунктов	Для ведения личного подсобного хозяйства	13	02:0020	1 500	292,85	439 275,00
20882	Республика Северная Осетия-Алания, р-н Алагирский, с Црау, ул Мира, д 3	Алагирский	15:07:0270143:2	003002000000 Земли населенных пунктов	Для эксплуатации существующего жилого дома	13	02:0010	1 400	292,85	409 990,00
20883	Респ. Северная Осетия - Алания, р-н Алагирский, с. Црау, ул. Мира, дом 5	Алагирский	15:07:0270143:3	003002000000 Земли населенных пунктов	Для ведения личного подсобного хозяйства	13	02:0020	1 700	292,85	497 845,00
20884	Респ. Северная Осетия - Алания, р-н Алагирский, с. Црау, ул. Мира, участок №7	Алагирский	15:07:0270143:4	003002000000 Земли населенных пунктов	Для ведения личного подсобного хозяйства	13	02:0020	1 867	292,85	546 750,95
20885	Республика Северная Осетия-Алания, р-н Алагирский, с. Црау, ул Мира, 9 б	Алагирский	15:07:0270143:47	003002000000 Земли населенных пунктов	Для ведения личного подсобного хозяйства	13	02:0020	1 843	292,85	539 722,55
20886	Респ. Северная Осетия - Алания, р-н Алагирский, с. Црау, ул. Комсомольская, участок №2	Алагирский	15:07:0270143:48	003002000000 Земли населенных пунктов	Для ведения личного подсобного хозяйства	13	02:0020	3 200	292,85	937 120,00
20887	Респ. Северная Осетия - Алания, р-н Алагирский, с. Црау, ул. Мира, дом 9	Алагирский	15:07:0270143:5	003002000000 Земли населенных пунктов	Для ведения личного подсобного хозяйства	13	02:0020	1 700	292,85	497 845,00
20888	Республика Северная Осетия-Алания, р-н Алагирский, с. Црау, ул Мира, 11	Алагирский	15:07:0270143:7	003002000000 Земли населенных пунктов	Для ведения личного подсобного хозяйства	13	02:0020	1 699	292,85	497 552,15
20889	Респ. Северная Осетия - Алания, р-н Алагирский, с. Црау, ул. Мира, дом 13	Алагирский	15:07:0270143:8	003002000000 Земли населенных пунктов	Для ведения личного подсобного хозяйства	13	02:0020	1 945	292,85	569 593,25
20890	Респ. Северная Осетия - Алания, р-н Алагирский, с. Црау, ул. Мира, участок №15	Алагирский	15:07:0270143:9	003002000000 Земли населенных пунктов	Для ведения личного подсобного хозяйства	13	02:0020	3 500	292,85	1 025 853,55
20891	Респ. Северная Осетия - Алания, р-н Алагирский, с. Црау, ул. Мира, дом 2	Алагирский	15:07:0270144:1	003002000000 Земли населенных пунктов	Для эксплуатации существующего домовладения	13	02:0010	2 056	292,85	602 099,60
20892	Респ. Северная Осетия - Алания, р-н Алагирский, с. Црау, ул. Ленина, 13	Алагирский	15:07:0270144:10	003002000000 Земли населенных пунктов	Для ведения личного подсобного хозяйства	13	02:0020	2 033	292,85	595 364,05
20893	Республика Северная Осетия-Алания, р-н Алагирский, с. Црау, ул Ленина, 15	Алагирский	15:07:0270144:11	003002000000 Земли населенных пунктов	Для ведения личного подсобного хозяйства	13	02:0020	1 902	292,85	557 000,70

№ п/п	Местоположение ЗУ	Район	Кадастровый номер ЗУ	Категория земель	Разрешенное использование по документу	Код вида разрешенного использования (в соответствии с классификатором видов разрешенного использования земельных участков)	Вид использования объектом недвижимости	Площадь	УПКС	КС
20894	Респ. Северная Осетия - Алания, р-н Алагирский, с. Црау, ул. Ленина, дом 17	Алагирский	15:07:0270144:12	003002000000 Земли населенных пунктов	для ведения личного подсобного хозяйства	13	02:0020	1 838	292,85	538 258,30
20895	Респ. Северная Осетия - Алания, р-н Алагирский, с. Црау, ул. Мира, дом 2 а	Алагирский	15:07:0270144:13	003002000000 Земли населенных пунктов	Под жилую застройку	13	02:0010	1 800	292,85	527 130,00
20896	Северная Осетия - Алания респ, р-н Алагирский, с. Црау, ул. Мира, 4	Алагирский	15:07:0270144:14	003002000000 Земли населенных пунктов	Для ведения личного подсобного хозяйства	13	02:0020	1 765	292,85	516 880,25
20897	Российская Федерация, Республика Северная Осетия-Алания, Алагирский муниципальный район, Црауское сельское поселение, с. Црау, ул. Мира, д 6	Алагирский	15:07:0270144:15	003002000000 Земли населенных пунктов	Для ведения личного подсобного хозяйства	13	02:0020	1 700	292,85	497 845,00
20898	Респ. Северная Осетия - Алания, р-н Алагирский, с. Црау, ул. Мира, 8	Алагирский	15:07:0270144:16	003002000000 Земли населенных пунктов	Для ведения личного подсобного хозяйства	13	02:0020	1 793	292,85	525 080,05
20899	Респ. Северная Осетия - Алания, р-н Алагирский, с. Црау, ул. Мира, дом 10	Алагирский	15:07:0270144:17	003002000000 Земли населенных пунктов	Для ведения личного подсобного хозяйства	13	02:0020	1 700	292,85	497 845,00
20900	Респ. Северная Осетия - Алания, р-н Алагирский, с. Црау, ул. Мира, дом 12	Алагирский	15:07:0270144:18	003002000000 Земли населенных пунктов	Для ведения личного подсобного хозяйства	13	02:0020	1 600	292,85	468 560,00
20901	Респ. Северная Осетия - Алания, р-н Алагирский, с. Црау, ул. Мира, участок № 14	Алагирский	15:07:0270144:19	003002000000 Земли населенных пунктов	Для ведения личного подсобного хозяйства	13	02:0020	3 505	292,85	1 026 439,25
20902	Респ. Северная Осетия - Алания, р-н Алагирский, с. Црау, ул. Ленина, 1	Алагирский	15:07:0270144:12	003002000000 Земли населенных пунктов	Для ведения личного подсобного хозяйства	13	02:0020	2 320	292,85	680 290,55
20903	Респ. Северная Осетия - Алания, р-н Алагирский, с. Црау, ул. Мира, участок №16	Алагирский	15:07:0270144:20	003002000000 Земли населенных пунктов	Для ведения личного подсобного хозяйства	13	02:0020	1 797	292,85	526 251,45
20904	Респ. Северная Осетия - Алания, р-н Алагирский, с. Црау, ул. Мира, дом 18	Алагирский	15:07:0270144:21	003002000000 Земли населенных пунктов	Для ведения личного подсобного хозяйства	13	02:0020	1 700	292,85	497 845,00
20905	Респ. Северная Осетия - Алания, р-н Алагирский, с. Црау, ул. Мира, дом 20	Алагирский	15:07:0270144:22	003002000000 Земли населенных пунктов	Для ведения личного подсобного хозяйства	13	02:0020	2 000	292,85	585 700,00
20906	Респ. Северная Осетия - Алания, р-н Алагирский, с. Црау, ул. Мира, дом 22	Алагирский	15:07:0270144:23	003002000000 Земли населенных пунктов	Для ведения личного подсобного хозяйства	13	02:0020	2 007	292,85	587 749,95
20907	Респ. Северная Осетия - Алания, р-н Алагирский, с. Црау, ул. Ленина, дом 1 а	Алагирский	15:07:0270144:3	003002000000 Земли населенных пунктов	Для ведения личного подсобного хозяйства	13	02:0020	1 200	292,85	351 420,00
20908	Респ. Северная Осетия - Алания, р-н Алагирский, с. Црау, ул. Ленина, участок №9	Алагирский	15:07:0270144:4	003002000000 Земли населенных пунктов	Для ведения личного подсобного хозяйства	13	02:0020	1 038	292,85	303 978,30
20909	Респ. Северная Осетия - Алания, р-н Алагирский, с. Црау, ул. Ленина, дом 5	Алагирский	15:07:0270144:5	003002000000 Земли населенных пунктов	Для ведения личного подсобного хозяйства	13	02:0020	1 600	292,85	468 560,00
20910	Респ. Северная Осетия - Алания, р-н Алагирский, с. Црау, ул. Ленина, дом 7	Алагирский	15:07:0270144:6	003002000000 Земли населенных пунктов	Для ведения личного подсобного хозяйства	13	02:0020	1 810	292,85	530 058,50
20911	Респ. Северная Осетия - Алания, р-н Алагирский, с. Црау, ул. Ленина, 7 а	Алагирский	15:07:0270144:7	003002000000 Земли населенных пунктов	Для ведения личного подсобного хозяйства	13	02:0020	3 374	292,85	988 075,90
20912	Респ. Северная Осетия - Алания, р-н Алагирский, с. Црау, ул. Ленина, 9	Алагирский	15:07:0270144:8	003002000000 Земли населенных пунктов	Для ведения личного подсобного хозяйства	13	02:0020	3 547	292,85	1 038 738,95
20913	Респ. Северная Осетия - Алания, р-н Алагирский, с. Црау, ул. Ленина, 11	Алагирский	15:07:0270144:9	003002000000 Земли населенных пунктов	Для ведения личного подсобного хозяйства	13	02:0020	1 573	292,85	460 653,05
20914	Респ. Северная Осетия - Алания, р-н Алагирский, с. Црау, ул. Кирова, участок № 3	Алагирский	15:07:0270145:1	003002000000 Земли населенных пунктов	Для ведения личного подсобного хозяйства	13	02:0020	1 988	292,85	582 185,80
20915	Северная Осетия - Алания респ, р-н Алагирский, с. Црау, ул. Кирова, участок №7	Алагирский	15:07:0270145:10	003002000000 Земли населенных пунктов	Для ведения личного подсобного хозяйства	13	02:0020	758	292,85	221 980,30
20916	Респ. Северная Осетия - Алания, р-н Алагирский, с. Црау, ул. Кирова, участок №8	Алагирский	15:07:0270145:11	003002000000 Земли населенных пунктов	Для ведения личного подсобного хозяйства	13	02:0020	957	292,85	280 257,45
20917	Респ. Северная Осетия - Алания, р-н Алагирский, с. Црау, ул. Ленина, дом 18	Алагирский	15:07:0270145:13	003002000000 Земли населенных пунктов	Для ведения личного подсобного хозяйства	13	02:0020	1 800	292,85	527 130,00
20918	Республика Северная Осетия-Алания, р-н Алагирский, с. Црау, ул. Кирова, участок 3 "б"	Алагирский	15:07:0270145:132	003002000000 Земли населенных пунктов	Для ведения личного подсобного хозяйства	13	02:0020	268	292,85	78 483,80
20919	Респ. Северная Осетия - Алания, р-н Алагирский, с. Црау, ул. Ленина, 16	Алагирский	15:07:0270145:14	003002000000 Земли населенных пунктов	Для ведения личного подсобного хозяйства	13	02:0020	1 400	292,85	409 990,00
20920	Республика Северная Осетия-Алания, р-н Алагирский, с. Црау, ул. Ленина, участок №2 б	Алагирский	15:07:0270145:142	003002000000 Земли населенных пунктов	Для ведения личного подсобного хозяйства	13	02:0020	1 289	292,85	377 483,65
20921	Республика Северная Осетия-Алания, р-н Алагирский, с. Црау, ул. Кирова, участок № 1 а	Алагирский	15:07:0270145:143	003002000000 Земли населенных пунктов	Для ведения личного подсобного хозяйства	13	02:0020	4 066	292,85	1 190 728,10
20922	Респ. Северная Осетия - Алания, р-н Алагирский, с. Црау, ул. Ленина, 14	Алагирский	15:07:0270145:15	003002000000 Земли населенных пунктов	Для ведения личного подсобного хозяйства	13	02:0020	3 127	292,85	915 741,95
20923	Респ. Северная Осетия - Алания, р-н Алагирский, с. Црау, ул. Ленина, участок № 12	Алагирский	15:07:0270145:16	003002000000 Земли населенных пунктов	Для ведения личного подсобного хозяйства	13	02:0020	3 161	292,85	925 698,85
20924	Респ. Северная Осетия - Алания, р-н Алагирский, с. Црау, ул. Ленина, 10	Алагирский	15:07:0270145:17	003002000000 Земли населенных пунктов	Для ведения личного подсобного хозяйства	13	02:0020	1 374	292,85	402 375,90
20925	Респ. Северная Осетия - Алания, р-н Алагирский, с. Црау, ул. Ленина, дом 8	Алагирский	15:07:0270145:18	003002000000 Земли населенных пунктов	Для ведения личного подсобного хозяйства	13	02:0020	2 080	292,85	609 128,00
20926	Респ. Северная Осетия - Алания, р-н Алагирский, с. Црау, ул. Ленина, дом 6	Алагирский	15:07:0270145:19	003002000000 Земли населенных пунктов	Для ведения личного подсобного хозяйства	13	02:0020	1 700	292,85	497 845,00
20927	Респ. Северная Осетия - Алания, р-н Алагирский, с. Црау, ул. Кирова, участок 3 "а"	Алагирский	15:07:0270145:2	003002000000 Земли населенных пунктов	Для ведения личного подсобного хозяйства	13	02:0020	2 556	292,85	748 524,60
20928	Респ. Северная Осетия - Алания, р-н Алагирский, с. Црау, ул. Ленина, 4	Алагирский	15:07:0270145:20	003002000000 Земли населенных пунктов	Для ведения личного подсобного хозяйства	13	02:0020	1 562	292,85	457 431,70
20929	Респ. Северная Осетия - Алания, р-н Алагирский, с. Црау, ул. Ленина, участок №2	Алагирский	15:07:0270145:21	003002000000 Земли населенных пунктов	Для ведения личного подсобного хозяйства	13	02:0020	1 693	292,85	495 795,05
20930	Респ. Северная Осетия - Алания, р-н Алагирский, с. Црау, ул. Ленина, участок № 2 "а"	Алагирский	15:07:0270145:22	003002000000 Земли населенных пунктов	Для ведения личного подсобного хозяйства	13	02:0020	2 806	292,85	821 737,10
20931	Респ. Северная Осетия - Алания, р-н Алагирский, с. Црау, ул. Кирова, участок №5а	Алагирский	15:07:0270145:24	003002000000 Земли населенных пунктов	Для ведения личного подсобного хозяйства	13	02:0020	1 163	292,85	340 584,55
20932	Респ. Северная Осетия - Алания, р-н Алагирский, с. Црау, ул. Кирова, участок №4	Алагирский	15:07:0270145:25	003002000000 Земли населенных пунктов	Для ведения личного подсобного хозяйства	13	02:0020	3 697	292,85	1 082 666,45
20933	Российская Федерация, Республика Северная Осетия-Алания, Алагирский район, с. Црау, ул. Кирова, 9	Алагирский	15:07:0270145:264	003002000000 Земли населенных пунктов	Для ведения личного подсобного хозяйства	13	02:0020	1 505	292,85	440 739,25

№ п/п	Местоположение ЗУ	Район	Кадастровый номер ЗУ	Категория земель	Разрешенное использование по документу	Код вида разрешенного использования (в соответствии с классификатором видов разрешенного использования земельных участков)	Вид использования объектов недвижимости	Площадь	УПКС	КС
20934	Северная Осетия - Алания респ, р-н Алагирский, с Црау, ул Кирова, участок №3	Алагирский	15:07:0270145:3	003002000000 Земли населенных пунктов	Для ведения личного подсобного хозяйства	13	02:0020	1 400	292,85	409 990,00
20935	Респ. Северная Осетия - Алания, р-н Алагирский, с. Црау, ул. Кирова	Алагирский	15:07:0270145:4	003002000000 Земли населенных пунктов	Существующий магазин.	4	04:0040	270	761,42	205 583,40
20936	Респ. Северная Осетия - Алания, р-н Алагирский, с. Црау, ул. Кирова, участок №1	Алагирский	15:07:0270145:5	003002000000 Земли населенных пунктов	Для ведения личного подсобного хозяйства	13	02:0020	2 261	292,85	662 133,85
20937	Респ. Северная Осетия - Алания, р-н Алагирский, с. Црау, ул. Кирова, участок №2	Алагирский	15:07:0270145:6	003002000000 Земли населенных пунктов	Для ведения личного подсобного хозяйства	13	02:0020	2 799	292,85	819 687,15
20938	Респ. Северная Осетия - Алания, р-н Алагирский, с. Црау, ул. Кирова, дом 3 а	Алагирский	15:07:0270145:7	003002000000 Земли населенных пунктов	Для ведения личного подсобного хозяйства	13	02:0020	2 200	292,85	644 270,00
20939	Респ. Северная Осетия - Алания, р-н Алагирский, с. Црау, ул. Кирова, дом 7	Алагирский	15:07:0270145:9	003002000000 Земли населенных пунктов	Под жилую застройку	13	02:0010	5 300	292,85	1 552 105,00
20940	Республика Северная Осетия-Алания р-н Алагирский, с Црау, ул Р.Газзаева	Алагирский	15:07:0270146:1	003002000000 Земли населенных пунктов	Магазин	4	04:0040	151	761,42	114 974,42
20941	Республика Северная Осетия-Алания, Алагирский р-н, с. Црау, ул. Кирова, 4 "а"	Алагирский	15:07:0270146:132	003002000000 Земли населенных пунктов	Обслуживание жилой застройки	6	03:012	2 854	300,18	856 713,72
20942	Республика Северная Осетия-Алания, Алагирский р-н, с. Црау, ул. Кирова, 4 "б"	Алагирский	15:07:0270146:133	003002000000 Земли населенных пунктов	Обслуживание жилой застройки	6	03:012	148	300,18	44 426,64
20943	Республика Северная Осетия-Алания, Алагирский муниципальный р-н, Црауское сельское поселение, с. Црау, ул. Кирова, 8/1	Алагирский	15:07:0270146:136	003002000000 Земли населенных пунктов	"для ведения личного подсобного хозяйства (приусадебный земельный участок)"	13	02:0020	1 947	292,85	570 178,95
20944	Республика Северная Осетия-Алания р-н Алагирский, с. Црау, ул. Р.Газзаева, 11	Алагирский	15:07:0270146:2	003002000000 Земли населенных пунктов	Для ведения личного подсобного хозяйства	13	02:0020	1 700	292,85	497 845,00
20945	Респ. Северная Осетия - Алания, р-н Алагирский, с. Црау, ул. Р.Газзаева, участок №9	Алагирский	15:07:0270146:3	003002000000 Земли населенных пунктов	Для ведения личного подсобного хозяйства	13	02:0020	2 114	292,85	619 084,90
20946	Респ. Северная Осетия - Алания, р-н Алагирский, с. Црау, ул. Р.Газзаева, участок № 7	Алагирский	15:07:0270146:4	003002000000 Земли населенных пунктов	Для ведения личного подсобного хозяйства	13	02:0020	4 259	292,85	1 247 248,15
20947	Республика Северная Осетия - Алания, Алагирский район, с. Црау, ул. Рафика Газзаева, уч. 5	Алагирский	15:07:0270146:5	003002000000 Земли населенных пунктов	Для ведения личного подсобного хозяйства	13	02:0020	2 800	292,85	819 980,00
20948	Респ. Северная Осетия - Алания, р-н Алагирский, с. Црау, ул. Рафика Газзаева, дом 3	Алагирский	15:07:0270146:6	003002000000 Земли населенных пунктов	Для ведения личного подсобного хозяйства	13	02:0020	2 000	292,85	585 700,00
20949	Респ. Северная Осетия - Алания, р-н Алагирский, с. Црау, ул. Рафика Газзаева 1	Алагирский	15:07:0270146:7	003002000000 Земли населенных пунктов	Для ведения личного подсобного хозяйства	13	02:0020	2 800	292,85	819 980,00
20950	Респ. Северная Осетия - Алания, р-н Алагирский, с. Црау, ул. Р.Газзаева, участок 9 "а"	Алагирский	15:07:0270146:8	003002000000 Земли населенных пунктов	Для ведения личного подсобного хозяйства	13	02:0020	1 709	292,85	500 480,65
20951	Респ. Северная Осетия - Алания, р-н Алагирский, с. Црау, ул. Р.Газзаева, участок №2	Алагирский	15:07:0270147:1	003002000000 Земли населенных пунктов	Для ведения личного подсобного хозяйства	13	02:0020	1 970	292,85	576 914,50
20952	Респ. Северная Осетия - Алания, р-н Алагирский, с. Црау, ул. Р.Газзаева, участок №4	Алагирский	15:07:0270147:2	003002000000 Земли населенных пунктов	Для ведения личного подсобного хозяйства	13	02:0020	2 712	292,85	794 209,20
20953	Респ. Северная Осетия - Алания, р-н Алагирский, с. Црау, ул. Р.Газзаева, участок №6	Алагирский	15:07:0270147:3	003002000000 Земли населенных пунктов	Для ведения личного подсобного хозяйства (приусадебные участки)	13	02:0020	2 505	292,85	733 589,25
20954	Северная Осетия - Алания респ, р-н Алагирский, с Црау, ул Р Газзаева, участок №8	Алагирский	15:07:0270147:4	003002000000 Земли населенных пунктов	Для ведения личного подсобного хозяйства	13	02:0020	2 507	292,85	734 174,95
20955	Респ. Северная Осетия - Алания, р-н Алагирский, с. Црау, ул. Р.Газзаева, участок № 10	Алагирский	15:07:0270147:5	003002000000 Земли населенных пунктов	Для ведения личного подсобного хозяйства	13	02:0020	2 650	292,85	776 052,50
20956	Респ. Северная Осетия - Алания, р-н Алагирский, с. Црау, ул. Р.Газзаева, участок №14	Алагирский	15:07:0270147:7	003002000000 Земли населенных пунктов	Для ведения личного подсобного хозяйства	13	02:0020	2 782	292,85	814 708,70
20957	Респ. Северная Осетия - Алания, р-н Алагирский, с. Црау, ул. Рафика Газзаева, участок №16	Алагирский	15:07:0270147:8	003002000000 Земли населенных пунктов	Для ведения личного подсобного хозяйства	13	02:0020	3 248	292,85	951 176,80
20958	Респ. Северная Осетия - Алания, р-н Алагирский, с. Црау, ул. Р.Газзаева, участок № 12	Алагирский	15:07:0270147:9	003002000000 Земли населенных пунктов	Для ведения личного подсобного хозяйства	13	02:0020	2 870	292,85	840 479,50
20959	Респ. Северная Осетия - Алания, р-н Алагирский, с. Црау, восточная окраина села 2	Алагирский	15:07:0270148:1	003002000000 Земли населенных пунктов	Для ведения личного подсобного хозяйства	13	02:0020	1 500	292,85	439 275,00
20960	Республика Северная Осетия-Алания р-н Алагирский, с. Црау, ул. Восточная, уч. 124	Алагирский	15:07:0270148:13	003002000000 Земли населенных пунктов	Для ведения личного подсобного хозяйства	13	02:0020	1 500	292,85	439 275,00
20961	Республика Северная Осетия-Алания, р-н Алагирский, с. Црау, ул. Восточная, уч. 126	Алагирский	15:07:0270148:14	003002000000 Земли населенных пунктов	Для ведения личного подсобного хозяйства	13	02:0020	1 500	292,85	439 275,00
20962	Республика Северная Осетия-Алания, р-н Алагирский, с. Црау, ул. Р.Газзаева, участок № 82	Алагирский	15:07:0270148:15	003002000000 Земли населенных пунктов	Для ведения личного подсобного хозяйства	13	02:0020	3 086	292,85	903 735,10
20963	Респ. Северная Осетия - Алания, р-н Алагирский, с. Црау, восточная окраина села 3	Алагирский	15:07:0270148:2	003002000000 Земли населенных пунктов	Для ведения личного подсобного хозяйства	13	02:0020	1 500	292,85	439 275,00
20964	Республика Северная Осетия-Алания, р-н Алагирский, с Црау, ул Р.Газзаева, д 70	Алагирский	15:07:0270148:3	003002000000 Земли населенных пунктов	Для ведения личного подсобного хозяйства	13	02:0020	1 500	292,85	439 275,00
20965	Респ. Северная Осетия - Алания, р-н Алагирский, с. Црау, дом 32, на восточной окраине	Алагирский	15:07:0270148:4	003002000000 Земли населенных пунктов	Под жилую застройку	13	02:0010	1 500	292,85	439 275,00
20966	Респ. Северная Осетия - Алания, р-н Алагирский, с. Црау, дом 11, Восточная окраина	Алагирский	15:07:0270148:5	003002000000 Земли населенных пунктов	Под жилую застройку	13	02:0010	1 500	292,85	439 275,00
20967	Республика Северная Осетия-Алания, р-н Алагирский, с Црау, ул Р.Газзаева, д 46	Алагирский	15:07:0270148:6	003002000000 Земли населенных пунктов	Для ведения личного подсобного хозяйства	13	02:0020	1 500	292,85	439 275,00
20968	Респ. Северная Осетия - Алания, р-н Алагирский, с. Црау, восточная окраина села 28	Алагирский	15:07:0270148:8	003002000000 Земли населенных пунктов	Для ведения личного подсобного хозяйства	13	02:0020	1 500	292,85	439 275,00
20969	Респ. Северная Осетия - Алания, р-н Алагирский, с. Црау, дом 65, на восточной окраине	Алагирский	15:07:0270150:1	003002000000 Земли населенных пунктов	Для ведения личного подсобного хозяйства	13	02:0020	1 500	292,85	439 275,00
20970	Российская Федерация, Республика Северная Осетия-Алания, Алагирский муниципальный район, Црауское сельское поселение, с. Црау, ул. Восточная, уч. 85	Алагирский	15:07:0270150:10	003002000000 Земли населенных пунктов	Для ведения личного подсобного хозяйства	13	02:0020	1 500	292,85	439 275,00
20971	Респ. Северная Осетия - Алания, р-н Алагирский, с. Црау, восточная окраина села 21	Алагирский	15:07:0270150:11	003002000000 Земли населенных пунктов	Для ведения личного подсобного хозяйства	13	02:0020	1 500	292,85	439 275,00
20972	Респ. Северная Осетия - Алания, р-н Алагирский, с. Црау, дом 40, восточная окраина	Алагирский	15:07:0270150:12	003002000000 Земли населенных пунктов	Для ведения личного подсобного хозяйства	13	02:0020	1 500	292,85	439 275,00
20973	Респ. Северная Осетия - Алания, р-н Алагирский, с. Црау, дом 75, восточная окраина	Алагирский	15:07:0270150:2	003002000000 Земли населенных пунктов	Для ведения личного подсобного хозяйства	13	02:0020	1 500	292,85	439 275,00
20974	Респ. Северная Осетия - Алания, р-н Алагирский, с. Црау, Восточная ул , 99	Алагирский	15:07:0270150:3	003002000000 Земли населенных пунктов	Для ведения личного подсобного хозяйства	13	02:0020	1 799	292,85	526 837,15
20975	Респ. Северная Осетия - Алания, р-н Алагирский, с. Црау, дом 37, восточная окраина	Алагирский	15:07:0270150:4	003002000000 Земли населенных пунктов	Для ведения личного подсобного хозяйства	13	02:0020	1 500	292,85	439 275,00
20976	Республика Северная Осетия-Алания, р-н Алагирский, с Црау, д 49а, восточная окраина	Алагирский	15:07:0270150:5	003002000000 Земли населенных пунктов	Для ведения личного подсобного хозяйства	13	02:0020	1 500	292,85	439 275,00

№ п/п	Местоположение ЗУ	Район	Кадастровый номер ЗУ	Категория земель	Разрешенное использование по документу	Код вида разрешенного использования (в соответствии с классификатором видов разрешенного использования земельных участков)	Вид использования объектом недвижимости	Площадь	УПКС	КС
20977	Респ. Северная Осетия - Алания, р-н Алагирский, с. Црау, восточная окраина села 26	Алагирский	15:07:0270150:6	003002000000 Земли населенных пунктов	Для ведения личного подсобного хозяйства	13	02:0020	1 500	292,85	439 275,00
20978	Респ. Северная Осетия - Алания, р-н Алагирский, с. Црау, восточная окраина села 18	Алагирский	15:07:0270150:7	003002000000 Земли населенных пунктов	Для ведения личного подсобного хозяйства	13	02:0020	1 500	292,85	439 275,00
20979	Респ. Северная Осетия - Алания, р-н Алагирский, с. Црау, дом 5, восточная окраина	Алагирский	15:07:0270150:8	003002000000 Земли населенных пунктов	Под жилую застройку	13	02:0010	1 500	292,85	439 275,00
20980	Респ. Северная Осетия - Алания, р-н Алагирский, с. Црау, дом 42, восточная окраина	Алагирский	15:07:0270150:9	003002000000 Земли населенных пунктов	Для ведения личного подсобного хозяйства	13	02:0020	1 500	292,85	439 275,00
20981	Республика Северная Осетия - Алания, Алагирский район, с Црау, Восточная, 76/2	Алагирский	15:07:0270151:112	003002000000 Земли населенных пунктов	Для ведения личного подсобного хозяйства	13	02:0020	3 000	292,85	878 550,00
20982	Республика Северная Осетия-Алания, р-н Алагирский, с Црау, ул Восточная, 71	Алагирский	15:07:0270152:1	003002000000 Земли населенных пунктов	Для строительства индивидуального жилого дома	13	02:0010	1 516	292,85	443 960,60
20983	Республика Северная Осетия-Алания, р-н Алагирский, с. Црау, ул. Восточная, участок № 97	Алагирский	15.07:0270152.12	003002000000 Земли населенных пунктов	Для ведения личного подсобного хозяйства	13	02:0020	1 262	292.85	369 576.70
20984	Респ Северная Осетия - Алания, Алагирский р-н, с Црау ул Восточная участок №98	Алагирский	15:07:0270152:123	003002000000 Земли населенных пунктов	Для ведения личного подсобного хозяйства	13	02:0020	1 500	292.85	439 275.00
20985	Респ. Северная Осетия - Алания, р-н Алагирский, с. Црау, дом 12, восточная окраина	Алагирский	15:07:0270152:2	003002000000 Земли населенных пунктов	Под жилую застройку	13	02:0010	1 500	292,85	439 275,00
20986	Респ. Северная Осетия - Алания, р-н Алагирский, с. Црау, восточная окраина села 29	Алагирский	15:07:0270152:3	003002000000 Земли населенных пунктов	Для ведения личного подсобного хозяйства	13	02:0020	1 476	292,85	432 246,60
20987	Республика Северная Осетия-Алания, р-н Алагирский, с Црау, ул Восточная, 93	Алагирский	15:07:0270152:4	003002000000 Земли населенных пунктов	Для ведения личного подсобного хозяйства	13	02:0020	1 500	292.85	439 275.00
20988	Респ. Северная Осетия - Алания, р-н Алагирский, с. Црау, восточная окраина села 22	Алагирский	15:07:0270152:5	003002000000 Земли населенных пунктов	Для ведения личного подсобного хозяйства	13	02:0020	1 500	292.85	439 275.00
20989	РСО - Алания, Алагирский район, с Црау, ул Восточная, 36	Алагирский	15:07:0270152:6	003002000000 Земли населенных пунктов	Для ведения личного подсобного хозяйства	13	02:0020	1 674	292,85	490 230,90
20990	Республика Северная Осетия - Алания, р-н Алагирский, с. Црау, ул. Восточная, 41	Алагирский	15:07:0270152:7	003002000000 Земли населенных пунктов	Для ведения личного подсобного хозяйства	13	02:0020	1 735	292,85	508 094,75
20991	Респ. Северная Осетия - Алания, р-н Алагирский, с. Црау, дом 53, восточная окраина	Алагирский	15:07:0270152:9	003002000000 Земли населенных пунктов	Для ведения личного подсобного хозяйства	13	02:0020	1 500	292.85	439 275.00
20992	Респ. Северная Осетия - Алания, р-н Алагирский, с. Црау, восточная окраина село 93	Алагирский	15:07:0270153:1	003002000000 Земли населенных пунктов	Для ведения личного подсобного хозяйства	13	02:0020	1 500	292.85	439 275.00
20993	Республика Северная Осетия - Алания, Алагирский район, с Црау, ул Восточная, 76/1	Алагирский	15:07:0270153:113	003002000000 Земли населенных пунктов	Для ведения личного подсобного хозяйства	13	02:0020	1 853	292,85	543 236,75
20994	Респ. Северная Осетия - Алания, р-н Алагирский, с. Црау, восточная окраина села 92	Алагирский	15:07:0270154:1	003002000000 Земли населенных пунктов	Для ведения личного подсобного хозяйства	13	02:0020	1 500	292,85	439 275,00
20995	Респ. Северная Осетия - Алания, р-н Алагирский, с. Црау, восточная окраина села 23	Алагирский	15:07:0270154:2	003002000000 Земли населенных пунктов	Для ведения личного подсобного хозяйства	13	02:0020	1 500	292.85	439 275.00
20996	Республика Северная Осетия — Алания, Алагирский район, восточная окраина с. Црау	Алагирский	15:07:0270154:3	003002000000 Земли населенных пунктов	Для ведения личного подсобного хозяйства	13	02:0020	1 500	292.85	439 275.00
20997	Респ. Северная Осетия - Алания, р-н Алагирский, с. Црау, восточная окраина село 30	Алагирский	15:07:0270154:4	003002000000 Земли населенных пунктов	Для ведения личного подсобного хозяйства	13	02:0020	1 500	292,85	439 275,00
20998	Респ. Северная Осетия - Алания, р-н Алагирский, с. Црау, восточная окраина села 25	Алагирский	15:07:0270154:5	003002000000 Земли населенных пунктов	Для ведения личного подсобного хозяйства	13	02:0020	1 500	292,85	439 275,00
20999	Республика Северная Осетия-Алания, р-н Алагирский, с. Црау, ул. Восточная, участок № 73	Алагирский	15:07:0270154:8	003002000000 Земли населенных пунктов	Для ведения личного подсобного хозяйства	13	02:0020	1 619	292.85	474 124.15
21000	Республика Северная Осетия-Алания, р-н Алагирский, с. Црау, ул. Восточная, участок № 67	Алагирский	15:07:0270154:9	003002000000 Земли населенных пунктов	Для ведения личного подсобного хозяйства	13	02:0020	1 739	292.85	509 266.15
21001	Респ. Северная Осетия - Алания, р-н Алагирский, с. Црау, дом 89, восточная окраина	Алагирский	15:07:0270155:1	003002000000 Земли населенных пунктов	Для ведения личного подсобного хозяйства	13	02:0020	1 500	292,85	439 275,00
21002	Респ. Северная Осетия - Алания, р-н Алагирский, с. Црау, восточная окраина села 5	Алагирский	15:07:0270155:2	003002000000 Земли населенных пунктов	Для ведения личного подсобного хозяйства	13	02:0020	1 500	292,85	439 275,00
21003	Респ. Северная Осетия - Алания, р-н Алагирский, с. Црау, восточная окраина	Алагирский	15:07:0270155:3	003002000000 Земли населенных пунктов	Под строительство индивидуального жилого дома	13	02:0010	1 500	292.85	439 275.00
21004	Респ. Северная Осетия - Алания, р-н Алагирский, с. Црау, дом 84, восточная окраина	Алагирский	15:07:0270155:4	003002000000 Земли населенных пунктов	Для ведения личного подсобного хозяйства	13	02:0020	1 500	292.85	439 275.00
21005	Респ. Северная Осетия - Алания, р-н Алагирский, с. Црау, дом 90, восточная окраина	Алагирский	15:07:0270155:5	003002000000 Земли населенных пунктов	Для ведения личного подсобного хозяйства	13	02:0020	1 500	292,85	439 275,00
21006	Республика Северная Осетия-Алания, р-н Алагирский, с. Црау, ул. Восточная, участок 76	Алагирский	15:07:0270155:8	003002000000 Земли населенных пунктов	Для ведения личного подсобного хозяйства	13	02:0020	2 084	292,85	610 299,40
21007	Респ. Северная Осетия - Алания, р-н Алагирский, с. Црау, дом 48, на восточной окраине	Алагирский	15:07:0270156:1	003002000000 Земли населенных пунктов	Для ведения личного подсобного хозяйства	13	02:0020	1 500	292.85	439 275.00
21008	Республика Северная Осетия-Алания, р-н Алагирский, с. Црау, ул Р.Газзаева, участок № 13	Алагирский	15:07:0270156:10	003002000000 Земли населенных пунктов	Для ведения личного подсобного хозяйства	13	02:0020	1 500	292.85	439 275.00
21009	Республика Северная Осетия-Алания, р-н Алагирский, с. Црау, ул Восточная, участок № 39	Алагирский	15:07:0270156:11	003002000000 Земли населенных пунктов	Для ведения личного подсобного хозяйства	13	02:0020	2 000	292,85	585 700,00
21010	Российская Федерация, Республика Северная Осетия - Алания, Алагирский район, с. Црау, ул. Восточная, 61	Алагирский	15:07:0270156:123	003002000000 Земли населенных пунктов	Для ведения личного подсобного хозяйства	13	02:0020	1 500	292,85	439 275,00
21011	Респ. Северная Осетия - Алания, р-н Алагирский, с. Црау, ул. Восточная, участок №49	Алагирский	15:07:0270156:2	003002000000 Земли населенных пунктов	Для ведения личного подсобного хозяйства	13	02:0020	1 634	292.85	478 516.90
21012	Республика Северная Осетия-Алания, р-н Алагирский, с Црау, ул Восточная, 55	Алагирский	15:07:0270156:3	003002000000 Земли населенных пунктов	Для ведения личного подсобного хозяйства	13	02:0020	1 590	292.85	465 631.50
21013	Республика Северная Осетия - Алания, р-н Алагирский, с. Црау, ул Восточная , 55	Алагирский	15:07:0270156:4	003002000000 Земли населенных пунктов	Для ведения личного подсобного хозяйства	13	02:0020	1 500	292,85	439 275,00
21014	Республика Северная Осетия-Алания, р-н Алагирский, с. Црау, ул. Восточная, участок № 41	Алагирский	15:07:0270156:8	003002000000 Земли населенных пунктов	Для ведения личного подсобного хозяйства	13	02:0020	1 500	292,85	439 275,00
21015	Республика Северная Осетия-Алания, р-н Алагирский, с. Црау, ул. Восточная, участок № 57	Алагирский	15:07:0270156:9	003002000000 Земли населенных пунктов	Для строительства индивидуального жилого дома	13	02:0010	1 500	292.85	439 275.00
21016	Респ. Северная Осетия - Алания, р-н Алагирский, с. Црау, дом 87, восточная окраина	Алагирский	15:07:0270157:1	003002000000 Земли населенных пунктов	Для ведения личного подсобного хозяйства	13	02:0020	1 500	292.85	439 275.00
21017	Респ. Северная Осетия - Алания, р-н Алагирский, с. Црау	Алагирский	15:07:0270157:10	003002000000 Земли населенных пунктов	Для ведения личного подсобного хозяйства и строительство дома	13	02:0020	1 800	292.85	527 130.00

№ п/п	Местоположение ЗУ	Район	Кадастровый номер ЗУ	Категория земель	Разрешенное использование по документу	Код вида разрешенного использования (в соответствии с классификатором видов разрешенного использования земельных участков)	Вид использования объектов недвижимости	Площадь	УПКС	КС
21018	Респ. Северная Осетия - Алания, р-н Алагирский, с. Црау, дом 63, восточная окраина	Алагирский	15:07:0270157:11	003002000000 Земли населенных пунктов	Для ведения личного подсобного хозяйства	13	02:0020	1 500	292,85	439 275,00
21019	Респ. Северная Осетия - Алания, р-н Алагирский, с. Црау, ул. Восточная, участок №40	Алагирский	15:07:0270157:12	003002000000 Земли населенных пунктов	Для ведения личного подсобного хозяйства	13	02:0020	1 678	292,85	491 402,30
21020	Российская Федерация, Республика Северная Осетия-Алания, Алагирский муниципальный район, Црауское сельское поселение, с. Црау, ул. Восточная, уч. 45	Алагирский	15:07:0270157:128	003002000000 Земли населенных пунктов	Для ведения личного подсобного хозяйства	13	02:0020	1 500	292,85	439 275,00
21021	Респ. Северная Осетия - Алания, р-н Алагирский, с. Црау, ул. Восточная, участок 78	Алагирский	15:07:0270157:14	003002000000 Земли населенных пунктов	Для ведения личного подсобного хозяйства	13	02:0020	1 500	292,85	439 275,00
21022	Республика Северная Осетия-Алания, р-н Алагирский, с. Црау, ул. Восточная, 73 "а"	Алагирский	15:07:0270157:15	003002000000 Земли населенных пунктов	Для ведения личного подсобного хозяйства	13	02:0020	1 508	292,85	441 617,80
21023	Респ. Северная Осетия - Алания, р-н Алагирский, с. Црау, дом 73 "а", восточная окраина	Алагирский	15:07:0270157:2	003002000000 Земли населенных пунктов	Для ведения личного подсобного хозяйства	13	02:0020	1 500	292,85	439 275,00
21024	Республика Северная Осетия - Алания, Алагирский район, с. Црау, ул. Восточная, уч. 88	Алагирский	15:07:0270157:3	003002000000 Земли населенных пунктов	Для ведения личного подсобного хозяйства	13	02:0020	1 500	292,85	439 275,00
21025	Респ. Северная Осетия - Алания, р-н Алагирский, с. Црау, дом 82, восточная окраина	Алагирский	15:07:0270157:4	003002000000 Земли населенных пунктов	Для ведения личного подсобного хозяйства	13	02:0020	1 500	292,85	439 275,00
21026	Респ. Северная Осетия - Алания, р-н Алагирский, с. Црау, дом 83, восточная окраина	Алагирский	15:07:0270157:5	003002000000 Земли населенных пунктов	Для ведения личного подсобного хозяйства	13	02:0020	1 500	292,85	439 275,00
21027	Республика Северная Осетия-Алания, р-н Алагирский, с. Црау, 81, восточная окраина	Алагирский	15:07:0270157:6	003002000000 Земли населенных пунктов	Для ведения личного подсобного хозяйства	13	02:0020	1 673	292,85	489 938,05
21028	Респ. Северная Осетия - Алания, р-н Алагирский, с. Црау, дом 49, восточная окраина	Алагирский	15:07:0270157:7	003002000000 Земли населенных пунктов	Для ведения личного подсобного хозяйства	13	02:0020	1 500	292,85	439 275,00
21029	Респ. Северная Осетия - Алания, р-н Алагирский, с. Црау, дом 93, восточная окраина	Алагирский	15:07:0270157:8	003002000000 Земли населенных пунктов	Для ведения личного подсобного хозяйства	13	02:0020	1 500	292,85	439 275,00
21030	Респ. Северная Осетия - Алания, р-н Алагирский, с. Црау, ул. Восточная, участок №50	Алагирский	15:07:0270157:9	003002000000 Земли населенных пунктов	Для ведения личного подсобного хозяйства	13	02:0020	1 502	292,85	439 860,70
21031	Республика Северная Осетия-Алания, р-н Алагирский, с. Црау, ул. Восточная, участок № 8	Алагирский	15:07:0270158:1	003002000000 Земли населенных пунктов	Для ведения личного подсобного хозяйства	13	02:0020	1 970	292,85	576 914,50
21032	Республика Северная Осетия - Алания, Алагирский муниципальный район, Црауское сельское поселение, с. Црау, ул. Восточная, 60	Алагирский	15:07:0270158:11	003002000000 Земли населенных пунктов	Для ведения личного подсобного хозяйства	13	02:0020	1 500	292,85	439 275,00
21033	Респ. Северная Осетия - Алания, р-н Алагирский, с. Црау, дом 44, восточная окраина	Алагирский	15:07:0270158:12	003002000000 Земли населенных пунктов	Для ведения личного подсобного хозяйства	13	02:0020	1 500	292,85	439 275,00
21034	Республика Северная Осетия - Алания, Алагирский, с. Црау, ул. Восточная, уч 15	Алагирский	15:07:0270158:13	003002000000 Земли населенных пунктов	Для ведения личного подсобного хозяйства	13	02:0020	1 678	292,85	491 402,30
21035	Республика Северная Осетия-Алания, р-н Алагирский, с. Црау, ул. Восточная № 11	Алагирский	15:07:0270158:14	003002000000 Земли населенных пунктов	Для ведения личного подсобного хозяйства	13	02:0020	2 769	292,85	810 901,65
21036	Респ. Северная Осетия - Алания, р-н Алагирский, с. Црау, дом 16, восточная окраина	Алагирский	15:07:0270158:15	003002000000 Земли населенных пунктов	Под защиту застройку	13	02:0010	1 500	292,85	439 275,00
21037	Респ. Северная Осетия - Алания, р-н Алагирский. На восточной окраине сел. Црау. при въезде в село с правой стороны	Алагирский	15:07:0270158:16	003002000000 Земли населенных пунктов	Для завершения строительства и эксплуатации торгово - остановочного павильона.	4	04:0040	32	761,42	24 365,44
21038	Северная Осетия - Алания респ, р-н Алагирский, с Црау, ул Восточная, участок №1/1	Алагирский	15:07:0270158:17	003002000000 Земли населенных пунктов	Бытовое обслуживание	3	03:0030	162	402,67	65 232,54
21039	Республика Северная Осетия-Алания, р-н Алагирский, с. Црау, ул. Восточная, участок № 16	Алагирский	15:07:0270158:19	003002000000 Земли населенных пунктов	Для ведения личного подсобного хозяйства	13	02:0020	1 672	292,85	489 645,20
21040	Респ. Северная Осетия - Алания, р-н Алагирский, с. Црау, восточная окраина села 60	Алагирский	15:07:0270158:2	003002000000 Земли населенных пунктов	Для ведения личного подсобного хозяйства	13	02:0020	1 500	292,85	439 275,00
21041	Республика Северная Осетия - Алания, р-н Алагирский, с. Црау, ул. Восточная, участок №60	Алагирский	15:07:0270158:20	003002000000 Земли населенных пунктов	Для ведения личного подсобного хозяйства	13	02:0020	1 500	292,85	439 275,00
21042	Республика Северная Осетия-Алания, р-н Алагирский, с. Црау, ул. Восточная, участок №19	Алагирский	15:07:0270158:4	003002000000 Земли населенных пунктов	Для ведения личного подсобного хозяйства	13	02:0020	1 700	292,85	497 845,00
21043	Респ. Северная Осетия - Алания, р-н Алагирский, с. Црау, дом 38, восточная окраина	Алагирский	15:07:0270158:5	003002000000 Земли населенных пунктов	Для ведения личного подсобного хозяйства	13	02:0020	1 500	292,85	439 275,00
21044	Респ. Северная Осетия - Алания, р-н Алагирский, с. Црау, ул. Восточная, участок №17	Алагирский	15:07:0270158:6	003002000000 Земли населенных пунктов	Для ведения личного подсобного хозяйства	13	02:0020	1 500	292,85	439 275,00
21045	Респ. Северная Осетия - Алания, р-н Алагирский, с. Црау, ул. Рафика Гозаева, дом 2 б	Алагирский	15:07:0270158:7	003002000000 Земли населенных пунктов	Для ведения личного подсобного хозяйства	13	02:0020	1 500	292,85	439 275,00
21046	Республика Северная Осетия - Алания, Алагирский район, с. Црау, ул Восточная, 52	Алагирский	15:07:0270158:8	003002000000 Земли населенных пунктов	Для ведения личного подсобного хозяйства	13	02:0020	1 500	292,85	439 275,00
21047	Республика Северная Осетия - Алания, Алагирский муниципальный район, Црауское сельское поселение, с. Црау, Восточная ул., 35	Алагирский	15:07:0270158:9	003002000000 Земли населенных пунктов	Для ведения личного подсобного хозяйства	13	02:0020	1 500	292,85	439 275,00
21048	Республика Северная Осетия-Алания, р-н Алагирский, с. Црау, ул. Восточная окраина , участок № 1 а	Алагирский	15:07:0270159:1	003002000000 Земли населенных пунктов	Для ведения личного подсобного хозяйства	13	02:0020	1 699	292,85	497 552,15
21049	Республика Северная Осетия-Алания, р-н Алагирский, с. Црау, ул. Восточная, участок № 71	Алагирский	15:07:0270159:10	003002000000 Земли населенных пунктов	Для ведения личного подсобного хозяйства	13	02:0020	1 500	292,85	439 275,00
21050	Российская Федерация, Республика Северная Осетия - Алания, Алагирский муниципальный район, Црауского сельское поселения, с. Црау, ул. Восточная, 76	Алагирский	15:07:0270159:11	003002000000 Земли населенных пунктов	Для ведения личного подсобного хозяйства	13	02:0020	1 500	292,85	439 275,00
21051	Респ. Северная Осетия - Алания, р-н Алагирский, с. Црау, дом 77, на восточной окраине	Алагирский	15:07:0270159:12	003002000000 Земли населенных пунктов	Для ведения личного подсобного хозяйства	13	02:0020	1 500	292,85	439 275,00
21052	Республика Северная Осетия-Алания, р-н Алагирский, с Црау, ул Восточная, 68	Алагирский	15:07:0270159:13	003002000000 Земли населенных пунктов	Для ведения личного подсобного хозяйства	13	02:0020	1 500	292,85	439 275,00
21053	РСО - Алания, Алагирский район, . с Црау, ул Восточная, 23	Алагирский	15:07:0270159:146	003002000000 Земли населенных пунктов	Для личного подсобного хозяйства и строительства дома	13	02:0020	1 500	292,85	439 275,00
21054	Респ Северная Осетия - Алания, Алагирский р-н, с Црау, ул. Восточная, 7а	Алагирский	15:07:0270159:147	003002000000 Земли населенных пунктов	Для строительство жилого дома	13	02:0010	1 500	292,85	439 275,00
21055	Российская Федерация, Республика Северная Осетия-Алания, Алагирский муниципальный район, Црауское сельское поселение, с. Црау, ул. Восточная, 32/1	Алагирский	15:07:0270159:150	003002000000 Земли населенных пунктов	Для ведения личного подсобного хозяйства	13	02:0020	1 500	292,85	439 275,00
21056	Российская Федерация, Республика Северная Осетия-Алания, Алагирский муниципальный район, Црауское сельское поселение, с. Црау, ул. Восточная, 4/1	Алагирский	15:07:0270159:151	003002000000 Земли населенных пунктов	Для ведения личного подсобного хозяйства (приусадебный земельный участок)	13	02:0020	1 255	292,85	367 526,75
21057	Российская Федерация, Республика Северная Осетия-Алания, Алагирский муниципальный район, Црауское сельское поселение, с. Црау, ул Восточная, 91	Алагирский	15:07:0270159:152	003002000000 Земли населенных пунктов	Для ведения личного подсобного хозяйства и строительство жилого дома	13	02:0020	1 509	292,85	441 910,65

№ п/п	Местоположение ЗУ	Район	Кадастровый номер ЗУ	Категория земель	Разрешенное использование по документу	Код вида разрешенного использования (в соответствии с классификатором видов разрешенного использования земельных участков)	Вид использования объектов недвижимости	Площадь	УПКС	КС
21058	Респ. Северная Осетия - Алания, р-н Алагирский, с. Црау, на восточной окраине села 7	Алагирский	15:07:0270159:16	003002000000 Земли населенных пунктов	под строительство индивидуального жилого дома	13	02:0:10	1 500	292,85	439 275,00
21059	Респ. Северная Осетия - Алания, р-н Алагирский, с. Црау, ул. Восточная, уч. 73	Алагирский	15:07:0270159:17	003002000000 Земли населенных пунктов	Для ведения личного подсобного хозяйства	13	02:0:20	1 500	292,85	439 275,00
21060	Российская Федерация, Республика Северная Осетия-Алания, Алагирский муниципальный район, Црауское сельское поселение, с. Црау, ул. Восточная, 66	Алагирский	15:07:0270159:18	003002000000 Земли населенных пунктов	Для ведения личного подсобного хозяйства	13	02:0:20	1 500	292,85	439 275,00
21061	Респ. Северная Осетия - Алания, р-н Алагирский, с. Црау, дом 72, на восточной окраине	Алагирский	15:07:0270159:19	003002000000 Земли населенных пунктов	Для ведения личного подсобного хозяйства	13	02:0:20	1 500	292,85	439 275,00
21062	Респ. Северная Осетия - Алания, р-н Алагирский, с. Црау, дом 86, на восточной окраине	Алагирский	15:07:0270159:2	003002000000 Земли населенных пунктов	Для ведения личного подсобного хозяйства	13	02:0:20	1 500	292,85	439 275,00
21063	Респ. Северная Осетия - Алания, р-н Алагирский, с. Црау, на восточной окраине	Алагирский	15:07:0270159:21	003002000000 Земли населенных пунктов	Для ведения личного подсобного хозяйства	13	02:0:20	1 500	292,85	439 275,00
21064	Респ. Северная Осетия - Алания, р-н Алагирский, с. Црау, дом 69, на восточной окраине	Алагирский	15:07:0270159:22	003002000000 Земли населенных пунктов	Для ведения личного подсобного хозяйства	13	02:0:20	1 500	292,85	439 275,00
21065	Республика Северная Осетия-Алания, р-н Алагирский, с. Црау, ул. Восточная, участок №14	Алагирский	15:07:0270159:23	003002000000 Земли населенных пунктов	Для ведения личного подсобного хозяйства	13	02:0:20	1 500	292,85	439 275,00
21066	Респ. Северная Осетия - Алания, р-н Алагирский, с. Црау, ул. Восточная, 9	Алагирский	15:07:0270159:24	003002000000 Земли населенных пунктов	Для ведения личного подсобного хозяйства	13	02:0:20	1 700	292,85	497 845,00
21067	Республика Северная Осетия-Алания, р-н Алагирский, с. Црау, ул. Р.Гаглаева, 82в	Алагирский	15:07:0270159:26	003002000000 Земли населенных пунктов	Для ведения личного подсобного хозяйства	13	02:0:20	1 500	292,85	439 275,00
21068	Республика Северная Осетия-Алания, р-н Алагирский, с Црау, ул А.Агузарова, в районе садоводческого товарищество "Шоттер", участок №9в	Алагирский	15:07:0270159:27	003002000000 Земли населенных пунктов	Под строительство магазина	4	04:0:40	72	761,42	54 822,24
21069	Северная Осетия - Алания респ, р-н Алагирский, с. Црау, ул. Восточная, № 2	Алагирский	15:07:0270159:28	003002000000 Земли населенных пунктов	Для ведения личного подсобного хозяйства и строительство дома	13	02:0:20	1 500	292,85	439 275,00
21070	Республика Северная Осетия-Алания, р-н Алагирский, с. Црау, ул. Восточная, 67	Алагирский	15:07:0270159:3	003002000000 Земли населенных пунктов	Для ведения личного подсобного хозяйства	13	02:0:20	1 500	292,85	439 275,00
21071	Республика Северная Осетия-Алания, р-н Алагирский, с. Црау, ул. Восточная № 28	Алагирский	15:07:0270159:30	003002000000 Земли населенных пунктов	Для ведения личного подсобного хозяйства	13	02:0:20	1 500	292,85	439 275,00
21072	Республика Северная Осетия-Алания, р-н Алагирский, с. Црау, ул. Восточная, участок 24	Алагирский	15:07:0270159:31	003002000000 Земли населенных пунктов	Для ведения личного подсобного хозяйства	13	02:0:20	1 886	292,85	552 315,10
21073	Респ. Северная Осетия - Алания, р-н Алагирский, с. Црау, ул. Восточная, участок 34	Алагирский	15:07:0270159:32	003002000000 Земли населенных пунктов	Для ведения личного подсобного хозяйства	13	02:0:20	1 500	292,85	439 275,00
21074	Респ. Северная Осетия - Алания, р-н Алагирский, с. Црау, ул. Восточная, участок №54	Алагирский	15:07:0270159:33	003002000000 Земли населенных пунктов	Для ведения личного подсобного хозяйства	13	02:0:20	1 500	292,85	439 275,00
21075	Республика Северная Осетия-Алания, р-н Алагирский, с. Црау, ул. Восточная, №1	Алагирский	15:07:0270159:4	003002000000 Земли населенных пунктов	Для ведения личного подсобного хозяйства	13	02:0:20	1 315	292,85	385 097,75
21076	Респ. Северная Осетия - Алания, р-н Алагирский, с. Црау, дом 57, на восточной окраине	Алагирский	15:07:0270159:5	003002000000 Земли населенных пунктов	Для ведения личного подсобного хозяйства	13	02:0:20	1 500	292,85	439 275,00
21077	Северная Осетия - Алания респ, р-н Алагирский, с Црау, ул. Восточная, участок № 56	Алагирский	15:07:0270159:6	003002000000 Земли населенных пунктов	Для ведения личного подсобного хозяйства	13	02:0:20	2 550	292,85	746 767,50
21078	Респ. Северная Осетия - Алания, р-н Алагирский, с. Црау, ул. Восточная, дом № 4	Алагирский	15:07:0270159:7	003002000000 Земли населенных пунктов	Для ведения личного подсобного хозяйства и строительства дома	13	02:0:20	1 444	292,85	422 875,40
21079	Республика Северная Осетия-Алания, р-н Алагирский, с. Црау, ул. Восточная, 5	Алагирский	15:07:0270159:8	003002000000 Земли населенных пунктов	Для ведения личного подсобного хозяйства	13	02:0:20	1 500	292,85	439 275,00
21080	Респ. Северная Осетия - Алания, р-н Алагирский, с. Црау, дом 95, на восточной окраине	Алагирский	15:07:0270159:9	003002000000 Земли населенных пунктов	Для ведения личного подсобного хозяйства	13	02:0:20	1 500	292,85	439 275,00
21081	Республика Северная Осетия-Алания, р-н Алагирский, с Црау, ул Комсомольская, 2"в"	Алагирский	15:07:0270160:1	003002000000 Земли населенных пунктов	Для строительства индивидуального жилого дома и ведение личного подсобного хозяйство	13	02:0:10	1 197	292,85	350 541,45
21082	Респ. Северная Осетия-Алания, р-н Алагирский, с. Црау, ул. Мира, участок № 1 а	Алагирский	15:07:0270160:2	003002000000 Земли населенных пунктов	Для эксплуатации существующего жилого дома	13	02:0:10	1 907	292,85	558 464,95
21083	Респ. Северная Осетия - Алания, р-н Алагирский, с. Тагардон, дом 1	Алагирский	15:07:0280101:1	003002000000 Земли населенных пунктов	Для ведения личного подсобного хозяйства	13	02:0:20	1 661	243,35	404 204,35
21084	Северная Осетия - Алания респ, р-н Алагирский, с Тагардон, участок № 10 "а"	Алагирский	15:07:0280101:12	003002000000 Земли населенных пунктов	Для ведения личного подсобного хозяйства	13	02:0:20	1 499	243,35	364 781,65
21085	Северная Осетия - Алания респ, р-н Алагирский, с. Тагардон, 12	Алагирский	15:07:0280101:13	003002000000 Земли населенных пунктов	Для ведения личного подсобного хозяйства	13	02:0:20	1 127	243,35	274 255,45
21086	Республика Северная Осетия - Алания, Алагирский район, с Тагардон, уч 12/2	Алагирский	15:07:0280101:143	003002000000 Земли населенных пунктов	Для ведения личного подсобного хозяйства	13	02:0:20	2 900	243,35	705 715,00
21087	Российская Федерация, Республика Северная Осетия-Алания, Алагирский муниципальный район, Дзуарикауское сельское поселение, с. Тагардон, участок №1 2/4	Алагирский	15:07:0280101:146	003002000000 Земли населенных пунктов	Для ведения личного подсобного хозяйства	13	02:0:20	1 000	243,35	243 350,00
21088	Российская Федерация, Республика Северная Осетия-Алания, Алагирский муниципальный район, Дзуарикауское сельское поселение, с. Тагардон, участок №1 2/3	Алагирский	15:07:0280101:147	003002000000 Земли населенных пунктов	Для ведения личного подсобного хозяйства	13	02:0:20	1 000	243,35	243 350,00
21089	Российская Федерация, Республика Северная Осетия-Алания, Алагирский район, с. Тагардон, 15/1	Алагирский	15:07:0280101:148	003002000000 Земли населенных пунктов	Для организации садоводческого товарищество "Тагардон"	13	13:0:21	2 283	127,76	291 676,08
21090	Российская Федерация, Республика Северная Осетия-Алания, Алагирский район, с. Тагардон, участок б/н	Алагирский	15:07:0280101:149	003002000000 Земли населенных пунктов	Для организации садоводческого товарищества "Тагардон"	13	13:0:21	3 000	127,76	383 280,00
21091	Республика Северная Осетия-Алания, р-н Алагирский, с. Тагардон, участок №3/1	Алагирский	15:07:0280101:15	003002000000 Земли населенных пунктов	Для ведения личного подсобного хозяйства	13	02:0:20	600	243,35	146 010,00
21092	Республика Северная Осетия-Алания, р-н Алагирский, с. Тагардон, 6	Алагирский	15:07:0280101:16	003002000000 Земли населенных пунктов	Для ведения личного подсобного хозяйства	13	02:0:20	1 122	243,35	273 038,70
21093	Республика Северная Осетия-Алания, р-н Алагирский, с. Тагардон, уч. № 3/1	Алагирский	15:07:0280101:17	003002000000 Земли населенных пунктов	Для ведения личного подсобного хозяйства	13	02:0:20	1 489	243,35	362 348,15
21094	Республика Северная Осетия-Алания, р-н Алагирский, с. Тагардон, участок № 11/1	Алагирский	15:07:0280101:18	003002000000 Земли населенных пунктов	Для ведения личного подсобного хозяйства	13	02:0:20	2 038	243,35	495 947,30
21095	Респ. Северная Осетия - Алания, р-н Алагирский, с. Тагардон	Алагирский	15:07:0280101:2	003002000000 Земли населенных пунктов	ИЖС	13	02:0:10	900	243,35	219 015,00
21096	Республика Северная Осетия-Алания, р-н Алагирский, с. Тагардон, участок № 5/1	Алагирский	15:07:0280101:20	003002000000 Земли населенных пунктов	Для ведения личного подсобного хозяйства	13	02:0:20	1 331	243,35	323 898,85
21097	Республика Северная Осетия-Алания, р-н Алагирский, с. Тагардон, уч. № 7/1	Алагирский	15:07:0280101:21	003002000000 Земли населенных пунктов	Для ведения личного подсобного хозяйства	13	02:0:20	1 333	243,35	324 385,55

№ п/п	Местоположение ЗУ	Район	Кадастровый номер ЗУ	Категория земель	Разрешенное использование по документу	Код вида разрешенного использования (в соответствии с классификатором видов разрешенного использования земельных участков)	Вид использования объектом недвижимости	Площадь	УПКС	КС
21098	Республика Северная Осетия-Алания, р-н Алагирский, с Тогардон, 5 "а"	Алагирский	15:07:0280101:22	003002000000 Земли населенных пунктов	Для ведения личного подсобного хозяйства	13	02:0020	1 200	243,35	292 020,00
21099	Республика Северная Осетия-Алания, р-н Алагирский, с. Тагардон, 12/1	Алагирский	15:07:0280101:23	003002000000 Земли населенных пунктов	Для ведения личного подсобного хозяйства	13	02:0020	1 500	243,35	365 025,00
21100	Республика Северная Осетия-Алания, р-н Алагирский, с. Тагардон	Алагирский	15:07:0280101:24	003001000000 Земли сельскохозяйственного назначения	Для ведения садоводства	13	13:021	300	127,76	38 328,00
21101	Республика Северная Осетия-Алания, р-н Алагирский, с Тогардон, уч 9/1	Алагирский	15:07:0280101:25	003002000000 Земли населенных пунктов	Для ведения личного подсобного хозяйства	13	02:0020	600	243,35	146 010,00
21102	Республика Северная Осетия-Алания, р-н Алагирский, с Тогардон, д 9/16	Алагирский	15:07:0280101:26	003002000000 Земли населенных пунктов	Для ведения личного подсобного хозяйства	13	02:0020	689	243,35	167 668,15
21103	Республика Северная Осетия-Алания, р-н Алагирский, с Тагардон, уч 9/1а	Алагирский	15:07:0280101:27	003002000000 Земли населенных пунктов	Для ведения личного подсобного хозяйства	13	02:0020	600	243,35	146 010,00
21104	Северная Осетия - Алания респ. р-н Алагирский, с. Тагардон, 3	Алагирский	15:07:0280101:3	003002000000 Земли населенных пунктов	Для ведения личного подсобного хозяйства	13	02:0020	1 396	243,35	339 716,60
21105	Республика Северная Осетия-Алания, р-н Алагирский, с. Тагардон, участок №4	Алагирский	15:07:0280101:4	003002000000 Земли населенных пунктов	Для ведения садоводства в с/т "Тагардон"	13	13:021	1 687	127,76	215 531,12
21106	Респ Северная Осетия - Алания, р-н Алагирский, с. Тогардон	Алагирский	15:07:0280101:5	003002000000 Земли населенных пунктов	Для эксплуатации существующего жилого дома	13	02:010	478	243,35	116 321,30
21107	Респ. Северная Осетия - Алания, р-н Алагирский, с. Тагардон	Алагирский	15:07:0280101:6	003002000000 Земли населенных пунктов	Для ведения огородничества и садоводства	13	13:011	1 200	47,50	57 000,00
21108	Респ. Северная Осетия - Алания, р-н Алагирский, с. Тагардон, дом 9	Алагирский	15:07:0280101:7	003002000000 Земли населенных пунктов	Для ведения личного подсобного хозяйства	13	02:0020	986	243,35	239 943,10
21109	Республика Северная Осетия-Алания, р-н Алагирский, с Гусыра, д 1	Алагирский	15:07:0290101:1	003002000000 Земли населенных пунктов	Для ведения личного подсобного хозяйства	13	02:0020	2 024	243,35	492 540,40
21110	Респ Северная Осетия - Алания, р-н Алагирский, с. Гусыра, дом №6	Алагирский	15:07:0290101:10	003002000000 Земли населенных пунктов	Для эксплуатации существующего жилого дома	13	02:010	1 087	243,35	264 521,45
21111	Респ. Северная Осетия - Алания, р-н Алагирский, с. Гусыра, уч-к № 16	Алагирский	15:07:0290101:11	003002000000 Земли населенных пунктов	Для ведения личного подсобного хозяйства	13	02:0020	1 420	243,35	345 557,00
21112	Респ. Северная Осетия - Алания, р-н Алагирский, с. Гусыра, участок №9 "в"	Алагирский	15:07:0290101:12	003002000000 Земли населенных пунктов	Под строительство индивидуального жилого дома	13	02:010	1 802	243,35	438 516,70
21113	Респ Северная Осетия - Алания, р-н Алагирский, с. Гусыра, уч-к № 10	Алагирский	15:07:0290101:13	003002000000 Земли населенных пунктов	Для ведения личного подсобного хозяйства	13	02:0020	1 200	243,35	292 020,00
21114	Респ Северная Осетия - Алания, р-н Алагирский, с. Гусыра, дом № 7 "А"	Алагирский	15:07:0290101:14	003002000000 Земли населенных пунктов	Для эксплуатации существующего жилого дома	13	02:010	452	243,35	109 994,20
21115	Респ. Северная Осетия - Алания, р-н Алагирский, с. Гусыра, уч-к № 1	Алагирский	15:07:0290101:15	003002000000 Земли населенных пунктов	Для ведения личного подсобного хозяйства	13	02:0020	1 500	243,35	365 025,00
21116	Респ. Северная Осетия - Алания, р-н Алагирский, с. Гусыра, уч-к № 2	Алагирский	15:07:0290101:16	003002000000 Земли населенных пунктов	Для ведения личного подсобного хозяйства	13	02:0020	1 834	243,35	446 303,90
21117	Респ Северная Осетия - Алания, р-н Алагирский, с. Гусыра, уч-к 9 "а"	Алагирский	15:07:0290101:17	003002000000 Земли населенных пунктов	Для эксплуатации существующего жилого дома	13	02:010	3 298	243,35	802 568,30
21118	Республика Северная Осетия-Алания, Алагирский р-н, с Гусыра, в 20 м северее РТПЦ	Алагирский	15:07:0290101:177	003002000000 Земли населенных пунктов	Для ведения личного подсобного хозяйства	13	02:0020	1 090	243,35	265 251,50
21119	Российская Федерация, Республика Северная Осетия-Алания, Алагирский муниципальный район, Горно-Кашалинское сельское поселение, с. Гусыра, 11 "в"	Алагирский	15:07:0290101:178	003002000000 Земли населенных пунктов	Для ведения личного подсобного хозяйства	13	02:0020	900	243,35	219 015,00
21120	Северная Осетия - Алания респ. р-н Алагирский, с. Гусыра, участок № 113/7	Алагирский	15:07:0290101:18	003002000000 Земли населенных пунктов	Для эксплуатации радиотелевизионной передающей станции	6	06:080	150	407,61	61 141,50
21121	Российская Федерация, Республика Северная Осетия-Алания, Алагирский район, с. Гусыра	Алагирский	15:07:0290101:181	003002000000 Земли населенных пунктов	Для ведения личного подсобного хозяйства	13	02:0020	913	243,35	222 178,55
21122	Российская Федерация, Республика Северная Осетия-Алания, Алагирский район, с. Гусыра	Алагирский	15:07:0290101:182	003002000000 Земли населенных пунктов	Для ведения личного подсобного хозяйства	13	02:0020	300	243,35	73 005,00
21123		Алагирский	15:07:0290101:183	003002000000 Земли населенных пунктов	Для ведения личного подсобного хозяйства	13	02:0020	2 994	243,35	728 589,90
21124	Респ. Северная Осетия - Алания, р-н Алагирский, с. Гусыра, №9.	Алагирский	15:07:0290101:2	003002000000 Земли населенных пунктов	Для эксплуатации существующего жилого дома	13	02:010	3 050	243,35	742 217,50
21125	Респ Северная Осетия - Алания, р-н Алагирский, с. Гусыра, дом №7	Алагирский	15:07:0290101:3	003002000000 Земли населенных пунктов	Для ведения личного подсобного хозяйства	13	02:0020	530	243,35	128 975,50
21126	Респ Северная Осетия - Алания, р-н Алагирский, с. Гусыра, дом № 12.	Алагирский	15:07:0290101:4	003002000000 Земли населенных пунктов	Для эксплуатации существующего жилого дома	13	02:010	1 279	243,35	311 244,65
21127	Респ. Северная Осетия-Алания, р-н Алагирский, с. Гусыра, уч. №22 "а"	Алагирский	15:07:0290101:40	003002000000 Земли населенных пунктов	Под сенокошение	1	01:081	6 760	7,09	47 928,40
21128	Республика Северная Осетия-Алания, р-н Алагирский, с. Гусыра, 5	Алагирский	15:07:0290101:49	003002000000 Земли населенных пунктов	Для ведения личного подсобного хозяйства	13	02:0020	1 401	243,35	340 933,35
21129	Респ. Северная Осетия - Алания, р-н Алагирский, с. Гусыра	Алагирский	15:07:0290101:5	003002000000 Земли населенных пунктов	Под жилую застройку	13	02:010	1 500	243,35	365 025,00
21130	Республика Северная Осетия-Алания, р-н Алагирский, с. Гусыро, уч №45	Алагирский	15:07:0290101:58	003002000000 Земли населенных пунктов	Для производства сельскохозяйственной продукции	1	01:081	6 195	6,09	37 727,55
21131	Респ. Северная Осетия - Алания, р-н Алагирский, с правой стороны автодороги Дзуарикау - Фнагдон, в 75,90 м от ма19	Алагирский	15:07:0290101:7	003002000000 Земли населенных пунктов	Для строительства кафе	4	04:060	1 287	541,46	696 859,02
21132	Респ. Северная Осетия - Алания, р-н Алагирский, с. Гусыра	Алагирский	15:07:0290102:1	003002000000 Земли населенных пунктов	Для эксплуатации существующего домовладения	13	02:010	1 500	243,35	365 025,00
21133	Респ Северная Осетия - Алания, р-н Алагирский, с. Гусыра, дом №3 "в"	Алагирский	15:07:0290102:10	003002000000 Земли населенных пунктов	Для эксплуатации существующего жилого дома	13	02:010	1 968	243,35	478 912,80
21134	Респ Северная Осетия - Алания, р-н Алагирский, с. Гусыра, уч-к № 19	Алагирский	15:07:0290102:11	003002000000 Земли населенных пунктов	Для ведения личного подсобного хозяйства	13	02:0020	2 212	243,35	538 290,20
21135	Респ. Северная Осетия - Алания, р-н Алагирский, с. Гусыра, уч-к 16 "б"	Алагирский	15:07:0290102:12	003002000000 Земли населенных пунктов	Для ведения личного подсобного хозяйства	13	02:0020	1 711	243,35	416 371,85
21136	Респ. Северная Осетия - Алания, р-н Алагирский, с. Гусыра, дом 25	Алагирский	15:07:0290102:15	003002000000 Земли населенных пунктов	Для ведения личного подсобного хозяйства	13	02:0020	182	243,35	44 289,70
21137	Респ Северная Осетия - Алания, р-н Алагирский, с. Гусыра, 29	Алагирский	15:07:0290102:17	003002000000 Земли населенных пунктов	Для эксплуатации жилого дома и ведения личного подсобного хозяйства	13	02:010	167	243,35	40 639,45
21138	Респ Северная Осетия - Алания, р-н Алагирский, с. Гусыра, дом 25	Алагирский	15:07:0290102:18	003002000000 Земли населенных пунктов	Для эксплуатации жилого дома и ведения личного подсобного хозяйства	13	02:010	166	243,35	40 396,10

№ п/п	Местоположение ЗУ	Район	Кадастровый номер ЗУ	Категория земель	Разрешенное использование по документу	Код вида разрешенного использования (в соответствии с классификатором видов разрешенного использования земельных участков)	Вид использования объектов недвижимости	Площадь	УПКС	КС
21139	Респ. Северная Осетия - Алания, р-н Алагирский, с. Гусыра, дом 25	Алагирский	15:07:0290102:19	003002000000 Земли населенных пунктов	Для эксплуатации жилого дома и ведения личного подсобного хозяйства	13	02:0010	171	243,35	41 612,85
21140	Респ. Северная Осетия - Алания, р-н Алагирский, с. Гусыра	Алагирский	15:07:0290102:2	003002000000 Земли населенных пунктов	Для эксплуатации существующего домовладения	13	02:0010	2 114	243,35	514 441,90
21141	Республика Северная Осетия-Алания, р-н Алагирский, с Гусыра, уч 25	Алагирский	15:07:0290102:20	003002000000 Земли населенных пунктов	Для эксплуатации жилого дома и ведения личного подсобного хозяйства	13	02:0010	173	243,35	42 099,55
21142	Республика Северная Осетия-Алания, Алагирский р-н, с. Гусыра, уч 25 "б"	Алагирский	15:07:0290102:205	003002000000 Земли населенных пунктов	Для индивидуального жилищного строительства	13	02:0010	640	243,35	155 744,00
21143	Республика Северная Осетия - Алания, Алагирский район, с. Гусыра, участок № 16/1	Алагирский	15:07:0290102:206	003002000000 Земли населенных пунктов	Для индивидуального жилищного строительства	13	02:0010	300	243,35	73 005,00
21144	РСО-Алания, Алагирский район, с. Гусыра, участок 16 а	Алагирский	15:07:0290102:207	003002000000 Земли населенных пунктов	Для ведения личного подсобного хозяйства	13	02:0020	614	243,35	149 416,90
21145	РСО-Алания, Алагирский район, с Гусыра, участок 16"а"/1	Алагирский	15:07:0290102:208	003002000000 Земли населенных пунктов	Для ведения личного подсобного хозяйства	13	02:0020	804	243,35	195 653,40
21146	Республика Северная Осетия-Алания, р-н Алагирский, с Гусыра, уч 33	Алагирский	15:07:0290102:21	003002000000 Земли населенных пунктов	Для эксплуатации жилого дома и ведения личного подсобного хозяйства	13	02:0010	161	243,35	39 179,35
21147	Республика Северная Осетия-Алания, Алагирский р-н, с. Гусыра, участок 1 б	Алагирский	15:07:0290102:212	003002000000 Земли населенных пунктов	Для ведения личного подсобного хозяйства	13	02:0020	504	243,35	122 648,40
21148	Республика Северная Осетия-Алания, Алагирский р-н, с Гусыра, участок № 11 "А"	Алагирский	15:07:0290102:214	003002000000 Земли населенных пунктов	Для ведения личного подсобного хозяйства	13	02:0020	771	243,35	187 622,85
21149	Российская Федерация, Республика Северная Осетия - Алания, Алагирский муниципальный район, Горно-Карманское сельское поселение, с. Гусыра, 13	Алагирский	15:07:0290102:216	003002000000 Земли населенных пунктов	Для ведения личного подсобного хозяйства	13	02:0020	830	243,35	201 980,50
21150	Республика Северная Осетия-Алания, р-н Алагирский, с Гусыра, уч 25	Алагирский	15:07:0290102:22	003002000000 Земли населенных пунктов	Для эксплуатации жилого дома и ведения личного подсобного хозяйства (приусадебные участки)	13	02:0010	159	243,35	38 692,65
21151	Северная Осетия - Алания респ, р-н Алагирский, с Гусыра, №35	Алагирский	15:07:0290102:23	003002000000 Земли населенных пунктов	Для эксплуатации жилого дома и ведения личного подсобного хозяйства	13	02:0010	159	243,35	38 692,65
21152	Республика Северная Осетия-Алания, р-н Алагирский, с Гусыра, уч 25	Алагирский	15:07:0290102:24	003002000000 Земли населенных пунктов	Для эксплуатации жилого дома и ведения личного подсобного хозяйства	13	02:0010	162	243,35	39 422,70
21153	Респ. Северная Осетия - Алания, р-н Алагирский, с. Гусыра, уч-к №27 "в"	Алагирский	15:07:0290102:25	003002000000 Земли населенных пунктов	Для эксплуатации существующего жилого дома	13	02:0010	908	243,35	220 961,80
21154	Северная Осетия - Алания респ, р-н Алагирский, с Гусыра, участок №37	Алагирский	15:07:0290102:28	003002000000 Земли населенных пунктов	Для ведения личного подсобного хозяйства	13	02:0020	775	243,35	188 596,25
21155	Северная Осетия - Алания респ, р-н Алагирский, с. Гусыра участок 12а	Алагирский	15:07:0290102:29	003002000000 Земли населенных пунктов	Для ведения личного подсобного хозяйства	13	02:0020	987	243,35	240 186,45
21156	Республика Северная Осетия-Алания, р-н Алагирский, с Гусыра, д 18	Алагирский	15:07:0290103	003002000000 Земли населенных пунктов	Для эксплуатации существующего домовладения	13	02:0010	833	243,35	202 710,55
21157	Северная Осетия - Алания респ, р-н Алагирский, с Гусыра, уч 25 "а"	Алагирский	15:07:0290102:30	003002000000 Земли населенных пунктов	Для эксплуатации существующего жилого дома	13	02:0010	575	243,35	139 926,25
21158	Северная Осетия - Алания респ, р-н Алагирский, с Гусыра, уч 25 "а"	Алагирский	15:07:0290102:31	003002000000 Земли населенных пунктов	Для эксплуатации существующего жилого дома	13	02:0010	376	243,35	91 499,60
21159	Северная Осетия - Алания респ, р-н Алагирский, с. Гусыра, участок №38	Алагирский	15:07:0290102:33	003002000000 Земли населенных пунктов	Под строительство зоны отдыха и кафе	5	05:0022	503	278,52	140 095,56
21160	Респ. Северная Осетия - Алания, р-н Алагирский, с. Гусыра	Алагирский	15:07:0290102:4	003002000000 Земли населенных пунктов	Под жилую застройку	13	02:0010	1 200	243,35	292 020,00
21161	Российская Федерация, Республика Северная Осетия-Алания, Алагирский район, южная окраина с. Гусыра, уч. №9	Алагирский	15:07:0290102:51	003002000000 Земли населенных пунктов	Для ведения личного подсобного хозяйства	13	02:0020	570	243,35	138 709,50
21162	Северная Осетия - Алания респ, р-н Алагирский, с. Гусыра, участок № 40	Алагирский	15:07:0290102:52	003002000000 Земли населенных пунктов	Для эксплуатации индивидуального жилого дома	13	02:0010	424	243,35	103 180,40
21163	Северная Осетия - Алания респ, р-н Алагирский, с. Гусыра, участок №15	Алагирский	15:07:0290102:53	003002000000 Земли населенных пунктов	Для ведения личного подсобного хозяйства	13	02:0020	1 992	243,35	484 753,20
21164	Республика Северная Осетия-Алания, р-н Алагирский, с. Гусыра, участок 42	Алагирский	15:07:0290102:55	003002000000 Земли населенных пунктов	Для ведения личного подсобного хозяйства	13	02:0020	3 000	243,35	730 050,00
21165	Северная Осетия - Алания респ, р-н Алагирский, с. Гусыра	Алагирский	15:07:0290102:61	003002000000 Земли населенных пунктов	Для эксплуатации существующего домовладения	13	02:0010	3 100	243,35	754 385,00
21166	Северная Осетия - Алания респ, р-н Алагирский, с Гусыра, уч 25 "а"	Алагирский	15:07:0290102:62	003002000000 Земли населенных пунктов	Для эксплуатации существующего жилого дома	13	02:0010	166	243,35	40 396,10
21167	Северная Осетия - Алания респ, р-н Алагирский, с Гусыра, уч 25 "а"	Алагирский	15:07:0290102:63	003002000000 Земли населенных пунктов	Для эксплуатации существующего жилого дома	13	02:0010	409	243,35	99 530,15
21168	Респ. Северная Осетия - Алания, р-н Алагирский, с. Гусыра, уч-к 26	Алагирский	15:07:0290102:7	003002000000 Земли населенных пунктов	Под строительство индивидуального жилого дома	13	02:0010	600	243,35	146 010,00
21169	Республика Северная Осетия-Алания, р-н Алагирский, с Гусыра, уч. 19 "а"	Алагирский	15:07:0290102:76	003002000000 Земли населенных пунктов	Для ведения личного подсобного хозяйства	13	02:0020	372	243,35	90 526,20
21170	Республика Северная Осетия-Алания, р-н Алагирский, с Гусыра, участок № 47	Алагирский	15:07:0290102:77	003002000000 Земли населенных пунктов	Для ведения личного подсобного хозяйства	13	02:0020	202	243,35	49 156,70
21171	Республика Северная Осетия-Алания, р-н Алагирский, с Гусыра, участок № 48	Алагирский	15:07:0290102:78	003002000000 Земли населенных пунктов	Для ведения личного подсобного хозяйства	13	02:0020	735	243,35	178 862,25
21172	Респ. Северная Осетия - Алания, р-н Алагирский, с. Гусыра, уч-к № 14 "а"	Алагирский	15:07:0290102:8	003002000000 Земли населенных пунктов	Для ведения личного подсобного хозяйства	13	02:0020	2 184	243,35	531 476,40
21173	Республика Северная Осетия-Алания, р-н Алагирский, с. Гусыра, участок № 39 "а"	Алагирский	15:07:0290102:81	003002000000 Земли населенных пунктов	Для эксплуатации существующего жилого дома	13	02:0010	658	243,35	160 124,30
21174	Республика Северная Осетия-Алания, р-н Алагирский, с. Гусыра, уч № 26 "а"	Алагирский	15:07:0290102:83	003002000000 Земли населенных пунктов	Для ведения личного подсобного хозяйства	13	02:0020	1 485	243,35	361 374,75
21175	Республика Северная Осетия-Алания, р-н Алагирский, с. Гусыра, участок № 48 "в"	Алагирский	15:07:0290102:84	003002000000 Земли населенных пунктов	Для ведения личного подсобного хозяйства	13	02:0020	842	243,35	204 900,70
21176	Республика Северная Осетия-Алания, р-н Алагирский, с. Гусыра, уч. №50	Алагирский	15:07:0290102:85	003002000000 Земли населенных пунктов	Для ведения личного подсобного хозяйства	13	02:0020	1 580	243,35	384 493,00
21177	Респ. Северная Осетия - Алания, р-н Алагирский, с. Гусыра, дом № 14	Алагирский	15:07:0290102:9	003002000000 Земли населенных пунктов	Для эксплуатации существующего жилого дома	13	02:0010	2 110	243,35	513 468,50
21178	Республика Северная Осетия-Алания, р-н Алагирский, с. Гусыра, уч.21в	Алагирский	15:07:0290102:92	003002000000 Земли населенных пунктов	Для ведения личного подсобного хозяйства	13	02:0020	3 000	243,35	730 050,00

№ п/п	Местоположение ЗУ	Район	Кадастровый номер ЗУ	Категория земель	Разрешенное использование по документу	Код вида разрешенного использования (в соответствии с классификатором видов разрешенного использования земельных участков)	Вид использования объектов недвижимости	Площадь	УПКС	КС
21179	Респ. Северная Осетия - Алания, р-н Алагирский, на восточной окраине с. Карца	Алагирский	15:07:0300101:1	003002000000 Земли населенных пунктов	Для эксплуатации существующего домовладения и ведения личного подсобного хозяйства	13	02:010	2 029	196	397 684,00
21180	Республика Северная Осетия-Алания р-н Алагирский, с. Карца, участок 7 - в	Алагирский	15:07:0300101:107	003002000000 Земли населенных пунктов	Для ведения личного подсобного хозяйства	13	02:020	1 650	196	323 400,00
21181	Республика Северная Осетия-Алания р-н Алагирский, с. Карца, участок 4-а	Алагирский	15:07:0300101:108	003002000000 Земли населенных пунктов	Для ведения личного подсобного хозяйства	13	02:020	4 744	196	929 824,00
21182	Республика Северная Осетия-Алания, р-н Алагирский, с. Карца, участок 4	Алагирский	15:07:0300101:109	003002000000 Земли населенных пунктов	Для ведения личного подсобного хозяйства	13	02:020	3 143	196	616 028,00
21183	Республика Северная Осетия-Алания, р-н Алагирский, с. Карца, участок №4 "б"	Алагирский	15:07:0300101:112	003002000000 Земли населенных пунктов	выпас сельскохозяйственных животных	1	01:081	9 036	4,46	40 300,56
21184	Республика Северная Осетия-Алания, р-н Алагирский, с. Карца, участок №4 в	Алагирский	15:07:0300101:113	003002000000 Земли населенных пунктов	Выпас сельскохозяйственных животных	1	01:081	8 919	4,46	39 778,74
21185	Республика Северная Осетия-Алания, р-н Алагирский, с Карца, уч 4/1	Алагирский	15:07:0300101:114	003002000000 Земли населенных пунктов	для строительства индивидуального жилого дома	13	02:010	1 000	196	196 000,00
21186	Респ. Северная Осетия - Алания, р-н Алагирский, с. Горный Карца	Алагирский	15.07.0300101:2	003002000000 Земли населенных пунктов	Под жилую застройку	13	02:010	3 000	196	588 000,00
21187	Республика Северная Осетия - Алания, Алагирский район, с Карца, участок № 1/1	Алагирский	15:07:0300101:225	003002000000 Земли населенных пунктов	Для ведения личного подсобного хозяйства	13	02:020	1 817	196	356 132,00
21188	Российская Федерация, Республика Северная Осетия-Алания, Алагирский район, с Горный Карца	Алагирский	15:07:0300101:232	003002000000 Земли населенных пунктов	Для ведения личного подсобного хозяйства	13	02:020	4 488	196	879 648,00
21189	Российская Федерация, Республика Северная Осетия-Алания, Алагирский район, с Горный Карца	Алагирский	15:07:0300101:233	003002000000 Земли населенных пунктов	Для ведения личного подсобного хозяйства	13	02:020	514	196	100 744,00
21190	Респ. Северная Осетия - Алания, р-н Алагирский, с. Горный Карца	Алагирский	15.07.0300101:3	003002000000 Земли населенных пунктов	Под жилую застройку	13	02:010	3 300	196	646 800,00
21191	Респ. Северная Осетия - Алания, р-н Алагирский, с. Горный Карца	Алагирский	15:07:0300101:4	003002000000 Земли населенных пунктов	Под жилую застройку	13	02:010	3 200	196	627 200,00
21192	РСО - Алания, Алагирский район, с. Горный Карца, №5	Алагирский	15:07:0300101:5	003002000000 Земли населенных пунктов	Для ведения личного подсобного хозяйства	13	02:020	2 954	196	578 984,00
21193	Респ. Северная Осетия - Алания, р-н Алагирский, с. Горный Карца, уч-к №3	Алагирский	15.07.0300101:9	003002000000 Земли населенных пунктов	Для ведения личного подсобного хозяйства	13	02:020	2 302	196	451 192,00
21194	Респ. Северная Осетия - Алания, р-н Алагирский, с. Горный Карца, уч-к № 14	Алагирский	15.07:0300102:10	003002000000 Земли населенных пунктов	Для эксплуатации жилого дома	13	02:010	2 967	196	581 532,00
21195	Респ. Северная Осетия - Алания, р-н Алагирский, с. Горный Карца, дом 7	Алагирский	15:07:0300102:14	003002000000 Земли населенных пунктов	Для ведения личного подсобного хозяйства	13	02:020	3 000	196	588 000,00
21196	Респ. Северная Осетия - Алания, р-н Алагирский, с. Горный Карца, участок №12	Алагирский	15:07:0300102:15	003002000000 Земли населенных пунктов	Для ведения личного подсобного хозяйства	13	02:020	5 238	196	1 026 648,00
21197	Республика Северная Осетия — Алания, Алагирский район, с. Карца, уч. №9/2	Алагирский	15:07:0300102:157	003002000000 Земли населенных пунктов	Дошкольное, начальное и среднее общее образование (детская площадка)	3	03:050	509	249,90	127 199,10
21198	Республика Северная Осетия-Алания, Алагирский р-н, с. Карца, уч. 18/1	Алагирский	15:07:0300102:159	003002000000 Земли населенных пунктов	Для ведения личного подсобного хозяйства	13	02:020	1 322	196	259 112,00
21199	Респ. Северная Осетия - Алания, р-н Алагирский, с. Горный Карца, уч-к 14а	Алагирский	15:07:0300102:16	003002000000 Земли населенных пунктов	Для ведения личного подсобного хозяйства	13	02:020	4 991	196	978 236,00
21200	Респ. Северная Осетия - Алания, р-н Алагирский, с. Карца, участок №19	Алагирский	15:07:0300102:17	003002000000 Земли населенных пунктов	Для ведения личного подсобного хозяйства	13	02:020	7 626	196	1 494 696,00
21201	Респ. Северная Осетия - Алания, р-н Алагирский, с. Карца, уч-к №18	Алагирский	15.07:0300102:18	003002000000 Земли населенных пунктов	Для ведения личного подсобного хозяйства	13	02:020	5 095	196	998 620,00
21202	Республика Северная Осетия-Алания, р-н Алагирский, с Карца, уч 9	Алагирский	15.07:0300102:19	003002000000 Земли населенных пунктов	Для ведения личного подсобного хозяйства	13	02:020	1 514	196	296 744,00
21203	Респ. Северная Осетия - Алания, р-н Алагирский, с. Горный Карца	Алагирский	15:07:0300102:2	003002000000 Земли населенных пунктов	Под жилую застройку	13	02:010	2 800	196	548 800,00
21204	Республика Северная Осетия-Алания, р-н Алагирский, с Карца, уч 11	Алагирский	15:07:0300102:20	003002000000 Земли населенных пунктов	Для ведения личного подсобного хозяйства	13	02:020	3 012	196	590 352,00
21205	Республика Северная Осетия-Алания, р-н Алагирский, с Карца, уч 9б	Алагирский	15.07:0300102:21	003002000000 Земли населенных пунктов	Для ведения личного подсобного хозяйства	13	02:020	2 239	196	438 844,00
21206	Республика Северная Осетия-Алания, р-н Алагирский, с Карца, участок №13"б"	Алагирский	15.07:0300102:27	003002000000 Земли населенных пунктов	Для ведения личного подсобного хозяйства	13	02:020	2 200	196	431 200,00
21207	Республика Северная Осетия-Алания, р-н Алагирский, с Карца, уч №13	Алагирский	15:07:0300102:28	003002000000 Земли населенных пунктов	Для ведения личного подсобного хозяйства	13	02:020	2 200	196	431 200,00
21208	Респ. Северная Осетия - Алания, р-н Алагирский, с. Горный Кадоа	Алагирский	15:07:0300102:3	003002000000 Земли населенных пунктов	Под жилую застройку	13	02:010	4 000	196	784 000,00
21209	Республика Северная Осетия-Алания, р-н Алагирский, с Карца, д 7 "а"	Алагирский	15.07:0300102:30	003002000000 Земли населенных пунктов	Для ведения личного подсобного хозяйства	13	02:020	1 850	196	362 600,00
21210	Республика Северная Осетия-Алания, р-н Алагирский, с Карца, уч 9а	Алагирский	15.07:0300102:39	003002000000 Земли населенных пунктов	Для ведения личного подсобного хозяйства	13	02:020	1 933	196	378 868,00
21211	Республика Северная Осетия-Алания, р-н Алагирский, с. Карца, участок 10-а	Алагирский	15:07:0300102:40	003002000000 Земли населенных пунктов	Для ведения личного подсобного хозяйства	13	02:020	625	196	122 500,00
21212	Республика Северная Осетия-Алания, р-н Алагирский, с. Горный Карца, 7/1	Алагирский	15:07:0300102:41	003002000000 Земли населенных пунктов	Для ведения личного подсобного хозяйства	13	02:020	1 536	196	301 056,00
21213	Республика Северная Осетия-Алания, р-н Алагирский, с. Горный Карца, 7/3	Алагирский	15.07:0300102:42	003002000000 Земли населенных пунктов	Для ведения личного подсобного хозяйства	13	02:020	2 334	196	457 464,00
21214	Республика Северная Осетия-Алания, р-н Алагирский, с. Горный Карца, 7/2	Алагирский	15.07:0300102:43	003002000000 Земли населенных пунктов	Для ведения личного подсобного хозяйства	13	02:020	1 002	196	196 392,00
21215	Республика Северная Осетия-Алания, р-н Алагирский, с. Карца, участок 17	Алагирский	15:07:0300102:44	003002000000 Земли населенных пунктов	Для ведения личного подсобного хозяйства	13	02:020	600	196	117 600,00
21216	Респ. Северная Осетия - Алания, р-н Алагирский, с. Горный Кадоа	Алагирский	15:07:0300102:6	003002000000 Земли населенных пунктов	Под жилую застройку	13	02:010	2 800	196	548 800,00
21217	Респ. Северная Осетия - Алания, р-н Алагирский, с. Горный Карца	Алагирский	15.07.0300102:8	003002000000 Земли населенных пунктов	Под жилую застройку	13	02:010	2 800	196	548 800,00
21218	Республика Северная Осетия-Алания, р-н Алагирский, с Карца, д 6/н	Алагирский	15.07.0300103:1	003002000000 Земли населенных пунктов	Для эксплуатации существующего домовладения	13	02:010	3 000	196	588 000,00
21219	Республика Северная Осетия-Алания, р-н Алагирский, с Карца, д 27	Алагирский	15:07:0300103:11	003002000000 Земли населенных пунктов	Для эксплуатации индивидуального жилого дома	13	02:010	2 964	196	580 944,00
21220	Респ. Северная Осетия - Алания, р-н Алагирский, с. Горный Кадоа	Алагирский	15:07:0300103:12	003002000000 Земли населенных пунктов	Под жилую застройку	13	02:010	3 000	196	588 000,00
21221	Респ. Северная Осетия - Алания, р-н Алагирский, с. Горный Карца	Алагирский	15.07:0300103.14	003002000000 Земли населенных пунктов	Под жилую застройку	13	02:010	2 800	196	548 800,00
21222	Российская Федерация, Республика Северная Осетия-Алания, Алагирский муниципальный район, Горно-Карцинское сельское поселение, с. Карца, уч 16	Алагирский	15.07:0300103.15	003002000000 Земли населенных пунктов	Для ведения личного подсобного хозяйства	13	02:020	3 900	196	764 400,00
21223	Респ. Северная Осетия - Алания, р-н Алагирский, с. Карца, 28 в	Алагирский	15:07:0300103:168	003002000000 Земли населенных пунктов	Для ведения личного подсобного хозяйства	13	02:020	1 300	196	254 800,00

№ п/п	Местоположение ЗУ	Район	Кадастровый номер ЗУ	Категория земель	Разрешенное использование по документу	Код вида разрешенного использования (в соответствии с классификатором видов разрешенного использования земельных участков)	Вид использования объектов недвижимости	Площадь	УПКС	КС
21224	Республика Северная Осетия - Алания, Алагирский район, с Карца, участок 28 "г"	Алагирский	15:07:0300103:169	003002000000 Земли населенных пунктов	Для ведения личного подсобного хозяйства	13	02:0020	1 300	196	254 800,00
21225	Республика Северная Осетия-Алания р-н Алагирский, с Горный Карца, уч 15	Алагирский	15:07:0300103:17	003002000000 Земли населенных пунктов	Для ведения личного подсобного хозяйства	13	02:0020	5 300	196	1 038 800,00
21226	Республика Северная Осетия — Алания, р-н Алагирский, с Карца	Алагирский	15:07:0300103:171	003002000000 Земли населенных пунктов	Для эксплуатации существующего жилого дома	13	02:0010	628	196	123 088,00
21227	Республика Северная Осетия — Алания, р-н Алагирский, с Карца	Алагирский	15:07:0300103:172	003002000000 Земли населенных пунктов	Для эксплуатации существующего жилого дома	13	02:0010	300	196	58 800,00
21228	РСО-Алания, Алагирский район, с Карца, участок 26/1	Алагирский	15:07:0300103:173	003002000000 Земли населенных пунктов	Для ведения личного подсобного хозяйства	13	02:0020	300	196	58 800,00
21229	Республика Северная Осетия-Алания, Алагирский район, с. Карца, участок № 26А/1	Алагирский	15:07:0300103:176	003002000000 Земли населенных пунктов	Для ведение личного подсобного хозяйства	13	02:0020	1 500	196	294 000,00
21230	Республика Северная Осетия-Алания, Алагирский р-н, с. Карца, уч. 29/2	Алагирский	15:07:0300103:178	003002000000 Земли населенных пунктов	Для ведения личного подсобного хозяйства	13	02:0020	615	196	120 540,00
21231	Республика Северная ОсетияАлания, Алагирский район, с. Карца, участок №26/3	Алагирский	15:07:0300103:179	003002000000 Земли населенных пунктов	Для ведения личного подсобного хозяйства	13	02:0020	1 121	196	219 716,00
21232	Республика Северная Осетия - Алания, Алагирский район, с Карца, 26/1	Алагирский	15:07:0300103:180	003002000000 Земли населенных пунктов	Для ведения личного подсобного хозяйства	13	02:0020	600	196	117 600,00
21233	Российская Федерация, Республика Северная Осетия-Алания, Алагирский муниципальный район, Горно-Карцинское сельское поселение, с. Карца, уч. 31/1	Алагирский	15:07:0300103:181	003002000000 Земли населенных пунктов	Для ведения личного подсобного хозяйства	13	02:0020	1 396	196	273 616,00
21234	Российская Федерация, Республика Северная Осетия-Алания, Алагирский муниципальный район, в районе с. Карца	Алагирский	15:07:0300103:182	003001000000 Земли сельскохозяйственного назначения	Ведение личного подсобного хозяйства на полевых участках	1	01:1160	1 189	10,72	12 746,08
21235	Респ Северная Осетия - Алания, р-н Алагирский, с. Г Карца, уч-к № 21	Алагирский	15.07.0300103:2	003002000000 Земли населенных пунктов	Для эксплуатации индивидуального жилого дома	13	02:0010	3 522	196	690 312,00
21236	Респ Северная Осетия - Алания, р-н Алагирский, с. Горный Карца, уч-к 27а	Алагирский	15:07:0300103:20	003002000000 Земли населенных пунктов	Для эксплуатации существующего жилого дома	13	02:0010	2 102	196	411 992,00
21237	Северная Осетия - Алания респ. р-н Алагирский, с. Карца, участок 24	Алагирский	15:07:0300103:21	003002000000 Земли населенных пунктов	Для ведения личного подсобного хозяйства	13	02:0020	2 563	196	502 348,00
21238	Республика Северная Осетия - Алания, р-н Алагирский, с. Горный Карца, участок 36	Алагирский	15.07:0300103:24	003002000000 Земли населенных пунктов	Для ведения личного подсобного хозяйства	13	02:0020	4 364	196	855 344,00
21239	Республика Северная Осетия-Алания, Алагирский район, с Карца, 25	Алагирский	15.07:0300103:25	003002000000 Земли населенных пунктов	Для ведения личного подсобного хозяйства	13	02:0020	8 540	196	1 673 840,00
21240	Респ Северная Осетия - Алания, р-н Алагирский, с. Карца, уч-к № 35	Алагирский	15:07:0300103:27	003002000000 Земли населенных пунктов	Для ведения личного подсобного хозяйства	13	02:0020	2 018	196	395 528,00
21241	Республика Северная Осетия - Алания, р-н Алагирский, с. Карца, участок № 35	Алагирский	15:07:0300103:28	003002000000 Земли населенных пунктов	Для ведения личного подсобного хозяйства	13	02:0020	941	196	184 436,00
21242	Северная Осетия - Алания респ. р-н Алагирский, с Карца, уч-к 24 "б"	Алагирский	15.07:0300103:29	003002000000 Земли населенных пунктов	Для ведения личного подсобного хозяйства	13	02:0020	1 651	196	323 596,00
21243	Республика Северная Осетия-Алания, р-н Алагирский, с. Карца, №31	Алагирский	15.07.0300103:3	003002000000 Земли населенных пунктов	Для ведения личного подсобного хозяйства	13	02:0020	3 650	196	715 400,00
21244	Респ Северная Осетия - Алания, р-н Алагирский, с. Карца, участок 24"в"	Алагирский	15:07:0300103:30	003002000000 Земли населенных пунктов	Для ведения личного подсобного хозяйства	13	02:0020	1 501	196	294 196,00
21245	Респ. Северная Осетия - Алания, р-н Алагирский, с. Карца, участок 24"а"	Алагирский	15:07:0300103:31	003002000000 Земли населенных пунктов	Для ведения личного подсобного хозяйства	13	02:0020	2 009	196	393 764,00
21246	Республика Северная Осетия-Алания, р-н Алагирский, с Карца, уч 34	Алагирский	15.07:0300103:32	003002000000 Земли населенных пунктов	Для ведения личного подсобного хозяйства	13	02:0020	6 711	196	1 315 356,00
21247	Республика Северная Осетия-Алания, р-н Алагирский, с Карца, уч 20а	Алагирский	15.07:0300103:34	003002000000 Земли населенных пунктов	Для ведения личного подсобного хозяйства	13	02:0020	3 834	196	751 464,00
21248	Республика Северная Осетия-Алания, р-н Алагирский, с. Верхний Карца, № 28	Алагирский	15:07:0300103:46	003002000000 Земли населенных пунктов	Для ведения личного подсобного хозяйства	13	02:0020	1 217	196	238 532,00
21249	Респ. Северная Осетия - Алания, р-н Алагирский, с. Карца, участок 24 "г"	Алагирский	15:07:0300103:47	003002000000 Земли населенных пунктов	Для ведения личного подсобного хозяйства	13	02:0020	661	196	129 556,00
21250	Республика Северная Осетия-Алания, р-н Алагирский, с. Карца, участок 24-в	Алагирский	15.07:0300103:48	003002000000 Земли населенных пунктов	Для ведения личного подсобного хозяйства	13	02:0020	2 014	196	394 744,00
21251	Респ Северная Осетия - Алания, р-н Алагирский, с. Горный Карца	Алагирский	15.07.0300103:5	003002000000 Земли населенных пунктов	Под жилую застройку	13	02:0010	2 500	196	490 000,00
21252	Республика Северная Осетия-Алания, р-н Алагирский, с Карца, участок №24"а"	Алагирский	15:07:0300103:51	003002000000 Земли населенных пунктов	Для ведения личного подсобного хозяйства	13	02:0020	2 350	196	460 600,00
21253	Республика Северная Осетия-Алания, р-н Алагирский, с Карца, участок №25 "Б"	Алагирский	15:07:0300103:52	003002000000 Земли населенных пунктов	Для ведения личного подсобного хозяйства	13	02:0020	2 724	196	533 904,00
21254	Республика Северная Осетия-Алания, р-н Алагирский, с. Карца, участок 20	Алагирский	15.07:0300103:53	003002000000 Земли населенных пунктов	Для ведения личного подсобного хозяйства	13	02:0020	7 254	196	1 421 784,00
21255	Республика Северная Осетия-Алания, р-н Алагирский, с. Карца, 28 "б"	Алагирский	15.07:0300103:56	003002000000 Земли населенных пунктов	Для индивидуального строительства	13	02:0010	1 331	196	260 876,00
21256	Респ. Северная Осетия - Алания, р-н Алагирский, с. Горный Карца	Алагирский	15:07:0300103:7	003002000000 Земли населенных пунктов	Под жилую застройку	13	02:0010	2 800	196	548 800,00
21257	Респ. Северная Осетия - Алания, р-н Алагирский, с. Горный Карца	Алагирский	15:07:0300103:9	003002000000 Земли населенных пунктов	Под жилую застройку	13	02:0010	2 500	196	490 000,00
21258	Респ. Северная Осетия - Алания, р-н Алагирский, с. Горный Карца	Алагирский	15.07.0300104:1	003002000000 Земли населенных пунктов	Под жилую застройку	13	02:0010	3 500	196	686 000,00
21259	Республика Северная Осетия-Алания, р-н Алагирский, с. Карца, участок № 41/3	Алагирский	15.07:0300104:10	003002000000 Земли населенных пунктов	Для ведения личного подсобного хозяйства	13	02:0020	3 000	196	588 000,00
21260	Республика Северная Осетия-Алания, р-н Алагирский, с. Карца, участок № 41/2	Алагирский	15:07:0300104:11	003002000000 Земли населенных пунктов	Для ведения личного подсобного хозяйства	13	02:0020	3 000	196	588 000,00
21261	Республика Северная Осетия-Алания, р-н Алагирский, с. Карца, участок № 41/1	Алагирский	15:07:0300104:13	003002000000 Земли населенных пунктов	Для ведения личного подсобного хозяйства	13	02:0020	3 000	196	588 000,00
21262	Республика Северная Осетия-Алания, р-н Алагирский, с. Карца, участок №60	Алагирский	15.07:0300104:14	003002000000 Земли населенных пунктов	Для личного подсобного хозяйства	13	02:0020	736	196	144 256,00
21263	Республика Северная Осетия-Алания, р-н Алагирский, с. Горный Карца, уч 78	Алагирский	15.07:0300104:15	003002000000 Земли населенных пунктов	для производства сельскохозяйственной продукции	1	01:1180	649	81,34	52 789,66
21264	Респ Северная Осетия - Алания, Алагирский р-н, с Карца, уч-к 29п	Алагирский	15:07:0300104:151	003002000000 Земли населенных пунктов	Для индивидуального жилищного строительства	13	02:0010	1 500	196	294 000,00
21265	Респ Северная Осетия - Алания, Алагирский р-н, с. Карца, 41 б	Алагирский	15:07:0300104:153	003002000000 Земли населенных пунктов	Для ведения личного подсобного хозяйства	13	02:0020	2 150	196	421 400,00
21266	Республика Северная Осетия - Алания, Алагирский р-н, с Карца, участок №39	Алагирский	15:07:0300104:154	003002000000 Земли населенных пунктов	Для ведения личного подсобного хозяйства	13	02:0020	3 800	196	744 800,00

№ п/п	Местоположение ЗУ	Район	Кадастровый номер ЗУ	Категория земель	Разрешенное использование по документу	Код вида разрешенного использования (в соответствии с классификатором видов разрешенного использования земельных участков)	Вид использования объектов недвижимости	Площадь	УПКС	КС
21267	Республика Северная Осетия-Алания, р-н Алагирский, с. Карца, 39 а	Алагирский	15:07:0300104:155	0030002000000 Земли населенных пунктов	Для ведения личного подсобного хозяйства	13	02:0020	3 400	196	666 400,00
21268	Республика Северная Осетия - Алания, Алагирский район, Горно-Кардоникское сельское поселение , с. Карца, участок №37 "б"	Алагирский	15:07:0300104:156	0030002000000 Земли населенных пунктов	Для ведения личного подсобного хозяйства	13	02:0020	900	196	176 400,00
21269	Российская Федерация, Республика Северная Осетия - Алания, Алагирский район, Горно-Кардоникское сельское поселение с. Карца, участок №37 "в"	Алагирский	15:07:0300104:157	0030002000000 Земли населенных пунктов	Для ведения личного подсобного хозяйства	13	02:0020	1 100	196	215 600,00
21270	Республика Северная Осетия - Алания, Алагирский район, Горно-Кардоникское сельское поселение, с. Карца, участок №37 "г"	Алагирский	15:07:0300104:158	0030002000000 Земли населенных пунктов	Для ведения личного подсобного хозяйства	13	02:0020	3 337	196	654 052,00
21271	Республика Северная Осетия-Алания, р-н Алагирский, с. Карца, уч. 75	Алагирский	15:07:0300104:16	0030002000000 Земли населенных пунктов	для ведения личного подсобного хозяйства	13	02:0020	978	196	191 688,00
21272	Республика Северная Осетия-Алания, Алагирский р-н, с Карца, участок № 41:1	Алагирский	15:07:0300104:163	0030002000000 Земли населенных пунктов	Для ведения личного подсобного хозяйства	13	02:0020	1 150	196	225 400,00
21273	Российская Федерация, Республика Северная Осетия-Алания, Алагирский район, с Карца	Алагирский	15:07:0300104:164	0030002000000 Земли населенных пунктов	Для ведения личного подсобного хозяйства	13	02:0020	1 360	196	266 560,00
21274	Российская Федерация, Республика Северная Осетия-Алания, Алагирский район, с Карца	Алагирский	15:07:0300104:165	0030002000000 Земли населенных пунктов	Для ведения личного подсобного хозяйства	13	02:0020	1 382	196	270 872,00
21275	Республика Северная Осетия-Алания, р-н Алагирский, с. Карца, участок № 82	Алагирский	15:07:0300104:17	0030002000000 Земли населенных пунктов	Для производства сельскохозяйственной продукции	1	01:180	670	81,34	54 497,80
21276	Республика Северная Осетия-Алания, р-н Алагирский, с. Карца, участок № 59	Алагирский	15:07:0300104:18	0030002000000 Земли населенных пунктов	Для ведения личного подсобного хозяйства	13	02:0020	759	196	148 764,00
21277	Республика Северная Осетия-Алания, р-н Алагирский, с Карца, участок №54	Алагирский	15:07:0300104:19	0030002000000 Земли населенных пунктов	Для индивидуального жилищного строительства	13	02:0010	758	196	148 568,00
21278	Республика Северная Осетия-Алания, р-н Алагирский, с. Горный Карца, уч. 76	Алагирский	15:07:0300104:21	0030002000000 Земли населенных пунктов	Для производства сельскохозяйственной продукции	1	01:180	936	81,34	76 134,24
21279	Республика Северная Осетия-Алания, р-н Алагирский, с. Карца, участок № 73	Алагирский	15:07:0300104:22	0030002000000 Земли населенных пунктов	Для ведения личного подсобного хозяйства	13	02:0020	1 167	196	228 732,00
21280	Республика Северная Осетия-Алания, р-н Алагирский, с Карца, участок №58	Алагирский	15:07:0300104:24	0030002000000 Земли населенных пунктов	Для индивидуального жилищного строительства	13	02:0010	765	196	149 940,00
21281	Республика Северная Осетия-Алания, р-н Алагирский, с. Карца, участок № 74	Алагирский	15:07:0300104:26	0030002000000 Земли населенных пунктов	Для ведения личного подсобного хозяйства	13	02:0020	943	196	184 828,00
21282	Республика Северная Осетия-Алания, р-н Алагирский, с. Карца, участок 66	Алагирский	15:07:0300104:28	0030002000000 Земли населенных пунктов	Для производства сельскохозяйственной продукции	1	01:081	6 249	6,09	38 056,41
21283	Республика Северная Осетия-Алания, р-н Алагирский, с. Горный Карца, уч. 56	Алагирский	15:07:0300104:29	0030002000000 Земли населенных пунктов	Для производства сельскохозяйственной продукции	1	01:180	755	81,34	61 411,70
21284	Республика Северная Осетия-Алания, р-н Алагирский, с.Карца, участок №55	Алагирский	15:07:0300104:31	0030002000000 Земли населенных пунктов	Для индивидуального жилищного строительства	13	02:0010	755	196	147 980,00
21285	Республика Северная Осетия-Алания, р-н Алагирский, с. Карца, участок № 81	Алагирский	15:07:0300104:32	0030002000000 Земли населенных пунктов	Для производства сельскохозяйственной продукции	1	01:081	1 366	6,09	8 318,94
21286	Республика Северная Осетия-Алания, р-н Алагирский, с. Карца, участок 72	Алагирский	15:07:0300104:33	0030002000000 Земли населенных пунктов	Для производства сельскохозяйственной продукции	1	01:081	3 013	6,09	18 349,17
21287	Республика Северная Осетия-Алания, р-н Алагирский, с.Карца, участок №50	Алагирский	15:07:0300104:34	0030002000000 Земли населенных пунктов	Для индивидуального жилищного строительства	13	02:0010	787	196	154 252,00
21288	Республика Северная Осетия-Алания, р-н Алагирский, с. Карца, участок 57	Алагирский	15:07:0300104:35	0030002000000 Земли населенных пунктов	Для производства сельскохозяйственной продукции	1	01:180	751	81,34	61 086,34
21289	Республика Северная Осетия-Алания, р-н Алагирский, с. Горный Карца	Алагирский	15:07:0300104:37	0030002000000 Земли населенных пунктов	Для производства сельскохозяйственной продукции	1	01:081	20 019	6,09	121 915,71
21290	Респ Северная Осетия - Алания, р-н Алагирский, с. Карца, участок № 41	Алагирский	15:07:0300104:4	0030002000000 Земли населенных пунктов	Для ведения личного подсобного хозяйства	13	02:0020	1 149	196	225 204,00
21291	Республика Северная Осетия-Алания, р-н Алагирский, с. Карца, участок № 37	Алагирский	15:07:0300104:40	0030002000000 Земли населенных пунктов	Для ведения личного подсобного хозяйства	13	02:0020	1 515	196	296 940,00
21292	Респ. Северная Осетия - Алания, р-н Алагирский, с. Карца, уч-к № 29	Алагирский	15:07:0300104:5	0030002000000 Земли населенных пунктов	Для ведения личного подсобного хозяйства	13	02:0020	900	196	176 400,00
21293	Республика Северная Осетия-Алания, р-н Алагирский, с. Горный Карца, участок № 37а	Алагирский	15.07.0300104:6	0030002000000 Земли населенных пунктов	Для ведения личного подсобного хозяйства	13	02:0020	3 000	196	588 000,00
21294	Северная Осетия - Алания респ, р-н Алагирский, с. Карца, участок 38	Алагирский	15.07.0300104:7	0030002000000 Земли населенных пунктов	Для ведения личного подсобного хозяйства	13	02:0020	6 448	196	1 263 808,00
21295	Северная Осетия - Алания респ, р-н Алагирский, с Карца, участок 40	Алагирский	15:07:0300104:8	0030002000000 Земли населенных пунктов	Для ведения личного подсобного хозяйства	13	02:0020	2 404	196	471 184,00
21296	Республика Северная Осетия-Алания, р-н Алагирский, с Карца, уч 41:4	Алагирский	15:07:0300104:9	0030002000000 Земли населенных пунктов	Для ведения личного подсобного хозяйства	13	02:0020	3 000	196	588 000,00
21297	Республика Северная Осетия-Алания, р-н Алагирский, с. Карца, участок 8	Алагирский	15.07:0300105:10	0030002000000 Земли населенных пунктов	Для ведения личного подсобного хозяйства	13	02:0020	9 800	196	1 920 800,00
21298	Респ Северная Осетия - Алания, Алагирский р-н, с Карца, участок №87	Алагирский	15:07:0300105:123	0030002000000 Земли населенных пунктов	индивидуальное жилищное строительство	13	02:0010	1 500	196	294 000,00
21299	Республика Северная Осетия - Алания, Алагирский район, с Карца, 5/2.	Алагирский	15:07:0300105:125	0030002000000 Земли населенных пунктов	Для ведения личного подсобного хозяйства	13	02:0020	982	196	192 472,00
21300	Республика Северная Осетия - Алания, Алагирский район, с Карца, 5:1	Алагирский	15:07:0300105:126	0030002000000 Земли населенных пунктов	Для ведения личного подсобного хозяйства	13	02:0020	1 170	196	229 320,00
21301	Республика Северная Осетия- Алания, Алагирский р-н. с. Карца, участок № 6/1	Алагирский	15:07:0300105:127	0030002000000 Земли населенных пунктов	Для ведения личного подсобного хозяйства	13	02:0020	535	196	104 860,00
21302	Республика Северная Осетия - Алания, Алагирский район, с Карца, 6/2	Алагирский	15:07:0300105:128	0030002000000 Земли населенных пунктов	Для ведения личного подсобного хозяйства	13	02:0020	850	196	166 600,00
21303	Респ Северная Осетия - Алания, р-н Алагирский, с. Горный Карца	Алагирский	15:07:0300105:2	0030002000000 Земли населенных пунктов	Для эксплуатации существующего жилого дома.	13	02:0010	3 161	196	619 556,00
21304	Респ. Северная Осетия - Алания, р-н Алагирский, с. Горный Карца	Алагирский	15:07:0300105:3	0030002000000 Земли населенных пунктов	Под жилую застройку	13	02:0010	2 800	196	548 800,00
21305	Респ. Северная Осетия - Алания, р-н Алагирский, с. Горный Карца, уч-к № 5 "Б"	Алагирский	15.07.0300105:5	0030002000000 Земли населенных пунктов	Для ведения личного подсобного хозяйства	13	02:0020	413	196	80 948,00
21306	Республика Северная Осетия-Алания, р-н Алагирский, п Карца, уч 8а	Алагирский	15.07.0300105:6	0030002000000 Земли населенных пунктов	Для ведения личного подсобного хозяйства	13	02:0020	2 998	196	587 608,00

№ п/п	Местоположение ЗУ	Район	Кадастровый номер ЗУ	Категория земель	Разрешенное использование по документу	Код вида разрешенного использования (в соответствии с классификатором видов разрешенного использования земельных участков)	Вид использования объектов недвижимости	Площадь	УПКС	КС
21307	Северная Осетия - Алания респ, р-н Алагирский, с. Карца, уч-к 113/4	Алагирский	15:07:0300105:7	003002000000 Земли населенных пунктов	Связь (для эксплуатации радиотелевизионной передающей станции)	6	06:080	150	328,30	49 245,00
21308	Республика Северная Осетия-Алания р-н Алагирский, с. Карца, участок №6 "а"	Алагирский	15:07:0300105:8	003002000000 Земли населенных пунктов	Для ведения личного подсобного хозяйства	13	02:020	710	196	139 160,00
21309	Северная Осетия - Алания респ, р-н Алагирский, с Карца, участок № 6	Алагирский	15:07:0300105:9	003002000000 Земли населенных пунктов	Для ведения личного подсобного хозяйства	13	02:020	1 782	196	349 272,00
21310	Северная Осетия - Алания респ, р-н Алагирский, с. Карца, участок № 45	Алагирский	15:07:0300106:10	003002000000 Земли населенных пунктов	Для ведения личного подсобного хозяйства	13	02:020	1 000	196	196 000,00
21311	РСО-Алания, Алагирский район, с. Карца, уч. 50 а	Алагирский	15:07:0300106:126	003002000000 Земли населенных пунктов	Для ведения личного подсобного хозяйства	13	02:020	1 000	196	196 000,00
21312	Республика Северная Осетия - Алания, Алагирский район, с Карца, 8/2	Алагирский	15:07:0300106:127	003002000000 Земли населенных пунктов	Для ведения личного подсобного хозяйства	13	02:020	2 026	196	397 096,00
21313	Республика Северная Осетия - Алания, Алагирский район, с. Карца, участок № 50 "а"	Алагирский	15:07:0300106:128	003002000000 Земли населенных пунктов	Для ведения личного подсобного хозяйства	13	02:020	1 000	196	196 000,00
21314	Республика Северная Осетия - Алания, Алагирский район, с Карца	Алагирский	15:07:0300106:133	003002000000 Земли населенных пунктов	Для ведения личного подсобного хозяйства	13	02:020	1 080	196	211 680,00
21315	Республика Северная Осетия - Алания, Алагирский район, с Карца	Алагирский	15:07:0300106:134	003002000000 Земли населенных пунктов	Для ведения личного подсобного хозяйства	13	02:020	873	196	171 108,00
21316	Республика Северная Осетия - Алания, Алагирский район, с Карца, участок № 23	Алагирский	15:07:0300106:136	003002000000 Земли населенных пунктов	Для ведения личного подсобного хозяйства	13	02:020	7 611	196	1 491 756,00
21317	Республика Северная Осетия - Алания, Алагирский район, с. Карца, 23 А/2	Алагирский	15:07:0300106:137	003002000000 Земли населенных пунктов	Ведение личного подсобного хозяйства на полевых участках	1	01:160	2 000	10,72	21 440,00
21318	Респ Республика Северная Осетия - Алания, Алагирский р-н., с Карца	Алагирский	15:07:0300106:138	003002000000 Земли населенных пунктов	Для ведения личного подсобного хозяйства	13	02:020	1 809	196	354 564,00
21319	Российская Федерация, Республика Северная Осетия-Алания, Алагирский муниципальный район, Горно-Карцинское сельское поселение, с. Карца, участок № 47	Алагирский	15:07:0300106:139	003002000000 Земли населенных пунктов	ведение личного подсобного хозяйства	13	02:020	625	196	122 500,00
21320	Республика Северная Осетия-Алания р-н Алагирский, с. Карца, уч. № 50	Алагирский	15:07:0300106:14	003002000000 Земли населенных пунктов	Для ведения личного подсобного хозяйства	13	02:020	568	196	111 328,00
21321	Республика Северная Осетия-Алания, Алагирский район, с. Карца, уч. 50 "г"	Алагирский	15:07:0300106:140	003002000000 Земли населенных пунктов	Ведение личного подсобного хозяйства на полевых участках	1	01:160	1 749	10,72	18 749,28
21322	Респ Северная Осетия - Алания, р-н Алагирский, на южной окраине с. Г.Карца с правой стороны р. Кармадон	Алагирский	15:07:0300106:2	003002000000 Земли населенных пунктов	Для ведения личного подсобного хозяйства	13	02:020	1 208	196	236 768,00
21323	Респ Северная Осетия - Алания, р-н Алагирский, с. Горный Карца, №21а	Алагирский	15:07:0300106:4	003002000000 Земли населенных пунктов	Для ведения личного подсобного хозяйства	13	02:020	2 701	196	529 396,00
21324	РСО - Алания, Алагирский район, с Горный Карца, участок № 23 "б"	Алагирский	15:07:0300106:5	003002000000 Земли населенных пунктов	Для ведения личного подсобного хозяйства	13	02:020	2 000	196	392 000,00
21325	Северная Осетия - Алания респ, р-н Алагирский, с Карца, уч-к № 42	Алагирский	15:07:0300106:6	003002000000 Земли населенных пунктов	Для ведения личного подсобного хозяйства	13	02:020	2 025	196	396 900,00
21326	Северная Осетия - Алания респ, р-н Алагирский, с Карца, участок №43	Алагирский	15:07:0300106:7	003002000000 Земли населенных пунктов	Для ведения личного подсобного хозяйства	13	02:020	2 000	196	392 000,00
21327	Респ Северная Осетия-Алания, Алагирский район, с. Карца, участок №46	Алагирский	15:07:0300106:8	003002000000 Земли населенных пунктов	Для ведения личного подсобного хозяйства	13	02:020	1 000	196	196 000,00
21328	Северная Осетия - Алания респ, р-н Алагирский, с Карца, участок № 44	Алагирский	15:07:0300106:9	003002000000 Земли населенных пунктов	Для ведения личного подсобного хозяйства	13	02:020	1 005	196	196 980,00
21329	Респ. Северная Осетия - Алания, р-н Алагирский, с. Горный Карца	Алагирский	15:07:0300107:1	003002000000 Земли населенных пунктов	Под жилую застройку	13	02:010	3 000	196	588 000,00
21330	Республика Северная Осетия-Алания, Алагирский р-н, с. Карца, уч. 33/2	Алагирский	15:07:0300107:117	003002000000 Земли населенных пунктов	Для ведения личного подсобного хозяйства	13	02:020	760	196	148 960,00
21331	Респ Северная Осетия - Алания, р-н Алагирский, с. Горный Карца	Алагирский	15:07:0300107:2	003002000000 Земли населенных пунктов	Под жилую застройку	13	02:010	3 200	196	627 200,00
21332	Респ. Северная Осетия - Алания, р-н Алагирский, с. Горный Карца, дом 33	Алагирский	15:07:0300107:4	003002000000 Земли населенных пунктов	Для ведения личного подсобного хозяйства (приусадебные участки)	13	02:020	4 000	196	784 000,00
21333	Республика Северная Осетия-Алания, р-н Алагирский, с. Карца, участок № 29 "б"	Алагирский	15:07:0300107:5	003002000000 Земли населенных пунктов	Для ведения личного подсобного хозяйства	13	02:020	3 000	196	588 000,00
21334	Республика Северная Осетия-Алания, р-н Алагирский, с. Горный Карца, уч. 84	Алагирский	15:07:0300108:2	003002000000 Земли населенных пунктов	для производства сельскохозяйственной продукции	1	01:081	6 317	4,46	28 173,82
21335	Республика Северная Осетия-Алания, р-н Алагирский, с. Горный Карца, уч. 85	Алагирский	15:07:0300108:3	003002000000 Земли населенных пунктов	Для производства сельскохозяйственной продукции	1	01:081	6 934	6,09	42 228,06
21336	Северная Осетия - Алания респ, р-н Алагирский, с. Ход, участок № 1	Алагирский	15:07:0310101:1	003002000000 Земли населенных пунктов	Для производства сельскохозяйственной продукции (молочно-товарная ферма)	1	01:070	25 799	52,02	1 342 063,98
21337	Республика Северная Осетия-Алания, р-н Алагирский, с. Ход, земельный участок №5	Алагирский	15:07:0310101:10	003002000000 Земли населенных пунктов	Для ведения личного подсобного хозяйства	13	02:020	1 649	125,36	206 718,64
21338	Республика Северная Осетия-Алания, р-н Алагирский, с Ход, уч 8	Алагирский	15:07:0310101:11	003002000000 Земли населенных пунктов	Для ведения личного подсобного хозяйства	13	02:020	1 496	125,36	187 538,56
21339	Республика Северная Осетия-Алания, р-н Алагирский, с Ход, уч 7	Алагирский	15:07:0310101:12	003002000000 Земли населенных пунктов	Для ведения личного подсобного хозяйства	13	02:020	675	125,36	84 618,00
21340	Республика Северная Осетия-Алания, р-н Алагирский, с Ход, земельный участок №9	Алагирский	15:07:0310101:13	003002000000 Земли населенных пунктов	Индивидуальное жилищное строительство	13	02:010	3 336	125,36	418 200,96
21341	Республика Северная Осетия-Алания, р-н Алагирский, с Ход, земельный участок № 6а	Алагирский	15:07:0310101:14	003002000000 Земли населенных пунктов	для индивидуального жилищного строительства	13	02:010	776	125,36	97 279,36
21342	РСО-Алания, Алагирский район, с. Ход, участок № 13 "б"	Алагирский	15:07:0310101:141	003002000000 Земли населенных пунктов	Ведение личного подсобного хозяйства на полевых участках	1	01:160	3 000	7,03	21 090,00
21343	РСО-Алания, Алагирский район, с. Ход, участок № 16/2	Алагирский	15:07:0310101:142	003002000000 Земли населенных пунктов	Для ведения личного подсобного хозяйства	13	02:020	1 042	125,36	130 625,12
21344	Республика Северная Осетия - Алания, Алагирский р-н, с. Ход, 19	Алагирский	15:07:0310101:143	003002000000 Земли населенных пунктов	Для ведения личного подсобного хозяйства	13	02:020	601	125,36	75 341,36
21345	Республика Северная Осетия - Алания, Алагирский район, с. Ход, участок № 29	Алагирский	15:07:0310101:144	003002000000 Земли населенных пунктов	Ведение личного подсобного хозяйства	13	02:020	2 000	125,36	250 720,00
21346	Республика Северная Осетия - Алания, Алагирский р-н, с. Ход, участок №24	Алагирский	15:07:0310101:145	003002000000 Земли населенных пунктов	Ведение личного подсобного хозяйства	13	02:020	2 000	125,36	250 720,00
21347	Респ Северная Осетия - Алания, Алагирский р-н, с. Ход, 25	Алагирский	15:07:0310101:146	003002000000 Земли населенных пунктов	Ведение личного подсобного хозяйства	13	02:020	2 000	125,36	250 720,00

№ п/п	Местоположение ЗУ	Район	Кадастровый номер ЗУ	Категория земель	Разрешенное использование по документу	Код вида разрешенного использования (в соответствии с классификатором видов разрешенного использования земельных участков)	Вид использования объектов недвижимости	Площадь	УПКС	КС
21348	Республика Северная Осетия - Алания, Алагирский район, с Ход, участок № 31	Алагирский	15:07:0310101:147	003002000000 Земли населенных пунктов	Для ведения личного подсобного хозяйства	13	02:0020	2 009	243,35	488 890,15
21349	Республика Северная Осетия - Алания, Алагирский р-н., с. Ход, участок №32	Алагирский	15:07:0310101:148	003002000000 Земли населенных пунктов	Для ведения личного подсобного хозяйства	13	02:0020	2 000	125,36	250 720,00
21350	Республика Северная Осетия - Алания, Алагирский район, с. Ход, участок №30	Алагирский	15:07:0310101:149	003002000000 Земли населенных пунктов	Религиозное использование	3	03:070	2 001	2,71	5 422,71
21351	Респ Северная Осетия - Алания, Алагирский р-н, с Ход, 27	Алагирский	15:07:0310101:150	003002000000 Земли населенных пунктов	Для ведения личного подсобного хозяйства	13	02:0020	2 002	125,36	250 970,72
21352	Республика Северная Осетия - Алания, Алагирский р-н., с. Ход, участок №26	Алагирский	15:07:0310101:151	003002000000 Земли населенных пунктов	Для ведения личного подсобного хозяйства	13	02:0020	2 000	125,36	250 720,00
21353	Республика Северная Осетия - Алания, Алагирский район, с. Ход, участок № 28	Алагирский	15:07:0310101:152	003002000000 Земли населенных пунктов	Религиозное использование	3	03:070	2 348	2,71	6 363,08
21354	Респ Северная Осетия - Алания, Алагирский р-н, с. Ход, 22	Алагирский	15:07:0310101:153	003002000000 Земли населенных пунктов	Для ведения личного подсобного хозяйства	13	02:0020	2 000	125,36	250 720,00
21355	Республика Северная Осетия - Алания, Алагирский р-н, с Ход, участок №34	Алагирский	15:07:0310101:154	003002000000 Земли населенных пунктов	Для ведения личного подсобного хозяйства	13	02:0020	2 455	125,36	307 758,80
21356	Респ Северная Осетия - Алания, р-н Алагирский, с. Ход, № 3 "а"	Алагирский	15:07:0310101:155	003002000000 Земли населенных пунктов	Для ведения личного подсобного хозяйства	13	02:0020	1 523	125,36	190 923,28
21357	РСО-Алания, Алагирский район, с.Ход, уч. №35	Алагирский	15:07:0310101:156	003002000000 Земли населенных пунктов	Для ведения личного подсобного хозяйства	13	02:0020	1 093	125,36	137 018,48
21358	Республика Северная Осетия-Алания, р-н Алагирский, с. Ход, участок № 18	Алагирский	15.07:0310101.16	003002000000 Земли населенных пунктов	Для ведения личного подсобного хозяйства	13	02:0020	1 406	125,36	176 256,16
21359	Республика Северная Осетия - Алания, Алагирский район, с Ход, уч 38	Алагирский	15:07:0310101:166	003002000000 Земли населенных пунктов	Для индивидуального жилищного строительства	13	02:0010	2 803	125,36	351 384,08
21360	Республика Северная Осетия-Алания, Алагирский район, с. Ход, участок №43	Алагирский	15:07:0310101:167	003002000000 Земли населенных пунктов	Ведение личного подсобного хозяйства на полевых участках	1	01:160	1 331	7,03	9 356,93
21361	Российская Федерация, Республика Северная Осетия-Алания, Алагирский район, с Ход, участок 2	Алагирский	15:07:0310101:168	003002000000 Земли населенных пунктов	Для ведения личного подсобного хозяйства (приусадебный земельный участок)	13	02:0020	2 999	125,36	375 954,64
21362	Республика Северная Осетия-Алания, р-н Алагирский, с. Ход, участок №37 а	Алагирский	15.07:0310101.17	003002000000 Земли населенных пунктов	Для индивидуального жилищного строительства	13	02:0010	476	125,36	59 671,36
21363	Республика Северная Осетия-Алания, р-н Алагирский, с Ход, участок № 8а	Алагирский	15.07:0310101.18	003002000000 Земли населенных пунктов	Для индивидуального жилищного строительства	13	02:0010	703	125,36	88 128,08
21364	Республика Северная Осетия-Алания, р-н Алагирский, с. Ход, участок № 11	Алагирский	15:07:0310101:19	003002000000 Земли населенных пунктов	Для ведения личного подсобного хозяйства	13	02:0020	2 488	125,36	311 895,68
21365	Северная Осетия - Алания респ, р-н Алагирский, с. Ход, участок № 2	Алагирский	15:07:0310101:2	003002000000 Земли населенных пунктов	Для ведения личного подсобного хозяйства	13	02:0020	3 398	125,36	425 973,28
21366	Республика Северная Осетия-Алания, р-н Алагирский, с. Ход, участок № 10 "а"	Алагирский	15.07:0310101.20	003002000000 Земли населенных пунктов	Для ведения личного подсобного хозяйства	13	02:0020	1 877	125,36	235 300,72
21367	Республика Северная Осетия-Алания, р-н Алагирский, с. Ход, участок № 14а	Алагирский	15.07:0310101.21	003002000000 Земли населенных пунктов	Для ведения личного подсобного хозяйства	13	02:0020	2 488	125,36	311 895,68
21368	Республика Северная Осетия-Алания, р-н Алагирский, с. Ход, участок 10	Алагирский	15:07:0310101:22	003002000000 Земли населенных пунктов	Для ведения личного подсобного хозяйства	13	02:0020	1 893	125,36	237 306,48
21369	Республика Северная Осетия-Алания, р-н Алагирский, с. Ход, уч. 15	Алагирский	15:07:0310101:23	003002000000 Земли населенных пунктов	Для ведения личного подсобного хозяйства	13	02:0020	1 321	125,36	165 600,56
21370	Республика Северная Осетия-Алания, р-н Алагирский, с Ход	Алагирский	15.07:0310101.24	003002000000 Земли населенных пунктов	Животноводство (выпас сельскохозяйственных животных)	1	01:081	22 091	4,46	98 525,86
21371	Республика Северная Осетия-Алания, р-н Алагирский, с. Ход, уч. №20	Алагирский	15.07:0310101.25	003002000000 Земли населенных пунктов	Ведение личного подсобного хозяйства	13	02:0020	2 000	125,36	250 720,00
21372	Республика Северная Осетия-Алания, р-н Алагирский, с. Ход, уч. №21	Алагирский	15:07:0310101:26	003002000000 Земли населенных пунктов	Ведение личного подсобного хозяйства	13	02:0020	2 000	125,36	250 720,00
21373	Республика Северная Осетия-Алания, р-н Алагирский, с. Ход, уч. №23	Алагирский	15:07:0310101:27	003002000000 Земли населенных пунктов	Ведение личного подсобного хозяйства	13	02:0020	2 000	125,36	250 720,00
21374	Республика Северная Осетия-Алания, р-н Алагирский, с Ход, участок 13 "а"	Алагирский	15.07:0310101.28	003002000000 Земли населенных пунктов	Для ведения личного подсобного хозяйства	13	02:0020	2 142	125,36	268 521,12
21375	Республика Северная Осетия-Алания, р-н Алагирский, с. Ход, участок 13	Алагирский	15.07:0310101.29	003002000000 Земли населенных пунктов	Для ведения личного подсобного хозяйства	13	02:0020	2 496	125,36	312 898,56
21376	Северная Осетия - Алания респ, р-н Алагирский, с Ход, участок №4	Алагирский	15:07:0310101:3	003002000000 Земли населенных пунктов	Для ведения личного подсобного хозяйства	13	02:0020	2 597	125,36	325 589,92
21377	Республика Северная Осетия-Алания, р-н Алагирский, с. Ход, участок 16	Алагирский	15:07:0310101:30	003002000000 Земли населенных пунктов	Для ведения личного подсобного хозяйства	13	02:0020	1 200	125,36	150 432,00
21378	Республика Северная Осетия-Алания, р-н Алагирский, с Ход, уч №36	Алагирский	15.07:0310101:9	003002000000 Земли населенных пунктов	Для ведения личного подсобного хозяйства	13	02:0020	1 327	125,36	166 352,72
21379	Республика Северная Осетия — Алания, Алагирский район, с.Ногкау, участок № 26	Алагирский	15:07:0320101:114	003002000000 Земли населенных пунктов	Ведение личного подсобного хозяйства на полевых участках	1	01:160	2 281	7,03	16 035,43
21380	Российская Федерация, Республика Северная Осетия-Алания, Алагирский район, с. Ногкау, уч -1	Алагирский	15:07:0320101:115	003002000000 Земли населенных пунктов	Для ведения личного подсобного хозяйства	13	02:0020	20 900	292,85	6 120 565,00
21381	Респ. Северная Осетия - Алания, р-н Алагирский, с. Ногкау, дом 3	Алагирский	15:07:0320101:2	003002000000 Земли населенных пунктов	Для ведения личного подсобного хозяйства	13	02:0020	40 700	292,85	11 918 995,00
21382	Респ Северная Осетия - Алания, Алагирский р-н, с.Ногкау участок №5	Алагирский	15:07:0320102:201	003002000000 Земли населенных пунктов	Для ведения личного подсобного хозяйства	13	02:0020	6 196	292,85	1 814 498,60
21383	Республика Северная Осетия-Алания, р-н Алагирский, п. Мизур, участок 17 а	Алагирский	15.07.0330101:1	003002000000 Земли населенных пунктов	Для ведения личного подсобного хозяйства	13	02:0020	2 972	342,90	1 019 098,80
21384	Республика Северная Осетия - Алания, Алагирский р-н, п Мизур, (н.п с.В.Мизур). участок № 5 "г"	Алагирский	15:07:0330101:114	003002000000 Земли населенных пунктов	Для ведения личного подсобного хозяйства	13	02:0020	3 000	342,90	1 028 700,00
21385	Республика Северная Осетия - Алания, Алагирский р-н. п. Мизур. (н.п. с.В.Мизур), участок № 5 "в"	Алагирский	15:07:0330101:115	003002000000 Земли населенных пунктов	Для ведения личного подсобного хозяйства	13	02:0020	2 090	342,90	716 661,00
21386	Республика Северная Осетия - Алания, Алагирский район. п. Мизур (населенный пункт с. В.Мизур), участок №05	Алагирский	15:07:0330101:116	003002000000 Земли населенных пунктов	Для ведения личного подсобного хозяйства	13	02:0020	530	342,90	181 737,00
21387	Республика Северная Осетия - Алания, Алагирский район, п Мизур (населенный пункт с В.Мизур). участок №06	Алагирский	15:07:0330101:117	003002000000 Земли населенных пунктов	Для ведения личного подсобного хозяйства	13	02:0020	2 009	342,90	688 886,10
21388	Республика Северная Осетия - Алания, р-н Алагирский, п. Мизур, участок № 17е1	Алагирский	15:07:0330101:118	003002000000 Земли населенных пунктов	Для ведения личного подсобного хозяйства	13	02:0020	2 931	342,90	1 005 039,90
21389	Респ Северная Осетия - Алания, р-н Алагирский, п. Мизур. (н.п. В.Мизур). 86	Алагирский	15:07:0330101:120	003002000000 Земли населенных пунктов	Для ведения личного подсобного хозяйства на полевых участках	1	01:160	1 000	7,03	7 030,00

№ п/п	Местоположение ЗУ	Район	Кадастровый номер ЗУ	Категория земель	Разрешенное использование по документу	Код вида разрешенного использования (в соответствии с классификатором видов разрешенного использования земельных участков)	Вид использования объектов недвижимости	Площадь	УПКС	КС
21390	Республика Северная Осетия - Алания, Алагирский район, п Мизур. (н.п. В.Мизур). участок №87	Алагирский	15:07:0330101:121	003002000000 Земли населенных пунктов	Для ведения личного подсобного хозяйства (приусадебный земельный участок)	13	02:0020	3 000	342,90	1 028 700,00
21391	Республика Северная Осетия - Алания, Алагирский район, п Мизур. (н.п.с.В.Мизур)	Алагирский	15:07:0330101:122	003002000000 Земли населенных пунктов	Отдых (рекреация)	5	05:0000	2 155	278,52	600 210,60
21392	Республика Северная Осетия - Алания, район Алагирский. п Мизур, (н.п. В.Мизур), № 103	Алагирский	15:07:0330101:123	003002000000 Земли населенных пунктов	Для ведения личного подсобного хозяйства (приусадебный земельный участок)	13	02:0020	3 000	342,90	1 028 700,00
21393	Российская Федерация, Республика Северная Осетия-Алания, Алагирский р-н. п. Мизур, (н п. с В.Мизур), участок № 103	Алагирский	15:07:0330101:124	003002000000 Земли населенных пунктов	Для ведения личного подсобного хозяйства	13	02:0020	3 000	342,90	1 028 700,00
21394	Республика Северная Осетия - Алания, Алагирский район, п Мизур. (н.п. с В.Мизур), №109	Алагирский	15:07:0330101:125	003002000000 Земли населенных пунктов	Ведение личного подсобного хозяйства на полевых участках	1	01:160	2 050	7,03	14 411,50
21395	Республика Северная Осетия-Алания. Алагирский р-н, п.Мизур (н.п.с.В.Мизур) участок № 78	Алагирский	15:07:0330101:126	003002000000 Земли населенных пунктов	Для ведения личного подсобного хозяйства (приусадебный земельный участок)	13	02:0020	3 000	342,90	1 028 700,00
21396	Российская Федерация, Республика Северная Осетия-Алания. Алагирский муниципальный район, Мизурское сельское поселение, п. Мизур(н п с.В Мизур), участок № 121	Алагирский	15:07:0330101:128	003002000000 Земли населенных пунктов	Ведение личного подсобного хозяйства на полевых участках	1	01:160	2 599	7,03	18 270,97
21397	Респ Северная Осетия - Алания, р-н Алагирский. п. Мизур, (населенный пункт с В.Мизур), земельный участок №16/1	Алагирский	15:07:0330101:2	003002000000 Земли населенных пунктов	Для ведения личного подсобного хозяйства	13	02:0020	5 466	342,90	1 874 291,40
21398	Республика Северная Осетия-Алания, р-н Алагирский. (ж. с. Верхний Мизур). земельный участок № 1/1	Алагирский	15:07:0330102:1	003002000000 Земли населенных пунктов	Для ведения личного подсобного хозяйства	13	02:0020	2 991	342,90	1 025 613,90
21399	Респ Северная Осетия - Алания, Алагирский р-н. п.Мизур (н.п.В.Мизур),участок №5	Алагирский	15:07:0330102:118	003002000000 Земли населенных пунктов	Для ведения личного подсобного хозяйства	13	02:0020	2 500	342,90	857 250,00
21400	Республика Северная Осетия - Алания, Алагирский р-н. п.Мизур (н.п.В.Мизур),участок №6 "а"	Алагирский	15:07:0330102:119	003002000000 Земли населенных пунктов	Для ведения личного подсобного хозяйства	13	02:0020	2 500	342,90	857 250,00
21401	Респ Северная Осетия - Алания. Алагирский р-н, п Мизур (н.п.В Мизур),участок №5"б"	Алагирский	15:07:0330102:120	003002000000 Земли населенных пунктов	Для ведения личного подсобного хозяйства	13	02:0020	1 868	342,90	640 537,20
21402	Республика Северная Осетия-Алания, Алагирский р-н. п.Мизур (н. п В Мизур) участок № 64	Алагирский	15:07:0330102:121	003002000000 Земли населенных пунктов	Для ведения личного подсобного хозяйства	13	02:0020	3 000	342,90	1 028 700,00
21403	Республика Северная Осетия - Алания, Алагирский район. п Мизур (населенный пункт с. В. Мизур), 2	Алагирский	15:07:0330102:122	003002000000 Земли населенных пунктов	Для ведения личного подсобного хозяйства	13	02:0020	2 000	342,90	685 800,00
21404	Республика Северная Осетия — Алания. Алагирский район, пос. Мизур, (н п. с В.Мизур) участок № 105	Алагирский	15:07:0330102:123	003002000000 Земли населенных пунктов	Для ведения личного подсобного хозяйства на полевых участках	1	01:160	2 356	7,03	16 562,68
21405	Республика Северная Осетия-Алания, Алагирский район. п.Мизур (н.п с. В Мизур) участок № 104	Алагирский	15:07:0330102:124	003002000000 Земли населенных пунктов	Ведение личного подсобного хозяйства на полевых участках	1	01:160	1 785	7,03	12 548,55
21406	Республика Северная Осетия-Алания, Алагирский р-н. п. Мизур (н п.с.В Мизур) участок № 100	Алагирский	15:07:0330102:125	003002000000 Земли населенных пунктов	Ведение личного подсобного хозяйства на полевых участках	1	01:160	2 120	7,03	14 903,60
21407	Республика Северная Осетия-Алания. Алагирский р-н, п.Мизур (н.п. с. В.Мизур) участок № 117.	Алагирский	15:07:0330102:126	003002000000 Земли населенных пунктов	Ведение личного подсобного хозяйства на полевых участках	1	01:160	1 227	7,03	8 625,81
21408	Северная Осетия-Алания респ, Алагирский р-н. п Мизур (населённый пункт Верхний Мизур), уч №16	Алагирский	15:07:0330102:2	003002000000 Земли населенных пунктов	Для ведения личного подсобного хозяйства	13	02:0020	2 616	342,90	897 026,40
21409	Респ Северная Осетия - Алания, р-н Алагирский. п. Мизур, (населенный пункт Верхний Мизур). участок №15	Алагирский	15:07:0330102:3	003002000000 Земли населенных пунктов	Для ведения личного подсобного хозяйства	13	02:0020	4 722	342,90	1 619 173,80
21410	Республика Северная Осетия-Алания, р-н Алагирский. п Мизур, (населенный пункт Верхний Мизур). земельный участок №15/1	Алагирский	15:07:0330102:4	003002000000 Земли населенных пунктов	Для ведения личного подсобного хозяйства	13	02:0020	10 000	342,90	3 429 000,00
21411	Республика Северная Осетия-Алания, р-н Алагирский, п. Мизур, (населенный пункт с. В.Мизур), участок № 4/1	Алагирский	15:07:0330102:7	003002000000 Земли населенных пунктов	Для ведения личного подсобного хозяйства	13	02:0020	8 344	342,90	2 861 157,60
21412	Респ. Северная Осетия - Алания, р-н Алагирский, с. Биз	Алагирский	15:07:0340101:1	003002000000 Земли населенных пунктов	Для ведения огородничества	13	13:011	1 500	47,50	71 250,00
21413	Республика Северная Осетия-Алания, р-н Алагирский. с. Биз	Алагирский	15:07:0340101:12	003002000000 Земли населенных пунктов	Для ведения личного подсобного хозяйства	13	02:0020	411	125,36	51 522,96
21414	Республика Северная Осетия - Алания. Алагирский район, с Биз, 14	Алагирский	15:07:0340101:132	003002000000 Земли населенных пунктов	Для ведения личного подсобного хозяйства на полевых участках	1	01:160	1 640	16,31	26 748,40
21415	Республика Северная Осетия - Алания, Алагирский район. с Биз, 13	Алагирский	15:07:0340101:133	003002000000 Земли населенных пунктов	Ведение личного подсобного хозяйства на полевых участках	1	01:160	1 000	16,31	16 310,00
21416	Республика Северная Осетия-Алания. Алагирский р-н, в районе с.Биз участок №15	Алагирский	15:07:0340101:135	003001000000 Земли сельскохозяйственного назначения	Ведение личного подсобного хозяйства на полевых участках	1	01:160	1 365	16,31	22 263,15
21417	Российская Федерация, Республика Северная Осетия-Алания, Алагирский муниципальный район. Унальское сельское поселение. с. Биз	Алагирский	15:07:0340101:136	003002000000 Земли населенных пунктов	Для ведения личного подсобного хозяйства	13	02:0020	1 342	125,36	168 233,12
21418	Российская Федерация, Республика Северная Осетия-Алания, Алагирский муниципальный район. Унальское сельское поселение, с. Биз	Алагирский	15:07:0340101:137	003002000000 Земли населенных пунктов	Для ведения личного подсобного хозяйства	13	02:0020	1 304	125,36	163 469,44
21419	Российская Федерация. Республика Северная Осетия-Алания. Алагирский муниципальный район, Унальское сельское поселение, с. Биз	Алагирский	15:07:0340101:138	003002000000 Земли населенных пунктов	Для ведения личного подсобного хозяйства	13	02:0020	1 854	125,36	232 417,44
21420	Российская Федерация. Республика Северная Осетия-Алания. Алагирский район, с. Биз. 11/1	Алагирский	15:07:0340101:139	003002000000 Земли населенных пунктов	Для ведения личного подсобного хозяйства	13	02:0020	1 238	125,36	155 195,68
21421	Республика Северная Осетия-Алания, р-н Алагирский. с. Биз. участок № 8	Алагирский	15.07:0340101.14	003002000000 Земли населенных пунктов	Для ведения личного подсобного хозяйства	13	02:0020	291	125,36	36 479,76
21422	Российская Федерация, Республика Северная Осетия - Алания. Алагирский район, с Биз. участок № 23	Алагирский	15:07:0340101:140	003002000000 Земли населенных пунктов	Для ведения личного подсобного хозяйства (приусадебный земельный участок)	13	02:0020	2 719	125,36	340 853,84
21423		Алагирский	15:07:0340101:141	003002000000 Земли населенных пунктов	Для ведения личного подсобного хозяйства	13	02:0020	900	125,36	112 824,00
21424	Республика Северная Осетия-Алания, р-н Алагирский, с. Биз, уч 11	Алагирский	15.07:0340101.17	003002000000 Земли населенных пунктов	Для ведения личного подсобного хозяйства	13	02:0020	1 385	125,36	173 623,60
21425	Республика Северная Осетия-Алания, р-н Алагирский. с. Н Унал. №4	Алагирский	15.07:0340101.18	003002000000 Земли населенных пунктов	Для ведения личного подсобного хозяйства	13	02:0020	954	243,35	232 155,90
21426	Республика Северная Осетия-Алания, р-н Алагирский. с. Биз. № 10	Алагирский	15:07:0340101:19	003002000000 Земли населенных пунктов	Для ведения личного подсобного хозяйства	13	02:0020	10 019	125,36	1 255 981,84
21427	Респ. Северная Осетия - Алания. р-н Алагирский, с. Биз, дом № 1	Алагирский	15:07:0340101:2	003002000000 Земли населенных пунктов	Для ведения личного подсобного хозяйства	13	02:0020	1 200	125,36	150 432,00
21428	Республика Северная Осетия-Алания, р-н Алагирский, район с. Биз. участок № 10	Алагирский	15:07:0340101:20	003002000000 Земли населенных пунктов	Для ведения личного подсобного хозяйства	13	02:0020	842	125,36	105 553,12

№ п/п	Местоположение ЗУ	Район	Кадастровый номер ЗУ	Категория земель	Разрешенное использование по документу	Код вида разрешенного использования (в соответствии с классификатором видов разрешенного использования земельных участков)	Вид использования объектом недвижимости	Площадь	УПКС	КС
21429	Респ. Северная Осетия - Алания, р-н Алагирский, с. Биц, дом № 2	Алагирский	15:07:0340103:3	003002000000 Земли населенных пунктов	Для ведения личного подсобного хозяйства	13	02:02:02:0	1 200	125,36	150 432,00
21430	Респ. Северная Осетия - Алания, р-н Алагирский, с. Биц, дом № 4	Алагирский	15:07:0340101:4	003002000000 Земли населенных пунктов	Для ведения личного подсобного хозяйства	13	02:02:02:0	1 200	125,36	150 432,00
21431	Респ. Северная Осетия - Алания, р-н Алагирский, с. Зинцар, дом № 8	Алагирский	15:07:0350101:12	003002000000 Земли населенных пунктов	Для ведения личного подсобного хозяйства	13	02:02:02:0	1 500	196	294 000,00
21432	Северная Осетия - Алания респ, р-н Алагирский, с. Зинцар, уч №18	Алагирский	15:07:0350101:123	003002000000 Земли населенных пунктов	Для ведения личного подсобного хозяйства	13	02:02:02:0	1 087	196	213 052,00
21433	Северная Осетия - Алания респ, р-н Алагирский, с. Зинцар, уч № 10	Алагирский	15:07:0350101:124	003002000000 Земли населенных пунктов	Для ведения личного подсобного хозяйства	13	02:02:02:0	577	196	113 092,00
21434	Респ. Северная Осетия - Алания, р-н Алагирский, с. Зинцар, дом № 9	Алагирский	15:07:0350101:13	003002000000 Земли населенных пунктов	Для ведения личного подсобного хозяйства	13	02:02:02:0	2 500	196	490 000,00
21435	Северная Осетия - Алания респ, р-н Алагирский, с. Зинцар, № 3 "в"	Алагирский	15:07:0350101:131	003002000000 Земли населенных пунктов	Для ведения личного подсобного хозяйства	13	02:02:02:0	1 243	196	243 628,00
21436	Республика Северная Осетия-Алания, р-н Алагирский, с. Зинцар, уч №40 "б"	Алагирский	15:07:0350101:132	003002000000 Земли населенных пунктов	Для ведения личного подсобного хозяйства	13	02:02:02:0	4 000	196	784 000,00
21437	Республика Северная Осетия-Алания, р-н Алагирский, с. Зинцар, 33 "в"	Алагирский	15:07:0350101:136	003002000000 Земли населенных пунктов	Для ведения личного подсобного хозяйства	13	02:02:02:0	1 330	196	260 680,00
21438	Республика Северная Осетия-Алания, р-н Алагирский, с. Зинцар, 33 "б"	Алагирский	15:07:0350101:137	003002000000 Земли населенных пунктов	Для ведения личного подсобного хозяйства	13	02:02:02:0	2 473	196	484 708,00
21439	Республика Северная Осетия-Алания, р-н Алагирский, с. Зинцар, 33 "г"	Алагирский	15:07:0350101:138	003002000000 Земли населенных пунктов	Для ведения личного подсобного хозяйства	13	02:02:02:0	565	196	110 740,00
21440	Республика Северная Осетия-Алания, р-н Алагирский, с. Зинцар, 33 "а"	Алагирский	15:07:0350101:139	003002000000 Земли населенных пунктов	Для ведения личного подсобного хозяйства	13	02:02:02:0	870	196	170 520,00
21441	Респ. Северная Осетия - Алания, р-н Алагирский, с. Зинцар, дом № 35	Алагирский	15:07:0350101:14	003002000000 Земли населенных пунктов	Для ведения личного подсобного хозяйства	13	02:02:02:0	4 387	196	859 852,00
21442	Северная Осетия-Алания респ, Алагирский р-н, с. Зинцар, 27	Алагирский	15:07:0350101:156	003002000000 Земли населенных пунктов	Для ведения личного подсобного хозяйства	13	02:02:02:0	1 308	196	256 368,00
21443	Республика Северная Осетия-Алания, р-н Алагирский, с. Зинцар, участок № 13 "а"	Алагирский	15:07:0350101:158	003002000000 Земли населенных пунктов	Для ведения личного подсобного хозяйства	13	02:02:02:0	1 521	196	298 116,00
21444	Республика Северная Осетия-Алания, р-н Алагирский, с. Зинцар, уч 3 б	Алагирский	15:07:0350101:159	003002000000 Земли населенных пунктов	Для ведения личного подсобного хозяйства	13	02:02:02:0	1 583	196	310 268,00
21445	Респ. Северная Осетия - Алания, р-н Алагирский, с. Зинцар, дом № 27	Алагирский	15:07:0350101:16	003002000000 Земли населенных пунктов	Для ведения личного подсобного хозяйства	13	02:02:02:0	500	196	98 000,00
21446	Северная Осетия-Алания респ, Алагирский р-н, с. Зинцар, участок 55	Алагирский	15:07:0350101:160	003002000000 Земли населенных пунктов	Для ведения личного подсобного хозяйства	13	02:02:02:0	941	196	184 436,00
21447	Республика Северная Осетия-Алания, р-н Алагирский, с. Зинцар, участок № 56	Алагирский	15:07:0350101:161	003002000000 Земли населенных пунктов	Для ведения личного подсобного хозяйства	13	02:02:02:0	569	196	111 524,00
21448	Республика Северная Осетия-Алания, р-н Алагирский, с. Зинцар, уч 22а	Алагирский	15:07:0350101:162	003002000000 Земли населенных пунктов	Для ведения личного подсобного хозяйства	13	02:02:02:0	1 004	196	196 784,00
21449	Республика Северная Осетия-Алания, р-н Алагирский, с. Зинцар, уч 53	Алагирский	15:07:0350101:163	003002000000 Земли населенных пунктов	для ведения личного подсобного хозяйства	13	02:02:02:0	2 068	196	405 328,00
21450	Республика Северная Осетия-Алания, р-н Алагирский, с. Зинцар, 54	Алагирский	15:07:0350101:167	003002000000 Земли населенных пунктов	Для ведения личного подсобного хозяйства	13	02:02:02:0	1 106	196	216 776,00
21451	Республика Северная Осетия-Алания, р-н Алагирский, с. Зинцар, № 12	Алагирский	15:07:0350101:168	003002000000 Земли населенных пунктов	Для ведения личного подсобного хозяйства	13	02:02:02:0	3 066	196	600 936,00
21452	Республика Северная Осетия-Алания, р-н Алагирский, с. Зинцар, 6 "в"	Алагирский	15:07:0350101:169	003002000000 Земли населенных пунктов	Для ведения личного подсобного хозяйства	13	02:02:02:0	6 199	196	1 215 004,00
21453	Респ. Северная Осетия - Алания, р-н Алагирский, с. Зинцар, № 28	Алагирский	15:07:0350101:17	003002000000 Земли населенных пунктов	Для ведения личного подсобного хозяйства	13	02:02:02:0	2 500	196	490 000,00
21454	Респ. Северная Осетия - Алания, р-н Алагирский, с. Зинцар, №6	Алагирский	15:07:0350101:170	003002000000 Земли населенных пунктов	Для ведения личного подсобного хозяйства	13	02:02:02:0	4 619	196	905 324,00
21455	Респ. Северная Осетия - Алания, р-н Алагирский, с. Зинцар №5	Алагирский	15:07:0350101:171	003002000000 Земли населенных пунктов	Для ведения личного подсобного хозяйства	13	02:02:02:0	4 619	196	905 324,00
21456	Республика Северная Осетия-Алания, р-н Алагирский, с. Зинцар	Алагирский	15:07:0350101:177	003002000000 Земли населенных пунктов	Для ведения личного подсобного хозяйства	13	02:02:02:0	1 255	196	245 980,00
21457	Респ. Северная Осетия - Алания, р-н Алагирский, с. Зинцар, дом № 31	Алагирский	15:07:0350101:18	003002000000 Земли населенных пунктов	Для ведения личного подсобного хозяйства	13	02:02:02:0	2 700	196	529 200,00
21458	Республика Северная Осетия-Алания, р-н Алагирский, с. Зинцар	Алагирский	15:07:0350101:180	003002000000 Земли населенных пунктов	Для ведения личного подсобного хозяйства	13	02:02:02:0	610	196	119 560,00
21459	Республика Северная Осетия-Алания, р-н Алагирский, с. Зинцар	Алагирский	15:07:0350101:183	003002000000 Земли населенных пунктов	Для эксплуатации существующего жилого дома	13	02:02:10:0	2 047	196	401 212,00
21460	Республика Северная Осетия - Алания, Алагирский район, с. Зинцар, уч 32 "а"	Алагирский	15:07:0350101:19	003002000000 Земли населенных пунктов	Для ведения личного подсобного хозяйства	13	02:02:02:0	500	196	98 000,00
21461	Респ. Северная Осетия - Алания, р-н Алагирский, с. Зинцар, дом № 40	Алагирский	15:07:0350101:2	003002000000 Земли населенных пунктов	Для ведения личного подсобного хозяйства	13	02:02:02:0	2 333	196	457 668,00
21462	Респ. Северная Осетия - Алания, р-н Алагирский, с. Зинцар, участок № 20	Алагирский	15:07:0350101:21	003002000000 Земли населенных пунктов	Для ведения личного подсобного хозяйства	13	02:02:02:0	2 137	196	418 852,00
21463	Респ. Северная Осетия - Алания, р-н Алагирский, с. Зинцар, № 36	Алагирский	15:07:0350101:22	003002000000 Земли населенных пунктов	Для ведения личного подсобного хозяйства	13	02:02:02:0	4 752	196	931 392,00
21464	Респ. Северная Осетия - Алания, р-н Алагирский, с. Зинцар, дом № 37	Алагирский	15:07:0350101:23	003002000000 Земли населенных пунктов	Для ведения личного подсобного хозяйства	13	02:02:02:0	1 611	196	315 756,00
21465	Респ. Северная Осетия - Алания, р-н Алагирский, с. Зинцар, дом № 38	Алагирский	15:07:0350101:24	003002000000 Земли населенных пунктов	Для ведения личного подсобного хозяйства	13	02:02:02:0	2 000	196	392 000,00
21466	Республика Северная Осетия-Алания, р-н Алагирский, с. Зинцар, 40	Алагирский	15:07:0350101:25	003002000000 Земли населенных пунктов	Для ведения личного подсобного хозяйства	13	02:02:02:0	3 000	196	588 000,00
21467	Респ. Северная Осетия - Алания, р-н Алагирский, с. Зинцар	Алагирский	15:07:0350101:28	003002000000 Земли населенных пунктов	ПЭЭС	13	02:02:10:0	1 500	196	294 000,00
21468	Северная Осетия - Алания респ, р-н Алагирский, с Зинцар, магазин № 13	Алагирский	15:07:0350101:29	003002000000 Земли населенных пунктов	Для эксплуатации существующего магазина	4	04:04:40:0	77	509,60	39 239,20

№ п/п	Местоположение ЗУ	Район	Кадастровый номер ЗУ	Категория земель	Разрешенное использование по документу	Код вида разрешенного использования (в соответствии с классификатором видов разрешенного использования земельных участков)	Вид использования объектов недвижимости	Площадь	УПКС	КС
21469	Респ Северная Осетия - Алания, Алагирский р-н, с Зинцар	Алагирский	15:07:0350101:294	003002000000 Земли населенных пунктов	Для ведения личного подсобного хозяйства	13	02:0020	1 587	196	311 052,00
21470	Респ Северная Осетия - Алания, Алагирский р-н, с. Зинцар	Алагирский	15:07:0350101:295	003002000000 Земли населенных пунктов	Для ведения личного подсобного хозяйства	13	02:0020	1 008	196	197 568,00
21471	Республика Северная Осетия - Алания, р-н. Алагирский, с. Зинцар, участок №60	Алагирский	15:07:0350101:298	003002000000 Земли населенных пунктов	Для ведения личного подсобного хозяйства	13	02:0020	1 566	196	306 936,00
21472	Северная Осетия - Алания респ, р-н Алагирский, с Зинцар	Алагирский	15:07:0350101:3	003002000000 Земли населенных пунктов	Для строительства телевизионной передающей станции	6	06:080	150	328,30	49 245,00
21473	Респ Северная Осетия - Алания, р-н Алагирский, с. Зинцар	Алагирский	15:07:0350101:30	003002000000 Земли населенных пунктов	Нет промышленный объект	6	06:000	2 870	308,23	884 620,10
21474	Респ Северная Осетия - Алания, Алагирский р-н, с. Зинцар, 15 б	Алагирский	15:07:0350101:300	003002000000 Земли населенных пунктов	Для ведения личного подсобного хозяйства	13	02:0020	530	196	103 880,00
21475	Республика Северная Осетия - Алания, Алагирский район, с. Зинцар, участок №51	Алагирский	15:07:0350101:302	003002000000 Земли населенных пунктов	Для ведения личного подсобного хозяйства	13	02:0020	3 000	196	588 000,00
21476	Республика Северная Осетия-Алания, Алагирский р-н, с. Зинцар, участок № 33 з	Алагирский	15:07:0350101:303	003002000000 Земли населенных пунктов	Для индивидуального жилищного строительства	13	02:0010	150	196	29 400,00
21477	Респ Северная Осетия - Алания, Алагирский р-н, с Зинцар	Алагирский	15:07:0350101:305	003002000000 Земли населенных пунктов	Для ведения личного подсобного хозяйства	13	02:0020	400	196	78 400,00
21478	Республика Северная Осетия - Алания, Алагирский район, с. Зинцар, №16	Алагирский	15:07:0350101:306	003002000000 Земли населенных пунктов	Для ведения личного подсобного хозяйства	13	02:0020	448	196	87 808,00
21479	Респ. Северная Осетия - Алания, р-н Алагирский, с. Зинцар	Алагирский	15.07:0350101:31	003002000000 Земли населенных пунктов	Для ведения личного подсобного хозяйства	13	02:0020	2 500	196	490 000,00
21480	Респ Северная Осетия - Алания, Алагирский р-н, с Зинцар, учк 63	Алагирский	15:07:0350101:314	003002000000 Земли населенных пунктов	Для ведения личного подсобного хозяйства	13	02:0020	500	196	98 000,00
21481	Республика Северная Осетия-Алания, Алагирский район, с. Зинцар	Алагирский	15:07:0350101:317	003002000000 Земли населенных пунктов	Для эксплуатации существующего жилого дома	13	02:0010	1 085	196	212 660,00
21482	Республика Северная Осетия-Алания, Алагирский район, с. Зинцар	Алагирский	15:07:0350101:318	003002000000 Земли населенных пунктов	Для эксплуатации существующего жилого дома	13	02:0010	1 051	196	205 996,00
21483	Республика Северная Осетия - Алания, Алагирский район, с.Зинцар, участок №26	Алагирский	15:07:0350101:319	003002000000 Земли населенных пунктов	Для ведения личного подсобного хозяйства	13	02:0020	3 000	196	588 000,00
21484	Республика Северная Осетия - Алания, Алагирский район, с. Зинцар, 29 "А"	Алагирский	15.07:0350101:32	003002000000 Земли населенных пунктов	Для ведения личного подсобного хозяйства	13	02:0020	2 404	196	471 184,00
21485	Респ Северная Осетия - Алания, Алагирский р-н, с Зинцар, участок 53	Алагирский	15:07:0350101:321	003002000000 Земли населенных пунктов	Для ведения личного подсобного хозяйства	13	02:0020	5 000	196	980 000,00
21486	Республика Северная Осетия - Алания, Алагирский район, с. Зинцар, уч. 63	Алагирский	15:07:0350101:322	003002000000 Земли населенных пунктов	Для ведения личного подсобного хозяйства	13	02:0020	4 500	196	882 000,00
21487	Республика Северная Осетия - Алания, Алагирский район, с Зинцар	Алагирский	15:07:0350101:324	003002000000 Земли населенных пунктов	Коммунальное обслуживание	6	03:012	2 800	200,90	562 520,00
21488	Республика Северная Осетия-Алания, Алагирский район, с Зинцар	Алагирский	15:07:0350101:326	003002000000 Земли населенных пунктов	Для эксплуатации существующего жилого дома	13	02:0010	1 038	196	203 448,00
21489	Республика Северная Осетия-Алания, Алагирский район, с Зинцар	Алагирский	15:07:0350101:327	003002000000 Земли населенных пунктов	Для эксплуатации существующего жилого дома	13	02:0010	1 118	196	219 128,00
21490	Республика Северная Осетия-Алания, Алагирский р-н, с. Зинцар, участок № 54 "б"	Алагирский	15:07:0350101:333	003002000000 Земли населенных пунктов	Для индивидуального жилищного строительства	13	02:0010	251	196	49 196,00
21491	Российская Федерация, Республика Северная Осетия-Алания, Алагирский муниципальный район, Унальское сельское поселение, с. Зинцар, уч. 64	Алагирский	15:07:0350101:334	003002000000 Земли населенных пунктов	Для ведения личного подсобного хозяйства	13	02:0020	1 500	196	294 000,00
21492	Российская Федерация, Республика Северная Осетия-Алания, Алагирский муниципальный район, Унальское сельское поселение, с. Зинцар	Алагирский	15:07:0350101:335	003002000000 Земли населенных пунктов	Для ведения личного подсобного хозяйства	13	02:0020	1 500	196	294 000,00
21493	Российская Федерация, Республика Северная Осетия-Алания, Алагирский муниципальный район, Унальское сельское поселение, с. Зинцар, уч. 2	Алагирский	15:07:0350101:336	003002000000 Земли населенных пунктов	Для ведения личного подсобного хозяйства	13	02:0020	438	196	85 848,00
21494	Российская Федерация, Республика Северная Осетия-Алания, Алагирский муниципальный район, Унальское сельское поселение, с. Зинцар	Алагирский	15:07:0350101:337	003002000000 Земли населенных пунктов	Для ведения личного подсобного хозяйства	13	02:0020	181	196	35 476,00
21495	Российская Федерация, Республика Северная Осетия-Алания, Алагирский муниципальный район, Унальское сельское поселение, с. Зинцар	Алагирский	15:07:0350101:338	003002000000 Земли населенных пунктов	Ведение личного подсобного хозяйства на полевых участках	1	01:160	2 314	17,96	41 559,44
21496	Российская Федерация, Республика Северная Осетия-Алания, Алагирский район, с. Зинцар, уч. 8 "п"	Алагирский	15:07:0350101:339	003002000000 Земли населенных пунктов	Для ведения личного подсобного хозяйства	13	02:0020	2 294	196	449 624,00
21497	Республика Северная Осетия-Алания, р-н Алагирский, с Зинцар, уч 15б	Алагирский	15:07:0350101:34	003002000000 Земли населенных пунктов	Для ведения личного подсобного хозяйства	13	02:0020	1 588	196	311 248,00
21498	Российская Федерация, Республика Северная Осетия-Алания, Алагирский район, с. Зинцар, 15	Алагирский	15:07:0350101:35	003002000000 Земли населенных пунктов	Для ведения личного подсобного хозяйства	13	02:0020	2 329	196	455 308,00
21499	Респ. Северная Осетия - Алания, р-н Алагирский, с. Зинцар, уч-к №27 "а"	Алагирский	15.07:0350101:36	003002000000 Земли населенных пунктов	Для ведения личного подсобного хозяйства(приусадебные участки)	13	02:0020	775	196	151 900,00
21500	Респ Северная Осетия - Алания, р-н Алагирский, с. Зинцар, участок № 1 "А"	Алагирский	15.07:0350101:38	003002000000 Земли населенных пунктов	Для ведения личного подсобного хозяйства	13	02:0020	1 419	196	278 124,00
21501	Респ Северная Осетия - Алания, р-н Алагирский, с. Зинцар, учк № 29-в	Алагирский	15:07:0350101:39	003002000000 Земли населенных пунктов	Для ведения личного подсобного хозяйства	13	02:0020	1 994	196	390 824,00
21502	Российская Федерация, Республика Северная Осетия-Алания, Алагирский район, с. Зинцар, 98	Алагирский	15:07:0350101:40	003002000000 Земли населенных пунктов	Для эксплуатации существующего жилого дома	13	02:0010	3 145	196	616 420,00
21503	Республика Северная Осетия-Алания, р-н Алагирский, с. Зинцар № 21 а.	Алагирский	15.07:0350101:41	003002000000 Земли населенных пунктов	Для ведения личного подсобного хозяйства	13	02:0020	1 896	196	371 616,00
21504	Респ Северная Осетия - Алания, р-н Алагирский, с. Зинцар, дом 6 "п"	Алагирский	15.07:0350101:6	003002000000 Земли населенных пунктов	Для ведения личного подсобного хозяйства	13	02:0020	1 891	196	370 636,00
21505	Респ Северная Осетия - Алания, р-н Алагирский, с. Зинцар, дом №3	Алагирский	15:07:0350101:7	003002000000 Земли населенных пунктов	Для ведения личного подсобного хозяйства	13	02:0020	3 000	196	588 000,00
21506	Респ. Северная Осетия - Алания, р-н Алагирский, с. Зинцар, дом №4	Алагирский	15:07:0350101:8	003002000000 Земли населенных пунктов	Для ведения личного подсобного хозяйства	13	02:0020	2 500	196	490 000,00
21507	Респ. Северная Осетия - Алания, р-н Алагирский, с. Зинцар, участок № 13	Алагирский	15.07:0350102:1	003002000000 Земли населенных пунктов	Для ведения личного подсобного хозяйства	13	02:0020	1 519	196	297 724,00
21508	Респ Северная Осетия - Алания, р-н Алагирский, с. Зинцар, дом № 24	Алагирский	15.07:0350102:10	003002000000 Земли населенных пунктов	Для ведения личного подсобного хозяйства	13	02:0020	2 700	196	529 200,00
21509	Респ Северная Осетия - Алания, р-н Алагирский, с. Зинцар, № 22	Алагирский	15.07:0350102:12	003002000000 Земли населенных пунктов	Для ведения личного подсобного хозяйства	13	02:0020	1 220	196	239 120,00

№ п/п	Местоположение ЗУ	Район	Кадастровый номер ЗУ	Категория земель	Разрешенное использование по документу	Код вида разрешенного использования (в соответствии с классификатором видов разрешенного использования земельных участков)	Вид использования объектов недвижимости	Площадь	УПКС	КС
21510	Респ. Северная Осетия - Алания, р-н Алагирский, с. Зинцар, 34	Алагирский	15:07:0350102:13	003002000000 Земли населенных пунктов	Для ведения личного подсобного хозяйства	13	02:02:020	1 533	196	300 468,00
21511	Респ. Северная Осетия - Алания, р-н Алагирский, с. Зинцар	Алагирский	15:07:0350102:14	003002000000 Земли населенных пунктов	ИЖС	13	02:02:010	2 500	196	490 000,00
21512	Респ Северная Осетия - Алания, Алагирский р-н, с. Зинцар, участок №60 б	Алагирский	15:07:0350102:144	003002000000 Земли населенных пунктов	Для ведения личного подсобного хозяйства	13	02:02:020	3 000	196	588 000,00
21513	Респ Северная Осетия - Алания, Алагирский р-н, с. Зинцар, участок №60 в	Алагирский	15:07:0350102:145	003002000000 Земли населенных пунктов	Для ведения личного подсобного хозяйства	13	02:02:020	3 000	196	588 000,00
21514	Респ Северная Осетия - Алания, Алагирский р-н, с. Зинцар, участок №60/1	Алагирский	15:07:0350102:146	003002000000 Земли населенных пунктов	Для ведения личного подсобного хозяйства	13	02:02:020	3 000	196	588 000,00
21515	Респ Северная Осетия - Алания, Алагирский р-н, с Зинцар, 16в	Алагирский	15:07:0350102:147	003002000000 Земли населенных пунктов	Для ведения личного подсобного хозяйства	13	02:02:020	450	196	88 200,00
21516	Респ Северная Осетия - Алания, Алагирский р-н, с. Зинцар	Алагирский	15:07:0350102:148	003002000000 Земли населенных пунктов	Для ведения личного подсобного хозяйства	13	02:02:020	1 005	196	196 980,00
21517	Республика Северная Осетия-Алания, Алагирский р-н, с. Зинцар, участок №58	Алагирский	15:07:0350102:149	003002000000 Земли населенных пунктов	Для ведения личного подсобного хозяйства на полевых участках	1	01:1:60	2 665	16,31	43 466,15
21518	Респ. Северная Осетия - Алания, р-н Алагирский, с. Зинцар, дом №39	Алагирский	15:07:0350102:15	003002000000 Земли населенных пунктов	Для ведения личного подсобного хозяйства	13	02:02:020	2 500	196	490 000,00
21519	Республика Северная Осетия-Алания, Алагирский район, с. Зинцар, участок № 58 "а".	Алагирский	15:07:0350102:150	003002000000 Земли населенных пунктов	Для ведения личного подсобного хозяйства на полевых участках	1	01:1:60	2 666	16,31	43 482,46
21520	Республика Северная Осетия-Алания, р-н Алагирский, с. Зинцар, 54а	Алагирский	15:07:0350102:151	003002000000 Земли населенных пунктов	Для ведения личного подсобного хозяйства	13	02:02:020	500	196	98 000,00
21521	Республика Северная Осетия - Алания, Алагирский район, с. Зинцар, уч. 22 в	Алагирский	15:07:0350102:152	003002000000 Земли населенных пунктов	Для ведения личного подсобного хозяйства	13	02:02:020	390	196	76 440,00
21522	Российская Федерация, Республика Северная Осетия-Алания, Алагирский район, с. Зинцар	Алагирский	15:07:0350102:155	003002000000 Земли населенных пунктов	Для ведения личного подсобного хозяйства	13	02:02:020	2 700	196	529 200,00
21523	Респ. Северная Осетия - Алания, р-н Алагирский, с. Зинцар, дом № 14	Алагирский	15:07:0350102:2	003002000000 Земли населенных пунктов	Для эксплуатации существующего жилого дома	13	02:02:010	4 111	196	805 756,00
21524	Респ. Северная Осетия - Алания, р-н Алагирский, с. Зинцар, дом № 15	Алагирский	15.07.0350102:3	003002000000 Земли населенных пунктов	Для ведения личного подсобного хозяйства	13	02:02:020	3 700	196	725 200,00
21525	Северная Осетия-Алания респ. Алагирский р-н, с. Зинцар	Алагирский	15.07.0350102:31	003002000000 Земли населенных пунктов	для ведения личного подсобного хозяйства	13	02:02:020	2 198	196	430 808,00
21526	Северная Осетия-Алания респ. Алагирский р-н, с. Зинцар	Алагирский	15:07:0350102:32	003002000000 Земли населенных пунктов	для ведения личного подсобного хозяйства	13	02:02:020	1 796	196	352 016,00
21527	Респ. Северная Осетия - Алания, р-н Алагирский, с. Зинцар, дом № 16	Алагирский	15:07:0350102:4	003002000000 Земли населенных пунктов	Для ведения личного подсобного хозяйства	13	02:02:020	2 400	196	470 400,00
21528	Респ. Северная Осетия - Алания, р-н Алагирский, с. Зинцар, дом № 17	Алагирский	15.07.0350102:5	003002000000 Земли населенных пунктов	Для ведения личного подсобного хозяйства	13	02:02:020	1 500	196	294 000,00
21529	Респ. Северная Осетия - Алания, р-н Алагирский, с. Зинцар, дом № 18	Алагирский	15.07.0350102:6	003002000000 Земли населенных пунктов	Для ведения личного подсобного хозяйства	13	02:02:020	2 500	196	490 000,00
21530	Российская Федерация, Республика Северная Осетия-Алания, Алагирский муниципальный район, Унальское сельское поселение, с. Зинцар, уч. №19	Алагирский	15:07:0350102:7	003002000000 Земли населенных пунктов	Для ведения личного подсобного хозяйства	13	02:02:020	1 843	196	361 228,00
21531	Российская Федерация, Республика Северная Осетия-Алания, Алагирский муниципальный район, Унальское сельское поселение, с. Зинцар, 20	Алагирский	15:07:0350102:8	003002000000 Земли населенных пунктов	Для ведения личного подсобного хозяйства	13	02:02:020	1 255	196	245 980,00
21532	Респ. Северная Осетия - Алания, р-н Алагирский, с. Зинцар, дом № 21	Алагирский	15.07.0350102:9	003002000000 Земли населенных пунктов	Для ведения личного подсобного хозяйства	13	02:02:020	7 348	196	1 440 208,00
21533	Респ. Северная Осетия - Алания, р-н Алагирский, с. Тамиск, 2	Алагирский	15.07.0360101:1	003002000000 Земли населенных пунктов	Для эксплуатации существующего нежилого здания (дом отд. хи)	5	05:02:2	742	278,52	206 661,84
21534	РСО-Алания, Алагирский район, г Алагир, п Тамиск	Алагирский	15:07:0360101:161	003002000000 Земли населенных пунктов	Для эксплуатации санаторного комплекса "Тамиск"	5	09:02:2	4 000	535,37	2 141 480,00
21535	Республика Северная Осетия-Алания, р-н Алагирский, с Тамиск	Алагирский	15:07:0360101:162	003002000000 Земли населенных пунктов	Для эксплуатации санаторного комплекса "Тамиск"	5	09:02:2	149 489	535,37	80 031 925,93
21536	Респ. Северная Осетия - Алания, Алагирский р-н., г. Алагир, п. Тамиск	Алагирский	15:07:0360101:163	003002000000 Земли населенных пунктов	Для эксплуатации санаторного комплекса "Тамиск"	5	09:02:2	4 000	535,37	2 141 480,00
21537	Российская Федерация, Республика Северная Осетия-Алания, Алагирский муниципальный район Алагирское городское поселение, п. Тамиск,д.72	Алагирский	15:07:0360101:172	003002000000 Земли населенных пунктов	отдых (рекреация)	5	05:0:00	1 248	278,52	347 592,96
21538	Российская Федерация, Республика Северная Осетия-Алания, Алагирский муниципальный район, Алагирское городское поселение, п. Тамиск, 71	Алагирский	15:07:0360101:173	003002000000 Земли населенных пунктов	"рекреация (отдых)"	5	05:0:00	1 700	278,52	473 484,00
21539	Респ. Северная Осетия - Алания, р-н Алагирский, п. Тамиск, 35 км автодороги "Кавказ" от с. Кардзини до границы Республики Грузия	Алагирский	15:07:0360102:1	003002000000 Земли населенных пунктов	Для эксплуатации существующего нежилого здания	5	05:02:2	17 130	278,52	4 771 047,60
21540	Респ. Северная Осетия - Алания, р-н Алагирский, п. Тамиск, №3	Алагирский	15.07:0360102:10	003002000000 Земли населенных пунктов	Для эксплуатации существующего жилого дома	13	02:02:010	3 082	243,35	750 004,70
21541	Российская Федерация, Республика Северная Осетия-Алания, Алагирский муниципальный район, Алагирское городское поселение, пос. Тамиск, уч. 15	Алагирский	15:07:0360102:155	003002000000 Земли населенных пунктов	Для индивидуального жилищного строительства	13	02:02:010	1 502	243,35	365 511,70
21542	Российская Федерация, Республика Северная Осетия-Алания, Алагирский муниципальный район, Алагирское городское поселение, пос. Тамиск, 1/1	Алагирский	15:07:0360102:156	003002000000 Земли населенных пунктов	Для индивидуального жилищного строительства	13	02:02:010	1 500	243,35	365 025,00
21543	отступ Российская Федерация, Республика Северная Осетия-Алания, Алагирский муниципальный район, Алагирское городское поселение, пос.Тамиск, 1/2	Алагирский	15:07:0360102:157	003002000000 Земли населенных пунктов	Для индивидуального жилищного строительства	13	02:02:010	1 500	243,35	365 025,00
21544	Российская Федерация, Республика Северная Осетия-Алания, Алагирский муниципальный район, Алагирское городское поселение, п. Тамиск, 31	Алагирский	15:07:0360102:158	003002000000 Земли населенных пунктов	Магазины	4	04:0:40	1 060	632,71	670 672,60
21545	Респ. Северная Осетия - Алания, р-н Алагирский, пос. Тамиск № 7	Алагирский	15.07:0360102:16	003002000000 Земли населенных пунктов	Для эксплуатации существующего жилого дома	13	02:02:010	3 000	243,35	730 050,00
21546	Северная Осетия - Алания респ, р-н Алагирский, с Тамиск	Алагирский	15:07:0360102:17	003002000000 Земли населенных пунктов	«Связь (для эксплуатации радиотелевизионной передающей станции)	6	06:0:80	180	407,61	73 369,80
21547	Республика Северная Осетия-Алания, р-н Алагирский, с. Тамиск, участок № 1а	Алагирский	15:07:0360102:38	003002000000 Земли населенных пунктов	Для ведения личного подсобного хозяйства	13	02:02:20	590	243,35	143 576,50
21548	Республика Северная Осетия-Алания, р-н Алагирский, с. Тамиск, участок № 1 б	Алагирский	15.07:0360102:39	003002000000 Земли населенных пунктов	Для ведения личного подсобного хозяйства	13	02:02:20	587	243,35	142 846,45

№ п/п	Местоположение ЗУ	Район	Кадастровый номер ЗУ	Категория земель	Разрешенное использование по документу	Код вида разрешенного использования (в соответствии с классификатором видов разрешенного использования земельных участков)	Вид использования объектов недвижимости	Площадь	УПКС	КС
21549	Северная Осетия-Алания респ. Алагирский р-н, п. Тамиск, участок № 11 "б"	Алагирский	15:07:0360102:40	0030002000000 Земли населенных пунктов	Для эксплуатации существующего жилого дома	13	02:0:0:0	2 159	243,35	525 392,65
21550	Северная Осетия-Алания респ. Алагирский р-н. п. Тамиск участок 12/1	Алагирский	15:07:0360102:41	0030002000000 Земли населенных пунктов	Для ведения личного подсобного хозяйства	13	02:0:0:0	3 000	243,35	730 050,00
21551	Республика Северная Осетия-Алания р-н Алагирский, пос. Тамиск. 5	Алагирский	15:07:0360102:42	0030002000000 Земли населенных пунктов	Для эксплуатации существующего жилого дома	13	02:0:0:0	1 199	243,35	291 776,65
21552	Респ. Северная Осетия - Алания, р-н Алагирский, п. Тамиск	Алагирский	15:07:0360102:5	0030002000000 Земли населенных пунктов	НЕЖС	13	02:0:0:0	600	243,35	146 010,00
21553	Российская Федерация, Республика Северная Осетия-Алания, Алагирский муниципальный район, Алагирское городское поселение, п Тамиск, 50	Алагирский	15:07:0360103:116	0030002000000 Земли населенных пунктов	Магазины	4	04:0:0:0	576	632,71	364 440,96
21554	Северная Осетия - Алания респ. р-н Алагирский, п. Тамиск	Алагирский	15:07:0360103:2	0030002000000 Земли населенных пунктов	Для эксплуатации санаторного комплекса "Тамиск"	5	09:0:0:2	75 108	535,37	40 210 569,96
21555	Республика Северная Осетия-Алания, р-н Алагирский, п Тамиск, участок № 20	Алагирский	15:07:0360103:3	0030002000000 Земли населенных пунктов	Для эксплуатации существующего жилого дома	13	02:0:0:0	2 182	243,35	530 989,70
21556	Республика Северная Осетия-Алания, р-н Алагирский. п. Тамиск, участок № 18	Алагирский	15:07:0360103:4	0030002000000 Земли населенных пунктов	Для эксплуатации существующего жилого дома	13	02:0:0:0	771	243,35	187 622,85
21557	Северная Осетия-Алания респ. Алагирский р-н, на въезде в санаторий "Тамиск"	Алагирский	15:07:0360103:5	0030002000000 Земли населенных пунктов	под строительство магазина и остановочного павильона	4	04:0:0:0	158	632,71	99 968,18
21558	Республика Северная Осетия-Алания, р-н Алагирский, п. Тамиск, 16/1	Алагирский	15:07:0360104:12	0030002000000 Земли населенных пунктов	Для эксплуатации существующего жилого дома	13	02:0:0:0	2 878	243,35	700 361,30
21559	Российская Федерация, Республика Северная Осетия-Алания, Алагирский муниципальный район, Алагирское городское поселение, п. Тамиск, 4	Алагирский	15:07:0360104:128	0030002000000 Земли населенных пунктов	Для ведения личного подсобного хозяйства	13	02:0:0:0	2 809	243,35	683 570,15
21560	Респ. Северная Осетия - Алания, р-н Алагирский, с. Тамиск, учк 14	Алагирский	15:07:0360104:2	0030002000000 Земли населенных пунктов	Для эксплуатации существующего жилого дома	13	02:0:0:0	1 763	243,35	429 026,05
21561	Северная Осетия - Алания респ, р-н Алагирский, с. Тамиск, участок №10 "а"	Алагирский	15:07:0360104:3	0030002000000 Земли населенных пунктов	Для ведения личного подсобного хозяйства	13	02:0:0:0	1 338	243,35	325 602,30
21562	Республика Северная Осетия-Алания, р-н Алагирский, п. Тамиск, №6	Алагирский	15:07:0360104:4	0030002000000 Земли населенных пунктов	Для эксплуатации существующего жилого дома	13	02:0:0:0	783	243,35	190 543,05
21563	Республика Северная Осетия-Алания, р-н Алагирский, п. Тамиск, участок № 16	Алагирский	15:07:0360104:9	0030002000000 Земли населенных пунктов	Для эксплуатации существующего жилого дома	13	02:0:0:0	4 250	243,35	1 034 237,50
21564	Респ. Северная Осетия - Алания, р-н Алагирский, с. Н. Унал	Алагирский	15:07:0370101:1	0030002000000 Земли населенных пунктов	Для организации базы практики и прохождения стажировки студентов	3	03:0:5:0	11 500	310,27	3 568 105,00
21565	Респ. Северная Осетия - Алания, р-н Алагирский, с. Нижний Унал, 53 б	Алагирский	15:07:0370102:1	0030002000000 Земли населенных пунктов	Для ведения личного подсобного хозяйства	13	02:0:2:0	1 323	243,35	321 952,05
21566	Республика Северная Осетия — Алания, р-н Алагирский, с Нижний Унал	Алагирский	15:07:0370102:168	0030002000000 Земли населенных пунктов	Для ведения личного подсобного хозяйства	13	02:0:2:0	447	243,35	108 777,45
21567	Республика Северная Осетия — Алания, р-н Алагирский, с Нижний Унал	Алагирский	15:07:0370102:169	0030002000000 Земли населенных пунктов	Для ведения личного подсобного хозяйства	13	02:0:2:0	645	243,35	156 960,75
21568	Республика Северная Осетия-Алания, Алагирский р-н, с. Нижний Унал, участок № 1"П"	Алагирский	15:07:0370102:170	0030002000000 Земли населенных пунктов	Амбулаторно-поликлиническое обслуживание	3	03:0:4:0	800	389,36	311 488,00
21569	Республика Северная Осетия - Алания, Алагирский район, с Н Унал, участок № 4а	Алагирский	15:07:0370102:171	0030002000000 Земли населенных пунктов	Для ведения личного подсобного хозяйства	13	02:0:2:0	1 279	243,35	311 244,65
21570	Республика Северная Осетия - Алания, Алагирский район, с. Н.Унал. 97/1	Алагирский	15:07:0370102:174	0030002000000 Земли населенных пунктов	Для ведения личного подсобного хозяйства	13	02:0:2:0	3 000	243,35	730 050,00
21571	Республика Северная Осетия - Алания, Алагирский район, с Нижний Унал	Алагирский	15:07:0370102:176	0030002000000 Земли населенных пунктов	Под незавершенное строительство	13	02:0:1:0	752	243,35	182 999,20
21572	Республика Северная Осетия - Алания, Алагирский район, с Нижний Унал	Алагирский	15:07:0370102:177	0030002000000 Земли населенных пунктов	Под незавершенное строительство	13	02:0:1:0	523	243,35	127 272,05
21573	Республика Северная Осетия - Алания, Алагирский район, с Нижний Унал	Алагирский	15:07:0370102:178	0030002000000 Земли населенных пунктов	Под незавершенное строительство	13	02:0:1:0	2 015	243,35	490 350,25
21574	Республика Северная Осетия-Алания, Алагирский р-н, с. Нижний Унал, участок №97	Алагирский	15:07:0370102:180	0030002000000 Земли населенных пунктов	Для ведения личного подсобного хозяйства на полевых участках	1	01:1:6:0	3 000	17,96	53 880,00
21575	Республика Северная Осетия - Алания, Алагирский район, с. Нижний Унал, участок №44а	Алагирский	15:07:0370102:182	0030002000000 Земли населенных пунктов	Для ведения личного подсобного хозяйства	13	02:0:2:0	8 179	243,35	1 990 359,65
21576	Респ Северная Осетия - Алания, Алагирский р-н, с Нижний Унал, участок № 26	Алагирский	15:07:0370102:184	0030002000000 Земли населенных пунктов	Для ведения личного подсобного хозяйства	13	02:0:2:0	600	243,35	146 010,00
21577	Респ. Северная Осетия - Алания, Алагирский р-н, с. Урсдон, учк № 2 а	Алагирский	15:07:0370102:185	0030002000000 Земли населенных пунктов	Для ведения личного подсобного хозяйства	13	02:0:2:0	2 500	125,36	313 400,00
21578	Республика Северная Осетия-Алания, Алагирский район, с. Н. Унал, 44	Алагирский	15:07:0370102:186	0030002000000 Земли населенных пунктов	Для ведения личного подсобного хозяйства	13	02:0:2:0	2 851	243,35	693 790,85
21579	Республика Северная Осетия-Алания, Алагирский р-н, с. Нижний Унал, уч. 42 "в"	Алагирский	15:07:0370102:187	0030002000000 Земли населенных пунктов	Для ведения личного подсобного хозяйства	13	02:0:2:0	462	243,35	112 427,70
21580	Республика Северная Осетия - Алания, Алагирский р-н, с Нижний Унал, участок 75	Алагирский	15:07:0370102:188	0030002000000 Земли населенных пунктов	Для ведения личного подсобного хозяйства	13	02:0:2:0	3 000	243,35	730 050,00
21581	Республика Северная Осетия-Алания, Алагирский район, с. Н. Унал, участок №66	Алагирский	15:07:0370102:189	0030002000000 Земли населенных пунктов	Магазины	4	04:0:0:0	502	632,71	317 620,42
21582	Российская Федерация, Республика Северная Осетия-Алания, Алагирский муниципальный район, Унальское сельское поселение, с. Нижний Унал, участок № 1/1	Алагирский	15:07:0370102:193	0030002000000 Земли населенных пунктов	Для восстановления и развития садоводства	1	01:0:5:0	23 928	27,72	663 284,16
21583	Российская Федерация, Республика Северная Осетия-Алания, Алагирский муниципальный район, Унальское сельское поселение, с. Нижний Унал, участок № 1/2	Алагирский	15:07:0370102:194	0030002000000 Земли населенных пунктов	Для восстановления и развития садоводства	1	01:0:5:0	7 379	27,72	204 545,88
21584	Российская Федерация, Республика Северная Осетия-Алания, Алагирский муниципальный район, Унальское сельское поселение, с. Нижний Унал	Алагирский	15:07:0370102:195	0030002000000 Земли населенных пунктов	Для восстановления и развития садоводства	1	01:0:5:0	3 006	27,72	83 326,32
21585	Российская Федерация, Республика Северная Осетия-Алания, Алагирский муниципальный район, Унальское сельское поселение, с. Нижний Унал	Алагирский	15:07:0370102:196	0030002000000 Земли населенных пунктов	Для восстановления и развития садоводства	1	01:0:5:0	2 200	27,72	60 984,00
21586	Российская Федерация, Республика Северная Осетия-Алания, Алагирский муниципальный район, Унальское сельское поселение, с. Нижний Унал	Алагирский	15:07:0370102:197	0030002000000 Земли населенных пунктов	Для восстановления и развития садоводства	1	01:0:5:0	800	27,72	22 176,00
21587	Российская Федерация, Республика Северная Осетия-Алания, Алагирский муниципальный район, Унальское сельское поселение, с. Нижний Унал	Алагирский	15:07:0370102:198	0030002000000 Земли населенных пунктов	Для восстановления и развития садоводства	1	01:0:5:0	800	27,72	22 176,00
21588	Российская Федерация, Республика Северная Осетия-Алания, Алагирский муниципальный район, Унальское сельское поселение, с. Нижний Унал	Алагирский	15:07:0370102:199	0030002000000 Земли населенных пунктов	Для восстановления и развития садоводства	1	01:0:5:0	1 200	27,72	33 264,00
21589	Северная Осетия - Алания респ, р-н Алагирский, с. Н. Унал, 46 "а"	Алагирский	15:07:0370102:2	0030002000000 Земли населенных пунктов	Для ведения личного подсобного хозяйства	13	02:0:2:0	812	243,35	197 600,20
21590	Респ. Северная Осетия - Алания, р-н Алагирский, с. Нижний Унал, дом № 65	Алагирский	15:07:0370102:20	0030002000000 Земли населенных пунктов	Для ведения личного подсобного хозяйства	13	02:0:2:0	677	243,35	164 747,95

№ п/п	Местоположение ЗУ	Район	Кадастровый номер ЗУ	Категория земель	Разрешенное использование по документу	Код вида разрешенного использования (в соответствии с классификатором видов разрешенного использования земельных участков)	Вид использования объектов недвижимости	Площадь	УПКС	КС
21591	Российская Федерация, Республика Северная Осетия-Алания, Алагирский муниципальный район, Унальское сельское поселение, с. Нижний Унал	Алагирский	15:07:0370102:200	003002000000 Земли населенных пунктов	Для восстановления и развития садоводства	1	01:050	1 200	27,72	33 264,00
21592	Российская Федерация, Республика Северная Осетия-Алания, Алагирский муниципальный район, Унальское сельское поселение, с. Нижний Унал	Алагирский	15:07:0370102:201	003002000000 Земли населенных пунктов	Для восстановления и развития садоводства	1	01:050	247	27,72	6 846,84
21593	Российская Федерация, Республика Северная Осетия-Алания, Алагирский муниципальный район, Унальское сельское поселение, с. Нижний Унал	Алагирский	15:07:0370102:202	003002000000 Земли населенных пунктов	Для восстановления и развития садоводства	1	01:050	2 812	27,72	77 948,64
21594	Российская Федерация, Республика Северная Осетия-Алания, Алагирский муниципальный район, Унальское сельское поселение, с. Нижний Унал	Алагирский	15:07:0370102:203	003002000000 Земли населенных пунктов	Для восстановления и развития садоводства	1	01:050	5 000	27,72	138 600,00
21595	Российская Федерация, Республика Северная Осетия-Алания, Алагирский муниципальный район, Унальское сельское поселение, с. Нижний Унал	Алагирский	15:07:0370102:204	003002000000 Земли населенных пунктов	Для восстановления и развития садоводства	1	01:050	5 011	27,72	138 904,92
21596	Российская Федерация, Республика Северная Осетия-Алания, Алагирский муниципальный район, Унальское сельское поселение, с. Нижний Унал	Алагирский	15:07:0370102:205	003002000000 Земли населенных пунктов	Для восстановления и развития садоводства	1	01:050	1 500	27,72	41 580,00
21597	Российская Федерация, Республика Северная Осетия-Алания, Алагирский муниципальный район, Унальское сельское поселение, с. Нижний Унал	Алагирский	15:07:0370102:206	003002000000 Земли населенных пунктов	Для восстановления и развития садоводства	1	01:050	2 550	27,72	70 686,00
21598	Российская Федерация, Республика Северная Осетия-Алания, Алагирский муниципальный район, Унальское сельское поселение, с. Нижний Унал	Алагирский	15:07:0370102:207	003002000000 Земли населенных пунктов	Для восстановления и развития садоводства	1	01:050	3 000	27,72	83 160,00
21599	Российская Федерация, Республика Северная Осетия-Алания, Алагирский муниципальный район, Унальское сельское поселение, с. Нижний Унал	Алагирский	15:07:0370102:208	003002000000 Земли населенных пунктов	Для восстановления и развития садоводства	1	01:050	2 079	27,72	57 629,88
21600	Российская Федерация, Республика Северная Осетия-Алания, Алагирский муниципальный район, Унальское сельское поселение, с. Нижний Унал	Алагирский	15:07:0370102:209	003002000000 Земли населенных пунктов	Для восстановления и развития садоводства	1	01:050	1 000	27,72	27 720,00
21601	Российская Федерация, Республика Северная Осетия-Алания, Алагирский муниципальный район, Унальское сельское поселение, с. Нижний Унал	Алагирский	15:07:0370102:210	003002000000 Земли населенных пунктов	Для восстановления и развития садоводства	1	01:050	1 000	27,72	27 720,00
21602	Российская Федерация, Республика Северная Осетия-Алания, Алагирский муниципальный район, Унальское сельское поселение, с. Нижний Унал	Алагирский	15:07:0370102:211	003002000000 Земли населенных пунктов	Для ведения личного подсобного хозяйства	13	02:020	177	243,35	43 072,95
21603	Российская Федерация, Республика Северная Осетия-Алания, Алагирский муниципальный район, Унальское сельское поселение, с. Нижний Унал	Алагирский	15:07:0370102:212	003002000000 Земли населенных пунктов	Для ведения личного подсобного хозяйства	13	02:020	2 489	243,35	605 698,15
21604	Российская Федерация, Республика Северная Осетия-Алания, Алагирский муниципальный район, Унальское сельское поселение, с. Нижний Унал	Алагирский	15:07:0370102:213	003002000000 Земли населенных пунктов	Для ведения личного подсобного хозяйства	13	02:020	300	243,35	73 005,00
21605	Российская Федерация, Республика Северная Осетия-Алания, Алагирский район, с. Нижний Унал	Алагирский	15:07:0370102:215	003002000000 Земли населенных пунктов	Для восстановления и развития садоводства	1	01:050	1 257	27,72	34 844,04
21606	Российская Федерация, Республика Северная Осетия-Алания, Алагирский район, с. Нижний Унал	Алагирский	15:07:0370102:216	003002000000 Земли населенных пунктов	Для восстановления и развития садоводства	1	01:050	1 193	27,72	33 069,96
21607		Алагирский	15:07:0370102:217	003002000000 Земли населенных пунктов	Для восстановления и развития садоводства	1	01:050	7 000	27,72	194 040,00
21608	Респ. Северная Осетия - Алания, р-н Алагирский, с. Нижний Унал №63	Алагирский	15:07:0370102:22	003002000000 Земли населенных пунктов	Для ведения личного подсобного хозяйства	13	02:020	507	243,35	123 378,45
21609	Респ. Северная Осетия - Алания, р-н Алагирский, с. Нижний Унал, дом №6	Алагирский	15:07:0370102:27	003002000000 Земли населенных пунктов	Для ведения личного подсобного хозяйства	13	02:020	1 400	243,35	340 690,00
21610	Респ. Северная Осетия - Алания, р-н Алагирский, п. Нижний Унал, уч 46"в"	Алагирский	15:07:0370102:3	003002000000 Земли населенных пунктов	Для ведения личного подсобного хозяйства	13	02:020	1 000	243,35	243 350,00
21611	Республика Северная Осетия-Алания, р-н Алагирский, с. Н. Унал, участок № 43	Алагирский	15:07:0370102:31	003002000000 Земли населенных пунктов	Для эксплуатации индивидуального жилого дома и ведения личного подсобного хозяйства	13	02:010	3 035	243,35	738 567,25
21612	Республика Северная Осетия-Алания, р-н Алагирский, с Нижний Унал, уч-к № 49-б	Алагирский	15:07:0370102:33	003002000000 Земли населенных пунктов	Для ведения личного подсобного хозяйства	13	02:020	974	243,35	237 022,90
21613	Северная Осетия - Алания респ, р-н Алагирский, с Нижний Унал, уч-к 58	Алагирский	15:07:0370102:34	003002000000 Земли населенных пунктов	Для ведения личного подсобного хозяйства	13	02:020	1 127	243,35	274 255,45
21614	Северная Осетия - Алания респ, р-н Алагирский, с Нижний Унал, уч-к №63 "а"	Алагирский	15:07:0370102:35	003002000000 Земли населенных пунктов	Для ведения личного подсобного хозяйства	13	02:020	2 989	243,35	727 373,15
21615	Северная Осетия - Алания респ, р-н Алагирский, с. Нижний Унал, зем.уч. №12"б"	Алагирский	15:07:0370102:36	003002000000 Земли населенных пунктов	Для ведения личного подсобного хозяйства	13	02:020	471	243,35	114 617,85
21616	Республика Северная Осетия-Алания, р-н Алагирский, с. Н. Унал. №42-а	Алагирский	15:07:0370102:38	003002000000 Земли населенных пунктов	Для ведения личного подсобного хозяйства	13	02:020	8 448	243,35	2 055 820,80
21617	Республика Северная Осетия-Алания, р-н Алагирский, с Нижний Унал. 12	Алагирский	15:07:0370102:39	003002000000 Земли населенных пунктов	Для ведения личного подсобного хозяйства	13	02:020	3 000	243,35	730 050,00
21618	Северная Осетия - Алания респ, р-н Алагирский, с Н.Унал, №46	Алагирский	15:07:0370102:5	003002000000 Земли населенных пунктов	Для ведения личного подсобного хозяйства	13	02:020	1 365	243,35	332 172,75
21619	Республика Северная Осетия-Алания, р-н Алагирский, с. Н. Унал, участок б"а"	Алагирский	15:07:0370102:52	003002000000 Земли населенных пунктов	Для ведения личного подсобного хозяйства	13	02:020	2 387	243,35	580 876,45
21620	Республика Северная Осетия-Алания, р-н Алагирский, с. Н. Унал, участок № 46 "г"	Алагирский	15:07:0370102:53	003002000000 Земли населенных пунктов	Для ведения личного подсобного хозяйства	13	02:020	1 481	243,35	360 401,35
21621	Республика Северная Осетия-Алания, р-н Алагирский, с. Н.Унал, участок № 101	Алагирский	15:07:0370102:55	003002000000 Земли населенных пунктов	Для индивидуального жилищного строительства	13	02:010	678	243,35	164 991,30
21622	Республика Северная Осетия-Алания, р-н. Алагирский, с. Нижний Унал	Алагирский	15:07:0370102:8	003002000000 Земли населенных пунктов	Используется для размещения и использования по назначению объекта энергетики	6	03:012	4 530	249,43	1 129 917,90
21623	Респ. Северная Осетия - Алания, р-н Алагирский, с. Нижний Унал, дом № 18	Алагирский	15:07:0370102:9	003002000000 Земли населенных пунктов	Для ведения личного подсобного хозяйства	13	02:020	1 100	243,35	267 685,00
21624	Респ. Северная Осетия - Алания, р-н Алагирский, с. Нижний Унал, № 53 А	Алагирский	15:07:0370103:1	003002000000 Земли населенных пунктов	Для ведения личного подсобного хозяйства	13	02:020	1 052	243,35	256 004,20
21625	Респ. Северная Осетия - Алания, р-н Алагирский, с. Унал, №67	Алагирский	15:07:0370103:100	003002000000 Земли населенных пунктов	Для ведения личного подсобного хозяйства	13	02:020	590	243,35	143 576,50
21626	Респ. Северная Осетия - Алания, р-н Алагирский, с. Унал, уч-к №35 б	Алагирский	15:07:0370103:101	003002000000 Земли населенных пунктов	Для ведения личного подсобного хозяйства	13	02:020	1 555	243,35	378 409,25
21627	Российская Федерация, Республика Северная Осетия-Алания, Алагирский муниципальный район, Унальское сельское поселение, с. Нижний Унал, №1-б	Алагирский	15:07:0370103:102	003002000000 Земли населенных пунктов	Для эксплуатации существующего жилого дома	13	02:010	1 499	243,35	364 781,65
21628	Респ. Северная Осетия - Алания, р-н Алагирский, с. Унал, № 15 "а"	Алагирский	15:07:0370103:103	003002000000 Земли населенных пунктов	Для ведения личного подсобного хозяйства	13	02:020	1 062	243,35	258 437,70
21629	Респ. Северная Осетия - Алания, р-н Алагирский, с. Н.Унал, уч. №16 "а"	Алагирский	15:07:0370103:104	003002000000 Земли населенных пунктов	Для ведения личного подсобного хозяйства	13	02:020	4 419	243,35	1 075 363,65

№ п/п	Местоположение ЗУ	Район	Кадастровый номер ЗУ	Категория земель	Разрешенное использование по документу	Код вида разрешенного использования (в соответствии с классификатором видов разрешенного использования земельных участков)	Вид использования объектов недвижимости	Площадь	УПКС	КС
21630	Респ. Северная Осетия - Алания, р-н Алагирский, с. Нижний Унал, дом 22 "б"	Алагирский	15:07:0370103:105	0030002000000 Земли населенных пунктов	Для ведения личного подсобного хозяйства	13	02:0020	1 198	243,35	291 533,30
21631	Респ. Северная Осетия - Алания, р-н Алагирский, с. Н. Унал, № 48 "а"	Алагирский	15:07:0370103:106	0030002000000 Земли населенных пунктов	Для ведения личного подсобного хозяйства	13	02:0020	3 860	243,35	939 331,00
21632	Республика Северная Осетия-Алания, р-н Алагирский, с. Н. Унал. 90	Алагирский	15:07:0370103:107	0030002000000 Земли населенных пунктов	Для ведения личного подсобного хозяйства	13	02:0020	1 289	243,35	313 678,15
21633	Респ. Северная Осетия - Алания, р-н Алагирский, с. Нижний Унал, участок №49 "а"	Алагирский	15:07:0370103:108	0030002000000 Земли населенных пунктов	Для ведения личного подсобного хозяйства	13	02:0020	3 454	243,35	840 530,90
21634	Республика Северная Осетия - Алания, р-н Алагирский, с. Нижний Унал. 13 а	Алагирский	15:07:0370103:109	0030002000000 Земли населенных пунктов	Для ведения личного подсобного хозяйства	13	02:0020	577	243,35	140 412,95
21635	Респ. Северная Осетия - Алания, р-н Алагирский, с. Нижний Унал	Алагирский	15:07:0370103:11	0030002000000 Земли населенных пунктов	Для строительства индивидуального жилого дома	13	02:0010	1 200	243,35	292 020,00
21636	Республика Северная Осетия - Алания, Алагирский район, с. Нижний Унал, № 29 "а"	Алагирский	15:07:0370103:110	0030002000000 Земли населенных пунктов	Для ведения личного подсобного хозяйства	13	02:0020	566	243,35	137 736,10
21637	Респ. Северная Осетия - Алания, р-н Алагирский, с. Нижний Унал, участок № 55 "а"	Алагирский	15:07:0370103:111	0030002000000 Земли населенных пунктов	Для ведения личного подсобного хозяйства	13	02:0020	366	243,35	89 066,10
21638	Северная Осетия - Алания респ, р-н Алагирский, с Нижний Унал, участок № 81	Алагирский	15:07:0370103:112	0030002000000 Земли населенных пунктов	Для ведения личного подсобного хозяйства	13	02:0020	2 293	243,35	558 001,55
21639	Северная Осетия - Алания респ, р-н Алагирский, с Нижний Унал, уч. 27 "а"	Алагирский	15:07:0370103:113	0030002000000 Земли населенных пунктов	Для ведения личного подсобного хозяйства	13	02:0020	1 116	243,35	271 578,60
21640	Республика Северная Осетия-Алания, р-н Алагирский, с. Н. Унал, участок №56	Алагирский	15:07:0370103:117	0030002000000 Земли населенных пунктов	Для ведения личного подсобного хозяйства	13	02:0020	2 921	243,35	710 825,35
21641	Северная Осетия - Алания респ, р-н Алагирский, с Нижний Унал, участок № 70 а	Алагирский	15:07:0370103:118	0030002000000 Земли населенных пунктов	Для ведения личного подсобного хозяйства	13	02:0020	608	243,35	147 956,80
21642	Северная Осетия - Алания респ, р-н Алагирский, с. Н.Унал, участок № 86	Алагирский	15:07:0370103:119	0030002000000 Земли населенных пунктов	Для ведения личного подсобного хозяйства	13	02:0020	769	243,35	187 136,15
21643	Респ. Северная Осетия - Алания, р-н Алагирский, с. Нижний Унал	Алагирский	15:07:0370103:12	0030002000000 Земли населенных пунктов	Под зданию застройку	13	02:0010	1 400	243,35	340 690,00
21644	Северная Осетия - Алания респ, р-н Алагирский, с. Н. Унал, уч. 17-а	Алагирский	15:07:0370103:127	0030002000000 Земли населенных пунктов	Для ведения личного подсобного хозяйства	13	02:0020	1 644	243,35	400 067,40
21645	Республика Северная Осетия-Алания, р-н Алагирский, с. Нижний Унал, 96	Алагирский	15:07:0370103:13	0030002000000 Земли населенных пунктов	Для ведения личного подсобного хозяйства	13	02:0020	796	243,35	193 706,60
21646	Респ. Северная Осетия - Алания, р-н Алагирский, с. Н Унал, участок №100	Алагирский	15:07:0370103:136	0030002000000 Земли населенных пунктов	Для ведения личного подсобного хозяйства	13	02:0020	1 944	243,35	473 072,40
21647	Республика Северная Осетия-Алания, р-н Алагирский, с. Н. Унал, участок № 85 "а"	Алагирский	15:07:0370103:137	0030002000000 Земли населенных пунктов	Для ведения личного подсобного хозяйства	13	02:0020	1 930	243,35	469 665,50
21648	Республика Северная Осетия-Алания, р-н Алагирский, с. Н. Унал №94	Алагирский	15:07:0370103:138	0030002000000 Земли населенных пунктов	Для ведения личного подсобного хозяйства	13	02:0020	1 534	243,35	373 298,90
21649	Республика Северная Осетия-Алания, р-н Алагирский, с. Н Унал. 45	Алагирский	15:07:0370103:142	0030002000000 Земли населенных пунктов	Для ведения личного подсобного хозяйства	13	02:0020	3 961	243,35	963 909,35
21650	Республика Северная Осетия-Алания, р-н Алагирский, с. Н Унал, № 53 "г"	Алагирский	15:07:0370103:154	0030002000000 Земли населенных пунктов	Для ведения личного подсобного хозяйства	13	02:0020	9 839	243,35	2 394 320,65
21651	Респ. Северная Осетия - Алания, р-н Алагирский, с. Нижний Унал	Алагирский	15:07:0370103:16	0030002000000 Земли населенных пунктов	Для строительства индивидуального жилого дома	13	02:0010	1 208	243,35	293 966,80
21652	Республика Северная Осетия-Алания, р-н Алагирский, с. Н.Унал	Алагирский	15:07:0370103:161	0030002000000 Земли населенных пунктов	Для строительства индивидуального жилого дома	13	02:0010	1 200	243,35	292 020,00
21653	Республика Северная Осетия-Алания, р-н Алагирский, с. Н Унал. №40 "а"	Алагирский	15:07:0370103:162	0030002000000 Земли населенных пунктов	Для ведения личного подсобного хозяйства	13	02:0020	344	243,35	83 712,40
21654	Республика Северная Осетия-Алания, р-н Алагирский, с. Н Унал. №40	Алагирский	15:07:0370103:163	0030002000000 Земли населенных пунктов	Для ведения личного подсобного хозяйства	13	02:0020	324	243,35	78 845,40
21655	Республика Северная Осетия-Алания, Алагирский район, с Н.Унал. уч.14	Алагирский	15:07:0370103:164	0030002000000 Земли населенных пунктов	Для эксплуатации существующего жилого дома	13	02:0010	2 200	243,35	535 370,00
21656	Респ. Северная Осетия - Алания, р-н Алагирский, с. Нижний Унал. 100 "а"	Алагирский	15:07:0370103:165	0030002000000 Земли населенных пунктов	Для ведения личного подсобного хозяйства	13	02:0020	1 705	243,35	414 911,75
21657	Республика Северная Осетия-Алания, р-н Алагирский, с. Н Унал, участок №96А	Алагирский	15:07:0370103:166	0030002000000 Земли населенных пунктов	Для ведения личного подсобного хозяйства	13	02:0020	1 004	243,35	244 323,40
21658	Республика Северная Осетия-Алания, р-н Алагирский, с. Н Унал. № 15	Алагирский	15:07:0370103:167	0030002000000 Земли населенных пунктов	Для ведения личного подсобного хозяйства	13	02:0020	1 400	243,35	340 690,00
21659	Республика Северная Осетия-Алания, р-н Алагирский, с. Н. Унал. № 21 "а"	Алагирский	15:07:0370103:168	0030002000000 Земли населенных пунктов	Для ведения личного подсобного хозяйства	13	02:0020	600	243,35	146 010,00
21660	Респ. Северная Осетия - Алания, р-н Алагирский, с. Нижний Унал, дом № 53	Алагирский	15:07:0370103:2	0030002000000 Земли населенных пунктов	Под зданию застройку	13	02:0010	702	243,35	170 831,70
21661	Респ. Северная Осетия - Алания, р-н Алагирский, с. Нижний Унал, участок 68	Алагирский	15:07:0370103:28	0030002000000 Земли населенных пунктов	Для ведения личного подсобного хозяйства	13	02:0020	1 301	243,35	316 598,35
21662	Республика Северная Осетия - Алания, Алагирский район, с Нижний Унал, участ 17	Алагирский	15:07:0370103:281	0030002000000 Земли населенных пунктов	Для ведения личного подсобного хозяйства	13	02:0020	1 461	243,35	355 534,35
21663	Респ Северная Осетия - Алания, Алагирский р-н. с Нижний Унал, участок №21 "б"	Алагирский	15:07:0370103:282	0030002000000 Земли населенных пунктов	Для ведения личного подсобного хозяйства	13	02:0020	408	243,35	99 286,80
21664	Респ. Северная Осетия - Алания, Алагирский р-н., с Нижний Унал, уч 54	Алагирский	15:07:0370103:284	0030002000000 Земли населенных пунктов	Для ведения личного подсобного хозяйства	13	02:0020	500	243,35	121 675,00
21665	Респ Северная Осетия - Алания, Алагирский р-н, с Зинцар, участ 3	Алагирский	15:07:0370103:285	0030002000000 Земли населенных пунктов	Для ведения личного подсобного хозяйства	13	02:0020	1 785	196	349 860,00
21666	РСО-Алания, Алагирский район, с Нижний Унал, участок 18	Алагирский	15:07:0370103:286	0030002000000 Земли населенных пунктов	Для ведения личного подсобного хозяйства	13	02:0020	2 012	243,35	489 620,20
21667	Респ Северная Осетия - Алания, Алагирский р-н. с. Нижний Унал, 74.	Алагирский	15:07:0370103:287	0030002000000 Земли населенных пунктов	Для ведения личного подсобного хозяйства	13	02:0020	3 000	243,35	730 050,00
21668	Республика Северная Осетия — Алания, Алагирский район, с Нижний Унал, уч. 58 "Б"	Алагирский	15:07:0370103:288	0030002000000 Земли населенных пунктов	Для ведения личного подсобного хозяйства	13	02:0020	1 312	243,35	319 275,20
21669	Респ Северная Осетия - Алания, Алагирский р-н, с Н.Унал, участок № 24 А	Алагирский	15:07:0370103:289	0030002000000 Земли населенных пунктов	Для индивидуального жилищного строительства	13	02:0010	150	243,35	36 502,50
21670	Респ Северная Осетия - Алания, Алагирский р-н, с Нижний Унал	Алагирский	15:07:0370103:290	0030002000000 Земли населенных пунктов	Для ведения личного подсобного хозяйства	13	02:0020	1 000	243,35	243 350,00

№ п/п	Местоположение ЗУ	Район	Кадастровый номер ЗУ	Категория земель	Разрешенное использование по документу	Код вида разрешенного использования (в соответствии с классификатором видов разрешенного использования земельных участков)	Вид использования объектов недвижимости	Площадь	УПКС	КС
21671	Респ Северная Осетия - Алания, Алагирский р-н, с Нижний Унал	Алагирский	15:07:0370103:291	003002000000 Земли населенных пунктов	Для ведения личного подсобного хозяйства	13	02:0020	1 017	243,35	247 486,95
21672	Респ Северная Осетия - Алания, Алагирский р-н, с Нижний Унал	Алагирский	15:07:0370103:292	003002000000 Земли населенных пунктов	Для ведения личного подсобного хозяйства	13	02:0020	1 425	243,35	346 773,75
21673	Респ Северная Осетия - Алания, Алагирский р-н, с Нижний Унал	Алагирский	15:07:0370103:293	003002000000 Земли населенных пунктов	Для ведения личного подсобного хозяйства	13	02:0020	2 996	243,35	729 076,60
21674	Республика Северная Осетия - Алания, Алагирский район, с. Н. Унал, участок 60	Алагирский	15:07:0370103:296	003002000000 Земли населенных пунктов	Для ведения личного подсобного хозяйства	13	02:0020	2 700	243,35	657 045,00
21675	Респ Северная Осетия - Алания, р-н Алагирский, с. Нижний Унал, № 23	Алагирский	15:07:0370103:3	003002000000 Земли населенных пунктов	Для ведения личного подсобного хозяйства	13	02:0020	2 200	243,35	535 370,00
21676	Респ. Северная Осетия - Алания, р-н Алагирский, с. Н.Унал, 29	Алагирский	15:07:0370103:30	003002000000 Земли населенных пунктов	Для ведения личного подсобного хозяйства	13	02:0020	624	243,35	151 880,40
21677	Республика Северная Осетия - Алания, Алагирский район, с. Нижний Унал, уч-к 59	Алагирский	15:07:0370103:300	003002000000 Земли населенных пунктов	Для ведения личного подсобного хозяйства	13	02:0020	812	243,35	197 600,20
21678	Республика Северная Осетия-Алания, Алагирский район, с Нижний Унал	Алагирский	15:07:0370103:301	003002000000 Земли населенных пунктов	Для ведения личного подсобного хозяйства	13	02:0020	1 805	243,35	439 246,75
21679	Российская Федерация, Республика Северная Осетия-Алания, Алагирский район, Унальское сельское поселение, с.Н.Унал, №47 "а"	Алагирский	15:07:0370103:302	003002000000 Земли населенных пунктов	Для ведения личного подсобного хозяйства	13	02:0020	415	243,35	100 990,25
21680	Респ. Северная Осетия - Алания, р-н. Алагирский, с. Нижний Унал, участок № 114	Алагирский	15:07:0370103:303	003002000000 Земли населенных пунктов	Ведение личного подсобного хозяйства на полевых участках	1	01:160	1 000	7,17	7 170,00
21681	Республика Северная Осетия - Алания, р-н Алагирский, с Унал	Алагирский	15:07:0370103:306	003002000000 Земли населенных пунктов	Для восстановления и развития садоводства	1	01:050	4 368	27,72	121 080,96
21682	Российская Федерация, Республика Северная Осетия - Алания, м.р-н Алагирский, с п. Унальское. с Унал	Алагирский	15:07:0370103:307	003002000000 Земли населенных пунктов	Для восстановления и развития садоводства	1	01:050	5 252	27,72	145 585,44
21683	Республика Северная Осетия - Алания, р-н Алагирский, с п. Унальское. с Унал	Алагирский	15:07:0370103:308	003002000000 Земли населенных пунктов	Для восстановления и развития садоводства	1	01:050	1 708	27,72	47 345,76
21684	Республика Северная Осетия - Алания, Район Алагирский, с. Унал	Алагирский	15:07:0370103:309	003002000000 Земли населенных пунктов	Для восстановления и развития садоводства	1	01:050	1 936	27,72	53 665,92
21685	Республика Северная Осетия - Алания, Район Алагирский, с. Унал	Алагирский	15:07:0370103:310	003002000000 Земли населенных пунктов	Для восстановления и развития садоводства	1	01:050	1 495	27,72	41 441,40
21686	Республика Северная Осетия - Алания, Район Алагирский, с. Унал	Алагирский	15:07:0370103:311	003002000000 Земли населенных пунктов	Для восстановления и развития садоводства	1	01:050	3 103	27,72	86 015,16
21687	Республика Северная Осетия - Алания, Район Алагирский, с. Унал	Алагирский	15:07:0370103:312	003002000000 Земли населенных пунктов	Для восстановления и развития садоводства	1	01:050	11 980	27,72	332 085,60
21688	Республика Северная Осетия - Алания, Алагирский район, с. Н.Унал, участок №121	Алагирский	15:07:0370103:316	003002000000 Земли населенных пунктов	Для ведения личного подсобного хозяйства	13	02:0020	1 859	243,35	452 387,65
21689	Респ. Северная Осетия - Алания, р-н Алагирский, с. Н.Унал, участок № 70	Алагирский	15.07:0370103.32	003002000000 Земли населенных пунктов	Для ведения личного подсобного хозяйства	13	02:0020	931	243,35	226 558,85
21690	Республика Северная Осетия - Алания, Алагирский р-н, с Н.Унал	Алагирский	15:07:0370103:322	003002000000 Земли населенных пунктов	Для ведения личного подсобного хозяйства	13	02:0020	1 003	243,35	244 080,05
21691	Республика Северная Осетия - Алания, Алагирский р-н, с Н.Унал	Алагирский	15:07:0370103:323	003002000000 Земли населенных пунктов	Для ведения личного подсобного хозяйства	13	02:0020	1 630	243,35	396 690,55
21692	Российская Федерация, Республика Северная Осетия-Алания, Алагирский муниципальный район, Унальское сельское поселение, с. Нижний Унал, участок № 26 б	Алагирский	15:07:0370103:327	003002000000 Земли населенных пунктов	Для ведения личного подсобного хозяйства	13	02:0020	363	243,35	88 302,55
21693	Российская Федерация, Республика Северная Осетия-Алания, Алагирский муниципальный район, Унальское сельское поселение, с. Нижний Унал, №36 "а"	Алагирский	15:07:0370103:328	003002000000 Земли населенных пунктов	Для ведения личного подсобного хозяйства	13	02:0020	423	243,35	102 937,05
21694	Российская Федерация, Республика Северная Осетия-Алания, Алагирский муниципальный район, Унальское сельское поселение, с. Нижний Унал, №37	Алагирский	15:07:0370103:329	003002000000 Земли населенных пунктов	Для ведения личного подсобного хозяйства	13	02:0020	192	243,35	46 723,20
21695	Российская Федерация, Республика Северная Осетия-Алания, Алагирский муниципальный район, Унальское сельское поселение, с. Нижний Унал, №36	Алагирский	15:07:0370103:330	003002000000 Земли населенных пунктов	Для ведения личного подсобного хозяйства	13	02:0020	132	243,35	32 122,20
21696	Российская Федерация, Республика Северная Осетия-Алания, Алагирский муниципальный район, Унальское сельское поселение, с. Нижний Унал, №37 "а"	Алагирский	15:07:0370103:331	003002000000 Земли населенных пунктов	Для ведения личного подсобного хозяйства	13	02:0020	1 848	243,35	449 710,80
21697	Российская Федерация, Республика Северная Осетия-Алания, Алагирский муниципальный район, Унальское сельское поселение, с. Нижний Унал, уч. № 51 а	Алагирский	15:07:0370103:334	003002000000 Земли населенных пунктов	Для ведения личного подсобного хозяйства	13	02:0020	1 700	243,35	413 695,00
21698	Российская Федерация, Республика Северная Осетия-Алания, Алагирский район, с. Нижний Унал, уч. 52	Алагирский	15:07:0370103:336	003002000000 Земли населенных пунктов	Для ведения личного подсобного хозяйства	13	02:0020	1 200	243,35	292 020,00
21699	Российская Федерация, Республика Северная Осетия-Алания, Алагирский район, с. Нижний Унал, 89	Алагирский	15:07:0370103:339	003002000000 Земли населенных пунктов	Для ведения личного подсобного хозяйства	13	02:0020	1 488	243,35	362 104,80
21700	Российская Федерация, Республика Северная Осетия - Алания, Алагирский район, с. Нижний Унал	Алагирский	15:07:0370103:340	003002000000 Земли населенных пунктов	Для восстановления и развития садоводства	1	01:050	2 627	27,72	72 820,44
21701	Российская Федерация, Республика Северная Осетия-Алания, Алагирский район, с. Нижний Унал, 16	Алагирский	15.07:0370103.37	003002000000 Земли населенных пунктов	Для ведения личного подсобного хозяйства	13	02:0020	2 940	243,35	715 449,00
21702	Респ Северная Осетия - Алания, р-н Алагирский, с. Нижний Унал, дом № 20	Алагирский	15.07:0370103.38	003002000000 Земли населенных пунктов	Для ведения личного подсобного хозяйства	13	02:0020	3 377	243,35	821 792,95
21703	Респ Северная Осетия - Алания, р-н Алагирский, с. Н.Унал, участок № 19	Алагирский	15:07:0370103:39	003002000000 Земли населенных пунктов	Для ведения личного подсобного хозяйства	13	02:0020	1 100	243,35	267 685,00
21704	Республика Северная Осетия-Алания, р-н Алагирский, с. Н.Унал, участок 68 а	Алагирский	15:07:0370103:4	003002000000 Земли населенных пунктов	Для строительства индивидуального жилого дома	13	02:0010	1 200	243,35	292 020,00
21705	Респ. Северная Осетия - Алания, р-н Алагирский, с. Н.Унал, дом № 21	Алагирский	15.07:0370103.41	003002000000 Земли населенных пунктов	Для ведения личного подсобного хозяйства	13	02:0020	1 842	243,35	448 250,70
21706	Респ Северная Осетия - Алания, р-н Алагирский, с. Н.Унал	Алагирский	15.07:0370103.46	003002000000 Земли населенных пунктов	Для ведения личного подсобного хозяйства	13	02:0020	1 000	243,35	243 350,00
21707	Респ Северная Осетия - Алания, р-н Алагирский, с. Унал. № 18 "а"	Алагирский	15:07:0370103:47	003002000000 Земли населенных пунктов	Для ведения личного подсобного хозяйства	13	02:0020	1 210	243,35	294 453,50
21708	Респ. Северная Осетия - Алания, р-н Алагирский, с. Н.Унал №39 "а"	Алагирский	15:07:0370103:48	003002000000 Земли населенных пунктов	Для эксплуатации существующего жилого дома	13	02:0010	2 471	243,35	601 317,85
21709	Респ. Северная Осетия - Алания, р-н Алагирский, с. Н.Унал, №35	Алагирский	15.07:0370103.49	003002000000 Земли населенных пунктов	Для ведения личного подсобного хозяйства	13	02:0020	847	243,35	206 117,45
21710	Республика Северная Осетия - Алания, р-н Алагирский, с Нижний Унал, участок № 71	Алагирский	15.07:0370103:5	003002000000 Земли населенных пунктов	Для ведения личного подсобного хозяйства	13	02:0020	1 200	243,35	292 020,00

№ п/п	Местоположение ЗУ	Район	Кадастровый номер ЗУ	Категория земель	Разрешенное использование по документу	Код вида разрешенного использования (в соответствии с классификатором видов разрешенного использования земельных участков)	Вид использования объектов недвижимости	Площадь	УПКС	КС
21711	Респ. Северная Осетия - Алания, р-н Алагирский, с. Н.Унал. 25	Алагирский	15:07:0370103:51	003002000000 Земли населенных пунктов	Для ведения личного подсобного хозяйства	13	02:0020	700	243,35	170 345,00
21712	Респ. Северная Осетия - Алания, р-н Алагирский, с. Н.Унал	Алагирский	15:07:0370103:52	003002000000 Земли населенных пунктов	Для ведения личного подсобного хозяйства	13	02:0020	1 100	243,35	267 685,00
21713	Респ. Северная Осетия - Алания, р-н Алагирский, с. Н.Унал, участок №50	Алагирский	15:07:0370103:58	003002000000 Земли населенных пунктов	Для ведения личного подсобного хозяйства	13	02:0020	4 188	243,35	1 019 149,80
21714	Респ. Северная Осетия - Алания, р-н Алагирский, с. Н.Унал. дом № 51	Алагирский	15:07:0370103:59	003002000000 Земли населенных пунктов	Для ведения личного подсобного хозяйства	13	02:0020	8 300	243,35	2 019 805,00
21715	Респ. Северная Осетия - Алания, р-н Алагирский, с. Нижний Унал	Алагирский	15:07:0370103:6	003002000000 Земли населенных пунктов	Для ведения личного подсобного хозяйства	13	02:0020	1 200	243,35	292 020,00
21716	Респ. Северная Осетия - Алания, р-н Алагирский, с. Н.Унал, №38	Алагирский	15:07:0370103:60	003002000000 Земли населенных пунктов	Для ведения личного подсобного хозяйства	13	02:0020	400	243,35	97 340,00
21717	Респ. Северная Осетия - Алания, р-н Алагирский, с. Н.Унал, дом №30	Алагирский	15:07:0370103:64	003002000000 Земли населенных пунктов	Для ведения личного подсобного хозяйства	13	02:0020	2 500	243,35	608 375,00
21718	Респ. Северная Осетия - Алания, р-н Алагирский, с. Н.Унал. дом № 27	Алагирский	15:07:0370103:71	003002000000 Земли населенных пунктов	Для ведения личного подсобного хозяйства	13	02:0020	1 900	243,35	462 365,00
21719	Респ. Северная Осетия - Алания, р-н Алагирский, с. Н.Унал. №42	Алагирский	15:07:0370103:73	003002000000 Земли населенных пунктов	Для ведения личного подсобного хозяйства	13	02:0020	1 000	243,35	243 350,00
21720	Республика Северная Осетия - Алания, р-н Алагирский, с. Н.Унал 23а	Алагирский	15:07:0370103:80	003002000000 Земли населенных пунктов	Для ведения личного подсобного хозяйства	13	02:0020	2 083	243,35	506 808,05
21721	Республика Северная Осетия - Алания, р-н Алагирский, с. Нижний Унал, участок № 24	Алагирский	15:07:0370103:81	003002000000 Земли населенных пунктов	Для ведения личного подсобного хозяйства	13	02:0020	500	243,35	121 675,00
21722	Респ. Северная Осетия - Алания, р-н Алагирский, с. Н.Унал. дом №30	Алагирский	15:07:0370103:83	003002000000 Земли населенных пунктов	Для ведения личного подсобного хозяйства	13	02:0020	1 000	243,35	243 350,00
21723	Респ. Северная Осетия - Алания, р-н Алагирский, с. Нижний Унал, участок № 28	Алагирский	15:07:0370103:85	003002000000 Земли населенных пунктов	Для ведения личного подсобного хозяйства	13	02:0020	588	243,35	143 089,80
21724	Республика Северная Осетия-Алания р-н Алагирский, с Нижний Унал	Алагирский	15:07:0370103:87	003002000000 Земли населенных пунктов	Под существующий жилой дом и приусадебный участок	13	02:0010	400	243,35	97 340,00
21725	Респ. Северная Осетия - Алания, р-н Алагирский, с. Нижний Унал. дом № 41	Алагирский	15:07:0370103:9	003002000000 Земли населенных пунктов	Для ведения личного подсобного хозяйства	13	02:0020	2 500	243,35	608 375,00
21726	Российская Федерация, Республика Северная Осетия - Алания, Алагирский район, с Н Унал, с правой стороны р.Кунарцон	Алагирский	15:07:0370103:94	003002000000 Земли населенных пунктов	Для восстановления и развития садоводства	1	01:0050	9 588	27,72	265 779,36
21727	Республика Северная Осетия-Алания, р-н Алагирский, с Нижний Унал, д 6в	Алагирский	15:07:0370103:95	003002000000 Земли населенных пунктов	Под существующее строение и приусадебный участок	13	02:0010	1 800	243,35	438 030,00
21728	Республика Северная Осетия - Алания, р-н Алагирский, с. Н.Унал. 67	Алагирский	15:07:0370103:96	003002000000 Земли населенных пунктов	Для ведения личного подсобного хозяйства	13	02:0020	3 029	243,35	737 107,15
21729	Респ. Северная Осетия - Алания, р-н Алагирский, с. Верхний Унал. №64	Алагирский	15:07:0370103:98	003002000000 Земли населенных пунктов	Для эксплуатации существующего жилого дома	13	02:0010	1 096	243,35	266 711,60
21730	Республика Северная Осетия - Алания, Алагирский район, с Н Унал, участок № 35 "б"	Алагирский	15:07:0370103:99	003002000000 Земли населенных пунктов	Для ведения личного подсобного хозяйства	13	02:0020	888	243,35	216 094,80
21731	Республика Северная Осетия - Алания, р-н Алагирский, с. Н. Унал. № 2	Алагирский	15:07:0370104:1	003002000000 Земли населенных пунктов	Для ведения личного подсобного хозяйства.	13	02:0020	2 900	243,35	705 715,00
21732	Респ. Северная Осетия - Алания, р-н Алагирский, с. Н.Унал, №11	Алагирский	15:07:0370104:12	003002000000 Земли населенных пунктов	Для ведения личного подсобного хозяйства	13	02:0020	1 701	243,35	413 938,35
21733	Респ. Северная Осетия - Алания, р-н Алагирский, с. Н.Унал, №9	Алагирский	15:07:0370104:14	003002000000 Земли населенных пунктов	Для ведения личного подсобного хозяйства	13	02:0020	1 150	243,35	279 852,50
21734	Республика Северная Осетия-Алания, Алагирский р-н, с. Нижний Унал, участок № 2 к	Алагирский	15:07:0370104:144	003002000000 Земли населенных пунктов	Для индивидуального жилищного строительства	13	02:0010	194	243,35	47 209,90
21735	РСО-Алания, Алагирский район, в районе с. Н. Унал, участок 5/3	Алагирский	15:07:0370104:145	003002000000 Земли населенных пунктов	Ведение личного подсобного хозяйства на полевых участках	1	01:160	7 298	17,96	131 072,08
21736	Республика Северная Осетия - Алания, Алагирский район, в районе с. Н. Унал, участок 5/2	Алагирский	15:07:0370104:146	003002000000 Земли населенных пунктов	Ведение личного подсобного хозяйства на полевых участках	1	01:160	7 021	17,96	126 097,16
21737	Республика Северная Осетия - Алания, Алагирский район, с. Н.Унал. 10 а	Алагирский	15:07:0370104:153	003002000000 Земли населенных пунктов	Для ведения личного подсобного хозяйства	13	02:0020	1 500	243,35	365 025,00
21738	Республика Северная Осетия - Алания, Алагирский район, с Н Унал, 117	Алагирский	15:07:0370104:157	003002000000 Земли населенных пунктов	Ведение личного подсобного хозяйства на полевых участках	1	01:160	1 112	17,96	19 971,52
21739	Республика Северная Осетия-Алания, Алагирский район, с Нижний Унал	Алагирский	15:07:0370104:159	003002000000 Земли населенных пунктов	Для ведения личного подсобного хозяйства	13	02:0020	1 030	243,35	250 640,50
21740	Респ. Северная Осетия - Алания, р-н Алагирский, с. Н.Унал, № 8	Алагирский	15:07:0370104:16	003002000000 Земли населенных пунктов	Для ведения личного подсобного хозяйства	13	02:0020	949	243,35	230 939,15
21741	Российская Федерация, Республика Северная Осетия-Алания, Алагирский район, с. Нижний Унал, уч. 11 "б"	Алагирский	15:07:0370104:162	003002000000 Земли населенных пунктов	Для ведения личного подсобного хозяйства	13	02:0020	317	243,35	77 141,95
21742	Российская Федерация, Республика Северная Осетия-Алания, Алагирский район, с. Нижний Унал, уч. 2 "а"	Алагирский	15:07:0370104:165	003002000000 Земли населенных пунктов	Ведение личного подсобного хозяйства	13	02:0020	1 563	243,35	380 356,05
21743	Российская Федерация, Республика Северная Осетия-Алания, Алагирский район, с. Нижний Унал, 2 "б"	Алагирский	15:07:0370104:166	003002000000 Земли населенных пунктов	Ведение личного подсобного хозяйства	13	02:0020	2 429	243,35	591 097,15
21744	Республика Северная Осетия-Алания, р-н Алагирский, напротив подстанции ПС "Унал" - 110/6 КВ	Алагирский	15:07:0370104:20	003002000000 Земли населенных пунктов	Для восстановления и развития садоводства	13	13:021	5 546	127,76	708 546,96
21745	Респ. Северная Осетия - Алания, р-н Алагирский, с. Нижний Унал. уч-к 30"а"	Алагирский	15:07:0370104:24	003002000000 Земли населенных пунктов	Для ведения личного подсобного хозяйства	13	02:0020	459	243,35	111 697,65
21746	Северная Осетия - Алания респ, р-н Алагирский, с. Нижний Унал, № 7	Алагирский	15:07:0370104:28	003002000000 Земли населенных пунктов	Для ведения личного подсобного хозяйства	13	02:0020	2 123	243,35	516 632,05
21747	Республика Северная Осетия-Алания, р-н Алагирский, с. Нижний Унал, уч. № 5"а"	Алагирский	15:07:0370104:32	003002000000 Земли населенных пунктов	Для ведения личного подсобного хозяйства	13	02:0020	675	243,35	164 261,25
21748	Республика Северная Осетия-Алания, р-н Алагирский, с. Н. Унал. 10	Алагирский	15:07:0370104:30	003002000000 Земли населенных пунктов	Для ведения личного подсобного хозяйства	13	02:0020	2 650	243,35	644 877,50
21749	Республика Северная Осетия - Алания, р-н Алагирский, с. Н.Унал. № 2	Алагирский	15:07:0370104:9	003002000000 Земли населенных пунктов	Для ведения личного подсобного хозяйства	13	02:0020	600	243,35	146 010,00
21750	Республика Северная Осетия-Алания, Алагирский р-н, с. Нижний Унал, участок № 105	Алагирский	15:07:0370105:116	003002000000 Земли населенных пунктов	Для ведения личного подсобного хозяйства	13	02:0020	825	243,35	200 763,75

№ п/п	Местоположение ЗУ	Район	Кадастровый номер ЗУ	Категория земель	Разрешенное использование по документу	Код вида разрешенного использования (в соответствии с классификатором видов разрешенного использования земельных участков)	Вид использования объектов недвижимости	Площадь	УПКС	КС
21751	Респ Северная Осетия - Алания, Алагирский р-н, с Н.Унал, участок № 106	Алагирский	15:07:0370105:117	003002000000 Земли населенных пунктов	Для ведения личного подсобного хозяйства	13	02:02:02	649	243,35	157 934,15
21752	Республика Северная Осетия-Алания, Алагирский р-н, с. Нижний Унал, участок № 107	Алагирский	15:07:0370105:118	003002000000 Земли населенных пунктов	Для ведения личного подсобного хозяйства	13	02:02:02	1 712	243,35	416 615,20
21753	Республика Северная Осетия-Алания, Алагирский р-н, с. Нижний Унал, участок № 87/4	Алагирский	15:07:0370105:120	003002000000 Земли населенных пунктов	Для ведения личного подсобного хозяйства	13	02:02:02	1 504	243,35	365 998,40
21754	Респ Северная Осетия - Алания, Алагирский р-н, с Н.Унал	Алагирский	15:07:0370105:124	003002000000 Земли населенных пунктов	Для ведения личного подсобного хозяйства	13	02:02:02	500	243,35	121 675,00
21755	Российская Федерация, Республика Северная Осетия-Алания, Алагирский муниципальный район, Унальское сельское поселение, с. Н.Унал, №127	Алагирский	15:07:0370105:125	003002000000 Земли населенных пунктов	Для ведения личного подсобного хозяйства	13	02:02:02	499	243,35	121 431,65
21756	Респ Северная Осетия - Алания, Алагирский р-н, с. Н.Унал	Алагирский	15:07:0370105:126	003002000000 Земли населенных пунктов	Для ведения личного подсобного хозяйства	13	02:02:02	497	243,35	120 944,95
21757	РСО-Алания, Алагирский район, с Нижний Унал, участок №116	Алагирский	15:07:0370105:127	003002000000 Земли населенных пунктов	Для ведения личного подсобного хозяйства на полевых участках	1	01:16:0	1 675	7,17	12 009,75
21758	Республика Северная Осетия - Алания, Алагирский район, с Н Унал. № 110	Алагирский	15:07:0370105:128	003002000000 Земли населенных пунктов	Для ведения личного подсобного хозяйства на полевых участках	1	01:16:0	3 000	7,17	21 510,00
21759	Российская Федерация, Республика Северная Осетия-Алания, Алагирский р-н, с Нижний Унал, 31/1	Алагирский	15:07:0370105:129	003002000000 Земли населенных пунктов	Для ведения личного подсобного хозяйства	13	02:02:02	2 000	243,35	486 700,00
21760	Республика Северная Осетия - Алания, Алагирский район, с. Нижний Унал, участок № 20	Алагирский	15:07:0370105:130	003002000000 Земли населенных пунктов	Ведение личного подсобного хозяйства на полевых участках	1	01:16:0	3 000	7,17	21 510,00
21761	Республика Северная Осетия - Алания, Алагирский район, с. Н.Унал. №126	Алагирский	15:07:0370105:131	003002000000 Земли населенных пунктов	Для ведения личного подсобного хозяйства	13	02:02:02	1 500	243,35	365 025,00
21762	Российская Федерация, Республика Северная Осетия-Алания, Алагирский муниципальный район, Унальское сельское поселение, с. Нижний Унал, участок № 126	Алагирский	15:07:0370105:134	003002000000 Земли населенных пунктов	Ведение личного подсобного хозяйства на полевых участках	1	01:16:0	2 171	7,17	15 566,07
21763	Российская Федерация, Республика Северная Осетия-Алания, Алагирский муниципальный район, Унальское сельское поселение, с. Унал, уч.123	Алагирский	15:07:0370105:135	003002000000 Земли населенных пунктов	Для ведения личного подсобного хозяйства	13	02:02:02	2 071	243,35	503 977,85
21764	Российская Федерация, Республика Северная Осетия-Алания, Алагирский р-н, с Нижний Унал, участок №131	Алагирский	15:07:0370105:137	003002000000 Земли населенных пунктов	Ведение личного подсобного хозяйства на полевых участках	1	01:16:0	6 561	7,17	47 042,37
21765	Северная Осетия - Алания респ. р-н Алагирский, с Нижний Унал, участок № 87	Алагирский	15.07.037010553	003002000000 Земли населенных пунктов	Для ведения личного подсобного хозяйства	13	02:02:02	430	243,35	104 640,50
21766	Республика Северная Осетия-Алания, р-н Алагирский, с. В.Унал, 31	Алагирский	15.07.0370105:4	003002000000 Земли населенных пунктов	Для ведения личного подсобного хозяйства	13	02:02:02	1 613	196	316 148,00
21767	Республика Северная Осетия-Алания, р-н Алагирский, с Нижний Унал, участок 104	Алагирский	15:07:0370105:5	003002000000 Земли населенных пунктов	Обслуживание жилой застройки	7	02:07:1	30	237,27	7 118,10
21768	Респ. Северная Осетия - Алания, р-н Алагирский, с. В.Унал	Алагирский	15:07:0380101:1	003002000000 Земли населенных пунктов	Под существующий жилой дом	13	02:02:10	300	196	58 800,00
21769	Республика Северная Осетия-Алания, р-н Алагирский, с. Верхний Унал. 23	Алагирский	15:07:0380101:100	003002000000 Земли населенных пунктов	Для ведения личного подсобного хозяйства	13	02:02:02	319	196	62 524,00
21770	Республика Северная Осетия-Алания, р-н Алагирский. с.Верхний Унал, 23 "г"	Алагирский	15:07:0380101:101	003002000000 Земли населенных пунктов	Для ведения личного подсобного хозяйства	13	02:02:02	1 500	196	294 000,00
21771	Республика Северная Осетия-Алания, р-н Алагирский. с. Верхний Унал	Алагирский	15:07:0380101:102	003002000000 Земли населенных пунктов	Для ведения личного подсобного хозяйства	13	02:02:02	972	196	190 512,00
21772	Республика Северная Осетия-Алания, р-н Алагирский, с. Верхний Унал. 14/1	Алагирский	15:07:0380101:103	003002000000 Земли населенных пунктов	Для ведения личного подсобного хозяйства	13	02:02:02	194	196	38 024,00
21773	Республика Северная Осетия-Алания, р-н Алагирский, с. Верхний Унал. участок №32	Алагирский	15:07:0380101:104	003002000000 Земли населенных пунктов	Для ведения личного подсобного хозяйства	13	02:02:02	1 172	196	229 712,00
21774	Респ Северная Осетия - Алания, р-н Алагирский, с. Верхний Унал, № 2	Алагирский	15:07:0380101:108	003002000000 Земли населенных пунктов	Для ведения личного подсобного хозяйства	13	02:02:02	1 279	196	250 684,00
21775	Респ Северная Осетия - Алания, р-н Алагирский, с. В Унал, дом № 18	Алагирский	15:07:0380101:11	003002000000 Земли населенных пунктов	Для ведения личного подсобного хозяйства	13	02:02:02	2 000	196	392 000,00
21776	Респ. Северная Осетия - Алания, р-н Алагирский, с. В.Унал	Алагирский	15:07:0380101:13	003002000000 Земли населенных пунктов	Для ведения личного подсобного хозяйства	13	02:02:02	262	196	51 352,00
21777	Респ. Северная Осетия - Алания, р-н Алагирский, с. Унал, уч-к №18а	Алагирский	15.07:0380101.14	003002000000 Земли населенных пунктов	Для ведения личного подсобного хозяйства	13	02:02:02	339	196	66 444,00
21778	Респ Северная Осетия - Алания, р-н Алагирский, с. Унал, уч-к №18б	Алагирский	15.07:0380101.15	003002000000 Земли населенных пунктов	Для ведения личного подсобного хозяйства	13	02:02:02	223	196	43 708,00
21779	Респ Северная Осетия - Алания, р-н Алагирский, с. Верхний Унал, б	Алагирский	15:07:0380101:16	003002000000 Земли населенных пунктов	Для ведения личного подсобного хозяйства(приусадебные участки)	13	02:02:02	1 851	196	362 796,00
21780	Респ. Северная Осетия - Алания, р-н Алагирский, с. Верхний Унал. №12	Алагирский	15:07:0380101:17	003002000000 Земли населенных пунктов	Для ведения личного подсобного хозяйства	13	02:02:02	1 584	196	310 464,00
21781	Северная Осетия - Алания респ. р-н Алагирский, с. Верхний Унал. участок 1	Алагирский	15.07.0380101:2	003002000000 Земли населенных пунктов	Для ведения личного подсобного хозяйства	13	02:02:02	2 000	196	392 000,00
21782	Республика Северная Осетия - Алания, Алагирский р-н, с В Унал, участок № 15 "г"	Алагирский	15:07:0380101:220	003002000000 Земли населенных пунктов	Для индивидуального жилищного строительства	13	02:02:10	418	196	81 928,00
21783	Республика Северная Осетия-Алания, Алагирский р-н, с. Верхний Унал, участок № 14 "в"	Алагирский	15:07:0380101:221	003002000000 Земли населенных пунктов	Для индивидуального жилищного строительства	13	02:02:10	668	196	130 928,00
21784	Республика Северная Осетия - Алания, р-н. Алагирский, с. В.Унал. участок №14 г	Алагирский	15:07:0380101:222	003002000000 Земли населенных пунктов	Для индивидуального жилищного строительства	13	02:02:10	385	196	75 460,00
21785	Республика Северная Осетия-Алания, Алагирский район, с.Верхний Унал	Алагирский	15:07:0380101:223	003002000000 Земли населенных пунктов	Для ведения личного подсобного хозяйства	13	02:02:02	2 627	196	514 892,00
21786	Республика Северная Осетия-Алания, Алагирский район, с.Верхний Унал	Алагирский	15:07:0380101:224	003002000000 Земли населенных пунктов	Для ведения личного подсобного хозяйства	13	02:02:02	2 627	196	514 892,00
21787	Респ Северная Осетия - Алания, Алагирский р-н, с Верхний Унал, 19а	Алагирский	15:07:0380101:225	003002000000 Земли населенных пунктов	Для ведения личного подсобного хозяйства	13	02:02:02	1 895	196	371 420,00
21788	Республика Северная Осетия-Алания, Алагирский район, с. В. Унал, участок №75.	Алагирский	15:07:0380101:226	003002000000 Земли населенных пунктов	Для ведения личного подсобного хозяйства на полевых участках	1	01:16:0	3 000	7,17	21 510,00
21789	Российская Федерация, Республика Северная Осетия-Алания, Алагирский муниципальный район, Унальское сельское поселение, с. Верхний Унал, участок №34	Алагирский	15:07:0380101:231	003002000000 Земли населенных пунктов	Ведение личного подсобного хозяйства на полевых участках	1	01:16:0	1 608	7,17	11 529,36
21790	Респ Северная Осетия - Алания, р-н Алагирский, с. В Унал, №9	Алагирский	15.07.0380101:4	003002000000 Земли населенных пунктов	Для ведения личного подсобного хозяйства	13	02:02:02	2 000	196	392 000,00
21791	Респ Северная Осетия - Алания, р-н Алагирский, с. В Унал, дом № 12	Алагирский	15.07.0380101:5	003002000000 Земли населенных пунктов	Для эксплуатации существующего жилого дома	13	02:02:10	1 375	196	269 500,00

№ п/п	Местоположение ЗУ	Район	Кадастровый номер ЗУ	Категория земель	Разрешенное использование по документу	Код вида разрешенного использования (в соответствии с классификатором видов разрешенного использования земельных участков)	Вид использования объектов недвижимости	Площадь	УПКС	КС
21792	Респ. Северная Осетия - Алания, р-н Алагирский, с. В.Унал, дом № 13	Алагирский	15:07:0380101:6	0030002000000 Земли населенных пунктов	Для ведения личного подсобного хозяйства	13	02:0020	1 200	196	235 200,00
21793	Респ. Северная Осетия - Алания, р-н Алагирский, с. В.Унал, дом № 15	Алагирский	15:07:0380101:8	0030002000000 Земли населенных пунктов	Для ведения личного подсобного хозяйства	13	02:0020	2 700	196	529 200,00
21794	Республика Северная Осетия-Алания, р-н Алагирский, с. В. Унал, № 11	Алагирский	15:07:0380101:91	0030002000000 Земли населенных пунктов	Для ведения личного подсобного хозяйства	13	02:0020	600	196	117 600,00
21795	Северная Осетия-Алания респ. Алагирский р-н, с. В. Унал, участок №29	Алагирский	15:07:0380101:96	0030002000000 Земли населенных пунктов	Для ведения личного подсобного хозяйства	13	02:0020	1 603	196	314 188,00
21796	Республика Северная Осетия-Алания, р-н Алагирский, с. В.Унал, участок № 23	Алагирский	15:07:0380101:97	0030002000000 Земли населенных пунктов	Для ведения личного подсобного хозяйства	13	02:0020	1 000	196	196 000,00
21797	Республика Северная Осетия-Алания, р-н Алагирский, с. Верхний Унал. 23 "в"	Алагирский	15:07:0380101:98	0030002000000 Земли населенных пунктов	Для ведения личного подсобного хозяйства	13	02:0020	1 500	196	294 000,00
21798	Республика Северная Осетия-Алания, р-н Алагирский, с Верхний Унал. 23 б	Алагирский	15:07:0380101:99	0030002000000 Земли населенных пунктов	Для ведения личного подсобного хозяйства	13	02:0020	800	196	156 800,00
21799	Респ. Северная Осетия - Алания, р-н Алагирский, с. В. Унал, участок № 10 "в"	Алагирский	15:07:0380102:1	0030002000000 Земли населенных пунктов	Для эксплуатации существующего жилого дома	13	02:0010	1 253	196	245 588,00
21800	Респ. Северная Осетия - Алания, р-н Алагирский, с. Верхний Унал, уч-к №12 "в"	Алагирский	15:07:0380102:10	0030002000000 Земли населенных пунктов	Для ведения личного подсобного хозяйства	13	02:0020	3 091	196	605 836,00
21801	Респ. Северная Осетия - Алания, р-н Алагирский, с. Верхний Унал. уч-к 12 "б"	Алагирский	15:07:0380102:14	0030002000000 Земли населенных пунктов	Для ведения личного подсобного хозяйства	13	02:0020	1 838	196	359 660,00
21802	Респ. Северная Осетия - Алания, р-н Алагирский, с. Верхний Унал. уч-к 12 "а"	Алагирский	15:07:0380102:15	0030002000000 Земли населенных пунктов	Для ведения личного подсобного хозяйства	13	02:0020	834	196	163 464,00
21803	Республика Северная Осетия-Алания, Алагирский район, с. Верхний Унал	Алагирский	15:07:0380102:156	0030002000000 Земли населенных пунктов	Для ведения личного подсобного хозяйства	13	02:0020	441	196	86 436,00
21804	Республика Северная Осетия-Алания, Алагирский район, с. Верхний Унал	Алагирский	15:07:0380102:157	0030002000000 Земли населенных пунктов	Для ведения личного подсобного хозяйства	13	02:0020	573	196	112 308,00
21805	Республика Северная Осетия-Алания, Алагирский район, с. Верхний Унал	Алагирский	15:07:0380102:158	0030002000000 Земли населенных пунктов	Для ведения личного подсобного хозяйства	13	02:0020	649	196	127 204,00
21806	Республика Северная Осетия-Алания, Алагирский район, с. Верхний Унал	Алагирский	15:07:0380102:159	0030002000000 Земли населенных пунктов	Для ведения личного подсобного хозяйства	13	02:0020	387	196	75 852,00
21807	Респ. Северная Осетия - Алания, р-н Алагирский, с. Верхний Унал, дом №4 "в"	Алагирский	15:07:0380102:16	0030002000000 Земли населенных пунктов	Для ведения личного подсобного хозяйства	13	02:0020	549	196	107 604,00
21808	Республика Северная Осетия-Алания, Алагирский район, с. Верхний Унал	Алагирский	15:07:0380102:160	0030002000000 Земли населенных пунктов	Для ведения личного подсобного хозяйства	13	02:0020	2 362	196	462 952,00
21809	Северная Осетия - Алания респ. р-н Алагирский, с Верхний Унал, уч-к 13 "а"	Алагирский	15:07:0380102:17	0030002000000 Земли населенных пунктов	Для ведения личного подсобного хозяйства	13	02:0020	2 649	196	519 204,00
21810	Республика Северная Осетия-Алания, р-н Алагирский, с Верхний Унал, уч 10ь	Алагирский	15:07:0380102:18	0030002000000 Земли населенных пунктов	Для ведения личного подсобного хозяйства	13	02:0020	2 965	196	581 140,00
21811	Республика Северная Осетия-Алания, р-н Алагирский, с Верхний Унал, уч 10г	Алагирский	15:07:0380102:19	0030002000000 Земли населенных пунктов	Ведение личного подсобного хозяйства	13	02:0020	2 960	196	580 160,00
21812	Северная Осетия - Алания респ, р-н Алагирский, с. В. Унал, участок № 10 б	Алагирский	15:07:0380102:20	0030002000000 Земли населенных пунктов	Для ведения личного подсобного хозяйства	13	02:0020	2 957	196	579 572,00
21813	Республика Северная Осетия-Алания, р-н Алагирский, с Верхний Унал, уч 10д	Алагирский	15:07:0380102:21	0030002000000 Земли населенных пунктов	Ведение личного подсобного хозяйства	13	02:0020	2 948	196	577 808,00
21814	Северная Осетия - Алания респ. р-н Алагирский, с Верхний Унал, участок 10 е	Алагирский	15:07:0380102:22	0030002000000 Земли населенных пунктов	Ведение личного подсобного хозяйства	13	02:0020	2 115	196	414 540,00
21815	Республика Северная Осетия - Алания, р-н Алагирский, Унальское сельское поселение, с. В.Унал. №4	Алагирский	15:07:0380102:3	0030002000000 Земли населенных пунктов	Для ведения личного подсобного хозяйства	13	02:0020	2 900	196	568 400,00
21816	Респ. Северная Осетия - Алания, Алагирский район, с. В. Унал, уч. 5 "а"	Алагирский	15:07:0380102:4	0030002000000 Земли населенных пунктов	Для ведения личного подсобного хозяйства	13	02:0020	652	196	127 792,00
21817	Республика Северная Осетия-Алания, р-н Алагирский, с. В. Унал, участок № 7	Алагирский	15:07:0380102:6	0030002000000 Земли населенных пунктов	Для ведения личного подсобного хозяйства	13	02:0020	1 700	196	333 200,00
21818	Респ. Северная Осетия - Алания, р-н Алагирский, с. В.Унал	Алагирский	15:07:0380102:8	0030002000000 Земли населенных пунктов	НЖС	13	02:0010	5 200	196	1 019 200,00
21819	Республика Северная Осетия - Алания, м.р-н Алагирский, с п. Унальское, с Инджынта, д 1	Алагирский	15:07:0390101:1	0030002000000 Земли населенных пунктов	Для ведения личного подсобного хозяйства	13	02:0020	6 234	125,36	781 494,24
21820	Республика Северная Осетия-Алания, р-н Алагирский, с. Унал (с. Инджынта), участок 3	Алагирский	15:07:0390101:3	0030002000000 Земли населенных пунктов	Для индивидуального жилищного строительства	13	02:0010	1 000	125,36	125 360,00
21821	Республика Северная Осетия-Алания, р-н Алагирский, с. Унал (с. Инджынта), участок 2	Алагирский	15:07:0390101:5	0030002000000 Земли населенных пунктов	для индивидуального жилищного строительства	13	02:0010	340	196	66 640,00
21822	Респ. Северная Осетия - Алания, р-н Алагирский, с. Курайтта, дом 1	Алагирский	15:07:0400101:1	0030002000000 Земли населенных пунктов	Для ведения личного подсобного хозяйства	13	02:0020	500	125,36	62 680,00
21823	Республика Северная Осетия - Алания, Алагирский район, с Курайтта, 1/1	Алагирский	15:07:0400101:119	0030002000000 Земли населенных пунктов	Для ведения личного подсобного хозяйства	13	02:0020	602	125,36	75 466,72
21824	Российская Федерация, Республика Северная Осетия-Алания, Алагирский муниципальный район, Мизурское сельское поселение, с. Курайтта, уч. 49	Алагирский	15:07:0400101:123	0030002000000 Земли населенных пунктов	Для ведения личного подсобного хозяйства	13	02:0020	1 100	125,36	137 896,00
21825	Российская Федерация, Республика Северная Осетия-Алания, Алагирский муниципальный район, Мизурское сельское поселение, с Курайтта, уч 49а	Алагирский	15:07:0400101:124	0030002000000 Земли населенных пунктов	Для ведения личного подсобного хозяйства	13	02:0020	619	125,36	77 597,84
21826	Респ. Северная Осетия - Алания, р-н Алагирский, с. Курайтта, дом 2	Алагирский	15:07:0400101:2	0030002000000 Земли населенных пунктов	Для ведения личного подсобного хозяйства	13	02:0020	900	125,36	112 824,00
21827	Северная Осетия - Алания респ, р-н Алагирский, с Курайтта, участок № 1	Алагирский	15:07:0400101:7	0030002000000 Земли населенных пунктов	Для ведения личного подсобного хозяйства	13	02:0020	2 398	125,36	300 613,28
21828	Респ. Северная Осетия - Алания, р-н Алагирский, с. Курайтта, дом 4	Алагирский	15:07:0400102:1	0030002000000 Земли населенных пунктов	НЖС	13	02:0010	200	125,36	25 072,00
21829	Северная Осетия-Алания респ, Алагирский р-н, с Курайтта, участок 42	Алагирский	15:07:0400102:10	0030002000000 Земли населенных пунктов	Для ведения личного подсобного хозяйства	13	02:0020	998	125,36	125 109,28
21830	Республика Северная Осетия-Алания, р-н Алагирский, с. Курайтта, участок №9	Алагирский	15:07:0400102:11	0030002000000 Земли населенных пунктов	Для ведения личного подсобного хозяйства	13	02:0020	2 327	125,36	291 712,72
21831	Респ Северная Осетия - Алания, Алагирский р-н, с Курайтта, уч-к №46	Алагирский	15:07:0400102:125	0030002000000 Земли населенных пунктов	Для индивидуального жилищного строительства	13	02:0010	1 955	125,36	245 078,80
21832	Респ. Северная Осетия - Алания, Алагирский р-н . с. Курайтта, д 10	Алагирский	15:07:0400102:126	0030002000000 Земли населенных пунктов	Для индивидуального жилищного строительства	13	02:0010	2 000	125,36	250 720,00
21833	Респ Северная Осетия - Алания, Алагирский р-н. с. Курайтта, участок № 12	Алагирский	15:07:0400102:127	0030002000000 Земли населенных пунктов	Для ведения личного подсобного хозяйства	13	02:0020	1 272	125,36	159 457,92

№ п/п	Местоположение ЗУ	Район	Кадастровый номер ЗУ	Категория земель	Разрешенное использование по документу	Код вида разрешенного использования (в соответствии с классификатором видов разрешенного использования земельных участков)	Вид использования объектов недвижимости	Площадь	УПКС	КС
21834	Республика Северная Осетия-Алания, р-н Алагирский, с. Курайтта, 43	Алагирский	15:07:0400102:43	003002000000 Земли населенных пунктов	Для содержания и эксплуатации индивидуального жилого дома	13	02.0.10	1 652	125,36	207 094,72
21835	Российская Федерация, Республика Северная Осетия-Алания, Алагирский р-н, с. Курайтта, 53	Алагирский	15:07:0400102:130	003002000000 Земли населенных пунктов	Для ведения личного подсобного хозяйства	13	02.0.20	2 401	125,36	300 989,36
21836	Республика Северная Осетия-Алания, Алагирский р-н, с. Курайтта, участок №43 "а"	Алагирский	15:07:0400102:131	003002000000 Земли населенных пунктов	Для ведения личного подсобного хозяйства	13	02.0.20	444	125,36	55 659,84
21837	Российская Федерация, Республика Северная Осетия-Алания, Алагирский муниципальный район, Мизурское сельское поселение, с. Курайтта, участок №48	Алагирский	15:07:0400102:132	003002000000 Земли населенных пунктов	Для ведения личного подсобного хозяйства	13	02.0.20	792	125,36	99 285,12
21838	Российская Федерация, Республика Северная Осетия-Алания, Алагирский район, с Курайтта, участок. № 41	Алагирский	15:07:0400102:134	003002000000 Земли населенных пунктов	Для ведения личного подсобного хозяйства	13	02.0.20	1 056	125,36	132 380,16
21839		Алагирский	15:07:0400102:135	003002000000 Земли населенных пунктов	Для ведения личного подсобного хозяйства	13	02.0.20	3 000	125,36	376 080,00
21840	Респ. Северная Осетия - Алания, р-н Алагирский, с. Курайтта, 42	Алагирский	15.07.0400102:2	003002000000 Земли населенных пунктов	Для эксплуатации жилого дома	13	02.0.10	2 179	125,36	273 159,44
21841	Северная Осетия - Алания респ, рн Алагирский. с. Курайта. участок №42 "б"	Алагирский	15.07.0400102:4	003002000000 Земли населенных пунктов	Для ведения личного подсобного хозяйства	13	02.0.20	1 000	125,36	125 360,00
21842	Северная Осетия - Алания респ, рн Алагирский. с. Курайтта. № 50	Алагирский	15:07:0400102:5	003002000000 Земли населенных пунктов	Для ведения личного подсобного хозяйства	13	02.0.20	1 652	125,36	207 094,72
21843	Республика Северная Осетия-Алания, р-н Алагирский, в районе п.Садон (с.Курайтта), участок №5	Алагирский	15:07:0400102:8	003002000000 Земли населенных пунктов	Для ведения личного подсобного хозяйства	13	02.0.20	1 391	196	272 636,00
21844	Республика Северная Осетия-Алания, р-н Алагирский, с Цей, д 1в	Алагирский	15.07.0410101:1	003002000000 Земли населенных пунктов	Для строительства жилого дома	13	02.0.10	1 000	196	196 000,00
21845	Респ. Северная Осетия - Алания, р-н Алагирский, с. Нижний Цей	Алагирский	15.07:0410101.10	003002000000 Земли населенных пунктов	ИЖС	13	02.0.10	2 500	196	490 000,00
21846	Респ. Северная Осетия-Алания, р-н Алагирский, с. Нижний Цей, участок № 281/1	Алагирский	15:07:0410101:100	003002000000 Земли населенных пунктов	Для ведения личного подсобного хозяйства	13	02.0.20	1 683	196	329 868,00
21847	Северная Осетия - Алания респ, р-н Алагирский, с. Н. Цей, участок № 282	Алагирский	15:07:0410101:101	003002000000 Земли населенных пунктов	Для ведения личного подсобного хозяйства	13	02.0.20	1 000	196	196 000,00
21848	Северная Осетия - Алания респ, р-н Алагирский, с. Н. Цей, участок № 281	Алагирский	15:07:0410101:102	003002000000 Земли населенных пунктов	Для ведения личного подсобного хозяйства	13	02.0.20	1 000	196	196 000,00
21849	Северная Осетия - Алания респ, рн Алагирский. с. Н. Цей. участок № 289	Алагирский	15:07:0410101:103	003002000000 Земли населенных пунктов	Для ведения личного подсобного хозяйства	13	02.0.20	1 000	196	196 000,00
21850	Северная Осетия - Алания респ, рн Алагирский. с. Н. Цей. участок № 288	Алагирский	15:07:0410101:105	003002000000 Земли населенных пунктов	Для ведения личного подсобного хозяйства	13	02.0.20	1 000	196	196 000,00
21851	Северная Осетия - Алания респ, рн Алагирский. с. Н. Цей, участок № 287	Алагирский	15:07:0410101:106	003002000000 Земли населенных пунктов	Для ведения личного подсобного хозяйства	13	02.0.20	1 000	196	196 000,00
21852	Республика Северная Осетия-Алания, р-н Алагирский, с Нижний Цей, 291	Алагирский	15:07:0410101:107	003002000000 Земли населенных пунктов	Для ведения личного подсобного хозяйства	13	02.0.20	3 000	196	588 000,00
21853	Респ. Северная Осетия-Алания, р-н Алагирский, с. Н. Цей, участок № 292	Алагирский	15:07:0410101:108	003002000000 Земли населенных пунктов	Для ведения личного подсобного хозяйства	13	02.0.20	2 001	196	392 196,00
21854	Северная Осетия - Алания респ, рн Алагирский. с. Н.Цей, участок № 243	Алагирский	15:07:0410101:109	003002000000 Земли населенных пунктов	Для ведения личного подсобного хозяйства	13	02.0.20	1 610	196	315 560,00
21855	Респ. Северная Осетия - Алания, р-н Алагирский, с. Нижний Цей	Алагирский	15:07:0410101:11	003002000000 Земли населенных пунктов	ИЖС	13	02.0.10	2 530	196	495 880,00
21856	Северная Осетия - Алания респ, р-н Алагирский, с. Н. Цей, участок №261	Алагирский	15:07:0410101:110	003002000000 Земли населенных пунктов	Для ведения личного подсобного хозяйства	13	02.0.20	2 308	196	452 368,00
21857	Северная Осетия - Алания респ, рн Алагирский. с. Н. Цей. участок 264/1	Алагирский	15:07:0410101:111	003002000000 Земли населенных пунктов	Для ведения личного подсобного хозяйства	13	02.0.20	2 358	196	462 168,00
21858	Северная Осетия - Алания респ, рн Алагирский. с. Н.Цей, участок № 294	Алагирский	15:07:0410101:112	003002000000 Земли населенных пунктов	Для ведения личного подсобного хозяйства	13	02.0.20	2 000	196	392 000,00
21859	Северная Осетия - Алания респ, рн Алагирский. с. Н. Цей, участок № 171	Алагирский	15:07:0410101:113	003002000000 Земли населенных пунктов	Для эксплуатации существующего жилого дома	13	02.0.10	2 000	196	392 000,00
21860	Северная Осетия - Алания респ, рн Алагирский. с. Н. Цей, участок № 293	Алагирский	15:07:0410101:114	003002000000 Земли населенных пунктов	Для ведения личного подсобного хозяйства	13	02.0.20	2 000	196	392 000,00
21861	Северная Осетия - Алания респ, рн Алагирский. с. Н. Цей. участок № 279/1	Алагирский	15:07:0410101:115	003002000000 Земли населенных пунктов	Для ведения личного подсобного хозяйства	13	02.0.20	600	196	117 600,00
21862	Северная Осетия - Алания респ, рн Алагирский. с. Н.Цей, участок № 288/1	Алагирский	15:07:0410101:116	003002000000 Земли населенных пунктов	Для ведения личного подсобного хозяйства	13	02.0.20	1 000	196	196 000,00
21863	Северная Осетия - Алания респ, рн Алагирский. с. Н. Цей, участок № 287/1	Алагирский	15:07:0410101:117	003002000000 Земли населенных пунктов	Для ведения личного подсобного хозяйства	13	02.0.20	1 002	196	196 392,00
21864	Северная Осетия - Алания респ, рн Алагирский. с. Н. Цей, участок № 273/1	Алагирский	15:07:0410101:118	003002000000 Земли населенных пунктов	Для ведения личного подсобного хозяйства	13	02.0.20	910	196	178 360,00
21865	Северная Осетия - Алания респ, рн Алагирский. с. Н. Цей. участок № 280/1	Алагирский	15:07:0410101:119	003002000000 Земли населенных пунктов	Для ведения личного подсобного хозяйства	13	02.0.20	600	196	117 600,00
21866	Респ. Северная Осетия - Алания, р-н Алагирский, с. Нижний Цей	Алагирский	15:07:0410101:12	003002000000 Земли населенных пунктов	ИЖС	13	02.0.10	2 500	196	490 000,00
21867	Северная Осетия - Алания респ, рн Алагирский. с. Н. Цей, участок 274/1	Алагирский	15:07:0410101:120	003002000000 Земли населенных пунктов	Для ведения личного подсобного хозяйства	13	02.0.20	666	196	130 536,00
21868	Северная Осетия - Алания респ, рн Алагирский. с. Н.Цей. участок № 158 "а"	Алагирский	15:07:0410101:121	003002000000 Земли населенных пунктов	Для ведения личного подсобного хозяйства	13	02.0.20	815	196	159 740,00
21869	Северная Осетия - Алания респ, рн Алагирский. с. Н.Цей, участок № 237	Алагирский	15:07:0410101:122	003002000000 Земли населенных пунктов	Для ведения личного подсобного хозяйства	13	02.0.20	1 150	196	225 400,00
21870	Северная Осетия - Алания респ, рн Алагирский. с. Н.Цей, участок № 262	Алагирский	15:07:0410101:123	003002000000 Земли населенных пунктов	Для эксплуатации существующего жилого дома	13	02.0.10	2 460	196	482 160,00
21871	Северная Осетия - Алания респ, рн Алагирский. с. Н. Цей, участок № 284/1	Алагирский	15:07:0410101:124	003002000000 Земли населенных пунктов	Для ведения личного подсобного хозяйства	13	02.0.20	1 795	196	351 820,00
21872	Респ. Северная Осетия-Алания, р-н Алагирский, с. Н.Цей, участок № 290 2	Алагирский	15:07:0410101:125	003002000000 Земли населенных пунктов	Для ведения личного подсобного хозяйства	13	02.0.20	1 000	196	196 000,00
21873	Северная Осетия - Алания респ, рн Алагирский. с. Н.Цей, участок № 265	Алагирский	15:07:0410101:126	003002000000 Земли населенных пунктов	Для ведения личного подсобного хозяйства	13	02.0.20	1 000	196	196 000,00
21874	Северная Осетия - Алания респ, рн Алагирский. с. Н.Цей, участок № 290/1	Алагирский	15:07:0410101:127	003002000000 Земли населенных пунктов	Для ведения личного подсобного хозяйства	13	02.0.20	1 000	196	196 000,00
21875	Северная Осетия - Алания респ, рн Алагирский. с. Н. Цей, участок № 106/1	Алагирский	15:07:0410101:128	003002000000 Земли населенных пунктов	Для ведения личного подсобного хозяйства	13	02.0.20	7 493	196	1 468 628,00

№ п/п	Местоположение ЗУ	Район	Кадастровый номер ЗУ	Категория земель	Разрешенное использование по документу	Код вида разрешенного использования (в соответствии с классификатором видов разрешенного использования земельных участков)	Вид использования объектов недвижимости	Площадь	УПКС	КС
21876	Северная Осетия - Алания респ, р-н Алагирский, с Нижний Цей, участок № 291/1	Алагирский	15:07:0410101:129	0030002000000 Земли населенных пунктов	Для ведения личного подсобного хозяйства	13	02:0020	2 000	196	392 000,00
21877	Респ. Северная Осетия - Алания, р-н Алагирский, с. Нижний Цей	Алагирский	15:07:0410101:13	0030002000000 Земли населенных пунктов	ИЖС	13	02:0010	300	196	58 800.00
21878	Северная Осетия - Алания респ, р-н Алагирский, с. Н. Цей, участок № 266	Алагирский	15:07:0410101:130	0030002000000 Земли населенных пунктов	Для ведения личного подсобного хозяйства	13	02:0020	711	196	139 356.00
21879	Северная Осетия - Алания респ, р-н Алагирский, с Нижний Цей	Алагирский	15:07:0410101:131	0030002000000 Земли населенных пунктов	Эксплуатация существующей гостиницы	5	04:070	1 100	431.20	474 320.00
21880	Северная Осетия - Алания респ, р-н Алагирский, с. Нижний Цей, уч-к № 230	Алагирский	15:07:0410101:133	0030002000000 Земли населенных пунктов	Для ведения личного подсобного хозяйства	13	02:0020	2 596	196	508 816,00
21881	Северная Осетия - Алания респ, р-н Алагирский, с. Н.Цей, участок № 289/1	Алагирский	15:07:0410101:134	0030002000000 Земли населенных пунктов	Для ведения личного подсобного хозяйства	13	02:0020	2 000	196	392 000,00
21882	Северная Осетия - Алания респ, р-н Алагирский, с. Н.Цей, участок № 264	Алагирский	15:07:0410101:135	0030002000000 Земли населенных пунктов	Для ведения личного подсобного хозяйства	13	02:0020	998	196	195 608.00
21883	Республика Северная Осетия-Алания, р-н Алагирский, с Н. Цей, участок № 180	Алагирский	15:07:0410101:136	0030002000000 Земли населенных пунктов	Для ведения личного подсобного хозяйства	13	02:0020	1 500	196	294 000.00
21884	Республика Северная Осетия-Алания, р-н Алагирский, с. Н Цей, участок № 278	Алагирский	15:07:0410101:137	0030002000000 Земли населенных пунктов	Для ведения личного подсобного хозяйства	13	02:0020	594	196	116 424,00
21885	Республика Северная Осетия-Алания, р-н Алагирский, с. Н. Цей, участок № 217	Алагирский	15:07:0410101:138	0030002000000 Земли населенных пунктов	Для ведения личного подсобного хозяйства	13	02:0020	1 883	196	369 068,00
21886	Респ. Северная Осетия-Алания, р-н Алагирский, с. Н. Цей, участок № 321	Алагирский	15:07:0410101:139	0030002000000 Земли населенных пунктов	Для ведения личного подсобного хозяйства	13	02:0020	332	196	65 072,00
21887	Республика Северная Осетия - Алания, Алагирский район, с. Нижний Цей, уч -8	Алагирский	15.07:0410101.14	0030002000000 Земли населенных пунктов	ИЖС	13	02:0010	1 800	196	352 800.00
21888	Республика Северная Осетия-Алания, р-н Алагирский, с. Н Цей, участок № 275/1	Алагирский	15:07:0410101:140	0030002000000 Земли населенных пунктов	Для ведения личного подсобного хозяйства	13	02:0020	600	196	117 600,00
21889	Республика Северная Осетия-Алания, р-н Алагирский, с. Нижний Цей, участок №134/1	Алагирский	15:07:0410101:141	0030002000000 Земли населенных пунктов	Для ведения личного подсобного хозяйства	13	02:0020	321	196	62 916.00
21890	Республика Северная Осетия-Алания, р-н Алагирский, с. Нижний Цей, участок № 278/1	Алагирский	15:07:0410101:142	0030002000000 Земли населенных пунктов	Для ведения личного подсобного хозяйства	13	02:0020	628	196	123 088.00
21891	Республика Северная Осетия-Алания, р-н Алагирский, с. Н Цей, участок № 241/1	Алагирский	15:07:0410101:144	0030002000000 Земли населенных пунктов	Для ведения личного подсобного хозяйства	13	02:0020	3 000	196	588 000.00
21892	Республика Северная Осетия-Алания, р-н Алагирский, с. Н Цей, участок № 242/1	Алагирский	15:07:0410101:145	0030002000000 Земли населенных пунктов	Для ведения личного подсобного хозяйства	13	02:0020	6 000	196	1 176 000.00
21893	Республика Северная Осетия-Алания, р-н Алагирский, с. Н. Цей, участок №234	Алагирский	15:07:0410101:146	0030002000000 Земли населенных пунктов	Для ведения личного подсобного хозяйства	13	02:0020	2 114	196	414 344,00
21894	Республика Северная Осетия-Алания, р-н Алагирский, с. Н. Цей, участок № 311/1	Алагирский	15:07:0410101:147	0030002000000 Земли населенных пунктов	Для ведения личного подсобного хозяйства	13	02:0020	600	196	117 600.00
21895	Респ Северная Осетия - Алания, р-н Алагирский, с. Нижний Цей, уч-к №1	Алагирский	15.07:0410101.15	0030002000000 Земли населенных пунктов	Для строительства индивидуального жилого дома	13	02:0010	995	196	195 020.00
21896	Респ Северная Осетия - Алания, р-н Алагирский, с. Н.Цей, № 15.	Алагирский	15:07:0410101:16	0030002000000 Земли населенных пунктов	Для ведения личного подсобного хозяйства	13	02:0020	640	196	125 440,00
21897	Республика Северная Осетия-Алания, р-н Алагирский, с Н. Цей, участок 317	Алагирский	15:07:0410101:160	0030002000000 Земли населенных пунктов	Для ведения личного подсобного хозяйства	13	02:0020	600	196	117 600,00
21898	Республика Северная Осетия-Алания, р-н Алагирский, с. Нижний Цей, участок № 230	Алагирский	15:07:0410101:161	0030002000000 Земли населенных пунктов	Для ведения личного подсобного хозяйства	13	02:0020	1 444	196	283 024.00
21899	Республика Северная Осетия-Алания, р-н Алагирский, с. Нижний Цей, участок № 230	Алагирский	15:07:0410101:162	0030002000000 Земли населенных пунктов	Для ведения личного подсобного хозяйства	13	02:0020	1 000	196	196 000.00
21900	Республика Северная Осетия-Алания, р-н Алагирский, с. Н Цей, участок №322/2	Алагирский	15:07:0410101:163	0030002000000 Земли населенных пунктов	Для ведения личного подсобного хозяйства	13	02:0020	600	196	117 600,00
21901	Республика Северная Осетия-Алания, р-н Алагирский, с. Н.Цей, участок №279	Алагирский	15:07:0410101:164	0030002000000 Земли населенных пунктов	Для ведения личного подсобного хозяйства	13	02:0020	3 000	196	588 000,00
21902	Республика Северная Осетия-Алания, р-н Алагирский, с. Н.Цей, участок №332	Алагирский	15:07:0410101:165	0030002000000 Земли населенных пунктов	Для ведения личного подсобного хозяйства	13	02:0020	1 000	196	196 000.00
21903	Республика Северная Осетия-Алания, р-н Алагирский, с Нижний Цей, уч 330	Алагирский	15:07:0410101:166	0030002000000 Земли населенных пунктов	Для ведения личного подсобного хозяйства	13	02:0020	1 000	196	196 000.00
21904	Республика Северная Осетия-Алания, р-н Алагирский, с. Н Цей, участок №300	Алагирский	15:07:0410101:167	0030002000000 Земли населенных пунктов	Для ведения личного подсобного хозяйства	13	02:0020	1 000	196	196 000,00
21905	Республика Северная Осетия-Алания, р-н Алагирский, с Нижний Цей, уч 308/1	Алагирский	15:07:0410101:168	0030002000000 Земли населенных пунктов	Для ведения личного подсобного хозяйства	13	02:0020	600	196	117 600,00
21906	Республика Северная Осетия-Алания, р-н Алагирский, с Нижний Цей, уч 309/1	Алагирский	15:07:0410101:169	0030002000000 Земли населенных пунктов	Для ведения личного подсобного хозяйства	13	02:0020	600	196	117 600.00
21907	Респ Северная Осетия - Алания, р-н Алагирский, с. Нижний Цей, уч-к № 49	Алагирский	15.07:0410101.17	0030002000000 Земли населенных пунктов	Под строительство индивидуального жилого дома	13	02:0010	670	196	131 320.00
21908	Республика Северная Осетия-Алания, р-н Алагирский, с Нижний Цей, уч 307/1	Алагирский	15:07:0410101:170	0030002000000 Земли населенных пунктов	Для ведения личного подсобного хозяйства	13	02:0020	600	196	117 600,00
21909	Республика Северная Осетия-Алания, р-н Алагирский, с. Н. Цей, участок №299/1	Алагирский	15:07:0410101:171	0030002000000 Земли населенных пунктов	Для ведения личного подсобного хозяйства	13	02:0020	1 000	196	196 000,00
21910	Республика Северная Осетия-Алания, р-н Алагирский, с Нижний Цей, уч 306/1	Алагирский	15:07:0410101:172	0030002000000 Земли населенных пунктов	Для ведения личного подсобного хозяйства	13	02:0020	809	196	158 564.00
21911	Республика Северная Осетия-Алания, р-н Алагирский, с Н. Цей участок № 293/1	Алагирский	15:07:0410101:173	0030002000000 Земли населенных пунктов	Для ведения личного подсобного хозяйства	13	02:0020	1 000	196	196 000.00
21912	Республика Северная Осетия-Алания, р-н Алагирский, с Нижний Цей, уч 285/1	Алагирский	15:07:0410101:174	0030002000000 Земли населенных пунктов	Для ведения личного подсобного хозяйства	13	02:0020	927	196	181 692,00
21913	Республика Северная Осетия-Алания, р-н Алагирский, с. Н. Цей, участок № 297/1	Алагирский	15:07:0410101:175	0030002000000 Земли населенных пунктов	Для ведения личного подсобного хозяйства	13	02:0020	1 000	196	196 000,00
21914	Республика Северная Осетия-Алания, р-н Алагирский, с Нижний Цей, уч 312/2	Алагирский	15:07:0410101:176	0030002000000 Земли населенных пунктов	Для ведения личного подсобного хозяйства	13	02:0020	600	196	117 600.00
21915	Респ Северная Осетия - Алания, р-н Алагирский, с. Нижний Цей, уч-к №37 "А"	Алагирский	15.07:0410101.18	0030002000000 Земли населенных пунктов	Для эксплуатации существующего жилого дома	13	02:0010	1 300	196	254 800.00
21916	Республика Северная Осетия-Алания, р-н Алагирский, с Нижний Цей, д 23/1	Алагирский	15.07:0410101.19	0030002000000 Земли населенных пунктов	Для ведения личного подсобного хозяйства	13	02:0020	429	196	84 084,00

№ п/п	Местоположение ЗУ	Район	Кадастровый номер ЗУ	Категория земель	Разрешенное использование по документу	Код вида разрешенного использования (в соответствии с классификатором видов разрешенного использования земельных участков)	Вид использования объектов недвижимости	Площадь	УПКС	КС
21917	Республика Северная Осетия-Алания, Алагирский муниципальный район, Цейское сельское поселение, с Нижний Цей, участок 1а	Алагирский	15:07:0410101:2	003002000000 Земли населенных пунктов	Для эксплуатации индивидуального жилого дома	13	02.0.10	672	196	131 712,00
21918	Респ. Северная Осетия - Алания, р-н Алагирский, с. Нижний Цей, № 23 "а"	Алагирский	15:07:0410101:21	003002000000 Земли населенных пунктов	Для ведения личного подсобного хозяйства	13	02.0.20	363	196	71 148,00
21919	Республика Северная Осетия-Алания, р-н Алагирский, с.Н.Цей, участок №267	Алагирский	15:07:0410101:217	003002000000 Земли населенных пунктов	Для ведения личного подсобного хозяйства	13	02.0.20	1 102	196	215 992,00
21920	Республика Северная Осетия-Алания, р-н Алагирский, с. Н Цей, участок № 328	Алагирский	15:07:0410101:218	003002000000 Земли населенных пунктов	Для ведения личного подсобного хозяйства	13	02.0.20	1 000	196	196 000,00
21921	Республика Северная Осетия-Алания, р-н Алагирский, с.Н.Цей, участок №329	Алагирский	15:07:0410101:219	003002000000 Земли населенных пунктов	Для ведения личного подсобного хозяйства	13	02.0.20	1 000	196	196 000,00
21922	Респ. Северная Осетия - Алания, р-н Алагирский, с. Нижний Цей, №23 "б"	Алагирский	15:07:0410101:22	003002000000 Земли населенных пунктов	Для ведения личного подсобного хозяйства	13	02.0.20	1 255	196	245 980,00
21923	Республика Северная Осетия-Алания, р-н Алагирский, с. Н.Цей, участок №282/1	Алагирский	15:07:0410101:220	003002000000 Земли населенных пунктов	Для ведения личного подсобного хозяйства.	13	02.0.20	1 001	196	196 196,00
21924	Республика Северная Осетия-Алания, р-н Алагирский, с Нижний Цей, уч 295/1	Алагирский	15:07:0410101:221	003002000000 Земли населенных пунктов	Для ведения личного подсобного хозяйства	13	02.0.20	1 000	196	196 000,00
21925	Республика Северная Осетия-Алания, р-н Алагирский, с. Н Цей, участок №322	Алагирский	15:07:0410101:222	003002000000 Земли населенных пунктов	Для ведения личного подсобного хозяйства	13	02.0.20	207	196	40 572,00
21926	Республика Северная Осетия-Алания, р-н Алагирский, с.Н.Цей, участок №286/3	Алагирский	15:07:0410101:223	003002000000 Земли населенных пунктов	для ведения личного подсобного хозяйства	13	02.0.20	897	196	175 812,00
21927	Республика Северная Осетия-Алания, р-н Алагирский, с.Н.Цей, участок №296/1	Алагирский	15:07:0410101:224	003002000000 Земли населенных пунктов	Для ведения личного подсобного хозяйства	13	02.0.20	1 000	196	196 000,00
21928	Республика Северная Осетия-Алания, р-н Алагирский, с Нижний Цей, уч 286/2	Алагирский	15:07:0410101:225	003002000000 Земли населенных пунктов	Для ведения личного подсобного хозяйства	13	02.0.20	928	196	181 888,00
21929	Республика Северная Осетия-Алания, р-н Алагирский, с Нижний Цей, уч 314/1	Алагирский	15:07:0410101:226	003002000000 Земли населенных пунктов	Для ведения личного подсобного хозяйства	13	02.0.20	600	196	117 600,00
21930	Республика Северная Осетия-Алания, р-н Алагирский, с. Н. Цей, участок № 297	Алагирский	15:07:0410101:227	003002000000 Земли населенных пунктов	Для ведения личного подсобного хозяйства	13	02.0.20	1 000	196	196 000,00
21931	Республика Северная Осетия-Алания, р-н Алагирский, с Нижний Цей, уч 299	Алагирский	15:07:0410101:228	003002000000 Земли населенных пунктов	Для ведения личного подсобного хозяйства	13	02.0.20	1 000	196	196 000,00
21932	Республика Северная Осетия-Алания, р-н Алагирский, с.Н.Цей, участок №323	Алагирский	15:07:0410101:229	003002000000 Земли населенных пунктов	Для ведения личного подсобного хозяйства	13	02.0.20	600	196	117 600,00
21933	Республика Северная Осетия-Алания, р-н Алагирский, с Нижний Цей, уч 315/1	Алагирский	15:07:0410101:230	003002000000 Земли населенных пунктов	Для ведения личного подсобного хозяйства	13	02.0.20	600	196	117 600,00
21934	Республика Северная Осетия-Алания, р-н Алагирский, с Нижний Цей, уч 314	Алагирский	15:07:0410101:231	003002000000 Земли населенных пунктов	Для ведения личного подсобного хозяйства	13	02.0.20	600	196	117 600,00
21935	Республика Северная Осетия-Алания, р-н Алагирский, с. Н.Цей, участок №301/1	Алагирский	15:07:0410101:232	003002000000 Земли населенных пунктов	Для ведения личного подсобного хозяйства	13	02.0.20	1 000	196	196 000,00
21936	Республика Северная Осетия-Алания, р-н Алагирский, с. Н Цей, участок № 271	Алагирский	15:07:0410101:233	003002000000 Земли населенных пунктов	Для ведения личного подсобного хозяйства	13	02.0.20	983	196	192 668,00
21937	Республика Северная Осетия-Алания, р-н Алагирский, с. Н Цей, участок №333	Алагирский	15:07:0410101:234	003002000000 Земли населенных пунктов	Для ведения личного подсобного хозяйства	13	02.0.20	1 000	196	196 000,00
21938	Республика Северная Осетия-Алания, р-н Алагирский, с. Н. Цей, участок № 316	Алагирский	15:07:0410101:235	003002000000 Земли населенных пунктов	Для ведения личного подсобного хозяйства	13	02.0.20	600	196	117 600,00
21939	Республика Северная Осетия-Алания, р-н Алагирский, с Нижний Цей, уч 315	Алагирский	15:07:0410101:236	003002000000 Земли населенных пунктов	Для ведения личного подсобного хозяйства	13	02.0.20	600	196	117 600,00
21940	Республика Северная Осетия-Алания, р-н Алагирский, с Нижний Цей, уч 334	Алагирский	15:07:0410101:237	003002000000 Земли населенных пунктов	Для ведения личного подсобного хозяйства	13	02.0.20	1 000	196	196 000,00
21941	Республика Северная Осетия-Алания, р-н Алагирский, с. Н Цей, участок № 336	Алагирский	15:07:0410101:238	003002000000 Земли населенных пунктов	Для ведения личного подсобного хозяйства	13	02.0.20	1 000	196	196 000,00
21942	Республика Северная Осетия-Алания, р-н Алагирский, с Нижний Цей, уч 319	Алагирский	15:07:0410101:239	003002000000 Земли населенных пунктов	Для ведения личного подсобного хозяйства	13	02.0.20	2 500	196	490 000,00
21943	Респ. Северная Осетия - Алания, р-н Алагирский, с. Цей, уч-к № 22/1	Алагирский	15.07:0410101.24	003002000000 Земли населенных пунктов	Для ведения личного подсобного хозяйства (приусадебные участки)	13	02.0.20	968	243.35	235 562.80
21944	Республика Северная Осетия-Алания, р-н Алагирский, с. Н Цей, участок № 320	Алагирский	15:07:0410101:240	003002000000 Земли населенных пунктов	Для ведения личного подсобного хозяйства	13	02.0.20	2 500	196	490 000,00
21945	Республика Северная Осетия-Алания, р-н Алагирский, с. Н Цей. №306	Алагирский	15:07:0410101:241	003002000000 Земли населенных пунктов	Для ведения личного подсобного хозяйства	13	02.0.20	1 000	196	196 000,00
21946	Республика Северная Осетия-Алания, р-н Алагирский, с.Н.Цей, участок №298/1	Алагирский	15:07:0410101:242	003002000000 Земли населенных пунктов	Для ведения личного подсобного хозяйства	13	02.0.20	1 000	196	196 000,00
21947	Республика Северная Осетия-Алания, р-н Алагирский, с. Н. Цей, участок № 295	Алагирский	15:07:0410101:243	003002000000 Земли населенных пунктов	Для ведения личного подсобного хозяйства	13	02.0.20	1 000	196	196 000,00
21948	Республика Северная Осетия-Алания, р-н Алагирский, с Нижний Цей, уч 316/1	Алагирский	15:07:0410101:244	003002000000 Земли населенных пунктов	Для ведения личного подсобного хозяйства	13	02.0.20	600	196	117 600,00
21949	Республика Северная Осетия-Алания, р-н Алагирский, с. Н Цей, участок № 305/1	Алагирский	15:07:0410101:245	003002000000 Земли населенных пунктов	Для ведения личного подсобного хозяйства	13	02.0.20	1 000	196	196 000,00
21950	Республика Северная Осетия-Алания, р-н Алагирский, с. Н. Цей, участок № 337	Алагирский	15:07:0410101:246	003002000000 Земли населенных пунктов	Для ведения личного подсобного хозяйства	13	02.0.20	1 000	196	196 000,00
21951	Республика Северная Осетия-Алания, р-н Алагирский, с. Н. Цей, участок №292/1	Алагирский	15:07:0410101:247	003002000000 Земли населенных пунктов	Для ведения личного подсобного хозяйства	13	02.0.20	1 000	196	196 000,00
21952	Республика Северная Осетия-Алания, р-н Алагирский, с Нижний Цей, уч 300/1	Алагирский	15:07:0410101:248	003002000000 Земли населенных пунктов	Для ведения личного подсобного хозяйства	13	02.0.20	1 000	196	196 000,00
21953	Республика Северная Осетия-Алания, р-н Алагирский, с. Н Цей, участок № 49/1	Алагирский	15:07:0410101:249	003002000000 Земли населенных пунктов	Для ведения личного подсобного хозяйства	13	02.0.20	236	196	46 256,00
21954	Российская Федерация, Республика Северная Осетия-Алания, Алагирский муниципальный район, Цейское сельское поселение, с. Нижний Цей, уч. 11	Алагирский	15:07:0410101:25	003002000000 Земли населенных пунктов	Для ведения личного подсобного хозяйства	13	02.0.20	1 577	196	309 092,00
21955	Республика Северная Осетия-Алания, р-н Алагирский, с.Н.Цей, участок №301	Алагирский	15:07:0410101:250	003002000000 Земли населенных пунктов	Для ведения личного подсобного хозяйства	13	02.0.20	1 000	196	196 000,00
21956	Республика Северная Осетия-Алания, р-н Алагирский, с.Н.Цей, участок №307	Алагирский	15:07:0410101:251	003002000000 Земли населенных пунктов	Для ведения личного подсобного хозяйства	13	02.0.20	1 000	196	196 000,00

№ п/п	Местоположение ЗУ	Район	Кадастровый номер ЗУ	Категория земель	Разрешенное использование по документу	Код вида разрешенного использования (в соответствии с классификатором видов разрешенного использования земельных участков)	Вид использования объектов недвижимости	Площадь	УПКС	КС
21957	Республика Северная Осетия-Алания, р-н Алагирский, с.Н.Цей, участок №241/1	Алагирский	15:07:0410101:252	003002000000 Земли населенных пунктов	Для ведения личного подсобного хозяйства	13	02.0.20	1 500	196	294 000,00
21958	Республика Северная Осетия-Алания, р-н Алагирский, с Нижний Цей, уч 267/1	Алагирский	15:07:0410101:253	003002000000 Земли населенных пунктов	Для ведения личного подсобного хозяйства	13	02.0.20	1 500	196	294 000,00
21959	Республика Северная Осетия-Алания, р-н Алагирский, с. Н. Цей, участок №326	Алагирский	15:07:0410101:254	003002000000 Земли населенных пунктов	Для ведения личного подсобного хозяйства	13	02.0.20	1 000	196	196 000,00
21960	Республика Северная Осетия-Алания, р-н Алагирский, с. Н Цей, участок №327	Алагирский	15:07:0410101:255	003002000000 Земли населенных пунктов	Для ведения личного подсобного хозяйства	13	02.0.20	1 000	196	196 000,00
21961	Республика Северная Осетия-Алания, р-н Алагирский, с. Н Цей, участок №324	Алагирский	15:07:0410101:256	003002000000 Земли населенных пунктов	Для ведения личного подсобного хозяйства	13	02.0.20	1 000	196	196 000,00
21962	Республика Северная Осетия-Алания, р-н Алагирский, с.Н.Цей, участок №304/1	Алагирский	15:07:0410101:257	003002000000 Земли населенных пунктов	Для ведения личного подсобного хозяйства	13	02.0.20	1 000	196	196 000,00
21963	Республика Северная Осетия-Алания, р-н Алагирский, с. Н.Цей, участок №325	Алагирский	15:07:0410101:258	003002000000 Земли населенных пунктов	Для ведения личного подсобного хозяйства	13	02.0.20	1 000	196	196 000,00
21964	Республика Северная Осетия-Алания, р-н Алагирский, с. Н Цей, участок № 284	Алагирский	15:07:0410101:259	003002000000 Земли населенных пунктов	Для ведения личного подсобного хозяйства	13	02.0.20	1 000	196	196 000,00
21965	Респ Северная Осетия - Алания, р-н Алагирский, с. Н.Цей, участок №25 "а"	Алагирский	15:07:0410101:26	003002000000 Земли населенных пунктов	Для ведения личного подсобного хозяйства	13	02.0.20	1 098	196	215 208,00
21966	Республика Северная Осетия-Алания, р-н Алагирский, с. Н. Цей, участок № 312	Алагирский	15:07:0410101:263	003002000000 Земли населенных пунктов	Для ведения личного подсобного хозяйства	13	02.0.20	600	196	117 600,00
21967	Республика Северная Осетия-Алания, р-н Алагирский, с Н. Цей, участок № 313	Алагирский	15:07:0410101:264	003002000000 Земли населенных пунктов	Для ведения личного подсобного хозяйства	13	02.0.20	600	196	117 600,00
21968	Респ Северная Осетия - Алания, р-н Алагирский, с. Н.Цей, дом 24	Алагирский	15.07:0410101.27	003002000000 Земли населенных пунктов	Для ведения личного подсобного хозяйства	13	02.0.20	1 796	196	352 016,00
21969	Республика Северная Осетия-Алания, р-н Алагирский, с. Н Цей, участок № 217 "а"	Алагирский	15:07:0410101:270	003002000000 Земли населенных пунктов	Для ведения личного подсобного хозяйства	13	02.0.20	736	196	144 256,00
21970	Республика Северная Осетия-Алания, р-н Алагирский, с. Н.Цей, участок № 320/2	Алагирский	15:07:0410101:281	003002000000 Земли населенных пунктов	Для ведения личного подсобного хозяйства	13	02.0.20	600	196	117 600,00
21971	Республика Северная Осетия-Алания, р-н Алагирский, с. Н. Цей, участок № 319/1	Алагирский	15:07:0410101:282	003002000000 Земли населенных пунктов	Для ведения личного подсобного хозяйства	13	02.0.20	633	196	124 068,00
21972	Республика Северная Осетия-Алания, р-н Алагирский, с. Нижний Цей, участок № 317/1	Алагирский	15:07:0410101:283	003002000000 Земли населенных пунктов	Для ведения личного подсобного хозяйства	13	02.0.20	600	196	117 600,00
21973	Республика Северная Осетия-Алания, р-н Алагирский, с. Н Цей. №271/1	Алагирский	15:07:0410101:284	003002000000 Земли населенных пунктов	Для ведения личного подсобного хозяйства	13	02.0.20	1 500	196	294 000,00
21974	Республика Северная Осетия-Алания, р-н Алагирский, с. Н. Цей, участок № 313/1	Алагирский	15:07:0410101:287	003002000000 Земли населенных пунктов	Для ведения личного подсобного хозяйства	13	02.0.20	600	196	117 600,00
21975	Республика Северная Осетия-Алания, р-н Алагирский, с. Нижний Цей, участок № 312/1	Алагирский	15:07:0410101:295	003002000000 Земли населенных пунктов	Для ведения личного подсобного хозяйства	13	02.0.20	600	196	117 600,00
21976	Республика Северная Осетия-Алания, р-н Алагирский, с Нижний Цей, участок № 286	Алагирский	15:07:0410101:297	003002000000 Земли населенных пунктов	Для ведения личного подсобного хозяйства	13	02.0.20	1 000	196	196 000,00
21977	Республика Северная Осетия-Алания, р-н Алагирский, с. Н Цей, участок № 241/2	Алагирский	15:07:0410101:298	003002000000 Земли населенных пунктов	Для ведения личного подсобного хозяйства	13	02.0.20	1 000	196	196 000,00
21978	Республика Северная Осетия-Алания, р-н Алагирский, с. Н. Цей, участок №276/2	Алагирский	15:07:0410101:299	003002000000 Земли населенных пунктов	Для ведения личного подсобного хозяйства	13	02.0.20	608	196	119 168,00
21979	Республика Северная Осетия-Алания, р-н Алагирский, с Нижний Цей, 5	Алагирский	15.07.0410101:3	003002000000 Земли населенных пунктов	Для ведения личного подсобного хозяйства	13	02.0.20	1 560	196	305 760,00
21980	Респ Северная Осетия - Алания, р-н Алагирский, с. Нижний Цей, уч-к № 103/1	Алагирский	15.07:0410101.30	003002000000 Земли населенных пунктов	Для ведения личного подсобного хозяйства	13	02.0.20	376	196	73 696,00
21981	Республика Северная Осетия-Алания, р-н Алагирский, с. Н Цей, участок №318	Алагирский	15:07:0410101:305	003002000000 Земли населенных пунктов	Для ведения личного подсобного хозяйства	13	02.0.20	600	196	117 600,00
21982	Республика Северная Осетия-Алания, р-н Алагирский, с. Н. Цей, участок №303	Алагирский	15:07:0410101:306	003002000000 Земли населенных пунктов	Для ведения личного подсобного хозяйства	13	02.0.20	1 000	196	196 000,00
21983	Республика Северная Осетия-Алания, р-н Алагирский, с. Н. Цей, №318/1	Алагирский	15:07:0410101:307	003002000000 Земли населенных пунктов	Для ведения личного подсобного хозяйства	13	02.0.20	600	196	117 600,00
21984	Республика Северная Осетия-Алания, р-н Алагирский, с. Н Цей, участок №302	Алагирский	15:07:0410101:308	003002000000 Земли населенных пунктов	Для ведения личного подсобного хозяйства	13	02.0.20	1 000	196	196 000,00
21985	Республика Северная Осетия-Алания, р-н Алагирский, с. Н Цей, участок №304	Алагирский	15:07:0410101:309	003002000000 Земли населенных пунктов	Для ведения личного подсобного хозяйства	13	02.0.20	1 000	196	196 000,00
21986	Респ. Северная Осетия - Алания, р-н Алагирский, с. Нижний Цей, уч-к № 103/2	Алагирский	15:07:0410101:31	003002000000 Земли населенных пунктов	Для ведения личного подсобного хозяйства	13	02.0.20	840	196	164 640,00
21987	Республика Северная Осетия-Алания, р-н Алагирский, с. Н. Цей, участок №277/1	Алагирский	15:07:0410101:310	003002000000 Земли населенных пунктов	Для ведения личного подсобного хозяйства	13	02.0.20	624	196	122 304,00
21988	Республика Северная Осетия-Алания, р-н Алагирский, с. Н Цей, участок №300/1	Алагирский	15:07:0410101:312	003002000000 Земли населенных пунктов	Для ведения личного подсобного хозяйства	13	02.0.20	1 000	196	196 000,00
21989	Республика Северная Осетия-Алания, р-н Алагирский, с. Н Цей, участок №294/1	Алагирский	15:07:0410101:313	003002000000 Земли населенных пунктов	Для ведения личного подсобного хозяйства	13	02.0.20	1 000	196	196 000,00
21990	Республика Северная Осетия-Алания, р-н Алагирский, с. Н. Цей, участок №296	Алагирский	15:07:0410101:314	003002000000 Земли населенных пунктов	Для ведения личного подсобного хозяйства	13	02.0.20	1 000	196	196 000,00
21991	Республика Северная Осетия-Алания, р-н Алагирский, с. Н.Цей, участок №319/2	Алагирский	15:07:0410101:315	003002000000 Земли населенных пунктов	Для ведения личного подсобного хозяйства	13	02.0.20	600	196	117 600,00
21992	Республика Северная Осетия-Алания, р-н Алагирский, с. Н Цей, уч. 401	Алагирский	15:07:0410101:316	003002000000 Земли населенных пунктов	Для ведения личного подсобного хозяйства	13	02.0.20	2 250	196	441 000,00
21993	Республика Северная Осетия-Алания, р-н Алагирский, с. Н Цей, уч. 401	Алагирский	15:07:0410101:317	003002000000 Земли населенных пунктов	Для ведения личного подсобного хозяйства	13	02.0.20	2 250	196	441 000,00
21994	Республика Северная Осетия-Алания, р-н Алагирский, с. Н. Цей, уч. 401	Алагирский	15:07:0410101:318	003002000000 Земли населенных пунктов	Для ведения личного подсобного хозяйства	13	02.0.20	2 250	196	441 000,00
21995	Респ. Северная Осетия - Алания, р-н Алагирский, с. Нижний Цей, уч-к № 103/3	Алагирский	15.07:0410101.32	003002000000 Земли населенных пунктов	Для ведения личного подсобного хозяйства	13	02.0.20	1 011	196	198 156,00
21996	Республика Северная Осетия-Алания, р-н Алагирский, с. Н. Цей, уч. 402	Алагирский	15:07:0410101:320	003002000000 Земли населенных пунктов	Для ведения личного подсобного хозяйства	13	02.0.20	2 247	196	440 412,00

№ п/п	Местоположение ЗУ	Район	Кадастровый номер ЗУ	Категория земель	Разрешенное использование по документу	Код вида разрешенного использования (в соответствии с классификатором видов разрешенного использования земельных участков)	Вид использования объектов недвижимости	Площадь	УПКС	КС
21997	Республика Северная Осетия-Алания, р-н Алагирский, с. Н. Цей, уч. 402	Алагирский	15:07:0410101:321	003002000000 Земли населенных пунктов	Для ведения личного подсобного хозяйства	13	02:0020	2 247	196	440 412,00
21998	Республика Северная Осетия-Алания, р-н Алагирский, с. Н. Цей, уч. 402	Алагирский	15:07:0410101:322	003002000000 Земли населенных пунктов	Для ведения личного подсобного хозяйства	13	02:0020	2 253	196	441 588,00
21999	Республика Северная Осетия-Алания, р-н Алагирский, с. Н. Цей, уч. 402	Алагирский	15:07:0410101:323	003002000000 Земли населенных пунктов	Для ведения личного подсобного хозяйства	13	02:0020	2 252	196	441 392,00
22000	Республика Северная Осетия-Алания, р-н Алагирский, с. Н. Цей, уч. 403	Алагирский	15:07:0410101:324	003002000000 Земли населенных пунктов	Для ведения личного подсобного хозяйства	13	02:0020	2 250	196	441 000,00
22001	Республика Северная Осетия-Алания, р-н Алагирский, с. Н. Цей, уч. 403	Алагирский	15:07:0410101:325	003002000000 Земли населенных пунктов	Для ведения личного подсобного хозяйства	13	02:0020	2 249	196	440 804,00
22002	Республика Северная Осетия-Алания, р-н Алагирский, с. Н. Цей, уч. 403	Алагирский	15:07:0410101:326	003002000000 Земли населенных пунктов	Для ведения личного подсобного хозяйства	13	02:0020	2 250	196	441 000,00
22003	Республика Северная Осетия-Алания, р-н Алагирский, с. Н. Цей, уч. 403	Алагирский	15:07:0410101:327	003002000000 Земли населенных пунктов	Для ведения личного подсобного хозяйства	13	02:0020	2 250	196	441 000,00
22004	Республика Северная Осетия-Алания, р-н Алагирский, с. Н. Цей, участок №302/1	Алагирский	15:07:0410101:328	003002000000 Земли населенных пунктов	Для ведения личного подсобного хозяйства	13	02:0020	1 000	196	196 000,00
22005	Республика Северная Осетия-Алания, р-н Алагирский, с. Н. Цей, участок № 335	Алагирский	15:07:0410101:329	003002000000 Земли населенных пунктов	Для ведения личного подсобного хозяйства	13	02:0020	1 000	196	196 000,00
22006	Респ. Северная Осетия - Алания, р-н Алагирский, с. Н.Цей, участок №409	Алагирский	15:07:0410101:330	003002000000 Земли населенных пунктов	Для ведения личного подсобного хозяйства	13	02:0020	1 829	196	358 484,00
22007	Республика Северная Осетия-Алания, р-н Алагирский, с. Н. Цей, участок №298	Алагирский	15:07:0410101:330	003002000000 Земли населенных пунктов	Для ведения личного подсобного хозяйства	13	02:0020	1 000	196	196 000,00
22008	Республика Северная Осетия-Алания, р-н Алагирский, с. Н. Цей, участок № 283/1	Алагирский	15:07:0410101:332	003002000000 Земли населенных пунктов	Для ведения личного подсобного хозяйства	13	02:0020	1 006	196	197 176,00
22009	Республика Северная Осетия-Алания, р-н Алагирский, с Нижний Цей, уч 310	Алагирский	15:07:0410101:333	003002000000 Земли населенных пунктов	Для ведения личного подсобного хозяйства	13	02:0020	635	196	124 460,00
22010	Республика Северная Осетия-Алания, р-н Алагирский, с. Н. Цей, участок № 286/1	Алагирский	15:07:0410101:334	003002000000 Земли населенных пунктов	Для ведения личного подсобного хозяйства	13	02:0020	928	196	181 888,00
22011	Республика Северная Осетия-Алания, р-н Алагирский, с. Н. Цей, участок № 331	Алагирский	15:07:0410101:335	003002000000 Земли населенных пунктов	Для ведения личного подсобного хозяйства	13	02:0020	1 000	196	196 000,00
22012	Республика Северная Осетия-Алания, р-н Алагирский, с. Н. Цей, участок №305	Алагирский	15:07:0410101:336	003002000000 Земли населенных пунктов	Для ведения личного подсобного хозяйства	13	02:0020	1 000	196	196 000,00
22013	Респ. Северная Осетия - Алания, р-н Алагирский, с. Абайтикау	Алагирский	15:07:0410101:337	003002000000 Земли населенных пунктов	Для ведения личного подсобного хозяйства	13	02:0020	5 300	125,36	664 408,00
22014	Республика Северная Осетия-Алания, р-н Алагирский, с. Н. Цей, №285	Алагирский	15:07:0410101:338	003002000000 Земли населенных пунктов	Для ведения личного подсобного хозяйства	13	02:0020	1 000	196	196 000,00
22015	Респ. Северная Осетия - Алания, р-н Алагирский, с. Н.Цей, участок №404	Алагирский	15:07:0410101:34	003002000000 Земли населенных пунктов	Для ведения личного подсобного хозяйства	13	02:0020	1 608	196	315 168,00
22016	Республика Северная Осетия-Алания, р-н Алагирский, с. Н. Цей, участок №311	Алагирский	15:07:0410101:340	003002000000 Земли населенных пунктов	Для ведения личного подсобного хозяйства	13	02:0020	600	196	117 600,00
22017	Республика Северная Осетия-Алания, р-н Алагирский, с. Н. Цей, участок № 241/3	Алагирский	15:07:0410101:341	003002000000 Земли населенных пунктов	Для ведения личного подсобного хозяйства	13	02:0020	1 121	196	219 716,00
22018	Республика Северная Осетия-Алания, р-н Алагирский, с Н. Цей, участок №338	Алагирский	15:07:0410101:342	003002000000 Земли населенных пунктов	Для ведения личного подсобного хозяйства	13	02:0020	633	196	124 068,00
22019	Республика Северная Осетия-Алания, р-н Алагирский, с. Н. Цей, участок № 82 "а"	Алагирский	15:07:0410101:343	003002000000 Земли населенных пунктов	Для ведения личного подсобного хозяйства	13	02:0020	661	196	129 556,00
22020	Республика Северная Осетия-Алания, р-н Алагирский, с. Н. Цей, участок №350	Алагирский	15:07:0410101:344	003002000000 Земли населенных пунктов	Для ведения личного подсобного хозяйства	13	02:0020	1 685	196	330 260,00
22021	Республика Северная Осетия-Алания, р-н Алагирский, с. Н Цей, участок 242/1	Алагирский	15:07:0410101:345	003002000000 Земли населенных пунктов	Для ведения личного подсобного хозяйства	13	02:0020	539	196	105 644,00
22022	Республика Северная Осетия-Алания, р-н Алагирский, с. Н.Цей, участок 347	Алагирский	15:07:0410101:346	003002000000 Земли населенных пунктов	Для ведения личного подсобного хозяйства	13	02:0020	600	196	117 600,00
22023	Республика Северная Осетия-Алания, р-н Алагирский, с. Н. Цей, участок 346	Алагирский	15:07:0410101:347	003002000000 Земли населенных пунктов	Для ведения личного подсобного хозяйства	13	02:0020	600	196	117 600,00
22024	Республика Северная Осетия-Алания, р-н Алагирский, с. Н. Цей, участок №339	Алагирский	15:07:0410101:348	003002000000 Земли населенных пунктов	Для ведения личного подсобного хозяйства	13	02:0020	600	196	117 600,00
22025	Республика Северная Осетия-Алания, р-н Алагирский, с. Н. Цей, участок №348	Алагирский	15:07:0410101:349	003002000000 Земли населенных пунктов	Для ведения личного подсобного хозяйства	13	02:0020	600	196	117 600,00
22026	Северная Осетия - Алания респ. р-н Алагирский, с. Н. Цей, уч. № 132	Алагирский	15:07:0410101:35	003002000000 Земли населенных пунктов	Для ведения личного подсобного хозяйства	13	02:0020	2 000	196	392 000,00
22027	Республика Северная Осетия-Алания, р-н Алагирский, с. Н. Цей, участок №341	Алагирский	15:07:0410101:350	003002000000 Земли населенных пунктов	Для ведения личного подсобного хозяйства	13	02:0020	600	196	117 600,00
22028	Республика Северная Осетия-Алания, р-н Алагирский, с. Нижний Цей, участок № 241/4	Алагирский	15:07:0410101:353	003002000000 Земли населенных пунктов	Для ведения личного подсобного хозяйства	13	02:0020	545	196	106 820,00
22029	Республика Северная Осетия-Алания, р-н Алагирский, с. Н. Цей, участок №342	Алагирский	15:07:0410101:354	003002000000 Земли населенных пунктов	Для ведения личного подсобного хозяйства	13	02:0020	600	196	117 600,00
22030	Республика Северная Осетия-Алания, р-н Алагирский, с. Нижний Цей, 345	Алагирский	15:07:0410101:355	003002000000 Земли населенных пунктов	для ведения личного подсобного хозяйства	13	02:0020	600	196	117 600,00
22031	Республика Северная Осетия-Алания, р-н Алагирский, с. Нижний Цей, 343	Алагирский	15:07:0410101:356	003002000000 Земли населенных пунктов	Для ведения личного подсобного хозяйства	13	02:0020	600	196	117 600,00
22032	Республика Северная Осетия-Алания, р-н Алагирский, с. Нижний Цей, 344	Алагирский	15:07:0410101:357	003002000000 Земли населенных пунктов	Для ведения личного подсобного хозяйства	13	02:0020	600	196	117 600,00
22033	Республика Северная Осетия-Алания, р-н Алагирский, с. Н. Цей, участок 271/2	Алагирский	15:07:0410101:358	003002000000 Земли населенных пунктов	Для ведения личного подсобного хозяйства	13	02:0020	1 361	196	266 756,00
22034	Республика Северная Осетия-Алания, р-н Алагирский, с. Н. Цей, участок №349	Алагирский	15:07:0410101:359	003002000000 Земли населенных пунктов	Для ведения личного подсобного хозяйства	13	02:0020	600	196	117 600,00
22035	Северная Осетия - Алания респ. р-н Алагирский, с Н.Цей, уч-к № 138	Алагирский	15:07:0410101:36	003002000000 Земли населенных пунктов	Для ведения личного подсобного хозяйства	13	02:0020	2 084	196	408 464,00
22036	Республика Северная Осетия-Алания, р-н Алагирский, с. Н. Цей, участок №403/2	Алагирский	15:07:0410101:360	003002000000 Земли населенных пунктов	Для ведения личного подсобного хозяйства	13	02:0020	1 000	196	196 000,00

№ п/п	Местоположение ЗУ	Район	Кадастровый номер ЗУ	Категория земель	Разрешенное использование по документу	Код вида разрешенного использования (в соответствии с классификатором видов разрешенного использования земельных участков)	Вид использования объектов недвижимости	Площадь	УПКС	КС
22037	Республика Северная Осетия-Алания, р-н Алагирский, с. Н Цей, участок №102/2	Алагирский	15:07:0410101:361	003002000000 Земли населенных пунктов	Для ведения личного подсобного хозяйства	13	02.0.20	999	196	195 804,00
22038	Республика Северная Осетия-Алания, р-н Алагирский, с. Н. Цей, участок 402/4	Алагирский	15:07:0410101:362	003002000000 Земли населенных пунктов	Для ведения личного подсобного хозяйства	13	02.0.20	1 000	196	196 000,00
22039	Республика Северная Осетия-Алания, р-н Алагирский, с. Н. Цей, участок №402/1	Алагирский	15:07:0410101:363	003002000000 Земли населенных пунктов	Для ведения личного подсобного хозяйства	13	02.0.20	1 112	196	217 952,00
22040	Республика Северная Осетия-Алания, р-н Алагирский, с. Н Цей, 400/6	Алагирский	15:07:0410101:364	003002000000 Земли населенных пунктов	Для ведения личного подсобного хозяйства	13	02.0.20	600	196	117 600,00
22041	Республика Северная Осетия-Алания, р-н Алагирский, с. Н Цей, участок №400/1	Алагирский	15:07:0410101:365	003002000000 Земли населенных пунктов	Для ведения личного подсобного хозяйства	13	02.0.20	1 000	196	196 000,00
22042	Республика Северная Осетия-Алания, р-н Алагирский, с. Н.Цей, участок №402/5	Алагирский	15:07:0410101:366	003002000000 Земли населенных пунктов	Для ведения личного подсобного хозяйства	13	02.0.20	1 000	196	196 000,00
22043	Республика Северная Осетия-Алания, р-н Алагирский, с. Н.Цей, участок №402/3	Алагирский	15:07:0410101:367	003002000000 Земли населенных пунктов	Для ведения личного подсобного хозяйства	13	02.0.20	1 000	196	196 000,00
22044	Республика Северная Осетия-Алания, р-н Алагирский, с. Нижний Цей, участок №353	Алагирский	15:07:0410101:368	003002000000 Земли населенных пунктов	Для ведения личного подсобного хозяйства	13	02.0.20	600	196	117 600,00
22045	Республика Северная Осетия-Алания, р-н Алагирский, с. Нижний Цей, участок №354	Алагирский	15:07:0410101:369	003002000000 Земли населенных пунктов	Для ведения личного подсобного хозяйства	13	02.0.20	600	196	117 600,00
22046	Северная Осетия - Алания респ, р-н Алагирский, с. Нижний Цей, участок № 133	Алагирский	15:07:0410101:37	003002000000 Земли населенных пунктов	Для эксплуатации существующего жилого дома	13	02.0.10	3 000	196	588 000,00
22047	Республика Северная Осетия-Алания, р-н Алагирский, с. Н.Цей, участок № 22/2	Алагирский	15:07:0410101:370	003002000000 Земли населенных пунктов	Для ведения личного подсобного хозяйства	13	02.0.20	165	196	32 340,00
22048	Республика Северная Осетия-Алания, р-н Алагирский, с. Нижний Цей, участок №356	Алагирский	15:07:0410101:371	003002000000 Земли населенных пунктов	Для ведения личного подсобного хозяйства	13	02.0.20	600	196	117 600,00
22049	Республика Северная Осетия-Алания, р-н Алагирский, с. Нижний Цей, участок №357	Алагирский	15:07:0410101:372	003002000000 Земли населенных пунктов	Для ведения личного подсобного хозяйства	13	02.0.20	600	196	117 600,00
22050	Республика Северная Осетия-Алания, р-н Алагирский, с. Нижний Цей, участок №358	Алагирский	15:07:0410101:373	003002000000 Земли населенных пунктов	Для ведения личного подсобного хозяйства	13	02.0.20	600	196	117 600,00
22051	Республика Северная Осетия-Алания, р-н Алагирский, с Нижний Цей, участок №355	Алагирский	15:07:0410101:374	003002000000 Земли населенных пунктов	Для ведения личного подсобного хозяйства	13	02.0.20	600	196	117 600,00
22052	Республика Северная Осетия-Алания, р-н Алагирский, с. Нижний Цей, участок №360	Алагирский	15:07:0410101:376	003002000000 Земли населенных пунктов	Для ведения личного подсобного хозяйства	13	02.0.20	600	196	117 600,00
22053	Республика Северная Осетия-Алания, р-н Алагирский, с. Нижний Цей, участок №352	Алагирский	15:07:0410101:377	003002000000 Земли населенных пунктов	Для ведения личного подсобного хозяйства	13	02.0.20	1 000	196	196 000,00
22054	Республика Северная Осетия-Алания, р-н Алагирский, с. Н.Цей, участок №363	Алагирский	15:07:0410101:378	003002000000 Земли населенных пунктов	Для ведения личного подсобного хозяйства	13	02.0.20	600	196	117 600,00
22055	Республика Северная Осетия-Алания, р-н Алагирский, с. Н.Цей, участок № 362	Алагирский	15:07:0410101:379	003002000000 Земли населенных пунктов	Для ведения личного подсобного хозяйства	13	02.0.20	600	196	117 600,00
22056	Северная Осетия - Алания респ, р-н Алагирский, с. Нижний Цей, участок № 133 "а"	Алагирский	15:07:0410101:38	003002000000 Земли населенных пунктов	Для эксплуатации существующего жилого дома	13	02.0.10	3 000	196	588 000,00
22057	Республика Северная Осетия-Алания, р-н Алагирский, с. Н Цей, участок № 351	Алагирский	15:07:0410101:381	003002000000 Земли населенных пунктов	Для ведения личного подсобного хозяйства	13	02.0.20	1 000	196	196 000,00
22058	Республика Северная Осетия-Алания, р-н Алагирский, с. Н.Цей, участок № 155/1	Алагирский	15:07:0410101:382	003002000000 Земли населенных пунктов	Для ведения личного подсобного хозяйства	13	02.0.20	1 664	196	326 144,00
22059	Республика Северная Осетия-Алания, р-н Алагирский, с. Н.Цей, участок 156/1	Алагирский	15:07:0410101:383	003002000000 Земли населенных пунктов	Для ведения личного подсобного хозяйства	13	02.0.20	1 664	196	326 144,00
22060	Республика Северная Осетия-Алания, Алагирский р-н, с. Нижний Цей	Алагирский	15:07:0410101:385	003002000000 Земли населенных пунктов	Для ведения личного подсобного хозяйства	13	02.0.20	2 253	196	441 588,00
22061	Республика Северная Осетия-Алания, Алагирский р-н, с. Нижний Цей	Алагирский	15:07:0410101:386	003002000000 Земли населенных пунктов	Отдых (рекреация)	5	05.0.00	9 986	278,52	2 781 300,72
22062	Республика Северная Осетия-Алания, Алагирский р-н, с. Нижний Цей	Алагирский	15:07:0410101:387	003002000000 Земли населенных пунктов	Для ведения личного подсобного хозяйства	13	02.0.20	1 007	196	197 372,00
22063	Республика Северная Осетия-Алания, р-н Алагирский, с. Нижний Цей, №104	Алагирский	15:07:0410101:389	003002000000 Земли населенных пунктов	Для ведения личного подсобного хозяйства	13	02.0.20	883	196	173 068,00
22064	Северная Осетия - Алания респ, р-н Алагирский, с Нижний Цей, участок № 137	Алагирский	15:07:0410101:39	003002000000 Земли населенных пунктов	Для ведения личного подсобного хозяйства	13	02.0.20	2 500	196	490 000,00
22065	Республика Северная Осетия-Алания, р-н Алагирский, с. Н Цей, участок №405	Алагирский	15:07:0410101:390	003002000000 Земли населенных пунктов	Для ведения личного подсобного хозяйства	13	02.0.20	885	196	173 460,00
22066	Республика Северная Осетия-Алания, р-н Алагирский, с. Н.Цей, участок № 82 "б"	Алагирский	15:07:0410101:391	003002000000 Земли населенных пунктов	Для ведения личного подсобного хозяйства	13	02.0.20	678	196	132 888,00
22067	Республика Северная Осетия-Алания, р-н Алагирский, с. Нижний Цей, 106/3	Алагирский	15:07:0410101:392	003002000000 Земли населенных пунктов	Для ведения личного подсобного хозяйства	13	02.0.20	1 451	196	284 396,00
22068	Республика Северная Осетия-Алания, р-н Алагирский, с Нижний Цей, д 106/2	Алагирский	15:07:0410101:393	003002000000 Земли населенных пунктов	Для ведения личного подсобного хозяйства	13	02.0.20	1 401	196	274 596,00
22069	Республика Северная Осетия-Алания, р-н Алагирский, с. Нижний Цей, 157/1	Алагирский	15:07:0410101:394	003002000000 Земли населенных пунктов	Для ведения личного подсобного хозяйства	13	02.0.20	1 500	196	294 000,00
22070	Республика Северная Осетия-Алания, р-н Алагирский, с Нижний Цей	Алагирский	15:07:0410101:397	003002000000 Земли населенных пунктов	для ведения личного подсобного хозяйства	13	02.0.20	1 480	196	290 668,00
22071	Республика Северная Осетия-Алания, р-н Алагирский, с. Нижний Цей	Алагирский	15:07:0410101:398	003002000000 Земли населенных пунктов	для ведения личного подсобного хозяйства	13	02.0.20	1 019	196	199 724,00
22072	Респ Северная Осетия - Алания, р-н Алагирский, с. Нижний Цей	Алагирский	15:07:0410101:4	003002000000 Земли населенных пунктов	Для эксплуатации существующего жилого дома	13	02.0.10	700	196	137 200,00
22073	Республика Северная Осетия-Алания, р-н Алагирский, с. Нижний Цей, уч 158	Алагирский	15:07:0410101:40	003002000000 Земли населенных пунктов	Для ведения личного подсобного хозяйства	13	02.0.20	1 000	196	196 000,00
22074	Республика Северная Осетия-Алания, р-н Алагирский, с. Нижний Цей, участок 106/5	Алагирский	15:07:0410101:400	003002000000 Земли населенных пунктов	Для ведения личного подсобного хозяйства	13	02.0.20	2 209	196	432 964,00
22075	Республика Северная Осетия-Алания, р-н Алагирский, с. Н. Цей, участок № 171/2	Алагирский	15:07:0410101:404	003002000000 Земли населенных пунктов	Для ведения личного подсобного хозяйства	13	02.0.20	650	196	127 400,00
22076	Республика Северная Осетия-Алания, р-н Алагирский, с. Нижний Цей, уч. 171/4	Алагирский	15:07:0410101:408	003002000000 Земли населенных пунктов	Для ведения личного подсобного хозяйства	13	02.0.20	650	196	127 400,00

№ п/п	Местоположение ЗУ	Район	Кадастровый номер ЗУ	Категория земель	Разрешенное использование по документу	Код вида разрешенного использования (в соответствии с классификатором видов разрешенного использования земельных участков)	Вид использования объектов недвижимости	Площадь	УПКС	КС
22077	Республика Северная Осетия-Алания, р-н Алагирский, с. Н Цей, участок № 106/4	Алагирский	15:07:0410101:409	003002000000 Земли населенных пунктов	Для ведения личного подсобного хозяйства	13	02:0020	1 725	196	338 100,00
22078	Северная Осетия - Алания респ, р-н Алагирский, с Нижний Цей, №26	Алагирский	15:07:0410101:41	003002000000 Земли населенных пунктов	Для ведения личного подсобного хозяйства	13	02:0020	1 886	196	369 656,00
22079	Республика Северная Осетия-Алания, р-н Алагирский, с. Н. Цей, участок № 171/3	Алагирский	15:07:0410101:410	003002000000 Земли населенных пунктов	Для ведения личного подсобного хозяйства	13	02:0020	700	196	137 200,00
22080	Республика Северная Осетия-Алания, р-н Алагирский, с. Нижний Цей, участок № 157/2	Алагирский	15:07:0410101:412	003002000000 Земли населенных пунктов	Для ведения личного подсобного хозяйства	13	02:0020	2 500	196	490 000,00
22081	Респ Северная Осетия - Алания, р-н Алагирский, с. Н.Цей, участок 230/3	Алагирский	15:07:0410101:413	003002000000 Земли населенных пунктов	Для ведения личного подсобного хозяйства	13	02:0020	3 940	196	772 240,00
22082	Республика Северная Осетия-Алания, р-н Алагирский, с. Н.Цей, участок № 232/2	Алагирский	15:07:0410101:415	003002000000 Земли населенных пунктов	Для ведения личного подсобного хозяйства	13	02:0020	900	196	176 400,00
22083	Республика Северная Осетия-Алания, р-н Алагирский, с Нижний Цей, участок № 278/2	Алагирский	15:07:0410101:417	003002000000 Земли населенных пунктов	Для ведения личного подсобного хозяйства	13	02:0020	600	196	117 600,00
22084	Республика Северная Осетия-Алания, р-н Алагирский, с Нижний Цей, участок № 279/2	Алагирский	15:07:0410101:418	003002000000 Земли населенных пунктов	Для ведения личного подсобного хозяйства	13	02:0020	600	196	117 600,00
22085	Республика Северная Осетия-Алания, р-н Алагирский, с. Н Цей, участок № 274/2	Алагирский	15:07:0410101:419	003002000000 Земли населенных пунктов	Для ведения личного подсобного хозяйства	13	02:0020	600	196	117 600,00
22086	Республика Северная Осетия-Алания, р-н Алагирский, с. Н.Цей, участок № 273/2	Алагирский	15:07:0410101:420	003002000000 Земли населенных пунктов	Для ведения личного подсобного хозяйства	13	02:0020	3 000	196	588 000,00
22087	Республика Северная Осетия-Алания, р-н Алагирский, с. Н.Цей, участок № 275/2	Алагирский	15:07:0410101:421	003002000000 Земли населенных пунктов	для ведения личного подсобного хозяйства	13	02:0020	600	196	117 600,00
22088	Республика Северная Осетия-Алания, р-н Алагирский, с. Н Цей, участок № 106 "а"	Алагирский	15:07:0410101:422	003002000000 Земли населенных пунктов	Для ведения личного подсобного хозяйства	13	02:0020	2 000	196	392 000,00
22089	Республика Северная Осетия-Алания, р-н Алагирский, с. Нижний Цей	Алагирский	15:07:0410101:423	003002000000 Земли населенных пунктов	Для ведения личного подсобного хозяйства	13	02:0020	511	196	100 156,00
22090	Республика Северная Осетия-Алания, р-н Алагирский, с. Нижний Цей	Алагирский	15:07:0410101:424	003002000000 Земли населенных пунктов	Для ведения личного подсобного хозяйства	13	02:0020	1 741	196	341 236,00
22091	Республика Северная Осетия-Алания, р-н Алагирский, с. Нижний Цей, участок № 106 "б"	Алагирский	15:07:0410101:425	003002000000 Земли населенных пунктов	Для ведения личного подсобного хозяйства	13	02:0020	1 000	196	196 000,00
22092	Республика Северная Осетия-Алания, р-н Алагирский, с. Нижний Цей, 106 "в"	Алагирский	15:07:0410101:426	003002000000 Земли населенных пунктов	Для ведения личного подсобного хозяйства	13	02:0020	1 000	196	196 000,00
22093	Республика Северная Осетия-Алания, р-н Алагирский, с. Нижний Цей, 231/3	Алагирский	15:07:0410101:427	003002000000 Земли населенных пунктов	Для ведения личного подсобного хозяйства	13	02:0020	1 011	196	198 156,00
22094	Республика Северная Осетия-Алания, р-н Алагирский, с Нижний Цей, 310/1	Алагирский	15:07:0410101:428	003002000000 Земли населенных пунктов	Для ведения личного подсобного хозяйства	13	02:0020	600	196	117 600,00
22095	Северная Осетия - Алания респ, р-н Алагирский, с. Нижний Цей, участок №178	Алагирский	15:07:0410101:44	003002000000 Земли населенных пунктов	Для ведения личного подсобного хозяйства	13	02:0020	600	196	117 600,00
22096	Респ Северная Осетия-Алания, р-н Алагирский, с Нижний Цей, участок №179	Алагирский	15:07:0410101:45	003002000000 Земли населенных пунктов	Для ведения личного подсобного хозяйства	13	02:0020	600	196	117 600,00
22097	Северная Осетия - Алания респ, р-н Алагирский, с Нижний Цей, уч № 175	Алагирский	15:07:0410101:46	003002000000 Земли населенных пунктов	Для ведения личного подсобного хозяйства	13	02:0020	2 000	196	392 000,00
22098	Республика Северная Осетия-Алания, р-н Алагирский, с. Н.Цей, участок № 155	Алагирский	15:07:0410101:47	003002000000 Земли населенных пунктов	Для эксплуатации существующего жилого дома	13	02:0010	3 000	196	588 000,00
22099	Республика Северная Осетия-Алания, р-н Алагирский, с Н.Цей, уч 156	Алагирский	15:07:0410101:48	003002000000 Земли населенных пунктов	Для ведения личного подсобного хозяйства	13	02:0020	1 000	196	196 000,00
22100	Северная Осетия - Алания респ, р-н Алагирский, с Н.Цей, участок №191	Алагирский	15:07:0410101:49	003002000000 Земли населенных пунктов	Для ведения личного подсобного хозяйства	13	02:0020	1 500	196	294 000,00
22101	Респ Северная Осетия - Алания, р-н Алагирский, с. Нижний Цей	Алагирский	15:07:0410101:5	003002000000 Земли населенных пунктов	ИЖС	13	02:0010	3 000	196	588 000,00
22102	Республика Северная Осетия-Алания, р-н Алагирский, с Нижний Цей, уч 194	Алагирский	15:07:0410101:51	003002000000 Земли населенных пунктов	Для ведения личного подсобного хозяйства	13	02:0020	1 000	196	196 000,00
22103	Северная Осетия - Алания респ, р-н Алагирский, с. Нижний Цей, уч-к № 203	Алагирский	15:07:0410101:52	003002000000 Земли населенных пунктов	Для ведения личного подсобного хозяйства	13	02:0020	1 500	196	294 000,00
22104	Северная Осетия - Алания респ, р-н Алагирский, с. Н. Цей, участок № 205	Алагирский	15:07:0410101:53	003002000000 Земли населенных пунктов	Для ведения личного подсобного хозяйства	13	02:0020	1 000	196	196 000,00
22105	Республика Северная Осетия - Алания, Алагирский р-н, с Нижний Цей, участок №277/2	Алагирский	15:07:0410101:539	003002000000 Земли населенных пунктов	для ведения личного подсобного хозяйства	13	02:0020	600	196	117 600,00
22106	Республика Северная Осетия - Алания, Алагирский р-н, с. Нижний Цей, участок №277/5	Алагирский	15:07:0410101:540	003002000000 Земли населенных пунктов	для ведения личного подсобного хозяйства	13	02:0020	606	196	118 776,00
22107	Респ Северная Осетия - Алания, Алагирский р-н, с Нижний Цей, участок 22/3	Алагирский	15:07:0410101:541	003002000000 Земли населенных пунктов	Для индивидуального жилищного строительства	13	02:0010	716	196	140 336,00
22108	Респ Северная Осетия - Алания, Алагирский р-н , с. Нижний Цей	Алагирский	15:07:0410101:542	003002000000 Земли населенных пунктов	Для ведения личного подсобного хозяйства	13	02:0020	600	196	117 600,00
22109	Республика Северная Осетия - Алания, р-н Алагирский, с. Н.Цей, участок № 132/2	Алагирский	15:07:0410101:544	003002000000 Земли населенных пунктов	Для индивидуального жилищного строительства	13	02:0010	700	196	137 200,00
22110	РСО-Алания, Алагирский район, с. Н. Цей, участок № 232 "б"	Алагирский	15:07:0410101:545	003002000000 Земли населенных пунктов	Для ведения личного подсобного хозяйства	13	02:0020	1 000	196	196 000,00
22111	Республика Северная Осетия — Алания, Алагирский район, с. Н. Цей, участок 11 "в"	Алагирский	15:07:0410101:547	003002000000 Земли населенных пунктов	Для ведения личного подсобного хозяйства	13	02:0020	552	196	108 192,00
22112	Республика Северная Осетия - Алания, Алагирский район, с Нижний Цей, участок № 430/2	Алагирский	15:07:0410101:548	003002000000 Земли населенных пунктов	Для ведения личного подсобного хозяйства на полевых участках	1	01:160	3 000	7.03	21 090,00
22113	Республика Северная Осетия - Алания, Алагирский район, с Нижний Цей	Алагирский	15:07:0410101:549	003002000000 Земли населенных пунктов	Для ведения личного подсобного хозяйства	13	02:0020	401	196	78 596,00
22114	Северная Осетия - Алания респ, р-н Алагирский, с Н.Цей, участок №192	Алагирский	15:07:0410101:55	003002000000 Земли населенных пунктов	Для ведения личного подсобного хозяйства	13	02:0020	1 110	196	217 560,00
22115	Республика Северная Осетия -Алания, Алагирский район, с. Н. Цей, участок №133 "б"	Алагирский	15:07:0410101:551	003002000000 Земли населенных пунктов	Для ведения личного подсобного хозяйства	13	02:0020	500	196	98 000,00
22116	Республика Северная Осетия - Алания, Алагирский район, с. Н. Цей, участок № 133 "в"	Алагирский	15:07:0410101:552	003002000000 Земли населенных пунктов	Для ведения личного подсобного хозяйства	13	02:0020	500	196	98 000,00

№ п/п	Местоположение ЗУ	Район	Кадастровый номер ЗУ	Категория земель	Разрешенное использование по документу	Код вида разрешенного использования (в соответствии с классификатором видов разрешенного использования земельных участков)	Вид использования объектов недвижимости	Площадь	УПКС	КС
22117	РСО-Алания, Алагирский район, с Нижний Цей	Алагирский	15:07:0410101:553	003002000000 Земли населенных пунктов	Для ведения личного подсобного хозяйства	13	02:0020	2 000	196	392 000,00
22118	Северная Осетия - Алания респ, р-н Алагирский, с Н.Цей, участок №204	Алагирский	15:07:0410101:56	003002000000 Земли населенных пунктов	Для ведения личного подсобного хозяйства	13	02:0020	1 000	196	196 000,00
22119	Республика Северная Осетия-Алания, р-н Алагирский, с Нижний Цей, уч 198	Алагирский	15:07:0410101:58	003002000000 Земли населенных пунктов	Для ведения личного подсобного хозяйства	13	02:0020	1 060	196	207 760,00
22120	Респ Северная Осетия - Алания, р-н Алагирский, с. Нижний Цей	Алагирский	15:07:0410101:6	003002000000 Земли населенных пунктов	ИЖС	13	02:0010	3 000	196	588 000,00
22121	Республика Северная Осетия - Алания, Алагирский р-н, с Нижний Цей, уч. 26 "а"	Алагирский	15:07:0410101:601	003002000000 Земли населенных пунктов	Для ведения личного подсобного хозяйства	13	02:0020	825	196	161 700,00
22122	Российская Федерация, Республика Северная Осетия-Алания, Алагирский р-н, с. Нижний Цей, участок № 81 "б"	Алагирский	15:07:0410101:602	003002000000 Земли населенных пунктов	Ведение личного подсобного хозяйства на полевых участках	1	01:160	1 767	7,03	12 422,01
22123	Республика Северная Осетия-Алания, Алагирский р-н, с Нижний Цей, участок №239	Алагирский	15:07:0410101:606	003002000000 Земли населенных пунктов	Для ведения личного подсобного хозяйства	13	02:0020	500	196	98 000,00
22124	Республика Северная Осетия-Алания, Алагирский р-н, с Нижний Цей, участок № 430/7	Алагирский	15:07:0410101:607	003002000000 Земли населенных пунктов	Ведение личного подсобного хозяйства на полевых участках	1	01:160	1 000	7,03	7 030,00
22125	Республика Северная Осетия-Алания, Алагирский р-н, с Нижний Цей, участок № 407/1	Алагирский	15:07:0410101:608	003002000000 Земли населенных пунктов	Ведение личного подсобного хозяйства на полевых участках	1	01:160	1 000	7,03	7 030,00
22126	Республика Северная Осетия-Алания, Алагирский р-н, с Нижний Цей, участок № 407	Алагирский	15:07:0410101:609	003002000000 Земли населенных пунктов	Для ведения личного подсобного хозяйства	13	02:0020	1 711	196	335 356,00
22127	Республика Северная Осетия-Алания, р-н Алагирский, с Нижний Цей, уч 195	Алагирский	15.07:0410101.61	003002000000 Земли населенных пунктов	Для ведения личного подсобного хозяйства	13	02:0020	600	196	117 600,00
22128	Республика Северная Осетия-Алания, Алагирский р-н, с. Нижний Цей, участок № 404	Алагирский	15:07:0410101:610	003002000000 Земли населенных пунктов	Для ведения личного подсобного хозяйства	13	02:0020	1 551	196	303 996,00
22129	Республика Северная Осетия-Алания, Алагирский р-н, с. Нижний Цей, участок № 405	Алагирский	15:07:0410101:611	003002000000 Земли населенных пунктов	Для ведения личного подсобного хозяйства (приусадебный земельный участок)	13	02:0020	1 550	196	303 800,00
22130	Республика Северная Осетия - Алания, Алагирский район, с. Н.Цей, 340	Алагирский	15:07:0410101:612	003002000000 Земли населенных пунктов	Ведение личного подсобного хозяйства на полевых участках	1	01:160	600	7,03	4 218,00
22131	Республика Северная Осетия-Алания, Алагирский район, с. Нижний Цей, участок №359	Алагирский	15:07:0410101:613	003002000000 Земли населенных пунктов	Ведение личного подсобного хозяйства на полевых участках	1	01:160	1 408	7,03	9 898,24
22132	Республика Северная Осетия-Алания, Алагирский район, с Нижний Цей	Алагирский	15:07:0410101:614	003002000000 Земли населенных пунктов	Ведение личного подсобного хозяйства на полевых участках	1	01:160	1 742	7,03	12 246,26
22133	Республика Северная Осетия-Алания, Алагирский район, с. Нижний Цей, участок №403/7	Алагирский	15:07:0410101:615	003002000000 Земли населенных пунктов	Ведение личного подсобного хозяйства на полевых участках	1	01:160	1 028	7,03	7 226,84
22134	Республика Северная Осетия-Алания, Алагирский район, с. Нижний Цей, участок №405/7	Алагирский	15:07:0410101:616	003002000000 Земли населенных пунктов	Ведение личного подсобного хозяйства на полевых участках	1	01:160	1 002	7,03	7 044,06
22135	Республика Северная Осетия-Алания, Алагирский р-н, с. Абайтикау, уч. №99 "А".	Алагирский	15:07:0410101:617	003002000000 Земли населенных пунктов	Ведение личного подсобного хозяйства на полевых участках	1	01:160	1 545	7,03	10 861,35
22136	Республика Северная Осетия-Алания, Алагирский район, с. Нижний Цей, участок №402/7	Алагирский	15:07:0410101:618	003002000000 Земли населенных пунктов	Для ведения личного подсобного хозяйства	13	02:0020	1 028	196	201 488,00
22137	Республика Северная Осетия-Алания, Алагирский район, с. Нижний Цей, участок №402/8	Алагирский	15:07:0410101:619	003002000000 Земли населенных пунктов	Ведение личного подсобного хозяйства на полевых участках	1	01:160	1 002	7,03	7 044,06
22138	Северная Осетия - Алания респ, р-н Алагирский, с Нижний Цей, участок №181	Алагирский	15:07:0410101:62	003002000000 Земли населенных пунктов	Для ведения личного подсобного хозяйства	13	02:0020	1 500	196	294 000,00
22139	Российская Федерация, Республика Северная Осетия-Алания, Алагирский район, с. Нижний Цей, уч. № 217/7	Алагирский	15:07:0410101:621	003002000000 Земли населенных пунктов	Для ведения личного подсобного хозяйства	13	02:0020	1 051	196	205 996,00
22140	Российская Федерация, Республика Северная Осетия-Алания, Алагирский район, с. Нижний Цей, уч. № 109/3,	Алагирский	15:07:0410101:622	003002000000 Земли населенных пунктов	Для ведения личного подсобного хозяйства	13	02:0020	1 001	196	196 196,00
22141	Российская Федерация, Республика Северная Осетия-Алания, Алагирский муниципальный район, Цейское сельское поселение, с. Нижний Цей	Алагирский	15:07:0410101:623	003002000000 Земли населенных пунктов	Для ведения личного подсобного хозяйства	13	02:0020	1 125	196	220 500,00
22142	Российская Федерация, Республика Северная Осетия-Алания, Алагирский муниципальный район, Цейское сельское поселение, с. Нижний Цей	Алагирский	15:07:0410101:624	003002000000 Земли населенных пунктов	Для ведения личного подсобного хозяйства	13	02:0020	1 125	196	220 500,00
22143	Российская Федерация, Республика Северная Осетия-Алания, Алагирский муниципальный район, Цейское сельское поселение, с. Нижний Цей	Алагирский	15:07:0410101:625	003002000000 Земли населенных пунктов	Для ведения личного подсобного хозяйства	13	02:0020	322	196	63 112,00
22144	Российская Федерация, Республика Северная Осетия-Алания, Алагирский муниципальный район, Цейское сельское поселение, с. Нижний Цей	Алагирский	15:07:0410101:626	003002000000 Земли населенных пунктов	Для ведения личного подсобного хозяйства	13	02:0020	322	196	63 112,00
22145	Российская Федерация, Республика Северная Осетия-Алания, Алагирский муниципальный район, Цейское сельское поселение, с. Нижний Цей, земельный участок 81 В	Алагирский	15:07:0410101:627	003002000000 Земли населенных пунктов	Для ведения личного подсобного хозяйства	13	02:0020	300	196	58 800,00
22146	Российская Федерация, Республика Северная Осетия-Алания, Алагирский муниципальный район, Цейское сельское поселение, с. Нижний Цей	Алагирский	15:07:0410101:628	003002000000 Земли населенных пунктов	Для ведения личного подсобного хозяйства	13	02:0020	1 755	196	343 980,00
22147	Респ. Республика Северная Осетия - Алания, Алагирский р-н., с. Абайтикау	Алагирский	15:07:0410101:629	003002000000 Земли населенных пунктов	для ведения личного подсобного хозяйства	13	02:0020	1 211	125,36	151 810,96
22148	Респ Республика Северная Осетия - Алания, Алагирский р-н., с Нижний Цей	Алагирский	15:07:0410101:631	003002000000 Земли населенных пунктов	Ведение личного подсобного хозяйства на полевых участках	1	01:160	1 000	7,03	7 030,00
22149	Российская Федерация, Республика Северная Осетия-Алания, Алагирский муниципальный район, Цейское сельское поселение, с. Нижний Цей, уч. № 404/1	Алагирский	15:07:0410101:633	003002000000 Земли населенных пунктов	Ведение личного подсобного хозяйства на полевых участках	1	01:160	8 963	7,03	63 009,89
22150	Российская Федерация, Республика Северная Осетия-Алания, Алагирский муниципальный район, Цейское сельское поселение, с. Нижний Цей	Алагирский	15:07:0410101:634	003002000000 Земли населенных пунктов	Для ведения личного подсобного хозяйства	13	02:0020	1 645	196	322 420,00
22151	Российская Федерация, Республика Северная Осетия-Алания, Алагирский муниципальный район, Цейское сельское поселение, с. Нижний Цей	Алагирский	15:07:0410101:635	003002000000 Земли населенных пунктов	Для ведения личного подсобного хозяйства	13	02:0020	2 200	196	431 200,00
22152	Респ Республика Северная Осетия - Алания, Алагирский р-н., с Верхний Цей	Алагирский	15:07:0410101:636	003002000000 Земли населенных пунктов	ведение личного подсобного хозяйства на полевых участках	1	01:160	1 103	7,03	7 754,09
22153	Российская Федерация, Республика Северная Осетия-Алания, Алагирский муниципальный район, Цейское сельское поселение, с. Верхний Цей	Алагирский	15:07:0410101:637	003002000000 Земли населенных пунктов	Для ведения личного подсобного хозяйства	13	02:0020	594	243,35	144 549,90
22154	Российская Федерация, Республика Северная Осетия-Алания, Алагирский муниципальный район, Цейское сельское поселение, с. Верхний Цей	Алагирский	15:07:0410101:638	003002000000 Земли населенных пунктов	Для ведения личного подсобного хозяйства	13	02:0020	594	243,35	144 549,90
22155	Российская Федерация, Республика Северная Осетия-Алания, Алагирский муниципальный район, Цейское сельское поселение, с. Нижний Цей, 277/5 "а"	Алагирский	15:07:0410101:639	003002000000 Земли населенных пунктов	Для ведения личного подсобного хозяйства	13	02:0020	597	196	117 012,00
22156	Северная Осетия - Алания респ, р-н Алагирский, с Нижний Цей, участок №197	Алагирский	15.07:0410101.64	003002000000 Земли населенных пунктов	Для ведения личного подсобного хозяйства	13	02:0020	1 975	196	387 100,00

№ п/п	Местоположение ЗУ	Район	Кадастровый номер ЗУ	Категория земель	Разрешенное использование по документу	Код вида разрешенного использования (в соответствии с классификатором видов разрешенного использования земельных участков)	Вид использования объектов недвижимости	Площадь	УПКС	КС
22157	Российская Федерация, Республика Северная Осетия-Алания, Алагирский муниципальный район, Цейское сельское поселение, с. Нижний Цей	Алагирский	15:07:0410101:640	003002000000 Земли населенных пунктов	Отдых (рекреация)	5	05:0000	1 041	278,52	289 939,32
22158	Российская Федерация, Республика Северная Осетия-Алания, Алагирский муниципальный район, Цейское сельское поселение, с. Нижний Цей	Алагирский	15:07:0410101:641	003002000000 Земли населенных пунктов	Отдых (рекреация)	5	05:0000	5 571	278,52	1 551 634,92
22159	Российская Федерация, Республика Северная Осетия-Алания, Алагирский муниципальный район, Цейское сельское поселение, с. Нижний Цей, уч. 249/1	Алагирский	15:07:0410101:643	003002000000 Земли населенных пунктов	Для ведения личного подсобного хозяйства	13	02:0020	1 600	196	313 600,00
22160	Российская Федерация, Республика Северная Осетия-Алания, Алагирский район, с. Нижний Цей	Алагирский	15:07:0410101:645	003002000000 Земли населенных пунктов	для производства сельскохозяйственной продукции	1	01:1150	2 260	81,34	183 828,40
22161	Российская Федерация, Республика Северная Осетия-Алания, Алагирский район, с. Нижний Цей	Алагирский	15:07:0410101:646	003002000000 Земли населенных пунктов	Для ведения личного подсобного хозяйства	13	02:0020	5 046	196	989 016,00
22162	Российская Федерация, Республика Северная Осетия-Алания, Алагирский район, с. Нижний Цей	Алагирский	15:07:0410101:647	003002000000 Земли населенных пунктов	Для ведения личного подсобного хозяйства	13	02:0020	1 306	196	255 976,00
22163	Российская Федерация, Республика Северная Осетия-Алания, Алагирский район, с. Нижний Цей	Алагирский	15:07:0410101:649	003002000000 Земли населенных пунктов	для производства сельскохозяйственной продукции	1	01:1150	1 500	81,34	122 010,00
22164	Российская Федерация, Республика Северная Осетия-Алания, Алагирский район, с. Нижний Цей	Алагирский	15:07:0410101:650	003002000000 Земли населенных пунктов	Для ведения личного подсобного хозяйства (приусадебный земельный участок)	1	01:1150	1 000	81,34	81 340,00
22165	Российская Федерация, Республика Северная Осетия - Алания, Алагирский район, с. Нижний Цей	Алагирский	15:07:0410101:654	003002000000 Земли населенных пунктов	Для ведения личного подсобного хозяйства (приусадебный земельный участок)	13	02:0020	793	196	155 428,00
22166	Российская Федерация, Республика Северная Осетия - Алания, Алагирский район, с. Нижний Цей	Алагирский	15:07:0410101:655	003002000000 Земли населенных пунктов	Для ведения личного подсобного хозяйства (приусадебный земельный участок)	13	02:0020	797	196	156 212,00
22167	Российская Федерация, Республика Северная Осетия-Алания, Алагирский район, с. Нижний Цей	Алагирский	15:07:0410101:656	003002000000 Земли населенных пунктов	для производства сельскохозяйственной продукции	1	01:1150	500	81,34	40 670,00
22168	Российская Федерация, Республика Северная Осетия-Алания, Алагирский район, с. Нижний Цей	Алагирский	15:07:0410101:657	003002000000 Земли населенных пунктов	для производства сельскохозяйственной продукции	1	01:1150	500	81,34	40 670,00
22169	Российская Федерация, Республика Северная Осетия-Алания, Алагирский район, с. Нижний Цей	Алагирский	15:07:0410101:658	003002000000 Земли населенных пунктов	для производства сельскохозяйственной продукции	1	01:1150	500	81,34	40 670,00
22170	Российская Федерация, Республика Северная Осетия-Алания, Алагирский район, с. Нижний Цей	Алагирский	15:07:0410101:659	003002000000 Земли населенных пунктов	для производства сельскохозяйственной продукции	1	01:1150	235 768	81,34	19 177 369,12
22171	Северная Осетия - Алания респ, р-н Алагирский, с Нижний Цей, участок № 89	Алагирский	15.07:0410101.66	003002000000 Земли населенных пунктов	Для ведения личного подсобного хозяйства	13	02:0020	700	196	137 200,00
22172	Респ Северная Осетия - Алания, р-н Алагирский, с. Нижний Цей	Алагирский	15.07.0410101:7	003002000000 Земли населенных пунктов	ИЖС	13	02:0010	2 500	196	490 000,00
22173	Северная Осетия - Алания респ, р-н Алагирский, с Нижний Цей, участок №170	Алагирский	15:07:0410101:79	003002000000 Земли населенных пунктов	Для ведения личного подсобного хозяйства	13	02:0020	1 109	196	217 364,00
22174	Респ. Северная Осетия - Алания, р-н Алагирский, с. Нижний Цей	Алагирский	15:07:0410101:8	003002000000 Земли населенных пунктов	ИЖС	13	02:0010	2 500	196	490 000,00
22175	Северная Осетия - Алания респ, р-н Алагирский, с Нижний Цей, участок № 211	Алагирский	15.07:0410101.80	003002000000 Земли населенных пунктов	Для ведения личного подсобного хозяйства	13	02:0020	899	196	176 204,00
22176	Северная Осетия - Алания респ, р-н Алагирский, с Нижний Цей, участок №176	Алагирский	15:07:0410101:81	003002000000 Земли населенных пунктов	Для ведения личного подсобного хозяйства	13	02:0020	954	196	186 984,00
22177	Северная Осетия - Алания респ, р-н Алагирский, с. Н.Цей, участок № 213	Алагирский	15:07:0410101:82	003002000000 Земли населенных пунктов	Для ведения личного подсобного хозяйства	13	02:0020	3 000	196	588 000,00
22178	Северная Осетия - Алания респ, р-н Алагирский, с. Нижний Цей, участок № 241	Алагирский	15:07:0410101:84	003002000000 Земли населенных пунктов	Для ведения личного подсобного хозяйства	13	02:0020	1 166	196	228 536,00
22179	Северная Осетия - Алания респ, р-н Алагирский, с. Нижний Цей, участок № 242	Алагирский	15.07:0410101.85	003002000000 Земли населенных пунктов	Для ведения личного подсобного хозяйства	13	02:0020	1 054	196	206 584,00
22180	Северная Осетия - Алания респ, р-н Алагирский, с. Н. Цей, участок № 249	Алагирский	15.07:0410101.86	003002000000 Земли населенных пунктов	Для ведения личного подсобного хозяйства	13	02:0020	965	196	189 140,00
22181	Северная Осетия - Алания респ, р-н Алагирский, с. Нижний Цей, участок № 260	Алагирский	15:07:0410101:87	003002000000 Земли населенных пунктов	Для ведения личного подсобного хозяйства	13	02:0020	5 913	196	1 158 948,00
22182	Северная Осетия - Алания респ, р-н Алагирский, с. Н. Цей, участок № 220	Алагирский	15:07:0410101:88	003002000000 Земли населенных пунктов	Для ведения личного подсобного хозяйства	13	02:0020	3 000	196	588 000,00
22183	Северная Осетия - Алания респ, р-н Алагирский, с. Н. Цей, участок № 239	Алагирский	15.07:0410101.89	003002000000 Земли населенных пунктов	Для ведения личного подсобного хозяйства	13	02:0020	951	196	186 396,00
22184	Респ Северная Осетия - Алания, р-н Алагирский, с. Нижний Цей	Алагирский	15.07.0410101:9	003002000000 Земли населенных пунктов	ИЖС	13	02:0010	600	196	117 600,00
22185	Северная Осетия - Алания респ, р-н Алагирский, с. Н. Цей, участок № 248	Алагирский	15:07:0410101:90	003002000000 Земли населенных пунктов	Для ведения личного подсобного хозяйства	13	02:0020	771	196	151 116,00
22186	Северная Осетия - Алания респ, р-н Алагирский, с. Н. Цей, участок №244	Алагирский	15:07:0410101:91	003002000000 Земли населенных пунктов	Для ведения личного подсобного хозяйства	13	02:0020	1 081	196	211 876,00
22187	Северная Осетия - Алания респ, р-н Алагирский, с. Н.Цей, участок № 229	Алагирский	15.07:0410101.92	003002000000 Земли населенных пунктов	Для ведения личного подсобного хозяйства	13	02:0020	600	196	117 600,00
22188	Северная Осетия - Алания респ, р-н Алагирский, с. Н.Цей, участок №224	Алагирский	15.07:0410101.93	003002000000 Земли населенных пунктов	Для ведения личного подсобного хозяйства	13	02:0020	800	196	156 800,00
22189	Северная Осетия - Алания респ, р-н Алагирский, с.Н.Цей, участок №290	Алагирский	15:07:0410101:95	003002000000 Земли населенных пунктов	Для ведения личного подсобного хозяйства	13	02:0020	1 000	196	196 000,00
22190	Северная Осетия - Алания респ, р-н Алагирский, с. Н. Цей, участок № 232	Алагирский	15:07:0410101:96	003002000000 Земли населенных пунктов	Для ведения личного подсобного хозяйства	13	02:0020	7 354	196	1 441 384,00
22191	Северная Осетия - Алания респ, р-н Алагирский, с. Н. Цей, участок № 16 "а"	Алагирский	15.07:0410101.97	003002000000 Земли населенных пунктов	Для ведения личного подсобного хозяйства	13	02:0020	4 683	196	917 868,00
22192	Респ Северная Осетия-Алания, р-н Алагирский, с Н Цей, участок №228	Алагирский	15.07:0410101.99	003002000000 Земли населенных пунктов	Для ведения личного подсобного хозяйства	13	02:0020	1 448	196	283 808,00
22193	Респ Северная Осетия - Алания, р-н Алагирский, с. Абайтикау, уч-к 33 "а"	Алагирский	15:07:0420101:1	003002000000 Земли населенных пунктов	отдых (рекреация)	5	05:0000	222	278,52	61 831,44
22194	Респ. Северная Осетия - Алания, р-н Алагирский, с. Абайтикау, участок №24/1	Алагирский	15:07:0420101:10	003002000000 Земли населенных пунктов	Для ведения личного подсобного хозяйства (приусадебные участки)	13	02:0020	323	125,36	40 491,28
22195	Респ. Северная Осетия - Алания, р-н Алагирский, с. Абайтикау, уч-к №2	Алагирский	15.07:0420101.11	003002000000 Земли населенных пунктов	Для ведения личного подсобного хозяйства	13	02:0020	150	125,36	18 804,00
22196	Респ. Северная Осетия - Алания, р-н Алагирский, с. Абайтикау, уч-к №1	Алагирский	15.07:0420101.12	003002000000 Земли населенных пунктов	Для ведения личного подсобного хозяйства	13	02:0020	400	125,36	50 144,00

№ п/п	Местоположение ЗУ	Район	Кадастровый номер ЗУ	Категория земель	Разрешенное использование по документу	Код вида разрешенного использования (в соответствии с классификатором видов разрешенного использования земельных участков)	Вид использования объектов недвижимости	Площадь	УПКС	КС
22197	Респ. Северная Осетия - Алания, р-н Алагирский, с. Абайтикау, участок №24/2	Алагирский	15:07:0420101:13	0030002000000 Земли населенных пунктов	Для ведения личного подсобного хозяйства	13	02:0020	2 191	125,36	274 663,76
22198	Респ. Северная Осетия - Алания, р-н Алагирский, с. Абайтикау, № 24	Алагирский	15:07:0420101:14	0030002000000 Земли населенных пунктов	Для ведения личного подсобного хозяйства	13	02:0020	309	125,36	38 736,24
22199	Респ. Северная Осетия - Алания, р-н Алагирский, с. Абайтикау, уч-к № 80	Алагирский	15:07:0420101:15	0030002000000 Земли населенных пунктов	Для ведения личного подсобного хозяйства	13	02:0020	3 000	125,36	376 080,00
22200	Респ. Северная Осетия - Алания, р-н Алагирский, с. Абайтикау, № 90	Алагирский	15:07:0420101:16	0030002000000 Земли населенных пунктов	Для эксплуатации существующего жилого дома	13	02:0010	1 300	125,36	162 968,00
22201	Респ. Северная Осетия - Алания, р-н Алагирский, с. Абайтикау, участок №87	Алагирский	15:07:0420101:17	0030002000000 Земли населенных пунктов	Для ведения личного подсобного хозяйства	13	02:0020	600	125,36	75 216,00
22202	Респ. Северная Осетия - Алания, р-н Алагирский, с. Абайтикау, уч-к 95	Алагирский	15:07:0420101:18	0030002000000 Земли населенных пунктов	Для ведения личного подсобного хозяйства	13	02:0020	1 112	125,36	139 400,32
22203	Респ. Северная Осетия - Алания, р-н Алагирский, с. Абайтикау, дом 36	Алагирский	15:07:0420101:19	0030002000000 Земли населенных пунктов	Для ведения личного подсобного хозяйства	13	02:0020	3 400	125,36	426 224,00
22204	Российская Федерация, Республика Северная Осетия-Алания, Алагирский р-н, с. Абайтикау, 116/1	Алагирский	15:07:0420101:195	0030002000000 Земли населенных пунктов	Для ведения личного подсобного хозяйства	13	02:0020	300	125,36	37 608,00
22205	Республика Северная Осетия - Алания, Алагирский район, с. Абайтикау	Алагирский	15:07:0420101:196	0030002000000 Земли населенных пунктов	Для ведения личного подсобного хозяйства и эксплуатации существующего жилого дома	13	02:0020	5 822	125,36	729 845,92
22206	Республика Северная Осетия-Алания, Алагирский район, с.Абайтикау	Алагирский	15:07:0420101:197	0030002000000 Земли населенных пунктов	Для ведения личного подсобного хозяйства и эксплуатации существующего жилого дома	13	02:0020	4 194	125,36	525 759,84
22207	Республика Северная Осетия - Алания, р-н Алагирский, с. Абайтикау	Алагирский	15:07:0420101:198	0030002000000 Земли населенных пунктов	Для ведения личного подсобного хозяйства (приусадебные участки)	13	02:0020	800	125,36	100 288,00
22208	Респ. Северная Осетия - Алания, р-н Алагирский, с. Абайтикау, уч-к №78	Алагирский	15:07:0420101:20	0030002000000 Земли населенных пунктов	Для ведения личного подсобного хозяйства	13	02:0020	2 800	125,36	351 008,00
22209	Республика Северная Осетия-Алания, Алагирский р-н, с Абайтикау, участок № 99 "а"	Алагирский	15:07:0420101:202	0030002000000 Земли населенных пунктов	Для ведения личного подсобного хозяйства	13	02:0020	1 216	125,36	152 437,76
22210	Республика Северная Осетия-Алания, Алагирский р-н, с. Абайтикау, участок №99/1	Алагирский	15:07:0420101:203	0030002000000 Земли населенных пунктов	Для ведения личного подсобного хозяйства	13	02:0020	1 299	125,36	162 842,64
22211	Республика Северная Осетия-Алания, Алагирский р-н, с Абайтикау, участок №99 "Г"	Алагирский	15:07:0420101:204	0030002000000 Земли населенных пунктов	Для ведения личного подсобного хозяйства	13	02:0020	1 000	125,36	125 360,00
22212	Республика Северная Осетия-Алания, Алагирский р-н, с Абайтикау, участок №99 "В"	Алагирский	15:07:0420101:205	0030002000000 Земли населенных пунктов	Для ведения личного подсобного хозяйства	13	02:0020	1 000	125,36	125 360,00
22213	Республика Северная Осетия-Алания, Алагирский р-н, с Абайтикау, участок №99 "Д"	Алагирский	15:07:0420101:206	0030002000000 Земли населенных пунктов	Для ведения личного подсобного хозяйства	13	02:0020	1 300	125,36	162 968,00
22214	Российская Федерация, Республика Северная Осетия-Алания, Алагирский муниципальный район, Цейское сельское поселение, с. Нижний Цей	Алагирский	15:07:0420101:208	0030002000000 Земли населенных пунктов	Ведение личного подсобного хозяйства на полевых участках	1	01:160	8 314	7,03	58 447,42
22215	Российская Федерация, Республика Северная Осетия-Алания, Алагирский муниципальный район, Цейское сельское поселение, с. Абайтикау, участок № 70/1	Алагирский	15:07:0420101:209	0030002000000 Земли населенных пунктов	Для ведения личного подсобного хозяйства	13	02:0020	1 155	125,36	144 790,80
22216	Респ. Северная Осетия - Алания, р-н Алагирский, с. Абайтикау, уч-к №79	Алагирский	15:07:0420101:21	0030002000000 Земли населенных пунктов	Для ведения личного подсобного хозяйства	13	02:0020	2 200	125,36	275 792,00
22217	Российская Федерация, Республика Северная Осетия-Алания, Алагирский муниципальный Цейское сельское поселение, с. Абайтикау, участок №36 "а"	Алагирский	15:07:0420101:210	0030002000000 Земли населенных пунктов	Для ведения личного подсобного хозяйства	13	02:0020	1 173	125,36	147 047,28
22218	Респ. Республика Северная Осетия - Алания, Алагирский р-н., с. Абайтикау №31 8/1	Алагирский	15:07:0420101:211	0030002000000 Земли населенных пунктов	Ведение личного подсобного хозяйства	13	02:0020	1 465	125,36	183 652,40
22219	Российская Федерация, Республика Северная Осетия-Алания, Алагирский муниципальный раейское сельское поселение, с. Абайтикау	Алагирский	15:07:0420101:213	0030002000000 Земли населенных пунктов	Для ведения личного подсобного хозяйства	13	02:0020	1 188	125,36	148 927,68
22220	Российская Федерация, Республика Северная Осетия-Алания, Алагирский район, с. Абайтикау	Алагирский	15:07:0420101:214	0030002000000 Земли населенных пунктов	Для ведения личного подсобного хозяйства	13	02:0020	589	125,36	73 837,04
22221	Российская Федерация, Республика Северная Осетия-Алания, Алагирский район, с. Абайтикау	Алагирский	15:07:0420101:216	0030002000000 Земли населенных пунктов	Для ведения личного подсобного хозяйства	13	02:0020	1 878	125,36	235 426,08
22222	Российская Федерация, Республика Северная Осетия-Алания, Алагирский район, с. Абайтикау	Алагирский	15:07:0420101:217	0030002000000 Земли населенных пунктов	Для ведения личного подсобного хозяйства	13	02:0020	400	125,36	50 144,00
22223	Российская Федерация, Республика Северная Осетия-Алания, Алагирский район, с. Абайтикау	Алагирский	15:07:0420101:219	0030002000000 Земли населенных пунктов	Для ведения личного подсобного хозяйства	13	02:0020	200	125,36	25 072,00
22224	Российская Федерация, Республика Северная Осетия-Алания, Алагирский район, с. Абайтикау	Алагирский	15:07:0420101:220	0030002000000 Земли населенных пунктов	Для ведения личного подсобного хозяйства	13	02:0020	300	125,36	37 608,00
22225	Респ. Северная Осетия - Алания, р-н Алагирский, с. Абайтикау, № 91	Алагирский	15:07:0420101:23	0030002000000 Земли населенных пунктов	Для эксплуатации существующего жилого дома	13	02:0010	1 300	125,36	162 968,00
22226	Респ. Северная Осетия - Алания, р-н Алагирский, с. Абайтикау, №99	Алагирский	15:07:0420101:26	0030002000000 Земли населенных пунктов	Для ведения личного подсобного хозяйства	13	02:0020	2 700	125,36	338 472,00
22227	Респ. Северная Осетия - Алания, р-н Алагирский, с. Абайтикау, уч-к №97	Алагирский	15:07:0420101:27	0030002000000 Земли населенных пунктов	Для ведения личного подсобного хозяйства	13	02:0020	1 145	125,36	143 537,20
22228	Респ. Северная Осетия - Алания, р-н Алагирский, с. Абайтикау, уч-к №98	Алагирский	15:07:0420101:28	0030002000000 Земли населенных пунктов	Для ведения личного подсобного хозяйства	13	02:0020	1 600	125,36	200 576,00
22229	Респ. Северная Осетия - Алания, р-н Алагирский, с. Абайтикау, уч-к 102	Алагирский	15:07:0420101:29	0030002000000 Земли населенных пунктов	Отдых(рекреация)	5	05:000	3 300	278,52	919 116,00
22230	Респ. Северная Осетия - Алания, р-н Алагирский, с. Цей, Абайтикау, уч-к 35 "а"	Алагирский	15:07:0420101:3	0030002000000 Земли населенных пунктов	Для ведения личного подсобного хозяйства	13	02:0020	2 500	125,36	313 400,00
22231	Респ. Северная Осетия - Алания, р-н Алагирский, с. Абайтикау, участок №108	Алагирский	15:07:0420101:32	0030002000000 Земли населенных пунктов	Для ведения личного подсобного хозяйства	13	02:0020	790	125,36	99 034,40
22232	Республика Северная Осетия-Алания, р-н Алагирский, с Абайтикау, уч 116	Алагирский	15:07:0420101:33	0030002000000 Земли населенных пунктов	Для ведения личного подсобного хозяйства	13	02:0020	300	125,36	37 608,00
22233	Северная Осетия - Алания респ, р-н Алагирский, с Абайтикау, уч-к 113	Алагирский	15:07:0420101:34	0030002000000 Земли населенных пунктов	Под строительство и установку радио и телевизионного передающего устройства (мачты)	6	06:080	1,50	209,97	31 495,50
22234	Северная Осетия - Алания респ, р-н Алагирский, с Абайтикау, участок №102 "а"	Алагирский	15:07:0420101:35	0030002000000 Земли населенных пунктов	Отдых(рекреация)	5	05:000	3 342	278,52	930 813,84
22235	Респ. Северная Осетия - Алания, р-н Алагирский, с. Абайтикау, № 34	Алагирский	15:07:0420101:4	0030002000000 Земли населенных пунктов	отдых (рекреация)	5	05:000	2 747	278,52	765 094,44
22236	Северная Осетия - Алания респ, р-н Алагирский, с Абайтикау, участок № 216	Алагирский	15:07:0420101:48	0030002000000 Земли населенных пунктов	Для ведения личного подсобного хозяйства	13	02:0020	2 234	125,36	280 054,24

№ п/п	Местоположение ЗУ	Район	Кадастровый номер ЗУ	Категория земель	Разрешенное использование по документу	Код вида разрешенного использования (в соответствии с классификатором видов разрешенного использования земельных участков)	Вид использования объектов недвижимости	Площадь	УПКС	КС
22237	Северная Осетия - Алания респ, р-н Алагирский, с.Абайтикау, участок №169	Алагирский	15:07:0420101:49	003002000000 Земли населенных пунктов	Для ведения личного подсобного хозяйства	13	02:0020	600	125,36	75 216,00
22238	Респ. Северная Осетия - Алания, р-н Алагирский, с. Абайтикау, дом 26 "а"	Алагирский	15:07:0420101:5	003002000000 Земли населенных пунктов	Для ведения личного подсобного хозяйства (приусадебные участки)	13	02:0020	217	125,36	27 203,12
22239	Северная Осетия - Алания респ, р-н Алагирский, с Абайтикау, участок №136	Алагирский	15:07:0420101:50	003002000000 Земли населенных пунктов	Для ведения личного подсобного хозяйства	13	02:0020	937	125,36	117 462,32
22240	Северная Осетия - Алания респ, р-н Алагирский, с. Абайтикау, участок 35 "а"	Алагирский	15:07:0420101:51	003002000000 Земли населенных пунктов	Для ведения личного подсобного хозяйства	13	02:0020	1 999	125,36	250 594,64
22241	Северная Осетия - Алания респ, р-н Алагирский, с. Абайтикау, участок № 100 "в"	Алагирский	15:07:0420101:55	003002000000 Земли населенных пунктов	Для ведения личного подсобного хозяйства	13	02:0020	625	125,36	78 350,00
22242	Республика Северная Осетия-Алания, р-н Алагирский, с. Абайтикау, участок № 223	Алагирский	15:07:0420101:57	003002000000 Земли населенных пунктов	Для ведения личного подсобного хозяйства	13	02:0020	1 054	125,36	132 129,44
22243	Респ. Северная Осетия - Алания, р-н Алагирский, с. Абайтикау	Алагирский	15:07:0420101:6	003002000000 Земли населенных пунктов	Под ведение личного подсобного хозяйства	13	02:0020	2 031	125,36	254 606,16
22244	Республика Северная Осетия-Алания, р-н Алагирский, с. Абайтикау, участок № 99/1	Алагирский	15:07:0420101:62	003002000000 Земли населенных пунктов	Для ведения личного подсобного хозяйства	13	02:0020	435	125,36	54 531,60
22245	Республика Северная Осетия-Алания, р-н Алагирский, с. Абайтикау, участок № 100	Алагирский	15:07:0420101:64	003002000000 Земли населенных пунктов	Для эксплуатации существующего жилого дома	13	02:0010	717	125,36	89 883,12
22246	Республика Северная Осетия-Алания, р-н Алагирский, с. Абайтикау, участок № 100	Алагирский	15:07:0420101:65	003002000000 Земли населенных пунктов	Для эксплуатации существующего жилого дома	13	02:0010	849	125,36	106 430,64
22247	Республика Северная Осетия-Алания, р-н Алагирский, с. Абайтикау, участок № 100	Алагирский	15:07:0420101:66	003002000000 Земли населенных пунктов	Для эксплуатации существующего жилого дома	13	02:0010	934	125,36	117 086,24
22248	Республика Северная Осетия-Алания, р-н Алагирский, с. Абайтикау, участок № 100	Алагирский	15:07:0420101:67	003002000000 Земли населенных пунктов	Для эксплуатации существующего жилого дома	13	02:0010	500	125,36	62 680,00
22249	Респ. Северная Осетия - Алания, р-н Алагирский, с. Абайтикау, участок 24 Б	Алагирский	15:07:0420101:7	003002000000 Земли населенных пунктов	Для ведения личного подсобного хозяйства (приусадебные участки)	13	02:0020	300	125,36	37 608,00
22250	Республика Северная Осетия-Алания, р-н Алагирский, с. Абайтикау, участок 317	Алагирский	15:07:0420101:71	003002000000 Земли населенных пунктов	Для ведения личного подсобного хозяйства	13	02:0020	714	125,36	89 507,04
22251	Республика Северная Осетия-Алания, р-н Алагирский, с. Абайтикау, участок 318	Алагирский	15:07:0420101:72	003002000000 Земли населенных пунктов	Для ведения личного подсобного хозяйства	13	02:0020	682	125,36	85 495,52
22252	Республика Северная Осетия-Алания, р-н Алагирский, с. Абайтикау, уч 116/2	Алагирский	15:07:0420101:73	003002000000 Земли населенных пунктов	Для ведения личного подсобного хозяйства	13	02:0020	2 500	125,36	313 400,00
22253	Республика Северная Осетия-Алания, р-н Алагирский, с. Абайтикау, участок № 116/2	Алагирский	15:07:0420101:74	003002000000 Земли населенных пунктов	Для ведения личного подсобного хозяйства	13	02:0020	300	125,36	37 608,00
22254	Республика Северная Осетия-Алания, р-н Алагирский, с Абайтикау, уч 100в	Алагирский	15:07:0420101:75	003002000000 Земли населенных пунктов	для ведения личного подсобного хозяйства	13	02:0020	2 472	125,36	309 889,92
22255	Республика Северная Осетия-Алания, р-н Алагирский, с. Абайтикау, участок №99/2	Алагирский	15:07:0420101:76	003002000000 Земли населенных пунктов	Для индивидуального жилищного строительства	13	02:0010	1 464	125,36	183 527,04
22256	Респ. Северная Осетия - Алания, р-н Алагирский, с. Абайтикау, участок 26	Алагирский	15:07:0420101:9	003002000000 Земли населенных пунктов	Для ведения личного подсобного хозяйства (приусадебные участки)	13	02:0020	2 283	125,36	286 196,88
22257	Респ. Северная Осетия - Алания, р-н Алагирский, с. Абайтикау	Алагирский	15:07:0420102:1	003002000000 Земли населенных пунктов	Для эксплуатации существующего жилого дома.	13	02:0010	2 500	125,36	313 400,00
22258	Респ. Северная Осетия - Алания, р-н Алагирский, с. Абайтикау, дом 96	Алагирский	15:07:0420102:10	003002000000 Земли населенных пунктов	Для ведения личного подсобного хозяйства	13	02:0020	6 000	125,36	752 160,00
22259	Респ. Северная Осетия - Алания, р-н Алагирский, с. Абайтикау, уч-к 101	Алагирский	15:07:0420102:11	003002000000 Земли населенных пунктов	отдых (рекреация)	5	05:0000	3 296	278,52	918 001,92
22260	Респ. Северная Осетия - Алания, р-н Алагирский, с. Абайтикау, участок № 50/2	Алагирский	15:07:0420102:13	003002000000 Земли населенных пунктов	Для ведения личного подсобного хозяйства	13	02:0020	1 500	125,36	188 040,00
22261	Респ. Северная Осетия - Алания, р-н Алагирский, с. Абайтикау, участок №50	Алагирский	15:07:0420102:14	003002000000 Земли населенных пунктов	Для ведения личного подсобного хозяйства	13	02:0020	3 000	125,36	376 080,00
22262	Респ. Северная Осетия - Алания, р-н Алагирский, с. Абайтикау, участок №50/1	Алагирский	15:07:0420102:15	003002000000 Земли населенных пунктов	Для ведения личного подсобного хозяйства	13	02:0020	500	125,36	62 680,00
22263	Респ. Северная Осетия - Алания, р-н Алагирский, с. Абайтикау, уч-к 7 "б"	Алагирский	15:07:0420102:16	003002000000 Земли населенных пунктов	Для ведения личного подсобного хозяйства	13	02:0020	4 845	125,36	607 369,20
22264	Респ. Северная Осетия - Алания, р-н Алагирский, с. Абайтикау, участок 7"в"	Алагирский	15:07:0420102:17	003002000000 Земли населенных пунктов	Для ведения личного подсобного хозяйства	13	02:0020	5 196	125,36	651 370,56
22265	Респ. Северная Осетия - Алания, р-н Алагирский, с Абайтикау, № 96/1	Алагирский	15:07:0420102:173	003002000000 Земли населенных пунктов	Для ведения личного подсобного хозяйства	13	02:0020	600	125,36	75 216,00
22266	Республика Северная Осетия - Алания, Алагирский район, с. Абайтикау, участок 35/1	Алагирский	15:07:0420102:176	003002000000 Земли населенных пунктов	Для ведения личного подсобного хозяйства	13	02:0020	928	125,36	116 334,08
22267	Российская Федерация, Республика Северная Осетия-Алания, Алагирский р-н, с. Абайтикау, 88	Алагирский	15:07:0420102:177	003002000000 Земли населенных пунктов	Для ведения личного подсобного хозяйства	13	02:0020	1 025	125,36	128 494,00
22268	Российская Федерация, Республика Северная Осетия-Алания, Алагирский р-н, с. Абайтикау, участок 115 а	Алагирский	15:07:0420102:178	003002000000 Земли населенных пунктов	Ведение личного подсобного хозяйства на полевых участках	1	01:160	1 370	7,03	9 631,10
22269	Северная Осетия - Алания респ, р-н Алагирский, с Абайтикау, уч-к № 115	Алагирский	15:07:0420102:18	003002000000 Земли населенных пунктов	Для ведения личного подсобного хозяйства	13	02:0020	1 036	125,36	129 872,96
22270	Российская Федерация, Республика Северная Осетия-Алания, Алагирский муниципальный район, Цейское сельское поселение, с. Абайтикау	Алагирский	15:07:0420102:183	003002000000 Земли населенных пунктов	Для ведения личного подсобного хозяйства	13	02:0020	1 500	125,36	188 040,00
22271	Российская Федерация, Республика Северная Осетия-Алания, Алагирский муниципальный район, Цейское сельское поселение, с. Абайтикау	Алагирский	15:07:0420102:184	003002000000 Земли населенных пунктов	Для ведения личного подсобного хозяйства	13	02:0020	1 500	125,36	188 040,00
22272	Республика Северная Осетия-Алания, Алагирский р-н, с Абайтикау, з/у 186	Алагирский	15:07:0420102:188	003002000000 Земли населенных пунктов	Для ведения личного подсобного хозяйства	13	02:0020	1 016	125,36	127 365,76
22273	Российская Федерация, Республика Северная Осетия-Алания, Алагирский район, с. Абайтикау, участок №50/3	Алагирский	15:07:0420102:189	003002000000 Земли населенных пунктов	Для ведения личного подсобного хозяйства	13	02:0020	1 299	125,36	162 842,64
22274	Северная Осетия - Алания респ, р-н Алагирский, с Абайтикау, уч-к № 119	Алагирский	15:07:0420102:19	003002000000 Земли населенных пунктов	Ведение личного подсобного хозяйства	13	02:0020	600	125,36	75 216,00
22275	Российская Федерация, Республика Северная Осетия-Алания, Алагирский район, с. Абайтикау, уч 75	Алагирский	15:07:0420102:190	003002000000 Земли населенных пунктов	Для ведения личного подсобного хозяйства	13	02:0020	958	125,36	120 094,88
22276	Российская Федерация, Республика Северная Осетия - Алания, Алагирский район, с Абайтикау	Алагирский	15:07:0420102:191	003002000000 Земли населенных пунктов	земельные участки (территории) общего пользования	6	12:001	531	71,18	37 796,58
22277		Алагирский	15:07:0420102:196	003002000000 Земли населенных пунктов	Для ведения личного подсобного хозяйства	13	02:0020	3 801	125,36	476 493,36

№ п/п	Местоположение ЗУ	Район	Кадастровый номер ЗУ	Категория земель	Разрешенное использование по документу	Код вида разрешенного использования (в соответствии с классификатором видов разрешенного использования земельных участков)	Вид использования объектом недвижимости	Площадь	УПКС	КС
22278	Респ Северная Осетия - Алания, р-н Алагирский, с. Абайтикау, дом 7	Алагирский	15:07:0420102:2	003002000000 Земли населенных пунктов	Для эксплуатации индивидуального жилого дома.	13	02:0:10	2 500	125,36	313 400,00
22279	Республика Северная Осетия-Алания р-н Алагирский, с Абайтикау, уч б/н	Алагирский	15:07:0420102:20	003002000000 Земли населенных пунктов	Для ведения личного подсобного хозяйства	13	02:0:20	1 951	125,36	244 577,36
22280	Республика Северная Осетия-Алания р-н Алагирский, с Абайтикау, уч б/н	Алагирский	15:07:0420102:21	003002000000 Земли населенных пунктов	Для ведения личного подсобного хозяйства	13	02:0:20	1 853	125,36	232 292,08
22281	Респ Северная Осетия-Алания, р-н Алагирский, с Абайтикау, участок № 7 "е"	Алагирский	15:07:0420102:22	003002000000 Земли населенных пунктов	Для ведения личного подсобного хозяйства	13	02:0:20	1 053	125,36	132 004,08
22282	Республика Северная Осетия-Алания, р-н Алагирский, с. Абайтикау, участок № 7 "г"	Алагирский	15:07:0420102:24	003002000000 Земли населенных пунктов	Для ведения личного подсобного хозяйства	13	02:0:20	3 000	125,36	376 080,00
22283	Северная Осетия - Алания респ, р-н Алагирский, с Абайтикау, уч №185	Алагирский	15:07:0420102:26	003002000000 Земли населенных пунктов	Для ведения личного подсобного хозяйства	13	02:0:20	750	125,36	94 020,00
22284	Северная Осетия - Алания респ, р-н Алагирский, с Абайтикау, участок № 183	Алагирский	15:07:0420102:28	003002000000 Земли населенных пунктов	Для ведения личного подсобного хозяйства	13	02:0:20	850	125,36	106 556,00
22285	Северная Осетия - Алания респ, р-н Алагирский, с Абайтикау, участок №182	Алагирский	15:07:0420102:29	003002000000 Земли населенных пунктов	Для ведения личного подсобного хозяйства	13	02:0:20	1 351	125,36	169 361,36
22286	Респ Северная Осетия - Алания, р-н Алагирский, с. Абайтикау, рядом с домом № 7	Алагирский	15:07:0420102:3	003002000000 Земли населенных пунктов	Для ведения личного подсобного хозяйства	13	02:0:20	3 000	125,36	376 080,00
22287	Республика Северная Осетия-Алания р-н Алагирский, с Абайтикау, уч 184	Алагирский	15:07:0420102:30	003002000000 Земли населенных пунктов	Для ведения личного подсобного хозяйства	13	02:0:20	850	125,36	106 556,00
22288	Северная Осетия - Алания респ, р-н Алагирский, с Абайтикау, участок №173	Алагирский	15:07:0420102:31	003002000000 Земли населенных пунктов	Для ведения личного подсобного хозяйства	13	02:0:20	1 000	125,36	125 360,00
22289	Северная Осетия - Алания респ, р-н Алагирский, с. Абайтикау, участок №174	Алагирский	15:07:0420102:32	003002000000 Земли населенных пунктов	Для ведения личного подсобного хозяйства	13	02:0:20	500	125,36	62 680,00
22290	Респ Северная Осетия-Алания, р-н Алагирский, с Абайтикау, участок № 120	Алагирский	15:07:0420102:33	003002000000 Земли населенных пунктов	Для ведения личного подсобного хозяйства	13	02:0:20	1 500	125,36	188 040,00
22291	Северная Осетия - Алания респ, р-н Алагирский, с Абайтикау, участок № 168	Алагирский	15:07:0420102:34	003002000000 Земли населенных пунктов	Для ведения личного подсобного хозяйства	13	02:0:20	1 500	125,36	188 040,00
22292	Северная Осетия - Алания респ, р-н Алагирский, с. Абайтикау, уч. № 186 "г"	Алагирский	15:07:0420102:35	003002000000 Земли населенных пунктов	Для ведения личного подсобного хозяйства	13	02:0:20	900	125,36	112 824,00
22293	Северная Осетия - Алания респ, р-н Алагирский, с. Абайтикау, участок № 186 "в"	Алагирский	15:07:0420102:36	003002000000 Земли населенных пунктов	Для ведения личного подсобного хозяйства	13	02:0:20	900	125,36	112 824,00
22294	Северная Осетия - Алания респ, р-н Алагирский, с. Абайтикау, участок №186 "а"	Алагирский	15:07:0420102:37	003002000000 Земли населенных пунктов	Для ведения личного подсобного хозяйства	13	02:0:20	900	125,36	112 824,00
22295	Северная Осетия - Алания респ, р-н Алагирский, с. Абайтикау, участок № 186 "б"	Алагирский	15:07:0420102:38	003002000000 Земли населенных пунктов	Для ведения личного подсобного хозяйства	13	02:0:20	900	125,36	112 824,00
22296	Северная Осетия - Алания респ, р-н Алагирский, с. Абайтикау, участок № 7 "ф"	Алагирский	15:07:0420102:39	003002000000 Земли населенных пунктов	Для ведения личного подсобного хозяйства	13	02:0:20	2 257	125,36	282 937,52
22297	Респ Северная Осетия - Алания, р-н Алагирский, с. Абайтикау, участок №35	Алагирский	15:07:0420102:4	003002000000 Земли населенных пунктов	Для ведения подсобного сельского хозяйства	13	02:0:20	2 900	125,36	363 544,00
22298	Северная Осетия - Алания респ, р-н Алагирский, с Абайтикау, участок № 210	Алагирский	15:07:0420102:40	003002000000 Земли населенных пунктов	Для ведения личного подсобного хозяйства	13	02:0:20	2 420	125,36	303 747,28
22299	Северная Осетия - Алания респ, р-н Алагирский, с. Абайтикау, участок № 215	Алагирский	15:07:0420102:42	003002000000 Земли населенных пунктов	Для ведения личного подсобного хозяйства	13	02:0:20	3 000	125,36	376 080,00
22300	Северная Осетия - Алания респ, р-н Алагирский, с Абайтикау, участок № 172	Алагирский	15:07:0420102:43	003002000000 Земли населенных пунктов	Для ведения личного подсобного хозяйства	13	02:0:20	2 000	125,36	250 720,00
22301	Северная Осетия - Алания респ, р-н Алагирский, с. Абайтикау, участок № 226	Алагирский	15:07:0420102:44	003002000000 Земли населенных пунктов	Для ведения личного подсобного хозяйства	13	02:0:20	2 000	125,36	250 720,00
22302	Северная Осетия - Алания респ, р-н Алагирский, с. Абайтикау, участок № 186 "д"	Алагирский	15:07:0420102:45	003002000000 Земли населенных пунктов	Для ведения личного подсобного хозяйства	13	02:0:20	2 178	125,36	273 034,08
22303	Северная Осетия - Алания респ, р-н Алагирский, с Абайтикау, уч 225	Алагирский	15:07:0420102:46	003002000000 Земли населенных пунктов	Для ведения личного подсобного хозяйства	13	02:0:20	700	125,36	87 752,00
22304	Республика Северная Осетия-Алания р-н Алагирский, с. Абайтикау, участок № 186 "е"	Алагирский	15:07:0420102:47	003002000000 Земли населенных пунктов	Для ведения личного подсобного хозяйства	13	02:0:20	2 500	125,36	313 400,00
22305	Респ Северная Осетия - Алания, р-н Алагирский, с. Цей, с Абайтикау, уч-к 7 А	Алагирский	15:07:0420102:5	003002000000 Земли населенных пунктов	Для ведения личного подсобного хозяйства	13	02:0:20	3 000	125,36	376 080,00
22306	Республика Северная Осетия-Алания, р-н Алагирский, с. Абайтикау, участок №325	Алагирский	15:07:0420102:50	003002000000 Земли населенных пунктов	Для ведения личного подсобного хозяйства	13	02:0:20	234	125,36	29 334,24
22307	Республика Северная Осетия-Алания, р-н Алагирский, с. Абайтикау, участок №35 "б"	Алагирский	15:07:0420102:53	003002000000 Земли населенных пунктов	Для ведения личного подсобного хозяйства	13	02:0:20	424	125,36	53 152,64
22308	Республика Северная Осетия-Алания, р-н Алагирский, с. Абайтикау, участок 172/1	Алагирский	15:07:0420102:54	003002000000 Земли населенных пунктов	Для ведения личного подсобного хозяйства	13	02:0:20	572	125,36	71 705,92
22309	Республика Северная Осетия-Алания, р-н Алагирский, с. Абайтикау, участок №35 "в"	Алагирский	15:07:0420102:56	003002000000 Земли населенных пунктов	Для ведения личного подсобного хозяйства	13	02:0:20	530	125,36	66 440,80
22310	Республика Северная Осетия-Алания, р-н Алагирский, с. Абайтикау, участок № 215/2	Алагирский	15:07:0420102:57	003002000000 Земли населенных пунктов	Для ведения личного подсобного хозяйства	13	02:0:20	878	125,36	110 066,08
22311	Республика Северная Осетия-Алания, р-н Алагирский, с. Абайтикау, участок № 215/1	Алагирский	15:07:0420102:58	003002000000 Земли населенных пунктов	Для ведения личного подсобного хозяйства	13	02:0:20	820	125,36	102 795,20
22312	Республика Северная Осетия-Алания, р-н Алагирский, с. Абайтикау, 182/1	Алагирский	15:07:0420102:59	003002000000 Земли населенных пунктов	Для ведения личного подсобного хозяйства	13	02:0:20	600	125,36	75 216,00
22313	Республика Северная Осетия-Алания, р-н Алагирский, с. Абайтикау, участок №35 д	Алагирский	15:07:0420102:62	003002000000 Земли населенных пунктов	Для ведения личного подсобного хозяйства	13	02:0:20	400	125,36	50 144,00
22314	Респ Северная Осетия - Алания, р-н Алагирский, с. Абайтикау, участок № 77	Алагирский	15:07:0420102:7	003002000000 Земли населенных пунктов	Для ведения личного подсобного хозяйства	13	02:0:20	1 000	125,36	125 360,00
22315	Респ. Северная Осетия - Алания, р-н Алагирский, с. Хумалы	Алагирский	15:07:0430101:1	003002000000 Земли населенных пунктов	ИЖС	13	02:0:10	1 500	125,36	188 040,00
22316	Северная Осетия - Алания респ, р-н Алагирский, с Хумалы, № 55	Алагирский	15:07:0430101:10	003002000000 Земли населенных пунктов	Для ведения личного подсобного хозяйства	13	02:0:20	180	125,36	22 564,80
22317	Северная Осетия - Алания респ, р-н Алагирский, с Хумалы, участок № 28 "а"	Алагирский	15:07:0430101:11	003002000000 Земли населенных пунктов	Для ведения личного подсобного хозяйства	13	02:0:20	4 531	125,36	568 006,16

№ п/п	Местоположение ЗУ	Район	Кадастровый номер ЗУ	Категория земель	Разрешенное использование по документу	Код вида разрешенного использования (в соответствии с классификатором видов разрешенного использования земельных участков)	Вид использования объектом недвижимости	Площадь	УПКС	КС
22318	Республика Северная Осетия - Алания, Алагирский район, с. Хумалы, участок № 55 "п"	Алагирский	15:07:0430101:145	003002000000 Земли населенных пунктов	Для индивидуального жилищного строительства	13	02:010	288	125,36	36 103,68
22319	Респ Северная Осетия - Алания, Алагирский, в районе с. Хумалы, участок № 55 "б"	Алагирский	15:07:0430101:146	003002000000 Земли населенных пунктов	Ведение личного подсобного хозяйства на полевых участках	1	01:160	1 597	7,03	11 226,91
22320	Респ Северная Осетия - Алания, Алагирский р-н. с. Хумалы, участок № 28/3	Алагирский	15:07:0430101:147	003002000000 Земли населенных пунктов	Для ведения личного подсобного хозяйства на полевых участках	1	01:160	1 000	7,03	7 030,00
22321	Республика Северная Осетия - Алания, Алагирский район, с. Хумалы	Алагирский	15:07:0430101:154	003002000000 Земли населенных пунктов	Под строительство индивидуального жилого дома	13	02:010	597	125,36	74 839,92
22322	Республика Северная Осетия - Алания, Алагирский район, с. Хумалы	Алагирский	15:07:0430101:155	003002000000 Земли населенных пунктов	Под строительство индивидуального жилого дома	13	02:010	904	125,36	113 325,44
22323	Республика Северная Осетия - Алания, Алагирский район, с.Хумалы	Алагирский	15:07:0430101:156	003002000000 Земли населенных пунктов	Для ведения личного подсобного хозяйства	13	02:020	96	125,36	12 034,56
22324	Республика Северная Осетия - Алания, Алагирский район, с.Хумалы	Алагирский	15:07:0430101:157	003002000000 Земли населенных пунктов	Для ведения личного подсобного хозяйства (приусадебные участки)	13	02:020	1 796	125,36	225 146,56
22325	Республика Северная Осетия - Алания, Алагирский район, северо-западная окраина с.Хумалы	Алагирский	15:07:0430101:158	003002000000 Земли населенных пунктов	Под сенокос	1	01:081	202	4,62	933,24
22326	Российская Федерация, Республика Северная Осетия-Алания, Алагирский муниципальный район, Цейское сельское поселение, с. Хумалы, участок №28 "г"	Алагирский	15:07:0430101:159	003002000000 Земли населенных пунктов	Для ведения личного подсобного хозяйства	13	02:020	426	125,36	53 403,36
22327	Российская Федерация, Республика Северная Осетия-Алания, Алагирский район, с. Хумалы	Алагирский	15:07:0430101:163	003002000000 Земли населенных пунктов	Для ведения личного подсобного хозяйства	13	02:020	2 430	125,36	304 624,80
22328	Российская Федерация, Республика Северная Осетия-Алания, Алагирский район, с. Хумалы	Алагирский	15:07:0430101:164	003002000000 Земли населенных пунктов	Для ведения личного подсобного хозяйства	13	02:020	1 900	125,36	238 184,00
22329	Российская Федерация, Республика Северная Осетия - Алания, Алагирский муниципальный район, с. Хумалы	Алагирский	15:07:0430101:166	003002000000 Земли населенных пунктов	Для ведения личного подсобного хозяйства	13	02:020	2 700	125,36	338 472,00
22330	Российская Федерация, Республика Северная Осетия - Алания, м.р-н Алагирский, с/п. Цейское, с.Хумалы	Алагирский	15:07:0430101:167	003002000000 Земли населенных пунктов	Для ведения личного подсобного хозяйства	13	02:020	664	125,36	83 239,04
22331	Российская Федерация, Республика Северная Осетия - Алания, м.р-н Алагирский, с.п. Цейское, с.Хумалы	Алагирский	15:07:0430101:168	003002000000 Земли населенных пунктов	Для ведения личного подсобного хозяйства	13	02:020	1 793	125,36	224 770,48
22332	Северная Осетия - Алания респ, р-н Алагирский, с.Хумалы, участок № 140	Алагирский	15:07:0430101:18	003002000000 Земли населенных пунктов	Для ведения личного подсобного хозяйства	13	02:020	255	125,36	31 966,80
22333	Северная Осетия - Алания респ, р-н Алагирский, с.Хумалы, участок № 141	Алагирский	15:07:0430101:19	003002000000 Земли населенных пунктов	Для ведения личного подсобного хозяйства	13	02:020	271	125,36	33 972,56
22334	Респ. Северная Осетия - Алания, р-н Алагирский, с. Хумалы	Алагирский	15:07:0430101:2	003002000000 Земли населенных пунктов	ИЖС	13	02:010	1 000	125,36	125 360,00
22335	Северная Осетия - Алания респ, р-н Алагирский, с.Хумалы, участок №85	Алагирский	15:07:0430101:20	003002000000 Земли населенных пунктов	Для ведения личного подсобного хозяйства	13	02:020	5 940	125,36	744 638,40
22336	Респ. Северная Осетия - Алания, р-н Алагирский, с. Хумалы, уч-к № 29 "а"	Алагирский	15:07:0430101:21	003002000000 Земли населенных пунктов	Для ведения личного подсобного хозяйства	13	02:020	180	125,36	22 564,80
22337	Республика Северная Осетия-Алания, р-н Алагирский, с. Хумалы, уч 29	Алагирский	15:07:0430101:25	003002000000 Земли населенных пунктов	Для ведения личного подсобного хозяйства	13	02:020	247	125,36	30 963,92
22338	Республика Северная Осетия-Алания, р-н Алагирский, с. Хумалы, 29/1	Алагирский	15:07:0430101:26	003002000000 Земли населенных пунктов	Для ведения личного подсобного хозяйства	13	02:020	681	125,36	85 370,16
22339	Республика Северная Осетия-Алания, р-н Алагирский, с. Хумалы, участок № 216	Алагирский	15:07:0430101:27	003002000000 Земли населенных пунктов	Для ведения личного подсобного хозяйства	13	02:020	501	125,36	62 805,36
22340	Республика Северная Осетия-Алания, р-н Алагирский, с. Хумалы, участок № 192	Алагирский	15:07:0430101:28	003002000000 Земли населенных пунктов	Для ведения личного подсобного хозяйства	13	02:020	1 438	125,36	180 267,68
22341	Респ. Северная Осетия - Алания, р-н Алагирский, с. Хумалы, №46	Алагирский	15:07:0430101:3	003002000000 Земли населенных пунктов	Для ведения личного подсобного хозяйства	13	02:020	920	125,36	115 331,20
22342	Республика Северная Осетия-Алания, р-н Алагирский, с. Хумалы, участок № 149 "в"	Алагирский	15:07:0430101:30	003002000000 Земли населенных пунктов	Для ведения личного подсобного хозяйства	13	02:020	1 709	125,36	214 240,24
22343	Республика Северная Осетия-Алания, р-н Алагирский, с. Хумалы, участок № 149 "а"	Алагирский	15:07:0430101:32	003002000000 Земли населенных пунктов	Для ведения личного подсобного хозяйства	13	02:020	822	125,36	103 045,92
22344	Республика Северная Осетия-Алания, р-н Алагирский, с. Хумалы, участок № 55/1	Алагирский	15:07:0430101:34	003002000000 Земли населенных пунктов	для индивидуального жилищного строительства	13	02:010	465	125,36	58 292,40
22345	Респ. Северная Осетия - Алания, р-н Алагирский, с. Хумалы, №45	Алагирский	15:07:0430101:4	003002000000 Земли населенных пунктов	Для ведения личного подсобного хозяйства	13	02:020	300	125,36	37 608,00
22346	Респ. Северная Осетия - Алания, р-н Алагирский, с. Хумалы, участок 19/2	Алагирский	15:07:0430101:7	003002000000 Земли населенных пунктов	Для индивидуального жилищного строительства	13	02:010	336	125,36	42 120,96
22347	Респ. Северная Осетия - Алания, р-н Алагирский, с. Хумалы, участок 19/1	Алагирский	15:07:0430101:8	003002000000 Земли населенных пунктов	Для ведения личного подсобного хозяйства	13	02:020	115	125,36	14 416,40
22348	Северная Осетия - Алания респ, р-н Алагирский, северная окраина с. Хумалы, участок №112	Алагирский	15:07:0430101:9	003002000000 Земли населенных пунктов	Для ведения личного подсобного хозяйства	13	02:020	600	125,36	75 216,00
22349	Респ. Северная Осетия - Алания, р-н Алагирский, с. Бад., дом 1	Алагирский	15:07:0440101:1	003002000000 Земли населенных пунктов	Для ведения личного подсобного хозяйства	13	02:020	12 000	125,36	1 504 320,00
22350	Респ. Северная Осетия - Алания, р-н Алагирский, с. Бад., дом 10	Алагирский	15:07:0440101:10	003002000000 Земли населенных пунктов	Для ведения личного подсобного хозяйства	13	02:020	12 300	125,36	1 541 928,00
22351	Респ. Северная Осетия - Алания, р-н Алагирский, с. Бад., дом 11	Алагирский	15:07:0440101:11	003002000000 Земли населенных пунктов	Для ведения личного подсобного хозяйства	13	02:020	20 300	125,36	2 544 808,00
22352	Респ. Северная Осетия - Алания, р-н Алагирский, с. Бад., уч-к № 2 а	Алагирский	15:07:0440101:12	003002000000 Земли населенных пунктов	Для ведения личного подсобного хозяйства	13	02:020	1 521	125,36	190 672,56
22353	Респ. Северная Осетия - Алания, р-н Алагирский, с. Бад., уч-к 2 Б	Алагирский	15:07:0440101:13	003002000000 Земли населенных пунктов	Для ведения личного подсобного хозяйства	13	02:020	8 078	125,36	1 012 658,08
22354	Респ. Северная Осетия - Алания, р-н Алагирский, с. Бад., участок № 1 "Е"	Алагирский	15:07:0440101:14	003002000000 Земли населенных пунктов	Для ведения личного подсобного хозяйства	13	02:020	1 343	125,36	168 358,48
22355	Респ. Северная Осетия - Алания, р-н Алагирский, с. Бад., участок № 1 "В"	Алагирский	15:07:0440101:15	003002000000 Земли населенных пунктов	Для ведения личного подсобного хозяйства	13	02:020	2 109	125,36	264 384,24
22356	Республика Северная Осетия-Алания, Алагирский р-н, с.Бад участок 21	Алагирский	15:07:0440101:151	003002000000 Земли населенных пунктов	Для ведения личного подсобного хозяйства	13	02:020	994	125,36	124 607,84
22357	Респ. Северная Осетия - Алания, Алагирский р-н . с. Бад. д.1/1	Алагирский	15:07:0440101:152	003002000000 Земли населенных пунктов	Индивидуальное жилищное строительство	13	02:010	915	125,36	114 704,40
22358	Республика Северная Осетия-Алания, Алагирский район, с. Бад	Алагирский	15:07:0440101:153	003002000000 Земли населенных пунктов	Для ведения личного подсобного хозяйства	13	02:020	2 075	125,36	260 122,00

№ п/п	Местоположение ЗУ	Район	Кадастровый номер ЗУ	Категория земель	Разрешенное использование по документу	Код вида разрешенного использования (в соответствии с классификатором видов разрешенного использования земельных участков)	Вид использования объектов недвижимости	Площадь	УПКС	КС
22359	Республика Северная Осетия-Алания, Алагирский район, с. Бад	Алагирский	15:07:0440101:154	003002000000 Земли населенных пунктов	Для ведения личного подсобного хозяйства	13	02:02:02:0	1 780	125,36	223 140,80
22360	Республика Северная Осетия-Алания, Алагирский район, с. Бад	Алагирский	15:07:0440101:155	003002000000 Земли населенных пунктов	Для ведения личного подсобного хозяйства	13	02:02:02:0	1 803	125,36	226 024,08
22361	Республика Северная Осетия-Алания, Алагирский район, с. Бад	Алагирский	15:07:0440101:156	003002000000 Земли населенных пунктов	Для ведения личного подсобного хозяйства	13	02:02:02:0	2 520	125,36	315 907,20
22362	Республика Северная Осетия-Алания, Алагирский район, с. Бад	Алагирский	15:07:0440101:157	003002000000 Земли населенных пунктов	Для ведения личного подсобного хозяйства	13	02:02:02:0	1 745	125,36	218 753,20
22363	РСО-Алания, Алагирский район, с. Бад, участок № 22	Алагирский	15:07:0440101:158	003002000000 Земли населенных пунктов	Для ведения личного подсобного хозяйства	13	02:02:02:0	700	125,36	87 752,00
22364	РСО-Алания, Алагирский район, с. Бад, участок № 23	Алагирский	15:07:0440101:159	003002000000 Земли населенных пунктов	Для ведения личного подсобного хозяйства	13	02:02:02:0	1 100	125,36	137 896,00
22365	Респ. Северная Осетия - Алания, р-н Алагирский, с. Бад, участок № 1 "Б"	Алагирский	15:07:0440101:16	003002000000 Земли населенных пунктов	Для ведения личного подсобного хозяйства	13	02:02:02:0	1 804	125,36	226 149,44
22366	Республика Северная Осетия - Алания, Алагирский район, с Бад, 1р	Алагирский	15:07:0440101:160	003002000000 Земли населенных пунктов	Для ведения личного подсобного хозяйства	13	02:02:02:0	2 580	125,36	323 428,80
22367	Республика Северная Осетия-Алания, Алагирский район, с. Бад	Алагирский	15:07:0440101:162	003002000000 Земли населенных пунктов	Для ведения личного подсобного хозяйства	13	02:02:02:0	500	125,36	62 680,00
22368	Российская Федерация, Республика Северная Осетия-Алания, Алагирский муниципальный район, Мизурское сельское поселение, с. Бад, уч. 42	Алагирский	15:07:0440101:163	003002000000 Земли населенных пунктов	Для ведения личного подсобного хозяйства	13	02:02:02:0	500	125,36	62 680,00
22369	Респ Северная Осетия - Алания, Алагирский р-н, с Бад	Алагирский	15:07:0440101:165	003002000000 Земли населенных пунктов	Для ведения личного подсобного хозяйства	13	02:02:02:0	500	125,36	62 680,00
22370	Республика Северная Осетия – Алания, Алагирский район, с Бад, участок №28	Алагирский	15:07:0440101:169	003002000000 Земли населенных пунктов	Для ведения личного подсобного хозяйства на полевых участках	1	01:16:0	1 784	7,03	12 541,52
22371	Респ Северная Осетия - Алания, р-н Алагирский, с. Бад, участок № 1 "Г"	Алагирский	15:07:0440101:17	003002000000 Земли населенных пунктов	Для ведения личного подсобного хозяйства	13	02:02:02:0	1 804	125,36	226 149,44
22372	Респ Северная Осетия - Алания, Алагирский р-н, с Бад	Алагирский	15:07:0440101:173	003002000000 Земли населенных пунктов	Для ведения личного подсобного хозяйства	13	02:02:02:0	500	125,36	62 680,00
22373	Республика Северная Осетия - Алания, Алагирский р-н, с Бад	Алагирский	15:07:0440101:176	003002000000 Земли населенных пунктов	Для ведения личного подсобного хозяйства	13	02:02:02:0	1 000	125,36	125 360,00
22374	Республика Северная Осетия-Алания, Алагирский р-н, с. Бад, участок № 37	Алагирский	15:07:0440101:179	003002000000 Земли населенных пунктов	Ведение личного подсобного хозяйства на полевых участках	1	01:16:0	1 811	7,03	12 731,33
22375	Респ Северная Осетия - Алания, р-н Алагирский, с. Бад, уч-к №2 "В"	Алагирский	15:07:0440101:18	003002000000 Земли населенных пунктов	Для ведения личного подсобного хозяйства	13	02:02:02:0	1 339	125,36	167 857,04
22376	Российская Федерация, Республика Северная Осетия-Алания, Алагирский муниципальный район, Унальское сельское поселение, с. Бад	Алагирский	15:07:0440101:181	003002000000 Земли населенных пунктов	Для ведения личного подсобного хозяйства	13	02:02:02:0	500	125,36	62 680,00
22377	Республика Северная Осетия-Алания, Алагирский район, с.Бад участок 21 "А"	Алагирский	15:07:0440101:183	003002000000 Земли населенных пунктов	Для ведения личного подсобного хозяйства	13	02:02:02:0	994	125,36	124 607,84
22378	Российская Федерация, Республика Северная Осетия-Алания, Алагирский муниципальный район, Мизурское сельское поселение, с. Бад	Алагирский	15:07:0440101:184	003002000000 Земли населенных пунктов	Для ведения личного подсобного хозяйства	13	02:02:02:0	400	125,36	50 144,00
22379	Российская Федерация, Республика Северная Осетия-Алания, Алагирский муниципальный район, Унальское сельское поселение, с. Бад	Алагирский	15:07:0440101:186	003002000000 Земли населенных пунктов	Для ведения личного подсобного хозяйства	13	02:02:02:0	700	125,36	87 752,00
22380	Российская Федерация, Республика Северная Осетия-Алания, Алагирский муниципальный район, Унальское сельское поселение, с. Бад	Алагирский	15:07:0440101:187	003002000000 Земли населенных пунктов	Для ведения личного подсобного хозяйства	13	02:02:02:0	500	125,36	62 680,00
22381	Российская Федерация, Республика Северная Осетия-Алания, Алагирский муниципальный район, Унальское сельское поселение, с. Бад	Алагирский	15:07:0440101:188	003002000000 Земли населенных пунктов	Для ведения личного подсобного хозяйства	13	02:02:02:0	750	125,36	94 020,00
22382	Российская Федерация, Республика Северная Осетия-Алания, Алагирский муниципальный район, Мизурское сельское поселение, село Бад	Алагирский	15:07:0440101:189	003002000000 Земли населенных пунктов	Для ведения личного подсобного хозяйства	13	02:02:02:0	500	125,36	62 680,00
22383	Респ Северная Осетия - Алания, р-н Алагирский, с. Бад, уч-к 1 "Д"	Алагирский	15:07:0440101:19	003002000000 Земли населенных пунктов	Для ведения личного подсобного хозяйства	13	02:02:02:0	2 229	125,36	279 427,44
22384	Российская Федерация, Республика Северная Осетия-Алания, Алагирский район, с Бад	Алагирский	15:07:0440101:191	003002000000 Земли населенных пунктов	Для ведения личного подсобного хозяйства	13	02:02:02:0	1 018	125,36	127 616,48
22385	Российская Федерация, Республика Северная Осетия-Алания, Алагирский район, с Бад	Алагирский	15:07:0440101:192	003002000000 Земли населенных пунктов	Для ведения личного подсобного хозяйства	13	02:02:02:0	500	125,36	62 680,00
22386	Российская Федерация, Республика Северная Осетия - Алания, Алагирский район, с Бад	Алагирский	15:07:0440101:194	003002000000 Земли населенных пунктов	Для ведения личного подсобного хозяйства	13	02:02:02:0	300	125,36	37 608,00
22387	Российская Федерация, Республика Северная Осетия - Алания, Алагирский район, с Бад	Алагирский	15:07:0440101:195	003002000000 Земли населенных пунктов	Для ведения личного подсобного хозяйства	13	02:02:02:0	1 782	125,36	223 391,52
22388	Республика Северная Осетия - Алания, Алагирский муниципальный район, Мизурское сельское поселение, с. Бад, участок 31	Алагирский	15:07:0440101:196	003002000000 Земли населенных пунктов	Для ведения личного подсобного хозяйства (приусадебный земельный участок)	13	02:02:02:0	3 000	125,36	376 080,00
22389		Алагирский	15:07:0440101:197	003002000000 Земли населенных пунктов	Для ведения личного подсобного хозяйства (приусадебный земельный участок)	13	02:02:02:0	696	125,36	87 250,56
22390	Респ Северная Осетия - Алания, р-н Алагирский, с. Бад, дом 2	Алагирский	15:07:0440101:12	003002000000 Земли населенных пунктов	Для ведения личного подсобного хозяйства	13	02:02:02:0	15 000	125,36	1 880 400,00
22391	Респ Северная Осетия - Алания, р-н Алагирский, с. Бад, участок №1"Н"	Алагирский	15:07:0440101:20	003002000000 Земли населенных пунктов	Для ведения личного подсобного хозяйства	13	02:02:02:0	2 009	125,36	251 848,24
22392	Респ. Северная Осетия - Алания, р-н Алагирский, с. Бад, участок №1"О"	Алагирский	15:07:0440101:21	003002000000 Земли населенных пунктов	Для ведения личного подсобного хозяйства	13	02:02:02:0	2 468	125,36	309 388,48
22393	Северная Осетия - Алания респ, р-н Алагирский, с. Бад, участок № 2 "ж"	Алагирский	15:07:0440101:22	003002000000 Земли населенных пунктов	Для ведения личного подсобного хозяйства	13	02:02:02:0	1 026	125,36	128 619,36
22394	Северная Осетия - Алания респ, р-н Алагирский, с. Бад, участок № 2 "з"	Алагирский	15:07:0440101:26	003002000000 Земли населенных пунктов	Для ведения личного подсобного хозяйства	13	02:02:02:0	2 978	125,36	373 322,08
22395	Республика Северная Осетия-Алания, р-н Алагирский, с. Бад, участок 1 "М"	Алагирский	15:07:0440101:27	003002000000 Земли населенных пунктов	Для ведения личного подсобного хозяйства	13	02:02:02:0	2 371	125,36	297 228,56
22396	Республика Северная Осетия-Алания, р-н Алагирский, с. Бад, № 2 "Д"	Алагирский	15:07:0440101:28	003002000000 Земли населенных пунктов	Для ведения личного подсобного хозяйства	13	02:02:02:0	1 975	125,36	247 586,00
22397	Республика Северная Осетия-Алания, р-н Алагирский, с. Бад, северная окраина селения, участок №1 "У"	Алагирский	15:07:0440101:29	003002000000 Земли населенных пунктов	Для ведения личного подсобного хозяйства	13	02:02:02:0	2 926	125,36	366 803,36

№ п/п	Местоположение ЗУ	Район	Кадастровый номер ЗУ	Категория земель	Разрешенное использование по документу	Код вида разрешенного использования (в соответствии с классификатором видов разрешенного использования земельных участков)	Вид использования объектом недвижимости	Площадь	УПКС	КС
22398	Респ. Северная Осетия - Алания, р-н Алагирский, с. Бад., дом 3	Алагирский	15:07:0440101:3	003002000000 Земли населенных пунктов	ИЖС	13	02:0010	18 100	125,36	2 269 016,00
22399	Республика Северная Осетия-Алания, р-н Алагирский, с. Бад, участок №1 "а"	Алагирский	15:07:0440101:31	003002000000 Земли населенных пунктов	Для ведения личного подсобного хозяйства	13	02:0020	3 586	125,36	449 540,96
22400	Республика Северная Осетия-Алания, р-н Алагирский, с Бад, уч 2 "а"	Алагирский	15:07:0440101:34	003002000000 Земли населенных пунктов	Для ведения личного подсобного хозяйства	13	02:0020	2 025	125,36	253 854,00
22401	Республика Северная Осетия-Алания, р-н Алагирский, с. Бад, уч 1 "а"	Алагирский	15:07:0440101:35	003002000000 Земли населенных пунктов	Для ведения личного подсобного хозяйства	13	02:0020	2 470	125,36	309 639,20
22402	Республика Северная Осетия-Алания, р-н Алагирский, с. Бад, участок № 2/2	Алагирский	15:07:0440101:39	003002000000 Земли населенных пунктов	Для ведения личного подсобного хозяйства	13	02:0020	997	125,36	124 983,92
22403	Республика Северная Осетия-Алания, р-н Алагирский, с. Бад, № 4	Алагирский	15:07:0440101:4	003002000000 Земли населенных пунктов	Для ведения личного подсобного хозяйства	13	02:0020	8 925	125,36	1 118 838,00
22404	Респ. Северная Осетия - Алания, р-н Алагирский, с. Бад., дом 4 а	Алагирский	15:07:0440101:5	003002000000 Земли населенных пунктов	Для ведения личного подсобного хозяйства	13	02:0020	4 100	125,36	513 976,00
22405	Респ. Северная Осетия - Алания, р-н Алагирский, с. Бад., дом 5	Алагирский	15:07:0440101:6	003002000000 Земли населенных пунктов	Для ведения личного подсобного хозяйства	13	02:0020	900	125,36	112 824,00
22406	Респ. Северная Осетия - Алания, р-н Алагирский, с. Бад., дом 6	Алагирский	15:07:0440101:7	003002000000 Земли населенных пунктов	Для ведения личного подсобного хозяйства	13	02:0020	13 800	125,36	1 729 968,00
22407	Республика Северная Осетия-Алания, р-н Алагирский, с. Бад, участок 7	Алагирский	15:07:0440101:8	003002000000 Земли населенных пунктов	Для ведения личного подсобного хозяйства	13	02:0020	2 752	125,36	344 990,72
22408	Респ. Северная Осетия - Алания, р-н Алагирский, с. Бад., дом 8	Алагирский	15:07:0440101:9	003002000000 Земли населенных пунктов	Для ведения личного подсобного хозяйства	13	02:0020	21 000	125,36	2 632 560,00
22409	Республика Северная Осетия - Алания, Алагирский район, с Бад, 7/3	Алагирский	15:07:0440102:115	003002000000 Земли населенных пунктов	Для ведения личного подсобного хозяйства	13	02:0020	524	125,36	65 688,64
22410	Северная Осетия - Алания респ., р-н Алагирский, с. Бад., участок № 6 "Б"	Алагирский	15:07:0440102:2	003002000000 Земли населенных пунктов	Для ведения личного подсобного хозяйства	13	02:0020	2 864	125,36	359 031,04
22411	Республика Северная Осетия-Алания, р-н Алагирский, с Бад, участок 6 а	Алагирский	15:07:0440102:4	003002000000 Земли населенных пунктов	Для ведения личного подсобного хозяйства	13	02:0020	2 936	125,36	368 056,96
22412	Республика Северная Осетия-Алания, р-н Алагирский, с Дайкау, д 3	Алагирский	15:07:0450101:1	003002000000 Земли населенных пунктов	Для ведения личного подсобного хозяйства	13	02:0020	6 600	125,36	827 376,00
22413	Северная Осетия - Алания респ., р-н Алагирский, с.Дайкау, участок № 10	Алагирский	15:07:0450101:10	003002000000 Земли населенных пунктов	Для ведения личного подсобного хозяйства	13	02:0020	2 990	125,36	374 826,40
22414	Республика Северная Осетия-Алания, р-н Алагирский, с. Дайкау, участок №1/1	Алагирский	15:07:0450101:12	003002000000 Земли населенных пунктов	Для ведения личного подсобного хозяйства	13	02:0020	3 000	125,36	376 080,00
22415	Респ Северная Осетия - Алания, Алагирский р-н, с Дайкау, участок №2	Алагирский	15:07:0450101:129	003002000000 Земли населенных пунктов	Для ведения личного подсобного хозяйства	13	02:0020	1 934	125,36	242 446,24
22416	Республика Северная Осетия-Алания, р-н Алагирский, с. Дайкау, участок № 16	Алагирский	15:07:0450101:13	003002000000 Земли населенных пунктов	Для ведения личного подсобного хозяйства	13	02:0020	400	125,36	50 144,00
22417	Респ Северная Осетия - Алания, Алагирский р-н, с Дайкау, уч-к 20	Алагирский	15:07:0450101:130	003002000000 Земли населенных пунктов	Для ведения личного подсобного хозяйства на полевых участках	1	01:160	3 000	7,17	21 510,00
22418	Республика Северная Осетия-Алания, Алагирский р-н, с. Дайкау, участок 9/1	Алагирский	15:07:0450101:131	003002000000 Земли населенных пунктов	Для ведения личного подсобного хозяйства	13	02:0020	3 000	125,36	376 080,00
22419	Республика Северная Осетия-Алания, Алагирский р-н, с. Дайкау, участок № 9/2	Алагирский	15:07:0450101:132	003002000000 Земли населенных пунктов	Для ведения личного подсобного хозяйства	13	02:0020	1 733	125,36	217 248,88
22420	РСО-Алания, Алагирский район, с. Дайкау, участок № 19/2	Алагирский	15:07:0450101:133	003002000000 Земли населенных пунктов	Для ведения личного подсобного хозяйства	13	02:0020	2 937	125,36	368 182,32
22421	Республика Северная Осетия - Алания, Алагирский р-н, с Дайкау, 19/1	Алагирский	15:07:0450101:134	003002000000 Земли населенных пунктов	Для ведения личного подсобного хозяйства	13	02:0020	2 260	125,36	283 313,60
22422	Республика Северная Осетия - Алания, Алагирский район, с Дайкау, 21	Алагирский	15:07:0450101:136	003002000000 Земли населенных пунктов	Для ведения личного подсобного хозяйства	13	02:0020	930	125,36	116 960,88
22423	Республика Северная Осетия-Алания, Алагирский район, с. Дайкау, участок № 23.	Алагирский	15:07:0450101:137	003002000000 Земли населенных пунктов	Для ведения личного подсобного хозяйства на полевых участках	1	01:160	3 000	7,17	21 510,00
22424	Республика Северная Осетия - Алания, Алагирский район, с. Дайкау, д. 1	Алагирский	15:07:0450101:139	003002000000 Земли населенных пунктов	Для ведения личного подсобного хозяйства	13	02:0020	9 980	125,36	1 251 092,80
22425	Республика Северная Осетия-Алания, р-н Алагирский, с. Дайкау, участок № 16/1	Алагирский	15:07:0450101:14	003002000000 Земли населенных пунктов	Для ведения личного подсобного хозяйства	13	02:0020	1 671	125,36	209 476,56
22426	Республика Северная Осетия-Алания, Алагирский район, с. Дайкау, участок № 25	Алагирский	15:07:0450101:140	003002000000 Земли населенных пунктов	Ведение личного подсобного хозяйства на полевых участках	1	01:160	6 636	7,17	47 580,12
22427	Республика Северная Осетия-Алания, Алагирский район, с. Дайкау, участок № 24	Алагирский	15:07:0450101:141	003002000000 Земли населенных пунктов	Ведение личного подсобного хозяйства на полевых участках	1	01:160	3 000	7,17	21 510,00
22428	Республика Северная Осетия-Алания, Алагирский район, с. Дайкау, участок № 27	Алагирский	15:07:0450101:142	003002000000 Земли населенных пунктов	Ведение личного подсобного хозяйства на полевых участках	1	01:160	3 232	7,17	23 173,44
22429	Республика Северная Осетия-Алания, Алагирский р-н, с. Дайкау, участок № 26	Алагирский	15:07:0450101:143	003002000000 Земли населенных пунктов	Ведение личного подсобного хозяйства на полевых участках	1	01:160	6 903	7,17	49 494,51
22430	Республика Северная Осетия-Алания, Алагирский район, с. Дайкау, участок № 28/1	Алагирский	15:07:0450101:144	003002000000 Земли населенных пунктов	Ведение личного подсобного хозяйства на полевых участках	1	01:160	5 000	7,17	35 850,00
22431	Республика Северная Осетия-Алания, Алагирский район, с. Дайкау, участок № 28	Алагирский	15:07:0450101:145	003002000000 Земли населенных пунктов	Ведение личного подсобного хозяйства на полевых участках	1	01:160	10 000	7,17	71 700,00
22432	Респ. Северная Осетия - Алания, р-н Алагирский, с. Дайкау, участок 1/3	Алагирский	15:07:0450101:16	003002000000 Земли населенных пунктов	Для ведения личного подсобного хозяйства	13	02:0020	6 216	125,36	779 237,76
22433	Республика Северная Осетия-Алания, р-н Алагирский, с. Дайкау, участок № 19	Алагирский	15:07:0450101:17	003002000000 Земли населенных пунктов	для ведения личного подсобного хозяйства	13	02:0020	2 879	125,36	360 911,44
22434	Республика Северная Осетия-Алания, р-н Алагирский, с Дайкау, уч 18	Алагирский	15:07:0450101:18	003002000000 Земли населенных пунктов	Для индивидуального жилищного строительства	13	02:0010	591	125,36	74 087,76
22435	Республика Северная Осетия-Алания, р-н Алагирский, с Дайкау, д 2	Алагирский	15:07:0450101:2	003002000000 Земли населенных пунктов	Для ведения личного подсобного хозяйства	13	02:0020	21 200	125,36	2 657 632,00
22436	Республика Северная Осетия-Алания, р-н Алагирский, с Дайкау, д 4	Алагирский	15:07:0450101:3	003002000000 Земли населенных пунктов	Для ведения личного подсобного хозяйства	13	02:0020	56 500	125,36	7 082 840,00
22437	Республика Северная Осетия-Алания, р-н Алагирский, с Дайкау, д 1	Алагирский	15:07:0450101:4	003002000000 Земли населенных пунктов	Для ведения личного подсобного хозяйства	13	02:0020	2 126	125,36	266 515,36

№ п/п	Местоположение ЗУ	Район	Кадастровый номер ЗУ	Категория земель	Разрешенное использование по документу	Код вида разрешенного использования (в соответствии с классификатором видов разрешенного использования земельных участков)	Вид использования объектов недвижимости	Площадь	УПКС	КС
22438	Республика Северная Осетия-Алания, р-н Алагирский, с Дайлу, уч 7/2	Алагирский	15:07:0450101:5	003002000000 Земли населенных пунктов	Для ведения личного подсобного хозяйства	13	02:0020	3 000	125,36	376 080,00
22439	Республика Северная Осетия-Алания, р-н Алагирский, с Дайлу, уч 8/2	Алагирский	15:07:0450101:6	003002000000 Земли населенных пунктов	Для ведения личного подсобного хозяйства	13	02:0020	3 000	125,36	376 080,00
22440	Республика Северная Осетия-Алания, р-н Алагирский, с Дайлу, уч 5	Алагирский	15:07:0450101:7	003002000000 Земли населенных пунктов	Для ведения личного подсобного хозяйства	13	02:0020	2 618	125,36	328 192,48
22441	Северная Осетия - Алания респ, р-н Алагирский, с. Дайлу, участок № 5 "А"	Алагирский	15:07:0450101:8	003002000000 Земли населенных пунктов	Для эксплуатации существующего жилого дома	13	02:0010	596	125,36	74 714,56
22442	Респ. Северная Осетия-Алания, р-н Алагирский, с. Дайлу, участок № 9	Алагирский	15:07:0450101:9	003002000000 Земли населенных пунктов	Для ведения личного подсобного хозяйства	13	02:0020	2 991	125,36	374 951,76
22443	Республика Северная Осетия-Алания, р-н Алагирский, с Архон, ул ГРП, д 1	Алагирский	15:07:0460101:1	003002000000 Земли населенных пунктов	Для ведения личного подсобного хозяйства	13	02:0020	100	125,36	12 536,00
22444	Российская Федерация, Республика Северная Осетия-Алания, Алагирский район, с. Архон, 69	Алагирский	15:07:0460101:150	003002000000 Земли населенных пунктов	Для ведения личного подсобного хозяйства	13	02:0020	1 081	125,36	135 514,16
22445	Северная Осетия - Алания респ, р-н Алагирский, в районе с Архон, участок №2	Алагирский	15:07:0460101:2	003001000000 Земли сельскохозяйственного назначения	Для ведения личного подсобного хозяйства	1	01:160	328	7,03	2 305,84
22446	Северная Осетия - Алания респ, р-н Алагирский, с.Архон, участок №3	Алагирский	15:07:0460101:27	003002000000 Земли населенных пунктов	Для ведения личного подсобного хозяйства	13	02:0020	2 984	125,36	374 074,24
22447	Респ. Северная Осетия - Алания, р-н Алагирский, с. Архон, (населенный пункт ГРП) дом №3, земельный участок №3	Алагирский	15:07:0460101:3	003002000000 Земли населенных пунктов	Для ведения личного подсобного хозяйства	13	02:0020	1 336	125,36	167 480,96
22448	Республика Северная Осетия-Алания, р-н Алагирский, с. Архон, участок №6/1	Алагирский	15:07:0460101:30	003002000000 Земли населенных пунктов	Для ведения личного подсобного хозяйства	13	02:0020	290	125,36	36 354,40
22449	Республика Северная Осетия-Алания, р-н Алагирский, с. Архон, участок №4	Алагирский	15:07:0460101:36	003002000000 Земли населенных пунктов	Для ведения личного подсобного хозяйства	13	02:0020	2 713	125,36	340 101,68
22450	Республика Северная Осетия-Алания, р-н Алагирский, с Архон, уч №7 б	Алагирский	15:07:0460101:37	003002000000 Земли населенных пунктов	Для ведения личного подсобного хозяйства	13	02:0020	1 240	125,36	155 822,48
22451	Респ. Северная Осетия - Алания, р-н Алагирский, с. Архон, участок №6	Алагирский	15:07:0460101:6	003002000000 Земли населенных пунктов	Для ведения личного подсобного хозяйства	13	02:0020	3 867	125,36	484 767,12
22452	Респ. Северная Осетия - Алания, р-н Алагирский, с. Архон, ул. ГРП, дом 7	Алагирский	15:07:0460101:7	003002000000 Земли населенных пунктов	Для ведения личного подсобного хозяйства	13	02:0020	21 100	125,36	2 645 096,00
22453	Респ. Северная Осетия-Алания, р-н Алагирский, с. Архон, участок № 14 "А"	Алагирский	15:07:0460101:8	003002000000 Земли населенных пунктов	Для эксплуатации существующего жилого дома	13	02:0020	2 400	125,36	300 864,00
22454	Респ. Северная Осетия - Алания, р-н Алагирский, с. Архон, дом 1	Алагирский	15:07:0460102:1	003002000000 Земли населенных пунктов	Для ведения личного подсобного хозяйства	13	02:0020	5 666	125,36	710 289,76
22455	Российская Федерация, Республика Северная Осетия - Алания, р-н Алагирский, с. Архон, участок № 8"б"	Алагирский	15:07:0460102:10	003002000000 Земли населенных пунктов	Для ведения личного подсобного хозяйства	13	02:0020	2 831	125,36	354 894,16
22456	Респ. Северная Осетия - Алания, р-н Алагирский, с. Архон, участок № 8"а"	Алагирский	15:07:0460102:11	003002000000 Земли населенных пунктов	Для ведения личного подсобного хозяйства	13	02:0020	1 337	125,36	167 606,32
22457	Северная Осетия - Алания респ, р-н Алагирский, с Архон	Алагирский	15:07:0460102:12	003002000000 Земли населенных пунктов	Объект историко-культурного наследия	3	09:0030	36	8,12	292,32
22458	Респ. Северная Осетия-Алания, р-н Алагирский, с. Архон, участок № 18 "а"	Алагирский	15:07:0460102:14	003002000000 Земли населенных пунктов	Для ведения личного подсобного хозяйства	13	02:0020	800	125,36	100 288,00
22459	Республика Северная Осетия-Алания, Алагирский р-н, с. Архон, участок №12 а	Алагирский	15:07:0460102:141	003002000000 Земли населенных пунктов	Для ведения личного подсобного хозяйства	13	02:0020	1 291	125,36	161 839,76
22460	Республика Северная Осетия - Алания, Алагирский р-н, с. Архон, участок №39	Алагирский	15:07:0460102:142	003002000000 Земли населенных пунктов	Для ведения личного подсобного хозяйства	13	02:0020	3 000	125,36	376 080,00
22461	Республика Северная Осетия - Алания, Алагирский район, с Архон, участок №42	Алагирский	15:07:0460102:143	003002000000 Земли населенных пунктов	Для ведения личного подсобного хозяйства	13	02:0020	574	125,36	71 956,64
22462	РСО-Алания, Алагирский район, с. Архон, участок №47	Алагирский	15:07:0460102:144	003002000000 Земли населенных пунктов	Для ведения личного подсобного хозяйства	13	02:0020	2 273	125,36	284 943,28
22463	Республика Северная Осетия - Алания, Алагирский район, с. Архон	Алагирский	15:07:0460102:145	003001000000 Земли сельскохозяйственного назначения	Для организации крестьянского хозяйства "Архон"	1	01:010	50 000	6,26	313 000,00
22464	Российская Федерация, Республика Северная Осетия-Алания, Алагирский р-н, с. Архон, участок 58	Алагирский	15:07:0460102:147	003002000000 Земли населенных пунктов	Ведение личного подсобного хозяйства на полевых участках	1	01:160	1 184	6,26	7 411,84
22465	Республика Северная Осетия - Алания, Алагирский район, с Архон, участок №61	Алагирский	15:07:0460102:148	003002000000 Земли населенных пунктов	Ведение личного подсобного хозяйства на полевых участках	1	01:160	2 942	6,26	18 416,92
22466	Респ. Республика Северная Осетия - Алания, Алагирский р-н., с. Архон, участок №43	Алагирский	15:07:0460102:149	003002000000 Земли населенных пунктов	ведение личного подсобного хозяйства на полевых участках	1	01:160	3 000	6,26	18 780,00
22467	Северная Осетия - Алания респ, р-н Алагирский, с Архон, участок № 14 е	Алагирский	15:07:0460102:15	003002000000 Земли населенных пунктов	Для ведения личного подсобного хозяйства	13	02:0020	2 999	125,36	375 954,64
22468	Республика Северная Осетия-Алания, Алагирский район, с. Архон, участок № 44.	Алагирский	15:07:0460102:150	003002000000 Земли населенных пунктов	Ведение личного подсобного хозяйства на полевых участках	1	01:160	3 000	6,26	18 780,00
22469	Республика Северная Осетия-Алания, Алагирский район, с. Архон, участок № 62	Алагирский	15:07:0460102:151	003002000000 Земли населенных пунктов	Ведение личного подсобного хозяйства на полевых участках	1	01:160	1 262	6,26	7 900,12
22470	Российская Федерация, Республика Северная Осетия-Алания, Алагирский муниципальный район, Мизурское сельское поселение, пос. Архон, уч. 77/2	Алагирский	15:07:0460102:152	003002000000 Земли населенных пунктов	Для ведения личного подсобного хозяйства	13	02:0020	3 000	125,36	376 080,00
22471	Российская Федерация, Республика Северная Осетия-Алания, Алагирский район, с Архон, участок № 79	Алагирский	15:07:0460102:154	003002000000 Земли населенных пунктов	Для ведения личного подсобного хозяйства (приусадебный земельный участок)	13	02:0020	3 000	125,36	376 080,00
22472	Российская Федерация, Республика Северная Осетия-Алания, Алагирский район, с Архон, участок № 86	Алагирский	15:07:0460102:155	003002000000 Земли населенных пунктов	Для ведения личного подсобного хозяйства (приусадебный земельный участок)	13	02:0020	3 000	125,36	376 080,00
22473	Российская Федерация, Республика Северная Осетия-Алания, Алагирский район, с Архон, участок № 81	Алагирский	15:07:0460102:156	003002000000 Земли населенных пунктов	Для ведения личного подсобного хозяйства (приусадебный земельный участок)	13	02:0020	3 000	125,36	376 080,00
22474	Российская Федерация, Республика Северная Осетия-Алания, Алагирский район, с Архон, участок № 84	Алагирский	15:07:0460102:157	003002000000 Земли населенных пунктов	Для ведения личного подсобного хозяйства (приусадебный земельный участок)	13	02:0020	1 683	125,36	210 980,88
22475	Российская Федерация, Республика Северная Осетия-Алания, Алагирский район, с Архон, участок № 83	Алагирский	15:07:0460102:158	003002000000 Земли населенных пунктов	Для ведения личного подсобного хозяйства (приусадебный земельный участок)	13	02:0020	3 000	125,36	376 080,00

№ п/п	Местоположение ЗУ	Район	Кадастровый номер ЗУ	Категория земель	Разрешенное использование по документу	Код вида разрешенного использования (в соответствии с классификатором видов разрешенного использования земельных участков)	Вид использования объектов недвижимости	Площадь	УПКС	КС
22476	Российская Федерация, Республика Северная Осетия-Алания, Алагирский район, с. Архон, уч 80	Алагирский	15:07:0460102:159	003002000000 Земли населенных пунктов	Для ведения личного подсобного хозяйства (приусадебный земельный участок)	13	02:020	3 000	125,36	376 080,00
22477	Северная Осетия - Алания респ, р-н Алагирский, с Архон, земельный участок № 14 д	Алагирский	15:07:0460102:16	003002000000 Земли населенных пунктов	Для ведения личного подсобного хозяйства	13	02:020	1 699	125,36	212 986,64
22478	Российская Федерация, Республика Северная Осетия-Алания, Алагирский район, с. Архон, уч. 82	Алагирский	15:07:0460102:160	003002000000 Земли населенных пунктов	Для ведения личного подсобного хозяйства (приусадебный земельный участок)	13	02:020	3 000	125,36	376 080,00
22479	Российская Федерация, Республика Северная Осетия-Алания, Алагирский район, с. Архон, уч 88	Алагирский	15:07:0460102:161	003002000000 Земли населенных пунктов	Для ведения личного подсобного хозяйства (приусадебный земельный участок)	13	02:020	3 000	125,36	376 080,00
22480	Российская Федерация, Республика Северная Осетия-Алания, Алагирский район, с. Архон, уч 85	Алагирский	15:07:0460102:162	003002000000 Земли населенных пунктов	Для ведения личного подсобного хозяйства (приусадебный земельный участок)	13	02:020	3 000	125,36	376 080,00
22481	Российская Федерация, Республика Северная Осетия-Алания, Алагирский район, с. Архон, уч. 87	Алагирский	15:07:0460102:163	003002000000 Земли населенных пунктов	Для ведения личного подсобного хозяйства (приусадебный земельный участок)	13	02:020	3 000	125,36	376 080,00
22482	Северная Осетия - Алания респ, р-н Алагирский, с Архон, участок № 9 "А"	Алагирский	15:07:0460102:17	003002000000 Земли населенных пунктов	Для ведения личного подсобного хозяйства	13	02:020	914	125,36	114 579,04
22483	Северная Осетия - Алания респ, р-н Алагирский, с. Архон, участ 15 "в"	Алагирский	15:07:0460102:18	003002000000 Земли населенных пунктов	Для ведения личного подсобного хозяйства	13	02:020	6 085	125,36	762 815,60
22484	Северная Осетия - Алания респ, р-н Алагирский, с. Архон, участок № 14 "б"	Алагирский	15:07:0460102:19	003002000000 Земли населенных пунктов	Для ведения личного подсобного хозяйства	13	02:020	2 997	125,36	375 703,92
22485	Респ. Северная Осетия - Алания, р-н Алагирский, с. Архон, дом 2	Алагирский	15:07:0460102:2	003002000000 Земли населенных пунктов	Для ведения личного подсобного хозяйства	13	02:020	4 500	125,36	564 120,00
22486	Республика Северная Осетия-Алания р-н Алагирский, с. Архон, участок № 14 "ж"	Алагирский	15:07:0460102:21	003002000000 Земли населенных пунктов	Для ведения личного подсобного хозяйства	13	02:020	2 087	125,36	261 626,32
22487	Республика Северная Осетия-Алания, р-н Алагирский, с. Архон, участок № 9	Алагирский	15:07:0460102:23	003002000000 Земли населенных пунктов	Для ведения личного подсобного хозяйства	13	02:020	3 154	125,36	395 385,44
22488	Республика Северная Осетия-Алания, р-н Алагирский, с. Архон, участок № 14/1	Алагирский	15:07:0460102:28	003002000000 Земли населенных пунктов	Для ведения личного подсобного хозяйства	13	02:020	5 207	125,36	652 749,52
22489	Респ. Северная Осетия - Алания, р-н Алагирский, с. Архон, дом 5	Алагирский	15:07:0460102:3	003002000000 Земли населенных пунктов	Для ведения личного подсобного хозяйства	13	02:020	43 700	125,36	5 478 232,00
22490	Республика Северная Осетия-Алания, р-н Алагирский, с. Архон, земельный участок №28	Алагирский	15:07:0460102:30	003002000000 Земли населенных пунктов	Для ведения личного подсобного хозяйства	13	02:020	1 602	125,36	200 826,72
22491	Респ Северная Осетия - Алания, р-н Алагирский, с. Архон, участок № 8	Алагирский	15:07:0460102:4	003002000000 Земли населенных пунктов	Для ведения личного подсобного хозяйства	13	02:020	1 600	125,36	200 576,00
22492	Респ Северная Осетия - Алания, р-н Алагирский, с. Архон, дом 11	Алагирский	15:07:0460102:5	003002000000 Земли населенных пунктов	Для ведения личного подсобного хозяйства	13	02:020	2 500	125,36	313 400,00
22493	Респ. Северная Осетия - Алания, р-н Алагирский, с. Архон, 12	Алагирский	15:07:0460102:6	003002000000 Земли населенных пунктов	Для ведения личного подсобного хозяйства	13	02:020	2 309	125,36	289 456,24
22494	Северная Осетия - Алания респ, р-н Алагирский, с Архон, земельный участок № 13	Алагирский	15:07:0460102:7	003002000000 Земли населенных пунктов	Для ведения личного подсобного хозяйства	13	02:020	1 492	125,36	187 037,12
22495	Респ Северная Осетия - Алания, р-н Алагирский, с. Архон, участок № 14	Алагирский	15:07:0460102:8	003002000000 Земли населенных пунктов	Для ведения личного подсобного хозяйства	13	02:020	3 293	125,36	412 810,48
22496	Респ Северная Осетия - Алания, р-н Алагирский, с. Архон, дом 15	Алагирский	15:07:0460102:9	003002000000 Земли населенных пунктов	Для ведения личного подсобного хозяйства	13	02:020	33 000	125,36	4 136 880,00
22497	Респ. Северная Осетия - Алания, р-н Алагирский, с. Архон	Алагирский	15:07:0460103:1	003002000000 Земли населенных пунктов	Для эксплуатации существующего домовладения.	13	02:010	700	125,36	87 752,00
22498	Северная Осетия - Алания респ, р-н Алагирский, с. Архон, участок № 20 а	Алагирский	15:07:0460103:12	003002000000 Земли населенных пунктов	Для ведения личного подсобного хозяйства	13	02:020	1 314	125,36	164 723,04
22499	Респ Северная Осетия - Алания, Алагирский р-н, с Архон, участок № 15 "в"	Алагирский	15:07:0460103:132	003002000000 Земли населенных пунктов	Для индивидуального жилищного строительства	13	02:010	1 730	125,36	216 872,80
22500	Респ Северная Осетия - Алания, Алагирский р-н, с Архон, участок № 33	Алагирский	15:07:0460103:133	003002000000 Земли населенных пунктов	Для ведения личного подсобного хозяйства	13	02:020	1 030	125,36	129 120,80
22501	Республика Северная Осетия-Алания, Алагирский р-н, с. Архон, участок № 35	Алагирский	15:07:0460103:134	003002000000 Земли населенных пунктов	Для ведения личного подсобного хозяйства	13	02:020	2 226	125,36	279 051,36
22502	Республика Северная Осетия - Алания, Алагирский район, с Архон, участок № 34	Алагирский	15:07:0460103:135	003002000000 Земли населенных пунктов	Для ведения личного подсобного хозяйства	13	02:020	1 473	125,36	184 655,28
22503	Респ Северная Осетия - Алания, Алагирский р-н, с. Архон, участок № 40	Алагирский	15:07:0460103:136	003002000000 Земли населенных пунктов	ведение личного подсобного хозяйства	13	02:020	3 000	125,36	376 080,00
22504	Республика Северная Осетия - Алания, Алагирский р-н., с. Архон, уч 41	Алагирский	15:07:0460103:137	003002000000 Земли населенных пунктов	ведение личного подсобного хозяйства	13	02:020	3 000	125,36	376 080,00
22505	Респ Северная Осетия - Алания, Алагирский р-н. с. Архон. 36/1	Алагирский	15:07:0460103:138	003002000000 Земли населенных пунктов	ведение личного подсобного хозяйства на полевых участках	1	01:160	1 325	7,17	9 500,25
22506	Респ Северная Осетия - Алания, Алагирский р-н, с Архон, участок № 36	Алагирский	15:07:0460103:139	003002000000 Земли населенных пунктов	Для ведения личного подсобного хозяйства (приусадебный земельный участок)	13	02:020	3 000	125,36	376 080,00
22507	Республика Северная Осетия - Алания, Алагирский район, с Архон, 49	Алагирский	15:07:0460103:143	003002000000 Земли населенных пунктов	Для ведения личного подсобного хозяйства на полевых участках	1	01:160	1 500	7,17	10 755,00
22508	Республика Северная Осетия - Алания, Алагирский район, с Архон, 57	Алагирский	15:07:0460103:144	003002000000 Земли населенных пунктов	Для ведения личного подсобного хозяйства	13	02:020	470	125,36	58 919,20
22509	Республика Северная Осетия - Алания, Алагирский район, с Архон, участок № 52	Алагирский	15:07:0460103:145	003002000000 Земли населенных пунктов	Для ведения личного подсобного хозяйства	13	02:020	1 500	125,36	188 040,00
22510	Республика Северная Осетия-Алания, Алагирский р-н, с. Архон, участок № 48	Алагирский	15:07:0460103:146	003002000000 Земли населенных пунктов	Ведение личного подсобного хозяйства на полевых участках	1	01:160	1 723	7,17	12 353,91
22511	Республика Северная Осетия-Алания, Алагирский рн, с. Архон, участок № 50/1	Алагирский	15:07:0460103:147	003002000000 Земли населенных пунктов	ведение личного подсобного хозяйства	13	02:020	3 000	125,36	376 080,00
22512	Республика Северная Осетия-Алания, Алагирский район, с Архон, участок № 53	Алагирский	15:07:0460103:149	003002000000 Земли населенных пунктов	Ведение личного подсобного хозяйства на полевых участках	1	01:160	1 469	7,17	10 532,73
22513	Республика Северная Осетия-Алания, р-н Алагирский, с. Архон, участок 19 "А"	Алагирский	15:07:0460103:15	003002000000 Земли населенных пунктов	Для ведения личного подсобного хозяйства	13	02:020	2 230	125,36	279 552,80

№ п/п	Местоположение ЗУ	Район	Кадастровый номер ЗУ	Категория земель	Разрешенное использование по документу	Код вида разрешенного использования (в соответствии с классификатором видов разрешенного использования земельных участков)	Вид использования объектов недвижимости	Площадь	УПКС	КС
22514	Республика Северная Осетия-Алания, Алагирский р-н, с. Архон, участок № 51	Алагирский	15:07:0460103:150	003002000000 Земли населенных пунктов	Для ведения личного подсобного хозяйства	13	02:0020	1 000	125,36	125 360,00
22515	Российская Федерация, Республика Северная Осетия-Алания, Алагирский муниципальный район, Мизурское сельское поселение, с. Архон, участок № 41/1	Алагирский	15:07:0460103:151	003002000000 Земли населенных пунктов	Ведение личного подсобного хозяйства на полевых участках	1	01:160	2 088	7,17	14 970,96
22516	Российская Федерация, Республика Северная Осетия-Алания, Алагирский муниципальный район, Мизурское сельское поселение, с. Архон, участок № 41/2	Алагирский	15:07:0460103:152	003002000000 Земли населенных пунктов	Ведение личного подсобного хозяйства на полевых участках	1	01:160	2 070	7,17	14 841,90
22517	Республика Северная Осетия-Алания, Алагирский р-н, с. Архон, 41/7	Алагирский	15:07:0460103:153	003002000000 Земли населенных пунктов	ведения личного подсобного хозяйства на полевых участках	1	01:160	1 470	7,17	10 539,90
22518	Российская Федерация, Республика Северная Осетия-Алания, Алагирский муниципальный район, Мизурское сельское поселение, с.Архон, участок № 77/1	Алагирский	15:07:0460103:154	003002000000 Земли населенных пунктов	Для ведения личного подсобного хозяйства	13	02:0020	3 000	125,36	376 080,00
22519	Российская Федерация, Республика Северная Осетия-Алания, Алагирский муниципальный район, Мизурское сельское поселение, с. Архон	Алагирский	15:07:0460103:156	003002000000 Земли населенных пунктов	Для ведения личного подсобного хозяйства	13	02:0020	500	125,36	62 680,00
22520	Российская Федерация, Республика Северная Осетия-Алания, Алагирский муниципальный район, Мизурское сельское поселение, с. Архон	Алагирский	15:07:0460103:157	003002000000 Земли населенных пунктов	Для ведения личного подсобного хозяйства	13	02:0020	500	125,36	62 680,00
22521	Российская Федерация, Республика Северная Осетия-Алания, Алагирский муниципальный район, Мизурское сельское поселение, с. Архон	Алагирский	15:07:0460103:158	003002000000 Земли населенных пунктов	Для ведения личного подсобного хозяйства	13	02:0020	1 000	125,36	125 360,00
22522	Российская Федерация, Республика Северная Осетия-Алания, Алагирский муниципальный район, Мизурское сельское поселение, с. Архон	Алагирский	15:07:0460103:159	003002000000 Земли населенных пунктов	Для ведения личного подсобного хозяйства	13	02:0020	500	125,36	62 680,00
22523	Российская Федерация, Республика Северная Осетия-Алания, Алагирский муниципальный район, Мизурское сельское поселение, с. Архон	Алагирский	15:07:0460103:160	003002000000 Земли населенных пунктов	Для ведения личного подсобного хозяйства	13	02:0020	500	125,36	62 680,00
22524	Российская Федерация, Республика Северная Осетия-Алания, Алагирский район, с. Архон, 36/1	Алагирский	15:07:0460103:161	003002000000 Земли населенных пунктов	ведение личного подсобного хозяйства на полевых участках	1	01:160	1 000	7,17	7 170,00
22525	Республика Северная Осетия-Алания, р-н Алагирский, с. Архон, уч. № 16/1	Алагирский	15:07:0460103:17	003002000000 Земли населенных пунктов	Для ведения личного подсобного хозяйства	13	02:0020	2 399	125,36	300 738,64
22526	Республика Северная Осетия-Алания, р-н Алагирский, с. Архон, уч. № 25	Алагирский	15:07:0460103:18	003002000000 Земли населенных пунктов	Для ведения личного подсобного хозяйства	13	02:0020	1 778	125,36	222 890,08
22527	Республика Северная Осетия-Алания р-н Алагирский, с. Архон, участок № 17/1	Алагирский	15:07:0460103:19	003002000000 Земли населенных пунктов	Для ведения личного подсобного хозяйства	13	02:0020	2 997	125,36	375 703,92
22528	Респ. Северная Осетия - Алания, р-н Алагирский, с. Архон, участок № 22	Алагирский	15:07:0460103:2	003002000000 Земли населенных пунктов	Для ведения личного подсобного хозяйства	13	02:0020	6 059	125,36	759 556,24
22529	Республика Северная Осетия-Алания, р-н Алагирский, с. Архон, участок 17	Алагирский	15:07:0460103:20	003002000000 Земли населенных пунктов	Для ведения личного подсобного хозяйства	13	02:0020	484	125,36	60 674,24
22530	Республика Северная Осетия-Алания, р-н Алагирский, с Архон, участок №31	Алагирский	15:07:0460103:21	003002000000 Земли населенных пунктов	Для индивидуального жилищного строительства	13	02:0010	1 340	125,36	167 982,40
22531	Респ. Северная Осетия - Алания, р-н Алагирский, с. Архон, дом 16	Алагирский	15:07:0460103:3	003002000000 Земли населенных пунктов	Для ведения личного подсобного хозяйства	13	02:0020	11 600	125,36	1 454 176,00
22532	Респ. Северная Осетия - Алания, р-н Алагирский, с. Архон, дом 18	Алагирский	15:07:0460103:4	003002000000 Земли населенных пунктов	Для ведения личного подсобного хозяйства	13	02:0020	50 700	125,36	6 355 752,00
22533	Северная Осетия - Алания респ, р-н Алагирский, с Архон, участок № 19	Алагирский	15:07:0460103:5	003002000000 Земли населенных пунктов	Для ведения личного подсобного хозяйства	13	02:0020	2 500	125,36	313 400,00
22534	Респ Северная Осетия - Алания, р-н Алагирский, с. Архон, дом 20	Алагирский	15:07:0460103:6	003002000000 Земли населенных пунктов	Для ведения личного подсобного хозяйства	13	02:0020	37 800	125,36	4 738 608,00
22535	Северная Осетия - Алания респ. р-н Алагирский, с Архон, участок № 15	Алагирский	15:07:0460103:7	003002000000 Земли населенных пунктов	Для ведения личного подсобного хозяйства	13	02:0020	7 509	125,36	941 328,24
22536	Северная Осетия - Алания респ. р-н Алагирский, с Архон, участок №15 "а"	Алагирский	15:07:0460103:8	003002000000 Земли населенных пунктов	Для ведения личного подсобного хозяйства	13	02:0020	9 923	125,36	1 243 947,28
22537	Северная Осетия - Алания респ, р-н Алагирский, с Архон, участок № 15 "б"	Алагирский	15:07:0460103:9	003002000000 Земли населенных пунктов	Для ведения личного подсобного хозяйства	13	02:0020	4 966	125,36	622 537,76
22538	Республика Северная Осетия-Алания, р-н Алагирский, с Нижний Кора, д 2	Алагирский	15:07:0470101:1	003002000000 Земли населенных пунктов	КФХ	1	01:010	25 000	7,03	175 750,00
22539	Республика Северная Осетия - Алания, Алагирский район, в районе с. Харисджин	Алагирский	15:07:0470101:117	003001000000 Земли сельскохозяйственного назначения	Сельскохозяйственное использование	1	01:010	10 217	7,03	71 825,51
22540	Республика Северная Осетия-Алания, р-н Алагирский, с Нижний Кора, д 1	Алагирский	15:07:0470101:2	003002000000 Земли населенных пунктов	КФХ	1	01:010	65 000	7,03	456 950,00
22541	Республика Северная Осетия-Алания, р-н Алагирский, с Нижний Кора, д 3	Алагирский	15:07:0470101:3	003002000000 Земли населенных пунктов	КФХ	1	01:010	20 000	7,03	140 600,00
22542	Республика Северная Осетия-Алания, р-н Алагирский, с Нижний Кора, д 4	Алагирский	15:07:0470101:4	003002000000 Земли населенных пунктов	КФХ	1	01:010	20 000	7,03	140 600,00
22543	Республика Северная Осетия-Алания, р-н Алагирский, с Нижний Кора	Алагирский	15:07:0470101:5	003002000000 Земли населенных пунктов	Аренда	13	02:0020	1 200	452,43	542 916,00
22544	Республика Северная Осетия-Алания, р-н Алагирский, в районе с. Харисджин (с.Н.Кора)	Алагирский	15.07.0470101:6	003001000000 Земли сельскохозяйственного назначения	Для производства сельскохозяйственной продукции	1	01:981	6 966	4.46	31 068,36
22545	Республика Северная Осетия-Алания, р-н Алагирский, с. Харисджин, участок №8/3	Алагирский	15.07.0480101:1	003002000000 Земли населенных пунктов	Для ведения личного подсобного хозяйства	13	02:0020	504	452.43	228 024,72
22546	Респ. Северная Осетия - Алания, р-н Алагирский, с. Харисджин	Алагирский	15:07:0480101:10	003002000000 Земли населенных пунктов	Жилой дом	13	02:0010	1 500	452,43	678 645,00
22547	Северная Осетия - Алания респ. р-н Алагирский, с Харисджин, участок № 26 "б"	Алагирский	15:07:0480101:100	003002000000 Земли населенных пунктов	Для ведения личного подсобного хозяйства	13	02:0020	1 231	452,43	556 941,33
22548	Северная Осетия - Алания респ. р-н Алагирский, с. Харисджин, участок № 42	Алагирский	15:07:0480101:102	003002000000 Земли населенных пунктов	Для ведения личного подсобного хозяйства	13	02:0020	2 000	452.43	904 860,00
22549	Северная Осетия - Алания респ, р-н Алагирский, с. Харисджин, участок № 42/2	Алагирский	15:07:0480101:103	003002000000 Земли населенных пунктов	Для ведения личного подсобного хозяйства	13	02:0020	1 600	452.43	723 888,00
22550	Северная Осетия - Алания респ, р-н Алагирский, с. Харисджин, участок №38 "б"	Алагирский	15:07:0480101:108	003002000000 Земли населенных пунктов	Для ведения личного подсобного хозяйства	13	02:0020	205	452,43	92 748,15
22551	Северная Осетия - Алания респ. р-н Алагирский, с. Харисджин. участок №26 "в"	Алагирский	15:07:0480101:109	003002000000 Земли населенных пунктов	Для ведения личного подсобного хозяйства	13	02:0020	185	452,43	83 699,55
22552	Респ. Северная Осетия - Алания, р-н Алагирский, с. Харисджин	Алагирский	15.07:0480101.11	003002000000 Земли населенных пунктов	Жилой дом	13	02:0010	1 800	452.43	814 374,00
22553	Республика Северная Осетия-Алания, р-н Алагирский, с. Харисджин, участок №6 "а"	Алагирский	15:07:0480101:110	003002000000 Земли населенных пунктов	Для ведения личного подсобного хозяйства	13	02:0020	276	452.43	124 870,68
22554	Республика Северная Осетия-Алания, р-н Алагирский, с Харисджин, участок №9	Алагирский	15:07:0480101:111	003002000000 Земли населенных пунктов	Для ведения личного подсобного хозяйства	13	02:0020	205	452,43	92 748,15
22555	Северная Осетия - Алания респ. р-н Алагирский, с Харисджин, участок № 2 "В"	Алагирский	15:07:0480101:12	003002000000 Земли населенных пунктов	Для ведения личного подсобного хозяйства	13	02:0020	1 238	452,43	560 108,34
22556	Республика Северная Осетия-Алания, р-н Алагирский, с. Харисджин. участок № 47	Алагирский	15:07:0480101:123	003002000000 Земли населенных пунктов	Для ведения личного подсобного хозяйства	13	02:0020	425	452,43	192 282,75

№ п/п	Местоположение ЗУ	Район	Кадастровый номер ЗУ	Категория земель	Разрешенное использование по документу	Код вида разрешенного использования (в соответствии с классификатором видов разрешенного использования земельных участков)	Вид использования объектов недвижимости	Площадь	УПКС	КС
22557	Республика Северная Осетия-Алания, р-н Алагирский, с. Харисджин, участок №6/2	Алагирский	15:07:0480101:128	003002000000 Земли населенных пунктов	Для ведения личного подсобного хозяйства	13	02:02:02:0	742	452,43	335 703,06
22558	Респ. Северная Осетия - Алания, р-н Алагирский, с. Харисджин, участок №6	Алагирский	15:07:0480101:129	003002000000 Земли населенных пунктов	Для ведения личного подсобного хозяйства	13	02:02:02:0	2 341	452,43	1 059 138,63
22559	Республика Северная Осетия-Алания, р-н Алагирский, с. Харисджин, уч. 15/5	Алагирский	15:07:0480101:130	003002000000 Земли населенных пунктов	Для ведения личного подсобного хозяйства	13	02:02:02:0	531	452,43	240 240,33
22560	Республика Северная Осетия-Алания, р-н Алагирский, с. Харисджин, участок № 1/4	Алагирский	15:07:0480101:132	003002000000 Земли населенных пунктов	Для ведения личного подсобного хозяйства	13	02:02:02:0	1 700	452,43	769 131,00
22561	Респ. Северная Осетия - Алания, р-н Алагирский, с. Харисджин, участок № 1/2	Алагирский	15:07:0480101:133	003002000000 Земли населенных пунктов	Для ведения личного подсобного хозяйства	13	02:02:02:0	7 000	452,43	3 167 010,00
22562	Республика Северная Осетия-Алания, р-н Алагирский, с. Харисджин, участок № 2	Алагирский	15:07:0480101:134	003002000000 Земли населенных пунктов	Для ведения личного подсобного хозяйства	13	02:02:02:0	1 779	452,43	804 872,97
22563	Республика Северная Осетия-Алания, р-н Алагирский, с. Харисджин, участок № 2	Алагирский	15:07:0480101:135	003002000000 Земли населенных пунктов	Для ведения личного подсобного хозяйства	13	02:02:02:0	1 001	452,43	452 882,43
22564	Республика Северная Осетия-Алания, р-н Алагирский, с. Харисджин, участок № 1/1	Алагирский	15:07:0480101:136	003002000000 Земли населенных пунктов	Для ведения личного подсобного хозяйства	13	02:02:02:0	3 300	452,43	1 493 019,00
22565	Республика Северная Осетия-Алания, р-н Алагирский, с. Харисджин, участок № 2/2	Алагирский	15:07:0480101:137	003002000000 Земли населенных пунктов	Для ведения личного подсобного хозяйства	13	02:02:02:0	8 000	452,43	3 619 440,00
22566	Республика Северная Осетия-Алания, р-н Алагирский, с. Харисджин, участок №50	Алагирский	15:07:0480101:139	003002000000 Земли населенных пунктов	Для ведения личного подсобного хозяйства	13	02:02:02:0	673	452,43	304 485,39
22567	Респ. Северная Осетия - Алания, р-н Алагирский, с. Харисджин	Алагирский	15:07:0480101:14	003002000000 Земли населенных пунктов	для ведения личного подсобного хозяйства	13	02:02:02:0	5 000	452,43	2 262 150,00
22568	Республика Северная Осетия-Алания, р-н Алагирский, с. Харисджин, участок №26	Алагирский	15:07:0480101:140	003002000000 Земли населенных пунктов	Для ведения личного подсобного хозяйства	13	02:02:02:0	934	452,43	422 569,62
22569	Республика Северная Осетия-Алания, р-н Алагирский, с. Харисджин, участок №26	Алагирский	15:07:0480101:141	003002000000 Земли населенных пунктов	Для ведения личного подсобного хозяйства	13	02:02:02:0	250	452,43	113 107,50
22570	Респ. Северная Осетия - Алания, р-н Алагирский, с. Харисджин, участок 5/1	Алагирский	15:07:0480101:142	003002000000 Земли населенных пунктов	Для ведения личного подсобного хозяйства	13	02:02:02:0	3 434	452,43	1 553 644,62
22571	Респ. Северная Осетия - Алания, р-н Алагирский, с. Харисджин, участок №7	Алагирский	15:07:0480101:143	003002000000 Земли населенных пунктов	Для ведения личного подсобного хозяйства	13	02:02:02:0	380	452,43	171 923,40
22572	Республика Северная Осетия-Алания, р-н Алагирский, с. Харисджин, участок №14	Алагирский	15:07:0480101:148	003002000000 Земли населенных пунктов	Для ведения личного подсобного хозяйства	13	02:02:02:0	800	452,43	361 944,00
22573	Респ. Северная Осетия - Алания, р-н Алагирский, с. Харисджин, уч-к № 1 "б"	Алагирский	15:07:0480101:15	003002000000 Земли населенных пунктов	Для эксплуатации существующего жилого дома	13	02:02:01:0	1 200	452,43	542 916,00
22574	Республика Северная Осетия-Алания, р-н Алагирский, с. Харисджин	Алагирский	15:07:0480101:151	003002000000 Земли населенных пунктов	Для эксплуатации существующего жилого дома	13	02:02:01:0	41	452,43	18 549,63
22575	Республика Северная Осетия-Алания, р-н Алагирский, с. Харисджин	Алагирский	15:07:0480101:152	003002000000 Земли населенных пунктов	Для эксплуатации существующего жилого дома	13	02:02:01:0	400	452,43	180 972,00
22576	Республика Северная Осетия-Алания, р-н Алагирский, с. Харисджин	Алагирский	15:07:0480101:154	003002000000 Земли населенных пунктов	Для ведения личного подсобного хозяйства	13	02:02:02:0	1 272	452,43	575 490,96
22577	Республика Северная Осетия-Алания, р-н Алагирский, с. Харисджин	Алагирский	15:07:0480101:155	003002000000 Земли населенных пунктов	Для ведения личного подсобного хозяйства	13	02:02:02:0	1 298	452,43	587 284,14
22578	Респ. Северная Осетия - Алания, р-н Алагирский, с. Харисджин	Алагирский	15:07:0480101:16	003002000000 Земли населенных пунктов	Жилой дом	13	02:02:01:0	1 500	452,43	678 645,00
22579	Респ. Северная Осетия - Алания, р-н Алагирский, с. Харисджин	Алагирский	15:07:0480101:17	003002000000 Земли населенных пунктов	Для ведения личного подсобного хозяйства	13	02:02:02:0	5 000	452,43	2 262 150,00
22580	Северная Осетия - Алания респ, р-н Алагирский, с Харисджин, уч-к № 20 "в"	Алагирский	15:07:0480101:18	003002000000 Земли населенных пунктов	Для ведения личного подсобного хозяйства	13	02:02:02:0	693	452,43	313 533,99
22581	Респ. Северная Осетия - Алания, р-н Алагирский, с. Харисджин, уч-к 20 "а"	Алагирский	15:07:0480101:19	003002000000 Земли населенных пунктов	Для ведения личного подсобного хозяйства	13	02:02:02:0	300	452,43	135 729,00
22582	Респ. Северная Осетия - Алания, р-н Алагирский, с. Харисджин	Алагирский	15:07:0480101:2	003002000000 Земли населенных пунктов	Для ведения личного подсобного хозяйства	13	02:02:02:0	5 500	452,43	2 488 365,00
22583	Респ. Северная Осетия - Алания, р-н Алагирский, с. Харисджин, уч-к 20	Алагирский	15:07:0480101:20	003002000000 Земли населенных пунктов	Для ведения личного подсобного хозяйства	13	02:02:02:0	300	452,43	135 729,00
22584	Респ. Северная Осетия - Алания, р-н Алагирский, с. Харисджин	Алагирский	15:07:0480101:21	003002000000 Земли населенных пунктов	Жилой дом	13	02:02:01:0	2 267	452,43	1 025 658,81
22585	Респ. Северная Осетия - Алания, р-н Алагирский, с. Харисджин	Алагирский	15:07:0480101:22	003002000000 Земли населенных пунктов	Дом	13	02:02:01:0	1 500	452,43	678 645,00
22586	Респ. Северная Осетия - Алания, р-н Алагирский, с. Харисджин	Алагирский	15:07:0480101:24	003002000000 Земли населенных пунктов	НЭС	13	02:02:01:0	40 270	452,43	18 219 356,10
22587	Респ. Северная Осетия - Алания, р-н Алагирский, с. Харисджин, участок № 38	Алагирский	15:07:0480101:25	003002000000 Земли населенных пунктов	Для ведения личного подсобного хозяйства	13	02:02:02:0	1 254	452,43	567 347,22
22588	Респ. Северная Осетия - Алания, р-н Алагирский, с. Харисджин	Алагирский	15:07:0480101:26	003002000000 Земли населенных пунктов	Под дачу	13	02:02:01:0	6 600	452,43	2 986 038,00
22589	Респ. Северная Осетия - Алания, Алагирский р-н . с. Харисджин	Алагирский	15:07:0480101:267	003002000000 Земли населенных пунктов	Для ведения личного подсобного хозяйства	13	02:02:02:0	911	452,43	412 163,73
22590	Респ. Северная Осетия - Алания. Алагирский р-н., с. Харисджин	Алагирский	15:07:0480101:268	003002000000 Земли населенных пунктов	Для ведения личного подсобного хозяйства	13	02:02:02:0	433	452,43	195 902,19
22591	Республика Северная Осетия - Алания, Алагирский район. с Харисджин. уч. 34	Алагирский	15:07:0480101:269	003002000000 Земли населенных пунктов	Для ведения личного подсобного хозяйства	13	02:02:02:0	1 514	452,43	684 979,02
22592	Респ. Северная Осетия - Алания, р-н Алагирский, с. Харисджин	Алагирский	15:07:0480101:27	003002000000 Земли населенных пунктов	Под дачу	13	02:02:01:0	1 500	452,43	678 645,00
22593	Республика Северная Осетия - Алания. Алагирский район, с. Харисджин. уч. 34/1	Алагирский	15:07:0480101:270	003002000000 Земли населенных пунктов	Для ведения личного подсобного хозяйства	13	02:02:02:0	2 053	452,43	928 838,79
22594	Респ. Северная Осетия - Алания, р-н Алагирский, с. Харисджин. уч-к 6 А.	Алагирский	15:07:0480101:28	003002000000 Земли населенных пунктов	Для ведения личного подсобного хозяйства	13	02:02:02:0	690	452,43	312 176,70
22595	Республика Северная Осетия - Алания, Алагирский район. с Харисджин. №59	Алагирский	15:07:0480101:282	003002000000 Земли населенных пунктов	Для ведения личного подсобного хозяйства	13	02:02:02:0	359	452,43	162 422,37
22596	Республика Северная Осетия-Алания, Алагирский район. с. Харисджин, участок №6/6	Алагирский	15:07:0480101:287	003002000000 Земли населенных пунктов	Для ведения личного подсобного хозяйства	13	02:02:02:0	600	452,43	271 458,00
22597	Респ. Северная Осетия - Алания, р-н Алагирский, с. Харисджин	Алагирский	15:07:0480101:29	003002000000 Земли населенных пунктов	Вагон	13	02:02:02:0	579	452,43	261 956,97
22598	Республика Северная Осетия — Алания, р-н Алагирский, с Харисджин	Алагирский	15:07:0480101:291	003002000000 Земли населенных пунктов	Для ведения личного подсобного хозяйства	13	02:02:02:0	1 556	452,43	703 981,08
22599	Республика Северная Осетия-Алания. Алагирский р-н, с Харисджин	Алагирский	15:07:0480101:292	003002000000 Земли населенных пунктов	Для ведения личного подсобного хозяйства	13	02:02:02:0	1 349	452,43	610 328,07

№ п/п	Местоположение ЗУ	Район	Кадастровый номер ЗУ	Категория земель	Разрешенное использование по документу	Код вида разрешенного использования (в соответствии с классификатором видов разрешенного использования земельных участков)	Вид использования объектов недвижимости	Площадь	УПКС	КС
22600	Республика Северная Осетия-Алания, Алагирский р-н, с Харисджин	Алагирский	15:07:0480101:293	003002000000 Земли населенных пунктов	Для ведения личного подсобного хозяйства	13	02:0020	301	452,43	136 181,43
22601	Республика Северная Осетия-Алания, Алагирский р-н, с Харисджин	Алагирский	15:07:0480101:294	003002000000 Земли населенных пунктов	Для ведения личного подсобного хозяйства	13	02:0020	352	452,43	159 255,36
22602	Республика Северная Осетия-Алания, Алагирский р-н, с Харисджин	Алагирский	15:07:0480101:295	003002000000 Земли населенных пунктов	Для ведения личного подсобного хозяйства	13	02:0020	5 118	452,43	2 315 536,74
22603	Российская Федерация, Республика Северная Осетия-Алания, Алагирский муниципальный район, Фиагдонское сельское поселение, с. Харисджин	Алагирский	15:07:0480101:296	003002000000 Земли населенных пунктов	Для ведения личного подсобного хозяйства	13	02:0020	376	452,43	170 113,68
22604	Российская Федерация, Республика Северная Осетия-Алания, Алагирский муниципальный район, Фиагдонское сельское поселение, с. Харисджин	Алагирский	15:07:0480101:297	003002000000 Земли населенных пунктов	Для ведения личного подсобного хозяйства	13	02:0020	221	452,43	99 987,03
22605	Российская Федерация, Республика Северная Осетия-Алания, Алагирский район, с. Харисджин	Алагирский	15:07:0480101:298	003002000000 Земли населенных пунктов	Для ведения личного подсобного хозяйства	13	02:0020	594	452,43	268 743,42
22606	Российская Федерация, Республика Северная Осетия-Алания, Алагирский район, с. Харисджин	Алагирский	15:07:0480101:299	003002000000 Земли населенных пунктов	Для ведения личного подсобного хозяйства	13	02:0020	3 510	452,43	1 588 029,30
22607	Респ. Северная Осетия - Алания, р-н Алагирский, с. Харисджин	Алагирский	15:07:0480101:3	003002000000 Земли населенных пунктов	Под огород	13	13:011	1 224	47,50	58 140,00
22608	Респ. Северная Осетия - Алания, р-н Алагирский, с. Харисджин, уч-к 14 "А"	Алагирский	15:07:0480101:30	003002000000 Земли населенных пунктов	Для ведения личного подсобного хозяйства	13	02:0020	552	452,43	249 741,36
22609	Респ. Северная Осетия - Алания, р-н Алагирский, с. Харисджин	Алагирский	15:07:0480101:31	003002000000 Земли населенных пунктов	Жилой дом	13	02:010	1 525	452,43	689 955,75
22610	Респ. Северная Осетия - Алания, р-н Алагирский, с. Харисджин	Алагирский	15:07:0480101:32	003002000000 Земли населенных пунктов	ИЖС	13	02:010	1 800	452,43	814 374,00
22611	Респ. Северная Осетия - Алания, р-н Алагирский, с. Харисджин	Алагирский	15:07:0480101:33	003002000000 Земли населенных пунктов	Под огород	13	13:011	1 500	47,50	71 250,00
22612	Респ. Северная Осетия - Алания, р-н Алагирский, с. Харисджин, № 14	Алагирский	15:07:0480101:34	003002000000 Земли населенных пунктов	Под строительство индивидуального жилого дома	13	02:010	2 267	452,43	1 025 658,81
22613	Респ. Северная Осетия - Алания, р-н Алагирский, с. Харисджин	Алагирский	15:07:0480101:35	003002000000 Земли населенных пунктов	Под дачу	13	02:010	410	452,43	185 496,30
22614	Респ. Северная Осетия - Алания, р-н Алагирский, с. Харисджин	Алагирский	15:07:0480101:36	003002000000 Земли населенных пунктов	Под огород	13	13:011	300	47,50	14 250,00
22615	Респ. Северная Осетия - Алания, р-н Алагирский, с. Харисджин	Алагирский	15:07:0480101:37	003002000000 Земли населенных пунктов	Дом	13	02:010	600	452,43	271 458,00
22616	Российская Федерация, Республика Северная Осетия-Алания, Алагирский муниципальный район, Фиагдонское сельское поселение, с.Хидикус, участок №15/6	Алагирский	15:07:0480101:4	003002000000 Земли населенных пунктов	Для ведения личного подсобного хозяйства	13	02:0020	800	559,14	447 312,00
22617	Респ. Северная Осетия - Алания, р-н Алагирский, с. Харисджин, участок номер 1-д	Алагирский	15:07:0480101:40	003002000000 Земли населенных пунктов	Для ведения личного подсобного хозяйства	13	02:0020	3 796	452,43	1 717 424,28
22618	Респ. Северная Осетия - Алания, р-н Алагирский, с. Харисджин	Алагирский	15:07:0480101:41	003002000000 Земли населенных пунктов	Под огород	13	13:011	600	47,50	28 500,00
22619	Респ. Северная Осетия - Алания, р-н Алагирский, с. Харисджин	Алагирский	15:07:0480101:42	003002000000 Земли населенных пунктов	Под огород	13	13:011	1 264	47,50	60 040,00
22620	Респ. Северная Осетия - Алания, р-н Алагирский, с. Харисджин	Алагирский	15:07:0480101:43	003002000000 Земли населенных пунктов	Под огород	13	13:011	3 994	47,50	189 715,00
22621	Северная Осетия - Алания респ, р-н Алагирский, с. Харисджин, участок №1/4	Алагирский	15:07:0480101:44	003002000000 Земли населенных пунктов	Для ведения личного подсобного хозяйства	13	02:0020	2 478	452,43	1 121 121,54
22622	Северная Осетия - Алания респ, р-н Алагирский, с Харисджин, участок № 12/1	Алагирский	15:07:0480101:45	003002000000 Земли населенных пунктов	Для ведения личного подсобного хозяйства	13	02:0020	1 007	452,43	455 597,01
22623	Северная Осетия - Алания респ, р-н Алагирский, с Харисджин, участок № 12	Алагирский	15:07:0480101:46	003002000000 Земли населенных пунктов	Для ведения личного подсобного хозяйства	13	02:0020	452	452,43	204 498,36
22624	Респ. Северная Осетия - Алания, р-н Алагирский, с. Харисджин	Алагирский	15:07:0480101:47	003002000000 Земли населенных пунктов	Под дачу	13	02:010	1 994	452,43	902 145,42
22625	Респ. Северная Осетия - Алания, р-н Алагирский, с. Харисджин, уч-к 1 А	Алагирский	15:07:0480101:48	003002000000 Земли населенных пунктов	Для строительства индивидуального жилого дома.	13	02:010	484	452,43	218 976,12
22626	Респ. Северная Осетия - Алания, р-н Алагирский, с. Харисджин, уч-к № 2 "А"	Алагирский	15:07:0480101:49	003002000000 Земли населенных пунктов	Для эксплуатации существующего жилого дома	13	02:010	601	452,43	271 910,43
22627	Респ. Северная Осетия - Алания, р-н Алагирский, с. Харисджин	Алагирский	15:07:0480101:5	003002000000 Земли населенных пунктов	огород	13	13:011	1 994	47,50	94 715,00
22628	Респ. Северная Осетия - Алания, р-н Алагирский, с. Харисджин, уч-к № 1 "Г"	Алагирский	15:07:0480101:50	003002000000 Земли населенных пунктов	Для эксплуатации существующего жилого дома	13	02:010	1 039	452,43	470 074,77
22629	Республика Северная Осетия-Алания, р-н Алагирский, с Харисджин, уч 5г	Алагирский	15:07:0480101:51	003002000000 Земли населенных пунктов	Для эксплуатации существующего жилого дома	13	02:010	405	452,43	183 234,15
22630	Республика Северная Осетия-Алания, р-н Алагирский, с Харисджин, уч 7г	Алагирский	15:07:0480101:52	003002000000 Земли населенных пунктов	Для эксплуатации существующего жилого дома	13	02:010	508	452,43	229 834,44
22631	Респ. Северная Осетия - Алания, р-н Алагирский, с. Харисджин, уч-к № 10 "г"	Алагирский	15:07:0480101:54	003002000000 Земли населенных пунктов	Для ведения личного подсобного хозяйства	13	02:0020	515	452,43	233 001,45
22632	Российская Федерация, Республика Северная Осетия-Алания, р-н Алагирский, с Харисджин, участок 25"б"	Алагирский	15:07:0480101:55	003002000000 Земли населенных пунктов	Для ведения личного подсобного хозяйства	13	02:0020	267	452,43	120 798,81
22633	Респ. Северная Осетия - Алания, р-н Алагирский, с. Харисджин, участок 25	Алагирский	15:07:0480101:56	003002000000 Земли населенных пунктов	Для ведения личного подсобного хозяйства	13	02:0020	316	452,43	142 967,88
22634	Северная Осетия - Алания респ, р-н Алагирский, с Харисджин	Алагирский	15:07:0480101:57	003002000000 Земли населенных пунктов	Объект историко-культурного наследия	3	09:030	39	8,12	316,68
22635	Северная Осетия - Алания респ, р-н Алагирский, с Харисджин	Алагирский	15:07:0480101:58	003002000000 Земли населенных пунктов	Объект историко-культурного наследия	3	09:030	36	8,12	292,32
22636	Республика Северная Осетия-Алания, р-н Алагирский, с Харисджин	Алагирский	15:07:0480101:59	003002000000 Земли населенных пунктов	объект историко-культурного наследия	3	09:030	26	8,12	211,12
22637	Северная Осетия - Алания респ, р-н Алагирский, с. Харисджин	Алагирский	15:07:0480101:60	003002000000 Земли населенных пунктов	объект историко-культурного наследия	3	09:030	36	8,12	292,32
22638	Республика Северная Осетия-Алания, р-н Алагирский, с Харисджин, д 26	Алагирский	15:07:0480101:61	003002000000 Земли населенных пунктов	Для ведения личного подсобного хозяйства	13	02:0020	364	452,43	164 684,52
22639	Северная Осетия - Алания респ, р-н Алагирский, с. Харисджин, участок №26 "а"	Алагирский	15:07:0480101:62	003002000000 Земли населенных пунктов	Для ведения личного подсобного хозяйства	13	02:0020	303	452,43	137 086,29
22640	Северная Осетия - Алания респ, р-н Алагирский, с. Харисджин, уч-к №15/3	Алагирский	15:07:0480101:63	003002000000 Земли населенных пунктов	Для ведения личного подсобного хозяйства	13	02:0020	1 595	452,43	721 625,85
22641	Респ. Северная Осетия - Алания, р-н Алагирский, с. Харисджин, дом 24 "а"	Алагирский	15:07:0480101:7	003002000000 Земли населенных пунктов	Для ведения личного подсобного хозяйства (приусадебные участки)	13	02:0020	300	452,43	135 729,00
22642	Респ. Северная Осетия - Алания, р-н Алагирский, с. Харисджин	Алагирский	15:07:0480101:8	003002000000 Земли населенных пунктов	Под дачу	13	02:010	300	452,43	135 729,00
22643	Респ. Северная Осетия - Алания, р-н Алагирский, с. Харисджин, уч-к 24	Алагирский	15:07:0480101:9	003002000000 Земли населенных пунктов	Для ведения личного подсобного хозяйства (приусадебные участки)	13	02:0020	300	452,43	135 729,00
22644	Республика Северная Осетия-Алания, р-н Алагирский, с Харисджин, уч 8г	Алагирский	15:07:0480101:93	003002000000 Земли населенных пунктов	Для ведения личного подсобного хозяйства	13	02:0020	2 048	452,43	926 576,64
22645	Северная Осетия - Алания респ, р-н Алагирский, с Харисджин, участок № 8	Алагирский	15:07:0480101:94	003002000000 Земли населенных пунктов	Для ведения личного подсобного хозяйства	13	02:0020	166	452,43	75 103,38
22646	Северная Осетия - Алания респ, р-н Алагирский, с. Харисджин, участок № 39/2	Алагирский	15:07:0480101:95	003002000000 Земли населенных пунктов	Для ведения личного подсобного хозяйства	13	02:0020	1 200	452,43	542 916,00
22647	Северная Осетия - Алания респ, р-н Алагирский, с. Харисджин, участок № 39 "б"	Алагирский	15:07:0480101:96	003002000000 Земли населенных пунктов	Для ведения личного подсобного хозяйства	13	02:0020	600	452,43	271 458,00

№ п/п	Местоположение ЗУ	Район	Кадастровый номер ЗУ	Категория земель	Разрешенное использование по документу	Код вида разрешенного использования (в соответствии с классификатором видов разрешенного использования земельных участков)	Вид использования объектов недвижимости	Площадь	УПКС	КС
22648	Северная Осетия - Алания респ, р-н Алагирский, с. Харисджин, участок № 39 "в"	Алагирский	15:07:0480101:97	003002000000 Земли населенных пунктов	Для ведения личного подсобного хозяйства	13	02:020	700	452,43	316 701,00
22649	Северная Осетия - Алания респ, р-н Алагирский, с. Харисджин, участок № 39 "а"	Алагирский	15:07:0480101:98	003002000000 Земли населенных пунктов	Для ведения личного подсобного хозяйства	13	02:020	1 900	452,43	859 617,00
22650	Респ. Северная Осетия - Алания, р-н Алагирский, с. В.Цей	Алагирский	15.07.0490101:1	003002000000 Земли населенных пунктов	Для строительства опорной башни цифровой радиорелейной линии "Владикавказ - Туркомплекс Цей",0	6	06:080	50	407.61	20 380,50
22651	Респ. Северная Осетия - Алания, р-н Алагирский, с. Верхний Цей, уч-к 21	Алагирский	15.07:0490101.10	003002000000 Земли населенных пунктов	Для ведения личного подсобного хозяйства	13	02:020	244	243.35	59 377,40
22652	Респ. Северная Осетия - Алания, р-н Алагирский, с. Верхний Цей, участок № 34/1	Алагирский	15:07:0490101:11	003002000000 Земли населенных пунктов	Для ведения личного подсобного хозяйства	13	02:020	36	243,35	8 760,60
22653	Республика Северная Осетия-Алания, р-н Алагирский, с Верхний Цей, уч 26а/1	Алагирский	15:07:0490101:12	003002000000 Земли населенных пунктов	Для ведения личного подсобного хозяйства	13	02:020	930	243,35	226 315,50
22654	Респ. Северная Осетия - Алания, р-н Алагирский, с. Верхний Цей, участок №26	Алагирский	15.07:0490101.13	003002000000 Земли населенных пунктов	Для ведения личного подсобного хозяйства	13	02:020	288	243.35	70 084,80
22655	Респ. Северная Осетия - Алания, р-н Алагирский, с. Верхний Цей, участок №34	Алагирский	15.07:0490101.14	003002000000 Земли населенных пунктов	Для ведения личного подсобного хозяйства	13	02:020	545	243.35	132 625.75
22656	Северная Осетия - Алания респ, р-н Алагирский, с Верхний Цей, уч-к № 110	Алагирский	15:07:0490101:15	003002000000 Земли населенных пунктов	Для ведения личного подсобного хозяйства	13	02:020	277	243,35	67 407,95
22657	Северная Осетия - Алания респ, р-н Алагирский, с Верхний Цей, №127	Алагирский	15:07:0490101:16	003002000000 Земли населенных пунктов	Для ведения личного подсобного хозяйства	13	02:020	750	243,35	182 512,50
22658	Респ. Северная Осетия - Алания. Алагирский р-н., с. Верхний Цей. д.261/1	Алагирский	15:07:0490101:184	003002000000 Земли населенных пунктов	Для ведения личного подсобного хозяйства (приусадебный земельный участок)	13	02:020	2 800	243.35	681 380.00
22659	Российская Федерация, Республика Северная Осетия-Алания, Алагирский район. с. Верхний Цей. участок № 23А "а"	Алагирский	15:07:0490101:188	003002000000 Земли населенных пунктов	Ведение личного подсобного хозяйства на полевых участках	1	01:160	1 322	7.03	9 293,66
22660	Российская Федерация, Республика Северная Осетия-Алания, Алагирский муниципальный район. Цейское сельское поселение, с. Верхний Цей, уч. № 404/2	Алагирский	15:07:0490101:189	003002000000 Земли населенных пунктов	Ведение личного подсобного хозяйства на полевых участках	1	01:160	8 662	7,03	60 893,86
22661	Республика Северная Осетия - Алания, Алагирский район. с. Верхний Цей	Алагирский	15:07:0490101:190	003002000000 Земли населенных пунктов	Для ведения личного подсобного хозяйства	13	02:020	962	243,35	234 102,70
22662	Республика Северная Осетия - Алания, Алагирский район. с. Верхний Цей	Алагирский	15:07:0490101:191	003002000000 Земли населенных пунктов	Для ведения личного подсобного хозяйства	13	02:020	963	243.35	234 346.05
22663	Российская Федерация, Республика Северная Осетия-Алания, Алагирский муниципальный район. Цейское сельское поселение. с.Верхний Цей. участок 250 "в"	Алагирский	15:07:0490101:192	003002000000 Земли населенных пунктов	Для ведения личного подсобного хозяйства (приусадебный земельный участок)	13	02:020	2 295	243.35	558 488.25
22664	Российская Федерация, Республика Северная Осетия-Алания, Алагирский муниципальный район. Цейское сельское поселение, с. Верхний Цей	Алагирский	15:07:0490101:193	003002000000 Земли населенных пунктов	Для ведения личного подсобного хозяйства	13	02:020	4 495	243,35	1 093 858,25
22665	Российская Федерация, Республика Северная Осетия-Алания, Алагирский муниципальный район, Цейское сельское поселение, с. Верхний Цей	Алагирский	15:07:0490101:194	003002000000 Земли населенных пунктов	Для ведения личного подсобного хозяйства	13	02:020	1 000	243,35	243 350,00
22666	Российская Федерация, Республика Северная Осетия - Алания, Алагирский район. с. Верхний Цей	Алагирский	15:07:0490101:196	003002000000 Земли населенных пунктов	Для ведения личного подсобного хозяйства	13	02:020	820	243.35	199 547.00
22667	Российская Федерация, Республика Северная Осетия - Алания, Алагирский район, с. Верхний Цей	Алагирский	15:07:0490101:197	003002000000 Земли населенных пунктов	Для ведения личного подсобного хозяйства	13	02:020	827	243.35	201 250.45
22668	Российская Федерация, Республика Северная Осетия-Алания, Алагирский район. с. Верхний Цей. уч. 127 "б"	Алагирский	15:07:0490101:199	003002000000 Земли населенных пунктов	Для ведения личного подсобного хозяйства (приусадебный земельный участок)	13	02:020	1 377	243,35	335 092,95
22669	Республика Северная Осетия - Алания, Алагирский р-н., с. Верхний Цей	Алагирский	15:07:0490101:200	003002000000 Земли населенных пунктов	Для ведения личного подсобного хозяйства	13	02:020	3 624	243,35	881 900,40
22670	Республика Северная Осетия - Алания, Алагирский р-н., с. Верхний Цей	Алагирский	15:07:0490101:201	003002000000 Земли населенных пунктов	Для ведения личного подсобного хозяйства	13	02:020	664	243.35	161 584.40
22671	Республика Северная Осетия - Алания, Алагирский р-н., с. Верхний Цей	Алагирский	15:07:0490101:202	003002000000 Земли населенных пунктов	Для ведения личного подсобного хозяйства	13	02:020	665	243.35	161 827.75
22672	Российская Федерация, Республика Северная Осетия-Алания, Алагирский район. с. Верхний Цей. участок № 23А "а"	Алагирский	15:07:0490101:203	003002000000 Земли населенных пунктов	Ведение личного подсобного хозяйства на полевых участках	1	01:160	3 569	7,03	25 090,07
22673	Российская Федерация. Республика Северная Осетия - Алания, Алагирский р-н., с. Верхний Цей, д.261/1	Алагирский	15:07:0490101:204	003002000000 Земли населенных пунктов	Для ведения личного подсобного хозяйства (приусадебный земельный участок)	13	02:020	1 051	243,35	255 760,85
22674	Респ. Северная Осетия - Алания, р-н Алагирский, с. Верхний Цей, уч-к №52	Алагирский	15.07.0490101:4	003002000000 Земли населенных пунктов	Для ведения личного подсобного хозяйства	13	02:020	4 167	243.35	1 014 039,45
22675	Республика Северная Осетия-Алания, р-н Алагирский. с. В.Цей, участок №26	Алагирский	15.07:0490101.44	003002000000 Земли населенных пунктов	Для ведения личного подсобного хозяйства	13	02:020	744	243.35	181 052.40
22676	Северная Осетия - Алания респ, р-н Алагирский, с.Верхний Цей, №5	Алагирский	15:07:0490101:45	003002000000 Земли населенных пунктов	Для эксплуатации существующего жилого дома	13	02:010	1 327	243,35	322 925,45
22677	Северная Осетия - Алания респ, р-н Алагирский, с. Верхний Цей, №3 "б"	Алагирский	15:07:0490101:46	003002000000 Земли населенных пунктов	Для ведения личного подсобного хозяйства	13	02:020	809	243,35	196 870,15
22678	Северная Осетия - Алания респ, р-н Алагирский, с. В. Цей. участок № 256	Алагирский	15.07:0490101.47	003002000000 Земли населенных пунктов	Для ведения личного подсобного хозяйства	13	02:020	1 895	243.35	461 148.25
22679	Северная Осетия - Алания респ, р-н Алагирский, с. В. Цей, участок № 27	Алагирский	15.07:0490101.48	003002000000 Земли населенных пунктов	Для ведения личного подсобного хозяйства	13	02:020	250	243.35	60 837,50
22680	Республика Северная Осетия-Алания, р-н Алагирский. с Верхний Цей. уч 216	Алагирский	15:07:0490101:49	003002000000 Земли населенных пунктов	Для ведения личного подсобного хозяйства	13	02:020	3 000	243,35	730 050,00
22681	Северная Осетия - Алания респ, р-н Алагирский, с. В. Цей. №250	Алагирский	15:07:0490101:50	003002000000 Земли населенных пунктов	Для ведения личного подсобного хозяйства	13	02:020	3 000	243,35	730 050,00
22682	Респ. Северная Осетия - Алания, р-н Алагирский, с. Верхний Цей, участок 23/1	Алагирский	15.07:0490101.54	003002000000 Земли населенных пунктов	Для ведения личного подсобного хозяйства	13	02:020	292	243.35	71 058,20
22683	Респ. Северная Осетия - Алания, р-н Алагирский, с. Верхний Цей, участок 23/1	Алагирский	15.07:0490101.55	003002000000 Земли населенных пунктов	Для ведения личного подсобного хозяйства (приусадебные участки)	13	02:020	276	243.35	67 164,60
22684	Респ. Северная Осетия - Алания, р-н Алагирский, с. Верхний Цей, участок 23/1	Алагирский	15.07:0490101.56	003002000000 Земли населенных пунктов	Для ведения личного подсобного хозяйства (приусадебные участки)	13	02:020	591	243.35	143 819.85

№ п/п	Местоположение ЗУ	Район	Кадастровый номер ЗУ	Категория земель	Разрешенное использование по документу	Код вида разрешенного использования (в соответствии с классификатором видов разрешенного использования земельных участков)	Вид использования объектов недвижимости	Площадь	УПКС	КС
22685	Респ. Северная Осетия - Алания, р-н Алагирский, с. Верхний Цей, участок №26"б"	Алагирский	15:07:0490101:6	003002000000 Земли населенных пунктов	Для ведения личного подсобного хозяйства	13	02:0020	607	243,35	147 713,45
22686	Республика Северная Осетия-Алания р-н Алагирский, с. В. Цей, участок №499	Алагирский	15:07:0490101:63	003002000000 Земли населенных пунктов	Для ведения личного подсобного хозяйства	13	02:0020	1 250	243,35	304 187,50
22687	Республика Северная Осетия-Алания р-н Алагирский, с. В. Цей, уч. 404	Алагирский	15:07:0490101:64	003002000000 Земли населенных пунктов	Для ведения личного подсобного хозяйства	13	02:0020	9 000	243,35	2 190 150,00
22688	Республика Северная Осетия-Алания, р-н Алагирский, с. Верхний Цей, 1-б	Алагирский	15:07:0490101:65	003002000000 Земли населенных пунктов	Обслуживание жилой застройки (магазины)	4	04:0040	115	632,71	72 761,65
22689	Респ. Северная Осетия - Алания, р-н Алагирский, с. В. Цей, участок № 251/3	Алагирский	15:07:0490101:66	003002000000 Земли населенных пунктов	Для ведения личного подсобного хозяйства	13	02:0020	809	243,35	196 870,15
22690	Республика Северная Осетия-Алания, р-н Алагирский, с. В. Цей, участок № 45 "а"	Алагирский	15:07:0490101:68	003002000000 Земли населенных пунктов	Для ведения личного подсобного хозяйства	13	02:0020	811	243,35	197 356,85
22691	Республика Северная Осетия-Алания, р-н Алагирский, с. В. Цей, участок № 45 "в"	Алагирский	15:07:0490101:69	003002000000 Земли населенных пунктов	Для ведения личного подсобного хозяйства	13	02:0020	1 204	243,35	292 993,40
22692	Респ. Северная Осетия - Алания, р-н Алагирский, с. Верхний Цей, участок №26 "а"	Алагирский	15:07:0490101:7	003002000000 Земли населенных пунктов	Для ведения личного подсобного хозяйства	13	02:0020	750	243,35	182 512,50
22693	Республика Северная Осетия-Алания, р-н Алагирский, с. В.Цей, участок № 260/1	Алагирский	15:07:0490101:70	003002000000 Земли населенных пунктов	Для ведения личного подсобного хозяйства	13	02:0020	652	243,35	158 664,20
22694	Республика Северная Осетия-Алания, р-н Алагирский, с. Верхний Цей, участок № 215	Алагирский	15:07:0490101:71	003002000000 Земли населенных пунктов	Для ведения личного подсобного хозяйства	13	02:0020	605	243,35	147 226,75
22695	Республика Северная Осетия-Алания, р-н Алагирский, с. Верхний Цей, 45	Алагирский	15:07:0490101:72	003002000000 Земли населенных пунктов	для индивидуального жилищного строительства	13	02:0010	273	243,35	66 434,55
22696	Респ. Северная Осетия - Алания, р-н Алагирский, с. Верхний Цей, участок 261/2	Алагирский	15:07:0490101:73	003002000000 Земли населенных пунктов	Для ведения личного подсобного хозяйства	13	02:0020	2 690	243,35	654 611,50
22697	Респ. Северная Осетия - Алания, р-н Алагирский, с. Верхний Цей, участок № 4 "а"	Алагирский	15:07:0490101:8	003002000000 Земли населенных пунктов	Для ведения личного подсобного хозяйства	13	02:0020	2 073	243,35	504 464,55
22698	Респ. Северная Осетия - Алания, р-н Алагирский, с. Верхний Цей, участок №26 "в"	Алагирский	15:07:0490101:9	003002000000 Земли населенных пунктов	Для ведения личного подсобного хозяйства	13	02:0020	176	243,35	42 829,60
22699	Респ. Северная Осетия - Алания, р-н Алагирский, с. Верхний Цей	Алагирский	15:07:0490102:1	003002000000 Земли населенных пунктов	Для эксплуатации существующего жилого дома	13	02:0010	1 644	243,35	400 067,40
22700	Респ. Северная Осетия - Алания, р-н Алагирский, с. В.Цей	Алагирский	15:07:0490102:10	003002000000 Земли населенных пунктов	Под строительство дома отдыха и туризма	5	05:0022	6 000	278,52	1 671 120,00
22701	Респ. Северная Осетия - Алания, р-н Алагирский, с. Верхний Цей, № 29	Алагирский	15:07:0490102:11	003002000000 Земли населенных пунктов	Для эксплуатации существующего жилого дома	13	02:0010	947	243,35	230 452,45
22702	Респ. Северная Осетия - Алания, р-н Алагирский, с. Верхний Цей, уч-к № 43	Алагирский	15:07:0490102:12	003002000000 Земли населенных пунктов	Для эксплуатации существующего жилого дома	13	02:0010	884	243,35	215 121,40
22703	Респ. Северная Осетия - Алания, р-н Алагирский, с. Верхний Цей, участок 23/3	Алагирский	15:07:0490102:13	003002000000 Земли населенных пунктов	Гостиничное обслуживание	5	04:0070	1 375	535,37	736 133,75
22704	Респ. Северная Осетия - Алания, р-н Алагирский, с. Верхний Цей, уч-к 23/2	Алагирский	15:07:0490102:14	003002000000 Земли населенных пунктов	Для ведения личного подсобного хозяйства (приусадебные участки)	13	02:0020	1 536	243,35	373 785,60
22705	Российская Федерация, Республика Северная Осетия - Алания, Алагирский муниципальный район, Цейское сельское поселение, с.Нижний Цей, д.12	Алагирский	15:07:0490102:15	003002000000 Земли населенных пунктов	Для ведения личного подсобного хозяйства	13	02:0020	2 032	196	398 272,00
22706	Респ. Северная Осетия - Алания, р-н Алагирский, с. Верхний Цей, уч-к 25 "а"	Алагирский	15:07:0490102:17	003002000000 Земли населенных пунктов	Для ведения личного подсобного хозяйства	13	02:0020	1 402	243,35	341 176,70
22707	Республика Северная Осетия - Алания, Алагирский р-н. с Верхний Цей. 22	Алагирский	15:07:0490102:175	003002000000 Земли населенных пунктов	Для ведения личного подсобного хозяйства	13	02:0020	521	243,35	126 785,35
22708	Республика Северная Осетия - Алания. Алагирский район, с В. Цей, участок 22/1	Алагирский	15:07:0490102:176	003002000000 Земли населенных пунктов	для ведения личного подсобного хозяйства	13	02:0020	2 754	243,35	670 185,90
22709	Республика Северная Осетия-Алания, Алагирский р-н. с. Нижний Цей, уч 241/1	Алагирский	15:07:0490102:177	003002000000 Земли населенных пунктов	Для ведения личного подсобного хозяйства на полевых участках	1	01:160	1 000	7,72	7 720,00
22710	Республика Северная Осетия - Алания, Алагирский район, с В.Цей, 157/2	Алагирский	15:07:0490102:188	003002000000 Земли населенных пунктов	Коммунальное обслуживание	6	03:012	12	249,43	2 993,16
22711	Республика Северная Осетия-Алания. Алагирский район, с. Верхний Цей, уч. 276	Алагирский	15:07:0490102:189	003002000000 Земли населенных пунктов	Для ведения личного подсобного хозяйства	13	02:0020	451	243,35	109 750,85
22712	Республика Северная Осетия-Алания, Алагирский район. с. Верхний Цей. уч. 276	Алагирский	15:07:0490102:190	003002000000 Земли населенных пунктов	Для ведения личного подсобного хозяйства	13	02:0020	451	243,35	109 750,85
22713	Республика Северная Осетия-Алания, Алагирский район. с. Верхний Цей. уч. 276	Алагирский	15:07:0490102:191	003002000000 Земли населенных пунктов	Для ведения личного подсобного хозяйства	13	02:0020	452	243,35	109 994,20
22714	Российская Федерация. Республика Северная Осетия-Алания. Алагирский р-н, с. Верхний Цей, уч. №258 "Д"	Алагирский	15:07:0490102:192	003002000000 Земли населенных пунктов	Для ведения личного подсобного хозяйства (приусадебный земельный участок)	13	02:0020	1 000	243,35	243 350,00
22715	Российская Федерация. Республика Северная Осетия-Алания. Алагирский муниципальный район, Цейское сельское поселение. с. Нижний Цей, уч. №75/1	Алагирский	15:07:0490102:193	003002000000 Земли населенных пунктов	Общественное управление	3	03:080	1 576	137,20	216 227,20
22716	Российская Федерация, Республика Северная Осетия-Алания, Алагирский муниципальный район. Цейское сельское поселение. с. Верхний Цей. участок №39 "а"	Алагирский	15:07:0490102:194	003002000000 Земли населенных пунктов	Ведение личного подсобного хозяйства на полевых участках	1	01:160	2 659	7,72	20 527,48
22717	Республика Северная Осетия-Алания, Алагирский р-н. с Верхний Цей. участок № 258/1	Алагирский	15:07:0490102:197	003002000000 Земли населенных пунктов	Для ведения личного подсобного хозяйства	13	02:0020	1 519	243,35	369 648,65
22718	Российская Федерация. Республика Северная Осетия-Алания. Алагирский район. с. Верхний Цей	Алагирский	15:07:0490102:198	003002000000 Земли населенных пунктов	Отдых (рекреация)	5	05:000	7 506	278,52	2 090 551,12
22719	Российская Федерация. Республика Северная Осетия-Алания. Алагирский муниципальный район, Цейское сельское поселение. с. Верхний Цей. уч. 258 "а"	Алагирский	15:07:0490102:199	003002000000 Земли населенных пунктов	Для ведения личного подсобного хозяйства (приусадебный земельный участок)	13	02:0020	1 247	243,35	303 457,45
22720	Респ. Северная Осетия - Алания, р-н Алагирский, с. Верхний Цей, уч-к № 76 "в"	Алагирский	15:07:0490102:20	003002000000 Земли населенных пунктов	Для ведения личного подсобного хозяйства	13	02:0020	1 000	243,35	243 350,00
22721	Российская Федерация, Республика Северная Осетия-Алания, Алагирский район. с. Верхний Цей. уч. 258/2	Алагирский	15:07:0490102:200	003002000000 Земли населенных пунктов	Для ведения личного подсобного хозяйства	13	02:0020	1 050	243,35	255 517,50
22722	Респ. Северная Осетия - Алания, р-н Алагирский, с. Верхний Цей, уч-к № 76 "б"	Алагирский	15:07:0490102:21	003002000000 Земли населенных пунктов	Для ведения личного подсобного хозяйства	13	02:0020	500	243,35	121 675,00
22723	Респ. Северная Осетия - Алания, р-н Алагирский, с. Верхний Цей, дом 25/1. (огород)	Алагирский	15:07:0490102:22	003002000000 Земли населенных пунктов	Для ведения личного подсобного хозяйства	13	02:0020	8 550	243,35	2 080 642,50
22724	Респ. Северная Осетия - Алания, р-н Алагирский, с. Верхний Цей, уч-к № 111	Алагирский	15:07:0490102:23	003002000000 Земли населенных пунктов	Для ведения личного подсобного хозяйства	13	02:0020	1 632	243,35	397 147,20

№ п/п	Местоположение ЗУ	Район	Кадастровый номер ЗУ	Категория земель	Разрешенное использование по документу	Код вида разрешенного использования (в соответствии с классификатором видов разрешенного использования земельных участков)	Вид использования объектов недвижимости	Площадь	УПКС	КС
22725	Северная Осетия - Алания респ, р-н Алагирский, с. В Цей, участок № 157	Алагирский	15:07:0490102:24	003002000000 Земли населенных пунктов	Для ведения личного подсобного хозяйства	13	02:0020	1 200	243,35	292 750,05
22726	Северная Осетия - Алания респ, р-н Алагирский, с. В. Цей, участок № 157/1	Алагирский	15:07:0490102:25	003002000000 Земли населенных пунктов	Для ведения личного подсобного хозяйства	13	02:0020	2 378	243,35	578 686,30
22727	Северная Осетия - Алания респ, р-н Алагирский, с В. Цей, участок № 27 " а "	Алагирский	15:07:0490102:26	003002000000 Земли населенных пунктов	Для ведения личного подсобного хозяйства	13	02:0020	972	243,35	236 536,20
22728	Северная Осетия - Алания респ, р-н Алагирский, с В Цей, участок № 27	Алагирский	15:07:0490102:28	003002000000 Земли населенных пунктов	Для ведения личного подсобного хозяйства	13	02:0020	984	243,35	239 456,40
22729	Северная Осетия - Алания респ, р-н Алагирский, с. В Цей, участок № 255	Алагирский	15:07:0490102:29	003002000000 Земли населенных пунктов	Для ведения личного подсобного хозяйства	13	02:0020	475	243,35	115 591,25
22730	Респ. Северная Осетия - Алания, р-н Алагирский, с. Верхний Цей	Алагирский	15:07:0490102:3	003002000000 Земли населенных пунктов	ПЭС	13	02:0010	900	243,35	219 015,00
22731	Северная Осетия - Алания респ, р-н Алагирский, с. Верхний Цей, участок № 3	Алагирский	15:07:0490102:30	003002000000 Земли населенных пунктов	Для ведения личного подсобного хозяйства	13	02:0020	1 831	243,35	445 573,85
22732	Северная Осетия - Алания респ, р-н Алагирский, с. В. Цей, участок №4/1	Алагирский	15:07:0490102:31	003002000000 Земли населенных пунктов	Гостиничное обслуживание	5	04:0070	1 158	535,37	619 958,46
22733	Северная Осетия - Алания респ, р-н Алагирский, с. Верхний Цей, уч-к № 257	Алагирский	15:07:0490102:32	003002000000 Земли населенных пунктов	Для ведения личного подсобного хозяйства	13	02:0020	489	243,35	118 998,15
22734	Северная Осетия - Алания респ, р-н Алагирский, с. Верхний Цей, уч-к № 258	Алагирский	15:07:0490102:33	003002000000 Земли населенных пунктов	Для ведения личного подсобного хозяйства	13	02:0020	867	243,35	210 984,45
22735	Северная Осетия - Алания респ, р-н Алагирский, с. В. Цей,участок № 43 "в"	Алагирский	15:07:0490102:34	003002000000 Земли населенных пунктов	Гостиничное обслуживание	5	04:0070	1 267	535,37	678 313,79
22736	Северная Осетия - Алания респ, р-н Алагирский, с. В Цей, участок № 43 "б"	Алагирский	15:07:0490102:35	003002000000 Земли населенных пунктов	Для ведения личного подсобного хозяйства	13	02:0020	2 068	243,35	503 247,80
22737	Северная Осетия - Алания респ, р-н Алагирский, с. В Цей, участок № 43"а"	Алагирский	15:07:0490102:36	003002000000 Земли населенных пунктов	Для ведения личного подсобного хозяйства	13	02:0020	1 260	243,35	307 341,05
22738	Северная Осетия - Алания респ, р-н Алагирский, с. В. Цей, участок № 212	Алагирский	15:07:0490102:37	003002000000 Земли населенных пунктов	Для ведения личного подсобного хозяйства	13	02:0020	1 028	243,35	250 163,80
22739	Северная Осетия - Алания респ, р-н Алагирский, с. В. Цей, участок №1 "а"	Алагирский	15:07:0490102:38	003002000000 Земли населенных пунктов	Для эксплуатации существующего жилого дома	13	02:0010	344	243,35	83 712,40
22740	Северная Осетия - Алания респ, р-н Алагирский, с. В Цей, участок №251	Алагирский	15:07:0490102:39	003002000000 Земли населенных пунктов	Для ведения личного подсобного хозяйства	13	02:0020	3 000	243,35	730 050,00
22741	Республика Северная Осетия-Алания, р-н Алагирский, с. В.Цей, участок № 43 "г"	Алагирский	15:07:0490102:40	003002000000 Земли населенных пунктов	Для ведения личного подсобного хозяйства	13	02:0020	1 681	243,35	409 071,35
22742	Республика Северная Осетия-Алания, р-н Алагирский, с. В. Цей № 21/3	Алагирский	15:07:0490102:44	003002000000 Земли населенных пунктов	Гостиничное обслуживание	5	04:0070	925	535,37	495 217,25
22743	Республика Северная Осетия-Алания, р-н Алагирский, с. В. Цей. участок №201	Алагирский	15:07:0490102:48	003002000000 Земли населенных пунктов	Для ведения личного подсобного хозяйства	13	02:0020	1 180	243,35	287 153,00
22744	Республика Северная Осетия-Алания, р-н Алагирский, с. В.Цей, участок №200	Алагирский	15:07:0490102:49	003002000000 Земли населенных пунктов	Для ведения личного подсобного хозяйства	13	02:0020	1 075	243,35	261 601,25
22745	Респ. Северная Осетия - Алания, р-н Алагирский, с. Верхний Цей, дом 23 "в"	Алагирский	15:07:0490102:5	003002000000 Земли населенных пунктов	Для ведения личного подсобного хозяйства	13	02:0020	958	243,35	233 129,30
22746	Респ. Северная Осетия - Алания, р-н Алагирский, с. В.Цей, участок 251/1	Алагирский	15:07:0490102:50	003002000000 Земли населенных пунктов	Для ведения личного подсобного хозяйства	13	02:0020	2 848	243,35	693 060,80
22747	Респ. Северная Осетия - Алания, р-н Алагирский, с. В.Цей, участок № 1	Алагирский	15:07:0490102:51	003002000000 Земли населенных пунктов	Для ведения личного подсобного хозяйства	13	02:0020	672	243,35	163 531,20
22748	Респ. Северная Осетия - Алания, р-н Алагирский, с. В Цей, участок № 251/2	Алагирский	15:07:0490102:52	003002000000 Земли населенных пунктов	Для ведения личного подсобного хозяйства	13	02:0020	1 394	243,35	339 229,90
22749	Республика Северная Осетия-Алания, р-н Алагирский, с. Верхний Цей, 24, (огород)	Алагирский	15:07:0490102:53	003002000000 Земли населенных пунктов	Для ведения личного подсобного хозяйства	13	02:0020	1 467	243,35	356 994,45
22750	Республика Северная Осетия-Алания, р-н Алагирский, с. Верхний Цей. 24 (огород)	Алагирский	15:07:0490102:54	003002000000 Земли населенных пунктов	Для ведения личного подсобного хозяйства	13	02:0020	500	243,35	121 675,00
22751	Республика Северная Осетия-Алания, р-н Алагирский, с. Н. Цей, участок № 3/2	Алагирский	15:07:0490102:56	003002000000 Земли населенных пунктов	Для ведения личного подсобного хозяйства	13	02:0020	2 324	196	455 504,00
22752	Республика Северная Осетия-Алания, р-н Алагирский, с. Н Цей, участок № 3/1	Алагирский	15:07:0490102:57	003002000000 Земли населенных пунктов	Для ведения личного подсобного хозяйства	13	02:0020	340	196	66 640,00
22753	Республика Северная Осетия-Алания, р-н Алагирский, с. В. Цей, участок 251/2	Алагирский	15:07:0490102:58	003002000000 Земли населенных пунктов	Для ведения личного подсобного хозяйства	13	02:0020	1 001	243,35	243 593,35
22754	Республика Северная Осетия-Алания, р-н Алагирский, с. В.Цей, участок № 111/1	Алагирский	15:07:0490102:60	003002000000 Земли населенных пунктов	Под кладбище	12	12:0010	7 504	1,49	11 180,96
22755	Республика Северная Осетия-Алания, р-н Алагирский, с. Верхний Цей	Алагирский	15:07:0490102:61	003002000000 Земли населенных пунктов	Для ведения личного подсобного хозяйства	13	02:0020	1 400	243,35	340 690,00
22756	Республика Северная Осетия-Алания, р-н Алагирский, с. Верхний Цей	Алагирский	15:07:0490102:62	003002000000 Земли населенных пунктов	Для ведения личного подсобного хозяйства	13	02:0020	600	243,35	146 010,00
22757	Республика Северная Осетия-Алания, р-н Алагирский, с. Верхний Цей, участок № 258/4	Алагирский	15:07:0490102:63	003002000000 Земли населенных пунктов	для ведения личного подсобного хозяйства	13	02:0020	1 091	243,35	265 494,85
22758	Республика Северная Осетия-Алания, р-н Алагирский, с. Верхний Цей. участок № 21/1	Алагирский	15:07:0490102:64	003002000000 Земли населенных пунктов	Для индивидуального жилищного строительства	13	02:0010	324	243,35	78 845,40
22759	Респ. Северная Осетия - Алания, р-н Алагирский, с. Верхний Цей	Алагирский	15:07:0490102:7	003002000000 Земли населенных пунктов	Под подстанцию	6	03:0012	853	249,43	212 763,79
22760	Респ. Северная Осетия - Алания, р-н Алагирский, с. В Цей, №2	Алагирский	15:07:0490102:9	003002000000 Земли населенных пунктов	Для индивидуального жилищного строительства	13	02:0010	1 856	243,35	451 657,60
22761	Северная Осетия - Алания респ, р-н Алагирский, с. Хидикус, участок № 61/3	Алагирский	15:07:0500101:130	003002000000 Земли населенных пунктов	Для ведения личного подсобного хозяйства	13	02:0020	3 225	559,14	1 803 226,50
22762	Республика Северная Осетия-Алания, р-н Алагирский, с Хидикус, участок № 55	Алагирский	15:07:0500101:146	003002000000 Земли населенных пунктов	Для ведения личного подсобного хозяйства	13	02:0020	485	559,14	271 182,90
22763	Российская Федерация, Республика Северная Осетия - Алания, Алагирский район, с. Хидикус, 2ж	Алагирский	15:07:0500101:147	003002000000 Земли населенных пунктов	Для ведения личного подсобного хозяйства	13	02:0020	600	559,14	335 484,00
22764	Респ. Северная Осетия - Алания, р-н Алагирский, с. Лац, участок 66	Алагирский	15:07:0500101:148	003002000000 Земли населенных пунктов	Для ведения личного подсобного хозяйства	13	02:0020	1 827	452,43	826 589,61
22765	Респ. Северная Осетия - Алания, р-н Алагирский, с. Хидикус, участок № 138/5	Алагирский	15:07:0500101:150	003002000000 Земли населенных пунктов	Для ведения личного подсобного хозяйства	13	02:0020	850	559,14	475 269,00
22766	Республика Северная Осетия-Алания, р-н Алагирский, с Лац, уч 66	Алагирский	15:07:0500101:151	003002000000 Земли населенных пунктов	Для ведения личного подсобного хозяйства	13	02:0020	829	452,43	375 064,47
22767	Республика Северная Осетия-Алания, р-н Алагирский, с Лац, уч 66а	Алагирский	15:07:0500101:152	003002000000 Земли населенных пунктов	Для ведения личного подсобного хозяйства	13	02:0020	829	452,43	375 064,47

№ п/п	Местоположение ЗУ	Район	Кадастровый номер ЗУ	Категория земель	Разрешенное использование по документу	Код вида разрешенного использования (в соответствии с классификатором видов разрешенного использования земельных участков)	Вид использования объектов недвижимости	Площадь	УПКС	КС
22768	Республика Северная Осетия - Алания, Алагирский р-н, с Лац, уч №67	Алагирский	15:07:0500101:263	003002000000 Земли населенных пунктов	Для ведения личного подсобного хозяйства	13	02:0020	1 132	452,43	512 150,76
22769	Респ Северная Осетия - Алания, Алагирский р-н, с Хидикус, участок №27д	Алагирский	15:07:0500101:264	003002000000 Земли населенных пунктов	Для ведения личного подсобного хозяйства	13	02:0020	1 668	559,14	943 828,32
22770	Республика Северная Осетия - Алания, Алагирский р-н, с. Лац, уч-к 69	Алагирский	15:07:0500101:265	003002000000 Земли населенных пунктов	Для ведения личного подсобного хозяйства	13	02:0020	1 048	452,43	474 146,64
22771	Республика Северная Осетия-Алания, р-н Алагирский, с. Хидикус	Алагирский	15:07:0500101:266	003002000000 Земли населенных пунктов	Для ведения личного подсобного хозяйства	13	02:0020	1 200	559,14	670 968,00
22772	Республика Северная Осетия - Алания, Алагирский район, с Лац	Алагирский	15:07:0500101:272	003002000000 Земли населенных пунктов	Для ведения личного подсобного хозяйства	13	02:0020	489	452,43	221 238,27
22773	Республика Северная Осетия - Алания, Алагирский район, с Лац	Алагирский	15:07:0500101:273	003002000000 Земли населенных пунктов	Для ведения личного подсобного хозяйства	13	02:0020	449	452,43	203 141,07
22774	Республика Северная Осетия-Алания, Алагирский район, с. Хидикус	Алагирский	15:07:0500101:274	003002000000 Земли населенных пунктов	Для ведения личного подсобного хозяйства	13	02:0020	1 500	559,14	838 710,00
22775	Республика Северная Осетия-Алания, Алагирский район, с. Хидикус	Алагирский	15:07:0500101:275	003002000000 Земли населенных пунктов	Для ведения личного подсобного хозяйства	13	02:0020	352	559,14	196 817,28
22776	Республика Северная Осетия - Алания, Алагирский район, с Хидикус	Алагирский	15:07:0500101:276	003002000000 Земли населенных пунктов	Для индивидуального жилищного строительства	13	02:0010	161	559,14	90 021,54
22777	Республика Северная Осетия - Алания, Алагирский район, с Хидикус	Алагирский	15:07:0500101:277	003002000000 Земли населенных пунктов	Для индивидуального жилищного строительства	13	02:0010	210	559,14	117 419,40
22778	Республика Северная Осетия - Алания, Алагирский район, с Хидикус	Алагирский	15:07:0500101:278	003002000000 Земли населенных пунктов	Для индивидуального жилищного строительства	13	02:0010	210	559,14	117 419,40
22779	Республика Северная Осетия - Алания, Алагирский район, с Хидикус	Алагирский	15:07:0500101:279	003002000000 Земли населенных пунктов	Для индивидуального жилищного строительства	13	02:0010	209	559,14	116 860,26
22780	Республика Северная Осетия - Алания, Алагирский район, с Хидикус	Алагирский	15:07:0500101:280	003002000000 Земли населенных пунктов	Для индивидуального жилищного строительства	13	02:0010	210	559,14	117 419,40
22781	Республика Северная Осетия — Алания, р-н Алагирский, с. Хидикус	Алагирский	15:07:0500101:281	003002000000 Земли населенных пунктов	Для ведения личного подсобного хозяйства	13	02:0020	390	559,14	218 064,60
22782	Республика Северная Осетия — Алания, р-н Алагирский, с. Хидикус	Алагирский	15:07:0500101:282	003002000000 Земли населенных пунктов	Для ведения личного подсобного хозяйства	13	02:0020	1 400	559,14	782 796,00
22783	Республика Северная Осетия - Алания, Алагирский район, с Хидикус	Алагирский	15:07:0500101:283	003002000000 Земли населенных пунктов	Для ведения личного подсобного хозяйства	13	02:0020	500	559,14	279 570,00
22784	Российская Федерация, Республика Северная Осетия-Алания, Алагирский муниципальный район, Фиагдонское сельское поселение, с.Хидикус	Алагирский	15:07:0500101:287	003002000000 Земли населенных пунктов	Для ведения личного подсобного хозяйства	13	02:0020	1 352	559,14	755 957,28
22785	Российская Федерация, Республика Северная Осетия-Алания, Алагирский муниципальный район, Фиагдонское сельское поселение, с.Хидикус	Алагирский	15:07:0500101:288	003002000000 Земли населенных пунктов	Для ведения личного подсобного хозяйства	13	02:0020	297	559,14	166 064,58
22786	Респ. Северная Осетия - Алания, р-н Алагирский, с. Хидикус, уч-к № 32/1	Алагирский	15:07:0500101:3	003002000000 Земли населенных пунктов	Для ведения личного подсобного хозяйства	13	02:0020	2 440	559,14	1 364 301,60
22787	Респ Северная Осетия - Алания, р-н Алагирский, с. Хидикус, уч.32/4	Алагирский	15:07:0500101:5	003002000000 Земли населенных пунктов	Для ведения личного подсобного хозяйства	13	02:0020	3 200	559,14	1 789 248,00
22788	Республика Северная Осетия-Алания, р-н Алагирский, с Хидикус, район моста	Алагирский	15:07:0500102:1	003002000000 Земли населенных пунктов	Под существующий жилой дом и приусадебный участок.	13	02:0010	10 000	559,14	5 591 400,00
22789	Республика Северная Осетия-Алания, р-н Алагирский, с. Хидикус, участок № 69/1	Алагирский	15:07:0500102:10	003002000000 Земли населенных пунктов	Для ведения личного подсобного хозяйства	13	02:0020	899	559,14	502 666,86
22790	Респ Северная Осетия - Алания, Алагирский р-н, с Хидикус, уч. 71/5	Алагирский	15:07:0500102:124	003002000000 Земли населенных пунктов	Для ведения личного подсобного хозяйства	13	02:0020	3 000	559,14	1 677 420,00
22791	РСО-Алания, Алагирский район, с Хидикус	Алагирский	15:07:0500102:126	003002000000 Земли населенных пунктов	Для ведения личного подсобного хозяйства	13	02:0020	842	559,14	470 795,88
22792	РСО-Алания, Алагирский район, с Хидикус	Алагирский	15:07:0500102:127	003002000000 Земли населенных пунктов	Для ведения личного подсобного хозяйства	13	02:0020	758	559,14	423 828,12
22793	Республика Северная Осетия - Алания, Алагирский район, с Хидикус, 153/1	Алагирский	15:07:0500102:128	003002000000 Земли населенных пунктов	Трубопроводный транспорт	6	07:0050	1 247	71,18	88 761,46
22794	Республика Северная Осетия-Алания, р-н Алагирский, с. Хидикус, участок № 71/3	Алагирский	15:07:0500102:13	003002000000 Земли населенных пунктов	Для ведения личного подсобного хозяйства	13	02:0020	3 000	559,14	1 677 420,00
22795	Республика Северная Осетия-Алания, Алагирский район, с Хидикус	Алагирский	15:07:0500102:130	003002000000 Земли населенных пунктов	Гостиничное обслуживание	5	04:0070	1 100	1 230,11	1 353 121,00
22796	Республика Северная Осетия-Алания, Алагирский район, с Хидикус	Алагирский	15:07:0500102:131	003002000000 Земли населенных пунктов	Для ведения личного подсобного хозяйства	13	02:0020	8 899	559,14	4 975 786,86
22797	Российская Федерация, Республика Северная Осетия-Алания, Алагирский муниципальный район, Фиагдонское сельское поселение, с. Хидикус	Алагирский	15:07:0500102:134	003002000000 Земли населенных пунктов	Для ведения личного подсобного хозяйства	13	02:0020	604	559,14	337 720,56
22798	Респ. Республика Северная Осетия - Алания, Алагирский р-н., с. Хидикус	Алагирский	15:07:0500102:138	003002000000 Земли населенных пунктов	Для ведения личного подсобного хозяйства	13	02:0020	196	559,14	109 591,44
22799	Респ Республика Северная Осетия - Алания, Алагирский р-н., с Хидикус	Алагирский	15:07:0500102:139	003002000000 Земли населенных пунктов	Для ведения личного подсобного хозяйства	13	02:0020	582	559,14	325 419,48
22800	Респ Республика Северная Осетия - Алания, Алагирский р-н., с Хидикус	Алагирский	15:07:0500102:140	003002000000 Земли населенных пунктов	Для ведения личного подсобного хозяйства	13	02:0020	582	559,14	325 419,48
22801	Российская Федерация, Республика Северная Осетия-Алания, Алагирский муниципальный район, Фиагдонское сельское поселение, с. Хидикус, уч. №11 "б"	Алагирский	15:07:0500102:141	003002000000 Земли населенных пунктов	Для ведения личного подсобного хозяйства	13	02:0020	1 800	559,14	1 006 452,00
22802	Российская Федерация, Республика Северная Осетия-Алания, Алагирский муниципальный район, Фиагдонское сельское поселение, с. Хидикус, уч. №69 г	Алагирский	15:07:0500102:143	003002000000 Земли населенных пунктов	Для ведения личного подсобного хозяйства	13	02:0020	891	559,14	498 193,74
22803	Российская Федерация, Республика Северная Осетия-Алания, Алагирский муниципальный район, Фиагдонское сельское поселение, с. Хидикус	Алагирский	15:07:0500102:144	003002000000 Земли населенных пунктов	Для ведения личного подсобного хозяйства	13	02:0020	73	559,14	40 817,22
22804	Российская Федерация, Республика Северная Осетия-Алания, Алагирский муниципальный район, Фиагдонское сельское поселение, с. Хидикус, 69/3.	Алагирский	15:07:0500102:146	003002000000 Земли населенных пунктов	Для ведения личного подсобного хозяйства	13	02:0020	851	559,14	475 828,14
22805	Российская Федерация, Республика Северная Осетия-Алания, Алагирский муниципальный район, Фиагдонское сельское поселение, с. Хидикус, 69/5	Алагирский	15:07:0500102:147	003002000000 Земли населенных пунктов	Для ведения личного подсобного хозяйства	13	02:0020	1 773	559,14	991 355,22
22806	Российская Федерация, Республика Северная Осетия-Алания, Алагирский муниципальный район, Фиагдонское сельское поселение, с. Хидикус, 69/2.	Алагирский	15:07:0500102:148	003002000000 Земли населенных пунктов	Для ведения личного подсобного хозяйства	13	02:0020	1 420	559,14	793 978,80
22807	Российская Федерация, Республика Северная Осетия-Алания, Алагирский муниципальный район, Фиагдонское сельское поселение, с. Хидикус, 69/4	Алагирский	15:07:0500102:149	003002000000 Земли населенных пунктов	Для индивидуального жилищного строительства	13	02:0020	956	559,14	534 537,84
22808	Российская Федерация, Республика Северная Осетия-Алания, Алагирский муниципальный район, Фиагдонское сельское поселение, с. Хидикус	Алагирский	15:07:0500102:150	003002000000 Земли населенных пунктов	Для индивидуального жилищного строительства	13	02:0010	606	559,14	338 838,84

№ п/п	Местоположение ЗУ	Район	Кадастровый номер ЗУ	Категория земель	Разрешенное использование по документу	Код вида разрешенного использования (в соответствии с классификатором видов разрешенного использования земельных участков)	Вид использования объектов недвижимости	Площадь	УПКС	КС
22809	Российская Федерация, Республика Северная Осетия-Алания, Алагирский муниципальный район, Фиагдонское сельское поселение, с. Хидикус	Алагирский	15:07:0500102:151	003002000000 Земли населенных пунктов	Для индивидуального жилищного строительства	13	02:0010	479	559,14	267 828,06
22810	Российская Федерация, Республика Северная Осетия-Алания, Алагирский муниципальный район, Фиагдонское сельское поселение, с. Хидикус	Алагирский	15:07:0500102:152	003002000000 Земли населенных пунктов	Для индивидуального жилищного строительства	13	02:0010	792	559,14	442 838,88
22811	Российская Федерация, Республика Северная Осетия - Алания, Алагирский р-н., п. Верхний Фиагдон	Алагирский	15:07:0500102:153	003002000000 Земли населенных пунктов	для ведения личного подсобного хозяйства	13	02:0020	1 681	894,96	1 504 427,76
22812	Республика Северная Осетия-Алания, р-н Алагирский, с. Хидикус,	Алагирский	15:07:0500102:155	003002000000 Земли населенных пунктов	Для ведения личного подсобного хозяйства	13	02:0020	1 459	559,14	815 785,26
22813	Республика Северная Осетия-Алания, р-н Алагирский, с. Хидикус,	Алагирский	15:07:0500102:156	003002000000 Земли населенных пунктов	Для ведения личного подсобного хозяйства	13	02:0020	1 041	559,14	582 064,74
22814	Республика Северная Осетия-Алания, р-н Алагирский, с Хидикус, уч 71	Алагирский	15:07:0500102:3	003002000000 Земли населенных пунктов	Для ведения личного подсобного хозяйства	13	02:0020	1 919	559,14	1 072 989,66
22815	Северная Осетия - Алания респ. р-н Алагирский, с Хидикус, участок № 71 "в"	Алагирский	15:07:0500102:6	003002000000 Земли населенных пунктов	Для ведения личного подсобного хозяйства	13	02:0020	2 822	559,14	1 577 893,08
22816	Российская Федерация, Республика Северная Осетия-Алания, Алагирский район, с. Хидикус, уч. 70п	Алагирский	15:07:0500102:8	003002000000 Земли населенных пунктов	Для сенокошения	1	01:081	8 754	4,62	40 443,48
22817	Респ. Северная Осетия - Алания, р-н Алагирский, с. Хидикус, уч-к № 4	Алагирский	15:07:0500103:1	003002000000 Земли населенных пунктов	Для эксплуатации существующего жилого дома	13	02:0010	1 205	559,14	673 763,70
22818	Респ. Северная Осетия - Алания, р-н Алагирский, с. Хидикус	Алагирский	15:07:0500103:16	003002000000 Земли населенных пунктов	Под жилищно застройку	13	02:0010	1 918	559,14	1 072 430,52
22819	Респ. Северная Осетия - Алания, р-н Алагирский, с. Хидикус	Алагирский	15:07:0500103:17	003002000000 Земли населенных пунктов	Под огород	13	13:011	8 021	47,50	380 997,50
22820	Респ. Северная Осетия - Алания, р-н Алагирский, с. Хидикус	Алагирский	15:07:0500103:18	003002000000 Земли населенных пунктов	ИЖС	13	02:0010	1 598	559,14	893 505,72
22821	Республика Северная Осетия - Алания, Алагирский район, с Хидикус	Алагирский	15:07:0500103:193	003002000000 Земли населенных пунктов	Для ведения личного подсобного хозяйства	13	02:0020	1 204	559,14	673 204,56
22822	Республика Северная Осетия - Алания, Алагирский район, с Хидикус	Алагирский	15:07:0500103:195	003002000000 Земли населенных пунктов	Для ведения личного подсобного хозяйства	13	02:0020	420	559,14	234 838,80
22823	Республика Северная Осетия - Алания, Алагирский район, с. Хидикус	Алагирский	15:07:0500103:197	003002000000 Земли населенных пунктов	Для ведения личного подсобного хозяйства	13	02:0020	413	559,14	230 924,82
22824	Республика Северная Осетия - Алания, Алагирский район, с Хидикус	Алагирский	15:07:0500103:198	003002000000 Земли населенных пунктов	Для ведения личного подсобного хозяйства	13	02:0020	410	559,14	229 247,40
22825	Российская Федерация, Республика Северная Осетия-Алания, Алагирский район, с. Хидикус	Алагирский	15:07:0500103:199	003002000000 Земли населенных пунктов	Для ведения личного подсобного хозяйства	13	02:0020	482	559,14	269 505,48
22826	Респ. Северная Осетия - Алания, р-н Алагирский, с. Хидикус, уч-к № 5	Алагирский	15:07:0500103:2	003002000000 Земли населенных пунктов	Для эксплуатации существующего жилого дома	13	02:0010	1 205	559,14	673 763,70
22827	Российская Федерация, Республика Северная Осетия-Алания, Алагирский район, с. Хидикус	Алагирский	15:07:0500103:200	003002000000 Земли населенных пунктов	Для ведения личного подсобного хозяйства	13	02:0020	540	559,14	301 935,60
22828	Российская Федерация, Республика Северная Осетия-Алания, Алагирский район, с. Хидикус	Алагирский	15:07:0500103:201	003002000000 Земли населенных пунктов	Для ведения личного подсобного хозяйства	13	02:0020	808	559,14	451 785,12
22829	Российская Федерация, Республика Северная Осетия-Алания, Алагирский район, с. Хидикус	Алагирский	15:07:0500103:202	003002000000 Земли населенных пунктов	Для ведения личного подсобного хозяйства	13	02:0020	234	559,14	130 838,76
22830	Респ. Северная Осетия - Алания, р-н Алагирский, с. Хидикус	Алагирский	15:07:0500103:23	003002000000 Земли населенных пунктов	Жилой дом	13	02:0010	1 981	559,14	1 107 656,34
22831	Респ. Северная Осетия - Алания, р-н Алагирский, с. Хидикус, № 51	Алагирский	15:07:0500103:24	003002000000 Земли населенных пунктов	Для эксплуатации существующего домовладения дачного типа и ведения личного подсобного хозяйства	13	02:0010	1 400	559,14	782 796,00
22832	Республика Северная Осетия-Алания, р-н Алагирский. АМС п. Фиагдон в 47,8 метров правой стороны от автодороги Владикавказ - Фиагдон в с. Хидикус.	Алагирский	15:07:0500103:25	003002000000 Земли населенных пунктов	Для жилищного строительство	13	02:0010	1 679	559,14	938 796,06
22833	Респ. Северная Осетия - Алания, р-н Алагирский, с. Хидикус	Алагирский	15:07:0500103:26	003002000000 Земли населенных пунктов	ИЖС	13	02:0010	1 730	559,14	967 312,20
22834	Респ. Северная Осетия - Алания, р-н Алагирский, с. Хидикус	Алагирский	15:07:0500103:27	003002000000 Земли населенных пунктов	Под жилищно застройку	13	02:0010	1 800	559,14	1 006 452,00
22835	Респ. Северная Осетия - Алания, р-н Алагирский, с. Хидикус	Алагирский	15:07:0500103:28	003002000000 Земли населенных пунктов	Для ведения огородничества	13	13:011	3 700	47,50	175 750,00
22836	Респ. Северная Осетия - Алания, р-н Алагирский, с. Хидикус	Алагирский	15:07:0500103:29	003002000000 Земли населенных пунктов	Под сенокос	1	01:081	2 270	4,62	10 487,40
22837	Респ. Северная Осетия - Алания, р-н Алагирский, с. Хидикус	Алагирский	15:07:0500103:30	003002000000 Земли населенных пунктов	Под огород	13	13:011	1 500	47,50	71 250,00
22838	Респ. Северная Осетия - Алания, р-н Алагирский, с. Хидикус	Алагирский	15:07:0500103:31	003002000000 Земли населенных пунктов	Под сенокос	1	01:081	2 500	4,62	11 550,00
22839	Респ. Северная Осетия - Алания, р-н Алагирский, с. Хидикус, уч-к № 41 "Б"	Алагирский	15:07:0500103:35	003002000000 Земли населенных пунктов	Под строительство индивидуального жилого дома	13	02:0010	1 531	559,14	856 043,34
22840	Северная Осетия - Алания респ, р-н Алагирский, с. Хидикус, участок № 99/2	Алагирский	15:07:0500103:37	003002000000 Земли населенных пунктов	Для ведения личного подсобного хозяйства	13	02:0020	837	559,14	468 000,18
22841	Северная Осетия - Алания респ, р-н Алагирский, с Хидикус, участок № 21	Алагирский	15:07:0500103:38	003002000000 Земли населенных пунктов	Для ведения личного подсобного хозяйства	13	02:0020	1 160	559,14	648 602,40
22842	Северная Осетия - Алания респ. р-н Алагирский, с Хидикус, участок № 21 "в"	Алагирский	15:07:0500103:39	003002000000 Земли населенных пунктов	Для ведения личного подсобного хозяйства	13	02:0020	400	559,14	223 656,00
22843	Северная Осетия - Алания респ. р-н Алагирский, с Хидикус, участок №21 "б"	Алагирский	15:07:0500103:40	003002000000 Земли населенных пунктов	Для ведения личного подсобного хозяйства	13	02:0020	400	559,14	223 656,00
22844	Северная Осетия - Алания респ, р-н Алагирский, с. Хидикус, подъездной путь к участку № 4	Алагирский	15:07:0500103:44	003002000000 Земли населенных пунктов	Подъездной путь к участку № 4	6	07:020	261	71,18	18 577,98
22845	Северная Осетия - Алания респ, р-н Алагирский, с. Хидикус, участок № 55/7	Алагирский	15:07:0500103:46	003002000000 Земли населенных пунктов	Для ведения личного подсобного хозяйства	13	02:0020	698	559,14	390 279,72
22846	Северная Осетия - Алания респ. р-н Алагирский, с. Хидикус, участок № 55/5	Алагирский	15:07:0500103:47	003002000000 Земли населенных пунктов	Для ведения личного подсобного хозяйства	13	02:0020	2 655	559,14	1 484 516,70
22847	Республика Северная Осетия-Алания, р-н Алагирский, с. Хидикус. зем. уч. №55/6	Алагирский	15:07:0500103:48	003002000000 Земли населенных пунктов	Для ведения личного подсобного хозяйства	13	02:0020	1 678	559,14	938 236,92
22848	Республика Северная Осетия-Алания, р-н Алагирский, с Хидикус, д 55	Алагирский	15:07:0500103:5	003002000000 Земли населенных пунктов	Для эксплуатации существующего жилого дома	13	02:0010	340	559,14	190 107,60
22849	Респ. Северная Осетия - Алания, р-н Алагирский, с. Хидикус	Алагирский	15:07:0500103:6	003002000000 Земли населенных пунктов	Для эксплуатации жилого дома	13	02:0010	1 468	559,14	820 817,52
22850	Респ. Северная Осетия - Алания, р-н Алагирский, с. Хидикус, №71	Алагирский	15:07:0500103:7	003002000000 Земли населенных пунктов	Для жилищного строительства	13	02:0010	982	559,14	549 075,48
22851	Российская Федерация, Республика Северная Осетия - Алания, Алагирский муниципальный район, Фиагдонское сельское поселение, с Хидикус, 188	Алагирский	15:07:0500103:70	003002000000 Земли населенных пунктов	Для эксплуатации существующего жилого дома. Для ведения огородничества	13	02:0010	2 560	559,14	1 431 398,40
22852	Северная Осетия - Алания респ, р-н Алагирский, с. Хидикус, участок №15/3	Алагирский	15:07:0500103:72	003002000000 Земли населенных пунктов	Для эксплуатации существующего жилого дома	13	02:0010	1 139	559,14	636 860,46
22853	Северная Осетия - Алания респ, р-н Алагирский, с. Хидикус, участок №15/3	Алагирский	15:07:0500103:73	003002000000 Земли населенных пунктов	Для эксплуатации существующего жилого дома	13	02:0010	1 495	559,14	835 914,30
22854	Республика Северная Осетия-Алания, р-н Алагирский, с. Хидикус, уч 33/3	Алагирский	15:07:0500103:74	003002000000 Земли населенных пунктов	Для ведения личного подсобного хозяйства	13	02:0020	2 356	559,14	1 317 333,84

№ п/п	Местоположение ЗУ	Район	Кадастровый номер ЗУ	Категория земель	Разрешенное использование по документу	Код вида разрешенного использования (в соответствии с классификатором видов разрешенного использования земельных участков)	Вид использования объектов недвижимости	Площадь	УПКС	КС
22855	Республика Северная Осетия-Алания, р-н Алагирский, с. Хидикус, уч. 30/3	Алагирский	15:07:0500103:75	003002000000 Земли населенных пунктов	Для ведения личного подсобного хозяйства	13	02:0020	1 001	559,14	559 699,14
22856	Респ. Северная Осетия - Алания, р-н Алагирский, с. Хидикус, № 71	Алагирский	15:07:0500103:8	003002000000 Земли населенных пунктов	Для жилищного строительства	13	02:0010	2 502	559,14	1 398 968,28
22857	Северная Осетия - Алания респ. р-н Алагирский, с Хидикус, участок 14/4	Алагирский	15:07:0500103:9	003002000000 Земли населенных пунктов	Для ведения личного подсобного хозяйства	13	02:0020	1 538	559,14	859 957,32
22858	Респ. Северная Осетия - Алания, р-н Алагирский, с. Хидикус	Алагирский	15:07:0500104:1	003002000000 Земли населенных пунктов	Для эксплуатации 1/2 доли существующего домовладения	13	02:0010	1 850	559,14	1 034 409,00
22859	Респ. Северная Осетия - Алания, р-н Алагирский, с. Хидикус	Алагирский	15:07:0500104:10	003002000000 Земли населенных пунктов	Под огород	13	13:011	1 500	47,50	71 250,00
22860	Респ. Северная Осетия - Алания, р-н Алагирский, с. Хидикус, участок №41 "в"	Алагирский	15:07:0500104:12	003002000000 Земли населенных пунктов	Для ведения личного подсобного хозяйства	13	02:0020	4 662	559,14	2 606 710,68
22861	Респ. Северная Осетия - Алания, р-н Алагирский, с. Хидикус	Алагирский	15:07:0500104:13	003002000000 Земли населенных пунктов	Под огород	13	13:011	2 500	47,50	118 750,00
22862	Респ. Северная Осетия - Алания, р-н Алагирский, с. Хидикус	Алагирский	15:07:0500104:14	003002000000 Земли населенных пунктов	И ЖС	13	02:0010	10 000	559,14	5 591 400,00
22863	Респ. Северная Осетия - Алания, р-н Алагирский, с. Хидикус	Алагирский	15:07:0500104:15	003002000000 Земли населенных пунктов	И ЖС	13	02:0010	2 500	559,14	1 397 850,00
22864	Республика Северная Осетия - Алания, Алагирский район, с. Хидикус, уч. №21	Алагирский	15:07:0500104:16	003002000000 Земли населенных пунктов	Для ведения личного подсобного хозяйства	13	02:0020	1 936	559,14	1 082 495,04
22865	Республика Северная Осетия - Алания, Алагирский р-н, с. Хидикус, участок № 141 "г"	Алагирский	15:07:0500104:169	003002000000 Земли населенных пунктов	Для ведения личного подсобного хозяйства	13	02:0020	1 450	559,14	810 753,00
22866	Республика Северная Осетия-Алания, р-н Алагирский, с Хидикус, д 23	Алагирский	15:07:0500104:17	003002000000 Земли населенных пунктов	Под жилую застройку	13	02:0010	2 169	559,14	1 212 774,66
22867	Республика Северная Осетия-Алания, р-н Алагирский, с Хидикус	Алагирский	15:07:0500104:174	003002000000 Земли населенных пунктов	Для ведения личного подсобного хозяйства	13	02:0020	430	559,14	240 430,20
22868	Республика Северная Осетия-Алания, р-н Алагирский, с Хидикус	Алагирский	15:07:0500104:175	003002000000 Земли населенных пунктов	Для ведения личного подсобного хозяйства	13	02:0020	3 073	559,14	1 718 237,22
22869	Республика Северная Осетия - Алания, Алагирский район, с Хидикус	Алагирский	15:07:0500104:176	003002000000 Земли населенных пунктов	Для ведения личного подсобного хозяйства	13	02:0020	2 500	559,14	1 397 850,00
22870	Республика Северная Осетия - Алания, Алагирский район, с Хидикус	Алагирский	15:07:0500104:179	003002000000 Земли населенных пунктов	Для ведения личного подсобного хозяйства	13	02:0020	329	559,14	183 957,06
22871	Респ. Северная Осетия - Алания, р-н Алагирский, с. Хидикус	Алагирский	15:07:0500104:18	003002000000 Земли населенных пунктов	Жилой дом	13	02:0010	2 500	559,14	1 397 850,00
22872	Российская Федерация, Республика Северная Осетия-Алания, Алагирский муниципальный район, Фиагдонское сельское поселение, с. Хидикус	Алагирский	15:07:0500104:182	003002000000 Земли населенных пунктов	Для ведения личного подсобного хозяйства	13	02:0020	672	559,14	375 742,08
22873	Российская Федерация, Республика Северная Осетия-Алания, Алагирский муниципальный район, Фиагдонское сельское поселение, с. Хидикус	Алагирский	15:07:0500104:183	003002000000 Земли населенных пунктов	Для ведения личного подсобного хозяйства	13	02:0020	548	559,14	306 408,72
22874	Российская Федерация, Республика Северная Осетия-Алания, Алагирский муниципальный район, Фиагдонское сельское поселение, с. Хидикус, уч.177/1	Алагирский	15:07:0500104:186	003002000000 Земли населенных пунктов	Для ведения личного подсобного хозяйства	13	02:0020	395	559,14	220 860,30
22875	Российская Федерация, Республика Северная Осетия-Алания, Алагирский муниципальный район, Фиагдонское сельское поселение, с. Хидикус, уч. 177	Алагирский	15:07:0500104:187	003002000000 Земли населенных пунктов	Для ведения личного подсобного хозяйства	13	02:0020	215	559,14	120 215,10
22876	Респ. Северная Осетия - Алания, р-н Алагирский, с. Хидикус	Алагирский	15:07:0500104:19	003002000000 Земли населенных пунктов	Под огород	13	13:011	4 500	47,50	213 750,00
22877	Российская Федерация, Республика Северная Осетия-Алания, Алагирский район, с. Хидикус	Алагирский	15:07:0500104:190	003002000000 Земли населенных пунктов	Для ведения личного подсобного хозяйства	13	02:0020	100	559,14	55 914,00
22878	Российская Федерация, Республика Северная Осетия-Алания, Алагирский район, с. Хидикус	Алагирский	15:07:0500104:191	003002000000 Земли населенных пунктов	Для ведения личного подсобного хозяйства	13	02:0020	4 626	559,14	2 586 581,64
22879	Российская Федерация, Республика Северная Осетия - Алания, м.р-н Алагирский, с.п. Фиагдонское, с Хидикус	Алагирский	15:07:0500104:192	003002000000 Земли населенных пунктов	Для ведения личного подсобного хозяйства	13	02:0020	300	559,14	167 742,00
22880	Российская Федерация, Республика Северная Осетия - Алания, м.р-н Алагирский, с.п. Фиагдонское, с Хидикус	Алагирский	15:07:0500104:193	003002000000 Земли населенных пунктов	Для ведения личного подсобного хозяйства	13	02:0020	2 447	559,14	1 368 215,58
22881	Республика Северная Осетия-Алания, р-н Алагирский, с. Хидикус, участок 19	Алагирский	15:07:0500104:2	003002000000 Земли населенных пунктов	Для эксплуатации 1/2 доли существующего домовладения	13	02:0010	1 850	559,14	1 034 409,00
22882	Респ. Северная Осетия - Алания, р-н Алагирский, с. Хидикус	Алагирский	15:07:0500104:22	003002000000 Земли населенных пунктов	Под огород	13	13:011	1 200	47,50	57 000,00
22883	Респ. Северная Осетия - Алания, р-н Алагирский, с. Хидикус	Алагирский	15:07:0500104:27	003002000000 Земли населенных пунктов	Религиозное использование (Размещение зданий и сооружений религиозного использования)	3	03:070	3 475	2,71	9 417,25
22884	Респ. Северная Осетия - Алания, р-н Алагирский, с. Хидикус	Алагирский	15:07:0500104:3	003002000000 Земли населенных пунктов	Религиозное использование (Размещение зданий и сооружений религиозного использования)	3	03:070	6 845	2,71	18 549,95
22885	Респ. Северная Осетия - Алания, р-н Алагирский, с. Хидикус, уч-к 39	Алагирский	15:07:0500104:31	003002000000 Земли населенных пунктов	Для ведения личного подсобного хозяйства (приусадебные участки)	13	02:0020	2 745	559,14	1 534 839,30
22886	Респ. Северная Осетия - Алания, р-н Алагирский, с. Хидикус, уч-к № 47 "п"	Алагирский	15:07:0500104:34	003002000000 Земли населенных пунктов	Религиозное использование (Размещение зданий и сооружений религиозного использования)	3	03:070	240	2,71	650,40
22887	Респ. Северная Осетия - Алания, р-н Алагирский, с. Хидикус, участок №28/1	Алагирский	15:07:0500104:35	003002000000 Земли населенных пунктов	Для ведения личного подсобного хозяйства	13	02:0020	4 954	559,14	2 769 979,56
22888	Респ. Северная Осетия - Алания, р-н Алагирский, с. Хидикус, участок № 23 "а"	Алагирский	15:07:0500104:36	003002000000 Земли населенных пунктов	Для ведения личного подсобного хозяйства	13	02:0020	723	559,14	404 248,22
22889	Северная Осетия - Алания респ. р-н Алагирский, с. Хидикус, участок № 51/4	Алагирский	15:07:0500104:38	003002000000 Земли населенных пунктов	Для эксплуатации существующего жилого дома	13	02:0010	1 233	559,14	689 419,62
22890	Северная Осетия - Алания респ. р-н Алагирский, с. Хидикус, участок № 37	Алагирский	15:07:0500104:39	003002000000 Земли населенных пунктов	Для ведения личного подсобного хозяйства	13	02:0020	1 166	559,14	651 957,24
22891	Респ. Северная Осетия - Алания, р-н Алагирский, с. Хидикус, район моста	Алагирский	15:07:0500104:4	003002000000 Земли населенных пунктов	Религиозное использование (Размещение зданий и сооружений религиозного использования)	3	03:070	1 043	2,71	2 826,53
22892	Северная Осетия - Алания респ. р-н Алагирский, с Хидикус, участок № 23б	Алагирский	15:07:0500104:40	003002000000 Земли населенных пунктов	Для ведения личного подсобного хозяйства	13	02:0020	925	559,14	517 204,50
22893	Республика Северная Осетия-Алания, р-н Алагирский, с Хидикус, уч 23в	Алагирский	15:07:0500104:41	003002000000 Земли населенных пунктов	Для ведения личного подсобного хозяйства	13	02:0020	831	559,14	464 645,34
22894	Российская Федерация, Республика Северная Осетия - Алания, м.р-н Алагирский, с.п. Фиагдонское, с Хидикус, у/у 141	Алагирский	15:07:0500104:48	003002000000 Земли населенных пунктов	Обслуживание жилой застройки	13	02:0010	3 000	559,14	1 677 420,00
22895	Респ. Северная Осетия - Алания, р-н Алагирский, с. Хидикус, район моста	Алагирский	15:07:0500104:5	003002000000 Земли населенных пунктов	Религиозное использование (Размещение зданий и сооружений религиозного использования)	3	03:070	972	2,71	2 634,12
22896	Республика Северная Осетия-Алания, р-н Алагирский, с Хидикус, участок № 141/5	Алагирский	15:07:0500104:51	003002000000 Земли населенных пунктов	Для ведения личного подсобного хозяйства	13	02:0020	1 380	559,14	771 613,20

№ п/п	Местоположение ЗУ	Район	Кадастровый номер ЗУ	Категория земель	Разрешенное использование по документу	Код вида разрешенного использования (в соответствии с классификатором видов разрешенного использования земельных участков)	Вид использования объектов недвижимости	Площадь	УПКС	КС
22897	Республика Северная Осетия-Алания, р-н Алагирский, с Хидикус, участок №1414	Алагирский	15:07:0500104:52	003002000000 Земли населенных пунктов	Для ведения личного подсобного хозяйства	13	02:0020	3 100	559,14	1 733 334,00
22898	Российская Федерация, Республика Северная Осетия-Алания, Алагирский муниципальный район, Фиагдонское сельское поселение, с. Хидикус, 40	Алагирский	15:07:0500104:53	003002000000 Земли населенных пунктов	Для ведения личного подсобного хозяйства	13	02:0020	1 118	559,14	625 118,52
22899	Республика Северная Осетия-Алания, р-н Алагирский, с. Хидикус	Алагирский	15:07:0500104:54	003002000000 Земли населенных пунктов	Для ведения личного подсобного хозяйства	13	02:0020	2 147	559,14	1 200 473,58
22900	Респ. Северная Осетия - Алания, р-н Алагирский, с. Хидикус	Алагирский	15:07:0500104:6	003002000000 Земли населенных пунктов	Для эксплуатации существующего жилого дома	13	02:0010	994	559,14	555 785,16
22901	Респ. Северная Осетия - Алания, р-н Алагирский, пгт. Верхний Фиагдон, участок № 23	Алагирский	15:07:0500104:7	003002000000 Земли населенных пунктов	Для жилищного строительства	13	02:0010	2 169	894,96	1 941 168,24
22902	Респ. Северная Осетия - Алания, р-н Алагирский, с. Хидикус, дом 104	Алагирский	15:07:0500104:8	003002000000 Земли населенных пунктов	Для ведения личного подсобного хозяйства (приусадебные участки)	13	02:0020	3 377	559,14	1 888 215,78
22903	Республика Северная Осетия-Алания, р-н Алагирский, с Хидикус, 27	Алагирский	15:07:0500104:9	003002000000 Земли населенных пунктов	Для ведения личного подсобного хозяйства	13	02:0020	3 872	559,14	2 164 990,08
22904	Респ. Северная Осетия - Алания, р-н Алагирский, с. Хидикус, № 59	Алагирский	15:07:0500105:1	003002000000 Земли населенных пунктов	Для эксплуатации существующего жилого дома	13	02:0010	1 965	559,14	1 098 710,10
22905	Респ. Северная Осетия - Алания, р-н Алагирский, с. Хидикус, уч-к №82	Алагирский	15:07:0500105:10	003002000000 Земли населенных пунктов	Для ведения личного подсобного хозяйства	13	02:0020	3 642	559,14	2 036 387,88
22906	Респ. Северная Осетия - Алания, р-н Алагирский, с. Хидикус, уч-к № 85	Алагирский	15:07:0500105:11	003002000000 Земли населенных пунктов	Для ведения личного подсобного хозяйства	13	02:0020	2 086	559,14	1 166 366,04
22907	Респ. Северная Осетия - Алания, р-н Алагирский, с. Хидикус	Алагирский	15:07:0500105:14	003002000000 Земли населенных пунктов	Под огород	13	13:011	3 131	47,50	148 722,50
22908	Респ. Северная Осетия - Алания, р-н Алагирский, с. Хидикус	Алагирский	15:07:0500105:15	003002000000 Земли населенных пунктов	ИЖС	13	02:0010	1 400	559,14	782 796,00
22909	Респ. Северная Осетия - Алания, р-н Алагирский, с. Хидикус	Алагирский	15:07:0500105:16	003002000000 Земли населенных пунктов	Под огород	13	13:011	5 500	47,50	261 250,00
22910	Респ. Северная Осетия - Алания, р-н Алагирский, с. Хидикус	Алагирский	15:07:0500105:17	003002000000 Земли населенных пунктов	Под огород	13	13:011	4 229	47,50	200 877,50
22911	Респ Северная Осетия - Алания, Алагирский р-н, с Хидикус	Алагирский	15:07:0500105:179	003002000000 Земли населенных пунктов	Для ведения личного подсобного хозяйства	13	02:0020	2 000	559,14	1 118 280,00
22912	Республика Северная Осетия-Алания, р-н Алагирский, с Хидикус	Алагирский	15:07:0500105:18	003002000000 Земли населенных пунктов	Под жилую застройку Индивидуальную	13	02:0010	7 308	559,14	4 086 195,12
22913	Республика Северная Осетия - Алания, Алагирский район, с Хидикус	Алагирский	15:07:0500105:181	003002000000 Земли населенных пунктов	Для ведения личного подсобного хозяйства	13	02:0020	691	559,14	386 365,74
22914	Республика Северная Осетия - Алания, Алагирский район, с Хидикус	Алагирский	15:07:0500105:182	003002000000 Земли населенных пунктов	Для ведения личного подсобного хозяйства	13	02:0020	1 288	559,14	720 172,32
22915	Республика Северная Осетия - Алания, Алагирский район, с Хидикус	Алагирский	15:07:0500105:189	003002000000 Земли населенных пунктов	Для ведения личного подсобного хозяйства	13	02:0020	2 971	559,14	1 661 204,94
22916	Респ. Северная Осетия - Алания, р-н Алагирский, с. Хидикус	Алагирский	15:07:0500105:19	003002000000 Земли населенных пунктов	Под огород	13	13:011	1 534	47,50	72 865,00
22917	Республика Северная Осетия - Алания, Алагирский район, с Хидикус	Алагирский	15:07:0500105:190	003002000000 Земли населенных пунктов	Для ведения личного подсобного хозяйства	13	02:0020	2 971	559,14	1 661 204,94
22918	Республика Северная Осетия - Алания, Алагирский район, с Хидикус	Алагирский	15:07:0500105:191	003002000000 Земли населенных пунктов	Для ведения личного подсобного хозяйства	13	02:0020	2 971	559,14	1 661 204,94
22919	Республика Северная Осетия — Алания, р-н Алагирский, с. Хидикус, № 171	Алагирский	15:07:0500105:196	003002000000 Земли населенных пунктов	Для ведения личного подсобного хозяйства	13	02:0020	1 501	559,14	839 269,14
22920	Республика Северная Осетия — Алания, р-н Алагирский, с. Хидикус, № 172	Алагирский	15:07:0500105:197	003002000000 Земли населенных пунктов	Для ведения личного подсобного хозяйства	13	02:0020	1 499	559,14	838 150,86
22921	Респ. Северная Осетия - Алания, р-н Алагирский, с. Хидикус, участок №80	Алагирский	15:07:0500105:2	003002000000 Земли населенных пунктов	Для эксплуатации существующего жилого дома	13	02:0010	1 965	559,14	1 098 710,10
22922	Республика Северная Осетия-Алания, Алагирский район, с Хидикус	Алагирский	15:07:0500105:202	003002000000 Земли населенных пунктов	Для ведения личного подсобного хозяйства	13	02:0020	1 000	559,14	559 140,00
22923	Российская Федерация, Республика Северная Осетия-Алания, Алагирский муниципальный район, Фиагдонское сельское поселение, с. Хидикус	Алагирский	15:07:0500105:205	003002000000 Земли населенных пунктов	Для ведения личного подсобного хозяйства	13	02:0020	700	559,14	391 398,00
22924	Российская Федерация, Республика Северная Осетия-Алания, Алагирский муниципальный район, Фиагдонское сельское поселение, с. Хидикус	Алагирский	15:07:0500105:206	003002000000 Земли населенных пунктов	Для ведения личного подсобного хозяйства	13	02:0020	700	559,14	391 398,00
22925	Республика Северная Осетия - Алания, Алагирский район, с Хидикус	Алагирский	15:07:0500105:208	003002000000 Земли населенных пунктов	Для ведения личного подсобного хозяйства	13	02:0020	90	559,14	50 322,60
22926	Республика Северная Осетия-Алания, Алагирский район, с Хидикус, №80	Алагирский	15:07:0500105:209	003002000000 Земли населенных пунктов	Для ведения личного подсобного хозяйства	13	02:0020	473	559,14	264 473,22
22927	Республика Северная Осетия-Алания, Алагирский район, с Хидикус, №81	Алагирский	15:07:0500105:210	003002000000 Земли населенных пунктов	Для ведения личного подсобного хозяйства	13	02:0020	537	559,14	300 258,18
22928	Российская Федерация, Республика Северная Осетия-Алания, Алагирский муниципальный район, Фиагдонское сельское поселение, с. Хидикус	Алагирский	15:07:0500105:211	003002000000 Земли населенных пунктов	Для ведения личного подсобного хозяйства	13	02:0020	1 000	559,14	559 140,00
22929	Российская Федерация, Республика Северная Осетия-Алания, Алагирский муниципальный район, Фиагдонское сельское поселение, с. Хидикус	Алагирский	15:07:0500105:218	003002000000 Земли населенных пунктов	Для ведения личного подсобного хозяйства	13	02:0020	2 599	559,14	1 453 204,86
22930	Российская Федерация, Республика Северная Осетия-Алания, Алагирский муниципальный район, Фиагдонское сельское поселение, с. Хидикус	Алагирский	15:07:0500105:219	003002000000 Земли населенных пунктов	Для ведения личного подсобного хозяйства	13	02:0020	700	559,14	391 398,00
22931	Респ. Северная Осетия - Алания, р-н Алагирский, с. Хидикус, уч-к № 74 "б"	Алагирский	15:07:0500105:22	003002000000 Земли населенных пунктов	Для ведения личного подсобного хозяйства	13	02:0020	1 570	559,14	877 849,80
22932	Российская Федерация, Республика Северная Осетия-Алания, Алагирский муниципальный район, Фиагдонское сельское поселение, с. Хидикус	Алагирский	15:07:0500105:220	003002000000 Земли населенных пунктов	Для ведения личного подсобного хозяйства	13	02:0020	300	559,14	167 742,00
22933	Российская Федерация, Республика Северная Осетия-Алания, Алагирский район, с Хидикус	Алагирский	15:07:0500105:221	003002000000 Земли населенных пунктов	Для эксплуатации существующего домовладения и ведения личного подсобного хозяйства	13	02:0020	2 742	559,14	1 533 161,88
22934	Респ. Северная Осетия - Алания, р-н Алагирский, с. Хидикус, уч-к 51/2	Алагирский	15:07:0500105:24	003002000000 Земли населенных пунктов	Для ведения личного подсобного хозяйства	13	02:0020	810	559,14	452 903,40
22935	Респ. Северная Осетия - Алания, р-н Алагирский, с. Хидикус, уч-к 51	Алагирский	15:07:0500105:25	003002000000 Земли населенных пунктов	Для ведения личного подсобного хозяйства	13	02:0020	2 688	559,14	1 502 968,32
22936	Респ. Северная Осетия - Алания, р-н Алагирский, с. Хидикус, уч-к 51/1	Алагирский	15:07:0500105:26	003002000000 Земли населенных пунктов	Для ведения личного подсобного хозяйства	13	02:0020	1 002	559,14	560 258,28
22937	Респ. Северная Осетия - Алания, р-н Алагирский, с. Хидикус, уч-к 23/4	Алагирский	15:07:0500105:27	003002000000 Земли населенных пунктов	Для ведения личного подсобного хозяйства	13	02:0020	4 444	559,14	2 484 818,16
22938	Северная Осетия - Алания респ. р-н Алагирский, с Хидикус, уч-к № 51/3	Алагирский	15:07:0500105:29	003002000000 Земли населенных пунктов	Для ведения личного подсобного хозяйства	13	02:0020	2 000	559,14	1 118 280,00
22939	Респ. Северная Осетия - Алания, р-н Алагирский, с. Хидикус, дом 83	Алагирский	15:07:0500105:3	003002000000 Земли населенных пунктов	Для эксплуатации индивидуального жилого дома	13	02:0010	517	559,14	289 075,38

№ п/п	Местоположение ЗУ	Район	Кадастровый номер ЗУ	Категория земель	Разрешенное использование по документу	Код вида разрешенного использования (в соответствии с классификатором видов разрешенного использования земельных участков)	Вид использования объектов недвижимости	Площадь	УПКС	КС
22940	Респ. Северная Осетия - Алания, р-н Алагирский, с. Хидикус, участок 109	Алагирский	15:07:0500105:30	003002000000 Земли населенных пунктов	Для ведения личного подсобного хозяйства	13	02:0020	1 702	559,14	951 656,28
22941	Республика Северная Осетия - Алания, р-н Алагирский, с. Хидикус, участок №109 "а"	Алагирский	15:07:0500105:31	003002000000 Земли населенных пунктов	Для ведения личного подсобного хозяйства	13	02:0020	8 098	559,14	4 527 915,72
22942	Северная Осетия - Алания респ. р-н Алагирский, с. Хидикус, участок №61/5	Алагирский	15:07:0500105:32	003002000000 Земли населенных пунктов	Для строительства индивидуального жилого дома	13	02:0010	1 000	559,14	559 140,00
22943	Республика Северная Осетия-Алания, р-н Алагирский, с. Хидикус, участок № 74 "В"	Алагирский	15:07:0500105:39	003002000000 Земли населенных пунктов	Для ведения личного подсобного хозяйства	13	02:0020	1 458	559,14	815 226,12
22944	Респ. Северная Осетия - Алания, р-н Алагирский, с. Хидикус, № 7а	Алагирский	15:07:0500105:41	003002000000 Земли населенных пунктов	Для эксплуатации существующего домовладения и ведения личного подсобного хозяйства	13	02:0010	2 658	559,14	1 486 194,12
22945	Республика Северная Осетия-Алания, р-н Алагирский, с. Хидикус, участок № 138/3	Алагирский	15:07:0500105:48	003002000000 Земли населенных пунктов	Для ведения личного подсобного хозяйства	13	02:0020	630	559,14	352 258,20
22946	Республика Северная Осетия-Алания, р-н Алагирский, с. Хидикус, участок № 138/2	Алагирский	15:07:0500105:49	003002000000 Земли населенных пунктов	Для ведения личного подсобного хозяйства	13	02:0020	2 709	559,14	1 514 710,26
22947	Респ. Северная Осетия - Алания, р-н Алагирский, п. В. Фиагдон, с. Хидикус, №9	Алагирский	15:07:0500105:5	003002000000 Земли населенных пунктов	Для эксплуатации существующего индивидуального жилого дома и ведения личного подсобного хозяйства	13	02:0010	2 281	894,96	2 041 403,76
22948	Республика Северная Осетия-Алания, р-н Алагирский, с. Хидикус, участок № 90 "а"	Алагирский	15:07:0500105:50	003002000000 Земли населенных пунктов	Для ведения личного подсобного хозяйства	13	02:0020	8 720	559,14	4 875 700,80
22949	Республика Северная Осетия-Алания, р-н Алагирский, с. Хидикус, участок № 51 "б"	Алагирский	15:07:0500105:51	003002000000 Земли населенных пунктов	Для ведения личного подсобного хозяйства	13	02:0020	903	559,14	504 903,42
22950	Республика Северная Осетия-Алания, р-н Алагирский, с. Хидикус, участок № 51 "б"	Алагирский	15:07:0500105:52	003002000000 Земли населенных пунктов	Для ведения личного подсобного хозяйства	13	02:0020	765	559,14	427 742,10
22951	Республика Северная Осетия-Алания, р-н Алагирский, с. Хидикус, участок № 90 "б"	Алагирский	15:07:0500105:53	003002000000 Земли населенных пунктов	Для ведения личного подсобного хозяйства	13	02:0020	2 930	559,14	1 638 280,20
22952	Республика Северная Осетия-Алания, р-н Алагирский, с. Хидикус, участок № 134"а"	Алагирский	15:07:0500105:54	003002000000 Земли населенных пунктов	Для ведения личного подсобного хозяйства	13	02:0020	1 649	559,14	922 021,86
22953	Республика Северная Осетия-Алания, р-н Алагирский, с. Хидикус, участок № 134"в"	Алагирский	15:07:0500105:55	003002000000 Земли населенных пунктов	Для ведения личного подсобного хозяйства	13	02:0020	1 651	559,14	923 140,14
22954	Республика Северная Осетия-Алания, р-н Алагирский, с. Хидикус, участок № 138/5	Алагирский	15:07:0500105:57	003002000000 Земли населенных пунктов	Для ведения личного подсобного хозяйства	13	02:0020	1 200	559,14	670 968,00
22955	Республика Северная Осетия-Алания, р-н Алагирский, с. Хидикус, 141	Алагирский	15:07:0500105:58	003002000000 Земли населенных пунктов	Для ведения личного подсобного хозяйства	13	02:0020	300	559,14	167 742,00
22956	Республика Северная Осетия-Алания, р-н Алагирский, с. Хидикус, 141	Алагирский	15:07:0500105:59	003002000000 Земли населенных пунктов	Для ведения личного подсобного хозяйства	13	02:0020	300	559,14	167 742,00
22957	Респ. Северная Осетия - Алания, р-н Алагирский, с. Хидикус, участок № 51г	Алагирский	15:07:0500105:6	003002000000 Земли населенных пунктов	Для ведения личного подсобного хозяйства	13	02:0020	813	559,14	454 580,82
22958	Республика Северная Осетия-Алания, р-н Алагирский, с Хидикус	Алагирский	15:07:0500105:60	003002000000 Земли населенных пунктов	Для ведения личного подсобного хозяйства	13	02:0020	571	559,14	319 268,94
22959	Республика Северная Осетия-Алания, р-н Алагирский, с Хидикус	Алагирский	15:07:0500105:62	003002000000 Земли населенных пунктов	Для ведения личного подсобного хозяйства	13	02:0020	600	559,14	335 484,00
22960	Республика Северная Осетия-Алания, р-н Алагирский, с Хидикус, уч 51/10г	Алагирский	15:07:0500105:64	003002000000 Земли населенных пунктов	Для ведения личного подсобного хозяйства	13	02:0020	2 000	559,14	1 118 280,00
22961	Республика Северная Осетия-Алания, р-н Алагирский, с Хидикус, уч 51/10	Алагирский	15:07:0500105:65	003002000000 Земли населенных пунктов	Для ведения личного подсобного хозяйства	13	02:0020	3 352	559,14	1 874 237,28
22962	Республика Северная Осетия-Алания, р-н Алагирский, с. Хидикус	Алагирский	15:07:0500105:66	003002000000 Земли населенных пунктов	Для ведения личного подсобного хозяйства	13	02:0020	235	559,14	131 397,90
22963	Республика Северная Осетия-Алания, р-н Алагирский, с. Хидикус	Алагирский	15:07:0500105:67	003002000000 Земли населенных пунктов	Для ведения личного подсобного хозяйства	13	02:0020	235	559,14	131 397,90
22964	Респ. Северная Осетия - Алания, р-н Алагирский, с. Хидикус	Алагирский	15:07:0500105:7	003002000000 Земли населенных пунктов	ИЖС	13	02:0010	1 437	559,14	803 484,18
22965	Респ. Северная Осетия - Алания, р-н Алагирский, с. Хидикус	Алагирский	15:07:0500105:8	003002000000 Земли населенных пунктов	Под огород	13	13:011	5 370	47,50	255 075,00
22966	Респ. Северная Осетия - Алания, р-н Алагирский, с. Хидикус	Алагирский	15:07:0500105:9	003002000000 Земли населенных пунктов	Под жилую застройку	13	02:0010	2 700	559,14	1 509 678,00
22967	Респ. Северная Осетия - Алания, р-н Алагирский, с. Хидикус	Алагирский	15:07:0500106:1	003002000000 Земли населенных пунктов	Для эксплуатации существующего домовладения	13	02:0010	2 921	559,14	1 633 247,94
22968	Респ. Северная Осетия - Алания, р-н Алагирский, с. Хидикус, уч-к № 11 "а"	Алагирский	15:07:0500106:100	003002000000 Земли населенных пунктов	Гостиничное обслуживание	5	04:070	1 480	1 230,11	1 831 633,79
22969	Респ. Северная Осетия - Алания, р-н Алагирский, с. Хидикус, уч-к № 106 "а"	Алагирский	15:07:0500106:101	003002000000 Земли населенных пунктов	Для ведения личного подсобного хозяйства	13	02:0020	3 171	559,14	1 773 032,94
22970	Респ. Северная Осетия - Алания, р-н Алагирский, с. Хидикус, уч-к № 29	Алагирский	15:07:0500106:102	003002000000 Земли населенных пунктов	Для ведения личного подсобного хозяйства	13	02:0020	3 580	559,14	2 001 721,20
22971	Респ. Северная Осетия - Алания, р-н Алагирский, с. Хидикус, уч-к №30 "а"	Алагирский	15:07:0500106:103	003002000000 Земли населенных пунктов	Для эксплуатации существующего жилого дома	13	02:0010	2 770	559,14	1 548 817,80
22972	Респ. Северная Осетия - Алания, р-н Алагирский, с. Хидикус, уч-к 32 "б"	Алагирский	15:07:0500106:104	003002000000 Земли населенных пунктов	Для ведения личного подсобного хозяйства	13	02:0020	2 330	559,14	1 302 796,20
22973	Респ. Северная Осетия - Алания, р-н Алагирский, с. Хидикус, уч-к 46	Алагирский	15:07:0500106:105	003002000000 Земли населенных пунктов	Для ведения личного подсобного хозяйства и строительства жилого дома	13	02:0020	369	559,14	206 322,66
22974	Респ. Северная Осетия - Алания, р-н Алагирский, с. Хидикус, уч-к 46 "а"	Алагирский	15:07:0500106:106	003002000000 Земли населенных пунктов	Для ведения личного подсобного хозяйства	13	02:0020	310	559,14	173 333,40
22975	Республика Северная Осетия-Алания, р-н Алагирский, с Хидикус, д 4/4	Алагирский	15:07:0500106:108	003002000000 Земли населенных пунктов	Для ведения личного подсобного хозяйства	13	02:0020	2 954	559,14	1 651 699,56
22976	Респ. Северная Осетия - Алания, р-н Алагирский, с. Хидикус, уч-к 39 "б"	Алагирский	15:07:0500106:111	003002000000 Земли населенных пунктов	Для ведения личного подсобного хозяйства (приусадебные участки)	13	02:0020	2 732	559,14	1 527 570,48
22977	Респ. Северная Осетия - Алания, р-н Алагирский, с. Хидикус, уч-к 39 "а"	Алагирский	15:07:0500106:112	003002000000 Земли населенных пунктов	Для ведения личного подсобного хозяйства (приусадебные участки)	13	02:0020	2 603	559,14	1 455 441,42
22978	Респ. Северная Осетия - Алания, р-н Алагирский, с. Хидикус, дом 33 "Б"	Алагирский	15:07:0500106:114	003002000000 Земли населенных пунктов	Для ведения личного подсобного хозяйства	13	02:0020	2 337	559,14	1 306 710,18
22979	Респ. Северная Осетия - Алания, р-н Алагирский, с. Хидикус, № 104 "А"	Алагирский	15:07:0500106:116	003002000000 Земли населенных пунктов	Для ведения личного подсобного хозяйства	13	02:0020	2 993	559,14	1 673 506,02
22980	Респ. Северная Осетия - Алания, р-н Алагирский, с. Хидикус, уч-к №50 "б"	Алагирский	15:07:0500106:117	003002000000 Земли населенных пунктов	Для ведения личного подсобного хозяйства	13	02:0020	3 710	559,14	2 074 409,40

№ п/п	Местоположение ЗУ	Район	Кадастровый номер ЗУ	Категория земель	Разрешенное использование по документу	Код вида разрешенного использования (в соответствии с классификатором видов разрешенного использования земельных участков)	Вид использования объектов недвижимости	Площадь	УПКС	КС
22981	Респ. Северная Осетия - Алания, р-н Алагирский, с. Хидикус, 111	Алагирский	15:07:0500106:118	003002000000 Земли населенных пунктов	Для ведения личного подсобного хозяйства	13	02:0020	209	559,14	116 860,26
22982	Респ. Северная Осетия - Алания, р-н Алагирский, с. Хидикус, 113	Алагирский	15:07:0500106:120	003002000000 Земли населенных пунктов	Для ведения личного подсобного хозяйства	13	02:0020	1 004	559,14	561 376,56
22983	Респ. Северная Осетия - Алания, р-н Алагирский, с. Хидикус, дом 115	Алагирский	15:07:0500106:122	003002000000 Земли населенных пунктов	Для ведения личного подсобного хозяйства	13	02:0020	987	559,14	551 871,18
22984	Респ. Северная Осетия - Алания, р-н Алагирский, с. Хидикус, дом 116	Алагирский	15:07:0500106:123	003002000000 Земли населенных пунктов	Для ведения личного подсобного хозяйства	13	02:0020	1 006	559,14	562 494,84
22985	Респ. Северная Осетия - Алания, р-н Алагирский, с. Хидикус, дом 117	Алагирский	15:07:0500106:124	003002000000 Земли населенных пунктов	Для ведения личного подсобного хозяйства	13	02:0020	1 021	559,14	570 881,94
22986	Респ. Северная Осетия - Алания, р-н Алагирский, с. Хидикус, дом 118	Алагирский	15:07:0500106:125	003002000000 Земли населенных пунктов	Для ведения личного подсобного хозяйства	13	02:0020	1 042	559,14	582 623,88
22987	Респ. Северная Осетия - Алания, р-н Алагирский, с. Хидикус, дом 119	Алагирский	15:07:0500106:126	003002000000 Земли населенных пунктов	Для ведения личного подсобного хозяйства	13	02:0020	1 037	559,14	579 828,18
22988	Респ. Северная Осетия - Алания, р-н Алагирский, с. Хидикус, дом 121	Алагирский	15:07:0500106:128	003002000000 Земли населенных пунктов	Для ведения личного подсобного хозяйства	13	02:0020	999	559,14	558 580,86
22989	Респ. Северная Осетия - Алания, р-н Алагирский, с. Хидикус, дом 122	Алагирский	15:07:0500106:129	003002000000 Земли населенных пунктов	Для ведения личного подсобного хозяйства	13	02:0020	1 018	559,14	569 204,52
22990	Респ. Северная Осетия - Алания, р-н Алагирский, с. Хидикус, дом №128	Алагирский	15:07:0500106:135	003002000000 Земли населенных пунктов	Для ведения личного подсобного хозяйства	13	02:0020	1 167	559,14	652 516,38
22991	Респ. Северная Осетия - Алания, р-н Алагирский, с. Хидикус, дом №129	Алагирский	15:07:0500106:136	003002000000 Земли населенных пунктов	Для ведения личного подсобного хозяйства	13	02:0020	1 225	559,14	684 946,50
22992	Респ. Северная Осетия - Алания, р-н Алагирский, с. Хидикус, дом №130	Алагирский	15:07:0500106:137	003002000000 Земли населенных пунктов	Для ведения личного подсобного хозяйства	13	02:0020	1 313	559,14	734 150,82
22993	Респ. Северная Осетия - Алания, р-н Алагирский, с. Хидикус, дом №131	Алагирский	15:07:0500106:138	003002000000 Земли населенных пунктов	Для ведения личного подсобного хозяйства	13	02:0020	1 042	559,14	582 623,88
22994	Респ. Северная Осетия - Алания, р-н Алагирский, с. Хидикус, дом №132	Алагирский	15:07:0500106:139	003002000000 Земли населенных пунктов	Для ведения личного подсобного хозяйства	13	02:0020	1 008	559,14	563 613,12
22995	Респ. Северная Осетия - Алания, р-н Алагирский, с. Хидикус, дом 133	Алагирский	15:07:0500106:140	003002000000 Земли населенных пунктов	Для ведения личного подсобного хозяйства	13	02:0020	1 041	559,14	582 064,74
22996	Респ. Северная Осетия - Алания, р-н Алагирский, с. Хидикус, дом 134	Алагирский	15:07:0500106:141	003002000000 Земли населенных пунктов	Для ведения личного подсобного хозяйства	13	02:0020	1 047	559,14	585 419,58
22997	Респ. Северная Осетия - Алания, р-н Алагирский, с. Хидикус, дом 135	Алагирский	15:07:0500106:142	003002000000 Земли населенных пунктов	Для ведения личного подсобного хозяйства	13	02:0020	1 048	559,14	585 978,72
22998	Респ. Северная Осетия - Алания, р-н Алагирский, с. Хидикус, дом 136	Алагирский	15:07:0500106:143	003002000000 Земли населенных пунктов	Для ведения личного подсобного хозяйства	13	02:0020	1 051	559,14	587 656,14
22999	Респ. Северная Осетия - Алания, р-н Алагирский, с. Хидикус, уч-к № 47 "б"	Алагирский	15:07:0500106:149	003002000000 Земли населенных пунктов	Для ведения личного подсобного хозяйства	13	02:0020	2 400	559,14	1 341 936,00
23000	Респ. Северная Осетия - Алания, р-н Алагирский, с. Хидикус, уч-к № 22 "п"	Алагирский	15:07:0500106:150	003002000000 Земли населенных пунктов	Для ведения личного подсобного хозяйства	13	02:0020	880	559,14	492 043,20
23001	Респ. Северная Осетия - Алания, р-н Алагирский, с. Хидикус, уч-к № 22 "е"	Алагирский	15:07:0500106:151	003002000000 Земли населенных пунктов	Для ведения личного подсобного хозяйства	13	02:0020	880	559,14	492 043,20
23002	Респ. Северная Осетия - Алания, р-н Алагирский, с. Хидикус, уч-к № 22 "г"	Алагирский	15:07:0500106:152	003002000000 Земли населенных пунктов	Для ведения личного подсобного хозяйства	13	02:0020	880	559,14	492 043,20
23003	Респ. Северная Осетия - Алания, р-н Алагирский, с. Хидикус, уч-к № 22	Алагирский	15:07:0500106:153	003002000000 Земли населенных пунктов	Для ведения личного подсобного хозяйства	13	02:0020	880	559,14	492 043,20
23004	Респ. Северная Осетия - Алания, р-н Алагирский, с. Хидикус, уч-к № 22 "б"	Алагирский	15:07:0500106:154	003002000000 Земли населенных пунктов	Для ведения личного подсобного хозяйства	13	02:0020	880	559,14	492 043,20
23005	Респ. Северная Осетия - Алания, р-н Алагирский, с. Хидикус, уч-к № 22 "в"	Алагирский	15:07:0500106:155	003002000000 Земли населенных пунктов	Для ведения личного подсобного хозяйства	13	02:0020	880	559,14	492 043,20
23006	Респ. Северная Осетия - Алания, р-н Алагирский, с. Хидикус, уч-к № 22 "д"	Алагирский	15:07:0500106:156	003002000000 Земли населенных пунктов	Для ведения личного подсобного хозяйства	13	02:0020	880	559,14	492 043,20
23007	Респ. Северная Осетия - Алания, р-н Алагирский, с. Хидикус, участок № 20	Алагирский	15:07:0500106:157	003002000000 Земли населенных пунктов	Для ведения личного подсобного хозяйства	13	02:0020	1 337	559,14	747 570,18
23008	Республика Северная Осетия-Алания, р-н Алагирский, с Хидикус, участок 45а	Алагирский	15:07:0500106:160	003002000000 Земли населенных пунктов	Для ведения личного подсобного хозяйства	13	02:0020	3 120	559,14	1 744 516,80
23009	Северная Осетия - Алания респ, р-н Алагирский, с Хидикус, уч-к № 120/3	Алагирский	15:07:0500106:162	003002000000 Земли населенных пунктов	Для ведения личного подсобного хозяйства	13	02:0020	2 998	559,14	1 676 301,72
23010	Северная Осетия - Алания респ, р-н Алагирский, с Хидикус, участок №35/2	Алагирский	15:07:0500106:164	003002000000 Земли населенных пунктов	Для ведения личного подсобного хозяйства	13	02:0020	4 306	559,14	2 407 656,84
23011	Северная Осетия - Алания респ, р-н Алагирский, с Хидикус, участок № 15/5	Алагирский	15:07:0500106:168	003002000000 Земли населенных пунктов	Для ведения личного подсобного хозяйства	13	02:0020	1 461	559,14	816 903,54
23012	Северная Осетия - Алания респ, р-н Алагирский, с. Хидикус, участок № 33 "В"	Алагирский	15:07:0500106:169	003002000000 Земли населенных пунктов	Для ведения личного подсобного хозяйства	13	02:0020	807	559,14	451 225,98
23013	Северная Осетия - Алания респ, р-н Алагирский, с Хидикус, участок№37 "п"	Алагирский	15:07:0500106:170	003002000000 Земли населенных пунктов	Для ведения личного подсобного хозяйства	13	02:0020	1 705	559,14	953 333,70
23014	Республика Северная Осетия-Алания, р-н Алагирский, с Хидикус, участок 37б	Алагирский	15:07:0500106:171	003002000000 Земли населенных пунктов	Для ведения личного подсобного хозяйства	13	02:0020	1 210	559,14	676 559,40
23015	Северная Осетия - Алания респ, р-н Алагирский, с. Харисджин, участок № 13	Алагирский	15:07:0500106:173	003002000000 Земли населенных пунктов	Для ведения личного подсобного хозяйства	13	02:0020	9 976	452,43	4 513 441,68
23016	Респ. Северная Осетия - Алания, р-н Алагирский, с. Хидикус, уч-к 53	Алагирский	15:07:0500106:18	003002000000 Земли населенных пунктов	Для ведения личного подсобного хозяйства	13	02:0020	2 839	559,14	1 587 398,46
23017	Республика Северная Осетия-Алания, р-н Алагирский, с. Хидикус, участок №36 "в"	Алагирский	15:07:0500106:182	003002000000 Земли населенных пунктов	Для ведения личного подсобного хозяйства	13	02:0020	8 688	559,14	4 857 808,32
23018	Республика Северная Осетия-Алания, р-н Алагирский, с. Хидикус, уч №9	Алагирский	15:07:0500106:183	003002000000 Земли населенных пунктов	Гостиницы	5	04:070	18 563	1 230,11	22 834 531,93
23019	Республика Северная Осетия-Алания, р-н Алагирский, с. Хидикус, уч №9	Алагирский	15:07:0500106:184	003002000000 Земли населенных пунктов	Для целей эксплуатации жилого строения	13	02:010	1 826	559,14	1 020 989,64
23020	Республика Северная Осетия-Алания, р-н Алагирский, с. Хидикус, участок №130	Алагирский	15:07:0500106:185	003002000000 Земли населенных пунктов	Для ведения личного подсобного хозяйства	13	02:0020	1 731	559,14	967 871,34

№ п/п	Местоположение ЗУ	Район	Кадастровый номер ЗУ	Категория земель	Разрешенное использование по документу	Код вида разрешенного использования (в соответствии с классификатором видов разрешенного использования земельных участков)	Вид использования объектов недвижимости	Площадь	УПКС	КС
23021	Респ Северная Осетия - Алания, р-н Алагирский, с. Хидикус	Алагирский	15:07:0500106:2	003002000000 Земли населенных пунктов	Для эксплуатации зданий бывшего туристического приюта "Куртат"	5	05:000	39 235	278,52	10 927 732,20
23022	Республика Северная Осетия-Алания, р-н Алагирский, с. Хидикус, уч. 9 г	Алагирский	15:07:0500106:203	003002000000 Земли населенных пунктов	Для строительства и дальнейшей эксплуатации нежилых помещений под кафе	4	04:060	6 114	1 244,09	7 606 366,26
23023	Северная Осетия - Алания респ, р-н Алагирский, с. Харисджин, участок № 13 "а"	Алагирский	15:07:0500106:209	003002000000 Земли населенных пунктов	Для ведения личного подсобного хозяйства	13	02:020	1 654	452,43	748 319,22
23024	Республика Северная Осетия-Алания, р-н Алагирский, с. Хидикус, 1500 м от ориентира по направлению на юго-запад	Алагирский	15:07:0500106:213	003002000000 Земли населенных пунктов	Для ведения личного подсобного хозяйства	13	02:020	1 927	559,14	1 077 462,78
23025	Российская Федерация, Республика Северная Осетия-Алания, Алагирский муниципальный район, Фиагдонское сельское поселение, с. Хидикус, 187	Алагирский	15:07:0500106:214	003002000000 Земли населенных пунктов	Для ведения личного подсобного хозяйства	13	02:020	2 011	559,14	1 124 430,54
23026	Республика Северная Осетия-Алания, р-н Алагирский, с. Хидикус, №179	Алагирский	15:07:0500106:215	003002000000 Земли населенных пунктов	Для ведения личного подсобного хозяйства	13	02:020	5 987	559,14	3 347 571,18
23027	Республика Северная Осетия-Алания, р-н Алагирский, с Хидикус, 1500 м от ориентира по направлению на юго-запад	Алагирский	15:07:0500106:216	003002000000 Земли населенных пунктов	Для производства сельскохозяйственного назначения	1	01:180	942	232,04	218 581,68
23028	Респ Северная Осетия - Алания, р-н Алагирский, с. Хидикус, участок №142	Алагирский	15:07:0500106:218	003002000000 Земли населенных пунктов	Для ведения личного подсобного хозяйства	13	02:020	425	559,14	237 634,50
23029	Респ Северная Осетия - Алания, р-н Алагирский, с. Хидикус, уч-к №. дом 29"а".	Алагирский	15:07:0500106:222	003002000000 Земли населенных пунктов	Для ведения личного подсобного хозяйства	13	02:020	766	559,14	428 301,24
23030	Респ. Северная Осетия - Алания, р-н Алагирский, с. Хидикус, уч-к №. дом 29"а".	Алагирский	15:07:0500106:223	003002000000 Земли населенных пунктов	Для ведения личного подсобного хозяйства	13	02:020	762	559,14	426 064,68
23031	Респ. Северная Осетия - Алания, р-н Алагирский, с. Хидикус, уч-к №. дом 29"а".	Алагирский	15:07:0500106:224	003002000000 Земли населенных пунктов	Для ведения личного подсобного хозяйства	13	02:020	765	559,14	427 742,10
23032	Респ Северная Осетия - Алания, р-н Алагирский, с. Хидикус, уч-к №. дом 29"а".	Алагирский	15:07:0500106:225	003002000000 Земли населенных пунктов	Для ведения личного подсобного хозяйства	13	02:020	1 756	559,14	981 849,84
23033	Республика Северная Осетия-Алания, р-н Алагирский, с. Хидикус	Алагирский	15:07:0500106:229	003002000000 Земли населенных пунктов	Для ведения личного подсобного хозяйства	13	02:020	930	559,14	520 000,20
23034	Респ. Северная Осетия - Алания, р-н Алагирский, с. Хидикус	Алагирский	15:07:0500106:20	003002000000 Земли населенных пунктов	Для производства сельскохозяйственной продукции	1	01:180	753	232,04	174 726,12
23035	Республика Северная Осетия-Алания, р-н Алагирский, с. Хидикус	Алагирский	15:07:0500106:232	003002000000 Земли населенных пунктов	Для ведения личного подсобного хозяйства	13	02:020	939	559,14	525 032,46
23036	Российская Федерация, Республика Северная Осетия-Алания, Алагирский муниципальный район, Фиагдонское сельское поселение, с. Хидикус, 185	Алагирский	15.07:0500106.24	003002000000 Земли населенных пунктов	Для индивидуального жилищного строительства	13	02:010	589	559,14	329 333,46
23037	Республика Северная Осетия-Алания, р-н Алагирский, с Хидикус, уч. 13 "д"	Алагирский	15:07:0500106:240	003002000000 Земли населенных пунктов	Для эксплуатации существующего жилого дома	13	02:010	709	559,14	396 430,26
23038	Республика Северная Осетия-Алания, р-н Алагирский, с Хидикус, проезд к участкам 13 "б", 13 "в", 13 "г"	Алагирский	15:07:0500106:241	003002000000 Земли населенных пунктов	Для эксплуатации существующего жилого дома	13	02:010	260	559,14	145 376,40
23039	Республика Северная Осетия-Алания, р-н Алагирский, с Хидикус, уч. 13 "г"	Алагирский	15:07:0500106:242	003002000000 Земли населенных пунктов	Для эксплуатации существующего жилого дома	13	02:010	493	559,14	275 656,02
23040	Республика Северная Осетия-Алания, р-н Алагирский, с Хидикус, уч. 13 "в"	Алагирский	15:07:0500106:243	003002000000 Земли населенных пунктов	Для эксплуатации существующего жилого дома	13	02:010	555	559,14	310 322,70
23041	Республика Северная Осетия-Алания, р-н Алагирский, с Хидикус, уч. 13 "б"	Алагирский	15:07:0500106:244	003002000000 Земли населенных пунктов	Для эксплуатации существующего жилого дома	13	02:010	443	559,14	247 699,02
23042	Республика Северная Осетия-Алания, р-н Алагирский, с. Хидикус, участок №141/2	Алагирский	15:07:0500106:246	003002000000 Земли населенных пунктов	Для ведения личного подсобного хозяйства	13	02:020	786	559,14	439 484,04
23043	Республика Северная Осетия-Алания, р-н Алагирский, с. Хидикус	Алагирский	15:07:0500106:248	003002000000 Земли населенных пунктов	для ведения личного подсобного хозяйства	13	02:020	9 468	559,14	5 293 937,52
23044	Респ Северная Осетия - Алания, р-н Алагирский, АМС пос. В. Фиагдон, в с. Хидикус	Алагирский	15.07:0500106.25	003002000000 Земли населенных пунктов	Для ведения личного подсобного хозяйства	13	02:020	543	559,14	303 613,02
23045	Респ Северная Осетия - Алания, р-н Алагирский, с. Хидикус, уч-к № 2 "а"	Алагирский	15:07:0500106:26	003002000000 Земли населенных пунктов	Для ведения личного подсобного хозяйства	13	02:020	467	559,14	261 118,38
23046	Респ. Северная Осетия - Алания, р-н Алагирский, с. Хидикус	Алагирский	15:07:0500106:27	003002000000 Земли населенных пунктов	Для производства сельскохозяйственной продукции	1	01:180	399	232,04	92 583,96
23047	Респ. Северная Осетия - Алания, р-н Алагирский, с. Хидикус	Алагирский	15.07:0500106.28	003002000000 Земли населенных пунктов	Для производства сельскохозяйственной продукции	1	01:180	467	232,04	108 362,68
23048	Респ Северная Осетия - Алания, р-н Алагирский, с. Хидикус	Алагирский	15.07:0500106.29	003002000000 Земли населенных пунктов	Для ведения личного подсобного хозяйства	13	02:020	476	559,14	266 150,64
23049	Респ Северная Осетия - Алания, р-н Алагирский, с. Хидикус, участок №156	Алагирский	15:07:0500106:3	003002000000 Земли населенных пунктов	Для ведения личного подсобного хозяйства	13	02:020	1 357	559,14	758 752,98
23050	Респ. Северная Осетия - Алания, р-н Алагирский, с. Хидикус, уч-к № 14 "а"	Алагирский	15:07:0500106:35	003002000000 Земли населенных пунктов	Для ведения личного подсобного хозяйства (приусадебные участки)	13	02:020	2 757	559,14	1 541 548,98
23051	РСО - Алания, Алагирский район, с. Хидикус, участок №44.	Алагирский	15:07:0500106:360	003002000000 Земли населенных пунктов	Для ведения личного подсобного хозяйства	13	02:020	1 787	559,14	999 183,18
23052	Республика Северная Осетия-Алания, р-н Алагирский, с. Хидикус	Алагирский	15:07:0500106:363	003002000000 Земли населенных пунктов	Для ведения личного подсобного хозяйства	13	02:020	3 000	559,14	1 677 420,00
23053	Республика Северная Осетия-Алания, р-н Алагирский, с. Хидикус	Алагирский	15:07:0500106:364	003002000000 Земли населенных пунктов	Для ведения личного подсобного хозяйства	13	02:020	2 410	559,14	1 347 527,40
23054	Республика Северная Осетия-Алания, р-н Алагирский, с. Хидикус	Алагирский	15:07:0500106:365	003002000000 Земли населенных пунктов	Для ведения личного подсобного хозяйства	13	02:020	2 812	559,14	1 572 301,68
23055	Республика Северная Осетия-Алания, р-н Алагирский, с. Хидикус	Алагирский	15:07:0500106:366	003002000000 Земли населенных пунктов	Для ведения личного подсобного хозяйства	13	02:020	500	559,14	279 570,00
23056	Респ Северная Осетия - Алания, Алагирский р-н, с Хидикус	Алагирский	15:07:0500106:367	003002000000 Земли населенных пунктов	Для ведения личного подсобного хозяйства	13	02:020	2 027	559,14	1 133 376,78
23057	Респ Северная Осетия - Алания, Алагирский р-н, с Хидикус	Алагирский	15:07:0500106:368	003002000000 Земли населенных пунктов	Для ведения личного подсобного хозяйства	13	02:020	2 012	559,14	1 124 989,68
23058	Республика Северная Осетия-Алания, р-н Алагирский, с. Хидикус, участок № 137/5	Алагирский	15:07:0500106:37	003002000000 Земли населенных пунктов	Для ведения личного подсобного хозяйства	13	02:020	1 298	559,14	725 763,72
23059	Респ. Северная Осетия - Алания, р-н Алагирский, с. Хидикус	Алагирский	15:07:0500106:38	003002000000 Земли населенных пунктов	Жилой дом	13	02:010	2 900	559,14	1 621 506,00
23060	Респ Северная Осетия - Алания, Алагирский р-н, с Хидикус	Алагирский	15:07:0500106:385	003002000000 Земли населенных пунктов	Для эксплуатации существующего жилого дома	13	02:010	1 914	559,14	1 070 193,96

№ п/п	Местоположение ЗУ	Район	Кадастровый номер ЗУ	Категория земель	Разрешенное использование по документу	Код вида разрешенного использования (в соответствии с классификатором видов разрешенного использования земельных участков)	Вид использования объектов недвижимости	Площадь	УПКС	КС
23061	Респ Северная Осетия - Алания, Алагирский р-н, с Хидикус	Алагирский	15:07:0500106:386	003002000000 Земли населенных пунктов	Для эксплуатации существующего жилого дома	13	02:0010	1 263	559,14	706 193,82
23062	Респ. Северная Осетия - Алания, р-н Алагирский, с. Хидикус	Алагирский	15:07:0500106:39	003002000000 Земли населенных пунктов	Под жилой дом	13	02:0010	3 724	559,14	2 082 237,36
23063	Республика Северная Осетия - Алания, Алагирский район, с Хидикус. 15/7	Алагирский	15:07:0500106:393	003002000000 Земли населенных пунктов	Для ведения личного подсобного хозяйства	13	02:0020	440	559,14	246 021,60
23064	Республика Северная Осетия-Алания, Алагирский район, с Хоризджин. №1/3	Алагирский	15:07:0500106:396	003002000000 Земли населенных пунктов	Для ведения личного подсобного хозяйства	13	02:0020	600	452,43	271 458,00
23065	Республика Северная Осетия-Алания, Алагирский район, с Хоризджин	Алагирский	15:07:0500106:397	003002000000 Земли населенных пунктов	Для ведения личного подсобного хозяйства	13	02:0020	1 860	452,43	841 519,80
23066	Респ. Северная Осетия - Алания, р-н Алагирский, с. Хидикус	Алагирский	15:07:0500106:4	003002000000 Земли населенных пунктов	Для ведения личного подсобного хозяйства	13	02:0020	4 125	559,14	2 306 452,50
23067	Республика Северная Осетия - Алания, Алагирский р-н, с.Хидикус	Алагирский	15:07:0500106:405	003001000000 Земли сельскохозяйственного назначения	Для сельскохозяйственного производства крестьянского хозяйства "Жорниковых"	1	01:0010	136 200	7,03	957 486,00
23068	Российская Федерация, Республика Северная Осетия-Алания, Алагирский р-н, с Хидикус	Алагирский	15:07:0500106:406	003002000000 Земли населенных пунктов	Для строительства индивидуального жилого дома	13	02:0010	551	559,14	308 086,14
23069	Российская Федерация, Республика Северная Осетия-Алания, Алагирский р-н, с Хидикус	Алагирский	15:07:0500106:407	003002000000 Земли населенных пунктов	Для строительства индивидуального жилого дома.	13	02:0010	552	559,14	308 645,28
23070	Респ. Северная Осетия - Алания, р-н Алагирский, п. Хидикус	Алагирский	15:07:0500106:409	003002000000 Земли населенных пунктов	Для производства сельскохозяйственной продукции.	1	01:180	607	232,04	140 848,28
23071	Респ. Северная Осетия - Алания, р-н Алагирский, с. Хидикус	Алагирский	15:07:0500106:41	003002000000 Земли населенных пунктов	Под зимую застройку	13	02:0010	1 200	559,14	670 968,00
23072	Респ Северная Осетия - Алания, р-н Алагирский, п. Хидикус	Алагирский	15:07:0500106:410	003002000000 Земли населенных пунктов	Для производства сельскохозяйственной продукции.	1	01:180	607	232,04	140 848,28
23073	Респ Северная Осетия - Алания, р-н Алагирский, п. Хидикус	Алагирский	15:07:0500106:411	003002000000 Земли населенных пунктов	Для производства сельскохозяйственной продукции.	1	01:180	608	232,04	141 080,32
23074	Республика Северная Осетия-Алания, Алагирский район, с. Хидикус, № 114 "а"	Алагирский	15:07:0500106:413	003002000000 Земли населенных пунктов	Для ведения личного подсобного хозяйства	13	02:0020	502	559,14	280 688,28
23075	Республика Северная Осетия-Алания, Алагирский район, с. Хидикус, № 114	Алагирский	15:07:0500106:414	003002000000 Земли населенных пунктов	Для ведения личного подсобного хозяйства	13	02:0020	501	559,14	280 129,14
23076	Российская Федерация, Республика Северная Осетия-Алания, Алагирский район, с Хоризджин	Алагирский	15:07:0500106:415	003002000000 Земли населенных пунктов	Для ведения личного подсобного хозяйства	13	02:0020	312	452,43	141 158,16
23077	Российская Федерация, Республика Северная Осетия-Алания, Алагирский муниципальный район, Фиагдонское сельское поселение, с. Хидикус	Алагирский	15:07:0500106:419	003002000000 Земли населенных пунктов	Для ведения личного подсобного хозяйства	13	02:0020	5 925	559,14	3 312 904,50
23078	Республика Северная Осетия-Алания, р-н Алагирский, с. Хидикус, участок №62	Алагирский	15:07:0500106:42	003002000000 Земли населенных пунктов	Для ведения личного подсобного хозяйства	13	02:0020	8 017	559,14	4 482 625,38
23079	Российская Федерация, Республика Северная Осетия-Алания, Алагирский муниципальный район, Фиагдонское сельское поселение, с. Хидикус, 130/1	Алагирский	15:07:0500106:420	003002000000 Земли населенных пунктов	гостиничное обслуживание	5	04:0970	9 039	1 230,11	11 118 964,29
23080	Российская Федерация, Республика Северная Осетия-Алания, Алагирский муниципальный район, Фиагдонское сельское поселение, с. Хидикус	Алагирский	15:07:0500106:424	003002000000 Земли населенных пунктов	Для ведения личного подсобного хозяйства	13	02:0020	1 543	559,14	862 753,02
23081	Российская Федерация, Республика Северная Осетия-Алания, Алагирский муниципальный район, Фиагдонское сельское поселение, с. Хидикус	Алагирский	15:07:0500106:425	003002000000 Земли населенных пунктов	Для ведения личного подсобного хозяйства	13	02:0020	2 597	559,14	1 452 086,58
23082	Респ. Республика Северная Осетия - Алания, Алагирский р-н., с. Хориздзин	Алагирский	15:07:0500106:428	003002000000 Земли населенных пунктов	Для ведения личного подсобного хозяйства	13	02:0020	749	452,43	338 870,07
23083	Респ. Северная Осетия - Алания, р-н Алагирский, с. Хидикус	Алагирский	15:07:0500106:43	003002000000 Земли населенных пунктов	ЛПХ	13	02:0020	13 895	559,14	7 769 250,30
23084	Российская Федерация, Республика Северная Осетия-Алания, Алагирский муниципальный район, Фиагдонское сельское поселение, с. Хидикус	Алагирский	15:07:0500106:430	003002000000 Земли населенных пунктов	Для ведения личного подсобного хозяйства	13	02:0020	300	559,14	167 742,00
23085	Российская Федерация, Республика Северная Осетия-Алания, Алагирский муниципальный район, Фиагдонское сельское поселение, с. Хидикус	Алагирский	15:07:0500106:431	003002000000 Земли населенных пунктов	Для ведения личного подсобного хозяйства	13	02:0020	516	559,14	288 516,24
23086	Российская Федерация, Республика Северная Осетия-Алания, Алагирский муниципальный район, Фиагдонское сельское поселение, с. Хидикус	Алагирский	15:07:0500106:435	003002000000 Земли населенных пунктов	Для ведения личного подсобного хозяйства (приусадебные участки)	13	02:0020	391	559,14	218 623,74
23087	Российская Федерация, Республика Северная Осетия-Алания, Алагирский муниципальный район, Фиагдонское сельское поселение, с. Хидикус	Алагирский	15:07:0500106:436	003002000000 Земли населенных пунктов	Для ведения личного подсобного хозяйства (приусадебные участки)	13	02:0020	690	559,14	385 806,60
23088	Российская Федерация, Республика Северная Осетия-Алания, Алагирский муниципальный район, Фиагдонское сельское поселение, с. Хидикус	Алагирский	15:07:0500106:437	003002000000 Земли населенных пунктов	Для ведения личного подсобного хозяйства (приусадебные участки)	13	02:0020	675	559,14	377 419,50
23089	Российская Федерация, Республика Северная Осетия-Алания, Алагирский муниципальный район, Фиагдонское сельское поселение, с. Хидикус	Алагирский	15:07:0500106:438	003002000000 Земли населенных пунктов	Для ведения личного подсобного хозяйства	13	02:0020	512	559,14	286 279,68
23090	Российская Федерация, Республика Северная Осетия-Алания, Алагирский муниципальный район, Фиагдонское сельское поселение, с. Хидикус	Алагирский	15:07:0500106:439	003002000000 Земли населенных пунктов	Для ведения личного подсобного хозяйства	13	02:0020	511	559,14	285 720,54
23091	Респ. Северная Осетия - Алания, р-н Алагирский, с. Хидикус	Алагирский	15:07:0500106:44	003002000000 Земли населенных пунктов	Для ведения личного подсобного хозяйства	13	02:0020	1 900	559,14	1 062 366,00
23092	Российская Федерация, Республика Северная Осетия-Алания, Алагирский муниципальный район, Фиагдонское сельское поселение, с. Хидикус	Алагирский	15:07:0500106:440	003002000000 Земли населенных пунктов	Для индивидуального жилищного строительства	13	02:0010	746	559,14	417 118,44
23093	Российская Федерация, Республика Северная Осетия-Алания, Алагирский муниципальный район, Фиагдонское сельское поселение, с. Хидикус	Алагирский	15:07:0500106:441	003002000000 Земли населенных пунктов	Для индивидуального жилищного строительства	13	02:0010	655	559,14	366 236,70
23094	Российская Федерация, Республика Северная Осетия - Алания, Алагирский район, с. Хориздзин	Алагирский	15:07:0500106:447	003002000000 Земли населенных пунктов	Для ведения личного подсобного хозяйства	13	02:0020	1 252	452,43	566 442,36
23095	Российская Федерация, Республика Северная Осетия - Алания, Алагирский район, с. Хориздзин	Алагирский	15:07:0500106:448	003002000000 Земли населенных пунктов	Для ведения личного подсобного хозяйства	13	02:0020	1 292	452,43	584 539,56
23096	Республика Северная Осетия-Алания, р-н Алагирский, с. Хидикус	Алагирский	15:07:0500106:45	003002000000 Земли населенных пунктов	ИЖС	13	02:0010	3 246	559,14	1 814 968,44
23097	Российская Федерация, Республика Северная Осетия - Алания, Алагирский р-н., с. Хориздзин	Алагирский	15:07:0500106:450	003002000000 Земли населенных пунктов	Для ведения личного подсобного хозяйства	13	02:0020	360	452,43	162 874,80
23098	Российская Федерация, Республика Северная Осетия - Алания, Алагирский район, с. Хидикус	Алагирский	15:07:0500106:452	003002000000 Земли населенных пунктов	Под строительство индивидуального жилого дома	13	02:0010	1 087	559,14	607 785,18
23099	Российская Федерация, Республика Северная Осетия - Алания, Алагирский район, с. Хидикус	Алагирский	15:07:0500106:453	003002000000 Земли населенных пунктов	Под строительство индивидуального жилого дома	13	02:0010	1 413	559,14	790 064,82
23100	Российская Федерация, Республика Северная Осетия-Алания, Алагирский район, с. Хидикус	Алагирский	15:07:0500106:454	003002000000 Земли населенных пунктов	Для ведения личного подсобного хозяйства	13	02:0020	2 590	559,14	1 448 172,60
23101	Российская Федерация, Республика Северная Осетия-Алания, Алагирский район, с. Хидикус	Алагирский	15:07:0500106:455	003002000000 Земли населенных пунктов	Для ведения личного подсобного хозяйства	13	02:0020	5 446	559,14	3 045 076,44
23102	Респ. Северная Осетия - Алания, р-н Алагирский, с. Хидикус	Алагирский	15:07:0500106:46	003002000000 Земли населенных пунктов	ИЖС	13	02:0010	2 346	559,14	1 311 742,44

№ п/п	Местоположение ЗУ	Район	Кадастровый номер ЗУ	Категория земель	Разрешенное использование по документу	Код вида разрешенного использования (в соответствии с классификатором видов разрешенного использования земельных участков)	Вид использования объектов недвижимости	Площадь	УПКС	КС
23103	Российская Федерация, Республика Северная Осетия-Алания, Алагирский район, с. Хидикус	Алагирский	15:07:0500106:462	003002000000 Земли населенных пунктов	Для эксплуатации существующего жилого дома	13	02:010	888	559,14	496 516,32
23104	Российская Федерация, Республика Северная Осетия-Алания, Алагирский район, с. Хидикус	Алагирский	15:07:0500106:463	003002000000 Земли населенных пунктов	Для эксплуатации существующего жилого дома	13	02:010	818	559,14	457 376,52
23105	Российская Федерация, Республика Северная Осетия-Алания, Алагирский район, с.Харисдзинн	Алагирский	15:07:0500106:464	003002000000 Земли населенных пунктов	Для ведения личного подсобного хозяйства	13	02:020	1 635	452,43	739 723,05
23106	Респ. Северная Осетия - Алания, р-н Алагирский, с. Хидикус	Алагирский	15:07:0500106:47	003002000000 Земли населенных пунктов	ИЖС	13	02:010	2 000	559,14	1 118 280,00
23107	Республика Северная Осетия-Алания, р-н Алагирский, с. Хидикус, д 128	Алагирский	15:07:0500106:5	003002000000 Земли населенных пунктов	Для ведения личного подсобного хозяйства	13	02:020	3 563	559,14	1 992 215,82
23108	Респ. Северная Осетия - Алания, р-н Алагирский, с. Хидикус	Алагирский	15:07:0500106:51	003002000000 Земли населенных пунктов	Под огород	13	13:011	1 000	47,50	47 500,00
23109	Респ. Северная Осетия - Алания, р-н Алагирский, с. Хидикус	Алагирский	15:07:0500106:52	003002000000 Земли населенных пунктов	Под огород	13	13:011	1 000	47,50	47 500,00
23110	Респ. Северная Осетия - Алания, р-н Алагирский, с. Хидикус, №11	Алагирский	15:07:0500106:53	003002000000 Земли населенных пунктов	Под строительство индивидуального жилого дома	13	02:010	1 772	559,14	990 796,08
23111	Респ. Северная Осетия - Алания, р-н Алагирский, с. Хидикус	Алагирский	15:07:0500106:54	003002000000 Земли населенных пунктов	Под огород	13	13:011	1 000	47,50	47 500,00
23112	Респ. Северная Осетия - Алания, р-н Алагирский, с. Хидикус	Алагирский	15:07:0500106:55	003002000000 Земли населенных пунктов	Под огород	13	13:011	1 200	47,50	57 000,00
23113	Респ. Северная Осетия - Алания, р-н Алагирский, с. Хидикус	Алагирский	15:07:0500106:56	003002000000 Земли населенных пунктов	Под огород	13	13:011	5 000	47,50	237 500,00
23114	Респ. Северная Осетия - Алания, р-н Алагирский, с. Хидикус	Алагирский	15:07:0500106:57	003002000000 Земли населенных пунктов	Под огород	13	13:011	1 900	47,50	90 250,00
23115	Респ. Северная Осетия - Алания, р-н Алагирский, на южной окраине с. Хидикус.	Алагирский	15:07:0500106:58	003002000000 Земли населенных пунктов	Для ведения личного подсобного хозяйства	13	02:020	1 799	559,14	1 005 892,86
23116	Респ. Северная Осетия - Алания, р-н Алагирский, с. Хидикус	Алагирский	15:07:0500106:60	003002000000 Земли населенных пунктов	Под огород	13	13:011	7 600	47,50	361 000,00
23117	Респ. Северная Осетия - Алания, р-н Алагирский, с. Хидикус	Алагирский	15:07:0500106:61	003002000000 Земли населенных пунктов	Под жилую застройку	13	02:010	6 000	559,14	3 354 840,00
23118	Респ. Северная Осетия - Алания, р-н Алагирский, с. Хидикус	Алагирский	15:07:0500106:62	003002000000 Земли населенных пунктов	ИЖС	13	02:010	2 436	559,14	1 362 065,04
23119	Респ. Северная Осетия - Алания, р-н Алагирский, с. Хидикус	Алагирский	15:07:0500106:63	003002000000 Земли населенных пунктов	ИЖС	13	02:010	3 018	559,14	1 687 484,52
23120	Респ. Северная Осетия - Алания, р-н Алагирский, с. Хидикус	Алагирский	15:07:0500106:64	003002000000 Земли населенных пунктов	Для ведения личного подсобного хозяйства	13	02:020	889	559,14	497 075,46
23121	Респ. Северная Осетия - Алания, р-н Алагирский, с. Хидикус	Алагирский	15:07:0500106:65	003002000000 Земли населенных пунктов	Под жилую застройку	13	02:010	1 699	559,14	949 978,86
23122	Респ. Северная Осетия - Алания, р-н Алагирский, с. Хидикус	Алагирский	15:07:0500106:66	003002000000 Земли населенных пунктов	ИЖС	13	02:010	1 300	559,14	726 882,00
23123	Респ. Северная Осетия - Алания, р-н Алагирский, с. Хидикус	Алагирский	15:07:0500106:69	003002000000 Земли населенных пунктов	ИЖС	13	02:010	2 878	559,14	1 609 204,92
23124	Респ. Северная Осетия - Алания, р-н Алагирский, с. Хидикус, №32.	Алагирский	15:07:0500106:7	003002000000 Земли населенных пунктов	Для жилищного строительства	13	02:010	2 193	559,14	1 226 194,02
23125	Респ. Северная Осетия - Алания, р-н Алагирский, с. Хидикус	Алагирский	15:07:0500106:70	003002000000 Земли населенных пунктов	Жилой дом	13	02:010	5 816	559,14	3 251 958,24
23126	Респ. Северная Осетия - Алания, р-н Алагирский, с. Хидикус	Алагирский	15:07:0500106:71	003002000000 Земли населенных пунктов	ИЖС	13	02:010	405	559,14	226 451,70
23127	Респ. Северная Осетия - Алания, р-н Алагирский, с. Хидикус	Алагирский	15:07:0500106:72	003002000000 Земли населенных пунктов	Под огород	13	13:011	2 902	47,50	137 845,00
23128	Респ. Северная Осетия - Алания, р-н Алагирский, с. Хидикус	Алагирский	15:07:0500106:73	003002000000 Земли населенных пунктов	Под огород	13	13:011	42 126	47,50	2 000 985,00
23129	Респ. Северная Осетия - Алания, р-н Алагирский, с. Хидикус, участок №65	Алагирский	15:07:0500106:74	003002000000 Земли населенных пунктов	Для ведения личного подсобного хозяйства	13	02:020	8 698	559,14	4 863 399,72
23130	Респ. Северная Осетия - Алания, р-н Алагирский, с. Хидикус	Алагирский	15:07:0500106:75	003002000000 Земли населенных пунктов	ИЖС	13	02:010	1 300	559,14	726 882,00
23131	Республика Северная Осетия-Алания, р-н Алагирский, с. Хидикус	Алагирский	15:07:0500106:76	003002000000 Земли населенных пунктов	ИЖС	13	02:010	955	559,14	533 978,70
23132	Респ. Северная Осетия - Алания, р-н Алагирский, с. Хидикус	Алагирский	15:07:0500106:79	003002000000 Земли населенных пунктов	ЛПХ	13	02:020	3 000	559,14	1 677 420,00
23133	Респ. Северная Осетия - Алания, р-н Алагирский, с. Хидикус, №33.	Алагирский	15:07:0500106:8	003002000000 Земли населенных пунктов	Для эксплуатации существующего жилого дома	13	02:010	2 346	559,14	1 311 742,44
23134	Респ. Северная Осетия - Алания, р-н Алагирский, с. Хидикус	Алагирский	15:07:0500106:80	003002000000 Земли населенных пунктов	ИЖС	13	02:010	2 854	559,14	1 595 785,56
23135	Респ. Северная Осетия - Алания, р-н Алагирский, с. Хидикус	Алагирский	15:07:0500106:81	003002000000 Земли населенных пунктов	Жилой дом	13	02:010	1 200	559,14	670 968,00
23136	Респ. Северная Осетия - Алания, р-н Алагирский, с. Хидикус	Алагирский	15:07:0500106:82	003002000000 Земли населенных пунктов	ИЖС	13	02:010	1 200	559,14	670 968,00
23137	Респ. Северная Осетия - Алания, р-н Алагирский, с.Хидикус, участок №4 "б"	Алагирский	15:07:0500106:86	003002000000 Земли населенных пунктов	Для индивидуального жилищного строительства	13	02:010	1 172	559,14	655 312,08
23138	Респ. Северная Осетия - Алания, р-н Алагирский, на западной окраине с. Хидикус	Алагирский	15:07:0500106:89	003002000000 Земли населенных пунктов	Для эксплуатации существующей больницы	5	05:022	1 369	278,52	381 293,88
23139	Респ. Северная Осетия - Алания, р-н Алагирский, с. Хидикус	Алагирский	15:07:0500106:9	003002000000 Земли населенных пунктов	Для эксплуатации индивидуального жилого дома.	13	02:010	2 100	559,14	1 174 194,00
23140	Респ. Северная Осетия - Алания, р-н Алагирский, с. Хидикус	Алагирский	15:07:0500106:90	003002000000 Земли населенных пунктов	Для ведения личного подсобного хозяйства	13	02:020	2 500	559,14	1 397 850,00
23141	Респ. Северная Осетия - Алания, р-н Алагирский, с. Хидикус	Алагирский	15:07:0500106:91	003002000000 Земли населенных пунктов	Для ведения личного подсобного хозяйства	13	02:020	700	559,14	391 398,00
23142	Республика Северная Осетия-Алания, р-н Алагирский, с Хидикус, д 34	Алагирский	15:07:0500106:92	003002000000 Земли населенных пунктов	Для эксплуатации индивидуального жилого дома и ведения личного подсобного хозяйства	13	02:020	5 949	559,14	3 326 323,86
23143	Респ. Северная Осетия - Алания, р-н Алагирский, с. Хидикус, уч-к №13	Алагирский	15:07:0500106:94	003002000000 Земли населенных пунктов	Для ведения личного подсобного хозяйства	13	02:020	2 416	559,14	1 350 882,24
23144	Республика Северная Осетия-Алания, р-н Алагирский, с Хидикус, 13а	Алагирский	15:07:0500106:95	003002000000 Земли населенных пунктов	Для ведения личного подсобного хозяйства	13	02:020	835	559,14	466 881,90
23145	Респ. Северная Осетия - Алания, р-н Алагирский, с. Хидикус, уч-к № 105 "б"	Алагирский	15:07:0500106:97	003002000000 Земли населенных пунктов	Для ведения личного подсобного хозяйства	13	02:020	3 350	559,14	1 873 119,00
23146	Респ. Северная Осетия - Алания, р-н Алагирский, с. Хидикус, уч-к № 105	Алагирский	15:07:0500106:98	003002000000 Земли населенных пунктов	Для ведения личного подсобного хозяйства	13	02:020	1 918	559,14	1 072 430,52
23147	Респ. Северная Осетия - Алания, р-н Алагирский, с. Хидикус	Алагирский	15:07:0500107:1	003002000000 Земли населенных пунктов	Для ведения личного подсобного хозяйства	13	02:020	3 000	559,14	1 677 420,00
23148	Респ. Северная Осетия - Алания, р-н Алагирский, с. Хидикус, уч-к 103 "а"	Алагирский	15:07:0500107:11	003002000000 Земли населенных пунктов	Для ведения личного подсобного хозяйства	13	02:020	592	559,14	331 010,88
23149	Респ. Северная Осетия - Алания, р-н Алагирский, с. Хидикус, уч-к 101	Алагирский	15:07:0500107:12	003002000000 Земли населенных пунктов	Для ведения личного подсобного хозяйства	13	02:020	1 912	559,14	1 069 075,68
23150	Респ. Северная Осетия - Алания, р-н Алагирский, с. Хидикус, уч-к № 103	Алагирский	15:07:0500107:13	003002000000 Земли населенных пунктов	Для ведения личного подсобного хозяйства (приусадебный участок)	13	02:020	1 555	559,14	869 462,70
23151	Респ. Северная Осетия - Алания, р-н Алагирский, с. Хидикус, уч-к № 103	Алагирский	15:07:0500107:14	003002000000 Земли населенных пунктов	Для ведения личного подсобного хозяйства (приусадебный участок)	13	02:020	1 000	559,14	559 140,00
23152	Респ. Северная Осетия - Алания, р-н Алагирский, с. Хидикус, участок №65/2	Алагирский	15:07:0500107:15	003002000000 Земли населенных пунктов	Для ведения личного подсобного хозяйства	13	02:020	886	559,14	495 398,04
23153	Северная Осетия - Алания респ. р-н Алагирский, с Хидикус, ?	Алагирский	15:07:0500107:16	003002000000 Земли населенных пунктов	Для содержания и эксплуатации индивидуального жилого дома	13	02:010	2 723	559,14	1 522 538,22
23154	Республика Северная Осетия-Алания, р-н Алагирский, с Хидикус, уч 1036	Алагирский	15:07:0500107:17	003002000000 Земли населенных пунктов	Для ведения личного подсобного хозяйства	13	02:020	3 000	559,14	1 677 420,00

№ п/п	Местоположение ЗУ	Район	Кадастровый номер ЗУ	Категория земель	Разрешенное использование по документу	Код вида разрешенного использования (в соответствии с классификатором видов разрешенного использования земельных участков)	Вид использования объектов недвижимости	Площадь	УПКС	КС
23155	Респ. Северная Осетия - Алания, р-н Алагирский, с. Хидикус	Алагирский	15:07:0500107:2	003002000000 Земли населенных пунктов	Для эксплуатации жилого дома	13	02:0010	1 680	559,14	939 355,20
23156	Респ. Северная Осетия - Алания, р-н Алагирский, с. Хидикус, дом № 48	Алагирский	15:07:0500107:4	003002000000 Земли населенных пунктов	Для эксплуатации существующего жилого дома	13	02:0010	4 544	559,14	2 540 732,16
23157	Республика Северная Осетия - Алания, Алагирский район, с. Хидикус 68	Алагирский	15:07:0500107:5	003002000000 Земли населенных пунктов	для эксплуатации существующего домовладения и ведения личного подсобного хозяйства	13	02:0010	4 847	559,14	2 710 151,58
23158	Респ. Северная Осетия - Алания, р-н Алагирский, с. Хидикус	Алагирский	15:07:0500107:6	003002000000 Земли населенных пунктов	Под огород	13	13:011	4 174	47,50	198 265,00
23159	Респ. Северная Осетия - Алания, р-н Алагирский, с. Хидикус	Алагирский	15:07:0500107:7	003002000000 Земли населенных пунктов	Под огород	13	13:011	2 500	47,50	118 750,00
23160	Респ. Северная Осетия - Алания, р-н Алагирский, с. Хидикус, уч-к № 43 "б"	Алагирский	15:07:0500107:9	003002000000 Земли населенных пунктов	Для ведения личного подсобного хозяйства	13	02:0020	1 329	559,14	743 097,06
23161	Респ. Северная Осетия - Алания, р-н Алагирский, с. Хидикус	Алагирский	15:07:0500108:1	003002000000 Земли населенных пунктов	Для строительства индивидуального жилого дома	13	02:0010	2 900	559,14	1 621 506,00
23162	Респ. Северная Осетия - Алания, р-н Алагирский, с. Хидикус	Алагирский	15:07:0500108:10	003002000000 Земли населенных пунктов	Под огород	13	13:011	6 500	47,50	308 750,00
23163	Северная Осетия-Алания респ. Алагирский р-н, с. Хидикус, участок 115/3	Алагирский	15:07:0500108:102	003002000000 Земли населенных пунктов	Для ведения личного подсобного хозяйства	13	02:0020	1 210	559,14	676 559,40
23164	Северная Осетия-Алания респ. Алагирский р-н. с. Хидикус. участок 115/3	Алагирский	15:07:0500108:103	003002000000 Земли населенных пунктов	Для ведения личного подсобного хозяйства	13	02:0020	1 210	559,14	676 559,40
23165	Республика Северная Осетия-Алания, р-н Алагирский, с. Хидикус, участок 51/9	Алагирский	15:07:0500108:104	003002000000 Земли населенных пунктов	Для ведения личного подсобного хозяйства	13	02:0020	2 200	559,14	1 230 108,00
23166	Республика Северная Осетия-Алания, р-н Алагирский, с. Хидикус, участок 51/9	Алагирский	15:07:0500108:105	003002000000 Земли населенных пунктов	Для ведения личного подсобного хозяйства	13	02:0020	900	559,14	503 226,00
23167	Республика Северная Осетия-Алания, р-н Алагирский, с. Хидикус, участок 51/9	Алагирский	15:07:0500108:106	003002000000 Земли населенных пунктов	Для ведения личного подсобного хозяйства	13	02:0020	400	559,14	223 656,00
23168	Республика Северная Осетия-Алания, р-н Алагирский, с. Хидикус	Алагирский	15:07:0500108:109	003002000000 Земли населенных пунктов	Для ведения личного подсобного хозяйства	13	02:0020	106	559,14	59 268,84
23169	Респ. Северная Осетия - Алания, р-н Алагирский, с. Хидикус	Алагирский	15:07:0500108:11	003002000000 Земли населенных пунктов	Под огород	13	13:011	3 163	47,50	150 242,50
23170	Республика Северная Осетия-Алания, р-н Алагирский, с. Хидикус	Алагирский	15:07:0500108:110	003002000000 Земли населенных пунктов	Для ведения личного подсобного хозяйства	13	02:0020	500	559,14	279 570,00
23171	Республика Северная Осетия-Алания, р-н Алагирский, с. Хидикус, участок №145	Алагирский	15:07:0500108:113	003002000000 Земли населенных пунктов	Для индивидуального жилищного строительства	13	02:0010	387	559,14	216 387,18
23172	Респ. Северная Осетия - Алания, р-н Алагирский, с. Хидикус	Алагирский	15:07:0500108:12	003002000000 Земли населенных пунктов	ЛПХ	13	02:0020	10 000	559,14	5 591 400,00
23173	Респ. Северная Осетия - Алания, р-н Алагирский, с. Хидикус	Алагирский	15:07:0500108:13	003002000000 Земли населенных пунктов	Под жилую застройку	13	02:0010	2 500	559,14	1 397 850,00
23174	Респ. Северная Осетия - Алания, р-н Алагирский, с. Хидикус	Алагирский	15:07:0500108:14	003002000000 Земли населенных пунктов	Под огород	13	13:011	5 000	47,50	237 500,00
23175	Респ. Северная Осетия - Алания, р-н Алагирский, с. Хидикус	Алагирский	15:07:0500108:15	003002000000 Земли населенных пунктов	Под жилую застройку	13	02:0010	2 000	559,14	1 118 280,00
23176	Респ. Северная Осетия - Алания, р-н Алагирский, с. Хидикус	Алагирский	15:07:0500108:18	003002000000 Земли населенных пунктов	ЛПХ	13	02:0020	1 540	559,14	861 075,60
23177	Респ. Северная Осетия - Алания, р-н Алагирский, с. Хидикус	Алагирский	15:07:0500108:19	003002000000 Земли населенных пунктов	ИЖС	13	02:0010	770	559,14	430 537,80
23178	Респ. Северная Осетия - Алания, р-н Алагирский, с. Хидикус	Алагирский	15:07:0500108:2	003002000000 Земли населенных пунктов	Под строительство жилого дома	13	02:0010	2 500	559,14	1 397 850,00
23179	Респ. Северная Осетия - Алания, р-н Алагирский, с. Хидикус	Алагирский	15:07:0500108:20	003002000000 Земли населенных пунктов	ИЖС	13	02:0010	5 206	559,14	2 910 882,84
23180	Респ. Северная Осетия - Алания, р-н Алагирский, с. Хидикус	Алагирский	15:07:0500108:21	003002000000 Земли населенных пунктов	ИЖС	13	02:0010	5 000	559,14	2 795 700,00
23181	Респ. Северная Осетия - Алания, р-н Алагирский, с. Хидикус	Алагирский	15:07:0500108:22	003002000000 Земли населенных пунктов	Под сенокос	1	01:081	11 820	4,62	54 608,40
23182	Республика Северная Осетия — Алания, Алагирский район, с. Хидикус, уч.124	Алагирский	15:07:0500108:225	003002000000 Земли населенных пунктов	Для ведения личного подсобного хозяйства	13	02:0020	4 900	559,14	2 739 786,00
23183	Респ. Северная Осетия - Алания, Алагирский р-н , с. Хидикус	Алагирский	15:07:0500108:229	003002000000 Земли населенных пунктов	Для ведения личного подсобного хозяйства	13	02:0020	965	559,14	539 570,10
23184	Респ. Северная Осетия - Алания, р-н Алагирский, с. Хидикус	Алагирский	15:07:0500108:23	003002000000 Земли населенных пунктов	Под огород	13	13:011	3 887	47,50	184 632,50
23185	Республика Северная Осетия - Алания, Алагирский р-н, с. Хидикус, 152	Алагирский	15:07:0500108:230	003002000000 Земли населенных пунктов	Для ведения личного подсобного хозяйства	13	02:0020	6 426	559,14	3 593 033,64
23186	Республика Северная Осетия - Алания, Алагирский р-н, с Хидикус, 150	Алагирский	15:07:0500108:232	003002000000 Земли населенных пунктов	Для ведения личного подсобного хозяйства	13	02:0020	9 200	559,14	5 144 088,00
23187	Республика Северная Осетия - Алания, Алагирский р-н, с. Хидикус, 153.	Алагирский	15:07:0500108:233	003002000000 Земли населенных пунктов	Для ведения личного подсобного хозяйства	13	02:0020	8 200	559,14	4 584 948,00
23188	Республика Северная Осетия - Алания, Алагирский р-н. с Хидикус	Алагирский	15:07:0500108:236	003002000000 Земли населенных пунктов	Для ведения личного подсобного хозяйства	13	02:0020	400	559,14	223 656,00
23189	Республика Северная Осетия - Алания, Алагирский р-н. с Хидикус	Алагирский	15:07:0500108:237	003002000000 Земли населенных пунктов	Для ведения личного подсобного хозяйства	13	02:0020	500	559,14	279 570,00
23190	Республика Северная Осетия - Алания, Алагирский р-н, с Хидикус	Алагирский	15:07:0500108:238	003002000000 Земли населенных пунктов	Для ведения личного подсобного хозяйства	13	02:0020	500	559,14	279 570,00
23191	Респ Северная Осетия - Алания, Алагирский район, с Лац, 26	Алагирский	15:07:0500108:239	003002000000 Земли населенных пунктов	Для ведения личного подсобного хозяйства	13	02:0020	330	452,43	149 301,90
23192	Республика Северная Осетия-Алания, р-н Алагирский, с Хидикус	Алагирский	15:07:0500108:24	003002000000 Земли населенных пунктов	Жилой дом	13	02:0010	1 000	559,14	559 140,00
23193	Республика Северная Осетия - Алания, р-н Алагирский, с. Хидикус	Алагирский	15:07:0500108:244	003002000000 Земли населенных пунктов	Для ведения личного подсобного хозяйства	13	02:0020	672	559,14	375 742,08
23194	Республика Северная Осетия - Алания, р-н Алагирский, с. Хидикус	Алагирский	15:07:0500108:245	003002000000 Земли населенных пунктов	Для ведения личного подсобного хозяйства	13	02:0020	1 568	559,14	876 731,52
23195	Республика Северная Осетия - Алания, Алагирский район, с Хидикус	Алагирский	15:07:0500108:246	003002000000 Земли населенных пунктов	Для ведения личного подсобного хозяйства	13	02:0020	877	559,14	490 365,78
23196	Республика Северная Осетия - Алания, Алагирский район, с Хидикус	Алагирский	15:07:0500108:247	003002000000 Земли населенных пунктов	Для ведения личного подсобного хозяйства	13	02:0020	693	559,14	387 484,02
23197	Респ. Северная Осетия - Алания, р-н Алагирский, с. Хидикус	Алагирский	15:07:0500108:25	003002000000 Земли населенных пунктов	Под огород	13	13:011	3 349	47,50	159 077,50
23198	Республика Северная Осетия — Алания, Алагирский р-н. с. Хидикус, 151	Алагирский	15:07:0500108:254	003002000000 Земли населенных пунктов	Для ведения личного подсобного хозяйства	13	02:0020	8 092	559,14	4 524 560,88
23199	Республика Северная Осетия — Алания, Алагирский р-н. с. Хидикус, уч 60а	Алагирский	15:07:0500108:255	003002000000 Земли населенных пунктов	Для ведения личного подсобного хозяйства	13	02:0020	6 507	559,14	3 638 323,98
23200	Республика Северная Осетия-Алания, Алагирский район, с. Хидикус	Алагирский	15:07:0500108:256	003002000000 Земли населенных пунктов	Для ведения личного подсобного хозяйства	13	02:0020	849	559,14	474 709,86
23201	Республика Северная Осетия-Алания, р-н Алагирский, с Хидикус	Алагирский	15:07:0500108:26	003002000000 Земли населенных пунктов	ИЖС	13	02:0010	1 990	559,14	1 112 688,60
23202	Республика Северная Осетия - Алания, Алагирский район, с Лац	Алагирский	15:07:0500108:260	003002000000 Земли населенных пунктов	Для ведения личного подсобного хозяйства	13	02:0020	466	452,43	210 832,38
23203	Республика Северная Осетия - Алания, Алагирский район, с Лац	Алагирский	15:07:0500108:261	003002000000 Земли населенных пунктов	Для ведения личного подсобного хозяйства	13	02:0020	438	452,43	198 164,34

№ п/п	Местоположение ЗУ	Район	Кадастровый номер ЗУ	Категория земель	Разрешенное использование по документу	Код вида разрешенного использования (в соответствии с классификатором видов разрешенного использования земельных участков)	Вид использования объектов недвижимости	Площадь	УПКС	КС
23204	Республика Северная Осетия - Алания, Алагирский район, с Лац	Алагирский	15:07:0500108:264	003002000000 Земли населенных пунктов	Для ведения личного подсобного хозяйства	13	02:0020	500	452,43	226 215,00
23205	Российская Федерация, Республика Северная Осетия-Алания, Алагирский муниципальный район, Фиагдонское сельское поселение, с. Хидикус, уч. 176	Алагирский	15:07:0500108:266	003002000000 Земли населенных пунктов	Отдых (рекреация)	5	05:0000	2 634	278,52	733 621,68
23206	Российская Федерация, Республика Северная Осетия-Алания, Алагирский муниципальный район, Фиагдонское сельское поселение, с. Хидикус	Алагирский	15:07:0500108:268	003002000000 Земли населенных пунктов	Для ведения личного подсобного хозяйства	13	02:0020	760	559,14	424 946,40
23207	Российская Федерация, Республика Северная Осетия-Алания, Алагирский муниципальный район, Фиагдонское сельское поселение, с. Хидикус	Алагирский	15:07:0500108:269	003002000000 Земли населенных пунктов	Для ведения личного подсобного хозяйства	13	02:0020	1 541	559,14	861 634,74
23208	Российская Федерация, Республика Северная Осетия-Алания, Алагирский муниципальный район, Фиагдонское сельское поселение, с. Хидикус, участок №110/1	Алагирский	15:07:0500108:270	003002000000 Земли населенных пунктов	Для ведения личного подсобного хозяйства	13	02:0020	3 746	559,14	2 094 538,44
23209	Российская Федерация, Республика Северная Осетия-Алания, Алагирский район, с. Лац	Алагирский	15:07:0500108:271	003002000000 Земли населенных пунктов	Для ведения личного подсобного хозяйства	13	02:0020	1 151	452,43	520 746,93
23210	Российская Федерация, Республика Северная Осетия-Алания, Алагирский район, с. Лац	Алагирский	15:07:0500108:273	003002000000 Земли населенных пунктов	Для ведения личного подсобного хозяйства	13	02:0020	860	452,43	389 089,80
23211	Республика Северная Осетия - Алания, м-р-н Алагирский, с п. Фиагдонское, с Лац	Алагирский	15:07:0500108:276	003002000000 Земли населенных пунктов	Для ведения личного подсобного хозяйства	13	02:0020	789	452,43	356 967,27
23212	Республика Северная Осетия-Алания, Алагирский р-н , с Хидикус, участок №6	Алагирский	15:07:0500108:277	003002000000 Земли населенных пунктов	"для ведения личного подсобного хозяйства	13	02:0020	3 000	559,14	1 677 420,00
23213	Респ. Северная Осетия - Алания, р-н Алагирский, с. Хидикус	Алагирский	15:07:0500108:28	003002000000 Земли населенных пунктов	Жилой дом	13	02:0010	1 000	559,14	559 140,00
23214	Респ. Северная Осетия - Алания, р-н Алагирский, с. Хидикус, 91 "а"	Алагирский	15:07:0500108:3	003002000000 Земли населенных пунктов	Для строительства индивидуального жилого дома	13	02:0010	770	559,14	430 537,80
23215	Респ. Северная Осетия - Алания, р-н Алагирский, с. Хидикус	Алагирский	15:07:0500108:30	003002000000 Земли населенных пунктов	ИЖС	13	02:0010	517	559,14	289 075,38
23216	Северная Осетия - Алания респ, р-н Алагирский, с. Хидикус, участок №61/4	Алагирский	15:07:0500108:31	003002000000 Земли населенных пунктов	Для эксплуатации фактически существующего домовладения	13	02:0010	1 383	559,14	773 290,62
23217	Респ. Северная Осетия - Алания, р-н Алагирский, с. Хидикус	Алагирский	15:07:0500108:32	003002000000 Земли населенных пунктов	ИЖС	13	02:0010	1 000	559,14	559 140,00
23218	Северная Осетия - Алания респ, р-н Алагирский, с Хидикус, участок №14	Алагирский	15:07:0500108:33	003002000000 Земли населенных пунктов	Для ведения личного подсобного хозяйства	13	02:0020	1 209	559,14	676 000,26
23219	Респ. Северная Осетия - Алания, р-н Алагирский, с. Хидикус	Алагирский	15:07:0500108:34	003002000000 Земли населенных пунктов	ИЖС	13	02:0010	1 200	559,14	670 968,00
23220	Респ. Северная Осетия - Алания, р-н Алагирский, с. Хидикус, участок № 129	Алагирский	15:07:0500108:35	003002000000 Земли населенных пунктов	Сад	13:021	2 150	293,55	631 132,50
23221	Респ. Северная Осетия - Алания, р-н Алагирский, с. Хидикус	Алагирский	15:07:0500108:36	003002000000 Земли населенных пунктов	ИЖС	13	02:0010	2 408	559,14	1 346 409,12
23222	Респ. Северная Осетия - Алания, р-н Алагирский, с. Хидикус, участок № 1	Алагирский	15:07:0500108:37	003002000000 Земли населенных пунктов	Для ведения личного подсобного хозяйства	13	02:0020	9 000	559,14	5 032 260,00
23223	Респ. Северная Осетия - Алания, р-н Алагирский, с. Хидикус	Алагирский	15:07:0500108:40	003002000000 Земли населенных пунктов	ИЖС	13	02:0010	600	559,14	335 484,00
23224	Респ. Северная Осетия - Алания, р-н Алагирский, с. Хидикус	Алагирский	15:07:0500108:41	003002000000 Земли населенных пунктов	ИЖС	13	02:0010	2 921	559,14	1 633 247,94
23225	Респ. Северная Осетия - Алания, р-н Алагирский, с. Хидикус	Алагирский	15:07:0500108:42	003002000000 Земли населенных пунктов	ЛПХ	13	02:0020	4 100	559,14	2 292 474,00
23226	Респ. Северная Осетия - Алания, р-н Алагирский, с. Хидикус, №58	Алагирский	15:07:0500108:46	003002000000 Земли населенных пунктов	Для строительства индивидуального жилого дома	13	02:0010	668	559,14	373 505,52
23227	Респ. Северная Осетия - Алания, р-н Алагирский, с. Хидикус, уч-к 84	Алагирский	15:07:0500108:48	003002000000 Земли населенных пунктов	Для эксплуатации существующего жилого дома	13	02:0010	717	559,14	400 903,38
23228	Респ. Северная Осетия - Алания, р-н Алагирский, с. Хидикус, уч-к 40 А	Алагирский	15:07:0500108:49	003002000000 Земли населенных пунктов	Для ведения личного подсобного хозяйства	13	02:0020	5 616	559,14	3 140 130,24
23229	Респ. Северная Осетия - Алания, р-н Алагирский, пгт. Верхний Фиагдон, с.Хидикус, с левой стороны от р.Царидон	Алагирский	15:07:0500108:5	003002000000 Земли населенных пунктов	Для сельскохозяйственного использования	1	01:081	17 300	4,46	77 158,00
23230	Российская Федерация, Республика Северная Осетия-Алания, Алагирский район, с. Хидикус, уч-к 102	Алагирский	15:07:0500108:50	003002000000 Земли населенных пунктов	Для ведения личного подсобного хозяйства	13	02:0020	2 749	559,14	1 537 075,86
23231	Респ. Северная Осетия - Алания, р-н Алагирский, с. Хидикус, уч-к № 103 "а"	Алагирский	15:07:0500108:51	003002000000 Земли населенных пунктов	Для ведения личного подсобного хозяйства (приусадебные участки)	13	02:0020	3 753	559,14	2 098 452,42
23232	Респ. Северная Осетия - Алания, р-н Алагирский, с. Хидикус, уч-к №59	Алагирский	15:07:0500108:53	003002000000 Земли населенных пунктов	Для ведения личного подсобного хозяйства	13	02:0020	7 088	559,14	3 963 184,32
23233	Респ. Северная Осетия - Алания, р-н Алагирский, с. Хидикус, участок №91	Алагирский	15:07:0500108:54	003002000000 Земли населенных пунктов	Для ведения личного подсобного хозяйства (приусадебные участки)	13	02:0020	1 540	559,14	861 075,60
23234	Респ. Северная Осетия - Алания, р-н Алагирский, с. Хидикус, уч-к № 72 "А"	Алагирский	15:07:0500108:55	003002000000 Земли населенных пунктов	Под ведение личного подсобного хозяйства	13	02:0020	2 560	559,14	1 431 398,40
23235	Респ. Северная Осетия - Алания, р-н Алагирский, с. Хидикус	Алагирский	15:07:0500108:6	003002000000 Земли населенных пунктов	Под жилой дом	13	02:0010	1 806	559,14	1 009 806,84
23236	РСО - Алания, Алагирский район, с Хидикус, уч-к 2 "а"	Алагирский	15:07:0500108:60	003002000000 Земли населенных пунктов	Для ведения личного подсобного хозяйства	13	02:0020	2 045	559,14	1 143 441,30
23237	Респ. Северная Осетия - Алания, р-н Алагирский, с. Хидикус, уч-к 2 "б"	Алагирский	15:07:0500108:61	003002000000 Земли населенных пунктов	Для ведения личного подсобного хозяйства	13	02:0020	564	559,14	315 354,96
23238	Респ. Северная Осетия - Алания, р-н Алагирский, с. Хидикус, уч-к 74	Алагирский	15:07:0500108:63	003002000000 Земли населенных пунктов	Для ведения личного подсобного хозяйства	13	02:0020	1 273	559,14	711 785,22
23239	Респ. Северная Осетия - Алания, р-н Алагирский, с. Хидикус, уч-к 74/2	Алагирский	15:07:0500108:64	003002000000 Земли населенных пунктов	Для ведения личного подсобного хозяйства	13	02:0020	1 326	559,14	741 419,64
23240	Респ. Северная Осетия - Алания, р-н Алагирский, с. Хидикус, участок №85	Алагирский	15:07:0500108:67	003002000000 Земли населенных пунктов	Для строительства жилого дома	13	02:0010	1 000	559,14	559 140,00
23241	Респ. Северная Осетия - Алания, р-н Алагирский, с. Хидикус, участок 85а	Алагирский	15:07:0500108:68	003002000000 Земли населенных пунктов	Для строительства жилого дома	13	02:0010	500	559,14	279 570,00
23242	Респ. Северная Осетия - Алания, р-н Алагирский, с. Хидикус, участок 85б	Алагирский	15:07:0500108:69	003002000000 Земли населенных пунктов	Для строительства жилого дома	13	02:0010	500	559,14	279 570,00
23243	Респ. Северная Осетия - Алания, р-н Алагирский, с. Хидикус	Алагирский	15:07:0500108:7	003002000000 Земли населенных пунктов	Под жилой дом	13	02:0010	1 303	559,14	728 559,42
23244	Респ. Северная Осетия - Алания, р-н Алагирский, с. Хидикус, участок №61в	Алагирский	15:07:0500108:70	003002000000 Земли населенных пунктов	Для ведения личного подсобного хозяйства	13	02:0020	5 051	559,14	2 824 216,14
23245	Респ. Северная Осетия - Алания, р-н Алагирский, с. Хидикус, участок №80а	Алагирский	15:07:0500108:71	003002000000 Земли населенных пунктов	Для ведения личного подсобного хозяйства	13	02:0020	2 150	559,14	1 202 151,00
23246	Респ. Северная Осетия-Алания, р-н Алагирский, с. Хидикус, участок №51/5	Алагирский	15:07:0500108:72	003002000000 Земли населенных пунктов	Для ведения личного подсобного хозяйства	13	02:0020	1 625	559,14	908 602,50
23247	Северная Осетия - Алания респ, р-н Алагирский, с. Хидикус, участок №59 "В"	Алагирский	15:07:0500108:73	003002000000 Земли населенных пунктов	Для ведения личного подсобного хозяйства	13	02:0020	5 911	559,14	3 305 076,54
23248	Северная Осетия - Алания респ, р-н Алагирский, с. Хидикус, участок № 50/3	Алагирский	15:07:0500108:74	003002000000 Земли населенных пунктов	Для ведения личного подсобного хозяйства	13	02:0020	5 000	559,14	2 795 700,00
23249	Респ. Северная Осетия-Алания, р-н Алагирский, с. Хидикус, участок №50/2	Алагирский	15:07:0500108:75	003002000000 Земли населенных пунктов	Для ведения личного подсобного хозяйства	13	02:0020	2 000	559,14	1 118 280,00
23250	Северная Осетия - Алания респ, р-н Алагирский, с. Хидикус, участок №61/б	Алагирский	15:07:0500108:77	003002000000 Земли населенных пунктов	Для ведения личного подсобного хозяйства	13	02:0020	420	559,14	234 838,80

№ п/п	Местоположение ЗУ	Район	Кадастровый номер ЗУ	Категория земель	Разрешенное использование по документу	Код вида разрешенного использования (в соответствии с классификатором видов разрешенного использования земельных участков)	Вид использования объектов недвижимости	Площадь	УПКС	КС
23251	Респ. Северная Осетия - Алания, р-н Алагирский, с. Хидикус	Алагирский	15:07:0500108:8	003002000000 Земли населенных пунктов	Под жилой дом	13	02:0:10	7 128	559,14	3 985 549,92
23252	Северная Осетия - Алания респ. р-н Алагирский, с. Хидикус	Алагирский	15:07:0500108:81	003001000000 Земли сельскохозяйственного назначения	Для строительства индивидуального жилого дома и ведения личного подсобного хозяйства	1	01:1:60	7 100	7,03	49 913,00
23253	Северная Осетия - Алания респ. р-н Алагирский, с. Хидикус, участок № 72	Алагирский	15:07:0500108:82	003002000000 Земли населенных пунктов	Для ведения личного подсобного хозяйства	13	02:0:20	387	559,14	216 387,18
23254	Российская Федерация, Республика Северная Осетия-Алания, Алагирский район, с. Хидикус, участок №130	Алагирский	15:07:0500108:83	003002000000 Земли населенных пунктов	Для ведения личного подсобного хозяйства	13	02:0:20	838	559,14	468 559,32
23255	Республика Северная Осетия-Алания, р-н Алагирский, с. Хидикус, участок № 51 "а"	Алагирский	15:07:0500108:86	003002000000 Земли населенных пунктов	Для ведения личного подсобного хозяйства	13	02:0:20	1 305	559,14	729 677,70
23256	Респ. Северная Осетия - Алания, р-н Алагирский, с. Хидикус, уч-к 50	Алагирский	15:07:0500108:9	003002000000 Земли населенных пунктов	Для ведения личного подсобного хозяйства(приусадебные участки)	13	02:0:20	3 587	559,14	2 005 635,18
23257	Российская Федерация, Республика Северная Осетия-Алания, р-н Алагирский, с. Хидикус, участок № 136	Алагирский	15:07:0500108:93	003002000000 Земли населенных пунктов	Для ведения личного подсобного хозяйства	13	02:0:20	1 456	559,14	814 107,84
23258	Республика Северная Осетия-Алания, р-н Алагирский, с. Хидикус, участок № 51/6	Алагирский	15:07:0500108:94	003002000000 Земли населенных пунктов	Для ведения личного подсобного хозяйства	13	02:0:20	2 282	559,14	1 275 957,48
23259	Республика Северная Осетия-Алания, р-н Алагирский, с. Хидикус, участок № 51/7	Алагирский	15:07:0500108:95	003002000000 Земли населенных пунктов	Для ведения личного подсобного хозяйства	13	02:0:20	2 718	559,14	1 519 742,52
23260	Республика Северная Осетия-Алания, р-н Алагирский, с. Хидикус, участок № 138	Алагирский	15:07:0500108:97	003002000000 Земли населенных пунктов	Для ведения личного подсобного хозяйства	13	02:0:20	965	559,14	539 570,10
23261	Республика Северная Осетия-Алания, р-н Алагирский, с. Хидикус, участок № 51/8	Алагирский	15:07:0500108:99	003002000000 Земли населенных пунктов	Для ведения личного подсобного хозяйства	13	02:0:20	600	559,14	335 484,00
23262	Респ. Северная Осетия - Алания, р-н Алагирский, с. Кадат, участок №2	Алагирский	15:07:0510101:1	003002000000 Земли населенных пунктов	Для садоводства и огородничества	13	13:0:21	1 690	237,53	401 425,70
23263	Российская Федерация, Республика Северная Осетия - Алания, р-н Алагирский, с. Кадат, участок №8	Алагирский	15:07:0510101:10	003002000000 Земли населенных пунктов	Для ведения личного подсобного хозяйства	13	02:0:20	1 212	452,43	548 345,16
23264	Республика Северная Осетия-Алания, р-н Алагирский, с. Кадат	Алагирский	15:07:0510101:11	003002000000 Земли населенных пунктов	Мемориальные комплексы, монументы, памятники и памятные зоны	3	09:0:30	1 859	8,12	15 095,08
23265	Республика Северная Осетия - Алания, Алагирский р-н., с Кадат, 8/3	Алагирский	15:07:0510101:122	003002000000 Земли населенных пунктов	Для ведения личного подсобного хозяйства	13	02:0:20	600	559,14	335 484,00
23266	Республика Северная Осетия-Алания, Алагирский р-н. с. Кадат, участок № 10	Алагирский	15:07:0510101:124	003002000000 Земли населенных пунктов	Ведение личного подсобного хозяйства на полевых участках	1	01:1:60	2 928	7,03	20 583,84
23267	Республика Северная Осетия-Алания, Алагирский район, с. Кадат, уч. № 4/1	Алагирский	15:07:0510101:125	003002000000 Земли населенных пунктов	Ведение личного подсобного хозяйства на полевых участках	1	01:1:60	5 049	7,03	35 494,47
23268	Респ. Северная Осетия - Алания, р-н Алагирский, с. Кадат, уч-к № 4	Алагирский	15:07:0510101:2	003002000000 Земли населенных пунктов	Ведение личного подсобного хозяйства на полевых участках	1	01:1:60	5 052	7,03	35 515,56
23269	Республика Северная Осетия-Алания, р-н Алагирский, с. Кадат, участок № 7	Алагирский	15:07:0510101:8	003002000000 Земли населенных пунктов	Для ведения личного подсобного хозяйства	13	02:0:20	740	452,43	334 798,20
23270	Республика Северная Осетия - Алания, р-н Алагирский, с. Кадат	Алагирский	15:07:0510102:1	003002000000 Земли населенных пунктов	Для ведения огородничества и личного подсобного хозяйства	13	02:0:20	6 002	452,43	2 715 484,86
23271	Респ. Северная Осетия - Алания, р-н Алагирский, с. Кадат, № 2	Алагирский	15:07:0510102:10	003002000000 Земли населенных пунктов	Для ведения личного подсобного хозяйства	13	02:0:20	2 500	452,43	1 131 075,00
23272	Респ. Северная Осетия - Алания, р-н Алагирский, с. Кадат, уч-к № 1	Алагирский	15:07:0510102:11	003002000000 Земли населенных пунктов	Для ведения личного подсобного хозяйства	13	02:0:20	1 500	452,43	678 645,00
23273	Респ. Северная Осетия - Алания, р-н Алагирский, с. Кадат, уч-к № 73	Алагирский	15:07:0510102:13	003002000000 Земли населенных пунктов	Для ведения личного подсобного хозяйства	13	02:0:20	2 929	452,43	1 325 167,47
23274	Респ Северная Осетия - Алания, Алагирский р-н, с Урикау, уч № 55"А"	Алагирский	15:07:0510102:130	003002000000 Земли населенных пунктов	Для ведения личного подсобного хозяйства	13	02:0:20	2 405	559,14	1 344 731,70
23275	Северная Осетия - Алания Респ. Алагирский р-н, с Кадат, участок №9	Алагирский	15:07:0510102:131	003002000000 Земли населенных пунктов	Для ведения личного подсобного хозяйства	13	02:0:20	1 500	452,43	678 645,00
23276	Республика Северная Осетия - Алания, Алагирский район, с Кадат	Алагирский	15:07:0510102:137	003002000000 Земли населенных пунктов	Для ведения личного подсобного хозяйства	13	02:0:20	523	452,43	236 620,89
23277	Республика Северная Осетия - Алания, Алагирский район, с Кадат, участок № 12	Алагирский	15:07:0510102:138	003002000000 Земли населенных пунктов	Для ведения личного подсобного хозяйства на полевых участках	1	01:1:60	2 245	7,03	15 782,35
23278	Республика Северная Осетия - Алания, Алагирский район, с Кадат, №14	Алагирский	15:07:0510102:139	003002000000 Земли населенных пунктов	Для ведения личного подсобного хозяйства	13	02:0:20	989	452,43	447 453,27
23279	Республика Северная Осетия - Алания, Алагирский район, с Кадат, участок 4/4	Алагирский	15:07:0510102:14	003002000000 Земли населенных пунктов	Для ведения личного подсобного хозяйства	13	02:0:20	612	452,43	276 887,16
23280	Республика Северная Осетия - Алания, Алагирский район, с Кадат , 13	Алагирский	15:07:0510102:140	003002000000 Земли населенных пунктов	Для ведения личного подсобного хозяйства	13	02:0:20	988	452,43	447 000,84
23281	Республика Северная Осетия - Алания, Алагирский район, с Кадат	Алагирский	15:07:0510102:141	003002000000 Земли населенных пунктов	Для строительства индивидуального жилого дома	13	02:0:10	600	452,43	271 458,00
23282	Республика Северная Осетия-Алания, Алагирский р-н, с. Кадат	Алагирский	15:07:0510102:146	003002000000 Земли населенных пунктов	Для индивидуального жилищного строительства	13	02:0:10	300	452,43	135 729,00
23283	Республика Северная Осетия-Алания, Алагирский р-н, с. Кадат	Алагирский	15:07:0510102:147	003002000000 Земли населенных пунктов	Для индивидуального жилищного строительства	13	02:0:10	300	452,43	135 729,00
23284	Российская Федерация, Республика Северная Осетия-Алания, Алагирский муниципальный район, Фиагдонское сельское поселение, с. Кадат	Алагирский	15:07:0510102:148	003002000000 Земли населенных пунктов	Для строительства индивидуального жилого дома	13	02:0:10	800	452,43	361 944,00
23285	Российская Федерация, Республика Северная Осетия-Алания, Алагирский муниципальный район, Фиагдонское сельское поселение, с. Кадат	Алагирский	15:07:0510102:149	003002000000 Земли населенных пунктов	Для строительства индивидуального жилого дома	13	02:0:10	500	452,43	226 215,00
23286	Северная Осетия - Алания респ., р-н Алагирский, с. Кадат, участок № 5	Алагирский	15:07:0510102:15	003002000000 Земли населенных пунктов	Для ведения личного подсобного хозяйства	13	02:0:20	9 945	452,43	4 499 416,35
23287	Российская Федерация, Республика Северная Осетия-Алания, Алагирский муниципальный район, Фиагдонское сельское поселение, с. Кадат, 75/5	Алагирский	15:07:0510102:150	003002000000 Земли населенных пунктов	Для ведения личного подсобного хозяйства	13	02:0:20	1 400	452,43	633 402,00
23288	Российская Федерация, Республика Северная Осетия-Алания, Алагирский район, п. Верхний Фиагдон	Алагирский	15:07:0510102:153	003002000000 Земли населенных пунктов	Для ведения личного подсобного хозяйства	13	02:0:20	1 497	894,96	1 339 755,12
23289	Российская Федерация, Республика Северная Осетия-Алания, Алагирский район, п. Верхний Фиагдон	Алагирский	15:07:0510102:154	003002000000 Земли населенных пунктов	Для ведения личного подсобного хозяйства	13	02:0:20	1 497	894,96	1 339 755,12
23290	Российская Федерация, Республика Северная Осетия-Алания, Алагирский район, п. Верхний Фиагдон	Алагирский	15:07:0510102:155	003002000000 Земли населенных пунктов	Для ведения личного подсобного хозяйства	13	02:0:20	1 497	894,96	1 339 755,12

№ п/п	Местоположение ЗУ	Район	Кадастровый номер ЗУ	Категория земель	Разрешенное использование по документу	Код вида разрешенного использования (в соответствии с классификатором видов разрешенного использования земельных участков)	Вид использования объектов недвижимости	Площадь	УПКС	КС
23291	Российская Федерация, Республика Северная Осетия-Алания, Алагирский район. п. Верхний Фиагдон	Алагирский	15:07:0510102:156	003002000000 Земли населенных пунктов	Для ведения личного подсобного хозяйства	13	02:0020	1 596	894,96	1 428 356,16
23292	Российская Федерация. Республика Северная Осетия-Алания. Алагирский район, п. Верхний Фиагдон	Алагирский	15:07:0510102:157	003002000000 Земли населенных пунктов	Для ведения личного подсобного хозяйства	13	02:0020	342	894,96	306 076,32
23293	Российская Федерация. Республика Северная Осетия-Алания. Алагирский муниципальный район, Фиагдонское сельское поселение. с.Урикау, уч. 118/2	Алагирский	15:07:0510102:158	003002000000 Земли населенных пунктов	Для ведения личного подсобного хозяйства	13	02:0020	1 696	894,96	1 517 852,16
23294	Республика Северная Осетия-Алания, р-н Алагирский. с. Кадат. участок № 6	Алагирский	15:07:0510102:16	003002000000 Земли населенных пунктов	Для ведения личного подсобного хозяйства	13	02:0020	1 124	452,43	508 531,32
23295	Республика Северная Осетия-Алания, р-н Алагирский. с Урикау, уч 55/3	Алагирский	15:07:0510102:18	003002000000 Земли населенных пунктов	Для ведения личного подсобного хозяйства	13	02:0020	1 820	559,14	1 017 634,80
23296	Республика Северная Осетия-Алания, р-н Алагирский, с. Кадат, участок 52 б	Алагирский	15:07:0510102:19	003002000000 Земли населенных пунктов	для индивидуального жилищного строительства	13	02:0010	2 384	452,43	1 078 593,12
23297	Респ. Северная Осетия - Алания, р-н Алагирский, с. Бирагзанг	Алагирский	15:07:0510102:4	003002000000 Земли населенных пунктов	ИЖС	13	02:0010	4 325	559,14	2 418 280,50
23298	Республика Северная Осетия - Алания. Алагирский р-н, с Урикау	Алагирский	15:07:0520101:192	003002000000 Земли населенных пунктов	Для ведения личного подсобного хозяйства	13	02:0020	527	559,14	294 666,78
23299	Республика Северная Осетия - Алания. Алагирский р-н, с Урикау, №97	Алагирский	15:07:0520101:193	003002000000 Земли населенных пунктов	Для ведения личного подсобного хозяйства	13	02:0020	478	559,14	267 268,92
23300	Респ. Северная Осетия - Алания, р-н Алагирский, с. Урикау	Алагирский	15:07:0520101:2	003002000000 Земли населенных пунктов	Жилой дом	13	02:0010	5 700	559,14	3 187 098,00
23301	РСО - Алания. Алагирский район. с. Урикау	Алагирский	15:07:0520101:202	003002000000 Земли населенных пунктов	Для ведения личного подсобного хозяйства	13	02:0020	460	559,14	257 204,40
23302	Республика Северная Осетия - Алания. Алагирский район, с Урикау. участок №54 "а"	Алагирский	15:07:0520101:203	003002000000 Земли населенных пунктов	Для ведения личного подсобного хозяйства	13	02:0020	3 000	559,14	1 677 420,00
23303	Российская Федерация, Республика Северная Осетия-Алания, Алагирский район. с. Урикау	Алагирский	15:07:0520101:207	003002000000 Земли населенных пунктов	Для ведения личного подсобного хозяйства	13	02:0020	5 997	559,14	3 353 162,58
23304	Российская Федерация. Республика Северная Осетия-Алания. Алагирский район, с. Урикау	Алагирский	15:07:0520101:208	003002000000 Земли населенных пунктов	Для ведения личного подсобного хозяйства	13	02:0020	3 803	559,14	2 126 409,42
23305	Республика Северная Осетия - Алания, Алагирский район. с Урикау	Алагирский	15:07:0520101:209	003002000000 Земли населенных пунктов	Для ведения личного подсобного хозяйства	13	02:0020	320	559,14	178 924,80
23306	Республика Северная Осетия - Алания. Алагирский район, с Урикау	Алагирский	15:07:0520101:210	003002000000 Земли населенных пунктов	Для ведения личного подсобного хозяйства	13	02:0020	320	559,14	178 924,80
23307	Российская Федерация, Республика Северная Осетия-Алания, Алагирский муниципальный район. Фиагдонское сельское поселение, с. Урикау	Алагирский	15:07:0520101:211	003002000000 Земли населенных пунктов	Для ведения личного подсобного хозяйства	13	02:0020	600	559,14	335 484,00
23308	Российская Федерация. Республика Северная Осетия-Алания. Алагирский муниципальный район, Фиагдонское сельское поселение, с. Урикау	Алагирский	15:07:0520101:212	003002000000 Земли населенных пунктов	Для ведения личного подсобного хозяйства	13	02:0020	500	559,14	279 570,00
23309	Российская Федерация. Республика Северная Осетия-Алания. Алагирский район, с. Урикау. уч. 54 "б"	Алагирский	15:07:0520101:213	003002000000 Земли населенных пунктов	Для ведения личного подсобного хозяйства	13	02:0020	7 870	559,14	4 400 431,80
23310	Респ. Северная Осетия - Алания, р-н Алагирский. с. Урикау, участок № 54	Алагирский	15:07:0520101:6	003002000000 Земли населенных пунктов	Для ведения личного подсобного хозяйства	13	02:0020	7 635	559,14	4 269 033,90
23311	Республика Северная Осетия-Алания, р-н Алагирский. с. Урикау. участок 55/1	Алагирский	15:07:0520101:81	003002000000 Земли населенных пунктов	Для ведения личного подсобного хозяйства	13	02:0020	1 000	559,14	559 140,00
23312	Респ. Северная Осетия - Алания. р-н Алагирский, с. Урикау. уч-к №62 "а"	Алагирский	15:07:0520102:11	003002000000 Земли населенных пунктов	Для ведения личного подсобного хозяйства	13	02:0020	989	559,14	552 989,46
23313	Республика Северная Осетия-Алания. р-н Алагирский, с. Урикау, участок № 20/4	Алагирский	15:07:0520102:13	003002000000 Земли населенных пунктов	Для ведения личного подсобного хозяйства	13	02:0020	5 800	559,14	3 243 012,00
23314	Республика Северная Осетия - Алания. Алагирский район, с Урикау	Алагирский	15:07:0520102:134	003002000000 Земли населенных пунктов	Для ведения личного подсобного хозяйства	13	02:0020	1 884	559,14	1 053 419,76
23315	Республика Северная Осетия-Алания, Алагирский район. с.Урикау	Алагирский	15:07:0520102:137	003002000000 Земли населенных пунктов	Для ведения личного подсобного хозяйства	13	02:0020	800	559,14	447 312,00
23316	Республика Северная Осетия-Алания. Алагирский район, с.Урикау	Алагирский	15:07:0520102:138	003002000000 Земли населенных пунктов	Для ведения личного подсобного хозяйства	13	02:0020	1 500	559,14	838 710,00
23317	Республика Северная Осетия-Алания. р-н Алагирский, с. Урикау, участок №157"	Алагирский	15:07:0520102:14	003002000000 Земли населенных пунктов	Для ведения личного подсобного хозяйства	13	02:0020	5 800	559,14	3 243 012,00
23318	Российская Федерация, Республика Северная Осетия-Алания, Алагирский район. с. Урикау	Алагирский	15:07:0520102:141	003002000000 Земли населенных пунктов	Для ведения личного подсобного хозяйства	13	02:0020	500	559,14	279 570,00
23319	Российская Федерация, Республика Северная Осетия-Алания, Алагирский район. с. Урикау	Алагирский	15:07:0520102:142	003002000000 Земли населенных пунктов	Для ведения личного подсобного хозяйства	13	02:0020	497	559,14	277 802,58
23320	Российская Федерация. Республика Северная Осетия-Алания. Алагирский муниципальный район, Фиагдонское сельское поселение, с. Урикау. 74 б	Алагирский	15:07:0520102:143	003002000000 Земли населенных пунктов	Для ведения личного подсобного хозяйства	13	02:0020	1 816	559,14	1 015 398,24
23321	Российская Федерация. Республика Северная Осетия-Алания. Алагирский муниципальный район, Фиагдонское сельское поселение, с. Урикау, 111	Алагирский	15:07:0520102:144	003002000000 Земли населенных пунктов	Для ведения личного подсобного хозяйства	13	02:0020	500	559,14	279 570,00
23322	Республика Северная Осетия-Алания, Алагирский р-н. с Урикау	Алагирский	15:07:0520102:145	003002000000 Земли населенных пунктов	Для ведения личного подсобного хозяйства	13	02:0020	1 000	559,14	559 140,00
23323	Республика Северная Осетия-Алания, р-н Алагирский. с. Урикау. участок №78	Алагирский	15:07:0520102:15	003002000000 Земли населенных пунктов	Для ведения личного подсобного хозяйства	13	02:0020	2 000	559,14	1 118 280,00
23324	Российская Федерация. Республика Северная Осетия-Алания. Алагирский район, с. Урикау	Алагирский	15:07:0520102:154	003002000000 Земли населенных пунктов	Для ведения личного подсобного хозяйства	13	02:0020	1 282	559,14	716 817,48
23325	Российская Федерация. Республика Северная Осетия-Алания. Алагирский район, с. Урикау	Алагирский	15:07:0520102:155	003002000000 Земли населенных пунктов	Для ведения личного подсобного хозяйства	13	02:0020	392	559,14	219 182,88
23326	Российская Федерация, Республика Северная Осетия-Алания, Алагирский район. с. Урикау	Алагирский	15:07:0520102:156	003002000000 Земли населенных пунктов	Для ведения личного подсобного хозяйства	13	02:0020	379	559,14	211 914,06
23327	Российская Федерация, Республика Северная Осетия - Алания. Алагирский муниципальный район, Фиагдонское сельское поселение, с. Урикау. 118/1	Алагирский	15:07:0520102:157	003002000000 Земли населенных пунктов	Для ведения личного подсобного хозяйства	13	02:0020	331	559,14	185 075,34
23328	Российская Федерация. Республика Северная Осетия-Алания. Алагирский муниципальный район, Фиагдонское сельское поселение, с Урикау. 118	Алагирский	15:07:0520102:158	003002000000 Земли населенных пунктов	Для ведения личного подсобного хозяйства	13	02:0020	569	559,14	318 150,66
23329	Республика Северная Осетия-Алания. р-н Алагирский, с. Урикау, участок 71 а	Алагирский	15:07:0520102:16	003002000000 Земли населенных пунктов	Для ведения личного подсобного хозяйства	13	02:0020	450	559,14	251 613,00
23330	Республика Северная Осетия-Алания, р-н Алагирский. с. Урикау. участок 71 в	Алагирский	15:07:0520102:17	003002000000 Земли населенных пунктов	Для ведения личного подсобного хозяйства	13	02:0020	998	559,14	558 021,72
23331	Республика Северная Осетия-Алания, р-н Алагирский. с Урикау, уч 62	Алагирский	15:07:0520102:3	003002000000 Земли населенных пунктов	Для строительства индивидуального жилого дома	13	02:0010	2 500	559,14	1 397 850,00

№ п/п	Местоположение ЗУ	Район	Кадастровый номер ЗУ	Категория земель	Разрешенное использование по документу	Код вида разрешенного использования (в соответствии с классификатором видов разрешенного использования земельных участков)	Вид использования объектов недвижимости	Площадь	УПКС	КС
23332	Респ. Северная Осетия - Алания, р-н Алагирский, с. Уаккау, уч-к 72	Алагирский	15:07:0520102:6	003002000000 Земли населенных пунктов	Для индивидуального жилищного строительства	13	02:0:10	800	559,14	447 312,00
23333	Республика Северная Осетия-Алания, р-н Алагирский, с Уаккау, д 35	Алагирский	15:07:0520103:1	003002000000 Земли населенных пунктов	Для эксплуатации индивидуального жилого дома и ведения личного подсобного хозяйства	13	02:0:10	1 500	559,14	838 710,00
23334	Респ. Северная Осетия - Алания, р-н Алагирский, с. Уаккау	Алагирский	15:07:0520103:10	003002000000 Земли населенных пунктов	ИЖС	13	02:0:10	2 000	559,14	1 118 280,00
23335	Респ. Северная Осетия - Алания, р-н Алагирский, с. Уаккау, дом №20	Алагирский	15:07:0520103:11	003002000000 Земли населенных пунктов	Жилой дом	13	02:0:10	3 274	559,14	1 830 624,36
23336	Респ. Северная Осетия - Алания, р-н Алагирский, с. Уаккау	Алагирский	15:07:0520103:12	003002000000 Земли населенных пунктов	ИЖС	13	02:0:10	600	559,14	335 484,00
23337	Респ. Северная Осетия - Алания, р-н Алагирский, с. Кадат, уч.7	Алагирский	15:07:0520103:13	003002000000 Земли населенных пунктов	Для ведения личного подсобного хозяйства	13	02:0:20	1 400	559,14	782 796,00
23338	Респ. Северная Осетия - Алания, р-н Алагирский, с. Уаккау, дом №8	Алагирский	15:07:0520103:16	003002000000 Земли населенных пунктов	Жилой дом	13	02:0:10	4 200	559,14	2 348 388,00
23339	Российская Федерация, Республика Северная Осетия-Алания, Алагирский рен. с Уаккау, 100	Алагирский	15:07:0520103:168	003002000000 Земли населенных пунктов	Для ведения личного подсобного хозяйства	13	02:0:20	3 000	559,14	1 677 420,00
23340	Республика Северная Осетия - Алания, Алагирский рн., с. Уаккау	Алагирский	15:07:0520103:176	003002000000 Земли населенных пунктов	Для ведения личного подсобного хозяйства	13	02:0:20	1 494	559,14	835 355,16
23341	Республика Северная Осетия - Алания, Алагирский рн., с. Уаккау	Алагирский	15:07:0520103:177	003002000000 Земли населенных пунктов	Для ведения личного подсобного хозяйства	13	02:0:20	6 001	559,14	3 355 399,14
23342	Республика Северная Осетия — Алания, р-н Алагирский, с Уаккау	Алагирский	15:07:0520103:178	003002000000 Земли населенных пунктов	Для ведения личного подсобного хозяйства	13	02:0:20	572	559,14	319 828,08
23343	Республика Северная Осетия - Алания, Алагирский рн., с. Уаккау	Алагирский	15:07:0520103:179	003002000000 Земли населенных пунктов	Для ведения личного подсобного хозяйства	13	02:0:20	1 000	559,14	559 140,00
23344	Республика Северная Осетия - Алания, Алагирский рн., с. Уаккау	Алагирский	15:07:0520103:180	003002000000 Земли населенных пунктов	Для ведения личного подсобного хозяйства	13	02:0:20	1 100	559,14	615 054,00
23345	Республика Северная Осетия - Алания, Алагирский рн., с. Уаккау	Алагирский	15:07:0520103:181	003002000000 Земли населенных пунктов	Для ведения личного подсобного хозяйства	13	02:0:20	311	559,14	173 892,54
23346		Алагирский	15:07:0520103:184	003002000000 Земли населенных пунктов	Для ведения личного подсобного хозяйства	13	02:0:20	608	559,14	339 957,12
23347		Алагирский	15:07:0520103:185	003002000000 Земли населенных пунктов	Для ведения личного подсобного хозяйства	13	02:0:20	592	559,14	331 010,88
23348	Республика Северная Осетия-Алания, р-н Алагирский, с Уаккау, д 34	Алагирский	15:07:0520103:2	003002000000 Земли населенных пунктов	Для ведения личного подсобного хозяйства	13	02:0:20	1 200	559,14	670 968,00
23349	Респ. Северная Осетия - Алания, р-н Алагирский, с. Уаккау, уч-к № 70	Алагирский	15:07:0520103:20	003002000000 Земли населенных пунктов	Для ведения личного подсобного хозяйства	13	02:0:20	2 419	559,14	1 352 559,66
23350	Респ. Северная Осетия - Алания, р-н Алагирский, с. Уаккау, уч-к № 41	Алагирский	15:07:0520103:25	003002000000 Земли населенных пунктов	Под строительство индивидуального жилого дома	13	02:0:10	1 400	559,14	782 796,00
23351	Респ. Северная Осетия - Алания, р-н Алагирский, с. Уаккау, участок № 72 "а"	Алагирский	15:07:0520103:26	003002000000 Земли населенных пунктов	Для эксплуатации существующего жилого дома	13	02:0:10	602	559,14	336 602,28
23352	Респ. Северная Осетия - Алания, р-н Алагирский, с. Уаккау, уч-к 50	Алагирский	15:07:0520103:27	003002000000 Земли населенных пунктов	Для ведения личного подсобного хозяйства	13	02:0:20	2 066	559,14	1 155 183,24
23353	Респ. Северная Осетия - Алания, р-н Алагирский, с. Уаккау, участок 50:1	Алагирский	15:07:0520103:28	003002000000 Земли населенных пунктов	Для ведения личного подсобного хозяйства	13	02:0:20	2 096	559,14	1 171 957,44
23354	Респ. Северная Осетия - Алания, р-н Алагирский, с. Уаккау	Алагирский	15:07:0520103:3	003002000000 Земли населенных пунктов	ИЖС	13	02:0:10	1 200	559,14	670 968,00
23355	Респ. Северная Осетия - Алания, р-н Алагирский, с. Уаккау, участок №43/3	Алагирский	15:07:0520103:30	003002000000 Земли населенных пунктов	Для ведения личного подсобного хозяйства	13	02:0:20	2 185	559,14	1 221 720,90
23356	Респ. Северная Осетия - Алания, р-н Алагирский, с. Уаккау, участок № 34/	Алагирский	15:07:0520103:31	003002000000 Земли населенных пунктов	Для ведения личного подсобного хозяйства	13	02:0:20	1 235	559,14	690 537,90
23357	Северная Осетия - Алания респ. р-н Алагирский, с. Уаккау, уч. 69	Алагирский	15:07:0520103:32	003002000000 Земли населенных пунктов	Для эксплуатации существующего жилого дома	13	02:0:10	678	559,14	379 096,92
23358	Северная Осетия - Алания респ. р-н Алагирский, с. Уаккау, уч. 69	Алагирский	15:07:0520103:33	003002000000 Земли населенных пунктов	Для эксплуатации существующего жилого дома	13	02:0:10	665	559,14	371 828,10
23359	Респ. Северная Осетия - Алания, р-н Алагирский, с. Уаккау, участок №43	Алагирский	15:07:0520103:36	003002000000 Земли населенных пунктов	Для ведения личного подсобного хозяйства	13	02:0:20	2 620	559,14	1 464 946,80
23360	Респ. Северная Осетия - Алания, р-н Алагирский, с. Уаккау, участок №43	Алагирский	15:07:0520103:39	003002000000 Земли населенных пунктов	Для ведения личного подсобного хозяйства	13	02:0:20	791	559,14	442 279,74
23361	Респ. Северная Осетия - Алания, р-н Алагирский, с. Уаккау, участок №43	Алагирский	15:07:0520103:40	003002000000 Земли населенных пунктов	Для ведения личного подсобного хозяйства	13	02:0:20	791	559,14	442 279,74
23362	Республика Северная Осетия-Алания, р-н Алагирский, с. Уаккау, участок № 43	Алагирский	15:07:0520103:43	003002000000 Земли населенных пунктов	Для ведения личного подсобного хозяйства	13	02:0:20	1 530	559,14	855 484,20
23363	Республика Северная Осетия-Алания, р-н Алагирский, с. Уаккау, участок № 43	Алагирский	15:07:0520103:44	003002000000 Земли населенных пунктов	Для ведения личного подсобного хозяйства	13	02:0:20	1 164	559,14	650 838,96
23364	Республика Северная Осетия-Алания, р-н Алагирский, с. Уаккау, участок № 43	Алагирский	15:07:0520103:45	003002000000 Земли населенных пунктов	Для ведения личного подсобного хозяйства	13	02:0:20	3 000	559,14	1 677 420,00
23365	Республика Северная Осетия-Алания, р-н Алагирский, с Уаккау, участок №78/а	Алагирский	15:07:0520103:46	003002000000 Земли населенных пунктов	Для ведения личного подсобного хозяйства	13	02:0:20	2 000	559,14	1 118 280,00
23366	Респ. Северная Осетия - Алания, р-н Алагирский, с. Уаккау, участок №91	Алагирский	15:07:0520103:47	003002000000 Земли населенных пунктов	Для ведения личного подсобного хозяйства	13	02:0:20	3 900	559,14	2 180 646,00
23367	Республика Северная Осетия-Алания, р-н Алагирский, с. Уаккау, участок №3	Алагирский	15:07:0520103:48	003002000000 Земли населенных пунктов	Для ведения личного подсобного хозяйства	13	02:0:20	3 555	559,14	1 987 742,70
23368	Республика Северная Осетия-Алания, р-н Алагирский, с. Уаккау, участок №45	Алагирский	15:07:0520103:49	003002000000 Земли населенных пунктов	Для ведения личного подсобного хозяйства	13	02:0:20	1 757	559,14	982 408,98
23369	Республика Северная Осетия-Алания, р-н Алагирский, с. Уаккау, участок № 45/5	Алагирский	15:07:0520103:50	003002000000 Земли населенных пунктов	Для ведения личного подсобного хозяйства	13	02:0:20	3 000	559,14	1 677 420,00
23370	Респ. Северная Осетия - Алания, р-н Алагирский, с. Уаккау	Алагирский	15:07:0520103:6	003002000000 Земли населенных пунктов	ИЖС	13	02:0:10	6 200	559,14	3 466 668,00
23371	Респ. Северная Осетия - Алания, р-н Алагирский, с. Уаккау	Алагирский	15:07:0520103:7	003002000000 Земли населенных пунктов	ИЖС	13	02:0:10	1 500	559,14	838 710,00
23372	Российская федерация, Республика Северная Осетия - Алания, р-н Алагирский, с Уаккау, участок 51/1	Алагирский	15:07:0520103:8	003002000000 Земли населенных пунктов	Для ведения личного подсобного хозяйства	13	02:0:20	2 991	559,14	1 672 387,74
23373	Респ. Северная Осетия - Алания, р-н Алагирский, в северо-восточной части с.Уаккау, в 200 м. от моста через р. Фиагдон	Алагирский	15:07:0520104:1	003002000000 Земли населенных пунктов	Для ведения личного подсобного хозяйства	13	02:0:20	1 500	559,14	838 710,00
23374	Респ. Северная Осетия - Алания, р-н Алагирский, с. Уаккау	Алагирский	15:07:0520104:11	003002000000 Земли населенных пунктов	Жилой дом	13	02:0:10	2 114	559,14	1 182 021,96
23375	Респ. Северная Осетия - Алания, р-н Алагирский, с. Уаккау	Алагирский	15:07:0520104:12	003002000000 Земли населенных пунктов	ИЖС	13	02:0:10	1 500	559,14	838 710,00

№ п/п	Местоположение ЗУ	Район	Кадастровый номер ЗУ	Категория земель	Разрешенное использование по документу	Код вида разрешенного использования (в соответствии с классификатором видов разрешенного использования земельных участков)	Вид использования объектов недвижимости	Площадь	УПКС	КС
23376	Респ. Северная Осетия - Алания, р-н Алагирский, с. Урикау	Алагирский	15:07:0520104:19	003002000000 Земли населенных пунктов	ИЖС	13	02:010	2 000	559,14	1 118 280,00
23377	Респ. Северная Осетия - Алания, р-н Алагирский, с. Урикау	Алагирский	15:07:0520104:14	003002000000 Земли населенных пунктов	ИЖС	13	02:010	2 500	559,14	1 397 850,00
23378	Респ. Северная Осетия - Алания, р-н Алагирский, с. Урикау	Алагирский	15:07:0520104:15	003002000000 Земли населенных пунктов	ИЖС	13	02:010	5 000	559,14	2 795 700,00
23379	Респ. Северная Осетия - Алания, р-н Алагирский, с. Урикау	Алагирский	15:07:0520104:17	003002000000 Земли населенных пунктов	Жилой дом	13	02:010	1 200	559,14	670 968,00
23380	Респ. Северная Осетия - Алания, р-н Алагирский, с. Урикау	Алагирский	15:07:0520104:18	003002000000 Земли населенных пунктов	ИЖС	13	02:010	600	559,14	335 484,00
23381	Респ. Северная Осетия - Алания, р-н Алагирский, в северо- восточной части с. Урикау, в 200 м. от моста через р.Фиагдон	Алагирский	15:07:0520104:2	003002000000 Земли населенных пунктов	Для ведения личного подсобного хозяйства и прудового рыбоводства	1	01:130	1 500	7,68	11 520,00
23382	Респ. Северная Осетия - Алания, р-н Алагирский, с. Урикау	Алагирский	15:07:0520104:20	003002000000 Земли населенных пунктов	ИЖС	13	02:010	353	559,14	197 376,42
23383	Респ Северная Осетия - Алания, Алагирский р-н, с Урикау	Алагирский	15:07:0520104:216	003002000000 Земли населенных пунктов	Для ведения личного подсобного хозяйства	13	02:020	999	559,14	558 580,86
23384	Респ. Северная Осетия - Алания, р-н Алагирский, с. Урикау, участ № 74	Алагирский	15:07:0520104:22	003002000000 Земли населенных пунктов	Для строительства индивидуального жилого дома	13	02:010	2 385	559,14	1 333 548,90
23385	Респ Северная Осетия - Алания, Алагирский р-н, с Урикау, уч.42	Алагирский	15:07:0520104:222	003002000000 Земли населенных пунктов	Под эксплуатацию жилого дома	13	02:010	3 029	559,14	1 693 635,06
23386	Респ Северная Осетия - Алания, Алагирский р-н, с Урикау, уч.42/2	Алагирский	15:07:0520104:223	003002000000 Земли населенных пунктов	Под эксплуатацию жилого дома	13	02:010	1 500	559,14	838 710,00
23387	Респ Северная Осетия - Алания, Алагирский р-н, с Урикау, уч.42/3	Алагирский	15:07:0520104:224	003002000000 Земли населенных пунктов	Под эксплуатацию жилого дома	13	02:010	3 743	559,14	2 092 861,02
23388	Республика Северная Осетия - Алания, Алагирский районн, с Урикау	Алагирский	15:07:0520104:227	003002000000 Земли населенных пунктов	Для ведения личного подсобного хозяйства	13	02:020	3 060	559,14	1 710 968,40
23389	Республика Северная Осетия - Алания, Алагирский районн. с Урикау	Алагирский	15:07:0520104:228	003002000000 Земли населенных пунктов	Для ведения личного подсобного хозяйства	13	02:020	850	559,14	475 269,00
23390	Республика Северная Осетия - Алания, Алагирский район. с. Урикау, участок №35 "д"	Алагирский	15:07:0520104:235	003002000000 Земли населенных пунктов	Для ведения личного подсобного хозяйства	13	02:020	2 800	559,14	1 565 592,00
23391	Республика Северная Осетия - Алания, Алагирский район, с Урикау	Алагирский	15:07:0520104:237	003002000000 Земли населенных пунктов	Для ведения личного подсобного хозяйства	13	02:020	2 897	559,14	1 619 828,58
23392	Республика Северная Осетия - Алания, Алагирский район., с Урикау, 33 А	Алагирский	15:07:0520104:238	003002000000 Земли населенных пунктов	Для индивидуального жилищного строительства	13	02:010	484	559,14	270 623,76
23393	Республика Северная Осетия - Алания, Алагирский район.. с. Урикау	Алагирский	15:07:0520104:239	003002000000 Земли населенных пунктов	Для индивидуального жилищного строительства	13	02:010	232	559,14	129 720,48
23394	Респ. Северная Осетия - Алания, р-н Алагирский, с. Урикау, участок № 2 "А"	Алагирский	15:07:0520104:24	003002000000 Земли населенных пунктов	Для эксплуатации существующего жилого дома	13	02:010	857	559,14	479 182,98
23395	Российская Федерация, Республика Северная Осетия-Алания, Алагирский р-н, с. Урикау, участок № 55 "в"	Алагирский	15:07:0520104:243	003002000000 Земли населенных пунктов	Для ведения личного подсобного хозяйства	13	02:020	2 001	559,14	1 118 839,14
23396	Республика Северная Осетия - Алания, Алагирский район, с Урикау	Алагирский	15:07:0520104:246	003002000000 Земли населенных пунктов	Для ведения личного подсобного хозяйства	13	02:020	1 000	559,14	559 140,00
23397	Республика Северная Осетия - Алания, Алагирский район. с Урикау	Алагирский	15:07:0520104:247	003002000000 Земли населенных пунктов	Для ведения личного подсобного хозяйства	13	02:020	1 000	559,14	559 140,00
23398	Республика Северная Осетия - Алания, Алагирский район. с Урикау	Алагирский	15:07:0520104:248	003002000000 Земли населенных пунктов	Для ведения личного подсобного хозяйства	13	02:020	1 041	559,14	582 064,74
23399	Республика Северная Осетия - Алания, Алагирский район, с Урикау	Алагирский	15:07:0520104:249	003002000000 Земли населенных пунктов	Для ведения личного подсобного хозяйства	13	02:020	1 000	559,14	559 140,00
23400	Республика Северная Осетия-Алания, р-н Алагирский, с Урикау, уч 34	Алагирский	15:07:0520104:25	003002000000 Земли населенных пунктов	Для ведения личного подсобного хозяйства	13	02:020	2 776	559,14	1 552 172,64
23401	Республика Северная Осетия - Алания, Алагирский район. с Урикау	Алагирский	15:07:0520104:250	003002000000 Земли населенных пунктов	Для ведения личного подсобного хозяйства	13	02:020	1 000	559,14	559 140,00
23402	Республика Северная Осетия - Алания, Алагирский район. с Урикау	Алагирский	15:07:0520104:251	003002000000 Земли населенных пунктов	Для ведения личного подсобного хозяйства	13	02:020	1 000	559,14	559 140,00
23403	Республика Северная Осетия-Алания . Алагирский район. с. Урикау. участок № 24/5	Алагирский	15:07:0520104:253	003002000000 Земли населенных пунктов	Для ведения личного подсобного хозяйства	13	02:020	4 500	559,14	2 516 130,00
23404	Российская Федерация, Республика Северная Осетия-Алания, Алагирский муниципальный район, Фиагдонское сельское поселение, с. Урикау, 17/4	Алагирский	15:07:0520104:254	003002000000 Земли населенных пунктов	Для ведения личного подсобного хозяйства	13	02:020	1 498	559,14	837 591,72
23405	Российская Федерация, Республика Северная Осетия-Алания, Алагирский муниципальный район, Фиагдонское сельское поселение, с. Урикау	Алагирский	15:07:0520104:255	003002000000 Земли населенных пунктов	Для ведения личного подсобного хозяйства	13	02:020	178	559,14	99 526,92
23406	Российская Федерация, Республика Северная Осетия-Алания, Алагирский муниципальный район, Фиагдонское сельское поселение, с. Урикау	Алагирский	15:07:0520104:256	003002000000 Земли населенных пунктов	Для ведения личного подсобного хозяйства	13	02:020	175	559,14	97 849,50
23407	Российская Федерация, Республика Северная Осетия-Алания, Алагирский муниципальный район, Фиагдонское сельское поселение, с. Урикау	Алагирский	15:07:0520104:257	003002000000 Земли населенных пунктов	Для ведения личного подсобного хозяйства	13	02:020	179	559,14	100 086,06
23408	Российская Федерация, Республика Северная Осетия-Алания, Алагирский муниципальный район, Фиагдонское сельское поселение, с. Урикау	Алагирский	15:07:0520104:258	003002000000 Земли населенных пунктов	Для ведения личного подсобного хозяйства	13	02:020	179	559,14	100 086,06
23409	Респ. Северная Осетия - Алания, р-н Алагирский, с. Урикау. участ № 34 А	Алагирский	15:07:0520104:26	003002000000 Земли населенных пунктов	Для ведения личного подсобного хозяйства	13	02:020	2 770	559,14	1 548 817,80
23410	Респ. Северная Осетия - Алания, р-н Алагирский, с. Урикау	Алагирский	15:07:0520104:27	003002000000 Земли населенных пунктов	Для ведения личного подсобного хозяйства	13	02:020	1 440	559,14	805 161,60
23411	Респ Северная Осетия - Алания, р-н Алагирский, с. Урикау, участ №79	Алагирский	15:07:0520104:28	003002000000 Земли населенных пунктов	Для эксплуатации существующего жилого дома	13	02:010	657	559,14	367 354,98
23412	Республика Северная Осетия-Алания, р-н Алагирский, с. Урикау	Алагирский	15:07:0520104:3	003002000000 Земли населенных пунктов	Для ведения личного подсобного хозяйства	13	02:020	6 200	559,14	3 466 668,00
23413	Респ. Северная Осетия - Алания, р-н Алагирский, с. Урикау. участ №78	Алагирский	15:07:0520104:30	003002000000 Земли населенных пунктов	Для эксплуатации существующего жилого дома	13	02:010	655	559,14	366 296,70
23414	Респ. Северная Осетия - Алания, р-н Алагирский, с. Урикау. участ №51 "А"	Алагирский	15:07:0520104:36	003002000000 Земли населенных пунктов	Для эксплуатации существующего жилого дома	13	02:010	641	559,14	358 408,74
23415	Респ Северная Осетия - Алания, р-н Алагирский, с. Урикау, участ №32 "б"	Алагирский	15:07:0520104:37	003002000000 Земли населенных пунктов	Для ведения личного подсобного хозяйства	13	02:020	8 042	559,14	4 496 603,88
23416	Респ Северная Осетия - Алания, р-н Алагирский, с. Урикау, участ №32 "а"	Алагирский	15:07:0520104:38	003002000000 Земли населенных пунктов	Для ведения личного подсобного хозяйства	13	02:020	8 000	559,14	4 473 120,00
23417	Респ. Северная Осетия - Алания, р-н Алагирский, с. Урикау. участ №25 "в"	Алагирский	15:07:0520104:39	003002000000 Земли населенных пунктов	Для ведения личного подсобного хозяйства	13	02:020	2 145	559,14	1 199 355,30
23418	Респ. Северная Осетия - Алания, р-н Алагирский, с. Урикау. участ №39 "б"	Алагирский	15:07:0520104:40	003002000000 Земли населенных пунктов	Для ведения личного подсобного хозяйства	13	02:020	1 548	559,14	865 548,72
23419	Респ. Северная Осетия - Алания, р-н Алагирский, с. Урикау. №26 "б"	Алагирский	15:07:0520104:43	003002000000 Земли населенных пунктов	Для ведения личного подсобного хозяйства	13	02:020	402	559,14	224 774,28

№ п/п	Местоположение ЗУ	Район	Кадастровый номер ЗУ	Категория земель	Разрешенное использование по документу	Код вида разрешенного использования (в соответствии с классификатором видов разрешенного использования земельных участков)	Вид использования объектом недвижимости	Площадь	УПКС	КС
23420	Северная Осетия - Алания респ, р-н Алагирский, с Уаккау, №35/3	Алагирский	15:07:0520104:44	003002000000 Земли населенных пунктов	Для эксплуатации индивидуального жилого дома	13	02:0:010	1 000	559,14	559 140,00
23421	Респ. Северная Осетия - Алания, р-н Алагирский, с. Уаккау, уч-к №33	Алагирский	15:07:0520104:45	003002000000 Земли населенных пунктов	Для ведения личного подсобного хозяйства	13	02:0:020	3 597	559,14	2 011 226,58
23422	Респ. Северная Осетия - Алания, р-н Алагирский, с. Уаккау	Алагирский	15:07:0520104:5	003002000000 Земли населенных пунктов	ИЖС	13	02:0:010	3 000	559,14	1 677 420,00
23423	Северная Осетия - Алания респ, р-н Алагирский, с. Уаккау, участок 38/1	Алагирский	15:07:0520104:50	003002000000 Земли населенных пунктов	Для ведения личного подсобного хозяйства	13	02:0:020	240	559,14	134 193,60
23424	Северная Осетия - Алания респ, р-н Алагирский, с. Уаккау, участок №38/4	Алагирский	15:07:0520104:51	003002000000 Земли населенных пунктов	Для ведения личного подсобного хозяйства	13	02:0:020	346	559,14	193 462,44
23425	Северная Осетия - Алания респ, р-н Алагирский, с. Уаккау, участок №38/3	Алагирский	15:07:0520104:52	003002000000 Земли населенных пунктов	Для ведения личного подсобного хозяйства	13	02:0:020	265	559,14	148 172,10
23426	Северная Осетия - Алания респ, р-н Алагирский, с. Уаккау, участок №38/2	Алагирский	15:07:0520104:53	003002000000 Земли населенных пунктов	Для ведения личного подсобного хозяйства	13	02:0:020	369	559,14	206 322,66
23427	Северная Осетия - Алания респ, р-н Алагирский, с Уаккау, уч-к №35 "б"	Алагирский	15:07:0520104:54	003002000000 Земли населенных пунктов	Для ведения личного подсобного хозяйства	13	02:0:020	225	559,14	125 806,50
23428	Респ. Северная Осетия - Алания, р-н Алагирский, с. Уаккау, уч-к №35/1	Алагирский	15:07:0520104:55	003002000000 Земли населенных пунктов	Для ведения личного подсобного хозяйства	13	02:0:020	587	559,14	328 215,18
23429	Северная Осетия - Алания респ, р-н Алагирский, с Уаккау, уч-к №35 "а"	Алагирский	15:07:0520104:56	003002000000 Земли населенных пунктов	Для ведения личного подсобного хозяйства	13	02:0:020	1 035	559,14	578 709,90
23430	Респ. Северная Осетия - Алания, р-н Алагирский, с. Уаккау	Алагирский	15:07:0520104:6	003002000000 Земли населенных пунктов	Под огород	13	13:0:011	3 000	47,50	142 500,00
23431	Республика Северная Осетия-Алания, р-н Алагирский, с. Уаккау, участок №68/2	Алагирский	15:07:0520104:68	003002000000 Земли населенных пунктов	Для ведения личного подсобного хозяйства	13	02:0:020	1 369	559,14	765 462,66
23432	Республика Северная Осетия-Алания, р-н Алагирский, с. Уаккау, участок №39 "в"	Алагирский	15:07:0520104:69	003002000000 Земли населенных пунктов	для ведения личного подсобного хозяйства (приусадебные участки)	13	02:0:020	1 408	559,14	787 269,12
23433	Республика Северная Осетия-Алания, р-н Алагирский, с. Уаккау, участок №39 "в"	Алагирский	15:07:0520104:70	003002000000 Земли населенных пунктов	для ведения личного подсобного хозяйства (приусадебные участки)	13	02:0:020	2 164	559,14	1 209 978,96
23434	Респ. Северная Осетия - Алания, р-н Алагирский, с. Уаккау, участок № 84	Алагирский	15:07:0520104:72	003002000000 Земли населенных пунктов	Для ведения личного подсобного хозяйства	13	02:0:020	278	559,14	155 440,92
23435	Республика Северная Осетия-Алания, р-н Алагирский, с. Уаккау, участок 34 "б"	Алагирский	15:07:0520104:74	003002000000 Земли населенных пунктов	Для эксплуатации существующего жилого дома	13	02:0:010	393	559,14	219 742,02
23436	Республика Северная Осетия-Алания, р-н Алагирский, с. Уаккау, участок № 88	Алагирский	15:07:0520104:75	003002000000 Земли населенных пунктов	Для ведения личного подсобного хозяйства	13	02:0:020	623	559,14	348 344,22
23437	Республика Северная Осетия-Алания, р-н Алагирский, с. Цмити, участок №50	Алагирский	15:07:0520104:76	003002000000 Земли населенных пунктов	Для ведения личного подсобного хозяйства	13	02:0:020	1 100	452,43	497 673,00
23438	Республика Северная Осетия-Алания, р-н Алагирский, с Уаккау, уч 37	Алагирский	15:07:0520104:77	003002000000 Земли населенных пунктов	Для ведения личного подсобного хозяйства	13	02:0:020	1 657	559,14	926 494,98
23439	Республика Северная Осетия-Алания, р-н Алагирский, с. Уаккау, № 2	Алагирский	15:07:0520104:80	003002000000 Земли населенных пунктов	Для эксплуатации существующего дома	13	02:0:010	894	559,14	499 871,16
23440	Республика Северная Осетия-Алания, р-н Алагирский, с. Уаккау, уч. 55	Алагирский	15:07:0520104:82	003002000000 Земли населенных пунктов	Для ведения личного подсобного хозяйства	13	02:0:020	975	559,14	545 161,50
23441	Республика Северная Осетия-Алания, р-н Алагирский, с. Уаккау, участок №39/1	Алагирский	15:07:0520104:83	003002000000 Земли населенных пунктов	Для ведения личного подсобного хозяйства	13	02:0:020	5 887	559,14	3 291 657,18
23442	Республика Северная Осетия-Алания, р-н Алагирский, с. Уаккау, участок №89	Алагирский	15:07:0520104:85	003002000000 Земли населенных пунктов	Для ведения личного подсобного хозяйства	13	02:0:020	450	559,14	251 613,00
23443	Респ. Северная Осетия - Алания, р-н Алагирский, с. Уаккау, участок №32 "м"	Алагирский	15:07:0520104:89	003002000000 Земли населенных пунктов	Для ведения личного подсобного хозяйства	13	02:0:020	559	559,14	312 559,26
23444	Северная Осетия - Алания респ, р-н Алагирский, с. Уаккау, участок №40/5	Алагирский	15:07:0520104:9	003002000000 Земли населенных пунктов	Для ведения личного подсобного хозяйства	13	02:0:020	1 596	559,14	892 387,44
23445	Республика Северная Осетия-Алания, р-н Алагирский, с. Уаккау, участок № 2, № 89, № 2/7, № 77	Алагирский	15:07:0520104:90	003002000000 Земли населенных пунктов	Для эксплуатации существующего жилого дома и ведения личного подсобного хозяйства	13	02:0:020	7 106	559,14	3 973 248,84
23446	Респ. Северная Осетия - Алания, р-н Алагирский, с. Уаккау, участок №29/1	Алагирский	15:07:0520104:91	003002000000 Земли населенных пунктов	Для ведения личного подсобного хозяйства	13	02:0:020	5 887	559,14	3 291 657,18
23447	Респ. Северная Осетия - Алания, р-н Алагирский, с. Уаккау, участок 25"б"	Алагирский	15:07:0520104:96	003002000000 Земли населенных пунктов	Для ведения личного подсобного хозяйства	13	02:0:020	1 300	559,14	726 882,00
23448	Республика Северная Осетия-Алания, р-н Алагирский, с. Уаккау, участок №34 "в"	Алагирский	15:07:0520104:97	003002000000 Земли населенных пунктов	Для ведения личного подсобного хозяйства	13	02:0:020	1 537	559,14	859 398,18
23449	Респ. Северная Осетия - Алания, р-н Алагирский, с. Уаккау, дом № 44 "б"	Алагирский	15:07:0520105:1	003002000000 Земли населенных пунктов	Для эксплуатации существующего жилого дома	13	02:0:010	1 500	559,14	838 710,00
23450	Респ. Северная Осетия - Алания, р-н Алагирский, с. Уаккау, участок №99	Алагирский	15:07:0520105:11	003002000000 Земли населенных пунктов	Под строительство индивидуального жилого дома	13	02:0:010	789	559,14	441 161,46
23451	Респ. Северная Осетия - Алания, р-н Алагирский, с. Уаккау, уч-к № 22	Алагирский	15:07:0520105:12	003002000000 Земли населенных пунктов	Под строительство индивидуального жилого дома	13	02:0:010	789	559,14	441 161,46
23452	Респ. Северная Осетия - Алания, р-н Алагирский, с. Уаккау, уч-к №44 "а"	Алагирский	15:07:0520105:13	003002000000 Земли населенных пунктов	Для ведения личного подсобного хозяйства	13	02:0:020	2 321	559,14	1 297 763,94
23453	Респ. Северная Осетия - Алания, р-н Алагирский, с. Уаккау, участок № 42/4	Алагирский	15:07:0520105:14	003002000000 Земли населенных пунктов	Для ведения личного подсобного хозяйства	13	02:0:020	2 849	559,14	1 592 989,86
23454	Республика Северная Осетия-Алания, р-н Алагирский, с. Уаккау, 39 а	Алагирский	15:07:0520105:149	003002000000 Земли населенных пунктов	Для ведения личного подсобного хозяйства	13	02:0:020	1 048	559,14	585 978,72
23455	Республика Северная Осетия-Алания, р-н Алагирский, с. Уаккау, участок №39 а	Алагирский	15:07:0520105:15	003002000000 Земли населенных пунктов	Для ведения личного подсобного хозяйства	13	02:0:020	864	559,14	483 096,96
23456	Респ Северная Осетия - Алания, Алагирский р-н, с Уаккау, участок №42/4д	Алагирский	15:07:0520105:150	003002000000 Земли населенных пунктов	Для ведения личного подсобного хозяйства	13	02:0:020	300	559,14	167 742,00
23457	Республика Северная Осетия — Алания, р-н Алагирский, с. Уаккау	Алагирский	15:07:0520105:151	003002000000 Земли населенных пунктов	Для ведения личного подсобного хозяйства	13	02:0:020	303	559,14	169 419,42
23458	Республика Северная Осетия — Алания, р-н Алагирский, с. Уаккау, 92/3	Алагирский	15:07:0520105:152	003002000000 Земли населенных пунктов	Для ведения личного подсобного хозяйства	13	02:0:020	306	559,14	171 096,84
23459	Республика Северная Осетия - Алания, Алагирский район, с. Уаккау, участок № 40	Алагирский	15:07:0520105:153	003002000000 Земли населенных пунктов	Для ведения личного подсобного хозяйства	13	02:0:020	7 110	559,14	3 975 485,40
23460	Северная Осетия - Алания респ, р-н Алагирский, с. Уаккау, участок №32"б"	Алагирский	15:07:0520105:18	003002000000 Земли населенных пунктов	Для ведения личного подсобного хозяйства	13	02:0:020	599	559,14	334 924,86

№ п/п	Местоположение ЗУ	Район	Кадастровый номер ЗУ	Категория земель	Разрешенное использование по документу	Код вида разрешенного использования (в соответствии с классификатором видов разрешенного использования земельных участков)	Вид использования объектов недвижимости	Площадь	УПКС	КС
23461	Северная Осетия - Алания респ, р-н Алагирский, с. Урикау, участок № 32 "в"	Алагирский	15:07:0520105:19	0030002000000 Земли населенных пунктов	Для ведения личного подсобного хозяйства	13	02.0.20	640	559,14	357 849,60
23462	Северная Осетия - Алания респ, р-н Алагирский, с Урикау, дом № 42"б"	Алагирский	15:07:0520105:2	0030002000000 Земли населенных пунктов	Для эксплуатации существующего жилого дома	13	02.0.10	1 933	559,14	1 080 817,62
23463	Северная Осетия - Алания респ, р-н Алагирский, с. Урикау, участок № 32 "д"	Алагирский	15:07:0520105:21	0030002000000 Земли населенных пунктов	Для ведения личного подсобного хозяйства	13	02.0.20	640	559,14	357 849,60
23464	Северная Осетия - Алания респ, р-н Алагирский, с. Урикау, участок №32 "е"	Алагирский	15:07:0520105:22	0030002000000 Земли населенных пунктов	Для ведения личного подсобного хозяйства	13	02.0.20	563	559,14	314 795,82
23465	Северная Осетия - Алания респ, р-н Алагирский, с. Урикау, участок № 32 "ж"	Алагирский	15:07:0520105:23	0030002000000 Земли населенных пунктов	Для ведения личного подсобного хозяйства	13	02.0.20	513	559,14	286 838,82
23466	Республика Северная Осетия-Алания, р-н Алагирский, с. Урикау, участок № 87	Алагирский	15:07:0520105:27	0030002000000 Земли населенных пунктов	Для ведения личного подсобного хозяйства	13	02.0.20	1 837	559,14	1 027 140,18
23467	Республика Северная Осетия-Алания, р-н Алагирский, с. Урикау, участок 32 "д"	Алагирский	15:07:0520105:28	0030002000000 Земли населенных пунктов	Для ведения личного подсобного хозяйства	13	02.0.20	668	559,14	373 505,52
23468	Республика Северная Осетия-Алания, р-н Алагирский, с. Урикау, участок № 92	Алагирский	15:07:0520105:29	0030002000000 Земли населенных пунктов	Для строительства дома творчества	3	03.0.50	1 598	712,91	1 139 230,18
23469	Респ. Северная Осетия - Алания, р-н Алагирский, с. Урикау	Алагирский	15:07:0520105:3	0030002000000 Земли населенных пунктов	Жилой дом	13	02.0.10	2 649	559,14	1 481 161,86
23470	Респ. Северная Осетия - Алания, р-н Алагирский, с. Урикау	Алагирский	15:07:0520105:31	0030002000000 Земли населенных пунктов	Для ведения личного подсобного хозяйства	13	02.0.20	10 000	559,14	5 591 400,00
23471	Респ. Северная Осетия - Алания, р-н Алагирский, с. Урикау	Алагирский	15:07:0520105:5	0030002000000 Земли населенных пунктов	Жилой дом	13	02.0.10	1 200	559,14	670 968,00
23472	Респ. Северная Осетия - Алания, р-н Алагирский, с. Урикау	Алагирский	15:07:0520105:6	0030002000000 Земли населенных пунктов	Под военные объекты	3	08.0.30	6 221	391,40	2 434 899,40
23473	Респ. Северная Осетия - Алания, р-н Алагирский, с. Урикау	Алагирский	15:07:0520105:8	0030002000000 Земли населенных пунктов	Огород	13	13.0.1.1	1 200	47,50	57 000,00
23474	Респ. Северная Осетия - Алания, р-н Алагирский, с. Урикау, уч.№82 "а"	Алагирский	15:07:0520105:9	0030002000000 Земли населенных пунктов	ЛПХ	13	02.0.20	8 266	559,14	4 621 851,24
23475	Респ. Северная Осетия - Алания, р-н Алагирский, с. Урикау	Алагирский	15:07:0520106:1	0030002000000 Земли населенных пунктов	Под существующий жилой дом.	13	02.0.10	2 000	559,14	1 118 280,00
23476	Респ. Северная Осетия - Алания, р-н Алагирский, с. Урикау	Алагирский	15:07:0520106:11	0030002000000 Земли населенных пунктов	ИЖС	13	02.0.10	1 200	559,14	670 968,00
23477	Респ. Северная Осетия - Алания, р-н Алагирский, с. Урикау	Алагирский	15:07:0520106:12	0030002000000 Земли населенных пунктов	ИЖС	13	02.0.10	5 000	559,14	2 795 700,00
23478	Респ. Северная Осетия - Алания, р-н Алагирский, с. Урикау	Алагирский	15:07:0520106:13	0030002000000 Земли населенных пунктов	Жилой дом	13	02.0.10	15 000	559,14	8 387 100,00
23479	Респ. Северная Осетия - Алания, р-н Алагирский, с. Урикау	Алагирский	15:07:0520106:14	0030002000000 Земли населенных пунктов	Для ведения личного подсобного хозяйства	13	02.0.20	6 200	559,14	3 466 668,00
23480	Респ. Северная Осетия - Алания, р-н Алагирский, с. Урикау, №30.	Алагирский	15:07:0520106:16	0030002000000 Земли населенных пунктов	Для эксплуатации существующего жилого дома	13	02.0.10	500	559,14	279 570,00
23481	Респ Северная Осетия - Алания, Алагирский р-н, с Урикау	Алагирский	15:07:0520106:170	0030002000000 Земли населенных пунктов	Для ведения личного подсобного хозяйства	13	02.0.20	677	559,14	378 537,78
23482	РСО-Алания, Алагирский район, с. Урикау, 55/5	Алагирский	15:07:0520106:172	0030002000000 Земли населенных пунктов	Для ведения личного подсобного хозяйства	13	02.0.20	2 109	559,14	1 179 226,26
23483	РСО-Алания, Алагирский район, с Урикау	Алагирский	15:07:0520106:173	0030002000000 Земли населенных пунктов	Для ведения личного подсобного хозяйства	13	02.0.20	871	559,14	487 010,94
23484	Республика Северная Осетия - Алания, р-н Алагирский, с Урикау, 4 б	Алагирский	15:07:0520106:175	0030002000000 Земли населенных пунктов	Для ведения личного подсобного хозяйства	13	02.0.20	1 200	559,14	670 968,00
23485	Российская Федерация, Республика Северная Осетия-Алания, Алагирский муниципальный район, Фиагдонское сельское поселение, с. Урикау, 30/2	Алагирский	15:07:0520106:180	0030002000000 Земли населенных пунктов	Для эксплуатации существующего жилого дома	13	02.0.10	960	559,14	536 774,40
23486	Республика Северная Осетия - Алания, Алагирский район, с. Урикау	Алагирский	15:07:0520106:181	0030002000000 Земли населенных пунктов	Для эксплуатации существующего жилого дома	13	02.0.10	600	559,14	335 484,00
23487	Республика Северная Осетия - Алания, Алагирский район, с. Урикау	Алагирский	15:07:0520106:184	0030002000000 Земли населенных пунктов	Для ведения личного подсобного хозяйства	13	02.0.20	1 300	559,14	726 882,00
23488	Республика Северная Осетия - Алания, Алагирский район, с Урикау	Алагирский	15:07:0520106:185	0030002000000 Земли населенных пунктов	Для ведения личного подсобного хозяйства	13	02.0.20	1 200	559,14	670 968,00
23489	Российская Федерация, Республика Северная Осетия-Алания, р-н Алагирский, с. Урикау, участок № 24/4	Алагирский	15:07:0520106:187	0030002000000 Земли населенных пунктов	Для ведения личного подсобного хозяйства	13	02.0.20	860	559,14	480 860,40
23490	Республика Северная Осетия - Алания, Алагирский район, с. Урикау	Алагирский	15:07:0520106:188	0030002000000 Земли населенных пунктов	Для ведения личного подсобного хозяйства	13	02.0.20	406	559,14	227 010,84
23491	Республика Северная Осетия - Алания, Алагирский район, с. Урикау	Алагирский	15:07:0520106:189	0030002000000 Земли населенных пунктов	Для ведения личного подсобного хозяйства	13	02.0.20	2 269	559,14	1 268 688,66
23492	Республика Северная Осетия - Алания, р-н Алагирский, с Урикау, №7 А	Алагирский	15:07:0520106:19	0030002000000 Земли населенных пунктов	Для ведения личного подсобного хозяйства	13	02.0.20	2 061	559,14	1 152 387,54
23493	Республика Северная Осетия-Алания, Алагирский р-н, с Урикау, участок № 102	Алагирский	15:07:0520106:190	0030002000000 Земли населенных пунктов	Для ведения личного подсобного хозяйства	13	02.0.20	1 034	559,14	578 150,76
23494	Республика Северная Осетия-Алания, Алагирский р-н, с. Урикау, участок № 99	Алагирский	15:07:0520106:191	0030002000000 Земли населенных пунктов	Для ведения личного подсобного хозяйства	13	02.0.20	1 000	559,14	559 140,00
23495	Республика Северная Осетия-Алания, Алагирский р-н, с Урикау, участок № 101	Алагирский	15:07:0520106:192	0030002000000 Земли населенных пунктов	Ведение личного подсобного хозяйства на полевых участках	1	01.1.60	1 778	7,03	12 499,34
23496	Республика Северная Осетия - Алания, Алагирский район, с Урикау	Алагирский	15:07:0520106:194	0030002000000 Земли населенных пунктов	Для ведения личного подсобного хозяйства	13	02.0.20	1 107	559,14	618 967,98
23497	Республика Северная Осетия-Алания, Алагирский район, с. Урикау, уч 4/5	Алагирский	15:07:0520106:196	0030002000000 Земли населенных пунктов	Для ведения личного подсобного хозяйства	13	02.0.20	1 067	559,14	596 602,38
23498	Российская Федерация, Республика Северная Осетия-Алания, Алагирский муниципальный район, Фиагдонское сельское поселение, с. Урикау, 19/1	Алагирский	15:07:0520106:197	0030002000000 Земли населенных пунктов	Для ведения личного подсобного хозяйства	13	02.0.20	2 280	559,14	1 274 839,20
23499	Российская Федерация, Республика Северная Осетия-Алания, Алагирский муниципальный район, Фиагдонское сельское поселение, с. Урикау, уч 19/2	Алагирский	15:07:0520106:198	0030002000000 Земли населенных пунктов	Для ведения личного подсобного хозяйства	13	02.0.20	1 901	559,14	1 062 925,14
23500	Российская Федерация, Республика Северная Осетия-Алания, Алагирский муниципальный район, Фиагдонское сельское поселение, с. Урикау, уч 19/3	Алагирский	15:07:0520106:199	0030002000000 Земли населенных пунктов	Для ведения личного подсобного хозяйства	13	02.0.20	2 138	559,14	1 195 441,32
23501	Респ. Северная Осетия - Алания, р-н Алагирский, с. Урикау, участок №23-а	Алагирский	15:07:0520106:20	0030002000000 Земли населенных пунктов	Для ведения личного подсобного хозяйства	13	02.0.20	1 000	559,14	559 140,00
23502	Российская Федерация, Республика Северная Осетия-Алания, Алагирский муниципальный район, Фиагдонское сельское поселение, с. Урикау	Алагирский	15:07:0520106:200	0030002000000 Земли населенных пунктов	Для ведения личного подсобного хозяйства	13	02.0.20	1 587	559,14	887 355,18
23503	Российская Федерация, Республика Северная Осетия-Алания, Алагирский муниципальный район, Фиагдонское сельское поселение, с. Урикау	Алагирский	15:07:0520106:201	0030002000000 Земли населенных пунктов	Для ведения личного подсобного хозяйства	13	02.0.20	2 054	559,14	1 148 473,56
23504	Российская Федерация, Республика Северная Осетия-Алания, Алагирский муниципальный район, Фиагдонское сельское поселение, с. Урикау	Алагирский	15:07:0520106:202	0030002000000 Земли населенных пунктов	Для ведения личного подсобного хозяйства	13	02.0.20	600	559,14	335 484,00

№ п/п	Местоположение ЗУ	Район	Кадастровый номер ЗУ	Категория земель	Разрешенное использование по документу	Код вида разрешенного использования (в соответствии с классификатором видов разрешенного использования земельных участков)	Вид использования объектом недвижимости	Площадь	УПКС	КС
23505	Российская Федерация, Республика Северная Осетия-Алания, Алагирский муниципальный район, Фиагдонское сельское поселение, с. Уржикау	Алагирский	15:07:0520106:203	003002000000 Земли населенных пунктов	Для ведения личного подсобного хозяйства	13	02:0020	505	559,14	282 365,70
23506	Российская Федерация, Республика Северная Осетия-Алания, Алагирский муниципальный район, Фиагдонское сельское поселение, с. Уржикау	Алагирский	15:07:0520106:204	003002000000 Земли населенных пунктов	Для ведения личного подсобного хозяйства	13	02:0020	1 045	559,14	584 301,30
23507	Российская Федерация, Республика Северная Осетия-Алания, Алагирский район, с. Уржикау	Алагирский	15:07:0520106:206	003002000000 Земли населенных пунктов	Для ведения личного подсобного хозяйства	13	02:0020	858	559,14	479 742,12
23508	Российская Федерация, Республика Северная Осетия-Алания, Алагирский район, с. Уржикау	Алагирский	15:07:0520106:208	003002000000 Земли населенных пунктов	Для ведения личного подсобного хозяйства	13	02:0020	800	559,14	447 312,00
23509	Российская Федерация, Республика Северная Осетия-Алания, Алагирский район, с. Уржикау	Алагирский	15:07:0520106:209	003002000000 Земли населенных пунктов	Для ведения личного подсобного хозяйства	13	02:0020	5 378	559,14	3 007 054,92
23510	Респ. Северная Осетия - Алания, р-н Алагирский, с. Уржикау, участок 5/2	Алагирский	15:07:0520106:21	003002000000 Земли населенных пунктов	Для ведения личного подсобного хозяйства	13	02:0020	375	559,14	209 677,50
23511	Российская Федерация, Республика Северная Осетия-Алания, Алагирский район, с. Уржикау	Алагирский	15:07:0520106:213	003002000000 Земли населенных пунктов	Для ведения личного подсобного хозяйства	13	02:0020	203	559,14	113 505,42
23512	Российская Федерация, Республика Северная Осетия-Алания, Алагирский район, с. Уржикау	Алагирский	15:07:0520106:214	003002000000 Земли населенных пунктов	Для ведения личного подсобного хозяйства	13	02:0020	800	559,14	447 312,00
23513	Российская Федерация, Республика Северная Осетия-Алания, Алагирский район, с. Уржикау	Алагирский	15:07:0520106:215	003002000000 Земли населенных пунктов	Для ведения личного подсобного хозяйства	13	02:0020	244	559,14	136 430,16
23514	Российская Федерация, Республика Северная Осетия-Алания, Алагирский район, с. Уржикау	Алагирский	15:07:0520106:217	003002000000 Земли населенных пунктов	Для индивидуального жилищного строительства	13	02:0010	58	559,14	32 430,12
23515	Российская Федерация, Республика Северная Осетия-Алания, Алагирский район, с. Уржикау	Алагирский	15:07:0520106:218	003002000000 Земли населенных пунктов	Для индивидуального жилищного строительства	13	02:0010	300	559,14	167 742,00
23516	Российская Федерация, Республика Северная Осетия-Алания, Алагирский район, с. Уржикау	Алагирский	15:07:0520106:220	003002000000 Земли населенных пунктов	Для ведения личного подсобного хозяйства	13	02:0020	2 164	559,14	1 209 978,96
23517	Республика Северная Осетия-Алания, Алагирский р-н, с Уржикау	Алагирский	15:07:0520106:222	003002000000 Земли населенных пунктов	Для ведения личного подсобного хозяйства (приусадебный земельный участок)	13	02:0020	506	559,14	282 924,84
23518	Республика Северная Осетия - Алания, Алагирский р-н., с. Уржикау	Алагирский	15:07:0520106:224	003002000000 Земли населенных пунктов	Для ведения личного подсобного хозяйства	13	02:0020	6	559,14	3 354,84
23519		Алагирский	15:07:0520106:231	003002000000 Земли населенных пунктов	Для ведения личного подсобного хозяйства	13	02:0020	142	559,14	79 397,88
23520	Респ. Северная Осетия - Алания, р-н Алагирский, с. Уржикау, уч-к №4/1	Алагирский	15:07:0520106:24	003002000000 Земли населенных пунктов	Для ведения личного подсобного хозяйства	13	02:0020	1 030	559,14	575 914,20
23521	Респ. Северная Осетия - Алания, р-н Алагирский, с. Уржикау, участок №19г	Алагирский	15:07:0520106:25	003002000000 Земли населенных пунктов	Для ведения личного подсобного хозяйства	13	02:0020	3 492	559,14	1 952 516,88
23522	Северная Осетия - Алания респ. р-н Алагирский, с. Уржикау, уч-к 30 "Б"	Алагирский	15:07:0520106:26	003002000000 Земли населенных пунктов	Для ведения личного подсобного хозяйства	13	02:0020	800	559,14	447 312,00
23523	Респ. Северная Осетия - Алания, р-н Алагирский, с. Уржикау	Алагирский	15:07:0520106:4	003002000000 Земли населенных пунктов	ИЖС	13	02:0010	3 202	559,14	1 790 366,28
23524	Республика Северная Осетия-Алания, р-н Алагирский, с Уржикау, уч 30/1	Алагирский	15:07:0520106:42	003002000000 Земли населенных пунктов	Для ведения личного подсобного хозяйства	13	02:0020	500	559,14	279 570,00
23525	Республика Северная Осетия-Алания, р-н Алагирский, с Уржикау, участок №30/2	Алагирский	15:07:0520106:43	003002000000 Земли населенных пунктов	Для ведения личного подсобного хозяйства	13	02:0020	943	559,14	527 269,02
23526	Республика Северная Осетия-Алания, р-н Алагирский, с. Уржикау, участок №90	Алагирский	15:07:0520106:44	003002000000 Земли населенных пунктов	Для ведения личного подсобного хозяйства	13	02:0020	2 664	559,14	1 489 548,96
23527	Республика Северная Осетия-Алания, р-н Алагирский, с. Уржикау, участок № 4/4	Алагирский	15:07:0520106:49	003002000000 Земли населенных пунктов	Отдых (рекреация)	5	05:0000	3 084	278,52	858 955,68
23528	Респ. Северная Осетия - Алания, р-н Алагирский, с. Уржикау, № 49	Алагирский	15:07:0520106:5	003002000000 Земли населенных пунктов	Для эксплуатации жилого дома	13	02:0010	210	559,14	117 419,40
23529	Республика Северная Осетия-Алания, р-н Алагирский, с. Уржикау, участок 15 "б"	Алагирский	15:07:0520106:51	003002000000 Земли населенных пунктов	Для ведения личного подсобного хозяйства	13	02:0020	400	559,14	223 656,00
23530	Республика Северная Осетия-Алания, р-н Алагирский, с. Уржикау, участок 15/7	Алагирский	15:07:0520106:52	003002000000 Земли населенных пунктов	Для ведения личного подсобного хозяйства	13	02:0020	1 884	559,14	1 053 419,76
23531	Республика Северная Осетия-Алания, р-н Алагирский, с. Уржикау, участок № 2/3	Алагирский	15:07:0520106:53	003002000000 Земли населенных пунктов	Для ведения личного подсобного хозяйства	13	02:0020	1 000	559,14	559 140,00
23532	Респ. Северная Осетия - Алания, р-н Алагирский, с. Уржикау, участок № 15/8	Алагирский	15:07:0520106:55	003002000000 Земли населенных пунктов	Для ведения личного подсобного хозяйства	13	02:0020	480	559,14	268 387,20
23533	Респ. Северная Осетия - Алания, р-н Алагирский, с. Уржикау, участок № 4/8	Алагирский	15:07:0520106:56	003002000000 Земли населенных пунктов	Для ведения личного подсобного хозяйства	13	02:0020	770	559,14	430 537,80
23534	Респ. Северная Осетия - Алания, р-н Алагирский, с. Уржикау	Алагирский	15:07:0520106:6	003002000000 Земли населенных пунктов	ИЖС	13	02:0010	4 318	559,14	2 414 366,52
23535	Респ. Северная Осетия - Алания, р-н Алагирский, с. Уржикау	Алагирский	15:07:0520106:7	003002000000 Земли населенных пунктов	ИЖС	13	02:0010	20 908	559,14	11 690 499,12
23536	Респ. Северная Осетия - Алания, р-н Алагирский, с. Уржикау	Алагирский	15:07:0520106:8	003002000000 Земли населенных пунктов	КФХ	1	01:1180	12 000	232,04	2 784 480,00
23537	Респ. Северная Осетия - Алания, р-н Алагирский, с. Уржикау, дом №51	Алагирский	15:07:0520106:9	003002000000 Земли населенных пунктов	Жилой дом	13	02:0010	5 000	559,14	2 795 700,00
23538	Респ. Северная Осетия - Алания, р-н Алагирский, с. Уржикау	Алагирский	15:07:0520107:1	003002000000 Земли населенных пунктов	Для эксплуатации жилого дома.	13	02:0010	481	559,14	268 946,34
23539	Респ. Северная Осетия - Алания, р-н Алагирский, с. Уржикау	Алагирский	15:07:0520107:11	003002000000 Земли населенных пунктов	Жилой дом	13	02:0010	3 000	559,14	1 677 420,00
23540	Респ. Северная Осетия - Алания, р-н Алагирский, с. Уржикау	Алагирский	15:07:0520107:12	003002000000 Земли населенных пунктов	Жилой дом	13	02:0010	4 000	559,14	2 236 560,00
23541	Респ. Северная Осетия - Алания, р-н Алагирский, с. Уржикау	Алагирский	15:07:0520107:13	003002000000 Земли населенных пунктов	ИЖС	13	02:0010	1 200	559,14	670 968,00
23542	Респ. Северная Осетия - Алания, р-н Алагирский, с. Уржикау	Алагирский	15:07:0520107:14	003002000000 Земли населенных пунктов	ИЖС	13	02:0010	6 000	559,14	3 354 840,00
23543	Респ. Северная Осетия - Алания, р-н Алагирский, с. Уржикау, дом №25	Алагирский	15:07:0520107:15	003002000000 Земли населенных пунктов	Жилой дом	13	02:0010	5 230	559,14	2 924 302,20
23544	Респ. Северная Осетия - Алания, р-н Алагирский, с. Уржикау	Алагирский	15:07:0520107:16	003002000000 Земли населенных пунктов	ИЖС	13	02:0010	1 200	559,14	670 968,00
23545	Респ. Северная Осетия - Алания, р-н Алагирский, с. Уржикау	Алагирский	15:07:0520107:17	003002000000 Земли населенных пунктов	ИЖС	13	02:0010	7 000	559,14	3 913 980,00
23546	Респ. Северная Осетия - Алания, Алагирский р-н., с. Уржикау	Алагирский	15:07:0520107:178	003002000000 Земли населенных пунктов	Для индивидуального жилищного строительства	13	02:0010	600	559,14	335 484,00
23547	Российская Федерация, Республика Северная Осетия-Алания, Алагирский муниципальный район, Фиагдонское сельское поселение, с. Уржикау, 112	Алагирский	15:07:0520107:179	003002000000 Земли населенных пунктов	Для индивидуального жилищного строительства	13	02:0010	889	559,14	497 075,46
23548	Респ. Северная Осетия - Алания, р-н Алагирский, с. Уржикау	Алагирский	15:07:0520107:18	003002000000 Земли населенных пунктов	ИЖС	13	02:0010	3 700	559,14	2 068 818,00
23549	РСО - Алания, Алагирский район, с Уржикау, участок №25 "а"	Алагирский	15:07:0520107:180	003002000000 Земли населенных пунктов	Для ведения личного подсобного хозяйства	13	02:0020	796	559,14	445 075,44
23550	Республика Северная Осетия-Алания, р-н Алагирский, с. Уржикау	Алагирский	15:07:0520107:182	003002000000 Земли населенных пунктов	Для ведения личного подсобного хозяйства	13	02:0020	624	559,14	348 903,36
23551	Республика Северная Осетия-Алания, р-н Алагирский, с. Уржикау	Алагирский	15:07:0520107:183	003002000000 Земли населенных пунктов	Для ведения личного подсобного хозяйства	13	02:0020	1 304	559,14	729 118,56

№ п/п	Местоположение ЗУ	Район	Кадастровый номер ЗУ	Категория земель	Разрешенное использование по документу	Код вида разрешенного использования (в соответствии с классификатором видов разрешенного использования земельных участков)	Вид использования объектов недвижимости	Площадь	УПКС	КС
23552	Республика Северная Осетия - Алания, Алагирский район, с Уреккау	Алагирский	15:07:0520107:184	003002000000 Земли населенных пунктов	Для ведения личного подсобного хозяйства	13	02:0020	704	559,14	393 634,56
23553	Респ. Северная Осетия - Алания, о-н Алагирский, с. Уреккау	Алагирский	15:07:0520107:19	003002000000 Земли населенных пунктов	Жилой дом	13	02:0010	1 200	559,14	670 968,00
23554	Респ Северная Осетия - Алания, Алагирский р-н, с Уреккау	Алагирский	15:07:0520107:190	003002000000 Земли населенных пунктов	Для ведения личного подсобного хозяйства	13	02:0020	774	559,14	432 774,36
23555	Респ Северная Осетия - Алания, Алагирский р-н, с Уреккау	Алагирский	15:07:0520107:191	003002000000 Земли населенных пунктов	Для ведения личного подсобного хозяйства	13	02:0020	1 888	559,14	1 055 656,32
23556	Республика Северная Осетия - Алания, Алагирский район, с Уреккау	Алагирский	15:07:0520107:194	003002000000 Земли населенных пунктов	Для ведения личного подсобного хозяйства (приусадебные участки)	13	02:0020	2 910	559,14	1 627 097,40
23557	Республика Северная Осетия - Алания, Алагирский район, с Уреккау	Алагирский	15:07:0520107:195	003002000000 Земли населенных пунктов	Для ведения личного подсобного хозяйства (приусадебные участки)	13	02:0020	619	559,14	346 107,66
23558	Республика Северная Осетия - Алания, Алагирский район, с Уреккау	Алагирский	15:07:0520107:196	003002000000 Земли населенных пунктов	Для ведения личного подсобного хозяйства (приусадебные участки)	13	02:0020	619	559,14	346 107,66
23559	Республика Северная Осетия - Алания, Алагирский район, с Уреккау	Алагирский	15:07:0520107:197	003002000000 Земли населенных пунктов	Для ведения личного подсобного хозяйства (приусадебные участки)	13	02:0020	619	559,14	346 107,66
23560	Республика Северная Осетия - Алания, Алагирский район, с Уреккау	Алагирский	15:07:0520107:199	003002000000 Земли населенных пунктов	Для ведения личного подсобного хозяйства	13	02:0020	750	559,14	419 355,00
23561	Респ. Северная Осетия - Алания, о-н Алагирский, с. Уреккау	Алагирский	15:07:0520107:2	003002000000 Земли населенных пунктов	ИЖС	13	02:0010	4 000	559,14	2 236 560,00
23562	Российская Федерация, Республика Северная Осетия-Алания, Алагирский р-н, с Уреккау	Алагирский	15:07:0520107:201	003002000000 Земли населенных пунктов	Для индивидуального жилищного строительства	13	02:0010	333	559,14	186 193,62
23563	Российская Федерация, Республика Северная Осетия-Алания, Алагирский рн, с Уреккау	Алагирский	15:07:0520107:202	003002000000 Земли населенных пунктов	Для индивидуального жилищного строительства	13	02:0010	500	559,14	279 570,00
23564	Российская Федерация, Республика Северная Осетия-Алания, Алагирский рн, с Уреккау	Алагирский	15:07:0520107:203	003002000000 Земли населенных пунктов	Для индивидуального жилищного строительства	13	02:0010	647	559,14	361 763,58
23565	Республика Северная Осетия-Алания, р-н Алагирский, с. Уреккау	Алагирский	15:07:0520107:204	003002000000 Земли населенных пунктов	Для ведения личного подсобного хозяйства	13	02:0020	922	559,14	515 527,08
23566	Российская Федерация, Республика Северная Осетия-Алания, Алагирский муниципальный район, Фиагдонское сельское поселение, с. Уреккау, уч 30 "Г"	Алагирский	15:07:0520107:206	003002000000 Земли населенных пунктов	Для ведения личного подсобного хозяйства	13	02:0020	1 001	559,14	559 699,14
23567	Российская Федерация, Республика Северная Осетия-Алания, Алагирский муниципальный район, Фиагдонское сельское поселение, с. Уреккау	Алагирский	15:07:0520107:207	003002000000 Земли населенных пунктов	Для ведения личного подсобного хозяйства	13	02:0020	500	559,14	279 570,00
23568	Российская Федерация, Республика Северная Осетия-Алания, Алагирский муниципальный район, Фиагдонское сельское поселение, с. Уреккау	Алагирский	15:07:0520107:208	003002000000 Земли населенных пунктов	Для ведения личного подсобного хозяйства	13	02:0020	500	559,14	279 570,00
23569	Российская Федерация, Республика Северная Осетия-Алания, Алагирский муниципальный район, Фиагдонское сельское поселение, с. Уреккау	Алагирский	15:07:0520107:209	003002000000 Земли населенных пунктов	Для ведения личного подсобного хозяйства	13	02:0020	3 134	559,14	1 752 344,76
23570	Российская Федерация, Республика Северная Осетия-Алания, Алагирский муниципальный район, Фиагдонское сельское поселение, с. Уреккау	Алагирский	15:07:0520107:210	003002000000 Земли населенных пунктов	Для ведения личного подсобного хозяйства	13	02:0020	1 066	559,14	596 043,24
23571	Российская Федерация, Республика Северная Осетия-Алания, Алагирский район, с. Уреккау, 17	Алагирский	15:07:0520107:213	003002000000 Земли населенных пунктов	Для ведения личного подсобного хозяйства	13	02:0020	1 251	559,14	699 484,14
23572	Российская Федерация, Республика Северная Осетия-Алания, Алагирский район, с. Уреккау	Алагирский	15:07:0520107:216	003002000000 Земли населенных пунктов	Для ведения личного подсобного хозяйства	13	02:0020	438	559,14	244 903,32
23573	Российская Федерация, Республика Северная Осетия-Алания, Алагирский район, с. Уреккау	Алагирский	15:07:0520107:217	003002000000 Земли населенных пунктов	Для ведения личного подсобного хозяйства	13	02:0020	759	559,14	424 387,26
23574	Респ. Северная Осетия - Алания, р-н Алагирский, с. Уреккау, уч-к №65	Алагирский	15:07:0520107:22	003002000000 Земли населенных пунктов	Под строительство индивидуального жилого дома	13	02:0010	1 500	559,14	838 710,00
23575	Респ Северная Осетия - Алания, р-н Алагирский, с. Уреккау, 30 "Б"	Алагирский	15:07:0520107:27	003002000000 Земли населенных пунктов	Для эксплуатации существующего жилого дома	13	02:0010	1 035	559,14	578 709,90
23576	Респ Северная Осетия - Алания, р-н Алагирский, с. Уреккау, 30 "А"	Алагирский	15:07:0520107:28	003002000000 Земли населенных пунктов	Для эксплуатации существующего жилого дома	13	02:0010	1 035	559,14	578 709,90
23577	Республика Северная Осетия - Алания, р-н Алагирский, с. Уреккау, участок № 68	Алагирский	15:07:0520107:29	003002000000 Земли населенных пунктов	Под строительства индивидуального жилого дома	13	02:0010	1 500	559,14	838 710,00
23578	Респ. Северная Осетия - Алания, р-н Алагирский, с. Уреккау, уч-к № 26 "а"	Алагирский	15:07:0520107:31	003002000000 Земли населенных пунктов	Для ведения личного подсобного хозяйства	13	02:0020	326	559,14	182 279,64
23579	Респ Северная Осетия - Алания, р-н Алагирский, с. Уреккау, уч-к №26	Алагирский	15:07:0520107:32	003002000000 Земли населенных пунктов	Для ведения личного подсобного хозяйства	13	02:0020	722	559,14	403 699,08
23580	Респ Северная Осетия - Алания, р-н Алагирский, с. Уреккау, участок 24"б"	Алагирский	15:07:0520107:33	003002000000 Земли населенных пунктов	Для ведения личного подсобного хозяйства	13	02:0020	4 523	559,14	2 528 990,22
23581	Северная Осетия - Алания респ. р-н Алагирский, с Уреккау. дом 19	Алагирский	15:07:0520107:34	003002000000 Земли населенных пунктов	Для содержания и эксплуатации индивидуального жилого дома	13	02:0010	2 720	559,14	1 520 860,80
23582	Респ. Северная Осетия-Алания, р-н. Алагирский. с. Уреккау. участок № 29/3	Алагирский	15:07:0520107:35	003002000000 Земли населенных пунктов	Для ведения личного подсобного хозяйства	13	02:0020	1 747	559,14	976 817,58
23583	Северная Осетия - Алания респ, р-н Алагирский, с Уреккау, участок № 24 "в"	Алагирский	15:07:0520107:39	003002000000 Земли населенных пунктов	Для ведения личного подсобного хозяйства	13	02:0020	425	559,14	237 634,50
23584	Респ Северная Осетия - Алания, р-н Алагирский, с. Уреккау	Алагирский	15:07:0520107:4	003002000000 Земли населенных пунктов	Для ведения огородничества	13:011	4 000	47,50	190 000,00
23585	Северная Осетия - Алания респ. р-н Алагирский, с. Уреккау. участок №3 "б"	Алагирский	15:07:0520107:42	003002000000 Земли населенных пунктов	Для ведения личного подсобного хозяйства	13	02:0020	1 013	559,14	566 408,82
23586	Республика Северная Осетия-Алания, р-н Алагирский, с. Уреккау, участок №80	Алагирский	15:07:0520107:46	003002000000 Земли населенных пунктов	Для ведения личного подсобного хозяйства	13	02:0020	172	559,14	96 172,08
23587	Республика Северная Осетия-Алания, р-н Алагирский, с. Бирагзанг, участок № 17 "в"	Алагирский	15:07:0520107:47	003002000000 Земли населенных пунктов	Для ведения личного подсобного хозяйства	13	02:0020	6 653	559,14	3 719 958,42
23588	Респ Северная Осетия - Алания, р-н Алагирский, с. Уреккау	Алагирский	15:07:0520107:5	003002000000 Земли населенных пунктов	Жилой дом	13	02:0010	8 000	559,14	4 473 120,00
23589	Республика Северная Осетия-Алания, р-н Алагирский, с Уреккау. участок 26/3	Алагирский	15:07:0520107:55	003002000000 Земли населенных пунктов	Для ведения личного подсобного хозяйства	13	02:0020	250	559,14	139 785,00
23590	Республика Северная Осетия-Алания, р-н Алагирский, с Уреккау. участок 26/3	Алагирский	15:07:0520107:56	003002000000 Земли населенных пунктов	Для ведения личного подсобного хозяйства	13	02:0020	370	559,14	206 881,80
23591	Республика Северная Осетия-Алания, р-н Алагирский, с Уреккау, участок 26/3	Алагирский	15:07:0520107:57	003002000000 Земли населенных пунктов	Для ведения личного подсобного хозяйства	13	02:0020	250	559,14	139 785,00
23592	Республика Северная Осетия-Алания, р-н Алагирский, с. Уреккау. участок № 27 "б"	Алагирский	15:07:0520107:58	003002000000 Земли населенных пунктов	Для ведения личного подсобного хозяйства	13	02:0020	229	559,14	128 043,06
23593	Респ Северная Осетия - Алания, р-н Алагирский, с. Уреккау	Алагирский	15:07:0520107:6	003002000000 Земли населенных пунктов	ИЖС	13	02:0010	8 000	559,14	4 473 120,00

№ п/п	Местоположение ЗУ	Район	Кадастровый номер ЗУ	Категория земель	Разрешенное использование по документу	Код вида разрешенного использования (в соответствии с классификатором видов разрешенного использования земельных участков)	Вид использования объектов недвижимости	Площадь	УПКС	КС
23594	Респ. Северная Осетия - Алания, р-н Алагирский, с. Урикау, участок № 27 "а"	Алагирский	15:07:0520107:61	003002000000 Земли населенных пунктов	Для ведения личного подсобного хозяйства	13	02.0.20	1 079	559,14	603 312,06
23595	Республика Северная Осетия-Алания р-н Алагирский, с. Урикау, участок № 24	Алагирский	15:07:0520107:62	003002000000 Земли населенных пунктов	Для ведения личного подсобного хозяйства	13	02.0.20	687	559,14	384 129,18
23596	Респ. Северная Осетия - Алания, р-н Алагирский, с. Урикау, участок № 21	Алагирский	15:07:0520107:63	003002000000 Земли населенных пунктов	Для ведения личного подсобного хозяйства	13	02.0.20	1 900	559,14	1 062 366,00
23597	Республика Северная Осетия-Алания, р-н Алагирский, с. Урикау, участок №27	Алагирский	15:07:0520107:64	003002000000 Земли населенных пунктов	Для ведения личного подсобного хозяйства	13	02.0.20	295	559,14	164 946,30
23598	Республика Северная Осетия-Алания, р-н Алагирский, с. Урикау, участок №27	Алагирский	15:07:0520107:65	003002000000 Земли населенных пунктов	Для ведения личного подсобного хозяйства	13	02.0.20	1 981	559,14	1 107 656,34
23599	Респ. Северная Осетия - Алания, р-н Алагирский, с. Урикау	Алагирский	15:07:0520107:7	003002000000 Земли населенных пунктов	Жилой дом	13	02.0.10	3 000	559,14	1 677 420,00
23600	Респ. Северная Осетия - Алания, р-н Алагирский, с. Урикау	Алагирский	15:07:0520107:9	003002000000 Земли населенных пунктов	Жилой дом	13	02.0.10	2 100	559,14	1 174 194,00
23601	Респ. Северная Осетия - Алания, р-н Алагирский, с. Урикау	Алагирский	15:07:0520108:10	003002000000 Земли населенных пунктов	Жилой дом	13	02.0.10	2 000	559,14	1 118 280,00
23602	Республика Северная Осетия-Алания, р-н Алагирский, с. Урикау, уч. 3 "г"	Алагирский	15:07:0520108:100	003002000000 Земли населенных пунктов	Для ведения личного подсобного хозяйства	13	02.0.20	376	559,14	210 236,64
23603	Республика Северная Осетия-Алания р-н Алагирский, с. Урикау, уч. 3 "г"	Алагирский	15:07:0520108:101	003002000000 Земли населенных пунктов	Для ведения личного подсобного хозяйства	13	02.0.20	749	559,14	418 795,86
23604	Республика Северная Осетия-Алания р-н Алагирский, с. Урикау, уч. 3 "г"	Алагирский	15:07:0520108:102	003002000000 Земли населенных пунктов	Для ведения личного подсобного хозяйства	13	02.0.20	559	559,14	312 559,26
23605	Республика Северная Осетия-Алания, р-н Алагирский, с. Урикау, уч. 3 "г"	Алагирский	15:07:0520108:103	003002000000 Земли населенных пунктов	Для ведения личного подсобного хозяйства	13	02.0.20	353	559,14	197 376,42
23606	Республика Северная Осетия-Алания, р-н Алагирский, с. Урикау, уч. 3 "г"	Алагирский	15:07:0520108:104	003002000000 Земли населенных пунктов	Для ведения личного подсобного хозяйства	13	02.0.20	251	559,14	140 344,14
23607	Республика Северная Осетия-Алания, р-н Алагирский, с. Урикау, участок №3 "ж"	Алагирский	15:07:0520108:105	003002000000 Земли населенных пунктов	Для ведения личного подсобного хозяйства	13	02.0.20	645	559,14	360 645,30
23608	Республика Северная Осетия-Алания, р-н Алагирский, с. Урикау, участок №3 "ж"	Алагирский	15:07:0520108:107	003002000000 Земли населенных пунктов	Для ведения личного подсобного хозяйства	13	02.0.20	728	559,14	407 053,92
23609	Республика Северная Осетия-Алания, р-н Алагирский, с. Урикау, уч. 3 "г"	Алагирский	15:07:0520108:108	003002000000 Земли населенных пунктов	Для ведения личного подсобного хозяйства	13	02.0.20	582	559,14	325 419,48
23610	Республика Северная Осетия-Алания, р-н Алагирский, с. Урикау, уч. 3 "г"	Алагирский	15:07:0520108:109	003002000000 Земли населенных пунктов	Для ведения личного подсобного хозяйства	13	02.0.20	576	559,14	322 064,64
23611	Респ. Северная Осетия - Алания, р-н Алагирский, с. Урикау, дом №8	Алагирский	15:07:0520108:11	003002000000 Земли населенных пунктов	Жилой дом	13	02.0.10	5 000	559,14	2 795 700,00
23612	Республика Северная Осетия-Алания, р-н Алагирский, с. Урикау, уч. 3 "г"	Алагирский	15:07:0520108:110	003002000000 Земли населенных пунктов	Для ведения личного подсобного хозяйства	13	02.0.20	631	559,14	352 817,34
23613	Республика Северная Осетия-Алания, р-н Алагирский, с. Урикау, участок №3 "г"	Алагирский	15:07:0520108:111	003002000000 Земли населенных пунктов	Для ведения личного подсобного хозяйства	13	02.0.20	273	559,14	152 645,22
23614	Республика Северная Осетия-Алания, р-н Алагирский, с. Урикау, уч. № 8 "о"	Алагирский	15:07:0520108:113	003002000000 Земли населенных пунктов	Для ведения личного подсобного хозяйства	13	02.0.20	1 838	559,14	1 027 699,32
23615	Республика Северная Осетия-Алания, р-н Алагирский, с. Урикау, уч. № 8 "а"	Алагирский	15:07:0520108:114	003002000000 Земли населенных пунктов	Для ведения личного подсобного хозяйства	13	02.0.20	2 982	559,14	1 667 355,48
23616	Республика Северная Осетия-Алания, р-н Алагирский, с. Урикау, уч.№ 8"в"	Алагирский	15:07:0520108:115	003002000000 Земли населенных пунктов	Для ведения личного подсобного хозяйства	13	02.0.20	703	559,14	393 075,42
23617	Республика Северная Осетия-Алания, р-н Алагирский, с. Урикау, уч№ 8"а"	Алагирский	15:07:0520108:116	003002000000 Земли населенных пунктов	Для ведения личного подсобного хозяйства	13	02.0.20	812	559,14	454 021,68
23618	Республика Северная Осетия-Алания, р-н Алагирский, с. Урикау, уч .№8 "о"	Алагирский	15:07:0520108:117	003002000000 Земли населенных пунктов	для ведения личного подсобного хозяйства	13	02.0.20	2 988	559,14	1 670 710,32
23619	Республика Северная Осетия-Алания, р-н Алагирский, с. Урикау, участок 8 "б"	Алагирский	15:07:0520108:120	003002000000 Земли населенных пунктов	Для завершения строительства индивидуального жилого дома	13	02.0.10	2 000	559,14	1 118 280,00
23620	Республика Северная Осетия-Алания, р-н Алагирский, с Урикау, участок № 7 "в"	Алагирский	15:07:0520108:122	003002000000 Земли населенных пунктов	Для эксплуатации существующего жилого дома, для завершения строительства индивидуального жилого дома	13	02.0.10	2 002	559,14	1 119 398,28
23621	Российская Федерация, Республика Северная Осетия-Алания, р-н Алагирский, с. Урикау, участок №9 "в"	Алагирский	15:07:0520108:123	003002000000 Земли населенных пунктов	Для индивидуального жилищного строительства	13	02.0.10	797	559,14	445 634,58
23622	Республика Северная Осетия-Алания, р-н Алагирский, с. Урикау	Алагирский	15:07:0520108:124	003002000000 Земли населенных пунктов	Для эксплуатации существующего жилого дома	13	02.0.10	499	559,14	279 010,86
23623	Республика Северная Осетия-Алания, Алагирский район, с. Урикау, №9 "а"	Алагирский	15:07:0520108:127	003002000000 Земли населенных пунктов	Для эксплуатации существующего жилого дома	13	02.0.10	465	559,14	260 000,10
23624	Респ. Северная Осетия - Алания, р-н Алагирский, с. Урикау, дом №9	Алагирский	15:07:0520108:15	003002000000 Земли населенных пунктов	Жилой дом	13	02.0.10	3 796	559,14	2 122 495,44
23625	Респ. Северная Осетия - Алания, р-н Алагирский, с. Урикау	Алагирский	15:07:0520108:17	003002000000 Земли населенных пунктов	ИЖС	13	02.0.10	17 000	559,14	9 505 380,00
23626	Респ. Северная Осетия - Алания, р-н Алагирский, с. Урикау	Алагирский	15:07:0520108:20	003002000000 Земли населенных пунктов	Жилой дом	13	02.0.10	17 000	559,14	9 505 380,00
23627	Респ. Северная Осетия - Алания, р-н Алагирский, с. Урикау, участок №15д	Алагирский	15:07:0520108:22	003002000000 Земли населенных пунктов	Для ведения личного подсобного хозяйства	13	02.0.20	9 984	559,14	5 582 453,76
23628	Республика Северная Осетия-Алания р-н Алагирский, с. Урикау, уч. 15/3	Алагирский	15:07:0520108:23	003002000000 Земли населенных пунктов	Для ведения личного подсобного хозяйства	13	02.0.20	9 235	559,14	5 163 657,90
23629	Республика Северная Осетия-Алания, р-н Алагирский, с. Урикау	Алагирский	15:07:0520108:239	003002000000 Земли населенных пунктов	Для эксплуатации существующего жилого дома	13	02.0.10	779	559,14	435 570,06
23630	Респ. Северная Осетия - Алания, р-н Алагирский, с. Урикау	Алагирский	15:07:0520108:24	003002000000 Земли населенных пунктов	Для ведения огородничества	13	13.0.11	5 000	47,50	237 500,00
23631	Республика Северная Осетия-Алания, р-н Алагирский, с. Урикау	Алагирский	15:07:0520108:240	003002000000 Земли населенных пунктов	Для эксплуатации существующего жилого дома	13	02.0.10	576	559,14	322 064,64
23632	Республика Северная Осетия - Алания, Алагирский район, с. Урикау, уч-к 32/7	Алагирский	15:07:0520108:242	003002000000 Земли населенных пунктов	Для ведения личного подсобного хозяйства	13	02.0.20	4 000	559,14	2 236 560,00
23633	Республика Северная Осетия-Алания, Алагирский район, с.Урикау	Алагирский	15:07:0520108:243	003002000000 Земли населенных пунктов	Для индивидуального жилищного строительства	13	02.0.10	227	559,14	126 924,78
23634	Республика Северная Осетия-Алания, Алагирский район, с.Урикау	Алагирский	15:07:0520108:244	003002000000 Земли населенных пунктов	Для индивидуального жилищного строительства	13	02.0.10	573	559,14	320 387,22
23635	Респ Северная Осетия - Алания, Алагирский р-н. с. Урикау, уч. №8/7	Алагирский	15:07:0520108:245	003002000000 Земли населенных пунктов	Для ведения личного подсобного хозяйства	13	02.0.20	2 297	559,14	1 284 344,58
23636	Республика Северная Осетия-Алания, р-н Алагирский, с. Урикау	Алагирский	15:07:0520108:25	003002000000 Земли населенных пунктов	огород	13	13.0.11	4 500	47,50	213 750,00

№ п/п	Местоположение ЗУ	Район	Кадастровый номер ЗУ	Категория земель	Разрешенное использование по документу	Код вида разрешенного использования (в соответствии с классификатором видов разрешенного использования земельных участков)	Вид использования объектов недвижимости	Площадь	УПКС	КС
23637	Республика Северная Осетия-Алания, Алагирский р-н, с. Уриккау	Алагирский	15:07:0520108:254	003002000000 Земли населенных пунктов	Для эксплуатации существующего жилого дома	13	02:0:10	912	559,14	509 935,68
23638	Республика Северная Осетия-Алания, р-н Алагирский, с. Уриккау, участок № 29	Алагирский	15:07:0520108:257	003002000000 Земли населенных пунктов	Для ведения личного подсобного хозяйства	13	02:0:20	1 455	559,14	813 548,70
23639	Республика Северная Осетия-Алания, Алагирский район, с. Уриккау, №19/4.	Алагирский	15:07:0520108:258	003002000000 Земли населенных пунктов	Для ведения личного подсобного хозяйства	13	02:0:20	4 160	559,14	2 326 022,40
23640	Российская Федерация, Республика Северная Осетия-Алания, Алагирский муниципальный район, Фиагдонское сельское поселение, с. Уриккау, уч №1 "б"	Алагирский	15:07:0520108:259	003002000000 Земли населенных пунктов	Для ведения личного подсобного хозяйства	13	02:0:20	381	559,14	213 032,34
23641	Респ. Северная Осетия - Алания, р-н Алагирский, с. Уриккау	Алагирский	15:07:0520108:26	003002000000 Земли населенных пунктов	ПЭС	13	02:0:10	1 200	559,14	670 968,00
23642	Российская Федерация, Республика Северная Осетия-Алания, Алагирский район, с. Уриккау	Алагирский	15:07:0520108:267	003002000000 Земли населенных пунктов	Для ведения личного подсобного хозяйства	13	02:0:20	2 725	559,14	1 523 656,50
23643	Российская Федерация, Республика Северная Осетия - Алания, Алагирский район с. Уриккау	Алагирский	15:07:0520108:268	003002000000 Земли населенных пунктов	Для ведения личного подсобного хозяйства	13	02:0:20	2 747	559,14	1 535 957,58
23644	Российская Федерация, Республика Северная Осетия-Алания, Алагирский район, с. Уриккау	Алагирский	15:07:0520108:269	003002000000 Земли населенных пунктов	Для ведения личного подсобного хозяйства	13	02:0:20	5 599	559,14	3 130 624,86
23645	Респ. Северная Осетия - Алания, р-н Алагирский, с. Уриккау, уч-к 19 "б"	Алагирский	15:07:0520108:27	003002000000 Земли населенных пунктов	Для ведения личного подсобного хозяйства	13	02:0:20	1 400	559,14	782 796,00
23646	Российская Федерация, Республика Северная Осетия-Алания, Алагирский район, с. Уриккау	Алагирский	15:07:0520108:271	003002000000 Земли населенных пунктов	Для ведения личного подсобного хозяйства	13	02:0:20	600	559,14	335 484,00
23647	Российская Федерация, Республика Северная Осетия-Алания, Алагирский район, с. Уриккау	Алагирский	15:07:0520108:272	003002000000 Земли населенных пунктов	Для ведения личного подсобного хозяйства	13	02:0:20	600	559,14	335 484,00
23648	Российская Федерация, Республика Северная Осетия-Алания, Алагирский район, с. Уриккау	Алагирский	15:07:0520108:273	003002000000 Земли населенных пунктов	Для ведения личного подсобного хозяйства	13	02:0:20	450	559,14	251 613,00
23649	Российская Федерация, Республика Северная Осетия-Алания, Алагирский муниципальный район, Фиагдонское сельское поселение, с. Уриккау, 3/6	Алагирский	15:07:0520108:274	003002000000 Земли населенных пунктов	Для ведения личного подсобного хозяйства	13	02:0:20	852	559,14	476 387,28
23650	Респ. Северная Осетия - Алания, р-н Алагирский, с. Уриккау, уч-к 19 А	Алагирский	15:07:0520108:29	003002000000 Земли населенных пунктов	Для содержания и эксплуатации индивидуального жилого дома	13	02:0:10	3 000	559,14	1 677 420,00
23651	Респ. Северная Осетия - Алания, р-н Алагирский, с. Уриккау, 10 "а"	Алагирский	15:07:0520108:31	003002000000 Земли населенных пунктов	Для эксплуатации существующего жилого дома	13	02:0:10	1 000	559,14	559 140,00
23652	Респ. Северная Осетия - Алания, р-н Алагирский, с. Уриккау, дом 8	Алагирский	15:07:0520108:32	003002000000 Земли населенных пунктов	Для эксплуатации индивидуального жилого дома	13	02:0:10	900	559,14	503 226,00
23653	Респ. Северная Осетия - Алания, р-н Алагирский, с. Уриккау, уч-к № 1/3	Алагирский	15:07:0520108:34	003002000000 Земли населенных пунктов	Для ведения личного подсобного хозяйства	13	02:0:20	1 022	559,14	571 441,08
23654	Респ. Северная Осетия - Алания, р-н Алагирский, с. Уриккау	Алагирский	15:07:0520108:35	003002000000 Земли населенных пунктов	Для ведения личного подсобного хозяйства	13	02:0:20	1 206	559,14	674 322,84
23655	Респ. Северная Осетия - Алания, р-н Алагирский, с. Уриккау, уч-к №8 "г"	Алагирский	15:07:0520108:38	003002000000 Земли населенных пунктов	Для ведения личного подсобного хозяйства	13	02:0:20	1 870	559,14	1 045 591,80
23656	Респ. Северная Осетия - Алания, р-н Алагирский, с. Уриккау, уч-к № 14 "В"	Алагирский	15:07:0520108:39	003002000000 Земли населенных пунктов	Для ведения личного подсобного хозяйства	13	02:0:20	600	559,14	335 484,00
23657	Респ. Северная Осетия - Алания, р-н Алагирский, с. Уриккау	Алагирский	15:07:0520108:4	003002000000 Земли населенных пунктов	Для строительства индивидуального жилого дома.	13	02:0:10	1 300	559,14	726 882,00
23658	Респ. Северная Осетия - Алания, р-н Алагирский, с. Уриккау, уч-к № 14 "г"	Алагирский	15:07:0520108:40	003002000000 Земли населенных пунктов	Для ведения личного подсобного хозяйства	13	02:0:20	657	559,14	367 354,98
23659	Респ. Северная Осетия - Алания, р-н Алагирский, с. Уриккау, уч-к № 16 "А"	Алагирский	15:07:0520108:41	003002000000 Земли населенных пунктов	Для ведения личного подсобного хозяйства	13	02:0:20	5 065	559,14	2 832 044,10
23660	Респ. Северная Осетия - Алания, р-н Алагирский, с. Уриккау, уч-к №20	Алагирский	15:07:0520108:45	003002000000 Земли населенных пунктов	Для ведения личного подсобного хозяйства	13	02:0:20	3 274	559,14	1 830 624,36
23661	Респ. Северная Осетия - Алания, р-н Алагирский, с. Уриккау, участок №19в	Алагирский	15:07:0520108:47	003002000000 Земли населенных пунктов	Для ведения личного подсобного хозяйства	13	02:0:20	3 709	559,14	2 073 850,26
23662	Северная Осетия - Алания респ. р-н Алагирский, с Уриккау. участок № 7/2	Алагирский	15:07:0520108:52	003002000000 Земли населенных пунктов	Для ведения личного подсобного хозяйства	13	02:0:20	1 740	559,14	972 903,60
23663	Республика Северная Осетия-Алания, р-н Алагирский, с Уриккау, уч 15/5	Алагирский	15:07:0520108:53	003002000000 Земли населенных пунктов	Для ведения личного подсобного хозяйства	13	02:0:20	4 963	559,14	2 775 011,82
23664	Респ. Северная Осетия - Алания, р-н Алагирский, с. Уриккау, № 10	Алагирский	15:07:0520108:55	003002000000 Земли населенных пунктов	Для эксплуатации существующего жилого дома	13	02:0:10	1 223	559,14	683 828,22
23665	Респ. Северная Осетия - Алания, р-н Алагирский, с. Уриккау, № 10	Алагирский	15:07:0520108:56	003002000000 Земли населенных пунктов	Для эксплуатации существующего жилого дома	13	02:0:10	1 132	559,14	632 946,48
23666	Респ. Северная Осетия - Алания, р-н Алагирский, с. Уриккау, участок №7	Алагирский	15:07:0520108:59	003002000000 Земли населенных пунктов	Для ведения личного подсобного хозяйства	13	02:0:20	3 057	559,14	1 709 290,98
23667	Респ. Северная Осетия - Алания, р-н Алагирский, с. Уриккау	Алагирский	15:07:0520108:6	003002000000 Земли населенных пунктов	Для ведения личного подсобного хозяйства	13	02:0:20	5 000	559,14	2 795 700,00
23668	Респ. Северная Осетия - Алания, р-н Алагирский, с. Уриккау, участок №7	Алагирский	15:07:0520108:60	003002000000 Земли населенных пунктов	Для ведения личного подсобного хозяйства	13	02:0:20	6 932	559,14	3 875 958,48
23669	Северная Осетия - Алания респ, р-н Алагирский, с. Уриккау, участок № 14 "Е", № 14 "Д"	Алагирский	15:07:0520108:62	003002000000 Земли населенных пунктов	Для ведения личного подсобного хозяйства	13	02:0:20	2 188	559,14	1 223 398,32
23670	Северная Осетия - Алания респ. р-н Алагирский, с. Уриккау. участок № 19/1	Алагирский	15:07:0520108:63	003002000000 Земли населенных пунктов	Для ведения личного подсобного хозяйства	13	02:0:20	801	559,14	447 871,14
23671	Респ. Северная Осетия - Алания, р-н Алагирский, с. Уриккау	Алагирский	15:07:0520108:7	003002000000 Земли населенных пунктов	ПЭС	13	02:0:10	5 653	559,14	3 160 818,42
23672	Северная Осетия - Алания респ, р-н Алагирский, с. Уриккау, № 15 "а"	Алагирский	15:07:0520108:70	003002000000 Земли населенных пунктов	Для ведения личного подсобного хозяйства	13	02:0:20	7 105	559,14	3 972 689,70
23673	Республика Северная Осетия-Алания, р-н Алагирский, с. Уриккау. участок №11	Алагирский	15:07:0520108:71	003002000000 Земли населенных пунктов	Для ведения личного подсобного хозяйства	13	02:0:20	1 673	559,14	935 441,22
23674	Респ. Северная Осетия - Алания, р-н Алагирский, с. Уриккау	Алагирский	15:07:0520108:9	003002000000 Земли населенных пунктов	Для ведения личного подсобного хозяйства	13	02:0:20	3 000	559,14	1 677 420,00
23675	Республика Северная Осетия-Алания, р-н Алагирский, с Уриккау. участок № 1/2	Алагирский	15:07:0520108:90	003002000000 Земли населенных пунктов	Для ведения личного подсобного хозяйства	13	02:0:20	2 735	559,14	1 529 247,90
23676	Республика Северная Осетия-Алания, р-н Алагирский, с. Уриккау. 1 "в"	Алагирский	15:07:0520108:91	003002000000 Земли населенных пунктов	Для ведения личного подсобного хозяйства	13	02:0:20	835	559,14	466 881,90
23677	Республика Северная Осетия-Алания, р-н Алагирский, с Уриккау, участок № 1/1	Алагирский	15:07:0520108:92	003002000000 Земли населенных пунктов	Для ведения личного подсобного хозяйства	13	02:0:20	1 156	559,14	646 365,84

№ п/п	Местоположение ЗУ	Район	Кадастровый номер ЗУ	Категория земель	Разрешенное использование по документу	Код вида разрешенного использования (в соответствии с классификатором видов разрешенного использования земельных участков)	Вид использования объектов недвижимости	Площадь	УПКС	КС
23678	Республика Северная Осетия-Алания, р-н Алагирский, с Уряпку, участок № 1/3	Алагирский	15:07:0520108:93	003002000000 Земли населенных пунктов	Для ведения личного подсобного хозяйства	13	02:0020	1 383	559,14	773 290,62
23679	Республика Северная Осетия-Алания, р-н Алагирский, с Уряпку, участок № 1/4	Алагирский	15:07:0520108:94	003002000000 Земли населенных пунктов	Для ведения личного подсобного хозяйства	13	02:0020	829	559,14	463 527,06
23680	Российская Федерация, Республика Северная Осетия-Алания, Алагирский район, с. Уряпку, уч. 1/5	Алагирский	15:07:0520108:95	003002000000 Земли населенных пунктов	Для ведения личного подсобного хозяйства	13	02:0020	1 766	559,14	987 441,24
23681	Республика Северная Осетия-Алания, р-н Алагирский, с Уряпку, участок 1/6	Алагирский	15:07:0520108:96	003002000000 Земли населенных пунктов	Для ведения личного подсобного хозяйства	13	02:0020	893	559,14	499 312,02
23682	Республика Северная Осетия-Алания, р-н Алагирский, с. Уряпку, участок № 1/4/1	Алагирский	15:07:0520108:97	003002000000 Земли населенных пунктов	Для ведения личного подсобного хозяйства	13	02:0020	373	559,14	208 559,22
23683	Республика Северная Осетия-Алания, р-н Алагирский, с. Уряпку	Алагирский	15:07:0520108:98	003002000000 Земли населенных пунктов	для установки радиотелевизионной передающей станции	6	06:080	10	936,56	9 365,60
23684	Республика Северная Осетия - Алания, Алагирский район. с. Цмити, уч. 3 "А"	Алагирский	15:07:0530101:10	003002000000 Земли населенных пунктов	Для ведения личного подсобного хозяйства	13	02:0020	1 029	452,43	465 550,47
23685	Респ Северная Осетия - Алания, р-н Алагирский. с. Цмити, уч-к 12	Алагирский	15:07:0530101:13	003002000000 Земли населенных пунктов	Для ведения личного подсобного хозяйства (приусадебные участки)	13	02:0020	3 127	452,43	1 414 748,61
23686	Республика Северная Осетия-Алания, р-н Алагирский. с Цмити, д 20г	Алагирский	15:07:0530101:14	003002000000 Земли населенных пунктов	Для ведения личного подсобного хозяйства	13	02:0020	3 000	452,43	1 357 290,00
23687	Респ. Северная Осетия - Алания. р-н Алагирский, с. Цмити. уч-к 12/2	Алагирский	15:07:0530101:16	003002000000 Земли населенных пунктов	Для ведения личного подсобного хозяйства	13	02:0020	1 565	452,43	708 052,95
23688	Респ. Северная Осетия - Алания. р-н Алагирский, с. Цмити. уч-к №13/2	Алагирский	15:07:0530101:17	003002000000 Земли населенных пунктов	Для ведения личного подсобного хозяйства	13	02:0020	1 007	452,43	455 597,01
23689	Респ Северная Осетия - Алания, р-н Алагирский. с. Цмити, уч-к 11/2	Алагирский	15:07:0530101:18	003002000000 Земли населенных пунктов	Для ведения личного подсобного хозяйства	13	02:0020	1 352	452,43	611 685,36
23690	Республика Северная Осетия-Алания, р-н Алагирский. с Цмити, уч 4а	Алагирский	15:07:0530101:19	003002000000 Земли населенных пунктов	Для ведения личного подсобного хозяйства	13	02:0020	932	452,43	421 664,76
23691	РСО-Алания, Алагирский район, с. Цмити, участок 3/3	Алагирский	15:07:0530101:191	003002000000 Земли населенных пунктов	Для ведения личного подсобного хозяйства	13	02:0020	1 066	452,43	482 290,38
23692	Респ. Северная Осетия - Алания. Алагирский р-н., с. Цмити. д.3/4	Алагирский	15:07:0530101:193	003002000000 Земли населенных пунктов	Для ведения личного подсобного хозяйства	13	02:0020	1 100	452,43	497 673,00
23693	Респ Северная Осетия - Алания, Алагирский р-н . с. Цмити, д.3/6	Алагирский	15:07:0530101:195	003002000000 Земли населенных пунктов	Для ведения личного подсобного хозяйства	13	02:0020	1 100	452,43	497 673,00
23694	Респ Северная Осетия - Алания, Алагирский р-н . с. Цмити, д.3/8	Алагирский	15:07:0530101:197	003002000000 Земли населенных пунктов	Для ведения личного подсобного хозяйства	13	02:0020	300	452,43	135 729,00
23695	Респ. Северная Осетия - Алания. Алагирский р-н., с. Цмити. д.5/1	Алагирский	15:07:0530101:199	003002000000 Земли населенных пунктов	Для ведения личного подсобного хозяйства	13	02:0020	2 755	452,43	1 246 444,65
23696	Республика Северная Осетия-Алания, р-н Алагирский, с Цмити. уч 46	Алагирский	15:07:0530101:20	003002000000 Земли населенных пунктов	Для ведения личного подсобного хозяйства	13	02:0020	1 078	452,43	487 719,54
23697	Респ Северная Осетия - Алания. Алагирский р-н, с Цмити	Алагирский	15:07:0530101:201	003002000000 Земли населенных пунктов	Для ведения личного подсобного хозяйства	13	02:0020	300	452,43	135 729,00
23698	Республика Северная Осетия-Алания, Алагирский р-н. п. Верхний Фиагдон. (с. Цмити). участок №5	Алагирский	15:07:0530101:203	003002000000 Земли населенных пунктов	Для индивидуального жилищного строительства	13	02:0010	2 000	894,96	1 789 920,00
23699	Республика Северная Осетия - Алания, Алагирский р-н. с.Цмити, участок 18/2	Алагирский	15:07:0530101:207	003002000000 Земли населенных пунктов	Для ведения личного подсобного хозяйства	13	02:0020	187	452,43	84 604,41
23700	Республика Северная Осетия - Алания, Алагирский район. пос. В.Фиагдон	Алагирский	15:07:0530101:208	003002000000 Земли населенных пунктов	Для ведения личного подсобного хозяйства	13	02:0020	1 099	894,96	983 561,04
23701	Республика Северная Осетия - Алания, р-н Алагирский, с Цмити. уч-к 12/1	Алагирский	15:07:0530101:209	003002000000 Земли населенных пунктов	Для ведения личного подсобного хозяйства	13	02:0020	373	452,43	168 756,39
23702	Республика Северная Осетия — Алания, р-н Алагирский. с Цмити	Алагирский	15:07:0530101:210	003002000000 Земли населенных пунктов	Для ведения личного подсобного хозяйства	13	02:0020	1 624	452,43	734 746,32
23703	Республика Северная Осетия — Алания р-н Алагирский, с Цмити	Алагирский	15:07:0530101:211	003002000000 Земли населенных пунктов	Для ведения личного подсобного хозяйства	13	02:0020	1 417	452,43	641 093,31
23704	Республика Северная Осетия - Алания, Алагирский район. с. Цмити, №20"е"	Алагирский	15:07:0530101:213	003002000000 Земли населенных пунктов	Для ведения личного подсобного хозяйства	13	02:0020	1 000	452,43	452 430,00
23705	РСО-Алания. Алагирский район. с Цмити	Алагирский	15:07:0530101:219	003002000000 Земли населенных пунктов	Земельные участки (территории) общего пользования	6	12:001	731	71,18	52 032,58
23706	Республика Северная Осетия-Алания, Алагирский район. с. Цмити, участок №15 "е"	Алагирский	15:07:0530101:22	003002000000 Земли населенных пунктов	Гостиничное обслуживание	5	04:070	1 500	995,34	1 493 010,00
23707	Российская Федерация, Республика Северная Осетия - Алания, Алагирский муниципальный район.. Фиагдонское сельское поселение, .с Цмити, 74	Алагирский	15:07:0530101:220	003002000000 Земли населенных пунктов	Для ведения личного подсобного хозяйства	13	02:0020	941	452,43	425 736,63
23708	Республика Северная Осетия - Алания, Алагирский район.. с. Цмити, 3/9	Алагирский	15:07:0530101:221	003002000000 Земли населенных пунктов	Для ведения личного подсобного хозяйства	13	02:0020	759	452,43	343 394,37
23709	Российская Федерация, Республика Северная Осетия-Алания, Алагирский р-н, с Цмити, 59	Алагирский	15:07:0530101:222	003002000000 Земли населенных пунктов	Ведение личного подсобного хозяйства на полевых участках	1	01:160	1 405	7,03	9 877,15
23710	Республика Северная Осетия - Алания. Алагирский район, с Цмити. участок № 25/7	Алагирский	15:07:0530101:224	003002000000 Земли населенных пунктов	Для ведения личного подсобного хозяйства	13	02:0020	1 100	452,43	497 673,00
23711	Российская Федерация. Республика Северная Осетия - Алания, Алагирский р-н. с. Цмити, участок №3/5	Алагирский	15:07:0530101:226	003002000000 Земли населенных пунктов	Для ведения личного подсобного хозяйства	13	02:0020	300	452,43	135 729,00
23712	Республика Северная Осетия — Алания. Алагирский район, с. Цмити. участок №62	Алагирский	15:07:0530101:228	003002000000 Земли населенных пунктов	Историко-культурная деятельность	3	09:030	1 291	8,12	10 482,92
23713	Республика Северная Осетия-Алания, р-н Алагирский. с Цмити, уч 22/7	Алагирский	15:07:0530101:23	003002000000 Земли населенных пунктов	Для ведения личного подсобного хозяйства	13	02:0020	3 000	452,43	1 357 290,00
23714	Республика Северная Осетия-Алания, Алагирский район. с. Цмити, 22/5	Алагирский	15:07:0530101:239	003002000000 Земли населенных пунктов	Для ведения личного подсобного хозяйства	13	02:0020	3 781	452,43	1 710 637,83
23715	Республика Северная Осетия-Алания, р-н Алагирский, с Цмити. уч 22/2	Алагирский	15:07:0530101:24	003002000000 Земли населенных пунктов	Для ведения личного подсобного хозяйства	13	02:0020	2 703	452,43	1 222 918,29
23716	Республика Северная Осетия-Алания. Алагирский район, с. Цмити	Алагирский	15:07:0530101:240	003002000000 Земли населенных пунктов	Для ведения личного подсобного хозяйства	13	02:0020	2 115	452,43	956 889,45
23717	Республика Северная Осетия-Алания, Алагирский район. с Цмити	Алагирский	15:07:0530101:243	003002000000 Земли населенных пунктов	Для ведения личного подсобного хозяйства	13	02:0020	427	452,43	193 187,61
23718	Республика Северная Осетия-Алания, Алагирский район. с Цмити	Алагирский	15:07:0530101:244	003002000000 Земли населенных пунктов	Для ведения личного подсобного хозяйства	13	02:0020	418	452,43	189 115,74

№ п/п	Местоположение ЗУ	Район	Кадастровый номер ЗУ	Категория земель	Разрешенное использование по документу	Код вида разрешенного использования (в соответствии с классификатором видов разрешенного использования земельных участков)	Вид использования объектов недвижимости	Площадь	УПКС	КС
23719	Республика Северная Осетия-Алания, Алагирский район. с Цмити	Алагирский	15:07:0530101:245	003002000000 Земли населенных пунктов	Для ведения личного подсобного хозяйства	13	02:0020	355	452,43	160 612,65
23720	Республика Северная Осетия-Алания. Алагирский район, с. Цмити. уч. №10	Алагирский	15:07:0530101:246	003002000000 Земли населенных пунктов	Для ведения личного подсобного хозяйства	13	02:0020	1 620	452,43	732 936,60
23721	Республика Северная Осетия-Алания р-н Алагирский, с. Цмити. участок № 22/4	Алагирский	15:07:0530101:25	003002000000 Земли населенных пунктов	Для эксплуатации существующего жилого дома	13	02:0010	3 063	452,43	1 385 793,09
23722	Республика Северная Осетия-Алания, Алагирский район. с.Цмити. участок № 73/1	Алагирский	15:07:0530101:252	003002000000 Земли населенных пунктов	Для ведения личного подсобного хозяйства	13	02:0020	575	452,43	260 147,25
23723	Республика Северная Осетия-Алания, р-н Алагирский, с Цмити, уч 22/12	Алагирский	15:07:0530101:26	003002000000 Земли населенных пунктов	Для ведения личного подсобного хозяйства	13	02:0020	543	452,43	245 669,49
23724	Российская Федерация. Республика Северная Осетия-Алания. Алагирский муниципальный район, Фиагдонское сельское поселение, с. Цмити	Алагирский	15:07:0530101:261	003002000000 Земли населенных пунктов	Для ведения личного подсобного хозяйства	13	02:0020	200	452,43	90 486,00
23725	Российская Федерация. Республика Северная Осетия-Алания. Алагирский муниципальный район, Фиагдонское сельское поселение, с. Цмити, 90	Алагирский	15:07:0530101:262	003002000000 Земли населенных пунктов	Для ведения личного подсобного хозяйства	13	02:0020	1 300	452,43	588 159,00
23726	Российская Федерация, Республика Северная Осетия-Алания, Алагирский муниципальный район. Фиагдонское сельское поселение. с. Цмити, обособительная балка Дзайтиевых	Алагирский	15:07:0530101:265	003002000000 Земли населенных пунктов	Историко-культурная деятельность	3	09:0030	36	8,12	292,32
23727	Российская Федерация, Республика Северная Осетия-Алания, Алагирский муниципальный район. Фиагдонское сельское поселение, с. Цмити	Алагирский	15:07:0530101:267	003002000000 Земли населенных пунктов	Для ведения личного подсобного хозяйства	13	02:0020	1 300	452,43	588 159,00
23728	Российская Федерация. Республика Северная Осетия-Алания. Алагирский муниципальный район, Фиагдонское сельское поселение, с. Цмити	Алагирский	15:07:0530101:268	003002000000 Земли населенных пунктов	Для ведения личного подсобного хозяйства	13	02:0020	200	452,43	90 486,00
23729	Российская Федерация. Республика Северная Осетия-Алания. Алагирский муниципальный район, Фиагдонское сельское поселение, с. Цмити	Алагирский	15:07:0530101:270	003002000000 Земли населенных пунктов	Для ведения личного подсобного хозяйства	13	02:0020	4 849	452,43	2 193 833,07
23730	Российская Федерация, Республика Северная Осетия-Алания, Алагирский муниципальный район. Фиагдонское сельское поселение, с. Цмити	Алагирский	15:07:0530101:271	003002000000 Земли населенных пунктов	Для ведения личного подсобного хозяйства	13	02:0020	1 773	452,43	802 158,39
23731	Российская Федерация, Республика Северная Осетия-Алания, Алагирский муниципальный район. Фиагдонское сельское поселение, с. Цмити	Алагирский	15:07:0530101:272	003002000000 Земли населенных пунктов	Для ведения личного подсобного хозяйства	13	02:0020	1 773	452,43	802 158,39
23732	Российская Федерация. Республика Северная Осетия-Алания. Алагирский муниципальный район, Фиагдонское сельское поселение, с.Цмити, уч. №22 "В"	Алагирский	15:07:0530101:273	003002000000 Земли населенных пунктов	Для ведения личного подсобного хозяйства	13	02:0020	809	452,43	366 015,87
23733	Российская Федерация. Республика Северная Осетия-Алания. Алагирский муниципальный район, Фиагдонское сельское поселение, с. Цмити	Алагирский	15:07:0530101:275	003002000000 Земли населенных пунктов	Для ведения личного подсобного хозяйства	13	02:0020	1 631	452,43	737 913,33
23734	Российская Федерация, Республика Северная Осетия-Алания, Алагирский муниципальный район. Фиагдонское сельское поселение, с. Цмити	Алагирский	15:07:0530101:276	003002000000 Земли населенных пунктов	Для ведения личного подсобного хозяйства	13	02:0020	2 044	452,43	924 766,92
23735	Российская Федерация, Республика Северная Осетия-Алания, Алагирский муниципальный район. Фиагдонское сельское поселение, с. Цмити	Алагирский	15:07:0530101:277	003002000000 Земли населенных пунктов	Для ведения личного подсобного хозяйства	13	02:0020	308	452,43	139 348,44
23736	Российская Федерация. Республика Северная Осетия-Алания. Алагирский муниципальный район, Фиагдонское сельское поселение, с. Цмити	Алагирский	15:07:0530101:278	003002000000 Земли населенных пунктов	Для ведения личного подсобного хозяйства	13	02:0020	349	452,43	157 898,07
23737	Российская Федерация. Республика Северная Осетия-Алания. Алагирский муниципальный район, Фиагдонское сельское поселение, с. Цмити	Алагирский	15:07:0530101:279	003002000000 Земли населенных пунктов	Для ведения личного подсобного хозяйства	13	02:0020	389	452,43	175 995,27
23738	Республика Северная Осетия-Алания, р-н Алагирский, с Цмити, уч 22/10	Алагирский	15:07:0530101:28	003002000000 Земли населенных пунктов	Для ведения личного подсобного хозяйства	13	02:0020	1 000	452,43	452 430,00
23739	Российская Федерация, Республика Северная Осетия-Алания, Алагирский муниципальный район. Фиагдонское сельское поселение, с. Цмити. 22/8	Алагирский	15:07:0530101:280	003002000000 Земли населенных пунктов	Для индивидуального жилищного строительства	13	02:0010	2 000	452,43	904 860,00
23740	Российская Федерация. Республика Северная Осетия-Алания. Алагирский район, с. Цмити	Алагирский	15:07:0530101:282	003002000000 Земли населенных пунктов	Для ведения личного подсобного хозяйства	13	02:0020	1 003	452,43	453 787,29
23741	Российская Федерация. Республика Северная Осетия-Алания. Алагирский район, с. Цмити	Алагирский	15:07:0530101:283	003002000000 Земли населенных пунктов	Для ведения личного подсобного хозяйства	13	02:0020	7 835	452,43	3 544 789,05
23742	Российская Федерация, Республика Северная Осетия - Алания. Алагирский р-н. . с. Цмити	Алагирский	15:07:0530101:284	003002000000 Земли населенных пунктов	Для ведения личного подсобного хозяйства	13	02:0020	1 677	452,43	758 725,11
23743	Российская Федерация, Республика Северная Осетия - Алания. Алагирский р-н. . с. Цмити	Алагирский	15:07:0530101:285	003002000000 Земли населенных пунктов	Для ведения личного подсобного хозяйства	13	02:0020	165	452,43	74 650,95
23744	Российская Федерация. Республика Северная Осетия - Алания. Алагирский р-н., с. Цмити	Алагирский	15:07:0530101:286	003002000000 Земли населенных пунктов	Для ведения личного подсобного хозяйства	13	02:0020	1 158	452,43	523 913,94
23745	Республика Северная Осетия-Алания р-н Алагирский, с Цмити. уч 22/9	Алагирский	15:07:0530101:29	003002000000 Земли населенных пунктов	Для ведения личного подсобного хозяйства	13	02:0020	2 155	452,43	974 986,65
23746	Российская Федерация, Республика Северная Осетия-Алания, Алагирский район. с Цмити	Алагирский	15:07:0530101:290	003002000000 Земли населенных пунктов	Для ведения личного подсобного хозяйства	13	02:0020	1 290	452,43	583 634,70
23747	Российская Федерация, Республика Северная Осетия-Алания, Алагирский район. с Цмити	Алагирский	15:07:0530101:291	003002000000 Земли населенных пунктов	Для ведения личного подсобного хозяйства	13	02:0020	896	452,43	405 377,28
23748	Респ. Северная Осетия - Алания, р-н Алагирский, с. Цмити	Алагирский	15:07:0530101:3	003002000000 Земли населенных пунктов	Для эксплуатации жилого дома.	13	02:0010	1 500	452,43	678 645,00
23749	Республика Северная Осетия-Алания р-н Алагирский, с Цмити. уч 22/8	Алагирский	15:07:0530101:30	003002000000 Земли населенных пунктов	Для эксплуатации существующего жилого дома	13	02:0010	2 619	452,43	1 184 914,17
23750	Республика Северная Осетия-Алания, р-н Алагирский, с Цмити, уч 22/11	Алагирский	15:07:0530101:32	003002000000 Земли населенных пунктов	Для ведения личного подсобного хозяйства	13	02:0020	3 000	452,43	1 357 290,00
23751	Республика Северная Осетия-Алания, р-н Алагирский, с Цмити, уч 22/3	Алагирский	15:07:0530101:33	003002000000 Земли населенных пунктов	Для ведения личного подсобного хозяйства	13	02:0020	3 000	452,43	1 357 290,00
23752	Северная Осетия - Алания респ. р-н Алагирский, с Цмити, уч-к № 20/2	Алагирский	15:07:0530101:34	003002000000 Земли населенных пунктов	Для ведения личного подсобного хозяйства	13	02:0020	2 530	452,43	1 144 647,90
23753	Республика Северная Осетия-Алания. р-н Алагирский, с Цмити. уч 20/1	Алагирский	15:07:0530101:36	003002000000 Земли населенных пунктов	Для ведения личного подсобного хозяйства	13	02:0020	2 729	452,43	1 234 681,47
23754	Респ. Северная Осетия-Алания. р-н. Алагирский, с. Цмити. участок № 2в	Алагирский	15:07:0530101:37	003002000000 Земли населенных пунктов	Для ведения личного подсобного хозяйства	13	02:0020	770	452,43	348 371,10
23755	Северная Осетия - Алания респ. р-н Алагирский. с Цмити. участок № 23	Алагирский	15:07:0530101:38	003002000000 Земли населенных пунктов	Для ведения личного подсобного хозяйства	13	02:0020	764	452,43	345 656,52
23756	Республика Северная Осетия-Алания р-н Алагирский, с Цмити. уч 16/2	Алагирский	15:07:0530101:39	003002000000 Земли населенных пунктов	Для ведения личного подсобного хозяйства	13	02:0020	2 059	452,43	931 553,37
23757	Республика Северная Осетия-Алания р-н Алагирский, с Цмити. уч 21	Алагирский	15:07:0530101:4	003002000000 Земли населенных пунктов	Для ведения личного подсобного хозяйства	13	02:0020	4 103	452,43	1 856 320,29
23758	Респ. Северная Осетия-Алания, р-н. Алагирский. с. Цмити, участок № 22	Алагирский	15:07:0530101:46	003002000000 Земли населенных пунктов	Для ведения личного подсобного хозяйства	13	02:0020	1 000	452,43	452 430,00

№ п/п	Местоположение ЗУ	Район	Кадастровый номер ЗУ	Категория земель	Разрешенное использование по документу	Код вида разрешенного использования (в соответствии с классификатором видов разрешенного использования земельных участков)	Вид использования объектов недвижимости	Площадь	УПКС	КС
23759	Респ. Северная Осетия-Алания, р-н. Алагирский, с. Цмити, участок № 22	Алагирский	15:07:0530101:47	003002000000 Земли населенных пунктов	Для ведения личного подсобного хозяйства	13	02.0.020	1 400	452,43	633 402,00
23760	Респ. Северная Осетия-Алания, р-н Алагирский, с. Цмити, участок № 34	Алагирский	15:07:0530101:48	003002000000 Земли населенных пунктов	Для ведения личного подсобного хозяйства	13	02.0.020	5 300	452,43	2 397 879,00
23761	Республика Северная Осетия-Алания, р-н Алагирский, с Цмити, уч 22/1	Алагирский	15:07:0530101:50	003002000000 Земли населенных пунктов	Для ведения личного подсобного хозяйства	13	02.0.020	1 000	452.43	452 430,00
23762	Республика Северная Осетия-Алания, р-н Алагирский, с Цмити, уч 35	Алагирский	15:07:0530101:51	003002000000 Земли населенных пунктов	Для ведения личного подсобного хозяйства	13	02.0.020	2 344	452.43	1 060 495,92
23763	Республика Северная Осетия-Алания, р-н Алагирский, с Цмити, уч 38	Алагирский	15:07:0530101:52	003002000000 Земли населенных пунктов	Для ведения личного подсобного хозяйства	13	02.0.020	2 274	452,43	1 028 825,82
23764	Республика Северная Осетия-Алания, р-н Алагирский, с Цмити, уч 15в	Алагирский	15:07:0530101:53	003002000000 Земли населенных пунктов	Для ведения личного подсобного хозяйства	13	02.0.020	2 274	452,43	1 028 825,82
23765	Республика Северная Осетия-Алания, р-н Алагирский, с Цмити, уч 24	Алагирский	15:07:0530101:54	003002000000 Земли населенных пунктов	Для ведения личного подсобного хозяйства	13	02.0.020	6 000	452.43	2 714 580,00
23766	Республика Северная Осетия-Алания, р-н Алагирский, с. Цмити, участок № 38 "в"	Алагирский	15:07:0530101:57	003002000000 Земли населенных пунктов	Для ведения личного подсобного хозяйства	13	02.0.020	200	452.43	90 486,00
23767	Респ. Северная Осетия - Алания, р-н Алагирский, с. Цмити	Алагирский	15:07:0530101:6	003002000000 Земли населенных пунктов	Под огород	13	13.0.11	1 500	47.50	71 250,00
23768	Респ. Северная Осетия - Алания, р-н Алагирский, с. Цмити, участок № 48	Алагирский	15:07:0530101:62	003002000000 Земли населенных пунктов	Для ведения личного подсобного хозяйства	13	02.0.020	1 682	452,43	760 987,26
23769	Республика Северная Осетия-Алания, р-н Алагирский, с Цмити, участок № 49	Алагирский	15:07:0530101:64	003002000000 Земли населенных пунктов	Для ведения личного подсобного хозяйства	13	02.0.020	3 700	452.43	1 673 991,00
23770	Республика Северная Осетия-Алания, р-н Алагирский, с. Цмити, участок 38 "б"	Алагирский	15:07:0530101:65	003002000000 Земли населенных пунктов	Для ведения личного подсобного хозяйства	13	02.0.020	268	452.43	121 251,24
23771	Респ. Северная Осетия - Алания, р-н Алагирский, с. Цмити, участок №187/1	Алагирский	15:07:0530101:68	003002000000 Земли населенных пунктов	Для ведения личного подсобного хозяйства	13	02.0.020	4 500	452,43	2 035 935,00
23772	Республика Северная Осетия-Алания, р-н Алагирский, с. Цмити, участок № 19	Алагирский	15:07:0530101:7	003002000000 Земли населенных пунктов	Для ведения личного подсобного хозяйства	13	02.0.020	452	452,43	204 498,36
23773	Республика Северная Осетия-Алания, р-н Алагирский, с. Цмити, уч. 3/3	Алагирский	15:07:0530101:70	003002000000 Земли населенных пунктов	Для ведения личного подсобного хозяйства	13	02.0.020	1 061	452.43	480 028,23
23774	Республика Северная Осетия-Алания, р-н Алагирский, с Цмити, участок №4	Алагирский	15:07:0530101:71	003002000000 Земли населенных пунктов	Для ведения личного подсобного хозяйства	13	02.0.020	3 600	452.43	1 628 748,00
23775	Республика Северная Осетия-Алания, р-н Алагирский, с Цмити, уч 56	Алагирский	15:07:0530101:72	003002000000 Земли населенных пунктов	Для ведения личного подсобного хозяйства	13	02.0.020	602	452,43	272 362,86
23776	Республика Северная Осетия-Алания, р-н Алагирский, с. Цмити. 15	Алагирский	15:07:0530101:75	003002000000 Земли населенных пунктов	Для ведения личного подсобного хозяйства	13	02.0.020	4 962	452,43	2 244 957,66
23777	Республика Северная Осетия-Алания, р-н Алагирский, с. Цмити	Алагирский	15:07:0530101:77	003002000000 Земли населенных пунктов	для ведения личного подсобного хозяйства	13	02.0.020	1 256	452.43	568 252,08
23778	Республика Северная Осетия-Алания, р-н Алагирский, с. Цмити	Алагирский	15:07:0530101:78	003002000000 Земли населенных пунктов	для ведения личного подсобного хозяйства	13	02.0.020	1 426	452.43	645 165,18
23779	Респ. Северная Осетия - Алания, р-н Алагирский, с. Цмити	Алагирский	15:07:0530101:8	003002000000 Земли населенных пунктов	Для ведения личного подсобного хозяйства	13	02.0.020	8 000	452,43	3 619 440,00
23780	Республика Северная Осетия - Алания, Алагирский район, с. Цмити, уч-к № 2	Алагирский	15:07:0530101:9	003002000000 Земли населенных пунктов	Для индивидуального жилищного строительства	13	02.0.010	2 150	452,43	972 724,50
23781	Республика Северная Осетия-Алания, р-н Алагирский, с Лац, уч 136	Алагирский	15:07:0540101:10	003002000000 Земли населенных пунктов	Для ведения личного подсобного хозяйства	13	02.0.020	740	452.43	334 798,20
23782	Республика Северная Осетия-Алания, р-н Алагирский, с. Лац, уч 4в	Алагирский	15:07:0540101:11	003002000000 Земли населенных пунктов	Для ведения личного подсобного хозяйства	13	02.0.020	2 084	452.43	942 864,12
23783	Северная Осетия - Алания респ, р-н Алагирский, с. Лац, участок № 32	Алагирский	15:07:0540101:12	003002000000 Земли населенных пунктов	Для ведения личного подсобного хозяйства	13	02.0.020	117	452,43	52 934,31
23784	Республика Северная Осетия - Алания, Алагирский район, с. Лац, 76	Алагирский	15:07:0540101:195	003002000000 Земли населенных пунктов	Для ведения личного подсобного хозяйства	13	02.0.020	300	452,43	135 729,00
23785	Российская Федерация, Республика Северная Осетия-Алания, Алагирский р-н, с. Лац	Алагирский	15:07:0540101:196	003002000000 Земли населенных пунктов	Историко-культурная деятельность	3	09.0.30	60	8.12	487,20
23786	Российская Федерация, Республика Северная Осетия-Алания, Алагирский муниципальный район, Фиагдонское сельское поселение, с. Лац, 91	Алагирский	15:07:0540101:199	003002000000 Земли населенных пунктов	Для ведения личного подсобного хозяйства	13	02.0.020	4 000	452.43	1 809 720,00
23787	Респ. Северная Осетия - Алания, р-н Алагирский, с. Лац	Алагирский	15:07:0540101:2	003002000000 Земли населенных пунктов	ИЖС	13	02.0.010	3 000	452,43	1 357 290,00
23788	Российская Федерация, Республика Северная Осетия-Алания, Алагирский район, с. Лац	Алагирский	15:07:0540101:200	003002000000 Земли населенных пунктов	Для ведения личного подсобного хозяйства	13	02.0.020	1 000	452,43	452 430,00
23789	Респ. Северная Осетия - Алания, р-н Алагирский, с. Лац	Алагирский	15:07:0540101:3	003002000000 Земли населенных пунктов	ИЖС	13	02.0.010	1 500	452.43	678 645,00
23790	Респ. Северная Осетия - Алания, р-н Алагирский, с. Лац	Алагирский	15:07:0540101:4	003002000000 Земли населенных пунктов	ИЖС	13	02.0.010	1 500	452.43	678 645,00
23791	Респ. Северная Осетия - Алания, р-н Алагирский, с. Лац, дом № 3	Алагирский	15:07:0540101:5	003002000000 Земли населенных пунктов	Жилой дом	13	02.0.010	1 800	452,43	814 374,00
23792	Северная Осетия - Алания респ, р-н Алагирский, с. Лац, участок № 33	Алагирский	15:07:0540101:55	003002000000 Земли населенных пунктов	Для ведения личного подсобного хозяйства	13	02.0.020	150	452,43	67 864,50
23793	Республика Северная Осетия-Алания, р-н Алагирский, с. Лац, участок № 7	Алагирский	15:07:0540101:57	003002000000 Земли населенных пунктов	Для ведения личного подсобного хозяйства	13	02.0.020	300	452.43	135 729,00
23794	Республика Северная Осетия-Алания, р-н Алагирский, с. Лац, участок № 12 "б"	Алагирский	15:07:0540101:59	003002000000 Земли населенных пунктов	Для ведения личного подсобного хозяйства	13	02.0.020	574	452.43	259 694,82
23795	Республика Северная Осетия-Алания, р-н Алагирский, с. Лац, участок №3	Алагирский	15:07:0540101:61	003002000000 Земли населенных пунктов	Для ведения личного подсобного хозяйства	13	02.0.020	719	452,43	325 297,17
23796	Республика Северная Осетия-Алания, р-н Алагирский, с. Лац, участок № 10 "а"	Алагирский	15:07:0540101:62	003002000000 Земли населенных пунктов	Для ведения личного подсобного хозяйства	13	02.0.020	1 783	452,43	806 682,69
23797	Республика Северная Осетия-Алания, р-н Алагирский, с. Лац, участок 53	Алагирский	15:07:0540101:63	003002000000 Земли населенных пунктов	Для ведения личного подсобного хозяйства	13	02.0.020	710	452.43	321 225,30
23798	Республика Северная Осетия-Алания, р-н Алагирский, с. Лац, участок № 30	Алагирский	15:07:0540101:64	003002000000 Земли населенных пунктов	Для ведения личного подсобного хозяйства	13	02.0.020	300	452.43	135 729,00
23799	Республика Северная Осетия-Алания, р-н Алагирский, с. Лац, участок № 9 "А"	Алагирский	15:07:0540101:66	003002000000 Земли населенных пунктов	Для ведения личного подсобного хозяйства	13	02.0.020	239	452,43	108 130,77
23800	Республика Северная Осетия-Алания, р-н Алагирский, с. Лац, 30	Алагирский	15:07:0540101:68	003002000000 Земли населенных пунктов	Для ведения личного подсобного хозяйства	13	02.0.020	389	452,43	175 995,27
23801	Республика Северная Осетия-Алания, р-н Алагирский, с. Лац, 30	Алагирский	15:07:0540101:69	003002000000 Земли населенных пунктов	Для ведения личного подсобного хозяйства	13	02.0.020	600	452,43	271 458,00

№ п/п	Местоположение ЗУ	Район	Кадастровый номер ЗУ	Категория земель	Разрешенное использование по документу	Код вида разрешенного использования (в соответствии с классификатором видов разрешенного использования земельных участков)	Вид использования объектом недвижимости	Площадь	УПКС	КС
23802	Респ Северная Осетия - Алания, р-н Алагирский, с. Лац, участок №56	Алагирский	15:07:0540101:70	003002000000 Земли населенных пунктов	Для ведения личного подсобного хозяйства	13	02:0020	3 500	452,43	1 583 505,00
23803	Республика Северная Осетия-Алания р-н Алагирский, с. Лац, участок №11/5	Алагирский	15:07:0540101:71	003002000000 Земли населенных пунктов	Для ведения личного подсобного хозяйства	13	02:0020	1 150	452,43	520 294,50
23804	Республика Северная Осетия-Алания р-н Алагирский, с. Лац, участок № 48	Алагирский	15:07:0540101:72	003002000000 Земли населенных пунктов	Для ведения личного подсобного хозяйства	13	02:0020	497	452,43	224 857,71
23805	Республика Северная Осетия-Алания, р-н Алагирский, с Лац, участок № 47	Алагирский	15:07:0540101:73	003002000000 Земли населенных пунктов	Для ведения личного подсобного хозяйства	13	02:0020	729	452,43	329 821,47
23806	Республика Северная Осетия-Алания, р-н Алагирский, с Лац, уч 53/1	Алагирский	15:07:0540101:74	003002000000 Земли населенных пунктов	Для ведения личного подсобного хозяйства	13	02:0020	1 179	452,43	533 414,97
23807	Респ. Северная Осетия - Алания, р-н Алагирский, с. Лац, участок № 13 "а"	Алагирский	15:07:0540101:9	003002000000 Земли населенных пунктов	Для ведения личного подсобного хозяйства	13	02:0020	1 606	452,43	726 602,58
23808	Респ. Северная Осетия - Алания, р-н Алагирский, с. Лац	Алагирский	15:07:0540102:1	003002000000 Земли населенных пунктов	Жилой дом	13	02:0010	2 100	452,43	950 103,00
23809	Респ Северная Осетия - Алания, р-н Алагирский, с. Лац, дом № 1	Алагирский	15:07:0540102:10	003002000000 Земли населенных пунктов	Для ведения личного подсобного хозяйства	13	02:0020	9 800	452,43	4 433 814,00
23810	Респ. Северная Осетия - Алания, р-н Алагирский, с. Лац, дом № 19	Алагирский	15:07:0540102:11	003002000000 Земли населенных пунктов	Жилой дом	13	02:0010	6 100	452,43	2 759 823,00
23811	Респ. Северная Осетия - Алания, р-н Алагирский, с. Лац, уч-к 18	Алагирский	15:07:0540102:12	003002000000 Земли населенных пунктов	Для ведения личного подсобного хозяйства	13	02:0020	484	452,43	218 976,12
23812	363203. Респ Северная Осетия - Алания, Алагирский р-н. с Лац, участок № 18/6	Алагирский	15:07:0540102:150	003002000000 Земли населенных пунктов	Для ведения личного подсобного хозяйства	13	02:0020	228	452,43	103 154,04
23813	Российская Федерация,Республика Северная Осетия - Алания, Алагирский муниципальный район, Фиагдонское сельское поселение, с Лац, 23	Алагирский	15:07:0540102:154	003002000000 Земли населенных пунктов	Для ведения личного подсобного хозяйства	13	02:0020	730	452,43	330 273,90
23814	Российская Федерация, Республика Северная Осетия-Алания, Алагирский муниципальный район, Фиагдонское сельское поселение, с. Лац	Алагирский	15:07:0540102:156	003002000000 Земли населенных пунктов	Для ведения личного подсобного хозяйства	13	02:0020	149	452,43	67 412,07
23815	Российская Федерация, Республика Северная Осетия-Алания, Алагирский муниципальный район, Фиагдонское сельское поселение, с. Лац	Алагирский	15:07:0540102:157	003002000000 Земли населенных пунктов	Для ведения личного подсобного хозяйства	13	02:0020	1 125	452,43	508 983,75
23816	Республика Северная Осетия - Алания, Алагирский район, с. Лац	Алагирский	15:07:0540102:158	003002000000 Земли населенных пунктов	Для ведения личного подсобного хозяйства	13	02:0020	453	452,43	204 950,79
23817	Российская Федерация, Республика Северная Осетия-Алания, Алагирский муниципальный район, Фиагдонское сельское поселение, с. Лац	Алагирский	15:07:0540102:159	003002000000 Земли населенных пунктов	Для ведения личного подсобного хозяйства	13	02:0020	2 290	452,43	1 036 064,70
23818	Российская Федерация, Республика Северная Осетия-Алания, Алагирский муниципальный район, Фиагдонское сельское поселение, с. Лац	Алагирский	15:07:0540102:160	003002000000 Земли населенных пунктов	Для ведения личного подсобного хозяйства	13	02:0020	342	452,43	154 731,06
23819	Российская Федерация, Республика Северная Осетия-Алания, Алагирский район, с. Лац	Алагирский	15:07:0540102:163	003002000000 Земли населенных пунктов	Для ведения личного подсобного хозяйства	13	02:0020	671	452,43	303 580,53
23820	Российская Федерация, Республика Северная Осетия-Алания, Алагирский район, с. Лац	Алагирский	15:07:0540102:164	003002000000 Земли населенных пунктов	Для ведения личного подсобного хозяйства	13	02:0020	225	452,43	101 796,75
23821	Российская Федерация	Алагирский	15:07:0540102:169	003002000000 Земли населенных пунктов	для ведения личного подсобного хозяйства	13	02:0020	1 189	452,43	537 939,27
23822	Респ. Северная Осетия - Алания, р-н Алагирский, с. Лац, дом № 17	Алагирский	15:07:0540102:2	003002000000 Земли населенных пунктов	Жилой дом	13	02:0010	5 000	452,43	2 262 150,00
23823	Республика Северная Осетия-Алания р-н Алагирский, с. Лац, участок №16	Алагирский	15:07:0540102:20	003002000000 Земли населенных пунктов	Для ведения личного подсобного хозяйства	13	02:0020	402	452,43	181 876,86
23824	Республика Северная Осетия-Алания р-н Алагирский, с. Лац, участок № 41	Алагирский	15:07:0540102:26	003002000000 Земли населенных пунктов	Для ведения личного подсобного хозяйства	13	02:0020	415	452,43	187 758,45
23825	Республика Северная Осетия-Алания, р-н Алагирский, с. Лац, 5	Алагирский	15:07:0540102:27	003002000000 Земли населенных пунктов	Для содержания и эксплуатации жилого дома	13	02:0010	324	452,43	146 587,32
23826	Респ. Северная Осетия - Алания, р-н Алагирский, с. Лац, участок № 8	Алагирский	15:07:0540102:28	003002000000 Земли населенных пунктов	Для ведения личного подсобного хозяйства	13	02:0020	160	452,43	72 388,80
23827	Республика Северная Осетия-Алания р-н Алагирский, с. Лац, участок № 9	Алагирский	15:07:0540102:29	003002000000 Земли населенных пунктов	Для ведения личного подсобного хозяйства	13	02:0020	1 227	452,43	555 131,61
23828	Республика Северная Осетия-Алания р-н Алагирский, с. Лац, участок 6/3	Алагирский	15:07:0540102:31	003002000000 Земли населенных пунктов	Для ведения личного подсобного хозяйства	13	02:0020	1 300	452,43	588 159,00
23829	Республика Северная Осетия-Алания, р-н Алагирский, с. Лац, участок № 6/4	Алагирский	15:07:0540102:32	003002000000 Земли населенных пунктов	Для ведения личного подсобного хозяйства	13	02:0020	1 780	452,43	805 325,40
23830	Респ. Северная Осетия - Алания, р-н Алагирский, с. Лац, участок 18/4	Алагирский	15:07:0540102:35	003002000000 Земли населенных пунктов	Для ведения личного подсобного хозяйства	13	02:0020	200	452,43	90 486,00
23831	Республика Северная Осетия-Алания, р-н Алагирский, с. Лац, участок №5	Алагирский	15:07:0540102:36	003002000000 Земли населенных пунктов	Для ведения личного подсобного хозяйства	13	02:0020	324	452,43	146 587,32
23832	Респ. Северная Осетия - Алания, р-н Алагирский, с. Лац, участок №20	Алагирский	15:07:0540102:37	003002000000 Земли населенных пунктов	Для ведения личного подсобного хозяйства	13	02:0020	1 104	452,43	499 482,72
23833	Республика Северная Осетия-Алания, Алагирский район, с. Лац, №14	Алагирский	15:07:0540102:39	003002000000 Земли населенных пунктов	Для индивидуального жилищного строительства	13	02:0010	719	452,43	325 297,17
23834	Респ. Северная Осетия - Алания, р-н Алагирский, с. Лац	Алагирский	15:07:0540102:4	003002000000 Земли населенных пунктов	Под огород	13	13:011	6 500	47,50	308 750,00
23835	Респ. Северная Осетия - Алания, р-н Алагирский, с. Лац, дом № 15	Алагирский	15:07:0540102:5	003002000000 Земли населенных пунктов	Жилой дом	13	02:0010	2 000	452,43	904 860,00
23836	Респ. Северная Осетия - Алания, р-н Алагирский, с. Лац	Алагирский	15:07:0540102:6	003002000000 Земли населенных пунктов	Под огород	13	13:011	1 000	47,50	47 500,00
23837	Респ. Северная Осетия - Алания, р-н Алагирский, с. Лац	Алагирский	15:07:0540102:7	003002000000 Земли населенных пунктов	ИЖС	13	02:0010	5 000	452,43	2 262 150,00
23838	Респ. Северная Осетия - Алания, р-н Алагирский, с. Лац, дом № 19 "д"	Алагирский	15:07:0540102:8	003002000000 Земли населенных пунктов	Под огород	13	13:011	800	47,50	38 000,00
23839	Респ. Северная Осетия - Алания, р-н Алагирский, с. Лац	Алагирский	15:07:0540102:9	003002000000 Земли населенных пунктов	Жилой дом	13	02:0010	2 500	452,43	1 131 075,00
23840	Респ. Северная Осетия - Алания, р-н Алагирский, с. Лац	Алагирский	15:07:0540103:1	003002000000 Земли населенных пунктов	ИЖС	13	02:0010	1 500	452,43	678 645,00
23841	Респ. Северная Осетия - Алания, р-н Алагирский, с. Лац, дом № 6 "в"	Алагирский	15:07:0540103:12	003002000000 Земли населенных пунктов	Для ведения личного подсобного хозяйства	13	02:0020	13 000	452,43	5 881 590,00
23842	Респ. Северная Осетия - Алания, р-н Алагирский, с. Лац, дом № 10	Алагирский	15:07:0540103:13	003002000000 Земли населенных пунктов	Жилой дом	13	02:0010	4 000	452,43	1 809 720,00
23843	Респ. Северная Осетия - Алания, р-н Алагирский, с. Лац, дом № 7	Алагирский	15:07:0540103:14	003002000000 Земли населенных пунктов	Жилой дом	13	02:0010	2 000	452,43	904 860,00
23844	Респ. Северная Осетия - Алания, р-н Алагирский, с. Лац	Алагирский	15:07:0540103:15	003002000000 Земли населенных пунктов	Под огород	13	13:011	2 000	47,50	95 000,00
23845	Северная Осетия - Алания Респ. Алагирский р-н, с Лац, участок №5/1	Алагирский	15:07:0540103:159	003002000000 Земли населенных пунктов	Для ведения личного подсобного хозяйства	13	02:0020	309	452,43	139 800,87
23846	Респ. Северная Осетия - Алания, р-н Алагирский, с. Лац	Алагирский	15:07:0540103:16	003002000000 Земли населенных пунктов	ИЖС	13	02:0010	800	452,43	361 944,00
23847	Республика Северная Осетия-Алания Алагирский муниципальный район, с. Лац, 6 "з"	Алагирский	15:07:0540103:162	003002000000 Земли населенных пунктов	Для ведения личного подсобного хозяйства	13	02:0020	544	452,43	246 121,92
23848	Российская Федерация, Республика Северная Осетия-Алания, Алагирский муниципальный район, Фиагдонское сельское поселение, с. Лац	Алагирский	15:07:0540103:163	003002000000 Земли населенных пунктов	Историко-культурная деятельность	3	09:030	74	8,12	600,88

№ п/п	Местоположение ЗУ	Район	Кадастровый номер ЗУ	Категория земель	Разрешенное использование по документу	Код вида разрешенного использования (в соответствии с классификатором видов разрешенного использования земельных участков)	Вид использования объектов недвижимости	Площадь	УПКС	КС
23849	Российская Федерация, Республика Северная Осетия-Алания, Алагирский муниципальный район, Фиагдонское сельское поселение, с. Лац	Алагирский	15:07:0540103:164	003002000000 Земли населенных пунктов	Для ведения личного подсобного хозяйства	13	02:0020	1 628	452,43	736 556,04
23850	Российская Федерация, Республика Северная Осетия - Алания, Алагирский район, с. Лац	Алагирский	15:07:0540103:167	003002000000 Земли населенных пунктов	Для ведения личного подсобного хозяйства	13	02:0020	484	452,43	218 976,12
23851	Российская Федерация, Республика Северная Осетия - Алания, Алагирский район, с. Лац	Алагирский	15:07:0540103:168	003002000000 Земли населенных пунктов	Для ведения личного подсобного хозяйства	13	02:0020	1 921	452,43	869 118,03
23852	Российская Федерация, Республика Северная Осетия - Алания, Алагирский район, с. Лац	Алагирский	15:07:0540103:169	003002000000 Земли населенных пунктов	Для ведения личного подсобного хозяйства	13	02:0020	1 919	452,43	868 213,17
23853	Респ. Северная Осетия - Алания, р-н Алагирский, с. Лац, дом № 11	Алагирский	15:07:0540103:17	003002000000 Земли населенных пунктов	Жилой дом	13	02:0010	5 500	452,43	2 488 365,00
23854	Республика Северная Осетия - Алания, Алагирский р-н., с. Лац	Алагирский	15:07:0540103:170	003002000000 Земли населенных пунктов	Для ведения личного подсобного хозяйства	13	02:0020	1 904	452,43	861 426,72
23855	Российская Федерация, Республика Северная Осетия - Алания, Алагирский район, с. Лац	Алагирский	15:07:0540103:171	003002000000 Земли населенных пунктов	Для ведения личного подсобного хозяйства	13	02:0020	1 542	452,43	697 647,06
23856	Российская Федерация, Республика Северная Осетия-Алания, Алагирский район, с. Лац	Алагирский	15:07:0540103:172	003002000000 Земли населенных пунктов	Для ведения личного подсобного хозяйства	13	02:0020	1 225	452,43	554 226,75
23857	Респ. Северная Осетия - Алания, р-н Алагирский, с. Лац	Алагирский	15:07:0540103:19	003002000000 Земли населенных пунктов	НЕЖС	13	02:0010	5 500	452,43	2 488 365,00
23858	Респ. Северная Осетия - Алания, р-н Алагирский, с. Лац	Алагирский	15:07:0540103:2	003002000000 Земли населенных пунктов	НЕЖС	13	02:0010	2 100	452,43	950 103,00
23859	Респ. Северная Осетия - Алания, р-н Алагирский, с. Лац, дом № 9	Алагирский	15:07:0540103:20	003002000000 Земли населенных пунктов	Жилой дом	13	02:0010	3 343	452,43	1 512 473,49
23860	Республика Северная Осетия-Алания, р-н Алагирский, с. Лац, участок 4/5	Алагирский	15:07:0540103:22	003002000000 Земли населенных пунктов	Для ведения личного подсобного хозяйства	13	02:0020	2 571	452,43	1 163 197,53
23861	Северная Осетия - Алания респ, р-н Алагирский, с Лац, уч-к № 27 "п"	Алагирский	15:07:0540103:23	003002000000 Земли населенных пунктов	Для ведения личного подсобного хозяйства	13	02:0020	330	452,43	149 301,90
23862	Северная Осетия - Алания респ, р-н Алагирский, с Лац, уч-к 27 "б"	Алагирский	15:07:0540103:24	003002000000 Земли населенных пунктов	Для ведения личного подсобного хозяйства	13	02:0020	1 956	452,43	884 953,08
23863	Северная Осетия - Алания респ, р-н Алагирский, с Лац, участок №13 "в"	Алагирский	15:07:0540103:25	003002000000 Земли населенных пунктов	Для ведения личного подсобного хозяйства	13	02:0020	1 524	452,43	689 503,32
23864	Российская Федерация, Республика Северная Осетия-Алания, Алагирский район, с. Лац, участок № 15 "а"	Алагирский	15:07:0540103:26	003002000000 Земли населенных пунктов	Для ведения личного подсобного хозяйства	13	02:0020	1 627	452,43	736 103,61
23865	Республика Северная Осетия-Алания, р-н Алагирский, с. Лац, участок № 7 "а"	Алагирский	15:07:0540103:27	003002000000 Земли населенных пунктов	Для ведения личного подсобного хозяйства	13	02:0020	1 669	452,43	755 105,67
23866	Респ. Северная Осетия - Алания, р-н Алагирский, с. Лац	Алагирский	15:07:0540103:3	003002000000 Земли населенных пунктов	Жилой дом	13	02:0010	1 500	452,43	678 645,00
23867	Республика Северная Осетия-Алания, р-н Алагирский, с. Лац, участок № 41 "а"	Алагирский	15:07:0540103:32	003002000000 Земли населенных пунктов	Для ведения личного подсобного хозяйства	13	02:0020	360	452,43	162 874,80
23868	Республика Северная Осетия-Алания, р-н Алагирский, с. Лац, участок № 10/1	Алагирский	15:07:0540103:33	003002000000 Земли населенных пунктов	Для ведения личного подсобного хозяйства	13	02:0020	2 161	452,43	977 701,23
23869	Российская Федерация, Республика Северная Осетия-Алания, Алагирский район, с. Лац, участок № 10/2	Алагирский	15:07:0540103:34	003002000000 Земли населенных пунктов	Для ведения личного подсобного хозяйства	13	02:0020	2 544	452,43	1 150 981,92
23870	Респ. Северная Осетия - Алания, р-н Алагирский, с. Лац, участок № 12 "б"	Алагирский	15:07:0540103:35	003002000000 Земли населенных пунктов	Для ведения личного подсобного хозяйства	13	02:0020	774	452,43	350 180,82
23871	Республика Северная Осетия-Алания, р-н Алагирский, с. Лац, участок № 6/2	Алагирский	15:07:0540103:38	003002000000 Земли населенных пунктов	Для ведения личного подсобного хозяйства	13	02:0020	923	452,43	417 592,89
23872	Республика Северная Осетия-Алания, р-н Алагирский, с. Лац, участок № 6/1	Алагирский	15:07:0540103:40	003002000000 Земли населенных пунктов	Для ведения личного подсобного хозяйства	13	02:0020	917	452,43	414 878,31
23873	Респ. Северная Осетия - Алания, р-н Алагирский, с. Лац, участок №20/1	Алагирский	15:07:0540103:41	003002000000 Земли населенных пунктов	Для ведения личного подсобного хозяйства	13	02:0020	872	452,43	394 518,96
23874	Республика Северная Осетия-Алания, р-н Алагирский, с. Лац, участок № 58/1	Алагирский	15:07:0540103:42	003002000000 Земли населенных пунктов	Для ведения личного подсобного хозяйства	13	02:0020	2 167	452,43	980 415,81
23875	Республика Северная Осетия-Алания, р-н Алагирский, с. Лац, участок № 44/4	Алагирский	15:07:0540103:43	003002000000 Земли населенных пунктов	Для ведения личного подсобного хозяйства	13	02:0020	3 137	452,43	1 419 272,91
23876	Республика Северная Осетия-Алания, р-н Алагирский, с. Лац, участок № 63	Алагирский	15:07:0540103:45	003002000000 Земли населенных пунктов	Для ведения личного подсобного хозяйства	13	02:0020	3 545	452,43	1 603 864,35
23877	Респ. Северная Осетия - Алания, р-н Алагирский, с. Лац, дом № 5	Алагирский	15:07:0540103:5	003002000000 Земли населенных пунктов	Жилой дом	13	02:0010	5 200	452,43	2 352 636,00
23878	Респ. Северная Осетия - Алания, р-н Алагирский, с. Лац	Алагирский	15:07:0540103:6	003002000000 Земли населенных пунктов	Жилой дом	13	02:0010	600	452,43	271 458,00
23879	Респ. Северная Осетия - Алания, р-н Алагирский, с. Лац	Алагирский	15:07:0540103:7	003002000000 Земли населенных пунктов	НЕЖС	13	02:0010	2 500	452,43	1 131 075,00
23880	Респ. Северная Осетия - Алания, р-н Алагирский, с. Лац	Алагирский	15:07:0540103:8	003002000000 Земли населенных пунктов	НЕЖС	13	02:0010	2 700	452,43	1 221 561,00
23881	Респ. Северная Осетия - Алания, р-н Алагирский, с. Дзивгис, дом №1	Алагирский	15:07:0550101:1	003002000000 Земли населенных пунктов	Жилой дом	13	02:0010	1 200	452,43	542 916,00
23882	Респ. Северная Осетия - Алания, р-н Алагирский, с. Дзивгис, дом №3	Алагирский	15:07:0550101:11	003002000000 Земли населенных пунктов	Огород	13	13:011	600	47,50	28 500,00
23883	Респ. Северная Осетия - Алания, р-н Алагирский, с. Дзивгис, дом №9	Алагирский	15:07:0550101:12	003002000000 Земли населенных пунктов	Дом	13	02:0010	1 500	452,43	678 645,00
23884	Респ. Северная Осетия - Алания, р-н Алагирский, с. Дзивгис, дом №9	Алагирский	15:07:0550101:13	003002000000 Земли населенных пунктов	Под огород	13	13:011	5 500	47,50	261 250,00
23885	Респ. Северная Осетия - Алания, р-н Алагирский, с. Дзивгис, дом №7	Алагирский	15:07:0550101:14	003002000000 Земли населенных пунктов	Жилой дом	13	02:0010	1 000	452,43	452 430,00
23886	Респ. Северная Осетия - Алания, р-н Алагирский, с. Дзивгис, дом №7	Алагирский	15:07:0550101:15	003002000000 Земли населенных пунктов	Под огород	13	13:011	6 000	47,50	285 000,00
23887	Республика Северная Осетия - Алания, р-н Алагирский, с. Дзивгис, уч. 6	Алагирский	15:07:0550101:16	003002000000 Земли населенных пунктов	Для ведения личного подсобного хозяйства	13	02:0020	983	452,43	444 738,69
23888	Северная Осетия - Алания респ, р-н Алагирский, с Дзивгис, участок № 8	Алагирский	15:07:0550101:17	003002000000 Земли населенных пунктов	Для ведения личного подсобного хозяйства	13	02:0020	812	452,43	367 373,16
23889	РСО-Алания, Алагирский район, с. Дзивгис, участок №1/1	Алагирский	15:07:0550101:185	003002000000 Земли населенных пунктов	Для ведения личного подсобного хозяйства	13	02:0020	1 430	452,43	646 974,90
23890	РСО-Алания, Алагирский район, с. Дзивгис, участок №1	Алагирский	15:07:0550101:186	003002000000 Земли населенных пунктов	Для ведения личного подсобного хозяйства	13	02:0020	1 464	452,43	662 387,52
23891	Республика Северная Осетия - Алания, Алагирский р-н, с. Дзивгис, 4/2	Алагирский	15:07:0550101:187	003002000000 Земли населенных пунктов	Для ведения личного подсобного хозяйства	13	02:0020	276	452,43	124 870,68
23892	Республика Северная Осетия-Алания, Алагирский район, с Дзивгис	Алагирский	15:07:0550101:189	003002000000 Земли населенных пунктов	Для ведения личного подсобного хозяйства	13	02:0020	40	452,43	18 097,20
23893	Республика Северная Осетия-Алания, Алагирский район, с. Дзивгис	Алагирский	15:07:0550101:190	003002000000 Земли населенных пунктов	Для ведения личного подсобного хозяйства	13	02:0020	500	452,43	226 215,00
23894	Российская Федерация, Республика Северная Осетия-Алания, Алагирский муниципальный район, Фиагдонское сельское поселение, с. Дзивгис, 3/1	Алагирский	15:07:0550101:191	003002000000 Земли населенных пунктов	Для ведения личного подсобного хозяйства	13	02:0020	859	452,43	388 637,37
23895	Российская Федерация, Республика Северная Осетия-Алания, Алагирский муниципальный район, Фиагдонское сельское поселение, с. Дзивгис, 3	Алагирский	15:07:0550101:192	003002000000 Земли населенных пунктов	Для ведения личного подсобного хозяйства	13	02:0020	320	452,43	144 777,60
23896	Респ. Северная Осетия - Алания, р-н Алагирский, с. Дзивгис, дом №2	Алагирский	15:07:0550101:2	003002000000 Земли населенных пунктов	Жилой дом	13	02:0010	1 500	452,43	678 645,00

№ п/п	Местоположение ЗУ	Район	Кадастровый номер ЗУ	Категория земель	Разрешенное использование по документу	Код вида разрешенного использования (в соответствии с классификатором видов разрешенного использования земельных участков)	Вид использования объектов недвижимости	Площадь	УПКС	КС
23897	Респ. Северная Осетия - Алания, р-н Алагирский, с. Дзивгис, дом №2	Алагирский	15:07:0550101:3	003002000000 Земли населенных пунктов	Под огород	13	13:0:1	5 500	47,50	261 250,00
23898	Северная Осетия - Алания респ, р-н Алагирский, с Дзивгис, участок № 2 "б"	Алагирский	15:07:0550101:4	003002000000 Земли населенных пунктов	Для ведения личного подсобного хозяйства	13	02:0:20	569	452,43	257 432,67
23899	Респ. Северная Осетия - Алания, р-н Алагирский, с. Дзивгис	Алагирский	15:07:0550101:5	003002000000 Земли населенных пунктов	Под огород	13	13:0:1	5 500	47,50	261 250,00
23900	Респ. Северная Осетия - Алания, р-н Алагирский, с. Дзивгис, участок №2 "а"	Алагирский	15:07:0550101:6	003002000000 Земли населенных пунктов	Для ведения личного подсобного хозяйства	13	02:0:20	2 947	452,43	1 333 311,21
23901	Республика Северная Осетия-Алания, р-н Алагирский, с. Дзивгис, участок № 3"г"	Алагирский	15:07:0550101:67	003002000000 Земли населенных пунктов	Для ведения личного подсобного хозяйства	13	02:0:20	263	452,43	118 989,09
23902	Республика Северная Осетия-Алания, р-н Алагирский, с. Дзивгис, участок № 3в	Алагирский	15:07:0550101:68	003002000000 Земли населенных пунктов	Для ведения личного подсобного хозяйства	13	02:0:20	264	452,43	119 441,52
23903	Республика Северная Осетия-Алания, р-н Алагирский, с Дзивгис, участок № 3 "б"	Алагирский	15:07:0550101:69	003002000000 Земли населенных пунктов	Для ведения личного подсобного хозяйства	13	02:0:20	540	452,43	244 312,20
23904	Респ. Северная Осетия - Алания, р-н Алагирский, с. Дзивгис, дом №2 "а"	Алагирский	15:07:0550101:7	003002000000 Земли населенных пунктов	Под огород	13	13:0:1	5 500	47,50	261 250,00
23905	Республика Северная Осетия-Алания, р-н Алагирский, с. Дзивгис, участок №1 "а"	Алагирский	15:07:0550101:70	003002000000 Земли населенных пунктов	Для ведения личного подсобного хозяйства	13	02:0:20	597	452,43	270 100,71
23906	Республика Северная Осетия-Алания, р-н Алагирский, с. Дзивгис, участок №1	Алагирский	15:07:0550101:71	003002000000 Земли населенных пунктов	Для ведения личного подсобного хозяйства	13	02:0:20	1 783	452,43	806 682,69
23907	Республика Северная Осетия-Алания, р-н Алагирский, с. Дзивгис, участок № 22	Алагирский	15:07:0550101:72	003002000000 Земли населенных пунктов	Для ведения личного подсобного хозяйства	13	02:0:20	1 345	452,43	608 518,35
23908	Респ. Северная Осетия - Алания, р-н Алагирский, с. Дзивгис, участок № 4/3	Алагирский	15:07:0550101:73	003002000000 Земли населенных пунктов	Для ведения личного подсобного хозяйства	13	02:0:20	276	452,43	124 870,68
23909	Респ. Северная Осетия - Алания, р-н Алагирский, с. Дзивгис, уч. №1	Алагирский	15:07:0550101:8	003002000000 Земли населенных пунктов	Для ведения личного подсобного хозяйства	13	02:0:20	1 606	452,43	726 602,58
23910	Республика Северная Осетия - Алания, р-н Алагирский, с. Дзивгис, №4/1	Алагирский	15:07:0550101:9	003002000000 Земли населенных пунктов	Для ведения личного подсобного хозяйства	13	02:0:20	821	452,43	371 445,03
23911	Респ. Северная Осетия - Алания, р-н Алагирский, с. Даллагкау	Алагирский	15:07:0560101:1	003002000000 Земли населенных пунктов	Для строительства жилого дома	13	02:0:10	3 000	559,14	1 677 420,00
23912	Респ. Северная Осетия - Алания, р-н Алагирский, с. Даллагкау	Алагирский	15:07:0560101:10	003002000000 Земли населенных пунктов	ИЖС	13	02:0:10	973	559,14	544 043,22
23913	Северная Осетия-Алания респ. Алагирский р-н, с. Даллагкау, участок 95/3	Алагирский	15:07:0560101:100	003002000000 Земли населенных пунктов	Для ведения личного подсобного хозяйства	13	02:0:20	300	559,14	167 742,00
23914	Республика Северная Осетия-Алания, р-н Алагирский, с. Даллагкау, участок № 88	Алагирский	15:07:0560101:101	003002000000 Земли населенных пунктов	Для ведения личного подсобного хозяйства	13	02:0:20	647	559,14	361 763,58
23915	Республика Северная Осетия-Алания, р-н Алагирский, с. Даллагкау, участок № 88	Алагирский	15:07:0560101:102	003002000000 Земли населенных пунктов	Для ведения личного подсобного хозяйства	13	02:0:20	600	559,14	335 484,00
23916	Республика Северная Осетия-Алания, р-н Алагирский, с. Даллагкау, участок № 88	Алагирский	15:07:0560101:103	003002000000 Земли населенных пунктов	Для ведения личного подсобного хозяйства	13	02:0:20	1 200	559,14	670 968,00
23917	Республика Северная Осетия-Алания, р-н Алагирский, с. Даллагкау, участок № 88	Алагирский	15:07:0560101:104	003002000000 Земли населенных пунктов	Для ведения личного подсобного хозяйства	13	02:0:20	1 286	559,14	719 054,04
23918	Республика Северная Осетия-Алания, р-н Алагирский, с. Даллагкау, участок № 88	Алагирский	15:07:0560101:105	003002000000 Земли населенных пунктов	Для ведения личного подсобного хозяйства	13	02:0:20	1 000	559,14	559 140,00
23919	Республика Северная Осетия-Алания, р-н Алагирский, с. Даллагкау, участок № 88	Алагирский	15:07:0560101:106	003002000000 Земли населенных пунктов	Для ведения личного подсобного хозяйства	13	02:0:20	1 000	559,14	559 140,00
23920	Республика Северная Осетия-Алания, р-н Алагирский, с. Даллагкау, участок № 88	Алагирский	15:07:0560101:107	003002000000 Земли населенных пунктов	Для ведения личного подсобного хозяйства	13	02:0:20	1 000	559,14	559 140,00
23921	Республика Северная Осетия-Алания, р-н Алагирский, с. Даллагкау, участок № 88	Алагирский	15:07:0560101:108	003002000000 Земли населенных пунктов	Для ведения личного подсобного хозяйства	13	02:0:20	760	559,14	424 946,40
23922	Республика Северная Осетия-Алания, р-н Алагирский, с. Даллагкау, участок № 89	Алагирский	15:07:0560101:109	003002000000 Земли населенных пунктов	Для ведения личного подсобного хозяйства	13	02:0:20	392	559,14	219 182,88
23923	Респ. Северная Осетия - Алания, р-н Алагирский, с. Даллагкау	Алагирский	15:07:0560101:11	003002000000 Земли населенных пунктов	ИЖС	13	02:0:10	1 600	559,14	894 624,00
23924	Республика Северная Осетия-Алания, р-н Алагирский, с. Даллагкау, участок № 89	Алагирский	15:07:0560101:111	003002000000 Земли населенных пунктов	Для ведения личного подсобного хозяйства	13	02:0:20	500	559,14	279 570,00
23925	Республика Северная Осетия-Алания, р-н Алагирский, с. Даллагкау, участок № 89	Алагирский	15:07:0560101:112	003002000000 Земли населенных пунктов	Для ведения личного подсобного хозяйства	13	02:0:20	707	559,14	395 311,98
23926	Респ. Северная Осетия - Алания, р-н Алагирский, с. Даллагкау, участок №99	Алагирский	15:07:0560101:115	003002000000 Земли населенных пунктов	Для ведения личного подсобного хозяйства	13	02:0:20	300	559,14	167 742,00
23927	Респ. Северная Осетия - Алания, р-н Алагирский, с. Даллагкау, участок №99 "а"	Алагирский	15:07:0560101:116	003002000000 Земли населенных пунктов	Для ведения личного подсобного хозяйства	13	02:0:20	600	559,14	335 484,00
23928	Респ. Северная Осетия - Алания, р-н Алагирский, с. Даллагкау	Алагирский	15:07:0560101:12	003002000000 Земли населенных пунктов	Для ведения личного подсобного хозяйства	13	02:0:20	1 500	559,14	838 710,00
23929	Республика Северная Осетия-Алания, р-н Алагирский, с. Даллагкау, участок № 91/5	Алагирский	15:07:0560101:127	003002000000 Земли населенных пунктов	Для ведения личного подсобного хозяйства	13	02:0:20	1 100	559,14	615 054,00
23930	Респ. Северная Осетия - Алания, р-н Алагирский, с. Даллагкау, участок № 89/1	Алагирский	15:07:0560101:128	003002000000 Земли населенных пунктов	Для ведения личного подсобного хозяйства	13	02:0:20	2 000	559,14	1 118 280,00
23931	Респ. Северная Осетия - Алания, р-н Алагирский, с. Даллагкау	Алагирский	15:07:0560101:13	003002000000 Земли населенных пунктов	Для ведения личного подсобного хозяйства	13	02:0:20	2 500	559,14	1 397 850,00
23932	Республика Северная Осетия-Алания, р-н Алагирский, с. Даллагкау, участок 89	Алагирский	15:07:0560101:130	003002000000 Земли населенных пунктов	Для ведения личного подсобного хозяйства	13	02:0:20	500	559,14	279 570,00
23933	Республика Северная Осетия-Алания, р-н Алагирский, с Даллагкау, участок № 87, 100	Алагирский	15:07:0560101:134	003002000000 Земли населенных пунктов	Для ведения личного подсобного хозяйства	13	02:0:20	685	559,14	383 010,90
23934	Республика Северная Осетия-Алания, р-н Алагирский, с Даллагкау, участок № 87, 100	Алагирский	15:07:0560101:135	003002000000 Земли населенных пунктов	Для ведения личного подсобного хозяйства	13	02:0:20	619	559,14	346 107,66
23935	Республика Северная Осетия-Алания, р-н Алагирский, с Даллагкау, участок № 87, 100	Алагирский	15:07:0560101:136	003002000000 Земли населенных пунктов	Для ведения личного подсобного хозяйства	13	02:0:20	614	559,14	343 311,96
23936	Республика Северная Осетия-Алания, р-н Алагирский, с. Даллагкау, 89	Алагирский	15:07:0560101:139	003002000000 Земли населенных пунктов	Для ведения личного подсобного хозяйства	13	02:0:20	397	559,14	221 978,58
23937	Республика Северная Осетия-Алания, р-н Алагирский, с. Даллагкау, 89	Алагирский	15:07:0560101:140	003002000000 Земли населенных пунктов	Для ведения личного подсобного хозяйства	13	02:0:20	400	559,14	223 656,00
23938	Республика Северная Осетия-Алания, р-н Алагирский, с. Даллагкау, участок №101	Алагирский	15:07:0560101:141	003002000000 Земли населенных пунктов	Для ведения личного подсобного хозяйства	13	02:0:20	1 000	559,14	559 140,00
23939	Республика Северная Осетия-Алания, р-н Алагирский, с. Даллагкау, участок 89/1	Алагирский	15:07:0560101:142	003002000000 Земли населенных пунктов	Для ведения личного подсобного хозяйства	13	02:0:20	837	559,14	468 000,18

№ п/п	Местоположение ЗУ	Район	Кадастровый номер ЗУ	Категория земель	Разрешенное использование по документу	Код вида разрешенного использования (в соответствии с классификатором видов разрешенного использования земельных участков)	Вид использования объектов недвижимости	Площадь	УПКС	КС
23940	Республика Северная Осетия-Алания, р-н Алагирский, с. Даллагкау, участок 89/1	Алагирский	15:07:0560101:143	003002000000 Земли населенных пунктов	Для ведения личного подсобного хозяйства	13	02:0020	1 164	559,14	650 838,96
23941	Респ. Северная Осетия - Алания, р-н Алагирский, с. Даллагкау, участок 108	Алагирский	15:07:0560101:148	003002000000 Земли населенных пунктов	Для ведения личного подсобного хозяйства	13	02:0020	1 200	559,14	670 968,00
23942	Респ. Северная Осетия - Алания, р-н Алагирский, с. Даллагкау	Алагирский	15:07:0560101:15	003002000000 Земли населенных пунктов	ИЖС	13	02:0010	4 200	559,14	2 348 388,00
23943	Республика Северная Осетия-Алания, р-н Алагирский, с. Даллагкау	Алагирский	15:07:0560101:152	003002000000 Земли населенных пунктов	Для ведения личного подсобного хозяйства	13	02:0020	600	559,14	335 484,00
23944	Республика Северная Осетия-Алания, р-н Алагирский, с. Даллагкау	Алагирский	15:07:0560101:153	003002000000 Земли населенных пунктов	Для ведения личного подсобного хозяйства	13	02:0020	600	559,14	335 484,00
23945	Республика Северная Осетия-Алания, р-н Алагирский, с. Даллагкау	Алагирский	15:07:0560101:154	003002000000 Земли населенных пунктов	Для ведения личного подсобного хозяйства	13	02:0020	550	559,14	307 527,00
23946	Республика Северная Осетия-Алания, р-н Алагирский, с. Даллагкау	Алагирский	15:07:0560101:155	003002000000 Земли населенных пунктов	Для ведения личного подсобного хозяйства	13	02:0020	550	559,14	307 527,00
23947	Республика Северная Осетия-Алания, р-н Алагирский, с. Даллагкау, участок № 25/8	Алагирский	15:07:0560101:156	003002000000 Земли населенных пунктов	Для ведения личного подсобного хозяйства	13	02:0020	500	559,14	279 570,00
23948	Республика Северная Осетия-Алания, р-н Алагирский, с. Даллагкау, участок № 25/9	Алагирский	15:07:0560101:157	003002000000 Земли населенных пунктов	Для ведения личного подсобного хозяйства	13	02:0020	1 000	559,14	559 140,00
23949	Республика Северная Осетия-Алания, р-н Алагирский, с. Даллагкау, участок № 25/7	Алагирский	15:07:0560101:158	003002000000 Земли населенных пунктов	Для ведения личного подсобного хозяйства	13	02:0020	1 000	559,14	559 140,00
23950	Республика Северная Осетия-Алания, р-н Алагирский, с. Даллагкау, №97	Алагирский	15:07:0560101:159	003002000000 Земли населенных пунктов	Сохранение природного ландшафта, проведение работ по благоустройству территории, площадок для кратковременного отдыха	5	05:0022	9 283	278,52	2 585 501,16
23951	Респ. Северная Осетия - Алания, р-н Алагирский, с. Даллагкау, учас №25 "б"	Алагирский	15:07:0560101:19	003002000000 Земли населенных пунктов	Для ведения личного подсобного хозяйства	13	02:0020	3 730	559,14	2 085 592,20
23952	Республика Северная Осетия-Алания, р-н. Алагирский, с. Даллагкау	Алагирский	15:07:0560101:20	003002000000 Земли населенных пунктов	Жилой дом	13	02:0010	7 523	559,14	4 207 528,50
23953	Республика Северная Осетия-Алания, р-н. Алагирский, с. Даллагкау	Алагирский	15:07:0560101:23	003002000000 Земли населенных пунктов	Для ведения личного подсобного хозяйства	13	02:0020	1 200	559,14	670 968,00
23954	Республика Северная Осетия-Алания, р-н. Алагирский, с. Даллагкау	Алагирский	15:07:0560101:24	003002000000 Земли населенных пунктов	Под жилую застройку	13	02:0010	840	559,14	469 677,60
23955	Республика Северная Осетия-Алания, р-н. Алагирский, с. Даллагкау	Алагирский	15:07:0560101:25	003002000000 Земли населенных пунктов	Для ведения личного подсобного хозяйства	13	02:0020	8 879	559,14	4 964 604,06
23956	Респ Северная Осетия - Алания, Алагирский р-н, с Даллагкау	Алагирский	15:07:0560101:272	003002000000 Земли населенных пунктов	Для ведения личного подсобного хозяйства	13	02:0020	1 330	559,14	743 656,20
23957	Респ Северная Осетия - Алания, Алагирский р-н, с Даллагкау	Алагирский	15:07:0560101:273	003002000000 Земли населенных пунктов	Для ведения личного подсобного хозяйства	13	02:0020	600	559,14	335 484,00
23958	Российская Федерация, Республика Северная Осетия - Алания, Алагирский район, с Даллагкау, участок №25 "б"	Алагирский	15:07:0560101:274	003002000000 Земли населенных пунктов	Для ведения личного подсобного хозяйства	13	02:0020	4 000	559,14	2 236 560,00
23959	Республика Северная Осетия - Алания, Алагирский р-н, с Даллагкау	Алагирский	15:07:0560101:275	003002000000 Земли населенных пунктов	Для ведения личного подсобного хозяйства	13	02:0020	560	559,14	313 118,40
23960	Республика Северная Осетия - Алания, Алагирский р-н, с Даллагкау	Алагирский	15:07:0560101:276	003002000000 Земли населенных пунктов	Для ведения личного подсобного хозяйства	13	02:0020	540	559,14	301 935,60
23961	Республика Северная Осетия - Алания, Алагирский район,с. Даллагкау	Алагирский	15:07:0560101:277	003002000000 Земли населенных пунктов	Для ведения личного подсобного хозяйства	13	02:0020	500	559,14	279 570,00
23962	Республика Северная Осетия - Алания, Алагирский район,с. Даллагкау	Алагирский	15:07:0560101:278	003002000000 Земли населенных пунктов	Для ведения личного подсобного хозяйства	13	02:0020	500	559,14	279 570,00
23963	Республика Северная Осетия - Алания, Алагирский район,с. Даллагкау	Алагирский	15:07:0560101:279	003002000000 Земли населенных пунктов	Для ведения личного подсобного хозяйства	13	02:0020	500	559,14	279 570,00
23964	Республика Северная Осетия-Алания, р-н. Алагирский, с. Даллагкау	Алагирский	15:07:0560101:28	003002000000 Земли населенных пунктов	Для ведения личного подсобного хозяйства	13	02:0020	3 000	559,14	1 677 420,00
23965	Республика Северная Осетия-Алания, р-н Алагирский, с. Даллагкау	Алагирский	15:07:0560101:280	003002000000 Земли населенных пунктов	Для ведения личного подсобного хозяйства	13	02:0020	466	894,96	417 051,36
23966	Республика Северная Осетия-Алания, р-н Алагирский, с. Даллагкау	Алагирский	15:07:0560101:281	003002000000 Земли населенных пунктов	Для ведения личного подсобного хозяйства	13	02:0020	463	894,96	414 366,48
23967	Республика Северная Осетия - Алания , р-н Алагирский, с. Даллагкау, уч 83/4	Алагирский	15:07:0560101:282	003002000000 Земли населенных пунктов	Для ведения личного подсобного хозяйства	13	02:0020	1 500	894,96	1 342 440,00
23968	Республика Северная Осетия - Алания , р-н Алагирский, с. Даллагкау, уч 83/5	Алагирский	15:07:0560101:283	003002000000 Земли населенных пунктов	Для ведения личного подсобного хозяйства	13	02:0020	1 500	894,96	1 342 440,00
23969	Республика Северная Осетия-Алания, р-н Алагирский, с. Даллагкау	Алагирский	15:07:0560101:284	003002000000 Земли населенных пунктов	Для ведения личного подсобного хозяйства	13	02:0020	601	559,14	336 043,14
23970	Республика Северная Осетия-Алания, р-н Алагирский, с. Даллагкау	Алагирский	15:07:0560101:285	003002000000 Земли населенных пунктов	Для ведения личного подсобного хозяйства	13	02:0020	1 399	559,14	782 236,86
23971	Республика Северная Осетия - Алания, Алагирский район, с Даллагкау	Алагирский	15:07:0560101:295	003002000000 Земли населенных пунктов	Для ведения личного подсобного хозяйства	13	02:0020	1 354	559,14	757 075,56
23972	Республика Северная Осетия - Алания, Алагирский район, с Даллагкау	Алагирский	15:07:0560101:297	003002000000 Земли населенных пунктов	Для ведения личного подсобного хозяйства	13	02:0020	1 500	559,14	838 710,00
23973	Республика Северная Осетия - Алания, Алагирский район. с. Даллагкау	Алагирский	15:07:0560101:298	003002000000 Земли населенных пунктов	Для ведения личного подсобного хозяйства	13	02:0020	1 500	559,14	838 710,00
23974	Республика Северная Осетия - Алания, Алагирский район. с Даллагкау	Алагирский	15:07:0560101:299	003002000000 Земли населенных пунктов	Для ведения личного подсобного хозяйства	13	02:0020	501	559,14	280 129,14
23975	Северная Осетия - Алания респ, р-н Алагирский, с. Даллагкау, участок № 94	Алагирский	15:07:0560101:30	003002000000 Земли населенных пунктов	Для ведения личного подсобного хозяйства	13	02:0020	1 975	559,14	1 104 301,50
23976	Республика Северная Осетия - Алания, Алагирский район, с Даллагкау	Алагирский	15:07:0560101:300	003002000000 Земли населенных пунктов	Для ведения личного подсобного хозяйства	13	02:0020	501	559,14	280 129,14
23977	Республика Северная Осетия - Алания, Алагирский район. с Даллагкау	Алагирский	15:07:0560101:301	003002000000 Земли населенных пунктов	Для ведения личного подсобного хозяйства	13	02:0020	539	559,14	301 376,46
23978	Республика Северная Осетия - Алания, Алагирский район. с Даллагкау	Алагирский	15:07:0560101:302	003002000000 Земли населенных пунктов	Для ведения личного подсобного хозяйства	13	02:0020	500	559,14	279 570,00
23979	Республика Северная Осетия - Алания, Алагирский район. с Даллагкау	Алагирский	15:07:0560101:303	003002000000 Земли населенных пунктов	Для ведения личного подсобного хозяйства	13	02:0020	500	559,14	279 570,00

№ п/п	Местоположение ЗУ	Район	Кадастровый номер ЗУ	Категория земель	Разрешенное использование по документу	Код вида разрешенного использования (в соответствии с классификатором видов разрешенного использования земельных участков)	Вид использования объектом недвижимости	Площадь	УПКС	КС
23980	Российская Федерация, Республика Северная Осетия-Алания, р-н Алагирский, с. Даллагкау	Алагирский	15:07:0560101:305	003002000000 Земли населенных пунктов	Для ведения личного подсобного хозяйства	13	02:0020	500	559,14	279 570,00
23981	Российская Федерация, Республика Северная Осетия-Алания, р-н Алагирский, с. Даллагкау	Алагирский	15:07:0560101:306	003002000000 Земли населенных пунктов	Для ведения личного подсобного хозяйства	13	02:0020	186	559,14	104 000,04
23982	Республика Северная Осетия-Алания, Алагирский р-н, с Даллагкау	Алагирский	15:07:0560101:309	003002000000 Земли населенных пунктов	Для ведения личного подсобного хозяйства	13	02:0020	200	559,14	111 828,00
23983	Республика Северная Осетия-Алания, Алагирский р-н, с Даллагкау	Алагирский	15:07:0560101:310	003002000000 Земли населенных пунктов	Для ведения личного подсобного хозяйства	13	02:0020	2 800	559,14	1 565 592,00
23984	Российская Федерация, Республика Северная Осетия-Алания, Алагирский муниципальный район, Фиагдонское сельское поселение, с. Барагкау, 102/5	Алагирский	15:07:0560101:311	003002000000 Земли населенных пунктов	Для ведения личного подсобного хозяйства	13	02:0020	2 178	559,14	1 217 806,92
23985	Российская Федерация, Республика Северная Осетия-Алания, Алагирский муниципальный район, Фиагдонское сельское поселение, с. Даллагкау, уч. № 108/4	Алагирский	15:07:0560101:313	003002000000 Земли населенных пунктов	Для ведения личного подсобного хозяйства	13	02:0020	2 979	559,14	1 665 678,06
23986	Российская Федерация, Республика Северная Осетия-Алания, Алагирский муниципальный район, Фиагдонское сельское поселение, с. Даллагкау, уч. №108/3	Алагирский	15:07:0560101:314	003002000000 Земли населенных пунктов	Для ведения личного подсобного хозяйства	13	02:0020	2 304	559,14	1 288 258,56
23987	Российская Федерация, Республика Северная Осетия-Алания, Алагирский муниципальный район, Фиагдонское сельское поселение, с. Даллагкау, уч. 2/2	Алагирский	15:07:0560101:315	003002000000 Земли населенных пунктов	Для ведения личного подсобного хозяйства	13	02:0020	1 600	559,14	894 624,00
23988	Российская Федерация, Республика Северная Осетия-Алания, Алагирский муниципальный район, Фиагдонское сельское поселение, с. Даллагкау, уч. 101/3	Алагирский	15:07:0560101:316	003002000000 Земли населенных пунктов	Для ведения личного подсобного хозяйства	13	02:0020	2 177	559,14	1 217 247,78
23989	Российская Федерация, Республика Северная Осетия-Алания, Алагирский муниципальный район, Фиагдонское сельское поселение, с. Даллагкау, уч. №108/5	Алагирский	15:07:0560101:318	003002000000 Земли населенных пунктов	Для ведения личного подсобного хозяйства	13	02:0020	2 005	559,14	1 121 075,70
23990	Северная Осетия - Алания респ. р-н Алагирский, с. Даллагкау, участок №93	Алагирский	15.07:0560101:32	003002000000 Земли населенных пунктов	Для ведения личного подсобного хозяйства	13	02:0020	4 795	559,14	2 681 076,30
23991	Российская Федерация, Республика Северная Осетия-Алания, Алагирский муниципальный район, Фиагдонское сельское поселение, с. Даллагкау, участок №2/1	Алагирский	15:07:0560101:321	003002000000 Земли населенных пунктов	Для ведения личного подсобного хозяйства	13	02:0020	1 032	559,14	577 032,48
23992	Российская Федерация, Республика Северная Осетия-Алания, Алагирский муниципальный район, Фиагдонское сельское поселение, с. Даллагкау, уч. 125	Алагирский	15:07:0560101:322	003002000000 Земли населенных пунктов	Для ведения личного подсобного хозяйства	13	02:0020	3 000	559,14	1 677 420,00
23993	Российская Федерация, Республика Северная Осетия-Алания, Алагирский муниципальный район, Фиагдонское сельское поселение, с. Даллагкау	Алагирский	15:07:0560101:323	003002000000 Земли населенных пунктов	Для ведения личного подсобного хозяйства	13	02:0020	579	559,14	323 742,06
23994	Российская Федерация, Республика Северная Осетия-Алания, Алагирский муниципальный район, Фиагдонское сельское поселение, с. Даллагкау	Алагирский	15:07:0560101:324	003002000000 Земли населенных пунктов	Для ведения личного подсобного хозяйства	13	02:0020	259	559,14	144 817,26
23995	Российская Федерация, Республика Северная Осетия-Алания, Алагирский муниципальный район, Фиагдонское сельское поселение, с. Даллагкау	Алагирский	15:07:0560101:325	003002000000 Земли населенных пунктов	Для ведения личного подсобного хозяйства	13	02:0020	580	559,14	324 301,20
23996	Российская Федерация, Республика Северная Осетия-Алания, Алагирский муниципальный район, Фиагдонское сельское поселение, с. Даллагкау	Алагирский	15:07:0560101:326	003002000000 Земли населенных пунктов	Для ведения личного подсобного хозяйства	13	02:0020	579	559,14	323 742,06
23997	Российская Федерация, Республика Северная Осетия-Алания, Алагирский муниципальный район, Фиагдонское сельское поселение, с. Даллагкау	Алагирский	15:07:0560101:327	003002000000 Земли населенных пунктов	Для ведения личного подсобного хозяйства	13	02:0020	579	559,14	323 742,06
23998	Российская Федерация, Республика Северная Осетия-Алания, Алагирский муниципальный район, Фиагдонское сельское поселение, с. Даллагкау, 124	Алагирский	15:07:0560101:328	003002000000 Земли населенных пунктов	Для ведения личного подсобного хозяйства	13	02:0020	3 000	559,14	1 677 420,00
23999	Российская Федерация, Республика Северная Осетия-Алания, Алагирский район. с. Даллагкау, уч. 12/2	Алагирский	15:07:0560101:329	003002000000 Земли населенных пунктов	Для ведения личного подсобного хозяйства	13	02:0020	2 338	559,14	1 307 269,32
24000	Республика Северная Осетия-Алания, р-н. Алагирский, с Даллагкау	Алагирский	15:07:0560101:330	003002000000 Земли населенных пунктов	Для ведения личного подсобного хозяйства	13	02:0020	3 000	559,14	1 677 420,00
24001	Российская Федерация. Республика Северная Осетия-Алания. Алагирский район, с. Даллагкау, уч. 44 "г"	Алагирский	15:07:0560101:330	003002000000 Земли населенных пунктов	Для ведения личного подсобного хозяйства	13	02:0020	1 004	559,14	561 376,56
24002	Российская Федерация. Республика Северная Осетия-Алания. Алагирский район, с. Даллагкау	Алагирский	15:07:0560101:331	003002000000 Земли населенных пунктов	Для ведения личного подсобного хозяйства	13	02:0020	350	559,14	195 699,00
24003	Российская Федерация, Республика Северная Осетия-Алания, Алагирский район. с. Даллагкау	Алагирский	15:07:0560101:332	003002000000 Земли населенных пунктов	Для ведения личного подсобного хозяйства	13	02:0020	350	559,14	195 699,00
24004	Российская Федерация, Республика Северная Осетия-Алания, Алагирский муниципальный район, Фиагдонское сельское поселение, с. Даллагкау	Алагирский	15:07:0560101:333	003002000000 Земли населенных пунктов	Для ведения личного подсобного хозяйства	13	02:0020	618	559,14	345 548,52
24005	Российская Федерация. Республика Северная Осетия-Алания. Алагирский муниципальный район, Фиагдонское сельское поселение, с. Даллагкау	Алагирский	15:07:0560101:334	003002000000 Земли населенных пунктов	Для ведения личного подсобного хозяйства	13	02:0020	451	559,14	252 172,14
24006	Республика Северная Осетия - Алания, м.р-н Алагирский. с.п. Фиагдонское, с Даллагкау	Алагирский	15:07:0560101:335	003002000000 Земли населенных пунктов	Для ведения личного подсобного хозяйства	13	02:0020	352	559,14	196 817,28
24007	Республика Северная Осетия - Алания, м.р-н Алагирский, с п. Фиагдонское, с Даллагкау	Алагирский	15:07:0560101:336	003002000000 Земли населенных пунктов	Для ведения личного подсобного хозяйства	13	02:0020	328	559,14	183 397,92
24008	Республика Северная Осетия - Алания, м.р-н Алагирский, с п. Фиагдонское, с Даллагкау	Алагирский	15:07:0560101:337	003002000000 Земли населенных пунктов	Для ведения личного подсобного хозяйства	13	02:0020	317	559,14	177 247,38
24009	Республика Северная Осетия - Алания, м.р-н Алагирский. с.п. Фиагдонское, с Даллагкау	Алагирский	15:07:0560101:338	003002000000 Земли населенных пунктов	Для ведения личного подсобного хозяйства	13	02:0020	311	559,14	173 892,54
24010	Российская Федерация. Республика Северная Осетия-Алания. Алагирский район, с. Даллагкау	Алагирский	15:07:0560101:339	003002000000 Земли населенных пунктов	Для ведения личного подсобного хозяйства	13	02:0020	609	559,14	340 516,26
24011	Российская Федерация, Республика Северная Осетия-Алания, Алагирский район. с. Даллагкау	Алагирский	15:07:0560101:340	003002000000 Земли населенных пунктов	Для ведения личного подсобного хозяйства	13	02:0020	341	559,14	190 666,74
24012		Алагирский	15:07:0560101:341	003002000000 Земли населенных пунктов	Для ведения личного подсобного хозяйства	13	02:0020	329	559,14	183 957,06
24013	Российская Федерация. Республика Северная Осетия-Алания. Алагирский район, с. Даллагкау	Алагирский	15:07:0560101:342	003002000000 Земли населенных пунктов	Для ведения личного подсобного хозяйства	13	02:0020	318	559,14	177 806,52
24014	Республика Северная Осетия - Алания, м.р-н Алагирский. с.п. Фиагдонское, с Даллагкау	Алагирский	15:07:0560101:343	003002000000 Земли населенных пунктов	Для ведения личного подсобного хозяйства	13	02:0020	307	559,14	171 655,98
24015	Российская Федерация, Республика Северная Осетия - Алания, м.р-н Алагирский, с п. Фиагдонское, с Даллагкау	Алагирский	15:07:0560101:344	003002000000 Земли населенных пунктов	Для ведения личного подсобного хозяйства	13	02:0020	311	559,14	173 892,54
24016	Российская Федерация, Республика Северная Осетия - Алания, м.р-н Алагирский, с п. Фиагдонское, с Даллагкау	Алагирский	15:07:0560101:345	003002000000 Земли населенных пунктов	Для ведения личного подсобного хозяйства	13	02:0020	395	559,14	220 860,30
24017	Российская Федерация. Республика Северная Осетия - Алания, м.р-н Алагирский. с.п. Фиагдонское, с Даллагкау	Алагирский	15:07:0560101:346	003002000000 Земли населенных пунктов	Для ведения личного подсобного хозяйства	13	02:0020	350	559,14	195 699,00
24018	Российская Федерация. Республика Северная Осетия - Алания, м.р-н Алагирский. с.п. Фиагдонское, с Даллагкау	Алагирский	15:07:0560101:347	003002000000 Земли населенных пунктов	Для ведения личного подсобного хозяйства	13	02:0020	339	559,14	189 548,46
24019	Северная Осетия - Алания респ. р-н Алагирский, с. Даллагкау. участок № 84	Алагирский	15.07:0560101:36	003002000000 Земли населенных пунктов	Для ведения личного подсобного хозяйства	13	02:0020	3 000	559,14	1 677 420,00

№ п/п	Местоположение ЗУ	Район	Кадастровый номер ЗУ	Категория земель	Разрешенное использование по документу	Код вида разрешенного использования (в соответствии с классификатором видов разрешенного использования земельных участков)	Вид использования объектов недвижимости	Площадь	УПКС	КС
24020	Республика Северная Осетия-Алания, р-н. Алагирский, с. Даллагкау	Алагирский	15:07:0560101:37	003002000000 Земли населенных пунктов	Для ведения личного подсобного хозяйства	13	02:0020	3 500	559,14	1 956 990,00
24021	Республика Северная Осетия-Алания р-н. Алагирский. с. Даллагкау	Алагирский	15:07:0560101:38	003002000000 Земли населенных пунктов	Для ведения личного подсобного хозяйства	13	02:0020	3 500	559,14	1 956 990,00
24022	Респ. Северная Осетия - Алания. р-н Алагирский, с. Даллагкау	Алагирский	15:07:0560101:4	003002000000 Земли населенных пунктов	Жилой дом	13	02:0010	2 327	559,14	1 301 118,78
24023	Северная Осетия • Алания респ, р-н Алагирский. с. Даллагкау, участок №93/5	Алагирский	15:07:0560101:41	003002000000 Земли населенных пунктов	Для ведения личного подсобного хозяйства	13	02:0020	5 000	559,14	2 795 700,00
24024	Республика Северная Осетия-Алания, р-н Алагирский. с. Даллагкау. участок №96/1	Алагирский	15:07:0560101:43	003002000000 Земли населенных пунктов	Для эксплуатации существующей автозаправочной станции	4	04:0095	1 691	2 092,03	3 537 622,73
24025	Респ. Северная Осетия - Алания. р-н Алагирский, с. Даллагкау	Алагирский	15:07:0560101:5	003002000000 Земли населенных пунктов	Для ведения личного подсобного хозяйства	13	02:0020	600	559,14	335 484,00
24026	Респ. Северная Осетия - Алания. р-н Алагирский, с. Даллагкау	Алагирский	15:07:0560101:6	003002000000 Земли населенных пунктов	ИЖС	13	02:0010	1 600	559,14	894 624,00
24027	Северная Осетия • Алания респ, р-н Алагирский. с Даллагкау, участок №96/6	Алагирский	15:07:0560101:77	003002000000 Земли населенных пунктов	Для ведения личного подсобного хозяйства	13	02:0020	3 111	559,14	1 739 484,54
24028	Респ. Северная Осетия • Алания. р-н Алагирский. с. Даллагкау	Алагирский	15:07:0560101:8	003002000000 Земли населенных пунктов	ИЖС	13	02:0010	2 500	559,14	1 397 850,00
24029	Северная Осетия - Алания респ. р-н Алагирский, с Даллагкау. участок 95/3	Алагирский	15:07:0560101:80	003002000000 Земли населенных пунктов	Для ведения личного подсобного хозяйства	13	02:0020	3 199	559,14	1 788 688,86
24030	Северная Осетия - Алания респ. р-н Алагирский, с.Даллагкау. участок № 92/9	Алагирский	15:07:0560101:81	003002000000 Земли населенных пунктов	Для ведения личного подсобного хозяйства	13	02:0020	600	559,14	335 484,00
24031	Северная Осетия • Алания респ, р-н Алагирский. с. Даллагкау, участок №92/8	Алагирский	15:07:0560101:82	003002000000 Земли населенных пунктов	Для ведения личного подсобного хозяйства	13	02:0020	700	559,14	391 398,00
24032	Северная Осетия • Алания респ, р-н Алагирский. с. Даллагкау, участок №92/7	Алагирский	15:07:0560101:83	003002000000 Земли населенных пунктов	Для ведения личного подсобного хозяйства	13	02:0020	719	559,14	402 021,66
24033	Северная Осетия - Алания респ. р-н Алагирский, с. Даллагкау. участок №92/6	Алагирский	15:07:0560101:84	003002000000 Земли населенных пунктов	Для ведения личного подсобного хозяйства	13	02:0020	723	559,14	404 258,22
24034	Северная Осетия - Алания респ. р-н Алагирский, с. Даллагкау. участок №92	Алагирский	15:07:0560101:85	003002000000 Земли населенных пунктов	Для ведения личного подсобного хозяйства	13	02:0020	700	559,14	391 398,00
24035	Северная Осетия • Алания респ, р-н Алагирский. с. Даллагкау, участок №92/1	Алагирский	15:07:0560101:86	003002000000 Земли населенных пунктов	Для ведения личного подсобного хозяйства	13	02:0020	662	559,14	370 150,68
24036	Северная Осетия • Алания респ, р-н Алагирский. с. Даллагкау, участок №92/2	Алагирский	15:07:0560101:87	003002000000 Земли населенных пунктов	Для ведения личного подсобного хозяйства	13	02:0020	720	559,14	402 580,80
24037	Северная Осетия - Алания респ. р-н Алагирский, с. Даллагкау. участок №92/3	Алагирский	15:07:0560101:88	003002000000 Земли населенных пунктов	Для ведения личного подсобного хозяйства	13	02:0020	715	559,14	399 785,10
24038	Северная Осетия - Алания респ. р-н Алагирский, с. Даллагкау. участок №92/4	Алагирский	15:07:0560101:89	003002000000 Земли населенных пунктов	Для ведения личного подсобного хозяйства	13	02:0020	606	559,14	338 838,84
24039	Респ. Северная Осетия • Алания. р-н Алагирский. с. Даллагкау	Алагирский	15:07:0560101:9	003002000000 Земли населенных пунктов	Под огороды	13	13:011	10 828	47,50	514 330,00
24040	Северная Осетия • Алания респ, р-н Алагирский. с. Даллагкау, участок №92/5	Алагирский	15:07:0560101:90	003002000000 Земли населенных пунктов	Для ведения личного подсобного хозяйства	13	02:0020	702	559,14	392 516,28
24041	Республика Северная Осетия-Алания р-н Алагирский, с. Даллагкау, участок № 89	Алагирский	15:07:0560101:98	003002000000 Земли населенных пунктов	Для ведения личного подсобного хозяйства	13	02:0020	1 200	559,14	670 968,00
24042	Республика Северная Осетия-Алания р-н Алагирский, с. Даллагкау, участок 95/3	Алагирский	15:07:0560101:99	003002000000 Земли населенных пунктов	Для ведения личного подсобного хозяйства	13	02:0020	700	559,14	391 398,00
24043	Респ. Северная Осетия • Алания, р-н Алагирский. с. Даллагкау	Алагирский	15:07:0560102:1	003002000000 Земли населенных пунктов	Для эксплуатации существующего домовладения	13	02:0010	2 506	559,14	1 401 204,84
24044	Респ. Северная Осетия • Алания, р-н Алагирский. с. Даллагкау, учк № 14	Алагирский	15:07:0560102:10	003002000000 Земли населенных пунктов	Для ведения личного подсобного хозяйства	13	02:0020	5 925	559,14	3 312 904,50
24045	Респ. Северная Осетия - Алания. р-н Алагирский, с. Даллагкау	Алагирский	15:07:0560102:11	003002000000 Земли населенных пунктов	Жилой дом	13	02:0010	2 819	559,14	1 576 215,66
24046	Респ. Северная Осетия - Алания. р-н Алагирский, с. Даллагкау	Алагирский	15:07:0560102:12	003002000000 Земли населенных пунктов	Для ведения огородничества	13	13:011	431	47,50	20 472,50
24047	Республика Северная Осетия - Алания. Алагирский район, с Даллагкау. уч. 12/2	Алагирский	15:07:0560102:13	003002000000 Земли населенных пунктов	Для ведения личного подсобного хозяйства	13	02:0020	2 128	559,14	1 189 849,92
24048	РСО - Алания, Алагирский район, с Даллагкау. участок №12	Алагирский	15:07:0560102:14	003002000000 Земли населенных пунктов	Для ведения личного подсобного хозяйства	13	02:0020	5 370	559,14	3 002 581,80
24049	Респ. Северная Осетия - Алания. р-н Алагирский, с. Даллагкау. уч. 12/1	Алагирский	15:07:0560102:15	003002000000 Земли населенных пунктов	Для ведения личного подсобного хозяйства	13	02:0020	2 500	559,14	1 397 850,00
24050	Респ. Северная Осетия - Алания. р-н Алагирский, с. Даллагкау	Алагирский	15:07:0560102:16	003002000000 Земли населенных пунктов	Под огород	13	13:011	423	47,50	20 092,50
24051	Северная Осетия • Алания Респ. Алагирский р-н, Даллагкау с. участок №109/1	Алагирский	15:07:0560102:165	003002000000 Земли населенных пунктов	Для ведения личного подсобного хозяйства	13	02:0020	800	559,14	447 312,00
24052	Респ Северная Осетия - Алания. Алагирский район, с Даллагкау	Алагирский	15:07:0560102:167	003002000000 Земли населенных пунктов	Для ведения личного подсобного хозяйства	13	02:0020	500	559,14	279 570,00
24053	Респ Северная Осетия - Алания, Алагирский район. с Даллагкау	Алагирский	15:07:0560102:168	003002000000 Земли населенных пунктов	Для ведения личного подсобного хозяйства	13	02:0020	2 500	559,14	1 397 850,00
24054	Республика Северная Осетия-Алания. Алагирский район, с. Даллагкау	Алагирский	15:07:0560102:169	003002000000 Земли населенных пунктов	Для ведения личного подсобного хозяйства	13	02:0020	1 000	559,14	559 140,00
24055	Респ. Северная Осетия • Алания. р-н Алагирский. с. Даллагкау	Алагирский	15:07:0560102:17	003002000000 Земли населенных пунктов	Под огород	13	13:011	1 843	47,50	87 542,50
24056	Российская Федерация, Республика Северная Осетия-Алания, Алагирский муниципальный район. Фиагдонское сельское поселение, пос. Верхний Фиагдон	Алагирский	15:07:0560102:172	003002000000 Земли населенных пунктов	Для ведения личного подсобного хозяйства	13	02:0020	750	894,96	671 220,00
24057	Российская Федерация, Республика Северная Осетия-Алания, Алагирский муниципальный район. Фиагдонское сельское поселение, с. Даллагкау. правый берег р. Фиагдон, в 122 метрах северо-восточнее моста и в 75 метрах от дороги	Алагирский	15:07:0560102:174	003002000000 Земли населенных пунктов	Историко-культурная деятельность	3	09:0030	32	8,12	259,84
24058	Российская Федерация, Республика Северная Осетия-Алания. Алагирский муниципальный район, Фиагдонское сельское поселение, с. Даллагкау. правый берег р. Фиагдон, в 122 метрах северо-восточнее, 13,5 м от реки Фиагдон и в 10 метрах северо-западнее границы земельного участка	Алагирский	15:07:0560102:175	003002000000 Земли населенных пунктов	Историко-культурная деятельность	3	09:0030	37	8,12	300,44
24059	Российская Федерация, Республика Северная Осетия-Алания, Алагирский муниципальный район. Фиагдонское сельское поселение. с. Даллагкау, правый берег р. Фиагдон, в 3 метрах от земельного участка № 11 «А»	Алагирский	15:07:0560102:176	003002000000 Земли населенных пунктов	Историко-культурная деятельность	3	09:0030	26	8,12	211,12
24060	Российская Федерация, Республика Северная Осетия-Алания, Алагирский муниципальный район. Фиагдонское сельское поселение, с. Даллагкау. правый берег р. Фиагдон, в м северо-западнее моста, на берегу реки	Алагирский	15:07:0560102:177	003002000000 Земли населенных пунктов	Историко-культурная деятельность	3	09:0030	21	8,12	170,52

№ п/п	Местоположение ЗУ	Район	Кадастровый номер ЗУ	Категория земель	Разрешенное использование по документу	Код вида разрешенного использования (в соответствии с классификатором видов разрешенного использования земельных участков)	Вид использования объектов недвижимости	Площадь	УПКС	КС
24061	Российская Федерация, Республика Северная Осетия-Алания, Алагирский муниципальный район, Фиагдонское сельское поселение, с. Даллагкау, правый берег р. Фиагдон, в 5.5 метрах северо-западнее моста, на берегу реки	Алагирский	15:07:0560102:178	003002000000 Земли населенных пунктов	Историко-культурная деятельность	3	09:0030	18	8,12	146,16
24062	Российская Федерация, Республика Северная Осетия-Алания, Алагирский район, с. Даллагкау, левый берег р. Фиагдон, в 254 м северное моста и в 2 м от восточной границы земельного участка 25/1	Алагирский	15:07:0560102:179	003002000000 Земли населенных пунктов	Историко-культурная деятельность	3	09:0030	9	8,12	73,08
24063	Респ. Северная Осетия - Алания, р-н Алагирский, с. Даллагкау, дом №14"б"	Алагирский	15:07:0560102:18	003002000000 Земли населенных пунктов	Для ведения личного подсобного хозяйства	13	02:0020	8 879	559,14	4 964 604,06
24064	Российская Федерация, Республика Северная Осетия-Алания, Алагирский рн, с. Даллагкау	Алагирский	15:07:0560102:180	003002000000 Земли населенных пунктов	Для эксплуатации жилого дома и ведения личного подсобного хозяйства	13	02:0020	2 568	559,14	1 435 871,52
24065	Российская Федерация, Республика Северная Осетия-Алания, Алагирский муниципальный район, Фиагдонское сельское поселение, с. Даллагкау, уч. №81/5	Алагирский	15:07:0560102:181	003002000000 Земли населенных пунктов	Для ведения личного подсобного хозяйства	13	02:0020	4 521	559,14	2 527 871,94
24066	Российская Федерация, Республика Северная Осетия-Алания, Алагирский муниципальный район, Фиагдонское сельское поселение, с. Даллагкау	Алагирский	15:07:0560102:184	003002000000 Земли населенных пунктов	Для ведения личного подсобного хозяйства	13	02:0020	2 080	559,14	1 163 011,20
24067	Российская Федерация, Республика Северная Осетия-Алания, Алагирский муниципальный район, Фиагдонское сельское поселение, пос. Верхний Фиагдон	Алагирский	15:07:0560102:186	003002000000 Земли населенных пунктов	Для ведения личного подсобного хозяйства	13	02:0020	624	894,96	558 455,04
24068	Российская Федерация, Республика Северная Осетия-Алания, Алагирский муниципальный район, Фиагдонское сельское поселение, пос. Верхний Фиагдон	Алагирский	15:07:0560102:187	003002000000 Земли населенных пунктов	Для ведения личного подсобного хозяйства	13	02:0020	126	894,96	112 764,96
24069	Респ. Северная Осетия - Алания, р-н Алагирский, с. Даллагкау	Алагирский	15:07:0560102:19	003002000000 Земли населенных пунктов	Для ведения личного подсобного хозяйства,	13	02:0020	2 659	559,14	1 486 753,26
24070	Российская Федерация, Республика Северная Осетия-Алания, Алагирский район, с. Даллагкау	Алагирский	15:07:0560102:193	003002000000 Земли населенных пунктов	Для ведения личного подсобного хозяйства	13	02:0020	700	559,14	391 398,00
24071	Российская Федерация, Республика Северная Осетия-Алания, Алагирский район, с. Даллагкау	Алагирский	15:07:0560102:194	003002000000 Земли населенных пунктов	Для ведения личного подсобного хозяйства	13	02:0020	2 194	559,14	1 226 753,16
24072	Российская Федерация, Республика Северная Осетия-Алания, Алагирский район, с. Даллагкау	Алагирский	15:07:0560102:195	003002000000 Земли населенных пунктов	Для ведения личного подсобного хозяйства	13	02:0020	808	559,14	451 785,12
24073	Российская Федерация, Республика Северная Осетия-Алания, Алагирский район, с. Даллагкау	Алагирский	15:07:0560102:196	003002000000 Земли населенных пунктов	Для ведения личного подсобного хозяйства	13	02:0020	1 999	559,14	1 117 720,86
24074	Российская Федерация, Республика Северная Осетия-Алания, Алагирский район, с. Даллагкау	Алагирский	15:07:0560102:197	003002000000 Земли населенных пунктов	Для ведения личного подсобного хозяйства	13	02:0020	1 003	559,14	560 817,42
24075		Алагирский	15:07:0560102:200	003002000000 Земли населенных пунктов	Для ведения личного подсобного хозяйства	13	02:0020	520	559,14	290 752,80
24076		Алагирский	15:07:0560102:201	003002000000 Земли населенных пунктов	Для ведения личного подсобного хозяйства	13	02:0020	480	559,14	268 387,20
24077	Респ. Северная Осетия - Алания, р-н Алагирский, с. Даллагкау	Алагирский	15:07:0560102:22	003002000000 Земли населенных пунктов	Жилой дом	13	02:0010	2 304	559,14	1 288 258,56
24078	Северная Осетия - Алания респ, р-н Алагирский, с Даллагкау, участок № 11 "б"	Алагирский	15:07:0560102:23	003002000000 Земли населенных пунктов	Для ведения личного подсобного хозяйства	13	02:0020	2 076	559,14	1 160 774,64
24079	Республика Северная Осетия-Алания р-н Алагирский, с. Даллагкау, участок 21 "б"	Алагирский	15:07:0560102:25	003002000000 Земли населенных пунктов	Для ведения личного подсобного хозяйства	13	02:0020	2 100	559,14	1 174 194,00
24080	Республика Северная Осетия-Алания, р-н Алагирский, пос Верхний Фиагдон, с Даллагкау, д 8	Алагирский	15:07:0560102:27	003002000000 Земли населенных пунктов	Для эксплуатации индивидуального жилого дома	13	02:0010	1 578	559,14	882 322,92
24081	Респ. Северная Осетия - Алания, р-н Алагирский, с. Даллагкау, участок №14 "А"	Алагирский	15:07:0560102:29	003002000000 Земли населенных пунктов	Для ведения личного подсобного хозяйства	13	02:0020	3 756	559,14	2 100 129,84
24082	Северная Осетия - Алания респ, р-н Алагирский, с Даллагкау	Алагирский	15:07:0560102:30	003002000000 Земли населенных пунктов	Объект историко-культурного наследия	3	09:0030	78	8,12	633,36
24083	Северная Осетия - Алания респ, р-н Алагирский, с Даллагкау	Алагирский	15:07:0560102:31	003002000000 Земли населенных пунктов	Объект историко-культурного наследия	3	09:0030	41	8,12	332,92
24084	Северная Осетия - Алания респ, р-н Алагирский, с Даллагкау	Алагирский	15:07:0560102:32	003002000000 Земли населенных пунктов	Объект историко-культурного наследия	3	09:0030	39	8,12	316,68
24085	Респ. Северная Осетия-Алания, р-н Алагирский, с. Даллагкау, участок 11 "а"	Алагирский	15:07:0560102:33	003002000000 Земли населенных пунктов	Для ведения личного подсобного хозяйства	13	02:0020	2 701	559,14	1 510 237,14
24086	Республика Северная Осетия-Алания, р-н Алагирский, с. Даллагкау, участок №25/1	Алагирский	15:07:0560102:39	003002000000 Земли населенных пунктов	Для ведения личного подсобного хозяйства	13	02:0020	514	559,14	287 397,96
24087	Республика Северная Осетия-Алания, р-н Алагирский, с. Даллагкау, участок №25	Алагирский	15:07:0560102:40	003002000000 Земли населенных пунктов	Для ведения личного подсобного хозяйства	13	02:0020	4 144	559,14	2 317 076,16
24088	Респ. Северная Осетия - Алания, р-н Алагирский, с. Даллагкау, участок 17/1	Алагирский	15:07:0560102:46	003002000000 Земли населенных пунктов	Для ведения личного подсобного хозяйства	13	02:0020	4 721	559,14	2 639 699,94
24089	Респ. Северная Осетия - Алания, р-н Алагирский, с. Даллагкау, участок 17/2	Алагирский	15:07:0560102:47	003002000000 Земли населенных пунктов	Для ведения личного подсобного хозяйства	13	02:0020	6 074	559,14	3 396 216,36
24090	Респ. Северная Осетия - Алания, р-н Алагирский, с. Даллагкау, участок №17/2	Алагирский	15:07:0560102:48	003002000000 Земли населенных пунктов	Для ведения личного подсобного хозяйства	13	02:0020	4 042	559,14	2 260 043,88
24091	Республика Северная Осетия-Алания, р-н Алагирский, с. Даллагкау, участок № 16 "а"	Алагирский	15:07:0560102:49	003002000000 Земли населенных пунктов	Для ведения личного подсобного хозяйства	13	02:0020	2 197	559,14	1 228 430,58
24092	Респ. Северная Осетия - Алания, р-н Алагирский, с. Даллагкау	Алагирский	15:07:0560102:5	003002000000 Земли населенных пунктов	ИЖС	13	02:0010	4 443	559,14	2 484 259,02
24093	Республика Северная Осетия-Алания, р-н Алагирский, с. Даллагкау, участок № 16	Алагирский	15:07:0560102:50	003002000000 Земли населенных пунктов	Для ведения личного подсобного хозяйства	13	02:0020	6 500	559,14	3 634 410,00
24094	Республика Северная Осетия-Алания р-н Алагирский, п. Верхний Фиагдон, участок №24 "в"	Алагирский	15:07:0560102:52	003002000000 Земли населенных пунктов	Для ведения личного подсобного хозяйства	13	02:0020	3 000	894,96	2 684 880,00
24095	Респ. Северная Осетия - Алания, р-н Алагирский, с. Даллагкау	Алагирский	15:07:0560102:7	003002000000 Земли населенных пунктов	ИЖС	13	02:0010	4 442	559,14	2 483 699,88
24096	Республика Северная Осетия-Алания, р-н Алагирский, с. Даллагкау, уч. № 15	Алагирский	15:07:0560102:8	003002000000 Земли населенных пунктов	Для индивидуальной жилой застройки	13	02:0010	9 969	559,14	5 574 066,66
24097	Респ. Северная Осетия - Алания, р-н Алагирский, с. Даллагкау	Алагирский	15:07:0560102:9	003002000000 Земли населенных пунктов	Для сенокошения	1	01:0081	13 631	4,62	62 975,22
24098	Респ. Северная Осетия - Алания, р-н Алагирский, с. Даллагкау, рядом с домовладением Гуриева Чермена.	Алагирский	15:07:0560103:1	003002000000 Земли населенных пунктов	Для ведения личного подсобного хозяйства	13	02:0020	2 202	559,14	1 231 226,28
24099	Респ. Северная Осетия - Алания, р-н Алагирский, с. Даллагкау, уч-к 20	Алагирский	15:07:0560103:10	003002000000 Земли населенных пунктов	Для ведения личного подсобного хозяйства	13	02:0020	1 338	559,14	748 129,32
24100	Респ. Северная Осетия - Алания, р-н Алагирский, с. Даллагкау, №31	Алагирский	15:07:0560103:11	003002000000 Земли населенных пунктов	Для эксплуатации существующего жилого дома	13	02:0010	1 261	559,14	705 075,54
24101	Респ. Северная Осетия - Алания, р-н Алагирский, с. Даллагкау, уч-к 20/2	Алагирский	15:07:0560103:12	003002000000 Земли населенных пунктов	Для ведения личного подсобного хозяйства	13	02:0020	8 481	559,14	4 742 066,34
24102	Респ. Северная Осетия - Алания, р-н Алагирский, с. Даллагкау, уч-к 20/1	Алагирский	15:07:0560103:13	003002000000 Земли населенных пунктов	Для ведения личного подсобного хозяйства	13	02:0020	5 665	559,14	3 167 528,10
24103	Респ. Северная Осетия - Алания, р-н Алагирский, с. Даллагкау, уч-к 35	Алагирский	15:07:0560103:14	003002000000 Земли населенных пунктов	Для ведения личного подсобного хозяйства	13	02:0020	429	559,14	239 871,06

№ п/п	Местоположение ЗУ	Район	Кадастровый номер ЗУ	Категория земель	Разрешенное использование по документу	Код вида разрешенного использования (в соответствии с классификатором видов разрешенного использования земельных участков)	Вид использования объектом недвижимости	Площадь	УПКС	КС
24104	Республика Северная Осетия-Алания, Алагирский район. с. Даллагкау, участок № 26/1	Алагирский	15:07:0560103:155	003002000000 Земли населенных пунктов	Ведение личного подсобного хозяйства на полевых участках	1	01:160	1 000	7,03	7 030,00
24105	Российская Федерация. Республика Северная Осетия-Алания. Алагирский район, с. Даллагкау. левый берег р. Фиагдон. в 200 метрах северное моста. 9 метров восточнее земельного участка 25/2	Алагирский	15:07:0560103:156	003002000000 Земли населенных пунктов	Историко-культурная деятельность	3	09:030	34	8,12	276,08
24106	Российская Федерация. Республика Северная Осетия-Алания. Алагирский район, с. Даллагкау. левый берег р. Фиагдон, 111 метрах северное моста	Алагирский	15:07:0560103:157	003002000000 Земли населенных пунктов	Историко-культурная деятельность	3	09:030	24	8,12	194,88
24107	Российская Федерация, Республика Северная Осетия-Алания, Алагирский муниципальный район. Фиагдонское сельское поселение. с. Даллагкау, левый берег р. Фиагдон. в 100 метрах северное моста	Алагирский	15:07:0560103:158	003002000000 Земли населенных пунктов	Историко-культурная деятельность	3	09:030	22	8,12	178,64
24108	Российская Федерация, Республика Северная Осетия-Алания, Алагирский муниципальный район. Фиагдонское сельское поселение, с. Даллагкау. левый берег р. Фиагдон, в 105 метрах западнее моста	Алагирский	15:07:0560103:159	003002000000 Земли населенных пунктов	Историко-культурная деятельность	3	09:030	40	8,12	324,80
24109	Российская Федерация, Республика Северная Осетия-Алания, Алагирский муниципальный район. Фиагдонское сельское поселение, с. Даллагкау. левый берег р. Фиагдон, в 203 м юго- западнее моста и в 12 м от юго-восточной границы земельного участка 22, кадастровым номер участка 15:07:0020205:127 (Христианское кладбище)	Алагирский	15:07:0560103:160	003002000000 Земли населенных пунктов	Историко-культурная деятельность	3	09:030	201	8,12	1 632,12
24110	Российская Федерация. Республика Северная Осетия-Алания. Алагирский район, с. Даллагкау. рядом с домовладением Гуриева Чермена	Алагирский	15:07:0560103:166	003002000000 Земли населенных пунктов	Для ведения личного подсобного хозяйства.	13	02:020	300	559,14	167 742,00
24111	Респ Северная Осетия - Алания, р-н Алагирский, с. Даллагкау, участ № 29	Алагирский	15:07:0560103:17	003002000000 Земли населенных пунктов	Индивидуальное жилое строительство	13	02:010	840	559,14	469 677,60
24112	Респ Северная Осетия - Алания, р-н Алагирский, с. Даллагкау, участ №30	Алагирский	15:07:0560103:18	003002000000 Земли населенных пунктов	Под ведение личного подсобного хозяйство	13	02:020	983	559,14	549 634,62
24113	Респ. Северная Осетия - Алания. р-н Алагирский, с. Даллагкау. участ № 20/2	Алагирский	15:07:0560103:19	003002000000 Земли населенных пунктов	Для ведения личного подсобного хозяйства	13	02:020	8 481	559,14	4 742 066,34
24114	Респ. Северная Осетия - Алания. р-н Алагирский, с. Даллагкау. рядом с домовладением Гуриева Чермена.	Алагирский	15:07:0560103:2	003002000000 Земли населенных пунктов	Для ведения личного подсобного хозяйства	13	02:020	2 508	559,14	1 402 323,12
24115	Респ Северная Осетия - Алания, р-н Алагирский, с. Даллагкау	Алагирский	15:07:0560103:20	003002000000 Земли населенных пунктов	Для ведения личного подсобного хозяйства	13	02:020	5 000	559,14	2 795 700,00
24116	Респ Северная Осетия - Алания, р-н Алагирский, с. Даллагкау, участ 36	Алагирский	15:07:0560103:21	003002000000 Земли населенных пунктов	Для ведения личного подсобного хозяйства	13	02:020	1 000	559,14	559 140,00
24117	Северная Осетия - Алания респ. р-н Алагирский, с Даллагкау	Алагирский	15:07:0560103:23	003002000000 Земли населенных пунктов	Объект историко-культурного наследия	3	09:030	149	8,12	1 209,88
24118	Северная Осетия - Алания респ. р-н Алагирский, с Даллагкау, уч 27 "а"	Алагирский	15:07:0560103:25	003002000000 Земли населенных пунктов	Для ведения личного подсобного хозяйства (приусадебные участки)	13	02:020	6 635	559,14	3 709 893,90
24119	Северная Осетия - Алания респ, р-н Алагирский, с Даллагкау, уч 27 "а"	Алагирский	15:07:0560103:26	003002000000 Земли населенных пунктов	Для ведения личного подсобного хозяйства (приусадебные участки)	13	02:020	500	559,14	279 570,00
24120	Российская Федерация, Республика Северная Осетия - Алания. Алагирский муниципальный район, Фиагдонское сельское поселение, с Даллагкау, участок 27 "б"	Алагирский	15:07:0560103:27	003002000000 Земли населенных пунктов	Для ведения личного подсобного хозяйства (приусадебные участки)	13	02:020	500	559,14	279 570,00
24121	Северная Осетия - Алания респ. р-н Алагирский, с. Даллагкау. участ № 20/5	Алагирский	15:07:0560103:28	003002000000 Земли населенных пунктов	Для ведения личного подсобного хозяйства	13	02:020	2 974	559,14	1 662 882,36
24122	Российская Федерация. Республика Северная Осетия-Алания. Алагирский район, с. Даллагкау. 37	Алагирский	15:07:0560103:29	003002000000 Земли населенных пунктов	Для ведения личного подсобного хозяйства	13	02:020	3 718	559,14	2 078 882,52
24123	Республика Северная Осетия-Алания, р-н Алагирский. с. Даллагкау. участок №25/2	Алагирский	15:07:0560103:30	003002000000 Земли населенных пунктов	Для ведения личного подсобного хозяйства	13	02:020	3 466	559,14	1 937 979,24
24124	Республика Северная Осетия-Алания, р-н Алагирский. с. Даллагкау. участок №25/3	Алагирский	15:07:0560103:31	003002000000 Земли населенных пунктов	Для ведения личного подсобного хозяйства	13	02:020	1 874	559,14	1 047 828,36
24125	Республика Северная Осетия-Алания. р-н Алагирский, с. Даллагкау, участок № 19	Алагирский	15:07:0560103:33	003002000000 Земли населенных пунктов	Для ведения личного подсобного хозяйства	13	02:020	1 050	559,14	587 097,00
24126	Республика Северная Осетия-Алания. р-н Алагирский, с. Даллагкау, участок № 50	Алагирский	15:07:0560103:34	003002000000 Земли населенных пунктов	Для ведения личного подсобного хозяйства	13	02:020	3 000	559,14	1 677 420,00
24127	Республика Северная Осетия-Алания, р-н Алагирский. с. Даллагкау. участок № 52	Алагирский	15:07:0560103:35	003002000000 Земли населенных пунктов	Для ведения личного подсобного хозяйства	13	02:020	5 500	559,14	3 075 270,00
24128	Республика Северная Осетия-Алания, р-н Алагирский. с. Даллагкау. участок № 51	Алагирский	15:07:0560103:36	003002000000 Земли населенных пунктов	Для ведения личного подсобного хозяйства	13	02:020	2 500	559,14	1 397 850,00
24129	Республика Северная Осетия-Алания. р-н Алагирский, с. Даллагкау, №5	Алагирский	15:07:0560103:37	003002000000 Земли населенных пунктов	Для ведения личного подсобного хозяйства	13	02:020	648	559,14	362 322,72
24130	Респ. Северная Осетия - Алания. р-н Алагирский, с. Даллагкау. участок №49 "а"	Алагирский	15:07:0560103:38	003002000000 Земли населенных пунктов	Для ведения личного подсобного хозяйства	13	02:020	1 100	559,14	615 054,00
24131	Республика Северная Осетия-Алания, р-н Алагирский. с. Даллагкау. участок № 50/5	Алагирский	15:07:0560103:39	003002000000 Земли населенных пунктов	Для ведения личного подсобного хозяйства	13	02:020	1 826	559,14	1 020 989,64
24132	Респ Северная Осетия - Алания, р-н Алагирский. с. Даллагкау	Алагирский	15:07:0560103:4	003002000000 Земли населенных пунктов	Для ведения личного подсобного хозяйства	13	02:020	1 200	559,14	670 968,00
24133	Северная Осетия - Алания респ. р-н Алагирский, с. Даллагкау. участок № 26	Алагирский	15:07:0560103:6	003002000000 Земли населенных пунктов	Для ведения личного подсобного хозяйства	13	02:020	1 515	559,14	847 097,10
24134	Респ. Северная Осетия - Алания. р-н Алагирский, с. Даллагкау. участок № 27	Алагирский	15:07:0560103:7	003002000000 Земли населенных пунктов	Для эксплуатации существующего жилого дома	13	02:010	1 009	559,14	564 172,26
24135	Респ Северная Осетия - Алания, р-н Алагирский. с. Даллагкау, участ № 32	Алагирский	15:07:0560103:8	003002000000 Земли населенных пунктов	Для ведения личного подсобного хозяйства	13	02:020	603	559,14	337 161,42
24136	Респ Северная Осетия - Алания, р-н Алагирский. с. Даллагкау, участ № 32 "а"	Алагирский	15:07:0560103:9	003002000000 Земли населенных пунктов	Для ведения личного подсобного хозяйства	13	02:020	882	559,14	493 161,48
24137	Респ. Северная Осетия - Алания. р-н Алагирский, с. Даллагкау. № 8	Алагирский	15:07:0560104:1	003002000000 Земли населенных пунктов	Для эксплуатации существующего домовладения	13	02:010	2 140	559,14	1 196 559,60
24138	Республика Северная Осетия-Алания. р-н Алагирский, с. Даллагкау, участок №2	Алагирский	15:07:0560104:12	003002000000 Земли населенных пунктов	Для ведения личного подсобного хозяйства	13	02:020	3 000	559,14	1 677 420,00
24139	Респ Северная Осетия - Алания, Алагирский р-н . с. Даллагкау	Алагирский	15:07:0560104:127	003002000000 Земли населенных пунктов	Для ведения личного подсобного хозяйства	13	02:020	800	559,14	447 312,00
24140	Республика Северная Осетия-Алания, Алагирский район. с. Даллагкау, №103	Алагирский	15:07:0560104:129	003002000000 Земли населенных пунктов	Ведение личного подсобного хозяйства на полевых участках	1	01:160	1 199	7,03	8 428,97
24141	Республика Северная Осетия - Алания, Алагирский район. с. Даллагкау	Алагирский	15:07:0560104:130	003002000000 Земли населенных пунктов	Ведение личного подсобного хозяйства на полевых участках	1	01:160	500	7,03	3 515,00
24142	Республика Северная Осетия - Алания, Алагирский район. с. Даллагкау	Алагирский	15:07:0560104:131	003002000000 Земли населенных пунктов	Ведение личного подсобного хозяйства на полевых участках	1	01:160	500	7,03	3 515,00

№ п/п	Местоположение ЗУ	Район	Кадастровый номер ЗУ	Категория земель	Разрешенное использование по документу	Код вида разрешенного использования (в соответствии с классификатором видов разрешенного использования земельных участков)	Вид использования объектов недвижимости	Площадь	УПКС	КС
24143	Республика Северная Осетия - Алания, Алагирский район, с. Даллагкау	Алагирский	15:07:0560104:132	003002000000 Земли населенных пунктов	Ведение личного подсобного хозяйства на полевых участках	1	01:160	500	7,03	3 515,00
24144	Республика Северная Осетия - Алания, Алагирский район, с. Даллагкау	Алагирский	15:07:0560104:133	003002000000 Земли населенных пунктов	Ведение личного подсобного хозяйства на полевых участках	1	01:160	500	7,03	3 515,00
24145	Республика Северная Осетия - Алания, Алагирский район, с. Даллагкау	Алагирский	15:07:0560104:134	003002000000 Земли населенных пунктов	Ведение личного подсобного хозяйства на полевых участках	1	01:160	621	7,03	4 365,63
24146	Республика Северная Осетия-Алания, Алагирский р-н, с Даллагкау	Алагирский	15:07:0560104:135	003002000000 Земли населенных пунктов	Для ведения личного подсобного хозяйства	13	02:020	1 500	559,14	838 710,00
24147	Республика Северная Осетия-Алания, Алагирский р-н, с Даллагкау	Алагирский	15:07:0560104:136	003002000000 Земли населенных пунктов	Для ведения личного подсобного хозяйства	13	02:020	1 500	559,14	838 710,00
24148	Российская Федерация, Республика Северная Осетия-Алания, Алагирский район, с. Даллагкау, правый берег р Фиагдон, в 35 метрах северо-восточнее моста, на берегу реки Фиагдон и в 7 метрах от северо-западной границы земельного участка № 8	Алагирский	15:07:0560104:137	003002000000 Земли населенных пунктов	Историко-культурная деятельность	3	09:030	51	8,12	414,12
24149	Российская Федерация, Республика Северная Осетия-Алания, Алагирский муниципальный район, Фиагдонское сельское поселение, с. Даллагкау, уч. № 123	Алагирский	15:07:0560104:138	003002000000 Земли населенных пунктов	Для ведения личного подсобного хозяйства	13	02:020	1 136	559,14	635 183,04
24150	Российская Федерация, Республика Северная Осетия-Алания, Алагирский район, с. Даллагкау	Алагирский	15:07:0560104:139	003002000000 Земли населенных пунктов	Для ведения личного подсобного хозяйства	13	02:020	681	559,14	380 774,34
24151	Республика Северная Осетия-Алания, р-н Алагирский, с. Даллагкау, участок №6 "а"	Алагирский	15:07:0560104:14	003002000000 Земли населенных пунктов	Для ведения личного подсобного хозяйства	13	02:020	403	559,14	225 333,42
24152	Российская Федерация, Республика Северная Осетия-Алания, Алагирский район, с. Даллагкау	Алагирский	15:07:0560104:140	003002000000 Земли населенных пунктов	Для ведения личного подсобного хозяйства	13	02:020	287	559,14	160 473,18
24153	Респ. Северная Осетия - Алания, р-н Алагирский, с. Даллагкау	Алагирский	15.07.0560104:2	003002000000 Земли населенных пунктов	Под сенокос	1	01:081	16 932	4,62	78 225,84
24154	Респ. Северная Осетия - Алания, р-н Алагирский, с. Даллагкау	Алагирский	15.07.0560104:3	003002000000 Земли населенных пунктов	Для ведения личного подсобного хозяйства	13	02:020	457	559,14	255 526,98
24155	Респ. Северная Осетия - Алания, р-н Алагирский, с. Даллагкау, №3 Б	Алагирский	15:07:0560104:5	003002000000 Земли населенных пунктов	Для ведения личного подсобного хозяйства	13	02:020	601	559,14	336 043,14
24156	Респ. Северная Осетия - Алания, р-н Алагирский, с. Даллагкау, уч-к № 8/2	Алагирский	15:07:0560104:6	003002000000 Земли населенных пунктов	Для ведения личного подсобного хозяйства	13	02:020	2 162	559,14	1 208 860,68
24157	Респ. Северная Осетия-Алания, р-н. Алагирский, с. Даллагкау, участок № 4 "а"	Алагирский	15.07.0560104:7	003002000000 Земли населенных пунктов	Для ведения личного подсобного хозяйства	13	02:020	852	559,14	476 387,28
24158	Северная Осетия - Алания респ, р-н Алагирский, с Даллагкау, уч-к № 2/7	Алагирский	15.07:0560105:10	003002000000 Земли населенных пунктов	Для ведения личного подсобного хозяйства	13	02:020	300	559,14	167 742,00
24159	Северная Осетия - Алания респ, р-н Алагирский, с Даллагкау, уч-к № 2/6	Алагирский	15:07:0560105:11	003002000000 Земли населенных пунктов	Для ведения личного подсобного хозяйства	13	02:020	400	559,14	223 656,00
24160	Северная Осетия - Алания респ, р-н Алагирский, с Даллагкау, уч-к № 2/5	Алагирский	15:07:0560105:12	003002000000 Земли населенных пунктов	Для ведения личного подсобного хозяйства	13	02:020	500	559,14	279 570,00
24161	Северная Осетия - Алания респ, р-н Алагирский, с Даллагкау, уч-к № 2/4	Алагирский	15.07:0560105:13	003002000000 Земли населенных пунктов	Для ведения личного подсобного хозяйства	13	02:020	500	559,14	279 570,00
24162	Республика Северная Осетия - Алания респ, р-н Алагирский, с Даллагкау, уч-к № 2/3	Алагирский	15.07:0560105:14	003002000000 Земли населенных пунктов	Для ведения личного подсобного хозяйства	13	02:020	500	559,14	279 570,00
24163	Российская Федерация, Республика Северная Осетия-Алания, Алагирский муниципальный район, Фиагдонское сельское поселение, с. Даллагкау, 118/15	Алагирский	15:07:0560105:146	003002000000 Земли населенных пунктов	Для ведения личного подсобного хозяйства	13	02:020	2 928	559,14	1 637 161,92
24164	Российская Федерация, Республика Северная Осетия-Алания, Алагирский муниципальный район, Фиагдонское сельское поселение, с. Даллагкау, 42/3	Алагирский	15:07:0560105:147	003002000000 Земли населенных пунктов	Для ведения личного подсобного хозяйства	13	02:020	961	559,14	537 333,54
24165	Северная Осетия - Алания респ, р-н Алагирский, с Даллагкау, участок № 48	Алагирский	15.07:0560105:15	003002000000 Земли населенных пунктов	Для ведения личного подсобного хозяйства	13	02:020	1 700	559,14	950 538,00
24166	Северная Осетия - Алания респ, р-н Алагирский, с Даллагкау, участок № 47	Алагирский	15.07:0560105:16	003002000000 Земли населенных пунктов	Для ведения личного подсобного хозяйства	13	02:020	1 700	559,14	950 538,00
24167	Российская Федерация, Республика Северная Осетия-Алания, Алагирский район, с. Даллагкау, 1	Алагирский	15:07:0560105:18	003002000000 Земли населенных пунктов	Для эксплуатации существующего жилого дома	13	02:010	1 564	559,14	874 494,96
24168	Респ. Северная Осетия - Алания, р-н Алагирский, с. Даллагкау, №1	Алагирский	15:07:0560105:19	003002000000 Земли населенных пунктов	Для эксплуатации существующего жилого дома	13	02:010	300	559,14	167 742,00
24169	Респ. Северная Осетия - Алания, р-н Алагирский, с. Даллагкау	Алагирский	15.07.0560105:2	003002000000 Земли населенных пунктов	ИЖС	13	02:010	1 457	559,14	814 666,98
24170	Российская Федерация, Республика Северная Осетия-Алания, Алагирский район, с. Даллагкау, 1	Алагирский	15.07:0560105:20	003002000000 Земли населенных пунктов	Для эксплуатации существующего жилого дома	13	02:010	600	559,14	335 484,00
24171	Респ. Северная Осетия - Алания, р-н Алагирский, с. Даллагкау, №1	Алагирский	15:07:0560105:21	003002000000 Земли населенных пунктов	Для эксплуатации существующего жилого дома	13	02:010	300	559,14	167 742,00
24172	Российская Федерация, Республика Северная Осетия-Алания, Алагирский район, с. Даллагкау, 5	Алагирский	15:07:0560105:28	003002000000 Земли населенных пунктов	Для ведения личного подсобного хозяйства	13	02:020	4 735	559,14	2 647 527,90
24173	Республика Северная Осетия-Алания, р-н Алагирский, с. Даллагкау, участок № 18 "а"	Алагирский	15.07:0560105:29	003002000000 Земли населенных пунктов	Для ведения личного подсобного хозяйства	13	02:020	1 725	559,14	964 516,50
24174	Респ. Северная Осетия - Алания, р-н Алагирский, с. Даллагкау	Алагирский	15.07.0560105:3	003002000000 Земли населенных пунктов	Жилой дом	13	02:010	6 291	559,14	3 517 549,74
24175	Республика Северная Осетия-Алания, р-н Алагирский, с. Даллагкау, участок №6	Алагирский	15:07:0560105:5	003002000000 Земли населенных пунктов	Для ведения личного подсобного хозяйства	13	02:020	3 853	559,14	2 154 066,42
24176	Респ. Северная Осетия - Алания, р-н Алагирский, с. Даллагкау, уч-к №4	Алагирский	15:07:0560105:6	003002000000 Земли населенных пунктов	Для ведения личного подсобного хозяйства	13	02:020	500	559,14	279 570,00
24177	Российская Федерация, Республика Северная Осетия-Алания, Алагирский район, с. Даллагкау, 3 "а"	Алагирский	15.07.0560105:8	003002000000 Земли населенных пунктов	Для эксплуатации существующего жилого дома	13	02:010	401	559,14	224 215,14
24178	Респ. Северная Осетия - Алания, р-н Алагирский, с. Даллагкау, уч-к № 5 "б"	Алагирский	15.07.0560105:9	003002000000 Земли населенных пунктов	Для эксплуатации существующего жилого дома	13	02:010	1 269	559,14	709 548,66
24179	Респ. Северная Осетия - Алания, р-н Алагирский, с. Даргкау, в 47,8 метров от автодороги Владикавказ - Фиагдон с правой стороны.	Алагирский	15:07:0570101:1	003002000000 Земли населенных пунктов	Для жилищного строительства	13	02:010	1 710	559,14	956 129,40
24180	Республика Северная Осетия-Алания, р-н Алагирский, п. Верхний Фиагдон, уч асток №55/9	Алагирский	15:07:0570101:100	003002000000 Земли населенных пунктов	Для ведения личного подсобного хозяйства	13	02:020	578	894,96	517 286,88
24181	Республика Северная Осетия-Алания, р-н Алагирский, с. Даллагкау, участок № 2/6	Алагирский	15:07:0570101:101	003002000000 Земли населенных пунктов	Для ведения личного подсобного хозяйства	13	02:020	1 500	559,14	838 710,00
24182	Респ. Северная Осетия - Алания, р-н Алагирский, с. Даргкау, уч-к № 21	Алагирский	15.07:0570101.11	003002000000 Земли населенных пунктов	Для ведения личного подсобного хозяйства	13	02:020	1 083	559,14	605 548,62
24183	Респ. Северная Осетия - Алания, р-н Алагирский, с. Даргкау, уч-к 21 "а"	Алагирский	15.07:0570101.15	003002000000 Земли населенных пунктов	Для ведения личного подсобного хозяйства	13	02:020	1 062	559,14	593 806,68

№ п/п	Местоположение ЗУ	Район	Кадастровый номер ЗУ	Категория земель	Разрешенное использование по документу	Код вида разрешенного использования (в соответствии с классификатором видов разрешенного использования земельных участков)	Вид использования объектов недвижимости	Площадь	УПКС	КС
24184	Респ. Северная Осетия - Алания, р-н Алагирский, с. Барнисау	Алагирский	15:07:0570101:16	003002000000 Земли населенных пунктов	Жилой дом	13	02:0:10	9 981	559,14	5 580 776,34
24185	Республика Северная Осетия - Алания, р-н Алагирский, Барнисау, уч 85/5	Алагирский	15:07:0570101:17	003002000000 Земли населенных пунктов	Для ведения личного подсобного хозяйства	13	02:0:20	7 816	559,14	4 370 238,24
24186	Респ. Северная Осетия - Алания, р-н Алагирский, с. Барнисау	Алагирский	15:07:0570101:18	003002000000 Земли населенных пунктов	ИЖС	13	02:0:10	6 597	559,14	3 688 646,58
24187	Респ. Северная Осетия - Алания, р-н Алагирский, с. Барнисау, дом №16"а"	Алагирский	15:07:0570101:19	003002000000 Земли населенных пунктов	Жилой дом	13	02:0:10	3 086	559,14	1 725 506,04
24188	РСО-Алания, Алагирский район, с. Барнисау	Алагирский	15:07:0570101:214	003002000000 Земли населенных пунктов	Для ведения личного подсобного хозяйства	13	02:0:20	549	559,14	306 967,86
24189	РСО-Алания, Алагирский район, с. Барнисау	Алагирский	15:07:0570101:215	003002000000 Земли населенных пунктов	Для ведения личного подсобного хозяйства	13	02:0:20	809	559,14	452 344,26
24190	РСО-Алания, Алагирский район, с. Барнисау	Алагирский	15:07:0570101:216	003002000000 Земли населенных пунктов	Для ведения личного подсобного хозяйства	13	02:0:20	356	559,14	199 053,84
24191	Российская Федерация, Республика Северная Осетия - Алания, Алагирский муниципальный район, Фиагдонское сельское поселение, п. Барнисау, 10 а	Алагирский	15:07:0570101:220	003002000000 Земли населенных пунктов	Под строительство жилого дома	13	02:0:10	419	559,14	234 279,66
24192	Республика Северная Осетия - Алания, р-н Алагирский, с. Барнисау	Алагирский	15:07:0570101:221	003002000000 Земли населенных пунктов	Под строительство жилого дома	13	02:0:10	230	559,14	128 602,20
24193	Респ. Северная Осетия - Алания, р-н Алагирский, с. Барнисау, уч-к 33	Алагирский	15:07:0570101:23	003002000000 Земли населенных пунктов	Для ведения личного подсобного хозяйства (полусадебные участки)	13	02:0:20	667	559,14	372 946,38
24194	Российская Федерация, Республика Северная Осетия - Алания, Алагирский район, с Барнисау, №71/3	Алагирский	15:07:0570101:231	003002000000 Земли населенных пунктов	Для ведения личного подсобного хозяйства	13	02:0:20	4 310	559,14	2 409 893,40
24195	Российская Федерация, Республика Северная Осетия - Алания, Алагирский район, с Барнисау, №71/6	Алагирский	15:07:0570101:232	003002000000 Земли населенных пунктов	Для ведения личного подсобного хозяйства	13	02:0:20	1 183	559,14	661 462,62
24196	Республика Северная Осетия - Алания, Алагирский район, с Барнисау	Алагирский	15:07:0570101:233	003002000000 Земли населенных пунктов	Для ведения личного подсобного хозяйства	13	02:0:20	599	559,14	334 924,86
24197	Республика Северная Осетия - Алания, Алагирский район, с. Барнисау	Алагирский	15:07:0570101:234	003002000000 Земли населенных пунктов	Для ведения личного подсобного хозяйства	13	02:0:20	813	559,14	454 580,82
24198	Российская Федерация, Республика Северная Осетия-Алания, р-н Алагирский, с. Даллагкау	Алагирский	15:07:0570101:235	003002000000 Земли населенных пунктов	Для ведения личного подсобного хозяйства	13	02:0:20	500	559,14	279 570,00
24199	Российская Федерация, Республика Северная Осетия-Алания, р-н Алагирский, с. Даллагкау	Алагирский	15:07:0570101:236	003002000000 Земли населенных пунктов	Для ведения личного подсобного хозяйства	13	02:0:20	500	559,14	279 570,00
24200	Российская Федерация, Республика Северная Осетия-Алания, р-н Алагирский, с. Даллагкау	Алагирский	15:07:0570101:237	003002000000 Земли населенных пунктов	Для ведения личного подсобного хозяйства	13	02:0:20	500	559,14	279 570,00
24201	Российская Федерация, Республика Северная Осетия-Алания, р-н Алагирский, с. Даллагкау	Алагирский	15:07:0570101:238	003002000000 Земли населенных пунктов	Для ведения личного подсобного хозяйства	13	02:0:20	500	559,14	279 570,00
24202	Российская Федерация, Республика Северная Осетия-Алания, р-н Алагирский, с. Даллагкау	Алагирский	15:07:0570101:239	003002000000 Земли населенных пунктов	Для ведения личного подсобного хозяйства	13	02:0:20	500	559,14	279 570,00
24203	Российская Федерация, Республика Северная Осетия-Алания, р-н Алагирский, с. Даллагкау	Алагирский	15:07:0570101:240	003002000000 Земли населенных пунктов	Для ведения личного подсобного хозяйства	13	02:0:20	500	559,14	279 570,00
24204	Российская Федерация, Республика Северная Осетия-Алания, с Барнисау, правый берег р. Фиагдон, в 9 метрах от северо- восточной границы земельного участка 2/2	Алагирский	15:07:0570101:241	003002000000 Земли населенных пунктов	Историко-культурная деятельность	3	09:0:0:0	41	8,12	332,92
24205	Российская Федерация, Республика Северная Осетия-Алания, Алагирский муниципальный район, Фиагдонское сельское поселение, с. Биогиссау	Алагирский	15:07:0570101:242	003002000000 Земли населенных пунктов	Для ведения личного подсобного хозяйства	13	02:0:20	1 246	559,14	696 688,44
24206	Российская Федерация, Республика Северная Осетия-Алания, Алагирский муниципальный район, Фиагдонское сельское поселение, с. Барнисау, 108	Алагирский	15:07:0570101:243	003002000000 Земли населенных пунктов	Для ведения личного подсобного хозяйства	13	02:0:20	800	559,14	447 312,00
24207	Российская Федерация, Республика Северная Осетия-Алания, Алагирский муниципальный район, Фиагдонское сельское поселение, с. Барнисау	Алагирский	15:07:0570101:244	003002000000 Земли населенных пунктов	Для ведения личного подсобного хозяйства	13	02:0:20	511	559,14	285 720,54
24208	Российская Федерация, Республика Северная Осетия-Алания, Алагирский муниципальный район, Фиагдонское сельское поселение, с. Биогиссау	Алагирский	15:07:0570101:245	003002000000 Земли населенных пунктов	Для ведения личного подсобного хозяйства	13	02:0:20	511	559,14	285 720,54
24209	Российская Федерация, Республика Северная Осетия-Алания, Алагирский муниципальный район, Фиагдонское сельское поселение, с. Даллагкау, участок № 2/15	Алагирский	15:07:0570101:247	003002000000 Земли населенных пунктов	Для ведения личного подсобного хозяйства	13	02:0:20	2 625	559,14	1 467 742,50
24210	Российская Федерация, Республика Северная Осетия-Алания, Алагирский муниципальный район, Фиагдонское сельское поселение, пос. Верхний Фиагдон, уч. №55/7	Алагирский	15:07:0570101:248	003002000000 Земли населенных пунктов	Для ведения личного подсобного хозяйства	13	02:0:20	1 529	894,96	1 368 393,84
24211	Российская Федерация, Республика Северная Осетия-Алания, Алагирский муниципальный район, Фиагдонское сельское поселение, с. Барнисау, 33/3	Алагирский	15:07:0570101:249	003002000000 Земли населенных пунктов	Для ведения личного подсобного хозяйства	13	02:0:20	450	559,14	251 613,00
24212	Российская Федерация, Республика Северная Осетия-Алания, Алагирский муниципальный район, Фиагдонское сельское поселение, с. Барнисау, 71/12	Алагирский	15:07:0570101:250	003002000000 Земли населенных пунктов	Для ведения личного подсобного хозяйства	13	02:0:20	696	559,14	389 161,44
24213	Российская Федерация, Республика Северная Осетия-Алания, Алагирский муниципальный район, Фиагдонское сельское поселение, пос. Верхний Фиагдон, уч. 55/8	Алагирский	15:07:0570101:252	003002000000 Земли населенных пунктов	Для ведения личного подсобного хозяйства	13	02:0:20	1 613	894,96	1 445 360,40
24214	Российская Федерация, Республика Северная Осетия-Алания, Алагирский район, с. Барнисау	Алагирский	15:07:0570101:253	003002000000 Земли населенных пунктов	Для ведения личного подсобного хозяйства	13	02:0:20	2 985	559,14	1 669 032,90
24215	Респ. Северная Осетия - Алания, р-н Алагирский, с. Барнисау, участок № 71/2	Алагирский	15:07:0570101:27	003002000000 Земли населенных пунктов	Для ведения личного подсобного хозяйства	13	02:0:20	1 355	559,14	757 634,70
24216	Северная Осетия - Алания респ, р-н Алагирский, с Даллагкау, уч-к № 2/2	Алагирский	15:07:0570101:28	003002000000 Земли населенных пунктов	Для ведения личного подсобного хозяйства	13	02:0:20	9 856	559,14	5 510 883,84
24217	Северная Осетия - Алания респ, р-н Алагирский, с. Барнисау, уч-к № 83	Алагирский	15:07:0570101:29	003002000000 Земли населенных пунктов	Для ведения личного подсобного хозяйства	13	02:0:20	1 180	559,14	659 785,20
24218	Северная Осетия - Алания респ, р-н Алагирский, с Барнисау, уч-к № 80	Алагирский	15:07:0570101:30	003002000000 Земли населенных пунктов	Для ведения личного подсобного хозяйства	13	02:0:20	850	559,14	475 269,00
24219	Северная Осетия - Алания респ, р-н Алагирский, с Барнисау, уч-к № 81	Алагирский	15:07:0570101:32	003002000000 Земли населенных пунктов	Для ведения личного подсобного хозяйства	13	02:0:20	501	559,14	280 129,14
24220	Респ. Северная Осетия - Алания, р-н Алагирский, с. Барнисау	Алагирский	15:07:0570101:4	003002000000 Земли населенных пунктов	ИЖС	13	02:0:10	5 000	559,14	2 795 700,00
24221	Респ. Северная Осетия - Алания, р-н Алагирский, с. Барнисау, уч-к № 71	Алагирский	15:07:0570101:5	003002000000 Земли населенных пунктов	Индивидуальное жилищное строительство	13	02:0:10	1 328	559,14	742 537,92
24222	Респ. Северная Осетия - Алания, р-н Алагирский, с. Барнисау, уч-к № 70	Алагирский	15:07:0570101:6	003002000000 Земли населенных пунктов	Для эксплуатации существующего жилого дома	13	02:0:10	1 139	559,14	636 860,46
24223	Респ. Северная Осетия - Алания, р-н Алагирский, с. Барнисау, №10а	Алагирский	15:07:0570101:65	003002000000 Земли населенных пунктов	Под строительство жилого дома	13	02:0:10	456	559,14	254 967,84
24224	Северная Осетия - Алания респ, р-н Алагирский, с Барнисау, участок № 71/5	Алагирский	15:07:0570101:67	003002000000 Земли населенных пунктов	Для ведения личного подсобного хозяйства	13	02:0:20	1 499	559,14	838 150,86
24225	Респ. Северная Осетия - Алания, р-н Алагирский, с. Барнисау, уч-к № 67	Алагирский	15:07:0570101:7	003002000000 Земли населенных пунктов	Под строительство индивидуального жилого дома	13	02:0:10	1 317	559,14	736 387,38
24226	Респ. Северная Осетия - Алания, р-н Алагирский, с. Барнисау, участок №71/3	Алагирский	15:07:0570101:72	003002000000 Земли населенных пунктов	Для ведения личного подсобного хозяйства	13	02:0:20	1 404	559,14	785 032,56

№ п/п	Местоположение ЗУ	Район	Кадастровый номер ЗУ	Категория земель	Разрешенное использование по документу	Код вида разрешенного использования (в соответствии с классификатором видов разрешенного использования земельных участков)	Вид использования объектов недвижимости	Площадь	УПКС	КС
24227	Республика Северная Осетия-Алания, р-н Алагирский, с. Барханау, участок № 67 "б"	Алагирский	15:07:0570101:74	003002000000 Земли населенных пунктов	Для ведения личного подсобного хозяйства	13	02:0020	1 100	559,14	615 054,00
24228	Республика Северная Осетия-Алания, р-н Алагирский, с. Барханау, участок № 67 "а"	Алагирский	15:07:0570101:75	003002000000 Земли населенных пунктов	Для ведения личного подсобного хозяйства	13	02:0020	2 236	559,14	1 250 237,04
24229	Респ. Северная Осетия - Алания, р-н Алагирский, с. Барханау, уч-к № 68	Алагирский	15:07:0570101:8	003002000000 Земли населенных пунктов	Под строительство индивидуального жилого дома	13	02:0010	1 126	559,14	629 591,64
24230	Республика Северная Осетия-Алания, р-н Алагирский, с. Барханау, участок №55	Алагирский	15:07:0570101:85	003002000000 Земли населенных пунктов	Для ведения личного подсобного хозяйства	13	02:0020	1 366	559,14	763 785,24
24231	Республика Северная Осетия-Алания, р-н Алагирский, с. Барханау, участок № 124	Алагирский	15:07:0570101:88	003002000000 Земли населенных пунктов	Для ведения личного подсобного хозяйства	13	02:0020	1 462	559,14	817 462,68
24232	Респ. Северная Осетия - Алания, р-н Алагирский, с. Барханау, уч-к № 69	Алагирский	15:07:0570101:9	003002000000 Земли населенных пунктов	Под строительство индивидуального жилого дома	13	02:0010	1 082	559,14	604 989,48
24233	Республика Северная Осетия-Алания, р-н Алагирский, с. Даллагкау, участок № 2/1	Алагирский	15:07:0570101:90	003002000000 Земли населенных пунктов	Для ведения личного подсобного хозяйства	13	02:0020	1 500	559,14	838 710,00
24234	РСО-Алания,Алагирский район. с.Барханау. участок №6 "а"	Алагирский	15:07:0570101:91	003002000000 Земли населенных пунктов	Для ведения личного подсобного хозяйства	13	02:0020	1 052	559,14	588 215,28
24235	РСО-Алания,Алагирский район. с.Барханау. участок №6 "а"	Алагирский	15:07:0570101:92	003002000000 Земли населенных пунктов	Для ведения личного подсобного хозяйства	13	02:0020	1 800	559,14	1 006 452,00
24236	Республика Северная Осетия-Алания, р-н Алагирский, п. Верхний Фиагдон, уч. 55/5	Алагирский	15:07:0570101:94	003002000000 Земли населенных пунктов	Для ведения личного подсобного хозяйства	13	02:0020	1 500	894,96	1 342 440,00
24237	Республика Северная Осетия-Алания, р-н Алагирский, п. Верхний Фиагдон, уч 55/6	Алагирский	15:07:0570101:96	003002000000 Земли населенных пунктов	Для ведения личного подсобного хозяйства	13	02:0020	1 460	894,96	1 306 641,60
24238	Республика Северная Осетия-Алания, р-н Алагирский, с. Барханау, участок № 79	Алагирский	15:07:0570101:97	003002000000 Земли населенных пунктов	Для индивидуального жилищного строительства	13	02:0010	850	559,14	475 269,00
24239	Республика Северная Осетия-Алания, р-н Алагирский, с Даллагкау, уч 2/8	Алагирский	15:07:0570101:98	003002000000 Земли населенных пунктов	Для ведения личного подсобного хозяйства	13	02:0020	1 500	559,14	838 710,00
24240	Республика Северная Осетия-Алания, р-н Алагирский, п. Верхний Фиагдон, участок №55/10	Алагирский	15:07:0570101:99	003002000000 Земли населенных пунктов	Для ведения личного подсобного хозяйства	13	02:0020	632	894,96	565 614,72
24241	Северная Осетия - Алания респ. р-н Алагирский, с. Барханау, дом 12 "б"	Алагирский	15:07:0570102:1	003002000000 Земли населенных пунктов	Для эксплуатации существующего домовладения	13	02:0010	9 300	559,14	5 200 002,00
24242	Респ. Северная Осетия - Алания, р-н Алагирский, с. Барханау	Алагирский	15:07:0570102:10	003002000000 Земли населенных пунктов	ИЖС	13	02:0010	5 060	559,14	2 829 248,40
24243	Респ. Северная Осетия - Алания, р-н Алагирский, с. Барханау	Алагирский	15:07:0570102:11	003002000000 Земли населенных пунктов	ИЖС	13	02:0010	1 336	559,14	747 011,04
24244	Респ. Северная Осетия - Алания, р-н Алагирский, с. Барханау	Алагирский	15:07:0570102:12	003002000000 Земли населенных пунктов	Для ведения личного подсобного хозяйства	13	02:0020	1 000	559,14	559 140,00
24245	Респ. Северная Осетия - Алания, р-н Алагирский, с. Барханау	Алагирский	15:07:0570102:14	003002000000 Земли населенных пунктов	Для ведения личного подсобного хозяйства	13	02:0020	5 018	559,14	2 805 764,52
24246	Респ. Северная Осетия - Алания, р-н Алагирский, с. Барханау, дом "15	Алагирский	15:07:0570102:15	003002000000 Земли населенных пунктов	Под огород	13	13:011	2 209	47,50	104 927,50
24247	Респ. Северная Осетия - Алания, р-н Алагирский, с. Барханау	Алагирский	15:07:0570102:17	003002000000 Земли населенных пунктов	Для ведения личного подсобного хозяйства	13	02:0020	3 000	559,14	1 677 420,00
24248	Респ. Северная Осетия - Алания, р-н Алагирский, с. Барханау	Алагирский	15:07:0570102:19	003002000000 Земли населенных пунктов	ИЖС	13	02:0010	4 270	559,14	2 387 527,80
24249	Респ. Северная Осетия - Алания, р-н Алагирский, с. Барханау	Алагирский	15:07:0570102:2	003002000000 Земли населенных пунктов	Для эксплуатации жилого дома.	13	02:0010	7 200	559,14	4 025 808,00
24250	Респ. Северная Осетия - Алания, р-н Алагирский, с. Барханау, дом №15"а"	Алагирский	15:07:0570102:20	003002000000 Земли населенных пунктов	Жилой дом	13	02:0010	1 469	559,14	821 376,66
24251	Респ Северная Осетия - Алания, р-н Алагирский, с Барханау, 85/4	Алагирский	15:07:0570102:201	003002000000 Земли населенных пунктов	Для ведения личного подсобного хозяйства	13	02:0020	6 118	559,14	3 420 818,52
24252	Республика Северная Осетия - Алания, Алагирский р-н. с. Барханау, участок № 101	Алагирский	15:07:0570102:204	003002000000 Земли населенных пунктов	Историко-культурная деятельность	3	09:0030	871	8,12	7 072,52
24253	Республика Северная Осетия - Алания, Алагирский р-н. с. Барханау, участок № 98	Алагирский	15:07:0570102:205	003002000000 Земли населенных пунктов	Обслуживание жилой застройки	6	03:012	270	573,12	154 742,40
24254	Республика Северная Осетия - Алания, Алагирский район, с Барханау	Алагирский	15:07:0570102:207	003002000000 Земли населенных пунктов	Для ведения личного подсобного хозяйства	13	02:0020	800	559,14	447 312,00
24255	Республика Северная Осетия - Алания, Алагирский район, с Барханау	Алагирский	15:07:0570102:208	003002000000 Земли населенных пунктов	Для ведения личного подсобного хозяйства	13	02:0020	1 332	559,14	744 774,48
24256	Республика Северная Осетия - Алания, Алагирский район, с Барханау	Алагирский	15:07:0570102:209	003002000000 Земли населенных пунктов	Для ведения личного подсобного хозяйства	13	02:0020	600	559,14	335 484,00
24257	Респ. Северная Осетия - Алания, р-н Алагирский, с. Барханау, уч-к 13 "б"	Алагирский	15:07:0570102:21	003002000000 Земли населенных пунктов	Для ведения личного подсобного хозяйства	13	02:0020	4 162	559,14	2 327 140,68
24258	Республика Северная Осетия - Алания, Алагирский район, с Барханау	Алагирский	15:07:0570102:210	003002000000 Земли населенных пунктов	Для ведения личного подсобного хозяйства	13	02:0020	500	559,14	279 570,00
24259	Республика Северная Осетия - Алания, Алагирский район, с Барханау	Алагирский	15:07:0570102:211	003002000000 Земли населенных пунктов	Для ведения личного подсобного хозяйства	13	02:0020	500	559,14	279 570,00
24260	Республика Северная Осетия - Алания, Алагирский район, с Барханау	Алагирский	15:07:0570102:212	003002000000 Земли населенных пунктов	Для ведения личного подсобного хозяйства	13	02:0020	648	559,14	362 322,72
24261	Республика Северная Осетия - Алания, Алагирский район, с Барханау	Алагирский	15:07:0570102:221	003002000000 Земли населенных пунктов	Для ведения личного подсобного хозяйства	13	02:0020	400	559,14	223 656,00
24262	Республика Северная Осетия - Алания, Алагирский район, с Барханау	Алагирский	15:07:0570102:222	003002000000 Земли населенных пунктов	Для ведения личного подсобного хозяйства	13	02:0020	3 776	559,14	2 111 312,64
24263	Республика Северная Осетия — Алания, Алагирский р-н. с. Барханау	Алагирский	15:07:0570102:227	003002000000 Земли населенных пунктов	Для эксплуатации индивидуального жилого дома и ведения личного подсобного хозяйства	13	02:0020	2 362	559,14	1 320 688,68
24264	Республика Северная Осетия - Алания, Алагирский район. с.Барханау	Алагирский	15:07:0570102:229	003002000000 Земли населенных пунктов	Для ведения личного подсобного хозяйства	13	02:0020	1 031	559,14	576 473,34
24265	Республика Северная Осетия - Алания, Алагирский район. с.Барханау	Алагирский	15:07:0570102:230	003002000000 Земли населенных пунктов	Для ведения личного подсобного хозяйства	13	02:0020	1 032	559,14	577 032,48
24266	Республика Северная Осетия-Алания, Алагирский район. с. Барханау	Алагирский	15:07:0570102:231	003002000000 Земли населенных пунктов	Для ведения личного подсобного хозяйства	13	02:0020	423	559,14	236 516,22
24267	Республика Северная Осетия-Алания, Алагирский район. с. Барханау	Алагирский	15:07:0570102:232	003002000000 Земли населенных пунктов	Для ведения личного подсобного хозяйства	13	02:0020	423	559,14	236 516,22
24268	Российская Федерация. Республика Северная Осетия-Алания. Алагирский муниципальный район, Фиагдонское сельское поселение, с. Барханау	Алагирский	15:07:0570102:238	003002000000 Земли населенных пунктов	Для ведения личного подсобного хозяйства	13	02:0020	877	559,14	490 365,78
24269	Российская Федерация. Республика Северная Осетия-Алания. Алагирский муниципальный район, Фиагдонское сельское поселение, с. Барханау	Алагирский	15:07:0570102:239	003002000000 Земли населенных пунктов	Для ведения личного подсобного хозяйства	13	02:0020	1 594	559,14	891 269,16

№ п/п	Местоположение ЗУ	Район	Кадастровый номер ЗУ	Категория земель	Разрешенное использование по документу	Код вида разрешенного использования (в соответствии с классификатором видов разрешенного использования земельных участков)	Вид использования объектов недвижимости	Площадь	УПКС	КС
24270	Российская Федерация, Республика Северная Осетия-Алания, Алагирский муниципальный район, Фиагдонское сельское поселение, с. Барэнкау, № 103/1	Алагирский	15:07:0570102:244	003002000000 Земли населенных пунктов	Для ведения личного подсобного хозяйства	13	02:0020	1 575	559,14	880 645,50
24271	Российская Федерация, Республика Северная Осетия-Алания, Алагирский муниципальный район, Фиагдонское сельское поселение, с. Барэнкау, 81/4	Алагирский	15:07:0570102:245	003002000000 Земли населенных пунктов	Для ведения личного подсобного хозяйства	13	02:0020	1 500	559,14	838 710,00
24272	Российская Федерация, Республика Северная Осетия-Алания, Алагирский муниципальный район, Фиагдонское сельское поселение, с. Барэнкау	Алагирский	15:07:0570102:249	003002000000 Земли населенных пунктов	Для ведения личного подсобного хозяйства	13	02:0020	1 592	559,14	890 150,88
24273	Российская Федерация, Республика Северная Осетия-Алания, Алагирский муниципальный район, Фиагдонское сельское поселение, с. Барэнкау	Алагирский	15:07:0570102:250	003002000000 Земли населенных пунктов	Для ведения личного подсобного хозяйства	13	02:0020	3 904	559,14	2 182 882,56
24274	Российская Федерация, Республика Северная Осетия-Алания, Алагирский муниципальный район, Фиагдонское сельское поселение, с. Барэнкау, уч.№ 101/2	Алагирский	15:07:0570102:251	003002000000 Земли населенных пунктов	Для ведения личного подсобного хозяйства	13	02:0020	356	559,14	199 053,84
24275	Российская Федерация, Республика Северная Осетия-Алания, Алагирский муниципальный район, Фиагдонское сельское поселение, с. Барэнкау	Алагирский	15:07:0570102:252	003002000000 Земли населенных пунктов	Для эксплуатации индивидуального жилого дома и ведения личного подсобного хозяйства	13	02:0020	1 000	559,14	559 140,00
24276	Российская Федерация, Республика Северная Осетия-Алания, Алагирский муниципальный район, Фиагдонское сельское поселение, с. Барэнкау	Алагирский	15:07:0570102:254	003002000000 Земли населенных пунктов	Для эксплуатации индивидуального жилого дома и ведения личного подсобного хозяйства	13	02:0020	999	559,14	558 580,86
24277	Российская Федерация, Республика Северная Осетия-Алания, Алагирский муниципальный район, Фиагдонское сельское поселение, с. Барэнкау	Алагирский	15:07:0570102:255	003002000000 Земли населенных пунктов	Для ведения личного подсобного хозяйства	13	02:0020	543	559,14	303 613,02
24278	Российская Федерация, Республика Северная Осетия-Алания, Алагирский муниципальный район, Фиагдонское сельское поселение, с. Барэнкау	Алагирский	15:07:0570102:256	003002000000 Земли населенных пунктов	Для ведения личного подсобного хозяйства	13	02:0020	1 300	559,14	726 882,00
24279	Российская Федерация, Республика Северная Осетия-Алания, Алагирский район, с. Барэнкау	Алагирский	15:07:0570102:257	003002000000 Земли населенных пунктов	Ритуальная деятельность	12	12:0010	293	1,49	436,57
24280	Российская Федерация, Республика Северная Осетия-Алания, Алагирский муниципальный район, Фиагдонское сельское поселение, с. Барэнкау	Алагирский	15:07:0570102:259	003002000000 Земли населенных пунктов	Для эксплуатации индивидуального жилого дома и ведения личного подсобного хозяйства	13	02:0010	500	559,14	279 570,00
24281	Российская Федерация, Республика Северная Осетия-Алания, Алагирский муниципальный район, Фиагдонское сельское поселение, с. Барэнкау	Алагирский	15:07:0570102:260	003002000000 Земли населенных пунктов	Для эксплуатации индивидуального жилого дома и ведения личного подсобного хозяйства	13	02:0010	500	559,14	279 570,00
24282	Российская Федерация, Республика Северная Осетия-Алания, Алагирский район, п. Верхний Фиагдон	Алагирский	15:07:0570102:261	003002000000 Земли населенных пунктов	Коммунальное обслуживание	6	03:012	324	917,33	297 214,92
24283	Российская Федерация, Республика Северная Осетия-Алания, Алагирский район, с. Барэнкау	Алагирский	15:07:0570102:262	003002000000 Земли населенных пунктов	Для ведения личного подсобного хозяйства (приусадебные участки)	13	02:0020	428	559,14	239 311,92
24284	Российская Федерация, Республика Северная Осетия-Алания, Алагирский район, с. Барэнкау	Алагирский	15:07:0570102:263	003002000000 Земли населенных пунктов	Для ведения личного подсобного хозяйства (приусадебные участки)	13	02:0020	672	559,14	375 742,08
24285		Алагирский	15:07:0570102:264	003002000000 Земли населенных пунктов	Для ведения личного подсобного хозяйства	13	02:0020	900	559,14	503 226,00
24286		Алагирский	15:07:0570102:265	003002000000 Земли населенных пунктов	Для ведения личного подсобного хозяйства	13	02:0020	699	559,14	390 838,86
24287		Алагирский	15:07:0570102:266	003002000000 Земли населенных пунктов	Для ведения личного подсобного хозяйства	13	02:0020	187	559,14	104 559,18
24288	Северная Осетия - Алания респ, р-н Алагирский, с правой стороны от автодороги Владикавказ - В.Фиагдон в районе с. Барэнкау, 77	Алагирский	15:07:0570102:27	003002000000 Земли населенных пунктов	Для эксплуатации существующей хозяйственной пристройки	13	02:0010	1 341	559,14	749 806,74
24289	Респ Северная Осетия - Алания, р-н Алагирский, с. Барэнкау № 78	Алагирский	15:07:0570102:28	003002000000 Земли населенных пунктов	Для ведения личного подсобного хозяйства	13	02:0020	1 353	559,14	756 516,42
24290	Респ Северная Осетия - Алания, р-н Алагирский, с. Барэнкау, уч-к № 17 "а"	Алагирский	15:07:0570102:32	003002000000 Земли населенных пунктов	Для ведения личного подсобного хозяйства	13	02:0020	2 177	559,14	1 217 247,78
24291	Респ. Северная Осетия - Алания, р-н Алагирский, с. Барэнкау, уч-к № 17 "г"	Алагирский	15:07:0570102:33	003002000000 Земли населенных пунктов	Для ведения личного подсобного хозяйства	13	02:0020	2 552	559,14	1 426 925,28
24292	Северная Осетия - Алания респ, р-н Алагирский, с Барэнкау, участок №9/4	Алагирский	15:07:0570102:37	003002000000 Земли населенных пунктов	Для эксплуатации существующего жилого дома	13	02:0010	3 000	559,14	1 677 420,00
24293	Северная Осетия - Алания респ, р-н Алагирский, с Барэнкау, участок №9/7	Алагирский	15:07:0570102:38	003002000000 Земли населенных пунктов	Для ведения личного подсобного хозяйства	13	02:0020	891	559,14	498 193,74
24294	Северная Осетия - Алания респ, р-н Алагирский, с Барэнкау, участок №9/8	Алагирский	15:07:0570102:39	003002000000 Земли населенных пунктов	Для эксплуатации существующего жилого дома	13	02:0010	2 738	559,14	1 530 925,32
24295	Респ. Северная Осетия - Алания, р-н Алагирский, с. Барэнкау, участок №9/3	Алагирский	15:07:0570102:40	003002000000 Земли населенных пунктов	Для эксплуатации существующего жилого дома	13	02:0010	2 737	559,14	1 530 366,18
24296	Северная Осетия - Алания респ, р-н Алагирский, с Барэнкау, участок №9/2	Алагирский	15:07:0570102:41	003002000000 Земли населенных пунктов	Для эксплуатации существующего жилого дома	13	02:0010	3 000	559,14	1 677 420,00
24297	Северная Осетия - Алания респ, р-н Алагирский, с Барэнкау, участок №9/6	Алагирский	15:07:0570102:42	003002000000 Земли населенных пунктов	Для эксплуатации существующего жилого дома	13	02:0010	2 685	559,14	1 501 290,90
24298	Северная Осетия - Алания респ, р-н Алагирский, с Барэнкау, участок №9/5	Алагирский	15:07:0570102:43	003002000000 Земли населенных пунктов	Для эксплуатации существующего жилого дома	13	02:0010	2 738	559,14	1 530 925,32
24299	Северная Осетия - Алания респ, р-н Алагирский, с Барэнкау, уч-к № 19	Алагирский	15:07:0570102:44	003002000000 Земли населенных пунктов	Для ведения личного подсобного хозяйства	13	02:0020	2 087	559,14	1 166 925,18
24300	Северная Осетия - Алания респ, р-н Алагирский, с Барэнкау, уч-к № 20	Алагирский	15:07:0570102:45	003002000000 Земли населенных пунктов	Для ведения личного подсобного хозяйства	13	02:0020	1 038	559,14	580 387,32
24301	Северная Осетия - Алания респ, р-н Алагирский, с. Барэнкау, участок № 13	Алагирский	15:07:0570102:46	003002000000 Земли населенных пунктов	Для ведения личного подсобного хозяйства	13	02:0020	935	559,14	522 795,90
24302	Северная Осетия - Алания респ, р-н Алагирский, с Барэнкау, участок № 17/5	Алагирский	15:07:0570102:48	003002000000 Земли населенных пунктов	Для ведения личного подсобного хозяйства	13	02:0020	800	559,14	447 312,00
24303	Северная Осетия - Алания респ, р-н Алагирский, с. Барэнкау, участок № 15/1	Алагирский	15:07:0570102:49	003002000000 Земли населенных пунктов	Для ведения личного подсобного хозяйства	13	02:0020	1 460	559,14	816 344,40
24304	Респ. Северная Осетия-Алания, р-н Алагирский, с. Барэнкау, участок 14/3	Алагирский	15:07:0570102:50	003002000000 Земли населенных пунктов	Для ведения личного подсобного хозяйства	13	02:0020	3 079	559,14	1 721 592,06
24305	Респ Северная Осетия - Алания, р-н Алагирский, с. Барэнкау, уч-к № 17 "в"	Алагирский	15:07:0570102:59	003002000000 Земли населенных пунктов	Для ведения личного подсобного хозяйства	13	02:0020	238	559,14	133 075,32
24306	Республика Северная Осетия-Алания, р-н Алагирский, с. Барэнкау, участок №5 "а"	Алагирский	15:07:0570102:61	003002000000 Земли населенных пунктов	Для ведения личного подсобного хозяйства	13	02:0020	3 872	559,14	2 164 990,08
24307	Республика Северная Осетия-Алания, р-н Алагирский, с. Барэнкау, участок №5	Алагирский	15:07:0570102:62	003002000000 Земли населенных пунктов	Для ведения личного подсобного хозяйства	13	02:0020	750	559,14	419 355,00
24308	Республика Северная Осетия-Алания, р-н Алагирский, с. Барэнкау, участок №5 "в"	Алагирский	15:07:0570102:63	003002000000 Земли населенных пунктов	Для ведения личного подсобного хозяйства	13	02:0020	1 526	559,14	853 247,64

№ п/п	Местоположение ЗУ	Район	Кадастровый номер ЗУ	Категория земель	Разрешенное использование по документу	Код вида разрешенного использования (в соответствии с классификатором видов разрешенного использования земельных участков)	Вид использования объектом недвижимости	Площадь	УПКС	КС
24309	Республика Северная Осетия-Алания, р-н Алагирский, с. Барнаксау, участок № 5 "б"	Алагирский	15:07:0570102:65	003002000000 Земли населенных пунктов	Для ведения личного подсобного хозяйства	13	02:020	3 950	559,14	2 208 603,00
24310	Республика Северная Осетия-Алания р-н Алагирский, с. Барнаксау, участок № 9;10	Алагирский	15:07:0570102:67	003002000000 Земли населенных пунктов	Для эксплуатации существующего жилого дома	13	02:010	1 720	559,14	961 720,80
24311	Респ. Северная Осетия - Алания, р-н Алагирский, с. Барнаксау	Алагирский	15:07:0570102:7	003002000000 Земли населенных пунктов	Под сенокос	1	01:081	100	4,62	462,00
24312	Республика Северная Осетия-Алания, р-н Алагирский, с. Барнаксау, участок № 17 "а"	Алагирский	15:07:0570102:71	003002000000 Земли населенных пунктов	Для ведения личного подсобного хозяйства	13	02:020	6 653	559,14	3 719 958,42
24313	Республика Северная Осетия-Алания, р-н Алагирский, с. Барнаксау, участок № 21 "а"	Алагирский	15:07:0570102:72	003002000000 Земли населенных пунктов	Для ведения личного подсобного хозяйства	13	02:020	558	559,14	312 000,12
24314	Республика Северная Осетия-Алания, р-н Алагирский, с. Барнаксау, участок №13 "а"	Алагирский	15:07:0570102:73	003002000000 Земли населенных пунктов	Для ведения личного подсобного хозяйства	13	02:020	1 261	559,14	705 075,54
24315	Республика Северная Осетия-Алания, р-н Алагирский, с Барнаксау, уч 13а	Алагирский	15:07:0570102:74	003002000000 Земли населенных пунктов	Для ведения личного подсобного хозяйства	13	02:020	619	559,14	346 107,66
24316	Респ. Северная Осетия - Алания, р-н Алагирский, с. Барнаксау, участок № 12	Алагирский	15:07:0570102:76	003002000000 Земли населенных пунктов	Для ведения личного подсобного хозяйства	13	02:020	6 353	559,14	3 552 216,42
24317	Респ. Северная Осетия - Алания, р-н Алагирский, с. Барнаксау, участок №56	Алагирский	15:07:0570102:78	003002000000 Земли населенных пунктов	Для ведения личного подсобного хозяйства	13	02:020	478	559,14	267 268,92
24318	Респ. Северная Осетия - Алания, р-н Алагирский, с. Даллагкау, участок №2 "б"	Алагирский	15:07:0570102:79	003002000000 Земли населенных пунктов	Для ведения личного подсобного хозяйства	13	02:020	500	559,14	279 570,00
24319	Респ. Северная Осетия - Алания, р-н Алагирский, с. Барнаксау, участок №82	Алагирский	15:07:0570102:8	003002000000 Земли населенных пунктов	Для эксплуатации существующего молодежного краеведческо-туристического центра "Барс"	5	05:022	14 900	278,52	4 149 948,00
24320	Республика Северная Осетия-Алания, р-н Алагирский, с. Барнаксау, участок №14/8	Алагирский	15:07:0570102:80	003002000000 Земли населенных пунктов	Для ведения личного подсобного хозяйства	13	02:020	2 015	559,14	1 126 667,10
24321	Республика Северная Осетия-Алания, р-н Алагирский, с. Барнаксау, участок № 58	Алагирский	15:07:0570102:81	003002000000 Земли населенных пунктов	Для ведения личного подсобного хозяйства	13	02:020	3 646	559,14	2 038 624,44
24322	Республика Северная Осетия-Алания, Алагирский район, с. Барнаксау, 87	Алагирский	15:07:0570102:83	003002000000 Земли населенных пунктов	Для эксплуатации существующего магазина	4	04:040	466	2 326,89	1 084 330,74
24323	Респ. Северная Осетия - Алания, р-н Алагирский, с. Барнаксау	Алагирский	15:07:0570102:9	003002000000 Земли населенных пунктов	Под огород	13	13:011	11 754	47,50	558 315,00
24324	Республика Северная Осетия-Алания, р-н Алагирский, с Горный Дуарикау, д 1	Алагирский	15:07:0580101:1	003002000000 Земли населенных пунктов	Жилой дом	13	02:010	2 500	342,90	857 250,00
24325	Республика Северная Осетия-Алания, р-н Алагирский. Фиагдонское сельское поселение. с.Дуарикау, №9	Алагирский	15:07:0580101:10	003002000000 Земли населенных пунктов	Для ведения личного подсобного хозяйства	13	02:020	4 724	342,90	1 619 859,60
24326	Республика Северная Осетия-Алания, р-н Алагирский, с Горный Дуарикау, д 10	Алагирский	15:07:0580101:11	003002000000 Земли населенных пунктов	Жилой дом	13	02:010	1 500	342,90	514 350,00
24327	Республика Северная Осетия-Алания, р-н Алагирский, Фиагдонское сельское поселение, с. Дуарикау, участок №7 "а"	Алагирский	15:07:0580101:12	003002000000 Земли населенных пунктов	Для ведения личного подсобного хозяйства	13	02:020	1 220	342,90	418 338,00
24328	РСО-Алания, Алагирский р-н, Фиагдонское сельское поселение, с Дуарикау, участок № 2	Алагирский	15:07:0580101:133	003002000000 Земли населенных пунктов	для ведения личного подсобного хозяйства	13	02:020	3 606	342,90	1 236 497,40
24329	Российская Федерация, Республика Северная Осетия - Алания, с. Дуарикау, 11	Алагирский	15:07:0580101:15	003002000000 Земли населенных пунктов	Для ведения личного подсобного хозяйства	13	02:020	2 500	342,90	857 250,00
24330	Республика Северная Осетия-Алания р-н Алагирский, с Дуарикау, уч 13а	Алагирский	15:07:0580101:18	003002000000 Земли населенных пунктов	Для ведения личного подсобного хозяйства	13	02:020	3 464	342,90	1 187 805,60
24331	Респ. Северная Осетия - Алания, р-н Алагирский, с. Дуарикау, участок № 13	Алагирский	15:07:0580101:19	003002000000 Земли населенных пунктов	Для ведения личного подсобного хозяйства	13	02:020	1 590	342,90	545 211,00
24332	Республика Северная Осетия-Алания, р-н Алагирский. Фиагдонское СП. с. Дуарикау, участок № 12 "б"	Алагирский	15:07:0580101:20	003002000000 Земли населенных пунктов	Для ведения личного подсобного хозяйства	13	02:020	2 522	342,90	864 793,80
24333	Республика Северная Осетия-Алания, р-н Алагирский. Фиагдонское СП. с. Дуарикау, участок № 12	Алагирский	15:07:0580101:21	003002000000 Земли населенных пунктов	Для ведения личного подсобного хозяйства	13	02:020	4 758	342,90	1 631 518,20
24334	Республика Северная Осетия-Алания, р-н Алагирский, с. Дуарикау. 12а	Алагирский	15:07:0580101:22	003002000000 Земли населенных пунктов	Для ведения личного подсобного хозяйства	13	02:020	2 700	342,90	925 830,00
24335	Республика Северная Осетия-Алания, р-н Алагирский, с Дуарикау	Алагирский	15:07:0580101:3	003002000000 Земли населенных пунктов	НЗКС	13	02:010	688	342,90	235 915,20
24336	Республика Северная Осетия-Алания, р-н Алагирский. с Дуарикау, участок №3	Алагирский	15:07:0580101:5	003002000000 Земли населенных пунктов	Для ведения личного подсобного хозяйства	13	02:020	3 029	342,90	1 038 644,10
24337	Республика Северная Осетия-Алания, р-н Алагирский, с Горный Дуарикау, д 4	Алагирский	15:07:0580101:6	003002000000 Земли населенных пунктов	Жилой дом	13	02:010	4 500	342,90	1 543 050,00
24338	Республика Северная Осетия-Алания, р-н Алагирский, с. Дуарикау, участок №7	Алагирский	15:07:0580101:8	003002000000 Земли населенных пунктов	Для ведения личного подсобного хозяйства	13	02:020	662	342,90	226 999,80
24339	Республика Северная Осетия-Алания, р-н Алагирский, с Дуарикау, участок 3в	Алагирский	15:07:0580102:10	003002000000 Земли населенных пунктов	Для ведения личного подсобного хозяйства	13	02:020	563	342,90	193 052,70
24340	Республика Северная Осетия - Алания, Алагирский район, Фиагдонское сельское поселение, с. Дуарикау, участок 26	Алагирский	15:07:0580102:121	003002000000 Земли населенных пунктов	Для ведения личного подсобного хозяйства	13	02:020	1 670	342,90	572 643,00
24341	Российская Федерация, Республика Северная Осетия-Алания, Алагирский муниципальный район, Фиагдонское сельское поселение, с. Дуарикау, уч. №11 "а"	Алагирский	15:07:0580102:122	003002000000 Земли населенных пунктов	Для ведения личного подсобного хозяйства	13	02:020	7 989	196	1 565 844,00
24342	Республика Северная Осетия-Алания, р-н Алагирский, с Горный Дуарикау, д 12	Алагирский	15:07:0580102:4	003002000000 Земли населенных пунктов	Жилой дом	13	02:010	5 000	342,90	1 714 500,00
24343	Северная Осетия - Алания респ. р-н Алагирский, с. Дуарикау, участок №4	Алагирский	15:07:0580102:7	003002000000 Земли населенных пунктов	Для ведения личного подсобного хозяйства	13	02:020	1 274	342,90	436 854,60
24344	Республика Северная Осетия-Алания, р-н Алагирский. с Дуарикау, уч 3а	Алагирский	15:07:0580102:8	003002000000 Земли населенных пунктов	Для ведения личного подсобного хозяйства	13	02:020	3 751	342,90	1 286 217,90
24345	Республика Северная Осетия-Алания, р-н Алагирский. с Дуарикау, уч 3б	Алагирский	15:07:0580102:9	003002000000 Земли населенных пунктов	Для ведения личного подсобного хозяйства	13	02:020	3 243	342,90	1 112 024,70
24346	Респ. Северная Осетия - Алания, р-н Алагирский, с. Уредон, дом № 2	Алагирский	15:07:0590101:1	003002000000 Земли населенных пунктов	Для ведения личного подсобного хозяйства	13	02:020	10 000	559,14	5 591 400,00
24347	Республика Северная Осетия-Алания, р-н Алагирский, с. Уредон. участок № 5	Алагирский	15:07:0590101:11	003002000000 Земли населенных пунктов	Для ведения личного подсобного хозяйства	13	02:020	1 007	125,36	126 237,52
24348	Респ Северная Осетия - Алания, Алагирский р-н, с Уредон, №4,	Алагирский	15:07:0590101:127	003002000000 Земли населенных пунктов	Для ведения личного подсобного хозяйства	13	02:020	919	125,36	115 205,84
24349	Российская Федерация, Республика Северная Осетия-Алания, Алагирский муниципальный район, Унальское сельское поселение, с. Уредон, 2	Алагирский	15:07:0590101:129	003002000000 Земли населенных пунктов	Для ведения личного подсобного хозяйства	13	02:020	2 800	125,36	351 008,00
24350	Российская Федерация, Республика Северная Осетия-Алания, р-н Алагирский, с. Уредон	Алагирский	15:07:0590101:132	003002000000 Земли населенных пунктов	Для ведения личного подсобного хозяйства	13	02:020	1 000	125,36	125 360,00
24351	Российская Федерация, Республика Северная Осетия-Алания, Алагирский муниципальный район, Унальское сельское поселение, с. Уредон, участок №93	Алагирский	15:07:0590101:133	003002000000 Земли населенных пунктов	Ведение личного подсобного хозяйства на полевых участках	1	01:160	1 001	7,17	7 177,17

№ п/п	Местоположение ЗУ	Район	Кадастровый номер ЗУ	Категория земель	Разрешенное использование по документу	Код вида разрешенного использования (в соответствии с классификатором видов разрешенного использования земельных участков)	Вид использования объектов недвижимости	Площадь	УПКС	КС
24352	Респ. Республика Северная Осетия - Алания, Алагирский р-н., с. Уреджи, участок №26	Алагирский	15:07:0590101:134	003002000000 Земли населенных пунктов	ведение личного подсобного хозяйства	13	02:02:0	1 418	125,36	177 760,48
24353	Российская Федерация, Республика Северная Осетия-Алания, Алагирский район, с. Уреджи	Алагирский	15:07:0590101:135	003002000000 Земли населенных пунктов	Для ведения личного подсобного хозяйства	13	02:02:0	600	125,36	75 216,00
24354	Российская Федерация, Республика Северная Осетия-Алания, Алагирский район, с. Уреджи	Алагирский	15:07:0590101:136	003002000000 Земли населенных пунктов	Для ведения личного подсобного хозяйства	13	02:02:0	2 528	125,36	316 910,08
24355	Республика Северная Осетия-Алания, р-н Алагирский, с. Уреджи, 29 "а"	Алагирский	15:07:0590101:14	003002000000 Земли населенных пунктов	Для ведения личного подсобного хозяйства	13	02:02:0	3 000	125,36	376 080,00
24356	Республика Северная Осетия-Алания, р-н Алагирский, с. Уреджи, 4	Алагирский	15:07:0590101:15	003002000000 Земли населенных пунктов	Для эксплуатации кошмана	1	01:07:0	6 700	52,02	348 534,00
24357	Российская Федерация, Республика Северная Осетия-Алания, Алагирский муниципальный район, Унальское сельское поселение, с. Уреджи, 2а	Алагирский	15:07:0590101:2	003002000000 Земли населенных пунктов	Для ведения личного подсобного хозяйства	13	02:02:0	2 500	125,36	313 400,00
24358	Респ. Северная Осетия - Алания, р-н Алагирский, с. Уреджи, участок № 3	Алагирский	15:07:0590101:4	003002000000 Земли населенных пунктов	Для жилищного строительства	13	02:01:0	2 703	125,36	338 848,08
24359	Северная Осетия - Алания респ., р-н Алагирский, с. Уреджи, участок № 12	Алагирский	15:07:0590101:5	003002000000 Земли населенных пунктов	Для ведения личного подсобного хозяйства	13	02:02:0	2 484	125,36	311 394,24
24360	Респ. Северная Осетия - Алания, р-н Алагирский, с. Тиб	Алагирский	15:07:0600101:1	003002000000 Земли населенных пунктов	Под жилую застройку	13	02:01:0	4 000	125,36	501 440,00
24361	Респ. Северная Осетия - Алания, р-н Алагирский, с. Тиб, дом №9	Алагирский	15:07:0600101:10	003002000000 Земли населенных пунктов	Для эксплуатации жилого дома и ведения личного подсобного хозяйства.	13	02:01:0	3 500	125,36	438 760,00
24362	Респ. Северная Осетия - Алания, р-н Алагирский, с. Тиб	Алагирский	15:07:0600101:13	003002000000 Земли населенных пунктов	Под жилую застройку	13	02:01:0	3 500	125,36	438 760,00
24363	Респ. Северная Осетия - Алания, р-н Алагирский, с. Тиб, дом № 14	Алагирский	15:07:0600101:14	003002000000 Земли населенных пунктов	Для эксплуатации жилого дома	13	02:01:0	3 700	125,36	463 832,00
24364	Республика Северная Осетия - Алания, Алагирский район, с Тиб	Алагирский	15:07:0600101:15	003002000000 Земли населенных пунктов	Для ведения личного подсобного хозяйства	13	02:02:0	1 375	125,36	172 370,00
24365	Респ. Северная Осетия - Алания, р-н Алагирский, с. Тиб	Алагирский	15:07:0600101:16	003002000000 Земли населенных пунктов	Под жилую застройку	13	02:01:0	2 900	125,36	363 544,00
24366	Респ. Северная Осетия - Алания, р-н Алагирский, с. Тиб, 18	Алагирский	15:07:0600101:18	003002000000 Земли населенных пунктов	Для эксплуатации существующего жилого дома	13	02:01:0	461	125,36	57 790,96
24367	Респ. Северная Осетия - Алания, р-н Алагирский, с. Тиб	Алагирский	15:07:0600101:19	003002000000 Земли населенных пунктов	Для эксплуатации жилого дома	13	02:01:0	60	125,36	7 521,60
24368	Республика Северная Осетия-Алания, Алагирский р-н, с. Тиб, участок № 12/1	Алагирский	15:07:0600101:196	003002000000 Земли населенных пунктов	Для индивидуального жилищного строительства	13	02:01:0	201	125,36	25 197,36
24369	Российская Федерация, Республика Северная Осетия - Алания, Алагирский район, с. Тиб, 9	Алагирский	15:07:0600101:199	003002000000 Земли населенных пунктов	Для индивидуального жилищного строительства	13	02:01:0	2 651	125,36	332 329,36
24370	Северная Осетия - Алания респ., р-н Алагирский, с. Тиб, №12	Алагирский	15:07:0600101:20	003002000000 Земли населенных пунктов	Для эксплуатации существующего дома	13	02:01:0	605	125,36	75 842,80
24371	Республика Северная Осетия-Алания, Алагирский р-н, с. Тиб, участок №4/1	Алагирский	15:07:0600101:201	003002000000 Земли населенных пунктов	Ведение личного подсобного хозяйства на полевых участках	1	01:16:0	1 919	7,03	13 490,57
24372	Республика Северная Осетия-Алания, Алагирский район, с. Тиб	Алагирский	15:07:0600101:202	003002000000 Земли населенных пунктов	Для ведения личного подсобного хозяйства	13	02:02:0	653	125,36	81 860,08
24373	Республика Северная Осетия-Алания, Алагирский район, с. Тиб, участок № 17	Алагирский	15:07:0600101:204	003002000000 Земли населенных пунктов	Для индивидуального жилищного строительства	13	02:01:0	280	125,36	35 100,80
24374	Российская Федерация, Республика Северная Осетия-Алания, Алагирский муниципальный район, Зарамагское сельское поселение, с. Тиб	Алагирский	15:07:0600101:207	003002000000 Земли населенных пунктов	Для ведения личного подсобного хозяйства	13	02:02:0	1 174	125,36	147 172,64
24375	Российская Федерация, Республика Северная Осетия-Алания, Алагирский муниципальный район, Зарамагское сельское поселение, с. Тиб	Алагирский	15:07:0600101:208	003002000000 Земли населенных пунктов	Для индивидуального жилищного строительства	13	02:01:0	1 173	125,36	147 047,28
24376	Российская Федерация, Республика Северная Осетия-Алания, Алагирский район, с. Тиб	Алагирский	15:07:0600101:209	003002000000 Земли населенных пунктов	Для эксплуатации существующего жилого дома	13	02:01:0	742	125,36	93 017,12
24377	Российская Федерация, Республика Северная Осетия-Алания, Алагирский район, с. Тиб, уч. 14	Алагирский	15:07:0600101:21	003002000000 Земли населенных пунктов	Для эксплуатации существующего жилого дома	13	02:01:0	461	125,36	57 790,96
24378	Российская Федерация, Республика Северная Осетия-Алания, Алагирский район, с. Тиб	Алагирский	15:07:0600101:210	003002000000 Земли населенных пунктов	Для эксплуатации существующего жилого дома	13	02:01:0	2 612	125,36	327 440,32
24379	Республика Северная Осетия - Алания, Алагирский р-н.	Алагирский	15:07:0600101:211	003002000000 Земли населенных пунктов	Для ведения личного подсобного хозяйства	13	02:02:0	1 083	125,36	135 764,88
24380	Республика Северная Осетия - Алания, Алагирский р-н.	Алагирский	15:07:0600101:212	003002000000 Земли населенных пунктов	Для ведения личного подсобного хозяйства	13	02:02:0	1 418	125,36	177 760,48
24381	Северная Осетия - Алания респ., р-н Алагирский, с. Тиб, 1 "а"	Алагирский	15:07:0600101:22	003002000000 Земли населенных пунктов	Для ведения личного подсобного хозяйства	13	02:02:0	3 500	125,36	438 760,00
24382	Северная Осетия - Алания респ., р-н Алагирский, с. Тиб, 1	Алагирский	15:07:0600101:23	003002000000 Земли населенных пунктов	Для эксплуатации существующего жилого дома	13	02:01:0	4 619	125,36	579 037,84
24383	Северная Осетия - Алания респ., р-н Алагирский, с Тиб, уч №24/1	Алагирский	15:07:0600101:24	003002000000 Земли населенных пунктов	Для ведения личного подсобного хозяйства	13	02:02:0	1 376	125,36	172 495,36
24384	Северная Осетия - Алания респ., р-н Алагирский, с Тиб, №3	Алагирский	15:07:0600101:3	003002000000 Земли населенных пунктов	Для эксплуатации жилого дома	13	02:01:0	1 101	125,36	138 021,36
24385	Российская Федерация, Республика Северная Осетия-Алания, Алагирский район, с. Тиб, уч. 5	Алагирский	15:07:0600101:6	003002000000 Земли населенных пунктов	Для ведения личного подсобного хозяйства	13	02:02:0	1 500	125,36	188 040,00
24386	Респ. Северная Осетия - Алания, р-н Алагирский, с. Тиб	Алагирский	15:07:0600101:7	003002000000 Земли населенных пунктов	Под жилую застройку	13	02:01:0	946	125,36	118 590,56
24387	Северная Осетия - Алания респ., р-н Алагирский, с. Тиб, №6	Алагирский	15:07:0600101:73	003002000000 Земли населенных пунктов	Для ведения личного подсобного хозяйства	13	02:02:0	300	125,36	37 608,00
24388	Республика Северная Осетия-Алания, р-н Алагирский, с Тиб, 13	Алагирский	15:07:0600101:78	003002000000 Земли населенных пунктов	Для ведения личного подсобного хозяйства	13	02:02:0	205	125,36	25 698,80
24389	Республика Северная Осетия-Алания р-н Алагирский, с. Тиб, участок №17	Алагирский	15:07:0600101:79	003002000000 Земли населенных пунктов	Для индивидуального жилищного строительства	13	02:01:0	205	125,36	25 698,80
24390	Республика Северная Осетия-Алания, р-н Алагирский, с Тиб, №7	Алагирский	15:07:0600101:8	003002000000 Земли населенных пунктов	Для ведения личного подсобного хозяйства	13	02:02:0	637	125,36	79 854,32
24391	Республика Северная Осетия-Алания, р-н Алагирский, с. Тиб, №15	Алагирский	15:07:0600101:80	003002000000 Земли населенных пунктов	Для ведения личного подсобного хозяйства	13	02:02:0	2 000	125,36	250 720,00
24392	Республика Северная Осетия-Алания, р-н Алагирский, с. Тиб, участок №3 "в"	Алагирский	15:07:0600101:83	003002000000 Земли населенных пунктов	Для ведения личного подсобного хозяйства	13	02:02:0	2 054	125,36	257 489,44
24393	Республика Северная Осетия-Алания, р-н Алагирский, с Тиб, участок №3 "е"	Алагирский	15:07:0600101:84	003002000000 Земли населенных пунктов	Для ведения личного подсобного хозяйства	13	02:02:0	2 009	125,36	251 848,24
24394	Республика Северная Осетия - Алания, Алагирский район, с. Тиб, уч. 8	Алагирский	15:07:0600101:9	003002000000 Земли населенных пунктов	Для ведения личного подсобного хозяйства	13	02:02:0	3 800	125,36	476 368,00
24395	Респ. Северная Осетия - Алания, р-н Алагирский, с. Тиб	Алагирский	15:07:0600102:1	003002000000 Земли населенных пунктов	Под жилую застройку	13	02:01:0	4 000	125,36	501 440,00
24396	Респ. Северная Осетия - Алания, р-н Алагирский, с. Тиб, левый берег реки Мамисондон	Алагирский	15:07:0600102:10	003002000000 Земли населенных пунктов	Для эксплуатации существующих зданий санатория "Тиб"	5	09:02:2	13 632	275,78	3 759 432,96
24397	Северная Осетия - Алания респ., р-н Алагирский, с Тиб, №3 "А"	Алагирский	15:07:0600102:15	003002000000 Земли населенных пунктов	Для ведения личного подсобного хозяйства	13	02:02:0	571	125,36	71 580,56

№ п/п	Местоположение ЗУ	Район	Кадастровый номер ЗУ	Категория земель	Разрешенное использование по документу	Код вида разрешенного использования (в соответствии с классификатором видов разрешенного использования земельных участков)	Вид использования объектов недвижимости	Площадь	УПКС	КС
24398	Республика Северная Осетия - Алания, Алагирский район, с. Тиб	Алагирский	15:07:0600102:150	003002000000 Земли населенных пунктов	Для эксплуатации существующего жилого дома	13	02:0:10	300	125,36	37 608,00
24399	Республика Северная Осетия - Алания, Алагирский р-н, с. Тиб, участок № 48а	Алагирский	15:07:0600102:151	003002000000 Земли населенных пунктов	Для ведения личного подсобного хозяйства	13	02:0:20	344	125,36	43 123,84
24400	Республика Северная Осетия - Алания, Алагирский район, с. Тиб	Алагирский	15:07:0600102:153	003002000000 Земли населенных пунктов	Для эксплуатации существующего жилого дома	13	02:0:10	1 103	125,36	138 272,08
24401	Республика Северная Осетия - Алания, Алагирский район	Алагирский	15:07:0600102:154	003002000000 Земли населенных пунктов	Размещение автомобильных дорог	6	07:0:20	61	71,18	4 341,98
24402	Республика Северная Осетия - Алания, Алагирский район	Алагирский	15:07:0600102:155	003002000000 Земли населенных пунктов	Размещение автомобильных дорог	6	07:0:20	42	71,18	2 989,56
24403	Республика Северная Осетия-Алания, р-н Алагирский, с.Тиб	Алагирский	15:07:0600102:159	003002000000 Земли населенных пунктов	Для ведения личного подсобного хозяйства	13	02:0:20	1 711	125,36	214 490,96
24404	Северная Осетия - Алания респ, р-н Алагирский, с Тиб, 9 "б"	Алагирский	15.07:0600102:16	003002000000 Земли населенных пунктов	Для эксплуатации существующего жилого дома	13	02:0:10	800	125,36	100 288,00
24405	Респ Республика Северная Осетия - Алания, Алагирский р-н., с Тиб	Алагирский	15:07:0600102:160	003002000000 Земли населенных пунктов	Для эксплуатации существующего жилого дома	13	02:0:10	300	125,36	37 608,00
24406	Респ Республика Северная Осетия - Алания, Алагирский р-н., с Тиб	Алагирский	15:07:0600102:161	003002000000 Земли населенных пунктов	для эксплуатации существующего жилого дома	13	02:0:10	3 194	125,36	400 399,84
24407	Российская Федерация, Республика Северная Осетия-Алания, Алагирский р-н, с.Тиб	Алагирский	15:07:0600102:162	003002000000 Земли населенных пунктов	Для ведения личного подсобного хозяйства	13	02:0:20	672	125,36	84 241,92
24408	Российская Федерация, Республика Северная Осетия-Алания, Алагирский р-н, с.Тиб	Алагирский	15:07:0600102:163	003002000000 Земли населенных пунктов	Для ведения личного подсобного хозяйства	13	02:0:20	1 255	125,36	157 326,80
24409	Российская Федерация, Республика Северная Осетия - Алания, Алагирский район, с. Тиб	Алагирский	15:07:0600102:164	003002000000 Земли населенных пунктов	для эксплуатации существующего жилого дома	13	02:0:10	600	125,36	75 216,00
24410	Северная Осетия - Алания респ, р-н Алагирский, с Тиб, участок №9 "б"/2	Алагирский	15:07:0600102:17	003002000000 Земли населенных пунктов	Для эксплуатации существующего жилого дома	13	02:0:10	200	125,36	25 072,00
24411	Северная Осетия - Алания респ, р-н Алагирский, с Тиб, участок №9 "б"/4	Алагирский	15:07:0600102:20	003002000000 Земли населенных пунктов	Для эксплуатации существующего жилого дома	13	02:0:10	200	125,36	25 072,00
24412	Северная Осетия - Алания респ, р-н Алагирский, с. Тиб	Алагирский	15.07:0600102:21	003002000000 Земли населенных пунктов	Связь (для эксплуатации радиотелевизионной передающей станции)	6	06:0:80	150	209,97	31 495,50
24413	Северная Осетия - Алания респ, р-н Алагирский, с. Тиб, участок № 19 "в"	Алагирский	15.07:0600102:22	003002000000 Земли населенных пунктов	Для эксплуатации автобазы	7	04:0:90	988	137,89	136 235,32
24414	Северная Осетия - Алания респ, р-н Алагирский, с.Тиб, участок № 19 "в"	Алагирский	15:07:0600102:23	003002000000 Земли населенных пунктов	Для эксплуатации автобазы	7	04:0:90	145	137,89	19 994,05
24415	Республика Северная Осетия-Алания, р-н Алагирский, с. Тиб, уч. 30	Алагирский	15:07:0600102:24	003002000000 Земли населенных пунктов	Для ведения личного подсобного хозяйства	13	02:0:20	387	125,36	48 514,32
24416	Респ. Северная Осетия - Алания, р-н Алагирский, с. Тиб	Алагирский	15.07.0600102:3	003002000000 Земли населенных пунктов	Под жилую застройку	13	02:0:10	3 500	125,36	438 760,00
24417	Республика Северная Осетия-Алания, р-н Алагирский, с. Тиб, № 48	Алагирский	15.07:0600102:36	003002000000 Земли населенных пунктов	Для ведения личного подсобного хозяйства	13	02:0:20	1 156	125,36	144 916,16
24418	Республика Северная Осетия-Алания, р-н Алагирский, с. Тиб	Алагирский	15:07:0600102:38	003002000000 Земли населенных пунктов	Для эксплуатации существующего жилого дома	13	02:0:10	200	125,36	25 072,00
24419	Респ. Северная Осетия - Алания, р-н Алагирский, с. Тиб	Алагирский	15:07:0600102:4	003002000000 Земли населенных пунктов	Под жилую застройку	13	02:0:10	3 500	125,36	438 760,00
24420	Респ. Северная Осетия - Алания, р-н Алагирский, с. Тиб	Алагирский	15.07.0600102:5	003002000000 Земли населенных пунктов	Под жилую застройку	13	02:0:10	7 200	125,36	902 592,00
24421	Респ Северная Осетия - Алания, р-н Алагирский, с. Тиб	Алагирский	15.07.0600102:8	003002000000 Земли населенных пунктов	Для эксплуатации существующего дома отд.за Алагирского райпо	5	05:0:22	704	278,52	196 078,08
24422	Северная Осетия - Алания респ, р-н Алагирский, с. Тиб, левый берег реки Мамисонлон	Алагирский	15:07:0600102:9	003002000000 Земли населенных пунктов	Для эксплуатации существующих зданий санатория "Тиб"	5	09:0:22	11 245	275,78	3 101 146,10
24423	Северная Осетия - Алания респ, р-н Алагирский, с Тиб, уч-к № 25	Алагирский	15:07:0600103:12	003002000000 Земли населенных пунктов	Для ведения личного подсобного хозяйства	13	02:0:20	336	125,36	42 120,96
24424	Северная Осетия - Алания респ, р-н Алагирский, с Тиб, кладбище	Алагирский	15.07:0600103:14	003002000000 Земли населенных пунктов	Для размещения кладбища	12	12:0:10	9 327	1,49	13 897,23
24425	Республика Северная Осетия-Алания, р-н Алагирский, с. Тиб, уч 31	Алагирский	15.07:0600103:15	003002000000 Земли населенных пунктов	Для ведения личного подсобного хозяйства	13	02:0:20	487	125,36	61 050,32
24426	Респ Северная Осетия - Алания, Алагирский р-н, с. Тиб, участок № 40	Алагирский	15:07:0600103:159	003002000000 Земли населенных пунктов	культурное развитие	3	03:0:60	5 260	119,09	626 413,40
24427	Республика Северная Осетия - Алания, Алагирский район, с Тиб, 41а	Алагирский	15:07:0600103:161	003002000000 Земли населенных пунктов	Для ведения личного подсобного хозяйства	13	02:0:20	2 000	125,36	250 720,00
24428	Республика Северная Осетия-Алания, Алагирский р-н, с.Тиб, участок № 41Б	Алагирский	15:07:0600103:162	003002000000 Земли населенных пунктов	Для ведения личного подсобного хозяйства	13	02:0:20	2 000	125,36	250 720,00
24429	Республика Северная Осетия - Алания, Алагирский р-н., с Тиб	Алагирский	15:07:0600103:163	003002000000 Земли населенных пунктов	Для ведения личного подсобного хозяйства	13	02:0:20	564	125,36	70 703,04
24430	Республика Северная Осетия - Алания, Алагирский р-н., с Тиб	Алагирский	15:07:0600103:164	003002000000 Земли населенных пунктов	Для ведения личного подсобного хозяйства	13	02:0:20	386	125,36	48 388,96
24431	Республика Северная Осетия - Алания, Алагирский р-н., с Тиб	Алагирский	15:07:0600103:166	003002000000 Земли населенных пунктов	Для ведения личного подсобного хозяйства	13	02:0:20	477	125,36	59 796,72
24432	Республика Северная Осетия - Алания, Алагирский р-н., с Тиб	Алагирский	15:07:0600103:167	003002000000 Земли населенных пунктов	Для ведения личного подсобного хозяйства	13	02:0:20	388	125,36	48 639,68
24433	Республика Северная Осетия-Алания, Алагирский район	Алагирский	15:07:0600103:172	003002000000 Земли населенных пунктов	Размещение автомобильнь х дорог	6	07:0:20	126	71,18	8 968,68
24434	Республика Северная Осетия - Алания, Алагирский район	Алагирский	15:07:0600103:173	003002000000 Земли населенных пунктов	Размещение автомобильнь х дорог	6	07:0:20	28	71,18	1 993,04
24435	Республика Северная Осетия - Алания, Алагирский район	Алагирский	15:07:0600103:174	003002000000 Земли населенных пунктов	Размещение автомобильнь х дорог	6	07:0:20	200	71,18	14 236,00
24436	Республика Северная Осетия - Алания, Алагирский район, с Тиб	Алагирский	15:07:0600103:177	003002000000 Земли населенных пунктов	для ведения личного подсобного хозяйства	13	02:0:20	200	125,36	25 072,00
24437	Российская Федерация, Республика Северная Осетия-Алания, Алагирский р-н, с Тиб	Алагирский	15:07:0600103:180	003002000000 Земли населенных пунктов	Для ведения личного подсобного хозяйства	13	02:0:20	1 061	125,36	133 006,96
24438	Российская Федерация, Республика Северная Осетия-Алания, Алагирский р-н, с Тиб	Алагирский	15:07:0600103:181	003002000000 Земли населенных пунктов	Для ведения личного подсобного хозяйства	13	02:0:20	480	125,36	60 172,80
24439	Российская Федерация, Республика Северная Осетия-Алания, Алагирский р-н, с Тиб	Алагирский	15:07:0600103:182	003002000000 Земли населенных пунктов	Для ведения личного подсобного хозяйства	13	02:0:20	303	125,36	37 984,08
24440	Российская Федерация, Республика Северная Осетия-Алания, Алагирский р-н, с Тиб	Алагирский	15:07:0600103:183	003002000000 Земли населенных пунктов	Для ведения личного подсобного хозяйства	13	02:0:20	303	125,36	37 984,08
24441	Российская Федерация, Республика Северная Осетия-Алания, Алагирский р-н, с Тиб	Алагирский	15:07:0600103:184	003002000000 Земли населенных пунктов	Для ведения личного подсобного хозяйства	13	02:0:20	303	125,36	37 984,08
24442	Российская Федерация, Республика Северная Осетия-Алания, Алагирский р-н, с Тиб	Алагирский	15:07:0600103:185	003002000000 Земли населенных пунктов	Для ведения личного подсобного хозяйства	13	02:0:20	300	125,36	37 608,00

№ п/п	Местоположение ЗУ	Район	Кадастровый номер ЗУ	Категория земель	Разрешенное использование по документу	Код вида разрешенного использования (в соответствии с классификатором видов разрешенного использования земельных участков)	Вид использования объектов недвижимости	Площадь	УПКС	КС
24443	Российская Федерация, Республика Северная Осетия - Алания, Алагирский район, с. Тиб	Алагирский	15:07:0600103:186	003002000000 Земли населенных пунктов	Для ведения личного подсобного хозяйства	13	02:0020	601	125,36	75 341,36
24444	Республика Северная Осетия-Алания, Алагирский район, с.Тиб	Алагирский	15:07:0600103:189	003002000000 Земли населенных пунктов	Для ведения личного подсобного хозяйства	13	02:0020	999	125,36	125 234,64
24445	Республика Северная Осетия-Алания, Алагирский район, с.Тиб	Алагирский	15:07:0600103:190	003002000000 Земли населенных пунктов	Для ведения личного подсобного хозяйства	13	02:0020	601	125,36	75 341,36
24446	Республика Северная Осетия-Алания, Алагирский район, с.Тиб	Алагирский	15:07:0600103:191	003002000000 Земли населенных пунктов	Для ведения личного подсобного хозяйства	13	02:0020	1 397	125,36	175 127,92
24447	Российская Федерация, Республика Северная Осетия-Алания, Алагирский муниципальный район, Заромагское сельское поселение, с. Тиб	Алагирский	15:07:0600103:192	003002000000 Земли населенных пунктов	Для эксплуатации существующего жилого дома	13	02:0010	1 262	125,36	158 204,32
24448	Российская Федерация, Республика Северная Осетия-Алания, Алагирский муниципальный район, Зарамагское сельское поселение, с. Тиб	Алагирский	15:07:0600103:193	003002000000 Земли населенных пунктов	Для эксплуатации существующего жилого дома	13	02:0010	1 800	125,36	225 648,00
24449	Российская Федерация, Республика Северная Осетия-Алания, Алагирский муниципальный район, Зарамагское сельское поселение, с. Тиб	Алагирский	15:07:0600103:194	003002000000 Земли населенных пунктов	Рекреация и отдых	5	05:0000	1 574	278,52	438 390,48
24450	Российская Федерация, Республика Северная Осетия-Алания, Алагирский муниципальный район, Заромагское сельское поселение, с. Тиб	Алагирский	15:07:0600103:195	003002000000 Земли населенных пунктов	Рекреация и отдых	5	05:0000	1 573	278,52	438 111,96
24451	Российская Федерация, Республика Северная Осетия - Алания, Алагирский район, с. Тиб	Алагирский	15:07:0600103:196	003002000000 Земли населенных пунктов	Для ведения личного подсобного хозяйства	13	02:0020	297	125,36	37 231,92
24452	Российская Федерация, Республика Северная Осетия - Алания, Алагирский район, с. Тиб	Алагирский	15:07:0600103:197	003002000000 Земли населенных пунктов	Для ведения личного подсобного хозяйства	13	02:0020	89	125,36	11 157,04
24453	Респ. Северная Осетия - Алания, р-н Алагирский, с. Тиб, по автодороге Зарамаг - Тиб, 6 км	Алагирский	15:07:0600103:2	003002000000 Земли населенных пунктов	Для эксплуатации существующей подстанции ПС Тиб	6	03:0012	327	128,49	42 016,23
24454	Республика Северная Осетия-Алания, р-н Алагирский, с Тиб, участок №39	Алагирский	15:07:0600103:38	003002000000 Земли населенных пунктов	Для ведения личного подсобного хозяйства	13	02:0020	500	125,36	62 680,00
24455	Республика Северная Осетия-Алания, р-н Алагирский, с. Тиб, № 22	Алагирский	15:07:0600103:39	003002000000 Земли населенных пунктов	Для ведения личного подсобного хозяйства	13	02:0020	200	125,36	25 072,00
24456	Республика Северная Осетия-Алания, р-н Алагирский, с. Тиб, № 22	Алагирский	15:07:0600103:40	003002000000 Земли населенных пунктов	Для ведения личного подсобного хозяйства	13	02:0020	1 989	125,36	249 341,04
24457	Республика Северная Осетия-Алания, р-н Алагирский, с. Тиб	Алагирский	15:07:0600103:44	003002000000 Земли населенных пунктов	Под объектами размещения отходов потребления	12	12:0020	10	579,77	5 797,70
24458	Республика Северная Осетия-Алания, р-н Алагирский, с. Тиб, участок №28	Алагирский	15:07:0600103:45	003002000000 Земли населенных пунктов	Для ведения личного подсобного хозяйства	13	02:0020	1 289	125,36	161 589,04
24459	Республика Северная Осетия-Алания, р-н Алагирский, с. Тиб, участок №38	Алагирский	15:07:0600103:46	003002000000 Земли населенных пунктов	Для ведения личного подсобного хозяйства	13	02:0020	890	125,36	111 570,40
24460	Северная Осетия - Алания респ, р-н Алагирский, с. Тиб, левый берег р. Мамисон-дон	Алагирский	15:07:0600103:6	003002000000 Земли населенных пунктов	Для эксплуатации существующих зданий санатория "Тиб"	5	09:0022	81 599	275,78	22 500 372,22
24461	Респ. Северная Осетия - Алания, р-н Алагирский, с. Тиб, правый берег р. Мамисон-дон	Алагирский	15:07:0600103:7	003002000000 Земли населенных пунктов	Для эксплуатации существующих зданий санатория "Тиб"	5	09:0022	3 519	275,78	970 469,82
24462	Северная Осетия - Алания респ, р-н Алагирский, с Тиб, № 9/2	Алагирский	15:07:0600103:9	003002000000 Земли населенных пунктов	Для ведения личного подсобного хозяйства	13	02:0020	350	125,36	43 876,00
24463	Республика Северная Осетия-Алания, р-н Алагирский, с. Тиб, №49	Алагирский	15:07:0600104:11	003002000000 Земли населенных пунктов	Для ведения личного подсобного хозяйства	13	02:0020	300	125,36	37 608,00
24464	Республика Северная Осетия - Алания, Алагирский район	Алагирский	15:07:0600104:123	003002000000 Земли населенных пунктов	Размещение автомобильных дорог	6	07:0020	102	71,18	7 260,36
24465	Республика Северная Осетия-Алания, Алагирский район	Алагирский	15:07:0600104:124	003002000000 Земли населенных пунктов	Размещение автомобильных дорог	6	07:0020	58	71,18	4 128,44
24466	Республика Северная Осетия - Алания, Алагирский район	Алагирский	15:07:0600104:125	003002000000 Земли населенных пунктов	Размещение автомобильных дорог	6	07:0020	46	71,18	3 274,28
24467	Российская Федерация, Республика Северная Осетия - Алания, м.р-н Алагирский, с п. Зарамагское, с Тиб	Алагирский	15:07:0600104:129	003002000000 Земли населенных пунктов	Размещение автомобильных дорог	6	07:0020	553	71,18	39 362,54
24468	Республика Северная Осетия - Алания, Алагирский район, с. Тиб, участок №51	Алагирский	15:07:0600104:130	003002000000 Земли населенных пунктов	Для ведения личного подсобного хозяйства	13	02:0020	556	125,36	69 700,16
24469	Респ. Республика Северная Осетия - Алания, Алагирский р-н., с. Тиб, 2/7	Алагирский	15:07:0600104:131	003002000000 Земли населенных пунктов	Гостиничное обслуживание	5	04:0970	442	275,78	121 894,76
24470	Республика Северная Осетия — Алания, р-н Алагирский, с Тиб	Алагирский	15:07:0600104:132	003002000000 Земли населенных пунктов	Для ведения личного подсобного хозяйства	13	02:0020	300	125,36	37 608,00
24471	Республика Северная Осетия — Алания, р-н Алагирский, с Тиб	Алагирский	15:07:0600104:133	003002000000 Земли населенных пунктов	Для ведения личного подсобного хозяйства	13	02:0020	300	125,36	37 608,00
24472	Республика Северная Осетия — Алания, р-н Алагирский, с Тиб	Алагирский	15:07:0600104:134	003002000000 Земли населенных пунктов	Для ведения личного подсобного хозяйства	13	02:0020	212	125,36	26 576,32
24473	Республика Северная Осетия — Алания, р-н Алагирский, с Тиб	Алагирский	15:07:0600104:135	003002000000 Земли населенных пунктов	Для ведения личного подсобного хозяйства	13	02:0020	300	125,36	37 608,00
24474	Республика Северная Осетия — Алания, р-н Алагирский, с Тиб	Алагирский	15:07:0600104:136	003002000000 Земли населенных пунктов	Для ведения личного подсобного хозяйства	13	02:0020	300	125,36	37 608,00
24475	Республика Северная Осетия — Алания, р-н Алагирский, с Тиб	Алагирский	15:07:0600104:137	003002000000 Земли населенных пунктов	Для эксплуатации жилого дома	13	02:0010	400	125,36	50 144,00
24476	Респ. Республика Северная Осетия - Алания, Алагирский р-н., с. Тиб	Алагирский	15:07:0600104:138	003002000000 Земли населенных пунктов	Для эксплуатации жилого дома	13	02:0010	300	125,36	37 608,00
24477	Респ. Республика Северная Осетия - Алания, Алагирский р-н., с. Тиб, д.20	Алагирский	15:07:0600104:139	003002000000 Земли населенных пунктов	Для эксплуатации жилого дома	13	02:0010	1 800	125,36	225 648,00
24478	Республика Северная Осетия - Алания, р-н Алагирский, с Тиб	Алагирский	15:07:0600104:2	003002000000 Земли населенных пунктов	Для эксплуатации существующей скважины минеральной воды	6	06:0011	2 813	271,93	764 939,09
24479	Северная Осетия - Алания респ, р-н Алагирский, с. Тиб, участок 29	Алагирский	15:07:0600104:8	003002000000 Земли населенных пунктов	Для эксплуатации существующего жилого дома	13	02:0010	2 156	125,36	270 276,16
24480	Северная Осетия - Алания респ, р-н Алагирский, с Тиб, № 24	Алагирский	15:07:0600104:5	003002000000 Земли населенных пунктов	Для эксплуатации существующего жилого дома	13	02:0010	1 329	125,36	166 603,44
24481	Северная Осетия - Алания респ, р-н Алагирский, с. Тиб, 20а	Алагирский	15:07:0600104:7	003002000000 Земли населенных пунктов	Для эксплуатации жилого дома	13	02:0010	500	125,36	62 680,00
24482	Северная Осетия - Алания респ, р-н Алагирский, с. Сагат, участок 21	Алагирский	15:07:0610101:1	003002000000 Земли населенных пунктов	Для ведения личного подсобного хозяйства	13	02:0020	1 166	125,36	146 169,76
24483	Северная Осетия - Алания респ, р-н Алагирский, с. Сагат, участок № 22.	Алагирский	15:07:0610101:2	003002000000 Земли населенных пунктов	Для ведения личного подсобного хозяйства	13	02:0020	1 425	125,36	178 638,00
24484	Респ. Северная Осетия - Алания, р-н Алагирский, с. В. Зарамаг	Алагирский	15:07:0620101:1	003002000000 Земли населенных пунктов	Для сельскохозяйственного производства	1	01:0081	54 400	4,46	242 624,00
24485	Респ. Северная Осетия - Алания, р-н Алагирский, с. В. Зарамаг	Алагирский	15:07:0620101:10	003002000000 Земли населенных пунктов	Для сельскохозяйственного производства	1	01:0081	3 800	4,46	16 948,00
24486	Респ. Северная Осетия - Алания, р-н Алагирский, с. В. Зарамаг	Алагирский	15:07:0620101:11	003002000000 Земли населенных пунктов	Для сенокошения	1	01:0081	15 000	4,62	69 300,00

№ п/п	Местоположение ЗУ	Район	Кадастровый номер ЗУ	Категория земель	Разрешенное использование по документу	Код вида разрешенного использования (в соответствии с классификатором видов разрешенного использования земельных участков)	Вид использования объектов недвижимости	Площадь	УПКС	КС
24487	Республика Северная Осетия-Алания, р-н Алагирский, с. Верхний Зарамаг, участок № 24	Алагирский	15:07:0620101:116	003002000000 Земли населенных пунктов	Для ведения личного подсобного хозяйства	13	02:020	1 409	196	276 164,00
24488	Республика Северная Осетия-Алания р-н Алагирский, с Верхний Зарамаг	Алагирский	15:07:0620101:117	003002000000 Земли населенных пунктов	Для ведения личного подсобного хозяйства	13	02:020	2 072	196	406 112,00
24489	Республика Северная Осетия-Алания р-н Алагирский, с Верхний Зарамаг, участок 5	Алагирский	15:07:0620101:118	003002000000 Земли населенных пунктов	Для эксплуатации существующего жилого дома	13	02:010	836	196	163 856,00
24490	Республика Северная Осетия-Алания, р-н Алагирский, с. Верхний Зарамаг, участок 18 "а"	Алагирский	15:07:0620101:119	003002000000 Земли населенных пунктов	Для эксплуатации существующего жилого дома	13	02:010	3 000	196	588 000,00
24491	Респ Северная Осетия - Алания, р-н Алагирский, с. В Зарамаг	Алагирский	15:07:0620101:12	003002000000 Земли населенных пунктов	Для сельскохозяйственного производства	1	01:081	51 000	4,46	227 460,00
24492	Республика Северная Осетия-Алания, р-н Алагирский, с. В. Зарамаг, участок 3/2	Алагирский	15:07:0620101:122	003002000000 Земли населенных пунктов	Обслуживание жилой застройки	6	03:012	61	200,90	12 254,90
24493	Республика Северная Осетия-Алания, р-н Алагирский, с. В.Зарамаг, участок №3/1	Алагирский	15:07:0620101:123	003002000000 Земли населенных пунктов	Для ведения личного подсобного хозяйства	13	02:020	198	196	38 808,00
24494	Республика Северная Осетия-Алания, р-н Алагирский, с. Верхний Зарамаг, участок № 25	Алагирский	15:07:0620101:125	003002000000 Земли населенных пунктов	Для размещения дачного объекта	13	13:021	4 027	102,90	414 378,30
24495	Республика Северная Осетия-Алания, р-н Алагирский, с. Верхний Зарамаг, 3 А	Алагирский	15:07:0620101:126	003002000000 Земли населенных пунктов	Для ведения личного подсобного хозяйства	13	02:020	1 500	196	294 000,00
24496	Республика Северная Осетия-Алания, р-н Алагирский, с. Верхний Зарамаг. 3 Б	Алагирский	15:07:0620101:127	003002000000 Земли населенных пунктов	Для ведения личного подсобного хозяйства	13	02:020	141	196	27 636,00
24497	Республика Северная Осетия-Алания, р-н Алагирский, с. В.Зарамаг, № 2/2	Алагирский	15:07:0620101:128	003002000000 Земли населенных пунктов	Для ведения личного подсобного хозяйства	13	02:020	1 500	196	294 000,00
24498	Республика Северная Осетия - Алания, Алагирский р-н., с. Верхний Зарамог, д.14	Алагирский	15:07:0620101:129	003002000000 Земли населенных пунктов	Для ведения личного подсобного хозяйства	13	02:020	2 074	196	406 504,00
24499	Респ Северная Осетия - Алания, р-н Алагирский, с. В Зарамаг	Алагирский	15:07:0620101:13	003002000000 Земли населенных пунктов	Для сенокошения	1	01:081	50 000	4,62	231 000,00
24500	Республика Северная Осетия-Алания, р-н Алагирский, с Нижний Зкамаг, участок № 26	Алагирский	15:07:0620101:132	003002000000 Земли населенных пунктов	Для размещения ветеринарного пункта	3	03:100	432	313,60	135 475,20
24501	Республика Северная Осетия-Алания, р-н Алагирский, с. Нижний Зарамаг, участок № 26	Алагирский	15:07:0620101:134	003002000000 Земли населенных пунктов	Обслуживание жилой застройки	6	03:012	30	200,90	6 027,00
24502	Республика Северная Осетия-Алания, р-н Алагирский, с. Верхний Зарамаг, участок № 27	Алагирский	15:07:0620101:135	003002000000 Земли населенных пунктов	Для индивидуального жилищного строительства	13	02:010	755	196	147 980,00
24503	Респ Северная Осетия - Алания, р-н Алагирский, с. В Зарамаг	Алагирский	15:07:0620101:14	003002000000 Земли населенных пунктов	Для сенокошения	1	01:081	25 000	4,62	115 500,00
24504	Респ. Северная Осетия - Алания, р-н Алагирский, с. В. Зарамаг	Алагирский	15:07:0620101:15	003002000000 Земли населенных пунктов	Для сельскохозяйственного производства	1	01:081	2 000	4,46	8 920,00
24505	Респ. Северная Осетия - Алания, р-н Алагирский, с. В. Зарамаг	Алагирский	15.07:0620101.16	003002000000 Земли населенных пунктов	Для сельскохозяйственного производства	1	01:081	33 000	4.46	147 180,00
24506	Респ Северная Осетия - Алания, р-н Алагирский, с. В Зарамаг	Алагирский	15.07:0620101.17	003002000000 Земли населенных пунктов	Для сельскохозяйственного производства	1	01:081	9 000	4.46	40 140,00
24507	Респ Северная Осетия - Алания, р-н Алагирский, с. В Зарамаг	Алагирский	15:07:0620101:18	003002000000 Земли населенных пунктов	Для сельскохозяйственного производства	1	01:081	83 000	4,46	370 180,00
24508	Респ. Северная Осетия - Алания, р-н Алагирский, с. В. Зарамаг	Алагирский	15:07:0620101:19	003002000000 Земли населенных пунктов	Для сельскохозяйственного производства	1	01:081	9 000	4,46	40 140,00
24509	Респ. Северная Осетия - Алания, р-н Алагирский, с. В. Зарамаг	Алагирский	15.07:0620101.20	003002000000 Земли населенных пунктов	Для сельскохозяйственного производства	1	01:081	9 000	4.46	40 140,00
24510	Респ Северная Осетия - Алания, р-н Алагирский, с. В Зарамаг	Алагирский	15.07:0620101.21	003002000000 Земли населенных пунктов	Для сельскохозяйственного производства	1	01:081	5 000	4.46	22 300,00
24511	Респ Северная Осетия - Алания, р-н Алагирский, с. В Зарамаг	Алагирский	15:07:0620101:22	003002000000 Земли населенных пунктов	Для сельскохозяйственного производства	1	01:081	30 600	4,46	136 476,00
24512	Респ. Северная Осетия - Алания, р-н Алагирский, с. В. Зарамаг	Алагирский	15:07:0620101:23	003002000000 Земли населенных пунктов	Для сельскохозяйственного производства	1	01:081	1 200	4,46	5 352,00
24513	Респ. Северная Осетия - Алания, р-н Алагирский, с. В. Зарамаг	Алагирский	15.07:0620101.24	003002000000 Земли населенных пунктов	Для сенокошения	1	01:081	63 000	4.62	291 060,00
24514	Республика Северная Осетия - Алания, Алагирский р-н, с Верхний Зарамаг, участок №6 "б"	Алагирский	15:07:0620101:246	003002000000 Земли населенных пунктов	Для индивидуального жилищного строительства	13	02:010	1 940	196	380 240,00
24515	Республика Северная Осетия - Алания, Алагирский район, с. В. Зарамаг , участок 15	Алагирский	15:07:0620101:248	003002000000 Земли населенных пунктов	Ритуальная деятельность	12	12:010	662	1,49	986,38
24516	Республика Северная Осетия-Алания, Алагирский район, с. Верхний Зарамаг	Алагирский	15:07:0620101:249	003002000000 Земли населенных пунктов	Для ведения личного подсобного хозяйства	13	02:020	593	196	116 228,00
24517	Респ. Северная Осетия - Алания, р-н Алагирский, с. В. Зарамаг	Алагирский	15.07:0620101.25	003002000000 Земли населенных пунктов	Для сельскохозяйственного производства	1	01:081	4 300	4.46	19 624,00
24518	Республика Северная Осетия - Алания, Алагирский район, с. В. Зарамаг, 15	Алагирский	15:07:0620101:258	003002000000 Земли населенных пунктов	Коммунальное обслуживание	6	03:012	7	200,90	1 406,30
24519	Республика Северная Осетия - Алания, Алагирский район, с Верхний Зарамаг, участок 3 а	Алагирский	15:07:0620101:259	003002000000 Земли населенных пунктов	Для ведения личного подсобного хозяйства	13	02:020	735	196	144 060,00
24520	Республика Северная Осетия - Алания, Алагирский район, с. Верхний Зарамаг	Алагирский	15:07:0620101:260	003002000000 Земли населенных пунктов	Для ведения личного подсобного хозяйства	13	02:020	1 617	196	316 932,00
24521	Российская Федерация, Республика Северная Осетия-Алания, Алагирский р-н, с. В.Зарамаг, 2/1	Алагирский	15:07:0620101:262	003002000000 Земли населенных пунктов	Для ведения личного подсобного хозяйства	13	02:020	300	196	58 800,00
24522	Республика Северная Осетия-Алания, Алагирский р-н. с. В.Зарамаг, участок №3 б	Алагирский	15:07:0620101:263	003002000000 Земли населенных пунктов	Ведение личного подсобного хозяйства на полевых участках	1	01:160	1 365	7.03	9 595,95
24523	Республика Северная Осетия-Алания, Алагирский район, с. В Зарамог	Алагирский	15:07:0620101:264	003002000000 Земли населенных пунктов	Для ведения личного подсобного хозяйства	13	02:020	454	196	88 984,00
24524	Республика Северная Осетия-Алания, Алагирский район, с. В. Зарамаг	Алагирский	15:07:0620101:265	003002000000 Земли населенных пунктов	Для ведения личного подсобного хозяйства	13	02:020	2 924	196	573 104,00
24525	Республика Северная Осетия - Алания, Алагирский район, с. Верхний Зарамаг	Алагирский	15:07:0620101:267	003002000000 Земли населенных пунктов	Для ведения личного подсобного хозяйства	13	02:020	2 051	196	401 996,00
24526	Российская Федерация, Республика Северная Осетия-Алания, Алагирский район, с. Н. Зарамаг и В. Зарамаг	Алагирский	15:07:0620101:268	003002000000 Земли населенных пунктов	Историко-культурная деятельность	3	09:030	36	8.12	292,32
24527	Республика Северная Осетия - Алания, Алагирский район, с. В. Зарамаг	Алагирский	15:07:0620101:269	003002000000 Земли населенных пунктов	Для ведения личного подсобного хозяйства	13	02:020	2 500	196	490 000,00
24528	Респ. Северная Осетия - Алания, р-н Алагирский, с. В. Зарамаг	Алагирский	15:07:0620101:27	003002000000 Земли населенных пунктов	Для эксплуатации существующего жилого дома.	13	02:010	1 000	196	196 000,00
24529	Республика Северная Осетия-Алания, Алагирский район, с. В. Зарамаг, участок № 4/1	Алагирский	15:07:0620101:270	003002000000 Земли населенных пунктов	Ведение огородничества	13	13:011	444	47,50	21 090,00
24530	Российская Федерация, Республика Северная Осетия-Алания, Алагирский муниципальный район, Зарамогское сельское поселение, с. Верхний Зарамог	Алагирский	15:07:0620101:271	003002000000 Земли населенных пунктов	Для ведения личного подсобного хозяйства	13	02:020	1 576	196	308 896,00
24531	Российская Федерация, Республика Северная Осетия-Алания, Алагирский муниципальный район, Зарамогское сельское поселение, с. Верхний Зарамог	Алагирский	15:07:0620101:272	003002000000 Земли населенных пунктов	Для ведения личного подсобного хозяйства	13	02:020	801	196	156 996,00

№ п/п	Местоположение ЗУ	Район	Кадастровый номер ЗУ	Категория земель	Разрешенное использование по документу	Код вида разрешенного использования (в соответствии с классификатором видов разрешенного использования земельных участков)	Вид использования объектом недвижимости	Площадь	УПКС	КС
24532	Российская Федерация, Республика Северная Осетия-Алания, Алагирский район, с. Верхний Зарамаг, уч. 17	Алагирский	15:07:0620101:274	003002000000 Земли населенных пунктов	Ведение личного подсобного хозяйства на полевых участках	1	01:160	2 250	7,03	15 817,50
24533	Российская Федерация, Республика Северная Осетия-Алания, Алагирский район, с. Верхний Зарамаг	Алагирский	15:07:0620101:275	003002000000 Земли населенных пунктов	Для ведения личного подсобного хозяйства	13	02:020	2 050	196	401 800,00
24534	Российская Федерация, Республика Северная Осетия-Алания, Алагирский район, с. Верхний Зарамаг	Алагирский	15:07:0620101:276	003002000000 Земли населенных пунктов	Для ведения личного подсобного хозяйства	13	02:020	568	196	111 328,00
24535	Респ. Северная Осетия - Алания, р-н Алагирский, с. Зарамаг	Алагирский	15:07:0620101:28	003002000000 Земли населенных пунктов	Для эксплуатации существующей подстанции ПС "Зарамаг" - 110	6	03:012	7 083	200,90	1 422 974,70
24536	Респ. Северная Осетия - Алания, р-н Алагирский, с. В. Зарамаг, на левом берегу р. Адайком	Алагирский	15:07:0620101:29	003002000000 Земли населенных пунктов	Для ведения личного подсобного хозяйства	13	02:020	860	196	168 560,00
24537	Респ. Северная Осетия - Алания, р-н Алагирский, с. В. Зарамаг	Алагирский	15:07:0620101:3	003002000000 Земли населенных пунктов	Для сельскохозяйственного производства	1	01:081	34 400	4,46	153 424,00
24538	Респ. Северная Осетия - Алания, р-н Алагирский, с. В. Зарамаг, на левом берегу р. Адайком	Алагирский	15:07:0620101:30	003002000000 Земли населенных пунктов	Для ведения личного подсобного хозяйства	13	02:020	2 349	196	460 404,00
24539	Респ. Северная Осетия - Алания, р-н Алагирский, с. В. Зарамаг, на левом берегу р. Адайком.	Алагирский	15:07:0620101:31	003002000000 Земли населенных пунктов	Для ведения личного подсобного хозяйства	13	02:020	2 000	196	392 000,00
24540	Респ. Северная Осетия - Алания, р-н Алагирский, с. В. Зарамаг, на левом берегу р. Адайком	Алагирский	15:07:0620101:32	003002000000 Земли населенных пунктов	Для ведения личного подсобного хозяйства	13	02:020	910	196	178 360,00
24541	Респ. Северная Осетия - Алания, р-н Алагирский, с. Верхний Зарамаг, уч-к 7 "а"	Алагирский	15:07:0620101:33	003002000000 Земли населенных пунктов	Для ведения личного подсобного хозяйства	13	02:020	1 222	196	239 512,00
24542	Республика .Северная Осетия - Алания, р-н Алагирский, с. В. Зарамаг	Алагирский	15:07:0620101:34	003002000000 Земли населенных пунктов	Для ведения личного подсобного хозяйства	13	02:020	3 000	196	588 000,00
24543	Респ. Северная Осетия - Алания, р-н Алагирский, с. В Зарамог, уч-к №18	Алагирский	15:07:0620101:35	003002000000 Земли населенных пунктов	Для ведения личного подсобного хозяйства	13	02:020	1 160	196	227 360,00
24544	Респ. Северная Осетия - Алания, р-н Алагирский, с. Верхний Зарамог, 1 "б"	Алагирский	15:07:0620101:36	003002000000 Земли населенных пунктов	Для ведения личного подсобного хозяйства	13	02:020	1 500	196	294 000,00
24545	Респ. Северная Осетия - Алания, р-н Алагирский, с. В. Зарамаг	Алагирский	15:07:0620101:4	003002000000 Земли населенных пунктов	Для сельскохозяйственного производства	1	01:081	39 400	4,46	175 724,00
24546	Респ. Северная Осетия - Алания, р-н Алагирский, с. В. Зарамаг	Алагирский	15:07:0620101:6	003002000000 Земли населенных пунктов	Для сельскохозяйственного производства	1	01:081	82 400	4,46	367 504,00
24547	Респ. Северная Осетия - Алания, р-н Алагирский, с. В. Зарамог	Алагирский	15:07:0620101:7	003002000000 Земли населенных пунктов	Для сельскохозяйственного производства	1	01:180	3 000	81,34	244 020,00
24548	Северная Осетия - Алания респ, р-н Алагирский, с. В. Зарамог, участок № 21	Алагирский	15:07:0620101:85	003002000000 Земли населенных пунктов	Для эксплуатации существующего жилого дома	13	02:010	343	196	67 228,00
24549	Республика Северная Осетия-Алания, р-н Алагирский, с. Верхний Зарамаг, участок № 7 "а"	Алагирский	15:07:0620101:86	003002000000 Земли населенных пунктов	Для ведения личного подсобного хозяйства	13	02:020	207	196	40 572,00
24550	Республика Северная Осетия-Алания, р-н Алагирский, с. В. Зарамаг, участок № 22	Алагирский	15:07:0620101:88	003002000000 Земли населенных пунктов	Для эксплуатации существующего жилого дома	13	02:010	309	196	60 564,00
24551	Республика Северная Осетия-Алания, р-н Алагирский, с. В. Зарамаг, № 9	Алагирский	15:07:0620101:89	003002000000 Земли населенных пунктов	Для ведения личного подсобного хозяйства	13	02:020	314	196	61 544,00
24552	Респ. Северная Осетия - Алания, р-н Алагирский, с. В. Зарамог	Алагирский	15:07:0620101:9	003002000000 Земли населенных пунктов	Для сельскохозяйственного производства	1	01:081	79 400	4,46	354 124,00
24553	Республика Северная Осетия-Алания, р-н Алагирский, с. Верхний Зарамаг, уч-к № 17 "а"	Алагирский	15:07:0620101:91	003002000000 Земли населенных пунктов	Для ведения личного подсобного хозяйства	13	02:020	910	196	178 360,00
24554	Республика Северная Осетия-Алания, р-н Алагирский, с. Верхний Зарамаг, уч. № 18 "а"	Алагирский	15:07:0620101:92	003002000000 Земли населенных пунктов	Для ведения личного подсобного хозяйства	13	02:020	910	196	178 360,00
24555	Северная Осетия - Алания респ, р-н Алагирский, с. Нижний Зарамог, уч-к № 5 в	Алагирский	15:07:0630101:1	003002000000 Земли населенных пунктов	Для ведения личного подсобного хозяйства	13	02:020	2 980	196	584 080,00
24556	Республика Северная Осетия - Алания, Алагирский р-н, с Н.Зарамог, участок № 34	Алагирский	15:07:0630101:133	003002000000 Земли населенных пунктов	Для ведения личного подсобного хозяйства на полевых участках	1	01:160	3 000	7,03	21 090,00
24557	Респ. Республика Северная Осетия - Алания, Алагирский р-н.. с. Нижний Зарамаг	Алагирский	15:07:0630101:134	003002000000 Земли населенных пунктов	для ведения личного подсобного хозяйства	13	02:020	2 508	196	491 568,00
24558	Российская Федерация, Республика Северная Осетия-Алания, Алагирский район, севернее с Н.Зарамаг	Алагирский	15:07:0630101:136	003001000000 Земли сельскохозяйственного назначения	ръ боводство	1	01:130	10 763	7,68	82 659,84
24559	Республика Северная Осетия-Алания, р-н Алагирский, с. Н. Зарамог, участок № 5 "б"	Алагирский	15:07:0630101:2	003002000000 Земли населенных пунктов	Для ведения личного подсобного хозяйства	13	02:020	2 980	196	584 080,00
24560	Республика Северная Осетия-Алания, р-н Алагирский, с. Н. Зарамог, участок №6	Алагирский	15:07:0630101:3	003002000000 Земли населенных пунктов	Для эксплуатации существующего жилого дома	13	02:010	2 682	196	525 672,00
24561	Респ. Северная Осетия - Алания, р-н Алагирский, с. Нижний Зарамаг	Алагирский	15:07:0630102:1	003002000000 Земли населенных пунктов	Для сельскохозяйственного производства	1	01:081	12 000	4,46	53 520,00
24562	Республика Северная Осетия-Алания, р-н Алагирский, с Нижний Зарамаг, 6/1	Алагирский	15:07:0630102:10	003002000000 Земли населенных пунктов	Обеспечение дорожного сервиса	5	05:000	1 647	278,52	458 722,44
24563	Республика Северная Осетия - Алания, р-н Алагирский, с Нижний Зарамог, №6	Алагирский	15:07:0630102:11	003002000000 Земли населенных пунктов	Для эксплуатации существующего жилого дома	13	02:010	1 084	196	212 464,00
24564	Северная Осетия - Алания респ, р-н Алагирский, с. Н. Зарамог, №4	Алагирский	15:07:0630102:12	003002000000 Земли населенных пунктов	Для ведения личного подсобного хозяйства	13	02:020	1 771	196	347 116,00
24565	Северная Осетия - Алания респ, р-н Алагирский, с. Нижний Зарамаг, участок № 19	Алагирский	15:07:0630102:13	003002000000 Земли населенных пунктов	Для ведения личного подсобного хозяйства	13	02:020	2 758	196	540 568,00
24566	Российская Федерация, Республика Северная Осетия-Алания, Алагирский р-н, с Нижний Зарамаг, 4/1	Алагирский	15:07:0630102:138	003002000000 Земли населенных пунктов	Для ведения личного подсобного хозяйства	13	02:020	500	196	98 000,00
24567	Республика Северная Осетия - Алания, Алагирский район, с Н. Зарамог, 6/2	Алагирский	15:07:0630102:139	003002000000 Земли населенных пунктов	Ведение личного подсобного хозяйства на полевых участках	1	01:160	9 955	7,03	69 983,65
24568	Респ. Северная Осетия - Алания, Алагирский район, с Н.Зарамог, участок № 6/3	Алагирский	15:07:0630102:140	003002000000 Земли населенных пунктов	Ведение личного подсобного хозяйства на полевых участках	1	01:160	9 968	7,03	70 075,04
24569	Российская Федерация, Республика Северная Осетия-Алания, Алагирский р-н, с. Н.Зарамаг, 9 а	Алагирский	15:07:0630102:141	003002000000 Земли населенных пунктов	Для ведения личного подсобного хозяйства	13	02:020	1 366	196	267 736,00
24570	Российская Федерация, Республика Северная Осетия-Алания, Алагирский район, с.с. Н. Зарамаг и В. Зарамаг	Алагирский	15:07:0630102:143	003002000000 Земли населенных пунктов	Историко-культурная деятельность	3	09:030	971	8,12	7 884,52
24571	Российская Федерация, Республика Северная Осетия-Алания, Алагирский р-н, с.с. Н. Зарамаг и В. Зарамаг	Алагирский	15:07:0630102:144	003002000000 Земли населенных пунктов	Историко-культурная деятельность	3	09:030	67	8,12	544,04

№ п/п	Местоположение ЗУ	Район	Кадастровый номер ЗУ	Категория земель	Разрешенное использование по документу	Код вида разрешенного использования (в соответствии с классификатором видов разрешенного использования земельных участков)	Вид использования объектов недвижимости	Площадь	УПКС	КС
24572	Российская Федерация, Республика Северная Осетия-Алания, Алагирский муниципальный район, Зарамагское сельское поселение, с.с. Н. Зарамаг и В. Зарамаг (могила Зураба Магиева)	Алагирский	15:07:0630102:145	003002000000 Земли населенных пунктов	Историко-культурная деятельность	3	09:0030	5	8,12	40.60
24573	Российская Федерация, Республика Северная Осетия-Алания, Алагирский муниципальный район, Зарамагское сельское поселение, с. Н. Зарамаг	Алагирский	15:07:0630102:146	003002000000 Земли населенных пунктов	Сенокошение	1	01:0081	2 120	4,62	9 794.40
24574	Северная Осетия - Алания респ. р-н Алагирский, с. Зарамаг. магазин №2	Алагирский	15.07:0630102.15	003002000000 Земли населенных пунктов	Для эксплуатации существующего магазина	4	04:0040	171	509.60	87 141,60
24575	Республика Северная Осетия-Алания, р-н Алагирский, с Н. Зарамаг	Алагирский	15.07:0630102.16	003002000000 Земли населенных пунктов	Для размещения кладбища	12	12:0010	10 708	1.49	15 954,92
24576	Респ Северная Осетия - Алания, р-н Алагирский, с. Нижний Зарамог	Алагирский	15:07:0630102:2	003002000000 Земли населенных пунктов	Для сельскохозяйственного производства	1	01:0081	17 000	4,46	75 820.00
24577	Республика Северная Осетия-Алания, р-н Алагирский, с. Нижний Зарамаг, участок № 4 "б"	Алагирский	15:07:0630102:25	003002000000 Земли населенных пунктов	Для ведения личного подсобного хозяйства	13	02:0020	443	196	86 828.00
24578	Республика Северная Осетия-Алания, р-н Алагирский, с. Н.Зарамаг, участок № 16	Алагирский	15.07:0630102.26	003002000000 Земли населенных пунктов	Для ведения личного подсобного хозяйства	13	02:0020	846	196	165 816.00
24579	Республика Северная Осетия-Алания, р-н Алагирский, с. Н Зарамаг, участок № 15	Алагирский	15.07:0630102.27	003002000000 Земли населенных пунктов	Для ведения личного подсобного хозяйства	13	02:0020	712	196	139 552.00
24580	Респ Северная Осетия - Алания, р-н Алагирский, с. Нижний Зарамог, участок № 4	Алагирский	15:07:0630102:3	003002000000 Земли населенных пунктов	Для эксплуатации существующего жилого дома	13	02:0010	2 968	196	581 728,00
24581	Респ. Северная Осетия - Алания, р-н Алагирский, с. Нижний Зарамаг	Алагирский	15:07:0630102:4	003002000000 Земли населенных пунктов	Для сельскохозяйственного производства	1	01:0081	29 000	4,46	129 340,00
24582	Респ. Северная Осетия - Алания, р-н Алагирский, с. Нижний Зарамаг	Алагирский	15.07.0630102:5	003002000000 Земли населенных пунктов	Для сельскохозяйственного производства	1	01:0081	2 000	4.46	8 920,00
24583	Респ Северная Осетия - Алания, р-н Алагирский, с. Нижний Зарамог, № 7 А	Алагирский	15.07.0630102:6	003002000000 Земли населенных пунктов	Для ведения личного подсобного хозяйства	13	02:0020	770	196	150 920.00
24584	Респ Северная Осетия - Алания, р-н Алагирский, с. Нижний Зарамог	Алагирский	15:07:0630102:7	003002000000 Земли населенных пунктов	Для эксплуатации существующего домовладения.	13	02:0010	592	196	116 032,00
24585	Респ. Северная Осетия - Алания, р-н Алагирский, с. Н.Зарамаг, №9.	Алагирский	15:07:0630102:8	003002000000 Земли населенных пунктов	Для строительства индивидуального жилого дома	13	02:0010	1 035	196	202 860,00
24586	Респ. Северная Осетия - Алания, р-н Алагирский, с. Нижний Зарамаг, дом 8	Алагирский	15.07.0630102:9	003002000000 Земли населенных пунктов	Для эксплуатации существующего жилого дома	13	02:0020	1 518	196	297 528.00
24587	Республика Северная Осетия-Алания, р-н Алагирский, с. Зарамаг, территория бывшей турбазы "Зарамог" , в 50 метрах от моста через р. Адайкомдон	Алагирский	15.07.0630103:1	003004000000 Земли особо охраняемых территорий и объектов	Для эксплуатации существующих зданий и сооруженей турбазы "Зарамаг"	5	05:0022	36 279	278.52	10 104 427.08
24588	Республика Северная Осетия-Алания, р-н Алагирский, с. Нижний Зарамог, участок № 4 "в"	Алагирский	15:07:0630103:10	003002000000 Земли населенных пунктов	Для ведения личного подсобного хозяйства	13	02:0020	316	196	61 936.00
24589	Республика Северная Осетия - Алания, Алагирский район	Алагирский	15:07:0630103:122	003002000000 Земли населенных пунктов	Размещение автомобильных дорог	6	07:0020	19	71.18	1 352.42
24590	Респ. Северная Осетия - Алания, р-н Алагирский, с. Зарамаг	Алагирский	15.07.0630103:2	003002000000 Земли населенных пунктов	Для строительства пограничной заставы.	3	08:0022	20 000	137.20	2 744 000,00
24591	Респ Северная Осетия - Алания, р-н Алагирский, с. Н. Зарамаг	Алагирский	15.07.0630103:3	003002000000 Земли населенных пунктов	Для эксплуатации телеретранслятора	6	06:0080	35	328.30	11 490,50
24592	Респ Северная Осетия-Алания, р-н. Алагирский, с Н.Зарамаг	Алагирский	15:07:0630103:4	003002000000 Земли населенных пунктов	Для строительство автодороги от с Н Зарамаг к рекреационному комплексу "Хамикон"	6	07:0020	2 373	71.18	168 910,14
24593	Респ. Северная Осетия - Алания, р-н Алагирский, с. Цмн	Алагирский	15:07:0640101:1	003002000000 Земли населенных пунктов	Для сельскохозяйственного производства	1	01:0081	18 000	4,46	80 280.00
24594	Респ. Северная Осетия - Алания, р-н Алагирский, с. Цмн	Алагирский	15.07:0640101.11	003002000000 Земли населенных пунктов	Для эксплуатации жилого дома.	13	02:0010	142	125.36	17 801,12
24595	Республика Северная Осетия - Алания, Алагирский район, с. Цмн	Алагирский	15:07:0640101:159	003002000000 Земли населенных пунктов	Для ведения личного подсобного хозяйства	13	02:0020	1 216	125.36	152 437.76
24596	Республика Северная Осетия - Алания, Алагирский район, с. Цмн. №10	Алагирский	15:07:0640101:160	003002000000 Земли населенных пунктов	Для ведения личного подсобного хозяйства	13	02:0020	2 516	452,93	1 138 313.88
24597	Российская Федерация, Республика Северная Осетия-Алания, Алагирский муниципальный район, Зарамагское сельское поселение, с. Цмн	Алагирский	15:07:0640101:161	003002000000 Земли населенных пунктов	Для индивидуального жилищного строительства	13	02:0010	500	125,36	62 680.00
24598	Российская Федерация, Республика Северная Осетия-Алания, Алагирский район, с. Цмн	Алагирский	15:07:0640101:162	003002000000 Земли населенных пунктов	Для ведения личного подсобного хозяйства	13	02:0020	505	125.36	63 306,80
24599	Российская Федерация, Республика Северная Осетия-Алания, Алагирский район, с. Цмн	Алагирский	15:07:0640101:163	003002000000 Земли населенных пунктов	Для ведения личного подсобного хозяйства	13	02:0020	995	125.36	124 733.20
24600	Респ Северная Осетия - Алания, р-н Алагирский, с. Цмн	Алагирский	15:07:0640101:3	003002000000 Земли населенных пунктов	Для сельскохозяйственного производства	1	01:0081	11 000	4,46	49 060.00
24601	Респ. Северная Осетия - Алания, р-н Алагирский, с. Цмн	Алагирский	15:07:0640101:4	003002000000 Земли населенных пунктов	Для сельскохозяйственного производства	1	01:0081	8 000	4,46	35 680.00
24602	РСО-Алания, Алагирский район, с.Цмн, участок №7	Алагирский	15.07:0640101.46	003002000000 Земли населенных пунктов	Для эксплуатации жилого дома	13	02:0010	4 186	125.36	524 756.96
24603	Республика Северная Осетия-Алания, р-н Алагирский, с. Цмн	Алагирский	15.07:0640101.47	003002000000 Земли населенных пунктов	Для ведения рыбоводства (для осуществления и выращивания объектов рыбоводства)	1	01:130	31 164	7.68	239 339.52
24604	Респ Северная Осетия - Алания, р-н Алагирский, с. Цмн	Алагирский	15:07:0640101:5	003002000000 Земли населенных пунктов	Для сельскохозяйственного производства	1	01:180	18 000	52.02	936 360,00
24605	Респ. Северная Осетия - Алания, р-н Алагирский, с. Цмн. дом 4	Алагирский	15:07:0640101:6	003002000000 Земли населенных пунктов	Для ведения личного подсобного хозяйства	13	02:0020	2 007	125,36	251 597,52
24606	Респ. Северная Осетия - Алания, р-н Алагирский, с. Цмн	Алагирский	15.07.0640101:7	003002000000 Земли населенных пунктов	Для сельскохозяйственного производства	1	01:180	8 000	52,02	416 160.00
24607	Респ Северная Осетия - Алания, р-н Алагирский, с. Цмн	Алагирский	15.07.0640101:8	003002000000 Земли населенных пунктов	Для эксплуатации пункта искусственного осеменения	1	01:180	14 213	52,02	739 360.26
24608	Респ Северная Осетия - Алания, р-н Алагирский, с. Цмн	Алагирский	15:07:0640101:9	003002000000 Земли населенных пунктов	Для эксплуатации жилого дома	13	02:0010	2 500	125,36	313 400,00
24609	Респ. Северная Осетия - Алания, р-н Алагирский, Урочище Заки	Алагирский	15:07:0650101:1	003002000000 Земли населенных пунктов	Под зимнюю застройку	13	02:0010	1 000	125,36	125 360,00
24610	Республика Северная Осетия-Алания, р-н Алагирский, с. Кесаткому, участок № 20	Алагирский	15.07:0650101.10	003002000000 Земли населенных пунктов	Для ведения личного подсобного хозяйства	13	02:0020	2 534	125.36	317 662.24
24611	Респ Северная Осетия - Алания, Алагирский р-н . с. Кесаткому. д.17	Алагирский	15:07:0650101:121	003002000000 Земли населенных пунктов	Для ведения личного подсобного хозяйства на полевых участках	1	01:160	2 486	4.26	10 590,36
24612	Республика Северная Осетия - Алания, Алагирский р-н, с Кесаткому	Алагирский	15:07:0650101:122	003002000000 Земли населенных пунктов	Для ведения личного подсобного хозяйства	13	02:0020	9 987	125,36	1 251 970,32
24613	Российская Федерация, Республика Северная Осетия-Алания, Алагирский муниципальный район, Нарское сельское поселение, с. Кесаткому	Алагирский	15:07:0650101:123	003002000000 Земли населенных пунктов	Для ведения личного подсобного хозяйства	13	02:0020	1 700	125,36	213 112,00
24614	Российская Федерация, Республика Северная Осетия-Алания, Алагирский муниципальный район, Нарское сельское поселение, с. Кесаткому	Алагирский	15:07:0650101:124	003002000000 Земли населенных пунктов	Для ведения личного подсобного хозяйства	13	02:0020	5 406	125,36	677 696,16

№ п/п	Местоположение ЗУ	Район	Кадастровый номер ЗУ	Категория земель	Разрешенное использование по документу	Код вида разрешенного использования (в соответствии с классификатором видов разрешенного использования земельных участков)	Вид использования объектов недвижимости	Площадь	УПКС	КС
24615	Российская Федерация, Республика Северная Осетия-Алания, Алагирский район, с. Кесаниату	Алагирский	15:07:0650101:125	003002000000 Земли населенных пунктов	Для ведения личного подсобного хозяйства	13	02:0020	2 991	125,36	374 951,76
24616	Респ. Северная Осетия - Алания, р-н Алагирский, с. Кесаниату	Алагирский	15:07:0650101:2	003002000000 Земли населенных пунктов	ИЖС	13	02:0010	3 200	125,36	401 152,00
24617	Респ. Северная Осетия - Алания, р-н Алагирский, с. Кесаниату	Алагирский	15:07:0650101:3	003002000000 Земли населенных пунктов	ИЖС	13	02:0010	2 820	125,36	353 515,20
24618	Респ. Северная Осетия - Алания, р-н Алагирский, с. Кесаниату	Алагирский	15:07:0650101:4	003002000000 Земли населенных пунктов	ИЖС	13	02:0010	3 000	125,36	376 080,00
24619	Респ. Северная Осетия - Алания, р-н Алагирский, с. Кесаниату	Алагирский	15:07:0650101:5	003002000000 Земли населенных пунктов	ИЖС	13	02:0010	2 500	125,36	313 400,00
24620	Респ. Северная Осетия - Алания, р-н Алагирский, с. Кесаниату	Алагирский	15:07:0650101:6	003002000000 Земли населенных пунктов	ИЖС	13	02:0010	2 000	125,36	250 720,00
24621	Респ. Северная Осетия - Алания, р-н Алагирский, с. Кесаниату	Алагирский	15:07:0650101:7	003002000000 Земли населенных пунктов	ИЖС	13	02:0010	1 200	125,36	150 432,00
24622	Респ. Северная Осетия-Алания, р-н Алагирский, с. Кесаниату, участок №41	Алагирский	15:07:0650101:8	003002000000 Земли населенных пунктов	Для ведения личного подсобного хозяйства	13	02:0020	894	125,36	112 071,84
24623	Респ. Северная Осетия - Алания, р-н Алагирский, с. Тибели	Алагирский	15:07:0660101:1	003002000000 Земли населенных пунктов	Под жилую застройку	13	02:0010	4 500	125,36	564 120,00
24624	Респ. Северная Осетия - Алания, Алагирский район, с. Тибели, участок №2	Алагирский	15:07:0660101:126	003002000000 Земли населенных пунктов	Обслуживание жилой застройки	6	03:0012	20	128,49	2 569,80
24625	Республика Северная Осетия - Алания, Алагирский район, с. Тибели, 9	Алагирский	15:07:0660101:127	003002000000 Земли населенных пунктов	Для ведения личного подсобного хозяйства на полевых участках	1	01:1160	3 000	5,76	17 280,00
24626	Республика Северная Осетия — Алания, р-н Алагирский, с Тибели, участок №3	Алагирский	15:07:0660101:128	003002000000 Земли населенных пунктов	ведение личного подсобного хозяйства на полевых участках	1	01:1160	1 500	5,76	8 640,00
24627	Республика Северная Осетия - Алания, Алагирский район, южнее с В Зарамаг	Алагирский	15:07:0660101:129	003002000000 Земли населенных пунктов	Для ведения личного подсобного хозяйства на полевых участках	1	01:1160	3 411	5,76	19 647,36
24628	Российская Федерация, Республика Северная Осетия-Алания, Алагирский район, с. Тибели, 10	Алагирский	15:07:0660101:130	003002000000 Земли населенных пунктов	Ведение личного подсобного хозяйства на полевых участках	1	01:1160	1 000	5,76	5 760,00
24629	Респ. Северная Осетия - Алания, р-н Алагирский, с. Тибели	Алагирский	15:07:0660101:2	003002000000 Земли населенных пунктов	Под жилую застройку	13	02:0010	4 800	125,36	601 728,00
24630	Респ. Северная Осетия - Алания, р-н Алагирский, с. Тибели	Алагирский	15:07:0660101:5	003002000000 Земли населенных пунктов	Под жилую застройку	13	02:0010	26 300	125,36	3 296 968,00
24631	Респ. Северная Осетия - Алания, р-н Алагирский, с. Худисан	Алагирский	15:07:0670101:1	003002000000 Земли населенных пунктов	Под жилую застройку	13	02:0010	20 000	125,36	2 507 200,00
24632	Российская Федерация, Республика Северная Осетия - Алания, м.р-н Алагирский, с.п. Зарамагское, с Худисан, 2	Алагирский	15:07:0670101:116	003002000000 Земли населенных пунктов	Для ведения личного подсобного хозяйства на полевых участках	1	01:1160	1 000	5,76	5 760,00
24633	Республика Северная Осетия-Алания, Алагирский район, с. Худисан	Алагирский	15:07:0670101:117	003002000000 Земли населенных пунктов	Для эксплуатации существующего жилого дома	13	02:0010	511	125,36	64 058,96
24634	Республика Северная Осетия-Алания, Алагирский район, с. Худисан	Алагирский	15:07:0670101:118	003002000000 Земли населенных пунктов	Для эксплуатации существующего жилого дома	13	02:0010	3 472	125,36	435 249,92
24635	Республика Северная Осетия - Алания, Алагирский район, с Худисан, 3	Алагирский	15:07:0670101:119	003002000000 Земли населенных пунктов	Ведение личного подсобного хозяйства на полевых участках	1	01:1160	2 913	5,76	16 778,88
24636	Республика Северная Осетия - Алания, Алагирский район, с. Худисан, 5	Алагирский	15:07:0670101:120	003002000000 Земли населенных пунктов	Для ведения личного подсобного хозяйства на полевых участках	1	01:1160	3 000	5,76	17 280,00
24637	Российская Федерация, Республика Северная Осетия-Алания, Алагирский р-н, с. Худисан,4	Алагирский	15:07:0670101:121	003002000000 Земли населенных пунктов	для ведения личного подсобного хозяйства на полевых участках	1	01:1160	3 000	5,76	17 280,00
24638	Республика Северная Осетия-Алания, р-н Алагирский, с. Худисан	Алагирский	15:07:0670101:3	003002000000 Земли населенных пунктов	Для эксплуатации существующего жилого дома	13	02:0010	501	125,36	62 805,36
24639	Республика Северная Осетия-Алания, р-н Алагирский, с. Худисан	Алагирский	15:07:0670101:5	003002000000 Земли населенных пунктов	Для эксплуатации существующего жилого дома	13	02:0010	516	125,36	64 685,76
24640	Респ. Северная Осетия - Алания, р-н Алагирский, с. Ваале	Алагирский	15:07:0680101:1	003002000000 Земли населенных пунктов	Под жилую застройку	13	02:0010	3 800	125,36	476 368,00
24641	Республика Северная Осетия - Алания, Алагирский район, с. Варце, участок № 13	Алагирский	15:07:0680101:147	003002000000 Земли населенных пунктов	Для ведения личного подсобного хозяйства	13	02:0020	3 000	125,36	376 080,00
24642	Республика Северная Осетия-Алания, Алагирский р-н, с. Варце, участок № 14	Алагирский	15:07:0680101:148	003002000000 Земли населенных пунктов	Для ведения личного подсобного хозяйства на полевых участках	1	01:1160	3 000	5,76	17 280,00
24643	Республика Северная Осетия - Алания, Алагирский район, с Варце, 14 а	Алагирский	15:07:0680101:149	003002000000 Земли населенных пунктов	Для ведения личного подсобного хозяйства на полевых участках	1	01:1160	3 000	5,76	17 280,00
24644	РСО-Алания, Алагирский район, с. Варце, участок № 15	Алагирский	15:07:0680101:153	003002000000 Земли населенных пунктов	Для ведения личного подсобного хозяйства	13	02:0020	1 543	125,36	193 430,48
24645	Республика Северная Осетия-Алания, р-н Алагирский, с. Варце, слевой стороны р.Варцедон.	Алагирский	15:07:0680102:11	003002000000 Земли населенных пунктов	Животноводство (сенокос)	1	01:081	9 549	4,62	44 116,38
24646	Республика Северная Осетия-Алания, р-н Алагирский, с. Варце, слевой стороны р.Варцедон.	Алагирский	15:07:0680102:12	003002000000 Земли населенных пунктов	животноводство (сенокошение)	1	01:081	31 267	4,62	144 453,54
24647	Респ. Северная Осетия - Алания, р-н Алагирский, с. Варце, 14 б	Алагирский	15:07:0680102:127	003002000000 Земли населенных пунктов	Ведение личного подсобного хозяйства на полевых участках	1	01:1160	10 000	5,76	57 600,00
24648	РСО-Алания, Алагирский район, с Варце, участок №16	Алагирский	15:07:0680102:128	003002000000 Земли населенных пунктов	Для ведения личного подсобного хозяйства на полевых участках	1	01:1160	2 533	5,76	14 590,08
24649	Республика Северная Осетия-Алания, р-н Алагирский, с. Варце, участок 9	Алагирский	15:07:0680102:13	003002000000 Земли населенных пунктов	Для ведения личного подсобного хозяйства	13	02:0020	728	125,36	91 262,08
24650	Республика Северная Осетия-Алания, р-н Алагирский, с.Варце, участок №10	Алагирский	15:07:0680102:14	003002000000 Земли населенных пунктов	Для эксплуатации существующего жилого дома	13	02:0010	1 856	125,36	232 668,16
24651	Респ. Северная Осетия - Алания, р-н Алагирский, с. Варце	Алагирский	15:07:0680102:3	003002000000 Земли населенных пунктов	Для эксплуатации существующего жилого дома.	13	02:0010	3 000	125,36	376 080,00
24652	Респ. Северная Осетия - Алания, р-н Алагирский, с. Варце	Алагирский	15:07:0680102:5	003001000000 Земли сельскохозяйственного назначения	Под существующий жилой дом и полусадебный участок.	13	02:0010	23 000	125,36	2 883 280,00
24653	Северная Осетия - Алания респ. р-н Алагирский, с Варце, участок №8	Алагирский	15:07:0680102:6	003002000000 Земли населенных пунктов	Для эксплуатации существующего жилого дома	13	02:0010	2 896	125,36	363 042,56
24654	Респ. Северная Осетия - Алания, р-н Алагирский, с. Слос	Алагирский	15:07:0690101:1	003002000000 Земли населенных пунктов	Под существующий жилой дом и полусадебный участок	13	02:0010	1 500	125,36	188 040,00
24655	Северная Осетия - Алания респ, р-н Алагирский, с. Слос, уч №12	Алагирский	15:07:0690101:10	003002000000 Земли населенных пунктов	Для ведения личного подсобного хозяйства	13	02:0020	1 084	125,36	135 890,24
24656	Республика Северная Осетия-Алания, р-н Алагирский, с. Слас, участок № 2	Алагирский	15:07:0690101:11	003002000000 Земли населенных пунктов	Для ведения личного подсобного хозяйства	13	02:0020	1 900	125,36	238 936,16
24657	Республика Северная Осетия-Алания, р-н Алагирский, с Слас, участок № 7	Алагирский	15:07:0690101:13	003002000000 Земли населенных пунктов	Для ведения личного подсобного хозяйства	13	02:0020	3 000	125,36	376 080,00
24658	Республика Северная Осетия-Алания, р-н Алагирский, с. Слас, участок № 21/4	Алагирский	15:07:0690101:14	003002000000 Земли населенных пунктов	Для ведения личного подсобного хозяйства	13	02:0020	500	125,36	62 680,00
24659	Республика Северная Осетия-Алания, р-н Алагирский, с. Слас, участок № 21/3	Алагирский	15:07:0690101:15	003002000000 Земли населенных пунктов	для ведения личного подсобного хозяйства	13	02:0020	500	125,36	62 680,00
24660	Республика Северная Осетия-Алания, р-н Алагирский, с. Слас, участок № 21/5	Алагирский	15:07:0690101:16	003002000000 Земли населенных пунктов	Для ведения личного подсобного хозяйства	13	02:0020	500	125,36	62 680,00
24661	Российская Федерация, Республика Северная Осетия-Алания, Алагирский р-н, с. Слас, 6	Алагирский	15:07:0690101:165	003002000000 Земли населенных пунктов	Ведение личного подсобного хозяйства на полевых участках	1	01:1160	1 000	5,76	5 760,00

№ п/п	Местоположение ЗУ	Район	Кадастровый номер ЗУ	Категория земель	Разрешенное использование по документу	Код вида разрешенного использования (в соответствии с классификатором видов разрешенного использования земельных участков)	Вид использования объектов недвижимости	Площадь	УПКС	КС
24662	Республика Северная Осетия-Алания, Алагирский район. с. Спас, уч №58	Алагирский	15:07:0690101:166	003002000000 Земли населенных пунктов	Ведение личного подсобного хозяйства на полевых участках	1	01:160	516	5,76	2 972,16
24663	Респ. Республика Северная Осетия - Алания, Алагирский р-н.. с. Елгона, участок №44	Алагирский	15:07:0690101:167	003002000000 Земли населенных пунктов	для ведения личного подсобного хозяйства	13	02:020	2 100	125,36	263 256,00
24664		Алагирский	15:07:0690101:168	003002000000 Земли населенных пунктов	Для ведения личного подсобного хозяйства	13	02:020	800	125,36	100 288,00
24665		Алагирский	15:07:0690101:169	003002000000 Земли населенных пунктов	Для ведения личного подсобного хозяйства	13	02:020	800	125,36	100 288,00
24666	Республика Северная Осетия-Алания, р-н Алагирский. с. Спас. участок № 21/2	Алагирский	15:07:0690101:17	003002000000 Земли населенных пунктов	Для ведения личного подсобного хозяйства	13	02:020	500	125,36	62 680,00
24667	Республика Северная Осетия-Алания, р-н Алагирский, с Спас. участок №5	Алагирский	15:07:0690101:18	003002000000 Земли населенных пунктов	Под строительство индивидуального жилого дома	13	02:010	1 882	125,36	235 927,52
24668	Республика Северная Осетия-Алания, р-н Алагирский, с. Спас, участок №10/2	Алагирский	15:07:0690101:19	003002000000 Земли населенных пунктов	Для ведения личного подсобного хозяйства	13	02:020	3 000	125,36	376 080,00
24669	Респ Северная Осетия - Алания, р-н Алагирский. с. Спас	Алагирский	15:07:0690101:2	003002000000 Земли населенных пунктов	Под существующий жилой дом и приусадебный участок	13	02:010	1 500	125,36	188 040,00
24670	Республика Северная Осетия-Алания, р-н Алагирский. с. Спас. участок №10/3	Алагирский	15:07:0690101:20	003002000000 Земли населенных пунктов	Для ведения личного подсобного хозяйства	13	02:020	3 000	125,36	376 080,00
24671	Республика Северная Осетия-Алания, р-н Алагирский, с. Нар. (с. Спас), участок №15	Алагирский	15:07:0690101:22	003002000000 Земли населенных пунктов	Для ведения личного подсобного хозяйства	13	02:020	1 665	125,36	208 724,40
24672	Республика Северная Осетия-Алания, р-н Алагирский, с. Спас, участок №21/8	Алагирский	15:07:0690101:23	003002000000 Земли населенных пунктов	Для ведения личного подсобного хозяйства	13	02:020	727	125,36	91 136,72
24673	Республика Северная Осетия-Алания, р-н Алагирский. с. Спас. участок № 12	Алагирский	15:07:0690101:25	003002000000 Земли населенных пунктов	Для ведения личного подсобного хозяйства	13	02:020	800	125,36	100 288,00
24674	Республика Северная Осетия-Алания, р-н Алагирский. с. Спас. участок № 5	Алагирский	15:07:0690101:26	003002000000 Земли населенных пунктов	Для ведения личного подсобного хозяйства	13	02:020	800	125,36	100 288,00
24675	Республика Северная Осетия-Алания, р-н Алагирский, с. Спас, участок № 21/7	Алагирский	15:07:0690101:27	003002000000 Земли населенных пунктов	Для ведения личного подсобного хозяйства	13	02:020	514	125,36	64 435,04
24676	Республика Северная Осетия-Алания, р-н Алагирский, с. Спас, участок № 21/6	Алагирский	15:07:0690101:28	003002000000 Земли населенных пунктов	Для ведения личного подсобного хозяйства	13	02:020	500	125,36	62 680,00
24677	Республика Северная Осетия-Алания, р-н Алагирский. с. Спас. участок №2/1	Алагирский	15:07:0690101:29	003002000000 Земли населенных пунктов	Для ведения личного подсобного хозяйства	13	02:020	832	125,36	104 299,52
24678	Респ Северная Осетия - Алания, р-н Алагирский. с. Спас, в 34,5 м. юго - западнее от моста через р. Зрут	Алагирский	15:07:0690101:3	003002000000 Земли населенных пунктов	Обеспечение деятельности в области гидрометеорологии и смежных с ней областях	6	03:090	2 264	128,49	290 901,36
24679	Республика Северная Осетия-Алания, р-н Алагирский, с. Спас, участок № 18	Алагирский	15:07:0690101:30	003002000000 Земли населенных пунктов	Для ведения личного подсобного хозяйства	13	02:020	1 000	125,36	125 360,00
24680	Республика Северная Осетия-Алания, р-н Алагирский, с. Спас, участок № 19	Алагирский	15:07:0690101:31	003002000000 Земли населенных пунктов	Для ведения личного подсобного хозяйства	13	02:020	2 000	125,36	250 720,00
24681	Республика Северная Осетия-Алания, р-н Алагирский. с. Спас. участок № 20	Алагирский	15:07:0690101:32	003002000000 Земли населенных пунктов	Для ведения личного подсобного хозяйства	13	02:020	1 000	125,36	125 360,00
24682	Республика Северная Осетия-Алания, р-н Алагирский. с. Спас. участок № 2/2	Алагирский	15:07:0690101:33	003002000000 Земли населенных пунктов	Для ведения личного подсобного хозяйства	13	02:020	2 000	125,36	250 720,00
24683	Республика Северная Осетия-Алания, р-н Алагирский, с. Спас, участок №8	Алагирский	15:07:0690101:36	003002000000 Земли населенных пунктов	Для ведения личного подсобного хозяйства	13	02:020	800	125,36	100 288,00
24684	Респ. Северная Осетия - Алания, р-н Алагирский, с. Нар (с.Спас). земельный участок №18	Алагирский	15:07:0690101:37	003002000000 Земли населенных пунктов	Для ведения личного подсобного хозяйства	13	02:020	777	125,36	97 404,72
24685	Респ Северная Осетия - Алания, р-н Алагирский. с. Нар (с.Спас), земельный участок №19	Алагирский	15:07:0690101:38	003002000000 Земли населенных пунктов	Для ведения личного подсобного хозяйства	13	02:020	980	125,36	122 852,80
24686	Республика Северная Осетия-Алания, р-н Алагирский. с. Спас. участок 3/3	Алагирский	15:07:0690101:39	003002000000 Земли населенных пунктов	Для ведения личного подсобного хозяйства	13	02:020	946	125,36	118 590,56
24687	Респ. Северная Осетия - Алания. р-н Алагирский, с. Спас	Алагирский	15:07:0690101:4	003002000000 Земли населенных пунктов	Для ведения личного подсобного хозяйства	13	02:020	2 600	125,36	325 936,00
24688	Республика Северная Осетия-Алания, р-н Алагирский, с. Спас, участок №83/1	Алагирский	15:07:0690101:40	003002000000 Земли населенных пунктов	Для ведения личного подсобного хозяйства	13	02:020	875	125,36	109 690,00
24689	Респ Северная Осетия - Алания, р-н Алагирский. с.Нар. (с.Спас), участок №21	Алагирский	15:07:0690101:41	003002000000 Земли населенных пунктов	Для ведения личного подсобного хозяйства	13	02:020	1 000	125,36	125 360,00
24690	Республика Северная Осетия-Алания, р-н Алагирский. с. Спас. участок № 22	Алагирский	15:07:0690101:43	003002000000 Земли населенных пунктов	Для ведения личного подсобного хозяйства	13	02:020	1 031	125,36	129 246,16
24691	Республика Северная Осетия-Алания, р-н Алагирский, с. Спас	Алагирский	15:07:0690101:45	003002000000 Земли населенных пунктов	Для ведения личного подсобного хозяйства	13	02:020	100	125,36	12 536,00
24692	Республика Северная Осетия-Алания, р-н Алагирский, с.Нар (с.Спас). участок № 17	Алагирский	15:07:0690101:46	003002000000 Земли населенных пунктов	Для ведения личного подсобного хозяйства	13	02:020	3 262	125,36	408 924,32
24693	Респ Северная Осетия - Алания, р-н Алагирский. с. Спас, дом № 1	Алагирский	15:07:0690101:5	003002000000 Земли населенных пунктов	Для ведения личного подсобного хозяйства	13	02:020	6 390	125,36	801 050,40
24694	Северная Осетия - Алания респ, р-н Алагирский. с Спас, №3	Алагирский	15:07:0690101:6	003002000000 Земли населенных пунктов	Для ведения личного подсобного хозяйства	13	02:020	2 496	125,36	312 898,56
24695	Республика Северная Осетия-Алания, р-н Алагирский, с Спас. 4	Алагирский	15:07:0690101:7	003002000000 Земли населенных пунктов	Для ведения личного подсобного хозяйства	13	02:020	3 844	125,36	481 883,84
24696	Северная Осетия - Алания респ, р-н Алагирский, с Спас. участок №11	Алагирский	15:07:0690101:8	003002000000 Земли населенных пунктов	Для ведения личного подсобного хозяйства	13	02:020	919	125,36	115 205,84
24697	Северная Осетия - Алания респ, р-н Алагирский. с. Спас, участок № 13	Алагирский	15:07:0690101:9	003002000000 Земли населенных пунктов	Для ведения личного подсобного хозяйства	13	02:020	534	125,36	66 942,24
24698	Республика Северная Осетия-Алания, р-н Алагирский. с Ецца	Алагирский	15:07:0710101:1	003002000000 Земли населенных пунктов	для эксплуатации существующего здания дачного типа и ведения личного подсобного хозяйства	13	02:010	3 000	125,36	376 080,00
24699	Республика Северная Осетия-Алания, р-н Алагирский, с Сассат (с Ецца), уч 4	Алагирский	15:07:0710101:10	003002000000 Земли населенных пунктов	Для ведения личного подсобного хозяйства	13	02:020	2 300	125,36	288 328,00
24700	Республика Северная Осетия-Алания, р-н Алагирский, с Сассат (с Ецца), уч 3	Алагирский	15:07:0710101:11	003002000000 Земли населенных пунктов	Для ведения личного подсобного хозяйства	13	02:020	2 300	125,36	288 328,00

№ п/п	Местоположение ЗУ	Район	Кадастровый номер ЗУ	Категория земель	Разрешенное использование по документу	Код вида разрешенного использования (в соответствии с классификатором видов разрешенного использования земельных участков)	Вид использования объектов недвижимости	Площадь	УПКС	КС
24701	Республика Северная Осетия-Алания, р-н Алагирский, ул Сахсат с (Ецна), уч 5	Алагирский	15:07:0710101:12	003002000000 Земли населенных пунктов	Для ведения личного подсобного хозяйства	13	02:0020	2 900	125,36	363 544,00
24702	Республика Северная Осетия-Алания, р-н Алагирский, с Сахсат. уч 6, (с Ецна)	Алагирский	15:07:0710101:13	003001000000 Земли сельскохозяйственного назначения	Для ведения личного подсобного хозяйства	1	01:160	2 900	4,15	12 035,00
24703	Республика Северная Осетия-Алания, р-н Алагирский, с Сахсат (с Ецна), уч 7	Алагирский	15:07:0710101:14	003002000000 Земли населенных пунктов	Для ведения личного подсобного хозяйства	13	02:0020	2 900	125,36	363 544,00
24704	Северная Осетия - Алания респ, р-н Алагирский, с. Сахсат (с Ецна), № 17	Алагирский	15:07:0710101:15	003002000000 Земли населенных пунктов	Для ведения личного подсобного хозяйства	13	02:0020	2 500	125,36	313 400,00
24705	Северная Осетия - Алания респ, р-н Алагирский, с. Сахсат (с Ецна), участок № 14	Алагирский	15:07:0710101:16	003002000000 Земли населенных пунктов	Для ведения личного подсобного хозяйства	13	02:0020	2 600	125,36	325 936,00
24706	Северная Осетия - Алания респ, р-н Алагирский, с. Сахсат (с.Ецна), участок № 12	Алагирский	15:07:0710101:17	003002000000 Земли населенных пунктов	Для ведения личного подсобного хозяйства	13	02:0020	3 000	125,36	376 080,00
24707	Республика Северная Осетия-Алания, р-н Алагирский, с Ецона	Алагирский	15:07:0710101:2	003002000000 Земли населенных пунктов	ПЖС	13	02:0010	3 000	125,36	376 080,00
24708	Респ Северная Осетия - Алания, р-н Алагирский, с. Ецна, в пойме р. Лъадон	Алагирский	15:07:0710101:3	003002000000 Земли населенных пунктов	Для ведения личного подсобного хозяйства	13	02:0020	3 000	125,36	376 080,00
24709	РеспубликаСеверная Осетия - Алания, Алагирский район, с. Ецна, в пойме р. Лъадон	Алагирский	15:07:0710101:4	003002000000 Земли населенных пунктов	Для ведения личного подсобного хозяйства	13	02:0020	3 000	125,36	376 080,00
24710	Респ. Северная Осетия - Алания, р-н Алагирский, с. Ецна, в пойме р. Лъадон	Алагирский	15:07:0710101:5	003002000000 Земли населенных пунктов	Для ведения личного подсобного хозяйства	13	02:0020	3 000	125,36	376 080,00
24711	Северная Осетия - Алания респ, р-н Алагирский, в районе с. Сахсат, участок № 4 (с. Ецна)	Алагирский	15:07:0710101:6	003002000000 Земли населенных пунктов	Для ведения личного подсобного хозяйства	13	02:0020	4 900	125,36	614 264,00
24712	Республика Северная Осетия-Алания, р-н Алагирский, с Сахсат, уч 2, (с Ецна)	Алагирский	15:07:0710101:7	003002000000 Земли населенных пунктов	Для ведения личного подсобного хозяйства	13	02:0020	3 000	125,36	376 080,00
24713	Северная Осетия - Алания респ, р-н Алагирский, с. Сахсат, (с Ецна), участок № 9	Алагирский	15:07:0710101:8	003002000000 Земли населенных пунктов	Для ведения личного подсобного хозяйства	13	02:0020	3 000	125,36	376 080,00
24714	Северная Осетия - Алания респ, р-н Алагирский, в районе с. Сахсат (с. Ецна), участок № 8	Алагирский	15:07:0710101:9	003002000000 Земли населенных пунктов	Для ведения личного подсобного хозяйства	13	02:0020	2 900	125,36	363 544,00
24715	Республика Северная Осетия-Алания, р-н Алагирский, с. Кесаниаку	Алагирский	15:07:0720101:10	003002000000 Земли населенных пунктов	Для ведения личного подсобного хозяйства	13	02:0020	1 500	125,36	188 040,00
24716	Республика Северная Осетия-Алания, р-н Алагирский, с. Кесаниаку	Алагирский	15:07:0720101:11	003002000000 Земли населенных пунктов	Для ведения личного подсобного хозяйства	13	02:0020	1 500	125,36	188 040,00
24717	Республика Северная Осетия-Алания, р-н Алагирский, с. Кесаниаку	Алагирский	15:07:0720101:12	003002000000 Земли населенных пунктов	Для ведения личного подсобного хозяйства	13	02:0020	2 000	125,36	250 720,00
24718	РСО-Алания, Алагирский район, с. Кесаниаку, участок № 49	Алагирский	15:07:0720101:126	003001000000 Земли сельскохозяйственного назначения	для ведения личного подсобного хозяйства на полевых участках	1	01:160	1 009	4,26	4 298,34
24719	Республика Северная Осетия — Алания, Алагирский район, с. Кесаниаку, уч. 53	Алагирский	15:07:0720101:127	003002000000 Земли населенных пунктов	Для ведения личного подсобного хозяйства на полевых участках	1	01:160	1 101	4,26	4 690,26
24720	Российская Федерация, Республика Северная Осетия-Алания, Алагирский муниципальный район, Нарское сельское поселение, с. Кесаниаку, участок №58	Алагирский	15:07:0720101:128	003002000000 Земли населенных пунктов	Ведение личного подсобного хозяйства на полевых участках	1	01:160	1 003	4,26	4 272,78
24721	Республика Северная Осетия-Алания, р-н Алагирский, с. Кесаниаку	Алагирский	15:07:0720101:13	003002000000 Земли населенных пунктов	Для ведения личного подсобного хозяйства	13	02:0020	2 000	125,36	250 720,00
24722	Северная Осетия - Алания респ, р-н Алагирский, с. Кесаниаку, 3	Алагирский	15:07:0720101:2	003002000000 Земли населенных пунктов	Для ведения личного подсобного хозяйства	13	02:0020	7 690	125,36	964 018,40
24723	Республика Северная Осетия-Алания, р-н Алагирский, с. Кесаниаку, уч. № 4	Алагирский	15:07:0720101:3	003002000000 Земли населенных пунктов	Для ведения личного подсобного хозяйства	13	02:0020	2 500	125,36	313 400,00
24724	Республика Северная Осетия-Алания, р-н Алагирский, с. Кесаниаку, уч.№ 2	Алагирский	15:07:0720101:6	003002000000 Земли населенных пунктов	Для ведения личного подсобного хозяйства	13	02:0020	2 500	125,36	313 400,00
24725	Республика Северная Осетия-Алания, р-н Алагирский, с Кесаниаку, уч. № 3	Алагирский	15:07:0720101:7	003002000000 Земли населенных пунктов	Для ведения личного подсобного хозяйства	13	02:0020	2 500	125,36	313 400,00
24726	Республика Северная Осетия-Алания, р-н Алагирский, с. Кесаниаку, уч. № 22	Алагирский	15:07:0720101:8	003002000000 Земли населенных пунктов	Для ведения личного подсобного хозяйства	13	02:0020	2 619	125,36	328 317,84
24727	Республика Северная Осетия-Алания, р-н Алагирский, с. Кесаниаку	Алагирский	15:07:0720101:9	003002000000 Земли населенных пунктов	Для ведения личного подсобного хозяйства	13	02:0020	3 000	125,36	376 080,00
24728	Северная Осетия - Алания респ, р-н Алагирский, с. Кесаниаку, участок №8	Алагирский	15:07:0720102:1	003002000000 Земли населенных пунктов	Для ведения личного подсобного хозяйства	13	02:0020	1 801	125,36	225 773,36
24729	Республика Северная Осетия-Алания, Алагирский р-н, с. Кесаниаку, участок № 26	Алагирский	15:07:0720102:117	003002000000 Земли населенных пунктов	Для ведения личного подсобного хозяйства на полевых участках	1	01:160	1 449	4,26	6 172,74
24730	Северная Осетия - Алания респ, р-н Алагирский, с Кесаниаку, участок №7	Алагирский	15:07:0720102:2	003002000000 Земли населенных пунктов	Для ведения личного подсобного хозяйства	13	02:0020	2 500	125,36	313 400,00
24731	Республика Северная Осетия-Алания, р-н Алагирский, с. Кесаниаку, уч №9	Алагирский	15:07:0720102:3	003002000000 Земли населенных пунктов	Для ведения личного подсобного хозяйства	13	02:0020	2 749	125,36	344 614,64
24732	Республика Северная Осетия-Алания, р-н Алагирский, с. Кесаниаку, уч. № 10	Алагирский	15:07:0720102:4	003002000000 Земли населенных пунктов	Для ведения личного подсобного хозяйства	13	02:0020	1 414	125,36	177 259,04
24733	Республика Северная Осетия-Алания, р-н Алагирский, с. Кесаниаку. №10"а"	Алагирский	15:07:0720102:6	003002000000 Земли населенных пунктов	Для ведения личного подсобного хозяйства	13	02:0020	1 767	125,36	221 511,12
24734	Респ. Северная Осетия - Алания, р-н Алагирский, с. Зекиаку, урочище Заки	Алагирский	15:07:0730101:1	003002000000 Земли населенных пунктов	Для эксплуатации жилого дома.	13	02:0010	3 000	125,36	376 080,00
24735	Респ. Северная Осетия - Алания, р-н Алагирский, с. Заки, (с.Калоиаку), участок № 36	Алагирский	15:07:0730101:2	003002000000 Земли населенных пунктов	Для ведения личного подсобного хозяйства	13	02:0020	300	125,36	37 608,00
24736	Респ. Северная Осетия - Алания, р-н Алагирский, с. Абайаиаку, (Заки)	Алагирский	15:07:0740101:1	003002000000 Земли населенных пунктов	Для эксплуатации существующего домовладения.	13	02:0010	1 500	125,36	188 040,00
24737	Респ. Северная Осетия - Алания, р-н Алагирский, с. Абайаиаку	Алагирский	15:07:0740101:2	003002000000 Земли населенных пунктов	ИЖС	13	02:0010	2 500	125,36	313 400,00
24738	Респ. Северная Осетия - Алания, р-н Алагирский, с. Абайаиаку	Алагирский	15:07:0740101:3	003002000000 Земли населенных пунктов	ПЖС	13	02:0010	1 100	125,36	137 896,00
24739	Республика Северная Осетия-Алания, р-н Алагирский, северо-восточнее с. Кесаниаку (с. Абайаиаку), участок №16	Алагирский	15:07:0740101:4	003002000000 Земли населенных пунктов	Для эксплуатации существующего жилого дома	13	02:0010	2 000	125,36	250 720,00
24740	Респ. Северная Осетия - Алания, р-н Алагирский, в районе розлили с.Гупы	Алагирский	15:07:0750101:4	003002000000 Земли населенных пунктов	Для строительство водовода	6	11:030	471	128,49	60 518,79
24741	Респ. Северная Осетия - Алания, р-н Алагирский, в районе розлили с.Гупы	Алагирский	15:07:0750101:5	003002000000 Земли населенных пунктов	Под строительство коптожа для розлива питьевой воды	6	06:040	20 240	197,14	3 990 113,60
24742	Республика Северная Осетия-Алания, р-н Алагирский, с. Гуыи, №7	Алагирский	15:07:0750101:8	003002000000 Земли населенных пунктов	Для ведения личного подсобного хозяйства	13	02:0020	1 546	125,36	193 806,56

№ п/п	Местоположение ЗУ	Район	Кадастровый номер ЗУ	Категория земель	Разрешенное использование по документу	Код вида разрешенного использования (в соответствии с классификатором видов разрешенного использования земельных участков)	Вид использования объектов недвижимости	Площадь	УПКС	КС
24743	Северная Осетия - Алания респ, р-н Алагирский, г Алагир, п Цементный, участок № 41	Алагирский	15:07:0760101:119	003002000000 Земли населенных пунктов	Для ведения личного подсобного хозяйства	13	02:020	2 992	196	586 432,00
24744	Северная Осетия - Алания респ, р-н Алагирский, п. Цементный, участок № 28	Алагирский	15:07:0760101:121	003002000000 Земли населенных пунктов	Для садоводства под многолетние насаждения	1	01:050	14 999	27,72	415 772,28
24745	Российская Федерация, Республика Северная Осетия - Алания, Алагирский муниципальный район, Алагирское городское поселение, город Алагир, поселок Цементный, 16	Алагирский	15:07:0760101:137	003002000000 Земли населенных пунктов	Под строительство магазина	4	04:040	641	905,76	580 592,16
24746	Российская Федерация, Республика Северная Осетия-Алания, Алагирский муниципальный район, Алагирское городское поселение, г. Алагир, пос Цементный, д 43	Алагирский	15:07:0760101:258	003002000000 Земли населенных пунктов	Для индивидуального жилищного строительства	13	02:010	1 500	196	294 000,00
24747	Российская Федерация, Республика Северная Осетия-Алания, Алагирский муниципальный район, Алагирское городское поселение, г. Алагир, пос. Цементный, д.18	Алагирский	15:07:0760101:259	003002000000 Земли населенных пунктов	Для индивидуального жилищного строительства	13	02:010	3 557	196	697 172,00
24748	Российская Федерация, Республика Северная Осетия-Алания, Алагирский муниципальный район, Алагирское городское поселение, г. Алагир, пос. Цементный, 19/1	Алагирский	15:07:0760101:261	003002000000 Земли населенных пунктов	Для индивидуального жилищного строительства	13	02:010	910	196	178 360,00
24749	Российская Федерация, Республика Северная Осетия-Алания, Алагирский муниципальный район, Алагирское городское поселение, г. Алагир, пос. Цементный, 19/2	Алагирский	15:07:0760101:262	003002000000 Земли населенных пунктов	Для индивидуального жилищного строительства	13	02:010	500	196	98 000,00
24750	Российская Федерация, Республика Северная Осетия-Алания, Алагирский муниципальный район, Алагирское городское поселение, г. Алагир, пос Цементный, 40 "А"	Алагирский	15:07:0760101:263	003002000000 Земли населенных пунктов	Для индивидуального жилищного строительства	13	02:010	1 380	196	270 480,00
24751	Российская Федерация, Республика Северная Осетия-Алания, Алагирский муниципальный район, Алагирское городское поселение, г. Алагир, п. Цементный, 18/1	Алагирский	15:07:0760101:266	003002000000 Земли населенных пунктов	Для индивидуального жилищного строительства	13	02:010	853	196	167 188,00
24752	Российская Федерация, Республика Северная Осетия-Алания, Алагирский муниципальный район, Алагирское городское поселение, п. Цементный, 2	Алагирский	15:07:0760101:267	003002000000 Земли населенных пунктов	Для ведения личного подсобного хозяйства	13	02:020	1 597	196	313 012,00
24753	Республика Северная Осетия - Алания, Алагирский р-н., г. Алагир, п. Цементный 40	Алагирский	15:07:0760101:268	003002000000 Земли населенных пунктов	"для ведения личного подсобного хозяйства"	13	02:020	9 999	196	1 959 804,00
24754	Российская Федерация, Республика Северная Осетия-Алания, Алагирский муниципальный район, Алагирское городское поселение, г. Алагир, п. Цементный,19	Алагирский	15:07:0760101:30	003002000000 Земли населенных пунктов	Для индивидуального жилищного строительства	13	02:010	1 500	196	294 000,00
24755	Респ Северная Осетия - Алания, р-н Алагирский, п. Цем.Завод., дом 4	Алагирский	15:07:0760101:33	003002000000 Земли населенных пунктов	Для размещения домов многоэтажной жилой застройки	2	02:060	1 325	1 187,62	1 573 596,50
24756	Республика Северная Осетия-Алания р-н Алагирский, г Алагир, п Цемзавод, д 1	Алагирский	15:07:0760101:34	003002000000 Земли населенных пунктов	Для размещения домов многоэтажной жилой застройки	2	02:060	804	1 187,62	954 846,48
24757	Респ. Северная Осетия - Алания, р-н Алагирский, п. Цем.Завод., дом 7 (11)	Алагирский	15:07:0760101:35	003002000000 Земли населенных пунктов	Для размещения домов многоэтажной жилой застройки	2	02:060	1 351	1 187,62	1 604 474,62
24758	Респ Северная Осетия - Алания, р-н Алагирский, п. Цем. Завод., дом 8 (13)	Алагирский	15:07:0760101:36	003002000000 Земли населенных пунктов	Для размещения домов многоэтажной жилой застройки	2	02:060	1 414	1 187,62	1 679 294,68
24759	Респ Северная Осетия, р-н Алагирский, пос. Цем. Завод. дом №5	Алагирский	15:07:0760101:37	003002000000 Земли населенных пунктов	Для размещения домов многоэтажной жилой застройки	2	02:060	982	1 187,62	1 166 242,84
24760	Респ. Северная Осетия, р-н Алагирский. пос. Цем. Завод, дом №3	Алагирский	15:07:0760101:38	003002000000 Земли населенных пунктов	Для размещения домов многоэтажной жилой застройки	2	02:060	1 220	1 187,62	1 448 896,40
24761	Респ. Северная Осетия, р-н Алагирский. пос. Цем. Завод, дом №6	Алагирский	15:07:0760101:39	003002000000 Земли населенных пунктов	Для размещения домов многоэтажной жилой застройки	2	02:060	1 174	1 187,62	1 394 265,88
24762	Респ Северная Осетия, р-н Алагирский, пос. Цем. Завод. дом №2	Алагирский	15:07:0760101:40	003002000000 Земли населенных пунктов	Для размещения домов многоэтажной жилой застройки	2	02:060	1 137	1 187,62	1 350 323,94
24763	Респ Северная Осетия - Алания, р-н Алагирский. пос Цементный Завод, дом № 9 (14)	Алагирский	15:07:0760101:41	003002000000 Земли населенных пунктов	Для размещения домов многоэтажной жилой застройки	2	02:060	1 525	1 187,62	1 811 120,50
24764	Северная Осетия - Алания респ, р-н Алагирский, в районе поселка Цемзавод	Алагирский	15:07:0760101:42	003002000000 Земли населенных пунктов	Для эксплуатации Свято-Никольского крестительного комплекса	3	03:070	27 540	2,71	75 175,40
24765	Респ. Северная Осетия - Алания, р-н Алагирский, пос. Цемзавод, в 15 метрах от границ Цементного завода.	Алагирский	15:07:0760102:1	003002000000 Земли населенных пунктов	Для эксплуатации скважины №3-Т по добыче хоз - питьевой воды	6	06:011	400	271,93	108 772,00
24766	Республика Северная Осетия-Алания, р-н Алагирский, г. Алагир, п. Цементный	Алагирский	15:07:0760102:10	003002000000 Земли населенных пунктов	Для эксплуатации трансформаторных подстанций	6	03:012	21	200,90	4 218,90
24767	Республика Северная Осетия-Алания, р-н Алагирский	Алагирский	15:07:0760102:11	003002000000 Земли населенных пунктов	Для размещения объектов энергетики федерального значения	6	03:011	49	71,18	3 487,82
24768	Республика Северная Осетия-Алания, р-н Алагирский, г. Алагир, п. Цемзавод	Алагирский	15:07:0760102:12	003002000000 Земли населенных пунктов	Для размещения объектов энергетики федерального значения	6	03:012	136	200,90	27 724,20
24769	Российская Федерация, Республика Северная Осетия-Алания, Алагирский муниципальный район, Алагирское городское поселение, г. Алагир, пос. Цементный, участок 59	Алагирский	15:07:0760102:125	003002000000 Земли населенных пунктов	Для индивидуального жилищного строительства	13	02:010	1 013	196	198 548,00
24770	Российская Федерация, Республика Северная Осетия-Алания, Алагирский муниципальный район, Алагирское городское поселение, пос. Цементный, 58	Алагирский	15:07:0760102:126	003002000000 Земли населенных пунктов	Для индивидуального жилищного строительства	13	02:010	605	196	118 580,00
24771	Российская Федерация, Республика Северная Осетия-Алания, Алагирский муниципальный район, Алагирское городское поселение, п. Цементный, 55	Алагирский	15:07:0760102:128	003002000000 Земли населенных пунктов	Туристическое обслуживание	5	05:000	6 888	278,52	1 918 445,76
24772	Республика Северная Осетия-Алания, р-н Алагирский, г. Алагир, п. Цемзавод	Алагирский	15:07:0760102:13	003002000000 Земли населенных пунктов	Для размещения объектов энергетики федерального значения	6	03:011	8 421	71,18	599 406,78
24773	Республика Северная Осетия-Алания, р-н Алагирский, г. Алагир, п. Цемзавод	Алагирский	15:07:0760102:14	003002000000 Земли населенных пунктов	Для размещения объектов энергетики федерального значения	6	03:012	94	200,90	18 884,60
24774	Российская Федерация, Республика Северная Осетия - Алания, Алагирский муниципальный район, Алагирское городское поселение, поселок Цементный, 1	Алагирский	15:07:0760102:8	003002000000 Земли населенных пунктов	Для эксплуатации существующего жилого дома и для ведения личного подсобного хозяйства	13	02:020	3 000	196	588 000,00
24775	Республика Северная Осетия-Алания, р-н Алагирский, г. Алагир (п. Цементный)	Алагирский	15:07:0760102:9	003002000000 Земли населенных пунктов	Производство сельскохозяйственной продукции	1	01:010	110 104	10,52	1 158 294,08
24776	РСО- Алания, Алагирский район, г. Алагир, п Цемзавод, 600 м южнее п.Цементный	Алагирский	15:07:0760103:118	003002000000 Земли населенных пунктов	Энергетика	6	06:072	104	308,23	32 055,92
24777	РСО- Алания, Алагирский район, г. Алагир, п Цемзавод, 600 м южнее п.Цементный	Алагирский	15:07:0760103:119	003002000000 Земли населенных пунктов	Для размещения объектов энергетики	6	03:012	104	200,90	20 893,60
24778	Российская Федерация, Республика Северная Осетия-Алания, Алагирский муниципальный район, Алагирское городское поселение, пос. Тамиск	Алагирский	15:07:0760103:120	003002000000 Земли населенных пунктов	Туристическое обслуживание	5	05:022	3 000	278,52	835 560,00
24779	Российская Федерация, Республика Северная Осетия-Алания, Алагирский муниципальный район, Алагирское городское поселение, п. Тамиск, 84	Алагирский	15:07:0760103:121	003002000000 Земли населенных пунктов	Для индивидуального жилищного строительства	13	02:010	765	243,35	186 162,75
24780	Российская Федерация, Республика Северная Осетия-Алания, Алагирский муниципальный район, Алагирское городское поселение, п. Тамиск, 70	Алагирский	15:07:0760103:122	003002000000 Земли населенных пунктов	Туристическое обслуживание	5	05:000	677	278,52	188 538,04
24781	Северная Осетия - Алания респ, р-н Алагирский, 800 м южнее пос. Цементный	Алагирский	15:07:0760103:3	003002000000 Земли населенных пунктов	Под строительство объектов придорожного сервиса, гостиницы и автостоянки	4	04:096	18 300	1 680,92	30 760 836,00
24782	Респ. Северная Осетия-Алания, р-н Алагирский, г. Алагир, 600 м южнее п.Цементный	Алагирский	15:07:0760103:4	003002000000 Земли населенных пунктов	Для ведения рыбного хозяйства	1	01:130	15 774	7,68	121 144,32

№ п/п	Местоположение ЗУ	Район	Кадастровый номер ЗУ	Категория земель	Разрешенное использование по документу	Код вида разрешенного использования (в соответствии с классификатором видов разрешенного использования земельных участков)	Вид использования объектом недвижимости	Площадь	УПКС	КС
24783	Российская Федерация, Республика Северная Осетия-Алания, Алагирский район, г. Алагир, ул. Ч.Басиевой, 1/10	Алагирский	15:07:0760103:5	003002000000 Земли населенных пунктов	Гостиничное обслуживание	5	04:070	4 000	1 045,11	4 180 440,00
24784	Российская Федерация, Республика Северная Осетия-Алания, Алагирский муниципальный район, Алагирское лесничество, Таминское участковое лесничество, квартал 10, выдел 13ч	Алагирский	15:07:0760103:6	003005000000 Земли лесного фонда	Для осуществления рекреационной деятельности	5	05:022	23 237	278,52	6 471 969,24
24785	Республика Северная Осетия-Алания, р-н Алагирский	Алагирский	15:07:0760103:7	003002000000 Земли населенных пунктов	Для размещения объектов энергетики федерального значения	6	03:011	599	71,18	42 636,82
24786	Респ. Северная Осетия - Алания, р-н Алагирский, с. Тобурза, в районе развалин с.Тобурза	Алагирский	15:07:0770101:1	003002000000 Земли населенных пунктов	Для ведения личного подсобного хозяйства	13	02:020	4 031	125,36	505 326,16
24787	Северная Осетия - Алания респ, р-н Алагирский, с Цми. № 24	Алагирский	15:07:0770101:10	003002000000 Земли населенных пунктов	Для ведения личного подсобного хозяйства	13	02:020	1 000	125,36	125 360,00
24788	Республика Северная Осетия-Алания, р-н Алагирский, с Цми. уч 19. (с Тобурза)	Алагирский	15:07:0770101:11	003002000000 Земли населенных пунктов	Для ведения личного подсобного хозяйства	13	02:020	1 052	125,36	131 878,72
24789	Северная Осетия - Алания респ, р-н Алагирский, в районе с. Цми (с.Тобурза), участок 4 "а"	Алагирский	15:07:0770101:12	003002000000 Земли населенных пунктов	Для ведения личного подсобного хозяйства	13	02:020	2 970	125,36	372 319,20
24790	Северная Осетия - Алания респ, р-н Алагирский, с Цми. участок №23	Алагирский	15:07:0770101:14	003002000000 Земли населенных пунктов	Для ведения личного подсобного хозяйства	13	02:020	1 000	125,36	125 360,00
24791	РСО-Алания, Алагирский район, с.Тобурза, участок №1	Алагирский	15:07:0770101:147	003002000000 Земли населенных пунктов	Для ведения личного подсобного хозяйства	13	02:020	1 433	125,36	179 640,88
24792	Респ Северная Осетия - Алания, Алагирский р-н, с.Тобурза, участок №9	Алагирский	15:07:0770101:148	003002000000 Земли населенных пунктов	Для ведения личного подсобного хозяйства	13	02:020	1 593	125,36	199 698,48
24793	Республика Северная Осетия-Алания, Алагирский район, с. Цми, участок № 5 а	Алагирский	15:07:0770101:149	003002000000 Земли населенных пунктов	Для ведения личного подсобного хозяйства	13	02:020	388	125,36	48 639,68
24794	Респ. Северная Осетия-Алания, Алагирский район, в районе с.Цми (с.Тобурза), участок №3	Алагирский	15:07:0770101:15	003002000000 Земли населенных пунктов	Для эксплуатации существующего жилого дома	13	02:010	3 533	125,36	442 896,88
24795	Республика Северная Осетия — Алания, с. Цми (Тобурза), участок № 151	Алагирский	15:07:0770101:151	003002000000 Земли населенных пунктов	Для ведения личного подсобного хозяйства	13	02:020	2 853	125,36	357 652,08
24796	Северная Осетия - Алания респ, р-н Алагирский, в районе с.Цми (с.Тобурза), участок №26	Алагирский	15:07:0770101:17	003002000000 Земли населенных пунктов	Для ведения личного подсобного хозяйства	13	02:020	441	125,36	55 283,76
24797	Респ. Северная Осетия - Алания, р-н Алагирский, с. Тобурза, в районе развалин с.Тобурза	Алагирский	15:07:0770101:2	003002000000 Земли населенных пунктов	Для ведения личного подсобного хозяйства	13	02:020	3 380	125,36	423 716,80
24798	Республика Северная Осетия-Алания, р-н Алагирский, с. Цми (Тобурза), участок № 28	Алагирский	15:07:0770101:25	003002000000 Земли населенных пунктов	Для ведения личного подсобного хозяйства	13	02:020	1 072	125,36	134 385,92
24799	РСО-Алания, Алагирский район, с.Цми (Тобурза),участок №27	Алагирский	15:07:0770101:26	003002000000 Земли населенных пунктов	Для ведения личного подсобного хозяйства	13	02:020	1 065	125,36	133 508,40
24800	Республика Северная Осетия-Алания, р-н Алагирский, с. Цми, участок № 21	Алагирский	15:07:0770101:27	003002000000 Земли населенных пунктов	Для ведения личного подсобного хозяйства	13	02:020	1 957	125,36	245 329,52
24801	Республика Северная Осетия-Алания, р-н Алагирский, с. Цми, участок №25 (с. Тобурза)	Алагирский	15:07:0770101:29	003002000000 Земли населенных пунктов	Для ведения личного подсобного хозяйства	13	02:020	2 904	125,36	364 045,44
24802	Респ. Северная Осетия - Алания, р-н Алагирский, с. Тобурза, № 1	Алагирский	15:07:0770101:3	003002000000 Земли населенных пунктов	Для эксплуатации дома и ведения личного подсобного хозяйства	13	02:010	2 996	125,36	375 578,56
24803	Республика Северная Осетия-Алания, р-н Алагирский, с. Цми	Алагирский	15:07:0770101:32	003002000000 Земли населенных пунктов	Для ведения личного подсобного хозяйства	13	02:020	1 148	125,36	143 913,28
24804	Республика Северная Осетия-Алания, р-н Алагирский, с. Цми	Алагирский	15:07:0770101:33	003002000000 Земли населенных пунктов	Для ведения личного подсобного хозяйства	13	02:020	800	125,36	100 288,00
24805	Республика Северная Осетия-Алания, р-н Алагирский, с. Тобурза, участок № 2	Алагирский	15:07:0770101:34	003002000000 Земли населенных пунктов	Для ведения личного подсобного хозяйства	13	02:020	359	125,36	45 004,24
24806	Республика Северная Осетия-Алания, р-н Алагирский, с Тобурза, участок 3	Алагирский	15:07:0770101:35	003002000000 Земли населенных пунктов	Для индивидуального жилищного строительства	13	02:010	751	125,36	94 145,36
24807	Республика Северная Осетия-Алания, р-н Алагирский, с Тобурза, участок 1а	Алагирский	15:07:0770101:36	003002000000 Земли населенных пунктов	Для ведения личного подсобного хозяйства	13	02:020	2 721	125,36	341 104,56
24808	Респ. Северная Осетия - Алания, р-н Алагирский, нп. Тобурза. Ущелье Цмиком, участок № 4	Алагирский	15:07:0770101:4	003002000000 Земли населенных пунктов	Для ведения личного подсобного хозяйства	13	02:020	2 598	125,36	325 685,28
24809	Респ. Северная Осетия - Алания, р-н Алагирский, с. Цми, участок № 3, (с.Тобурза)	Алагирский	15:07:0770101:5	003002000000 Земли населенных пунктов	Для ведения личного подсобного хозяйства	13	02:020	1 390	125,36	174 250,40
24810	Российская Федерация, Республика Северная Осетия-Алания, Алагирский район, с. Цми, уч. 18	Алагирский	15:07:0770101:6	003002000000 Земли населенных пунктов	Для ведения личного подсобного хозяйства	13	02:020	1 052	125,36	131 878,72
24811	Республика Северная Осетия-Алания, р-н Алагирский, участок №5 (с.Тобурза)	Алагирский	15:07:0770101:7	003002000000 Земли населенных пунктов	Для ведения личного подсобного хозяйства	13	02:020	2 983	125,36	374 009,60
24812	Северная Осетия - Алания респ, р-н Алагирский, с Цми, уч-к 22	Алагирский	15:07:0770101:8	003002000000 Земли населенных пунктов	Для ведения личного подсобного хозяйства	13	02:020	1 000	125,36	125 360,00
24813	Республика Северная Осетия-Алания, р-н Алагирский, с. Цми. (с. Тобурза). участок № 20	Алагирский	15:07:0770101:9	003002000000 Земли населенных пунктов	Для эксплуатации существующего жилого дома	13	02:010	1 794	125,36	224 895,84
24814	Респ. Северная Осетия - Алания, р-н Алагирский, с. Сатат, уч-к №9	Алагирский	15:07:0780101:1	003002000000 Земли населенных пунктов	Для эксплуатации существующего жилого дома	13	02:010	3 577	125,36	448 412,72
24815	Респ. Северная Осетия - Алания, р-н Алагирский, с. Далагкау	Алагирский	15:07:0780101:2	003002000000 Земли населенных пунктов	Под жилую застройку	13	02:010	2 800	559,14	1 565 592,00
24816	Респ. Северная Осетия - Алания, р-н Алагирский, с. Сатат	Алагирский	15:07:0790101:10	003002000000 Земли населенных пунктов	Под жилую застройку	13	02:010	3 000	125,36	376 080,00
24817	Респ. Северная Осетия - Алания, р-н Алагирский, с. Сатат, №17	Алагирский	15:07:0790101:12	003002000000 Земли населенных пунктов	Для ведения личного подсобного хозяйства	13	02:020	750	125,36	94 020,00
24818	Респ. Северная Осетия - Алания, р-н Алагирский, с. Сатат, дом 16	Алагирский	15:07:0790101:13	003002000000 Земли населенных пунктов	Для ведения личного подсобного хозяйства	13	02:020	756	125,36	94 772,16
24819	Респ Северная Осетия - Алания, Алагирский р-н, с. Сатат, участок №19/1	Алагирский	15:07:0790101:138	003002000000 Земли населенных пунктов	Для ведения личного подсобного хозяйства	13	02:020	1 357	125,36	170 113,52
24820	Респ. Северная Осетия - Алания, р-н Алагирский, с. Сатат, №15	Алагирский	15:07:0790101:14	003002000000 Земли населенных пунктов	Для ведения личного подсобного хозяйства	13	02:020	1 000	125,36	125 360,00
24821	Российская Федерация, Республика Северная Осетия-Алания, Алагирский р-н, Мамисонское ущелье, с. Сатат	Алагирский	15:07:0790101:143	003002000000 Земли населенных пунктов	Историко-культурная деятельность	3	09:030	63	8,12	511,56
24822	Российская Федерация, Республика Северная Осетия-Алания, Алагирский муниципальный район, Зарамагское сельское поселение, с. Сатат	Алагирский	15:07:0790101:145	003002000000 Земли населенных пунктов	Для ведения личного подсобного хозяйства	13	02:020	533	125,36	66 816,88
24823	Российская Федерация, Республика Северная Осетия-Алания, Алагирский муниципальный район, Зарамагское сельское поселение, с. Сатат	Алагирский	15:07:0790101:146	003002000000 Земли населенных пунктов	Для ведения личного подсобного хозяйства	13	02:020	548	125,36	68 697,28

№ п/п	Местоположение ЗУ	Район	Кадастровый номер ЗУ	Категория земель	Разрешенное использование по документу	Код вида разрешенного использования (в соответствии с классификатором видов разрешенного использования земельных участков)	Вид использования объектов недвижимости	Площадь	УПКС	КС
24824	Российская Федерация, Республика Северная Осетия-Алания, Алагирский муниципальный район, Заромагское сельское поселение, с. Сатат	Алагирский	15:07:0790101:147	003002000000 Земли населенных пунктов	Для ведения личного подсобного хозяйства	13	02:0020	554	125,36	69 449,44
24825	Российская Федерация, Республика Северная Осетия-Алания, Алагирский муниципальный район, Заромагское сельское поселение, с. Сатат	Алагирский	15:07:0790101:148	003002000000 Земли населенных пунктов	Для ведения личного подсобного хозяйства	13	02:0020	194	125,36	24 319,84
24826	Российская Федерация, Республика Северная Осетия-Алания, Алагирский муниципальный район, Заромагское сельское поселение, с. Сатат, уч. №71	Алагирский	15:07:0790101:149	003002000000 Земли населенных пунктов	Для индивидуального жилищного строительства	13	02:0010	500	125,36	62 680,00
24827	Респ. Северная Осетия - Алания, р-н Алагирский, с. Сатат, уч-к № 19	Алагирский	15:07:0790101:15	003002000000 Земли населенных пунктов	Для ведения личного подсобного хозяйства	13	02:0020	1 358	125,36	170 238,88
24828	Российская Федерация, Республика Северная Осетия-Алания, Алагирский муниципальный район, Заромагское сельское поселение, с. Сатат	Алагирский	15:07:0790101:150	003002000000 Земли населенных пунктов	Для ведения личного подсобного хозяйства	13	02:0020	6 000	125,36	752 160,00
24829	Российская Федерация, Республика Северная Осетия-Алания, Алагирский район, с. Сатат	Алагирский	15:07:0790101:152	003002000000 Земли населенных пунктов	Для ведения личного подсобного хозяйства	13	02:0020	326	125,36	40 867,36
24830	Российская Федерация, Республика Северная Осетия-Алания, Алагирский район, с. Сатат	Алагирский	15:07:0790101:153	003002000000 Земли населенных пунктов	Для ведения личного подсобного хозяйства	13	02:0020	596	125,36	74 714,56
24831	Российская Федерация, Республика Северная Осетия-Алания, Алагирский район, с. Сатат	Алагирский	15:07:0790101:154	003002000000 Земли населенных пунктов	Для ведения личного подсобного хозяйства	13	02:0020	516	125,36	64 685,76
24832	Респ. Северная Осетия - Алания, р-н Алагирский, с. Сатат, уч-к № 14	Алагирский	15:07:0790101:16	003002000000 Земли населенных пунктов	Под строительство индивидуального жилого дома	13	02:0010	943	125,36	118 214,48
24833	Респ. Северная Осетия - Алания, р-н Алагирский, с. Сатат, дом 12	Алагирский	15:07:0790101:17	003002000000 Земли населенных пунктов	Для эксплуатации существующего жилого дома	13	02:0010	3 000	125,36	376 080,00
24834	Респ. Северная Осетия - Алания, р-н Алагирский, с. Сатат, дом №6	Алагирский	15:07:0790101:18	003002000000 Земли населенных пунктов	Для эксплуатации существующего жилого дома	13	02:0010	3 234	125,36	405 414,24
24835	Республика Северная Осетия-Алания, р-н Алагирский, с Сатат, уч №9	Алагирский	15:07:0790101:19	003002000000 Земли населенных пунктов	Для ведения личного подсобного хозяйства	13	02:0020	629	125,36	78 851,44
24836	Респ. Северная Осетия - Алания, р-н Алагирский, с. Сатат	Алагирский	15:07:0790101:2	003002000000 Земли населенных пунктов	Под жилую застройку	13	02:0010	3 800	125,36	476 368,00
24837	Северная Осетия - Алания респ. р-н Алагирский, с Сатат, кладбище	Алагирский	15:07:0790101:22	003002000000 Земли населенных пунктов	Для размещения кладбища	12	12:0010	6 194	1,49	9 229,06
24838	Республика Северная Осетия-Алания р-н Алагирский, с. Сатат № 7	Алагирский	15:07:0790101:24	003002000000 Земли населенных пунктов	Для ведения личного подсобного хозяйства	13	02:0020	2 502	125,36	313 650,72
24839	Республика Северная Осетия-Алания, р-н Алагирский, с. Сатат, уч №14/1	Алагирский	15:07:0790101:27	003002000000 Земли населенных пунктов	Для ведения личного подсобного хозяйства	13	02:0020	2 074	125,36	259 996,64
24840	Респ. Северная Осетия - Алания, р-н Алагирский, с. Сатат, уч-к № 20	Алагирский	15:07:0790101:3	003002000000 Земли населенных пунктов	Для ведения личного подсобного хозяйства	13	02:0020	3 396	125,36	425 722,56
24841	Респ. Северная Осетия - Алания, р-н Алагирский, с. Сатат, 3	Алагирский	15:07:0790101:5	003002000000 Земли населенных пунктов	Под жилую застройку	13	02:0010	1 686	125,36	211 356,96
24842	Республика Северная Осетия - Алания, Алагирский район, с. Сатат, № 4	Алагирский	15:07:0790101:6	003002000000 Земли населенных пунктов	Для ведения личного подсобного хозяйства (приусадебные участки)	13	02:0020	1 547	125,36	193 931,92
24843	Респ. Северная Осетия - Алания, р-н Алагирский, с. Сатат	Алагирский	15:07:0790101:7	003002000000 Земли населенных пунктов	Под жилую застройку	13	02:0010	2 500	125,36	313 400,00
24844	Респ. Северная Осетия - Алания, р-н Алагирский, с. Сатат	Алагирский	15:07:0790101:8	003002000000 Земли населенных пунктов	Под жилую застройку	13	02:0010	2 500	125,36	313 400,00
24845	Российская Федерация, Республика Северная Осетия-Алания, Алагирский муниципальный район, Заромагское сельское поселение, с. Сатат	Алагирский	15:07:0790101:9	003002000000 Земли населенных пунктов	Для ведения личного подсобного хозяйства	13	02:0020	3 000	125,36	376 080,00
24846	Республика Северная Осетия-Алания р-н Алагирский, с. Нар, участок №5/1	Алагирский	15:07:0800101:10	003002000000 Земли населенных пунктов	Для ведения личного подсобного хозяйства	13	02:0020	486	125,36	60 924,96
24847	Респ. Северная Осетия - Алания, р-н Алагирский, с. Нар, земельный участок № 3, (с. Цасем)	Алагирский	15:07:0800101:11	003002000000 Земли населенных пунктов	Для ведения личного подсобного хозяйства	13	02:0020	917	125,36	114 955,12
24848	Республика Северная Осетия-Алания, р-н Алагирский, с. Цасем, участок № 1	Алагирский	15:07:0800101:12	003002000000 Земли населенных пунктов	Для ведения личного подсобного хозяйства	13	02:0020	3 589	125,36	449 917,04
24849	Республика Северная Осетия-Алания, р-н Алагирский, с Нар, уч 4а	Алагирский	15:07:0800101:13	003002000000 Земли населенных пунктов	Для ведения личного подсобного хозяйства	13	02:0020	712	125,36	89 256,32
24850	Российская Федерация, Республика Северная Осетия-Алания, Алагирский муниципальный район, Нарское сельское поселение, с. Нар	Алагирский	15:07:0800101:132	003002000000 Земли населенных пунктов	Для ведения личного подсобного хозяйства	13	02:0020	717	125,36	89 883,12
24851	Российская Федерация, Республика Северная Осетия-Алания, Алагирский муниципальный район, Нарское сельское поселение, с. Цасем, участок №12	Алагирский	15:07:0800101:133	003002000000 Земли населенных пунктов	Для ведения личного подсобного хозяйства	13	02:0020	4 000	125,36	501 440,00
24852	Российская Федерация, Республика Северная Осетия-Алания, Алагирский муниципальный район, Нарское сельское поселение, с. Нар (с.Цамсы), участок № 46	Алагирский	15:07:0800101:134	003002000000 Земли населенных пунктов	Для ведения личного подсобного хозяйства	13	02:0020	611	125,36	76 594,96
24853	Российская Федерация, Республика Северная Осетия-Алания, Алагирский район, с. Нар	Алагирский	15:07:0800101:135	003002000000 Земли населенных пунктов	Для ведения личного подсобного хозяйства	13	02:0020	689	125,36	86 373,04
24854	Российская Федерация, Республика Северная Осетия-Алания, Алагирский район, с. Нар	Алагирский	15:07:0800101:136	003002000000 Земли населенных пунктов	Для ведения личного подсобного хозяйства	13	02:0020	468	125,36	58 668,48
24855	Республика Северная Осетия-Алания, р-н Алагирский, с Нар, д 5	Алагирский	15:07:0800101:3	003002000000 Земли населенных пунктов	Для ведения личного подсобного хозяйства	13	02:0020	1 044	125,36	130 875,84
24856	Северная Осетия - Алания респ, р-н Алагирский, с. Нар, участок № 1	Алагирский	15:07:0800101:8	003002000000 Земли населенных пунктов	Для ведения личного подсобного хозяйства	13	02:0020	1 422	125,36	178 261,92
24857	Республика Северная Осетия-Алания р-н Алагирский, с. Нар, участок № 1/1	Алагирский	15:07:0800101:9	003002000000 Земли населенных пунктов	Для ведения личного подсобного хозяйства	13	02:0020	689	125,36	86 373,04
24858	Северная Осетия - Алания респ. р-н Алагирский, с. Цасем	Алагирский	15:07:0810101:1	003002000000 Земли населенных пунктов	Для эксплуатации телекоммуникаций	6	06:0080	150	209,97	31 495,50
24859	Респ. Северная Осетия - Алания, р-н Алагирский, с. Цамсы, уч-к № 3	Алагирский	15:07:0810101:10	003002000000 Земли населенных пунктов	Для ведения личного подсобного хозяйства	13	02:0020	445	125,36	55 785,20
24860	Северная Осетия - Алания респ, р-н Алагирский, с. Цамсы, участок №4	Алагирский	15:07:0810101:11	003002000000 Земли населенных пунктов	Для ведения личного подсобного хозяйства	13	02:0020	2 620	125,36	328 443,20
24861	Северная Осетия - Алания респ. р-н Алагирский, с. Нар, участок № 1/2	Алагирский	15:07:0810101:12	003002000000 Земли населенных пунктов	Для ведения личного подсобного хозяйства	13	02:0020	401	125,36	50 269,36
24862	Российская Федерация, Республика Северная Осетия-Алания, Алагирский район, с. Цамсы, 25	Алагирский	15:07:0810101:132	003002000000 Земли населенных пунктов	Для ведения личного подсобного хозяйства	13	02:0020	1 000	125,36	125 360,00
24863	Северная Осетия-Алания респ. Алагирский р-н, в районе с Нар. (с. Цамсы) участок №6	Алагирский	15:07:0810101:17	003002000000 Земли населенных пунктов	Для ведения личного подсобного хозяйства	13	02:0020	1 282	125,36	160 711,52
24864	Республика Северная Осетия-Алания, р-н Алагирский, с. Цамсы, участок № 8	Алагирский	15:07:0810101:18	003002000000 Земли населенных пунктов	Для ведения личного подсобного хозяйства	13	02:0020	3 176	125,36	398 143,36
24865	Респ. Северная Осетия - Алания, р-н Алагирский, с. Цамсы	Алагирский	15:07:0810101:2	003002000000 Земли населенных пунктов	ИЖС	13	02:0010	1 180	125,36	147 924,80
24866	Респ. Северная Осетия - Алания, р-н Алагирский, с. Нар, №6/1	Алагирский	15:07:0810101:3	003002000000 Земли населенных пунктов	Для ведения личного подсобного хозяйства	13	02:0020	2 810	125,36	352 261,60
24867	Респ. Северная Осетия - Алания, р-н Алагирский, с. Цамсы	Алагирский	15:07:0810101:4	003002000000 Земли населенных пунктов	ИЖС	13	02:0010	2 780	125,36	348 500,80

№ п/п	Местоположение ЗУ	Район	Кадастровый номер ЗУ	Категория земель	Разрешенное использование по документу	Код вида разрешенного использования (в соответствии с классификатором видов разрешенного использования земельных участков)	Вид использования объектов недвижимости	Площадь	УПКС	КС
24868	Респ. Северная Осетия - Алания, р-н Алагирский, с. Цемсо	Алагирский	15:07:0810101:5	003002000000 Земли населенных пунктов	ИЖС	13	02:010	1 180	125,36	147 924,80
24869	Респ. Северная Осетия - Алания, р-н Алагирский, с. Нар, восточнее моста на расстоянии 100 м. через р. Ардон на правом берегу.	Алагирский	15:07:0810101:6	003002000000 Земли населенных пунктов	Под строительство общежития	2	02:050	1 600	313,39	501 424,00
24870	Респ. Северная Осетия - Алания, р-н Алагирский, с. Нар, уч-к № 7	Алагирский	15:07:0810101:7	003002000000 Земли населенных пунктов	Для ведения личного подсобного хозяйства	13	02:020	1 894	125,36	237 431,84
24871	Респ. Северная Осетия - Алания, р-н Алагирский, с. Нар, уч-к № 1	Алагирский	15:07:0810101:8	003002000000 Земли населенных пунктов	Для ведения личного подсобного хозяйства	13	02:020	1 343	125,36	168 358,48
24872	Респ. Северная Осетия - Алания, р-н Алагирский, с. Нар, уч-к № 9	Алагирский	15:07:0810101:9	003002000000 Земли населенных пунктов	Для ведения личного подсобного хозяйства	13	02:020	629	125,36	78 851,44
24873	Респ. Северная Осетия - Алания, р-н Алагирский, с. Нар, с. Потыфаз, дом 1	Алагирский	15:07:0820101:1	003002000000 Земли населенных пунктов	Для ведения личного подсобного хозяйства	13	02:020	3 212	125,36	402 656,32
24874	Республика Северная Осетия-Алания, Алагирский р-н, с. Нар, участок 1 "а"	Алагирский	15:07:0820101:10	003002000000 Земли населенных пунктов	Для эксплуатации существующего здания церкви	3	03:070	1 168	2,71	3 165,28
24875	Республика Северная Осетия-Алания, р-н Алагирский, с. Потыфаз, 2	Алагирский	15:07:0820101:11	003002000000 Земли населенных пунктов	Для ведения личного подсобного хозяйства	13	02:020	2 202	125,36	276 042,72
24876	Респ. Северная Осетия - Алания, р-н Алагирский, с.Потыфаз, уч.6	Алагирский	15:07:0820101:127	003002000000 Земли населенных пунктов	Для индивидуального жилищного строительства	13	02:010	1 264	125,36	158 455,04
24877	Российская Федерация, Республика Северная Осетия - Алания, м.р-н Алагирский, с.п. Нарское, с Нар, уч. 25	Алагирский	15:07:0820101:130	003002000000 Земли населенных пунктов	Для ведения личного подсобного хозяйства	13	02:020	1 181	125,36	148 050,16
24878	Респ. Северная Осетия - Алания, р-н Алагирский, с. Потыфаз	Алагирский	15:07:0820101:2	003002000000 Земли населенных пунктов	Для строительства базы по ремонту и содержанию дорожной техники	4	04:099	1 918	443,56	850 748,08
24879	Респ. Северная Осетия - Алания, р-н Алагирский, с. Потыфаз	Алагирский	15:07:0820101:3	003002000000 Земли населенных пунктов	Для строительства базы по ремонту и содержанию дорожной техники	4	04:099	3 249	443,56	1 441 126,44
24880	Северная Осетия - Алания респ, р-н Алагирский, с. Нар, участок №1	Алагирский	15:07:0820101:5	003002000000 Земли населенных пунктов	Для размещения объектов религиозного назначения	3	03:070	94	2,71	254,74
24881	Республика Северная Осетия-Алания, р-н Алагирский, с. Потыфаз, участок №3	Алагирский	15:07:0820101:8	003002000000 Земли населенных пунктов	Для ведения личного подсобного хозяйства	13	02:020	2 321	125,36	290 960,56
24882	Респ. Северная Осетия - Алания, р-н Алагирский, с.Нар (с.Потыфаз) участок №16	Алагирский	15:07:0820101:9	003002000000 Земли населенных пунктов	Для ведения личного подсобного хозяйства	13	02:020	549	125,36	68 822,64
24883	Респ. Северная Осетия - Алания, р-н Алагирский, с. Нар	Алагирский	15:07:0830101:10	003002000000 Земли населенных пунктов	Для сенокошения	1	01:081	21 100	4,62	97 482,00
24884	Респ. Северная Осетия - Алания, р-н Алагирский, с. Нар	Алагирский	15:07:0830101:11	003002000000 Земли населенных пунктов	Для сенокошения	1	01:081	29 300	4,62	135 366,00
24885	Респ. Северная Осетия - Алания, р-н Алагирский, с. Нар	Алагирский	15:07:0830101:12	003002000000 Земли населенных пунктов	Для сенокошения	1	01:081	12 800	4,62	59 136,00
24886	Респ. Северная Осетия - Алания, р-н Алагирский, с. Нар	Алагирский	15:07:0830101:13	003002000000 Земли населенных пунктов	Для сенокошения	1	01:081	51 500	4,62	237 930,00
24887	Респ. Северная Осетия - Алания, р-н Алагирский, с. Нар	Алагирский	15:07:0830101:14	003002000000 Земли населенных пунктов	Для сенокошения	1	01:081	27 700	4,62	127 974,00
24888	Респ. Северная Осетия - Алания, р-н Алагирский	Алагирский	15:07:0830101:15	003002000000 Земли населенных пунктов	Для сенокошения	1	01:081	26 100	4,62	120 582,00
24889	Респ. Северная Осетия - Алания, р-н Алагирский, с. Нар	Алагирский	15:07:0830101:16	003002000000 Земли населенных пунктов	Для сенокошения	1	01:081	26 100	4,62	120 582,00
24890	Респ. Северная Осетия - Алания, р-н Алагирский, с. Нар	Алагирский	15:07:0830101:17	003002000000 Земли населенных пунктов	Для сенокошения	1	01:081	26 100	4,62	120 582,00
24891	Респ. Северная Осетия - Алания, р-н Алагирский, с. Нар	Алагирский	15:07:0830101:18	003002000000 Земли населенных пунктов	Для сенокошения	1	01:081	15 600	4,62	72 072,00
24892	Респ. Северная Осетия - Алания, р-н Алагирский, с. Нар	Алагирский	15:07:0830101:19	003002000000 Земли населенных пунктов	Для сенокошения	1	01:081	20 600	4,62	95 172,00
24893	Респ. Северная Осетия - Алания, р-н Алагирский, с. Нар	Алагирский	15:07:0830101:2	003002000000 Земли населенных пунктов	Для сенокошения	1	01:081	30 600	4,62	141 372,00
24894	Респ. Северная Осетия - Алания, р-н Алагирский, с. Нар	Алагирский	15:07:0830101:20	003002000000 Земли населенных пунктов	Для сенокошения	1	01:081	31 200	4,62	144 144,00
24895	Респ. Северная Осетия - Алания, р-н Алагирский, с. Нар	Алагирский	15:07:0830101:21	003002000000 Земли населенных пунктов	Для сенокошения	1	01:081	31 200	4,62	144 144,00
24896	Респ. Северная Осетия - Алания, р-н Алагирский, с. Нар	Алагирский	15:07:0830101:22	003002000000 Земли населенных пунктов	Для сенокошения	1	01:081	31 100	4,62	143 682,00
24897	Респ. Северная Осетия - Алания, р-н Алагирский, с. Нар	Алагирский	15:07:0830101:23	003002000000 Земли населенных пунктов	Для сенокошения	1	01:081	21 600	4,62	99 792,00
24898	Респ. Северная Осетия - Алания, р-н Алагирский, с. Нар	Алагирский	15:07:0830101:24	003002000000 Земли населенных пунктов	Для сенокошения	1	01:081	8 100	4,62	37 422,00
24899	Респ. Северная Осетия - Алания, р-н Алагирский, с. Нар	Алагирский	15:07:0830101:25	003002000000 Земли населенных пунктов	Для сенокошения	1	01:081	21 100	4,62	97 482,00
24900	Республика Северная Осетия - Алания, Алагирский район, с. Нар, уч №18	Алагирский	15:07:0830101:264	003002000000 Земли населенных пунктов	Историко-культурная деятельность	3	09:030	6 606	8,12	53 640,72
24901	Республика Северная Осетия-Алания, р-н Алагирский, с. Нар	Алагирский	15:07:0830101:265	003002000000 Земли населенных пунктов	Для ведения личного подсобного хозяйства	13	02:020	300	125,36	37 608,00
24902	Респ. Северная Осетия - Алания, р-н Алагирский, с. Нар	Алагирский	15:07:0830101:27	003002000000 Земли населенных пунктов	Для сенокошения	1	01:081	8 000	4,62	36 960,00
24903	Респ. Северная Осетия - Алания, р-н Алагирский, с. Нар	Алагирский	15:07:0830101:28	003002000000 Земли населенных пунктов	Для сенокошения	1	01:081	21 200	4,62	97 944,00
24904	Респ. Северная Осетия - Алания, р-н Алагирский, с. Нар	Алагирский	15:07:0830101:29	003002000000 Земли населенных пунктов	Для сенокошения	1	01:081	10 000	4,62	46 200,00
24905	Респ. Северная Осетия - Алания, р-н Алагирский, с. Нар	Алагирский	15:07:0830101:30	003002000000 Земли населенных пунктов	Для сенокошения	1	01:081	10 100	4,62	46 662,00
24906	Респ. Северная Осетия - Алания, р-н Алагирский, с. Нар	Алагирский	15:07:0830101:31	003002000000 Земли населенных пунктов	Для сенокошения	1	01:081	16 100	4,62	74 382,00
24907	Респ. Северная Осетия - Алания, р-н Алагирский, с. Нар	Алагирский	15:07:0830101:32	003002000000 Земли населенных пунктов	Для сенокошения	1	01:081	6 100	4,62	28 182,00
24908	Респ. Северная Осетия - Алания, р-н Алагирский, с. Нар	Алагирский	15:07:0830101:33	003002000000 Земли населенных пунктов	Для сенокошения	1	01:081	11 100	4,62	51 282,00
24909	Респ. Северная Осетия - Алания, р-н Алагирский, с. Нар	Алагирский	15:07:0830101:34	003002000000 Земли населенных пунктов	Для сенокошения	1	01:081	11 100	4,62	51 282,00
24910	Респ. Северная Осетия - Алания, р-н Алагирский, с. Нар	Алагирский	15:07:0830101:35	003002000000 Земли населенных пунктов	Для сенокошения	1	01:081	31 100	4,62	143 682,00
24911	Респ. Северная Осетия - Алания, р-н Алагирский, с. Нар	Алагирский	15:07:0830101:36	003002000000 Земли населенных пунктов	Для сенокошения	1	01:081	31 100	4,62	143 682,00
24912	Респ. Северная Осетия - Алания, р-н Алагирский, с. Нар	Алагирский	15:07:0830101:37	003002000000 Земли населенных пунктов	Для ведения огородничества	13	13:011	500	47,50	23 750,00
24913	Респ. Северная Осетия - Алания, р-н Алагирский, с. Нар	Алагирский	15:07:0830101:38	003002000000 Земли населенных пунктов	Для ведения огородничества	13	13:011	500	47,50	23 750,00
24914	Респ. Северная Осетия - Алания, р-н Алагирский, с. Нар	Алагирский	15:07:0830101:4	003002000000 Земли населенных пунктов	Для сенокошения	1	01:081	34 200	4,62	158 004,00
24915	Респ. Северная Осетия - Алания, р-н Алагирский, с. Нар	Алагирский	15:07:0830101:5	003002000000 Земли населенных пунктов	Для сенокошения	1	01:081	5 200	4,62	24 024,00
24916	Респ. Северная Осетия - Алания, р-н Алагирский, с. Нар	Алагирский	15:07:0830101:52	003002000000 Земли населенных пунктов	Под дачу	13	02:020	100	125,36	12 536,00
24917	Респ. Северная Осетия - Алания, р-н Алагирский, с. Нар	Алагирский	15:07:0830101:53	003002000000 Земли населенных пунктов	Под противоградовые установки	6	11:030	400	128,49	51 396,00
24918	Респ. Северная Осетия - Алания, р-н Алагирский, с. Нар	Алагирский	15:07:0830101:55	003002000000 Земли населенных пунктов	Под подстанцию	6	03:012	1 500	128,49	192 735,00
24919	Респ. Северная Осетия - Алания, р-н Алагирский, с. Нар	Алагирский	15:07:0830101:6	003002000000 Земли населенных пунктов	Для сенокошения	1	01:081	11 700	4,62	54 054,00
24920	Респ. Северная Осетия - Алания, р-н Алагирский, с. Нар	Алагирский	15:07:0830101:63	003002000000 Земли населенных пунктов	ИЖС	13	02:010	11 000	125,36	1 378 960,00
24921	Респ. Северная Осетия - Алания, р-н Алагирский, с. Нар, уч. 9А	Алагирский	15:07:0830101:64	003002000000 Земли населенных пунктов	ИЖС	13	02:010	1 265	125,36	158 580,40
24922	Респ. Северная Осетия - Алания, р-н Алагирский, с. Нар	Алагирский	15:07:0830101:68	003002000000 Земли населенных пунктов	Под киоск	4	04:040	7	325,92	2 281,44
24923	Респ. Северная Осетия - Алания, р-н Алагирский, с. Нар	Алагирский	15:07:0830101:7	003002000000 Земли населенных пунктов	Для сенокошения	1	01:081	28 200	4,62	130 284,00
24924	Респ. Северная Осетия - Алания, р-н Алагирский, с. Нар (Зонгатта)	Алагирский	15:07:0830101:70	003002000000 Земли населенных пунктов	ИЖС	13	02:010	5 150	125,36	645 604,00
24925	Респ. Северная Осетия - Алания, р-н Алагирский, с. Нар (Зонгатта)	Алагирский	15:07:0830101:71	003002000000 Земли населенных пунктов	ИЖС	13	02:010	3 120	125,36	391 123,20
24926	Респ. Северная Осетия - Алания, р-н Алагирский, с. Нар	Алагирский	15:07:0830101:8	003002000000 Земли населенных пунктов	Для сенокошения	1	01:081	28 000	4,62	129 360,00
24927	Респ. Северная Осетия - Алания, р-н Алагирский, с. Нар	Алагирский	15:07:0830101:9	003002000000 Земли населенных пунктов	Для сенокошения	1	01:081	31 400	4,62	145 068,00
24928	Республика Северная Осетия-Алания, р-н Алагирский, в районе с. Регах (с.Газат), участок № 22	Алагирский	15:07:0840101:1	003002000000 Земли населенных пунктов	Для ведения личного подсобного хозяйства	13	02:020	1 000	125,36	125 360,00
24929	Республика Северная Осетия-Алания, р-н Алагирский, с.Регах, (с Газат), участок №14	Алагирский	15:07:0840101:10	003002000000 Земли населенных пунктов	Для ведения личного подсобного хозяйства	13	02:020	1 000	125,36	125 360,00

№ п/п	Местоположение ЗУ	Район	Кадастровый номер ЗУ	Категория земель	Разрешенное использование по документу	Код вида разрешенного использования (в соответствии с классификатором видов разрешенного использования земельных участков)	Вид использования объектов недвижимости	Площадь	УПКС	КС
24930	Республика Северная Осетия-Алания, р-н Алагирский, с. Сауbasin, участок № 15	Алагирский	15:07:0840101:11	003002000000 Земли населенных пунктов	Для ведения личного подсобного хозяйства	13	02:0020	1 000	125,36	125 360,00
24931	Республика Северная Осетия - Алания, Алагирский р-н, с. Регах	Алагирский	15:07:0840101:122	003002000000 Земли населенных пунктов	Для ведения личного подсобного хозяйства	13	02:0020	200	125,36	25 072,00
24932	Республика Северная Осетия-Алания, р-н Алагирский, с Газат, уч 3	Алагирский	15:07:0840101:2	003002000000 Земли населенных пунктов	Для ведения личного подсобного хозяйства	13	02:0020	3 000	125,36	376 080,00
24933	Республика Северная Осетия-Алания, р-н Алагирский, с Газат, уч 2	Алагирский	15:07:0840101:3	003002000000 Земли населенных пунктов	Для ведения личного подсобного хозяйства	13	02:0020	973	125,36	121 975,28
24934	Республика Северная Осетия-Алания, р-н Алагирский, с.Газат, участок №4	Алагирский	15:07:0840101:4	003002000000 Земли населенных пунктов	Для ведения личного подсобного хозяйства	13	02:0020	3 000	125,36	376 080,00
24935	Республика Северная Осетия-Алания, р-н Алагирский, в районе с. Сауbasin, 14/1	Алагирский	15:07:0840101:5	003002000000 Земли населенных пунктов	Для ведения личного подсобного хозяйства	13	02:0020	2 200	125,36	275 792,00
24936	Республика Северная Осетия-Алания, р-н Алагирский, в районе с. Сауbasin, участок № 17	Алагирский	15:07:0840101:6	003002000000 Земли населенных пунктов	Для ведения личного подсобного хозяйства	13	02:0020	1 000	125,36	125 360,00
24937	Республика Северная Осетия-Алания, р-н Алагирский, в районе с. Сауbasin, участок №1/1	Алагирский	15:07:0840101:7	003002000000 Земли населенных пунктов	Для ведения личного подсобного хозяйства	13	02:0020	3 000	125,36	376 080,00
24938	Республика Северная Осетия-Алания, р-н Алагирский, в районе с.Сауbasin, участок №1	Алагирский	15:07:0840101:8	003002000000 Земли населенных пунктов	Для ведения личного подсобного хозяйства	13	02:0020	3 000	125,36	376 080,00
24939	Республика Северная Осетия-Алания, р-н Алагирский, с.Регах (с.Газат) участок №49	Алагирский	15:07:0840101:9	003002000000 Земли населенных пунктов	Для ведения личного подсобного хозяйства	13	02:0020	1 000	125,36	125 360,00
24940	Северная Осетия - Алания респ. р-н Алагирский, с. Сауbasin, уч-к № 1/1	Алагирский	15:07:0850101:1	003002000000 Земли населенных пунктов	Для ведения личного подсобного хозяйства	13	02:0020	1 989	125,36	249 341,04
24941	Республика Северная Осетия — Алания, Алагирский район, с. Сауbasin, участок №4	Алагирский	15:07:0850101:114	003002000000 Земли населенных пунктов	Для ведения личного подсобного хозяйства на полевых участках	1	01:1160	1 084	5,76	6 243,84
24942	Республика Северная Осетия-Алания, р-н Алагирский, с. Сауbasin, участок № 2	Алагирский	15:07:0850101:2	003002000000 Земли населенных пунктов	Для ведения личного подсобного хозяйства	13	02:0020	3 000	125,36	376 080,00
24943	Респ. Северная Осетия - Алания, р-н Алагирский, с. Сауbasin, участок № 3	Алагирский	15:07:0850101:3	003002000000 Земли населенных пунктов	Для ведения личного подсобного хозяйства	13	02:0020	1 881	125,36	235 802,16
24944	Республика Северная Осетия-Алания, р-н Алагирский, с. Сауbasin, участок 2/3	Алагирский	15:07:0850102:1	003002000000 Земли населенных пунктов	Для ведения личного подсобного хозяйства	13	02:0020	2 937	125,36	368 182,32
24945	Республика Северная Осетия-Алания, р-н Алагирский, с. Сауbasin, участок №2/6	Алагирский	15:07:0850102:2	003002000000 Земли населенных пунктов	Для ведения личного подсобного хозяйства	13	02:0020	2 939	125,36	368 433,04
24946	Республика Северная Осетия-Алания, р-н Алагирский, с. Сауbasin, участок №2/1	Алагирский	15:07:0850102:3	003002000000 Земли населенных пунктов	Для ведения личного подсобного хозяйства	13	02:0020	2 936	125,36	368 056,96
24947	Республика Северная Осетия-Алания, р-н Алагирский, с. Сауbasin, участок 2/2	Алагирский	15:07:0850102:4	003002000000 Земли населенных пунктов	Для ведения личного подсобного хозяйства	13	02:0020	2 937	125,36	368 182,32
24948	Респ. Северная Осетия - Алания, р-н Алагирский, с. Елгона, участок 6 "б"	Алагирский	15:07:0860101:10	003002000000 Земли населенных пунктов	Для ведения личного подсобного хозяйства	13	02:0020	3 635	125,36	455 683,60
24949	Респ Северная Осетия - Алания, р-н Алагирский, с. Елгона, участок №16/2	Алагирский	15:07:0860101:11	003002000000 Земли населенных пунктов	Для ведения личного подсобного хозяйства	13	02:0020	3 000	125,36	376 080,00
24950	Респ Северная Осетия - Алания, р-н Алагирский, с. Елгона, уч-к №16 "б"	Алагирский	15:07:0860101:12	003002000000 Земли населенных пунктов	Для ведения личного подсобного хозяйства	13	02:0020	2 700	125,36	338 472,00
24951	Респ. Северная Осетия - Алания, р-н Алагирский, с. Елгона, уч-к №16 "а"	Алагирский	15:07:0860101:13	003002000000 Земли населенных пунктов	Для ведения личного подсобного хозяйства	13	02:0020	2 700	125,36	338 472,00
24952	Российская Федерация, Республика Северная Осетия-Алания, Алагирский р-н, с Елгона, уч. 16 в	Алагирский	15:07:0860101:140	003002000000 Земли населенных пунктов	Для ведения личного подсобного хозяйства на полевых участках	1	01:1160	1 133	4,26	4 826,58
24953	Республика Северная Осетия - Алания, Алагирский район, с Елгона, участок № 32	Алагирский	15:07:0860101:141	003002000000 Земли населенных пунктов	Для ведения личного подсобного хозяйства	13	02:0020	863	125,36	108 185,68
24954	Республика Северная Осетия - Алания, Алагирский район, с Елгона, 6/3	Алагирский	15:07:0860101:142	003002000000 Земли населенных пунктов	Ведение личного подсобного хозяйства на полевых участках	1	01:1160	1 001	4,26	4 264,26
24955	Российская Федерация, Республика Северная Осетия-Алания, Алагирский муниципальный район, Зарамагское сельское поселение, с. Елгона, участок № 17/3	Алагирский	15:07:0860101:143	003002000000 Земли населенных пунктов	Ведение личного подсобного хозяйства на полевых участках	1	01:1160	2 507	4,26	10 679,82
24956	Респ. Северная Осетия-Алания, р-н Алагирский, с.Елгона	Алагирский	15:07:0860101:17	003002000000 Земли населенных пунктов	Для ведения личного подсобного хозяйства	13	02:0020	1 000	125,36	125 360,00
24957	Республика Северная Осетия-Алания, р-н Алагирский, с. Елгона, участок №16/4	Алагирский	15:07:0860101:19	003002000000 Земли населенных пунктов	Для ведения личного подсобного хозяйства	13	02:0020	3 000	125,36	376 080,00
24958	Республика Северная Осетия-Алания, р-н Алагирский, с Елгона, уч 1	Алагирский	15:07:0860101:2	003002000000 Земли населенных пунктов	Для ведения личного подсобного хозяйства	13	02:0020	2 036	125,36	255 252,96
24959	Республика Северная Осетия-Алания, р-н Алагирский, с. Елгона, участок №16/3	Алагирский	15:07:0860101:20	003002000000 Земли населенных пунктов	Для ведения личного подсобного хозяйства	13	02:0020	3 000	125,36	376 080,00
24960	Республика Северная Осетия-Алания, р-н Алагирский, с. Елгона, № 24	Алагирский	15:07:0860101:21	003002000000 Земли населенных пунктов	Для ведения личного подсобного хозяйства	13	02:0020	3 000	125,36	376 080,00
24961	Республика Северная Осетия-Алания, р-н Алагирский, с. Елгона, участок № 25	Алагирский	15:07:0860101:22	003002000000 Земли населенных пунктов	Для ведения личного подсобного хозяйства	13	02:0020	1 500	125,36	188 040,00
24962	Республика Северная Осетия-Алания, р-н Алагирский, с. Елгона, участок № 26	Алагирский	15:07:0860101:23	003002000000 Земли населенных пунктов	для индивидуального жилищного строительства	13	02:0010	868	125,36	108 812,48
24963	Респ. Северная Осетия - Алания, р-н Алагирский, с. Елгона, участок № 2 "а"	Алагирский	15:07:0860101:3	003002000000 Земли населенных пунктов	Для ведения личного подсобного хозяйства	13	02:0020	793	125,36	99 410,48
24964	Респ. Северная Осетия - Алания, р-н Алагирский, с. Елгона, уч-к № 4	Алагирский	15:07:0860101:4	003002000000 Земли населенных пунктов	Для ведения личного подсобного хозяйства	13	02:0020	2 969	125,36	372 193,84
24965	Респ Северная Осетия - Алания, р-н Алагирский, с. Елгона, уч-к № 5	Алагирский	15:07:0860101:5	003002000000 Земли населенных пунктов	Для ведения личного подсобного хозяйства	13	02:0020	3 023	125,36	378 963,28
24966	Респ Северная Осетия - Алания, р-н Алагирский, с. Елгона, участок №3	Алагирский	15:07:0860101:6	003002000000 Земли населенных пунктов	Для ведения личного подсобного хозяйства	13	02:0020	3 005	125,36	376 706,80
24967	Респ. Северная Осетия - Алания, р-н Алагирский, с. Елгона, уч-к №6	Алагирский	15:07:0860101:7	003002000000 Земли населенных пунктов	Для ведения личного подсобного хозяйства	13	02:0020	3 013	125,36	377 709,68
24968	Республика Северная Осетия-Алания, р-н Алагирский, с Елгона, д 8	Алагирский	15:07:0860101:8	003002000000 Земли населенных пунктов	Для ведения личного подсобного хозяйства	13	02:0020	705	125,36	88 378,80
24969	Республика Северная Осетия-Алания, р-н Алагирский, АМС с. Нар. с. Елгона, участок № 8	Алагирский	15:07:0860101:9	003002000000 Земли населенных пунктов	Для ведения личного подсобного хозяйства	13	02:0020	4 594	125,36	575 903,84

№ п/п	Местоположение ЗУ	Район	Кадастровый номер ЗУ	Категория земель	Разрешенное использование по документу	Код вида разрешенного использования (в соответствии с классификатором видов разрешенного использования земельных участков)	Вид использования объектов недвижимости	Площадь	УПКС	КС
24970	Северная Осетия - Алания респ, р-н Алагирский, с. Саксат, № 1	Алагирский	15:07:0870101:1	003002000000 Земли населенных пунктов	Для эксплуатации существующего жилого дома	13	02:0010	351	125,36	44 001,36
24971	Респ. Северная Осетия - Алания, р-н Алагирский, с. Саксат, участок №6а	Алагирский	15:07:0870101:10	003002000000 Земли населенных пунктов	Для ведения личного подсобного хозяйства	13	02:0020	639	125,36	80 105,04
24972	Респ. Северная Осетия - Алания, р-н Алагирский, с. Саксат, участок № 7/1	Алагирский	15:07:0870101:11	003002000000 Земли населенных пунктов	Для ведения личного подсобного хозяйства	13	02:0020	931	125,36	116 710,16
24973	РСО-Алания, Алагирский район, с Саксат, участок 21	Алагирский	15:07:0870101:135	003002000000 Земли населенных пунктов	Для ведения личного подсобного хозяйства	13	02:0020	500	125,36	62 680,00
24974	Российская Федерация, Республика Северная Осетия-Алания, Алагирский муниципальный район, Заромагское сельское поселение, с. Саксат	Алагирский	15:07:0870101:141	003002000000 Земли населенных пунктов	Для ведения личного подсобного хозяйства	13	02:0020	1 400	125,36	175 480,08
24975	Российская Федерация, Республика Северная Осетия-Алания, Алагирский район, с. Саксат	Алагирский	15:07:0870101:142	003002000000 Земли населенных пунктов	Для ведения личного подсобного хозяйства	13	02:0020	706	125,36	88 504,16
24976	Российская Федерация, Республика Северная Осетия-Алания, Алагирский район, с. Саксат	Алагирский	15:07:0870101:143	003002000000 Земли населенных пунктов	Для ведения личного подсобного хозяйства	13	02:0020	687	125,36	86 122,32
24977	Респ. Северная Осетия - Алания, р-н Алагирский, с. Саксат, участок № 2	Алагирский	15:07:0870101:2	003002000000 Земли населенных пунктов	Для строительства индивидуального жилого дома	13	02:0010	315	125,36	39 488,40
24978	Республика Северная Осетия-Алания, р-н Алагирский, с Саксат, участок № 7/4	Алагирский	15:07:0870101:21	003002000000 Земли населенных пунктов	Для ведения личного подсобного хозяйства	13	02:0020	890	125,36	111 570,40
24979	Республика Северная Осетия-Алания, р-н Алагирский, с. Саксат, участок № 7/2	Алагирский	15:07:0870101:23	003002000000 Земли населенных пунктов	Для ведения личного подсобного хозяйства	13	02:0020	2 203	125,36	276 168,08
24980	Республика Северная Осетия-Алания, р-н Алагирский, с. Саксат, участок № 18	Алагирский	15:07:0870101:24	003002000000 Земли населенных пунктов	Для ведения личного подсобного хозяйства	13	02:0020	300	125,36	37 608,00
24981	Респ. Северная Осетия - Алания, р-н Алагирский, с. Саксат	Алагирский	15:07:0870101:3	003002000000 Земли населенных пунктов	ИЖС	13	02:0010	3 120	125,36	391 123,20
24982	Респ. Северная Осетия - Алания, р-н Алагирский, с. Саксат	Алагирский	15:07:0870101:4	003002000000 Земли населенных пунктов	Для ведения личного подсобного хозяйства	13	02:0020	3 090	125,36	387 362,40
24983	Респ. Северная Осетия - Алания, р-н Алагирский, с.Нар (Саксат), 2	Алагирский	15:07:0870101:5	003002000000 Земли населенных пунктов	Для ведения личного подсобного хозяйства(для приусадебного участка)	13	02:0020	8 466	125,36	1 061 297,76
24984	Респ. Северная Осетия - Алания, р-н Алагирский, АМС с.Нар, с.Саксат	Алагирский	15:07:0870101:7	003002000000 Земли населенных пунктов	Для ведения личного подсобного хозяйства	13	02:0020	749	125,36	93 894,64
24985	Северная Осетия - Алания респ, р-н Алагирский, район с. Саксат	Алагирский	15:07:0870101:8	003001000000 Земли сельскохозяйственного назначения	Под сенокос	1	01:0001	52 828	4,62	244 065,36
24986	Республика Северная Осетия-Алания, р-н Алагирский, с. Тапанколу, участок № 19	Алагирский	15:07:0880101:1	003002000000 Земли населенных пунктов	Для индивидуального жилищного строительства	13	02:0010	472	125,36	59 169,92
24987	Республика Северная Осетия-Алания, р-н Алагирский, с Тапанколу, участок 20	Алагирский	15:07:0880101:2	003002000000 Земли населенных пунктов	для индивидуального жилищного строительства	13	02:0010	1 522	125,36	190 797,92
24988	Республика Северная Осетия-Алания, р-н Алагирский, с Верхний Мизур, д 2	Алагирский	15:07:0890101:1	003002000000 Земли населенных пунктов	Для ведения личного подсобного хозяйства	13	02:0020	9 808	342,90	3 363 163,20
24989	Республика Северная Осетия-Алания, р-н Алагирский, п Мизур, д 16	Алагирский	15:07:0890101:10	003002000000 Земли населенных пунктов	Для ведения личного подсобного хозяйства	13	02:0020	500	342,90	171 450,00
24990	Республика Северная Осетия-Алания, р-н Алагирский, п Мизур, д 17	Алагирский	15:07:0890101:11	003002000000 Земли населенных пунктов	Для ведения личного подсобного хозяйства	13	02:0020	45 500	342,90	15 601 950,00
24991	Республика Северная Осетия-Алания, р-н Алагирский, п Мизур, д 18а	Алагирский	15:07:0890101:12	003002000000 Земли населенных пунктов	Для ведения личного подсобного хозяйства	13	02:0020	15 900	342,90	5 452 110,00
24992	Республика Северная Осетия - Алания, Алагирский район, в районе с.Ногкау, (с.Верхний Мизур), участок № 1/2	Алагирский	15:07:0890101:13	003002000000 Земли населенных пунктов	Для ведения личного подсобного хозяйства	13	02:0020	1 600	292,85	468 560,00
24993	Республика Северная Осетия-Алания, р-н Алагирский, п. Мизур,(населенный пункт с Верхний Мизур) земельный участок №3	Алагирский	15:07:0890101:2	003002000000 Земли населенных пунктов	Для ведения личного подсобного хозяйства	13	02:0020	8 919	342,90	3 058 325,10
24994	Республика Северная Осетия-Алания, р-н Алагирский, п. Мизур. (населенный пункт с В.Мизур) земельный участок №18а/6	Алагирский	15:07:0890101:239	003002000000 Земли населенных пунктов	Для ведения личного подсобного хозяйства	13	02:0020	2 649	342,90	908 342,10
24995	Республика Северная Осетия-Алания, р-н Алагирский, п. Мизур, (населенный пункт с.В.Мизур) земельный участок №18а/2	Алагирский	15:07:0890101:241	003002000000 Земли населенных пунктов	Для ведения личного подсобного хозяйства	13	02:0020	9 847	342,90	3 376 536,30
24996	Республика Северная Осетия-Алания, р-н Алагирский, п. Мизур, (населенный пункт с. В.Мизур) земельный участок № 18а/3	Алагирский	15:07:0890101:242	003002000000 Земли населенных пунктов	Для ведения личного подсобного хозяйства	13	02:0020	9 775	342,90	3 351 847,50
24997	Республика Северная Осетия-Алания, р-н Алагирский, п. Мизур. (населенный пункт с В.Мизур) земельный участок № 18 А/4	Алагирский	15:07:0890101:243	003002000000 Земли населенных пунктов	Для ведения личного подсобного хозяйства	13	02:0020	9 937	342,90	3 407 397,30
24998	Республика Северная Осетия-Алания, р-н Алагирский, п. Мизур. (населенный пункт Верхний Мизур), участок № 8/1	Алагирский	15:07:0890101:245	003002000000 Земли населенных пунктов	Для ведения личного подсобного хозяйства	13	02:0020	1 450	342,90	497 205,00
24999	Республика Северная Осетия-Алания, р-н Алагирский, п. Мизур, (район населенного пункта с.В.Мизур). участок №35	Алагирский	15:07:0890101:249	003002000000 Земли населенных пунктов	Для ведения личного подсобного хозяйства	13	02:0020	2 997	342,90	1 027 671,30
25000	Республика Северная Осетия-Алания, р-н Алагирский, п Мизур, д 4	Алагирский	15:07:0890101:3	003002000000 Земли населенных пунктов	Для ведения личного подсобного хозяйства	13	02:0020	7 729	342,90	2 650 274,10
25001	Республика Северная Осетия - Алания, Алагирский р-н, п Мизур, (район населенного пункта с В.Мизур), участок №34	Алагирский	15:07:0890101:362	003002000000 Земли населенных пунктов	Для ведения личного подсобного хозяйства	13	02:0020	2 939	342,90	1 007 783,10
25002	Респ Северная Осетия - Алания, Алагирский р-н, п Мизур, (н п В Мизур), участок № 2/2	Алагирский	15:07:0890101:366	003002000000 Земли населенных пунктов	Для ведения личного подсобного хозяйства	13	02:0020	1 000	342,90	342 900,00
25003	Российская Федерация, Республика Северная Осетия-Алания, Алагирский муниципальный район, севернее с.Саксат	Алагирский	15:07:0890101:390	003004000000 Земли особо охраняемых территорий и объектов	Для размещения объектов особой экономической зоны туристско-рекреационного типа	5	05:0022	1 000	278,52	278 520,00
25004	Российская Федерация, Республика Северная Осетия-Алания, Алагирский муниципальный район, Мизурское сельское поселение, пос. Мизур (населенный пункт с. В. Мизур)	Алагирский	15:07:0890101:391	003002000000 Земли населенных пунктов	Для ведения личного подсобного хозяйства	13	02:0020	7 111	342,90	2 438 361,90
25005	Российская Федерация, Республика Северная Осетия-Алания, Алагирский муниципальный район, Мизурское сельское поселение, пос. Мизур (населенный пункт с. В. Мизур)	Алагирский	15:07:0890101:392	003002000000 Земли населенных пунктов	Для ведения личного подсобного хозяйства	13	02:0020	2 022	342,90	693 343,80
25006	Республика Северная Осетия-Алания, р-н Алагирский, п Мизур, д 7	Алагирский	15:07:0890101:4	003002000000 Земли населенных пунктов	Для ведения личного подсобного хозяйства	13	02:0020	10 500	342,90	3 600 450,00
25007	Республика Северная Осетия-Алания, Алагирский район, п Мизур (населенный пункт с. В.Мизур), участок №8	Алагирский	15:07:0890101:5	003002000000 Земли населенных пунктов	Для ведения личного подсобного хозяйства	13	02:0020	5 507	342,90	1 888 350,30
25008	Республика Северная Осетия-Алания, Алагирский район, п.Мизур (населенный пункт с.В.Мизур), участок №9	Алагирский	15:07:0890101:6	003002000000 Земли населенных пунктов	Для ведения личного подсобного хозяйства	13	02:0020	1 800	342,90	617 220,00
25009	Республика Северная Осетия-Алания, р-н Алагирский, п Мизур, д 11	Алагирский	15:07:0890101:7	003002000000 Земли населенных пунктов	Для ведения личного подсобного хозяйства	13	02:0020	15 000	342,90	5 143 500,00

№ п/п	Местоположение ЗУ	Район	Кадастровый номер ЗУ	Категория земель	Разрешенное использование по документу	Код вида разрешенного использования (в соответствии с классификатором видов разрешенного использования земельных участков)	Вид использования объектов недвижимости	Площадь	УПКС	КС
25010	Республика Северная Осетия-Алания, Алагирский район. п. Мизур (населенный пункт с. В. Мизур). уч. 12	Алагирский	15:07:0890101:8	003002000000 Земли населенных пунктов	Для ведения личного подсобного хозяйства	13	02:0020	3 102	342,90	1 063 675,80
25011	Российская Федерация. Республика Северная Осетия-Алания. Алагирский район, п Мизур, 14	Алагирский	15:07:0890101:9	003002000000 Земли населенных пунктов	Для ведения личного подсобного хозяйства	13	02:0020	5 206	342,90	1 785 137,40
25012	Респ. Северная Осетия - Алания. р-н Алагирский, с. Ксурт	Алагирский	15.07.0900101:1	003002000000 Земли населенных пунктов	Под существующий жилой дом и приусадебный участок	13	02:0010	2 000	125,36	250 720,00
25013	Республика Северная Осетия-Алания, р-н Алагирский. с. Ксурт	Алагирский	15.07:0900101.12	003002000000 Земли населенных пунктов	Для ведения личного подсобного хозяйства	13	02:0020	6 200	125,36	777 232,00
25014	Республика Северная Осетия-Алания, р-н Алагирский. поселок Мизур, (населённый пункт Ксурт) земельный участок №2	Алагирский	15:07:0900101:13	003002000000 Земли населенных пунктов	Для ведения личного подсобного хозяйства	13	02:0020	6 838	125,36	856 835,60
25015	Республика Северная Осетия-Алания. Алагирский район, с. Ксурт, участок №5.	Алагирский	15:07:0900101:134	003002000000 Земли населенных пунктов	Для ведения личного подсобного хозяйства на полевых участках	1	01:160	1 141	16,31	18 609,71
25016	Респ Северная Осетия - Алания, Алагирский р-н. с. Ксурт. участок №6	Алагирский	15:07:0900101:135	003002000000 Земли населенных пунктов	Для ведения личного подсобного хозяйства на полевых участках	1	01:160	3 000	16,31	48 930,00
25017	Республика Северная Осетия - Алания. Алагирский район, с Ксурт, участок № 7	Алагирский	15:07:0900101:143	003002000000 Земли населенных пунктов	Для ведения личного подсобного хозяйства на полевых участках	1	01:160	2 680	16,31	43 710,80
25018	Республика Северная Осетия-Алания, Алагирский район. с. Ксурт	Алагирский	15:07:0900101:144	003002000000 Земли населенных пунктов	Для ведения личного подсобного хозяйства	13	02:0020	943	125,36	118 214,48
25019	Республика Северная Осетия-Алания. Алагирский район, с. Ксурт	Алагирский	15:07:0900101:145	003002000000 Земли населенных пунктов	Для ведения личного подсобного хозяйства	13	02:0020	1 857	125,36	232 793,52
25020	Северная Осетия-Алания респ, Алагирский р-н. п Мизур (населённый пункт Ксурт), земельный участок №5	Алагирский	15.07:0900101.15	003002000000 Земли населенных пунктов	Для ведения личного подсобного хозяйства	13	02:0020	1 162	125,36	145 668,32
25021	Республика Северная Осетия-Алания, р-н Алагирский. с. Ксурт. участок №3 "а"	Алагирский	15.07:0900101.16	003002000000 Земли населенных пунктов	Для животноводства (выпас сельскохозяйственных животных)	1	01:081	7 872	4.46	35 109,12
25022	Республика Северная Осетия-Алания, р-н Алагирский. с. Нижний Унал, (с Ксурт). участок № 13 "а"	Алагирский	15:07:0900101:17	003002000000 Земли населенных пунктов	Для ведения личного подсобного хозяйства	13	02:0020	2 884	125,36	361 538,24
25023	Республика Северная Осетия-Алания р-н Алагирский, с. Нижний Унал. (с. Ксурт). участок № 12 "а"	Алагирский	15:07:0900101:18	003002000000 Земли населенных пунктов	Для ведения личного подсобного хозяйства	13	02:0020	2 886	125,36	361 788,96
25024	Республика Северная Осетия-Алания р-н Алагирский, с. Нижний Унал. (с.Ксурт), участок №14 "а"	Алагирский	15.07:0900101.19	003002000000 Земли населенных пунктов	Для ведения личного подсобного хозяйства	13	02:0020	1 796	125,36	225 146,56
25025	Респ Северная Осетия - Алания, р-н Алагирский. с. Ксурт. дом 1	Алагирский	15.07.0900101:2	003002000000 Земли населенных пунктов	Для ведения личного подсобного хозяйства	13	02:0020	17 000	125,36	2 131 120,00
25026	Республика Северная Осетия-Алания, р-н Алагирский. с. Нижний Унал, (с Ксурт). участок №9 "а"	Алагирский	15:07:0900101:20	003002000000 Земли населенных пунктов	Для ведения личного подсобного хозяйства	13	02:0020	2 838	125,36	355 771,68
25027	Республика Северная Осетия-Алания р-н Алагирский, с. Нижний Унал. (с. Ксурт). участок № 15 "а"	Алагирский	15:07:0900101:21	003002000000 Земли населенных пунктов	Для ведения личного подсобного хозяйства	13	02:0020	2 999	125,36	375 954,64
25028	Республика Северная Осетия-Алания р-н Алагирский, с. Нижний Унал. (с.Ксурт), участок №10"а".	Алагирский	15.07:0900101.22	003002000000 Земли населенных пунктов	Для ведения личного подсобного хозяйства	13	02:0020	2 997	125,36	375 703,92
25029	Республика Северная Осетия-Алания, р-н Алагирский. с. Нижний Унал, (с Ксурт). участок №11 "а"	Алагирский	15.07:0900101.23	003002000000 Земли населенных пунктов	Для ведения личного подсобного хозяйства	13	02:0020	2 999	243,35	729 806,65
25030	Респ Северная Осетия - Алания, р-н Алагирский. с. Ксурт. дом 2	Алагирский	15:07:0900101:3	003002000000 Земли населенных пунктов	Для ведения личного подсобного хозяйства	13	02:0020	5 434	125,36	681 206,24
25031	Республика Северная Осетия-Алания. р-н Алагирский, с. Ксурт, уч. № 3	Алагирский	15:07:0900101:7	003002000000 Земли населенных пунктов	Для ведения личного подсобного хозяйства	13	02:0020	2 983	125,36	373 948,88
25032	Республика Северная Осетия-Алания. р-н Алагирский, с Цамад, уч 14	Алагирский	15.07:0910101.10	003002000000 Земли населенных пунктов	Для ведения личного подсобного хозяйства	13	02:0020	1 194	125,36	149 679,84
25033	Республика Северная Осетия-Алания, р-н Алагирский. с. Цамад, участок № 26	Алагирский	15.07:0910101.11	003002000000 Земли населенных пунктов	Для ведения личного подсобного хозяйства	13	02:0020	708	125,36	88 754,88
25034	Республика Северная Осетия-Алания, р-н Алагирский. с. Цамад, участок № 16/2	Алагирский	15:07:0910101:12	003002000000 Земли населенных пунктов	Для ведения личного подсобного хозяйства	13	02:0020	547	125,36	68 571,92
25035	Северная Осетия - Алания респ. р-н Алагирский, с Цамад, №16	Алагирский	15:07:0910101:13	003002000000 Земли населенных пунктов	Для ведения личного подсобного хозяйства	13	02:0020	1 817	125,36	227 779,12
25036	Республика Северная Осетия - Алания, Алагирский район. с. Цамад	Алагирский	15:07:0910101:149	003002000000 Земли населенных пунктов	Для ведения личного подсобного хозяйства	13	02:0020	300	125,36	37 608,00
25037	Республика Северная Осетия - Алания. Алагирский район, с Цамад	Алагирский	15:07:0910101:150	003002000000 Земли населенных пунктов	Для ведения личного подсобного хозяйства	13	02:0020	300	125,36	37 608,00
25038	Республика Северная Осетия - Алания. Алагирский район, с Цамад	Алагирский	15:07:0910101:151	003002000000 Земли населенных пунктов	Для ведения личного подсобного хозяйства	13	02:0020	300	125,36	37 608,00
25039	Республика Северная Осетия - Алания, Алагирский район. с. Цамад	Алагирский	15:07:0910101:152	003002000000 Земли населенных пунктов	Для ведения личного подсобного хозяйства	13	02:0020	868	125,36	108 812,48
25040	Республика Северная Осетия-Алания. Алагирский район, с Цамад, участок №38	Алагирский	15:07:0910101:153	003002000000 Земли населенных пунктов	Для индивидуального жилищного строительства	13	02:0010	447	125,36	56 035,92
25041	Республика Северная Осетия-Алания, Алагирский район. с Цамад. участок №38	Алагирский	15:07:0910101:154	003002000000 Земли населенных пунктов	Для индивидуального жилищного строительства	13	02:0010	511	125,36	64 058,96
25042	Республика Северная Осетия - Алания. Алагирский р-н, с Цамад. участок №43	Алагирский	15:07:0910101:155	003002000000 Земли населенных пунктов	Для ведения личного подсобного хозяйства	13	02:0020	768	125,36	96 276,48
25043	Российская Федерация. Республика Северная Осетия-Алания. Алагирский муниципальный район, Унальское сельское поселение, с. Цамад	Алагирский	15:07:0910101:156	003002000000 Земли населенных пунктов	Для ведения личного подсобного хозяйства	13	02:0020	600	125,36	75 216,00
25044	Российская Федерация. Республика Северная Осетия-Алания. Алагирский муниципальный район, в районе с. Ардон, участок №93	Алагирский	15:07:0910101:157	003001000000 Земли сельскохозяйственного назначения	Ведение личного подсобного хозяйства на полевых участках	1	01:160	2 233	7,17	16 010,61
25045	Российская Федерация, Республика Северная Осетия - Алания. Алагирский район, с Цамад	Алагирский	15:07:0910101:158	003002000000 Земли населенных пунктов	Для ведения личного подсобного хозяйства	13	02:0020	842	125,36	105 553,12
25046	Российская Федерация, Республика Северная Осетия - Алания. Алагирский район, с Цамад	Алагирский	15:07:0910101:159	003002000000 Земли населенных пунктов	Для ведения личного подсобного хозяйства	13	02:0020	842	125,36	105 553,12
25047	Российская Федерация. Республика Северная Осетия-Алания. Алагирский муниципальный район, Унальское сельское поселение, с. Цамад, участок №93	Алагирский	15:07:0910101:160	003002000000 Земли населенных пунктов	Для ведения личного подсобного хозяйства на полевых участках	1	01:160	2 170	7,17	15 558,90
25048	Северная Осетия - Алания респ. р-н Алагирский, с Цамад, участок №3/1	Алагирский	15.07:0910101.18	003002000000 Земли населенных пунктов	Для ведения личного подсобного хозяйства	13	02:0020	675	125,36	84 618,00
25049	Северная Осетия - Алания респ. р-н Алагирский, с Цамад, участок №3/3	Алагирский	15.07:0910101.19	003002000000 Земли населенных пунктов	Для ведения личного подсобного хозяйства	13	02:0020	767	125,36	96 151,12

№ п/п	Местоположение ЗУ	Район	Кадастровый номер ЗУ	Категория земель	Разрешенное использование по документу	Код вида разрешенного использования (в соответствии с классификатором видов разрешенного использования земельных участков)	Вид использования объектов недвижимости	Площадь	УПКС	КС
25050	Респ. Северная Осетия - Алания, р-н Алагирский, с. Цомад, № 3	Алагирский	15:07:0910101:2	003002000000 Земли населенных пунктов	Для ведения личного подсобного хозяйства	13	02:0020	1 539	125,36	192 929,04
25051	Респ. Северная Осетия-Алания, р-н Алагирский, с. Цамад, участок №3а2	Алагирский	15:07:0910101:20	003002000000 Земли населенных пунктов	Для ведения личного подсобного хозяйства	13	02:0020	671	125,36	84 116,56
25052	Северная Осетия - Алания респ, р-н Алагирский, с Цамад, уч-к б/н	Алагирский	15:07:0910101:21	003002000000 Земли населенных пунктов	Личное подсобное хозяйство	13	02:0020	342	125,36	42 873,12
25053	Северная Осетия - Алания респ, р-н Алагирский, с. Цомад, участок № 1/1	Алагирский	15:07:0910101:22	003002000000 Земли населенных пунктов	Для ведения личного подсобного хозяйства	13	02:0020	529	125,36	66 315,44
25054	Северная Осетия - Алания респ, р-н Алагирский, с. Цомад, участок №22	Алагирский	15:07:0910101:23	003002000000 Земли населенных пунктов	Для ведения личного подсобного хозяйства	13	02:0020	1 554	125,36	194 809,44
25055	Северная Осетия - Алания респ, р-н Алагирский, с. Цамад, участок № 23	Алагирский	15:07:0910101:25	003002000000 Земли населенных пунктов	Для ведения личного подсобного хозяйства	13	02:0020	1 179	125,36	147 799,44
25056	Республика Северная Осетия-Алания, р-н Алагирский, с Цамад, участок №30	Алагирский	15:07:0910101:26	003002000000 Земли населенных пунктов	Для ведения личного подсобного хозяйства	13	02:0020	230	125,36	28 832,80
25057	Республика Северная Осетия-Алания, р-н Алагирский, с. Цамад, участок № 32	Алагирский	15:07:0910101:29	003002000000 Земли населенных пунктов	Для ведения личного подсобного хозяйства	13	02:0020	1 002	125,36	125 610,72
25058	Респ. Северная Осетия - Алания, р-н Алагирский, с. Цомад	Алагирский	15:07:0910101:3	003002000000 Земли населенных пунктов	Для ведения личного подсобного хозяйства	13	02:0020	3 000	125,36	376 080,00
25059	Республика Северная Осетия-Алания, р-н Алагирский, с. Цамад, участок № 31	Алагирский	15:07:0910101:30	003002000000 Земли населенных пунктов	Для ведения личного подсобного хозяйства	13	02:0020	1 005	125,36	125 986,80
25060	Республика Северная Осетия-Алания, р-н Алагирский, с. Цамад, участок №4/3	Алагирский	15:07:0910101:31	003002000000 Земли населенных пунктов	Для индивидуального жилищного строительства	13	02:0010	1 656	125,36	207 596,16
25061	Республика Северная Осетия-Алания, р-н Алагирский, с. Цамад, участок 33	Алагирский	15:07:0910101:32	003002000000 Земли населенных пунктов	Для ведения личного подсобного хозяйства	13	02:0020	568	125,36	71 204,48
25062	Республика Северная Осетия-Алания, р-н Алагирский, с. Цамад, участок № 3 "б"	Алагирский	15:07:0910101:34	003002000000 Земли населенных пунктов	Для индивидуального жилищного строительства	13	02:0010	340	125,36	42 622,40
25063	Респ. Северная Осетия - Алания, р-н Алагирский, с. Цамад, уч-к № 1	Алагирский	15:07:0910101:4	003002000000 Земли населенных пунктов	Для ведения личного подсобного хозяйства	13	02:0020	1 294	125,36	162 215,84
25064	Респ. Северная Осетия - Алания, р-н Алагирский, с. Цамад, дом № 2 "а"	Алагирский	15:07:0910101:5	003002000000 Земли населенных пунктов	Для ведения личного подсобного хозяйства	13	02:0020	3 805	125,36	476 994,80
25065	Респ. Северная Осетия - Алания, р-н Алагирский, с. Цомад, № 4	Алагирский	15:07:0910101:8	003002000000 Земли населенных пунктов	Для ведения личного подсобного хозяйства	13	02:0020	3 181	125,36	398 770,16
25066	Северная Осетия - Алания респ, р-н Алагирский, с Цомад,8 "а"	Алагирский	15:07:0910101:9	003002000000 Земли населенных пунктов	Для ведения личного подсобного хозяйства	13	02:0020	402	125,36	50 394,72
25067	Респ. Северная Осетия - Алания, р-н Алагирский, с. Дагом, дом № 1	Алагирский	15:07:0920101:1	003002000000 Земли населенных пунктов	Для ведения личного подсобного хозяйства	13	02:0020	5 000	125,36	626 800,00
25068	Респ. Северная Осетия - Алания. Алагирский р-н., с. Дагом. д.39	Алагирский	15:07:0920101:128	003002000000 Земли населенных пунктов	Для индивидуального жилищного строительства	13	02:0010	1 936	125,36	242 696,96
25069	Респ Северная Осетия - Алания. Алагирский р-н, с Дагом №20 .	Алагирский	15:07:0920101:129	003002000000 Земли населенных пунктов	Для ведения личного подсобного хозяйства	13	02:0020	2 022	125,36	253 477,92
25070	Респ. Северная Осетия - Алания, р-н. Алагирский, с. Дагом	Алагирский	15:07:0920101:131	003002000000 Земли населенных пунктов	Историко-культурная деятельность	3	09:0030	37 449	8,12	304 085,88
25071	Республика Северная Осетия — Алания. Алагирский р-н . с Дагом. участок № 40	Алагирский	15:07:0920101:133	003002000000 Земли населенных пунктов	Для ведения личного подсобного хозяйства на полевых участках	1	01:160	3 000	7,17	21 510,00
25072	Республика Северная Осетия - Алания, Алагирский р-н., с. Дагом, 14/1	Алагирский	15:07:0920101:135	003002000000 Земли населенных пунктов	Для ведения личного подсобного хозяйства	13	02:0020	1 121	125,36	140 528,56
25073	Российская Федерация, Республика Северная Осетия-Алания, Алагирский район. с. Дагом. 49	Алагирский	15:07:0920101:136	003002000000 Земли населенных пунктов	Ведение личного подсобного хозяйства на полевых участках	1	01:160	2 958	7,17	21 208,86
25074	Российская Федерация, Республика Северная Осетия-Алания, Алагирский р-н. с. Дагом, 50	Алагирский	15:07:0920101:137	003002000000 Земли населенных пунктов	Для ведения личного подсобного хозяйства	13	02:0020	508	125,36	63 682,88
25075	Республика Северная Осетия - Алания, Алагирский район. с Дагом. участок №51	Алагирский	15:07:0920101:138	003002000000 Земли населенных пунктов	Ведение личного подсобного хозяйства на полевых участках	1	01:160	1 361	7,17	9 758,37
25076	Республика Северная Осетия-Алания, р-н Алагирский, с. Дагом. урочище Дагом	Алагирский	15:07:0920101:140	003002000000 Земли населенных пунктов	Для ведения крестьянского хозяйства "Дагом"	1	01:010	1 109	7,17	7 951,53
25077	Российская Федерация, Республика Северная Осетия-Алания, Алагирский муниципальный район. Унальское сельское поселение. с. Цомад	Алагирский	15:07:0920101:141	003002000000 Земли населенных пунктов	Для ведения личного подсобного хозяйства	13	02:0020	600	125,36	75 216,00
25078	Российская Федерация, Республика Северная Осетия-Алания, Алагирский район. с. Дагом, урочище Дагом	Алагирский	15:07:0920101:142	003002000000 Земли населенных пунктов	Для ведения крестьянского хозяйства "Дагом"	1	01:180	22 260	52,02	1 157 965,20
25079	Российская Федерация. Республика Северная Осетия-Алания. Алагирский район, с. Дагом, урочище Дагом	Алагирский	15:07:0920101:143	003002000000 Земли населенных пунктов	Для ведения крестьянского хозяйства "Дагом"	1	01:010	2 574	7,17	18 455,58
25080	Российская Федерация. Республика Северная Осетия-Алания. Алагирский район, с. Дагом, урочище Дагом	Алагирский	15:07:0920101:144	003002000000 Земли населенных пунктов	Для ведения крестьянского хозяйства "Дагом"	1	01:010	1 157	7,17	8 295,69
25081	Республика Северная Осетия-Алания, р-н Алагирский, с. Дагом, уч 36	Алагирский	15:07:0920101:16	003002000000 Земли населенных пунктов	Для ведения личного подсобного хозяйства	13	02:0020	2 000	125,36	250 720,00
25082	Респ. Северная Осетия - Алания, р-н Алагирский, с. Дагом, № 2	Алагирский	15:07:0920101:2	003002000000 Земли населенных пунктов	Для ведения личного подсобного хозяйства	13	02:0020	5 200	125,36	651 872,00
25083	Российская Федерация. Республика Северная Осетия-Алания. Алагирский муниципальный район, Унальское сельское поселение, с. Дагом, №1	Алагирский	15:07:0920101:3	003002000000 Земли населенных пунктов	Для ведения личного подсобного хозяйства	13	02:0020	7 500	125,36	940 200,00
25084	Респ. Северная Осетия - Алания, р-н Алагирский, с. Дагом, уч-к № 5	Алагирский	15:07:0920101:4	003002000000 Земли населенных пунктов	Для ведения личного подсобного хозяйства	13	02:0020	2 860	125,36	358 529,60
25085	Северная Осетия - Алания респ, р-н Алагирский, с. Дагом, участок № 9	Алагирский	15:07:0920101:5	003002000000 Земли населенных пунктов	Для ведения личного подсобного хозяйства	13	02:0020	1 690	125,36	211 858,40
25086	Северная Осетия - Алания респ, р-н Алагирский, с. Дагом, участок № 14	Алагирский	15:07:0920101:6	003002000000 Земли населенных пунктов	Для ведения личного подсобного хозяйства	13	02:0020	250	125,36	31 340,00
25087	Республика Северная Осетия-Алания, р-н Алагирский, с. Дагом № 13	Алагирский	15:07:0920101:7	003002000000 Земли населенных пунктов	Для эксплуатации существующего жилого дома	13	02:0010	1 891	125,36	237 055,76
25088	Респ. Северная Осетия - Алания, р-н Алагирский, с. Зтиль, уч-к № 4 "б"	Алагирский	15:07:0930101:10	003002000000 Земли населенных пунктов	Для ведения личного подсобного хозяйства	13	02:0020	1 000	125,36	125 360,00
25089	Респ. Северная Осетия - Алания, р-н Алагирский, с. Зтиль, уч-к № 4 Б	Алагирский	15:07:0930101:11	003002000000 Земли населенных пунктов	Для ведения личного подсобного хозяйства	13	02:0020	1 000	125,36	125 360,00
25090	Респ. Северная Осетия - Алания, р-н Алагирский, с. Зтиль, уч-к № 4 Б	Алагирский	15:07:0930101:12	003002000000 Земли населенных пунктов	Для ведения личного подсобного хозяйства (приусадебные участки)	13	02:0020	541	125,36	67 819,76

№ п/п	Местоположение ЗУ	Район	Кадастровый номер ЗУ	Категория земель	Разрешенное использование по документу	Код вида разрешенного использования (в соответствии с классификатором видов разрешенного использования земельных участков)	Вид использования объектов недвижимости	Площадь	УПКС	КС
25091	Респ. Северная Осетия - Алания, р-н Алагирский, с. Згид, уч-к № 4 Б	Алагирский	15:07:0930101:13	003002000000 Земли населенных пунктов	Для ведения личного подсобного хозяйства (приусадебные участки)	13	02:0020	542	125,36	67 945,12
25092	Респ. Северная Осетия - Алания, р-н Алагирский, с. Згид, уч-к № 4 Б	Алагирский	15:07:0930101:14	003002000000 Земли населенных пунктов	Для ведения личного подсобного хозяйства	13	02:0020	545	125,36	68 321,20
25093	Респ. Северная Осетия - Алания, р-н Алагирский, с. Згид, уч-к № 4 Б	Алагирский	15:07:0930101:15	003002000000 Земли населенных пунктов	Для ведения личного подсобного хозяйства	13	02:0020	372	125,36	46 633,92
25094	Респ. Северная Осетия - Алания, р-н Алагирский, с. Згид, дом 6	Алагирский	15:07:0930101:16	003002000000 Земли населенных пунктов	Для эксплуатации жилого дома и ведения личного подсобного хозяйства	13	02:0020	464	125,36	58 167,04
25095	Республика Северная Осетия - Алания, р-н Алагирский, с. Згид, уч. 5	Алагирский	15:07:0930101:17	003002000000 Земли населенных пунктов	Для эксплуатации жилого дома	13	02:0010	300	125,36	37 608,00
25096	Респ. Северная Осетия - Алания, р-н Алагирский, с. Згид, дом № 5	Алагирский	15:07:0930101:18	003002000000 Земли населенных пунктов	Для эксплуатации жилого дома	13	02:0010	400	125,36	50 144,00
25097	Республика Северная Осетия-Алания, Алагирский район, с.Згид, участок № 20	Алагирский	15:07:0930101:189	003002000000 Земли населенных пунктов	Для ведения личного подсобного хозяйства	13	02:0020	2 259	125,36	283 188,24
25098	Респ. Северная Осетия - Алания, р-н Алагирский, с. Згид, дом № 5	Алагирский	15:07:0930101:19	003002000000 Земли населенных пунктов	Для эксплуатации жилого дома	13	02:0010	400	125,36	50 144,00
25099	Респ. Северная Осетия - Алания, р-н Алагирский, с. Згид, участок 17	Алагирский	15:07:0930101:190	003002000000 Земли населенных пунктов	Для ведения личного подсобного хозяйства	13	02:0020	2 200	125,36	275 792,00
25100	Республика Северная Осетия - Алания, Алагирский район, с Згид, 21	Алагирский	15:07:0930101:191	003002000000 Земли населенных пунктов	Для ведения личного подсобного хозяйства	13	02:0020	429	125,36	53 779,44
25101	Республика Северная Осетия-Алания, Алагирский р-н, с. Згид, участок № 3/1	Алагирский	15:07:0930101:192	003002000000 Земли населенных пунктов	Для ведения личного подсобного хозяйства	13	02:0020	3 000	125,36	376 080,00
25102	Республика Северная Осетия-Алания, Алагирский р-н	Алагирский	15:07:0930101:193	003002000000 Земли населенных пунктов	Для эксплуатации существующего жилого дома	13	02:0010	1 000	125,36	125 360,00
25103	Республика Северная Осетия-Алания, Алагирский р-н	Алагирский	15:07:0930101:194	003002000000 Земли населенных пунктов	Для эксплуатации существующего жилого дома	13	02:0010	2 000	125,36	250 720,00
25104	Республика Северная Осетия - Алания, Алагирский район, с Згид, Святилище "Самтхос дзуар"	Алагирский	15:07:0930101:195	003002000000 Земли населенных пунктов	Историко-культурная деятельность	3	09:0030	35	8,12	284,20
25105	Республика Северная Осетия - Алания, Алагирский район, с. Згид, Сторожевая башня Челлыевых	Алагирский	15:07:0930101:196	003002000000 Земли населенных пунктов	Историко-культурная деятельность	3	09:0030	56	8,12	454,72
25106	Российская Федерация, Республика Северная Осетия - Алания, Алагирский район	Алагирский	15:07:0930101:197	003002000000 Земли населенных пунктов	Размещение автомобильных дорог	6	07:0020	2	71,18	142,36
25107	Республика Северная Осетия - Алания, Алагирский район	Алагирский	15:07:0930101:198	003002000000 Земли населенных пунктов	Размещение автомобильных дорог	6	07:0020	338	71,18	24 058,84
25108	Республика Северная Осетия-Алания, Алагирский район	Алагирский	15:07:0930101:199	003002000000 Земли населенных пунктов	Размещение автомобильных дорог	6	07:0020	63	71,18	4 484,34
25109	Респ. Северная Осетия - Алания, р-н Алагирский, с. Згид	Алагирский	15:07:0930101:2	003002000000 Земли населенных пунктов	Под жилую застройку	13	02:0010	3 900	125,36	488 904,00
25110	Респ. Северная Осетия - Алания, р-н Алагирский, с. Згид, дом № 5	Алагирский	15:07:0930101:20	003002000000 Земли населенных пунктов	Для эксплуатации жилого дома	13	02:0010	500	125,36	62 680,00
25111	Республика Северная Осетия - Алания, Алагирский район	Алагирский	15:07:0930101:202	003002000000 Земли населенных пунктов	Размещение автомобильных дорог	6	07:0020	29	71,18	2 064,22
25112	Российская Федерация, Республика Северная Осетия-Алания, Алагирский район	Алагирский	15:07:0930101:203	003002000000 Земли населенных пунктов	размещение автомобильных дорог (7.2.1), стоянки транспорта общего пользования (7.2.3), улично-дорожная сеть (12.0.1), благоустройство территории (12.0.2)	5	12:0003	26	278,52	7 241,52
25113	Российская Федерация, Республика Северная Осетия-Алания, Алагирский район, с. Згид	Алагирский	15:07:0930101:204	003002000000 Земли населенных пунктов	Для эксплуатации существующего жилого дома	13	02:0010	1 392	125,36	174 501,12
25114	Российская Федерация, Республика Северная Осетия-Алания, Алагирский район, с. Згид	Алагирский	15:07:0930101:205	003002000000 Земли населенных пунктов	Для эксплуатации существующего жилого дома	13	02:0010	1 306	125,36	163 720,16
25115	Респ. Северная Осетия - Алания, р-н Алагирский, с. Згид, дом № 5	Алагирский	15:07:0930101:21	003002000000 Земли населенных пунктов	Для эксплуатации жилого дома	13	02:0010	500	125,36	62 680,00
25116	Респ. Северная Осетия - Алания, р-н Алагирский, с. Згид, дом № 5	Алагирский	15:07:0930101:22	003002000000 Земли населенных пунктов	Для эксплуатации жилого дома	13	02:0010	900	125,36	112 824,00
25117	Северная Осетия - Алания респ, р-н Алагирский, с. Згид, № 2	Алагирский	15:07:0930101:24	003002000000 Земли населенных пунктов	Для эксплуатации существующего жилого дома	13	02:0010	3 000	125,36	376 080,00
25118	Республика Северная Осетия - Алания, р-н Алагирский, с Згид, 7	Алагирский	15:07:0930101:25	003002000000 Земли населенных пунктов	Для эксплуатации существующего жилого дома	13	02:0010	597	125,36	74 839,92
25119	Республика Северная Осетия-Алания, р-н Алагирский, с Згид, 7/1	Алагирский	15:07:0930101:26	003002000000 Земли населенных пунктов	Для эксплуатации существующего жилого дома	13	02:0010	601	125,36	75 341,36
25120	Республика Северная Осетия-Алания, р-н Алагирский, с Згид, 7/2	Алагирский	15:07:0930101:27	003002000000 Земли населенных пунктов	Для эксплуатации существующего жилого дома	13	02:0010	601	125,36	75 341,36
25121	Республика Северная Осетия-Алания, р-н Алагирский, с Згид, 7/3	Алагирский	15:07:0930101:28	003002000000 Земли населенных пунктов	Для эксплуатации существующего жилого дома	13	02:0010	601	125,36	75 341,36
25122	Республика Северная Осетия-Алания, р-н Алагирский, с Згид, 7/4	Алагирский	15:07:0930101:29	003002000000 Земли населенных пунктов	Для эксплуатации существующего жилого дома	13	02:0010	600	125,36	75 216,00
25123	Российская Федерация, Республика Северная Осетия-Алания, Алагирский район, с. Згид	Алагирский	15:07:0930101:3	003002000000 Земли населенных пунктов	Для ведения личного подсобного хозяйства	13	02:0020	762	125,36	95 524,32
25124	Республика Северная Осетия - Алания, р-н Алагирский, с. Згид, 10	Алагирский	15:07:0930101:32	003002000000 Земли населенных пунктов	Для эксплуатации жилого дома и ведения личного подсобного хозяйства	13	02:0020	2 661	125,36	333 582,96
25125	Северная Осетия - Алания респ, р-н Алагирский, с. Згид, участок № 11	Алагирский	15:07:0930101:33	003002000000 Земли населенных пунктов	Для эксплуатации существующего нежилого здания	3	03:0080	1 800	87,75	157 950,00
25126	Северная Осетия - Алания респ, р-н Алагирский, с Згид, № 12	Алагирский	15:07:0930101:34	003002000000 Земли населенных пунктов	Для ведения личного подсобного хозяйства	13	02:0020	888	125,36	111 319,68
25127	Российская Федерация, Республика Северная Осетия-Алания, Алагирский район, с. Згид, № 9	Алагирский	15:07:0930101:35	003002000000 Земли населенных пунктов	Для эксплуатации существующего жилого дома	13	02:0010	2 019	125,36	253 101,84
25128	Республика Северная Осетия-Алания, р-н Алагирский, с Згид, уч 17а	Алагирский	15:07:0930101:53	003002000000 Земли населенных пунктов	Для ведения личного подсобного хозяйства	13	02:0020	917	125,36	114 955,12
25129	Российская Федерация, Республика Северная Осетия-Алания, Алагирский район, с. Згид, 8	Алагирский	15:07:0930101:54	003002000000 Земли населенных пунктов	Для эксплуатации существующего жилого дома	13	02:0010	150	125,36	18 804,00
25130	Республика Северная Осетия-Алания, р-н Алагирский, с Згид, уч-к № 8	Алагирский	15:07:0930101:56	003002000000 Земли населенных пунктов	Для эксплуатации существующего жилого дома	13	02:0010	152	125,36	19 054,72
25131	Республика Северная Осетия-Алания, р-н Алагирский, с Згид, 16	Алагирский	15:07:0930101:57	003002000000 Земли населенных пунктов	Для ведения личного подсобного хозяйства	13	02:0020	1 500	125,36	188 040,00
25132	Республика Северная Осетия-Алания, р-н Алагирский, с Згид, 16	Алагирский	15:07:0930101:58	003002000000 Земли населенных пунктов	Для ведения личного подсобного хозяйства	13	02:0020	5 500	125,36	689 480,00
25133	Республика Северная Осетия-Алания, р-н Алагирский, с Згид, уч 4а	Алагирский	15:07:0930101:6	003002000000 Земли населенных пунктов	Для эксплуатации существующего жилого дома	13	02:0010	3 000	125,36	376 080,00
25134	Республика Северная Осетия-Алания, р-н Алагирский, с. Згид, участок № 1	Алагирский	15:07:0930101:71	003002000000 Земли населенных пунктов	Для ведения личного подсобного хозяйства	13	02:0020	744	125,36	93 267,84
25135	Республика Северная Осетия-Алания, р-н Алагирский, с. Згид, участок №13	Алагирский	15:07:0930101:72	003002000000 Земли населенных пунктов	Для ведения личного подсобного хозяйства	13	02:0020	766	125,36	96 025,76

№ п/п	Местоположение ЗУ	Район	Кадастровый номер ЗУ	Категория земель	Разрешенное использование по документу	Код вида разрешенного использования (в соответствии с классификатором видов разрешенного использования земельных участков)	Вид использования объектов недвижимости	Площадь	УПКС	КС
25136	Республика Северная Осетия-Алания, р-н Алагирский, с. Згил, участок № 14	Алагирский	15:07:0930101:73	003002000000 Земли населенных пунктов	Для ведения личного подсобного хозяйства	13	02:0020	762	125,36	95 524,32
25137	Республика Северная Осетия-Алания, р-н Алагирский, с. Згил, уч-к 1 А	Алагирский	15:07:0930101:74	003002000000 Земли населенных пунктов	Для ведения личного подсобного хозяйства	13	02:0020	728	125,36	91 262,08
25138	Республика Северная Осетия-Алания, р-н Алагирский, с. Згил, участок № 15	Алагирский	15:07:0930101:75	003002000000 Земли населенных пунктов	для ведения личного подсобного хозяйства	13	02:0020	1 000	125,36	125 360,00
25139	Республика Северная Осетия-Алания, р-н Алагирский, с. Згил, 1 Б	Алагирский	15:07:0930101:76	003002000000 Земли населенных пунктов	Для ведения личного подсобного хозяйства	13	02:0020	1 000	125,36	125 360,00
25140	Республика Северная Осетия-Алания, р-н Алагирский, с. Згил, участок 16	Алагирский	15:07:0930101:77	003002000000 Земли населенных пунктов	Для ведения личного подсобного хозяйства	13	02:0020	319	125,36	39 989,84
25141	Республика Северная Осетия-Алания, р-н Алагирский, с. Згил, участок № 18	Алагирский	15:07:0930101:78	003002000000 Земли населенных пунктов	Для ведения личного подсобного хозяйства	13	02:0020	3 000	125,36	376 080,00
25142	Республика Северная Осетия - Алания, Алагирский район, с Камсхо, 4	Алагирский	15:07:0940101:132	003002000000 Земли населенных пунктов	Для ведения личного подсобного хозяйства	13	02:0020	2 500	125,36	313 400,00
25143	Республика Северная Осетия - Алания, Алагирский район, с Камсхо, 4а	Алагирский	15:07:0940101:133	003002000000 Земли населенных пунктов	Для ведения личного подсобного хозяйства	13	02:0020	2 500	125,36	313 400,00
25144	Республика Северная Осетия-Алания, Алагирский р-н, с. Кулак, участок № 7	Алагирский	15:07:0940101:134	003002000000 Земли населенных пунктов	Для ведения личного подсобного хозяйства	13	02:0020	1 854	125,36	232 417,44
25145	РСО-Алания, Алагирский район, с Кулак, участок № 7 "а"	Алагирский	15:07:0940101:135	003002000000 Земли населенных пунктов	Для ведения личного подсобного хозяйства	13	02:0020	1 854	125,36	232 417,44
25146	РСО-Алания, Алагирский район, с Кулак, Святилище «Дзапсы дуар»	Алагирский	15:07:0940101:136	003002000000 Земли населенных пунктов	Историко-культурная деятельность	3	09:0030	167	8,12	1 356,04
25147	Республика Северная Осетия - Алания, Алагирский район, с Кулак, Оборонительная башня Гуева Беса	Алагирский	15:07:0940101:137	003002000000 Земли населенных пунктов	Историко-культурная деятельность	3	09:0030	22	8,12	178,64
25148	Республика Северная Осетия-Алания, р-н Алагирский, с. Кулак, участок № 2 "а"	Алагирский	15:07:0940101:15	003002000000 Земли населенных пунктов	Для ведения личного подсобного хозяйства	13	02:0020	2648	125,36	331 953,28
25149	Республика Северная Осетия-Алания, р-н Алагирский, с. Кулак, участок № 4	Алагирский	15:07:0940101:18	003002000000 Земли населенных пунктов	Для ведения личного подсобного хозяйства	13	02:0020	564	125,36	70 703,04
25150	Республика Северная Осетия-Алания, р-н Алагирский, с. Камсхо, № 1	Алагирский	15:07:0940101:2	003002000000 Земли населенных пунктов	Для эксплуатации существующего жилого дома	13	02:0010	5 492	125,36	688 477,12
25151	Республика Северная Осетия-Алания, р-н Алагирский, с. Кулак, участок № 5	Алагирский	15:07:0940101:20	003002000000 Земли населенных пунктов	Земельные участки (территории) общего пользования	5	12:0003	373	278,52	103 887,96
25152	Республика Северная Осетия — Алания, Алагирский район, с. Камсхо	Алагирский	15:07:0940101:3	003002000000 Земли населенных пунктов	Земельные участки (территории) общего пользования	5	12:0003	6 000	278,52	1 671 120,00
25153	Республика Северная Осетия - Алания, Алагирский р-н., с. Кулак	Алагирский	15:07:0940101:5	003002000000 Земли населенных пунктов	Земельные участки (территории) общего пользования	3	09:0030	844	8,12	6 853,28
25154	Республика Северная Осетия-Алания, р-н Алагирский, с. Лисри, участок №6	Алагирский	15:07:0950101:12	003002000000 Земли населенных пунктов	Под ведения личного подсобного хозяйства	13	02:0020	2 136	125,36	267 768,96
25155	Республика Северная Осетия-Алания, Алагирский район, с. Лисри, участок № 11/1	Алагирский	15:07:0950101:148	003002000000 Земли населенных пунктов	Для ведения личного подсобного хозяйства	13	02:0020	1 281	125,36	160 586,16
25156	Республика Северная Осетия - Алания, Алагирский район, с. Лисри, 12	Алагирский	15:07:0950101:149	003002000000 Земли населенных пунктов	Ведение личного подсобного хозяйства на полевых участках	1	01:160	1 374	6,18	8 491,32
25157	Республика Северная Осетия - Алания, Алагирский район, с Лисри, 46	Алагирский	15:07:0950101:150	003002000000 Земли населенных пунктов	Для ведения личного подсобного хозяйства	13	02:0020	217	125,36	27 203,12
25158	Республика Северная Осетия-Алания, Алагирский район, с. Лисри, Жилая башня, Ганах 2	Алагирский	15:07:0950101:151	003002000000 Земли населенных пунктов	Историко-культурная деятельность	3	09:0030	99	8,12	803,88
25159	Республика Северная Осетия-Алания, Алагирский район, с. Лисри, Жилая башня, Ганах 3	Алагирский	15:07:0950101:152	003002000000 Земли населенных пунктов	Историко-культурная деятельность	3	09:0030	135	8,12	1 096,20
25160	Республика Северная Осетия-Алания, Алагирский район, с. Лисри, Жилая башня, Ганах 6	Алагирский	15:07:0950101:153	003002000000 Земли населенных пунктов	Историко-культурная деятельность	3	09:0030	115	8,12	933,80
25161	Республика Северная Осетия - Алания, Алагирский район, с. Згил, сторожевая башня Чердиева Бека	Алагирский	15:07:0950101:154	003002000000 Земли населенных пунктов	Историко-культурная деятельность	3	09:0030	112	8,12	909,44
25162	Республика Северная Осетия - Алания, Алагирский район, с. Лисри, Башня Пагиевых 2	Алагирский	15:07:0950101:155	003002000000 Земли населенных пунктов	Историко-культурная деятельность	3	09:0030	50	8,12	406,00
25163	Республика Северная Осетия-Алания, Алагирский район, с. Лисри, Святилище	Алагирский	15:07:0950101:156	003002000000 Земли населенных пунктов	Историко-культурная деятельность	3	09:0030	187	8,12	1 518,44
25164	РСО-Алания, Алагирский район, с Лисри, Башня Сапаговых	Алагирский	15:07:0950101:157	003002000000 Земли населенных пунктов	Историко-культурная деятельность	3	09:0030	87	8,12	706,44
25165	Республика Северная Осетия-Алания, Алагирский район, с. Лисри, Сторожевая башня Дарчиева Бита	Алагирский	15:07:0950101:159	003002000000 Земли населенных пунктов	Историко-культурная деятельность	3	09:0030	56	8,12	454,72
25166	Республика Северная Осетия - Алания, Алагирский район, с Лисри, Жилая башня, Ганах 5	Алагирский	15:07:0950101:160	003002000000 Земли населенных пунктов	Историко-культурная деятельность	3	09:0030	65	8,12	527,80
25167	Республика Северная Осетия-Алания, Алагирский р-н, с. Лисри, Жилая башня, Ганах 5	Алагирский	15:07:0950101:163	003002000000 Земли населенных пунктов	Историко-культурная деятельность	3	09:0030	65	8,12	527,80
25168	Республика Северная Осетия-Алания, Алагирский район, с. Лисри, Жилая башня, Ганах 4	Алагирский	15:07:0950101:164	003002000000 Земли населенных пунктов	Историко-культурная деятельность	3	09:0030	77	8,12	625,24
25169	Республика Северная Осетия - Алания, Алагирский район, с. Лисри, Сторожевая башня Дарчиева Батраза	Алагирский	15:07:0950101:165	003002000000 Земли населенных пунктов	Историко-культурная деятельность	3	09:0030	33	8,12	267,96
25170	Российская Федерация, Республика Северная Осетия-Алания, Алагирский район	Алагирский	15:07:0950101:175	003002000000 Земли населенных пунктов	Земельные участки (территории) общего пользования	6	12:0001	929	71,18	66 126,22
25171	Российская Федерация, Республика Северная Осетия-Алания, Алагирский район	Алагирский	15:07:0950101:176	003002000000 Земли населенных пунктов	Для размещения автомобильных дорог	6	07:0020	2 828	71,18	201 297,04
25172	Российская Федерация, Республика Северная Осетия-Алания, Алагирский р-н, с. Лисри	Алагирский	15:07:0950101:177	003002000000 Земли населенных пунктов	Для ведения личного подсобного хозяйства	13	02:0020	4 000	125,36	501 440,00
25173	Российская Федерация, Республика Северная Осетия-Алания, Алагирский р-н, с. Лисри	Алагирский	15:07:0950101:178	003002000000 Земли населенных пунктов	Для ведения личного подсобного хозяйства	13	02:0020	1 000	125,36	125 360,00
25174	Республика Северная Осетия-Алания, р-н Алагирский, с Лисри, участок № 10	Алагирский	15:07:0950101:20	003002000000 Земли населенных пунктов	Для ведения личного подсобного хозяйства	13	02:0020	569	125,36	71 329,84
25175	Республика Северная Осетия-Алания, р-н Алагирский, с. Лисри, участок № 11	Алагирский	15:07:0950101:21	003002000000 Земли населенных пунктов	Для ведения личного подсобного хозяйства	13	02:0020	707	125,36	88 629,52
25176	Северная Осетия-Алания респ. Алагирский р-н, с.Лисри уч №6	Алагирский	15:07:0950101:22	003002000000 Земли населенных пунктов	Для ведения личного подсобного хозяйства	13	02:0020	770	125,36	96 527,20
25177	Республика Северная Осетия-Алания, р-н Алагирский, с. Лисри, 2	Алагирский	15:07:0950101:23	003002000000 Земли населенных пунктов	Для эксплуатации жилого дома	13	02:0010	890	125,36	111 570,40
25178	Республика Северная Осетия-Алания, р-н Алагирский, с. Лисри, 2	Алагирский	15:07:0950101:24	003002000000 Земли населенных пунктов	Для эксплуатации жилого дома	13	02:0010	910	125,36	114 077,60
25179	Республика Северная Осетия-Алания, р-н Алагирский, с. Лисри, 2	Алагирский	15:07:0950101:25	003002000000 Земли населенных пунктов	Для эксплуатации жилого дома	13	02:0010	700	125,36	87 752,00
25180	Республика Северная Осетия-Алания, р-н Алагирский, с. Лисри, участок №2/1	Алагирский	15:07:0950101:26	003002000000 Земли населенных пунктов	Для ведения личного подсобного хозяйства	13	02:0020	2 187	125,36	274 162,32
25181	Республика Северная Осетия-Алания, р-н Алагирский, с. Лисри, участок № 11	Алагирский	15:07:0950101:27	003002000000 Земли населенных пунктов	Для ведения личного подсобного хозяйства	13	02:0020	1 601	125,36	200 701,36
25182	Республика Северная Осетия-Алания, р-н Алагирский, с. Лисри, уч. №9	Алагирский	15:07:0950101:29	003002000000 Земли населенных пунктов	Под личное подсобное хозяйство	13	02:0020	774	125,36	97 028,64
25183	Республика Северная Осетия-Алания, р-н Алагирский, с. Лисри, участок №3	Алагирский	15:07:0950101:30	003002000000 Земли населенных пунктов	Для ведения личного подсобного хозяйства	13	02:0020	1 998	125,36	250 469,28
25184	Республика Северная Осетия-Алания, р-н Алагирский, с. Лисри, участок №3	Алагирский	15:07:0950101:31	003002000000 Земли населенных пунктов	Для ведения личного подсобного хозяйства	13	02:0020	1 002	125,36	125 610,72

№ п/п	Местоположение ЗУ	Район	Кадастровый номер ЗУ	Категория земель	Разрешенное использование по документу	Код вида разрешенного использования (в соответствии с классификатором видов разрешенного использования земельных участков)	Вид использования объектов недвижимости	Площадь	УПКС	КС
25185	Республика Северная Осетия-Алания, р-н Алагирский, с. Лисри, участок №15	Алагирский	15:07:0950101:32	003002000000 Земли населенных пунктов	Для ведения личного подсобного хозяйства	13	02:020	445	125,36	55 785,20
25186	Северная Осетия-Алания респ, Алагирский р-н, западнее с. Лисри, участок №16	Алагирский	15:07:0950101:33	003002000000 Земли населенных пунктов	Для ведения личного подсобного хозяйства	13	02:020	1 202	125,36	150 682,72
25187	Республика Северная Осетия-Алания, р-н Алагирский, с. Лисри, 1	Алагирский	15:07:0950101:34	003002000000 Земли населенных пунктов	Для ведения личного подсобного хозяйства	13	02:020	200	125,36	25 072,00
25188	Республика Северная Осетия-Алания, р-н Алагирский, с. Лисри, 1	Алагирский	15:07:0950101:35	003002000000 Земли населенных пунктов	Для ведения личного подсобного хозяйства	13	02:020	2 800	125,36	351 008,00
25189	Республика Северная Осетия-Алания, р-н Алагирский, с. Лисри, участок №4 "а"	Алагирский	15:07:0950101:36	003002000000 Земли населенных пунктов	Для ведения личного подсобного хозяйства	13	02:020	1 442	125,36	180 769,12
25190	Республика Северная Осетия-Алания, р-н Алагирский, с. Лисри, участок №7	Алагирский	15:07:0950101:37	003002000000 Земли населенных пунктов	для ведения личного подсобного хозяйства на полевых участках	1	01:160	1 000	6,18	6 180,00
25191	Северная Осетия - Алания респ, р-н Алагирский, с.Лисри, уч № 4	Алагирский	15:07:0950101:4	003002000000 Земли населенных пунктов	Для эксплуатации существующей пасеки	3	03:070	42 852	2,71	116 128,92
25192	Российская Федерация, Республика Северная Осетия-Алания, р-н Алагирский, район с. Лисри (с. Клиат)	Алагирский	15:07:0960101:114	003002000000 Земли населенных пунктов	Для ведения личного подсобного хозяйства	13	02:020	1 800	125,36	225 648,00
25193	Российская Федерация, Республика Северная Осетия-Алания, р-н Алагирский, район с. Лисри (с. Клиат)	Алагирский	15:07:0960101:115	003002000000 Земли населенных пунктов	Для ведения личного подсобного хозяйства	13	02:020	4 894	125,36	613 511,84
25194	Республика Северная Осетия-Алания, р-н Алагирский, район с. Лисри (с. Клиат). 1	Алагирский	15:07:0960101:2	003002000000 Земли населенных пунктов	Для ведения личного подсобного хозяйства	13	02:020	3 306	125,36	414 440,16
25195	Респ. Северная Осетия - Алания, р-н Алагирский, с. Гори	Алагирский	15:07:0970101:1	003002000000 Земли населенных пунктов	Для эксплуатации существующего домовладения	13	02:010	130	125,36	16 296,80
25196	Республика Северная Осетия-Алания, Алагирский р-н, с. Худисан. (Гори) участок №2	Алагирский	15:07:0970101:127	003002000000 Земли населенных пунктов	Для ведения личного подсобного хозяйства	13	02:020	2 893	125,36	362 666,48
25197	Республика Северная Осетия - Алания, Алагирский район, южнее с Тибели	Алагирский	15:07:0970101:130	003001000000 Земли сельскохозяйственного назначения	Ведение личного подсобного хозяйства на полевых участках	1	01:160	6 807	5,76	39 208,32
25198	Республика Северная Осетия-Алания, Алагирский район, южнее с.Тибели	Алагирский	15:07:0970101:131	003001000000 Земли сельскохозяйственного назначения	Ведение личного подсобного хозяйства на полевых участках	1	01:160	3 837	5,76	22 101,12
25199	Республика Северная Осетия-Алания, р-н Алагирский, с.Худисан (с.Гори), участок № 1	Алагирский	15:07:0970101:16	003002000000 Земли населенных пунктов	Для индивидуального жилищного строительства	13	02:010	2 500	125,36	313 400,00
25200	Респ. Северная Осетия - Алания, р-н Алагирский, с. Гори, по левом берегу р. Ардон	Алагирский	15:07:0970101:2	003002000000 Земли населенных пунктов	Для ведения личного подсобного хозяйства	13	02:020	926	125,36	116 083,36
25201	Респ. Северная Осетия - Алания, р-н Алагирский, с. Сагол, в районе развалин с. Сагол	Алагирский	15:07:0980101:1	003002000000 Земли населенных пунктов	Для ведения личного подсобного хозяйства	13	02:020	3 823	125,36	479 251,28
25202	Респ. Северная Осетия - Алания, р-н Алагирский, с. Сагол, в районе развалин с. Сагол	Алагирский	15:07:0980101:2	003002000000 Земли населенных пунктов	Для ведения личного подсобного хозяйства	13	02:020	10 313	125,36	1 292 837,68
25203	Респ. Северная Осетия - Алания, р-н Алагирский, с. Сагол, в районе развалин с. Сагол	Алагирский	15:07:0980101:3	003002000000 Земли населенных пунктов	Для ведения личного подсобного хозяйства	13	02:020	5 033	125,36	630 936,88
25204	Республика Северная Осетия - Алания, Алагирский район, Владикавказское лесничество, Дзуарикауское участковое лесничество, квартал №9 выдела 2ч,3ч,4ч	Алагирский	15:08:0030103:155	003005000000 Земли лесного фонда	Ведение лесного хозяйства (Ведение сельского хозяйства, пчеловодство)	1	01:120	119 800	5,33	638 534,00
25205	Российская Федерация, Республика Северная Осетия - Алания, Пригородный р-н., Владикавказское лесничество, Дзуарикауское участковое лесничество, квартал № 4 выделы 2ч, 16ч	Алагирский	15:08:0030103:167	003005000000 Земли лесного фонда	Ведение лесного хозяйства. Строительство и эксплуатация водохранилищ и иных искусственных водных объектов, создание и расширение морских и речных портов, строительство, реконструкция и эксплуатация гидротехнических сооружений	6	07:030	5 666	71,18	403 305,88
25206	Республика Северная Осетия-Алания, р-н Алагирский, с. Дзуарикау, ул. Бритаева, 4в	Алагирский	15:08:0030103:40	003002000000 Земли населенных пунктов	Для ведения личного подсобного хозяйства	13	02:020	733	342,90	251 345,70
25207	Российская Федерация, Республика Северная Осетия-Алания, Алагирский район, с. Дзуарикау, ул. Бритаева, 4"в"	Алагирский	15:08:0030103:41	003002000000 Земли населенных пунктов	Для ведения личного подсобного хозяйства	13	02:020	764	342,90	261 975,60
25208	Республика Северная Осетия-Алания, р-н Алагирский, с. Дзуарикау, ул. Бритаева, 4в	Алагирский	15:08:0030103:42	003002000000 Земли населенных пунктов	Для ведения личного подсобного хозяйства	13	02:020	1 000	342,90	342 900,00
25209	Республика Северная Осетия-Алания, Пригородный район, Владикавказское лесничество, Дзуарикауское участковое лесничество, квартал №66 выдел 2ч	Алагирский	15:08:0030202:363	003005000000 Земли лесного фонда	Ведение лесного хозяйства (осуществление геологического изучения недр, разведка и добыча полезных ископаемых (добыча подземной пресной воды)	6	06:011	2 480	271,93	674 386,40

Таблица 8

Результаты государственной кадастровой оценки всех учтённых в Едином государственном реестре недвижимости на территории Республики Северная Осетия-Алания земельных участков
Пригородный муниципальный район

№ п/п	Местоположение ЗУ	Район	Кадастровый номер ЗУ	Категория земель	Разрешенное использование по документу	Код вида разрешенного использования (в соответствии с классификатором видов разрешенного использования земельных участков)	Вид использования объектов недвижимости	Площадь	УПКС	КС
1	Республика Северная Осетия-Алания, Пригородный район, Владикавказское лесничество	Пригородный	15:00:0000000:2011	003005000000 Земли лесного фонда	Ведение лесного хозяйства	10	10:0:0:0	29 272 267	12,43	363 854 278,81
2	Республика Северная Осетия - Алания, Пригородный район, с Тарское, ул Кесаева	Пригородный	15:03:0010410:223	003002000000 Земли населенных пунктов	Для ведения личного подсобного хозяйства	13	02:0:2:0	1 617	538,50	870 754,50
3	Республика Северная Осетия-Алания, р-н Прибрежный, 500 м к северо-западу пос. Майский в пойме р. Комбилеевка	Пригородный	15:03:0040102:10	003001000000 Земли сельскохозяйственного назначения	Выпас сельскохозяйственных животных	1	01:0:0:1	80 121	6,09	487 936,89
4	Республика Северная Осетия - Алания, м-р-н Пригородный, с.п. Верхнесанибинское, с Верхняя Саниба, СНТ Победит, земельный участок 1334а	Пригородный	15:06:0030601:173	003001000000 Земли сельскохозяйственного назначения	Для коллективного садоводства	13	13:0:2:1	506	282,71	143 051,26
5	Российская Федерация, Республика Северная Осетия - Алания, Пригородный р-н, СНО Победит, сад № 400	Пригородный	15:06:0030601:174	003001000000 Земли сельскохозяйственного назначения	Коллективное садоводство	13	13:0:2:1	500	282,71	141 355,00
6	Респ. Северная Осетия - Алания, р-н Пригородный, 5 км а/д "Владикавказ-Алагир" садоводческое товарищество "Победит", сад № 249	Пригородный	15:06:0030601:53	003001000000 Земли сельскохозяйственного назначения	Для коллективного садоводства	13	13:0:2:1	500	282,71	141 355,00
7	Российская Федерация, Республика Северная Осетия-Алания, Пригородный р-н, Владикавказское лесничество, Гизельдонское участковое лесничество, квартал 87, выдел 4ч	Пригородный	15:07:0010201:218	003005000000 Земли лесного фонда	Строительство, реконструкция, эксплуатация линейных объектов	6	03:0:1:1	1 200	89,14	106 968,00
8	Российская Федерация, Республика Северная Осетия - Алания, м-р-н Пригородный, с.п. Нижнесанибинское, с Нижняя Саниба, ул. Героя России Марата Тибилова, земельный участок 3 в	Пригородный	15:07:0230116:122	003002000000 Земли населенных пунктов	Бытовое обслуживание	3	03:0:3:0	275	740,43	203 618,25
9	Респ. Северная Осетия - Алания, р-н Пригородный, земли колхоза им. Ленина и колхоза "Чермен"	Пригородный	15:08:0000000:1	003003000000 Земли промышленности, энергетики, транспорта, связи, радиовещания, телевидения, информатики, земли для обеспечения космической деятельности, земли обороны, безопасности и земли иного специального назначения	под электросетевой комплекс ВЛ 330 кВ "Владикавказ-2-ГЭЗО-Чиброт"	6	03:0:1:1	342	89,14	30 485,88
10	Респ. Северная Осетия - Алания, р-н Пригородный, с Дачное	Пригородный	15:08:0000000:10	003003000000 Земли промышленности, энергетики, транспорта, связи, радиовещания, телевидения, информатики, земли для обеспечения космической деятельности, земли обороны, безопасности и земли иного специального назначения	Для производственных нужд	6	06:0:0:0	509	245,97	125 198,73
11	Северная Осетия - Алания респ, р-н Пригородный, с Чермен	Пригородный	15:08:0000000:11	003003000000 Земли промышленности, энергетики, транспорта, связи, радиовещания, телевидения, информатики, земли для обеспечения космической деятельности, земли обороны, безопасности и земли иного специального назначения	Для производственных нужд	6	06:0:0:0	82	420,30	34 464,60
12	Северная Осетия - Алания респ, р-н Пригородный, ст-ца Архонская	Пригородный	15:08:0000000:12	003003000000 Земли промышленности, энергетики, транспорта, связи, радиовещания, телевидения, информатики, земли для обеспечения космической деятельности, земли обороны, безопасности и земли иного специального назначения	Для производственных нужд	6	03:0:1:1	121	89,14	10 785,94
13	Респ. Северная Осетия - Алания, р-н Пригородный, ст-ца Архонская	Пригородный	15:08:0000000:13	003002000000 Земли населенных пунктов	Для производственных нужд	6	03:0:1:1	1 123	89,14	100 104,22
14	Респ. Северная Осетия - Алания, р-н Пригородный	Пригородный	15:08:0000000:14	003003000000 Земли промышленности, энергетики, транспорта, связи, радиовещания, телевидения, информатики, земли для обеспечения космической деятельности, земли обороны, безопасности и земли иного специального назначения	Для производственных нужд	6	03:0:1:1	1 385	89,14	123 458,90
15	Респ. Северная Осетия - Алания, р-н Пригородный, с Чермен	Пригородный	15:08:0000000:16	003002000000 Земли населенных пунктов	Для эксплуатации существующей высоковольтной линии ВЛ-110 кВ №203 ПС "В-2" ПС "Плиево"	6	03:0:1:1	5 814	89,14	518 259,96
16	Респ. Северная Осетия - Алания, р-н Пригородный	Пригородный	15:08:0000000:17	003003000000 Земли промышленности, энергетики, транспорта, связи, радиовещания, телевидения, информатики, земли для обеспечения космической деятельности, земли обороны, безопасности и земли иного специального назначения	Для эксплуатации существующей высоковольтной линии ВЛ 110 кВ №107-108 ПС "РП -110"-ПС "В-500"	6	03:0:1:1	417	89,14	37 171,38
17	Респ. Северная Осетия - Алания, р-н Пригородный, с Чермен	Пригородный	15:08:0000000:18	003003000000 Земли промышленности, энергетики, транспорта, связи, радиовещания, телевидения, информатики, земли для обеспечения космической деятельности, земли обороны, безопасности и земли иного специального назначения	Для эксплуатации существующей высоковольтной линии ВЛ-110 кВ №133-134 ПС "В-500"-ПС "Опытная"	6	03:0:1:1	88	89,14	7 844,32
18	Респ. Северная Осетия - Алания, р-н Пригородный, п. Кармадон	Пригородный	15:08:0000000:19	003003000000 Земли промышленности, энергетики, транспорта, связи, радиовещания, телевидения, информатики, земли для обеспечения космической деятельности, земли обороны, безопасности и земли иного специального назначения	Для эксплуатации существующей высоковольтной линии ВЛ -110 кВ №25 ПС "Кармадон"-ПС "Эльхотовская ГЭС"	6	03:0:1:1	676	89,14	60 258,64
19	Северная Осетия - Алания респ, р-н Пригородный, ст-ца Архонская, ул. Гонгоева, 22 "а"	Пригородный	15:08:0000000:1988	003002000000 Земли населенных пунктов	Под строительство магазина	4	04:0:4:0	1 283	1 741,62	2 234 498,46
20	Северная Осетия - Алания респ, р-н Пригородный, с Октябрьское, левый берег р.Камбилеевка, влоль ул.Победы	Пригородный	15:08:0000000:1989	003002000000 Земли населенных пунктов	Для эксплуатации берегоукрепительных сооружений	6	11:0:3:0	8 717	820,74	7 154 390,58
21	Респ. Северная Осетия - Алания, р-н Пригородный, с. Миссайловское	Пригородный	15:08:0000000:1992	003001000000 Земли сельскохозяйственного назначения	Под учебно-опытное хозяйство	1	01:0:1:0	6 813 043	9,57	65 200 821,51
22	Северная Осетия - Алания респ, р-н Пригородный, с. Миссайловское, ул. Студенческая, №1	Пригородный	15:08:0000000:1997	003002000000 Земли населенных пунктов	Под строительство учебного корпуса сельского профтехучилища и для учебно-производственных целей	3	03:0:5:0	7 935	854,06	6 776 966,10

№ п/п	Местоположение ЗУ	Район	Кадастровый номер ЗУ	Категория земель	Разрешенное использование по документу	Код вида разрешенного использования (в соответствии с классификатором видов разрешенного использования земельных участков)	Вид использования объектов недвижимости	Площадь	УПКС	КС
23	Северная Осетия - Алания респ. р-н Пригородный, с. Михайловское, ул. Студенческая, №1	Пригородный	15:08:0000000:1998	003002000000 Земли населенных пунктов	Под строительство учебного корпуса сельского профтехучилища и для учебно-производственных целей	3	03:050	115 644	854,06	98 766 914,64
24	Респ. Северная Осетия - Алания, р-н Пригородный, земли к-за "Чермен", к-за им. Ленина, ГП "Северное", участок им. Саламова	Пригородный	15:08:0000000:2	003003000000 Земли промышленности, энергетики, транспорта, связи, радиовещания, телевидения, информатики, земли для обеспечения космической деятельности, земли обороны, безопасности и земли иного специального назначения	Под существующими опорами линии электропередач Л-504, Л-330-43, Л-330-23	6	03:011	12 465	89,14	1 111 130,10
25	Респ. Северная Осетия - Алания, р-н Пригородный	Пригородный	15:08:0000000:20	003002000000 Земли населенных пунктов	Для эксплуатации существующей высоковольтной линии ВЛ-110 кВ №26 ПС "Янтарь"-ПС "Левобережная"	6	03:011	834	89,14	74 342,76
26	Республика Северная Осетия-Алания, р-н Пригородный, с. Чермен, ул. Х.Цбоева, 5	Пригородный	15:08:0000000:2011	003002000000 Земли населенных пунктов	Личное подсобное хозяйство	13	02:020	2 151	538,50	1 158 313,50
27	Республика Северная Осетия-Алания, р-н Пригородный, с. Гизель, 111 пос - регулятор	Пригородный	15:08:0000000:2017	003006000000 Земли водного фонда	111 пос - регулятор	6	11:030	8 054	686,60	5 529 876,40
28	Респ. Северная Осетия - Алания, р-н Пригородный, с. Ногир	Пригородный	15:08:0000000:21	003002000000 Земли населенных пунктов	Для эксплуатации существующей высоковольтной линии ВЛ-110 кВ №24 ПС "Янтарь"-ПС "Ногир"	6	03:011	746	89,14	66 498,44
29	Респ. Северная Осетия - Алания, р-н Пригородный, сел. Михайловское - сел. Ногир	Пригородный	15:08:0000000:22	003003000000 Земли промышленности, энергетики, транспорта, связи, радиовещания, телевидения, информатики, земли для обеспечения космической деятельности, земли обороны, безопасности и земли иного специального назначения	Для эксплуатации существующей высоковольтной линии ВЛ-110 кВ №19 ПС "В-2"-ПС "Беслан-Тяговая"	6	03:011	1 488	89,14	132 640,32
30	Республика Северная Осетия-Алания, р-н Пригородный, с. Октябрьское, р. Камбилеевка, вдоль по правобережью ул. Б. Хмельницкого	Пригородный	15:08:0000000:2244	003002000000 Земли населенных пунктов	Для эксплуатации берегоукрепительных сооружений	6	11:030	25 086	820,74	20 589 083,64
31	Республика Северная Осетия-Алания, р-н Пригородный, с. Октябрьское, ул. П.Тедеева, 57б	Пригородный	15:08:0000000:2245	003002000000 Земли населенных пунктов	Для строительства магазина	4	04:040	50	2 081,87	104 093,50
32	Республика Северная Осетия-Алания, р-н Пригородный, с. Чермен, ул. Степная, 53	Пригородный	15:08:0000000:2246	003002000000 Земли населенных пунктов	Личное подсобное хозяйство	13	02:020	1 061	538,50	571 348,50
33	Российская Федерация, Республика Северная Осетия-Алания, Пригородный район, северо-западнее моста через р. Черная, на автодорогу "Владикавказ-Архонская" (северо-западная часть Пригородного района РСО-Алания)	Пригородный	15:08:0000000:2251	003001000000 Земли сельскохозяйственного назначения	Для производства сельскохозяйственной продукции	1	01:010	712 274	9,57	6 816 462,18
34	Республика Северная Осетия-Алания, р-н Пригородный, Гизельдонское участковое лесничество, Владикавказского лесничества, квартал 18, выдел 1	Пригородный	15:08:0000000:2277	003005000000 Земли лесного фонда	Осуществление рекреационной деятельности	5	05:022	6 038	278,52	1 681 703,76
35	Республика Северная Осетия-Алания, р-н Пригородный, с правой стороны автодороги "КАВКАЗ" на пересечении автодороги "Владикавказ-Моздок"	Пригородный	15:08:0000000:2328	003002000000 Земли населенных пунктов	Для оборудования Мобильно-инспекционного досмотрового комплекса	6	03:012	7 231	551,96	3 991 222,76
36	Республика Северная Осетия-Алания, р-н Пригородный, с правой стороны автодороги "Владикавказ-Моздок", южнее с. Майское	Пригородный	15:08:0000000:2329	003002000000 Земли населенных пунктов	Для ведения овощеводство	1	01:030	52 413	9,57	501 592,41
37	Северная Осетия-Алания респ, Пригородный р-н, северо-западнее моста через р. Черная, на автодорогу "Владикавказ-Архонская" (северо-западная часть Пригородного района РСО-Алания)	Пригородный	15:08:0000000:2331	003001000000 Земли сельскохозяйственного назначения	Для производство сельскохозяйственной продукции	1	01:010	694 349	9,57	6 644 919,93
38	Северная Осетия-Алания респ. Пригородный р-н, северо-западнее моста через р. Черная, на автодорогу "Владикавказ-Архонская" (северо-западная часть Пригородного района РСО-Алания)	Пригородный	15:08:0000000:2332	003001000000 Земли сельскохозяйственного назначения	Для ведения цветоводства	1	01:040	240 000	9,57	2 296 800,00
39	Северная Осетия-Алания респ. Пригородный р-н, северо-западнее моста через р. Черная, на автодорогу "Владикавказ-Архонская" (северо-западная часть Пригородного района РСО-Алания)	Пригородный	15:08:0000000:2333	003001000000 Земли сельскохозяйственного назначения	Вь ращивание зерновь х и иные х сельскохозяйственных культур	1	01:010	270 000	9,57	2 583 900,00
40	Северная Осетия-Алания респ, Пригородный р-н, северо-западнее моста через р. Черная, на автодорогу "Владикавказ-Архонская" (северо-западная часть Пригородного района РСО-Алания)	Пригородный	15:08:0000000:2334	003001000000 Земли сельскохозяйственного назначения	Для производство сельскохозяйственной продукции	1	01:010	1 191 915	9,57	11 406 626,55
41	Республика Северная Осетия-Алания, район Пригородный, северо-западнее моста через р. Черная, на автодорогу "Владикавказ-Архонская" (северо-западная часть Пригородного района РСО-Алания)	Пригородный	15:08:0000000:2335	003001000000 Земли сельскохозяйственного назначения	Сенокошение	1	01:081	145 562	7,09	1 032 034,58
42	Республика Северная Осетия-Алания, Пригородный район. Владикавказское лесничество. Квартал №25, Выдел 1, Гизельдонского участкового лесничества	Пригородный	15:08:0000000:2336	003005000000 Земли лесного фонда	Для осуществления рекреационной деятельности	5	05:022	4 633	278,52	1 290 383,16
43	Республика Северная Осетия-Алания, Пригородный р-н, западнее с.Ногир	Пригородный	15:08:0000000:2337	003001000000 Земли сельскохозяйственного назначения	Для сельскохозяйственного производства	1	01:010	5 818 512	9,57	55 683 159,84
44	Республика Северная Осетия - Алания, р-н Пригородный, южнее с. Гизель от западных границ земель г. Владикавказ до восточных границ земель Алагирского района	Пригородный	15:08:0000000:2338	003005000000 Земли лесного фонда	В целях ведения лесного хозяйства	10	10:010	15 180 374	12,43	188 692 048,82
45	Респ. Северная Осетия - Алания, р-н Пригородный, южнее сел. Гизель от западных границ земель г. Владикавказ до восточных границ земель Алагирского района	Пригородный	15:08:0000000:2340	003005000000 Земли лесного фонда	для ведения лесного хозяйства	10	10:010	1 261 440	12,43	15 679 699,20
46	Республика Северная Осетия-Алания, р-н Пригородный, северо-западнее моста через р. Черная, на автодорогу "Владикавказ-Архонская" (северо-западная часть Пригородного района РСО-Алания)	Пригородный	15:08:0000000:2342	003001000000 Земли сельскохозяйственного назначения	Для ведения овощеводства	1	01:030	249 973	9,57	2 392 241,61
47	Республика Северная Осетия-Алания, р-н Пригородный, с. Октябрьское, ул. Маяковского, 111	Пригородный	15:08:0000000:2344	003002000000 Земли населенных пунктов	Для эксплуатации жилого дома и ведения личного подсобного хозяйство	13	02:010	243	1 053,58	256 019,94
48	Российская Федерация, Республика Северная Осетия - Алания, Пригородный район, южнее сел. Гизель от западных границ земель г. Владикавказ до восточных границ земель Алагирского района	Пригородный	15:08:0000000:2345	003005000000 Земли лесного фонда	Для ведения лесного хозяйства	10	10:000	75 003 537	12,43	932 293 964,91
49	Республика Северная Осетия - Алания, Пригородный район, Владикавказское лесничество, южнее с. Гизель от западных границ земель г. Владикавказ до восточных границ земель Алагирского района	Пригородный	15:08:0000000:2347	003005000000 Земли лесного фонда	Для ведения лесного хозяйства	10	10:010	29 412 554	12,43	365 598 046,22
50	Республика Северная Осетия - Алания, Пригородный район, Владикавказское лесничество, южнее сел. Гизель от западных границ земель г. Владикавказ до восточных границ земель Алагирского района	Пригородный	15:08:0000000:2348	003005000000 Земли лесного фонда	для ведения лесного хозяйства	10	10:010	5 086 869	12,43	63 229 781,67
51	Республика Северная Осетия - Алания, Пригородный район, Владикавказское лесничество, южнее сел. Гизель от западных границ земель г. Владикавказ до восточных границ земель Алагирского района	Пригородный	15:08:0000000:2349	003005000000 Земли лесного фонда	Для ведения лесного хозяйства	10	10:010	22 944	12,43	285 193,92
52	Республика Северная Осетия - Алания, Пригородный район, Владикавказское лесничество, южнее сел. Гизель от западных границ земель г. Владикавказ до восточных границ земель Алагирского района	Пригородный	15:08:0000000:2350	003005000000 Земли лесного фонда	для ведения лесного хозяйства	10	10:010	429 943	12,43	5 344 191,49
53	Республика Северная Осетия - Алания, Пригородный район, Владикавказское лесничество, южнее сел. Гизель от западных границ земель г. Владикавказ до восточных границ земель Алагирского района	Пригородный	15:08:0000000:2351	003005000000 Земли лесного фонда	для ведения лесного хозяйства	10	10:010	5 241 143	12,43	65 147 407,49
54	Республика Северная Осетия - Алания, Пригородный район, Владикавказское лесничество, южнее сел. Гизель от западных границ земель г. Владикавказ до восточных границ земель Алагирского района	Пригородный	15:08:0000000:2352	003005000000 Земли лесного фонда	для ведения лесного хозяйства	10	10:010	8 696 594	12,43	108 098 663,42
55	Республика Северная Осетия - Алания, Пригородный район, Владикавказское лесничество, южнее сел. Гизель от западных границ земель г. Владикавказ до восточных границ земель Алагирского района	Пригородный	15:08:0000000:2353	003005000000 Земли лесного фонда	Для ведения лесного хозяйства	10	10:010	1 115 513	12,43	13 865 826,59
56	Республика Северная Осетия - Алания, Пригородный района. Владикавказское лесничество. южнее сел. Гизель от западных границ земель г. Владикавказ до восточных границ земель Алагирского района	Пригородный	15:08:0000000:2354	003005000000 Земли лесного фонда	Для ведения лесного хозяйства	10	10:010	312 001	12,43	3 878 172,43
57	Республика Северная Осетия - Алания, Пригородный район. Владикавказское лесничество. южнее сел. Гизель от западных границ земель г. Владикавказ до восточных границ земель Алагирского района	Пригородный	15:08:0000000:2355	003005000000 Земли лесного фонда	для ведения лесного хозяйства	10	10:010	163 301	12,43	2 029 831,43

№ п/п	Местоположение ЗУ	Район	Кадастровый номер ЗУ	Категория земель	Разрешенное использование по документу	Код вида разрешенного использования (в соответствии с классификатором видов разрешенного использования земельных участков)	Вид использования объектов недвижимости	Площадь	УПКС	КС
58	Республика Северная Осетия - Алания, Пригородный район, Владикавказское лесничество, южнее сел. Гизель от западных границ земель г. Владикавказ до восточных границ земель Алагирского района	Пригородный	15:08:0000000:2356	003005000000 Земли лесного фонда	для ведения лесного хозяйства	10	10:0:0:0	16 986	12,43	708 335,98
59	Российская Федерация, Республика Северная Осетия - Алания, Пригородный район, Владикавказское лесничество, южнее с. Гизель от западных границ земель г. Владикавказ до восточных границ земель Алагирского района	Пригородный	15:08:0000000:2357	003005000000 Земли лесного фонда	для ведения лесного хозяйства	10	10:0:0:0	662 296	12,43	8 232 339,28
60	Российская Федерация, Республика Северная Осетия - Алания, Пригородный район, Владикавказское лесничество, южнее с. Гизель от западных границ земель г. Владикавказ до восточных границ земель Алагирского района	Пригородный	15:08:0000000:2358	003005000000 Земли лесного фонда	Для ведения лесного хозяйства	10	10:0:0:0	6 034 138	12,43	75 004 335,34
61	Республика Северная Осетия-Алания, р-н Пригородный, северо-западнее моста через р. Черная, на автодорогу "Владикавказ-Архонская" (северо-западная часть Пригородного района РСО-Алания).	Пригородный	15:08:0000000:2367	003001000000 Земли сельскохозяйственного назначения	Для ведения овощеводство	1	01:0:3:0	96 830	9,57	926 663,10
62	Республика Северная Осетия-Алания, р-н Пригородный, северо-западнее моста через р.Черная, на автодорогу "Владикавказ-Архонская" (северо-западная часть Пригородного района РСО-Алания)	Пригородный	15:08:0000000:2381	003001000000 Земли сельскохозяйственного назначения	Садоводство	1	01:0:5:0	253 521	27,72	7 027 602,12
63	Северная Осетия-Алания респ. Пригородный р-н, северо-западнее с.Михайловское, с левой стороны автодороги "Владикавказ-Беслан"	Пригородный	15:08:0000000:2382	003001000000 Земли сельскохозяйственного назначения	Для птицеводства	1	01:1:0:0	28 020	100,48	2 815 449,60
64	Респ. Северная Осетия - Алания, р-н Пригородный, ст. Архонская, северо-западнее моста через р. Черная, на автодорогу "Владикавказ-Архонская" (северо-западная часть Пригородного района РСО-Алания)	Пригородный	15:08:0000000:2383	003001000000 Земли сельскохозяйственного назначения	Для ведения прудового хозяйства	1	01:1:3:0	64 905	7,68	498 470,40
65	Респ. Северная Осетия - Алания, р-н Пригородный, ст. Архонская, северо-западнее моста через р. Черная, на автодорогу "Владикавказ-Архонская" (северо-западная часть Пригородного района РСО-Алания)	Пригородный	15:08:0000000:2384	003001000000 Земли сельскохозяйственного назначения	Для ведения овощеводство	1	01:0:3:0	99 967	9,57	956 684,19
66	Респ. Северная Осетия - Алания, р-н Пригородный, ст. Архонская, северо-западнее моста через р. Черная, на автодорогу "Владикавказ-Архонская" (северо-западная часть Пригородного района РСО-Алания)	Пригородный	15:08:0000000:2385	003001000000 Земли сельскохозяйственного назначения	Для сельскохозяйственного производства	1	01:0:1:0	647 372	9,57	6 195 350,04
67	Респ. Северная Осетия - Алания, р-н Пригородный, ст. Архонская, северо-западнее моста через р. Черная, на автодорогу "Владикавказ-Архонская" (северо-западная часть Пригородного района РСО-Алания)	Пригородный	15:08:0000000:2386	003001000000 Земли сельскохозяйственного назначения	Для сельскохозяйственного производства	1	01:0:1:0	600 018	9,57	5 742 172,26
68	Респ. Северная Осетия - Алания, р-н Пригородный, ст. Архонская, северо-западнее моста через р. Черная, на автодорогу "Владикавказ-Архонская" (северо-западная часть Пригородного района РСО-Алания)	Пригородный	15:08:0000000:2387	003001000000 Земли сельскохозяйственного назначения	Для ведения овощеводства	1	01:0:3:0	79 796	9,57	763 647,72
69	Северная Осетия-Алания респ, Пригородный р-н, северо-западнее моста через р. Черная, на автодорогу "Владикавказ-Архонская" (северо-западная часть Пригородного района РСО-Алания)	Пригородный	15:08:0000000:2388	003001000000 Земли сельскохозяйственного назначения	Для сельскохозяйственного производства	1	01:0:1:0	995 983	9,57	9 531 557,31
70	Республика Северная Осетия-Алания, р-н Пригородный, южная окраина ст. Архонская, 1 км с правой стороны автодороги "Архонская-Гизель"	Пригородный	15:08:0000000:2389	003001000000 Земли сельскохозяйственного назначения	Для рь боеводство	1	01:1:3:0	59 578	7,68	457 559,04
71	Республика Северная Осетия-Алания, р-н Пригородный, с. Октябрьское, ул. Победы, 84	Пригородный	15:08:0000000:2391	003002000000 Земли населенных пунктов	Для ведения личного подсобного хозяйства	13	02:0:2:0	1 500	800,72	1 201 080,00
72	Республика Северная Осетия-Алания, р-н Пригородный, с. Тарское	Пригородный	15:08:0000000:2393	003001000000 Земли сельскохозяйственного назначения	Для ведения сельскохозяйственного производства и эксплуатации нежилого здания (ферма)	1	01:0:7:0	97 272	223,48	21 738 346,56
73	Республика Северная Осетия-Алания, р-н Пригородный, от с. Горная Саниба до с. Кармадон	Пригородный	15:08:0000000:2395	003002000000 Земли населенных пунктов	Для размещения газопровода	6	03:0:1:2	8	339,20	2 713,60
74	Республика Северная Осетия-Алания, р-н Пригородный, с. Горная Саниба до с. Кармадон	Пригородный	15:08:0000000:2396	003001000000 Земли сельскохозяйственного назначения	Для эксплуатации газопровода	6	03:0:1:1	32	89,14	2 852,48
75	Республика Северная Осетия-Алания, р-н Пригородный, 5 км. автодороги «Владикавказ-Алагир», СНТ "Победит", сад №929	Пригородный	15:08:0000000:2397	003001000000 Земли сельскохозяйственного назначения	для ведения садоводства	13	13:0:2:1	600	282,71	169 626,00
76	Республика Северная Осетия-Алания, р-н Пригородный, Пригородное лесничество/Октябрьское участковое лесничество, квартал 5, выдел 39	Пригородный	15:08:0000000:2399	003005000000 Земли лесного фонда	Для осуществления рекреационной деятельности	5	05:0:2:2	5 158	278,52	1 436 606,16
77	Респ. Северная Осетия - Алания, р-н Пригородный	Пригородный	15:08:0000000:24	003002000000 Земли населенных пунктов	Для эксплуатации существующей высоковольтной линии ВЛ-110 кВ №17 ПС "Фиагдон"-ПС "Кармадон"	6	03:0:1:1	833	89,14	74 253,62
78	Республика Северная Осетия-Алания, р-н Пригородный, с. Верхняя Саниба	Пригородный	15:08:0000000:2400	003002000000 Земли населенных пунктов	Для размещения газопровода	6	03:0:1:1	102	89,14	9 092,28
79	Республика Северная Осетия-Алания, р-н Пригородный, с. Сунька	Пригородный	15:08:0000000:2401	003002000000 Земли населенных пунктов	Для размещения газопровода	6	03:0:1:2	171	551,96	94 385,16
80	Республика Северная Осетия-Алания, р-н Пригородный, северо-западнее моста через р. Черная, на автодорогу "Владикавказ-Архонская" (северо-западная часть Пригородного района РСО-Алания)	Пригородный	15:08:0000000:2403	003001000000 Земли сельскохозяйственного назначения	Для производства сельхозпродукции	1	01:0:1:0	1 000 000	9,57	9 570 000,00
81	Республика Северная Осетия-Алания, р-н Пригородный, Владикавказское лесничество, Майрамадзского участкового лесничества, квартал №20 выдела 5	Пригородный	15:08:0000000:2404	003005000000 Земли лесного фонда	Ведение сельского хозяйства (пчеловодство)	1	01:1:2:0	20 082	5,33	107 037,06
82	Республика Северная Осетия-Алания, р-н Пригородный, с. Даргавс, ул. Центральная, 35	Пригородный	15:08:0000000:2405	003002000000 Земли населенных пунктов	Для ведения личного подсобного хозяйства и индивидуального жилищного строительства	13	02:0:2:0	5 010	468,59	2 347 635,90
83	Республика Северная Осетия-Алания, р-н Пригородный, водохранилище примыкает к южной части турбазы "Кахиксар", Гизельдон ГЭС-южнее селения Кобан	Пригородный	15:08:0000000:2406	003003000000 Земли промышленности, энергетики, транспорта, связи, радиовещания, телевидения, информатики, земли для обеспечения космической деятельности, земли обороны, безопасности и земли иного специального назначения	Под существующим водохранилищем и Гизельдон ГЭС	6	11:0:3:0	161 098	551,96	88 919 652,08
84	Республика Северная Осетия-Алания, р-н Пригородный, северное с. Майское	Пригородный	15:08:0000000:2416	003002000000 Земли населенных пунктов	Овощеводство	1	01:0:3:0	31 483	9,57	301 292,31
85	Республика Северная Осетия-Алания, р-н Пригородный, южнее с. Октябрьское	Пригородный	15:08:0000000:2417	003001000000 Земли сельскохозяйственного назначения	Под рь боеводство	1	01:1:3:0	46 675	7,68	358 464,00
86	Республика Северная Осетия-Алания, р-н Пригородный, с.Кани, ул. Центральная, 12	Пригородный	15:08:0000000:2418	003002000000 Земли населенных пунктов	Для ведения личного подсобного хозяйства	13	02:0:2:0	954	330,93	315 707,22
87	Респ. Северная Осетия - Алания, р-н Пригородный, с. Кармадон, ул. У.С.Дзгоева, 17	Пригородный	15:08:0000000:2419	003002000000 Земли населенных пунктов	Для ведения личного подсобного хозяйства	13	02:0:2:0	359	330,93	118 803,87
88	Республика Северная Осетия-Алания, р-н Пригородный, северо-восточнее ст. Архонская	Пригородный	15:08:0000000:2422	003001000000 Земли сельскохозяйственного назначения	Для эксплуатации нежилых строений	1	01:0:7:0	128 782	277,99	35 800 108,18
89	Республика Северная Осетия-Алания, р-н Пригородный, с. Ногир, ул. В. Абаева, 41	Пригородный	15:08:0000000:2423	003002000000 Земли населенных пунктов	Для ведения личного подсобного хозяйства	13	02:0:2:0	700	669,85	468 895,00
90	Республика Северная Осетия-Алания, р-н Пригородный, с. Ногир, ул. В. Абаева, №31	Пригородный	15:08:0000000:2424	003002000000 Земли населенных пунктов	Для ведения личного подсобного хозяйства	13	02:0:2:0	700	669,85	468 895,00
91	Российская Федерация, Республика Северная Осетия-Алания, р-н Пригородный, с. Ногир, ул. В.Абаева, 33	Пригородный	15:08:0000000:2425	003002000000 Земли населенных пунктов	Для ведения личного подсобного хозяйства	13	02:0:2:0	700	669.85	468 895.00
92	Республика Северная Осетия-Алания, р-н Пригородный, с. Ногир, ул. В. Абаева, №35	Пригородный	15:08:0000000:2426	003002000000 Земли населенных пунктов	Для ведения личного подсобного хозяйства	13	02:0:2:0	700	669.85	468 895.00

№ п/п	Местоположение ЗУ	Район	Кадастровый номер ЗУ	Категория земель	Разрешенное использование по документу	Код вида разрешенного использования (в соответствии с классификатором видов разрешенного использования земельных участков)	Вид использования объектов недвижимости	Площадь	УПКС	КС
93	Республика Северная Осетия-Алания, р-н Пригородный, с Ногир, ул. В Абаева, №39	Пригородный	15:08:0000000:2427	003002000000 Земли населенных пунктов	Для ведения личного подсобного хозяйства	13	02:02:0	700	669,85	468 895,00
94	Республика Северная Осетия-Алания, р-н Пригородный, с. Ногир, ул. В. Абаева. №37	Пригородный	15:08:0000000:2428	003002000000 Земли населенных пунктов	Для ведения личного подсобного хозяйства	13	02:02:0	700	669,85	468 895,00
95	Республика Северная Осетия-Алания, р-н Пригородный, с. Ногир, ул. В. Абаева. 45	Пригородный	15:08:0000000:2429	003002000000 Земли населенных пунктов	Для ведения личного подсобного хозяйства	13	02:02:0	700	669.85	468 895.00
96	Республика Северная Осетия-Алания, р-н Пригородный, с Ногир, ул. В Абаева, 43	Пригородный	15:08:0000000:2430	003002000000 Земли населенных пунктов	Для ведения личного подсобного хозяйства	13	02:02:0	700	669.85	468 895.00
97	Республика Северная Осетия-Алания, р-н Пригородный, южнее с Октябрьское , с левой стороны автодороги Октябрьское - Тарское, 2,19 км	Пригородный	15:08:0000000:2437	003004000000 Земли особо охраняемых территорий и объектов	Для отдыха (рекреации)	5	05:02:2	2 800	278,52	780 691,56
98	Республика Северная Осетия-Алания, Пригородный р-н. с Ногир, ул В.Багаева, 14	Пригородный	15:08:0000000:2439	003002000000 Земли населенных пунктов	Для ведения личного подсобного хозяйства	13	02:02:0	700	669,85	468 895,00
99	Республика Северная Осетия-Алания, район Пригородный. с.Ногир. ул.В. Абаева. 29	Пригородный	15:08:0000000:2440	003002000000 Земли населенных пунктов	Для ведения личного подсобного хозяйства	13	02:02:0	700	669.85	468 895.00
100	Республика Северная Осетия-Алания, р-н Пригородный, с Ногир, ул. В Абаева, 27	Пригородный	15:08:0000000:2442	003002000000 Земли населенных пунктов	Для ведения личного подсобного хозяйства	13	02:02:0	700	669.85	468 895.00
101	Республика Северная Осетия-Алания, Пригородный р-н, с Ногир, ул В.Абаева, 25	Пригородный	15:08:0000000:2443	003002000000 Земли населенных пунктов	Для ведения личного подсобного хозяйства	13	02:02:0	700	669,85	468 895,00
102	Республика Северная Осетия-Алания, р-н Пригородный. с.Ногир, ул.В.Багаева, 20	Пригородный	15:08:0000000:2444	003002000000 Земли населенных пунктов	Для ведения личного подсобного хозяйства	13	02:02:0	700	669,85	468 895,00
103	Республика Северная Осетия-Алания, Пригородный р-н. с Ногир, ул В.Багаева, 18	Пригородный	15:08:0000000:2445	003002000000 Земли населенных пунктов	Для ведения личного подсобного хозяйства	13	02:02:0	700	669.85	468 895.00
104	Республика Северная Осетия-Алания, Пригородный р-н, с Ногир, ул В.Багаева, 22	Пригородный	15:08:0000000:2446	003002000000 Земли населенных пунктов	Для ведения личного подсобного хозяйства	13	02:02:0	700	669.85	468 895.00
105	Республика Северная Осетия - Алания, р-н Пригородный. с. Ногир, ул Виктора Багаева, 24	Пригородный	15:08:0000000:2447	003002000000 Земли населенных пунктов	Для ведения личного подсобного хозяйства	13	02:02:0	700	669,85	468 895,00
106	Республика Северная Осетия-Алания, р-н Пригородный. с. Ногир, ул. П.Тедеева. 11	Пригородный	15:08:0000000:2448	003002000000 Земли населенных пунктов	Для ведения личного подсобного хозяйства	13	02:02:0	700	669,85	468 895,00
107	Республика Северная Осетия-Алания, р-н Пригородный. с. Ногир, ул. В. Абаева. 12	Пригородный	15:08:0000000:2449	003002000000 Земли населенных пунктов	Для ведения личного подсобного хозяйства	13	02:02:0	700	669.85	468 895.00
108	Республика Северная Осетия-Алания, р-н Пригородный, с Ногир, ул. В Богиева, 2	Пригородный	15:08:0000000:2450	003002000000 Земли населенных пунктов	Для ведения личного подсобного хозяйства	13	02:02:0	700	669.85	468 895.00
109	Республика Северная Осетия-Алания, р-н Пригородный, с Ногир, ул. В Богиева, 8	Пригородный	15:08:0000000:2451	003002000000 Земли населенных пунктов	Для ведения личного подсобного хозяйства	13	02:02:0	700	669,85	468 895,00
110	Республика Северная Осетия-Алания, р-н Пригородный. с.Ногир, ул.В. Абаева, 11	Пригородный	15:08:0000000:2452	003002000000 Земли населенных пунктов	Для ведения личного подсобного хозяйства	13	02:02:0	700	669,85	468 895,00
111	Республика Северная Осетия-Алания, р-н Пригородный. с. Ногир, ул. В.Багаева.№5	Пригородный	15:08:0000000:2453	003002000000 Земли населенных пунктов	Для ведения личного подсобного хозяйства	13	02:02:0	700	669.85	468 895.00
112	Республика Северная Осетия-Алания, р-н Пригородный, с Ногир, ул. В Богиева, 6	Пригородный	15:08:0000000:2454	003002000000 Земли населенных пунктов	Для ведения личного подсобного хозяйства	13	02:02:0	700	669.85	468 895.00
113	Республика Северная Осетия-Алания, р-н Пригородный, с Ногир, ул. В Богиева, № 10	Пригородный	15:08:0000000:2455	003002000000 Земли населенных пунктов	Для ведения личного подсобного хозяйства	13	02:02:0	700	669,85	468 895,00
114	Республика Северная Осетия-Алания, р-н Пригородный. с. Ногир, ул. В.Багаева. 4	Пригородный	15:08:0000000:2456	003002000000 Земли населенных пунктов	Для ведения личного подсобного хозяйства	13	02:02:0	700	669,85	468 895,00
115	Республика Северная Осетия-Алания, р-н Пригородный. с. Ногир, ул. В.Багаева. 12	Пригородный	15:08:0000000:2457	003002000000 Земли населенных пунктов	Для ведения личного подсобного хозяйства	13	02:02:0	700	669.85	468 895.00
116	Республика Северная Осетия-Алания, р-н Пригородный, с Ногир, ул. В Чочиева, № 4	Пригородный	15:08:0000000:2458	003002000000 Земли населенных пунктов	Для ведения личного подсобного хозяйства	13	02:02:0	700	669.85	468 895.00
117	Республика Северная Осетия-Алания, р-н Пригородный, с Октябрьское, южнее 500 м от автотранспортного предприятия (АТП) в пойме р. Камбилеевка	Пригородный	15:08:0000000:2459	003001000000 Земли сельскохозяйственного назначения	Для разведения КРС и рыбоводство	1	01:1:3:0	32 706	7,68	251 182,08
118	Респ. Северная Осетия - Алания, р-н Пригородный. с. Майское. ул. Заводская. №33	Пригородный	15:08:0000000:2460	003002000000 Земли населенных пунктов	Для ведения личного подсобного хозяйства	13	02:02:0	105	468,59	49 201,95
119		Пригородный	15:08:0000000:2461	003002000000 Земли населенных пунктов	Для размещения объектов дошкольного, начального, общего и среднего (полного) общего образования	3	03:05:0	9 614	854.06	8 210 932,84
120	Республика Северная Осетия-Алания, р-н Пригородный, с Ногир, ул. В Чочиева, №3	Пригородный	15:08:0000000:2463	003002000000 Земли населенных пунктов	Для ведения личного подсобного хозяйства	13	02:02:0	700	669.85	468 895.00
121	Республика Северная Осетия-Алания, р-н Пригородный, с Ногир, ул. Т.Джусоева, №2	Пригородный	15:08:0000000:2464	003002000000 Земли населенных пунктов	Для ведения личного подсобного хозяйства	13	02:02:0	700	669,85	468 895,00
122	Республика Северная Осетия-Алания, р-н Пригородный. с. Ногир, ул. С.Кокоева, 18	Пригородный	15:08:0000000:2465	003002000000 Земли населенных пунктов	Для ведения личного подсобного хозяйства	13	02:02:0	712	669,85	476 933,20
123	Республика Северная Осетия-Алания, р-н Пригородный, западнее с. Ногир	Пригородный	15:08:0000000:2466	003002000000 Земли населенных пунктов	Для ведения овощеводства	1	01:03:0	460 619	9,57	4 408 123,83
124	Республика Северная Осетия-Алания, р-н Пригородный, западнее с. Ногир	Пригородный	15:08:0000000:2467	003002000000 Земли населенных пунктов	Для ведения овощеводства	1	01:03:0	451 114	9,57	4 317 160,98
125	Республика Северная Осетия-Алания, р-н Пригородный, с. Ногир	Пригородный	15:08:0000000:2468	003002000000 Земли населенных пунктов	Для ведения овощеводства	1	01:03:0	232 814	9,57	2 228 029,98
126	Республика Северная Осетия-Алания, р-н Пригородный, с. Ногир	Пригородный	15:08:0000000:2469	003001000000 Земли сельскохозяйственного назначения	Для ведения овощеводства	1	01:03:0	712 786	9,57	6 821 362,02
127	Республика Северная Осетия-Алания, р-н Пригородный, с. Ногир	Пригородный	15:08:0000000:2470	003001000000 Земли сельскохозяйственного назначения	Для сельскохозяйственного производства	1	01:01:0	851 491	9,57	8 148 768,87
128	Российская Федерация, Республика Северная Осетия - Алания, Пригородный р-н. с. Ногир	Пригородный	15:08:0000000:2471	003002000000 Земли населенных пунктов	Блокированная жилая застройка	13	02:01:0	758 295	669.85	507 943 905,75
129	Республика Северная Осетия-Алания, р-н Пригородный, с Ногир	Пригородный	15:08:0000000:2472	003002000000 Земли населенных пунктов	Для сельскохозяйственного производства	1	01:01:0	506 921	9,57	4 851 233,97
130	Республика Северная Осетия-Алания, р-н Пригородный, с. Ногир	Пригородный	15:08:0000000:2473	003002000000 Земли населенных пунктов	Для ведения овощеводства	1	01:03:0	449 496	9,57	4 215 546,72
131	Республика Северная Осетия-Алания, р-н Пригородный. Владикавказское лесничество. Гизельдонское участковое лесничество, квартал № 74 выдела 1 ч	Пригородный	15:08:0000000:2474	003005000000 Земли лесного фонда	Осуществление рекреационной деятельности	5	05:02:2	10 000	278.52	2 785 200,00
132	Республика Северная Осетия-Алания, р-н Пригородный, ст. Архонская, ул. Тургенева, 9 "а"	Пригородный	15:08:0000000:2480	003002000000 Земли населенных пунктов	Для ведения садоводства	1	01:05:0	5 580	27,72	154 677,60
133	Северная Осетия-Алания респ, Пригородный р-н. Владикавказское лесничество. Гизельдонское участковое лесничество квартал № 4 выдел 2	Пригородный	15:08:0000000:2481	003005000000 Земли лесного фонда	Осуществление рекреационной деятельности	5	05:02:2	10 000	278,52	2 785 200,00
134	Северная Осетия-Алания респ, Пригородный р-н. Владикавказское лесничество. Гизельдонское участковое лесничество. квартал № 43. выдела 6	Пригородный	15:08:0000000:2483	003005000000 Земли лесного фонда	Для ведения сельского хозяйства (пчеловодства)	1	01:1:2:0	6 204	5,33	33 067,32

№ п/п	Местоположение ЗУ	Район	Кадастровый номер ЗУ	Категория земель	Разрешенное использование по документу	Код вида разрешенного использования (в соответствии с классификатором видов разрешенного использования земельных участков)	Вид использования объектов недвижимости	Площадь	УПКС	КС
135	Северная Осетия-Алания респ, Пригородный р-н, Владикавказское лесничество, Гизельдонское участковое лесничество, квартал №39 выдела 1 ч, 2 ч	Пригородный	15:08:0000000:2485	003005000000 Земли лесного фонда	Для осуществления рекреационной деятельности	5	05:0:2:2	1 664	278,52	463 457,28
136	Республика Северная Осетия-Алания, Пригородный р-н Владикавказское лесничество, Гизельдонское участковое лесничество, квартал №39 выдела №24 ч	Пригородный	15:08:0000000:2486	003005000000 Земли лесного фонда	Ведение сельского хозяйства (пчеловодство)	1	01:1:2:0	10 019	5,33	53 401,27
137	Республика Северная Осетия-Алания, Пригородный р-н, северо-западнее с. Ногир	Пригородный	15:08:0000000:2488	003001000000 Земли сельскохозяйственного назначения	Скотоводство	1	01:0:8:0	30 000	277,99	8 339 700,00
138	Республика Северная Осетия-Алания, Пригородный р-н, с Октябрьское, юго-западная окраина с. Октябрьское	Пригородный	15:08:0000000:2489	003002000000 Земли населенных пунктов	Под действующее кладбище	12	12:0:1:0	99 653	1,49	148 482,97
139	Республика Северная Осетия - Алания, м-н Пригородный, с.п. Октябрьское, с Октябрьское, ул Маяковского, двлд. 111	Пригородный	15:08:0000000:2490	003002000000 Земли населенных пунктов	Для эксплуатации жилого дома и ведения личного подсобного хозяйства	13	02:0:1:0	233	1 053,58	245 484,14
140	Республика Северная Осетия - Алания, м-н Пригородный, с.п. Октябрьское, с Октябрьское, ул Маяковского, двлд. 111а	Пригородный	15:08:0000000:2491	003002000000 Земли населенных пунктов	Для эксплуатации жилого дома и ведения личного подсобного хозяйства	13	02:0:1:0	321	1 053,58	338 199,18
141	Российская Федерация, Республика Северная Осетия-Алания, Пригородный муниципальный район, сельское поселение Гизельское, с Гизель, ул. Калинина, 30 "Б"	Пригородный	15:08:0000000:2492	003002000000 Земли населенных пунктов	Для ведения личного подсобного хозяйства	13	02:0:2:0	1 313	669,85	879 513,05
142	Российская Федерация, Республика Северная Осетия-Алания, Пригородный муниципальный район, сельское поселение Гизельское, с Гизель, ул. Калинина, 30 "В"	Пригородный	15:08:0000000:2493	003002000000 Земли населенных пунктов	Для ведения личного подсобного хозяйства	13	02:0:2:0	1 343	669,85	899 608,55
143	Республика Северная Осетия-Алания, Пригородный р-н, Владикавказское лесничество, Гизельдонское участковое лесничество, квартал № 18 выдела № 1 ч, 2 ч	Пригородный	15:08:0000000:2494	003005000000 Земли лесного фонда	Осуществление рекреационной деятельности	5	05:0:2:2	13 718	278,52	3 820 737,36
144	Республика Северная Осетия-Алания, Пригородный р-н. 5 км автодороги "Владикавказ-Алагир", СНТ "Победим", сад №623	Пригородный	15:08:0000000:2495	003001000000 Земли сельскохозяйственного назначения	Для ведения садоводства	13	13:0:2:1	526	282,71	148 705,46
145	Республика Северная Осетия-Алания, Пригородный р-н. 5 км автодороги "Владикавказ-Алагир", СНТ "Победим", сад №624	Пригородный	15:08:0000000:2496	003001000000 Земли сельскохозяйственного назначения	Для ведения садоводства	13	13:0:2:1	526	282,71	148 705,46
146	Республика Северная Осетия-Алания, р-н Пригородный, ст. Архонская, ул. Григорина, 40 "б"	Пригородный	15:08:0000000:2498	003002000000 Земли населенных пунктов	для обслуживания автотранспорта	4	04:0:9:9	1 263	1 406,19	1 776 017,97
147	Респ. Северная Осетия - Алания, р-н Пригородный	Пригородный	15:08:0000000:25	003003000000 Земли промышленности, энергетики, транспорта, связи, радиовещания, телевидения, информатики, земли для обеспечения космической деятельности, земли обороны, безопасности и земли иного специального назначения	Для эксплуатации существующей вл сосновлной линии ВЛ-110 кв №70 ПС "Ногир"- ПС "Беслан"	6	03:0:1:1	1 045	89,14	93 151,30
148	Республика Северная Осетия-Алания, р-н Пригородный, Владикавказское лесничество, Дзуарикаусское участковое лесничество, квартал № 9 выдела 4ч, 3ч	Пригородный	15:08:0000000:2511	003005000000 Земли лесного фонда	осуществление рекреационной деятельности	5	05:0:2:2	9 489	278,52	2 642 876,28
149	Республика Северная Осетия-Алания, р-н Пригородный, с Кобан, уч. 352 "б"	Пригородный	15:08:0000000:2515	003002000000 Земли населенных пунктов	Для ведения личного подсобного хозяйства	13	02:0:2:0	689	538,50	371 026,50
150	Республика Северная Осетия-Алания, Пригородный р-н, Владикавказское лесничество, Гизельдонское участковое лесничество, квартал № 44 выдела 14ч, 16ч	Пригородный	15:08:0000000:2516	003005000000 Земли лесного фонда	Выращивание лесных плодовых, ягодных, декоративных, лекарственных растений	10	10:0:3:0	34 214	12,40	425 280,02
151	Республика Северная Осетия-Алания, Пригородный р-н, Владикавказское лесничество, Гизельдонское участковое лесничество, квартал №44 выдела 14ч	Пригородный	15:08:0000000:2517	003005000000 Земли лесного фонда	Ведение сельского хозяйства (пчеловодство)	1	01:1:2:0	20 000	5,33	106 600,00
152	Российская Федерация, Республика Северная Осетия - Алания, Пригородный район, Пригородное лесничество, расположенный на северо-востоке, востоке, юге и юго-востоке от с. Октябрьское	Пригородный	15:08:0000000:2520	003005000000 Земли лесного фонда	В целях ведения лесного хозяйства	10	10:0:1:0	17 204 637	13,35	229 681 903,95
153	Российская Федерация, Республика Северная Осетия - Алания, Пригородный район, Пригородное лесничество, расположенный на северо-востоке, востоке, юге и юго-востоке от с. Октябрьское	Пригородный	15:08:0000000:2521	003005000000 Земли лесного фонда	В целях ведения лесного хозяйства	10	10:0:1:0	5 806 690	13,35	77 519 311,50
154	Российская Федерация, Республика Северная Осетия - Алания, Пригородный район, Пригородное лесничество, расположенный на северо-востоке, востоке, юге и юго-востоке от с. Октябрьское	Пригородный	15:08:0000000:2522	003005000000 Земли лесного фонда	В целях ведения лесного хозяйства	10	10:0:1:0	22 474	12,43	279 351,82
155	Российская Федерация, Республика Северная Осетия - Алания, Пригородный район, Пригородное лесничество, расположенный на северо-востоке, востоке, юге и юго-востоке от с. Октябрьское	Пригородный	15:08:0000000:2524	003005000000 Земли лесного фонда	В целях ведения лесного хозяйства	10	10:0:1:0	28 518 811	13,35	380 726 126,85
156	Российская Федерация, Республика Северная Осетия - Алания, Пригородный район, Пригородное лесничество, расположенный на северо-востоке, востоке, юге и юго-востоке от сел. Октябрьское	Пригородный	15:08:0000000:2525	003005000000 Земли лесного фонда	В целях ведения лесного хозяйства	10	10:0:1:0	41 074 927	12,43	510 561 342,61
157	Российская Федерация, Республика Северная Осетия - Алания, Пригородный район, Пригородное лесничество, расположенный на северо-востоке, востоке, юге и юго-востоке от сел. Октябрьское	Пригородный	15:08:0000000:2526	003005000000 Земли лесного фонда	В целях ведения лесного хозяйства	10	10:0:1:0	65 979 482	13,35	880 826 084,70
158	Российская Федерация, Республика Северная Осетия - Алания, Пригородный район, Пригородное лесничество, расположенный на северо-востоке, востоке, юге и юго-востоке от сел. Октябрьское	Пригородный	15:08:0000000:2527	003005000000 Земли лесного фонда	В целях ведения лесного хозяйства	10	10:0:1:0	8 649 399	13,35	115 469 356,50
159	Республика Северная Осетия-Алания, Пригородный р-н, Владикавказское лесничество, Гизельдонское участковое лесничество, квартал №43 выдел 9 ч	Пригородный	15:08:0000000:2528	003005000000 Земли лесного фонда	Осуществление рекреационной деятельности	5	05:0:2:2	1 942	278,52	540 885,84
160	Республика Северная Осетия-Алания, р-н Пригородный, с. Ст. Саниба, ул. Левобережная, 60 "а"	Пригородный	15:08:0000000:2530	003002000000 Земли населенных пунктов	Для ведения личного подсобного хозяйства	13	02:0:2:0	1 445	330,93	478 193,85
161	Республика Северная Осетия-Алания, р-н Пригородный, с Дзинара	Пригородный	15:08:0000000:2535	003002000000 Земли населенных пунктов	Для ведения личного подсобного хозяйства	13	02:0:2:0	3 100	236,98	734 638,00
162	Республика Северная Осетия-Алания, р-н Пригородный, Владикавказское лесничество, Дзуарикаусское участковое лесничество, квартал №6 выдел №1, 5	Пригородный	15:08:0000000:2539	003005000000 Земли лесного фонда	Ведение сельского хозяйства (пчеловодство)	1	01:1:2:0	3 000	5,33	15 990,00
163	Республика Северная Осетия-Алания, р-н Пригородный, Владикавказское лесничество, Дзуарикаусское участковое лесничество, квартал №6 выдел №1, 5	Пригородный	15:08:0000000:2540	003005000000 Земли лесного фонда	Ведение сельского хозяйства (пчеловодство)	1	01:1:2:0	5 000	5,33	26 650,00
164	Республика Северная Осетия-Алания, р-н Пригородный, Владикавказское лесничество, Дзуарикаусское участковое лесничество, квартал №6 выдел №1, 5	Пригородный	15:08:0000000:2542	003005000000 Земли лесного фонда	Для ведения сельского хозяйства (пчеловодство)	1	01:1:2:0	3 000	5,33	15 990,00
165	Республика Северная Осетия-Алания, р-н Пригородный, Владикавказское лесничество, Гизельдонское участковое лесничество, квартал 74, выдел 31 ч.	Пригородный	15:08:0000000:2544	003005000000 Земли лесного фонда	Ведение сельского хозяйства (пчеловодство)	1	01:1:2:0	5 000	5,33	26 650,00
166	Республика Северная Осетия-Алания, Пригородный р-н, Владикавказское лесничество, Гизельдонское участковое лесничество, квартал 74, выдел 31 ч.	Пригородный	15:08:0000000:2545	003005000000 Земли лесного фонда	Ведение сельского хозяйства (пчеловодство)	1	01:1:2:0	5 000	5,33	26 650,00
167	Республика Северная Осетия-Алания, р-н Пригородный, Владикавказское лесничество, Майрамадагское участковое лесничество, квартал №17 выдел 3	Пригородный	15:08:0000000:2546	003005000000 Земли лесного фонда	Ведение сельского хозяйства (пчеловодство)	1	01:1:2:0	11 131	5,33	59 328,23
168	Республика Северная Осетия-Алания, р-н Пригородный, Владикавказское лесничество, Гизельдонское участковое лесничество, квартал №4 выдел №4	Пригородный	15:08:0000000:2547	003005000000 Земли лесного фонда	Осуществление рекреационной деятельности	5	05:0:2:2	3 000	278,52	835 560,00
169	Республика Северная Осетия-Алания, р-н Пригородный, с. Гизель	Пригородный	15:08:0000000:2548	003002000000 Земли населенных пунктов	Трубопроводный транспорт	6	07:0:5:1	34	686,60	23 344,40
170	Республика Северная Осетия-Алания, р-н Пригородный, Владикавказское лесничество, Гизельдонское участковое лесничество, квартал №91 выдел №13ч, квартал №2 выдел №1 ч.	Пригородный	15:08:0000000:2550	003005000000 Земли лесного фонда	Осуществление рекреационной деятельности	5	05:0:2:2	3 400	278,52	946 968,00
171	Республика Северная Осетия-Алания, р-н Пригородный, п. Первомайский, ул. Набережная, 1	Пригородный	15:08:0000000:2551	003002000000 Земли населенных пунктов	Для ведения личного подсобного хозяйства (приусадебный участок)	13	02:0:2:0	2 617	330,93	866 043,81
172	Республика Северная Осетия-Алания, р-н Пригородный, северо-западнее моста через р. Черная, на автодорогу Владикавказ - Архонская	Пригородный	15:08:0000000:2552	003001000000 Земли сельскохозяйственного назначения	Ведение овощеводства	1	01:0:3:0	136 900	9,57	1 310 133,00

№ п/п	Местоположение ЗУ	Район	Кадастровый номер ЗУ	Категория земель	Разрешенное использование по документу	Код вида разрешенного использования (в соответствии с классификатором видов разрешенного использования земельных участков)	Вид использования объектов недвижимости	Площадь	УПКС	КС
173	Республика Северная Осетия-Алания, р-н Пригородный, Владикавказское лесничество, Гизельдонское участковое лесничество, квартал № 24 выдел 4	Пригородный	15:08:0000000:2553	003005000000 Земли лесного фонда	осуществление рекреационной деятельности	5	05:0:2:2	20 000	278,52	5 570 400,00
174	Респ. Северная Осетия-Алания, р-н Пригородный. Пригородное лесничество. Суженское участковое лесничество. кварталы №6. 7, 8, 9. 10. 13. 14. 15. 16. 20. 21. 28. 29. 30, 31, 32, 33, 34, 35, 36, 37, 38, 39, 40, 41, 42, 43, 44, 45, 46, 47, 48, 49, 50, 51, 52, 53, 54, 55, 56, 57, 58, 59, выделы №1-20. 1-25, 1-40. 1-15, 1-17. 1-20, 1-8. 1-24, 1-18, 1-21. 1-21, 1-18. 1-12, 1-12. 1-16, 1-14. 1-12, 1-3. 1-17, 1-29. 1-13, 1-21. 1-20, 1-13. 1-11, 1-23. 1-29, 1-24. 1-11, 1-16, 1-12. 1-19, 1-15. 1-22, 1-21. 1-14, 1-25. 1-21, 1-17. 1-13, 1-19, 1-27. 1-18	Пригородный	15:08:0000000:2558	003005000000 Земли лесного фонда	Заготовка древесины	10	10:0:1:0	60 756 643	13:35	811 101 184,05
175	Республика Северная Осетия-Алания, р-н Пригородный, Владикавказское лесничество, Гизельдонское участковое лесничество, квартал №2 выдел 14. 13 ч	Пригородный	15:08:0000000:2559	003005000000 Земли лесного фонда	Осуществление рекреационной деятельности	5	05:0:2:2	9 000	278,52	2 506 680,00
176	Республика Северная Осетия-Алания, р-н Пригородный, с Тарское, ул Новая, 79	Пригородный	15:08:0000000:2561	003002000000 Земли населенных пунктов	Для ведения личного подсобного хозяйства	13	02:0:2:0	1 000	538,50	538 500,00
177	Республика Северная Осетия-Алания, р-н Пригородный, с Тарское, ул Новая, 69	Пригородный	15:08:0000000:2562	003002000000 Земли населенных пунктов	Для ведения личного подсобного хозяйства	13	02:0:2:0	1 000	538,50	538 500,00
178	Республика Северная Осетия-Алания, р-н Пригородный, с. Тарское, ул Новая, 67	Пригородный	15:08:0000000:2563	003002000000 Земли населенных пунктов	Для ведения личного подсобного хозяйства	13	02:0:2:0	1 000	538,50	538 500,00
179	Республика Северная Осетия-Алания, р-н Пригородный, с. Тарское, ул Новая, 59	Пригородный	15:08:0000000:2564	003002000000 Земли населенных пунктов	Для ведения личного подсобного хозяйства	13	02:0:2:0	1 000	538,50	538 500,00
180	Республика Северная Осетия-Алания, р-н Пригородный, с. Тарское, ул. Новая, 83	Пригородный	15:08:0000000:2565	003002000000 Земли населенных пунктов	Для ведения личного подсобного хозяйства	13	02:0:2:0	1 000	538,50	538 500,00
181	Республика Северная Осетия-Алания, р-н Пригородный, с. Тарское, ул. Новая, 61	Пригородный	15:08:0000000:2566	003002000000 Земли населенных пунктов	Для ведения личного подсобного хозяйства	13	02:0:2:0	1 000	538,50	538 500,00
182	Республика Северная Осетия-Алания, р-н Пригородный, с. Тарское, ул. Новая, 49	Пригородный	15:08:0000000:2567	003002000000 Земли населенных пунктов	Для ведения личного подсобного хозяйства	13	02:0:2:0	1 000	538,50	538 500,00
183	Республика Северная Осетия-Алания, р-н Пригородный, с. Тарское, ул Новая, 53	Пригородный	15:08:0000000:2568	003002000000 Земли населенных пунктов	Для ведения личного подсобного хозяйства	13	02:0:2:0	1 000	538,50	538 500,00
184	Республика Северная Осетия-Алания, р-н Пригородный, с. Тарское, ул. Новая, 47	Пригородный	15:08:0000000:2569	003002000000 Земли населенных пунктов	Для ведения личного подсобного хозяйства	13	02:0:2:0	1 000	538,50	538 500,00
185	Республика Северная Осетия-Алания, р-н Пригородный, с. Тарское, ул. Новая, 77	Пригородный	15:08:0000000:2570	003002000000 Земли населенных пунктов	Для ведения личного подсобного хозяйства	13	02:0:2:0	1 000	538,50	538 500,00
186	Республика Северная Осетия-Алания, р-н Пригородный, с. Тарское, ул. Новая, 51	Пригородный	15:08:0000000:2571	003002000000 Земли населенных пунктов	Для ведения личного подсобного хозяйства	13	02:0:2:0	1 000	538,50	538 500,00
187	Республика Северная Осетия-Алания, р-н Пригородный, с. Тарское, ул. Новая, 45	Пригородный	15:08:0000000:2572	003002000000 Земли населенных пунктов	Для ведения личного подсобного хозяйства	13	02:0:2:0	1 000	538,50	538 500,00
188	Республика Северная Осетия-Алания, р-н Пригородный, с. Сунжа, ул. Дзержинского, 44 "а"	Пригородный	15:08:0000000:2573	003002000000 Земли населенных пунктов	Для ведения личного подсобного хозяйства	13	02:0:2:0	1 626	538,50	875 601,00
189	Республика Северная Осетия-Алания, р-н Пригородный, с. Сунжа, ул. Плиева, 21 "а"	Пригородный	15:08:0000000:2574	003002000000 Земли населенных пунктов	Для ведения личного подсобного хозяйства	13	02:0:2:0	1 609	538,50	866 446,50
190	Республика Северная Осетия-Алания, р-н Пригородный, с. Тарское, ул Новая, 65	Пригородный	15:08:0000000:2575	003002000000 Земли населенных пунктов	Для ведения личного подсобного хозяйства	13	02:0:2:0	1 000	538,50	538 500,00
191	Республика Северная Осетия-Алания, р-н Пригородный, с Тарское, ул Новая, 71	Пригородный	15:08:0000000:2576	003002000000 Земли населенных пунктов	Для ведения личного подсобного хозяйства	13	02:0:2:0	1 340	538,50	721 590,00
192	Республика Северная Осетия-Алания, р-н Пригородный, с Тарское, ул Новая, 73	Пригородный	15:08:0000000:2577	003002000000 Земли населенных пунктов	Для ведения личного подсобного хозяйства	13	02:0:2:0	1 340	538,50	721 590,00
193	Республика Северная Осетия-Алания, р-н Пригородный. Владикавказское лесничество. Гизельдонское участковое лесничество. квартал №2 выдела 1 ч. 13ч	Пригородный	15:08:0000000:2579	003005000000 Земли лесного фонда	Осуществление рекреационной деятельности	5	05:0:2:2	3 429	278,52	955 045,08
194	Республика Северная Осетия-Алания, р-н Пригородный. Владикавказское лесничество. Гизельдонское участковое лесничество, квартал №3 выдел 2 ч	Пригородный	15:08:0000000:2580	003005000000 Земли лесного фонда	Осуществление рекреационной деятельности	5	05:0:2:2	2 851	278,52	794 060,52
195	Республика Северная Осетия-Алания, р-н Пригородный, с. Тарское, ул. Новая, 75	Пригородный	15:08:0000000:2581	003002000000 Земли населенных пунктов	Для ведения личного подсобного хозяйства	13	02:0:2:0	1 000	538,50	538 500,00
196	Республика Северная Осетия-Алания, р-н Пригородный, 5 км. автодороги "Владикавказ-Алагир", СНТ "Победит". сад № 928	Пригородный	15:08:0000000:2582	003001000000 Земли сельскохозяйственного назначения	Для ведения садоводство	13	13:0:2:1	600	282,71	169 626,00
197	Республика Северная Осетия-Алания, р-н Пригородный. Владикавказское лесничество. Дзуарикаусское участковое лесничество. квартал №29. выдела 13ч. 14ч. 24ч. 30ч. 31ч	Пригородный	15:08:0000000:2583	003005000000 Земли лесного фонда	Осуществление рекреационной деятельности	5	05:0:2:2	9 737	278,52	2 711 949,24
198	Республика Северная Осетия-Алания, р-н Пригородный. Владикавказское лесничество. Дзуарикаусское участковое лесничество, квартал №1 выдел 1	Пригородный	15:08:0000000:2584	003005000000 Земли лесного фонда	Ведение сельского хозяйства (пчеловодство)	1	01:1:2:0	1 500	5,33	7 995,00
199	Республика Северная Осетия-Алания, р-н Пригородный, с Михайловское, с правой стороны автодороги Владикавказ-Беслан	Пригородный	15:08:0000000:2585	003002000000 Земли населенных пунктов	Для ведения личного подсобного хозяйства	13	02:0:2:0	2 000	669,85	1 339 700,00
200	Республика Северная Осетия-Алания, р-н Пригородный, с Донгарон, ул Нартов, 27	Пригородный	15:08:0000000:2586	003002000000 Земли населенных пунктов	Для строительства жилого дома и ведения личного подсобного хозяйства	13	02:0:2:0	1 999	468,59	936 711,41
201	Республика Северная Осетия-Алания, р-н Пригородный, с. Верхняя Саниба, ул Комсомольская	Пригородный	15:08:0000000:2587	003002000000 Земли населенных пунктов	Действующее кладбище	12	12:0:1:0	9 270	1,49	13 812,30
202	Республика Северная Осетия-Алания, р-н Пригородный, северо-западнее моста через р.Черная, на автодорогу "Владикавказ-Алхонкола"	Пригородный	15:08:0000000:2588	003001000000 Земли сельскохозяйственного назначения	Ведение сельскохозяйственной деятельности	1	01:0:1:0	500 000	9,57	4 785 000,00
203	Республика Северная Осетия-Алания, р-н Пригородный, северо-западнее моста через р Черная, на автодорогу "Владикавказ-Алхонкола"	Пригородный	15:08:0000000:2589	003001000000 Земли сельскохозяйственного назначения	Ведение сельскохозяйственной деятельности	1	01:0:1:0	500 000	9,57	4 785 000,00
204	Республика Северная Осетия-Алания, р-н Пригородный, с Тарское, ул Новая, 55	Пригородный	15:08:0000000:2594	003002000000 Земли населенных пунктов	Для ведения личного подсобного хозяйства	13	02:0:2:0	1 000	538,50	538 500,00
205	Республика Северная Осетия-Алания, р-н Пригородный, с. Тарское, ул. Новая, 43	Пригородный	15:08:0000000:2595	003002000000 Земли населенных пунктов	Для ведения личного подсобного хозяйства	13	02:0:2:0	1 000	538,50	538 500,00
206	Республика Северная Осетия-Алания, р-н Пригородный, с. Тарское, ул. Новая, 81	Пригородный	15:08:0000000:2596	003002000000 Земли населенных пунктов	Для ведения личного подсобного хозяйства	13	02:0:2:0	1 000	538,50	538 500,00
207	Респ. Северная Осетия - Алания, р-н Пригородный	Пригородный	15:08:0000000:26	003002000000 Земли населенных пунктов	Для эксплуатации существующей высоковольтной линии ВЛ-110 кВ №103-104 ПС "Янтарь"-ПС "В-500"	6	03:0:1:1	878	89,14	78 264,92
208	Республика Северная Осетия-Алания, р-н Пригородный, с Майское, ул Тепличная, 7 "б"	Пригородный	15:08:0000000:2607	003002000000 Земли населенных пунктов	Для ведения личного подсобного хозяйства	13	02:0:2:0	484	468,59	226 797,56
209	Республика Северная Осетия - Алания, р-н Пригородный, с.Октябрьское, ул.Победы, 82	Пригородный	15:08:0000000:2608	003002000000 Земли населенных пунктов	Для ведения личного подсобного хозяйства	13	02:0:2:0	648	800,72	518 866,56
210	Республика Северная Осетия - Алания, р-н Пригородный, с.п. Октябрьское, с.Октябрьское, ул Победы, зу 84	Пригородный	15:08:0000000:2609	003002000000 Земли населенных пунктов	Для строительства жилого дома и ведения личного подсобного хозяйства	13	02:0:2:0	656	800,72	525 272,32
211	Республика Северная Осетия-Алания, р-н Пригородный, с. Верхняя Саниба, ул. Губа Губиева	Пригородный	15:08:0000000:2610	003002000000 Земли населенных пунктов	Действующее кладбище	12	12:0:1:0	19 000	1,49	28 310,00

№ п/п	Местоположение ЗУ	Район	Кадастровый номер ЗУ	Категория земель	Разрешенное использование по документу	Код вида разрешенного использования (в соответствии с классификатором видов разрешенного использования земельных участков)	Вид использования объектов недвижимости	Площадь	УПКС	КС
212	Республика Северная Осетия-Алания, р-н Пригородный, с Кобан, уч 102	Пригородный	15:08:0000000:2616	003002000000 Земли населенных пунктов	Для ведения личного подсобного хозяйства	13	02:02:0	4 500	538,50	2 423 250.00
213	Республика Северная Осетия-Алания, р-н Пригородный, Пригородное лесничество, Октябрьское участковое лесничество, квартал №15 выдел 24 ч	Пригородный	15:08:0000000:2618	003005000000 Земли лесного фонда	Для ведения сельского хозяйства (пчеловодство)	1	01:1:2:0	20 100	5,33	107 133,00
214	Республика Северная Осетия-Алания, р-н Пригородный, Владикавказское лесничество, Гизельдонское участковое лесничество, квартал №93 выдела 6ч, 10ч, 11ч, 12ч, 14ч, 15ч	Пригородный	15:08:0000000:2619	003005000000 Земли лесного фонда	Выполнение работ по геологическому изучению недр, разработка полезных ископаемых (документов)	6	06:0:1:0	300 000	409,39	122 817 000,00
215	Республика Северная Осетия-Алания, р-н Пригородный, Владикавказское лесничество, Дзуарикауское участковое лесничество, квартал №65 выдел 3	Пригородный	15:08:0000000:2620	003005000000 Земли лесного фонда	Осуществление рекреационной деятельности	5	05:0:2:2	2 500	278,52	696 300.00
216	Республика Северная Осетия-Алания, р-н Пригородный, Владикавказское лесничество, Гизельдонское участковое лесничество, квартал №66 выдел1 , квартал №88 выдела 2, 3, 4, квартал №93 выдела 4, 6	Пригородный	15:08:0000000:2621	003005000000 Земли лесного фонда	Использование лесов для строительства, реконструкции, эксплуатации линейных объектов	6	03:0:1:1	123 800	89,14	11 035 532,00
217	Республика Северная Осетия-Алания, р-н Пригородный, Владикавказское лесничество, Гизельдонское участковое лесничество, квартал №93 выдела 7,8	Пригородный	15:08:0000000:2622	003005000000 Земли лесного фонда	Осуществление рекреационной деятельности	5	05:0:2:2	5 435	278,52	1 513 756.20
218	Российская Федерация, Республика Северная Осетия-Алания, Пригородный район, Владикавказское лесничество, Гизельдонское участковое лесничество, квартал №49 выдел 1	Пригородный	15:08:0000000:2623	003005000000 Земли лесного фонда	Ведение сельского хозяйства(пчеловодства)	1	01:1:2:0	1 486	5,33	7 920,38
219	Республика Северная Осетия-Алания, р-н Пригородный, юго-западнее с Октябрьское	Пригородный	15:08:0000000:2624	003001000000 Земли сельскохозяйственного назначения	Выращивание зерновых и иных сельскохозяйственных культур	1	01:0:1:0	125 002	9,57	1 196 269,14
220	Республика Северная Осетия-Алания, р-н Пригородный, Пригородное лесничество, Октябрьское участковое лесничество, квартал 5, выдел 10	Пригородный	15:08:0000000:2626	003005000000 Земли лесного фонда	Осуществление рекреационной деятельности	5	05:0:2:2	2 000	278,52	557 040,00
221	Республика Северная Осетия-Алания, р-н Пригородный, Пригородное лесничество, Октябрьское участковое лесничество, квартал 3, выдел 5	Пригородный	15:08:0000000:2627	003005000000 Земли лесного фонда	Заготовка пищевых лесных ресурсов и сбор лекарственных растений	10	10:0:3:0	20 000	13,35	267 000,00
222	Республика Северная Осетия-Алания, р-н Пригородный, Владикавказское лесничество, Гизельдонское участковое лесничество, квартал 44 выдел 1,2	Пригородный	15:08:0000000:2628	003005000000 Земли лесного фонда	Заготовка пищевых лесных ресурсов и сбор лекарственных растений	10	10:0:3:0	1 500	12,43	18 645,00
223	Республика Северная Осетия-Алания, р-н Пригородный, Владикавказское лесничество, Гизельдонское участковое лесничество, квартал 49 выдел 1	Пригородный	15:08:0000000:2629	003005000000 Земли лесного фонда	Осуществление рекреационной деятельности	5	05:0:2:2	2 000	278,52	557 040,00
224	Российская Федерация, Республика Северная Осетия-Алания, Пригородный район, Пригородное лесничество, Октябрьское участковое лесничество, квартал 5, выдел 37ч	Пригородный	15:08:0000000:2630	003005000000 Земли лесного фонда	Осуществление рекреационной деятельности	5	05:0:2:2	4 400	278,52	1 225 488,00
225	Республика Северная Осетия-Алания, р-н Пригородный, Пригородное лесничество, Суильконское участковое лесничество, квартал 3, выдел 3	Пригородный	15:08:0000000:2631	003005000000 Земли лесного фонда	Ведение сельского хозяйства (пчеловодство)	1	01:1:2:0	10 000	5,33	53 300,00
226	Республика Северная Осетия-Алания, р-н Пригородный, с/п Ногирское, с. Ногир, Российская Федерация	Пригородный	15:08:0000000:2636	003002000000 Земли населенных пунктов	Связь	6	06:0:8:0	57	1122	63 954,00
227	Республика Северная Осетия-Алания, р-н Пригородный, Владикавказское лесничество, Дзуарикауское участковое лесничество, квартал 5 выдел 1ч, 5ч.	Пригородный	15:08:0000000:2637	003005000000 Земли лесного фонда	Ведение сельского хозяйства (пчеловодства)	1	01:1:2:0	800	5,33	4 264,00
228	Республика Северная Осетия-Алания, р-н Пригородный, Владикавказское лесничество, Дзуарикауское участковое лесничество . квартал 5 выдел 1ч. 5ч.	Пригородный	15:08:0000000:2638	003005000000 Земли лесного фонда	Ведение сельского хозяйства (пчеловодство)	1	01:1:2:0	800	5,33	4 264,00
229	Республика Северная Осетия-Алания, р-н Пригородный, с/п Пизельское, с. Пизель	Пригородный	15:08:0000000:2640	003002000000 Земли населенных пунктов	Связь	6	06:0:8:0	1 411	1122	1 583 142,00
230	Республика Северная Осетия-Алания, р-н Пригородный, Пригородное лесничество, Тарское участковое лесничество, квартал 2 , выдел 19	Пригородный	15:08:0000000:2641	003005000000 Земли лесного фонда	Осуществление рекреационной деятельности	5	05:0:2:2	8 615	278,52	2 399 449,80
231	Республика Северная Осетия-Алания, р-н Пригородный, а/д "Октябрьское-Тарское" на въезде в селение Тарское	Пригородный	15:08:0000000:2651	003003000000 Земли промышленности, энергетики, транспорта, связи, радиовещания, телевидения, информатики, земли для обеспечения космической деятельности, земли обороны, безопасности и земли иного специального назначения	Автомобильный транспорт (с целью проектирования объекта по строительству и реконструкции мостового перехода)	6	07:0:2:0	4 279	89,14	381 430.06
232	Республика Северная Осетия-Алания, р-н Пригородный, 78.06 км автодороги "Моздок-Чермен-Владикавказ", на въезде в с. Чермен Пригородного района РСО-Алания	Пригородный	15:08:0000000:2652	003003000000 Земли промышленности, энергетики, транспорта, связи, радиовещания, телевидения, информатики, земли для обеспечения космической деятельности, земли обороны, безопасности и земли иного специального назначения	Автомобильный транспорт (с целью проектирования объекта по строительству и реконструкции мостового перехода)	6	07:0:2:0	204	89,14	18 184,56
233	Республика Северная Осетия-Алания, р-н Пригородный, Владикавказское лесничество, Гизельдонское участковое лесничество, квартал №1 выдел 4ч, 5ч; квартал №5 выдел 5; квартал №14 выдел 5ч	Пригородный	15:08:0000000:2653	003005000000 Земли лесного фонда	Осуществление рекреационной деятельности	5	05:0:2:2	46 600	278,52	12 979 032.00
234	Республика Северная Осетия-Алания, р-н Пригородный, западнее с. Ногир	Пригородный	15:08:0000000:2654	003003000000 Земли промышленности, энергетики, транспорта, связи, радиовещания, телевидения, информатики, земли для обеспечения космической деятельности, земли обороны, безопасности и земли иного специального назначения	Автомобильный транспорт	6	07:0:2:0	41 916	89,14	3 736 392,24
235	Республика Северная Осетия-Алания, р-н Пригородный, 78.06 км автодороги "Моздок-Чермен-Владикавказ", на въезде в с.Чермен	Пригородный	15:08:0000000:2657	003002000000 Земли населенных пунктов	Автомобильный транспорт (с целью проектирования объекта по строительству и реконструкции мостового перехода)	6	07:0:2:0	2 431	89,14	216 699,34
236	Республика Северная Осетия-Алания, р-н Пригородный, с Ногир	Пригородный	15:08:0000000:2658	003002000000 Земли населенных пунктов	Для ведения овощеводства	1	01:0:3:0	21 259	9,57	203 448,63
237	Республика Северная Осетия-Алания, р-н Пригородный, с Новое, линия 22, участок 3	Пригородный	15:08:0000000:2659	003002000000 Земли населенных пунктов	Для ведения личного подсобного хозяйства	13	02:0:2:0	937	468,59	439 068,83
238	Республика Северная Осетия-Алания, р-н Пригородный, с. Новое, линия 22, участок 1	Пригородный	15:08:0000000:2660	003002000000 Земли населенных пунктов	Для ведения личного подсобного хозяйства	13	02:0:2:0	937	468,59	439 068,83
239	Республика Северная Осетия-Алания, р-н Пригородный, с. Новое, линия 22, участок 9	Пригородный	15:08:0000000:2661	003002000000 Земли населенных пунктов	Для ведения личного подсобного хозяйства	13	02:0:2:0	933	468,59	437 194,47
240	Республика Северная Осетия-Алания, р-н Пригородный, с Новое, линия 22, участок 23	Пригородный	15:08:0000000:2662	003002000000 Земли населенных пунктов	Для ведения личного подсобного хозяйства	13	02:0:2:0	1 076	468,59	504 202,84
241	Республика Северная Осетия-Алания, р-н Пригородный, с Новое, линия 22, участок 5	Пригородный	15:08:0000000:2664	003002000000 Земли населенных пунктов	Для ведения личного подсобного хозяйства	13	02:0:2:0	915	468,59	428 759,85
242	Республика Северная Осетия-Алания, р-н Пригородный, с. Новое, линия 22, участок 7	Пригородный	15:08:0000000:2665	003002000000 Земли населенных пунктов	Для ведения личного подсобного хозяйства	13	02:0:2:0	924	468,59	432 977,16
243	Республика Северная Осетия-Алания, р-н Пригородный, с. Камбилеевское, ул. Речная, 3 "а".	Пригородный	15:08:0000000:2667	003002000000 Земли населенных пунктов	Для ведения личного подсобного хозяйства (приусадебный участок)	13	02:0:2:0	1 145	538,50	616 582,50
244	Российская Федерация, Республика Северная Осетия-Алания, Пригородный муниципальный район, с.п. Даргавское, с Фаснигу	Пригородный	15:08:0000000:2668	003001000000 Земли сельскохозяйственного назначения	Для сельскохозяйственного производства	1	01:0:1:0	25 945	5,76	149 443,20
245	Республика Северная Осетия-Алания, р-н Пригородный, с. Ногир, ул. Ромашки, район кладбища	Пригородный	15:08:0000000:2670	003002000000 Земли населенных пунктов	Объекты связи	6	06:0:8:0	20	1122	22 440,00

№ п/п	Местоположение ЗУ	Район	Кадастровый номер ЗУ	Категория земель	Разрешенное использование по документу	Код вида разрешенного использования (в соответствии с классификатором видов разрешенного использования земельных участков)	Вид использования объектов недвижимости	Площадь	УПКС	КС
246	Республика Северная Осетия-Алания, р-н Пригородный, с левой стороны автодороги "Суадон-Комгарон"	Пригородный	15:08:0000000:2673	003001000000 Земли сельскохозяйственного назначения	Сады	1	01.0050	47 463	27,72	1 315 674,36
247	Республика Северная Осетия-Алания, р-н Пригородный, с. Ногир	Пригородный	15:08:0000000:2686	003002000000 Земли населенных пунктов	Для ведения овощеводства	1	01.0030	792	9,57	7 579,44
248	Республика Северная Осетия-Алания, р-н Пригородный, с. Ногир	Пригородный	15:08:0000000:2687	003002000000 Земли населенных пунктов	Для ведения овощеводства	1	01.0030	792	9,57	7 579,44
249	Республика Северная Осетия-Алания, р-н Пригородный, с. Ногир	Пригородный	15:08:0000000:2688	003002000000 Земли населенных пунктов	Для ведения овощеводства	1	01.0030	792	9,57	7 579,44
250	Республика Северная Осетия-Алания, р-н Пригородный, с. Ногир	Пригородный	15:08:0000000:2689	003002000000 Земли населенных пунктов	Для ведения овощеводства	1	01.0030	792	9,57	7 579,44
251	Республика Северная Осетия-Алания, р-н Пригородный, с. Ногир	Пригородный	15:08:0000000:2690	003002000000 Земли населенных пунктов	Для ведения овощеводства	1	01.0030	792	9,57	7 579,44
252	Республика Северная Осетия-Алания, р-н Пригородный, с. Ногир	Пригородный	15:08:0000000:2691	003002000000 Земли населенных пунктов	Для ведения овощеводства	1	01.0030	792	9,57	7 579,44
253	Республика Северная Осетия-Алания, р-н Пригородный, с. Ногир	Пригородный	15:08:0000000:2692	003002000000 Земли населенных пунктов	Для ведения овощеводства	1	01.0030	792	9,57	7 579,44
254	Республика Северная Осетия-Алания, р-н Пригородный, с. Ногир	Пригородный	15:08:0000000:2693	003002000000 Земли населенных пунктов	Для ведения овощеводства	1	01.0030	792	9,57	7 579,44
255	Республика Северная Осетия-Алания, р-н Пригородный, с. Ногир	Пригородный	15:08:0000000:2694	003002000000 Земли населенных пунктов	Для ведения овощеводства	1	01.0030	792	9,57	7 579,44
256	Республика Северная Осетия-Алания, р-н Пригородный, с. Ногир	Пригородный	15:08:0000000:2695	003002000000 Земли населенных пунктов	Для ведения овощеводства	1	01.0030	792	9,57	7 579,44
257	Республика Северная Осетия-Алания, р-н Пригородный, с. Ногир	Пригородный	15:08:0000000:2696	003002000000 Земли населенных пунктов	Для ведения овощеводства	1	01.0030	792	9,57	7 579,44
258	Республика Северная Осетия-Алания, р-н Пригородный, с. Ногир	Пригородный	15:08:0000000:2697	003002000000 Земли населенных пунктов	Для ведения овощеводства	1	01.0030	792	9,57	7 579,44
259	Республика Северная Осетия-Алания, р-н Пригородный, с. Ногир	Пригородный	15:08:0000000:2698	003002000000 Земли населенных пунктов	Для ведения овощеводства	1	01.0030	792	9,57	7 579,44
260	Республика Северная Осетия-Алания, р-н Пригородный, с. Ногир	Пригородный	15:08:0000000:2699	003002000000 Земли населенных пунктов	Для ведения овощеводства	1	01.0030	792	9,57	7 579,44
261	Российская Федерация, Республика Северная Осетия - Алания, Пригородный р-н	Пригородный	15:08:0000000:27	003002000000 Земли населенных пунктов	Для эксплуатации существующей высоковольтной линии ВЛ -110 кВ №1 ПС "Юго-Западная"-ПС " ГЭС"	6	03.0011	2 465	89,14	219 730,10
262	Республика Северная Осетия-Алания, р-н Пригородный, с. Ногир	Пригородный	15:08:0000000:2700	003002000000 Земли населенных пунктов	Для ведения овощеводства	1	01.0030	792	9,57	7 579,44
263	Республика Северная Осетия-Алания, р-н Пригородный, с. Ногир	Пригородный	15:08:0000000:2701	003002000000 Земли населенных пунктов	Для ведения овощеводства	1	01.0030	792	9,57	7 579,44
264	Республика Северная Осетия-Алания, р-н Пригородный, с. Ногир	Пригородный	15:08:0000000:2702	003002000000 Земли населенных пунктов	Для ведения овощеводства	1	01.0030	792	9,57	7 579,44
265	Республика Северная Осетия-Алания, р-н Пригородный, с. Ногир	Пригородный	15:08:0000000:2703	003002000000 Земли населенных пунктов	Для ведения овощеводства	1	01.0030	792	9,57	7 579,44
266	Республика Северная Осетия-Алания, р-н Пригородный, с. Ногир	Пригородный	15:08:0000000:2704	003002000000 Земли населенных пунктов	Для ведения овощеводства	1	01.0030	792	9,57	7 579,44
267	Республика Северная Осетия-Алания, р-н Пригородный, с. Ногир	Пригородный	15:08:0000000:2705	003002000000 Земли населенных пунктов	Для ведения овощеводства	1	01.0030	792	9,57	7 579,44
268	Республика Северная Осетия-Алания, р-н Пригородный, с. Ногир	Пригородный	15:08:0000000:2706	003002000000 Земли населенных пунктов	Для ведения овощеводства	1	01.0030	792	9,57	7 579,44
269	Республика Северная Осетия-Алания, р-н Пригородный, с. Ногир	Пригородный	15:08:0000000:2707	003002000000 Земли населенных пунктов	Для ведения овощеводства	1	01.0030	792	9,57	7 579,44
270	Республика Северная Осетия-Алания, р-н Пригородный, с. Ногир	Пригородный	15:08:0000000:2708	003002000000 Земли населенных пунктов	Для ведения овощеводства	1	01.0030	792	9,57	7 579,44
271	Республика Северная Осетия-Алания, р-н Пригородный, с. Ногир	Пригородный	15:08:0000000:2709	003002000000 Земли населенных пунктов	Для ведения овощеводства	1	01.0030	792	9,57	7 579,44
272	Республика Северная Осетия-Алания, р-н Пригородный, с. Ногир	Пригородный	15:08:0000000:2710	003002000000 Земли населенных пунктов	Для ведения овощеводства	1	01.0030	792	9,57	7 579,44
273	Республика Северная Осетия-Алания, р-н Пригородный, с. Ногир	Пригородный	15:08:0000000:2711	003002000000 Земли населенных пунктов	Для ведения овощеводства	1	01.0030	792	9,57	7 579,44
274	Республика Северная Осетия-Алания, р-н Пригородный, с. Ногир	Пригородный	15:08:0000000:2712	003002000000 Земли населенных пунктов	Для ведения овощеводства	1	01.0030	792	9,57	7 579,44
275	Республика Северная Осетия-Алания, р-н Пригородный, с. Ногир	Пригородный	15:08:0000000:2713	003002000000 Земли населенных пунктов	Для ведения овощеводства	1	01.0030	792	9,57	7 579,44
276	Республика Северная Осетия-Алания, р-н Пригородный, с. Ногир	Пригородный	15:08:0000000:2714	003002000000 Земли населенных пунктов	Для ведения овощеводства	1	01.0030	792	9,57	7 579,44
277	Республика Северная Осетия-Алания, р-н Пригородный, с. Ногир	Пригородный	15:08:0000000:2715	003002000000 Земли населенных пунктов	Для ведения овощеводства	1	01.0030	792	9,57	7 579,44
278	Республика Северная Осетия-Алания, р-н Пригородный, с. Ногир	Пригородный	15:08:0000000:2716	003002000000 Земли населенных пунктов	Для ведения овощеводства	1	01.0030	792	9,57	7 579,44
279	Республика Северная Осетия-Алания, р-н Пригородный, с. Ногир	Пригородный	15:08:0000000:2717	003002000000 Земли населенных пунктов	Для ведения овощеводства	1	01.0030	792	9,57	7 579,44
280	Республика Северная Осетия-Алания, р-н Пригородный, с. Ногир	Пригородный	15:08:0000000:2718	003002000000 Земли населенных пунктов	Для ведения овощеводства	1	01.0030	792	9,57	7 579,44
281	Республика Северная Осетия-Алания, р-н Пригородный, с. Ногир	Пригородный	15:08:0000000:2719	003002000000 Земли населенных пунктов	Для ведения овощеводства	1	01.0030	792	9,57	7 579,44
282	Республика Северная Осетия-Алания, р-н Пригородный, с. Ногир	Пригородный	15:08:0000000:2720	003002000000 Земли населенных пунктов	Для ведения овощеводства	1	01.0030	792	9,57	7 579,44
283	Республика Северная Осетия-Алания, р-н Пригородный, с. Ногир	Пригородный	15:08:0000000:2721	003002000000 Земли населенных пунктов	Для ведения овощеводства	1	01.0030	792	9,57	7 579,44
284	Республика Северная Осетия-Алания, р-н Пригородный, с. Ногир	Пригородный	15:08:0000000:2722	003002000000 Земли населенных пунктов	Для ведения овощеводства	1	01.0030	792	9,57	7 579,44
285	Республика Северная Осетия-Алания, р-н Пригородный, с. Ногир	Пригородный	15:08:0000000:2723	003002000000 Земли населенных пунктов	Для ведения овощеводства	1	01.0030	792	9,57	7 579,44
286	Республика Северная Осетия-Алания, р-н Пригородный, с. Ногир	Пригородный	15:08:0000000:2724	003002000000 Земли населенных пунктов	Для ведения овощеводства	1	01.0030	792	9,57	7 579,44
287	Республика Северная Осетия-Алания, р-н Пригородный, с. Ногир	Пригородный	15:08:0000000:2725	003002000000 Земли населенных пунктов	Для ведения овощеводства	1	01.0030	792	9,57	7 579,44
288	Республика Северная Осетия-Алания, р-н Пригородный, с. Ногир	Пригородный	15:08:0000000:2726	003002000000 Земли населенных пунктов	Для ведения овощеводства	1	01.0030	792	9,57	7 579,44
289	Республика Северная Осетия-Алания, р-н Пригородный, с. Ногир	Пригородный	15:08:0000000:2727	003002000000 Земли населенных пунктов	Для ведения овощеводства	1	01.0030	792	9,57	7 579,44
290	Республика Северная Осетия-Алания, р-н Пригородный, с. Ногир	Пригородный	15:08:0000000:2728	003002000000 Земли населенных пунктов	Для ведения овощеводства	1	01.0030	792	9,57	7 579,44
291	Республика Северная Осетия-Алания, р-н Пригородный, с. Ногир	Пригородный	15:08:0000000:2729	003002000000 Земли населенных пунктов	Для ведения овощеводства	1	01.0030	792	9,57	7 579,44
292	Республика Северная Осетия-Алания, р-н Пригородный, с. Ногир	Пригородный	15:08:0000000:2730	003002000000 Земли населенных пунктов	Для ведения овощеводства	1	01.0030	792	9,57	7 579,44
293	Республика Северная Осетия-Алания, р-н Пригородный, с. Ногир	Пригородный	15:08:0000000:2731	003002000000 Земли населенных пунктов	Для ведения овощеводства	1	01.0030	1 188	9,57	11 369,16
294	Республика Северная Осетия-Алания, р-н Пригородный, с. Ногир	Пригородный	15:08:0000000:2732	003002000000 Земли населенных пунктов	Для ведения овощеводства	1	01.0030	1 187	9,57	11 359,59
295	Республика Северная Осетия-Алания, р-н Пригородный, с. Ногир	Пригородный	15:08:0000000:2733	003002000000 Земли населенных пунктов	Для ведения овощеводства	1	01.0030	920	9,57	8 804,40
296	Республика Северная Осетия-Алания, р-н Пригородный, с. Ногир	Пригородный	15:08:0000000:2734	003002000000 Земли населенных пунктов	Для ведения овощеводства	1	01.0030	919	9,57	8 794,83
297	Республика Северная Осетия-Алания, р-н Пригородный, с. Ногир	Пригородный	15:08:0000000:2735	003002000000 Земли населенных пунктов	Для ведения овощеводства	1	01.0030	919	9,57	8 794,83
298	Республика Северная Осетия-Алания, р-н Пригородный, с. Ногир	Пригородный	15:08:0000000:2736	003002000000 Земли населенных пунктов	Для ведения овощеводства	1	01.0030	919	9,57	8 794,83
299	Республика Северная Осетия-Алания, р-н Пригородный, с. Ногир	Пригородный	15:08:0000000:2737	003002000000 Земли населенных пунктов	Для ведения овощеводства	1	01.0030	920	9,57	8 804,40
300	Республика Северная Осетия-Алания, р-н Пригородный, с. Ногир	Пригородный	15:08:0000000:2738	003002000000 Земли населенных пунктов	Для ведения овощеводства	1	01.0030	920	9,57	8 804,40
301	Республика Северная Осетия-Алания, р-н Пригородный, с. Ногир	Пригородный	15:08:0000000:2739	003002000000 Земли населенных пунктов	Для ведения овощеводства	1	01.0030	920	9,57	8 804,40
302	Республика Северная Осетия-Алания, р-н Пригородный, с. Ногир	Пригородный	15:08:0000000:2740	003002000000 Земли населенных пунктов	Для ведения овощеводства	1	01.0030	920	9,57	8 804,40
303	Республика Северная Осетия-Алания, р-н Пригородный, с. Ногир	Пригородный	15:08:0000000:2741	003002000000 Земли населенных пунктов	Для ведения овощеводства	1	01.0030	920	9,57	8 804,40
304	Республика Северная Осетия-Алания, р-н Пригородный, с. Ногир	Пригородный	15:08:0000000:2742	003002000000 Земли населенных пунктов	Для ведения овощеводства	1	01.0030	920	9,57	8 804,40
305	Республика Северная Осетия-Алания, р-н Пригородный, с. Ногир	Пригородный	15:08:0000000:2743	003002000000 Земли населенных пунктов	Для ведения овощеводства	1	01.0030	920	9,57	8 804,40
306	Республика Северная Осетия-Алания, р-н Пригородный, с. Ногир	Пригородный	15:08:0000000:2744	003002000000 Земли населенных пунктов	Для ведения овощеводства	1	01.0030	920	9,57	8 804,40
307	Республика Северная Осетия-Алания, р-н Пригородный, с. Ногир	Пригородный	15:08:0000000:2745	003002000000 Земли населенных пунктов	Для ведения овощеводства	1	01.0030	920	9,57	8 804,40
308	Республика Северная Осетия-Алания, р-н Пригородный, с. Ногир	Пригородный	15:08:0000000:2746	003002000000 Земли населенных пунктов	Для ведения овощеводства	1	01.0030	920	9,57	8 804,40
309	Республика Северная Осетия-Алания, р-н Пригородный, с. Ногир	Пригородный	15:08:0000000:2747	003002000000 Земли населенных пунктов	Для ведения овощеводства	1	01.0030	920	9,57	8 804,40
310	Республика Северная Осетия-Алания, р-н Пригородный, с. Ногир	Пригородный	15:08:0000000:2748	003002000000 Земли населенных пунктов	Для ведения овощеводства	1	01.0030	920	9,57	8 804,40
311	Республика Северная Осетия-Алания, р-н Пригородный, с. Ногир	Пригородный	15:08:0000000:2749	003002000000 Земли населенных пунктов	Для ведения овощеводства	1	01.0030	919	9,57	8 794,83
312	Республика Северная Осетия-Алания, р-н Пригородный, с. Ногир	Пригородный	15:08:0000000:2750	003002000000 Земли населенных пунктов	Для ведения овощеводства	1	01.0030	920	9,57	8 804,40
313	Республика Северная Осетия-Алания, р-н Пригородный, с. Ногир	Пригородный	15:08:0000000:2751	003002000000 Земли населенных пунктов	Для ведения овощеводства	1	01.0030	920	9,57	8 804,40
314	Республика Северная Осетия-Алания, р-н Пригородный, с. Ногир	Пригородный	15:08:0000000:2752	003002000000 Земли населенных пунктов	Для ведения овощеводства	1	01.0030	920	9,57	8 804,40
315	Республика Северная Осетия-Алания, р-н Пригородный, с. Ногир	Пригородный	15:08:0000000:2753	003002000000 Земли населенных пунктов	Для ведения овощеводства	1	01.0030	920	9,57	8 804,40
316	Республика Северная Осетия-Алания, р-н Пригородный, с. Ногир	Пригородный	15:08:0000000:2754	003002000000 Земли населенных пунктов	Для ведения овощеводства	1	01.0030	920	9,57	8 804,40
317	Республика Северная Осетия-Алания, р-н Пригородный, с. Ногир	Пригородный	15:08:0000000:2755	003002000000 Земли населенных пунктов	Для ведения овощеводства	1	01.0030	919	9,57	8 794,83
318	Республика Северная Осетия-Алания, р-н Пригородный, с. Ногир	Пригородный	15:08:0000000:2756	003002000000 Земли населенных пунктов	Для ведения овощеводства	1	01.0030	919	9,57	8 794,83
319	Республика Северная Осетия-Алания, р-н Пригородный, с. Ногир	Пригородный	15:08:0000000:2757	003002000000 Земли населенных пунктов	Для ведения овощеводства	1	01.0030	919	9,57	8 794,83
320	Республика Северная Осетия-Алания, р-н Пригородный, с. Ногир	Пригородный	15:08:0000000:2758	003002000000 Земли населенных пунктов	Для ведения овощеводства	1	01.0030	920	9,57	8 804,40
321	Республика Северная Осетия-Алания, р-н Пригородный, с. Ногир	Пригородный	15:08:0000000:2759	003002000000 Земли населенных пунктов	Для ведения овощеводства	1	01.0030	920	9,57	8 804,40
322	Республика Северная Осетия-Алания, р-н Пригородный, с. Ногир	Пригородный	15:08:0000000:2760	003002000000 Земли населенных пунктов	Для ведения овощеводства	1	01.0030	920	9,57	8 804,40
323	Республика Северная Осетия-Алания, р-н Пригородный, с. Ногир	Пригородный	15:08:0000000:2761	003002000000 Земли населенных пунктов	Для ведения овощеводства	1	01.0030	920	9,57	8 804,40

№ п/п	Местоположение ЗУ	Район	Кадастровый номер ЗУ	Категория земель	Разрешенное использование по документу	Код вида разрешенного использования (в соответствии с классификатором видов разрешенного использования земельных участков)	Вид использования объектов недвижимости	Площадь	УПКС	КС
324	Республика Северная Осетия-Алания, р-н Пригородный, с. Ногир	Пригородный	15:08:0000000:2762	003002000000 Земли населенных пунктов	Для ведения овощеводства	1	01:0030	920	9,57	8 804,40
325	Республика Северная Осетия-Алания, р-н Пригородный, с. Ногир	Пригородный	15:08:0000000:2763	003002000000 Земли населенных пунктов	Для ведения овощеводства	1	01:0030	919	9,57	8 794,83
326	Республика Северная Осетия-Алания, р-н Пригородный, с. Ногир	Пригородный	15:08:0000000:2764	003002000000 Земли населенных пунктов	Для ведения овощеводства	1	01:0030	920	9,57	8 804,40
327	Республика Северная Осетия-Алания, р-н Пригородный, с. Ногир	Пригородный	15:08:0000000:2765	003002000000 Земли населенных пунктов	Для ведения овощеводства	1	01:0030	919	9,57	8 794,83
328	Республика Северная Осетия-Алания, р-н Пригородный, с. Ногир	Пригородный	15:08:0000000:2766	003002000000 Земли населенных пунктов	Для ведения овощеводства	1	01:0030	919	9,57	8 794,83
329	Республика Северная Осетия-Алания, р-н Пригородный, с. Ногир	Пригородный	15:08:0000000:2767	003002000000 Земли населенных пунктов	Для ведения овощеводства	1	01:0030	920	9,57	8 804,40
330	Республика Северная Осетия-Алания, р-н Пригородный, с. Ногир	Пригородный	15:08:0000000:2768	003002000000 Земли населенных пунктов	Для ведения овощеводства	1	01:0030	920	9,57	8 804,40
331	Республика Северная Осетия-Алания, р-н Пригородный, с. Ногир	Пригородный	15:08:0000000:2769	003002000000 Земли населенных пунктов	Для ведения овощеводства	1	01:0030	920	9,57	8 804,40
332	Республика Северная Осетия-Алания, р-н Пригородный, с. Ногир	Пригородный	15:08:0000000:2770	003002000000 Земли населенных пунктов	Для ведения овощеводства	1	01:0030	920	9,57	8 804,40
333	Республика Северная Осетия-Алания, р-н Пригородный, с. Ногир	Пригородный	15:08:0000000:2771	003002000000 Земли населенных пунктов	Для ведения овощеводства	1	01:0030	919	9,57	8 794,83
334	Республика Северная Осетия-Алания, р-н Пригородный, с. Ногир	Пригородный	15:08:0000000:2772	003002000000 Земли населенных пунктов	Для ведения овощеводства	1	01:0030	919	9,57	8 794,83
335	Республика Северная Осетия-Алания, р-н Пригородный, с. Ногир	Пригородный	15:08:0000000:2773	003002000000 Земли населенных пунктов	Для ведения овощеводства	1	01:0030	1 126	9,57	10 775,82
336	Республика Северная Осетия-Алания, р-н Пригородный, с. Ногир	Пригородный	15:08:0000000:2774	003002000000 Земли населенных пунктов	Для ведения овощеводства	1	01:0030	919	9,57	8 794,83
337	Республика Северная Осетия-Алания, р-н Пригородный, с. Ногир	Пригородный	15:08:0000000:2775	003002000000 Земли населенных пунктов	Для ведения овощеводства	1	01:0030	919	9,57	8 794,83
338	Республика Северная Осетия-Алания, р-н Пригородный, с. Ногир	Пригородный	15:08:0000000:2776	003002000000 Земли населенных пунктов	Для ведения овощеводства	1	01:0030	919	9,57	8 794,83
339	Республика Северная Осетия-Алания, р-н Пригородный, с. Ногир	Пригородный	15:08:0000000:2777	003002000000 Земли населенных пунктов	Для ведения овощеводства	1	01:0030	919	9,57	8 794,83
340	Республика Северная Осетия-Алания, р-н Пригородный, с. Ногир	Пригородный	15:08:0000000:2778	003002000000 Земли населенных пунктов	Для ведения овощеводства	1	01:0030	919	9,57	8 794,83
341	Республика Северная Осетия-Алания, р-н Пригородный, с. Ногир	Пригородный	15:08:0000000:2779	003002000000 Земли населенных пунктов	Для ведения овощеводства	1	01:0030	1 353	9,57	12 948,21
342	Республика Северная Осетия-Алания, р-н Пригородный, с. Ногир	Пригородный	15:08:0000000:2780	003002000000 Земли населенных пунктов	Для ведения овощеводства	1	01:0030	21 259	9,57	203 448,63
343	Республика Северная Осетия-Алания, р-н Пригородный, с Дарг-кес, ул Таблоевская, д 16	Пригородный	15:08:0000000:2784	003002000000 Земли населенных пунктов	Отдельно стоящие усадебные с жилым домом с участками	13	02:0010	500	468,59	234 295,00
344	Республика Северная Осетия-Алания, р-н Пригородный, газопровод-отвод г. Ардон	Пригородный	15:08:0000000:2785	003003000000 Земли промышленности, энергетики, транспорта, связи, радиовещания, телевидения, информатики, земли для обеспечения космической деятельности, земли обороны, безопасности и земли иного специального назначения	Трубопроводный транспорт	6	07:0050	44	89,14	3 922,16
345	Респ. Северная Осетия - Алания, р-н Пригородный, с. Майское, ул. Али Баранова, 1	Пригородный	15:08:0000000:2786	003002000000 Земли населенных пунктов	Для ведения личного подсобного хозяйства	13	02:0020	1 208	468,59	566 056,72
346	Республика Северная Осетия - Алания, Пригородный муниципальный район	Пригородный	15:08.0000000:28	003002000000 Земли населенных пунктов	Для эксплуатации существующей высоковольтной линии ВЛ-110 кВ №4 ПС "Юго-Западная"-ПС "Дзуарикау"	6	03:0011	630	89,14	56 158,20
347	Республика Северная Осетия-Алания, р-н Пригородный, Владикавказское лесничество, Дзуарикауское участковое лесничество квартал №9 выдела 4ч, 14ч. 17ч. 21ч.	Пригородный	15:08:0000000:2897	003005000000 Земли лесного фонда	Ведение сельского хозяйства (пчеловодство)	1	01:1120	47 392	5,33	252 599,36
348	Республика Северная Осетия-Алания, Пригородный р-н. с.Дзинара, ул.Т.Калагова. 2а	Пригородный	15:08:0000000:2898	003002000000 Земли населенных пунктов	Для ведения личного подсобного хозяйства	13	02:0020	676	236,98	160 198,48
349	Респ Северная Осетия - Алания. Пригородный р-н, Владикавказское лесничество, Гизельдонское участковое лесничество, квартал № 74 выдела 31 ч.	Пригородный	15:08:0000000:2899	003005000000 Земли лесного фонда	Выполнение работ по геологическому изучению недр, разработка месторождений полезных ископаемых	6	06:0010	131 400	206,94	27 191 916,00
350	Респ. Северная Осетия - Алания. р-н Пригородный	Пригородный	15:08.0000000:29	003002000000 Земли населенных пунктов	Для эксплуатации существующей высоковольтной линии ВЛ-110 кВ №16 ПС "Кармадон"-ПС "Гизельдон ГЭС"	6	03:0011	1 679	89,14	149 666,06
351	Российская Федерация, Республика Северная Осетия-Алания, Пригородный муниципальный район, сельское поселение Гизельское, с. Гизель, ул. Барбашова, 117	Пригородный	15:08:0000000:2901	003002000000 Земли населенных пунктов	под общежитием	2	02:0050	1 784	1 674,60	2 987 539,92
352	Респ. Северная Осетия - Алания, р-н. Пригородный, западнее с. Ногир	Пригородный	15:08:0000000:2902	003001000000 Земли сельскохозяйственного назначения	Для сельскохозяйственного производства	1	01:0010	663 855	9,57	6 353 092,35
353	Российская Федерация, Республика Северная Осетия - Алания. Пригородный район, западнее с. Ногир	Пригородный	15:08:0000000:2903	003001000000 Земли сельскохозяйственного назначения	Для сельскохозяйственного производства	1	01:0010	649 537	9,57	6 216 069,09
354	Респ. Северная Осетия - Алания. р-н. Пригородный, западнее с. Ногир	Пригородный	15:08:0000000:2904	003001000000 Земли сельскохозяйственного назначения	Для сельскохозяйственного производства	1	01:0010	335 841	9,57	3 213 998,37
355	Респ. Северная Осетия - Алания. р-н. Пригородный, западнее с. Ногир	Пригородный	15:08:0000000:2905	003001000000 Земли сельскохозяйственного назначения	Для сельскохозяйственного производства	1	01:0010	255 693	9,57	2 446 982,01
356	Респ. Северная Осетия - Алания, р-н. Пригородный, западнее с. Ногир	Пригородный	15:08:0000000:2906	003001000000 Земли сельскохозяйственного назначения	Для сельскохозяйственного производства	1	01:0010	217 354	9,57	2 080 077,78
357	Респ. Северная Осетия - Алания, р-н. Пригородный, западнее с. Ногир	Пригородный	15:08:0000000:2909	003001000000 Земли сельскохозяйственного назначения	Для сельскохозяйственного производства	1	01:0010	295 388	9,57	2 826 863,16
358	Респ. Северная Осетия - Алания. р-н. Пригородный, западнее с. Ногир	Пригородный	15:08:0000000:2911	003001000000 Земли сельскохозяйственного назначения	Для сельскохозяйственного производства	1	01:0010	279 580	9,57	2 675 580,60
359	Республика Северная Осетия - Алания, Пригородный р-н. Владикавказское лесничество.Гизельдонское участковое лесничество. квартал №14,15,16 выдела 4ч, 8ч, 11ч. 12. 14ч, 28ч, 1ч,2ч,3ч: 5ч, 7ч, 9ч, 10ч. 14ч.	Пригородный	15:08:0000000:2913	003005000000 Земли лесного фонда	Осуществление рекреационной деятельности	5	05:0022	123 663	278,52	34 442 618,76
360	Республика Северная Осетия-Алания, р-н Пригородный, с.Тарское. ул.Набережная 49	Пригородный	15:08:0000000:2915	003002000000 Земли населенных пунктов	Для ведения приусадебного хозяйства и строительства жилого дома	13	02:0020	1 500	538,50	807 750,00
361	Респ. Северная Осетия - Алания, Пригородный р-н.. Владикавказское лесничество. Гизельдонское участковое лесничество, квартала №19: №55 выдела 1ч. 3ч. 4ч; 1ч. 2ч	Пригородный	15:08:0000000:2916	003005000000 Земли лесного фонда	Выполнение работ по геологическому изучению недр, разработка месторождений полезных ископаемых	6	06:0010	21 999	206,94	4 552 473,06
362	Российская Федерация. Республика Северная Осетия - Алания, Пригородный район. с. Чермен. ул. Ходонова, 52	Пригородный	15:08:0000000:2920	003002000000 Земли населенных пунктов	Для ведения личного подсобного хозяйства (приусадебные участки)	13	02:0020	1 642	538,50	884 217,00
363	Республика Северная Осетия - Алания, Пригородный р-н. с Нижняя Саниба, ул. Алагова, 36	Пригородный	15:08:0000000:2921	003002000000 Земли населенных пунктов	Для ведения приусадебного хозяйства и строительства жилого дома	13	02:0020	1 330	538,50	716 205,00
364	Республика Северная Осетия - Алания. Пригородный р-н, с. Чермен. ул. Ленина. 137	Пригородный	15:08:0000000:2922	003002000000 Земли населенных пунктов	Для ведения личного подсобного хозяйства (приусадебные участки)	13	02:0020	583	538,50	313 945,50
365	Республика Северная Осетия - Алания. Пригородный район, с. Комгарон	Пригородный	15:08:0000000:2923	003001000000 Земли сельскохозяйственного назначения	Сельскохозяйственное использование	1	01:0010	6 895 498	9,57	65 989 915,86
366	Респ. Северная Осетия-Алания, р-н Пригородный, с.Ногир, ул.Поперечная, 160 "а"	Пригородный	15:08:0000000:2924	003002000000 Земли населенных пунктов	Для ведения личного подсобного хозяйства	13	02:0020	1 000	669,85	669 850,00
367	Респ. Северная Осетия - Алания. Пригородный р-н., ст-ца Архонская. северо-западнее моста через р Черная, на автодорогу "Владикавказ-Архонская" (северо-западная часть Пригородного района РСО-Алания)	Пригородный	15:08:0000000:2925	003001000000 Земли сельскохозяйственного назначения	Для сельскохозяйственного производства	1	01:0010	168 121	9,57	1 608 917,97
368	Республика Северная Осетия-Алания, р-н Пригородный, с Гизель	Пригородный	15:08:0000000:2927	003002000000 Земли населенных пунктов	для строительство магазина и столовой	4	04:0040	500	1 741,62	870 810,00

№ п/п	Местоположение ЗУ	Район	Кадастровый номер ЗУ	Категория земель	Разрешенное использование по документу	Код вида разрешенного использования (в соответствии с классификатором видов разрешенного использования земельных участков)	Вид использования объектов недвижимости	Площадь	УПКС	КС
369	Респ Северная Осетия - Алания, Пригородный р-н, Владикавказское лесничество, Дуарикаукое участковое лесничество, квартал № 50 выдела 3 ч.	Пригородный	15:08:0000000:2928	003005000000 Земли лесного фонда	Ведение лесного хозяйства (осуществление рекреационной деятельности)	5	05:000	1 121	278,52	312 220,92
370	Республика Северная Осетия-Алания, р-н Пригородный, с.Дачное, ул.Старый сад, №1	Пригородный	15:08:0000000:2934	003002000000 Земли населенных пунктов	Для ведения личного подсобного хозяйства	13	02:020	600	468,59	281 154,00
371	Республика Северная Осетия-Алания, р-н Пригородный, Архонское шоссе, 2 км, садоводческое товарищество "Хурзарин", сад №2190	Пригородный	15:08:0000000:2935	003001000000 Земли сельскохозяйственного назначения	для коллективного садоводства	13	13:021	500	351,67	175 835,00
372	Республика Северная Осетия-Алания, р-н Пригородный, Пригородное лесничество, Октябрьское участковое лесничество, квартал №5 выдел 37	Пригородный	15:08:0000000:2937	003005000000 Земли лесного фонда	Ведение лесного хозяйства (осуществление рекреационной деятельности)	5	05:000	2 392	278,52	666 219,84
373	Республика Северная Осетия - Алания, Пригородный р-н, с. Октябрьское, ул. Победы, 82	Пригородный	15:08:0000000:2938	003002000000 Земли населенных пунктов	Для ведения личного подсобного хозяйства	13	02:020	2 500	800,72	2 001 800,00
374	Республика Северная Осетия - Алания, Пригородный р-н, Архонское шоссе 2 км, садоводческое некоммерческое товарищество "Хурзарин", сад №1505 "Б"	Пригородный	15:08:0000000:2939	003001000000 Земли сельскохозяйственного назначения	Для коллективного садоводства	13	13:021	500	351,67	175 835,00
375	Республика Северная Осетия - Алания, р-н Пригородный, Владикавказское лесничество, Дуарикаукое участковое лесничество, квартал №17, выдел №34	Пригородный	15:08:0000000:2940	003003000000 Земли промышленности, энергетики, транспорта, связи, радиовещания, телевидения, информатики, земли для обеспечения космической деятельности, земли обороны, безопасности и земли иного специального назначения	Туристическое обслуживание	5	05:022	3 000	278,52	835 560,00
376	Республика Северная Осетия - Алания, р-н. Пригородный, с. Чермен, северное с.Чермен, с левой стороны автодороги на г. Беслан	Пригородный	15:08:0000000:2941	003001000000 Земли сельскохозяйственного назначения	овощеводство	1	01:030	7 784	9,57	74 492,88
377	Республика Северная Осетия-Алания, Пригородный р-н, юго-восточная окраина с. Чермен	Пригородный	15:08:0000000:2942	003001000000 Земли сельскохозяйственного назначения	рыбоводство	1	01:130	59 247	7,68	455 016,96
378	Респ. Северная Осетия - Алания, р-н. Пригородный,северное с.Чермен. с левой стороны автодороги на г. Беслан	Пригородный	15:08:0000000:2943	003001000000 Земли сельскохозяйственного назначения	овощеводство	1	01:030	7 783	9,57	74 483,31
379	Республика Северная Осетия-Алания, район Пригородный, южная окраина с.Чермен	Пригородный	15:08:0000000:2945	003001000000 Земли сельскохозяйственного назначения	Рыбоводство	1	01:130	53 956	7,68	414 382,08
380	Российская Федерация, Республика Северная Осетия - Алания, Пригородный р-н, с. Сунжа, ул. Комсомольская	Пригородный	15:08:0000000:2947	003002000000 Земли населенных пунктов	Индивидуальные жилые дома на одну семью до трех этажей с приусадебным участком или без него	13	02:010	1 500	538,50	807 750,00
381	Республика Северная Осетия-Алания, Пригородный р-н, с. Донгарон, ул. Нартов	Пригородный	15:08:0000000:2948	003002000000 Земли населенных пунктов	индивидуальные жилые дома на одну семью до трех этажей с приусадебным участком или без него	13	02:010	1 970	468,59	923 122,30
382	Республика Северная Осетия - Алания, р-н Пригородный, с. Старая Саниба, ул. Центральная	Пригородный	15:08:0000000:2949	003002000000 Земли населенных пунктов	Для ведения личного подсобного хозяйства (приусадебные участки)	13	02:020	3 954	330,93	1 308 497,22
383	Республика Северная Осетия-Алания, р-н Пригородный, северное ст. Архонская	Пригородный	15:08:0000000:2950	003001000000 Земли сельскохозяйственного назначения	Для производства сельскохозяйственной продукции	1	01:010	21 648	9,57	207 171,36
384	Республика Северная Осетия — Алания, Пригородный район, с. Ир, ул. К.Кулова ,2л	Пригородный	15:08:0000000:2951	003002000000 Земли населенных пунктов	Для ведения личного подсобного хозяйства (приусадебные участки)	13	02:020	1 704	538,50	917 604,00
385	Республика Северная Осетия-Алания, Пригородный район, с. Даргавс	Пригородный	15:08:0000000:2952	003002000000 Земли населенных пунктов	Отдельно стоящие усадебные жилые дома с участками	13	02:010	2 733	468,59	1 280 656,47
386	Республика Северная Осетия-Алания, район Пригородный, с.Нижняя Саниба, ул.Куйбышева	Пригородный	15:08:0000000:2953	003002000000 Земли населенных пунктов	Действующие кладбища	12	12:010	24 680	1,49	36 773,20
387	Республика Северная Осетия-Алания, Пригородный р-н, Черменское сельское поселение	Пригородный	15:08:0000000:2962	003003000000 Земли промышленности, энергетики, транспорта, связи, радиовещания, телевидения, информатики, земли для обеспечения космической деятельности, земли обороны, безопасности и земли иного специального назначения	Автомобильный транспорт	6	07:020	1 759	89,14	156 797,26
388	Республика Северная Осетия-Алания, Пригородный р-н, с. Новое	Пригородный	15:08:0000000:2963	003002000000 Земли населенных пунктов	Земельные участки (территории) общего пользования	6	12:001	12 478	89,14	1 112 288,92
389	Республика Северная Осетия-Алания, Пригородный р-н, западнее с. Тарское	Пригородный	15:08:0000000:2964	003001000000 Земли сельскохозяйственного назначения	выпас сельскохозяйственных животных	1	01:081	206 662	6,09	1 258 571,58
390	Республика Северная Осетия - Алания, Пригородный р-н, юго - западная окраина с. Тарское	Пригородный	15:08:0000000:2965	003001000000 Земли сельскохозяйственного назначения	Рыбоводство	1	01:130	16 241	7,68	124 730,88
391	Республика Северная Осетия-Алания, Пригородный р-н, Владикавказское лесничество, Гизельдонское участковое лесничество, квартал №74 выдела 3 ч	Пригородный	15:08:0000000:2967	003005000000 Земли лесного фонда	Ведение лесного хозяйства (осуществление рекреационной деятельности)	5	05:000	1 720	278,52	479 054,40
392	Респ Северная Осетия - Алания, Пригородный р-н, с Майское, ул. Али Барзиева 45	Пригородный	15:08:0000000:2969	003002000000 Земли населенных пунктов	Для ведения личного подсобного хозяйства	13	02:020	1 000	468,59	468 590,00
393	Республика Северная Осетия - Алания, Пригородный район, южнее с. Дзинара	Пригородный	15:08:0000000:2973	003002000000 Земли населенных пунктов	Сенокошение	1	01:081	1 626	4,62	7 512,12
394	Республика Северная Осетия Алания, район Пригородный, с.Михайловское, ул.Дальняя,3	Пригородный	15:08:0000000:2974	003002000000 Земли населенных пунктов	Для ведения личного подсобного хозяйства	13	02:020	1 000	669,85	669 850,00
395	Респ Северная Осетия - Алания, Пригородный р-н,северо-западнее с. Нестер	Пригородный	15:08:0000000:2977	003001000000 Земли сельскохозяйственного назначения	Выпас сельскохозяйственных животных	1	01:081	79 260	6,09	482 693,40
396	Республика Северная Осетия - Алания, мр-н Пригородный, с.п. Октябрьское, с.Октябрьское, ул К.Хетагурова	Пригородный	15:08:0000000:2979	003002000000 Земли населенных пунктов	Ведение личного подсобного хозяйства	13	02:020	208	1 053,58	219 144,64
397	Российская Федерация, Республика Северная Осетия - Алания, Пригородный муниципальный район, сельское поселение Комгаронское, с. Комгарон, ул. К.Хетагурова, 17 "а"	Пригородный	15:08:0000000:2981	003002000000 Земли населенных пунктов	Для ведения личного подсобного хозяйства	13	02:020	2 867	538,50	1 543 879,50
398	Российская Федерация, Республика Северная Осетия-Алания, Пригородный муниципальный район, сельское поселение Комгаронское, с. Комгарон, ул. К. Хетагурова	Пригородный	15:08:0000000:2982	003002000000 Земли населенных пунктов	Для ведения личного подсобного хозяйства	13	02:020	2 881	538,50	1 551 418,50
399	Республика Северная Осетия - Алания, р-н Пригородный, с. Верхняя Саниба	Пригородный	15:08:0000000:2983	003002000000 Земли населенных пунктов	Ведение личного подсобного хозяйства	13	02:020	2 000	538,50	1 077 000,00
400	Российская Федерация, Республика Северная Осетия-Алания, Пригородный район, ст-ца Архонская, ул. Гонгорова, 56 "в"	Пригородный	15:08:0000000:2989	003002000000 Земли населенных пунктов	Объект дорожного сервиса	4	04:099	77	1 406,19	108 276,63
401	Республика Северная Осетия - Алания, Пригородный р-н, с Чермен	Пригородный	15:08:0000000:2991	003003000000 Земли промышленности, энергетики, транспорта, связи, радиовещания, телевидения, информатики, земли для обеспечения космической деятельности, земли обороны, безопасности и земли иного специального назначения	Действующие кладбища	12	12:010	198 600	1,49	295 914,00

№ п/п	Местоположение ЗУ	Район	Кадастровый номер ЗУ	Категория земель	Разрешенное использование по документу	Код вида разрешенного использования (в соответствии с классификатором видов разрешенного использования земельных участков)	Вид использования объектов недвижимости	Площадь	УПКС	КС
402	Республика Северная Осетия - Алания, Пригородный район, с Сунжа	Пригородный	15:08:0000000:2992	003002000000 Земли населенных пунктов	Действующее кладбища	12	12:0:0:0	21 370	1,49	31 841,30
403	Республика Северная Осетия - Алания, Пригородный район, с Гизель, ул Набережная	Пригородный	15:08:0000000:2993	003002000000 Земли населенных пунктов	Для ведения личного подсобного хозяйства	13	02:0:0:0	243	669,85	162 773,55
404	Российская Федерация, Республика Северная Осетия-Алания, Пригородный муниципальный район, Гизельское сельское поселение, село Гизель, ул Набережная, 28А	Пригородный	15:08:0000000:2994	003002000000 Земли населенных пунктов	Для ведения личного подсобного хозяйства	13	02:0:0:0	478	669,85	320 188,30
405	Республика Северная Осетия - Алания, р-н Пригородный, Владикавказское лесничество, Гизельдонское участковое лесничество, квартал №34, выдел 9ч. 11, 12	Пригородный	15:08:0000000:2998	003005000000 Земли лесного фонда	Ведение лесного хозяйства (ведение сельского хозяйства (пчеловодство)	1	01:1:2:0	72 634	5,33	387 139,22
406	Республика Северная Осетия-Алания, Пригородный район, с Тарское, ул.К Хетагурова, 15	Пригородный	15:08:0000000:2999	003002000000 Земли населенных пунктов	Для ведения личного подсобного хозяйства	13	02:0:0:0	836	538,50	450 186,00
407	Республика Северная Осетия - Алания, р-н Пригородный, с. Майское, ул. Али-Баронова, 29	Пригородный	15:08:0000000:3002	003002000000 Земли населенных пунктов	Для ведения личного подсобного хозяйства	13	02:0:0:0	1 000	468,59	468 590,00
408	Республика Северная Осетия-Алания, р-н Пригородный, западнее с. Ногир	Пригородный	15:08:0000000:3003	003001000000 Земли сельскохозяйственного назначения	Для сельскохозяйственного производства, в целях производства сельскохозяйственной продукции по технологии, допускающей использование земельных участков, размеры которых меньше, чем минимальный размер земельного участка, установленный Законом Республики Северная Осетия-Алания от 14 мая 2004 г. №17-РЗ "Об особенностях регулирования земельных отношений в Республике Северная Осетия-Алания"	1	01:0:1:0	85 841	9,57	821 498,37
409	Республика Северная Осетия - Алания, Пригородный р-н, с. Майское, пер. Южный, 1	Пригородный	15:08:0000000:3004	003002000000 Земли населенных пунктов	Для ведения личного подсобного хозяйства	13	02:0:0:0	1 000	468,59	468 590,00
410	Республика Северная Осетия-Алания, р-н Пригородный, северо-западнее моста через р. Черная, на автодорогу "Владикавказ-Архонская" (северо-западная часть Пригородного района РСО-Алания)	Пригородный	15:08:0000000:3005	003001000000 Земли сельскохозяйственного назначения	Для производство сельскохозяйственной продукции	1	01:0:1:0	106 584	9,57	1 020 008,88
411	Республика Северная Осетия-Алания, Пригородный район, северная окраина с. Тарское	Пригородный	15:08:0000000:3006	003002000000 Земли населенных пунктов	Действующее кладбище	12	12:0:1:0	12 417	1,49	18 501,33
412	РСО-Алания, Пригородный район, восточная окраина с. Тарское	Пригородный	15:08:0000000:3007	003002000000 Земли населенных пунктов	действующее кладбище	12	12:0:1:0	30 200	1,49	44 998,00
413	Российская Федерация, Республика Северная Осетия-Алания, Пригородный район, с. Майское, ул. Свободы, 9а	Пригородный	15:08:0000000:3011	003002000000 Земли населенных пунктов	Для ведения личного подсобного хозяйства	13	02:0:2:0	915	468,59	428 759,85
414	Республика Северная Осетия - Алания, Пригородный район, Владикавказское лесничество, Дзуарикауское участковое лесничество квартал №49,50 выдел 26ч,24ч	Пригородный	15:08:0000000:3012	003005000000 Земли лесного фонда	Ведение лесного хозяйства (осуществление геологического изучения недр, разведки и добычи полезных ископаемых)	6	06:0:1:0	10 000	206,94	2 069 400,00
415	Республика Северная Осетия - Алания, р-н Пригородный, с. Майское, ул. Али-Баронова, 27	Пригородный	15:08:0000000:3056	003002000000 Земли населенных пунктов	Для ведения личного подсобного хозяйства	13	02:0:2:0	1 000	468,59	468 590,00
416	Республика Северная Осетия- Алания, Пригородный район, с. Гизель, ул. Калинина	Пригородный	15:08:0000000:3057	003002000000 Земли населенных пунктов	Коммунальное обслуживание	6	03:0:1:2	4	686,60	2 746,40
417	Республика Северная Осетия - Алания, р-н. Пригородный, западнее с. Ногир	Пригородный	15:08:0000000:3061	003003000000 Земли промышленности, энергетики, транспорта, связи, радиовещания, телевидения, информатики, земли для обеспечения космической деятельности, земли обороны, безопасности и земли иного специального назначения	Автомобильный транспорт	6	07:0:2:0	9 063	89,14	807 875,82
418	Республика Северная Осетия - Алания, Пригородный район, западнее с. Ногир	Пригородный	15:08:0000000:3062	003001000000 Земли сельскохозяйственного назначения	Овощеводство	1	01:0:3:0	765 218	9,57	7 323 136,26
419	Республика Северная Осетия-Алания, р-н Пригородный, ст-ца Архонская, северо-западнее моста через р.Черная, на а/д Владикавказ-Архонская (северо-западная часть Пригородного района РСО-Алания)	Пригородный	15:08:0000000:3139	003001000000 Земли сельскохозяйственного назначения	Для сельскохозяйственного производства	1	01:0:1:0	22 694	9,57	217 181,58
420	Респ. Северная Осетия - Алания, р-н. Пригородный, с. Михайловское, Северо-восточнее сел. Михайловское	Пригородный	15:08:0000000:3140	003001000000 Земли сельскохозяйственного назначения	Для выращивания сельскохозяйственной продукции	1	01:0:1:0	4 417 947	9,57	42 279 752,79
421	Республика Северная Осетия - Алания, Пригородный район, с. Черменъ, ул. Восточная, "27"а"	Пригородный	15:08:0000000:3144	003002000000 Земли населенных пунктов	Для ведения личного подсобного хозяйства	13	02:0:2:0	946	538,50	509 421,00
422	Республика Северная Осетия - Алания, Пригородный район, с. Черменъ, ул. Восточная, "2 "б"	Пригородный	15:08:0000000:3145	003002000000 Земли населенных пунктов	Для ведения личного подсобного хозяйства	13	02:0:2:0	1 054	538,50	567 579,00
423	Республика Северная Осетия - Алания, Пригородный район, Владикавказское лесничество, Майрамадагское участковое лесничество квартал №3,26,27 выдела 3ч,11ч,12ч,13ч,14,2ч,5ч,14,2ч,3ч,6ч	Пригородный	15:08:0000000:3147	003005000000 Земли лесного фонда	Ведение лесного хозяйства (Ведение сельского хозяйства (пчеловодства))	1	01:1:2:0	467 672	5,33	2 492 691,76
424	Республика Северная Осетия-Алания, Пригородный р-н, северо-западнее моста через р. Черная, на а/д Владикавказ-Архонская (северо-западная часть Пригородного района РСО-Алания)	Пригородный	15:08:0000000:3148	003001000000 Земли сельскохозяйственного назначения	Для сельскохозяйственного производства	1	01:0:1:0	1 566 590	9,57	14 992 266,30
425	Республика Северная Осетия - Алания, Пригородный район, северо-западнее моста через р Черная, на автодорогу "Владикавказ-Архонская" (северо-западная часть Пригородного района РСО-Алания)	Пригородный	15:08:0000000:3149	003001000000 Земли сельскохозяйственного назначения	Для производство сельскохозяйственной продукции	1	01:0:1:0	1 102 807	9,57	10 553 862,99
426	Республика Северная Осетия - Алания, р-н. Пригородный, с. Куртат, ул. 40 лет Октября	Пригородный	15:08:0000000:3150	003002000000 Земли населенных пунктов	Объекты дорожного сервиса	4	04:0:9:9	2 463	983,70	2 422 853,10
427	Республика Северная Осетия - Алания, Пригородный район, с/п Ногирское	Пригородный	15:08:0000000:3151	003003000000 Земли промышленности, энергетики, транспорта, связи, радиовещания, телевидения, информатики, земли для обеспечения космической деятельности, земли обороны, безопасности и земли иного специального назначения	Автомобильный транспорт	6	07:0:2:0	10 741	89,14	957 452,74
428	Республика Северная Осетия-Алания, р-н Пригородный	Пригородный	15:08:0000000:32	003003000000 Земли промышленности, энергетики, транспорта, связи, радиовещания, телевидения, информатики, земли для обеспечения космической деятельности, земли обороны, безопасности и земли иного специального назначения	Для эксплуатации существующей высоковольтной линии ВЛ-35 кВ №30 ПС "НК-35"-ПС "Сапог"	6	03:0:1:1	421	89,14	37 527,94
429	Республика Северная Осетия - Алания, Пригородный район, с Дарг-кес, ул Центральная, 3	Пригородный	15:08:0000000:3216	003002000000 Земли населенных пунктов	Для ведения личного подсобного хозяйства	13	02:0:2:0	2 795	468,59	1 309 709,05

№ п/п	Местоположение ЗУ	Район	Кадастровый номер ЗУ	Категория земель	Разрешенное использование по документу	Код вида разрешенного использования (в соответствии с классификатором видов разрешенного использования земельных участков)	Вид использования объектов недвижимости	Площадь	УПКС	КС
430	Респ Северная Осетия - Алания, Пригородный р-н, западнее с. Ногир	Пригородный	15:08:0000000:3217	003001000000 Земли сельскохозяйственного назначения	Для сельскохозяйственного производства, в целях производства сельскохозяйственной продукции по технологии, допускающей использование земельных участков, размеры которых меньше, чем минимальный размер земельного участка, установленный Законом Республики Северная Осетия-Алания от 14 мая 2004 г. №17-РЗ "Об особенностях регулирования земельных отношений в Республике Северная Осетия-Алания"	1	01:010	40 001	9,57	382 809,57
431	Республика Северная Осетия - Алания, Пригородный район, Владикавказское лесничество, Гизельдонское участковое лесничество квартал №43:44:50:51:52:54 выдела 12,13ч.15ч,18.19ч,20ч.21.22,23ч.24:29ч,1.2.3.4.5.6ч,7ч,8,12.9ч.10,11.13ч,1.2.3.4ч,7,8ч,9,10.11.12,13ч.15ч,16ч.17ч .5.6.14ч,18.19ч,20ч.8ч.9ч,10ч.13.14ч,16:1.2.3,4.	Пригородный	15:08:0000000:3219	003005000000 Земли лесного фонда	Ведение лесного хозяйства (осуществление научно-исследовательской деятельности, образовательной деятельности)	10	10:010	4 019 956	12,40	49 968 053,08
432	Республика Северная Осетия - Алания, мр-н Пригородный, с.п. Ирское, с Ир, ул Пушкина, дом. 1	Пригородный	15:08:0000000:3221	003002000000 Земли населенных пунктов	Для размещения объектов предпринимательской деятельности	4	04:000	504	1 400,09	705 645,36
433	Республика Северная Осетия - Алания, Пригородный р-н, с. Дачное, ул. 70 лет Октября, линия 5, №4	Пригородный	15:08:0000000:3222	003002000000 Земли населенных пунктов	Для ведения личного подсобного хозяйства	13	02:020	1 335	468,59	625 567,65
434	Республика Северная Осетия-Алания, Пригородный р-н, с Дарг кес	Пригородный	15:08:0000000:3225	003004000000 Земли особо охраняемых территорий и объектов	Историко-культурная деятельность	3	09:030	21 401	8,12	173 776,12
435	Респ. Республика Северная Осетия - Алания, Пригородный р-н . с. Майское, ул. Али Барзиева, 49	Пригородный	15:08:0000000:3226	003002000000 Земли населенных пунктов	Для ведения личного подсобного хозяйства	13	02:020	1 000	468,59	468 590,00
436	Респ Северная Осетия - Алания, Пригородный р-н, с. Майское, ул. Майская, 3	Пригородный	15:08:0000000:3227	003002000000 Земли населенных пунктов	Для ведения личного подсобного хозяйства	13	02:020	1 000	468,59	468 590,00
437	Респ. Северная Осетия - Алания, Пригородный р-н. с. Майское, ул. Майская. 13	Пригородный	15:08:0000000:3228	003002000000 Земли населенных пунктов	Для ведения личного подсобного хозяйства	13	02:020	1 000	468.59	468 590.00
438	Республика Северная Осетия - Алания, Пригородный район, Владикавказское лесничество, Гизельдонское участковое лесничество квартал №66 выдел 1ч.5ч	Пригородный	15:08:0000000:3229	003005000000 Земли лесного фонда	Ведение лесного хозяйства (строительство, реконструкция и эксплуатация линейных объектов)	6	03:011	3 937	89,14	350 944,18
439	Республика Северная Осетия-Алания, Пригородный р-н, с Донгарон, ул Хашиева, уч.30	Пригородный	15:08:0000000:3230	003002000000 Земли населенных пунктов	Для ведения личного подсобного хозяйства(приусадебные участки)	13	02:020	1 561	468,59	731 468,99
440	Республика Северная Осетия-Алания, Пригородный район, с. Сунжа, ул. Набережная	Пригородный	15:08:0000000:3231	003002000000 Земли населенных пунктов	Склады (IV-V класса)	6	06:090	5 430	420,30	2 282 229,00
441	Республика Северная Осетия-Алания, Пригородный район, Владикавказское лесничество, Дзуарикауское участковое лесничество, квартал №19. выдел 3ч	Пригородный	15:08:0000000:3232	003005000000 Земли лесного фонда	Ведение лесного хозяйства (осуществление рекреационной деятельности)	5	05:000	1 300	278,52	362 076,00
442	Республика Северная Осетия - Алания, Пригородный район, с Фаскау	Пригородный	15:08:0000000:3234	003002000000 Земли населенных пунктов	Сенокошение (код ВРИ 1.19)	1	01:081	8 377	4,62	38 701,74
443	Респ Северная Осетия - Алания, Пригородный р-н, с. Чермен, ул. Северная	Пригородный	15:08:0000000:3235	003002000000 Земли населенных пунктов	Для ведения подсобного хозяйства и строительства жилого дома	13	02:010	1 500	538,50	807 750,00
444	Республика Северная Осетия - Алания, Пригородный район, с Комгарон	Пригородный	15:08:0000000:3236	003002000000 Земли населенных пунктов	Действующие кладбища	12	12:010	8 334	1,49	12 417,66
445	Российская Федерация, Республика Северная Осетия-Алания, Пригородный р-н. с. Горная Саниба - с. Кани	Пригородный	15:08:0000000:3238	003001000000 Земли сельскохозяйственного назначения	Коммунальное обслуживание	6	03:012	22	339,20	7 462,40
446	Республика Северная Осетия - Алания, Пригородный район, с. Кани, ул. Центральная 3 "Ф"	Пригородный	15:08:0000000:3239	003002000000 Земли населенных пунктов	Для ведения личного подсобного хозяйства	13	02:020	683	330,93	226 025,19
447	Респ Северная Осетия - Алания, Пригородный р-н, с. Майское, ул.Первомайская, 12	Пригородный	15:08:0000000:3240	003002000000 Земли населенных пунктов	Для ведения личного подсобного хозяйства	13	02:020	1 000	468,59	468 590,00
448	Республика Северная Осетия - Алания, Пригородный район, с. Майское, ул. Майская, 18	Пригородный	15:08:0000000:3242	003002000000 Земли населенных пунктов	Для ведения личного подсобного хозяйства	13	02:020	1 000	468,59	468 590,00
449	Республика Северная Осетия - Алания, Пригородный район, с. Майское, ул. Солнечная, 1	Пригородный	15:08:0000000:3243	003002000000 Земли населенных пунктов	Для ведения личного подсобного хозяйства	13	02:020	1 000	468.59	468 590.00
450	Российская Федерация, Республика Северная Осетия - Алания, Пригородный район, с Гизель, ул. Кирова	Пригородный	15:08:0000000:3244	003002000000 Земли населенных пунктов	Туристическое обслуживание	5	05:022	1 426	278,52	397 169,52
451	Российская Федерация, Республика Северная Осетия-Алания, Пригородный р-н, с Гизель, ул Кирова	Пригородный	15:08:0000000:3245	003002000000 Земли населенных пунктов	Для ведения личного подсобного хозяйства (приусадебный земельный участок)	13	02:020	1 479	669,85	990 708,15
452	Российская Федерация, Республика Северная Осетия - Алания, Пригородный район, с Гизель, ул Кирова	Пригородный	15:08:0000000:3246	003002000000 Земли населенных пунктов	Туристическое обслуживание	5	05:022	1 472	278,52	409 981,44
453	Республика Северная Осетия - Алания, Пригородный район, с. Майское, ул. Майская, 22	Пригородный	15:08:0000000:3247	003002000000 Земли населенных пунктов	Для ведения личного подсобного хозяйства	13	02:020	1 000	468.59	468 590.00
454	Российская Федерация, Республика Северная Осетия - Алания, Пригородный район, с. Ир, ул. Ф Кастро, 8	Пригородный	15:08:0000000:3248	003002000000 Земли населенных пунктов	Пищевая промышленность (Код 6.4 - для производства напитков)	6	06:040	14 050	420,30	5 905 215,00
455	Республика Северная Осетия - Алания, Пригородный район, с. Майское, ул. Али - Барзиева, 3	Пригородный	15:08:0000000:3249	003002000000 Земли населенных пунктов	Для ведения личного подсобного хозяйства	13	02:020	1 000	468,59	468 590,00
456	Республика Северная Осетия - Алания, Пригородный район, с. Майское, пер. Восточный, 12	Пригородный	15:08:0000000:3250	003002000000 Земли населенных пунктов	Для ведения личного подсобного хозяйства	13	02:020	1 000	468,59	468 590,00
457	Республика Северная Осетия-Алания, р-н Пригородный, с. Старая Саниба	Пригородный	15:08:0000000:3252	003002000000 Земли населенных пунктов	Сады фруктовых деревьев и плодово-ягодных кустарников	1	01:050	355	27,72	9 840,60
458	Российская Федерация, Республика Северная Осетия-Алания, Пригородный р-н, с Пимарзон, ул Б.Дзуцева, 17	Пригородный	15:08:0000000:3253	003002000000 Земли населенных пунктов	Для индивидуального жилищного строительства	13	02:010	1 604	236,98	380 115,92
459	Российская Федерация, Республика Северная Осетия - Алания, Пригородный район, юго-западная окраина с Октябрьское, южнее кладбища	Пригородный	15:08:0000000:3254	003002000000 Земли населенных пунктов	для ведения садоводства и огородничества	13	13:021	59 957	420,38	25 204 723,66
460	Российская Федерация, Республика Северная Осетия - Алания, р-н Пригородный, с. Майское, пер. Восточный, 10	Пригородный	15:08:0000000:3255	003002000000 Земли населенных пунктов	Для ведения личного подсобного хозяйства	13	02:020	1 052	468,59	492 956,68
461	Республика Северная Осетия - Алания, р-н Пригородный, с Майское, ул.Солнечная. 12	Пригородный	15:08:0000000:3256	003002000000 Земли населенных пунктов	Для ведение личного подсобного хозяйства	13	02:020	1 000	468.59	468 590.00
462	Респ. Северная Осетия - Алания. Пригородный р-н, с Майское, ул Транспортная, 21	Пригородный	15:08:0000000:3257	003002000000 Земли населенных пунктов	Для ведения личного подсобного хозяйства	13	02:020	292	468.59	136 828.28
463	Респ. Северная Осетия - Алания. Пригородный р-н, с Куртат, ул. Интернациональная, 10	Пригородный	15:08:0000000:3259	003002000000 Земли населенных пунктов	Для ведения личного подсобного хозяйства	13	02:020	800	468.59	374 872.00

№ п/п	Местоположение ЗУ	Район	Кадастровый номер ЗУ	Категория земель	Разрешенное использование по документу	Код вида разрешенного использования (в соответствии с классификатором видов разрешенного использования земельных участков)	Вид использования объектов недвижимости	Площадь	УПКС	КС
464	Респ. Северная Осетия - Алания, Пригородный р-н, с. Майское, пер. Южный, 17	Пригородный	15:08:0000000:3260	003002000000 Земли населенных пунктов	Для ведения личного подсобного хозяйства	13	02:020	1 000	468,59	468 590,00
465	Респ. Северная Осетия - Алания, Пригородный р-н. с. Майское. пер. Южный. 19	Пригородный	15:08:0000000:3261	003002000000 Земли населенных пунктов	Для ведения личного подсобного хозяйства	13	02:020	1 000	468,59	468 590,00
466	Респ. Северная Осетия - Алания, Пригородный р-н. с. Майское. пер. Южный. 15	Пригородный	15:08:0000000:3262	003002000000 Земли населенных пунктов	Для ведения личного подсобного хозяйства	13	02:020	1 000	468.59	468 590.00
467	Республика Северная Осетия-Алания, р-н Пригородный, с Майское, ул Коммунальная, 38 В	Пригородный	15:08:0000000:3267	003002000000 Земли населенных пунктов	Дошкольное, начальное и среднее общее образование	3	03:050	24 204	597.46	14 460 921.84
468	Российская Федерация, Республика Северная Осетия - Алания, р-н Пригородный, с.Кобан	Пригородный	15:08:0000000:3269	003002000000 Земли населенных пунктов	Объекты отдыха и туризма (базы и дома отдыха, пансионаты , туристические базы, детские лагеря отдыха, детские дачи, мотели, кемпинги, площадки для трейлеров)	5	05:000	16 624	278,52	4 630 116.48
469	Республика Северная Осетия - Алания, Пригородный район, с. Майское, ул. Кооперативная, 58	Пригородный	15:08:0000000:3270	003002000000 Земли населенных пунктов	Для ведения личного подсобного хозяйства	13	02:020	968	468.59	453 595.12
470	Республика Северная Осетия - Алания, Пригородный район, с. Майское, ул. Кооперативная, 63	Пригородный	15:08:0000000:3271	003002000000 Земли населенных пунктов	Для ведения личного подсобного хозяйства	13	02:020	1 002	468.59	469 527.18
471	Респ. Северная Осетия - Алания, Пригородный р-н, с. Майское, пер. Южный, 21	Пригородный	15:08:0000000:3272	003002000000 Земли населенных пунктов	Для ведения личного подсобного хозяйства	13	02:020	1 000	468,59	468 590,00
472	Российская Федерация, Республика Северная Осетия-Алания, Пригородный муниципальный район, Архонского сельского поселения, ул. Владикавказская, 1 д	Пригородный	15:08:0000000:3275	003002000000 Земли населенных пунктов	Для эксплуатации существующих объектов недвижимости	4	04:040	2 995	1 741.62	5 216 151.90
473	Российская Федерация, Республика Северная Осетия - Алания, Пригородный р-н, с. Майское, ул. Джабагиева. 15	Пригородный	15:08:0000000:3276	003002000000 Земли населенных пунктов	Для ведения личного подсобного хозяйства	13	02:020	1 016	468.59	476 087.44
474	Республика Северная Осетия - Алания, Пригородный р-н. с. Майское, ул. Кооперативная. 36	Пригородный	15:08:0000000:3277	003002000000 Земли населенных пунктов	Для ведения личного подсобного хозяйства	13	02:020	1 000	468.59	468 590.00
475	Респ. Северная Осетия - Алания, Пригородный р-н, с. Майское, ул. Победы, 1	Пригородный	15:08:0000000:3278	003002000000 Земли населенных пунктов	Для ведения личного подсобного хозяйства	13	02:020	1 317	468,59	617 133,03
476	Респ. Северная Осетия - Алания, Пригородный р-н. с. Майское. ул. Майская. 4	Пригородный	15:08:0000000:3279	003002000000 Земли населенных пунктов	Для ведения личного подсобного хозяйства	13	02:020	1 000	468,59	468 590,00
477	Республика Северная Осетия - Алания, Пригородный р-н, с. Майское. ул. Тепличная, 17	Пригородный	15:08:0000000:3280	003002000000 Земли населенных пунктов	Для ведения личного подсобного хозяйства	13	02:020	1 000	468.59	468 590.00
478	Респ. Северная Осетия - Алания, Пригородный р-н, с. Майское, ул. Майская, 2	Пригородный	15:08:0000000:3281	003002000000 Земли населенных пунктов	Для ведения личного подсобного хозяйства	13	02:020	1 500	468.59	702 885.00
479	Респ. Северная Осетия - Алания, Пригородный р-н, с. Майское, ул. Тепличная, 21	Пригородный	15:08:0000000:3282	003002000000 Земли населенных пунктов	Для ведения личного подсобного хозяйства	13	02:020	1 018	468,59	477 024,62
480	Республика Северная Осетия - Алания, Пригородный район, с Гизель, ул Калинина	Пригородный	15:08:0000000:3283	003002000000 Земли населенных пунктов	Для ведения личного подсобного хозяйства	13	02:020	1 002	669,85	671 189,70
481	Российская Федерация, Республика Северная Осетия - Алания, мр-н Пригородный, с.п. Сунженское, с Сунжа, ул Комсомольская, двлд. 19	Пригородный	15:08:0000000:3286	003002000000 Земли населенных пунктов	Для размещения объектов физической культуры и спорта	3	05:012	1 000	148.09	148 090.00
482	Российская Федерация, Республика Северная Осетия-Алания, Пригородный район, с Сунжа, ул Набережная	Пригородный	15:08:0000000:3287	003002000000 Земли населенных пунктов	Площадки для занятий спортом	3	05:012	9 089	148.09	1 345 990,01
483	Российская Федерация, Республика Северная Осетия-Алания, Пригородный район, с Даргавс	Пригородный	15:08:0000000:3289	003002000000 Земли населенных пунктов	Для индивидуального жилищного строительства	13	02:010	1 746	468,59	818 158,14
484	Республика Северная Осетия - Алания, Пригородный район, с Даргавс	Пригородный	15:08:0000000:3291	003002000000 Земли населенных пунктов	для индивидуального жилищного строительства	13	02:010	1 749	468,59	819 563,91
485	Российская Федерация, Республика Северная Осетия-Алания, Пригородный р-н, с Ногир	Пригородный	15:08:0000000:3293	003001000000 Земли сельскохозяйственного назначения	Вь ращивание зерновь х и иных сельскохозяйственных культур	1	01:010	21 997	9.57	210 511.29
486	Российская Федерация, Республика Северная Осетия-Алания, Пригородный р-н, с Ногир	Пригородный	15:08:0000000:3294	003001000000 Земли сельскохозяйственного назначения	Вь ращивание зерновь х и иных сельскохозяйственных культур	1	01:020	5 618	9.57	53 764,26
487	Российская Федерация, Республика Северная Осетия-Алания, Пригородный р-н, с Ногир	Пригородный	15:08:0000000:3295	003001000000 Земли сельскохозяйственного назначения	Вь ращивание зерновь х и иных сельскохозяйственных культур	1	01:010	10 646	9,57	101 882,22
488	Российская Федерация, Республика Северная Осетия-Алания, Пригородный р-н, с Ногир	Пригородный	15:08:0000000:3296	003001000000 Земли сельскохозяйственного назначения	Вь ращивание зерновь х и иных сельскохозяйственных культур	1	01:020	9 790	9,57	93 690.30
489	Республика Северная Осетия-Алания, Пригородный р-н. с. Сунжа. ул. Подхозная, 17 А	Пригородный	15:08:0000000:3297	003002000000 Земли населенных пунктов	Для ведения личного подсобного хозяйства(приусадебный земельный участок)	13	02:020	1 149	538.50	618 736.50
490	Респ Северная Осетия - Алания, Пригородный р-н. с Майское. ул. Первомайская 5	Пригородный	15:08:0000000:3298	003002000000 Земли населенных пунктов	Для ведения личного подсобного хозяйства	13	02:020	1 000	468.59	468 590.00
491	Респ Северная Осетия - Алания, Пригородный р-н. с Майское. ул. Первомайская 9	Пригородный	15:08:0000000:3299	003002000000 Земли населенных пунктов	Для ведения личного подсобного хозяйства	13	02:020	1 000	468,59	468 590,00
492	Респ. Северная Осетия - Алания, р-н Пригородный	Пригородный	15:08:0000000:33	003003000000 Земли промь шленности, энергетики, транспорта, связи, радиовещания, телевидения, информатики, земли для обеспечения космической деятельности, земли обороны, безопасности и земли иного специального назначения	Для эксплуатации существующей высоковольтной линии ВЛ-35кВ №459 ПС "Сунжа"-ПС "Тарская"	6	03:011	760	89.14	67 746.40
493	Российская Федерация, Республика Северная Осетия - Алания, Пригородный район, с. Майское, ул Первомайская, 23	Пригородный	15:08:0000000:3300	003002000000 Земли населенных пунктов	Для ведения личного подсобного хозяйства	13	02:020	1 000	468.59	468 590.00
494	Российская Федерация, Республика Северная Осетия-Алания, Пригородный район, с Сунжа, ул. Кирова, 12	Пригородный	15:08:0000000:3301	003002000000 Земли населенных пунктов	Для ведения личного подсобного хозяйства	13	02:020	1 256	538,50	676 356,00
495	Республика Северная Осетия-Алания, Пригородный район, с. Тарское. ул. Кесаева. 17	Пригородный	15:08:0000000:3302	003002000000 Земли населенных пунктов	Для ведения личного подсобного хозяйства(приусадебные участки)	13	02:020	1 431	538,50	770 593,50
496	Республика Северная Осетия - Алания, Пригородный р-н, с. Майское. ул. Первомайская. 13	Пригородный	15:08:0000000:3304	003002000000 Земли населенных пунктов	Для ведения личного подсобного хозяйства	13	02:020	1 000	468.59	468 590.00
497	Республика Северная Осетия - Алания, Пригородный р-н. с. Майское, ул. Первомайская, 7	Пригородный	15:08:0000000:3305	003002000000 Земли населенных пунктов	Для ведения личного подсобного хозяйства	13	02:020	1 000	468.59	468 590.00
498	Респ. Северная Осетия - Алания, Пригородный р-н., с. Майское. ул. Майская 30	Пригородный	15:08:0000000:3306	003002000000 Земли населенных пунктов	Для ведения личного подсобного хозяйства	13	02:020	1 000	468,59	468 590,00
499	Респ Северная Осетия - Алания, Пригородный р-н. с.Майское. ул. Майская 23	Пригородный	15:08:0000000:3307	003002000000 Земли населенных пунктов	Для ведения личного подсобного хозяйства	13	02:020	1 000	468,59	468 590,00

№ п/п	Местоположение ЗУ	Район	Кадастровый номер ЗУ	Категория земель	Разрешенное использование по документу	Код вида разрешенного использования (в соответствии с классификатором видов разрешенного использования земельных участков)	Вид использования объектов недвижимости	Площадь	УПКС	КС
500	Респ. Северная Осетия - Алания. Пригородный р-н, с. Майское, ул. Майская, 25	Пригородный	15:08:0000000:3308	003002000000 Земли населенных пунктов	Для ведения личного подсобного хозяйства	13	02:020	1 000	468,59	468 590,00
501	Респ Северная Осетия - Алания. Пригородный р-н, с. Майское, ул. Майская 26	Пригородный	15:08:0000000:3309	003002000000 Земли населенных пунктов	Для ведения личного подсобного хозяйства	13	02:020	1 000	468,59	468 590,00
502	Респ Северная Осетия - Алания. Пригородный р-н, с.Майское, ул. Али-Барзиева 34	Пригородный	15:08:0000000:3312	003002000000 Земли населенных пунктов	Для ведения личного подсобного хозяйства	13	02:020	1 000	468.59	468 590.00
503	Респ Северная Осетия - Алания, Пригородный р-н. с. Майское, ул. Майская 27	Пригородный	15:08:0000000:3313	003002000000 Земли населенных пунктов	Для ведения личного подсобного хозяйства	13	02:020	1 000	468.59	468 590.00
504	Российская Федерация. . Республика Северная Осетия - Алания. Пригородный р-н. . с. Майское, ул. Али Барзиева 42	Пригородный	15:08:0000000:3314	003002000000 Земли населенных пунктов	Для ведения личного подсобного хозяйства	13	02:020	1 000	468,59	468 590,00
505	Российская Федерация, Республика Северная Осетия-Алания, Пригородный район. северо-западнее с.Тарское	Пригородный	15:08:0000000:3315	003001000000 Земли сельскохозяйственного назначения	Пчеловодство	1	01:130	16 482	7,08	126 581,76
506	Российская Федерация, Республика Северная Осетия-Алания, Пригородный район. с. Даргавс	Пригородный	15:08:0000000:3316	003002000000 Земли населенных пунктов	Для индивидуального жилищного строительства	13	02:010	874	468.59	409 547.66
507	Российская Федерация. Республика Северная Осетия-Алания. Пригородный район, с. Даргавс	Пригородный	15:08:0000000:3317	003002000000 Земли населенных пунктов	Для индивидуального жилищного строительства	13	02:010	873	468.59	409 079.07
508	Российская Федерация. Республика Северная Осетия-Алания. Пригородный р-н, с Кобан	Пригородный	15:08:0000000:3318	003002000000 Земли населенных пунктов	Личное подсобное хозяйство	13	02:020	3 870	538,50	2 083 995,00
509	Российская Федерация, Республика Северная Осетия-Алания, Пригородный р-н. с Кобан	Пригородный	15:08:0000000:3319	003002000000 Земли населенных пунктов	Личное подсобное хозяйство	13	02:020	1 570	538,50	845 445,00
510	Российская Федерация, Республика Северная Осетия - Алания. западнее с. Ламардон	Пригородный	15:08:0000000:3320	003001000000 Земли сельскохозяйственного назначения	Под выпас сельскохозяйственных животных	1	01:081	47 824	4.46	213 295.04
511	Российская Федерация. Республика Северная Осетия-Алания. Пригородный район, с. Ир, ул. Ф.Кастро	Пригородный	15:08:0000000:3323	003002000000 Земли населенных пунктов	Хранение автотранспорта	7	04:090	6 476	592,35	3 836 058,60
512	Российская Федерация . Республика Северная Осетия-Алания, Пригородный р-н. с Дачное. ул 7-ая линия 70 лет Октября. уч 10	Пригородный	15:08:0000000:3326	003002000000 Земли населенных пунктов	Для ведения личного подсобного хозяйства(приусадебный земельный участок)	13	02:020	1 000	468,59	468 590,00
513	Российская Федерация, Республика Северная Осетия - Алания. Пригородный р-н. с. Дачное. ул. 7-ая линия 70 лет Октября уч. 8	Пригородный	15:08:0000000:3327	003002000000 Земли населенных пунктов	Для ведения личного подсобного хозяйства(приусадебный земельный участок)	13	02:020	1 000	468,59	468 590,00
514	Российская Федерация, Республика Северная Осетия - Алания. Пригородный район, с. Дачное, ул. 70 лет Октября, линия 7, участок 4	Пригородный	15:08:0000000:3328	003002000000 Земли населенных пунктов	Для ведения личного подсобного хозяйства (приусадебный земельный участок)	13	02:020	1 000	468.59	468 590.00
515	Российская Федерация, Республика Северная Осетия - Алания. Пригородный р-н. с. Дачное. ул. 7-ая линия 70 лет Октября, уч.2	Пригородный	15:08:0000000:3329	003002000000 Земли населенных пунктов	Для ведения личного подсобного хозяйства(приусадебный земельный участок)	13	02:020	1 000	468.59	468 590.00
516	Российская Федерация. Республика Северная Осетия-Алания. Пригородный район, южнее с. Октябрьское	Пригородный	15:08:0000000:3330	003001000000 Земли сельскохозяйственного назначения	Пчеловодство	1	01:130	18 997	7,08	145 896,96
517	Российская Федерация. Республика Северная Осетия - Алания. Пригородный р-н. с. Даргавс	Пригородный	15:08:0000000:3331	003002000000 Земли населенных пунктов	Улично-дорожная сеть	6	12:001	1 400	89,14	125 063,42
518	Российская Федерация, Республика Северная Осетия-Алания, Пригородный р-н. с Дачное. ул 7-ая линия 70 лет Октября, уч 12,	Пригородный	15:08:0000000:3332	003002000000 Земли населенных пунктов	Для ведения личного подсобного хозяйства(приусадебный земельный участок)	13	02:020	1 000	468.59	468 590.00
519	Российская Федерация, Республика Северная Осетия-Алания, Пригородный р-н. с Дачное. ул 7-ая линия 70 лет Октября, уч 14	Пригородный	15:08:0000000:3333	003002000000 Земли населенных пунктов	Для ведения личного подсобного хозяйства(приусадебный земельный участок)	13	02:020	1 000	468.59	468 590.00
520	Российская Федерация.Республика Северная Осетия-Алания. Пригородный р-н, с Дачное, ул 7-ая линия 70 лет Октября. уч 18.	Пригородный	15:08:0000000:3334	003002000000 Земли населенных пунктов	Для ведения личного подсобного хозяйства(приусадебный земельный участок)	13	02:020	999	468,59	468 121,41
521	Российская Федерация, Республика Северная Осетия-Алания, р-н Пригородный. с.Дачное. ул.70-лет Октября, линия 7, участок 10	Пригородный	15:08:0000000:3335	003002000000 Земли населенных пунктов	Для ведения личного подсобного хозяйства (приусадебный земельный участок)	13	02:020	1 000	468,59	468 590,00
522	Российская Федерация. Республика Северная Осетия-Алания. Пригородный р-н, с. Даргавс	Пригородный	15:08:0000000:3340	003002000000 Земли населенных пунктов	Улично-дорожная сеть	6	12:001	1 110	89,14	98 945,40
523	Российская Федерация. Республика Северная Осетия - Алания, Пригородный р-н , с. Даргавс	Пригородный	15:08:0000000:3343	003002000000 Земли населенных пунктов	Улично-дорожная сеть	6	12:001	7 873	89,14	701 799,22
524	Российская Федерация. Республика Северная Осетия-Алания. Пригородный р-н, с Ногир, ул Пушкина	Пригородный	15:08:0000000:3350	003002000000 Земли населенных пунктов	Ритуальная деятельность	12	12:010	71 094	1,49	105 930,06
525	Российская Федерация, Республика Северная Осетия-Алания, Пригородный р-н. с Новое, линия 22 . участок 27	Пригородный	15:08:0000000:3351	003002000000 Земли населенных пунктов	Для ведения личного подсобного хозяйства	13	02:020	751	468,59	351 911,09
526	Российская Федерация, Республика Северная Осетия-Алания, Пригородный р-н. с Сунжа	Пригородный	15:08:0000000:3352	003002000000 Земли населенных пунктов	обеспечение занятий спортом в помещениях	3	05:010	7 397	148.09	1 095 421,73
527	Республика Северная Осетия — Алания, р-н Пригородный	Пригородный	15:08:0000000:3353	003001000000 Земли сельскохозяйственного назначения	Сенокошение	1	01:081	13 287	7.09	94 204,83
528	Республика Северная Осетия - Алания, Пригородный район. Владикавказское лесничество. Гизельдонское участковое лесничество. квартал №87 выдела 4ч	Пригородный	15:08:0000000:3356	003005000000 Земли лесного фонда	Ведение лесного хозяйство (осуществление рекреационной деятельности)	5	05:000	13 625	278,52	3 794 835,00
529	Российская Федерация, Республика Северная Осетия - Алания. р-н Пригородный, юго-западнее с. Чермен	Пригородный	15:08:0000000:3357	003001000000 Земли сельскохозяйственного назначения	Для выращивания сельскохозяйственной продукции	1	01:010	10 261	9,57	98 197,77
530	Российская Федерация, Республика Северная Осетия - Алания. Пригородный район, с. Кобан	Пригородный	15:08:0000000:3361	003002000000 Земли населенных пунктов	Для ведения личного подсобного хозяйства	13	02:020	1 061	538.50	571 348.50
531	Российская Федерация. Республика Северная Осетия-Алания. Пригородный р-н, с Даргавс. ул Центральная	Пригородный	15:08:0000000:3362	003002000000 Земли населенных пунктов	Для ведения личного подсобного хозяйства	13	02:020	2 758	468.59	1 292 371,22
532	Российская Федерация. Республика Северная Осетия - Алания, Пригородный район. с. Дачное. ул. 70 лет Октября. линия 7. участок 6	Пригородный	15:08:0000000:3363	003002000000 Земли населенных пунктов	Для ведения личного подсобного хозяйства(приусадебный земельный участок)	13	02:020	1 000	468,59	468 590,00
533	Российская Федерация, Республика Северная Осетия-Алания, Пригородный муниципальный район. Октябрьское сельское поселение. с. Октябрьское. пер. Вишневый. 41	Пригородный	15:08:0000000:3367	003002000000 Земли населенных пунктов	Для ведения личного подсобного хозяйства и строительства жилого дома	13	02:020	1 000	800,72	800 720,00
534	Республика Северная Осетия-Алания, р-н Пригородный. с.Донгарон, ул.Гастелло	Пригородный	15:08:0000000:3368	003002000000 Земли населенных пунктов	Для ведения личного подсобного хозяйства	13	02:020	4 398	468.59	2 060 858,82
535	Российская Федерация, Республика Северная Осетия - Алания. Пригородный район, с. Донгарон, ул. Гастелло. 15а	Пригородный	15:08:0000000:3369	003002000000 Земли населенных пунктов	Для ведения личного подсобного хозяйства	13	02:020	1 820	468.59	852 833.80

№ п/п	Местоположение ЗУ	Район	Кадастровый номер ЗУ	Категория земель	Разрешенное использование по документу	Код вида разрешенного использования (в соответствии с классификатором видов разрешенного использования земельных участков)	Вид использования объектов недвижимости	Площадь	УПКС	КС
536	Российская Федерация, Республика Северная Осетия-Алания, Пригородный р-н, с Пизель, ул Фидарова	Пригородный	15:08:0000000:3370	003002000000 Земли населенных пунктов	Для ведения личного подсобного хозяйства и строительство жилого дома	13	02:020	1 800	669,85	1 205 730.00
537	Российская Федерация, Республика Северная Осетия-Алания, Пригородный р-н. восточнее с. Тарское	Пригородный	15:08:0000000:3372	003001000000 Земли сельскохозяйственного назначения	Рыбоводство	1	01:130	2 910	7,68	22 348.80
538	Российская Федерация, Республика Северная Осетия - Алания, Пригородный район, с. Верхняя Саниба	Пригородный	15:08:0000000:3374	003002000000 Земли населенных пунктов	Для ведения личного подсобного хозяйства (приусадебный земельный участок)	13	02:020	750	538.50	403 875.00
539	Республика Северная Осетия - Алания, Пригородный р-н , с. Ир	Пригородный	15:08:0000000:3376	003002000000 Земли населенных пунктов	предоставление коммунальных услуг	6	03:012	3 555	551.96	1 962 217,80
540	Российская Федерация, Республика Северная Осетия-Алания, р-н Пригородный, с. Верхняя Саниба	Пригородный	15:08:0000000:3390	003002000000 Земли населенных пунктов	Выпас сельскохозяйственных животных	1	01:081	76 711	6,09	467 169,99
541	Российская Федерация, Республика Северная Осетия - Алания, Пригородный район, с. Чермен, ул. Полевая, 21	Пригородный	15:08:0000000:3395	003002000000 Земли населенных пунктов	Для ведения личного подсобного хозяйства и строительства жилого дома	13	02:020	1 194	538,50	642 969,00
542	Российская Федерация, Республика Северная Осетия-Алания, Пригородный р-н. с Чермен, ул Восточная	Пригородный	15:08:0000000:3397	003002000000 Земли населенных пунктов	Для ведения личного подсобного хозяйства(приусадебные участки)	13	02:020	900	538.50	484 650.00
543	Российская Федерация, Республика Северная Осетия - Алания, Пригородный муниципальный район, Архонское сельское поселение, ст-ца Архонская, ул. Владикавказская, 1 г	Пригородный	15:08:0000000:3398	003002000000 Земли населенных пунктов	Для эксплуатации существующих объектов недвижимости	4	04:000	7 813	1 741,62	13 607 277.06
544	Российская Федерация, Республика Северная Осетия - Алания, Пригородный р-н , с Майское, ул. Шоссейная, д.21	Пригородный	15:08:0000000:3399	003002000000 Земли населенных пунктов	Для ведения личного подсобного хозяйства	13	02:020	700	468,59	328 013,00
545	Респ. Северная Осетия - Алания, р-н Пригородный	Пригородный	15:08:0000000:34	003003000000 Земли промышленности, энергетики, транспорта, связи, радиовещания, телевидения, информатики, земли для обеспечения космической деятельности, земли обороны, безопасности и земли иного специального назначения	Для эксплуатации существующей вл сокомпольной линии ВЛ-35 кВ №465 ПС "Колларов"-ПС "Архонская"	6	03:011	106	89.14	9 448.84
546	Российская Федерация, Республика Северная Осетия - Алания, Пригородный р-н , с Майское, ул. Шоссейная, д.23	Пригородный	15:08:0000000:3400	003002000000 Земли населенных пунктов	Для ведения личного подсобного хозяйства	13	02:020	700	468.59	328 013.00
547	Российская Федерация, Республика Северная Осетия - Алания, Пригородный р-н. с. Майское, ул. Тепличная, 17а	Пригородный	15:08:0000000:3401	003002000000 Земли населенных пунктов	Для ведения личного подсобного хозяйства	13	02:020	1 000	468,59	468 590,00
548	Российская Федерация, Республика Северная Осетия - Алания, Пригородный р-н. с. Тарское, ул. Новая, 21а	Пригородный	15:08:0000000:3402	003002000000 Земли населенных пунктов	Для ведения личного подсобного хозяйства	13	02:020	2 200	538,50	1 184 700.00
549	Российская Федерация, Республика Северная Осетия-Алания, Пригородный р-н. восточнее Дзигарон	Пригородный	15:08:0000000:3403	003002000000 Земли населенных пунктов	выпас сельскохозяйственных животных	1	01:081	229 001	6.09	1 394 616,09
550	Российская Федерация, Республика Северная Осетия - Алания, Пригородный р-н , с Чермен, ул. Новая, 58	Пригородный	15:08:0000000:3404	003002000000 Земли населенных пунктов	Для ведения личного подсобного хозяйства	13	02:020	1 500	538.50	807 750.00
551	Российская Федерация, Республика Северная Осетия - Алания, Пригородный р-н , с Дарг-кас	Пригородный	15:08:0000000:3405	003002000000 Земли населенных пунктов	Для ведения личного подсобного хозяйства	13	02:020	3 100	468,59	1 452 629.00
552	Российская Федерация, Республика Северная Осетия - Алания, Пригородный р-н, Владикавказское лесничество, Гизельдонское участковое лесничество, квартал №44 выдел 9ч	Пригородный	15:08:0000000:3407	003005000000 Земли лесного фонда	Ведение лесного хозяйства. Ведение сельского хозяйства (пчеловодство)	1	01:120	1 300	5,33	6 929.00
553	Российская Федерация, Республика Северная Осетия - Алания, Пригородный р-н. с. Майское, ул. Зязикова, 37	Пригородный	15:08:0000000:3408	003002000000 Земли населенных пунктов	Для ведения личного подсобного хозяйства	13	02:020	1 017	468.59	476 556.03
554	Российская Федерация, Республика Северная Осетия - Алания, Пригородный р-н , с Майское, ул. Зязикова, 35	Пригородный	15:08:0000000:3409	003002000000 Земли населенных пунктов	Для ведения личного подсобного хозяйства	13	02:020	979	468.59	458 749.61
555	Российская Федерация, Республика Северная Осетия - Алания, Пригородный р-н. восточнее с. Тарское	Пригородный	15:08:0000000:3412	003001000000 Земли сельскохозяйственного назначения	Рыбоводство	1	01:130	29 683	7,68	227 965,44
556	Российская Федерация, Республика Северная Осетия - Алания, Пригородный р-н, восточнее с. Тарское	Пригородный	15:08:0000000:3413	003001000000 Земли сельскохозяйственного назначения	Рыбоводство	1	01:130	4 082	7,68	31 349.76
557	Российская Федерация, Республика Северная Осетия - Алания, Пригородный район, с. Михайловское. СТ "Алания", сад №107	Пригородный	15:08:0000000:3428	003001000000 Земли сельскохозяйственного назначения	Для коллективного садоводства	13	13:021	600	351.67	211 002.00
558	Российская Федерация, Республика Северная Осетия - Алания, Пригородный р-н , с Верхняя Саниба, ул. Датиевой, 22	Пригородный	15:08:0000000:3449	003002000000 Земли населенных пунктов	Для ведения личного подсобного хозяйства(приусадебный земельный участок)	13	02:020	2 262	538.50	1 218 087,00
559	Российская Федерация, Республика Северная Осетия - Алания, Пригородный район, с. Верхняя Саниба, ул Плиева, 57	Пригородный	15:08:0000000:3450	003002000000 Земли населенных пунктов	Для индивидуального жилищного строительства	13	02:010	1 155	538,50	621 967,50
560	Российская Федерация, Республика Северная Осетия - Алания, Пригородный район, ст-ца Архонская, ул. Пушкина, зу 2а	Пригородный	15:08:0000000:3451	003002000000 Земли населенных пунктов	Для ведения личного подсобного хозяйства	13	02:020	1 046	669,85	700 663,10
561	Российская Федерация, Республика Северная Осетия - Алания, Пригородный р-н, с. Дарг-кас	Пригородный	15:08:0000000:3452	003002000000 Земли населенных пунктов	Для индивидуального жилищного строительства	13	02:010	745	468.59	349 099.55
562	Российская Федерация, Республика Северная Осетия - Алания, Пригородный р-н. с. Дарг-кас	Пригородный	15:08:0000000:3453	003002000000 Земли населенных пунктов	Для индивидуального жилищного строительства	13	02:010	700	468.59	328 013.00
563	Российская Федерация, Республика Северная Осетия - Алания, Пригородный р-н. с. Дарг-кас	Пригородный	15:08:0000000:3454	003002000000 Земли населенных пунктов	Для индивидуального жилищного строительства	13	02:010	1 000	468,59	468 590,00
564	Российская Федерация, Республика Северная Осетия - Алания, Пригородный р-н, п. Карцидон	Пригородный	15:08:0000000:3455	003002000000 Земли населенных пунктов	Автомобильный транспорт	6	07:020	67	89.14	5 972.38
565	Российская Федерация, Республика Северная Осетия-Алания, р-н Пригородный, юго-западнее с. Кобан	Пригородный	15:08:0000000:3456	003002000000 Земли населенных пунктов	Сенокошение	1	01:081	18 750	7.09	132 937.50
566	Российская Федерация, Республика Северная Осетия - Алания, Пригородный р-н , с Курпат, ул. Цоголова	Пригородный	15:08:0000000:3458	003002000000 Земли населенных пунктов	Для ведения личного подсобного хозяйства	13	02:020	2 493	468.59	1 168 194,87
567	Российская Федерация, Республика Северная Осетия - Алания, м-р-н Пригородный, с.п. Михайловское, с. Михайловское, ул. Строителей, зд. 2	Пригородный	15:08:0000000:3465	003002000000 Земли населенных пунктов	Земельные участки (территорий) общего пользования	6	12:001	38 514	89.14	3 433 137.96
568	Российская Федерация, Республика Северная Осетия - Алания, Пригородный р-н. с. Кобан	Пригородный	15:08:0000000:3473	003002000000 Земли населенных пунктов	Для ведения личного подсобного хозяйства	13	02:020	960	538,50	516 960,00
569	Российская Федерация, Республика Северная Осетия - Алания, Пригородный р-н. с. Кобан	Пригородный	15:08:0000000:3474	003002000000 Земли населенных пунктов	Для ведения личного подсобного хозяйства	13	02:020	914	538.50	492 189.00
570	Российская Федерация, Республика Северная Осетия-Алания, Пригородный район, с Октябрьское	Пригородный	15:08:0000000:3475	003002000000 Земли населенных пунктов	историко-культурная деятельность	3	09:030	32 153	8.12	261 082.36
571	Российская Федерация, Республика Северная Осетия - Алания, Пригородный р-н , с Михайловское, ул. Темирязева	Пригородный	15:08:0000000:3476	003002000000 Земли населенных пунктов	Спорт	3	05:010	4 543	184,21	836 866,03
572	Российская Федерация, Республика Северная Осетия - Алания, Пригородный р-н. с. Кобан, ул. Б.Кануков	Пригородный	15:08:0000000:3477	003002000000 Земли населенных пунктов	Ведение личного подсобного хозяйства	13	02:020	506	538,50	272 481,00
573	Российская Федерация, Республика Северная Осетия - Алания, Пригородный р-н. северо-западнее с. Тарское	Пригородный	15:08:0000000:3481	003004000000 Земли особо охраняемых территорий и объектов	Для ведения рекреационной деятельности	5	05:000	3 500	278.52	974 820.00
574	Российская Федерация, Республика Северная Осетия - Алания, Пригородный р-н. СНТ "Баржад" участок № 433	Пригородный	15:08:0000000:3484	003001000000 Земли сельскохозяйственного назначения	Для коллективного садоводства	13	13:021	500	282.71	141 355.00

№ п/п	Местоположение ЗУ	Район	Кадастровый номер ЗУ	Категория земель	Разрешенное использование по документу	Код вида разрешенного использования (в соответствии с классификатором видов разрешенного использования земельных участков)	Вид использования объектов недвижимости	Площадь	УПКС	КС
575	Российская Федерация, Республика Северная Осетия - Алания, Пригородный район, автомобильная дорога Владикавказ-Ардон-Чиколо-Лескен 2 (объезд ст. Архонская)	Пригородный	15:08:0000000:3485	003003000000 Земли промышленности, энергетики, транспорта, связи, радиовещания, телевидения, информатики, земли для обеспечения космической деятельности, земли обороны, безопасности и земли иного специального назначения	Автомобильный транспорт	6	07:0020	162 329	89,14	14 470 007,06
576	Российская Федерация, Республика Северная Осетия - Алания, Пригородный район, автомобильная дорога Владикавказ- Ардон- Чиколо- Лескен 2 (объезд ст. Архонская)	Пригородный	15:08:0000000:3486	003002000000 Земли населенных пунктов	Земельные участки (территории) общего пользования	6	12:0001	70 905	89,14	6 320 471,70
577	Российская Федерация, Республика Северная Осетия - Алания, Пригородный район, автомобильная дорога Владикавказ- Ардон- Чиколо- Лескен 2 (объезд ст-цы Архонская)	Пригородный	15:08:0000000:3488	003003000000 Земли промышленности, энергетики, транспорта, связи, радиовещания, телевидения, информатики, земли для обеспечения космической деятельности, земли обороны, безопасности и земли иного специального назначения	Автомобильный транспорт	6	07:0020	591	89,14	52 681,74
578	Российская Федерация, Республика Северная Осетия - Алания, Пригородный район	Пригородный	15:08:0000000:3490	003001000000 Земли сельскохозяйственного назначения	Сельскохозяйственное использование	1	01:0010	15 447	9,57	147 827,79
579	Российская Федерация, Республика Северная Осетия - Алания, Пригородный муниципальный район, сельское поселение Гизельское, с. Гизель, ул. Калинина, 103В	Пригородный	15:08:0000000:3491	003002000000 Земли населенных пунктов	Для ведения личного подсобного хозяйства	13	02:0020	1 651	669,85	1 105 922,35
580	Российская Федерация, Республика Северная Осетия - Алания, Пригородный р-н , с. Гизель, ул. Калинина	Пригородный	15:08:0000000:3492	003002000000 Земли населенных пунктов	Для ведения личного подсобного хозяйства	13	02:0020	1 482	669,85	992 717,70
581	Республика Северная Осетия - Алания, р-н Пригородный, южнее с. Тарское	Пригородный	15:08:0000000:3494	003002000000 Земли населенных пунктов	Сенокошение	1	01:0081	8 660	7,09	61 399,40
582	Российская Федерация, Республика Северная Осетия - Алания, р-н Пригородный, западнее с. Ногир	Пригородный	15:08:0000000:3495	003003000000 Земли промышленности, энергетики, транспорта, связи, радиовещания, телевидения, информатики, земли для обеспечения космической деятельности, земли обороны, безопасности и земли иного специального назначения	Коммунальное обслуживание	6	03:012	170 000	686,60	116 722 000,00
583	Российская Федерация, Республика Северная Осетия - Алания, Пригородный район, с. Нижний Кани	Пригородный	15:08:0000000:3497	003002000000 Земли населенных пунктов	Сенокошение	1	01:0081	51 928	4,62	239 907,36
584	Российская Федерация, Республика Северная Осетия - Алания, Пригородный район, с. Верхний Кани	Пригородный	15:08:0000000:3498	003002000000 Земли населенных пунктов	Сенокошение	1	01:0081	39 942	4,62	184 532,04
585	Российская Федерация, Республика Северная Осетия - Алания, р-н Пригородный, с. Кобан	Пригородный	15:08:0000000:3499	003002000000 Земли населенных пунктов	Для ведения личного подсобного хозяйства (приусадебный земельный участок)	13	02:0020	9 997	538,50	5 383 384,50
586	Респ. Северная Осетия - Алания, р-н Пригородный	Пригородный	15:08:0000000:35	003003000000 Земли промышленности, энергетики, транспорта, связи, радиовещания, телевидения, информатики, земли для обеспечения космической деятельности, земли обороны, безопасности и земли иного специального назначения	Для эксплуатации существующей высоковольтной линии ВЛ 35 кВ №167 ПС "Кость"-ПС "Архонская"	6	03:011	267	89,14	23 800,38
587	Российская Федерация, Республика Северная Осетия - Алания, р-н Пригородный, автодорога "Архонская-Дзуарикау"	Пригородный	15:08:0000000:3501	003002000000 Земли населенных пунктов	Для эксплуатации существующей автодороги	6	07:0020	11 727	89,14	1 045 344,78
588	Республика Северная Осетия-Алания, р-н Пригородный, северо-восточная часть Пригородного района, автодорога "Гусары-Хосхарипат"	Пригородный	15:08:0000000:3502	003002000000 Земли населенных пунктов	Для эксплуатации существующей автодороги	6	07:0020	12 297	89,14	1 096 154,58
589	Российская Федерация, Республика Северная Осетия - Алания, Пригородный район, а/д "Подъезд к Бремебергу"	Пригородный	15:08:0000000:3503	003002000000 Земли населенных пунктов	Для эксплуатации существующей автодороги	6	07:0020	73 904	89,14	6 587 802,56
590	Респ. Северная Осетия - Алания, р-н Пригородный	Пригородный	15:08:0000000:3504	003002000000 Земли населенных пунктов	Существующая автодорога	6	07:0020	54 192	89,14	4 830 674,88
591	Респ. Северная Осетия - Алания, р-н Пригородный, автодороги Сунжа - Чермен	Пригородный	15:08:0000000:3505	003002000000 Земли населенных пунктов	для эксплуатации существующей автодороги	6	07:0020	6 901	89,14	615 155,14
592	Респ. Северная Осетия - Алания, р-н Пригородный, подъезд к сел. Дачное	Пригородный	15:08:0000000:3506	003002000000 Земли населенных пунктов	для эксплуатации существующей автодороги	6	07:0020	13 671	89,14	1 218 632,94
593	Республика Северная Осетия - Алания, р-н Пригородный, объездная автодорога сел.Сунжа	Пригородный	15:08:0000000:3507	003002000000 Земли населенных пунктов	Для эксплуатации существующей автодороги	6	07:0020	3 232	89,14	288 100,48
594	Респ. Северная Осетия - Алания, р-н Пригородный, автодороги "Дзинара- Саухох"	Пригородный	15:08:0000000:3508	003002000000 Земли населенных пунктов	для эксплуатации существующей автодороги	6	07:0020	7 343	89,14	654 555,02
595	Российская Федерация, Республика Северная Осетия - Алания, р-н Пригородный, с. Михайловское	Пригородный	15:08:0000000:3509	003002000000 Земли населенных пунктов	Для эксплуатации существующей автодороги	6	07:0020	533	89,14	47 511,62
596	Российская Федерация, Республика Северная Осетия - Алания, Пригородный район, ответвление от автотрассы "Владикавказ-Ардон" на сел. Ногир	Пригородный	15:08:0000000:3510	003002000000 Земли населенных пунктов	для эксплуатации существующей автодороги	6	07:0020	8 445	89,14	752 787,30
597	Респ. Северная Осетия - Алания, р-н Пригородный, объезд сел. Ногир	Пригородный	15:08:0000000:3511	003002000000 Земли населенных пунктов	Для эксплуатации существующей автодороги	6	07:0020	58 894	89,14	5 249 811,16
598	Российская Федерация, Республика Северная Осетия - Алания, р-н Пригородный, Октябрьское-Куртат-Черменское шоссе	Пригородный	15:08:0000000:3512	003002000000 Земли населенных пунктов	для эксплуатации существующей автодороги	6	07:0020	35 909	89,14	3 200 928,26
599	Российская Федерация, Республика Северная Осетия - Алания, р-н Пригородный, Октябрьское-Куртат-Черменское шоссе	Пригородный	15:08:0000000:3513	003002000000 Земли населенных пунктов	для эксплуатации существующей автодороги	6	07:0020	9 925	89,14	884 714,50
600	Российская Федерация, Республика Северная Осетия - Алания, р-н Пригородный, Октябрьское-Куртат-Черменское шоссе	Пригородный	15:08:0000000:3514	003002000000 Земли населенных пунктов	для эксплуатации существующей автодороги	6	07:0020	18 011	89,14	1 605 500,54
601	Российская Федерация, Республика Северная Осетия - Алания, р-н Пригородный, сел. Октябрьское- сел. Дачное	Пригородный	15:08:0000000:3515	003002000000 Земли населенных пунктов	Для эксплуатации существующей автодороги	6	07:0020	23 568	89,14	2 100 851,52
602	Российская Федерация, Республика Северная Осетия - Алания, р-н Пригородный, сел. Октябрьское- сел. Дачное	Пригородный	15:08:0000000:3516	003002000000 Земли населенных пунктов	Для эксплуатации существующей автодороги	6	07:0020	9 901	89,14	882 575,14
603	Респ. Северная Осетия - Алания, Пригородный р-н., автодорога от сел. Какодур до сел. Дзинара	Пригородный	15:08:0000000:3517	003002000000 Земли населенных пунктов	для эксплуатации существующей автодороги	6	07:0020	154	89,14	13 727,56
604	Респ. Северная Осетия - Алания, Пригородный р-н., автодорога от сел. Какодур до сел. Дзинара	Пригородный	15:08:0000000:3518	003002000000 Земли населенных пунктов	для эксплуатации существующей автодороги	6	07:0020	2 939	89,14	261 982,46
605	Российская Федерация, Республика Северная Осетия - Алания, р-н Пригородный, автодорога от сел. Фазикау до сел. Какодур	Пригородный	15:08:0000000:3519	003002000000 Земли населенных пунктов	для эксплуатации существующей автодороги	6	07:0020	5 431	89,14	484 119,34
606	Российская Федерация, Республика Северная Осетия - Алания, р-н Пригородный, автодорога от сел. Фазикау до сел. Какодур	Пригородный	15:08:0000000:3520	003002000000 Земли населенных пунктов	для эксплуатации существующей автодороги	6	07:0020	1 053	89,14	93 864,42
607	Российская Федерация, Республика Северная Осетия - Алания, р-н Пригородный, автодорога "Владикавказ-Алагир"	Пригородный	15:08:0000000:3521	003002000000 Земли населенных пунктов	Автомобильный транспорт	6	07:0020	60 806	89,14	5 420 246,84

№ п/п	Местоположение ЗУ	Район	Кадастровый номер ЗУ	Категория земель	Разрешенное использование по документу	Код вида разрешенного использования (в соответствии с классификатором видов разрешенного использования земельных участков)	Вид использования объектов недвижимости	Площадь	УПКС	КС
608	Российская Федерация, Республика Северная Осетия - Алания, муниципальный район Пригородный, сельское поселение Кармадонское, севернее с. Старая Саниба	Пригородный	15:08:0000000:3524	003001000000 Земли сельскохозяйственного назначения	Выпас сельскохозяйственных животных	1	01:08:1	351 756	6,09	2 142 194,04
609	Российская Федерация, Республика Северная Осетия - Алания, Пригородный район, с. Гизель, ул. Калинина	Пригородный	15:08:0000000:3525	003002000000 Земли населенных пунктов	Для ведения личного подсобного хозяйства	13	02:02:0	1 000	669,85	669 850,00
610	Российская Федерация, Республика Северная Осетия - Алания, Пригородный район, с. Гизель, ул. Калинина	Пригородный	15:08:0000000:3526	003002000000 Земли населенных пунктов	Для ведения личного подсобного хозяйства	13	02:02:0	2 006	669,85	1 343 719,10
611	Российская Федерация, Республика Северная Осетия - Алания, Пригородный район, с. Михайловское, ул. Строителей	Пригородный	15:08:0000000:3534	003002000000 Земли населенных пунктов	обслуживание жилой застройки	13	02:01:0	14 205	669,85	9 515 219,25
612	Российская Федерация, Республика Северная Осетия - Алания, Пригородный район, северо-западнее с. Кобан	Пригородный	15:08:0000000:3535	003001000000 Земли сельскохозяйственного назначения	Выпас сельскохозяйственных животных	1	01:08:1	280 676	6,09	1 709 316,84
613	Российская Федерация, Республика Северная Осетия - Алания, р-н Пригородный, с. Тменейму, ул. Малая, 11	Пригородный	15:08:0000000:3537	003002000000 Земли населенных пунктов	Для ведения личного подсобного хозяйства (приусадебный земельный участок)	13	02:02:0	1 447	236,98	342 910,06
614	Российская Федерация, Республика Северная Осетия - Алания, Пригородный район, с. Верхняя Саниба	Пригородный	15:08:0000000:3540	003002000000 Земли населенных пунктов	Выпас сельскохозяйственных животных	1	01:08:1	5 852	6,09	35 638,68
615	Российская Федерация, Республика Северная Осетия - Алания, р-н Пригородный, с Дзинара	Пригородный	15:08:0000000:3542	003002000000 Земли населенных пунктов	Для индивидуального жилищного строительства	13	02:01:0	1 013	236,98	240 060,74
616	Российская Федерация, Республика Северная Осетия - Алания, Пригородный р-н, с Гизель, ул Фидарова	Пригородный	15:08:0000000:3543	003002000000 Земли населенных пунктов	Для ведения личного подсобного хозяйства	13	02:02:0	538	669,85	360 379,30
617	Российская Федерация, Республика Северная Осетия - Алания, Пригородный р-н.	Пригородный	15:08:0000000:3579	003002000000 Земли населенных пунктов	Для эксплуатации существующей высоковольтной линии ВЛ -110 кВ №4 ПС "Юго-Западная"-ПС " ГДГЭС"	6	03:01:1	118	89,14	10 518,52
618	Российская Федерация, Республика Северная Осетия - Алания, Пригородный р-н.	Пригородный	15:08:0000000:3580	003002000000 Земли населенных пунктов	для эксплуатации существующей автодороги	6	07:02:0	10 352	89,14	922 777,28
619	Российская Федерация, Республика Северная Осетия - Алания, Пригородный район, с. Сунжа, ул Комсомольская	Пригородный	15:08:0000000:3584	003002000000 Земли населенных пунктов	Для индивидуальной жилой застройки	13	02:01:0	3 878	538,50	2 088 303,00
620	Российская Федерация, Республика Северная Осетия - Алания, Пригородный р-н, с Сунжа, ул. Комсомольская	Пригородный	15:08:0000000:3585	003002000000 Земли населенных пунктов	Для индивидуальной жилой застройки	13	02:01:0	352	538,50	189 552,00
621	Российская Федерация, Республика Северная Осетия - Алания, Пригородный р-н. с. Донгарон	Пригородный	15:08:0000000:3586	003002000000 Земли населенных пунктов	Для эксплуатации существующей автодороги	6	07:02:0	23 363	89,14	2 082 577,82
622	Российская Федерация, Республика Северная Осетия-Алания, Пригородный район	Пригородный	15:08:0000000:3587	003002000000 Земли населенных пунктов	Для эксплуатации существующей автодороги	6	07:02:0	7 003	89,14	624 247,42
623	Российская Федерация, Республика Северная Осетия-Алания, Пригородный район, а/д Владикавказ - Чермен	Пригородный	15:08:0000000:3588	003002000000 Земли населенных пунктов	Для эксплуатации существующей автодороги	6	07:02:0	12 753	89,14	1 136 802,42
624	Российская Федерация, Республика Северная Осетия-Алания, Пригородный район, а/д Владикавказ - Чермен	Пригородный	15:08:0000000:3589	003002000000 Земли населенных пунктов	Для эксплуатации существующей автодороги	6	07:02:0	887	89,14	79 067,18
625	Российская Федерация, Республика Северная Осетия-Алания, Пригородный район, автодорога "Владикавказ - Октябрьское - В.Комгарон"	Пригородный	15:08:0000000:3590	003002000000 Земли населенных пунктов	Для эксплуатации существующей автодороги	6	07:02:0	18 569	89,14	1 655 240,66
626	Российская Федерация, Республика Северная Осетия-Алания, Пригородный район, автодорога "Владикавказ - Октябрьское - В.Комгарон"	Пригородный	15:08:0000000:3591	003002000000 Земли населенных пунктов	Для эксплуатации существующей автодороги	6	07:02:0	38 449	89,14	3 427 343,86
627	Российская Федерация, Республика Северная Осетия-Алания, Пригородный район, автодорога "Владикавказ - Октябрьское - В.Комгарон"	Пригородный	15:08:0000000:3592	003002000000 Земли населенных пунктов	Для эксплуатации существующей автодороги	6	07:02:0	29 098	89,14	2 593 795,72
628	Респ. Северная Осетия - Алания, р-н Пригородный	Пригородный	15:08:0000000:36	003003000000 Земли промышленности, энергетики, транспорта, связи, радиовещания, телевидения, информатики, земли для обеспечения космической деятельности, земли обороны, безопасности и земли иного специального назначения	Для эксплуатации существующей высоковольтной линии ВЛ-35 кВ №153 ПС "Сильпинская-110"-ПС "ПТФ -35"	6	03:01:1	616	89,14	54 910,24
629	Российская Федерация, Республика Северная Осетия - Алания, Пригородный р-н. с. Чермен, ул. Толстого, 29	Пригородный	15:08:0000000:3600	003002000000 Земли населенных пунктов	Для ведения личного подсобного хозяйства (приусадебный земельный участок)	13	02:02:0	1 112	538,50	598 812,00
630	Российская Федерация, Республика Северная Осетия - Алания, Пригородный р-н, с. Дарг ах с	Пригородный	15:08:0000000:3603	003002000000 Земли населенных пунктов	для ведения личного подсобного хозяйства	13	02:02:0	1 988	468,59	931 556,92
631	Российская Федерация, Республика Северная Осетия - Алания, Пригородный р-н, с. Тарское, ул. Калинина	Пригородный	15:08:0000000:3604	003002000000 Земли населенных пунктов	Земельные участки для ведения личного подсобного хозяйства	13	02:02:0	2 952	538,50	1 589 652,00
632	Российская Федерация, Республика Северная Осетия - Алания, Пригородный район, с. Донгарон	Пригородный	15:08:0000000:3605	003002000000 Земли населенных пунктов	Выпас сельскохозяйственных животных	1	01:08:1	39 215	7,09	278 034,35
633	Российская Федерация, Республика Северная Осетия - Алания, Пригородный р-н, с. Даргавс	Пригородный	15:08:0000000:3609	003002000000 Земли населенных пунктов	земельные участки (территории) общего пользования	6	12:00:1	25 793	89,14	2 299 188,02
634	Российская Федерация, Республика Северная Осетия - Алания, Пригородный р-н, с. Старая Саниба	Пригородный	15:08:0000000:3610	003002000000 Земли населенных пунктов	благоустройство территории	5	12:00:3	8 204	278,52	2 284 978,08
635	Российская Федерация, Республика Северная Осетия - Алания, Пригородный район, с. Даргавс, ул. Табиджонская, 1 а	Пригородный	15:08:0000000:3611	003002000000 Земли населенных пунктов	Для индивидуального жилищного строительства(код ври 2.1)	13	02:01:0	1 470	468,59	688 827,30
636	Российская Федерация, Республика Северная Осетия - Алания, Пригородный район, с. Комгарон, ул. Плиева, 7	Пригородный	15:08:0000000:3614	003002000000 Земли населенных пунктов	Индивидуальное жилое строительство	13	02:01:0	1 515	538,50	815 827,50
637	Российская Федерация, Республика Северная Осетия - Алания, Пригородный р-н. с. Ламардон	Пригородный	15:08:0000000:3615	003002000000 Земли населенных пунктов	Для индивидуального жилищного строительства	13	02:01:0	2 604	236,98	617 095,92
638	Российская Федерация, Республика Северная Осетия - Алания, Пригородный район, с. Кобан	Пригородный	15:08:0000000:3616	003002000000 Земли населенных пунктов	Ритуальная деятельность	12	12:01:0	8 851	1,49	13 187,99
639	Республика Северная Осетия — Алания, р-н Пригородный, с Кобан	Пригородный	15:08:0000000:3617	003002000000 Земли населенных пунктов	Ритуальная деятельность	12	12:01:0	5 184	1,49	7 724,16
640	Российская Федерация, Республика Северная Осетия - Алания, Пригородный район, восточнее с. Старая Саниба	Пригородный	15:08:0000000:3618	003001000000 Земли сельскохозяйственного назначения	Сельскохозяйственное использование, сенокошение	1	01:08:1	265 098	4,62	1 224 752,76
641	Российская Федерация, Республика Северная Осетия - Алания, Пригородный район	Пригородный	15:08:0000000:3619	003001000000 Земли сельскохозяйственного назначения	Сельскохозяйственное использование	1	01:01:0	428 152	9,57	4 097 414,64
642	Российская Федерация, Республика Северная Осетия - Алания, м р-н Пригородный, с.п. Михайловское, с Михайловское, ул Строителей	Пригородный	15:08:0000000:3620	003002000000 Земли населенных пунктов	Земельные участки (территории) общего пользования	6	12:00:1	21 396	89,14	1 907 239,44
643	Российская Федерация, Республика Северная Осетия - Алания, Пригородный район	Пригородный	15:08:0000000:3622	003001000000 Земли сельскохозяйственного назначения	Сельскохозяйственное использование	1	01:01:0	428 152	9,57	4 097 414,64
644	Российская Федерация, Республика Северная Осетия - Алания, м.р-н Пригородный, с.п. Даргавское, с.Ламардон, автодорога Фаскау - Ламардон	Пригородный	15:08:0000000:3623	003002000000 Земли населенных пунктов	Для эксплуатации существующей автодороги	6	07:02:0	1 146	89,14	102 154,44
645	Российская Федерация, Республика Северная Осетия - Алания, м.р-н Пригородный, с.п. Ногирское, с Ногир	Пригородный	15:08:0000000:3624	003002000000 Земли населенных пунктов	Для эксплуатации существующей автодороги	6	07:02:0	20 850	89,14	1 858 569,00
646	Российская Федерация, Республика Северная Осетия - Алания, м.р-н Пригородный, с.п. Ирское, с Ир	Пригородный	15:08:0000000:3625	003002000000 Земли населенных пунктов	для эксплуатации существующей автодороги	6	07:02:0	8 332	89,14	742 714,48

№ п/п	Местоположение ЗУ	Район	Кадастровый номер ЗУ	Категория земель	Разрешенное использование по документу	Код вида разрешенного использования (в соответствии с классификатором видов разрешенного использования земельных участков)	Вид использования объектов недвижимости	Площадь	УПКС	КС
647	Российская Федерация, Республика Северная Осетия - Алания, Пригородный район	Пригородный	15:08:0000000:3626	003002000000 Земли населенных пунктов	Для эксплуатации существующей высоковольтной линии ВЛ-110 кВ №103-104 ПС "Янтарь"-ПС "В-500"	6	03:011	300	89,14	26 742,00
648	Российская Федерация, Республика Северная Осетия - Алания, Пригородный район	Пригородный	15:08:0000000:3627	003002000000 Земли населенных пунктов	Для эксплуатации существующей высоковольтной линии ВЛ-110 кВ №103-104 ПС "Янтарь"-ПС "В-500"	6	03:011	31	89,14	2 763,34
649	Российская Федерация, Республика Северная Осетия-Алания, Пригородный район. Ногирское сельское поселение	Пригородный	15:08:0000000:3634	003003000000 Земли промышленности, энергетики, транспорта, связи, радиовещания, телевидения, информатики, земли для обеспечения космической деятельности, земли обороны, безопасности и земли иного специального назначения	Автомобильный транспорт	6	07:020	7 741	89,14	690 032,74
650	Российская Федерация, Республика Северная Осетия - Алания, Пригородный район, юго-западная окраина с Октябрьское, южнее кладбища	Пригородный	15:08:0000000:3635	003002000000 Земли населенных пунктов	для ведения садоводства	13	13:021	415	351,67	145 943,05
651	Российская Федерация, Республика Северная Осетия - Алания, Пригородный район, юго-западная окраина с. Октябрьское, южнее кладбища	Пригородный	15:08:0000000:3636	003002000000 Земли населенных пунктов	для ведения садоводства	13	13:021	500	351,67	175 835,00
652	Российская Федерация, Республика Северная Осетия - Алания, Пригородный район, юго-западная окраина с. Октябрьское, южнее кладбища	Пригородный	15:08:0000000:3637	003002000000 Земли населенных пунктов	для ведения садоводства	13	13:021	500	351.67	175 835.00
653	Российская Федерация, Республика Северная Осетия - Алания, Пригородный район, юго-западная окраина с Октябрьское, южнее кладбища	Пригородный	15:08:0000000:3638	003002000000 Земли населенных пунктов	для ведения садоводств	13	13:021	500	351.67	175 835.00
654	Российская Федерация, Республика Северная Осетия - Алания, Пригородный район, юго-западная окраина с Октябрьское, южнее кладбища	Пригородный	15:08:0000000:3639	003002000000 Земли населенных пунктов	для ведения садоводства	13	13:021	500	351,67	175 835,00
655	Российская Федерация, Республика Северная Осетия - Алания, Пригородный район, юго-западная окраина с. Октябрьское, южнее кладбища	Пригородный	15:08:0000000:3640	003002000000 Земли населенных пунктов	для ведения садоводства	13	13:021	500	351,67	175 835,00
656	Российская Федерация, Республика Северная Осетия - Алания, Пригородный район, юго-западная окраина с. Октябрьское, южнее кладбища	Пригородный	15:08:0000000:3641	003002000000 Земли населенных пунктов	для ведения садоводства	13	13:021	500	351.67	175 835.00
657	Российская Федерация, Республика Северная Осетия - Алания, Пригородный район, юго-западная окраина с Октябрьское, южнее кладбища	Пригородный	15:08:0000000:3642	003002000000 Земли населенных пунктов	для ведения садоводства	13	13:021	500	351.67	175 835.00
658	Российская Федерация, Республика Северная Осетия - Алания, Пригородный район, юго-западная окраина с Октябрьское, южнее кладбища	Пригородный	15:08:0000000:3643	003002000000 Земли населенных пунктов	для ведения садоводства	13	13:021	500	351,67	175 835,00
659	Российская Федерация, Республика Северная Осетия - Алания, Пригородный район, юго-западная окраина с. Октябрьское, южнее кладбища	Пригородный	15:08:0000000:3644	003002000000 Земли населенных пунктов	для ведения садоводства	13	13:021	500	351,67	175 835,00
660	Российская Федерация, Республика Северная Осетия - Алания, Пригородный район, юго-западная окраина с. Октябрьское, южнее кладбища	Пригородный	15:08:0000000:3645	003002000000 Земли населенных пунктов	для ведения садоводства	13	13:021	500	351.67	175 835.00
661	Российская Федерация, Республика Северная Осетия - Алания, Пригородный район, юго-западная окраина с Октябрьское, южнее кладбища	Пригородный	15:08:0000000:3646	003002000000 Земли населенных пунктов	для ведения садоводства	13	13:021	500	351.67	175 835.00
662	Российская Федерация, Республика Северная Осетия - Алания, Пригородный район, юго-западная окраина с Октябрьское, южнее кладбища	Пригородный	15:08:0000000:3647	003002000000 Земли населенных пунктов	для ведения садоводства	13	13:021	500	351,67	175 835,00
663	Российская Федерация, Республика Северная Осетия - Алания, Пригородный район, юго-западная окраина с. Октябрьское, южнее кладбища	Пригородный	15:08:0000000:3648	003002000000 Земли населенных пунктов	для ведения садоводства	13	13:021	500	351,67	175 835,00
664	Российская Федерация, Республика Северная Осетия - Алания, Пригородный район, юго-западная окраина с. Октябрьское, южнее кладбища	Пригородный	15:08:0000000:3649	003002000000 Земли населенных пунктов	для ведения садоводства	13	13:021	500	351.67	175 835.00
665	Российская Федерация, Республика Северная Осетия - Алания, Пригородный район, юго-западная окраина с Октябрьское, южнее кладбища	Пригородный	15:08:0000000:3650	003002000000 Земли населенных пунктов	для ведения садоводства	13	13:021	500	351.67	175 835.00
666	Российская Федерация, Республика Северная Осетия - Алания, Пригородный район, юго-западная окраина с Октябрьское, южнее кладбища	Пригородный	15:08:0000000:3651	003002000000 Земли населенных пунктов	для ведения садоводства	13	13:021	500	351,67	175 835,00
667	Российская Федерация, Республика Северная Осетия - Алания, Пригородный район, юго-западная окраина с. Октябрьское, южнее кладбища	Пригородный	15:08:0000000:3652	003002000000 Земли населенных пунктов	для ведения садоводства	13	13:021	500	351,67	175 835,00
668	Российская Федерация, Республика Северная Осетия - Алания, Пригородный район, юго-западная окраина с. Октябрьское, южнее кладбища	Пригородный	15:08:0000000:3653	003002000000 Земли населенных пунктов	для ведения садоводства	13	13:021	500	351.67	175 835.00
669	Российская Федерация, Республика Северная Осетия - Алания, Пригородный район, с. Дачное	Пригородный	15:08:0000000:3654	003002000000 Земли населенных пунктов	земельные участки (территории) общего пользования	12	12:030	265 366	1,49	395 395,34
670	Российская Федерация, Республика Северная Осетия - Алания, Пригородный район, с. Куртат	Пригородный	15:08:0000000:3655	003002000000 Земли населенных пунктов	Земельные участки (территорий) общего пользования	12	12:030	121 078	1,49	180 406,22
671	Российская Федерация, Республика Северная Осетия - Алания, Пригородный район, с. Чермен	Пригородный	15:08:0000000:3656	003002000000 Земли населенных пунктов	земельные участки (территории) общего пользования	12	12:030	320 792	1,49	477 980,08
672	Российская Федерация, Республика Северная Осетия - Алания, Пригородный район, с. Чермен	Пригородный	15:08:0000000:3657	003002000000 Земли населенных пунктов	земельные участки (территории) общего пользования	6	12:001	289 425	89,14	25 799 344,50
673		Пригородный	15:08:0000000:3658	003001000000 Земли сельскохозяйственного назначения	Сельскохозяйственное использование	1	01:010	458 178	9,57	4 384 763,46
674		Пригородный	15:08:0000000:3659	003001000000 Земли сельскохозяйственного назначения	Сельскохозяйственное использование	1	01:010	26 425	9,57	252 887,25
675	Российская Федерация, Республика Северная Осетия - Алания, Пригородный район, восточнее с. Чермен	Пригородный	15:08:0000000:3660	003001000000 Земли сельскохозяйственного назначения	Сельскохозяйственное использование	1	01:010	774 685	9,57	7 413 735,45
676	Российская Федерация, Республика Северная Осетия - Алания, Пригородный район, с. Дарг-кох	Пригородный	15:08:0000000:3661	003002000000 Земли населенных пунктов	благоустройство территории	5	12:003	2 051	278,52	571 244,52
677	Российская Федерация, Республика Северная Осетия - Алания, Пригородный район, с. Кобан	Пригородный	15:08:0000000:3663	003002000000 Земли населенных пунктов	Земельные участки (территорий) общего пользования	12	12:030	35 674	1,49	53 154,26
678	Российская Федерация, Республика Северная Осетия - Алания, м-н Пригородный, с.п. Верхнесанибанское, с Верхняя Саниба, СНТ Победит. сад №739	Пригородный	15:08:0000000:3665	003001000000 Земли сельскохозяйственного назначения	Для коллективного садоводства	13	13:021	557	282,71	157 469,47
679	Российская Федерация, Республика Северная Осетия - Алания, м-н Пригородный, южнее с. Октябрьское. 1 км с левой стороны автодороги "Октябрьское-Тарское"	Пригородный	15:08:0000000:3666	003001000000 Земли сельскохозяйственного назначения	Сельскохозяйственное использование	1	01:010	19 526	9,57	186 863,82
680	Российская Федерация, Республика Северная Осетия - Алания, Пригородный район, с. Даргавс, ул. Таблдонская	Пригородный	15:08:0000000:3667	003002000000 Земли населенных пунктов	Для ведения личного подсобного хозяйства	13	02:020	3 550	468,59	1 663 494,50
681	Респ. Северная Осетия - Алания, р-н Пригородный	Пригородный	15:08:0000000:37	003003000000 Земли промышленности, энергетики, транспорта, связи, радиовещания, телевидения, информатики, земли для обеспечения космической деятельности, земли обороны, безопасности и земли иного специального назначения	Для эксплуатации существующей высоковольтной линии ВЛ 35 кВ №152 ПС "Карца -110"-ПС "Сунжа-35"	6	03:011	546	89,14	48 670,44

№ п/п	Местоположение ЗУ	Район	Кадастровый номер ЗУ	Категория земель	Разрешенное использование по документу	Код вида разрешенного использования (в соответствии с классификатором видов разрешенного использования земельных участков)	Вид использования объектов недвижимости	Площадь	УПКС	КС
682	Респ. Северная Осетия - Алания, р-н Пригородный	Пригородный	15:08:0000000:38	003003000000 Земли промышленности, энергетики, транспорта, связи, радиовещания, телевидения, информатики, земли для обеспечения космической деятельности, земли обороны, безопасности и земли иного специального назначения	Для эксплуатации существующей высоковольтной линии ВЛ-35кВ №458 ПС "Ногир-110"-ПС "Михайловская"	6	03:011	488	89,14	43 500,32
683	Респ. Северная Осетия - Алания, р-н Пригородный	Пригородный	15:08:0000000:39	003003000000 Земли промышленности, энергетики, транспорта, связи, радиовещания, телевидения, информатики, земли для обеспечения космической деятельности, земли обороны, безопасности и земли иного специального назначения	под строительство линии электропередач 330 кВ	6	03:011	488 170	89,14	43 515 473,80
684	Респ. Северная Осетия - Алания, р-н Пригородный, с. Михайловское	Пригородный	15:08:0000000:4	003001000000 Земли сельскохозяйственного назначения	Под учебно-опытное хозяйство	1	01:010	10 631 609	9,57	101 744 498,13
685	Республика Северная Осетия-Алания, р-н Пригородный, ст-ца Архонская, северо-западнее моста через р.Черная, на а/д Владикавказ-Архонская (северо-восточная часть Пригородного района РСО-Алания)	Пригородный	15:08:0000000:41	003001000000 Земли сельскохозяйственного назначения	Для сельскохозяйственного производства	1	01:150	303 729	277,99	84 433 624,71
686	Респ. Северная Осетия - Алания, р-н Пригородный, с. Кобан	Пригородный	15:08:0000000:44	003001000000 Земли сельскохозяйственного назначения	выпас сельскохозяйственных животных	1	01:081	2 700 000	6,09	16 443 000,00
687	Респ. Северная Осетия - Алания, р-н Пригородный, расположен на северо-востоке, востоке, юге, юго-востоке от сел. Октябрьское	Пригородный	15:08:0000000:45	003005000000 Земли лесного фонда	в целях ведения лесного хозяйства	10	10:010	23 297	12,43	289 581,71
688	Республика Северная Осетия - Алания, Пригородный р-н , с. Ногир	Пригородный	15:08:0000000:46	003001000000 Земли сельскохозяйственного назначения	Вы ращивание зерновы х и ины х сельскохозяйственны х культур	1	01:010	2 751 068	9,57	26 327 720,76
689	Республика Северная Осетия-Алания, р-н Пригородный, южнее с. Гизель от западных границ земель г. Владикавказ до восточных границ земель Алагирского района	Пригородный	15:08:0000000:47	003005000000 Земли лесного фонда	В целях ведения лесного хозяйства	10	10:010	25 108 248	12,43	312 095 522,64
690	Респ. Северная Осетия - Алания, р-н Пригородный, с. Октябрьское, вдоль автодороги Владикавказ-Чермен	Пригородный	15:08:0000000:48	003001000000 Земли сельскохозяйственного назначения	для вы ращивания сельскохозяйственны х культур	1	01:010	2 749 170	9,57	26 309 556,90
691	Респ. Северная Осетия - Алания, р-н Пригородный, северо-восточнее сел. Гизель	Пригородный	15:08:0000000:49	003001000000 Земли сельскохозяйственного назначения	для сельскохозяйственного производства	1	01:010	27 430 000	9,57	262 505 100,00
692	Респ. Северная Осетия - Алания, р-н Пригородный, магистр. газопровод Северный Кавказ-Закавказье	Пригородный	15:08:0000000:5	003003000000 Земли промышленности, энергетики, транспорта, связи, радиовещания, телевидения, информатики, земли для обеспечения космической деятельности, земли обороны, безопасности и земли иного специального назначения	Под существующими объектами АГРС, крановые площадки, метанольницы, свечи	6	03:012	349	820,74	286 438,26
693	Респ. Северная Осетия - Алания, р-н Пригородный	Пригородный	15:08:0000000:55	003003000000 Земли промышленности, энергетики, транспорта, связи, радиовещания, телевидения, информатики, земли для обеспечения космической деятельности, земли обороны, безопасности и земли иного специального назначения	Для эксплуатации существующей высоковольтной линии ВЛ-35 кВ №468 ПС "Южная"-ПС "Тарская"	6	03:011	434	89,14	38 686,76
694	Респ. Северная Осетия - Алания, р-н Пригородный	Пригородный	15:08:0000000:56	003001000000 Земли сельскохозяйственного назначения	Для вы ращивания сельскохозяйственной продукции	1	01:010	10 941 932	9,57	104 714 289,24
695	Респ. Северная Осетия - Алания, р-н Пригородный, ВЛ -110 кВ №27 ПС "Юго-Западная" - ПС "Янтарь"	Пригородный	15:08:0000000:57	003002000000 Земли населенны х пунктов	Для эксплуатации существующей высоковольтной линии ВЛ -110 кВ №27 ПС "Юго-Западная"-ПС "Янтарь"	6	03:011	539	89,14	48 046,46
696	Респ. Северная Осетия - Алания, р-н Пригородный, ВЛ - 35 кВ № 426 от ПС "Архонская" - ПС "Гизель"	Пригородный	15:08:0000000:58	003002000000 Земли населенны х пунктов	Для эксплуатации существующей вы соковольтной линии ВЛ-35 кВ №426 ПС "Архонская"-ПС "Гизель"	6	03:011	560	89,14	49 918,40
697	Республика Северная Осетия - Алания, р-н Пригородный, газопровод Моздок - Тбилиси	Пригородный	15:08:0000000:6	003003000000 Земли промышленности, энергетики, транспорта, связи, радиовещания, телевидения, информатики, земли для обеспечения космической деятельности, земли обороны, безопасности и земли иного специального назначения	Для производственны х нужд	6	06:000	146	30,09	4 393,14
698	Респ. Северная Осетия - Алания, р-н Пригородный, газопровод Октябрьское-Ольгинское-Чми	Пригородный	15:08:0000000:7	003003000000 Земли промышленности, энергетики, транспорта, связи, радиовещания, телевидения, информатики, земли для обеспечения космической деятельности, земли обороны, безопасности и земли иного специального назначения	Для производственны х нужд	6	06:000	422	747,07	315 263,54
699	Северная Осетия - Алания респ. р-н Пригородный, п. Алхан-чурт, съезд (С-1) с автомагистрали М-29 "Кавказ" на участке обхода г. Беслан	Пригородный	15:08:0000000:72	003002000000 Земли населенны х пунктов	Земельные участки (территории) общего пользования	6	12:001	11 511	89,14	1 026 090,54
700	Российская Федерация, Республика Северная Осетия-Алания, Пригородный муниципальный район, сельское поселение Гизельское, с. Гизель	Пригородный	15:08:0000000:73	003002000000 Земли населенны х пунктов	Для опор газопровода	6	03:012	23	686,60	15 791,80
701	Северная Осетия - Алания респ. р-н Пригородный, с Старая Саниба, левый берег р. Камидон	Пригородный	15:08:0000000:75	003002000000 Земли населенны х пунктов	Для опор газопровода	6	03:012	13	339,20	4 409,60
702	Северная Осетия - Алания респ. р-н Пригородный, с Старая Саниба, левый берег р. Камидон	Пригородный	15:08:0000000:76	003002000000 Земли населенны х пунктов	Для размещения газопровода	6	03:012	47	339,20	15 942,40
703	Республика Северная Осетия-Алания, р-н Пригородный, с Старая Саниба, правый берег р. Камидон	Пригородный	15:08:0000000:77	003002000000 Земли населенны х пунктов	Для размещения газопровода	6	03:011	20	89,14	1 782,80
704	Республика Северная Осетия-Алания, р-н Пригородный, с Старая Саниба	Пригородный	15:08:0000000:78	003002000000 Земли населенны х пунктов	Для размещения газопровода	6	03:011	21	89,14	1 871,94
705	Республика Северная Осетия - Алания, Пригородный район, Владикавказское лесничество, в квартале №62 выдел 2 и в квартале №66 выдел 4 Дзуарикауского участкового лесничества	Пригородный	15:08:0000000:79	003005000000 Земли лесного фонда	Для вы полнения работ по геологическому изучению недр, для разработки месторождений полезных ископаемых (добыча подземной пресной воды)	6	06:010	2 636	271,93	716 807,48
706	Респ. Северная Осетия - Алания, р-н Пригородный, с. Гизель	Пригородный	15:08:0000000:8	003003000000 Земли промышленности, энергетики, транспорта, связи, радиовещания, телевидения, информатики, земли для обеспечения космической деятельности, земли обороны, безопасности и земли иного специального назначения	Для производственны х нужд	6	03:011	1 487	89,14	132 551,18
707	Респ. Северная Осетия - Алания, р-н Пригородный, с. Ногир	Пригородный	15:08:0000000:9	003002000000 Земли населенны х пунктов	Для производственны х нужд	6	06:000	2 478	624,97	1 548 675,66

№ п/п	Местоположение ЗУ	Район	Кадастровый номер ЗУ	Категория земель	Разрешенное использование по документу	Код вида разрешенного использования (в соответствии с классификатором видов разрешенного использования земельных участков)	Вид использования объектов недвижимости	Площадь	УПКС	КС
708	Северная Осетия - Алания респ. р-н Пригородный, с левой стороны а/д "Октябрьское-Тарское"	Пригородный	15:08:0000011:2	003004000000 Земли особо охраняемых территорий и объектов	Организация рекреационной деятельности	5	05.0.22	3 536	278,52	984 846,72
709	Республика Северная Осетия-Алания, р-н Пригородный, с левой стороны автодороги Октябрьское - Тарское	Пригородный	15:08:0000011:3	003004000000 Земли особо охраняемых территорий и объектов	Отдых (рекреация)	5	05.0.22	7 684	278,52	2 140 147,68
710	Респ. Северная Осетия - Алания, р-н Пригородный, ст-ца Архонская, земли к-за "По заветам Ильича"	Пригородный	15:08:0000013:1	003001000000 Земли сельскохозяйственного назначения	под оросительный канал	6	11.0.30	24 259	686,60	16 656 229,40
711	Респ. Северная Осетия - Алания, р-н Пригородный, с. Михайловское	Пригородный	15:08:0000031:1	003003000000 Земли промышленности, энергетики, транспорта, связи, радиовещания, телевидения, информатики, земли для обеспечения космической деятельности, земли обороны, безопасности и земли иного специального назначения	Автомобильный транспорт	6	07.0.20	187 302	89,14	16 696 100,28
712	Республика Северная Осетия - Алания, с/п Ногирское	Пригородный	15:08:0000032:112	003003000000 Земли промышленности, энергетики, транспорта, связи, радиовещания, телевидения, информатики, земли для обеспечения космической деятельности, земли обороны, безопасности и земли иного специального назначения	Автомобильный транспорт	6	07.0.20	81 248	89,14	7 242 446,72
713	Российская Федерация, Республика Северная Осетия - Алания, р-н Пригородный, автодорога "Архонская-Дзуарикау"	Пригородный	15:08:0000033:1	003003000000 Земли промышленности, энергетики, транспорта, связи, радиовещания, телевидения, информатики, земли для обеспечения космической деятельности, земли обороны, безопасности и земли иного специального назначения	Для эксплуатации существующей автодороги	6	07.0.20	116 784	89,14	10 410 125,76
714	от ст. Архонская до сел. Фарн	Пригородный	15:08:0000034:1	003003000000 Земли промышленности, энергетики, транспорта, связи, радиовещания, телевидения, информатики, земли для обеспечения космической деятельности, земли обороны, безопасности и земли иного специального назначения	для эксплуатации существующей автодороги	6	07.0.20	83 250	89,14	7 420 905,00
715	Северная Осетия - Алания респ. р-н Пригородный, а/д ст. Архонская - Гизель	Пригородный	15:08:0000035:1	003003000000 Земли промышленности, энергетики, транспорта, связи, радиовещания, телевидения, информатики, земли для обеспечения космической деятельности, земли обороны, безопасности и земли иного специального назначения	Для эксплуатации существующей автодороги	6	07.0.20	166 488	89,14	14 840 740,32
716	Респ. Северная Осетия - Алания, р-н Пригородный, автодороги "Гизель-Кармадон- Даргавс-Дзуарикау"	Пригородный	15:08:0000036:1	003003000000 Земли промышленности, энергетики, транспорта, связи, радиовещания, телевидения, информатики, земли для обеспечения космической деятельности, земли обороны, безопасности и земли иного специального назначения	Для эксплуатации существующей автодороги	6	07.0.20	701 235	89,14	62 508 087,90
717	Российская Федерация, Республика Северная Осетия - Алания, Пригородный район, а/д "Подъезд к Бременбергу"	Пригородный	15:08:0000037:1	003003000000 Земли промышленности, энергетики, транспорта, связи, радиовещания, телевидения, информатики, земли для обеспечения космической деятельности, земли обороны, безопасности и земли иного специального назначения	Для эксплуатации существующей автодороги	6	07.0.20	103 736	89,14	9 247 027,04
718	Республика Северная Осетия-Алания, р-н Пригородный, северо-восточная часть Пригородного района, автодорога "Тусарм-Хосхарикау"	Пригородный	15:08:0000039:1	003003000000 Земли промышленности, энергетики, транспорта, связи, радиовещания, телевидения, информатики, земли для обеспечения космической деятельности, земли обороны, безопасности и земли иного специального назначения	Для эксплуатации существующей автодороги	6	07.0.20	490 959	89,14	43 764 085,26
719	Респ. Северная Осетия - Алания, р-н Пригородный	Пригородный	15:08:0000040:1	003003000000 Земли промышленности, энергетики, транспорта, связи, радиовещания, телевидения, информатики, земли для обеспечения космической деятельности, земли обороны, безопасности и земли иного специального назначения	Существующая автодорога	6	07.0.20	4 448	89,14	396 494,72
720	Северная Осетия - Алания респ, р-н Пригородный, автодорога "Чми - Горная Санибе"	Пригородный	15:08:0000041:1	003003000000 Земли промышленности, энергетики, транспорта, связи, радиовещания, телевидения, информатики, земли для обеспечения космической деятельности, земли обороны, безопасности и земли иного специального назначения	Для эксплуатации существующей автодороги	6	07.0.20	129 238	89,14	11 520 275,32
721	Респ. Северная Осетия - Алания, р-н Пригородный, сел. Чермен, а/дорога "Ольгинское - Черменский мост"	Пригородный	15:08:0000045:1	003003000000 Земли промышленности, энергетики, транспорта, связи, радиовещания, телевидения, информатики, земли для обеспечения космической деятельности, земли обороны, безопасности и земли иного специального назначения	для эксплуатации существующей автодороги	6	07.0.20	6 472	89,14	576 914,08
722	Респ. Северная Осетия - Алания, р-н Пригородный, автодорога Сунжа - Чермен	Пригородный	15:08:0000048:1	003003000000 Земли промышленности, энергетики, транспорта, связи, радиовещания, телевидения, информатики, земли для обеспечения космической деятельности, земли обороны, безопасности и земли иного специального назначения	для эксплуатации существующей автодороги	6	07.0.20	285 662	89,14	25 463 910,68

№ п/п	Местоположение ЗУ	Район	Кадастровый номер ЗУ	Категория земель	Разрешенное использование по документу	Код вида разрешенного использования (в соответствии с классификатором видов разрешенного использования земельных участков)	Вид использования объектов недвижимости	Площадь	УПКС	КС
723	Российская Федерация, Республика Северная Осетия - Алания, р-н Пригородный, Октябрьское-Куртат-Черменское шоссе	Пригородный	15:08:0000050:1	003003000000 Земли промышленности, энергетики, транспорта, связи, радиовещания, телевидения, информатики, земли для обеспечения космической деятельности, земли обороны, безопасности и земли иного специального назначения	для эксплуатации существующей автодороги	6	07:0:20	24	89,14	2 139,36
724	Респ. Северная Осетия - Алания, р-н Пригородный, подъезд к сел. Дачное	Пригородный	15:08:0000050:2	003003000000 Земли промышленности, энергетики, транспорта, связи, радиовещания, телевидения, информатики, земли для обеспечения космической деятельности, земли обороны, безопасности и земли иного специального назначения	для эксплуатации существующей автодороги	6	07:0:20	22 597	89,14	2 014 296,58
725	Российская Федерация, Республика Северная Осетия - Алания, Пригородный район, от нефтебазы до с. Ир	Пригородный	15:08:0000052:1	003003000000 Земли промышленности, энергетики, транспорта, связи, радиовещания, телевидения, информатики, земли для обеспечения космической деятельности, земли обороны, безопасности и земли иного специального назначения	для эксплуатации существующей автодороги	6	07:0:20	28 788	89,14	2 566 162,32
726	Респ. Северная Осетия - Алания, р-н Пригородный, автодорога "Владикавказ - Октябрьское - В.Комгарон"	Пригородный	15:08:0000053:1	003003000000 Земли промышленности, энергетики, транспорта, связи, радиовещания, телевидения, информатики, земли для обеспечения космической деятельности, земли обороны, безопасности и земли иного специального назначения	Для эксплуатации существующей автодороги	6	07:0:20	48 680	89,14	4 339 335,20
727	Респ. Северная Осетия - Алания, р-н Пригородный, с. Октябрьское, ул. П Тедеева, 80	Пригородный	15:08:0000053:2	003002000000 Земли населенных пунктов	Для эксплуатации существующего магазина	4	04:0:40	17	2 739,30	46 568,10
728	Республика Северная Осетия - Алания, р-н Пригородный, автодорога "Владикавказ-Октябрьское-В.Комгарон"	Пригородный	15:08:0000054:1	003003000000 Земли промышленности, энергетики, транспорта, связи, радиовещания, телевидения, информатики, земли для обеспечения космической деятельности, земли обороны, безопасности и земли иного специального назначения	Для эксплуатации существующей автодороги	6	07:0:20	88 139	89,14	7 856 710,46
729	Республика Северная Осетия-Алания, р-н Пригородный, с Октябрьское, ул Торская, д 74а	Пригородный	15:08:0000055:1	003002000000 Земли населенных пунктов	Для эксплуатации здания магазина по торговле продуктами питания	4	04:0:40	71	2 081,87	147 812,77
730	Республика Северная Осетия-Алания, р-н. Пригородный	Пригородный	15:08:0000055:2	003003000000 Земли промышленности, энергетики, транспорта, связи, радиовещания, телевидения, информатики, земли для обеспечения космической деятельности, земли обороны, безопасности и земли иного специального назначения	Для эксплуатации существующей автодороги	6	07:0:20	217 020	89,14	19 345 162,80
731	Российская Федерация, Республика Северная Осетия-Алания, Пригородный район, Ногирское сельское поселение	Пригородный	15:08:0000057:1	003003000000 Земли промышленности, энергетики, транспорта, связи, радиовещания, телевидения, информатики, земли для обеспечения космической деятельности, земли обороны, безопасности и земли иного специального назначения	Для эксплуатации существующей автодороги	6	07:0:20	104 794	89,14	9 341 337,16
732	Республика Северная Осетия - Алания, с/п Ногирское	Пригородный	15:08:0000057:112	003003000000 Земли промышленности, энергетики, транспорта, связи, радиовещания, телевидения, информатики, земли для обеспечения космической деятельности, земли обороны, безопасности и земли иного специального назначения	Автомобильный транспорт	6	07:0:20	19	89,14	1 693,66
733	Респ. Северная Осетия - Алания, р-н Пригородный	Пригородный	15:08:0000058:1	003003000000 Земли промышленности, энергетики, транспорта, связи, радиовещания, телевидения, информатики, земли для обеспечения космической деятельности, земли обороны, безопасности и земли иного специального назначения	Для эксплуатации существующей автодороги	6	07:0:20	157 958	89,14	14 080 376,12
734	Респ. Северная Осетия - Алания, р-н Пригородный, с. Майское	Пригородный	15:08:0000059:1	003003000000 Земли промышленности, энергетики, транспорта, связи, радиовещания, телевидения, информатики, земли для обеспечения космической деятельности, земли обороны, безопасности и земли иного специального назначения	автомобильная дорога	6	07:0:20	78 500	89,14	6 997 490,00
735	Республика Северная Осетия — Алания, р-н Пригородный, Черменское сельское поселение	Пригородный	15:08:0000059:112	003003000000 Земли промышленности, энергетики, транспорта, связи, радиовещания, телевидения, информатики, земли для обеспечения космической деятельности, земли обороны, безопасности и земли иного специального назначения	Автомобильный транспорт	6	07:0:20	146	89,14	13 014,44
736	Республика Северная Осетия-Алания, р-н Пригородный, ответвление от автотрассы "Владикавказ-Ардон" на с.Гизель	Пригородный	15:08:0000060:1	003003000000 Земли промышленности, энергетики, транспорта, связи, радиовещания, телевидения, информатики, земли для обеспечения космической деятельности, земли обороны, безопасности и земли иного специального назначения	для эксплуатации существующей автодороги	6	07:0:20	21 513	89,14	1 917 668,82

№ п/п	Местоположение ЗУ	Район	Кадастровый номер ЗУ	Категория земель	Разрешенное использование по документу	Код вида разрешенного использования (в соответствии с классификатором видов разрешенного использования земельных участков)	Вид использования объектов недвижимости	Площадь	УПКС	КС
737	Республика Северная Осетия - Алания. Пригородный район, с/п Ногирское	Пригородный	15:08:0000060:112	003003000000 Земли промышленности, энергетики, транспорта, связи, радиовещания, телевидения, информатики, земли для обеспечения космической деятельности, земли обороны, безопасности и земли иного специального назначения	Автомобильный транспорт	6	07:0020	634	89,14	56 514,76
738	Российская Федерация, Республика Северная Осетия - Алания. Пригородный р-н.	Пригородный	15:08:0000060:115	003002000000 Земли населенных пунктов	для эксплуатации существующей автодороги	6	07:0020	45 492	89,14	4 055 156,88
739	Российская Федерация. Республика Северная Осетия-Алания. Пригородный район, Ногирское сельское поселение	Пригородный	15:08:0000060:116	003003000000 Земли промышленности, энергетики, транспорта, связи, радиовещания, телевидения, информатики, земли для обеспечения космической деятельности, земли обороны, безопасности и земли иного специального назначения	Автомобильный транспорт	6	07:0020	17 543	89,14	1 563 783,02
740	Российская Федерация, Республика Северная Осетия - Алания. Пригородный район, ответвление от автотрассы "Владикавказ-Ардон" на с. Ногир	Пригородный	15:08:0000061:1	003003000000 Земли промышленности, энергетики, транспорта, связи, радиовещания, телевидения, информатики, земли для обеспечения космической деятельности, земли обороны, безопасности и земли иного специального назначения	для эксплуатации существующей автодороги	6	07:0020	160	89,14	14 262,40
741	Республика Северная Осетия - Алания, р-н Пригородный, объездная автодорога сел Сунжа	Пригородный	15:08:0000062:1	003003000000 Земли промышленности, энергетики, транспорта, связи, радиовещания, телевидения, информатики, земли для обеспечения космической деятельности, земли обороны, безопасности и земли иного специального назначения	Для эксплуатации существующей автодороги	6	07:0020	32 095	89,14	2 860 948,30
742	Российская Федерация, Республика Северная Осетия - Алания, р-н Пригородный, сел. Октябрьское- сел. Дачное	Пригородный	15:08:0000064:1	003002000000 Земли населенных пунктов	Для эксплуатации существующей автодороги	6	07:0020	1 719	89,14	153 231,66
743	Северная Осетия - Алания респ, р-н Пригородный, автодороги "Подъезд к с.В.Саниба"	Пригородный	15:08:0000065:1	003002000000 Земли населенных пунктов	Для эксплуатации существующей автодороги	6	07:0020	9 400	89,14	837 916,00
744	Респ. Северная Осетия - Алания, р-н Пригородный, автодороги "Дзинара- Саухох"	Пригородный	15:08:0000066:1	003003000000 Земли промышленности, энергетики, транспорта, связи, радиовещания, телевидения, информатики, земли для обеспечения космической деятельности, земли обороны, безопасности и земли иного специального назначения	для эксплуатации существующей автодороги	6	07:0020	51 374	89,14	4 579 478,36
745	Республика Северная Осетия-Алания, р-н Пригородный, с Старая Саниба, подъезд к селу	Пригородный	15:08:0000067:1	003002000000 Земли населенных пунктов	для эксплуатации существующей автодороги	6	07:0020	6 658	89,14	593 494,12
746	Респ. Северная Осетия - Алания, Пригородный р-н., автодорога от сел. Какодур до сел. Дзинара	Пригородный	15:08:0000068:1	003003000000 Земли промышленности, энергетики, транспорта, связи, радиовещания, телевидения, информатики, земли для обеспечения космической деятельности, земли обороны, безопасности и земли иного специального назначения	для эксплуатации существующей автодороги	6	07:0020	20 224	89,14	1 802 767,36
747	Российская Федерация, Республика Северная Осетия - Алания, р-н Пригородный, автодорога от сел. Фиагдону до сел. Какодур	Пригородный	15:08:0000069:1	003003000000 Земли промышленности, энергетики, транспорта, связи, радиовещания, телевидения, информатики, земли для обеспечения космической деятельности, земли обороны, безопасности и земли иного специального назначения	для эксплуатации существующей автодороги	6	07:0020	13 484	89,14	1 201 963,76
748	Республика Северная Осетия-Алания, р-н Пригородный, с Комбилеевское, ул Ленина	Пригородный	15:08:0000071:1	003003000000 Земли промышленности, энергетики, транспорта, связи, радиовещания, телевидения, информатики, земли для обеспечения космической деятельности, земли обороны, безопасности и земли иного специального назначения	для эксплуатации существующей автодороги	6	07:0020	61 375	89,14	5 470 967,50
749	Российская Федерация, Республика Северная Осетия-Алания, Пригородный муниципальный район, сельское поселение Гизельское, с. Гизель, ул. дорога, подъезд к усадьбе совхоза им. Кирова	Пригородный	15:08:0000072:1	003002000000 Земли населенных пунктов	Для эксплуатации существующей автодороги	6	07:0020	45 469	89,14	4 053 106,66
750	Российская Федерация, Республика Северная Осетия - Алания. Пригородный район, автодорога Фазикау - Ламардон	Пригородный	15:08:0000073:1	003003000000 Земли промышленности, энергетики, транспорта, связи, радиовещания, телевидения, информатики, земли для обеспечения космической деятельности, земли обороны, безопасности и земли иного специального назначения	Для эксплуатации существующей автодороги	6	07:0020	12 300	89,14	1 096 422,00
751	Респ. Северная Осетия - Алания, р-н Пригородный, с. Нижняя Саниба	Пригородный	15:08:0000074:1	003002000000 Земли населенных пунктов	Для эксплуатации существующей автодороги	6	07:0020	29 343	89,14	2 615 635,02
752	Респ. Северная Осетия - Алания, р-н Пригородный, автодорога Владикавказ- Гизель, слевой стороны подъезд к базе "Спартак" ФК "Спартак	Пригородный	15:08:0000075:1	003003000000 Земли промышленности, энергетики, транспорта, связи, радиовещания, телевидения, информатики, земли для обеспечения космической деятельности, земли обороны, безопасности и земли иного специального назначения	Для эксплуатации существующей автодороги	6	07:0020	16 563	89,14	1 476 425,82
753	Северная Осетия - Алания респ, р-н Пригородный, автодороги "Кармадон - Минеральные источники"	Пригородный	15:08:0000076:1	003003000000 Земли промышленности, энергетики, транспорта, связи, радиовещания, телевидения, информатики, земли для обеспечения космической деятельности, земли обороны, безопасности и земли иного специального назначения	Для эксплуатации существующей автодороги	6	07:0020	171 190	89,14	15 259 876,60

№ п/п	Местоположение ЗУ	Район	Кадастровый номер ЗУ	Категория земель	Разрешенное использование по документу	Код вида разрешенного использования (в соответствии с классификатором видов разрешенного использования земельных участков)	Вид использования объектов недвижимости	Площадь	УПКС	КС
754	Российская Федерация, Республика Северная Осетия - Алания, р-н Пригородный, с. Михайловское	Пригородный	15:08:0000077:1	003003000000 Земли промышленности, энергетики, транспорта, связи, радиовещания, телевидения, информатики, земли для обеспечения космической деятельности, земли обороны, безопасности и земли иного специального назначения	Для эксплуатации существующей автодороги	6	07:020	45 336	89,14	4 041 251,04
755	Респ. Северная Осетия - Алания, р-н Пригородный, с. Ногир	Пригородный	15:08:0000078:1	003002000000 Земли населенных пунктов	Для эксплуатации существующей автодороги	6	07:020	65 336	89,14	5 824 051,04
756	Российская Федерация, Республика Северная Осетия - Алания, Пригородный р-н , с Донгарон	Пригородный	15:08:0000079:1	003003000000 Земли промышленности, энергетики, транспорта, связи, радиовещания, телевидения, информатики, земли для обеспечения космической деятельности, земли обороны, безопасности и земли иного специального назначения	Для эксплуатации существующей автодороги	6	07:020	37 069	89,14	3 304 330,66
757	Респ. Северная Осетия - Алания, р-н Пригородный, автодорога "объезд сел. Октябрьское"	Пригородный	15:08:0000080:1	003002000000 Земли населенных пунктов	Для эксплуатации существующей автодороги	6	07:020	39 203	89,14	3 494 555,42
758	Респ. Северная Осетия - Алания, р-н Пригородный, с. Октябрьское	Пригородный	15:08:0000082:1	003002000000 Земли населенных пунктов	для эксплуатации существующей автодороги	7	07:021	13 199	360,32	4 755 863,68
759	Респ. Северная Осетия - Алания, р-н Пригородный, с. Октябрьское, ул. Елканова	Пригородный	15:08:0000083:1	003002000000 Земли населенных пунктов	для эксплуатации существующей автодороги	6	07:020	5 805	89,14	517 457,70
760	Респ. Северная Осетия - Алания, р-н Пригородный, с. Октябрьское, ул. К.Хетагурова, 6Н	Пригородный	15:08:0000084:3	003002000000 Земли населенных пунктов	для эксплуатации существующей автодороги	6	07:020	16 196	89,14	1 443 711,44
761	Респ. Северная Осетия - Алания, р-н Пригородный, объезд сел. Ногир	Пригородный	15:08:0000085:1	003003000000 Земли промышленности, энергетики, транспорта, связи, радиовещания, телевидения, информатики, земли для обеспечения космической деятельности, земли обороны, безопасности и земли иного специального назначения	Для эксплуатации существующей автодороги	6	07:020	6 200	89,14	552 668,00
762	Респ. Северная Осетия - Алания, р-н Пригородный, с. Тменикау	Пригородный	15:08:0000086:1	003003000000 Земли промышленности, энергетики, транспорта, связи, радиовещания, телевидения, информатики, земли для обеспечения космической деятельности, земли обороны, безопасности и земли иного специального назначения	Для эксплуатации существующей автодороги	6	07:020	68 562	89,14	6 111 616,68
763	Российская Федерация, Республика Северная Осетия - Алания, Пригородный р-н.	Пригородный	15:08:0000087:1	003003000000 Земли промышленности, энергетики, транспорта, связи, радиовещания, телевидения, информатики, земли для обеспечения космической деятельности, земли обороны, безопасности и земли иного специального назначения	для эксплуатации существующей автодороги	6	07:020	109 762	89,14	9 784 184,68
764	Респ. Северная Осетия - Алания, р-н Пригородный, подъезд к автодороге "Сунжа - В.Комгарон"	Пригородный	15:08:0000088:1	003003000000 Земли промышленности, энергетики, транспорта, связи, радиовещания, телевидения, информатики, земли для обеспечения космической деятельности, земли обороны, безопасности и земли иного специального назначения	для эксплуатации существующей автодороги	6	07:020	13 623	89,14	1 214 354,22
765	Респ. Северная Осетия - Алания, р-н Пригородный, подъезд к птицефабрике	Пригородный	15:08:0000089:1	003003000000 Земли промышленности, энергетики, транспорта, связи, радиовещания, телевидения, информатики, земли для обеспечения космической деятельности, земли обороны, безопасности и земли иного специального назначения	Для эксплуатации существующей автодороги	6	07:020	20 529	89,14	1 829 955,06
766	Республика Северная Осетия-Алания, р-н Пригородный, с Ногир, федеральная автодорога "обход г.Владикавказ" 3+250км 10+500 км	Пригородный	15:08:0000090:1	003003000000 Земли промышленности, энергетики, транспорта, связи, радиовещания, телевидения, информатики, земли для обеспечения космической деятельности, земли обороны, безопасности и земли иного специального назначения	автомобильный транспорт	6	07:020	386 600	89,14	34 461 524,00
767	Респ. Северная Осетия - Алания, р-н Пригородный, с. Ногир	Пригородный	15:08:0000092:1	003002000000 Земли населенных пунктов	под оросительный канал	6	11:030	20 743	686,60	14 242 143,80
768	Респ. Северная Осетия - Алания, р-н Пригородный, сел. Камбилеевское, земли колхоза им. Ленина	Пригородный	15:08:0000093:1	003001000000 Земли сельскохозяйственного назначения	под оросительный канал	6	11:030	4 515	551,96	2 492 099,40
769	Респ. Северная Осетия - Алания, р-н Пригородный, с. Гизель	Пригородный	15:08:0000094:1	003001000000 Земли сельскохозяйственного назначения	под оросительный канал	6	11:030	140 831	686,60	96 694 564,60
770	Респ. Северная Осетия - Алания, р-н Пригородный	Пригородный	15:08:0010101:107	003003000000 Земли промышленности, энергетики, транспорта, связи, радиовещания, телевидения, информатики, земли для обеспечения космической деятельности, земли обороны, безопасности и земли иного специального назначения	для эксплуатации существующей вл сооружения ВЛ-35 кВ №447 ПС "Беслан" - ПС "Салют"	6	03:011	186	89,14	16 580,04
771	Респ. Северная Осетия - Алания, р-н Пригородный	Пригородный	15:08:0010101:108	003003000000 Земли промышленности, энергетики, транспорта, связи, радиовещания, телевидения, информатики, земли для обеспечения космической деятельности, земли обороны, безопасности и земли иного специального назначения	Для разработки карьера по добыче песчано-гравийной смеси	6	06:010	83 045	206,94	17 185 332,30
772	Республика Северная Осетия - Алания, р-н Пригородный, восточнее от станицы Архонская	Пригородный	15:08:0010101:109	003001000000 Земли сельскохозяйственного назначения	Для выращивания сельскохозяйственной продукции	1	01:010	545 459	8,39	4 576 401,01
773	Российская Федерация, Республика Северная Осетия - Алания, Пригородный р-н, восточнее ст. Архонская, с левой стороны объездной автодороги "Владикавказ-Беслан"	Пригородный	15:08:0010101:182	003001000000 Земли сельскохозяйственного назначения	Ведение сельскохозяйственного производства	1	01:010	160 003	8,39	1 342 425,17

№ п/п	Местоположение ЗУ	Район	Кадастровый номер ЗУ	Категория земель	Разрешенное использование по документу	Код вида разрешенного использования (в соответствии с классификатором видов разрешенного использования земельных участков)	Вид использования объектов недвижимости	Площадь	УПКС	КС
774	Северная Осетия - Алания респ, р-н Пригородный, севернее ст Архонская, из земель колхоза "По заветам Ильича"	Пригородный	15:08:0010101:183	003001000000 Земли сельскохозяйственного назначения	Производство сельскохозяйственной продукции	1	01:010	196 428	8,39	1 648 030,92
775	Российская Федерация, Республика Северная Осетия - Алания, р-н Пригородный, северное ст. Архонская	Пригородный	15:08:0010101:185	003001000000 Земли сельскохозяйственного назначения	Для ведения сельскохозяйственной деятельности	1	01:010	221 251	8,39	1 856 295,89
776	Российская Федерация, Республика Северная Осетия - Алания, р-н Пригородный, северное ст. Архонская	Пригородный	15:08:0010101:188	003001000000 Земли сельскохозяйственного назначения	Для ведения сельскохозяйственной деятельности	1	01:010	99 920	8,39	838 328,80
777	Российская Федерация, Республика Северная Осетия - Алания, Пригородный район, восточнее ст. Архонская, с правой стороны автодороги "Владикавказ-Архонская"	Пригородный	15:08:0010101:190	003001000000 Земли сельскохозяйственного назначения	Садоводство	1	01:050	229 069	27,72	6 349 792,68
778	Республика Северная Осетия-Алания, р-н Пригородный, северо-восточнее ст Архонская	Пригородный	15:08:0010101:194	003001000000 Земли сельскохозяйственного назначения	Для производства сельскохозяйственной продукции	1	01:010	100 158	8,39	840 325,62
779	Российская Федерация, Республика Северная Осетия - Алания, Пригородный район, юго-восточнее ст-цы Архонская, с правой стороны автодороги "Владикавказ-Архонская"	Пригородный	15:08:0010101:197	003001000000 Земли сельскохозяйственного назначения	Садоводство	1	01:050	99 972	27,72	2 771 223,84
780	Республика Северная Осетия-Алания, Пригородный район, северо-восточнее ст. Архонская	Пригородный	15:08:0010101:198	003001000000 Земли сельскохозяйственного назначения	Выпас сельскохозяйственных животных	1	01:081	113 164	6,09	689 168,76
781	Республика Северная Осетия-Алания, р-н Пригородный, севернее ст Архонская	Пригородный	15:08:0010101:199	003001000000 Земли сельскохозяйственного назначения	Для производства сельскохозяйственной продукции	1	01:010	100 136	8,39	840 141,04
782	Северная Осетия - Алания респ, р-н Пригородный, ст-ца Архонская	Пригородный	15:08:0010101:2	003003000000 Земли промышленности, энергетики, транспорта, связи, радиовещания, телевидения, информатики, земли для обеспечения космической деятельности, земли обороны, безопасности и земли иного специального назначения	Для производственных нужд	6	06:000	16	624,97	9 999,52
783	Республика Северная Осетия-Алания, р-н Пригородный, с левой стороны объездной автодороги Владикавказ - Беслан	Пригородный	15:08:0010101:214	003001000000 Земли сельскохозяйственного назначения	Для сельскохозяйственного производства	1	01:010	914 620	8,39	7 673 661,80
784	Республика Северная Осетия-Алания, р-н Пригородный, северное станицы Архонская	Пригородный	15:08:0010101:215	003001000000 Земли сельскохозяйственного назначения	Для сельскохозяйственного производства	1	01:010	180 000	8,39	1 510 200,00
785	Республика Северная Осетия-Алания, р-н Пригородный, северо-западнее моста через р. Черная, на автодорогу "Владикавказ-Архонская" (северо-западная часть Пригородного района РСО-Алания).	Пригородный	15:08:0010101:226	003001000000 Земли сельскохозяйственного назначения	Для сельскохозяйственного производства	1	01:010	80 365	8,39	674 262,35
786	Республика Северная Осетия-Алания, р-н Пригородный, северо-западнее моста через р. Черная, на автодорогу "Владикавказ-Архонская" (северо-западная часть Пригородного района РСО-Алания)	Пригородный	15:08:0010101:227	003001000000 Земли сельскохозяйственного назначения	Для сельскохозяйственного производства	1	01:010	200 000	8,39	1 678 000,00
787	Республика Северная Осетия-Алания, р-н Пригородный, западнее ст. Архонская	Пригородный	15:08:0010101:230	003002000000 Земли населенных пунктов	Для строительства объектов придорожного сервиса	4	04:096	347	1 406,19	487 947,93
788	Республика Северная Осетия-Алания, р-н Пригородный, 2-й км трассы ст.Архонская - Фиан	Пригородный	15:08:0010101:236	003001000000 Земли сельскохозяйственного назначения	Для сельскохозяйственного использования	1	01:010	300 000	8,39	2 517 000,00
789	Республика Северная Осетия-Алания, р-н Пригородный, северо-западнее моста через р. Черная, на автодорогу Владикавказ - Архонская	Пригородный	15:08:0010101:238	003001000000 Земли сельскохозяйственного назначения	Ведение овощеводства	1	01:030	15 000	8,39	125 850,00
790	Российская Федерация, Республика Северная Осетия-Алания, р-н Пригородный, ст-ца Архонская, ул Пригорная, 3к	Пригородный	15:08:0010101:243	003002000000 Земли населенных пунктов	Для обслуживания автотранспорта	4	04:099	600	1 406,19	843 714,00
791	Республика Северная Осетия-Алания, р-н Пригородный, северное ст-цы Архонская	Пригородный	15:08:0010101:244	003001000000 Земли сельскохозяйственного назначения	Для ведения сельскохозяйственной деятельности	1	01:010	921 662	8,39	7 732 744,18
792	Российская Федерация, Республика Северная Осетия-Алания, р-н Пригородный, севернее ст Архонская	Пригородный	15:08:0010101:245	003001000000 Земли сельскохозяйственного назначения	Для ведения сельскохозяйственной деятельности	1	01:010	1 762 355	8,39	14 786 158,45
793	Республика Северная Осетия-Алания, р-н Пригородный, ст-ца Архонская, 3-я тракторная бригада	Пригородный	15:08:0010101:246	003001000000 Земли сельскохозяйственного назначения	Для хранения и переработки сельскохозяйственной продукции	1	01:150	5 690	277,99	1 581 763,10
794	Республика Северная Осетия-Алания, р-н Пригородный, ст-ца Архонская, 3-я тракторная бригада	Пригородный	15:08:0010101:247	003001000000 Земли сельскохозяйственного назначения	Хранение и переработка сельскохозяйственной продукции	1	01:150	7 600	277,99	2 112 724,00
795	Республика Северная Осетия-Алания, р-н Пригородный	Пригородный	15:08:0010101:248	003003000000 Земли промышленности, энергетики, транспорта, связи, радиовещания, телевидения, информатики, земли для обеспечения космической деятельности, земли обороны, безопасности и земли иного специального назначения	Для размещения объектов энергетики федерального значения "ВЛ 330 кВ Нальчик - Владикавказ-2"	6	03:011	411	89,14	36 636,54
796	Российская Федерация, Республика Северная Осетия-Алания, Пригородный район, северо-западнее моста через р. Черная, на автодорогу "Владикавказ-Архонская"	Пригородный	15:08:0010101:249	003001000000 Земли сельскохозяйственного назначения	садоводство	1	01:050	150 000	27,72	4 158 000,00
797	Республика Северная Осетия-Алания, р-н Пригородный, северо-западнее моста через р. Черная, на автодорогу "Владикавказ-Архонская"	Пригородный	15:08:0010101:250	003001000000 Земли сельскохозяйственного назначения	Сельскохозяйственное использование, по технологии, допускающей использование земельных участков, размеры которых меньше чем минимальный размер земельного участка	1	01:010	150 000	8,39	1 258 500,00
798	Республика Северная Осетия-Алания, р-н Пригородный, северо-западнее моста через р Черная, на автодорогу "Владикавказ-Архонская"	Пригородный	15:08:0010101:251	003001000000 Земли сельскохозяйственного назначения	Садоводство, по технологии, допускающей использование земельных участков, размеры которых меньше чем минимальный размер земельного участка	1	01:050	46 266	27,72	1 282 493,52
799	Республика Северная Осетия-Алания, р-н Пригородный, северо-западнее моста через р. Черная, на автодорогу Владикавказ-Архонская	Пригородный	15:08:0010101:252	003001000000 Земли сельскохозяйственного назначения	Овощеводство	1	01:030	50 000	8,39	419 500,00
800	Республика Северная Осетия-Алания, р-н Пригородный, северо-западнее моста через р. Черная на автодороге "Владикавказ-Архонская"	Пригородный	15:08:0010101:254	003001000000 Земли сельскохозяйственного назначения	для ведения цветоводства	1	01:040	99 982	8,39	838 848,98
801	Республика Северная Осетия-Алания, р-н Пригородный, восточнее ст. Архонская	Пригородный	15:08:0010101:255	003001000000 Земли сельскохозяйственного назначения	Для ведения животноводства	1	01:081	13 137	6,09	80 004,33
802	Республика Северная Осетия-Алания, р-н Пригородный	Пригородный	15:08:0010101:256	003001000000 Земли сельскохозяйственного назначения	Для сельскохозяйственного производства	1	01:180	934 449	277,99	259 767 477,51
803	Респ. Северная Осетия - Алания, Пригородный р-н., с. Ногир, в пойме реки Терек	Пригородный	15:08:0010101:368	003003000000 Земли промышленности, энергетики, транспорта, связи, радиовещания, телевидения, информатики, земли для обеспечения космической деятельности, земли обороны, безопасности и земли иного специального назначения	для разработки карьера по добыче общераспространенных полезных ископаемых	6	06:010	50 007	206,94	10 348 448,58

№ п/п	Местоположение ЗУ	Район	Кадастровый номер ЗУ	Категория земель	Разрешенное использование по документу	Код вида разрешенного использования (в соответствии с классификатором видов разрешенного использования земельных участков)	Вид использования объектов недвижимости	Площадь	УПКС	КС
804	Республика Северная Осетия - Алания, Пригородный район, северо-западнее моста через р. Черная, на автодорогу "Владикавказ-Архонская" (северо-западная часть Пригородного района Республики Северная Осетия Алания)	Пригородный	15:08:0010101:372	003001000000 Земли сельскохозяйственного назначения	Растениеводство	1	01:010	30 820	8,39	258 579,80
805	Республика Северная Осетия-Алания, р-н Пригородный, северо-восточнее ст. Архонская	Пригородный	15:08:0010101:374	003001000000 Земли сельскохозяйственного назначения	Для производства сельскохозяйственной продукции	1	01:180	35 671	277,99	9 916 181,29
806	Республика Северная Осетия-Алания, район Пригородный, западнее с.Ногир	Пригородный	15:08:0010101:375	003001000000 Земли сельскохозяйственного назначения	Для сельскохозяйственного производства	1	01:010	389 674	8,39	3 269 364,86
807	Республика Северная Осетия-Алания, р-н Пригородный, северо-западнее моста через р. Черная, на автодорогу "Владикавказ-Архонская"	Пригородный	15:08:0010101:376	003002000000 Земли населенных пунктов	Обеспечение дорожного отдыха	4	04:099	201	1 406,19	282 644,19
808	Республика Северная Осетия - Алания, Пригородный район, ст Архонская, 1300 метров от станицы по трассе Архонская-Владикавказ.	Пригородный	15:08:0010101:377	003003000000 Земли промышленности, энергетики, транспорта, связи, радиовещания, телевидения, информатики, земли для обеспечения космической деятельности, земли обороны, безопасности и земли иного специального назначения	Общественное питание. Гостиничное обслуживание.	5	04:070	16 349	1 473,68	24 093 194,32
809	Респ Северная Осетия - Алания Пригородный р-н, ст-ца Архонская, северо-западнее моста через р. Черная, на автодорогу "Владикавказ-Архонская" (северо-западная часть Пригородного района РСО-Алания)	Пригородный	15:08:0010101:379	003001000000 Земли сельскохозяйственного назначения	Для производства сельскохозяйственной продукции	1	01:010	75 000	8,39	629 250,00
810	Республика Северная Осетия-Алания, Пригородный район, западнее с. Ногир	Пригородный	15:08:0010101:381	003001000000 Земли сельскохозяйственного назначения	Для сельскохозяйственного производства	1	01:010	201 915	8,39	1 694 066,85
811	Респ. Северная Осетия-Алания, Пригородный р-н, западнее с Ногир	Пригородный	15:08:0010101:382	003001000000 Земли сельскохозяйственного назначения	Для сельскохозяйственного производства	1	01:010	19 000	8,39	159 410,00
812	Республика Северная Осетия-Алания, р-н Пригородный, северо-западнее моста через р. Черная, на автодорогу "Владикавказ-Архонская" (северо-западная часть Пригородного района РСО-Алания)	Пригородный	15:08:0010101:383	003001000000 Земли сельскохозяйственного назначения	Для сельскохозяйственного производства	1	01:180	62 954	194,47	12 242 664,38
813	Республика Северная Осетия-Алания, р-н Пригородный, северо-западнее моста через р. Черная, на автодорогу "Владикавказ-Архонская" (северо-западная часть Пригородного района РСО-Алания)	Пригородный	15:08:0010101:384	003001000000 Земли сельскохозяйственного назначения	Для сельскохозяйственного производства	1	01:180	35 078	194,47	6 821 618,66
814	Республика Северная Осетия - Алания, район Пригородный, с левой стороны объездной автодороги Владикавказ-Беслан	Пригородный	15:08:0010101:385	003002000000 Земли населенных пунктов	Для сельскохозяйственного производства	1	01:010	3 894	8,39	32 670,66
815	Республика Северная Осетия - Алания, Пригородный р-н, восточнее от ст.Архонская	Пригородный	15:08:0010101:386	003003000000 Земли промышленности, энергетики, транспорта, связи, радиовещания, телевидения, информатики, земли для обеспечения космической деятельности, земли обороны, безопасности и земли иного специального назначения	Производственная деятельность	6	06:000	22 714	420,30	9 546 694,20
816	Республика Северная Осетия-Алания, р-н Пригородный, северо-западнее моста через р. Черная, на автодорогу "Владикавказ-Архонская" (северо-западная часть Пригородного района РСО-Алания)	Пригородный	15:08:0010101:387	003001000000 Земли сельскохозяйственного назначения	Сенокошение	1	01:081	825 583	7,09	5 853 383,47
817	Республика Северная Осетия-Алания, р-н Пригородный, северо-западнее моста через р. Черная, на автодорогу "Владикавказ-Архонская" (северо-западная часть Пригородного района РСО-Алания)	Пригородный	15:08:0010101:405	003001000000 Земли сельскохозяйственного назначения	Для производство сельскохозяйственной продукции	1	01:010	51 521	8,39	432 261,19
818	Республика Северная Осетия - Алания, р-н Пригородный, ст-ца Архонская	Пригородный	15:08:0010101:406	003001000000 Земли сельскохозяйственного назначения	Для вь рашивания сельскохозяйственной продукции	1	01:010	21 254	8,39	178 321,06
819	Республика Северная Осетия - Алания, Пригородный район, западнее с Ногир	Пригородный	15:08:0010101:407	003003000000 Земли промышленности, энергетики, транспорта, связи, радиовещания, телевидения, информатики, земли для обеспечения космической деятельности, земли обороны, безопасности и земли иного специального назначения	Недропользование	6	06:010	100 000	206,94	20 694 000,00
820	Республика Северная Осетия - Алания, р-н. Пригородный, северо-западнее моста через р. Черная, на автодорогу "Владикавказ-Архонская"	Пригородный	15:08:0010101:415	003001000000 Земли сельскохозяйственного назначения	Для производство сельскохозяйственной продукции	1	01:081	17 153	6,09	104 461,77
821	Республика Северная Осетия - Алания, Пригородный район, ст Архонская	Пригородный	15:08:0010101:416	003001000000 Земли сельскохозяйственного назначения	Для вь рашивания сельскохозяйственной продукции	1	01:010	2 149 674	8,39	18 035 764,86
822	Республика Северная Осетия - Алания, Пригородный район, ст Архонская	Пригородный	15:08:0010101:417	003001000000 Земли сельскохозяйственного назначения	Для вь рашивания сельскохозяйственной продукции	1	01:010	1 850 326	8,39	15 524 235,14
823	Республика Северная Осетия-Алания, р-н Пригородный, северо-западнее моста через р. Черная, на автодорогу "Владикавказ-Архонская" (северо-западная часть Пригородного района РСО-Алания)	Пригородный	15:08:0010101:418	003001000000 Земли сельскохозяйственного назначения	Для сельскохозяйственной производства	1	01:010	210 164	8,39	1 763 275,96
824	Республика Северная Осетия - Алания, р-н Пригородный, северо-западнее моста через р. Черная, на автодорогу "Владикавказ-Архонская" (северо-западная часть Пригородного района РСО-Алания)	Пригородный	15:08:0010101:419	003001000000 Земли сельскохозяйственного назначения	Растениеводство	1	01:010	208 438	8,39	1 748 794,82
825	Республика Северная Осетия - Алания, Пригородный район, северо-западнее моста через р Черная, на автодорогу "Владикавказ-Архонская" (северо-западная часть Пригородного района РСО-Алания)	Пригородный	15:08:0010101:420	003001000000 Земли сельскохозяйственного назначения	Растениеводство	1	01:010	232 359	8,39	1 949 492,01
826	Республика Северная Осетия - Алания, Пригородный район, северо-западнее моста через р Черная, на автодорогу "Владикавказ-Архонская" (северо-западная часть Пригородного района РСО-Алания)	Пригородный	15:08:0010101:421	003001000000 Земли сельскохозяйственного назначения	Растениеводство	1	01:010	192 672	8,39	1 616 518,08
827	Республика Северная Осетия - Алания, Пригородный район, северо-западнее моста через р Черная, на автодорогу "Владикавказ-Архонская" (северо-западная часть Пригородного района РСО-Алания)	Пригородный	15:08:0010101:422	003001000000 Земли сельскохозяйственного назначения	Растениеводство	1	01:010	192 874	8,39	1 618 212,86
828	Республика Северная Осетия - Алания, Пригородный район, северо-западнее моста через р. Черная, на автодорогу "Владикавказ-Архонская" (северо-западная часть Пригородного района РСО-Алания)	Пригородный	15:08:0010101:423	003001000000 Земли сельскохозяйственного назначения	Растениеводство	1	01:010	159 934	8,39	1 341 846,26
829	Республика Северная Осетия - Алания, Пригородный район, северо-западнее моста через р Черная, на автодорогу "Владикавказ-Архонская" (северо-западная часть Пригородного района РСО-Алания)	Пригородный	15:08:0010101:424	003001000000 Земли сельскохозяйственного назначения	Растениеводство	1	01:010	227 622	8,39	1 909 748,58
830	Республика Северная Осетия - Алания, Пригородный район, северо-западнее моста через р Черная, на автодорогу "Владикавказ-Архонская" (северо-западная часть Пригородного района РСО-Алания)	Пригородный	15:08:0010101:425	003001000000 Земли сельскохозяйственного назначения	Растениеводство	1	01:010	187 561	8,39	1 573 636,79
831	Республика Северная Осетия - Алания, Пригородный район, северо-западнее моста через р Черная, на автодорогу "Владикавказ-Архонская" (северо-западная часть Пригородного района РСО-Алания)	Пригородный	15:08:0010101:426	003001000000 Земли сельскохозяйственного назначения	Растениеводство	1	01:010	112 008	8,39	939 747,12
832	Республика Северная Осетия - Алания, Пригородный район, северо-западнее моста через р Черная, на автодорогу "Владикавказ-Архонская" (северо-западная часть Пригородного района РСО-Алания)	Пригородный	15:08:0010101:427	003001000000 Земли сельскохозяйственного назначения	для производства сельскохозяйственной продукции	1	01:010	102 877	8,39	863 138,03
833	Республика Северная Осетия - Алания, Пригородный район, северо-западнее моста через р Черная, на автодорогу "Владикавказ-Архонская" (северо-западная часть Пригородного района РСО-Алания)	Пригородный	15:08:0010101:428	003001000000 Земли сельскохозяйственного назначения	для производства сельскохозяйственной продукции	1	01:010	129 254	8,39	1 084 441,06
834	Республика Северная Осетия - Алания, Пригородный район, северо-западнее моста через р Черная, на автодорогу "Владикавказ-Архонская" (северо-западная часть Пригородного района РСО-Алания)	Пригородный	15:08:0010101:429	003001000000 Земли сельскохозяйственного назначения	для производства сельскохозяйственной продукции	1	01:010	216 024	8,39	1 812 441,36
835	Республика Северная Осетия - Алания, Пригородный район, северо-западнее моста через р Черная, на автодорогу "Владикавказ-Архонская" (северо-западная часть Пригородного района РСО-Алания)	Пригородный	15:08:0010101:430	003001000000 Земли сельскохозяйственного назначения	Растениеводство	1	01:010	60 341	8,39	506 260,99
836	Республика Северная Осетия - Алания, Пригородный район, северо-западнее моста через р Черная, на автодорогу "Владикавказ-Архонская" (северо-западная часть Пригородного района РСО-Алания)	Пригородный	15:08:0010101:431	003001000000 Земли сельскохозяйственного назначения	Растениеводство	1	01:010	60 117	8,39	504 381,63

№ п/п	Местоположение ЗУ	Район	Кадастровый номер ЗУ	Категория земель	Разрешенное использование по документу	Код вида разрешенного использования (в соответствии с классификатором видов разрешенного использования земельных участков)	Вид использования объектов недвижимости	Площадь	УПКС	КС
837	Респ. Северная Осетия - Алания, р-н. Пригородный, северо-западнее моста через р. Черная, на автодорогу "Владикавказ-Архонская" (северо-западная часть Пригородного района РСО-Алания)	Пригородный	15:08:0010101:432	003001000000 Земли сельскохозяйственного назначения	Растениеводство	1	01:010	225 000	8,39	1 887 750,00
838	Республика Северная Осетия - Алания, р-н Пригородный, северо-восточнее ст. Архонская	Пригородный	15:08:0010101:433	003001000000 Земли сельскохозяйственного назначения	вь рощивание тонизирующих, лекарственных, цветочных культур (код ВРИ 1.4)	1	01:010	196 818	8,39	1 651 303,02
839	Республика Северная Осетия - Алания, р-н Пригородный, северо-восточнее ст. Архонская	Пригородный	15:08:0010101:434	003001000000 Земли сельскохозяйственного назначения	Хранение и переработка сельскохозяйственной продукции (код ВРИ 1.15)	1	01:150	8 534	277,99	2 372 366,66
840	Республика Северная Осетия - Алания, р-н Пригородный, северо-восточнее ст. Архонская	Пригородный	15:08:0010101:435	003001000000 Земли сельскохозяйственного назначения	рь бководство (код ВРИ 1.13)	1	01:130	13 720	7,68	105 369,60
841	Республика Северная Осетия - Алания, р-н Пригородный, северо-восточнее ст. Архонская	Пригородный	15:08:0010101:436	003001000000 Земли сельскохозяйственного назначения	растениеводство (код ВРИ 1.1)	1	01:010	446 479	8,39	3 745 958,81
842	Республика Северная Осетия - Алания, р-н Пригородный, северо-западнее моста через р.Черная, на автодорогу "Владикавказ-Архонская" (северо-западная часть Пригородного района РСО-Алания)	Пригородный	15:08:0010101:439	003001000000 Земли сельскохозяйственного назначения	Растениеводство	1	01:010	1 108 764	8,39	9 302 529,96
843	Республика Северная Осетия - Алания, Пригородный район, западнее ст Архонская	Пригородный	15:08:0010101:441	003002000000 Земли населенных пунктов	Для строительства объектов придорожного сервиса	4	04:099	1 160	1 406,19	1 631 180,40
844	Республика Северная Осетия-Алания, Пригородный район, ст Архонская	Пригородный	15:08:0010101:442	003001000000 Земли сельскохозяйственного назначения	для вь рощивания сельскохозяйственной продукции	1	01:010	16 175	8,39	135 708,25
845	Республика Северная Осетия-Алания, Пригородный район, ст Архонская	Пригородный	15:08:0010101:443	003001000000 Земли сельскохозяйственного назначения	для вь рощивания сельскохозяйственной продукции	1	01:180	59 877	277,99	16 645 207,23
846	Республика Северная Осетия-Алания, р-н Пригородный, северо-западнее моста через р. Черная, на автодорогу "Владикавказ-Архонская" (северо-западная часть Пригородного района РСО-Алания)	Пригородный	15:08:0010101:444	003001000000 Земли сельскохозяйственного назначения	Для производства сельскохозяйственной продукции	1	01:010	31 033	8,39	260 366,87
847	Республика Северная Осетия - Алания, Пригородный район, ст Архонская	Пригородный	15:08:0010101:445	003002000000 Земли населенных пунктов	Для сельскохозяйственного производства	1	01:010	1 700	8,39	14 263,00
848	Республика Северная Осетия - Алания, Пригородный район, ст Архонская	Пригородный	15:08:0010101:446	003002000000 Земли населенных пунктов	Для сельскохозяйственного производства	1	01:180	932	277,99	259 086,68
849	Республика Северная Осетия - Алания, Пригородный район, ст Архонская	Пригородный	15:08:0010101:447	003002000000 Земли населенных пунктов	Для сельскохозяйственного производства	1	01:180	920	277,99	255 750,80
850	Российская Федерация, Республика Северная Осетия-Алания, Пригородный район, северо-западнее моста через р.Черная, на автодорогу "Владикавказ-Архонская"	Пригородный	15:08:0010101:448	003001000000 Земли сельскохозяйственного назначения	Садоводство, по технологии, допускающей использование земельных участков, размеры которых меньше чем минимальный размер земельного участка	1	01:050	3 957	27,72	109 688,04
851	Республика Северная Осетия - Алания, Пригородный район, юго-восточнее ст Архонская	Пригородный	15:08:0010101:451	003001000000 Земли сельскохозяйственного назначения	Сенокошение	1	01:081	66 754	7,09	473 285,86
852	Российская Федерация, Республика Северная Осетия-Алания, Пригородный район	Пригородный	15:08:0010101:453	003001000000 Земли сельскохозяйственного назначения	Для вь рашивания сельскохозяйственной продукции	1	01:010	101 158	8,39	848 715,62
853	Республика Северная Осетия-Алания, Пригородный р-н, западнее с. Ногир	Пригородный	15:08:0010101:454	003001000000 Земли сельскохозяйственного назначения	Для сельскохозяйственного производства	1	01:010	220 576	8,39	1 850 632,64
854	Республика Северная Осетия-Алания, Пригородный р-н, западнее с. Ногир	Пригородный	15:08:0010101:455	003001000000 Земли сельскохозяйственного назначения	Для сельскохозяйственного производства	1	01:010	696 886	8,39	5 846 873,54
855	Республика Северная Осетия-Алания, Пригородный район, западнее с. Ногир	Пригородный	15:08:0010101:456	003003000000 Земли промышленности, энергетики, транспорта, связи, радиовещания, телевидения, информатики, земли для обеспечения космической деятельности, земли обороны, безопасности и земли иного специального назначения	предпринимательство, склады (коды ВРИ 4.0, 6.9)	4	04:000	200 022	1 741,62	348 362 315,64
856	Республика Северная Осетия - Алания, Пригородный район, восточнее от станицы Архонская	Пригородный	15:08:0010101:459	003001000000 Земли сельскохозяйственного назначения	Для вь рашивания сельскохозяйственной продукции	1	01:010	1 105 136	8,39	9 272 091,04
857	Российская Федерация, Республика Северная Осетия-Алания, Пригородный район, западнее с. Ногир	Пригородный	15:08:0010101:460	003003000000 Земли промышленности, энергетики, транспорта, связи, радиовещания, телевидения, информатики, земли для обеспечения космической деятельности, земли обороны, безопасности и земли иного специального назначения	Недропользование (для разработки карьера по добыче песчано-гравийной смеси)	6	06:010	200 000	206,94	41 388 000,00
858	Российская Федерация, Республика Северная Осетия-Алания, Пригородный р-н, северо-западнее моста через р.Черная, на автодорогу "Владикавказ-Архонская" (северо-западная часть Пригородного района РСО-Алания)	Пригородный	15:08:0010101:461	003001000000 Земли сельскохозяйственного назначения	Вь пас сельскохозяйственных животных	1	01:081	80 739	6,09	491 700,51
859	Российская Федерация, Республика Северная Осетия-Алания, Пригородный р-н. северо-западнее моста через р.Черная, на автодорогу "Владикавказ-Архонская" (северо-западная часть Пригородного района РСО-Алания)	Пригородный	15:08:0010101:462	003001000000 Земли сельскохозяйственного назначения	Садоводство	1	01:050	24 412	27,72	676 700,64
860	Российская Федерация, Республика Северная Осетия-Алания, Пригородный р-н. западнее ст. Архонская	Пригородный	15:08:0010101:463	003002000000 Земли населенных пунктов	Для строительства объектов придорожного сервиса	4	04:099	9 577	1 406,19	13 467 081,63
861	Российская Федерация, Республика Северная Осетия-Алания, Пригородный р-н, западнее ст. Архонская	Пригородный	15:08:0010101:464	003002000000 Земли населенных пунктов	Для строительства объектов придорожного сервиса	4	04:099	278	1 406,19	390 920,82
862	Российская Федерация, Республика Северная Осетия - Алания, Пригородный р-н , северо-западнее моста через р.Черная, на автодорогу "Владикавказ-Архонская"	Пригородный	15:08:0010101:468	003004000000 Земли особо охраняемых территорий и объектов	Отдых (рекреация)	5	05:000	1 100	278,52	306 372,00
863	Российская Федерация, Республика Северная Осетия - Алания, Пригородный р-н. северо-западнее моста через р.Черная, на автодорогу "Владикавказ-Архонская"	Пригородный	15:08:0010101:469	003004000000 Земли особо охраняемых территорий и объектов	Отдых (рекреация)	5	05:000	4 268	278,52	1 188 723,36
864	Российская Федерация, Республика Северная Осетия - Алания, Пригородный район, автомобильная дорога Владикавказ- Ардон- Чиколо- Лескен 2 (обьезд ст-цы Архонская)	Пригородный	15:08:0010101:470	003002000000 Земли населенных пунктов	Земельные участки (территории) общего пользования	6	12:001	1	89,14	89,14
865	Российская Федерация, Республика Северная Осетия - Алания, Пригородный район, автомобильная дорога Владикавказ- Ардон- Чиколо- Лескен 2 (обьезд ст-цы Архонская)	Пригородный	15:08:0010101:471	003003000000 Земли промышленности, энергетики, транспорта, связи, радиовещания, телевидения, информатики, земли для обеспечения космической деятельности, земли обороны, безопасности и земли иного специального назначения	Автомобильный транспорт	6	07:020	4 241	89,14	378 042,74

№ п/п	Местоположение ЗУ	Район	Кадастровый номер ЗУ	Категория земель	Разрешенное использование по документу	Код вида разрешенного использования (в соответствии с классификатором видов разрешенного использования земельных участков)	Вид использования объектов недвижимости	Площадь	УПКС	КС
866	Российская Федерация, Республика Северная Осетия - Алания, Пригородный район, автомобильная дорога Владикавказ- Ардон- Чикола- Лескен 2 (объезд ст-цы Архонская)	Пригородный	15:08:0010101:472	003003000000 Земли промышленности, энергетики, транспорта, связи, радиовещания, телевидения, информатики, земли для обеспечения космической деятельности, земли обороны, безопасности и земли иного специального назначения	Автомобильный транспорт	6	07:0020	3 170	89,14	282 573,80
867	Российская Федерация, Республика Северная Осетия - Алания, Пригородный район, автомобильная дорога Владикавказ- Ардон- Чикола- Лескен 2 (объезд ст-цы Архонская)	Пригородный	15:08:0010101:473	003003000000 Земли промышленности, энергетики, транспорта, связи, радиовещания, телевидения, информатики, земли для обеспечения космической деятельности, земли обороны, безопасности и земли иного специального назначения	Автомобильный транспорт	6	07:0020	506	89,14	45 104,84
868	Российская Федерация, Республика Северная Осетия - Алания, Пригородный район, автомобильная дорога Владикавказ- Ардон- Чикола- Лескен 2 (объезд ст-цы Архонская)	Пригородный	15:08:0010101:474	003003000000 Земли промышленности, энергетики, транспорта, связи, радиовещания, телевидения, информатики, земли для обеспечения космической деятельности, земли обороны, безопасности и земли иного специального назначения	Автомобильный транспорт	6	07:0020	28 109	89,14	2 505 636,26
869	Российская Федерация, Республика Северная Осетия - Алания, Пригородный район, автомобильная дорога Владикавказ-Ардон-Чикола-Лескен 2 (объезд ст. Архонская)	Пригородный	15:08:0010101:475	003003000000 Земли промышленности, энергетики, транспорта, связи, радиовещания, телевидения, информатики, земли для обеспечения космической деятельности, земли обороны, безопасности и земли иного специального назначения	Автомобильный транспорт	6	07:0020	1 033	89,14	92 081,62
870	Российская Федерация, Республика Северная Осетия - Алания, Пригородный район, автомобильная дорога Владикавказ- Ардон- Чикола- Лескен 2 (объезд ст. Архонская)	Пригородный	15:08:0010101:476	003003000000 Земли промышленности, энергетики, транспорта, связи, радиовещания, телевидения, информатики, земли для обеспечения космической деятельности, земли обороны, безопасности и земли иного специального назначения	Автомобильный транспорт	6	07:0020	112 882	89,14	10 062 301,48
871	Российская Федерация, Республика Северная Осетия - Алания, Пригородный район, автомобильная дорога Владикавказ- Ардон- Чикола- Лескен 2 (объезд ст Архонская)	Пригородный	15:08:0010101:477	003003000000 Земли промышленности, энергетики, транспорта, связи, радиовещания, телевидения, информатики, земли для обеспечения космической деятельности, земли обороны, безопасности и земли иного специального назначения	Автомобильный транспорт	6	07:0020	17 445	89,14	1 555 047,30
872	Российская Федерация, Республика Северная Осетия - Алания, Пригородный район, автомобильная дорога Владикавказ- Ардон- Чикола- Лескен 2 (объезд ст. Архонская)	Пригородный	15:08:0010101:478	003003000000 Земли промышленности, энергетики, транспорта, связи, радиовещания, телевидения, информатики, земли для обеспечения космической деятельности, земли обороны, безопасности и земли иного специального назначения	Автомобильный транспорт	6	07:0020	20 107	89,14	1 792 337,98
873	Российская Федерация, Республика Северная Осетия - Алания, Пригородный район, автомобильная дорога Владикавказ- Ардон- Чикола- Лескен 2 (объезд ст Архонская)	Пригородный	15:08:0010101:479	003003000000 Земли промышленности, энергетики, транспорта, связи, радиовещания, телевидения, информатики, земли для обеспечения космической деятельности, земли обороны, безопасности и земли иного специального назначения	Автомобильный транспорт	6	07:0020	854	89,14	76 125,56
874	Российская Федерация, Республика Северная Осетия - Алания, Пригородный район, автомобильная дорога Владикавказ- Ардон- Чикола- Лескен 2 (объезд ст. Архонская)	Пригородный	15:08:0010101:480	003003000000 Земли промышленности, энергетики, транспорта, связи, радиовещания, телевидения, информатики, земли для обеспечения космической деятельности, земли обороны, безопасности и земли иного специального назначения	Автомобильный транспорт	6	07:0020	82 764	89,14	7 377 582,96
875	Российская Федерация, Республика Северная Осетия - Алания, Пригородный район, автомобильная дорога Владикавказ- Ардон- Чикола- Лескен 2 (объезд ст Архонская)	Пригородный	15:08:0010101:481	003003000000 Земли промышленности, энергетики, транспорта, связи, радиовещания, телевидения, информатики, земли для обеспечения космической деятельности, земли обороны, безопасности и земли иного специального назначения	Автомобильный транспорт	6	07:0020	4 882	89,14	435 181,48
876	Российская Федерация, Республика Северная Осетия - Алания, Пригородный район, автомобильная дорога Владикавказ- Ардон- Чикола- Лескен 2 (объезд ст-цы Архонская)	Пригородный	15:08:0010101:482	003003000000 Земли промышленности, энергетики, транспорта, связи, радиовещания, телевидения, информатики, земли для обеспечения космической деятельности, земли обороны, безопасности и земли иного специального назначения	Автомобильный транспорт	6	07:0020	4 400	89,14	392 216,00
877	Российская Федерация, Республика Северная Осетия - Алания, Пригородный район, северо-западнее моста через р. Черная, на автодорогу Владикавказ-Архонская	Пригородный	15:08:0010101:484	003002000000 Земли населенных пунктов	Улично-дорожная сеть	6	12:0001	144	89,14	12 836,16
878	Российская Федерация, Республика Северная Осетия - Алания, Пригородный р-н , восточнее ст Архонская, с левой стороны объездной автодороги "Владикавказ-Беслан"	Пригородный	15:08:0010101:487	003001000000 Земли сельскохозяйственного назначения	Ведение сельскохозяйственного производства	1	01:0010	839 997	8,39	7 047 574,83
879	Республика Северная Осетия-Алания, р-н Пригородный, северо-западнее моста через р. Черная, на автодорогу "Владикавказ-Архонская" (северо-западная часть Пригородного района РСО-Алания)	Пригородный	15:08:0010101:491	003001000000 Земли сельскохозяйственного назначения	Для производства сельскохозяйственной продукции	1	01:0010	1 033	8,39	8 666,87
880	Российская Федерация, Республика Северная Осетия - Алания, р-н Пригородный, с. Ногир, по федеральной дороге. обход г. Владикавказ 8-й км	Пригородный	15:08:0010101:80	003003000000 Земли промышленности, энергетики, транспорта, связи, радиовещания, телевидения, информатики, земли для обеспечения космической деятельности, земли обороны, безопасности и земли иного специального назначения	Под строительство двух АЗС	4	04:0095	8 040	2 801,23	22 521 889,20

№ п/п	Местоположение ЗУ	Район	Кадастровый номер ЗУ	Категория земель	Разрешенное использование по документу	Код вида разрешенного использования (в соответствии с классификатором видов разрешенного использования земельных участков)	Вид использования объектов недвижимости	Площадь	УПКС	КС
881	Респ. Северная Осетия - Алания, р-н Пригородный, с. Когтар, в пойме реки Терек	Пригородный	15:08:0010101:81	003003000000 Земли промышленности, энергетики, транспорта, связи, радиовещания, телевидения, информатики, земли для обеспечения космической деятельности, земли обороны, безопасности и земли иного специального назначения	для разработки карьера по добыче общераспространенных полезных ископаемых	6	06:010	94 993	206,94	19 657 851,42
882	Респ. Северная Осетия - Алания, р-н Пригородный	Пригородный	15:08:0010101:86	003001000000 Земли сельскохозяйственного назначения	Под КФХ	1	01:010	6 300	8,39	52 857,00
883	Респ. Северная Осетия - Алания, р-н Пригородный, ст-ца Архонская	Пригородный	15:08:0010101:88	003001000000 Земли сельскохозяйственного назначения	Для выращивания сельскохозяйственной продукции	1	01:010	897 193	8,39	7 527 449,27
884	Российская Федерация, Республика Северная Осетия - Алания, Пригородный район, северо-западнее моста через р. Черная, на автодорогу Владикавказ-Архонская, западнее ст. Архонская	Пригородный	15:08:0010102:193	003001000000 Земли сельскохозяйственного назначения	Сельскохозяйственное использование, по технологии, допускающей использование земельных участков, размеры которых меньше чем минимальный размер земельного участка	1	01:010	52 806	12,18	643 177,08
885	Российская Федерация, Республика Северная Осетия-Алания, Пригородный муниципальный район, Архонское сельское поселение, 1	Пригородный	15:08:0010102:195	003003000000 Земли промышленности, энергетики, транспорта, связи, радиовещания, телевидения, информатики, земли для обеспечения космической деятельности, земли обороны, безопасности и земли иного специального назначения	Производственная деятельность	6	06:000	15 233	624,97	9 520 168,01
886	Республика Северная Осетия - Алания, Пригородный р-н, южнее ст. Архонская	Пригородный	15:08:0010102:196	003001000000 Земли сельскохозяйственного назначения	Для сельскохозяйственного производства	1	01:180	48 352	277,99	13 441 372,48
887	Республика Северная Осетия-Алания, Пригородный р-н, ст-ца Архонская, ул. Полевая	Пригородный	15:08:0010102:197	003002000000 Земли населенных пунктов	обеспечение дорожного сервиса	4	04:099	670	1 406,19	942 147,30
888	Республика Северная Осетия-Алания, Пригородный р-н, южнее ст. Архонская	Пригородный	15:08:0010102:198	003001000000 Земли сельскохозяйственного назначения	Для сельскохозяйственного производства	1	01:180	104 622	277,99	29 083 869,78
889	Респ. Северная Осетия - Алания, р-н Пригородный, ст-ца Архонская, пер. Полевой, дом 2 "б"	Пригородный	15:08:0010102:2	003002000000 Земли населенных пунктов	Для оптовой торговли	4	04:040	3 353	1 741,62	5 839 651,86
890	Республика Северная Осетия-Алания, Пригородный район, ст-ца Архонская, северо-западнее моста через р. Черная, на а/д Владикавказ-Архонская (северо-западная часть Пригородного района РСО-Алания).	Пригородный	15:08:0010102:207	003001000000 Земли сельскохозяйственного назначения	Для сельскохозяйственного производства	1	01:180	40 288	277,99	11 199 661,12
891	Республика Северная Осетия-Алания, Пригородный район, ст-ца Архонская, северо-западнее моста через р. Черная, на а/д Владикавказ-Архонская (северо-западная часть Пригородного района РСО-Алания).	Пригородный	15:08:0010102:208	003001000000 Земли сельскохозяйственного назначения	Для сельскохозяйственного производства	1	01:010	5 500	12,18	66 990,00
892	Республика Северная Осетия-Алания, Пригородный район, ст-ца Архонская, ул Полевая	Пригородный	15:08:0010102:212	003002000000 Земли населенных пунктов	Под существующее нежилое здание магазин "Стройхозтовары"	4	04:040	1 072	1 741,62	1 867 016,64
893	Республика Северная Осетия-Алания, Пригородный район, ст-ца Архонская, ул Полевая	Пригородный	15:08:0010102:213	003002000000 Земли населенных пунктов	Под существующее нежилое здание магазин "Стройхозтовары"	4	04:040	1 490	1 741,62	2 595 013,80
894	Российская Федерация, Республика Северная Осетия - Алания, Пригородный район, ст-ца Архонская	Пригородный	15:08:0010102:215	003003000000 Земли промышленности, энергетики, транспорта, связи, радиовещания, телевидения, информатики, земли для обеспечения космической деятельности, земли обороны, безопасности и земли иного специального назначения	Обеспечение сельскохозяйственного производства	1	01:180	117 058	277,99	32 540 953,42
895	Российская Федерация, Республика Северная Осетия-Алания, Пригородный муниципальный район, Архонское сельское поселение, 2	Пригородный	15:08:0010102:216	003001000000 Земли сельскохозяйственного назначения	Для сельскохозяйственного производства	1	01:180	412 590	277,99	114 695 894,10
896	Российская Федерация, Республика Северная Осетия - Алания, Пригородный район, ст-ца Архонская, 4 км, от ст. Архонская у моста через р. Черная	Пригородный	15:08:0010102:22	003001000000 Земли сельскохозяйственного назначения	для выращивания сельскохозяйственных культур	1	01:010	163 351	12,18	1 989 615,18
897	Российская Федерация, Республика Северная Осетия-Алания, Пригородный муниципальный район, Архонское сельское поселение, 3	Пригородный	15:08:0010102:227	003001000000 Земли сельскохозяйственного назначения	Хранение и переработка сельскохозяйственной продукции, скотоводство, животноводство (кроме выпаса сельскохозяйственных животных и организации летних лагерей, ванн), для эксплуатации нежилого здания и ведения сельскохозяйственного производства, ведение животноводства	1	01:150	277 606	277,99	77 171 691,94
898	Российская Федерация, Республика Северная Осетия - Алания, Пригородный район, автомобильная дорога Владикавказ- Ардон- Чикола- Лескен 2 (объезд ст-цы Архонская)	Пригородный	15:08:0010102:228	003003000000 Земли промышленности, энергетики, транспорта, связи, радиовещания, телевидения, информатики, земли для обеспечения космической деятельности, земли обороны, безопасности и земли иного специального назначения	Автомобильный транспорт	6	07:020	774	89,14	68 994,36
899	Российская Федерация, Республика Северная Осетия - Алания, Пригородный район, автомобильная дорога Владикавказ- Ардон- Чикола- Лескен 2 (объезд ст-цы Архонская)	Пригородный	15:08:0010102:229	003003000000 Земли промышленности, энергетики, транспорта, связи, радиовещания, телевидения, информатики, земли для обеспечения космической деятельности, земли обороны, безопасности и земли иного специального назначения	Автомобильный транспорт	6	07:020	97 373	89,14	8 679 829,22
900	Российская Федерация, Республика Северная Осетия - Алания, Пригородный район, автомобильная дорога Владикавказ- Ардон- Чикола- Лескен 2 (объезд ст-цы Архонская)	Пригородный	15:08:0010102:230	003003000000 Земли промышленности, энергетики, транспорта, связи, радиовещания, телевидения, информатики, земли для обеспечения космической деятельности, земли обороны, безопасности и земли иного специального назначения	Автомобильный транспорт	6	07:020	36	89,14	3 209,04
901	Российская Федерация, Республика Северная Осетия - Алания, Пригородный район, автомобильная дорога Владикавказ- Ардон- Чикола- Лескен 2 (объезд ст-цы Архонская)	Пригородный	15:08:0010102:231	003003000000 Земли промышленности, энергетики, транспорта, связи, радиовещания, телевидения, информатики, земли для обеспечения космической деятельности, земли обороны, безопасности и земли иного специального назначения	Автомобильный транспорт	6	07:020	572	89,14	50 988,08

№ п/п	Местоположение ЗУ	Район	Кадастровый номер ЗУ	Категория земель	Разрешенное использование по документу	Код вида разрешенного использования (в соответствии с классификатором видов разрешенного использования земельных участков)	Вид использования объектов недвижимости	Площадь	УПКС	КС
902	Российская Федерация, Республика Северная Осетия - Алания, Пригородный район, автомобильная дорога Владикавказ- Ардон- Чикола- Лескен 2 гобьезд ст-ца Архонская)	Пригородный	15:08:0010102:232	003003000000 Земли промышленности, энергетики, транспорта, связи, радиовещания, телевидения, информатики, земли для обеспечения космической деятельности, земли обороны, безопасности и земли иного специального назначения	Автомобильный транспорт	6	07:0020	2 883	89,14	256 990,62
903	Российская Федерация, Республика Северная Осетия - Алания, Пригородный район автомобильная дорога Владикавказ- Ардон- Чикола- Лескен 2 гобьезд ст-ца Архонская)	Пригородный	15:08:0010102:233	003003000000 Земли промышленности, энергетики, транспорта, связи, радиовещания, телевидения, информатики, земли для обеспечения космической деятельности, земли обороны, безопасности и земли иного специального назначения	Автомобильный транспорт	6	07:0020	121	89,14	10 785,94
904	Российская Федерация, Республика Северная Осетия - Алания, Пригородный район, автомобильная дорога Владикавказ- Ардон- Чикола- Лескен 2 гобьезд ст-ца Архонская)	Пригородный	15:08:0010102:234	003003000000 Земли промышленности, энергетики, транспорта, связи, радиовещания, телевидения, информатики, земли для обеспечения космической деятельности, земли обороны, безопасности и земли иного специального назначения	Автомобильный транспорт	6	07:0020	2 639	89,14	235 240,46
905	Российская Федерация, Республика Северная Осетия - Алания, Пригородный район, автомобильная дорога Владикавказ-Ардон-Чикола-Лескен 2 гобьезд ст-ца Архонская)	Пригородный	15:08:0010102:235	003003000000 Земли промышленности, энергетики, транспорта, связи, радиовещания, телевидения, информатики, земли для обеспечения космической деятельности, земли обороны, безопасности и земли иного специального назначения	Автомобильный транспорт	6	07:0020	6 270	89,14	558 907,80
906	Российская Федерация, Республика Северная Осетия - Алания, Пригородный район, автомобильная дорога Владикавказ-Ардон-Чикола-Лескен 2 гобьезд ст-ца Архонская)	Пригородный	15:08:0010102:236	003003000000 Земли промышленности, энергетики, транспорта, связи, радиовещания, телевидения, информатики, земли для обеспечения космической деятельности, земли обороны, безопасности и земли иного специального назначения	Автомобильный транспорт	6	07:0020	924	89,14	82 365,36
907	Российская Федерация, Республика Северная Осетия - Алания, Пригородный район, автомобильная дорога Владикавказ- Ардон- Чикола- Лескен 2 гобьезд ст-ца Архонская)	Пригородный	15:08:0010102:237	003002000000 Земли населенных пунктов	Земельные участки (территории) общего пользования	6	12:0001	168	89,14	14 975,52
908	Российская Федерация, Республика Северная Осетия - Алания, Пригородный район, автомобильная дорога Владикавказ- Ардон- Чикола- Лескен 2 гобьезд ст-ца Архонская)	Пригородный	15:08:0010102:238	003002000000 Земли населенных пунктов	Земельные участки (территории) общего пользования	6	12:0001	1 427	89,14	127 202,78
909	Российская Федерация, Республика Северная Осетия - Алания, Пригородный район, автомобильная дорога Владикавказ- Ардон- Чикола- Лескен 2 гобьезд ст-ца Архонская)	Пригородный	15:08:0010102:239	003003000000 Земли промышленности, энергетики, транспорта, связи, радиовещания, телевидения, информатики, земли для обеспечения космической деятельности, земли обороны, безопасности и земли иного специального назначения	Автомобильный транспорт	6	07:0020	7 866	89,14	701 175,24
910	Российская Федерация, Республика Северная Осетия - Алания, Пригородный район, автомобильная дорога Владикавказ- Ардон- Чикола- Лескен 2 гобьезд ст-ца Архонская)	Пригородный	15:08:0010102:240	003003000000 Земли промышленности, энергетики, транспорта, связи, радиовещания, телевидения, информатики, земли для обеспечения космической деятельности, земли обороны, безопасности и земли иного специального назначения	Автомобильный транспорт	6	07:0020	326	89,14	29 059,64
911	Российская Федерация, Республика Северная Осетия - Алания, Пригородный район, автомобильная дорога Владикавказ- Ардон- Чикола- Лескен 2 гобьезд ст-ца Архонская)	Пригородный	15:08:0010102:241	003003000000 Земли промышленности, энергетики, транспорта, связи, радиовещания, телевидения, информатики, земли для обеспечения космической деятельности, земли обороны, безопасности и земли иного специального назначения	Автомобильный транспорт	6	07:0020	365	89,14	32 536,10
912	Российская Федерация, Республика Северная Осетия - Алания, Пригородный район, автомобильная дорога Владикавказ- Ардон- Чикола- Лескен 2 гобьезд ст-ца Архонская)	Пригородный	15:08:0010102:242	003003000000 Земли промышленности, энергетики, транспорта, связи, радиовещания, телевидения, информатики, земли для обеспечения космической деятельности, земли обороны, безопасности и земли иного специального назначения	Автомобильный транспорт	6	07:0020	95	89,14	8 468,30
913	Российская Федерация, Республика Северная Осетия - Алания, Пригородный район, автомобильная дорога Владикавказ- Ардон- Чикола- Лескен 2 гобьезд ст-ца Архонская)	Пригородный	15:08:0010102:243	003002000000 Земли населенных пунктов	Земельные участки (территории) общего пользования	6	12:0001	36	89,14	3 209,04
914	Российская Федерация, Республика Северная Осетия - Алания, Пригородный район, автомобильная дорога Владикавказ- Ардон- Чикола- Лескен 2 гобьезд ст-ца Архонская)	Пригородный	15:08:0010102:244	003002000000 Земли населенных пунктов	Земельные участки (территории) общего пользования	6	12:0001	2 680	89,14	238 895,20
915	Российская Федерация, Республика Северная Осетия - Алания, Пригородный район, 4 км. от ст. Архонская у моста через р. Черная	Пригородный	15:08:0010102:246	003001000000 Земли сельскохозяйственного назначения	для выращивания сельскохозяйственных культур	1	01:0020	9 874	12,18	120 265,32
916	Респ. Северная Осетия - Алания, р-н Пригородный	Пригородный	15:08:0010102:26	003001000000 Земли сельскохозяйственного назначения	Под КФХ	1	01:0010	30 000	12,18	365 400,00
917	Респ. Северная Осетия - Алания, р-н Пригородный, ст-ца Архонская, ул. Полевая, дом 2 "в"	Пригородный	15:08:0010102:27	003002000000 Земли населенных пунктов	Для эксплуатации автосервиса	4	04:0099	94	1 406,19	132 181,86
918	Республика Северная Осетия-Алания, р-н Пригородный, ст-ца Архонская, ул Полевая	Пригородный	15:08:0010102:28	003002000000 Земли населенных пунктов	Под бойню	6	06:0040	1 777	624,97	1 110 571,69
919	Респ. Северная Осетия - Алания, р-н Пригородный, ст-ца Архонская, пер. Полевой, дом 2-а	Пригородный	15:08:0010102:3	003002000000 Земли населенных пунктов	Для эксплуатации существующей ПС-35 кВ "Архонская"	6	03:011	1 193	89,14	106 344,02
920	Респ. Северная Осетия - Алания, р-н Пригородный, севернее ст Архонская	Пригородный	15:08:0010102:31	003001000000 Земли сельскохозяйственного назначения	Садоводство	1	01:0050	5 910 868	27,72	163 849 260,96
921	РСО - Алания, Пригородный район, ст. Архонская, ул. Чапаева, 2	Пригородный	15:08:0010102:33	003003000000 Земли промышленности, энергетики, транспорта, связи, радиовещания, телевидения, информатики, земли для обеспечения космической деятельности, земли обороны, безопасности и земли иного специального назначения	Для строительства придорожного сервиса	4	04:0096	196	1 406,19	275 613,24
922	Республика Северная Осетия - Алания, р-н Пригородный, ст-ца Архонская, ул.Чапаева, 2 "а"	Пригородный	15:08:0010102:34	003002000000 Земли населенных пунктов	Складские площадки	6	06:0090	6 167	624,97	3 854 189,99

№ п/п	Местоположение ЗУ	Район	Кадастровый номер ЗУ	Категория земель	Разрешенное использование по документу	Код вида разрешенного использования (в соответствии с классификатором видов разрешенного использования земельных участков)	Вид использования объектов недвижимости	Площадь	УПКС	КС
923	Республика Северная Осетия-Алания, р-н Пригородный, ст-ца Архонская, ул Полевая, д 2з	Пригородный	15:08:0010102:35	003002000000 Земли населенных пунктов	Под строительство станции технического обслуживания	4	04:099	59	1 406,19	82 965,21
924	Республика Северная Осетия-Алания, р-н Пригородный, ст-ца Архонская, ул Полевая, д 2ж	Пригородный	15:08:0010102:36	003002000000 Земли населенных пунктов	Для строительства станции технического обслуживания	4	04:099	149	1 406,19	209 522,31
925	Республика Северная Осетия-Алания, р-н Пригородный, ст-ца Архонская, ул Полевая, д 2д	Пригородный	15:08:0010102:37	003002000000 Земли населенных пунктов	Для строительства автосервиса	4	04:099	1 832	1 406,19	2 576 140,08
926	Республика Северная Осетия - Алания, р-н Пригородный, северо-западнее ст-ца Архонская, с правой стороны автодороги Владикавказ-Ардон	Пригородный	15:08:0010102:38	003001000000 Земли сельскохозяйственного назначения	Для выращивания сельскохозяйственной продукции	1	01:010	485 033	12,18	5 907 701,94
927	Респ. Северная Осетия - Алания, р-н Пригородный, ст Архонская, ул Полевая, 2 "а"	Пригородный	15:08:0010102:50	003002000000 Земли населенных пунктов	Для строительства и эксплуатации кафе и магазина	4	04:040	548	1 741,62	954 407,76
928	Республика Северная Осетия - Алания, Пригородный р-н, ст-ца Архонская, ул. Полевая, д. 2	Пригородный	15:08:0010102:51	003002000000 Земли населенных пунктов	Для эксплуатации жилого дома и ведения личного подсобного хозяйства	13	02:020	894	669,85	598 845,90
929	Российская Федерация, Республика Северная Осетия - Алания, Пригородный р-н, ст-ца Архонская, ул. Полевая, 2	Пригородный	15:08:0010102:57	003002000000 Земли населенных пунктов	Для ведения личного подсобного хозяйства	13	02:020	2 000	669,85	1 339 700,00
930	Республика Северная Осетия-Алания, район Пригородный, ст-ца Архонская, северо-западнее моста через р. Черная, на а/д Владикавказ-Архонская (северо-западная часть Пригородного района Республики Северная Осетия-Алания)	Пригородный	15:08:0010102:63	003001000000 Земли сельскохозяйственного назначения	Для ведения животноводства	1	01:081	23 540	6,09	143 358,60
931	Республика Северная Осетия-Алания, р-н Пригородный, северо-западнее моста через р. Черная, на автодорогу Владикавказ-Архонская	Пригородный	15:08:0010102:66	003001000000 Земли сельскохозяйственного назначения	Садоводство	1	01:050	200 000	27,72	5 544 000,00
932	Республика Северная Осетия-Алания, р-н Пригородный, северо-западнее моста через р. Черная, на автодорогу Владикавказ - Архонская	Пригородный	15:08:0010102:68	003001000000 Земли сельскохозяйственного назначения	Для ведения животноводства	1	01:081	149 428	6,09	910 016,52
933	Республика Северная Осетия-Алания, р-н Пригородный, северное ст. Архонская	Пригородный	15:08:0010102:79	003001000000 Земли сельскохозяйственного назначения	Для сельскохозяйственного производства	1	01:010	490 091	12,18	5 969 308,38
934	Респ. Северная Осетия - Алания, р-н Пригородный, сел. Ногир с правой стороны автодороги "Владикавказ-Ардон"	Пригородный	15:08:0010103:101	003003000000 Земли промышленности, энергетики, транспорта, связи, радиовещания, телевидения, информатики, земли для обеспечения космической деятельности, земли обороны, безопасности и земли иного специального назначения	Для строительства придорожного сервиса	4	04:096	1 400	1 406,19	1 968 666,00
935	Респ. Северная Осетия - Алания, р-н Пригородный, северо-западнее сел.Ногир	Пригородный	15:08:0010103:107	003003000000 Земли промышленности, энергетики, транспорта, связи, радиовещания, телевидения, информатики, земли для обеспечения космической деятельности, земли обороны, безопасности и земли иного специального назначения	Для разработки карьера по добыче песчано-гравийной смеси	6	06:010	100 007	206,94	20 695 448,58
936	Респ. Северная Осетия - Алания, р-н Пригородный, 3,6 км северное с. Ногир	Пригородный	15:08:0010103:109	003003000000 Земли промышленности, энергетики, транспорта, связи, радиовещания, телевидения, информатики, земли для обеспечения космической деятельности, земли обороны, безопасности и земли иного специального назначения	Для разработки карьера по добыче гравийно-песчаной смеси	6	06:010	45 018	206,94	9 316 024,92
937	Респ. Северная Осетия - Алания, р-н Пригородный, северо-западнее с. Ногир (район асфальтного завода)	Пригородный	15:08:0010103:115	003003000000 Земли промышленности, энергетики, транспорта, связи, радиовещания, телевидения, информатики, земли для обеспечения космической деятельности, земли обороны, безопасности и земли иного специального назначения	Недропользование	6	06:010	47 100	206,94	9 746 874,00
938	Респ. Северная Осетия - Алания, р-н Пригородный, северо-западнее сел Ногир,в районе асфальтного завода	Пригородный	15:08:0010103:116	003003000000 Земли промышленности, энергетики, транспорта, связи, радиовещания, телевидения, информатики, земли для обеспечения космической деятельности, земли обороны, безопасности и земли иного специального назначения	Для изготовления строительных изделий	6	06:060	12 221	624,97	7 637 758,37
939	Республика Северная Осетия - Алания, р-н Пригородный, с. Ногир, 1,6 км северное с. Ногир	Пригородный	15:08:0010103:119	003003000000 Земли промышленности, энергетики, транспорта, связи, радиовещания, телевидения, информатики, земли для обеспечения космической деятельности, земли обороны, безопасности и земли иного специального назначения	Для содержания и эксплуатации очистных сооружений	6	11:030	234 758	686,60	161 184 842,80
940	Северная Осетия - Алания респ, р-н Пригородный, северо-восточнее с Ногир, в пойме реки Терек	Пригородный	15:08:0010103:120	003003000000 Земли промышленности, энергетики, транспорта, связи, радиовещания, телевидения, информатики, земли для обеспечения космической деятельности, земли обороны, безопасности и земли иного специального назначения	Под строительство цеха по переработке камня и выпуску строительных блоков	6	06:060	6 600	624,97	4 124 802,00
941	Республика Северная Осетия - Алания, Пригородный район, Объездная автодорога с. Ногир, 5	Пригородный	15:08:0010103:121	003003000000 Земли промышленности, энергетики, транспорта, связи, радиовещания, телевидения, информатики, земли для обеспечения космической деятельности, земли обороны, безопасности и земли иного специального назначения	Для эксплуатации существующего нежилого здания	6	06:000	10 416	624,97	6 509 687,52
942	Респ. Северная Осетия - Алания, р-н Пригородный, с Ногир, северо-западная сторона объездной дороги через сел Ногир	Пригородный	15:08:0010103:126	003001000000 Земли сельскохозяйственного назначения	для выращивания сельскохозяйственной продукции	1	01:180	25 074	277,99	6 970 321,26
943	Респ. Северная Осетия - Алания, р-н Пригородный, с Ногир, северо-западная сторона объездной дороги через с. Ногир	Пригородный	15:08:0010103:127	003001000000 Земли сельскохозяйственного назначения	Для ведения животноводства	1	01:070	42 964	277,99	11 943 562,36
944	Республика Северная Осетия-Алания, район Пригородный, с правой стороны а/д Владикавказ-Ардон	Пригородный	15:08:0010103:130	003001000000 Земли сельскохозяйственного назначения	Для выращивания сельскохозяйственной продукции	1	01:010	11 688	8,39	98 062,32

№ п/п	Местоположение ЗУ	Район	Кадастровый номер ЗУ	Категория земель	Разрешенное использование по документу	Код вида разрешенного использования (в соответствии с классификатором видов разрешенного использования земельных участков)	Вид использования объектов недвижимости	Площадь	УПКС	КС
945	Северная Осетия - Алания респ, р-н Пригородный. 1.6 км. севернее с. Ногир	Пригородный	15:08:0010103:132	003003000000 Земли промышленности, энергетики, транспорта, связи, радиовещания, телевидения, информатики, земли для обеспечения космической деятельности, земли обороны, безопасности и земли иного специального назначения	Для содержания и эксплуатации бомбоубежища	3	08:010	986	468,90	462 335,40
946	Республика Северная Осетия-Алания, р-н Пригородный, северо-западнее с. Ногир	Пригородный	15:08:0010103:137	003003000000 Земли промышленности, энергетики, транспорта, связи, радиовещания, телевидения, информатики, земли для обеспечения космической деятельности, земли обороны, безопасности и земли иного специального назначения	Разведка и добыча песчано-гравийной смеси	6	06:010	50 000	206,94	10 347 000,00
947	Республика Северная Осетия-Алания, р-н Пригородный, севернее с. Ногир	Пригородный	15:08:0010103:139	003003000000 Земли промышленности, энергетики, транспорта, связи, радиовещания, телевидения, информатики, земли для обеспечения космической деятельности, земли обороны, безопасности и земли иного специального назначения	Для строительства цеха по производству строительных материалов	6	06:060	7 140	624,97	4 462 285,80
948	Республика Северная Осетия-Алания, р-н Пригородный, с правой стороны автодороги "Владикавказ-Ардон"	Пригородный	15:08:0010103:197	003003000000 Земли промышленности, энергетики, транспорта, связи, радиовещания, телевидения, информатики, земли для обеспечения космической деятельности, земли обороны, безопасности и земли иного специального назначения	Под объект придорожного сервиса	4	04:096	454	1 680,92	763 137,68
949	Республика Северная Осетия-Алания, р-н Пригородный, севернее с. Ногир	Пригородный	15:08:0010103:198	003003000000 Земли промышленности, энергетики, транспорта, связи, радиовещания, телевидения, информатики, земли для обеспечения космической деятельности, земли обороны, безопасности и земли иного специального назначения	Строительство промышленной площадки	6	06:000	24 951	624,97	15 593 626,47
950	Респ. Северная Осетия - Алания, р-н Пригородный, севернее сел. Ногир	Пригородный	15:08:0010103:2	003003000000 Земли промышленности, энергетики, транспорта, связи, радиовещания, телевидения, информатики, земли для обеспечения космической деятельности, земли обороны, безопасности и земли иного специального назначения	Существующий камнеобрабатывающий цех.скважины питьевой воды	6	06:060	27 500	624,97	17 186 675,00
951	Республика Северная Осетия-Алания, Пригородный район. Объездная автодорога с. Ногир, 23	Пригородный	15:08:0010103:206	003003000000 Земли промышленности, энергетики, транспорта, связи, радиовещания, телевидения, информатики, земли для обеспечения космической деятельности, земли обороны, безопасности и земли иного специального назначения	Для завершения строительства автосервиса	4	04:099	3 291	1 406,19	4 627 771,29
952	Республика Северная Осетия-Алания, р-н Пригородный, с Ногир, ул Чкалова, 6-б	Пригородный	15:08:0010103:207	003003000000 Земли промышленности, энергетики, транспорта, связи, радиовещания, телевидения, информатики, земли для обеспечения космической деятельности, земли обороны, безопасности и земли иного специального назначения	Под строительство цеха по производству строительных материалов	6	06:060	10 044	624,97	6 277 198,68
953	Северная Осетия-Алания респ. Пригородный р-н, северо-западнее с. Ногир	Пригородный	15:08:0010103:211	003003000000 Земли промышленности, энергетики, транспорта, связи, радиовещания, телевидения, информатики, земли для обеспечения космической деятельности, земли обороны, безопасности и земли иного специального назначения	Для строительства производственной базы	6	06:060	1 500	624,97	937 455,00
954	Респ. Северная Осетия - Алания, р-н Пригородный	Пригородный	15:08:0010103:213	003008000000 Категория не установлена	Для строительства филиала кожевенного завода	6	06:000	43 000	747,07	32 124 010,00
955	Респ. Северная Осетия - Алания, р-н Пригородный	Пригородный	15:08:0010103:214	003008000000 Категория не установлена	Для строительства филиала завода на землях Ордженикидзевского карьероуправления	6	06:000	30 000	747,07	22 412 100,00
956	Республика Северная Осетия-Алания, р-н Пригородный, северо-западнее с. Ногир, в районе лимонадного цеха	Пригородный	15:08:0010103:218	003003000000 Земли промышленности, энергетики, транспорта, связи, радиовещания, телевидения, информатики, земли для обеспечения космической деятельности, земли обороны, безопасности и земли иного специального назначения	Для строительства цеха по производству сладкой и минеральной воды	6	06:040	3 047	624,97	1 904 283,59
957	Респ. Северная Осетия - Алания, р-н Пригородный, северо-западнее сел Ногир	Пригородный	15:08:0010103:223	003003000000 Земли промышленности, энергетики, транспорта, связи, радиовещания, телевидения, информатики, земли для обеспечения космической деятельности, земли обороны, безопасности и земли иного специального назначения	Для разработки карьера по добыче песчано-гравийной смеси	6	06:010	27 380	206,94	5 666 017,20
958	Респ. Северная Осетия - Алания, р-н Пригородный, северо-западнее сел.Ногир	Пригородный	15:08:0010103:224	003003000000 Земли промышленности, энергетики, транспорта, связи, радиовещания, телевидения, информатики, земли для обеспечения космической деятельности, земли обороны, безопасности и земли иного специального назначения	Для разработки карьера по добыче песчано-гравийной смеси	6	06:010	72 627	206,94	15 029 431,38

№ п/п	Местоположение ЗУ	Район	Кадастровый номер ЗУ	Категория земель	Разрешенное использование по документу	Код вида разрешенного использования (в соответствии с классификатором видов разрешенного использования земельных участков)	Вид использования объектов недвижимости	Площадь	УПКС	КС
959	Республика Северная Осетия - Алания, р-н Пригородный, северо-западнее с Ногир, с правой стороны автодороги Владикавказ-Ардон	Пригородный	15:08:0010103:225	003003000000 Земли промышленности, энергетики, транспорта, связи, радиовещания, телевидения, информатики, земли для обеспечения космической деятельности, земли обороны, безопасности и земли иного специального назначения	Для строительства и размещения придорожного сервиса	4	04:096	8 661	1 406,19	12 179 011,59
960	Республика Северная Осетия-Алания, р-н Пригородный, северо-восточнее с. Ногир	Пригородный	15:08:0010103:226	003003000000 Земли промышленности, энергетики, транспорта, связи, радиовещания, телевидения, информатики, земли для обеспечения космической деятельности, земли обороны, безопасности и земли иного специального назначения	Недропользование	6	06:010	50 064	206,94	10 360 244,16
961	Республика Северная Осетия-Алания, р-н Пригородный, северо-восточнее с. Ногир	Пригородный	15:08:0010103:227	003003000000 Земли промышленности, энергетики, транспорта, связи, радиовещания, телевидения, информатики, земли для обеспечения космической деятельности, земли обороны, безопасности и земли иного специального назначения	Для строительства производственных помещений	6	06:060	10 085	624,97	6 302 822,45
962	Республика Северная Осетия-Алания, р-н Пригородный, северо-западная окраина сел Ногир	Пригородный	15:08:0010103:228	003003000000 Земли промышленности, энергетики, транспорта, связи, радиовещания, телевидения, информатики, земли для обеспечения космической деятельности, земли обороны, безопасности и земли иного специального назначения	Для завершения строительства здания	6	06:060	2 000	624,97	1 249 940,00
963	Северная Осетия-Алания респ, Пригородный р-н, северо-западнее с Ногир	Пригородный	15:08:0010103:231	003001000000 Земли сельскохозяйственного назначения	Хранение и переработка сельскохозяйственной продукции	1	01:150	25 500	277,99	7 088 745,00
964	Республика Северная Осетия-Алания, р-н Пригородный, северо-западная окраина сел. Ногир	Пригородный	15:08:0010103:232	003003000000 Земли промышленности, энергетики, транспорта, связи, радиовещания, телевидения, информатики, земли для обеспечения космической деятельности, земли обороны, безопасности и земли иного специального назначения	Под придорожный сервис	4	04:096	2 626	1 406,19	3 692 654,94
965	Республика Северная Осетия-Алания, р-н Пригородный, западнее с. Ногир	Пригородный	15:08:0010103:235	003001000000 Земли сельскохозяйственного назначения	Для сельскохозяйственного производства	1	01:010	665 227	8,39	5 581 254,53
966	Республика Северная Осетия-Алания, р-н Пригородный, северное с. Ногир	Пригородный	15:08:0010103:236	003001000000 Земли сельскохозяйственного назначения	Животноводческие фермы	1	01:070	19 250	277,99	5 351 307,50
967	Республика Северная Осетия-Алания, р-н Пригородный, северо-западнее с. Ногир	Пригородный	15:08:0010103:241	003003000000 Земли промышленности, энергетики, транспорта, связи, радиовещания, телевидения, информатики, земли для обеспечения космической деятельности, земли обороны, безопасности и земли иного специального назначения	Строительство производственного предприятия	6	06:000	15 000	624,97	9 374 550,00
968	Республика Северная Осетия-Алания, р-н Пригородный, с Ногир, с левой стороны объездной автодороги с Ногир	Пригородный	15:08:0010103:242	003003000000 Земли промышленности, энергетики, транспорта, связи, радиовещания, телевидения, информатики, земли для обеспечения космической деятельности, земли обороны, безопасности и земли иного специального назначения	Строительство производственных помещений	6	06:000	10 223	624,97	6 389 068,31
969	Республика Северная Осетия-Алания, р-н Пригородный, северное с. Ногир	Пригородный	15:08:0010103:246	003003000000 Земли промышленности, энергетики, транспорта, связи, радиовещания, телевидения, информатики, земли для обеспечения космической деятельности, земли обороны, безопасности и земли иного специального назначения	Для строительства производственных помещений	6	06:060	26 188	624,97	16 366 714,36
970	Республика Северная Осетия-Алания, р-н Пригородный	Пригородный	15:08:0010103:249	003002000000 Земли населенных пунктов	Энергетики	6	06:072	214	420,30	89 944,20
971	Республика Северная Осетия - Алания, р-н Пригородный, ст-ца Архонская, 3,74 км Архонское шоссе	Пригородный	15:08:0010103:3	003002000000 Земли населенных пунктов	Для использования в целях эксплуатации существующего нежилого строения (АЗС)	4	04:095	2 730	2 801,23	7 647 357,90
972	Республика Северная Осетия-Алания, Пригородный р-н, северо-западная окраина с. Ногир	Пригородный	15:08:0010103:361	003003000000 Земли промышленности, энергетики, транспорта, связи, радиовещания, телевидения, информатики, земли для обеспечения космической деятельности, земли обороны, безопасности и земли иного специального назначения	объекты автосервиса	4	04:099	428	1 406,19	601 849,32
973	Республика Северная Осетия-Алания, район Пригородный, северо-западнее с.Ногир, район асфальтного завода	Пригородный	15:08:0010103:366	003001000000 Земли сельскохозяйственного назначения	Животноводческие фермы	1	01:070	13 911	277,99	3 867 118,89
974	Республика Северная Осетия-Алания, район Пригородный, северо-западнее с.Ногир	Пригородный	15:08:0010103:367	003001000000 Земли сельскохозяйственного назначения	Животноводческие фермы	1	01:070	45 474	277,99	12 641 317,26
975	Респ. Северная Осетия - Алания, р-н. Пригородный, с. Ногир, северо-западнее с.Ногир	Пригородный	15:08:0010103:368	003001000000 Земли сельскохозяйственного назначения	Животноводческие фермы	1	01:070	2 480	277,99	689 415,20
976	Респ. Северная Осетия - Алания, р-н Пригородный, северное с. Ногир	Пригородный	15:08:0010103:370	003003000000 Земли промышленности, энергетики, транспорта, связи, радиовещания, телевидения, информатики, земли для обеспечения космической деятельности, земли обороны, безопасности и земли иного специального назначения	Коммунально-складские и производственные предприятия IV-V класса вредности	6	06:090	3 897	624,97	2 435 508,09

№ п/п	Местоположение ЗУ	Район	Кадастровый номер ЗУ	Категория земель	Разрешенное использование по документу	Код вида разрешенного использования (в соответствии с классификатором видов разрешенного использования земельных участков)	Вид использования объектов недвижимости	Площадь	УПКС	КС
977	Респ. Северная Осетия - Алания, р-н Пригородный, севернее с. Ногир	Пригородный	15:08:0010103:371	003003000000 Земли промышленности, энергетики, транспорта, связи, радиовещания, телевидения, информатики, земли для обеспечения космической деятельности, земли обороны, безопасности и земли иного специального назначения	Коммунально-складские и производственные предприятия IV-V класса вредности	6	06:090	7 742	624,97	4 838 517,74
978	Республика Северная Осетия-Алания, район Пригородный, западнее с.Ногир	Пригородный	15:08:0010103:372	003001000000 Земли сельскохозяйственного назначения	Для сельскохозяйственного производства	1	01:081	151 042	6,09	919 845,78
979	Республика Северная Осетия-Алания, район Пригородный, западнее с.Ногир	Пригородный	15:08:0010103:374	003001000000 Земли сельскохозяйственного назначения	Для сельскохозяйственного производства	1	01:010	248 215	8,39	2 082 523,85
980	Республика Северная Осетия - Алания, Пригородный район, с Ногир, северо-западнее с Ногир	Пригородный	15:08:0010103:377	003001000000 Земли сельскохозяйственного назначения	Выпас сельскохозяйственных животных	1	01:081	83 034	6,09	505 677,06
981	Республика Северная Осетия - Алания, р-н Пригородный, с. Ногир	Пригородный	15:08:0010103:378	003001000000 Земли сельскохозяйственного назначения	Овощеводство	1	01:030	30 000	8,39	251 700,00
982	Республика Северная Осетия-Алания, район Пригородный, северо-западнее с.Ногир	Пригородный	15:08:0010103:381	003003000000 Земли промышленности, энергетики, транспорта, связи, радиовещания, телевидения, информатики, земли для обеспечения космической деятельности, земли обороны, безопасности и земли иного специального назначения	Для разработки карьера по добыче песчано-гравийной смеси	6	06:010	54 632	206,94	11 305 546,08
983	РСО-Алания, Пригородный район, северо-западнее сел.Ногир, с правой стороны автодороги Владикавказ-Ардон	Пригородный	15:08:0010103:391	003003000000 Земли промышленности, энергетики, транспорта, связи, радиовещания, телевидения, информатики, земли для обеспечения космической деятельности, земли обороны, безопасности и земли иного специального назначения	Для строительства и размещения придорожного сервиса	4	04:099	8 663	1 406,19	12 181 823,97
984	Республика Северная Осетия -Алания, Пригородный район, с/п Ногирское	Пригородный	15:08:0010103:398	003003000000 Земли промышленности, энергетики, транспорта, связи, радиовещания, телевидения, информатики, земли для обеспечения космической деятельности, земли обороны, безопасности и земли иного специального назначения	Автомобильный транспорт	6	07:020	50 799	89,14	4 527 420,60
985	РСО-Алания, Пригородный район, северо-западнее с. Ногир	Пригородный	15:08:0010103:405	003001000000 Земли сельскохозяйственного назначения	Животноводство	1	01:070	25 481	277,99	7 083 463,19
986	Республика Северная Осетия-Алания, район Пригородный	Пригородный	15:08:0010103:406	003003000000 Земли промышленности, энергетики, транспорта, связи, радиовещания, телевидения, информатики, земли для обеспечения космической деятельности, земли обороны, безопасности и земли иного специального назначения	Автомобильный транспорт	6	07:020	295	89,14	26 296,30
987	Республика Северная Осетия-Алания, район Пригородный	Пригородный	15:08:0010103:407	003003000000 Земли промышленности, энергетики, транспорта, связи, радиовещания, телевидения, информатики, земли для обеспечения космической деятельности, земли обороны, безопасности и земли иного специального назначения	Автомобильный транспорт	6	07:020	228	89,14	20 323,92
988	Республика Северная Осетия-Алания, район Пригородный, юго-западнее с.Ногир, с правой стороны автодороги Владикавказ-Ардон	Пригородный	15:08:0010103:408	003001000000 Земли сельскохозяйственного назначения	Овощеводство	1	01:030	8 726	8,39	73 211,14
989	Республика Северная Осетия — Алания, р-н Пригородный	Пригородный	15:08:0010103:409	003003000000 Земли промышленности, энергетики, транспорта, связи, радиовещания, телевидения, информатики, земли для обеспечения космической деятельности, земли обороны, безопасности и земли иного специального назначения	Автомобильный транспорт	6	07:020	7 621	89,14	679 335,94
990	Республика Северная Осетия-Алания, Пригородный район, с левой стороны автодороги "Владикавказ-Ардон"	Пригородный	15:08:0010103:410	003003000000 Земли промышленности, энергетики, транспорта, связи, радиовещания, телевидения, информатики, земли для обеспечения космической деятельности, земли обороны, безопасности и земли иного специального назначения	Предпринимательство	4	04:000	3 298	1 741,62	5 743 862,76
991	Республика Северная Осетия - Алания, Пригородный район	Пригородный	15:08:0010103:411	003003000000 Земли промышленности, энергетики, транспорта, связи, радиовещания, телевидения, информатики, земли для обеспечения космической деятельности, земли обороны, безопасности и земли иного специального назначения	Автомобильный транспорт	6	07:020	215 838	89,14	19 239 799,32
992	Республика Северная Осетия - Алания, Пригородный район	Пригородный	15:08:0010103:412	003003000000 Земли промышленности, энергетики, транспорта, связи, радиовещания, телевидения, информатики, земли для обеспечения космической деятельности, земли обороны, безопасности и земли иного специального назначения	Автомобильный транспорт	6	07:020	42 178	89,14	3 759 746,92
993	Республика Северная Осетия - Алания, Пригородный район, западнее с. Ногир, с левой стороны объездной автодороги с. Ногир	Пригородный	15:08:0010103:413	003003000000 Земли промышленности, энергетики, транспорта, связи, радиовещания, телевидения, информатики, земли для обеспечения космической деятельности, земли обороны, безопасности и земли иного специального назначения	Автомобильный транспорт	6	07:020	348	89,14	31 020,72

№ п/п	Местоположение ЗУ	Район	Кадастровый номер ЗУ	Категория земель	Разрешенное использование по документу	Код вида разрешенного использования (в соответствии с классификатором видов разрешенного использования земельных участков)	Вид использования объектов недвижимости	Площадь	УПКС	КС
994	Республика Северная Осетия - Алания, Пригородный район, западнее с. Ногир, с левой стороны объездной автодороги с. Ногир	Пригородный	15:08:0010103:414	003003000000 Земли промышленности, энергетики, транспорта, связи, радиовещания, телевидения, информатики, земли для обеспечения космической деятельности, земли обороны, безопасности и земли иного специального назначения	Объекты дорожного сервиса	4	04:099	19 652	1 406,19	27 634 445,88
995	Республика Северная Осетия - Алания, Пригородный район, западнее с Ногир	Пригородный	15:08:0010103:415	003003000000 Земли промышленности, энергетики, транспорта, связи, радиовещания, телевидения, информатики, земли для обеспечения космической деятельности, земли обороны, безопасности и земли иного специального назначения	Автомобильный транспорт	6	07:020	22 539	89,14	2 009 126,46
996	Респ Северная Осетия - Алания, Пригородный р-н, с Ногир	Пригородный	15:08:0010103:416	003003000000 Земли промышленности, энергетики, транспорта, связи, радиовещания, телевидения, информатики, земли для обеспечения космической деятельности, земли обороны, безопасности и земли иного специального назначения	Для строительства производственной базы	6	06:000	1 000	624,97	624 970,00
997	Респ Северная Осетия - Алания, Пригородный р-н, с Ногир	Пригородный	15:08:0010103:417	003003000000 Земли промышленности, энергетики, транспорта, связи, радиовещания, телевидения, информатики, земли для обеспечения космической деятельности, земли обороны, безопасности и земли иного специального назначения	Для строительства производственной базы	6	06:000	7 500	624,97	4 687 275,00
998	Республика Северная Осетия-Алания, Пригородный район, севернее с. Ногир	Пригородный	15:08:0010103:418	003003000000 Земли промышленности, энергетики, транспорта, связи, радиовещания, телевидения, информатики, земли для обеспечения космической деятельности, земли обороны, безопасности и земли иного специального назначения	Производственная деятельность	6	06:000	67 429	624,97	42 141 102,13
999	Российская Федерация, Республика Северная Осетия-Алания, Пригородный р-н, севернее с Ногир	Пригородный	15:08:0010103:419	003003000000 Земли промышленности, энергетики, транспорта, связи, радиовещания, телевидения, информатики, земли для обеспечения космической деятельности, земли обороны, безопасности и земли иного специального назначения	Рыбоводство	1	01:130	719 177	7,68	5 523 279,36
1000	Республика Северная Осетия-Алания, Пригородный район, севернее с. Ногир	Пригородный	15:08:0010103:420	003003000000 Земли промышленности, энергетики, транспорта, связи, радиовещания, телевидения, информатики, земли для обеспечения космической деятельности, земли обороны, безопасности и земли иного специального назначения	Недропользование	6	06:010	26 879	206,94	5 562 340,26
1001	Республика Северная Осетия - Алания, Пригородный район, с. Ногир	Пригородный	15:08:0010103:422	003001000000 Земли сельскохозяйственного назначения	Выращивание зерновых и иных сельскохозяйственных культур	1	01:010	321 082	8,39	2 693 877,98
1002	Республика Северная Осетия - Алания, Пригородный район, с. Ногир	Пригородный	15:08:0010103:423	003001000000 Земли сельскохозяйственного назначения	Выращивание зерновых и иных сельскохозяйственных культур	1	01:010	615 984	8,39	5 168 105,76
1003	Республика Северная Осетия - Алания, Пригородный район, с. Ногир	Пригородный	15:08:0010103:424	003001000000 Земли сельскохозяйственного назначения	Выращивание зерновых и иных сельскохозяйственных культур	1	01:010	1 460 205	8,39	12 251 119,95
1004	Российская Федерация, Республика Северная Осетия-Алания, Пригородный р-н, с Ногир, с левой стороны объездной автодороги с. Ногир	Пригородный	15:08:0010103:427	003003000000 Земли промышленности, энергетики, транспорта, связи, радиовещания, телевидения, информатики, земли для обеспечения космической деятельности, земли обороны, безопасности и земли иного специального назначения	Строительство производственных помещений	6	06:000	6 451	624,97	4 031 681,47
1005	Российская Федерация, Республика Северная Осетия-Алания, Пригородный р-н, с Ногир, с левой стороны объездной автодороги с. Ногир	Пригородный	15:08:0010103:428	003003000000 Земли промышленности, энергетики, транспорта, связи, радиовещания, телевидения, информатики, земли для обеспечения космической деятельности, земли обороны, безопасности и земли иного специального назначения	Строительство производственных помещений	6	06:000	5 510	624,97	3 443 584,70
1006	Российская Федерация, Республика Северная Осетия - Алания, р-н Пригородный, севернее с. Ногир	Пригородный	15:08:0010103:430	003003000000 Земли промышленности, энергетики, транспорта, связи, радиовещания, телевидения, информатики, земли для обеспечения космической деятельности, земли обороны, безопасности и земли иного специального назначения	Коммунальное обслуживание	6	03:011	32 708	89,14	2 915 591,12
1007	Российская Федерация, Республика Северная Осетия - Алания, Пригородный район, 1,6 км севернее с. Ногир	Пригородный	15:08:0010103:431	003003000000 Земли промышленности, энергетики, транспорта, связи, радиовещания, телевидения, информатики, земли для обеспечения космической деятельности, земли обороны, безопасности и земли иного специального назначения	Для содержания и эксплуатации очистных сооружений	6	11:030	396 237	686,60	272 056 324,20
1008	Российская Федерация, Республика Северная Осетия-Алания, Пригородный район, объездная автодорога с. Ногир, 29	Пригородный	15:08:0010103:432	003003000000 Земли промышленности, энергетики, транспорта, связи, радиовещания, телевидения, информатики, земли для обеспечения космической деятельности, земли обороны, безопасности и земли иного специального назначения	Для завершения строительства здания автосервиса	4	04:099	4 792	1 406,19	6 738 462,48

№ п/п	Местоположение ЗУ	Район	Кадастровый номер ЗУ	Категория земель	Разрешенное использование по документу	Код вида разрешенного использования (в соответствии с классификатором видов разрешенного использования земельных участков)	Вид использования объектов недвижимости	Площадь	УПКС	КС
1009	Российская Федерация, Республика Северная Осетия - Алания Пригородный р-н., северо-западнее с. Ногир	Пригородный	15:08:0010103:434	003003000000 Земли промышленности, энергетики, транспорта, связи, радиовещания, телевидения, информатики, земли для обеспечения космической деятельности, земли обороны, безопасности и земли иного специального назначения	Для эксплуатации цеха по изготовлению и обработке изделий из природного камня	6	06:060	70 461	624,97	44 036 011,17
1010	Российская Федерация, Республика Северная Осетия - Алания Пригородный р-н., северо-западнее с. Ногир	Пригородный	15:08:0010103:435	003001000000 Земли сельскохозяйственного назначения	Хранение и переработка сельскохозяйственной продукции	1	01:150	27 116	277,99	7 537 976,84
1011	Российская Федерация, Республика Северная Осетия-Алания, Пригородный район, с. Ногир, северо-западная сторона объездной дороги через с. Ногир	Пригородный	15:08:0010103:436	003001000000 Земли сельскохозяйственного назначения	Для ведения животноводства	1	01:070	10 000	277,99	2 779 900,00
1012	Российская Федерация, Республика Северная Осетия - Алания, мр-н Пригородный, с.п. Ногирское, с Ногир	Пригородный	15:08:0010103:438	003003000000 Земли промышленности, энергетики, транспорта, связи, радиовещания, телевидения, информатики, земли для обеспечения космической деятельности, земли обороны, безопасности и земли иного специального назначения	Недропользование	6	06:010	69 937	206,94	14 472 762,78
1013	Респ. Северная Осетия - Алания, р-н Пригородный, с. Ногир, район откормочного комплекса СХАО "Ногир"	Пригородный	15:08:0010103:7	003003000000 Земли промышленности, энергетики, транспорта, связи, радиовещания, телевидения, информатики, земли для обеспечения космической деятельности, земли обороны, безопасности и земли иного специального назначения	Под существующей подстанцией Пригородного РЭС	6	03:012	1 377	686,60	945 448,20
1014	Респ. Северная Осетия - Алания, р-н Пригородный, 2 км.автодорога Михайловское - Ногир	Пригородный	15:08:0010103:79	003003000000 Земли промышленности, энергетики, транспорта, связи, радиовещания, телевидения, информатики, земли для обеспечения космической деятельности, земли обороны, безопасности и земли иного специального назначения	Для эксплуатации существующих объектов недвижимости (производственное помещения и административное здание)	6	06:000	137 351	624,97	85 840 254,47
1015	Респ. Северная Осетия - Алания, р-н Пригородный, 5 км. авто трасса "Владикавказ-Беслан"	Пригородный	15:08:0010103:8	003003000000 Земли промышленности, энергетики, транспорта, связи, радиовещания, телевидения, информатики, земли для обеспечения космической деятельности, земли обороны, безопасности и земли иного специального назначения	Для эксплуатации существующей ПС-110 кВ "Ногир-110"	6	03:012	2 137	686,60	1 467 264,20
1016	Респ. Северная Осетия - Алания, р-н Пригородный	Пригородный	15:08:0010103:80	003003000000 Земли промышленности, энергетики, транспорта, связи, радиовещания, телевидения, информатики, земли для обеспечения космической деятельности, земли обороны, безопасности и земли иного специального назначения	Для эксплуатации существующей высоковольтной линии ВЛ-35 кВ №446 ПС "Ногир-110"-ПС "НК- 35"	6	03:011	280	89,14	24 959,20
1017	Респ. Северная Осетия - Алания, р-н Пригородный, сел. Ногир, с правой стороны АЗС "Иосиф" по объездной дороге	Пригородный	15:08:0010103:83	003002000000 Земли населенных пунктов	Под строительство коммерческого парька	4	04:020	107	1 741,62	186 353,34
1018	Республика Северная Осетия - Алания, р-н Пригородный, северная часть с Ногир	Пригородный	15:08:0010103:84	003002000000 Земли населенных пунктов	Для содержания и эксплуатации асфальто-битумного завода	6	06:000	48 959	624,97	30 597 906,23
1019	Северная Осетия - Алания респ. р-н Пригородный, с Ногир, северо-западная сторона объездной дороги с Ногир	Пригородный	15:08:0010103:86	003001000000 Земли сельскохозяйственного назначения	Строительство фермы для выращивания крупного рогатого скота и сельскохозяйственного производства	1	01:070	50 000	277,99	13 899 500,00
1020	Респ. Северная Осетия - Алания, р-н Пригородный, северо-западнее сел. Ногир, в районе АЗС "Иосиф"	Пригородный	15:08:0010103:88	003003000000 Земли промышленности, энергетики, транспорта, связи, радиовещания, телевидения, информатики, земли для обеспечения космической деятельности, земли обороны, безопасности и земли иного специального назначения	Для эксплуатации нежилого здания (лимонадный цех)	6	06:040	4 200	624,97	2 624 874,00
1021	Республика Северная Осетия-Алания, район Пригородный, северо-западнее сел Ногир	Пригородный	15:08:0010103:89	003003000000 Земли промышленности, энергетики, транспорта, связи, радиовещания, телевидения, информатики, земли для обеспечения космической деятельности, земли обороны, безопасности и земли иного специального назначения	Для эксплуатации существующего асфальтно-бетонного завода	6	06:060	10 000	624,97	6 249 700,00
1022	Республика Северная Осетия - Алания, Пригородный район, с. Ногир	Пригородный	15:08:0010103:90	003001000000 Земли сельскохозяйственного назначения	под строительство автозаправочной станции	4	04:095	3 000	2 801,23	8 403 690,00
1023	Респ. Северная Осетия - Алания, р-н Пригородный, северо-западнее с. Ногир	Пригородный	15:08:0010103:91	003003000000 Земли промышленности, энергетики, транспорта, связи, радиовещания, телевидения, информатики, земли для обеспечения космической деятельности, земли обороны, безопасности и земли иного специального назначения	Для эксплуатации цеха по изготовлению и обработке изделий из природного камня	6	06:060	61 265	624,97	38 288 787,05
1024	Респ. Северная Осетия - Алания, р-н Пригородный	Пригородный	15:08:0010103:93	003003000000 Земли промышленности, энергетики, транспорта, связи, радиовещания, телевидения, информатики, земли для обеспечения космической деятельности, земли обороны, безопасности и земли иного специального назначения	Предприятие по ремонту и содержанию шоссейных дорог общего пользования	6	07:020	304 600	89,14	27 152 044,00
1025	Респ. Северная Осетия - Алания, р-н Пригородный	Пригородный	15:08:0010103:95	003001000000 Земли сельскохозяйственного назначения	Под КФХ	1	01:010	128 000	8,39	1 073 920,00
1026	Респ. Северная Осетия - Алания, р-н Пригородный	Пригородный	15:08:0010103:96	003001000000 Земли сельскохозяйственного назначения	Под КФХ	1	01:010	25 500	8,39	213 945,00
1027	Респ. Северная Осетия - Алания, р-н Пригородный	Пригородный	15:08:0010103:97	003001000000 Земли сельскохозяйственного назначения	Под КФХ	1	01:010	13 700	8,39	114 943,00

№ п/п	Местоположение ЗУ	Район	Кадастровый номер ЗУ	Категория земель	Разрешенное использование по документу	Код вида разрешенного использования (в соответствии с классификатором видов разрешенного использования земельных участков)	Вид использования объектов недвижимости	Площадь	УПКС	КС
1028	Респ. Северная Осетия - Алания, р-н Пригородный	Пригородный	15:08:0010103:98	003001000000 Земли сельскохозяйственного назначения	Под КФХ	1	01:010	25 000	8,39	209 750,00
1029	Респ. Северная Осетия - Алания, р-н Пригородный	Пригородный	15:08:0010103:99	003001000000 Земли сельскохозяйственного назначения	Под КФХ	1	01:010	10 000	8,39	83 900,00
1030	Российская Федерация, Республика Северная Осетия - Алания, мр-н Пригородный, Архонское сельское поселение, с/пос Архонская, ул. Почтовая, 4.	Пригородный	15:08:0010104:1	003002000000 Земли населенных пунктов	Для выращивания сельскохозяйственной продукции	1	01:180	5 012	277,99	1 393 285,88
1031	Республика Северная Осетия - Алания, Пригородный район, с. Ногир, Архонское шоссе, 5-а	Пригородный	15:08:0010104:10	003002000000 Земли населенных пунктов	для строительства автосервиса	4	04:099	2 204	1 406,19	3 099 242,76
1032	Респ Северная Осетия - Алания, Пригородный р-н, с Ногир, юго-западнее с Ногир	Пригородный	15:08:0010104:1001	003002000000 Земли населенных пунктов	Магазины. Гостиничное обслуживание	4	04:000	6 208	1 741,62	10 811 976,96
1033	Республика Северная Осетия-Алания, р-н Пригородный, 300 м. северо-западнее кафе "Сармат" справа а/д Владикавказ-Архонская	Пригородный	15:08:0010104:1002	003002000000 Земли населенных пунктов	Предпринимательство	4	04:000	7 796	1 741,62	13 577 669,52
1034	Респ Северная Осетия - Алания, Пригородный р-н, с Ногир, ул Т.Джусоева, 19	Пригородный	15:08:0010104:1008	003002000000 Земли населенных пунктов	Для ведения личного подсобного хозяйства	13	02:020	600	669,85	401 910,00
1035	Республика Северная Осетия - Алания, р-н. Пригородный, с. Ногир, ул. Молодежная, 16а	Пригородный	15:08:0010104:1009	003002000000 Земли населенных пунктов	Для ведения личного подсобного хозяйства	13	02:020	747	669,85	500 377,95
1036	Республика Северная Осетия — Алания, р-н Пригородный, с Ногир, Молодежная	Пригородный	15:08:0010104:1010	003002000000 Земли населенных пунктов	Для ведения личного подсобного хозяйства	13	02:020	747	669,85	500 377,95
1037	Республика Северная Осетия - Алания, Пригородный р-н, 300 м, северо-западнее кафе "Сармат" справа а/д Владикавказ-Архонская	Пригородный	15:08:0010104:1011	003002000000 Земли населенных пунктов	Предпринимательство	4	04:000	2 000	1 741,62	3 483 240,00
1038	Республика Северная Осетия-Алания, Пригородный район, западнее с. Ногир	Пригородный	15:08:0010104:1012	003002000000 Земли населенных пунктов	Овощеводство	1	01:030	8 253	21,29	175 706,37
1039	Республика Северная Осетия-Алания, р-н Пригородный, с Ногир, ул. Чибирова, 1 е	Пригородный	15:08:0010104:1018	003002000000 Земли населенных пунктов	Для ведения личного подсобного хозяйства	13	02:020	700	669,85	468 895,00
1040	Российская Федерация, Республика Северная Осетия - Алания, Пригородный район, с. Ногир, ул. Чибирова, 1 д	Пригородный	15:08:0010104:1019	003002000000 Земли населенных пунктов	Для ведения личного подсобного хозяйства	13	02:020	700	669,85	468 895,00
1041	Респ. Северная Осетия - Алания, р-н Пригородный, сел. Ногир,2 км, с правой стороны автодороги Владикавказ-Ардон	Пригородный	15:08:0010104:108	003002000000 Земли населенных пунктов	Информационные центры	3	03:080	2 000	468,90	937 800,00
1042	Респ. Северная Осетия - Алания, р-н Пригородный, западнее с. Ногир с правой стороны автодороги Владикавказ-Ардон	Пригородный	15:08:0010104:11	003002000000 Земли населенных пунктов	Для эксплуатации здания по оказанию непроизводственных видов бытового обслуживания	3	03:030	800	921,05	736 840,00
1043	Республика Северная Осетия-Алания, р-н Пригородный, с Ногир, Архонское шоссе, 3	Пригородный	15:08:0010104:110	003002000000 Земли населенных пунктов	Для эксплуатации зданий по розливу минеральной воды и безалкогольных напитков	6	06:040	5 332	624,97	3 332 340,04
1044	Респ. Северная Осетия - Алания, р-н Пригородный, с Ногир, ул. Тибилова, дом 4-Г	Пригородный	15:08:0010104:111	003002000000 Земли населенных пунктов	существующие нежилые помещения	1	01:070	68 431	277,99	19 023 133,69
1045	Респ. Северная Осетия - Алания, р-н Пригородный, сел. Ногир,1 км,автодорога "Владикавказ-Ардон", в районе убойного цеха	Пригородный	15:08:0010104:112	003002000000 Земли населенных пунктов	Для сельскохозяйственного производства	1	01:010	3 749	21,29	79 816,21
1046	Респ. Северная Осетия - Алания, р-н Пригородный	Пригородный	15:08:0010104:118	003001000000 Земли сельскохозяйственного назначения	Коллективное садоводство	13	13:021	25 000	351,67	8 791 750,00
1047	Респ. Северная Осетия - Алания, р-н Пригородный	Пригородный	15:08:0010104:119	003001000000 Земли сельскохозяйственного назначения	Под сельскохозяйственное производство	1	01:010	66 000	21,29	1 405 140,00
1048	Респ. Северная Осетия - Алания, р-н Пригородный, западнее сел Ногир,1-й км	Пригородный	15:08:0010104:12	003002000000 Земли населенных пунктов	Для эксплуатации существующих строений по забою КРС	6	06:040	9 106	624,97	5 690 976,82
1049	Северная Осетия - Алания респ, р-н Пригородный, с Ногир	Пригородный	15:08:0010104:120	003001000000 Земли сельскохозяйственного назначения	Для выращивания животноводческой продукции	1	01:081	60 000	7,09	425 400,00
1050	Респ. Северная Осетия - Алания, р-н Пригородный	Пригородный	15:08:0010104:121	003003000000 Земли промышленности, энергетики, транспорта, связи, радиовещания, телевидения, информатики, земли для обеспечения космической деятельности, земли обороны, безопасности и земли иного специального назначения	Под автодорожный транспорт	6	07:020	78 500	89,14	6 997 490,00
1051	Респ. Северная Осетия - Алания, р-н Пригородный	Пригородный	15:08:0010104:122	003001000000 Земли сельскохозяйственного назначения	КФХ	1	01:010	50 000	21,29	1 064 500,00
1052	Респ. Северная Осетия - Алания, р-н Пригородный, юго-западнее с.Ногир	Пригородный	15:08:0010104:123	003002000000 Земли населенных пунктов	Для строительства и последующей эксплуатации личного хозяйства	1	01:032	9 545	26,40	251 988,00
1053	Республика Северная Осетия — Алания, р-н Пригородный, 2 км. с правой стороны автодороги "Владикавказ-Ардон"; 300 м. северо-западнее кафе "Сармат" справа от а/д Владикавказ-Архонская	Пригородный	15:08:0010104:1233	003002000000 Земли населенных пунктов	Для строительства автосервиса по техническому обслуживанию и продаже автомобилей	4	04:099	1 000	1 406,19	1 406 190,00
1054	Республика Северная Осетия-Алания, р-н Пригородный, 2 км, с правой стороны автодороги "Владикавказ-Ардон"; 300 м северо-западнее кафе "Сармат" справа от а/д Владикавказ-Архонская	Пригородный	15:08:0010104:1234	003002000000 Земли населенных пунктов	Для строительства автосервиса по техническому обслуживанию и продаже автомобилей	4	04:099	9 870	1 406,19	13 879 095,30
1055	Российская Федерация, Республика Северная Осетия - Алания, р-н Пригородный, западнее с. Ногир	Пригородный	15:08:0010104:1235	003002000000 Земли населенных пунктов	Гостиничное обслуживание, магазины	4	04:040	14 660	1 741,62	25 532 149,20
1056	Российская Федерация, Республика Северная Осетия - Алания, Пригородный район, с. Ногир	Пригородный	15:08:0010104:1236	003002000000 Земли населенных пунктов	Гостиничное обслуживание, магазины	4	04:040	33 090	1 741,62	57 630 205,80
1057	Республика Северная Осетия-Алания, Пригородный р-н, с/п Ногирское	Пригородный	15:08:0010104:1237	003003000000 Земли промышленности, энергетики, транспорта, связи, радиовещания, телевидения, информатики, земли для обеспечения космической деятельности, земли обороны, безопасности и земли иного специального назначения	Автомобильный транспорт	6	07:020	9 451	89,14	842 462,14
1058	Респ. Северная Осетия - Алания, р-н Пригородный, юго-западнее с. Ногир, с правой стороны автодороги Владикавказ-Ардон	Пригородный	15:08:0010104:124	003002000000 Земли населенных пунктов	Для эксплуатации существующего цеха по забою КРС	6	06:040	3 270	624,97	2 043 651,90
1059	РСО-Алания, Пригородный район, 300 м. северо-западнее кафе "Сармат" справа а/д Владикавказ-Архонская	Пригородный	15:08:0010104:1243	003002000000 Земли населенных пунктов	Предпринимательство	4	04:000	33 000	1 741,62	57 473 460,00
1060	Республика Северная Осетия — Алания, район Пригородный	Пригородный	15:08:0010104:1244	003002000000 Земли населенных пунктов	Автомобильный транспорт	6	07:020	9 392	89,14	837 202,88
1061	Респ. Северная Осетия - Алания, р-н. Пригородный	Пригородный	15:08:0010104:1245	003002000000 Земли населенных пунктов	Автомобильный транспорт	6	07:020	2 586	89,14	230 516,04
1062	Респ. Северная Осетия - Алания, р-н. Пригородный	Пригородный	15:08:0010104:1246	003002000000 Земли населенных пунктов	Автомобильный транспорт	6	07:020	4 808	89,14	428 585,12
1063	Российская Федерация, Республика Северная Осетия-Алания, Пригородный р-н, с Ногир, ул. В. Багаева	Пригородный	15:08:0010104:1249	003002000000 Земли населенных пунктов	Индивидуальное жилищное строительство	13	02:010	701	669,85	469 564,85
1064	Респ. Северная Осетия - Алания, р-н Пригородный, западнее сел.Ногир,с правой стороны автодороги "Владикавказ-Ардон"	Пригородный	15:08:0010104:125	003002000000 Земли населенных пунктов	Строительство автотехцентра	4	04:099	1 997	1 406,19	2 808 161,43
1065	Российская Федерация, Республика Северная Осетия-Алания, Пригородный р-н, с Ногир, ул Г.Сабанова, 15а	Пригородный	15:08:0010104:1250	003002000000 Земли населенных пунктов	Индивидуальное жилищное строительство	13	02:010	554	669,85	371 096,90

№ п/п	Местоположение ЗУ	Район	Кадастровый номер ЗУ	Категория земель	Разрешенное использование по документу	Код вида разрешенного использования (в соответствии с классификатором видов разрешенного использования земельных участков)	Вид использования объектов недвижимости	Площадь	УПКС	КС
1066	Республика Северная Осетия - Алания, Пригородный район. с. Ногир, ул. М.Горького. 66	Пригородный	15:08:0010104:1253	0030002000000 Земли населенных пунктов	Для ведения личного подсобного хозяйства (приусадебный земельный участок)(код ВРИ 2.2)	13	02:0020	761	669,85	509 755,85
1067	Респ. Северная Осетия - Алания, Пригородный р-н.. с. Ногир	Пригородный	15:08:0010104:1259	0030002000000 Земли населенных пунктов	Для сельскохозяйственного производства	1	01:0010	26 798	21,29	570 529,42
1068	Российская Федерация, Республика Северная Осетия-Алания, Пригородный р-н. западнее с. Ногир, с правой стороны Архонского шоссе	Пригородный	15:08:0010104:1262	0030002000000 Земли населенных пунктов	Под строительство складских помещений	6	06:090	4 392	624,97	2 744 868,24
1069	Российская Федерация, Республика Северная Осетия-Алания, Пригородный р-н. 300 м. северо-западнее кафе "Сармат" справа п/д Владикавказ-Архонская	Пригородный	15:08:0010104:1263	0030002000000 Земли населенных пунктов	Предпринимательство	4	04:000	7 299	1 741,62	12 712 084,38
1070	Республика Северная Осетия - Алания, м р-н Пригородный, с.п. Ногирское, с Ногир, ш Архонское, 43	Пригородный	15:08:0010104:1266	0030002000000 Земли населенных пунктов	Предпринимательство	4	04:000	4 000	1 741,62	6 966 480,00
1071	Российская Федерация, Республика Северная Осетия-Алания, Пригородный р-н, с Ногир, ул Тибилова	Пригородный	15:08:0010104:1268	0030002000000 Земли населенных пунктов	Ритуальная деятельность	12	12:010	35 742	1,49	53 255,58
1072	Республика Северная Осетия-Алания, р-н Пригородный, с Ногир, ул Теблоева, 17 а	Пригородный	15:08:0010104:127	0030002000000 Земли населенных пунктов	Для ведения личного подсобного хозяйства	13	02:0020	1 232	669,85	825 255,20
1073	Республика Северная Осетия - Алания, р-н Пригородный, с.Ногир, ул.Теблоева, 13	Пригородный	15:08:0010104:1273	0030002000000 Земли населенных пунктов	Для индивидуального жилищного строительства	13	02:0010	750	669,85	502 387,50
1074	Республика Северная Осетия - Алания, р-н Пригородный, с.Ногир, ул.Теблоева, 13 "а"	Пригородный	15:08:0010104:1274	0030002000000 Земли населенных пунктов	Для ведения личного подсобного хозяйства	13	02:0020	751	669,85	503 057,35
1075	Российская Федерация, Республика Северная Осетия - Алания, Пригородный район, с правой стороны автодороги "Владикавказ- Ардон"	Пригородный	15:08:0010104:1286	0030002000000 Земли населенных пунктов	Для строительства автозаправочной станции и магазина	4	04:095	2 057	2 801,23	5 762 130,11
1076	Российская Федерация, Республика Северная Осетия-Алания, Пригородный р-н. западнее с. Ногир	Пригородный	15:08:0010104:1287	0030002000000 Земли населенных пунктов	Хранение и переработка сельскохозяйственной продукции	1	01:150	7 250	277,99	2 015 427,50
1077	Российская Федерация, Республика Северная Осетия - Алания, Пригородный район, с правой стороны автодороги "Владикавказ-Ардон"	Пригородный	15:08:0010104:1289	0030002000000 Земли населенных пунктов	Для строительства автозаправочной станции и магазина	4	04:095	1 625	2 801,23	4 551 998,75
1078	Республика Северная Осетия-Алания, Пригородный р-н, с Ногир, ул Ромашки, 183	Пригородный	15:08:0010104:129	0030002000000 Земли населенных пунктов	Для ведения личного подсобного хозяйства	13	02:0020	2 145	669,85	1 436 828,25
1079	Российская Федерация, Республика Северная Осетия - Алания, Пригородный район, с правой стороны автодороги "Владикавказ- Ардон"	Пригородный	15:08:0010104:1290	0030002000000 Земли населенных пунктов	Для строительства автозаправочной станции и магазина	4	04:095	1 419	2 801,23	3 974 945,37
1080	Российская Федерация, Республика Северная Осетия - Алания, Пригородный район, западнее с. Ногир	Пригородный	15:08:0010104:1296	0030002000000 Земли населенных пунктов	Овощеводство	1	01:030	2 617 443	21,29	55 725 261,47
1081	Российская Федерация, Республика Северная Осетия - Алания, Пригородный р-н „ юго-западнее с. Ногир, с правой стороны автодороги Владикавказ-Ардон	Пригородный	15:08:0010104:1298	0030002000000 Земли населенных пунктов	Для эксплуатации спортивно-оздоровительного комплекса	3	05:010	2 470	184,21	454 998,70
1082	Российская Федерация, Республика Северная Осетия - Алания, Пригородный р-н „ юго-западнее с. Ногир, с правой стороны автодороги Владикавказ-Ардон	Пригородный	15:08:0010104:1299	0030002000000 Земли населенных пунктов	Для эксплуатации спортивно-оздоровительного комплекса	3	05:010	2 500	184,21	460 525,00
1083	Российская Федерация, Республика Северная Осетия-Алания, Пригородный район. с. Ногир, ул. Р.Кокаева. 5	Пригородный	15:08:0010104:1301	0030002000000 Земли населенных пунктов	для ведения личного подсобного хозяйства (приусадебный земельный участок)	13	02:0020	1 503	669,85	1 006 784,55
1084	Российская Федерация, Республика Северная Осетия - Алания, Пригородный район, с. Ногир, ул. Виктора Баглаева, 65-а	Пригородный	15:08:0010104:1302	0030002000000 Земли населенных пунктов	Для ведения личного подсобного хозяйства	13	02:0020	350	669,85	234 447,50
1085	Респ. Северная Осетия - Алания. р-н Пригородный, с Ногир, ул Чибирова, дом 1	Пригородный	15:08:0010104:131	0030002000000 Земли населенных пунктов	Для ведения личного подсобного хозяйства	13	02:0020	876	669,85	586 788,60
1086	Респ. Северная Осетия - Алания. р-н Пригородный, с Ногир, ул Сотиева, дом 1-а	Пригородный	15:08:0010104:132	0030002000000 Земли населенных пунктов	Для ведения личного подсобного хозяйства	13	02:0020	701	669,85	469 564,85
1087	Респ. Северная Осетия - Алания, р-н Пригородный. с. Ногир, ул. Чибирова. дом 1-а	Пригородный	15:08:0010104:133	0030002000000 Земли населенных пунктов	Для ведения личного подсобного хозяйства	13	02:0020	756	669,85	506 406,60
1088	Республика Северная Осетия-Алания, р-н Пригородный, с Ногир, ул Чибирова, 9	Пригородный	15:08:0010104:135	0030002000000 Земли населенных пунктов	Для ведения личного подсобного хозяйства	13	02:0020	853	669,85	571 382,05
1089	Респ. Северная Осетия - Алания. р-н Пригородный, западнее с.Ногир, с правой стороны п/д "Владикавказ-Ардон"	Пригородный	15:08:0010104:137	0030002000000 Земли населенных пунктов	Под строительство мини цеха по переработке соевого масла	6	06:040	1 300	624,97	812 461,00
1090	Северная Осетия - Алания респ. р-н Пригородный, с Ногир, ул Сотиева. 9	Пригородный	15:08:0010104:140	0030002000000 Земли населенных пунктов	Для ведения личного подсобного хозяйства	13	02:0020	723	669,85	484 301,55
1091	Северная Осетия - Алания респ. р-н Пригородный. с.Ногир. ул. Сотиева. 7	Пригородный	15:08:0010104:141	0030002000000 Земли населенных пунктов	Для ведения личного подсобного хозяйства	13	02:0020	722	669,85	483 631,70
1092	Северная Осетия - Алания респ. р-н Пригородный. с Ногир, ул Сотиева, 1	Пригородный	15:08:0010104:154	0030002000000 Земли населенных пунктов	Для ведения личного подсобного хозяйства	13	02:0020	722	669,85	483 631,70
1093	Республика Северная Осетия-Алания, р-н Пригородный, с Ногир, ул Т.Теблоева, д 11	Пригородный	15:08:0010104:196	0030002000000 Земли населенных пунктов	Для ведения личного подсобного хозяйства	13	02:0020	1 526	669,85	1 022 191,10
1094	Респ. Северная Осетия - Алания, р-н Пригородный. Архонское шоссе. 2 за убойным цехом завода "Цветекло"	Пригородный	15:08:0010104:2	0030003000000 Земли промышленности, энергетики, транспорта, связи, радиовещания, телевидения, информатики, земли для обеспечения космической деятельности, земли обороны, безопасности и земли иного специального назначения	Мини цех и магазин "Сельхозпродукты"	4	04:040	500	1 741,62	870 810,00
1095	Северная Осетия - Алания респ. р-н Пригородный. с. Ногир, ул. Сотиева. 11	Пригородный	15:08:0010104:207	0030002000000 Земли населенных пунктов	Для ведения личного подсобного хозяйства	13	02:0020	736	669,85	493 009,60
1096	Республика Северная Осетия-Алания, р-н Пригородный, с Ногир, ул М.Горького,74	Пригородный	15:08:0010104:222	0030002000000 Земли населенных пунктов	Для ведения личного подсобного хозяйства	13	02:0020	986	669,85	660 472,10
1097	Северная Осетия - Алания респ. р-н Пригородный, автодорога Владикавказ-Архонская с правой стороны (район АЗС)	Пригородный	15:08:0010104:223	0030002000000 Земли населенных пунктов	Под зернохранилище и другие производственные постройки	1	01:070	33 000	277,99	9 173 670,00
1098	Российская Федерация Республика Северная Осетия - Алания. Пригородный муниципальный район. сельское поселение Ногирское, село Ногир. Архонское шоссе.5 А/6	Пригородный	15:08:0010104:225	0030002000000 Земли населенных пунктов	Для ведения личного подсобного хозяйства	13	02:0020	1 290	669,85	864 106,50
1099	Северная Осетия - Алания респ. р-н Пригородный. с. Ногир, ул. Сотиева. 13	Пригородный	15:08:0010104:226	0030002000000 Земли населенных пунктов	Для ведения личного подсобного хозяйства	13	02:0020	700	669,85	468 895,00
1100	Республика Северная Осетия-Алания, р-н Пригородный, 300 м, северо-западнее кафе "Сармат" справа п/д Владикавказ-Архонская	Пригородный	15:08:0010104:286	0030002000000 Земли населенных пунктов	Предпринимательство	4	04:000	230 542	1 741,62	401 516 558,04
1101	Республика Северная Осетия-Алания, р-н Пригородный, с Ногир, ул. Сотиева, 3	Пригородный	15:08:0010104:289	0030002000000 Земли населенных пунктов	Для ведения личного подсобного хозяйства	13	02:0020	722	669,85	483 631,70
1102	Республика Северная Осетия-Алания, р-н Пригородный, с Ногир. с правой стороны автодороги Владикавказ-Ардон. рядом с кафе "Сармат"	Пригородный	15:08:0010104:291	0030002000000 Земли населенных пунктов	Хранение и переработка сельскохозяйственной продукции	1	01:150	2 400	277,99	667 176,00

№ п/п	Местоположение ЗУ	Район	Кадастровый номер ЗУ	Категория земель	Разрешенное использование по документу	Код вида разрешенного использования (в соответствии с классификатором видов разрешенного использования земельных участков)	Вид использования объектов недвижимости	Площадь	УПКС	КС
1103	Северная Осетия-Алания респ, Пригородный р-н, западнее с. Ногир, с правой стороны автодороги "Владикавказ-Ардон"	Пригородный	15:08:0010104:297	0030020000000 Земли населенных пунктов	Для строительства производственных помещений	4	04:096	765	1 406.19	1 075 735.35
1104	Российская Федерация Республики Северная Осетия - Алания, Пригородный муниципальный район, сельское поселение Ногирское, село Ногир, Архонское шоссе,5 А/4	Пригородный	15:08:0010104:3	0030020000000 Земли населенных пунктов	Для эксплуатации здания автосервиса	4	04:099	500	1 406.19	703 095,00
1105	Республика Северная Осетия-Алания, р-н Пригородный, с. Ногир, ул. В.Чочиева, №45	Пригородный	15:08:0010104:302	0030020000000 Земли населенных пунктов	Для ведения личного подсобного хозяйства	13	02:020	700	669.85	468 895.00
1106	Республики Северная Осетия-Алания, р-н Пригородный, с. Ногир, ул. В.Богиева, №52	Пригородный	15:08:0010104:303	0030020000000 Земли населенных пунктов	Для ведения личного подсобного хозяйства	13	02:020	700	669.85	468 895.00
1107	Республики Северная Осетия-Алания, район Пригородный, с.Ногир, ул.В.Багиева, 62	Пригородный	15:08:0010104:304	0030020000000 Земли населенных пунктов	Для ведения личного подсобного хозяйства	13	02:020	700	669,85	468 895,00
1108	Республика Северная Осетия-Алания, р-н Пригородный, с. Ногир, ул. В.Багаева, №48	Пригородный	15:08:0010104:305	0030020000000 Земли населенных пунктов	Для ведения личного подсобного хозяйства	13	02:020	700	669,85	468 895,00
1109	Республика Северная Осетия-Алания, р-н Пригородный, с. Ногир, ул. В.Багаева, №50	Пригородный	15:08:0010104:306	0030020000000 Земли населенных пунктов	Для ведения личного подсобного хозяйства	13	02:020	700	669.85	468 895.00
1110	Республики Северная Осетия-Алания, р-н Пригородный, с. Ногир, ул. В.Чочиева, №47	Пригородный	15:08:0010104:307	0030020000000 Земли населенных пунктов	Для ведения личного подсобного хозяйства	13	02:020	700	669.85	468 895.00
1111	Республики Северная Осетия-Алания, р-н Пригородный, с. Ногир, ул. В.Чочиева, №57	Пригородный	15:08:0010104:308	0030020000000 Земли населенных пунктов	Для ведения личного подсобного хозяйства	13	02:020	700	669,85	468 895,00
1112	Республика Северная Осетия-Алания, р-н Пригородный, с.Ногир, ул.В.Багаева, 56	Пригородный	15:08:0010104:309	0030020000000 Земли населенных пунктов	Для ведения личного подсобного хозяйства	13	02:020	700	669,85	468 895,00
1113	Республика Северная Осетия-Алания, р-н Пригородный, с. Ногир, ул. В.Багаева,№66	Пригородный	15:08:0010104:310	0030020000000 Земли населенных пунктов	Для ведения личного подсобного хозяйства	13	02:020	700	669.85	468 895.00
1114	Республики Северная Осетия-Алания, р-н Пригородный, с. Ногир, ул. В.Чочиева, №63	Пригородный	15:08:0010104:311	0030020000000 Земли населенных пунктов	Для ведения личного подсобного хозяйства	13	02:020	700	669.85	468 895.00
1115	Республики Северная Осетия-Алания, р-н Пригородный, с. Ногир, ул. В.Богиева, №49	Пригородный	15:08:0010104:312	0030020000000 Земли населенных пунктов	Для ведения личного подсобного хозяйства	13	02:020	700	669,85	468 895,00
1116	Республика Северная Осетия - Алания, р-н Пригородный, с. Ногир, ул. Виктора Багаева, 54	Пригородный	15:08:0010104:313	0030020000000 Земли населенных пунктов	Для ведения личного подсобного хозяйства	13	02:020	700	669,85	468 895,00
1117	Республики Северная Осетия-Алания, р-н Пригородный, с. Ногир, ул В.Абаева, № 47	Пригородный	15:08:0010104:314	0030020000000 Земли населенных пунктов	Для ведения личного подсобного хозяйства	13	02:020	700	669.85	468 895.00
1118	Республики Северная Осетия-Алания, р-н Пригородный, с. Ногир, ул. В.Богиева, №58	Пригородный	15:08:0010104:315	0030020000000 Земли населенных пунктов	Для ведения личного подсобного хозяйства	13	02:020	700	669.85	468 895.00
1119	Республики Северная Осетия-Алания, р-н Пригородный, с. Ногир, ул. В.Чочиева, №49	Пригородный	15:08:0010104:316	0030020000000 Земли населенных пунктов	Для ведения личного подсобного хозяйства	13	02:020	700	669,85	468 895,00
1120	Республика Северная Осетия-Алания, р-н Пригородный, с. Ногир, ул. В.Багаева, №51	Пригородный	15:08:0010104:317	0030020000000 Земли населенных пунктов	Для ведения личного подсобного хозяйства	13	02:020	700	669,85	468 895,00
1121	Республика Северная Осетия-Алания, р-н Пригородный, с. Ногир, ул. В.Багаева, №60	Пригородный	15:08:0010104:318	0030020000000 Земли населенных пунктов	Для ведения личного подсобного хозяйства	13	02:020	700	669.85	468 895.00
1122	Республика Северная Осетия-Алания, район Пригородный, с.Ногир, ул.В.Багиева, 64	Пригородный	15:08:0010104:319	0030020000000 Земли населенных пунктов	Для ведения личного подсобного хозяйства	13	02:020	700	669.85	468 895.00
1123	Республики Северная Осетия-Алания, р-н Пригородный, с. Ногир, ул. В.Чочиева, №51	Пригородный	15:08:0010104:320	0030020000000 Земли населенных пунктов	Для ведения личного подсобного хозяйства	13	02:020	700	669,85	468 895,00
1124	Республика Северная Осетия-Алания, р-н Пригородный, с. Ногир, ул В.Абаева, № 49	Пригородный	15:08:0010104:321	0030020000000 Земли населенных пунктов	Для ведения личного подсобного хозяйства	13	02:020	700	669,85	468 895,00
1125	Республика Северная Осетия-Алания, р-н Пригородный, с. Ногир, ул. В.Багаева. №47	Пригородный	15:08:0010104:322	0030020000000 Земли населенных пунктов	Для ведения личного подсобного хозяйства	13	02:020	700	669.85	468 895.00
1126	Республики Северная Осетия-Алания, р-н Пригородный, с. Ногир, ул. В.Богиева, №57	Пригородный	15:08:0010104:323	0030020000000 Земли населенных пунктов	Для ведения личного подсобного хозяйства	13	02:020	700	669.85	468 895.00
1127	Республики Северная Осетия-Алания, р-н Пригородный, с. Ногир, ул. В.Богаева, №53	Пригородный	15:08:0010104:324	0030020000000 Земли населенных пунктов	Для ведения личного подсобного хозяйства	13	02:020	700	669,85	468 895,00
1128	Республика Северная Осетия-Алания, р-н Пригородный, с. Ногир, ул В.Абаева, 53	Пригородный	15:08:0010104:325	0030020000000 Земли населенных пунктов	Для ведения личного подсобного хозяйства	13	02:020	700	669,85	468 895,00
1129	Республика Северная Осетия-Алания, р-н Пригородный, с. Ногир, ул. В.Багаева. №55	Пригородный	15:08:0010104:326	0030020000000 Земли населенных пунктов	Для ведения личного подсобного хозяйства	13	02:020	700	669.85	468 895.00
1130	Республики Северная Осетия-Алания, р-н Пригородный, с. Ногир, ул В.Абаева, 51	Пригородный	15:08:0010104:327	0030020000000 Земли населенных пунктов	Для ведения личного подсобного хозяйства	13	02:020	700	669.85	468 895.00
1131	Республики Северная Осетия-Алания, р-н Пригородный, с. Ногир, ул. В.Чочиева, №55	Пригородный	15:08:0010104:328	0030020000000 Земли населенных пунктов	Для ведения личного подсобного хозяйства	13	02:020	700	669,85	468 895,00
1132	Республика Северная Осетия-Алания, р-н Пригородный, с. Ногир, ул. В.Багаева. №61	Пригородный	15:08:0010104:329	0030020000000 Земли населенных пунктов	Для ведения личного подсобного хозяйства	13	02:020	700	669,85	468 895,00
1133	Республика Северная Осетия-Алания, р-н Пригородный, с. Ногир, ул В.Абаева, 55	Пригородный	15:08:0010104:330	0030020000000 Земли населенных пунктов	Для ведения личного подсобного хозяйства	13	02:020	700	669.85	468 895.00
1134	Республики Северная Осетия-Алания, р-н Пригородный, с. Ногир, ул. В.Богиева, №63	Пригородный	15:08:0010104:331	0030020000000 Земли населенных пунктов	Для ведения личного подсобного хозяйства	13	02:020	700	669.85	468 895.00
1135	Республика Северная Осетия-Алания, р-н Пригородный, с. Ногир, ул В.Абаева, №57	Пригородный	15:08:0010104:332	0030020000000 Земли населенных пунктов	Для ведения личного подсобного хозяйства	13	02:020	700	669,85	468 895,00
1136	Республика Северная Осетия-Алания, р-н Пригородный, с. Ногир, ул В.Абаева, №59	Пригородный	15:08:0010104:333	0030020000000 Земли населенных пунктов	Для ведения личного подсобного хозяйства	13	02:020	700	669,85	468 895,00
1137	Республика Северная Осетия-Алания, р-н Пригородный, с. Ногир, ул В.Абаева, 61	Пригородный	15:08:0010104:334	0030020000000 Земли населенных пунктов	Для ведения личного подсобного хозяйства	13	02:020	700	669.85	468 895.00
1138	Республики Северная Осетия-Алания, р-н Пригородный, с. Ногир, ул. В.Чочиева, №46	Пригородный	15:08:0010104:335	0030020000000 Земли населенных пунктов	Для ведения личного подсобного хозяйства	13	02:020	700	669.85	468 895.00
1139	Республики Северная Осетия-Алания, р-н Пригородный, с. Ногир, ул. В.Чочиева, №52	Пригородный	15:08:0010104:336	0030020000000 Земли населенных пунктов	Для ведения личного подсобного хозяйства	13	02:020	700	669,85	468 895,00
1140	Республика Северная Осетия-Алания, р-н Пригородный, с. Ногир, ул. В.Чочиева, №61	Пригородный	15:08:0010104:337	0030020000000 Земли населенных пунктов	Для ведения личного подсобного хозяйства	13	02:020	700	669,85	468 895,00
1141	Республика Северная Осетия-Алания, р-н Пригородный, с. Ногир, ул В.Абаева, 65	Пригородный	15:08:0010104:338	0030020000000 Земли населенных пунктов	Для ведения личного подсобного хозяйства	13	02:020	700	669.85	468 895.00
1142	Республика Северная Осетия-Алания, р-н Пригородный, с. Ногир, ул. В.Чочиева, № 62	Пригородный	15:08:0010104:339	0030020000000 Земли населенных пунктов	Для ведения личного подсобного хозяйства	13	02:020	700	669.85	468 895.00

№ п/п	Местоположение ЗУ	Район	Кадастровый номер ЗУ	Категория земель	Разрешенное использование по документу	Код вида разрешенного использования (в соответствии с классификатором видов разрешенного использования земельных участков)	Вид использования объектов недвижимости	Площадь	УПКС	КС
1143	Республика Северная Осетия-Алания, р-н Пригородный, с. Ногир, ул. В Богиева, №59	Пригородный	15:08:0010104:340	0030020000000 Земли населенных пунктов	Для ведения личного подсобного хозяйства	13	02.0.20	700	669,85	468 895,00
1144	Республика Северная Осетия-Алания, р-н Пригородный, с Ногир, ул В.Абаева, №53	Пригородный	15:08:0010104:341	0030020000000 Земли населенных пунктов	Для ведения личного подсобного хозяйства	13	02.0.20	700	669,85	468 895,00
1145	Республика Северная Осетия-Алания, р-н Пригородный, с. Ногир, ул. В.Багаева, 65	Пригородный	15:08:0010104:342	0030020000000 Земли населенных пунктов	Для ведения личного подсобного хозяйства	13	02.0.20	350	669.85	234 447.50
1146	Республика Северная Осетия-Алания, р-н Пригородный, с. Ногир, ул. В Чочиева, №48	Пригородный	15:08:0010104:343	0030020000000 Земли населенных пунктов	Для ведения личного подсобного хозяйства	13	02.0.20	700	669.85	468 895.00
1147	Республика Северная Осетия-Алания, р-н Пригородный, с. Ногир, ул. В Чочиева, №59	Пригородный	15:08:0010104:344	0030020000000 Земли населенных пунктов	Для ведения личного подсобного хозяйства	13	02.0.20	700	669,85	468 895,00
1148	Республика Северная Осетия-Алания, р-н Пригородный, с Ногир, ул В.Чочиева, №60	Пригородный	15:08:0010104:345	0030020000000 Земли населенных пунктов	Для ведения личного подсобного хозяйства	13	02.0.20	700	669,85	468 895,00
1149	Республика Северная Осетия-Алания, р-н Пригородный, с. Ногир, ул. В.Чочиева, №53	Пригородный	15:08:0010104:346	0030020000000 Земли населенных пунктов	Для ведения личного подсобного хозяйства	13	02.0.20	700	669.85	468 895.00
1150	Республика Северная Осетия-Алания, р-н Пригородный, с. Ногир, ул. В Чочиева, №54	Пригородный	15:08:0010104:347	0030020000000 Земли населенных пунктов	Для ведения личного подсобного хозяйства	13	02.0.20	700	669.85	468 895.00
1151	Российская Федерация, Республика Северная Осетия - Алания, Пригородный район, с. Ногир, ул. Виктора Багаева, 28	Пригородный	15:08:0010104:348	0030020000000 Земли населенных пунктов	Для ведения личного подсобного хозяйства	13	02.0.20	700	669,85	468 895,00
1152	Республика Северная Осетия-Алания, р-н Пригородный, с. Ногир, ул. В.Чочиева. №56	Пригородный	15:08:0010104:349	0030020000000 Земли населенных пунктов	Для ведения личного подсобного хозяйства	13	02.0.20	700	669,85	468 895,00
1153	Республика Северная Осетия-Алания, р-н Пригородный, с. Ногир, ул. В.Багаева. 34	Пригородный	15:08:0010104:350	0030020000000 Земли населенных пунктов	Для ведения личного подсобного хозяйства	13	02.0.20	700	669.85	468 895.00
1154	Республика Северная Осетия - Алания, р-н Пригородный, с. Ногир, ул Виктора Багаева, 35	Пригородный	15:08:0010104:351	0030020000000 Земли населенных пунктов	Для ведения личного подсобного хозяйства	13	02.0.20	700	669.85	468 895.00
1155	Республика Северная Осетия-Алания, р-н Пригородный, с Ногир, ул В.Багаева. 36	Пригородный	15:08:0010104:352	0030020000000 Земли населенных пунктов	Для ведения личного подсобного хозяйства	13	02.0.20	700	669,85	468 895,00
1156	Республика Северная Осетия-Алания, р-н Пригородный, с. Ногир, ул. В.Чочиева. №58	Пригородный	15:08:0010104:353	0030020000000 Земли населенных пунктов	Для ведения личного подсобного хозяйства	13	02.0.20	700	669,85	468 895,00
1157	Российская Федерация, Республика Северная Осетия-Алания, р-н Пригородный, с. Ногир, ул. В.Багаева. 33	Пригородный	15:08:0010104:354	0030020000000 Земли населенных пунктов	Для ведения личного подсобного хозяйства	13	02.0.20	700	669.85	468 895.00
1158	Российская Федерация, Республика Северная Осетия-Алания, Пригородный район, с Ногир, ул В.Багаева. 43	Пригородный	15:08:0010104:355	0030020000000 Земли населенных пунктов	Для ведения личного подсобного хозяйства	13	02.0.20	700	669.85	468 895.00
1159	Республика Северная Осетия-Алания, р-н Пригородный, с Ногир, ул В Богиева. 45	Пригородный	15:08:0010104:356	0030020000000 Земли населенных пунктов	Для ведения личного подсобного хозяйства	13	02.0.20	700	669,85	468 895,00
1160	Республика Северная Осетия-Алания, р-н Пригородный, с. Ногир, ул. В.Багаева. 46	Пригородный	15:08:0010104:357	0030020000000 Земли населенных пунктов	Для ведения личного подсобного хозяйства	13	02.0.20	700	669,85	468 895,00
1161	Республика Северная Осетия-Алания, р-н Пригородный, с. Ногир, ул. В.Багаева. 44	Пригородный	15:08:0010104:358	0030020000000 Земли населенных пунктов	Для ведения личного подсобного хозяйства	13	02.0.20	700	669.85	468 895.00
1162	Республика Северная Осетия-Алания, р-н Пригородный, с Ногир, ул. В Богиева, 40	Пригородный	15:08:0010104:359	0030020000000 Земли населенных пунктов	Для ведения личного подсобного хозяйства	13	02.0.20	700	669.85	468 895.00
1163	Республика Северная Осетия-Алания, р-н Пригородный, с Ногир, ул. В Чочиева, №60	Пригородный	15:08:0010104:360	0030020000000 Земли населенных пунктов	Для ведения личного подсобного хозяйства	13	02.0.20	700	669,85	468 895,00
1164	Республика Северная Осетия-Алания, р-н Пригородный, с. Ногир, ул. В.Чочиева. 30	Пригородный	15:08:0010104:361	0030020000000 Земли населенных пунктов	Для ведения личного подсобного хозяйства	13	02.0.20	700	669,85	468 895,00
1165	Республика Северная Осетия-Алания, р-н Пригородный, с. Ногир, ул. В.Багаева. 31	Пригородный	15:08:0010104:362	0030020000000 Земли населенных пунктов	Для ведения личного подсобного хозяйства	13	02.0.20	700	669.85	468 895.00
1166	Республика Северная Осетия-Алания, р-н Пригородный, с. Ногир, ул. В Чочиева, 32	Пригородный	15:08:0010104:363	0030020000000 Земли населенных пунктов	Для ведения личного подсобного хозяйства	13	02.0.20	700	669.85	468 895.00
1167	Республика Северная Осетия-Алания, р-н Пригородный, с Ногир, ул. В Богиева, 42	Пригородный	15:08:0010104:364	0030020000000 Земли населенных пунктов	Для ведения личного подсобного хозяйства	13	02.0.20	700	669,85	468 895,00
1168	Республика Северная Осетия-Алания, р-н Пригородный, с Ногир, ул В.Багаева, 32	Пригородный	15:08:0010104:365	0030020000000 Земли населенных пунктов	Для ведения личного подсобного хозяйства	13	02.0.20	700	669,85	468 895,00
1169	Республика Северная Осетия-Алания, р-н Пригородный, с. Ногир, ул. В.Багаева. 39	Пригородный	15:08:0010104:366	0030020000000 Земли населенных пунктов	Для ведения личного подсобного хозяйства	13	02.0.20	700	669.85	468 895.00
1170	Республика Северная Осетия-Алания, р-н Пригородный, с. Ногир, ул. В Чочиева, №64	Пригородный	15:08:0010104:367	0030020000000 Земли населенных пунктов	Для ведения личного подсобного хозяйства	13	02.0.20	700	669.85	468 895.00
1171	Республика Северная Осетия - Алания, р-н Пригородный, с.Ногир, ул.Виктора Багаева. 41	Пригородный	15:08:0010104:368	0030020000000 Земли населенных пунктов	Для ведения личного подсобного хозяйства	13	02.0.20	700	669,85	468 895,00
1172	Республика Северная Осетия-Алания, р-н Пригородный, с. Ногир, ул. В.Багаева. 37	Пригородный	15:08:0010104:369	0030020000000 Земли населенных пунктов	Для ведения личного подсобного хозяйства	13	02.0.20	700	669,85	468 895,00
1173	Республика Северная Осетия-Алания, р-н Пригородный, с Ногир, ул В.Чочиева, уч 42	Пригородный	15:08:0010104:370	0030020000000 Земли населенных пунктов	Для ведения личного подсобного хозяйства	13	02.0.20	700	669.85	468 895.00
1174	Республика Северная Осетия-Алания, р-н Пригородный, с Ногир, ул В.Чочиева, уч 39	Пригородный	15:08:0010104:371	0030020000000 Земли населенных пунктов	Для ведения личного подсобного хозяйства	13	02.0.20	700	669.85	468 895.00
1175	Республика Северная Осетия-Алания, р-н Пригородный, с Ногир, ул В.Чочиева, уч 35	Пригородный	15:08:0010104:372	0030020000000 Земли населенных пунктов	Для ведения личного подсобного хозяйства	13	02.0.20	700	669,85	468 895,00
1176	Республика Северная Осетия-Алания, р-н Пригородный, с Ногир, ул В.Чочиева, №11	Пригородный	15:08:0010104:373	0030020000000 Земли населенных пунктов	Для ведения личного подсобного хозяйства	13	02.0.20	700	669,85	468 895,00
1177	Республика Северная Осетия-Алания, р-н Пригородный, с Ногир, ул В.Чочиева, уч 29	Пригородный	15:08:0010104:374	0030020000000 Земли населенных пунктов	Для ведения личного подсобного хозяйства	13	02.0.20	700	669.85	468 895.00
1178	Республика Северная Осетия-Алания, р-н Пригородный, с Ногир, ул В.Чочиева, уч 43	Пригородный	15:08:0010104:375	0030020000000 Земли населенных пунктов	Для ведения личного подсобного хозяйства	13	02.0.20	700	669.85	468 895.00
1179	Республика Северная Осетия-Алания, р-н Пригородный, с Ногир, ул В.Чочиева, уч 33	Пригородный	15:08:0010104:376	0030020000000 Земли населенных пунктов	Для ведения личного подсобного хозяйства	13	02.0.20	700	669,85	468 895,00
1180	Республика Северная Осетия-Алания, р-н Пригородный, с Ногир, ул В.Чочиева, уч 15	Пригородный	15:08:0010104:377	0030020000000 Земли населенных пунктов	Для ведения личного подсобного хозяйства	13	02.0.20	700	669,85	468 895,00
1181	Республика Северная Осетия-Алания, р-н Пригородный, с Ногир, ул В.Чочиева, уч 38	Пригородный	15:08:0010104:378	0030020000000 Земли населенных пунктов	Для ведения личного подсобного хозяйства	13	02.0.20	700	669.85	468 895.00
1182	Республика Северная Осетия-Алания, р-н Пригородный, с Ногир, ул В.Чочиева, №13	Пригородный	15:08:0010104:379	0030020000000 Земли населенных пунктов	Для ведения личного подсобного хозяйства	13	02.0.20	700	669.85	468 895.00

№ п/п	Местоположение ЗУ	Район	Кадастровый номер ЗУ	Категория земель	Разрешенное использование по документу	Код вида разрешенного использования (в соответствии с классификатором видов разрешенного использования земельных участков)	Вид использования объектов недвижимости	Площадь	УПКС	КС
1183	Республика Северная Осетия-Алания, р-н Пригородный, с Ногир, ул Т Джусоева, д 16	Пригородный	15:08:0010104:380	0030020000000 Земли населенных пунктов	Для ведения личного подсобного хозяйства	13	02.0.20	700	669,85	468 895,00
1184	Республика Северная Осетия-Алания, р-н Пригородный, с Ногир, ул В.Чочиева, уч 31	Пригородный	15:08:0010104:381	0030020000000 Земли населенных пунктов	Для ведения личного подсобного хозяйства	13	02.0.20	700	669,85	468 895,00
1185	Республика Северная Осетия-Алания, район Пригородный, с.Ногир, ул.В. Чочиева, уч.36	Пригородный	15:08:0010104:382	0030020000000 Земли населенных пунктов	Для ведения личного подсобного хозяйства	13	02.0.20	700	669.85	468 895.00
1186	Республика Северная Осетия-Алания, р-н Пригородный, с Ногир, ул В.Чочиева, уч 34	Пригородный	15:08:0010104:383	0030020000000 Земли населенных пунктов	Для ведения личного подсобного хозяйства	13	02.0.20	700	669.85	468 895.00
1187	Республика Северная Осетия-Алания, р-н Пригородный, с Ногир, ул. В.Чочиева, уч 37	Пригородный	15:08:0010104:384	0030020000000 Земли населенных пунктов	Для ведения личного подсобного хозяйства	13	02.0.20	700	669,85	468 895,00
1188	Республика Северная Осетия-Алания, р-н Пригородный, с Ногир, ул В.Чочиева, уч 40	Пригородный	15:08:0010104:385	0030020000000 Земли населенных пунктов	Для ведения личного подсобного хозяйства	13	02.0.20	700	669,85	468 895,00
1189	Республика Северная Осетия-Алания, р-н Пригородный, с Ногир, ул В.Чочиева, уч 41	Пригородный	15:08:0010104:386	0030020000000 Земли населенных пунктов	Для ведения личного подсобного хозяйства	13	02.0.20	700	669.85	468 895.00
1190	Республика Северная Осетия-Алания, р-н Пригородный, с Ногир, ул Т Джусоева, д 15	Пригородный	15:08:0010104:387	0030020000000 Земли населенных пунктов	Для ведения личного подсобного хозяйства	13	02.0.20	700	669.85	468 895.00
1191	Республика Северная Осетия-Алания, р-н Пригородный, с Ногир, ул Т Джусоева. 10	Пригородный	15:08:0010104:388	0030020000000 Земли населенных пунктов	Для ведения личного подсобного хозяйства	13	02.0.20	700	669,85	468 895,00
1192	Республика Северная Осетия-Алания, р-н Пригородный, с. Ногир, ул. Т.Джусоева. №14	Пригородный	15:08:0010104:389	0030020000000 Земли населенных пунктов	Для ведения личного подсобного хозяйства	13	02.0.20	700	669,85	468 895,00
1193	Республика Северная Осетия-Алания, р-н Пригородный, с. Ногир, ул. Т.Джусоева. № 9	Пригородный	15:08:0010104:390	0030020000000 Земли населенных пунктов	Для ведения личного подсобного хозяйства	13	02.0.20	700	669.85	468 895.00
1194	Республика Северная Осетия-Алания, р-н Пригородный, с Ногир, ул. Т.Джусоева, №13	Пригородный	15:08:0010104:391	0030020000000 Земли населенных пунктов	Для ведения личного подсобного хозяйства	13	02.0.20	700	669.85	468 895.00
1195	Республика Северная Осетия-Алания, р-н Пригородный, с Ногир, ул. Т.Джусоева, №7	Пригородный	15:08:0010104:392	0030020000000 Земли населенных пунктов	Для ведения личного подсобного хозяйства	13	02.0.20	700	669,85	468 895,00
1196	Республика Северная Осетия-Алания, р-н Пригородный, с. Ногир, ул. В.Чочиева. №44	Пригородный	15:08:0010104:393	0030020000000 Земли населенных пунктов	Для ведения личного подсобного хозяйства	13	02.0.20	700	669,85	468 895,00
1197	Республика Северная Осетия-Алания, р-н Пригородный, с. Ногир, ул. Т.Джусоева. 8	Пригородный	15:08:0010104:394	0030020000000 Земли населенных пунктов	Для ведения личного подсобного хозяйства	13	02.0.20	700	669.85	468 895.00
1198	Республика Северная Осетия-Алания, р-н Пригородный, с Ногир, ул Т Джусоева. 6	Пригородный	15:08:0010104:395	0030020000000 Земли населенных пунктов	Для ведения личного подсобного хозяйства	13	02.0.20	700	669.85	468 895.00
1199	Республика Северная Осетия - Алания, р-н Пригородный, с. Ногир, ул Т Джусоева. 12	Пригородный	15:08:0010104:396	0030020000000 Земли населенных пунктов	Для ведения личного подсобного хозяйства	13	02.0.20	700	669,85	468 895,00
1200	Республика Северная Осетия-Алания, р-н Пригородный, с. Ногир, ул. Т.Джусоева. №11	Пригородный	15:08:0010104:397	0030020000000 Земли населенных пунктов	Для ведения личного подсобного хозяйства	13	02.0.20	700	669,85	468 895,00
1201	Республика Северная Осетия-Алания, р-н Пригородный, с. Ногир, ул. В.Чочиева. №27	Пригородный	15:08:0010104:398	0030020000000 Земли населенных пунктов	Для ведения личного подсобного хозяйства	13	02.0.20	700	669.85	468 895.00
1202	Республика Северная Осетия-Алания, р-н Пригородный, с Ногир, ул. В Чочиева, № 25	Пригородный	15:08:0010104:399	0030020000000 Земли населенных пунктов	Для ведения личного подсобного хозяйства	13	02.0.20	700	669.85	468 895.00
1203	Республика Северная Осетия-Алания, р-н Пригородный, с Ногир, ул. В Чочиева, 23	Пригородный	15:08:0010104:400	0030020000000 Земли населенных пунктов	Для ведения личного подсобного хозяйства	13	02.0.20	700	669,85	468 895,00
1204	Республика Северная Осетия-Алания, р-н Пригородный, с. Ногир, ул. В.Чочиева. №19	Пригородный	15:08:0010104:401	0030020000000 Земли населенных пунктов	Для ведения личного подсобного хозяйства	13	02.0.20	700	669,85	468 895,00
1205	Республика Северная Осетия-Алания, р-н Пригородный, с. Ногир, ул. В.Чочиева. №17	Пригородный	15:08:0010104:402	0030020000000 Земли населенных пунктов	Для ведения личного подсобного хозяйства	13	02.0.20	700	669.85	468 895.00
1206	Республика Северная Осетия-Алания, р-н Пригородный, с Ногир, ул. В Чочиева, №21	Пригородный	15:08:0010104:403	0030020000000 Земли населенных пунктов	Для ведения личного подсобного хозяйства	13	02.0.20	700	669.85	468 895.00
1207	Республика Северная Осетия-Алания, р-н Пригородный, с Ногир, ул. В Чочиева, №12	Пригородный	15:08:0010104:404	0030020000000 Земли населенных пунктов	Для ведения личного подсобного хозяйства	13	02.0.20	700	669,85	468 895,00
1208	Республика Северная Осетия-Алания, р-н Пригородный, с. Ногир, ул. В.Багаева. №13	Пригородный	15:08:0010104:405	0030020000000 Земли населенных пунктов	Для ведения личного подсобного хозяйства	13	02.0.20	700	669,85	468 895,00
1209	Республика Северная Осетия-Алания, р-н Пригородный, с. Ногир, ул. В.Багаева. №15	Пригородный	15:08:0010104:406	0030020000000 Земли населенных пунктов	Для ведения личного подсобного хозяйства	13	02.0.20	700	669.85	468 895.00
1210	Республика Северная Осетия-Алания, р-н Пригородный, с Ногир, ул. В Богиева, №17	Пригородный	15:08:0010104:407	0030020000000 Земли населенных пунктов	Для ведения личного подсобного хозяйства	13	02.0.20	700	669.85	468 895.00
1211	Республика Северная Осетия-Алания, р-н Пригородный, с Ногир, ул В.Багаева. 19	Пригородный	15:08:0010104:408	0030020000000 Земли населенных пунктов	Для ведения личного подсобного хозяйства	13	02.0.20	700	669,85	468 895,00
1212	Республика Северная Осетия-Алания, р-н Пригородный, с. Ногир, ул. В.Багаева. №21	Пригородный	15:08:0010104:409	0030020000000 Земли населенных пунктов	Для ведения личного подсобного хозяйства	13	02.0.20	700	669,85	468 895,00
1213	Республика Северная Осетия-Алания, р-н Пригородный, с. Ногир, ул. В.Багаева. 23	Пригородный	15:08:0010104:410	0030020000000 Земли населенных пунктов	Для ведения личного подсобного хозяйства	13	02.0.20	700	669.85	468 895.00
1214	Республика Северная Осетия-Алания, р-н Пригородный, с Ногир, ул. В Богиева, №25	Пригородный	15:08:0010104:411	0030020000000 Земли населенных пунктов	Для ведения личного подсобного хозяйства	13	02.0.20	700	669.85	468 895.00
1215	Республика Северная Осетия-Алания, р-н Пригородный, с Ногир, ул. В Богиева, №27	Пригородный	15:08:0010104:412	0030020000000 Земли населенных пунктов	Для ведения личного подсобного хозяйства	13	02.0.20	700	669,85	468 895,00
1216	Республика Северная Осетия-Алания, р-н Пригородный, с. Ногир, ул. В.Багаева. №29	Пригородный	15:08:0010104:413	0030020000000 Земли населенных пунктов	Для ведения личного подсобного хозяйства	13	02.0.20	700	669,85	468 895,00
1217	Республика Северная Осетия-Алания, р-н Пригородный, с. Ногир, ул. В.Чочиева. №28	Пригородный	15:08:0010104:414	0030020000000 Земли населенных пунктов	Для ведения личного подсобного хозяйства	13	02.0.20	700	669.85	468 895.00
1218	Республика Северная Осетия-Алания, р-н Пригородный, с Ногир, ул. В Чочиева, №22	Пригородный	15:08:0010104:415	0030020000000 Земли населенных пунктов	Для ведения личного подсобного хозяйства	13	02.0.20	700	669.85	468 895.00
1219	Республика Северная Осетия-Алания, р-н Пригородный, с Ногир, ул. В Чочиева, 24	Пригородный	15:08:0010104:416	0030020000000 Земли населенных пунктов	Для ведения личного подсобного хозяйства	13	02.0.20	700	669,85	468 895,00
1220	Республика Северная Осетия-Алания, р-н Пригородный, с. Ногир, ул. В.Чочиева. №26	Пригородный	15:08:0010104:417	0030020000000 Земли населенных пунктов	Для ведения личного подсобного хозяйства	13	02.0.20	700	669,85	468 895,00
1221	Республика Северная Осетия-Алания, район Пригородный, с.Ногир, ул.В. Чочиева, 18	Пригородный	15:08:0010104:418	0030020000000 Земли населенных пунктов	Для ведения личного подсобного хозяйства	13	02.0.20	700	669.85	468 895.00
1222	Республика Северная Осетия-Алания, р-н Пригородный, с. Ногир, ул. В.Чочиева. 20	Пригородный	15:08:0010104:419	0030020000000 Земли населенных пунктов	Для ведения личного подсобного хозяйства	13	02.0.20	700	669.85	468 895.00

№ п/п	Местоположение ЗУ	Район	Кадастровый номер ЗУ	Категория земель	Разрешенное использование по документу	Код вида разрешенного использования (в соответствии с классификатором видов разрешенного использования земельных участков)	Вид использования объектов недвижимости	Площадь	УПКС	КС
1223	Республика Северная Осетия-Алания, р-н Пригородный, с. Ногир, ул. В.Чочиева, №16	Пригородный	15:08:0010104:420	003002000000 Земли населенных пунктов	Для ведения личного подсобного хозяйства	13	02:02:20	700	669,85	468 895,00
1224	Республика Северная Осетия-Алания, р-н Пригородный, с. Ногир, ул. В.Чочиева, №14	Пригородный	15:08:0010104:421	003002000000 Земли населенных пунктов	Для ведения личного подсобного хозяйства	13	02:02:20	700	669,85	468 895,00
1225	Республика Северная Осетия-Алания, р-н Пригородный, с. Ногир, ул. В.Багаева, №28	Пригородный	15:08:0010104:422	003002000000 Земли населенных пунктов	Для ведения личного подсобного хозяйства	13	02:02:20	700	669,85	468 895,00
1226	Республика Северная Осетия-Алания, р-н Пригородный, с. Ногир, ул. В.Боциева, №26	Пригородный	15:08:0010104:423	003002000000 Земли населенных пунктов	Для ведения личного подсобного хозяйства	13	02:02:20	700	669,85	468 895,00
1227	Республика Северная Осетия-Алания, р-н Пригородный, с. Ногир, ул. В.Боциева, №30	Пригородный	15:08:0010104:424	003002000000 Земли населенных пунктов	Для ведения личного подсобного хозяйства	13	02:02:20	700	669,85	468 895,00
1228	Республика Северная Осетия-Алания, р-н Пригородный, с. Ногир, ул. В.Багаева, № 11	Пригородный	15:08:0010104:426	003002000000 Земли населенных пунктов	Для ведения личного подсобного хозяйства	13	02:02:20	700	669,85	468 895,00
1229	Республика Северная Осетия-Алания, р-н Пригородный, с. Ногир, ул.В.Багаева, 7	Пригородный	15:08:0010104:427	003002000000 Земли населенных пунктов	Для ведения личного подсобного хозяйства	13	02:02:20	700	669,85	468 895,00
1230	Республика Северная Осетия-Алания, р-н Пригородный, с. Ногир, ул. В.Боциева, №9	Пригородный	15:08:0010104:428	003002000000 Земли населенных пунктов	Для ведения личного подсобного хозяйства	13	02:02:20	700	669,85	468 895,00
1231	Республика Северная Осетия-Алания, р-н Пригородный, с. Ногир, ул. Р.Комаева, №4	Пригородный	15:08:0010104:429	003002000000 Земли населенных пунктов	Для ведения личного подсобного хозяйства	13	02:02:20	700	669,85	468 895,00
1232	Республика Северная Осетия-Алания, р-н Пригородный, с. Ногир, ул. Р.Комаева, №5	Пригородный	15:08:0010104:430	003002000000 Земли населенных пунктов	Для ведения личного подсобного хозяйства	13	02:02:20	700	669,85	468 895,00
1233	Республика Северная Осетия-Алания, р-н Пригородный, с. Ногир, ул. Р.Комаева, №8	Пригородный	15:08:0010104:431	003002000000 Земли населенных пунктов	Для ведения личного подсобного хозяйства	13	02:02:20	700	669,85	468 895,00
1234	Республика Северная Осетия-Алания, р-н Пригородный, с. Ногир, ул. Р. Комаева, 10	Пригородный	15:08:0010104:432	003002000000 Земли населенных пунктов	Для ведения личного подсобного хозяйства	13	02:02:20	700	669,85	468 895,00
1235	Республика Северная Осетия-Алания, р-н Пригородный, с. Ногир, ул. Р.Комаева, №12	Пригородный	15:08:0010104:433	003002000000 Земли населенных пунктов	Для ведения личного подсобного хозяйства	13	02:02:20	700	669,85	468 895,00
1236	Республика Северная Осетия-Алания, р-н Пригородный, с. Ногир, ул. Р.Комаева, №14	Пригородный	15:08:0010104:434	003002000000 Земли населенных пунктов	Для ведения личного подсобного хозяйства	13	02:02:20	700	669,85	468 895,00
1237	Республика Северная Осетия-Алания, р-н Пригородный, с. Ногир, ул. Р.Комаева, №16	Пригородный	15:08:0010104:435	003002000000 Земли населенных пунктов	Для ведения личного подсобного хозяйства	13	02:02:20	700	669,85	468 895,00
1238	Республика Северная Осетия-Алания, р-н Пригородный, с. Ногир, ул. Р.Комаева, №29	Пригородный	15:08:0010104:436	003002000000 Земли населенных пунктов	Для ведения личного подсобного хозяйства	13	02:02:20	765	669,85	512 435,25
1239	Республика Северная Осетия-Алания, р-н Пригородный, с. Ногир, ул. Р.Комаева, №31	Пригородный	15:08:0010104:437	003002000000 Земли населенных пунктов	Для ведения личного подсобного хозяйства	13	02:02:20	765	669,85	512 435,25
1240	Республика Северная Осетия-Алания, р-н Пригородный, с. Ногир, ул. Р.Комаева, №33	Пригородный	15:08:0010104:438	003002000000 Земли населенных пунктов	Для ведения личного подсобного хозяйства	13	02:02:20	765	669,85	512 435,25
1241	Республика Северная Осетия-Алания, р-н Пригородный, с. Ногир, ул. Р.Комаева, №35	Пригородный	15:08:0010104:439	003002000000 Земли населенных пунктов	Для ведения личного подсобного хозяйства	13	02:02:20	765	669,85	512 435,25
1242	Республика Северная Осетия-Алания, р-н Пригородный, с. Ногир, ул. Р.Комаева, №37	Пригородный	15:08:0010104:440	003002000000 Земли населенных пунктов	Для ведения личного подсобного хозяйства	13	02:02:20	765	669,85	512 435,25
1243	Республика Северная Осетия-Алания, р-н Пригородный, с. Ногир, ул. Р.Комаева, №41	Пригородный	15:08:0010104:441	003002000000 Земли населенных пунктов	Для ведения личного подсобного хозяйства	13	02:02:20	765	669,85	512 435,25
1244	Республика Северная Осетия-Алания, р-н Пригородный, с. Ногир, ул Р.Комаева, №2	Пригородный	15:08:0010104:442	003002000000 Земли населенных пунктов	Для ведения личного подсобного хозяйства	13	02:02:20	700	669,85	468 895,00
1245	Республика Северная Осетия-Алания, р-н Пригородный, с. Ногир, ул. Р.Комаева, №39	Пригородный	15:08:0010104:443	003002000000 Земли населенных пунктов	Для ведения личного подсобного хозяйства	13	02:02:20	765	669,85	512 435,25
1246	Республика Северная Осетия-Алания, р-н Пригородный, с. Ногир, ул. Г.Сабанов, №2	Пригородный	15:08:0010104:444	003002000000 Земли населенных пунктов	Для ведения личного подсобного хозяйства	13	02:02:20	681	669,85	456 167,85
1247	Республика Северная Осетия-Алания, р-н Пригородный, с. Ногир, ул. Г.Сабанова, №9	Пригородный	15:08:0010104:445	003002000000 Земли населенных пунктов	Для ведения личного подсобного хозяйства	13	02:02:20	900	669,85	602 865,00
1248	Республика Северная Осетия-Алания, р-н Пригородный, с. Ногир, ул. Г.Сабанов, №10	Пригородный	15:08:0010104:446	003002000000 Земли населенных пунктов	Для ведения личного подсобного хозяйства	13	02:02:20	897	669,85	600 855,45
1249	Республика Северная Осетия-Алания, р-н Пригородный, с. Ногир, ул. Г.Сабанова, №15	Пригородный	15:08:0010104:447	003002000000 Земли населенных пунктов	Для ведения личного подсобного хозяйства	13	02:02:20	764	669,85	511 765,40
1250	Республика Северная Осетия-Алания, р-н Пригородный, с. Ногир, ул. Г.Сабанова, №23	Пригородный	15:08:0010104:448	003002000000 Земли населенных пунктов	Для ведения личного подсобного хозяйства	13	02:02:20	764	669,85	511 765,40
1251	Республика Северная Осетия-Алания, р-н Пригородный, с. Ногир, ул. Г. Сабанов, 1	Пригородный	15:08:0010104:449	003002000000 Земли населенных пунктов	Для ведения личного подсобного хозяйства	13	02:02:20	568	669,85	380 474,80
1252	Республика Северная Осетия-Алания, р-н Пригородный, с. Ногир, ул. Р.Комаева, 47	Пригородный	15:08:0010104:450	003002000000 Земли населенных пунктов	Для ведения личного подсобного хозяйства	13	02:02:20	765	669,85	512 435,25
1253	Республика Северная Осетия-Алания, р-н Пригородный, с. Ногир, ул. Р.Комаева, №45	Пригородный	15:08:0010104:451	003002000000 Земли населенных пунктов	Для ведения личного подсобного хозяйства	13	02:02:20	765	669,85	512 435,25
1254	Республика Северная Осетия-Алания, р-н Пригородный, с. Ногир, ул. Г.Сабанова, №17	Пригородный	15:08:0010104:452	003002000000 Земли населенных пунктов	Для ведения личного подсобного хозяйства	13	02:02:20	764	669,85	511 765,40
1255	Республика Северная Осетия-Алания, р-н Пригородный, с. Ногир, ул. Г.Сабанова, №20	Пригородный	15:08:0010104:453	003002000000 Земли населенных пунктов	Для ведения личного подсобного хозяйства	13	02:02:20	763	669,85	511 095,55
1256	Республика Северная Осетия-Алания, р-н Пригородный, с. Ногир, ул. Г.Сабанова, №16	Пригородный	15:08:0010104:454	003002000000 Земли населенных пунктов	Для ведения личного подсобного хозяйства	13	02:02:20	764	669,85	511 765,40
1257	Республика Северная Осетия-Алания, р-н Пригородный, с. Ногир, ул. Р.Комаева, №43	Пригородный	15:08:0010104:455	003002000000 Земли населенных пунктов	Для ведения личного подсобного хозяйства	13	02:02:20	765	669,85	512 435,25
1258	Республика Северная Осетия-Алания, р-н Пригородный, с. Ногир, ул. Г.Сабанов, №6	Пригородный	15:08:0010104:456	003002000000 Земли населенных пунктов	Для ведения личного подсобного хозяйства	13	02:02:20	897	669,85	600 855,45
1259	Республика Северная Осетия-Алания, район Пригородный, с.Ногир, ул Г.Сабанова. 19	Пригородный	15:08:0010104:457	003002000000 Земли населенных пунктов	Для ведения личного подсобного хозяйства	13	02:02:20	763	669,85	511 095,55
1260	Республика Северная Осетия-Алания, р-н Пригородный, с. Ногир, ул. Г.Сабанов, №5	Пригородный	15:08:0010104:458	003002000000 Земли населенных пунктов	Для ведения личного подсобного хозяйства	13	02:02:20	897	669,85	600 855,45
1261	Республика Северная Осетия-Алания, р-н Пригородный, с. Ногир, ул. Г.Сабанова, №27	Пригородный	15:08:0010104:459	003002000000 Земли населенных пунктов	Для ведения личного подсобного хозяйства	13	02:02:20	762	669,85	510 425,70
1262	Республика Северная Осетия-Алания, р-н Пригородный, с. Ногир, ул. Р.Комаева, №20	Пригородный	15:08:0010104:460	003002000000 Земли населенных пунктов	Для ведения личного подсобного хозяйства	13	02:02:20	700	669,85	468 895,00

№ п/п	Местоположение ЗУ	Район	Кадастровый номер ЗУ	Категория земель	Разрешенное использование по документу	Код вида разрешенного использования (в соответствии с классификатором видов разрешенного использования земельных участков)	Вид использования объектов недвижимости	Площадь	УПКС	КС
1263	Республика Северная Осетия-Алания, р-н Пригородный, с Ногир, ул. Р Комаева, №24	Пригородный	15:08:0010104:461	0030020000000 Земли населенных пунктов	Для ведения личного подсобного хозяйства	13	02:02:02:0	614	669,85	411 287,90
1264	Республика Северная Осетия-Алания, р-н Пригородный, с. Ногир, ул. Г.Сабанова, №24	Пригородный	15:08:0010104:462	0030020000000 Земли населенных пунктов	Для ведения личного подсобного хозяйства	13	02:02:02:0	764	669,85	511 765,40
1265	Республика Северная Осетия - Алания, р-н Пригородный, с.Ногир, ул.Р.Комаева, 18	Пригородный	15:08:0010104:463	0030020000000 Земли населенных пунктов	Для ведения личного подсобного хозяйства	13	02:02:02:0	700	669.85	468 895.00
1266	Республика Северная Осетия-Алания, р-н Пригородный, с Ногир, ул. Р Комаева, №49	Пригородный	15:08:0010104:464	0030020000000 Земли населенных пунктов	Для ведения личного подсобного хозяйства	13	02:02:02:0	765	669.85	512 435.25
1267	Республика Северная Осетия-Алания, р-н Пригородный, с Ногир, ул. Р Комаева, №22	Пригородный	15:08:0010104:465	0030020000000 Земли населенных пунктов	Для ведения личного подсобного хозяйства	13	02:02:02:0	683	669,85	457 507,55
1268	Республика Северная Осетия-Алания, р-н Пригородный, с. Ногир, ул. Г.Сабанов, №7	Пригородный	15:08:0010104:466	0030020000000 Земли населенных пунктов	Для ведения личного подсобного хозяйства	13	02:02:02:0	897	669,85	600 855,45
1269	Республика Северная Осетия-Алания, р-н Пригородный, с. Ногир, ул. Г.Сабанова, 29	Пригородный	15:08:0010104:467	0030020000000 Земли населенных пунктов	Для ведения личного подсобного хозяйства	13	02:02:02:0	763	669.85	511 095.55
1270	Республика Северная Осетия-Алания, р-н Пригородный, с Ногир, ул. Г Сабанов. №4	Пригородный	15:08:0010104:468	0030020000000 Земли населенных пунктов	Для ведения личного подсобного хозяйства	13	02:02:02:0	866	669.85	580 090.10
1271	Республика Северная Осетия-Алания, р-н Пригородный, с Ногир, ул. Р Комаева, №41	Пригородный	15:08:0010104:469	0030020000000 Земли населенных пунктов	Для ведения личного подсобного хозяйства	13	02:02:02:0	765	669,85	512 435,25
1272	Республика Северная Осетия-Алания, р-н Пригородный, с. Ногир, ул. В.Чочиева. №6	Пригородный	15:08:0010104:470	0030020000000 Земли населенных пунктов	Для ведения личного подсобного хозяйства	13	02:02:02:0	700	669,85	468 895,00
1273	Республика Северная Осетия-Алания, р-н Пригородный, с. Ногир, ул. В.Чочиева. №5	Пригородный	15:08:0010104:471	0030020000000 Земли населенных пунктов	Для ведения личного подсобного хозяйства	13	02:02:02:0	700	669.85	468 895.00
1274	Республика Северная Осетия-Алания, р-н Пригородный, с Ногир, ул. В Чочиева, №8	Пригородный	15:08:0010104:472	0030020000000 Земли населенных пунктов	Для ведения личного подсобного хозяйства	13	02:02:02:0	700	669.85	468 895.00
1275	Республика Северная Осетия-Алания, р-н Пригородный, с Ногир, ул. Г Сабанов. №3	Пригородный	15:08:0010104:473	0030020000000 Земли населенных пунктов	Для ведения личного подсобного хозяйства	13	02:02:02:0	784	669,85	525 162,40
1276	Республика Северная Осетия-Алания, р-н Пригородный, с. Ногир, ул. В.Чочиева. №10	Пригородный	15:08:0010104:474	0030020000000 Земли населенных пунктов	Для ведения личного подсобного хозяйства	13	02:02:02:0	700	669,85	468 895,00
1277	Республика Северная Осетия - Алания, р-н Пригородный, с.Ногир, ул.Г.Сабанова, уч.20	Пригородный	15:08:0010104:475	0030020000000 Земли населенных пунктов	Для ведения личного подсобного хозяйства	13	02:02:02:0	764	669.85	511 765.40
1278	Республика Северная Осетия-Алания, р-н Пригородный, с Ногир, ул. Т.Джусоева, №3	Пригородный	15:08:0010104:476	0030020000000 Земли населенных пунктов	Для ведения личного подсобного хозяйства	13	02:02:02:0	700	669.85	468 895.00
1279	Республика Северная Осетия-Алания, р-н Пригородный, с Ногир, ул. Т.Джусоева, №1	Пригородный	15:08:0010104:477	0030020000000 Земли населенных пунктов	Для ведения личного подсобного хозяйства	13	02:02:02:0	700	669,85	468 895,00
1280	Республика Северная Осетия-Алания, р-н Пригородный, с. Ногир, ул. Т.Джусоева. №6	Пригородный	15:08:0010104:478	0030020000000 Земли населенных пунктов	Для ведения личного подсобного хозяйства	13	02:02:02:0	700	669,85	468 895,00
1281	Республика Северная Осетия-Алания, р-н Пригородный, с. Ногир, ул. С.Кокоева, №1	Пригородный	15:08:0010104:479	0030020000000 Земли населенных пунктов	Для ведения личного подсобного хозяйства	13	02:02:02:0	700	669.85	468 895.00
1282	Республика Северная Осетия-Алания, р-н Пригородный, с Ногир, ул. С Кокоева. 3	Пригородный	15:08:0010104:480	0030020000000 Земли населенных пунктов	Для ведения личного подсобного хозяйства	13	02:02:02:0	700	669.85	468 895.00
1283	Республика Северная Осетия-Алания, р-н Пригородный, с Ногир, ул. С Кокоева. №9	Пригородный	15:08:0010104:481	0030020000000 Земли населенных пунктов	Для ведения личного подсобного хозяйства	13	02:02:02:0	700	669,85	468 895,00
1284	Республика Северная Осетия-Алания, р-н Пригородный, с. Ногир, ул. В.Чочиева. №7	Пригородный	15:08:0010104:482	0030020000000 Земли населенных пунктов	Для ведения личного подсобного хозяйства	13	02:02:02:0	700	669,85	468 895,00
1285	Республика Северная Осетия-Алания, р-н Пригородный, с. Ногир, ул. В.Чочиева. №9	Пригородный	15:08:0010104:483	0030020000000 Земли населенных пунктов	Для ведения личного подсобного хозяйства	13	02:02:02:0	700	669.85	468 895.00
1286	Республика Северная Осетия-Алания, р-н Пригородный, с Ногир, ул. С Кокоева. № 5	Пригородный	15:08:0010104:484	0030020000000 Земли населенных пунктов	Для ведения личного подсобного хозяйства	13	02:02:02:0	700	669.85	468 895.00
1287	Республика Северная Осетия-Алания, р-н Пригородный, с Ногир, ул. С Кокоева. № 7	Пригородный	15:08:0010104:485	0030020000000 Земли населенных пунктов	Для ведения личного подсобного хозяйства	13	02:02:02:0	700	669,85	468 895,00
1288	Республика Северная Осетия-Алания, р-н Пригородный, с. Ногир, ул. Г.Сабанова, №32	Пригородный	15:08:0010104:486	0030020000000 Земли населенных пунктов	Для ведения личного подсобного хозяйства	13	02:02:02:0	763	669,85	511 095,55
1289	Республика Северная Осетия-Алания, р-н Пригородный, с.Ногир, ул.С.Кокоева. №61	Пригородный	15:08:0010104:487	0030020000000 Земли населенных пунктов	Для ведения личного подсобного хозяйства	13	02:02:02:0	647	669.85	433 392.95
1290	Республика Северная Осетия-Алания, р-н Пригородный, с Ногир, ул. Г Сабанова. №33	Пригородный	15:08:0010104:488	0030020000000 Земли населенных пунктов	Для ведения личного подсобного хозяйства	13	02:02:02:0	762	669.85	510 425.70
1291	Республика Северная Осетия-Алания, р-н Пригородный, с Ногир, ул. Г Сабанова. №18	Пригородный	15:08:0010104:489	0030020000000 Земли населенных пунктов	Для ведения личного подсобного хозяйства	13	02:02:02:0	764	669,85	511 765,40
1292	Республика Северная Осетия-Алания, р-н Пригородный, с. Ногир, ул. С.Кокоева, №33	Пригородный	15:08:0010104:490	0030020000000 Земли населенных пунктов	Для ведения личного подсобного хозяйства	13	02:02:02:0	505	669,85	338 274,25
1293	Республика Северная Осетия-Алания, р-н Пригородный, с. Ногир, ул. С.Кокоева, №17	Пригородный	15:08:0010104:491	0030020000000 Земли населенных пунктов	Для ведения личного подсобного хозяйства	13	02:02:02:0	700	669.85	468 895.00
1294	Республика Северная Осетия-Алания, р-н Пригородный, с Ногир, ул. С Кокоева. №11	Пригородный	15:08:0010104:492	0030020000000 Земли населенных пунктов	Для ведения личного подсобного хозяйства	13	02:02:02:0	700	669.85	468 895.00
1295	Республика Северная Осетия-Алания, р-н Пригородный, с Ногир, ул. С Кокоева, 2А	Пригородный	15:08:0010104:493	0030020000000 Земли населенных пунктов	Для ведения личного подсобного хозяйства	13	02:02:02:0	713	669,85	477 603,05
1296	Республика Северная Осетия-Алания, р-н Пригородный, с. Ногир, ул. С.Кокоева, №19	Пригородный	15:08:0010104:494	0030020000000 Земли населенных пунктов	Для ведения личного подсобного хозяйства	13	02:02:02:0	700	669,85	468 895,00
1297	Республика Северная Осетия-Алания, р-н Пригородный, с. Ногир, ул. С.Кокоева, №21	Пригородный	15:08:0010104:495	0030020000000 Земли населенных пунктов	Для ведения личного подсобного хозяйства	13	02:02:02:0	583	669.85	390 522.55
1298	Российская Федерация, Республика Северная Осетия-Алания, р-н Пригородный, с Ногир, ул С Кокоева. 35	Пригородный	15:08:0010104:496	0030020000000 Земли населенных пунктов	Для ведения личного подсобного хозяйства	13	02:02:02:0	530	669.85	355 020.50
1299	Республика Северная Осетия-Алания, р-н Пригородный, с Ногир, ул С.Кокоева, 39	Пригородный	15:08:0010104:497	0030020000000 Земли населенных пунктов	Для ведения личного подсобного хозяйства	13	02:02:02:0	645	669,85	432 053,25
1300	Республика Северная Осетия-Алания, р-н Пригородный, с. Ногир, ул.Г.Сабанова. №12	Пригородный	15:08:0010104:498	0030020000000 Земли населенных пунктов	Для ведения личного подсобного хозяйства	13	02:02:02:0	897	669,85	600 855,45
1301	Республика Северная Осетия-Алания, р-н Пригородный, с. Ногир, ул. Г.Сабанова, 21	Пригородный	15:08:0010104:499	0030020000000 Земли населенных пунктов	Для ведения личного подсобного хозяйства	13	02:02:02:0	764	669.85	511 765.40
1302	Российская Федерация Республика Северная Осетия - Алания, Пригородный муниципальный район, сельское поселение Ногирское, село Ногир, Архонское шоссе,5 А/3	Пригородный	15:08:0010104:5	0030020000000 Земли населенных пунктов	Под строительство магазина	4	04:04:04:0	1 000	1 741,62	1 741 620,00

№ п/п	Местоположение ЗУ	Район	Кадастровый номер ЗУ	Категория земель	Разрешенное использование по документу	Код вида разрешенного использования (в соответствии с классификатором видов разрешенного использования земельных участков)	Вид использования объектов недвижимости	Площадь	УПКС	КС
1303	Республика Северная Осетия-Алания, р-н Пригородный, с. Ногир, ул. Г.Сабанова, №13	Пригородный	15:08:0010104:500	003002000000 Земли населенных пунктов	Для ведения личного подсобного хозяйства	13	02:02:02:0	897	669,85	600 855,45
1304	Российская Федерация, Республика Северная Осетия-Алания, р-н Пригородный, с. Ногир, ул. Г.Сабанова, 22	Пригородный	15:08:0010104:501	003002000000 Земли населенных пунктов	Для ведения личного подсобного хозяйства	13	02:02:02:0	763	669,85	511 095,55
1305	Республика Северная Осетия-Алания, р-н Пригородный, с. Ногир, ул Г.Сабанова, 28	Пригородный	15:08:0010104:502	003002000000 Земли населенных пунктов	Для ведения личного подсобного хозяйства	13	02:02:02:0	763	669.85	511 095.55
1306	Республика Северная Осетия-Алания, р-н Пригородный, с. Ногир, ул. Г.Сабанова, 35	Пригородный	15:08:0010104:503	003002000000 Земли населенных пунктов	Для ведения личного подсобного хозяйства	13	02:02:02:0	761	669.85	509 755.85
1307	Республика Северная Осетия-Алания, р-н Пригородный, с. Ногир, ул С.Козонова, №23	Пригородный	15:08:0010104:504	003002000000 Земли населенных пунктов	Для ведения личного подсобного хозяйства	13	02:02:02:0	700	669,85	468 895,00
1308	Республика Северная Осетия - Алания, р-н Пригородный, с. Ногир, ул. С. Козонова, 27	Пригородный	15:08:0010104:505	003002000000 Земли населенных пунктов	Для ведения личного подсобного хозяйства	13	02:02:02:0	681	669,85	456 167,85
1309	Республика Северная Осетия-Алания, р-н Пригородный, с. Ногир, ул. С.Козонова, №13	Пригородный	15:08:0010104:506	003002000000 Земли населенных пунктов	Для ведения личного подсобного хозяйства	13	02:02:02:0	700	669.85	468 895.00
1310	Республика Северная Осетия-Алания, р-н Пригородный, с. Ногир, ул. С.Козонова, №15	Пригородный	15:08:0010104:507	003002000000 Земли населенных пунктов	Для ведения личного подсобного хозяйства	13	02:02:02:0	700	669.85	468 895.00
1311	Республика Северная Осетия-Алания, р-н Пригородный, с. Ногир, ул. С.Козонова, №41	Пригородный	15:08:0010104:508	003002000000 Земли населенных пунктов	Для ведения личного подсобного хозяйства	13	02:02:02:0	706	669,85	472 914,10
1312	Республика Северная Осетия-Алания, р-н Пригородный, с. Ногир, ул. Р.Комаева, 7	Пригородный	15:08:0010104:509	003002000000 Земли населенных пунктов	Для ведения личного подсобного хозяйства	13	02:02:02:0	2 998	669,85	2 008 210,30
1313	Республика Северная Осетия-Алания, р-н Пригородный, с. Ногир, ул. Р.Комаева, 13	Пригородный	15:08:0010104:510	003002000000 Земли населенных пунктов	Для ведения личного подсобного хозяйства	13	02:02:02:0	681	669.85	456 167.85
1314	Республика Северная Осетия-Алания, р-н Пригородный, с. Ногир, ул. Р Комаева, №15	Пригородный	15:08:0010104:511	003002000000 Земли населенных пунктов	Для ведения личного подсобного хозяйства	13	02:02:02:0	737	669.85	493 679.45
1315	Республика Северная Осетия-Алания, р-н Пригородный, с. Ногир, ул. Р Комаева, №19	Пригородный	15:08:0010104:512	003002000000 Земли населенных пунктов	Для ведения личного подсобного хозяйства	13	02:02:02:0	765	669,85	512 435,25
1316	Республика Северная Осетия-Алания, р-н Пригородный, с. Ногир, ул. Р.Комаева, №21	Пригородный	15:08:0010104:513	003002000000 Земли населенных пунктов	Для ведения личного подсобного хозяйства	13	02:02:02:0	765	669,85	512 435,25
1317	Республика Северная Осетия-Алания, р-н Пригородный, с. Ногир, ул. С.Козонова, №2	Пригородный	15:08:0010104:514	003002000000 Земли населенных пунктов	Для ведения личного подсобного хозяйства	13	02:02:02:0	719	669.85	481 622.15
1318	Республика Северная Осетия-Алания, р-н Пригородный, с. Ногир, ул. С.Козонова, №4	Пригородный	15:08:0010104:515	003002000000 Земли населенных пунктов	Для ведения личного подсобного хозяйства	13	02:02:02:0	717	669.85	480 282.45
1319	Республика Северная Осетия-Алания, р-н Пригородный, с. Ногир, ул. С.Козонова, 6	Пригородный	15:08:0010104:516	003002000000 Земли населенных пунктов	Для ведения личного подсобного хозяйства	13	02:02:02:0	717	669,85	480 282,45
1320	Республика Северная Осетия-Алания, р-н Пригородный, с. Ногир, ул. Р.Комаева, №8	Пригородный	15:08:0010104:517	003002000000 Земли населенных пунктов	Для ведения личного подсобного хозяйства	13	02:02:02:0	652	669,85	436 742,20
1321	Республика Северная Осетия-Алания, р-н Пригородный, с. Ногир, ул. С.Козонова, №21	Пригородный	15:08:0010104:518	003002000000 Земли населенных пунктов	Для ведения личного подсобного хозяйства	13	02:02:02:0	700	669.85	468 895.00
1322	Республика Северная Осетия-Алания, р-н Пригородный, с. Ногир, ул. С.Козонова, №16	Пригородный	15:08:0010104:519	003002000000 Земли населенных пунктов	Для ведения личного подсобного хозяйства	13	02:02:02:0	708	669.85	474 253.80
1323	Республика Северная Осетия-Алания, р-н Пригородный, с. Ногир, ул. С.Козонова, 10	Пригородный	15:08:0010104:520	003002000000 Земли населенных пунктов	Для ведения личного подсобного хозяйства	13	02:02:02:0	716	669,85	479 612,60
1324	Республика Северная Осетия-Алания, р-н Пригородный, с. Ногир, ул. Г.Сабанова, №14	Пригородный	15:08:0010104:521	003002000000 Земли населенных пунктов	Для ведения личного подсобного хозяйства	13	02:02:02:0	764	669,85	511 765,40
1325	Республика Северная Осетия-Алания, р-н Пригородный, с. Ногир, ул. С.Козонова, № 49	Пригородный	15:08:0010104:522	003002000000 Земли населенных пунктов	Для ведения личного подсобного хозяйства	13	02:02:02:0	666	669.85	446 120.10
1326	Республика Северная Осетия-Алания, р-н Пригородный, с. Ногир, ул. Г.Сабанова, 31	Пригородный	15:08:0010104:523	003002000000 Земли населенных пунктов	Для ведения личного подсобного хозяйства	13	02:02:02:0	763	669.85	511 095.55
1327	Республика Северная Осетия-Алания, р-н Пригородный, с. Ногир, ул. С.Козонова, 43	Пригородный	15:08:0010104:524	003002000000 Земли населенных пунктов	Для ведения личного подсобного хозяйства	13	02:02:02:0	722	669,85	483 631,70
1328	Республика Северная Осетия-Алания, р-н Пригородный, с. Ногир, ул. С.Козонова, №45	Пригородный	15:08:0010104:525	003002000000 Земли населенных пунктов	Для ведения личного подсобного хозяйства	13	02:02:02:0	713	669,85	477 603,05
1329	Республика Северная Осетия-Алания, р-н Пригородный, с. Ногир, ул. Г.Сабанова, 8	Пригородный	15:08:0010104:526	003002000000 Земли населенных пунктов	Для ведения личного подсобного хозяйства	13	02:02:02:0	894	669.85	598 845.90
1330	Республика Северная Осетия-Алания, р-н Пригородный, с. Ногир, ул. С.Козонова, 29	Пригородный	15:08:0010104:527	003002000000 Земли населенных пунктов	Для ведения личного подсобного хозяйства	13	02:02:02:0	646	669.85	432 723.10
1331	Республика Северная Осетия-Алания, р-н Пригородный, с. Ногир, ул. Г.Сабанова, 25	Пригородный	15:08:0010104:528	003002000000 Земли населенных пунктов	Для ведения личного подсобного хозяйства	13	02:02:02:0	764	669,85	511 765,40
1332	Республика Северная Осетия-Алания, р-н Пригородный, с. Ногир, ул. Г.Сабанова, №24	Пригородный	15:08:0010104:529	003002000000 Земли населенных пунктов	Для ведения личного подсобного хозяйства	13	02:02:02:0	762	669,85	510 425,70
1333	Республика Северная Осетия-Алания, р-н Пригородный, с. Ногир, ул. Г.Сабанова, 26	Пригородный	15:08:0010104:530	003002000000 Земли населенных пунктов	Для ведения личного подсобного хозяйства	13	02:02:02:0	762	669.85	510 425.70
1334	Республика Северная Осетия-Алания, р-н Пригородный, с. Ногир, ул. С.Козонова, 47	Пригородный	15:08:0010104:531	003002000000 Земли населенных пунктов	Для ведения личного подсобного хозяйства	13	02:02:02:0	680	669.85	455 498.00
1335	Республика Северная Осетия-Алания, р-н Пригородный, с. Ногир, ул. С.Козонова, 37	Пригородный	15:08:0010104:532	003002000000 Земли населенных пунктов	Для ведения личного подсобного хозяйства	13	02:02:02:0	588	669,85	393 871,80
1336	Республика Северная Осетия-Алания, р-н Пригородный, с. Ногир, ул. Г.Сабанова, №11	Пригородный	15:08:0010104:533	003002000000 Земли населенных пунктов	Для ведения личного подсобного хозяйства	13	02:02:02:0	897	669,85	600 855,45
1337	Республика Северная Осетия-Алания, р-н Пригородный, с. Ногир, ул. С.Козонова, №12	Пригородный	15:08:0010104:534	003002000000 Земли населенных пунктов	Для ведения личного подсобного хозяйства	13	02:02:02:0	717	669.85	480 282.45
1338	Республика Северная Осетия-Алания, р-н Пригородный, с. Ногир, ул. Р Комаева, №27	Пригородный	15:08:0010104:535	003002000000 Земли населенных пунктов	Для ведения личного подсобного хозяйства	13	02:02:02:0	765	669.85	512 435.25
1339	Республика Северная Осетия-Алания, р-н Пригородный, с. Ногир, ул. Р Комаева, №3	Пригородный	15:08:0010104:536	003002000000 Земли населенных пунктов	Для ведения личного подсобного хозяйства	13	02:02:02:0	549	669,85	367 747,65
1340	Республика Северная Осетия-Алания, р-н Пригородный, с. Ногир, ул. Р.Комаева, №23	Пригородный	15:08:0010104:538	003002000000 Земли населенных пунктов	Для ведения личного подсобного хозяйства	13	02:02:02:0	765	669,85	512 435,25
1341	Республика Северная Осетия-Алания, р-н Пригородный, с. Ногир, ул. Р.Комаева, №25	Пригородный	15:08:0010104:539	003002000000 Земли населенных пунктов	Для ведения личного подсобного хозяйства	13	02:02:02:0	765	669.85	512 435.25
1342	Республика Северная Осетия-Алания, р-н Пригородный, с. Ногир, ул. С.Козонова, №14	Пригородный	15:08:0010104:540	003002000000 Земли населенных пунктов	Для ведения личного подсобного хозяйства	13	02:02:02:0	715	669.85	478 942.75

№ п/п	Местоположение ЗУ	Район	Кадастровый номер ЗУ	Категория земель	Разрешенное использование по документу	Код вида разрешенного использования (в соответствии с классификатором видов разрешенного использования земельных участков)	Вид использования объектов недвижимости	Площадь	УПКС	КС
1343	Республика Северная Осетия-Алания, р-н Пригородный, с. Ногир, ул. С.Кокоева, №8	Пригородный	15:08:0010104:541	0003002000000 Земли населенных пунктов	Для ведения личного подсобного хозяйства	13	02:0020	717	669,85	480 282,45
1344	Республика Северная Осетия-Алания, р-н Пригородный, с. Ногир, ул Р.Комаева, №17	Пригородный	15:08:0010104:542	0003002000000 Земли населенных пунктов	Для ведения личного подсобного хозяйства	13	02:0020	765	669,85	512 435,25
1345	Республика Северная Осетия-Алания, р-н Пригородный, с. Ногир, ул. Р.Комаева, №11	Пригородный	15:08:0010104:543	0003002000000 Земли населенных пунктов	Для ведения личного подсобного хозяйства	13	02:0020	625	669,85	418 656,25
1346	Республика Северная Осетия - Алания, Пригородный район, с. Ногир, ул. Сотнева, 19	Пригородный	15:08:0010104:546	0003002000000 Земли населенных пунктов	Для ведения личного подсобного хозяйства	13	02:0020	725	669,85	485 641,25
1347	Российская Федерация Республика Северная Осетия - Алания, Пригородный муниципальный район, сельское поселение Ногирское, село Ногир, Архонское шоссе,5 А/3	Пригородный	15:08:0010104:547	0003002000000 Земли населенных пунктов	Для ведения личного подсобного хозяйства	13	02:0020	3 000	669,85	2 009 550,00
1348	Республика Северная Осетия-Алания, р-н Пригородный, с. Ногир, ул. Сотнева. 3 в	Пригородный	15:08:0010104:550	0003002000000 Земли населенных пунктов	Для ведения личного подсобного хозяйства	13	02:0020	721	669,85	482 961,85
1349	Республика Северная Осетия-Алания, р-н Пригородный, с. Ногир, ул. Сотнева. 2 г	Пригородный	15:08:0010104:551	0003002000000 Земли населенных пунктов	Для ведения личного подсобного хозяйства	13	02:0020	728	669,85	487 650,80
1350	Республика Северная Осетия-Алания, р-н Пригородный, с. Ногир, ул. Сотнева, 3б	Пригородный	15:08:0010104:553	0003002000000 Земли населенных пунктов	Для ведения личного подсобного хозяйства	13	02:0020	722	669,85	483 631,70
1351	Республика Северная Осетия-Алания, р-н Пригородный, с. Ногир, ул. Сотнева, 5 "а"	Пригородный	15:08:0010104:554	0003002000000 Земли населенных пунктов	Для ведения личного подсобного хозяйства	13	02:0020	700	669,85	468 895,00
1352	Республика Северная Осетия-Алания, р-н Пригородный, с. Ногир, ул. Сотнева. 2 "е"	Пригородный	15:08:0010104:555	0003002000000 Земли населенных пунктов	Для ведения личного подсобного хозяйства	13	02:0020	700	669,85	468 895,00
1353	Республика Северная Осетия-Алания, р-н Пригородный, с. Ногир, ул. Сотнева. 2-в	Пригородный	15:08:0010104:556	0003002000000 Земли населенных пунктов	Для ведения личного подсобного хозяйства	13	02:0020	700	669,85	468 895,00
1354	Российская Федерация Республика Северная Осетия - Алания, Пригородный муниципальный район, сельское поселение Ногирское, село Ногир, Архонское шоссе,5 А/1	Пригородный	15:08:0010104:557	0003002000000 Земли населенных пунктов	Для эксплуатации существующего кафе	4	04:0096	734	1 406,19	1 032 143,46
1355	Республика Северная Осетия-Алания, р-н Пригородный, с. Ногир. 1-ый км с правой стороны автодороги Владикавказ-Ардон	Пригородный	15:08:0010104:558	0003002000000 Земли населенных пунктов	Информационные центры	3	03:080	3 169	468,90	1 485 944,10
1356	Республика Северная Осетия-Алания, р-н Пригородный, с. Ногир, ул. Сотнева. 3 в	Пригородный	15:08:0010104:559	0003002000000 Земли населенных пунктов	Для ведения личного подсобного хозяйства	13	02:0020	721	669,85	482 961,85
1357	Республика Северная Осетия-Алания, р-н Пригородный, северо-западная часть с. Ногир	Пригородный	15:08:0010104:560	0003002000000 Земли населенных пунктов	Под мелкооптовые магазины	4	04:040	26 426	1 741,62	46 024 050,12
1358	Республика Северная Осетия-Алания, р-н Пригородный, с. Ногир, ул. Т.Тебloсова, 1	Пригородный	15:08:0010104:561	0003002000000 Земли населенных пунктов	Для ведения личного подсобного хозяйства	13	02:0020	700	669,85	468 895,00
1359	Республика Северная Осетия-Алания, р-н Пригородный, с. Ногир, ул В.Багаева, 118	Пригородный	15:08:0010104:563	0003002000000 Земли населенных пунктов	Индивидуальное жилищное строительство	13	02:0010	918	669,85	614 922,30
1360	Республика Северная Осетия-Алания, р-н Пригородный, с. Ногир, ул В.Багаева, 140	Пригородный	15:08:0010104:564	0003002000000 Земли населенных пунктов	Индивидуальное жилищное строительство	13	02:0010	700	669,85	468 895,00
1361	Республика Северная Осетия-Алания, р-н Пригородный, с.Ногир, ул.В.Багаева, 151	Пригородный	15:08:0010104:565	0003002000000 Земли населенных пунктов	Индивидуальное жилищное строительство	13	02:0010	700	669,85	468 895,00
1362	Республика Северная Осетия-Алания, р-н Пригородный, с. Ногир, ул В Багаева, 167	Пригородный	15:08:0010104:566	0003002000000 Земли населенных пунктов	Индивидуальное жилищное строительство	13	02:0010	700	669,85	468 895,00
1363	Республика Северная Осетия-Алания, р-н Пригородный, с. Ногир, ул. В Богиева, 71	Пригородный	15:08:0010104:567	0003002000000 Земли населенных пунктов	Индивидуальное жилищное строительство	13	02:0010	700	669,85	468 895,00
1364	Республика Северная Осетия-Алания, р-н Пригородный, с. Ногир, ул. В.Багаева, 70	Пригородный	15:08:0010104:568	0003002000000 Земли населенных пунктов	Индивидуальное жилищное строительство	13	02:0010	700	669,85	468 895,00
1365	Республика Северная Осетия-Алания, р-н Пригородный, с. Ногир, ул. В.Багаева, 69	Пригородный	15:08:0010104:569	0003002000000 Земли населенных пунктов	Для ведения личного подсобного хозяйства	13	02:0020	700	669,85	468 895,00
1366	Республика Северная Осетия-Алания, р-н Пригородный, с. Ногир, ул. В Богиева, 68	Пригородный	15:08:0010104:570	0003002000000 Земли населенных пунктов	Индивидуальное жилищное строительство	13	02:0010	700	669,85	468 895,00
1367	Республика Северная Осетия-Алания, р-н Пригородный, с. Ногир, ул. В Богиева, 67	Пригородный	15:08:0010104:571	0003002000000 Земли населенных пунктов	Индивидуальное жилищное строительство	13	02:0010	700	669,85	468 895,00
1368	Республика Северная Осетия-Алания, р-н Пригородный, с. Ногир, ул. В.Багаева, 79	Пригородный	15:08:0010104:572	0003002000000 Земли населенных пунктов	Индивидуальное жилищное строительство	13	02:0010	700	669,85	468 895,00
1369	Республика Северная Осетия-Алания, р-н Пригородный, с. Ногир, ул. В.Багаева, 80	Пригородный	15:08:0010104:573	0003002000000 Земли населенных пунктов	Индивидуальное жилищное строительство	13	02:0010	700	669,85	468 895,00
1370	Республика Северная Осетия-Алания, р-н Пригородный, с. Ногир, ул. В Богиева, 76	Пригородный	15:08:0010104:574	0003002000000 Земли населенных пунктов	Индивидуальное жилищное строительство	13	02:0010	700	669,85	468 895,00
1371	Республика Северная Осетия-Алания, р-н Пригородный, с. Ногир, ул. В Богиева, 81	Пригородный	15:08:0010104:575	0003002000000 Земли населенных пунктов	Индивидуальное жилищное строительство	13	02:0010	700	669,85	468 895,00
1372	Республика Северная Осетия-Алания, р-н Пригородный, с. Ногир, ул. В.Багаева, 75	Пригородный	15:08:0010104:576	0003002000000 Земли населенных пунктов	Индивидуальное жилищное строительство	13	02:0010	700	669,85	468 895,00
1373	Республика Северная Осетия-Алания, р-н Пригородный, с. Ногир, ул. В.Багаева. 113	Пригородный	15:08:0010104:577	0003002000000 Земли населенных пунктов	Индивидуальное жилищное строительство	13	02:0010	700	669,85	468 895,00
1374	Республика Северная Осетия-Алания, р-н Пригородный, с. Ногир, ул. В Богиева, 107	Пригородный	15:08:0010104:578	0003002000000 Земли населенных пунктов	Индивидуальное жилищное строительство	13	02:0010	700	669,85	468 895,00
1375	Республика Северная Осетия-Алания, р-н Пригородный, с. Ногир, ул. В Богиева, 77	Пригородный	15:08:0010104:579	0003002000000 Земли населенных пунктов	Для индивидуальной жилой застройки	13	02:0010	700	669,85	468 895,00
1376	Республика Северная Осетия-Алания, р-н Пригородный, с. Ногир, ул. В.Багаева. 121	Пригородный	15:08:0010104:580	0003002000000 Земли населенных пунктов	индивидуальное жилищное строительство	13	02:0010	700	669,85	468 895,00
1377	Республика Северная Осетия-Алания, р-н Пригородный, с. Ногир, ул. В.Багаева. 117	Пригородный	15:08:0010104:581	0003002000000 Земли населенных пунктов	Индивидуальное жилищное строительство	13	02:0010	700	669,85	468 895,00
1378	Республика Северная Осетия-Алания, р-н Пригородный, с. Ногир, ул. В Богиева, 131	Пригородный	15:08:0010104:582	0003002000000 Земли населенных пунктов	Индивидуальное жилищное строительство	13	02:0010	700	669,85	468 895,00
1379	Республика Северная Осетия-Алания, р-н Пригородный, с. Ногир, ул В.Багаева. 143	Пригородный	15:08:0010104:583	0003002000000 Земли населенных пунктов	Индивидуальное жилищное строительство	13	02:0010	700	669,85	468 895,00
1380	Республика Северная Осетия-Алания, р-н Пригородный, с. Ногир, ул В.Багаева, 173	Пригородный	15:08:0010104:584	0003002000000 Земли населенных пунктов	Индивидуальное жилищное строительство	13	02:0010	700	669,85	468 895,00
1381	Республика Северная Осетия-Алания, р-н Пригородный, с. Ногир, ул. В.Багаева. 74	Пригородный	15:08:0010104:585	0003002000000 Земли населенных пунктов	Индивидуальное жилищное строительство	13	02:0010	700	669,85	468 895,00
1382	Республика Северная Осетия-Алания, р-н Пригородный, с. Ногир, ул В.Багаева. 181	Пригородный	15:08:0010104:586	0003002000000 Земли населенных пунктов	Индивидуальное жилищное строительство	13	02:0010	700	669,85	468 895,00
1383	Республика Северная Осетия-Алания, р-н Пригородный, с. Ногир, ул. В Богиева, 72	Пригородный	15:08:0010104:587	0003002000000 Земли населенных пунктов	Индивидуальное жилищное строительство	13	02:0010	700	669,85	468 895,00

№ п/п	Местоположение ЗУ	Район	Кадастровый номер ЗУ	Категория земель	Разрешенное использование по документу	Код вида разрешенного использования (в соответствии с классификатором видов разрешенного использования земельных участков)	Вид использования объектов недвижимости	Площадь	УПКС	КС
1384	Республика Северная Осетия - Алания, р-н Пригородный, с. Ногир, ул. В.Багаева, 182	Пригородный	15:08:0010104:588	0030020000000 Земли населенных пунктов	Индивидуальное жилищное строительство	13	02:010	700	669,85	468 895,00
1385	Республика Северная Осетия-Алания, р-н Пригородный, с. Ногир, ул. В.Багаева, 87	Пригородный	15:08:0010104:589	0030020000000 Земли населенных пунктов	Индивидуальное жилищное строительство	13	02:010	700	669,85	468 895,00
1386	Республика Северная Осетия-Алания, район Пригородный, с.Ногир, ул.В.Багаева, 189	Пригородный	15:08:0010104:590	0030020000000 Земли населенных пунктов	Индивидуальное жилищное строительство	13	02:010	700	669,85	468 895,00
1387	Республика Северная Осетия-Алания, р-н Пригородный, с. Ногир, ул. В.Богиева, 119	Пригородный	15:08:0010104:591	0030020000000 Земли населенных пунктов	Индивидуальное жилищное строительство	13	02:010	700	669,85	468 895,00
1388	Республика Северная Осетия-Алания, р-н Пригородный, с. Ногир, ул. В.Богиева, 86	Пригородный	15:08:0010104:592	0030020000000 Земли населенных пунктов	Индивидуальное жилищное строительство	13	02:010	700	669,85	468 895,00
1389	Республика Северная Осетия-Алания, р-н Пригородный, с. Ногир, ул. В.Чочиева, 78	Пригородный	15:08:0010104:593	0030020000000 Земли населенных пунктов	Индивидуальное жилищное строительство	13	02:010	700	669,85	468 895,00
1390	Республика Северная Осетия-Алания, р-н Пригородный, с. Ногир, ул. В.Багаева, 122	Пригородный	15:08:0010104:594	0030020000000 Земли населенных пунктов	Индивидуальное жилищное строительство	13	02:010	700	669,85	468 895,00
1391	Республика Северная Осетия-Алания, р-н Пригородный, с. Ногир, ул. В.Богиева, 120	Пригородный	15:08:0010104:595	0030020000000 Земли населенных пунктов	Индивидуальное жилищное строительство	13	02:010	918	669,85	614 922,30
1392	Республика Северная Осетия-Алания, р-н Пригородный, с. Ногир, ул. В.Богиева, 124	Пригородный	15:08:0010104:596	0030020000000 Земли населенных пунктов	Индивидуальное жилищное строительство	13	02:010	700	669,85	468 895,00
1393	Республика Северная Осетия-Алания, р-н Пригородный, с. Ногир, ул. В.Багаева, 129	Пригородный	15:08:0010104:597	0030020000000 Земли населенных пунктов	Индивидуальное жилищное строительство	13	02:010	700	669,85	468 895,00
1394	Республика Северная Осетия-Алания, р-н Пригородный, с. Ногир, ул. В.Багаева, 158	Пригородный	15:08:0010104:598	0030020000000 Земли населенных пунктов	Индивидуальное жилищное строительство	13	02:010	987	669,85	661 141,95
1395	Республика Северная Осетия-Алания, район Пригородный, с.Ногир, ул.В.Багиева, 130	Пригородный	15:08:0010104:599	0030020000000 Земли населенных пунктов	Индивидуальное жилищное строительство	13	02:010	700	669,85	468 895,00
1396	Респ. Северная Осетия - Алания, р-н Пригородный, с. Ногир, справой стороны п/дороги Владикавказ-Ардон за убойным цехом кфх "Фарн-1"	Пригородный	15:08:0010104:6	0030020000000 Земли населенных пунктов	Под строительство колбасного цеха и торговой базы	1	01:070	10 800	277,99	3 002 292,00
1397	Республика Северная Осетия-Алания, р-н Пригородный, с. Ногир, ул. В.Багаева, 132	Пригородный	15:08:0010104:600	0030020000000 Земли населенных пунктов	Для индивидуальной жилой застройки	13	02:010	700	669,85	468 895,00
1398	Республика Северная Осетия-Алания, р-н Пригородный, с. Ногир, ул. В.Багаева, 89	Пригородный	15:08:0010104:601	0030020000000 Земли населенных пунктов	Индивидуальное жилищное строительство	13	02:010	700	669,85	468 895,00
1399	Республика Северная Осетия-Алания, р-н Пригородный, с. Ногир, ул. В.Богиева, 134	Пригородный	15:08:0010104:602	0030020000000 Земли населенных пунктов	Индивидуальное жилищное строительство	13	02:010	700	669,85	468 895,00
1400	Республика Северная Осетия-Алания, р-н Пригородный, с. Ногир, ул. В.Чочиева, 89	Пригородный	15:08:0010104:603	0030020000000 Земли населенных пунктов	Индивидуальное жилищное строительство	13	02:010	948	669,85	635 017,80
1401	Республика Северная Осетия-Алания, р-н Пригородный, с. Ногир, ул. В.Багаева, 135	Пригородный	15:08:0010104:604	0030020000000 Земли населенных пунктов	Индивидуальное жилищное строительство	13	02:010	700	669,85	468 895,00
1402	Республика Северная Осетия-Алания, р-н Пригородный, с. Ногир, ул. В.Багаева, 139	Пригородный	15:08:0010104:605	0030020000000 Земли населенных пунктов	Индивидуальное жилищное строительство	13	02:010	700	669,85	468 895,00
1403	Республика Северная Осетия-Алания, р-н Пригородный, с. Ногир, ул. В.Богиева, 142	Пригородный	15:08:0010104:606	0030020000000 Земли населенных пунктов	Индивидуальное жилищное строительство	13	02:010	700	669,85	468 895,00
1404	Республика Северная Осетия-Алания, р-н Пригородный, с. Ногир, ул. В.Богиева, 136	Пригородный	15:08:0010104:607	0030020000000 Земли населенных пунктов	Индивидуальное жилищное строительство	13	02:010	700	669,85	468 895,00
1405	Республика Северная Осетия-Алания, р-н Пригородный, с. Ногир, ул. В.Чочиева, 93	Пригородный	15:08:0010104:608	0030020000000 Земли населенных пунктов	Индивидуальное жилищное строительство	13	02:010	924	669,85	618 941,40
1406	Республика Северная Осетия-Алания, р-н Пригородный, с. Ногир, ул. В.Багаева, 90	Пригородный	15:08:0010104:609	0030020000000 Земли населенных пунктов	Индивидуальное жилищное строительство	13	02:010	700	669,85	468 895,00
1407	Республика Северная Осетия-Алания, р-н Пригородный, с. Ногир, ул. В.Богиева, 73	Пригородный	15:08:0010104:610	0030020000000 Земли населенных пунктов	Для резерва дальнейшего развития зоны жилой застройки	13	02:010	700	669,85	468 895,00
1408	Республика Северная Осетия-Алания, р-н Пригородный, с. Ногир, ул. В.Богиева, 85	Пригородный	15:08:0010104:611	0030020000000 Земли населенных пунктов	Индивидуальное жилищное строительство	13	02:010	700	669,85	468 895,00
1409	Республика Северная Осетия-Алания, р-н Пригородный, с.Ногир, ул.В.Багаева, 161	Пригородный	15:08:0010104:612	0030020000000 Земли населенных пунктов	Индивидуальное жилищное строительство	13	02:010	506	669,85	338 944,10
1410	Республика Северная Осетия-Алания, р-н Пригородный, с. Ногир, ул. В.Чочиева, 98	Пригородный	15:08:0010104:613	0030020000000 Земли населенных пунктов	Индивидуальное жилищное строительство	13	02:010	700	669,85	468 895,00
1411	Республика Северная Осетия-Алания, р-н Пригородный, с. Ногир, ул. В.Богиева, 96	Пригородный	15:08:0010104:614	0030020000000 Земли населенных пунктов	Индивидуальное жилищное строительство	13	02:010	700	669,85	468 895,00
1412	Республика Северная Осетия-Алания, р-н Пригородный, с. Ногир, ул. В.Богиева, 166	Пригородный	15:08:0010104:615	0030020000000 Земли населенных пунктов	Индивидуальное жилищное строительство	13	02:010	700	669,85	468 895,00
1413	Республика Северная Осетия-Алания, р-н Пригородный, с. Ногир, ул. В.Багаева, 95	Пригородный	15:08:0010104:616	0030020000000 Земли населенных пунктов	Индивидуальное жилищное строительство	13	02:010	700	669,85	468 895,00
1414	Республика Северная Осетия-Алания, р-н Пригородный, с. Ногир, ул. В.Багаева, 179	Пригородный	15:08:0010104:617	0030020000000 Земли населенных пунктов	Индивидуальное жилищное строительство	13	02:010	700	669,85	468 895,00
1415	Республика Северная Осетия-Алания, р-н Пригородный, с. Ногир, ул. В.Богиева, 176	Пригородный	15:08:0010104:618	0030020000000 Земли населенных пунктов	Индивидуальное жилищное строительство	13	02:010	700	669,85	468 895,00
1416	Республика Северная Осетия-Алания, р-н Пригородный, с. Ногир, ул. В.Богиева, 92	Пригородный	15:08:0010104:619	0030020000000 Земли населенных пунктов	Индивидуальное жилищное строительство	13	02:010	700	669,85	468 895,00
1417	Республика Северная Осетия-Алания, р-н Пригородный, с. Ногир, ул. В.Багаева, 191	Пригородный	15:08:0010104:620	0030020000000 Земли населенных пунктов	Индивидуальное жилищное строительство	13	02:010	700	669,85	468 895,00
1418	Республика Северная Осетия-Алания, р-н Пригородный, с. Ногир, ул. В.Багаева, 205	Пригородный	15:08:0010104:621	0030020000000 Земли населенных пунктов	Для резерва дальнейшего развития зоны жилой застройки	13	02:010	700	669,85	468 895,00
1419	Республика Северная Осетия-Алания, р-н Пригородный, с. Ногир, ул. В.Богиева, 105	Пригородный	15:08:0010104:622	0030020000000 Земли населенных пунктов	Индивидуальное жилищное строительство	13	02:010	700	669,85	468 895,00
1420	Республика Северная Осетия-Алания, р-н Пригородный, с. Ногир, ул. В.Богиева, 88	Пригородный	15:08:0010104:623	0030020000000 Земли населенных пунктов	Для резерва дальнейшего развития зоны жилой застройки	13	02:010	700	669,85	468 895,00
1421	Республика Северная Осетия-Алания, р-н Пригородный, с. Ногир, ул. В.Чочиева, 79	Пригородный	15:08:0010104:624	0030020000000 Земли населенных пунктов	Индивидуальное жилищное строительство	13	02:010	955	669,85	639 706,75
1422	Республика Северная Осетия-Алания, р-н Пригородный, с. Ногир, ул. В.Багаева, 168	Пригородный	15:08:0010104:625	0030020000000 Земли населенных пунктов	Индивидуальное жилищное строительство	13	02:010	700	669,85	468 895,00
1423	Республика Северная Осетия-Алания, р-н Пригородный, с. Ногир, ул. В.Багаева, 97	Пригородный	15:08:0010104:626	0030020000000 Земли населенных пунктов	Индивидуальное жилищное строительство	13	02:010	700	669,85	468 895,00

№ п/п	Местоположение ЗУ	Район	Кадастровый номер ЗУ	Категория земель	Разрешенное использование по документу	Код вида разрешенного использования (в соответствии с классификатором видов разрешенного использования земельных участков)	Вид использования объектов недвижимости	Площадь	УПКС	КС
1424	Республика Северная Осетия-Алания, р-н Пригородный, с. Ногир, ул. В.Чочиева, 73	Пригородный	15:08:0010104:627	0030020000000 Земли населенных пунктов	Под индивидуальное жилищное строительство	13	02:010	766	669,85	513 105,10
1425	Республика Северная Осетия-Алания, р-н Пригородный, с.Ногир, ул.В.Чочиева, 70	Пригородный	15:08:0010104:628	0030020000000 Земли населенных пунктов	Индивидуальное жилищное строительство	13	02:010	700	669,85	468 895,00
1426	Республика Северная Осетия-Алания, р-н Пригородный, с. Ногир, ул. В.Багаева, 162	Пригородный	15:08:0010104:629	0030020000000 Земли населенных пунктов	Индивидуальное жилищное строительство	13	02:010	700	669.85	468 895.00
1427	Республика Северная Осетия-Алания, р-н Пригородный, с Ногир, ул В.Багаева, 193	Пригородный	15:08:0010104:630	0030020000000 Земли населенных пунктов	Индивидуальное жилищное строительство	13	02:010	700	669.85	468 895.00
1428	Республика Северная Осетия-Алания, р-н Пригородный, с Ногир, ул В.Багаева, 172	Пригородный	15:08:0010104:631	0030020000000 Земли населенных пунктов	Индивидуальное жилищное строительство	13	02:010	700	669,85	468 895,00
1429	Республика Северная Осетия-Алания, р-н Пригородный, с. Ногир, ул. В.Багаева, 165	Пригородный	15:08:0010104:632	0030020000000 Земли населенных пунктов	Индивидуальное жилищное строительство	13	02:010	700	669,85	468 895,00
1430	Республика Северная Осетия-Алания, р-н Пригородный, с. Ногир, ул. В.Багаева, 91	Пригородный	15:08:0010104:633	0030020000000 Земли населенных пунктов	Индивидуальное жилищное строительство	13	02:010	700	669.85	468 895.00
1431	Республика Северная Осетия-Алания, р-н Пригородный, с Ногир, ул В.Чочиева, 69	Пригородный	15:08:0010104:634	0030020000000 Земли населенных пунктов	Индивидуальное жилищное строительство	13	02:010	715	669.85	478 942.75
1432	Республика Северная Осетия-Алания, р-н Пригородный, с Ногир, ул. В Чочиева, 84	Пригородный	15:08:0010104:635	0030020000000 Земли населенных пунктов	Индивидуальное жилищное строительство	13	02:010	700	669,85	468 895,00
1433	Республика Северная Осетия-Алания, р-н Пригородный, с. Ногир, ул. В.Чочиева, 83	Пригородный	15:08:0010104:636	0030020000000 Земли населенных пунктов	Индивидуальное жилищное строительство	13	02:010	955	669,85	639 706,75
1434	Республика Северная Осетия-Алания, р-н Пригородный, с.Ногир, ул.В.Багаева, 169	Пригородный	15:08:0010104:637	0030020000000 Земли населенных пунктов	Индивидуальное жилищное строительство	13	02:010	700	669.85	468 895.00
1435	Республика Северная Осетия-Алания, р-н Пригородный, с Ногир, ул В.Чочиева, 87	Пригородный	15:08:0010104:638	0030020000000 Земли населенных пунктов	Индивидуальное жилищное строительство	13	02:010	950	669.85	636 357.50
1436	Республика Северная Осетия-Алания, р-н Пригородный, с Ногир, ул. В Чочиева, 95	Пригородный	15:08:0010104:639	0030020000000 Земли населенных пунктов	Индивидуальное жилищное строительство	13	02:010	957	669,85	641 046,45
1437	Республика Северная Осетия-Алания, р-н Пригородный, с Ногир, ул В.Чочиева, 104	Пригородный	15:08:0010104:640	0030020000000 Земли населенных пунктов	Индивидуальное жилищное строительство	13	02:010	700	669,85	468 895,00
1438	Республика Северная Осетия-Алания, р-н Пригородный, с Ногир, ул В.Багаева, 174	Пригородный	15:08:0010104:641	0030020000000 Земли населенных пунктов	Индивидуальное жилищное строительство	13	02:010	700	669.85	468 895.00
1439	Республика Северная Осетия-Алания, р-н Пригородный, с Ногир, ул. В Богиева, 99	Пригородный	15:08:0010104:642	0030020000000 Земли населенных пунктов	Индивидуальное жилищное строительство	13	02:010	700	669.85	468 895.00
1440	Республика Северная Осетия-Алания, р-н Пригородный, с Ногир, ул В.Багаева, д 94	Пригородный	15:08:0010104:643	0030020000000 Земли населенных пунктов	Индивидуальное жилищное строительство	13	02:010	700	669,85	468 895,00
1441	Республика Северная Осетия-Алания, р-н Пригородный, с Ногир, ул В.Чочиева, 72	Пригородный	15:08:0010104:644	0030020000000 Земли населенных пунктов	Индивидуальное жилищное строительство	13	02:010	700	669,85	468 895,00
1442	Республика Северная Осетия-Алания, р-н Пригородный, с. Ногир, ул. В.Багаева, 114	Пригородный	15:08:0010104:645	0030020000000 Земли населенных пунктов	Индивидуальное жилищное строительство	13	02:010	700	669.85	468 895.00
1443	Республика Северная Осетия-Алания, р-н Пригородный, с Ногир, ул В.Чочиева, 117	Пригородный	15:08:0010104:646	0030020000000 Земли населенных пунктов	Для индивидуального жилищного строительство	13	02:010	930	669.85	622 960.50
1444	Республика Северная Осетия-Алания, р-н Пригородный, с Ногир, ул. В Богиева, 101	Пригородный	15:08:0010104:647	0030020000000 Земли населенных пунктов	Индивидуальное жилищное строительство	13	02:010	700	669,85	468 895,00
1445	Республика Северная Осетия-Алания, р-н Пригородный, с. Ногир, ул. В.Чочиева, 103	Пригородный	15:08:0010104:648	0030020000000 Земли населенных пунктов	Для индивидуальной жилой застройки	13	02:010	964	669,85	645 735,40
1446	Республика Северная Осетия-Алания, р-н Пригородный, с Ногир, ул В.Чочиева, 109	Пригородный	15:08:0010104:649	0030020000000 Земли населенных пунктов	Индивидуальное жилищное строительство	13	02:010	949	669.85	635 687.65
1447	Республика Северная Осетия-Алания, р-н Пригородный, с Ногир, ул. В Богиева, 170	Пригородный	15:08:0010104:650	0030020000000 Земли населенных пунктов	Индивидуальное жилищное строительство	13	02:010	700	669.85	468 895.00
1448	Республика Северная Осетия-Алания, р-н Пригородный, с Ногир, ул. В Богиева, 110	Пригородный	15:08:0010104:651	0030020000000 Земли населенных пунктов	Индивидуальное жилищное строительство	13	02:010	700	669,85	468 895,00
1449	Республика Северная Осетия-Алания, р-н Пригородный, с Ногир, ул В.Багаева, д 104	Пригородный	15:08:0010104:652	0030020000000 Земли населенных пунктов	Индивидуальное жилищное строительство	13	02:010	680	669,85	455 498,00
1450	Республика Северная Осетия-Алания, р-н Пригородный, с Ногир, ул В.Чочиева, 108	Пригородный	15:08:0010104:653	0030020000000 Земли населенных пунктов	Индивидуальное жилищное строительство	13	02:010	700	669.85	468 895.00
1451	Республика Северная Осетия-Алания, р-н Пригородный, с Ногир, ул. В Богиева, 108	Пригородный	15:08:0010104:654	0030020000000 Земли населенных пунктов	Индивидуальное жилищное строительство	13	02:010	700	669.85	468 895.00
1452	Республика Северная Осетия-Алания, р-н Пригородный, с Ногир, ул. В Чочиева, 102	Пригородный	15:08:0010104:655	0030020000000 Земли населенных пунктов	Индивидуальное жилищное строительство	13	02:010	633	669,85	424 015,05
1453	Республика Северная Осетия-Алания, р-н Пригородный, с. Ногир, ул. В.Багаева, 177	Пригородный	15:08:0010104:656	0030020000000 Земли населенных пунктов	Индивидуальное жилищное строительство	13	02:010	700	669,85	468 895,00
1454	Республика Северная Осетия-Алания, р-н Пригородный, с. Ногир, ул. В.Чочиева, 115	Пригородный	15:08:0010104:657	0030020000000 Земли населенных пунктов	Для индивидуального жилищного строительство	13	02:010	989	669.85	662 481.65
1455	Республика Северная Осетия-Алания, р-н Пригородный, с Ногир, ул. В Чочиева, 114	Пригородный	15:08:0010104:658	0030020000000 Земли населенных пунктов	Для индивидуального жилищного строительство	13	02:010	700	669.85	468 895.00
1456	Республика Северная Осетия-Алания, р-н Пригородный, с Ногир, ул В.Чочиева, 130	Пригородный	15:08:0010104:659	0030020000000 Земли населенных пунктов	Индивидуальное жилищное строительство	13	02:010	700	669,85	468 895,00
1457	Республика Северная Осетия-Алания, р-н Пригородный, с Ногир, ул В.Чочиева, 131	Пригородный	15:08:0010104:660	0030020000000 Земли населенных пунктов	Индивидуальное жилищное строительство	13	02:010	959	669,85	642 386,15
1458	Республика Северная Осетия - Алания, р-н Пригородный, с.Ногир, ул.В.Чочиева, 133	Пригородный	15:08:0010104:661	0030020000000 Земли населенных пунктов	Индивидуальное жилищное строительство	13	02:010	966	669.85	647 075.10
1459	Республика Северная Осетия-Алания, р-н Пригородный, с Ногир, ул В.Чочиева, 127	Пригородный	15:08:0010104:662	0030020000000 Земли населенных пунктов	Для резерва дальнейшего развития зоны жилой застройки	13	02:010	946	669.85	633 678.10
1460	Республика Северная Осетия-Алания, р-н Пригородный, с Ногир, ул В.Чочиева, 126	Пригородный	15:08:0010104:663	0030020000000 Земли населенных пунктов	Индивидуальное жилищное строительство	13	02:010	700	669,85	468 895,00
1461	Республика Северная Осетия-Алания, р-н Пригородный, с.Ногир, ул.В.Багаева, 144	Пригородный	15:08:0010104:664	0030020000000 Земли населенных пунктов	Индивидуальное жилищное строительство	13	02:010	700	669,85	468 895,00
1462	Республика Северная Осетия-Алания, р-н Пригородный, с Ногир, ул В.Чочиева, 134	Пригородный	15:08:0010104:665	0030020000000 Земли населенных пунктов	Индивидуальное жилищное строительство	13	02:010	700	669.85	468 895.00
1463	Республика Северная Осетия-Алания, р-н Пригородный, с. Ногир, ул. В.Багаева, 111	Пригородный	15:08:0010104:667	0030020000000 Земли населенных пунктов	Индивидуальное жилищное строительство	13	02:010	700	669.85	468 895.00

№ п/п	Местоположение ЗУ	Район	Кадастровый номер ЗУ	Категория земель	Разрешенное использование по документу	Код вида разрешенного использования (в соответствии с классификатором видов разрешенного использования земельных участков)	Вид использования объектов недвижимости	Площадь	УПКС	КС
1464	Республика Северная Осетия-Алания, р-н Пригородный, с Ногир, ул В.Чочиева. 140	Пригородный	15:08:0010104:668	0030020000000 Земли населенных пунктов	Индивидуальное жилищное строительство	13	02:010	700	669,85	468 895,00
1465	Республика Северная Осетия-Алания, р-н Пригородный. с. Ногир, ул. В.Чочиева. 100	Пригородный	15:08:0010104:669	0030020000000 Земли населенных пунктов	Индивидуальное жилищное строительство	13	02:010	700	669,85	468 895,00
1466	Республика Северная Осетия-Алания, р-н Пригородный. с Ногир, ул В.Чочиева, 148	Пригородный	15:08:0010104:670	0030020000000 Земли населенных пунктов	Индивидуальное жилищное строительство	13	02:010	700	669.85	468 895.00
1467	Республика Северная Осетия-Алания, р-н Пригородный. с Ногир, ул В.Чочиева. 145	Пригородный	15:08:0010104:671	0030020000000 Земли населенных пунктов	Индивидуальное жилищное строительство	13	02:010	700	669.85	468 895.00
1468	Республика Северная Осетия-Алания, р-н Пригородный. с Ногир. ул В.Чочиева. 150	Пригородный	15:08:0010104:672	0030020000000 Земли населенных пунктов	Индивидуальное жилищное строительство	13	02:010	700	669,85	468 895,00
1469	Российская Федерация, Республика Северная Осетия-Алания, р-н Пригородный. с. Ногир, ул. В.Чочиева. 144	Пригородный	15:08:0010104:673	0030020000000 Земли населенных пунктов	Индивидуальное жилищное строительство	13	02:010	700	669,85	468 895,00
1470	Республика Северная Осетия-Алания, р-н Пригородный. с Ногир, ул В.Чочиева, 157	Пригородный	15:08:0010104:674	0030020000000 Земли населенных пунктов	Индивидуальное жилищное строительство	13	02:010	700	669.85	468 895.00
1471	Республика Северная Осетия-Алания, р-н Пригородный, с Ногир. ул В.Чочиева. 65	Пригородный	15:08:0010104:675	0030020000000 Земли населенных пунктов	Индивидуальное жилищное строительство	13	02:010	764	669.85	511 765.40
1472	Республика Северная Осетия-Алания, р-н Пригородный, с Ногир. ул В.Чочиева. 168	Пригородный	15:08:0010104:676	0030020000000 Земли населенных пунктов	Индивидуальное жилищное строительство	13	02:010	700	669,85	468 895,00
1473	Российская Федерация, Республика Северная Осетия-Алания, р-н Пригородный. с. Ногир, ул. В.Багаева. 102	Пригородный	15:08:0010104:678	0030020000000 Земли населенных пунктов	Индивидуальное жилищное строительство	13	02:010	700	669,85	468 895,00
1474	Республика Северная Осетия-Алания, р-н Пригородный. с Ногир, ул В.Чочиева, 176	Пригородный	15:08:0010104:679	0030020000000 Земли населенных пунктов	Индивидуальное жилищное строительство	13	02:010	700	669.85	468 895.00
1475	Республика Северная Осетия-Алания, р-н Пригородный, с Ногир. ул В.Чочиева. 185	Пригородный	15:08:0010104:680	0030020000000 Земли населенных пунктов	Индивидуальное жилищное строительство	13	02:010	686	669.85	459 517.10
1476	Республика Северная Осетия-Алания, р-н Пригородный, с Ногир. ул. В Богиева, 100	Пригородный	15:08:0010104:681	0030020000000 Земли населенных пунктов	Индивидуальное жилищное строительство	13	02:010	700	669,85	468 895,00
1477	Республика Северная Осетия-Алания, р-н Пригородный. с. Ногир, ул. В.Багаева. 126	Пригородный	15:08:0010104:682	0030020000000 Земли населенных пунктов	Индивидуальное жилищное строительство	13	02:010	700	669,85	468 895,00
1478	Республика Северная Осетия-Алания, р-н Пригородный. с Ногир, ул В.Чочиева, 192	Пригородный	15:08:0010104:683	0030020000000 Земли населенных пунктов	Территория предназначена для резерва дальнейшего развития зоны жилой застройки	13	02:010	700	669.85	468 895.00
1479	Республика Северная Осетия-Алания, р-н Пригородный, с Ногир. ул. В Богиева, 116	Пригородный	15:08:0010104:684	0030020000000 Земли населенных пунктов	Индивидуальное жилищное строительство	13	02:010	700	669.85	468 895.00
1480	Республика Северная Осетия-Алания, р-н Пригородный, с Ногир. ул В.Чочиева. 202	Пригородный	15:08:0010104:685	0030020000000 Земли населенных пунктов	индивидуальное жилищное строительство	13	02:010	700	669,85	468 895,00
1481	Республика Северная Осетия-Алания, р-н Пригородный. с.Ногир, ул.В.Багаева, 128	Пригородный	15:08:0010104:686	0030020000000 Земли населенных пунктов	индивидуальное жилищное строительство	13	02:010	700	669,85	468 895,00
1482	Республика Северная Осетия-Алания, р-н Пригородный. с. Ногир, ул. В.Багаева. 123	Пригородный	15:08:0010104:687	0030020000000 Земли населенных пунктов	Индивидуальное жилищное строительство	13	02:010	700	669.85	468 895.00
1483	Республика Северная Осетия-Алания, р-н Пригородный, с Ногир. ул В.Багаева. 98	Пригородный	15:08:0010104:688	0030020000000 Земли населенных пунктов	Индивидуальное жилищное строительство	13	02:010	700	669.85	468 895.00
1484	Республика Северная Осетия-Алания, р-н Пригородный, с Ногир. ул В.Багаева. 178	Пригородный	15:08:0010104:689	0030020000000 Земли населенных пунктов	Индивидуальное жилищное строительство	13	02:010	700	669,85	468 895,00
1485	Республика Северная Осетия-Алания, р-н Пригородный. с. Ногир, ул. В.Багаева. 145	Пригородный	15:08:0010104:690	0030020000000 Земли населенных пунктов	Индивидуальное жилищное строительство	13	02:010	700	669,85	468 895,00
1486	Республика Северная Осетия-Алания, р-н Пригородный. с Ногир, ул В.Багаева, 115	Пригородный	15:08:0010104:691	0030020000000 Земли населенных пунктов	индивидуальное жилищное строительство	13	02:010	700	669.85	468 895.00
1487	Республика Северная Осетия-Алания, р-н Пригородный, с Ногир. ул. В Богиева, 146	Пригородный	15:08:0010104:692	0030020000000 Земли населенных пунктов	Под индивидуальное жилищное строительство	13	02:010	700	669.85	468 895.00
1488	Республика Северная Осетия-Алания, р-н Пригородный, с Ногир. ул В.Чочиева. 66	Пригородный	15:08:0010104:693	0030020000000 Земли населенных пунктов	Индивидуальное жилищное строительство	13	02:010	700	669,85	468 895,00
1489	Республика Северная Осетия-Алания, р-н Пригородный. с. Ногир, ул. В.Багаева. 147	Пригородный	15:08:0010104:694	0030020000000 Земли населенных пунктов	Индивидуальное жилищное строительство	13	02:010	700	669,85	468 895,00
1490	Республика Северная Осетия-Алания, р-н Пригородный. с Ногир, ул В.Чочиева, 86	Пригородный	15:08:0010104:695	0030020000000 Земли населенных пунктов	Индивидуальное жилищное строительство	13	02:010	700	669.85	468 895.00
1491	Российская Федерация, Республика Северная Осетия - Алания, м р-н Пригородный, с.п. Ногирское, с Ногир	Пригородный	15:08:0010104:696	0030020000000 Земли населенных пунктов	Территория предназначена для резерва дальнейшего развития зоны жилой застройки	13	02:010	959	669.85	642 386.15
1492	Республика Северная Осетия-Алания, р-н Пригородный, с Ногир. ул В.Чочиева. 116	Пригородный	15:08:0010104:697	0030020000000 Земли населенных пунктов	Индивидуальное жилищное строительство	13	02:010	700	669,85	468 895,00
1493	Республика Северная Осетия-Алания, р-н Пригородный. с.Ногир, ул.В.Багаева, 148	Пригородный	15:08:0010104:698	0030020000000 Земли населенных пунктов	Индивидуальное жилищное строительство	13	02:010	700	669,85	468 895,00
1494	Республика Северная Осетия-Алания, р-н Пригородный. с. Ногир, ул. В.Багаева. 149	Пригородный	15:08:0010104:699	0030020000000 Земли населенных пунктов	Индивидуальное жилищное строительство	13	02:010	700	669.85	468 895.00
1495	Республика Северная Осетия - Алания, р-н Пригородный. с. Ногир, с правой стороны автодороги Владикавказ - Алагон не доезжая до кафе "Сармат" 50 м	Пригородный	15:08:0001104:7	0030020000000 Земли населенных пунктов	Под строительство магазина по реализации запчастей	4	04:099	1 000	1 406,19	1 406 190,00
1496	Республика Северная Осетия-Алания, р-н Пригородный, с Ногир. ул В.Чочиева. 74	Пригородный	15:08:0010104:700	0030020000000 Земли населенных пунктов	Индивидуальное жилищное строительство	13	02:010	700	669,85	468 895,00
1497	Республика Северная Осетия-Алания, р-н Пригородный. с Ногир, ул В.Чочиева, 88	Пригородный	15:08:0010104:701	0030020000000 Земли населенных пунктов	Индивидуальное жилищное строительство	13	02:010	700	669,85	468 895,00
1498	Республика Северная Осетия-Алания, р-н Пригородный. с Ногир, ул В.Багаева, 203	Пригородный	15:08:0010104:702	0030020000000 Земли населенных пунктов	Индивидуальное жилищное строительство	13	02:010	700	669.85	468 895.00
1499	Республика Северная Осетия-Алания, р-н Пригородный, с Ногир. ул. В Богиева, 112	Пригородный	15:08:0010104:703	0030020000000 Земли населенных пунктов	Индивидуальное жилищное строительство	13	02:010	700	669.85	468 895.00
1500	Республика Северная Осетия-Алания, р-н Пригородный, с Ногир. ул. В Богиева, 125	Пригородный	15:08:0010104:705	0030020000000 Земли населенных пунктов	Индивидуальное жилищное строительство	13	02:010	700	669,85	468 895,00
1501	Республика Северная Осетия-Алания, р-н Пригородный. с. Ногир, ул. В.Багаева. 150	Пригородный	15:08:0010104:706	0030020000000 Земли населенных пунктов	Индивидуальное жилищное строительство	13	02:010	700	669,85	468 895,00
1502	Республика Северная Осетия-Алания, р-н Пригородный. с Ногир, ул В.Чочиева, д 77	Пригородный	15:08:0010104:707	0030020000000 Земли населенных пунктов	Индивидуальное жилищное строительство	13	02:010	892	669,85	597 506,20

№ п/п	Местоположение ЗУ	Район	Кадастровый номер ЗУ	Категория земель	Разрешенное использование по документу	Код вида разрешенного использования (в соответствии с классификатором видов разрешенного использования земельных участков)	Вид использования объектов недвижимости	Площадь	УПКС	КС
1503	Республика Северная Осетия-Алания, р-н Пригородный, с. Ногир, ул. В.Чочиева, 82	Пригородный	15:08:0010104:708	003002000000 Земли населенных пунктов	Индивидуальное жилищное строительство	13	02:010	700	669,85	468 895,00
1504	Российская Федерация, Республика Северная Осетия - Алания, Пригородный район, с. Ногир, ул. Виктора Багаева, 152	Пригородный	15:08:0010104:709	003002000000 Земли населенных пунктов	Индивидуальное жилищное строительство	13	02:010	700	669,85	468 895,00
1505	Республика Северная Осетия-Алания, р-н Пригородный, с. Ногир, ул. В.Багаева, 186	Пригородный	15:08:0010104:710	003002000000 Земли населенных пунктов	Индивидуальное жилищное строительство	13	02:010	700	669,85	468 895,00
1506	Республика Северная Осетия - Алания, р-н Пригородный, с. Ногир, ул. В.Чочиева, 85	Пригородный	15:08:0010104:711	003002000000 Земли населенных пунктов	Индивидуальное жилищное строительство	13	02:010	953	669,85	638 367,05
1507	Республика Северная Осетия-Алания, р-н Пригородный, с Ногир, ул В.Багаева, 184	Пригородный	15:08:0010104:712	003002000000 Земли населенных пунктов	Индивидуальное жилищное строительство	13	02:010	700	669,85	468 895,00
1508	Республика Северная Осетия-Алания, р-н Пригородный, с. Ногир, ул. В.Багаева, 185	Пригородный	15:08:0010104:713	003002000000 Земли населенных пунктов	Индивидуальное жилищное строительство	13	02:010	700	669,85	468 895,00
1509	Российская Федерация, Республика Северная Осетия-Алания, р-н Пригородный, с. Ногир, ул. В.Багаева, 157	Пригородный	15:08:0010104:714	003002000000 Земли населенных пунктов	Индивидуальное жилищное строительство	13	02:010	700	669,85	468 895,00
1510	Республика Северная Осетия-Алания, р-н Пригородный, с Ногир, ул В.Багаева, 197	Пригородный	15:08:0010104:715	003002000000 Земли населенных пунктов	Индивидуальное жилищное строительство	13	02:010	700	669,85	468 895,00
1511	Республика Северная Осетия-Алания, р-н Пригородный, с Ногир, ул. В Чочиева, 67	Пригородный	15:08:0010104:716	003002000000 Земли населенных пунктов	Индивидуальное жилищное строительство	13	02:010	701	669,85	469 564,85
1512	Республика Северная Осетия-Алания, р-н Пригородный, с. Ногир, ул. В.Чочиева, 99	Пригородный	15:08:0010104:717	003002000000 Земли населенных пунктов	Индивидуальное жилищное строительство	13	02:010	966	669,85	647 075,10
1513	Республика Северная Осетия-Алания, р-н Пригородный, с. Ногир, ул. В.Чочиева, 75	Пригородный	15:08:0010104:718	003002000000 Земли населенных пунктов	Для резерва дальнейшего развития зоны жилой застройки	13	02:010	829	669,85	555 305,65
1514	Республика Северная Осетия-Алания, р-н Пригородный, с Ногир, ул. В Чочиева, 92	Пригородный	15:08:0010104:719	003002000000 Земли населенных пунктов	Индивидуальное жилищное строительство	13	02:010	700	669,85	468 895,00
1515	Республика Северная Осетия-Алания, р-н Пригородный, с Ногир, ул. В Чочиева, 68	Пригородный	15:08:0010104:721	003002000000 Земли населенных пунктов	Индивидуальное жилищное строительство	13	02:010	700	669,85	468 895,00
1516	Республика Северная Осетия-Алания, р-н Пригородный, с. Ногир, ул. В.Багаева, 163	Пригородный	15:08:0010104:722	003002000000 Земли населенных пунктов	Индивидуальное жилищное строительство	13	02:010	700	669,85	468 895,00
1517	Республика Северная Осетия-Алания, р-н Пригородный, с.Ногир, ул.В.Багаева, 160	Пригородный	15:08:0010104:723	003002000000 Земли населенных пунктов	Индивидуальное жилищное строительство	13	02:010	700	669,85	468 895,00
1518	Республика Северная Осетия-Алания, р-н Пригородный, с Ногир, ул. В Богиева, 164	Пригородный	15:08:0010104:724	003002000000 Земли населенных пунктов	Индивидуальное жилищное строительство	13	02:010	700	669,85	468 895,00
1519	Республика Северная Осетия-Алания, р-н Пригородный, с Ногир, ул В.Багаева, 130	Пригородный	15:08:0010104:725	003002000000 Земли населенных пунктов	Индивидуальное жилищное строительство	13	02:010	700	669,85	468 895,00
1520	Республика Северная Осетия-Алания, район Пригородный, с.Ногир, ул.В.Багаева, 187	Пригородный	15:08:0010104:726	003002000000 Земли населенных пунктов	Индивидуальное жилищное строительство	13	02:010	700	669,85	468 895,00
1521	Республика Северная Осетия-Алания, р-н Пригородный, с. Ногир, ул. В.Багаева, 141	Пригородный	15:08:0010104:727	003002000000 Земли населенных пунктов	Индивидуальное жилищное строительство	13	02:010	700	669,85	468 895,00
1522	Республика Северная Осетия-Алания, р-н Пригородный, с Ногир, ул. В Чочиева, 91	Пригородный	15:08:0010104:728	003002000000 Земли населенных пунктов	Индивидуальное жилищное строительство	13	02:010	945	669,85	633 008,25
1523	Республика Северная Осетия-Алания, р-н Пригородный, с Ногир, ул. В Чочиева, 90	Пригородный	15:08:0010104:729	003002000000 Земли населенных пунктов	Индивидуальное жилищное строительство	13	02:010	700	669,85	468 895,00
1524	Республика Северная Осетия-Алания, р-н Пригородный, с. Ногир, ул. В.Чочиева, 101	Пригородный	15:08:0010104:730	003002000000 Земли населенных пунктов	Индивидуальное жилищное строительство	13	02:010	966	669,85	647 075,10
1525	Республика Северная Осетия-Алания, р-н Пригородный, с. Ногир, ул. В.Чочиева, 107	Пригородный	15:08:0010104:731	003002000000 Земли населенных пунктов	Индивидуальное жилищное строительство	13	02:010	955	669,85	639 706,75
1526	Республика Северная Осетия-Алания, р-н Пригородный, с Ногир, ул. В Богиева, 153	Пригородный	15:08:0010104:732	003002000000 Земли населенных пунктов	Индивидуальное жилищное строительство	13	02:010	700	669,85	468 895,00
1527	Республика Северная Осетия-Алания, р-н Пригородный, с Ногир, ул. В Чочиева, 110	Пригородный	15:08:0010104:733	003002000000 Земли населенных пунктов	Индивидуальное жилищное строительство	13	02:010	700	669,85	468 895,00
1528	Республика Северная Осетия-Алания, р-н Пригородный, с. Ногир, ул. В.Чочиева, 97	Пригородный	15:08:0010104:734	003002000000 Земли населенных пунктов	Индивидуальное жилищное строительство	13	02:010	964	669,85	645 735,40
1529	Республика Северная Осетия-Алания, р-н Пригородный, с. Ногир, ул. В.Багаева, 201	Пригородный	15:08:0010104:736	003002000000 Земли населенных пунктов	Индивидуальное жилищное строительство	13	02:010	700	669,85	468 895,00
1530	Республика Северная Осетия-Алания, р-н Пригородный, с Ногир, ул. В Чочиева, 112	Пригородный	15:08:0010104:737	003002000000 Земли населенных пунктов	Индивидуальное жилищное строительство	13	02:010	700	669,85	468 895,00
1531	Республика Северная Осетия-Алания, р-н Пригородный, с Ногир, ул. В Богиева, 154	Пригородный	15:08:0010104:738	003002000000 Земли населенных пунктов	Индивидуальное жилищное строительство	13	02:010	700	669,85	468 895,00
1532	Республика Северная Осетия-Алания, р-н Пригородный, с. Ногир, ул. В.Чочиева, 132	Пригородный	15:08:0010104:739	003002000000 Земли населенных пунктов	Индивидуальное жилищное строительство	13	02:010	700	669,85	468 895,00
1533	Республика Северная Осетия-Алания, р-н Пригородный, с.Ногир, ул.В.Чочиева, 118	Пригородный	15:08:0010104:740	003002000000 Земли населенных пунктов	индивидуальное жилищное строительство	13	02:010	700	669,85	468 895,00
1534	Республика Северная Осетия-Алания, р-н Пригородный, с Ногир, ул. В Чочиева, 120	Пригородный	15:08:0010104:741	003002000000 Земли населенных пунктов	Индивидуальное жилищное строительство	13	02:010	700	669,85	468 895,00
1535	Республика Северная Осетия-Алания, р-н Пригородный, с Ногир, ул. В Чочиева, 135	Пригородный	15:08:0010104:742	003002000000 Земли населенных пунктов	Индивидуальное жилищное строительство	13	02:010	965	669,85	646 405,25
1536	Республика Северная Осетия-Алания, р-н Пригородный, с. Ногир, ул. В.Чочиева, 122	Пригородный	15:08:0010104:743	003002000000 Земли населенных пунктов	Индивидуальное жилищное строительство	13	02:010	700	669,85	468 895,00
1537	Республика Северная Осетия-Алания, р-н Пригородный, с.Ногир, ул.В.Чочиева, 76	Пригородный	15:08:0010104:744	003002000000 Земли населенных пунктов	Индивидуальное жилищное строительство	13	02:010	700	669,85	468 895,00
1538	Республика Северная Осетия-Алания, р-н Пригородный, с Ногир, ул. В Чочиева, 139	Пригородный	15:08:0010104:745	003002000000 Земли населенных пунктов	Индивидуальное жилищное строительство	13	02:010	970	669,85	649 754,50
1539	Республика Северная Осетия-Алания, р-н Пригородный, с Ногир, ул. В Богиева, 155	Пригородный	15:08:0010104:746	003002000000 Земли населенных пунктов	Индивидуальное жилищное строительство	13	02:010	700	669,85	468 895,00
1540	Республика Северная Осетия-Алания, р-н Пригородный, с. Ногир, ул. В.Чочиева, 141	Пригородный	15:08:0010104:747	003002000000 Земли населенных пунктов	Индивидуальное жилищное строительство	13	02:010	870	669,85	582 769,50
1541	Республика Северная Осетия-Алания, р-н Пригородный, с. Ногир, ул. В.Чочиева, 149	Пригородный	15:08:0010104:748	003002000000 Земли населенных пунктов	Индивидуальное жилищное строительство	13	02:010	700	669,85	468 895,00
1542	Республика Северная Осетия-Алания, р-н Пригородный, с. Ногир, ул. В.Чочиева, 124	Пригородный	15:08:0010104:749	003002000000 Земли населенных пунктов	Для индивидуального жилищного строительства	13	02:010	700	669,85	468 895,00

№ п/п	Местоположение ЗУ	Район	Кадастровый номер ЗУ	Категория земель	Разрешенное использование по документу	Код вида разрешенного использования (в соответствии с классификатором видов разрешенного использования земельных участков)	Вид использования объектов недвижимости	Площадь	УПКС	КС
1543	Республика Северная Осетия-Алания, р-н Пригородный, с. Ногир, ул. В.Чочиева, 80	Пригородный	15:08:0010104:751	0030020000000 Земли населенных пунктов	Индивидуальное жилищное строительство	13	02:010	700	669,85	468 895,00
1544	Республика Северная Осетия-Алания, р-н Пригородный, с. Ногир, ул. В.Чочиева, 81	Пригородный	15:08:0010104:752	0030020000000 Земли населенных пунктов	Индивидуальное жилищное строительство	13	02:010	958	669,85	641 716,30
1545	Республика Северная Осетия-Алания, р-н Пригородный, с. Ногир, ул. В.Багаева, 156	Пригородный	15:08:0010104:753	0030020000000 Земли населенных пунктов	Индивидуальное жилищное строительство	13	02:010	694	669.85	464 875.90
1546	Республика Северная Осетия-Алания, р-н Пригородный, с. Ногир, ул. Виктора Багаева, 159	Пригородный	15:08:0010104:754	0030020000000 Земли населенных пунктов	Индивидуальное жилищное строительство	13	02:010	655	669.85	438 751.75
1547	Республика Северная Осетия-Алания, р-н Пригородный, с. Ногир, ул. В.Богиева, 137	Пригородный	15:08:0010104:755	0030020000000 Земли населенных пунктов	Индивидуальное жилищное строительство	13	02:010	700	669,85	468 895,00
1548	Республика Северная Осетия - Алания, р-н Пригородный, с.Ногир, ул.В.Чочиева, 96	Пригородный	15:08:0010104:756	0030020000000 Земли населенных пунктов	Индивидуальное жилищное строительство	13	02:010	700	669,85	468 895,00
1549	Российская Федерация, Республика Северная Осетия-Алания, р-н Пригородный, с. Ногир, ул. В.Багаева, 188	Пригородный	15:08:0010104:757	0030020000000 Земли населенных пунктов	Для индивидуального жилищного строительства	13	02:010	689	669.85	461 526.65
1550	Республика Северная Осетия-Алания, р-н Пригородный, с. Ногир, ул. В.Богиева, 199	Пригородный	15:08:0010104:758	0030020000000 Земли населенных пунктов	Индивидуальное жилищное строительство	13	02:010	700	669.85	468 895.00
1551	Республика Северная Осетия-Алания, р-н Пригородный, с. Ногир, ул. В.Чочиева, 125	Пригородный	15:08:0010104:759	0030020000000 Земли населенных пунктов	Индивидуальное жилищное строительство	13	02:010	945	669,85	633 008,25
1552	Республика Северная Осетия-Алания, р-н Пригородный, с. Ногир, ул. В.Чочиева, 121	Пригородный	15:08:0010104:760	0030020000000 Земли населенных пунктов	Для индивидуальной жилой застройки	13	02:010	934	669,85	625 639,90
1553	Республика Северная Осетия-Алания, р-н Пригородный, с. Ногир, ул. В.Чочиева, 153	Пригородный	15:08:0010104:761	0030020000000 Земли населенных пунктов	Индивидуальное жилищное строительство	13	02:010	700	669.85	468 895.00
1554	Республика Северная Осетия-Алания, р-н Пригородный, с Ногир, ул В.Чочиева, д 160	Пригородный	15:08:0010104:762	0030020000000 Земли населенных пунктов	Индивидуальное жилищное строительство	13	02:010	723	669.85	484 301.55
1555	Республика Северная Осетия-Алания, р-н Пригородный, с. Ногир, ул. В.Чочиева, 128	Пригородный	15:08:0010104:763	0030020000000 Земли населенных пунктов	Индивидуальное жилищное строительство	13	02:010	700	669,85	468 895,00
1556	Республика Северная Осетия-Алания, р-н Пригородный, с. Ногир, ул. В.Чочиева, 154	Пригородный	15:08:0010104:764	0030020000000 Земли населенных пунктов	Индивидуальное жилищное строительство	13	02:010	700	669,85	468 895,00
1557	Республика Северная Осетия-Алания, р-н Пригородный, с. Ногир, ул. В.Чочиева, 106	Пригородный	15:08:0010104:766	0030020000000 Земли населенных пунктов	Индивидуальное жилищное строительство	13	02:010	700	669.85	468 895.00
1558	Республика Северная Осетия-Алания, р-н Пригородный, с. Ногир, ул. В.Чочиева, 111	Пригородный	15:08:0010104:767	0030020000000 Земли населенных пунктов	Индивидуальное жилищное строительство	13	02:010	951	669.85	637 027.35
1559	Республика Северная Осетия-Алания, р-н Пригородный, с. Ногир, ул. В.Чочиева, 136	Пригородный	15:08:0010104:768	0030020000000 Земли населенных пунктов	Для индивидуальной жилой застройки	13	02:010	700	669,85	468 895,00
1560	Республика Северная Осетия-Алания, р-н Пригородный, с. Ногир, ул. В.Чочиева, 151	Пригородный	15:08:0010104:769	0030020000000 Земли населенных пунктов	Индивидуальное жилищное строительство	13	02:010	700	669,85	468 895,00
1561	Республика Северная Осетия-Алания, р-н Пригородный, с. Ногир, ул. В.Чочиева, 156	Пригородный	15:08:0010104:770	0030020000000 Земли населенных пунктов	Индивидуальное жилищное строительство	13	02:010	700	669.85	468 895.00
1562	Республика Северная Осетия-Алания, р-н Пригородный, с. Ногир, ул. В.Чочиева, 119	Пригородный	15:08:0010104:771	0030020000000 Земли населенных пунктов	Индивидуальное жилищное строительство	13	02:010	928	669.85	621 620.80
1563	Республика Северная Осетия-Алания, р-н Пригородный, с. Ногир, ул. В.Чочиева, 123	Пригородный	15:08:0010104:772	0030020000000 Земли населенных пунктов	Индивидуальное жилищное строительство	13	02:010	935	669,85	626 309,75
1564	Республика Северная Осетия-Алания, р-н Пригородный, с. Ногир, ул. В.Чочиева, 137	Пригородный	15:08:0010104:773	0030020000000 Земли населенных пунктов	Индивидуальное жилищное строительство	13	02:010	969	669,85	649 084,65
1565	Республика Северная Осетия-Алания, р-н Пригородный, с. Ногир, ул. В.Чочиева, 147	Пригородный	15:08:0010104:774	0030020000000 Земли населенных пунктов	Индивидуальное жилищное строительство	13	02:010	700	669.85	468 895.00
1566	Республика Северная Осетия-Алания, р-н Пригородный, с. Ногир, ул. В.Чочиева, 146	Пригородный	15:08:0010104:775	0030020000000 Земли населенных пунктов	Индивидуальное жилищное строительство	13	02:010	700	669.85	468 895.00
1567	Республика Северная Осетия-Алания, р-н Пригородный, с Ногир, ул В.Чочиева, 142	Пригородный	15:08:0010104:776	0030020000000 Земли населенных пунктов	Индивидуальное жилищное строительство	13	02:010	700	669,85	468 895,00
1568	Республика Северная Осетия-Алания, р-н Пригородный, с. Ногир, ул. В.Чочиева, 158	Пригородный	15:08:0010104:777	0030020000000 Земли населенных пунктов	Индивидуальное жилищное строительство	13	02:010	700	669,85	468 895,00
1569	Республика Северная Осетия-Алания, р-н Пригородный, с. Ногир, ул. В.Чочиева, 155	Пригородный	15:08:0010104:779	0030020000000 Земли населенных пунктов	Индивидуальное жилищное строительство	13	02:010	700	669.85	468 895.00
1570	Республика Северная Осетия-Алания, р-н Пригородный, с. Ногир, ул. В.Богиева, 138	Пригородный	15:08:0010104:780	0030020000000 Земли населенных пунктов	Для объектов жилой застройки	13	02:010	700	669.85	468 895.00
1571	Республика Северная Осетия-Алания, р-н Пригородный, с. Ногир, ул. В.Чочиева, 170	Пригородный	15:08:0010104:781	0030020000000 Земли населенных пунктов	Индивидуальное жилищное строительство	13	02:010	700	669,85	468 895,00
1572	Республика Северная Осетия-Алания, р-н Пригородный, с. Ногир, ул. В.Чочиева, 169	Пригородный	15:08:0010104:782	0030020000000 Земли населенных пунктов	Индивидуальное жилищное строительство	13	02:010	700	669,85	468 895,00
1573	Республика Северная Осетия-Алания, р-н Пригородный, с. Ногир, ул. В.Чочиева, 167	Пригородный	15:08:0010104:783	0030020000000 Земли населенных пунктов	Индивидуальное жилищное строительство	13	02:010	700	669.85	468 895.00
1574	Республика Северная Осетия-Алания, р-н Пригородный, с. Ногир, ул. В.Чочиева, 164	Пригородный	15:08:0010104:784	0030020000000 Земли населенных пунктов	Индивидуальное жилищное строительство	13	02:010	700	669.85	468 895.00
1575	Республика Северная Осетия-Алания, р-н Пригородный, с. Ногир, ул. В.Чочиева, 165	Пригородный	15:08:0010104:785	0030020000000 Земли населенных пунктов	Индивидуальное жилищное строительство	13	02:010	700	669,85	468 895,00
1576	Республика Северная Осетия-Алания, р-н Пригородный, с. Ногир, ул. В.Чочиева, 186	Пригородный	15:08:0010104:786	0030020000000 Земли населенных пунктов	Индивидуальное жилищное строительство	13	02:010	700	669,85	468 895,00
1577	Республика Северная Осетия-Алания, р-н Пригородный, с. Ногир, ул. В.Чочиева, 166	Пригородный	15:08:0010104:787	0030020000000 Земли населенных пунктов	Индивидуальное жилищное строительство	13	02:010	700	669.85	468 895.00
1578	Российская Федерация, Республика Северная Осетия - Алания, р-н Пригородный, с. Ногир, ул. В.Чочиева, 175	Пригородный	15:08:0010104:788	0030020000000 Земли населенных пунктов	Индивидуальное жилищное строительство	13	02:010	700	669.85	468 895.00
1579	Республика Северная Осетия-Алания, р-н Пригородный, с. Ногир, ул. В.Чочиева, 173	Пригородный	15:08:0010104:789	0030020000000 Земли населенных пунктов	Индивидуальное жилищное строительство	13	02:010	700	669,85	468 895,00
1580	Республика Северная Осетия-Алания, р-н Пригородный, с. Ногир, ул. В.Чочиева, 172	Пригородный	15:08:0010104:790	0030020000000 Земли населенных пунктов	Для дальнейшего развития зоны жилой застройки	13	02:010	700	669,85	468 895,00
1581	Российская Федерация, Республика Северная Осетия - Алания, Пригородный район, с. Ногир, ул. В.Чочиева, 184	Пригородный	15:08:0010104:791	0030020000000 Земли населенных пунктов	Индивидуальное жилищное строительство	13	02:010	700	669.85	468 895.00
1582	Республика Северная Осетия-Алания, р-н Пригородный, с. Ногир, ул. В.Чочиева, 181	Пригородный	15:08:0010104:792	0030020000000 Земли населенных пунктов	Индивидуальное жилищное строительство	13	02:010	700	669.85	468 895.00
1583	Республика Северная Осетия-Алания, р-н Пригородный, с. Ногир, ул. В.Чочиева, 183	Пригородный	15:08:0010104:793	0030020000000 Земли населенных пунктов	Индивидуальное жилищное строительство	13	02:010	700	669.85	468 895.00

№ п/п	Местоположение ЗУ	Район	Кадастровый номер ЗУ	Категория земель	Разрешенное использование по документу	Код вида разрешенного использования (в соответствии с классификатором видов разрешенного использования земельных участков)	Вид использования объектов недвижимости	Площадь	УПКС	КС
1584	Республика Северная Осетия-Алания, р-н Пригородный, с Ногир, ул. В Чочиева, 179	Пригородный	15:08:0010104:794	0030020000000 Земли населенных пунктов	Индивидуальное жилищное строительство	13	02:010	700	669,85	468 895,00
1585	Республика Северная Осетия-Алания, р-н Пригородный, с. Ногир, ул. В.Чочиева. 188	Пригородный	15:08:0010104:795	0030020000000 Земли населенных пунктов	Индивидуальное жилищное строительство	13	02:010	700	669,85	468 895,00
1586	Республика Северная Осетия-Алания, р-н Пригородный, с. Ногир, ул. В.Чочиева. 194	Пригородный	15:08:0010104:796	0030020000000 Земли населенных пунктов	Индивидуальное жилищное строительство	13	02:010	700	669,85	468 895,00
1587	Республика Северная Осетия-Алания, р-н Пригородный, с Ногир, ул. В Богиева, 78	Пригородный	15:08:0010104:797	0030020000000 Земли населенных пунктов	Индивидуальное жилищное строительство	13	02:010	700	669,85	468 895,00
1588	Республика Северная Осетия-Алания, р-н Пригородный, с Ногир, ул. В Чочиева, 204	Пригородный	15:08:0010104:798	0030020000000 Земли населенных пунктов	Индивидуальное жилищное строительство	13	02:010	700	669,85	468 895,00
1589	Республика Северная Осетия-Алания, р-н Пригородный, с. Ногир, ул. В.Багаева. 171	Пригородный	15:08:0010104:799	0030020000000 Земли населенных пунктов	Индивидуальное жилищное строительство	13	02:010	700	669,85	468 895,00
1590	Республика Северная Осетия-Алания, р-н Пригородный, с. Ногир, ул. В.Багаева. 180	Пригородный	15:08:0010104:800	0030020000000 Земли населенных пунктов	Индивидуальное жилищное строительство	13	02:010	700	669,85	468 895,00
1591	Республика Северная Осетия-Алания, р-н Пригородный, с Ногир, ул. В Чочиева, 178	Пригородный	15:08:0010104:801	0030020000000 Земли населенных пунктов	Индивидуальное жилищное строительство	13	02:010	700	669,85	468 895,00
1592	Республика Северная Осетия-Алания, р-н Пригородный, с Ногир, ул. В Богиева, 175	Пригородный	15:08:0010104:802	0030020000000 Земли населенных пунктов	Территория предназначено для резерва дальнейшего развития зоны жилой застройки	13	02:010	700	669,85	468 895,00
1593	Республика Северная Осетия-Алания, р-н Пригородный, с. Ногир, ул. В.Чочиева. 161	Пригородный	15:08:0010104:804	0030020000000 Земли населенных пунктов	Индивидуальное жилищное строительство	13	02:010	700	669,85	468 895,00
1594	Республика Северная Осетия-Алания, р-н Пригородный, с. Ногир, ул. В.Чочиева. 180	Пригородный	15:08:0010104:805	0030020000000 Земли населенных пунктов	Индивидуальное жилищное строительство	13	02:010	700	669,85	468 895,00
1595	Республика Северная Осетия-Алания, р-н Пригородный, с Ногир, ул. В Чочиева, 174	Пригородный	15:08:0010104:806	0030020000000 Земли населенных пунктов	Индивидуальное жилищное строительство	13	02:010	700	669,85	468 895,00
1596	Республика Северная Осетия-Алания, р-н Пригородный, с Ногир, ул. В Чочиева, 171	Пригородный	15:08:0010104:807	0030020000000 Земли населенных пунктов	Индивидуальное жилищное строительство	13	02:010	700	669,85	468 895,00
1597	Республика Северная Осетия-Алания, р-н Пригородный, с. Ногир, ул. В.Чочиева. 182	Пригородный	15:08:0010104:808	0030020000000 Земли населенных пунктов	Для индивидуальной жилой застройки	13	02:010	700	669,85	468 895,00
1598	Республика Северная Осетия-Алания, р-н Пригородный, с. Ногир, ул. В.Чочиева. 177	Пригородный	15:08:0010104:809	0030020000000 Земли населенных пунктов	Индивидуальное жилищное строительство	13	02:010	700	669,85	468 895,00
1599	Республика Северная Осетия-Алания, р-н Пригородный, с Ногир, ул. В Чочиева, 198	Пригородный	15:08:0010104:810	0030020000000 Земли населенных пунктов	Индивидуальное жилищное строительство	13	02:010	700	669,85	468 895,00
1600	Республика Северная Осетия-Алания, р-н Пригородный, с Ногир, ул. В Богиева, 83	Пригородный	15:08:0010104:812	0030020000000 Земли населенных пунктов	Индивидуальное жилищное строительство	13	02:010	700	669,85	468 895,00
1601	Республика Северная Осетия-Алания, р-н Пригородный, с. Ногир, ул. В.Чочиева. 200	Пригородный	15:08:0010104:813	0030020000000 Земли населенных пунктов	Индивидуальное жилищное строительство	13	02:010	700	669,85	468 895,00
1602	Республика Северная Осетия-Алания, р-н Пригородный, с. Ногир, ул. В.Чочиева. 196	Пригородный	15:08:0010104:814	0030020000000 Земли населенных пунктов	Индивидуальное жилищное строительство	13	02:010	700	669,85	468 895,00
1603	Республика Северная Осетия-Алания, р-н Пригородный, с Ногир, ул. В Чочиева, 190	Пригородный	15:08:0010104:815	0030020000000 Земли населенных пунктов	Индивидуальное жилищное строительство	13	02:010	700	669,85	468 895,00
1604	Республика Северная Осетия-Алания, р-н Пригородный, с Ногир, ул В.Чочиева. 113	Пригородный	15:08:0010104:816	0030020000000 Земли населенных пунктов	Индивидуальное жилищное строительство	13	02:010	938	669,85	628 319,20
1605	Республика Северная Осетия-Алания, р-н Пригородный, с. Ногир, ул. В.Багаева. 106	Пригородный	15:08:0010104:817	0030020000000 Земли населенных пунктов	Индивидуальное жилищное строительство	13	02:010	700	669,85	468 895,00
1606	Республика Северная Осетия-Алания, р-н Пригородный, с. Ногир, ул. В.Багаева. 93	Пригородный	15:08:0010104:818	0030020000000 Земли населенных пунктов	Индивидуальное жилищное строительство	13	02:010	700	669,85	468 895,00
1607	Республика Северная Осетия-Алания, р-н Пригородный, с Ногир, ул. В Чочиева, 71	Пригородный	15:08:0010104:819	0030020000000 Земли населенных пунктов	Индивидуальное жилищное строительство	13	02:010	703	669,85	470 904,55
1608	Республика Северная Осетия-Алания, р-н Пригородный, с Ногир, ул. В Богиева, 109	Пригородный	15:08:0010104:820	0030020000000 Земли населенных пунктов	Индивидуальное жилищное строительство	13	02:010	700	669,85	468 895,00
1609	Республика Северная Осетия-Алания, р-н Пригородный, с. Ногир, ул. В.Багаева. 183	Пригородный	15:08:0010104:821	0030020000000 Земли населенных пунктов	Индивидуальное жилищное строительство	13	02:010	700	669,85	468 895,00
1610	Республика Северная Осетия-Алания, р-н Пригородный, с. Ногир, ул. Г.Сабанова, 14 "А"	Пригородный	15:08:0010104:822	0030020000000 Земли населенных пунктов	Индивидуальное жилищное строительство	13	02:010	846	669,85	566 693,10
1611	Республика Северная Осетия-Алания, р-н Пригородный, с Ногир, ул С.Козонова, 25а	Пригородный	15:08:0010104:823	0030020000000 Земли населенных пунктов	Индивидуальное жилищное строительство	13	02:010	853	669,85	571 382,05
1612	Республика Северная Осетия-Алания, р-н Пригородный, с Ногир, ул. С. Козонова. 33 "А"	Пригородный	15:08:0010104:824	0030020000000 Земли населенных пунктов	Индивидуальное жилищное строительство	13	02:010	491	669,85	328 896,35
1613	Республика Северная Осетия-Алания, р-н Пригородный, с Ногир, ул С.Козонова. д 1а	Пригородный	15:08:0010104:825	0030020000000 Земли населенных пунктов	Индивидуальное жилищное строительство	13	02:010	700	669,85	468 895,00
1614	Республика Северная Осетия-Алания, р-н Пригородный, с. Ногир, ул. Т.Джусоева. 17	Пригородный	15:08:0010104:826	0030020000000 Земли населенных пунктов	Индивидуальное жилищное строительство	13	02:010	700	669,85	468 895,00
1615	Республика Северная Осетия-Алания, р-н Пригородный, с Ногир, ул. С Козонова. 23 "а"	Пригородный	15:08:0010104:827	0030020000000 Земли населенных пунктов	Индивидуальное жилищное строительство	13	02:010	700	669,85	468 895,00
1616	Республика Северная Осетия-Алания, р-н Пригородный, с Ногир, ул. С Козонова. 15 "а"	Пригородный	15:08:0010104:828	0030020000000 Земли населенных пунктов	Индивидуальное жилищное строительство	13	02:010	700	669,85	468 895,00
1617	Республика Северная Осетия-Алания, р-н Пригородный, с. Ногир, ул. Р.Комаева, 7 "а"	Пригородный	15:08:0010104:829	0030020000000 Земли населенных пунктов	Индивидуальное жилищное строительство	13	02:010	1 041	669,85	697 313,85
1618	Республика Северная Осетия-Алания, р-н Пригородный, с. Ногир, ул. С.Козонова, 35 "а"	Пригородный	15:08:0010104:830	0030020000000 Земли населенных пунктов	Индивидуальное жилищное строительство	13	02:010	620	669,85	415 307,00
1619	Республика Северная Осетия-Алания, р-н Пригородный, с Ногир, ул. Р Комаева. 2 "б"	Пригородный	15:08:0010104:831	0030020000000 Земли населенных пунктов	Индивидуальное жилищное строительство	13	02:010	700	669,85	468 895,00
1620	Республика Северная Осетия-Алания, р-н Пригородный, с Ногир, ул Р.Комаева, 16 "а"	Пригородный	15:08:0010104:832	0030020000000 Земли населенных пунктов	Индивидуальное жилищное строительство	13	02:010	700	669,85	468 895,00
1621	Республика Северная Осетия-Алания, р-н Пригородный, с. Ногир, ул. С.Козонова, 33 "б"	Пригородный	15:08:0010104:833	0030020000000 Земли населенных пунктов	Для индивидуального жилищного строительства	13	02:010	485	669,85	324 877,25
1622	Республика Северная Осетия-Алания, р-н Пригородный, с.Ногир, ул.С.Козонова. 35 б	Пригородный	15:08:0010104:834	0030020000000 Земли населенных пунктов	индивидуальное жилищное строительство	13	02:010	634	669,85	424 684,90
1623	Республика Северная Осетия-Алания, р-н Пригородный, с.Ногир, ул.Р.Комаева. 1 "а"	Пригородный	15:08:0010104:835	0030020000000 Земли населенных пунктов	Индивидуальное жилищное строительство	13	02:010	785	669,85	525 832,25

№ п/п	Местоположение ЗУ	Район	Кадастровый номер ЗУ	Категория земель	Разрешенное использование по документу	Код вида разрешенного использования (в соответствии с классификатором видов разрешенного использования земельных участков)	Вид использования объектов недвижимости	Площадь	УПКС	КС
1624	Республика Северная Осетия-Алания, р-н Пригородный, с Ногир, ул Р.Комаева, 9	Пригородный	15:08:0010104:836	0030020000000 Земли населенных пунктов	Индивидуальное жилищное строительство	13	02:010	694	669,85	464 875,90
1625	Республика Северная Осетия-Алания, р-н Пригородный, с. Ногир, ул. В.Багаева, 82	Пригородный	15:08:0010104:837	0030020000000 Земли населенных пунктов	Индивидуальное жилищное строительство	13	02:010	700	669,85	468 895,00
1626	Республика Северная Осетия-Алания, р-н Пригородный, с. Ногир, ул. В.Багаева, 103	Пригородный	15:08:0010104:838	0030020000000 Земли населенных пунктов	Индивидуальное жилищное строительство	13	02:010	844	669,85	565 353,40
1627	Республика Северная Осетия-Алания, р-н Пригородный, с Ногир, ул. В Чочиева, 162	Пригородный	15:08:0010104:839	0030020000000 Земли населенных пунктов	Индивидуальное жилищное строительство	13	02:010	1 080	669,85	723 438,00
1628	Республика Северная Осетия-Алания, р-н Пригородный, с Ногир, ул В.Багаева, 84	Пригородный	15:08:0010104:840	0030020000000 Земли населенных пунктов	Территория предназначено для резерва дальнейшего развития зоны жилой застройки	13	02:010	700	669,85	468 895,00
1629	Республика Северная Осетия-Алания, р-н Пригородный, западнее села Ногир, с правой стороны а/д "Владикавказ - Ардон"	Пригородный	15:08:0010104:841	0030020000000 Земли населенных пунктов	Размещение объектов делового назначения	4	04:096	335	1 406,19	471 073,65
1630	Республика Северная Осетия-Алания, р-н Пригородный, с. Ногир, ул. Сотиева. 5 а	Пригородный	15:08:0010104:846	0030020000000 Земли населенных пунктов	Для ведения личного подсобного хозяйства	13	02:020	500	669,85	334 925,00
1631	Республика Северная Осетия-Алания, р-н Пригородный, с Ногир, ул. Сотиева, 5	Пригородный	15:08:0010104:847	0030020000000 Земли населенных пунктов	Для ведения личного подсобного хозяйства	13	02:020	700	669,85	468 895,00
1632	Республика Северная Осетия-Алания, р-н Пригородный, с Ногир, ул. Г Сабанова. 1 "а"	Пригородный	15:08:0010104:851	0030020000000 Земли населенных пунктов	Отдельно стоящие усадебные жилые дома с участками	13	02:010	550	669,85	368 417,50
1633	Республика Северная Осетия-Алания, р-н Пригородный, с Ногир, ул Теблоева, 17а	Пригородный	15:08:0010104:852	0030020000000 Земли населенных пунктов	Для ведения личного подсобного хозяйства	13	02:020	2 995	669,85	2 006 200,75
1634	Республика Северная Осетия-Алания, р-н Пригородный, с. Ногир, ул. Р.Комаева, 24 "а"	Пригородный	15:08:0010104:854	0030020000000 Земли населенных пунктов	Отдельно стоящие усадебные жилые дома с участками	13	02:020	501	669,85	335 594,85
1635	Республика Северная Осетия-Алания, р-н Пригородный, с. Ногир, ул. С. Козонова, 4 "а"	Пригородный	15:08:0010104:856	0030020000000 Земли населенных пунктов	Личное подсобное хозяйство	13	02:020	630	669,85	422 005,50
1636	Республика Северная Осетия-Алания, р-н Пригородный, с Ногир, ул. С Козонова. 33 "б"	Пригородный	15:08:0010104:858	0030020000000 Земли населенных пунктов	Для ведения личного подсобного хозяйства	13	02:020	752	669,85	503 727,20
1637	Республика Северная Осетия-Алания, р-н Пригородный, с. Ногир, ул. С.Козонова. 12 "а"	Пригородный	15:08:0010104:859	0030020000000 Земли населенных пунктов	Личное подсобное хозяйство	13	02:020	640	669,85	428 704,00
1638	Республика Северная Осетия-Алания, р-н Пригородный, с Ногир, 2 км. с правой стороны автодороги "Владикавказ-Ардон"; 300 м. северо-западнее кафе "Сармат" справа от а/д Владикавказ-Архонская	Пригородный	15:08:0010104:860	0030020000000 Земли населенных пунктов	Для строительства автосервиса по техническому обслуживанию и продаже автомобилей	4	04:099	10 870	1 406,19	15 285 285,30
1639	Республика Северная Осетия-Алания, р-н Пригородный, Архонское шоссе, 2-ой километр	Пригородный	15:08:0010104:862	0030020000000 Земли населенных пунктов	Для строительства автосервиса по техническому обслуживанию и продаже автомобилей	4	04:099	10 871	1 406,19	15 286 691,49
1640	Республика Северная Осетия-Алания, р-н Пригородный, с Ногир, 2 км. с правой стороны автодороги "Владикавказ-Ардон", 300 м. северо-западнее кафе "Сармат" справа от а/д Владикавказ-Архонская	Пригородный	15:08:0010104:863	0030020000000 Земли населенных пунктов	Для строительства автосервиса по техническому обслуживанию и продаже автомобилей	4	04:099	10 870	1 406,19	15 285 285,30
1641	Республика Северная Осетия-Алания, р-н Пригородный, с. Ногир, ул. С.Козонова, 8 а	Пригородный	15:08:0010104:865	0030020000000 Земли населенных пунктов	Личное подсобное хозяйство	13	02:020	630	669,85	422 005,50
1642	Республика Северная Осетия - Алания. Пригородный район, с.Ногир, ул. Р. Комаева	Пригородный	15:08:0010104:976	0030020000000 Земли населенных пунктов	Для ведения личного подсобного хозяйства	13	02:020	677	669,85	453 488,45
1643	363121, Респ. Северная Осетия - Алания, р-н. Пригородный, с Ногир. С Козонова, 33в	Пригородный	15:08:0010104:978	0030020000000 Земли населенных пунктов	Для ведения личного подсобного хозяйства	13	02:020	470	669,85	314 829,50
1644	Респ. Северная Осетия - Алания, р-н. Пригородный, с Ногир, ул. Козонова 2в	Пригородный	15:08:0010104:980	0030020000000 Земли населенных пунктов	Для ведения личного подсобного хозяйства	13	02:020	630	669,85	422 005,50
1645	Республика Северная Осетия-Алания, район Пригородный район, с.Ногир, ул.Г.Сабанова	Пригородный	15:08:0010104:981	0030020000000 Земли населенных пунктов	Для ведения личного подсобного хозяйства	13	02:020	540	669,85	361 719,00
1646	Российская Федерация, Республика Северная Осетия - Алания. Пригородный район, с. Ногир, Архонское шоссе, 17	Пригородный	15:08:0010104:983	0030020000000 Земли населенных пунктов	объекты придорожного сервиса (размещение автозаправочных станций (бензиновых, газовых)	4	04:095	9 332	2 801,23	26 141 078,36
1647	РСО-Алания, Пригородный район, с Ногир. ул. В Чочиева. 206	Пригородный	15:08:0010104:985	0030020000000 Земли населенных пунктов	для ведения личного подсобного хозяйства	13	02:020	700	669,85	468 895,00
1648	Республика Северная Осетия - Алания, р-н Пригородный, с. Ногир, ул. С. Козонова, 10 "а"	Пригородный	15:08:0010104:986	0030020000000 Земли населенных пунктов	Личное подсобное хозяйство	13	02:020	630	669,85	422 005,50
1649	Республика Северная Осетия-Алания, р-н Пригородный, с. Ногир, ул. С. Козонова, 6 "а"	Пригородный	15:08:0010104:987	0030020000000 Земли населенных пунктов	Для ведения личного подсобного хозяйства	13	02:020	630	669,85	422 005,50
1650	Респ. Северная Осетия - Алания, Пригородный р-н.. с. Ногир, ул. Т.Джусоева. д.20	Пригородный	15:08:0010104:988	0030020000000 Земли населенных пунктов	Для ведения личного подсобного хозяйства	13	02:020	630	669,85	422 005,50
1651	Республика Северная Осетия-Алания. Пригородный р-н, с Ногир. ул В.Багаева. 209	Пригородный	15:08:0010104:989	0030020000000 Земли населенных пунктов	Для ведения личного подсобного хозяйства	13	02:020	700	669,85	468 895,00
1652	Республика Северная Осетия - Алания, Пригородный р-н. с правой стороны автодороги Владикавказ - Архонская	Пригородный	15:08:0010104:992	0030020000000 Земли населенных пунктов	предпринимательство	4	04:000	2 000	1 741,62	3 483 240,00
1653	Республика Северная Осетия - Алания. Пригородный р-н, с. Ногир. ул. Чиборова, 1 г.	Пригородный	15:08:0010104:994	0030020000000 Земли населенных пунктов	Для ведения личного подсобного хозяйства	13	02:020	700	669,85	468 895,00
1654	Республика Северная Осетия - Алания. Пригородный р-н.. с. Ногир, ул. Т.Джусоева, 18	Пригородный	15:08:0010104:995	0030020000000 Земли населенных пунктов	Для ведения личного подсобного хозяйства	13	02:020	640	669,85	428 704,00
1655	Республика Северная Осетия-Алания, р-н Пригородный, юго-западнее с. Ногир	Пригородный	15:08:0010104:997	0030020000000 Земли населенных пунктов	Предпринимательство	4	04:000	2 693	1 741,62	4 690 182,66
1656	Респ Северная Осетия - Алания, Пригородный р-н. с. Ногир, ул Сотиева, 5-б	Пригородный	15:08:0010104:998	0030020000000 Земли населенных пунктов	Для ведения личного подсобного хозяйства	13	02:020	720	669,85	482 292,00
1657	Респ Северная Осетия - Алания. Пригородный р-н, с. Ногир. ул. Сотиева. 2-д.	Пригородный	15:08:0010104:999	0030020000000 Земли населенных пунктов	Для ведения личного подсобного хозяйства	13	02:020	700	669,85	468 895,00
1658	Респ. Северная Осетия - Алания, р-н Пригородный. северо-западнее пос. Алханчурт	Пригородный	15:08:0010201:1	0030020000000 Земли населенных пунктов	Для эксплуатации зданий автогазозаправочной станции	4	04:095	4 400	2 251,92	9 908 448,00
1659	Респ. Северная Осетия - Алания, р-н Пригородный, п Алханчурт	Пригородный	15:08:0010201:12	0030010000000 Земли сельскохозяйственного назначения	Нежилые здания	1	01:070	4 759	223,48	1 063 541,32
1660	Респ. Северная Осетия - Алания, р-н Пригородный	Пригородный	15:08:0010201:13	0030010000000 Земли сельскохозяйственного назначения	Под сельскохозяйственное производство	1	01:180	500	223,48	111 740,00
1661	Респ. Северная Осетия - Алания, р-н Пригородный	Пригородный	15:08:0010201:14	0030010000000 Земли сельскохозяйственного назначения	Под КФХ	1	01:010	100 000	12,75	1 275 000,00
1662	Респ. Северная Осетия - Алания, р-н Пригородный, п. Алханчурт, ул. Степная, 14	Пригородный	15:08:0010201:15	0030020000000 Земли населенных пунктов	Промышленные предприятия V класса	6	06:000	2 986	420,30	1 246 609,80
1663	Российская Федерация, Республика Северная Осетия - Алания, Пригородный район, пос Алхончурт	Пригородный	15:08:0010201:165	0030020000000 Земли населенных пунктов	Склады	6	06:000	1 224	420,30	514 447,20
1664	Респ. Северная Осетия - Алания, р-н Пригородный, с Алханчурт, 9км. с правой стороны автодороги Владикавказ-Беслан	Пригородный	15:08:0010201:2	0030020000000 Земли населенных пунктов	Для эксплуатации существующих нежилых строений(АЗС)	4	04:095	2 300	2 251,92	5 179 416,00

№ п/п	Местоположение ЗУ	Район	Кадастровый номер ЗУ	Категория земель	Разрешенное использование по документу	Код вида разрешенного использования (в соответствии с классификатором видов разрешенного использования земельных участков)	Вид использования объектов недвижимости	Площадь	УПКС	КС
1665	Респ. Северная Осетия - Алания, р-н Пригородный, п. Алханчурт. Михайловское зверохозяйство	Пригородный	15:08:0010201:24	003001000000 Земли сельскохозяйственного назначения	Для производства сельскохозяйственной продукции	1	01:180	792	223,18	176 996,16
1666	Респ. Северная Осетия - Алания, р-н Пригородный, восточнее пос. Алханчурт	Пригородный	15:08:0010201:25	003001000000 Земли сельскохозяйственного назначения	Для выращивания сельскохозяйственной продукции и эксплуатации существующих зданий	1	01:150	94 440	223,18	21 105 451,20
1667	Респ. Северная Осетия - Алания, р-н Пригородный, с. Михайловское	Пригородный	15:08:0010201:26	003001000000 Земли сельскохозяйственного назначения	Под учебно-опытное хозяйство	1	01:010	1 680 308	12,75	21 423 927,00
1668	Респ. Северная Осетия - Алания, р-н Пригородный, с. Михайловское	Пригородный	15:08:0010201:27	003001000000 Земли сельскохозяйственного назначения	Строительство автомобильных дорог "Обход г. Беслан федеральной автодорогой М-29 "Кавказ"	6	07:020	7 625	89,14	679 692,50
1669	Респ. Северная Осетия - Алания, р-н Пригородный, с. Михайловское	Пригородный	15:08:0010201:28	003001000000 Земли сельскохозяйственного назначения	Строительство автомобильных дорог "Обход г. Беслан федеральной автодорогой М-29 "Кавказ"	6	07:020	242 280	89,14	21 596 839,20
1670	Респ. Северная Осетия - Алания, р-н Пригородный, с. Михайловское	Пригородный	15:08:0010201:29	003001000000 Земли сельскохозяйственного назначения	Строительство автомобильных дорог "Обход г. Беслан федеральной автодорогой М-29 "Кавказ"	6	07:020	12 588	89,14	1 122 094,32
1671	Республика Северная Осетия-Алания, р-н Пригородный, газопровод-отвод Ольгинское-Эльхотово-Чикола	Пригородный	15:08:0010201:50	003003000000 Земли промышленности, энергетики, транспорта, связи, радиовещания, телевидения, информатики, земли для обеспечения космической деятельности, земли обороны, безопасности и земли иного специального назначения	Трубопроводный транспорт	6	07:050	37	89,14	3 298,18
1672	Республика Северная Осетия-Алания, р-н Пригородный, ГРС г. Беслан	Пригородный	15:08:0010201:51	003003000000 Земли промышленности, энергетики, транспорта, связи, радиовещания, телевидения, информатики, земли для обеспечения космической деятельности, земли обороны, безопасности и земли иного специального назначения	Трубопроводный транспорт	6	07:050	2 576	89,14	229 624,64
1673	Респ. Северная Осетия - Алания, р-н Пригородный, с. Михайловское, ул. Тимирязева, 1	Пригородный	15:08:0010202:100	003002000000 Земли населенных пунктов	Для эксплуатации существующей животноводческой фермы и складских помещений	1	01:070	102 954	277,99	28 620 182,46
1674	Респ. Северная Осетия - Алания, р-н Пригородный, северо-западнее с. Михайловское, с левой стороны автодороги Владикавказ-Беслан	Пригородный	15:08:0010202:101	003001000000 Земли сельскохозяйственного назначения	Для сельскохозяйственного производства	1	01:010	59 562	12,75	759 415,50
1675	Республика Северная Осетия - Алания, р-н Пригородный, северо-западнее с Михайловское, с левой стороны автодороги "Владикавказ-Беслан"	Пригородный	15:08:0010202:102	003003000000 Земли промышленности, энергетики, транспорта, связи, радиовещания, телевидения, информатики, земли для обеспечения космической деятельности, земли обороны, безопасности и земли иного специального назначения	Отдых	5	05:022	1 696	278,52	472 369,92
1676	Северная Осетия - Алания респ, р-н Пригородный, западнее с.Донгарон, с левой стороны автодороги "Владикавказ-Моздок"	Пригородный	15:08:0010202:106	003001000000 Земли сельскохозяйственного назначения	Для выращивания сельскохозяйственной продукции	1	01:010	274 012	12,75	3 493 653,00
1677	Северная Осетия - Алания респ, р-н Пригородный, западнее с.Донгарон, с левой стороны автодороги Владикавказ-Моздок	Пригородный	15:08:0010202:107	003001000000 Земли сельскохозяйственного назначения	Выращивание зерновых и иных сельскохозяйственных культур	1	01:010	300 000	12,75	3 825 000,00
1678	Северная Осетия - Алания респ, р-н Пригородный, п. Первомайский, ул. Набережная, 18	Пригородный	15:08:0010202:117	003002000000 Земли населенных пунктов	Для ведения личного подсобного хозяйства	13	02:020	1 400	330,93	463 302,00
1679	Северная Осетия - Алания респ, р-н Пригородный, северное с.Михайловское, СНТ "Алания" сад № 234	Пригородный	15:08:0010202:131	003001000000 Земли сельскохозяйственного назначения	Ведения садоводства	13	13:021	588	351,67	206 781,96
1680	Республика Северная Осетия-Алания, р-н Пригородный, с северо-западнее с. Михайловское, с левой стороны автодороги Владикавказ - Беслан	Пригородный	15:08:0010202:154	003001000000 Земли сельскохозяйственного назначения	Для сельскохозяйственного производства	1	01:010	55 497	12,75	707 586,75
1681	Российская Федерация, Республика Северная Осетия - Алания, Пригородный район, с. Михайловское, северное АЗС "Фонтан"	Пригородный	15:08:0010202:16	003008000000 Категория не установлена	Под строительство складских помещений	6	06:090	3 048	624,97	1 904 908,56
1682	Респ. Северная Осетия - Алания, р-н Пригородный, северо-восточнее сел. Михайловское	Пригородный	15:08:0010202:17	003001000000 Земли сельскохозяйственного назначения	Для выращивания сельскохозяйственной продукции	1	01:010	455 489	12,75	5 807 484,75
1683	Российская Федерация, Республика Северная Осетия - Алания, м-р-н Пригородный, с.п. Михайловское, с Михайловское, ш Бесланское	Пригородный	15:08:0010202:2	003002000000 Земли населенных пунктов	Для размещения железнодорожных путей и их конструктивных элементов	6	07:010	40 000	89,14	3 565 600,00
1684	Респ. Северная Осетия - Алания, р-н Пригородный, сел. Михайловское 16 км. а/дороги Владикавказ-Беслан	Пригородный	15:08:0010202:21	003003000000 Земли промышленности, энергетики, транспорта, связи, радиовещания, телевидения, информатики, земли для обеспечения космической деятельности, земли обороны, безопасности и земли иного специального назначения	Для эксплуатации существующей подстанции ПС-35 кВ "Михайловское"	6	03:012	2 122	686,60	1 456 965,20
1685	Республика Северная Осетия-Алания, р-н Пригородный, с Михайловское	Пригородный	15:08:0010202:233	003001000000 Земли сельскохозяйственного назначения	Под учебно-опытное хозяйство	1	01:180	15 442	277,99	4 292 721,58
1686	Республика Северная Осетия-Алания, р-н Пригородный, с Михайловское	Пригородный	15:08:0010202:234	003001000000 Земли сельскохозяйственного назначения	Под учебно-опытное хозяйство	1	01:010	129 247	12,75	1 647 899,25
1687	Республика Северная Осетия-Алания, р-н Пригородный, юго-западнее с.Донгарон, с левой стороны автодороги Владикавказ-Черменн	Пригородный	15:08:0010202:243	003001000000 Земли сельскохозяйственного назначения	Для ведения животноводства	1	01:070	43 329	194,47	8 426 190,63
1688	Республика Северная Осетия-Алания, р-н Пригородный, юго-западнее с Донгарон, с левой стороны автодороги Владикавказ-Черменн	Пригородный	15:08:0010202:245	003001000000 Земли сельскохозяйственного назначения	Для ведения животноводства	1	01:070	14 814	194,47	2 880 878,58
1689	Республика Северная Осетия-Алания, р-н Пригородный, юго-западнее с Донгарон, с левой стороны автодороги Владикавказ-Черменн	Пригородный	15:08:0010202:246	003001000000 Земли сельскохозяйственного назначения	Для ведения животноводства	1	01:070	10 789	194,47	2 098 136,83
1690	Республика Северная Осетия-Алания, р-н Пригородный, юго-западнее с.Донгарон, с левой стороны автодороги Владикавказ-Черменн	Пригородный	15:08:0010202:247	003001000000 Земли сельскохозяйственного назначения	Для ведения животноводства	1	01:070	6 072	194,47	1 180 821,84
1691	Республика Северная Осетия-Алания, р-н Пригородный, западнее с. Донгарон	Пригородный	15:08:0010202:249	003001000000 Земли сельскохозяйственного назначения	Для овощеводства	1	01:030	26 826	12,75	342 031,50
1692	Республика Северная Осетия-Алания, р-н Пригородный, западнее с Донгарон	Пригородный	15:08:0010202:250	003001000000 Земли сельскохозяйственного назначения	Для ведения овощеводство	1	01:030	127 636	12,75	1 627 359,00
1693	Республика Северная Осетия-Алания, р-н Пригородный, с Михайловское, ул Мостовая, 3	Пригородный	15:08:0010202:251	003002000000 Земли населенных пунктов	Питомники, помещения для охраны	1	01:180	1 866	277,99	518 729,34
1694	Республика Северная Осетия-Алания, р-н Пригородный, западнее с Донгарон	Пригородный	15:08:0010202:253	003001000000 Земли сельскохозяйственного назначения	Рыбоводство	1	01:130	46 003	7,68	353 303,04

№ п/п	Местоположение ЗУ	Район	Кадастровый номер ЗУ	Категория земель	Разрешенное использование по документу	Код вида разрешенного использования (в соответствии с классификатором видов разрешенного использования земельных участков)	Вид использования объектов недвижимости	Площадь	УПКС	КС
1695	Республика Северная Осетия-Алания, р-н Пригородный, западнее с.Донгарон, с левой стороны автодороги Владикавказ-Моздок	Пригородный	15:08:0010202:256	003001000000 Земли сельскохозяйственного назначения	Для ведения овощеводства с использованием теплиц	1	01:032	105 000	15,82	1 661 100,00
1696	Республика Северная Осетия-Алания, р-н Пригородный, западнее с.Донгарон, с левой стороны автодороги Владикавказ-Моздок	Пригородный	15:08:0010202:257	003001000000 Земли сельскохозяйственного назначения	Выращивание зерновых и иных сельскохозяйственных культур	1	01:180	414 835	194,47	80 672 962,45
1697	Северная Осетия-Алания респ. Пригородный р-н, западнее с. Донгарон	Пригородный	15:08:0010202:258	003001000000 Земли сельскохозяйственного назначения	Для ведения животноводства и эксплуатации нежилого здания (коровник)	1	01:070	167 016	194,47	32 479 601,52
1698	Республика Северная Осетия-Алания, р-н Пригородный, западнее с. Донгарон	Пригородный	15:08:0010202:259	003001000000 Земли сельскохозяйственного назначения	Для ведения животноводства	1	01:070	10 006	194,47	1 945 866,82
1699	Республика Северная Осетия-Алания, р-н Пригородный, западнее с. Донгарон	Пригородный	15:08:0010202:260	003001000000 Земли сельскохозяйственного назначения	Для ведения животноводства	1	01:070	39 548	194,47	7 690 899,56
1700	Республика Северная Осетия-Алания, р-н Пригородный, западнее с. Донгарон	Пригородный	15:08:0010202:261	003001000000 Земли сельскохозяйственного назначения	Для ведения животноводства	1	01:070	51 588	194,47	10 032 318,36
1701	Республика Северная Осетия-Алания, р-н Пригородный, юго-западнее с. Донгарон, с левой стороны автодороги Владикавказ-Чермен	Пригородный	15:08:0010202:270	003001000000 Земли сельскохозяйственного назначения	Для ведения животноводства	1	01:070	3 833	194,47	745 403,51
1702	Республика Северная Осетия-Алания, р-н Пригородный, юго-западнее с. Донгарон, с левой стороны автодороги Владикавказ-Чермен	Пригородный	15:08:0010202:271	003001000000 Земли сельскохозяйственного назначения	Для ведения животноводства	1	01:070	20 402	194,47	3 967 576,94
1703	Республика Северная Осетия-Алания, р-н Пригородный, юго-западнее с. Донгарон, с левой стороны автодороги Владикавказ-Чермен	Пригородный	15:08:0010202:272	003001000000 Земли сельскохозяйственного назначения	Для ведения животноводства	1	01:070	794	194,47	154 409,18
1704	Республика Северная Осетия-Алания, р-н Пригородный, с. Михайловское. СНТ "Алания". сад №232	Пригородный	15:08:0010202:273	003001000000 Земли сельскохозяйственного назначения	для ведения садоводства	13	13:021	588	351,67	206 781,96
1705	Республика Северная Осетия-Алания, р-н Пригородный, с. Михайловское. СНТ "Алания". сад №233	Пригородный	15:08:0010202:274	003001000000 Земли сельскохозяйственного назначения	для ведения садоводства	13	13:021	588	351,67	206 781,96
1706	Республика Северная Осетия-Алания, р-н Пригородный	Пригородный	15:08:0010202:280	003003000000 Земли промышленности, энергетики, транспорта, связи, радиовещания, телевидения, информатики, земли для обеспечения космической деятельности, земли обороны, безопасности и земли иного специального назначения	Энергетики	6	03:011	207	89,14	18 451,98
1707	Республика Северная Осетия-Алания, р-н Пригородный	Пригородный	15:08:0010202:282	003002000000 Земли населенных пунктов	Для размещения объектов энергетики федерального значения "ВЛ 330 кВ Итыхис - Владикавказ-2"	6	03:011	154	89,14	13 727,56
1708	Республика Северная Осетия-Алания, р-н Пригородный, п Алханчурт	Пригородный	15:08:0010202:299	003001000000 Земли сельскохозяйственного назначения	ЛПХ(огороды)	1	01:160	1 500	12,75	19 125,00
1709	Республика Северная Осетия - Алания, р-н Пригородный, с. Михайловское, ул. Мостовая, 2 "Б"	Пригородный	15:08:0010202:3	003003000000 Земли промышленности, энергетики, транспорта, связи, радиовещания, телевидения, информатики, земли для обеспечения космической деятельности, земли обороны, безопасности и земли иного специального назначения	под существующее кафе	4	04:096	3 186	1 406,19	4 480 121,34
1710	Респ. Северная Осетия - Алания, р-н Пригородный, сел. Михайловское с левой стороны автодорога Владикавказ - Беслан, 12 км	Пригородный	15:08:0010202:35	003003000000 Земли промышленности, энергетики, транспорта, связи, радиовещания, телевидения, информатики, земли для обеспечения космической деятельности, земли обороны, безопасности и земли иного специального назначения	Для эксплуатации нежилого здания и нежилого строения	4	04:096	4 273	1 406,19	6 008 649,87
1711	Респ. Северная Осетия - Алания, р-н Пригородный, юго - западнее с. Михайловское	Пригородный	15:08:0010202:4	003003000000 Земли промышленности, энергетики, транспорта, связи, радиовещания, телевидения, информатики, земли для обеспечения космической деятельности, земли обороны, безопасности и земли иного специального назначения	Для эксплуатации автозаправочного комплекса	4	04:095	5 508	2 801,23	15 429 174,84
1712	Респ. Северная Осетия-Алания, Пригородный р-н, юго-западнее с.Донгарон, с левой стороны автодороги Владикавказ-Чермен	Пригородный	15:08:0010202:410	003001000000 Земли сельскохозяйственного назначения	Для ведения животноводства	1	01:070	500	194,47	97 235,00
1713	Респ. Северная Осетия-Алания, Пригородный р-н, юго-западнее с.Донгарон, с левой стороны автодороги Владикавказ-Чермен	Пригородный	15:08:0010202:411	003001000000 Земли сельскохозяйственного назначения	Для ведения животноводства	1	01:070	5 400	194,47	1 050 138,00
1714	Респ. Северная Осетия-Алания, Пригородный р-н, юго-западнее с Донгарон, с левой стороны автодороги Владикавказ-Чермен	Пригородный	15:08:0010202:412	003001000000 Земли сельскохозяйственного назначения	Для ведения животноводства	1	01:070	41 212	194,47	8 014 497,64
1715	Республика Северная Осетия-Алания, Пригородный р-н, п. Алханчурт	Пригородный	15:08:0010202:531	003002000000 Земли населенных пунктов	Историко-культурная деятельность	3	09:030	20	8,12	162,40
1716	Респ. Северная Осетия - Алания, р-н Пригородный, с левой стороны автодороги Владикавказ-Беслан, севернее с. Михайловское	Пригородный	15:08:0010202:534	003001000000 Земли сельскохозяйственного назначения	Под существующими постройками	1	01:180	44 441	277,99	12 354 153,59
1717	Респ. Северная Осетия - Алания, р-н Пригородный, с левой стороны автодороги Владикавказ-Беслан, севернее с. Михайловское	Пригородный	15:08:0010202:535	003001000000 Земли сельскохозяйственного назначения	Под существующими постройками	1	01:180	157	277,99	43 644,43
1718	Респ Северная Осетия - Алания, Пригородный р-н, западнее с. Донгарон	Пригородный	15:08:0010202:536	003001000000 Земли сельскохозяйственного назначения	Для овощеводства	1	01:030	16 179	12,75	206 282,25
1719	Российская Федерация, Республика Северная Осетия - Алания, район Пригородный, северо-западнее с Михайловское, с левой стороны автодороги "Владикавказ-Беслан"	Пригородный	15:08:0010202:563	003001000000 Земли сельскохозяйственного назначения	птицеводство	1	01:100	5 476	100,48	550 228,48
1720	Российская Федерация, Республика Северная Осетия - Алания, Пригородный район, юго-западнее с. Чермен	Пригородный	15:08:0010202:566	003001000000 Земли сельскохозяйственного назначения	Для ведения растениеводства сельскохозяйственной продукции	1	01:010	68 401	12,75	872 112,75
1721	Российская Федерация, Республика Северная Осетия - Алания, р-н Пригородный, юго-западнее с. Чермен	Пригородный	15:08:0010202:567	003001000000 Земли сельскохозяйственного назначения	Для ведения растениеводства сельскохозяйственной продукции	1	01:150	5 000	223,48	1 117 400,00
1722	Российская Федерация, Республика Северная Осетия - Алания, Пригородный р-н, юго-западнее с. Чермен	Пригородный	15:08:0010202:568	003001000000 Земли сельскохозяйственного назначения	Для ведения растениеводства сельскохозяйственной продукции	1	01:150	10 000	223,48	2 234 800,00
1723		Пригородный	15:08:0010202:569	003002000000 Земли населенных пунктов	Для эксплуатации административного здания	3	03:080	1 573	468,90	737 579,70

№ п/п	Местоположение ЗУ	Район	Кадастровый номер ЗУ	Категория земель	Разрешенное использование по документу	Код вида разрешенного использования (в соответствии с классификатором видов разрешенного использования земельных участков)	Вид использования объектов недвижимости	Площадь	УПКС	КС
1724	Респ. Северная Осетия - Алания, р-н Пригородный, северо-западнее с.Михайловское, слевой стороны автодороги Владикавказ-Беслан	Пригородный	15:08:0010202:7	003003000000 Земли промышленности, энергетики, транспорта, связи, радиовещания, телевидения, информатики, земли для обеспечения космической деятельности, земли обороны, безопасности и земли иного специального назначения	Для эксплуатации существующей автозаправочной станции	4	04:095	2 310	2 801,23	6 470 841,30
1725	Российская Федерация, Республика Северная Осетия - Алания, Пригородный район, северо-западнее с. Михайловское, с левой стороны автодороги Владикавказ-Беслан	Пригородный	15:08:0010202:73	003003000000 Земли промышленности, энергетики, транспорта, связи, радиовещания, телевидения, информатики, земли для обеспечения космической деятельности, земли обороны, безопасности и земли иного специального назначения	Под разработку карьера по добыче песчано гравийной смеси	6	06:010	61 207	206,94	12 666 176,58
1726	Российская Федерация, Республика Северная Осетия - Алания, Пригородный район, юго-западнее с. Чермен	Пригородный	15:08:0010202:76	003001000000 Земли сельскохозяйственного назначения	Для выращивания сельскохозяйственной продукции	1	01:010	1 456 742	9,57	13 941 020,94
1727	Респ. Северная Осетия - Алания, р-н Пригородный, с. Михайловское, слевой стороны автодороги Владикавказ-Михайловское	Пригородный	15:08:0010202:79	003002000000 Земли населенных пунктов	Под строительство БРУ, мастерских по ремонту легковых автомашин и магазина	6	06:060	2 367	624,97	1 479 303,99
1728	Республика Северная Осетия-Алания, р-н Пригородный, трасса Владикавказ - Беслан, 8 км	Пригородный	15:08:0010202:8	003002000000 Земли населенных пунктов	Для использования в целях эксплуатации существующих нежилых строений (АЗС)	4	04:095	1 523	2 251,92	3 429 674,16
1729	Республика Северная Осетия-Алания, р-н Пригородный, с Михайловское, в/ч №1 п Первомайский	Пригородный	15:08:0010202:80	003003000000 Земли промышленности, энергетики, транспорта, связи, радиовещания, телевидения, информатики, земли для обеспечения космической деятельности, земли обороны, безопасности и земли иного специального назначения	Обеспечение вооруженных сил	3	08:000	3 147 100	231,65	729 025 715,00
1730	Респ. Северная Осетия - Алания, р-н Пригородный	Пригородный	15:08:0010202:81	003001000000 Земли сельскохозяйственного назначения	Сельскохозяйственное производство	1	01:180	400	277,99	111 196,00
1731	Респ. Северная Осетия - Алания, р-н Пригородный, западнее с.Донгарон, с левой стороны автодороги Владикавказ-Моздок	Пригородный	15:08:0010202:82	003001000000 Земли сельскохозяйственного назначения	Для выращивания сельскохозяйственной продукции	1	01:010	400 000	12,75	5 100 000,00
1732	Респ. Северная Осетия - Алания, р-н Пригородный, северо- западнее сел Михайловское с правой стороны автодороги "Владикавказ-Беслан"	Пригородный	15:08:0010202:84	003003000000 Земли промышленности, энергетики, транспорта, связи, радиовещания, телевидения, информатики, земли для обеспечения космической деятельности, земли обороны, безопасности и земли иного специального назначения	Для строительства станции технического обслуживания	4	04:099	1 741	1 406,19	2 448 176,79
1733	Респ. Северная Осетия - Алания, р-н Пригородный, севернее с. Михайловское	Пригородный	15:08:0010202:85	003001000000 Земли сельскохозяйственного назначения	Для ведения экспериментальных исследований сельскохозяйственной продукции	1	01:010	496 058	12,75	6 324 739,50
1734	Республика Северная Осетия-Алания, р-н Пригородный, с.Михайловское, ул.Вильямса, 11	Пригородный	15:08:0010202:86	003002000000 Земли населенных пунктов	Для эксплуатации производственной базы, складских помещений, гаражей и мастерских института	6	06:000	11 742	624,97	7 338 397,74
1735	Северная Осетия - Алания респ. р-н Пригородный, с Михайловское, ул Темирлево, 1	Пригородный	15:08:0010202:88	003002000000 Земли населенных пунктов	Для эксплуатации здания первичной переработки сельскохозяйственной продукции	1	01:150	5 224	277,99	1 452 219,76
1736	Респ. Северная Осетия - Алания, р-н Пригородный, с Михайловское, ул. Вильямса, дом 1	Пригородный	15:08:0010202:89	003002000000 Земли населенных пунктов	Для эксплуатации административного здания	3	03:080	13 731	468,90	6 438 465,90
1737	Северная Осетия - Алания респ, р-н Пригородный, севернее сел. Михайловское,слевой стороны автодороги Владикавказ-Беслан	Пригородный	15:08:0010202:92	003001000000 Земли сельскохозяйственного назначения	для эксплуатации существующего нежилого здания птицефермы	1	01:101	2 270	277,99	631 037,30
1738	Республика Северная Осетия - Алания, м-н Пригородный, с.п. Михайловское, с Михайловское, ул Мостовая, зд. 2Б	Пригородный	15:08:0010202:93	003002000000 Земли населенных пунктов	Складирование строительных материалов	6	06:093	617	624,97	385 606,49
1739	Респ. Северная Осетия - Алания, р-н Пригородный, северо-западнее с. Михайловское, с левой стороны автодороги Владикавказ-Беслан	Пригородный	15:08:0010202:94	003001000000 Земли сельскохозяйственного назначения	Для ведения птицеводства	1	01:101	10 810	277,99	3 005 071,90
1740	Респ. Северная Осетия - Алания, р-н Пригородный, северо-западнее с. Михайловское, с левой стороны автодороги Владикавказ-Беслан	Пригородный	15:08:0010202:95	003001000000 Земли сельскохозяйственного назначения	Для ведения птицеводства	1	01:101	10 712	277,99	2 977 828,88
1741	Респ. Северная Осетия - Алания, р-н Пригородный, севернее с. Михайловское, с левой стороны автодороги Владикавказ-Беслан	Пригородный	15:08:0010202:96	003001000000 Земли сельскохозяйственного назначения	Для ведения птицеводства	1	01:101	1 396	277,99	388 074,04
1742	Респ. Северная Осетия - Алания, р-н Пригородный, с Михайловское, ул. Гагарина, 1 "а"	Пригородный	15:08:0010202:98	003003000000 Земли промышленности, энергетики, транспорта, связи, радиовещания, телевидения, информатики, земли для обеспечения космической деятельности, земли обороны, безопасности и земли иного специального назначения	Под строительную производственную базу	6	06:060	4 462	624,97	2 788 616,14
1743	Республика Северная Осетия - Алания, р-н Пригородный, северо-восточнее сел Михайловское	Пригородный	15:08:0010202:99	003001000000 Земли сельскохозяйственного назначения	Для выращивания сельскохозяйственной продукции	1	01:010	2 012 803	12,75	25 663 238,25
1744	Республика Северная Осетия - Алания, р-н Пригородный, западнее ст.Архонская, в районе реки Юзелка	Пригородный	15:08:0010301:1	003001000000 Земли сельскохозяйственного назначения	Овощеводство, скотоводство	1	01:030	338 047	12,18	4 117 412,46
1745	Респ. Северная Осетия - Алания, р-н Пригородный, северо-восточнее с.Гизель	Пригородный	15:08:0010301:10	003001000000 Земли сельскохозяйственного назначения	Для выращивания сельскохозяйственной продукции	1	01:010	200 000	12,18	2 436 000,00
1746	Республика Северная Осетия-Алания, р-н Пригородный, северо-западнее через р. Черная, на а/д "Владикавказ-Алкасская"	Пригородный	15:08:0010301:162	003001000000 Земли сельскохозяйственного назначения	Растениеводство	1	01:010	101 942	12,18	1 241 653,56
1747	Республика Северная Осетия-Алания, р-н Пригородный, северо-западнее через р. Черная, на а/д "Владикавказ-Алкасская"	Пригородный	15:08:0010301:163	003001000000 Земли сельскохозяйственного назначения	Растениеводство	1	01:010	259 062	12,18	3 155 375,16
1748	Республика Северная Осетия-Алания, р-н Пригородный, северо-западнее через р. Черная, на а/д "Владикавказ-Алкасская"	Пригородный	15:08:0010301:164	003001000000 Земли сельскохозяйственного назначения	Для сельскохозяйственного производства	1	01:010	258 172	12,18	3 144 534,96
1749	Республика Северная Осетия-Алания, р-н Пригородный, северо-западнее через р. Черная, на а/д "Владикавказ-Алкасская"	Пригородный	15:08:0010301:165	003001000000 Земли сельскохозяйственного назначения	Растениеводство	1	01:010	186 923	12,18	2 276 722,14

№ п/п	Местоположение ЗУ	Район	Кадастровый номер ЗУ	Категория земель	Разрешенное использование по документу	Код вида разрешенного использования (в соответствии с классификатором видов разрешенного использования земельных участков)	Вид использования объектов недвижимости	Площадь	УПКС	КС
1750	Российская Федерация, Республика Северная Осетия - Алания, Пригородный район, автомобильная дорога Владикавказ- Ардон- Чикола- Лескен 2 (объезд ст-цы Архонская)	Пригородный	15:08:0010301:166	003003000000 Земли промышленности, энергетики, транспорта, связи, радиовещания, телевидения, информатики, земли для обеспечения космической деятельности, земли обороны, безопасности и земли иного специального назначения	Автомобильный транспорт	6	07:0020	1 437	89,14	128 094,18
1751	Российская Федерация, Республика Северная Осетия - Алания, Пригородный район, автомобильная дорога Владикавказ- Ардон- Чикола- Лескен 2 (объезд ст-цы Архонская)	Пригородный	15:08:0010301:167	003003000000 Земли промышленности, энергетики, транспорта, связи, радиовещания, телевидения, информатики, земли для обеспечения космической деятельности, земли обороны, безопасности и земли иного специального назначения	Автомобильный транспорт	6	07:0020	203	89,14	18 095,42
1752	Российская Федерация, Республика Северная Осетия - Алания, Пригородный район, автомобильная дорога Владикавказ- Ардон- Чикола- Лескен 2 (объезд ст-цы Архонская)	Пригородный	15:08:0010301:168	003003000000 Земли промышленности, энергетики, транспорта, связи, радиовещания, телевидения, информатики, земли для обеспечения космической деятельности, земли обороны, безопасности и земли иного специального назначения	Автомобильный транспорт	6	07:0020	1 891	89,14	168 563,74
1753	Российская Федерация, Республика Северная Осетия - Алания, Пригородный район, автомобильная дорога Владикавказ- Ардон- Чикола- Лескен 2 (объезд ст-цы Архонская)	Пригородный	15:08:0010301:169	003003000000 Земли промышленности, энергетики, транспорта, связи, радиовещания, телевидения, информатики, земли для обеспечения космической деятельности, земли обороны, безопасности и земли иного специального назначения	Автомобильный транспорт	6	07:0020	28 083	89,14	2 503 318,62
1754	Российская Федерация, Республика Северная Осетия - Алания, Пригородный район, автомобильная дорога Владикавказ- Ардон- Чикола- Лескен 2 (объезд ст-цы Архонская)	Пригородный	15:08:0010301:170	003003000000 Земли промышленности, энергетики, транспорта, связи, радиовещания, телевидения, информатики, земли для обеспечения космической деятельности, земли обороны, безопасности и земли иного специального назначения	Автомобильный транспорт	6	07:0020	42 064	89,14	3 749 584,96
1755	Российская Федерация, Республика Северная Осетия-Алания, Пригородный район, автомобильная дорога Владикавказ- Ардон- Чикола- Лескен 2 (объезд ст-цы Архонская)	Пригородный	15:08:0010301:171	003003000000 Земли промышленности, энергетики, транспорта, связи, радиовещания, телевидения, информатики, земли для обеспечения космической деятельности, земли обороны, безопасности и земли иного специального назначения	Автомобильный транспорт	6	07:0020	11 441	89,14	1 019 850,74
1756	Российская Федерация, Республика Северная Осетия - Алания, Пригородный район, автомобильная дорога Владикавказ- Ардон- Чикола- Лескен 2 (объезд ст-цы Архонская)	Пригородный	15:08:0010301:172	003003000000 Земли промышленности, энергетики, транспорта, связи, радиовещания, телевидения, информатики, земли для обеспечения космической деятельности, земли обороны, безопасности и земли иного специального назначения	Автомобильный транспорт	6	07:0020	988	89,14	88 070,32
1757	Российская Федерация, Республика Северная Осетия - Алания, Пригородный район, ст-ца Архонская, в пойме реки Кирпилэ, с правой стороны автодороги Архонская-Дзуарикау	Пригородный	15:08:0010301:2	003008000000 Категория не установлена	Под разработку карьера по добыче инертных строительных материалов	6	06:0010	29 998	206,94	6 207 786,12
1758	Респ. Северная Осетия - Алания, р-н Пригородный, справой стороны автодороги "Архонская-Дзуарикау"	Пригородный	15:08:0010301:3	003001000000 Земли сельскохозяйственного назначения	Для сельскохозяйственного производства	1	01:0010	4 144 262	12,18	50 477 111,16
1759	Респ. Северная Осетия - Алания, р-н Пригородный, юго-западнее ст.Архонская,с правой стороны автодороги Архонская -Дзуарикау	Пригородный	15:08:0010301:31	003001000000 Земли сельскохозяйственного назначения	Для выращивания сельскохозяйственной продукции	1	01:0010	1 210 077	12,18	14 738 737,86
1760	Республика Северная Осетия-Алания, р-н Пригородный, западнее ст. Архонская, с левой стороны автодороги "Архонская-Мичурино"	Пригородный	15:08:0010301:33	003001000000 Земли сельскохозяйственного назначения	Для производства сельскохозяйственной продукции	1	01:0010	100 341	12,18	1 222 153,38
1761	Республика Северная Осетия-Алания, р-н Пригородный, западнее ст. Архонская	Пригородный	15:08:0010301:34	003001000000 Земли сельскохозяйственного назначения	Для производства сельскохозяйственной продукции	1	01:0010	114 068	12,18	1 389 348,24
1762	Респ. Северная Осетия - Алания, р-н Пригородный, ст Архонская, слевой стороны автодороги "Владикавказ-Ардон", у выезда из ст. Архонская	Пригородный	15:08:0010301:5	003002000000 Земли населенных пунктов	Под существующую АЗС	4	04:0095	2 200	2 801,23	6 162 706,00
1763	Республика Северная Осетия-Алания, р-н Пригородный, западнее ст Архонская	Пригородный	15:08:0010301:51	003001000000 Земли сельскохозяйственного назначения	сельскохозяйственное использование	1	01:0010	856 438	12,18	10 431 414,84
1764	Республика Северная Осетия - Алания, р-н Пригородный, северо-западнее ст-цы Архонская, слева от автодороги "Владикавказ-Ардон"	Пригородный	15:08:0010301:8	003001000000 Земли сельскохозяйственного назначения	Для сельскохозяйственного производства	1	01:0010	189 861	12,18	2 312 506,98
1765	Респ. Северная Осетия - Алания, р-н Пригородный, северо-восточнее сел. Гизель	Пригородный	15:08:0010301:9	003001000000 Земли сельскохозяйственного назначения	Для сельскохозяйственного производства	1	01:0010	300 000	12,18	3 654 000,00
1766	Респ. Северная Осетия - Алания, р-н Пригородный, ст Архонская,1,5 км, автодороги Архонская - Дзуарикау	Пригородный	15:08:0010302:10	003001000000 Земли сельскохозяйственного назначения	для эксплуатации животноводческих построек	1	01:0070	53 000	277,99	14 733 470,00
1767	Республика Северная Осетия-Алания, р-н Пригородный, с Гизель, ул. Д.Дзеова, 193 А	Пригородный	15:08:0010302:119	003002000000 Земли населенных пунктов	Для ведения личного подсобного хозяйства	10	02:0020	1 999	669,85	1 339 030,15
1768	Республика Северная Осетия-Алания, р-н Пригородный, юго-восточная окраина ст-цы Архонская	Пригородный	15:08:0010302:122	003002000000 Земли населенных пунктов	Для пчеловодства	1	01:130	23 396	7,68	179 681,28
1769	Республика Северная Осетия-Алания, р-н Пригородный, ст-ца Архонская, северо-западнее моста через р. Черная, на п/д Владикавказ-Архонская (северо-западная часть Пригородного района РСО-Алания)	Пригородный	15:08:0010302:126	003001000000 Земли сельскохозяйственного назначения	Овощеводство	1	01:0030	16 502	21,29	351 327,58
1770	Респ. Северная Осетия - Алания, р-н Пригородный, юго-западнее с. Гизель, с правой стороны автодороги Владикавказ-Алагир	Пригородный	15:08:0010302:13	003003000000 Земли промышленности, энергетики, транспорта, связи, радиовещания, телевидения, информатики, земли для обеспечения космической деятельности, земли обороны, безопасности и земли иного специального назначения	Для разработки карьера	6	06:0010	45 000	206,94	9 312 300,00
1771	Республика Северная Осетия-Алания, р-н Пригородный, ст. Архонская, 1 км трассы Архонская - Гизель	Пригородный	15:08:0010302:134	003001000000 Земли сельскохозяйственного назначения	Животноводство. Рыбоводство	1	01:070	40 000	277,99	11 119 600,00
1772	Респ. Северная Осетия - Алания, р-н Пригородный, ст. Архонская,2 км.с правой стороны автодороги "Архонская-Гизель"	Пригородный	15:08:0010302:14	003001000000 Земли сельскохозяйственного назначения	для подсобного хозяйства	1	01:160	7 000	21,29	149 030,00
1773	Северная Осетия-Алания респ. Пригородный р-н, автодорога ст. Архонская-Дзуарикау-1,5 км	Пригородный	15:08:0010302:144	003001000000 Земли сельскохозяйственного назначения	Растениеводство	1	01:0010	985 158	21,29	20 974 013,82

№ п/п	Местоположение ЗУ	Район	Кадастровый номер ЗУ	Категория земель	Разрешенное использование по документу	Код вида разрешенного использования (в соответствии с классификатором видов разрешенного использования земельных участков)	Вид использования объектов недвижимости	Площадь	УПКС	КС
1774	Северная Осетия-Алания респ, Пригородный р-н, ст-ца Архонская, автодорога ст. Архонская-Дзуарикау-1,5 км	Пригородный	15:08:0010302:145	003001000000 Земли сельскохозяйственного назначения	Для ведения пчеловодства	1	01:030	199 605	7,68	1 532 966,40
1775	Северная Осетия-Алания респ. Пригородный р-н, ст-ца Архонская, автодорога ст. Архонская-Дзуарикау-1,5 км	Пригородный	15:08:0010302:146	003001000000 Земли сельскохозяйственного назначения	Для эксплуатации нежилых зданий ферм	1	01:070	22 327	277,99	6 206 682,73
1776	Северная Осетия-Алания респ. Пригородный р-н, ст-ца Архонская, автодорога ст. Архонская-Дзуарикау-1,5 км	Пригородный	15:08:0010302:147	003001000000 Земли сельскохозяйственного назначения	Под пастбище	1	01:081	78 146	6,09	475 909,14
1777	Российская Федерация, Республика Северная Осетия-Алания, р-н Пригородный, ст-ца Архонская, автодорога ст Архонская-Дзуарикау-1,5 км	Пригородный	15:08:0010302:148	003003000000 Земли промышленности, энергетики, транспорта, связи, радиовещания, телевидения, информатики, земли для обеспечения космической деятельности, земли обороны, безопасности и земли иного специального назначения	«Недропользование (для разработки карьера по добыче песчано-гравийной смеси)»	6	06:010	65 431	206,94	13 540 291,14
1778	Респ. Северная Осетия - Алания, р-н Пригородный, южнее ст. Архонская, в пойме реки Кизилка	Пригородный	15:08:0010302:15	003003000000 Земли промышленности, энергетики, транспорта, связи, радиовещания, телевидения, информатики, земли для обеспечения космической деятельности, земли обороны, безопасности и земли иного специального назначения	Для разработки карьера	6	06:010	40 001	206,94	8 277 806,94
1779	Республика Северная Осетия-Алания, р-н Пригородный, ст-ца Архонская, северо-западнее моста через р. Черная, на а/д Владикавказ-Архонская (северо-западная часть Пригородного района РСО-Алания)	Пригородный	15:08:0010302:153	003001000000 Земли сельскохозяйственного назначения	Ведение животноводства	1	01:070	240 000	277,99	66 717 600,00
1780	Республика Северная Осетия-Алания, р-н Пригородный, ст-ца Архонская, северо-западнее моста через р. Черная, на Автодорогу Владикавказ- Архонская	Пригородный	15:08:0010302:154	003001000000 Земли сельскохозяйственного назначения	Для сельскохозяйственного производства	1	01:010	1 140 000	21,29	24 270 600,00
1781	Республика Северная Осетия-Алания, р-н Пригородный, южнее ст. Архонская	Пригородный	15:08:0010302:155	003001000000 Земли сельскохозяйственного назначения	Выращивание зерновых и иных сельскохозяйственных культур	1	01:010	82 110	21,29	1 748 121,90
1782	Республика Северная Осетия-Алания, р-н Пригородный, южнее ст. Архонская	Пригородный	15:08:0010302:157	003001000000 Земли сельскохозяйственного назначения	Для ведения животноводства	1	01:070	20 446	277,99	5 683 783,54
1783	Российская Федерация, Республика Северная Осетия-Алания, Пригородный муниципальный район, Архонское сельское поселение, 4	Пригородный	15:08:0010302:158	003003000000 Земли промышленности, энергетики, транспорта, связи, радиовещания, телевидения, информатики, земли для обеспечения космической деятельности, земли обороны, безопасности и земли иного специального назначения	для полигона твердых бытовых и промышленных отходов (свалки)	12	12:020	67 536	3 098,07	209 231 255,52
1784	Российская Федерация, Республика Северная Осетия - Алания, Пригородный район, северо-восточнее ст. Архонская, 1 км автодороги Архонская - Гизель	Пригородный	15:08:0010302:159	003001000000 Земли сельскохозяйственного назначения	Для ведения животноводства, хранение и переработка сельскохозяйственной продукции, обеспечение сельскохозяйственного производства, пчеловодство	1	01:070	73 870	277,99	20 535 121,30
1785	Респ. Северная Осетия - Алания, р-н Пригородный, северо-восточнее с. Гизель	Пригородный	15:08:0010302:16	003001000000 Земли сельскохозяйственного назначения	для выращивания сельскохозяйственной продукции и разведения крупного рогатого скота	1	01:010	763 014	21,29	16 244 568,06
1786	Республика Северная Осетия-Алания, р-н Пригородный, южнее ст. Архонская	Пригородный	15:08:0010302:161	003001000000 Земли сельскохозяйственного назначения	ведение овощеводства	1	01:030	10 000	21,29	212 900,00
1787	Республика Северная Осетия-Алания, р-н Пригородный, ст-ца Архонская, северо-западнее моста через р. Черная, на а/д Владикавказ-Архонская	Пригородный	15:08:0010302:162	003001000000 Земли сельскохозяйственного назначения	ведения птицеводства	1	01:100	64 043	100,48	6 435 040,64
1788	Республика Северная Осетия-Алания, р-н Пригородный, южнее ст. Архонская	Пригородный	15:08:0010302:163	003001000000 Земли сельскохозяйственного назначения	ведение овощеводства	1	01:030	10 000	21,29	212 900,00
1789	Республика Северная Осетия-Алания, р-н Пригородный, ст-ца Архонская, северо-западнее моста через р. Черная, на а/д Владикавказ-Архонская	Пригородный	15:08:0010302:168	003001000000 Земли сельскохозяйственного назначения	Для ведения сельскохозяйственной деятельности	1	01:070	250 000	277,99	69 497 500,00
1790	Республика Северная Осетия-Алания, р-н Пригородный, с. Гизель, с левой стороны автодороги Гизель-Архонская	Пригородный	15:08:0010302:169	003002000000 Земли населенных пунктов	Для ведения сельскохозяйственного производства и эксплуатации объектов сельскохозяйственного назначения	1	01:180	8 000	277,99	2 223 920,00
1791	Республика Северная Осетия-Алания, р-н Пригородный, с. Гизель, с левой стороны автодороги Гизель-Архонская	Пригородный	15:08:0010302:170	003002000000 Земли населенных пунктов	Для ведения сельскохозяйственного производства и эксплуатации объектов сельскохозяйственного назначения	1	01:150	82 000	277,99	22 795 180,00
1792	Респ. Северная Осетия - Алания, р-н Пригородный, ст-ца Архонская, ул. Степная, 52	Пригородный	15:08:0010302:171	003002000000 Земли населенных пунктов	Для ведения личного подсобного хозяйства	13	02:020	961	669,85	643 725,85
1793	Респ. Северная Осетия - Алания, р-н Пригородный, ст-ца Архонская, ул. Степная, 58	Пригородный	15:08:0010302:174	003002000000 Земли населенных пунктов	Для ведения личного подсобного хозяйства	13	02:020	931	669,85	623 630,35
1794	Республика Северная Осетия-Алания, р-н Пригородный	Пригородный	15:08:0010302:175	003003000000 Земли промышленности, энергетики, транспорта, связи, радиовещания, телевидения, информатики, земли для обеспечения космической деятельности, земли обороны, безопасности и земли иного специального назначения	Для размещения объектов энергетики федерального значения "ВЛ 330 кВ Нальчик - Владикавказ-2"	6	03:011	514	89,14	45 817,96
1795	Республика Северная Осетия-Алания, р-н Пригородный, юго-западнее ст. Архонская	Пригородный	15:08:0010302:176	003001000000 Земли сельскохозяйственного назначения	Садоводство	1	01:050	10 000	27,72	277 200,00
1796	Республика Северная Осетия-Алания, р-н Пригородный	Пригородный	15:08:0010302:177	003003000000 Земли промышленности, энергетики, транспорта, связи, радиовещания, телевидения, информатики, земли для обеспечения космической деятельности, земли обороны, безопасности и земли иного специального назначения	Энергетики	6	03:011	227	89,14	20 234,78
1797	Республика Северная Осетия-Алания, район Пригородный, южнее ст.Архонская	Пригородный	15:08:0010302:19	003001000000 Земли сельскохозяйственного назначения	Для сельскохозяйственного производства	1	01:010	430 000	21,29	9 154 700,00
1798	Республика Северная Осетия-Алания, р-н Пригородный, ст-ца Архонская, с левой стороны автодороги Гизель-Архонская	Пригородный	15:08:0010302:2	003001000000 Земли сельскохозяйственного назначения	Для выращивания сельскохозяйственной продукции	1	01:010	100 174	21,29	2 132 704,46
1799	Российская Федерация, Республика Северная Осетия-Алания, Пригородный район, ст-ца Архонская	Пригородный	15:08:0010302:20	003002000000 Земли населенных пунктов	Для ведения сельскохозяйственного производства	1	01:150	6 953	277,99	1 932 864,47
1800	Респ. Северная Осетия - Алания, р-н. Пригородный, ст-ца Архонская, 3 км. трассы Архонская - Гизель, вдоль поймы реки Гизельдон	Пригородный	15:08:0010302:288	003001000000 Земли сельскохозяйственного назначения	Сельскохозяйственное использование	1	01:010	68 934	21,29	1 467 604,86

№ п/п	Местоположение ЗУ	Район	Кадастровый номер ЗУ	Категория земель	Разрешенное использование по документу	Код вида разрешенного использования (в соответствии с классификатором видов разрешенного использования земельных участков)	Вид использования объектов недвижимости	Площадь	УПКС	КС
1801	363125. Респ Северная Осетия - Алания, Пригородный р-н, с Гизель	Пригородный	15:08:0010302:289	003002000000 Земли населенных пунктов	Животноводческие фермы различного профиля	1	01:070	5 708	277,99	1 586 766,92
1802	Российская Федерация, Республика Северная Осетия - Алания, Пригородный муниципальный район, Архонское сельское поселение, ст. Архонская, ул. А.Невского, 82	Пригородный	15:08:0010302:293	003001000000 Земли сельскохозяйственного назначения	Птицеводство	1	01:100	10 000	100,48	1 004 800,00
1803	Респ Северная Осетия - Алания, Пригородный р-н, с Гизель, ул Калинина	Пригородный	15:08:0010302:294	003002000000 Земли населенных пунктов	Производственные и складские предприятия сельского хозяйства	1	01:150	7 139	277,99	1 984 570,61
1804	Республика Северная Осетия-Алания, район Пригородный, ст Архонская	Пригородный	15:08:0010302:295	003001000000 Земли сельскохозяйственного назначения	Для сельскохозяйственного производства	1	01:010	65 670	21,29	1 398 114,30
1805	Республика Северная Осетия-Алания, район Пригородный, ст Архонская	Пригородный	15:08:0010302:296	003001000000 Земли сельскохозяйственного назначения	Овощеводство	1	01:030	13 412	21,29	285 541,48
1806	Респ Северная Осетия - Алания, Пригородный р-н, с Гизель, ул Калинина	Пригородный	15:08:0010302:297	003002000000 Земли населенных пунктов	Цеха по переработке и хранению сельскохозяйственной продукции	1	01:150	5 599	277,99	1 556 466,01
1807	Республика Северная Осетия-Алания, р-н Пригородный, южнее ст Архонская, в пойме реки Кизилка	Пригородный	15:08:0010302:298	003003000000 Земли промышленности, энергетики, транспорта, связи, радиовещания, телевидения, информатики, земли для обеспечения космической деятельности, земли обороны, безопасности и земли иного специального назначения	Энергетики	6	06:070	257	624,97	160 617,29
1808	Российская Федерация, Республика Северная Осетия - Алания, Пригородный район, с. Гизель, северо-западнее хоздвора совхоза им. Кирова	Пригородный	15:08:0010302:3	003001000000 Земли сельскохозяйственного назначения	под разработку карьера по добыче инертных строительных материалов и строительства промплощадки	6	06:010	29 997	206,94	6 207 579,18
1809	Республика Северная Осетия-Алания, р-н Пригородный, северное ст-цы Архонская, северо-западнее моста через р. Черная	Пригородный	15:08:0010302:301	003001000000 Земли сельскохозяйственного назначения	Для сельскохозяйственного производства	1	01:010	15 729	21,29	334 870,41
1810	Республика Северная Осетия-Алания, р-н Пригородный, северное ст-цы Архонская, северо-западнее моста через р.Черная	Пригородный	15:08:0010302:302	003001000000 Земли сельскохозяйственного назначения	Для сельскохозяйственного производства	1	01:010	28 531	21,29	607 424,99
1811	Республика Северная Осетия-Алания, р-н Пригородный, северное ст-цы Архонская, северо-западнее моста через р.Черная	Пригородный	15:08:0010302:303	003003000000 Земли промышленности, энергетики, транспорта, связи, радиовещания, телевидения, информатики, земли для обеспечения космической деятельности, земли обороны, безопасности и земли иного специального назначения	Производственная деятельность (для размещения комплекса по переработке гравийно-песчаной смеси)	6	06:010	12 632	206,94	2 614 066,08
1812	Республика Северная Осетия-Алания, р-н Пригородный, северное ст-цы Архонская, северо-западнее моста через р.Черная	Пригородный	15:08:0010302:304	003001000000 Земли сельскохозяйственного назначения	Для сельскохозяйственного производства	1	01:010	37 073	21,29	789 284,17
1813	Республика Северная Осетия - Алания, Пригородный район, южнее ст. Архонская	Пригородный	15:08:0010302:306	003001000000 Земли сельскохозяйственного назначения	Для сельскохозяйственного производства	1	01:010	159 841	21,29	3 403 014,89
1814	Республика Северная Осетия — Алания, Пригородный район, южнее ст. Архонская	Пригородный	15:08:0010302:307	003001000000 Земли сельскохозяйственного назначения	Для сельскохозяйственного производства	1	01:010	222 709	21,29	4 741 474,61
1815	Республика Северная Осетия - Алания, р-н. Пригородный, ст-ца. Архонская, северо-западнее моста через р.Черная на а/д Владикавказ-Архонская (северо-западная часть, Пригородного района РСО-Алания)	Пригородный	15:08:0010302:316	003001000000 Земли сельскохозяйственного назначения	Для сельскохозяйственного производства	1	01:010	469 050	21,29	9 986 074,50
1816	Республика Северная Осетия - Алания, Пригородный район, автодорога ст Архонская-Дзуарикау -1,5 км	Пригородный	15:08:0010302:319	003001000000 Земли сельскохозяйственного назначения	Садоводство	1	01:050	667 784	27,72	18 510 972,48
1817	Российская Федерация Республика Северная Осетия - Алания, Пригородный район, ст-ца Архонская, автодорога ст-ца "Архонская-Дзуарикау"-1,5 км	Пригородный	15:08:0010302:320	003003000000 Земли промышленности, энергетики, транспорта, связи, радиовещания, телевидения, информатики, земли для обеспечения космической деятельности, земли обороны, безопасности и земли иного специального назначения	Недропользование (для разработки карьера по добыче песчано-гравийной смеси)	6	06:010	35 201	206,94	7 284 494,94
1818	Российская Федерация, Республика Северная Осетия-Алания, Пригородный р-н, северо-западнее с.Гизель	Пригородный	15:08:0010302:321	003001000000 Земли сельскохозяйственного назначения	Для сельскохозяйственной деятельности	1	01:010	38 618	21,29	822 177,22
1819	Российская Федерация, Республика Северная Осетия - Алания, Пригородный район, ст-ца Архонская, 3 км. трассы Архонская - Гизель, вдоль поймы реки Гизельдон	Пригородный	15:08:0010302:326	003001000000 Земли сельскохозяйственного назначения	Сельскохозяйственное использование	1	01:010	14 623	21,29	311 323,67
1820	Российская Федерация, Республика Северная Осетия-Алания, Пригородный р-н, ст-ца Архонская, 3 км. трассы Архонская - Гизель, вдоль поймы реки Гизельдон	Пригородный	15:08:0010302:328	003001000000 Земли сельскохозяйственного назначения	Сельскохозяйственное использование	1	01:010	13 171	21,29	280 410,59
1821	Российская Федерация, Республика Северная Осетия-Алания, Пригородный муниципальный район, Архонское сельское поселение, 5	Пригородный	15:08:0010302:331	003003000000 Земли промышленности, энергетики, транспорта, связи, радиовещания, телевидения, информатики, земли для обеспечения космической деятельности, земли обороны, безопасности и земли иного специального назначения	для полигона твердых бытовых и промышленных отходов (свалки)	12	12:020	14 000	3 098,07	43 372 980,00
1822	Российская Федерация, Республика Северная Осетия - Алания, Пригородный район, с. Гизель	Пригородный	15:08:0010302:332	003002000000 Земли населенных пунктов	Для ведения личного подсобного хозяйства (приусадебный земельный участок)	13	02:020	1 034	669,85	692 624,90
1823	Российская Федерация, Республика Северная Осетия - Алания, Пригородный район, ст-ца Архонская, ул. Степная	Пригородный	15:08:0010302:334	003003000000 Земли промышленности, энергетики, транспорта, связи, радиовещания, телевидения, информатики, земли для обеспечения космической деятельности, земли обороны, безопасности и земли иного специального назначения	Для полигона твердых бытовых и промышленных отходов (свалки)	12	12:020	8 464	3 098,07	26 222 064,48
1824	Российская Федерация, Республика Северная Осетия - Алания, Пригородный район, юго-восточнее ст-цы Архонская	Пригородный	15:08:0010302:336	003001000000 Земли сельскохозяйственного назначения	Скотоводство	1	01:080	16 192	277,99	4 501 214,08
1825	Российская Федерация, Республика Северная Осетия - Алания, Пригородный район, юго-восточнее ст-цы Архонская	Пригородный	15:08:0010302:337	003001000000 Земли сельскохозяйственного назначения	Животноводство	1	01:070	23 583	277,99	6 555 838,17
1826	Российская Федерация, Республика Северная Осетия - Алания, Пригородный район, юго-восточнее ст. Архонская	Пригородный	15:08:0010302:338	003001000000 Земли сельскохозяйственного назначения	Животноводство	1	01:070	11 653	277,99	3 239 417,47
1827	юго-восточнее ст. Архонская	Пригородный	15:08:0010302:339	003001000000 Земли сельскохозяйственного назначения	Животноводство	1	01:070	16 479	277,99	4 580 997,21
1828	Российская Федерация, Республика Северная Осетия - Алания, Пригородный муниципальный район сельское поселение Гизельское, с. Гизель, ул. Калинина	Пригородный	15:08:0010302:340	003002000000 Земли населенных пунктов	Для хранения и переработки сельскохозяйственной продукции	1	01:150	14 948	277,99	4 155 394,52
1829	Респ. Северная Осетия - Алания, р-н Пригородный, с западной стороны сел Гизель.	Пригородный	15:08:0010302:42	003002000000 Земли населенных пунктов	Под промышленную площадку	6	06:000	10 000	624,97	6 249 700,00

№ п/п	Местоположение ЗУ	Район	Кадастровый номер ЗУ	Категория земель	Разрешенное использование по документу	Код вида разрешенного использования (в соответствии с классификатором видов разрешенного использования земельных участков)	Вид использования объектов недвижимости	Площадь	УПКС	КС
1830	Респ. Северная Осетия - Алания, р-н Пригородный, с западной стороны сел.Гизель	Пригородный	15:08:0010302:43	003003000000 Земли промышленности, энергетики, транспорта, связи, радиовещания, телевидения, информатики, земли для обеспечения космической деятельности, земли обороны, безопасности и земли иного специального назначения	Под разработку карьера	6	06:010	28 638	206,94	5 926 347,72
1831	Респ. Северная Осетия - Алания, р-н Пригородный, ст-ца Архонская, ул. Степная, дом 22	Пригородный	15:08:0010302:46	003002000000 Земли населенных пунктов	Для ведения личного подсобного хозяйства	13	02:020	1 588	669,85	1 063 721,80
1832	Респ. Северная Осетия - Алания, р-н Пригородный, ст-ца Архонская, ул. Степная, дом 20	Пригородный	15:08:0010302:47	003002000000 Земли населенных пунктов	Для ведения личного подсобного хозяйства	13	02:020	1 606	669,85	1 075 779,10
1833	Респ. Северная Осетия - Алания, р-н Пригородный, ст-ца Архонская, ул. Степная, дом 2 "а"	Пригородный	15:08:0010302:50	003002000000 Земли населенных пунктов	Для ведения личного подсобного хозяйства	13	02:020	1 100	669,85	736 835,00
1834	Респ. Северная Осетия - Алания, р-н Пригородный, с. Гизель, ул. К.Хетагурова, дом 76	Пригородный	15:08:0010302:51	003002000000 Земли населенных пунктов	Для ведения личного подсобного хозяйства	13	02:020	1 200	669,85	803 820,00
1835	Респ. Северная Осетия - Алания, р-н Пригородный, ст-ца Архонская, ул. Степная, дом 8	Пригородный	15:08:0010302:52	003002000000 Земли населенных пунктов	Для ведения личного подсобного хозяйства	13	02:020	997	669,85	667 840,45
1836	Республика Северная Осетия - Алания, м р-н Пригородный, с.п. Архонское, ст-ца Архонская, ул Степная	Пригородный	15:08:0010302:53	003002000000 Земли населенных пунктов	Для ведения личного подсобного хозяйства	13	02:020	1 029	669,85	689 275,65
1837	Респ. Северная Осетия - Алания, р-н Пригородный, с. Гизель, ул. Калинина, дом 107	Пригородный	15:08:0010302:54	003002000000 Земли населенных пунктов	Для ведения личного подсобного хозяйства	13	02:020	2 000	669,85	1 339 700,00
1838	Респ. Северная Осетия - Алания, р-н Пригородный, с. Гизель, ул. Калинина, участок 107 "а"	Пригородный	15:08:0010302:55	003001000000 Земли сельскохозяйственного назначения	Под птицеводство, животноводство	1	01:070	89 401	277,99	24 852 583,99
1839	Респ. Северная Осетия - Алания, р-н Пригородный, с. Гизель, ул. Калинина, участок 107 "а"	Пригородный	15:08:0010302:56	003001000000 Земли сельскохозяйственного назначения	Для птицеводства, животноводства	1	01:070	124 990	277,99	34 745 970,10
1840	Респ. Северная Осетия - Алания, р-н Пригородный, с. Гизель, ул. Калинина, дом 103 А	Пригородный	15:08:0010302:57	003002000000 Земли населенных пунктов	Для ведения личного подсобного хозяйства	13	02:020	1 279	669,85	856 738,15
1841	Российская Федерация, Республика Северная Осетия - Алания, Пригородный район, северо-западнее с. Гизель	Пригородный	15:08:0010302:58	003003000000 Земли промышленности, энергетики, транспорта, связи, радиовещания, телевидения, информатики, земли для обеспечения космической деятельности, земли обороны, безопасности и земли иного специального назначения	«Недропользование (для разработки карьера по добыче песчано-гравийной смеси)»	6	06:010	106 034	206,94	21 942 675,96
1842	Респ. Северная Осетия - Алания, р-н Пригородный, ст-ца Архонская, ул. Пушкина, дом 1	Пригородный	15:08:0010302:60	003002000000 Земли населенных пунктов	Для ведения личного подсобного хозяйства	13	02:020	1 700	669,85	1 138 745,00
1843	Респ. Северная Осетия - Алания, р-н Пригородный, ст-ца Архонская, ул. Пушкина, дом 3	Пригородный	15:08:0010302:61	003002000000 Земли населенных пунктов	Для ведения личного подсобного хозяйства	13	02:020	1 588	669,85	1 063 721,80
1844	Респ. Северная Осетия - Алания, р-н Пригородный, с. Гизель, ул. Калинина, дом 103 б	Пригородный	15:08:0010302:63	003002000000 Земли населенных пунктов	Для ведения личного подсобного хозяйства	13	02:020	2 720	669,85	1 821 992,00
1845	Республика Северная Осетия-Алания, район Пригородный, ст-ца.Архонская, 1-й км с правой стороны автодороги "Архонка-Гизель"	Пригородный	15:08:0010302:64	003001000000 Земли сельскохозяйственного назначения	Выпас сельскохозяйственных животных	1	01:081	78 007	6,09	475 062,63
1846	Северная Осетия - Алания респ, р-н Пригородный, северная окраина с. Гизель	Пригородный	15:08:0010302:65	003001000000 Земли сельскохозяйственного назначения	Для сельскохозяйственного производства	1	01:010	1 000 004	21,29	21 290 085,16
1847	Республика Северная Осетия-Алания, р-н Пригородный, с Гизель, ул К Хетагурова, д 78	Пригородный	15:08:0010302:66	003002000000 Земли населенных пунктов	Для ведения личного подсобного хозяйства	13	02:020	1 200	669,85	803 820,00
1848	Российская Федерация, Республика Северная Осетия - Алания, м р-н Пригородный, с.п. Гизельское, с. Гизель, ул Калинина, д.117	Пригородный	15:08:0010302:67	003002000000 Земли населенных пунктов	Для хранения и переработки сельскохозяйственной продукции	1	01:150	74 688	277,99	20 762 517,12
1849	Северная Осетия - Алания респ, р-н Пригородный, с правой стороны а/д "ст.Архонская-с.Гизель", за СТФ № 1	Пригородный	15:08:0010302:70	003001000000 Земли сельскохозяйственного назначения	Для сельскохозяйственного производства	1	01:010	10 000	21,29	212 900,00
1850	Российская Федерация, Республика Северная Осетия-Алания, Пригородный муниципальный район, Архонское сельское поселение, ст. Архонская, ул. Г.Сластенова, 80	Пригородный	15:08:0010302:71	003001000000 Земли сельскохозяйственного назначения	Ведение животноводства	1	01:070	27 255	277,99	7 576 617,45
1851	Республика Северная Осетия-Алания, р-н Пригородный, северное с Нижняя Саниба	Пригородный	15:08:0010302:87	003001000000 Земли сельскохозяйственного назначения	Для сельскохозяйственного производства	1	01:010	542 517	21,29	11 550 186,93
1852	Респ. Северная Осетия-Алания, р-н Пригородный, северо-восточнее с.Н.Саниба	Пригородный	15:08:0010302:88	003001000000 Земли сельскохозяйственного назначения	Для сельскохозяйственного производства	1	01:010	398 463	21,29	8 483 277,27
1853	Российская Федерация, Республика Северная Осетия - Алания, Пригородный район, западнее ст. Архонская	Пригородный	15:08:0010302:89	003001000000 Земли сельскохозяйственного назначения	Для производства сельскохозяйственной продукции	1	01:010	450 118	21,29	9 583 012,22
1854	Республика Северная Осетия-Алания, р-н Пригородный, южнее ст Архонская, в пойме реки Кизилка	Пригородный	15:08:0010302:92	003003000000 Земли промышленности, энергетики, транспорта, связи, радиовещания, телевидения, информатики, земли для обеспечения космической деятельности, земли обороны, безопасности и земли иного специального назначения	Производственная деятельность	6	06:000	85 506	624,97	53 438 684,82
1855	Республика Северная Осетия-Алания, р-н Пригородный, северо-западнее с.Гизель	Пригородный	15:08:0010302:98	003001000000 Земли сельскохозяйственного назначения	Для ведения сельскохозяйственной деятельности	1	01:010	420 075	21,29	8 943 396,75
1856	Республика Северная Осетия-Алания, район Пригородный, с.Гизель, ул.Калинина, 117 "б"	Пригородный	15:08:0010302:99	003002000000 Земли населенных пунктов	Для ведения личного подсобного хозяйства	13	02:020	5 499	669,85	3 683 305,15
1857	Респ. Северная Осетия - Алания, р-н Пригородный, ст. Архонская, Архонское шоссе	Пригородный	15:08:0010303:1	003002000000 Земли населенных пунктов	для расширения производственных построек	6	06:000	111	624,97	69 371,67
1858	Республика Северная Осетия-Алания, р-н Пригородный, юго-западнее с Ногир	Пригородный	15:08:0010303:123	003001000000 Земли сельскохозяйственного назначения	Для производства сельскохозяйственной продукции	1	01:010	17 704	18,95	335 490,80
1859	Республика Северная Осетия-Алания, р-н Пригородный, северное с Гизель	Пригородный	15:08:0010303:129	003001000000 Земли сельскохозяйственного назначения	Для птицеводства	1	01:070	7 090	277,99	1 970 949,10
1860	Республика Северная Осетия-Алания, район Пригородный, с правой стороны автодороги "Владикавказ-Ардон"	Пригородный	15:08:0010303:130	003003000000 Земли промышленности, энергетики, транспорта, связи, радиовещания, телевидения, информатики, земли для обеспечения космической деятельности, земли обороны, безопасности и земли иного специального назначения	автомобильный транспорт	4	04:096	12 198	1 406,19	17 152 705,62

№ пп	Местоположение ЗУ	Район	Кадастровый номер ЗУ	Категория земель	Разрешенное использование по документу	Код вида разрешенного использования (в соответствии с классификатором видов разрешенного использования земельных участков)	Вид использования объектов недвижимости	Площадь	УПКС	КС
1861	Республика Северная Осетия-Алания, р-н Пригородный, с левой стороны автодороги "Владикавказ-Ардон"	Пригородный	15:08:0010303:134	0030030000000 Земли промышленности, энергетики, транспорта, связи, радиовещания, телевидения, информатики, земли для обеспечения космической деятельности, земли обороны, безопасности и земли иного специального назначения	Автомобильный транспорт	4	04:099	1 649	1 406.19	2 318 807.31
1862	Республика Северная Осетия-Алания, р-н Пригородный, с левой стороны автодороги "Владикавказ-Ардон"	Пригородный	15:08:0010303:135	0030030000000 Земли промышленности, энергетики, транспорта, связи, радиовещания, телевидения, информатики, земли для обеспечения космической деятельности, земли обороны, безопасности и земли иного специального назначения	Автомобильный транспорт	6	07:020	7 763	89,14	691 993.82
1863	Республика Северная Осетия-Алания, р-н Пригородный, восточнее ст. Архонская, с левой стороны а/д Владикавказ-Ардон	Пригородный	15:08:0010303:139	0030020000000 Земли населенных пунктов	Ведение личного подсобного хозяйства	13	02:020	800	669,85	535 880,00
1864	Республика Северная Осетия-Алания, р-н Пригородный, восточнее ст. Архонская, с левой стороны а/д Владикавказ-Ардон	Пригородный	15:08:0010303:140	0030020000000 Земли населенных пунктов	Ведение личного подсобного хозяйства	13	02:020	800	669,85	535 880,00
1865	Республика Северная Осетия-Алания, р-н Пригородный, восточнее ст. Архонская, с левой стороны а/д Владикавказ-Ардон	Пригородный	15:08:0010303:141	0030020000000 Земли населенных пунктов	Ведение личного подсобного хозяйства	13	02:020	800	669.85	535 880.00
1866	Республика Северная Осетия-Алания, р-н Пригородный, восточнее ст. Архонская, с левой стороны а/д Владикавказ-Ардон	Пригородный	15:08:0010303:144	0030020000000 Земли населенных пунктов	Ведение личного подсобного хозяйства	13	02:020	800	669.85	535 880.00
1867	Республика Северная Осетия-Алания, р-н Пригородный, восточнее ст. Архонская, с левой стороны а/д Владикавказ-Ардон	Пригородный	15:08:0010303:145	0030020000000 Земли населенных пунктов	Ведение личного подсобного хозяйства	13	02:020	800	669,85	535 880,00
1868	Республика Северная Осетия-Алания, р-н Пригородный, восточнее ст. Архонская, с левой стороны а/д Владикавказ-Ардон	Пригородный	15:08:0010303:146	0030020000000 Земли населенных пунктов	Ведение личного подсобного хозяйства	13	02:020	800	669,85	535 880,00
1869	Республика Северная Осетия-Алания, р-н Пригородный, восточнее ст. Архонская, с левой стороны а/д Владикавказ-Ардон	Пригородный	15:08:0010303:147	0030020000000 Земли населенных пунктов	Ведение личного подсобного хозяйства	13	02:020	800	669.85	535 880.00
1870	Республика Северная Осетия-Алания, р-н Пригородный, восточнее ст. Архонская, с левой стороны а/д Владикавказ-Ардон	Пригородный	15:08:0010303:148	0030020000000 Земли населенных пунктов	Ведение личного подсобного хозяйства	13	02:020	800	669.85	535 880.00
1871	Республика Северная Осетия-Алания, р-н Пригородный, восточнее ст. Архонская, с левой стороны а/д Владикавказ-Ардон	Пригородный	15:08:0010303:149	0030020000000 Земли населенных пунктов	Ведение личного подсобного хозяйства	13	02:020	800	669,85	535 880,00
1872	Республика Северная Осетия-Алания, р-н Пригородный, восточнее ст. Архонская, с левой стороны а/д Владикавказ-Ардон	Пригородный	15:08:0010303:150	0030020000000 Земли населенных пунктов	Ведение личного подсобного хозяйства	13	02:020	800	669,85	535 880,00
1873	Республика Северная Осетия-Алания, р-н Пригородный, восточнее ст. Архонская, с левой стороны а/д Владикавказ-Ардон	Пригородный	15:08:0010303:151	0030020000000 Земли населенных пунктов	Ведение личного подсобного хозяйства	13	02:020	800	669.85	535 880.00
1874	Республика Северная Осетия-Алания, р-н Пригородный, восточнее ст. Архонская, с левой стороны а/д Владикавказ-Ардон	Пригородный	15:08:0010303:152	0030020000000 Земли населенных пунктов	Ведение личного подсобного хозяйства	13	02:020	800	669.85	535 880.00
1875	Республика Северная Осетия-Алания, р-н Пригородный, восточнее ст. Архонская, с левой стороны а/д Владикавказ-Ардон	Пригородный	15:08:0010303:153	0030020000000 Земли населенных пунктов	Ведение личного подсобного хозяйства	13	02:020	800	669,85	535 880,00
1876	Республика Северная Осетия-Алания, р-н Пригородный, восточнее ст. Архонская, с левой стороны а/д Владикавказ-Ардон	Пригородный	15:08:0010303:154	0030020000000 Земли населенных пунктов	Ведение личного подсобного хозяйства	13	02:020	800	669,85	535 880,00
1877	Республика Северная Осетия-Алания, р-н Пригородный, восточнее ст. Архонская, с левой стороны а/д Владикавказ-Ардон	Пригородный	15:08:0010303:155	0030020000000 Земли населенных пунктов	Ведение личного подсобного хозяйства	13	02:020	800	669.85	535 880.00
1878	Республика Северная Осетия-Алания, р-н Пригородный, восточнее ст. Архонская, с левой стороны а/д Владикавказ-Ардон	Пригородный	15:08:0010303:156	0030020000000 Земли населенных пунктов	Ведение личного подсобного хозяйства	13	02:020	800	669.85	535 880.00
1879	Республика Северная Осетия-Алания, р-н Пригородный, восточнее ст. Архонская, с левой стороны а/д Владикавказ-Ардон	Пригородный	15:08:0010303:157	0030020000000 Земли населенных пунктов	Ведение личного подсобного хозяйства	13	02:020	800	669,85	535 880,00
1880	Республика Северная Осетия-Алания, р-н Пригородный, восточнее ст. Архонская, с левой стороны а/д Владикавказ-Ардон	Пригородный	15:08:0010303:158	0030020000000 Земли населенных пунктов	Ведение личного подсобного хозяйства	13	02:020	800	669,85	535 880,00
1881	Республика Северная Осетия-Алания, р-н Пригородный, восточнее ст. Архонская, с левой стороны а/д Владикавказ-Ардон	Пригородный	15:08:0010303:159	0030020000000 Земли населенных пунктов	Ведение личного подсобного хозяйства	13	02:020	800	669.85	535 880.00
1882	Российская Федерация, Республика Северная Осетия - Алания, Пригородный муниципальный район, Архонское сельское поселение, территория автодороги Владикавказ-Ардон-Чикола-Дейхен 2, 15-й км, 1	Пригородный	15:08:0010303:16	0030020000000 Земли населенных пунктов	Под существующие строения РТП	6	06:000	25 679	624.97	16 048 604.63
1883	Республика Северная Осетия-Алания, р-н Пригородный, восточнее ст. Архонская, с левой стороны а/д Владикавказ-Ардон	Пригородный	15:08:0010303:160	0030020000000 Земли населенных пунктов	Ведение личного подсобного хозяйства	13	02:020	800	669,85	535 880,00
1884	Республика Северная Осетия-Алания, р-н Пригородный, восточнее ст. Архонская, с левой стороны а/д Владикавказ-Ардон	Пригородный	15:08:0010303:161	0030020000000 Земли населенных пунктов	Ведение личного подсобного хозяйства	13	02:020	800	669,85	535 880,00
1885	Республика Северная Осетия-Алания, р-н Пригородный, восточнее ст. Архонская, с левой стороны а/д Владикавказ-Ардон	Пригородный	15:08:0010303:162	0030020000000 Земли населенных пунктов	Ведение личного подсобного хозяйства	13	02:020	800	669.85	535 880.00
1886	Республика Северная Осетия-Алания, р-н Пригородный, восточнее ст. Архонская, с левой стороны а/д Владикавказ-Ардон	Пригородный	15:08:0010303:163	0030020000000 Земли населенных пунктов	Ведение личного подсобного хозяйства	13	02:020	800	669.85	535 880.00
1887	Республика Северная Осетия-Алания, р-н Пригородный, восточнее ст. Архонская, с левой стороны а/д Владикавказ-Ардон	Пригородный	15:08:0010303:164	0030020000000 Земли населенных пунктов	Ведение личного подсобного хозяйства	13	02:020	800	669,85	535 880,00
1888	Республика Северная Осетия-Алания, р-н Пригородный, восточнее ст. Архонская, с левой стороны а/д Владикавказ-Ардон	Пригородный	15:08:0010303:165	0030020000000 Земли населенных пунктов	Ведение личного подсобного хозяйства	13	02:020	800	669,85	535 880,00
1889	Республика Северная Осетия-Алания, р-н Пригородный, восточнее ст. Архонская, с левой стороны а/д Владикавказ-Ардон	Пригородный	15:08:0010303:166	0030020000000 Земли населенных пунктов	Для ведения личного подсобного хозяйства	13	02:020	800	669.85	535 880.00
1890	Республика Северная Осетия-Алания, р-н Пригородный, восточнее ст. Архонская, с левой стороны а/д Владикавказ-Ардон	Пригородный	15:08:0010303:167	0030020000000 Земли населенных пунктов	Ведение личного подсобного хозяйства	13	02:020	800	669.85	535 880.00
1891	Республика Северная Осетия-Алания, р-н Пригородный, восточнее ст. Архонская, с левой стороны а/д Владикавказ-Ардон	Пригородный	15:08:0010303:168	0030020000000 Земли населенных пунктов	Ведение личного подсобного хозяйства	13	02:020	800	669,85	535 880,00
1892	Республика Северная Осетия-Алания, р-н Пригородный, восточнее ст. Архонская, с левой стороны а/д Владикавказ-Ардон	Пригородный	15:08:0010303:169	0030020000000 Земли населенных пунктов	Ведение личного подсобного хозяйства	13	02:020	800	669,85	535 880,00
1893	Республика Северная Осетия-Алания, район Пригородный, ст.Архонская	Пригородный	15:08:0010303:17	0030020000000 Земли населенных пунктов	Для эксплуатации водозаборной скважины	6	06:011	900	271.93	244 737.00
1894	Республика Северная Осетия-Алания, р-н Пригородный, восточнее ст. Архонская, с левой стороны а/д Владикавказ-Ардон	Пригородный	15:08:0010303:170	0030020000000 Земли населенных пунктов	Для ведения личного подсобного хозяйства	13	02:020	800	669.85	535 880.00
1895	Республика Северная Осетия-Алания, р-н Пригородный, восточнее ст. Архонская, с левой стороны а/д Владикавказ-Ардон	Пригородный	15:08:0010303:171	0030020000000 Земли населенных пунктов	Ведение личного подсобного хозяйства	13	02:020	800	669,85	535 880,00
1896	Республика Северная Осетия-Алания, р-н Пригородный, восточнее ст. Архонская, с левой стороны а/д Владикавказ-Ардон	Пригородный	15:08:0010303:172	0030020000000 Земли населенных пунктов	Для ведения личного подсобного хозяйства	13	02:020	800	669,85	535 880,00

№ п/п	Местоположение ЗУ	Район	Кадастровый номер ЗУ	Категория земель	Разрешенное использование по документу	Код вида разрешенного использования (в соответствии с классификатором видов разрешенного использования земельных участков)	Вид использования объектов недвижимости	Площадь	УПКС	КС
1897	Республика Северная Осетия-Алания, р-н Пригородный, восточнее ст. Архонская, с левой стороны а/д Владикавказ-Ардон	Пригородный	15:08:0010303:173	003002000000 Земли населенных пунктов	Ведение личного подсобного хозяйства	13	02:0020	800	669,85	535 880,00
1898	Республика Северная Осетия-Алания, р-н Пригородный, восточнее ст. Архонская, с левой стороны а/д Владикавказ-Ардон	Пригородный	15:08:0010303:174	003002000000 Земли населенных пунктов	Для ведения личного подсобного хозяйства	13	02:0020	800	669,85	535 880,00
1899	Республика Северная Осетия-Алания, р-н Пригородный, восточнее ст. Архонская, с левой стороны а/д Владикавказ-Ардон	Пригородный	15:08:0010303:177	003002000000 Земли населенных пунктов	Ведение личного подсобного хозяйства	13	02:0020	800	669,85	535 880,00
1900	Республика Северная Осетия-Алания, р-н Пригородный, восточнее ст. Архонская, с левой стороны а/д Владикавказ-Ардон	Пригородный	15:08:0010303:178	003002000000 Земли населенных пунктов	Для ведения личного подсобного хозяйства	13	02:0020	800	669,85	535 880,00
1901	Республика Северная Осетия-Алания, р-н Пригородный, восточнее ст. Архонская, с левой стороны а/д Владикавказ-Ардон	Пригородный	15:08:0010303:179	003002000000 Земли населенных пунктов	Ведение личного подсобного хозяйства	13	02:0020	800	669,85	535 880,00
1902	Российская Федерация, Республика Северная Осетия - Алания, м-р-н Пригородный, с.п. Архонское, ст-ца Архонская, ул. Шапошникова, земельный участок 37	Пригородный	15:08:0010303:180	003002000000 Земли населенных пунктов	Ведение личного подсобного хозяйства	13	02:0020	800	669,85	535 880,00
1903	Республика Северная Осетия-Алания, р-н Пригородный, восточнее ст. Архонская, с левой стороны а/д Владикавказ-Ардон	Пригородный	15:08:0010303:181	003002000000 Земли населенных пунктов	Ведение личного подсобного хозяйства	13	02:0020	800	669,85	535 880,00
1904	Республика Северная Осетия-Алания, р-н Пригородный, восточнее ст. Архонская, с левой стороны а/д Владикавказ-Ардон	Пригородный	15:08:0010303:182	003002000000 Земли населенных пунктов	Ведение личного подсобного хозяйства	13	02:0020	800	669,85	535 880,00
1905	Республика Северная Осетия-Алания, р-н Пригородный, восточнее ст. Архонская, с левой стороны а/д Владикавказ-Ардон	Пригородный	15:08:0010303:183	003002000000 Земли населенных пунктов	Ведение личного подсобного хозяйства	13	02:0020	800	669,85	535 880,00
1906	Республика Северная Осетия-Алания, р-н Пригородный, восточнее ст. Архонская, с левой стороны а/д Владикавказ-Ардон	Пригородный	15:08:0010303:184	003002000000 Земли населенных пунктов	Ведение личного подсобного хозяйства	13	02:0020	800	669,85	535 880,00
1907	Республика Северная Осетия-Алания, р-н Пригородный, восточнее ст. Архонская, с левой стороны а/д Владикавказ-Ардон	Пригородный	15:08:0010303:185	003002000000 Земли населенных пунктов	Ведение личного подсобного хозяйства	13	02:0020	800	669,85	535 880,00
1908	Республика Северная Осетия-Алания, р-н Пригородный, восточнее ст. Архонская, с левой стороны а/д Владикавказ-Ардон	Пригородный	15:08:0010303:186	003002000000 Земли населенных пунктов	Ведение личного подсобного хозяйства	13	02:0020	800	669,85	535 880,00
1909	Республика Северная Осетия-Алания, р-н Пригородный, восточнее ст. Архонская, с левой стороны а/д Владикавказ-Ардон	Пригородный	15:08:0010303:187	003002000000 Земли населенных пунктов	Для ведения личного подсобного хозяйства	13	02:0020	800	669,85	535 880,00
1910	Республика Северная Осетия-Алания, р-н Пригородный, восточнее ст. Архонская, с левой стороны а/д Владикавказ-Ардон	Пригородный	15:08:0010303:188	003002000000 Земли населенных пунктов	Для ведения личного подсобного хозяйства	13	02:0020	800	669,85	535 880,00
1911	Республика Северная Осетия-Алания, р-н Пригородный, восточнее ст. Архонская, с левой стороны а/д Владикавказ-Ардон	Пригородный	15:08:0010303:189	003002000000 Земли населенных пунктов	Ведение личного подсобного хозяйства	13	02:0020	800	669,85	535 880,00
1912	Республика Северная Осетия-Алания, р-н Пригородный, восточнее ст. Архонская, с левой стороны а/д Владикавказ-Ардон	Пригородный	15:08:0010303:190	003002000000 Земли населенных пунктов	Ведение личного подсобного хозяйства	13	02:0020	800	669,85	535 880,00
1913	Республика Северная Осетия-Алания, р-н Пригородный, восточнее ст. Архонская, с левой стороны а/д Владикавказ-Ардон	Пригородный	15:08:0010303:191	003002000000 Земли населенных пунктов	Ведение личного подсобного хозяйства	13	02:0020	800	669,85	535 880,00
1914	Республика Северная Осетия-Алания, р-н Пригородный, восточнее ст. Архонская, с левой стороны а/д Владикавказ-Ардон	Пригородный	15:08:0010303:192	003002000000 Земли населенных пунктов	Для ведения личного подсобного хозяйства	13	02:0020	800	669,85	535 880,00
1915	Республика Северная Осетия-Алания, р-н Пригородный, восточнее ст. Архонская, с левой стороны а/д Владикавказ-Ардон	Пригородный	15:08:0010303:193	003002000000 Земли населенных пунктов	Ведение личного подсобного хозяйства	13	02:0020	800	669,85	535 880,00
1916	Республика Северная Осетия-Алания, р-н Пригородный, восточнее ст. Архонская, с левой стороны а/д Владикавказ-Ардон	Пригородный	15:08:0010303:194	003002000000 Земли населенных пунктов	Ведение личного подсобного хозяйства	13	02:0020	800	669,85	535 880,00
1917	Республика Северная Осетия-Алания, р-н Пригородный, восточнее ст. Архонская, с левой стороны а/д Владикавказ-Ардон	Пригородный	15:08:0010303:195	003002000000 Земли населенных пунктов	Ведение личного подсобного хозяйства	13	02:0020	800	669,85	535 880,00
1918	Республика Северная Осетия-Алания, р-н Пригородный, восточнее ст. Архонская, с левой стороны а/д Владикавказ-Ардон	Пригородный	15:08:0010303:196	003002000000 Земли населенных пунктов	Ведение личного подсобного хозяйства	13	02:0020	800	669,85	535 880,00
1919	Республика Северная Осетия-Алания, р-н Пригородный, восточнее ст. Архонская, с левой стороны а/д Владикавказ-Ардон	Пригородный	15:08:0010303:197	003002000000 Земли населенных пунктов	Ведение личного подсобного хозяйства	13	02:0020	800	669,85	535 880,00
1920	Республика Северная Осетия-Алания, р-н Пригородный, восточнее ст. Архонская, с левой стороны а/д Владикавказ-Ардон	Пригородный	15:08:0010303:198	003002000000 Земли населенных пунктов	Ведение личного подсобного хозяйства	13	02:0020	800	669,85	535 880,00
1921	Республика Северная Осетия-Алания, р-н Пригородный, восточнее ст. Архонская, с левой стороны а/д Владикавказ-Ардон	Пригородный	15:08:0010303:199	003002000000 Земли населенных пунктов	Для ведения личного подсобного хозяйства	13	02:0020	800	669,85	535 880,00
1922	Респ. Северная Осетия - Алания, р-н Пригородный, ст. Архонская, 1200м. автодороги Владикавказ- Ардон слевой стороны	Пригородный	15:08:0010303:2	003002000000 Земли населенных пунктов	Для производства и переработки сельскохозяйственной продукции	1	01:150	18 900	277,99	5 254 011,00
1923	Республика Северная Осетия-Алания, р-н Пригородный, ст-ца Архонская, ш Архонское, 9,7 км	Пригородный	15:08:0010303:20	003003000000 Земли промышленности, энергетики, транспорта, связи, радиовещания, телевидения, информатики, земли для обеспечения космической деятельности, земли обороны, безопасности и земли иного специального назначения	для реконструкции комплекса по хранению и переработке нефтепродуктов	6	06:050	13 513	624,97	8 445 219,61
1924	Республика Северная Осетия-Алания, р-н Пригородный, восточнее ст. Архонская, с левой стороны а/д Владикавказ-Ардон	Пригородный	15:08:0010303:200	003002000000 Земли населенных пунктов	Ведение личного подсобного хозяйства	13	02:0020	800	669,85	535 880,00
1925	Республика Северная Осетия-Алания, р-н Пригородный, восточнее ст. Архонская, с левой стороны а/д Владикавказ-Ардон	Пригородный	15:08:0010303:201	003002000000 Земли населенных пунктов	Для ведения личного подсобного хозяйства	13	02:0020	800	669,85	535 880,00
1926	Республика Северная Осетия-Алания, р-н Пригородный, восточнее ст. Архонская, с левой стороны а/д Владикавказ-Ардон	Пригородный	15:08:0010303:202	003002000000 Земли населенных пунктов	Ведение личного подсобного хозяйства	13	02:0020	800	669,85	535 880,00
1927	Республика Северная Осетия-Алания, р-н Пригородный, восточнее ст. Архонская, с левой стороны а/д Владикавказ-Ардон	Пригородный	15:08:0010303:203	003002000000 Земли населенных пунктов	Ведение личного подсобного хозяйства	13	02:0020	800	669,85	535 880,00
1928	Республика Северная Осетия-Алания, р-н Пригородный, восточнее ст. Архонская, с левой стороны а/д Владикавказ-Ардон	Пригородный	15:08:0010303:204	003002000000 Земли населенных пунктов	Ведение личного подсобного хозяйства	13	02:0020	800	669,85	535 880,00
1929	Республика Северная Осетия-Алания, р-н Пригородный, восточнее ст. Архонская, с левой стороны а/д Владикавказ-Ардон	Пригородный	15:08:0010303:205	003002000000 Земли населенных пунктов	Ведение личного подсобного хозяйства	13	02:0020	800	669,85	535 880,00
1930	Республика Северная Осетия-Алания, р-н Пригородный, восточнее ст. Архонская, с левой стороны а/д Владикавказ-Ардон	Пригородный	15:08:0010303:206	003002000000 Земли населенных пунктов	Ведение личного подсобного хозяйства	13	02:0020	800	669,85	535 880,00
1931	Республика Северная Осетия-Алания, р-н Пригородный, восточнее ст. Архонская, с левой стороны а/д Владикавказ-Ардон	Пригородный	15:08:0010303:207	003002000000 Земли населенных пунктов	Для ведения личного подсобного хозяйства	13	02:0020	800	669,85	535 880,00
1932	Республика Северная Осетия-Алания, р-н Пригородный, восточнее ст. Архонская, с левой стороны а/д Владикавказ-Ардон	Пригородный	15:08:0010303:208	003002000000 Земли населенных пунктов	Для ведения личного подсобного хозяйства	13	02:0020	800	669,85	535 880,00
1933	Республика Северная Осетия-Алания, р-н Пригородный, восточнее ст. Архонская, с левой стороны а/д Владикавказ-Ардон	Пригородный	15:08:0010303:209	003002000000 Земли населенных пунктов	Для ведения личного подсобного хозяйства	13	02:0020	800	669,85	535 880,00
1934	Республика Северная Осетия-Алания, р-н Пригородный, северное ст. Архонская	Пригородный	15:08:0010303:21	003001000000 Земли сельскохозяйственного назначения	Выращивание зерновых и иных сельскохозяйственных культур	1	01:020	1 828 790	18,93	34 655 570,50

№ п/п	Местоположение ЗУ	Район	Кадастровый номер ЗУ	Категория земель	Разрешенное использование по документу	Код вида разрешенного использования (в соответствии с классификатором видов разрешенного использования земельных участков)	Вид использования объектов недвижимости	Площадь	УПКС	КС
1935	Республика Северная Осетия-Алания, р-н Пригородный, восточнее ст. Архонская, с левой стороны а/д Владикавказ-Ардон	Пригородный	15:08:0010303:210	003002000000 Земли населенных пунктов	Для ведения личного подсобного хозяйства	13	02:0020	800	669,85	535 880,00
1936	Республика Северная Осетия-Алания, р-н Пригородный, восточнее ст. Архонская, с левой стороны а/д Владикавказ-Ардон	Пригородный	15:08:0010303:211	003002000000 Земли населенных пунктов	Ведение личного подсобного хозяйства	13	02:0020	800	669,85	535 880,00
1937	Российская Федерация, Республика Северная Осетия - Алания, Пригородный муниципальный район, Архонское сельское поселение, ст-ца Архонская, ул. Мурата Кочмазова, 28	Пригородный	15:08:0010303:212	003002000000 Земли населенных пунктов	Ведение личного подсобного хозяйства	13	02:0020	800	669,85	535 880,00
1938	Республика Северная Осетия - Алания, Пригородный муниципальный район, Архонское сельское поселение, ст.Архонская, ул. Мурата Кочмазова, 26.	Пригородный	15:08:0010303:213	003002000000 Земли населенных пунктов	Для ведения личного подсобного хозяйства	13	02:0020	800	669,85	535 880,00
1939	Республика Северная Осетия-Алания, р-н Пригородный, восточнее ст. Архонская, с левой стороны а/д Владикавказ-Ардон	Пригородный	15:08:0010303:214	003002000000 Земли населенных пунктов	Ведение личного подсобного хозяйства	13	02:0020	800	669,85	535 880,00
1940	Российская Федерация, Республика Северная Осетия - Алания, Пригородный муниципальный район, Архонское сельское поселение, ст-ца Архонская, ул. Мурата Кочмазова, 22	Пригородный	15:08:0010303:215	003002000000 Земли населенных пунктов	Для ведения личного подсобного хозяйства	13	02:0020	800	669,85	535 880,00
1941	Республика Северная Осетия-Алания, р-н Пригородный, восточнее ст. Архонская, с левой стороны а/д Владикавказ-Ардон	Пригородный	15:08:0010303:216	003002000000 Земли населенных пунктов	Для ведения личного подсобного хозяйства	13	02:0020	800	669,85	535 880,00
1942	Республика Северная Осетия-Алания, р-н Пригородный, восточнее ст. Архонская, с левой стороны а/д Владикавказ-Ардон	Пригородный	15:08:0010303:217	003002000000 Земли населенных пунктов	Ведение личного подсобного хозяйства	13	02:0020	800	669,85	535 880,00
1943	Республика Северная Осетия-Алания, р-н Пригородный, восточнее ст. Архонская, с левой стороны а/д Владикавказ-Ардон	Пригородный	15:08:0010303:218	003002000000 Земли населенных пунктов	Ведение личного подсобного хозяйства	13	02:0020	800	669,85	535 880,00
1944	Республика Северная Осетия-Алания, р-н Пригородный, восточнее ст. Архонская, с левой стороны а/д Владикавказ-Ардон	Пригородный	15:08:0010303:219	003002000000 Земли населенных пунктов	Ведение личного подсобного хозяйства	13	02:0020	800	669,85	535 880,00
1945	Респ. Северная Осетия - Алания, р-н Пригородный, ст. Архонская, Архонское шоссе, 10 км.	Пригородный	15:08:0010303:22	003002000000 Земли населенных пунктов	Существующее нежилое здание	6	06:0000	9 757	624,97	6 097 832,29
1946	Республика Северная Осетия-Алания, р-н Пригородный, восточнее ст. Архонская, с левой стороны а/д Владикавказ-Ардон	Пригородный	15:08:0010303:220	003002000000 Земли населенных пунктов	Ведение личного подсобного хозяйства	13	02:0020	800	669,85	535 880,00
1947	Российская Федерация, Республика Северная Осетия - Алания, м-р-н Пригородный, с.п. Архонское, ст-ца Архонская, ул. Мурата Кочмазова, земельный участок 12	Пригородный	15:08:0010303:221	003002000000 Земли населенных пунктов	Ведение личного подсобного хозяйства	13	02:0020	800	669,85	535 880,00
1948	Республика Северная Осетия-Алания, р-н Пригородный, восточнее ст. Архонская, с левой стороны а/д Владикавказ-Ардон	Пригородный	15:08:0010303:222	003002000000 Земли населенных пунктов	Ведение личного подсобного хозяйства	13	02:0020	800	669,85	535 880,00
1949	Республика Северная Осетия-Алания, р-н Пригородный, восточнее ст. Архонская, с левой стороны а/д Владикавказ-Ардон	Пригородный	15:08:0010303:223	003002000000 Земли населенных пунктов	Ведение личного подсобного хозяйства	13	02:0020	800	669,85	535 880,00
1950	Республика Северная Осетия-Алания, р-н Пригородный, восточнее ст. Архонская, с левой стороны а/д Владикавказ-Ардон	Пригородный	15:08:0010303:224	003002000000 Земли населенных пунктов	Ведение личного подсобного хозяйства	13	02:0020	800	669,85	535 880,00
1951	Республика Северная Осетия-Алания, р-н Пригородный, восточнее ст. Архонская, с левой стороны а/д Владикавказ-Ардон	Пригородный	15:08:0010303:225	003002000000 Земли населенных пунктов	Ведение личного подсобного хозяйства	13	02:0020	800	669,85	535 880,00
1952	Республика Северная Осетия-Алания, р-н Пригородный, восточнее ст. Архонская, с левой стороны а/д Владикавказ-Ардон	Пригородный	15:08:0010303:226	003002000000 Земли населенных пунктов	Для ведения личного подсобного хозяйства	13	02:0020	800	669,85	535 880,00
1953	Республика Северная Осетия-Алания, р-н Пригородный, восточнее ст. Архонская, с левой стороны а/д Владикавказ-Ардон	Пригородный	15:08:0010303:227	003002000000 Земли населенных пунктов	Ведение личного подсобного хозяйства	13	02:0020	800	669,85	535 880,00
1954	Республика Северная Осетия-Алания, р-н Пригородный, восточнее ст. Архонская, с левой стороны а/д Владикавказ-Ардон	Пригородный	15:08:0010303:228	003002000000 Земли населенных пунктов	Ведение личного подсобного хозяйства	13	02:0020	800	669,85	535 880,00
1955	Республика Северная Осетия-Алания, р-н Пригородный, восточнее ст. Архонская, с левой стороны а/д Владикавказ-Ардон	Пригородный	15:08:0010303:229	003002000000 Земли населенных пунктов	Ведение личного подсобного хозяйства	13	02:0020	800	669,85	535 880,00
1956	Республика Северная Осетия-Алания, р-н Пригородный, восточнее ст. Архонская, с левой стороны а/д Владикавказ-Ардон	Пригородный	15:08:0010303:230	003002000000 Земли населенных пунктов	Ведение личного подсобного хозяйства	13	02:0020	800	669,85	535 880,00
1957	Российская Федерация, Республика Северная Осетия - Алания, Пригородный муниципальный район, Архонское сельское поселение, ст-ца Архонская, ул. Мурата Кочмазова, 37	Пригородный	15:08:0010303:231	003002000000 Земли населенных пунктов	Для ведения личного подсобного хозяйства	13	02:0020	800	669,85	535 880,00
1958	Республика Северная Осетия-Алания, р-н Пригородный, восточнее ст. Архонская, с левой стороны а/д Владикавказ-Ардон	Пригородный	15:08:0010303:232	003002000000 Земли населенных пунктов	Для ведения личного подсобного хозяйства	13	02:0020	800	669,85	535 880,00
1959	Республика Северная Осетия-Алания, р-н Пригородный, восточнее ст.Архонская, с левой стороны а/д Владикавказ-Ардон	Пригородный	15:08:0010303:233	003002000000 Земли населенных пунктов	Ведение личного подсобного хозяйства	13	02:0020	800	669,85	535 880,00
1960	Республика Северная Осетия-Алания, р-н Пригородный, восточнее ст. Архонская, с левой стороны а/д Владикавказ-Ардон	Пригородный	15:08:0010303:234	003002000000 Земли населенных пунктов	Для ведения личного подсобного хозяйства	13	02:0020	800	669,85	535 880,00
1961	Республика Северная Осетия-Алания, р-н Пригородный, восточнее ст. Архонская, с левой стороны а/д Владикавказ-Ардон	Пригородный	15:08:0010303:235	003002000000 Земли населенных пунктов	Ведение личного подсобного хозяйства	13	02:0020	800	669,85	535 880,00
1962	Республика Северная Осетия-Алания, р-н Пригородный, восточнее ст. Архонская, с левой стороны а/д Владикавказ-Ардон	Пригородный	15:08:0010303:237	003002000000 Земли населенных пунктов	Ведение личного подсобного хозяйства	13	02:0020	800	669,85	535 880,00
1963	Республика Северная Осетия-Алания, р-н Пригородный, восточнее ст. Архонская, с левой стороны а/д Владикавказ-Ардон	Пригородный	15:08:0010303:238	003002000000 Земли населенных пунктов	Ведение личного подсобного хозяйства	13	02:0020	800	669,85	535 880,00
1964	Республика Северная Осетия-Алания, р-н Пригородный, восточнее ст. Архонская, с левой стороны а/д Владикавказ-Ардон	Пригородный	15:08:0010303:239	003002000000 Земли населенных пунктов	Ведение личного подсобного хозяйства	13	02:0020	800	669,85	535 880,00
1965	Российская Федерация, Республика Северная Осетия - Алания, Пригородный район, ст-ца Архонская, 10.2 км Архонское шоссе	Пригородный	15:08:0010303:24	003002000000 Земли населенных пунктов	Хранение автотранспорта	7	04:0091	584	736,84	430 314,56
1966	Республика Северная Осетия-Алания, р-н Пригородный, восточнее ст. Архонская, с левой стороны а/д Владикавказ-Ардон	Пригородный	15:08:0010303:240	003002000000 Земли населенных пунктов	Для ведения личного подсобного хозяйства	13	02:0020	800	669,85	535 880,00
1967	Республика Северная Осетия-Алания, р-н Пригородный, восточнее ст. Архонская, с левой стороны а/д Владикавказ-Ардон	Пригородный	15:08:0010303:241	003002000000 Земли населенных пунктов	Ведение личного подсобного хозяйства	13	02:0020	800	669,85	535 880,00
1968	Республика Северная Осетия-Алания, р-н Пригородный, восточнее ст. Архонская, с левой стороны а/д Владикавказ-Ардон	Пригородный	15:08:0010303:242	003002000000 Земли населенных пунктов	Ведение личного подсобного хозяйства	13	02:0020	800	669,85	535 880,00
1969	Республика Северная Осетия-Алания, р-н Пригородный, восточнее ст. Архонская, с левой стороны а/д Владикавказ-Ардон	Пригородный	15:08:0010303:243	003002000000 Земли населенных пунктов	Ведение личного подсобного хозяйства	13	02:0020	800	669,85	535 880,00
1970	Республика Северная Осетия-Алания, р-н Пригородный, восточнее ст. Архонская, с левой стороны а/д Владикавказ-Ардон	Пригородный	15:08:0010303:244	003002000000 Земли населенных пунктов	Ведение личного подсобного хозяйства	13	02:0020	800	669,85	535 880,00
1971	Республика Северная Осетия-Алания, р-н Пригородный, восточнее ст. Архонская, с левой стороны а/д Владикавказ-Ардон	Пригородный	15:08:0010303:245	003002000000 Земли населенных пунктов	Ведение личного подсобного хозяйства	13	02:0020	800	669,85	535 880,00
1972	Республика Северная Осетия-Алания, р-н Пригородный, восточнее ст. Архонская, с левой стороны а/д Владикавказ-Ардон	Пригородный	15:08:0010303:246	003002000000 Земли населенных пунктов	Ведение личного подсобного хозяйства	13	02:0020	800	669,85	535 880,00
1973	Республика Северная Осетия-Алания, р-н Пригородный, восточнее ст. Архонская, с левой стороны а/д Владикавказ-Ардон	Пригородный	15:08:0010303:247	003002000000 Земли населенных пунктов	Ведение личного подсобного хозяйства	13	02:0020	800	669,85	535 880,00
1974	Республика Северная Осетия-Алания, р-н Пригородный, восточнее ст. Архонская, с левой стороны а/д Владикавказ-Ардон	Пригородный	15:08:0010303:248	003002000000 Земли населенных пунктов	Ведение личного подсобного хозяйства	13	02:0020	800	669,85	535 880,00

№ пп	Местоположение ЗУ	Район	Кадастровый номер ЗУ	Категория земель	Разрешенное использование по документу	Код вида разрешенного использования (в соответствии с классификатором видов разрешенного использования земельных участков)	Вид использования объектов недвижимости	Площадь	УПКС	КС
1975	Республика Северная Осетия-Алания, р-н Пригородный, восточнее ст. Архонская, с левой стороны а/д Владикавказ-Ардон	Пригородный	15:08:0010303:249	003002000000 Земли населенных пунктов	Ведение личного подсобного хозяйства	13	02.0.20	800	669,85	535 880,00
1976	Респ. Северная Осетия - Алания, р-н Пригородный, ст. Архонская,1 км.юго-восточнее развилки а/д Владикавказ-Архонская	Пригородный	15:08:0010303:25	003001000000 Земли сельскохозяйственного назначения	для сельскохозяйственного производства	1	01.0.10	237 096	18,95	4 492 969,20
1977	Республика Северная Осетия-Алания, р-н Пригородный, восточнее ст. Архонская, с левой стороны а/д Владикавказ-Ардон	Пригородный	15:08:0010303:250	003002000000 Земли населенных пунктов	Ведение личного подсобного хозяйства	13	02.0.20	800	669,85	535 880,00
1978	Республика Северная Осетия-Алания, р-н Пригородный, восточнее ст. Архонская, с левой стороны а/д Владикавказ-Ардон	Пригородный	15:08:0010303:251	003002000000 Земли населенных пунктов	Ведение личного подсобного хозяйства	13	02.0.20	800	669,85	535 880,00
1979	Республика Северная Осетия-Алания, р-н Пригородный, восточнее ст. Архонская, с левой стороны а/д Владикавказ-Ардон	Пригородный	15:08:0010303:252	003002000000 Земли населенных пунктов	Для ведения личного подсобного хозяйства	13	02.0.20	800	669,85	535 880,00
1980	Республика Северная Осетия-Алания, р-н Пригородный, восточнее ст. Архонская, с левой стороны а/д Владикавказ-Ардон	Пригородный	15:08:0010303:253	003002000000 Земли населенных пунктов	Ведение личного подсобного хозяйства	13	02.0.20	800	669,85	535 880,00
1981	Республика Северная Осетия-Алания, р-н Пригородный, восточнее ст. Архонская, с левой стороны а/д Владикавказ-Ардон	Пригородный	15:08:0010303:254	003002000000 Земли населенных пунктов	Для ведения личного подсобного хозяйства	13	02.0.20	800	669,85	535 880,00
1982	Республика Северная Осетия-Алания, р-н Пригородный, восточнее ст. Архонская, с левой стороны а/д Владикавказ-Ардон	Пригородный	15:08:0010303:255	003002000000 Земли населенных пунктов	Ведение личного подсобного хозяйства	13	02.0.20	800	669,85	535 880,00
1983	Республика Северная Осетия-Алания, р-н Пригородный, восточнее ст. Архонская, с левой стороны а/д Владикавказ-Ардон	Пригородный	15:08:0010303:257	003002000000 Земли населенных пунктов	Ведение личного подсобного хозяйства	13	02.0.20	800	669,85	535 880,00
1984	Республика Северная Осетия-Алания, р-н Пригородный, восточнее ст. Архонская, с левой стороны а/д Владикавказ-Ардон	Пригородный	15:08:0010303:258	003002000000 Земли населенных пунктов	Ведение личного подсобного хозяйства	13	02.0.20	800	669,85	535 880,00
1985	Республика Северная Осетия-Алания, р-н Пригородный, восточнее ст. Архонская, с левой стороны а/д Владикавказ-Ардон	Пригородный	15:08:0010303:259	003002000000 Земли населенных пунктов	Ведение личного подсобного хозяйства	13	02.0.20	800	669,85	535 880,00
1986	Республика Северная Осетия - Алания, Пригородный муниципальный район Архонского сельского поселения. Архонское шоссе, 1.6 км юго-восточнее ст. Архонская	Пригородный	15:08:0010303:26	003002000000 Земли населенных пунктов	Под существующие нежилые здания (ремонт сельскохозяйственной техники и вышивания КРС)	1	01.0.70	21 018	277,99	5 842 793,82
1987	Российская Федерация, Республика Северная Осетия-Алания, Пригородный муниципальный район, Архонское сельское поселение, ст. Архонская, ул. Пешеходная, 18	Пригородный	15:08:0010303:260	003002000000 Земли населенных пунктов	Ведение личного подсобного хозяйства	13	02.0.20	800	669,85	535 880,00
1988	Республика Северная Осетия-Алания, р-н Пригородный, восточнее ст. Архонская, с левой стороны а/д Владикавказ-Ардон	Пригородный	15:08:0010303:261	003002000000 Земли населенных пунктов	Ведение личного подсобного хозяйства	13	02.0.20	800	669,85	535 880,00
1989	Республика Северная Осетия-Алания, р-н Пригородный, восточнее ст. Архонская, с левой стороны а/д Владикавказ-Ардон	Пригородный	15:08:0010303:262	003002000000 Земли населенных пунктов	Ведение личного подсобного хозяйства	13	02.0.20	800	669,85	535 880,00
1990	Республика Северная Осетия-Алания, р-н Пригородный, восточнее ст. Архонская, с левой стороны а/д Владикавказ-Ардон	Пригородный	15:08:0010303:263	003002000000 Земли населенных пунктов	Ведение личного подсобного хозяйства	13	02.0.20	800	669,85	535 880,00
1991	Республика Северная Осетия-Алания, р-н Пригородный, восточнее ст. Архонская, с левой стороны а/д Владикавказ-Ардон	Пригородный	15:08:0010303:264	003002000000 Земли населенных пунктов	Ведение личного подсобного хозяйства	13	02.0.20	800	669,85	535 880,00
1992	Республика Северная Осетия-Алания, р-н Пригородный, восточнее ст. Архонская, с левой стороны а/д Владикавказ-Ардон	Пригородный	15:08:0010303:265	003002000000 Земли населенных пунктов	Ведение личного подсобного хозяйства	13	02.0.20	800	669,85	535 880,00
1993	Республика Северная Осетия-Алания, р-н Пригородный, восточнее ст. Архонская, с левой стороны а/д Владикавказ-Ардон	Пригородный	15:08:0010303:266	003002000000 Земли населенных пунктов	Ведение личного подсобного хозяйства	13	02.0.20	800	669,85	535 880,00
1994	Республика Северная Осетия-Алания, р-н Пригородный, восточнее ст. Архонская, с левой стороны а/д Владикавказ-Ардон	Пригородный	15:08:0010303:267	003002000000 Земли населенных пунктов	Ведение личного подсобного хозяйства	13	02.0.20	800	669,85	535 880,00
1995	Республика Северная Осетия-Алания, р-н Пригородный, восточнее ст. Архонская, с левой стороны а/д Владикавказ-Ардон	Пригородный	15:08:0010303:268	003002000000 Земли населенных пунктов	Ведение личного подсобного хозяйства	13	02.0.20	800	669,85	535 880,00
1996	Республика Северная Осетия-Алания, р-н Пригородный, восточнее ст. Архонская, с левой стороны а/д Владикавказ-Ардон	Пригородный	15:08:0010303:269	003002000000 Земли населенных пунктов	Ведение личного подсобного хозяйства	13	02.0.20	800	669,85	535 880,00
1997	Респ. Северная Осетия - Алания, р-н Пригородный, ст-ца Архонская, Архонское шоссе, 9.8км	Пригородный	15:08:0010303:27	003002000000 Земли населенных пунктов	Существующие нежилые здания (ремонт сельскохозяйственной техники и вышивания КРС)	1	01.0.70	11 203	277,99	3 114 321,97
1998	Республика Северная Осетия-Алания, р-н Пригородный, восточнее ст. Архонская, с левой стороны а/д Владикавказ-Ардон	Пригородный	15:08:0010303:270	003002000000 Земли населенных пунктов	Ведение личного подсобного хозяйства	13	02.0.20	800	669,85	535 880,00
1999	Республика Северная Осетия-Алания, р-н Пригородный, восточнее ст. Архонская, с левой стороны а/д Владикавказ-Ардон	Пригородный	15:08:0010303:271	003002000000 Земли населенных пунктов	Ведение личного подсобного хозяйства	13	02.0.20	800	669,85	535 880,00
2000	Республика Северная Осетия-Алания, р-н Пригородный, восточнее ст. Архонская, с левой стороны а/д Владикавказ-Ардон	Пригородный	15:08:0010303:272	003002000000 Земли населенных пунктов	Ведение личного подсобного хозяйства	13	02.0.20	800	669,85	535 880,00
2001	Республика Северная Осетия-Алания, р-н Пригородный, восточнее ст. Архонская, с левой стороны а/д Владикавказ-Ардон	Пригородный	15:08:0010303:273	003002000000 Земли населенных пунктов	Ведение личного подсобного хозяйства	13	02.0.20	800	669,85	535 880,00
2002	Республика Северная Осетия-Алания, р-н Пригородный, восточнее ст. Архонская, с левой стороны а/д Владикавказ-Ардон	Пригородный	15:08:0010303:274	003002000000 Земли населенных пунктов	Ведение личного подсобного хозяйства	13	02.0.20	800	669,85	535 880,00
2003	Республика Северная Осетия-Алания, р-н Пригородный, восточнее ст. Архонская, с левой стороны а/д Владикавказ-Ардон	Пригородный	15:08:0010303:275	003002000000 Земли населенных пунктов	Ведение личного подсобного хозяйства	13	02.0.20	800	669,85	535 880,00
2004	Республика Северная Осетия-Алания, р-н Пригородный, восточнее ст. Архонская, с левой стороны а/д Владикавказ-Ардон	Пригородный	15:08:0010303:276	003002000000 Земли населенных пунктов	Ведение личного подсобного хозяйства	13	02.0.20	800	669,85	535 880,00
2005	Республика Северная Осетия-Алания, р-н Пригородный, восточнее ст. Архонская, с левой стороны а/д Владикавказ-Ардон	Пригородный	15:08:0010303:277	003002000000 Земли населенных пунктов	Ведение личного подсобного хозяйства	13	02.0.20	800	669,85	535 880,00
2006	Республика Северная Осетия-Алания, р-н Пригородный, восточнее ст. Архонская, с левой стороны а/д Владикавказ-Ардон	Пригородный	15:08:0010303:278	003002000000 Земли населенных пунктов	Ведение личного подсобного хозяйства	13	02.0.20	800	669,85	535 880,00
2007	Республика Северная Осетия-Алания, р-н Пригородный, восточнее ст. Архонская, с левой стороны а/д Владикавказ-Ардон	Пригородный	15:08:0010303:279	003002000000 Земли населенных пунктов	Ведение личного подсобного хозяйства	13	02.0.20	800	669,85	535 880,00
2008	Российская Федерация, Республика Северная Осетия - Алания, Пригородный район, юго-восточнее ст. Архонская, с левой стороны а/д Владикавказ-Ардон	Пригородный	15:08:0010303:28	003001000000 Земли сельскохозяйственного назначения	Растениеводство	1	01.0.10	143 463	18,95	2 718 623,85
2009	Республика Северная Осетия-Алания, р-н Пригородный, восточнее ст. Архонская, с левой стороны а/д Владикавказ-Ардон	Пригородный	15:08:0010303:280	003002000000 Земли населенных пунктов	Ведение личного подсобного хозяйства	13	02.0.20	800	669,85	535 880,00
2010	Республика Северная Осетия-Алания, р-н Пригородный, восточнее ст. Архонская, с левой стороны а/д Владикавказ-Ардон	Пригородный	15:08:0010303:281	003002000000 Земли населенных пунктов	Ведение личного подсобного хозяйства	13	02.0.20	800	669,85	535 880,00
2011	Республика Северная Осетия-Алания, р-н Пригородный, восточнее ст. Архонская, с левой стороны а/д Владикавказ-Ардон	Пригородный	15:08:0010303:282	003002000000 Земли населенных пунктов	Ведение личного подсобного хозяйства	13	02.0.20	800	669,85	535 880,00
2012	Республика Северная Осетия-Алания, р-н Пригородный, восточнее ст. Архонская, с левой стороны а/д Владикавказ-Ардон	Пригородный	15:08:0010303:283	003002000000 Земли населенных пунктов	Ведение личного подсобного хозяйства	13	02.0.20	800	669,85	535 880,00
2013	Республика Северная Осетия-Алания, р-н Пригородный, восточнее ст. Архонская, с левой стороны а/д Владикавказ-Ардон	Пригородный	15:08:0010303:284	003002000000 Земли населенных пунктов	ведение личного подсобного хозяйства	13	02.0.20	800	669,85	535 880,00

№ п/п	Местоположение ЗУ	Район	Кадастровый номер ЗУ	Категория земель	Разрешенное использование по документу	Код вида разрешенного использования (в соответствии с классификатором видов разрешенного использования земельных участков)	Вид использования объектов недвижимости	Площадь	УПКС	КС
2014	Республика Северная Осетия-Алания, р-н Пригородный, восточнее ст. Архонская, с левой стороны а/д Владикавказ-Ардон	Пригородный	15:08:0010303:285	003002000000 Земли населенных пунктов	Ведение личного подсобного хозяйства	13	02:02:0	800	669,85	535 880,00
2015	Республика Северная Осетия-Алания, р-н Пригородный, восточнее ст. Архонская, с левой стороны а/д Владикавказ-Ардон	Пригородный	15:08:0010303:286	003002000000 Земли населенных пунктов	Ведение личного подсобного хозяйства	13	02:02:0	800	669,85	535 880,00
2016	Республика Северная Осетия-Алания, р-н Пригородный, восточнее ст. Архонская, с левой стороны а/д Владикавказ-Ардон	Пригородный	15:08:0010303:287	003002000000 Земли населенных пунктов	Ведение личного подсобного хозяйства	13	02:02:0	800	669.85	535 880.00
2017	Республика Северная Осетия-Алания, р-н Пригородный, восточнее ст. Архонская, с левой стороны а/д Владикавказ-Ардон	Пригородный	15:08:0010303:288	003002000000 Земли населенных пунктов	Ведение личного подсобного хозяйства	13	02:02:0	800	669.85	535 880.00
2018	Республика Северная Осетия - Алания, р-н Пригородный, восточнее ст Архонская, с левой стороны а/д Владикавказ-Ардон	Пригородный	15:08:0010303:289	003002000000 Земли населенных пунктов	Ведение личного подсобного хозяйства	13	02:02:0	800	669,85	535 880,00
2019	Российская Федерация, Республика Северная Осетия - Алания, Пригородный район, восточнее ст. Архонская, с левой стороны а/д Владикавказ-Ардон	Пригородный	15:08:0010303:29	003002000000 Земли населенных пунктов	Земельные участки (территории) общего пользования	6	12:00:1	57 854	89.14	5 157 105.56
2020	Республика Северная Осетия-Алания, р-н Пригородный, восточнее ст. Архонская, с левой стороны а/д Владикавказ-Ардон	Пригородный	15:08:0010303:290	003002000000 Земли населенных пунктов	Ведение личного подсобного хозяйства	13	02:02:0	800	669.85	535 880.00
2021	Республика Северная Осетия-Алания, р-н Пригородный, восточнее ст. Архонская, с левой стороны а/д Владикавказ-Ардон	Пригородный	15:08:0010303:291	003002000000 Земли населенных пунктов	Ведение личного подсобного хозяйства	13	02:02:0	800	669.85	535 880.00
2022	Республика Северная Осетия-Алания, р-н Пригородный, восточнее ст. Архонская, с левой стороны а/д Владикавказ-Ардон	Пригородный	15:08:0010303:292	003002000000 Земли населенных пунктов	ведение личного подсобного хозяйства	13	02:02:0	800	669,85	535 880,00
2023	Республика Северная Осетия-Алания, р-н Пригородный, восточнее ст. Архонская, с левой стороны а/д Владикавказ-Ардон	Пригородный	15:08:0010303:293	003002000000 Земли населенных пунктов	Ведение личного подсобного хозяйства	13	02:02:0	800	669,85	535 880,00
2024	Республика Северная Осетия-Алания, р-н Пригородный, восточнее ст. Архонская, с левой стороны а/д Владикавказ-Ардон	Пригородный	15:08:0010303:294	003002000000 Земли населенных пунктов	Ведение личного подсобного хозяйства	13	02:02:0	800	669.85	535 880.00
2025	Республика Северная Осетия - Алания, р-н Пригородный, восточнее ст Архонская, с левой стороны а/д Владикавказ-Ардон	Пригородный	15:08:0010303:295	003002000000 Земли населенных пунктов	Ведение личного подсобного хозяйства	13	02:02:0	800	669.85	535 880.00
2026	Республика Северная Осетия-Алания, р-н Пригородный, восточнее ст. Архонская, с левой стороны а/д Владикавказ-Ардон	Пригородный	15:08:0010303:296	003002000000 Земли населенных пунктов	Ведение личного подсобного хозяйства	13	02:02:0	800	669,85	535 880,00
2027	Республика Северная Осетия-Алания, р-н Пригородный, восточнее ст. Архонская, с левой стороны а/д Владикавказ-Ардон	Пригородный	15:08:0010303:297	003002000000 Земли населенных пунктов	Ведение личного подсобного хозяйства	13	02:02:0	800	669,85	535 880,00
2028	Республика Северная Осетия-Алания, р-н Пригородный, восточнее ст. Архонская, с левой стороны а/д Владикавказ-Ардон	Пригородный	15:08:0010303:298	003002000000 Земли населенных пунктов	Ведение личного подсобного хозяйства	13	02:02:0	800	669.85	535 880.00
2029	Республика Северная Осетия-Алания, р-н Пригородный, восточнее ст. Архонская, с левой стороны а/д Владикавказ-Ардон	Пригородный	15:08:0010303:299	003002000000 Земли населенных пунктов	Ведение личного подсобного хозяйства	13	02:02:0	800	669.85	535 880.00
2030	Республика Северная Осетия - Алания, р-н Пригородный, ст-ца Архонская, южнее завода "Архонскптицемаш"	Пригородный	15:08:0010303:3	003001000000 Земли сельскохозяйственного назначения	Для выращивания сельскохозяйственной продукции	1	01:15:0	74 600	277,99	20 738 054,00
2031	Респ. Северная Осетия - Алания, р-н Пригородный, с правой стороны автодороги Гизель - Архонская	Пригородный	15:08:0010303:30	003001000000 Земли сельскохозяйственного назначения	Для выращивания сельскохозяйственной продукции	1	01:01:0	1 100 723	18.93	20 858 700,85
2032	Республика Северная Осетия - Алания, р-н Пригородный, восточнее ст. Архонская, с левой стороны а/д Владикавказ-Ардон	Пригородный	15:08:0010303:300	003002000000 Земли населенных пунктов	Ведение личного подсобного хозяйства	13	02:02:0	800	669.85	535 880.00
2033	Республика Северная Осетия-Алания, р-н Пригородный, восточнее ст. Архонская, с левой стороны а/д Владикавказ-Ардон	Пригородный	15:08:0010303:301	003002000000 Земли населенных пунктов	ведение личного подсобного хозяйства	13	02:02:0	600	669.85	401 910.00
2034	Республика Северная Осетия-Алания, р-н Пригородный, восточнее ст. Архонская, с левой стороны а/д Владикавказ-Ардон	Пригородный	15:08:0010303:302	003002000000 Земли населенных пунктов	Ведение личного подсобного хозяйства	13	02:02:0	600	669,85	401 910,00
2035	Республика Северная Осетия-Алания, р-н Пригородный, восточнее ст. Архонская, с левой стороны а/д Владикавказ-Ардон	Пригородный	15:08:0010303:303	003002000000 Земли населенных пунктов	Ведение личного подсобного хозяйства	13	02:02:0	600	669,85	401 910,00
2036	Республика Северная Осетия-Алания, р-н Пригородный, восточнее ст. Архонская, с левой стороны а/д Владикавказ-Ардон	Пригородный	15:08:0010303:304	003002000000 Земли населенных пунктов	Ведение личного подсобного хозяйства	13	02:02:0	600	669.85	401 910.00
2037	Республика Северная Осетия-Алания, р-н Пригородный, восточнее ст. Архонская, с левой стороны а/д Владикавказ-Ардон	Пригородный	15:08:0010303:305	003002000000 Земли населенных пунктов	Ведение личного подсобного хозяйства	13	02:02:0	600	669.85	401 910.00
2038	Республика Северная Осетия-Алания, р-н Пригородный, восточнее ст. Архонская, с левой стороны а/д Владикавказ-Ардон	Пригородный	15:08:0010303:306	003002000000 Земли населенных пунктов	Ведение личного подсобного хозяйства	13	02:02:0	600	669,85	401 910,00
2039	Республика Северная Осетия-Алания, р-н Пригородный, восточнее ст. Архонская, с левой стороны а/д Владикавказ-Ардон	Пригородный	15:08:0010303:307	003002000000 Земли населенных пунктов	Ведение личного подсобного хозяйства	13	02:02:0	600	669,85	401 910,00
2040	Республика Северная Осетия-Алания, р-н Пригородный, восточнее ст. Архонская, с левой стороны а/д Владикавказ-Ардон	Пригородный	15:08:0010303:308	003002000000 Земли населенных пунктов	Ведение личного подсобного хозяйства	13	02:02:0	600	669.85	401 910.00
2041	Республика Северная Осетия-Алания, р-н Пригородный, восточнее ст. Архонская, с левой стороны а/д Владикавказ-Ардон	Пригородный	15:08:0010303:309	003002000000 Земли населенных пунктов	Ведение личного подсобного хозяйства	13	02:02:0	600	669.85	401 910.00
2042	Респ. Северная Осетия - Алания, р-н Пригородный	Пригородный	15:08:0010303:31	003001000000 Земли сельскохозяйственного назначения	Под КФХ	1	01:01:0	30 000	18.93	568 500,00
2043	Республика Северная Осетия-Алания, р-н Пригородный, восточнее ст. Архонская, с левой стороны а/д Владикавказ-Ардон	Пригородный	15:08:0010303:310	003002000000 Земли населенных пунктов	Ведение личного подсобного хозяйства	13	02:02:0	600	669,85	401 910,00
2044	Республика Северная Осетия-Алания, р-н Пригородный, восточнее ст. Архонская, с левой стороны а/д Владикавказ-Ардон	Пригородный	15:08:0010303:311	003002000000 Земли населенных пунктов	Ведение личного подсобного хозяйства	13	02:02:0	600	669.85	401 910.00
2045	Республика Северная Осетия-Алания, р-н Пригородный, восточнее ст. Архонская, с левой стороны а/д Владикавказ-Ардон	Пригородный	15:08:0010303:312	003002000000 Земли населенных пунктов	Ведение личного подсобного хозяйства	13	02:02:0	600	669.85	401 910.00
2046	Республика Северная Осетия-Алания, р-н Пригородный, восточнее ст. Архонская, с левой стороны а/д Владикавказ-Ардон	Пригородный	15:08:0010303:313	003002000000 Земли населенных пунктов	ведение личного подсобного хозяйства	13	02:02:0	600	669,85	401 910,00
2047	Республика Северная Осетия-Алания, р-н Пригородный, восточнее ст. Архонская, с левой стороны а/д Владикавказ-Ардон	Пригородный	15:08:0010303:314	003002000000 Земли населенных пунктов	Ведение личного подсобного хозяйства	13	02:02:0	600	669,85	401 910,00
2048	Республика Северная Осетия-Алания, р-н Пригородный, восточнее ст. Архонская, с левой стороны а/д Владикавказ-Ардон	Пригородный	15:08:0010303:315	003002000000 Земли населенных пунктов	Ведение личного подсобного хозяйства	13	02:02:0	600	669.85	401 910.00
2049	Республика Северная Осетия-Алания, р-н Пригородный, восточнее ст. Архонская, с левой стороны а/д Владикавказ-Ардон	Пригородный	15:08:0010303:316	003002000000 Земли населенных пунктов	Ведение личного подсобного хозяйства	13	02:02:0	600	669.85	401 910.00
2050	Республика Северная Осетия-Алания, р-н Пригородный, восточнее ст. Архонская, с левой стороны а/д Владикавказ-Ардон	Пригородный	15:08:0010303:317	003002000000 Земли населенных пунктов	Ведение личного подсобного хозяйства	13	02:02:0	600	669,85	401 910,00
2051	Республика Северная Осетия-Алания, р-н Пригородный, восточнее ст. Архонская, с левой стороны а/д Владикавказ-Ардон	Пригородный	15:08:0010303:318	003002000000 Земли населенных пунктов	Ведение личного подсобного хозяйства	13	02:02:0	600	669,85	401 910,00
2052	Республика Северная Осетия-Алания, р-н Пригородный, восточнее ст. Архонская, с левой стороны а/д Владикавказ-Ардон	Пригородный	15:08:0010303:319	003002000000 Земли населенных пунктов	Ведение личного подсобного хозяйства	13	02:02:0	600	669.85	401 910.00

№ п/п	Местоположение ЗУ	Район	Кадастровый номер ЗУ	Категория земель	Разрешенное использование по документу	Код вида разрешенного использования (в соответствии с классификатором видов разрешенного использования земельных участков)	Вид использования объектов недвижимости	Площадь	УПКС	КС
2053	Респ. Северная Осетия - Алания, р-н Пригородный, с. Гизель, 2,2 км от Архонской трассы возле мясокостного комбината	Пригородный	15:08:0010303:32	003001000000 Земли сельскохозяйственного назначения	Для эксплуатации нежилых зданий и выращивания сельскохозяйственной продукции	1	01:070	20 000	277,99	5 559 800,00
2054	Республика Северная Осетия-Алания, р-н Пригородный, восточнее ст. Архонская, с левой стороны а/д Владикавказ-Ардон	Пригородный	15:08:0010303:320	003002000000 Земли населенных пунктов	Ведение личного подсобного хозяйства	13	02:020	600	669,85	401 910,00
2055	Республика Северная Осетия-Алания, р-н Пригородный, восточнее ст. Архонская, с левой стороны а/д Владикавказ-Ардон	Пригородный	15:08:0010303:321	003002000000 Земли населенных пунктов	Ведение личного подсобного хозяйства	13	02:020	600	669,85	401 910,00
2056	Республика Северная Осетия-Алания, район Пригородный, восточнее ст Архонская, с левой стороны а/д Владикавказ-Ардон	Пригородный	15:08:0010303:322	003002000000 Земли населенных пунктов	Ведение личного подсобного хозяйства	13	02:020	600	669,85	401 910,00
2057	Республика Северная Осетия-Алания, р-н Пригородный, восточнее ст. Архонская, с левой стороны а/д Владикавказ-Ардон	Пригородный	15:08:0010303:323	003002000000 Земли населенных пунктов	Ведение личного подсобного хозяйства	13	02:020	600	669,85	401 910,00
2058	Республика Северная Осетия-Алания, р-н Пригородный, восточнее ст. Архонская, с левой стороны а/д Владикавказ-Ардон	Пригородный	15:08:0010303:324	003002000000 Земли населенных пунктов	Ведение личного подсобного хозяйства	13	02:020	600	669,85	401 910,00
2059	Республика Северная Осетия-Алания, р-н Пригородный, восточнее ст. Архонская, с левой стороны а/д Владикавказ-Ардон	Пригородный	15:08:0010303:325	003002000000 Земли населенных пунктов	Ведение личного подсобного хозяйства	13	02:020	600	669,85	401 910,00
2060	Республика Северная Осетия-Алания, р-н Пригородный, восточнее ст. Архонская, с левой стороны а/д Владикавказ-Ардон	Пригородный	15:08:0010303:326	003002000000 Земли населенных пунктов	Ведение личного подсобного хозяйства	13	02:020	600	669,85	401 910,00
2061	Республика Северная Осетия-Алания, р-н Пригородный, восточнее ст. Архонская, с левой стороны а/д Владикавказ-Ардон	Пригородный	15:08:0010303:327	003002000000 Земли населенных пунктов	Ведение личного подсобного хозяйства	13	02:020	600	669,85	401 910,00
2062	Республика Северная Осетия-Алания, р-н Пригородный, восточнее ст. Архонская, с левой стороны а/д Владикавказ-Ардон	Пригородный	15:08:0010303:328	003002000000 Земли населенных пунктов	Ведение личного подсобного хозяйства	13	02:020	600	669,85	401 910,00
2063	Республика Северная Осетия-Алания, р-н Пригородный, восточнее ст. Архонская, с левой стороны а/д Владикавказ-Ардон	Пригородный	15:08:0010303:329	003002000000 Земли населенных пунктов	Ведение личного подсобного хозяйства	13	02:020	600	669,85	401 910,00
2064	Республика Северная Осетия-Алания, р-н Пригородный, восточнее ст. Архонская, с левой стороны а/д Владикавказ-Ардон	Пригородный	15:08:0010303:330	003002000000 Земли населенных пунктов	Ведение личного подсобного хозяйства	13	02:020	600	669,85	401 910,00
2065	Республика Северная Осетия-Алания, р-н Пригородный, восточнее ст. Архонская, с левой стороны а/д Владикавказ-Ардон	Пригородный	15:08:0010303:331	003002000000 Земли населенных пунктов	Для ведения личного подсобного хозяйства	13	02:020	600	669,85	401 910,00
2066	Республика Северная Осетия-Алания, р-н Пригородный, восточнее ст. Архонская, с левой стороны а/д Владикавказ-Ардон	Пригородный	15:08:0010303:332	003002000000 Земли населенных пунктов	Ведение личного подсобного хозяйства	13	02:020	600	669,85	401 910,00
2067	Республика Северная Осетия-Алания, р-н Пригородный, восточнее ст. Архонская, с левой стороны а/д Владикавказ-Ардон	Пригородный	15:08:0010303:333	003002000000 Земли населенных пунктов	Ведение личного подсобного хозяйства	13	02:020	600	669,85	401 910,00
2068	Республика Северная Осетия-Алания, р-н Пригородный, восточнее ст. Архонская, с левой стороны а/д Владикавказ-Ардон	Пригородный	15:08:0010303:334	003002000000 Земли населенных пунктов	Ведение личного подсобного хозяйства	13	02:020	600	669,85	401 910,00
2069	Республика Северная Осетия-Алания, р-н Пригородный, с/п Гизельское, Российская Федерация	Пригородный	15:08:0010303:337	003001000000 Земли сельскохозяйственного назначения	связь	6	06:080	274	1122	307 428,00
2070	Республика Северная Осетия-Алания, р-н Пригородный, 2,2 км. от автодороги Владикавказ-Ардон в направлении с.Гизель.	Пригородный	15:08:0010303:338	003001000000 Земли сельскохозяйственного назначения	для ведения овощеводства и размещения теплиц	1	01:032	6 978	23,50	163 983,00
2071	Республика Северная Осетия-Алания, р-н Пригородный, с. Гизель 2,2 км. от Архонской трассы	Пригородный	15:08:0010303:339	003001000000 Земли сельскохозяйственного назначения	Для ведения сельскохозяйственного производства	1	01:180	2 326	277,99	646 604,74
2072	Респ. Северная Осетия - Алания, р-н Пригородный, северо-восточнее сел. Гизель	Пригородный	15:08:0010303:34	003003000000 Земли промышленности, энергетики, транспорта, связи, радиовещания, телевидения, информатики, земли для обеспечения космической деятельности, земли обороны, безопасности и земли иного специального назначения	Для строительства жилого дома для обустройства сотрудников ФСБ	3	08:022	52 362	468,90	24 552 541,80
2073	Республика Северная Осетия-Алания, р-н Пригородный, ст-ца Архонская	Пригородный	15:08:0010303:340	003002000000 Земли населенных пунктов	Для ведения личного подсобного хозяйства	13	02:020	1 000	669,85	669 850,00
2074	Республика Северная Осетия-Алания, р-н Пригородный, Архонское шоссе, №8	Пригородный	15:08:0010303:341	003001000000 Земли сельскохозяйственного назначения	для сельскохозяйственного производства	1	01:180	11 666	277,99	3 243 031,34
2075	Российская Федерация, Республика Северная Осетия-Алания, Пригородный муниципальный район, Архонское сельское поселение, ст. Архонская, ул. Калошникова, 69	Пригородный	15:08:0010303:346	003002000000 Земли населенных пунктов	Обслуживание жилой застройки	6	03:012	2 522	686,60	1 731 605,20
2076	Республика Северная Осетия-Алания, р-н Пригородный, восточнее ст. Архонская	Пригородный	15:08:0010303:347	003002000000 Земли населенных пунктов	Для ведения личного подсобного хозяйства	13	02:020	702	669,85	470 234,70
2077	Республика Северная Осетия-Алания, р-н Пригородный, восточнее ст. Архонская	Пригородный	15:08:0010303:348	003002000000 Земли населенных пунктов	Для ведения личного подсобного хозяйства	13	02:020	710	669,85	475 593,50
2078	Республика Северная Осетия-Алания, р-н Пригородный, восточнее ст. Архонская	Пригородный	15:08:0010303:349	003002000000 Земли населенных пунктов	Для ведения личного подсобного хозяйства	13	02:020	600	669,85	401 910,00
2079	Республика Северная Осетия-Алания, р-н Пригородный, восточнее ст. Архонская	Пригородный	15:08:0010303:351	003002000000 Земли населенных пунктов	Для ведения личного подсобного хозяйства	13	02:020	710	669,85	475 593,50
2080	Республика Северная Осетия-Алания, р-н Пригородный, восточнее ст. Архонская	Пригородный	15:08:0010303:352	003002000000 Земли населенных пунктов	Для ведения личного подсобного хозяйства	13	02:020	745	669,85	499 038,25
2081	Республика Северная Осетия-Алания, р-н Пригородный, восточнее ст. Архонская	Пригородный	15:08:0010303:353	003002000000 Земли населенных пунктов	Для ведения личного подсобного хозяйства	13	02:020	800	669,85	535 880,00
2082	Республика Северная Осетия-Алания, р-н Пригородный, восточнее ст. Архонская, с левой стороны автодороги	Пригородный	15:08:0010303:354	003002000000 Земли населенных пунктов	Для ведения личного подсобного хозяйства	13	02:020	816	669,85	546 597,60
2083	Республика Северная Осетия-Алания, р-н Пригородный, восточнее ст. Архонская	Пригородный	15:08:0010303:356	003002000000 Земли населенных пунктов	Для ведения личного подсобного хозяйства	13	02:020	806	669,85	539 899,10
2084	Республика Северная Осетия-Алания, р-н Пригородный, восточнее ст. Архонская	Пригородный	15:08:0010303:357	003002000000 Земли населенных пунктов	Для ведения личного подсобного хозяйства	13	02:020	623	669,85	417 316,55
2085	Республика Северная Осетия-Алания, р-н Пригородный, восточнее ст. Архонская	Пригородный	15:08:0010303:358	003002000000 Земли населенных пунктов	для ведения личного подсобного хозяйства	13	02:020	764	669,85	511 765,40
2086	Республика Северная Осетия-Алания, р-н Пригородный, восточнее ст. Архонская	Пригородный	15:08:0010303:359	003002000000 Земли населенных пунктов	для ведения личного подсобного хозяйства	13	02:020	601	669,85	402 579,85
2087	Республика Северная Осетия-Алания, р-н Пригородный, восточнее ст. Архонская	Пригородный	15:08:0010303:364	003002000000 Земли населенных пунктов	для ведения личного подсобного хозяйства	13	02:020	602	669,85	403 249,70
2088	Республика Северная Осетия-Алания, р-н Пригородный, восточнее ст. Архонская	Пригородный	15:08:0010303:365	003002000000 Земли населенных пунктов	для ведения личного подсобного хозяйства	13	02:020	600	669,85	401 910,00
2089	Республика Северная Осетия-Алания, р-н Пригородный, восточнее ст. Архонская	Пригородный	15:08:0010303:368	003002000000 Земли населенных пунктов	для ведения личного подсобного хозяйства	13	02:020	1 091	669,85	730 806,35

№ п/п	Местоположение ЗУ	Район	Кадастровый номер ЗУ	Категория земель	Разрешенное использование по документу	Код вида разрешенного использования (в соответствии с классификатором видов разрешенного использования земельных участков)	Вид использования объектов недвижимости	Площадь	УПКС	КС
2090	Республика Северная Осетия-Алания, р-н Пригородный, восточнее ст. Архонская	Пригородный	15:08:0010303:369	003002000000 Земли населенных пунктов	для ведения личного подсобного хозяйства	13	02.0.20	623	669,85	417 316,55
2091	Республика Северная Осетия-Алания, р-н Пригородный, северо-западнее сел.Ногир, с левой стороны автодороги Владикавказ-Ардон	Пригородный	15:08:0010303:37	003003000000 Земли промышленности, энергетики, транспорта, связи, радиовещания, телевидения, информатики, земли для обеспечения космической деятельности, земли обороны, безопасности и земли иного специального назначения	Автомобильный транспорт	6	07.0.20	4 000	89.14	356 560,00
2092	Респ. Северная Осетия - Алания, р-н Пригородный, западнее с. Ногир, с правой стороны объездной дороги Ногир-Гизель	Пригородный	15:08:0010303:38	003003000000 Земли промышленности, энергетики, транспорта, связи, радиовещания, телевидения, информатики, земли для обеспечения космической деятельности, земли обороны, безопасности и земли иного специального назначения	Для организации отдыха граждан и автостоянки	7	04.0.90	2 000	736.84	1 473 680,00
2093	Респ. Северная Осетия - Алания, р-н Пригородный, ст-ца Архонская, с левой стороны автодороги Владикавказ-Ардон	Пригородный	15:08:0010303:4	003002000000 Земли населенных пунктов	Для эксплуатации нежилого здания	6	06.0.00	6 900	624,97	4 312 293,00
2094	Респ. Северная Осетия - Алания, р-н Пригородный, восточнее ст. Архонская, с левой стороны автодороги Владикавказ-Ардон	Пригородный	15:08:0010303:40	003002000000 Земли населенных пунктов	Для эксплуатации существующего административного здания	6	06.0.00	1 449	624,97	905 581,53
2095	Северная Осетия - Алания респ, р-н Пригородный, восточнее ст. Архонская, с левой стороны а/д "Владикавказ-Архонская"	Пригородный	15:08:0010303:42	003003000000 Земли промышленности, энергетики, транспорта, связи, радиовещания, телевидения, информатики, земли для обеспечения космической деятельности, земли обороны, безопасности и земли иного специального назначения	Для эксплуатации существующих зданий и строений завода	6	06.0.00	34 903	624,97	21 813 327,91
2096	Северная Осетия - Алания респ, р-н Пригородный, восточнее ст. Архонская, с левой стороны а/д "Владикавказ-Архонская"	Пригородный	15:08:0010303:43	003002000000 Земли населенных пунктов	Для эксплуатации существующих зданий и строений завода	6	06.0.00	1 100	624,97	687 467,00
2097	Респ. Северная Осетия - Алания, р-н Пригородный, северное с. Гизель, с правой стороны автодороги "Гизель-ст. Архонская"	Пригородный	15:08:0010303:46	003001000000 Земли сельскохозяйственного назначения	Для выращивания сельскохозяйственной продукции	1	01.0.10	2 050 117	18,95	38 849 717,15
2098	Российская Федерация, Республика Северная Осетия - Алания, Пригородный район, восточнее ст. Архонская	Пригородный	15:08:0010303:47	003001000000 Земли сельскохозяйственного назначения	Выращивание зерновых и иных сельскохозяйственных культур	1	01.0.10	995 935	18,95	18 872 968,25
2099	Российская Федерация, Республика Северная Осетия - Алания, Пригородный муниципальный район, Архонское сельское поселение, ст. Архонская, ул. Дальняя, 1	Пригородный	15:08:0010303:480	003002000000 Земли населенных пунктов	Для ведения личного подсобного хозяйства	13	02.0.20	731	669,85	489 660,35
2100	Республика Северная Осетия-Алания, Пригородный район, восточнее ст. Архонская, с левой стороны а/д Владикавказ-Ардон	Пригородный	15:08:0010303:481	003002000000 Земли населенных пунктов	Для ведения личного подсобного хозяйства	13	02.0.20	1 067	669,85	714 729,95
2101	Республика Северная Осетия-Алания, район Пригородный, 2.2 км от автодороги Владикавказ-Ардон в сторону с.Гизель	Пригородный	15:08:0010303:482	003001000000 Земли сельскохозяйственного назначения	Животноводство	1	01.0.01	11 000	6.09	66 990,00
2102	Респ. Северная Осетия - Алания, р-н Пригородный, ст-ца Архонская, 1 км. шоссе Архонская-Гизель	Пригородный	15:08:0010303:488	003001000000 Земли сельскохозяйственного назначения	Для организации садово-дачного некоммерческого объединения	13	13.0.21	853	351.67	299 974,51
2103	Респ. Северная Осетия - Алания, р-н Пригородный, ст-ца Архонская, 1 км. шоссе Архонская-Гизель	Пригородный	15:08:0010303:489	003001000000 Земли сельскохозяйственного назначения	Для организации садово-дачного некоммерческого объединения	13	13.0.21	825	351,67	290 127,75
2104	Северная Осетия - Алания респ, р-н Пригородный, 150-200 м. от а/д Владикавказ-Ардон	Пригородный	15:08:0010303:49	003003000000 Земли промышленности, энергетики, транспорта, связи, радиовещания, телевидения, информатики, земли для обеспечения космической деятельности, земли обороны, безопасности и земли иного специального назначения	Автомобильный транспорт	7	07.0.20	900	736,84	663 156,00
2105	Респ. Северная Осетия - Алания, р-н Пригородный, ст-ца Архонская, 1 км. шоссе Архонская-Гизель	Пригородный	15:08:0010303:490	003001000000 Земли сельскохозяйственного назначения	Для организации садово-дачного некоммерческого объединения	13	13.0.21	825	351.67	290 127,75
2106	Респ. Северная Осетия - Алания, р-н Пригородный, ст-ца Архонская, 1 км. шоссе Архонская-Гизель	Пригородный	15:08:0010303:491	003001000000 Земли сельскохозяйственного назначения	Для организации садово-дачного некоммерческого объединения	13	13.0.21	825	351,67	290 127,75
2107	Респ. Северная Осетия - Алания, р-н Пригородный, ст-ца Архонская, 1 км. шоссе Архонская-Гизель	Пригородный	15:08:0010303:492	003001000000 Земли сельскохозяйственного назначения	Для организации садово-дачного некоммерческого объединения	13	13.0.21	825	351,67	290 127,75
2108	Респ. Северная Осетия - Алания, р-н Пригородный, ст-ца Архонская, 1 км. шоссе Архонская-Гизель	Пригородный	15:08:0010303:493	003001000000 Земли сельскохозяйственного назначения	Для организации садово-дачного некоммерческого объединения	13	13.0.21	825	351.67	290 127,75
2109	Респ. Северная Осетия - Алания, р-н Пригородный, ст-ца Архонская, 1 км. шоссе Архонская-Гизель	Пригородный	15:08:0010303:494	003001000000 Земли сельскохозяйственного назначения	Для организации садово-дачного некоммерческого объединения	13	13.0.21	825	351.67	290 127,75
2110	Респ. Северная Осетия - Алания, р-н Пригородный, ст-ца Архонская, 1 км. шоссе Архонская-Гизель	Пригородный	15:08:0010303:495	003001000000 Земли сельскохозяйственного назначения	Для организации садово-дачного некоммерческого объединения	13	13.0.21	825	351,67	290 127,75
2111	Респ. Северная Осетия - Алания, р-н Пригородный, ст-ца Архонская, 1 км. шоссе Архонская-Гизель	Пригородный	15:08:0010303:496	003001000000 Земли сельскохозяйственного назначения	Для организации садово-дачного некоммерческого объединения	13	13.0.21	825	351,67	290 127,75
2112	Респ. Северная Осетия - Алания, р-н Пригородный, ст-ца Архонская, 1 км. шоссе Архонская-Гизель	Пригородный	15:08:0010303:497	003001000000 Земли сельскохозяйственного назначения	Для организации садово-дачного некоммерческого объединения	13	13.0.21	825	351.67	290 127,75
2113	Респ. Северная Осетия - Алания, р-н Пригородный, ст-ца Архонская, 1 км. шоссе Архонская-Гизель	Пригородный	15:08:0010303:498	003001000000 Земли сельскохозяйственного назначения	Для организации садово-дачного некоммерческого объединения	13	13.0.21	825	351.67	290 127,75
2114	Респ. Северная Осетия - Алания, р-н Пригородный, ст-ца Архонская, 1 км. шоссе Архонская-Гизель	Пригородный	15:08:0010303:499	003001000000 Земли сельскохозяйственного назначения	Для организации садово-дачного некоммерческого объединения	13	13.0.21	825	351,67	290 127,75
2115	Респ. Северная Осетия - Алания, р-н Пригородный, юго-западнее с. Ногир, с левой стороны автодороги Владикавказ-Ардон	Пригородный	15:08:0010303:5	003003000000 Земли промышленности, энергетики, транспорта, связи, радиовещания, телевидения, информатики, земли для обеспечения космической деятельности, земли обороны, безопасности и земли иного специального назначения	Для строительства автогазозаправочной станции	4	04.0.95	1 000	2 801,23	2 801 230,00
2116	Республика Северная Осетия - Алания, р-н Пригородный, восточнее ст. Архонская с левой стороны автодороги "Владикавказ-Архонская"	Пригородный	15:08:0010303:50	003002000000 Земли населенных пунктов	Под строительство кафе и производственных помещений	4	04.0.60	6 343	1 490,42	9 453 734,06
2117	Респ. Северная Осетия - Алания, р-н Пригородный, ст-ца Архонская, 1 км. шоссе Архонская-Гизель	Пригородный	15:08:0010303:500	003001000000 Земли сельскохозяйственного назначения	Для организации садово-дачного некоммерческого объединения	13	13.0.21	825	351,67	290 127,75
2118	Респ. Северная Осетия - Алания, р-н Пригородный, ст-ца Архонская, 1 км. шоссе Архонская-Гизель	Пригородный	15:08:0010303:501	003001000000 Земли сельскохозяйственного назначения	Для организации садово-дачного некоммерческого объединения	13	13.0.21	825	351,67	290 127,75
2119	Респ. Северная Осетия - Алания, р-н Пригородный, ст-ца Архонская, 1 км. шоссе Архонская-Гизель	Пригородный	15:08:0010303:502	003001000000 Земли сельскохозяйственного назначения	Для организации садово-дачного некоммерческого объединения	13	13.0.21	825	351,67	290 127,75

№ п/п	Местоположение ЗУ	Район	Кадастровый номер ЗУ	Категория земель	Разрешенное использование по документу	Код вида разрешенного использования (в соответствии с классификатором видов разрешенного использования земельных участков)	Вид использования объектов недвижимости	Площадь	УПКС	КС
2120	Респ. Северная Осетия - Алания, р-н Пригородный, ст-ца Архонская, 1 км. шоссе Архонская-Гизель	Пригородный	15:08:0010303:503	003001000000 Земли сельскохозяйственного назначения	Для организации садово-дачного некоммерческого объединения	13	13:0:21	825	351,67	290 127,75
2121	Респ. Северная Осетия - Алания, р-н Пригородный, ст-ца Архонская, 1 км. шоссе Архонская-Гизель	Пригородный	15:08:0010303:504	003001000000 Земли сельскохозяйственного назначения	Для организации садово-дачного некоммерческого объединения	13	13:0:21	825	351,67	290 127,75
2122	Респ. Северная Осетия - Алания, р-н Пригородный, ст-ца Архонская, 1 км. шоссе Архонская-Гизель	Пригородный	15:08:0010303:505	003001000000 Земли сельскохозяйственного назначения	Для организации садово-дачного некоммерческого объединения	13	13:0:21	825	351,67	290 127,75
2123	Респ. Северная Осетия - Алания, р-н Пригородный, ст-ца Архонская, 1 км. шоссе Архонская-Гизель	Пригородный	15:08:0010303:506	003001000000 Земли сельскохозяйственного назначения	Для организации садово-дачного некоммерческого объединения	13	13:0:21	825	351,67	290 127,75
2124	Респ. Северная Осетия - Алания, р-н Пригородный, ст-ца Архонская, 1 км. шоссе Архонская-Гизель	Пригородный	15:08:0010303:507	003001000000 Земли сельскохозяйственного назначения	Для организации садово-дачного некоммерческого объединения	13	13:0:21	825	351,67	290 127,75
2125	Респ. Северная Осетия - Алания, р-н Пригородный, ст-ца Архонская, 1 км. шоссе Архонская-Гизель	Пригородный	15:08:0010303:508	003001000000 Земли сельскохозяйственного назначения	Для организации садово-дачного некоммерческого объединения	13	13:0:21	825	351,67	290 127,75
2126	Респ. Северная Осетия - Алания, р-н Пригородный, ст-ца Архонская, 1 км. шоссе Архонская-Гизель	Пригородный	15:08:0010303:509	003001000000 Земли сельскохозяйственного назначения	Для организации садово-дачного некоммерческого объединения	13	13:0:21	825	351,67	290 127,75
2127	Республика Северная Осетия - Алания, р-н Пригородный, восточнее ст Архонская,с левой стороны автодороги "Владикавказ-Архонская"	Пригородный	15:08:0010303:51	003003000000 Земли промышленности, энергетики, транспорта, связи, радиовещания, телевидения, информатики, земли для обеспечения космической деятельности, земли обороны, безопасности и земли иного специального назначения	Под строительство складских помещений	6	06:0:90	2 978	624,97	1 861 160,66
2128	Респ. Северная Осетия - Алания, р-н Пригородный, ст-ца Архонская, 1 км. шоссе Архонская-Гизель	Пригородный	15:08:0010303:510	003001000000 Земли сельскохозяйственного назначения	Для организации садово-дачного некоммерческого объединения	13	13:0:21	825	351,67	290 127,75
2129	Респ. Северная Осетия - Алания, р-н Пригородный, ст-ца Архонская, 1 км. шоссе Архонская-Гизель	Пригородный	15:08:0010303:511	003001000000 Земли сельскохозяйственного назначения	Для организации садово-дачного некоммерческого объединения	13	13:0:21	825	351,67	290 127,75
2130	Респ. Северная Осетия - Алания, р-н Пригородный, ст-ца Архонская, 1 км. шоссе Архонская-Гизель	Пригородный	15:08:0010303:512	003001000000 Земли сельскохозяйственного назначения	Для организации садово-дачного некоммерческого объединения	13	13:0:21	825	351,67	290 127,75
2131	Респ. Северная Осетия - Алания, р-н Пригородный, ст-ца Архонская, 1 км. шоссе Архонская-Гизель	Пригородный	15:08:0010303:513	003001000000 Земли сельскохозяйственного назначения	Для организации садово-дачного некоммерческого объединения	13	13:0:21	825	351,67	290 127,75
2132	Респ. Северная Осетия - Алания, р-н Пригородный, ст-ца Архонская, 1 км. шоссе Архонская-Гизель	Пригородный	15:08:0010303:514	003001000000 Земли сельскохозяйственного назначения	Для организации садово-дачного некоммерческого объединения	13	13:0:21	825	351,67	290 127,75
2133	Респ. Северная Осетия - Алания, р-н Пригородный, ст-ца Архонская, 1 км. шоссе Архонская-Гизель	Пригородный	15:08:0010303:515	003001000000 Земли сельскохозяйственного назначения	Для организации садово-дачного некоммерческого объединения	13	13:0:21	825	351,67	290 127,75
2134	Респ. Северная Осетия - Алания, р-н Пригородный, ст-ца Архонская, 1 км. шоссе Архонская-Гизель	Пригородный	15:08:0010303:516	003001000000 Земли сельскохозяйственного назначения	Для организации садово-дачного некоммерческого объединения	13	13:0:21	825	351,67	290 127,75
2135	Респ. Северная Осетия - Алания, р-н Пригородный, ст-ца Архонская, 1 км. шоссе Архонская-Гизель	Пригородный	15:08:0010303:517	003001000000 Земли сельскохозяйственного назначения	Для организации садово-дачного некоммерческого объединения	13	13:0:21	825	351,67	290 127,75
2136	Респ. Северная Осетия - Алания, р-н Пригородный, ст-ца Архонская, 1 км. шоссе Архонская-Гизель	Пригородный	15:08:0010303:518	003001000000 Земли сельскохозяйственного назначения	Для организации садово-дачного некоммерческого объединения	13	13:0:21	825	351,67	290 127,75
2137	Респ. Северная Осетия - Алания, р-н Пригородный, ст-ца Архонская, 1 км. шоссе Архонская-Гизель	Пригородный	15:08:0010303:519	003001000000 Земли сельскохозяйственного назначения	Для организации садово-дачного некоммерческого объединения	13	13:0:21	825	351,67	290 127,75
2138	Северная Осетия - Алания респ, р-н Пригородный, 10-й км Архонского шоссе рядом с "Архонскптицесвш"	Пригородный	15:08:0010303:52	003003000000 Земли промышленности, энергетики, транспорта, связи, радиовещания, телевидения, информатики, земли для обеспечения космической деятельности, земли обороны, безопасности и земли иного специального назначения	Для эксплуатации производственных помещений	6	06:0:90	10 345	624,97	6 465 314,65
2139	Респ. Северная Осетия - Алания, р-н Пригородный, ст-ца Архонская, 1 км. шоссе Архонская-Гизель	Пригородный	15:08:0010303:520	003001000000 Земли сельскохозяйственного назначения	Для организации садово-дачного некоммерческого объединения	13	13:0:21	825	351,67	290 127,75
2140	Респ. Северная Осетия - Алания, р-н Пригородный, ст-ца Архонская, 1 км. шоссе Архонская-Гизель	Пригородный	15:08:0010303:521	003001000000 Земли сельскохозяйственного назначения	Для организации садово-дачного некоммерческого объединения	13	13:0:21	825	351,67	290 127,75
2141	Респ. Северная Осетия - Алания, р-н Пригородный, ст-ца Архонская, 1 км. шоссе Архонская-Гизель	Пригородный	15:08:0010303:522	003001000000 Земли сельскохозяйственного назначения	Для организации садово-дачного некоммерческого объединения	13	13:0:21	825	351,67	290 127,75
2142	Респ. Северная Осетия - Алания, р-н Пригородный, ст-ца Архонская, 1 км. шоссе Архонская-Гизель	Пригородный	15:08:0010303:523	003001000000 Земли сельскохозяйственного назначения	Для организации садово-дачного некоммерческого объединения	13	13:0:21	825	351,67	290 127,75
2143	Респ. Северная Осетия - Алания, р-н Пригородный, ст-ца Архонская, 1 км. шоссе Архонская-Гизель	Пригородный	15:08:0010303:524	003001000000 Земли сельскохозяйственного назначения	Для организации садово-дачного некоммерческого объединения	13	13:0:21	825	351,67	290 127,75
2144	Респ. Северная Осетия - Алания, р-н Пригородный, ст-ца Архонская, 1 км. шоссе Архонская-Гизель	Пригородный	15:08:0010303:525	003001000000 Земли сельскохозяйственного назначения	Для организации садово-дачного некоммерческого объединения	13	13:0:21	825	351,67	290 127,75
2145	Респ. Северная Осетия - Алания, р-н Пригородный, ст-ца Архонская, 1 км. шоссе Архонская-Гизель	Пригородный	15:08:0010303:526	003001000000 Земли сельскохозяйственного назначения	Для организации садово-дачного некоммерческого объединения	13	13:0:21	825	351,67	290 127,75
2146	Респ. Северная Осетия - Алания, р-н Пригородный, ст-ца Архонская, 1 км. шоссе Архонская-Гизель	Пригородный	15:08:0010303:527	003001000000 Земли сельскохозяйственного назначения	Для организации садово-дачного некоммерческого объединения	13	13:0:21	825	351,67	290 127,75
2147	Респ. Северная Осетия - Алания, р-н Пригородный, ст-ца Архонская, 1 км. шоссе Архонская-Гизель	Пригородный	15:08:0010303:528	003001000000 Земли сельскохозяйственного назначения	Для организации садово-дачного некоммерческого объединения	13	13:0:21	825	351,67	290 127,75
2148	Респ. Северная Осетия - Алания, р-н Пригородный, ст-ца Архонская, 1 км. шоссе Архонская-Гизель	Пригородный	15:08:0010303:529	003001000000 Земли сельскохозяйственного назначения	Для организации садово-дачного некоммерческого объединения	13	13:0:21	825	351,67	290 127,75
2149	Республика Северная Осетия - Алания, р-н Пригородный, севернее с.Гизель	Пригородный	15:08:0010303:53	003001000000 Земли сельскохозяйственного назначения	Для ведения сельскохозяйственного производства	1	01:0:10	19 734	18,95	373 959,30
2150	Респ. Северная Осетия - Алания, р-н Пригородный, ст-ца Архонская, 1 км. шоссе Архонская-Гизель	Пригородный	15:08:0010303:530	003001000000 Земли сельскохозяйственного назначения	Для организации садово-дачного некоммерческого объединения	13	13:0:21	825	351,67	290 127,75
2151	Респ. Северная Осетия - Алания, р-н Пригородный, ст-ца Архонская, 1 км. шоссе Архонская-Гизель	Пригородный	15:08:0010303:531	003001000000 Земли сельскохозяйственного назначения	Для организации садово-дачного некоммерческого объединения	13	13:0:21	825	351,67	290 127,75
2152	Респ. Северная Осетия - Алания, р-н Пригородный, ст-ца Архонская, 1 км. шоссе Архонская-Гизель	Пригородный	15:08:0010303:532	003001000000 Земли сельскохозяйственного назначения	Для организации садово-дачного некоммерческого объединения	13	13:0:21	808	351,67	284 149,36
2153	Респ. Северная Осетия - Алания, р-н Пригородный, ст-ца Архонская, 1 км. шоссе Архонская-Гизель	Пригородный	15:08:0010303:533	003001000000 Земли сельскохозяйственного назначения	Для организации садово-дачного некоммерческого объединения	13	13:0:21	807	351,67	283 797,69
2154	Респ. Северная Осетия - Алания, р-н Пригородный, ст-ца Архонская, 1 км. шоссе Архонская-Гизель	Пригородный	15:08:0010303:534	003001000000 Земли сельскохозяйственного назначения	Для организации садово-дачного некоммерческого объединения	13	13:0:21	805	351,67	283 094,35
2155	Респ. Северная Осетия - Алания, р-н Пригородный, ст-ца Архонская, 1 км. шоссе Архонская-Гизель	Пригородный	15:08:0010303:535	003001000000 Земли сельскохозяйственного назначения	Для организации садово-дачного некоммерческого объединения	13	13:0:21	804	351,67	282 742,68

№ п/п	Местоположение ЗУ	Район	Кадастровый номер ЗУ	Категория земель	Разрешенное использование по документу	Код вида разрешенного использования (в соответствии с классификатором видов разрешенного использования земельных участков)	Вид использования объектов недвижимости	Площадь	УПКС	КС
2156	Респ. Северная Осетия - Алания, р-н Пригородный, ст-ца Архонская, 1 км. шоссе Архонская-Гизель	Пригородный	15:08:0010303:536	003001000000 Земли сельскохозяйственного назначения	Для организации садово-дачного некоммерческого объединения	13	13:021	803	351,67	282 391,01
2157	Респ. Северная Осетия - Алания, р-н Пригородный, ст-ца Архонская, 1 км. шоссе Архонская-Гизель	Пригородный	15:08:0010303:537	003001000000 Земли сельскохозяйственного назначения	Для организации садово-дачного некоммерческого объединения	13	13:021	802	351,67	282 039,34
2158	Респ. Северная Осетия - Алания, р-н Пригородный, ст-ца Архонская, 1 км. шоссе Архонская-Гизель	Пригородный	15:08:0010303:538	003001000000 Земли сельскохозяйственного назначения	Для организации садово-дачного некоммерческого объединения	13	13:021	18 646	351,67	6 557 238,82
2159	Респ. Северная Осетия - Алания, р-н Пригородный, юго-восточнее ст. Архонская	Пригородный	15:08:0010303:543	003001000000 Земли сельскохозяйственного назначения	Растениеводство	1	01:010	10 000	18,95	189 500,00
2160	Республика Северная Осетия-Алания, Пригородный район, 2,2 км от автодороги "Владикавказ-Ардон" в сторону с.Гизель	Пригородный	15:08:0010303:544	003001000000 Земли сельскохозяйственного назначения	Овощеводство	1	01:030	27 068	18,95	512 938,60
2161	Республика Северная Осетия-Алания, Пригородный район, западнее с. Ногир	Пригородный	15:08:0010303:545	003003000000 Земли промышленности, энергетики, транспорта, связи, радиовещания, телевидения, информатики, земли для обеспечения космической деятельности, земли обороны, безопасности и земли иного специального назначения	Автомобильный транспорт	6	07:020	55 276	89,14	4 927 302,64
2162	РСО-Алания, Пригородный район, северо-восточнее с. Гизель	Пригородный	15:08:0010303:546	003001000000 Земли сельскохозяйственного назначения	Птицеводство	1	01:100	5 000	100,48	502 400,00
2163	Республика Северная Осетия - Алания, Пригородный район, с Ногир, западнее с Ногир	Пригородный	15:08:0010303:547	003001000000 Земли сельскохозяйственного назначения	Овощеводство	1	01:030	56 723	18,95	1 074 900,85
2164	РСО-Алания, Пригородный район, с левой стороны а/д Владикавказ - Архонская, 1 км, не доезжая ст. Архонская	Пригородный	15:08:0010303:548	003003000000 Земли промышленности, энергетики, транспорта, связи, радиовещания, телевидения, информатики, земли для обеспечения космической деятельности, земли обороны, безопасности и земли иного специального назначения	Для эксплуатации существующего здания	6	06:000	300	624,97	187 491,00
2165	РСО-Алания, Пригородный район, с левой стороны а/д Владикавказ - Архонская, 1 км, не доезжая ст. Архонская	Пригородный	15:08:0010303:549	003003000000 Земли промышленности, энергетики, транспорта, связи, радиовещания, телевидения, информатики, земли для обеспечения космической деятельности, земли обороны, безопасности и земли иного специального назначения	Для эксплуатации существующего здания	6	06:000	7 368	624,97	4 604 778,96
2166	Российская Федерация, Республика Северная Осетия - Алания, Пригородный район, северо-восточнее с. Гизель	Пригородный	15:08:0010303:55	003001000000 Земли сельскохозяйственного назначения	Для сельскохозяйственного производства	1	01:010	643 138	18,95	12 187 465,10
2167	РСО-Алания, Пригородный район, с левой стороны а/д Владикавказ - Архонская, 1 км, не доезжая ст. Архонская	Пригородный	15:08:0010303:550	003003000000 Земли промышленности, энергетики, транспорта, связи, радиовещания, телевидения, информатики, земли для обеспечения космической деятельности, земли обороны, безопасности и земли иного специального назначения	Для эксплуатации существующего здания	6	06:000	760	624,97	474 977,20
2168	Северная Осетия - Алания респ. р-н Пригородный, северо-восточнее с. Гизель, с правой стороны автодороги "Ногир-Гизель"	Пригородный	15:08:0010303:58	003003000000 Земли промышленности, энергетики, транспорта, связи, радиовещания, телевидения, информатики, земли для обеспечения космической деятельности, земли обороны, безопасности и земли иного специального назначения	Для эксплуатации существующего авиационно-спортивного аэродрома	6	07:040	1 291 232	38,02	49 092 640,64
2169	Респ. Северная Осетия - Алания, р-н Пригородный, сел. Ногир, справой стороны автодороги "Ардон-Владикавказ"	Пригородный	15:08:0010303:6	003003000000 Земли промышленности, энергетики, транспорта, связи, радиовещания, телевидения, информатики, земли для обеспечения космической деятельности, земли обороны, безопасности и земли иного специального назначения	для эксплуатации нежилого здания	4	04:096	3 900	1 406,19	5 484 141,00
2170	Респ. Северная Осетия - Алания, р-н Пригородный, сел. Ногир,120 м. от перекрестка ответвления дороги на аэродром ОСТО	Пригородный	15:08:0010303:7	003003000000 Земли промышленности, энергетики, транспорта, связи, радиовещания, телевидения, информатики, земли для обеспечения космической деятельности, земли обороны, безопасности и земли иного специального назначения	под строительство боль-н производственных построек	6	06:000	33 754	624,97	21 095 237,38
2171	Республика Северная Осетия-Алания, р-н Пригородный, западнее с. Ногир	Пригородный	15:08:0010303:750	003001000000 Земли сельскохозяйственного назначения	Выращивание зерновых и иных сельскохозяйственных культур	1	01:010	70 812	18,95	1 341 887,40
2172	Республика Северная Осетия-Алания, Пригородный р-н, ст. Архонская	Пригородный	15:08:0010303:751	003002000000 Земли населенных пунктов	для ведения личного подсобного хозяйства (приусадебный земельный участок)	13	02:020	754	669,85	505 066,90
2173	Республика Северная Осетия-Алания, Пригородный район, западнее с. Ногир	Пригородный	15:08:0010303:753	003001000000 Земли сельскохозяйственного назначения	Выращивание зерновых и иных сельскохозяйственных культур	1	01:010	23 513	18,95	445 571,35
2174	Республика Северная Осетия-Алания, Пригородный район, восточнее ст. Архонская, с левой стороны а/д Владикавказ-Ардон	Пригородный	15:08:0010303:755	003002000000 Земли населенных пунктов	Для ведения личного подсобного хозяйства(приусадебные участки)	13	02:020	4 000	669,85	2 679 400,00
2175	РСО-Алания, Пригородный район	Пригородный	15:08:0010303:756	003003000000 Земли промышленности, энергетики, транспорта, связи, радиовещания, телевидения, информатики, земли для обеспечения космической деятельности, земли обороны, безопасности и земли иного специального назначения	Автомобильный транспорт	6	07:020	5 928	89,14	528 421,92
2176	РСО-Алания, Пригородный район	Пригородный	15:08:0010303:757	003003000000 Земли промышленности, энергетики, транспорта, связи, радиовещания, телевидения, информатики, земли для обеспечения космической деятельности, земли обороны, безопасности и земли иного специального назначения	Автомобильный транспорт	6	07:020	102 127	89,14	9 103 600,78

№ п/п	Местоположение ЗУ	Район	Кадастровый номер ЗУ	Категория земель	Разрешенное использование по документу	Код вида разрешенного использования (в соответствии с классификатором видов разрешенного использования земельных участков)	Вид использования объектов недвижимости	Площадь	УПКС	КС
2177	Республика Северная Осетия-Алания, район Пригородный	Пригородный	15:08:0010303:758	003003000000 Земли промышленности, энергетики, транспорта, связи, радиовещания, телевидения, информатики, земли для обеспечения космической деятельности, земли обороны, безопасности и земли иного специального назначения	Автомобильный транспорт	6	07:020	1 388	89,14	123 726,32
2178	Республика Северная Осетия-Алания, район Пригородный	Пригородный	15:08:0010303:759	003003000000 Земли промышленности, энергетики, транспорта, связи, радиовещания, телевидения, информатики, земли для обеспечения космической деятельности, земли обороны, безопасности и земли иного специального назначения	Автомобильный транспорт	6	07:020	434	89,14	38 686,76
2179	Республика Северная Осетия-Алания, район Пригородный, западнее с.Ногир	Пригородный	15:08:0010303:760	003001000000 Земли сельскохозяйственного назначения	Для сельскохозяйственного производства	1	01:180	9 844	277,99	2 736 533,56
2180	Республика Северная Осетия — Алания, р-н Пригородный	Пригородный	15:08:0010303:761	003003000000 Земли промышленности, энергетики, транспорта, связи, радиовещания, телевидения, информатики, земли для обеспечения космической деятельности, земли обороны, безопасности и земли иного специального назначения	Автомобильный транспорт	6	07:020	12 747	89,14	1 136 267,58
2181	Республика Северная Осетия-Алания, р-н Пригородный, с левой стороны автодороги "Владикавказ-Ардон"	Пригородный	15:08:0010303:762	003003000000 Земли промышленности, энергетики, транспорта, связи, радиовещания, телевидения, информатики, земли для обеспечения космической деятельности, земли обороны, безопасности и земли иного специального назначения	Для строительства объектов придорожного сервиса	4	04:099	2 891	1 406,19	4 065 295,29
2182	РСО-Алания, Пригородный район	Пригородный	15:08:0010303:763	003003000000 Земли промышленности, энергетики, транспорта, связи, радиовещания, телевидения, информатики, земли для обеспечения космической деятельности, земли обороны, безопасности и земли иного специального назначения	Автомобильные дороги	6	07:020	50 240	89,14	4 478 393,60
2183	РСО-Алания, Пригородный район	Пригородный	15:08:0010303:764	003003000000 Земли промышленности, энергетики, транспорта, связи, радиовещания, телевидения, информатики, земли для обеспечения космической деятельности, земли обороны, безопасности и земли иного специального назначения	Объекты дорожного сервиса	4	04:099	19 758	1 406,19	27 783 502,02
2184	Российская Федерация, Республика Северная Осетия - Алания, Пригородный муниципальный район, Архонское сельское поселение, 6	Пригородный	15:08:0010303:765	003001000000 Земли сельскохозяйственного назначения	Для хранения и переработки сельскохозяйственной продукции	1	01:150	49 457	277,99	13 748 551,43
2185	Республика Северная Осетия - Алания, Пригородный р-н , с Ногир	Пригородный	15:08:0010303:766	003003000000 Земли промышленности, энергетики, транспорта, связи, радиовещания, телевидения, информатики, земли для обеспечения космической деятельности, земли обороны, безопасности и земли иного специального назначения	Автомобильный транспорт	6	07:020	65 623	89,14	5 849 634,22
2186	Республика Северная Осетия - Алания, р-н Пригородный	Пригородный	15:08:0010303:767	003003000000 Земли промышленности, энергетики, транспорта, связи, радиовещания, телевидения, информатики, земли для обеспечения космической деятельности, земли обороны, безопасности и земли иного специального назначения	Автомобильный транспорт	6	07:020	101 351	89,14	9 034 428,14
2187	Республика Северная Осетия - Алания, р-н Пригородный	Пригородный	15:08:0010303:768	003003000000 Земли промышленности, энергетики, транспорта, связи, радиовещания, телевидения, информатики, земли для обеспечения космической деятельности, земли обороны, безопасности и земли иного специального назначения	Автомобильный транспорт	6	07:020	1 025	89,14	91 368,50
2188	Республика Северная Осетия - Алания, р-н Пригородный, западнее с. Ногир	Пригородный	15:08:0010303:769	003003000000 Земли промышленности, энергетики, транспорта, связи, радиовещания, телевидения, информатики, земли для обеспечения космической деятельности, земли обороны, безопасности и земли иного специального назначения	Автомобильный транспорт	6	07:020	8 746	89,14	779 618,44
2189	Республика Северная Осетия - Алания, р-н Пригородный, западнее с. Ногир	Пригородный	15:08:0010303:770	003003000000 Земли промышленности, энергетики, транспорта, связи, радиовещания, телевидения, информатики, земли для обеспечения космической деятельности, земли обороны, безопасности и земли иного специального назначения	Автомобильный транспорт	6	07:020	51 244	89,14	4 567 890,16
2190	Республика Северная Осетия - Алания, р-н Пригородный, западнее с. Ногир	Пригородный	15:08:0010303:771	003003000000 Земли промышленности, энергетики, транспорта, связи, радиовещания, телевидения, информатики, земли для обеспечения космической деятельности, земли обороны, безопасности и земли иного специального назначения	Автомобильный транспорт	6	07:020	10 000	89,14	891 400,00

№ п/п	Местоположение ЗУ	Район	Кадастровый номер ЗУ	Категория земель	Разрешенное использование по документу	Код вида разрешенного использования (в соответствии с классификатором видов разрешенного использования земельных участков)	Вид использования объектов недвижимости	Площадь	УПКС	КС
2191	Республика Северная Осетия - Алания, р-н Пригородный, западнее с. Ногир	Пригородный	15:08:0010303:772	003003000000 Земли промышленности, энергетики, транспорта, связи, радиовещания, телевидения, информатики, земли для обеспечения космической деятельности, земли обороны, безопасности и земли иного специального назначения	Автомобильный транспорт	6	07:020	2 000	89,14	178 280,00
2192	Респ Северная Осетия - Алания, Пригородный р-н, 2,2 км от автодороги Владикавказ-Ардон в сторону с. Гизель	Пригородный	15:08:0010303:773	003001000000 Земли сельскохозяйственного назначения	рыбоводство	1	01:130	8 583	7,68	65 917,44
2193	Респ Северная Осетия - Алания, Пригородный р-н, 2,2 км от автодороги Владикавказ-Ардон в сторону с. Гизель	Пригородный	15:08:0010303:774	003001000000 Земли сельскохозяйственного назначения	рыбоводство	1	01:130	24 339	7,68	186 923,52
2194	Республика Северная Осетия - Алания, Пригородный район, южнее с Гизель	Пригородный	15:08:0010303:781	003001000000 Земли сельскохозяйственного назначения	Растениеводство	1	01:010	6 451	18,95	122 246,45
2195	Республика Северная Осетия - Алания, Пригородный район, южнее с Гизель	Пригородный	15:08:0010303:782	003001000000 Земли сельскохозяйственного назначения	Животноводческие фермы различного профиля	1	01:070	17 714	277,99	4 924 314,86
2196	Российская Федерация, Республика Северная Осетия - Алания, Пригородный муниципальный район, Архонское сельское поселение, ст. Архонская, ул. Капошникова, 55,	Пригородный	15:08:0010303:783	003002000000 Земли населенных пунктов	Обслуживание жилой застройки	13	02:020	1 600	669,85	1 071 760,00
2197	Российская Федерация, Республика Северная Осетия-Алания, Пригородный р-н, северное с Гизель	Пригородный	15:08:0010303:785	003001000000 Земли сельскохозяйственного назначения	растениеводство	1	01:010	20 003	18,95	379 056,85
2198	Российская Федерация, Республика Северная Осетия - Алания, Пригородный район, северо-восточнее с. Гизель	Пригородный	15:08:0010303:786	003001000000 Земли сельскохозяйственного назначения	Животноводство	1	01:070	74 065	277,99	20 589 329,35
2199	Российская Федерация, Республика Северная Осетия-Алания, Пригородный р-н, западнее с. Ногир	Пригородный	15:08:0010303:787	003001000000 Земли сельскохозяйственного назначения	Овощеводство	1	01:030	357 285	18,95	6 770 550,75
2200	Российская Федерация, Республика Северная Осетия-Алания, Пригородный р-н, западнее с. Ногир	Пригородный	15:08:0010303:788	003001000000 Земли сельскохозяйственного назначения	Овощеводство	1	01:030	357 285	18,95	6 770 550,75
2201	Республика Северная Осетия-Алания, Пригородный район, севернее ст. Архонская	Пригородный	15:08:0010303:790	003001000000 Земли сельскохозяйственного назначения	Овощеводство	1	01:030	128 671	18,95	2 438 315,45
2202	Российская Федерация, Республика Северная Осетия-Алания, западнее с. Ногир	Пригородный	15:08:0010303:792	003001000000 Земли сельскохозяйственного назначения	Для сельскохозяйственного производства	1	01:010	45 350	18,95	859 382,50
2203	Российская Федерация, Республика Северная Осетия - Алания, Пригородный район, ст-ца Архонская, восточнее ст-цы. Архонская, с левой стороны а/д Владикавказ-Ардон	Пригородный	15:08:0010303:793	003002000000 Земли населенных пунктов	Для ведения личного подсобного хозяйства (приусадебный земельный участок)	13	02:020	1 600	669,85	1 071 760,00
2204	Респ. Северная Осетия - Алания, р-н Пригородный, ст. Архонская, южнее памятника "Морским пехотинцам" вдоль реки Черная	Пригородный	15:08:0010303:8	003001000000 Земли сельскохозяйственного назначения	для выращивания сельскохозяйственной продукции и посадки фруктовых деревьев	1	01:010	130 073	18,95	2 464 883,35
2205	Российская Федерация, Республика Северная Осетия - Алания, Пригородный район, автомобильная дорога Владикавказ- Ардон- Чикола- Лескен 2 гобьезд ст. Архонская)	Пригородный	15:08:0010303:801	003003000000 Земли промышленности, энергетики, транспорта, связи, радиовещания, телевидения, информатики, земли для обеспечения космической деятельности, земли обороны, безопасности и земли иного специального назначения	Автомобильный транспорт	6	07:020	3 623	89,14	322 954,22
2206	Российская Федерация, Республика Северная Осетия - Алания, Пригородный район, автомобильная дорога Владикавказ- Ардон- Чикола- Лескен 2 гобьезд ст. Архонская)	Пригородный	15:08:0010303:802	003003000000 Земли промышленности, энергетики, транспорта, связи, радиовещания, телевидения, информатики, земли для обеспечения космической деятельности, земли обороны, безопасности и земли иного специального назначения	Автомобильный транспорт	6	07:020	4 065	89,14	362 354,10
2207	Российская Федерация, Республика Северная Осетия - Алания, Пригородный район, автомобильная дорога Владикавказ- Ардон- Чикола- Лескен 2 гобьезд ст. Архонская)	Пригородный	15:08:0010303:803	003003000000 Земли промышленности, энергетики, транспорта, связи, радиовещания, телевидения, информатики, земли для обеспечения космической деятельности, земли обороны, безопасности и земли иного специального назначения	Автомобильный транспорт	6	07:020	2 829	89,14	252 177,06
2208	Российская Федерация, Республика Северная Осетия - Алания, р-н Пригородный, с. Ногир	Пригородный	15:08:0010303:804	003003000000 Земли промышленности, энергетики, транспорта, связи, радиовещания, телевидения, информатики, земли для обеспечения космической деятельности, земли обороны, безопасности и земли иного специального назначения	Автомобильный транспорт	6	07:020	8 359	89,14	745 121,26
2209	Российская Федерация, Республика Северная Осетия - Алания, Пригородный район, северное с Гизель	Пригородный	15:08:0010303:805	003003000000 Земли промышленности, энергетики, транспорта, связи, радиовещания, телевидения, информатики, земли для обеспечения космической деятельности, земли обороны, безопасности и земли иного специального назначения	Склад	6	06:090	380 796	624,97	237 986 076,12
2210	Российская Федерация, Республика Северная Осетия - Алания, Пригородный муниципальный район, Архонское сельское поселение, ст. Архонская, ул. Шапошникова, земельный участок 45	Пригородный	15:08:0010303:806	003002000000 Земли населенных пунктов	Для ведения личного подсобного хозяйства (приусадебный земельный участок)	13	02:020	1 600	669,85	1 071 760,00
2211	Российская Федерация, Республика Северная Осетия-Алания, р-н Пригородный, восточнее ст. Архонская, с левой стороны а/д Владикавказ - Ардон	Пригородный	15:08:0010303:808	003002000000 Земли населенных пунктов	для ведение личного подсобного хозяйства (приусадебный земельный участок)	13	02:020	1 600	669,85	1 071 760,00
2212	Российская Федерация, Республика Северная Осетия - Алания, Пригородный р-н, Архонское сельское поселение, ст-ца Архонская, ул. Мурата Качмазова, 47	Пригородный	15:08:0010303:810	003002000000 Земли населенных пунктов	Для ведения личного подсобного хозяйства	13	02:020	364	669,85	243 825,40
2213	Российская Федерация, Республика Северная Осетия - Алания, Пригородный район, восточнее ст. Архонская	Пригородный	15:08:0010303:811	003002000000 Земли населенных пунктов	Для ведения личного подсобного хозяйства	13	02:020	586	669,85	392 532,10
2214	Российская Федерация, Республика Северная Осетия - Алания, Пригородный муниципальный район, сельское поселение Архонское, ст-ца Архонская, ул. Мурата Качмазова, 27	Пригородный	15:08:0010303:813	003002000000 Земли населенных пунктов	Для ведение личного подсобного хозяйства (приусадебный земельный участок)	13	02:020	1 599	669,85	1 071 090,15
2215	Российская Федерация, Республика Северная Осетия - Алания, Пригородный район, восточнее ст. Архонская, с левой стороны а/д Владикавказ - Ардон	Пригородный	15:08:0010303:814	003002000000 Земли населенных пунктов	Земельные участки (территории) общего пользования	6	12:001	6 906	89,14	615 600,84

№ п/п	Местоположение ЗУ	Район	Кадастровый номер ЗУ	Категория земель	Разрешенное использование по документу	Код вида разрешенного использования (в соответствии с классификатором видов разрешенного использования земельных участков)	Вид использования объектов недвижимости	Площадь	УПКС	КС
2216	Российская Федерация, Республика Северная Осетия - Алания, Пригородный район, восточнее ст. Архонская, с левой стороны а/д Владикавказ - Ардон	Пригородный	15:08:0010303:815	003002000000 Земли населенных пунктов	Земельные участки (территорий) общего пользования	6	12.0.01	4 655	89,14	414 946,70
2217	Российская Федерация, Республика Северная Осетия - Алания, Пригородный район, восточнее ст. Архонская, с левой стороны а/д Владикавказ - Ардон	Пригородный	15:08:0010303:816	003002000000 Земли населенных пунктов	Земельные участки (территории) общего пользования	6	12.0.01	6 204	89,14	553 024,56
2218	Российская Федерация, Республика Северная Осетия - Алания, Пригородный район, севернее с. Гизель	Пригородный	15:08:0010303:821	003001000000 Земли сельскохозяйственного назначения	Для сельскохозяйственного производства	1	01.0.10	25 331	18,95	480 022,45
2219	Республика Северная Осетия-Алания, р-н Пригородный, северное с Гизель 2,6 км с левой стороны автодороги Владикавказ - Ардон в сторону с. Гизель	Пригородный	15:08:0010303:91	003001000000 Земли сельскохозяйственного назначения	Животноводство	1	01.0.70	33 026	277,99	9 180 897,74
2220	Респ. Северная Осетия - Алания, р-н Пригородный, ст Архонская, с левой стороны автодороги "Архонское-Дзуарикау"	Пригородный	15:08:0010304:1	003001000000 Земли сельскохозяйственного назначения	Для эксплуатации существующего цеха по забою скота и ведения подсобного хозяйства	1	01.0.70	17 003	277,99	4 726 663,97
2221	Республика Северная Осетия-Алания, р-н Пригородный, с. Нижняя Саниба	Пригородный	15:08:0010304:100	003003000000 Земли промышленности, энергетики, транспорта, связи, радиовещания, телевидения, информатики, земли для обеспечения космической деятельности, земли обороны, безопасности и земли иного специального назначения	Недропользование	6	06.0.10	300 000	206,94	62 082 000,00
2222	Республика Северная Осетия-Алания, р-н Пригородный, с Гизель, западнее сел.Гизель, с левой стороны а/д Владикавказ-Алагир	Пригородный	15:08:0010304:101	003003000000 Земли промышленности, энергетики, транспорта, связи, радиовещания, телевидения, информатики, земли для обеспечения космической деятельности, земли обороны, безопасности и земли иного специального назначения	Для разработки карьера по добыче песчано-гравийной смеси	6	06.0.10	108 534	206,94	22 460 025,96
2223	Республика Северная Осетия-Алания, р-н Пригородный	Пригородный	15:08:0010304:102	003003000000 Земли промышленности, энергетики, транспорта, связи, радиовещания, телевидения, информатики, земли для обеспечения космической деятельности, земли обороны, безопасности и земли иного специального назначения	Для размещения объектов энергетики федерального значения "ВЛ 330 кВ Нальчик - Владикавказ-2"	6	03.0.11	34	89,14	3 030,76
2224	Республика Северная Осетия - Алания, р-н Пригородный, с.Нижняя Саниба	Пригородный	15:08:0010304:11	003001000000 Земли сельскохозяйственного назначения	Для выращивания сельскохозяйственной продукции, переработки и культурно-оздоровительных целей	1	01.1.50	332 558	223,48	74 320 061,84
2225	с правой стороны а/д Владикавказ - Алагир на повороте в сел. Н. Саниба	Пригородный	15:08:0010304:12	003003000000 Земли промышленности, энергетики, транспорта, связи, радиовещания, телевидения, информатики, земли для обеспечения космической деятельности, земли обороны, безопасности и земли иного специального назначения	Для эксплуатации нежилого здания (административно-бытовой корпус)	6	06.0.60	20 502	420,30	8 616 990,60
2226	Респ. Северная Осетия - Алания, р-н Пригородный, с правой стороны автодороги Владикавказ- Алагир, в пойме реки Гизельдон	Пригородный	15:08:0010304:13	003003000000 Земли промышленности, энергетики, транспорта, связи, радиовещания, телевидения, информатики, земли для обеспечения космической деятельности, земли обороны, безопасности и земли иного специального назначения	существующие цеха по производству декоративного щебня	6	06.0.60	5 000	624,97	3 124 850,00
2227	Респ. Северная Осетия - Алания, р-н Пригородный, с Нижняя Саниба	Пригородный	15:08:0010304:14	003001000000 Земли сельскохозяйственного назначения	для сельскохозяйственного производства	1	01.0.10	195 417	21,29	4 160 427,93
2228	Республика Северная Осетия-Алания, р-н Пригородный, с Нижняя Саниба, ул. Агузарова Тамерлана Кимовича, 61	Пригородный	15:08:0010304:15	003002000000 Земли населенных пунктов	Животноводческие фермы различного профиля	1	01.0.70	14 087	223,48	3 148 162,76
2229	Респ. Северная Осетия - Алания, р-н Пригородный, северо-западнее сел. Н. Саниба	Пригородный	15:08:0010304:16	003001000000 Земли сельскохозяйственного назначения	Для сельскохозяйственного производства	1	01.0.10	2 040 000	21,29	43 431 600,00
2230	Респ. Северная Осетия - Алания, р-н Пригородный	Пригородный	15:08:0010304:19	003001000000 Земли сельскохозяйственного назначения	Под КФХ	1	01.0.10	7 000	21,29	149 030,00
2231	Респ. Северная Осетия - Алания, р-н Пригородный, северо-восточнее сел. Н. Саниба	Пригородный	15:08:0010304:2	003001000000 Земли сельскохозяйственного назначения	Под скотоводство	1	01.0.80	19 963	223,48	4 461 331,24
2232	Респ. Северная Осетия - Алания, р-н Пригородный, с. Гизель, из земель районного фонда (бывшие земли с-за им. Кирова)	Пригородный	15:08:0010304:20	003001000000 Земли сельскохозяйственного назначения	Для выращивания сельскохозяйственной продукции	1	01.0.10	600 000	21,29	12 774 000,00
2233	с левой стороны автодороги "Архонск-Дзуарикау" за рекой Кизилка	Пригородный	15:08:0010304:21	003001000000 Земли сельскохозяйственного назначения	Для сельскохозяйственного производства	1	01.0.10	2 050 008	21,29	43 644 670,32
2234	Республика Северная Осетия — Алания, Пригородный район, с. Нижняя Саниба, ул. Т.К Агузарова,130	Пригородный	15:08:0010304:213	003002000000 Земли населенных пунктов	Дома культуры	3	03.0.60	5 175	511,57	2 647 374,75
2235	Российская Федерация, Республика Северная Осетия - Алания, Пригородный район, западнее с. Нижняя Саниба	Пригородный	15:08:0010304:214	003002000000 Земли населенных пунктов	выпас сельскохозяйственных животных	1	01.0.81	102 294	6,09	622 970,46
2236	Республика Северная Осетия - Алания, Пригородный район, с Нижняя Саниба, ул Агузарова	Пригородный	15:08:0010304:215	003002000000 Земли населенных пунктов	Историко-культурная деятельность	3	09.0.30	2 180	8,12	17 701,60
2237	Республика Северная Осетия - Алания, Пригородный район, с. Нижняя Саниба	Пригородный	15:08:0010304:217	003002000000 Земли населенных пунктов	Антенны сотовой, радиорелейной и спутниковой связи, АТС, узлы связи, передающие и принимающие станции радио и телевещания, связи	6	06.0.80	25	901,98	22 549,50
2238	Республика Северная Осетия - Алания, Пригородный район, с. Нижняя Саниба, ул. Дзинтиева, 99	Пригородный	15:08:0010304:218	003002000000 Земли населенных пунктов	ДПК	13	02.0.20	1 000	538,50	538 500,00
2239	Республика Северная Осетия-Алания, Пригородный р-н, западнее с Гизель, с левой стороны а/д Владикавказ-Алагир	Пригородный	15:08:0010304:219	003001000000 Земли сельскохозяйственного назначения	Рыбоводство	1	01.1.30	39 903	7,08	283 415,04
2240	Респ. Северная Осетия - Алания, р-н Пригородный, северо-западнее с. Н. Саниба	Пригородный	15:08:0010304:223	003002000000 Земли населенных пунктов	Для ведения сельскохозяйственного производства	1	01.0.10	468 183	21,29	9 967 616,07
2241	Российская Федерация, Республика Северная Осетия - Алания, Пригородный р-н, северо-восточнее с. Нижняя Саниба	Пригородный	15:08:0010304:229	003003000000 Земли промышленности, энергетики, транспорта, связи, радиовещания, телевидения, информатики, земли для обеспечения космической деятельности, земли обороны, безопасности и земли иного специального назначения	Для эксплуатации существующего асфальтобетонного завода и цеха по выпуску строительных изделий	6	06.0.60	3 812	420,30	1 602 183,60

№ п/п	Местоположение ЗУ	Район	Кадастровый номер ЗУ	Категория земель	Разрешенное использование по документу	Код вида разрешенного использования (в соответствии с классификатором видов разрешенного использования земельных участков)	Вид использования объектов недвижимости	Площадь	УПКС	КС
2242	Российская Федерация. Республика Северная Осетия - Алания, Пригородный район.северо-восточнее с Нижняя Саниба	Пригородный	15:08:0010304:230	003003000000 Земли промышленности, энергетики, транспорта, связи, радиовещания, телевидения, информатики, земли для обеспечения космической деятельности, земли обороны, безопасности и земли иного специального назначения	Для эксплуатации существующего асфальтобетонного завода и цеха по выпуску строительных изделий	6	06:060	26 188	420,30	11 006 816,40
2243	Российская Федерация. Республика Северная Осетия - Алания, Пригородный район. юго-западнее ст Архонская	Пригородный	15:08:0010304:232	003001000000 Земли сельскохозяйственного назначения	Сельскохозяйственное использование, хранение и переработка сельскохозяйственной продукции, птицеводство, растениеводство, животноводство	1	01:180	17 319	277,99	4 814 508,81
2244	Северная Осетия - Алания респ. р-н Пригородный, северо-восточнее с Гизель	Пригородный	15:08:0010304:5	003001000000 Земли сельскохозяйственного назначения	Для ведения крестьянского (фермерского) хозяйства по вы ращиванию сельскохозяйственной продукции	1	01:010	50 000	21,29	1 064 500,00
2245	Респ. Северная Осетия - Алания, р-н Пригородный. южнее ст. Архонская	Пригородный	15:08:0010304:54	003001000000 Земли сельскохозяйственного назначения	Для выращивания сельскохозяйственной продукции	1	01:010	1 118 621	21,29	23 815 441,09
2246	Республика Северная Осетия-Алания, район Пригородный. Северо-Западнее с.Гизель	Пригородный	15:08:0010304:56	003001000000 Земли сельскохозяйственного назначения	Для выращивания сельскохозяйственной продукции	1	01:010	50 000	21,29	1 064 500,00
2247	Респ. Северная Осетия - Алания. р-н Пригородный, юго-западнее сел Гизель,с правой стороны автодороги Владикавказ-Алагир	Пригородный	15:08:0010304:57	003003000000 Земли промышленности. энергетики. транспорта, связи. радиовещания, телевидения. информатики. земли для обеспечения космической деятельности. земли обороны. безопасности и земли иного специального назначения	Для эксплуатации существующего здания электрической трансформаторной подстанции	6	03:012	50	686.60	34 330,00
2248	Респ. Северная Осетия - Алания, р-н Пригородный. юго-западнее с.Гизель. с правой стороны автодороги Владикавказ-Алагир	Пригородный	15:08:0010304:58	003003000000 Земли промышленности, энергетики, транспорта. связи, радиовещания. телевидения, информатики, земли для обеспечения космической деятельности. земли обороны, безопасности и земли иного специального назначения	Для эксплуатации существующих зданий, расположенных на промплощадке	6	06:000	12 830	624,97	8 018 365,10
2249	Республика Северная Осетия - Алания, р-н Пригородный. северо-западнее с Н. Саниба	Пригородный	15:08:0010304:59	003001000000 Земли сельскохозяйственного назначения	Для сельскохозяйственного производства	1	01:180	5 945 036	223.48	1 328 596 645,28
2250	Российская Федерация, Республика Северная Осетия - Алания. Пригородный район, юго-западнее ст. Архонская	Пригородный	15:08:0010304:61	003001000000 Земли сельскохозяйственного назначения	Сельскохозяйственное использование. хранение и переработка сельскохозяйственной продукции. птицеводство, рыбоводство. животноводство, растениеводство	1	01:180	152 625	277,99	42 428 223,75
2251	Российская Федерация, Республика Северная Осетия - Алания. Пригородный район, западнее с. Нижняя Саниба	Пригородный	15:08:0010304:65	003001000000 Земли сельскохозяйственного назначения	Выпас сельскохозяйственных животных	1	01:081	494 767	6.09	3 013 131,03
2252	Респ. Северная Осетия-Алания, р-н Пригородный. северное с. Н.Саниба	Пригородный	15:08:0010304:67	003001000000 Земли сельскохозяйственного назначения	Для сельскохозяйственного производства	1	01:081	165 224	6.09	1 006 214,16
2253	Респ. Северная Осетия-Алания, р-н Пригородный. северное с. Н.Саниба	Пригородный	15:08:0010304:69	003001000000 Земли сельскохозяйственного назначения	Для сельскохозяйственного производства	1	01:081	200 075	6,09	1 218 456,75
2254	Российская Федерация, Республика Северная Осетия - Алания. Пригородный район, западнее с. Нижняя Саниба	Пригородный	15:08:0010304:70	003002000000 Земли населенных пунктов	Выпас сельскохозяйственных животных	1	01:081	300 005	6,09	1 827 030,45
2255	Северная Осетия - Алания респ. р-н Пригородный. западнее с. Н.Саниба	Пригородный	15:08:0010304:73	003002000000 Земли населенных пунктов	Для сельскохозяйственного производства	1	01:081	411 938	6.09	2 508 702,42
2256	Северная Осетия - Алания респ. р-н Пригородный, с. Н. Саниба, пойма р. Гизельдон	Пригородный	15:08:0010304:74	003001000000 Земли сельскохозяйственного назначения	Животноводство	1	01:070	54 300	223.48	12 134 964,00
2257	Республика Северная Осетия-Алания, р-н Пригородный, юго-западнее с.Гизель, с правой стороны автодороги Владикавказ-Алагир	Пригородный	15:08:0010304:85	003003000000 Земли промышленности, энергетики, транспорта, связи, радиовещания, телевидения, информатики, земли для обеспечения космической деятельности, земли обороны, безопасности и земли иного специального назначения	Для эксплуатации существующих зданий, расположенных на промплощадке	6	06:000	2 823	624,97	1 764 290,31
2258	Республика Северная Осетия-Алания, р-н Пригородный. юго-западнее с.Гизель. с правой стороны автодороги Владикавказ-Алагир	Пригородный	15:08:0010304:86	003003000000 Земли промышленности. энергетики. транспорта. связи, радиовещания. телевидения, информатики. земли для обеспечения космической деятельности. земли обороны, безопасности и земли иного специального назначения	Для эксплуатации существующих зданий, расположенных на промплощадке	6	06:000	10 007	624,97	6 254 074,79
2259	Российская Федерация, Республика Северная Осетия-Алания, Пригородный район. юго-восточнее с. Н. Саниба	Пригородный	15:08:0010304:87	003003000000 Земли промышленности, энергетики, транспорта, связи, радиовещания, телевидения, информатики, земли для обеспечения космической деятельности, земли обороны, безопасности и земли иного специального назначения	Склад	6	06:090	112 980	420,30	47 485 494,00
2260	Республика Северная Осетия-Алания, р-н Пригородный. юго-восточнее с. Н. Саниба	Пригородный	15:08:0010304:88	003001000000 Земли сельскохозяйственного назначения	Для сельскохозяйственного производства	1	01:010	49 548	21,29	1 054 876,92
2261	Республика Северная Осетия-Алания, р-н Пригородный, 7 км автодороги "Владикавказ-Алагир"	Пригородный	15:08:0010304:89	003003000000 Земли промышленности. энергетики. транспорта, связи. радиовещания, телевидения. информатики. земли для обеспечения космической деятельности, земли обороны. безопасности и земли иного специального назначения	Для строительства производственной базы	6	06:060	18 080	420.30	7 599 024,00

№ п/п	Местоположение ЗУ	Район	Кадастровый номер ЗУ	Категория земель	Разрешенное использование по документу	Код вида разрешенного использования (в соответствии с классификатором видов разрешенного использования земельных участков)	Вид использования объектов недвижимости	Площадь	УПКС	КС
2262	Респ. Северная Осетия - Алания, р-н Пригородный, севернее с. Н.Саниба в русле р. Юзнилка	Пригородный	15:08:0010304:9	003003000000 Земли промышленности, энергетики, транспорта, связи, радиовещания, телевидения, информатики, земли для обеспечения космической деятельности, земли обороны, безопасности и земли иного специального назначения	Под разработку песчаного карьера по добыче песчано-гравийной смеси	6	06:010	30 000	206,94	6 208 200.00
2263	Республика Северная Осетия-Алания, р-н Пригородный	Пригородный	15:08:0010304:90	003001000000 Земли сельскохозяйственного назначения	для сельскохозяйственного производства	1	01:010	2 945 106	21,29	62 701 306.74
2264	Республика Северная Осетия-Алания, р-н Пригородный, с. Нижняя Саниба, ул. Агузарова Т.К., 138	Пригородный	15:08:0010304:94	003002000000 Земли населенных пунктов	Под здание амбулатории	3	03:040	1 000	861,60	861 600.00
2265	Республика Северная Осетия-Алания, р-н Пригородный, северное с. Н.Саниба	Пригородный	15:08:0010304:95	003001000000 Земли сельскохозяйственного назначения	Для сельскохозяйственного производства	1	01:010	206 806	21,29	4 402 899.74
2266	Республика Северная Осетия-Алания, р-н Пригородный, южнее ст. Архонская	Пригородный	15:08:0010304:98	003001000000 Земли сельскохозяйственного назначения	Для вед. растениевод сельскохозяйственной продукции	1	01:010	1 903 672	21,29	40 529 176,88
2267	Республика Северная Осетия-Алания, р-н Пригородный, северное с. Н. Саниба	Пригородный	15:08:0010304:99	003001000000 Земли сельскохозяйственного назначения	Для сельскохозяйственного производства	1	01:010	300 006	21,29	6 387 127,74
2268	Республика Северная Осетия — Алания, Пригородный район, с. Гизель, 3 линия, №76	Пригородный	15:08:0010305:1000	003002000000 Земли населенных пунктов	Для ведения личного подсобного хозяйства (приусадебный участок)	13	02:020	1 000	669,85	669 850.00
2269	Российская Федерация, Республика Северная Осетия-Алания, Пригородный муниципальный район, сельское поселение Гизельское, село Гизель, улица Мисаила Дзебисова,16	Пригородный	15:08:0010305:1001	003002000000 Земли населенных пунктов	Для ведения личного подсобного хозяйства (приусадебный участок)	13	02:020	1 000	669,85	669 850,00
2270	РСО-Алания, Пригородный район, с. Гизель, линия 3	Пригородный	15:08:0010305:1002	003002000000 Земли населенных пунктов	Для ведения личного подсобного хозяйства (приусадебный участок)	13	02:020	1 000	669,85	669 850,00
2271	Российская Федерация, Республика Северная Осетия - Алания, Пригородный муниципальный район, Гизельское сельское поселение, с. Гизель, ул. Михаила Дзебисова, 10	Пригородный	15:08:0010305:1003	003002000000 Земли населенных пунктов	Для ведения личного подсобного хозяйства (приусадебный участок)	13	02:020	1 000	669,85	669 850.00
2272	Республика Северная Осетия - Алания, Пригородный район, 1,5 км от автодороги Владикавказ-Ардон в направлении с.Гизель	Пригородный	15:08:0010305:1043	003001000000 Земли сельскохозяйственного назначения	Хранение и переработка сельскохозяйственной продукции	1	01:150	10 100	277,99	2 807 699,00
2273	Республика Северная Осетия-Алания, Пригородный район, юго-западнее с. Ногир, с правой стороны автодороги к рынку "Викалина"	Пригородный	15:08:0010305:1046	003003000000 Земли промышленности, энергетики, транспорта, связи, радиовещания, телевидения, информатики, земли для обеспечения космической деятельности, земли обороны, безопасности и земли иного специального назначения	Для эксплуатации существующих нежилых зданий	6	06:000	3 709	624,97	2 318 013.73
2274	Республика Северная Осетия-Алания, Пригородный район, с/п Гизельское	Пригородный	15:08:0010305:1059	003003000000 Земли промышленности, энергетики, транспорта, связи, радиовещания, телевидения, информатики, земли для обеспечения космической деятельности, земли обороны, безопасности и земли иного специального назначения	Автомобильный транспорт	6	07:020	9 916	89,14	883 912.24
2275	Республика Северная Осетия - Алания, Пригородный район, с правой стороны автодороги, проходящей на рынок " Викалина "	Пригородный	15:08:0010305:1060	003003000000 Земли промышленности, энергетики, транспорта, связи, радиовещания, телевидения, информатики, земли для обеспечения космической деятельности, земли обороны, безопасности и земли иного специального назначения	объекты дорожного сервиса	4	04:099	3 039	1 406,19	4 273 411.41
2276	Республика Северная Осетия-Алания, р-н Пригородный, восточнее с. Гизель, с правой стороны автодороги Владикавказ-Алагир	Пригородный	15:08:0010305:1072	003002000000 Земли населенных пунктов	Для жилой застройки	13	02:010	203 147	669,85	136 078 017,95
2277	Республика Северная Осетия-Алания, район Пригородный	Пригородный	15:08:0010305:1074	003003000000 Земли промышленности, энергетики, транспорта, связи, радиовещания, телевидения, информатики, земли для обеспечения космической деятельности, земли обороны, безопасности и земли иного специального назначения	Автомобильный транспорт	6	07:020	3 140	89,14	279 899.60
2278	Республика Северная Осетия-Алания, район Пригородный	Пригородный	15:08:0010305:1075	003003000000 Земли промышленности, энергетики, транспорта, связи, радиовещания, телевидения, информатики, земли для обеспечения космической деятельности, земли обороны, безопасности и земли иного специального назначения	Автомобильный транспорт	6	07:020	3 039	89,14	270 896,46
2279	РСО-Алания, Пригородный район	Пригородный	15:08:0010305:1076	003003000000 Земли промышленности, энергетики, транспорта, связи, радиовещания, телевидения, информатики, земли для обеспечения космической деятельности, земли обороны, безопасности и земли иного специального назначения	Автомобильный транспорт	6	07:020	32 398	89,14	2 887 957,72
2280	Республика Северная Осетия - Алания, Пригородный р-н	Пригородный	15:08:0010305:1077	003003000000 Земли промышленности, энергетики, транспорта, связи, радиовещания, телевидения, информатики, земли для обеспечения космической деятельности, земли обороны, безопасности и земли иного специального назначения	Автомобильный транспорт	6	07:020	195 832	89,14	17 456 464,48
2281	Республика Северная Осетия - Алания, Пригородный район	Пригородный	15:08:0010305:1083	003003000000 Земли промышленности, энергетики, транспорта, связи, радиовещания, телевидения, информатики, земли для обеспечения космической деятельности, земли обороны, безопасности и земли иного специального назначения	Автомобильный транспорт	6	07:020	6 448	89,14	574 774.72

№ п/п	Местоположение ЗУ	Район	Кадастровый номер ЗУ	Категория земель	Разрешенное использование по документу	Код вида разрешенного использования (в соответствии с классификатором видов разрешенного использования земельных участков)	Вид использования объектов недвижимости	Площадь	УПКС	КС
2282	Республика Северная Осетия-Алания, Пригородный р-н, юго-западнее с Ногир, с левой стороны п/д "Владикавказ-Ардон", СНТ Магнит. сад №264	Пригородный	15:08:0010305:1084	003003000000 Земли промышленности, энергетики, транспорта, связи, радиовещания, телевидения, информатики, земли для обеспечения космической деятельности, земли обороны, безопасности и земли иного специального назначения	Автомобильный транспорт	6	07:0020	78	89,14	6 952,92
2283	Республика Северная Осетия-Алания, р-н Пригородный	Пригородный	15:08:0010305:1086	003003000000 Земли промышленности, энергетики, транспорта, связи, радиовещания, телевидения, информатики, земли для обеспечения космической деятельности, земли обороны, безопасности и земли иного специального назначения	Автомобильный транспорт	6	07:0020	37	89,14	3 298,18
2284	Республика Северная Осетия - Алания, Пригородный район	Пригородный	15:08:0010305:1088	003003000000 Земли промышленности, энергетики, транспорта, связи, радиовещания, телевидения, информатики, земли для обеспечения космической деятельности, земли обороны, безопасности и земли иного специального назначения	Автомобильный транспорт	6	07:0020	212	89,14	18 897,68
2285	Республика Северная Осетия - Алания, Пригородный район	Пригородный	15:08:0010305:1089	003001000000 Земли сельскохозяйственного назначения	Для ведения садоводства и огородничества	13	13:021	388	351,67	136 447,96
2286	Республика Северная Осетия - Алания, Пригородный р-н	Пригородный	15:08:0010305:1090	003003000000 Земли промышленности, энергетики, транспорта, связи, радиовещания, телевидения, информатики, земли для обеспечения космической деятельности, земли обороны, безопасности и земли иного специального назначения	автомобильный транспорт	6	07:0020	76	89,14	6 774,64
2287	Республика Северная Осетия - Алания, Пригородный р-н	Пригородный	15:08:0010305:1091	003001000000 Земли сельскохозяйственного назначения	Для ведения садоводства и огородничества	13	13:021	524	351,67	184 275,08
2288	Республика Северная Осетия-Алания, р-н Пригородный	Пригородный	15:08:0010305:1092	003003000000 Земли промышленности, энергетики, транспорта, связи, радиовещания, телевидения, информатики, земли для обеспечения космической деятельности, земли обороны, безопасности и земли иного специального назначения	автомобильный транспорт	6	07:0020	140	89,14	12 479,60
2289	Республика Северная Осетия - Алания, Пригородный р-н	Пригородный	15:08:0010305:1093	003001000000 Земли сельскохозяйственного назначения	Для ведения гражданами садоводства и огородничества	13	13:021	460	351,67	161 768,20
2290	Республика Северная Осетия - Алания, р-н Пригородный	Пригородный	15:08:0010305:1094	003003000000 Земли промышленности, энергетики, транспорта, связи, радиовещания, телевидения, информатики, земли для обеспечения космической деятельности, земли обороны, безопасности и земли иного специального назначения	Автомобильный транспорт	6	07:0020	92	89,14	8 200,88
2291	Республика Северная Осетия — Алания, р-н Пригородный	Пригородный	15:08:0010305:1095	003001000000 Земли сельскохозяйственного назначения	Для ведения гражданами садоводства и огородничества	13	13:021	508	351,67	178 648,36
2292	Республика Северная Осетия-Алания, Пригородный район	Пригородный	15:08:0010305:1096	003003000000 Земли промышленности, энергетики, транспорта, связи, радиовещания, телевидения, информатики, земли для обеспечения космической деятельности, земли обороны, безопасности и земли иного специального назначения	автомобильный транспорт	6	07:0020	738	89,14	65 785,32
2293	Республика Северная Осетия - Алания, р-н. Пригородный	Пригородный	15:08:0010305:1097	003003000000 Земли промышленности, энергетики, транспорта, связи, радиовещания, телевидения, информатики, земли для обеспечения космической деятельности, земли обороны, безопасности и земли иного специального назначения	Автомобильный транспорт	6	07:0020	9 946	89,14	886 586,44
2294	Республика Северная Осетия - Алания, р-н. Пригородный	Пригородный	15:08:0010305:1098	003001000000 Земли сельскохозяйственного назначения	Овощеводство	1	01:030	20 187	21,29	429 781,23
2295	Республика Северная Осетия-Алания, р-н Пригородный	Пригородный	15:08:0010305:1099	003003000000 Земли промышленности, энергетики, транспорта, связи, радиовещания, телевидения, информатики, земли для обеспечения космической деятельности, земли обороны, безопасности и земли иного специального назначения	Автомобильный транспорт	6	07:0020	26 869	89,14	2 395 102,66
2296	Республика Северная Осетия-Алания, р-н Пригородный	Пригородный	15:08:0010305:1100	003003000000 Земли промышленности, энергетики, транспорта, связи, радиовещания, телевидения, информатики, земли для обеспечения космической деятельности, земли обороны, безопасности и земли иного специального назначения	Автомобильный транспорт	6	07:0020	905	89,14	80 671,70
2297	Республика Северная Осетия - Алания, Пригородный район	Пригородный	15:08:0010305:1101	003003000000 Земли промышленности, энергетики, транспорта, связи, радиовещания, телевидения, информатики, земли для обеспечения космической деятельности, земли обороны, безопасности и земли иного специального назначения	Автомобильный транспорт	6	07:0020	235 540	89,14	20 996 035,60
2298	Республика Северная Осетия - Алания, Пригородный район	Пригородный	15:08:0010305:1102	003002000000 Земли населенных пунктов	Автомобильный транспорт	6	07:0020	479	89,14	42 698,06
2299	Республика Северная Осетия - Алания, Пригородный район	Пригородный	15:08:0010305:1103	003002000000 Земли населенных пунктов	Автомобильный транспорт	6	07:0020	4 000	89,14	356 560,00
2300	Республика Северная Осетия - Алания, Пригородный район	Пригородный	15:08:0010305:1104	003002000000 Земли населенных пунктов	Автомобильный транспорт	6	07:0020	2 000	89,14	178 280,00
2301	Республика Северная Осетия - Алания, Пригородный район	Пригородный	15:08:0010305:1105	003002000000 Земли населенных пунктов	Автомобильный транспорт	6	07:0020	10 000	89,14	891 400,00

№ п/п	Местоположение ЗУ	Район	Кадастровый номер ЗУ	Категория земель	Разрешенное использование по документу	Код вида разрешенного использования (в соответствии с классификатором видов разрешенного использования земельных участков)	Вид использования объектов недвижимости	Площадь	УПКС	КС
2302	Республика Северная Осетия-Алания, район Пригородный	Пригородный	15:08:0010305:1106	003003000000 Земли промышленности, энергетики, транспорта, связи, радиовещания, телевидения, информатики, земли для обеспечения космической деятельности, земли обороны, безопасности и земли иного специального назначения	автомобильный транспорт	6	07.0.20	1 118	89,14	99 658,52
2303	Республика Северная Осетия - Алания, Пригородный район	Пригородный	15:08:0010305:1107	003003000000 Земли промышленности, энергетики, транспорта, связи, радиовещания, телевидения, информатики, земли для обеспечения космической деятельности, земли обороны, безопасности и земли иного специального назначения	Автомобильный транспорт	6	07.0.20	17 101	89,14	1 524 383,14
2304	Республика Северная Осетия-Алания, р-н Пригородный	Пригородный	15:08:0010305:1109	003003000000 Земли промышленности, энергетики, транспорта, связи, радиовещания, телевидения, информатики, земли для обеспечения космической деятельности, земли обороны, безопасности и земли иного специального назначения	Автомобильный транспорт	6	07.0.20	237	89,14	21 126,18
2305	Республика Северная Осетия - Алания, Пригородный район	Пригородный	15:08:0010305:1110	003003000000 Земли промышленности, энергетики, транспорта, связи, радиовещания, телевидения, информатики, земли для обеспечения космической деятельности, земли обороны, безопасности и земли иного специального назначения	Автомобильный транспорт	6	07.0.20	355	89,14	31 644,70
2306	Республика Северная Осетия - Алания, Пригородный район	Пригородный	15:08:0010305:1111	003003000000 Земли промышленности, энергетики, транспорта, связи, радиовещания, телевидения, информатики, земли для обеспечения космической деятельности, земли обороны, безопасности и земли иного специального назначения	Автомобильный транспорт	6	07.0.20	8 666	89,14	772 487,24
2307	Республика Северная Осетия-Алания, р-н Пригородный, восточнее с. Пизель, с правой стороны автодороги Владикавказ-Алагир	Пригородный	15:08:0010305:1112	003003000000 Земли промышленности, энергетики, транспорта, связи, радиовещания, телевидения, информатики, земли для обеспечения космической деятельности, земли обороны, безопасности и земли иного специального назначения	Автомобильный транспорт	6	07.0.20	5 536	89,14	493 479,04
2308	Республика Северная Осетия - Алания, Пригородный район	Пригородный	15:08:0010305:1113	003003000000 Земли промышленности, энергетики, транспорта, связи, радиовещания, телевидения, информатики, земли для обеспечения космической деятельности, земли обороны, безопасности и земли иного специального назначения	Автомобильный транспорт	6	07.0.20	5 539	89,14	493 746,46
2309	Республика Северная Осетия - Алания, Пригородный район	Пригородный	15:08:0010305:1114	003003000000 Земли промышленности, энергетики, транспорта, связи, радиовещания, телевидения, информатики, земли для обеспечения космической деятельности, земли обороны, безопасности и земли иного специального назначения	автомобильный транспорт	6	07.0.20	240	89,14	21 393,60
2310	Республика Северная Осетия - Алания, Пригородный район	Пригородный	15:08:0010305:1115	003003000000 Земли промышленности, энергетики, транспорта, связи, радиовещания, телевидения, информатики, земли для обеспечения космической деятельности, земли обороны, безопасности и земли иного специального назначения	Для эксплуатации цеха по розливу воды	6	06.0.40	33 265	624,97	20 789 627,05
2311	Респ. Северная Осетия - Алания, р-н. Пригородный	Пригородный	15:08:0010305:1117	003003000000 Земли промышленности, энергетики, транспорта, связи, радиовещания, телевидения, информатики, земли для обеспечения космической деятельности, земли обороны, безопасности и земли иного специального назначения	Автомобильный транспорт	6	07.0.20	340	89,14	30 307,60
2312	Респ. Северная Осетия - Алания, р-н. Пригородный	Пригородный	15:08:0010305:1118	003003000000 Земли промышленности, энергетики, транспорта, связи, радиовещания, телевидения, информатики, земли для обеспечения космической деятельности, земли обороны, безопасности и земли иного специального назначения	Автомобильный транспорт	6	07.0.20	1 456	89,14	129 787,84
2313	Республика Северная Осетия - Алания, Пригородный район	Пригородный	15:08:0010305:1122	003003000000 Земли промышленности, энергетики, транспорта, связи, радиовещания, телевидения, информатики, земли для обеспечения космической деятельности, земли обороны, безопасности и земли иного специального назначения	Автомобильный транспорт	6	07.0.20	314	89,14	27 989,96
2314	Республика Северная Осетия - Алания, Пригородный район	Пригородный	15:08:0010305:1123	003003000000 Земли промышленности, энергетики, транспорта, связи, радиовещания, телевидения, информатики, земли для обеспечения космической деятельности, земли обороны, безопасности и земли иного специального назначения	Автомобильный транспорт	6	07.0.20	1 457	89,14	129 876,98

№ п/п	Местоположение ЗУ	Район	Кадастровый номер ЗУ	Категория земель	Разрешенное использование по документу	Код вида разрешенного использования (в соответствии с классификатором видов разрешенного использования земельных участков)	Вид использования объектов недвижимости	Площадь	УПКС	КС
2315	Респ. Северная Осетия - Алания, р-н. Пригородный	Пригородный	15:08:0010305:1137	003003000000 Земли промышленности, энергетики, транспорта, связи, радиовещания, телевидения, информатики, земли для обеспечения космической деятельности, земли обороны, безопасности и земли иного специального назначения	Автомобильный транспорт	6	07:0020	5 900	89,14	526 193,42
2316	Респ. Северная Осетия - Алания, р-н. Пригородный	Пригородный	15:08:0010305:1138	003001000000 Земли сельскохозяйственного назначения	Хранение и переработка сельхоз продукции	1	01:150	4 097	277,99	1 138 925,03
2317	Республика Северная Осетия - Алания, Пригородный район, восточнее с Гизель, с правой стороны	Пригородный	15:08:0010305:1141	003002000000 Земли населенных пунктов	Среднеэтажная жилая застройка	2	02:050	91	1 674,63	152 391,33
2318	Республика Северная Осетия - Алания, Пригородный район, восточнее с Гизель, с правой стороны автодороги Владикавказ-Алагир	Пригородный	15:08:0010305:1144	003002000000 Земли населенных пунктов	Среднеэтажная жилая застройка (код 2.5)	2	02:050	15 674	1 674,63	26 248 150,62
2319	Республика Северная Осетия - Алания, Пригородный район, восточнее с Гизель, с правой стороны автодороги Владикавказ-Алагир	Пригородный	15:08:0010305:1145	003002000000 Земли населенных пунктов	Среднеэтажная жилая застройка (код 2.5)	2	02:050	42	1 674,63	70 334,46
2320	Республика Северная Осетия - Алания, Пригородный район, восточнее с Гизель, с правой стороны автодороги Владикавказ-Алагир	Пригородный	15:08:0010305:1146	003002000000 Земли населенных пунктов	Среднеэтажная жилая застройка (код 2.5)	2	02:050	27	1 674,63	45 215,01
2321	Республика Северная Осетия - Алания, Пригородный район, восточнее с Гизель, с правой стороны автодороги Владикавказ-Алагир	Пригородный	15:08:0010305:1147	003002000000 Земли населенных пунктов	Среднеэтажная жилая застройка (код 2.5)	2	02:050	27	1 674,63	45 215,01
2322	Республика Северная Осетия - Алания, Пригородный район, восточнее с Гизель, с правой стороны автодороги Владикавказ-Алагир	Пригородный	15:08:0010305:1149	003002000000 Земли населенных пунктов	Среднеэтажная жилая застройка (код 2.5)	2	02:050	11 403	1 674,63	19 095 805,89
2323	Республика Северная Осетия - Алания, Пригородный район, восточнее с Гизель, с правой стороны автодороги Владикавказ-Алагир	Пригородный	15:08:0010305:1150	003002000000 Земли населенных пунктов	Среднеэтажная жилая застройка (код 2.5)	2	02:050	11 403	1 674,63	19 095 805,89
2324	Республика Северная Осетия - Алания, Пригородный район, восточнее с Гизель, с правой стороны автодороги Владикавказ-Алагир	Пригородный	15:08:0010305:1151	003002000000 Земли населенных пунктов	Среднеэтажная жилая застройка (код 2.5)	2	02:050	7 534	1 674,63	12 616 662,42
2325	Республика Северная Осетия - Алания, Пригородный район, восточнее с Гизель, с правой стороны автодороги Владикавказ-Алагир	Пригородный	15:08:0010305:1153	003002000000 Земли населенных пунктов	Среднеэтажная жилая застройка (код 2.5)	2	02:050	10 090	1 674,63	16 897 016,70
2326	Республика Северная Осетия - Алания, Пригородный район, восточнее с Гизель, с правой стороны автодороги Владикавказ-Алагир	Пригородный	15:08:0010305:1154	003002000000 Земли населенных пунктов	Среднеэтажная жилая застройка (код 2.5)	2	02:050	10 268	1 674,63	17 195 100,84
2327	Республика Северная Осетия - Алания, Пригородный район, восточнее с Гизель, с правой стороны автодороги Владикавказ-Алагир	Пригородный	15:08:0010305:1155	003002000000 Земли населенных пунктов	Среднеэтажная жилая застройка (код 2.5)	2	02:050	76	1 674,63	127 271,88
2328	Республика Северная Осетия - Алания, Пригородный район, восточнее с Гизель, с правой стороны автодороги Владикавказ-Алагир	Пригородный	15:08:0010305:1156	003002000000 Земли населенных пунктов	Среднеэтажная жилая застройка (код 2.5)	2	02:050	76	1 674,63	127 271,88
2329	Республика Северная Осетия-Алания, Пригородный район, юго-западнее с. Ногир	Пригородный	15:08:0010305:1158	003001000000 Земли сельскохозяйственного назначения	для ведения овощеводства	1	01:030	18 973	21,29	403 935,17
2330	Российская Федерация, Республика Северная Осетия-Алания, Пригородный р-н, северо-восточнее с. Гизель	Пригородный	15:08:0010305:1293	003001000000 Земли сельскохозяйственного назначения	Для овощеводства	1	01:030	12 244	21,29	260 674,76
2331	Российская Федерация, Республика Северная Осетия-Алания, Пригородный р-н, северо-восточнее с. Гизель	Пригородный	15:08:0010305:1294	003001000000 Земли сельскохозяйственного назначения	Для овощеводства	1	01:030	12 251	21,29	260 823,79
2332	Российская Федерация, Республика Северная Осетия-Алания, Пригородный р-н, северо-восточнее с. Гизель	Пригородный	15:08:0010305:1295	003001000000 Земли сельскохозяйственного назначения	Для овощеводства	1	01:030	12 231	21,29	260 397,99
2333	Российская Федерация, Республика Северная Осетия - Алания, Пригородный район, восточнее с. Гизель	Пригородный	15:08:0010305:1296	003001000000 Земли сельскохозяйственного назначения	Сенокошение	1	01:081	6 573	7,09	46 602,57
2334	Респ. Северная Осетия - Алания, р-н Пригородный, восточнее сел. Гизель, с правой стороны а/д Владикавказ-Алагир	Пригородный	15:08:0010305:1317	003003000000 Земли промышленности, энергетики, транспорта, связи, радиовещания, телевидения, информатики, земли для обеспечения космической деятельности, земли обороны, безопасности и земли иного специального назначения	Автомобильный транспорт	6	07:0020	20 590	89,14	1 835 392,60
2335	Российская Федерация, Республика Северная Осетия - Алания, Пригородный район	Пригородный	15:08:0010305:1318	003003000000 Земли промышленности, энергетики, транспорта, связи, радиовещания, телевидения, информатики, земли для обеспечения космической деятельности, земли обороны, безопасности и земли иного специального назначения	Автомобильный транспорт	6	07:0020	44 650	89,14	3 980 101,00
2336	Республика Северная Осетия - Алания, Пригородный район	Пригородный	15:08:0010305:1319	003003000000 Земли промышленности, энергетики, транспорта, связи, радиовещания, телевидения, информатики, земли для обеспечения космической деятельности, земли обороны, безопасности и земли иного специального назначения	Автомобильный транспорт	6	07:0020	3 460	89,14	308 424,40
2337	Республика Северная Осетия - Алания, р-н Пригородный	Пригородный	15:08:0010305:1320	003002000000 Земли населенных пунктов	Автомобильный транспорт	6	07:0020	39 894	89,14	3 556 151,16
2338	Респ. Северная Осетия - Алания, р-н Пригородный, с. Ногир, напротив строящегося рынка "Викалина"	Пригородный	15:08:0010305:139	003003000000 Земли промышленности, энергетики, транспорта, связи, радиовещания, телевидения, информатики, земли для обеспечения космической деятельности, земли обороны, безопасности и земли иного специального назначения	Для прочих специальных целей	6	06:000	1 359	624,97	849 334,23
2339	Респ. Северная Осетия - Алания, р-н Пригородный, сел. Ногир, в районе рынка "Викалина"	Пригородный	15:08:0010305:14	003003000000 Земли промышленности, энергетики, транспорта, связи, радиовещания, телевидения, информатики, земли для обеспечения космической деятельности, земли обороны, безопасности и земли иного специального назначения	Для строительства торгово-производственных и складских помещений	4	04:020	1 500	1 741,62	2 612 430,00
2340	Респ. Северная Осетия - Алания, р-н Пригородный, с. Ногир, напротив строящегося рынка "Викалина"	Пригородный	15:08:0010305:140	003003000000 Земли промышленности, энергетики, транспорта, связи, радиовещания, телевидения, информатики, земли для обеспечения космической деятельности, земли обороны, безопасности и земли иного специального назначения	Мелкооптовые магазины и торговые базы, склады –магазины	4	04:040	1 360	1 741,62	2 368 603,20
2341	Респ. Северная Осетия - Алания, р-н Пригородный, восточнее с Гизель, с правой стороны автодороги Владикавказ-Алагир	Пригородный	15:08:0010305:141	003001000000 Земли сельскохозяйственного назначения	Для сельскохозяйственного производства	1	01:010	12 668	21,29	269 701,72

№ п/п	Местоположение ЗУ	Район	Кадастровый номер ЗУ	Категория земель	Разрешенное использование по документу	Код вида разрешенного использования (в соответствии с классификатором видов разрешенного использования земельных участков)	Вид использования объектов недвижимости	Площадь	УПКС	КС
2342	Российская Федерация, Республика Северная Осетия-Алания, городской округ город Владикавказ, г. Владикавказ, ш. Гизельское, земельный участок 46	Пригородный	15:08:0010305:142	003002000000 Земли населенных пунктов	Бытовое обслуживание	3	03:03:0	10 000	921,05	9 210 500,00
2343	Российская Федерация, Республика Северная Осетия-Алания, Пригородный район, юго-западнее с. Ногир	Пригородный	15:08:0010305:1421	003003000000 Земли промышленности, энергетики, транспорта, связи, радиовещания, телевидения, информатики, земли для обеспечения космической деятельности, земли обороны, безопасности и земли иного специального назначения	Для размещения мебельного цеха	6	06:0:0:0	1 400	624,97	874 958,00
2344	Российская Федерация, Республика Северная Осетия-Алания, Пригородный район, юго-западнее с. Ногир	Пригородный	15:08:0010305:1422	003003000000 Земли промышленности, энергетики, транспорта, связи, радиовещания, телевидения, информатики, земли для обеспечения космической деятельности, земли обороны, безопасности и земли иного специального назначения	Для размещения мебельного цеха	6	06:0:0:0	1 400	624,97	874 958,00
2345	Респ. Северная Осетия - Алания, р-н Пригородный, восточнее с. Гизель, с правой стороны а/д "Владикавказ-Гизель"	Пригородный	15:08:0010305:144	003003000000 Земли промышленности, энергетики, транспорта, связи, радиовещания, телевидения, информатики, земли для обеспечения космической деятельности, земли обороны, безопасности и земли иного специального назначения	Предпринимательство	4	04:0:0:20	30 104	1 741,62	52 429 728,48
2346	Респ. Северная Осетия - Алания, р-н Пригородный, восточнее с. Гизель, с правой стороны а/д "Владикавказ-Гизель"	Пригородный	15:08:0010305:145	003001000000 Земли сельскохозяйственного назначения	Для сельскохозяйственного производства	1	01:0:1:0	10 000	21,29	212 900,00
2347	Респ. Северная Осетия - Алания, р-н Пригородный, восточнее с. Гизель, с правой стороны а/д "Владикавказ-Гизель"	Пригородный	15:08:0010305:146	003001000000 Земли сельскохозяйственного назначения	Для сельскохозяйственного производства	1	01:0:1:0	20 000	21,29	425 800,00
2348	Респ. Северная Осетия - Алания, р-н Пригородный, восточнее с. Гизель, с правой стороны а/д "Владикавказ-Гизель"	Пригородный	15:08:0010305:147	003001000000 Земли сельскохозяйственного назначения	Для сельскохозяйственного производства	1	01:0:1:0	3 000	21,29	63 870,00
2349	Российская Федерация, Республика Северная Осетия-Алания, р-н Пригородный, Архонское шоссе, 63	Пригородный	15:08:0010305:148	003001000000 Земли сельскохозяйственного назначения	Хранение и переработка сельскохозяйственной продукции	1	01:1:5:0	2 768	277,99	769 476,32
2350	Респ. Северная Осетия - Алания, р-н Пригородный, юго-западнее с. Ногир с правой стороны авто-дороги Гизель-Ногир 1,5 км	Пригородный	15:08:0010305:15	003003000000 Земли промышленности, энергетики, транспорта, связи, радиовещания, телевидения, информатики, земли для обеспечения космической деятельности, земли обороны, безопасности и земли иного специального назначения	для организации исправительной колонии общего режима	3	08:0:0:1	76 028	4,07	309 433,96
2351	Республика Северная Осетия - Алания, р-н Пригородный, с.Гизель, автодорога "Владикавказ-Алагир", 2 км	Пригородный	15:08:0010305:150	003001000000 Земли сельскохозяйственного назначения	Для выращивания сельскохозяйственной продукции и эксплуатации существующих строений	1	01:0:1:0	50 764	21,29	1 080 765,56
2352	Северная Осетия - Алания респ, р-н Пригородный, в. на границе г.Владикавказа и с. Ногир, левее от ул.Владикавказской на расстоянии 640-680 м	Пригородный	15:08:0010305:153	003001000000 Земли сельскохозяйственного назначения	Для ведения сельскохозяйственного производства	1	01:1:8:0	2 800	277,99	778 372,00
2353	Республика Северная Осетия - Алания, р-н Пригородный, Ногирское сельское поселение, Архонское шоссе, 57	Пригородный	15:08:0010305:154	003001000000 Земли сельскохозяйственного назначения	Для эксплуатации существующего складского помещения по хранению сельскохозяйственной продукции	1	01:0:7:0	3 500	277,99	972 965,00
2354	Северная Осетия - Алания респ, р-н Пригородный, юго-западнее с.Ногир	Пригородный	15:08:0010305:155	003001000000 Земли сельскохозяйственного назначения	Для эксплуатации существующего складского помещения по хранению сельскохозяйственной продукции	1	01:0:7:0	3 501	277,99	973 242,99
2355	Северная Осетия - Алания респ, р-н Пригородный, в. юго-западнее с.Ногир, с левой стороны автодороги "Владикавказ-Ардон"	Пригородный	15:08:0010305:157	003003000000 Земли промышленности, энергетики, транспорта, связи, радиовещания, телевидения, информатики, земли для обеспечения космической деятельности, земли обороны, безопасности и земли иного специального назначения	Для выращивания сельскохозяйственной продукции	1	01:0:2:0	2 458	21,29	52 330,82
2356	Российская Федерация, Республика Северная Осетия - Алания, Пригородный р-н, с Ногир, юго-западнее с. Ногир, с левой стороны автодороги Владикавказ-Ардон	Пригородный	15:08:0010305:1583	003001000000 Земли сельскохозяйственного назначения	Для хранения и переработки сельскохозяйственной продукции	1	01:1:5:0	863	277,99	239 905,37
2357	Российская Федерация, Республика Северная Осетия - Алания, Пригородный р-н, с Ногир, юго-западнее с. Ногир, с левой стороны автодороги Владикавказ-Ардон	Пригородный	15:08:0010305:1584	003001000000 Земли сельскохозяйственного назначения	Для хранения и переработки сельскохозяйственной продукции	1	01:1:5:0	613	277,99	170 407,87
2358	Республика Северная Осетия-Алания, Пригородный район, юго-западнее с. Ногир, с левой стороны автодороги Владикавказ-Ардон	Пригородный	15:08:0010305:1586	003001000000 Земли сельскохозяйственного назначения	Для хранения и переработки сельскохозяйственной продукции	1	01:1:5:0	1 050	277,99	291 889,50
2359	Северная Осетия - Алания респ, р-н Пригородный, в. юго-западнее с.Ногир	Пригородный	15:08:0010305:159	003001000000 Земли сельскохозяйственного назначения	Производство сельскохозяйственной продукции	1	01:0:1:0	10 522	21,29	224 013,38
2360	Российская Федерация, Республика Северная Осетия-Алания, Пригородный муниципальный район, Гизельское сельское поселение, село Гизель, ул. 2-ая Линия, 11А	Пригородный	15:08:0010305:1590	003002000000 Земли населенных пунктов	Магазины	4	04:0:4:0	328	1 741,62	571 251,36
2361	Республика Северная Осетия-Алания, Пригородный район	Пригородный	15:08:0010305:1591	003002000000 Земли населенных пунктов	Магазины	4	04:0:4:0	332	1 741,62	578 217,84
2362	Респ. Северная Осетия - Алания, р-н Пригородный, с. Ногир, объездная дорога на рынок "Весналина"	Пригородный	15:08:0010305:16	003002000000 Земли населенных пунктов	Для строительства торгово-производственных и складских помещений	4	04:0:0:0	2 450	1 741,62	4 266 969,00
2363	Респ. Северная Осетия - Алания, р-н Пригородный, восточнее сел.Гизель, с правой стороны а/д Владикавказ-Алагир	Пригородный	15:08:0010305:161	003001000000 Земли сельскохозяйственного назначения	Для сельскохозяйственного производства	1	01:1:5:0	109 620	277,99	30 473 263,80
2364	Респ. Северная Осетия - Алания, р-н Пригородный, восточнее сел.Гизель, с правой стороны а/д Владикавказ-Алагир	Пригородный	15:08:0010305:162	003001000000 Земли сельскохозяйственного назначения	Для сельскохозяйственного производства	1	01:0:1:0	83 009	21,29	1 767 261,61
2365	Респ. Северная Осетия - Алания, р-н Пригородный, восточнее сел.Гизель, с правой стороны а/д Владикавказ-Алагир	Пригородный	15:08:0010305:163	003001000000 Земли сельскохозяйственного назначения	Для сельскохозяйственного производства	1	01:0:1:0	153 722	21,29	3 272 741,38
2366	Респ. Северная Осетия - Алания, р-н Пригородный, восточнее сел.Гизель, с правой стороны а/д Владикавказ-Алагир	Пригородный	15:08:0010305:164	003001000000 Земли сельскохозяйственного назначения	Для сельскохозяйственного производства	1	01:0:1:0	158 823	21,29	3 381 341,67
2367	Респ. Северная Осетия - Алания, р-н Пригородный, восточнее сел.Гизель, с правой стороны а/д Владикавказ-Алагир	Пригородный	15:08:0010305:165	003001000000 Земли сельскохозяйственного назначения	Для сельскохозяйственного производства	1	01:0:1:0	147 050	21,29	3 130 694,50
2368	Российская Федерация, Республика Северная Осетия - Алания, р-н Пригородный, восточнее с. Гизель, с правой стороны а/д Владикавказ-Алагир	Пригородный	15:08:0010305:166	003001000000 Земли сельскохозяйственного назначения	Для сельскохозяйственного производства	1	01:0:1:0	104 088	21,29	2 216 033,52
2369	Российская Федерация, Республика Северная Осетия - Алания, Пригородный район, восточнее с. Гизель, с правой стороны а/д Владикавказ-Алагир	Пригородный	15:08:0010305:169	003002000000 Земли населенных пунктов	Для сельскохозяйственного производства	1	01:0:1:0	158 926	21,29	3 383 534,54

№ п/п	Местоположение ЗУ	Район	Кадастровый номер ЗУ	Категория земель	Разрешенное использование по документу	Код вида разрешенного использования (в соответствии с классификатором видов разрешенного использования земельных участков)	Вид использования объектов недвижимости	Площадь	УПКС	КС
2370	Российская Федерация. Республика Северная Осетия - Алания, р-н Пригородный, восточнее с. Гизель, с правой стороны а/д Владикавказ-Алагир	Пригородный	15:08:0010305:170	003001000000 Земли сельскохозяйственного назначения	Для сельскохозяйственного производства	1	01:010	276 855	21,29	5 894 242,95
2371	Респ. Северная Осетия - Алания, р-н Пригородный, восточнее сел.Гизель, с правой стороны а/д Владикавказ-Алагир	Пригородный	15:08:0010305:171	003001000000 Земли сельскохозяйственного назначения	Для сельскохозяйственного производства	1	01:010	213 501	21,29	4 545 436,29
2372	Респ. Северная Осетия - Алания, р-н Пригородный, восточнее сел.Гизель, с правой стороны а/д Владикавказ-Алагир	Пригородный	15:08:0010305:172	003001000000 Земли сельскохозяйственного назначения	Для сельскохозяйственного производства	1	01:010	176 831	21,29	3 764 731,99
2373	Респ. Северная Осетия - Алания, р-н Пригородный, восточнее сел.Гизель, с правой стороны а/д Владикавказ-Алагир	Пригородный	15:08:0010305:173	003001000000 Земли сельскохозяйственного назначения	Для сельскохозяйственного производства	1	01:010	156 318	21,29	3 328 010,22
2374	Респ. Северная Осетия - Алания, р-н Пригородный, восточнее сел.Гизель, с правой стороны а/д Владикавказ-Алагир	Пригородный	15:08:0010305:174	003001000000 Земли сельскохозяйственного назначения	Для сельскохозяйственного производства	1	01:010	122 221	21,29	2 602 085,09
2375	Респ. Северная Осетия - Алания, р-н Пригородный, восточнее сел.Гизель, с правой стороны а/д Владикавказ-Алагир	Пригородный	15:08:0010305:175	003001000000 Земли сельскохозяйственного назначения	Для сельскохозяйственного производства	1	01:010	163 434	21,29	3 479 509,86
2376	Северная Осетия - Алания респ, р-н Пригородный, восточнее с.Гизель, с правой стороны автодороги "Владикавказ-Алагир"	Пригородный	15:08:0010305:176	003002000000 Земли населенных пунктов	Для ведения животноводства	1	01:081	150 736	6,09	917 982,24
2377	Республика Северная Осетия-Алания, г.Владикавказ, в 400 м западнее ул.А.Хадарцева	Пригородный	15:08:0010305:178	003002000000 Земли населенных пунктов	Спорт (размещение объектов капитального строительства, предназначенных для занятия спортом и физкультурой)	3	05:011	264 879	184,21	48 793 360,59
2378	Республика Северная Осетия-Алания, Пригородный р-н, юго-западнее с. Ногир	Пригородный	15:08:0001030:1809	003001000000 Земли сельскохозяйственного назначения	для сельскохозяйственного производства	1	01:010	53 962	21,29	1 148 850,98
2379	Северная Осетия - Алания респ, р-н Пригородный, юго-западнее с. Ногир	Пригородный	15:08:0010305:181	003001000000 Земли сельскохозяйственного назначения	Для хранения и переработки сельскохозяйственной продукции	1	01:150	2 001	277,99	556 257,99
2380	Респ. Северная Осетия-Алания, р-н Пригородный, юго-западнее с.Ногир	Пригородный	15:08:0010305:182	003001000000 Земли сельскохозяйственного назначения	Садоводство	1	01:050	11 769	27,72	326 236,68
2381	Российская Федерация. Республика Северная Осетия-Алания. Пригородный район, восточнее с. Гизель	Пригородный	15:08:0010305:189	003002000000 Земли населенных пунктов	Для сельскохозяйственного производства	1	01:010	32 903	21,29	700 504,87
2382	Северная Осетия - Алания респ, р-н Пригородный, восточнее с. Гизель, с правой стороны автодороги "Владикавказ-Гизель"	Пригородный	15:08:0010305:191	003001000000 Земли сельскохозяйственного назначения	Для сельскохозяйственного производства	1	01:010	19 685	21,29	419 093,65
2383	Северная Осетия - Алания респ, р-н Пригородный, восточнее с. Гизель, с правой стороны автодороги Владикавказ-Алагир	Пригородный	15:08:0010305:194	003001000000 Земли сельскохозяйственного назначения	Хранение и переработка сельскохозяйственной продукции, обеспечение сельскохозяйственного производства	1	01:150	29 244	277,99	8 129 539,56
2384	Российская Федерация, Республика Северная Осетия-Алания, Пригородный район, юго-западнее с. Ногир	Пригородный	15:08:0010305:203	003001000000 Земли сельскохозяйственного назначения	Животноводство	1	01:070	13 202	277,99	3 670 023,98
2385	Респ. Северная Осетия - Алания, р-н Пригородный, с. Ногир, с правой стороны автодороги на рынок "Викторина"	Пригородный	15:08:0010305:206	003003000000 Земли промышленности, энергетики, транспорта, связи, радиовещания, телевидения, информатики, земли для обеспечения космической деятельности, земли обороны, безопасности и земли иного специального назначения	под строительство боксов по ремонту легковых автомашин	4	04:099	1 498	1 406,19	2 106 472,62
2386	Респ. Северная Осетия - Алания, р-н Пригородный, с. Ногир, с правой стороны автодороги на рынок "Викторина"	Пригородный	15:08:0010305:207	003003000000 Земли промышленности, энергетики, транспорта, связи, радиовещания, телевидения, информатики, земли для обеспечения космической деятельности, земли обороны, безопасности и земли иного специального назначения	под строительство боксов по ремонту легковых автомашин	4	04:099	1 498	1 406,19	2 106 472,62
2387	Российская Федерация. Республика Северная Осетия-Алания. Пригородный район, юго-западнее с.Ногир, с левой стороны а/д "Владикавказ-Алдон"	Пригородный	15:08:0010305:208	003001000000 Земли сельскохозяйственного назначения	Для размещения садоводческого некоммерческого товарищества	13	13:021	55 596	351,67	19 551 445,32
2388	Российская Федерация. Республика Северная Осетия-Алания, г.Владикавказ, с правой стороны автодороги "Владикавказ-Алагир"	Пригородный	15:08:0001030:2117	003002000000 Земли населенных пунктов	Многоэтажная жилая застройка	2	02:060	20 331	1 674,63	34 046 902,53
2389	Российская Федерация, Республика Северная Осетия-Алания, г.Владикавказ, с правой стороны автодороги "Владикавказ-Алагир"	Пригородный	15:08:0001030:2118	003002000000 Земли населенных пунктов	Многоэтажная жилая застройка	2	02:060	21 303	1 674,63	35 674 642,89
2390	Российская Федерация, Республика Северная Осетия-Алания, г.Владикавказ, с правой стороны автодороги "Владикавказ-Алагир"	Пригородный	15:08:0001030:2119	003002000000 Земли населенных пунктов	Многоэтажная жилая застройка	2	02:060	10 432	1 674,63	17 469 740,16
2391	Российская Федерация. Республика Северная Осетия-Алания, г.Владикавказ, с правой стороны автодороги "Владикавказ-Алагир"	Пригородный	15:08:0001030:2120	003002000000 Земли населенных пунктов	Многоэтажная жилая застройка	2	02:060	12 082	1 674,63	20 232 879,66
2392	Российская Федерация. Республика Северная Осетия-Алания, г.Владикавказ, с правой стороны автодороги "Владикавказ-Алагир"	Пригородный	15:08:0001030:2121	003002000000 Земли населенных пунктов	Многоэтажная жилая застройка	2	02:060	18 071	1 674,63	30 262 238,73
2393	Российская Федерация, Республика Северная Осетия-Алания, г.Владикавказ, с правой стороны автодороги "Владикавказ-Алагир"	Пригородный	15:08:0001030:2122	003002000000 Земли населенных пунктов	Многоэтажная жилая застройка	2	02:060	20 521	1 674,63	34 365 082,23
2394	Российская Федерация, Республика Северная Осетия-Алания, г.Владикавказ, с правой стороны автодороги "Владикавказ-Алагир"	Пригородный	15:08:0001030:2123	003002000000 Земли населенных пунктов	Многоэтажная жилая застройка	2	02:060	16 969	1 674,63	28 416 796,47
2395	Российская Федерация. Республика Северная Осетия-Алания. Пригородный район, с. Гизель, ул. 3-я Линия	Пригородный	15:08:0001030:2520	003002000000 Земли населенных пунктов	Индивидуальный жилой дом на одну семью до трех этажей с приусадебным участком или без него	13	02:010	1 000	669,85	669 850,00
2396	Респ. Северная Осетия - Алания, р-н Пригородный, в 300 метрах по направлению левее ул. Владикавказской на границе с г. Владикавказ	Пригородный	15:08:0001030:26	003003000000 Земли промышленности, энергетики, транспорта, связи, радиовещания, телевидения, информатики, земли для обеспечения космической деятельности, земли обороны, безопасности и земли иного специального назначения	Для завершения строительства объекта розничной торговли	4	04:040	2 450	1 741,62	4 266 969,00
2397	Российская Федерация, Республика Северная Осетия-Алания, Пригородный муниципальный район сельское поселение Гизельское. с. Гизель, ул. 3-я Линия. 1	Пригородный	15:08:0001030:2609	003002000000 Земли населенных пунктов	индивидуальные жилые дома на одну семью до 3-х этажей с приусадебным участком или без него	13	02:010	1 478	669,85	990 038,30
2398	Российская Федерация. Республика Северная Осетия-Алания. р-н Пригородный, восточнее с. Гизель	Пригородный	15:08:0001030:2615	003002000000 Земли населенных пунктов	Для сельскохозяйственного производства	1	01:010	248 774	21,29	5 296 398,46
2399	Российская Федерация. Республика Северная Осетия-Алания. Пригородный район, восточнее с. Гизель	Пригородный	15:08:0001030:2616	003002000000 Земли населенных пунктов	Для сельскохозяйственного производства	1	01:010	303 531	21,29	6 462 174,99
2400	Российская Федерация. Республика Северная Осетия-Алания. Пригородный район, восточнее с. Гизель	Пригородный	15:08:0001030:2617	003002000000 Земли населенных пунктов	Для сельскохозяйственного производства	1	01:010	285 215	21,29	6 072 227,35

№ п/п	Местоположение ЗУ	Район	Кадастровый номер ЗУ	Категория земель	Разрешенное использование по документу	Код вида разрешенного использования (в соответствии с классификатором видов разрешенного использования земельных участков)	Вид использования объектов недвижимости	Площадь	УПКС	КС
2401	Российская Федерация, Республика Северная Осетия-Алания, р-н Пригородный, восточнее с. Гизель	Пригородный	15:08:0010305:2618	0030020000000 Земли населенных пунктов	Улично-дорожная сеть	6	12.0.1	3 272	89,14	291 666,08
2402	Российская Федерация, Республика Северная Осетия-Алания, Пригородный р-н, восточнее с. Гизель	Пригородный	15:08:0010305:2626	0030010000000 Земли сельскохозяйственного назначения	выпас сельскохозяйственных животных	1	01.0.1	278 396	0,09	1 695 431,64
2403	Российская Федерация, Республика Северная Осетия - Алания, р-н Пригородный, западнее с. Гизель, с правой стороны автодороги Владикавказ - Гизель	Пригородный	15:08:0010305:2627	0030030000000 Земли промышленности, энергетики, транспорта, связи, радиовещания, телевидения, информатики, земли для обеспечения космической деятельности, земли обороны, безопасности и земли иного специального назначения	Объекты дорожного сервиса	4	04.0.9.9	10 000	1 406,19	14 061 900,00
2404	Российская Федерация, Республика Северная Осетия - Алания, Пригородный район, юго-западнее с. Ногир	Пригородный	15:08:0010305:2628	0030010000000 Земли сельскохозяйственного назначения	Под строительство складских помещений для хранения сельскохозяйственной продукции	1	01.1.5.0	251	277,99	69 775,49
2405	Российская Федерация, Республика Северная Осетия-Алания, Пригородный р-н, юго-западнее с.Ногир	Пригородный	15:08:0010305:2777	0030010000000 Земли сельскохозяйственного назначения	Для ведения животноводства	1	01.0.7.0	1 302	277,99	361 942,98
2406	Российская Федерация, Республика Северная Осетия - Алания, Пригородный муниципальный район сельское поселение Гизельское, село Гизель, ул. Михаила Дзебисова, 32	Пригородный	15:08:0010305:2781	0030020000000 Земли населенных пунктов	Для ведения личного подсобного хозяйства(приусадебный земельный земельный участок	13	02.0.2.0	600	669,85	401 910,00
2407	Российская Федерация, Республика Северная Осетия-Алания, Пригородный муниципальный район сельское поселение Гизельское, село Гизель улица Михаила Дзебисова 38.	Пригородный	15:08:0010305:2782	0030020000000 Земли населенных пунктов	Для ведения личного подсобного хозяйства(приусадебный земельный земельный участок	13	02.0.2.0	600	669,85	401 910,00
2408	Российская Федерация, Республика Северная Осетия-Алания, Пригородный муниципальный район сельское поселение Гизельское, село Гизель улица Михаила Дзебисова 30.	Пригородный	15:08:0010305:2783	0030020000000 Земли населенных пунктов	Для ведения личного подсобного хозяйства (приусадебный земельный земельный участок	13	02.0.2.0	600	669,85	401 910,00
2409	Российская Федерация, Республика Северная Осетия - Алания, Пригородный муниципальный район сельское поселение Гизельское, село Гизель, ул. Михаила Дзебисова, 34	Пригородный	15:08:0010305:2784	0030020000000 Земли населенных пунктов	Для ведения личного подсобного хозяйства(приусадебный земельный земельный участок)	13	02.0.2.0	600	669,85	401 910,00
2410	Российская Федерация, Республика Северная Осетия - Алания, Пригородный муниципальный район сельское поселение Гизельское, село Гизель, ул. Михаила Дзебисова, 36	Пригородный	15:08:0010305:2785	0030020000000 Земли населенных пунктов	Для ведения личного подсобного хозяйства (приусадебный земельный земельный участок)	13	02.0.2.0	600	669,85	401 910,00
2411	Российская Федерация, Республика Северная Осетия - Алания, Пригородный муниципальный район сельское поселение Гизельское, село Гизель, ул. Михаила Дзебисова, 48	Пригородный	15:08:0010305:2786	0030020000000 Земли населенных пунктов	Для ведения личного подсобного хозяйства(приусадебный земельный земельный участок	13	02.0.2.0	600	669,85	401 910,00
2412	Российская Федерация, Республика Северная Осетия - Алания, Пригородный район, восточнее с. Гизель, с правой стороны а/д Владикавказ-Алагир	Пригородный	15:08:0010305:2787	0030020000000 Земли населенных пунктов	Среднеэтажная жилая застройка	2	02.0.5.0	2	1 674,63	3 349,26
2413	Российская Федерация, Республика Северная Осетия-Алания, Пригородный муниципальный район сельское поселение Гизельское, село Гизель улица Михаила Дзебисова 44.	Пригородный	15:08:0010305:2788	0030020000000 Земли населенных пунктов	Для ведения личного подсобного хозяйства(приусадебный земельный земельный участок	13	02.0.2.0	600	669,85	401 910,00
2414	Российская Федерация, Республика Северная Осетия - Алания, Пригородный муниципальный район сельское поселение Гизельское, село Гизель, ул. Михаила Дзебисова, 42	Пригородный	15:08:0010305:2789	0030020000000 Земли населенных пунктов	Для ведения личного подсобного хозяйства(приусадебный земельный земельный участок	13	02.0.2.0	600	669,85	401 910,00
2415	Российская Федерация, Республика Северная Осетия - Алания, Пригородный муниципальный район сельское поселение Гизельское, село Гизель, ул. Михаила Дзебисова, 40	Пригородный	15:08:0010305:2790	0030020000000 Земли населенных пунктов	Для ведения личного подсобного хозяйства(приусадебный земельный земельный участок	13	02.0.2.0	600	669,85	401 910,00
2416	Российская Федерация, Республика Северная Осетия-Алания, Пригородный муниципальный район сельское поселение Гизельское, село Гизель улица Михаила Дзебисова 46.	Пригородный	15:08:0010305:2791	0030020000000 Земли населенных пунктов	Для ведения личного подсобного хозяйства(приусадебный земельный земельный участок	13	02.0.2.0	600	669,85	401 910,00
2417	Российская Федерация, Республика Северная Осетия-Алания, Пригородный муниципальный район сельское поселение Гизельское, село Гизель улица Михаила Дзебисова 50	Пригородный	15:08:0010305:2792	0030020000000 Земли населенных пунктов	Для ведения личного подсобного хозяйства (приусадебный земельный земельный участок)	13	02.0.2.0	600	669,85	401 910,00
2418	Российская Федерация, Республика Северная Осетия - Алания, Пригородный муниципальный район сельское поселение Гизельское, село Гизель, ул. Михаила Дзебисова, 52	Пригородный	15:08:0010305:2793	0030020000000 Земли населенных пунктов	Для ведения личного подсобного хозяйства (приусадебный земельный земельный участок)	13	02.0.2.0	600	669,85	401 910,00
2419	Российская Федерация, Республика Северная Осетия-Алания, Пригородный муниципальный район сельское поселение Гизельское, село Гизель улица Михаила Дзебисова 56.	Пригородный	15:08:0010305:2794	0030020000000 Земли населенных пунктов	Для ведения личного подсобного хозяйства (приусадебный земельный земельный участок)	13	02.0.2.0	600	669,85	401 910,00
2420	Российская Федерация, Республика Северная Осетия-Алания, Пригородный муниципальный район сельское поселение Гизельское, село Гизель улица Михаила Дзебисова 68.	Пригородный	15:08:0010305:2795	0030020000000 Земли населенных пунктов	Для ведения личного подсобного хозяйства(приусадебный земельный земельный участок	13	02.0.2.0	600	669,85	401 910,00
2421	Российская Федерация, Республика Северная Осетия-Алания, Пригородный муниципальный район сельское поселение Гизельское, село Гизель улица Михаила Дзебисова 66.	Пригородный	15:08:0010305:2796	0030020000000 Земли населенных пунктов	Для ведения личного подсобного хозяйства(приусадебный земельный земельный участок	13	02.0.2.0	600	669,85	401 910,00
2422	Российская Федерация, Республика Северная Осетия - Алания, Пригородный муниципальный район сельское поселение Гизельское, село Гизель, ул. Михаила Дзебисова, 64	Пригородный	15:08:0010305:2797	0030020000000 Земли населенных пунктов	Для ведения личного подсобного хозяйства(приусадебный земельный земельный участок	13	02.0.2.0	600	669,85	401 910,00
2423	Российская Федерация, Республика Северная Осетия - Алания, Пригородный муниципальный район сельское поселение Гизельское, село Гизель, ул. Михаила Дзебисова, 62	Пригородный	15:08:0010305:2798	0030020000000 Земли населенных пунктов	Для ведения личного подсобного хозяйства (приусадебный земельный земельный участок)	13	02.0.2.0	600	669,85	401 910,00
2424	Российская Федерация, Республика Северная Осетия-Алания, Пригородный муниципальный район сельское поселение Гизельское, село Гизель улица Михаила Дзебисова 60.	Пригородный	15:08:0010305:2799	0030020000000 Земли населенных пунктов	Для ведения личного подсобного хозяйства(приусадебный земельный земельный участок	13	02.0.2.0	600	669,85	401 910,00
2425	Российская Федерация, Республика Северная Осетия - Алания, Пригородный муниципальный район сельское поселение Гизельское, село Гизель, ул. Михаила Дзебисова, 54	Пригородный	15:08:0010305:2800	0030020000000 Земли населенных пунктов	Для ведения личного подсобного хозяйства (приусадебный земельный земельный участок)	13	02.0.2.0	600	669,85	401 910,00
2426	Российская Федерация, Республика Северная Осетия-Алания, Пригородный муниципальный район сельское поселение Гизельское, село Гизель улица Михаила Дзебисова 58.	Пригородный	15:08:0010305:2801	0030020000000 Земли населенных пунктов	Для ведения личного подсобного хозяйства(приусадебный земельный земельный участок	13	02.0.2.0	600	669,85	401 910,00
2427	Российская Федерация, Республика Северная Осетия-Алания, Пригородный муниципальный район сельское поселение Гизельское, село Гизель улица Михаила Дзебисова 78.	Пригородный	15:08:0010305:2803	0030020000000 Земли населенных пунктов	Для ведения личного подсобного хозяйства (приусадебный земельный земельный участок)	13	02.0.2.0	600	669,85	401 910,00

№ п/п	Местоположение ЗУ	Район	Кадастровый номер ЗУ	Категория земель	Разрешенное использование по документу	Код вида разрешенного использования (в соответствии с классификатором видов разрешенного использования земельных участков)	Вид использования объектов недвижимости	Площадь	УПКС	КС
2428	Российская Федерация, Республика Северная Осетия-Алания, Пригородный муниципальный район сельское поселение Гизельское, село Гизель улица Михаила Дзебисова 90.	Пригородный	15:08:0010305:2804	003002000000 Земли населенных пунктов	Для ведения личного подсобного хозяйства(приусадебный земельный участок	13	02:0020	600	669,85	401 910,00
2429	Российская Федерация, Республика Северная Осетия-Алания, Пригородный муниципальный район сельское поселение Гизельское, село Гизель улица Михаила Дзебисова 88.	Пригородный	15:08:0010305:2805	003002000000 Земли населенных пунктов	Для ведения личного подсобного хозяйства(приусадебный земельный участок	13	02:0020	600	669,85	401 910,00
2430	Российская Федерация, Республика Северная Осетия - Алания, Пригородный муниципальный район сельское поселение Гизельское, с. Гизель, ул. Михаила Дзебисова, 86	Пригородный	15:08:0010305:2806	003002000000 Земли населенных пунктов	Для ведения личного подсобного хозяйства(приусадебный земельный участок	13	02:0020	600	669.85	401 910.00
2431	Российская Федерация, Республика Северная Осетия-Алания, Пригородный муниципальный район сельское поселение Гизельское, село Гизель улица Михаила Дзебисова 84.	Пригородный	15:08:0010305:2807	003002000000 Земли населенных пунктов	Для ведения личного подсобного хозяйства(приусадебный земельный участок	13	02:0020	600	669.85	401 910.00
2432	Российская Федерация, Республика Северная Осетия - Алания, Пригородный муниципальный район сельское поселение Гизельское, село Гизель, ул. Михаила Дзебисова, 82	Пригородный	15:08:0010305:2808	003002000000 Земли населенных пунктов	Для ведения личного подсобного хозяйства(приусадебный земельный участок	13	02:0020	600	669,85	401 910,00
2433	Российская Федерация, Республика Северная Осетия - Алания, Пригородный муниципальный район сельское поселение Гизельское, село Гизель, ул. Михаила Дзебисова, 80	Пригородный	15:08:0010305:2809	003002000000 Земли населенных пунктов	Для ведения личного подсобного хозяйства(приусадебный земельный участок	13	02:0020	600	669,85	401 910,00
2434	Республика Северная Осетия-Алания, р-н Пригородный, юго-западнее с. Ногир, с левой стороны автодороги Владикавказ-Ардон	Пригородный	15:08:0010305:281	003001000000 Земли сельскохозяйственного назначения	Для ведения пчеловодства	1	01:120	500	5.33	2 665,00
2435	Российская Федерация, Республика Северная Осетия-Алания, Пригородный муниципальный район сельское поселение Гизельское, село Гизель улица Михаила Дзебисова 76.	Пригородный	15:08:0010305:2810	003002000000 Земли населенных пунктов	Для ведения личного подсобного хозяйства (приусадебный земельный земельный участок)	13	02:0020	600	669.85	401 910.00
2436	Российская Федерация, Республика Северная Осетия-Алания, Пригородный р-н, восточнее с. Гизель, с правой стороны автодороги "Владикавказ-Алагир"	Пригородный	15:08:0010305:2811	003003000000 Земли промышленности, энергетики, транспорта, связи, радиовещания, телевидения, информатики, земли для обеспечения космической деятельности, земли обороны, безопасности и земли иного специального назначения	Для эксплуатации зданий спортивно-стрелкового комплекса и ресторана	4	04:060	48 145	1 490,42	71 756 270,90
2437	Российская Федерация, Республика Северная Осетия-Алания, Пригородный р-н, восточнее с. Гизель, с правой стороны автодороги "Владикавказ-Алагир"	Пригородный	15:08:0010305:2812	003003000000 Земли промышленности, энергетики, транспорта, связи, радиовещания, телевидения, информатики, земли для обеспечения космической деятельности, земли обороны, безопасности и земли иного специального назначения	Для эксплуатации зданий спортивно-стрелкового комплекса и ресторана	4	04:060	3 380	1 490,42	5 037 619,60
2438	Российская Федерация, Республика Северная Осетия - Алания, Пригородный муниципальный район сельское поселение Гизельское, село Гизель, ул. Михаила Дзебисова, 74	Пригородный	15:08:0010305:2813	003002000000 Земли населенных пунктов	Для ведения личного подсобного хозяйства(приусадебный земельный участок	13	02:0020	600	669,85	401 910,00
2439	Российская Федерация, Республика Северная Осетия-Алания, Пригородный муниципальный район, сельское поселение Гизельское, с. Гизель, ул. Михаила Дзебисова 70	Пригородный	15:08:0010305:2814	003002000000 Земли населенных пунктов	Для ведения личного подсобного хозяйства (приусадебный земельный земельный участок)	13	02:0020	600	669,85	401 910,00
2440	Российская Федерация, Республика Северная Осетия-Алания, Пригородный муниципальный район, сельское поселение Гизельское, с. Гизель, ул. Михаила Дзебисова, 94	Пригородный	15:08:0010305:2816	003002000000 Земли населенных пунктов	Для ведения личного подсобного хозяйства (приусадебный земельный земельный участок	13	02:0020	600	669.85	401 910.00
2441	Российская Федерация, Республика Северная Осетия-Алания, Пригородный муниципальный район сельское поселение Гизельское, село Гизель улица Михаила Дзебисова 92.	Пригородный	15:08:0010305:2817	003002000000 Земли населенных пунктов	Для ведения личного подсобного хозяйства(приусадебный земельный участок	13	02:0020	600	669.85	401 910.00
2442	Российская Федерация, Республика Северная Осетия - Алания, Пригородный муниципальный район сельское поселение Гизельское, село Гизель, ул. Михаила Дзебисова, 72	Пригородный	15:08:0010305:2818	003002000000 Земли населенных пунктов	Для ведения личного подсобного хозяйства(приусадебный земельный участок	13	02:0020	600	669,85	401 910,00
2443	Российская Федерация, Республика Северная Осетия-Алания, Пригородный район	Пригородный	15:08:0010305:2828	003002000000 Земли населенных пунктов	Магазины	4	04:040	333	1 741,62	579 959,46
2444	Республика Северная Осетия-Алания, р-н Пригородный, юго-западнее с. Ногир	Пригородный	15:08:0010305:285	003003000000 Земли промышленности, энергетики, транспорта, связи, радиовещания, телевидения, информатики, земли для обеспечения космической деятельности, земли обороны, безопасности и земли иного специального назначения	Для строительства магазина	4	04:096	500	1 406,19	703 095,00
2445	Северная Осетия - Алания респ, р-н Пригородный, юго-западнее с. Ногир, с левой стороны автодороги Владикавказ-Ардон	Пригородный	15:08:0010305:29	003003000000 Земли промышленности, энергетики, транспорта, связи, радиовещания, телевидения, информатики, земли для обеспечения космической деятельности, земли обороны, безопасности и земли иного специального назначения	для строительства автосервисного центра	4	04:099	1 500	1 406,19	2 109 285,00
2446	Республика Северная Осетия-Алания, р-н Пригородный, восточнее с.Гизель, с правой стороны автодороги "Владикавказ-Алагир"	Пригородный	15:08:0010305:292	003001000000 Земли сельскохозяйственного назначения	Хранение и переработка сельскохозяйственной продукции	1	01:150	3 543	277,99	984 918,57
2447	Российская Федерация, Республика Северная Осетия-Алания, р-н Пригородный, юго-западнее с. Ногир	Пригородный	15:08:0010305:296	003001000000 Земли сельскохозяйственного назначения	для ведения овощеводства	1	01:030	94 316	21,29	2 007 987,64
2448	Республика Северная Осетия-Алания, район Пригородный, западнее с.Ногир	Пригородный	15:08:0010305:298	003001000000 Земли сельскохозяйственного назначения	Ведение цветоводства	1	01:040	8 874	21,29	188 927,46
2449	Респ. Северная Осетия - Алания, р-н Пригородный, Архонское шоссе 2 км	Пригородный	15:08:0010305:3	003003000000 Земли промышленности, энергетики, транспорта, связи, радиовещания, телевидения, информатики, земли для обеспечения космической деятельности, земли обороны, безопасности и земли иного специального назначения	для строительства цеха по производству пластиковых изделий	6	06:000	500	624,97	312 485,00

№ п/п	Местоположение ЗУ	Район	Кадастровый номер ЗУ	Категория земель	Разрешенное использование по документу	Код вида разрешенного использования (в соответствии с классификатором видов разрешенного использования земельных участков)	Вид использования объектов недвижимости	Площадь	УПКС	КС
2450	Респ. Северная Осетия - Алания, р-н Пригородный, западнее с. Ногир, с левой стороны автодороги Владикавказ-Ардон	Пригородный	15:08:0010305:30	003003000000 Земли промышленности, энергетики, транспорта, связи, радиовещания, телевидения, информатики, земли для обеспечения космической деятельности, земли обороны, безопасности и земли иного специального назначения	Для эксплуатации цеха по производству строительных материалов	6	06:060	2 005	624,97	1 253 064,85
2451	Респ. Северная Осетия - Алания, р-н Пригородный, северо-восточнее с. Гизель, с левой стороны автодороги Владикавказ-Ардон (территория бывшего завода мясокостной муки)	Пригородный	15:08:0010305:31	003003000000 Земли промышленности, энергетики, транспорта, связи, радиовещания, телевидения, информатики, земли для обеспечения космической деятельности, земли обороны, безопасности и земли иного специального назначения	Для эксплуатации производственного здания по розливу минеральной воды	6	06:040	14 400	624,97	8 999 568,00
2452	Российская Федерация, Республика Северная Осетия-Алания, р-н Пригородный, восточнее с. Гизель	Пригородный	15:08:0010305:3142	003002000000 Земли населенных пунктов	Под сенокошение	1	01:081	50 355	7,09	357 016,95
2453	Российская Федерация, Республика Северная Осетия - Алания, Пригородный р-н, западнее с. Гизель, с правой стороны автодороги Владикавказ - Гизель	Пригородный	15:08:0010305:3144	003003000000 Земли промышленности, энергетики, транспорта, связи, радиовещания, телевидения, информатики, земли для обеспечения космической деятельности, земли обороны, безопасности и земли иного специального назначения	Пищевая промышленность	6	06:040	3 000	624,97	1 874 910,00
2454	Российская Федерация, Республика Северная Осетия - Алания, Пригородный р-н, восточнее с. Гизель	Пригородный	15:08:0010305:3145	003002000000 Земли населенных пунктов	Для ведения личного подсобного хозяйства (приусадебный земельный участок)	13	02:020	872	669,85	584 109,20
2455	Российская Федерация, Республика Северная Осетия - Алания, Пригородный р-н , восточнее с. Гизель	Пригородный	15:08:0010305:3146	003002000000 Земли населенных пунктов	Для ведения личного подсобного хозяйства (приусадебный земельный участок)	13	02:020	873	669,85	584 779,05
2456	Российская Федерация, Республика Северная Осетия - Алания, Пригородный р-н, восточнее с. Гизель	Пригородный	15:08:0010305:3147	003002000000 Земли населенных пунктов	Для ведения личного подсобного хозяйства (приусадебный земельный участок)	13	02:020	872	669,85	584 109,20
2457	Российская Федерация, Республика Северная Осетия - Алания, Пригородный район, восточнее с Гизель, с правой стороны автодороги Владикавказ-Алагир	Пригородный	15:08:0010305:3152	003002000000 Земли населенных пунктов	Магазины	4	04:040	332	1 741,62	578 217,84
2458	Российская Федерация, Республика Северная Осетия - Алания, Пригородный район	Пригородный	15:08:0010305:3154	003002000000 Земли населенных пунктов	Магазины	4	04:040	505	1 741,62	879 518,10
2459	Российская Федерация, Республика Северная Осетия - Алания, Пригородный р-н ,юго-западнее с. Ногир	Пригородный	15:08:0010305:3161	003001000000 Земли сельскохозяйственного назначения	для овощеводства, под строительство складских помещений для хранения сельскохозяйственной продукции	1	01:150	2 630	277,99	731 113,70
2460	Российская Федерация, Республика Северная Осетия - Алания, мо-н Пригородный	Пригородный	15:08:0010305:3163	003002000000 Земли населенных пунктов	Улично-дорожная сеть	6	12:001	3 000	89,14	267 420,00
2461	Российская Федерация, Республика Северная Осетия - Алания, Пригородный р-н, восточнее с Гизель, с правой стороны автодороги Владикавказ-Алагир	Пригородный	15:08:0010305:3164	003002000000 Земли населенных пунктов	Магазины (код 4.4)	4	04:040	221	1 741,62	384 898,02
2462	Российская Федерация, Республика Северная Осетия - Алания, р-н Пригородный, с. Гизель, ул. Линия	Пригородный	15:08:0010305:3174	003002000000 Земли населенных пунктов	Для ведения личного подсобного хозяйства (приусадебный земельный участок)	13	02:020	980	669,85	656 453,00
2463	Российская Федерация, Республика Северная Осетия - Алания, Пригородный район	Пригородный	15:08:0010305:3178	003001000000 Земли сельскохозяйственного назначения	Для выращивания сельскохозяйственной продукции и эксплуатации существующих строений	1	01:180	83 174	277,99	23 121 540,26
2464	Российская Федерация, Республика Северная Осетия - Алания, Пригородный район	Пригородный	15:08:0010305:3179	003001000000 Земли сельскохозяйственного назначения	Для выращивания сельскохозяйственной продукции и эксплуатации существующих строений	1	01:180	40 000	277,99	11 119 600,00
2465	Российская Федерация, Республика Северная Осетия - Алания, Пригородный район	Пригородный	15:08:0010305:3180	003001000000 Земли сельскохозяйственного назначения	Для выращивания сельскохозяйственной продукции и эксплуатации существующих строений	1	01:180	2 000	277,99	555 980,00
2466	Российская Федерация, Республика Северная Осетия - Алания, Пригородный район	Пригородный	15:08:0010305:3181	003001000000 Земли сельскохозяйственного назначения	Для выращивания сельскохозяйственной продукции и эксплуатации существующих строений	1	01:180	16 505	277,99	4 588 224,95
2467	Российская Федерация, Республика Северная Осетия - Алания, Пригородный р-н , восточнее с. Гизель	Пригородный	15:08:0010305:3185	003002000000 Земли населенных пунктов	Для ведения личного подсобного хозяйства (приусадебный земельный участок)	13	02:020	872	669,85	584 109,20
2468	Российская Федерация, Республика Северная Осетия - Алания, Пригородный р-н, восточнее с. Гизель	Пригородный	15:08:0010305:3186	003002000000 Земли населенных пунктов	Для ведения личного подсобного хозяйства (приусадебный земельный участок)	13	02:020	821	669,85	549 946,85
2469	Российская Федерация, Республика Северная Осетия - Алания, Пригородный р-н, восточнее с. Гизель	Пригородный	15:08:0010305:3187	003002000000 Земли населенных пунктов	Для ведения личного подсобного хозяйства (приусадебный земельный участок)	13	02:020	821	669,85	549 946,85
2470	Российская Федерация, Республика Северная Осетия - Алания, Пригородный р-н , восточнее с. Гизель	Пригородный	15:08:0010305:3188	003002000000 Земли населенных пунктов	Для ведения личного подсобного хозяйства (приусадебный земельный участок)	13	02:020	821	669,85	549 946,85
2471	Российская Федерация, Республика Северная Осетия - Алания, Пригородный р-н , восточнее с. Гизель	Пригородный	15:08:0010305:3189	003002000000 Земли населенных пунктов	Для ведения личного подсобного хозяйства (приусадебный земельный участок)	13	02:020	821	669,85	549 946,85
2472	Российская Федерация, Республика Северная Осетия - Алания, Пригородный р-н, восточнее с. Гизель	Пригородный	15:08:0010305:3190	003002000000 Земли населенных пунктов	Для ведения личного подсобного хозяйства (приусадебный земельный участок)	13	02:020	821	669,85	549 946,85
2473	Российская Федерация, Республика Северная Осетия - Алания, Пригородный р-н, восточнее с. Гизель	Пригородный	15:08:0010305:3191	003002000000 Земли населенных пунктов	Для ведения личного подсобного хозяйства (приусадебный земельный участок)	13	02:020	821	669,85	549 946,85
2474	Российская Федерация, Республика Северная Осетия - Алания, Пригородный р-н , восточнее с. Гизель	Пригородный	15:08:0010305:3192	003002000000 Земли населенных пунктов	Для ведения личного подсобного хозяйства (приусадебный земельный участок)	13	02:020	821	669,85	549 946,85
2475	Российская Федерация, Республика Северная Осетия - Алания, Пригородный р-н , восточнее с. Гизель	Пригородный	15:08:0010305:3193	003002000000 Земли населенных пунктов	Для ведения личного подсобного хозяйства (приусадебный земельный участок)	13	02:020	821	669,85	549 946,85

№ п/п	Местоположение ЗУ	Район	Кадастровый номер ЗУ	Категория земель	Разрешенное использование по документу	Код вида разрешенного использования (в соответствии с классификатором видов разрешенного использования земельных участков)	Вид использования объектов недвижимости	Площадь	УПКС	КС
2476	Российская Федерация, Республика Северная Осетия - Алания, Пригородный р-н , восточнее с. Гизель	Пригородный	15:08:0010305:3194	0030020000000 Земли населенных пунктов	Для ведения личного подсобного хозяйства (приусадебный земельный участок)	13	02.0.20	821	669,85	549 946,85
2477	Российская Федерация, Республика Северная Осетия - Алания, Пригородный р-н , восточнее с. Гизель	Пригородный	15:08:0010305:3195	0030020000000 Земли населенных пунктов	Для ведения личного подсобного хозяйства (приусадебный земельный участок)	13	02.0.20	821	669,85	549 946,85
2478	Российская Федерация, Республика Северная Осетия - Алания, Пригородный р-н. восточнее с. Гизель	Пригородный	15:08:0010305:3196	0030020000000 Земли населенных пунктов	Для ведения личного подсобного хозяйства (приусадебный земельный участок)	13	02.0.20	873	669.85	584 779.05
2479	Российская Федерация, Республика Северная Осетия - Алания, Пригородный р-н , восточнее с. Гизель	Пригородный	15:08:0010305:3197	0030020000000 Земли населенных пунктов	Для ведения личного подсобного хозяйства (приусадебный земельный участок)	13	02.0.20	821	669.85	549 946.85
2480	Российская Федерация, Республика Северная Осетия - Алания, Пригородный р-н. восточнее с. Гизель	Пригородный	15:08:0010305:3198	0030020000000 Земли населенных пунктов	Для ведения личного подсобного хозяйства (приусадебный земельный участок)	13	02.0.20	823	669,85	551 286,55
2481	Российская Федерация, Республика Северная Осетия - Алания, Пригородный р-н. восточнее с. Гизель	Пригородный	15:08:0010305:3199	0030020000000 Земли населенных пунктов	Для ведения личного подсобного хозяйства (приусадебный земельный участок)	13	02.0.20	821	669,85	549 946,85
2482	Российская Федерация, Республика Северная Осетия - Алания, Пригородный р-н. восточнее с. Гизель	Пригородный	15:08:0010305:3200	0030020000000 Земли населенных пунктов	Для ведения личного подсобного хозяйства (приусадебный земельный участок)	13	02.0.20	821	669.85	549 946.85
2483	Российская Федерация, Республика Северная Осетия - Алания, Пригородный р-н , восточнее с. Гизель	Пригородный	15:08:0010305:3201	0030020000000 Земли населенных пунктов	Для ведения личного подсобного хозяйства (приусадебный земельный участок)	13	02.0.20	821	669.85	549 946.85
2484	Российская Федерация, Республика Северная Осетия - Алания, Пригородный р-н , восточнее с. Гизель	Пригородный	15:08:0010305:3202	0030020000000 Земли населенных пунктов	Для ведения личного подсобного хозяйства (приусадебный участок)	13	02.0.20	821	669,85	549 946,85
2485	Российская Федерация, Республика Северная Осетия - Алания, Пригородный р-н. восточнее с. Гизель	Пригородный	15:08:0010305:3203	0030020000000 Земли населенных пунктов	Для ведения личного подсобного хозяйства (приусадебный земельный участок)	13	02.0.20	821	669,85	549 946,85
2486	Российская Федерация, Республика Северная Осетия - Алания, Пригородный р-н. восточнее с. Гизель	Пригородный	15:08:0010305:3204	0030020000000 Земли населенных пунктов	Для ведения личного подсобного хозяйства (приусадебный земельный участок)	13	02.0.20	821	669.85	549 946.85
2487	Российская Федерация, Республика Северная Осетия - Алания, Пригородный р-н , восточнее с. Гизель	Пригородный	15:08:0010305:3205	0030020000000 Земли населенных пунктов	Для ведения личного подсобного хозяйства (приусадебный земельный участок)	13	02.0.20	821	669.85	549 946.85
2488	Российская Федерация, Республика Северная Осетия - Алания, Пригородный р-н , восточнее с. Гизель	Пригородный	15:08:0010305:3206	0030020000000 Земли населенных пунктов	Для ведения личного подсобного хозяйства (приусадебный земельный участок)	13	02.0.20	822	669,85	550 616,70
2489	Российская Федерация, Республика Северная Осетия - Алания, Пригородный р-н. восточнее с. Гизель	Пригородный	15:08:0010305:3207	0030020000000 Земли населенных пунктов	Для ведения личного подсобного хозяйства (приусадебный земельный участок)	13	02.0.20	874	669,85	585 448,90
2490	Российская Федерация, Республика Северная Осетия - Алания, Пригородный р-н. восточнее с. Гизель	Пригородный	15:08:0010305:3208	0030020000000 Земли населенных пунктов	Для ведения личного подсобного хозяйства (приусадебный земельный участок)	13	02.0.20	873	669.85	584 779.05
2491	Российская Федерация, Республика Северная Осетия - Алания, Пригородный р-н , восточнее с. Гизель	Пригородный	15:08:0010305:3209	0030020000000 Земли населенных пунктов	Для ведения личного подсобного хозяйства (приусадебный земельный участок)	13	02.0.20	877	669.85	587 458.45
2492	Российская Федерация, Республика Северная Осетия - Алания, Пригородный р-н , восточнее с. Гизель	Пригородный	15:08:0010305:3210	0030020000000 Земли населенных пунктов	Для ведения личного подсобного хозяйства (приусадебный земельный участок)	13	02.0.20	827	669,85	553 965,95
2493	Российская Федерация, Республика Северная Осетия - Алания, Пригородный р-н. восточнее с. Гизель	Пригородный	15:08:0010305:3211	0030020000000 Земли населенных пунктов	Для ведения личного подсобного хозяйства (приусадебный земельный участок)	13	02.0.20	821	669,85	549 946,85
2494	Российская Федерация, Республика Северная Осетия - Алания, Пригородный р-н. восточнее с. Гизель	Пригородный	15:08:0010305:3212	0030020000000 Земли населенных пунктов	Для ведения личного подсобного хозяйства (приусадебный земельный участок)	13	02.0.20	821	669.85	549 946.85
2495	Российская Федерация, Республика Северная Осетия - Алания, Пригородный р-н , восточнее с. Гизель	Пригородный	15:08:0010305:3213	0030020000000 Земли населенных пунктов	Для ведения личного подсобного хозяйства (приусадебный земельный участок)	13	02.0.20	821	669.85	549 946.85
2496	Российская Федерация, Республика Северная Осетия - Алания, Пригородный район. восточнее с. Гизель, с правой стороны а/д Владикавказ-Алагир	Пригородный	15:08:0010305:3214	0030020000000 Земли населенных пунктов	Среднеэтажная жилая застройка	2	02.0.50	14 780	1 674,63	24 751 031,40
2497	Российская Федерация, Республика Северная Осетия - Алания, Пригородный район, восточнее с. Гизель, с правой стороны а/д Владикавказ-Алагир	Пригородный	15:08:0010305:3215	0030020000000 Земли населенных пунктов	Среднеэтажная жилая застройка	2	02.0.50	3 024	1 674,63	5 064 081,12
2498	Российская Федерация, Республика Северная Осетия - Алания, Пригородный район, восточнее с. Гизель, с правой стороны а/д Владикавказ-Алагир	Пригородный	15:08:0010305:3216	0030020000000 Земли населенных пунктов	Среднеэтажная жилая застройка	2	02.0.50	3 075	1 674,63	5 149 487,25
2499	Российская Федерация, Республика Северная Осетия - Алания, Пригородный район. восточнее с. Гизель, с правой стороны а/д Владикавказ-Алагир	Пригородный	15:08:0010305:3217	0030020000000 Земли населенных пунктов	Среднеэтажная жилая застройка	2	02.0.50	3 065	1 674,63	5 132 740,95
2500	Российская Федерация, Республика Северная Осетия - Алания, Пригородный р-н , восточнее с. Гизель, с правой стороны а/д Владикавказ-Алагир	Пригородный	15:08:0010305:3218	0030020000000 Земли населенных пунктов	Среднеэтажная жилая застройка	2	02.0.50	1 440	1 674,63	2 411 467,20
2501	Российская Федерация, Республика Северная Осетия - Алания, Пригородный р-н. восточнее с. Гизель, с правой стороны а/д Владикавказ-Алагир	Пригородный	15:08:0010305:3219	0030020000000 Земли населенных пунктов	Среднеэтажная жилая застройка	2	02.0.50	1 630	1 674,63	2 729 646,90
2502	Российская Федерация, Республика Северная Осетия - Алания, Пригородный р-н. восточнее с. Гизель, с правой стороны а/д Владикавказ-Алагир	Пригородный	15:08:0010305:3220	0030020000000 Земли населенных пунктов	Среднеэтажная жилая застройка	2	02.0.50	2 496	1 674,63	4 179 876,48
2503	Российская Федерация, Республика Северная Осетия - Алания, Пригородный район. восточнее с. Гизель, с правой стороны а/д Владикавказ-Алагир	Пригородный	15:08:0010305:3221	0030020000000 Земли населенных пунктов	Среднеэтажная жилая застройка	2	02.0.50	48 157	1 674,63	80 645 156,91
2504	Российская Федерация, Республика Северная Осетия - Алания, Пригородный район. восточнее с. Гизель, с правой стороны а/д Владикавказ-Алагир	Пригородный	15:08:0010305:3222	0030020000000 Земли населенных пунктов	Среднеэтажная жилая застройка	2	02.0.50	11 865	1 674,63	19 869 484,95
2505	Российская Федерация, Республика Северная Осетия - Алания, Пригородный район. восточнее с. Гизель, с правой стороны а/д Владикавказ-Алагир	Пригородный	15:08:0010305:3223	0030020000000 Земли населенных пунктов	Среднеэтажная жилая застройка	2	02.0.50	8 000	1 674,63	13 402 063,89

№ п/п	Местоположение ЗУ	Район	Кадастровый номер ЗУ	Категория земель	Разрешенное использование по документу	Код вида разрешенного использования (в соответствии с классификатором видов разрешенного использования земельных участков)	Вид использования объектов недвижимости	Площадь	УПКС	КС
2506	Российская Федерация, Республика Северная Осетия - Алания, Пригородный район, восточнее с. Гизель, с правой стороны а/д Владикавказ-Алагир	Пригородный	15:08:0010305:3224	0030020000000 Земли населенных пунктов	Среднеэтажная жилая застройка	2	02:050	15 200	1 674,63	25 621 839,00
2507	Российская Федерация, Республика Северная Осетия - Алания, Пригородный район, восточнее с. Гизель, с правой стороны а/д Владикавказ-Алагир	Пригородный	15:08:0010305:3225	0030020000000 Земли населенных пунктов	Среднеэтажная жилая застройка	2	02:050	6 767	1 674,63	11 332 221,21
2508	Российская Федерация, Республика Северная Осетия - Алания, Пригородный район, восточнее с. Гизель, с правой стороны а/д Владикавказ-Алагир	Пригородный	15:08:0010305:3226	0030020000000 Земли населенных пунктов	Среднеэтажная жилая застройка	2	02:050	9 647	1 674,63	16 155 155,61
2509	Российская Федерация, Республика Северная Осетия - Алания, Пригородный район, восточнее с. Гизель, с правой стороны а/д Владикавказ-Алагир	Пригородный	15:08:0010305:3227	0030020000000 Земли населенных пунктов	Среднеэтажная жилая застройка	2	02:050	7 918	1 674,63	13 259 720,34
2510	Российская Федерация, Республика Северная Осетия - Алания, Пригородный район, восточнее с. Гизель, с правой стороны а/д Владикавказ-Алагир	Пригородный	15:08:0010305:3228	0030020000000 Земли населенных пунктов	Среднеэтажная жилая застройка	2	02:050	4 509	1 674,63	7 550 906,67
2511	Российская Федерация, Республика Северная Осетия - Алания, Пригородный район, восточнее с. Гизель, с правой стороны а/д Владикавказ-Алагир	Пригородный	15:08:0010305:3229	0030020000000 Земли населенных пунктов	Среднеэтажная жилая застройка	2	02:050	7 755	1 674,63	12 980 755,65
2512	Российская Федерация, Республика Северная Осетия - Алания, Пригородный район, юго-западнее с. Ногир	Пригородный	15:08:0010305:3232	0030010000000 Земли сельскохозяйственного назначения	Под строительство складских помещений для хранения сельскохозяйственной продукции	1	01:150	609	277,99	169 295,91
2513	Российская Федерация, Республика Северная Осетия - Алания, Пригородный район, юго-западнее с. Ногир	Пригородный	15:08:0010305:3233	0030010000000 Земли сельскохозяйственного назначения	Под строительство складских помещений для хранения сельскохозяйственной продукции	1	01:150	841	277,99	233 789,59
2514	Респ. Северная Осетия - Алания, р-н Пригородный, юго-западнее с. Ногир	Пригородный	15:08:0010305:33	0030010000000 Земли сельскохозяйственного назначения	Для эксплуатации складского помещения по хранению сельскохозяйственной продукции	1	01:070	3 000	277,99	833 970,00
2515	Северная Осетия-Алания респ. Пригородный р-н, юго-западнее с. Ногир	Пригородный	15:08:0010305:339	0030010000000 Земли сельскохозяйственного назначения	Для ведения цветоводства	1	01:040	1 400	21,29	29 806,00
2516	Республика Северная Осетия - Алания, р-н Пригородный, западнее сел. Ногир	Пригородный	15:08:0010305:34	0030030000000 Земли промышленности, энергетики, транспорта, связи, радиовещания, телевидения, информатики, земли для обеспечения космической деятельности, земли обороны, безопасности и земли иного специального назначения	Для строительства торгово-производственных помещений и мастерских по ремонту автомобилей	4	04:099	1 500	1 406,19	2 109 285,00
2517	Республика Северная Осетия-Алания, р-н Пригородный, Архонское шоссе, 2 км	Пригородный	15:08:0010305:341	0030030000000 Земли промышленности, энергетики, транспорта, связи, радиовещания, телевидения, информатики, земли для обеспечения космической деятельности, земли обороны, безопасности и земли иного специального назначения	Эксплуатация производственных зданий	6	06:000	712	624,97	444 978,64
2518	Республика Северная Осетия-Алания, район Пригородный, справа от автодороги Владикавказ-Алагир, рядом с АЗС	Пригородный	15:08:0010305:35	0030010000000 Земли сельскохозяйственного назначения	Для строительства объекта по реализации сельскохозяйственной продукции собственного производства	1	01:070	3 882	277,99	1 079 157,18
2519	Российская Федерация,Республика Северная Осетия - Алания, городской округ город Владикавказ, г Владикавказ, ул Владивостокская, земельный участок 28	Пригородный	15:08:0010305:36	0030030000000 Земли промышленности, энергетики, транспорта, связи, радиовещания, телевидения, информатики, земли для обеспечения космической деятельности, земли обороны, безопасности и земли иного специального назначения	Для завершения строительства здания магазина	4	04:096	1 500	1 406,19	2 109 285,00
2520	Республика Северная Осетия-Алания, р-н Пригородный, юго-западнее с.Ногир, с левой стороны а/д "Владикавказ-Ардон", СНТ Магнит, сад № 102	Пригородный	15:08:0010305:361	0030010000000 Земли сельскохозяйственного назначения	Для ведения гражданами садоводства и огородничества	13	13:021	600	351,67	211 002,00
2521	Республика Северная Осетия-Алания, р-н Пригородный, юго-западнее с.Ногир, с левой стороны а/д "Владикавказ-Ардон", СНТ Магнит , сад № 103	Пригородный	15:08:0010305:362	0030010000000 Земли сельскохозяйственного назначения	Для ведения гражданами садоводства и огородничества	13	13:021	600	351,67	211 002,00
2522	Республика Северная Осетия-Алания, р-н Пригородный, юго-западнее с.Ногир, с левой стороны а/д "Владикавказ-Ардон", СНТ Магнит, сад №67	Пригородный	15:08:0010305:363	0030010000000 Земли сельскохозяйственного назначения	Для ведения гражданами садоводства и огородничества	13	13:021	600	351,67	211 002,00
2523	Республика Северная Осетия-Алания, р-н Пригородный, юго-западнее с.Ногир, с левой стороны а/д "Владикавказ-Ардон", СНТ Магнит, сад № 105	Пригородный	15:08:0010305:364	0030010000000 Земли сельскохозяйственного назначения	Для ведения гражданами садоводства и огородничества	13	13:021	600	351,67	211 002,00
2524	Республика Северная Осетия-Алания, р-н Пригородный, юго-западнее с.Ногир, с левой стороны а/д "Владикавказ-Ардон", СНТ Магнит, сад № 108	Пригородный	15:08:0010305:365	0030010000000 Земли сельскохозяйственного назначения	Для ведения садоводства и огородничества	13	13:021	600	351,67	211 002,00
2525	Республика Северная Осетия-Алания, р-н Пригородный, юго-западнее с.Ногир, с левой стороны а/д "Владикавказ-Ардон", СНТ Магнит сад № 109	Пригородный	15:08:0010305:366	0030010000000 Земли сельскохозяйственного назначения	Для ведения гражданами садоводства и огородничества	13	13:021	600	351,67	211 002,00
2526	Республика Северная Осетия-Алания, р-н Пригородный, юго-западнее с.Ногир, с левой стороны а/д "Владикавказ-Ардон", СНТ Магнит, сад №59	Пригородный	15:08:0010305:367	0030010000000 Земли сельскохозяйственного назначения	Для ведения гражданами садоводства и огородничества	13	13:021	600	351,67	211 002,00
2527	Республика Северная Осетия-Алания, р-н Пригородный, юго-западнее с.Ногир, с левой стороны а/д "Владикавказ-Ардон", СНТ Магнит, сад № 104	Пригородный	15:08:0010305:368	0030010000000 Земли сельскохозяйственного назначения	Для ведения гражданами садоводства и огородничества	13	13:021	600	351,67	211 002,00
2528	Республика Северная Осетия-Алания, р-н Пригородный, юго-западнее с.Ногир, с левой стороны а/д "Владикавказ-Ардон", СНТ "Магнит", сад № 186	Пригородный	15:08:0010305:369	0030010000000 Земли сельскохозяйственного назначения	Для ведения садоводства и огородничества	13	13:021	600	351,67	211 002,00
2529	Республика Северная Осетия-Алания, р-н Пригородный, юго-западнее с.Ногир, с левой стороны а/д "Владикавказ-Ардон", СНТ "Магнит", сад № 187	Пригородный	15:08:0010305:370	0030010000000 Земли сельскохозяйственного назначения	Для ведения садоводства и огородничества	13	13:021	600	351,67	211 002,00
2530	Республика Северная Осетия-Алания, р-н Пригородный, юго-западнее с.Ногир, с левой стороны а/д "Владикавказ-Ардон", СНТ "Магнит", сад № 188	Пригородный	15:08:0010305:371	0030010000000 Земли сельскохозяйственного назначения	Для ведения садоводства и огородничества	13	13:021	600	351,67	211 002,00
2531	Республика Северная Осетия-Алания, р-н Пригородный, юго-западнее с.Ногир, с левой стороны а/д "Владикавказ-Ардон", СНТ "Магнит", сад № 189	Пригородный	15:08:0010305:372	0030010000000 Земли сельскохозяйственного назначения	Для ведения садоводства и огородничества	13	13:021	600	351,67	211 002,00
2532	Российская Федерация, Республика Северная Осетия-Алания, р-н Пригородный, западнее с.Ногир, с левой стороны автодороги Владикавказ-Ардон	Пригородный	15:08:0010305:3727	0030010000000 Земли сельскохозяйственного назначения	Для овощеводства	1	01:030	686	21,29	14 604,94
2533	Российская Федерация, Республика Северная Осетия-Алания, р-н Пригородный, западнее с.Ногир, с левой стороны автодороги Владикавказ-Ардон	Пригородный	15:08:0010305:3728	0030010000000 Земли сельскохозяйственного назначения	Для овощеводства	1	01:030	757	21,29	16 116,53
2534	Республика Северная Осетия-Алания, р-н Пригородный, юго-западнее с.Ногир, с левой стороны а/д "Владикавказ-Ардон", СНТ "Магнит", сад № 190	Пригородный	15:08:0010305:373	0030010000000 Земли сельскохозяйственного назначения	Для ведения садоводства и огородничества	13	13:021	600	351,67	211 002,00
2535	Российская Федерация, Республика Северная Осетия - Алания, Пригородный р-н, восточнее с. Гизель	Пригородный	15:08:0010305:3730	0030020000000 Земли населенных пунктов	Под сенокошение	1	01:081	15 000	7,09	106 350,00
2536	Российская Федерация, Республика Северная Осетия - Алания, Пригородный р-н, восточнее с. Гизель, с правой стороны а/д Владикавказ-Алагир	Пригородный	15:08:0010305:3735	0030010000000 Земли сельскохозяйственного назначения	Для сельскохозяйственного производства	1	01:010	13 844	21,29	294 738,76
2537	Российская Федерация, Республика Северная Осетия - Алания, Пригородный р-н, восточнее с. Гизель, с правой стороны а/д Владикавказ-Алагир	Пригородный	15:08:0010305:3736	0030010000000 Земли сельскохозяйственного назначения	Для сельскохозяйственного производства	1	01:010	15 325	21,29	326 269,25

№ п/п	Местоположение ЗУ	Район	Кадастровый номер ЗУ	Категория земель	Разрешенное использование по документу	Код вида разрешенного использования (в соответствии с классификатором видов разрешенного использования земельных участков)	Вид использования объектов недвижимости	Площадь	УПКС	КС
2538	Республика Северная Осетия-Алания, р-н Пригородный, юго-западнее с Ногир, с левой стороны а/д "Владикавказ-Ардон", СНТ "Магнит", сад № 45	Пригородный	15:08:0010305:374	003001000000 Земли сельскохозяйственного назначения	Для ведения садоводства и огородничества	13	13:021	600	351,67	211 002,00
2539	Российская Федерация, Республика Северная Осетия - Алания Пригородный р-н. юго-западнее с. Ногир	Пригородный	15:08:0010305:3742	003001000000 Земли сельскохозяйственного назначения	Животноводство	1	01:070	27 165	277,99	7 551 598,35
2540	Республика Северная Осетия-Алания, р-н Пригородный, юго-западнее с.Ногир, с левой стороны а/д "Владикавказ-Ардон", СНТ "Магнит", сад № 191	Пригородный	15:08:0010305:379	003001000000 Земли сельскохозяйственного назначения	Для ведения садоводства и огородничества	13	13:021	600	351,67	211 002,00
2541	Респ. Северная Осетия - Алания, р-н Пригородный, западнее сел Ногир, с левой стороны автодороги Владикавказ-Ардон	Пригородный	15:08:0010305:38	003001000000 Земли сельскохозяйственного назначения	Для ведения овощеводство	1	01:181	2 800	277,99	778 372,00
2542	Северная Осетия-Алания респ, Пригородный р-н, юго-западнее с Ногир, с левой стороны а/д "Владикавказ-Ардон", СНТ Магнит, сад № 292	Пригородный	15:08:0010305:380	003001000000 Земли сельскохозяйственного назначения	Для ведения гражданами садоводства и огородничества	13	13:021	600	351,67	211 002,00
2543	Северная Осетия-Алания респ. Пригородный р-н, юго-западнее с. Ногир, с левой стороны а/д "Владикавказ-Ардон", СНТ Магнит, сад № 37	Пригородный	15:08:0010305:381	003001000000 Земли сельскохозяйственного назначения	Для ведения гражданами садоводства и огородничества	13	13:021	600	351,67	211 002,00
2544	Северная Осетия-Алания респ. р-н Пригородный, юго-западнее с.Ногир, с левой стороны а/д "Владикавказ-Ардон", СНТ Магнит, сад № 1	Пригородный	15:08:0010305:382	003001000000 Земли сельскохозяйственного назначения	Для ведения гражданами садоводства и огородничества	13	13:021	600	351,67	211 002,00
2545	Северная Осетия-Алания респ, р-н Пригородный, юго-западнее с Ногир, с левой стороны а/д "Владикавказ-Ардон", СНТ Магнит, сад № 5	Пригородный	15:08:0010305:383	003001000000 Земли сельскохозяйственного назначения	Для ведения садоводство и огородничества	13	13:021	600	351,67	211 002,00
2546	Северная Осетия-Алания респ, Пригородный р-н, юго-западнее с Ногир, с левой стороны а/д "Владикавказ-Ардон", СНТ Магнит, сад№ 28	Пригородный	15:08:0010305:384	003001000000 Земли сельскохозяйственного назначения	Для ведения садоводство и огородничества	13	13:021	600	351,67	211 002,00
2547	Северная Осетия-Алания респ. Пригородный р-н, юго-западнее с.Ногир, с левой стороны а/д "Владикавказ-Ардон", СНТ Магнит, сад № 53	Пригородный	15:08:0010305:386	003001000000 Земли сельскохозяйственного назначения	Для ведения гражданами садоводства и огородничества	13	13:021	600	351,67	211 002,00
2548	Северная Осетия-Алания респ. Пригородный р-н, юго-западнее с.Ногир, с левой стороны а/д "Владикавказ-Ардон", СНТ Магнит, сад № 291	Пригородный	15:08:0010305:388	003001000000 Земли сельскохозяйственного назначения	Для ведения гражданами садоводства и огородничества	13	13:021	600	351,67	211 002,00
2549	Российская Федерация, Республика Северная Осетия-Алания, Пригородный район, с Пигель	Пригородный	15:08:0010305:3885	003002000000 Земли населенных пунктов	Для сельскохозяйственного производства	1	01:010	40 000	21,29	851 600,00
2550	Российская Федерация, Республика Северная Осетия-Алания, Пригородный район, с Пигель	Пригородный	15:08:0010305:3886	003002000000 Земли населенных пунктов	Для сельскохозяйственного производства	1	01:010	5 008	21,29	106 620,32
2551	Российская Федерация, Республика Северная Осетия-Алания, Пригородный район, с Пигель	Пригородный	15:08:0010305:3887	003002000000 Земли населенных пунктов	Для сельскохозяйственного производства	1	01:010	5 005	21,29	106 556,45
2552	Российская Федерация, Республика Северная Осетия-Алания, Пригородный район, с Пигель	Пригородный	15:08:0010305:3888	003002000000 Земли населенных пунктов	Для сельскохозяйственного производства	1	01:010	5 003	21,29	106 513,87
2553	Российская Федерация, Республика Северная Осетия-Алания, Пригородный район, с Пигель	Пригородный	15:08:0010305:3889	003002000000 Земли населенных пунктов	Для сельскохозяйственного производства	1	01:010	5 003	21,29	106 513,87
2554	Северная Осетия-Алания респ, Пригородный р-н, юго-западнее с Ногир, с левой стороны а/д "Владикавказ-Ардон", СНТ Магнит, сад № 58	Пригородный	15:08:0010305:389	003001000000 Земли сельскохозяйственного назначения	Для ведения гражданами садоводства и огородничества	13	13:021	600	351,67	211 002,00
2555	Российская Федерация, Республика Северная Осетия-Алания, Пригородный район, с Пигель	Пригородный	15:08:0010305:3890	003002000000 Земли населенных пунктов	Для сельскохозяйственного производства	1	01:010	5 001	21,29	106 471,29
2556	Российская Федерация, Республика Северная Осетия-Алания, Пригородный район, с Пигель	Пригородный	15:08:0010305:3891	003002000000 Земли населенных пунктов	Для сельскохозяйственного производства	1	01:010	5 003	21,29	106 513,87
2557	Российская Федерация, Республика Северная Осетия-Алания, Пригородный район, с Пигель	Пригородный	15:08:0010305:3892	003002000000 Земли населенных пунктов	Для сельскохозяйственного производства	1	01:010	5 002	21,29	106 492,58
2558	Российская Федерация, Республика Северная Осетия-Алания, Пригородный район, с Пигель	Пригородный	15:08:0010305:3893	003002000000 Земли населенных пунктов	Для сельскохозяйственного производства	1	01:010	5 003	21,29	106 513,87
2559	Российская Федерация, Республика Северная Осетия-Алания, Пригородный район, с Пигель	Пригородный	15:08:0010305:3894	003002000000 Земли населенных пунктов	Для сельскохозяйственного производства	1	01:010	5 007	21,29	106 599,03
2560	Российская Федерация, Республика Северная Осетия-Алания, Пригородный район, с Пигель	Пригородный	15:08:0010305:3895	003002000000 Земли населенных пунктов	Для сельскохозяйственного производства	1	01:010	5 000	21,29	106 450,00
2561	Российская Федерация, Республика Северная Осетия-Алания, Пригородный район, с Пигель	Пригородный	15:08:0010305:3896	003002000000 Земли населенных пунктов	Для сельскохозяйственного производства	1	01:010	5 004	21,29	106 535,16
2562	Российская Федерация, Республика Северная Осетия-Алания, Пригородный район, с Пигель	Пригородный	15:08:0010305:3897	003002000000 Земли населенных пунктов	Для сельскохозяйственного производства	1	01:010	7 174	21,29	152 734,46
2563	Российская Федерация, Республика Северная Осетия-Алания, Пригородный район, с Пигель	Пригородный	15:08:0010305:3898	003002000000 Земли населенных пунктов	Для сельскохозяйственного производства	1	01:010	5 001	21,29	106 471,29
2564	Российская Федерация, Республика Северная Осетия-Алания, Пригородный район, с Пигель	Пригородный	15:08:0010305:3899	003002000000 Земли населенных пунктов	Для сельскохозяйственного производства	1	01:010	5 000	21,29	106 450,00
2565	Северная Осетия-Алания респ, Пригородный р-н, юго-западнее с Ногир, с левой стороны а/д "Владикавказ-Ардон", СНТ Магнит, сад №66	Пригородный	15:08:0010305:390	003001000000 Земли сельскохозяйственного назначения	ведение садоводства	13	13:021	600	351,67	211 002,00
2566	Российская Федерация, Республика Северная Осетия-Алания, Пригородный район, с Пигель	Пригородный	15:08:0010305:3900	003002000000 Земли населенных пунктов	Для сельскохозяйственного производства	1	01:010	7 610	21,29	162 016,90
2567	Российская Федерация, Республика Северная Осетия-Алания, Пригородный район, с Пигель	Пригородный	15:08:0010305:3901	003002000000 Земли населенных пунктов	Для сельскохозяйственного производства	1	01:010	47 196	21,29	1 004 802,84
2568	Российская Федерация, Республика Северная Осетия-Алания, Пригородный район, с Пигель	Пригородный	15:08:0010305:3902	003002000000 Земли населенных пунктов	Для сельскохозяйственного производства	1	01:010	60 494	21,29	1 287 917,26
2569	Российская Федерация, Республика Северная Осетия-Алания, Пригородный район, с Пигель	Пригородный	15:08:0010305:3903	003002000000 Земли населенных пунктов	Для сельскохозяйственного производства	1	01:010	5 443	21,29	115 881,47
2570	Российская Федерация, Республика Северная Осетия-Алания, Пригородный район, с Пигель	Пригородный	15:08:0010305:3904	003002000000 Земли населенных пунктов	Для сельскохозяйственного производства	1	01:010	5 003	21,29	106 513,87
2571	Российская Федерация, Республика Северная Осетия-Алания, Пригородный район, с Пигель	Пригородный	15:08:0010305:3905	003002000000 Земли населенных пунктов	Для сельскохозяйственного производства	1	01:010	5 049	21,29	107 493,21
2572	Российская Федерация, Республика Северная Осетия-Алания, Пригородный район, с Пигель	Пригородный	15:08:0010305:3906	003002000000 Земли населенных пунктов	Для сельскохозяйственного производства	1	01:010	5 001	21,29	106 471,29
2573	Российская Федерация, Республика Северная Осетия-Алания, Пригородный район, с Пигель	Пригородный	15:08:0010305:3907	003002000000 Земли населенных пунктов	Для сельскохозяйственного производства	1	01:010	5 005	21,29	106 556,45
2574	Российская Федерация, Республика Северная Осетия-Алания, Пригородный район, с Пигель	Пригородный	15:08:0010305:3908	003002000000 Земли населенных пунктов	Для сельскохозяйственного производства	1	01:010	5 000	21,29	106 450,00
2575	Российская Федерация, Республика Северная Осетия-Алания, Пригородный район, с Пигель	Пригородный	15:08:0010305:3909	003002000000 Земли населенных пунктов	Для сельскохозяйственного производства	1	01:010	5 024	21,29	106 960,96
2576	Северная Осетия-Алания респ. Пригородный р-н, юго-западнее с.Ногир, с левой стороны а/д "Владикавказ-Ардон", СНТ Магнит, сад №80	Пригородный	15:08:0010305:391	003001000000 Земли сельскохозяйственного назначения	Для ведения гражданами садоводства и огородничества	13	13:021	600	351,67	211 002,00
2577	Российская Федерация, Республика Северная Осетия-Алания, Пригородный район, с Пигель	Пригородный	15:08:0010305:3910	003002000000 Земли населенных пунктов	Для сельскохозяйственного производства	1	01:010	5 005	21,29	106 556,45

№ п/п	Местоположение ЗУ	Район	Кадастровый номер ЗУ	Категория земель	Разрешенное использование по документу	Код вида разрешенного использования (в соответствии с классификатором видов разрешенного использования земельных участков)	Вид использования объектов недвижимости	Площадь	УПКС	КС
2578	Северная Осетия-Алания респ, Пригородный р-н, юго-западнее с Ногир, с левой стороны а/д "Владикавказ-Ардон", СНТ Магнит, сад №54	Пригородный	15:08:0010305:392	003001000000 Земли сельскохозяйственного назначения	Для ведения гражданами садоводства и огородничества	13	13:021	600	351,67	211 002,00
2579		Пригородный	15:08:0010305:3920	003001000000 Земли сельскохозяйственного назначения	Для ведения гражданами садоводства и огородничества	13	13:021	300	351,67	105 501,00
2580	Республика Северная Осетия-Алания, район Пригородный, западнее с.Ногир	Пригородный	15:08:0010305:393	003001000000 Земли сельскохозяйственного назначения	Для ведения животноводства	1	01:070	100 211	277,99	27 857 655,89
2581	Северная Осетия-Алания респ, Пригородный р-н, юго-западнее с Ногир, с левой стороны а/д "Владикавказ-Ардон", СНТ Магнит, сад №57	Пригородный	15:08:0010305:394	003001000000 Земли сельскохозяйственного назначения	Для ведения гражданами садоводства и огородничества	13	13:021	600	351,67	211 002,00
2582	Северная Осетия-Алания респ, Пригородный р-н, юго-западнее с Ногир, с левой стороны а/д "Владикавказ-Ардон", СНТ Магнит, сад №234	Пригородный	15:08:0010305:395	003001000000 Земли сельскохозяйственного назначения	Для ведения садоводства и огородничества	13	13:021	600	351,67	211 002,00
2583	Северная Осетия-Алания респ, Пригородный р-н, юго-западнее с.Ногир, с левой стороны а/д "Владикавказ-Ардон", СНТ Магнит, сад №130	Пригородный	15:08:0010305:396	003001000000 Земли сельскохозяйственного назначения	Для ведения садоводства и огородничества	13	13:021	600	351,67	211 002,00
2584	Северная Осетия-Алания респ, Пригородный р-н, юго-западнее с.Ногир, с левой стороны а/д "Владикавказ-Ардон", СНТ Магнит, сад №131	Пригородный	15:08:0010305:397	003001000000 Земли сельскохозяйственного назначения	Для ведения садоводства и огородничества	13	13:021	600	351,67	211 002,00
2585	Северная Осетия-Алания респ, Пригородный р-н, юго-западнее с Ногир, с левой стороны а/д "Владикавказ-Ардон", СНТ Магнит, сад №132	Пригородный	15:08:0010305:398	003001000000 Земли сельскохозяйственного назначения	Для ведения садоводства и огородничества	13	13:021	600	351,67	211 002,00
2586	Северная Осетия-Алания респ, Пригородный р-н, юго-западнее с Ногир, с левой стороны а/д "Владикавказ-Ардон", СНТ Магнит, сад №133	Пригородный	15:08:0010305:399	003001000000 Земли сельскохозяйственного назначения	Для ведения садоводства и огородничества	13	13:021	600	351,67	211 002,00
2587	Респ. Северная Осетия - Алания, р-н Пригородный, восточнее с. Гизель, с правой стороны автодороги Владикавказ - Алагир	Пригородный	15:08:0010305:4	003003000000 Земли промышленности, энергетики, транспорта, связи, радиовещания, телевидения, информатики, земли для обеспечения космической деятельности, земли обороны, безопасности и земли иного специального назначения	Для эксплуатации автозаправочной станции	4	04:095	1 000	2 801,23	2 801 230,00
2588	Респ. Северная Осетия - Алания, р-н Пригородный, с. Ногир, на 520 метров левее ул.Владикавказская, район городского кладбища	Пригородный	15:08:0010305:40	003003000000 Земли промышленности, энергетики, транспорта, связи, радиовещания, телевидения, информатики, земли для обеспечения космической деятельности, земли обороны, безопасности и земли иного специального назначения	Для эксплуатации здания магазина	4	04:096	2 800	1 406,19	3 937 332,00
2589	Северная Осетия-Алания респ, Пригородный р-н, юго-западнее с.Ногир, с левой стороны а/д "Владикавказ-Ардон", СНТ Магнит, сад №135	Пригородный	15:08:0010305:401	003001000000 Земли сельскохозяйственного назначения	Для ведения садоводства и огородничества	13	13:021	600	351,67	211 002,00
2590	Северная Осетия-Алания респ, Пригородный р-н, юго-западнее с.Ногир, с левой стороны а/д "Владикавказ-Ардон", СНТ Магнит, сад №139	Пригородный	15:08:0010305:404	003001000000 Земли сельскохозяйственного назначения	Для ведения садоводства и огородничества	13	13:021	600	351,67	211 002,00
2591	Северная Осетия-Алания респ, Пригородный р-н, юго-западнее с Ногир, с левой стороны а/д "Владикавказ-Ардон", СНТ Магнит, сад №134	Пригородный	15:08:0010305:405	003001000000 Земли сельскохозяйственного назначения	Для ведения садоводства и огородничества	13	13:021	600	351,67	211 002,00
2592	Республика Северная Осетия-Алания, р-н Пригородный, восточнее с. Гизель, с правой стороны автодороги Владикавказ-Алагир	Пригородный	15:08:0010305:408	003002000000 Земли населенных пунктов	Для производства сельскохозяйственной продукции	1	01:010	863 118	21,29	18 375 782,22
2593	Республика Северная Осетия-Алания, р-н Пригородный, юго-западнее с.Ногир, с левой стороны а/д "Владикавказ-Ардон", СНТ Магнит, сад №19	Пригородный	15:08:0010305:409	003001000000 Земли сельскохозяйственного назначения	Для ведения садоводства и огородничества	13	13:021	600	351,67	211 002,00
2594	Российская Федерация, Республика Северная Осетия - Алания, Пригородный район, юго-западнее с. Ногир, с левой стороны а/д "Владикавказ-Ардон", СНТ Магнит	Пригородный	15:08:0010305:4101	003001000000 Земли сельскохозяйственного назначения	Для ведения садоводства и огородничества	13	13:021	300	351,67	105 501,00
2595	Российская Федерация, Республика Северная Осетия - Алания, Пригородный район, юго-западнее с. Ногир, с левой стороны а/д "Владикавказ-Ардон", СНТ Магнит	Пригородный	15:08:0010305:4102	003001000000 Земли сельскохозяйственного назначения	Для ведения садоводства и огородничества	13	13:021	300	351,67	105 501,00
2596	Республика Северная Осетия-Алания, р-н Пригородный, юго-западнее с.Ногир, с левой стороны а/д "Владикавказ-Ардон", СНТ Магнит, сад №86	Пригородный	15:08:0010305:412	003001000000 Земли сельскохозяйственного назначения	Для ведения садоводства и огородничества	13	13:021	600	351,67	211 002,00
2597	Республика Северная Осетия-Алания, р-н Пригородный, юго-западнее с.Ногир, с левой стороны а/д "Владикавказ-Ардон", СНТ Магнит, сад №101	Пригородный	15:08:0010305:413	003001000000 Земли сельскохозяйственного назначения	Для ведения гражданами садоводства и огородничества	13	13:021	600	351,67	211 002,00
2598	Республика Северная Осетия-Алания, р-н Пригородный, юго-западнее с.Ногир, с левой стороны а/д "Владикавказ-Ардон", СНТ Магнит, сад №107	Пригородный	15:08:0010305:414	003001000000 Земли сельскохозяйственного назначения	Для ведения гражданами садоводства и огородничества	13	13:021	600	351,67	211 002,00
2599	Республика Северная Осетия-Алания, р-н Пригородный, юго-западнее с Ногир, с левой стороны а/д "Владикавказ-Ардон", СНТ Магнит, сад №226	Пригородный	15:08:0010305:415	003001000000 Земли сельскохозяйственного назначения	Для ведения садоводства и огородничества	13	13:021	600	351,67	211 002,00
2600	Республика Северная Осетия-Алания, р-н Пригородный, юго-западнее с Ногир, с левой стороны а/д "Владикавказ-Ардон", СНТ Магнит, сад №252	Пригородный	15:08:0010305:416	003001000000 Земли сельскохозяйственного назначения	Для ведения гражданами садоводства и огородничества	13	13:021	600	351,67	211 002,00
2601	Республика Северная Осетия-Алания, р-н Пригородный, юго-западнее с.Ногир, с левой стороны а/д "Владикавказ-Ардон", СНТ Магнит, сад №272	Пригородный	15:08:0010305:417	003001000000 Земли сельскохозяйственного назначения	Для ведения садоводства и огородничества	13	13:021	600	351,67	211 002,00
2602	Республика Северная Осетия-Алания, р-н Пригородный, юго-западнее с.Ногир, с левой стороны а/д "Владикавказ-Ардон", СНТ Магнит, сад №280	Пригородный	15:08:0010305:418	003001000000 Земли сельскохозяйственного назначения	Для ведения гражданами садоводства и огородничества	13	13:021	600	351,67	211 002,00
2603	Республика Северная Осетия-Алания, р-н Пригородный, юго-западнее с Ногир, с левой стороны а/д "Владикавказ-Ардон", СНТ Магнит , сад №281	Пригородный	15:08:0010305:419	003001000000 Земли сельскохозяйственного назначения	Для ведения гражданами садоводства и огородничества	13	13:021	600	351,67	211 002,00
2604	Республика Северная Осетия-Алания, р-н Пригородный, юго-западнее с Ногир, с левой стороны а/д "Владикавказ-Ардон", СНТ Магнит , сад №282	Пригородный	15:08:0010305:420	003001000000 Земли сельскохозяйственного назначения	Для ведения гражданами садоводства и огородничества	13	13:021	600	351,67	211 002,00
2605	Республика Северная Осетия-Алания, р-н Пригородный, юго-западнее с.Ногир, с левой стороны а/д "Владикавказ-Ардон", СНТ Магнит , сад №283	Пригородный	15:08:0010305:421	003001000000 Земли сельскохозяйственного назначения	Для ведения гражданами садоводства и огородничества	13	13:021	600	351,67	211 002,00
2606	Республика Северная Осетия-Алания, р-н Пригородный, юго-западнее с.Ногир, с левой стороны а/д "Владикавказ-Ардон", СНТ Магнит , сад №284	Пригородный	15:08:0010305:422	003001000000 Земли сельскохозяйственного назначения	Для ведения гражданами садоводства и огородничества	13	13:021	600	351,67	211 002,00
2607	Республика Северная Осетия-Алания, р-н Пригородный, юго-западнее с Ногир, с левой стороны а/д "Владикавказ-Ардон", СНТ Магнит, сад №20	Пригородный	15:08:0010305:423	003001000000 Земли сельскохозяйственного назначения	Для ведения садоводства и огородничества	13	13:021	600	351,67	211 002,00
2608	Республика Северная Осетия-Алания, р-н Пригородный, с. Ногир, западнее с. Ногир, с левой стороны автодороги "Владикавказ-Ардон"	Пригородный	15:08:0010305:425	003003000000 Земли промышленности, энергетики, транспорта, связи, радиовещания, телевидения, информатики, земли для обеспечения космической деятельности, земли обороны, безопасности и земли иного специального назначения	обслуживание автотранспорта (размещение магазинов сопутствующей торговли, зданий для организации общественного питания в качестве придорожного сервиса, размещение мастерских для ремонта и обслуживания автомобилей) и складов (размещение сооружений, имеющих назначение по временному хранению товаров)	4	04:099	1 900	1 406,19	2 671 761,00
2609	Северная Осетия-Алания респ, Пригородный р-н, юго-западнее с.Ногир, с левой стороны а/д "Владикавказ-Ардон", СНТ Магнит, сад №47	Пригородный	15:08:0010305:426	003001000000 Земли сельскохозяйственного назначения	Для ведения садоводства и огородничества	13	13:021	600	351,67	211 002,00

№ п/п	Местоположение ЗУ	Район	Кадастровый номер ЗУ	Категория земель	Разрешенное использование по документу	Код вида разрешенного использования (в соответствии с классификатором видов разрешенного использования земельных участков)	Вид использования объектов недвижимости	Площадь	УПКС	КС
2610	Северная Осетия-Алания респ, Пригородный р-н, юго-западнее с Ногир, с левой стороны а/д "Владикавказ-Ардон", СНТ Магнит, сад №51	Пригородный	15:08:0010305:427	003001000000 Земли сельскохозяйственного назначения	Для ведения садоводства и огородничества	13	13:021	600	351,67	211 002,00
2611	Северная Осетия-Алания респ, Пригородный р-н, юго-западнее с.Ногир, с левой стороны а/д "Владикавказ-Ардон", СНТ Магнит, сад №148	Пригородный	15:08:0010305:428	003001000000 Земли сельскохозяйственного назначения	Для ведения садоводства и огородничества	13	13:021	600	351,67	211 002,00
2612	Северная Осетия-Алания респ, Пригородный р-н, юго-западнее с.Ногир, с левой стороны а/д "Владикавказ-Ардон", СНТ Магнит, сад №61-19	Пригородный	15:08:0010305:429	003001000000 Земли сельскохозяйственного назначения	Для ведения гражданами садоводства и огородничества	13	13:021	600	351,67	211 002,00
2613	Северная Осетия-Алания респ, Пригородный р-н, юго-западнее с Ногир, с левой стороны а/д "Владикавказ-Ардон", СНТ Магнит, сад №94	Пригородный	15:08:0010305:430	003001000000 Земли сельскохозяйственного назначения	Для ведения садоводства и огородничества	13	13:021	600	351,67	211 002,00
2614	Российская Федерация, Республика Северная Осетия - Алания, Пригородный район, восточнее с. Гизель, с правой стороны а/д Владикавказ - Алагир	Пригородный	15:08:0010304:4308	003001000000 Земли сельскохозяйственного назначения	Ведение личного подсобного хозяйства на полевых участках	1	01:160	700	21,29	14 903,00
2615	Республика Северная Осетия-Алания, р-н Пригородный, юго-западнее с.Ногир, с левой стороны а/д "Владикавказ-Ардон", СНТ Магнит , сад №40	Пригородный	15:08:0010305:431	003001000000 Земли сельскохозяйственного назначения	Для ведения садоводства и огородничества	13	13:021	600	351,67	211 002,00
2616	Северная Осетия-Алания респ, Пригородный р-н, юго-западнее с.Ногир, с левой стороны а/д "Владикавказ-Ардон", СНТ Магнит, сад №205	Пригородный	15:08:0010305:432	003001000000 Земли сельскохозяйственного назначения	Для ведения гражданами садоводства и огородничества	13	13:021	600	351,67	211 002,00
2617	Северная Осетия-Алания респ, Пригородный р-н, юго-западнее с Ногир, с левой стороны а/д "Владикавказ-Ардон", СНТ Магнит, сад №36	Пригородный	15:08:0010305:433	003001000000 Земли сельскохозяйственного назначения	Для ведения садоводства и огородничества	13	13:021	600	351,67	211 002,00
2618	Северная Осетия-Алания респ, Пригородный р-н, юго-западнее с.Ногир, с левой стороны а/д "Владикавказ-Ардон", СНТ Магнит, сад №228	Пригородный	15:08:0010305:434	003001000000 Земли сельскохозяйственного назначения	Для ведения гражданами садоводства и огородничества	13	13:021	600	351,67	211 002,00
2619	Северная Осетия-Алания респ, Пригородный р-н, юго-западнее с.Ногир, с левой стороны а/д "Владикавказ-Ардон", СНТ Магнит, сад №255	Пригородный	15:08:0010305:435	003001000000 Земли сельскохозяйственного назначения	Для ведения гражданами садоводства и огородничества	13	13:021	600	351,67	211 002,00
2620	Северная Осетия-Алания респ, Пригородный р-н, юго-западнее с.Ногир, с левой стороны а/д "Владикавказ-Ардон", СНТ Магнит, сад №204	Пригородный	15:08:0010305:436	003001000000 Земли сельскохозяйственного назначения	Для ведения гражданами садоводства и огородничества	13	13:021	600	351,67	211 002,00
2621	Северная Осетия-Алания респ, Пригородный р-н, юго-западнее с Ногир, с левой стороны а/д "Владикавказ-Ардон", СНТ Магнит, сад №0	Пригородный	15:08:0010305:437	003001000000 Земли сельскохозяйственного назначения	Для ведения садоводства и огородничества	13	13:021	600	351,67	211 002,00
2622	Республика Северная Осетия-Алания, р-н Пригородный, юго-западнее с.Ногир, с левой стороны а/д "Владикавказ-Ардон", СНТ Магнит , сад №239	Пригородный	15:08:0010305:438	003001000000 Земли сельскохозяйственного назначения	Для ведения садоводства и огородничества	13	13:021	600	351,67	211 002,00
2623	Северная Осетия-Алания респ, Пригородный р-н, юго-западнее с.Ногир, с левой стороны а/д "Владикавказ-Ардон", СНТ Магнит, сад №46	Пригородный	15:08:0010305:439	003001000000 Земли сельскохозяйственного назначения	Для ведения садоводства и огородничества	13	13:021	600	351,67	211 002,00
2624	Северная Осетия - Алания респ, р-н Пригородный, напротив ул. Владикавказская г.Владикавказ, в районе рынка "Викалинн"	Пригородный	15:08:0010305:444	003003000000 Земли промышленности, энергетики, транспорта, связи, радиовещания, телевидения, информатики, земли для обеспечения космической деятельности, земли обороны, безопасности и земли иного специального назначения	Для эксплуатации нежилого здания по ремонту легковых автомашин и цеха по производству тротуарной плитки	6	06:060	2 249	624,97	1 405 557,53
2625	Северная Осетия-Алания респ, Пригородный р-н, юго-западнее с Ногир, с левой стороны а/д "Владикавказ-Ардон", СНТ Магнит, сад №89	Пригородный	15:08:0010305:440	003001000000 Земли сельскохозяйственного назначения	Для садоводства и огородничества	13	13:021	600	351,67	211 002,00
2626	Северная Осетия-Алания респ, Пригородный р-н, юго-западнее с.Ногир, с левой стороны а/д "Владикавказ-Ардон", СНТ Магнит, сад №50	Пригородный	15:08:0010305:441	003001000000 Земли сельскохозяйственного назначения	Для ведения садоводства и огородничества	13	13:021	600	351,67	211 002,00
2627	Северная Осетия-Алания респ, Пригородный р-н, юго-западнее с.Ногир, с левой стороны а/д "Владикавказ-Ардон", СНТ Магнит, сад №55	Пригородный	15:08:0010305:442	003001000000 Земли сельскохозяйственного назначения	Для ведения садоводства и огородничества	13	13:021	600	351,67	211 002,00
2628	Северная Осетия-Алания респ, Пригородный р-н, юго-западнее с Ногир, с левой стороны а/д "Владикавказ-Ардон", СНТ Магнит, сад №61-12	Пригородный	15:08:0010305:444	003001000000 Земли сельскохозяйственного назначения	Для ведения гражданами садоводства и огородничества	13	13:021	600	351,67	211 002,00
2629	Северная Осетия-Алания респ, Пригородный р-н, юго-западнее с Ногир, с левой стороны а/д "Владикавказ-Ардон", СНТ Магнит, сад №143	Пригородный	15:08:0010305:445	003001000000 Земли сельскохозяйственного назначения	Для ведения гражданами садоводства и огородничества	13	13:021	600	351,67	211 002,00
2630	Северная Осетия-Алания респ, Пригородный р-н, юго-западнее с.Ногир, с левой стороны а/д "Владикавказ-Ардон", СНТ Магнит, сад №144	Пригородный	15:08:0010305:446	003001000000 Земли сельскохозяйственного назначения	Для ведения садоводства и огородничества	13	13:021	600	351,67	211 002,00
2631	Республика Северная Осетия-Алания, р-н Пригородный, юго-западнее с.Ногир, с левой стороны а/д "Владикавказ-Ардон", СНТ Магнит , сад №145	Пригородный	15:08:0010305:447	003001000000 Земли сельскохозяйственного назначения	Для ведения гражданами садоводства и огородничества	13	13:021	600	351,67	211 002,00
2632	Республика Северная Осетия-Алания, р-н Пригородный, юго-западнее с Ногир, с левой стороны а/д "Владикавказ-Ардон", СНТ Магнит , сад №198	Пригородный	15:08:0010305:448	003001000000 Земли сельскохозяйственного назначения	Для ведения гражданами садоводства и огородничества	13	13:021	600	351,67	211 002,00
2633	Респ. Северная Осетия - Алания, р-н Пригородный	Пригородный	15:08:0010305:45	003003000000 Земли промышленности, энергетики, транспорта, связи, радиовещания, телевидения, информатики, земли для обеспечения космической деятельности, земли обороны, безопасности и земли иного специального назначения	под строительство коммерческого магазина - остановки	4	04:096	50	1 406,19	70 309,50
2634	Республика Северная Осетия-Алания, р-н Пригородный, юго-западнее с.Ногир, с левой стороны а/д "Владикавказ-Ардон", СНТ Магнит , сад №201	Пригородный	15:08:0010305:451	003001000000 Земли сельскохозяйственного назначения	Для ведения гражданами садоводства и огородничества	13	13:021	600	351,67	211 002,00
2635	Республика Северная Осетия-Алания, р-н Пригородный, юго-западнее с Ногир, с левой стороны а/д "Владикавказ-Ардон", СНТ Магнит , сад №227	Пригородный	15:08:0010305:452	003001000000 Земли сельскохозяйственного назначения	Для ведения садоводства и огородничества	13	13:021	600	351,67	211 002,00
2636	Республика Северная Осетия-Алания, р-н Пригородный, юго-западнее с Ногир, с левой стороны а/д "Владикавказ-Ардон", СНТ Магнит , сад №248	Пригородный	15:08:0010305:453	003001000000 Земли сельскохозяйственного назначения	Для ведения гражданами садоводства и огородничества	13	13:021	600	351,67	211 002,00
2637	Республика Северная Осетия-Алания, р-н Пригородный, юго-западнее с.Ногир, с левой стороны а/д "Владикавказ-Ардон", СНТ Магнит , сад №249	Пригородный	15:08:0010305:454	003001000000 Земли сельскохозяйственного назначения	Для ведения садоводства и огородничества	13	13:021	600	351,67	211 002,00
2638	Республика Северная Осетия-Алания, р-н Пригородный, юго-западнее с.Ногир, с левой стороны а/д "Владикавказ-Ардон", СНТ Магнит , сад №319	Пригородный	15:08:0010305:455	003001000000 Земли сельскохозяйственного назначения	Для ведения садоводства и огородничества	13	13:021	600	351,67	211 002,00
2639	Республика Северная Осетия-Алания, р-н Пригородный, юго-западнее с Ногир, с левой стороны а/д "Владикавказ-Ардон", СНТ Магнит , сад №337	Пригородный	15:08:0010305:456	003001000000 Земли сельскохозяйственного назначения	Для ведения садоводства и огородничества	13	13:021	600	351,67	211 002,00
2640	Республика Северная Осетия-Алания, р-н Пригородный, юго-западнее с Ногир, с левой стороны а/д "Владикавказ-Ардон", СНТ Магнит , сад №338	Пригородный	15:08:0010305:457	003001000000 Земли сельскохозяйственного назначения	Для ведения садоводства и огородничества	13	13:021	600	351,67	211 002,00
2641	Северная Осетия-Алания респ, Пригородный р-н, юго-западнее с.Ногир, с левой стороны а/д "Владикавказ-Ардон", СНТ Магнит, сад №4	Пригородный	15:08:0010305:458	003001000000 Земли сельскохозяйственного назначения	Для ведения садоводства и огородничества	13	13:021	600	351,67	211 002,00
2642	Республика Северная Осетия-Алания, р-н Пригородный, на границе г.Владикавказ и с.Ногир, левее от ул Владикавказская на расстоянии 600 до 620 метров	Пригородный	15:08:0010305:46	003003000000 Земли промышленности, энергетики, транспорта, связи, радиовещания, телевидения, информатики, земли для обеспечения космической деятельности, земли обороны, безопасности и земли иного специального назначения	Для строительства магазина	4	04:096	1 401	1 406,19	1 970 072,19
2643	Северная Осетия-Алания респ, Пригородный р-н, юго-западнее с Ногир, с левой стороны а/д "Владикавказ-Ардон", СНТ Магнит, сад №48	Пригородный	15:08:0010305:461	003001000000 Земли сельскохозяйственного назначения	Для ведения садоводства и огородничества	13	13:021	600	351,67	211 002,00

№ п/п	Местоположение ЗУ	Район	Кадастровый номер ЗУ	Категория земель	Разрешенное использование по документу	Код вида разрешенного использования (в соответствии с классификатором видов разрешенного использования земельных участков)	Вид использования объектов недвижимости	Площадь	УПКС	КС
2644	Северная Осетия-Алания респ, Пригородный р-н, юго-западнее с Ногир, с левой стороны а/д "Владикавказ-Ардон", СНТ Магнит, сад №146	Пригородный	15:08:0010305:462	003001000000 Земли сельскохозяйственного назначения	Для ведения гражданами садоводства и огородничества	13	13:021	600	351,67	211 002,00
2645	Северная Осетия-Алания респ. Пригородный р-н, юго-западнее с.Ногир, с левой стороны а/д "Владикавказ-Ардон", СНТ Магнит, сад №278	Пригородный	15:08:0010305:463	003001000000 Земли сельскохозяйственного назначения	Для ведения садоводства и огородничества	13	13:021	600	351,67	211 002,00
2646	Северная Осетия-Алания респ. Пригородный р-н, юго-западнее с.Ногир, с левой стороны а/д "Владикавказ-Ардон", СНТ Магнит, сад №257	Пригородный	15:08:0010305:464	003001000000 Земли сельскохозяйственного назначения	Для ведения гражданами садоводства и огородничества	13	13:021	600	351,67	211 002,00
2647	Северная Осетия-Алания респ, Пригородный р-н, юго-западнее с Ногир, с левой стороны а/д "Владикавказ-Ардон", СНТ Магнит, сад №300	Пригородный	15:08:0010305:465	003001000000 Земли сельскохозяйственного назначения	Для ведения садоводства и огородничества	13	13:021	600	351,67	211 002,00
2648	Северная Осетия-Алания респ, Пригородный р-н, юго-западнее с Ногир, с левой стороны а/д "Владикавказ-Ардон", СНТ Магнит, сад №201	Пригородный	15:08:0010305:466	003001000000 Земли сельскохозяйственного назначения	Для ведения садоводства и огородничества	13	13:021	600	351,67	211 002,00
2649	Северная Осетия-Алания респ. Пригородный р-н, юго-западнее с.Ногир, с левой стороны а/д "Владикавказ-Ардон", СНТ Магнит, сад №220	Пригородный	15:08:0010305:467	003001000000 Земли сельскохозяйственного назначения	для ведения садоводства и огородничества	13	13:021	600	351,67	211 002,00
2650	Северная Осетия-Алания респ. Пригородный р-н, юго-западнее с.Ногир, с левой стороны а/д "Владикавказ-Ардон", СНТ Магнит, сад №110	Пригородный	15:08:0010305:468	003001000000 Земли сельскохозяйственного назначения	Для ведения садоводства и огородничества	13	13:021	600	351,67	211 002,00
2651	Северная Осетия-Алания респ, Пригородный р-н, юго-западнее с Ногир, с левой стороны а/д "Владикавказ-Ардон", СНТ Магнит, сад №375	Пригородный	15:08:0010305:469	003001000000 Земли сельскохозяйственного назначения	Для ведения садоводства и огородничества	13	13:021	600	351,67	211 002,00
2652	Северная Осетия - Алания респ. р-н Пригородный, с Ногир, левее от ул. Владикавказская на расстоянии 620 до 640 метров	Пригородный	15:08:0010305:47	003003000000 Земли промышленности, энергетики, транспорта, связи, радиовещания, телевидения, информатики, земли для обеспечения космической деятельности, земли обороны, безопасности и земли иного специального назначения	Для сооружения магазина	4	04:096	1 401	1 406,19	1 970 072,19
2653	Северная Осетия-Алания респ. Пригородный р-н, юго-западнее с.Ногир, с левой стороны а/д "Владикавказ-Ардон", СНТ Магнит, сад №376	Пригородный	15:08:0010305:470	003001000000 Земли сельскохозяйственного назначения	Для ведения садоводства и огородничества	13	13:021	600	351,67	211 002,00
2654	Северная Осетия-Алания респ, Пригородный р-н, юго-западнее с Ногир, с левой стороны а/д "Владикавказ-Ардон", СНТ Магнит, сад №246	Пригородный	15:08:0010305:471	003001000000 Земли сельскохозяйственного назначения	Для ведения садоводства и огородничества	13	13:021	600	351,67	211 002,00
2655	Северная Осетия-Алания респ, Пригородный р-н, юго-западнее с Ногир, с левой стороны а/д "Владикавказ-Ардон", СНТ Магнит, сад №112	Пригородный	15:08:0010305:472	003001000000 Земли сельскохозяйственного назначения	Для ведения садоводства и огородничества	13	13:021	600	351,67	211 002,00
2656	Северная Осетия-Алания респ. Пригородный р-н, юго-западнее с.Ногир, с левой стороны а/д "Владикавказ-Ардон", СНТ Магнит, сад №244	Пригородный	15:08:0010305:473	003001000000 Земли сельскохозяйственного назначения	Для ведения садоводства и огородничества	13	13:021	600	351,67	211 002,00
2657	Северная Осетия-Алания респ. Пригородный р-н, юго-западнее с.Ногир, с левой стороны а/д "Владикавказ-Ардон", СНТ Магнит, сад №245	Пригородный	15:08:0010305:474	003001000000 Земли сельскохозяйственного назначения	Для ведения садоводства и огородничества	13	13:021	600	351,67	211 002,00
2658	Северная Осетия-Алания респ, Пригородный р-н, юго-западнее с Ногир, с левой стороны а/д "Владикавказ-Ардон", СНТ Магнит, сад №377	Пригородный	15:08:0010305:475	003001000000 Земли сельскохозяйственного назначения	Для ведения садоводства и огородничества	13	13:021	600	351,67	211 002,00
2659	Республика Северная Осетия-Алания, р-н Пригородный, юго-западнее с Ногир, с левой стороны а/д "Владикавказ-Ардон", СНТ Магнит, сад 18	Пригородный	15:08:0010305:476	003001000000 Земли сельскохозяйственного назначения	Для ведения садоводства и огородничества	13	13:021	600	351,67	211 002,00
2660	Республика Северная Осетия-Алания, р-н Пригородный, юго-западнее с.Ногир, с левой стороны а/д "Владикавказ-Ардон", СНТ Магнит, сад 336	Пригородный	15:08:0010305:477	003001000000 Земли сельскохозяйственного назначения	Для ведения садоводства и огородничества	13	13:021	600	351,67	211 002,00
2661	Республика Северная Осетия-Алания, р-н Пригородный, юго-западнее с.Ногир, с левой стороны а/д "Владикавказ-Ардон", СНТ Магнит, сад 202	Пригородный	15:08:0010305:478	003001000000 Земли сельскохозяйственного назначения	Для ведения гражданами садоводства и огородничества	13	13:021	600	351,67	211 002,00
2662	Республика Северная Осетия-Алания, р-н Пригородный, юго-западнее с Ногир, с левой стороны а/д "Владикавказ-Ардон", СНТ Магнит, сад 203	Пригородный	15:08:0010305:479	003001000000 Земли сельскохозяйственного назначения	Для ведения садоводства и огородничества	13	13:021	600	351,67	211 002,00
2663	Республика Северная Осетия-Алания, р-н Пригородный, юго-западнее с Ногир, с левой стороны а/д "Владикавказ-Ардон", СНТ Магнит, сад 293	Пригородный	15:08:0010305:480	003001000000 Земли сельскохозяйственного назначения	Для ведения гражданами садоводства и огородничества	13	13:021	600	351,67	211 002,00
2664	Республика Северная Осетия-Алания, р-н Пригородный, юго-западнее с.Ногир, с левой стороны а/д "Владикавказ-Ардон", СНТ Магнит, сад 294	Пригородный	15:08:0010305:481	003001000000 Земли сельскохозяйственного назначения	Для ведения садоводства и огородничества	13	13:021	600	351,67	211 002,00
2665	Республика Северная Осетия-Алания, р-н Пригородный, юго-западнее с.Ногир, с левой стороны а/д "Владикавказ-Ардон", СНТ Магнит, сад 295	Пригородный	15:08:0010305:482	003001000000 Земли сельскохозяйственного назначения	Для ведения садоводства и огородничества	13	13:021	600	351,67	211 002,00
2666	Республика Северная Осетия-Алания, р-н Пригородный, юго-западнее с Ногир, с левой стороны а/д "Владикавказ-Ардон", СНТ Магнит, сад 332	Пригородный	15:08:0010305:483	003001000000 Земли сельскохозяйственного назначения	Для ведения садоводства и огородничества	13	13:021	600	351,67	211 002,00
2667	Республика Северная Осетия-Алания, р-н Пригородный, юго-западнее с Ногир, с левой стороны а/д "Владикавказ-Ардон", СНТ Магнит, сад 333	Пригородный	15:08:0010305:484	003001000000 Земли сельскохозяйственного назначения	Для ведения садоводства и огородничества	13	13:021	600	351,67	211 002,00
2668	Республика Северная Осетия-Алания, р-н Пригородный, юго-западнее с.Ногир, с левой стороны а/д "Владикавказ-Ардон", СНТ Магнит, сад 334	Пригородный	15:08:0010305:485	003001000000 Земли сельскохозяйственного назначения	Для ведения садоводства и огородничества	13	13:021	600	351,67	211 002,00
2669	Республика Северная Осетия-Алания, р-н Пригородный, юго-западнее с.Ногир, с левой стороны а/д "Владикавказ-Ардон", СНТ Магнит , сад 335	Пригородный	15:08:0010305:486	003001000000 Земли сельскохозяйственного назначения	Для ведения садоводства и огородничества	13	13:021	600	351,67	211 002,00
2670	Республика Северная Осетия-Алания, р-н Пригородный, юго-западнее с Ногир, с левой стороны а/д "Владикавказ-Ардон", СНТ Магнит , сад 273	Пригородный	15:08:0010305:487	003001000000 Земли сельскохозяйственного назначения	Для ведения садоводства и огородничества	13	13:021	600	351,67	211 002,00
2671	Республика Северная Осетия-Алания, р-н Пригородный, юго-западнее с Ногир, с левой стороны а/д "Владикавказ-Ардон", СНТ Магнит , сад 274	Пригородный	15:08:0010305:488	003001000000 Земли сельскохозяйственного назначения	Для ведения садоводства и огородничества	13	13:021	600	351,67	211 002,00
2672	Республика Северная Осетия-Алания, р-н Пригородный, юго-западнее с.Ногир, с левой стороны а/д "Владикавказ-Ардон", СНТ Магнит , сад 275	Пригородный	15:08:0010305:489	003001000000 Земли сельскохозяйственного назначения	Для ведения садоводства и огородничества	13	13:021	600	351,67	211 002,00
2673	Респ. Северная Осетия - Алания, р-н Пригородный, с. Пизель	Пригородный	15:08:0010305:49	003001000000 Земли сельскохозяйственного назначения	Для сельскохозяйственного производства	1	01:010	98 601	21,29	2 099 215,29
2674	Республика Северная Осетия-Алания, р-н Пригородный, юго-западнее с Ногир, с левой стороны а/д "Владикавказ-Ардон", СНТ Магнит , сад 276	Пригородный	15:08:0010305:490	003001000000 Земли сельскохозяйственного назначения	Для ведения гражданами садоводства и огородничества	13	13:021	600	351,67	211 002,00
2675	Республика Северная Осетия-Алания, р-н Пригородный, юго-западнее с Ногир, с левой стороны а/д "Владикавказ-Ардон", СНТ Магнит , сад 277	Пригородный	15:08:0010305:491	003001000000 Земли сельскохозяйственного назначения	Для ведения садоводства и огородничества	13	13:021	600	351,67	211 002,00
2676	Республика Северная Осетия-Алания, р-н Пригородный, юго-западнее с.Ногир, с левой стороны а/д "Владикавказ-Ардон", СНТ Магнит, сад 147	Пригородный	15:08:0010305:492	003001000000 Земли сельскохозяйственного назначения	Для ведения гражданами садоводства и огородничества	13	13:021	600	351,67	211 002,00
2677	Республика Северная Осетия-Алания, район Пригородный, юго-западнее с.Ногир, с левой стороны а/д "Владикавказ-Ардон", СНТ Магнит, сад 25	Пригородный	15:08:0010305:493	003001000000 Земли сельскохозяйственного назначения	Для ведения гражданами садоводства и огородничества	13	13:021	600	351,67	211 002,00
2678	Республика Северная Осетия-Алания, р-н Пригородный, юго-западнее с Ногир, с левой стороны а/д "Владикавказ-Ардон", СНТ Магнит, сад 160	Пригородный	15:08:0010305:494	003001000000 Земли сельскохозяйственного назначения	Для ведения садоводства и огородничества	13	13:021	600	351,67	211 002,00
2679	Республика Северная Осетия-Алания, р-н Пригородный, юго-западнее с Ногир, с левой стороны а/д "Владикавказ-Ардон", СНТ Магнит, сад 163	Пригородный	15:08:0010305:495	003001000000 Земли сельскохозяйственного назначения	Для ведения садоводства и огородничества	13	13:021	600	351,67	211 002,00
2680	Республика Северная Осетия-Алания, р-н Пригородный, юго-западнее с.Ногир, с левой стороны а/д "Владикавказ-Ардон", СНТ Магнит, сад 258	Пригородный	15:08:0010305:496	003001000000 Земли сельскохозяйственного назначения	Для ведения гражданами садоводства и огородничества	13	13:021	600	351,67	211 002,00
2681	Республика Северная Осетия-Алания, р-н Пригородный, юго-западнее с.Ногир, с левой стороны а/д "Владикавказ-Ардон", СНТ Магнит, сад 263	Пригородный	15:08:0010305:497	003001000000 Земли сельскохозяйственного назначения	Для ведения гражданами садоводства и огородничества	13	13:021	600	351,67	211 002,00

№ п/п	Местоположение ЗУ	Район	Кадастровый номер ЗУ	Категория земель	Разрешенное использование по документу	Код вида разрешенного использования (в соответствии с классификатором видов разрешенного использования земельных участков)	Вид использования объектов недвижимости	Площадь	УПКС	КС
2682	Республика Северная Осетия-Алания, р-н Пригородный, юго-западнее с.Ногир, с левой стороны а/д "Владикавказ-Ардон", СНТ Магнит, сад 287	Пригородный	15:08:0010305:498	003001000000 Земли сельскохозяйственного назначения	Для ведения садоводства и огородничества	13	13:021	600	351,67	211 002,00
2683	Республика Северная Осетия-Алания, р-н Пригородный, юго-западнее с.Ногир, с левой стороны а/д "Владикавказ-Ардон", СНТ Магнит, сад 288	Пригородный	15:08:0010305:499	003001000000 Земли сельскохозяйственного назначения	Для ведения гражданами садоводства и огородничества	13	13:021	600	351,67	211 002,00
2684	Республика Северная Осетия-Алания, район Пригородный, с.Ногир, Архонское шоссе, 2-й км	Пригородный	15:08:0010305:50	003001000000 Земли сельскохозяйственного назначения	Растениеводство	1	01:010	29 000	21,29	617 410,00
2685	Республика Северная Осетия-Алания, р-н Пригородный, юго-западнее с Ногир, с левой стороны а/д "Владикавказ-Ардон", СНТ Магнит, сад 289	Пригородный	15:08:0010305:500	003001000000 Земли сельскохозяйственного назначения	Для ведения садоводства и огородничества	13	13:021	600	351,67	211 002,00
2686	Республика Северная Осетия-Алания, р-н Пригородный, юго-западнее с Ногир, с левой стороны а/д "Владикавказ-Ардон", СНТ Магнит, сад 290	Пригородный	15:08:0010305:501	003001000000 Земли сельскохозяйственного назначения	Для ведения садоводства и огородничества	13	13:021	600	351,67	211 002,00
2687	Республика Северная Осетия-Алания, р-н Пригородный, юго-западнее с.Ногир, с левой стороны а/д "Владикавказ-Ардон", СНТ Магнит, сад 303	Пригородный	15:08:0010305:502	003001000000 Земли сельскохозяйственного назначения	Для ведения гражданами садоводства и огородничества	13	13:021	600	351,67	211 002,00
2688	Республика Северная Осетия-Алания, р-н Пригородный, юго-западнее с.Ногир, с левой стороны а/д "Владикавказ-Ардон", СНТ Магнит , сад 309	Пригородный	15:08:0010305:503	003001000000 Земли сельскохозяйственного назначения	Для ведения садоводства и огородничества	13	13:021	600	351,67	211 002,00
2689	Республика Северная Осетия-Алания, р-н Пригородный, юго-западнее с Ногир, с левой стороны а/д "Владикавказ-Ардон", СНТ Магнит , сад 310	Пригородный	15:08:0010305:504	003001000000 Земли сельскохозяйственного назначения	Для ведения садоводства и огородничества	13	13:021	600	351,67	211 002,00
2690	Республика Северная Осетия-Алания, р-н Пригородный, юго-западнее с Ногир, с левой стороны а/д "Владикавказ-Ардон", СНТ Магнит , сад 311	Пригородный	15:08:0010305:505	003001000000 Земли сельскохозяйственного назначения	Для ведения садоводства и огородничества	13	13:021	600	351,67	211 002,00
2691	Республика Северная Осетия-Алания, р-н Пригородный, юго-западнее с.Ногир, с левой стороны а/д "Владикавказ-Ардон", СНТ Магнит , сад 352	Пригородный	15:08:0010305:506	003001000000 Земли сельскохозяйственного назначения	Для ведения садоводства и огородничества	13	13:021	600	351,67	211 002,00
2692	Республика Северная Осетия-Алания, р-н Пригородный, юго-западнее с.Ногир, с левой стороны а/д "Владикавказ-Ардон", СНТ Магнит , сад 353	Пригородный	15:08:0010305:507	003001000000 Земли сельскохозяйственного назначения	Для ведения садоводства и огородничества	13	13:021	600	351,67	211 002,00
2693	Республика Северная Осетия-Алания, р-н Пригородный, юго-западнее с Ногир, с левой стороны а/д "Владикавказ-Ардон", СНТ Магнит , сад 354	Пригородный	15:08:0010305:508	003001000000 Земли сельскохозяйственного назначения	Для ведения садоводства и огородничества	13	13:021	600	351,67	211 002,00
2694	Республика Северная Осетия-Алания, р-н Пригородный, юго-западнее с Ногир, с левой стороны а/д "Владикавказ-Ардон", СНТ Магнит, сад 355	Пригородный	15:08:0010305:509	003001000000 Земли сельскохозяйственного назначения	Для ведения садоводства и огородничества	13	13:021	600	351,67	211 002,00
2695	РСО-Алания, Пригородный район, сел. Ногир, 1-й км а/д "Владикавказ- Архонская"	Пригородный	15:08:0010305:51	003003000000 Земли промышленности, энергетики, транспорта, связи, радиовещания, телевидения, информатики, земли для обеспечения космической деятельности, земли обороны, безопасности и земли иного специального назначения	существующая АЗС	4	04:095	9 500	2 801,23	26 611 685,00
2696	Республика Северная Осетия-Алания, р-н Пригородный, юго-западнее с Ногир, с левой стороны а/д "Владикавказ-Ардон", СНТ Магнит, сад 400	Пригородный	15:08:0010305:510	003001000000 Земли сельскохозяйственного назначения	Для ведения садоводства и огородничества	13	13:021	600	351,67	211 002,00
2697	Республика Северная Осетия-Алания, р-н Пригородный, юго-западнее с Ногир, с левой стороны а/д "Владикавказ-Ардон", СНТ Магнит, сад 401	Пригородный	15:08:0010305:511	003001000000 Земли сельскохозяйственного назначения	Для ведения садоводства и огородничества	13	13:021	600	351,67	211 002,00
2698	Республика Северная Осетия-Алания, р-н Пригородный, юго-западнее с.Ногир, с левой стороны а/д "Владикавказ-Ардон", СНТ Магнит, сад 155	Пригородный	15:08:0010305:512	003001000000 Земли сельскохозяйственного назначения	Для ведения гражданами садоводства и огородничества	13	13:021	600	351,67	211 002,00
2699	Республика Северная Осетия-Алания, р-н Пригородный Я, юго-западнее с.Ногир, с левой стороны а/д "Владикавказ-Ардон", СНТ Магнит, сад 60	Пригородный	15:08:0010305:513	003001000000 Земли сельскохозяйственного назначения	Для ведения гражданами садоводства и огородничества	13	13:021	600	351,67	211 002,00
2700	Республика Северная Осетия-Алания, р-н Пригородный, юго-западнее с Ногир, с левой стороны а/д "Владикавказ-Ардон", СНТ Магнит, сад 256	Пригородный	15:08:0010305:514	003001000000 Земли сельскохозяйственного назначения	Для ведения садоводства и огородничества	13	13:021	600	351,67	211 002,00
2701	Республика Северная Осетия-Алания, р-н Пригородный, юго-западнее с Ногир, с левой стороны а/д "Владикавказ-Ардон", СНТ Магнит, сад 374	Пригородный	15:08:0010305:516	003001000000 Земли сельскохозяйственного назначения	Для ведения садоводства и огородничества	13	13:021	600	351,67	211 002,00
2702	Республика Северная Осетия-Алания, р-н Пригородный, юго-западнее с.Ногир, с левой стороны а/д "Владикавказ-Ардон", СНТ Магнит, сад 141	Пригородный	15:08:0010305:517	003001000000 Земли сельскохозяйственного назначения	Для ведения садоводства и огородничества	13	13:021	600	351,67	211 002,00
2703	Республика Северная Осетия-Алания, р-н Пригородный Я, юго-западнее с.Ногир, с левой стороны а/д "Владикавказ-Ардон", СНТ Магнит, сад 330	Пригородный	15:08:0010305:519	003001000000 Земли сельскохозяйственного назначения	Для ведения садоводства и огородничества	13	13:021	600	351,67	211 002,00
2704	Республика Северная Осетия-Алания, р-н Пригородный Я, юго-западнее с Ногир, с левой стороны а/д "Владикавказ-Ардон", СНТ Магнит, сад 97	Пригородный	15:08:0010305:520	003001000000 Земли сельскохозяйственного назначения	Для ведения садоводства и огородничества	13	13:021	600	351,67	211 002,00
2705	Северная Осетия-Алания респ, Пригородный р-н, юго-западнее с Ногир, с левой стороны а/д "Владикавказ-Ардон", СНТ Магнит, сад №260	Пригородный	15:08:0010305:521	003001000000 Земли сельскохозяйственного назначения	Для ведения гражданами садоводства и огородничества	13	13:021	600	351,67	211 002,00
2706	Северная Осетия-Алания респ, Пригородный р-н, юго-западнее с.Ногир, с левой стороны а/д "Владикавказ-Ардон", СНТ Магнит, сад №297	Пригородный	15:08:0010305:522	003001000000 Земли сельскохозяйственного назначения	Для ведения садоводства и огородничества	13	13:021	600	351,67	211 002,00
2707	Северная Осетия-Алания респ, Пригородный р-н, юго-западнее с.Ногир, с левой стороны а/д "Владикавказ-Ардон", СНТ Магнит, сад №298	Пригородный	15:08:0010305:523	003001000000 Земли сельскохозяйственного назначения	Для ведения садоводства и огородничества	13	13:021	600	351,67	211 002,00
2708	Северная Осетия-Алания респ, Пригородный р-н, юго-западнее с Ногир, с левой стороны а/д "Владикавказ-Ардон", СНТ Магнит, сад №373	Пригородный	15:08:0010305:524	003001000000 Земли сельскохозяйственного назначения	Для ведения садоводства и огородничества	13	13:021	600	351,67	211 002,00
2709	Северная Осетия-Алания респ, Пригородный р-н, юго-западнее с Ногир, с левой стороны а/д "Владикавказ-Ардон", СНТ Магнит, сад №202	Пригородный	15:08:0010305:525	003001000000 Земли сельскохозяйственного назначения	Для ведения садоводства и огородничества	13	13:021	600	351,67	211 002,00
2710	Северная Осетия-Алания респ, Пригородный р-н, юго-западнее с.Ногир, с левой стороны а/д "Владикавказ-Ардон", СНТ Магнит, сад №372	Пригородный	15:08:0010305:526	003001000000 Земли сельскохозяйственного назначения	Для ведения садоводства и огородничества	13	13:021	600	351,67	211 002,00
2711	Северная Осетия-Алания респ, Пригородный р-н, юго-западнее с.Ногир, с левой стороны а/д "Владикавказ-Ардон", СНТ Магнит, сад №299	Пригородный	15:08:0010305:527	003001000000 Земли сельскохозяйственного назначения	для ведения садоводства и огородничества	13	13:021	600	351,67	211 002,00
2712	Северная Осетия-Алания респ, Пригородный р-н, юго-западнее с Ногир, с левой стороны а/д "Владикавказ-Ардон", СНТ Магнит, сад 23	Пригородный	15:08:0010305:528	003001000000 Земли сельскохозяйственного назначения	Для ведения гражданами садоводства и огородничества	13	13:021	600	351,67	211 002,00
2713	Северная Осетия-Алания респ, Пригородный р-н, юго-западнее с Ногир, с левой стороны а/д "Владикавказ-Ардон", СНТ Магнит, сад 24	Пригородный	15:08:0010305:529	003001000000 Земли сельскохозяйственного назначения	Для ведения гражданами садоводства и огородничества	13	13:021	600	351,67	211 002,00
2714	Респ. Северная Осетия - Алания, р-н Пригородный, а/д "Владикавказ - Ардон", 2 км	Пригородный	15:08:0010305:53	003003000000 Земли промышленности, энергетики, транспорта, связи, радиовещания, телевидения, информатики, земли для обеспечения космической деятельности, земли обороны, безопасности и земли иного специального назначения	под строительство автостоянки и кафе	4	04:096	10 000	1 406,19	14 061 900,00
2715	Северная Осетия-Алания респ, Пригородный р-н, юго-западнее с Ногир, с левой стороны а/д "Владикавказ-Ардон", СНТ Магнит, сад 26	Пригородный	15:08:0010305:530	003001000000 Земли сельскохозяйственного назначения	Для ведения гражданами садоводства и огородничества	13	13:021	600	351,67	211 002,00
2716	Северная Осетия-Алания респ, Пригородный р-н, юго-западнее с Ногир, с левой стороны а/д "Владикавказ-Ардон", СНТ Магнит, сад 27	Пригородный	15:08:0010305:531	003001000000 Земли сельскохозяйственного назначения	Для ведения гражданами садоводства и огородничества	13	13:021	600	351,67	211 002,00
2717	Северная Осетия-Алания респ, Пригородный р-н, юго-западнее с Ногир, с левой стороны а/д "Владикавказ-Ардон", СНТ Магнит, сад 341	Пригородный	15:08:0010305:532	003001000000 Земли сельскохозяйственного назначения	Для ведения садоводства и огородничества	13	13:021	600	351,67	211 002,00

№ п/п	Местоположение ЗУ	Район	Кадастровый номер ЗУ	Категория земель	Разрешенное использование по документу	Код вида разрешенного использования (в соответствии с классификатором видов разрешенного использования земельных участков)	Вид использования объектов недвижимости	Площадь	УПКС	КС
2718	Северная Осетия-Алания респ, Пригородный р-н, юго-западнее с Ногир, с левой стороны а/д "Владикавказ-Ардон", СНТ Магнит, сад 41	Пригородный	15:08:0010305:533	003001000000 Земли сельскохозяйственного назначения	Для ведения гражданами садоводства и огородничества	13	13:021	600	351,67	211 002,00
2719	Северная Осетия-Алания респ. Пригородный р-н, юго-западнее с.Ногир, с левой стороны а/д "Владикавказ-Ардон", СНТ Магнит, сад 158	Пригородный	15:08:0010305:534	003001000000 Земли сельскохозяйственного назначения	Для ведения садоводства и огородничества	13	13:021	600	351,67	211 002,00
2720	Северная Осетия-Алания респ. Пригородный р-н, юго-западнее с.Ногир, с левой стороны а/д "Владикавказ-Ардон", СНТ Магнит, сад 340	Пригородный	15:08:0010305:535	003001000000 Земли сельскохозяйственного назначения	Для ведения садоводства и огородничества	13	13:021	600	351.67	211 002.00
2721	Северная Осетия-Алания респ, Пригородный р-н, юго-западнее с Ногир, с левой стороны а/д "Владикавказ-Ардон", СНТ Магнит, сад 342	Пригородный	15:08:0010305:536	003001000000 Земли сельскохозяйственного назначения	Для ведения садоводства и огородничества	13	13:021	600	351.67	211 002.00
2722	Северная Осетия-Алания респ, Пригородный р-н, юго-западнее с Ногир, с левой стороны а/д "Владикавказ-Ардон", СНТ Магнит, сад 33	Пригородный	15:08:0010305:537	003001000000 Земли сельскохозяйственного назначения	Для ведения садоводства и огородничества	13	13:021	600	351,67	211 002,00
2723	Республика Северная Осетия-Алания, р-н Пригородный, юго-западнее с.Ногир, с левой стороны а/д "Владикавказ-Ардон", СНТ Магнит, сад 92	Пригородный	15:08:0010305:538	003001000000 Земли сельскохозяйственного назначения	Для ведения садоводства и огородничества	13	13:021	600	351,67	211 002,00
2724	Республика Северная Осетия-Алания, р-н Пригородный, юго-западнее с.Ногир, с левой стороны а/д "Владикавказ-Ардон", СНТ Магнит, сад 381	Пригородный	15:08:0010305:539	003001000000 Земли сельскохозяйственного назначения	Для ведения гражданами садоводства и огородничества	13	13:021	600	351.67	211 002.00
2725	Российская Федерация, Республика Северная Осетия - Алания, Пригородный район, западнее с Ногир, в районе пекло "Виноградник"	Пригородный	15:08:0010305:54	003002000000 Земли населенных пунктов	для ведения пчеловодства	1	01:120	2 450	5.33	13 058,50
2726	Республика Северная Осетия-Алания, р-н Пригородный, юго-западнее с Ногир, с левой стороны а/д "Владикавказ-Ардон", СНТ Магнит, сад 362	Пригородный	15:08:0010305:540	003001000000 Земли сельскохозяйственного назначения	для ведения садоводства и огородничества	13	13:021	600	351,67	211 002,00
2727	Республика Северная Осетия-Алания, р-н Пригородный, юго-западнее с.Ногир, с левой стороны а/д "Владикавказ-Ардон", СНТ Магнит, сад 361	Пригородный	15:08:0010305:541	003001000000 Земли сельскохозяйственного назначения	Для ведения гражданами садоводства и огородничества	13	13:021	600	351,67	211 002,00
2728	Республика Северная Осетия-Алания, р-н Пригородный, юго-западнее с. Ногир	Пригородный	15:08:0010305:542	003001000000 Земли сельскохозяйственного назначения	Для сельскохозяйственного производства	1	01:010	129 318	21,29	2 753 180,22
2729	Республика Северная Осетия-Алания, р-н Пригородный, юго-западнее с Ногир	Пригородный	15:08:0010305:543	003001000000 Земли сельскохозяйственного назначения	Для сельскохозяйственного производства	1	01:010	30 008	21,29	638 870.32
2730	Республика Северная Осетия-Алания, р-н Пригородный, юго-западнее с Ногир	Пригородный	15:08:0010305:544	003001000000 Земли сельскохозяйственного назначения	Для сельскохозяйственного производства	1	01:010	29 996	21,29	638 614,84
2731	Республика Северная Осетия-Алания, р-н Пригородный, юго-западнее с. Ногир, с левой стороны а/д "Владикавказ-Ардон", СНТ Магнит, сад № 17	Пригородный	15:08:0010305:545	003001000000 Земли сельскохозяйственного назначения	Для ведения гражданами садоводства и огородничества	13	13:021	600	351,67	211 002,00
2732	Республика Северная Осетия-Алания, р-н Пригородный, юго-западнее с. Ногир, с левой стороны а/д "Владикавказ-Ардон", СНТ Магнит, сад № 162	Пригородный	15:08:0010305:546	003001000000 Земли сельскохозяйственного назначения	Для ведения садоводства и огородничества	13	13:021	600	351.67	211 002.00
2733	Республика Северная Осетия-Алания, р-н Пригородный, юго-западнее с Ногир, с левой стороны а/д "Владикавказ-Ардон", СНТ Магнит, сад № 230	Пригородный	15:08:0010305:547	003001000000 Земли сельскохозяйственного назначения	Для ведения садоводства и огородничества	13	13:021	600	351.67	211 002.00
2734	Республика Северная Осетия-Алания, р-н Пригородный, юго-западнее с Ногир, с левой стороны а/д "Владикавказ-Ардон", СНТ Магнит, сад № 321	Пригородный	15:08:0010305:548	003001000000 Земли сельскохозяйственного назначения	Для ведения гражданами садоводства и огородничества	13	13:021	600	351,67	211 002,00
2735	Республика Северная Осетия-Алания, р-н Пригородный, юго-западнее с. Ногир, с левой стороны а/д "Владикавказ-Ардон", СНТ Магнит, сад № 344	Пригородный	15:08:0010305:549	003001000000 Земли сельскохозяйственного назначения	Для ведения садоводства и огородничества	13	13:021	600	351,67	211 002,00
2736	Республика Северная Осетия-Алания, р-н Пригородный, юго-западнее с. Ногир, с левой стороны а/д "Владикавказ-Ардон", СНТ Магнит, сад № 343	Пригородный	15:08:0010305:550	003001000000 Земли сельскохозяйственного назначения	Для ведения садоводства и огородничества	13	13:021	600	351.67	211 002.00
2737	Северная Осетия-Алания респ, Пригородный р-н, юго-западнее с Ногир, с левой стороны а/д "Владикавказ-Ардон", СНТ Магнит, сад 2	Пригородный	15:08:0010305:551	003001000000 Земли сельскохозяйственного назначения	Для ведения садоводства и огородничества	13	13:021	600	351.67	211 002.00
2738	Северная Осетия-Алания респ, Пригородный р-н, юго-западнее с Ногир, с левой стороны а/д "Владикавказ-Ардон", СНТ Магнит, сад 24	Пригородный	15:08:0010305:552	003001000000 Земли сельскохозяйственного назначения	Для ведения садоводства и огородничества	13	13:021	600	351,67	211 002,00
2739	Северная Осетия-Алания респ. Пригородный р-н, юго-западнее с.Ногир, с левой стороны а/д "Владикавказ-Ардон", СНТ Магнит, сад 52	Пригородный	15:08:0010305:553	003001000000 Земли сельскохозяйственного назначения	Для ведения гражданами садоводства и огородничества	13	13:021	600	351,67	211 002,00
2740	Северная Осетия-Алания респ. Пригородный р-н, юго-западнее с.Ногир, с левой стороны а/д "Владикавказ-Ардон", СНТ Магнит, сад 402	Пригородный	15:08:0010305:554	003001000000 Земли сельскохозяйственного назначения	Для ведения садоводства и огородничества	13	13:021	600	351.67	211 002.00
2741	Северная Осетия-Алания респ, Пригородный р-н, юго-западнее с Ногир, с левой стороны а/д "Владикавказ-Ардон", СНТ Магнит, сад 236	Пригородный	15:08:0010305:556	003001000000 Земли сельскохозяйственного назначения	Для ведения гражданами садоводства и огородничества	13	13:021	600	351.67	211 002.00
2742	Северная Осетия-Алания респ, Пригородный р-н, юго-западнее с Ногир, с левой стороны а/д "Владикавказ-Ардон", СНТ Магнит, сад 347	Пригородный	15:08:0010305:557	003001000000 Земли сельскохозяйственного назначения	Для ведения садоводства и огородничества	13	13:021	600	351,67	211 002,00
2743	Российская Федерация, Республика Северная Осетия - Алания, городской округ город Владикавказ, г. Владикавказ, территория СНТ Магнит, ул. Неизвестная, земельный участок 38	Пригородный	15:08:0010305:558	003001000000 Земли сельскохозяйственного назначения	Для ведения садоводства и огородничества	13	13:021	600	351,67	211 002,00
2744	Северная Осетия-Алания респ. Пригородный р-н, северо-восточнее с. Гизель	Пригородный	15:08:0010305:559	003001000000 Земли сельскохозяйственного назначения	Для овощеводства	1	01:030	12 578	21,29	267 785.62
2745	Республика Северная Осетия-Алания, р-н Пригородный, юго-западнее с Ногир, с левой стороны а/д "Владикавказ-Ардон", СНТ Магнит, сад №364	Пригородный	15:08:0010305:561	003001000000 Земли сельскохозяйственного назначения	Для ведения гражданами садоводства и огородничества	13	13:021	600	351.67	211 002.00
2746	Республика Северная Осетия-Алания, р-н Пригородный, юго-западнее с Ногир, с левой стороны а/д "Владикавказ-Ардон", СНТ Магнит, сад №368	Пригородный	15:08:0010305:564	003001000000 Земли сельскохозяйственного назначения	Для ведения садоводства и огородничества	13	13:021	600	351,67	211 002,00
2747	Республика Северная Осетия-Алания, р-н Пригородный, юго-западнее с. Ногир, с левой стороны а/д "Владикавказ-Ардон", СНТ Магнит, сад №324	Пригородный	15:08:0010305:566	003001000000 Земли сельскохозяйственного назначения	Для ведения садоводства и огородничества	13	13:021	600	351,67	211 002,00
2748	Республика Северная Осетия-Алания, р-н Пригородный, юго-западнее с. Ногир, с левой стороны а/д "Владикавказ-Ардон", СНТ Магнит, сад №325	Пригородный	15:08:0010305:567	003001000000 Земли сельскохозяйственного назначения	Для ведения садоводства и огородничества	13	13:021	600	351.67	211 002.00
2749	Республика Северная Осетия-Алания, р-н Пригородный, юго-западнее с Ногир, с левой стороны а/д "Владикавказ-Ардон", СНТ Магнит, сад №363	Пригородный	15:08:0010305:568	003001000000 Земли сельскохозяйственного назначения	Для ведения садоводства и огородничества	13	13:021	600	351.67	211 002.00
2750	Северная Осетия-Алания респ, Пригородный р-н, юго-западнее с Ногир, с левой стороны а/д "Владикавказ-Ардон", СНТ Магнит, сад №411	Пригородный	15:08:0010305:572	003001000000 Земли сельскохозяйственного назначения	Для ведения садоводства и огородничества	13	13:021	600	351,67	211 002,00
2751	Северная Осетия-Алания респ. Пригородный р-н, юго-западнее с.Ногир, с левой стороны а/д "Владикавказ-Ардон", СНТ Магнит, сад 371	Пригородный	15:08:0010305:573	003001000000 Земли сельскохозяйственного назначения	Для ведения садоводства и огородничества	13	13:021	600	351,67	211 002,00
2752	Северная Осетия-Алания респ. Пригородный р-н, юго-западнее с.Ногир, с левой стороны а/д "Владикавказ-Ардон", СНТ Магнит, сад №370	Пригородный	15:08:0010305:574	003001000000 Земли сельскохозяйственного назначения	Для ведения садоводства и огородничества	13	13:021	600	351.67	211 002.00
2753	Северная Осетия-Алания респ, Пригородный р-н, юго-западнее с Ногир, с левой стороны а/д "Владикавказ-Ардон", СНТ Магнит, сад №367	Пригородный	15:08:0010305:575	003001000000 Земли сельскохозяйственного назначения	Для ведения гражданами садоводства и огородничества	13	13:021	600	351.67	211 002.00
2754	Республика Северная Осетия-Алания, р-н Пригородный, юго-западнее с Ногир, с левой стороны а/д "Владикавказ-Ардон", СНТ Магнит, сад №151	Пригородный	15:08:0010305:577	003001000000 Земли сельскохозяйственного назначения	Для ведения садоводства и огородничества	13	13:021	600	351,67	211 002,00
2755	Республика Северная Осетия-Алания, р-н Пригородный, юго-западнее с.Ногир, с левой стороны а/д "Владикавказ-Ардон", СНТ Магнит, сад №152	Пригородный	15:08:0010305:578	003001000000 Земли сельскохозяйственного назначения	Для ведения садоводства и огородничества	13	13:021	600	351,67	211 002,00
2756	Северная Осетия-Алания респ, Пригородный р-н, юго-западнее с.Ногир, с левой стороны а/д "Владикавказ-Ардон", СНТ Магнит, сад №380	Пригородный	15:08:0010305:579	003001000000 Земли сельскохозяйственного назначения	Для ведения садоводства и огородничества	13	13:021	600	351.67	211 002.00
2757	Республика Северная Осетия-Алания , р-н Пригородный, юго-западнее с.Ногир, с левой стороны а/д "Владикавказ-Ардон", СНТ Магнит, сад №389	Пригородный	15:08:0010305:580	003001000000 Земли сельскохозяйственного назначения	Для ведения садоводства и огородничества	13	13:011	600	80,07	48 042,00

№ п/п	Местоположение ЗУ	Район	Кадастровый номер ЗУ	Категория земель	Разрешенное использование по документу	Код вида разрешенного использования (в соответствии с классификатором видов разрешенного использования земельных участков)	Вид использования объектов недвижимости	Площадь	УПКС	КС
2758	Северная Осетия-Алания респ, Пригородный р-н, юго-западнее с Ногир, с левой стороны а/д "Владикавказ-Ардон". СНТ Магнит. сад №290	Пригородный	15:08:0010305:581	003001000000 Земли сельскохозяйственного назначения	Для ведения садоводства и огородничества	13	13:021	600	351,67	211 002,00
2759	Республика Северная Осетия-Алания, р-н Пригородный, юго-западнее с.Ногир, с левой стороны а/д "Владикавказ-Ардон". СНТ Магнит. сад №205	Пригородный	15:08:0010305:582	003001000000 Земли сельскохозяйственного назначения	Для ведения садоводства и огородничества	13	13:021	600	351,67	211 002,00
2760	Северная Осетия-Алания респ. Пригородный р-н, юго-западнее с.Ногир, с левой стороны а/д "Владикавказ-Ардон", СНТ Магнит, сад №44	Пригородный	15:08:0010305:583	003001000000 Земли сельскохозяйственного назначения	Для ведения садоводства и огородничества	13	13:021	600	351,67	211 002,00
2761	Республика Северная Осетия-Алания, р-н Пригородный, юго-западнее с Ногир, с левой стороны а/д "Владикавказ-Ардон". СНТ "Магнит", сад №64	Пригородный	15:08:0010305:584	003001000000 Земли сельскохозяйственного назначения	Для ведения садоводства и огородничества	13	13:021	600	351,67	211 002,00
2762	Северная Осетия-Алания респ, Пригородный р-н, юго-западнее с Ногир, с левой стороны а/д "Владикавказ-Ардон". СНТ Магнит. сад №237	Пригородный	15:08:0010305:586	003001000000 Земли сельскохозяйственного назначения	Для ведения гражданами садоводства и огородничества	13	13:021	600	351,67	211 002,00
2763	Северная Осетия-Алания респ. Пригородный р-н, юго-западнее с.Ногир, с левой стороны а/д "Владикавказ-Ардон". СНТ Магнит. сад №359	Пригородный	15:08:0010305:587	003001000000 Земли сельскохозяйственного назначения	Для ведения гражданами садоводства и огородничества	13	13:021	600	351,67	211 002,00
2764	Северная Осетия-Алания респ. Пригородный р-н, юго-западнее с.Ногир, с левой стороны а/д "Владикавказ-Ардон", СНТ Магнит, сад №328	Пригородный	15:08:0010305:590	003001000000 Земли сельскохозяйственного назначения	Для ведения садоводства и огородничества	13	13:021	600	351,67	211 002,00
2765	Северная Осетия-Алания респ, Пригородный р-н, юго-западнее с Ногир, с левой стороны а/д "Владикавказ-Ардон". СНТ Магнит, сад №348	Пригородный	15:08:0010305:591	003001000000 Земли сельскохозяйственного назначения	Для ведения садоводства и огородничества	13	13:021	600	351,67	211 002,00
2766	Северная Осетия-Алания респ, Пригородный р-н, юго-западнее с Ногир, с левой стороны а/д "Владикавказ-Ардон". СНТ Магнит. сад №278	Пригородный	15:08:0010305:593	003001000000 Земли сельскохозяйственного назначения	Для ведения садоводства и огородничества	13	13:021	600	351,67	211 002,00
2767	Северная Осетия-Алания респ. Пригородный р-н, юго-западнее с.Ногир, с левой стороны а/д "Владикавказ-Ардон". СНТ Магнит. сад №284	Пригородный	15:08:0010305:594	003001000000 Земли сельскохозяйственного назначения	Для ведения гражданами садоводства и огородничества	13	13:021	600	351,67	211 002,00
2768	Северная Осетия-Алания респ. Пригородный р-н, юго-западнее с.Ногир, с левой стороны а/д "Владикавказ-Ардон", СНТ Магнит, сад №313	Пригородный	15:08:0010305:595	003001000000 Земли сельскохозяйственного назначения	Для ведения садоводства и огородничества	13	13:021	600	351,67	211 002,00
2769	Северная Осетия-Алания респ, Пригородный р-н, юго-западнее с Ногир, с левой стороны а/д "Владикавказ-Ардон". СНТ Магнит, сад №231	Пригородный	15:08:0010305:596	003001000000 Земли сельскохозяйственного назначения	Для ведения садоводства и огородничества	13	13:021	600	351,67	211 002,00
2770	Северная Осетия-Алания респ, Пригородный р-н, юго-западнее с Ногир, с левой стороны а/д "Владикавказ-Ардон". СНТ Магнит. сад №71	Пригородный	15:08:0010305:597	003001000000 Земли сельскохозяйственного назначения	для ведения садоводства и огородничества	13	13:021	600	351,67	211 002,00
2771	Северная Осетия-Алания респ. Пригородный р-н, юго-западнее с.Ногир, с левой стороны а/д "Владикавказ-Ардон". СНТ Магнит. сад № 30	Пригородный	15:08:0010305:598	003001000000 Земли сельскохозяйственного назначения	Для ведения садоводства и огородничества	13	13:021	600	351,67	211 002,00
2772	Республика Северная Осетия-Алания, р-н Пригородный, с.Ногир, левее от ул.Владикавказская г.Владикавказ, на расстоянии 620 до 640 м.	Пригородный	15:08:0010305:601	003001000000 Земли сельскохозяйственного назначения	Для овощеводства	1	01:030	612	21,29	13 029,48
2773	Российская Федерация, Республика Северная Осетия - Алания, Пригородный район, западнее с Ногир, 720-750 м. левее от автодороги Владикавказ-Ардон, в районе выпса "Внедолье"	Пригородный	15:08:0010305:604	003002000000 Земли населенных пунктов	Ведение пчеловодства	1	01:120	834	5,33	4 445,22
2774	Северная Осетия-Алания респ, Пригородный р-н, юго-западнее с Ногир, с левой стороны автодороги Владикавказ - Ардон	Пригородный	15:08:0010305:606	003001000000 Земли сельскохозяйственного назначения	Для овощеводства	1	01:030	1 163	21,29	24 760,27
2775	Республика Северная Осетия-Алания, р-н Пригородный, на границе г. Владикавказ и с. Ногир, левее от ул. Владикавказская на расстоянии 640-680 м.	Пригородный	15:08:0010305:607	003001000000 Земли сельскохозяйственного назначения	Для овощеводства	1	01:030	1 201	21,29	25 569,29
2776	Республика Северная Осетия-Алания, р-н Пригородный, на границе г.Владикавказ и с.Ногир, левее от ул.Владикавказская на расстоянии 600-620 м	Пригородный	15:08:0010305:608	003001000000 Земли сельскохозяйственного назначения	Для овощеводства	1	01:030	609	21,29	12 965,61
2777	Республика Северная Осетия-Алания, р-н Пригородный, юго - западнее с Ногир, с левой стороны автодороги Владикавказ - Ардон	Пригородный	15:08:0010305:609	003001000000 Земли сельскохозяйственного назначения	Для овощеводства	1	01:030	1 225	21,29	26 080,25
2778	Республика Северная Осетия-Алания, р-н Пригородный, с Ногир, на 520 м. левее от ул.Владикавказская, район городского кладбища	Пригородный	15:08:0010305:610	003001000000 Земли сельскохозяйственного назначения	Для овощеводства	1	01:030	1 215	21,29	25 867,35
2779	Республика Северная Осетия-Алания, р-н Пригородный, западнее с.Ногир, с левой стороны автодороги Владикавказ-Ардон	Пригородный	15:08:0010305:611	003001000000 Земли сельскохозяйственного назначения	Для овощеводства	1	01:030	1 201	21,29	25 569,29
2780	Республика Северная Осетия-Алания, р-н Пригородный, юго-западнее с. Ногир, с левой стороны автодороги Владикавказ-Ардон	Пригородный	15:08:0010305:612	003001000000 Земли сельскохозяйственного назначения	Для овощеводства	1	01:030	755	21,29	16 073,95
2781	Республика Северная Осетия-Алания, р-н Пригородный, юго-западнее с Ногир, с левой стороны автодороги Владикавказ-Ардон	Пригородный	15:08:0010305:613	003001000000 Земли сельскохозяйственного назначения	Для овощеводства	1	01:030	742	21,29	15 797,18
2782	Республика Северная Осетия-Алания, р-н Пригородный, юго-западнее с Ногир, с левой стороны автодороги Владикавказ-Ардон	Пригородный	15:08:0010305:614	003001000000 Земли сельскохозяйственного назначения	Для овощеводства	1	01:030	1 156	21,29	24 611,24
2783	Республика Северная Осетия-Алания, р-н Пригородный, юго-западнее с. Ногир, с левой стороны автодороги Владикавказ-Ардон	Пригородный	15:08:0010305:615	003001000000 Земли сельскохозяйственного назначения	Для использования-выращивания и хранения сельскохозяйственной продукции	1	01:150	738	277,99	205 156,62
2784	Республика Северная Осетия-Алания, р-н Пригородный, в 300 м по направлению ул.Владикавказская на границе с г.Владикавказ	Пригородный	15:08:0010305:617	003001000000 Земли сельскохозяйственного назначения	Для овощеводства	1	01:030	1 048	21,29	22 311,92
2785	Республика Северная Осетия-Алания, р-н Пригородный, юго-западнее с Ногир	Пригородный	15:08:0010305:618	003001000000 Земли сельскохозяйственного назначения	Для овощеводства	1	01:030	742	21,29	15 797,18
2786	Республика Северная Осетия-Алания, р-н Пригородный, юго-западнее с Ногир	Пригородный	15:08:0010305:619	003001000000 Земли сельскохозяйственного назначения	Для овощеводства	1	01:030	790	21,29	16 819,10
2787	Республика Северная Осетия-Алания, р-н Пригородный, юго-западнее с.Ногир, с левой стороны автодороги Владикавказ-Ардон	Пригородный	15:08:0010305:620	003001000000 Земли сельскохозяйственного назначения	Для овощеводства	1	01:030	1 087	21,29	23 142,23
2788	Республика Северная Осетия-Алания, р-н Пригородный, юго-западнее с. Ногир, с левой стороны автодороги Владикавказ-Ардон	Пригородный	15:08:0010305:621	003001000000 Земли сельскохозяйственного назначения	Для овощеводства	1	01:030	1 071	21,29	22 801,59
2789	Республика Северная Осетия-Алания, р-н Пригородный, юго-западнее с Ногир	Пригородный	15:08:0010305:622	003001000000 Земли сельскохозяйственного назначения	Для овощеводства	1	01:030	3 115	21,29	66 318,35
2790	Российская Федерация, Республика Северная Осетия - Алания, Пригородный р-н, юго-западнее с Ногир	Пригородный	15:08:0010305:636	003001000000 Земли сельскохозяйственного назначения	Для ведения овощеводства	1	01:030	45 000	21,29	958 050,00
2791	Российская Федерация, Республика Северная Осетия - Алания, р-н Пригородный, юго-западнее с. Ногир	Пригородный	15:08:0010305:637	003001000000 Земли сельскохозяйственного назначения	Животноводство	1	01:070	307 011	277,99	85 345 987,89
2792	Республика Северная Осетия-Алания, р-н Пригородный, восточнее с. Пизель, с правой стороны автодороги Владикавказ-Алагир	Пригородный	15:08:0010305:638	003003000000 Земли промышленности, энергетики, транспорта, связи, радиовещания, телевидения, информатики, земли для обеспечения космической деятельности, земли обороны, безопасности и земли иного специального назначения	Автомобильный транспорт	6	07:020	8 673	89,14	773 111,22

№ пп	Местоположение ЗУ	Район	Кадастровый номер ЗУ	Категория земель	Разрешенное использование по документу	Код вида разрешенного использования (в соответствии с классификатором видов разрешенного использования земельных участков)	Вид использования объектов недвижимости	Площадь	УПКС	КС
2793	Республика Северная Осетия-Алания, р-н Пригородный, восточнее с. Гизель, с правой стороны автодороги Владикавказ-Алагир	Пригородный	15:08:0010305:639	003003000000 Земли промышленности, энергетики, транспорта, связи, радиовещания, телевидения, информатики, земли для обеспечения космической деятельности, земли обороны, безопасности и земли иного специального назначения	Обслуживание автотранспорта	4	04:099	6 783	1 406,19	9 538 186,77
2794	Северная Осетия-Алания респ. Пригородный р-н, юго-западнее с.Ногир, с левой стороны а/д "Владикавказ-Ардон", СНТ Магнит, сад №393	Пригородный	15:08:0010305:643	003003000000 Земли промышленности, энергетики, транспорта, связи, радиовещания, телевидения, информатики, земли для обеспечения космической деятельности, земли обороны, безопасности и земли иного специального назначения	Автомобильный транспорт	6	07:020	600	89,14	53 484,00
2795	Республика Северная Осетия-Алания, р-н Пригородный, юго-западнее с. Ногир, с левой стороны автодороги Владикавказ-Ардон	Пригородный	15:08:0010305:640	003003000000 Земли промышленности, энергетики, транспорта, связи, радиовещания, телевидения, информатики, земли для обеспечения космической деятельности, земли обороны, безопасности и земли иного специального назначения	Для строительства придорожного сервиса	4	04:096	598	1 406,19	840 901,62
2796	Республика Северная Осетия-Алания, р-н Пригородный, западнее с. Ногир, с левой стороны автодороги Владикавказ-Ардон	Пригородный	15:08:0010305:661	003001000000 Земли сельскохозяйственного назначения	Для овощеводства	1	01:030	1 915	21,29	40 770,35
2797	Республика Северная Осетия-Алания, р-н Пригородный, с Ногир, 1 км по направлению Архонское шоссе	Пригородный	15:08:0010305:662	003003000000 Земли промышленности, энергетики, транспорта, связи, радиовещания, телевидения, информатики, земли для обеспечения космической деятельности, земли обороны, безопасности и земли иного специального назначения	Предпринимательство	4	04:000	752	1 741,62	1 309 698,24
2798	Российская Федерация, Республика Северная Осетия-Алания, городской округ город Владикавказ, г.Владикавказ, ул.Владикавказская, земельный участок 26А	Пригородный	15:08:0010305:669	003001000000 Земли сельскохозяйственного назначения	Для овощеводства	1	01:030	1 024	21,29	21 800,96
2799	Республика Северная Осетия-Алания, р-н Пригородный, с. Ногир, с правой стороны автодороги на рынок " Весенний "	Пригородный	15:08:0010305:672	003001000000 Земли сельскохозяйственного назначения	Для овощеводства	1	01:030	666	21,29	14 179,14
2800	Республика Северная Осетия-Алания, р-н Пригородный, с Ногир, с правой стороны автодороги на рынок "Весенний"	Пригородный	15:08:0010305:673	003001000000 Земли сельскохозяйственного назначения	Для ведения овощеводства	1	01:030	687	21,29	14 626,23
2801	Республика Северная Осетия-Алания, р-н Пригородный, с правой стороны автодороги, проходящей на рынок " Весенний "	Пригородный	15:08:0010305:674	003001000000 Земли сельскохозяйственного назначения	Для овощеводства	1	01:030	1 780	21,29	37 896,20
2802	Республика Северная Осетия-Алания, р-н Пригородный, с. Ногир, 1 км по направлению Архонское шоссе	Пригородный	15:08:0010305:675	003003000000 Земли промышленности, энергетики, транспорта, связи, радиовещания, телевидения, информатики, земли для обеспечения космической деятельности, земли обороны, безопасности и земли иного специального назначения	склады	6	06:090	24 037	624,97	1 523 051,89
2803	Республика Северная Осетия-Алания, р-н Пригородный, с Ногир, 1 км по направлению Архонское шоссе	Пригородный	15:08:0010305:676	003003000000 Земли промышленности, энергетики, транспорта, связи, радиовещания, телевидения, информатики, земли для обеспечения космической деятельности, земли обороны, безопасности и земли иного специального назначения	Предпринимательство	4	04:000	2 269	1 741,62	3 951 735,78
2804	Республика Северная Осетия-Алания, р-н Пригородный, западнее с.Ногир, с левой стороны автодороги Владикавказ-Ардон	Пригородный	15:08:0010305:677	003001000000 Земли сельскохозяйственного назначения	Для овощеводства	1	01:030	1 767	21,29	37 619,43
2805	Северная Осетия-Алания респ. Пригородный р-н, юго-западнее с.Ногир, с левой стороны а/д "Владикавказ-Ардон", СНТ Магнит, сад №265	Пригородный	15:08:0010305:687	003003000000 Земли промышленности, энергетики, транспорта, связи, радиовещания, телевидения, информатики, земли для обеспечения космической деятельности, земли обороны, безопасности и земли иного специального назначения	Автомобильный транспорт	6	07:020	600	89,14	53 484,00
2806	Северная Осетия-Алания респ, Пригородный р-н, юго-западнее с Ногир, с левой стороны а/д "Владикавказ-Ардон". СНТ Магнит. сад №260	Пригородный	15:08:0010305:695	003003000000 Земли промышленности, энергетики, транспорта, связи, радиовещания, телевидения, информатики, земли для обеспечения космической деятельности, земли обороны, безопасности и земли иного специального назначения	Автомобильный транспорт	6	07:020	600	89.14	53 484.00
2807	Российская Федерация, Республика Северная Осетия - Алания, Пригородный район, СНТ Магнит, уч. 351	Пригородный	15:08:0010305:696	003003000000 Земли промышленности, энергетики, транспорта, связи, радиовещания, телевидения, информатики, земли для обеспечения космической деятельности, земли обороны, безопасности и земли иного специального назначения	Автомобильный транспорт	6	07:020	600	89,14	53 484,00
2808	Северная Осетия-Алания респ, Пригородный р-н, юго-западнее с Ногир, с левой стороны а/д "Владикавказ-Ардон". СНТ Магнит. сад №292	Пригородный	15:08:0010305:699	003003000000 Земли промышленности, энергетики, транспорта, связи, радиовещания, телевидения, информатики, земли для обеспечения космической деятельности, земли обороны, безопасности и земли иного специального назначения	Автомобильный транспорт	6	07:020	600	89.14	53 484.00
2809	Российская Федерация, Республика Северная Осетия - Алания, Пригородный район, юго-западнее с. Ногир, с левой стороны а/д "Владикавказ-Ардон". СНТ Магнит, сад № 394	Пригородный	15:08:0010305:700	003003000000 Земли промышленности, энергетики, транспорта, связи, радиовещания, телевидения, информатики, земли для обеспечения космической деятельности, земли обороны, безопасности и земли иного специального назначения	Автомобильный транспорт	7	02:071	600	653,11	391 866,00

№ п/п	Местоположение ЗУ	Район	Кадастровый номер ЗУ	Категория земель	Разрешенное использование по документу	Код вида разрешенного использования (в соответствии с классификатором видов разрешенного использования земельных участков)	Вид использования объектов недвижимости	Площадь	УПКС	КС
2810	Российская Федерация, Республика Северная Осетия - Алания, Пригородный район, с. Ногир, СНТ Магнит, сад №395	Пригородный	15:08:0010305:701	003003000000 Земли промышленности, энергетики, транспорта, связи, радиовещания, телевидения, информатики, земли для обеспечения космической деятельности, земли обороны, безопасности и земли иного специального назначения	Автомобильный транспорт	6	07:020	600	89,14	53 484,00
2811	Северная Осетия-Алания респ, Пригородный р-н, юго-западнее с.Ногир, с левой стороны а/д "Владикавказ-Ардон", СНТ Магнит, сад №396	Пригородный	15:08:0010305:702	003003000000 Земли промышленности, энергетики, транспорта, связи, радиовещания, телевидения, информатики, земли для обеспечения космической деятельности, земли обороны, безопасности и земли иного специального назначения	Автомобильный транспорт	6	07:020	600	89,14	53 484,00
2812	Северная Осетия-Алания респ, Пригородный р-н, юго-западнее с Ногир, с левой стороны а/д "Владикавказ-Ардон", СНТ Магнит, сад №397	Пригородный	15:08:0010305:703	003003000000 Земли промышленности, энергетики, транспорта, связи, радиовещания, телевидения, информатики, земли для обеспечения космической деятельности, земли обороны, безопасности и земли иного специального назначения	Автомобильный транспорт	6	07:020	600	89,14	53 484,00
2813	Республика Северная Осетия-Алания, р-н Пригородный, юго-западнее с Ногир	Пригородный	15:08:0010305:708	003003000000 Земли промышленности, энергетики, транспорта, связи, радиовещания, телевидения, информатики, земли для обеспечения космической деятельности, земли обороны, безопасности и земли иного специального назначения	Объекты придорожного сервиса	4	04:096	364	1 406,19	511 853,16
2814	Респ. Северная Осетия - Алания, р-н Пригородный	Пригородный	15:08:0010305:712	003001000000 Земли сельскохозяйственного назначения	Для ведения фермерского хозяйства по выращиванию животноводческой продукции	1	01:081	20 000	7,09	141 800,00
2815	Республика Северная Осетия-Алания, р-н Пригородный, юго-западнее с.Ногир, с левой стороны а/д "Владикавказ-Ардон", СНТ "Магнит", сад №267	Пригородный	15:08:0010305:744	003003000000 Земли промышленности, энергетики, транспорта, связи, радиовещания, телевидения, информатики, земли для обеспечения космической деятельности, земли обороны, безопасности и земли иного специального назначения	Автомобильный транспорт	6	07:020	600	89,14	53 484,00
2816	Республика Северная Осетия-Алания, р-н Пригородный, юго-западнее с Ногир, с левой стороны а/д "Владикавказ-Ардон", СНТ "Магнит", сад №268	Пригородный	15:08:0010305:748	003003000000 Земли промышленности, энергетики, транспорта, связи, радиовещания, телевидения, информатики, земли для обеспечения космической деятельности, земли обороны, безопасности и земли иного специального назначения	Автомобильный транспорт	6	07:020	600	89,14	53 484,00
2817	Респ. Северная Осетия - Алания, р-н Пригородный, сел. Ногир, 1-й км а/д "Владикавказ- Архонская"	Пригородный	15:08:0010305:75	003003000000 Земли промышленности, энергетики, транспорта, связи, радиовещания, телевидения, информатики, земли для обеспечения космической деятельности, земли обороны, безопасности и земли иного специального назначения	существующая АЗС	4	04:095	2 304	2 801,23	6 454 033,92
2818	Респ. Северная Осетия - Алания, р-н Пригородный, сел. Ногир, 1-й км а/д "Владикавказ- Архонская"	Пригородный	15:08:0010305:76	003003000000 Земли промышленности, энергетики, транспорта, связи, радиовещания, телевидения, информатики, земли для обеспечения космической деятельности, земли обороны, безопасности и земли иного специального назначения	существующая АЗС	4	04:095	7 196	2 801,23	20 157 651,08
2819	Респ. Северная Осетия - Алания, р-н Пригородный, восточнее с.Гизель правой стороны автодороги Владикавказ-Алагир	Пригородный	15:08:0010305:77	003001000000 Земли сельскохозяйственного назначения	Для ведения животноводства	1	01:070	150 736	277,99	41 900 100,64
2820	Республика Северная Осетия-Алания, р-н Пригородный, юго - западнее с. Ногир, с левой стороны автодороги Владикавказ - Ардон	Пригородный	15:08:0010305:774	003001000000 Земли сельскохозяйственного назначения	Ведение пчеловодства	1	01:120	2 508	5,33	13 367,64
2821	Республика Северная Осетия-Алания, Пригородный р-н, западнее с. Ногир, с левой стороны автодороги "Владикавказ-Ардон"	Пригородный	15:08:0010305:781	003001000000 Земли сельскохозяйственного назначения	Для эксплуатации нежилых зданий по хранению сельскохозяйственной продукции	1	01:150	1 557	277,99	432 830,43
2822	Республика Северная Осетия-Алания, р-н Пригородный, северо-восточнее с. Гизель	Пригородный	15:08:0010305:784	003001000000 Земли сельскохозяйственного назначения	Овощеводство	1	01:030	30 133	21,29	641 531,57
2823	Республика Северная Осетия-Алания, р-н Пригородный, северо-восточнее с. Гизель	Пригородный	15:08:0010305:785	003001000000 Земли сельскохозяйственного назначения	Хранение и переработка сельхоз продукции	1	01:150	10 000	277,99	2 779 900,00
2824	Республика Северная Осетия-Алания, р-н Пригородный, западнее с.Ногир, с левой стороны а/д "Владикавказ-Ардон"	Пригородный	15:08:0010305:795	003003000000 Земли промышленности, энергетики, транспорта, связи, радиовещания, телевидения, информатики, земли для обеспечения космической деятельности, земли обороны, безопасности и земли иного специального назначения	Для завершения строительства здания магазина по торговле строительными материалами	4	04:096	130	1 406,19	182 804,70
2825	Респ. Северная Осетия - Алания, р-н Пригородный, с. Ногир, за кафе "L - поле"	Пригородный	15:08:0010305:8	003001000000 Земли сельскохозяйственного назначения	Для ведения подсобного хозяйства по выращиванию овощных культур и грибов	1	01:010	16 075	21,29	342 206,75
2826	Респ. Северная Осетия - Алания, р-н Пригородный, западнее с. Ногир, с левой стороны автодороги Владикавказ-Ардон	Пригородный	15:08:0010305:80	003001000000 Земли сельскохозяйственного назначения	Для выращивания и хранения сельскохозяйственной продукции	1	01:150	1 750	277,99	486 482,50
2827	Республика Северная Осетия-Алания, р-н Пригородный, восточнее с. Гизель, с правой стороны автодороги Владикавказ-Алагир	Пригородный	15:08:0010305:800	003002000000 Земли населенных пунктов	Для жилой застройки	13	02:010	40 000	669,85	26 794 000,00
2828	Республика Северная Осетия-Алания, р-н Пригородный, юго-западнее с. Ногир	Пригородный	15:08:0010305:802	003001000000 Земли сельскохозяйственного назначения	Для ведения животноводства	1	01:070	3 147	277,99	874 834,53
2829	Республика Северная Осетия-Алания, р-н Пригородный, юго-западнее с. Ногир	Пригородный	15:08:0010305:803	003001000000 Земли сельскохозяйственного назначения	Для ведения овощеводства	1	01:030	4 958	21,29	105 555,82
2830	Республика Северная Осетия-Алания, р-н Пригородный, юго-западнее с. Ногир	Пригородный	15:08:0010305:804	003001000000 Земли сельскохозяйственного назначения	Для ведения овощеводства	1	01:030	9 156	21,29	194 931,24

№ п/п	Местоположение ЗУ	Район	Кадастровый номер ЗУ	Категория земель	Разрешенное использование по документу	Код вида разрешенного использования (в соответствии с классификатором видов разрешенного использования земельных участков)	Вид использования объектов недвижимости	Площадь	УПКС	КС
2831	Республика Северная Осетия-Алания, р-н Пригородный, юго-западнее с. Ногир	Пригородный	15:08:0010305:805	003001000000 Земли сельскохозяйственного назначения	Для животноводства	1	01:070	8 140	277,99	2 262 838,60
2832	Российская Федерация, Республика Северная Осетия-Алания, Пригородным муниципальным район, сельское поселение Гизельское, с. Гизель, ул. Генерала Бароева, 222а	Пригородный	15:08:0010305:814	003002000000 Земли населенных пунктов	Для ведения личного подсобного хозяйства	13	02:020	961	669,85	643 725,85
2833	Республика Северная Осетия-Алания, р-н Пригородный, восточнее с. Гизель, с правой стороны автодороги Владикавказ-Алагир	Пригородный	15:08:0010305:818	003001000000 Земли сельскохозяйственного назначения	Для эксплуатации зданий сельскохозяйственного назначения	1	01:070	1 122	277,99	311 904,78
2834	Республика Северная Осетия-Алания, р-н Пригородный, восточнее с. Гизель, с правой стороны автодороги Владикавказ-Алагир	Пригородный	15:08:0010305:819	003001000000 Земли сельскохозяйственного назначения	Для эксплуатации зданий сельскохозяйственного назначения	1	01:070	1 000	277,99	277 990,00
2835	Респ. Северная Осетия - Алания, р-н Пригородный, западнее сел Ногир,с левой стороны автодороги Ногир-Гизель	Пригородный	15:08:0010305:82	003003000000 Земли промышленности, энергетики, транспорта, связи, радиовещания, телевидения, информатики, земли для обеспечения космической деятельности, земли обороны, безопасности и земли иного специального назначения	Для эксплуатации существующего цеха по сборке мебели	6	06:060	7 000	624,97	4 374 790,00
2836	Республика Северная Осетия-Алания, р-н Пригородный, восточнее с. Гизель, с правой стороны автодороги Владикавказ-Алагир	Пригородный	15:08:0010305:820	003001000000 Земли сельскохозяйственного назначения	Для эксплуатации зданий сельскохозяйственного назначения	1	01:070	4 878	277,99	1 356 035,22
2837	Республика Северная Осетия-Алания, р-н Пригородный, восточнее с. Гизель, с правой стороны автодороги Владикавказ-Алагир	Пригородный	15:08:0010305:821	003001000000 Земли сельскохозяйственного назначения	Для эксплуатации зданий сельскохозяйственного назначения	1	01:070	1 000	277,99	277 990,00
2838	Республика Северная Осетия-Алания, р-н Пригородный, восточнее с. Гизель, с правой стороны автодороги Владикавказ-Алагир	Пригородный	15:08:0010305:822	003001000000 Земли сельскохозяйственного назначения	Для эксплуатации зданий сельскохозяйственного назначения	1	01:070	1 000	277,99	277 990,00
2839	Республика Северная Осетия-Алания, р-н Пригородный, восточнее с. Гизель, с правой стороны автодороги Владикавказ-Алагир	Пригородный	15:08:0010305:823	003001000000 Земли сельскохозяйственного назначения	Для эксплуатации зданий сельскохозяйственного назначения	1	01:070	1 000	277,99	277 990,00
2840	Республика Северная Осетия-Алания, р-н Пригородный, юго-западнее с. Ногир, с левой стороны автодороги Владикавказ-Ардон	Пригородный	15:08:0010305:824	003001000000 Земли сельскохозяйственного назначения	Для овощеводства	1	01:030	2 421	21,29	51 543,09
2841	Республика Северная Осетия-Алания, р-н Пригородный, с Ногир	Пригородный	15:08:0010305:825	003003000000 Земли промышленности, энергетики, транспорта, связи, радиовещания, телевидения, информатики, земли для обеспечения космической деятельности, земли обороны, безопасности и земли иного специального назначения	Для организации торговли строительными материалами	4	04:030	3 700	1 741,62	6 443 994,00
2842	Республика Северная Осетия-Алания, р-н Пригородный, с Ногир, западнее с.Ногир, с левой стороны а/д "Владикавказ-Ардон"	Пригородный	15:08:0010305:828	003003000000 Земли промышленности, энергетики, транспорта, связи, радиовещания, телевидения, информатики, земли для обеспечения космической деятельности, земли обороны, безопасности и земли иного специального назначения	Для завершения строительства здания магазина по торговле строительными материалами	4	04:040	2 562	1 741,62	4 462 030,44
2843	Республика Северная Осетия-Алания, р-н Пригородный, с Ногир, западнее с Ногир, с левой стороны а/д "Владикавказ-Ардон"	Пригородный	15:08:0010305:829	003003000000 Земли промышленности, энергетики, транспорта, связи, радиовещания, телевидения, информатики, земли для обеспечения космической деятельности, земли обороны, безопасности и земли иного специального назначения	Для завершения строительства здания магазина по торговле строительными материалами	4	04:040	308	1 741,62	536 418,96
2844	Респ. Северная Осетия - Алания, р-н Пригородный, с. Ногир, напротив строящегося рынка "Викалина"	Пригородный	15:08:0010305:83	003003000000 Земли промышленности, энергетики, транспорта, связи, радиовещания, телевидения, информатики, земли для обеспечения космической деятельности, земли обороны, безопасности и земли иного специального назначения	Строительство автокомплекса и рынка по реализации скота	4	04:030	1 281	1 741,62	2 231 015,22
2845	Респ. Северная Осетия - Алания, р-н Пригородный, юго-западнее сел Ногир	Пригородный	15:08:0010305:85	003003000000 Земли промышленности, энергетики, транспорта, связи, радиовещания, телевидения, информатики, земли для обеспечения космической деятельности, земли обороны, безопасности и земли иного специального назначения	Для эксплуатации цеха по розливу воды	6	06:040	33 506	624,97	20 940 244,82
2846	Респ. Северная Осетия - Алания, р-н Пригородный, восточнее сел.Гизель,с правой стороны автодороги Владикавказ-Алагир	Пригородный	15:08:0010305:86	003001000000 Земли сельскохозяйственного назначения	Для выращивания сельскохозяйственной продукции (садоводство)	1	01:050	29 583	27,72	820 040,76
2847	Респ. Северная Осетия - Алания, р-н Пригородный, восточнее сел.Гизель,с правой стороны автодороги Владикавказ-Алагир	Пригородный	15:08:0010305:87	003003000000 Земли промышленности, энергетики, транспорта, связи, радиовещания, телевидения, информатики, земли для обеспечения космической деятельности, земли обороны, безопасности и земли иного специального назначения	Для выращивания сельскохозяйственной продукции (садоводство)	1	01:050	2 900	27,72	80 388,00
2848	Респ. Северная Осетия - Алания, р-н Пригородный, западнее с. Ногир, с левой стороны автодороги Владикавказ-Ардон	Пригородный	15:08:0010305:89	003001000000 Земли сельскохозяйственного назначения	Для ведения овощеводства и эксплуатации нежилого здания	1	01:070	2 800	277,99	778 372,00
2849	Респ. Северная Осетия - Алания, р-н Пригородный, юго-западнее с. Ногир, с левой стороны а/д "Владикавказ-Ардон"	Пригородный	15:08:0010305:92	003001000000 Земли сельскохозяйственного назначения	Сельскохозяйственное использование	1	01:180	1 749	277,99	486 204,51
2850	Российская Федерация, Республика Северная Осетия - Алания, г.о. город Владикавказ, г. Владикавказ, ул. Владивостокская, земельный участок 36	Пригородный	15:08:0010305:951	003002000000 Земли населенных пунктов	Обеспечение занятий спортом в помещениях (Размещение спортивных клубов, спортивных залов, бассейнов, физкультурно-оздоровительных комплексов в зданиях и сооружениях	5	05:010	3 093	184,21	569 761,53
2851	Республика Северная Осетия-Алания, р-н Пригородный, западнее с. Ногир, с левой стороны автодороги "Владикавказ-Ардон"	Пригородный	15:08:0010305:952	003003000000 Земли промышленности, энергетики, транспорта, связи, радиовещания, телевидения, информатики, земли для обеспечения космической деятельности, земли обороны, безопасности и земли иного специального назначения	Для эксплуатации нежилых зданий по хранению сельскохозяйственной продукции	1	01:150	1 581	277,99	439 502,19
2852	Российская Федерация, Республика Северная Осетия - Алания, Пригородный район, юго-западнее с. Ногир, с левой стороны автодороги Владикавказ-Ардон	Пригородный	15:08:0010305:962	003002000000 Земли населенных пунктов	Объекты дорожного сервиса	4	04:099	2 118	1 406,19	2 978 310,42

№ п/п	Местоположение ЗУ	Район	Кадастровый номер ЗУ	Категория земель	Разрешенное использование по документу	Код вида разрешенного использования (в соответствии с классификатором видов разрешенного использования земельных участков)	Вид использования объектов недвижимости	Площадь	УПКС	КС
2853	Республика Северная Осетия - Алания, Пригородный район, западнее с. Ногир, с левой стороны автодороги Владикавказ-Ардон.	Пригородный	15:08:0010305:964	003001000000 Земли сельскохозяйственного назначения	Для овощеводства	1	01:030	1 459	21,29	31 062,11
2854	Республика Северная Осетия-Алания, район Пригородный, юго-западнее с.Ногир	Пригородный	15:08:0010305:966	003003000000 Земли промышленности, энергетики, транспорта, связи, радиовещания, телевидения, информатики, земли для обеспечения космической деятельности, земли обороны, безопасности и земли иного специального назначения	Трансформаторные подстанции мощностью 110/35/10кВ кВт	6	03:012	5 884	686,60	4 039 954,40
2855	Респ. Северная Осетия - Алания, Пригородный р-н., с. Ногир, с правой стороны автодороги на рынок "Викалина"	Пригородный	15:08:0010305:967	003001000000 Земли сельскохозяйственного назначения	под строительство автогазозаправочной станции	4	04:095	122	2 801,23	341 750,06
2856	Респ. Северная Осетия - Алания, Пригородный р-н., с. Ногир, с правой стороны автодороги на рынок "Викалина"	Пригородный	15:08:0010305:968	003001000000 Земли сельскохозяйственного назначения	под строительство автогазозаправочной станции	4	04:095	2 278	2 801,23	6 381 201,94
2857	Респ Северная Осетия - Алания, Пригородный р-н, западнее с. Ногир, с левой стороны автодороги "Владикавказ-Ардон"	Пригородный	15:08:0010305:971	003001000000 Земли сельскохозяйственного назначения	Для эксплуатации нежилых зданий по хранению сельскохозяйственной продукции	1	01:150	1 150	277,99	319 688,50
2858	Респ Северная Осетия - Алания, Пригородный р-н, западнее с. Ногир, с левой стороны автодороги "Владикавказ-Ардон"	Пригородный	15:08:0010305:972	003003000000 Земли промышленности, энергетики, транспорта, связи, радиовещания, телевидения, информатики, земли для обеспечения космической деятельности, земли обороны, безопасности и земли иного специального назначения	объекты дорожного сервиса	4	04:099	750	1 406,19	1 054 642,50
2859	Республика Северная Осетия - Алания, р-н Пригородный, юго-западнее с. Ногир	Пригородный	15:08:0010305:976	003001000000 Земли сельскохозяйственного назначения	Под строительство складских помещений для хранения сельскохозяйственной продукции	1	01:150	100	277,99	27 799,00
2860	Респ Северная Осетия - Алания, Пригородный р-н, с Ногир, юго-западнее с. Ногир, с левой стороны автодороги Владикавказ-Ардон	Пригородный	15:08:0010305:984	003001000000 Земли сельскохозяйственного назначения	Для хранения и переработки сельскохозяйственной продукции	1	01:150	1 380	277,99	383 626,20
2861	Респ Северная Осетия - Алания, Пригородный р-н, с Ногир, юго-западнее с. Ногир, с левой стороны автодороги Владикавказ-Ардон	Пригородный	15:08:0010305:985	003001000000 Земли сельскохозяйственного назначения	Для хранения и переработки сельскохозяйственной продукции	1	01:150	1 524	277,99	423 656,76
2862	Российская Федерация, Республика Северная Осетия - Алания, р-н Пригородный, западнее с. Гизель, с правой стороны автодороги "Владикавказ-Гизель"	Пригородный	15:08:0010305:989	003003000000 Земли промышленности, энергетики, транспорта, связи, радиовещания, телевидения, информатики, земли для обеспечения космической деятельности, земли обороны, безопасности и земли иного специального назначения	Пашевая промышленность	6	06:040	14 757	624,97	9 222 682,29
2863	Республика Северная Осетия-Алания, Пригородный район, восточнее с. Гизель, с правой стороны автодороги Владикавказ-Алагир	Пригородный	15:08:0010305:990	003001000000 Земли сельскохозяйственного назначения	Для эксплуатации зданий сельскохозяйственного назначения	1	01:070	1 200	277,99	333 588,00
2864	Респ Северная Осетия - Алания, Пригородный р-н, с Гизель, линия 3, № 72	Пригородный	15:08:0010305:992	003002000000 Земли населенных пунктов	Для ведения личного подсобного хозяйства (приусадебный участок)	13	02:020	1 000	669,85	669 850,00
2865	Респ Северная Осетия - Алания, Пригородный р-н, с Гизель, линия 3 № 81	Пригородный	15:08:0010305:993	003002000000 Земли населенных пунктов	Для ведения личного подсобного хозяйства (приусадебный участок)	13	02:020	1 000	669,85	669 850,00
2866	Респ Северная Осетия - Алания, Пригородный р-н, с Гизель, линия 3, № 73	Пригородный	15:08:0010305:994	003002000000 Земли населенных пунктов	Для ведения личного подсобного хозяйства (приусадебный участок)	13	02:020	1 000	669,85	669 850,00
2867	Респ Северная Осетия - Алания, Пригородный р-н, с Гизель, линия 3, № 79	Пригородный	15:08:0010305:995	003002000000 Земли населенных пунктов	Для ведения личного подсобного хозяйства (приусадебный участок)	13	02:020	1 000	669,85	669 850,00
2868	Респ Северная Осетия - Алания, Пригородный р-н, с Гизель, линия 3, № 78	Пригородный	15:08:0010305:996	003002000000 Земли населенных пунктов	Для ведения личного подсобного хозяйства (приусадебный участок)	13	02:020	1 000	669,85	669 850,00
2869	Респ Северная Осетия - Алания, Пригородный р-н, с Гизель, линия 3, № 75	Пригородный	15:08:0010305:997	003002000000 Земли населенных пунктов	Для ведения личного подсобного хозяйства (приусадебный участок)	13	02:020	1 000	669,85	669 850,00
2870	Респ Северная Осетия - Алания, Пригородный р-н, с Гизель, линия 3, № 80	Пригородный	15:08:0010305:998	003002000000 Земли населенных пунктов	Для ведения личного подсобного хозяйства (приусадебный участок)	13	02:020	1 000	669,85	669 850,00
2871	Респ Северная Осетия - Алания, Пригородный р-н, с Гизель, линия 3	Пригородный	15:08:0010305:999	003002000000 Земли населенных пунктов	Для ведения личного подсобного хозяйства (приусадебный участок)	13	02:020	1 000	669,85	669 850,00
2872	Республика Северная Осетия-Алания, р-н Пригородный, с.Фарн, с/т "Фарн", сад №178	Пригородный	15:08:0010401:1	003001000000 Земли сельскохозяйственного назначения	Для коллективного садоводства	13	13:021	500	351,67	175 835,00
2873	Респ. Северная Осетия - Алания, р-н Пригородный, садоводческое товарищество "Фарн", сад № 221	Пригородный	15:08:0010401:2	003001000000 Земли сельскохозяйственного назначения	Для коллективного садоводства	13	13:021	500	351,67	175 835,00
2874	Респ. Северная Осетия - Алания, р-н Пригородный, садоводческое товарищество "Фарн", сад №54	Пригородный	15:08:0010401:3	003001000000 Земли сельскохозяйственного назначения	Для коллективного садоводства	13	13:021	500	351,67	175 835,00
2875	Респ. Северная Осетия - Алания, р-н Пригородный, севернее сел. Михайловское, с/т "Алания"	Пригородный	15:08:0010501:1	003001000000 Земли сельскохозяйственного назначения	коллективное садоводство	13	13:021	555	351,67	195 176,85
2876	Респ. Северная Осетия - Алания, р-н Пригородный, севернее сел. Михайловское, с/т "Алания"	Пригородный	15:08:0010501:10	003001000000 Земли сельскохозяйственного назначения	коллективное садоводство	13	13:021	555	351,67	195 176,85
2877	Республика Северная Осетия-Алания, р-н Пригородный, с Михайловское, СНТ "Алания", сад.№114	Пригородный	15:08:0010501:100	003001000000 Земли сельскохозяйственного назначения	Для ведения садоводства	13	13:021	570	351,67	200 451,90
2878	Республика Северная Осетия-Алания, р-н Пригородный, севернее с Михайловское, садоводческое некоммерческое товарищество "Алания", сад №115	Пригородный	15:08:0010501:101	003001000000 Земли сельскохозяйственного назначения	коллективное садоводство	13	13:021	555	351,67	195 176,85
2879	Российская Федерация, Республика Северная Осетия - Алания, Пригородный р-н, с. Михайловское СНТ "Алания" уч. 116	Пригородный	15:08:0010501:102	003001000000 Земли сельскохозяйственного назначения	коллективное садоводство	13	13:021	555	351,67	195 176,85
2880	Республика Северная Осетия-Алания, р-н Пригородный, севернее с. Михайловское. Садоводческое некоммерческое товарищество "Алания", сад №117	Пригородный	15:08:0010501:103	003001000000 Земли сельскохозяйственного назначения	Для ведения садоводства	13	13:021	570	351,67	200 451,90
2881	Респ. Северная Осетия - Алания, р-н Пригородный, севернее сел. Михайловское, с/т "Алания"	Пригородный	15:08:0010501:104	003001000000 Земли сельскохозяйственного назначения	коллективное садоводство	13	13:021	555	351,67	195 176,85
2882	Респ. Северная Осетия - Алания, р-н Пригородный, севернее сел. Михайловское, с/т "Алания"	Пригородный	15:08:0010501:105	003001000000 Земли сельскохозяйственного назначения	коллективное садоводство	13	13:021	555	351,67	195 176,85
2883	Северная Осетия - Алания респ, р-н Пригородный, севернее с. Михайловское, СНТ "Алания", сад№ 120	Пригородный	15:08:0010501:106	003001000000 Земли сельскохозяйственного назначения	Для коллективного садоводства	13	13:021	555	351,67	195 176,85
2884	Респ. Северная Осетия - Алания, р-н Пригородный, севернее сел. Михайловское, с/т "Алания"	Пригородный	15:08:0010501:107	003001000000 Земли сельскохозяйственного назначения	коллективное садоводство	13	13:021	555	351,67	195 176,85
2885	Северная Осетия - Алания респ, р-н Пригородный, с Михайловское, СНТ "Алания", сад №98	Пригородный	15:08:0010501:108	003001000000 Земли сельскохозяйственного назначения	Для ведения садоводства	13	13:021	570	351,67	200 451,90

№ пп	Местоположение ЗУ	Район	Кадастровый номер ЗУ	Категория земель	Разрешенное использование по документу	Код вида разрешенного использования (в соответствии с классификатором видов разрешенного использования земельных участков)	Вид использования объектов недвижимости	Площадь	УПКС	КС
2886	Северная Осетия - Алания респ. р-н Пригородный, с Михайловское. СНТ "Алания". сад №99	Пригородный	15:08:0010501:109	003001000000 Земли сельскохозяйственного назначения	Для ведения садоводства	13	13:021	570	351,67	200 451,90
2887	Респ. Северная Осетия - Алания, р-н Пригородный. северней сел. Михайловское. садоводческое товарищество "Алания", сад № 212	Пригородный	15:08:0010501:11	003001000000 Земли сельскохозяйственного назначения	Для коллективного садоводства	13	13:021	570	351,67	200 451,90
2888	Респ. Северная Осетия - Алания, р-н Пригородный. севернее сел. Михайловское. с/т "Алания"	Пригородный	15:08:0010501:110	003001000000 Земли сельскохозяйственного назначения	коллективное садоводство	13	13:021	555	351,67	195 176,85
2889	Респ. Северная Осетия - Алания, р-н Пригородный, севернее сел. Михайловское, с/т "Алания"	Пригородный	15:08:0010501:111	003001000000 Земли сельскохозяйственного назначения	коллективное садоводство	13	13:021	555	351,67	195 176,85
2890	Респ. Северная Осетия - Алания, р-н Пригородный, севернее сел. Михайловское, с/т "Алания"	Пригородный	15:08:0010501:112	003001000000 Земли сельскохозяйственного назначения	коллективное садоводство	13	13:021	555	351,67	195 176,85
2891	Северная Осетия - Алания респ, р-н Пригородный. юго-западнее пос. Алханчурт, в садоводческом некоммерческом товариществе "Алания". сад №103	Пригородный	15:08:0010501:113	003001000000 Земли сельскохозяйственного назначения	Для ведения садоводства	13	13:021	570	351,67	200 451,90
2892	Северная Осетия - Алания респ, р-н Пригородный. юго-западнее п Алханчурт. СНТ "Алания". сад №104	Пригородный	15:08:0010501:114	003001000000 Земли сельскохозяйственного назначения	Для ведения садоводства	13	13:021	570	351,67	200 451,90
2893	Респ. Северная Осетия - Алания, р-н Пригородный, севернее сел. Михайловское, с/т "Алания"	Пригородный	15:08:0010501:115	003001000000 Земли сельскохозяйственного назначения	коллективное садоводство	13	13:021	555	351,67	195 176,85
2894	Северная Осетия - Алания респ. р-н Пригородный, юго-западнее пос Алханчурт. садоводческое некоммерческое товарищество "Алания", сад № 106	Пригородный	15:08:0010501:116	003001000000 Земли сельскохозяйственного назначения	Для ведения садоводства	13	13:021	570	351,67	200 451,90
2895	Респ. Северная Осетия - Алания, р-н Пригородный. севернее сел. Михайловское. с/т "Алания"	Пригородный	15:08:0010501:117	003001000000 Земли сельскохозяйственного назначения	коллективное садоводство	13	13:021	555	351,67	195 176,85
2896	Респ. Северная Осетия - Алания, р-н Пригородный. севернее сел. Михайловское. с/т "Алания"	Пригородный	15:08:0010501:118	003001000000 Земли сельскохозяйственного назначения	коллективное садоводство	13	13:021	555	351,67	195 176,85
2897	Респ. Северная Осетия - Алания, р-н Пригородный, юго-западнее пос Алханчурт. СНТ "Алания". сад № 109	Пригородный	15:08:0010501:119	003001000000 Земли сельскохозяйственного назначения	Для ведения садоводства	13	13:021	570	351,67	200 451,90
2898	Республика Северная Осетия - Алания, р-н Пригородный. севернее с. Михайловское. СТ "Алания", сад № 213	Пригородный	15:08:0010501:12	003001000000 Земли сельскохозяйственного назначения	Коллективное садоводство	13	13:021	600	351,67	211 002,00
2899	Республика Северная Осетия-Алания, р-н Пригородный. с. Михайловское. с/т "Алания" . сад № 86	Пригородный	15:08:0010501:120	003001000000 Земли сельскохозяйственного назначения	коллективное садоводство	13	13:021	555	351,67	195 176,85
2900	Северная Осетия - Алания респ, р-н Пригородный. с Михайловское, СНТ "Алания", сад №87	Пригородный	15:08:0010501:121	003001000000 Земли сельскохозяйственного назначения	Для ведения садоводства	13	13:021	570	351,67	200 451,90
2901	Северная Осетия - Алания респ. р-н Пригородный, п Алханчурт. тер Садоводческое товарищество "Алания", сад № 88	Пригородный	15:08:0010501:122	003001000000 Земли сельскохозяйственного назначения	для коллективного садоводства	13	13:021	555	351,67	195 176,85
2902	Респ. Северная Осетия - Алания, р-н Пригородный, севернее сел. Михайловское, с/т "Алания"	Пригородный	15:08:0010501:123	003001000000 Земли сельскохозяйственного назначения	коллективное садоводство	13	13:021	555	351,67	195 176,85
2903	Северная Осетия - Алания респ, р-н Пригородный. с. Михайловское. Садоводческое товарищество "Алания". сад №90	Пригородный	15:08:0010501:124	003001000000 Земли сельскохозяйственного назначения	Для коллективного садоводства	13	13:021	555	351,67	195 176,85
2904	Северная Осетия - Алания респ, р-н Пригородный. с Михайловское, СНТ "Алания", сад №91	Пригородный	15:08:0010501:125	003001000000 Земли сельскохозяйственного назначения	Для ведения садоводства	13	13:021	570	351,67	200 451,90
2905	Северная Осетия - Алания респ. р-н Пригородный, с Михайловское. СНТ "Алания". сад №92	Пригородный	15:08:0010501:126	003001000000 Земли сельскохозяйственного назначения	Для ведения садоводства	13	13:021	570	351,67	200 451,90
2906	Северная Осетия - Алания респ. р-н Пригородный, с Михайловское. СНТ "Алания". сад №93	Пригородный	15:08:0010501:127	003001000000 Земли сельскохозяйственного назначения	Для ведения садоводства	13	13:021	570	351,67	200 451,90
2907	Северная Осетия - Алания респ, р-н Пригородный. с Михайловское, СНТ "Алания", сад №94	Пригородный	15:08:0010501:128	003001000000 Земли сельскохозяйственного назначения	Для ведения садоводства	13	13:021	570	351,67	200 451,90
2908	Северная Осетия - Алания респ, р-н Пригородный. с Михайловское, СНТ "Алания" сад №95	Пригородный	15:08:0010501:129	003001000000 Земли сельскохозяйственного назначения	Для коллективного садоводства	13	13:021	570	351,67	200 451,90
2909	Респ. Северная Осетия - Алания, р-н Пригородный, севернее сел. Михайловское, с/т "Алания"	Пригородный	15:08:0010501:13	003001000000 Земли сельскохозяйственного назначения	коллективное садоводство	13	13:021	555	351,67	195 176,85
2910	Респ. Северная Осетия - Алания, р-н Пригородный, севернее сел. Михайловское, с/т "Алания"	Пригородный	15:08:0010501:130	003001000000 Земли сельскохозяйственного назначения	коллективное садоводство	13	13:021	555	351,67	195 176,85
2911	Северная Осетия - Алания респ, р-н Пригородный. севернее с. Михайловское, СНТ "Алания", сад №97	Пригородный	15:08:0010501:131	003001000000 Земли сельскохозяйственного назначения	Для коллективного садоводства	13	13:021	555	351,67	195 176,85
2912	Респ. Северная Осетия - Алания, р-н Пригородный. с. Михайловское. с/т "Алания"	Пригородный	15:08:0010501:132	003001000000 Земли сельскохозяйственного назначения	Коллективное садоводство	13	13:021	555	351,67	195 176,85
2913	Северная Осетия - Алания респ. р-н Пригородный, с Михайловское. СНТ "Алания". сад №75	Пригородный	15:08:0010501:133	003001000000 Земли сельскохозяйственного назначения	ЗУ общего пользования, занятый а/д местного значения поселения и примыкающими к ней съездами, тротуарами и другими объектами, не подлежащими приватизации	3	03:080	570	468,90	267 273,00
2914	Северная Осетия - Алания респ, р-н Пригородный. с Михайловское, СНТ "Алания", сад № 76	Пригородный	15:08:0010501:134	003001000000 Земли сельскохозяйственного назначения	Для ведения садоводства	13	13:021	570	351,67	200 451,90
2915	Северная Осетия - Алания респ, р-н Пригородный. с Михайловское, СНТ "Алания", сад № 77	Пригородный	15:08:0010501:135	003001000000 Земли сельскохозяйственного назначения	Для ведения садоводства	13	13:021	570	351,67	200 451,90
2916	Республика Северная Осетия-Алания, р-н Пригородный, с Михайловское, севернее с Михайловское, с/т "Алания", сад № 78	Пригородный	15:08:0010501:136	003001000000 Земли сельскохозяйственного назначения	коллективное садоводство	13	13:021	555	351,67	195 176,85
2917	Респ. Северная Осетия - Алания, р-н Пригородный, севернее сел. Михайловское, с/т "Алания"	Пригородный	15:08:0010501:137	003001000000 Земли сельскохозяйственного назначения	коллективное садоводство	13	13:021	555	351,67	195 176,85
2918	Респ. Северная Осетия - Алания, р-н Пригородный. северней сел. Михайловское. садоводческое некоммерческое товарищество "Алания". сад № 80	Пригородный	15:08:0010501:138	003001000000 Земли сельскохозяйственного назначения	Для коллективного садоводства	13	13:021	555	351,67	195 176,85
2919	Респ. Северная Осетия - Алания, р-н Пригородный. северней сел. Михайловское. садоводческое некоммерческое товарищество "Алания". сад № 81	Пригородный	15:08:0010501:139	003001000000 Земли сельскохозяйственного назначения	Для коллективного садоводства	13	13:021	555	351,67	195 176,85
2920	Респ. Северная Осетия - Алания, р-н Пригородный, севернее сел. Михайловское, с/т "Алания"	Пригородный	15:08:0010501:14	003001000000 Земли сельскохозяйственного назначения	коллективное садоводство	13	13:021	555	351,67	195 176,85
2921	Респ. Северная Осетия - Алания, р-н Пригородный, севернее сел. Михайловское, с/т "Алания"	Пригородный	15:08:0010501:140	003001000000 Земли сельскохозяйственного назначения	коллективное садоводство	13	13:021	555	351,67	195 176,85
2922	Респ. Северная Осетия - Алания, р-н Пригородный. северней сел. Михайловское. с/т "Алания"	Пригородный	15:08:0010501:141	003001000000 Земли сельскохозяйственного назначения	коллективное садоводство	13	13:021	555	351,67	195 176,85
2923	Республика Северная Осетия-Алания, район Пригородный. юго-западнее пос.Алханчурт, СНТ "Алания", сад №84	Пригородный	15:08:0010501:142	003001000000 Земли сельскохозяйственного назначения	Для ведения садоводства	13	13:021	570	351,67	200 451,90

№ п/п	Местоположение ЗУ	Район	Кадастровый номер ЗУ	Категория земель	Разрешенное использование по документу	Код вида разрешенного использования (в соответствии с классификатором видов разрешенного использования земельных участков)	Вид использования объектов недвижимости	Площадь	УПКС	КС
2924	Республика Северная Осетия-Алания, р-н Пригородный, с. Михайловское, с/т "Алания", сад № 85	Пригородный	15:08:0010501:143	003001000000 Земли сельскохозяйственного назначения	коллективное садоводство	13	13.0.21	570	351,67	200 451,90
2925	Северная Осетия - Алания респ, р-н Пригородный, с.Михайловское, СНТ "Алания" сад №62	Пригородный	15:08:0010501:144	003001000000 Земли сельскохозяйственного назначения	Для коллективного садоводства	13	13.0.21	570	351,67	200 451,90
2926	Респ. Северная Осетия - Алания, р-н Пригородный, севернее сел. Михайловское, с/т "Алания"	Пригородный	15:08:0010501:145	003001000000 Земли сельскохозяйственного назначения	коллективное садоводство	13	13.0.21	555	351,67	195 176,85
2927	Северная Осетия - Алания респ, р-н Пригородный, с.Михайловское, СНТ "Алания", сад №64	Пригородный	15:08:0010501:146	003001000000 Земли сельскохозяйственного назначения	Для ведения садоводства	13	13.0.21	570	351,67	200 451,90
2928	Респ. Северная Осетия - Алания, р-н Пригородный, севернее сел. Михайловское, с/т "Алания"	Пригородный	15:08:0010501:147	003001000000 Земли сельскохозяйственного назначения	коллективное садоводство	13	13.0.21	555	351,67	195 176,85
2929	Респ. Северная Осетия - Алания, р-н Пригородный, севернее сел. Михайловское, с/т "Алания"	Пригородный	15:08:0010501:148	003001000000 Земли сельскохозяйственного назначения	коллективное садоводство	13	13.0.21	555	351,67	195 176,85
2930	Респ. Северная Осетия - Алания, р-н Пригородный, севернее сел. Михайловское, с/т "Алания"	Пригородный	15:08:0010501:149	003001000000 Земли сельскохозяйственного назначения	коллективное садоводство	13	13.0.21	555	351,67	195 176,85
2931	Респ. Северная Осетия - Алания, р-н Пригородный, севернее сел. Михайловское, с/т "Алания"	Пригородный	15:08:0010501:15	003001000000 Земли сельскохозяйственного назначения	коллективное садоводство	13	13.0.21	555	351,67	195 176,85
2932	Северная Осетия - Алания респ, р-н Пригородный, с.Михайловское, СНТ "Алания", сад №68	Пригородный	15:08:0010501:150	003001000000 Земли сельскохозяйственного назначения	Для ведения садоводства	13	13.0.21	570	351,67	200 451,90
2933	Республика Северная Осетия - Алания, р-н Пригородный, пос.Алханчурт, с/т "Аланское", сад №69	Пригородный	15:08:0010501:151	003001000000 Земли сельскохозяйственного назначения	коллективное садоводство	13	13.0.21	600	351,67	211 002,00
2934	Республика Северная Осетия-Алания, р-н Пригородный, северное с. Михайловское, СНТ "Алания", сад №70	Пригородный	15:08:0010501:152	003001000000 Земли сельскохозяйственного назначения	Для коллективного садоводства	13	13.0.21	570	351,67	200 451,90
2935	Северная Осетия - Алания респ, р-н Пригородный, с.Михайловское, СНТ "Алания", сад №71	Пригородный	15:08:0010501:153	003001000000 Земли сельскохозяйственного назначения	Для ведения садоводства	13	13.0.21	570	351,67	200 451,90
2936	Республика Северная Осетия-Алания, р-н Пригородный, северное с. Михайловское, садоводческое некоммерческое товарищество "Алания", сад №72	Пригородный	15:08:0010501:154	003001000000 Земли сельскохозяйственного назначения	Для коллективного садоводства	13	13.0.21	570	351,67	200 451,90
2937	Северная Осетия - Алания респ, р-н Пригородный, с.Михайловское, СНТ "Алания",сад №73	Пригородный	15:08:0010501:155	003001000000 Земли сельскохозяйственного назначения	Для коллективного садоводства	13	13.0.21	570	351,67	200 451,90
2938	Республика Северная Осетия-Алания, р-н Пригородный, с.Михайловское, Садоводческое товарищество "Алания", сад № 50	Пригородный	15:08:0010501:156	003001000000 Земли сельскохозяйственного назначения	коллективное садоводство	13	13.0.21	555	351,67	195 176,85
2939	Респ. Северная Осетия - Алания, р-н Пригородный, севернее сел. Михайловское, с/т "Алания"	Пригородный	15:08:0010501:157	003001000000 Земли сельскохозяйственного назначения	коллективное садоводство	13	13.0.21	555	351,67	195 176,85
2940	Респ. Северная Осетия - Алания, р-н Пригородный, севернее сел. Михайловское, с/т "Алания"	Пригородный	15:08:0010501:158	003001000000 Земли сельскохозяйственного назначения	коллективное садоводство	13	13.0.21	555	351,67	195 176,85
2941	Респ. Северная Осетия - Алания, р-н Пригородный, севернее сел. Михайловское, с/т "Алания"	Пригородный	15:08:0010501:159	003001000000 Земли сельскохозяйственного назначения	коллективное садоводство	13	13.0.21	555	351,67	195 176,85
2942	Северная Осетия - Алания респ, р-н Пригородный, юго-западнее пос.Алханчурт, садоводческое некоммерческое товарищество "Алания", сад №194	Пригородный	15:08:0010501:16	003001000000 Земли сельскохозяйственного назначения	Для ведения садоводства	13	13.0.21	570	351,67	200 451,90
2943	Респ. Северная Осетия - Алания, р-н Пригородный, севернее сел. Михайловское, с/т "Алания"	Пригородный	15:08:0010501:160	003001000000 Земли сельскохозяйственного назначения	коллективное садоводство	13	13.0.21	555	351,67	195 176,85
2944	Северная Осетия - Алания респ, р-н Пригородный, юго-западнее пос Алханчурт, садоводческое некоммерческое товарищество "Алания", сад №65	Пригородный	15:08:0010501:161	003001000000 Земли сельскохозяйственного назначения	Для коллективного садоводства	13	13.0.21	600	351,67	211 002,00
2945	Республика Северная Осетия - Алания, р-н Пригородный, юго-западнее пос. Алханчурт, СНТ Алания, сад № 56	Пригородный	15:08:0010501:162	003001000000 Земли сельскохозяйственного назначения	Для ведения садоводства	13	13.0.21	570	351,67	200 451,90
2946	Северная Осетия - Алания респ, р-н Пригородный, с.Михайловское, СНТ "Алания", сад №57	Пригородный	15:08:0010501:163	003001000000 Земли сельскохозяйственного назначения	Для ведения садоводства	13	13.0.21	570	351,67	200 451,90
2947	Респ. Северная Осетия - Алания, р-н Пригородный, с. Михайловское, с/т "Алания", сад № 164	Пригородный	15:08:0010501:164	003001000000 Земли сельскохозяйственного назначения	Для ведения гражданами садоводства и огородничества	13	13.0.21	555	351,67	195 176,85
2948	Респ. Северная Осетия - Алания, р-н Пригородный, севернее сел. Михайловское, с/т "Алания"	Пригородный	15:08:0010501:165	003001000000 Земли сельскохозяйственного назначения	коллективное садоводство	13	13.0.21	555	351,67	195 176,85
2949	Северная Осетия - Алания респ, р-н Пригородный, с.Михайловское, СНТ "Алания", сад №50	Пригородный	15:08:0010501:166	003001000000 Земли сельскохозяйственного назначения	Для ведения садоводства	13	13.0.21	570	351,67	200 451,90
2950	Респ. Северная Осетия - Алания, р-н Пригородный, севернее сел. Михайловское, с/т "Алания"	Пригородный	15:08:0010501:167	003001000000 Земли сельскохозяйственного назначения	коллективное садоводство	13	13.0.21	555	351,67	195 176,85
2951	Респ. Северная Осетия - Алания, р-н Пригородный, севернее сел. Михайловское, с/т "Алания"	Пригородный	15:08:0010501:168	003001000000 Земли сельскохозяйственного назначения	коллективное садоводство	13	13.0.21	555	351,67	195 176,85
2952	Северная Осетия - Алания респ, р-н Пригородный, п. Алханчурт, Садоводческое товарищество "Аланское", сад №41	Пригородный	15:08:0010501:169	003001000000 Земли сельскохозяйственного назначения	Для коллективного садоводства	13	13.0.21	555	351,67	195 176,85
2953	Северная Осетия - Алания респ, р-н Пригородный, севернее сел. Михайловское, с/т "Аланец", сад №195	Пригородный	15:08:0010501:17	003001000000 Земли сельскохозяйственного назначения	Для ведения коллективного садоводства	13	13.0.21	600	351,67	211 002,00
2954	Респ. Северная Осетия - Алания, р-н Пригородный, севернее сел. Михайловское, с/т "Алания"	Пригородный	15:08:0010501:170	003001000000 Земли сельскохозяйственного назначения	коллективное садоводство	13	13.0.21	555	351,67	195 176,85
2955	Северная Осетия - Алания респ, р-н Пригородный, с.Михайловское, СНТ "Алания", сад №43	Пригородный	15:08:0010501:171	003001000000 Земли сельскохозяйственного назначения	Для коллективного садоводства	13	13.0.21	570	351,67	200 451,90
2956	Северная Осетия - Алания респ, р-н Пригородный, юго-западнее п. Алханчурт, с/т "Алания", сад №44	Пригородный	15:08:0010501:172	003001000000 Земли сельскохозяйственного назначения	Для коллективного садоводства	13	13.0.21	570	351,67	200 451,90
2957	Северная Осетия - Алания респ, р-н Пригородный, с.Михайловское, СНТ "Алания", сад № 45	Пригородный	15:08:0010501:173	003001000000 Земли сельскохозяйственного назначения	Для ведения садоводства	13	13.0.21	570	351,67	200 451,90
2958	Республика Северная Осетия-Алания, район Пригородный, севернее сел.Михайловское, СНТ "Алания", сад №46	Пригородный	15:08:0010501:174	003001000000 Земли сельскохозяйственного назначения	Для коллективного садоводства	13	13.0.21	570	351,67	200 451,90
2959	Респ. Северная Осетия - Алания, р-н Пригородный, юго-западнее пос. Алханчурт, СНТ "Алания", сад №47	Пригородный	15:08:0010501:175	003001000000 Земли сельскохозяйственного назначения	Для ведения садоводства	13	13.0.21	570	351,67	200 451,90
2960	Республика Северная Осетия-Алания, район Пригородный, севернее сел.Михайловское, СНТ "Алания", уч №63	Пригородный	15:08:0010501:176	003001000000 Земли сельскохозяйственного назначения	Коллективное садоводство	13	13.0.21	600	351,67	211 002,00
2961	Северная Осетия - Алания респ, р-н Пригородный, севернее сел. Михайловское, с/т "Аланское", сад 49	Пригородный	15:08:0010501:177	003001000000 Земли сельскохозяйственного назначения	Для коллективного садоводства	13	13.0.21	570	351,67	200 451,90
2962	Респ. Северная Осетия - Алания, р-н Пригородный, севернее сел. Михайловское, с/т "Алания"	Пригородный	15:08:0010501:178	003001000000 Земли сельскохозяйственного назначения	коллективное садоводство	13	13.0.21	555	351,67	195 176,85
2963	Респ. Северная Осетия - Алания, р-н Пригородный, севернее сел. Михайловское, с/т "Алания"	Пригородный	15:08:0010501:179	003001000000 Земли сельскохозяйственного назначения	коллективное садоводство	13	13.0.21	555	351,67	195 176,85

№ п/п	Местоположение ЗУ	Район	Кадастровый номер ЗУ	Категория земель	Разрешенное использование по документу	Код вида разрешенного использования (в соответствии с классификатором видов разрешенного использования земельных участков)	Вид использования объектов недвижимости	Площадь	УПКС	КС
2964	Республика Северная Осетия-Алания, р-н Пригородный, северо-восточнее с. Михайловское, садоводческое товарищество "Алания", сад № 196	Пригородный	15:08:0010501:18	003001000000 Земли сельскохозяйственного назначения	коллективное садоводство	13	13.0.21	555	351,67	195 176,85
2965	Респ. Северная Осетия - Алания, р-н Пригородный, северо-восточнее сел. Михайловское, с/т "Алания"	Пригородный	15:08:0010501:180	003001000000 Земли сельскохозяйственного назначения	коллективное садоводство	13	13.0.21	555	351,67	195 176,85
2966	Северная Осетия - Алания респ, р-н Пригородный, северо-восточнее с. Михайловское, СНТ "Алания", сад № 33	Пригородный	15:08:0010501:181	003001000000 Земли сельскохозяйственного назначения	Для коллективного садоводства	13	13.0.21	555	351,67	195 176,85
2967	Респ. Северная Осетия - Алания, р-н Пригородный, северо-восточнее сел. Михайловское, садоводческое товарищество "Алания", сад № 25	Пригородный	15:08:0010501:182	003001000000 Земли сельскохозяйственного назначения	коллективное садоводство	13	13.0.21	555	351,67	195 176,85
2968	Респ. Северная Осетия - Алания, р-н Пригородный, с. Михайловское, СНТ "Алания", сад №35	Пригородный	15:08:0010501:183	003001000000 Земли сельскохозяйственного назначения	коллективное садоводство	13	13.0.21	555	351,67	195 176,85
2969	Респ. Северная Осетия - Алания, р-н Пригородный, северо-восточнее сел. Михайловское, с/т "Алания"	Пригородный	15:08:0010501:184	003001000000 Земли сельскохозяйственного назначения	коллективное садоводство	13	13.0.21	555	351,67	195 176,85
2970	Северная Осетия - Алания респ, р-н Пригородный, северо-восточнее с. Михайловское, Садоводческое некоммерческое товарищество "Алания", сад №37	Пригородный	15:08:0010501:185	003001000000 Земли сельскохозяйственного назначения	Для ведения садоводства	13	13.0.21	570	351,67	200 451,90
2971	Северная Осетия - Алания респ, р-н Пригородный, юго-западнее пос. Алханчурт, Садоводческое некоммерческое товарищество "Алания", сад №38	Пригородный	15:08:0010501:186	003001000000 Земли сельскохозяйственного назначения	Для ведения садоводства	13	13.0.21	570	351,67	200 451,90
2972	Северная Осетия - Алания респ, р-н Пригородный, юго-западнее п.Алханчурт, СНО "Алания", сад №39	Пригородный	15:08:0010501:187	003001000000 Земли сельскохозяйственного назначения	Для коллективного садоводства	13	13.0.21	570	351,67	200 451,90
2973	Северная Осетия - Алания респ, р-н Пригородный, с Михайловское, СНТ "Алания", сад № 21	Пригородный	15:08:0010501:188	003001000000 Земли сельскохозяйственного назначения	Для ведения садоводства	13	13.0.21	570	351,67	200 451,90
2974	Республика Северная Осетия-Алания, р-н Пригородный, северо-восточнее сел. Михайловское, с/т "Алания", сад №22	Пригородный	15:08:0010501:189	003001000000 Земли сельскохозяйственного назначения	Для коллективного садоводства	13	13.0.21	570	351,67	200 451,90
2975	Северная Осетия - Алания респ, р-н Пригородный, юго-западнее пос. Алханчурт, Садоводческое некоммерческое товарищество "Алания", сад № 197	Пригородный	15:08:0010501:19	003001000000 Земли сельскохозяйственного назначения	Для ведения садоводства	13	13.0.21	570	351,67	200 451,90
2976	Северная Осетия - Алания респ, р-н Пригородный, с Михайловское, СНТ "Алания", сад № 23	Пригородный	15:08:0010501:190	003001000000 Земли сельскохозяйственного назначения	Для ведения садоводства	13	13.0.21	570	351,67	200 451,90
2977	Северная Осетия - Алания респ, р-н Пригородный, п Алханчурт, с/т "Алания", сад № 24	Пригородный	15:08:0010501:191	003001000000 Земли сельскохозяйственного назначения	Для коллективного садоводства	13	13.0.21	600	351,67	211 002,00
2978	Респ. Северная Осетия - Алания, р-н Пригородный, северо-восточнее сел. Михайловское, садоводческое товарищество "Алания", сад № 34	Пригородный	15:08:0010501:192	003001000000 Земли сельскохозяйственного назначения	коллективное садоводство	13	13.0.21	555	351,67	195 176,85
2979	Респ. Северная Осетия - Алания, р-н Пригородный, севернее сел. Михайловское, с/т "Алания", сад № 26	Пригородный	15:08:0010501:193	003001000000 Земли сельскохозяйственного назначения	коллективное садоводство	13	13.0.21	555	351,67	195 176,85
2980	Респ. Северная Осетия - Алания, р-н Пригородный, северо-восточнее сел. Михайловское, с/т "Алания"	Пригородный	15:08:0010501:194	003001000000 Земли сельскохозяйственного назначения	коллективное садоводство	13	13.0.21	555	351,67	195 176,85
2981	Северная Осетия - Алания респ, р-н Пригородный, с Михайловское, северо-восточнее сел. Михайловское.садоводческое некоммерческое товарищество "Алания", сад №28	Пригородный	15:08:0010501:195	003001000000 Земли сельскохозяйственного назначения	Для ведения садоводства	13	13.0.21	570	351,67	200 451,90
2982	Северная Осетия - Алания респ, р-н Пригородный, с Михайловское, СНТ "Алания" сад № 29	Пригородный	15:08:0010501:196	003001000000 Земли сельскохозяйственного назначения	Для ведения садоводства	13	13.0.21	570	351,67	200 451,90
2983	Респ. Северная Осетия - Алания, р-н Пригородный, северо-восточнее сел. Михайловское, СНТ "Алания" сад № 14	Пригородный	15:08:0010501:197	003001000000 Земли сельскохозяйственного назначения	Для коллективного садоводства	13	13.0.21	555	351,67	195 176,85
2984	Респ. Северная Осетия - Алания, р-н Пригородный, северо-восточнее сел. Михайловское, садоводческое некоммерческое товарищество "Алания", сад № 15	Пригородный	15:08:0010501:198	003001000000 Земли сельскохозяйственного назначения	Для коллективного садоводства	13	13.0.21	555	351,67	195 176,85
2985	Респ. Северная Осетия - Алания, р-н Пригородный, северо-восточнее с. Михайловское, с/т "Алания", сад №16	Пригородный	15:08:0010501:199	003001000000 Земли сельскохозяйственного назначения	Коллективное садоводства	13	13.0.21	555	351,67	195 176,85
2986	Респ. Северная Осетия - Алания, р-н Пригородный, северо-восточнее сел. Михайловское. СНТ "Алания". сад №198	Пригородный	15:08:0010501:20	003001000000 Земли сельскохозяйственного назначения	Для коллективного садоводства	13	13.0.21	570	351,67	200 451,90
2987	Республика Северная Осетия - Алания, р-н Пригородный, северо-восточнее сел. Михайловское, с/т "Алания". сад №17	Пригородный	15:08:0010501:200	003001000000 Земли сельскохозяйственного назначения	Для ведения гражданами садоводства и огородничества	13	13.0.21	570	351,67	200 451,90
2988	Респ. Северная Осетия - Алания, р-н Пригородный, северо-восточнее сел. Михайловское, с/т "Алания"	Пригородный	15:08:0010501:201	003001000000 Земли сельскохозяйственного назначения	коллективное садоводство	13	13.0.21	555	351,67	195 176,85
2989	Северная Осетия - Алания респ, р-н Пригородный, с Михайловское, с/т "Алания". сад №19	Пригородный	15:08:0010501:202	003001000000 Земли сельскохозяйственного назначения	Для коллективного садоводства	13	13.0.21	600	351,67	211 002,00
2990	Респ. Северная Осетия - Алания, р-н Пригородный, северо-восточнее сел. Михайловское, с/т "Алания"	Пригородный	15:08:0010501:203	003001000000 Земли сельскохозяйственного назначения	коллективное садоводство	13	13.0.21	555	351,67	195 176,85
2991	Республика Северная Осетия-Алания, р-н Пригородный, северо-восточнее с. Михайловское, Садоводческое некоммерческое товарищество "Алания", сад № 7	Пригородный	15:08:0010501:204	003001000000 Земли сельскохозяйственного назначения	Для коллективного садоводства	13	13.0.21	600	351,67	211 002,00
2992	Респ. Северная Осетия - Алания, р-н Пригородный, пос. Алханчурт, садоводческое товарищество "Алханское". сад № 8	Пригородный	15:08:0010501:205	003001000000 Земли сельскохозяйственного назначения	коллективное садоводство	13	13.0.21	555	282,71	156 904,05
2993	Республика Северная Осетия-Алания, р-н Пригородный, северо-восточнее сел. Михайловское, садоводческое товарищество "Алания", сад №9	Пригородный	15:08:0010501:206	003001000000 Земли сельскохозяйственного назначения	Для коллективного садоводства	13	13.0.21	570	351,67	200 451,90
2994	Респ. Северная Осетия - Алания, р-н Пригородный, северо-восточнее с. Михайловское, СНТ "Алания", сад №10	Пригородный	15:08:0010501:207	003001000000 Земли сельскохозяйственного назначения	Для ведения садоводства и огородничества	13	13.0.21	570	351,67	200 451,90
2995	Республика Северная Осетия - Алания, р-н Пригородный, п.Алханчурт, СНТ "Алания", сад №11	Пригородный	15:08:0010501:208	003001000000 Земли сельскохозяйственного назначения	Для коллективного садоводства	13	13.0.21	600	351,67	211 002,00
2996	Северная Осетия - Алания респ, р-н Пригородный, юго-западнее пос. Алханчурт, СНТ "Алания". сад № 12	Пригородный	15:08:0010501:209	003001000000 Земли сельскохозяйственного назначения	Для ведения садоводства	13	13.0.21	570	351,67	200 451,90
2997	Российская Федерация, Республика Северная Осетия - Алания, р-н Пригородный, северо-восточнее сел. Михайловское. СНТ "Алания", сад. 199	Пригородный	15:08:0010501:21	003001000000 Земли сельскохозяйственного назначения	Коллективное садоводство	13	13.0.21	600	351,67	211 002,00
2998	Респ. Северная Осетия - Алания, р-н Пригородный, северо-восточнее сел. Михайловское, с/т "Алания"	Пригородный	15:08:0010501:210	003001000000 Земли сельскохозяйственного назначения	коллективное садоводство	13	13.0.21	555	351,67	195 176,85
2999	Респ. Северная Осетия - Алания, р-н Пригородный, северо-восточнее сел. Михайловское, с/т "Алания"	Пригородный	15:08:0010501:211	003001000000 Земли сельскохозяйственного назначения	коллективное садоводство	13	13.0.21	555	351,67	195 176,85
3000	Республика Северная Осетия-Алания, р-н Пригородный, северо-восточнее сел. Михайловское. с/т "Алания", сад № 20	Пригородный	15:08:0010501:212	003001000000 Земли сельскохозяйственного назначения	коллективное садоводство	13	13.0.21	555	351,67	195 176,85
3001	Северная Осетия - Алания респ, р-н Пригородный, с Михайловское, СНТ "Алания", сад №3	Пригородный	15:08:0010501:213	003001000000 Земли сельскохозяйственного назначения	Для ведения садоводства	13	13.0.21	570	351,67	200 451,90
3002	Северная Осетия - Алания респ, р-н Пригородный, юго-западнее пос. Алханчурт, СНТ "Алания" сад №4	Пригородный	15:08:0010501:214	003001000000 Земли сельскохозяйственного назначения	Для ведения садоводства	13	13.0.21	570	351,67	200 451,90
3003	Северная Осетия - Алания респ, р-н Пригородный, с Михайловское, с/т "Алания" сад №5	Пригородный	15:08:0010501:215	003001000000 Земли сельскохозяйственного назначения	коллективное садоводство	13	13.0.21	800	351,67	281 336,00

№ п/п	Местоположение ЗУ	Район	Кадастровый номер ЗУ	Категория земель	Разрешенное использование по документу	Код вида разрешенного использования (в соответствии с классификатором видов разрешенного использования земельных участков)	Вид использования объектов недвижимости	Площадь	УПКС	КС
3004	Северная Осетия - Алания респ, р-н Пригородный, с Михайловское. с/т "Алания", сад №6	Пригородный	15:08:0010501:216	003001000000 Земли сельскохозяйственного назначения	Для коллективного садоводства	13	13.0.2.1	600	351,67	211 002,00
3005	Северная Осетия - Алания респ, р-н Пригородный. с Михайловское, с/т "Алания". сад №6"а"	Пригородный	15:08:0010501:217	003001000000 Земли сельскохозяйственного назначения	Для коллективного садоводства	13	13.0.2.1	850	351,67	298 919,50
3006	Северная Осетия - Алания респ, р-н Пригородный. юго-западнее п.Алханчурт. Садоводческое некоммерческое товарищество "Алания" сад №74	Пригородный	15:08:0010501:218	003001000000 Земли сельскохозяйственного назначения	Для коллективного садоводства	13	13.0.2.1	555	351,67	195 176,85
3007	Северная Осетия - Алания респ, р-н Пригородный, с Михайловское. СНТ "Алания". сад № 53	Пригородный	15:08:0010501:219	003001000000 Земли сельскохозяйственного назначения	Для коллективного садоводства	13	13.0.2.1	570	351,67	200 451,90
3008	Респ. Северная Осетия - Алания. р-н Пригородный, севернее сел. Михайловское, с/т "Алания", сад 200	Пригородный	15:08:0010501:22	003001000000 Земли сельскохозяйственного назначения	коллективное садоводство	13	13.0.2.1	555	351,67	195 176,85
3009	Северная Осетия - Алания респ, р-н Пригородный. с Михайловское, СНТ "Алания", сад №20	Пригородный	15:08:0010501:220	003001000000 Земли сельскохозяйственного назначения	Для ведения садоводства	13	13.0.2.1	570	351,67	200 451,90
3010	Северная Осетия - Алания респ, р-н Пригородный. с Михайловское, СНТ "Алания", сад №61	Пригородный	15:08:0010501:221	003001000000 Земли сельскохозяйственного назначения	Для ведения садоводства	13	13.0.2.1	570	351,67	200 451,90
3011	Респ. Северная Осетия - Алания. р-н Пригородный, севернее с Михайловское. с/т "Алания". сад №102	Пригородный	15:08:0010501:222	003001000000 Земли сельскохозяйственного назначения	Для ведения садоводство	13	13.0.2.1	570	351,67	200 451,90
3012	Северная Осетия - Алания респ, р-н Пригородный, с Михайловское. СНТ "Алания". сад №171	Пригородный	15:08:0010501:223	003001000000 Земли сельскохозяйственного назначения	Для ведения садоводство	13	13.0.2.1	600	351,67	211 002,00
3013	Респ. Северная Осетия-Алания. р-н Пригородный, севернее с.Михайловское. СНТ "Аланиа". сад № 228	Пригородный	15:08:0010501:226	003001000000 Земли сельскохозяйственного назначения	Для ведения садоводства	13	13.0.2.1	546	351,67	192 011,82
3014	Северная Осетия - Алания респ, р-н Пригородный. пос. Алханчурт. садоводческое товарищество "Аланиа". сад № 41	Пригородный	15:08:0010501:227	003001000000 Земли сельскохозяйственного назначения	Для коллективного садоводства	13	13.0.2.1	600	351,67	211 002,00
3015	Республика Северная Осетия - Алания, р-н Пригородный. пос Алханчурт, Садоводческое товарищество "Алания". сад № 58	Пригородный	15:08:0010501:228	003001000000 Земли сельскохозяйственного назначения	Для коллективного садоводства	13	13.0.2.1	600	351,67	211 002,00
3016	Северная Осетия - Алания респ, р-н Пригородный, пос. Алханчурт, садоводческое товарищество "Алания", сад № 59	Пригородный	15:08:0010501:229	003001000000 Земли сельскохозяйственного назначения	Для коллективного садоводства	13	13.0.2.1	600	351,67	211 002,00
3017	Республика Северная Осетия-Алания, р-н Пригородный. севернее с. Михайловское. садоводческое товарищество "Алания", сад № 42	Пригородный	15:08:0010501:23	003001000000 Земли сельскохозяйственного назначения	коллективное садоводство	13	13.0.2.1	555	351,67	195 176,85
3018	Республика Северная Осетия-Алания, р-н Пригородный. юго-западнее пос. Алханчурт. садоводческое некоммерческое товарищество "Алания". сад №48 "а"	Пригородный	15:08:0010501:231	003001000000 Земли сельскохозяйственного назначения	Для ведения садоводства	13	13.0.2.1	570	351,67	200 451,90
3019	Северная Осетия - Алания респ, р-н Пригородный, севернее с Михайловское. СНТ "Алания". сад №48	Пригородный	15:08:0010501:232	003001000000 Земли сельскохозяйственного назначения	ведения садоводства	13	13.0.2.1	570	351,67	200 451,90
3020	Респ. Северная Осетия - Алания. р-н Пригородный, севернее сел. Михайловское, с/т "Алания"	Пригородный	15:08:0010501:24	003001000000 Земли сельскохозяйственного назначения	коллективное садоводство	13	13.0.2.1	555	351,67	195 176,85
3021	Республика Северная Осетия-Алания, р-н Пригородный. севернее с. Михайловское. СНТ "Аланиа" сад №219	Пригородный	15:08:0010501:244	003001000000 Земли сельскохозяйственного назначения	Для ведения садоводства	13	13.0.2.1	600	351,67	211 002,00
3022	Республика Северная Осетия-Алания, р-н Пригородный. севернее с.Михайловское, СНТ "Аланиское" сад № 186	Пригородный	15:08:0010501:245	003001000000 Земли сельскохозяйственного назначения	Для коллективного садоводства	13	13.0.2.1	600	351,67	211 002,00
3023	Республика Северная Осетия-Алания, р-н Пригородный, севернее сел. Михайловское. СНТ "Алания". сад № 163	Пригородный	15:08:0010501:246	003001000000 Земли сельскохозяйственного назначения	Для коллективного садоводства	13	13.0.2.1	600	351,67	211 002,00
3024	Республика Северная Осетия-Алания, р-н Пригородный, п Алханчурт, с/т "Алания". сад 209	Пригородный	15:08:0010501:247	003001000000 Земли сельскохозяйственного назначения	Для коллективного садоводства	13	13.0.2.1	600	351,67	211 002,00
3025	Республика Северная Осетия-Алания, р-н Пригородный. с Михайловское. СНТ "Алания", сад № 231	Пригородный	15:08:0010501:248	003001000000 Земли сельскохозяйственного назначения	для ведения садоводства	13	13.0.2.1	596	351,67	209 595,32
3026	Республика Северная Осетия-Алания, р-н Пригородный. СНТ "Аланиа". сад №156	Пригородный	15:08:0010501:249	003001000000 Земли сельскохозяйственного назначения	Для ведения садоводства	13	13.0.2.1	570	351,67	200 451,90
3027	Респ. Северная Осетия - Алания. р-н Пригородный, севернее сел. Михайловское, с/т "Алания"	Пригородный	15:08:0010501:25	003001000000 Земли сельскохозяйственного назначения	коллективное садоводство	13	13.0.2.1	555	351,67	195 176,85
3028	Респ. Северная Осетия - Алания. р-н Пригородный, с Алханчурт. садоводческое товарищество "Аланиское", сад №193	Пригородный	15:08:0010501:250	003001000000 Земли сельскохозяйственного назначения	Для коллективного садоводства	13	13.0.2.1	600	282,71	169 626,00
3029	Респ. Северная Осетия - Алания. р-н Пригородный. юго-западнее пос.Алханчурт, СНТ "Алания", сад №204	Пригородный	15:08:0010501:26	003001000000 Земли сельскохозяйственного назначения	Для ведения садоводства	13	13.0.2.1	570	351,67	200 451,90
3030	Северная Осетия - Алания респ, р-н Пригородный. садоводческое товарищество "Алания" сад №183	Пригородный	15:08:0010501:27	003001000000 Земли сельскохозяйственного назначения	Для коллективного садоводства	13	13.0.2.1	600	351,67	211 002,00
3031	Респ. Северная Осетия - Алания. р-н Пригородный, севернее сел. Михайловское, с/т "Алания"	Пригородный	15:08:0010501:28	003001000000 Земли сельскохозяйственного назначения	коллективное садоводство	13	13.0.2.1	555	351,67	195 176,85
3032	Северная Осетия - Алания респ, р-н Пригородный, с Михайловское. СНТ "Алания". сад №185	Пригородный	15:08:0010501:29	003001000000 Земли сельскохозяйственного назначения	Для ведения садоводство	13	13.0.2.1	570	351,67	200 451,90
3033	Респ. Северная Осетия - Алания, р-н Пригородный. севернее сел. Михайловское. с/т "Алания"	Пригородный	15:08:0010501:3	003001000000 Земли сельскохозяйственного назначения	коллективное садоводство	13	13.0.2.1	555	351,67	195 176,85
3034	Республика Северная Осетия - Алания. р-н Пригородный, севернее сел. Михайловское. с/т "Алания"	Пригородный	15:08:0010501:30	003001000000 Земли сельскохозяйственного назначения	коллективное садоводство	13	13.0.2.1	555	351,67	195 176,85
3035	Северная Осетия - Алания респ, р-н Пригородный, севернее сел. Михайловское, Садоводческое товарищество "Алания". сад № 187	Пригородный	15:08:0010501:31	003001000000 Земли сельскохозяйственного назначения	коллективное садоводство	13	13.0.2.1	555	351,67	195 176,85
3036	Северная Осетия - Алания респ, р-н Пригородный, с Михайловское. СНТ "Алания". сад №188	Пригородный	15:08:0010501:32	003001000000 Земли сельскохозяйственного назначения	Для ведения садоводство	13	13.0.2.1	570	351,67	200 451,90
3037	Северная Осетия - Алания респ, р-н Пригородный. с Михайловское, СНТ "Алания", сад №189	Пригородный	15:08:0010501:33	003001000000 Земли сельскохозяйственного назначения	Для ведения садоводства	13	13.0.2.1	570	351,67	200 451,90
3038	Респ. Северная Осетия - Алания, р-н Пригородный. севернее сел. Михайловское. с/т "Аланиа"	Пригородный	15:08:0010501:34	003001000000 Земли сельскохозяйственного назначения	коллективное садоводство	13	13.0.2.1	555	351,67	195 176,85
3039	Респ. Северная Осетия - Алания. р-н Пригородный, с Михайловское, с/т "Алания". сад №191	Пригородный	15:08:0010501:35	003001000000 Земли сельскохозяйственного назначения	Для коллективного садоводства	13	13.0.2.1	570	351,67	200 451,90
3040	Республика Северная Осетия-Алания. р-н Пригородный, с Михайловское, снт СНТ Алания. сад 192	Пригородный	15:08:0010501:36	003001000000 Земли сельскохозяйственного назначения	для коллективного садоводства	13	13.0.2.1	555	351,67	195 176,85
3041	Республика Северная Осетия-Алания, район Пригородный. с.Михайловское, СНТ "Алания", сад.182	Пригородный	15:08:0010501:361	003001000000 Земли сельскохозяйственного назначения	Для ведения садоводства	13	13.0.2.1	600	351,67	211 002,00
3042	Респ. Северная Осетия-Алания. р-н Пригородный, с.Михайловское. СНТ "Аланиа" сад 108	Пригородный	15:08:0010501:362	003001000000 Земли сельскохозяйственного назначения	для коллективного садоводства	13	13.0.2.1	600	351,67	211 002,00
3043	Респ Северная Осетия - Алания. Пригородный р-н, с. Алханчурт, садоводческое некоммерческое товарищество "Алания". сад 18	Пригородный	15:08:0010501:363	003001000000 Земли сельскохозяйственного назначения	Для коллективного садоводства	13	13.0.2.1	570	282,71	161 144,70

№ п/п	Местоположение ЗУ	Район	Кадастровый номер ЗУ	Категория земель	Разрешенное использование по документу	Код вида разрешенного использования (в соответствии с классификатором видов разрешенного использования земельных участков)	Вид использования объектов недвижимости	Площадь	УПКС	КС
3044	Респ Северная Осетия - Алания, Пригородный р-н, пос Алханчурт, с/т Аланское, сад 11	Пригородный	15:08:0010501:364	003001000000 Земли сельскохозяйственного назначения	Для коллективного садоводства	13	13:021	600	282,71	169 626,00
3045	Респ Северная Осетия - Алания, Пригородный р-н, с Михайловское, СНТ "Аланка", сад № 27	Пригородный	15:08:0010501:365	003002000000 Земли населенных пунктов	Для коллективного садоводства	13	13:021	600	351,67	211 002,00
3046	Республика Северная Осетия-Алания, Пригородный р-н, северенее с. Михайловское, садоводческое некоммерческое товарищество "Алания", сад № 51	Пригородный	15:08:0010501:366	003001000000 Земли сельскохозяйственного назначения	Для ведения садоводства	13	13:021	570	351,67	200 451,90
3047	Респ. Северная Осетия - Алания, р-н Пригородный, севернее сел. Михайловское, с/т "Алания"	Пригородный	15:08:0010501:37	003001000000 Земли сельскохозяйственного назначения	коллективное садоводство	13	13:021	555	351,67	195 176,85
3048	Российская Федерация, Республика Северная Осетия - Алания, Пригородный р-н, северенее с. Михайловское, Садоводческое некомменческое товарищество "Алания"	Пригородный	15:08:0010501:372	003001000000 Земли сельскохозяйственного назначения	Для ведения садоводства	13	13:021	1 147	351,67	403 365,49
3049	Респ. Северная Осетия - Алания, р-н Пригородный, северенее сел. Михайловское, с/т "Алания"	Пригородный	15:08:0010501:39	003001000000 Земли сельскохозяйственного назначения	коллективное садоводство	13	13:021	555	351,67	195 176,85
3050	Респ. Северная Осетия - Алания, р-н Пригородный, сел. Михайловское, "Алания", сад № 205	Пригородный	15:08:0010501:4	003001000000 Земли сельскохозяйственного назначения	Для коллективного садоводства	13	13:021	570	351,67	200 451,90
3051	Респ. Северная Осетия - Алания, р-н Пригородный, северенее сел. Михайловское, с/т "Алания"	Пригородный	15:08:0010501:40	003001000000 Земли сельскохозяйственного назначения	коллективное садоводство	13	13:021	555	351,67	195 176,85
3052	Северная Осетия - Алания респ. р-н Пригородный, с Михайловское, СНТ "Алания". сад №175	Пригородный	15:08:0010501:41	003001000000 Земли сельскохозяйственного назначения	Для ведения садоводства	13	13:021	570	351,67	200 451,90
3053	Респ. Северная Осетия - Алания, р-н Пригородный, юго-западнее п. Алханчурт, СНТ "Аланка", сад №176,	Пригородный	15:08:0010501:42	003001000000 Земли сельскохозяйственного назначения	Для коллективного садоводства	13	13:021	570	351,67	200 451,90
3054	Российская Федерация, Республика Северная Осетия - Алания, р-н Пригородный, северенее с. Михайловское, СНТ "Алания", сад № 177	Пригородный	15:08:0010501:43	003001000000 Земли сельскохозяйственного назначения	Коллективное садоводство	13	13:021	555	351,67	195 176,85
3055	Северная Осетия - Алания респ. р-н Пригородный, с Михайловское, СНТ "Алания". сад №178	Пригородный	15:08:0010501:44	003001000000 Земли сельскохозяйственного назначения	Для ведения садоводства	13	13:021	570	351,67	200 451,90
3056	Северная Осетия - Алания респ. р-н Пригородный, с Михайловское, СНТ "Алания". сад №179	Пригородный	15:08:0010501:45	003001000000 Земли сельскохозяйственного назначения	Для ведения садоводства	13	13:021	570	351,67	200 451,90
3057	Респ. Северная Осетия - Алания, р-н Пригородный, северенее сел. Михайловское, с/т "Алания"	Пригородный	15:08:0010501:46	003001000000 Земли сельскохозяйственного назначения	коллективное садоводство	13	13:021	555	351,67	195 176,85
3058	Северная Осетия - Алания респ. р-н Пригородный, с Михайловское, СНТ "Алания", сад №181	Пригородный	15:08:0010501:47	003001000000 Земли сельскохозяйственного назначения	Для ведения садоводства	13	13:021	570	351,67	200 451,90
3059	Респ. Северная Осетия - Алания, р-н Пригородный, северенее сел. Михайловское, с/т "Алания"	Пригородный	15:08:0010501:48	003001000000 Земли сельскохозяйственного назначения	коллективное садоводство	13	13:021	555	351,67	195 176,85
3060	Республика Северная Осетия-Алания, р-н Пригородный, северенее с. Михайловское, садоводческое некоммерческое товарищество "Алания", сад № 161	Пригородный	15:08:0010501:49	003001000000 Земли сельскохозяйственного назначения	Для ведения садоводства	13	13:021	570	351,67	200 451,90
3061	Северная Осетия - Алания респ. р-н Пригородный. севернее с.Михайловское, с/т "Аланка". сад №206	Пригородный	15:08:0010501:5	003001000000 Земли сельскохозяйственного назначения	Для коллективного садоводства	13	13:021	570	351,67	200 451,90
3062	Респ. Северная Осетия - Алания, р-н Пригородный. севернее сел. Михайловское. Садоводческое некоммерческое товарищество "Алания". сад №162	Пригородный	15:08:0010501:50	003001000000 Земли сельскохозяйственного назначения	Коллективное садоводство	13	13:021	570	351,67	200 451,90
3063	Респ. Северная Осетия - Алания, р-н Пригородный, северенее сел. Михайловское, с/т "Алания"	Пригородный	15:08:0010501:51	003001000000 Земли сельскохозяйственного назначения	коллективное садоводство	13	13:021	555	351,67	195 176,85
3064	Респ. Северная Осетия - Алания, р-н Пригородный, северенее сел. Михайловское, с/т "Алания"	Пригородный	15:08:0010501:52	003001000000 Земли сельскохозяйственного назначения	коллективное садоводство	13	13:021	555	351,67	195 176,85
3065	Респ. Северная Осетия - Алания, р-н Пригородный. с. Михайловское. Садоводческое некоммерческое товарищество "Алания" сад № 165	Пригородный	15:08:0010501:53	003001000000 Земли сельскохозяйственного назначения	коллективное садоводство	13	13:021	600	351,67	211 002,00
3066	Республика Северная Осетия-Алания, р-н Пригородный. северенее с. Михайловское. Садоводческое некоммерческое товарищество "Алания" сад № 166	Пригородный	15:08:0010501:54	003001000000 Земли сельскохозяйственного назначения	Для ведения садоводства	13	13:021	570	351,67	200 451,90
3067	Респ. Северная Осетия - Алания, р-н Пригородный, северенее сел. Михайловское, Садоводческое некоммерческое товарищество "Алания". сад №167	Пригородный	15:08:0010501:55	003001000000 Земли сельскохозяйственного назначения	Для коллективного садоводства	13	13:021	570	351,67	200 451,90
3068	Респ. Северная Осетия - Алания, р-н Пригородный, северенее сел. Михайловское, с/т "Алания"	Пригородный	15:08:0010501:56	003001000000 Земли сельскохозяйственного назначения	коллективное садоводство	13	13:021	555	351,67	195 176,85
3069	Респ. Северная Осетия - Алания, р-н Пригородный. севернее сел. Михайловское. СНТ "Аланка". сад № 169	Пригородный	15:08:0010501:57	003001000000 Земли сельскохозяйственного назначения	коллективное садоводство	13	13:021	555	351,67	195 176,85
3070	Респ. Северная Осетия - Алания, р-н Пригородный. севернее сел. Михайловское. с/т "Алания"	Пригородный	15:08:0010501:58	003001000000 Земли сельскохозяйственного назначения	коллективное садоводство	13	13:021	555	351,67	195 176,85
3071	Респ. Северная Осетия - Алания, р-н Пригородный, северенее сел. Михайловское, с/т "Алания", сад № 147	Пригородный	15:08:0010501:59	003001000000 Земли сельскохозяйственного назначения	коллективное садоводство	13	13:021	555	351,67	195 176,85
3072	Северная Осетия - Алания респ. р-н Пригородный, юго-западнее пос Алханчурт. в СНТ "Алания", сад №207	Пригородный	15:08:0010501:6	003001000000 Земли сельскохозяйственного назначения	Для ведения садоводства	13	13:021	570	351,67	200 451,90
3073	Респ. Северная Осетия - Алания, р-н Пригородный. севернее сел. Михайловское. с/т "Алания"	Пригородный	15:08:0010501:60	003001000000 Земли сельскохозяйственного назначения	коллективное садоводство	13	13:021	555	351,67	195 176,85
3074	Республика Северная Осетия - Алания, р-н Пригородный, севернее с. Михайловское, СНТ "Алания"	Пригородный	15:08:0010501:61	003001000000 Земли сельскохозяйственного назначения	Коллективное садоводство	13	13:021	600	351,67	211 002,00
3075	Северная Осетия - Алания респ. р-н Пригородный, с Михайловское. СНТ "Алания". сад №150	Пригородный	15:08:0010501:62	003001000000 Земли сельскохозяйственного назначения	Для ведения садоводства	13	13:021	570	351,67	200 451,90
3076	Северная Осетия - Алания респ. р-н Пригородный, с Михайловское. СНТ "Алания". сад №151	Пригородный	15:08:0010501:63	003001000000 Земли сельскохозяйственного назначения	Для ведения садоводства	13	13:021	570	351,67	200 451,90
3077	Северная Осетия - Алания респ. р-н Пригородный, с Михайловское, СНТ "Алания" сад № 152	Пригородный	15:08:0010501:64	003001000000 Земли сельскохозяйственного назначения	Для ведения садоводства	13	13:021	570	351,67	200 451,90
3078	Северная Осетия - Алания респ. р-н Пригородный. пос. Алханчурт. садоводческое товарищество "Аланское", сад № 153	Пригородный	15:08:0010501:65	003001000000 Земли сельскохозяйственного назначения	коллективное садоводство	13	13:021	555	351,67	195 176,85
3079	Респ. Северная Осетия - Алания, р-н Пригородный, северенее сел. Михайловское, с/т "Алания"	Пригородный	15:08:0010501:66	003001000000 Земли сельскохозяйственного назначения	коллективное садоводство	13	13:021	555	351,67	195 176,85
3080	Северная Осетия - Алания респ. р-н Пригородный, с Михайловское. СНТ "Алания". сад №155	Пригородный	15:08:0010501:67	003001000000 Земли сельскохозяйственного назначения	Для ведения садоводства	13	13:021	570	351,67	200 451,90
3081	Респ. Северная Осетия - Алания, р-н Пригородный. севернее с. Михайловское, СНТ "Алания", сад №170	Пригородный	15:08:0010501:68	003001000000 Земли сельскохозяйственного назначения	Коллективное садоводство	13	13:021	600	351,67	211 002,00
3082	Республика Северная Осетия-Алания, р-н Пригородный. северенее с. Михайловское. СНТ "Аланка". сад157	Пригородный	15:08:0010501:69	003001000000 Земли сельскохозяйственного назначения	Для коллективного садоводства	13	13:021	570	351,67	200 451,90
3083	Северная Осетия - Алания респ. р-н Пригородный. юго-западнее пос. Алханчурт, СНТ "Алания", сад № 208	Пригородный	15:08:0010501:7	003001000000 Земли сельскохозяйственного назначения	Для ведения садоводства	13	13:021	570	351,67	200 451,90

№ п/п	Местоположение ЗУ	Район	Кадастровый номер ЗУ	Категория земель	Разрешенное использование по документу	Код вида разрешенного использования (в соответствии с классификатором видов разрешенного использования земельных участков)	Вид использования объектов недвижимости	Площадь	УПКС	КС
3084	Респ. Северная Осетия - Алания, р-н Пригородный, юго-западнее пос.Алхончури, СНТ "Алания", сад № 158	Пригородный	15:08:0010501:70	003001000000 Земли сельскохозяйственного назначения	Для ведения садоводства	13	13.0.21	570	351,67	200 451,90
3085	Северная Осетия - Алания респ, р-н Пригородный, юго-западнее пос. Алхончури, Садоводческое некоммерческое объединение "Алания", сад № 159	Пригородный	15:08:0010501:71	003001000000 Земли сельскохозяйственного назначения	Для ведения садоводства	13	13.0.21	570	351,67	200 451,90
3086	Респ. Северная Осетия - Алания, р-н Пригородный, севернее сел. Михайловское, с/т "Алания"	Пригородный	15:08:0010501:72	003001000000 Земли сельскохозяйственного назначения	коллективное садоводство	13	13.0.21	555	351,67	195 176,85
3087	Республика Северная Осетия-Алания, р-н Пригородный, севернее с. Михайловское, Садоводческое некоммерческое товарищество "Алания" сад № 135	Пригородный	15:08:0010501:73	003001000000 Земли сельскохозяйственного назначения	Для ведения садоводства	13	13.0.21	570	351,67	200 451,90
3088	Северная Осетия - Алания респ, р-н Пригородный, юго-западнее пос. Алхончури, садоводческое некоммерческое товарищество "Алания", сад № 136	Пригородный	15:08:0010501:74	003001000000 Земли сельскохозяйственного назначения	Для ведения садоводства	13	13.0.21	570	351,67	200 451,90
3089	Северная Осетия - Алания респ, р-н Пригородный, юго-западнее пос.Алхончури, в садоводческом некоммерческом товариществе "Алания", сад №137	Пригородный	15:08:0010501:75	003001000000 Земли сельскохозяйственного назначения	Для ведения садоводства	13	13.0.21	570	351,67	200 451,90
3090	Северная Осетия - Алания респ, р-н Пригородный, юго-западнее пос. Алхончури, СНТ "Алания", сад №138	Пригородный	15:08:0010501:76	003001000000 Земли сельскохозяйственного назначения	Для ведения садоводства	13	13.0.21	570	351,67	200 451,90
3091	Респ. Северная Осетия - Алания, р-н Пригородный, севернее сел. Михайловское, с/т "Алания"	Пригородный	15:08:0010501:77	003001000000 Земли сельскохозяйственного назначения	коллективное садоводство	13	13.0.21	555	351,67	195 176,85
3092	Северная Осетия - Алания респ, р-н Пригородный, севернее с. Михайловское, Садоводческое некоммерческое товарищество "Алания", сад № 140	Пригородный	15:08:0010501:78	003001000000 Земли сельскохозяйственного назначения	Для ведения садоводства	13	13.0.21	570	351,67	200 451,90
3093	Респ. Северная Осетия - Алания, р-н Пригородный, севернее сел. Михайловское, с/т "Алания"	Пригородный	15:08:0010501:79	003001000000 Земли сельскохозяйственного назначения	коллективное садоводство	13	13.0.21	555	351,67	195 176,85
3094	Респ. Северная Осетия - Алания, р-н Пригородный, севернее сел. Михайловское, с/т "Алания"	Пригородный	15:08:0010501:8	003001000000 Земли сельскохозяйственного назначения	коллективное садоводство	13	13.0.21	555	351,67	195 176,85
3095	Респ. Северная Осетия - Алания, р-н Пригородный, севернее сел. Михайловское, с/т "Алания"	Пригородный	15:08:0010501:80	003001000000 Земли сельскохозяйственного назначения	коллективное садоводство	13	13.0.21	555	351,67	195 176,85
3096	Респ. Северная Осетия - Алания, р-н Пригородный, севернее сел. Михайловское, с/т "Алания"	Пригородный	15:08:0010501:81	003001000000 Земли сельскохозяйственного назначения	коллективное садоводство	13	13.0.21	555	351,67	195 176,85
3097	Республика Северная Осетия-Алания, р-н Пригородный, севернее сел. Михайловское, СНТ "Алания", уч 144	Пригородный	15:08:0010501:82	003001000000 Земли сельскохозяйственного назначения	коллективное садоводство	13	13.0.21	555	351,67	195 176,85
3098	Северная Осетия - Алания респ, р-н Пригородный, юго-западнее п.Алхончури, Садоводческое некоммерческое товарищество "Алания" сад №145	Пригородный	15:08:0010501:83	003001000000 Земли сельскохозяйственного назначения	Для ведения садоводства	13	13.0.21	570	351,67	200 451,90
3099	Республика Северная Осетия-Алания, р-н Пригородный, севернее с Михайловское, СНТ "Алания", сад.№122	Пригородный	15:08:0010501:84	003001000000 Земли сельскохозяйственного назначения	Коллективное садоводство	13	13.0.21	555	351,67	195 176,85
3100	Респ. Северная Осетия - Алания, р-н Пригородный, севернее сел. Михайловское, с/т "Алания"	Пригородный	15:08:0010501:85	003001000000 Земли сельскохозяйственного назначения	коллективное садоводство	13	13.0.21	555	351,67	195 176,85
3101	Северная Осетия - Алания респ, р-н Пригородный, юго-западнее пос. Алхончури СНТ "Алания", сад № 124	Пригородный	15:08:0010501:86	003001000000 Земли сельскохозяйственного назначения	коллективное садоводство	13	13.0.21	600	351,67	211 002,00
3102	Республика Северная Осетия-Алания, р-н Пригородный, севернее с. Михайловское, СНТ "Алания", сад. № 125	Пригородный	15:08:0010501:87	003001000000 Земли сельскохозяйственного назначения	коллективное садоводство	13	13.0.21	555	351,67	195 176,85
3103	Северная Осетия - Алания респ, р-н Пригородный, юго-западнее п. Алхончури, с/т "Алания", сад № 126	Пригородный	15:08:0010501:88	003001000000 Земли сельскохозяйственного назначения	Для коллективного садоводства	13	13.0.21	570	351,67	200 451,90
3104	Республика Северная Осетия-Алания, р-н Пригородный, севернее сел. Михайловское, с/т "Алания", сад №127	Пригородный	15:08:0010501:89	003001000000 Земли сельскохозяйственного назначения	коллективное садоводство	13	13.0.21	555	351,67	195 176,85
3105	Респ. Северная Осетия - Алания, р-н Пригородный, севернее сел. Михайловское, с/т сел. Михайловское с/т "Алания"	Пригородный	15:08:0010501:9	003001000000 Земли сельскохозяйственного назначения	коллективное садоводство	13	13.0.21	555	351,67	195 176,85
3106	Респ. Северная Осетия - Алания, р-н Пригородный, севернее сел. Михайловское, с/т "Алания"	Пригородный	15:08:0010501:90	003001000000 Земли сельскохозяйственного назначения	коллективное садоводство	13	13.0.21	600	351,67	211 002,00
3107	Респ. Северная Осетия - Алания, р-н Пригородный, сел. Михайловское, с/т "Алания", сад 129	Пригородный	15:08:0010501:91	003001000000 Земли сельскохозяйственного назначения	коллективное садоводство	13	13.0.21	600	351,67	211 002,00
3108	Респ. Северная Осетия - Алания, р-н Пригородный, севернее сел. Михайловское, с/т "Алания"	Пригородный	15:08:0010501:92	003001000000 Земли сельскохозяйственного назначения	коллективное садоводство	13	13.0.21	555	351,67	195 176,85
3109	Респ. Северная Осетия - Алания, р-н Пригородный, севернее сел. Михайловское, с/т "Алания"	Пригородный	15:08:0010501:93	003001000000 Земли сельскохозяйственного назначения	коллективное садоводство	13	13.0.21	555	351,67	195 176,85
3110	Респ. Северная Осетия - Алания, р-н Пригородный, севернее сел. Михайловское, СНТ "Алания", сад №132	Пригородный	15:08:0010501:94	003001000000 Земли сельскохозяйственного назначения	Коллективное садоводство	13	13.0.21	555	351,67	195 176,85
3111	Республика Северная Осетия-Алания, р-н Пригородный, пос. Алхончури, с/т "Алинское", сад №130	Пригородный	15:08:0010501:95	003001000000 Земли сельскохозяйственного назначения	Коллективное садоводство	13	13.0.21	600	282,71	169 626,00
3112	Республика Северная Осетия-Алания, р-н Пригородный, севернее сел. Михайловское, с/т "Алания", сад №110	Пригородный	15:08:0010501:96	003001000000 Земли сельскохозяйственного назначения	Для коллективного садоводства	13	13.0.21	570	351,67	200 451,90
3113	Республика Северная Осетия-Алания, р-н Пригородный, севернее сел. Михайловское, с/т "Алания", сад. № 111	Пригородный	15:08:0010501:97	003001000000 Земли сельскохозяйственного назначения	коллективное садоводство	13	13.0.21	570	351,67	200 451,90
3114	Республика Северная Осетия - Алания, Пригородный р-н район, севернее сел. Михайловское, с/т "Алания", сад 112	Пригородный	15:08:0010501:98	003001000000 Земли сельскохозяйственного назначения	Коллективное садоводство	13	13.0.21	570	351,67	200 451,90
3115	Северная Осетия - Алания респ, р-н Пригородный, с Михайловское, СНТ "Алания", сад №113	Пригородный	15:08:0010501:99	003001000000 Земли сельскохозяйственного назначения	Для ведения садоводства	13	13.0.21	570	351,67	200 451,90
3116	Северная Осетия - Алания респ, р-н Пригородный, с/т "Горное, сад №1	Пригородный	15:08:0010601:1	003001000000 Земли сельскохозяйственного назначения	Для коллективного садоводства	13	13.0.21	542	351,67	190 605,14
3117	Респ. Северная Осетия - Алания, р-н Пригородный, северо-восточнее с. Михайловское, с/т "Горное", сад №10	Пригородный	15:08:0010601:10	003001000000 Земли сельскохозяйственного назначения	Коллективное садоводство	13	13.0.21	500	351,67	175 835,00
3118	Республика Северная Осетия-Алания, р-н Пригородный, северо-восточнее с. Михайловское, садоводческое некоммерческое объединение "Горное", сад № 100	Пригородный	15:08:0010601.100	003001000000 Земли сельскохозяйственного назначения	Для ведения садоводства	13	13.0.21	509	351,67	179 000,03
3119	Российская Федерация, Республика Северная Осетия - Алания, р-н Пригородный, северо-восточнее с. Михайловское, СНТ "Горное", сад №101	Пригородный	15:08:0010601.101	003001000000 Земли сельскохозяйственного назначения	Ведение садоводства	13	13.0.21	480	351,67	168 801,60
3120	Республика Северная Осетия-Алания, р-н Пригородный, с/т "Горное", сад № 810	Пригородный	15:08:0010601:1012	003001000000 Земли сельскохозяйственного назначения	Для коллективного садоводства	13	13.0.21	500	351,67	175 835,00
3121	Республика Северная Осетия-Алания, р-н Пригородный, с/т "Горное", сад № 762	Пригородный	15:08:0010601:1019	003001000000 Земли сельскохозяйственного назначения	Для коллективного садоводства	13	13.0.21	500	351,67	175 835,00
3122	Респ. Северная Осетия - Алания, р-н Пригородный, северо-восточнее сел. Михайловское, с/т "Горное", сад № 102	Пригородный	15:08:0010601.102	003001000000 Земли сельскохозяйственного назначения	Коллективное садоводство	13	13.0.21	500	351,67	175 835,00
3123	Респ. Северная Осетия - Алания, р-н Пригородный, с. Михайловское, с/т "Горное", сад № 455	Пригородный	15:08:0010601.1027	003001000000 Земли сельскохозяйственного назначения	Для коллективного садоводства	13	13.0.21	500	351,67	175 835,00

№ п/п	Местоположение ЗУ	Район	Кадастровый номер ЗУ	Категория земель	Разрешенное использование по документу	Код вида разрешенного использования (в соответствии с классификатором видов разрешенного использования земельных участков)	Вид использования объектов недвижимости	Площадь	УПКС	КС
3124	Северная Осетия - Алания респ, р-н Пригородный, северо-восточнее с. Михайловское, садоводческое товарищество "Горное", сад № 103	Пригородный	15:08:0010601:103	003001000000 Земли сельскохозяйственного назначения	Для коллективного садоводства	13	13:021	500	351,67	175 835,00
3125	Республика Северная Осетия-Алания, р-н Пригородный, с Михайловское. СНО "Горное"	Пригородный	15:08:0010601:1031	003001000000 Земли сельскохозяйственного назначения	садоводство	13	13:021	609	351,67	214 167,03
3126	Республика Северная Осетия-Алания, р-н Пригородный, с Михайловское. СНО "Горное"	Пригородный	15:08:0010601:1032	003001000000 Земли сельскохозяйственного назначения	садоводство	13	13:021	429	351,67	150 866,43
3127	Респ. Северная Осетия - Алания, р-н Пригородный, северо-восточнее сел. Михайловское, с/т "Горное", сад № 104	Пригородный	15:08:0010601:104	003001000000 Земли сельскохозяйственного назначения	коллективное садоводство	13	13:021	495	351,67	174 076,65
3128	Респ. Северная Осетия-Алания, р-н Пригородный, северо-восточнее сел. Михайловское, СНО "Горное". сад.№105	Пригородный	15:08:0010601:105	003001000000 Земли сельскохозяйственного назначения	Коллективное садоводство	13	13:021	496	351,67	174 428,32
3129	Респ. Северная Осетия - Алания, р-н Пригородный, северо-восточнее сел. Михайловское, с/т "Горное" сад № 106	Пригородный	15:08:0010601:106	003001000000 Земли сельскохозяйственного назначения	Для коллективного садоводства	13	13:021	550	351,67	193 418,50
3130	Российская Федерация, Республика Северная Осетия - Алания, Пригородный р-н, северо-восточнее сел. Михайловское, с/т "Горное", сад № 107	Пригородный	15:08:0010601:107	003001000000 Земли сельскохозяйственного назначения	коллективное садоводство	13	13:021	514	351,67	180 758,38
3131	Российская Федерация, Республика Северная Осетия - Алания, р-н Пригородный, с. Михайловское, СНТ "Горное", сад 108	Пригородный	15:08:0010601:108	003001000000 Земли сельскохозяйственного назначения	Ведение садоводства	13	13:021	514	351,67	180 758,38
3132	Респ. Северная Осетия - Алания, р-н Пригородный, северо-восточнее сел. Михайловское, с/т "Горное", сад № 109	Пригородный	15:08:0010601:109	003001000000 Земли сельскохозяйственного назначения	Коллективное садоводство	13	13:021	500	351,67	175 835,00
3133	Респ. Северная Осетия - Алания, р-н Пригородный, севернее сел.Михайловское.СНТ "Горное" , сад № 11	Пригородный	15:08:0010601:11	003001000000 Земли сельскохозяйственного назначения	Для ведения садоводства	13	13:021	500	351,67	175 835,00
3134	Респ. Северная Осетия - Алания, р-н Пригородный, северо-восточнее сел. Михайловское, с/т "Горное". сад № 110	Пригородный	15:08:0010601:110	003001000000 Земли сельскохозяйственного назначения	коллективное садоводство	13	13:021	500	351,67	175 835,00
3135	Респ. Северная Осетия - Алания, р-н Пригородный, северо-восточнее сел. Михайловское, с/т "Горное", сад № 111	Пригородный	15:08:0010601:111	003001000000 Земли сельскохозяйственного назначения	коллективное садоводство	13	13:021	500	351,67	175 835,00
3136	Республика Северная Осетия-Алания, р-н Пригородный, северо-восточнее с. Михайловское, Садоводческое некоммерческое объединение "Горное". сад № 112	Пригородный	15:08:0010601:112	003001000000 Земли сельскохозяйственного назначения	Для ведения садоводства	13	13:021	500	351,67	175 835,00
3137	Российская Федерация, Республика Северная Осетия - Алания, мр-н Пригородный, с.п. Михайловское, с. Михайловское, тер. СНТ Горное. 113	Пригородный	15:08:0010601:113	003001000000 Земли сельскохозяйственного назначения	Ведение садоводства	13	13:021	503	351,67	176 890,01
3138	Респ. Северная Осетия - Алания, р-н Пригородный, северо-восточнее сел. Михайловское, садоводческое некоммерческое объединение "Горное", сад № 114	Пригородный	15:08:0010601:114	003001000000 Земли сельскохозяйственного назначения	Для ведения садоводства	13	13:021	500	351,67	175 835,00
3139	Респ Северная Осетия - Алания, Пригородный р-н, с Михайловское. СТ "Горное" сад №619	Пригородный	15:08:0010601:1149	003001000000 Земли сельскохозяйственного назначения	Коллективное садоводство	13	13:021	500	351,67	175 835,00
3140	Респ. Северная Осетия - Алания, р-н Пригородный, северо-восточнее сел. Михайловское, с/т "Горное", сад № 115	Пригородный	15:08:0010601:115	003001000000 Земли сельскохозяйственного назначения	Для коллективного садоводства	13	13:021	500	351,67	175 835,00
3141	Северная Осетия - Алания респ, р-н Пригородный, северо-восточнее с. Михайловское, садоводческое некоммерческое объединение "Горное", сад № 116	Пригородный	15:08:0010601:116	003001000000 Земли сельскохозяйственного назначения	Для ведения садоводства	13	13:021	500	351,67	175 835,00
3142	Респ. Северная Осетия - Алания, р-н Пригородный, северо-восточнее сел. Михайловское, с/т "Горное". сад № 117	Пригородный	15:08:0010601:117	003001000000 Земли сельскохозяйственного назначения	Для коллективного садоводства	13	13:021	500	351,67	175 835,00
3143	Респ. Северная Осетия - Алания, р-н Пригородный, северо-восточнее сел. Михайловское, с/т "Горное", сад № 118	Пригородный	15:08:0010601:118	003001000000 Земли сельскохозяйственного назначения	Для коллективного садоводства	13	13:021	500	351,67	175 835,00
3144	Республика Северная Осетия-Алания, р-н Пригородный, северо-восточнее сел. Михайловское, с/т "Горное", сад 119	Пригородный	15:08:0010601:119	003001000000 Земли сельскохозяйственного назначения	коллективное садоводство	13	13:021	500	351,67	175 835,00
3145	Респ. Северная Осетия - Алания, р-н Пригородный, северо-восточнее с. Михайловское, с/т "Горное", сад №12	Пригородный	15:08:0010601:12	003001000000 Земли сельскохозяйственного назначения	Коллективное садоводство	13	13:021	500	351,67	175 835,00
3146	Респ. Северная Осетия - Алания, р-н Пригородный, с. Михайловское, северо-восточнее сел. Михайловское, с/т "Горное", сад № 120	Пригородный	15:08:0010601:120	003001000000 Земли сельскохозяйственного назначения	коллективное садоводство	13	13:021	500	351,67	175 835,00
3147	Республика Северная Осетия - Алания, Пригородный район, с Михайловское	Пригородный	15:08:0010601:1202	003001000000 Земли сельскохозяйственного назначения	для размещения инженерно-мелиоративных агромелиоративных	12	12:010	300	1,49	447,00
3148	Республика Северная Осетия - Алания, р-н Пригородный, севернее с. Михайловское, СНТ "Горное"	Пригородный	15:08:0010601:1204	003001000000 Земли сельскохозяйственного назначения	Коллективное садоводство, для коллективного садоводства, для ведения садоводства	13	13:021	750	351,67	263 752,50
3149	Республика Северная Осетия - Алания, р-н Пригородный, севернее с. Михайловское, СНТ "Горное"	Пригородный	15:08:0010601:1205	003001000000 Земли сельскохозяйственного назначения	Коллективное садоводство, для коллективного садоводства, для ведения садоводства	13	13:021	750	351,67	263 752,50
3150	Респ. Северная Осетия - Алания, р-н Пригородный, северо-восточнее сел. Михайловское, с/т "Горное". сад № 121	Пригородный	15:08:0010601:121	003001000000 Земли сельскохозяйственного назначения	коллективное садоводство	13	13:021	500	351,67	175 835,00
3151	Республика Северная Осетия - Алания, р-н Пригородный, северо-восточнее сел. Михайловское, с/т "Горное". сад № 122	Пригородный	15:08:0010601:122	003001000000 Земли сельскохозяйственного назначения	коллективное садоводство	13	13:021	500	351,67	175 835,00
3152	Российская Федерация, Республика Северная Осетия - Алания, р-н Пригородный, с. Михайловское, СНТ "Горное", сад 123	Пригородный	15:08:0010601:123	003001000000 Земли сельскохозяйственного назначения	Ведение садоводства	13	13:021	478	351,67	168 098,26
3153	Российская Федерация, Республика Северная Осетия - Алания, Пригородный район, северо-восточнее с. Михайловское, с/т "Горное", сад № 124	Пригородный	15:08:0010601:124	003001000000 Земли сельскохозяйственного назначения	Ведение садоводства	13	13:021	500	351,67	175 835,00
3154	Республика Северная Осетия-Алания, Пригородный район, северо-восточнее с. Михайловское, СНТ "Горное", сад №125	Пригородный	15:08:0010601:125	003001000000 Земли сельскохозяйственного назначения	Для коллективного садоводства	13	13:021	457	351,67	160 713,19
3155	Респ. Северная Осетия - Алания, р-н Пригородный, северо-восточнее сел. Михайловское, с/т "Горное", сад № 126	Пригородный	15:08:0010601:126	003001000000 Земли сельскохозяйственного назначения	коллективное садоводство	13	13:021	500	351,67	175 835,00
3156	Российская Федерация, Республика Северная Осетия-Алания, Пригородный р-н, с Михайловское, ул. Мичурина	Пригородный	15:08:0010601:1265	003002000000 Земли населенных пунктов	Коммунальное обслуживание	6	03:012	109	686,60	74 839,40
3157	Российская Федерация, Республика Северная Осетия - Алания, Пригородный район, с. Михайловское, ул. Мичурина	Пригородный	15:08:0010601:1266	003002000000 Земли населенных пунктов	Коммунальное обслуживание	6	03:012	676	686,60	464 141,60
3158	Респ. Северная Осетия - Алания, р-н Пригородный, северо-восточнее сел. Михайловское, с/т "Горное". сад № 127	Пригородный	15:08:0010601:127	003001000000 Земли сельскохозяйственного назначения	коллективное садоводство	13	13:021	500	351,67	175 835,00
3159	Республика Северная Осетия - Алания, Пригородный район, северо-восточнее с. Михайловское, с/т "Горное", сад № 128	Пригородный	15:08:0010601:128	003001000000 Земли сельскохозяйственного назначения	Коллективное садоводство	13	13:021	492	351,67	173 021,64
3160	Российская Федерация, Республика Северная Осетия - Алания, Пригородный район, северо-восточнее с. Михайловское с/т "Горное"	Пригородный	15:08:0010601:1283	003001000000 Земли сельскохозяйственного назначения	коллективное садоводство	13	13:021	911	351,67	320 371,37
3161	Российская Федерация, Республика Северная Осетия - Алания, Пригородный район, с. Верхняя Саниба. СНТ Баржад. сад № 1255	Пригородный	15:08:0010601:1286	003001000000 Земли сельскохозяйственного назначения	Для коллективного садоводства	13	13:021	501	282,71	141 637,71
3162	Республика Северная Осетия - Алания, Пригородный район, северо-восточнее с. Михайловское, с/т "Горное". сад № 129	Пригородный	15:08:0010601:129	003001000000 Земли сельскохозяйственного назначения	коллективное садоводство	13	13:021	496	351,67	174 428,32

№ п/п	Местоположение ЗУ	Район	Кадастровый номер ЗУ	Категория земель	Разрешенное использование по документу	Код вида разрешенного использования (в соответствии с классификатором видов разрешенного использования земельных участков)	Вид использования объектов недвижимости	Площадь	УПКС	КС
3163	Респ. Северная Осетия - Алания, р-н Пригородный, северо-восточнее с. Михайловское, с/т "Горное". сад № 13	Пригородный	15:08:0010601:13	003001000000 Земли сельскохозяйственного назначения	коллективное садоводство	13	13:021	520	351,67	182 868,40
3164	Республика Северная Осетия - Алания, р-н Пригородный, северо-восточнее с. Михайловское, Садоводческое некоммерческое объединение "Горное", сад № 130	Пригородный	15:08:0010601:130	003001000000 Земли сельскохозяйственного назначения	Для ведения садоводства	13	13:021	457	351,67	160 713,19
3165	Республика Северная Осетия-Алания, р-н Пригородный, северо-восточнее сел. Михайловское, садоводческое товарищество "Горное". сад № 131	Пригородный	15:08:0010601:131	003001000000 Земли сельскохозяйственного назначения	коллективное садоводство	13	13:021	500	351,67	175 835,00
3166	Респ. Северная Осетия - Алания, р-н Пригородный, севернее сел.Михайловское,СНТ "Горное". сад № 132	Пригородный	15:08:0010601:132	003001000000 Земли сельскохозяйственного назначения	Для ведения садоводства	13	13:021	500	351,67	175 835,00
3167	Респ. Северная Осетия - Алания, р-н Пригородный, северо-восточнее сел. Михайловское. с/т "Горное", сад № 133	Пригородный	15:08:0010601:133	003001000000 Земли сельскохозяйственного назначения	коллективное садоводство	13	13:021	500	351,67	175 835,00
3168	Респ. Северная Осетия - Алания, р-н Пригородный. северо-восточнее сел. Михайловское, с/т "Горное". сад № 134	Пригородный	15:08:0010601:134	003001000000 Земли сельскохозяйственного назначения	коллективное садоводство	13	13:021	500	351,67	175 835,00
3169	Респ. Северная Осетия - Алания, р-н Пригородный. северо-восточнее сел. Михайловское ,с/т "Горное" сад № 135	Пригородный	15:08:0010601:135	003001000000 Земли сельскохозяйственного назначения	коллективное садоводство	13	13:021	500	351,67	175 835,00
3170	Респ. Северная Осетия - Алания, р-н Пригородный, северо-восточнее сел. Михайловское. с/т "Горное", сад № 136	Пригородный	15:08:0010601:136	003001000000 Земли сельскохозяйственного назначения	коллективное садоводство	13	13:021	498	351,67	175 131,66
3171	Респ. Северная Осетия - Алания, р-н Пригородный, северо-восточнее сел. Михайловское. с/т "Горное", №137	Пригородный	15:08:0010601:137	003001000000 Земли сельскохозяйственного назначения	коллективное садоводство	13	13:021	500	351,67	175 835,00
3172	Респ. Северная Осетия - Алания, р-н Пригородный. северо-восточнее сел. Михайловское, с/т "Горное". сад № 138	Пригородный	15:08:0010601:138	003001000000 Земли сельскохозяйственного назначения	Для коллективного садоводства	13	13:021	500	351,67	175 835,00
3173	Респ. Северная Осетия - Алания, р-н Пригородный. северо-восточнее сел. Михайловское, с/т "Горное". сад № 139	Пригородный	15:08:0010601:139	003001000000 Земли сельскохозяйственного назначения	Для коллективного садоводства	13	13:021	500	351,67	175 835,00
3174	Респ. Северная Осетия - Алания, р-н Пригородный, северо-восточнее с. Михайловское, с/т "Горное". сад № 14	Пригородный	15:08:0010601:14	003001000000 Земли сельскохозяйственного назначения	Коллективное садоводство	13	13:021	500	351,67	175 835,00
3175	Респ. Северная Осетия - Алания, р-н Пригородный, северо-восточнее сел. Михайловское. с/т "Горное", сад № 140	Пригородный	15:08:0010601:140	003001000000 Земли сельскохозяйственного назначения	коллективное садоводство	13	13:021	500	351,67	175 835,00
3176	Северная Осетия - Алания респ, р-н Пригородный. северо-восточнее с.Михайловское, садоводческое некоммерческое объединение "Горное". сад №141	Пригородный	15:08:0010601:141	003001000000 Земли сельскохозяйственного назначения	Для ведения садоводства	13	13:021	502	351,67	176 538,34
3177	Северная Осетия - Алания респ, р-н Пригородный. С/Т "Горное", сад № 142	Пригородный	15:08:0010601:142	003001000000 Земли сельскохозяйственного назначения	Для коллективного садоводства	13	13:021	500	351,67	175 835,00
3178	Респ. Северная Осетия - Алания, р-н Пригородный, северо-восточнее сел. Михайловское. с/т "Горное", сад № 143	Пригородный	15:08:0010601:143	003001000000 Земли сельскохозяйственного назначения	коллективное садоводство	13	13:021	500	351,67	175 835,00
3179	Республика Северная Осетия-Алания, р-н Пригородный, северо-восточнее с. Михайловское, садоводческое некоммерческое объединение "Горное". сад № 144	Пригородный	15:08:0010601:144	003001000000 Земли сельскохозяйственного назначения	Для ведения гражданами садоводства и огородничества	13	13:021	437	351,67	153 679,79
3180	Респ. Северная Осетия - Алания, р-н Пригородный. северо-восточнее сел. Михайловское, с/т "Горное". сад № 145	Пригородный	15:08:0010601:145	003001000000 Земли сельскохозяйственного назначения	Для коллективного садоводства	13	13:021	500	351,67	175 835,00
3181	Респ. Северная Осетия - Алания, р-н Пригородный. северо-восточнее сел. Михайловское, с/т "Горное". сад № 146	Пригородный	15:08:0010601:146	003001000000 Земли сельскохозяйственного назначения	Для коллективного садоводства	13	13:021	500	351,67	175 835,00
3182	Респ. Северная Осетия - Алания, р-н Пригородный, северо-восточнее сел. Михайловское. с/т "Горное", сад № 147	Пригородный	15:08:0010601:147	003001000000 Земли сельскохозяйственного назначения	Для коллективного садоводства	13	13:021	500	351,67	175 835,00
3183	Респ. Северная Осетия - Алания, р-н Пригородный, севернее с. Михайловское. СНТ "Горное". сад № 148	Пригородный	15:08:0010601:148	003001000000 Земли сельскохозяйственного назначения	Для ведения садоводства	13	13:021	500	351,67	175 835,00
3184	Северная Осетия - Алания респ, р-н Пригородный. северо-восточнее сел. Михайловское, садоводческое некоммерческое объединение "Горное". сад № 149	Пригородный	15:08:0010601:149	003001000000 Земли сельскохозяйственного назначения	Для ведения садоводства	13	13:021	500	351,67	175 835,00
3185	Респ. Северная Осетия - Алания, р-н Пригородный. северо-восточнее с. Михайловское. с/т "Горное", сад №15	Пригородный	15:08:0010601:15	003001000000 Земли сельскохозяйственного назначения	коллективное садоводство	13	13:021	550	351,67	193 418,50
3186	Респ. Северная Осетия - Алания, р-н Пригородный, северо-восточнее сел. Михайловское. с/т "Горное" сад № 150	Пригородный	15:08:0010601:150	003001000000 Земли сельскохозяйственного назначения	Коллективное садоводство	13	13:021	500	351,67	175 835,00
3187	Респ. Северная Осетия - Алания, р-н Пригородный, северо-восточнее сел. Михайловское. с/т "Горное", сад 151	Пригородный	15:08:0010601:151	003001000000 Земли сельскохозяйственного назначения	коллективное садоводство	13	13:021	500	351,67	175 835,00
3188	Респ. Северная Осетия - Алания, р-н Пригородный. северо-восточнее сел. Михайловское, с/т "Горное. сад 152	Пригородный	15:08:0010601:152	003001000000 Земли сельскохозяйственного назначения	коллективное садоводство	13	13:021	500	351,67	175 835,00
3189	Северная Осетия - Алания респ, р-н Пригородный. северо-восточнее сел. Михайловское, садоводческое некоммерческое объединение "Горное", сад № 153	Пригородный	15:08:0010601:153	003001000000 Земли сельскохозяйственного назначения	Для ведения садоводства	13	13:021	502	351,67	176 538,34
3190	Респ. Северная Осетия - Алания, р-н Пригородный, северо-восточнее сел. Михайловское. с/т "Горное", сад № 154	Пригородный	15:08:0010601:154	003001000000 Земли сельскохозяйственного назначения	коллективное садоводство	13	13:021	500	351,67	175 835,00
3191	Республика Северная Осетия - Алания, р-н Пригородный, северо-восточнее с. Михайловское. СНО «Горное», сад № 155	Пригородный	15:08:0010601:155	003001000000 Земли сельскохозяйственного назначения	коллективное садоводство	13	13:021	500	351,67	175 835,00
3192	Республика Северная Осетия - Алания, р-н Пригородный, северо-восточнее сел. Михайловское. с/т "Горное", сад № 156	Пригородный	15:08:0010601:156	003001000000 Земли сельскохозяйственного назначения	коллективное садоводство	13	13:021	486	351,67	170 911,62
3193	Республика Северная Осетия-Алания, р-н Пригородный, северо-восточнее с. Михайловское. садоводческое некоммерческое объединение "Горное", сад № 157	Пригородный	15:08:0010601:157	003001000000 Земли сельскохозяйственного назначения	Для коллективного садоводства	13	13:021	487	351,67	171 263,29
3194	Респ. Северная Осетия - Алания, р-н Пригородный, северо-восточнее сел. Михайловское. с/т "Горное", сад № 158	Пригородный	15:08:0010601:158	003001000000 Земли сельскохозяйственного назначения	коллективное садоводство	13	13:021	500	351,67	175 835,00
3195	Российская Федерация, Республика Северная Осетия - Алания, р-н Пригородный, северо-восточнее сел Михайловское. с/т "Горное", сад № 159	Пригородный	15:08:0010601:159	003001000000 Земли сельскохозяйственного назначения	коллективное садоводство	13	13:021	502	351,67	176 538,34
3196	Респ. Северная Осетия - Алания, р-н Пригородный. северо-восточнее с. Михайловское. с/т "Горное", сад № 16	Пригородный	15:08:0010601:16	003001000000 Земли сельскохозяйственного назначения	коллективное садоводство	13	13:021	549	351,67	193 066,83
3197	Респ. Северная Осетия - Алания, р-н Пригородный. северо-восточнее сел. Михайловское, с/т "Горное" . сад № 160	Пригородный	15:08:0010601:160	003001000000 Земли сельскохозяйственного назначения	коллективное садоводство	13	13:021	500	351,67	175 835,00
3198	Респ. Северная Осетия - Алания, р-н Пригородный, северо-восточнее сел. Михайловское. с/т "Горное", сад№ 161	Пригородный	15:08:0010601:161	003001000000 Земли сельскохозяйственного назначения	для коллективного садоводства	13	13:021	500	351,67	175 835,00
3199	Респ. Северная Осетия - Алания, р-н Пригородный, северо-восточнее сел. Михайловское. с/т "Горное", сад № 162	Пригородный	15:08:0010601:162	003001000000 Земли сельскохозяйственного назначения	Для коллективного садоводства	13	13:021	500	351,67	175 835,00
3200	Респ. Северная Осетия - Алания, р-н Пригородный. севернее с. Михайловское, с/т "Горное". сад№ 163	Пригородный	15:08:0010601:163	003001000000 Земли сельскохозяйственного назначения	Для коллективного садоводства	13	13:021	500	351,67	175 835,00
3201	Северная Осетия - Алания респ, р-н Пригородный. северо-восточнее с. Михайловское. садоводческое некоммерческое объединение "Горное". сад № 164	Пригородный	15:08:0010601:164	003001000000 Земли сельскохозяйственного назначения	Для ведения садоводства	13	13:021	500	351,67	175 835,00
3202	Респ. Северная Осетия - Алания, р-н Пригородный. северо-восточнее с. Михайловское. садоводческое некоммерческое объединение "Горное", сад № 165	Пригородный	15:08:0010601:165	003001000000 Земли сельскохозяйственного назначения	Для ведения садоводства	13	13:021	500	351,67	175 835,00

№ п/п	Местоположение ЗУ	Район	Кадастровый номер ЗУ	Категория земель	Разрешенное использование по документу	Код вида разрешенного использования (в соответствии с классификатором видов разрешенного использования земельных участков)	Вид использования объектов недвижимости	Площадь	УПКС	КС
3203	Респ. Северная Осетия - Алания, р-н Пригородный, севернее с. Михайловское. СНТ "Горное",сад № 166	Пригородный	15:08:0010601:166	003001000000 Земли сельскохозяйственного назначения	Для ведения садоводства	13	13.0.21	494	351,67	173 724,98
3204	Респ. Северная Осетия - Алания, р-н Пригородный. северо-восточнее сел. Михайловское, с/т "Горное". сад № 167	Пригородный	15:08:0010601:167	003001000000 Земли сельскохозяйственного назначения	коллективное садоводство	13	13.0.21	500	351,67	175 835,00
3205	Респ. Северная Осетия - Алания, р-н Пригородный. северо-восточнее сел. Михайловское, с/т "Горное". сад № 168	Пригородный	15:08:0010601:168	003001000000 Земли сельскохозяйственного назначения	коллективное садоводство	13	13.0.21	500	351,67	175 835,00
3206	Респ. Северная Осетия - Алания, р-н Пригородный, северо-восточнее с. Михайловское, садоводческое товарищество "Горное", сад № 169	Пригородный	15:08:0010601:169	003001000000 Земли сельскохозяйственного назначения	Для ведения садоводства	13	13.0.21	500	351,67	175 835,00
3207	Респ. Северная Осетия - Алания, р-н Пригородный, северо-восточнее с. Михайловское, с/т "Горное". сад № 17	Пригородный	15:08:0010601:17	003001000000 Земли сельскохозяйственного назначения	коллективное садоводство	13	13.0.21	546	351,67	192 011,82
3208	Респ. Северная Осетия - Алания, р-н Пригородный. севернее сел. Михайловское. СНТ "Горное". сад № 170	Пригородный	15:08:0010601:170	003001000000 Земли сельскохозяйственного назначения	Для ведения садоводства	13	13.0.21	535	351,67	188 143,45
3209	Республика Северная Осетия-Алания, р-н Пригородный. северо-восточнее с.Михайловское. с/т Горное. сад 171	Пригородный	15:08:0010601:171	003001000000 Земли сельскохозяйственного назначения	Для ведения гражданами садоводства и огородничества	13	13.0.21	500	351,67	175 835,00
3210	Респ. Северная Осетия - Алания, р-н Пригородный, северо-восточнее с. Михайловское, с/т "Горное". сад № 172	Пригородный	15:08:0010601:172	003001000000 Земли сельскохозяйственного назначения	Для ведения гражданами садоводства и огородничества	13	13.0.21	525	351,67	184 626,75
3211	Республика Северная Осетия - Алания, р-н Пригородный. северо-восточнее сел. Михайловское, с/т "Горное". сад №173	Пригородный	15:08:0010601:173	003001000000 Земли сельскохозяйственного назначения	коллективное садоводство	13	13.0.21	499	351,67	175 483,33
3212	Респ. Северная Осетия - Алания, р-н Пригородный. северо-восточнее сел. Михайловское, с/т "Горное". сад № 174	Пригородный	15:08:0010601:174	003001000000 Земли сельскохозяйственного назначения	коллективное садоводство	13	13.0.21	500	351,67	175 835,00
3213	Респ. Северная Осетия - Алания, р-н Пригородный. севернее сел. Михайловское. СНТ "Горное". сад №175	Пригородный	15:08:0010601:175	003001000000 Земли сельскохозяйственного назначения	Для ведения садоводства	13	13.0.21	500	351,67	175 835,00
3214	Респ. Северная Осетия - Алания, р-н Пригородный, северо-восточнее сел. Михайловское. с/т "Горное", сад № 176	Пригородный	15:08:0010601:176	003001000000 Земли сельскохозяйственного назначения	коллективное садоводство	13	13.0.21	500	351,67	175 835,00
3215	Респ. Северная Осетия - Алания, р-н Пригородный, северо-восточнее сел. Михайловское. с/т "Горное, сад № 177	Пригородный	15:08:0010601:177	003001000000 Земли сельскохозяйственного назначения	Для коллективного садоводства	13	13.0.21	500	351,67	175 835,00
3216	Российская Федерация, Республика Северная Осетия - Алания, Пригородный район, северо-восточнее с. Михайловское. СНТ "Горное". сад № 178	Пригородный	15:08:0010601:178	003001000000 Земли сельскохозяйственного назначения	Ведение садоводства	13	13.0.21	476	351,67	167 394,92
3217	Республика Северная Осетия-Алания, р-н Пригородный. с Михайловское. северо-восточнее сел. Михайловское, Садоводческое некоммерческое объединение "Горное", сад № 179	Пригородный	15:08:0010601:179	003001000000 Земли сельскохозяйственного назначения	Для ведения садоводства	13	13.0.21	500	351,67	175 835,00
3218	Северная Осетия - Алания респ. р-н Пригородный, северо-восточнее с Михайловское. садоводческое некоммерческое объединение "Горное", сад № 180	Пригородный	15:08:0010601:180	003001000000 Земли сельскохозяйственного назначения	Для ведения садоводства	13	13.0.21	500	351,67	175 835,00
3219	Респ. Северная Осетия - Алания, р-н Пригородный, северо-восточнее сел. Михайловское. с/т "Горное", сад № 181	Пригородный	15:08:0010601:181	003001000000 Земли сельскохозяйственного назначения	Коллективное садоводство	13	13.0.21	500	351,67	175 835,00
3220	Республика Северная Осетия-Алания, р-н Пригородный. северо-восточнее с. Михайловское. садоводческое некоммерческое объединение "Горное". сад № 182	Пригородный	15:08:0010601:182	003001000000 Земли сельскохозяйственного назначения	Для ведения садоводства	13	13.0.21	500	351,67	175 835,00
3221	Северная Осетия - Алания респ. р-н Пригородный. севернее с. Михайловское, СНО "Горное", сад № 183	Пригородный	15:08:0010601:183	003001000000 Земли сельскохозяйственного назначения	для ведения коллективного садоводства	13	13.0.21	500	351,67	175 835,00
3222	Республика Северная Осетия - Алания, р-н Пригородный. северо-восточнее сел. Михайловское, с/т "Горное". сад №184	Пригородный	15:08:0010601:184	003001000000 Земли сельскохозяйственного назначения	коллективное садоводство	13	13.0.21	485	351,67	170 559,95
3223	Респ. Северная Осетия - Алания, р-н Пригородный, северо-восточнее сел. Михайловское. с/т "Горное", сад № 185	Пригородный	15:08:0010601:185	003001000000 Земли сельскохозяйственного назначения	коллективное садоводство	13	13.0.21	500	351,67	175 835,00
3224	Респ. Северная Осетия - Алания, р-н Пригородный. с/т "Горное", сад №186	Пригородный	15:08:0010601:186	003001000000 Земли сельскохозяйственного назначения	Для коллективного садоводства	13	13.0.21	516	351,67	181 461,72
3225	Респ. Северная Осетия - Алания, р-н Пригородный. северо-восточнее сел. Михайловское, с/т "Горное". сад № 187	Пригородный	15:08:0010601:187	003001000000 Земли сельскохозяйственного назначения	коллективное садоводство	13	13.0.21	500	351,67	175 835,00
3226	Северная Осетия - Алания респ. р-н Пригородный, с Михайловское, северо-восточнее с Михайловское, с/т "Горное". сад № 188	Пригородный	15:08:0010601:188	003001000000 Земли сельскохозяйственного назначения	Коллективное садоводство	13	13.0.21	471	351,67	165 636,57
3227	Северная Осетия - Алания респ. р-н Пригородный, северо-восточнее сел. Михайловское. Садоводческое товарищество "Горное", сад № 189	Пригородный	15:08:0010601:189	003001000000 Земли сельскохозяйственного назначения	Для коллективного садоводства	13	13.0.21	459	351,67	161 416,53
3228	Республика Северная Осетия-Алания, р-н Пригородный. северо-восточнее с. Михайловское. садоводческое некоммерческое объединение "Горное". сад № 19	Пригородный	15:08:0010601:19	003001000000 Земли сельскохозяйственного назначения	Для ведения садоводства	13	13.0.21	512	351,67	180 055,04
3229	Респ. Северная Осетия - Алания, р-н Пригородный. северо-восточнее сел. Михайловское, с/т "Горное". сад № 190	Пригородный	15:08:0010601:190	003001000000 Земли сельскохозяйственного назначения	коллективное садоводство	13	13.0.21	500	351,67	175 835,00
3230	Респ. Северная Осетия - Алания, р-н Пригородный, северо-восточнее сел. Михайловское. СНО "Горное",сад №191	Пригородный	15:08:0010601:191	003001000000 Земли сельскохозяйственного назначения	Коллективное садоводство	13	13.0.21	500	351,67	175 835,00
3231	Северная Осетия - Алания респ. р-н Пригородный, северо-восточнее с Михайловское, Садоводческое некоммерческое объединение "Горное". сад № 192	Пригородный	15:08:0010601:192	003001000000 Земли сельскохозяйственного назначения	Для ведения садоводства	13	13.0.21	499	351,67	175 483,33
3232	Респ. Северная Осетия - Алания, р-н Пригородный. северо-восточнее сел. Михайловское, с/т "Горное". сад № 193	Пригородный	15:08:0010601:193	003001000000 Земли сельскохозяйственного назначения	коллективное садоводство	13	13.0.21	500	351,67	175 835,00
3233	Республика Северная Осетия-Алания, р-н Пригородный. северо-восточнее с. Михайловское. садоводческое некоммерческое объединение"Горное", сад №194	Пригородный	15:08:0010601:194	003001000000 Земли сельскохозяйственного назначения	Для ведения садоводства	13	13.0.21	500	351,67	175 835,00
3234	Северная Осетия - Алания респ. р-н Пригородный, северо-восточнее с Михайловское, садоводческое некоммерческое товарищество "Горное", сад № 195	Пригородный	15:08:0010601:195	003001000000 Земли сельскохозяйственного назначения	Для ведения садоводства	13	13.0.21	499	351,67	175 483,33
3235	Респ. Северная Осетия - Алания, р-н Пригородный, северо-восточнее сел. Михайловское, с/т "Горное", сад № 196	Пригородный	15:08:0010601:196	003001000000 Земли сельскохозяйственного назначения	Коллективное садоводство	13	13.0.21	500	351,67	175 835,00
3236	Респ. Северная Осетия - Алания, р-н Пригородный. северо-восточнее сел. Михайловское, с/т "Горное". сад № 197	Пригородный	15:08:0010601:197	003001000000 Земли сельскохозяйственного назначения	коллективное садоводство	13	13.0.21	500	351,67	175 835,00
3237	Респ. Северная Осетия - Алания, р-н Пригородный. северо-восточнее сел. Михайловское, с/т "Горное". сад № 198	Пригородный	15:08:0010601:198	003001000000 Земли сельскохозяйственного назначения	коллективное садоводство	13	13.0.21	486	351,67	170 911,62
3238	Респ. Северная Осетия - Алания, р-н Пригородный, северо-восточнее сел. Михайловское, с/т "Горное", сад № 199	Пригородный	15:08:0010601:199	003001000000 Земли сельскохозяйственного назначения	Коллективное садоводство	13	13.0.21	498	351,67	175 131,66
3239	Республика Северная Осетия-Алания, р-н Пригородный, северо-восточнее с. Михайловское, СНТ "Горное". сад 2	Пригородный	15:08:0010601:2	003001000000 Земли сельскохозяйственного назначения	Для ведения садоводства	13	13.0.21	500	351,67	175 835,00
3240	Респ. Северная Осетия - Алания, р-н Пригородный. северо-восточнее с.Михайловское, с/т "Горное". сад № 20	Пригородный	15:08:0010601:20	003001000000 Земли сельскохозяйственного назначения	Для коллективного садоводства	13	13.0.21	500	351,67	175 835,00
3241	Респ. Северная Осетия - Алания, р-н Пригородный. северо-восточнее сел. Михайловское, с/т "Горное" сад. № 200	Пригородный	15:08:0010601:200	003001000000 Земли сельскохозяйственного назначения	Коллективное садоводство	13	13.0.21	500	351,67	175 835,00
3242	Респ. Северная Осетия - Алания, р-н Пригородный. севернее сел.Михайловское. СНТ "Горное" .сад № 201	Пригородный	15:08:0010601:201	003001000000 Земли сельскохозяйственного назначения	Для ведения садоводства	13	13.0.21	500	351,67	175 835,00

№ п/п	Местоположение ЗУ	Район	Кадастровый номер ЗУ	Категория земель	Разрешенное использование по документу	Код вида разрешенного использования (в соответствии с классификатором видов разрешенного использования земельных участков)	Вид использования объектов недвижимости	Площадь	УПКС	КС
3243	Респ. Северная Осетия - Алания, р-н Пригородный, северо-восточнее сел. Михайловское, садоводческое товарищество "Горное", сад №202	Пригородный	15:08:0010601:202	003001000000 Земли сельскохозяйственного назначения	Для коллективного садоводства	13	13:021	501	351,67	176 186,67
3244	Республика Северная Осетия-Алания, р-н Пригородный, северо-восточнее с. Михайловское. Садоводческое некоммерческое объединение "Горное", сад № 203	Пригородный	15:08:0010601:203	003001000000 Земли сельскохозяйственного назначения	Для ведения садоводства	13	13:021	500	351,67	175 835,00
3245	Респ. Северная Осетия - Алания, р-н Пригородный, северо-восточнее сел. Михайловское, с/т "Горное". сад № 204	Пригородный	15:08:0010601:204	003001000000 Земли сельскохозяйственного назначения	коллективное садоводство	13	13:021	500	351,67	175 835,00
3246	Респ. Северная Осетия - Алания, р-н Пригородный, северо-восточнее сел.Михайловское,СНТ "Горное" сад № 205	Пригородный	15:08:0010601:205	003001000000 Земли сельскохозяйственного назначения	Для ведения садоводства	13	13:021	500	351,67	175 835,00
3247	Северная Осетия - Алания респ. р-н Пригородный, северо-восточнее с. Михайловское, садоводческое некоммерческое объединение "Горное". сад № 206	Пригородный	15:08:0010601:206	003001000000 Земли сельскохозяйственного назначения	Для ведения садоводства	13	13:021	500	351,67	175 835,00
3248	Респ. Северная Осетия - Алания, р-н Пригородный, северо-восточнее сел. Михайловское, с/т "Горное" сад № 207	Пригородный	15:08:0010601:207	003001000000 Земли сельскохозяйственного назначения	Коллективное садоводство	13	13:021	500	351,67	175 835,00
3249	Респ. Северная Осетия - Алания, р-н Пригородный, северо-восточнее с. Михайловское. садоводческое некоммерческое объединение "Горное", сад № 208	Пригородный	15:08:0010601:208	003001000000 Земли сельскохозяйственного назначения	Для ведения садоводства	13	13:021	500	351,67	175 835,00
3250	Респ. Северная Осетия - Алания, р-н Пригородный, северо-восточнее сел.Михайловское, с/т "Горное". сад №209	Пригородный	15:08:0010601:209	003001000000 Земли сельскохозяйственного назначения	Коллективное садоводство	13	13:021	500	351,67	175 835,00
3251	Респ. Северная Осетия - Алания, р-н Пригородный, северо-восточнее с. Михайловское, с/т "Горное". сад № 21	Пригородный	15:08:0010601:21	003001000000 Земли сельскохозяйственного назначения	Для коллективного садоводства	13	13:021	500	351,67	175 835,00
3252	Респ. Северная Осетия - Алания, р-н Пригородный, с. Михайловское. северо-восточнее сел. Михайловское с/т "Горное" сад № 210	Пригородный	15:08:0010601:210	003001000000 Земли сельскохозяйственного назначения	Коллективного садоводства	13	13:021	500	351,67	175 835,00
3253	Респ. Северная Осетия - Алания, р-н Пригородный, с. Михайловское. северо-восточнее сел. Михайловское с/т "Горное" сад № 211	Пригородный	15:08:0010601:211	003001000000 Земли сельскохозяйственного назначения	коллективного садоводства	13	13:021	500	351,67	175 835,00
3254	Северная Осетия - Алания респ. р-н Пригородный, северо-восточнее сел. Михайловское. Садоводческое некоммерческое объединение "Горное", сад № 212	Пригородный	15:08:0010601:212	003001000000 Земли сельскохозяйственного назначения	Для ведения садоводства	13	13:021	500	351,67	175 835,00
3255	Республика Северная Осетия-Алания, р-н Пригородный, северо-восточнее сел. Михайловское. садоводческое товарищество "Горное", сад № 213	Пригородный	15:08:0010601:213	003001000000 Земли сельскохозяйственного назначения	коллективное садоводство	13	13:021	500	351,67	175 835,00
3256	Республика Северная Осетия - Алания р-н Пригородный, северо-восточнее сел. Михайловское. с/т "Горное", сад № 214	Пригородный	15:08:0010601:214	003001000000 Земли сельскохозяйственного назначения	Коллективное садоводство	13	13:021	476	351,67	167 394,92
3257	Респ. Северная Осетия - Алания, р-н Пригородный, северо-восточнее сел. Михайловское, с/т "Горное". сад № 215	Пригородный	15:08:0010601:215	003001000000 Земли сельскохозяйственного назначения	Коллективное садоводство	13	13:021	487	351,67	171 263,29
3258	Респ. Северная Осетия - Алания, р-н Пригородный, севернее сел. Михайловское, с/т "Горное". сад № 216	Пригородный	15:08:0010601:216	003001000000 Земли сельскохозяйственного назначения	Для ведения садоводства	13	13:021	500	351,67	175 835,00
3259	Северная Осетия - Алания респ. р-н Пригородный, с.Михайловское. СНТ "Горное". сад № 217	Пригородный	15:08:0010601:217	003001000000 Земли сельскохозяйственного назначения	Для коллективного садоводства	13	13:021	497	351,67	174 779,99
3260	Респ. Северная Осетия - Алания, р-н Пригородный, северо-восточнее сел. Михайловское, с/т "Горное" сад №218	Пригородный	15:08:0010601:218	003001000000 Земли сельскохозяйственного назначения	Коллективное садоводство	13	13:021	490	351,67	172 318,30
3261	Респ. Северная Осетия - Алания, р-н Пригородный, северо-восточнее с. Михайловское. с/т "Горное", сад № 219	Пригородный	15:08:0010601:219	003001000000 Земли сельскохозяйственного назначения	Для коллективного садоводства	13	13:021	493	351,67	173 373,31
3262	Северная Осетия - Алания респ. р-н Пригородный, северо-восточнее с. Михайловское, с/т "Горное". сад № 22	Пригородный	15:08:0010601:22	003001000000 Земли сельскохозяйственного назначения	Для коллективного садоводства	13	13:021	500	351,67	175 835,00
3263	Северная Осетия - Алания респ. р-н Пригородный, северо-восточнее с Михайловское. садоводческое некоммерческое объединение "Горное". сад № 220	Пригородный	15:08:0010601:220	003001000000 Земли сельскохозяйственного назначения	Для ведения садоводства	13	13:021	491	351,67	172 669,97
3264	Северная Осетия - Алания респ. р-н Пригородный. северо-восточнее сел. Михайловское, Садоводческое товарищество "Горное", сад № 221	Пригородный	15:08:0010601:221	003001000000 Земли сельскохозяйственного назначения	коллективное садоводство	13	13:021	500	351,67	175 835,00
3265	Республика Северная Осетия - Алания р-н Пригородный, северо-восточнее сел.Михайловское. СНТ "Горное", сад №222	Пригородный	15:08:0010601:222	003001000000 Земли сельскохозяйственного назначения	Коллективное садоводство	13	13:021	491	351,67	172 669,97
3266	Респ. Северная Осетия - Алания, р-н Пригородный, северо-восточнее сел. Михайловское, с/т "Горное", сад № 223	Пригородный	15:08:0010601:223	003001000000 Земли сельскохозяйственного назначения	коллективное садоводство	13	13:021	500	351,67	175 835,00
3267	Респ. Северная Осетия - Алания, р-н Пригородный, северо-восточнее сел. Михайловское, с/т "Горное", сад №224	Пригородный	15:08:0010601:224	003001000000 Земли сельскохозяйственного назначения	Коллективное садоводство	13	13:021	500	351,67	175 835,00
3268	Российская Федерация, Республика Северная Осетия - Алания, Пригородный муниципальный район, Михайловское сельское поселение, с. Михайловское, тер. СНТ Горное, сад № 225	Пригородный	15:08:0010601:225	003001000000 Земли сельскохозяйственного назначения	Ведение садоводства	13	13:021	500	351,67	175 835,00
3269	Респ. Северная Осетия - Алания, р-н Пригородный, северо-восточнее сел. Михайловское, с/т "Горное". сад № 226	Пригородный	15:08:0010601:226	003001000000 Земли сельскохозяйственного назначения	коллективное садоводство	13	13:021	500	351,67	175 835,00
3270	Респ. Северная Осетия - Алания, р-н Пригородный, севернее с. Михайловское. СНТ "Горное". сад № 227	Пригородный	15:08:0010601:227	003001000000 Земли сельскохозяйственного назначения	Для ведения садоводства	13	13:021	500	351,67	175 835,00
3271	Респ. Северная Осетия - Алания, р-н Пригородный, северо-восточнее сел. Михайловское, с/т "Горное", сад № 228	Пригородный	15:08:0010601:228	003001000000 Земли сельскохозяйственного назначения	коллективное садоводство	13	13:021	500	351,67	175 835,00
3272	Респ. Северная Осетия - Алания, р-н Пригородный, северо-восточнее сел. Михайловское, с/т "Горное". сад № 229	Пригородный	15:08:0010601:229	003001000000 Земли сельскохозяйственного назначения	коллективное садоводство	13	13:021	500	351,67	175 835,00
3273	Респ. Северная Осетия - Алания, р-н Пригородный, северо-восточнее с. Михайловское. с/т "Горное", сад № 23	Пригородный	15:08:0010601:23	003001000000 Земли сельскохозяйственного назначения	Для коллективного садоводства	13	13:021	500	351,67	175 835,00
3274	Респ. Северная Осетия - Алания, р-н Пригородный, северо-восточнее сел. Михайловское, с/т "Горное", сад № 230	Пригородный	15:08:0010601:230	003001000000 Земли сельскохозяйственного назначения	коллективное садоводство	13	13:021	500	351,67	175 835,00
3275	Российская Федерация, Республика Северная Осетия - Алания, Пригородный район, северо-восточнее с. Михайловское. с/т Горное. сад № 231	Пригородный	15:08:0010601:231	003001000000 Земли сельскохозяйственного назначения	Коллективное садоводство	13	13:021	500	351,67	175 835,00
3276	Российская Федерация, Республика Северная Осетия - Алания, Пригородный район, с. Михайловское. СНТ Горное, сад № 232	Пригородный	15:08:0010601:232	003001000000 Земли сельскохозяйственного назначения	Ведение садоводства	13	13:021	471	351,67	165 636,57
3277	Респ. Северная Осетия - Алания, р-н Пригородный, северо-восточнее с.Михайловское, с/т "Горное". сад № 233	Пригородный	15:08:0010601:233	003001000000 Земли сельскохозяйственного назначения	Для коллективного садоводства	13	13:021	500	351,67	175 835,00
3278	Респ. Северная Осетия - Алания, р-н Пригородный, северо-восточнее сел. Михайловское, с/т "Горное" сад №234	Пригородный	15:08:0010601:234	003001000000 Земли сельскохозяйственного назначения	Для коллективного садоводства	13	13:021	500	351,67	175 835,00
3279	Респ. Северная Осетия - Алания, р-н Пригородный, северо-восточнее с Михайловское, с/т "Горное", сад № 235	Пригородный	15:08:0010601:235	003001000000 Земли сельскохозяйственного назначения	Для коллективного садоводства	13	13:021	500	351,67	175 835,00
3280	Респ. Северная Осетия - Алания, р-н Пригородный, северо-восточнее сел. Михайловское, с/т "Горное" сад №236	Пригородный	15:08:0010601:236	003001000000 Земли сельскохозяйственного назначения	коллективное садоводство	13	13:021	500	351,67	175 835,00
3281	Респ. Северная Осетия - Алания, р-н Пригородный, северо-восточнее сел. Михайловское, с/т "Горное". сад № 237	Пригородный	15:08:0010601:237	003001000000 Земли сельскохозяйственного назначения	коллективное садоводство	13	13:021	500	351,67	175 835,00
3282	Респ. Северная Осетия - Алания, р-н Пригородный, северо-восточнее сел. Михайловское, с/т "Горное"	Пригородный	15:08:0010601:238	003001000000 Земли сельскохозяйственного назначения	коллективное садоводство	13	13:021	500	351,67	175 835,00

№ п/п	Местоположение ЗУ	Район	Кадастровый номер ЗУ	Категория земель	Разрешенное использование по документу	Код вида разрешенного использования (в соответствии с классификатором видов разрешенного использования земельных участков)	Вид использования объектов недвижимости	Площадь	УПКС	КС
3283	Респ. Северная Осетия - Алания, р-н Пригородный, северо-восточнее сел. Михайловское, с/т "Горное" сад №239	Пригородный	15:08:0010601:239	003001000000 Земли сельскохозяйственного назначения	Для коллективного садоводства	13	13.0.21	500	351,67	175 835,00
3284	Респ. Северная Осетия - Алания, р-н Пригородный, северо-восточнее с. Михайловское, с/т "Горное", сад № 24	Пригородный	15:08:0010601:24	003001000000 Земли сельскохозяйственного назначения	коллективное садоводство	13	13.0.21	500	351,67	175 835,00
3285	Респ. Северная Осетия - Алания, р-н Пригородный, северо-восточнее сел. Михайловское, с/т "Горное". сад № 240	Пригородный	15:08:0010601:240	003001000000 Земли сельскохозяйственного назначения	коллективное садоводство	13	13.0.21	500	351.67	175 835.00
3286	Республика Северная Осетия - Алания, р-н Пригородный, северо-восточнее сел. Михайловское, с/т "Горное". сад № 241	Пригородный	15:08:0010601:241	003001000000 Земли сельскохозяйственного назначения	коллективное садоводство	13	13.0.21	489	351.67	171 966.63
3287	Респ. Северная Осетия - Алания, р-н Пригородный, северо-восточнее с Михайловское, с/т "Горное", сад № 242	Пригородный	15:08:0010601:242	003001000000 Земли сельскохозяйственного назначения	Для коллективного садоводства	13	13.0.21	500	351,67	175 835,00
3288	Респ. Северная Осетия - Алания, р-н Пригородный, северо-восточнее с.Михайловское, с/т "Горное". сад № 243	Пригородный	15:08:0010601:243	003001000000 Земли сельскохозяйственного назначения	Для коллективного садоводства	13	13.0.21	500	351,67	175 835,00
3289	Респ. Северная Осетия - Алания, р-н Пригородный, севернее с.Михайловское, СНТ "Горное". сад №244	Пригородный	15:08:0010601:244	003001000000 Земли сельскохозяйственного назначения	Для ведения садоводства	13	13.0.21	500	351.67	175 835.00
3290	Респ. Северная Осетия - Алания, р-н Пригородный, северо-восточнее сел. Михайловское, с/т "Горное", сад № 245	Пригородный	15:08:0010601:245	003001000000 Земли сельскохозяйственного назначения	коллективное садоводство	13	13.0.21	500	351.67	175 835.00
3291	Республика Северная Осетия-Алания, р-н Пригородный, северо-восточнее с. Михайловское, садоводческое некоммерческое объединение "Горное". сад № 246	Пригородный	15:08:0010601:246	003001000000 Земли сельскохозяйственного назначения	Для ведения садоводство	13	13.0.21	494	351,67	173 724,98
3292	Северная Осетия - Алания респ, р-н Пригородный, севернее с. Михайловское, СНТ "Горное" сад № 247	Пригородный	15:08:0010601:247	003001000000 Земли сельскохозяйственного назначения	Для ведения садоводства	13	13.0.21	500	351,67	175 835,00
3293	Российская Федерация, Республика Северная Осетия - Алания, р-н Пригородный, северо-восточнее с. Михайловское, с/т "Горное", сад № 248	Пригородный	15:08:0010601:248	003001000000 Земли сельскохозяйственного назначения	коллективное садоводство	13	13.0.21	477	351.67	167 746.59
3294	Респ. Северная Осетия - Алания, р-н Пригородный, северо-восточнее с. Михайловское СНО "Горное",сад №249	Пригородный	15:08:0010601:249	003001000000 Земли сельскохозяйственного назначения	Для ведения гражданами садоводства и огородничества	13	13.0.21	490	351.67	172 318.30
3295	Республика Северная Осетия - Алания, Пригородный район. с. Михайловское, СНТ "Горное", сад № 25	Пригородный	15:08:0010601:25	003001000000 Земли сельскохозяйственного назначения	коллективное садоводство	13	13.0.21	500	351,67	175 835,00
3296	Респ. Северная Осетия - Алания, р-н Пригородный, северо-восточнее сел. Михайловское, с/т "Горное". сад № 250	Пригородный	15:08:0010601:250	003001000000 Земли сельскохозяйственного назначения	для коллективного садоводства	13	13.0.21	500	351,67	175 835,00
3297	Респ. Северная Осетия - Алания, р-н Пригородный, северо-восточнее сел. Михайловское, с/т "Горное". сад № 251	Пригородный	15:08:0010601:251	003001000000 Земли сельскохозяйственного назначения	для ведения гражданами садоводства и огородничества	13	13.0.21	486	351.67	170 911.62
3298	Респ. Северная Осетия - Алания, р-н Пригородный, северо-восточнее сел. Михайловское, с/т "Горное", сад № 254	Пригородный	15:08:0010601:254	003001000000 Земли сельскохозяйственного назначения	Коллективное садоводство	13	13.0.21	500	351.67	175 835.00
3299	Респ. Северная Осетия - Алания, р-н Пригородный, северо-восточнее сел. Михайловское, с/т "Горное", сад №255	Пригородный	15:08:0010601:255	003001000000 Земли сельскохозяйственного назначения	Коллективное садоводство	13	13.0.21	500	351,67	175 835,00
3300	Респ. Северная Осетия - Алания, р-н Пригородный, северо-восточнее сел. Михайловское, с/т Горное сад № 256	Пригородный	15:08:0010601:256	003001000000 Земли сельскохозяйственного назначения	Для коллективного садоводства	13	13.0.21	500	351,67	175 835,00
3301	Респ. Северная Осетия - Алания, р-н Пригородный, северо-восточнее с.Михайловское, с/т "Горное". сад №257	Пригородный	15:08:0010601:257	003001000000 Земли сельскохозяйственного назначения	для коллективного садоводства	13	13.0.21	500	351.67	175 835.00
3302	Респ. Северная Осетия - Алания, р-н Пригородный, севернее с Михайловское. Садоводческое некоммерческое объединение "Горное", сад №258	Пригородный	15:08:0010601:258	003001000000 Земли сельскохозяйственного назначения	Для ведения садоводство	13	13.0.21	530	351.67	186 385.10
3303	Респ. Северная Осетия - Алания, р-н Пригородный, северо-восточнее сел. Михайловское, с/т "Горное", сад №259	Пригородный	15:08:0010601:259	003001000000 Земли сельскохозяйственного назначения	коллективное садоводство	13	13.0.21	500	351,67	175 835,00
3304	Респ. Северная Осетия - Алания, р-н Пригородный, севернее с.Михайловское, СНТ "Горное". сад № 26	Пригородный	15:08:0010601:26	003001000000 Земли сельскохозяйственного назначения	Для ведения садоводства	13	13.0.21	500	351,67	175 835,00
3305	Респ. Северная Осетия - Алания, р-н Пригородный, северо-восточнее сел. Михайловское, с/т "Горное". сад № 260	Пригородный	15:08:0010601:260	003001000000 Земли сельскохозяйственного назначения	коллективное садоводство	13	13.0.21	491	351.67	172 669.97
3306	Респ. Северная Осетия - Алания, р-н Пригородный, северо-восточнее сел. Михайловское, с/т "Горное", сад № 261	Пригородный	15:08:0010601:261	003001000000 Земли сельскохозяйственного назначения	коллективное садоводство	13	13.0.21	500	351.67	175 835.00
3307	Респ. Северная Осетия - Алания, р-н Пригородный, северо-восточнее сел. Михайловское, с/т "Горное", сад № 263	Пригородный	15:08:0010601:263	003001000000 Земли сельскохозяйственного назначения	коллективное садоводство	13	13.0.21	500	351,67	175 835,00
3308	Российская Федерация, Республика Северная Осетия - Алания, Пригородный район, северо-восточнее с. Михайловское, с/т "Горное", сад № 264	Пригородный	15:08:0010601:264	003001000000 Земли сельскохозяйственного назначения	Ведение садоводства	13	13.0.21	469	351,67	164 933,23
3309	Респ. Северная Осетия - Алания, р-н Пригородный, северо-восточнее сел. Михайловское, с/т "Горное" сад № 265	Пригородный	15:08:0010601:265	003001000000 Земли сельскохозяйственного назначения	коллективное садоводство	13	13.0.21	500	351.67	175 835.00
3310	Республика Северная Осетия-Алания, р-н Пригородный, северо-восточнее с Михайловское, с/т "Горное" сад. №266	Пригородный	15:08:0010601:266	003001000000 Земли сельскохозяйственного назначения	Коллективное садоводство	13	13.0.21	501	351.67	176 186.67
3311	Респ. Северная Осетия - Алания, р-н Пригородный, северо-восточнее сел. Михайловское, с/т "Горное"	Пригородный	15:08:0010601:267	003001000000 Земли сельскохозяйственного назначения	коллективное садоводство	13	13.0.21	500	351,67	175 835,00
3312	Респ. Северная Осетия - Алания, р-н Пригородный, северо-восточнее сел. Михайловское, с/т "Горное". сад № 268	Пригородный	15:08:0010601:268	003001000000 Земли сельскохозяйственного назначения	коллективное садоводство	13	13.0.21	500	351,67	175 835,00
3313	Респ. Северная Осетия - Алания, р-н Пригородный, северо-восточнее с. Михайловское, с/т "Горное" сад № 269	Пригородный	15:08:0010601:269	003001000000 Земли сельскохозяйственного назначения	Для коллективного садоводства	13	13.0.21	511	351.67	179 703.37
3314	Российская Федерация Республика Северная Осетия - Алания, р-н Пригородный, северо-восточнее с. Михайловское, с/т "Горное", сад № 27	Пригородный	15:08:0010601:27	003001000000 Земли сельскохозяйственного назначения	Ведение садоводства	13	13.0.21	500	351.67	175 835.00
3315	Респ. Северная Осетия - Алания, р-н Пригородный, северо-восточнее сел. Михайловское, с/т "Горное"	Пригородный	15:08:0010601:270	003001000000 Земли сельскохозяйственного назначения	коллективное садоводство	13	13.0.21	500	351,67	175 835,00
3316	Респ. Северная Осетия - Алания, р-н Пригородный, северо-восточнее сел.Михайловское с/т"Горное" сад№ 271	Пригородный	15:08:0010601:271	003001000000 Земли сельскохозяйственного назначения	коллективное садоводство	13	13.0.21	500	351,67	175 835,00
3317	Северная Осетия - Алания респ, р-н Пригородный, севернее с. Михайловское, СНТ "Горное", сад № 272	Пригородный	15:08:0010601:272	003001000000 Земли сельскохозяйственного назначения	Для ведения садоводства	13	13.0.21	500	351.67	175 835.00
3318	Респ. Северная Осетия - Алания, р-н Пригородный, северо-восточнее сел. Михайловское, с/т "Горное", сад № 273	Пригородный	15:08:0010601:273	003001000000 Земли сельскохозяйственного назначения	коллективное садоводство	13	13.0.21	500	351.67	175 835.00
3319	Республика Северная Осетия-Алания, р-н Пригородный, северо-восточнее с. Михайловское, Садоводческое некоммерческое объединение "Горное". сад № 274	Пригородный	15:08:0010601:274	003001000000 Земли сельскохозяйственного назначения	Для ведения садоводство	13	13.0.21	500	351,67	175 835,00
3320	Респ. Северная Осетия - Алания, р-н Пригородный, северо-восточнее сел. Михайловское, садоводческое некоммерческое объединение "Горное". сад № 275	Пригородный	15:08:0010601:275	003001000000 Земли сельскохозяйственного назначения	Для ведения садоводства	13	13.0.21	500	351,67	175 835,00
3321	Респ. Северная Осетия - Алания, р-н Пригородный, северо-восточнее сел.Михайловское с/т "Горное" сад № 276	Пригородный	15:08:0010601:276	003001000000 Земли сельскохозяйственного назначения	Для коллективного садоводства	13	13.0.21	500	351.67	175 835.00
3322	Респ. Северная Осетия - Алания, р-н Пригородный, северо-восточнее сел. Михайловское, с/т "Горное". сад № 277	Пригородный	15:08:0010601:277	003001000000 Земли сельскохозяйственного назначения	коллективное садоводство	13	13.0.21	500	351.67	175 835.00

№ п/п	Местоположение ЗУ	Район	Кадастровый номер ЗУ	Категория земель	Разрешенное использование по документу	Код вида разрешенного использования (в соответствии с классификатором видов разрешенного использования земельных участков)	Вид использования объектов недвижимости	Площадь	УПКС	КС
3323	Респ. Северная Осетия - Алания, р-н Пригородный, северо-восточнее сел. Михайловское, с/т "Горное", сад № 278	Пригородный	15:08:0010601:278	003001000000 Земли сельскохозяйственного назначения	коллективное садоводство	13	13.0.21	500	351,67	175 835,00
3324	Респ. Северная Осетия - Алания, р-н Пригородный, северо-восточнее с. Михайловское, садоводческое некоммерческое объединение "Горное", сад № 279	Пригородный	15:08:0010601:279	003001000000 Земли сельскохозяйственного назначения	Для ведения садоводства	13	13.0.21	500	351,67	175 835,00
3325	Республика Северная Осетия-Алания, р-н Пригородный, северо-восточнее с. Михайловское, садоводческое некоммерческое объединение "Горное", сад № 28	Пригородный	15:08:0010601:28	003001000000 Земли сельскохозяйственного назначения	Для ведения садоводства	13	13.0.21	500	351,67	175 835,00
3326	Респ. Северная Осетия - Алания, р-н Пригородный, северо-восточнее сел. Михайловское, с/т "Горное", сад № 280	Пригородный	15:08:0010601:280	003001000000 Земли сельскохозяйственного назначения	коллективное садоводство	13	13.0.21	500	351,67	175 835,00
3327	Респ. Северная Осетия - Алания, р-н Пригородный, северо-восточнее с Михайловское, с/т "Горное", сад №281	Пригородный	15:08:0010601:281	003001000000 Земли сельскохозяйственного назначения	Для коллективного садоводства	13	13.0.21	500	351,67	175 835,00
3328	Респ. Северная Осетия - Алания, р-н Пригородный, северо-восточнее сел. Михайловское, с/т "Горное". сад № 282	Пригородный	15:08:0010601:282	003001000000 Земли сельскохозяйственного назначения	коллективное садоводство	13	13.0.21	500	351,67	175 835,00
3329	Российская Федерация, Республика Северная Осетия - Алания, р-н Пригородный, северо-восточнее сел. Михайловское, с/т "Горное". сад № 283	Пригородный	15:08:0010601:283	003001000000 Земли сельскохозяйственного назначения	коллективное садоводство	13	13.0.21	520	351,67	182 868,40
3330	Республика Северная Осетия - Алания, Пригородный район, северо-восточнее с. Михайловское, СТ "Горное". сад № 284	Пригородный	15:08:0010601:284	003001000000 Земли сельскохозяйственного назначения	коллективное садоводство	13	13.0.21	520	351,67	182 868,40
3331	Респ. Северная Осетия - Алания, р-н Пригородный, северо-восточнее сел. Михайловское, с/т "Горное", сад № 285	Пригородный	15:08:0010601:285	003001000000 Земли сельскохозяйственного назначения	коллективное садоводство	13	13.0.21	500	351,67	175 835,00
3332	Респ. Северная Осетия - Алания, р-н Пригородный, северо-восточнее сел. Михайловское, с/т "Горное". сад № 286	Пригородный	15:08:0010601:286	003001000000 Земли сельскохозяйственного назначения	коллективное садоводство	13	13.0.21	500	351,67	175 835,00
3333	Респ. Северная Осетия - Алания, р-н Пригородный, северо-восточнее с.Михайловское, с/т "Горное". сад №287	Пригородный	15:08:0010601:287	003001000000 Земли сельскохозяйственного назначения	Коллективное садоводство	13	13.0.21	500	351,67	175 835,00
3334	Респ. Северная Осетия - Алания, р-н Пригородный, северо-восточнее с Михайловское, с/т "Горное", сад №288	Пригородный	15:08:0010601:288	003001000000 Земли сельскохозяйственного назначения	Коллективное садоводство	13	13.0.21	500	351,67	175 835,00
3335	Респ. Северная Осетия - Алания, р-н Пригородный, северо-восточнее сел. Михайловское, с/т "Горное", сад № 289	Пригородный	15:08:0010601:289	003001000000 Земли сельскохозяйственного назначения	коллективное садоводство	13	13.0.21	500	351,67	175 835,00
3336	Респ. Северная Осетия - Алания, р-н Пригородный, северо-восточнее с. Михайловское, СНТ "Горное" . сад № 29	Пригородный	15:08:0010601:29	003001000000 Земли сельскохозяйственного назначения	Для ведения садоводства	13	13.0.21	500	351,67	175 835,00
3337	Респ. Северная Осетия - Алания, р-н Пригородный, северо-восточнее сел. Михайловское, с/т "Горное". сад № 290	Пригородный	15:08:0010601:290	003001000000 Земли сельскохозяйственного назначения	коллективное садоводство	13	13.0.21	500	351,67	175 835,00
3338	Республика Северная Осетия-Алания, р-н Пригородный, северо-восточнее с. Михайловское, Садоводческое некоммерческое объединение "Горное", сад № 291	Пригородный	15:08:0010601:291	003001000000 Земли сельскохозяйственного назначения	Для ведения садоводства	13	13.0.21	501	351,67	176 186,67
3339	Респ. Северная Осетия - Алания, р-н Пригородный, северо-восточнее сел. Михайловское, с/т "Горное" сад №292	Пригородный	15:08:0010601:292	003001000000 Земли сельскохозяйственного назначения	коллективное садоводство	13	13.0.21	500	351,67	175 835,00
3340	Респ. Северная Осетия - Алания, р-н Пригородный, северо-восточнее сел. Михайловское, с/т "Горное" сад № 293	Пригородный	15:08:0010601:293	003001000000 Земли сельскохозяйственного назначения	Для коллективного садоводства	13	13.0.21	500	351,67	175 835,00
3341	Респ. Северная Осетия - Алания, р-н Пригородный, северо-восточнее сел. Михайловское, с/т "Горное" сад №294	Пригородный	15:08:0010601:294	003001000000 Земли сельскохозяйственного назначения	коллективное садоводство	13	13.0.21	500	351,67	175 835,00
3342	Российская Федерация, Республика Северная Осетия - Алания, Пригородный муниципальный район, Михайловское сельское поселение, с. Михайловское, тер. СНТ Горное, сад № 295	Пригородный	15:08:0010601:295	003001000000 Земли сельскохозяйственного назначения	Ведение садоводства	13	13.0.21	491	351,67	172 669,97
3343	Республика Северная Осетия-Алания, р-н Пригородный, северо-восточнее с. Михайловское, Садоводческое некоммерческое объединение "Горное". сад №296"	Пригородный	15:08:0010601:296	003001000000 Земли сельскохозяйственного назначения	Для ведения садоводства	13	13.0.21	500	351,67	175 835,00
3344	Республика Северная Осетия-Алания, р-н Пригородный, северо-восточнее сел. Михайловское, садоводческое некоммерческое объединение "Горное", сад № 297	Пригородный	15:08:0010601:297	003001000000 Земли сельскохозяйственного назначения	Для ведения садоводства	13	13.0.21	500	351,67	175 835,00
3345	Республика Северная Осетия-Алания, р-н Пригородный, северо-восточнее с. Михайловское, с/т "Горное", сад № 298	Пригородный	15:08:0010601:298	003001000000 Земли сельскохозяйственного назначения	коллективное садоводство	13	13.0.21	500	351,67	175 835,00
3346	Республика Северная Осетия - Алания, р-н Пригородный, северо-восточнее сел. Михайловское, с/т "Горное". сад № 299	Пригородный	15:08:0010601:299	003001000000 Земли сельскохозяйственного назначения	коллективное садоводство	13	13.0.21	443	351,67	155 789,81
3347	Респ. Северная Осетия - Алания, р-н Пригородный, с Михайловское, северо-восточнее с Михайловское, с/т "Горное", сад №3	Пригородный	15:08:0010601:3	003001000000 Земли сельскохозяйственного назначения	коллективное садоводство	13	13.0.21	500	351,67	175 835,00
3348	Респ. Северная Осетия - Алания, р-н Пригородный, севернее с. Михайловское, СНТ "Горное", сад № 30	Пригородный	15:08:0010601:30	003001000000 Земли сельскохозяйственного назначения	Для ведения садоводства	13	13.0.21	500	351,67	175 835,00
3349	Респ. Северная Осетия - Алания, р-н Пригородный, севернее сел. Михайловское, СНТ "Горное". сад № 300	Пригородный	15:08:0010601:300	003001000000 Земли сельскохозяйственного назначения	Для ведения садоводства	13	13.0.21	500	351,67	175 835,00
3350	Республика Северная Осетия-Алания, р-н Пригородный, северо-восточнее с Михайловское, с/т "Горное". сад 301	Пригородный	15:08:0010601:301	003001000000 Земли сельскохозяйственного назначения	Коллективное садоводство	13	13.0.21	494	351,67	173 724,98
3351	Северная Осетия - Алания респ, р-н Пригородный, СНО "Горное". №302	Пригородный	15:08:0010601:302	003001000000 Земли сельскохозяйственного назначения	Для коллективного садоводства	13	13.0.21	500	351,67	175 835,00
3352	Северная Осетия - Алания респ, р-н Пригородный, СНО "Горное", №303	Пригородный	15:08:0010601:303	003001000000 Земли сельскохозяйственного назначения	Для коллективного садоводства	13	13.0.21	500	351,67	175 835,00
3353	Республика Северная Осетия-Алания, р-н Пригородный, северо-восточнее с. Михайловское, садоводческое некоммерческое товарищество "Горное", сад № 304	Пригородный	15:08:0010601:304	003001000000 Земли сельскохозяйственного назначения	Для коллективного садоводства	13	13.0.21	500	351,67	175 835,00
3354	Респ. Северная Осетия - Алания, р-н Пригородный, северо-восточнее сел. Михайловское, садоводческое товарищество "Горное" сад №305	Пригородный	15:08:0010601:305	003001000000 Земли сельскохозяйственного назначения	Для коллективного садоводства	13	13.0.21	500	351,67	175 835,00
3355	Респ. Северная Осетия - Алания, р-н Пригородный, севернее сел. Михайловское, садоводческое некоммерческое товарищество "Горное", сад №306	Пригородный	15:08:0010601:306	003001000000 Земли сельскохозяйственного назначения	Для ведения садоводства	13	13.0.21	500	351,67	175 835,00
3356	Респ. Северная Осетия - Алания, р-н Пригородный, северо-восточнее с.Михайловское, с/т "Горное". сад №307	Пригородный	15:08:0010601:307	003001000000 Земли сельскохозяйственного назначения	Для коллективного садоводства	13	13.0.21	500	351,67	175 835,00
3357	Респ. Северная Осетия - Алания, р-н Пригородный, северо-восточнее сел. Михайловское, с/т "Горное". сад № 308	Пригородный	15:08:0010601:308	003001000000 Земли сельскохозяйственного назначения	коллективное садоводство	13	13.0.21	500	351,67	175 835,00
3358	Российская Федерация, Республика Северная Осетия - Алания, Пригородный район, северо-восточнее с. Михайловское, тер. СНТ Горное, сад №309	Пригородный	15:08:0010601:309	003001000000 Земли сельскохозяйственного назначения	коллективное садоводство	13	13.0.21	474	351,67	166 691,58
3359	Республика Северная Осетия-Алания, р-н Пригородный, северо-восточнее сел. Михайловское, с/т "Горное", сад 31	Пригородный	15:08:0010601:31	003001000000 Земли сельскохозяйственного назначения	коллективное садоводство	13	13.0.21	500	351,67	175 835,00
3360	Российская Федерация, Республика Северная Осетия - Алания, Пригородный муниципальный район сельское поселение Михайловское, с Михайловское, тер. СНТ Горное, 310	Пригородный	15:08:0010601:310	003001000000 Земли сельскохозяйственного назначения	коллективное садоводство	13	13.0.21	549	351,67	193 066,83
3361	Респ. Северная Осетия - Алания, р-н Пригородный, северо-восточнее с.Михайловское, с/т "Горное". сад №311	Пригородный	15:08:0010601:311	003001000000 Земли сельскохозяйственного назначения	Коллективное садоводство	13	13.0.21	500	351,67	175 835,00
3362	Северная Осетия - Алания респ, р-н Пригородный, севернее с.Михайловское, СНТ "Горное". сад №312	Пригородный	15:08:0010601:312	003001000000 Земли сельскохозяйственного назначения	Для ведения садоводства	13	13.0.21	598	351,67	210 298,66

№ п/п	Местоположение ЗУ	Район	Кадастровый номер ЗУ	Категория земель	Разрешенное использование по документу	Код вида разрешенного использования (в соответствии с классификатором видов разрешенного использования земельных участков)	Вид использования объектов недвижимости	Площадь	УПКС	КС
3363	Респ. Северная Осетия - Алания, р-н Пригородный, севернее с. Михайловское,в садоводческом некоммерческом объединении "Горное", сад № 313	Пригородный	15:08:0010601:313	003001000000 Земли сельскохозяйственного назначения	Для ведения садоводство	13	13:021	500	351,67	175 835,00
3364	Российская Федерация, Республика Северная Осетия - Алания, Пригородный район, Михайловское сельское поселение, с. Михайловское, территория СНТ Горное, 314	Пригородный	15:08:0010601:314	003001000000 Земли сельскохозяйственного назначения	Для коллективного садоводства	13	13:021	488	351,67	171 614,96
3365	Респ. Северная Осетия - Алания, р-н Пригородный, с. Михайловское, ул. с/т "Горное" сад №315	Пригородный	15:08:0010601:315	003001000000 Земли сельскохозяйственного назначения	коллективное садоводство	13	13:021	500	351,67	175 835,00
3366	Респ. Северная Осетия - Алания, р-н Пригородный, северо-восточнее сел. Михайловское, с/т "Горное" сад № 316	Пригородный	15:08:0010601:316	003001000000 Земли сельскохозяйственного назначения	коллективное садоводство	13	13:021	497	351,67	174 779,99
3367	Респ. Северная Осетия - Алания, р-н Пригородный, северо-восточнее сел. Михайловское, с/т "Горное" сад № 317	Пригородный	15:08:0010601:317	003001000000 Земли сельскохозяйственного назначения	коллективное садоводство	13	13:021	500	351,67	175 835,00
3368	Респ. Северная Осетия - Алания, р-н Пригородный, северо-восточнее сел. Михайловское, с/т "Горное". сад № 318	Пригородный	15:08:0010601:318	003001000000 Земли сельскохозяйственного назначения	коллективное садоводство	13	13:021	466	351,67	163 878,22
3369	Республика Северная Осетия - Алания, р-н Пригородный, северо-восточнее сел. Михайловское, с/т "Горное", сад № 319	Пригородный	15:08:0010601:319	003001000000 Земли сельскохозяйственного назначения	для коллективного садоводства	13	13:021	500	351,67	175 835,00
3370	Респ. Северная Осетия - Алания, р-н Пригородный, северо-восточнее сел. Михайловское, с/т "Горное", сад № 32	Пригородный	15:08:0010601:32	003001000000 Земли сельскохозяйственного назначения	коллективное садоводство	13	13:021	500	351,67	175 835,00
3371	Респ. Северная Осетия - Алания, р-н Пригородный, северо-восточнее сел. Михайловское, садоводческое некоммерческое объединение "Горное", сад № 320	Пригородный	15:08:0010601:320	003001000000 Земли сельскохозяйственного назначения	Для ведения садоводство	13	13:021	445	351,67	156 493,15
3372	Респ. Северная Осетия - Алания, р-н Пригородный, северо-восточнее с. Михайловское,садоводческое некомоческое объединение "Горное", сад № 321	Пригородный	15:08:0010601:321	003001000000 Земли сельскохозяйственного назначения	Для ведения садоводства	13	13:021	445	351,67	156 493,15
3373	Респ. Северная Осетия - Алания, р-н Пригородный, севернее с. Михайловское, СНТ "Горное", сад №322	Пригородный	15:08:0010601:322	003001000000 Земли сельскохозяйственного назначения	Для ведения садоводства	13	13:021	500	351,67	175 835,00
3374	Респ. Северная Осетия - Алания, р-н Пригородный, северо-восточнее сел. Михайловское, с/т "Горное", сад № 323	Пригородный	15:08:0010601:323	003001000000 Земли сельскохозяйственного назначения	коллективное садоводство	13	13:021	500	351,67	175 835,00
3375	Респ. Северная Осетия - Алания, р-н Пригородный, севернее с Михайловское. СНТ "Горное", сад №324	Пригородный	15:08:0010601:324	003001000000 Земли сельскохозяйственного назначения	Для ведения садоводство	13	13:021	500	351,67	175 835,00
3376	Респ. Северная Осетия - Алания, р-н Пригородный, северо-восточнее с.Михайловское, с/т "Горное". сад №325	Пригородный	15:08:0010601:325	003001000000 Земли сельскохозяйственного назначения	коллективное садоводство	13	13:021	500	351,67	175 835,00
3377	Респ. Северная Осетия - Алания, р-н Пригородный, северо-восточнее сел. Михайловское, с/т "Горное". сад." 326	Пригородный	15:08:0010601:326	003001000000 Земли сельскохозяйственного назначения	Для коллективного садоводства	13	13:021	500	351,67	175 835,00
3378	Респ. Северная Осетия - Алания, р-н Пригородный, северо-восточнее сел. Михайловское, с/т "Горное", сад № 327	Пригородный	15:08:0010601:327	003001000000 Земли сельскохозяйственного назначения	Для ведения гражданами садоводство и огородничества	13	13:021	500	351,67	175 835,00
3379	Респ. Северная Осетия - Алания, р-н Пригородный, с/т "Горное" сад № 328	Пригородный	15:08:0010601:328	003001000000 Земли сельскохозяйственного назначения	Для коллективного садоводства	13	13:021	517	351,67	181 813,39
3380	Респ. Северная Осетия - Алания, р-н Пригородный, северо-восточнее сел. Михайловское, с/т "Горное". сад № 329	Пригородный	15:08:0010601:329	003001000000 Земли сельскохозяйственного назначения	коллективное садоводство	13	13:021	500	351,67	175 835,00
3381	Респ. Северная Осетия - Алания, р-н Пригородный, северо-восточнее сел. Михайловское, с/т "Горное". сад № 33	Пригородный	15:08:0010601:33	003001000000 Земли сельскохозяйственного назначения	коллективное садоводство	13	13:021	500	351,67	175 835,00
3382	Респ. Северная Осетия - Алания, р-н Пригородный, северо-восточнее сел. Михайловское, с/т "Горное"	Пригородный	15:08:0010601:330	003001000000 Земли сельскохозяйственного назначения	коллективное садоводство	13	13:021	500	351,67	175 835,00
3383	Российская Федерация, Республика Северная Осетия - Алания, Пригородный район, северо-восточнее с. Михайловское, с/т Горное, сад № 331	Пригородный	15:08:0010601:331	003001000000 Земли сельскохозяйственного назначения	коллективное садоводство	13	13:021	500	351,67	175 835,00
3384	Респ. Северная Осетия - Алания, р-н Пригородный, северо-восточнее сел. Михайловское, с/т "Горное". сад № 332	Пригородный	15:08:0010601:332	003001000000 Земли сельскохозяйственного назначения	коллективное садоводство	13	13:021	500	351,67	175 835,00
3385	Респ. Северная Осетия - Алания, р-н Пригородный, северо-восточнее сел. Михайловское, с/т "Горное". сад № 333	Пригородный	15:08:0010601:333	003001000000 Земли сельскохозяйственного назначения	коллективное садоводство	13	13:021	500	351,67	175 835,00
3386	Республика Северная Осетия - Алания, р-н Пригородный, северо-восточнее сел. Михайловское, с/т "Горное". сад № 334	Пригородный	15:08:0010601:334	003001000000 Земли сельскохозяйственного назначения	коллективное садоводство	13	13:021	500	351,67	175 835,00
3387	Респ. Северная Осетия - Алания, р-н Пригородный, северо-восточнее сел. Михайловское, с/т "Горное" сад № 335	Пригородный	15:08:0010601:335	003001000000 Земли сельскохозяйственного назначения	Для коллективного садоводства	13	13:021	500	351,67	175 835,00
3388	Респ. Северная Осетия - Алания, р-н Пригородный, северо-восточнее сел. Михайловское, с/т "Горное". сад № 336	Пригородный	15:08:0010601:336	003001000000 Земли сельскохозяйственного назначения	коллективное садоводство	13	13:021	487	351,67	171 263,29
3389	Респ. Северная Осетия - Алания, р-н Пригородный, северо-восточнее сел. Михайловское, с/т "Горное". сад № 337	Пригородный	15:08:0010601:337	003001000000 Земли сельскохозяйственного назначения	коллективное садоводство	13	13:021	500	351,67	175 835,00
3390	Респ. Северная Осетия - Алания, р-н Пригородный, северо-восточнее сел. Михайловское, с/т "Горное", сад № 338	Пригородный	15:08:0010601:338	003001000000 Земли сельскохозяйственного назначения	Коллективное садоводство	13	13:021	500	351,67	175 835,00
3391	Респ. Северная Осетия - Алания, р-н Пригородный, севернее сел. Михайловское, СНТ "Горное", сад № 339	Пригородный	15:08:0010601:339	003001000000 Земли сельскохозяйственного назначения	Для ведения садоводство	13	13:021	500	351,67	175 835,00
3392	Республика Северная Осетия-Алания, р-н Пригородный, северное с. Михайловское, садоводческое некомоческое товарищество "Горное",сад № 34	Пригородный	15:08:0010601:34	003001000000 Земли сельскохозяйственного назначения	Для ведения садоводства	13	13:021	500	351,67	175 835,00
3393	Респ. Северная Осетия - Алания, р-н Пригородный, северо-восточнее сел. Михайловское, с/т "Горное"	Пригородный	15:08:0010601:340	003001000000 Земли сельскохозяйственного назначения	коллективное садоводство	13	13:021	500	351,67	175 835,00
3394	Респ. Северная Осетия - Алания, р-н Пригородный, северо-восточнее с Михайловское, с/т "Горное", сад № 341	Пригородный	15:08:0010601:341	003001000000 Земли сельскохозяйственного назначения	Для коллективного садоводства	13	13:021	500	351,67	175 835,00
3395	Респ. Северная Осетия - Алания, р-н Пригородный, северо-восточнее сел. Михайловское, садоводческое товарищество "Горное", сад №342	Пригородный	15:08:0010601:342	003001000000 Земли сельскохозяйственного назначения	Для коллективного садоводства	13	13:021	500	351,67	175 835,00
3396	Респ. Северная Осетия - Алания, р-н Пригородный, северо-восточнее сел. Михайловское, с/т "Горное". сад №343	Пригородный	15:08:0010601:343	003001000000 Земли сельскохозяйственного назначения	коллективное садоводство	13	13:021	500	351,67	175 835,00
3397	Северная Осетия - Алания респ, р-н Пригородный, северо-восточнее с. Михайловское, садоводческое некоммерческое объединение "Горное", сад № 344	Пригородный	15:08:0010601:344	003001000000 Земли сельскохозяйственного назначения	Для ведения садоводства	13	13:021	500	351,67	175 835,00
3398	Респ. Северная Осетия - Алания, р-н Пригородный, северо-восточнее с Михайловское, с/т "Горное", сад №345	Пригородный	15:08:0010601:345	003001000000 Земли сельскохозяйственного назначения	Для коллективного садоводства	13	13:021	500	351,67	175 835,00
3399	Северная Осетия - Алания респ. р-н Пригородный, севернее с Михайловское. СНО "Горное". сад № 346	Пригородный	15:08:0010601:346	003001000000 Земли сельскохозяйственного назначения	Для ведения садоводство	13	13:021	500	351,67	175 835,00
3400	Респ. Северная Осетия - Алания, р-н Пригородный, северо-восточнее сел. Михайловское, с/т "Горное". сад № 347	Пригородный	15:08:0010601:347	003001000000 Земли сельскохозяйственного назначения	коллективное садоводство	13	13:021	500	351,67	175 835,00
3401	Респ. Северная Осетия - Алания, р-н Пригородный, северо-восточнее с.Михайловское, СНТ "Горное", сад № 348	Пригородный	15:08:0010601:348	003001000000 Земли сельскохозяйственного назначения	Для ведения садоводства	13	13:021	500	351,67	175 835,00
3402	Респ. Северная Осетия - Алания, р-н Пригородный, северо-восточнее сел. Михайловское, с/т "Горное" сад № 349	Пригородный	15:08:0010601:349	003001000000 Земли сельскохозяйственного назначения	коллективное садоводство	13	13:021	499	351,67	175 483,33

№ п/п	Местоположение ЗУ	Район	Кадастровый номер ЗУ	Категория земель	Разрешенное использование по документу	Код вида разрешенного использования (в соответствии с классификатором видов разрешенного использования земельных участков)	Вид использования объектов недвижимости	Площадь	УПКС	КС
3403	Респ. Северная Осетия - Алания, р-н Пригородный, севернее сел. Михайловское, СНТ "Горное", сад №35	Пригородный	15:08:0010601:35	003001000000 Земли сельскохозяйственного назначения	Для ведения садоводства	13	13.0.21	500	351,67	175 835,00
3404	Республика Северная Осетия-Алания, р-н Пригородный, северо-восточнее сел. Михайловское, садоводческое некоммерческое объединение "Горное", сад №350	Пригородный	15:08:0010601:350	003001000000 Земли сельскохозяйственного назначения	Коллективное садоводство	13	13.0.21	586	351,67	206 078,62
3405	Российская Федерация, Республика Северная Осетия - Алания, Пригородный район, северо-восточнее с. Михайловское, СНТ "Горное"	Пригородный	15:08:0010601:351	003001000000 Земли сельскохозяйственного назначения	Ведение садоводства	13	13.0.21	600	351,67	211 002,00
3406	Респ. Северная Осетия - Алания, р-н Пригородный, северо-восточнее сел. Михайловское, с/т "Горное", сад №352	Пригородный	15:08:0010601:352	003001000000 Земли сельскохозяйственного назначения	коллективное садоводство	13	13.0.21	500	351,67	175 835,00
3407	Респ. Северная Осетия - Алания, р-н Пригородный, северо-восточнее с. Михайловское, садоводческое товарищества "Горное" сад №353	Пригородный	15:08:0010601:353	003001000000 Земли сельскохозяйственного назначения	коллективное садоводство	13	13.0.21	500	351,67	175 835,00
3408	Респ. Северная Осетия - Алания, р-н Пригородный, северо-восточнее сел. Михайловское, с/т "Горное". сад №354	Пригородный	15:08:0010601:354	003001000000 Земли сельскохозяйственного назначения	коллективное садоводство	13	13.0.21	500	351,67	175 835,00
3409	Северная Осетия - Алания респ, р-н Пригородный, северо-восточнее сел. Михайловское, садоводческое некоммерческое объединение "Горное", сад №355	Пригородный	15:08:0010601:355	003001000000 Земли сельскохозяйственного назначения	Для ведения садоводства	13	13.0.21	514	351,67	180 758,38
3410	Республика Северная Осетия-Алания, р-н Пригородный,северо-восточнее сел. Михайловское. садоводческое товарищество "Горное" сад №356	Пригородный	15:08:0010601:356	003001000000 Земли сельскохозяйственного назначения	коллективное садоводство	13	13.0.21	500	351,67	175 835,00
3411	Респ. Северная Осетия - Алания, р-н Пригородный, северо-восточнее сел. Михайловское, с/т "Горное"	Пригородный	15:08:0010601:357	003001000000 Земли сельскохозяйственного назначения	коллективное садоводство	13	13.0.21	500	351,67	175 835,00
3412	Респ. Северная Осетия - Алания, р-н Пригородный, северо-восточнее сел. Михайловское, с/т "Горное"	Пригородный	15:08:0010601:358	003001000000 Земли сельскохозяйственного назначения	коллективное садоводство	13	13.0.21	500	351,67	175 835,00
3413	Респ. Северная Осетия - Алания, р-н Пригородный, северо-восточнее сел. Михайловское, с/т "Горное"	Пригородный	15:08:0010601:359	003001000000 Земли сельскохозяйственного назначения	коллективное садоводство	13	13.0.21	500	351,67	175 835,00
3414	Респ. Северная Осетия - Алания, р-н Пригородный, северо-восточнее сел. Михайловское, с/т "Горное", сад №36	Пригородный	15:08:0010601:36	003001000000 Земли сельскохозяйственного назначения	Для ведения садоводства и огородничества	13	13.0.21	500	351,67	175 835,00
3415	Респ. Северная Осетия - Алания, р-н Пригородный, северо-восточнее сел. Михайловское, с/т "Горное"	Пригородный	15:08:0010601:360	003001000000 Земли сельскохозяйственного назначения	коллективное садоводство	13	13.0.21	500	351,67	175 835,00
3416	Респ. Северная Осетия - Алания, р-н Пригородный, северо-восточнее сел. Михайловское, с/т "Горное". сад 361	Пригородный	15:08:0010601:361	003001000000 Земли сельскохозяйственного назначения	коллективное садоводство	13	13.0.21	500	351,67	175 835,00
3417	Респ. Северная Осетия - Алания, р-н Пригородный, северо-восточнее сел. Михайловское, с/т "Горное"	Пригородный	15:08:0010601:362	003001000000 Земли сельскохозяйственного назначения	коллективное садоводство	13	13.0.21	500	351,67	175 835,00
3418	Респ. Северная Осетия - Алания, р-н Пригородный, северо-восточнее сел. Михайловское, с/т "Горное"	Пригородный	15:08:0010601:363	003001000000 Земли сельскохозяйственного назначения	коллективное садоводство	13	13.0.21	500	351,67	175 835,00
3419	Респ. Северная Осетия - Алания, р-н Пригородный, северо-восточнее сел. Михайловское, с/т "Горное"	Пригородный	15:08:0010601:364	003001000000 Земли сельскохозяйственного назначения	коллективное садоводство	13	13.0.21	500	351,67	175 835,00
3420	Республика Северная Осетия-Алания, р-н Пригородный, северо-восточнее с. Михайловское. садоводческое некоммерческое объединение "Горное", сад №365	Пригородный	15:08:0010601:365	003001000000 Земли сельскохозяйственного назначения	Для ведения садоводства	13	13.0.21	566	351,67	199 045,22
3421	Северная Осетия - Алания респ, р-н Пригородный, северо-восточнее с. Михайловское. садоводческое некоммерческое объединение "Горное", сад №366	Пригородный	15:08:0010601:366	003001000000 Земли сельскохозяйственного назначения	Для ведения садоводства	13	13.0.21	509	351,67	179 000,03
3422	Респ. Северная Осетия - Алания, р-н Пригородный, севернее с. Михайловское. садоводческое некоммерческое объединение "Горное", сад №367	Пригородный	15:08:0010601:367	003001000000 Земли сельскохозяйственного назначения	Для ведения садоводства	13	13.0.21	378	351,67	132 931,26
3423	Северная Осетия - Алания респ, р-н Пригородный, северо-восточнее сел. Михайловское. садоводческое товарищество "Горное", сад 368	Пригородный	15:08:0010601:368	003001000000 Земли сельскохозяйственного назначения	коллективное садоводство	13	13.0.21	500	351,67	175 835,00
3424	Российская Федерация, Республика Северная Осетия - Алания, Пригородный район, северо-восточнее сел. Михайловское, СТ "Горное". сад № 369	Пригородный	15:08:0010601:369	003001000000 Земли сельскохозяйственного назначения	Для коллективного садоводства	13	13.0.21	620	351,67	218 035,40
3425	Респ. Северная Осетия - Алания, р-н Пригородный, северо-восточнее с.Михайловское, с/т "Горное". сад №37	Пригородный	15:08:0010601:37	003001000000 Земли сельскохозяйственного назначения	коллективное садоводство	13	13.0.21	500	351,67	175 835,00
3426	Российская Федерация, Республика Северная Осетия - Алания, Пригородный район, северо-восточнее сел Михайловское, СТ "Горное", сад №370	Пригородный	15:08:0010601:370	003001000000 Земли сельскохозяйственного назначения	коллективное садоводство	13	13.0.21	511	351,67	179 703,37
3427	Северная Осетия - Алания респ, р-н Пригородный, севернее с. Михайловское. Садоводческое некоммерческое объединение "Горное". сад № 371	Пригородный	15:08:0010601:371	003001000000 Земли сельскохозяйственного назначения	Для ведения садоводства	13	13.0.21	550	351,67	193 418,50
3428	Респ. Северная Осетия - Алания, р-н Пригородный, севернее с.Михайловское, садоводческое некоммерческое объединение "Горное", сад № 372	Пригородный	15:08:0010601:372	003001000000 Земли сельскохозяйственного назначения	Для ведения садоводства	13	13.0.21	436	351,67	153 328,12
3429	Респ. Северная Осетия - Алания, р-н Пригородный, северо-восточнее сел. Михайловское, с/т "Горное". сад № 373	Пригородный	15:08:0010601:373	003001000000 Земли сельскохозяйственного назначения	коллективное садоводство	13	13.0.21	500	351,67	175 835,00
3430	Респ. Северная Осетия - Алания, р-н Пригородный, северо-восточнее сел. Михайловское, с/т "Горное", сад №374	Пригородный	15:08:0010601:374	003001000000 Земли сельскохозяйственного назначения	коллективное садоводство	13	13.0.21	500	351,67	175 835,00
3431	Северная Осетия - Алания респ, р-н Пригородный, северо-восточнее с. Михайловское, с/т "Горное". сад №375	Пригородный	15:08:0010601:375	003001000000 Земли сельскохозяйственного назначения	Для коллективного садоводства	13	13.0.21	500	351,67	175 835,00
3432	Респ. Северная Осетия - Алания, р-н Пригородный, северо-восточнее сел. Михайловское, с/т "Горное" сад №376	Пригородный	15:08:0010601:376	003001000000 Земли сельскохозяйственного назначения	Коллективное садоводство	13	13.0.21	500	351,67	175 835,00
3433	Российская Федерация, Республика Северная Осетия - Алания, Пригородный р-н, с. Михайловское, тер. СНТ Горное, 377	Пригородный	15:08:0010601:377	003001000000 Земли сельскохозяйственного назначения	Ведение садоводства	13	13.0.21	549	351,67	193 066,83
3434	Северная Осетия - Алания респ, р-н Пригородный, северо-восточнее сел. Михайловское. Садоводческое некоммерческое объединение "Горное" сад №378	Пригородный	15:08:0010601:378	003001000000 Земли сельскохозяйственного назначения	коллективное садоводство	13	13.0.21	554	351,67	194 825,18
3435	Северная Осетия - Алания респ, р-н Пригородный, северо-восточнее с. Михайловское, Садоводческое некоммерческое объединение "Горное". сад № 379	Пригородный	15:08:0010601:379	003001000000 Земли сельскохозяйственного назначения	Для ведения садоводства	13	13.0.21	500	351,67	175 835,00
3436	Респ. Северная Осетия - Алания, р-н Пригородный, северо-восточнее сел. Михайловское, с/т "Горное". сад №38	Пригородный	15:08:0010601:38	003001000000 Земли сельскохозяйственного назначения	коллективное садоводство	13	13.0.21	500	351,67	175 835,00
3437	Северная Осетия - Алания респ, р-н Пригородный, северо-восточнее с. Михайловское. садоводческое некоммерческое объединение "Горное", сад №380	Пригородный	15:08:0010601:380	003001000000 Земли сельскохозяйственного назначения	Для ведения садоводства	13	13.0.21	362	351,67	127 304,54
3438	Респ. Северная Осетия - Алания, р-н Пригородный, северо-восточнее сел. Михайловское, с/т "Горное", сад №381	Пригородный	15:08:0010601:381	003001000000 Земли сельскохозяйственного назначения	коллективное садоводство	13	13.0.21	500	351,67	175 835,00
3439	Респ. Северная Осетия - Алания, р-н Пригородный, севернее с Михайловское. СНТ "Горное", сад №382	Пригородный	15:08:0010601:382	003001000000 Земли сельскохозяйственного назначения	Для ведения садоводства	13	13.0.21	500	351,67	175 835,00
3440	Республика Северная Осетия - Алания, р-н Пригородный, северо-восточнее сел. Михайловское. СТ "Горное". сад №383	Пригородный	15:08:0010601:383	003001000000 Земли сельскохозяйственного назначения	коллективное садоводство	13	13.0.21	500	351,67	175 835,00
3441	Респ. Северная Осетия - Алания, р-н Пригородный, северо-восточнее сел. Михайловское, с/т "Горное". сад №384	Пригородный	15:08:0010601:384	003001000000 Земли сельскохозяйственного назначения	коллективное садоводство	13	13.0.21	500	351,67	175 835,00
3442	Республика Северная Осетия-Алания, р-н Пригородный, северо-восточнее с. Михайловское. СНО "Горное" сад 385	Пригородный	15:08:0010601:385	003001000000 Земли сельскохозяйственного назначения	коллективное садоводство	13	13.0.21	500	351,67	175 835,00

№ п/п	Местоположение ЗУ	Район	Кадастровый номер ЗУ	Категория земель	Разрешенное использование по документу	Код вида разрешенного использования (в соответствии с классификатором видов разрешенного использования земельных участков)	Вид использования объектов недвижимости	Площадь	УПКС	КС
3443	Респ. Северная Осетия - Алания, р-н Пригородный, северо-восточнее сел. Михайловское, с/т "Горное", сад №386	Пригородный	15:08:0010601:386	003001000000 Земли сельскохозяйственного назначения	коллективное садоводство	13	13.0.21	500	351,67	175 835,00
3444	Респ. Северная Осетия - Алания, р-н Пригородный, северо-восточнее сел. Михайловское, с/т "Горное", сад № 387	Пригородный	15:08:0010601:387	003001000000 Земли сельскохозяйственного назначения	коллективное садоводство	13	13.0.21	465	351,67	163 526,55
3445	Республика Северная Осетия-Алания, р-н Пригородный, северо-восточнее с. Михайловское, садоводческое некоммерческое объединение "Горное", сад № 388	Пригородный	15:08:0010601:388	003001000000 Земли сельскохозяйственного назначения	Для ведения садоводства	13	13.0.21	500	351,67	175 835,00
3446	Республика Северная Осетия-Алания, р-н Пригородный, северо-восточнее с Михайловское, садоводческое некоммерческое объединение "Горное", сад №389	Пригородный	15:08:0010601:389	003001000000 Земли сельскохозяйственного назначения	Для ведения садоводства	13	13.0.21	458	351,67	161 064,86
3447	Респ. Северная Осетия - Алания, р-н Пригородный, северо-восточнее сел. Михайловское, с/т "Горное", сад №39	Пригородный	15:08:0010601:39	003001000000 Земли сельскохозяйственного назначения	коллективное садоводство	13	13.0.21	640	351,67	225 068,80
3448	Респ. Северная Осетия - Алания, р-н Пригородный, северо-восточнее с. Михайловское, садоводческое некоммерческое объединение "Горное", сад № 390	Пригородный	15:08:0010601:390	003001000000 Земли сельскохозяйственного назначения	Для ведения садоводства	13	13.0.21	595	351,67	209 243,65
3449	Респ. Северная Осетия - Алания, р-н Пригородный, севернее с. Михайловское, СНТ "Горное", сад № 391	Пригородный	15:08:0010601:391	003001000000 Земли сельскохозяйственного назначения	Для коллективного садоводства	13	13.0.21	500	351,67	175 835,00
3450	Респ. Северная Осетия - Алания, р-н Пригородный, северо-восточнее сел. Михайловское, с/т "Горное"	Пригородный	15:08:0010601:392	003001000000 Земли сельскохозяйственного назначения	коллективное садоводство	13	13.0.21	500	351,67	175 835,00
3451	Респ. Северная Осетия - Алания, р-н Пригородный, северо-восточнее с. Михайловское, Садоводческое некоммерческое объединение "Горное", сад №393	Пригородный	15:08:0010601:393	003001000000 Земли сельскохозяйственного назначения	Для ведения садоводства	13	13.0.21	476	351,67	167 394,92
3452	Северная Осетия - Алания респ, р-н Пригородный, севернее сел. Михайловское, с/т "Горное", сад №394	Пригородный	15:08:0010601:394	003001000000 Земли сельскохозяйственного назначения	Для коллективного садоводства	13	13.0.21	500	351,67	175 835,00
3453	Респ. Северная Осетия - Алания, р-н Пригородный, северо-восточнее сел. Михайловское, с/т "Горное"	Пригородный	15:08:0010601:395	003001000000 Земли сельскохозяйственного назначения	коллективное садоводство	13	13.0.21	500	351,67	175 835,00
3454	Респ. Северная Осетия - Алания, р-н Пригородный, северо-восточнее сел. Михайловское, с/т "Горное", сад №396	Пригородный	15:08:0010601:396	003001000000 Земли сельскохозяйственного назначения	коллективное садоводство	13	13.0.21	500	351,67	175 835,00
3455	Респ. Северная Осетия - Алания, р-н Пригородный, северо-восточнее с Михайловское, с/т "Горное", сад №397	Пригородный	15:08:0010601:397	003001000000 Земли сельскохозяйственного назначения	Для коллективного садоводства	13	13.0.21	500	351,67	175 835,00
3456	Респ. Северная Осетия - Алания, р-н Пригородный, севернее с. Михайловское, СНТ "Горное", сад №398	Пригородный	15:08:0010601:398	003001000000 Земли сельскохозяйственного назначения	Для ведения садоводства	13	13.0.21	500	351,67	175 835,00
3457	Респ. Северная Осетия - Алания, р-н Пригородный, северо-восточнее сел. Михайловское, с/т "Горное". сад №399	Пригородный	15:08:0010601:399	003001000000 Земли сельскохозяйственного назначения	Для коллективного садоводства	13	13.0.21	547	351,67	192 363,49
3458	Респ. Северная Осетия - Алания, р-н Пригородный, северо-восточнее с. Михайловское, с/т "Горное". сад №4	Пригородный	15:08:0010601:4	003001000000 Земли сельскохозяйственного назначения	коллективное садоводство	13	13.0.21	546	351,67	192 011,82
3459	Респ. Северная Осетия - Алания, р-н Пригородный, северо-восточнее сел. Михайловское, с/т "Горное", сад №40	Пригородный	15:08:0010601:40	003001000000 Земли сельскохозяйственного назначения	коллективное садоводство	13	13.0.21	500	351,67	175 835,00
3460	Респ. Северная Осетия - Алания, р-н Пригородный, северо-восточнее сел. Михайловское, с/т "Горное"Ю сад № 400	Пригородный	15:08:0010601:400	003001000000 Земли сельскохозяйственного назначения	коллективное садоводство	13	13.0.21	500	351,67	175 835,00
3461	Респ. Северная Осетия - Алания, р-н Пригородный, севернее сел. Михайловское, СНТ "Горное". сад №401	Пригородный	15:08:0010601:401	003001000000 Земли сельскохозяйственного назначения	Для ведения садоводства	13	13.0.21	500	351,67	175 835,00
3462	Респ. Северная Осетия - Алания, р-н Пригородный, северо-восточнее сел. Михайловское, с/т "Горное", сад № 402	Пригородный	15:08:0010601:402	003001000000 Земли сельскохозяйственного назначения	коллективное садоводство	13	13.0.21	500	351,67	175 835,00
3463	Респ. Северная Осетия - Алания, р-н Пригородный, севернее сел. Михайловское, СНТ "Горное", сад № 403	Пригородный	15:08:0010601:403	003001000000 Земли сельскохозяйственного назначения	Для ведения садоводства	13	13.0.21	500	351,67	175 835,00
3464	Респ. Северная Осетия - Алания, р-н Пригородный, северо-восточнее сел. Михайловское, с/т "Горное. сад № 404"	Пригородный	15:08:0010601:404	003001000000 Земли сельскохозяйственного назначения	коллективное садоводство	13	13.0.21	500	351,67	175 835,00
3465	Респ. Северная Осетия - Алания, р-н Пригородный, северо-восточнее сел. Михайловское, с/т "Горное". сад № 405	Пригородный	15:08:0010601:405	003001000000 Земли сельскохозяйственного назначения	коллективное садоводство	13	13.0.21	500	351,67	175 835,00
3466	Респ. Северная Осетия - Алания, р-н Пригородный, северо-восточнее сел. Михайловское, садоводческое товарищество "Горное". сад № 406	Пригородный	15:08:0010601:406	003001000000 Земли сельскохозяйственного назначения	Для коллективного садоводства	13	13.0.21	533	351,67	187 440,11
3467	Респ. Северная Осетия - Алания, р-н Пригородный, северо-восточнее сел. Михайловское, садоводческое товарищество "Горное", сад № 407	Пригородный	15:08:0010601:407	003001000000 Земли сельскохозяйственного назначения	Для коллективного садоводства	13	13.0.21	507	351,67	178 296,69
3468	Российская Федерация, Республика Северная Осетия - Алания, р-н Пригородный, северо-восточнее с. Михайловское, СНТ Горное, сад № 408	Пригородный	15:08:0010601:408	003001000000 Земли сельскохозяйственного назначения	Ведение садоводства	13	13.0.21	500	351,67	175 835,00
3469	Респ. Северная Осетия - Алания, р-н Пригородный, северо-восточнее сел. Михайловское, с/т "Горное". сад №409	Пригородный	15:08:0010601:409	003001000000 Земли сельскохозяйственного назначения	коллективное садоводство	13	13.0.21	500	351,67	175 835,00
3470	Респ. Северная Осетия - Алания, р-н Пригородный, севернее сел. Михайловское, СНТ "Горное", сад №41	Пригородный	15:08:0010601:41	003001000000 Земли сельскохозяйственного назначения	Для ведения садоводства	13	13.0.21	546	351,67	192 011,82
3471	Респ. Северная Осетия - Алания, р-н Пригородный, северо-восточнее сел. Михайловское, СНТ "Горное", сад № 410	Пригородный	15:08:0010601:410	003001000000 Земли сельскохозяйственного назначения	Для ведения садоводства	13	13.0.21	500	351,67	175 835,00
3472	Респ. Северная Осетия - Алания, р-н Пригородный, северо-восточнее сел. Михайловское, садоводческое товарищество "Горное", сад № 411	Пригородный	15:08:0010601:411	003001000000 Земли сельскохозяйственного назначения	Для коллективного садоводства	13	13.0.21	524	351,67	184 275,08
3473	Респ. Северная Осетия - Алания, р-н Пригородный, северо-восточнее сел. Михайловское, с/т "Горное". сад № 412	Пригородный	15:08:0010601:412	003001000000 Земли сельскохозяйственного назначения	коллективное садоводство	13	13.0.21	500	351,67	175 835,00
3474	Республика Северная Осетия-Алания, р-н Пригородный, северо-восточнее с. Михайловское, СНО «Горное». сад №413	Пригородный	15:08:0010601:413	003001000000 Земли сельскохозяйственного назначения	Для ведения садоводства	13	13.0.21	500	351,67	175 835,00
3475	Российская Федерация, Республика Северная Осетия - Алания, муниципальный район Пригородный, сельское поселение Михайловское, село Михайловское, территория СНТ Горное, земельный участок 414	Пригородный	15:08:0010601:414	003001000000 Земли сельскохозяйственного назначения	коллективное садоводство	13	13.0.21	509	351,67	179 000,03
3476	Респ. Северная Осетия - Алания, р-н Пригородный, северо-восточнее сел. Михайловское, с/т "Горное". сад № 415	Пригородный	15:08:0010601:415	003001000000 Земли сельскохозяйственного назначения	коллективное садоводство	13	13.0.21	500	351,67	175 835,00
3477	Республика Северная Осетия-Алания, р-н Пригородный, северо-восточнее с. Михайловское, садоводческое некоммерческое объединение "Горное", сад № 416	Пригородный	15:08:0010601:416	003001000000 Земли сельскохозяйственного назначения	Для ведения садоводства	13	13.0.21	503	351,67	176 890,01
3478	Респ. Северная Осетия - Алания, р-н Пригородный, северо-восточнее сел. Михайловское, с/т "Горное", сад № 417	Пригородный	15:08:0010601:417	003001000000 Земли сельскохозяйственного назначения	коллективное садоводство	13	13.0.21	500	351,67	175 835,00
3479	Республика Северная Осетия-Алания, р-н Пригородный, северо-восточнее с. Михайловское, садоводческое некоммерческое объединение "Горное", сад № 418	Пригородный	15:08:0010601:418	003001000000 Земли сельскохозяйственного назначения	Для ведения садоводства	13	13.0.21	505	351,67	177 593,35
3480	Респ. Северная Осетия - Алания, р-н Пригородный, севернее сел. Михайловское, СНТ "Горное". сад № 419	Пригородный	15:08:0010601:419	003001000000 Земли сельскохозяйственного назначения	Для ведения садоводства	13	13.0.21	500	351,67	175 835,00
3481	Российская Федерация, Республика Северная Осетия - Алания, р-н Пригородный, северо-восточнее с. Михайловское, с/т "Горное", сад № 42	Пригородный	15:08:0010601:42	003001000000 Земли сельскохозяйственного назначения	Ведение садоводства	13	13.0.21	545	351,67	191 660,15
3482	Респ. Северная Осетия - Алания, р-н Пригородный, северо-восточнее сел. Михайловское, садоводческое товарищество "Горное", сад №420	Пригородный	15:08:0010601:420	003001000000 Земли сельскохозяйственного назначения	Для коллективного садоводства	13	13.0.21	500	351,67	175 835,00

№ пп	Местоположение ЗУ	Район	Кадастровый номер ЗУ	Категория земель	Разрешенное использование по документу	Код вида разрешенного использования (в соответствии с классификатором видов разрешенного использования земельных участков)	Вид использования объектов недвижимости	Площадь	УПКС	КС
3483	Респ. Северная Осетия - Алания, р-н Пригородный, севернее с. Михайловское. СНТ "Горное". сад № 421	Пригородный	15:08:0010601:421	003001000000 Земли сельскохозяйственного назначения	Для коллективного садоводства	13	13.0.21	500	351,67	175 835,00
3484	Респ. Северная Осетия - Алания, р-н Пригородный, северо-восточнее с.Михайловское, с/т "Горное". сад № 422	Пригородный	15:08:0010601:422	003001000000 Земли сельскохозяйственного назначения	Для коллективного садоводства	13	13.0.21	500	351,67	175 835,00
3485	Респ. Северная Осетия - Алания, р-н Пригородный, северо-восточнее сел. Михайловское, с/т "Горное". сад № 423	Пригородный	15:08:0010601:423	003001000000 Земли сельскохозяйственного назначения	коллективное садоводство	13	13.0.21	500	351.67	175 835.00
3486	Респ. Северная Осетия - Алания, р-н Пригородный, северо-восточнее сел. Михайловское, с/т "Горное", сад № 424	Пригородный	15:08:0010601:424	003001000000 Земли сельскохозяйственного назначения	коллективное садоводство	13	13.0.21	512	351.67	180 055.04
3487	Респ. Северная Осетия - Алания, р-н Пригородный, северо-восточнее сел.Михайловское с/т "Горное" сад №425	Пригородный	15:08:0010601:425	003001000000 Земли сельскохозяйственного назначения	Для коллективного садоводства	13	13.0.21	500	351,67	175 835,00
3488	Респ. Северная Осетия - Алания, р-н Пригородный, северо-восточнее сел. Михайловское, с/т "Горное". сад № 426	Пригородный	15:08:0010601:426	003001000000 Земли сельскохозяйственного назначения	коллективное садоводство	13	13.0.21	500	351,67	175 835,00
3489	Респ. Северная Осетия - Алания, р-н Пригородный, севернее с. Михайловское, СНТ "Горное", сад № 427	Пригородный	15:08:0010601:427	003001000000 Земли сельскохозяйственного назначения	Для ведения садоводства	13	13.0.21	500	351.67	175 835.00
3490	Респ. Северная Осетия - Алания, р-н Пригородный, северо-восточнее сел.Михайловское,с/т "Горное" сад № 428	Пригородный	15:08:0010601:428	003001000000 Земли сельскохозяйственного назначения	Для коллективного садоводства	13	13.0.21	500	351.67	175 835.00
3491	Респ. Северная Осетия - Алания, р-н Пригородный, севернее с. Михайловское, СНТ "Горное". сад № 429	Пригородный	15:08:0010601:429	003001000000 Земли сельскохозяйственного назначения	Для ведения садоводство	13	13.0.21	500	351,67	175 835,00
3492	Респ. Северная Осетия - Алания, р-н Пригородный, севернее с.Михайловское, СНТ "Горное". сад № 43	Пригородный	15:08:0010601:43	003001000000 Земли сельскохозяйственного назначения	Для ведения садоводства	13	13.0.21	546	351,67	192 011,82
3493	Респ. Северная Осетия - Алания, р-н Пригородный, северо-восточнее сел. Михайловское, с/т "Горное". сад № 430	Пригородный	15:08:0010601:430	003001000000 Земли сельскохозяйственного назначения	коллективное садоводство	13	13.0.21	500	351.67	175 835.00
3494	Республика Северная Осетия-Алания, р-н Пригородный, северо-восточнее с. Михайловское, Садоводческое некоммерческое объединение "Горное", сад № 431	Пригородный	15:08:0010601:431	003001000000 Земли сельскохозяйственного назначения	Для ведения садоводства	13	13.0.21	500	351.67	175 835.00
3495	Респ. Северная Осетия - Алания, р-н Пригородный, северо-восточнее с Михайловское. с/т "Горное", сад №432	Пригородный	15:08:0010601:432	003001000000 Земли сельскохозяйственного назначения	Для коллективного садоводства	13	13.0.21	500	351,67	175 835,00
3496	Респ. Северная Осетия - Алания, р-н Пригородный, северо-восточнее с.Михайловское, с/т "Горное". сад №433	Пригородный	15:08:0010601:433	003001000000 Земли сельскохозяйственного назначения	Для коллективного садоводства	13	13.0.21	500	351,67	175 835,00
3497	Респ. Северная Осетия - Алания, р-н Пригородный, северо-восточнее сел. Михайловское, садоводческое товарищество "Горное". сад №434	Пригородный	15:08:0010601:434	003001000000 Земли сельскохозяйственного назначения	Для коллективного садоводства	13	13.0.21	500	351.67	175 835.00
3498	Респ. Северная Осетия - Алания, р-н Пригородный, северо-восточнее сел. Михайловское, с/т "Горное", сад № 435	Пригородный	15:08:0010601:435	003001000000 Земли сельскохозяйственного назначения	коллективное садоводство	13	13.0.21	500	351.67	175 835.00
3499	Респ. Северная Осетия - Алания, р-н Пригородный, северо-восточнее сел. Михайловское, с/т "Горное", сад № 436	Пригородный	15:08:0010601:436	003001000000 Земли сельскохозяйственного назначения	коллективное садоводство	13	13.0.21	500	351,67	175 835,00
3500	Республика Северная Осетия-Алания, р-н Пригородный, северо-восточнее сел. Михайловское, садоводческое некоммерческое объединение "Горное". сад №437	Пригородный	15:08:0010601:437	003001000000 Земли сельскохозяйственного назначения	Для ведения садоводства	13	13.0.21	525	351,67	184 626,75
3501	Респ. Северная Осетия - Алания, р-н Пригородный, северо-восточнее сел. Михайловское, с/т "Горное" сад № 438	Пригородный	15:08:0010601:438	003001000000 Земли сельскохозяйственного назначения	коллективное садоводство	13	13.0.21	500	351.67	175 835.00
3502	Респ. Северная Осетия - Алания, р-н Пригородный, северо-восточнее сел. Михайловское, с/т "Горное" сад № 439	Пригородный	15:08:0010601:439	003001000000 Земли сельскохозяйственного назначения	коллективное садоводство	13	13.0.21	500	351.67	175 835.00
3503	Северная Осетия - Алания респ, р-н Пригородный, северо-восточнее сел. Михайловское. садоводческое товарищество "Горное", сад № 44	Пригородный	15:08:0010601:44	003001000000 Земли сельскохозяйственного назначения	Для коллективного садоводства	13	13.0.21	500	351,67	175 835,00
3504	Республика Северная Осетия-Алания, р-н Пригородный, северо-восточнее с. Михайловское. садоводческое некоммерческое объединение "Горное". сад №440	Пригородный	15:08:0010601:440	003001000000 Земли сельскохозяйственного назначения	Для ведения садоводства	13	13.0.21	500	351,67	175 835,00
3505	Республика Северная Осетия - Алания, р-н Пригородный, северо-восточнее с. Михайловское, СНТ "Горное, сад № 441	Пригородный	15:08:0010601:441	003001000000 Земли сельскохозяйственного назначения	Коллективное садоводство	13	13.0.21	505	351.67	177 593.35
3506	Респ. Северная Осетия - Алания, р-н Пригородный, северо-восточнее сел. Михайловское, с/т "Горное", сад № 442	Пригородный	15:08:0010601:442	003001000000 Земли сельскохозяйственного назначения	Для коллективного садоводства	13	13.0.21	500	351.67	175 835.00
3507	Респ. Северная Осетия - Алания, р-н Пригородный, севернее сел. Михайловское, СНТ "Горное", сад № 443	Пригородный	15:08:0010601:443	003001000000 Земли сельскохозяйственного назначения	Для ведения садоводство	13	13.0.21	500	351,67	175 835,00
3508	Республика Северная Осетия-Алания, р-н Пригородный, северо-восточнее с. Михайловское. садоводческое некоммерческое объединение "Горное". сад № 444	Пригородный	15:08:0010601:444	003001000000 Земли сельскохозяйственного назначения	Для ведения садоводства	13	13.0.21	525	351,67	184 626,75
3509	Респ. Северная Осетия - Алания, р-н Пригородный, северо-восточнее сел. Михайловское, с/т "Горное" сад № 445	Пригородный	15:08:0010601:445	003001000000 Земли сельскохозяйственного назначения	Для коллективного садоводства	13	13.0.21	500	351.67	175 835.00
3510	Респ. Северная Осетия - Алания, р-н Пригородный, СНО "Горное". сад № 446	Пригородный	15:08:0010601:446	003001000000 Земли сельскохозяйственного назначения	Для коллективного садоводства	13	13.0.21	509	351.67	179 000.03
3511	Респ. Северная Осетия - Алания, р-н Пригородный, северо-восточнее сел. Михайловское, с/т "Горное", сад № 447	Пригородный	15:08:0010601:447	003001000000 Земли сельскохозяйственного назначения	коллективное садоводство	13	13.0.21	500	351,67	175 835,00
3512	Респ. Северная Осетия - Алания, р-н Пригородный, севернее с. Михайловское, с/т "Горное". сад № 448	Пригородный	15:08:0010601:448	003001000000 Земли сельскохозяйственного назначения	Для коллективного садоводства	13	13.0.21	500	351,67	175 835,00
3513	Северная Осетия - Алания респ, р-н Пригородный, севернее с. Михайловское, СНТ "Горное", сад № 449	Пригородный	15:08:0010601:449	003001000000 Земли сельскохозяйственного назначения	Для ведения садоводства	13	13.0.21	500	351.67	175 835.00
3514	Респ. Северная Осетия - Алания, р-н Пригородный, северо-восточнее сел. Михайловское, с/т "Горное", сад № 45	Пригородный	15:08:0010601:45	003001000000 Земли сельскохозяйственного назначения	коллективное садоводство	13	13.0.21	500	351.67	175 835.00
3515	Респ. Северная Осетия - Алания, р-н Пригородный, северо-восточнее сел. Михайловское, с/т "Горное", сад № 450	Пригородный	15:08:0010601:450	003001000000 Земли сельскохозяйственного назначения	коллективное садоводство	13	13.0.21	500	351,67	175 835,00
3516	Респ. Северная Осетия - Алания, р-н Пригородный, северо-восточнее сел. Михайловское, с/т "Горное". сад № 451	Пригородный	15:08:0010601:451	003001000000 Земли сельскохозяйственного назначения	коллективное садоводство	13	13.0.21	500	351,67	175 835,00
3517	Респ. Северная Осетия - Алания, р-н Пригородный, северо-восточнее сел. Михайловское, с/т "Горное". сад № 452	Пригородный	15:08:0010601:452	003001000000 Земли сельскохозяйственного назначения	коллективное садоводство	13	13.0.21	458	351.67	161 416.53
3518	Респ. Северная Осетия - Алания, р-н Пригородный, северо-восточнее сел. Михайловское, с/т "Горное", сад № 453	Пригородный	15:08:0010601:453	003001000000 Земли сельскохозяйственного назначения	коллективное садоводство	13	13.0.21	500	351.67	175 835.00
3519	Республика Северная Осетия - Алания, р-н Пригородный, северо-восточнее сел. Михайловское, с/т "Горное". сад № 454	Пригородный	15:08:0010601:454	003001000000 Земли сельскохозяйственного назначения	коллективное садоводство	13	13.0.21	500	351,67	175 835,00
3520	Респ. Северная Осетия - Алания, р-н Пригородный, северо-восточнее сел. Михайловское, с/т "Горное". сад № 455	Пригородный	15:08:0010601:455	003001000000 Земли сельскохозяйственного назначения	коллективное садоводство	13	13.0.21	500	351,67	175 835,00
3521	Российская Федерация, Республика Северная Осетия - Алания. Пригородный район, северо-восточнее сел. Михайловское. с/т "Горное" сад № 456	Пригородный	15:08:0010601:456	003001000000 Земли сельскохозяйственного назначения	коллективное садоводство	13	13.0.21	503	351.67	176 890.01
3522	Российская Федерация, Республика Северная Осетия - Алания. Пригородный район, с. Михайловское. тер. СНТ Горное. сад №457	Пригородный	15:08:0010601:457	003001000000 Земли сельскохозяйственного назначения	коллективное садоводство	13	13.0.21	505	351.67	177 593.35

№ п/п	Местоположение ЗУ	Район	Кадастровый номер ЗУ	Категория земель	Разрешенное использование по документу	Код вида разрешенного использования (в соответствии с классификатором видов разрешенного использования земельных участков)	Вид использования объектов недвижимости	Площадь	УПКС	КС
3523	Республика Северная Осетия - Алания, р-н Пригородный, северо-восточнее сел. Михайловское, с/т "Горное". сад № 458	Пригородный	15:08:0010601:458	003001000000 Земли сельскохозяйственного назначения	коллективное садоводство	13	13.0.21	499	351,67	175 483,33
3524	Респ. Северная Осетия - Алания, р-н Пригородный, северо-восточнее сел. Михайловское, с/т "Горное". сад № 459	Пригородный	15:08:0010601:459	003001000000 Земли сельскохозяйственного назначения	коллективное садоводство	13	13.0.21	500	351,67	175 835,00
3525	Респ. Северная Осетия - Алания, р-н Пригородный, северо-восточнее с.Михайловское, с/т "Горное". сад № 46	Пригородный	15:08:0010601:46	003001000000 Земли сельскохозяйственного назначения	коллективное садоводство	13	13.0.21	500	351,67	175 835,00
3526	Респ. Северная Осетия - Алания, р-н Пригородный, северо-восточнее сел. Михайловское, с/т "Горное", сад № 460	Пригородный	15:08:0010601:460	003001000000 Земли сельскохозяйственного назначения	коллективное садоводство	13	13.0.21	500	351,67	175 835,00
3527	Респ. Северная Осетия - Алания, р-н Пригородный, северо-восточнее сел. Михайловское, с/т "Горное", сад № 461	Пригородный	15:08:0010601:461	003001000000 Земли сельскохозяйственного назначения	коллективное садоводство	13	13.0.21	500	351,67	175 835,00
3528	Респ. Северная Осетия - Алания, р-н Пригородный, северо-восточнее сел. Михайловское, с/т "Горное". сад № 462	Пригородный	15:08:0010601:462	003001000000 Земли сельскохозяйственного назначения	коллективное садоводство	13	13.0.21	500	351,67	175 835,00
3529	Респ. Северная Осетия - Алания, р-н Пригородный, северное сел. Михайловское.СНТ "Горное", сад № 463	Пригородный	15:08:0010601:463	003001000000 Земли сельскохозяйственного назначения	Для ведения садоводства	13	13.0.21	500	351,67	175 835,00
3530	Респ. Северная Осетия - Алания, р-н Пригородный, северное сел. Михайловское, СНТ "Горное", сад № 464	Пригородный	15:08:0010601:464	003001000000 Земли сельскохозяйственного назначения	Для ведения садоводство	13	13.0.21	500	351,67	175 835,00
3531	Респ. Северная Осетия - Алания, р-н Пригородный, северо-восточнее сел. Михайловское, с/т "Горное", сад № 465	Пригородный	15:08:0010601:465	003001000000 Земли сельскохозяйственного назначения	коллективное садоводство	13	13.0.21	500	351,67	175 835,00
3532	Республика Северная Осетия-Алания, р-н Пригородный, северо-восточнее с. Михайловское. садоводческое некоммерческое объединение "Горное". сад № 466	Пригородный	15:08:0010601:466	003001000000 Земли сельскохозяйственного назначения	коллективное садоводство	13	13.0.21	486	351,67	170 911,62
3533	Республика Северная Осетия-Алания, р-н Пригородный, северо-восточнее с. Михайловское. садоводческое некоммерческое объединение "Горное", сад № 467	Пригородный	15:08:0010601:467	003001000000 Земли сельскохозяйственного назначения	Для ведения садоводства	13	13.0.21	498	351,67	175 131,66
3534	Респ. Северная Осетия - Алания, р-н Пригородный, северо-восточнее с Михайловское, с/т "Горное" сад № 468	Пригородный	15:08:0010601:468	003001000000 Земли сельскохозяйственного назначения	Для коллективного садоводства	13	13.0.21	498	351,67	175 131,66
3535	Респ. Северная Осетия - Алания, р-н Пригородный, северо-восточнее сел. Михайловское, с/т "Горное" сад № 469	Пригородный	15:08:0010601:469	003001000000 Земли сельскохозяйственного назначения	Для коллективного садоводства	13	13.0.21	498	351,67	175 131,66
3536	Респ. Северная Осетия - Алания, р-н Пригородный, северо-восточнее с.Михайловское, с/т "Горное". сад № 47	Пригородный	15:08:0010601:47	003001000000 Земли сельскохозяйственного назначения	коллективное садоводство	13	13.0.21	500	351,67	175 835,00
3537	Республика Северная Осетия-Алания, р-н Пригородный, северо-восточнее сел. Михайловское, Садоводческое некоммерческое объединение "Горное", сад № 470	Пригородный	15:08:0010601:470	003001000000 Земли сельскохозяйственного назначения	Для ведения садоводства	13	13.0.21	520	351,67	182 868,40
3538	Респ. Северная Осетия - Алания, р-н Пригородный, северо-восточнее сел. Михайловское, с/т "Горное", сад № 471	Пригородный	15:08:0010601:471	003001000000 Земли сельскохозяйственного назначения	коллективное садоводство	13	13.0.21	500	351,67	175 835,00
3539	Респ. Северная Осетия - Алания, р-н Пригородный, северо-восточнее сел. Михайловское, с/т "Горное", сад № 472	Пригородный	15:08:0010601:472	003001000000 Земли сельскохозяйственного назначения	коллективное садоводство	13	13.0.21	500	351,67	175 835,00
3540	Респ. Северная Осетия - Алания, р-н Пригородный, северо-восточнее сел. Михайловское, с/т "Горное". сад № 473	Пригородный	15:08:0010601:473	003001000000 Земли сельскохозяйственного назначения	коллективное садоводство	13	13.0.21	500	351,67	175 835,00
3541	Северная Осетия - Алания респ, р-н Пригородный, северо-восточнее с. Михайловское. садоводческое некоммерческое объединение "Горное", сад № 474	Пригородный	15:08:0010601:474	003001000000 Земли сельскохозяйственного назначения	коллективное садоводство	13	13.0.21	490	351,67	172 318,30
3542	Республика Северная Осетия-Алания, р-н Пригородный, северо-восточнее с. Михайловское, садоводческое некоммерческое объединение "Горное", сад № 475	Пригородный	15:08:0010601:475	003001000000 Земли сельскохозяйственного назначения	Для ведения садоводства	13	13.0.21	490	351,67	172 318,30
3543	Северная Осетия - Алания респ, р-н Пригородный, северо-восточнее с. Михайловское, садоводческое некоммерческое объединение "Горное". сад № 476	Пригородный	15:08:0010601:476	003001000000 Земли сельскохозяйственного назначения	Для ведения садоводства	13	13.0.21	500	351,67	175 835,00
3544	Респ. Северная Осетия - Алания, р-н Пригородный, северо-восточнее сел. Михайловское, с/т "Горное" сад №477	Пригородный	15:08:0010601:477	003001000000 Земли сельскохозяйственного назначения	Для коллективного садоводства	13	13.0.21	500	351,67	175 835,00
3545	Респ. Северная Осетия - Алания, р-н Пригородный, северо-восточнее сел. Михайловское, с/т "Горное". сад № 478	Пригородный	15:08:0010601:478	003001000000 Земли сельскохозяйственного назначения	коллективное садоводство	13	13.0.21	500	351,67	175 835,00
3546	Респ. Северная Осетия - Алания, р-н Пригородный, северное сел. Михайловское, СНТ "Горное", сад №479	Пригородный	15:08:0010601:479	003001000000 Земли сельскохозяйственного назначения	Для ведения садоводства	13	13.0.21	500	351,67	175 835,00
3547	Респ. Северная Осетия - Алания, р-н Пригородный, северо-восточнее с Михайловское, с/т "Горное", сад № 48	Пригородный	15:08:0010601:48	003001000000 Земли сельскохозяйственного назначения	Для коллективного садоводства	13	13.0.21	546	351,67	192 011,82
3548	Респ. Северная Осетия - Алания, р-н Пригородный, северо-восточнее с.Михайловское, с/т "Горное". сад № 480	Пригородный	15:08:0010601:480	003001000000 Земли сельскохозяйственного назначения	коллективное садоводство	13	13.0.21	500	351,67	175 835,00
3549	Респ. Северная Осетия - Алания, р-н Пригородный, северо-восточнее сел. Михайловское, с/т "Горное". сад № 481	Пригородный	15:08:0010601:481	003001000000 Земли сельскохозяйственного назначения	коллективное садоводство	13	13.0.21	500	351,67	175 835,00
3550	Респ. Северная Осетия - Алания, р-н Пригородный, северо-восточнее сел. Михайловское, с/т "Горное", сад № 482	Пригородный	15:08:0010601:482	003001000000 Земли сельскохозяйственного назначения	коллективное садоводство	13	13.0.21	500	351,67	175 835,00
3551	Северная Осетия - Алания респ, р-н Пригородный, Садоводческое товарищества "Горное", сад №483	Пригородный	15:08:0010601:483	003001000000 Земли сельскохозяйственного назначения	Для коллективного садоводства	13	13.0.21	500	351,67	175 835,00
3552	Респ. Северная Осетия - Алания, р-н Пригородный, северо-восточнее сел. Михайловское, с/т "Горное". сад № 484	Пригородный	15:08:0010601:484	003001000000 Земли сельскохозяйственного назначения	коллективное садоводство	13	13.0.21	500	351,67	175 835,00
3553	Респ. Северная Осетия - Алания, р-н Пригородный, северо-восточнее с.Михайловское, с/т "Горное". сад № 485	Пригородный	15:08:0010601:485	003001000000 Земли сельскохозяйственного назначения	Для коллективного садоводства	13	13.0.21	500	351,67	175 835,00
3554	Респ. Северная Осетия - Алания, р-н Пригородный, северо-восточнее сел. Михайловское, с/т "Горное", сад № 486	Пригородный	15:08:0010601:486	003001000000 Земли сельскохозяйственного назначения	коллективное садоводство	13	13.0.21	500	351,67	175 835,00
3555	Респ. Северная Осетия - Алания, р-н Пригородный, северо-восточнее сел. Михайловское, с/т "Горное", сад № 487	Пригородный	15:08:0010601:487	003001000000 Земли сельскохозяйственного назначения	коллективное садоводство	13	13.0.21	500	351,67	175 835,00
3556	Респ. Северная Осетия - Алания, р-н Пригородный, северо-восточнее сел. Михайловское, с/т "Горное". сад № 488	Пригородный	15:08:0010601:488	003001000000 Земли сельскохозяйственного назначения	коллективное садоводство	13	13.0.21	500	351,67	175 835,00
3557	Респ. Северная Осетия - Алания, р-н Пригородный, северо-восточнее сел. Михайловское, с/т "Горное". сад № 489	Пригородный	15:08:0010601:489	003001000000 Земли сельскохозяйственного назначения	коллективное садоводство	13	13.0.21	500	351,67	175 835,00
3558	Респ. Северная Осетия - Алания, р-н Пригородный, северо-восточнее сел. Михайловское, с/т "Горное" сад № 49	Пригородный	15:08:0010601:49	003001000000 Земли сельскохозяйственного назначения	Для коллективного садоводства	13	13.0.21	542	351,67	190 605,14
3559	Респ. Северная Осетия - Алания, р-н Пригородный, северо-восточнее сел. Михайловское, с/т "Горное", сад № 490	Пригородный	15:08:0010601:490	003001000000 Земли сельскохозяйственного назначения	коллективное садоводство	13	13.0.21	500	351,67	175 835,00
3560	Респ. Северная Осетия - Алания, р-н Пригородный, северо-восточнее сел. Михайловское, с/т "Горное" сад № 491	Пригородный	15:08:0010601:491	003001000000 Земли сельскохозяйственного назначения	Для ведения садоводства	13	13.0.21	500	351,67	175 835,00
3561	Респ. Северная Осетия - Алания, р-н Пригородный, северо-восточнее сел. Михайловское, с/т "Горное". сад № 492	Пригородный	15:08:0010601:492	003001000000 Земли сельскохозяйственного назначения	коллективное садоводство	13	13.0.21	500	351,67	175 835,00
3562	Северная Осетия - Алания респ, р-н Пригородный, северное с. Михайловское, СНТ "Горное", сад № 493	Пригородный	15:08:0010601:493	003001000000 Земли сельскохозяйственного назначения	Для ведения садоводства	13	13.0.21	500	351,67	175 835,00

№ п/п	Местоположение ЗУ	Район	Кадастровый номер ЗУ	Категория земель	Разрешенное использование по документу	Код вида разрешенного использования (в соответствии с классификатором видов разрешенного использования земельных участков)	Вид использования объектов недвижимости	Площадь	УПКС	КС
3563	Северная Осетия - Алания респ. р-н Пригородный, севернее с. Михайловское. СНТ "Горное". сад № 494	Пригородный	15:08:0010601:494	003001000000 Земли сельскохозяйственного назначения	Для ведения садоводства	13	13.0.21	500	351,67	175 835,00
3564	Респ. Северная Осетия - Алания, р-н Пригородный, севернее сел. Михайловское. СНТ "Горное". сад № 495	Пригородный	15:08:0010601:495	003001000000 Земли сельскохозяйственного назначения	Для ведения садоводства	13	13.0.21	500	351,67	175 835,00
3565	Республика Северная Осетия - Алания, р-н Пригородный, северо-восточнее сел. Михайловское. с/т "Горное", сад № 496	Пригородный	15:08:0010601:496	003001000000 Земли сельскохозяйственного назначения	коллективное садоводство	13	13.0.21	500	351.67	175 835.00
3566	Респ. Северная Осетия - Алания, р-н Пригородный, северо-восточнее сел. Михайловское. садоводческое товарищество "Горное". сад № 497	Пригородный	15:08:0010601:497	003001000000 Земли сельскохозяйственного назначения	Для коллективного садоводства	13	13.0.21	500	351.67	175 835.00
3567	Респ. Северная Осетия - Алания, р-н Пригородный, северо-восточнее сел. Михайловское. с/т "Горное", сад № 498	Пригородный	15:08:0010601:498	003001000000 Земли сельскохозяйственного назначения	коллективное садоводство	13	13.0.21	500	351,67	175 835,00
3568	Республика Северная Осетия-Алания, р-н Пригородный, северо-восточнее с. Михайловское. садоводческое некоммерческое объединение "Горное". сад № 499	Пригородный	15:08:0010601:499	003001000000 Земли сельскохозяйственного назначения	Для ведения садоводства	13	13.0.21	500	351,67	175 835,00
3569	Респ. Северная Осетия - Алания, р-н Пригородный, северо-восточнее с. Михайловское. с/т "Горное", сад №5	Пригородный	15:08:0010601:5	003001000000 Земли сельскохозяйственного назначения	коллективное садоводство	13	13.0.21	500	351.67	175 835.00
3570	Респ. Северная Осетия - Алания, р-н Пригородный, севернее сел. Михайловское, СНТ "Горное", сад №50	Пригородный	15:08:0010601:50	003001000000 Земли сельскохозяйственного назначения	Для ведения садоводства	13	13.0.21	525	351.67	184 626.75
3571	Респ. Северная Осетия - Алания, р-н Пригородный, севернее сел. Михайловское, СНТ "Горное", сад №500	Пригородный	15:08:0010601:500	003001000000 Земли сельскохозяйственного назначения	Для ведения садоводства	13	13.0.21	500	351,67	175 835,00
3572	Республика Северная Осетия - Алания, р-н Пригородный, северо-восточнее сел. Михайловское. СНТ "Горное". сад № 501	Пригородный	15:08:0010601:501	003001000000 Земли сельскохозяйственного назначения	Коллективное садоводство	13	13.0.21	500	351,67	175 835,00
3573	Республика Северная Осетия - Алания, р-н Пригородный, северо-восточнее сел. Михайловское. с/т "Горное", сад № 502	Пригородный	15:08:0010601:502	003001000000 Земли сельскохозяйственного назначения	коллективное садоводство	13	13.0.21	501	351.67	176 186.67
3574	Респ. Северная Осетия - Алания, р-н Пригородный, северо-восточнее сел. Михайловское. с/т "Горное", сад №503	Пригородный	15:08:0010601:503	003001000000 Земли сельскохозяйственного назначения	коллективное садоводство	13	13.0.21	500	351.67	175 835.00
3575	Респ. Северная Осетия - Алания, р-н Пригородный, северо-восточнее сел. Михайловское. с/т "Горное", сад №504	Пригородный	15:08:0010601:504	003001000000 Земли сельскохозяйственного назначения	коллективное садоводство	13	13.0.21	500	351,67	175 835,00
3576	Российская Федерация, Республика Северная Осетия - Алания, Пригородный район, северо-восточнее с. Михайловское. с/т "Горное", сад №505	Пригородный	15:08:0010601:505	003001000000 Земли сельскохозяйственного назначения	коллективное садоводство	13	13.0.21	501	351,67	176 186,67
3577	Республика Северная Осетия-Алания, р-н Пригородный, северо-восточнее с. Михайловское. Садоводческое некоммерческое объединение "Горное", сад № 506	Пригородный	15:08:0010601:506	003001000000 Земли сельскохозяйственного назначения	Для ведения садоводства	13	13.0.21	500	351.67	175 835.00
3578	Респ. Северная Осетия - Алания, р-н Пригородный, северо-восточнее сел. Михайловское. с/т "Горное" сад № 507	Пригородный	15:08:0010601:507	003001000000 Земли сельскохозяйственного назначения	коллективное садоводство	13	13.0.21	471	351.67	165 626.57
3579	Северная Осетия - Алания респ. р-н Пригородный, северо-восточнее с. Михайловское, садоводческое некоммерческое объединение "Горное". сад № 508	Пригородный	15:08:0010601:508	003001000000 Земли сельскохозяйственного назначения	Для ведения садоводства	13	13.0.21	588	351,67	206 781,96
3580	Российская Федерация, Республика Северная Осетия - Алания, Пригородный район, северо-восточнее с. Михайловское. тер. СНТ Горное. сад № 509	Пригородный	15:08:0010601:509	003001000000 Земли сельскохозяйственного назначения	коллективное садоводство	13	13.0.21	517	351,67	181 813,39
3581	Респ. Северная Осетия - Алания, р-н Пригородный, севернее с. Михайловское, СНТ "Горное", сад №51	Пригородный	15:08:0010601:51	003001000000 Земли сельскохозяйственного назначения	Для ведения садоводства	13	13.0.21	525	351.67	184 626.75
3582	Респ. Северная Осетия - Алания, р-н Пригородный, северо-восточнее с Михайловское. СНТ "Горное". сад № 510	Пригородный	15:08:0010601:510	003001000000 Земли сельскохозяйственного назначения	Для ведения садоводства	13	13.0.21	500	351.67	175 835.00
3583	Северная Осетия - Алания респ. р-н Пригородный, северо-восточнее с. Михайловское, садоводческое некоммерческое объединение "Горное". сад № 511	Пригородный	15:08:0010601:511	003001000000 Земли сельскохозяйственного назначения	Для ведения садоводства	13	13.0.21	500	351,67	175 835,00
3584	Респ. Северная Осетия - Алания, р-н Пригородный, северо-восточнее сел. Михайловское, с/т "Горное". сад № 512	Пригородный	15:08:0010601:512	003001000000 Земли сельскохозяйственного назначения	коллективное садоводство	13	13.0.21	500	351,67	175 835,00
3585	Респ. Северная Осетия - Алания, р-н Пригородный, северо-восточнее с.Михайловское, с/т "Горное". сад № 513	Пригородный	15:08:0010601:513	003001000000 Земли сельскохозяйственного назначения	Для коллективного садоводства	13	13.0.21	500	351.67	175 835.00
3586	Респ. Северная Осетия - Алания, р-н Пригородный, северо-восточнее сел. Михайловское, с/т "Горное", сад №514	Пригородный	15:08:0010601:514	003001000000 Земли сельскохозяйственного назначения	коллективное садоводство	13	13.0.21	500	351.67	175 835.00
3587	Респ. Северная Осетия - Алания, р-н Пригородный, северо-восточнее сел. Михайловское, с/т "Горное", сад №515	Пригородный	15:08:0010601:515	003001000000 Земли сельскохозяйственного назначения	коллективное садоводство	13	13.0.21	500	351,67	175 835,00
3588	Респ. Северная Осетия - Алания, р-н Пригородный, северо-восточнее сел. Михайловское, с/т "Горное". сад № 516	Пригородный	15:08:0010601:516	003001000000 Земли сельскохозяйственного назначения	коллективное садоводство	13	13.0.21	500	351,67	175 835,00
3589	Российская Федерация, Республика Северная Осетия - Алания, Пригородный район, северо-восточнее с. Михайловское, с/т Горное, сад № 517	Пригородный	15:08:0010601:517	003001000000 Земли сельскохозяйственного назначения	коллективное садоводство	13	13.0.21	503	351.67	176 890.01
3590	Респ. Северная Осетия - Алания, р-н Пригородный, северо-восточнее сел. Михайловское, с/т "Горное" сад №518	Пригородный	15:08:0010601:518	003001000000 Земли сельскохозяйственного назначения	коллективное садоводство	13	13.0.21	500	351.67	175 835.00
3591	Респ. Северная Осетия - Алания, р-н Пригородный, северо-восточнее с Михайловское. с/т "Горное", сад №519	Пригородный	15:08:0010601:519	003001000000 Земли сельскохозяйственного назначения	Коллективное садоводство	13	13.0.21	500	351,67	175 835,00
3592	Респ. Северная Осетия - Алания, р-н Пригородный, северо-восточнее сел. Михайловское, с/т "Горное". сад №52	Пригородный	15:08:0010601:52	003001000000 Земли сельскохозяйственного назначения	коллективное садоводство	13	13.0.21	500	351,67	175 835,00
3593	Респ. Северная Осетия - Алания, р-н Пригородный, северо-восточнее сел. Михайловское, с/т "Горное". сад № 520	Пригородный	15:08:0010601:520	003001000000 Земли сельскохозяйственного назначения	коллективное садоводство	13	13.0.21	500	351.67	175 835.00
3594	Респ. Северная Осетия - Алания, р-н Пригородный, северо-восточнее с. Михайловское, с/т "Горное" сад № 521	Пригородный	15:08:0010601:521	003001000000 Земли сельскохозяйственного назначения	Для коллективного садоводства	13	13.0.21	500	351.67	175 835.00
3595	Республика Северная Осетия-Алания, р-н Пригородный, СНТ "Горное", участок 522	Пригородный	15:08:0010601:522	003001000000 Земли сельскохозяйственного назначения	Для коллективного садоводства	13	13.0.21	500	351,67	175 835,00
3596	Респ. Северная Осетия - Алания, р-н Пригородный, северо-восточнее сел. Михайловское, СНО "Горное". сад № 523	Пригородный	15:08:0010601:523	003001000000 Земли сельскохозяйственного назначения	Для ведения садоводства	13	13.0.21	500	351,67	175 835,00
3597	Респ. Северная Осетия - Алания, р-н Пригородный, северо-восточнее сел. Михайловское, с/т "Горное". сад № 524	Пригородный	15:08:0010601:524	003001000000 Земли сельскохозяйственного назначения	коллективное садоводство	13	13.0.21	500	351.67	175 835.00
3598	Респ. Северная Осетия - Алания, р-н Пригородный, северо-восточнее сел. Михайловское, с/т "Горное", сад № 525	Пригородный	15:08:0010601:525	003001000000 Земли сельскохозяйственного назначения	коллективное садоводство	13	13.0.21	501	351.67	176 186.67
3599	Респ. Северная Осетия - Алания, р-н Пригородный, северо-восточнее сел. Михайловское, с/т "Горное", сад № 526	Пригородный	15:08:0010601:526	003001000000 Земли сельскохозяйственного назначения	для ведения гражданами садоводства и огородничества	13	13.0.21	501	351,67	176 186,67
3600	Респ. Северная Осетия - Алания, р-н Пригородный, северо-восточнее сел. Михайловское, с/т "Горное". сад № 527	Пригородный	15:08:0010601:527	003001000000 Земли сельскохозяйственного назначения	коллективное садоводство	13	13.0.21	500	351,67	175 835,00
3601	Респ. Северная Осетия - Алания, р-н Пригородный, северо-восточнее сел. Михайловское, с/т "Горное. сад № 528"	Пригородный	15:08:0010601:528	003001000000 Земли сельскохозяйственного назначения	коллективное садоводство	13	13.0.21	500	351.67	175 835.00
3602	Респ. Северная Осетия - Алания, р-н Пригородный, северо-восточнее сел. Михайловское, с/т "Горное". сад № 529	Пригородный	15:08:0010601:529	003001000000 Земли сельскохозяйственного назначения	коллективное садоводство	13	13.0.21	500	351.67	175 835.00

№ пп	Местоположение ЗУ	Район	Кадастровый номер ЗУ	Категория земель	Разрешенное использование по документу	Код вида разрешенного использования (в соответствии с классификатором видов разрешенного использования земельных участков)	Вид использования объектов недвижимости	Площадь	УПКС	КС
3603	Респ. Северная Осетия - Алания, р-н Пригородный, севернее с Михайловское. СНТ "Горное", сад №93	Пригородный	15:08:0010601:93	003001000000 Земли сельскохозяйственного назначения	Для ведения садоводство	13	13:021	542	351,67	190 605,14
3604	Республика Северная Осетия - Алания, р-н Пригородный, северо-восточнее сел. Михайловское, садоводческое некоммерческое объединение "Горное", сад № 530	Пригородный	15:08:0010601:530	003001000000 Земли сельскохозяйственного назначения	Для ведения садоводства	13	13:021	500	351,67	175 835,00
3605	Республика Северная Осетия-Алания, р-н Пригородный, северо-восточнее с. Михайловское. Садоводческое некоммерческое объединение "Горное", сад № 531	Пригородный	15:08:0010601:531	003001000000 Земли сельскохозяйственного назначения	Для ведения садоводства	13	13:021	511	351,67	179 703,37
3606	Республика Северная Осетия-Алания, р-н Пригородный, садоводческое некоммерческое объединение "Горное". сад № 532	Пригородный	15:08:0010601:532	003001000000 Земли сельскохозяйственного назначения	Для ведения садоводство	13	13:021	500	351,67	175 835,00
3607	Респ. Северная Осетия - Алания, р-н Пригородный, северо-восточнее с. Михайловское, садоводческое некоммерческое объединение "Горное". сад № 533	Пригородный	15:08:0010601:533	003001000000 Земли сельскохозяйственного назначения	Для ведения садоводства	13	13:021	477	351,67	167 746,59
3608	Российская Федерация, Республика Северная Осетия - Алания, Пригородный район, сельское поселение Михайловское, северо-восточнее с. Михайловское, тер. СНТ Горное, уч. 534	Пригородный	15:08:0010601:534	003001000000 Земли сельскохозяйственного назначения	Ведение садоводства	13	13:021	519	351,67	182 516,73
3609	Респ. Северная Осетия - Алания, р-н Пригородный, северо-восточнее с.Михайловское, с/т "Горное". сад № 535	Пригородный	15:08:0010601:535	003001000000 Земли сельскохозяйственного назначения	для коллективного садоводства	13	13:021	500	351,67	175 835,00
3610	Респ. Северная Осетия - Алания, р-н Пригородный, северо-восточнее сел. Михайловское, с/т "Горное", сад № 536	Пригородный	15:08:0010601:536	003001000000 Земли сельскохозяйственного назначения	коллективное садоводство	13	13:021	500	351,67	175 835,00
3611	Респ. Северная Осетия - Алания, р-н Пригородный, северо-восточнее сел. Михайловское, с/т "Горное", сад № 537	Пригородный	15:08:0010601:537	003001000000 Земли сельскохозяйственного назначения	Для коллективного садоводства	13	13:021	500	351,67	175 835,00
3612	Респ. Северная Осетия - Алания, р-н Пригородный, северо-восточнее сел. Михайловское, с/т "Горное". сад № 538	Пригородный	15:08:0010601:538	003001000000 Земли сельскохозяйственного назначения	для ведения гражданами садоводства и огородничества	13	13:021	500	351,67	175 835,00
3613	Респ. Северная Осетия - Алания, р-н Пригородный, северо-восточнее сел. Михайловское, с/т "Горное". сад № 539	Пригородный	15:08:0010601:539	003001000000 Земли сельскохозяйственного назначения	коллективное садоводство	13	13:021	500	351,67	175 835,00
3614	Республика Северная Осетия-Алания, р-н Пригородный, северо-восточнее сел. Михайловское. Садоводческое некоммерческое объединение "Горное", сад № 54	Пригородный	15:08:0010601:54	003001000000 Земли сельскохозяйственного назначения	Для ведения садоводства	13	13:021	591	351,67	207 836,97
3615	Республика Северная Осетия - Алания, р-н Пригородный, северо-восточнее с. Михайловское. с/т "Горное" сад №540	Пригородный	15:08:0010601:540	003001000000 Земли сельскохозяйственного назначения	коллективное садоводство	13	13:021	460	351,67	161 768,20
3616	Респ. Северная Осетия - Алания, р-н Пригородный, северо-восточнее с. Михайловское. садоводческое некоммерческое объединение "Горное", сад № 541	Пригородный	15:08:0010601:541	003001000000 Земли сельскохозяйственного назначения	Для ведения садоводства	13	13:021	497	351,67	174 779,99
3617	Республика Северная Осетия-Алания, р-н Пригородный, северо-восточнее с. Михайловское. Садоводческое некоммерческое объединение "Горное", сад № 542	Пригородный	15:08:0010601:542	003001000000 Земли сельскохозяйственного назначения	Для ведения садоводства	13	13:021	510	351,67	179 351,70
3618	Республика Северная Осетия-Алания, р-н Пригородный, северо-восточнее сел. Михайловское. садоводческое некоммерческое объединение "Горное", сад № 543	Пригородный	15:08:0010601:543	003001000000 Земли сельскохозяйственного назначения	Для ведения садоводство	13	13:021	554	351,67	194 825,18
3619	Респ. Северная Осетия - Алания, р-н Пригородный, северо-восточнее сел. Михайловское, с/т "Горное, сад № 544"	Пригородный	15:08:0010601:544	003001000000 Земли сельскохозяйственного назначения	Для коллективного садоводства	13	13:021	541	351,67	190 253,47
3620	Респ. Северная Осетия - Алания, р-н Пригородный, северо-восточнее с.Михайловское, с/т "Горное". сад № 545	Пригородный	15:08:0010601:545	003001000000 Земли сельскохозяйственного назначения	Для коллективного садоводства	13	13:021	500	351,67	175 835,00
3621	Респ. Северная Осетия - Алания, р-н Пригородный, северо-восточнее сел. Михайловское, Садоводческое некоммерческое объединение "Горное", сад № 546	Пригородный	15:08:0010601:546	003001000000 Земли сельскохозяйственного назначения	коллективное садоводство	13	13:021	536	351,67	188 495,12
3622	Российская Федерация, Республика Северная Осетия - Алания, Пригородный район, северо-восточнее с. Михайловское, с/т "Горное". сад № 547	Пригородный	15:08:0010601:547	003001000000 Земли сельскохозяйственного назначения	Коллективное садоводство	13	13:021	481	351,67	169 153,27
3623	Респ. Северная Осетия - Алания, р-н Пригородный, северо-восточнее с. Михайловское, садоводческое некоммерческое объединение "Горное". сад № 548"	Пригородный	15:08:0010601:548	003001000000 Земли сельскохозяйственного назначения	Для ведения садоводство	13	13:021	506	351,67	177 945,02
3624	Респ. Северная Осетия - Алания, р-н Пригородный, северо-восточнее сел. Михайловское, с/т "Горное". сад № 549	Пригородный	15:08:0010601:549	003001000000 Земли сельскохозяйственного назначения	для ведения гражданами садоводства и огородничества	13	13:021	500	351,67	175 835,00
3625	Респ. Северная Осетия - Алания, р-н Пригородный, северо-восточнее сел. Михайловское, с/т "Горное". сад № 55	Пригородный	15:08:0010601:55	003001000000 Земли сельскохозяйственного назначения	коллективное садоводство	13	13:021	600	351,67	211 002,00
3626	Респ. Северная Осетия - Алания, р-н Пригородный, северо-восточнее сел. Михайловское, с/т "Горное", сад № 550	Пригородный	15:08:0010601:550	003001000000 Земли сельскохозяйственного назначения	Для коллективного садоводства	13	13:021	500	351,67	175 835,00
3627	Респ. Северная Осетия - Алания, р-н Пригородный, северо-восточнее сел. Михайловское, с/т "Горное, сад № 551"	Пригородный	15:08:0010601:551	003001000000 Земли сельскохозяйственного назначения	коллективное садоводство	13	13:021	500	351,67	175 835,00
3628	Респ. Северная Осетия - Алания, р-н Пригородный, северо-восточнее сел. Михайловское, с/т "Горное". сад № 552	Пригородный	15:08:0010601:552	003001000000 Земли сельскохозяйственного назначения	коллективное садоводство	13	13:021	500	351,67	175 835,00
3629	Респ. Северная Осетия - Алания, р-н Пригородный, северо-восточнее сел. Михайловское, с/т "Горное". сад № 553	Пригородный	15:08:0010601:553	003001000000 Земли сельскохозяйственного назначения	коллективное садоводство	13	13:021	500	351,67	175 835,00
3630	Респ. Северная Осетия - Алания, р-н Пригородный, северо-восточнее сел. Михайловское, с/т "Горное", сад № 554	Пригородный	15:08:0010601:554	003001000000 Земли сельскохозяйственного назначения	коллективное садоводство	13	13:021	500	351,67	175 835,00
3631	Респ. Северная Осетия - Алания, р-н Пригородный, северо-восточнее сел. Михайловское, с/т "Горное", сад № 555	Пригородный	15:08:0010601:555	003001000000 Земли сельскохозяйственного назначения	Для ведения гражданами садоводства и огородничества	13	13:021	504	351,67	177 241,68
3632	Респ. Северная Осетия - Алания, р-н Пригородный, северо-восточнее сел. Михайловское, с/т "Горное". сад № 556	Пригородный	15:08:0010601:556	003001000000 Земли сельскохозяйственного назначения	коллективное садоводство	13	13:021	500	351,67	175 835,00
3633	Респ. Северная Осетия - Алания, р-н Пригородный, северо-восточнее сел. Михайловское, с/т "Горное". сад № 557	Пригородный	15:08:0010601:557	003001000000 Земли сельскохозяйственного назначения	коллективное садоводство	13	13:021	500	351,67	175 835,00
3634	Респ. Северная Осетия - Алания, р-н Пригородный, северо-восточнее сел. Михайловское, с/т "Горное, сад № 558"	Пригородный	15:08:0010601:558	003001000000 Земли сельскохозяйственного назначения	коллективное садоводство	13	13:021	500	351,67	175 835,00
3635	Респ. Северная Осетия - Алания, р-н Пригородный, северо-восточнее с Михайловское, с/т "Горное", сад №559	Пригородный	15:08:0010601:559	003001000000 Земли сельскохозяйственного назначения	Коллективное садоводство	13	13:021	500	351,67	175 835,00
3636	Республика Северная Осетия-Алания, р-н Пригородный, северо-восточнее с. Михайловское. садоводческое некоммерческое объединение "Горное", сад № 56	Пригородный	15:08:0010601:56	003001000000 Земли сельскохозяйственного назначения	Для ведения садоводства	13	13:021	525	351,67	184 626,75
3637	Респ. Северная Осетия - Алания, р-н Пригородный, северо-восточнее сел. Михайловское, с/т "Горное. сад № 560"	Пригородный	15:08:0010601:560	003001000000 Земли сельскохозяйственного назначения	коллективное садоводство	13	13:021	500	351,67	175 835,00
3638	Респ. Северная Осетия - Алания, р-н Пригородный, севернее сел. Михайловское, СНТ "Горное", сад №561	Пригородный	15:08:0010601:561	003001000000 Земли сельскохозяйственного назначения	Для ведения садоводство	13	13:021	500	351,67	175 835,00
3639	Республика Северная Осетия - Алания, Пригородный район, северо-восточнее сел Михайловское, с/т "Горное". №562	Пригородный	15:08:0010601:562	003001000000 Земли сельскохозяйственного назначения	коллективное садоводство	13	13:021	444	351,67	156 141,48
3640	Респ. Северная Осетия - Алания, р-н Пригородный, северо-восточнее сел. Михайловское, с/т "Горное". сад № 563	Пригородный	15:08:0010601:563	003001000000 Земли сельскохозяйственного назначения	коллективное садоводство	13	13:021	500	351,67	175 835,00
3641	Респ. Северная Осетия - Алания, р-н Пригородный, северо-восточнее сел. Михайловское, с/т "Горное". сад № 564	Пригородный	15:08:0010601:564	003001000000 Земли сельскохозяйственного назначения	коллективное садоводство	13	13:021	500	351,67	175 835,00
3642	Северная Осетия - Алания респ, р-н Пригородный, северо-восточнее сел. Михайловское, Садоводческое товарищество "Горное", сад № 565	Пригородный	15:08:0010601:565	003001000000 Земли сельскохозяйственного назначения	Для коллективного садоводства	13	13:021	501	351,67	176 186,67

№ пп	Местоположение ЗУ	Район	Кадастровый номер ЗУ	Категория земель	Разрешенное использование по документу	Код вида разрешенного использования (в соответствии с классификатором видов разрешенного использования земельных участков)	Вид использования объектов недвижимости	Площадь	УПКС	КС
3643	Северная Осетия - Алания респ. р-н Пригородный, северо-восточнее сел. Михайловское, с/т "Горное", сад №566	Пригородный	15:08:0010601:566	003001000000 Земли сельскохозяйственного назначения	коллективное садоводство	13	13.0.21	500	351,67	175 835,00
3644	Респ. Северная Осетия - Алания, р-н Пригородный, северо-восточнее сел. Михайловское, с/т "Горное". сад № 567	Пригородный	15:08:0010601:567	003001000000 Земли сельскохозяйственного назначения	коллективное садоводство	13	13.0.21	500	351,67	175 835,00
3645	Респ. Северная Осетия - Алания, р-н Пригородный, северо-восточнее с.Михайловское, с/т "Горное". сад № 568	Пригородный	15:08:0010601:568	003001000000 Земли сельскохозяйственного назначения	Для коллективного садоводства	13	13.0.21	510	351,67	179 351,70
3646	Российская Федерация, Республика Северная Осетия - Алания, Пригородный район, северо-восточнее с. Михайловское, с/т Горное, сад № 569	Пригородный	15:08:0010601:569	003001000000 Земли сельскохозяйственного назначения	Коллективное садоводство	13	13.0.21	515	351,67	181 110,05
3647	Республика Северная Осетия-Алания, р-н Пригородный, северо-восточнее с. Михайловское, садоводческое некоммерческое объединение "Горное". сад № 57	Пригородный	15:08:0010601:57	003001000000 Земли сельскохозяйственного назначения	Для ведения садоводства	13	13.0.21	525	351,67	184 626,75
3648	Российская Федерация, Республика Северная Осетия - Алания, Пригородный район, северо-восточнее сел. Михайловское, с/т "Горное", сад № 570	Пригородный	15:08:0010601:570	003001000000 Земли сельскохозяйственного назначения	коллективное садоводство	13	13.0.21	513	351,67	180 406,71
3649	Российская Федерация, Республика Северная Осетия - Алания, Пригородный район, северо-восточнее сел. Михайловское, с/т "Горное". сад № 571	Пригородный	15:08:0010601:571	003001000000 Земли сельскохозяйственного назначения	Для ведения садоводства	13	13.0.21	500	351,67	175 835,00
3650	Респ. Северная Осетия - Алания, р-н Пригородный, северо-восточнее сел. Михайловское, с/т "Горное, сад №572"	Пригородный	15:08:0010601:572	003001000000 Земли сельскохозяйственного назначения	коллективное садоводство	13	13.0.21	500	351,67	175 835,00
3651	Республика Северная Осетия - Алания, р-н Пригородный. северо-восточнее сел Михайловское, с/т "Горное". сад №573	Пригородный	15:08:0010601:573	003001000000 Земли сельскохозяйственного назначения	коллективное садоводство	13	13.0.21	500	351,67	175 835,00
3652	Респ. Северная Осетия - Алания, р-н Пригородный. северо-восточнее сел. Михайловское, с/т "Горное". сад № 574	Пригородный	15:08:0010601:574	003001000000 Земли сельскохозяйственного назначения	коллективное садоводство	13	13.0.21	500	351,67	175 835,00
3653	Российская Федерация, Республика Северная Осетия - Алания, Пригородный район, тер. СНТ Горное, сад №575	Пригородный	15:08:0010601:575	003001000000 Земли сельскохозяйственного назначения	коллективное садоводство	13	13.0.21	483	351,67	169 856,61
3654	Российская Федерация, Республика Северная Осетия - Алания, р-н Пригородный. северо-восточнее с. Михайловское, СНТ "Горное". сад № 576	Пригородный	15:08:0010601:576	003001000000 Земли сельскохозяйственного назначения	Ведение садоводства	13	13.0.21	508	351,67	178 648,36
3655	Российская Федерация, Республика Северная Осетия - Алания, р-н Пригородный. северо-восточнее с. Михайловское, СНТ "Горное", сад №577	Пригородный	15:08:0010601:577	003001000000 Земли сельскохозяйственного назначения	Ведение садоводства	13	13.0.21	507	351,67	178 296,69
3656	Российская Федерация, Республика Северная Осетия - Алания, Пригородный район, северо-восточнее с. Михайловское, тер. СНТ Горное, сад № 578	Пригородный	15:08:0010601:578	003001000000 Земли сельскохозяйственного назначения	коллективное садоводство	13	13.0.21	507	351,67	178 296,69
3657	Респ. Северная Осетия - Алания, р-н Пригородный. северо-восточнее сел. Михайловское, с/т "Горное". сад № 579	Пригородный	15:08:0010601:579	003001000000 Земли сельскохозяйственного назначения	коллективное садоводство	13	13.0.21	500	351,67	175 835,00
3658	Респ. Северная Осетия - Алания, р-н Пригородный, северо-восточнее с Михайловское. СНТ "Горное" сад №58	Пригородный	15:08:0010601:58	003001000000 Земли сельскохозяйственного назначения	Для ведения садоводства	13	13.0.21	525	351,67	184 626,75
3659	Респ. Северная Осетия - Алания, р-н Пригородный, северо-восточнее сел. Михайловское, с/т "Горное", сад №580	Пригородный	15:08:0010601:580	003001000000 Земли сельскохозяйственного назначения	коллективное садоводство	13	13.0.21	599	351,67	210 650,33
3660	Северная Осетия - Алания респ. р-н Пригородный. северо-восточнее с. Михайловское. с/т "Горное", сад № 581	Пригородный	15:08:0010601:581	003001000000 Земли сельскохозяйственного назначения	Для коллективного садоводства	13	13.0.21	500	351,67	175 835,00
3661	Респ. Северная Осетия - Алания, р-н Пригородный. северо-восточнее сел. Михайловское, садоводческое товарищество "Горное". сад № 582	Пригородный	15:08:0010601:582	003001000000 Земли сельскохозяйственного назначения	Для коллективного садоводства	13	13.0.21	500	351,67	175 835,00
3662	Респ. Северная Осетия - Алания, р-н Пригородный, северо-восточнее сел.Михайловское, с/т Горное" сад №583	Пригородный	15:08:0010601:583	003001000000 Земли сельскохозяйственного назначения	Для коллективного садоводства	13	13.0.21	500	351,67	175 835,00
3663	Республика Северная Осетия-Алания, р-н Пригородный, северо-восточнее с Михайловское, Садоводческое некоммерческое объединение "Горное". сад № 584	Пригородный	15:08:0010601:584	003001000000 Земли сельскохозяйственного назначения	Для ведения садоводства	13	13.0.21	491	351,67	172 669,97
3664	Республика Северная Осетия-Алания, р-н Пригородный. северо-восточнее с.Михайловское. Садоводческое некоммерческое объединение "Горное". сад № 585	Пригородный	15:08:0010601:585	003001000000 Земли сельскохозяйственного назначения	Для ведения садоводства	13	13.0.21	488	351,67	171 614,96
3665	Респ. Северная Осетия - Алания, р-н Пригородный. севернее с. Михайловское, с/т "Горное". сад № 586	Пригородный	15:08:0010601:586	003001000000 Земли сельскохозяйственного назначения	Для коллективного садоводства	13	13.0.21	500	351,67	175 835,00
3666	Северная Осетия - Алания респ. р-н Пригородный, северо-восточнее с. Михайловское, с/т "Горное". сад №587	Пригородный	15:08:0010601:587	003001000000 Земли сельскохозяйственного назначения	Для коллективного садоводства	13	13.0.21	500	351,67	175 835,00
3667	Респ. Северная Осетия - Алания, р-н Пригородный, северо-восточнее сел. Михайловское, с/т "Горное", сад №588	Пригородный	15:08:0010601:588	003001000000 Земли сельскохозяйственного назначения	Для коллективного садоводства	13	13.0.21	485	351,67	170 539,95
3668	Северная Осетия - Алания респ. р-н Пригородный. северо-восточнее сел. Михайловское, садоводческое некоммерческое товарищество "Горное", сад №589	Пригородный	15:08:0010601:589	003001000000 Земли сельскохозяйственного назначения	Для ведения садоводства	13	13.0.21	500	351,67	175 835,00
3669	Респ. Северная Осетия - Алания, р-н Пригородный. северо-восточнее сел. Михайловское, с/т "Горное" сад №59	Пригородный	15:08:0010601:59	003001000000 Земли сельскохозяйственного назначения	Для коллективного садоводства	13	13.0.21	525	351,67	184 626,75
3670	Респ. Северная Осетия - Алания, р-н Пригородный, северо-восточнее сел. Михайловское. с/т "Горное", сад №590	Пригородный	15:08:0010601:590	003001000000 Земли сельскохозяйственного назначения	Коллективное садоводство	13	13.0.21	500	351,67	175 835,00
3671	Северная Осетия - Алания респ. р-н Пригородный, севернее сел. Михайловское, садоводческое некоммерческое товарищество "Горное", сад №591	Пригородный	15:08:0010601:591	003001000000 Земли сельскохозяйственного назначения	Для ведения садоводства	13	13.0.21	500	351,67	175 835,00
3672	Российская Федерация, Республика Северная Осетия - Алания, Пригородный район, северо-восточнее с. Михайловское, тер. СНТ Горное, сад № 592	Пригородный	15:08:0010601:592	003001000000 Земли сельскохозяйственного назначения	коллективное садоводство	13	13.0.21	496	351,67	174 428,32
3673	Северная Осетия - Алания респ. р-н Пригородный. северо-восточнее сел. Михайловское, Садоводческое некоммерческое объединение "Горное", сад № 593	Пригородный	15:08:0010601:593	003001000000 Земли сельскохозяйственного назначения	Для ведения садоводства	13	13.0.21	500	351,67	175 835,00
3674	Северная Осетия - Алания респ. р-н Пригородный, северо-восточнее сел. Михайловское. садоводческое некоммерческое объединение "Горное", сад № 594	Пригородный	15:08:0010601:594	003001000000 Земли сельскохозяйственного назначения	Для ведения садоводства	13	13.0.21	500	351,67	175 835,00
3675	Респ. Северная Осетия - Алания, р-н Пригородный, северо-восточнее сел. Михайловское, с/т "Горное", сад №595	Пригородный	15:08:0010601:595	003001000000 Земли сельскохозяйственного назначения	Для коллективного садоводства	13	13.0.21	490	351,67	172 318,20
3676	Республика Северная Осетия-Алания, р-н Пригородный. северо-восточнее с. Михайловское. с/т "Горное", сад 596	Пригородный	15:08:0010601:596	003001000000 Земли сельскохозяйственного назначения	Для коллективного садоводства	13	13.0.21	500	351,67	175 835,00
3677	Респ. Северная Осетия - Алания, р-н Пригородный. северо-восточнее сел. Михайловское, с/т "Горное". сад № 597	Пригородный	15:08:0010601:597	003001000000 Земли сельскохозяйственного назначения	коллективное садоводство	13	13.0.21	500	351,67	175 835,00
3678	Республика Северная Осетия - Алания, р-н Пригородный. северо-восточнее сел Михайловское, СНТ "Горное". сад №598	Пригородный	15:08:0010601:598	003001000000 Земли сельскохозяйственного назначения	Коллективное садоводство	13	13.0.21	500	351,67	175 835,00
3679	Республика Северная Осетия-Алания. Пригородный район. северо-восточнее с.Михайловское. СНТ "Горное", сад №599	Пригородный	15:08:0010601:599	003001000000 Земли сельскохозяйственного назначения	Коллективное садоводство	13	13.0.21	500	351,67	175 835,00
3680	Респ. Северная Осетия - Алания, р-н Пригородный. севернее с. Михайловское, СНТ "Горное", сад №6	Пригородный	15:08:0010601:6	003001000000 Земли сельскохозяйственного назначения	Для ведения садоводства	13	13.0.21	500	351,67	175 835,00
3681	Респ. Северная Осетия - Алания, р-н Пригородный. северо-восточнее сел. Михайловское, с/т "Горное" сад №60	Пригородный	15:08:0010601:60	003001000000 Земли сельскохозяйственного назначения	Для коллективного садоводства	13	13.0.21	546	351,67	192 011,82
3682	Респ. Северная Осетия - Алания, р-н Пригородный. северо-восточнее сел. Михайловское, с/т "Горное". сад № 600	Пригородный	15:08:0010601:600	003001000000 Земли сельскохозяйственного назначения	Для коллективного садоводства	13	13.0.21	500	351,67	175 835,00

№ пп	Местоположение ЗУ	Район	Кадастровый номер ЗУ	Категория земель	Разрешенное использование по документу	Код вида разрешенного использования (в соответствии с классификатором видов разрешенного использования земельных участков)	Вид использования объектов недвижимости	Площадь	УПКС	КС
3683	Респ. Северная Осетия - Алания, р-н Пригородный, северо-восточнее сел. Михайловское, с/т "Горное", сад № 601	Пригородный	15:08:0010601:601	003001000000 Земли сельскохозяйственного назначения	коллективное садоводство	13	13.0.21	500	351,67	175 835,00
3684	Респ. Северная Осетия - Алания, р-н Пригородный, северо-восточнее сел. Михайловское, с/т "Горное", сад № 602	Пригородный	15:08:0010601:602	003001000000 Земли сельскохозяйственного назначения	коллективное садоводство	13	13.0.21	500	351,67	175 835,00
3685	Северная Осетия - Алания респ, р-н Пригородный, севернее с. Михайловское, СНТ "Горное", сад №603	Пригородный	15:08:0010601:603	003001000000 Земли сельскохозяйственного назначения	Для коллективного садоводства	13	13.0.21	499	351,67	175 483,33
3686	Респ. Северная Осетия - Алания, р-н Пригородный, севернее с. Михайловское. Садоводческое некоммерческое товарищество "Горное", сад № 604	Пригородный	15:08:0010601:604	003001000000 Земли сельскохозяйственного назначения	Для коллективного садоводства	13	13.0.21	501	351,67	176 186,67
3687	Респ. Северная Осетия - Алания, р-н Пригородный, севернее с. Михайловское, в садоводческом некоммерческом товариществе "Горное", сад № 605	Пригородный	15:08:0010601:605	003001000000 Земли сельскохозяйственного назначения	Для ведения садоводства	13	13.0.21	499	351,67	175 483,33
3688	Респ. Северная Осетия - Алания, р-н Пригородный, северо-восточнее сел. Михайловское, СНО "Горное", сад № 606	Пригородный	15:08:0010601:606	003001000000 Земли сельскохозяйственного назначения	Коллективное садоводство	13	13.0.21	487	351,67	171 263,29
3689	Респ. Северная Осетия - Алания, р-н Пригородный, северо-восточнее с. Михайловское, с/т "Горное" сад № 607	Пригородный	15:08:0010601:607	003001000000 Земли сельскохозяйственного назначения	Для коллективного садоводства	13	13.0.21	500	351,67	175 835,00
3690	Северная Осетия - Алания респ, р-н Пригородный, северо-восточнее с. Михайловское, садоводческое некоммерческое объединение "Горное", сад № 608	Пригородный	15:08:0010601:608	003001000000 Земли сельскохозяйственного назначения	Для ведения садоводства	13	13.0.21	476	351,67	167 394,92
3691	Респ. Северная Осетия - Алания, р-н Пригородный, северо-восточнее с. Михайловское, с/т "Горное", сад №609	Пригородный	15:08:0010601:609	003001000000 Земли сельскохозяйственного назначения	Для коллективного садоводства	13	13.0.21	467	351,67	164 229,89
3692	Респ. Северная Осетия - Алания, р-н Пригородный, северо-восточнее сел. Михайловское, с/т "Горное". сад № 61	Пригородный	15:08:0010601:61	003001000000 Земли сельскохозяйственного назначения	коллективное садоводство	13	13.0.21	500	351,67	175 835,00
3693	Респ. Северная Осетия - Алания, р-н Пригородный, северо-восточнее с.Михайловское, с/т "Горное". сад №610	Пригородный	15:08:0010601:610	003001000000 Земли сельскохозяйственного назначения	Для коллективного садоводства	13	13.0.21	460	351,67	161 768,20
3694	Респ. Северная Осетия - Алания, р-н Пригородный, северо-восточнее с. Михайловское, с/т "Горное", сад №611	Пригородный	15:08:0010601:611	003001000000 Земли сельскохозяйственного назначения	Для коллективного садоводства	13	13.0.21	486	351,67	170 911,62
3695	Респ. Северная Осетия - Алания, р-н Пригородный, северо-восточнее сел. Михайловское, с/т "Горное" сад № 612	Пригородный	15:08:0010601:612	003001000000 Земли сельскохозяйственного назначения	коллективное садоводство	13	13.0.21	500	351,67	175 835,00
3696	Респ. Северная Осетия - Алания, р-н Пригородный, северо-восточнее сел. Михайловское, с/т "Горное". сад № 613	Пригородный	15:08:0010601:613	003001000000 Земли сельскохозяйственного назначения	коллективное садоводство	13	13.0.21	500	351,67	175 835,00
3697	Северная Осетия - Алания респ, р-н Пригородный, северо-восточнее сел. Михайловское, с/т "Горное". сад № 614	Пригородный	15:08:0010601:614	003001000000 Земли сельскохозяйственного назначения	Для коллективного садоводства	13	13.0.21	769	351,67	270 434,23
3698	Респ. Северная Осетия - Алания, р-н Пригородный, севернее сел. Михайловское, СНТ "Горное", сад № 615	Пригородный	15:08:0010601:615	003001000000 Земли сельскохозяйственного назначения	Для ведения садоводства	13	13.0.21	493	351,67	173 373,01
3699	Республика Северная Осетия-Алания, р-н Пригородный, северо-восточнее сел. Михайловское. садоводческое некоммерческое объединение "Горное". сад № 616	Пригородный	15:08:0010601:616	003001000000 Земли сельскохозяйственного назначения	Для ведения садоводства	13	13.0.21	534	351,67	187 791,78
3700	Респ. Северная Осетия - Алания, р-н Пригородный, северо-восточнее сел. Михайловское, с/т "Горное"	Пригородный	15:08:0010601:617	003001000000 Земли сельскохозяйственного назначения	коллективное садоводство	13	13.0.21	500	351,67	175 835,00
3701	Респ. Северная Осетия - Алания, р-н Пригородный, северо-восточнее сел. Михайловское, с/т "Горное". сад № 618	Пригородный	15:08:0010601:618	003001000000 Земли сельскохозяйственного назначения	коллективное садоводство	13	13.0.21	500	351,67	175 835,00
3702	Респ. Северная Осетия - Алания, р-н Пригородный, северо-восточнее сел. Михайловское, с/т "Горное", сад № 619	Пригородный	15:08:0010601:619	003001000000 Земли сельскохозяйственного назначения	коллективное садоводство	13	13.0.21	500	351,67	175 835,00
3703	Респ. Северная Осетия - Алания, р-н Пригородный, северо-восточнее сел. Михайловское, с/т "Горное", сад № 62	Пригородный	15:08:0010601:62	003001000000 Земли сельскохозяйственного назначения	Для коллективного садоводства	13	13.0.21	549	351,67	193 066,83
3704	Республика Северная Осетия - Алания, р-н Пригородный, северо-восточнее сел. Михайловское, с/т "Горное", сад №620	Пригородный	15:08:0010601:620	003001000000 Земли сельскохозяйственного назначения	Коллективное садоводство	13	13.0.21	496	351,67	174 428,32
3705	Респ. Северная Осетия - Алания, р-н Пригородный, северо-восточнее с.Михайловское, с/т "Горное". сад №621	Пригородный	15:08:0010601:621	003001000000 Земли сельскохозяйственного назначения	Для коллективного садоводства	13	13.0.21	485	351,67	170 559,95
3706	Респ. Северная Осетия - Алания, р-н Пригородный, северо-восточнее сел. Михайловское, с/т "Горное", сад № 622	Пригородный	15:08:0010601:622	003001000000 Земли сельскохозяйственного назначения	коллективное садоводство	13	13.0.21	475	351,67	167 043,25
3707	Респ. Северная Осетия - Алания, р-н Пригородный, северо-восточнее сел. Михайловское, с/т "Горное", сад № 623	Пригородный	15:08:0010601:623	003001000000 Земли сельскохозяйственного назначения	для коллективного садоводства	13	13.0.21	500	351,67	175 835,00
3708	Респ. Северная Осетия - Алания, р-н Пригородный, северо-восточнее сел. Михайловское, с/т "Горное". сад № 624	Пригородный	15:08:0010601:624	003001000000 Земли сельскохозяйственного назначения	коллективное садоводство	13	13.0.21	500	351,67	175 835,00
3709	Респ. Северная Осетия - Алания, р-н Пригородный, северо-восточнее с.Михайловское, с/т "Горное". сад № 625	Пригородный	15:08:0010601:625	003001000000 Земли сельскохозяйственного назначения	Для коллективного садоводства	13	13.0.21	500	351,67	175 835,00
3710	Респ. Северная Осетия - Алания, р-н Пригородный, северо-восточнее с Михайловское, с/т "Горное", сад №626	Пригородный	15:08:0010601:626	003001000000 Земли сельскохозяйственного назначения	Для коллективного садоводства	13	13.0.21	500	351,67	175 835,00
3711	Респ. Северная Осетия - Алания, р-н Пригородный, северо-восточнее с Михайловское, с/т "Горное", сад №627	Пригородный	15:08:0010601:627	003001000000 Земли сельскохозяйственного назначения	Для коллективного садоводства	13	13.0.21	498	351,67	175 131,66
3712	Респ. Северная Осетия - Алания, р-н Пригородный, северо-восточнее сел. Михайловское, с/т "Горное". сад № 628	Пригородный	15:08:0010601:628	003001000000 Земли сельскохозяйственного назначения	коллективное садоводство	13	13.0.21	500	351,67	175 835,00
3713	Респ. Северная Осетия - Алания, р-н Пригородный, севернее с Михайловское, СНО "Горное". сад № 629	Пригородный	15:08:0010601:629	003001000000 Земли сельскохозяйственного назначения	Для коллективного садоводства	13	13.0.21	500	351,67	175 835,00
3714	Республика Северная Осетия-Алания, р-н Пригородный, северо-восточнее сел. Михайловское. садоводческое товарищество "Горное". сад № 63	Пригородный	15:08:0010601:63	003001000000 Земли сельскохозяйственного назначения	Для коллективного садоводства	13	13.0.21	528	351,67	185 681,76
3715	Российская Федерация, Республика Северная Осетия - Алания, р-н Пригородный, северо-восточнее с. Михайловское, СНТ "Горное", сад №630	Пригородный	15:08:0010601:630	003001000000 Земли сельскохозяйственного назначения	Ведение садоводства	13	13.0.21	500	351,67	175 835,00
3716	Республика Северная Осетия - Алания, р-н Пригородный, северо-восточнее с. Михайловское, с/т "Горное". сад № 631	Пригородный	15:08:0010601:631	003001000000 Земли сельскохозяйственного назначения	Коллективное садоводство	13	13.0.21	500	351,67	175 835,00
3717	Республика Северная Осетия - Алания, р-н Пригородный, северо-восточнее с. Михайловское, с/т "Горное". сад № 632	Пригородный	15:08:0010601:632	003001000000 Земли сельскохозяйственного назначения	Коллективное садоводство	13	13.0.21	500	351,67	175 835,00
3718	Респ. Северная Осетия - Алания, р-н Пригородный, северо-восточнее сел. Михайловское, с/т "Горное", сад № 633	Пригородный	15:08:0010601:633	003001000000 Земли сельскохозяйственного назначения	коллективное садоводство	13	13.0.21	500	351,67	175 835,00
3719	Северная Осетия - Алания респ, р-н Пригородный, северо-восточнее с. Михайловское, Садоводческое некоммерческое объединение "Горное". сад № 634	Пригородный	15:08:0010601:634	003001000000 Земли сельскохозяйственного назначения	Для ведения садоводства	13	13.0.21	500	351,67	175 835,00
3720	Респ. Северная Осетия - Алания, р-н Пригородный, северо-восточнее сел. Михайловское, СНТ "Горное". сад № 635	Пригородный	15:08:0010601:635	003001000000 Земли сельскохозяйственного назначения	Для ведения садоводства	13	13.0.21	467	351,67	164 229,89
3721	Респ. Северная Осетия - Алания, р-н Пригородный, северо-восточнее сел. Михайловское, с/т "Горное". сад № 636	Пригородный	15:08:0010601:636	003001000000 Земли сельскохозяйственного назначения	коллективное садоводство	13	13.0.21	500	351,67	175 835,00
3722	Российская Федерация, Республика Северная Осетия - Алания, р-н Пригородный, северо-восточнее сел. Михайловское, СНТ "Горное". сад № 637	Пригородный	15:08:0010601:637	003001000000 Земли сельскохозяйственного назначения	Коллективное садоводство	13	13.0.21	500	351,67	175 835,00

№ пп	Местоположение ЗУ	Район	Кадастровый номер ЗУ	Категория земель	Разрешенное использование по документу	Код вида разрешенного использования (в соответствии с классификатором видов разрешенного использования земельных участков)	Вид использования объектов недвижимости	Площадь	УПКС	КС
3723	Республика Северная Осетия-Алания, р-н Пригородный, северо-восточнее с Михайловское, садоводческое некоммерческое объединение "Горное", сад 638	Пригородный	15:08:0010601:638	003001000000 Земли сельскохозяйственного назначения	Для ведения садоводства	13	13.0.21	514	351,67	180 758,38
3724	Респ. Северная Осетия - Алания, р-н Пригородный, северо-восточнее сел. Михайловское, с/т "Горное", сад № 639	Пригородный	15:08:0010601:639	003001000000 Земли сельскохозяйственного назначения	Для коллективного садоводства	13	13.0.21	500	351,67	175 835,00
3725	Респ. Северная Осетия - Алания, р-н Пригородный, севернее с. Михайловское, СНТ "Горное", сад №64	Пригородный	15:08:0010601:64	003001000000 Земли сельскохозяйственного назначения	Для ведения садоводства	13	13.0.21	525	351,67	184 626,75
3726	Респ. Северная Осетия - Алания, р-н Пригородный, северо-восточнее сел. Михайловское, с/т "Горное", сад № 640	Пригородный	15:08:0010601:640	003001000000 Земли сельскохозяйственного назначения	Ведение садоводства	13	13.0.21	490	351,67	172 318,30
3727	Респ. Северная Осетия - Алания, р-н Пригородный, северо-восточнее сел. Михайловское, с/т "Горное", сад № 641	Пригородный	15:08:0010601:641	003001000000 Земли сельскохозяйственного назначения	коллективное садоводство	13	13.0.21	500	351,67	175 835,00
3728	Российская Федерация, Республика Северная Осетия - Алания, Пригородный район, северо-восточнее с. Михайловское, СНТ "Горное", сад №642	Пригородный	15:08:0010601:642	003001000000 Земли сельскохозяйственного назначения	Коллективное садоводство	13	13.0.21	489	351,67	171 966,63
3729	Российская Федерация ,Республика Северная Осетия - Алания, Пригородный район, сельское поселение Михайловское, село Михайловское, территория СНТ Горное 643	Пригородный	15:08:0010601:643	003001000000 Земли сельскохозяйственного назначения	коллективное садоводство	13	13.0.21	500	351,67	175 835,00
3730	Респ. Северная Осетия - Алания, р-н Пригородный, севернее сел. Михайловское, СНТ "Горное", сад № 644	Пригородный	15:08:0010601:644	003001000000 Земли сельскохозяйственного назначения	Для ведения садоводства	13	13.0.21	500	351,67	175 835,00
3731	Респ. Северная Осетия - Алания, р-н Пригородный, севернее с Михайловское, СНТ "Горное", сад №645	Пригородный	15:08:0010601:645	003001000000 Земли сельскохозяйственного назначения	Для ведения садоводства	13	13.0.21	471	351,67	165 636,57
3732	Респ. Северная Осетия - Алания, р-н Пригородный, северо-восточнее сел. Михайловское, с/т "Горное", сад № 646	Пригородный	15:08:0010601:646	003001000000 Земли сельскохозяйственного назначения	коллективное садоводство	13	13.0.21	500	351,67	175 835,00
3733	Респ. Северная Осетия - Алания, р-н Пригородный, северо-восточнее сел. Михайловское, с/т "Горное", сад № 647	Пригородный	15:08:0010601:647	003001000000 Земли сельскохозяйственного назначения	коллективное садоводство	13	13.0.21	500	351,67	175 835,00
3734	Респ. Северная Осетия - Алания, р-н Пригородный, севернее с Михайловское, СНТ "Горное", сад № 648	Пригородный	15:08:0010601:648	003001000000 Земли сельскохозяйственного назначения	Для ведения садоводства	13	13.0.21	498	351,67	175 131,66
3735	Республика Северная Осетия-Алания, р-н Пригородный, северо-восточнее с. Михайловское, садоводческое некоммерческое объединение "Горное", сад № 649	Пригородный	15:08:0010601:649	003001000000 Земли сельскохозяйственного назначения	Для ведения садоводства	13	13.0.21	498	351,67	175 131,66
3736	Респ. Северная Осетия - Алания, р-н Пригородный, северо-восточнее сел. Михайловское, с/т "Горное", сад №65	Пригородный	15:08:0010601:65	003001000000 Земли сельскохозяйственного назначения	коллективное садоводство	13	13.0.21	500	351,67	175 835,00
3737	Респ. Северная Осетия - Алания, р-н Пригородный, северо-восточнее сел. Михайловское, с/т "Горное", сад № 650	Пригородный	15:08:0010601:650	003001000000 Земли сельскохозяйственного назначения	коллективное садоводство	13	13.0.21	500	351,67	175 835,00
3738	Респ. Северная Осетия - Алания, р-н Пригородный, северо-восточнее сел. Михайловское, с/т "Горное", сад № 651	Пригородный	15:08:0010601:651	003001000000 Земли сельскохозяйственного назначения	коллективное садоводство	13	13.0.21	500	351,67	175 835,00
3739	Республика Северная Осетия-Алания, р-н Пригородный, северо-восточнее с Михайловское, садоводческое некоммерческое объединение "Горное", сад 652	Пригородный	15:08:0010601:652	003001000000 Земли сельскохозяйственного назначения	Для ведения садоводства	13	13.0.21	423	351,67	148 756,41
3740	Республика Северная Осетия - Алания, р-н Пригородный, северо-восточнее сел. Михайловское, СНТ "Горное", сад №653	Пригородный	15:08:0010601:653	003001000000 Земли сельскохозяйственного назначения	Коллективное садоводство	13	13.0.21	500	351,67	175 835,00
3741	Респ. Северная Осетия - Алания, р-н Пригородный, северо-восточнее сел. Михайловское, с/т "Горное", сад № 654	Пригородный	15:08:0010601:654	003001000000 Земли сельскохозяйственного назначения	коллективное садоводство	13	13.0.21	500	351,67	175 835,00
3742	Республика Северная Осетия - Алания, р-н Пригородный, северо-восточнее с. Михайловское, СНТ "Горное", сад №655	Пригородный	15:08:0010601:655	003001000000 Земли сельскохозяйственного назначения	Коллективное садоводство	13	13.0.21	500	351,67	175 835,00
3743	Респ. Северная Осетия - Алания, р-н Пригородный, северо-восточнее сел. Михайловское, с/т "Горное" сад № 656	Пригородный	15:08:0010601:656	003001000000 Земли сельскохозяйственного назначения	коллективное садоводство	13	13.0.21	500	351,67	175 835,00
3744	Респ. Северная Осетия - Алания, р-н Пригородный, севернее с. Михайловское, СНТ "Горное", сад №657	Пригородный	15:08:0010601:657	003001000000 Земли сельскохозяйственного назначения	Для ведения садоводства	13	13.0.21	500	351,67	175 835,00
3745	Респ. Северная Осетия - Алания, р-н Пригородный, северо-восточнее сел. Михайловское, с/т "Горное" сад № 658	Пригородный	15:08:0010601:658	003001000000 Земли сельскохозяйственного назначения	коллективное садоводство	13	13.0.21	500	351,67	175 835,00
3746	Респ. Северная Осетия - Алания, р-н Пригородный, северо-восточнее сел. Михайловское, с/т "Горное", сад № 659	Пригородный	15:08:0010601:659	003001000000 Земли сельскохозяйственного назначения	коллективное садоводство	13	13.0.21	500	351,67	175 835,00
3747	Респ. Северная Осетия - Алания, р-н Пригородный, северо-восточнее сел. Михайловское, с/т "Горное", сад № 66	Пригородный	15:08:0010601:66	003001000000 Земли сельскохозяйственного назначения	коллективное садоводство	13	13.0.21	500	351,67	175 835,00
3748	Респ. Северная Осетия - Алания, р-н Пригородный, северо-восточнее сел. Михайловское, с/т "Горное". сад № 660	Пригородный	15:08:0010601:660	003001000000 Земли сельскохозяйственного назначения	коллективное садоводство	13	13.0.21	500	351,67	175 835,00
3749	Республика Северная Осетия - Алания, р-н Пригородный, северо-восточнее сел.Михайловское. СНТ "Горное", сад №661	Пригородный	15:08:0010601:661	003001000000 Земли сельскохозяйственного назначения	Коллективное садоводство	13	13.0.21	509	351,67	179 000,03
3750	Респ. Северная Осетия - Алания, р-н Пригородный, северо-восточнее сел. Михайловское, с/т "Горное", сад № 662	Пригородный	15:08:0010601:662	003001000000 Земли сельскохозяйственного назначения	коллективное садоводство	13	13.0.21	500	351,67	175 835,00
3751	Респ. Северная Осетия - Алания, р-н Пригородный, северо-восточнее сел. Михайловское, с/т "Горное", сад № 663	Пригородный	15:08:0010601:663	003001000000 Земли сельскохозяйственного назначения	Для коллективного садоводства	13	13.0.21	500	351,67	175 835,00
3752	Респ. Северная Осетия - Алания, р-н Пригородный, северо-восточнее сел. Михайловское, с/т "Горное". сад № 664	Пригородный	15:08:0010601:664	003001000000 Земли сельскохозяйственного назначения	коллективное садоводство	13	13.0.21	534	351,67	187 791,78
3753	Респ. Северная Осетия - Алания, р-н Пригородный, северо-восточнее сел. Михайловское, с/т "Горное"	Пригородный	15:08:0010601:665	003001000000 Земли сельскохозяйственного назначения	коллективное садоводство	13	13.0.21	500	351,67	175 835,00
3754	Респ. Северная Осетия - Алания, р-н Пригородный, северо-восточнее сел. Михайловское, с/т "Горное", сад № 666	Пригородный	15:08:0010601:666	003001000000 Земли сельскохозяйственного назначения	коллективное садоводство	13	13.0.21	500	351,67	175 835,00
3755	Респ. Северная Осетия - Алания, р-н Пригородный, северо-восточнее сел. Михайловское, с/т "Горное", сад № 667	Пригородный	15:08:0010601:667	003001000000 Земли сельскохозяйственного назначения	коллективное садоводство	13	13.0.21	500	351,67	175 835,00
3756	Респ. Северная Осетия - Алания, р-н Пригородный, северо-восточнее сел. Михайловское, с/т "Горное". сад № 668	Пригородный	15:08:0010601:668	003001000000 Земли сельскохозяйственного назначения	коллективное садоводство	13	13.0.21	500	351,67	175 835,00
3757	Респ. Северная Осетия - Алания, р-н Пригородный, северо-восточнее сел. Михайловское, с/т "Горное". сад № 669	Пригородный	15:08:0010601:669	003001000000 Земли сельскохозяйственного назначения	коллективное садоводство	13	13.0.21	500	351,67	175 835,00
3758	Респ. Северная Осетия - Алания, р-н Пригородный, севернее с Михайловское, СНТ "Горное", сад №67	Пригородный	15:08:0010601:67	003001000000 Земли сельскохозяйственного назначения	Для ведения садоводства	13	13.0.21	525	351,67	184 626,75
3759	Респ. Северная Осетия - Алания, р-н Пригородный, севернее с Михайловское, в СНТ "Горное". сад № 670	Пригородный	15:08:0010601:670	003001000000 Земли сельскохозяйственного назначения	Для ведения садоводства	13	13.0.21	500	351,67	175 835,00
3760	Республика Северная Осетия-Алания, р-н Пригородный, северо-восточнее с. Михайловское, садоводческое некоммерческое объединение "Горное", сад № 671	Пригородный	15:08:0010601:671	003001000000 Земли сельскохозяйственного назначения	Для ведения садоводства	13	13.0.21	500	351,67	175 835,00
3761	Респ. Северная Осетия - Алания, р-н Пригородный, северо-восточнее сел. Михайловское, с/т "Горное". сад № 672	Пригородный	15:08:0010601:672	003001000000 Земли сельскохозяйственного назначения	коллективное садоводство	13	13.0.21	500	351,67	175 835,00
3762	Российская Федерация, Республика Северная Осетия - Алания, р-н Пригородный, северо-восточнее с. Михайловское, с/т "Горное", сад № 673	Пригородный	15:08:0010601:673	003001000000 Земли сельскохозяйственного назначения	Ведение садоводства	13	13.0.21	510	351,67	179 351,70

№ пп	Местоположение ЗУ	Район	Кадастровый номер ЗУ	Категория земель	Разрешенное использование по документу	Код вида разрешенного использования (в соответствии с классификатором видов разрешенного использования земельных участков)	Вид использования объектов недвижимости	Площадь	УПКС	КС
3763	Республика Северная Осетия - Алания, р-н Пригородный, северо-восточнее сел. Михайловское, с/т "Горное", сад №674	Пригородный	15:08:0010601:674	003001000000 Земли сельскохозяйственного назначения	коллективное садоводство	13	13:021	494	351,67	173 724,98
3764	Российская Федерация, Республика Северная Осетия - Алания, Пригородный муниципальный район, Михайловское сельское поселение, с. Михайловское, тер. СНТ Горное, сад № 675	Пригородный	15:08:0010601:675	003001000000 Земли сельскохозяйственного назначения	Ведение садоводства	13	13:021	511	351,67	179 703,37
3765	Республика Северная Осетия - Алания, р-н Пригородный, северо-восточнее сел. Михайловское, с/т "Горное", сад №676	Пригородный	15:08:0010601:676	003001000000 Земли сельскохозяйственного назначения	коллективное садоводство	13	13:021	515	351,67	181 110,05
3766	Респ. Северная Осетия - Алания, р-н Пригородный, северо-восточнее сел. Михайловское, с/т "Горное", сад №677	Пригородный	15:08:0010601:677	003001000000 Земли сельскохозяйственного назначения	коллективное садоводство	13	13:021	500	351,67	175 835,00
3767	Республика Северная Осетия - Алания, р-н Пригородный, северо-восточнее с. Михайловское,СНТ "Горное", сад №678	Пригородный	15:08:0010601:678	003001000000 Земли сельскохозяйственного назначения	Коллективное садоводство	13	13:021	500	351,67	175 835,00
3768	Республика Северная Осетия - Алания, р-н Пригородный, северо-восточнее сел. Михайловское, с/т "Горное", сад №679	Пригородный	15:08:0010601:679	003001000000 Земли сельскохозяйственного назначения	коллективное садоводство	13	13:021	485	351,67	170 559,95
3769	Респ. Северная Осетия - Алания, р-н Пригородный, севернее с.Михайловское, СНТ "Горное", сад №68	Пригородный	15:08:0010601:68	003001000000 Земли сельскохозяйственного назначения	Для ведения садоводства	13	13:021	525	351,67	184 626,75
3770	Республика Северная Осетия-Алания, р-н Пригородный, северо-восточнее с. Михайловское, садоводческое некоммерческое объединение "Горное", сад № 680	Пригородный	15:08:0010601:680	003001000000 Земли сельскохозяйственного назначения	Для ведения садоводство	13	13:021	482	351,67	169 504,94
3771	Респ. Северная Осетия - Алания, р-н Пригородный, с/т "Горное", сад №681	Пригородный	15:08:0010601:681	003001000000 Земли сельскохозяйственного назначения	Для коллективного садоводства	13	13:021	479	351,67	168 449,93
3772	Респ. Северная Осетия - Алания, р-н Пригородный, северо-восточнее сел. Михайловское, с/т "Горное", сад № 682	Пригородный	15:08:0010601:682	003001000000 Земли сельскохозяйственного назначения	коллективное садоводство	13	13:021	505	351,67	177 593,35
3773	Респ. Северная Осетия - Алания, р-н Пригородный, северо-восточнее сел. Михайловское, с/т "Горное", сад № 683	Пригородный	15:08:0010601:683	003001000000 Земли сельскохозяйственного назначения	коллективное садоводство	13	13:021	500	351,67	175 835,00
3774	Респ. Северная Осетия - Алания, р-н Пригородный, северо-восточнее сел. Михайловское, с/т "Горное", сад №684	Пригородный	15:08:0010601:684	003001000000 Земли сельскохозяйственного назначения	коллективное садоводство	13	13:021	500	351,67	175 835,00
3775	Респ. Северная Осетия - Алания, р-н Пригородный	Пригородный	15:08:0010601:685	003001000000 Земли сельскохозяйственного назначения	коллективное садоводство	13	13:021	487	351,67	171 263,29
3776	Респ. Северная Осетия - Алания, р-н Пригородный, северо-восточнее сел. Михайловское, с/т "Горное", сад № 686	Пригородный	15:08:0010601:686	003001000000 Земли сельскохозяйственного назначения	коллективное садоводство	13	13:021	500	351,67	175 835,00
3777	Респ. Северная Осетия - Алания, р-н Пригородный, северо-восточнее сел. Михайловское, с/т "Горное", сад № 687	Пригородный	15:08:0010601:687	003001000000 Земли сельскохозяйственного назначения	коллективное садоводство	13	13:021	500	351,67	175 835,00
3778	Респ. Северная Осетия - Алания, р-н Пригородный	Пригородный	15:08:0010601:688	003001000000 Земли сельскохозяйственного назначения	для ведения коллективного садоводства	13	13:021	517	351,67	181 813,39
3779	Респ. Северная Осетия - Алания, р-н Пригородный, северо-восточнее с. Михайловское, садоводческое некоммерческое объединение "Горное", сад № 689	Пригородный	15:08:0010601:689	003001000000 Земли сельскохозяйственного назначения	Для ведения коллективного садоводства	13	13:021	589	351,67	207 133,63
3780	Респ. Северная Осетия - Алания, р-н Пригородный, севернее с.Михайловское, СНТ "Горное", сад №69	Пригородный	15:08:0010601:69	003001000000 Земли сельскохозяйственного назначения	Для ведения садоводства	13	13:021	525	351,67	184 626,75
3781	Респ. Северная Осетия - Алания, р-н Пригородный, севернее с. Михайловское, в садоводческом некоммерческом товариществе "Горное", сад №690	Пригородный	15:08:0010601:690	003001000000 Земли сельскохозяйственного назначения	Для ведения садоводства	13	13:021	500	351,67	175 835,00
3782	Респ. Северная Осетия - Алания, р-н Пригородный, северо-восточнее сел. Михайловское, с/т "Горное", сад № 691	Пригородный	15:08:0010601:691	003001000000 Земли сельскохозяйственного назначения	коллективное садоводство	13	13:021	500	351,67	175 835,00
3783	Респ. Северная Осетия - Алания, р-н Пригородный, северо-восточнее сел. Михайловское, с/т "Горное", сад № 692	Пригородный	15:08:0010601:692	003001000000 Земли сельскохозяйственного назначения	коллективное садоводство	13	13:021	500	351,67	175 835,00
3784	Республика Северная Осетия-Алания, район Пригородный, северо-восточнее с.Михайловское, СНО "Горное", сад №693	Пригородный	15:08:0010601:693	003001000000 Земли сельскохозяйственного назначения	Коллективное садоводство	13	13:021	500	351,67	175 835,00
3785	Респ. Северная Осетия - Алания, р-н Пригородный, севернее с. Михайловское, СНТ "Горное", сад №694	Пригородный	15:08:0010601:694	003001000000 Земли сельскохозяйственного назначения	Для ведения садоводства	13	13:021	510	351,67	179 351,70
3786	Респ. Северная Осетия - Алания, р-н Пригородный, северо-восточнее сел. Михайловское, с/т "Горное", сад № 695	Пригородный	15:08:0010601:695	003001000000 Земли сельскохозяйственного назначения	коллективное садоводство	13	13:021	500	351,67	175 835,00
3787	Респ. Северная Осетия - Алания, р-н Пригородный, северо-восточнее сел. Михайловское, с/т "Горное", сад № 696	Пригородный	15:08:0010601:696	003001000000 Земли сельскохозяйственного назначения	коллективное садоводство	13	13:021	500	351,67	175 835,00
3788	Российская Федерация, Республика Северная Осетия-Алания, Пригородный район, северо-восточнее сел. Михайловское, садоводческое некоммерческое объединение "Горное", сад № 697	Пригородный	15:08:0010601:697	003001000000 Земли сельскохозяйственного назначения	Для ведения садоводства	13	13:021	501	351,67	176 186,67
3789	Российская Федерация, Республика Северная Осетия - Алания, мр-н Пригородный, с.п. Михайловское, с Михайловское, тер. СНТ Горное	Пригородный	15:08:0010601:698	003001000000 Земли сельскохозяйственного назначения	Для коллективного садоводства	13	13:021	509	351,67	179 000,03
3790	Респ. Северная Осетия - Алания, р-н Пригородный, северо-восточнее сел. Михайловское, с/т "Горное", сад № 699	Пригородный	15:08:0010601:699	003001000000 Земли сельскохозяйственного назначения	коллективное садоводство	13	13:021	500	351,67	175 835,00
3791	Северная Осетия - Алания респ, р-н Пригородный, севернее с Михайловское, садоводческое некоммерческое объединение "Горное", сад № 7	Пригородный	15:08:0010601:7	003001000000 Земли сельскохозяйственного назначения	Для ведения садоводства	13	13:021	500	351,67	175 835,00
3792	Респ. Северная Осетия - Алания, р-н Пригородный, северо-восточнее с.Михайловское, с/т "Горное", сад №70	Пригородный	15:08:0010601:70	003001000000 Земли сельскохозяйственного назначения	Для ведения садоводства	13	13:021	525	351,67	184 626,75
3793	Северная Осетия - Алания респ, р-н Пригородный, севернее с.Михайловское, садоводческое некоммерческое объединение "Горное", сад №700	Пригородный	15:08:0010601:700	003001000000 Земли сельскохозяйственного назначения	Для ведения садоводства	13	13:021	521	351,67	183 220,07
3794	Российская Федерация, Республика Северная Осетия - Алания, Пригородный район, севернее сел. Михайловское, СНТ "Горное", сад № 701	Пригородный	15:08:0010601:701	003001000000 Земли сельскохозяйственного назначения	Для ведения садоводство	13	13:021	500	351,67	175 835,00
3795	Российская Федерация, Республика Северная Осетия - Алания, Пригородный район, севернее сел. Михайловское, СНТ "Горное", сад № 702	Пригородный	15:08:0010601:702	003001000000 Земли сельскохозяйственного назначения	коллективное садоводство	13	13:021	500	351,67	175 835,00
3796	Российская Федерация, Республика Северная Осетия - Алания, Пригородный район, севернее с. Михайловское, СНТ Горное, сад № 703	Пригородный	15:08:0010601:703	003001000000 Земли сельскохозяйственного назначения	коллективное садоводство	13	13:021	510	351,67	179 351,70
3797	Респ. Северная Осетия - Алания, р-н Пригородный, севернее сел.Михайловское, садоводческое некоммерческое объединение "Горное" сад №704	Пригородный	15:08:0010601:704	003001000000 Земли сельскохозяйственного назначения	Для ведения садоводства	13	13:021	525	351,67	184 626,75
3798	Респ. Северная Осетия - Алания, р-н Пригородный, севернее сел.Михайловское,СНТ "Горное" сад №705	Пригородный	15:08:0010601:705	003001000000 Земли сельскохозяйственного назначения	коллективное садоводство	13	13:021	500	351,67	175 835,00
3799	Республика Северная Осетия-Алания, р-н Пригородный, северее сел.Михайловское, Садоводческое товарищество "Горное", сад №706	Пригородный	15:08:0010601:706	003001000000 Земли сельскохозяйственного назначения	Для коллективного садоводства	13	13:021	505	351,67	177 593,35
3800	Респ. Северная Осетия - Алания, р-н Пригородный, севернее сел.Михайловское.СНТ "Горное" сад №707	Пригородный	15:08:0010601:707	003001000000 Земли сельскохозяйственного назначения	коллективное садоводство	13	13:021	500	351,67	175 835,00
3801	Респ. Северная Осетия - Алания, р-н Пригородный, севернее сел.Михайловское.СНТ "Горное" сад №708	Пригородный	15:08:0010601:708	003001000000 Земли сельскохозяйственного назначения	коллективное садоводство	13	13:021	500	351,67	175 835,00
3802	Респ. Северная Осетия - Алания, р-н Пригородный, севернее сел.Михайловское.с/т "Горное" сад №709	Пригородный	15:08:0010601:709	003001000000 Земли сельскохозяйственного назначения	Для коллективного садоводства	13	13:021	515	351,67	181 110,05

№ п/п	Местоположение ЗУ	Район	Кадастровый номер ЗУ	Категория земель	Разрешенное использование по документу	Код вида разрешенного использования (в соответствии с классификатором видов разрешенного использования земельных участков)	Вид использования объектов недвижимости	Площадь	УПКС	КС
3803	Респ. Северная Осетия - Алания, р-н Пригородный, северо-восточнее сел. Михайловское, с/т "Горное", сад № 71	Пригородный	15:08:0010601:71	003001000000 Земли сельскохозяйственного назначения	коллективное садоводство	13	13.0.21	500	351,67	175 835,00
3804	Респ. Северная Осетия - Алания, р-н Пригородный, северо-восточнее с.Михайловское, с/т "Горное", сад № 710	Пригородный	15:08:0010601:710	003001000000 Земли сельскохозяйственного назначения	Для коллективного садоводства	13	13.0.21	500	351,67	175 835,00
3805	Респ. Северная Осетия - Алания, р-н Пригородный, северо-восточнее с.Михайловское, с/т "Горное", сад № 711	Пригородный	15:08:0010601:711	003001000000 Земли сельскохозяйственного назначения	коллективное садоводство	13	13.0.21	500	351,67	175 835,00
3806	Респ. Северная Осетия - Алания, р-н Пригородный, северо-восточнее с.Михайловское, с/т "Горное", сад № 712	Пригородный	15:08:0010601:712	003001000000 Земли сельскохозяйственного назначения	коллективное садоводство	13	13.0.21	500	351,67	175 835,00
3807	Респ. Северная Осетия - Алания, р-н Пригородный, северо-восточнее с.Михайловское, садоводческое товарищество "Горное", сад № 713	Пригородный	15:08:0010601:713	003001000000 Земли сельскохозяйственного назначения	Для коллективного садоводства	13	13.0.21	501	351,67	176 186,67
3808	Северная Осетия - Алания респ, р-н Пригородный, северо-восточнее с.Михайловское, садоводческое некоммерческое объединение "Горное", сад №714	Пригородный	15:08:0010601:714	003001000000 Земли сельскохозяйственного назначения	Для ведения садоводства	13	13.0.21	501	351,67	176 186,67
3809	Респ. Северная Осетия - Алания, р-н Пригородный, северо-восточнее с.Михайловское, с/т "Горное", сад № 715	Пригородный	15:08:0010601:715	003001000000 Земли сельскохозяйственного назначения	коллективное садоводство	13	13.0.21	500	351,67	175 835,00
3810	Респ. Северная Осетия - Алания, р-н Пригородный, северо-восточнее с Михайловское, с/т "Горное", сад № 716	Пригородный	15:08:0010601:716	003001000000 Земли сельскохозяйственного назначения	коллективное садоводство	13	13.0.21	500	351,67	175 835,00
3811	Респ. Северная Осетия - Алания, р-н Пригородный, северо-восточнее с Михайловское, с/т "Горное", сад № 717	Пригородный	15:08:0010601:717	003001000000 Земли сельскохозяйственного назначения	Для садоводства или огородничества	13	13.0.21	499	351,67	175 483,33
3812	Республика Северная Осетия-Алания, р-н Пригородный, северо-восточнее с. Михайловское, садоводческое некоммерческое объединение "Горное", сад № 718	Пригородный	15:08:0010601:718	003001000000 Земли сельскохозяйственного назначения	Для ведения садоводства	13	13.0.21	516	351,67	181 461,72
3813	Российская Федерация, Республика Северная Осетия - Алания, мр-н Пригородный, с.п. Михайловское, с. Михайловское, тер. СНТ Горное, сад 719	Пригородный	15:08:0010601:719	003001000000 Земли сельскохозяйственного назначения	коллективное садоводство	13	13.0.21	506	351,67	177 945,02
3814	Республика Северная Осетия-Алания, р-н Пригородный, северо-восточнее с. Михайловское, Садоводческое некоммерческое объединение "Горное", сад №72	Пригородный	15:08:0010601:72	003001000000 Земли сельскохозяйственного назначения	Для ведения садоводства	13	13.0.21	525	351,67	184 626,75
3815	Респ. Северная Осетия - Алания, р-н Пригородный, северо-восточнее с Михайловское, с/т "Горное", сад № 720	Пригородный	15:08:0010601:720	003001000000 Земли сельскохозяйственного назначения	коллективное садоводство	13	13.0.21	500	351,67	175 835,00
3816	Респ. Северная Осетия - Алания, р-н Пригородный, северо-восточнее с.Михайловское, с/т "Горное", сад № 721	Пригородный	15:08:0010601:721	003001000000 Земли сельскохозяйственного назначения	коллективное садоводство	13	13.0.21	500	351,67	175 835,00
3817	Респ. Северная Осетия - Алания, р-н Пригородный, северо-восточнее с.Михайловское, с/т "Горное", сад № 722	Пригородный	15:08:0010601:722	003001000000 Земли сельскохозяйственного назначения	коллективное садоводство	13	13.0.21	500	351,67	175 835,00
3818	Северная Осетия - Алания респ, р-н Пригородный, северо-восточнее с Михайловское, Садоводческое некоммерческое объединение "Горное", сад № 723	Пригородный	15:08:0010601:723	003001000000 Земли сельскохозяйственного назначения	коллективное садоводство	13	13.0.21	560	351,67	196 935,20
3819	Республика Северная Осетия-Алания, р-н Пригородный, северо-восточнее с Михайловское, садоводческое некоммерческое объединение "Горное", сад № 724	Пригородный	15:08:0010601:724	003001000000 Земли сельскохозяйственного назначения	Коллективное садоводство	13	13.0.21	401	351,67	141 019,67
3820	Респ. Северная Осетия - Алания, р-н Пригородный, северо-восточнее с.Михайловское, с/т "Горное", сад № 725	Пригородный	15:08:0010601:725	003001000000 Земли сельскохозяйственного назначения	коллективное садоводство	13	13.0.21	500	351,67	175 835,00
3821	Респ. Северная Осетия - Алания, р-н Пригородный, северо-восточнее с.Михайловское, с/т "Горное", сад № 726	Пригородный	15:08:0010601:726	003001000000 Земли сельскохозяйственного назначения	коллективное садоводство	13	13.0.21	500	351,67	175 835,00
3822	Северная Осетия - Алания респ, р-н Пригородный, северное с Михайловское, садоводческое некоммерческое объединение "Горное", сад № 727	Пригородный	15:08:0010601:727	003001000000 Земли сельскохозяйственного назначения	Для ведения садоводства	13	13.0.21	517	351,67	181 813,39
3823	Респ. Северная Осетия - Алания, р-н Пригородный, северо-восточнее с Михайловское, садоводческое некоммерческое объединение "Горное", сад № 728	Пригородный	15:08:0010601:728	003001000000 Земли сельскохозяйственного назначения	Для ведения садоводства	13	13.0.21	486	351,67	170 911,62
3824	Респ. Северная Осетия - Алания, р-н Пригородный, северо-восточнее с.Михайловское, с/т "Горное", сад № 729	Пригородный	15:08:0010601:729	003001000000 Земли сельскохозяйственного назначения	коллективное садоводство	13	13.0.21	500	351,67	175 835,00
3825	Российская Федерация, Республика Северная Осетия - Алания, Пригородный район, с.п. Михайловское, с. Михайловское, тер. СНТ Горное, 73	Пригородный	15:08:0010601:73	003001000000 Земли сельскохозяйственного назначения	коллективное садоводство	13	13.0.21	477	351,67	167 746,59
3826	Респ. Северная Осетия - Алания, р-н Пригородный, северо-восточнее сел.Михайловское СНО "Горное", сад № 730	Пригородный	15:08:0010601:730	003001000000 Земли сельскохозяйственного назначения	Для коллективного садоводства	13	13.0.21	505	351,67	177 593,35
3827	Российская Федерация, Республика Северная Осетия - Алания, Пригородный муниципальный район, Михайловское сельское поселение, с. Михайловское, тер. СНТ Горное, сад № 731	Пригородный	15:08:0010601:731	003001000000 Земли сельскохозяйственного назначения	Ведение садоводства	13	13.0.21	495	351,67	174 076,65
3828	Респ. Северная Осетия - Алания, р-н Пригородный, северное с.Михайловское, Садоводческое некоммерческое товарищество "Горное", сад №732	Пригородный	15:08:0010601:732	003001000000 Земли сельскохозяйственного назначения	Для ведения садоводства	13	13.0.21	510	351,67	179 351,70
3829	Респ. Северная Осетия - Алания, р-н Пригородный, северо-восточнее с.Михайловское, садоводческое некоммерческое объединение "Горное", сад № 733	Пригородный	15:08:0010601:733	003001000000 Земли сельскохозяйственного назначения	Для ведения садоводства	13	13.0.21	502	351,67	176 538,34
3830	Республика Северная Осетия-Алания, р-н Пригородный, северо-восточнее с Михайловское, Садоводческое некоммерческое объединение "Горное", сад № 734	Пригородный	15:08:0010601:734	003001000000 Земли сельскохозяйственного назначения	Для ведения садоводства	13	13.0.21	503	351,67	176 890,01
3831	Республика Северная Осетия-Алания, р-н Пригородный, северо-восточнее с. Михайловское, СНО "Горное", сад № 735	Пригородный	15:08:0010601:735	003001000000 Земли сельскохозяйственного назначения	Для коллективного садоводства	13	13.0.21	492	351,67	173 021,64
3832	Республика Северная Осетия - Алания, р-н Пригородный, северо-восточнее с.Михайловское, с/т "Горное", сад №736	Пригородный	15:08:0010601:736	003001000000 Земли сельскохозяйственного назначения	Коллективное садоводство	13	13.0.21	500	351,67	175 835,00
3833	Респ. Северная Осетия - Алания, р-н Пригородный, севернее с. Михайловское, СНТ "Горное", сад № 737	Пригородный	15:08:0010601:737	003001000000 Земли сельскохозяйственного назначения	Для ведения садоводства	13	13.0.21	504	351,67	177 241,68
3834	Респ. Северная Осетия - Алания, р-н Пригородный, севернее с. Михайловское, СНТ "Горное", сад № 738	Пригородный	15:08:0010601:738	003001000000 Земли сельскохозяйственного назначения	Для ведения садоводства	13	13.0.21	504	351,67	177 241,68
3835	Республика Северная Осетия-Алания, р-н Пригородный, с Михайловское, СНТ Горное, сад 739	Пригородный	15:08:0010601:739	003001000000 Земли сельскохозяйственного назначения	Для садоводства или огородничества	13	13.0.21	500	351,67	175 835,00
3836	Республика Северная Осетия-Алания, р-н Пригородный, с Михайловское, северо-восточнее сел. Михайловское, Садоводческое некоммерческое объединение "Горное", сад № 74	Пригородный	15:08:0010601:74	003001000000 Земли сельскохозяйственного назначения	Для ведения садоводства	13	13.0.21	564	351,67	198 341,88
3837	Республика Северная Осетия-Алания, р-н Пригородный, с. Михайловское, с/т "Горное", сад 740	Пригородный	15:08:0010601:740	003001000000 Земли сельскохозяйственного назначения	Для коллективного садоводства	13	13.0.21	500	351,67	175 835,00
3838	Республика Северная Осетия - Алания, р-н Пригородный, северо-восточнее с. Михайловское, СНТ "Горное", сад № 741	Пригородный	15:08:0010601:741	003001000000 Земли сельскохозяйственного назначения	Коллективное садоводство	13	13.0.21	497	351,67	174 779,99
3839	Российская Федерация, Республика Северная Осетия - Алания, Пригородный р-н, северо-восточнее сел Михайловское, с/т "Горное", сад № 742	Пригородный	15:08:0010601:742	003001000000 Земли сельскохозяйственного назначения	Ведение садоводства	13	13.0.21	500	351,67	175 835,00
3840	Северная Осетия - Алания респ, р-н Пригородный, с Михайловское, северо-восточнее с. Михайловское, Садоводческое некоммерческое объединение "Горное", сад № 743	Пригородный	15:08:0010601:743	003001000000 Земли сельскохозяйственного назначения	Для ведения садоводства	13	13.0.21	514	351,67	180 758,28
3841	Респ. Северная Осетия - Алания, р-н Пригородный, северо-восточнее сел. Михайловское с/т "Горное", сад № 746	Пригородный	15:08:0010601:746	003001000000 Земли сельскохозяйственного назначения	коллективное садоводство	13	13.0.21	500	351,67	175 835,00
3842	Респ. Северная Осетия - Алания, р-н Пригородный, севернее с.Михайловское, СНТ "Горное", сад №747	Пригородный	15:08:0010601:747	003001000000 Земли сельскохозяйственного назначения	Для ведения садоводства	13	13.0.21	500	351,67	175 835,00

№ п/п	Местоположение ЗУ	Район	Кадастровый номер ЗУ	Категория земель	Разрешенное использование по документу	Код вида разрешенного использования (в соответствии с классификатором видов разрешенного использования земельных участков)	Вид использования объектов недвижимости	Площадь	УПКС	КС
3843	Респ. Северная Осетия - Алания, р-н Пригородный, северо-восточнее с.Михайловское, с/т "Горное", сад № 748	Пригородный	15:08:0010601:748	003001000000 Земли сельскохозяйственного назначения	коллективное садоводство	13	13:021	500	351,67	175 835,00
3844	Респ. Северная Осетия - Алания, р-н Пригородный, севернее сел. Михайловское СНТ "Горное", сад № 749	Пригородный	15:08:0010601:749	003001000000 Земли сельскохозяйственного назначения	Для ведения садоводства	13	13:021	504	351,67	177 241,68
3845	Респ. Северная Осетия - Алания, р-н Пригородный, северо-восточнее сел. Михайловское, с/т "Горное" сад №75	Пригородный	15:08:0010601:75	003001000000 Земли сельскохозяйственного назначения	для садоводства	13	13:021	497	351,67	174 779,99
3846	Респ. Северная Осетия - Алания, р-н Пригородный, севернее с.Михайловское, СНТ "Горное", сад № 750	Пригородный	15:08:0010601:750	003001000000 Земли сельскохозяйственного назначения	Для ведения садоводство	13	13:021	504	351,67	177 241,68
3847	Респ. Северная Осетия - Алания, р-н Пригородный, северо-восточнее сел. Михайловское с/т "Горное", сад № 751	Пригородный	15:08:0010601:751	003001000000 Земли сельскохозяйственного назначения	Для коллективного садоводства	13	13:021	504	351,67	177 241,68
3848	Респ. Северная Осетия - Алания, р-н Пригородный, северо-восточнее сел. Михайловское с/т "Горное" сад № 752	Пригородный	15:08:0010601:752	003001000000 Земли сельскохозяйственного назначения	коллективное садоводство	13	13:021	500	351,67	175 835,00
3849	Респ. Северная Осетия - Алания, р-н Пригородный, северо-восточнее сел. Михайловское с/т "Горное", сад № 753	Пригородный	15:08:0010601:753	003001000000 Земли сельскохозяйственного назначения	коллективное садоводство	13	13:021	500	351,67	175 835,00
3850	Респ. Северная Осетия - Алания, р-н Пригородный, северо-восточнее сел. Михайловское с/т "Горное", сад № 754	Пригородный	15:08:0010601:754	003001000000 Земли сельскохозяйственного назначения	коллективное садоводство	13	13:021	500	351,67	175 835,00
3851	Российская Федерация, Республика Северная Осетия - Алания, Пригородный район, тер. СНТ Горное, сад № 755	Пригородный	15:08:0010601:755	003001000000 Земли сельскохозяйственного назначения	Ведение садоводства	13	13:021	496	351,67	174 428,32
3852	Респ. Северная Осетия - Алания, р-н Пригородный, северо-восточнее с.Михайловское, с/т "Горное", сад № 756	Пригородный	15:08:0010601:756	003001000000 Земли сельскохозяйственного назначения	Коллективное садоводство	13	13:021	500	351,67	175 835,00
3853	Респ. Северная Осетия - Алания, р-н Пригородный, севернее с. Михайловское, СНТ "Горное", сад № 757	Пригородный	15:08:0010601:757	003001000000 Земли сельскохозяйственного назначения	Для коллективного садоводства	13	13:021	504	351,67	177 241,68
3854	Респ. Северная Осетия - Алания, р-н Пригородный, северо-восточнее с. Михайловское, садоводческое некоммерческое объединение "Горное", сад № 758	Пригородный	15:08:0010601:758	003001000000 Земли сельскохозяйственного назначения	Для ведения садоводство	13	13:021	510	351,67	179 351,70
3855	Респ. Северная Осетия - Алания, р-н Пригородный, северо-восточнее сел. Михайловское с/т "Горное". сад № 759	Пригородный	15:08:0010601:759	003001000000 Земли сельскохозяйственного назначения	коллективное садоводство	13	13:021	500	351,67	175 835,00
3856	Респ. Северная Осетия - Алания, р-н Пригородный, северо-восточнее сел. Михайловское, с/т "Горное". сад № 76	Пригородный	15:08:0010601:76	003001000000 Земли сельскохозяйственного назначения	коллективное садоводство	13	13:021	500	351,67	175 835,00
3857	Респ. Северная Осетия - Алания, р-н Пригородный, северо-восточнее сел. Михайловское, садоводческое некоммерческое объединение "Горное, сад № 760	Пригородный	15:08:0010601:760	003001000000 Земли сельскохозяйственного назначения	Для ведения садоводства	13	13:021	511	351,67	179 703,37
3858	Респ. Северная Осетия - Алания, р-н Пригородный, северо-восточнее сел. Михайловское с/т "Горное, сад № 761"	Пригородный	15:08:0010601:761	003001000000 Земли сельскохозяйственного назначения	коллективное садоводство	13	13:021	500	351,67	175 835,00
3859	Республика Северная Осетия-Алания, р-н Пригородный, с Михайловское, снт СНТ Горное	Пригородный	15:08:0010601:762	003001000000 Земли сельскохозяйственного назначения	коллективное садоводство	13	13:021	514	351,67	180 758,38
3860	Республика Северная Осетия-Алания, р-н Пригородный, северо-восточнее с.Михайловское с/т "Горное, сад № 763	Пригородный	15:08:0010601:763	003001000000 Земли сельскохозяйственного назначения	коллективное садоводство	13	13:021	879	351,67	309 117,93
3861	Респ. Северная Осетия - Алания, р-н Пригородный, северо-восточнее сел. Михайловское с/т "Горное. сад № 764	Пригородный	15:08:0010601:764	003001000000 Земли сельскохозяйственного назначения	коллективное садоводство	13	13:021	500	351,67	175 835,00
3862	Северная Осетия - Алания респ. р-н Пригородный, севернее с.Михайловское, СНО "Горное", сад №765	Пригородный	15:08:0010601:765	003001000000 Земли сельскохозяйственного назначения	Для ведения садоводство	13	13:021	523	351,67	183 923,41
3863	Российская Федерация, Республика Северная Осетия - Алания, Пригородный, район Михайловское сельское поселение, сел. Михайловское , территория СНТ Горное, 766	Пригородный	15:08:0010601:766	003001000000 Земли сельскохозяйственного назначения	коллективное садоводство	13	13:021	500	351,67	175 835,00
3864	Северная Осетия - Алания респ. р-н Пригородный, севернее с.Михайловское, Садоводческое некоммерческое объединение "Горное", сад №767	Пригородный	15:08:0010601:767	003001000000 Земли сельскохозяйственного назначения	Для ведения садоводства	13	13:021	539	351,67	189 550,13
3865	Российская Федерация, Республика Северная Осетия - Алания, Пригородный р-н, северо-восточнее с. Михайловское, с/т " Горное". сад №768	Пригородный	15:08:0010601:768	003001000000 Земли сельскохозяйственного назначения	коллективное садоводство	13	13:021	490	351,67	172 318,30
3866	Российская Федерация, Республика Северная Осетия - Алания, р-н Пригородный, северо-восточнее сел Михайловское с/т "Горное", сад № 769	Пригородный	15:08:0010601:769	003001000000 Земли сельскохозяйственного назначения	коллективное садоводство	13	13:021	534	351,67	187 791,78
3867	Респ. Северная Осетия - Алания, р-н Пригородный, северо-восточнее сел. Михайловское, с/т "Горное" сад №77	Пригородный	15:08:0010601:77	003001000000 Земли сельскохозяйственного назначения	коллективное садоводство	13	13:021	525	351,67	184 626,75
3868	Республика Северная Осетия-Алания, район Пригородный, северо-восточнее сел. Михайловское, СНТ "Горное", № 770	Пригородный	15:08:0010601:770	003001000000 Земли сельскохозяйственного назначения	Коллективное садоводство	13	13:021	488	351,67	171 614,96
3869	Респ. Северная Осетия - Алания, р-н Пригородный, северо-восточнее сел. Михайловское с/т "Горное", сад № 771	Пригородный	15:08:0010601:771	003001000000 Земли сельскохозяйственного назначения	коллективное садоводство	13	13:021	500	351,67	175 835,00
3870	Респ. Северная Осетия - Алания, р-н Пригородный, северо-восточнее сел. Михайловское садоводческое товарищество "Горное", сад № 772	Пригородный	15:08:0010601:772	003001000000 Земли сельскохозяйственного назначения	Для коллективного садоводства	13	13:021	500	351,67	175 835,00
3871	Респ. Северная Осетия - Алания, р-н Пригородный, северо-восточнее сел. Михайловское с/т "Горное" сад № 773	Пригородный	15:08:0010601:773	003001000000 Земли сельскохозяйственного назначения	коллективное садоводство	13	13:021	500	351,67	175 835,00
3872	Респ. Северная Осетия - Алания, р-н Пригородный, северо-восточнее сел. Михайловское с/т "Горное", сад № 774	Пригородный	15:08:0010601:774	003001000000 Земли сельскохозяйственного назначения	коллективное садоводство	13	13:021	500	351,67	175 835,00
3873	Республика Северная Осетия - Алания, р-н Пригородный, северо-восточнее сел. Михайловское с/т "Горное", сад № 775	Пригородный	15:08:0010601:775	003001000000 Земли сельскохозяйственного назначения	коллективное садоводство	13	13:021	578	351,67	203 265,26
3874	Респ. Северная Осетия - Алания, р-н Пригородный, северо-восточнее сел. Михайловское. СТ "Горное". сад № 776	Пригородный	15:08:0010601:776	003001000000 Земли сельскохозяйственного назначения	Для коллективного садоводства	13	13:021	559	351,67	196 583,53
3875	Респ. Северная Осетия - Алания, р-н Пригородный, северо-восточнее с Михайловское, с/т "Горное", сад № 777	Пригородный	15:08:0010601:777	003001000000 Земли сельскохозяйственного назначения	Для коллективного садоводства	13	13:021	638	351,67	224 365,46
3876	Респ. Северная Осетия - Алания, р-н Пригородный, северо-восточнее с.Михайловское, с/т "Горное". сад № 778	Пригородный	15:08:0010601:778	003001000000 Земли сельскохозяйственного назначения	Для коллективного садоводства	13	13:021	492	351,67	173 021,64
3877	Респ. Северная Осетия - Алания, р-н Пригородный, северо-восточнее с.Михайловское, с/т "Горное". сад №779	Пригородный	15:08:0010601:779	003001000000 Земли сельскохозяйственного назначения	Для коллективного садоводства	13	13:021	500	351,67	175 835,00
3878	Респ. Северная Осетия - Алания, р-н Пригородный, северо-восточнее сел. Михайловское, садоводческое товарищество "Горное". сад № 78	Пригородный	15:08:0010601:78	003001000000 Земли сельскохозяйственного назначения	Для коллективного садоводства	13	13:021	525	351,67	184 626,75
3879	Респ. Северная Осетия - Алания, р-н Пригородный, северо-восточнее сел. Михайловское с/т "Горное"	Пригородный	15:08:0010601:780	003001000000 Земли сельскохозяйственного назначения	коллективное садоводство	13	13:021	500	351,67	175 835,00
3880	Респ. Северная Осетия - Алания, р-н Пригородный, северо-восточнее сел. Михайловское с/т "Горное", сад № 781	Пригородный	15:08:0010601:781	003001000000 Земли сельскохозяйственного назначения	коллективное садоводство	13	13:021	500	351,67	175 835,00
3881	Российская Федерация, Республика Северная Осетия - Алания, Пригородный район, северо-восточнее сел. Михайловское с/т "Горное", сад № 782	Пригородный	15:08:0010601:782	003001000000 Земли сельскохозяйственного назначения	коллективное садоводство	13	13:021	549	351,67	193 066,83
3882	Респ. Северная Осетия - Алания, р-н Пригородный, северо-восточнее сел. Михайловское с/т "Горное", сад № 783	Пригородный	15:08:0010601:783	003001000000 Земли сельскохозяйственного назначения	Для коллективного садоводства	13	13:021	500	351,67	175 835,00

№ п/п	Местоположение ЗУ	Район	Кадастровый номер ЗУ	Категория земель	Разрешенное использование по документу	Код вида разрешенного использования (в соответствии с классификатором видов разрешенного использования земельных участков)	Вид использования объектов недвижимости	Площадь	УПКС	КС
3883	Республика Северная Осетия-Алания, р-н Пригородный, северо-восточнее с. Михайловское, Садоводческое некоммерческое объединение "Горное", сад № 784	Пригородный	15:08:0010601:784	003001000000 Земли сельскохозяйственного назначения	Для ведения садоводства	13	13.0.21	476	351,67	167 394,92
3884	Северная Осетия - Алания респ, р-н Пригородный, северо-восточнее с. Михайловское. Садоводческое некоммерческое объединение "Горное", сад № 785	Пригородный	15:08:0010601:785	003001000000 Земли сельскохозяйственного назначения	Для ведения садоводства	13	13.0.21	599	351,67	210 650,93
3885	Респ. Северная Осетия - Алания, р-н Пригородный, северо-восточнее сел. Михайловское с/т "Горное", сад № 786	Пригородный	15:08:0010601:786	003001000000 Земли сельскохозяйственного назначения	Для коллективного садоводства	13	13.0.21	500	351,67	175 835,00
3886	Северная Осетия - Алания респ, р-н Пригородный, северо-восточнее с. Михайловское, садоводческое товарищество "Горное", сад № 787	Пригородный	15:08:0010601:787	003001000000 Земли сельскохозяйственного назначения	Для коллективного садоводства	13	13.0.21	500	351,67	175 835,00
3887	Респ. Северная Осетия - Алания, р-н Пригородный, северо-восточнее сел. Михайловское с/т "Горное"	Пригородный	15:08:0010601:788	003001000000 Земли сельскохозяйственного назначения	коллективное садоводство	13	13.0.21	500	351,67	175 835,00
3888	Респ. Северная Осетия - Алания, р-н Пригородный, северо-восточнее сел. Михайловское с/т "Горное"	Пригородный	15:08:0010601:789	003001000000 Земли сельскохозяйственного назначения	коллективное садоводство	13	13.0.21	500	351,67	175 835,00
3889	Республика Северная Осетия - Алания, р-н Пригородный, северо-восточнее с. Михайловское, СНО "Горное" сад № 79	Пригородный	15:08:0010601:79	003001000000 Земли сельскохозяйственного назначения	Коллективное садоводство	13	13.0.21	525	351,67	184 626,75
3890	Респ. Северная Осетия - Алания, р-н Пригородный, северо-восточнее сел. Михайловское с/т "Горное"	Пригородный	15:08:0010601:790	003001000000 Земли сельскохозяйственного назначения	коллективное садоводство	13	13.0.21	500	351,67	175 835,00
3891	Респ. Северная Осетия - Алания, р-н Пригородный, северо-восточнее сел. Михайловское с/т "Горное"	Пригородный	15:08:0010601:791	003001000000 Земли сельскохозяйственного назначения	коллективное садоводство	13	13.0.21	500	351,67	175 835,00
3892	Респ. Северная Осетия - Алания, р-н Пригородный, северо-восточнее сел. Михайловское с/т "Горное"	Пригородный	15:08:0010601:792	003001000000 Земли сельскохозяйственного назначения	коллективное садоводство	13	13.0.21	500	351,67	175 835,00
3893	Респ. Северная Осетия - Алания, р-н Пригородный, северо-восточнее с. Михайловское, садоводческое товарищество "Горное", сад № 793	Пригородный	15:08:0010601:793	003001000000 Земли сельскохозяйственного назначения	Для коллективного садоводства	13	13.0.21	500	351,67	175 835,00
3894	Республика Северная Осетия-Алания, р-н Пригородный, северо-восточнее с. Михайловское, садоводческое товарищество "Горное", сад № 794	Пригородный	15:08:0010601:794	003001000000 Земли сельскохозяйственного назначения	Для коллективного садоводства	13	13.0.21	500	351,67	175 835,00
3895	Респ. Северная Осетия - Алания, р-н Пригородный, северо-восточнее сел. Михайловское садоводческое товарищество "Горное", сад №795	Пригородный	15:08:0010601:795	003001000000 Земли сельскохозяйственного назначения	Для коллективного садоводства	13	13.0.21	500	351,67	175 835,00
3896	Респ. Северная Осетия - Алания, р-н Пригородный, северо-восточнее сел. Михайловское с/т "Горное"	Пригородный	15:08:0010601:796	003001000000 Земли сельскохозяйственного назначения	коллективное садоводство	13	13.0.21	500	351,67	175 835,00
3897	Респ. Северная Осетия - Алания, р-н Пригородный, северо-восточнее сел. Михайловское с/т "Горное"	Пригородный	15:08:0010601:797	003001000000 Земли сельскохозяйственного назначения	коллективное садоводство	13	13.0.21	500	351,67	175 835,00
3898	Респ. Северная Осетия - Алания, р-н Пригородный, с/т "Горное", сад № 798	Пригородный	15:08:0010601:798	003001000000 Земли сельскохозяйственного назначения	Для коллективного садоводства	13	13.0.21	500	351,67	175 835,00
3899	Респ. Северная Осетия - Алания, р-н Пригородный, с/т "Горное", сад №799	Пригородный	15:08:0010601:799	003001000000 Земли сельскохозяйственного назначения	Коллективное садоводство	13	13.0.21	561	351,67	197 286,87
3900	Респ. Северная Осетия - Алания, р-н Пригородный, северо-восточнее с. Михайловское, с/т "Горное", сад № 8	Пригородный	15:08:0010601:8	003001000000 Земли сельскохозяйственного назначения	коллективное садоводство	13	13.0.21	500	351,67	175 835,00
3901	Северная Осетия - Алания респ, р-н Пригородный, северо-восточнее сел. Михайловское, Садоводческое товарищество "Горное", сад № 80	Пригородный	15:08:0010601:80	003001000000 Земли сельскохозяйственного назначения	Для ведения садоводства	13	13.0.21	573	351,67	201 506,91
3902	Респ. Северная Осетия - Алания, р-н Пригородный, с/т "Горное" сад № 800	Пригородный	15:08:0010601:800	003001000000 Земли сельскохозяйственного назначения	Коллективное садоводство	13	13.0.21	500	351,67	175 835,00
3903	Респ. Северная Осетия - Алания, р-н Пригородный, северо-восточнее сел. Михайловское с/т "Горное"	Пригородный	15:08:0010601:801	003001000000 Земли сельскохозяйственного назначения	коллективное садоводство	13	13.0.21	500	351,67	175 835,00
3904	Респ. Северная Осетия - Алания, р-н Пригородный, северо-восточнее сел. Михайловское с/т "Горное"	Пригородный	15:08:0010601:802	003001000000 Земли сельскохозяйственного назначения	коллективное садоводство	13	13.0.21	500	351,67	175 835,00
3905	Респ. Северная Осетия - Алания, р-н Пригородный, северо-восточнее сел. Михайловское с/т "Горное"	Пригородный	15:08:0010601:803	003001000000 Земли сельскохозяйственного назначения	коллективное садоводство	13	13.0.21	500	351,67	175 835,00
3906	Респ. Северная Осетия - Алания, р-н Пригородный, северо-восточнее сел. Михайловское с/т "Горное" сад № 804	Пригородный	15:08:0010601:804	003001000000 Земли сельскохозяйственного назначения	коллективное садоводство	13	13.0.21	500	351,67	175 835,00
3907	Респ. Северная Осетия - Алания, р-н Пригородный, северо-восточнее сел. Михайловское с/т "Горное"	Пригородный	15:08:0010601:805	003001000000 Земли сельскохозяйственного назначения	коллективное садоводство	13	13.0.21	500	351,67	175 835,00
3908	Респ. Северная Осетия - Алания, р-н Пригородный, северо-восточнее сел. Михайловское с/т "Горное"	Пригородный	15:08:0010601:806	003001000000 Земли сельскохозяйственного назначения	коллективное садоводство	13	13.0.21	500	351,67	175 835,00
3909	Респ. Северная Осетия - Алания, р-н Пригородный, северо-восточнее сел. Михайловское с/т "Горное"	Пригородный	15:08:0010601:807	003001000000 Земли сельскохозяйственного назначения	коллективное садоводство	13	13.0.21	500	351,67	175 835,00
3910	Респ. Северная Осетия - Алания, р-н Пригородный, северо-восточнее сел. Михайловское с/т "Горное"	Пригородный	15:08:0010601:808	003001000000 Земли сельскохозяйственного назначения	коллективное садоводство	13	13.0.21	500	351,67	175 835,00
3911	Респ. Северная Осетия - Алания, р-н Пригородный, северо-восточнее сел. Михайловское с/т "Горное"	Пригородный	15:08:0010601:809	003001000000 Земли сельскохозяйственного назначения	коллективное садоводство	13	13.0.21	500	351,67	175 835,00
3912	Респ. Северная Осетия - Алания, р-н Пригородный, северо-восточнее сел. Михайловское, с/т "Горное". сад № 81	Пригородный	15:08:0010601:81	003001000000 Земли сельскохозяйственного назначения	коллективное садоводство	13	13.0.21	500	351,67	175 835,00
3913	Респ. Северная Осетия - Алания, р-н Пригородный, северо-восточнее сел. Михайловское с/т "Горное"	Пригородный	15:08:0010601:810	003001000000 Земли сельскохозяйственного назначения	коллективное садоводство	13	13.0.21	500	351,67	175 835,00
3914	Респ. Северная Осетия - Алания, р-н Пригородный, северо-восточнее сел. Михайловское с/т "Горное"	Пригородный	15:08:0010601:811	003001000000 Земли сельскохозяйственного назначения	коллективное садоводство	13	13.0.21	500	351,67	175 835,00
3915	Республика Северная Осетия-Алания, р-н Пригородный, северо-восточнее с. Михайловское, с/т "Горное". сад № 812	Пригородный	15:08:0010601:812	003001000000 Земли сельскохозяйственного назначения	коллективное садоводство	13	13.0.21	500	351,67	175 835,00
3916	Респ. Северная Осетия - Алания, р-н Пригородный, северо-восточнее сел. Михайловское с/т "Горное"	Пригородный	15:08:0010601:813	003001000000 Земли сельскохозяйственного назначения	коллективное садоводство	13	13.0.21	500	351,67	175 835,00
3917	Респ. Северная Осетия - Алания, р-н Пригородный, северо-восточнее сел. Михайловское с/т "Горное"	Пригородный	15:08:0010601:814	003001000000 Земли сельскохозяйственного назначения	коллективное садоводство	13	13.0.21	500	351,67	175 835,00
3918	Респ. Северная Осетия - Алания, р-н Пригородный, северо-восточнее сел. Михайловское с/т "Горное"	Пригородный	15:08:0010601:815	003001000000 Земли сельскохозяйственного назначения	коллективное садоводство	13	13.0.21	500	351,67	175 835,00
3919	Респ. Северная Осетия - Алания, р-н Пригородный, северо-восточнее сел. Михайловское с/т "Горное"	Пригородный	15:08:0010601:816	003001000000 Земли сельскохозяйственного назначения	коллективное садоводство	13	13.0.21	500	351,67	175 835,00
3920	Респ. Северная Осетия - Алания, р-н Пригородный, северо-восточнее сел. Михайловское с/т "Горное"	Пригородный	15:08:0010601:817	003001000000 Земли сельскохозяйственного назначения	коллективное садоводство	13	13.0.21	500	351,67	175 835,00
3921	Республика Северная Осетия-Алания, р-н Пригородный, северо-восточнее сел. Михайловское с/т "Горное". сад №818	Пригородный	15:08:0010601:818	003001000000 Земли сельскохозяйственного назначения	коллективное садоводство	13	13.0.21	500	351,67	175 835,00
3922	Северная Осетия - Алания респ, р-н Пригородный, северо-восточнее сел. Михайловское, садоводческое товарищество "Горное", сад № 819	Пригородный	15:08:0010601:819	003001000000 Земли сельскохозяйственного назначения	коллективное садоводство	13	13.0.21	500	351,67	175 835,00

№ пп	Местоположение ЗУ	Район	Кадастровый номер ЗУ	Категория земель	Разрешенное использование по документу	Код вида разрешенного использования (в соответствии с классификатором видов разрешенного использования земельных участков)	Вид использования объектов недвижимости	Площадь	УПКС	КС
3923	Респ. Северная Осетия - Алания, р-н Пригородный, с. Михайловское, северо-восточнее сел. Михайловское. с/т "Горное" сад №82	Пригородный	15:08:0010601:82	003001000000 Земли сельскохозяйственного назначения	коллективное садоводство	13	13.0.21	525	351,67	184 626,75
3924	Респ. Северная Осетия - Алания, р-н Пригородный, северо-восточнее сел. Михайловское с/т "Горное"	Пригородный	15:08:0010601:820	003001000000 Земли сельскохозяйственного назначения	коллективное садоводство	13	13.0.21	500	351,67	175 835,00
3925	Респ. Северная Осетия - Алания, р-н Пригородный, северо-восточнее с.Михайловское, с/т "Горное". сад №821	Пригородный	15:08:0010601:821	003001000000 Земли сельскохозяйственного назначения	Коллективное садоводство	13	13.0.21	500	351.67	175 835.00
3926	Респ. Северная Осетия - Алания, р-н Пригородный, северо-восточнее сел. Михайловское с/т "Горное"	Пригородный	15:08:0010601:822	003001000000 Земли сельскохозяйственного назначения	коллективное садоводство	13	13.0.21	500	351.67	175 835.00
3927	Респ. Северная Осетия - Алания, р-н Пригородный, северо-восточнее сел. Михайловское с/т "Горное"	Пригородный	15:08:0010601:823	003001000000 Земли сельскохозяйственного назначения	коллективное садоводство	13	13.0.21	500	351,67	175 835,00
3928	Респ. Северная Осетия - Алания, р-н Пригородный, северо-восточнее сел. Михайловское с/т "Горное"	Пригородный	15:08:0010601:824	003001000000 Земли сельскохозяйственного назначения	коллективное садоводство	13	13.0.21	500	351,67	175 835,00
3929	Респ. Северная Осетия - Алания, р-н Пригородный, северо-восточнее сел. Михайловское с/т "Горное"	Пригородный	15:08:0010601:825	003001000000 Земли сельскохозяйственного назначения	коллективное садоводство	13	13.0.21	500	351.67	175 835.00
3930	Респ. Северная Осетия - Алания, р-н Пригородный, северо-восточнее сел. Михайловское с/т "Горное"	Пригородный	15:08:0010601:826	003001000000 Земли сельскохозяйственного назначения	коллективное садоводство	13	13.0.21	500	351.67	175 835.00
3931	Респ. Северная Осетия - Алания, р-н Пригородный, северо-восточнее сел. Михайловское с/т "Горное"	Пригородный	15:08:0010601:827	003001000000 Земли сельскохозяйственного назначения	коллективное садоводство	13	13.0.21	500	351,67	175 835,00
3932	Респ. Северная Осетия - Алания, р-н Пригородный, северо-восточнее сел. Михайловское с/т "Горное"	Пригородный	15:08:0010601:828	003001000000 Земли сельскохозяйственного назначения	коллективное садоводство	13	13.0.21	500	351,67	175 835,00
3933	Респ. Северная Осетия - Алания, р-н Пригородный, северо-восточнее сел. Михайловское с/т "Горное"	Пригородный	15:08:0010601:829	003001000000 Земли сельскохозяйственного назначения	коллективное садоводство	13	13.0.21	500	351.67	175 835.00
3934	Республика Северная Осетия - Алания, р-н Пригородный, северо-восточнее сел. Михайловское, с/т "Горное". сад № 83	Пригородный	15:08:0010601:83	003001000000 Земли сельскохозяйственного назначения	коллективное садоводство	13	13.0.21	500	351.67	175 835.00
3935	Респ. Северная Осетия - Алания, р-н Пригородный, северо-восточнее сел. Михайловское с/т "Горное"	Пригородный	15:08:0010601:830	003001000000 Земли сельскохозяйственного назначения	коллективное садоводство	13	13.0.21	500	351,67	175 835,00
3936	Респ. Северная Осетия - Алания, р-н Пригородный, северо-восточнее сел. Михайловское с/т "Горное"	Пригородный	15:08:0010601:831	003001000000 Земли сельскохозяйственного назначения	коллективное садоводство	13	13.0.21	500	351,67	175 835,00
3937	Респ. Северная Осетия - Алания, р-н Пригородный, северо-восточнее сел. Михайловское с/т "Горное"	Пригородный	15:08:0010601:832	003001000000 Земли сельскохозяйственного назначения	коллективное садоводство	13	13.0.21	500	351.67	175 835.00
3938	Респ. Северная Осетия - Алания, р-н Пригородный, северо-восточнее сел. Михайловское с/т "Горное"	Пригородный	15:08:0010601:833	003001000000 Земли сельскохозяйственного назначения	коллективное садоводство	13	13.0.21	500	351.67	175 835.00
3939	Респ. Северная Осетия - Алания, р-н Пригородный, северо-восточнее сел. Михайловское с/т "Горное". сад № 834	Пригородный	15:08:0010601:834	003001000000 Земли сельскохозяйственного назначения	для коллективного садоводства	13	13.0.21	500	351,67	175 835,00
3940	Респ. Северная Осетия - Алания, р-н Пригородный, северо-восточнее сел. Михайловское с/т "Горное"	Пригородный	15:08:0010601:835	003001000000 Земли сельскохозяйственного назначения	коллективное садоводство	13	13.0.21	500	351,67	175 835,00
3941	Респ. Северная Осетия - Алания, р-н Пригородный, северо-восточнее сел. Михайловское с/т "Горное"	Пригородный	15:08:0010601:836	003001000000 Земли сельскохозяйственного назначения	коллективное садоводство	13	13.0.21	500	351.67	175 835.00
3942	Респ. Северная Осетия - Алания, р-н Пригородный, северо-восточнее сел. Михайловское с/т "Горное"	Пригородный	15:08:0010601:837	003001000000 Земли сельскохозяйственного назначения	коллективное садоводство	13	13.0.21	500	351.67	175 835.00
3943	Респ. Северная Осетия - Алания, р-н Пригородный, северо-восточнее сел. Михайловское с/т "Горное"	Пригородный	15:08:0010601:838	003001000000 Земли сельскохозяйственного назначения	коллективное садоводство	13	13.0.21	500	351,67	175 835,00
3944	Северная Осетия - Алания респ, р-н Пригородный,северо-восточнее с.Михайловское с/т "Горное", сад № 839	Пригородный	15:08:0010601:839	003001000000 Земли сельскохозяйственного назначения	коллективное садоводство	13	13.0.21	500	351,67	175 835,00
3945	Респ. Северная Осетия - Алания, р-н Пригородный, северо-восточнее с. Михайловское. с/т "Горное" сад № 84	Пригородный	15:08:0010601:84	003001000000 Земли сельскохозяйственного назначения	Для коллективного садоводства	13	13.0.21	525	351.67	184 626.75
3946	Респ. Северная Осетия - Алания, р-н Пригородный, северо-восточнее сел. Михайловское с/т "Горное"	Пригородный	15:08:0010601:840	003001000000 Земли сельскохозяйственного назначения	коллективное садоводство	13	13.0.21	500	351.67	175 835.00
3947	Респ. Северная Осетия - Алания, р-н Пригородный, северо-восточнее сел. Михайловское с/т "Горное"	Пригородный	15:08:0010601:841	003001000000 Земли сельскохозяйственного назначения	коллективное садоводство	13	13.0.21	500	351,67	175 835,00
3948	Респ. Северная Осетия - Алания, р-н Пригородный, северо-восточнее сел. Михайловское с/т "Горное"	Пригородный	15:08:0010601:842	003001000000 Земли сельскохозяйственного назначения	коллективное садоводство	13	13.0.21	500	351,67	175 835,00
3949	Респ. Северная Осетия - Алания, р-н Пригородный, северо-восточнее сел. Михайловское с/т "Горное"	Пригородный	15:08:0010601:843	003001000000 Земли сельскохозяйственного назначения	коллективное садоводство	13	13.0.21	500	351.67	175 835.00
3950	Респ. Северная Осетия - Алания, р-н Пригородный, северо-восточнее сел. Михайловское с/т "Горное". сад № 844	Пригородный	15:08:0010601:844	003001000000 Земли сельскохозяйственного назначения	коллективное садоводство	13	13.0.21	500	351.67	175 835.00
3951	Респ. Северная Осетия - Алания, р-н Пригородный, северо-восточнее сел. Михайловское с/т "Горное"	Пригородный	15:08:0010601:845	003001000000 Земли сельскохозяйственного назначения	коллективное садоводство	13	13.0.21	500	351,67	175 835,00
3952	Респ. Северная Осетия - Алания, р-н Пригородный, северо-восточнее сел. Михайловское с/т "Горное"	Пригородный	15:08:0010601:846	003001000000 Земли сельскохозяйственного назначения	коллективное садоводство	13	13.0.21	500	351,67	175 835,00
3953	Респ. Северная Осетия - Алания, р-н Пригородный, северо-восточнее сел. Михайловское с/т "Горное", сад № 847	Пригородный	15:08:0010601:847	003001000000 Земли сельскохозяйственного назначения	коллективное садоводство	13	13.0.21	500	351.67	175 835.00
3954	Республика Северная Осетия-Алания, р-н Пригородный, северо-восточнее с. Михайловское, Садоводческое некоммерческое объединение "Горное", сад № 848	Пригородный	15:08:0010601:848	003001000000 Земли сельскохозяйственного назначения	Для ведения садоводства	13	13.0.21	500	351.67	175 835.00
3955	Республика Северная Осетия-Алания, р-н Пригородный, северо-восточнее с. Михайловское, Садоводческое некоммерческое объединение "Горное". сад № 849	Пригородный	15:08:0010601:849	003001000000 Земли сельскохозяйственного назначения	Для ведения садоводства	13	13.0.21	500	351,67	175 835,00
3956	Респ. Северная Осетия - Алания, р-н Пригородный, северо-восточнее с. Михайловское. садоводческое некомаческое объединение "Горное". сад № 85	Пригородный	15:08:0010601:85	003001000000 Земли сельскохозяйственного назначения	Для ведения садоводства	13	13.0.21	546	351,67	192 011,82
3957	Респ. Северная Осетия - Алания, р-н Пригородный, северо-восточнее сел. Михайловское с/т "Горное", сад № 850	Пригородный	15:08:0010601:850	003001000000 Земли сельскохозяйственного назначения	коллективное садоводство	13	13.0.21	500	351.67	175 835.00
3958	Респ. Северная Осетия - Алания, р-н Пригородный, СНО "Горное". сад № 851	Пригородный	15:08:0010601:851	003001000000 Земли сельскохозяйственного назначения	Для коллективного садоводства	13	13.0.21	500	351.67	175 835.00
3959	Респ. Северная Осетия - Алания, р-н Пригородный, севернее с Михайловское. СНТ "Горное", сад №852	Пригородный	15:08:0010601:852	003001000000 Земли сельскохозяйственного назначения	Для коллективного садоводства	13	13.0.21	500	351,67	175 835,00
3960	Респ. Северная Осетия - Алания, р-н Пригородный, северо-восточнее с. Михайловское. СНТ "Горное", сад № 853	Пригородный	15:08:0010601:853	003001000000 Земли сельскохозяйственного назначения	Для ведения садоводства	13	13.0.21	500	351,67	175 835,00
3961	Российская Федерация, Республика Северная Осетия - Алания, Пригородный район, северо-восточнее с. Михайловское. с/т "Горное", сад № 854	Пригородный	15:08:0010601:854	003001000000 Земли сельскохозяйственного назначения	коллективное садоводство	13	13.0.21	434	351.67	152 624.78
3962	Респ. Северная Осетия - Алания, р-н Пригородный, северо-восточнее сел. Михайловское с/т "Горное", сад № 855	Пригородный	15:08:0010601:855	003001000000 Земли сельскохозяйственного назначения	коллективное садоводство	13	13.0.21	431	351.67	151 569.77

№ пп	Местоположение ЗУ	Район	Кадастровый номер ЗУ	Категория земель	Разрешенное использование по документу	Код вида разрешенного использования (в соответствии с классификатором видов разрешенного использования земельных участков)	Вид использования объектов недвижимости	Площадь	УПКС	КС
3963	Российская Федерация, Республика Северная Осетия - Алания, Пригородный район, северо-восточнее с. Михайловское, территория СНТ Горное, 856	Пригородный	15:08:0010601:856	003001000000 Земли сельскохозяйственного назначения	коллективное садоводство	13	13.0.21	403	351,67	152 273,11
3964	Российская Федерация, Республика Северная Осетия - Алания, Пригородный район, северо-восточнее с. Михайловское, территория СНТ Горное, сад № 857	Пригородный	15:08:0010601:857	003001000000 Земли сельскохозяйственного назначения	коллективное садоводство	13	13.0.21	423	351,67	148 756,41
3965	Северная Осетия - Алания респ, р-н Пригородный, северо-восточнее с. Михайловское. Садоводческое некоммерческое объединение "Горное", сад № 858	Пригородный	15:08:0010601:858	003001000000 Земли сельскохозяйственного назначения	Для ведения садоводства	13	13.0.21	477	351,67	167 746,59
3966	Респ. Северная Осетия - Алания, р-н Пригородный, северо-восточнее сел. Михайловское с/т "Горное". сад № 859	Пригородный	15:08:0010601:859	003001000000 Земли сельскохозяйственного назначения	коллективное садоводство	13	13.0.21	500	351,67	175 835,00
3967	Респ. Северная Осетия - Алания, р-н Пригородный, севернее сел. Михайловское, СНТ "Горное", сад № 86	Пригородный	15:08:0010601:86	003001000000 Земли сельскохозяйственного назначения	Для ведения садоводства	13	13.0.21	525	351,67	184 626,75
3968	Респ. Северная Осетия - Алания, р-н Пригородный, северо-восточнее сел. Михайловское с/т "Горное", сад № 860	Пригородный	15:08:0010601:860	003001000000 Земли сельскохозяйственного назначения	коллективное садоводство	13	13.0.21	500	351,67	175 835,00
3969	Республика Северная Осетия - Алания, р-н Пригородный, севернее с. Михайловское садоводческое некоммерческое объединение Горное, сад № 861	Пригородный	15:08:0010601:861	003001000000 Земли сельскохозяйственного назначения	Для ведения садоводства	13	13.0.21	430	351,67	151 218,10
3970	Северная Осетия - Алания респ, р-н Пригородный, северо-восточнее с. Михайловское садоводческое некоммерческое объединение "Горное", сад № 862	Пригородный	15:08:0010601:862	003001000000 Земли сельскохозяйственного назначения	Для ведения садоводства	13	13.0.21	420	351,67	147 701,40
3971	Северная Осетия - Алания респ, р-н Пригородный, с/т "Горное". сад № 863	Пригородный	15:08:0010601:863	003001000000 Земли сельскохозяйственного назначения	Для коллективного садоводства	13	13.0.21	455	351,67	160 009,85
3972	Респ. Северная Осетия - Алания, р-н Пригородный, северо-восточнее с. Михайловское. садоводческое товарищество "Горное", сад № 864	Пригородный	15:08:0010601:864	003001000000 Земли сельскохозяйственного назначения	коллективное садоводство	13	13.0.21	500	351,67	175 835,00
3973	Респ. Северная Осетия - Алания, р-н Пригородный, северо-восточнее сел. Михайловское с/т "Горное", сад № 865	Пригородный	15:08:0010601:865	003001000000 Земли сельскохозяйственного назначения	коллективное садоводство	13	13.0.21	500	351,67	175 835,00
3974	Республика Северная Осетия - Алания, р-н Пригородный, северо-восточнее с.Михайловское. СНТ "Горное", сад №866	Пригородный	15:08:0010601:866	003001000000 Земли сельскохозяйственного назначения	Для коллективного садоводства	13	13.0.21	451	351,67	158 603,17
3975	Респ. Северная Осетия - Алания, р-н Пригородный, северо-восточнее сел. Михайловское с/т "Горное". сад № 867	Пригородный	15:08:0010601:867	003001000000 Земли сельскохозяйственного назначения	коллективное садоводство	13	13.0.21	500	351,67	175 835,00
3976	Респ. Северная Осетия - Алания, р-н Пригородный, северо-восточнее сел. Михайловское с/т "Горное", сад № 868	Пригородный	15:08:0010601:868	003001000000 Земли сельскохозяйственного назначения	коллективное садоводство	13	13.0.21	500	351,67	175 835,00
3977	Российская Федерация, Республика Северная Осетия - Алания, Пригородный район, с. Михайловское. тер. СНТ Горное. сад №869	Пригородный	15:08:0010601:869	003001000000 Земли сельскохозяйственного назначения	коллективное садоводство	13	13.0.21	399	351,67	140 316,33
3978	Респ. Северная Осетия - Алания, р-н Пригородный, севернее сел. Михайловское, СНТ "Горное" сад № 87	Пригородный	15:08:0010601:87	003001000000 Земли сельскохозяйственного назначения	Для ведения садоводства	13	13.0.21	525	351,67	184 626,75
3979	Респ. Северная Осетия - Алания, р-н Пригородный, северо-восточнее с. Михайловское, садоводческое некоммерческое объединение "Горное". сад № 872	Пригородный	15:08:0010601:872	003001000000 Земли сельскохозяйственного назначения	Для ведения садоводства	13	13.0.21	423	351,67	148 756,41
3980	Респ. Северная Осетия - Алания, р-н Пригородный, северо-восточнее сел. Михайловское, с/т "Горное". сад № 873	Пригородный	15:08:0010601:873	003001000000 Земли сельскохозяйственного назначения	коллективное садоводство	13	13.0.21	500	351,67	175 835,00
3981	Российская Федерация, Республика Северная Осетия - Алания, Пригородный муниципальный район, северо-восточнее с. Михайловское, СНТ Горное, сад №874	Пригородный	15:08:0010601:874	003001000000 Земли сельскохозяйственного назначения	Ведение садоводства	13	13.0.21	427	351,67	150 163,09
3982	Северная Осетия - Алания респ, р-н Пригородный, севернее с Михайловское, СНТ "Горное", сад № 875	Пригородный	15:08:0010601:875	003001000000 Земли сельскохозяйственного назначения	Для ведения садоводства	13	13.0.21	481	351,67	169 153,27
3983	Северная Осетия - Алания респ, р-н Пригородный, севернее с Михайловское, СНТ "Горное",сад № 876	Пригородный	15:08:0010601:876	003001000000 Земли сельскохозяйственного назначения	Для ведения садоводства	13	13.0.21	431	351,67	151 569,77
3984	Респ. Северная Осетия - Алания, р-н Пригородный, северо-восточнее с. Михайловское. садоводческое некоммерческое объединение "Горное". сад № 877	Пригородный	15:08:0010601:877	003001000000 Земли сельскохозяйственного назначения	Для ведения садоводства	13	13.0.21	423	351,67	148 756,41
3985	Респ. Северная Осетия - Алания, р-н Пригородный, северо-восточнее сел. Михайловское, с/т "Горное". сад № 878	Пригородный	15:08:0010601:878	003001000000 Земли сельскохозяйственного назначения	коллективное садоводство	13	13.0.21	500	351,67	175 835,00
3986	Респ. Северная Осетия - Алания, р-н Пригородный, севернее сел.Михайловское, СНТ "Горное". сад № 879	Пригородный	15:08:0010601:879	003001000000 Земли сельскохозяйственного назначения	Для ведения садоводства	13	13.0.21	500	351,67	175 835,00
3987	Респ. Северная Осетия - Алания, р-н Пригородный, северо-восточнее сел. Михайловское. СНТ "Горное" сад № 88	Пригородный	15:08:0010601:88	003001000000 Земли сельскохозяйственного назначения	Для ведения садоводства	13	13.0.21	525	351,67	184 626,75
3988	Северная Осетия - Алания респ, р-н Пригородный, северо-восточнее с. Михайловское. Садоводческое некоммерческое объединение "Горное", сад № 880	Пригородный	15:08:0010601:880	003001000000 Земли сельскохозяйственного назначения	Для ведения садоводства	13	13.0.21	563	351,67	197 990,21
3989	Респ. Северная Осетия - Алания, р-н Пригородный, северо-восточнее сел. Михайловское, с/т "Горное". сад № 881	Пригородный	15:08:0010601:881	003001000000 Земли сельскохозяйственного назначения	коллективное садоводство	13	13.0.21	500	351,67	175 835,00
3990	Респ. Северная Осетия - Алания, р-н Пригородный, северо-восточнее сел. Михайловское. с/т "Горное", сад № 882	Пригородный	15:08:0010601:882	003001000000 Земли сельскохозяйственного назначения	коллективное садоводство	13	13.0.21	500	351,67	175 835,00
3991	Респ. Северная Осетия - Алания, р-н Пригородный, северо-восточнее сел. Михайловское. с/т "Горное", сад № 883	Пригородный	15:08:0010601:883	003001000000 Земли сельскохозяйственного назначения	Коллективное садоводство	13	13.0.21	500	351,67	175 835,00
3992	Российская Федерация, Республика Северная Осетия - Алания, Пригородный район, северо-восточнее с. Михайловское, тер. СНТ Горное, сад № 884	Пригородный	15:08:0010601:884	003001000000 Земли сельскохозяйственного назначения	коллективное садоводство	13	13.0.21	549	351,67	193 066,83
3993	Российская Федерация, Республика Северная Осетия - Алания, Пригородный район, северо-восточнее с. Михайловское. тер. СНТ Горное, сад № 885	Пригородный	15:08:0010601:885	003001000000 Земли сельскохозяйственного назначения	Для ведения садоводства	13	13.0.21	549	351,67	193 066,83
3994	Северная Осетия - Алания респ, р-н Пригородный, северо-восточнее сел. Михайловское, с/т "Горное", сад № 886	Пригородный	15:08:0010601:886	003001000000 Земли сельскохозяйственного назначения	Для коллективного садоводства	13	13.0.21	500	351,67	175 835,00
3995	Респ. Северная Осетия - Алания, р-н Пригородный, северо-восточнее сел. Михайловское, с/т "Горное", сад № 887	Пригородный	15:08:0010601:887	003001000000 Земли сельскохозяйственного назначения	коллективное садоводство	13	13.0.21	500	351,67	175 835,00
3996	Республика Северная Осетия-Алания, р-н Пригородный, северо-восточнее с Михайловское. с/т "Горное", сад 888	Пригородный	15:08:0010601:888	003001000000 Земли сельскохозяйственного назначения	коллективное садоводство	13	13.0.21	500	351,67	175 835,00
3997	Респ. Северная Осетия - Алания, р-н Пригородный, северо-восточнее сел. Михайловское, с/т "Горное". сад № 889	Пригородный	15:08:0010601:889	003001000000 Земли сельскохозяйственного назначения	коллективное садоводство	13	13.0.21	500	351,67	175 835,00
3998	Респ. Северная Осетия - Алания, р-н Пригородный, северо-восточнее сел. Михайловское, с/т "Горное", сад № 89	Пригородный	15:08:0010601:89	003001000000 Земли сельскохозяйственного назначения	коллективное садоводство	13	13.0.21	525	351,67	184 626,75
3999	Северная Осетия - Алания респ, р-н Пригородный, северо-восточнее с. Михайловское, садоводческое некоммерческое объединение "Горное", сад № 890	Пригородный	15:08:0010601:890	003001000000 Земли сельскохозяйственного назначения	Для ведения садоводства	13	13.0.21	534	351,67	187 791,78
4000	Северная Осетия - Алания респ, р-н Пригородный, севернее с. Михайловское, садоводческое некоммерческое объединение "Горное", сад № 891	Пригородный	15:08:0010601:891	003001000000 Земли сельскохозяйственного назначения	Для ведения садоводства	13	13.0.21	569	351,67	200 100,23
4001	Респ. Северная Осетия - Алания, р-н Пригородный, северо-восточнее сел. Михайловское, с/т "Горное". сад № 892	Пригородный	15:08:0010601:892	003001000000 Земли сельскохозяйственного назначения	коллективное садоводство	13	13.0.21	500	351,67	175 835,00
4002	Респ. Северная Осетия - Алания, р-н Пригородный, северо-восточнее с.Михайловское, с/т "Горное"	Пригородный	15:08:0010601:893	003001000000 Земли сельскохозяйственного назначения	Коллективное садоводство	13	13.0.21	596	351,67	209 595,32

№ п/п	Местоположение ЗУ	Район	Кадастровый номер ЗУ	Категория земель	Разрешенное использование по документу	Код вида разрешенного использования (в соответствии с классификатором видов разрешенного использования земельных участков)	Вид использования объектов недвижимости	Площадь	УПКС	КС
4003	Респ. Северная Осетия - Алания, р-н Пригородный, северо-восточнее сел. Михайловское, с/т "Горное", сад № 894	Пригородный	15:08:0010601:894	003001000000 Земли сельскохозяйственного назначения	коллективное садоводство	13	13.0.21	500	351,67	175 835,00
4004	Респ. Северная Осетия - Алания, р-н Пригородный, северо-восточнее сел. Михайловское, садоводческое товарищество "Горное", сад № 895	Пригородный	15:08:0010601:895	003001000000 Земли сельскохозяйственного назначения	Для коллективного садоводства	13	13.0.21	524	351,67	184 275,08
4005	Респ. Северная Осетия - Алания, р-н Пригородный, северо-восточнее сел. Михайловское, с/т "Горное". сад № 896	Пригородный	15:08:0010601:896	003001000000 Земли сельскохозяйственного назначения	Для коллективного садоводства	13	13.0.21	522	351,67	183 571,74
4006	Респ. Северная Осетия - Алания, р-н Пригородный, северо-восточнее сел. Михайловское, с/т "Горное", сад № 897	Пригородный	15:08:0010601:897	003001000000 Земли сельскохозяйственного назначения	коллективное садоводство	13	13.0.21	500	351,67	175 835,00
4007	Респ. Северная Осетия - Алания, р-н Пригородный, северо-восточнее с. Михайловское, с/т "Горное". сад №898	Пригородный	15:08:0010601:898	003001000000 Земли сельскохозяйственного назначения	Коллективное садоводство	13	13.0.21	522	351,67	183 571,74
4008	Респ. Северная Осетия - Алания, р-н Пригородный, северо-восточнее с. Михайловское. СНТ "Горное", сад № 899	Пригородный	15:08:0010601:899	003001000000 Земли сельскохозяйственного назначения	Для ведения садоводства	13	13.0.21	500	351,67	175 835,00
4009	Респ. Северная Осетия - Алания, р-н Пригородный, севернее с. Михайловское, СНТ "Горное", сад №9	Пригородный	15:08:0010601:9	003001000000 Земли сельскохозяйственного назначения	Для ведения садоводства	13	13.0.21	500	351,67	175 835,00
4010	Респ. Северная Осетия - Алания, р-н Пригородный, северо-восточнее сел. Михайловское, с/т "Горное", сад № 90	Пригородный	15:08:0010601:90	003001000000 Земли сельскохозяйственного назначения	коллективное садоводство	13	13.0.21	500	351,67	175 835,00
4011	Северная Осетия - Алания респ. р-н Пригородный, севернее с. Михайловское. СНТ "Горное". сад № 900	Пригородный	15:08:0010601:900	003001000000 Земли сельскохозяйственного назначения	Для ведения садоводства	13	13.0.21	500	351,67	175 835,00
4012	Респ. Северная Осетия - Алания, р-н Пригородный, северо-восточнее сел. Михайловское, с/т "Горное". сад № 901	Пригородный	15:08:0010601:901	003001000000 Земли сельскохозяйственного назначения	для коллективного садоводства	13	13.0.21	500	351,67	175 835,00
4013	Респ. Северная Осетия - Алания, р-н Пригородный, северо-восточнее сел. Михайловское, с/т "Горное". сад № 902	Пригородный	15:08:0010601:902	003001000000 Земли сельскохозяйственного назначения	коллективное садоводство	13	13.0.21	500	351,67	175 835,00
4014	Северная Осетия - Алания респ. р-н Пригородный, северо-восточнее с. Михайловское, Садоводческое некоммерческое товарищество "Горное". сад № 903	Пригородный	15:08:0010601:903	003001000000 Земли сельскохозяйственного назначения	Для ведения садоводства	13	13.0.21	500	351,67	175 835,00
4015	Респ. Северная Осетия - Алания, р-н Пригородный, северо-восточнее сел. Михайловское, с/т "Горное", сад № 904	Пригородный	15:08:0010601:904	003001000000 Земли сельскохозяйственного назначения	коллективное садоводство	13	13.0.21	500	351,67	175 835,00
4016	Респ. Северная Осетия - Алания, р-н Пригородный, северо-восточнее сел. Михайловское, с/т "Горное". сад № 905	Пригородный	15:08:0010601:905	003001000000 Земли сельскохозяйственного назначения	коллективное садоводство	13	13.0.21	500	351,67	175 835,00
4017	РСО - Алания, Пригородный район, северо-восточнее сел. Михайловское. с/т "Горное", сад №906	Пригородный	15:08:0010601:906	003001000000 Земли сельскохозяйственного назначения	Коллективное садоводство	13	13.0.21	500	351,67	175 835,00
4018	Республика Северная Осетия-Алания, р-н Пригородный, северо-восточнее сел. Михайловское. садоводческое некоммерческое объединение "Горное", сад № 907	Пригородный	15:08:0010601:907	003001000000 Земли сельскохозяйственного назначения	Для ведения садоводства	13	13.0.21	422	351,67	148 404,74
4019	Северная Осетия - Алания респ. р-н Пригородный, севернее с. Михайловское. садоводческое некоммерческое объединение "Горное". сад № 908	Пригородный	15:08:0010601:908	003001000000 Земли сельскохозяйственного назначения	Для ведения садоводства	13	13.0.21	561	351,67	197 286,87
4020	Северная Осетия - Алания респ. р-н Пригородный, севернее с. Михайловское, Садоводческое Некоммерческое Объединение "Горное" сад № 909	Пригородный	15:08:0010601:909	003001000000 Земли сельскохозяйственного назначения	Для ведения садоводства	13	13.0.21	651	351,67	228 937,17
4021	Респ. Северная Осетия - Алания, р-н Пригородный, северо-восточнее сел. Михайловское, с/т "Горное". сад № 91	Пригородный	15:08:0010601:91	003001000000 Земли сельскохозяйственного назначения	коллективное садоводство	13	13.0.21	500	351,67	175 835,00
4022	Респ. Северная Осетия - Алания, р-н Пригородный, северо-восточнее сел. Михайловское, с/т "Горное"	Пригородный	15:08:0010601:910	003001000000 Земли сельскохозяйственного назначения	коллективное садоводство	13	13.0.21	500	351,67	175 835,00
4023	Респ. Северная Осетия - Алания, р-н Пригородный, северо-восточнее сел. Михайловское с/т"Горное" сад № 911	Пригородный	15:08:0010601:911	003001000000 Земли сельскохозяйственного назначения	Для коллективного садоводства	13	13.0.21	498	351,67	175 131,66
4024	Респ. Северная Осетия - Алания, р-н Пригородный, северо-восточнее сел. Михайловское, с/т "Горное"	Пригородный	15:08:0010601:912	003001000000 Земли сельскохозяйственного назначения	коллективное садоводство	13	13.0.21	500	351,67	175 835,00
4025	Северная Осетия - Алания респ. р-н Пригородный. с Михайловское, северо-восточнее с. Михайловское, с/т "Горное". участок №913	Пригородный	15:08:0010601:913	003001000000 Земли сельскохозяйственного назначения	коллективное садоводство	13	13.0.21	641	351,67	225 420,47
4026	Респ. Северная Осетия - Алания, р-н Пригородный, северо-восточнее с. Михайловское, с/т "Горное". сад № 92	Пригородный	15:08:0010601:92	003001000000 Земли сельскохозяйственного назначения	Для коллективного садоводства	13	13.0.21	500	351,67	175 835,00
4027	Респ. Северная Осетия - Алания, р-н Пригородный, северо-восточнее сел. Михайловское, с/т "Горное", сад № 93	Пригородный	15:08:0010601:93	003001000000 Земли сельскохозяйственного назначения	коллективное садоводство	13	13.0.21	500	351,67	175 835,00
4028	Респ. Северная Осетия - Алания, р-н Пригородный, северо-восточнее сел. Михайловское, СНТ "Горное" сад №94	Пригородный	15:08:0010601:94	003001000000 Земли сельскохозяйственного назначения	Для ведения садоводства	13	13.0.21	525	351,67	184 626,75
4029	Респ. Северная Осетия - Алания, р-н Пригородный, северо-восточнее сел. Михайловское, с/т "Горное" сад №95	Пригородный	15:08:0010601:95	003001000000 Земли сельскохозяйственного назначения	коллективное садоводство	13	13.0.21	500	351,67	175 835,00
4030	Респ. Северная Осетия - Алания, р-н Пригородный, северо-восточнее сел. Михайловское, с/т "Горное", сад № 96	Пригородный	15:08:0010601:96	003001000000 Земли сельскохозяйственного назначения	коллективное садоводство	13	13.0.21	500	351,67	175 835,00
4031	Российская Федерация. Республика Северная Осетия - Алания, Пригородный район. северо-восточнее с. Михайловское. СНТ Горное. сад № 97	Пригородный	15:08:0010601:97	003001000000 Земли сельскохозяйственного назначения	Ведение садоводства	13	13.0.21	547	351,67	192 363,49
4032	Респ. Северная Осетия - Алания, р-н. Пригородный. северо-восточнее с. Михайловское. СНО "Горное" . сад № 915	Пригородный	15:08:0010601:978	003001000000 Земли сельскохозяйственного назначения	Для ведения садоводства	13	13.0.21	416	351,67	146 294,72
4033	Респ. Северная Осетия - Алания, р-н. Пригородный. северо-восточнее с. Михайловское. СНО "Горное" . сад № 916	Пригородный	15:08:0010601:979	003001000000 Земли сельскохозяйственного назначения	Для ведения садоводства	13	13.0.21	469	351,67	164 933,23
4034	Российская Федерация. Республика Северная Осетия - Алания, Пригородный район. с Михайловское, тер. СНТ Горное. сад № 98	Пригородный	15:08:0010601:98	003001000000 Земли сельскохозяйственного назначения	коллективное садоводство	13	13.0.21	516	351,67	181 461,72
4035	Республика Северная Осетия-Алания, р-н Пригородный, северо-восточнее сел. Михайловское. Садоводческое товарищество "Горное", сад №99	Пригородный	15:08:0010601:99	003001000000 Земли сельскохозяйственного назначения	коллективное садоводство	13	13.0.21	500	351,67	175 835,00
4036	Республика Северная Осетия-Алания, р-н Пригородный. северо-восточнее с. Михайловское. СНО "Горное". сад №917	Пригородный	15:08:0010601:992	003001000000 Земли сельскохозяйственного назначения	Для ведения садоводства	13	13.0.21	600	351,67	211 002,00
4037	Республика Северная Осетия-Алания, р-н Пригородный. Архонское шоссе. 2 км. сад Хурзарин. сад 1783а	Пригородный	15:08:0010701:1	003001000000 Земли сельскохозяйственного назначения	Для ведения садоводства	13	13.0.21	500	351,67	175 835,00
4038	Респ. Северная Осетия - Алания, р-н Пригородный, Архонское шоссе, 2 км. СНТ "Хурзарин", сад №1773	Пригородный	15:08:0010701:10	003001000000 Земли сельскохозяйственного назначения	Для коллективного садоводства	13	13.0.21	500	351,67	175 835,00
4039	Республика Северная Осетия-Алания, р-н Пригородный, р-н Пригородный. Архонское шоссе. 2 км, садоводческое товарищество "Хурзарин". сад № 1686	Пригородный	15:08:0010701:101	003001000000 Земли сельскохозяйственного назначения	коллективное садоводство	13	13.0.21	491	351,67	172 669,97
4040	Респ. Северная Осетия - Алания, р-н Пригородный. Архонское шоссе . 2 км. садоводческое некоммерческое товарищество "Хурзарин", сад №1684	Пригородный	15:08:0010701:102	003001000000 Земли сельскохозяйственного назначения	Для ведения садоводства	13	13.0.21	491	351,67	172 669,97
4041	Респ. Северная Осетия - Алания, р-н Пригородный. Архонское шоссе. 2 км, садоводческое некоммерческое товарищество "Хурзарин", сад № 1682	Пригородный	15:08:0010701:104	003001000000 Земли сельскохозяйственного назначения	Для ведения садоводства	13	13.0.21	491	351,67	172 669,97
4042	Респ. Северная Осетия - Алания, р-н Пригородный. Архонское шоссе. 2 км, с/т "Хурзарин". сад №1681	Пригородный	15:08:0010701:105	003001000000 Земли сельскохозяйственного назначения	Коллективное садоводство	13	13.0.21	491	351,67	172 669,97

№ п/п	Местоположение ЗУ	Район	Кадастровый номер ЗУ	Категория земель	Разрешенное использование по документу	Код вида разрешенного использования (в соответствии с классификатором видов разрешенного использования земельных участков)	Вид использования объектов недвижимости	Площадь	УПКС	КС
4043	Респ. Северная Осетия - Алания, р-н Пригородный, Архонское шоссе , 2 км, с/т "Хурзарин", сад № 1680	Пригородный	15:08:0010701:106	003001000000 Земли сельскохозяйственного назначения	коллективное садоводство	13	13.0.21	491	351,67	172 669,97
4044	Респ. Северная Осетия - Алания, р-н Пригородный. Архонское шоссе. 2 км с/т "Хурзарин" сад №1678	Пригородный	15:08:0010701:108	003001000000 Земли сельскохозяйственного назначения	для коллективного садоводства	13	13.0.21	491	351,67	172 669,97
4045	Республика Северная Осетия-Алания, г.Владикавказ, Архонское шоссе 2 км. садоводческое товарищество "Хурзарин", сад №1500	Пригородный	15:08:0010701:1082	003001000000 Земли сельскохозяйственного назначения	Для коллективного садоводства	13	13.0.21	500	351.67	175 835.00
4046	Респ. Северная Осетия - Алания, р-н Пригородный, Архонское шоссе, 2 км, СНТ "Хурзарин", сад № 1677	Пригородный	15:08:0010701:109	003001000000 Земли сельскохозяйственного назначения	Для ведения садоводство	13	13.0.21	491	351.67	172 669.97
4047	Респ. Северная Осетия - Алания, р-н Пригородный, Архонское шоссе, 2 км, СНТ "Хурзарин" сад № 1772	Пригородный	15:08:0010701:11	003001000000 Земли сельскохозяйственного назначения	Коллективное садоводство	13	13.0.21	500	351,67	175 835,00
4048	Респ. Северная Осетия - Алания, р-н Пригородный. Архонское шоссе. 2 км, с/т "Хурзарин". сад №1685	Пригородный	15:08:0010701:110	003001000000 Земли сельскохозяйственного назначения	Коллективное садоводство	13	13.0.21	491	351,67	172 669,97
4049	Республика Северная Осетия-Алания, Пригородный район. Архонское шоссе 2-й км. СНО "Хурзарин" №1505	Пригородный	15:08:0010701:1103	003001000000 Земли сельскохозяйственного назначения	Коллективное садоводство	13	13.0.21	422	351.67	148 404.74
4050	Республика Северная Осетия-Алания. Пригородный район, с Ногир, с/т "Хурзарин" " 1504	Пригородный	15:08:0010701:1104	003001000000 Земли сельскохозяйственного назначения	коллективное садоводство	13	13.0.21	629	351.67	221 200.43
4051	Республика Северная Осетия-Алания. Пригородный район, с Ногир, Архонское шоссе 2 км садоводческое товарищество "Хурзарин" №1505"а"	Пригородный	15:08:0010701:1105	003001000000 Земли сельскохозяйственного назначения	Для ведения садоводство	13	13.0.21	422	351,67	148 404,74
4052	Респ. Северная Осетия - Алания, р-н Пригородный. Архонское шоссе 2 км, СНТ "Хурзарин". сад № 1676	Пригородный	15:08:0010701:111	003001000000 Земли сельскохозяйственного назначения	Для ведения садоводства	13	13.0.21	491	351.67	172 669,97
4053	Республика Северная Осетия - Алания. Пригородный р-н, с/т "Хурзарин". сад № 1617Б	Пригородный	15:08:0010701:1111	003001000000 Земли сельскохозяйственного назначения	Для коллективного садоводства	13	13.0.21	500	351.67	175 835.00
4054	Респ. Северная Осетия - Алания, р-н Пригородный, Архонское шоссе,2 км,с/т "Хурзарин" сад № 1675	Пригородный	15:08:0010701:112	003001000000 Земли сельскохозяйственного назначения	для садоводство или огородничество	13	13.0.21	491	351.67	172 669.97
4055	Респ. Северная Осетия - Алания, р-н Пригородный, Архонское шоссе, 2 км, с/т "Хурзарин", сад № 1674	Пригородный	15:08:0010701:113	003001000000 Земли сельскохозяйственного назначения	Для коллективного садоводства	13	13.0.21	491	351,67	172 669,97
4056	Респ. Северная Осетия - Алания, р-н Пригородный. Архонское шоссе. 2 км, с/т "Хурзарин". сад № 1673	Пригородный	15:08:0010701:114	003001000000 Земли сельскохозяйственного назначения	Для коллективного садоводства	13	13.0.21	491	351,67	172 669,97
4057	Респ. Северная Осетия - Алания, р-н Пригородный. Архонское шоссе . 2 км с/т "Хурзарин" сад №1672	Пригородный	15:08:0010701:115	003001000000 Земли сельскохозяйственного назначения	коллективное садоводство	13	13.0.21	491	351.67	172 669.97
4058	Респ. Северная Осетия - Алания, р-н Пригородный, Архонское шоссе , 2 км СНТ "Хурзарин" сад № 1671	Пригородный	15:08:0010701:116	003001000000 Земли сельскохозяйственного назначения	Для ведения садоводство	13	13.0.21	491	351.67	172 669.97
4059	Респ. Северная Осетия - Алания, р-н Пригородный, Архонское шоссе,2 км. с/т "Хурзарин" сад № 1670	Пригородный	15:08:0010701:117	003001000000 Земли сельскохозяйственного назначения	для садоводство и огородничества	13	13.0.21	491	351,67	172 669,97
4060	Респ. Северная Осетия - Алания, р-н Пригородный. Архонское шоссе. 2 км, с/т "Хурзарин". сад № 1668	Пригородный	15:08:0010701:119	003001000000 Земли сельскохозяйственного назначения	Коллективное садоводство	13	13.0.21	500	351,67	175 835,00
4061	Республика Северная Осетия - Алания. Пригородный район, с Ногир, Архонское шоссе, 2 км. СТ "Хурзарин". сад № 2191	Пригородный	15:08:0010701:1197	003001000000 Земли сельскохозяйственного назначения	для ведения садоводства	13	13.0.21	541	351.67	190 253.47
4062	Республика Северная Осетия-Алания. Пригородный р-н, с Ногир. Архонское шоссе. 2 км, с/т "Хурзарин"сад 2191	Пригородный	15:08:0010701:1198	003001000000 Земли сельскохозяйственного назначения	для ведения садоводства	13	13.0.21	434	351.67	152 624.78
4063	Респ. Северная Осетия - Алания, р-н Пригородный, Архонское шоссе, 2 км, с/т "Хурзарин" сад №1771	Пригородный	15:08:0010701:12	003001000000 Земли сельскохозяйственного назначения	коллективное садоводство	13	13.0.21	500	351,67	175 835,00
4064	Северная Осетия - Алания респ, р-н Пригородный. Архонское шоссе. 2 км, СТ "Хурзарин", сад №1667	Пригородный	15:08:0010701:120	003001000000 Земли сельскохозяйственного назначения	Для коллективного садоводства	13	13.0.21	491	351,67	172 669,97
4065	Респ. Северная Осетия - Алания, р-н Пригородный. Архонское шоссе. 2 км, с/т "Хурзарин". сад №1666	Пригородный	15:08:0010701:121	003001000000 Земли сельскохозяйственного назначения	Коллективное садоводство	13	13.0.21	491	351.67	172 669.97
4066	Республика Северная Осетия - Алания, Пригородный район. Архонское шоссе. 2 км, садоводческое некоммерческое товарищество "Хурзарин". сад № 1086	Пригородный	15:08:0010701:1214	003001000000 Земли сельскохозяйственного назначения	для ведения садоводства	13	13.0.21	430	351.67	151 218.10
4067	Республика Северная Осетия - Алания, Пригородный район. Архонское шоссе. 2 км, садоводческое некоммерческое товарищество "Хурзарин", сад №1086	Пригородный	15:08:0010701:1215	003001000000 Земли сельскохозяйственного назначения	для ведения садоводства	13	13.0.21	470	351,67	165 284,90
4068	Республика Северная Осетия-Алания, Пригородный р-н, Архонское шоссе, 2 км, садоводческое некоммерческое товарищество "Хурзарин", сад №1059а	Пригородный	15:08:0010701:1218	003001000000 Земли сельскохозяйственного назначения	Для коллективного садоводства	13	13.0.21	263	351,67	92 489.21
4069	Республика Северная Осетия-Алания, Пригородный р-н. Архонское шоссе. 2 км. садоводческое некоммерческое товарищество "Хурзарин". сад № 1059 а	Пригородный	15:08:0010701:1225	003001000000 Земли сельскохозяйственного назначения	для ведения садоводства	13	13.0.21	439	351.67	154 383.13
4070	Респ Северная Осетия - Алания, Пригородный р-н. с/т "Хурзарин", сад № 1221	Пригородный	15:08:0010701:1226	003001000000 Земли сельскохозяйственного назначения	Для коллективного садоводства	13	13.0.21	491	351.67	172 669.97
4071	Российская Федерация. Республика Северная Осетия-Алания. Пригородный р-н, Архонское шоссе, 2 км.с/т "Хурзарин" сад №1123	Пригородный	15:08:0010701:1227	003001000000 Земли сельскохозяйственного назначения	Для коллективного садоводства	13	13.0.21	344	351,67	120 974,48
4072	Республика Северная Осетия-Алания, Пригородный р-н. Архонское шоссе. 2 км. с/т "Хурзарин". сад 1032	Пригородный	15:08:0010701:1236	003001000000 Земли сельскохозяйственного назначения	для ведения садоводства	13	13.0.21	294	351,67	103 390,98
4073	Республика Северная Осетия-Алания, Пригородный р-н. Архонское шоссе. 2 км. с/т "Хурзарин". сад 1032	Пригородный	15:08:0010701:1237	003001000000 Земли сельскохозяйственного назначения	ведение садоводства	13	13.0.21	573	351.67	201 506.91
4074	Республика Северная Осетия-Алания. Пригородный район, Архонское шоссе, 2 км. СНТ "Хурзарин" сад 1088 а	Пригородный	15:08:0010701:1244	003001000000 Земли сельскохозяйственного назначения	Коллективное садоводство	13	13.0.21	400	351.67	140 668.00
4075	Республика Северная Осетия - Алания, Пригородный район. Архонское шоссе. 2 км, с/т "Хурзарин".сад №210	Пригородный	15:08:0010701:1249	003001000000 Земли сельскохозяйственного назначения	Коллективное садоводство	13	13.0.21	400	351,67	140 668,00
4076	Северная Осетия - Алания респ, р-н Пригородный. Архонское шоссе. 2 км, с/т "Хурзарин". сад № 1662	Пригородный	15:08:0010701:125	003001000000 Земли сельскохозяйственного назначения	Для коллективного садоводства	13	13.0.21	491	351.67	172 669,97
4077	Российская Федерация, Республика Северная Осетия-Алания, Пригородный район. с. Ногир. Архонское шоссе. 2 км, СТ "Хурзарин", участок 1088 "б"	Пригородный	15:08:0010701:1250	003001000000 Земли сельскохозяйственного назначения	для коллективного садоводства	13	13.0.21	451	351.67	158 603.17
4078	Российская Федерация. Республика Северная Осетия-Алания. Пригородный район, Архонское шоссе 2км, СНТ "Хурзарин"	Пригородный	15:08:0010701:1251	003001000000 Земли сельскохозяйственного назначения	Для ведения садоводство	13	13.0.21	192	351.67	67 520,64
4079	Российская Федерация. Республика Северная Осетия-Алания. Пригородный район, Архонское шоссе 2км, СНТ "Хурзарин"	Пригородный	15:08:0010701:1252	003001000000 Земли сельскохозяйственного назначения	Для ведения садоводство	13	13.0.21	299	351,67	105 149,33
4080	Российская Федерация, Республика Северная Осетия - Алания. городской округ город Владикавказ. г. Владикавказ, территория СНТ Хуыцау, ул. Лазурная, земельный участок 51	Пригородный	15:08:0010701:1257	003002000000 Земли населенных пунктов	Ведение садоводства	13	13.0.21	891	351,67	313 337,97
4081	Респ. Северная Осетия - Алания, р-н Пригородный. Архонское шоссе. 2 км	Пригородный	15:08:0010701:126	003001000000 Земли сельскохозяйственного назначения	коллективное садоводство	13	13.0.21	500	351.67	175 835.00

№ пп	Местоположение ЗУ	Район	Кадастровый номер ЗУ	Категория земель	Разрешенное использование по документу	Код вида разрешенного использования (в соответствии с классификатором видов разрешенного использования земельных участков)	Вид использования объектов недвижимости	Площадь	УПКС	КС
4082	Респ. Северная Осетия - Алания, р-н Пригородный, Архонское шоссе, 2 км. садоводческое товарищество "Хурзарин", сад № 1660	Пригородный	15:08:0010701:127	003001000000 Земли сельскохозяйственного назначения	коллективное садоводство	13	13.0.2.1	500	351,67	175 835,00
4083	Респ. Северная Осетия - Алания, р-н Пригородный, Архонское шоссе, 2 км	Пригородный	15:08:0010701:129	003001000000 Земли сельскохозяйственного назначения	коллективное садоводство	13	13.0.2.1	500	351,67	175 835,00
4084	Российская Федерация, Республика Северная Осетия - Алания, Пригородный р-н., СНТ "Хурзарин" сад 1294	Пригородный	15:08:0010701:1296	003002000000 Земли населенных пунктов	Для коллективного садоводства	13	13.0.2.1	500	351,67	175 835,00
4085	Респ. Северная Осетия - Алания, р-н Пригородный, Архонское шоссе, 2 км. с/т "Хурзарин", сад №1770	Пригородный	15:08:0010701:13	003001000000 Земли сельскохозяйственного назначения	Для коллективного садоводства	13	13.0.2.1	500	351,67	175 835,00
4086	Респ. Северная Осетия - Алания, р-н Пригородный, Архонское шоссе, 2 км. с/т "Хурзарин" сад№1657	Пригородный	15:08:0010701:130	003001000000 Земли сельскохозяйственного назначения	коллективное садоводство	13	13.0.2.1	491	351,67	172 669,97
4087	Респ. Северная Осетия - Алания, р-н Пригородный, Архонское шоссе, 2 км. с/т "Хурзарин". сад № 1656	Пригородный	15:08:0010701:131	003001000000 Земли сельскохозяйственного назначения	Для коллективного садоводства	13	13.0.2.1	491	351,67	172 669,97
4088	Российская Федерация, Республика Северная Осетия - Алания, Пригородный район, СНТ Хурзарин	Пригородный	15:08:0010701:1312	003001000000 Земли сельскохозяйственного назначения	Для ведения садоводства	13	13.0.2.1	250	351,67	87 917,50
4089	Российская Федерация, Республика Северная Осетия - Алания, Пригородный район, СНТ Хурзарин	Пригородный	15:08:0010701:1313	003001000000 Земли сельскохозяйственного назначения	Для ведения садоводства	13	13.0.2.1	250	351,67	87 917,50
4090	Респ. Северная Осетия - Алания, р-н Пригородный, Архонское шоссе, 2 км. с/т "Хурзарин", сад №1655	Пригородный	15:08:0010701:132	003001000000 Земли сельскохозяйственного назначения	Для коллективного садоводства	13	13.0.2.1	491	351,67	172 669,97
4091	Респ. Северная Осетия - Алания, р-н Пригородный. Архонское шоссе. 2 км с/т" Хурзарин" сад №1654 "а"	Пригородный	15:08:0010701:133	003001000000 Земли сельскохозяйственного назначения	коллективное садоводство	13	13.0.2.1	491	351,67	172 669,97
4092	Республика Северная Осетия-Алания, р-н Пригородный. Архонское шоссе. 2 км. садоводческое некоммерческое объединение "Хурзарин", сад № 1654	Пригородный	15:08:0010701:134	003001000000 Земли сельскохозяйственного назначения	Для коллективного садоводства	13	13.0.2.1	491	351,67	172 669,97
4093	Респ. Северная Осетия - Алания, р-н Пригородный, Архонское шоссе,2 км,с/т "Хурзарин" сад №1652	Пригородный	15:08:0010701:136	003001000000 Земли сельскохозяйственного назначения	коллективное садоводство	13	13.0.2.1	491	351,67	172 669,97
4094	Северная Осетия - Алания респ. р-н Пригородный, Архонское шоссе, 2 км. садоводческое некоммерческое товарищество "Хурзарин", сад № 1651	Пригородный	15:08:0010701:137	003001000000 Земли сельскохозяйственного назначения	Для ведения садоводства	13	13.0.2.1	491	351,67	172 669,97
4095	Респ. Северная Осетия - Алания, р-н Пригородный. Архонское шоссе. 2 км. садоводческое некоммерческое товарищество "Хурзарин", сад №1650	Пригородный	15:08:0010701:138	003001000000 Земли сельскохозяйственного назначения	Для ведения садоводства	13	13.0.2.1	491	351,67	172 669,97
4096	Республика Северная Осетия-Алания, р-н Пригородный. Архонское шоссе. 2 км. Садоводческое некоммерческое оттовариществе " Хурзарин" сад № 16-49	Пригородный	15:08:0010701:139	003001000000 Земли сельскохозяйственного назначения	коллективное садоводство	13	13.0.2.1	491	351,67	172 669,97
4097	Республика Северная Осетия-Алания, р-н Пригородный, с Ногир. Архонское шоссе. 2-й км, СНО "Хурзарин". сад № 1648	Пригородный	15:08:0010701:140	003001000000 Земли сельскохозяйственного назначения	Коллективное садоводство	13	13.0.2.1	491	351,67	172 669,97
4098	Респ. Северная Осетия - Алания, р-н Пригородный, Архонское шоссе, 2 км. СНО "Хурзарин", сад № 1647	Пригородный	15:08:0010701:141	003001000000 Земли сельскохозяйственного назначения	Для ведения садоводства	13	13.0.2.1	491	351,67	172 669,97
4099	Респ. Северная Осетия - Алания, р-н Пригородный. Архонское шоссе.2 км, с/т "Хурзарин" сад. №1645	Пригородный	15:08:0010701:143	003001000000 Земли сельскохозяйственного назначения	коллективное садоводство	13	13.0.2.1	491	351,67	172 669,97
4100	Респ. Северная Осетия - Алания, р-н Пригородный. Архонское шоссе.2 км, с/т "Хурзарин" сад. № 1642	Пригородный	15:08:0010701:144	003001000000 Земли сельскохозяйственного назначения	Для коллективного садоводства	13	13.0.2.1	481	351,67	169 153,27
4101	Респ. Северная Осетия - Алания, р-н Пригородный, Архонское шоссе, 2 км. садоводческое некоммерческое товарищество "Хурзарин", сад № 1637	Пригородный	15:08:0010701:147	003001000000 Земли сельскохозяйственного назначения	Для ведения садоводства	13	13.0.2.1	491	351,67	172 669,97
4102	Республика Северная Осетия-Алания, р-н Пригородный, Архонское шоссе, 2 км, Садоводческое некоммерческое объединение "Хурзарин" сад № 1636	Пригородный	15:08:0010701:148	003001000000 Земли сельскохозяйственного назначения	коллективное садоводство	13	13.0.2.1	500	351,67	175 835,00
4103	Респ. Северная Осетия - Алания, р-н Пригородный. Архонское шоссе.2 км, с/т "Хурзарин" сад. № 1644	Пригородный	15:08:0010701:149	003001000000 Земли сельскохозяйственного назначения	коллективное садоводство	13	13.0.2.1	491	351,67	172 669,97
4104	Республика Северная Осетия-Алания, р-н Пригородный. Архонское шоссе. 2 км. садоводческое товарищество "Хурзарин", сад № 1635	Пригородный	15:08:0010701:151	003001000000 Земли сельскохозяйственного назначения	коллективное садоводство	13	13.0.2.1	499	351,67	175 483,33
4105	Респ. Северная Осетия - Алания, р-н Пригородный, Архонское шоссе, 2 км	Пригородный	15:08:0010701:152	003001000000 Земли сельскохозяйственного назначения	коллективное садоводство	13	13.0.2.1	500	351,67	175 835,00
4106	Респ. Северная Осетия - Алания, р-н Пригородный, Архонское шоссе, 2 км	Пригородный	15:08:0010701:153	003001000000 Земли сельскохозяйственного назначения	коллективное садоводство	13	13.0.2.1	500	351,67	175 835,00
4107	Респ. Северная Осетия - Алания, р-н Пригородный. Архонское шоссе. 2 км. с/т "Хурзарин". сад №1639	Пригородный	15:08:0010701:154	003001000000 Земли сельскохозяйственного назначения	Коллективное садоводство	13	13.0.2.1	491	351,67	172 669,97
4108	Респ. Северная Осетия - Алания, р-н Пригородный. Архонское шоссе. 2 км. с/т "Хурзарин". сад № 1638	Пригородный	15:08:0010701:155	003001000000 Земли сельскохозяйственного назначения	Для коллективного садоводства	13	13.0.2.1	491	351,67	172 669,97
4109	Северная Осетия - Алания респ. р-н Пригородный, Архонское шоссе, 2 км. садоводческое некоммерческое товарищество «Хурзарин», сад № 1630	Пригородный	15:08:0010701:156	003001000000 Земли сельскохозяйственного назначения	коллективное садоводство	13	13.0.2.1	500	351,67	175 835,00
4110	Респ. Северная Осетия - Алания, р-н Пригородный, Архонское шоссе, 2 км. с/т "Хурзарин", сад № 1631	Пригородный	15:08:0010701:157	003001000000 Земли сельскохозяйственного назначения	Для коллективного садоводства	13	13.0.2.1	491	351,67	172 669,97
4111	Респ. Северная Осетия - Алания, р-н Пригородный. Архонское шоссе. 2 км	Пригородный	15:08:0010701:160	003001000000 Земли сельскохозяйственного назначения	коллективное садоводство	13	13.0.2.1	500	351,67	175 835,00
4112	Респ. Северная Осетия - Алания, р-н Пригородный. Архонское шоссе. 2 км. СНТ "Хурзарин". сад № 1626	Пригородный	15:08:0010701:161	003001000000 Земли сельскохозяйственного назначения	Для ведения садоводства	13	13.0.2.1	491	351,67	172 669,97
4113	Респ. Северная Осетия - Алания, р-н Пригородный, Архонское шоссе, 2 км. СНТ "Хурзарин", сад № 1625	Пригородный	15:08:0010701:162	003001000000 Земли сельскохозяйственного назначения	Для ведения садоводства	13	13.0.2.1	491	351,67	172 669,97
4114	Респ. Северная Осетия - Алания, р-н Пригородный, Архонское шоссе, 2 км. СНТ "Хурзарин" сад № 1624	Пригородный	15:08:0010701:163	003002000000 Земли населенных пунктов	Для ведения садоводства	13	13.0.2.1	491	351,67	172 669,97
4115	Респ. Северная Осетия - Алания, р-н Пригородный. Архонское шоссе. 2 км. с/т "Хурзарин" сад №1622	Пригородный	15:08:0010701:164	003001000000 Земли сельскохозяйственного назначения	коллективное садоводство	13	13.0.2.1	500	351,67	175 835,00
4116	Респ. Северная Осетия - Алания, р-н Пригородный. Архонское шоссе. 2 км. с/т "хурзарин",сад№1627	Пригородный	15:08:0010701:166	003001000000 Земли сельскохозяйственного назначения	Для коллективного садоводства	13	13.0.2.1	491	351,67	172 669,97
4117	Респ. Северная Осетия - Алания, р-н Пригородный, Архонское шоссе, 2 км. с/т "Хурзарин" сад №1621	Пригородный	15:08:0010701:167	003001000000 Земли сельскохозяйственного назначения	коллективное садоводство	13	13.0.2.1	491	351,67	172 669,97
4118	Респ. Северная Осетия - Алания, р-н Пригородный, Архонское шоссе, 2 км. с/т "Хурзарин" сад № 1619	Пригородный	15:08:0010701:168	003001000000 Земли сельскохозяйственного назначения	коллективное садоводство	13	13.0.2.1	491	351,67	172 669,97
4119	Республика Северная Осетия - Алания, Пригородный район, Архонское шоссе,2 км. садоводческое некоммеческое товарищество "Хурзарин", сад №1618	Пригородный	15:08:0010701:169	003001000000 Земли сельскохозяйственного назначения	коллективное садоводство	13	13.0.2.1	491	351,67	172 669,97
4120	Респ. Северная Осетия - Алания, р-н Пригородный. Архонское шоссе. 2 км. с/т "Хурзарин". сад № 1766	Пригородный	15:08:0010701:17	003001000000 Земли сельскохозяйственного назначения	Для коллективного садоводства	13	13.0.2.1	500	351,67	175 835,00
4121	Респ. Северная Осетия - Алания, р-н Пригородный. Архонское шоссе. 2 км. СНТ " Хурзарин", сад 1617 "а"	Пригородный	15:08:0010701:170	003001000000 Земли сельскохозяйственного назначения	Для ведения садоводства	13	13.0.2.1	491	351,67	172 669,97

№ пп	Местоположение ЗУ	Район	Кадастровый номер ЗУ	Категория земель	Разрешенное использование по документу	Код вида разрешенного использования (в соответствии с классификатором видов разрешенного использования земельных участков)	Вид использования объектов недвижимости	Площадь	УПКС	КС
4122	Республика Северная Осетия-Алания, р-н Пригородный, Архонское шоссе, 2-й км. СНТ "Хурзарин", сад №1617	Пригородный	15:08:0010701:171	003001000000 Земли сельскохозяйственного назначения	Для коллективного садоводства	13	13.0.21	490	351,67	172 318,30
4123	Респ. Северная Осетия - Алания, р-н Пригородный. Архонское шоссе.2 км, сад. тов-во "Хурзарин" сад. № 1620	Пригородный	15:08:0010701:172	003001000000 Земли сельскохозяйственного назначения	коллективное садоводство	13	13.0.21	491	351,67	172 669,97
4124	Республика Северная Осетия-Алания, р-н Пригородный. Архонское шоссе. 2 км. садоводческое некоммерческое товарищество, "Хурзарин". сад № 1616	Пригородный	15:08:0010701:173	003001000000 Земли сельскохозяйственного назначения	Для ведения садоводства	13	13.0.21	491	351.67	172 669.97
4125	Респ. Северная Осетия - Алания. р-н Пригородный, Архонское шоссе, 2 км. с/т "Хурзарин" сад № 1615	Пригородный	15:08:0010701:174	003001000000 Земли сельскохозяйственного назначения	Для коллективного садоводства	13	13.0.21	491	351.67	172 669.97
4126	Респ. Северная Осетия - Алания. р-н Пригородный, Архонское шоссе, 2 км. с/т "Хурзарин", сад № 1613	Пригородный	15:08:0010701:176	003001000000 Земли сельскохозяйственного назначения	Для коллективного садоводства	13	13.0.21	491	351,67	172 669,97
4127	Республика Северная Осетия-Алания, р-н Пригородный. СНТ Хурзарин, сад № 1612	Пригородный	15:08:0010701:177	003001000000 Земли сельскохозяйственного назначения	коллективное садоводство	13	13.0.21	500	351,67	175 835,00
4128	Российская Федерация, Республика Северная Осетия - Алания р-н Пригородный, Архонское шоссе 2 км. СНТ Хурзарин	Пригородный	15:08:0010701:179	003001000000 Земли сельскохозяйственного назначения	Коллективное садоводство	13	13.0.21	500	351.67	175 835.00
4129	Респ. Северная Осетия - Алания. р-н Пригородный, Архонское шоссе, 2 км. с/т "Хурзарин" сад № 1608	Пригородный	15:08:0010701:181	003001000000 Земли сельскохозяйственного назначения	Для коллективного садоводства	13	13.0.21	491	351.67	172 669.97
4130	Респ. Северная Осетия - Алания. р-н Пригородный, Архонское шоссе, 2 км. с/т "Хурзарин" сад №1607	Пригородный	15:08:0010701:182	003001000000 Земли сельскохозяйственного назначения	коллективное садоводство	13	13.0.21	491	351,67	172 669,97
4131	Респ. Северная Осетия - Алания, р-н Пригородный. Архонское шоссе. 2 км, с/т "Хурзарин". сад №1606	Пригородный	15:08:0010701:183	003001000000 Земли сельскохозяйственного назначения	Для коллективного садоводства	13	13.0.21	491	351,67	172 669,97
4132	Респ. Северная Осетия - Алания, р-н Пригородный. Архонское шоссе. 2 км, СНТ "Хурзарин". сад №1605	Пригородный	15:08:0010701:184	003001000000 Земли сельскохозяйственного назначения	Для ведения садоводства	13	13.0.21	491	351.67	172 669.97
4133	Респ. Северная Осетия - Алания. р-н Пригородный, Архонское шоссе, 2 км. СНТ "Хурзарин", сад №1604	Пригородный	15:08:0010701:185	003001000000 Земли сельскохозяйственного назначения	Для ведения садоводство	13	13.0.21	491	351.67	172 669.97
4134	Респ. Северная Осетия - Алания. р-н Пригородный, Архонское шоссе, 2 км. СНТ "Хурзарин", сад №1603	Пригородный	15:08:0010701:186	003001000000 Земли сельскохозяйственного назначения	Для ведения садоводство	13	13.0.21	491	351,67	172 669,97
4135	Респ. Северная Осетия - Алания, р-н Пригородный. Архонское шоссе. 2 км, с/т "Хурзарин". сад № 1764	Пригородный	15:08:0010701:19	003001000000 Земли сельскохозяйственного назначения	Для коллективного садоводства	13	13.0.21	500	351,67	175 835,00
4136	Респ. Северная Осетия - Алания, р-н Пригородный. Архонское шоссе. 2 км, СНТ "Хурзарин". сад №1599	Пригородный	15:08:0010701:190	003001000000 Земли сельскохозяйственного назначения	Для ведения садоводства	13	13.0.21	491	351.67	172 669.97
4137	Респ. Северная Осетия - Алания. р-н Пригородный, Архонское шоссе, 2 км. с/т "Хурзарин", сад №1597	Пригородный	15:08:0010701:192	003001000000 Земли сельскохозяйственного назначения	Для коллективного садоводства	13	13.0.21	491	351.67	172 669.97
4138	Респ. Северная Осетия - Алания. р-н Пригородный, Архонское шоссе, 2 км. с/т "Хурзарин", сад №1596	Пригородный	15:08:0010701:193	003001000000 Земли сельскохозяйственного назначения	Для коллективного садоводства	13	13.0.21	491	351,67	172 669,97
4139	Респ. Северная Осетия - Алания, р-н Пригородный. Архонское шоссе. 2 км с/т "Хурзарин" сад №1594	Пригородный	15:08:0010701:195	003001000000 Земли сельскохозяйственного назначения	Для коллективного садоводства	13	13.0.21	491	351,67	172 669,97
4140	Респ. Северная Осетия - Алания, р-н Пригородный. Архонское шоссе. 2 км, с/т "Хурзарин". сад №1591	Пригородный	15:08:0010701:198	003001000000 Земли сельскохозяйственного назначения	коллективное садоводство	13	13.0.21	500	351.67	175 835.00
4141	Респ. Северная Осетия - Алания. р-н Пригородный, Архонское шоссе, 2 км. СНТ "Хурзарин", сад №1783	Пригородный	15:08:0010701:2	003001000000 Земли сельскохозяйственного назначения	Для ведения садоводство	13	13.0.21	500	351.67	175 835.00
4142	Респ. Северная Осетия - Алания. р-н Пригородный, Архонское шоссе, 2 км с/т "Хурзарин" сад № 1763 "а"	Пригородный	15:08:0010701:20	003001000000 Земли сельскохозяйственного назначения	Для ведения садоводства	13	13.0.21	491	351,67	172 669,97
4143	Респ. Северная Осетия - Алания, р-н Пригородный. Архонское шоссе.2 км с/т "Хурзарин" сад № 1589	Пригородный	15:08:0010701:200	003001000000 Земли сельскохозяйственного назначения	Для коллективного садоводства	13	13.0.21	491	351,67	172 669,97
4144	Респ. Северная Осетия - Алания, р-н Пригородный. Архонское шоссе. 2 км, с/т "Хурзарин". сад №1587	Пригородный	15:08:0010701:202	003001000000 Земли сельскохозяйственного назначения	Коллективное садоводство	13	13.0.21	491	351.67	172 669.97
4145	Респ. Северная Осетия - Алания. р-н Пригородный, Архонское шоссе, 2 км. с/т "Хурзарин", сад №1586	Пригородный	15:08:0010701:203	003001000000 Земли сельскохозяйственного назначения	Коллективное садоводство	13	13.0.21	491	351.67	172 669.97
4146	Респ. Северная Осетия - Алания. р-н Пригородный, Архонское шоссе, 2 км. с/т "Хурзарин", сад №1585	Пригородный	15:08:0010701:204	003001000000 Земли сельскохозяйственного назначения	Коллективное садоводство	13	13.0.21	491	351,67	172 669,97
4147	Респ. Северная Осетия - Алания, р-н Пригородный. Архонское шоссе. 2 км, с/т "Хурзарин" сад №1584	Пригородный	15:08:0010701:205	003001000000 Земли сельскохозяйственного назначения	коллективное садоводство	13	13.0.21	491	351,67	172 669,97
4148	Респ. Северная Осетия - Алания, р-н Пригородный. Архонское шоссе 2 км, с/т "Хурзарин" сад №1583	Пригородный	15:08:0010701:206	003001000000 Земли сельскохозяйственного назначения	коллективное садоводство	13	13.0.21	500	351.67	175 835.00
4149	Респ. Северная Осетия - Алания. р-н Пригородный, Архонское шоссе, 2 км. с/т "Хурзарин" сад №1582	Пригородный	15:08:0010701:207	003001000000 Земли сельскохозяйственного назначения	коллективное садоводство	13	13.0.21	499	351.67	175 483,33
4150	Респ. Северная Осетия - Алания. р-н Пригородный, Архонское шоссе, 2 км. с/т "Хурзарин", сад 1581	Пригородный	15:08:0010701:208	003001000000 Земли сельскохозяйственного назначения	Для коллективного садоводства	13	13.0.21	499	351,67	175 483,33
4151	Респ. Северная Осетия - Алания, р-н Пригородный. Архонское шоссе. 2 км с/т "Хурзарин" сад № 1580 "а"	Пригородный	15:08:0010701:209	003001000000 Земли сельскохозяйственного назначения	Для коллективного садоводства	13	13.0.21	491	351,67	172 669,97
4152	Респ. Северная Осетия - Алания, р-н Пригородный. Архонское шоссе. 2 км, с/т "Хурзарин" сад № 1763	Пригородный	15:08:0010701:21	003001000000 Земли сельскохозяйственного назначения	Для ведения садоводства	13	13.0.21	491	351.67	172 669.97
4153	Респ. Северная Осетия - Алания. р-н Пригородный, Архонское шоссе, 2 км. сад. товбо "Хурзарин" сад. № 1580	Пригородный	15:08:0010701:212	003001000000 Земли сельскохозяйственного назначения	для ведения коллективного садоводства	13	13.0.21	491	351.67	172 669.97
4154	Респ. Северная Осетия - Алания. р-н Пригородный, Архонское шоссе,2 км. с/т "Хурзарин" сад №1577	Пригородный	15:08:0010701:213	003001000000 Земли сельскохозяйственного назначения	Для коллективного садоводства	13	13.0.21	491	351,67	172 669,97
4155	Республика Северная Осетия-Алания, р-н Пригородный. Архонское шоссе. 2 км. садоводческое некоммерческое товарищество "Хурзарин". сад № 1576	Пригородный	15:08:0010701:214	003001000000 Земли сельскохозяйственного назначения	Для ведения садоводства	13	13.0.21	491	351,67	172 669,97
4156	Северная Осетия - Алания респ, р-н Пригородный. Архонское шоссе. 2 км, с/т "Хурзарин".сад №1575	Пригородный	15:08:0010701:215	003001000000 Земли сельскохозяйственного назначения	Для коллективного садоводства	13	13.0.21	491	351.67	172 669.97
4157	Респ. Северная Осетия - Алания. р-н Пригородный, Архонское шоссе, 2 км. с/т " Хурзарин", сад №1573	Пригородный	15:08:0010701:217	003001000000 Земли сельскохозяйственного назначения	коллективное садоводство	13	13.0.21	491	351.67	172 669.97
4158	Респ. Северная Осетия - Алания. р-н Пригородный, Архонское шоссе, 2 км с/т "Хурзарин" сад № 1572	Пригородный	15:08:0010701:218	003001000000 Земли сельскохозяйственного назначения	Для коллективного садоводства	13	13.0.21	491	351,67	172 669,97
4159	Респ. Северная Осетия - Алания, р-н Пригородный. Архонское шоссе. 2 км, с/т "Хурзарин". сад №1571	Пригородный	15:08:0010701:219	003001000000 Земли сельскохозяйственного назначения	Для коллективного садоводства	13	13.0.21	491	351,67	172 669,97
4160	Респ. Северная Осетия - Алания, р-н Пригородный. Архонское шоссе. 2 км с/т "Хурзарин" сад. №1762	Пригородный	15:08:0010701:22	003001000000 Земли сельскохозяйственного назначения	коллективное садоводство	13	13.0.21	491	351.67	172 669.97
4161	Респ. Северная Осетия - Алания, р-н Пригородный. Архонское шоссе. 2 км, с/т "Хурзарин" сад №1570	Пригородный	15:08:0010701:220	003001000000 Земли сельскохозяйственного назначения	Для коллективного садоводства	13	13.0.21	491	351.67	172 669.97

№ пп	Местоположение ЗУ	Район	Кадастровый номер ЗУ	Категория земель	Разрешенное использование по документу	Код вида разрешенного использования (в соответствии с классификатором видов разрешенного использования земельных участков)	Вид использования объектов недвижимости	Площадь	УПКС	КС
4162	Респ. Северная Осетия - Алания, р-н Пригородный, Архонское шоссе, 2 км,с/т "Хурзарин". сад №1567	Пригородный	15:08:0010701:223	003001000000 Земли сельскохозяйственного назначения	Для коллективного садоводства	13	13:021	500	351,67	175 835,00
4163	Респ. Северная Осетия - Алания, р-н Пригородный. Архонское шоссе 2 км, с/т "Хурзарин" сад №1563	Пригородный	15:08:0010701:227	003001000000 Земли сельскохозяйственного назначения	коллективное садоводство	13	13:021	491	351,67	172 669,97
4164	Респ. Северная Осетия - Алания, р-н Пригородный. Архонское шоссе. 2 км с/т "Хурзарин" сад №1559	Пригородный	15:08:0010701:229	003001000000 Земли сельскохозяйственного назначения	коллективное садоводство	13	13:021	491	351,67	172 669,97
4165	Респ. Северная Осетия - Алания, р-н Пригородный, Архонское шоссе,2 км. сад. товар-во "Хурзарин" сад. №1561	Пригородный	15:08:0010701:231	003001000000 Земли сельскохозяйственного назначения	для вед.ращивания сельскохозяйственной продукции	13	13:021	499	351,67	175 483,33
4166	Российская Федерация, Республика Северная Осетия-Алания, городской округ город Владикавказ, г. Владикавказ, территория СНТ Хурзарин, ул. Терновая, земельный участок 28	Пригородный	15:08:0010701:232	003001000000 Земли сельскохозяйственного назначения	коллективное садоводство	13	13:021	491	351,67	172 669,97
4167	Российская Федерация, Республика Северная Осетия-Алания, городской округ город Владикавказ, территория СНТ Хурзарин, сад №1557	Пригородный	15:08:0010701:233	003002000000 Земли населенных пунктов	Для ведения садоводства	13	13:021	491	351,67	172 669,97
4168	Респ. Северная Осетия - Алания, р-н Пригородный. Архонское шоссе. 2 км	Пригородный	15:08:0010701:235	003001000000 Земли сельскохозяйственного назначения	коллективное садоводство	13	13:021	500	351,67	175 835,00
4169	Респ. Северная Осетия - Алания, р-н Пригородный, Архонское шоссе, 2 км. СНТ "Хурзарин" сад №1552	Пригородный	15:08:0010701:237	003001000000 Земли сельскохозяйственного назначения	Для ведения садоводство	13	13:021	491	351,67	172 669,97
4170	Респ. Северная Осетия - Алания, р-н Пригородный, Архонское шоссе, 2 км. СНТ "Хурзарин", сад № 1778	Пригородный	15:08:0010701:24	003001000000 Земли сельскохозяйственного назначения	Для ведения садоводство	13	13:021	500	351,67	175 835,00
4171	Респ. Северная Осетия - Алания, р-н Пригородный. Архонское шоссе. 2 км с/т "Хурзарин" сад №1548	Пригородный	15:08:0010701:242	003001000000 Земли сельскохозяйственного назначения	Для коллективного садоводства	13	13:021	491	351,67	172 669,97
4172	Республика Северная Осетия - Алания р-н Пригородный, Архонское шоссе, 2 км, СНТ "Хурзарин". сад № 1543	Пригородный	15:08:0010701:246	003001000000 Земли сельскохозяйственного назначения	Для ведения садоводства	13	13:021	491	351,67	172 669,97
4173	Республика Северная Осетия-Алания, р-н Пригородный, Архонское шоссе, 2 км, садоводческое некоммерческое товарищество "Хурзарин". сад №1543	Пригородный	15:08:0010701:248	003001000000 Земли сельскохозяйственного назначения	коллективное садоводство	13	13:021	491	351,67	172 669,97
4174	Северная Осетия - Алания респ. р-н Пригородный, Архонское шоссе, 2 км , с/т "Хурзарин" . сад № 1542	Пригородный	15:08:0010701:249	003001000000 Земли сельскохозяйственного назначения	Для коллективного садоводства	13	13:021	491	351,67	172 669,97
4175	Респ. Северная Осетия - Алания, р-н Пригородный. Архонское шоссе.2 км, с/т "Хурзарин" сад №1761	Пригородный	15:08:0010701:25	003001000000 Земли сельскохозяйственного назначения	Коллективное садоводство	13	13:021	491	351,67	172 669,97
4176	Респ. Северная Осетия - Алания, р-н Пригородный. Архонское шоссе. 2 км с/т "Хурзарин" сад №1541	Пригородный	15:08:0010701:250	003001000000 Земли сельскохозяйственного назначения	Для коллективного садоводства	13	13:021	491	351,67	172 669,97
4177	Респ. Северная Осетия - Алания, р-н Пригородный, Архонское шоссе, 2 км.с/т "Хурзарин" сад №1538	Пригородный	15:08:0010701:253	003001000000 Земли сельскохозяйственного назначения	Для коллективного садоводства	13	13:021	491	351,67	172 669,97
4178	Респ. Северная Осетия - Алания, р-н Пригородный, Архонское шоссе, 2 км	Пригородный	15:08:0010701:284	003001000000 Земли сельскохозяйственного назначения	коллективное садоводство	13	13:021	500	351,67	175 835,00
4179	Респ. Северная Осетия - Алания, р-н Пригородный. Архонское шоссе. 2 км	Пригородный	15:08:0010701:292	003001000000 Земли сельскохозяйственного назначения	коллективное садоводство	13	13:021	500	351,67	175 835,00
4180	Респ. Северная Осетия - Алания, р-н Пригородный	Пригородный	15:08:0010701:324	003001000000 Земли сельскохозяйственного назначения	коллективное садоводство	13	13:021	491	351,67	172 669,97
4181	Респ. Северная Осетия - Алания, р-н Пригородный, Архонское шоссе,2 км.с/т "Хурзарин" сад. №1382	Пригородный	15:08:0010701:400	003002000000 Земли населенных пунктов	Для ведения садоводства	13	13:021	491	351,67	172 669,97
4182	Респ. Северная Осетия - Алания, р-н Пригородный, Архонское шоссе, 2 км	Пригородный	15:08:0010701:405	003001000000 Земли сельскохозяйственного назначения	коллективное садоводство	13	13:021	500	351,67	175 835,00
4183	Респ. Северная Осетия - Алания, р-н Пригородный. Архонское шоссе. 2 км	Пригородный	15:08:0010701:41	003001000000 Земли сельскохозяйственного назначения	коллективное садоводство	13	13:021	500	351,67	175 835,00
4184	Респ. Северная Осетия - Алания, р-н Пригородный	Пригородный	15:08:0010701:433	003001000000 Земли сельскохозяйственного назначения	коллективное садоводство	13	13:021	491	351,67	172 669,97
4185	Северная Осетия - Алания респ. р-н Пригородный, Архонское шоссе, 2 км. Садоводческое некоммерческое товарищество "Хурзарин" сад №1357	Пригородный	15:08:0010701:439	003001000000 Земли сельскохозяйственного назначения	Для ведения садоводства	13	13:021	491	351,67	172 669,97
4186	Респ. Северная Осетия - Алания, р-н Пригородный, Архонское шоссе,2 км.с/т "Хурзарин" сад. №1355	Пригородный	15:08:0010701:441	003001000000 Земли сельскохозяйственного назначения	коллективное садоводство	13	13:021	491	351,67	172 669,97
4187	Респ. Северная Осетия - Алания, р-н Пригородный. Архонское шоссе.2 км, с/т "Хурзарин" сад №1354	Пригородный	15:08:0010701:442	003001000000 Земли сельскохозяйственного назначения	для коллективного садоводства	13	13:021	491	351,67	172 669,97
4188	Респ. Северная Осетия - Алания, р-н Пригородный. Архонское шоссе. 2 км, с/т "Хурзарин" сад №1352а	Пригородный	15:08:0010701:444	003001000000 Земли сельскохозяйственного назначения	коллективное садоводство	13	13:021	491	351,67	172 669,97
4189	Респ. Северная Осетия - Алания, р-н Пригородный, Архонское шоссе,2 км. с/т "Хурзарин" сад. №1352	Пригородный	15:08:0010701:445	003001000000 Земли сельскохозяйственного назначения	Для ведения садоводство	13	13:021	491	351,67	172 669,97
4190	Северная Осетия - Алания респ. р-н Пригородный, Архонское шоссе, 2 км. садоводческое товарищество "Хурзарин". сад №1351	Пригородный	15:08:0010701:446	003001000000 Земли сельскохозяйственного назначения	Для коллективного садоводства	13	13:021	491	351,67	172 669,97
4191	Республика Северная Осетия-Алания, р-н Пригородный. Архонское шоссе. 2 км. СНТ "Хурзарин", сад № 1348	Пригородный	15:08:0010701:448	003001000000 Земли сельскохозяйственного назначения	Для коллективного садоводства	13	13:021	491	351,67	172 669,97
4192	Респ. Северная Осетия - Алания, р-н Пригородный. Архонское шоссе. 2 км, с/т "Хурзарин". сад №1347	Пригородный	15:08:0010701:449	003001000000 Земли сельскохозяйственного назначения	Для коллективного садоводства	13	13:021	491	351,67	172 669,97
4193	Респ. Северная Осетия - Алания, р-н Пригородный, Архонское шоссе, 2 км. СНТ "Хурзарин", сад №1760	Пригородный	15:08:0010701:45	003001000000 Земли сельскохозяйственного назначения	Для ведения садоводство	13	13:021	491	351,67	172 669,97
4194	Респ. Северная Осетия - Алания, р-н Пригородный, Архонское шоссе, 2 км. СНТ "Хурзарин" сад № 1346	Пригородный	15:08:0010701:450	003001000000 Земли сельскохозяйственного назначения	Для ведения садоводство	13	13:021	491	351,67	172 669,97
4195	Северная Осетия - Алания респ. р-н Пригородный. Архонское шоссе 2 км, садоводческое некоммерческое товарищество "Хурзарин" №1345	Пригородный	15:08:0010701:451	003001000000 Земли сельскохозяйственного назначения	Для ведения садоводства	13	13:021	491	351,67	172 669,97
4196	Респ. Северная Осетия - Алания, р-н Пригородный. Архонское шоссе. 2 км	Пригородный	15:08:0010701:452	003001000000 Земли сельскохозяйственного назначения	коллективное садоводство	13	13:021	500	351,67	175 835,00
4197	Респ. Северная Осетия - Алания, р-н Пригородный, Архонское шоссе, 2 км. с/т "Хурзарин", сад №1343	Пригородный	15:08:0010701:453	003001000000 Земли сельскохозяйственного назначения	Коллективное садоводство	13	13:021	491	351,67	172 669,97
4198	Респ. Северная Осетия - Алания, р-н Пригородный, Архонское шоссе, 2 км. с/т "Хурзарин", сад №1342	Пригородный	15:08:0010701:454	003001000000 Земли сельскохозяйственного назначения	для коллективного садоводства	13	13:021	491	351,67	172 669,97
4199	Республика Северная Осетия-Алания, р-н Пригородный. Архонское шоссе. 2 км. садоводческое некоммерческое товарищество "Хурзарин". сад №1341	Пригородный	15:08:0010701:455	003001000000 Земли сельскохозяйственного назначения	Для ведения садоводства	13	13:021	491	351,67	172 669,97
4200	Респ. Северная Осетия - Алания, р-н Пригородный. Архонское шоссе. 2 км. с/т "Хурзарин" сад №1340	Пригородный	15:08:0010701:456	003001000000 Земли сельскохозяйственного назначения	коллективное садоводство	13	13:021	491	351,67	172 669,97
4201	Респ. Северная Осетия - Алания, р-н Пригородный. Архонское шоссе. 2 км	Пригородный	15:08:0010701:46	003001000000 Земли сельскохозяйственного назначения	коллективное садоводство	13	13:021	500	351,67	175 835,00

№ п/п	Местоположение ЗУ	Район	Кадастровый номер ЗУ	Категория земель	Разрешенное использование по документу	Код вида разрешенного использования (в соответствии с классификатором видов разрешенного использования земельных участков)	Вид использования объектов недвижимости	Площадь	УПКС	КС
4202	Респ. Северная Осетия - Алания, р-н Пригородный, Архонское шоссе, 2 км, с/т "Хурзарин", сад № 1337	Пригородный	15:08:0010701:460	003001000000 Земли сельскохозяйственного назначения	Для коллективного садоводства	13	13.0.21	491	351,67	172 669,97
4203	Респ. Северная Осетия - Алания, р-н Пригородный. Архонское шоссе. 2 км с/т "Хурзарин" сад № 1336	Пригородный	15:08:0010701:461	003001000000 Земли сельскохозяйственного назначения	Для коллективного садоводства	13	13.0.21	491	351,67	172 669,97
4204	Респ. Северная Осетия - Алания, р-н Пригородный. Архонское шоссе.2 км,с/т "Хурзарин" сад. № 1339	Пригородный	15:08:0010701:462	003001000000 Земли сельскохозяйственного назначения	Для садоводства или огородничества	13	13.0.21	491	351.67	172 669.97
4205	Северная Осетия - Алания респ. р-н Пригородный, Архонское шоссе, 2 км. Садоводческое товарищество "Хурзарин", сад № 1334	Пригородный	15:08:0010701:463	003001000000 Земли сельскохозяйственного назначения	Для коллективного садоводства	13	13.0.21	491	351.67	172 669.97
4206	Республика Северная Осетия-Алания, район Пригородный, СНТ "Хурзарин". сад №1333	Пригородный	15:08:0010701:464	003001000000 Земли сельскохозяйственного назначения	Коллективное садоводство	13	13.0.21	491	351,67	172 669,97
4207	Респ. Северная Осетия - Алания, р-н Пригородный. Архонское шоссе. 2 км, с/т "Хурзарин". сад №1330	Пригородный	15:08:0010701:467	003001000000 Земли сельскохозяйственного назначения	Коллективное садоводство	13	13.0.21	491	351,67	172 669,97
4208	Респ. Северная Осетия - Алания, р-н Пригородный. Архонское шоссе.2 км, с/т "Хурзарин" сад. № 1329	Пригородный	15:08:0010701:468	003001000000 Земли сельскохозяйственного назначения	коллективное садоводство	13	13.0.21	491	351.67	172 669.97
4209	Респ. Северная Осетия - Алания, р-н Пригородный, Архонское шоссе, 2 км, с/т "Хурзарин", сад № 1738	Пригородный	15:08:0010701:47	003001000000 Земли сельскохозяйственного назначения	коллективное садоводство	13	13.0.21	491	351.67	172 669.97
4210	Респ. Северная Осетия - Алания, р-н Пригородный, Архонское шоссе, 2 км, с/т "Хурзарин", сад № 1327	Пригородный	15:08:0010701:470	003001000000 Земли сельскохозяйственного назначения	Для коллективного садоводства	13	13.0.21	491	351,67	172 669,97
4211	Респ. Северная Осетия - Алания, р-н Пригородный. Архонское шоссе. 2 км, с/т "Хурзарин". сад №1326	Пригородный	15:08:0010701:471	003001000000 Земли сельскохозяйственного назначения	Для коллективного садоводства	13	13.0.21	491	351,67	172 669,97
4212	Российская Федерация, Республика Северная Осетия-Алания, городской округ город Владикавказ, г. Владикавказ, территория СНТ Хурзарин, ул. Заповедная, земельный участок 16	Пригородный	15:08:0010701:477	003001000000 Земли сельскохозяйственного назначения	Для ведения садоводства	13	13.0.21	491	351.67	172 669.97
4213	Республика Северная Осетия - Алания, район Пригородный. Архонское шоссе 2 км, Садоводческое некоммерческое объединение "Хурзарин", сад №1737	Пригородный	15:08:0010701:48	003001000000 Земли сельскохозяйственного назначения	Коллективное садоводство	13	13.0.21	491	351.67	172 669.97
4214	Респ. Северная Осетия - Алания, р-н Пригородный, Архонское шоссе, 2 км	Пригородный	15:08:0010701:480	003001000000 Земли сельскохозяйственного назначения	коллективное садоводство	13	13.0.21	500	351,67	175 835,00
4215	Республика Северная Осетия-Алания, р-н Пригородный. Архонское шоссе. 2 км. Садоводческое некоммерческое товарищество "Хурзарин", сад № 1318	Пригородный	15:08:0010701:481	003001000000 Земли сельскохозяйственного назначения	Для ведения садоводства	13	13.0.21	491	351,67	172 669,97
4216	Респ. Северная Осетия - Алания, р-н Пригородный. Архонское шоссе 2 км, с/т "Хурзарин", сад № 1313	Пригородный	15:08:0010701:485	003001000000 Земли сельскохозяйственного назначения	Для коллективного садоводства	13	13.0.21	491	351.67	172 669.97
4217	Респ. Северная Осетия - Алания, р-н Пригородный, Архонское шоссе, 2 км. СНТ "Хурзарин", сад № 1312	Пригородный	15:08:0010701:486	003001000000 Земли сельскохозяйственного назначения	Для ведения садоводство	13	13.0.21	491	351.67	172 669.97
4218	Респ. Северная Осетия - Алания, р-н Пригородный, Архонское шоссе, 2 км, с/т "Хурзарин", сад №1311	Пригородный	15:08:0010701:487	003001000000 Земли сельскохозяйственного назначения	Для коллективного садоводства	13	13.0.21	491	351,67	172 669,97
4219	Респ. Северная Осетия - Алания, р-н Пригородный. Архонское шоссе. 2 км, с/т "Хурзарин". сад №1310	Пригородный	15:08:0010701:488	003001000000 Земли сельскохозяйственного назначения	коллективное садоводство	13	13.0.21	491	351,67	172 669,97
4220	Респ. Северная Осетия - Алания, р-н Пригородный. Архонское шоссе. 2 км, с/т "Хурзарин". сад №1735	Пригородный	15:08:0010701:49	003001000000 Земли сельскохозяйственного назначения	Для коллективного садоводства	13	13.0.21	491	351.67	172 669.97
4221	Респ. Северная Осетия - Алания, р-н Пригородный, Архонское шоссе, 2 км. СНТ "Хурзарин", сад №1308	Пригородный	15:08:0010701:490	003001000000 Земли сельскохозяйственного назначения	Для ведения садоводство	13	13.0.21	491	351.67	172 669.97
4222	Респ. Северная Осетия - Алания, р-н Пригородный, Архонское шоссе, 2 км, с/т "Хурзарин", сад №1307	Пригородный	15:08:0010701:491	003001000000 Земли сельскохозяйственного назначения	Для коллективного садоводства	13	13.0.21	491	351,67	172 669,97
4223	Респ. Северная Осетия - Алания, р-н Пригородный. Архонское шоссе. 2 км с/т "Хурзарин"сад № 1306	Пригородный	15:08:0010701:492	003001000000 Земли сельскохозяйственного назначения	Для коллективного садоводства	13	13.0.21	490	351,67	172 318,30
4224	Респ. Северная Осетия - Алания, р-н Пригородный. Архонское шоссе. 2 км СТ "Хурзарин", сад № 1305	Пригородный	15:08:0010701:493	003001000000 Земли сельскохозяйственного назначения	Для коллективного садоводства	13	13.0.21	491	351.67	172 669.97
4225	Республика Северная Осетия-Алания, р-н Пригородный, Архонское шоссе, 2 км, садоводческое некоммерческое товарищество "Хурзарин". сад № 1304	Пригородный	15:08:0010701:494	003001000000 Земли сельскохозяйственного назначения	коллективное садоводство	13	13.0.21	489	351.67	171 966.63
4226	Респ. Северная Осетия - Алания, р-н Пригородный, Архонское шоссе, 2 км ,СНТ "Хурзарин" . сад № 1303	Пригородный	15:08:0010701:498	003001000000 Земли сельскохозяйственного назначения	Для ведения садоводство	13	13.0.21	491	351,67	172 669,97
4227	Респ. Северная Осетия - Алания, р-н Пригородный. Архонское шоссе 2 км, с/т"Хурзарин" сад № 1302	Пригородный	15:08:0010701:499	003001000000 Земли сельскохозяйственного назначения	Для коллективного садоводства	13	13.0.21	490	351,67	172 318,30
4228	Респ. Северная Осетия - Алания, р-н Пригородный. Архонское шоссе. 2 км . с/т "Хурзарин" сад № 1780	Пригородный	15:08:0010701:5	003001000000 Земли сельскохозяйственного назначения	коллективное садоводство	13	13.0.21	500	351.67	175 835.00
4229	Респ. Северная Осетия - Алания, р-н Пригородный, Архонское шоссе, 2 км, с/т "Хурзарин" сад. № 1270	Пригородный	15:08:0010701:500	003001000000 Земли сельскохозяйственного назначения	Коллективное садоводство	13	13.0.21	491	351.67	172 669.97
4230	Респ. Северная Осетия - Алания, р-н Пригородный, Архонское шоссе, 2 км, с/т "Хурзарин", сад №1301	Пригородный	15:08:0010701:501	003001000000 Земли сельскохозяйственного назначения	Коллективное садоводство	13	13.0.21	490	351,67	172 318,30
4231	Респ. Северная Осетия - Алания, р-н Пригородный. Архонское шоссе. 2 км с/т "Хурзарин" сад №1298	Пригородный	15:08:0010701:503	003001000000 Земли сельскохозяйственного назначения	Для коллективного садоводства	13	13.0.21	491	351,67	172 669,97
4232	Российская Федерация, Республика Северная Осетия - Алания, г.о. город Владикавказ, г Владикавказ, тер. СНТ Хурзарин, ул. Заповедная, земельный участок 39	Пригородный	15:08:0010701:506	003001000000 Земли сельскохозяйственного назначения	Для ведения садоводства	13	13.0.21	491	351.67	172 669.97
4233	Респ. Северная Осетия - Алания, р-н Пригородный, Архонское шоссе, 2 км с/т "Хурзарин" сад № 1263	Пригородный	15:08:0010701:507	003001000000 Земли сельскохозяйственного назначения	Коллективное садоводство	13	13.0.21	500	351.67	175 835.00
4234	Респ. Северная Осетия - Алания, р-н Пригородный, Архонское шоссе, 2 км	Пригородный	15:08:0010701:508	003001000000 Земли сельскохозяйственного назначения	коллективное садоводство	13	13.0.21	500	351,67	175 835,00
4235	Республика Северная Осетия-Алания, р-н Пригородный. Архонское шоссе. 2 км. Садоводческое некоммерческое товарищество "Хурзарин" сад 1734	Пригородный	15:08:0010701:51	003001000000 Земли сельскохозяйственного назначения	Для ведения садоводства	13	13.0.21	491	351,67	172 669,97
4236	Респ. Северная Осетия - Алания, р-н Пригородный. Архонское шоссе. 2 км, с/т "Хурзарин". сад №1293	Пригородный	15:08:0010701:510	003001000000 Земли сельскохозяйственного назначения	Для коллективного садоводства	13	13.0.21	491	351.67	172 669.97
4237	Респ. Северная Осетия - Алания, р-н Пригородный, Архонское шоссе, 2 км СНТ "Хурзарин" сад № 1291	Пригородный	15:08:0010701:512	003001000000 Земли сельскохозяйственного назначения	Для ведения садоводство	13	13.0.21	491	351.67	172 669.97
4238	Респ. Северная Осетия - Алания, р-н Пригородный, Архонское шоссе, 2 км с/т "Хурзарин" сад № 1290	Пригородный	15:08:0010701:513	003001000000 Земли сельскохозяйственного назначения	коллективное садоводство	13	13.0.21	491	351,67	172 669,97
4239	Респ. Северная Осетия - Алания, р-н Пригородный. Архонское шоссе. 2 км, с/т "Хурзарин". сад №1289	Пригородный	15:08:0010701:514	003001000000 Земли сельскохозяйственного назначения	Коллективное садоводство	13	13.0.21	491	351,67	172 669,97
4240	Респ. Северная Осетия - Алания, р-н Пригородный. Архонское шоссе. 2 км, с/т "Хурзарин" сад №1288	Пригородный	15:08:0010701:515	003001000000 Земли сельскохозяйственного назначения	коллективное садоводство	13	13.0.21	491	351.67	172 669.97
4241	Респ. Северная Осетия - Алания, р-н Пригородный. Архонское шоссе.2 км, с/т "Хурзарин" сад. 1286	Пригородный	15:08:0010701:517	003001000000 Земли сельскохозяйственного назначения	для коллективного садоводства	13	13.0.21	491	351.67	172 669.97

№ п/п	Местоположение ЗУ	Район	Кадастровый номер ЗУ	Категория земель	Разрешенное использование по документу	Код вида разрешенного использования (в соответствии с классификатором видов разрешенного использования земельных участков)	Вид использования объектов недвижимости	Площадь	УПКС	КС
4242	Респ. Северная Осетия - Алания, р-н Пригородный, Архонское шоссе, 2 км, с/т "Хурзарин", сад №1285	Пригородный	15:08:0010701:518	003001000000 Земли сельскохозяйственного назначения	коллективное садоводство	13	13.0.21	491	351,67	172 669,97
4243	Респ. Северная Осетия - Алания, р-н Пригородный. Архонское шоссе.2 км, СНТ "Хурзарин ",сад № 1284	Пригородный	15:08:0010701:519	003001000000 Земли сельскохозяйственного назначения	Для ведения садоводства	13	13.0.21	490	351,67	172 318,30
4244	Респ. Северная Осетия - Алания, р-н Пригородный. Архонское шоссе . 2 км СНТ "Хурзарин" сад № 1733	Пригородный	15:08:0010701:52	003001000000 Земли сельскохозяйственного назначения	Для ведения садоводства	13	13.0.21	491	351,67	172 669,97
4245	Респ. Северная Осетия - Алания, р-н Пригородный, Архонское шоссе, 2 км, с/т "Хурзарин", сад №1283	Пригородный	15:08:0010701:520	003001000000 Земли сельскохозяйственного назначения	Для коллективного садоводства	13	13.0.21	490	351,67	172 318,30
4246	Российская Федерация, Республика Северная Осетия - Алания, г.о. город Владикавказ, г Владикавказ, тер. СНТ Хурзарин, ул. Заповедная, зу 13	Пригородный	15:08:0010701:521	003001000000 Земли сельскохозяйственного назначения	Для коллективного садоводства	13	13.0.21	492	351,67	173 021,64
4247	Респ. Северная Осетия - Алания, р-н Пригородный. Архонское шоссе. 2 км, с/т "Хурзарин". сад №1281	Пригородный	15:08:0010701:522	003001000000 Земли сельскохозяйственного назначения	Для коллективного садоводства	13	13.0.21	491	351,67	172 669,97
4248	Респ. Северная Осетия - Алания, р-н Пригородный. Архонское шоссе. 2 км, СНТ "Хурзарин". сад №1280	Пригородный	15:08:0010701:523	003001000000 Земли сельскохозяйственного назначения	Для ведения садоводства	13	13.0.21	491	351,67	172 669,97
4249	Северная Осетия - Алания респ. р-н Пригородный, Архонское шоссе 2 км. СНТ "Хурзарин" №1279	Пригородный	15:08:0010701:524	003001000000 Земли сельскохозяйственного назначения	Для коллективного садоводства	13	13.0.21	491	351,67	172 669,97
4250	Респ. Северная Осетия - Алания. р-н Пригородный, Архонское шоссе, 2 км, СНТ "Хурзарин", сад №1278	Пригородный	15:08:0010701:525	003001000000 Земли сельскохозяйственного назначения	Коллективное садоводство	13	13.0.21	500	351,67	175 835,00
4251	Респ. Северная Осетия - Алания, р-н Пригородный. Архонское шоссе. 2 км, с/т "Хурзарин". сад № 1276	Пригородный	15:08:0010701:527	003001000000 Земли сельскохозяйственного назначения	Для коллективного садоводства	13	13.0.21	491	351,67	172 669,97
4252	Респ. Северная Осетия - Алания, р-н Пригородный. Архонское шоссе. 2 км с/т "Хурзарин" сад. № 1275 "а"	Пригородный	15:08:0010701:528	003001000000 Земли сельскохозяйственного назначения	коллективное садоводство	13	13.0.21	491	351,67	172 669,97
4253	Российская Федерация. Республика Северная Осетия - Алания, Пригородный район. с. Ногир. СНТ Хурзарин, сад № 1732	Пригородный	15:08:0010701:53	003001000000 Земли сельскохозяйственного назначения	коллективное садоводство	13	13.0.21	491	351,67	172 669,97
4254	Респ. Северная Осетия - Алания. р-н Пригородный, Архонское шоссе, 2 км. садоводческое товарищество "Хурзарин". сад № 1271	Пригородный	15:08:0010701:530	003001000000 Земли сельскохозяйственного назначения	Для коллективного садоводства	13	13.0.21	491	351,67	172 669,97
4255	Респ. Северная Осетия - Алания, р-н Пригородный. Архонское шоссе. 2 км СНТ "Хурзарин" сад 1268	Пригородный	15:08:0010701:533	003001000000 Земли сельскохозяйственного назначения	Для ведения садоводства	13	13.0.21	500	351,67	175 835,00
4256	Респ. Северная Осетия - Алания, р-н Пригородный. Архонское шоссе. 2 км, СНТ "Хурзарин". сад №1267	Пригородный	15:08:0010701:534	003001000000 Земли сельскохозяйственного назначения	Для ведения садоводства	13	13.0.21	491	351,67	172 669,97
4257	Респ. Северная Осетия - Алания. р-н Пригородный, Архонское шоссе, 2 км. садоводческое некоммерческое товарищество "Хурзарин" сад № 1265	Пригородный	15:08:0010701:536	003001000000 Земли сельскохозяйственного назначения	Для ведения садоводство	13	13.0.21	494	351,67	173 724,98
4258	Респ. Северная Осетия - Алания. р-н Пригородный, Архонское шоссе, 2 км, с/т "Хурзарин", сад № 1262	Пригородный	15:08:0010701:539	003001000000 Земли сельскохозяйственного назначения	Для садоводства или огородничества	13	13.0.21	491	351,67	172 669,97
4259	Российская Федерация, Республика Северная Осетия - Алания, городской округ город Владикавказ, г. Владикавказ, территория Хуссаюн, ул. Заветная, земельный участок 42.	Пригородный	15:08:0010701:541	003001000000 Земли сельскохозяйственного назначения	Для коллективного садоводства	13	13.0.21	491	351,67	172 669,97
4260	Респ. Северная Осетия - Алания, р-н Пригородный. Архонское шоссе.2 км,с/т "Хурзарин" сад. № 1257	Пригородный	15:08:0010701:542	003001000000 Земли сельскохозяйственного назначения	коллективное садоводство	13	13.0.21	491	351,67	172 669,97
4261	Северная Осетия - Алания респ. р-н Пригородный, Архонское шоссе, 2 км. садоводческое некоммерческое товарищество "Хурзарин". сад №1256	Пригородный	15:08:0010701:543	003001000000 Земли сельскохозяйственного назначения	Коллективное садоводство	13	13.0.21	500	351,67	175 835,00
4262	Республика Северная Осетия-Алания, р-н Пригородный, Архонское шоссе, 2 км, Садоводческое некоммерческое товарищество "Хурзарин", сад №1255	Пригородный	15:08:0010701:544	003001000000 Земли сельскохозяйственного назначения	Для ведения садоводство	13	13.0.21	491	351,67	172 669,97
4263	Респ. Северная Осетия - Алания, р-н Пригородный. Архонское шоссе. 2 км, с/т "Хурзарин". сад №1254	Пригородный	15:08:0010701:545	003001000000 Земли сельскохозяйственного назначения	Коллективное садоводство	13	13.0.21	491	351,67	172 669,97
4264	Респ. Северная Осетия - Алания, р-н Пригородный. Архонское шоссе. 2 км, с/т "Хурзарин". сад №1253	Пригородный	15:08:0010701:546	003001000000 Земли сельскохозяйственного назначения	Коллективное садоводство	13	13.0.21	491	351,67	172 669,97
4265	Респ. Северная Осетия - Алания. р-н Пригородный, Архонское шоссе, 2 км, с/т "Хурзарин", сад №1252	Пригородный	15:08:0010701:547	003001000000 Земли сельскохозяйственного назначения	Коллективное садоводство	13	13.0.21	491	351,67	172 669,97
4266	Северная Осетия - Алания респ. р-н Пригородный, Архонское шоссе, 2 км. СНТ "Хурзарин", сад №1251	Пригородный	15:08:0010701:548	003001000000 Земли сельскохозяйственного назначения	коллективное садоводство	13	13.0.21	500	351,67	175 835,00
4267	Республика Северная Осетия-Алания, р-н Пригородный. с Ногир, СНТ Хурзарин, сад 1250	Пригородный	15:08:0010701:549	003001000000 Земли сельскохозяйственного назначения	для коллективного садоводства	13	13.0.21	500	351,67	175 835,00
4268	Респ. Северная Осетия - Алания, р-н Пригородный. Архонское шоссе. 2км с/т "Хурзарин" сад № 1730	Пригородный	15:08:0010701:55	003001000000 Земли сельскохозяйственного назначения	Для коллективного садоводства	13	13.0.21	490	351,67	172 318,30
4269	Респ. Северная Осетия - Алания. р-н Пригородный, Архонское шоссе, 2 км с/т "Хурзарин" сад № 1249	Пригородный	15:08:0010701:550	003001000000 Земли сельскохозяйственного назначения	коллективное садоводство	13	13.0.21	491	351,67	172 669,97
4270	Респ. Северная Осетия - Алания. р-н Пригородный, Архонское шоссе, 2 км с/т "Хурзарин" сад № 1248	Пригородный	15:08:0010701:552	003001000000 Земли сельскохозяйственного назначения	коллективное садоводство	13	13.0.21	491	351,67	172 669,97
4271	Респ. Северная Осетия - Алания, р-н Пригородный. Архонское шоссе. 2 км с/т "Хурзарин" сад № 1247	Пригородный	15:08:0010701:553	003001000000 Земли сельскохозяйственного назначения	коллективное садоводство	13	13.0.21	491	351,67	172 669,97
4272	Республика Северная Осетия-Алания, р-н Пригородный. Архонское шоссе. 2 км. садоводческое некоммерческое товарищество "Хурзарин". сад №1241	Пригородный	15:08:0010701:559	003001000000 Земли сельскохозяйственного назначения	коллективное садоводство	13	13.0.21	491	351,67	172 669,97
4273	Респ. Северная Осетия - Алания. р-н Пригородный, Архонское шоссе, 2 км с/т "Хурзарин" сад № 1729	Пригородный	15:08:0010701:56	003001000000 Земли сельскохозяйственного назначения	Для коллективного садоводства	13	13.0.21	490	351,67	172 318,30
4274	Респ. Северная Осетия - Алания. р-н Пригородный, Архонское шоссе, 2 км. с/т "Хурзарин", сад №1240	Пригородный	15:08:0010701:560	003001000000 Земли сельскохозяйственного назначения	Для коллективного садоводства	13	13.0.21	491	351,67	172 669,97
4275	Респ. Северная Осетия - Алания, р-н Пригородный. Архонское шоссе. 2 км,с/т "Хурзарин" сад. № 1237 "а"	Пригородный	15:08:0010701:563	003001000000 Земли сельскохозяйственного назначения	коллективное садоводство	13	13.0.21	491	351,67	172 669,97
4276	Респ. Северная Осетия - Алания, р-н Пригородный. Архонское шоссе. 2 км, с/т "Хурзарин". сад №1235	Пригородный	15:08:0010701:565	003001000000 Земли сельскохозяйственного назначения	Коллективное садоводство	13	13.0.21	491	351,67	172 669,97
4277	Респ. Северная Осетия - Алания. р-н Пригородный, Архонское шоссе, 2 км. с/т "Хурзарин", сад №1234	Пригородный	15:08:0010701:567	003001000000 Земли сельскохозяйственного назначения	Для коллективного садоводства	13	13.0.21	491	351,67	172 669,97
4278	Респ. Северная Осетия - Алания. р-н Пригородный, Архонское шоссе, 2 км. с/т "Хурзарин" сад. №1232	Пригородный	15:08:0010701:569	003001000000 Земли сельскохозяйственного назначения	коллективное садоводство	13	13.0.21	491	351,67	172 669,97
4279	Респ. Северная Осетия - Алания, р-н Пригородный. Архонское шоссе. 2 км с/т "Хурзарин" сад №1728	Пригородный	15:08:0010701:57	003001000000 Земли сельскохозяйственного назначения	Для коллективного садоводства	13	13.0.21	491	351,67	172 669,97
4280	Респ. Северная Осетия - Алания, р-н Пригородный. Архонское шоссе.2 км, с/т "Хурзарин" сад. №1231	Пригородный	15:08:0010701:570	003001000000 Земли сельскохозяйственного назначения	Для садоводства или огородничества	13	13.0.21	491	351,67	172 669,97
4281	Северная Осетия - Алания респ. р-н Пригородный. Архонское шоссе. 2 км, садоводческое некоммерческое товарищество "Хурзарин". сад №1230	Пригородный	15:08:0010701:571	003001000000 Земли сельскохозяйственного назначения	коллективное садоводство	13	13.0.21	500	351,67	175 835,00

№ пп	Местоположение ЗУ	Район	Кадастровый номер ЗУ	Категория земель	Разрешенное использование по документу	Код вида разрешенного использования (в соответствии с классификатором видов разрешенного использования земельных участков)	Вид использования объектов недвижимости	Площадь	УПКС	КС
4282	Северная Осетия - Алания респ. р-н Пригородный, Архонское шоссе, 2 км. Садоводческое некоммерческое товарищество "Хурзарин", сад № 1229	Пригородный	15:08:0010701:572	003001000000 Земли сельскохозяйственного назначения	Для ведения садоводство	13	13.0.21	491	351,67	172 669,97
4283	Респ. Северная Осетия - Алания, р-н Пригородный. Архонское шоссе. 2 км, с/т "Хурзарин". сад №1228	Пригородный	15:08:0010701:573	003001000000 Земли сельскохозяйственного назначения	Коллективное садоводство	13	13.0.21	491	351,67	172 669,97
4284	Республика Северная Осетия-Алания, р-н Пригородный. Архонское шоссе. 2 км. СНТ "Хурзарин", сад № 1226	Пригородный	15:08:0010701:575	003001000000 Земли сельскохозяйственного назначения	коллективное садоводство	13	13.0.21	491	351,67	172 669,97
4285	Респ. Северная Осетия - Алания. р-н Пригородный, Архонское шоссе, 2 км с/т "Хурзарин" сад№1225	Пригородный	15:08:0010701:576	003001000000 Земли сельскохозяйственного назначения	коллективное садоводство	13	13.0.21	483	351,67	169 856,61
4286	Респ. Северная Осетия - Алания. р-н Пригородный, Архонское шоссе, 2 км с/т "Хурзарин" сад № 1224	Пригородный	15:08:0010701:577	003001000000 Земли сельскохозяйственного назначения	Для коллективного садоводства	13	13.0.21	491	351,67	172 669,97
4287	Республика Северная Осетия-Алания, р-н Пригородный. Архонское шоссе. 2 км. садоводческое некоммерческое товарищество "Хурзарин", сад № 1223	Пригородный	15:08:0010701:578	003001000000 Земли сельскохозяйственного назначения	Для ведения садоводства	13	13.0.21	491	351,67	172 669,97
4288	Респ. Северная Осетия - Алания, р-н Пригородный. Архонское шоссе.2 км,с/т "Хурзарин", сад №1727,а	Пригородный	15:08:0010701:58	003001000000 Земли сельскохозяйственного назначения	коллективное садоводство	13	13.0.21	491	351,67	172 669,97
4289	Республика Северная Осетия-Алания, р-н Пригородный, Архонское шоссе, 2 км, садоводческое некоммерческое товарищество "Хурзарин" сад № 1222	Пригородный	15:08:0010701:580	003001000000 Земли сельскохозяйственного назначения	Для ведения садоводство	13	13.0.21	491	351,67	172 669,97
4290	Респ. Северная Осетия - Алания. р-н Пригородный, Архонское шоссе, 2 км	Пригородный	15:08:0010701:581	003001000000 Земли сельскохозяйственного назначения	коллективное садоводство	13	13.0.21	500	351,67	175 835,00
4291	Респ. Северная Осетия - Алания, р-н Пригородный. Архонское шоссе. 2 км	Пригородный	15:08:0010701:582	003001000000 Земли сельскохозяйственного назначения	коллективное садоводство	13	13.0.21	500	351,67	175 835,00
4292	Респ. Северная Осетия - Алания, р-н Пригородный. Архонское шоссе. 2 км, с/т "Хурзарин". сад № 1217	Пригородный	15:08:0010701:585	003001000000 Земли сельскохозяйственного назначения	Для коллективного садоводства	13	13.0.21	491	351,67	172 669,97
4293	Респ. Северная Осетия - Алания. р-н Пригородный, Архонское шоссе,2 км. с/т "Хурзарин" сад № 1215	Пригородный	15:08:0010701:587	003001000000 Земли сельскохозяйственного назначения	для садоводство	13	13.0.21	491	351,67	172 669,97
4294	Респ. Северная Осетия - Алания. р-н Пригородный, Архонское шоссе, 2 км. с/т "Хурзарин", сад №1214	Пригородный	15:08:0010701:588	003001000000 Земли сельскохозяйственного назначения	Для коллективного садоводства	13	13.0.21	500	351,67	175 835,00
4295	Северная Осетия - Алания респ. р-н Пригородный. Архонское шоссе. 2 км, садоводческое некоммерческое товарищество "Хурзарин", сад № 1213	Пригородный	15:08:0010701:589	003001000000 Земли сельскохозяйственного назначения	Для ведения садоводства	13	13.0.21	491	351,67	172 669,97
4296	Респ. Северная Осетия - Алания, р-н Пригородный. Архонское шоссе. 2 км, с/т "Хурзарин". сад № 1212	Пригородный	15:08:0010701:590	003001000000 Земли сельскохозяйственного назначения	Для коллективного садоводства	13	13.0.21	491	351,67	172 669,97
4297	Респ. Северная Осетия - Алания. р-н Пригородный, Архонское шоссе,2 км .садоводческое некоммерческое товарищество "Хурзарин". сад №1208	Пригородный	15:08:0010701:594	003001000000 Земли сельскохозяйственного назначения	Для ведения садоводство	13	13.0.21	491	351,67	172 669,97
4298	Респ. Северная Осетия - Алания. р-н Пригородный, Архонское шоссе, 2 км. СНТ "Хурзарин", сад № 1204	Пригородный	15:08:0010701:598	003001000000 Земли сельскохозяйственного назначения	Для ведения садоводство	13	13.0.21	491	351,67	172 669,97
4299	Респ. Северная Осетия - Алания, р-н Пригородный. Архонское шоссе. 2 км., с/т "Хурзарин" сад. № 1777	Пригородный	15:08:0010701:6	003001000000 Земли сельскохозяйственного назначения	коллективное садоводство	13	13.0.21	500	351,67	175 835,00
4300	Респ. Северная Осетия - Алания, р-н Пригородный. Архонское шоссе.2 км, с/т "Хурзарин", сад № 1201	Пригородный	15:08:0010701:601	003001000000 Земли сельскохозяйственного назначения	Для коллективного садоводства	13	13.0.21	491	351,67	172 669,97
4301	Респ. Северная Осетия - Алания. р-н Пригородный, Архонское шоссе,2 км. с/т "Хурзарин" сад № 1199	Пригородный	15:08:0010701:603	003001000000 Земли сельскохозяйственного назначения	коллективное садоводство	13	13.0.21	491	351,67	172 669,97
4302	Северная Осетия - Алания респ. р-н Пригородный, Архонское шоссе, 2 км. с/т "Хурзарин",сад № 1197	Пригородный	15:08:0010701:606	003001000000 Земли сельскохозяйственного назначения	коллективное садоводство	13	13.0.21	500	351,67	175 835,00
4303	Респ. Северная Осетия - Алания, р-н Пригородный. Архонское шоссе. 2 км с/т "Хурзарин" сад № 1196	Пригородный	15:08:0010701:607	003001000000 Земли сельскохозяйственного назначения	Для коллективного садоводства	13	13.0.21	491	351,67	172 669,97
4304	Респ. Северная Осетия - Алания, р-н Пригородный. Архонское шоссе. 2 км с/т "Хурзарин" сад № 1195	Пригородный	15:08:0010701:608	003001000000 Земли сельскохозяйственного назначения	коллективное садоводство	13	13.0.21	491	351,67	172 669,97
4305	Респ. Северная Осетия - Алания. р-н Пригородный, Архонское шоссе, 2 км с/т "Хурзарин" сад № 1194	Пригородный	15:08:0010701:609	003001000000 Земли сельскохозяйственного назначения	коллективное садоводство	13	13.0.21	491	351,67	172 669,97
4306	Респ. Северная Осетия - Алания. р-н Пригородный, Архонское шоссе, 2 км с/т "Хурзарин" сад №1722	Пригородный	15:08:0010701:61	003001000000 Земли сельскохозяйственного назначения	коллективное садоводство	13	13.0.21	491	351,67	172 669,97
4307	Респ. Северная Осетия - Алания, р-н Пригородный. Архонское шоссе. 2 км, с/т "Хурзарин". сад №1193	Пригородный	15:08:0010701:610	003001000000 Земли сельскохозяйственного назначения	коллективное садоводство	13	13.0.21	491	351,67	172 669,97
4308	Респ. Северная Осетия - Алания, р-н Пригородный. Архонское шоссе. 2 км, с/т "Хурзарин". сад №1192	Пригородный	15:08:0010701:611	003001000000 Земли сельскохозяйственного назначения	коллективное садоводство	13	13.0.21	491	351,67	172 669,97
4309	Респ. Северная Осетия - Алания. р-н Пригородный, Архонское шоссе, 2 км. СНТ "Хурзарин", сад № 1191	Пригородный	15:08:0010701:612	003001000000 Земли сельскохозяйственного назначения	Для ведения садоводство	13	13.0.21	491	351,67	172 669,97
4310	Респ. Северная Осетия - Алания. р-н Пригородный, Архонское шоссе, 2 км с/т "Хурзарин" сад № 1190	Пригородный	15:08:0010701:613	003001000000 Земли сельскохозяйственного назначения	коллективное садоводство	13	13.0.21	491	351,67	172 669,97
4311	Респ. Северная Осетия - Алания, р-н Пригородный. Архонское шоссе.2 км, СНТ "Хурзарин" сад № 1189	Пригородный	15:08:0010701:614	003001000000 Земли сельскохозяйственного назначения	Для ведения садоводства	13	13.0.21	491	351,67	172 669,97
4312	Респ. Северная Осетия - Алания, р-н Пригородный. Архонское шоссе. 2 км СНТ "Хурзарин" сад № 1188	Пригородный	15:08:0010701:615	003001000000 Земли сельскохозяйственного назначения	Для ведения садоводства	13	13.0.21	491	351,67	172 669,97
4313	Респ. Северная Осетия - Алания. р-н Пригородный, Архонское шоссе, 2 км , СНТ "Хурзарин" .сад № 1186	Пригородный	15:08:0010701:616	003001000000 Земли сельскохозяйственного назначения	Для ведения садоводство	13	13.0.21	491	351,67	172 669,97
4314	Северная Осетия - Алания респ. р-н Пригородный, Архонское шоссе, 2 км. садоводческое товарищество "Хурзарин". сад № 1185	Пригородный	15:08:0010701:617	003001000000 Земли сельскохозяйственного назначения	Для коллективного садоводства	13	13.0.21	490	351,67	172 318,20
4315	Респ. Северная Осетия - Алания, р-н Пригородный. Архонское шоссе. 2 км, с/т "Хурзарин" сад №1184	Пригородный	15:08:0010701:618	003001000000 Земли сельскохозяйственного назначения	коллективное садоводство	13	13.0.21	500	351,67	175 835,00
4316	Респ. Северная Осетия - Алания, р-н Пригородный. Архонское шоссе. 2 км,с/т "Хурзарин", сад №1183	Пригородный	15:08:0010701:619	003001000000 Земли сельскохозяйственного назначения	Для коллективного садоводства	13	13.0.21	491	351,67	172 669,97
4317	Респ. Северная Осетия - Алания. р-н Пригородный, Архонское шоссе, 2 км. с/т "Хурзарин", сад № 1182	Пригородный	15:08:0010701:620	003001000000 Земли сельскохозяйственного назначения	Коллективное садоводство	13	13.0.21	491	351,67	172 669,97
4318	Респ. Северная Осетия - Алания. р-н Пригородный, Архонское шоссе,2 км. с/т "Хурзарин" сад № 1181	Пригородный	15:08:0010701:621	003001000000 Земли сельскохозяйственного назначения	коллективное садоводство	13	13.0.21	491	351,67	172 669,97
4319	Респ. Северная Осетия - Алания, р-н Пригородный. Архонское шоссе.2 км, с/т "Хурзарин" сад. № 1180	Пригородный	15:08:0010701:622	003001000000 Земли сельскохозяйственного назначения	Коллективное садоводство	13	13.0.21	491	351,67	172 669,97
4320	Российская Федерация, Республика Северная Осетия - Алания Пригородный район, с. Ногир, Архонское шоссе, 2 км	Пригородный	15:08:0010701:623	003001000000 Земли сельскохозяйственного назначения	коллективное садоводство	13	13.0.21	500	351,67	175 835,00
4321	Российская Федерация, Республика Северная Осетия - Алания Пригородный район, Архонское шоссе. 2 км. СНТ "Хурзарин", сад 1178	Пригородный	15:08:0010701:624	003001000000 Земли сельскохозяйственного назначения	коллективное садоводство	13	13.0.21	495	351,67	174 076,65

№ пп	Местоположение ЗУ	Район	Кадастровый номер ЗУ	Категория земель	Разрешенное использование по документу	Код вида разрешенного использования (в соответствии с классификатором видов разрешенного использования земельных участков)	Вид использования объектов недвижимости	Площадь	УПКС	КС
4322	Респ. Северная Осетия - Алания, р-н Пригородный, Архонское шоссе, 2 км, с/т "Хурзарин" сад № 1176	Пригородный	15:08:0010701:626	003001000000 Земли сельскохозяйственного назначения	Для коллективного садоводства	13	13.0.21	491	351,67	172 669,97
4323	Респ. Северная Осетия - Алания, р-н Пригородный, Архонское шоссе, 2 км, с/т "Хурзарин" сад № 1175	Пригородный	15:08:0010701:627	003001000000 Земли сельскохозяйственного назначения	Для коллективного садоводства	13	13.0.21	491	351,67	172 669,97
4324	Респ. Северная Осетия - Алания, р-н Пригородный, Архонское шоссе, 2 км,с/т "Хурзарин" сад. № 1174	Пригородный	15:08:0010701:628	003001000000 Земли сельскохозяйственного назначения	для садоводства или огородничества	13	13.0.21	491	351.67	172 669.97
4325	Респ. Северная Осетия - Алания, р-н Пригородный, Архонское шоссе, 2 км, СНТ "Хурзарин" сад № 1172	Пригородный	15:08:0010701:630	003001000000 Земли сельскохозяйственного назначения	Для ведения садоводство	13	13.0.21	491	351.67	172 669.97
4326	Северная Осетия - Алания респ. р-н Пригородный, Архонское шоссе, 2 км, с/т "Хурзарин", сад № 1171	Пригородный	15:08:0010701:631	003001000000 Земли сельскохозяйственного назначения	Для коллективного садоводства	13	13.0.21	492	351,67	173 021,64
4327	Респ. Северная Осетия - Алания, р-н Пригородный, Архонское шоссе, 2 км, с/т "Хурзарин". сад № 1170	Пригородный	15:08:0010701:632	003001000000 Земли сельскохозяйственного назначения	Для коллективного садоводства	13	13.0.21	491	351,67	172 669,97
4328	Респ. Северная Осетия - Алания, р-н Пригородный, Архонское шоссе,2 км,с/т "Хурзарин" сад. № 1169	Пригородный	15:08:0010701:633	003001000000 Земли сельскохозяйственного назначения	Для ведения садоводства	13	13.0.21	491	351.67	172 669.97
4329	Респ. Северная Осетия - Алания, р-н Пригородный, Архонское шоссе,2 км, с/т "Хурзарин" сад № 1168	Пригородный	15:08:0010701:634	003001000000 Земли сельскохозяйственного назначения	Коллективное садоводство	13	13.0.21	491	351.67	172 669.97
4330	Респ. Северная Осетия - Алания, р-н Пригородный, Архонское шоссе,2 км,с/т "Хурзарин" сад. № 1167	Пригородный	15:08:0010701:635	003001000000 Земли сельскохозяйственного назначения	Коллективное садоводство	13	13.0.21	491	351,67	172 669,97
4331	Респ. Северная Осетия - Алания, р-н Пригородный, Архонское шоссе, 2 км, с/т "Хурзарин". сад.№1166	Пригородный	15:08:0010701:636	003001000000 Земли сельскохозяйственного назначения	Коллективное садоводство	13	13.0.21	491	351,67	172 669,97
4332	Респ. Северная Осетия - Алания, р-н Пригородный, Архонское шоссе, 2 км	Пригородный	15:08:0010701:637	003001000000 Земли сельскохозяйственного назначения	коллективное садоводство	13	13.0.21	500	351.67	175 835.00
4333	Респ. Северная Осетия - Алания, р-н Пригородный, Архонское шоссе, 2 км с/т "Хурзарин" сад. № 1159	Пригородный	15:08:0010701:643	003001000000 Земли сельскохозяйственного назначения	коллективное садоводство	13	13.0.21	491	351.67	172 669.97
4334	Респ. Северная Осетия - Алания, р-н Пригородный, Архонское шоссе, 2 км, СНТ "Хурзарин", сад № 1158	Пригородный	15:08:0010701:644	003001000000 Земли сельскохозяйственного назначения	Для ведения садоводство	13	13.0.21	491	351,67	172 669,97
4335	Респ. Северная Осетия - Алания, р-н Пригородный, Архонское шоссе, 2 км, СНТ "Хурзарин". сад №1155	Пригородный	15:08:0010701:647	003001000000 Земли сельскохозяйственного назначения	Для ведения садоводства	13	13.0.21	491	351,67	172 669,97
4336	Респ. Северная Осетия - Алания, р-н Пригородный, Архонское шоссе, 2 км, с/т "Хурзарин" сад. № 1153	Пригородный	15:08:0010701:649	003001000000 Земли сельскохозяйственного назначения	коллективное садоводство	13	13.0.21	491	351.67	172 669.97
4337	Республика Северная Осетия-Алания, р-н Пригородный, Архонское шоссе, 2 км, Садоводческое товарищество " Хурзарин", сад №718	Пригородный	15:08:0010701:65	003001000000 Земли сельскохозяйственного назначения	коллективное садоводство	13	13.0.21	491	351.67	172 669.97
4338	Российская Федерация, Республика Северная Осетия-Алания, городской округ город Владикавказ, г. Владикавказ, территория СНТ Хурзарин, ул.Вечерняя, 55	Пригородный	15:08:0010701:650	003001000000 Земли сельскохозяйственного назначения	Коллективное садоводство	13	13.0.21	493	351,67	173 373,31
4339	Респ. Северная Осетия - Алания, р-н Пригородный, Архонское шоссе, 2 км СНТ "Хурзарин" сад №1151	Пригородный	15:08:0010701:651	003001000000 Земли сельскохозяйственного назначения	Для ведения садоводства	13	13.0.21	493	351,67	173 373,31
4340	Северная Осетия - Алания респ. р-н Пригородный, Архонское шоссе, 2 км, садоводческое некомерческое товарищество "Хурзарин", сад № 1150	Пригородный	15:08:0010701:652	003001000000 Земли сельскохозяйственного назначения	Для ведения садоводства	13	13.0.21	491	351.67	172 669.97
4341	Респ. Северная Осетия - Алания, р-н Пригородный, Архонское шоссе, 2 км, СНТ "Хурзарин", сад № 1149	Пригородный	15:08:0010701:653	003001000000 Земли сельскохозяйственного назначения	Для ведения садоводство	13	13.0.21	491	351.67	172 669.97
4342	Респ. Северная Осетия - Алания, р-н Пригородный, Архонское шоссе, 2 км, СНТ "Хурзарин", сад №1147	Пригородный	15:08:0010701:655	003001000000 Земли сельскохозяйственного назначения	Для ведения садоводство	13	13.0.21	491	351,67	172 669,97
4343	Респ. Северная Осетия - Алания, р-н Пригородный, Архонское шоссе,2 км,с/т "Хурзарин" сад. 1146	Пригородный	15:08:0010701:656	003001000000 Земли сельскохозяйственного назначения	Для коллективного садоводства	13	13.0.21	491	351,67	172 669,97
4344	Респ. Северная Осетия - Алания, р-н Пригородный, Архонское шоссе, 2 км сад. тов-во "Хурзарин" сад. № 1099	Пригородный	15:08:0010701:658	003001000000 Земли сельскохозяйственного назначения	для выращивания сельскохозяйственной продукции	13	13.0.21	481	351.67	169 153.27
4345	Респ. Северная Осетия - Алания, р-н Пригородный, Архонское шоссе, 2 км, с/т "Хурзарин", сад №1144	Пригородный	15:08:0010701:659	003001000000 Земли сельскохозяйственного назначения	Коллективное садоводство	13	13.0.21	491	351.67	172 669.97
4346	Респ. Северная Осетия - Алания, р-н Пригородный, Архонское шоссе,2 км , с/т "Хурзарин" сад. №1143	Пригородный	15:08:0010701:660	003001000000 Земли сельскохозяйственного назначения	Для садоводства или огородничества	13	13.0.21	491	351,67	172 669,97
4347	Респ. Северная Осетия - Алания, р-н Пригородный, Архонское шоссе,2 км, с/т "Хурзарин" сад. № 1142	Пригородный	15:08:0010701:661	003001000000 Земли сельскохозяйственного назначения	Для садоводства или огородничества	13	13.0.21	491	351,67	172 669,97
4348	Респ. Северная Осетия - Алания, р-н Пригородный, Архонское шоссе, 2 км, СНТ "Хурзарин". сад № 1141	Пригородный	15:08:0010701:662	003001000000 Земли сельскохозяйственного назначения	Для ведения садоводства	13	13.0.21	491	351.67	172 669.97
4349	Респ. Северная Осетия - Алания, р-н Пригородный, Архонское шоссе, 2 км, СНТ "Хурзарин", сад №1093	Пригородный	15:08:0010701:664	003001000000 Земли сельскохозяйственного назначения	Для ведения садоводство	13	13.0.21	491	351.67	172 669.97
4350	Северная Осетия - Алания респ. р-н Пригородный, Архонское шоссе, 2 км, СНТ "Хурзарин", сад №1139	Пригородный	15:08:0010701:666	003001000000 Земли сельскохозяйственного назначения	Для ведения садоводство	13	13.0.21	491	351,67	172 669,97
4351	Респ. Северная Осетия - Алания, р-н Пригородный, Архонское шоссе, 2 км СНТ "Хурзарин" сад №1090	Пригородный	15:08:0010701:667	003001000000 Земли сельскохозяйственного назначения	Для ведения садоводства	13	13.0.21	491	351,67	172 669,97
4352	Респ. Северная Осетия - Алания, р-н Пригородный, Архонское шоссе, 2 км сад. тов-во "Хурзарин" сад. № 1089	Пригородный	15:08:0010701:668	003001000000 Земли сельскохозяйственного назначения	коллективное садоводство	13	13.0.21	500	351.67	175 835.00
4353	Респ. Северная Осетия - Алания, р-н Пригородный, Архонское шоссе, 2 км, с/т "Хурзарин", сад №1137	Пригородный	15:08:0010701:669	003001000000 Земли сельскохозяйственного назначения	Для коллективного садоводства	13	13.0.21	491	351.67	172 669.97
4354	Респ. Северная Осетия - Алания, р-н Пригородный, Архонское шоссе 2 км,с/т"Хурзарин" сад № 1716	Пригородный	15:08:0010701:67	003001000000 Земли сельскохозяйственного назначения	Для коллективного садоводства	13	13.0.21	491	351,67	172 669,97
4355	Респ. Северная Осетия - Алания, р-н Пригородный, Архонское шоссе,2 км, с/т "Хурзарин" сад. № 1135	Пригородный	15:08:0010701:671	003001000000 Земли сельскохозяйственного назначения	Для садоводства или огородничества	13	13.0.21	491	351,67	172 669,97
4356	Респ. Северная Осетия - Алания, р-н Пригородный, Архонское шоссе, 2 км, СНТ "Хурзарин". сад №1134	Пригородный	15:08:0010701:672	003001000000 Земли сельскохозяйственного назначения	Для ведения садоводства	13	13.0.21	490	351.67	172 318.30
4357	Респ. Северная Осетия - Алания, р-н Пригородный, Архонское шоссе,2 км, с/т "Хурзарин" сад № 1133	Пригородный	15:08:0010701:673	003001000000 Земли сельскохозяйственного назначения	Для коллективного садоводства	13	13.0.21	490	351.67	172 318.30
4358	Северная Осетия - Алания респ. р-н Пригородный, Архонское шоссе,2 км, Садоводческое товарищество "Хурзарин", сад №1132	Пригородный	15:08:0010701:674	003001000000 Земли сельскохозяйственного назначения	коллективное садоводство	13	13.0.21	493	351,67	173 373,31
4359	Северная Осетия - Алания респ. р-н Пригородный, Архонское шоссе, 2 км, садоводческое товарищество "Хурзарин", сад № 1131	Пригородный	15:08:0010701:675	003001000000 Земли сельскохозяйственного назначения	коллективное садоводство	13	13.0.21	500	351,67	175 835,00
4360	Респ. Северная Осетия - Алания, р-н Пригородный, Архонское шоссе,2 км,с/т "Хурзарин" сад. № 1130	Пригородный	15:08:0010701:676	003001000000 Земли сельскохозяйственного назначения	коллективное садоводство	13	13.0.21	491	351.67	172 669.97
4361	Респ. Северная Осетия - Алания, р-н Пригородный, Архонское шоссе,2 км,с/т "Хурзарин" сад. № 1129	Пригородный	15:08:0010701:677	003001000000 Земли сельскохозяйственного назначения	Для ведения садоводства	13	13.0.21	491	351.67	172 669.97

№ пп	Местоположение ЗУ	Район	Кадастровый номер ЗУ	Категория земель	Разрешенное использование по документу	Код вида разрешенного использования (в соответствии с классификатором видов разрешенного использования земельных участков)	Вид использования объектов недвижимости	Площадь	УПКС	КС
4362	Российская Федерация, Республика Северная Осетия - Алания, городской округ город Владикавказ, г Владикавказ, территория СНТ Хурзарин, ул. Вечерняя, земельный участок 7	Пригородный	15:08:0010701:678	003001000000 Земли сельскохозяйственного назначения	коллективное садоводство	13	13.0.21	500	351,67	175 835,00
4363	Российская Федерация, Республика Северная Осетия - Алания, городской округ город Владикавказ, г. Владикавказ, территория СНТ Хурзарин, ул. Вечерняя, земельный участок 5	Пригородный	15:08:0010701:679	003001000000 Земли сельскохозяйственного назначения	коллективное садоводство	13	13.0.21	500	351,67	175 835,00
4364	Респ. Северная Осетия - Алания, р-н Пригородный. Архонское шоссе. 2 км	Пригородный	15:08:0010701:68	003001000000 Земли сельскохозяйственного назначения	коллективное садоводство	13	13.0.21	500	351,67	175 835,00
4365	Российская Федерация, Республика Северная Осетия-Алания, городской округ город Владикавказ, г. Владикавказ, тер. СНТ Хурзарин, ул. Вечерняя, земельный участок 3	Пригородный	15:08:0010701:680	003001000000 Земли сельскохозяйственного назначения	Для коллективного садоводства	13	13.0.21	491	351,67	172 669,97
4366	Российская Федерация, Республика Северная Осетия - Алания, городской округ город Владикавказ, г Владикавказ, территория СНТ Хурзарин, ул. Вечерняя, земельный участок 1	Пригородный	15:08:0010701:681	003001000000 Земли сельскохозяйственного назначения	Для ведения садоводства	13	13.0.21	491	351,67	172 669,97
4367	Респ. Северная Осетия - Алания, р-н Пригородный. Архонское шоссе. 2 км, с/т "Хурзарин". сад № 1122	Пригородный	15:08:0010701:684	003001000000 Земли сельскохозяйственного назначения	Для коллективного садоводства	13	13.0.21	491	351,67	172 669,97
4368	Российская Федерация, Республика Северная Осетия-Алания, городской округ город Владикавказ, г. Владикавказ, территория СНТ Хурзарин, ул. Лотусная, земельный участок 6-I	Пригородный	15:08:0010701:685	003001000000 Земли сельскохозяйственного назначения	Для коллективного садоводства	13	13.0.21	491	351,67	172 669,97
4369	Респ. Северная Осетия - Алания, р-н Пригородный, Архонское шоссе, 2 км. СНТ "Хурзарин", сад №1120	Пригородный	15:08:0010701:686	003001000000 Земли сельскохозяйственного назначения	Для ведения садоводство	13	13.0.21	491	351,67	172 669,97
4370	Респ. Северная Осетия - Алания, р-н Пригородный, Архонское шоссе,2 км.с/т "Хурзарин" сад. № 1119	Пригородный	15:08:0010701:687	003001000000 Земли сельскохозяйственного назначения	для садоводства	13	13.0.21	491	351,67	172 669,97
4371	Респ. Северная Осетия - Алания, р-н Пригородный. Архонское шоссе. 2 км ,СНТ "Хурзарин" , сад № 1068	Пригородный	15:08:0010701:688	003001000000 Земли сельскохозяйственного назначения	Для ведения садоводства	13	13.0.21	491	351,67	172 669,97
4372	Респ. Северная Осетия - Алания, р-н Пригородный. Архонское шоссе. 2 км, с/т "Хурзарин". сад № 1714	Пригородный	15:08:0010701:69	003001000000 Земли сельскохозяйственного назначения	коллективное садоводство	13	13.0.21	491	351,67	172 669,97
4373	Респ. Северная Осетия - Алания, р-н Пригородный, Архонское шоссе, 2 км. СНТ "Хурзарин", сад №1116	Пригородный	15:08:0010701:691	003001000000 Земли сельскохозяйственного назначения	Коллективное садоводство	13	13.0.21	491	351,67	172 669,97
4374	Респ. Северная Осетия - Алания, р-н Пригородный, Архонское шоссе, 2 км. СНТ "Хурзарин", сад № 1115	Пригородный	15:08:0010701:692	003001000000 Земли сельскохозяйственного назначения	Для ведения садоводство	13	13.0.21	491	351,67	172 669,97
4375	Республика Северная Осетия - Алания, р-н Пригородный, Архонское шоссе, 2 км СНТ "Хурзарин" сад № 1062	Пригородный	15:08:0010701:693	003001000000 Земли сельскохозяйственного назначения	Для вед. ращивания сельскохозяйственной продукции и ведения дачного хозяйства	13	13.0.21	481	351,67	169 153,27
4376	Респ. Северная Осетия - Алания, р-н Пригородный. Архонское шоссе. 2 км, с/т "Хурзарин". сад №1113	Пригородный	15:08:0010701:695	003001000000 Земли сельскохозяйственного назначения	Коллективное садоводство	13	13.0.21	491	351,67	172 669,97
4377	Респ. Северная Осетия - Алания, р-н Пригородный, Архонское шоссе,2 км.с/т "Хурзарин" сад № 1112	Пригородный	15:08:0010701:696	003001000000 Земли сельскохозяйственного назначения	Для садоводства	13	13.0.21	491	351,67	172 669,97
4378	Респ. Северная Осетия - Алания, р-н Пригородный, Архонское шоссе, 2 км. с/т "Хурзарин" сад. № 1111	Пригородный	15:08:0010701:697	003001000000 Земли сельскохозяйственного назначения	Коллективное садоводство	13	13.0.21	491	351,67	172 669,97
4379	Респ. Северная Осетия - Алания, р-н Пригородный. Архонское шоссе 2 км,Садоводческое некоммерческое товарищество "Хурзарин" сад № 1776	Пригородный	15:08:0010701:7	003001000000 Земли сельскохозяйственного назначения	Для ведения садоводства	13	13.0.21	500	351,67	175 835,00
4380	Респ. Северная Осетия - Алания, р-н Пригородный. Архонское шоссе.2 км,с/т "Хурзарин" сад № 1107	Пригородный	15:08:0010701:701	003001000000 Земли сельскохозяйственного назначения	коллективное садоводство	13	13.0.21	500	351,67	175 835,00
4381	Респ. Северная Осетия - Алания, р-н Пригородный, Архонское шоссе, 2 км	Пригородный	15:08:0010701:702	003001000000 Земли сельскохозяйственного назначения	коллективное садоводство	13	13.0.21	500	351,67	175 835,00
4382	Респ. Северная Осетия - Алания, р-н Пригородный, Архонское шоссе, 2 км, с/т "Хурзарин", сад №1105	Пригородный	15:08:0010701:703	003001000000 Земли сельскохозяйственного назначения	Для коллективного садоводства	13	13.0.21	491	351,67	172 669,97
4383	Респ. Северная Осетия - Алания, р-н Пригородный. Архонское шоссе. 2 км, с/т "Хурзарин" сад №1104	Пригородный	15:08:0010701:704	003001000000 Земли сельскохозяйственного назначения	коллективное садоводство	13	13.0.21	491	351,67	172 669,97
4384	Респ. Северная Осетия - Алания, р-н Пригородный. Архонское шоссе.2 км,с/т "Хурзарин" сад. № 1102	Пригородный	15:08:0010701:706	003001000000 Земли сельскохозяйственного назначения	Для садоводства или огородничества	13	13.0.21	491	351,67	172 669,97
4385	Респ. Северная Осетия - Алания, р-н Пригородный, Архонское шоссе, 2 км. с/т "Хурзарин", сад № 1098	Пригородный	15:08:0010701:709	003001000000 Земли сельскохозяйственного назначения	Для коллективного садоводства	13	13.0.21	491	351,67	172 669,97
4386	Респ. Северная Осетия - Алания, р-н Пригородный, Архонское шоссе, 2 км. садоводческое некоммерческое товарищество "Хурзарин", сад №1097	Пригородный	15:08:0010701:710	003001000000 Земли сельскохозяйственного назначения	Для ведения садоводства	13	13.0.21	492	351,67	173 021,64
4387	Респ. Северная Осетия - Алания, р-н Пригородный. Архонское шоссе. 2 км, с/т "Хурзарин". сад № 1096	Пригородный	15:08:0010701:711	003001000000 Земли сельскохозяйственного назначения	Для коллективного садоводства	13	13.0.21	491	351,67	172 669,97
4388	Российская Федерация, Республика Северная Осетия - Алания, городской округ город Владикавказ, г Владикавказ, территория СНТ Хурзарин, ул. Лотусная, земельный участок 12	Пригородный	15:08:0010701:712	003001000000 Земли сельскохозяйственного назначения	коллективное садоводство	13	13.0.21	491	351,67	172 669,97
4389	Респ. Северная Осетия - Алания, р-н Пригородный, Архонское шоссе, 2 км сад. товар "Хурзарин" сад. № 1042	Пригородный	15:08:0010701:713	003001000000 Земли сельскохозяйственного назначения	для коллективного садоводства	13	13.0.21	500	351,67	175 835,00
4390	Северная Осетия - Алания респ. р-н Пригородный, Архонское шоссе, 2 км. садоводческое некоммерческое товарищество "Хурзарин", сад №1092	Пригородный	15:08:0010701:714	003001000000 Земли сельскохозяйственного назначения	Для ведения садоводства	13	13.0.21	491	351,67	172 669,97
4391	Российская Федерация, Республика Северная Осетия - Алания, р-н Пригородный, Архонское шоссе,2 км. с/т "Хурзарин" сад. № 1087	Пригородный	15:08:0010701:717	003001000000 Земли сельскохозяйственного назначения	для ведения садоводства	13	13.0.21	498	351,67	175 131,66
4392	Респ. Северная Осетия - Алания, р-н Пригородный. Архонское шоссе.2 км, с/т "Хурзарин" сад № 1725	Пригородный	15:08:0010701:72	003002000000 Земли населенных пунктов	Для ведения садоводства	13	13.0.21	491	351,67	172 669,97
4393	Респ. Северная Осетия - Алания, р-н Пригородный, Архонское шоссе,2 км.с/т "Хурзарин " сад № 1083	Пригородный	15:08:0010701:721	003001000000 Земли сельскохозяйственного назначения	коллективное садоводство	13	13.0.21	491	351,67	172 669,97
4394	Российская Федерация, Республика Северная Осетия - Алания, городской округ город Владикавказ, г Владикавказ, территория СНТ Хурзарин, земельный участок 1081	Пригородный	15:08:0010701:723	003001000000 Земли сельскохозяйственного назначения	Для коллективного садоводства	13	13.0.21	491	351,67	172 669,97
4395	Респ. Северная Осетия - Алания, р-н Пригородный. Архонское шоссе.2 км,с/т "Хурзарин" сад. № 1080	Пригородный	15:08:0010701:724	003001000000 Земли сельскохозяйственного назначения	Для садоводства или огородничества	13	13.0.21	491	351,67	172 669,97
4396	Респ. Северная Осетия - Алания, р-н Пригородный. Архонское шоссе. 2 км, с/т "Хурзарин сад №1078	Пригородный	15:08:0010701:726	003001000000 Земли сельскохозяйственного назначения	пектинное садоводство	13	13.0.21	491	351,67	172 669,97
4397	Респ. Северная Осетия - Алания, р-н Пригородный, Архонское шоссе, 2 км	Пригородный	15:08:0010701:728	003001000000 Земли сельскохозяйственного назначения	коллективное садоводство	13	13.0.21	500	351,67	175 835,00
4398	Респ. Северная Осетия - Алания, р-н Пригородный, Архонское шоссе, 2 км. с/т "Хурзарин", сад № 1075	Пригородный	15:08:0010701:729	003001000000 Земли сельскохозяйственного назначения	Для коллективного садоводства	13	13.0.21	491	351,67	172 669,97
4399	Респ. Северная Осетия - Алания, р-н Пригородный. Архонское шоссе.2 км,с/т "Хурзарин" сад. № 1072	Пригородный	15:08:0010701:732	003001000000 Земли сельскохозяйственного назначения	коллективное садоводство	13	13.0.21	491	351,67	172 669,97
4400	Респ. Северная Осетия - Алания, р-н Пригородный. Архонское шоссе. 2 км, с/т. "Хурзарин" сад №1070	Пригородный	15:08:0010701:734	003001000000 Земли сельскохозяйственного назначения	Для коллективного садоводства	13	13.0.21	491	351,67	172 669,97
4401	Респ. Северная Осетия - Алания, р-н Пригородный. Архонское шоссе. 2 км с/т "Хурзарин" сад№ 1067	Пригородный	15:08:0010701:736	003001000000 Земли сельскохозяйственного назначения	коллективное садоводство	13	13.0.21	491	351,67	172 669,97

№ пп	Местоположение ЗУ	Район	Кадастровый номер ЗУ	Категория земель	Разрешенное использование по документу	Код вида разрешенного использования (в соответствии с классификатором видов разрешенного использования земельных участков)	Вид использования объектов недвижимости	Площадь	УПКС	КС
4402	Респ. Северная Осетия - Алания, р-н Пригородный, Архонское шоссе,2 км с/т "Хурзарин" сад 1066	Пригородный	15:08:0010701:737	003001000000 Земли сельскохозяйственного назначения	Для коллективного садоводства	13	13.0.21	491	351,67	172 669,97
4403	Респ. Северная Осетия - Алания, р-н Пригородный. Архонское шоссе. 2 км, СНТ "Хурзарин" сад № 1065	Пригородный	15:08:0010701:738	003001000000 Земли сельскохозяйственного назначения	Для ведения садоводства	13	13.0.21	491	351,67	172 669,97
4404	Респ. Северная Осетия-Алания, р-н Пригородный, Архонское шоссе 2-й км, СНТ "Хурзарин" сад №1712	Пригородный	15:08:0010701:74	003001000000 Земли сельскохозяйственного назначения	коллективное садоводство	13	13.0.21	500	351,67	175 835,00
4405	Республика Северная Осетия-Алания, р-н Пригородный, Архонское шоссе 2 км. СТ "Хурзарин". сад №1061	Пригородный	15:08:0010701:740	003001000000 Земли сельскохозяйственного назначения	Для коллективного садоводства	13	13.0.21	491	351,67	172 669,97
4406	Респ. Северная Осетия - Алания, р-н Пригородный, Архонское шоссе, 2 км с/т "Хурзарин" сад № 1060	Пригородный	15:08:0010701:741	003001000000 Земли сельскохозяйственного назначения	Для коллективного садоводства	13	13.0.21	491	351,67	172 669,97
4407	Республика Северная Осетия-Алания, р-н Пригородный. Архонское шоссе. 2 км. садоводческое некоммерческое товарищество "Хурзарин". сад №№1059	Пригородный	15:08:0010701:742	003001000000 Земли сельскохозяйственного назначения	Для ведения садоводства	13	13.0.21	500	351,67	175 835,00
4408	Республика Северная Осетия-Алания, р-н Пригородный. Архонское шоссе. 2 км. Садоводческое некоммерческое объединение " Хурзарин" сад № 1058	Пригородный	15:08:0010701:743	003001000000 Земли сельскохозяйственного назначения	Для коллективного садоводства	13	13.0.21	491	351,67	172 669,97
4409	Респ. Северная Осетия - Алания, р-н Пригородный, Архонское шоссе,2 км.с/т "Хурзарин" сад. № 1057	Пригородный	15:08:0010701:744	003001000000 Земли сельскохозяйственного назначения	коллективное садоводство	13	13.0.21	491	351,67	172 669,97
4410	Респ. Северная Осетия - Алания, р-н Пригородный, Архонское шоссе, 2 км. с/т " Хурзарин" сад № 1056	Пригородный	15:08:0010701:745	003001000000 Земли сельскохозяйственного назначения	коллективное садоводство	13	13.0.21	491	351,67	172 669,97
4411	Респ. Северная Осетия - Алания, р-н Пригородный. Архонское шоссе. 2 км, с/т "Хурзарин". сад №1054	Пригородный	15:08:0010701:747	003001000000 Земли сельскохозяйственного назначения	Коллективное садоводство	13	13.0.21	491	351,67	172 669,97
4412	Респ. Северная Осетия - Алания, р-н Пригородный. Архонское шоссе. 2 км, с/т "Хурзарин". сад №1053	Пригородный	15:08:0010701:748	003001000000 Земли сельскохозяйственного назначения	Для коллективного садоводства	13	13.0.21	491	351,67	172 669,97
4413	Респ. Северная Осетия - Алания, р-н Пригородный, Архонское шоссе, 2 км с/т "Хурзарин" сад № 1052	Пригородный	15:08:0010701:749	003001000000 Земли сельскохозяйственного назначения	Для коллективного садоводства	13	13.0.21	491	351,67	172 669,97
4414	Респ. Северная Осетия - Алания, р-н Пригородный, Архонское шоссе, 2 км. с/т "Хурзарин". сад №1051	Пригородный	15:08:0010701:750	003001000000 Земли сельскохозяйственного назначения	коллективное садоводство	13	13.0.21	500	351,67	175 835,00
4415	Респ. Северная Осетия - Алания, р-н Пригородный. Архонское шоссе. 2 км, СНТ "Хурзарин". сад № 1050	Пригородный	15:08:0010701:751	003001000000 Земли сельскохозяйственного назначения	Для ведения садоводства	13	13.0.21	491	351,67	172 669,97
4416	Респ. Северная Осетия - Алания, р-н Пригородный. Архонское шоссе. 2 км, СНТ "Хурзарин". сад №1049	Пригородный	15:08:0010701:752	003001000000 Земли сельскохозяйственного назначения	Для ведения садоводства	13	13.0.21	491	351,67	172 669,97
4417	Респ. Северная Осетия - Алания, р-н Пригородный, Архонское шоссе, 2 км. с/т "Хурзарин", сад №1025	Пригородный	15:08:0010701:756	003001000000 Земли сельскохозяйственного назначения	Для коллективного садоводства	13	13.0.21	491	351,67	172 669,97
4418	Российская Федерация, Республика Северная Осетия - Алания, городской округ город Владикавказ, г Владикавказ, территория СНТ Хурзарин, ул. Рассветная, земельный участок 78	Пригородный	15:08:0010701:757	003001000000 Земли сельскохозяйственного назначения	Для коллективного садоводства	13	13.0.21	491	351,67	172 669,97
4419	Северная Осетия - Алания респ, р-н Пригородный. Архонское шоссе. 2 км, садоводческое товарищество "Хурзарин". сад № 1041	Пригородный	15:08:0010701:759	003001000000 Земли сельскохозяйственного назначения	Коллективное садоводство	13	13.0.21	491	351,67	172 669,97
4420	Респ. Северная Осетия - Алания, р-н Пригородный. Архонское шоссе. 2 км с/т "Хурзарин" сад № 1710	Пригородный	15:08:0010701:76	003001000000 Земли сельскохозяйственного назначения	Для коллективного садоводства	13	13.0.21	491	351,67	172 669,97
4421	Респ. Северная Осетия - Алания, р-н Пригородный, Архонское шоссе,2 км.с/т "Хурзарин" сад. № 1736	Пригородный	15:08:0010701:760	003001000000 Земли сельскохозяйственного назначения	для садоводства или огородничества	13	13.0.21	491	351,67	172 669,97
4422	Респ. Северная Осетия - Алания, р-н Пригородный, 2 км. Архонское шоссе. с/т "Хурзарин", сад. № 1038	Пригородный	15:08:0010701:763	003001000000 Земли сельскохозяйственного назначения	Для коллективного садоводства	13	13.0.21	491	351,67	172 669,97
4423	Респ. Северная Осетия - Алания, р-н Пригородный. Архонское шоссе. 2 км, с/т "Хурзарин". сад №1037	Пригородный	15:08:0010701:764	003001000000 Земли сельскохозяйственного назначения	Для коллективного садоводства	13	13.0.21	491	351,67	172 669,97
4424	Респ. Северная Осетия - Алания, р-н Пригородный. Архонское шоссе,2 км,с/т "Хурзарин" сад. № 1036	Пригородный	15:08:0010701:765	003001000000 Земли сельскохозяйственного назначения	для ведения садоводства	13	13.0.21	506	351,67	177 945,02
4425	Респ. Северная Осетия - Алания, р-н Пригородный, Архонское шоссе,2 км. садоводческое некоммерческое объединение "Хурзарин", сад №1035	Пригородный	15:08:0010701:766	003001000000 Земли сельскохозяйственного назначения	Для ведения садоводства	13	13.0.21	491	351,67	172 669,97
4426	Респ. Северная Осетия - Алания, р-н Пригородный, СНО "Хурзарин". сад №1034	Пригородный	15:08:0010701:767	003001000000 Земли сельскохозяйственного назначения	Под садоводство	13	13.0.21	491	351,67	172 669,97
4427	Респ. Северная Осетия - Алания, р-н Пригородный. Архонское шоссе. 2 км, садоводческое товарищества "Хурзарин". сад № 1033	Пригородный	15:08:0010701:768	003001000000 Земли сельскохозяйственного назначения	Для коллективного садоводства	13	13.0.21	491	351,67	172 669,97
4428	Северная Осетия - Алания респ, р-н Пригородный. Архонское шоссе,2 км, садоводческое некоммерческое товарищество "Хурзарин". сад № 1031	Пригородный	15:08:0010701:770	003001000000 Земли сельскохозяйственного назначения	Для ведения садоводства	13	13.0.21	491	351,67	172 669,97
4429	Респ. Северная Осетия - Алания, р-н Пригородный, Архонское шоссе,2 км.с/т "Хурзарин" сад. № 1029	Пригородный	15:08:0010701:772	003001000000 Земли сельскохозяйственного назначения	коллективное садоводство	13	13.0.21	491	351,67	172 669,97
4430	Респ. Северная Осетия - Алания, р-н Пригородный, Архонское шоссе, 2 км. с/т "Хурзарин", сад. №1027	Пригородный	15:08:0010701:774	003001000000 Земли сельскохозяйственного назначения	Для коллективного садоводства	13	13.0.21	491	351,67	172 669,97
4431	Респ. Северная Осетия - Алания, р-н Пригородный. Архонское шоссе,2 км,с/т "Хурзарин" сад. № 1045	Пригородный	15:08:0010701:776	003001000000 Земли сельскохозяйственного назначения	коллективное садоводство	13	13.0.21	491	351,67	172 669,97
4432	Респ. Северная Осетия - Алания, р-н Пригородный. Архонское шоссе. 2 км с/т "Хурзарин" сад №1024	Пригородный	15:08:0010701:777	003001000000 Земли сельскохозяйственного назначения	коллективное садоводство	13	13.0.21	500	351,67	175 835,00
4433	Респ. Северная Осетия - Алания, р-н Пригородный, Архонское шоссе с/т "Хурзарин" сад. № 1023	Пригородный	15:08:0010701:778	003001000000 Земли сельскохозяйственного назначения	коллективное садоводство	13	13.0.21	499	351,67	175 483,33
4434	Респ. Северная Осетия - Алания, р-н Пригородный, Архонское шоссе,2 км. с/т "Хурзарин" сад. № 887	Пригородный	15:08:0010701:78	003001000000 Земли сельскохозяйственного назначения	коллективное садоводство	13	13.0.21	467	351,67	164 229,89
4435	Северная Осетия - Алания респ, р-н Пригородный. Архонское шоссе. 2 км, садоводческое некоммерческое товарищество "Хурзарин". сад № 1021	Пригородный	15:08:0010701:780	003001000000 Земли сельскохозяйственного назначения	Для ведения садоводства	13	13.0.21	491	351,67	172 669,97
4436	Северная Осетия - Алания респ, р-н Пригородный. Архонское шоссе. 2 км, СНТ "Хурзарин". сад № 1020	Пригородный	15:08:0010701:781	003001000000 Земли сельскохозяйственного назначения	Для ведения садоводства	13	13.0.21	491	351,67	172 669,97
4437	Респ. Северная Осетия - Алания, р-н Пригородный, Архонское шоссе,2 км.с/т "Хурзарин" сад № 1019	Пригородный	15:08:0010701:782	003001000000 Земли сельскохозяйственного назначения	Для коллективного садоводства	13	13.0.21	491	351,67	172 669,97
4438	Респ. Северная Осетия - Алания, р-н Пригородный, Архонское шоссе,2 км. с/т "Хурзарин" сад № 1018	Пригородный	15:08:0010701:783	003001000000 Земли сельскохозяйственного назначения	Для коллективного садоводства	13	13.0.21	491	351,67	172 669,97
4439	Респ. Северная Осетия - Алания, р-н Пригородный. Архонское шоссе,2 км, СНТ "Хурзарин". сад № 1016	Пригородный	15:08:0010701:785	003001000000 Земли сельскохозяйственного назначения	Для ведения садоводства	13	13.0.21	491	351,67	172 669,97
4440	Респ. Северная Осетия - Алания, р-н Пригородный. Архонское шоссе,2 км, СНТ "Хурзарин". сад № 1015	Пригородный	15:08:0010701:786	003001000000 Земли сельскохозяйственного назначения	Для ведения садоводства	13	13.0.21	491	351,67	172 669,97
4441	Респ. Северная Осетия - Алания, р-н Пригородный. Архонское шоссе,2 км,СНТ "Хурзарин". сад № 1014	Пригородный	15:08:0010701:787	003001000000 Земли сельскохозяйственного назначения	Для ведения садоводства	13	13.0.21	491	351,67	172 669,97

№ п/п	Местоположение ЗУ	Район	Кадастровый номер ЗУ	Категория земель	Разрешенное использование по документу	Код вида разрешенного использования (в соответствии с классификатором видов разрешенного использования земельных участков)	Вид использования объектов недвижимости	Площадь	УПКС	КС
4442	Респ. Северная Осетия - Алания, р-н Пригородный, Архонское шоссе,2 км, СНТ "Хурзарин", сад №1013	Пригородный	15:08:0010701:788	003001000000 Земли сельскохозяйственного назначения	Для коллективного садоводства	13	13.0.21	492	351,67	173 021,64
4443	Республика Северная Осетия-Алания, р-н Пригородный, ш.Архонское, 2 км, с/т "Хурзарин", сад №1706	Пригородный	15:08:0010701:79	003001000000 Земли сельскохозяйственного назначения	Для коллективного садоводства	13	13.0.21	491	351,67	172 669,97
4444	Северная Осетия - Алания респ, р-н Пригородный, Архонское шоссе, 2 км, СНТ "Хурзарин" сад №1010	Пригородный	15:08:0010701:791	003001000000 Земли сельскохозяйственного назначения	Для ведения садоводства	13	13.0.21	491	351.67	172 669.97
4445	Респ. Северная Осетия - Алания, р-н Пригородный, Архонское шоссе,2 км, садоводческое некоммерческое товарищество "Хурзарин", сад № 1009	Пригородный	15:08:0010701:792	003001000000 Земли сельскохозяйственного назначения	Для ведения садоводство	13	13.0.21	491	351.67	172 669.97
4446	Респ. Северная Осетия - Алания, р-н Пригородный, Архонское шоссе, 2 км, с/т "Хурзарин", сад №1007	Пригородный	15:08:0010701:794	003001000000 Земли сельскохозяйственного назначения	Для коллективного садоводства	13	13.0.21	491	351,67	172 669,97
4447	Респ. Северная Осетия - Алания, р-н Пригородный, Архонское шоссе, 2 км, с/т "Хурзарин", сад №1006	Пригородный	15:08:0010701:795	003001000000 Земли сельскохозяйственного назначения	Коллективное садоводство	13	13.0.21	491	351,67	172 669,97
4448	Респ. Северная Осетия - Алания, р-н Пригородный, Архонское шоссе, 2 км, СНТ "Хурзарин", сад №1005	Пригородный	15:08:0010701:796	003001000000 Земли сельскохозяйственного назначения	Для ведения садоводства	13	13.0.21	491	351.67	172 669.97
4449	Респ. Северная Осетия - Алания, р-н Пригородный, Архонское шоссе, 2 км, с/т "Хурзарин", сад №1004	Пригородный	15:08:0010701:797	003001000000 Земли сельскохозяйственного назначения	Коллективное садоводство	13	13.0.21	491	351.67	172 669.97
4450	Респ. Северная Осетия - Алания, р-н Пригородный, Архонское шоссе, 2 км, с/т "Хурзарин", сад № 1705	Пригородный	15:08:0010701:80	003001000000 Земли сельскохозяйственного назначения	Для коллективного садоводства	13	13.0.21	491	351,67	172 669,97
4451	Респ. Северная Осетия - Алания, р-н Пригородный, Архонское шоссе,2 км, с/т "Хурзарин"	Пригородный	15:08:0010701:801	003001000000 Земли сельскохозяйственного назначения	коллективное садоводство	13	13.0.21	500	351,67	175 835,00
4452	Респ. Северная Осетия - Алания, р-н Пригородный, Архонское шоссе, 2 км, с/т Хурзарин", сад №1429 "б"	Пригородный	15:08:0010701:802	003001000000 Земли сельскохозяйственного назначения	Для ведения садоводства	13	13.0.21	491	351.67	172 669.97
4453	Российская Федерация, Республика Северная Осетия - Алания, м-р-н Пригородный, с.п. Ногирское, с. Ногир, СНТ Хурзарин, участок 15806	Пригородный	15:08:0010701:803	003001000000 Земли сельскохозяйственного назначения	Для ведения садоводство	13	13.0.21	491	351.67	172 669.97
4454	Респ. Северная Осетия - Алания, р-н Пригородный, Архонское шоссе 2 км , с/т "Хурзарин" сад № 1123 "а"	Пригородный	15:08:0010701:804	003001000000 Земли сельскохозяйственного назначения	под садоводство	13	13.0.21	490	351,67	172 318,30
4455	Северная Осетия - Алания респ, р-н Пригородный, Архонское шоссе 2 км, СНТ ХУРЗАРИН" сад № 1138	Пригородный	15:08:0010701:805	003001000000 Земли сельскохозяйственного назначения	Для ведения садоводства	13	13.0.21	500	351,67	175 835,00
4456	Респ. Северная Осетия - Алания, р-н Пригородный, Архонское шоссе, 2 км с/т "Хурзарин" сад. № 1715	Пригородный	15:08:0010701:81	003001000000 Земли сельскохозяйственного назначения	Для садоводства или огородничества	13	13.0.21	491	351.67	172 669.97
4457	Респ. Северная Осетия - Алания, р-н Пригородный, Архонское шоссе, 2 км, с/т "Хурзарин" сад. № 1702	Пригородный	15:08:0010701:83	003001000000 Земли сельскохозяйственного назначения	коллективное садоводство	13	13.0.21	491	351.67	172 669.97
4458	Респ. Северная Осетия - Алания, р-н Пригородный, Архонское шоссе, 2 км, с/т "Хурзарин", сад №1701	Пригородный	15:08:0010701:84	003001000000 Земли сельскохозяйственного назначения	Для коллективного садоводства	13	13.0.21	491	351,67	172 669,97
4459	Респ. Северная Осетия - Алания, р-н Пригородный, Архонское шоссе, 2 км	Пригородный	15:08:0010702:1	003001000000 Земли сельскохозяйственного назначения	коллективное садоводство	13	13.0.21	491	351,67	172 669,97
4460	Республика Северная Осетия - Алания, с/п Ногирское	Пригородный	15:08:0010702:1061	003003000000 Земли промышленности, энергетики, транспорта, связи, радиовещания, телевидения, информатики, земли для обеспечения космической деятельности, земли обороны, безопасности и земли иного специального назначения	Автомобильный транспорт	6	07.0.20	1 472	89,14	131 214,08
4461	Республика Северная Осетия — Алания, р-н Пригородный	Пригородный	15:08:0010702:1078	003003000000 Земли промышленности, энергетики, транспорта, связи, радиовещания, телевидения, информатики, земли для обеспечения космической деятельности, земли обороны, безопасности и земли иного специального назначения	Автомобильный транспорт	6	07.0.20	128	89,14	11 409,92
4462	Респ. Северная Осетия - Алания, р-н Пригородный, Архонское шоссе, 2 км	Пригородный	15:08:0010702:121	003001000000 Земли сельскохозяйственного назначения	коллективное садоводство	13	13.0.21	500	351.67	175 835.00
4463	Респ. Северная Осетия - Алания, р-н Пригородный, Архонское шоссе, 2 км	Пригородный	15:08:0010702:127	003001000000 Земли сельскохозяйственного назначения	коллективное садоводство	13	13.0.21	500	351.67	175 835.00
4464	Респ. Северная Осетия - Алания, р-н Пригородный, Архонское шоссе, 2 км	Пригородный	15:08:0010702:131	003001000000 Земли сельскохозяйственного назначения	коллективное садоводство	13	13.0.21	500	351,67	175 835,00
4465	Респ. Северная Осетия - Алания, р-н Пригородный, Архонское шоссе, 2 км	Пригородный	15:08:0010702:150	003001000000 Земли сельскохозяйственного назначения	коллективное садоводство	13	13.0.21	500	351,67	175 835,00
4466	Респ. Северная Осетия - Алания, р-н Пригородный, Архонское шоссе, 2 км	Пригородный	15:08:0010702:151	003001000000 Земли сельскохозяйственного назначения	коллективное садоводство	13	13.0.21	500	351.67	175 835.00
4467	Северная Осетия - Алания респ, р-н Пригородный, Архонское шоссе, 2 км, садоводческое некоммерческое товарищество "Хурзарин", сад № 1989	Пригородный	15:08:0010702:185	003002000000 Земли населенных пунктов	Для ведения садоводство	13	13.0.21	491	351.67	172 669.97
4468	Респ. Северная Осетия - Алания, р-н Пригородный, Архонское шоссе, 2 км	Пригородный	15:08:0010702:210	003001000000 Земли сельскохозяйственного назначения	коллективное садоводство	13	13.0.21	500	351,67	175 835,00
4469	Респ. Северная Осетия - Алания, р-н Пригородный, Архонское шоссе, 2 км	Пригородный	15:08:0010702:224	003001000000 Земли сельскохозяйственного назначения	Коллективное садоводство	13	13.0.21	500	351,67	175 835,00
4470	Респ. Северная Осетия - Алания, р-н Пригородный, Архонское шоссе, 2 км	Пригородный	15:08:0010702:225	003001000000 Земли сельскохозяйственного назначения	коллективное садоводство	13	13.0.21	500	351.67	175 835.00
4471	Респ. Северная Осетия - Алания, р-н Пригородный, Архонское шоссе, 2 км	Пригородный	15:08:0010702:226	003001000000 Земли сельскохозяйственного назначения	коллективное садоводство	13	13.0.21	500	351.67	175 835.00
4472	Респ. Северная Осетия - Алания, р-н Пригородный, Архонское шоссе, 2 км	Пригородный	15:08:0010702:227	003001000000 Земли сельскохозяйственного назначения	коллективное садоводство	13	13.0.21	500	351,67	175 835,00
4473	Респ. Северная Осетия - Алания, р-н Пригородный, Архонское шоссе, 2 км	Пригородный	15:08:0010702:228	003001000000 Земли сельскохозяйственного назначения	коллективное садоводство	13	13.0.21	500	351,67	175 835,00
4474	Респ. Северная Осетия - Алания, р-н Пригородный, Архонское шоссе, 2 км	Пригородный	15:08:0010702:229	003001000000 Земли сельскохозяйственного назначения	коллективное садоводство	13	13.0.21	500	351.67	175 835.00
4475	Респ. Северная Осетия - Алания, р-н Пригородный, Архонское шоссе, 2 км	Пригородный	15:08:0010702:230	003001000000 Земли сельскохозяйственного назначения	коллективное садоводство	13	13.0.21	500	351.67	175 835.00
4476	Респ. Северная Осетия - Алания, р-н Пригородный, Архонское шоссе, 2 км	Пригородный	15:08:0010702:231	003001000000 Земли сельскохозяйственного назначения	коллективное садоводство	13	13.0.21	500	351,67	175 835,00
4477	Респ. Северная Осетия - Алания, р-н Пригородный, Архонское шоссе, 2 км	Пригородный	15:08:0010702:232	003001000000 Земли сельскохозяйственного назначения	коллективное садоводство	13	13.0.21	500	351,67	175 835,00

№ пп	Местоположение ЗУ	Район	Кадастровый номер ЗУ	Категория земель	Разрешенное использование по документу	Код вида разрешенного использования (в соответствии с классификатором видов разрешенного использования земельных участков)	Вид использования объектов недвижимости	Площадь	УПКС	КС
4478	Респ. Северная Осетия - Алания, р-н Пригородный, Архонское шоссе, 2 км	Пригородный	15:08:0010702:233	003001000000 Земли сельскохозяйственного назначения	коллективное садоводство	13	13.0.21	500	351,67	175 835,00
4479	Республика Северная Осетия-Алания, р-н Пригородный, Архонское шоссе, 2 км ,Садоводческое некоммерческое товарищество "Хурзарин" сад № 1951	Пригородный	15:08:0010702:234	003001000000 Земли сельскохозяйственного назначения	Для ведения садоводства	13	13.0.21	491	351,67	172 669,97
4480	Респ. Северная Осетия - Алания, р-н Пригородный, Архонское шоссе, 2 км, с/т "Хурзарин" сад № 1950	Пригородный	15:08:0010702:235	003001000000 Земли сельскохозяйственного назначения	коллективное садоводство	13	13.0.21	500	351,67	175 835,00
4481	Респ. Северная Осетия - Алания, р-н Пригородный, Архонское шоссе, 2 км, СНТ "Хурзарин", сад № 1949	Пригородный	15:08:0010702:236	003001000000 Земли сельскохозяйственного назначения	Для ведения садоводства	13	13.0.21	491	351,67	172 669,97
4482	Респ. Северная Осетия - Алания, р-н Пригородный, Архонское шоссе, 2 км, СНТ "Хурзарин", сад № 1948	Пригородный	15:08:0010702:237	003001000000 Земли сельскохозяйственного назначения	Для ведения садоводства	13	13.0.21	491	351,67	172 669,97
4483	Респ. Северная Осетия - Алания, р-н Пригородный, Архонское шоссе, 2 км, СНТ "Хурзарин" сад. № 1946	Пригородный	15:08:0010702:239	003001000000 Земли сельскохозяйственного назначения	коллективное садоводство	13	13.0.21	500	351,67	175 835,00
4484	Респ. Северная Осетия - Алания, р-н Пригородный, Архонское шоссе, 2 км, с/т "Хурзарин". сад. № 2149	Пригородный	15:08:0010702:24	003001000000 Земли сельскохозяйственного назначения	Для коллективного садоводства	13	13.0.21	491	351,67	172 669,97
4485	Респ. Северная Осетия - Алания, р-н Пригородный, Архонское шоссе,2 км,с/т "Хурзарин" сад. № 1944	Пригородный	15:08:0010702:241	003001000000 Земли сельскохозяйственного назначения	коллективное садоводство	13	13.0.21	491	351,67	172 669,97
4486	Респ. Северная Осетия - Алания, р-н Пригородный, Архонское шоссе, 2 км	Пригородный	15:08:0010702:242	003001000000 Земли сельскохозяйственного назначения	коллективное садоводство	13	13.0.21	500	351,67	175 835,00
4487	Республика Северная Осетия - Алания, р-н Пригородный, Архонское шоссе, 2 км	Пригородный	15:08:0010702:243	003001000000 Земли сельскохозяйственного назначения	коллективное садоводство	13	13.0.21	500	351,67	175 835,00
4488	Респ. Северная Осетия - Алания, р-н Пригородный, Архонское шоссе, 2 км	Пригородный	15:08:0010702:244	003001000000 Земли сельскохозяйственного назначения	коллективное садоводство	13	13.0.21	500	351,67	175 835,00
4489	Респ. Северная Осетия - Алания, р-н Пригородный, Архонское шоссе,2 км,с/т "Хурзарин" сад. № 1940	Пригородный	15:08:0010702:245	003001000000 Земли сельскохозяйственного назначения	Для садоводства или огородничества	13	13.0.21	491	351,67	172 669,97
4490	Республика Северная Осетия - Алания, г.о. город Владикавказ, г Владикавказ, тер. СНТ Хурзарин, ул Союзная, земельный участок, 34	Пригородный	15:08:0010702:246	003001000000 Земли сельскохозяйственного назначения	Для коллективного садоводства	13	13.0.21	493	351,67	173 373,31
4491	Республика Северная Осетия - Алания, г.о. город Владикавказ, г Владикавказ, тер. СНТ Хурзарин, ул. Союзная, земельный участок, 32	Пригородный	15:08:0010702:247	003001000000 Земли сельскохозяйственного назначения	Для коллективного садоводства	13	13.0.21	493	351,67	173 373,31
4492	Респ. Северная Осетия - Алания, р-н Пригородный, Архонское шоссе, 2 км, садоводческое некоммерческое товарищество "Хурзарин", сад №1937	Пригородный	15:08:0010702:248	003001000000 Земли сельскохозяйственного назначения	коллективное садоводство	13	13.0.21	491	351,67	172 669,97
4493	Респ. Северная Осетия - Алания, р-н Пригородный, Архонское шоссе, 2 км, с/т "Хурзарин", сад.№2148	Пригородный	15:08:0010702:25	003001000000 Земли сельскохозяйственного назначения	Для коллективного садоводства	13	13.0.21	491	351,67	172 669,97
4494	Республика Северная Осетия - Алания, р-н Пригородный, Архонское шоссе 2 км,СНТ "Хурзарин" сад.№1935	Пригородный	15:08:0010702:250	003001000000 Земли сельскохозяйственного назначения	Для ведения садоводства	13	13.0.21	491	351,67	172 669,97
4495	Республика Северная Осетия - Алания, г.о. город Владикавказ, г Владикавказ, тер. СНТ Хурзарин, ул. Союзная, земельный участок, 24	Пригородный	15:08:0010702:251	003001000000 Земли сельскохозяйственного назначения	Для ведения садоводства	13	13.0.21	491	351,67	172 669,97
4496	Респ. Северная Осетия - Алания, р-н Пригородный, Архонское шоссе,2 км, с/т "Хурзарин" сад. № 1933	Пригородный	15:08:0010702:252	003001000000 Земли сельскохозяйственного назначения	Коллективное садоводство	13	13.0.21	491	351,67	172 669,97
4497	Респ. Северная Осетия - Алания, р-н Пригородный, Архонское шоссе, 2 км сад. товар-во "Хурзарин" сад. № 1927	Пригородный	15:08:0010702:253	003001000000 Земли сельскохозяйственного назначения	коллективное садоводство	13	13.0.21	491	351,67	172 669,97
4498	Респ. Северная Осетия - Алания, р-н Пригородный, Архонское шоссе, 2 км, СНТ Хурзарин, сад.№1932	Пригородный	15:08:0010702:254	003001000000 Земли сельскохозяйственного назначения	коллективное садоводство	13	13.0.21	500	351,67	175 835,00
4499	Респ. Северная Осетия - Алания, р-н Пригородный, Архонское шоссе, 2 км	Пригородный	15:08:0010702:255	003001000000 Земли сельскохозяйственного назначения	коллективное садоводство	13	13.0.21	500	351,67	175 835,00
4500	Респ. Северная Осетия - Алания, р-н Пригородный, Архонское шоссе, 2 км, садоводческое товарищество "Хурзарин", сад.№1929	Пригородный	15:08:0010702:257	003001000000 Земли сельскохозяйственного назначения	Для коллективного садоводства	13	13.0.21	491	351,67	172 669,97
4501	Респ. Северная Осетия - Алания, р-н Пригородный, Архонское шоссе, 2 км, с/т "Хурзарин" сад № 1928	Пригородный	15:08:0010702:258	003001000000 Земли сельскохозяйственного назначения	Для коллективного садоводства	13	13.0.21	491	351,67	172 669,97
4502	Респ. Северная Осетия - Алания, р-н Пригородный, Архонское шоссе, 2 км, с/т"Хурзарин". сад. №2147	Пригородный	15:08:0010702:26	003001000000 Земли сельскохозяйственного назначения	Коллективное садоводство	13	13.0.21	491	351,67	172 669,97
4503	Респ. Северная Осетия - Алания, р-н Пригородный, Архонское шоссе, 2 км, садоводческое некоммерческое товарищество "Хурзарин", сад.№1925	Пригородный	15:08:0010702:260	003001000000 Земли сельскохозяйственного назначения	Для ведения садоводства	13	13.0.21	492	351,67	173 021,64
4504	Российская Федерация,Республика Северная Осетия - Алания, городской округ город Владикавказ, г Владикавказ, территория СНТ Хурзарин, ул. Союзная, земельный участок, 4	Пригородный	15:08:0010702:261	003001000000 Земли сельскохозяйственного назначения	Для ведения садоводства	13	13.0.21	491	351,67	172 669,97
4505	Респ. Северная Осетия - Алания, р-н Пригородный, Архонское шоссе, 2 км, СНТ "Хурзарин", сад.№1923	Пригородный	15:08:0010702:262	003001000000 Земли сельскохозяйственного назначения	Для ведения садоводства	13	13.0.21	500	351,67	175 835,00
4506	Респ. Северная Осетия - Алания, р-н Пригородный, Архонское шоссе, 2 км, с/т "Хурзарин", сад.№1922	Пригородный	15:08:0010702:263	003001000000 Земли сельскохозяйственного назначения	Для коллективного садоводства	13	13.0.21	500	351,67	175 835,00
4507	Респ. Северная Осетия - Алания, р-н Пригородный, Архонское шоссе, 2 км СНТ "Хурзарин" сад.№1921 а	Пригородный	15:08:0010702:264	003001000000 Земли сельскохозяйственного назначения	Для ведения садоводства	13	13.0.21	491	351,67	172 669,97
4508	Респ. Северная Осетия - Алания, р-н Пригородный, Архонское шоссе, 2 км, СТ "Хурзарин", сад.№1921	Пригородный	15:08:0010702:265	003001000000 Земли сельскохозяйственного назначения	Коллективное садоводство	13	13.0.21	500	351,67	175 835,00
4509	Респ. Северная Осетия - Алания, р-н Пригородный, Архонское шоссе, 2 км, СНТ "Хурзарин", сад.№1920	Пригородный	15:08:0010702:266	003001000000 Земли сельскохозяйственного назначения	Для ведения садоводства	13	13.0.21	506	351,67	177 945,02
4510	Респ. Северная Осетия - Алания, р-н Пригородный, Архонское шоссе, 2 км, садоводческое некоммерческое товарищество "Хурзарин", сад.№1919	Пригородный	15:08:0010702:267	003001000000 Земли сельскохозяйственного назначения	Для ведения садоводства	13	13.0.21	494	351,67	173 724,98
4511	Респ. Северная Осетия - Алания, р-н Пригородный, Архонское шоссе, 2 км с/т "Хурзарин" сад.№2146	Пригородный	15:08:0010702:27	003001000000 Земли сельскохозяйственного назначения	коллективное садоводство	13	13.0.21	491	351,67	172 669,97
4512	Респ. Северная Осетия - Алания, р-н Пригородный, Архонское шоссе,2 км, СНТ "Хурзарин" сад. №1916	Пригородный	15:08:0010702:270	003001000000 Земли сельскохозяйственного назначения	Для ведения садоводства	13	13.0.21	491	351,67	172 669,97
4513	Республика Северная Осетия - Алания, р-н Пригородный, Архонское шоссе, 2 км, садоводческое некоммерческое товарищество "Хурзарин", сад.№1915	Пригородный	15:08:0010702:271	003001000000 Земли сельскохозяйственного назначения	Для ведения садоводства	13	13.0.21	491	351,67	172 669,97
4514	Республика Северная Осетия-Алания, р-н Пригородный, Архонское шоссе, 2 км, Садоводческое некоммерческое товарищество " Хурзарин" сад.№1914	Пригородный	15:08:0010702:272	003001000000 Земли сельскохозяйственного назначения	Для ведения садоводства	13	13.0.21	491	351,67	172 669,97
4515	Северная Осетия - Алания респ, р-н Пригородный, Архонское шоссе, 2 км, Садоводческое товарищество "Хлоазарин", сад.№1956	Пригородный	15:08:0010702:273	003001000000 Земли сельскохозяйственного назначения	Для коллективного садоводства	13	13.0.21	491	351,67	172 669,97
4516	Респ. Северная Осетия - Алания, р-н Пригородный, Архонское шоссе, 2 км, с/т "Хурзарин". сад.№1911	Пригородный	15:08:0010702:275	003001000000 Земли сельскохозяйственного назначения	Коллективное садоводство	13	13.0.21	491	351,67	172 669,97
4517	Респ. Северная Осетия - Алания, р-н Пригородный, Архонское шоссе, 2 км, СНТ "Хурзарин". сад.№1910	Пригородный	15:08:0010702:276	003001000000 Земли сельскохозяйственного назначения	Для ведения садоводства	13	13.0.21	491	351,67	172 669,97

№ пп	Местоположение ЗУ	Район	Кадастровый номер ЗУ	Категория земель	Разрешенное использование по документу	Код вида разрешенного использования (в соответствии с классификатором видов разрешенного использования земельных участков)	Вид использования объектов недвижимости	Площадь	УПКС	КС
4518	Республика Северная Осетия-Алания, р-н Пригородный, Архонское шоссе, 2 км, Садоводческое некоммерческое товарищество "Хурзарин" сад № 1909	Пригородный	15:08:0010702:277	003001000000 Земли сельскохозяйственного назначения	Для ведения садоводства	13	13.0.21	491	351,67	172 669,97
4519	Респ. Северная Осетия - Алания, р-н Пригородный. Архонское шоссе. 2 км, с/т "Хурзарин". сад №1908	Пригородный	15:08:0010702:278	003001000000 Земли сельскохозяйственного назначения	Коллективное садоводство	13	13.0.21	491	351,67	172 669,97
4520	Российская Федерация, Республика Северная Осетия - Алания, Пригородный район, Архонское шоссе. 2 км. с/т Хурзарин. сад № 1907	Пригородный	15:08:0010702:279	003001000000 Земли сельскохозяйственного назначения	Для коллективного садоводства	13	13.0.21	492	351,67	173 021,64
4521	Респ. Северная Осетия - Алания. р-н Пригородный, Архонское шоссе, 2 км. с/т "Хурзарин", сад № 2144	Пригородный	15:08:0010702:28	003001000000 Земли сельскохозяйственного назначения	Для коллективного садоводства	13	13.0.21	491	351,67	172 669,97
4522	Республика Северная Осетия-Алания, р-н Пригородный, Архонское шоссе, 2 км, садоводческое некоммерческое товарищество "Хурзарин", сад № 1906	Пригородный	15:08:0010702:280	003001000000 Земли сельскохозяйственного назначения	Для ведения садоводства	13	13.0.21	491	351,67	172 669,97
4523	Респ. Северная Осетия - Алания, р-н Пригородный. Архонское шоссе. 2 км, СНТ "Хурзарин". сад №1905	Пригородный	15:08:0010702:281	003001000000 Земли сельскохозяйственного назначения	Для ведения садоводства	13	13.0.21	491	351,67	172 669,97
4524	Респ. Северная Осетия - Алания, р-н Пригородный. Архонское шоссе. 2 км СНТ "Хурзарин" сад № 1904	Пригородный	15:08:0010702:282	003001000000 Земли сельскохозяйственного назначения	Для ведения садоводства	13	13.0.21	491	351,67	172 669,97
4525	Респ. Северная Осетия - Алания. р-н Пригородный, Архонское шоссе, 2 км. СНТ "Хурзарин", сад № 1903	Пригородный	15:08:0010702:283	003001000000 Земли сельскохозяйственного назначения	Для ведения садоводства	13	13.0.21	491	351,67	172 669,97
4526	Респ. Северная Осетия - Алания. р-н Пригородный, Архонское шоссе, 2 км. с/т "Хурзарин". сад №1902	Пригородный	15:08:0010702:284	003001000000 Земли сельскохозяйственного назначения	коллективное садоводство	13	13.0.21	491	351,67	172 669,97
4527	Российская Федерация, Республика Северная Осетия-Алания, городской округ город Владикавказ, г. Владикавказ, территория СНТ Хохкомон, ул. Союзная, земельный участок 21	Пригородный	15:08:0010702:287	003001000000 Земли сельскохозяйственного назначения	Для ведения садоводства	13	13.0.21	491	351,67	172 669,97
4528	Респ. Северная Осетия - Алания, р-н Пригородный. Архонское шоссе. 2 км, СНТ "Хурзарин". сад №1898	Пригородный	15:08:0010702:288	003001000000 Земли сельскохозяйственного назначения	Для ведения садоводства	13	13.0.21	491	351,67	172 669,97
4529	Респ. Северная Осетия - Алания. р-н Пригородный, Архонское шоссе, 2 км. сад. т-во "Хурзарин" сад. № 1891	Пригородный	15:08:0010702:289	003001000000 Земли сельскохозяйственного назначения	Для ведения садоводства	13	13.0.21	500	351,67	175 835,00
4530	Северная Осетия - Алания респ. р-н Пригородный, Архонское шоссе, 2 км. СНТ "Хурзарин", сад № 2143	Пригородный	15:08:0010702:29	003001000000 Земли сельскохозяйственного назначения	Для ведения садоводства	13	13.0.21	491	351,67	172 669,97
4531	РОссийская Федерация, Республика Северная Осетия - Алания, городской округ город Владикавказ, г. Владикавказ, территория СНТ Хохкомон, ул. Союзная, земельный участок 17	Пригородный	15:08:0010702:290	003001000000 Земли сельскохозяйственного назначения	Для ведения садоводства	13	13.0.21	491	351,67	172 669,97
4532	Респ. Северная Осетия - Алания, р-н Пригородный. Архонское шоссе. 2км, с/т "Хурзарин", сад №1893	Пригородный	15:08:0010702:294	003001000000 Земли сельскохозяйственного назначения	Для коллективного садоводства	13	13.0.21	491	351,67	172 669,97
4533	Респ. Северная Осетия - Алания. р-н Пригородный, Архонское шоссе, 2 км. с/т "Хурзарин", сад №1892	Пригородный	15:08:0010702:295	003001000000 Земли сельскохозяйственного назначения	Коллективное садоводство	13	13.0.21	491	351,67	172 669,97
4534	Респ. Северная Осетия - Алания. р-н Пригородный, Архонское шоссе, 2 км. СНТ "Хурзарин", сад №1887 "а"	Пригородный	15:08:0010702:299	003001000000 Земли сельскохозяйственного назначения	Для ведения садоводства	13	13.0.21	491	351,67	172 669,97
4535	Северная Осетия - Алания респ. р-н Пригородный. Архонское шоссе. 2 км, Садоводческое некоммерческое товарищество "Хурзарин". сад №2170	Пригородный	15:08:0010702:3	003001000000 Земли сельскохозяйственного назначения	Для ведения садоводства	13	13.0.21	490	351,67	172 318,30
4536	Респ. Северная Осетия - Алания, р-н Пригородный. Архонское шоссе. 2 км, СНТ "Хурзарин". сад № 2142	Пригородный	15:08:0010702:30	003001000000 Земли сельскохозяйственного назначения	Для ведения садоводства	13	13.0.21	491	351,67	172 669,97
4537	Респ. Северная Осетия - Алания. р-н Пригородный, Архонское шоссе, 2 км. СНТ "Хурзарин сад №1886	Пригородный	15:08:0010702:301	003001000000 Земли сельскохозяйственного назначения	Для ведения садоводства	13	13.0.21	491	351,67	172 669,97
4538	Респ. Северная Осетия - Алания. р-н Пригородный, Архонское шоссе, 2 км. с/т "Хурзарин сад № 1885	Пригородный	15:08:0010702:302	003001000000 Земли сельскохозяйственного назначения	Для коллективного садоводства	13	13.0.21	491	351,67	172 669,97
4539	Респ. Северная Осетия - Алания, р-н Пригородный. Архонское шоссе. 2 км, СНТ "Хурзарин, сад №1884	Пригородный	15:08:0010702:303	003001000000 Земли сельскохозяйственного назначения	Для ведения садоводства	13	13.0.21	491	351,67	172 669,97
4540	Респ. Северная Осетия - Алания, р-н Пригородный. Архонское шоссе. 2 км, с/т "Хурзарин" сад №1883	Пригородный	15:08:0010702:304	003001000000 Земли сельскохозяйственного назначения	Для коллективного садоводства	13	13.0.21	491	351,67	172 669,97
4541	Северная Осетия - Алания респ. р-н Пригородный, Архонское шоссе, 2 км. Садоводческое некоммерческое товарищество "Хурзарин". сад № 1882	Пригородный	15:08:0010702:305	003001000000 Земли сельскохозяйственного назначения	Для ведения садоводства	13	13.0.21	491	351,67	172 669,97
4542	Респ. Северная Осетия - Алания. р-н Пригородный, Архонское шоссе, 2 км. СНТ "Хурзарин", сад № 1880	Пригородный	15:08:0010702:307	003001000000 Земли сельскохозяйственного назначения	Для ведения садоводства	13	13.0.21	491	351,67	172 669,97
4543	Респ. Северная Осетия - Алания, р-н Пригородный. Архонское шоссе. 2 км, с/т "Хурзарин". сад №1879	Пригородный	15:08:0010702:308	003001000000 Земли сельскохозяйственного назначения	Для коллективного садоводства	13	13.0.21	491	351,67	172 669,97
4544	Респ. Северная Осетия - Алания, р-н Пригородный. Архонское шоссе. 2 км	Пригородный	15:08:0010702:309	003001000000 Земли сельскохозяйственного назначения	коллективное садоводство	13	13.0.21	1 000	351,67	351 670,00
4545	Респ. Северная Осетия - Алания. р-н Пригородный, Архонское шоссе, 2 км с/т "Хурзарин" сад № 2141	Пригородный	15:08:0010702:31	003001000000 Земли сельскохозяйственного назначения	Для коллективного садоводства	13	13.0.21	491	351,67	172 669,97
4546	Северная Осетия - Алания респ. р-н Пригородный, Архонское шоссе, 2 км. садоводческое товарищество "Хурзарин". сад № 1876	Пригородный	15:08:0010702:311	003001000000 Земли сельскохозяйственного назначения	коллективное садоводство	13	13.0.21	500	351,67	175 835,00
4547	Респ. Северная Осетия - Алания, р-н Пригородный. Архонское шоссе. 2 км, с/т "Хурзарин". сад №1875	Пригородный	15:08:0010702:312	003001000000 Земли сельскохозяйственного назначения	Для коллективного садоводства	13	13.0.21	491	351,67	172 669,97
4548	Респ. Северная Осетия - Алания, р-н Пригородный. Архонское шоссе. 2 км, с/т "Хурзарин" сад № 1874	Пригородный	15:08:0010702:313	003001000000 Земли сельскохозяйственного назначения	Для коллективного садоводства	13	13.0.21	491	351,67	172 669,97
4549	Респ. Северная Осетия - Алания. р-н Пригородный, Архонское шоссе, 2 км. с/т "Хурзарин", сад №1873	Пригородный	15:08:0010702:314	003001000000 Земли сельскохозяйственного назначения	Для коллективного садоводства	13	13.0.21	491	351,67	172 669,97
4550	Респ. Северная Осетия - Алания. р-н Пригородный, Архонское шоссе, 2 км. СНТ "Хурзарин", сад № 1872	Пригородный	15:08:0010702:315	003001000000 Земли сельскохозяйственного назначения	Для ведения садоводства	13	13.0.21	491	351,67	172 669,97
4551	Респ. Северная Осетия - Алания, р-н Пригородный. Архонское шоссе. 2 км.. с/т "Хурзарин" сад№1871	Пригородный	15:08:0010702:317	003001000000 Земли сельскохозяйственного назначения	коллективное садоводство	13	13.0.21	491	351,67	172 669,97
4552	Респ. Северная Осетия - Алания, р-н Пригородный. Архонское шоссе. 2 км.. с/т "Хурзарин" сад №1868	Пригородный	15:08:0010702:319	003001000000 Земли сельскохозяйственного назначения	Для коллективного садоводства	13	13.0.21	491	351,67	172 669,97
4553	Респ. Северная Осетия - Алания. р-н Пригородный, Архонское шоссе, 2 км с/т "Хурзарин" сад № 2140	Пригородный	15:08:0010702:32	003001000000 Земли сельскохозяйственного назначения	Для коллективного садоводства	13	13.0.21	491	351,67	172 669,97
4554	Респ. Северная Осетия - Алания. р-н Пригородный, Архонское шоссе, 2 км. с/т "Хурзарин" сад № 1867	Пригородный	15:08:0010702:320	003001000000 Земли сельскохозяйственного назначения	коллективное садоводство	13	13.0.21	491	351,67	172 669,97
4555	Северная Осетия - Алания респ. р-н Пригородный. Архонское шоссе 2 км., с/т "Хурзарин". сад № 1866	Пригородный	15:08:0010702:321	003001000000 Земли сельскохозяйственного назначения	Для коллективного садоводства	13	13.0.21	491	351,67	172 669,97
4556	Респ. Северная Осетия - Алания, р-н Пригородный. Архонское шоссе. 2 км, садоводческое товарищество "Хурзарин". сад № 1865	Пригородный	15:08:0010702:322	003001000000 Земли сельскохозяйственного назначения	Для коллективного садоводства	13	13.0.21	491	351,67	172 669,97
4557	Респ. Северная Осетия - Алания, р-н Пригородный. Архонское шоссе. 2 км, с/т "Хурзарин" сад. № 1863	Пригородный	15:08:0010702:324	003001000000 Земли сельскохозяйственного назначения	коллективное садоводство	13	13.0.21	491	351,67	172 669,97

№ пп	Местоположение ЗУ	Район	Кадастровый номер ЗУ	Категория земель	Разрешенное использование по документу	Код вида разрешенного использования (в соответствии с классификатором видов разрешенного использования земельных участков)	Вид использования объектов недвижимости	Площадь	УПКС	КС
4558	Респ. Северная Осетия - Алания, р-н Пригородный, Архонское шоссе, 2 км, с/т " Хурзарин ". сад № 1862	Пригородный	15:08:0010702:325	003001000000 Земли сельскохозяйственного назначения	коллективное садоводство	13	13.0.21	491	351,67	172 669,97
4559	Республика Северная Осетия-Алания, р-н Пригородный, Архонское шоссе, 2 км, Садоводческое некоммерческое товарищество "Хурзарин", сад № 1861	Пригородный	15:08:0010702:326	003001000000 Земли сельскохозяйственного назначения	Для ведения садоводства	13	13.0.21	491	351,67	172 669,97
4560	Респ. Северная Осетия - Алания, р-н Пригородный, Архонское шоссе, 2 км, с/т "Хурзарин", сад №1859	Пригородный	15:08:0010702:328	003001000000 Земли сельскохозяйственного назначения	Для коллективного садоводства	13	13.0.21	491	351,67	172 669,97
4561	Респ. Северная Осетия - Алания, р-н Пригородный, Архонское шоссе, 2 км, с/т "Хурзарин", сад № 2139	Пригородный	15:08:0010702:33	003001000000 Земли сельскохозяйственного назначения	Для коллективного садоводства	13	13.0.21	491	351,67	172 669,97
4562	Северная Осетия - Алания респ. р-н Пригородный, Архонское шоссе, 2 км, садоводческое товарищество "Хурзарин", сад № 1856	Пригородный	15:08:0010702:331	003001000000 Земли сельскохозяйственного назначения	Для коллективного садоводства	13	13.0.21	491	351,67	172 669,97
4563	Респ. Северная Осетия - Алания, р-н Пригородный, Архонское шоссе,2 км, с/т "Хурзарин" сад. № 1855	Пригородный	15:08:0010702:332	003001000000 Земли сельскохозяйственного назначения	коллективное садоводство	13	13.0.21	491	351,67	172 669,97
4564	Респ. Северная Осетия - Алания, р-н Пригородный, Архонское шоссе, 2 км с/т "Хурзарин" сад №1853а	Пригородный	15:08:0010702:333	003001000000 Земли сельскохозяйственного назначения	коллективное садоводство	13	13.0.21	500	351,67	175 835,00
4565	Северная Осетия - Алания респ. р-н Пригородный, Архонское шоссе, 2 км, с/т "Хурзарин", сад № 1853	Пригородный	15:08:0010702:335	003001000000 Земли сельскохозяйственного назначения	Для ведения садоводства	13	13.0.21	491	351,67	172 669,97
4566	Респ. Северная Осетия - Алания, р-н Пригородный, Архонское шоссе, 2 км, с/т "Хурзарин" сад № 1852	Пригородный	15:08:0010702:336	003001000000 Земли сельскохозяйственного назначения	коллективное садоводство	13	13.0.21	500	351,67	175 835,00
4567	Респ. Северная Осетия - Алания, р-н Пригородный, Архонское шоссе, 2 км, СНТ "Хурзарин", сад №1850	Пригородный	15:08:0010702:337	003001000000 Земли сельскохозяйственного назначения	Для ведения садоводства	13	13.0.21	499	351,67	175 483,33
4568	Республика Северная Осетия-Алания, р-н Пригородный, Архонское шоссе, 2 км, садоводческое некоммерческое товарищество "Хурзарин", сад № 2138	Пригородный	15:08:0010702:34	003001000000 Земли сельскохозяйственного назначения	коллективное садоводство	13	13.0.21	491	351,67	172 669,97
4569	Северная Осетия - Алания респ. р-н Пригородный, Архонское шоссе, 2 км, Садоводческое товарищество". "Хурзарин", сад № 1847	Пригородный	15:08:0010702:340	003001000000 Земли сельскохозяйственного назначения	Для коллективного садоводства	13	13.0.21	491	351,67	172 669,97
4570	Северная Осетия - Алания респ. р-н Пригородный, Архонское шоссе, 2 км, Садоводческое товарищество "Хурзарин", сад № 1846	Пригородный	15:08:0010702:341	003001000000 Земли сельскохозяйственного назначения	Для коллективного садоводства	13	13.0.21	492	351,67	173 021,64
4571	Респ. Северная Осетия - Алания, р-н Пригородный, Архонское шоссе,2 км,с/т "Хурзарин" сад. № 1845	Пригородный	15:08:0010702:342	003001000000 Земли сельскохозяйственного назначения	Для коллективного садоводства	13	13.0.21	491	351,67	172 669,97
4572	Респ. Северная Осетия - Алания, р-н Пригородный, Архонское шоссе, 2 км, с/т "Хурзарин" сад. № 1844	Пригородный	15:08:0010702:344	003001000000 Земли сельскохозяйственного назначения	Для коллективного садоводства	13	13.0.21	491	351,67	172 669,97
4573	Респ. Северная Осетия - Алания, р-н Пригородный, Архонское шоссе, 2 км	Пригородный	15:08:0010702:347	003001000000 Земли сельскохозяйственного назначения	коллективное садоводство	13	13.0.21	500	351,67	175 835,00
4574	Респ. Северная Осетия - Алания, р-н Пригородный, Архонское шоссе, 2 км, СНТ "Хурзарин", сад №1840	Пригородный	15:08:0010702:348	003001000000 Земли сельскохозяйственного назначения	Для ведения садоводства	13	13.0.21	491	351,67	172 669,97
4575	Республика Северная Осетия-Алания, р-н Пригородный, Архонское шоссе, 2 км, садоводческое товарищество "Хурзарин", сад № 1839	Пригородный	15:08:0010702:349	003001000000 Земли сельскохозяйственного назначения	Для коллективного садоводства	13	13.0.21	491	351,67	172 669,97
4576	Респ. Северная Осетия - Алания, р-н Пригородный, Архонское шоссе, 2 км, СНТ "Хурзарин, сад №2137	Пригородный	15:08:0010702:35	003001000000 Земли сельскохозяйственного назначения	Для ведения садоводства	13	13.0.21	491	351,67	172 669,97
4577	Респ. Северная Осетия - Алания, р-н Пригородный, Архонское шоссе, 2 км	Пригородный	15:08:0010702:350	003001000000 Земли сельскохозяйственного назначения	коллективное садоводство	13	13.0.21	500	351,67	175 835,00
4578	Респ. Северная Осетия - Алания, р-н Пригородный, Архонское шоссе, 2 км, с/т "Хурзарин" сад № 1836	Пригородный	15:08:0010702:352	003001000000 Земли сельскохозяйственного назначения	Для коллективного садоводства	13	13.0.21	491	351,67	172 669,97
4579	Республика Северная Осетия-Алания, р-н Пригородный, Архонское шоссе, 2 км, садоводческое некоммерческое товарищество "Хурзарин", сад № 1833	Пригородный	15:08:0010702:354	003001000000 Земли сельскохозяйственного назначения	Для ведения садоводства	13	13.0.21	491	351,67	172 669,97
4580	Северная Осетия - Алания респ. р-н Пригородный, Архонское шоссе, 2 км, Садоводческое некоммерческое товарищество "Хурзарин", сад № 1832	Пригородный	15:08:0010702:355	003001000000 Земли сельскохозяйственного назначения	Для ведения садоводства	13	13.0.21	491	351,67	172 669,97
4581	Северная Осетия - Алания респ. р-н Пригородный, Архонское шоссе, 2 км, садоводческое товарищество "Хурзарин", сад №1831	Пригородный	15:08:0010702:356	003001000000 Земли сельскохозяйственного назначения	коллективное садоводство	13	13.0.21	491	351,67	172 669,97
4582	Респ. Северная Осетия - Алания, р-н Пригородный, 2 км Архонское шоссе, с/т "Хурзарин" сад №1830	Пригородный	15:08:0010702:357	003001000000 Земли сельскохозяйственного назначения	Для ведения садоводства	13	13.0.21	491	351,67	172 669,97
4583	Респ. Северная Осетия - Алания, р-н Пригородный, Архонское шоссе, 2 км, с/т "Хурзарин", сад №1829	Пригородный	15:08:0010702:358	003001000000 Земли сельскохозяйственного назначения	Для коллективного садоводства	13	13.0.21	491	351,67	172 669,97
4584	Респ. Северная Осетия - Алания, р-н Пригородный, Архонское шоссе, 2 км, СНТ "Хурзарин", сад № 1828	Пригородный	15:08:0010702:359	003001000000 Земли сельскохозяйственного назначения	Для ведения садоводства	13	13.0.21	491	351,67	172 669,97
4585	Респ. Северная Осетия - Алания, р-н Пригородный, Архонское шоссе, 2 км, СНТ "Хурзарин, сад № 2136	Пригородный	15:08:0010702:36	003001000000 Земли сельскохозяйственного назначения	Для ведения садоводства	13	13.0.21	491	351,67	172 669,97
4586	Респ. Северная Осетия - Алания, р-н Пригородный, Архонское шоссе, 2 км, с/т "Хурзарин", сад № 1827	Пригородный	15:08:0010702:360	003001000000 Земли сельскохозяйственного назначения	Для коллективного садоводства	13	13.0.21	491	351,67	172 669,97
4587	Респ. Северная Осетия - Алания, р-н Пригородный, Архонское шоссе, 2 км, с/т "Хурзарин". сад № 1826	Пригородный	15:08:0010702:361	003001000000 Земли сельскохозяйственного назначения	коллективное садоводство	13	13.0.21	500	351,67	175 835,00
4588	Респ. Северная Осетия - Алания, р-н Пригородный, Архонское шоссе, 2 км, с/т "Хурзарин". сад №1825	Пригородный	15:08:0010702:362	003001000000 Земли сельскохозяйственного назначения	коллективное садоводство	13	13.0.21	500	351,67	175 835,00
4589	Северная Осетия - Алания респ. р-н Пригородный, Архонское шоссе, 2 км, Садоводческое некоммерческое товарищество "Хурзарин", сад № 1824	Пригородный	15:08:0010702:363	003001000000 Земли сельскохозяйственного назначения	Для ведения садоводства	13	13.0.21	491	351,67	172 669,97
4590	Респ. Северная Осетия - Алания, р-н Пригородный, Архонское шоссе, 2 км, СНТ "Хурзарин", сад №1823	Пригородный	15:08:0010702:364	003001000000 Земли сельскохозяйственного назначения	Для ведения садоводства	13	13.0.21	491	351,67	172 669,97
4591	Респ. Северная Осетия - Алания, р-н Пригородный, Архонское шоссе, 2 км, с/т "Хурзарин". сад № 1822	Пригородный	15:08:0010702:365	003001000000 Земли сельскохозяйственного назначения	Для коллективного садоводства	13	13.0.21	491	351,67	172 669,97
4592	Респ. Северная Осетия - Алания, р-н Пригородный, Архонское шоссе, 2 км, с/т "Хурзарин". сад № 1821	Пригородный	15:08:0010702:366	003001000000 Земли сельскохозяйственного назначения	Для коллективного садоводства	13	13.0.21	491	351,67	172 669,97
4593	Респ. Северная Осетия - Алания, р-н Пригородный, Архонское шоссе 2 км,с/т "Хурзарин" сад № 1820	Пригородный	15:08:0010702:367	003001000000 Земли сельскохозяйственного назначения	для садоводства	13	13.0.21	491	351,67	172 669,97
4594	Респ. Северная Осетия - Алания, р-н Пригородный, Архонское шоссе, 2 км, с/т "Хурзарин", сад № 1819	Пригородный	15:08:0010702:369	003001000000 Земли сельскохозяйственного назначения	Для коллективного садоводства	13	13.0.21	491	351,67	172 669,97
4595	Респ. Северная Осетия - Алания, р-н Пригородный, Архонское шоссе, 2 км, садоводческое некоммерческое товарищество "Хурзарин", сад №2145	Пригородный	15:08:0010702:37	003001000000 Земли сельскохозяйственного назначения	коллективное садоводство	13	13.0.21	500	351,67	175 835,00
4596	Респ. Северная Осетия - Алания, р-н Пригородный, Архонское шоссе, 2 км, садоводческое некоммерческое товарищество " Хурзарин", сад № 1818	Пригородный	15:08:0010702:370	003001000000 Земли сельскохозяйственного назначения	Для ведения садоводства	13	13.0.21	491	351,67	172 669,97
4597	Респ. Северная Осетия - Алания, р-н Пригородный, Архонское шоссе, 2 км, с/т "Хурзарин" сад. № 1817	Пригородный	15:08:0010702:371	003001000000 Земли сельскохозяйственного назначения	коллективное садоводство	13	13.0.21	491	351,67	172 669,97

№ пп	Местоположение ЗУ	Район	Кадастровый номер ЗУ	Категория земель	Разрешенное использование по документу	Код вида разрешенного использования (в соответствии с классификатором видов разрешенного использования земельных участков)	Вид использования объектов недвижимости	Площадь	УПКС	КС
4598	Респ. Северная Осетия - Алания, р-н Пригородный, Архонское шоссе, 2 км с/т"Хурзарин" сад№1816	Пригородный	15:08:0010702:372	003001000000 Земли сельскохозяйственного назначения	коллективное садоводство	13	13.0.21	491	351,67	172 669,97
4599	Респ. Северная Осетия - Алания, р-н Пригородный. Архонское шоссе. 2 км, с/т "Хурзарин". сад №1815	Пригородный	15:08:0010702:373	003001000000 Земли сельскохозяйственного назначения	Коллективное садоводство	13	13.0.21	491	351,67	172 669,97
4600	Респ. Северная Осетия - Алания, р-н Пригородный. Архонское шоссе. 2 км с/т "Хурзарин" сад № 1814	Пригородный	15:08:0010702:374	003001000000 Земли сельскохозяйственного назначения	Для коллективного садоводства	13	13.0.21	491	351.67	172 669.97
4601	Северная Осетия - Алания респ. р-н Пригородный, Архонское шоссе, 2 км. с/т "Хурзарин", сад. № 1812	Пригородный	15:08:0010702:376	003001000000 Земли сельскохозяйственного назначения	Для коллективного садоводства	13	13.0.21	492	351.67	173 021.64
4602	Республика Северная Осетия - Алания, р-н Пригородный. Архонское шоссе. 2 км с/т "Хурзарин" сад № 1811	Пригородный	15:08:0010702:377	003001000000 Земли сельскохозяйственного назначения	Коллективное садоводство	13	13.0.21	492	351,67	173 021,64
4603	Респ. Северная Осетия - Алания, р-н Пригородный. Архонское шоссе.2 км , с/т "Хурзарин" .сад № 1809	Пригородный	15:08:0010702:379	003001000000 Земли сельскохозяйственного назначения	Для коллективного садоводства	13	13.0.21	491	351,67	172 669,97
4604	Респ. Северная Осетия - Алания, р-н Пригородный. Архонское шоссе 2 км, с/т "Хурзарин", сад.№2135	Пригородный	15:08:0010702:38	003001000000 Земли сельскохозяйственного назначения	коллективное садоводство	13	13.0.21	491	351.67	172 669.97
4605	Республика Северная Осетия-Алания, р-н Пригородный, Архонское шоссе, 2 км, Садоводческое товарищество "Хурзарин", сад №1808	Пригородный	15:08:0010702:380	003001000000 Земли сельскохозяйственного назначения	Для коллективного садоводства	13	13.0.21	491	351.67	172 669.97
4606	Российская Федерация, Республика Северная Осетия - Алания, городской округ город Владикавказ, г Владикавказ, территория СНТ "Хурзарин", ул. Крылатская, земельный участок 46	Пригородный	15:08:0010702:381	003001000000 Земли сельскохозяйственного назначения	Для ведения садоводство	13	13.0.21	490	351,67	172 318,30
4607	Респ. Северная Осетия - Алания, р-н Пригородный. Архонское шоссе.2 км, с/т "Хурзарин" сад. №1806	Пригородный	15:08:0010702:382	003001000000 Земли сельскохозяйственного назначения	коллективное садоводство	13	13.0.21	491	351.67	172 669,97
4608	Респ. Северная Осетия - Алания, р-н Пригородный. Архонское шоссе.2 км с/т "Хурзарин" сад. № 1805	Пригородный	15:08:0010702:383	003001000000 Земли сельскохозяйственного назначения	коллективное садоводство	13	13.0.21	491	351.67	172 669.97
4609	Респ. Северная Осетия - Алания, р-н Пригородный, Архонское шоссе, 2 км. СНТ "Хурзарин", сад. № 1804	Пригородный	15:08:0010702:384	003001000000 Земли сельскохозяйственного назначения	Для ведения садоводство	13	13.0.21	491	351.67	172 669.97
4610	Респ. Северная Осетия - Алания, р-н Пригородный, Архонское шоссе, 2 км сад. това-во "Хурзарин" сад. 1787	Пригородный	15:08:0010702:385	003001000000 Земли сельскохозяйственного назначения	Для ведения садоводство	13	13.0.21	491	351,67	172 669,97
4611	Респ. Северная Осетия - Алания, р-н Пригородный. Архонское шоссе. 2 км сад. това-во "Хурзарин" сад. № 1788	Пригородный	15:08:0010702:386	003001000000 Земли сельскохозяйственного назначения	для ведения садоводства	13	13.0.21	491	351.67	172 669,97
4612	Респ. Северная Осетия - Алания, р-н Пригородный. Архонское шоссе. 2 км, СНТ "Хурзарин". сад № 1803	Пригородный	15:08:0010702:387	003001000000 Земли сельскохозяйственного назначения	Для коллективного садоводства	13	13.0.21	491	351.67	172 669.97
4613	Респ. Северная Осетия - Алания, р-н Пригородный, Архонское шоссе, 2 км. с/т "Хурзарин" сад. № 1802	Пригородный	15:08:0010702:388	003001000000 Земли сельскохозяйственного назначения	коллективное садоводство	13	13.0.21	491	351.67	172 669.97
4614	Респ. Северная Осетия - Алания, р-н Пригородный, Архонское шоссе, 2 км. садоводческое товарищество "Хурзарин". сад № 1801	Пригородный	15:08:0010702:389	003001000000 Земли сельскохозяйственного назначения	Для коллективного садоводства	13	13.0.21	500	351,67	175 835,00
4615	Республика Северная Осетия-Алания, р-н Пригородный. Архонское шоссе. 2 км. садоводческое некоммерческое товарищество Хурзарин", сад№ 2134	Пригородный	15:08:0010702:39	003001000000 Земли сельскохозяйственного назначения	Для ведения садоводства	13	13.0.21	491	351.67	172 669,97
4616	Респ. Северная Осетия - Алания, р-н Пригородный. Архонское шоссе. 2 км	Пригородный	15:08:0010702:392	003001000000 Земли сельскохозяйственного назначения	коллективное садоводство	13	13.0.21	500	351.67	175 835.00
4617	Респ. Северная Осетия - Алания, р-н Пригородный, Архонское шоссе, 2 км. с/т "Хурзарин" сад. № 998	Пригородный	15:08:0010702:393	003002000000 Земли населенных пунктов	Для ведения садоводство	13	13.0.21	491	351.67	172 669.97
4618	Респ. Северная Осетия - Алания, р-н Пригородный, Архонское шоссе, 2 км. с/т "Хурзарин" сад № 1797	Пригородный	15:08:0010702:394	003001000000 Земли сельскохозяйственного назначения	Для коллективного садоводства	13	13.0.21	491	351,67	172 669,97
4619	Северная Осетия - Алания респ. р-н Пригородный. Архонское шоссе. 2 км, садоводческое товарищество "Хурзарин". сад № 995	Пригородный	15:08:0010702:396	003001000000 Земли сельскохозяйственного назначения	Для коллективного садоводства	13	13.0.21	491	351,67	172 669,97
4620	Респ. Северная Осетия - Алания, р-н Пригородный. Архонское шоссе. 2 км, с/т "Хурзарин" сад № 1795	Пригородный	15:08:0010702:397	003001000000 Земли сельскохозяйственного назначения	коллективное садоводство	13	13.0.21	500	351.67	175 835.00
4621	Республика Северная Осетия-Алания, р-н Пригородный, Архонское шоссе, 2 км, садоводческое некоммерческое товарищество "Хурзарин". сад № 1794	Пригородный	15:08:0010702:398	003001000000 Земли сельскохозяйственного назначения	Для ведения садоводство	13	13.0.21	491	351.67	172 669.97
4622	Республика Северная Осетия-Алания, р-н Пригородный, Архонское шоссе 2 км. СНТ "Хурзарин", сад. № 1793	Пригородный	15:08:0010702:399	003001000000 Земли сельскохозяйственного назначения	Для коллективного садоводства	13	13.0.21	491	351.67	172 669,97
4623	Северная Осетия - Алания респ. р-н Пригородный. Архонское шоссе 2 км, с/т "Хурзарин", сад.№2133	Пригородный	15:08:0010702:40	003001000000 Земли сельскохозяйственного назначения	Для коллективного садоводства	13	13.0.21	500	351,67	175 835,00
4624	Респ. Северная Осетия - Алания, р-н Пригородный. Архонское шоссе. 2 км, с/т "Хурзарин". сад №1792	Пригородный	15:08:0010702:400	003001000000 Земли сельскохозяйственного назначения	Коллективное садоводство	13	13.0.21	491	351.67	172 669.97
4625	Респ. Северная Осетия - Алания, р-н Пригородный, Архонское шоссе, 2 км с/т "Хурзарин" сад. № 1791	Пригородный	15:08:0010702:401	003001000000 Земли сельскохозяйственного назначения	коллективное садоводство	13	13.0.21	491	351.67	172 669.97
4626	Респ. Северная Осетия - Алания, р-н Пригородный, Архонское шоссе, 2 км. с/т "Хурзарин", сад. №1790	Пригородный	15:08:0010702:402	003001000000 Земли сельскохозяйственного назначения	коллективное садоводство	13	13.0.21	491	351,67	172 669,97
4627	Респ. Северная Осетия - Алания, р-н Пригородный. Архонское шоссе. 2 км, садоводческое некоммерческое товарищество "Хурзарин". сад № 1789	Пригородный	15:08:0010702:403	003001000000 Земли сельскохозяйственного назначения	Для коллективного садоводства	13	13.0.21	491	351,67	172 669,97
4628	Республика Северная Осетия-Алания, р-н Пригородный. Архонское шоссе. 2 км. садоводческое товарищество "Хурзарин", участок №1784	Пригородный	15:08:0010702:406	003001000000 Земли сельскохозяйственного назначения	коллективное садоводство	13	13.0.21	500	351.67	175 835.00
4629	Респ. Северная Осетия - Алания, р-н Пригородный, Архонское шоссе, 2 км	Пригородный	15:08:0010702:407	003001000000 Земли сельскохозяйственного назначения	коллективное садоводство	13	13.0.21	500	351.67	175 835.00
4630	Респ. Северная Осетия - Алания, р-н Пригородный, Архонское шоссе, 2 км	Пригородный	15:08:0010702:408	003001000000 Земли сельскохозяйственного назначения	коллективное садоводство	13	13.0.21	500	351,67	175 835,00
4631	Респ. Северная Осетия - Алания, р-н Пригородный. Архонское шоссе. 2 км,с/т "Хурзарин" сад. № 1000	Пригородный	15:08:0010702:409	003001000000 Земли сельскохозяйственного назначения	коллективное садоводство	13	13.0.21	491	351,67	172 669,97
4632	Респ. Северная Осетия - Алания, р-н Пригородный. Архонское шоссе. 2 км, СНТ "Хурзарин". сад № 2132	Пригородный	15:08:0010702:41	003001000000 Земли сельскохозяйственного назначения	Для ведения садоводства	13	13.0.21	491	351.67	172 669.97
4633	Респ. Северная Осетия - Алания, р-н Пригородный, Архонское шоссе,2 км.с/т "Хурзарин" сад. № 981	Пригородный	15:08:0010702:410	003002000000 Земли населенных пунктов	Для ведения садоводство	13	13.0.21	491	351.67	172 669.97
4634	Северная Осетия - Алания респ. р-н Пригородный, Архонское шоссе 2 км. СТ "Хурзарин" . сад №999	Пригородный	15:08:0010702:411	003001000000 Земли сельскохозяйственного назначения	Для коллективного садоводства	13	13.0.21	491	351,67	172 669,97
4635	Респ. Северная Осетия - Алания, р-н Пригородный. Архонское шоссе. 2 км, с/т "Хурзарин". сад №997	Пригородный	15:08:0010702:412	003001000000 Земли сельскохозяйственного назначения	Для коллективного садоводства	13	13.0.21	491	351.67	172 669,97
4636	Респ. Северная Осетия - Алания, р-н Пригородный. Архонское шоссе. 2 км сад. това-во "Хурзарин" сад. №978	Пригородный	15:08:0010702:413	003001000000 Земли сельскохозяйственного назначения	для ведения коллективного садоводства	13	13.0.21	491	351.67	172 669.97
4637	Респ. Северная Осетия - Алания, р-н Пригородный, Архонское шоссе, 2 км. с/т "Хурзарин", сад.№976	Пригородный	15:08:0010702:415	003001000000 Земли сельскохозяйственного назначения	Коллективное садоводство	13	13.0.21	491	351.67	172 669.97
4638	Респ. Северная Осетия - Алания, р-н Пригородный, Архонское шоссе,2 км. с/т "Хурзарин" сад. №996	Пригородный	15:08:0010702:416	003001000000 Земли сельскохозяйственного назначения	коллективное садоводство	13	13.0.21	467	351.67	164 229.89

№ п/п	Местоположение ЗУ	Район	Кадастровый номер ЗУ	Категория земель	Разрешенное использование по документу	Код вида разрешенного использования (в соответствии с классификатором видов разрешенного использования земельных участков)	Вид использования объектов недвижимости	Площадь	УПКС	КС
4639	Респ. Северная Осетия - Алания, р-н Пригородный, Архонское шоссе, 2 км, с/т "Хурзарин", сад №994	Пригородный	15:08:0010702:417	003001000000 Земли сельскохозяйственного назначения	Коллективное садоводство	13	13.0.21	491	351,67	172 669,97
4640	Республика Северная Осетия - Алания, Пригородный район, Архонское шоссе, 2 км., садоводческое некоммерческое товарищество "Хурзарин" сад №993	Пригородный	15:08:0010702:418	003001000000 Земли сельскохозяйственного назначения	Для коллективного садоводства	13	13.0.21	491	351,67	172 669,97
4641	Респ. Северная Осетия - Алания, р-н Пригородный, Архонское шоссе, 2 км, СНТ "Хурзарин", сад № 2131	Пригородный	15:08:0010702:42	003001000000 Земли сельскохозяйственного назначения	Для ведения садоводства	13	13.0.21	491	351.67	172 669.97
4642	Респ. Северная Осетия - Алания, р-н Пригородный, Архонское шоссе, 2 км, с/т "Хурзарин" сад №990	Пригородный	15:08:0010702:421	003001000000 Земли сельскохозяйственного назначения	коллективное садоводство	13	13.0.21	491	351.67	172 669.97
4643	Респ. Северная Осетия - Алания, р-н Пригородный, Архонское шоссе, 2 км, с/т "Хурзарин" сад. №989	Пригородный	15:08:0010702:422	003001000000 Земли сельскохозяйственного назначения	коллективное садоводство	13	13.0.21	491	351,67	172 669,97
4644	Северная Осетия - Алания респ, р-н Пригородный. Архонское шоссе. 2 км, Садоводческое товарищество "Хурзарин", сад №988	Пригородный	15:08:0010702:423	003001000000 Земли сельскохозяйственного назначения	Для коллективного садоводства	13	13.0.21	491	351,67	172 669,97
4645	Республика Северная Осетия-Алания, р-н Пригородный. Архонское шоссе 2 км, садоводческое товарищество "Хурзарин", сад №987	Пригородный	15:08:0010702:424	003001000000 Земли сельскохозяйственного назначения	для коллективного садоводства	13	13.0.21	500	351.67	175 835.00
4646	Респ. Северная Осетия - Алания, р-н Пригородный, Архонское шоссе, 2 км, с/т "Хурзарин", сад №986	Пригородный	15:08:0010702:425	003001000000 Земли сельскохозяйственного назначения	Для коллективного садоводства	13	13.0.21	491	351.67	172 669.97
4647	Северная Осетия - Алания респ, р-н Пригородный, Архонское шоссе,2 км, СНО "Хурзарин" сад №985	Пригородный	15:08:0010702:426	003001000000 Земли сельскохозяйственного назначения	Для ведения садоводство	13	13.0.21	491	351,67	172 669,97
4648	Респ. Северная Осетия - Алания, р-н Пригородный. Архонское шоссе. 2 км, садоводческое некоммерческое товарищество "Хурзарин", сад №984	Пригородный	15:08:0010702:427	003001000000 Земли сельскохозяйственного назначения	Для ведения садоводства	13	13.0.21	491	351,67	172 669,97
4649	Респ. Северная Осетия - Алания, р-н Пригородный. Архонское шоссе. 2 км, с/т "Хурзарин сад №983	Пригородный	15:08:0010702:428	003001000000 Земли сельскохозяйственного назначения	Для коллективного садоводства	13	13.0.21	491	351.67	172 669.97
4650	Респ. Северная Осетия - Алания, р-н Пригородный, Архонское шоссе, 2 км, с/т "Хурзарин", сад №982	Пригородный	15:08:0010702:429	003001000000 Земли сельскохозяйственного назначения	Для коллективного садоводства	13	13.0.21	491	351.67	172 669.97
4651	Российская Федерация ,Республика Северная Осетия - Алания, городской округ город Владикавказ, г Владикавказ, территория СНТ Хурзарин, ул. Кадетская, земельный участок 65	Пригородный	15:08:0010702:43	003002000000 Земли населенных пунктов	коллективное садоводство	13	13.0.21	491	351,67	172 669,97
4652	Российская Федерация, Республика Северная Осетия - Алания, Пригородный район, Архонское шоссе. 2 км. с/т "Хурзарин", сад №2129	Пригородный	15:08:0010702:44	003001000000 Земли сельскохозяйственного назначения	Ведение садоводства	13	13.0.21	491	351,67	172 669,97
4653	Респ. Северная Осетия - Алания, р-н Пригородный. Архонское шоссе. 2 км сад. т-во "Хурзарин" сад № 1851	Пригородный	15:08:0010702:445	003001000000 Земли сельскохозяйственного назначения	для ведения коллективного садоводства	13	13.0.21	499	351.67	175 483.33
4654	Респ. Северная Осетия - Алания, р-н Пригородный, Архонское шоссе, 2 км, СНТ "Хурзарин", сад №979	Пригородный	15:08:0010702:447	003001000000 Земли сельскохозяйственного назначения	Для ведения садоводство	13	13.0.21	491	351.67	172 669.97
4655	Респ. Северная Осетия - Алания, р-н Пригородный, Архонское шоссе, 2 км, с/т "Хурзарин", сад №974	Пригородный	15:08:0010702:449	003001000000 Земли сельскохозяйственного назначения	Для коллективного садоводства	13	13.0.21	491	351,67	172 669,97
4656	Респ. Северная Осетия - Алания, р-н Пригородный. Архонское шоссе.2 км,с/т "Хурзарин" сад. № 2128	Пригородный	15:08:0010702:45	003001000000 Земли сельскохозяйственного назначения	коллективное садоводство	13	13.0.21	500	351,67	175 835,00
4657	Респ. Северная Осетия - Алания, р-н Пригородный. Архонское шоссе. 2 км, с/т "Хурзарин" сад №972	Пригородный	15:08:0010702:451	003001000000 Земли сельскохозяйственного назначения	Для коллективного садоводства	13	13.0.21	500	351.67	175 835.00
4658		Пригородный	15:08:0010702:452	003001000000 Земли сельскохозяйственного назначения	коллективное садоводство	13	13.0.21	500	351.67	175 835.00
4659	Российская Федерация, Республика Северная Осетия-Алания, городской округ город Владикавказ, г. Владикавказ, территория СНТ Хурзарин, ул. Хвойная, земельный участок 46	Пригородный	15:08:0010702:453	003001000000 Земли сельскохозяйственного назначения	Для коллективного садоводства	13	13.0.21	491	351,67	172 669,97
4660	Респ. Северная Осетия - Алания, р-н Пригородный. Архонское шоссе.2 км с/т "Хурзарин", сад №968	Пригородный	15:08:0010702:455	003001000000 Земли сельскохозяйственного назначения	Для ведения садоводства	13	13.0.21	491	351,67	172 669,97
4661	Респ. Северная Осетия - Алания, р-н Пригородный. Архонское шоссе. 2 км, СНТ "Хурзарин", сад №967	Пригородный	15:08:0010702:456	003001000000 Земли сельскохозяйственного назначения	Для ведения садоводства	13	13.0.21	491	351.67	172 669.97
4662	Северная Осетия - Алания респ, р-н Пригородный, Архонское шоссе, 2 км, садоводческое товарищество "Хурзарин", сад №2179	Пригородный	15:08:0010702:458	003001000000 Земли сельскохозяйственного назначения	Для коллективного садоводства	13	13.0.21	500	351.67	175 835.00
4663	Республика Северная Осетия-Алания, р-н Пригородный, Архонское шоссе, 2 км, садоводческое некоммерческое объединение "Хурзарин", сад №2180	Пригородный	15:08:0010702:459	003001000000 Земли сельскохозяйственного назначения	коллективное садоводство	13	13.0.21	491	351,67	172 669,97
4664	Респ. Северная Осетия - Алания, р-н Пригородный. Архонское шоссе. 2 км с/т "Хурзарин" сад№2127	Пригородный	15:08:0010702:46	003001000000 Земли сельскохозяйственного назначения	Для коллективного садоводства	13	13.0.21	491	351,67	172 669,97
4665	Респ. Северная Осетия - Алания, р-н Пригородный. Архонское шоссе. 2 км, СНТ "Хурзарин" сад № 1953 "а"	Пригородный	15:08:0010702:461	003001000000 Земли сельскохозяйственного назначения	Для ведения садоводства	13	13.0.21	491	351.67	172 669.97
4666	Респ. Северная Осетия - Алания, р-н Пригородный, Архонское шоссе, 2 км, СНТ "Хурзарин", сад № 2166 "а"	Пригородный	15:08:0010702:462	003003000000 Земли промышленности, энергетики, транспорта, связи, радиовещания, телевидения, информатики, земли для обеспечения космической деятельности, земли обороны, безопасности и земли иного специального назначения	Автомобильный транспорт	6	07.0.20	491	89,14	43 767,74
4667	Респ. Северная Осетия - Алания, р-н Пригородный. Архонское шоссе. 2 км, СНТ "Хурзарин", сад №2263	Пригородный	15:08:0010702:466	003001000000 Земли сельскохозяйственного назначения	Для ведения садоводства	13	13.0.21	456	351,67	160 361,52
4668	Респ. Северная Осетия - Алания, р-н Пригородный. Архонское шоссе. 2 км, СНТ "Хурзарин", сад № 2295	Пригородный	15:08:0010702:467	003001000000 Земли сельскохозяйственного назначения	Для ведения садоводства	13	13.0.21	456	351.67	160 361.52
4669	Респ. Северная Осетия - Алания, р-н Пригородный, Архонское шоссе, 2 км, СНТ "Хурзарин", сад № 2370	Пригородный	15:08:0010702:468	003001000000 Земли сельскохозяйственного назначения	Для ведения садоводство	13	13.0.21	456	351.67	160 361.52
4670	Респ. Северная Осетия - Алания, р-н Пригородный, Архонское шоссе, 2 км, СНТ "Хурзарин", сад № 2432	Пригородный	15:08:0010702:469	003001000000 Земли сельскохозяйственного назначения	Для ведения садоводства	13	13.0.21	456	351,67	160 361,52
4671	Республика Северная Осетия - Алания, р-н Пригородный, Архонское шоссе, 2 км., СНТ "Хурзарин", сад № 2126	Пригородный	15:08:0010702:47	003001000000 Земли сельскохозяйственного назначения	Коллективное садоводство	13	13.0.21	491	351,67	172 669,97
4672	Респ. Северная Осетия - Алания, р-н Пригородный. Архонское шоссе. 2 км, СНТ "Хурзарин", сад №2387	Пригородный	15:08:0010702:470	003001000000 Земли сельскохозяйственного назначения	Для ведения садоводства	13	13.0.21	456	351.67	160 361.52
4673	Респ. Северная Осетия - Алания, р-н Пригородный, Архонское шоссе, 2 км, СНТ " Хурзарин" . сад № 2210	Пригородный	15:08:0010702:471	003001000000 Земли сельскохозяйственного назначения	Для ведения садоводство	13	13.0.21	456	351.67	160 361.52
4674	Респ. Северная Осетия - Алания, р-н Пригородный, Архонское шоссе, 2 км, СНТ "Хурзарин", сад 2490	Пригородный	15:08:0010702:472	003001000000 Земли сельскохозяйственного назначения	Для ведения садоводство	13	13.0.21	456	351,67	160 361,52
4675	Респ. Северная Осетия - Алания, р-н Пригородный. Архонское шоссе. 2 км, СНТ "Хурзарин", сад № 2589	Пригородный	15:08:0010702:473	003001000000 Земли сельскохозяйственного назначения	Для ведения садоводства	13	13.0.21	456	351,67	160 361,52
4676	Респ. Северная Осетия - Алания, р-н Пригородный. Архонское шоссе. 2 км, СНТ "Хурзарин", сад №2591	Пригородный	15:08:0010702:474	003001000000 Земли сельскохозяйственного назначения	Для ведения садоводства	13	13.0.21	456	351,67	160 361,52

№ пп	Местоположение ЗУ	Район	Кадастровый номер ЗУ	Категория земель	Разрешенное использование по документу	Код вида разрешенного использования (в соответствии с классификатором видов разрешенного использования земельных участков)	Вид использования объектов недвижимости	Площадь	УПКС	КС
4677	Респ. Северная Осетия - Алания, р-н Пригородный, Архонское шоссе, 2 км, СНТ "Хурзарин", сад № 2209	Пригородный	15:08:0010702:478	003001000000 Земли сельскохозяйственного назначения	Для ведения садоводства	13	13.0.21	456	351,67	160 361,52
4678	Респ. Северная Осетия - Алания, р-н Пригородный, Архонское шоссе, 2 км, СНТ "Хурзарин", сад № 2599	Пригородный	15:08:0010702:479	003001000000 Земли сельскохозяйственного назначения	Для ведения садоводства	13	13.0.21	456	351,67	160 361,52
4679	Респ. Северная Осетия - Алания, р-н Пригородный, Архонское шоссе, 2км., от "Хурзарин" сад. № 2125	Пригородный	15:08:0010702:48	003001000000 Земли сельскохозяйственного назначения	Под садоводство	13	13.0.21	491	351,67	172 669,97
4680	Респ. Северная Осетия - Алания, р-н Пригородный, Архонское шоссе, 2 км, СНТ "Хурзарин", сад № 2600	Пригородный	15:08:0010702:480	003001000000 Земли сельскохозяйственного назначения	Для ведения садоводства	13	13.0.21	456	351,67	160 361,52
4681	Респ. Северная Осетия - Алания, р-н Пригородный, Архонское шоссе,2 км,СНТ Хурзарин" сад № 2304	Пригородный	15:08:0010702:481	003001000000 Земли сельскохозяйственного назначения	Для ведения садоводства	13	13.0.21	455	351,67	160 009,85
4682	Респ. Северная Осетия - Алания, р-н Пригородный, Архонское шоссе ,2 км ,СНТ "Хурзарин" сад № 2531	Пригородный	15:08:0010702:482	003001000000 Земли сельскохозяйственного назначения	Для ведения садоводства	13	13.0.21	456	351,67	160 361,52
4683	Респ. Северная Осетия - Алания, р-н Пригородный, Архонское шоссе ,2 км СНТ "Хурзарин" сад № 2530	Пригородный	15:08:0010702:483	003001000000 Земли сельскохозяйственного назначения	Для ведения садоводства	13	13.0.21	456	351,67	160 361,52
4684	Респ. Северная Осетия - Алания, р-н Пригородный, Архонское шоссе,2 км,СНТ "Хурзарин" сад № 2285	Пригородный	15:08:0010702:487	003001000000 Земли сельскохозяйственного назначения	Для ведения садоводства	13	13.0.21	456	351,67	160 361,52
4685	Респ. Северная Осетия - Алания, р-н Пригородный, Архонское шоссе,2 км,СНТ "Хурзарин" сад № 2413	Пригородный	15:08:0010702:488	003001000000 Земли сельскохозяйственного назначения	Для ведения садоводства	13	13.0.21	456	351,67	160 361,52
4686	Республика Северная Осетия-Алания, р-н Пригородный, Архонское шоссе, 2-й км, СНТ "Хурзарин" сад №2414	Пригородный	15:08:0010702:489	003001000000 Земли сельскохозяйственного назначения	Для ведения садоводства	13	13.0.21	456	351,67	160 361,52
4687	Республика Северная Осетия-Алания, р-н Пригородный, Архонское шоссе, 2 км, садоводческое товарищество "Хурзарин", сад № 2124	Пригородный	15:08:0010702:49	003001000000 Земли сельскохозяйственного назначения	Для коллективного садоводства	13	13.0.21	500	351,67	175 835,00
4688	Респ. Северная Осетия - Алания, р-н Пригородный, Архонское шоссе,2 км. СНТ "Хурзарин" сад № 2388	Пригородный	15:08:0010702:490	003001000000 Земли сельскохозяйственного назначения	Для ведения садоводства	13	13.0.21	456	351,67	160 361,52
4689	Респ. Северная Осетия - Алания, р-н Пригородный, Архонское шоссе,2 км,СНТ "Хурзарин" сад № 2433	Пригородный	15:08:0010702:491	003001000000 Земли сельскохозяйственного назначения	Для ведения садоводства	13	13.0.21	456	351,67	160 361,52
4690	Респ. Северная Осетия - Алания, р-н Пригородный, Архонское шоссе,2 км, СНТ "Хурзарин" сад № 2422	Пригородный	15:08:0010702:492	003001000000 Земли сельскохозяйственного назначения	Для ведения садоводства	13	13.0.21	456	351,67	160 361,52
4691	Респ. Северная Осетия - Алания, р-н Пригородный, Архонское шоссе, 2 км, СНТ "Хурзарин", сад № 2372	Пригородный	15:08:0010702:493	003001000000 Земли сельскохозяйственного назначения	Для ведения садоводства	13	13.0.21	456	351,67	160 361,52
4692	Респ. Северная Осетия - Алания, р-н Пригородный, Архонское шоссе, 2 км, СНТ "Хурзарин", сад № 2371	Пригородный	15:08:0010702:494	003001000000 Земли сельскохозяйственного назначения	Для ведения садоводства	13	13.0.21	456	351,67	160 361,52
4693	Респ. Северная Осетия - Алания, р-н Пригородный, Архонское шоссе, 2 км, СНТ "Хурзарин", сад № 2428	Пригородный	15:08:0010702:495	003001000000 Земли сельскохозяйственного назначения	Для ведения садоводства	13	13.0.21	456	351,67	160 361,52
4694	Респ. Северная Осетия - Алания, р-н Пригородный, Архонское шоссе, 2 км, СНТ "Хурзарин", сад № 2421	Пригородный	15:08:0010702:496	003001000000 Земли сельскохозяйственного назначения	Для ведения садоводства	13	13.0.21	456	351,67	160 361,52
4695	Респ. Северная Осетия - Алания, р-н Пригородный, Архонское шоссе, 2 км, СНТ "Хурзарин" ,сад № 2513	Пригородный	15:08:0010702:498	003001000000 Земли сельскохозяйственного назначения	Для ведения садоводства	13	13.0.21	456	351,67	160 361,52
4696	Респ. Северная Осетия - Алания, р-н Пригородный, Архонское шоссе, 2 км, СНТ "Хурзарин", сад № 2512	Пригородный	15:08:0010702:499	003001000000 Земли сельскохозяйственного назначения	Для ведения садоводства	13	13.0.21	456	351,67	160 361,52
4697	Северная Осетия - Алания респ. р-н Пригородный, Архонское шоссе, 2 км. Садоводческое некоммерческое товарищество "Хурзарин", сад №2168	Пригородный	15:08:0010702:5	003001000000 Земли сельскохозяйственного назначения	Для ведения садоводства	13	13.0.21	491	351,67	172 669,97
4698	Респ. Северная Осетия - Алания, р-н Пригородный, Архонское шоссе. 2 км,от "Хурзарин" сад № 2123	Пригородный	15:08:0010702:50	003001000000 Земли сельскохозяйственного назначения	Для коллективного садоводства	13	13.0.21	491	351,67	172 669,97
4699	Респ. Северная Осетия - Алания, р-н Пригородный, Архонское шоссе,2 км,СНТ "Хурзарин" сад № 2561	Пригородный	15:08:0010702:500	003001000000 Земли сельскохозяйственного назначения	Для ведения садоводства	13	13.0.21	456	351,67	160 361,52
4700	Респ. Северная Осетия - Алания, р-н Пригородный, Архонское шоссе, 2 км.СНТ "Хурзарин", сад №2287	Пригородный	15:08:0010702:502	003001000000 Земли сельскохозяйственного назначения	Для ведения садоводства	13	13.0.21	456	351,67	160 361,52
4701	Респ. Северная Осетия - Алания, р-н Пригородный, Архонское шоссе,2 км,СНТ "Хурзарин" сад № 2397	Пригородный	15:08:0010702:503	003001000000 Земли сельскохозяйственного назначения	Для ведения садоводства	13	13.0.21	456	351,67	160 361,52
4702	Респ. Северная Осетия - Алания, р-н Пригородный, Архонское шоссе. 2 км, СНТ "Хурзарин", сад № 2310	Пригородный	15:08:0010702:504	003001000000 Земли сельскохозяйственного назначения	Для ведения садоводства	13	13.0.21	456	351,67	160 361,52
4703	Респ. Северная Осетия - Алания, р-н Пригородный, Архонское шоссе. 2 км, СНТ "Хурзарин", сад №2398	Пригородный	15:08:0010702:505	003001000000 Земли сельскохозяйственного назначения	Для ведения садоводства	13	13.0.21	456	351,67	160 361,52
4704	Респ. Северная Осетия - Алания, р-н Пригородный, Архонское шоссе, 2 км, СНТ "Хурзарин", сад №2470	Пригородный	15:08:0010702:507	003001000000 Земли сельскохозяйственного назначения	Для ведения садоводства	13	13.0.21	456	351,67	160 361,52
4705	Респ. Северная Осетия - Алания, р-н Пригородный, Архонское шоссе, 2 км, СНТ "Хурзарин", сад №2386	Пригородный	15:08:0010702:509	003001000000 Земли сельскохозяйственного назначения	Для ведения садоводства	13	13.0.21	456	351,67	160 361,52
4706	Респ. Северная Осетия - Алания, р-н Пригородный, Архонское шоссе. 2 км, от "Хурзарин". сад № 2122	Пригородный	15:08:0010702:51	003001000000 Земли сельскохозяйственного назначения	Для коллективного садоводства	13	13.0.21	491	351,67	172 669,97
4707	Респ. Северная Осетия - Алания, р-н Пригородный, Архонское шоссе,2 км, СНТ "Хурзарин" сад № 2469	Пригородный	15:08:0010702:510	003001000000 Земли сельскохозяйственного назначения	Для ведения садоводства	13	13.0.21	456	351,67	160 361,52
4708	Респ. Северная Осетия - Алания, р-н Пригородный, Архонское шоссе,2 км, СНТ "Хурзарин" сад № 2488	Пригородный	15:08:0010702:511	003001000000 Земли сельскохозяйственного назначения	Для ведения садоводства	13	13.0.21	456	351,67	160 361,52
4709	Респ. Северная Осетия - Алания, р-н Пригородный, Архонское шоссе, 2 км, СНТ "Хурзарин", сад №2605	Пригородный	15:08:0010702:513	003001000000 Земли сельскохозяйственного назначения	Для ведения садоводства	13	13.0.21	456	351,67	160 361,52
4710	Респ. Северная Осетия - Алания, р-н Пригородный, Архонское шоссе. 2 км, СНТ "Хурзарин", сад №2489	Пригородный	15:08:0010702:514	003001000000 Земли сельскохозяйственного назначения	Для ведения садоводства	13	13.0.21	456	351,67	160 361,52
4711	Респ. Северная Осетия - Алания, р-н Пригородный, Архонское шоссе,2 км,СНТ "Хурзарин" сад № 2221	Пригородный	15:08:0010702:515	003001000000 Земли сельскохозяйственного назначения	Для ведения садоводства	13	13.0.21	456	351,67	160 361,52
4712	Респ. Северная Осетия - Алания, р-н Пригородный, Архонское шоссе, 2 км, СНТ "Хурзарин", сад №2220	Пригородный	15:08:0010702:516	003001000000 Земли сельскохозяйственного назначения	Для ведения садоводства	13	13.0.21	456	351,67	160 361,52
4713	Респ. Северная Осетия - Алания, р-н Пригородный, Архонское шоссе,2 км,СНТ "Хурзарин" сад № 2262	Пригородный	15:08:0010702:517	003001000000 Земли сельскохозяйственного назначения	Для ведения садоводства	13	13.0.21	456	351,67	160 361,52
4714	Респ. Северная Осетия - Алания, р-н Пригородный, Архонское шоссе,2 км,СНТ "Хурзарин" сад № 2218	Пригородный	15:08:0010702:518	003001000000 Земли сельскохозяйственного назначения	Для ведения садоводства	13	13.0.21	456	351,67	160 361,52
4715	Республика Северная Осетия - Алания, р-н Пригородный, Архонское шоссе, 2 км, СНТ "Хурзарин". сад № 2401	Пригородный	15:08:0010702:519	003001000000 Земли сельскохозяйственного назначения	Для ведения садоводства	13	13.0.21	456	351,67	160 361,52
4716	Респ. Северная Осетия - Алания, р-н Пригородный, от "Хурзарин" сад № 2121	Пригородный	15:08:0010702:52	003001000000 Земли сельскохозяйственного назначения	коллективное садоводство	13	13.0.21	491	351,67	172 669,97

№ пп	Местоположение ЗУ	Район	Кадастровый номер ЗУ	Категория земель	Разрешенное использование по документу	Код вида разрешенного использования (в соответствии с классификатором видов разрешенного использования земельных участков)	Вид использования объектов недвижимости	Площадь	УПКС	КС
4717	Респ. Северная Осетия - Алания, р-н Пригородный, Архонское шоссе,2 км, СНТ "Хурзарин" сад № 2369	Пригородный	15:08:0010702:520	003001000000 Земли сельскохозяйственного назначения	Для ведения садоводства	13	13:021	456	351,67	160 361,52
4718	Респ. Северная Осетия - Алания, р-н Пригородный. Архонское шоссе,2 км, СНТ "Хурзарин" сад № 2546	Пригородный	15:08:0010702:521	003001000000 Земли сельскохозяйственного назначения	Для ведения садоводства	13	13:021	456	351,67	160 361,52
4719	Респ. Северная Осетия - Алания, р-н Пригородный. Архонское шоссе .2 км, СНТ "Хурзарин" сад № 2219	Пригородный	15:08:0010702:522	003001000000 Земли сельскохозяйственного назначения	Для ведения садоводства	13	13:021	456	351,67	160 361,52
4720	Респ. Северная Осетия - Алания, р-н Пригородный, Архонское шоссе,2 км. СНТ "Хурзарин" сад № 2547	Пригородный	15:08:0010702:524	003001000000 Земли сельскохозяйственного назначения	Для ведения садоводства	13	13:021	456	351,67	160 361,52
4721	Респ. Северная Осетия - Алания, р-н Пригородный, Архонское шоссе, 2 км. СНТ "Хурзарин", сад № 2351	Пригородный	15:08:0010702:525	003001000000 Земли сельскохозяйственного назначения	Для ведения садоводства	13	13:021	456	351,67	160 361,52
4722	Респ. Северная Осетия - Алания, р-н Пригородный. Архонское шоссе. 2 км, СНТ "Хурзарин". сад № 2224	Пригородный	15:08:0010702:526	003001000000 Земли сельскохозяйственного назначения	Для ведения садоводства	13	13:021	456	351,67	160 361,52
4723	Респ. Северная Осетия - Алания, р-н Пригородный. Архонское шоссе. 2 км, СНТ "Хурзарин". сад № 2225	Пригородный	15:08:0010702:527	003001000000 Земли сельскохозяйственного назначения	Для ведения садоводства	13	13:021	456	351,67	160 361,52
4724	Респ. Северная Осетия - Алания, р-н Пригородный, Архонское шоссе, 2 км. СНТ "Хурзарин", сад №2241	Пригородный	15:08:0010702:528	003001000000 Земли сельскохозяйственного назначения	Для ведения садоводства	13	13:021	456	351,67	160 361,52
4725	Российская Федерация, Республика Северная Осетия - Алания, р-н Пригородный, СНТ "Хурзарин", уч 2120	Пригородный	15:08:0010702:93	003001000000 Земли сельскохозяйственного назначения	коллективное садоводство	13	13:021	491	351,67	172 669,97
4726	Респ. Северная Осетия - Алания, р-н Пригородный. Архонское шоссе,2 км,СНТ "Хурзарин" . сад № 2238	Пригородный	15:08:0010702:531	003001000000 Земли сельскохозяйственного назначения	Для ведения садоводства	13	13:021	456	351,67	160 361,52
4727	Респ. Северная Осетия - Алания, р-н Пригородный. Архонское шоссе,2 км,СНТ "Хурзарин" . сад № 2474	Пригородный	15:08:0010702:532	003001000000 Земли сельскохозяйственного назначения	Для ведения садоводства	13	13:021	456	351,67	160 361,52
4728	Респ. Северная Осетия - Алания, р-н Пригородный, Архонское шоссе, 2 км. СНТ "Хурзарин", сад № 2473	Пригородный	15:08:0010702:533	003001000000 Земли сельскохозяйственного назначения	Для ведения садоводства	13	13:021	456	351,67	160 361,52
4729	Респ. Северная Осетия - Алания, р-н Пригородный, Архонское шоссе, 2 км. СНТ "Хурзарин", сад № 2478	Пригородный	15:08:0010702:534	003001000000 Земли сельскохозяйственного назначения	Для ведения садоводства	13	13:021	456	351,67	160 361,52
4730	Респ. Северная Осетия - Алания, р-н Пригородный. Архонское шоссе. 2км, СНТ "Хурзарин". сад №2479	Пригородный	15:08:0010702:535	003001000000 Земли сельскохозяйственного назначения	Для ведения садоводства	13	13:021	456	351,67	160 361,52
4731	Респ. Северная Осетия - Алания, р-н Пригородный. Архонское шоссе. 2 км, СНТ "Хурзарин". сад № 2412	Пригородный	15:08:0010702:536	003001000000 Земли сельскохозяйственного назначения	Для ведения садоводства	13	13:021	456	351,67	160 361,52
4732	Респ. Северная Осетия - Алания, р-н Пригородный, Архонское шоссе, 2 км. СНТ "Хурзарин", сад №2194	Пригородный	15:08:0010702:537	003001000000 Земли сельскохозяйственного назначения	Для ведения садоводства	13	13:021	456	351,67	160 361,52
4733	Респ. Северная Осетия - Алания, р-н Пригородный, Архонское шоссе, 2 км. СНТ "Хурзарин", сад № 2405	Пригородный	15:08:0010702:539	003001000000 Земли сельскохозяйственного назначения	Для ведения садоводства	13	13:021	456	351,67	160 361,52
4734	Респ. Северная Осетия - Алания, р-н Пригородный. Архонское шоссе. 2 км, с/т "Хурзарин". сад №2119	Пригородный	15:08:0010702:54	003001000000 Земли сельскохозяйственного назначения	Для коллективного садоводства	13	13:021	491	351,67	172 669,97
4735	Респ. Северная Осетия - Алания, р-н Пригородный. Архонское шоссе. 2км, СНТ "Хурзарин". сад №2352	Пригородный	15:08:0010702:542	003001000000 Земли сельскохозяйственного назначения	Для ведения садоводства	13	13:021	456	351,67	160 361,52
4736	Респ. Северная Осетия - Алания, р-н Пригородный, Архонское шоссе, 2 км. СНТ "Хурзарин", сад №2206	Пригородный	15:08:0010702:543	003001000000 Земли сельскохозяйственного назначения	Для ведения садоводства	13	13:021	456	351,67	160 361,52
4737	Респ. Северная Осетия - Алания, р-н Пригородный, Архонское шоссе, 2 км. СНТ "Хурзарин", сад №2360	Пригородный	15:08:0010702:546	003001000000 Земли сельскохозяйственного назначения	Для ведения садоводства	13	13:021	456	351,67	160 361,52
4738	Респ. Северная Осетия - Алания, р-н Пригородный. Архонское шоссе. 2 км, СНТ "Хурзарин". сад №2484	Пригородный	15:08:0010702:548	003001000000 Земли сельскохозяйственного назначения	Для ведения садоводства	13	13:021	456	351,67	160 361,52
4739	Респ. Северная Осетия - Алания, р-н Пригородный. Архонское шоссе. 2 км, СНТ "Хурзарин". сад №2485	Пригородный	15:08:0010702:549	003001000000 Земли сельскохозяйственного назначения	Для ведения садоводства	13	13:021	456	351,67	160 361,52
4740	Респ. Северная Осетия - Алания, р-н Пригородный, Архонское шоссе, 2 км СНТ "Хурзарин", сад № 2118	Пригородный	15:08:0010702:55	003001000000 Земли сельскохозяйственного назначения	Для ведения садоводства	13	13:021	491	351,67	172 669,97
4741	Респ. Северная Осетия - Алания, р-н Пригородный, Архонское шоссе, 2 км. СНТ "Хурзарин", сад №2486	Пригородный	15:08:0010702:550	003001000000 Земли сельскохозяйственного назначения	Для ведения садоводства	13	13:021	456	351,67	160 361,52
4742	Респ. Северная Осетия - Алания, р-н Пригородный. Архонское шоссе. 2 км, СНТ "Хурзарин". сад № 2483	Пригородный	15:08:0010702:551	003001000000 Земли сельскохозяйственного назначения	Для ведения садоводства	13	13:021	456	351,67	160 361,52
4743	Респ. Северная Осетия - Алания, р-н Пригородный. Архонское шоссе. 2 км, СНТ "Хурзарин". сад № 2564	Пригородный	15:08:0010702:552	003001000000 Земли сельскохозяйственного назначения	Для ведения садоводства	13	13:021	456	351,67	160 361,52
4744	Респ. Северная Осетия - Алания, р-н Пригородный, Архонское шоссе,2 км. СНТ "Хурзарин", сад №2334	Пригородный	15:08:0010702:553	003001000000 Земли сельскохозяйственного назначения	Для ведения садоводства	13	13:021	456	351,67	160 361,52
4745	Респ. Северная Осетия - Алания, р-н Пригородный, Архонское шоссе, 2 км. СНТ "Хурзарин", сад №2560	Пригородный	15:08:0010702:554	003001000000 Земли сельскохозяйственного назначения	Для ведения садоводства	13	13:021	456	351,67	160 361,52
4746	Респ. Северная Осетия - Алания, р-н Пригородный. Архонское шоссе. 2 км., СНТ "Хурзарин" сад №2475	Пригородный	15:08:0010702:555	003001000000 Земли сельскохозяйственного назначения	Для ведения садоводства	13	13:021	456	351,67	160 361,52
4747	Респ. Северная Осетия - Алания, р-н Пригородный. Архонское шоссе,2 км, СНТ "Хурзарин". сад № 2377	Пригородный	15:08:0010702:557	003001000000 Земли сельскохозяйственного назначения	Для ведения садоводства	13	13:021	456	351,67	160 361,52
4748	Респ. Северная Осетия - Алания, р-н Пригородный, Архонское шоссе, 2 км. СНТ "Хурзарин", сад №2204	Пригородный	15:08:0010702:558	003001000000 Земли сельскохозяйственного назначения	Для ведения садоводства	13	13:021	456	351,67	160 361,52
4749	Респ. Северная Осетия - Алания, р-н Пригородный, Архонское шоссе, 2 км. СНТ "Хурзарин", сад № 2298	Пригородный	15:08:0010702:559	003001000000 Земли сельскохозяйственного назначения	Для ведения садоводства	13	13:021	456	351,67	160 361,52
4750	Респ. Северная Осетия - Алания, р-н Пригородный. Архонское шоссе,2 км, с/т "Хурзарин" сад. № 2117	Пригородный	15:08:0010702:56	003001000000 Земли сельскохозяйственного назначения	Для садоводства или огородничества	13	13:021	491	351,67	172 669,97
4751	Респ. Северная Осетия - Алания, р-н Пригородный. Архонское шоссе. 2 км, СНТ "Хурзарин". сад №2299	Пригородный	15:08:0010702:560	003001000000 Земли сельскохозяйственного назначения	Для ведения садоводства	13	13:021	456	351,67	160 361,52
4752	Респ. Северная Осетия - Алания, р-н Пригородный, Архонское шоссе, 2 км. СНТ "Хурзарин", сад №2361	Пригородный	15:08:0010702:561	003001000000 Земли сельскохозяйственного назначения	Для ведения садоводства	13	13:021	456	351,67	160 361,52
4753	Респ. Северная Осетия - Алания, р-н Пригородный, Архонское шоссе, 2 км. СНТ "Хурзарин", сад №2190	Пригородный	15:08:0010702:562	003001000000 Земли сельскохозяйственного назначения	Для ведения садоводства	13	13:021	456	351,67	160 361,52
4754	Респ. Северная Осетия - Алания, р-н Пригородный. Архонское шоссе. 2 км, СНТ "Хурзарин". сад №2237	Пригородный	15:08:0010702:563	003001000000 Земли сельскохозяйственного назначения	Для ведения садоводства	13	13:021	456	351,67	160 361,52
4755	Респ. Северная Осетия - Алания, р-н Пригородный. Архонское шоссе. 2 км, СНТ "Хурзарин". сад №2284	Пригородный	15:08:0010702:564	003001000000 Земли сельскохозяйственного назначения	Для ведения садоводства	13	13:021	458	351,67	161 064,86
4756	Респ. Северная Осетия - Алания, р-н Пригородный. Архонское шоссе. 2 км, СНТ "Хурзарин". сад №2282	Пригородный	15:08:0010702:565	003001000000 Земли сельскохозяйственного назначения	Для ведения садоводства	13	13:021	452	351,67	158 954,84

№ пп	Местоположение ЗУ	Район	Кадастровый номер ЗУ	Категория земель	Разрешенное использование по документу	Код вида разрешенного использования (в соответствии с классификатором видов разрешенного использования земельных участков)	Вид использования объектов недвижимости	Площадь	УПКС	КС
4757	Респ. Северная Осетия - Алания, р-н Пригородный, Архонское шоссе, 2 км, СНТ "Хурзарин", сад №2195	Пригородный	15:08:0010702:566	003001000000 Земли сельскохозяйственного назначения	Для ведения садоводства	13	13:021	456	351,67	160 361,52
4758	Респ. Северная Осетия - Алания, р-н Пригородный, Архонское шоссе, 2км, СНТ "Хурзарин", сад № 2554	Пригородный	15:08:0010702:568	003001000000 Земли сельскохозяйственного назначения	Для ведения садоводства	13	13:021	456	351,67	160 361,52
4759	Респ. Северная Осетия - Алания, р-н Пригородный, Архонское шоссе, 2км, СНТ "Хурзарин" сад №2552	Пригородный	15:08:0010702:569	003001000000 Земли сельскохозяйственного назначения	Для ведения садоводства	13	13:021	456	351,67	160 361,52
4760	Республика Северная Осетия-Алания, р-н Пригородный, Архонское шоссе, 2 км, садоводческое товарищество "Хурзарин", сад № 2116	Пригородный	15:08:0010702:57	003001000000 Земли сельскохозяйственного назначения	коллективное садоводство	13	13:021	491	351,67	172 669,97
4761	Респ. Северная Осетия - Алания, р-н Пригородный, Архонское шоссе, 2км, СНТ "Хурзарин" сад № 2553	Пригородный	15:08:0010702:570	003001000000 Земли сельскохозяйственного назначения	Для ведения садоводства	13	13:021	456	351,67	160 361,52
4762	Респ. Северная Осетия - Алания, р-н Пригородный, Архонское шоссе, 2 км, СНТ "Хурзарин", сад №2505	Пригородный	15:08:0010702:571	003001000000 Земли сельскохозяйственного назначения	Для ведения садоводства	13	13:021	456	351,67	160 361,52
4763	Респ. Северная Осетия - Алания, р-н Пригородный, Архонское шоссе, 2 км, СНТ "Хурзарин", сад №2268	Пригородный	15:08:0010702:572	003001000000 Земли сельскохозяйственного назначения	Для ведения садоводства	13	13:021	456	351,67	160 361,52
4764	Респ. Северная Осетия - Алания, р-н Пригородный, Архонское шоссе, 2 км, СНТ "Хурзарин", сад №2269	Пригородный	15:08:0010702:573	003001000000 Земли сельскохозяйственного назначения	Для ведения садоводства	13	13:021	456	351,67	160 361,52
4765	Респ. Северная Осетия - Алания, р-н Пригородный, Архонское шоссе, 2 км, СНТ "Хурзарин", сад №2516	Пригородный	15:08:0010702:574	003001000000 Земли сельскохозяйственного назначения	Для ведения садоводства	13	13:021	456	351,67	160 361,52
4766	Респ. Северная Осетия - Алания, р-н Пригородный, Архонское шоссе 2 км СНТ "Хурзарин", сад № 2593	Пригородный	15:08:0010702:575	003001000000 Земли сельскохозяйственного назначения	Для ведения садоводства	13	13:021	456	351,67	160 361,52
4767	Респ. Северная Осетия - Алания, р-н Пригородный, Архонское шоссе, 2 км, СНТ "Хурзарин", сад № 2549	Пригородный	15:08:0010702:576	003001000000 Земли сельскохозяйственного назначения	Для ведения садоводства	13	13:021	456	351,67	160 361,52
4768	Респ. Северная Осетия - Алания, р-н Пригородный, Архонское шоссе, 2 км, СНТ "Хурзарин", сад №2274	Пригородный	15:08:0010702:577	003001000000 Земли сельскохозяйственного назначения	Для ведения садоводства	13	13:021	456	351,67	160 361,52
4769	Респ. Северная Осетия - Алания, р-н Пригородный, Архонское шоссе, 2 км, СНТ "Хурзарин", сад №2472	Пригородный	15:08:0010702:578	003001000000 Земли сельскохозяйственного назначения	Для ведения садоводства	13	13:021	456	351,67	160 361,52
4770	Респ. Северная Осетия - Алания, р-н Пригородный, Архонское шоссе, 2 км, СНТ "Хурзарин", сад № 2597	Пригородный	15:08:0010702:579	003001000000 Земли сельскохозяйственного назначения	Для ведения садоводства	13	13:021	456	351,67	160 361,52
4771	Респ. Северная Осетия - Алания, р-н Пригородный, Архонское шоссе,2 км,ст "Хурзарин" № 2115	Пригородный	15:08:0010702:58	003001000000 Земли сельскохозяйственного назначения	коллективное садоводство	13	13:021	491	351,67	172 669,97
4772	Респ. Северная Осетия - Алания, р-н Пригородный, Архонское шоссе, 2 км, СНТ "Хурзарин", сад №2229	Пригородный	15:08:0010702:580	003001000000 Земли сельскохозяйственного назначения	Для ведения садоводства	13	13:021	456	351,67	160 361,52
4773	Респ. Северная Осетия - Алания, р-н Пригородный, Архонское шоссе, 2км, СНТ "Хурзарин", сад № 2524	Пригородный	15:08:0010702:581	003001000000 Земли сельскохозяйственного назначения	Для ведения садоводства	13	13:021	456	351,67	160 361,52
4774	Респ. Северная Осетия - Алания, р-н Пригородный, Архонское шоссе, 2 км, СНТ "Хурзарин", сад №2614	Пригородный	15:08:0010702:583	003001000000 Земли сельскохозяйственного назначения	Для ведения садоводства	13	13:021	456	351,67	160 361,52
4775	Респ. Северная Осетия - Алания, р-н Пригородный, Архонское шоссе, 2 км., СНТ "Хурзарин", сад №2569	Пригородный	15:08:0010702:584	003001000000 Земли сельскохозяйственного назначения	Для ведения садоводства	13	13:021	456	351,67	160 361,52
4776	Респ. Северная Осетия - Алания, р-н Пригородный, Архонское шоссе, 2 км., СНТ "Хурзарин", сад №2568	Пригородный	15:08:0010702:585	003001000000 Земли сельскохозяйственного назначения	Для ведения садоводства	13	13:021	456	351,67	160 361,52
4777	Респ. Северная Осетия - Алания, р-н Пригородный, Архонское шоссе, 2 км., СНТ "Хурзарин", №2612	Пригородный	15:08:0010702:586	003001000000 Земли сельскохозяйственного назначения	Для ведения садоводства	13	13:021	456	351,67	160 361,52
4778	Респ. Северная Осетия - Алания, р-н Пригородный, Архонское шоссе, 2 км., СНТ "Хурзарин", №2624	Пригородный	15:08:0010702:587	003001000000 Земли сельскохозяйственного назначения	Для ведения садоводства	13	13:021	456	351,67	160 361,52
4779	Респ. Северная Осетия - Алания, р-н Пригородный, Архонское шоссе, 2км, СНТ "Хурзарин", сад № 2270	Пригородный	15:08:0010702:588	003001000000 Земли сельскохозяйственного назначения	Для ведения садоводства	13	13:021	456	351,67	160 361,52
4780	Респ. Северная Осетия - Алания, р-н Пригородный, Архонское шоссе, 2 км, СНТ "Хурзарин", сад №2613	Пригородный	15:08:0010702:589	003001000000 Земли сельскохозяйственного назначения	Для ведения садоводства	13	13:021	456	351,67	160 361,52
4781	Республика Северная Осетия-Алания, р-н Пригородный, Архонское шоссе, 2 км, садоводческое некоммерческое товарищество "Хурзарин", сад №2114	Пригородный	15:08:0010702:59	003001000000 Земли сельскохозяйственного назначения	Для ведения садоводства	13	13:021	491	351,67	172 669,97
4782	Респ. Северная Осетия - Алания, р-н Пригородный, Архонское шоссе, 2км, СНТ "Хурзарин", сад №2315	Пригородный	15:08:0010702:590	003001000000 Земли сельскохозяйственного назначения	Для ведения садоводства	13	13:021	456	351,67	160 361,52
4783	Респ. Северная Осетия - Алания, р-н Пригородный, Архонское шоссе, 2 км, СНТ "Хурзарин", сад № 2537	Пригородный	15:08:0010702:591	003001000000 Земли сельскохозяйственного назначения	Для ведения садоводства	13	13:021	456	351,67	160 361,52
4784	Респ. Северная Осетия - Алания, р-н Пригородный, Архонское шоссе, 2 км, СНТ "Хурзарин", сад №2251	Пригородный	15:08:0010702:592	003001000000 Земли сельскохозяйственного назначения	Для ведения садоводства	13	13:021	456	351,67	160 361,52
4785	Респ. Северная Осетия - Алания, р-н Пригородный, Архонское шоссе, 2 км, СНТ "Хурзарин", сад №2250	Пригородный	15:08:0010702:593	003001000000 Земли сельскохозяйственного назначения	Для ведения садоводства	13	13:021	456	351,67	160 361,52
4786	Респ. Северная Осетия - Алания, р-н Пригородный, Архонское шоссе, 2 км, СНТ "Хурзарин", сад № 2551	Пригородный	15:08:0010702:594	003001000000 Земли сельскохозяйственного назначения	Для ведения садоводства	13	13:021	456	351,67	160 361,52
4787	Респ. Северная Осетия - Алания, р-н Пригородный, Архонское шоссе, 2 км, СНТ "Хурзарин", сад №2399	Пригородный	15:08:0010702:595	003001000000 Земли сельскохозяйственного назначения	Для ведения садоводства	13	13:021	456	351,67	160 361,52
4788	Респ. Северная Осетия - Алания, р-н Пригородный, Архонское шоссе, 2 км,СНТ "Хурзарин",сад №2400	Пригородный	15:08:0010702:596	003001000000 Земли сельскохозяйственного назначения	Для ведения садоводства	13	13:021	456	351,67	160 361,52
4789	Респ. Северная Осетия - Алания, р-н Пригородный, Архонское шоссе 2 км СНТ "Хурзарин" сад № 2445	Пригородный	15:08:0010702:597	003001000000 Земли сельскохозяйственного назначения	Для ведения садоводства	13	13:021	456	351,67	160 361,52
4790	Респ. Северная Осетия - Алания, р-н Пригородный, Архонское шоссе, 2 км, СНТ "Хурзарин", сад №2570	Пригородный	15:08:0010702:598	003001000000 Земли сельскохозяйственного назначения	Для ведения садоводства	13	13:021	456	351,67	160 361,52
4791	Северная Осетия - Алания респ, р-н Пригородный, Архонское шоссе, 2 км, Садоводческое некоммерческое товарищество "Хурзарин", сад №2167	Пригородный	15:08:0010702:6	003001000000 Земли сельскохозяйственного назначения	Для ведения садоводства	13	13:021	491	351,67	172 669,97
4792	Респ. Северная Осетия - Алания, р-н Пригородный, Архонское шоссе, 2 км, СНТ "Хурзарин", сад № 2255	Пригородный	15:08:0010702:601	003001000000 Земли сельскохозяйственного назначения	Для ведения садоводства	13	13:021	456	351,67	160 361,52
4793	Респ. Северная Осетия - Алания, р-н Пригородный, Архонское шоссе, 2 км, СНТ "Хурзарин", сад №2254	Пригородный	15:08:0010702:602	003001000000 Земли сельскохозяйственного назначения	Для ведения садоводства	13	13:021	456	351,67	160 361,52
4794	Респ. Северная Осетия - Алания, р-н Пригородный, Архонское шоссе, 2 км, СНТ "Хурзарин", сад № 2242	Пригородный	15:08:0010702:603	003001000000 Земли сельскохозяйственного назначения	Для ведения садоводства	13	13:021	456	351,67	160 361,52
4795	Респ. Северная Осетия - Алания, р-н Пригородный, Архонское шоссе, 2 км, СНТ "Хурзарин", сад №2529	Пригородный	15:08:0010702:607	003001000000 Земли сельскохозяйственного назначения	Для ведения садоводства	13	13:021	456	351,67	160 361,52
4796	Респ. Северная Осетия - Алания, р-н Пригородный, Архонское шоссе, 2 км, СНТ "Хурзарин", сад № 2325	Пригородный	15:08:0010702:608	003001000000 Земли сельскохозяйственного назначения	Для ведения садоводства	13	13:021	456	351,67	160 361,52

№ пп	Местоположение ЗУ	Район	Кадастровый номер ЗУ	Категория земель	Разрешенное использование по документу	Код вида разрешенного использования (в соответствии с классификатором видов разрешенного использования земельных участков)	Вид использования объектов недвижимости	Площадь	УПКС	КС
4797	Респ. Северная Осетия - Алания, р-н Пригородный, Архонское шоссе, 2 км, СНТ "Хурзарин", сад № 2326	Пригородный	15:08:0010702:609	003001000000 Земли сельскохозяйственного назначения	Для ведения садоводства	13	13.0.21	456	351,67	160 361,52
4798	Респ. Северная Осетия - Алания, р-н Пригородный. Архонское шоссе. 2 км, с/т "Хурзарин" сад №2112	Пригородный	15:08:0010702:61	003001000000 Земли сельскохозяйственного назначения	Для коллективного садоводства	13	13.0.21	492	351,67	173 021,64
4799	Респ. Северная Осетия - Алания, р-н Пригородный. Архонское шоссе. 2 км, СНТ "Хурзарин". сад № 2234	Пригородный	15:08:0010702:610	003001000000 Земли сельскохозяйственного назначения	Для ведения садоводства	13	13.0.21	456	351,67	160 361,52
4800	Респ. Северная Осетия - Алания, р-н Пригородный, Архонское шоссе, 2 км, СНТ "Хурзарин", сад № 2302	Пригородный	15:08:0010702:613	003001000000 Земли сельскохозяйственного назначения	Для ведения садоводства	13	13.0.21	456	351,67	160 361,52
4801	Северная Осетия - Алания респ. р-н Пригородный Архонское шоссе. 2 км. с/т "Хурзарин". сад № 2106	Пригородный	15:08:0010702:62	003001000000 Земли сельскохозяйственного назначения	Для коллективного садоводства	13	13.0.21	491	351,67	172 669,97
4802	Респ. Северная Осетия - Алания, р-н Пригородный. Архонское шоссе. 2 км, СНТ "Хурзарин". сад №2216	Пригородный	15:08:0010702:620	003001000000 Земли сельскохозяйственного назначения	Для ведения садоводства	13	13.0.21	457	351,67	160 713,19
4803	Респ. Северная Осетия - Алания, р-н Пригородный. Архонское шоссе. 2 км, СНТ "Хурзарин". сад №2175	Пригородный	15:08:0010702:622	003001000000 Земли сельскохозяйственного назначения	Для ведения садоводства	13	13.0.21	491	351,67	172 669,97
4804	Респ. Северная Осетия - Алания, р-н Пригородный, Архонское шоссе 2 км, СНТ "Хурзарин", сад №2408	Пригородный	15:08:0010702:623	003001000000 Земли сельскохозяйственного назначения	Для ведения садоводства	13	13.0.21	456	351,67	160 361,52
4805	Респ. Северная Осетия - Алания, р-н Пригородный, Архонское шоссе 2 км, СНТ "Хурзарин", сад №2508	Пригородный	15:08:0010702:626	003001000000 Земли сельскохозяйственного назначения	Для ведения садоводства	13	13.0.21	456	351,67	160 361,52
4806	Респ. Северная Осетия - Алания, р-н Пригородный. Архонское шоссе. 2 км, СНТ "Хурзарин". сад №2487	Пригородный	15:08:0010702:627	003001000000 Земли сельскохозяйственного назначения	Для ведения садоводства	13	13.0.21	456	351,67	160 361,52
4807	Респ. Северная Осетия - Алания, р-н Пригородный. Архонское шоссе. 2км, СНТ"Хурзарин",сад №2215	Пригородный	15:08:0010702:628	003001000000 Земли сельскохозяйственного назначения	Для ведения садоводства	13	13.0.21	457	351,67	160 713,19
4808	Респ. Северная Осетия - Алания, р-н Пригородный, Архонское шоссе, 2 км, СНТ "Хурзарин", сад №2535	Пригородный	15:08:0010702:631	003001000000 Земли сельскохозяйственного назначения	Для коллективного садоводства	13	13.0.21	456	351,67	160 361,52
4809	Респ. Северная Осетия - Алания, р-н Пригородный, Архонское шоссе, 2 км, СНТ "Хурзарин", сад №2594	Пригородный	15:08:0010702:632	003001000000 Земли сельскохозяйственного назначения	Для ведения садоводства	13	13.0.21	456	351,67	160 361,52
4810	Респ. Северная Осетия - Алания, р-н Пригородный. Архонское шоссе. 2 км, СНТ "Хурзарин". сад №2595	Пригородный	15:08:0010702:633	003001000000 Земли сельскохозяйственного назначения	Для ведения садоводства	13	13.0.21	456	351,67	160 361,52
4811	Респ. Северная Осетия - Алания, р-н Пригородный. Архонское шоссе. 2 км, СНТ "Хурзарин". сад №2197	Пригородный	15:08:0010702:634	003001000000 Земли сельскохозяйственного назначения	Для ведения садоводства	13	13.0.21	456	351,67	160 361,52
4812	Респ. Северная Осетия - Алания, р-н Пригородный, Архонское шоссе, 2 км, с/т "Хурзарин", сад № 2611	Пригородный	15:08:0010702:635	003001000000 Земли сельскохозяйственного назначения	Для ведения садоводства	13	13.0.21	456	351,67	160 361,52
4813	Респ. Северная Осетия - Алания, р-н Пригородный, Архонское шоссе, 2 км, с/т "Хурзарин", сад № 2610	Пригородный	15:08:0010702:636	003001000000 Земли сельскохозяйственного назначения	Для ведения садоводства	13	13.0.21	456	351,67	160 361,52
4814	Респ. Северная Осетия - Алания, р-н Пригородный. Архонское шоссе. 2 км, СНТ "Хурзарин". сад № 2227	Пригородный	15:08:0010702:638	003001000000 Земли сельскохозяйственного назначения	Для ведения садоводства	13	13.0.21	456	351,67	160 361,52
4815	Респ. Северная Осетия - Алания, р-н Пригородный. Архонское шоссе. 2 км, СНТ "Хурзарин". сад №2375	Пригородный	15:08:0010702:639	003001000000 Земли сельскохозяйственного назначения	Для ведения садоводства	13	13.0.21	456	351,67	160 361,52
4816	Республика Северная Осетия-Алания, р-н Пригородный, Архонское шоссе, 2 км, садоводческое некоммерческое товарищество "Хурзарин", сад № 2109	Пригородный	15:08:0010702:64	003001000000 Земли сельскохозяйственного назначения	Для ведения садоводства	13	13.0.21	491	351,67	172 669,97
4817	Респ. Северная Осетия - Алания, р-н Пригородный, Архонское шоссе, 2 км, СНТ "Хурзарин", сад №2376	Пригородный	15:08:0010702:640	003001000000 Земли сельскохозяйственного назначения	Для ведения садоводства	13	13.0.21	456	351,67	160 361,52
4818	Респ. Северная Осетия - Алания, р-н Пригородный. Архонское шоссе. 2 км, СНТ "Хурзарин" сад №2212	Пригородный	15:08:0010702:641	003001000000 Земли сельскохозяйственного назначения	Для ведения садоводства	13	13.0.21	454	351,67	159 658,18
4819	Респ. Северная Осетия - Алания, р-н Пригородный. Архонское шоссе. 2 км, с/т "Хурзарин". сад №2213	Пригородный	15:08:0010702:643	003001000000 Земли сельскохозяйственного назначения	Под садоводство	13	13.0.21	456	351,67	160 361,52
4820	Респ. Северная Осетия - Алания, р-н Пригородный, Архотское шоссе. 2 км, СНТ "Хурзарин", сад 2542	Пригородный	15:08:0010702:645	003001000000 Земли сельскохозяйственного назначения	Для ведения садоводства	13	13.0.21	499	351,67	175 483,33
4821	Респ. Северная Осетия - Алания, р-н Пригородный, Архонское шоссе, 2 км, СНТ "Хурзарин", сад №2497	Пригородный	15:08:0010702:646	003001000000 Земли сельскохозяйственного назначения	Для ведения садоводства	13	13.0.21	499	351,67	175 483,33
4822	Респ. Северная Осетия - Алания, р-н Пригородный. Архонское шоссе. 2 км, СНТ "Хурзарин". сад №2541	Пригородный	15:08:0010702:647	003001000000 Земли сельскохозяйственного назначения	Для ведения садоводства	13	13.0.21	499	351,67	175 483,33
4823	Респ. Северная Осетия - Алания, р-н Пригородный. Архонское шоссе. 2 км, СНТ "Хурзарин". сад №2498	Пригородный	15:08:0010702:648	003001000000 Земли сельскохозяйственного назначения	Для ведения садоводства	13	13.0.21	499	351,67	175 483,33
4824	Респ. Северная Осетия - Алания, р-н Пригородный, Архонское шоссе, 2 км, СНТ "Хурзарин", сад №2527	Пригородный	15:08:0010702:649	003001000000 Земли сельскохозяйственного назначения	Для ведения садоводства	13	13.0.21	456	351,67	160 361,52
4825	Респ. Северная Осетия - Алания, р-н Пригородный, Архонское шоссе, 2 км, с/т "Хурзарин" сад № 2108	Пригородный	15:08:0010702:65	003001000000 Земли сельскохозяйственного назначения	коллективное садоводство	13	13.0.21	491	351,67	172 669,97
4826	Республика Северная Осетия - Алания, р-н Пригородный, шоссе Архонское 2 км. СНТ "Хурзарин", сад № 2228	Пригородный	15:08:0010702:650	003001000000 Земли сельскохозяйственного назначения	Для ведения садоводства	13	13.0.21	456	351,67	160 361,52
4827	Респ. Северная Осетия - Алания, р-н Пригородный. Архонское шоссе. 2 км, СНТ "Хурзарин". сад №2271	Пригородный	15:08:0010702:651	003001000000 Земли сельскохозяйственного назначения	Для ведения садоводства	13	13.0.21	456	351,67	160 361,52
4828	Северная Осетия - Алания респ. р-н Пригородный, Архонское шоссе, 2 км. с/т "Хурзарин", сад 2427	Пригородный	15:08:0010702:654	003001000000 Земли сельскохозяйственного назначения	Для ведения садоводства	13	13.0.21	456	351,67	160 361,52
4829	Северная Осетия - Алания респ. р-н Пригородный, Архонское шоссе, 2 км. СНТ "Хурзарин" сад № 2217	Пригородный	15:08:0010702:655	003001000000 Земли сельскохозяйственного назначения	Для ведения садоводства	13	13.0.21	456	351,67	160 361,52
4830	Северная Осетия - Алания респ. р-н Пригородный. Архонское шоссе. 2 км с/т "Хурзарин" сад 2264	Пригородный	15:08:0010702:656	003001000000 Земли сельскохозяйственного назначения	Для коллективного садоводства	13	13.0.21	456	351,67	160 361,52
4831	Северная Осетия - Алания респ. р-н Пригородный. Архонское шоссе 2 км. с/т "Хурзарин" сад № 2313	Пригородный	15:08:0010702:659	003001000000 Земли сельскохозяйственного назначения	Для коллективного садоводства	13	13.0.21	456	351,67	160 361,52
4832	Северная Осетия - Алания респ. р-н Пригородный, Архонское шоссе, 2 км. СНТ "Хурзарин", сад № 2580	Пригородный	15:08:0010702:660	003001000000 Земли сельскохозяйственного назначения	Для ведения садоводства	13	13.0.21	456	351,67	160 361,52
4833	Северная Осетия - Алания респ. р-н Пригородный, Архонское шоссе, 2 км. СНТ "Хурзарин", сад № 2579	Пригородный	15:08:0010702:661	003001000000 Земли сельскохозяйственного назначения	Для ведения садоводства	13	13.0.21	456	351,67	160 361,52
4834	Северная Осетия - Алания респ. р-н Пригородный. Архонское шоссе 2 км СНТ"Хурзарин" сад № 2455	Пригородный	15:08:0010702:662	003001000000 Земли сельскохозяйственного назначения	Для ведения садоводства	13	13.0.21	456	351,67	160 361,52

№ пп	Местоположение ЗУ	Район	Кадастровый номер ЗУ	Категория земель	Разрешенное использование по документу	Код вида разрешенного использования (в соответствии с классификатором видов разрешенного использования земельных участков)	Вид использования объектов недвижимости	Площадь	УПКС	КС
4835	Российская Федерация, Республика Северная Осетия - Алания, Пригородный район, Архонское шоссе 2-й км, СНТ "Хурзарин", сад №2097 "а"	Пригородный	15:08:0010702:663	003003000000 Земли промышленности, энергетики, транспорта, связи, радиовещания, телевидения, информатики, земли для обеспечения космической деятельности, земли обороны, безопасности и земли иного специального назначения	Автомобильный транспорт	6	07:0:20	491	89.14	43 767.74
4836	Северная Осетия - Алания респ, р-н Пригородный,Архонское шоссе 2 км, с/т "Хурзарин", сад № 2291	Пригородный	15:08:0010702:665	003001000000 Земли сельскохозяйственного назначения	Для ведения садоводства	13	13:0:21	456	351.67	160 361,52
4837	Северная Осетия - Алания респ, р-н Пригородный, Архонское шоссе 2 км, СНТ "Хурзарин", сад № 2335	Пригородный	15:08:0010702:666	003001000000 Земли сельскохозяйственного назначения	Для ведения садоводства	13	13:0:21	456	351.67	160 361,52
4838	Северная Осетия - Алания респ, р-н Пригородный, Архонское шоссе, 2 км, СНТ "Хурзарин" сад № 2628	Пригородный	15:08:0010702:667	003001000000 Земли сельскохозяйственного назначения	Для ведения садоводства	13	13:0:21	456	351,67	160 361,52
4839	Северная Осетия - Алания респ, р-н Пригородный, Архонское шоссе 2 км, СНТ "Хурзарин" сад № 2300	Пригородный	15:08:0010702:668	003001000000 Земли сельскохозяйственного назначения	Для ведения садоводства	13	13:0:21	456	351,67	160 361,52
4840	Северная Осетия - Алания респ, р-н Пригородный, Архонское шоссе, 2 км, с/т "Хурзарин", сад № 2574	Пригородный	15:08:0010702:669	003001000000 Земли сельскохозяйственного назначения	Для ведения садоводства	13	13:0:21	456	351.67	160 361.52
4841	Респ. Северная Осетия - Алания, р-н Пригородный, Архонское шоссе, 2 км, с/т "Хурзарин", сад №2111	Пригородный	15:08:0010702:67	003001000000 Земли сельскохозяйственного назначения	Для коллективного садоводства	13	13:0:21	491	351.67	172 669.97
4842	Северная Осетия - Алания респ, р-н Пригородный, Архонское шоссе 2 км, СНТ "Хурзарин", сад № 2618	Пригородный	15:08:0010702:671	003001000000 Земли сельскохозяйственного назначения	Для ведения садоводства	13	13:0:21	456	351,67	160 361,52
4843	Северная Осетия - Алания респ, р-н Пригородный, Архонское шоссе 2 км, СНТ "Хурзарин", сад № 2619	Пригородный	15:08:0010702:672	003001000000 Земли сельскохозяйственного назначения	Для ведения садоводства	13	13:0:21	456	351,67	160 361,52
4844	Северная Осетия - Алания респ, р-н Пригородный, Архонское шоссе 2 км, СНТ "Хурзарин", сад № 2276	Пригородный	15:08:0010702:673	003001000000 Земли сельскохозяйственного назначения	Для ведения садоводства	13	13:0:21	456	351.67	160 361.52
4845	Северная Осетия - Алания респ, р-н Пригородный, Архонское шоссе 2 км, СНТ "Хурзарин", сад №2341	Пригородный	15:08:0010702:674	003001000000 Земли сельскохозяйственного назначения	Для ведения садоводства	13	13:0:21	456	351.67	160 361.52
4846	Северная Осетия - Алания респ, р-н Пригородный, Архонское шоссе, 2 км, с/т "Хурзарин", сад № 2261	Пригородный	15:08:0010702:675	003001000000 Земли сельскохозяйственного назначения	Для ведения садоводства	13	13:0:21	456	351,67	160 361,52
4847	Северная Осетия - Алания респ, р-н Пригородный, Архонское шоссе 2 км, СНТ "ХУРЗАРИН" сад № 2575	Пригородный	15:08:0010702:676	003001000000 Земли сельскохозяйственного назначения	Для ведения садоводства	13	13:0:21	456	351,67	160 361,52
4848	Северная Осетия - Алания респ, р-н Пригородный, Архонское шоссе, 2 км, СНТ "Хурзарин", сад № 2423	Пригородный	15:08:0010702:677	003001000000 Земли сельскохозяйственного назначения	Для ведения садоводства	13	13:0:21	456	351.67	160 361.52
4849	Северная Осетия - Алания респ, р-н Пригородный, Архонское шоссе 2 км, СНТ "Хурзарин", сад № 2292	Пригородный	15:08:0010702:679	003001000000 Земли сельскохозяйственного назначения	Для ведения садоводства	13	13:0:21	456	351.67	160 361.52
4850	Северная Осетия - Алания респ, р-н Пригородный, Архонское шоссе 2 км, СНТ "Хурзарин", сад № 2293	Пригородный	15:08:0010702:680	003001000000 Земли сельскохозяйственного назначения	Для ведения садоводства	13	13:0:21	456	351,67	160 361,52
4851	Северная Осетия - Алания респ, р-н Пригородный, Архонское шоссе, 2 км, СНТ "Хурзарин", сад № 2301	Пригородный	15:08:0010702:682	003001000000 Земли сельскохозяйственного назначения	Для ведения садоводства	13	13:0:21	456	351,67	160 361,52
4852	Северная Осетия - Алания респ, р-н Пригородный, Архонское шоссе, 2 км, Садоводческое товарищество "Хурзарин", сад № 2249	Пригородный	15:08:0010702:683	003001000000 Земли сельскохозяйственного назначения	Коллективное садоводство	13	13:0:21	456	351.67	160 361.52
4853	Северная Осетия - Алания респ, р-н Пригородный, Архонское шоссе, 2 км, с/т "Хурзарин", сад №2248	Пригородный	15:08:0010702:685	003001000000 Земли сельскохозяйственного назначения	Коллективное садоводство	13	13:0:21	456	351.67	160 361.52
4854	Северная Осетия - Алания респ, р-н Пригородный, Архонское шоссе, 2 км, СНТ "Хурзарин", сад № 2420	Пригородный	15:08:0010702:689	003001000000 Земли сельскохозяйственного назначения	Для ведения садоводства	13	13:0:21	451	351,67	158 603,17
4855	Северная Осетия - Алания респ, р-н Пригородный, Архонское шоссе, 2 км, СНТ "ХУРЗАРИН" сад № 2419	Пригородный	15:08:0010702:690	003001000000 Земли сельскохозяйственного назначения	Для коллективного садоводства	13	13:0:21	460	351,67	161 768,20
4856	Северная Осетия - Алания респ, р-н Пригородный, Архонское шоссе, 2 км, с/т "Хурзарин", сад № 2365	Пригородный	15:08:0010702:693	003001000000 Земли сельскохозяйственного назначения	Для коллективного садоводства	13	13:0:21	454	351.67	159 658.18
4857	Северная Осетия - Алания респ, р-н Пригородный, Архонское шоссе, 2км, СНТ "Хурзарин", сад №2627	Пригородный	15:08:0010702:696	003001000000 Земли сельскохозяйственного назначения	Для ведения садоводства	13	13:0:21	456	351.67	160 361.52
4858	Российская Федерация, Республика Северная Осетия - Алания, Пригородный район, Архонское шоссе, 2 км, с/т "Хурзарин", сад № 808	Пригородный	15:08:0010702:699	003001000000 Земли сельскохозяйственного назначения	Для коллективного садоводства	13	13:0:21	467	351,67	164 229,89
4859	Республика Северная Осетия - Алания, р-н Пригородный, Архонское шоссе, 2-й км, СНТ "Хурзарин", сад №2166	Пригородный	15:08:0010702:7	003001000000 Земли сельскохозяйственного назначения	Коллективное садоводство	13	13:0:21	500	351,67	175 835,00
4860	Респ. Северная Осетия - Алания, р-н Пригородный, Архонское шоссе, 2 км, с/т "Хурзарин", сад № 2103	Пригородный	15:08:0010702:70	003001000000 Земли сельскохозяйственного назначения	Для коллективного садоводства	13	13:0:21	486	351.67	170 911.62
4861	Северная Осетия - Алания респ, р-н Пригородный, Архонское шоссе 2 км , СНТ "ХУРЗАРИН", сад № 2522	Пригородный	15:08:0010702:700	003001000000 Земли сельскохозяйственного назначения	Для ведения садоводства	13	13:0:21	456	351.67	160 361.52
4862	Северная Осетия - Алания респ, р-н Пригородный, Архонское шоссе 2км, СНТ "ХУРЗАРИН" сад № 2520	Пригородный	15:08:0010702:702	003001000000 Земли сельскохозяйственного назначения	Для ведения садоводства	13	13:0:21	456	351,67	160 361,52
4863	Северная Осетия - Алания респ, р-н Пригородный, Архонское шоссе, 2км., СНТ "Хурзарин", сад № 2519	Пригородный	15:08:0010702:703	003001000000 Земли сельскохозяйственного назначения	Для ведения садоводства	13	13:0:21	456	351,67	160 361,52
4864	Северная Осетия - Алания респ, р-н Пригородный, Архонское шоссе 2 км, СНТ "Хурзарин", сад №2349	Пригородный	15:08:0010702:705	003001000000 Земли сельскохозяйственного назначения	Для ведения садоводства	13	13:0:21	456	351.67	160 361.52
4865	Северная Осетия - Алания респ, р-н Пригородный, Архонское шоссе 2 км, садоводческое некоммерческое товарищество "Хурзарин", сад №2429	Пригородный	15:08:0010702:706	003001000000 Земли сельскохозяйственного назначения	Для ведения садоводства	13	13:0:21	456	351.67	160 361.52
4866	Северная Осетия - Алания респ, р-н Пригородный, тер Архонское шоссе 2 км, Садоводческое некоммерческое товарищество "Хурзарин", сад №2411	Пригородный	15:08:0010702:707	003001000000 Земли сельскохозяйственного назначения	Для ведения садоводства	13	13:0:21	456	351,67	160 361,52
4867	Северная Осетия - Алания респ, р-н Пригородный, Архонское шоссе, 2 км, СНТ "Хурзарин", сад № 2305	Пригородный	15:08:0010702:708	003001000000 Земли сельскохозяйственного назначения	Для коллективного садоводства	13	13:0:21	456	351,67	160 361,52
4868	Северная Осетия - Алания респ, р-н Пригородный, Архонское шоссе, 2 км, СНТ "Хурзарин" сад №2306	Пригородный	15:08:0010702:709	003001000000 Земли сельскохозяйственного назначения	Коллективное садоводство	13	13:0:21	456	351.67	160 361.52
4869	Республика Северная Осетия-Алания, р-н Пригородный, с Ногир, Архонское шоссе, 2 км с/т "Хурзарин", сад 2101	Пригородный	15:08:0010702:71	003001000000 Земли сельскохозяйственного назначения	Для коллективного садоводства	13	13:0:21	491	351.67	172 669.97
4870	Северная Осетия - Алания респ, р-н Пригородный, Архонское шоссе, 2км, СНТ "Хурзарин", сад №2583	Пригородный	15:08:0010702:710	003001000000 Земли сельскохозяйственного назначения	Ведение садоводства	13	13:0:21	451	351,67	158 603,17
4871	Северная Осетия - Алания респ, р-н Пригородный, Архонское шоссе 2 км, СНТ "Хурзарин", сад №2207	Пригородный	15:08:0010702:712	003001000000 Земли сельскохозяйственного назначения	Для ведения садоводства	13	13:0:21	456	351,67	160 361,52
4872	Северная Осетия - Алания респ, р-н Пригородный, Архонское шоссе 2 км, садоводческое некоммерческое товарищество "Хурзарин", сад № 2428	Пригородный	15:08:0010702:713	003001000000 Земли сельскохозяйственного назначения	Для ведения садоводства	13	13:0:21	456	351,67	160 361,52

№ пп	Местоположение ЗУ	Район	Кадастровый номер ЗУ	Категория земель	Разрешенное использование по документу	Код вида разрешенного использования (в соответствии с классификатором видов разрешенного использования земельных участков)	Вид использования объектов недвижимости	Площадь	УПКС	КС
4873	Северная Осетия - Алания респ. р-н Пригородный, Архонское шоссе, 2 км. СНТ "Хурзарин", сад № 2462	Пригородный	15:08:0010702:714	003001000000 Земли сельскохозяйственного назначения	Для ведения садоводства	13	13.0.21	456	351,67	160 361,52
4874	Северная Осетия - Алания респ. р-н Пригородный, Архонское шоссе 2 км, садоводческое некоммерческое товарищество "Хурзарин" сад №2383	Пригородный	15:08:0010702:715	003001000000 Земли сельскохозяйственного назначения	Для ведения садоводства	13	13.0.21	456	351,67	160 361,52
4875	Северная Осетия - Алания респ, р-н Пригородный. Архонское шоссе 2 км, садоводческое некоммерческое товарищество "Хурзарин", сад №2382	Пригородный	15:08:0010702:716	003001000000 Земли сельскохозяйственного назначения	Для ведения садоводства	13	13.0.21	456	351.67	160 361.52
4876	Северная Осетия - Алания респ. р-н Пригородный, Архонское шоссе, 2 км Садоводческое некоммерческое товарищество "Хурзарин", сад №2437	Пригородный	15:08:0010702:719	003001000000 Земли сельскохозяйственного назначения	Для ведения садоводства	13	13.0.21	456	351.67	160 361.52
4877	Респ. Северная Осетия - Алания. р-н Пригородный, Архонское шоссе, 2 км. с/т "Хурзарин", сад № 2100	Пригородный	15:08:0010702:72	003001000000 Земли сельскохозяйственного назначения	Для коллективного садоводства	13	13.0.21	491	351,67	172 669,97
4878	Северная Осетия - Алания респ, р-н Пригородный. Архонское шоссе. 2 км, Садоводческое некоммерческое товарищество "Хурзарин", сад №2348	Пригородный	15:08:0010702:720	003001000000 Земли сельскохозяйственного назначения	Для ведения садоводства	13	13.0.21	456	351,67	160 361,52
4879	Северная Осетия - Алания респ, р-н Пригородный. Архонское шоссе. 2 км Садоводческое некоммерческое товарищество "Хурзарин", сад №2392	Пригородный	15:08:0010702:721	003001000000 Земли сельскохозяйственного назначения	Для ведения садоводства	13	13.0.21	456	351.67	160 361.52
4880	Северная Осетия - Алания респ. р-н Пригородный, Архонское шоссе 2 км . СНТ "ХУРЗАРИН". сад № 2525	Пригородный	15:08:0010702:722	003001000000 Земли сельскохозяйственного назначения	Для ведения садоводства	13	13.0.21	456	351.67	160 361.52
4881	Северная Осетия - Алания респ. р-н Пригородный, Архонское шоссе, 2 км. СНТ "ХУРЗАРИН". сад № 2526	Пригородный	15:08:0010702:724	003001000000 Земли сельскохозяйственного назначения	Для ведения садоводства	13	13.0.21	456	351,67	160 361,52
4882	Северная Осетия - Алания респ, р-н Пригородный. Архонское шоссе 2 км., СНТ "ХУРЗАРИН", сад № 2539	Пригородный	15:08:0010702:725	003001000000 Земли сельскохозяйственного назначения	Для ведения садоводства	13	13.0.21	455	351,67	160 009,85
4883	Республика Северная Осетия - Алания. р-н Пригородный, Архонское шоссе, 2 км, садоводческое некоммерческое товарищество Хурзарин, сад 2480	Пригородный	15:08:0010702:726	003001000000 Земли сельскохозяйственного назначения	Для ведения садоводства	13	13.0.21	456	351.67	160 361.52
4884	Северная Осетия - Алания респ. р-н Пригородный, Архонское шоссе 2 км. СНТ "Хурзарин", сад №2311	Пригородный	15:08:0010702:727	003001000000 Земли сельскохозяйственного назначения	для ведения садоводства	13	13.0.21	456	351.67	160 361.52
4885	Российская Федерация, Республика Северная Осетия - Алания, городской округ город Владикавказ, г Владикавказ, территория СНТ Хурзарин, ул. Апрельская, земельный участок 37	Пригородный	15:08:0010702:728	003001000000 Земли сельскохозяйственного назначения	ведение садоводства	13	13.0.21	456	351,67	160 361,52
4886	Северная Осетия - Алания респ, р-н Пригородный. Архонское шоссе. 2 км, садоводческое некоммерческое товарищество "Хурзарин", сад № 2603	Пригородный	15:08:0010702:730	003001000000 Земли сельскохозяйственного назначения	Для ведения гражданами садоводства и огородничества	13	13.0.21	455	351,67	160 009,85
4887	Северная Осетия - Алания респ, р-н Пригородный. Архонское шоссе. 2 км, СНТ "Хурзарин". сад 2620	Пригородный	15:08:0010702:731	003001000000 Земли сельскохозяйственного назначения	Ведения садоводства	13	13.0.21	456	351.67	160 361.52
4888	Республика Северная Осетия-Алания. р-н Пригородный, Архонское шоссе, 2 км., Садоводческое некоммерческое товарищество "Хурзарин", сад №2536	Пригородный	15:08:0010702:732	003001000000 Земли сельскохозяйственного назначения	Для ведения садоводства	13	13.0.21	456	351.67	160 361.52
4889	Северная Осетия - Алания респ. р-н Пригородный, Архонское шоссе, 2 км. СНТ "ХУРЗАРИН". сад № 2281	Пригородный	15:08:0010702:733	003001000000 Земли сельскохозяйственного назначения	Ведение садоводства	13	13.0.21	456	351,67	160 361,52
4890	Северная Осетия - Алания респ, р-н Пригородный. Архонское шоссе. 2 км, СНТ "ХУРЗАРИН" сад 2576	Пригородный	15:08:0010702:734	003001000000 Земли сельскохозяйственного назначения	Ведение садоводства	13	13.0.21	456	351,67	160 361,52
4891	Северная Осетия - Алания респ, р-н Пригородный. Архонское шоссе. 2км, СНТ "Хурзарин" сад № 2463	Пригородный	15:08:0010702:735	003001000000 Земли сельскохозяйственного назначения	ведение садоводства	13	13.0.21	456	351.67	160 361.52
4892	Северная Осетия - Алания респ. р-н Пригородный, Архонское шоссе, 2 км. СНТ "Хурзарин" . сад № 2468	Пригородный	15:08:0010702:736	003001000000 Земли сельскохозяйственного назначения	Ведения садоводства	13	13.0.21	456	351.67	160 361.52
4893	Северная Осетия - Алания респ. р-н Пригородный, Архонское шоссе, 2 км. СНТ "Хурзарин" сад № 2464	Пригородный	15:08:0010702:737	003001000000 Земли сельскохозяйственного назначения	Ведения садоводства	13	13.0.21	456	351,67	160 361,52
4894	Северная Осетия - Алания респ, р-н Пригородный. Архонское шоссе. 2 км . Садоводческое некоммерческое товарищество "Хурзарин" сад 2587	Пригородный	15:08:0010702:738	003001000000 Земли сельскохозяйственного назначения	Ведение садоводства	13	13.0.21	456	351,67	160 361,52
4895	Северная Осетия - Алания респ, р-н Пригородный. Архонское шоссе 2 км, садоводческое некоммерческое объединение "Хурзарин", сад № 2621	Пригородный	15:08:0010702:739	003001000000 Земли сельскохозяйственного назначения	Для ведения садоводства	13	13.0.21	456	351.67	160 361.52
4896	Респ. Северная Осетия - Алания. р-н Пригородный, Архонское шоссе,2 км,с/т "Хурзарин" сад № 2098	Пригородный	15:08:0010702:74	003001000000 Земли сельскохозяйственного назначения	коллективное садоводство	13	13.0.21	491	351.67	172 669.97
4897	Северная Осетия - Алания респ. р-н Пригородный, Архонское шоссе 2 км. садоводческое некоммерческое товарищество "Хурзарин" сад № 2446	Пригородный	15:08:0010702:740	003001000000 Земли сельскохозяйственного назначения	Ведения садоводства	13	13.0.21	455	351,67	160 009,85
4898	Северная Осетия - Алания респ, р-н Пригородный. Архонское шоссе 2 км, садоводческое некоммерческое товарищество "Хурзарин", сад № 2447	Пригородный	15:08:0010702:741	003001000000 Земли сельскохозяйственного назначения	ведения садоводства	13	13.0.21	455	351,67	160 009,85
4899	Северная Осетия - Алания респ, р-н Пригородный. Архонское шоссе. 2 км.. СНТ "Хурзарин", сад №2345	Пригородный	15:08:0010702:742	003001000000 Земли сельскохозяйственного назначения	Для ведения садоводства	13	13.0.21	456	351.67	160 361.52
4900	Северная Осетия - Алания респ. р-н Пригородный, Архонское шоссе, 2 км. СНТ "ХУРЗАРИН" сад № 2252	Пригородный	15:08:0010702:743	003001000000 Земли сельскохозяйственного назначения	Для ведения садоводства	13	13.0.21	456	351.67	160 361.52
4901	Северная Осетия - Алания респ. р-н Пригородный, Архонское шоссе, 2 км. СНТ "Хурзарин", сад № 2592	Пригородный	15:08:0010702:744	003001000000 Земли сельскохозяйственного назначения	Для ведения садоводства	13	13.0.21	456	351,67	160 361,52
4902	Северная Осетия - Алания респ, р-н Пригородный. Архонское шоссе. 2 км, СНТ "Хурзарин". сад № 2253	Пригородный	15:08:0010702:745	003001000000 Земли сельскохозяйственного назначения	Для ведения садоводства	13	13.0.21	456	351.67	160 361,52
4903	Российская Федерация,Республика Северная Осетия - Алания. городской округ город Владикавказ. г Владикавказ. территория СНТ Хурзарин, ул. Розовольная, земельный участок 17	Пригородный	15:08:0010702:746	003001000000 Земли сельскохозяйственного назначения	Ведение садоводства	13	13.0.21	456	351.67	160 361.52
4904	Северная Осетия - Алания респ. р-н Пригородный, Архонское шоссе, 2 км. СНТ "Хурзарин", сад № 2378	Пригородный	15:08:0010702:747	003001000000 Земли сельскохозяйственного назначения	Для ведения садоводства	13	13.0.21	456	351.67	160 361.52
4905	Северная Осетия - Алания респ. р-н Пригородный, Архонское шоссе, 2 км. СНТ "Хурзарин", сад 2358	Пригородный	15:08:0010702:749	003001000000 Земли сельскохозяйственного назначения	Для ведения садоводства	13	13.0.21	456	351,67	160 361,52
4906	Респ. Северная Осетия - Алания, р-н Пригородный. Архонское шоссе,2 км,с/т "Хурзарин" сад. № 2097	Пригородный	15:08:0010702:75	003001000000 Земли сельскохозяйственного назначения	коллективное садоводство	13	13.0.21	491	351,67	172 669,97
4907	Северная Осетия - Алания респ, р-н Пригородный. Архонское шоссе. 2 км, СНТ "Хурзарин" сад № 2312	Пригородный	15:08:0010702:750	003001000000 Земли сельскохозяйственного назначения	Для ведения садоводства	13	13.0.21	456	351.67	160 361.52
4908	Северная Осетия - Алания респ. р-н Пригородный, Архонское шоссе, 2 км., СНТ "Хурзарин". сад № 2307	Пригородный	15:08:0010702:751	003001000000 Земли сельскохозяйственного назначения	Для ведения садоводства	13	13.0.21	456	351.67	160 361.52
4909	Северная Осетия - Алания респ. р-н Пригородный, Архонское шоссе, 2км. СНТ "Хурзарин", сад № 2329	Пригородный	15:08:0010702:752	003001000000 Земли сельскохозяйственного назначения	Ведения садоводства	13	13.0.21	456	351,67	160 361,52
4910	Северная Осетия - Алания респ, р-н Пригородный. Архонское шоссе. 2км, СНТ "Хурзарин". сад № 2328	Пригородный	15:08:0010702:753	003001000000 Земли сельскохозяйственного назначения	Ведение садоводства	13	13.0.21	456	351,67	160 361,52
4911	Северная Осетия - Алания респ, р-н Пригородный. Архонское шоссе. 2км, СНТ "Хурзарин" сад № 2630	Пригородный	15:08:0010702:754	003001000000 Земли сельскохозяйственного назначения	Ведение садоводства	13	13.0.21	458	351.67	161 064.86
4912	Северная Осетия - Алания респ, р-н Пригородный. Архонское шоссе. 2км, СНТ "Хурзарин" сад №2629	Пригородный	15:08:0010702:755	003001000000 Земли сельскохозяйственного назначения	Ведения садоводства	13	13.0.21	458	351.67	161 064.86

№ п/п	Местоположение ЗУ	Район	Кадастровый номер ЗУ	Категория земель	Разрешенное использование по документу	Код вида разрешенного использования (в соответствии с классификатором видов разрешенного использования земельных участков)	Вид использования объектов недвижимости	Площадь	УПКС	КС
4913	Республика Северная Осетия-Алания, р-н Пригородный, Архонское шоссе , 2 км, СНТ "ХУРЗАРИН" сад № 2223	Пригородный	15:08:0010702:757	003001000000 Земли сельскохозяйственного назначения	Коллективное садоводство	13	13.0.2.1	456	351,67	160 361,52
4914	Республика Северная Осетия-Алания, р-н Пригородный, Архонское шоссе, 2 км, СНТ "ХУРЗАРИН" сад № 2267	Пригородный	15:08:0010702:758	003001000000 Земли сельскохозяйственного назначения	Коллективное садоводство	13	13.0.2.1	456	351,67	160 361,52
4915	Республика Северная Осетия-Алания, р-н Пригородный, Архонское шоссе, 2 км, СНТ "ХУРЗАРИН", сад 2272	Пригородный	15:08:0010702:759	003001000000 Земли сельскохозяйственного назначения	Для ведения садоводства	13	13.0.2.1	456	351,67	160 361,52
4916	Республика Северная Осетия-Алания, р-н Пригородный, Архонское шоссе, 2 км, СНТ "Хурзарин", сад №2459	Пригородный	15:08:0010702:760	003001000000 Земли сельскохозяйственного назначения	Для ведения садоводство	13	13.0.2.1	456	351,67	160 361,52
4917	Республика Северная Осетия-Алания, р-н Пригородный, Архонское шоссе 2 км, СНТ "Хурзарин", сад № 2623	Пригородный	15:08:0010702:761	003001000000 Земли сельскохозяйственного назначения	Ведение садоводства	13	13.0.2.1	456	351,67	160 361,52
4918	Республика Северная Осетия-Алания, р-н Пригородный, Архонское шоссе, 2 км, СНТ "ХУРЗАРИН", сад 2499	Пригородный	15:08:0010702:763	003001000000 Земли сельскохозяйственного назначения	ведение садоводства	13	13.0.2.1	456	351,67	160 361,52
4919	Республика Северная Осетия-Алания, р-н Пригородный, Архонское шоссе, 2 км, СНТ "ХУРЗАРИН", сад № 2356	Пригородный	15:08:0010702:764	003001000000 Земли сельскохозяйственного назначения	ведение садоводства	13	13.0.2.1	456	351,67	160 361,52
4920	Республика Северная Осетия-Алания, р-н Пригородный, Архонское шоссе, 2 км, СНТ "ХУРЗАРИН", сад № 2350	Пригородный	15:08:0010702:765	003001000000 Земли сельскохозяйственного назначения	ведение садоводства	13	13.0.2.1	456	351,67	160 361,52
4921	Республика Северная Осетия-Алания, р-н Пригородный, Архонское шоссе, 2 км, СНТ "Хурзарин", сад №2390	Пригородный	15:08:0010702:766	003001000000 Земли сельскохозяйственного назначения	Ведение садоводства	13	13.0.2.1	456	351,67	160 361,52
4922	Республика Северная Осетия-Алания, р-н Пригородный, Архонское шоссе, 2 км., СНТ "Хурзарин" сад № 2615	Пригородный	15:08:0010702:767	003001000000 Земли сельскохозяйственного назначения	Коллективное садоводство	13	13.0.2.1	456	351,67	160 361,52
4923	Республика Северная Осетия-Алания, р-н Пригородный, Архонское шоссе, 2 км, СНТ "Хурзарин", сад № 2391	Пригородный	15:08:0010702:769	003001000000 Земли сельскохозяйственного назначения	Ведение садоводства	13	13.0.2.1	456	351,67	160 361,52
4924	Респ. Северная Осетия - Алания, р-н Пригородный, Архонское шоссе, 2 км, с/т "Хурзарин", сад №2096	Пригородный	15:08:0010702:77	003001000000 Земли сельскохозяйственного назначения	Для коллективного садоводства	13	13.0.2.1	491	351,67	172 669,97
4925	Республика Северная Осетия-Алания, р-н Пригородный, Архонское шоссе 2 км, СНТ "Хурзарин", сад 2617	Пригородный	15:08:0010702:770	003001000000 Земли сельскохозяйственного назначения	Ведение садоводства	13	13.0.2.1	456	351,67	160 361,52
4926	Республика Северная Осетия-Алания, р-н Пригородный, Архонское шоссе 2 км, СНТ "Хурзарин", сад №2545	Пригородный	15:08:0010702:771	003001000000 Земли сельскохозяйственного назначения	Ведение садоводства	13	13.0.2.1	456	351,67	160 361,52
4927	Республика Северная Осетия-Алания, р-н Пригородный, Архонское шоссе 2 км, СНТ "Хурзарин", сад №2379	Пригородный	15:08:0010702:772	003001000000 Земли сельскохозяйственного назначения	для ведения садоводства	13	13.0.2.1	456	351,67	160 361,52
4928	Республика Северная Осетия-Алания, р-н Пригородный, Архонское шоссе 2 км, СНТ "Хурзарин", сад №2596	Пригородный	15:08:0010702:774	003001000000 Земли сельскохозяйственного назначения	для ведения садоводства	13	13.0.2.1	456	351,67	160 361,52
4929	Республика Северная Осетия-Алания, р-н Пригородный, Архонское шоссе 2 км, СНТ "Хурзарин", сад №2347	Пригородный	15:08:0010702:775	003001000000 Земли сельскохозяйственного назначения	для ведения садоводства	13	13.0.2.1	456	351,67	160 361,52
4930	Республика Северная Осетия-Алания, р-н Пригородный, Архонское шоссе 2 км, СНТ "Хурзарин", сад №2346	Пригородный	15:08:0010702:776	003001000000 Земли сельскохозяйственного назначения	для ведения садоводства	13	13.0.2.1	456	351,67	160 361,52
4931	Республика Северная Осетия-Алания, р-н Пригородный, Архонское шоссе 2 км, СНТ "Хурзарин", сад № 2279	Пригородный	15:08:0010702:777	003001000000 Земли сельскохозяйственного назначения	Для ведения садоводства	13	13.0.2.1	456	351,67	160 361,52
4932	Российская Федерация, Республика Северная Осетия-Алания, городской округ город Владикавказ, г. Владикавказ, территория СНТ Хурзарин, ул. Олимпийская, земельный участок 124	Пригородный	15:08:0010702:84	003002000000 Земли населенных пунктов	Для ведения садоводство	13	13.0.2.1	500	351,67	175 835,00
4933	Респ. Северная Осетия - Алания, р-н Пригородный, Архонское шоссе, 2 км, с/т "Хурзарин" сад. № 2081	Пригородный	15:08:0010702:93	003002000000 Земли населенных пунктов	для ведения садоводства	13	13.0.2.1	491	351,67	172 669,97
4934	Респ. Северная Осетия - Алания, р-н Пригородный, Архонское шоссе, 2 км	Пригородный	15:08:0010702:98	003001000000 Земли сельскохозяйственного назначения	коллективное садоводство	13	13.0.2.1	500	351,67	175 835,00
4935	Российская Федерация, Республика Северная Осетия - Алания, городской округ город Владикавказ, г. Владикавказ, территория СНТ Хурзарин, ул. Хвойная, земельный участок 39	Пригородный	15:08:0010703:154	003002000000 Земли населенных пунктов	Для ведения садоводства	13	13.0.2.1	467	351,67	164 229,89
4936	Респ. Северная Осетия - Алания, р-н Пригородный, 2 км Архонское шоссе, с/т "Хурзарин" сад № 833	Пригородный	15:08:0010703:228	003002000000 Земли населенных пунктов	для ведения садоводства	13	13.0.2.1	467	351,67	164 229,89
4937	Респ. Северная Осетия - Алания, р-н Пригородный, 2 км Архонское шоссе, сад товар-во "Хурзарин" сад № 832	Пригородный	15:08:0010703:229	003002000000 Земли населенных пунктов	для ведения садоводства	13	13.0.2.1	467	351,67	164 229,89
4938	Респ. Северная Осетия - Алания, р-н Пригородный, Архонское шоссе, 2 км	Пригородный	15:08:0010703:230	003001000000 Земли сельскохозяйственного назначения	коллективное садоводство	13	13.0.2.1	500	351,67	175 835,00
4939	Респ. Северная Осетия - Алания, р-н Пригородный, Архонское шоссе, 2 км	Пригородный	15:08:0010703:236	003001000000 Земли сельскохозяйственного назначения	коллективное садоводство	13	13.0.2.1	500	351,67	175 835,00
4940	Респ. Северная Осетия - Алания, р-н Пригородный, Архонское шоссе, 2 км	Пригородный	15:08:0010703:287	003001000000 Земли сельскохозяйственного назначения	коллективное садоводство	13	13.0.2.1	500	351,67	175 835,00
4941	Респ. Северная Осетия - Алания, р-н Пригородный, 2 км Архонское шоссе, с/т "Хурзарин" сад №639	Пригородный	15:08:0010703:321	003002000000 Земли населенных пунктов	для ведения садоводства	13	13.0.2.1	468	351,67	164 581,56
4942	Респ. Северная Осетия - Алания, р-н Пригородный, 2 км Архонское шоссе, с/т "Хурзарин" сад №614	Пригородный	15:08:0010703:343	003002000000 Земли населенных пунктов	для ведения садоводства	13	13.0.2.1	467	351,67	164 229,89
4943	Респ. Северная Осетия - Алания, р-н Пригородный, 2 км Архонское шоссе, с/т "Хурзарин" сад №613	Пригородный	15:08:0010703:344	003002000000 Земли населенных пунктов	для ведения садоводства	13	13.0.2.1	467	351,67	164 229,89
4944	Респ. Северная Осетия - Алания, р-н Пригородный, 2 км Архонское шоссе, с/т "Хурзарин" сад №612	Пригородный	15:08:0010703:345	003002000000 Земли населенных пунктов	для ведения садоводства	13	13.0.2.1	467	351,67	164 229,89
4945	Респ. Северная Осетия - Алания, р-н Пригородный, Архонское шоссе 2 км , с/т "Хурзарин", сад №586	Пригородный	15:08:0010703:380	003002000000 Земли населенных пунктов	Для коллективного садоводства	13	13.0.2.1	467	351,67	164 229,89
4946	Респ. Северная Осетия - Алания, р-н Пригородный, 2 км Архонское шоссе, с/т "Хурзарин" сад №558	Пригородный	15:08:0010703:396	003002000000 Земли населенных пунктов	для садоводства	13	13.0.2.1	467	351,67	164 229,89
4947	Респ. Северная Осетия - Алания, р-н Пригородный, Архонское шоссе, 2 км	Пригородный	15:08:0010703:424	003001000000 Земли сельскохозяйственного назначения	коллективное садоводство	13	13.0.2.1	500	351,67	175 835,00
4948	Респ. Северная Осетия - Алания, р-н Пригородный, Архонское шоссе, 2 км	Пригородный	15:08:0010703:428	003001000000 Земли сельскохозяйственного назначения	коллективное садоводство	13	13.0.2.1	500	351,67	175 835,00
4949	Респ. Северная Осетия - Алания, р-н Пригородный, Архонское шоссе, 2 км	Пригородный	15:08:0010703:433	003001000000 Земли сельскохозяйственного назначения	коллективное садоводство	13	13.0.2.1	500	351,67	175 835,00
4950	Респ. Северная Осетия - Алания, р-н Пригородный, Архонское шоссе, 2 км	Пригородный	15:08:0010703:469	003001000000 Земли сельскохозяйственного назначения	коллективное садоводство	13	13.0.2.1	500	351,67	175 835,00
4951	Респ. Северная Осетия - Алания, р-н Пригородный, Архонское шоссе, 2 км	Пригородный	15:08:0010703:470	003001000000 Земли сельскохозяйственного назначения	коллективное садоводство	13	13.0.2.1	500	351,67	175 835,00
4952	Респ. Северная Осетия - Алания, р-н Пригородный, Архонское шоссе, 2 км	Пригородный	15:08:0010703:511	003001000000 Земли сельскохозяйственного назначения	коллективное садоводство	13	13.0.2.1	500	351,67	175 835,00
4953	Респ. Северная Осетия - Алания, р-н Пригородный, 2 км Архонское шоссе, с/т "Хурзарин" сад № 430	Пригородный	15:08:0010703:541	003002000000 Земли населенных пунктов	для ведения садоводства	13	13.0.2.1	467	351,67	164 229,89
4954	Респ. Северная Осетия - Алания, р-н Пригородный, Архонское шоссе ,2 км	Пригородный	15:08:0010703:557	003001000000 Земли сельскохозяйственного назначения	коллективное садоводства	13	13.0.2.1	500	351,67	175 835,00
4955	Респ. Северная Осетия - Алания, р-н Пригородный, Архонское шоссе, 2 км	Пригородный	15:08:0010703:578	003001000000 Земли сельскохозяйственного назначения	коллективное садоводство	13	13.0.2.1	500	351,67	175 835,00
4956	Респ. Северная Осетия - Алания, р-н Пригородный, Архонское шоссе, 2 км	Пригородный	15:08:0010703:594	003001000000 Земли сельскохозяйственного назначения	коллективное садоводство	13	13.0.2.1	500	351,67	175 835,00

№ пп	Местоположение ЗУ	Район	Кадастровый номер ЗУ	Категория земель	Разрешенное использование по документу	Код вида разрешенного использования (в соответствии с классификатором видов разрешенного использования земельных участков)	Вид использования объектов недвижимости	Площадь	УПКС	КС
4957	Респ. Северная Осетия - Алания, р-н Пригородный, 2 км Архонское шоссе, сад товар "Хурзарин" сад №333	Пригородный	15:08:0010703:617	0030020000000 Земли населенных пунктов	Для ведения дачного хозяйства	13	13:021	467	351,67	164 229,89
4958	Респ. Северная Осетия - Алания, р-н Пригородный, Архонское шоссе, 2 км	Пригородный	15:08:0010703:713	0030010000000 Земли сельскохозяйственного назначения	коллективное садоводство	13	13:021	500	351,67	175 835,00
4959	Респ. Северная Осетия - Алания, р-н Пригородный, 2 км Архонское шоссе, с/т "Хурзарин" сад № 256	Пригородный	15:08:0010703:819	0030020000000 Земли населенных пунктов	Для ведения садоводства	13	13:021	467	351,67	164 229,89
4960	Респ. Северная Осетия - Алания, р-н Пригородный, Архонское шоссе, 2 км с/т "Хурзарин", сад № 868	Пригородный	15:08:0010703:97	0030020000000 Земли населенных пунктов	Для садоводства	13	13:021	467	351,67	164 229,89
4961	Респ. Северная Осетия - Алания, р-н Пригородный, северо-западнее с. Майское, с левой стороны автодороги Владикавказ-Моздок, №9	Пригородный	15:08:0020101:1	0030030000000 Земли промышленности, энергетики, транспорта, связи, радиовещания, телевидения, информатики, земли для обеспечения космической деятельности, земли обороны, безопасности и земли иного специального назначения	Для строительства автозаправочной станции	4	04:095	2 665	1 959,59	5 222 307,35
4962	Республика Северная Осетия - Алания, р-н Пригородный, с. Майское, южнее пересечения Алханчурского канала с РП	Пригородный	15:08:0020101:10	0030010000000 Земли сельскохозяйственного назначения	Для ведения сельскохозяйственного производства	1	01:180	40 000	194,47	7 778 800,00
4963	Республика Северная Осетия-Алания, р-н Пригородный, с. Новое, линия 3, участок 48	Пригородный	15:08:0020101:1000	0030020000000 Земли населенных пунктов	Личное подсобное хозяйство	13	02:020	1 500	468,59	702 885,00
4964	Российская Федерация, Республика Северная Осетия-Алания, р-н Пригородный, с Новое, линия 2, участок 59	Пригородный	15:08:0020101:1001	0030020000000 Земли населенных пунктов	Ведения личного подсобного хозяйства	13	02:020	1 500	468,59	702 885,00
4965	Республика Северная Осетия-Алания, р-н Пригородный, с. Новое, линия 1, участок 19	Пригородный	15:08:0020101:1002	0030020000000 Земли населенных пунктов	Личное подсобное хозяйство	13	02:020	1 500	468,59	702 885,00
4966	Республика Северная Осетия-Алания, р-н Пригородный, с. Новое, линия 2, участок 43	Пригородный	15:08:0020101:1003	0030020000000 Земли населенных пунктов	ведение личного подсобного хозяйства	13	02:020	1 500	468,59	702 885,00
4967	Республика Северная Осетия-Алания, р-н Пригородный, с. Новое, линия 2, участок 25	Пригородный	15:08:0020101:1004	0030020000000 Земли населенных пунктов	Личное подсобное хозяйство	13	02:020	1 500	468,59	702 885,00
4968	Республика Северная Осетия-Алания, р-н Пригородный, с Новое, линия 2, участок 38	Пригородный	15:08:0020101:1005	0030020000000 Земли населенных пунктов	Личное подсобное хозяйство	13	02:020	1 500	468,59	702 885,00
4969	Республика Северная Осетия-Алания, р-н Пригородный, с.Новое, линия 2, участок 23	Пригородный	15:08:0020101:1006	0030020000000 Земли населенных пунктов	Личное подсобное хозяйство	13	02:020	1 500	468,59	702 885,00
4970	Российская Федерация, Республика Северная Осетия-Алания, Пригородный район, с. Новое, линия 2, участок 26	Пригородный	15:08:0020101:1007	0030020000000 Земли населенных пунктов	Личное подсобное хозяйство	13	02:020	1 500	468,59	702 885,00
4971	Республика Северная Осетия-Алания, р-н Пригородный, с Новое, линия 3, участок 36	Пригородный	15:08:0020101:1008	0030020000000 Земли населенных пунктов	для ведения личного подсобного хозяйства	13	02:020	1 500	468,59	702 885,00
4972	Республика Северная Осетия - Алания, р-н Пригородный, с Майское, линия 8, участок 72	Пригородный	15:08:0020101:1010	0030020000000 Земли населенных пунктов	Для ведения личного подсобного хозяйства	13	02:020	1 000	468,59	468 590,00
4973	Республика Северная Осетия-Алания, р-н Пригородный, с.Новое, линия 3, участок 45	Пригородный	15:08:0020101:1011	0030020000000 Земли населенных пунктов	Личное подсобное хозяйство	13	02:020	1 500	468,59	702 885,00
4974	Республика Северная Осетия-Алания, р-н Пригородный, с. Майское, с правой стороны автодороги "Камышево-Назрань "	Пригородный	15:08:0020101:1012	0030010000000 Земли сельскохозяйственного назначения	Для эксплуатации зданий и сооружений	1	01:070	8 599	194,47	1 672 247,53
4975	Республика Северная Осетия-Алания, р-н Пригородный, с. Новое, линия 2, участок 45	Пригородный	15:08:0020101:1013	0030020000000 Земли населенных пунктов	Личное подсобное хозяйство	13	02:020	1 500	468,59	702 885,00
4976	Республика Северная Осетия-Алания, р-н Пригородный, с. Новое, линия 3, участок 28	Пригородный	15:08:0020101:1014	0030020000000 Земли населенных пунктов	Личное подсобное хозяйство	13	02:020	1 500	468,59	702 885,00
4977	Республика Северная Осетия-Алания, р-н Пригородный, с.Майское, линия 9, участок 31	Пригородный	15:08:0020101:1016	0030020000000 Земли населенных пунктов	Личное подсобное хозяйство	13	02:020	1 000	468,59	468 590,00
4978	Республика Северная Осетия-Алания, р-н Пригородный, с. Майское, линия 10, участок 13	Пригородный	15:08:0020101:1017	0030020000000 Земли населенных пунктов	Личное подсобное хозяйство	13	02:020	1 000	468,59	468 590,00
4979	Республика Северная Осетия-Алания, р-н Пригородный, с. Майское, ул. Центральная, 1 а	Пригородный	15:08:0020101:1018	0030020000000 Земли населенных пунктов	Ведение личного подсобного хозяйства	13	02:020	1 001	468,59	469 058,59
4980	Республика Северная Осетия-Алания, р-н Пригородный, с. Майское, линия 10, участок 9	Пригородный	15:08:0020101:1019	0030020000000 Земли населенных пунктов	Личное подсобное хозяйство	13	02:020	1 000	468,59	468 590,00
4981	Республика Северная Осетия-Алания, р-н Пригородный, с. Майское, линия 10, участок 5	Пригородный	15:08:0020101:1020	0030020000000 Земли населенных пунктов	Личное подсобное хозяйство	13	02:020	1 000	468,59	468 590,00
4982	Республика Северная Осетия-Алания, р-н Пригородный, с Майское, линия 9, д 22	Пригородный	15:08:0020101:1021	0030020000000 Земли населенных пунктов	Личное подсобное хозяйство	13	02:020	1 000	468,59	468 590,00
4983	Республика Северная Осетия-Алания, р-н Пригородный, севернее с. Майское	Пригородный	15:08:0020101:1022	0030010000000 Земли сельскохозяйственного назначения	Для сельскохозяйственного производства	1	01:010	10 000	12,75	127 500,00
4984	Республика Северная Осетия-Алания, р-н Пригородный, с. Майское, линия 10, участок 7	Пригородный	15:08:0020101:1023	0030020000000 Земли населенных пунктов	Ведение личного подсобного хозяйства	13	02:020	1 000	468,59	468 590,00
4985	Республика Северная Осетия-Алания, р-н Пригородный, с. Майское, линия 5, участок 35	Пригородный	15:08:0020101:1025	0030020000000 Земли населенных пунктов	Для ведения личного подсобного хозяйства	13	02:020	1 000	468,59	468 590,00
4986	Республика Северная Осетия-Алания, р-н Пригородный, с. Майское, линия 9, участок 18	Пригородный	15:08:0020101:1026	0030020000000 Земли населенных пунктов	Ведение личного подсобного хозяйства	13	02:020	1 000	468,59	468 590,00
4987	Республика Северная Осетия-Алания, р-н Пригородный, с. Майское, линия 9, участок 23	Пригородный	15:08:0020101:1027	0030020000000 Земли населенных пунктов	Личное подсобное хозяйство	13	02:020	1 000	468,59	468 590,00
4988	Республика Северная Осетия-Алания, р-н Пригородный, с Майское, линия 9, участок 29	Пригородный	15:08:0020101:1028	0030020000000 Земли населенных пунктов	Личное подсобное хозяйство	13	02:020	1 000	468,59	468 590,00
4989	Республика Северная Осетия-Алания, р-н Пригородный, северное с.Майское	Пригородный	15:08:0020101:1029	0030010000000 Земли сельскохозяйственного назначения	Ведение сельскохозяйственного производства	1	01:180	17 615	194,47	3 425 589,05
4990	Республика Северная Осетия-Алания, р-н Пригородный, с. Майское, линия 9, участок 21	Пригородный	15:08:0020101:1030	0030020000000 Земли населенных пунктов	Личное подсобное хозяйство	13	02:020	1 000	468,59	468 590,00
4991	Республика Северная Осетия-Алания, район Пригородный, с Майское, линия 8, участок 75	Пригородный	15:08:0020101:1031	0030020000000 Земли населенных пунктов	Для ведения личного подсобного хозяйства	13	02:020	1 000	468,59	468 590,00
4992	Российская Федерация, Республика Северная Осетия-Алания, Пригородный район, с Новое, линия 3, участок 43	Пригородный	15:08:0020101:1032	0030020000000 Земли населенных пунктов	Личное подсобное хозяйство	13	02:020	1 522	468,59	713 193,98
4993	Республика Северная Осетия-Алания, р-н Пригородный, с.Новое, линия 3, участок 56	Пригородный	15:08:0020101:1035	0030020000000 Земли населенных пунктов	Личное подсобное хозяйство	13	02:020	1 500	468,59	702 885,00
4994	Республика Северная Осетия-Алания, р-н Пригородный, с. Новое, линия 2, участок 11	Пригородный	15:08:0020101:1037	0030020000000 Земли населенных пунктов	Личное подсобное хозяйство	13	02:020	1 500	468,59	702 885,00
4995	Республика Северная Осетия-Алания, р-н Пригородный, с. Майское, 8 линия, участок № 101	Пригородный	15:08:0020101:1039	0030020000000 Земли населенных пунктов	Личное подсобное хозяйство	13	02:020	1 000	468,59	468 590,00
4996	Республика Северная Осетия-Алания, р-н Пригородный, северное с. Майское	Пригородный	15:08:0020101:1040	0030010000000 Земли сельскохозяйственного назначения	Для сельскохозяйственной деятельности	1	01:010	10 005	12,75	127 563,75
4997	Республика Северная Осетия - Алания, р-н Пригородный, с.Новое, линия 2, участок 22	Пригородный	15:08:0020101:1041	0030020000000 Земли населенных пунктов	Личное подсобное хозяйство	13	02:020	1 500	468,59	702 885,00
4998	Республика Северная Осетия-Алания, р-н Пригородный, с. Майское, линия 9, участок 25	Пригородный	15:08:0020101:1044	0030020000000 Земли населенных пунктов	Личное подсобное хозяйство	13	02:020	1 000	468,59	468 590,00
4999	Республика Северная Осетия-Алания, р-н Пригородный, с. Майское, линия 4, участок 30	Пригородный	15:08:0020101:1045	0030020000000 Земли населенных пунктов	Ведение личного подсобного хозяйства	13	02:020	1 000	468,59	468 590,00
5000	Республика Северная Осетия-Алания, р-н Пригородный, с. Майское, линия 7, участок 86	Пригородный	15:08:0020101:1046	0030020000000 Земли населенных пунктов	Ведение личного подсобного хозяйства	13	02:020	1 000	468,59	468 590,00
5001	Республика Северная Осетия-Алания, р-н Пригородный, с. Майское, линия 8, участок 86	Пригородный	15:08:0020101:1047	0030020000000 Земли населенных пунктов	Ведение личного подсобного хозяйства	13	02:020	1 000	468,59	468 590,00
5002	Республика Северная Осетия-Алания, р-н Пригородный, с. Майское, линия 7, участок 84	Пригородный	15:08:0020101:1048	0030020000000 Земли населенных пунктов	Ведение личного подсобного хозяйства	13	02:020	1 000	468,59	468 590,00
5003	Республика Северная Осетия-Алания, р-н Пригородный, с. Новое, линия 4, участок 63	Пригородный	15:08:0020101:1049	0030020000000 Земли населенных пунктов	Личное подсобное хозяйство	13	02:020	1 500	468,59	702 885,00
5004	Республика Северная Осетия-Алания, р-н Пригородный, с Майское, линия 8, участок 76	Пригородный	15:08:0020101:1051	0030020000000 Земли населенных пунктов	Ведение личного подсобного хозяйства	13	02:020	1 000	468,59	468 590,00
5005	Республика Северная Осетия-Алания, р-н Пригородный, с. Новое, линия 4, участок 31	Пригородный	15:08:0020101:1053	0030020000000 Земли населенных пунктов	Личное подсобное хозяйство	13	02:020	1 500	468,59	704 290,77
5006	Республика Северная Осетия-Алания, р-н Пригородный, с. Новое, линия 4, участок 35	Пригородный	15:08:0020101:1054	0030020000000 Земли населенных пунктов	Личное подсобное хозяйство	13	02:020	1 500	468,59	702 885,00
5007	Республика Северная Осетия-Алания, р-н Пригородный, с. Новое, линия 4, участок 33	Пригородный	15:08:0020101:1055	0030020000000 Земли населенных пунктов	Личное подсобное хозяйство	13	02:020	1 498	468,59	701 947,82
5008	Республика Северная Осетия-Алания, р-н Пригородный, с Майское, линия 5, участок 32	Пригородный	15:08:0020101:1056	0030020000000 Земли населенных пунктов	Ведение личного подсобного хозяйства	13	02:020	1 000	468,59	468 590,00
5009	Республика Северная Осетия-Алания, р-н Пригородный, с.Новое, линия 3, участок 53	Пригородный	15:08:0020101:1057	0030020000000 Земли населенных пунктов	Для ведения личного подсобного хозяйства	13	02:020	1 500	468,59	702 885,00
5010	Республика Северная Осетия-Алания, р-н Пригородный, с Майское, линия 4, участок 41	Пригородный	15:08:0020101:1058	0030020000000 Земли населенных пунктов	Ведение личного подсобного хозяйства	13	02:020	1 001	468,59	469 058,59
5011	Республика Северная Осетия-Алания, р-н Пригородный, с. Новое, линия 4, участок 53	Пригородный	15:08:0020101:1059	0030020000000 Земли населенных пунктов	Личное подсобное хозяйство	13	02:020	1 499	468,59	702 416,41
5012	Республика Северная Осетия-Алания, р-н Пригородный, с. Новое, линия 4, участок 7	Пригородный	15:08:0020101:1060	0030020000000 Земли населенных пунктов	Личное подсобное хозяйство	13	02:020	1 500	468,59	702 885,00
5013	Республика Северная Осетия-Алания, р-н Пригородный, северное с.Майское	Пригородный	15:08:0020101:1062	0030010000000 Земли сельскохозяйственного назначения	Ведение сельскохозяйственного производства	1	01:010	40 012	12,75	510 153,00
5014	Республика Северная Осетия-Алания, р-н Пригородный, с. Новое, линия 4, участок 71	Пригородный	15:08:0020101:1063	0030020000000 Земли населенных пунктов	Личное подсобное хозяйство	13	02:020	1 500	468,59	702 885,00
5015	Республика Северная Осетия-Алания, р-н Пригородный, с. Новое, линия 4, участок 49	Пригородный	15:08:0020101:1064	0030020000000 Земли населенных пунктов	Личное подсобное хозяйство	13	02:020	1 500	468,59	702 885,00

№ пп	Местоположение ЗУ	Район	Кадастровый номер ЗУ	Категория земель	Разрешенное использование по документу	Код вида разрешенного использования (в соответствии с классификатором видов разрешенного использования земельных участков)	Вид использования объектов недвижимости	Площадь	УПКС	КС
5016	Республика Северная Осетия-Алания, р-н Пригородный, севернее с Майское	Пригородный	15:08:0020101:1065	003001000000 Земли сельскохозяйственного назначения	Ведение сельскохозяйственного производства	1	01:010	29 999	12,75	382 487,25
5017	Республика Северная Осетия-Алания, район Пригородный, с.Новое, линия 4, участок 75	Пригородный	15:08:0020101:1066	003002000000 Земли населенных пунктов	Личное подсобное хозяйство	13	02:020	1 500	468,59	702 885,00
5018	Республика Северная Осетия-Алания, район Пригородный, с.Майское, Линия 2-я, уч. 39	Пригородный	15:08:0020101:1069	003002000000 Земли населенных пунктов	Ведение личного подсобного хозяйства	13	02:020	1 000	468,59	468 590,00
5019	Республика Северная Осетия-Алания, р-н Пригородный, с. Майское, линия 7, участок 11	Пригородный	15:08:0020101:1070	003002000000 Земли населенных пунктов	Ведение личного подсобного хозяйства	13	02:020	1 000	468,59	468 590,00
5020	Республика Северная Осетия-Алания, р-н Пригородный, с. Майское, линия-4, участок №61	Пригородный	15:08:0020101:1071	003002000000 Земли населенных пунктов	Ведение личного подсобного хозяйства	13	02:020	992	468,59	464 841,28
5021	Республика Северная Осетия-Алания, р-н Пригородный, с. Майское, линия-4, участок № 63	Пригородный	15:08:0020101:1072	003002000000 Земли населенных пунктов	Ведение личного подсобного хозяйства	13	02:020	1 006	468,59	471 401,54
5022	Респ. Северная Осетия - Алания, р-н Пригородный, восточнее сел. Майское между а/д "Кавказ" и " а/д на г. Моздок	Пригородный	15:08:0020101:1073	003001000000 Земли сельскохозяйственного назначения	Для ведения сельскохозяйственной продукции	1	01:010	10 005	12,75	127 563,75
5023	Российская Федерация, Республика Северная Осетия-Алания, Пригородный район, восточнее с. Майское между а/д "Кавказ" и а/д на г. Моздок	Пригородный	15:08:0020101:1074	003001000000 Земли сельскохозяйственного назначения	Для ведения сельскохозяйственной продукции	1	01:010	15 002	12,75	191 275,50
5024	Республика Северная Осетия - Алания, р-н Пригородный, восточнее с. Майское между а/д "Кавказ" и а/д на г. Моздок	Пригородный	15:08:0020101:1075	003001000000 Земли сельскохозяйственного назначения	Для ведения сельскохозяйственной продукции	1	01:020	2 027	12,75	25 844,25
5025	Российская Федерация, Республика Северная Осетия - Алания, Пригородный район, восточнее с. Майское между а/д "Кавказ" и а/д на г. Моздок	Пригородный	15:08:0020101:1076	003001000000 Земли сельскохозяйственного назначения	Для ведения сельскохозяйственной продукции	1	01:010	12 978	12,75	165 469,50
5026	Респ. Северная Осетия - Алания, р-н Пригородный, восточнее сел. Майское между а/д "Кавказ" и " а/д на г. Моздок	Пригородный	15:08:0020101:1077	003001000000 Земли сельскохозяйственного назначения	Обеспечение сельскохозяйственного производства	1	01:180	26 483	194,47	5 150 149,01
5027	Республика Северная Осетия-Алания, р-н Пригородный, с. Майское, линия-4, участок № 65	Пригородный	15:08:0020101:1078	003002000000 Земли населенных пунктов	Ведение личного подсобного хозяйства	13	02:020	1 002	468,59	469 527,18
5028	РСО-Алания, Пригородный район, с. Новое, линия 5, участок 28	Пригородный	15:08:0020101:1079	003002000000 Земли населенных пунктов	Личное подсобное хозяйство	13	02:020	1 489	468,59	697 730,51
5029	Республика Северная Осетия-Алания, р-н Пригородный, с.Новое, линия 7, участок 52	Пригородный	15:08:0020101:1080	003002000000 Земли населенных пунктов	Для ведения личного подсобного хозяйства	13	02:020	1 468	468,59	687 890,12
5030	РСО-Алания, Пригородный район, с. Новое, линия 7, участок 77	Пригородный	15:08:0020101:1081	003002000000 Земли населенных пунктов	Личное подсобное хозяйство	13	02:020	1 466	468,59	686 952,94
5031	РСО-Алания, Пригородный район, с. Новое, линия 3, участок 1	Пригородный	15:08:0020101:1082	003002000000 Земли населенных пунктов	личное подсобное хозяйство	13	02:020	1 500	468,59	702 885,00
5032	РСО-Алания, Пригородный район, с. Новое, линия 5, участок 26	Пригородный	15:08:0020101:1083	003002000000 Земли населенных пунктов	Личное подсобное хозяйство	13	02:020	1 487	468,59	696 793,33
5033	Республика Северная Осетия-Алания, р-н Пригородный, с. Новое, линия 7, участок 50	Пригородный	15:08:0020101:1084	003002000000 Земли населенных пунктов	Личное подсобное хозяйство	13	02:020	1 465	468,59	686 484,35
5034	Республика Северная Осетия-Алания, район Пригородный, с.Новое, линия 6, участок 84	Пригородный	15:08:0020101:1085	003002000000 Земли населенных пунктов	Личное подсобное хозяйство	13	02:020	1 500	468,59	702 885,00
5035	РСО-Алания, Пригородный район, с. Новое, линия 7, участок 79	Пригородный	15:08:0020101:1086	003002000000 Земли населенных пунктов	Личное подсобное хозяйство	13	02:020	1 467	468,59	687 421,53
5036	РСО-Алания, Пригородный район, с. Новое, линия 7, участок 54	Пригородный	15:08:0020101:1087	003002000000 Земли населенных пунктов	Личное подсобное хозяйство	13	02:020	1 468	468,59	687 890,12
5037	РСО-Алания, Пригородный район, с. Новое, линия 7, участок 60	Пригородный	15:08:0020101:1088	003002000000 Земли населенных пунктов	Личное подсобное хозяйство	13	02:020	985	468,59	461 561,15
5038	Республика Северная Осетия-Алания, р-н Пригородный, с. Новое, линия 7, участок 58	Пригородный	15:08:0020101:1089	003002000000 Земли населенных пунктов	Для ведения личного подсобного хозяйства	13	02:020	1 468	468,59	687 890,12
5039	Республика Северная Осетия-Алания, Пригородный район, с Новое, линия 6, участок 64	Пригородный	15:08:0020101:1090	003002000000 Земли населенных пунктов	Для ведения личного подсобного хозяйства	13	02:020	1 500	468,59	702 885,00
5040	РСО-Алания, Пригородный район, с. Новое, линия 7, участок 83	Пригородный	15:08:0020101:1091	003002000000 Земли населенных пунктов	Личное подсобное хозяйство	13	02:020	1 497	468,59	701 479,23
5041	Республика Северная Осетия-Алания, р-н Пригородный, с. Новое, линия 7, участок 81	Пригородный	15:08:0020101:1093	003002000000 Земли населенных пунктов	Личное подсобное хозяйство	13	02:020	1 467	468,59	687 421,53
5042	Республика Северная Осетия-Алания, р-н Пригородный, с. Новое, линия 7, участок 73	Пригородный	15:08:0020101:1094	003002000000 Земли населенных пунктов	Личное подсобное хозяйство	13	02:020	1 466	468,59	686 952,94
5043	Республика Северная Осетия-Алания, Пригородный район, с Новое, линия 6, участок 44	Пригородный	15:08:0020101:1095	003002000000 Земли населенных пунктов	Личное подсобное хозяйство	13	02:020	1 400	468,59	656 026,00
5044	РСО-Алания, Пригородный район, с. Новое, линия 6, участок 72	Пригородный	15:08:0020101:1096	003002000000 Земли населенных пунктов	Личное подсобное хозяйство	13	02:020	1 500	468,59	702 885,00
5045	РСО-Алания, Пригородный район, с. Новое, линия 7, участок 56	Пригородный	15:08:0020101:1097	003002000000 Земли населенных пунктов	Личное подсобное хозяйство	13	02:020	1 468	468,59	687 890,12
5046	Республика Северная Осетия-Алания, район Пригородный район, с.Новое, линия 7, участок 75	Пригородный	15:08:0020101:1098	003002000000 Земли населенных пунктов	Личное подсобное хозяйство	13	02:020	1 467	468,59	687 421,53
5047	Республика Северная Осетия-Алания, район Пригородный, с.Новое, линия 6, участок 82	Пригородный	15:08:0020101:1099	003002000000 Земли населенных пунктов	Личное подсобное хозяйство	13	02:020	1 500	468,59	702 885,00
5048	РСО-Алания, Пригородный район, с. Новое, линия 6, участок 46	Пригородный	15:08:0020101:1100	003002000000 Земли населенных пунктов	Личное подсобное хозяйство	13	02:020	1 500	468,59	702 885,00
5049	Республика Северная Осетия-Алания, р-н Пригородный, с. Новое, линия 6, участок 52	Пригородный	15:08:0020101:1101	003002000000 Земли населенных пунктов	Личное подсобное хозяйство	13	02:020	1 500	468,59	702 885,00
5050	РСО-Алания, Пригородный район, с. Новое, линия 6, участок 42	Пригородный	15:08:0020101:1102	003002000000 Земли населенных пунктов	Личное подсобное хозяйство	13	02:020	1 400	468,59	656 026,00
5051	РСО-Алания, Пригородный район, с. Новое, линия 6, участок 50	Пригородный	15:08:0020101:1104	003002000000 Земли населенных пунктов	Личное подсобное хозяйство	13	02:020	1 500	468,59	702 885,00
5052	РСО-Алания, Пригородный район, с. Новое, линия 6, участок 48	Пригородный	15:08:0020101:1106	003002000000 Земли населенных пунктов	Личное подсобное хозяйство	13	02:020	1 500	468,59	702 885,00
5053	РСО-Алания, Пригородный район, с. Новое, линия 6, участок 60	Пригородный	15:08:0020101:1107	003002000000 Земли населенных пунктов	Личное подсобное хозяйство	13	02:020	1 500	468,59	702 885,00
5054	Республика Северная Осетия-Алания, район Пригородный, с. Новое, линия 5, участок 24	Пригородный	15:08:0020101:1108	003002000000 Земли населенных пунктов	Личное подсобное хозяйство	13	02:020	1 499	468,59	702 416,41
5055	Республика Северная Осетия-Алания, р-н Пригородный, с. Новое, линия 6, участок 36	Пригородный	15:08:0020101:1110	003002000000 Земли населенных пунктов	Личное подсобное хозяйство	13	02:020	1 498	468,59	701 947,82
5056	Республика Северная Осетия-Алания, р-н Пригородный, севернее с Майское	Пригородный	15:08:0020101:1111	003001000000 Земли сельскохозяйственного назначения	Для сельскохозяйственного производства	1	01:010	19 843	12,75	252 998,25
5057	Республика Северная Осетия-Алания, р-н Пригородный, с. Майское, линия - 4, участок №59	Пригородный	15:08:0020101:1112	003002000000 Земли населенных пунктов	Для строительства жилого дома и ведения личного подсобного хозяйства	13	02:020	1 007	468,59	471 870,13
5058	Республика Северная Осетия-Алания, р-н Пригородный, севернее с.Майское	Пригородный	15:08:0020101:1113	003001000000 Земли сельскохозяйственного назначения	Для сельскохозяйственного производства	1	01:010	32 435	12,75	413 546,25
5059	Республика Северная Осетия-Алания, р-н Пригородный, с. Новое, линия 5, участок 12	Пригородный	15:08:0020101:1115	003002000000 Земли населенных пунктов	Личное подсобное хозяйство	13	02:020	1 499	468,59	702 416,41
5060	Республика Северная Осетия-Алания, р-н Пригородный, с. Новое, линия 5, участок 6	Пригородный	15:08:0020101:1116	003002000000 Земли населенных пунктов	личное подсобное хозяйство	13	02:020	1 499	468,59	702 416,41
5061	Республика Северная Осетия-Алания, р-н Пригородный, с. Новое, линия 5, участок 14	Пригородный	15:08:0020101:1117	003002000000 Земли населенных пунктов	личное подсобное хозяйство	13	02:020	1 499	468,59	702 416,41
5062	Республика Северная Осетия-Алания, р-н Пригородный, с. Новое, линия 5, участок 18	Пригородный	15:08:0020101:1118	003002000000 Земли населенных пунктов	личное подсобное хозяйство	13	02:020	1 500	468,59	702 885,00
5063	Республика Северная Осетия-Алания, район Пригородный, с правой стороны автодороги "Кантышево-Назрань"	Пригородный	15:08:0020101:1119	003001000000 Земли сельскохозяйственного назначения	Хранение и переработка сельскохозяйственной продукции	1	01:150	10 474	194,47	2 036 878,78
5064	Респ. Северная Осетия - Алания, р-н. Пригородный, севернее с. Майское	Пригородный	15:08:0020101:1120	003001000000 Земли сельскохозяйственного назначения	Для ведения сельскохозяйственной продукции	1	01:010	44 336	12,75	565 284,00
5065	Республика Северная Осетия-Алания, р-н Пригородный, с. Новое, линия 6, участок 32	Пригородный	15:08:0020101:1122	003002000000 Земли населенных пунктов	Личное подсобное хозяйство	13	02:020	1 494	468,59	700 073,46
5066	Республика Северная Осетия-Алания, р-н Пригородный, с. Новое, линия 5, участок 35	Пригородный	15:08:0020101:1125	003002000000 Земли населенных пунктов	Личное подсобное хозяйство	13	02:020	1 499	468,59	702 416,41
5067	Республика Северная Осетия-Алания, р-н Пригородный, с. Новое, линия 5, участок 33	Пригородный	15:08:0020101:1129	003002000000 Земли населенных пунктов	Личное подсобное хозяйство	13	02:020	1 497	468,59	701 479,23
5068	Республика Северная Осетия-Алания, р-н Пригородный, с. Новое, линия 5, участок 71	Пригородный	15:08:0020101:1130	003002000000 Земли населенных пунктов	Личное подсобное хозяйство	13	02:020	1 500	468,59	702 885,00
5069	Республика Северная Осетия-Алания, р-н Пригородный, с. Новое, линия 5, участок 25	Пригородный	15:08:0020101:1131	003002000000 Земли населенных пунктов	Личное подсобное хозяйство	13	02:020	1 488	468,59	697 261,92
5070	Республика Северная Осетия-Алания, р-н Пригородный, с. Новое, линия 5, участок 8	Пригородный	15:08:0020101:1132	003002000000 Земли населенных пунктов	Личное подсобное хозяйство	13	02:020	1 500	468,59	702 885,00
5071	Республика Северная Осетия-Алания, р-н Пригородный, с. Новое, линия 5, участок 20	Пригородный	15:08:0020101:1133	003002000000 Земли населенных пунктов	Личное подсобное хозяйство	13	02:020	1 499	468,59	702 416,41
5072	Республика Северная Осетия-Алания, р-н Пригородный, с. Новое, линия 5, участок 9	Пригородный	15:08:0020101:1135	003002000000 Земли населенных пунктов	Личное подсобное хозяйство	13	02:020	1 500	468,59	702 885,00
5073	Республика Северная Осетия-Алания, р-н Пригородный, с. Новое, линия 5, участок 7	Пригородный	15:08:0020101:1136	003002000000 Земли населенных пунктов	для ведения личного подсобного хозяйства	13	02:020	1 499	468,59	702 416,41
5074	Республика Северная Осетия-Алания, р-н Пригородный, с. Новое, линия 5, участок 79	Пригородный	15:08:0020101:1137	003002000000 Земли населенных пунктов	Личное подсобное хозяйство	13	02:020	1 500	468,59	702 885,00
5075	Республика Северная Осетия-Алания, р-н Пригородный, с. Новое, линия 5, участок 60	Пригородный	15:08:0020101:1138	003002000000 Земли населенных пунктов	Личное подсобное хозяйство	13	02:020	1 500	468,59	702 885,00
5076	Республика Северная Осетия-Алания, р-н Пригородный, с. Новое, линия 5, участок 45	Пригородный	15:08:0020101:1139	003002000000 Земли населенных пунктов	Личное подсобное хозяйство	13	02:020	1 500	468,59	702 885,00
5077	Республика Северная Осетия-Алания, р-н Пригородный, с. Новое, линия 5, участок 37	Пригородный	15:08:0020101:1141	003002000000 Земли населенных пунктов	Личное подсобное хозяйство	13	02:020	1 501	468,59	703 353,59
5078	Республика Северная Осетия-Алания, р-н Пригородный, с. Новое, линия 5, участок 40	Пригородный	15:08:0020101:1142	003002000000 Земли населенных пунктов	Личное подсобное хозяйство	13	02:020	1 503	468,59	704 290,77
5079	Республика Северная Осетия-Алания, р-н Пригородный, с. Новое, линия 5, участок 38	Пригородный	15:08:0020101:1143	003002000000 Земли населенных пунктов	Личное подсобное хозяйство	13	02:020	1 501	468,59	703 353,59

№ пп	Местоположение ЗУ	Район	Кадастровый номер ЗУ	Категория земель	Разрешенное использование по документу	Код вида разрешенного использования (в соответствии с классификатором видов разрешенного использования земельных участков)	Вид использования объектов недвижимости	Площадь	УПКС	КС
5080	Республика Северная Осетия-Алания, р-н Пригородный, северное с. Майское	Пригородный	15:08:0020101:1144	003001000000 Земли сельскохозяйственного назначения	Для сельскохозяйственного производства	1	01.0.10	1 676 141	12,75	21 370 797,75
5081	Республика Северная Осетия-Алания, р-н Пригородный, с. Майское, линия 9, участок . 39	Пригородный	15:08:0020101:1242	003002000000 Земли населенных пунктов	Для ведения личного подсобного хозяйства	13	02.0.20	1 000	468,59	468 590,00
5082	Республика Северная Осетия-Алания, р-н Пригородный, с.Новое, линия 5, участок 50	Пригородный	15:08:0020101:1244	003002000000 Земли населенных пунктов	Ведение личного подсобного хозяйства	13	02.0.20	1 500	468,59	702 885,00
5083	Республика Северная Осетия-Алания, р-н Пригородный, с. Новое, линия 6, участок 7	Пригородный	15:08:0020101:1245	003002000000 Земли населенных пунктов	Личное подсобное хозяйство	13	02.0.20	1 500	468,59	702 885,00
5084	Республика Северная Осетия-Алания, р-н Пригородный, с. Новое, линия 5, участок 27	Пригородный	15:08:0020101:1246	003002000000 Земли населенных пунктов	Личное подсобное хозяйство	13	02.0.20	1 491	468,59	698 667,69
5085	Республика Северная Осетия-Алания, р-н Пригородный, северное с.Майское. с левой стороны автодороги Владикавказ-Моздок. на расстоянии 500 м от Кантышевского перекрестка	Пригородный	15:08:0020101:1248	003001000000 Земли сельскохозяйственного назначения	Для ведения сельскохозяйственной деятельности	1	01.0.10	14 466	12,75	184 441,50
5086	Северная Осетия-Алания респ. Пригородный р-нд северной части землепользования ГОП "Россия"	Пригородный	15:08:0020101:1250	003001000000 Земли сельскохозяйственного назначения	для выращивания сельскохозяйственной продукции	1	01.0.10	17 021	12,75	217 017,75
5087	Респ. Северная Осетия - Алания. р-н. Пригородный. с. Майское. линия 2. участок 74	Пригородный	15:08:0020101:1251	003002000000 Земли населенных пунктов	ведение личного подсобного хозяйства	13	02.0.20	1 000	468,59	468 590,00
5088	Республика Северная Осетия-Алания, р-н Пригородный, с Новое, линия 8, участок 33	Пригородный	15:08:0020101:1252	003002000000 Земли населенных пунктов	Для ведения личного подсобного хозяйства	13	02.0.20	990	468,59	463 904,10
5089	Республика Северная Осетия - Алания. р-н Пригородный. с.Майское. линия 3. участок 128	Пригородный	15:08:0020101:1253	003002000000 Земли населенных пунктов	Ведение личного подсобного хозяйства	13	02.0.20	1 000	468,59	468 590,00
5090	Республика Северная Осетия-Алания, р-н Пригородный, с. Майское, линия 8, участок 84	Пригородный	15:08:0020101:1255	003002000000 Земли населенных пунктов	Ведение личного подсобного хозяйства	13	02.0.20	1 000	468,59	468 590,00
5091	Республика Северная Осетия-Алания, р-н Пригородный, с Майское, линия 2, участок 72	Пригородный	15:08:0020101:1260	003002000000 Земли населенных пунктов	Для ведения личного подсобного хозяйства и строительства жилого дома	13	02.0.20	1 000	468,59	468 590,00
5092	Республика Северная Осетия-Алания, р-н Пригородный, с Майское, линия 2, участок 76	Пригородный	15:08:0020101:1261	003002000000 Земли населенных пунктов	ведение личного подсобного хозяйства	13	02.0.20	1 000	468,59	468 590,00
5093	Республика Северная Осетия-Алания, р-н Пригородный, северное с. Майское	Пригородный	15:08:0020101:1263	003001000000 Земли сельскохозяйственного назначения	Для ведения сельскохозяйственного назначения	1	01.0.10	429 287	12,75	5 473 409,25
5094	Республика Северная Осетия-Алания, р-н Пригородный, с Майское, линия 5, участок 2	Пригородный	15:08:0020101:1266	003002000000 Земли населенных пунктов	ведение личного подсобного хозяйства	13	02.0.20	1 059	468,59	496 236,81
5095	Республика Северная Осетия-Алания, р-н Пригородный, с Майское, линия 3, участок 106	Пригородный	15:08:0020101:1268	003002000000 Земли населенных пунктов	Ведение личного подсобного хозяйства	13	02.0.20	1 000	468,59	468 590,00
5096	Российская Федерация. Республика Северная Осетия-Алания. Пригородный район, с Майское, линия 2, участок 103	Пригородный	15:08:0020101:1293	003002000000 Земли населенных пунктов	Для ведения личного подсобного хозяйства	13	02.0.20	1 000	468,59	468 590,00
5097	Республика Северная Осетия-Алания, район Пригородный. с.Новое, линия 9, участок 5	Пригородный	15:08:0020101:1294	003002000000 Земли населенных пунктов	Для ведения личного подсобного хозяйства	13	02.0.20	1 500	468,59	702 885,00
5098	Республика Северная Осетия-Алания, р-н Пригородный, с. Новое. линия 9, участок 7	Пригородный	15:08:0020101:1295	003002000000 Земли населенных пунктов	Для ведения личного подсобного хозяйства	13	02.0.20	1 500	468,59	702 885,00
5099	Республика Северная Осетия-Алания, район Пригородный, с.Новое, линия 9, участок 44	Пригородный	15:08:0020101:1296	003002000000 Земли населенных пунктов	Личное подсобное хозяйство	13	02.0.20	989	468,59	463 435,51
5100	РСО-Алания, Пригородный район, с Новое, линия 9, участок 42	Пригородный	15:08:0020101:1297	003002000000 Земли населенных пунктов	Для ведения личного подсобного хозяйства	13	02.0.20	989	468,59	463 435,51
5101	Республика Северная Осетия-Алания, район Пригородный. с.Новое, линия 15, участок 16	Пригородный	15:08:0020101:1298	003002000000 Земли населенных пунктов	Для ведения личного подсобного хозяйства	13	02.0.20	988	468,59	462 966,92
5102	Республика Северная Осетия-Алания, р-н Пригородный, с. Новое. линия 10, участок 10	Пригородный	15:08:0020101:1301	003002000000 Земли населенных пунктов	Для ведения личного подсобного хозяйства	13	02.0.20	1 499	468,59	702 416,41
5103	Республика Северная Осетия-Алания, р-н Пригородный, с Новое, линия 10, участок 3	Пригородный	15:08:0020101:1302	003002000000 Земли населенных пунктов	Для ведения личного подсобного хозяйства	13	02.0.20	1 500	468,59	702 885,00
5104	Республика Северная Осетия-Алания, р-н Пригородный, с Новое, линия 10, участок 43	Пригородный	15:08:0020101:1306	003002000000 Земли населенных пунктов	Личное подсобное хозяйство	13	02.0.20	989	468,59	463 435,51
5105	Республика Северная Осетия-Алания, р-н Пригородный, с Новое, линия 10, участок 48	Пригородный	15:08:0020101:1308	003002000000 Земли населенных пунктов	Личное подсобное хозяйство	13	02.0.20	989	468,59	463 435,51
5106	Республика Северная Осетия-Алания, р-н Пригородный, с.Новое. линия 10, участок 58	Пригородный	15:08:0020101:1310	003002000000 Земли населенных пунктов	Для ведения личного подсобного хозяйства	13	02.0.20	989	468,59	463 435,51
5107	Республика Северная Осетия-Алания, р-н Пригородный, с Новое, линия 10, участок 46	Пригородный	15:08:0020101:1311	003002000000 Земли населенных пунктов	Для ведения личного подсобного хозяйства	13	02.0.20	989	468,59	463 435,51
5108	Республика Северная Осетия-Алания, р-н Пригородный, с Новое, линия 10, участок 13	Пригородный	15:08:0020101:1313	003002000000 Земли населенных пунктов	Для ведения личного подсобного хозяйства	13	02.0.20	1 499	468,59	702 416,41
5109	Республика Северная Осетия-Алания, р-н Пригородный, с Новое. линия 10, участок 54	Пригородный	15:08:0020101:1314	003002000000 Земли населенных пунктов	для ведения личного подсобного хозяйства	13	02.0.20	989	468,59	463 435,51
5110	Республика Северная Осетия-Алания, р-н Пригородный, с. Майское, линия 6, участок 8	Пригородный	15:08:0020101:1315	003002000000 Земли населенных пунктов	Ведение личного подсобного хозяйства	13	02.0.20	1 087	468,59	509 357,33
5111	Республика Северная Осетия-Алания, р-н Пригородный, с Новое, линия 14, участок 40	Пригородный	15:08:0020101:1316	003002000000 Земли населенных пунктов	Для ведения личного подсобного хозяйства	13	02.0.20	989	468,59	463 435,51
5112	Республика Северная Осетия-Алания, р-н Пригородный, с Новое, линия 14, участок 16	Пригородный	15:08:0020101:1319	003002000000 Земли населенных пунктов	Для ведения личного подсобного хозяйства	13	02.0.20	989	468,59	463 435,51
5113	Республика Северная Осетия-Алания, р-н Пригородный. с. Майское	Пригородный	15:08:0020101:132	003003000000 Земли промышленности, энергетики, транспорта, связи, радиовещания, телевидения, информатики, земли для обеспечения космической деятельности, земли обороны, безопасности и земли иного специального назначения	Для эксплуатации существующей высоковольтной линии ВЛ- 110 кВ №106 ПС "В-500"-ПС "Исток"	6	03.0.11	757	89,14	67 478,98
5114	Республика Северная Осетия-Алания, р-н Пригородный, с Новое, линия 13, участок 41	Пригородный	15:08:0020101:1322	003002000000 Земли населенных пунктов	Для ведения личного подсобного хозяйства	13	02.0.20	989	468,59	463 435,51
5115	Республика Северная Осетия-Алания, р-н Пригородный, с Новое, линия 13, участок 15	Пригородный	15:08:0020101:1328	003002000000 Земли населенных пунктов	Для ведения личного подсобного хозяйства	13	02.0.20	989	468,59	463 435,51
5116	Республика Северная Осетия-Алания, р-н Пригородный, северная окраина с. Новое	Пригородный	15:08:0020101:133	003002000000 Земли населенных пунктов	Для ведения овощеводства	1	01.0.30	24 000	12,75	306 000,00
5117	Республика Северная Осетия-Алания, р-н Пригородный, с.Новое. линия 8, участок 27	Пригородный	15:08:0020101:1331	003002000000 Земли населенных пунктов	Для ведения личного подсобного хозяйства	13	02.0.20	989	468,59	463 435,51
5118	Российская Федерация. Республика Северная Осетия - Алания, Пригородный район. с Новое, линия 11, 51	Пригородный	15:08:0020101:1335	003002000000 Земли населенных пунктов	Личное подсобное хозяйство	13	02.0.20	1 397	468,59	654 620,23
5119	Республика Северная Осетия-Алания, р-н Пригородный, с Новое, линия 11, участок 59	Пригородный	15:08:0020101:1336	003002000000 Земли населенных пунктов	Для ведения личного подсобного хозяйства	13	02.0.20	989	468,59	463 435,51
5120	Республика Северная Осетия-Алания, р-н Пригородный, с. Новое. линия 13, участок 35	Пригородный	15:08:0020101:1337	003002000000 Земли населенных пунктов	Для ведения личного подсобного хозяйства	13	02.0.20	989	468,59	463 435,51
5121	Республика Северная Осетия-Алания, р-н Пригородный, с. Новое. линия 11, участок 56	Пригородный	15:08:0020101:1339	003002000000 Земли населенных пунктов	Для ведения личного подсобного хозяйства	13	02.0.20	1 080	468,59	506 077,20
5122	Республика Северная Осетия-Алания, р-н Пригородный, с Новое, линия 11, участок 12	Пригородный	15:08:0020101:1340	003002000000 Земли населенных пунктов	Для ведения личного подсобного хозяйства	13	02.0.20	1 500	468,59	702 885,00
5123	Республика Северная Осетия-Алания, р-н Пригородный, с Новое, линия 12, участок 41	Пригородный	15:08:0020101:1344	003002000000 Земли населенных пунктов	Для ведения личного подсобного хозяйства	13	02.0.20	989	468,59	463 435,51
5124	Республика Северная Осетия-Алания, р-н Пригородный, с Новое, линия 10, участок 59	Пригородный	15:08:0020101:1346	003002000000 Земли населенных пунктов	Личное подсобное хозяйство	13	02.0.20	989	468,59	463 435,51

№ п/п	Местоположение ЗУ	Район	Кадастровый номер ЗУ	Категория земель	Разрешенное использование по документу	Код вида разрешенного использования (в соответствии с классификатором видов разрешенного использования земельных участков)	Вид использования объектов недвижимости	Площадь	УПКС	КС
5125	Республика Северная Осетия-Алания, р-н Пригородный, с Новое, линия 14, участок 36	Пригородный	15:08:0020101:1347	003002000000 Земли населенных пунктов	Для ведения личного подсобного хозяйства	13	02:0020	989	468,59	463 435,51
5126	Российская Федерация, Республика Северная Осетия - Алания, Пригородный район, с. Новое, Линия 14, участок 54	Пригородный	15:08:0020101:1349	003002000000 Земли населенных пунктов	Для ведения личного подсобного хозяйства	13	02:0020	989	468,59	463 435,51
5127	Республика Северная Осетия-Алания, р-н Пригородный, с. Новое, линия 12, участок 39	Пригородный	15:08:0020101:1350	003002000000 Земли населенных пунктов	Для ведения личного подсобного хозяйства	13	02:0020	989	468,59	463 435,51
5128	Российская Федерация, Республика Северная Осетия - Алания, Пригородный район, с левой стороны автодороги г. Нозрань	Пригородный	15:08:0020101:138	003003000000 Земли промышленности, энергетики, транспорта, связи, радиовещания, телевидения, информатики, земли для обеспечения космической деятельности, земли обороны, безопасности и земли иного специального назначения	Объекты дорожного сервиса	4	04:099	10 000	983,70	9 837 000,00
5129	Республика Северная Осетия - Алания, р-н Пригородный, с правой стороны перекрестка автодорог Черменмоздок и Кантышево-Нозрань	Пригородный	15:08:0020101:141	003001000000 Земли сельскохозяйственного назначения	Для выращивания сельскохозяйственной продукции	1	01:180	199 802	194,47	38 855 494,94
5130	Республика Северная Осетия-Алания, р-н Пригородный, с. Майское, линия 6, участок 83	Пригородный	15:08:0020101:1410	003002000000 Земли населенных пунктов	ведение личного подсобного хозяйства	13	02:0020	1 000	468,59	468 590,00
5131	Северная Осетия-Алания респ, Пригородный р-н, с. Майское, ул. линия 5, участок 8	Пригородный	15:08:0020101:1411	003002000000 Земли населенных пунктов	Ведение личного подсобного хозяйства	13	02:0020	1 000	468,59	468 590,00
5132	Республика Северная Осетия-Алания, р-н Пригородный, с Майское, линия 6, участок 85	Пригородный	15:08:0020101:1412	003002000000 Земли населенных пунктов	ведение личного подсобного хозяйства	13	02:0020	1 000	468,59	468 590,00
5133	Республика Северная Осетия-Алания, р-н Пригородный, с. Майское, линия 6, участок 67	Пригородный	15:08:0020101:1413	003002000000 Земли населенных пунктов	Ведение личного подсобного хозяйства	13	02:0020	1 000	468,59	468 590,00
5134	Республика Северная Осетия-Алания, р-н Пригородный, с. Новое, линия 1, участок 2	Пригородный	15:08:0020101:1418	003002000000 Земли населенных пунктов	ведение личного подсобного хозяйства	13	02:0020	1 950	468,59	913 750,50
5135	Республика Северная Осетия-Алания, р-н Пригородный, с Майское, линия 6, участок 65	Пригородный	15:08:0020101:1419	003002000000 Земли населенных пунктов	Ведение личного подсобного хозяйства	13	02:0020	1 000	468,59	468 590,00
5136	Респ. Северная Осетия - Алания, р-н Пригородный, северо-восточнее п Майское между а/дорогой "Кавказ" и землями РП	Пригородный	15:08:0020101:142	003001000000 Земли сельскохозяйственного назначения	для выращивания сельскохозяйственной продукции	1	01:010	20 001	12,75	255 012,75
5137	Республика Северная Осетия-Алания, р-н Пригородный, с. Майское, линия 6, участок 63	Пригородный	15:08:0020101:1421	003002000000 Земли населенных пунктов	Для ведения личного подсобного хозяйства	13	02:0020	1 000	468,59	468 590,00
5138	Республика Северная Осетия-Алания, р-н Пригородный, с. Майское, линия 9, участок 37	Пригородный	15:08:0020101:1424	003002000000 Земли населенных пунктов	Личное подсобное хозяйство	13	02:0020	1 001	468,59	469 058,59
5139	Республика Северная Осетия-Алания, р-н Пригородный, с Майское, линия 8, участок 55	Пригородный	15:08:0020101:1425	003002000000 Земли населенных пунктов	ведение личного подсобного хозяйства	13	02:0020	1 000	468,59	468 590,00
5140	Республика Северная Осетия-Алания, р-н Пригородный, с Майское, линия 8, участок 45	Пригородный	15:08:0020101:1426	003002000000 Земли населенных пунктов	Ведение личного подсобного хозяйства	13	02:0020	1 000	468,59	468 590,00
5141	Республика Северная Осетия-Алания, р-н Пригородный, северо-восточнее с Майское	Пригородный	15:08:0020101:1427	003002000000 Земли населенных пунктов	для строительства фасовочной линии	6	06:040	5 000	245,97	1 229 850,00
5142	Республика Северная Осетия-Алания, р-н Пригородный, северное с.Майское	Пригородный	15:08:0020101:1428	003001000000 Земли сельскохозяйственного назначения	Для хранения и первичной переработки сельскохозяйственной продукции	1	01:150	2 400	194,47	466 728,00
5143	Республика Северная Осетия-Алания, р-н Пригородный, северо-восточнее с Майское	Пригородный	15:08:0020101:1429	003001000000 Земли сельскохозяйственного назначения	Для производства сельскохозяйственной продукции	1	01:010	19 303	12,75	246 113,25
5144	Российская Федерация, Республика Северная Осетия-Алания, Пригородный район, с Новое, Линия 1, участок 1 "з"	Пригородный	15:08:0020101:143	003003000000 Земли промышленности, энергетики, транспорта, связи, радиовещания, телевидения, информатики, земли для обеспечения космической деятельности, земли обороны, безопасности и земли иного специального назначения	для строительства автогазозаправки с услугами розничной торговли	4	04:095	4 057	1 959,59	7 950 056,63
5145	Республика Северная Осетия-Алания, р-н Пригородный, с Новое, линия 1, участок 1	Пригородный	15:08:0020101:1430	003002000000 Земли населенных пунктов	Для ведения личного подсобного хозяйства	13	02:0020	1 950	468,59	913 750,50
5146	Республика Северная Осетия - Алания, р-н Пригородный, с. Майское, линия 3, участок 53	Пригородный	15:08:0020101:1431	003002000000 Земли населенных пунктов	Личное подсобное хозяйство	13	02:0020	1 000	468,59	468 590,00
5147	Республика Северная Осетия-Алания, р-н Пригородный, с Майское, линия 3, участок 45	Пригородный	15:08:0020101:1432	003002000000 Земли населенных пунктов	для ведения личного подсобного хозяйства	13	02:0020	999	468,59	468 121,41
5148	Республика Северная Осетия-Алания, р-н Пригородный, с. Майское, ул. линия 3, участок 49	Пригородный	15:08:0020101:1433	003002000000 Земли населенных пунктов	личное подсобное хозяйство	13	02:0020	1 000	468,59	468 590,00
5149	Республика Северная Осетия-Алания, р-н Пригородный, с Майское, линия 8, участок 87	Пригородный	15:08:0020101:1435	003002000000 Земли населенных пунктов	Личное подсобное хозяйство	13	02:0020	1 000	468,59	468 590,00
5150	Республика Северная Осетия-Алания, р-н Пригородный, с Майское, линия 3, участок 58	Пригородный	15:08:0020101:1437	003002000000 Земли населенных пунктов	личное подсобное хозяйство	13	02:0020	1 000	468,59	468 590,00
5151	Республика Северная Осетия-Алания, р-н Пригородный, с Майское, линия 4, участок 14	Пригородный	15:08:0020101:1438	003002000000 Земли населенных пунктов	Ведение личного подсобного хозяйства	13	02:0020	1 000	468,59	468 590,00
5152	Республика Северная Осетия-Алания, р-н Пригородный, с. Майское, линия 3, участок 47	Пригородный	15:08:0020101:1439	003002000000 Земли населенных пунктов	для ведения личного подсобного хозяйства	13	02:0020	1 000	468,59	468 590,00
5153	Республика Северная Осетия-Алания, р-н Пригородный, с.Майское, Линия 9, участок 35	Пригородный	15:08:0020101:1440	003002000000 Земли населенных пунктов	Личное подсобное хозяйство	13	02:0020	1 000	468,59	468 590,00
5154	Республика Северная Осетия-Алания, р-н Пригородный, с Майское, ул линия 3, участок 55	Пригородный	15:08:0020101:1441	003002000000 Земли населенных пунктов	личное подсобное хозяйство	13	02:0020	1 000	468,59	468 590,00
5155	Республика Северная Осетия-Алания, Пригородный р-н, с Майское, Линия 9, участок 33	Пригородный	15:08:0020101:1442	003002000000 Земли населенных пунктов	Ведение личного подсобного хозяйства	13	02:0020	1 000	468,59	468 590,00
5156	Республика Северная Осетия-Алания, р-н Пригородный, с Новое, линия 2, уч 40	Пригородный	15:08:0020101:1444	003002000000 Земли населенных пунктов	Ведение личного подсобного хозяйства	13	02:0020	1 500	468,59	702 885,00
5157	Республика Северная Осетия-Алания, р-н Пригородный, с.Новое, линия 11, участок 32	Пригородный	15:08:0020101:1445	003002000000 Земли населенных пунктов	Личное подсобное хозяйство	13	02:0020	989	468,59	463 435,51
5158	Республика Северная Осетия-Алания, р-н Пригородный, с. Новое, линия 11, участок 35	Пригородный	15:08:0020101:1447	003002000000 Земли населенных пунктов	Личное подсобное хозяйство	13	02:0020	989	468,59	463 435,51
5159	Респ. Северная Осетия - Алания, р-н Пригородный, при сел Майское	Пригородный	15:08:0020101:145	003001000000 Земли сельскохозяйственного назначения	Для сельскохозяйственного производства	1	01:010	4 502 398	12,75	57 405 574,50
5160	Республика Северная Осетия-Алания, р-н Пригородный, с. Новое, линия 22, участок 43	Пригородный	15:08:0020101:1453	003002000000 Земли населенных пунктов	Личное подсобное хозяйство	13	02:0020	1 000	468,59	468 590,00
5161	Республика Северная Осетия-Алания, район Пригородный, с.Майское, линия 8, участок 47	Пригородный	15:08:0020101:1454	003002000000 Земли населенных пунктов	Ведение личного подсобного хозяйства	13	02:0020	1 001	468,59	469 058,59
5162	Республика Северная Осетия-Алания, р-н Пригородный, северное с Майское	Пригородный	15:08:0020101:1455	003001000000 Земли сельскохозяйственного назначения	Для сельскохозяйственного производства	1	01:010	869 479	12,75	11 085 857,25
5163	Республика Северная Осетия-Алания, р-н Пригородный, северное с Майское	Пригородный	15:08:0020101:1456	003001000000 Земли сельскохозяйственного назначения	Для сельскохозяйственного производства	1	01:010	55 318	12,75	705 304,50
5164	Республика Северная Осетия-Алания, р-н Пригородный, северное с. Майское	Пригородный	15:08:0020101:1457	003001000000 Земли сельскохозяйственного назначения	Для сельскохозяйственного производства	1	01:180	29 060	194,47	5 651 298,20
5165	Республика Северная Осетия-Алания, р-н Пригородный, северное с. Майское	Пригородный	15:08:0020101:1458	003001000000 Земли сельскохозяйственного назначения	Для сельскохозяйственного производства	1	01:010	65 387	12,75	833 684,25
5166	Республика Северная Осетия-Алания, р-н Пригородный, с Майское, Линия 9, участок 65	Пригородный	15:08:0020101:1459	003002000000 Земли населенных пунктов	Для ведения личного подсобного хозяйства	13	02:0020	1 000	468,59	468 590,00
5167	Респ. Северная Осетия - Алания, р-н Пригородный, с Майское, с правой стороны а/дороги Кантышево - Нозрань	Пригородный	15:08:0020101:146	003001000000 Земли сельскохозяйственного назначения	Для выращивания сельскохозяйственной продукции	1	01:020	5 000	12,75	63 750,00
5168	Республика Северная Осетия-Алания, р-н Пригородный, с Майское, линия 8, уч 26	Пригородный	15:08:0020101:1460	003002000000 Земли населенных пунктов	Ведение личного подсобного хозяйства	13	02:0020	1 000	468,59	468 590,00
5169	Республика Северная Осетия-Алания, р-н Пригородный, с.Майское, линия 9, участок 57	Пригородный	15:08:0020101:1461	003002000000 Земли населенных пунктов	Личное подсобное хозяйство	13	02:0020	1 000	468,59	468 590,00
5170	Северная Осетия-Алания респ, Пригородный р-н, с. Майское, линия 4, участок 85	Пригородный	15:08:0020101:1463	003002000000 Земли населенных пунктов	Ведение личного подсобного хозяйства	13	02:0020	1 000	468,59	468 590,00
5171	Северная Осетия-Алания респ, Пригородный р-н, с. Майское, линия 5, участок 52	Пригородный	15:08:0020101:1465	003002000000 Земли населенных пунктов	Ведение личного подсобного хозяйства	13	02:0020	1 000	468,59	468 590,00
5172	Республика Северная Осетия-Алания, р-н Пригородный, с. Майское, линия 9, участок 41	Пригородный	15:08:0020101:1467	003002000000 Земли населенных пунктов	Для ведения личного подсобного хозяйства	13	02:0020	1 000	468,59	468 590,00
5173	Республика Северная Осетия-Алания, район Пригородный, с.Майское, линия 6, участок 101	Пригородный	15:08:0020101:1471	003002000000 Земли населенных пунктов	Для ведения личного подсобного хозяйства	13	02:0020	1 000	468,59	468 590,00
5174	Северная Осетия-Алания респ, Пригородный р-н, с. Майское, линия 6, участок 99	Пригородный	15:08:0020101:1472	003002000000 Земли населенных пунктов	Ведение личного подсобного хозяйства	13	02:0020	1 000	468,59	468 590,00

№ п/п	Местоположение ЗУ	Район	Кадастровый номер ЗУ	Категория земель	Разрешенное использование по документу	Код вида разрешенного использования (в соответствии с классификатором видов разрешенного использования земельных участков)	Вид использования объектов недвижимости	Площадь	УПКС	КС
5175	Республика Северная Осетия-Алания, район Пригородный, с Майское, линия 6-я, участок 87	Пригородный	15:08:0020101:1473	0030020000000 Земли населенных пунктов	Ведение личного подсобного хозяйства	13	02:0020	1 000	468,59	468 590,00
5176	Республика Северная Осетия-Алания, р-н Пригородный, с. Новое, линия 3, участок 34	Пригородный	15:08:0020101:1474	0030020000000 Земли населенных пунктов	Ведение личного подсобного хозяйства и строительство жилого дома	13	02:0020	1 500	468,59	702 885,00
5177	Республика Северная Осетия-Алания, р-н Пригородный, с. Новое, линия 8, участок 25	Пригородный	15:08:0020101:1475	0030020000000 Земли населенных пунктов	Ведение личного подсобного хозяйства и строительство жилого дома	13	02:0020	989	468.59	463 435.51
5178	Республика Северная Осетия - Алания, р-н Пригородный, с. Новое, линия 12, участок 1	Пригородный	15:08:0020101:1476	0030020000000 Земли населенных пунктов	Ведение личного подсобного хозяйства и строительство жилого дома	13	02:0020	989	468.59	463 435.51
5179	Северная Осетия-Алания респ, Пригородный р-н, с. Майское, линия 6, участок 24	Пригородный	15:08:0020101:1478	0030020000000 Земли населенных пунктов	Ведение личного подсобного хозяйства	13	02:0020	1 000	468,59	468 590,00
5180	Республика Северная Осетия - Алания, р-н Пригородный, с.Майское, с правой и слевой стороны строящейся а/д на г.Магас и Алханчуртским каналом	Пригородный	15:08:0020101:1479	0030010000000 Земли сельскохозяйственного назначения	Для выращивания сельскохозяйственной продукции	1	01:0010	85 458	12,75	1 089 589,50
5181	Респ. Северная Осетия - Алания, р-н Пригородный. с. Майское. с правой стороны автодороги Каниашево-Назрань	Пригородный	15:08:0020101:148	0030010000000 Земли сельскохозяйственного назначения	для выращивания сельскохозяйственной продукции	1	01:0010	48 782	12,75	621 970,50
5182	Республика Северная Осетия-Алания, р-н Пригородный, с Майское, с правой и слевой стороны строящейся а/д на г. Магас и Алханчуртским каналом	Пригородный	15:08:0020101:1480	0030030000000 Земли промышленности, энергетики, транспорта, связи, радиовещания, телевидения, информатики, земли для обеспечения космической деятельности, земли обороны, безопасности и земли иного специального назначения	Объекты дорожного сервиса	4	04:099	7 067	983.70	6 951 807,90
5183	Республика Северная Осетия-Алания, р-н Пригородный, с.Майское, с правой и слевой стороны строящейся а/д на г.Магас и Алханчуртским каналом	Пригородный	15:08:0020101:1481	0030010000000 Земли сельскохозяйственного назначения	Для выращивания сельскохозяйственной продукции	1	01:0010	19 763	12,75	251 978,25
5184	Российская Федерация, Республика Северная Осетия - Алания, Пригородный район, с. Майское, с правой и с левой стороны строящейся а/д на г. Магас и Алханчуртским каналом	Пригородный	15:08:0020101:1482	0030010000000 Земли сельскохозяйственного назначения	Для выращивания сельскохозяйственной продукции	1	01:0010	36 425	12,75	464 418,75
5185	Республика Северная Осетия-Алания, р-н Пригородный, с. Майское, ул. Центральная, 27	Пригородный	15:08:0020101:1488	0030020000000 Земли населенных пунктов	для ведения личного подсобного хозяйства	13	02:0020	1 000	468.59	468 590.00
5186	Республика Северная Осетия-Алания, р-н Пригородный, с. Новое, линия 2, участок 61	Пригородный	15:08:0020101:1490	0030020000000 Земли населенных пунктов	Ведение личного подсобного хозяйства и строительство жилого дома	13	02:0020	1 500	468,59	702 885,00
5187	Республика Северная Осетия - Алания, р-н Пригородный, с.Новое, Линия 8, участок 43	Пригородный	15:08:0020101:1491	0030020000000 Земли населенных пунктов	Ведение личного подсобного хозяйства и строительство жилого дома	13	02:0020	989	468,59	463 435,51
5188	Республика Северная Осетия-Алания, р-н Пригородный, с. Новое, линия 14, участок 27	Пригородный	15:08:0020101:1492	0030020000000 Земли населенных пунктов	Ведение личного подсобного хозяйства и строительство жилого дома	13	02:0020	1 989	468.59	932 025.51
5189	Российская Федерация, Республика Северная Осетия - Алания, р-н Пригородный, с. Новое, линия 8, участок 35	Пригородный	15:08:0020101:1493	0030020000000 Земли населенных пунктов	Ведение личного подсобного хозяйства и строительство жилого дома	13	02:0020	965	468.59	452 189.35
5190	Северная Осетия-Алания респ, Пригородный р-н, с. Майское, линия 4, участок № 87	Пригородный	15:08:0020101:1497	0030020000000 Земли населенных пунктов	ведение личного подсобного хозяйства	13	02:0020	1 000	468,59	468 590,00
5191	Российская Федерация, Республика Северная Осетия - Алания, р-н Пригородный, с. Новое, линия 8, участок 8	Пригородный	15:08:0020101:1498	0030020000000 Земли населенных пунктов	Личное подсобное хозяйство и строительство жилого дома	13	02:0020	999	468,59	468 121,41
5192	Респ. Северная Осетия - Алания, р-н Пригородный. с. Майское. юго-западнее села	Пригородный	15:08:0020101:15	0030020000000 Земли населенных пунктов	Под строительство производственной базы и склада ГСМ	6	06:093	8 000	245.97	1 967 760,00
5193	Северная Осетия - Алания респ, р-н Пригородный, северное с. Майское, с правой стороны автодороги Каниашево-Назрань	Пригородный	15:08:0020101:150	0030010000000 Земли сельскохозяйственного назначения	для выращивания животноводческой продукции	1	01:0010	5 000	12,75	63 750,00
5194	Северная Осетия-Алания респ, Пригородный р-н, с. Майское, ул. Центральная, 17	Пригородный	15:08:0020101:1502	0030020000000 Земли населенных пунктов	Ведение личного подсобного хозяйства	13	02:0020	999	468,59	468 121,41
5195	Северная Осетия-Алания респ, Пригородный р-н, с. Майское, ул. Центральная, 19	Пригородный	15:08:0020101:1504	0030020000000 Земли населенных пунктов	Ведение личного подсобного хозяйства	13	02:0020	1 001	468,59	469 058,59
5196	Республика Северная Осетия-Алания, р-н Пригородный, с Майское, линия 6, участок 56	Пригородный	15:08:0020101:1505	0030020000000 Земли населенных пунктов	Ведение личного подсобного хозяйства и строительство жилого дома	13	02:0020	1 000	468.59	468 590.00
5197	Республика Северная Осетия-Алания, р-н Пригородный, с Новое, линия 14, участок 39	Пригородный	15:08:0020101:1509	0030020000000 Земли населенных пунктов	Ведение личного подсобного хозяйства и строительство жилого дома	13	02:0020	996	468.59	466 715.64
5198	Республика Северная Осетия-Алания, р-н Пригородный, северо-восточнее с.Майское	Пригородный	15:08:0020101:151	0030010000000 Земли сельскохозяйственного назначения	Хранение и переработка сельскохозяйственной продукции	1	01:150	5 000	194,47	972 350,00
5199	Республика Северная Осетия-Алания, р-н Пригородный, с Новое, линия 2, участок, 18	Пригородный	15:08:0020101:1511	0030020000000 Земли населенных пунктов	личное подсобное хозяйство и строительство жилого дома	13	02:0020	1 500	468,59	702 885,00
5200	Республика Северная Осетия-Алания, р-н Пригородный, с. Новое, линия 14, участок 53	Пригородный	15:08:0020101:1518	0030020000000 Земли населенных пунктов	ведение личного подсобного хозяйства и строительство жилого дома	13	02:0020	983	468.59	460 623.97
5201	Республика Северная Осетия - Алания, р-н Пригородный, с.Новое, линия 2, участок 47	Пригородный	15:08:0020101:1519	0030020000000 Земли населенных пунктов	Ведение личного подсобного хозяйства и строительство жилого дома	13	02:0020	1 500	468.59	702 885.00
5202	Республика Северная Осетия-Алания, р-н Пригородный, северо-восточнее с.Майское	Пригородный	15:08:0020101:152	0030010000000 Земли сельскохозяйственного назначения	Хранение и переработка сельскохозяйственной продукции	1	01:150	5 000	194,47	972 350,00
5203	Республика Северная Осетия-Алания, р-н Пригородный, с Новое, линия 2, участок 29	Пригородный	15:08:0020101:1520	0030020000000 Земли населенных пунктов	Личное подсобное хозяйство и строительство жилого дома	13	02:0020	1 500	468,59	702 885,00
5204	Республика Северная Осетия-Алания, р-н Пригородный, с Новое, линия 3, участок 40	Пригородный	15:08:0020101:1523	0030020000000 Земли населенных пунктов	Личное подсобное хозяйство и строительство жилого дома	13	02:0020	1 500	468.59	702 885.00
5205	Республика Северная Осетия-Алания, р-н Пригородный, с Новое, линия 14, участок 33	Пригородный	15:08:0020101:1524	0030020000000 Земли населенных пунктов	ведение личного подсобного хозяйства и строительство жилого дома	13	02:0020	995	468.59	466 247.05
5206	Республика Северная Осетия-Алания, р-н Пригородный, с Новое, линия 1, участок 24	Пригородный	15:08:0020101:1525	0030020000000 Земли населенных пунктов	Личное подсобное хозяйство и строительство жилого дома	13	02:0020	1 500	468,59	702 885,00
5207	Республика Северная Осетия-Алания, р-н Пригородный, с Новое, линия 2, участок 1	Пригородный	15:08:0020101:1527	0030020000000 Земли населенных пунктов	Личное подсобное хозяйство и строительство жилого дома	13	02:0020	1 307	468,59	612 447,13
5208	Республика Северная Осетия-Алания, р-н Пригородный, северо-восточнее с.Майское	Пригородный	15:08:0020101:153	0030010000000 Земли сельскохозяйственного назначения	Хранение и переработка сельскохозяйственной продукции	1	01:150	10 001	194.47	1 944 894,47
5209	Республика Северная Осетия-Алания, р-н Пригородный, с Новое, линия 13, участок 68	Пригородный	15:08:0020101:1532	0030020000000 Земли населенных пунктов	Личное подсобное хозяйство и строительство жилого дома	13	02:0020	989	468.59	463 435.51
5210	Республика Северная Осетия-Алания, р-н Пригородный, с Новое, линия 1, участок 27	Пригородный	15:08:0020101:1533	0030020000000 Земли населенных пунктов	личное подсобное хозяйство и строительство жилого дома	13	02:0020	1 500	468,59	702 885,00
5211	Республика Северная Осетия-Алания, р-н Пригородный, с. Новое, линия 4, участок 32	Пригородный	15:08:0020101:1535	0030020000000 Земли населенных пунктов	Ведение личного подсобного хозяйства и строительство жилого дома	13	02:0020	1 500	468,59	702 885,00
5212	Республика Северная Осетия-Алания, р-н Пригородный, с. Новое, линия 2, участок 19	Пригородный	15:08:0020101:1536	0030020000000 Земли населенных пунктов	Ведение личного подсобного хозяйства и строительство жилого дома	13	02:0020	1 500	468.59	702 885.00
5213	Республика Северная Осетия-Алания, р-н Пригородный, с Новое, линия 13, участок 16	Пригородный	15:08:0020101:1537	0030020000000 Земли населенных пунктов	Ведение личного подсобного хозяйства и строительство жилого дома	13	02:0020	989	468.59	463 435.51
5214	Республика Северная Осетия-Алания, р-н Пригородный, с Новое, линия 1, участок 25	Пригородный	15:08:0020101:1538	0030020000000 Земли населенных пунктов	личное подсобное хозяйство и строительство жилого дома	13	02:0020	1 500	468.59	702 885.00

№ п/п	Местоположение ЗУ	Район	Кадастровый номер ЗУ	Категория земель	Разрешенное использование по документу	Код вида разрешенного использования (в соответствии с классификатором видов разрешенного использования земельных участков)	Вид использования объектов недвижимости	Площадь	УПКС	КС
5215	Республика Северная Осетия - Алания, р-н Пригородный, южнее с.Майское	Пригородный	15:08:0020101:154	003001000000 Земли сельскохозяйственного назначения	Хранение и переработка сельскохозяйственной продукции	1	01:150	4 000	194,47	777 880,00
5216	Республика Северная Осетия-Алания, р-н Пригородный, с. Новое, линия 14, участок 46	Пригородный	15:08:0020101:1540	003002000000 Земли населенных пунктов	Личное подсобное хозяйство и строительство жилого дома	13	02:020	989	468,59	463 435,51
5217	Республика Северная Осетия-Алания, р-н Пригородный, с. Новое, линия 4, участок 30	Пригородный	15:08:0020101:1542	003002000000 Земли населенных пунктов	Ведение личного подсобного хозяйства и строительство жилого дома	13	02:020	1 500	468,59	702 885,00
5218	Республика Северная Осетия-Алания, р-н Пригородный, с Новое, линия 13, участок 20	Пригородный	15:08:0020101:1543	003002000000 Земли населенных пунктов	Ведение личного подсобного хозяйства и строительство жилого дома	13	02:020	989	468,59	463 435,51
5219	Республика Северная Осетия-Алания, р-н Пригородный, с Новое, линия 12, участок 51	Пригородный	15:08:0020101:1544	003002000000 Земли населенных пунктов	Ведение личного подсобного хозяйства и строительство жилого дома	13	02:020	989	468,59	463 435,51
5220	Республика Северная Осетия-Алания, район Пригородный, с.Новое, линия 9, участок 2	Пригородный	15:08:0020101:1546	003002000000 Земли населенных пунктов	Личное подсобное хозяйство и строительство жилого дома	13	02:020	1 500	468,59	702 885,00
5221	Северная Осетия-Алания респ. Пригородный р-н, с. Майское, линия 9, участок 40	Пригородный	15:08:0020101:1548	003002000000 Земли населенных пунктов	Для ведения личного подсобного хозяйства	13	02:020	1 000	468,59	468 590,00
5222	Республика Северная Осетия-Алания, р-н Пригородный, с Новое, линия 6, участок 5	Пригородный	15:08:0020101:1549	003002000000 Земли населенных пунктов	Личное подсобное хозяйство и строительство жилого дома	13	02:020	1 500	468,59	702 885,00
5223	Северная Осетия-Алания респ, Пригородный р-н, с. Майское, линия 9, участок 42	Пригородный	15:08:0020101:1550	003002000000 Земли населенных пунктов	Для ведения личного подсобного хозяйства	13	02:020	1 000	468,59	468 590,00
5224	Республика Северная Осетия-Алания, р-н Пригородный, с. Новое, линия 1, участок 28	Пригородный	15:08:0020101:1551	003002000000 Земли населенных пунктов	Ведение личного подсобного хозяйства и строительство жилого дома	13	02:020	1 500	468,59	702 885,00
5225	Республика Северная Осетия-Алания, р-н Пригородный, с. Новое, линия 12, участок 53	Пригородный	15:08:0020101:1552	003002000000 Земли населенных пунктов	Ведение личного подсобного хозяйства и строительство жилого дома	13	02:020	989	468,59	463 435,51
5226	Республика Северная Осетия-Алания, р-н Пригородный, с Новое, линия 5, участок 46	Пригородный	15:08:0020101:1554	003002000000 Земли населенных пунктов	Ведение личного подсобного хозяйства и строительство жилого дома	13	02:020	1 500	468,59	702 885,00
5227	Республика Северная Осетия-Алания, р-н Пригородный, с Новое, линия 1, участок 6	Пригородный	15:08:0020101:1557	003002000000 Земли населенных пунктов	Ведение личного подсобного хозяйства и строительство жилого дома	13	02:020	1 500	468,59	702 885,00
5228	Республика Северная Осетия-Алания, р-н Пригородный, с. Новое, линия 9, участок 39	Пригородный	15:08:0020101:1559	003002000000 Земли населенных пунктов	Личное подсобное хозяйство и строительство жилого дома	13	02:020	989	468,59	463 435,51
5229	Российская Федерация, Республика Северная Осетия - Алания, р-н Пригородный, северо-восточнее п. Майское, между автодорогой "Кавказ" и автодорогой на г. Моздок	Пригородный	15:08:0020101:156	003001000000 Земли сельскохозяйственного назначения	Для выращивания сельскохозяйственной продукции	1	01:010	40 001	12,75	510 012,75
5230	Республика Северная Осетия-Алания, район Пригородный, с Новое, линия 9, участок 4	Пригородный	15:08:0020101:1560	003002000000 Земли населенных пунктов	Личное подсобное хозяйство и строительство жилого дома	13	02:020	1 500	468,59	702 885,00
5231	Республика Северная Осетия-Алания, р-н Пригородный, с Новое, линия 9, участок 59	Пригородный	15:08:0020101:1561	003002000000 Земли населенных пунктов	Личное подсобное хозяйство и строительство жилого дома	13	02:020	989	468,59	463 435,51
5232	Республика Северная Осетия-Алания, р-н Пригородный, с. Новое, линия 1, участок 5	Пригородный	15:08:0020101:1563	003002000000 Земли населенных пунктов	Ведение личного подсобного хозяйства и строительство жилого дома	13	02:020	1 500	468,59	702 885,00
5233	Республика Северная Осетия-Алания, р-н Пригородный, с. Новое, линия 9, участок 53	Пригородный	15:08:0020101:1565	003002000000 Земли населенных пунктов	Личное подсобное хозяйство и строительство жилого дома	13	02:020	989	468,59	463 435,51
5234	Республика Северная Осетия-Алания, р-н Пригородный, с Новое, линия 1, участок 26	Пригородный	15:08:0020101:1566	003002000000 Земли населенных пунктов	Ведение личного подсобного хозяйства и строительство жилого дома	13	02:020	1 500	468,59	702 885,00
5235	Республика Северная Осетия-Алания, Пригородный р-н, с Новое, линия 4, участок 20	Пригородный	15:08:0020101:1569	003002000000 Земли населенных пунктов	Ведение личного подсобного хозяйства и строительство жилого дома	13	02:020	1 500	468,59	702 885,00
5236	Респ. Северная Осетия - Алания, р-н Пригородный, с правой стороны автодороги Кантышево - Назрань ,не доезжая до поворота дороги на г. Магас 100 м	Пригородный	15:08:0020101:157	003003000000 Земли промышленности, энергетики, транспорта, связи, радиовещания, телевидения, информатики, земли для обеспечения космической деятельности, земли обороны, безопасности и земли иного специального назначения	Объекты дорожного сервиса	4	04:099	7 000	983,70	6 885 900,00
5237	Республика Северная Осетия-Алания, район Пригородный, с Новое, линия 2, участок 10	Пригородный	15:08:0020101:1570	003002000000 Земли населенных пунктов	Ведение личного подсобного хозяйства и строительство жилого дома	13	02:020	1 329	468,59	622 756,11
5238	Республика Северная Осетия-Алания, р-н Пригородный, с Новое, ул Школьная, 2	Пригородный	15:08:0020101:1571	003002000000 Земли населенных пунктов	Ведение личного подсобного хозяйства и строительство жилого дома	13	02:020	1 329	468,59	622 756,11
5239	Северная Осетия-Алания респ. Пригородный р-н, с. Новое, линия 4, участок 24	Пригородный	15:08:0020101:1572	003002000000 Земли населенных пунктов	Ведение личного подсобного хозяйства и строительство жилого дома	13	02:020	1 500	468,59	702 885,00
5240	Республика Северная Осетия-Алания, район Пригородный, с.Новое, линия 2, участок 6	Пригородный	15:08:0020101:1574	003002000000 Земли населенных пунктов	Ведение личного подсобного хозяйства и строительство жилого дома	13	02:020	1 329	468,59	622 756,11
5241	Республика Северная Осетия-Алания, р-н Пригородный, с Новое, линия 2, участок 8	Пригородный	15:08:0020101:1576	003002000000 Земли населенных пунктов	Ведение личного подсобного хозяйства и строительство жилого дома	13	02:020	1 329	468,59	622 756,11
5242	Республика Северная Осетия-Алания, р-н Пригородный, с Новое, линия 2, участок 36	Пригородный	15:08:0020101:1577	003002000000 Земли населенных пунктов	Ведение личного подсобного хозяйства и строительство жилого дома	13	02:020	1 500	468,59	702 885,00
5243	Северная Осетия-Алания респ. Пригородный р-н, с. Новое, линия 2, участок 12	Пригородный	15:08:0020101:1578	003002000000 Земли населенных пунктов	Ведение личного подсобного хозяйства и строительство жилого дома	13	02:020	1 329	468,59	622 756,11
5244	Республика Северная Осетия-Алания, р-н Пригородный, с Новое, ул Школьная, д 3	Пригородный	15:08:0020101:1579	003002000000 Земли населенных пунктов	Ведение личного подсобного хозяйства и строительство жилого дома	13	02:020	1 329	468,59	622 756,11
5245	Российская Федерация, Республика Северная Осетия - Алания, Пригородный район, с. Новое, линия 2, уч. 64	Пригородный	15:08:0020101:1581	003002000000 Земли населенных пунктов	Ведение личного подсобного хозяйства и строительство жилого дома	13	02:020	1 500	468,59	702 885,00
5246	Республика Северная Осетия-Алания, район Пригородный, с Новое, линия 2, участок 14	Пригородный	15:08:0020101:1582	003002000000 Земли населенных пунктов	Ведение личного подсобного хозяйства и строительство жилого дома	13	02:020	1 329	468,59	622 756,11
5247	Северная Осетия-Алания респ. Пригородный р-н, с. Новое, линия 4, участок 18	Пригородный	15:08:0020101:1583	003002000000 Земли населенных пунктов	Ведение личного подсобного хозяйства и строительство жилого дома	13	02:020	1 500	468,59	702 885,00
5248	Республика Северная Осетия-Алания, р-н Пригородный, с .Новое, ул. Школьная, 7	Пригородный	15:08:0020101:1584	003002000000 Земли населенных пунктов	Ведение личного подсобного хозяйства и строительство жилого дома	13	02:020	1 329	468,59	622 756,11
5249	Республика Северная Осетия-Алания, р-н Пригородный, с Новое, линия 3, участок 3	Пригородный	15:08:0020101:1586	003002000000 Земли населенных пунктов	Ведение личного подсобного хозяйства и строительство жилого дома	13	02:020	1 500	468,59	702 885,00
5250	Республика Северная Осетия-Алания, р-н Пригородный, с Новое, линия 2, участок 16	Пригородный	15:08:0020101:1587	003002000000 Земли населенных пунктов	Ведение личного подсобного хозяйства и строительство жилого дома	13	02:020	1 329	468,59	622 756,11
5251	Российская Федерация, Республика Северная Осетия - Алания, Пригородный район, с. Новое, линия 1, уч. 32	Пригородный	15:08:0020101:1589	003002000000 Земли населенных пунктов	Ведение личного подсобного хозяйства и строительство жилого дома	13	02:020	1 680	468,59	787 231,20

№ пп	Местоположение ЗУ	Район	Кадастровый номер ЗУ	Категория земель	Разрешенное использование по документу	Код вида разрешенного использования (в соответствии с классификатором видов разрешенного использования земельных участков)	Вид использования объектов недвижимости	Площадь	УПКС	КС
5252	Республика Северная Осетия-Алания. Пригородный район, с Майское, с левой стороны автодороги "Владикавказ-Моздок". 200 м. от моста через оросительный канал Алханчуртский	Пригородный	15:08:0020101:139	003003000000 Земли промышленности, энергетики, транспорта, связи, радиовещания, телевидения, информатики, земли для обеспечения космической деятельности, земли обороны, безопасности и земли иного специального назначения	Земли промышленности, энергетики, транспорта, связи, радиовещания, телевидения, информатики, земли для обеспечения космической деятельности, земли обороны, безопасности и земли иного специального назначения	6	06:010	175 570	206,94	36 332 455,80
5253	Республика Северная Осетия-Алания, р-н Пригородный, с. Новое, линия 3, участок №55	Пригородный	15:08:0020101:1580	003002000000 Земли населенных пунктов	Ведение личного подсобного хозяйства и строительство жилого дома	13	02:020	1 500	468,59	702 885,00
5254	Республика Северная Осетия-Алания, р-н Пригородный, с Новое, линия 6, участок 71	Пригородный	15:08:0020101:1582	003002000000 Земли населенных пунктов	Ведение личного подсобного хозяйства и строительство жилого дома	13	02:020	1 460	468,59	684 141,40
5255	Российская Федерация, Республика Северная Осетия - Алания, Пригородный район, с. Новое, линия 12, 38	Пригородный	15:08:0020101:1593	003002000000 Земли населенных пунктов	Ведение личного подсобного хозяйства и строительство жилого дома	13	02:020	1 270	468,59	596 515,07
5256	Республика Северная Осетия-Алания, р-н Пригородный, с Новое. линия 6. участок 27	Пригородный	15:08:0020101:1594	003002000000 Земли населенных пунктов	Ведение личного подсобного хозяйства и строительство жилого дома	13	02:020	1 933	468,59	905 784,47
5257	Республика Северная Осетия-Алания, р-н Пригородный, с Новое. линия 13. участок 50	Пригородный	15:08:0020101:1595	003002000000 Земли населенных пунктов	для ведения личного подсобного хозяйства и строительство жилого дома	13	02:020	989	468.59	463 435.51
5258	Республика Северная Осетия-Алания, р-н Пригородный, с Новое, линия 6, участок 69	Пригородный	15:08:0020101:1597	003002000000 Земли населенных пунктов	для ведения личного подсобного хозяйства и строительства жилого дома	13	02:020	1 500	468.59	702 885.00
5259	Республика Северная Осетия-Алания, р-н Пригородный, с Новое, линия 13, участок 24	Пригородный	15:08:0020101:1598	003002000000 Земли населенных пунктов	Личное подсобное хозяйство и строительство жилого дома	13	02:020	989	468,59	463 435,51
5260	Республика Северная Осетия-Алания, р-н Пригородный, с. Новое. линия 5, участок 62	Пригородный	15:08:0020101:1599	003002000000 Земли населенных пунктов	Для ведения личного подсобного хозяйства и строительство жилого дома	13	02:020	1 500	468,59	702 885,00
5261	Российская Федерация, Республика Северная Осетия - Алания, Пригородный район, северо-восточнее с. Майское	Пригородный	15:08.0020101:16	003001000000 Земли сельскохозяйственного назначения	Для вь ращивания сельскохозяйственной продукции	1	01:010	20 000	12,75	255 000.00
5262	Республика Северная Осетия-Алания, р-н Пригородный, с Новое, линия 7, участок 85	Пригородный	15:08:0020101:1602	003002000000 Земли населенных пунктов	Для ведения личного подсобного хозяйства и строительство жилого дома	13	02:020	1 497	468.59	701 479.23
5263	Республика Северная Осетия - Алания, р-н Пригородный, с.Майское, линия 1, участок 41	Пригородный	15:08:0020101:1604	003002000000 Земли населенных пунктов	Ведение личного подсобного хозяйства	13	02:020	1 000	468,59	468 590,00
5264	Республика Северная Осетия-Алания, р-н Пригородный, с. Майское. линия 10. участок 21	Пригородный	15:08:0020101:1606	003002000000 Земли населенных пунктов	ведение личного подсобного хозяйства	13	02:020	1 000	468,59	468 590,00
5265	Республика Северная Осетия-Алания, р-н Пригородный, с. Майское, линия 10, участок 23	Пригородный	15:08:0020101:1607	003002000000 Земли населенных пунктов	Для ведения личного подсобного хозяйства	13	02:020	1 001	468.59	469 058.59
5266	Республика Северная Осетия-Алания, р-н Пригородный, с Новое, линия 3. участок 5	Пригородный	15:08:0020101:1613	003002000000 Земли населенных пунктов	Ведение личного подсобного хозяйства и строительство жилого дома	13	02:020	1 500	468.59	702 885.00
5267	Республика Северная Осетия-Алания, р-н Пригородный, с Майское, линия 9, участок 6	Пригородный	15:08:0020101:1614	003002000000 Земли населенных пунктов	Ведение личного подсобного хозяйства	13	02:020	1 000	468,59	468 590,00
5268	Республика Северная Осетия-Алания, р-н Пригородный, с. Майское. линия 9. участок 4	Пригородный	15:08:0020101:1615	003002000000 Земли населенных пунктов	ведение личного подсобного хозяйства	13	02:020	1 063	468,59	498 111,17
5269	Республика Северная Осетия-Алания, р-н Пригородный, с. Майское, линия 9, участок 8	Пригородный	15:08:0020101:1616	003002000000 Земли населенных пунктов	ведение личного подсобного хозяйства	13	02:020	1 000	468.59	468 590.00
5270	Республика Северная Осетия-Алания, р-н Пригородный, с. Майское. линия 3. участок 70	Пригородный	15:08:0020101:1617	003002000000 Земли населенных пунктов	ведение личного подсобного хозяйства	13	02:020	1 000	468.59	468 590.00
5271	Республика Северная Осетия-Алания, район Пригородный, с Майское, линия 3, участок 76	Пригородный	15:08:0020101:1618	003002000000 Земли населенных пунктов	ведение личного подсобного хозяйства	13	02:020	1 000	468,59	468 590,00
5272	Республика Северная Осетия-Алания, р-н Пригородный, с. Майское. линия 3. участок 72	Пригородный	15:08:0020101:1619	003002000000 Земли населенных пунктов	ведение личного подсобного хозяйства	13	02:020	1 000	468,59	468 590,00
5273	Республика Северная Осетия-Алания, р-н Пригородный, с. Майское, линия 3, участок 74	Пригородный	15:08:0020101:1620	003002000000 Земли населенных пунктов	ведение личного подсобного хозяйства	13	02:020	1 000	468.59	468 590.00
5274	Республика Северная Осетия-Алания, р-н Пригородный, с Новое, линия 8. участок 20	Пригородный	15:08:0020101:1621	003002000000 Земли населенных пунктов	Личное подсобное хозяйство и строительство жилого дома	13	02:020	989	468.59	463 435.51
5275	Российская Федерация, Республика Северная Осетия - Алания, Пригородный район, с. Новое, Линия 13, участок 55	Пригородный	15:08:0020101:1623	003002000000 Земли населенных пунктов	Ведение личного подсобного хозяйства и строительство жилого дома	13	02:020	989	468,59	463 435,51
5276	Республика Северная Осетия-Алания, р-н Пригородный, с. Новое. линия 10. участок 19	Пригородный	15:08:0020101:1624	003002000000 Земли населенных пунктов	Ведение личного подсобного хозяйства и строительство жилого дома	13	02:020	989	468,59	463 435,51
5277	Республика Северная Осетия - Алания, р-н Пригородный, с.Новое, линия 9, участок 22	Пригородный	15:08:0020101:1625	003002000000 Земли населенных пунктов	Ведение личного подсобного хозяйства и строительство жилого дома	13	02:020	1 532	468.59	717 879.88
5278	Республика Северная Осетия-Алания, р-н Пригородный, с Новое, линия 12, участок 34	Пригородный	15:08:0020101:1627	003002000000 Земли населенных пунктов	Ведение личного подсобного хозяйства и строительство жилого дома	13	02:020	1 607	468.59	753 024.13
5279	Северная Осетия-Алания респ, Пригородный р-н, с Майское, линия 6, участок 40	Пригородный	15:08:0020101:1628	003002000000 Земли населенных пунктов	ведение личного подсобного хозяйства	13	02:020	1 000	468,59	468 590,00
5280	Республика Северная Осетия-Алания, р-н Пригородный, с. Майское, ул. Центральная 39	Пригородный	15:08:0020101:1629	003002000000 Земли населенных пунктов	ведение личного подсобного хозяйства и строительство жилого дома	13	02:020	1 000	468,59	468 590,00
5281	Республика Северная Осетия-Алания, р-н Пригородный, с.Майское, ул.Центральная, 37	Пригородный	15:08:0020101:1632	003002000000 Земли населенных пунктов	Ведение личного подсобного хозяйства и строительство жилого дома	13	02:020	1 000	468.59	468 590.00
5282	Республика Северная Осетия-Алания, р-н Пригородный, с Майское, ул. Центральная, 31	Пригородный	15:08:0020101:1633	003002000000 Земли населенных пунктов	ведение личного подсобного хозяйства и строительство жилого дома	13	02:020	1 000	468.59	468 590.00
5283	Республика Северная Осетия-Алания, р-н Пригородный, с Новое, линия 6. участок 30	Пригородный	15:08:0020101:1635	003002000000 Земли населенных пунктов	Ведение личного подсобного хозяйства и строительство жилого дома	13	02:020	1 491	468,59	698 667,69
5284	Республика Северная Осетия-Алания, Пригородный район. с. Новое. линия 6. участок 88	Пригородный	15:08:0020101:1636	003002000000 Земли населенных пунктов	Ведение личного подсобного хозяйства и строительство жилого дома	13	02:020	1 500	468,59	702 885,00
5285	Республика Северная Осетия-Алания, р-н Пригородный, с.Майское, линия 9, участок 26	Пригородный	15:08:0020101:1639	003002000000 Земли населенных пунктов	Ведение личного подсобного хозяйства и строительство жилого дома	13	02:020	1 000	468.59	468 590.00
5286	Северная Осетия-Алания респ, Пригородный р-н, с. Новое. линия 6. участок 34	Пригородный	15:08:0020101:1640	003002000000 Земли населенных пунктов	Ведение личного подсобного хозяйства и строительство жилого дома	13	02:020	1 496	468.59	701 010.64
5287	Республика Северная Осетия-Алания, р-н Пригородный, с Новое, линия 7, участок 46	Пригородный	15:08:0020101:1641	003002000000 Земли населенных пунктов	Ведение личного подсобного хозяйства и строительство жилого дома	13	02:020	1 478	468,59	692 576,02
5288	Республика Северная Осетия-Алания, р-н Пригородный, с. Новое. линия 6, участок 70	Пригородный	15:08:0020101:1642	003002000000 Земли населенных пунктов	Ведение личного подсобного хозяйства и строительство жилого дома	13	02:020	1 500	468,59	702 885,00
5289	Республика Северная Осетия-Алания, р-н Пригородный, с. Новое. линия 6, участок 2	Пригородный	15:08:0020101:1643	003002000000 Земли населенных пунктов	Ведение личного подсобного хозяйства и строительство жилого дома	13	02:020	1 500	468.59	702 885.00
5290	Республика Северная Осетия-Алания, р-н Пригородный, с Новое, линия 7, участок 48	Пригородный	15:08:0020101:1644	003002000000 Земли населенных пунктов	Личное подсобное хозяйство и строительство жилого дома	13	02:020	1 486	468.59	696 324.74
5291	Северная Осетия-Алания респ, Пригородный р-н, с. Майское. линия 9, участок 67	Пригородный	15:08:0020101:1645	003002000000 Земли населенных пунктов	Ведение личного подсобного хозяйства и строительства жилого дома	13	02:020	1 000	468,59	468 590,00
5292	Северная Осетия-Алания респ. Пригородный р-н, с. Майское, линия 4. участок 74	Пригородный	15:08:0020101:1646	003002000000 Земли населенных пунктов	ведение личного подсобного хозяйства и строительство жилого дома	13	02:020	1 000	468,59	468 590,00
5293	Северная Осетия-Алания респ. Пригородный р-н, с. Новое, линия 5, участок 44	Пригородный	15:08:0020101:1647	003002000000 Земли населенных пунктов	Ведение личного подсобного хозяйства и строительство жилого дома	13	02:020	1 500	468.59	702 885.00
5294	Северная Осетия-Алания респ. Пригородный р-н, с. Майское, линия 2, участок 16	Пригородный	15:08:0020101:1648	003002000000 Земли населенных пунктов	Ведение личного подсобного хозяйства	13	02:020	1 000	468.59	468 590.00

№ п/п	Местоположение ЗУ	Район	Кадастровый номер ЗУ	Категория земель	Разрешенное использование по документу	Код вида разрешенного использования (в соответствии с классификатором видов разрешенного использования земельных участков)	Вид использования объектов недвижимости	Площадь	УПКС	КС
5295	Республика Северная Осетия-Алания, р-н Пригородный, с. Новое, линия 5, участок 54	Пригородный	15:08:0020101:1651	003002000000 Земли населенных пунктов	Ведение личного подсобного хозяйства и строительство жилого дома	13	02:020	1 500	468,59	702 885,00
5296	Республика Северная Осетия-Алания, р-н Пригородный, с. Майское, линия 6, участок 25	Пригородный	15:08:0020101:1652	003002000000 Земли населенных пунктов	Личное подсобное хозяйство	13	02:020	1 000	468,59	468 590,00
5297	Северная Осетия-Алания респ. Пригородный р-н, с. Новое, линия 4, участок 43	Пригородный	15:08:0020101:1653	003002000000 Земли населенных пунктов	Ведение личного подсобного хозяйства и строительство жилого дома	13	02:020	1 500	468.59	702 885.00
5298	Северная Осетия-Алания респ, Пригородный р-н. с. Новое. линия 2. участок 4	Пригородный	15:08:0020101:1654	003002000000 Земли населенных пунктов	личное подсобное хозяйство и строительство жилого дома	13	02:020	1 950	468.59	913 750.50
5299	Северная Осетия-Алания респ, Пригородный р-н. с Новое, линия 5. участок 57	Пригородный	15:08:0020101:1656	003002000000 Земли населенных пунктов	Ведение личного подсобного хозяйства и строительство жилого дома	13	02:020	1 500	468,59	702 885,00
5300	Северная Осетия-Алания респ. Пригородный р-н, с. Новое, линия 5, участок 59	Пригородный	15:08:0020101:1657	003002000000 Земли населенных пунктов	Ведение личного подсобного хозяйства и строительство жилого дома	13	02:020	1 500	468,59	702 885,00
5301	Российская Федерация, Республика Северная Осетия-Алания, р-н Пригородный. с. Майское. линия 3, участок 107	Пригородный	15:08:0020101:1658	003002000000 Земли населенных пунктов	Ведение личного подсобного хозяйства и строительство жилого дома	13	02:020	1 000	468.59	468 590.00
5302	Северная Осетия-Алания респ, Пригородный р-н. с Майское. линия 3. участок 126	Пригородный	15:08:0020101:1659	003002000000 Земли населенных пунктов	Ведение личного подсобного хозяйства и строительство жилого дома	13	02:020	1 000	468.59	468 590.00
5303	Респ. Северная Осетия - Алания. р-н Пригородный, с Майское, слевой стороны автодороги Владикавказ-Моздок	Пригородный	15:08:0020101:166	003001000000 Земли сельскохозяйственного назначения	под строительство магазина	4	04:096	500	983,70	491 850,00
5304	Северная Осетия-Алания респ. Пригородный р-н, с Майское, линия 3, участок 105	Пригородный	15:08:0020101:1660	003002000000 Земли населенных пунктов	Ведение личного подсобного хозяйства и строительство жилого дома	13	02:020	1 000	468,59	468 590,00
5305	Республика Северная Осетия-Алания, р-н Пригородный. с Майское. линия 3, участок 97	Пригородный	15:08:0020101:1661	003002000000 Земли населенных пунктов	ведение личного подсобного хозяйства и строительство жилого дома	13	02:020	1 000	468.59	468 590.00
5306	Республика Северная Осетия-Алания, район Пригородный, с Майское, ул.Центральная 33	Пригородный	15:08:0020101:1665	003002000000 Земли населенных пунктов	Ведение личного подсобного хозяйства и строительство жилого дома	13	02:020	1 000	468.59	468 590.00
5307	Республика Северная Осетия-Алания, р-н Пригородный, с Майское. линия 9. участок 24	Пригородный	15:08:0020101:1667	003002000000 Земли населенных пунктов	ведение личного подсобного хозяйства и строительство жилого дома	13	02:020	1 000	468,59	468 590,00
5308	Республика Северная Осетия-Алания, р-н Пригородный. с. Новое. линия 2, участок 13	Пригородный	15:08:0020101:1668	003002000000 Земли населенных пунктов	Ведение личного подсобного хозяйства и строительство жилого дома	13	02:020	1 500	468,59	702 885,00
5309	Респ. Северная Осетия - Алания, р-н Пригородный. с. Майское	Пригородный	15.08:0020101.167	003001000000 Земли сельскохозяйственного назначения	для выращивания сельскохозяйственной продукции	1	01:010	98 000	12,75	1 249 500,00
5310	Северная Осетия-Алания респ, Пригородный р-н. с Новое, линия 4. участок 54	Пригородный	15:08:0020101:1670	003002000000 Земли населенных пунктов	ведение личного подсобного хозяйства и строительство жилого дома	13	02:020	1 500	468.59	702 885.00
5311	Республика Северная Осетия-Алания, р-н Пригородный, с Новое, линия 6, участок 40	Пригородный	15:08:0020101:1671	003002000000 Земли населенных пунктов	Ведение личного подсобного хозяйства и строительство жилого дома	13	02:020	1 503	468,59	704 290,77
5312	Республика Северная Осетия-Алания, район Пригородный. с.Новое, линия 6. участок 38	Пригородный	15:08:0020101:1672	003002000000 Земли населенных пунктов	Для ведения личного подсобного хозяйства и строительства жилого дома	13	02:020	1 501	468,59	703 353,59
5313	Российская Федерация, Республика Северная Осетия-Алания, Пригородный район. восточнее с. Майское. с левой стороны Федеральной автодороги "Кавказ"	Пригородный	15:08:0020101:1675	003003000000 Земли промышленности, энергетики, транспорта, связи, радиовещания, телевидения, информатики, земли для обеспечения космической деятельности, земли обороны, безопасности и земли иного специального назначения	Для эксплуатации нежилых зданий (станция технического обслуживания)	4	04:099	1 581	983.70	1 555 229,70
5314	Республика Северная Осетия-Алания, р-н Пригородный, с Новое, линия 9, участок 46	Пригородный	15:08:0020101:1678	003002000000 Земли населенных пунктов	Ведение личного подсобного хозяйства и строительство жилого дома	13	02:020	989	468,59	463 435,51
5315	Республика Северная Осетия-Алания, р-н Пригородный. с Новое. линия 9. участок 48	Пригородный	15:08:0020101:1679	003002000000 Земли населенных пунктов	Ведение личного подсобного хозяйства и строительство жилого дома	13	02:020	989	468,59	463 435,51
5316	Республика Северная Осетия-Алания, р-н Пригородный. с.Новое. линия 2. участок 32	Пригородный	15:08:0020101:1681	003002000000 Земли населенных пунктов	Ведение личного подсобного хозяйства и строительство жилого дома	13	02:020	1 500	468.59	702 885.00
5317	Республика Северная Осетия-Алания, р-н Пригородный, с Майское.10 линия, участок 15	Пригородный	15:08:0020101:1682	003002000000 Земли населенных пунктов	ведение личного подсобного хозяйства и строительство жилого дома	13	02:020	1 000	468.59	468 590.00
5318	Республика Северная Осетия-Алания, р-н Пригородный, с Майское.10 линия . участок 17	Пригородный	15:08:0020101:1683	003002000000 Земли населенных пунктов	ведение личного подсобного хозяйства и строительство жилого дома	13	02:020	1 000	468,59	468 590,00
5319	Республика Северная Осетия-Алания, р-н Пригородный. с. Майское, 10 линия, участок 19	Пригородный	15:08:0020101:1684	003002000000 Земли населенных пунктов	ведение личного подсобного хозяйства и строительство жилого дома	13	02:020	1 001	468,59	469 058,59
5320	Республика Северная Осетия-Алания, р-н Пригородный. с.Майское. линия 8, участок 81	Пригородный	15:08:0020101:1685	003002000000 Земли населенных пунктов	Для ведения личного подсобного хозяйства и строительства жилого дома	13	02:020	1 000	468.59	468 590.00
5321	Республика Северная Осетия-Алания, р-н Пригородный, с Новое, линия 22, участок 31	Пригородный	15:08:0020101:1687	003002000000 Земли населенных пунктов	Ведение личного подсобного хозяйства и строительство жилого дома	13	02:020	1 000	468.59	468 590.00
5322	Республика Северная Осетия-Алания, р-н Пригородный, с Новое, линия 22, участок 37	Пригородный	15:08:0020101:1688	003002000000 Земли населенных пунктов	Личное подсобное хозяйство и строительство жилого дома	13	02:020	1 000	468,59	468 590,00
5323	Республика Северная Осетия-Алания, р-н Пригородный. с. Новое. линия 22. участок 39	Пригородный	15:08:0020101:1689	003002000000 Земли населенных пунктов	Личное подсобное хозяйство и строительство жилого дома	13	02:020	1 000	468,59	468 590,00
5324	Респ. Северная Осетия - Алания, р-н Пригородный. сел. Майское, с левой стороны автодороги "Владикавказ-Моздок"	Пригородный	15.08:0020101.169	003003000000 Земли промышленности, энергетики, транспорта, связи, радиовещания, телевидения, информатики, земли для обеспечения космической деятельности, земли обороны, безопасности и земли иного специального назначения	под строительство магазина "Стройхозтовары"	4	04:040	1 500	1 218,34	1 827 510,00
5325	Республика Северная Осетия-Алания, р-н Пригородный, с Новое, линия 11, участок 8	Пригородный	15:08:0020101:1691	003002000000 Земли населенных пунктов	Ведение личного подсобного хозяйства и строительство жилого дома	13	02:020	1 500	468,59	702 885,00
5326	Республика Северная Осетия-Алания, р-н Пригородный. с Новое. линия 22. участок 33	Пригородный	15:08:0020101:1692	003002000000 Земли населенных пунктов	Ведение личного подсобного хозяйства и строительство жилого дома	13	02:020	1 000	468,59	468 590,00
5327	Республика Северная Осетия-Алания, р-н Пригородный. с. Новое. линия 2, участок 44	Пригородный	15:08:0020101:1693	003002000000 Земли населенных пунктов	Ведение личного подсобного хозяйства и строительство жилого дома	13	02:020	1 500	468.59	702 885.00
5328	Республика Северная Осетия-Алания, р-н Пригородный, с Новое, линия 22, участок 35	Пригородный	15:08:0020101:1695	003002000000 Земли населенных пунктов	Ведение личного подсобного хозяйства и строительство жилого дома	13	02:020	1 000	468.59	468 590.00
5329	Российская Федерация. Республика Северная Осетия-Алания. Пригородный район, с Новое. линия 6, участок 26	Пригородный	15:08:0020101:1697	003002000000 Земли населенных пунктов	Ведение личного подсобного хозяйства и строительства жилого дома	13	02:020	1 487	468,59	696 793,33
5330	Республика Северная Осетия-Алания, р-н Пригородный, с Новое, линия 4, участок 28	Пригородный	15:08:0020101:1699	003002000000 Земли населенных пунктов	Ведение личного подсобного хозяйства и строительства жилого дома	13	02:020	1 500	468,59	702 885,00

№ пп	Местоположение ЗУ	Район	Кадастровый номер ЗУ	Категория земель	Разрешенное использование по документу	Код вида разрешенного использования (в соответствии с классификатором видов разрешенного использования земельных участков)	Вид использования объектов недвижимости	Площадь	УПКС	КС
5331	Респ. Северная Осетия - Алания, р-н Пригородный, восточнее с. Майское, с левой стороны Федеральной автодороги "Кавказ"	Пригородный	15:08:0020101:17	003003000000 Земли промышленности, энергетики, транспорта, связи, радиовещания, телевидения, информатики, земли для обеспечения космической деятельности, земли обороны, безопасности и земли иного специального назначения	Для эксплуатации существующего АЗС	4	04:095	1 850	1 959,59	3 625 241,50
5332	Респ. Северная Осетия - Алания, р-н Пригородный, с. Майское, с левой стороны п/д Владикавказ- Моздок	Пригородный	15:08:0020101:170	003003000000 Земли промышленности, энергетики, транспорта, связи, радиовещания, телевидения, информатики, земли для обеспечения космической деятельности, земли обороны, безопасности и земли иного специального назначения	для разработки песчаного карьера	6	06:010	20 001	206,94	4 139 006,94
5333	Республика Северная Осетия-Алания, р-н Пригородный, с. Новое, линия 4, участок 46	Пригородный	15:08:0020101:1700	003002000000 Земли населенных пунктов	Ведение личного подсобного хозяйства и строительства жилого дома	13	02:020	1 500	468,59	702 885,00
5334	Республика Северная Осетия-Алания, р-н Пригородный, с. Новое, линия 3, участок 4	Пригородный	15:08:0020101:1701	003002000000 Земли населенных пунктов	Ведение личного подсобного хозяйства и строительства жилого дома	13	02:020	1 500	468,59	702 885,00
5335	Республика Северная Осетия-Алания, р-н Пригородный, с. Новое, линия 4, участок 34.	Пригородный	15:08:0020101:1702	003002000000 Земли населенных пунктов	Ведение личного подсобного хозяйства и строительство жилого дома	13	02:020	1 500	468.59	702 885.00
5336	Республика Северная Осетия-Алания, р-н Пригородный, с. Новое, линия 6, участок 54	Пригородный	15:08:0020101:1703	003002000000 Земли населенных пунктов	Ведение личного подсобного хозяйства и строительство жилого дома	13	02:020	1 500	468.59	702 885.00
5337	Республика Северная Осетия-Алания, р-н Пригородный, с. Новое, линия 17, участок 8	Пригородный	15:08:0020101:1704	003002000000 Земли населенных пунктов	Ведение личного подсобного хозяйства и строительство жилого дома	13	02:020	999	468,59	468 121,41
5338	Республика Северная Осетия-Алания, р-н Пригородный, с. Новое, линия 17, участок 10	Пригородный	15:08:0020101:1705	003002000000 Земли населенных пунктов	Ведение личного подсобного хозяйства и строительство жилого дома	13	02:020	999	468,59	468 121,41
5339	Республика Северная Осетия-Алания, р-н Пригородный, с. Новое, линия 17, участок 12	Пригородный	15:08:0020101:1706	003002000000 Земли населенных пунктов	Ведение личного подсобного хозяйства и строительство жилого дома	13	02:020	999	468.59	468 121.41
5340	Республика Северная Осетия-Алания, р-н Пригородный, с. Новое, линия 17, участок 2	Пригородный	15:08:0020101:1709	003002000000 Земли населенных пунктов	Ведение личного подсобного хозяйства и строительство жилого дома	13	02:020	999	468.59	468 121.41
5341	Республика Северная Осетия-Алания, р-н Пригородный, с. Новое, линия 17, участок 4	Пригородный	15:08:0020101:1710	003002000000 Земли населенных пунктов	Ведение личного подсобного хозяйства и строительство жилого дома	13	02:020	999	468,59	468 121,41
5342	Северная Осетия-Алания респ. Пригородный р-н, с. Майское, 9 линия , 1 участок	Пригородный	15:08:0020101:1711	003002000000 Земли населенных пунктов	Ведение личного подсобного хозяйства и строительство жилого дома	13	02:020	1 017	468,59	476 556,03
5343	Российская Федерация, Республика Северная Осетия-Алания, Пригородный район, с. Майское, линия 9, участок 9	Пригородный	15:08:0020101:1712	003002000000 Земли населенных пунктов	Ведение личного подсобного хозяйства и строительство жилого дома	13	02:020	1 000	468.59	468 590.00
5344	Северная Осетия-Алания респ, Пригородный р-н, с. Майское, 5 линия , 40 участок	Пригородный	15:08:0020101:1713	003002000000 Земли населенных пунктов	Ведение личного подсобного хозяйства и строительство жилого дома	13	02:020	1 000	468.59	468 590.00
5345	Северная Осетия-Алания респ, Пригородный р-н, с Майское, 5 линия , 42 участок	Пригородный	15:08:0020101:1714	003002000000 Земли населенных пунктов	Ведение личного подсобного хозяйства и строительство жилого дома	13	02:020	1 000	468,59	468 590,00
5346	Республика Северная Осетия-Алания, р-н Пригородный, с Новое, линия 2, участок 2	Пригородный	15:08:0020101:1715	003002000000 Земли населенных пунктов	Ведение личного подсобного хозяйства и строительство жилого дома	13	02:020	2 000	468,59	937 180,00
5347	Республика Северная Осетия-Алания, р-н Пригородный, с Новое, линия 4, участок 2	Пригородный	15:08:0020101:1716	003002000000 Земли населенных пунктов	Ведение личного подсобного хозяйства и строительство жилого дома	13	02:020	1 960	468.59	918 436.40
5348	Республика Северная Осетия-Алания, р-н Пригородный, с. Новое, линия 2, участок 34	Пригородный	15:08:0020101:1717	003002000000 Земли населенных пунктов	Ведение личного подсобного хозяйства и строительство жилого дома	13	02:020	1 489	468.59	697 730.51
5349	Республика Северная Осетия-Алания, р-н Пригородный, с. Майское, 4 линия, участок 28	Пригородный	15:08:0020101:1721	003002000000 Земли населенных пунктов	Личное подсобное хозяйство	13	02:020	1 000	468,59	468 590,00
5350	Северная Осетия-Алания респ. Пригородный р-н, с. Майское, линия 4, участок 25	Пригородный	15:08:0020101:1722	003002000000 Земли населенных пунктов	Ведение личного подсобного хозяйства и строительство жилого дома	13	02:020	1 000	468,59	468 590,00
5351	Северная Осетия-Алания респ. Пригородный р-н, с. Майское, линия 4, участок 32	Пригородный	15:08:0020101:1723	003002000000 Земли населенных пунктов	Ведение личного подсобного хозяйства и строительство жилого дома	13	02:020	1 000	468.59	468 590.00
5352	Российская Федерация, Республика Северная Осетия - Алания, р-н Пригородный, с Майское, линия 3, уч 44	Пригородный	15:08:0020101:1727	003002000000 Земли населенных пунктов	Личное подсобное хозяйство и строительство жилого дома	13	02:020	1 000	468.59	468 590.00
5353	Республика Северная Осетия-Алания, р-н Пригородный, с Майское, линия 3, участок 42	Пригородный	15:08:0020101:1729	003002000000 Земли населенных пунктов	Личное подсобное хозяйство и строительство жилого дома	13	02:020	1 000	468,59	468 590,00
5354	Республика Северная Осетия-Алания, р-н Пригородный, с. Майское, линия 10, участок 10	Пригородный	15:08:0020101:1732	003002000000 Земли населенных пунктов	Ведение личного подсобного хозяйства и строительство жилого дома	13	02:020	999	468,59	468 121,41
5355	Республика Северная Осетия-Алания, р-н Пригородный, с. Майское, линия 10, участок 8	Пригородный	15:08:0020101:1733	003002000000 Земли населенных пунктов	ведение личного подсобного хозяйства и строительство жилого дома	13	02:020	1 000	468.59	468 590.00
5356	Республика Северная Осетия-Алания, р-н Пригородный, с. Новое, линия 1, участок 4	Пригородный	15:08:0020101:1734	003002000000 Земли населенных пунктов	Личное подсобное хозяйство и строительство жилого дома	13	02:020	1 500	468.59	702 885.00
5357	Республика Северная Осетия-Алания, р-н Пригородный, с. Новое, линия 5, участок 58	Пригородный	15:08:0020101:1736	003002000000 Земли населенных пунктов	Личное подсобное хозяйство и строительство жилого дома	13	02:020	1 500	468,59	702 885,00
5358	Республика Северная Осетия-Алания, р-н Пригородный, с. Новое, линия 5, участок 80	Пригородный	15:08:0020101:1737	003002000000 Земли населенных пунктов	Личное подсобное хозяйство и строительство жилого дома	13	02:020	1 500	468,59	702 885,00
5359	Республика Северная Осетия-Алания, р-н Пригородный, с. Новое, линия 2, участок 58	Пригородный	15:08:0020101:1739	003002000000 Земли населенных пунктов	Ведение личного подсобного хозяйства и строительство жилого дома	13	02:020	1 499	468.59	702 416.41
5360	Респ. Северная Осетия - Алания, р-н Пригородный, восточнее сел. Майское	Пригородный	15:08:0020101:174	003001000000 Земли сельскохозяйственного назначения	для выращивания сельскохозяйственной продукции	1	01:010	500 000	12,75	6 375 000,00
5361	Республика Северная Осетия-Алания, р-н Пригородный, с. Новое, линия 3, участок 13	Пригородный	15:08:0020101:1740	003002000000 Земли населенных пунктов	Личное подсобное хозяйство и строительство жилого дома	13	02:020	1 500	468,59	702 885,00
5362	Республика Северная Осетия-Алания, р-н Пригородный, с. Новое, линия 4, участок 29	Пригородный	15:08:0020101:1741	003002000000 Земли населенных пунктов	Личное подсобное хозяйство и строительство жилого дома	13	02:020	1 508	468,59	706 633,72
5363	Республика Северная Осетия-Алания, р-н Пригородный, с. Майское, линия 9, участок 34	Пригородный	15:08:0020101:1742	003002000000 Земли населенных пунктов	Ведение личного подсобного хозяйства и строительство жилого дома	13	02:020	1 000	468.59	468 590.00
5364	Республика Северная Осетия-Алания, р-н Пригородный, с. Майское, линия 9, участок 38	Пригородный	15:08:0020101:1743	003002000000 Земли населенных пунктов	Ведение личного подсобного хозяйства и строительство жилого дома	13	02:020	1 000	468.59	468 590.00
5365	Республика Северная Осетия-Алания, р-н Пригородный, с. Майское, линия 9, участок 36	Пригородный	15:08:0020101:1744	003002000000 Земли населенных пунктов	Ведение личного подсобного хозяйства и строительство жилого дома	13	02:020	1 000	468,59	468 590,00
5366	Республика Северная Осетия-Алания, р-н Пригородный, с. Майское, линия 10, участок 12	Пригородный	15:08:0020101:1745	003002000000 Земли населенных пунктов	Для ведения личного подсобного хозяйства и строительства жилого дома	13	02:020	1 001	468,59	469 058,59

№ п/п	Местоположение ЗУ	Район	Кадастровый номер ЗУ	Категория земель	Разрешенное использование по документу	Код вида разрешенного использования (в соответствии с классификатором видов разрешенного использования земельных участков)	Вид использования объектов недвижимости	Площадь	УПКС	КС
5367	Республика Северная Осетия-Алания, р-н Пригородный, с. Новое, линия 14, участок 29	Пригородный	15:08:0020101:1746	003002000000 Земли населенных пунктов	Ведение личного подсобного хозяйства и строительство жилого дома	13	02:0020	995	468,59	466 247,05
5368	Республика Северная Осетия-Алания, р-н Пригородный, с.Новое, линия 2, участок 20	Пригородный	15:08:0020101:1747	003002000000 Земли населенных пунктов	Личное подсобное хозяйство и строительство жилого дома	13	02:0020	1 500	468,59	702 885,00
5369	Республика Северная Осетия-Алания, р-н Пригородный, с. Новое, линия 4, участок 36	Пригородный	15:08:0020101:1749	003002000000 Земли населенных пунктов	Личное подсобное хозяйство и строительство жилого дома	13	02:0020	1 500	468.59	702 885.00
5370	Республика Северная Осетия-Алания, р-н Пригородный, с. Новое, линия 9, участок 60	Пригородный	15:08:0020101:1750	003002000000 Земли населенных пунктов	Личное подсобное хозяйство и строительство жилого дома	13	02:0020	989	468.59	463 435.51
5371	Республика Северная Осетия-Алания, р-н Пригородный, с. Новое, линия 5, участок 87	Пригородный	15:08:0020101:1752	003002000000 Земли населенных пунктов	Личное подсобное хозяйство и строительство жилого дома	13	02:0020	2 000	468,59	937 180,00
5372	Республика Северная Осетия-Алания, р-н Пригородный, с. Майское, 9 линия участок 10	Пригородный	15:08:0020101:1753	003002000000 Земли населенных пунктов	Ведение личного подсобного хозяйства и строительство жилого дома	13	02:0020	1 000	468,59	468 590,00
5373	Республика Северная Осетия-Алания, р-н Пригородный, с. Майское, линия 4, участок 51	Пригородный	15:08:0020101:1758	003002000000 Земли населенных пунктов	Личное подсобное хозяйство и строительство жилого дома	13	02:0020	1 000	468.59	468 590.00
5374	Республика Северная Осетия-Алания, р-н Пригородный, с. Майское, линия 4, участок 49	Пригородный	15:08:0020101:1759	003002000000 Земли населенных пунктов	Личное подсобное хозяйство и строительство жилого дома	13	02:0020	1 000	468.59	468 590.00
5375	Республика Северная Осетия-Алания, р-н Пригородный, с. Новое, линия 7, участок 62	Пригородный	15:08:0020101:1760	003002000000 Земли населенных пунктов	Ведение личного подсобного хозяйства и строительство жилого дома	13	02:0020	997	468,59	467 184,23
5376	Республика Северная Осетия - Алания, р-н Пригородный, с. Майское, линия 4, участок 40	Пригородный	15:08:0020101:1761	003002000000 Земли населенных пунктов	Личное подсобное хозяйство и строительство жилого дома	13	02:0020	1 000	468,59	468 590,00
5377	Республика Северная Осетия-Алания, р-н Пригородный, с. Майское, ул. Центральная 13	Пригородный	15:08:0020101:1763	003002000000 Земли населенных пунктов	Ведение личного подсобного хозяйства и строительство жилого дома	13	02:0020	999	468.59	468 121.41
5378	Республика Северная Осетия-Алания, р-н Пригородный, с. Новое, линия 7, участок 64	Пригородный	15:08:0020101:1764	003002000000 Земли населенных пунктов	Личное подсобное хозяйство и строительство жилого дома	13	02:0020	998	468.59	467 652.82
5379	Республика Северная Осетия-Алания, р-н Пригородный, с. Майское, линия 2, участок 78	Пригородный	15:08:0020101:1765	003002000000 Земли населенных пунктов	Личное подсобное хозяйство и строительство жилого дома	13	02:0020	1 000	468,59	468 590,00
5380	Российская Федерация, Республика Северная Осетия-Алания, р-н Пригородный, севернее с. Майское	Пригородный	15:08:0020101:1766	003001000000 Земли сельскохозяйственного назначения	Для ведения овощеводства	1	01:0030	28 682	12.75	365 695,50
5381	Республика Северная Осетия-Алания, р-н Пригородный, с. Новое, линия 12, участок 26	Пригородный	15:08:0020101:1767	003002000000 Земли населенных пунктов	Личное подсобное хозяйство и строительство жилого дома	13	02:0020	989	468.59	463 435.51
5382	Республика Северная Осетия-Алания, р-н Пригородный, с Новое, линия 17, участок 20	Пригородный	15:08:0020101:1768	003002000000 Земли населенных пунктов	Личное подсобное хозяйство и строительство жилого дома	13	02:0020	999	468.59	468 121.41
5383	Республика Северная Осетия-Алания, р-н Пригородный, с. Майское, линия 5, участок 72	Пригородный	15:08:0020101:1769	003002000000 Земли населенных пунктов	Ведение личного подсобного хозяйства и строительство жилого дома	13	02:0020	1 000	468,59	468 590,00
5384	Республика Северная Осетия-Алания, р-н Пригородный, с. Майское, линия 1, участок 13	Пригородный	15:08:0020101:1772	003002000000 Земли населенных пунктов	Ведение личного подсобного хозяйства и строительство жилого дома	13	02:0020	1 000	468,59	468 590,00
5385	Российская Федерация, Республика Северная Осетия - Алания, мр-н Пригородный, с.п. Майское, с Майское, линия 1, участок 14	Пригородный	15:08:0020101:1773	003002000000 Земли населенных пунктов	Личное подсобное хозяйство и строительство жилого дома	13	02:0020	1 000	468.59	468 590.00
5386	Республика Северная Осетия-Алания, р-н Пригородный, с Новое, линия 6, участок 114	Пригородный	15:08:0020101:1776	003002000000 Земли населенных пунктов	Для ведения личного подсобного хозяйства	13	02:0020	950	468.59	445 160.50
5387	Республика Северная Осетия-Алания, р-н Пригородный, с. Майское, линия 9, участок 12	Пригородный	15:08:0020101:1777	003002000000 Земли населенных пунктов	Ведение личного подсобного хозяйства и строительство жилого дома	13	02:0020	1 000	468,59	468 590,00
5388	Республика Северная Осетия-Алания, р-н Пригородный, с. Майское, линия 1, участок 5	Пригородный	15:08:0020101:1778	003002000000 Земли населенных пунктов	Для ведения личного подсобного хозяйства	13	02:0020	1 000	468,59	468 590,00
5389	Республика Северная Осетия-Алания, р-н Пригородный, с. Майское, линия 10, участок 14	Пригородный	15:08:0020101:1779	003002000000 Земли населенных пунктов	Личное подсобное хозяйство и строительство жилого дома	13	02:0020	999	468.59	468 121.41
5390	Республика Северная Осетия-Алания, р-н Пригородный, с. Майское, линия 2, участок 9	Пригородный	15:08:0020101:1780	003002000000 Земли населенных пунктов	Для ведения личного подсобного хозяйства	13	02:0020	1 000	468.59	468 590.00
5391	Республика Северная Осетия-Алания, р-н Пригородный, с Новое, линия 5, участок 41 а	Пригородный	15:08:0020101:1781	003002000000 Земли населенных пунктов	Для ведения личного подсобного хозяйства	13	02:0020	1 537	468,59	720 222,83
5392	Республика Северная Осетия-Алания, р-н Пригородный, с. Новое, линия 5, участок 43	Пригородный	15:08:0020101:1782	003002000000 Земли населенных пунктов	Для ведения личного подсобного хозяйства	13	02:0020	1 127	468,59	528 100,93
5393	Республика Северная Осетия-Алания, р-н Пригородный, с. Новое, линия 5, участок 41	Пригородный	15:08:0020101:1783	003002000000 Земли населенных пунктов	Для ведения личного подсобного хозяйства	13	02:0020	1 504	468.59	704 759.36
5394	Республика Северная Осетия-Алания, р-н Пригородный, с Майское, ул. Шоссейная, 5 "б"	Пригородный	15:08:0020101:1784	003003000000 Земли промышленности, энергетики, транспорта, связи, радиовещания, телевидения, информатики, земли для обеспечения космической деятельности, земли обороны, безопасности и земли иного специального назначения	для строительства объектов придорожного сервиса	4	04:096	15 110	983.70	14 863 707.00
5395	РСО-Алания, Пригородный район, у границы с РИ	Пригородный	15:08:0020101:181	003001000000 Земли сельскохозяйственного назначения	для выращивания сельскохозяйственной продукции	1	01:010	5 738 645	12.75	73 167 723,75
5396	Респ. Северная Осетия - Алания, р-н Пригородный, с. Майское, с левой стороны автодороги "Магас-Назрань"	Пригородный	15:08:0020101:182	003001000000 Земли сельскохозяйственного назначения	под строительство малогабаритной установки по переработке нефти и газового конденсата	6	06:050	10 000	245.97	2 459 700,00
5397	Респ. Северная Осетия - Алания, р-н Пригородный, с. Майское, с левой стороны п/д "Владикавказ-Моздок"	Пригородный	15:08:0020101:184	003001000000 Земли сельскохозяйственного назначения	под разработку гравийных и песчаных карьеров	6	06:010	44 000	206.94	9 105 360,00
5398	Российская Федерация, Республика Северная Осетия - Алания, Пригородный район, юго-восточнее с. Майское	Пригородный	15:08:0020101:185	003001000000 Земли сельскохозяйственного назначения	Для выращивания сельскохозяйственной продукции	1	01:010	40 073	12.75	510 930,75
5399	Республика Северная Осетия-Алания, р-н Пригородный	Пригородный	15:08:0020101:186	003003000000 Земли промышленности, энергетики, транспорта, связи, радиовещания, телевидения, информатики, земли для обеспечения космической деятельности, земли обороны, безопасности и земли иного специального назначения	Для разработки песчаного карьера	6	06:010	50 685	206,94	10 488 753,90

№ п/п	Местоположение ЗУ	Район	Кадастровый номер ЗУ	Категория земель	Разрешенное использование по документу	Код вида разрешенного использования (в соответствии с классификатором видов разрешенного использования земельных участков)	Вид использования объектов недвижимости	Площадь	УПКС	КС
5400	Северная Осетия - Алания респ, р-н Пригородный, северное с Майское, с правой стороны автодороги Назрань-Кантышево	Пригородный	15:08:0020101:187	003003000000 Земли промышленности, энергетики, транспорта, связи, радиовещания, телевидения, информатики, земли для обеспечения космической деятельности, земли обороны, безопасности и земли иного специального назначения	Для эксплуатации автозаправочной станции	4	04:09:5	1 500	1 959,59	2 939 385,00
5401	Республика Северная Осетия-Алания, р-н Пригородный, с. Майское, линия 3, участок 14	Пригородный	15:08:0020101:1875	003002000000 Земли населенных пунктов	Личное подсобное хозяйство и строительство жилого дома	13	02:02:0	1 000	468,59	468 590,00
5402	Республика Северная Осетия-Алания, р-н Пригородный, с. Майское, линия 6, участок 31	Пригородный	15:08:0020101:1876	003002000000 Земли населенных пунктов	Личное подсобное хозяйство и строительство жилого дома	13	02:02:0	1 000	468,59	468 590,00
5403	Северная Осетия-Алания респ, Пригородный р-н, с. Новое, ул. Школьная, 4	Пригородный	15:08:0020101:1879	003002000000 Земли населенных пунктов	Ведение личного подсобного хозяйства и строительство жилого дома	13	02:02:0	1 329	468,59	622 756,11
5404	Респ. Северная Осетия - Алания, р-н Пригородный	Пригородный	15:08:0020101:188	003006000000 Земли водного фонда	Под магистральный канал	6	03:01:1	287 200	89,14	25 601 008,00
5405	Республика Северная Осетия-Алания, р-н Пригородный, с. Новое, линия 6, участок 28	Пригородный	15:08:0020101:1880	003002000000 Земли населенных пунктов	Личное подсобное хозяйство и строительство жилого дома	13	02:02:0	1 489	468,59	697 730,51
5406	Северная Осетия-Алания респ, Пригородный р-н, с. Новое, ул. Школьная, 6	Пригородный	15:08:0020101:1881	003002000000 Земли населенных пунктов	Ведение личного подсобного хозяйства и строительство жилого дома	13	02:02:0	1 329	468,59	622 756,11
5407	Северная Осетия-Алания респ, Пригородный р-н, с. Новое, ул. Школьная, 5	Пригородный	15:08:0020101:1882	003002000000 Земли населенных пунктов	Ведение личного подсобного хозяйства и строительство жилого дома	13	02:02:0	1 329	468,59	622 756,11
5408	Республика Северная Осетия-Алания, р-н Пригородный, с. Майское, линия 4, участок 93	Пригородный	15:08:0020101:1883	003002000000 Земли населенных пунктов	Личное подсобное хозяйство и строительство жилого дома	13	02:02:0	1 000	468,59	468 590,00
5409	Республика Северная Осетия-Алания, р-н Пригородный, с. Новое, линия 10, участок 51	Пригородный	15:08:0020101:1885	003002000000 Земли населенных пунктов	Ведение личного подсобного хозяйства и строительство жилого дома	13	02:02:0	989	468,59	463 435,51
5410	Республика Северная Осетия-Алания, р-н Пригородный, с. Майское, линия 10, участок 22	Пригородный	15:08:0020101:1887	003002000000 Земли населенных пунктов	Личное подсобное хозяйство и строительство жилого дома	13	02:02:0	1 000	468,59	468 590,00
5411	Республика Северная Осетия - Алания, р-н Пригородный, с. Новое, линия 22, участок 49	Пригородный	15:08:0020101:1888	003002000000 Земли населенных пунктов	Личное подсобное хозяйство и строительство жилого дома	13	02:02:0	1 236	468,59	579 177,24
5412	Республика Северная Осетия-Алания, р-н Пригородный, с. Майское, ул. Шоссейная, 28	Пригородный	15:08:0020101:1889	003002000000 Земли населенных пунктов	Строительство придорожного сервиса	4	04:09:9	2 001	983,70	1 968 383,70
5413	Респ. Северная Осетия - Алания, р-н Пригородный	Пригородный	15:08:0020101:189	003006000000 Земли водного фонда	Под магистраль й канал	6	03:01:1	408 243	89,14	36 390 781,02
5414	Республика Северная Осетия-Алания, р-н Пригородный, с. Новое, линия 5, участок 55	Пригородный	15:08:0020101:1892	003002000000 Земли населенных пунктов	Личное подсобное хозяйство и строительство жилого дома	13	02:02:0	1 500	468,59	702 885,00
5415	Республика Северная Осетия-Алания, р-н Пригородный, с. Новое, Линия 10, участок 14	Пригородный	15:08:0020101:1893	003002000000 Земли населенных пунктов	Личное подсобное хозяйство и строительство жилого дома	13	02:02:0	1 500	468,59	702 885,00
5416	Республика Северная Осетия-Алания, р-н Пригородный, с.Новое, линия 3, участок 8	Пригородный	15:08:0020101:1894	003002000000 Земли населенных пунктов	для ведения личного подсобного хозяйства и строительства жилого дома	13	02:02:0	1 500	468,59	702 885,00
5417	Республика Северная Осетия-Алания, р-н Пригородный, с. Майское, линия 10, участок 24	Пригородный	15:08:0020101:1895	003002000000 Земли населенных пунктов	Ведение личного подсобного хозяйства и строительство жилого дома	13	02:02:0	1 000	468,59	468 590,00
5418	Республика Северная Осетия-Алания, р-н Пригородный, с. Новое, линия 2, участок 65	Пригородный	15:08:0020101:1898	003002000000 Земли населенных пунктов	Для ведения личного подсобного хозяйства на индивидуального жилищного строительства	13	02:02:0	1 500	468,59	702 885,00
5419	Республика Северная Осетия-Алания, р-н Пригородный, с. Новое, линия 3, участок 66	Пригородный	15:08:0020101:1899	003002000000 Земли населенных пунктов	Для ведения личного подсобного хозяйства и индивидуального жилищного строительства	13	02:02:0	1 500	468,59	702 885,00
5420	Респ. Северная Осетия - Алания, р-н Пригородный	Пригородный	15:08:0020101:190	003001000000 Земли сельскохозяйственного назначения	Под КФХ	1	01:01:0	100 000	12,75	1 275 000,00
5421	Республика Северная Осетия-Алания, р-н Пригородный, с. Новое, линия 1, участок 63	Пригородный	15:08:0020101:1900	003002000000 Земли населенных пунктов	Для ведения личного подсобного хозяйства	13	02:02:0	928	468,59	434 851,52
5422	Республика Северная Осетия-Алания, р-н Пригородный, с. Новое, линия 1, участок 61	Пригородный	15:08:0020101:1902	003002000000 Земли населенных пунктов	Для ведения личного подсобного хозяйства	13	02:02:0	928	468,59	434 851,52
5423	Республика Северная Осетия-Алания, р-н Пригородный, с. Новое, линия 1, участок 60	Пригородный	15:08:0020101:1903	003002000000 Земли населенных пунктов	Для ведения личного подсобного хозяйства	13	02:02:0	920	468,59	431 102,80
5424	Республика Северная Осетия-Алания, р-н Пригородный, с. Новое, линия 1, участок 59	Пригородный	15:08:0020101:1904	003002000000 Земли населенных пунктов	Для ведения личного подсобного хозяйства	13	02:02:0	922	468,59	432 039,98
5425	Республика Северная Осетия-Алания, р-н Пригородный, с. Новое, линия 1, участок 58	Пригородный	15:08:0020101:1905	003002000000 Земли населенных пунктов	Для ведения личного подсобного хозяйства	13	02:02:0	916	468,59	429 228,44
5426	Республика Северная Осетия-Алания, р-н Пригородный, с. Новое, линия 1, участок 57	Пригородный	15:08:0020101:1906	003002000000 Земли населенных пунктов	Для ведения личного подсобного хозяйства	13	02:02:0	918	468,59	430 165,62
5427	Республика Северная Осетия-Алания, р-н Пригородный, с. Новое, линия 1, участок 56	Пригородный	15:08:0020101:1907	003002000000 Земли населенных пунктов	Для ведения личного подсобного хозяйства	13	02:02:0	916	468,59	429 228,44
5428	Республика Северная Осетия-Алания, р-н Пригородный, с. Новое, линия 1, участок 55	Пригородный	15:08:0020101:1908	003002000000 Земли населенных пунктов	Для ведения личного подсобного хозяйства	13	02:02:0	910	468,59	426 416,90
5429	Республика Северная Осетия-Алания, р-н Пригородный, с. Новое, линия 1, участок 54	Пригородный	15:08:0020101:1909	003002000000 Земли населенных пунктов	Для ведения личного подсобного хозяйства	13	02:02:0	914	468,59	428 291,26
5430	Респ. Северная Осетия - Алания, р-н Пригородный	Пригородный	15:08:0020101:191	003001000000 Земли сельскохозяйственного назначения	Под теплицы	1	01:03:2	190 000	15,82	3 005 800,00
5431	Республика Северная Осетия-Алания, р-н Пригородный, с. Новое, линия 1, участок 53	Пригородный	15:08:0020101:1910	003002000000 Земли населенных пунктов	Для ведения личного подсобного хозяйства	13	02:02:0	910	468,59	426 416,90
5432	Республика Северная Осетия-Алания, р-н Пригородный, с. Новое, линия 1, участок 52	Пригородный	15:08:0020101:1911	003002000000 Земли населенных пунктов	Для ведения личного подсобного хозяйства	13	02:02:0	904	468,59	423 605,36
5433	Республика Северная Осетия-Алания, р-н Пригородный, с. Новое, линия 1, участок 51	Пригородный	15:08:0020101:1912	003002000000 Земли населенных пунктов	Для ведения личного подсобного хозяйства	13	02:02:0	908	468,59	425 479,72
5434	Республика Северная Осетия-Алания, р-н Пригородный, с. Новое, линия 1, участок 50	Пригородный	15:08:0020101:1913	003002000000 Земли населенных пунктов	Для ведения личного подсобного хозяйства	13	02:02:0	901	468,59	422 199,59
5435	Республика Северная Осетия-Алания, р-н Пригородный, с. Новое, линия 1, участок 49	Пригородный	15:08:0020101:1914	003002000000 Земли населенных пунктов	Для ведения личного подсобного хозяйства	13	02:02:0	900	468,59	421 731,00
5436	Республика Северная Осетия-Алания, р-н Пригородный, с. Новое, линия 1, участок 48	Пригородный	15:08:0020101:1915	003002000000 Земли населенных пунктов	Для ведения личного подсобного хозяйства	13	02:02:0	896	468,59	419 856,64
5437	Республика Северная Осетия-Алания, р-н Пригородный, с. Новое, линия 1, участок 47	Пригородный	15:08:0020101:1916	003002000000 Земли населенных пунктов	Для ведения личного подсобного хозяйства	13	02:02:0	900	468,59	421 731,00

№ п/п	Местоположение ЗУ	Район	Кадастровый номер ЗУ	Категория земель	Разрешенное использование по документу	Код вида разрешенного использования (в соответствии с классификатором видов разрешенного использования земельных участков)	Вид использования объектов недвижимости	Площадь	УПКС	КС
5438	Республика Северная Осетия-Алания, р-н Пригородный, с. Новое, линия 1, участок 46 "а"	Пригородный	15:08:0020101:1917	0030020000000 Земли населенных пунктов	Для ведения личного подсобного хозяйства	13	02.0.20	500	468,59	234 295,00
5439	Республика Северная Осетия-Алания, р-н Пригородный, с. Новое, линия 1, участок 62	Пригородный	15:08:0020101:1918	0030020000000 Земли населенных пунктов	Для ведения личного подсобного хозяйства	13	02.0.20	928	468,59	434 851,52
5440	Республика Северная Осетия-Алания, р-н Пригородный, с. Майское, линия 4, участок 54	Пригородный	15:08:0020101:1919	0030020000000 Земли населенных пунктов	Ведение личного подсобного хозяйства и строительство жилого дома	13	02.0.20	1 000	468.59	468 590.00
5441	Респ. Северная Осетия - Алания, р-н Пригородный	Пригородный	15:08:0020101:192	0030010000000 Земли сельскохозяйственного назначения	Под объектами торговли	4	04.0.96	10 000	983.70	9 837 000,00
5442	Республика Северная Осетия-Алания, р-н Пригородный, с. Майское, линия 5, участок 30	Пригородный	15:08:0020101:1920	0030020000000 Земли населенных пунктов	Ведение личного подсобного хозяйства и строительство жилого дома	13	02.0.20	1 000	468,59	468 590,00
5443	Республика Северная Осетия-Алания, р-н Пригородный, с. Новое, линия 17, участок 27	Пригородный	15:08:0020101:1921	0030020000000 Земли населенных пунктов	Личное подсобное хозяйство и строительство жилого дома	13	02.0.20	999	468,59	468 121,41
5444	Республика Северная Осетия-Алания, р-н Пригородный, с.Майское, ул.Центральная, 35	Пригородный	15:08:0020101:1922	0030020000000 Земли населенных пунктов	Ведение личного подсобного хозяйства и строительство жилого дома	13	02.0.20	1 000	468.59	468 590.00
5445	Республика Северная Осетия-Алания, р-н Пригородный, северо-западнее с.Майское, с левой стороны автодороги Владикавказ-Моздок	Пригородный	15:08:0020101:1928	0030010000000 Земли сельскохозяйственного назначения	Для ведения животноводства	1	01.0.70	38 000	194.47	7 389 860,00
5446	Республика Северная Осетия-Алания, р-н Пригородный, с. Майское, линия 3, участок 100	Пригородный	15:08:0020101:1929	0030020000000 Земли населенных пунктов	Личное подсобное хозяйство и строительство жилого дома	13	02.0.20	1 000	468,59	468 590,00
5447	Республика Северная Осетия-Алания, р-н Пригородный, с.Новое, линия 10, участок 12	Пригородный	15:08:0020101:1930	0030020000000 Земли населенных пунктов	Для ведения личного подсобного хозяйства и строительства жилого дома	13	02.0.20	1 500	468,59	702 885,00
5448	Северная Осетия-Алания респ. Пригородный р-н, с. Майское, ул. Центральная, 25	Пригородный	15:08:0020101:1931	0030020000000 Земли населенных пунктов	Личное подсобное хозяйство и строительство жилого дома	13	02.0.20	1 000	468.59	468 590.00
5449	Республика Северная Осетия-Алания, р-н Пригородный, с. Новое, линия 7, участок 9	Пригородный	15:08:0020101:1933	0030020000000 Земли населенных пунктов	Для ведения личного подсобного хозяйства и строительства жилого дома	13	02.0.20	996	468.59	466 715.64
5450	Республика Северная Осетия-Алания, р-н Пригородный, с. Новое, линия 11, участок 67	Пригородный	15:08:0020101:1934	0030020000000 Земли населенных пунктов	Для ведения личного подсобного хозяйства и строительства жилого дома	13	02.0.20	989	468,59	463 435,51
5451	Республика Северная Осетия-Алания, р-н Пригородный, с. Новое, линия 17, участок 25	Пригородный	15:08:0020101:1935	0030020000000 Земли населенных пунктов	Для ведения личного подсобного хозяйства и строительства жилого дома	13	02.0.20	999	468,59	468 121,41
5452	Республика Северная Осетия-Алания, р-н Пригородный, с.Новое, линия 3, участок 22	Пригородный	15:08:0020101:1936	0030020000000 Земли населенных пунктов	Для ведения личного подсобного хозяйства и строительства жилого дома	13	02.0.20	1 500	468.59	702 885.00
5453	Республика Северная Осетия-Алания, р-н Пригородный, с. Новое, линия 12, участок 43	Пригородный	15:08:0020101:1937	0030020000000 Земли населенных пунктов	Для ведения личного подсобного хозяйства и строительства жилого дома	13	02.0.20	989	468.59	463 435.51
5454	Республика Северная Осетия-Алания, р-н Пригородный, с. Новое, линия 13, участок 27	Пригородный	15:08:0020101:1938	0030020000000 Земли населенных пунктов	Для ведения личного подсобного хозяйства и строительства жилого дома	13	02.0.20	989	468,59	463 435,51
5455	Республика Северная Осетия-Алания, р-н Пригородный, с. Новое, линия 1, участок 21	Пригородный	15:08:0020101:1939	0030020000000 Земли населенных пунктов	Для ведения личного подсобного хозяйства и строительства жилого дома	13	02.0.20	1 500	468,59	702 885,00
5456	Республика Северная Осетия-Алания, р-н Пригородный, северо-восточнее с. Майское	Пригородный	15:08:0020101:1940	0030010000000 Земли сельскохозяйственного назначения	Для ведения овощеводства	1	01.0.30	73 415	12,75	936 041.25
5457	Республика Северная Осетия-Алания, р-н Пригородный, северо-восточнее с. Майское	Пригородный	15:08:0020101:1941	0030010000000 Земли сельскохозяйственного назначения	Для ведения овощеводства	1	01.0.30	135 866	12,75	1 732 291,50
5458	Республика Северная Осетия-Алания, р-н Пригородный, северо-восточнее с Майское	Пригородный	15:08:0020101:1942	0030010000000 Земли сельскохозяйственного назначения	Для животноводства	1	01.0.81	98 000	6,09	596 820,00
5459	Республика Северная Осетия-Алания, р-н Пригородный, с. Майское, линия 11, участок 17	Пригородный	15:08:0020101:1944	0030020000000 Земли населенных пунктов	Личное подсобное хозяйство и строительство жилого дома	13	02.0.20	1 000	468,59	468 590,00
5460	Республика Северная Осетия-Алания, р-н Пригородный, с. Майское, линия 11, участок 19	Пригородный	15:08:0020101:1946	0030020000000 Земли населенных пунктов	Личное подсобное хозяйство и строительство жилого дома	13	02.0.20	1 000	468.59	468 590.00
5461	Республика Северная Осетия-Алания, р-н Пригородный, северное с Майское, с правой стороны автодороги Назрань-Кантышево	Пригородный	15:08:0020101:1947	0030030000000 Земли промышленности, энергетики, транспорта, связи, радиовещания, телевидения, информатики, земли для обеспечения космической деятельности, земли обороны, безопасности и земли иного специального назначения	Под существующие СТО и вулканизации	4	04.0.99	1 000	983.70	983 700.00
5462	Республика Северная Осетия-Алания, р-н Пригородный, с Майское	Пригородный	15:08:0020101:195	0030010000000 Земли сельскохозяйственного назначения	Для ведения фермерского хозяйства по выращиванию сельскохозяйственной продукции	1	01.0.10	15 912	12.75	202 878,00
5463	Республика Северная Осетия-Алания, р-н Пригородный, западнее с.Майское	Пригородный	15:08:0020101:1952	0030010000000 Земли сельскохозяйственного назначения	Для ведения животноводства	1	01.0.70	18 003	194.47	3 501 043,41
5464	Республика Северная Осетия-Алания, р-н Пригородный, северное с Майское	Пригородный	15:08:0020101:1953	0030010000000 Земли сельскохозяйственного назначения	Для овощеводства	1	01.0.30	5 499	12,75	70 112,25
5465	Республика Северная Осетия-Алания, р-н Пригородный, с. Новое, линия 5, участок 31	Пригородный	15:08:0020101:1954	0030020000000 Земли населенных пунктов	Для ведения личного подсобного хозяйства и строительства жилого дома	13	02.0.20	1 495	468,59	700 542,05
5466	Республика Северная Осетия-Алания, р-н Пригородный, северное с. Майское	Пригородный	15:08:0020101:1955	0030010000000 Земли сельскохозяйственного назначения	Для ведения растениеводства	1	01.0.10	7 600	12.75	96 900.00
5467	Республика Северная Осетия-Алания, р-н Пригородный, с. Майское, линия 10, участок 16	Пригородный	15:08:0020101:1956	0030020000000 Земли населенных пунктов	Личное подсобное хозяйство и строительство жилого дома	13	02.0.20	1 000	468.59	468 590.00
5468	Республика Северная Осетия-Алания, р-н Пригородный, с. Новое, линия 5, участок 29	Пригородный	15:08:0020101:1957	0030020000000 Земли населенных пунктов	Для ведения личного подсобного хозяйства и строительства жилого дома	13	02.0.20	1 492	468.59	699 136.28
5469	Республика Северная Осетия-Алания, р-н Пригородный, северное с. Майское	Пригородный	15:08:0020101:1958	0030010000000 Земли сельскохозяйственного назначения	Садоводство	1	01.0.50	60 000	27.72	1 663 200.00
5470	Республика Северная Осетия-Алания, р-н Пригородный, северное с. Майское	Пригородный	15:08:0020101:1959	0030010000000 Земли сельскохозяйственного назначения	Для ведения овощеводства	1	01.0.30	37 847	12.75	482 549,25
5471	Респ. Северная Осетия - Алания, р-н Пригородный, с. Майское	Пригородный	15:08:0020101:196	0030010000000 Земли сельскохозяйственного назначения	Для ведения фермерского хозяйства по выращиванию с/х продукции	1	01.0.10	20 000	12,75	255 000.00
5472	Республика Северная Осетия-Алания, р-н Пригородный, северное с. Майское	Пригородный	15:08:0020101:1960	0030010000000 Земли сельскохозяйственного назначения	Для ведения овощеводства	1	01.0.30	160 916	12,75	2 051 679,00
5473	Республика Северная Осетия-Алания, р-н Пригородный, с. Новое, линия 5, участок №68	Пригородный	15:08:0020101:1961	0030020000000 Земли населенных пунктов	Ведение личного подсобного хозяйства и строительство жилого дома	13	02.0.20	1 500	468,59	702 885,00
5474	Республика Северная Осетия-Алания, р-н Пригородный, с. Новое, линия 6, участок 16	Пригородный	15:08:0020101:1962	0030020000000 Земли населенных пунктов	Ведение личного подсобного хозяйства и строительство жилого дома	13	02.0.20	1 499	468,59	702 416,41

№ п/п	Местоположение ЗУ	Район	Кадастровый номер ЗУ	Категория земель	Разрешенное использование по документу	Код вида разрешенного использования (в соответствии с классификатором видов разрешенного использования земельных участков)	Вид использования объектов недвижимости	Площадь	УПКС	КС
5475	Северная Осетия-Алания респ, Пригородный р-н, с Новое, линия 13, участок 9	Пригородный	15:08:0020101:1967	003002000000 Земли населенных пунктов	Для ведения личного подсобного хозяйства	13	02.0.20	1 362	468,59	638 219,58
5476	Республика Северная Осетия - Алания, р-н Пригородный, с.Новое, линия 13, участок 11	Пригородный	15:08:0020101:1968	003002000000 Земли населенных пунктов	Для ведения личного подсобного хозяйства	13	02.0.20	1 362	468,59	638 219,58
5477	Северная Осетия-Алания респ, Пригородный р-н, с Новое, линия 14, участок 12	Пригородный	15:08:0020101:1969	003002000000 Земли населенных пунктов	Для ведения личного подсобного хозяйства	13	02.0.20	1 012	468,59	474 213,08
5478	Респ. Северная Осетия - Алания, р-н Пригородный	Пригородный	15:08:0020101:197	003001000000 Земли сельскохозяйственного назначения	Под КФХ	1	01.0.10	30 000	12,75	382 500,00
5479	Северная Осетия-Алания респ, Пригородный р-н, с Новое, линия 14, участок 10	Пригородный	15:08:0020101:1971	003002000000 Земли населенных пунктов	Для ведения личного подсобного хозяйства	13	02.0.20	1 021	468,59	478 430,39
5480	Северная Осетия-Алания респ, Пригородный р-н, с Новое, линия 14, участок 6	Пригородный	15:08:0020101:1973	003002000000 Земли населенных пунктов	Для ведения личного подсобного хозяйства	13	02.0.20	1 052	468,59	492 956,68
5481	Северная Осетия-Алания респ, Пригородный р-н, с Новое, линия 14, участок 8	Пригородный	15:08:0020101:1974	003002000000 Земли населенных пунктов	Для ведения личного подсобного хозяйства	13	02.0.20	1 031	468,59	483 116,29
5482	Республика Северная Осетия-Алания, район Пригородный, с Новое, линия 13, участок 11 "а"	Пригородный	15:08:0020101:1975	003002000000 Земли населенных пунктов	Для ведения личного подсобного хозяйства	13	02.0.20	1 361	468,59	637 750,99
5483	Республика Северная Осетия-Алания, р-н Пригородный, севернее с Майское	Пригородный	15:08:0020101:1976	003001000000 Земли сельскохозяйственного назначения	Для животноводства	1	01.0.01	16 223	7,09	115 021,07
5484	Республика Северная Осетия-Алания, р-н Пригородный, северное с.Майское	Пригородный	15:08:0020101:1978	003001000000 Земли сельскохозяйственного назначения	Для сельскохозяйственного производства	1	01.0.10	457 488	12,75	5 832 972,00
5485	Респ. Северная Осетия - Алания, р-н Пригородный	Пригородный	15:08:0020101:198	003001000000 Земли сельскохозяйственного назначения	Под КФХ	1	01.0.10	30 000	12,75	382 500,00
5486	Республика Северная Осетия-Алания, р-н Пригородный, северное с Майское	Пригородный	15:08:0020101:1980	003001000000 Земли сельскохозяйственного назначения	Для сельскохозяйственного производства	1	01.0.10	655 749	12,75	8 360 799,75
5487	Республика Северная Осетия-Алания, р-н Пригородный, северное с Майское	Пригородный	15:08:0020101:1981	003001000000 Земли сельскохозяйственного назначения	Для овощеводства	1	01.0.30	100 000	12,75	1 275 000,00
5488	Республика Северная Осетия-Алания, р-н Пригородный, северное с. Майское	Пригородный	15:08:0020101:1982	003001000000 Земли сельскохозяйственного назначения	Для пчеловодства	1	01.1.20	10 000	5,33	53 300,00
5489	Республика Северная Осетия-Алания, р-н Пригородный, с.Новое, линия 12, участок 44	Пригородный	15:08:0020101:1984	003002000000 Земли населенных пунктов	Личное подсобное хозяйство и строительство жилого дома	13	02.0.20	989	468,59	463 435,51
5490	Республика Северная Осетия-Алания, р-н Пригородный, с Новое, линия 12, участок 46	Пригородный	15:08:0020101:1985	003002000000 Земли населенных пунктов	Личное подсобное хозяйство и строительство жилого дома	13	02.0.20	989	468,59	463 435,51
5491	Республика Северная Осетия-Алания, р-н Пригородный, с Новое, линия 12, участок 48	Пригородный	15:08:0020101:1986	003002000000 Земли населенных пунктов	Личное подсобное хозяйство и строительство жилого дома	13	02.0.20	989	468,59	463 435,51
5492	Республика Северная Осетия-Алания, р-н Пригородный, с. Новое, линия 21, участок 39	Пригородный	15:08:0020101:1987	003002000000 Земли населенных пунктов	Личное подсобное хозяйство и строительство жилого дома	13	02.0.20	997	468,59	467 184,23
5493	Республика Северная Осетия-Алания, р-н Пригородный, с Новое, линия 17, участок 1	Пригородный	15:08:0020101:1988	003002000000 Земли населенных пунктов	Личное подсобное хозяйство и строительство жилого дома	13	02.0.20	1 559	468,59	730 531,81
5494	Республика Северная Осетия-Алания, р-н Пригородный, с Новое, линия 17, участок 7	Пригородный	15:08:0020101:1989	003002000000 Земли населенных пунктов	Личное подсобное хозяйство и строительство жилого дома	13	02.0.20	1 508	468,59	706 633,72
5495	Респ. Северная Осетия - Алания, р-н Пригородный	Пригородный	15:08:0020101:199	003001000000 Земли сельскохозяйственного назначения	Под КФХ	1	01.0.10	30 000	12,75	382 500,00
5496	Республика Северная Осетия-Алания, р-н Пригородный, с.Новое, линия 17, участок 3	Пригородный	15:08:0020101:1990	003002000000 Земли населенных пунктов	Личное подсобное хозяйство и строительство жилого дома	13	02.0.20	1 578	468,59	739 435,02
5497	Республика Северная Осетия-Алания, р-н Пригородный, с. Новое, линия 17, участок 5	Пригородный	15:08:0020101:1991	003002000000 Земли населенных пунктов	Личное подсобное хозяйство и строительство жилого дома	13	02.0.20	1 509	468,59	707 102,31
5498	Республика Северная Осетия-Алания, р-н Пригородный, с Новое, линия 17, участок 9	Пригородный	15:08:0020101:1992	003002000000 Земли населенных пунктов	Личное подсобное хозяйство и строительство жилого дома	13	02.0.20	1 812	468,59	849 085,08
5499	Республика Северная Осетия-Алания, р-н Пригородный, с Новое, линия 5, участок 70	Пригородный	15:08:0020101:1993	003002000000 Земли населенных пунктов	Личное подсобное хозяйство и строительство жилого дома	13	02.0.20	1 500	468,59	702 885,00
5500	Республика Северная Осетия-Алания, р-н Пригородный, с. Новое, линия 5, участок 66	Пригородный	15:08:0020101:1994	003002000000 Земли населенных пунктов	Личное подсобное хозяйство и строительство жилого дома	13	02.0.20	1 499	468,59	702 416,41
5501	Республика Северная Осетия-Алания, р-н Пригородный, с. Новое, линия 1, участок 23	Пригородный	15:08:0020101:1995	003002000000 Земли населенных пунктов	Личное подсобное хозяйство и строительство жилого дома	13	02.0.20	1 500	468,59	702 885,00
5502	Республика Северная Осетия-Алания, р-н Пригородный, с Новое, линия 2, участок 63	Пригородный	15:08:0020101:1996	003002000000 Земли населенных пунктов	Личное подсобное хозяйство и строительство жилого дома	13	02.0.20	1 500	468,59	702 885,00
5503	Республика Северная Осетия-Алания, р-н Пригородный, с Новое, линия 4, участок 65	Пригородный	15:08:0020101:1997	003002000000 Земли населенных пунктов	Личное подсобное хозяйство и строительство жилого дома	13	02.0.20	1 500	468,59	702 885,00
5504	Республика Северная Осетия-Алания, р-н Пригородный, с Новое, линия 1, участок 22	Пригородный	15:08:0020101:1998	003002000000 Земли населенных пунктов	Личное подсобное хозяйство и строительство жилого дома	13	02.0.20	1 500	468,59	702 885,00
5505	Республика Северная Осетия-Алания, р-н Пригородный, с.Новое, линия 2, участок 60	Пригородный	15:08:0020101:1999	003002000000 Земли населенных пунктов	Личное подсобное хозяйство и строительство жилого дома	13	02.0.20	1 500	468,59	702 885,00
5506	Респ. Северная Осетия - Алания, р-н Пригородный	Пригородный	15:08:0020101:200	003001000000 Земли сельскохозяйственного назначения	Под КФХ	1	01.0.10	30 000	12,75	382 500,00
5507	Республика Северная Осетия-Алания, р-н Пригородный, с Новое, линия 6, участок 86	Пригородный	15:08:0020101:2000	003002000000 Земли населенных пунктов	Личное подсобное хозяйство и строительство жилого дома	13	02.0.10	1 500	468,59	702 885,00
5508	Северная Осетия-Алания респ, Пригородный р-н, с. Новое, 13 линия, 2 участок	Пригородный	15:08:0020101:2002	003002000000 Земли населенных пунктов	Для ведения личного подсобного хозяйства	13	02.0.20	1 153	468,59	540 284,27
5509	Северная Осетия-Алания респ, Пригородный р-н, с. Новое, 13 линия, 6 участок	Пригородный	15:08:0020101:2003	003002000000 Земли населенных пунктов	Для ведения личного подсобного хозяйства	13	02.0.20	1 004	468,59	470 464,36
5510	Северная Осетия-Алания респ, Пригородный р-н, с. Новое, 13 линия, 10 участок	Пригородный	15:08:0020101:2004	003002000000 Земли населенных пунктов	Для ведения личного подсобного хозяйства	13	02.0.20	999	468,59	468 121,41
5511	Северная Осетия-Алания респ, Пригородный р-н, с. Новое, 13 линия, 12 участок	Пригородный	15:08:0020101:2005	003002000000 Земли населенных пунктов	Для ведения личного подсобного хозяйства	13	02.0.20	1 001	468,59	469 058,59
5512	Северная Осетия-Алания респ, Пригородный р-н, с. Новое, 13 линия, 14 участок	Пригородный	15:08:0020101:2006	003002000000 Земли населенных пунктов	Для ведения личного подсобного хозяйства	13	02.0.20	1 008	468,59	472 338,72
5513	Северная Осетия-Алания респ, Пригородный р-н, с. Новое, 12 линия, 1 участок	Пригородный	15:08:0020101:2007	003002000000 Земли населенных пунктов	Для ведения личного подсобного хозяйства	13	02.0.20	1 613	468,59	755 835,67
5514	Северная Осетия-Алания респ, Пригородный р-н, с. Новое, 12 линия, 3 участок	Пригородный	15:08:0020101:2008	003002000000 Земли населенных пунктов	Для ведения личного подсобного хозяйства	13	02.0.20	1 686	468,59	790 042,74

№ п/п	Местоположение ЗУ	Район	Кадастровый номер ЗУ	Категория земель	Разрешенное использование по документу	Код вида разрешенного использования (в соответствии с классификатором видов разрешенного использования земельных участков)	Вид использования объектов недвижимости	Площадь	УПКС	КС
5515	Северная Осетия-Алания респ, Пригородный р-н, с. Новое, 12 линия, 5 участок	Пригородный	15:08:0020101:2009	003002000000 Земли населенных пунктов	Для ведения личного подсобного хозяйства	13	02.0.20	1 607	468,59	753 024,13
5516	Респ. Северная Осетия - Алания, р-н Пригородный	Пригородный	15:08:0020101:201	003001000000 Земли сельскохозяйственного назначения	Под КФХ	1	01.0.10	30 000	12,75	382 500,00
5517	Северная Осетия-Алания респ, Пригородный р-н, с. Новое, 12 линия, 7 участок	Пригородный	15:08:0020101:2010	003002000000 Земли населенных пунктов	Для ведения личного подсобного хозяйства	13	02.0.20	1 634	468,59	765 676,06
5518	Северная Осетия-Алания респ, Пригородный р-н, с. Новое, 12 линия, 9 участок	Пригородный	15:08:0020101:2011	003002000000 Земли населенных пунктов	Для ведения личного подсобного хозяйства	13	02.0.20	1 623	468,59	760 521,57
5519	Северная Осетия-Алания респ, Пригородный р-н, с. Новое, 12 линия, 11 участок	Пригородный	15:08:0020101:2012	003002000000 Земли населенных пунктов	Для ведения личного подсобного хозяйства	13	02.0.20	1 666	468,59	780 670,94
5520	Северная Осетия-Алания респ, Пригородный р-н, с. Новое, 12 линия, 13 участок	Пригородный	15:08:0020101:2013	003002000000 Земли населенных пунктов	Для ведения личного подсобного хозяйства	13	02.0.20	1 614	468,59	756 304,26
5521	Северная Осетия-Алания респ, Пригородный р-н, с. Новое, 12 линия, 2 участок	Пригородный	15:08:0020101:2014	003002000000 Земли населенных пунктов	Для ведения личного подсобного хозяйства	13	02.0.20	1 996	468,59	935 305,64
5522	Республика Северная Осетия-Алания, р-н Пригородный, с Новое, 12-я линия, участок 2а	Пригородный	15:08:0020101:2015	003002000000 Земли населенных пунктов	Для ведения личного подсобного хозяйства	13	02.0.20	1 975	468,59	925 465,25
5523	Северная Осетия-Алания респ, Пригородный р-н, с. Новое, 12 линия, 2 б участок	Пригородный	15:08:0020101:2016	003002000000 Земли населенных пунктов	Для ведения личного подсобного хозяйства	13	02.0.20	1 375	468,59	644 311,25
5524	Республика Северная Осетия-Алания, р-н Пригородный, с. Новое, линия 12, участок 2 "в"	Пригородный	15:08:0020101:2017	003002000000 Земли населенных пунктов	Для ведения личного подсобного хозяйства	13	02.0.20	1 075	468,59	503 734,25
5525	Республика Северная Осетия-Алания, р-н Пригородный, с. Новое, 12 линия, участок 2 "г"	Пригородный	15:08:0020101:2018	003002000000 Земли населенных пунктов	Для ведения личного подсобного хозяйства	13	02.0.20	1 921	468,59	900 161,39
5526	Республика Северная Осетия-Алания, р-н Пригородный, с Майское	Пригородный	15:08:0020101:202	003001000000 Земли сельскохозяйственного назначения	Для выращивания с/х продукции	1	01.0.10	30 000	12,75	382 500,00
5527	Северная Осетия-Алания респ, Пригородный р-н, с. Новое, 11 линия, 3 участок	Пригородный	15:08:0020101:2020	003002000000 Земли населенных пунктов	Для ведения личного подсобного хозяйства	13	02.0.20	1 938	468,59	908 127,42
5528	Северная Осетия-Алания респ, Пригородный р-н, с. Новое, 11 линия, 5 участок	Пригородный	15:08:0020101:2021	003002000000 Земли населенных пунктов	Для ведения личного подсобного хозяйства	13	02.0.20	1 801	468,59	843 930,59
5529	Северная Осетия-Алания респ, Пригородный р-н, с. Новое, 11 линия, 7 участок	Пригородный	15:08:0020101:2022	003002000000 Земли населенных пунктов	Для ведения личного подсобного хозяйства	13	02.0.20	1 249	468,59	585 268,91
5530	Республика Северная Осетия-Алания, р-н Пригородный, с Новое, 11 линия, участок 9	Пригородный	15:08:0020101:2023	003002000000 Земли населенных пунктов	Для ведения личного подсобного хозяйства	13	02.0.20	1 172	468,59	549 187,48
5531	Республика Северная Осетия-Алания, р-н Пригородный, с Новое, 11 линия, 11 участок	Пригородный	15:08:0020101:2024	003002000000 Земли населенных пунктов	Для ведения личного подсобного хозяйства	13	02.0.20	1 292	468,59	605 418,28
5532	Северная Осетия-Алания респ, Пригородный р-н, с. Новое, 13 линия, 4 участок	Пригородный	15:08:0020101:2025	003002000000 Земли населенных пунктов	Для ведения личного подсобного хозяйства	13	02.0.20	1 005	468,59	470 932,95
5533	Северная Осетия-Алания респ, Пригородный р-н, с. Новое, 13 линия, 8 участок	Пригородный	15:08:0020101:2026	003002000000 Земли населенных пунктов	Для ведения личного подсобного хозяйства	13	02.0.20	1 006	468,59	471 401,54
5534	Республика Северная Осетия-Алания, р-н Пригородный, северо-восточная окраина с. Новое	Пригородный	15:08:0020101:2028	003001000000 Земли сельскохозяйственного назначения	Для ведения овощеводство	1	01.0.30	30 671	12,75	391 055,25
5535	Респ. Северная Осетия - Алания, р-н Пригородный	Пригородный	15:08:0020101:203	003001000000 Земли сельскохозяйственного назначения	Под КФХ	1	01.0.10	30 000	12,75	382 500,00
5536	Республика Северная Осетия-Алания, р-н Пригородный, с. Майское, линия 1, участок 38	Пригородный	15:08:0020101:2031	003002000000 Земли населенных пунктов	Для ведения личного подсобного хозяйства	13	02.0.20	1 000	468,59	468 590,00
5537	Республика Северная Осетия-Алания, р-н Пригородный, с Майское, линия 10, участок 26	Пригородный	15:08:0020101:2032	003002000000 Земли населенных пунктов	Личное подсобное хозяйство и строительство жилого дома	13	02.0.20	1 001	468,59	469 058,59
5538	Республика Северная Осетия-Алания, р-н Пригородный, северное с Майское, правой стороны автодороги Кантышево-Назрань	Пригородный	15:08:0020101:2033	003003000000 Земли промышленности, энергетики, транспорта, связи, радиовещания, телевидения, информатики, земли для обеспечения космической деятельности, земли обороны, безопасности и земли иного специального назначения	Для эксплуатации существующего здания магазина, автозаправочных станций, автозаправочного комплекса	4	04.0.95	960	1 959,59	1 881 206,40
5539	Республика Северная Осетия-Алания, р-н Пригородный, северное с.Майское, правой стороны автодороги Кантышево-Назрань	Пригородный	15:08:0020101:2034	003003000000 Земли промышленности, энергетики, транспорта, связи, радиовещания, телевидения, информатики, земли для обеспечения космической деятельности, земли обороны, безопасности и земли иного специального назначения	Для эксплуатации существующего здания магазина, автозаправочных станций, автозаправочного комплекса	4	04.0.95	4 899	1 959,59	9 600 031,41
5540	Республика Северная Осетия-Алания, р-н Пригородный, с Новое, линия 18, участок 41	Пригородный	15:08:0020101:2036	003002000000 Земли населенных пунктов	Личное подсобное хозяйство и строительство жилого дома	13	02.0.20	997	468,59	467 184,23
5541	Республика Северная Осетия-Алания, р-н Пригородный, с Новое, линия 18, участок 38	Пригородный	15:08:0020101:2037	003002000000 Земли населенных пунктов	Личное подсобное хозяйство и строительство жилого дома	13	02.0.20	996	468,59	466 715,64
5542	Республика Северная Осетия - Алания, Пригородный р-н, с. Новое, линия 18, земельный участок 37	Пригородный	15:08:0020101:2038	003002000000 Земли населенных пунктов	Личное подсобное хозяйство и строительство жилого дома	13	02.0.20	997	468,59	467 184,23
5543	Республика Северная Осетия-Алания, р-н Пригородный, с.Новое, линия 18, участок 39	Пригородный	15:08:0020101:2039	003002000000 Земли населенных пунктов	Личное подсобное хозяйство и строительство жилого дома	13	02.0.20	997	468,59	467 184,23
5544	Респ. Северная Осетия - Алания, р-н Пригородный	Пригородный	15:08:0020101:204	003001000000 Земли сельскохозяйственного назначения	Пов ь рашиенно сельскохозяйственной продукции	1	01.0.10	30 000	12,75	382 500,00
5545	Республика Северная Осетия-Алания, р-н Пригородный, с Новое, линия 18, участок 45	Пригородный	15:08:0020101:2040	003002000000 Земли населенных пунктов	Личное подсобное хозяйство и строительство жилого дома	13	02.0.20	997	468,59	467 184,23
5546	Республика Северная Осетия-Алания, р-н Пригородный, с. Новое, линия 21, участок 2	Пригородный	15:08:0020101:2041	003002000000 Земли населенных пунктов	Личное подсобное хозяйство и строительство жилого дома	13	02.0.20	997	468,59	467 184,23
5547	Республика Северная Осетия-Алания, р-н Пригородный, с Новое, линия 21, участок 18	Пригородный	15:08:0020101:2043	003002000000 Земли населенных пунктов	Личное подсобное хозяйство и строительство жилого дома	13	02.0.20	997	468,59	467 184,23
5548	Республика Северная Осетия-Алания, р-н Пригородный, с Новое, линия 11, участок 57	Пригородный	15:08:0020101:2044	003002000000 Земли населенных пунктов	Личное подсобное хозяйство и строительство жилого дома	13	02.0.20	989	468,59	463 435,51
5549	Республика Северная Осетия-Алания, р-н Пригородный, с Новое, линия 10, участок 53	Пригородный	15:08:0020101:2045	003002000000 Земли населенных пунктов	Личное подсобное хозяйство и строительство жилого дома	13	02.0.20	989	468,59	463 435,51
5550	Республика Северная Осетия-Алания, р-н Пригородный, с Новое, линия 19, участок 16	Пригородный	15:08:0020101:2046	003002000000 Земли населенных пунктов	Личное подсобное хозяйство и строительство жилого дома	13	02.0.20	997	468,59	467 184,23

№ п/п	Местоположение ЗУ	Район	Кадастровый номер ЗУ	Категория земель	Разрешенное использование по документу	Код вида разрешенного использования (в соответствии с классификатором видов разрешенного использования земельных участков)	Вид использования объектов недвижимости	Площадь	УПКС	КС
5551	Респ. Северная Осетия - Алания, р-н Пригородный, с. Майское	Пригородный	15:08:0020101:205	003001000000 Земли сельскохозяйственного назначения	для ведения фермерского хозяйства по выращиванию с/х продукции	1	01:010	41 000	12,75	522 750,00
5552	Республика Северная Осетия-Алания, р-н Пригородный, с. Майское, 3 линия , участок 69	Пригородный	15:08:0020101:2054	003002000000 Земли населенных пунктов	Ведение личного подсобного хозяйства и строительство жилого дома	13	02:020	1 000	468,59	468 590,00
5553	Республика Северная Осетия-Алания, р-н Пригородный, с.Майское, линия 11, участок 15	Пригородный	15:08:0020101:2055	003002000000 Земли населенных пунктов	Ведение личного подсобного хозяйства	13	02:020	1 000	468,59	468 590,00
5554	Республика Северная Осетия-Алания, р-н Пригородный, с. Новое, линия 5, участок №30	Пригородный	15:08:0020101:2056	003002000000 Земли населенных пунктов	Для ведения личного подсобного хозяйства	13	02:020	1 491	468,59	698 667,69
5555	Российская Федерация, Республика Северная Осетия-Алания, р-н Пригородный, с. Новое, линия 18, участок 33	Пригородный	15:08:0020101:2058	003002000000 Земли населенных пунктов	Личное подсобное хозяйство и строительство жилого дома	13	02:020	997	468,59	467 184,23
5556	Республика Северная Осетия-Алания, р-н Пригородный, с. Майское, линия 9, участок 69	Пригородный	15:08:0020101:2059	003002000000 Земли населенных пунктов	Ведение личного подсобного хозяйства и строительство жилого дома	13	02:020	1 005	468,59	470 932,95
5557	Респ. Северная Осетия - Алания, р-н Пригородный, северо-восточнее с. Майское, с правой стороны а/д Коньшково-Назрань	Пригородный	15:08:0020101:206	003001000000 Земли сельскохозяйственного назначения	Для выращивания сельскохозяйственной продукции	1	01:020	5 000	12,75	63 750,00
5558	Республика Северная Осетия-Алания, р-н Пригородный, северное с. Майское	Пригородный	15:08:0020101:2060	003001000000 Земли сельскохозяйственного назначения	Овощеводство	1	01:030	22 971	12,75	292 880,25
5559	Республика Северная Осетия-Алания, р-н Пригородный, северное с. Майское	Пригородный	15:08:0020101:2061	003001000000 Земли сельскохозяйственного назначения	Овощеводство	1	01:030	20 145	12,75	256 848,75
5560	Республика Северная Осетия-Алания, р-н Пригородный, с. Майское, 4 линия , участок 121	Пригородный	15:08:0020101:2062	003002000000 Земли населенных пунктов	Личное подсобное хозяйство и строительство жилого дома	13	02:020	1 000	468,59	468 590,00
5561	Республика Северная Осетия-Алания, р-н Пригородный, с. Майское, линия 5, участок 82	Пригородный	15:08:0020101:2063	003002000000 Земли населенных пунктов	Личное подсобное хозяйство и строительство жилого дома	13	02:020	1 000	468,59	468 590,00
5562	Республика Северная Осетия-Алания, р-н Пригородный, с. Майское, линия 7, участок 10	Пригородный	15:08:0020101:2064	003002000000 Земли населенных пунктов	Личное подсобное хозяйство и строительство жилого дома	13	02:020	1 000	468,59	468 590,00
5563	Республика Северная Осетия-Алания, р-н Пригородный, с. Майское, линия 4, участок №35	Пригородный	15:08:0020101:2065	003002000000 Земли населенных пунктов	Ведение личного подсобного хозяйства	13	02:020	1 000	468,59	468 590,00
5564	Республика Северная Осетия-Алания, р-н Пригородный, с. Майское, линия 11, участок №3	Пригородный	15:08:0020101:2066	003002000000 Земли населенных пунктов	Ведение личного подсобного хозяйства	13	02:020	1 000	468,59	468 590,00
5565	Республика Северная Осетия-Алания, р-н Пригородный, с. Майское, линия 3, участок 17	Пригородный	15:08:0020101:2068	003002000000 Земли населенных пунктов	Личное подсобное хозяйство и строительство жилого дома	13	02:020	1 000	468,59	468 590,00
5566	Респ. Северная Осетия - Алания, р-н Пригородный	Пригородный	15:08:0020101:207	003001000000 Земли сельскохозяйственного назначения	Под КФХ	1	01:010	30 000	12,75	382 500,00
5567	Республика Северная Осетия-Алания, р-н Пригородный, с. Новое, линия 5, участок 42	Пригородный	15:08:0020101:2070	003002000000 Земли населенных пунктов	Личное подсобное хозяйство и строительство жилого дома	13	02:020	1 500	468,59	702 885,00
5568	Республика Северная Осетия-Алания, р-н Пригородный, с. Майское, линия 10, участок 39	Пригородный	15:08:0020101:2073	003002000000 Земли населенных пунктов	Для ведения личного подсобного хозяйства и строительства жилого дома	13	02:020	1 000	468,59	468 590,00
5569	Республика Северная Осетия-Алания, р-н Пригородный, с. Майское, линия 10, участок 31	Пригородный	15:08:0020101:2074	003002000000 Земли населенных пунктов	Ведение личного подсобного хозяйства и строительство жилого дома	13	02:020	1 000	468,59	468 590,00
5570	Республика Северная Осетия-Алания, р-н Пригородный, с. Майское, линия 10, участок 37	Пригородный	15:08:0020101:2076	003002000000 Земли населенных пунктов	Ведение личного подсобного хозяйства и строительство жилого дома	13	02:020	1 000	468,59	468 590,00
5571	Республика Северная Осетия-Алания, р-н Пригородный, с. Майское, линия 10, участок 41	Пригородный	15:08:0020101:2077	003002000000 Земли населенных пунктов	Ведение личного подсобного хозяйства и строительства жилого дома	13	02:020	1 000	468,59	468 590,00
5572	Республика Северная Осетия-Алания, р-н Пригородный, с. Майское, линия 7, участок 88	Пригородный	15:08:0020101:2079	003002000000 Земли населенных пунктов	Ведение личного подсобного хозяйства и строительство жилого дома	13	02:020	1 000	468,59	468 590,00
5573	Респ. Северная Осетия - Алания, р-н Пригородный	Пригородный	15:08:0020101:208	003001000000 Земли сельскохозяйственного назначения	Под КФХ	1	01:010	30 000	12,75	382 500,00
5574	Российская Федерация, Республика Северная Осетия-Алания, муниципальный район Пригородный, территория Кавказ автомобильная дорога М-4 Дон-Владикавказ-Грозный-Моздок-граница с Азербайджанской Республикой, километр 564-й, земельный участок 8	Пригородный	15:08:0020101:2080	003002000000 Земли населенных пунктов	Под существующие постройки	4	04:095	5 799	2 251,92	13 058 884,08
5575	Северная Осетия-Алания респ, Пригородный р-н, с. Чермен, пересечение автодороги на г. Назрань и федеральной дороги "Кавказ"	Пригородный	15:08:0020101:2081	003002000000 Земли населенных пунктов	Под существующие постройки	4	04:096	3 362	1 130,44	3 800 539,28
5576	Северная Осетия-Алания респ. Пригородный р-н, с. Чермен, пересечение автодороги на г. Назрань и федеральной дороги "Кавказ"	Пригородный	15:08:0020101:2082	003002000000 Земли населенных пунктов	Под существующие постройки	4	04:096	265	1 130,44	299 566,60
5577	Северная Осетия-Алания респ. Пригородный р-н, с. Чермен, пересечение автодороги на г. Назрань и федеральной дороги "Кавказ"	Пригородный	15:08:0020101:2083	003002000000 Земли населенных пунктов	Под существующие постройки	4	04:096	942	1 130,44	1 064 874,48
5578	Республика Северная Осетия-Алания, р-н Пригородный, с Майское, линия 7, участок 90	Пригородный	15:08:0020101:2084	003002000000 Земли населенных пунктов	Ведение личного подсобного хозяйства и строительство жилого дома	13	02:020	1 000	468,59	468 590,00
5579	Республика Северная Осетия-Алания, р-н Пригородный, с Новое, линия 11, участок 49	Пригородный	15:08:0020101:2085	003002000000 Земли населенных пунктов	Личное подсобное хозяйство и строительство жилого дома	13	02:020	503	468,59	235 700,77
5580	Республика Северная Осетия-Алания, р-н Пригородный, с.Новое, линия 19, участок 1	Пригородный	15:08:0020101:2086	003002000000 Земли населенных пунктов	Личное подсобное хозяйство и строительство жилого дома	13	02:020	997	468,59	467 184,23
5581	Республика Северная Осетия-Алания, р-н Пригородный, с. Майское, линия 4, участок 4	Пригородный	15:08:0020101:2087	003002000000 Земли населенных пунктов	Ведение личного подсобного хозяйства и строительство жилого дома	13	02:020	1 000	468,59	468 590,00
5582	Российская Федерация, Республика Северная Осетия - Алания, р-н Пригородный, северное с. Майское	Пригородный	15:08:0020101:2089	003001000000 Земли сельскохозяйственного назначения	Для сельскохозяйственного производства	1	01:010	745 816	12,75	9 509 154,00
5583	Респ. Северная Осетия - Алания, р-н Пригородный	Пригородный	15:08:0020101:209	003001000000 Земли сельскохозяйственного назначения	Под КФХ	1	01:010	30 000	12,75	382 500,00
5584	Республика Северная Осетия-Алания, р-н Пригородный, северное с.Майское	Пригородный	15:08:0020101:2090	003001000000 Земли сельскохозяйственного назначения	Для сельскохозяйственного производства	1	01:010	500 881	12,75	6 386 232,75
5585	Республика Северная Осетия-Алания, р-н Пригородный, с. Майское, линия 10, участок 35	Пригородный	15:08:0020101:2091	003002000000 Земли населенных пунктов	Ведение личного подсобного хозяйства и строительство жилого дома	13	02:020	1 000	468,59	468 590,00
5586	Республика Северная Осетия-Алания, р-н Пригородный, с. Майское, линия 3, участок 60	Пригородный	15:08:0020101:2092	003002000000 Земли населенных пунктов	Ведение личного подсобного хозяйства и строительство жилого дома	13	02:020	1 000	468,59	468 590,00
5587	Республика Северная Осетия-Алания, р-н Пригородный, с Новое, линия 7, участок 90	Пригородный	15:08:0020101:2094	003002000000 Земли населенных пунктов	Личное подсобное хозяйство и строительство жилого дома	13	02:020	998	468,59	467 652,82
5588	Республика Северная Осетия-Алания, р-н Пригородный, с. Новое, 7 линия , участок 113	Пригородный	15:08:0020101:2095	003002000000 Земли населенных пунктов	Личное подсобное хозяйство и строительство жилого дома	13	02:020	998	468,59	467 652,82
5589	Респ. Северная Осетия - Алания, Пригородный р-н., северное сел. Майское. 1,2 км от моста через оросительный канал "Алханчуртский" с левой стороны с левой стороны а/д Владикавказ-Моздок	Пригородный	15:08:0020101:21	003003000000 Земли промышленности, энергетики, транспорта, связи, радиовещания, телевидения, информатики, земли для обеспечения космической деятельности, земли обороны, безопасности и земли иного специального назначения	для разработки песчаного карьера	6	06:010	345 000	206,94	71 394 300,00

№ п/п	Местоположение ЗУ	Район	Кадастровый номер ЗУ	Категория земель	Разрешенное использование по документу	Код вида разрешенного использования (в соответствии с классификатором видов разрешенного использования земельных участков)	Вид использования объектов недвижимости	Площадь	УПКС	КС
5590	Респ. Северная Осетия - Алания, р-н Пригородный	Пригородный	15:08:0020101:210	003001000000 Земли сельскохозяйственного назначения	Под КФХ	1	01:010	30 000	12,75	382 500,00
5591	Северная Осетия-Алания респ. Пригородный р-н, с. Новое, линия 5, участок 53	Пригородный	15:08:0020101:2100	003002000000 Земли населенных пунктов	Личное подсобное хозяйство и строительство жилого дома	13	02:020	1 500	468,59	702 885,00
5592	Северная Осетия-Алания респ. Пригородный р-н, с. Новое, линия 18, участок 16	Пригородный	15:08:0020101:2101	003002000000 Земли населенных пунктов	Личное подсобное хозяйство и строительство жилого дома	13	02:020	998	468,59	467 652,82
5593	Республика Северная Осетия-Алания, р-н Пригородный, с Новое, линия 4, участок 13	Пригородный	15:08:0020101:2102	003002000000 Земли населенных пунктов	для ведения личного подсобного хозяйства	13	02:020	1 496	468,59	701 010,64
5594	Республика Северная Осетия-Алания, р-н Пригородный, с Новое, линия 7, участок 87	Пригородный	15:08:0020101:2103	003002000000 Земли населенных пунктов	Личное подсобное хозяйство и строительство жилого дома	13	02:020	998	468,59	467 652,82
5595	Республика Северная Осетия-Алания, р-н Пригородный, с.Новое, линия 3, участок 29	Пригородный	15:08:0020101:2106	003002000000 Земли населенных пунктов	Личное подсобное хозяйство и строительство жилого дома	13	02:020	1 500	468,59	702 885,00
5596	Республика Северная Осетия - Алания, р-н Пригородный	Пригородный	15:08:0020101:211	003001000000 Земли сельскохозяйственного назначения	Под крестьянско-фермерское хозяйство	1	01:010	45 065	12,75	574 578,75
5597	Респ. Северная Осетия - Алания, р-н Пригородный	Пригородный	15:08:0020101:212	003001000000 Земли сельскохозяйственного назначения	Под КФХ	1	01:010	30 000	12,75	382 500,00
5598	Республика Северная Осетия-Алания, р-н Пригородный, с Новое, линия 11, участок 46	Пригородный	15:08:0020101:2127	003002000000 Земли населенных пунктов	для строительства жилого дома и ведения личного подсобного хозяйства	13	02:020	989	468,59	463 435,51
5599	Республика Северная Осетия-Алания, р-н Пригородный, с. Новое, линия 19, участок 15	Пригородный	15:08:0020101:2128	003002000000 Земли населенных пунктов	Для строительства жилого дома и ведения личного подсобного хозяйства	13	02:020	997	468,59	467 184,23
5600	Республика Северная Осетия-Алания, р-н Пригородный, с.Новое, линия 5, участок 63	Пригородный	15:08:0020101:2129	003002000000 Земли населенных пунктов	Для строительства жилого дома и ведения личного подсобного хозяйство	13	02:020	1 500	468,59	702 885,00
5601	Респ. Северная Осетия - Алания, р-н Пригородный	Пригородный	15:08:0020101:213	003001000000 Земли сельскохозяйственного назначения	Под КФХ	1	01:010	30 000	12,75	382 500,00
5602	Республика Северная Осетия-Алания, р-н Пригородный, с Новое, линия 6, участок 62	Пригородный	15:08:0020101:2130	003002000000 Земли населенных пунктов	Для ведения личного подсобного хозяйства и индивидуального жилищного строительства	13	02:020	1 500	468,59	702 885,00
5603	Республика Северная Осетия-Алания, р-н Пригородный, с.Новое, линия 15, участок 15	Пригородный	15:08:0020101:2131	003002000000 Земли населенных пунктов	Для строительства жилого дома и ведения личного подсобного хозяйства	13	02:020	997	468,59	467 184,23
5604	Республика Северная Осетия-Алания, р-н Пригородный, с.Новое, линия 6, участок 14	Пригородный	15:08:0020101:2135	003002000000 Земли населенных пунктов	Для строительства жилого дома и ведения личного подсобного хозяйство	13	02:020	1 500	468,59	702 885,00
5605	Республика Северная Осетия-Алания, р-н Пригородный, с Новое, линия 2, участок 42	Пригородный	15:08:0020101:2136	003002000000 Земли населенных пунктов	Для строительства индивидуального жилого дома и ведения личного подсобного хозяйства	13	02:010	1 500	468,59	702 885,00
5606	Респ. Северная Осетия - Алания, р-н Пригородный	Пригородный	15:08:0020101:214	003001000000 Земли сельскохозяйственного назначения	Под КФХ	1	01:010	30 000	12,75	382 500,00
5607	Республика Северная Осетия-Алания, р-н Пригородный, с. Майское, линия 11, участок 4	Пригородный	15:08:0020101:2140	003002000000 Земли населенных пунктов	Ведение личного подсобного хозяйства и строительство жилого дома	13	02:020	1 022	468,59	478 808,98
5608	Российская Федерация, Республика Северная Осетия - Алания, Пригородный район, с. Новое, линия 5-я, участок 65	Пригородный	15:08:0020101:2142	003002000000 Земли населенных пунктов	Для строительства индивидуального жилого дома и ведение личного подсобного хозяйства	13	02:010	1 500	468,59	702 885,00
5609	Республика Северная Осетия-Алания, р-н Пригородный, с Новое, линия 3, участок 32	Пригородный	15:08:0020101:2143	003002000000 Земли населенных пунктов	Для строительства индивидуального жилого дома и ведение личного подсобного хозяйства	13	02:010	1 500	468,59	702 885,00
5610	Республика Северная Осетия-Алания, р-н Пригородный, с Новое, линия 18, участок 1	Пригородный	15:08:0020101:2144	003002000000 Земли населенных пунктов	Для строительства жилого дома и ведения личного подсобного хозяйства	13	02:020	997	468,59	467 184,23
5611	Республика Северная Осетия-Алания, р-н Пригородный, с. Новое, линия 19, участок 12	Пригородный	15:08:0020101:2146	003002000000 Земли населенных пунктов	Для строительства жилого дома и ведения личного подсобного хозяйства	13	02:020	997	468,59	467 184,23
5612	Республика Северная Осетия-Алания, р-н Пригородный, с Новое, линия 19, участок 10	Пригородный	15:08:0020101:2147	003002000000 Земли населенных пунктов	Для строительства жилого дома и ведения личного подсобного хозяйство	13	02:020	997	468,59	467 184,23
5613	Республика Северная Осетия-Алания, р-н Пригородный, с Новое, линия 18, участок 35	Пригородный	15:08:0020101:2148	003002000000 Земли населенных пунктов	Личное подсобное хозяйство и строительство жилого дома	13	02:020	997	468,59	467 184,23
5614	Республика Северная Осетия-Алания, р-н Пригородный, с Майское, линия 4, участок 16	Пригородный	15:08:0020101:2149	003002000000 Земли населенных пунктов	Ведение личного подсобного хозяйства и строительство жилого дома	13	02:020	1 000	468,59	468 590,00
5615	Респ. Северная Осетия - Алания, р-н Пригородный	Пригородный	15:08:0020101:215	003001000000 Земли сельскохозяйственного назначения	Под КФХ	1	01:010	30 000	12,75	382 500,00
5616	Республика Северная Осетия-Алания, р-н Пригородный, с. Майское, линия 4, участок 18	Пригородный	15:08:0020101:2150	003002000000 Земли населенных пунктов	Ведение личного подсобного хозяйства и строительство жилого дома	13	02:020	1 000	468,59	468 590,00
5617	Республика Северная Осетия-Алания, р-н Пригородный, с Майское, линия 4, участок 19	Пригородный	15:08:0020101:2151	003002000000 Земли населенных пунктов	Ведение личного подсобного хозяйства и строительство жилого дома	13	02:020	1 000	468,59	468 590,00
5618	Республика Северная Осетия-Алания, р-н Пригородный, с Майское, линия 4, участок 20	Пригородный	15:08:0020101:2152	003002000000 Земли населенных пунктов	Ведение личного подсобного хозяйства и строительство жилого дома	13	02:020	1 000	468,59	468 590,00
5619	Республика Северная Осетия-Алания, р-н Пригородный, с. Майское, линия 3, участок 38	Пригородный	15:08:0020101:2153	003002000000 Земли населенных пунктов	Для ведения личного подсобного хозяйства и строительства жилого дома	13	02:020	1 000	468,59	468 590,00
5620	Республика Северная Осетия-Алания, р-н Пригородный, с. Майское, линия 4, участок 23	Пригородный	15:08:0020101:2154	003002000000 Земли населенных пунктов	Для ведения личного подсобного хозяйства и строительства жилого дома	13	02:020	1 000	468,59	468 590,00
5621	Республика Северная Осетия-Алания, р-н Пригородный, с Майское, линия 3, участок 35	Пригородный	15:08:0020101:2155	003002000000 Земли населенных пунктов	Для ведения личного подсобного хозяйства и строительства жилого дома	13	02:020	1 000	468,59	468 590,00
5622	Республика Северная Осетия-Алания, р-н Пригородный, с Майское, линия 7, участок 46	Пригородный	15:08:0020101:2156	003002000000 Земли населенных пунктов	Для ведения личного подсобного хозяйства и строительства жилого дома	13	02:020	1 000	468,59	468 590,00
5623	Республика Северная Осетия-Алания, р-н Пригородный, с. Новое, линия 18, участок 4	Пригородный	15:08:0020101:2157	003002000000 Земли населенных пунктов	Для строительства индивидуального жилого дома и ведение личного подсобного хозяйства	13	02:010	1 496	468,59	701 010,64
5624	Республика Северная Осетия-Алания, р-н Пригородный, с. Майское, линия 4, участок 24	Пригородный	15:08:0020101:2159	003002000000 Земли населенных пунктов	Для ведения личного подсобного хозяйства и строительства жилого дома	13	02:020	1 000	468,59	468 590,00
5625	Респ. Северная Осетия - Алания, р-н Пригородный	Пригородный	15:08:0020101:216	003001000000 Земли сельскохозяйственного назначения	Под КФХ	1	01:010	30 000	12,75	382 500,00
5626	Республика Северная Осетия-Алания, р-н Пригородный, с Новое, Линия 4, участок 26	Пригородный	15:08:0020101:2161	003002000000 Земли населенных пунктов	Для строительства индивидуального жилого дома и ведение личного подсобного хозяйства	13	02:010	1 500	468,59	702 885,00

№ п/п	Местоположение ЗУ	Район	Кадастровый номер ЗУ	Категория земель	Разрешенное использование по документу	Код вида разрешенного использования (в соответствии с классификатором видов разрешенного использования земельных участков)	Вид использования объектов недвижимости	Площадь	УПКС	КС
5627	Республика Северная Осетия-Алания, р-н Пригородный, северная окраина с Новое	Пригородный	15:08:0020101:2162	003001000000 Земли сельскохозяйственного назначения	Для ведения овощеводство	1	01:030	40 151	12,75	511 925,25
5628	Республика Северная Осетия-Алания, р-н Пригородный, с. Майское, линия 10, участок 33	Пригородный	15:08:0020101:2163	003002000000 Земли населенных пунктов	для ведения личного подсобного хозяйства	13	02:020	1 000	468,59	468 590,00
5629	Республика Северная Осетия-Алания, р-н Пригородный, с. Майское, линия 6, участок 57	Пригородный	15:08:0020101:2164	003002000000 Земли населенных пунктов	Для ведения личного подсобного хозяйства и индивидуального жилищного строительство	13	02:020	1 000	468,59	468 590,00
5630	Республика Северная Осетия-Алания, р-н Пригородный, с Майское, линия 6, участок 59	Пригородный	15:08:0020101:2165	003002000000 Земли населенных пунктов	Для ведения личного подсобного хозяйства и индивидуального жилищного строительство	13	02:020	1 000	468,59	468 590,00
5631	Республика Северная Осетия-Алания, р-н Пригородный, с Майское, линия 6, участок 61	Пригородный	15:08:0020101:2166	003002000000 Земли населенных пунктов	Для ведения личного подсобного хозяйства и индивидуального жилищного строительства	13	02:020	1 000	468,59	468 590,00
5632	Респ. Северная Осетия - Алания, р-н Пригородный	Пригородный	15:08:0020101:217	003001000000 Земли сельскохозяйственного назначения	Под КФХ	1	01:010	30 000	12,75	382 500,00
5633	Республика Северная Осетия-Алания, р-н Пригородный, с. Новое, линия 7, участок 11	Пригородный	15:08:0020101:2170	003002000000 Земли населенных пунктов	Для ведения личного подсобного хозяйства	13	02:020	1 013	468,59	474 681,67
5634	Республика Северная Осетия-Алания, р-н Пригородный, с Новое, линия 7, участок 13	Пригородный	15:08:0020101:2171	003002000000 Земли населенных пунктов	Для ведения личного подсобного хозяйства	13	02:020	1 013	468,59	474 681,67
5635	Республика Северная Осетия-Алания, р-н Пригородный, с Новое, линия 7, участок 17	Пригородный	15:08:0020101:2172	003002000000 Земли населенных пунктов	Для ведения личного подсобного хозяйства	13	02:020	1 013	468,59	474 681,67
5636	Республика Северная Осетия-Алания, р-н Пригородный, с. Новое, линия 7, участок 15	Пригородный	15:08:0020101:2173	003002000000 Земли населенных пунктов	Для ведения личного подсобного хозяйства	13	02:020	1 014	468,59	475 150,26
5637	Республика Северная Осетия-Алания, р-н Пригородный, с. Майское, линия 7, участок 112	Пригородный	15:08:0020101:2175	003002000000 Земли населенных пунктов	Для ведения личного подсобного хозяйства и строительства жилого дома	13	02:020	999	468,59	468 121,41
5638	Республика Северная Осетия-Алания, р-н Пригородный, с Майское, линия 7, уч. 110	Пригородный	15:08:0020101:2176	003002000000 Земли населенных пунктов	Для ведения личного подсобного хозяйства и строительства жилого дома	13	02:020	999	468,59	468 121,41
5639	Республика Северная Осетия-Алания, р-н Пригородный, с Новое, линия 5, участок 4	Пригородный	15:08:0020101:2177	003002000000 Земли населенных пунктов	Личное подсобное хозяйство и строительство жилого дома	13	02:020	1 500	468,59	702 885,00
5640	Республика Северная Осетия-Алания, р-н Пригородный, с.Новое, линия 18, участок 28	Пригородный	15:08:0020101:2178	003002000000 Земли населенных пунктов	Личное подсобное хозяйство и строительство жилого дома	13	02:020	995	468,59	466 247,05
5641	Респ. Северная Осетия - Алания, р-н Пригородный	Пригородный	15:08:0020101:218	003001000000 Земли сельскохозяйственного назначения	Под КФХ	1	01:010	30 000	12,75	382 500,00
5642	Республика Северная Осетия-Алания, р-н Пригородный, с Новое, линия 20, участок 1	Пригородный	15:08:0020101:2180	003002000000 Земли населенных пунктов	Личное подсобное хозяйство и строительство жилого дома	13	02:020	997	468,59	467 184,23
5643	Республика Северная Осетия-Алания, р-н Пригородный, северное с Майское	Пригородный	15:08:0020101:2181	003001000000 Земли сельскохозяйственного назначения	Для овощеводства	1	01:030	171 714	12,75	2 189 353,50
5644	Республика Северная Осетия-Алания, р-н Пригородный, с. Майское, линия 9, участок 50	Пригородный	15:08:0020101:2182	003002000000 Земли населенных пунктов	для ведения личного подсобного хозяйства	13	02:020	1 000	468,59	468 590,00
5645	Республика Северная Осетия-Алания, р-н Пригородный, с. Новое, линия 2, участок 57	Пригородный	15:08:0020101:2183	003002000000 Земли населенных пунктов	Личное подсобное хозяйство и строительство жилого дома	13	02:020	1 500	468,59	702 885,00
5646	Республика Северная Осетия-Алания, район Пригородный, с Новое, линия 5, участок 61	Пригородный	15:08:0020101:2184	003002000000 Земли населенных пунктов	Личное подсобное хозяйство и строительство жилого дома	13	02:020	1 500	468,59	702 885,00
5647	Республика Северная Осетия-Алания, р-н Пригородный, с Новое, линия 5, участок 49	Пригородный	15:08:0020101:2186	003002000000 Земли населенных пунктов	Личное подсобное хозяйство и строительство жилого дома	13	02:020	1 500	468,59	702 885,00
5648	Республика Северная Осетия-Алания, р-н Пригородный, с. Майское, 9 линия, 28 участок	Пригородный	15:08:0020101:2188	003002000000 Земли населенных пунктов	личное подсобное хозяйство и строительство жилого дома	13	02:020	1 001	468,59	469 058,59
5649	Республика Северная Осетия-Алания, р-н Пригородный, с. Майское, 9 линия, участок 61	Пригородный	15:08:0020101:2189	003002000000 Земли населенных пунктов	Личное подсобное хозяйство и строительство жилого дома	13	02:020	1 001	468,59	469 058,59
5650	Респ. Северная Осетия - Алания, р-н Пригородный	Пригородный	15:08:0020101:219	003001000000 Земли сельскохозяйственного назначения	Под КФХ	1	01:010	30 000	12,75	382 500,00
5651	Республика Северная Осетия-Алания, р-н Пригородный, с Майское, 9 линия, участок 71	Пригородный	15:08:0020101:2190	003002000000 Земли населенных пунктов	личное подсобное хозяйство и строительство жилого дома	13	02:020	947	468,59	443 754,73
5652	Республика Северная Осетия-Алания, р-н Пригородный, с Майское, линия 10, участок 18	Пригородный	15:08:0020101:2191	003002000000 Земли населенных пунктов	личное подсобное хозяйство и строительство жилого дома	13	02:020	1 000	468,59	468 590,00
5653	Республика Северная Осетия-Алания, р-н Пригородный, на территории Майского сельского Совета	Пригородный	15:08:0020101:2198	003003000000 Земли промышленности, энергетики, транспорта, связи, радиовещания, телевидения, информатики, земли для обеспечения космической деятельности, земли обороны, безопасности и земли иного специального назначения	Для индивидуальной трудовой деятельности по производству строительных изделий (столярных)	6	06:000	3 000	245,97	737 910,00
5654	Республика Северная Осетия-Алания, Пригородный р-н, с Майское, с левой стороны автодороги Владикавказ-Моздок	Пригородный	15:08:0020101:2199	003001000000 Земли сельскохозяйственного назначения	животноводческие фермы различного профиля, пчеловодство, производственные и складские предприятия сельского хозяйства, теплицы	1	01:180	17 972	194,47	3 495 014,84
5655	Респ. Северная Осетия - Алания, р-н Пригородный	Пригородный	15:08:0020101:220	003001000000 Земли сельскохозяйственного назначения	Под КФХ	1	01:010	30 000	12,75	382 500,00
5656	Республика Северная Осетия-Алания, Пригородный р-н, с Майское, ул Центральная, 49	Пригородный	15:08:0020101:2200	003002000000 Земли населенных пунктов	Для ведения личного подсобного хозяйства и строительства жилого дома	13	02:020	1 000	468,59	468 590,00
5657	Республика Северная Осетия-Алания, р-н Пригородный, с Новое, линия 3, участок 10	Пригородный	15:08:0020101:2201	003002000000 Земли населенных пунктов	Для ведения личного подсобного хозяйства	13	02:020	1 788	468,59	837 838,92
5658	Республика Северная Осетия-Алания, р-н Пригородный, с. Новое, линия 3, уч 14	Пригородный	15:08:0020101:2202	003002000000 Земли населенных пунктов	Для ведения личного подсобного хозяйства	13	02:020	1 812	468,59	849 085,08
5659	Республика Северная Осетия-Алания, р-н Пригородный, с. Новое, линия 3, уч 16	Пригородный	15:08:0020101:2203	003002000000 Земли населенных пунктов	Для ведения личного подсобного хозяйства	13	02:020	2 000	468,59	937 180,00
5660	Республика Северная Осетия-Алания, р-н Пригородный, с Новое, Линия 11, участок 4	Пригородный	15:08:0020101:2207	003002000000 Земли населенных пунктов	Для ведения личного подсобного хозяйства	13	02:020	1 800	468,59	843 462,00
5661	Республика Северная Осетия-Алания, р-н Пригородный, с Майское, линия 8, участок 60	Пригородный	15:08:0020101:2208	003002000000 Земли населенных пунктов	Личное подсобное хозяйство и строительство жилого дома	13	02:020	1 000	468,59	468 590,00

№ пп	Местоположение ЗУ	Район	Кадастровый номер ЗУ	Категория земель	Разрешенное использование по документу	Код вида разрешенного использования (в соответствии с классификатором видов разрешенного использования земельных участков)	Вид использования объектов недвижимости	Площадь	УПКС	КС
5662	Республика Северная Осетия-Алания, р-н Пригородный, с. Майское, линия 8, участок 62	Пригородный	15:08:0020101:2209	003002000000 Земли населенных пунктов	Личное подсобное хозяйство и строительство жилого дома	13	02:020	1 000	468,59	468 590,00
5663	Республика Северная Осетия - Алания, р-н Пригородный	Пригородный	15:08:0020101:221	003001000000 Земли сельскохозяйственного назначения	Хранение и переработка сельскохозяйственной продукции	1	01:150	12 135	194,47	2 359 893,45
5664	Республика Северная Осетия-Алания, р-н Пригородный, с. Майское, линия 8, участок 68	Пригородный	15:08:0020101:2210	003002000000 Земли населенных пунктов	Личное подсобное хозяйство и строительство жилого дома	13	02:020	1 000	468,59	468 590,00
5665	Республика Северная Осетия-Алания, р-н Пригородный, с. Майское, линия 9, участок 53	Пригородный	15:08:0020101:2211	003002000000 Земли населенных пунктов	Для ведения личного подсобного хозяйства и строительства жилого дома	13	02:020	1 000	468,59	468 590,00
5666	Республика Северная Осетия-Алания, р-н Пригородный, с. Майское, линия 5, участок 68	Пригородный	15:08:0020101:2212	003002000000 Земли населенных пунктов	Для ведения личного подсобного хозяйства и строительства жилого дома	13	02:020	1 000	468,59	468 590,00
5667	Республика Северная Осетия-Алания, р-н Пригородный, с. Новое, линия 21, уч. 43	Пригородный	15:08:0020101:2214	003002000000 Земли населенных пунктов	Для ведения личного подсобного хозяйства и строительства жилого дома	13	02:020	997	468,59	467 184,23
5668	Республика Северная Осетия-Алания, р-н Пригородный, с. Майское, линия 6, участок 58	Пригородный	15:08:0020101:2215	003002000000 Земли населенных пунктов	Ведение личного подсобного хозяйства и строительство жилого дома	13	02:020	1 000	468,59	468 590,00
5669	Республика Северная Осетия-Алания, р-н Пригородный, с. Майское, участок 47 "а"	Пригородный	15:08:0020101:2216	003002000000 Земли населенных пунктов	Для ведения личного подсобного хозяйства	13	02:020	2 000	468,59	937 180,00
5670	Республика Северная Осетия-Алания, р-н Пригородный, с. Новое, линия 6, участок 76	Пригородный	15:08:0020101:2217	003002000000 Земли населенных пунктов	Для ведения личного подсобного хозяйства и строительства жилого дома	13	02:020	1 500	468,59	702 885,00
5671	Республика Северная Осетия-Алания, р-н Пригородный, с. Майское, ул. Центральная, уч. 23	Пригородный	15:08:0020101:2219	003002000000 Земли населенных пунктов	Для личного подсобного хозяйства и строительства жилого дома	13	02:020	1 000	468,59	468 590,00
5672	Респ. Северная Осетия - Алания, р-н Пригородный	Пригородный	15:08:0020101:222	003001000000 Земли сельскохозяйственного назначения	Под КФХ	1	01:010	15 000	12,75	191 250,00
5673	Республика Северная Осетия-Алания, р-н Пригородный, с правой стороны автодороги "Владикавказ-Моздок"	Пригородный	15:08:0020101:2220	003001000000 Земли сельскохозяйственного назначения	Для выращивания сельскохозяйственной продукции	1	01:010	2 656 754	12,75	33 873 613,50
5674	Республика Северная Осетия-Алания, р-н Пригородный, с правой стороны автодороги "Владикавказ-Моздок"	Пригородный	15:08:0020101:2221	003003000000 Земли промышленности, энергетики, транспорта, связи, радиовещания, телевидения, информатики, земли для обеспечения космической деятельности, земли обороны, безопасности и земли иного специального назначения	Предпринимательство, производственная деятельность, склады	4	04:000	19 893	1 218,34	24 236 437,62
5675	Респ. Северная Осетия - Алания, р-н Пригородный	Пригородный	15:08:0020101:223	003001000000 Земли сельскохозяйственного назначения	Под КФХ	1	01:010	20 000	12,75	255 000,00
5676	Республика Северная Осетия-Алания, р-н Пригородный, с. Майское, ул. Центральная, 9	Пригородный	15:08:0020101:2230	003002000000 Земли населенных пунктов	Для ведения личного подсобного хозяйства	13	02:020	708	468,59	331 761,72
5677	Республика Северная Осетия-Алания, р-н Пригородный, с. Новое, линия 4, участок 27	Пригородный	15:08:0020101:2232	003002000000 Земли населенных пунктов	Для ведения личного подсобного хозяйства	13	02:020	1 500	468,59	702 885,00
5678	Республика Северная Осетия-Алания, р-н Пригородный, с. Майское, линия 5, участок 58	Пригородный	15:08:0020101:2233	003002000000 Земли населенных пунктов	Для ведения личного подсобного хозяйства и строительства жилого дома	13	02:020	1 000	468,59	468 590,00
5679	Республика Северная Осетия-Алания, р-н Пригородный, с. Новое, линия 1, участок 45	Пригородный	15:08:0020101:2234	003002000000 Земли населенных пунктов	Для ведения личного подсобного хозяйства	13	02:020	900	468,59	421 731,00
5680	Республика Северная Осетия-Алания, р-н Пригородный, восточнее с. Майское и южнее автодороги на г. Магас	Пригородный	15:08:0020101:2235	003002000000 Земли населенных пунктов	Для ведения личного подсобного хозяйства	13	02:020	1 618	468,59	758 178,62
5681	Республика Северная Осетия-Алания, р-н Пригородный, с. Новое, линия 1, участок 39	Пригородный	15:08:0020101:2236	003002000000 Земли населенных пунктов	Для ведения личного подсобного хозяйства	13	02:020	908	468,59	425 479,72
5682	Республика Северная Осетия-Алания, р-н Пригородный, с. Новое, линия 1, участок 38	Пригородный	15:08:0020101:2237	003002000000 Земли населенных пунктов	Для ведения личного подсобного хозяйства	13	02:020	914	468,59	428 291,26
5683	Республика Северная Осетия-Алания, р-н Пригородный, с. Новое, линия 1, участок 37	Пригородный	15:08:0020101:2238	003002000000 Земли населенных пунктов	Для ведения личного подсобного хозяйства	13	02:020	923	468,59	432 508,57
5684	Республика Северная Осетия-Алания, р-н Пригородный, с. Новое, линия 1, участок 36	Пригородный	15:08:0020101:2239	003002000000 Земли населенных пунктов	Для ведения личного подсобного хозяйства	13	02:020	935	468,59	438 131,65
5685	Республика Северная Осетия - Алания, р-н Пригородный	Пригородный	15:08:0020101:224	003001000000 Земли сельскохозяйственного назначения	Скотоводство	1	01:080	47 054	223,48	10 515 627,92
5686	Республика Северная Осетия-Алания, р-н Пригородный, с. Новое, линия 1, участок 44	Пригородный	15:08:0020101:2240	003002000000 Земли населенных пунктов	Для ведения личного подсобного хозяйства	13	02:020	901	468,59	422 199,59
5687	Республика Северная Осетия-Алания, р-н Пригородный, с. Новое, линия 1, участок 42	Пригородный	15:08:0020101:2241	003002000000 Земли населенных пунктов	Для ведения личного подсобного хозяйства	13	02:020	902	468,59	422 668,18
5688	Республика Северная Осетия-Алания, р-н Пригородный, с. Новое, линия 1, участок 41	Пригородный	15:08:0020101:2242	003002000000 Земли населенных пунктов	Для ведения личного подсобного хозяйства	13	02:020	899	468,59	421 262,41
5689	Республика Северная Осетия-Алания, р-н Пригородный, с Новое, линия 1, участок 43	Пригородный	15:08:0020101:2243	003002000000 Земли населенных пунктов	Для ведения личного подсобного хозяйства	13	02:020	901	468,59	422 199,59
5690	Республика Северная Осетия-Алания, р-н Пригородный, с. Новое, линия 1, участок 46	Пригородный	15:08:0020101:2244	003002000000 Земли населенных пунктов	Для ведения личного подсобного хозяйства	13	02:020	501	468,59	234 763,59
5691	Республика Северная Осетия-Алания, р-н Пригородный, с. Новое, линия 1, участок 35	Пригородный	15:08:0020101:2245	003002000000 Земли населенных пунктов	Для ведения личного подсобного хозяйства	13	02:020	1 037	468,59	485 927,83
5692	Республика Северная Осетия-Алания, р-н Пригородный, с. Новое, линия 1, участок 34	Пригородный	15:08:0020101:2246	003002000000 Земли населенных пунктов	Для ведения личного подсобного хозяйства	13	02:020	1 048	468,59	491 082,32
5693	Республика Северная Осетия-Алания, р-н Пригородный, с Новое, линия 1, участок 33	Пригородный	15:08:0020101:2247	003002000000 Земли населенных пунктов	Для ведения личного подсобного хозяйства	13	02:020	1 713	468,59	802 694,67
5694	Республика Северная Осетия-Алания, р-н Пригородный, восточнее с. Майское и южнее автодороги на г. Магас	Пригородный	15:08:0020101:2248	003002000000 Земли населенных пунктов	Для ведения личного подсобного хозяйства	13	02:020	1 999	468,59	936 711,41
5695	Республика Северная Осетия-Алания, р-н Пригородный, с. Новое, линия 1, участок 40	Пригородный	15:08:0020101:2249	003002000000 Земли населенных пунктов	Для ведения личного подсобного хозяйства	13	02:020	901	468,59	422 199,59
5696	Республика Северная Осетия-Алания, р-н Пригородный, с. Новое, линия 16, участок 7	Пригородный	15:08:0020101:2250	003002000000 Земли населенных пунктов	Для ведения личного подсобного хозяйства	13	02:020	998	468,59	467 652,82
5697	Российская Федерация, Республика Северная Осетия-Алания, р-н Пригородный, с. Новое, линия 22, уч. 42	Пригородный	15:08:0020101:2251	003002000000 Земли населенных пунктов	Для ведения личного подсобного хозяйства	13	02:020	1 004	468,59	470 464,36
5698	Республика Северная Осетия-Алания, р-н Пригородный, с. Майское, ул. Центральная, уч. 47	Пригородный	15:08:0020101:2254	003002000000 Земли населенных пунктов	Для ведения личного подсобного хозяйства и строительства жилого дома	13	02:020	1 000	468,59	468 590,00

№ п/п	Местоположение ЗУ	Район	Кадастровый номер ЗУ	Категория земель	Разрешенное использование по документу	Код вида разрешенного использования (в соответствии с классификатором видов разрешенного использования земельных участков)	Вид использования объектов недвижимости	Площадь	УПКС	КС
5699	Республика Северная Осетия-Алания, р-н Пригородный, с Майское, линия 6, уч 55 "а"	Пригородный	15:08:0020101:2256	003002000000 Земли населенных пунктов	Для ведения личного подсобного хозяйства и индивидуального жилищного строительства	13	02:0020	1 000	468,59	468 590,00
5700	Республика Северная Осетия-Алания, р-н Пригородный, с. Майское, линия 9, участок 59	Пригородный	15:08:0020101:2257	003002000000 Земли населенных пунктов	для ведения личного подсобного хозяйства	13	02:0020	1 000	468,59	468 590,00
5701	Республика Северная Осетия-Алания, р-н Пригородный, с. Новое, линия 2, участок №21	Пригородный	15:08:0020101:2258	003002000000 Земли населенных пунктов	Для ведения личного подсобного хозяйства	13	02:0020	1 500	468,59	702 885,00
5702	Республика Северная Осетия-Алания, р-н Пригородный, с Майское, линия 5, уч. 60	Пригородный	15:08:0020101:2259	003002000000 Земли населенных пунктов	Ведение личного подсобного хозяйства и строительство жилого дома	13	02:0020	1 000	468,59	468 590,00
5703	Респ. Северная Осетия - Алания, р-н Пригородный	Пригородный	15:08:0020101:226	003001000000 Земли сельскохозяйственного назначения	Под КФХ	1	01:010	32 000	12,75	408 000,00
5704	Республика Северная Осетия-Алания, р-н Пригородный, с. Майское, линия 5, уч. 62	Пригородный	15:08:0020101:2260	003002000000 Земли населенных пунктов	Ведение личного подсобного хозяйства и строительство жилого дома	13	02:0020	1 000	468,59	468 590,00
5705	Республика Северная Осетия-Алания, р-н Пригородный, с. Майское, линия 5, уч. 64	Пригородный	15:08:0020101:2261	003002000000 Земли населенных пунктов	Ведение личного подсобного хозяйства и строительство жилого дома	13	02:0020	1 000	468,59	468 590,00
5706	Республика Северная Осетия-Алания, р-н Пригородный, с Майское, линия 5, уч. 66	Пригородный	15:08:0020101:2262	003002000000 Земли населенных пунктов	Ведение личного подсобного хозяйства и строительство жилого дома	13	02:0020	1 000	468,59	468 590,00
5707	Республика Северная Осетия-Алания, р-н Пригородный, с Майское, линия 10, уч. 28	Пригородный	15:08:0020101:2263	003002000000 Земли населенных пунктов	Ведение личного подсобного хозяйства и строительство жилого дома	13	02:0020	1 125	468,59	527 163,75
5708	Республика Северная Осетия-Алания, р-н Пригородный, с. Майское, линия 10, уч. 30	Пригородный	15:08:0020101:2264	003002000000 Земли населенных пунктов	Ведение личного подсобного хозяйства и строительство жилого дома	13	02:0020	1 149	468,59	538 409,91
5709	Республика Северная Осетия-Алания, р-н Пригородный, с. Майское, линия 5, участок 58 "а"	Пригородный	15:08:0020101:2265	003002000000 Земли населенных пунктов	Ведение личного подсобного хозяйства и строительство жилого дома	13	02:0020	1 000	468,59	468 590,00
5710	Республика Северная Осетия-Алания, р-н Пригородный, с Майское, линия 5, участок 58 "б"	Пригородный	15:08:0020101:2266	003002000000 Земли населенных пунктов	Ведение личного подсобного хозяйства и строительство жилого дома	13	02:0020	1 000	468,59	468 590,00
5711	Республика Северная Осетия-Алания, р-н Пригородный, с Новое, линия 16, участок 20	Пригородный	15:08:0020101:2267	003002000000 Земли населенных пунктов	Для ведения личного подсобного хозяйства	13	02:0020	1 013	468,59	474 681,67
5712	Республика Северная Осетия-Алания, р-н Пригородный, с. Новое, линия 22, участок 26	Пригородный	15:08:0020101:2269	003002000000 Земли населенных пунктов	Для строительства индивидуального жилого дома и ведения личного подсобного хозяйства	13	02:010	1 000	468,59	468 590,00
5713	Респ. Северная Осетия - Алания, р-н Пригородный, севернее сел.Майское	Пригородный	15:08:0020101:227	003001000000 Земли сельскохозяйственного назначения	Для выращивания сельскохозяйственной продукции	1	01:010	21 567	12,75	274 979,25
5714	Республика Северная Осетия-Алания, район Пригородный, с Новое, линия 4, уч.14	Пригородный	15:08:0020101:2270	003002000000 Земли населенных пунктов	Для строительства индивидуального жилого дома и ведение личного подсобного хозяйства	13	02:010	1 500	468,59	702 885,00
5715	Республика Северная Осетия-Алания, р-н Пригородный, с Майское, линия 6, участок 55	Пригородный	15:08:0020101:2271	003002000000 Земли населенных пунктов	Для ведения личного подсобного хозяйства и индивидуального жилищного строительства	13	02:0020	1 000	468,59	468 590,00
5716	Республика Северная Осетия-Алания, р-н Пригородный, с.Майское, ул. Шоссейная, №16	Пригородный	15:08:0020101:2272	003002000000 Земли населенных пунктов	Для ведения личного подсобного хозяйства	13	02:0020	1 000	468,59	468 590,00
5717	Республика Северная Осетия-Алания, р-н Пригородный, с.Майское, линия 5, участок 13	Пригородный	15:08:0020101:2274	003002000000 Земли населенных пунктов	Личное подсобное хозяйство	13	02:0020	1 000	468,59	468 590,00
5718	Республика Северная Осетия-Алания, р-н Пригородный, с Майское, линия 6, участок 62	Пригородный	15:08:0020101:2275	003002000000 Земли населенных пунктов	Личное подсобное хозяйство	13	02:0020	1 000	468,59	468 590,00
5719	Республика Северная Осетия-Алания, р-н Пригородный, с Майское, линия 2, уч. 32	Пригородный	15:08:0020101:2277	003002000000 Земли населенных пунктов	Ведение личного подсобного хозяйства и строительство жилого дома	13	02:0020	1 000	468,59	468 590,00
5720	Республика Северная Осетия-Алания, р-н Пригородный, с. Майское, линия 3, участок 67	Пригородный	15:08:0020101:2279	003002000000 Земли населенных пунктов	Ведение личного подсобного хозяйства и строительство жилого дома	13	02:0020	1 001	468,59	469 058,59
5721	Респ. Северная Осетия - Алания, р-н Пригородный	Пригородный	15:08:0020101:228	003001000000 Земли сельскохозяйственного назначения	Под КФХ	1	01:010	20 000	12,75	255 000,00
5722	Республика Северная Осетия-Алания, р-н Пригородный, с Майское, линия 5, участок 114	Пригородный	15:08:0020101:2281	003002000000 Земли населенных пунктов	Ведение личного подсобного хозяйства и строительство жилого дома	13	02:0020	1 000	468,59	468 590,00
5723	Республика Северная Осетия-Алания, р-н Пригородный, с Майское, линия 4, участок 50	Пригородный	15:08:0020101:2282	003002000000 Земли населенных пунктов	Ведение личного подсобного хозяйства и строительства жилого дома	13	02:0020	1 000	468,59	468 590,00
5724	Республика Северная Осетия-Алания, р-н Пригородный, с. Майское, линия 4, уч. 52	Пригородный	15:08:0020101:2283	003002000000 Земли населенных пунктов	Ведение личного подсобного хозяйства и строительство жилого дома	13	02:0020	1 000	468,59	468 590,00
5725	Республика Северная Осетия-Алания, р-н Пригородный, с. Новое, линия 18, уч. 43	Пригородный	15:08:0020101:2284	003002000000 Земли населенных пунктов	Для ведения личного подсобного хозяйства	13	02:0020	997	468,59	467 184,23
5726	Республика Северная Осетия-Алания, р-н Пригородный, с Новое, линия 10, уч 1	Пригородный	15:08:0020101:2285	003002000000 Земли населенных пунктов	Для ведения личного подсобного хозяйства	13	02:0020	1 502	468,59	703 822,18
5727	Республика Северная Осетия-Алания, р-н Пригородный, с Новое, линия 10, уч 5	Пригородный	15:08:0020101:2286	003002000000 Земли населенных пунктов	Для ведения личного подсобного хозяйства	13	02:0020	1 500	468,59	702 885,00
5728	Республика Северная Осетия-Алания, р-н Пригородный, с. Новое, линия 14, уч. 1	Пригородный	15:08:0020101:2287	003002000000 Земли населенных пунктов	Для ведения личного подсобного хозяйства	13	02:0020	1 499	468,59	702 416,41
5729	Респ. Северная Осетия - Алания, р-н Пригородный	Пригородный	15:08:0020101:229	003001000000 Земли сельскохозяйственного назначения	Под КФХ	1	01:010	100 000	12,75	1 275 000,00
5730	Республика Северная Осетия-Алания, р-н Пригородный, с Майское, ул. Центральная, 45	Пригородный	15:08:0020101:2290	003002000000 Земли населенных пунктов	Ведение личного подсобного хозяйства и строительство жилого дома	13	02:0020	1 000	468,59	468 590,00
5731	Республика Северная Осетия-Алания, р-н Пригородный, с Майское, линия 6, участок 52	Пригородный	15:08:0020101:2291	003002000000 Земли населенных пунктов	Ведение личного подсобного хозяйства и строительство жилого дома	13	02:0020	968	468,59	453 595,12
5732	Республика Северная Осетия-Алания, р-н Пригородный, с. Майское, линия 6, участок 54	Пригородный	15:08:0020101:2292	003002000000 Земли населенных пунктов	Ведение личного подсобного хозяйства и строительство жилого дома	13	02:0020	1 000	468,59	468 590,00
5733	Республика Северная Осетия-Алания, р-н Пригородный, с. Майское, линия 11, участок 8	Пригородный	15:08:0020101:2293	003002000000 Земли населенных пунктов	Ведение личного подсобного хозяйства и строительство жилого дома	13	02:0020	1 017	468,59	476 556,03
5734	Республика Северная Осетия-Алания, р-н Пригородный, с Майское, линия 2, участок 108	Пригородный	15:08:0020101:2294	003002000000 Земли населенных пунктов	Для ведения личного подсобного хозяйства и индивидуального жилищного строительства	13	02:0020	1 000	468,59	468 590,00
5735	Республика Северная Осетия-Алания, р-н Пригородный, с Майское, линия 5, участок 97	Пригородный	15:08:0020101:2296	003002000000 Земли населенных пунктов	Для ведения личного подсобного хозяйства и индивидуального жилищного строительства	13	02:0020	1 002	468,59	469 527,18

№ п/п	Местоположение ЗУ	Район	Кадастровый номер ЗУ	Категория земель	Разрешенное использование по документу	Код вида разрешенного использования (в соответствии с классификатором видов разрешенного использования земельных участков)	Вид использования объектов недвижимости	Площадь	УПКС	КС
5736	Республика Северная Осетия-Алания, р-н Пригородный, с Майское, линия 4, уч 11	Пригородный	15:08:0020101:2298	003002000000 Земли населенных пунктов	Для ведения личного подсобного хозяйства и индивидуального жилищного строительства	13	02.0.20	1 000	468,59	468 590,00
5737	Республика Северная Осетия-Алания, р-н Пригородный, с Майское, линия 6, уч 43	Пригородный	15:08:0020101:2299	003002000000 Земли населенных пунктов	Ведение личного подсобного хозяйства и строительство жилого дома	13	02.0.20	1 000	468,59	468 590,00
5738	Респ. Северная Осетия - Алания, р-н Пригородный, севернее сел. Майское на пересечение автодорог Владикавказ-Моздок и Кантышево-Назрань	Пригородный	15:08:0020101:23	003003000000 Земли промышленности, энергетики, транспорта, связи, радиовещания, телевидения, информатики, земли для обеспечения космической деятельности, земли обороны, безопасности и земли иного специального назначения	Для эксплуатации существующего здания магазина, автозаправочных станций, автозаправочного комплекса	4	04.0.95	2 000	1 959,59	3 919 180,00
5739	Российская Федерация, Республика Северная Осетия-Алания, Пригородный район	Пригородный	15:08:0020101:230	003001000000 Земли сельскохозяйственного назначения	Обеспечение сельскохозяйственного производства	1	01.1.80	145 263	223,48	32 463 375,24
5740	Республика Северная Осетия-Алания, р-н Пригородный, с. Майское, линия 8, участок 82	Пригородный	15:08:0020101:2305	003002000000 Земли населенных пунктов	Ведение личного подсобного хозяйства и строительства жилого дома	13	02.0.20	1 000	468,59	468 590,00
5741	Республика Северная Осетия-Алания, р-н Пригородный, с. Новое, линия 6, участок 20	Пригородный	15:08:0020101:2306	003002000000 Земли населенных пунктов	Для ведения личного подсобного хозяйства и строительства индивидуального жилого дома	13	02.0.20	1 500	468.59	702 885.00
5742	Республика Северная Осетия-Алания, р-н Пригородный, с Новое, линия 5, уч. 59	Пригородный	15:08:0020101:2307	003002000000 Земли населенных пунктов	Для ведения личного подсобного хозяйства и строительства индивидуального жилого дома	13	02.0.20	1 500	468.59	702 885.00
5743	Респ. Северная Осетия - Алания, р-н Пригородный	Пригородный	15:08:0020101:231	003001000000 Земли сельскохозяйственного назначения	Под АЗС	4	04.0.95	10 000	1 959,59	19 595 900,00
5744	Республика Северная Осетия-Алания, р-н Пригородный, с. Майское, линия 7, участок 114	Пригородный	15:08:0020101:2310	003002000000 Земли населенных пунктов	Ведение личного подсобного хозяйства и индивидуального жилищного строительства	13	02.0.20	1 000	468,59	468 590,00
5745	Республика Северная Осетия-Алания, р-н Пригородный, с. Майское, линия 7, участок 116	Пригородный	15:08:0020101:2311	003002000000 Земли населенных пунктов	Ведение личного подсобного хозяйства и индивидуального жилищного строительства	13	02.0.20	1 000	468.59	468 590.00
5746	Республика Северная Осетия-Алания, р-н Пригородный, с Майское, линия 7, участок 77	Пригородный	15:08:0020101:2312	003002000000 Земли населенных пунктов	Ведение личного подсобного хозяйства и индивидуального жилищного строительства	13	02.0.20	1 000	468.59	468 590.00
5747	Республика Северная Осетия-Алания, р-н Пригородный, с Новое, линия 15, уч 47	Пригородный	15:08:0020101:2313	003002000000 Земли населенных пунктов	Для ведения личного подсобного хозяйства	13	02.0.20	998	468,59	467 652,82
5748	Республика Северная Осетия-Алания, р-н Пригородный, с. Майское, линия 5, уч. 101	Пригородный	15:08:0020101:2314	003002000000 Земли населенных пунктов	для ведения личного подсобного хозяйства	13	02.0.20	1 000	468,59	468 590,00
5749	Республика Северная Осетия-Алания, р-н Пригородный, с. Майское, линия 5, уч. 122	Пригородный	15:08:0020101:2315	003002000000 Земли населенных пунктов	для ведения личного подсобного хозяйства	13	02.0.20	1 000	468.59	468 590.00
5750	Республика Северная Осетия-Алания, р-н Пригородный, с Майское, линия 2, уч 41	Пригородный	15:08:0020101:2316	003002000000 Земли населенных пунктов	Ведение личного подсобного хозяйства и строительство жилого дома	13	02.0.20	1 000	468.59	468 590.00
5751	Республика Северная Осетия-Алания, р-н Пригородный, с Новое, линия 15, уч 39	Пригородный	15:08:0020101:2317	003002000000 Земли населенных пунктов	Для ведения личного подсобного хозяйства	13	02.0.20	997	468,59	467 184,23
5752	Республика Северная Осетия-Алания, р-н Пригородный, с. Новое, линия 21, участок 34	Пригородный	15:08:0020101:2319	003002000000 Земли населенных пунктов	Для ведения личного подсобного хозяйства	13	02.0.20	997	468,59	467 184,23
5753	Респ. Северная Осетия - Алания, р-н Пригородный	Пригородный	15:08:0020101:232	003001000000 Земли сельскохозяйственного назначения	Под КФХ	1	01.0.10	60 000	12,75	765 000.00
5754	Республика Северная Осетия-Алания, р-н Пригородный, с Майское, северная окраина, уч №47 "а"	Пригородный	15:08:0020101:2321	003002000000 Земли населенных пунктов	Для ведения личного подсобного хозяйства	13	02.0.20	3 000	468.59	1 405 770,00
5755	Республика Северная Осетия-Алания, р-н Пригородный, с Майское, северная окраина, уч. №51б	Пригородный	15:08:0020101:2322	003002000000 Земли населенных пунктов	Для ведения личного подсобного хозяйства	13	02.0.20	3 000	468,59	1 405 770,00
5756	Республика Северная Осетия-Алания, р-н Пригородный, с. Новое, линия 4, участок 22	Пригородный	15:08:0020101:2324	003002000000 Земли населенных пунктов	Для строительства индивидуального жилого дома и ведения личного подсобного хозяйства	13	02.0.10	1 500	468,59	702 885,00
5757	Республика Северная Осетия-Алания, р-н Пригородный, с. Майское, линия 3, участок 104	Пригородный	15:08:0020101:2325	003002000000 Земли населенных пунктов	Ведение личного подсобного хозяйства и строительство жилого дома	13	02.0.20	1 000	468.59	468 590.00
5758	Республика Северная Осетия-Алания, р-н Пригородный, с. Майское, линия 4, участок 115	Пригородный	15:08:0020101:2326	003002000000 Земли населенных пунктов	Ведение личного подсобного хозяйства и строительство жилого дома	13	02.0.20	992	468.59	464 841.28
5759	Республика Северная Осетия-Алания, р-н Пригородный, с. Майское, линия 6, участок 29	Пригородный	15:08:0020101:2327	003002000000 Земли населенных пунктов	Ведение личного подсобного хозяйства и строительство жилого дома	13	02.0.20	1 000	468,59	468 590,00
5760	Республика Северная Осетия-Алания, р-н Пригородный, с. Новое, линия 3, участок 25	Пригородный	15:08:0020101:2328	003002000000 Земли населенных пунктов	Для строительства индивидуального жилого дома и ведение личного подсобного хозяйства	13	02.0.10	1 500	468,59	702 885,00
5761	Республика Северная Осетия-Алания, р-н Пригородный, с. Майское, линия 5, участок 65	Пригородный	15:08:0020101:2329	003002000000 Земли населенных пунктов	Ведение личного подсобного хозяйства и строительство жилого дома	13	02.0.20	1 000	468.59	468 590.00
5762	Респ. Северная Осетия - Алания, р-н Пригородный, с левой стороны а/д на г. Моздок	Пригородный	15:08:0020101:233	003001000000 Земли сельскохозяйственного назначения	Для выращивания сельскохозяйственной продукции	1	01.0.10	10 000	12,75	127 500.00
5763	Республика Северная Осетия-Алания, р-н Пригородный, с. Майское, линия 3, участок 19	Пригородный	15:08:0020101:2330	003002000000 Земли населенных пунктов	Ведение личного подсобного хозяйства и строительство жилого дома	13	02.0.20	1 000	468,59	468 590,00
5764	Республика Северная Осетия-Алания, р-н Пригородный, с. Майское, линия 2, участок 55	Пригородный	15:08:0020101:2331	003002000000 Земли населенных пунктов	Ведение личного подсобного хозяйства и строительство жилого дома	13	02.0.20	1 000	468,59	468 590,00
5765	Республика Северная Осетия-Алания, р-н Пригородный, с. Новое, линия 7, участок 111	Пригородный	15:08:0020101:2332	003002000000 Земли населенных пунктов	Для строительства индивидуального жилого дома и ведение личного подсобного хозяйства	13	02.0.10	997	468.59	467 184.23
5766	Респ. Северная Осетия - Алания, р-н Пригородный, с Майское, ул Шоссейная, 29 "а"	Пригородный	15:08:0020101:2335	003002000000 Земли населенных пунктов	Для ведения личного подсобного хозяйства	13	02.0.20	1 569	468.59	735 217.71
5767	Республика Северная Осетия - Алания, р-н Пригородный, с. Майское, ул. Шоссейная, 29	Пригородный	15:08:0020101:2336	003002000000 Земли населенных пунктов	Для ведения личного подсобного хозяйства	13	02.0.20	1 524	468,59	714 131,16
5768	Республика Северная Осетия-Алания, р-н Пригородный, с. Майское, ул. Шоссейная, 29 "б"	Пригородный	15:08:0020101:2337	003002000000 Земли населенных пунктов	Для ведения личного подсобного хозяйства	13	02.0.20	1 594	468,59	746 932,46

№ п/п	Местоположение ЗУ	Район	Кадастровый номер ЗУ	Категория земель	Разрешенное использование по документу	Код вида разрешенного использования (в соответствии с классификатором видов разрешенного использования земельных участков)	Вид использования объектов недвижимости	Площадь	УПКС	КС
5769	Республика Северная Осетия-Алания, р-н Пригородный, с Майское	Пригородный	15:08:0020101:234	003003000000 Земли промышленности, энергетики, транспорта, связи, радиовещания, телевидения, информатики, земли для обеспечения космической деятельности, земли обороны, безопасности и земли иного специального назначения	Для строительства и эксплуатации опор ВЛ 500 кВ-504 Невинномысская ГРЭС-Владикавказ-2	6	03:011	2 379	89.14	212 064,06
5770	Респ. Северная Осетия - Алания, р-н Пригородный, с. Майское, ул. Шоссейная, 28 а	Пригородный	15:08:0020101:2340	003002000000 Земли населенных пунктов	Для ведения личного подсобного хозяйства	13	02:020	506	468.59	237 106.54
5771	Республика Северная Осетия-Алания, р-н Пригородный, с Новое, линия 7, уч 95	Пригородный	15:08:0020101:2344	003002000000 Земли населенных пунктов	Для строительства индивидуального жилого дома и ведение личного подсобного хозяйства	13	02:010	998	468.59	467 652.82
5772	Республика Северная Осетия-Алания, р-н Пригородный, с Новое, линия 7, уч 91	Пригородный	15:08:0020101:2345	003002000000 Земли населенных пунктов	Для строительства индивидуального жилого дома и ведение личного подсобного хозяйства	13	02:010	997	468,59	467 184,23
5773	Республика Северная Осетия-Алания, р-н Пригородный, с Новое, линия 2, уч 1а	Пригородный	15:08:0020101:2346	003002000000 Земли населенных пунктов	для ведения личного подсобного хозяйства	13	02:020	876	468,59	410 484,84
5774	Республика Северная Осетия-Алания, р-н Пригородный, с. Новое, линия 21, уч 19	Пригородный	15:08:0020101:2347	003002000000 Земли населенных пунктов	Для ведения личного подсобного хозяйства	13	02:020	997	468.59	467 184.23
5775	Республика Северная Осетия-Алания, р-н Пригородный, с Новое, линия 7, уч 89	Пригородный	15:08:0020101:2348	003002000000 Земли населенных пунктов	Для строительства индивидуального жилого дома и ведение личного подсобного хозяйства	13	02:010	998	468.59	467 652.82
5776	Республика Северная Осетия-Алания, р-н Пригородный, с Новое, линия 7, уч 101	Пригородный	15:08:0020101:2349	003002000000 Земли населенных пунктов	Для строительства индивидуального жилого дома и ведение личного подсобного хозяйства	13	02:010	997	468,59	467 184,23
5777	Республика Северная Осетия-Алания, р-н Пригородный, с. Новое, линия 12, уч 12	Пригородный	15:08:0020101:2350	003002000000 Земли населенных пунктов	Для строительства индивидуального жилого дома и ведение личного подсобного хозяйства	13	02:010	989	468,59	463 435,51
5778	Республика Северная Осетия-Алания, р-н Пригородный, с. Новое, линия 7, уч 103	Пригородный	15:08:0020101:2351	003002000000 Земли населенных пунктов	Для строительства индивидуального жилого дома и ведение личного подсобного хозяйства	13	02:010	998	468.59	467 652.82
5779	Республика Северная Осетия-Алания, р-н Пригородный, с Новое, линия 12, уч 17	Пригородный	15:08:0020101:2352	003002000000 Земли населенных пунктов	Для ведения личного подсобного хозяйства	13	02:020	989	468.59	463 435.51
5780	Республика Северная Осетия-Алания, р-н Пригородный, с Новое, линия 21, участок №20	Пригородный	15:08:0020101:2353	003002000000 Земли населенных пунктов	Для ведения личного подсобного хозяйства	13	02:020	997	468,59	467 184,23
5781	Республика Северная Осетия-Алания, р-н Пригородный, с Новое, линия 17, участок №24	Пригородный	15:08:0020101:2354	003002000000 Земли населенных пунктов	Для ведения личного подсобного хозяйства	13	02:020	999	468,59	468 121,41
5782	Республика Северная Осетия-Алания, р-н Пригородный, с Новое, линия 19, участок №31	Пригородный	15:08:0020101:2355	003002000000 Земли населенных пунктов	Для ведения личного подсобного хозяйства	13	02:020	997	468.59	467 184.23
5783	Республика Северная Осетия-Алания, р-н Пригородный, с Новое, линия 20, участок №30	Пригородный	15:08:0020101:2357	003002000000 Земли населенных пунктов	Для ведения личного подсобного хозяйства	13	02:020	997	468.59	467 184.23
5784	Республика Северная Осетия-Алания, р-н Пригородный, с Новое, линия 12, уч 6	Пригородный	15:08:0020101:2358	003002000000 Земли населенных пунктов	Для строительства индивидуального жилого дома и ведение личного подсобного хозяйства	13	02:010	989	468,59	463 435,51
5785	Республика Северная Осетия-Алания, р-н Пригородный, с Новое, линия 21, участок №6	Пригородный	15:08:0020101:2359	003002000000 Земли населенных пунктов	Для ведения личного подсобного хозяйства	13	02:020	997	468,59	467 184,23
5786	Республика Северная Осетия-Алания, р-н Пригородный, с Новое, линия 15, участок 31	Пригородный	15:08:0020101:2360	003002000000 Земли населенных пунктов	Для ведения личного подсобного хозяйства	13	02:020	998	468.59	467 652.82
5787	Республика Северная Осетия-Алания, р-н Пригородный, с Новое, линия 19, уч.4	Пригородный	15:08:0020101:2361	003002000000 Земли населенных пунктов	Для ведения личного подсобного хозяйства	13	02:020	997	468.59	467 184.23
5788	Республика Северная Осетия-Алания, р-н Пригородный, с Новое, линия 21, уч 17	Пригородный	15:08:0020101:2362	003002000000 Земли населенных пунктов	Для ведения личного подсобного хозяйства	13	02:020	997	468,59	467 184,23
5789	Республика Северная Осетия-Алания, р-н Пригородный, с Новое, линия 7, уч 107	Пригородный	15:08:0020101:2363	003002000000 Земли населенных пунктов	Для строительства индивидуального жилого дома и ведение личного подсобного хозяйства	13	02:010	997	468,59	467 184,23
5790	Республика Северная Осетия-Алания, р-н Пригородный, с Новое, линия 19, участок 9	Пригородный	15:08:0020101:2364	003002000000 Земли населенных пунктов	Для ведения личного подсобного хозяйства	13	02:020	997	468.59	467 184.23
5791	Республика Северная Осетия-Алания, р-н Пригородный, с Новое, линия 17, участок №14	Пригородный	15:08:0020101:2365	003002000000 Земли населенных пунктов	Для ведения личного подсобного хозяйства	13	02:020	999	468.59	468 121.41
5792	Республика Северная Осетия-Алания, р-н Пригородный, с Новое, линия 7, уч 105	Пригородный	15:08:0020101:2366	003002000000 Земли населенных пунктов	Для строительства индивидуального жилого дома и ведение личного подсобного хозяйства	13	02:010	998	468,59	467 652,82
5793	Республика Северная Осетия-Алания, р-н Пригородный, с. Новое, линия 12, уч. 14	Пригородный	15:08:0020101:2367	003002000000 Земли населенных пунктов	Для ведения личного подсобного хозяйства	13	02:020	989	468,59	463 435,51
5794	Республика Северная Осетия-Алания, р-н Пригородный, с Новое, линия 20, участок 36	Пригородный	15:08:0020101:2368	003002000000 Земли населенных пунктов	Для ведения личного подсобного хозяйства	13	02:020	997	468.59	467 184.23
5795	Республика Северная Осетия-Алания, р-н Пригородный, с Новое, линия 7, уч 93	Пригородный	15:08:0020101:2369	003002000000 Земли населенных пунктов	Для ведения личного подсобного хозяйства	13	02:020	997	468.59	467 184.23
5796	Республика Северная Осетия-Алания, р-н Пригородный, с Новое, линия 7, уч 109	Пригородный	15:08:0020101:2370	003002000000 Земли населенных пунктов	Для строительства индивидуального жилого дома и ведение личного подсобного хозяйства	13	02:010	998	468,59	467 652,82
5797	Республика Северная Осетия-Алания, р-н Пригородный, с. Новое, линия 17, уч. 37	Пригородный	15:08:0020101:2371	003002000000 Земли населенных пунктов	Для ведения личного подсобного хозяйства	13	02:020	999	468,59	468 121,41
5798	Республика Северная Осетия-Алания, р-н Пригородный, с Новое, линия 21, участок №9	Пригородный	15:08:0020101:2372	003002000000 Земли населенных пунктов	Для ведения личного подсобного хозяйства	13	02:020	997	468.59	467 184.23
5799	Республика Северная Осетия-Алания, р-н Пригородный, с Новое, линия 19, участок №8	Пригородный	15:08:0020101:2373	003002000000 Земли населенных пунктов	Для ведения личного подсобного хозяйства	13	02:020	997	468.59	467 184.23
5800	Республика Северная Осетия-Алания, р-н Пригородный, с Новое, линия 17, уч 39	Пригородный	15:08:0020101:2374	003002000000 Земли населенных пунктов	Для ведения личного подсобного хозяйства	13	02:020	999	468,59	468 121,41
5801	Республика Северная Осетия-Алания, р-н Пригородный, с Новое, линия 16, участок 16	Пригородный	15:08:0020101:2375	003002000000 Земли населенных пунктов	Для ведения личного подсобного хозяйства	13	02:020	998	468,59	467 652,82

№ пп	Местоположение ЗУ	Район	Кадастровый номер ЗУ	Категория земель	Разрешенное использование по документу	Код вида разрешенного использования (в соответствии с классификатором видов разрешенного использования земельных участков)	Вид использования объектов недвижимости	Площадь	УПКС	КС
5802	Республика Северная Осетия-Алания, р-н Пригородный, с Новое, линия 7, уч 97	Пригородный	15:08:0020101:2376	003002000000 Земли населенных пунктов	Для ведения личного подсобного хозяйства	13	02:0020	998	468,59	467 652,82
5803	Республика Северная Осетия-Алания, р-н Пригородный, с. Новое, линия 15, уч. 33	Пригородный	15:08:0020101:2377	003002000000 Земли населенных пунктов	Для ведения личного подсобного хозяйства	13	02:0020	997	468,59	467 184,23
5804	Республика Северная Осетия-Алания, р-н Пригородный, с. Новое, линия 17, уч 31	Пригородный	15:08:0020101:2378	003002000000 Земли населенных пунктов	Для ведения личного подсобного хозяйства	13	02:0020	999	468.59	468 121.41
5805	Республика Северная Осетия-Алания, р-н Пригородный, с Новое, линия 20, уч 31	Пригородный	15:08:0020101:2379	003002000000 Земли населенных пунктов	Для ведения личного подсобного хозяйства	13	02:0020	997	468.59	467 184.23
5806	Республика Северная Осетия-Алания, р-н Пригородный, с Новое, линия 21, участок №11	Пригородный	15:08:0020101:2380	003002000000 Земли населенных пунктов	Для ведения личного подсобного хозяйства	13	02:0020	997	468,59	467 184,23
5807	Республика Северная Осетия-Алания, р-н Пригородный, с Новое, линия 19, участок №35	Пригородный	15:08:0020101:2381	003002000000 Земли населенных пунктов	Для ведения личного подсобного хозяйства	13	02:0020	997	468,59	467 184,23
5808	Республика Северная Осетия-Алания, р-н Пригородный, с Новое, линия 7, уч 99	Пригородный	15:08:0020101:2382	003002000000 Земли населенных пунктов	Для строительства индивидуального жилого дома и ведение личного подсобного хозяйства	13	02:0010	998	468.59	467 652.82
5809	Республика Северная Осетия-Алания, р-н Пригородный, с Майское, линия 11	Пригородный	15:08:0020101:2383	003002000000 Земли населенных пунктов	Ведение личного подсобного хозяйства и строительство жилого дома	13	02:0020	989	468.59	463 435.51
5810	Республика Северная Осетия-Алания, р-н Пригородный, с Майское, линия 6, участок №47	Пригородный	15:08:0020101:2384	003002000000 Земли населенных пунктов	Ведение личного подсобного хозяйства и строительство жилого дома	13	02:0020	1 000	468,59	468 590,00
5811	Республика Северная Осетия-Алания, р-н Пригородный, с. Майское, линия-6, участок-64	Пригородный	15:08:0020101:2385	003002000000 Земли населенных пунктов	Ведение личного подсобного хозяйства и строительство жилого дома	13	02:0020	1 000	468,59	469 995,77
5812	Республика Северная Осетия-Алания, р-н Пригородный, с. Майское, линия - 6, участок - 53	Пригородный	15:08:0020101:2386	003002000000 Земли населенных пунктов	Ведение личного подсобного хозяйства и строительство жилого дома	13	02:0020	1 000	468.59	468 590.00
5813	Республика Северная Осетия-Алания, р-н Пригородный, с Майское, линия 6, участок 10	Пригородный	15:08:0020101:2387	003002000000 Земли населенных пунктов	Ведение личного подсобного хозяйства и строительство жилого дома	13	02:0020	1 000	468.59	468 590.00
5814	Республика Северная Осетия-Алания, р-н Пригородный, с Майское, линия 4, участок №39	Пригородный	15:08:0020101:2388	003002000000 Земли населенных пунктов	Ведение личного подсобного хозяйства и строительство жилого дома	13	02:0020	1 000	468,59	468 590,00
5815	Республика Северная Осетия-Алания, р-н Пригородный, с. Майское, линия 6, уч. №60.	Пригородный	15:08:0020101:2389	003002000000 Земли населенных пунктов	Ведение личного подсобного хозяйства и строительство жилого дома	13	02:0020	1 000	468,59	468 590,00
5816	Респ. Северная Осетия - Алания, р-н Пригородный, с. Майское, ул. Шоссейная, 29 в	Пригородный	15:08:0020101:2392	003002000000 Земли населенных пунктов	Для ведения личного подсобного хозяйства	13	02:0020	2 002	468.59	938 117.18
5817	Республика Северная Осетия-Алания, Пригородный район , вдоль автодороги Назрань-Кантышево, владение 1	Пригородный	15:08:0020101:2394	003003000000 Земли промышленности, энергетики, транспорта, связи, радиовещания, телевидения, информатики, земли для обеспечения космической деятельности, земли обороны, безопасности и земли иного специального назначения	объекты придорожного сервиса	4	04:0099	23 458	983.70	23 075 634.60
5818	Республика Северная Осетия-Алания, р-н Пригородный, вдоль автодороги Назрань-Кантышево	Пригородный	15:08:0020101:2395	003001000000 Земли сельскохозяйственного назначения	для выращивания сельскохозяйственной продукции	1	01:0010	26 542	12.75	338 410,50
5819	Республика Северная Осетия-Алания, р-н Пригородный, севернее с Майское, Кантышевский участок2	Пригородный	15:08:0020101:2399	003003000000 Земли промышленности, энергетики, транспорта, связи, радиовещания, телевидения, информатики, земли для обеспечения космической деятельности, земли обороны, безопасности и земли иного специального назначения	Недропользование, добыча недр открытым способом (карьер), с целью розведки и добычи строительных песков	6	06:0010	86 715	272.68	23 645 446.20
5820	Респ. Северная Осетия - Алания, р-н Пригородный, северо-восточнее сел. Майское с правой стороны автодороги на г. Магас	Пригородный	15:08:0020101:24	003003000000 Земли промышленности, энергетики, транспорта, связи, радиовещания, телевидения, информатики, земли для обеспечения космической деятельности, земли обороны, безопасности и земли иного специального назначения	Для эксплуатации существующего здания магазина, автозаправочных станций, автозаправочного комплекса	4	04:0095	1 000	1 959,59	1 959 590,00
5821	Республика Северная Осетия-Алания, р-н Пригородный, севернее с Майское, Кантышевский участок2	Пригородный	15:08:0020101:2400	003003000000 Земли промышленности, энергетики, транспорта, связи, радиовещания, телевидения, информатики, земли для обеспечения космической деятельности, земли обороны, безопасности и земли иного специального назначения	Недропользование, добыча недр открытым способом (карьер), с целью розведки и добычи строительных песков	6	06:0010	24 900	272.68	6 789 732,00
5822	Республика Северная Осетия-Алания, р-н Пригородный, севернее с Чермен, с правой стороны от федеральной автомобильной дороги на г. Беслан	Пригородный	15:08:0020101:2403	003003000000 Земли промышленности, энергетики, транспорта, связи, радиовещания, телевидения, информатики, земли для обеспечения космической деятельности, земли обороны, безопасности и земли иного специального назначения	Для обслуживания автотранспорта	4	04:0099	4 600	1 130.44	5 200 024.00
5823	Республика Северная Осетия-Алания, р-н Пригородный, с. Майское, линия 4, участок №1 "а"	Пригородный	15:08:0020101:2409	003002000000 Земли населенных пунктов	для ведения личного подсобного хозяйства	13	02:0020	850	468.59	398 301.50
5824	Республика Северная Осетия-Алания, р-н Пригородный, с Новое, линия 21, участок 40	Пригородный	15:08:0020101:2415	003002000000 Земли населенных пунктов	Для ведения личного подсобного хозяйства	13	02:0020	997	468.59	467 184.23
5825	Республика Северная Осетия-Алания, р-н Пригородный, с Новое, линия 21, участок 38	Пригородный	15:08:0020101:2416	003002000000 Земли населенных пунктов	Для ведения личного подсобного хозяйства	13	02:0020	997	468,59	467 184,23
5826	Респ. Северная Осетия - Алания, р-н Пригородный, с. Майское, ул. Шоссейная, 36	Пригородный	15:08:0020101:2417	003002000000 Земли населенных пунктов	Для ведения личного подсобного хозяйства	13	02:0020	1 100	468,59	515 449,00
5827	Респ. Северная Осетия - Алания, р-н Пригородный, с. Майское, ул. Шоссейная, 32	Пригородный	15:08:0020101:2418	003002000000 Земли населенных пунктов	Для ведения личного подсобного хозяйства	13	02:0020	1 100	468.59	515 449.00
5828	Республика Северная Осетия-Алания, р-н Пригородный, западнее с Майское	Пригородный	15:08:0020101:2419	003003000000 Земли промышленности, энергетики, транспорта, связи, радиовещания, телевидения, информатики, земли для обеспечения космической деятельности, земли обороны, безопасности и земли иного специального назначения	Объекты автосервиса	4	04:0099	1 140	983.70	1 121 418,00

№ пп	Местоположение ЗУ	Район	Кадастровый номер ЗУ	Категория земель	Разрешенное использование по документу	Код вида разрешенного использования (в соответствии с классификатором видов разрешенного использования земельных участков)	Вид использования объектов недвижимости	Площадь	УПКС	КС
5829	Республика Северная Осетия-Алания, р-н Пригородный, с Новое, линия 17, участок 29	Пригородный	15:08:0020101:2420	003002000000 Земли населенных пунктов	Для ведения личного подсобного хозяйства	13	02.0.20	999	468,59	468 121,41
5830	Республика Северная Осетия-Алания, р-н Пригородный, с. Новое. линия 3, участок 9 "А"	Пригородный	15:08:0020101:2422	003002000000 Земли населенных пунктов	Для ведения личного подсобного хозяйства (приусадебные участки)	13	02.0.20	840	468,59	393 615,60
5831	Республика Северная Осетия-Алания, р-н Пригородный, с. Новое. линия 3, участок 9	Пригородный	15:08:0020101:2423	003002000000 Земли населенных пунктов	Для ведения личного подсобного хозяйства (приусадебные участки)	13	02.0.20	843	468.59	395 021.37
5832	Республика Северная Осетия-Алания, р-н Пригородный, с Новое, линия 3, участок 11	Пригородный	15:08:0020101:2424	003002000000 Земли населенных пунктов	Для ведения личного подсобного хозяйства (приусадебные участки)	13	02.0.20	840	468.59	393 615.60
5833	Республика Северная Осетия-Алания, р-н Пригородный, с Новое, линия 3, участок 11 "А"	Пригородный	15:08:0020101:2425	003002000000 Земли населенных пунктов	Для ведения личного подсобного хозяйства (приусадебные участки)	13	02.0.20	1 105	468,59	517 791,95
5834	Республика Северная Осетия-Алания, р-н Пригородный, с. Новое. линия 21, участок 33	Пригородный	15:08:0020101:2426	003002000000 Земли населенных пунктов	Для ведения личного подсобного хозяйства (приусадебные участки)	13	02.0.20	997	468,59	467 184,23
5835	Республика Северная Осетия-Алания, р-н Пригородный, с. Новое. линия 10, участок 17	Пригородный	15:08:0020101:2427	003002000000 Земли населенных пунктов	Для ведения личного подсобного хозяйства (приусадебные участки)	13	02.0.20	1 500	468.59	702 885.00
5836	Республика Северная Осетия-Алания, р-н Пригородный, с Новое, линия 15, участок 3	Пригородный	15:08:0020101:2428	003002000000 Земли населенных пунктов	Для ведения личного подсобного хозяйства (приусадебные участки)	13	02.0.20	997	468.59	467 184.23
5837	Республика Северная Осетия-Алания, р-н Пригородный, с Новое, линия 8, участок 12	Пригородный	15:08:0020101:2432	003002000000 Земли населенных пунктов	Для ведения личного подсобного хозяйства	13	02.0.20	985	468,59	461 561,15
5838	Республика Северная Осетия-Алания, р-н Пригородный, с. Новое. ул. Школьная, 12 "а"	Пригородный	15:08:0020101:2433	003002000000 Земли населенных пунктов	Детские дошкольные учреждения	3	03.0.50	6 200	597,46	3 704 252,00
5839	Республика Северная Осетия-Алания, р-н Пригородный, с. Новое. линия 9, участок 17	Пригородный	15:08:0020101:2437	003002000000 Земли населенных пунктов	Для ведения личного подсобного хозяйства (приусадебные участки)	13	02.0.20	1 500	468.59	702 885.00
5840	Республика Северная Осетия-Алания, р-н Пригородный, с Новое, линия 10, участок 47	Пригородный	15:08:0020101:2438	003002000000 Земли населенных пунктов	Для ведения личного подсобного хозяйства (приусадебные участки)	13	02.0.20	989	468.59	463 435.51
5841	Республика Северная Осетия-Алания, р-н Пригородный, с Новое, линия 20, участок 27	Пригородный	15:08:0020101:2439	003002000000 Земли населенных пунктов	Для ведения личного подсобного хозяйства (приусадебные участки)	13	02.0.20	997	468,59	467 184,23
5842	Республика Северная Осетия-Алания, р-н Пригородный, с. Новое. линия 16, участок 3	Пригородный	15:08:0020101:2440	003002000000 Земли населенных пунктов	Для ведения личного подсобного хозяйства	13	02.0.20	999	468,59	468 121,41
5843	Республика Северная Осетия-Алания, р-н Пригородный, с. Новое. линия- 4, участок 10	Пригородный	15:08:0020101:2442	003002000000 Земли населенных пунктов	Для ведения личного подсобного хозяйства	13	02.0.20	1 007	468.59	471 870.13
5844	Республика Северная Осетия-Алания, р-н Пригородный, с Майское, линия 3, участок 16	Пригородный	15:08:0020101:2443	003002000000 Земли населенных пунктов	Для ведения личного подсобного хозяйства	13	02.0.20	1 000	468.59	468 590.00
5845	Республика Северная Осетия-Алания, р-н Пригородный, с Новое, линия 10, участок 45	Пригородный	15:08:0020101:2444	003002000000 Земли населенных пунктов	Для ведения личного подсобного хозяйства (приусадебные участки)	13	02.0.20	989	468,59	463 435,51
5846	Республика Северная Осетия-Алания, р-н Пригородный, с. Новое. линия 11, участок 40	Пригородный	15:08:0020101:2447	003002000000 Земли населенных пунктов	Для ведения личного подсобного хозяйства	13	02.0.20	989	468,59	463 435,51
5847	Республика Северная Осетия-Алания, р-н Пригородный, с Майское	Пригородный	15.08:0020101.248	003003000000 Земли промышленности, энергетики, транспорта, связи, радиовещания, телевидения, информатики, земли для обеспечения космической деятельности, земли обороны, безопасности и земли иного специального назначения	для реконструкции ВЛ 330 - 43 кВ Моздок - Владикавказ - 500	6	03.0.11	1 247	89,14	111 157.58
5848	Республика Северная Осетия-Алания, р-н Пригородный, с Новое, линия 9, уч. 27	Пригородный	15:08:0020101:2484	003002000000 Земли населенных пунктов	Для ведения личного подсобного хозяйства	13	02.0.20	987	468,59	462 498,33
5849	Республика Северная Осетия-Алания, р-н Пригородный, с. Новое. линия 9, уч. 25	Пригородный	15:08:0020101:2485	003002000000 Земли населенных пунктов	Для ведения личного подсобного хозяйства	13	02.0.20	938	468,59	439 537,42
5850	Республика Северная Осетия-Алания, р-н Пригородный, с. Новое. линия 9, участок 31	Пригородный	15:08:0020101:2486	003002000000 Земли населенных пунктов	Для ведения личного подсобного хозяйства	13	02.0.20	988	468.59	462 966.92
5851	Республика Северная Осетия-Алания, р-н Пригородный, с Новое, линия 9, участок 35	Пригородный	15:08:0020101:2487	003002000000 Земли населенных пунктов	Для ведения личного подсобного хозяйства	13	02.0.20	989	468.59	463 435.51
5852	Республика Северная Осетия-Алания, р-н Пригородный, с. Новое. линия 9, уч. 37	Пригородный	15:08:0020101:2488	003002000000 Земли населенных пунктов	Для ведения личного подсобного хозяйства	13	02.0.20	1 006	468,59	471 401,54
5853	Республика Северная Осетия-Алания, р-н Пригородный, с. Новое. линия 9, участок 33	Пригородный	15:08:0020101:2489	003002000000 Земли населенных пунктов	Для ведения личного подсобного хозяйства	13	02.0.20	989	468,59	463 435,51
5854	Республика Северная Осетия-Алания, р-н Пригородный, с. Новое. линия 9, участок 29	Пригородный	15:08:0020101:2490	003002000000 Земли населенных пунктов	Для ведения личного подсобного хозяйства	13	02.0.20	987	468.59	462 498.33
5855	Республика Северная Осетия-Алания, р-н Пригородный, с Новое, линия 20, участок 3	Пригородный	15:08:0020101:2492	003002000000 Земли населенных пунктов	Для ведения личного подсобного хозяйства (приусадебные участки)	13	02.0.20	997	468.59	467 184.23
5856	Республика Северная Осетия-Алания, р-н Пригородный, с Майское. линия 4, участок №8	Пригородный	15:08:0020101:2493	003002000000 Земли населенных пунктов	Для ведения личного подсобного хозяйства	13	02.0.20	1 034	468,59	484 522,06
5857	Республика Северная Осетия-Алания, Пригородный район. с. Новое. Линия 17, участок 33	Пригородный	15:08:0020101:2494	003002000000 Земли населенных пунктов	Земельные участки для ведения личного подсобного хозяйства (приусадебные участки)	13	02.0.20	999	468,59	468 121,41
5858	Республика Северная Осетия-Алания, р-н Пригородный, с. Новое. линия 3, участок 7	Пригородный	15:08:0020101:2497	003002000000 Земли населенных пунктов	Для ведения личного подсобного хозяйства (приусадебные участки)	13	02.0.20	1 139	468.59	533 724.01
5859	Республика Северная Осетия-Алания, р-н Пригородный, с Новое, линия 16, уч 5	Пригородный	15:08:0020101:2498	003002000000 Земли населенных пунктов	Для ведения личного подсобного хозяйства (приусадебные участки)	13	02.0.20	997	468.59	467 184.23
5860	Республика Северная Осетия-Алания, р-н Пригородный, с Майское, ул Весенняя, №1 "б".	Пригородный	15:08:0020101:25	003002000000 Земли населенных пунктов	Для эксплуатации существующего здания магазина, автозаправочных станций, автохозяйственного комплекса	4	04.0.95	4 000	1 959,59	7 838 360,00
5861	Республика Северная Осетия-Алания, р-н Пригородный, с. Майское. линия 3, уч. № 112	Пригородный	15:08:0020101:2504	003002000000 Земли населенных пунктов	Ведение личного подсобного хозяйства	13	02.0.20	1 000	468,59	468 590,00
5862	Российская Федерация, Республика Северная Осетия-Алания, Пригородный район. с. Майское. линия 3, уч. № 110	Пригородный	15:08:0020101:2505	003002000000 Земли населенных пунктов	Для индивидуального жилищного строительства	13	02.0.10	1 000	468.59	468 590.00
5863	Республика Северная Осетия-Алания, р-н Пригородный, с. Майское. линия 7, уч. № 23	Пригородный	15:08:0020101:2506	003002000000 Земли населенных пунктов	Для ведения личного подсобного хозяйства	13	02.0.20	1 000	468.59	468 590.00
5864	Республика Северная Осетия-Алания, р-н Пригородный, с. Майское. линия 3, участок № 108	Пригородный	15:08:0020101:2512	003002000000 Земли населенных пунктов	Для ведения личного подсобного хозяйства	13	02.0.20	1 000	468,59	468 590,00
5865	Республика Северная Осетия-Алания, р-н Пригородный, с. Новое. линия 21, участок 22	Пригородный	15:08:0020101:2514	003002000000 Земли населенных пунктов	Для ведения личного подсобного хозяйства	13	02.0.20	997	468,59	467 184,23
5866	Республика Северная Осетия-Алания, р-н Пригородный, с. Новое. Линия 16, участок 1	Пригородный	15:08:0020101:2516	003002000000 Земли населенных пунктов	Для ведения личного подсобного хозяйства	13	02.0.20	1 013	468,59	474 681,67

№ п/п	Местоположение ЗУ	Район	Кадастровый номер ЗУ	Категория земель	Разрешенное использование по документу	Код вида разрешенного использования (в соответствии с классификатором видов разрешенного использования земельных участков)	Вид использования объектов недвижимости	Площадь	УПКС	КС
5867	Республика Северная Осетия-Алания, р-н Пригородный, с Майское, линия 7, уч 15а	Пригородный	15:08:0020101:2517	003002000000 Земли населенных пунктов	Для ведения личного подсобного хозяйства (приусадебные участки)	13	02:0020	1 000	468,59	468 590,00
5868	Республика Северная Осетия-Алания, р-н Пригородный, с Майское, линия 6, уч 38	Пригородный	15:08:0020101:2518	003002000000 Земли населенных пунктов	Для ведения личного подсобного хозяйства (приусадебные участки)	13	02:0020	1 000	468,59	468 590,00
5869	Республика Северная Осетия-Алания, р-н Пригородный, с Новое, линия 17, участок 6	Пригородный	15:08:0020101:2519	003002000000 Земли населенных пунктов	Для ведения личного подсобного хозяйства	13	02:0020	999	468,59	468 121,41
5870	Республика Северная Осетия-Алания, р-н Пригородный, с Майское, линия 6, уч 36	Пригородный	15:08:0020101:2520	003002000000 Земли населенных пунктов	Для ведения личного подсобного хозяйства (приусадебные участки)	13	02:0020	1 000	468,59	468 590,00
5871	Республика Северная Осетия-Алания, р-н Пригородный, с Майское, линия 7, уч 13а	Пригородный	15:08:0020101:2521	003002000000 Земли населенных пунктов	Для ведения личного подсобного хозяйства (приусадебные участки)	13	02:0020	1 000	468,59	468 590,00
5872	Республика Северная Осетия-Алания, р-н Пригородный, северное с. Майское	Пригородный	15:08:0020101:2522	003001000000 Земли сельскохозяйственного назначения	Овощеводство	1	01:0030	22 785	12,75	290 508,75
5873	Республика Северная Осетия-Алания, р-н Пригородный, западнее с Майское	Пригородный	15:08:0020101:2523	003003000000 Земли промышленности, энергетики, транспорта, связи, радиовещания, телевидения, информатики, земли для обеспечения космической деятельности, земли обороны, безопасности и земли иного специального назначения	Для разработки карьера по добыче песчано-гравийной смеси	6	06:0010	2 570	206,94	531 835,80
5874	Республика Северная Осетия-Алания, р-н Пригородный, с Новое, линия 13, участок 63	Пригородный	15:08:0020101:2525	003002000000 Земли населенных пунктов	Для ведения личного подсобного хозяйства (приусадебные участки)	13	02:0020	989	468,59	463 435,51
5875	Республика Северная Осетия-Алания, р-н Пригородный, с. Новое, линия 2, уч 3	Пригородный	15:08:0020101:2526	003002000000 Земли населенных пунктов	Для ведения личного подсобного хозяйства	13	02:0020	1 500	468,59	702 885,00
5876	Республика Северная Осетия-Алания, р-н Пригородный, северо-западнее с.Майское, с левой стороны а/д "Владикавказ-Моздок"	Пригородный	15:08:0020101:262	003001000000 Земли сельскохозяйственного назначения	Садоводство	1	01:0050	65 800	27,72	1 823 976,00
5877	Республика Северная Осетия - Алания, район Пригородный, с.Новое, линия 6, участок №43	Пригородный	15:08:0020101:2637	003002000000 Земли населенных пунктов	Для ведения личного подсобного хозяйства	13	02:0020	1 555	468,59	728 657,45
5878	Республика Северная Осетия - Алания, район Пригородный, с.Новое, линия 14, участок 9	Пригородный	15:08:0020101:2638	003002000000 Земли населенных пунктов	Для ведения личного подсобного хозяйства	13	02:0020	982	468,59	460 155,38
5879	Республика Северная Осетия-Алания, Пригородный район, с. Новое, линия 15, участок 8	Пригородный	15:08:0020101:2639	003002000000 Земли населенных пунктов	Для ведения личного подсобного хозяйства	13	02:0020	1 000	468,59	468 590,00
5880	Респ. Северная Осетия - Алания, р-н Пригородный, с левой стороны автодороги Владикавказ-Моздок	Пригородный	15:08:0020101:264	003003000000 Земли промышленности, энергетики, транспорта, связи, радиовещания, телевидения, информатики, земли для обеспечения космической деятельности, земли обороны, безопасности и земли иного специального назначения	Для разработки песчаного карьера	6	06:0010	37 276	206,94	7 713 895,44
5881	Респ. Северная Осетия - Алания, р-н. Пригородный, с Новое, линия 14, участок 3	Пригородный	15:08:0020101:2640	003002000000 Земли населенных пунктов	Для ведения личного подсобного хозяйства (приусадебные участки)	13	02:0020	1 741	468,59	815 815,19
5882	Республика Северная Осетия-Алания, район Пригородный, с.Новое, линия 14, участок 17	Пригородный	15:08:0020101:2641	003002000000 Земли населенных пунктов	Для ведения личного подсобного хозяйства	13	02:0020	995	468,59	466 247,05
5883	Северная Осетия - Алания Респ. Пригородный р-н, Новое. линия 21, уч-к 4	Пригородный	15:08:0020101:2642	003002000000 Земли населенных пунктов	Для ведения личного подсобного хозяйства (приусадебные участки)	13	02:0020	996	468,59	466 715,64
5884	Республика Северная Осетия-Алания, г.Владикавказ, район Пригородный, с Новое, линия 15, участок 10	Пригородный	15:08:0020101:2643	003002000000 Земли населенных пунктов	Для ведения личного подсобного хозяйства	13	02:0020	1 001	468,59	469 058,59
5885	Республика Северная Осетия-Алания, район Пригородный, с Новое, 15 линия, участок 6	Пригородный	15:08:0020101:2644	003002000000 Земли населенных пунктов	Для ведения личного подсобного хозяйства	13	02:0020	1 029	468,59	482 179,11
5886	Российская Федерация, Республика Северная Осетия - Алания, м.р-н Пригородный, с.п. Черменское, с Новое, линия 10, участок 8	Пригородный	15:08:0020101:2645	003002000000 Земли населенных пунктов	Для ведения личного подсобного хозяйства	13	02:0020	910	468,59	426 416,90
5887	Республика Северная Осетия-Алания, район Пригородный, с.Новое, 15 линия, участок 27	Пригородный	15:08:0020101:2646	003002000000 Земли населенных пунктов	Для ведения личного подсобного хозяйства (приусадебные участки)	13	02:0020	997	468,59	467 184,23
5888	Республика Северная Осетия — Алания, р-н Пригородный, с Новое, 22 линия, 32 уч	Пригородный	15:08:0020101:2648	003002000000 Земли населенных пунктов	Для ведения личного подсобного хозяйства (приусадебные участки)	13	02:0020	997	468,59	467 184,23
5889	Республика Северная Осетия - Алания, р-н Пригородный , с Новое, линия 6, участок 11	Пригородный	15:08:0020101:2649	003002000000 Земли населенных пунктов	Для ведения личного подсобного хозяйства	13	02:0020	1 500	468,59	702 885,00
5890	Респ. Северная Осетия - Алания, р-н Пригородный, с правой стороны автодороги "Кантышево- Назрань"	Пригородный	15:08:0020101:265	003001000000 Земли сельскохозяйственного назначения	Для выращивания сельскохозяйственной продукции	1	01:0010	36 770	12,75	468 817,50
5891	РСО - Алания, Пригородный район, с. Новое, 12 линия, участок 45	Пригородный	15:08:0020101:2650	003002000000 Земли населенных пунктов	Для ведения личного подсобного хозяйства	13	02:0020	836	468,59	391 741,24
5892	Респ. Северная Осетия - Алания, Пригородный р-н., с Новое, линия 20, д 41	Пригородный	15:08:0020101:2651	003002000000 Земли населенных пунктов	Для ведения личного подсобного хозяйства (приусадебные участки)	13	02:0020	997	468,59	467 184,23
5893	Республика Северная Осетия-Алания, Пригородный р-н, с Новое, линия 19, уч 34	Пригородный	15:08:0020101:2652	003002000000 Земли населенных пунктов	Для ведения личного подсобного хозяйства (приусадебные участки)	13	02:0020	1 005	468,59	470 932,95
5894	Республика Северная Осетия-Алания, Пригородный р-н, с. Майское, линия 5, уч. 3.	Пригородный	15:08:0020101:2653	003002000000 Земли населенных пунктов	Для ведения личного подсобного хозяйства	13	02:0020	1 000	468,59	468 590,00
5895	Респ. Северная Осетия - Алания, Пригородный р-н., с. Новое, линия 3, д.50	Пригородный	15:08:0020101:2654	003002000000 Земли населенных пунктов	Для ведения личного подсобного хозяйства	13	02:0020	1 504	468,59	704 759,36
5896	Респ. Северная Осетия - Алания, р-н. Пригородный, с Новое, линия 17, д 24а	Пригородный	15:08:0020101:2655	003002000000 Земли населенных пунктов	Для ведения личного подсобного хозяйства	13	02:0020	986	468,59	462 029,74
5897	Респ. Северная Осетия - Алания, р-н. Пригородный, с Новое, линия 19, д 40	Пригородный	15:08:0020101:2656	003002000000 Земли населенных пунктов	Для ведения личного подсобного хозяйства (приусадебные участки)	13	02:0020	996	468,59	466 715,64
5898	Республика Северная Осетия-Алания, район Пригородный, с.Новое, линия 17, участок 28	Пригородный	15:08:0020101:2657	003002000000 Земли населенных пунктов	Для ведения личного подсобного хозяйства	13	02:0020	1 008	468,59	472 338,72
5899	Республика Северная Осетия-Алания, Пригородный р-н, с. Новое, линия 8, участок № 7	Пригородный	15:08:0020101:2659	003002000000 Земли населенных пунктов	Для ведения личного подсобного хозяйства	13	02:0020	1 558	468,59	730 063,22
5900	Респ. Северная Осетия - Алания, р-н Пригородный, с правой стороны автодороги "Кантышево-Назрань"	Пригородный	15:08:0020101:266	003001000000 Земли сельскохозяйственного назначения	для ведения сельскохозяйственного производства	1	01:0010	35 797	12,75	456 411,75
5901	Республика Северная Осетия-Алания, р-н Пригородный, с Новое, линия 4-я, участок №40	Пригородный	15:08:0020101:2660	003002000000 Земли населенных пунктов	Для ведения личного подсобного хозяйства (приусадебные участки)	13	02:0020	1 475	468,59	691 170,25
5902	Республика Северная Осетия-Алания, р-н Пригородный, с Новое, линия 3-я, участок №52	Пригородный	15:08:0020101:2661	003002000000 Земли населенных пунктов	Для ведения личного подсобного хозяйства (приусадебные участки)	13	02:0020	1 500	468,59	702 885,00

№ п/п	Местоположение ЗУ	Район	Кадастровый номер ЗУ	Категория земель	Разрешенное использование по документу	Код вида разрешенного использования (в соответствии с классификатором видов разрешенного использования земельных участков)	Вид использования объектов недвижимости	Площадь	УПКС	КС
5903	Республика Северная Осетия-Алания, р-н Пригородный, с Новое, линия 13-я, участок №29	Пригородный	15:08:0020101:2662	003002000000 Земли населенных пунктов	Для ведения личного подсобного хозяйства (приусадебные участки)	13	02:0020	994	468,59	465 778,46
5904	Республика Северная Осетия-Алания, р-н Пригородный. с.Новое. линия 11-я . участок №30	Пригородный	15:08:0020101:2663	003002000000 Земли населенных пунктов	Для ведения личного подсобного хозяйства (приусадебные участки)	13	02:0020	1 023	468,59	479 367,57
5905	Республика Северная Осетия-Алания, р-н Пригородный. с.Новое. линия 2-я. участок №29	Пригородный	15:08:0020101:2664	003002000000 Земли населенных пунктов	Для ведения личного подсобного хозяйства (приусадебные участки)	13	02:0020	1 487	468.59	696 793.33
5906	Республика Северная Осетия - Алания, р-н Пригородный. с. Новое. линия 13. участок 53	Пригородный	15:08:0020101:2665	003002000000 Земли населенных пунктов	Для ведения личного подсобного хозяйства	13	02:0020	1 032	468.59	483 584.88
5907	Респ. Северная Осетия - Алания. р-н. Пригородный, с Новое, линия 20, участок 20	Пригородный	15:08:0020101:2666	003002000000 Земли населенных пунктов	Для ведения личного подсобного хозяйства	13	02:0020	997	468,59	467 184,23
5908	Респ. Северная Осетия - Алания, р-н. Пригородный. с. Новое. линия. 17., д. 30	Пригородный	15:08:0020101:2667	003002000000 Земли населенных пунктов	Для ведения личного подсобного хозяйства (приусадебные участки)	13	02:0020	1 001	468,59	469 058,59
5909	РСО- Алания. Пригородный район. с. Новое. линия 20. участок 42	Пригородный	15:08:0020101:2668	003002000000 Земли населенных пунктов	Для ведения личного подсобного хозяйства (приусадебные участки)	13	02:0020	997	468.59	467 184.23
5910	Республика Северная Осетия-Алания, район Пригородный, с Новое. линия 17-я , уч.26	Пригородный	15:08:0020101:2669	003002000000 Земли населенных пунктов	Для ведения личного подсобного хозяйства (приусадебные участки)	13	02:0020	1 012	468.59	474 213.08
5911	Респ. Северная Осетия - Алания. р-н Пригородный, с Майское, с левой стороны автодороги "Кантышево-Нязань"	Пригородный	15:08:0020101:267	003001000000 Земли сельскохозяйственного назначения	Для выращивания сельскохозяйственной продукции	1	01:0010	18 640	12.75	237 660,00
5912	Респ. Северная Осетия - Алания, р-н. Пригородный. с. Майское, линия. 2. уч. 114	Пригородный	15:08:0020101:2670	003002000000 Земли населенных пунктов	Для ведения личного подсобного хозяйства	13	02:0020	1 000	468,59	468 590,00
5913	Республика Северная Осетия-Алания, Пригородный р-н. с. Майское, линия 2, участок 112	Пригородный	15:08:0020101:2671	003002000000 Земли населенных пунктов	Для ведения личного подсобного хозяйства	13	02:0020	1 000	468.59	468 590.00
5914	Респ. Северная Осетия - Алания. р-н. Пригородный, с Новое, линия 11. 40	Пригородный	15:08:0020101:2674	003002000000 Земли населенных пунктов	Для ведения личного подсобного хозяйства	13	02:0020	975	468.59	456 875.25
5915	РСО-Алания. Пригородный район. северо-западнее с. Майское	Пригородный	15:08:0020101:2677	003003000000 Земли промышленности, энергетики, транспорта, связи, радиовещания, телевидения, информатики, земли для обеспечения космической деятельности, земли обороны, безопасности и земли иного специального назначения	Для добычи песчано-гравийной смеси	6	06:0010	105 563	206,94	21 843 207,22
5916	Республика Северная Осетия-Алания, район Пригородный. с.Новое, линия 14-я, участок 18	Пригородный	15:08:0020101:2679	003002000000 Земли населенных пунктов	Для ведения личного подсобного хозяйства (приусадебные участки)	13	02:0020	1 009	468.59	472 807.31
5917	Республика Северная Осетия-Алания, район Пригородный, с Майское, линия 6-я, участок 2 "б"	Пригородный	15:08:0020101:2682	003002000000 Земли населенных пунктов	Для ведения личного подсобного хозяйства (приусадебные участки)	13	02:0020	1 105	468.59	517 791.95
5918	Республика Северная Осетия-Алания, район Пригородный, с Майское, линия 7-я, уч 81	Пригородный	15:08:0020101:2683	003002000000 Земли населенных пунктов	Для ведения личного подсобного хозяйства (приусадебный участок)	13	02:0020	1 000	468,59	468 590,00
5919	РСО- Алания. р-н. Пригородный, с. Майское. линия 5, участок 106	Пригородный	15:08:0020101:2684	003002000000 Земли населенных пунктов	Для ведения личного подсобного хозяйства (приусадебные участки)	13	02:0020	1 000	468,59	468 590,00
5920	Республика Северная Осетия - Алания. Пригородный район, с. Майское, линия. 6. уч. 2 "а"	Пригородный	15:08:0020101:2685	003002000000 Земли населенных пунктов	Для ведения личного подсобного хозяйства (приусадебные участки)	13	02:0020	1 066	468.59	499 516.94
5921	РСО-Алания, Пригородный район, с Новое, линия 18, участок 36	Пригородный	15:08:0020101:2686	003002000000 Земли населенных пунктов	Для ведения личного подсобного хозяйства (приусадебные участки)	13	02:0020	1 010	468.59	473 275.90
5922	Республика Северная Осетия-Алания. Пригородный р-н, с Новое, линия 4. участок 25	Пригородный	15:08:0020101:2687	003002000000 Земли населенных пунктов	Для ведения личного подсобного хозяйства	13	02:0020	1 300	468,59	609 167,00
5923	Республика Северная Осетия - Алания. Пригородный район, с. Майское, линия. 1. участок 19	Пригородный	15:08:0020101:2688	003002000000 Земли населенных пунктов	Для ведения личного подсобного хозяйства	13	02:0020	1 000	468,59	468 590,00
5924	Республика Северная Осетия-Алания, район Пригородный. с.Майское. линия 1. участок 18	Пригородный	15:08:0020101:2689	003002000000 Земли населенных пунктов	Для ведения личного подсобного хозяйства	13	02:0020	1 000	468.59	468 590.00
5925	Респ. Северная Осетия - Алания. р-н Пригородный, северо-западнее сел Майское	Пригородный	15:08:0020101:269	003003000000 Земли промышленности, энергетики, транспорта, связи, радиовещания, телевидения, информатики, земли для обеспечения космической деятельности, земли обороны, безопасности и земли иного специального назначения	для разработки песчаного карьера	6	06:0010	16 656	206.94	3 446 792,64
5926	Республика Северная Осетия-Алания, район Пригородный. с.Майское. линия 1. участок 16	Пригородный	15:08:0020101:2690	003002000000 Земли населенных пунктов	Для ведения личного подсобного хозяйства	13	02:0020	1 000	468,59	468 590,00
5927	Респ. Северная Осетия - Алания, р-н. Пригородный. с. Новое. линия. 3, участок 38	Пригородный	15:08:0020101:2691	003002000000 Земли населенных пунктов	Для ведения личного подсобного хозяйства	13	02:0020	1 514	468.59	709 445.26
5928	Респ. Северная Осетия - Алания. р-н. Пригородный, с Новое, линия 9. участок 68	Пригородный	15:08:0020101:2695	003002000000 Земли населенных пунктов	Для ведения личного подсобного хозяйства (приусадебные участки)	13	02:0020	1 008	468.59	472 338.72
5929	Российская Федерация. Республика Северная Осетия-Алания. р-н Пригородный, с Майское, ул 7-я Линия. уч. 75	Пригородный	15:08:0020101:2696	003002000000 Земли населенных пунктов	Для ведения личного подсобного хозяйства (приусадебный участок)	13	02:0020	1 000	468,59	468 590,00
5930	Респ. Северная Осетия-Алания. район Пригородный. с.Новое. Линия 22, участок 34	Пригородный	15:08:0020101:2697	003002000000 Земли населенных пунктов	Для ведения личного подсобного хозяйства (приусадебные участки)	13	02:0020	1 010	468,59	473 275,90
5931	Республика Северная Осетия - Алания. Пригородный р-н, с.Новое, линия 11, уч.2 "а"	Пригородный	15:08:0020101:2698	003002000000 Земли населенных пунктов	Для ведения личного подсобного хозяйства (приусадебные участки)	13	02:0020	800	468.59	374 872.00
5932	Республика Северная Осетия - Алания, Пригородный р-н. с.Новое. линия 8. уч.21	Пригородный	15:08:0020101:2699	003002000000 Земли населенных пунктов	Для ведения личного подсобного хозяйства (приусадебные участки)	13	02:0020	983	468.59	460 623.97
5933	Республика Северная Осетия-Алания, р-н Пригородный, с Майское, с правой стороны автодороги Кантышево-Нязань	Пригородный	15:08:0020101:27	003003000000 Земли промышленности, энергетики, транспорта, связи, радиовещания, телевидения, информатики, земли для обеспечения космической деятельности, земли обороны, безопасности и земли иного специального назначения	Производственная деятельность	6	06:0000	10 000	245,97	2 459 700.00
5934	Российская Федерация, Республика Северная Осетия - Алания. Пригородный район, с. Майское, линия 7, участок 73	Пригородный	15:08:0020101:2701	003002000000 Земли населенных пунктов	Для ведения личного подсобного хозяйства (приусадебный участок)	13	02:0020	1 000	468.59	468 590.00
5935	Респ. Северная Осетия - Алания. р-н. Пригородный, с Майское. ул Центральная, д. 21	Пригородный	15:08:0020101:2703	003002000000 Земли населенных пунктов	Для ведения личного подсобного хозяйства (приусадебные участки)	13	02:0020	1 000	468.59	468 590.00
5936	Республика Северная Осетия - Алания, р-н. Пригородный, с Новое, линия 10, участок 7	Пригородный	15:08:0020101:2704	003002000000 Земли населенных пунктов	Для ведения личного подсобного хозяйства (приусадебные участки)	13	02:0020	1 500	468.59	702 885.00

№ п/п	Местоположение ЗУ	Район	Кадастровый номер ЗУ	Категория земель	Разрешенное использование по документу	Код вида разрешенного использования (в соответствии с классификатором видов разрешенного использования земельных участков)	Вид использования объектов недвижимости	Площадь	УПКС	КС
5937	Респ. Северная Осетия - Алания, р-н. Пригородный, с. Новое, линия 9, участок 23	Пригородный	15:08:0020101:2705	003002000000 Земли населенных пунктов	Для ведения личного подсобного хозяйства (приусадебные участки)	13	02:0020	1 032	468,59	483 584,88
5938	Респ Северная Осетия - Алания Пригородный р-н,севернее с. Майское	Пригородный	15:08:0020101:2706	003001000000 Земли сельскохозяйственного назначения	Сельскохозяйственное производство	1	01:180	11 276	194,47	2 192 843,72
5939	Республика Северная Осетия-Алания, Пригородный р-н. с. Новое. линия 9, уч. 65	Пригородный	15:08:0020101:2709	003002000000 Земли населенных пунктов	Для ведения личного подсобного хозяйства (приусадебные участки)	13	02:0020	1 295	468.59	606 824.05
5940	Респ. Северная Осетия - Алания, р-н Пригородный, севернее сел.Майское,с левой стороны автодороги Кантышево-Назрань,на границе с Республикой Ингушетия	Пригородный	15:08:0020101:271	003003000000 Земли промышленности, энергетики, транспорта, связи, радиовещания, телевидения, информатики, земли для обеспечения космической деятельности, земли обороны, безопасности и земли иного специального назначения	Для эксплуатации административного и оперторского зданий	4	04:010	3 802	1 218,24	4 632 128,68
5941	Республика Северная Осетия-Алания, р-н Пригородный, с.Майское, ул.Али-Бархиева, 31	Пригородный	15:08:0020101:2711	003002000000 Земли населенных пунктов	Для ведения личного подсобного хозяйства	13	02:0020	1 095	468,59	513 106,05
5942	Респ. Северная Осетия-Алания, р-н Пригородный, с.Новое, линия 9, участок, 63	Пригородный	15:08:0020101:2712	003002000000 Земли населенных пунктов	Для ведения личного подсобного хозяйства (приусадебные участки)	13	02:0020	1 268	468.59	594 172.12
5943	Респ. Северная Осетия-Алания, р-н Пригородный, с.Новое, линия 14, уч.20	Пригородный	15:08:0020101:2713	003002000000 Земли населенных пунктов	Для ведения личного подсобного хозяйства (приусадебные участки)	13	02:0020	1 015	468.59	475 618.85
5944	Респ. Северная Осетия-Алания, р-н Пригородный, с.Новое, линия 3-я, уч.12	Пригородный	15:08:0020101:2714	003002000000 Земли населенных пунктов	Для ведения личного подсобного хозяйства (приусадебные участки)	13	02:0020	1 500	468,59	702 885,00
5945	Респ. Северная Осетия - Алания, Пригородный р-н., севернее с. Майское	Пригородный	15:08:0020101:2716	003001000000 Земли сельскохозяйственного назначения	Овощеводство	1	01:030	13 040	12.75	191 760,00
5946	Республика Северная Осетия - Алания Пригородный р-н севернее с. Майское	Пригородный	15:08:0020101:2717	003001000000 Земли сельскохозяйственного назначения	Овощеводство	1	01:030	14 489	12,75	184 734.75
5947	Республика Северная Осетия-Алания. Пригородный р-н, с. Майское. линия 1. участок №37	Пригородный	15:08:0020101:2718	003002000000 Земли населенных пунктов	Для ведения личного подсобного хозяйства (приусадебные участки)	13	02:0020	1 000	468.59	468 590.00
5948	Республика Северная Осетия-Алания, р-н Пригородный, с.Майское, ул.Али-Бархиева, 19	Пригородный	15:08:0020101:2721	003002000000 Земли населенных пунктов	Для ведения личного подсобного хозяйства	13	02:0020	1 000	468,59	468 590,00
5949	Республика Северная Осетия - Алания. Пригородный р-н, с Новое, линия 8, участок 20	Пригородный	15:08:0020101:2722	003002000000 Земли населенных пунктов	Для ведения личного подсобного хозяйства	13	02:0020	989	468,59	463 435,51
5950	РСО-Алания. Пригородный район. с. Новое. линия 9, участок 71	Пригородный	15:08:0020101:2723	003002000000 Земли населенных пунктов	Для ведения личного подсобного хозяйства (приусадебные участки)	13	02:0020	978	468.59	458 281.02
5951	Респ Северная Осетия - Алания, Пригородный р-н. с Новое. линия 13. участок 28	Пригородный	15:08:0020101:2724	003002000000 Земли населенных пунктов	Для ведения личного подсобного хозяйства (приусадебные участки)	13	02:0020	1 007	468.59	471 870.13
5952	Респ. Северная Осетия - Алания. Пригородный р-н., с. Новое, линия 3. д.42	Пригородный	15:08:0020101:2727	003002000000 Земли населенных пунктов	Для ведения личного подсобного хозяйства	13	02:0020	1 536	468,59	719 754,24
5953	Республика Северная Осетия — Алания, Пригородный район. с.Новое, линия 14, участок 52	Пригородный	15:08:0020101:2729	003002000000 Земли населенных пунктов	Для ведения личного подсобного хозяйства	13	02:0020	1 061	468,59	497 173,99
5954	Респ. Северная Осетия - Алания, р-н Пригородный. северо-западнее с. Майское, с левой стороны автодороги Владикавказ - Моздок	Пригородный	15:08:0020101:273	003001000000 Земли сельскохозяйственного назначения	Для выращивания сельскохозяйственной продукции	1	01:010	67 487	12,75	860 459.25
5955	Республика Северная Осетия-Алания, р-н Пригородный, с Майское, линия 7-я, уч.83	Пригородный	15:08:0020101:2730	003002000000 Земли населенных пунктов	Для ведения личного подсобного хозяйства (приусадебные участки)	13	02:0020	1 000	468.59	468 590.00
5956	Республика Северная Осетия - Алания, Пригородный р-н. с Новое. линия 9. участок №10	Пригородный	15:08:0020101:2731	003002000000 Земли населенных пунктов	Для ведения личного подсобного хозяйства (приусадебные участки)	13	02:0020	1 500	468,59	702 885,00
5957	Республика Северная Осетия-Алания, Пригородный р-н. с. Новое. линия 22. участок 46	Пригородный	15:08:0020101:2732	003002000000 Земли населенных пунктов	Для ведения личного подсобного хозяйства (приусадебные участки)	13	02:0020	996	468,59	466 715,64
5958	Республика Северная Осетия-Алания, район Пригородный. с.Майское. линия 1-я. участок №51	Пригородный	15:08:0020101:2733	003002000000 Земли населенных пунктов	Для ведения личного подсобного хозяйства	13	02:0020	1 000	468.59	468 590.00
5959	Республика Северная Осетия - Алания, Пригородный район. с. Новое. линия 9. участок 73	Пригородный	15:08:0020101:2734	003002000000 Земли населенных пунктов	Для ведения личного подсобного хозяйства (приусадебные участки)	13	02:0020	972	468.59	455 469.48
5960	Республика Северная Осетия-Алания, р-н Пригородный, с Новое, линия 18, 25	Пригородный	15:08:0020101:2735	003002000000 Земли населенных пунктов	Для ведения личного подсобного хозяйства (приусадебные участки)	13	02:0020	997	468,59	467 184,23
5961	Республика Северная Осетия-Алания, р-н Пригородный. с.Новое. 18 линия. участок 3	Пригородный	15:08:0020101:2736	003002000000 Земли населенных пунктов	Земельные участки для ведения личного подсобного хозяйства (приусадебные участки)	13	02:0020	997	468,59	467 184,23
5962	Республика Северная Осетия-Алания, р-н Пригородный. с.Майское. линия 5, уч.19	Пригородный	15:08:0020101:2737	003002000000 Земли населенных пунктов	Для ведения личного подсобного хозяйства	13	02:0020	1 000	468.59	468 590.00
5963	Респ Северная Осетия - Алания, Пригородный р-н. с Майское. линия 5, участок 88	Пригородный	15:08:0020101:2738	003002000000 Земли населенных пунктов	Для ведения личного подсобного хозяйства (приусадебные участки)	13	02:0020	1 000	468.59	468 590.00
5964	Респ. Северная Осетия - Алания. р-н Пригородный, с. Майское, вдоль Алхимуртского канала	Пригородный	15:08:0020101:274	003001000000 Земли сельскохозяйственного назначения	Для выращивания сельскохозяйственной продукции	1	01:010	20 000	12.75	255 000,00
5965	Республика Северная Осетия-Алания, район Пригородный. с.Майское. Линия 5-я. уч.86	Пригородный	15:08:0020101:2740	003002000000 Земли населенных пунктов	Для ведения личного подсобного хозяйства (приусадебные участки)	13	02:0020	1 000	468,59	468 590,00
5966	Респ Северная Осетия - Алания. Пригородный р-н, с Майское, северо-западнее сел. Майское. с левой стороны автодороги Владикавказ-Моздок	Пригородный	15:08:0020101:2741	003001000000 Земли сельскохозяйственного назначения	Для выращивания и хранения сельскохозяйственной продукции	1	01:150	1 500	194.47	291 705.00
5967	Респ Северная Осетия - Алания, Пригородный р-н. с Майское. северо-западнее сел. Майское, с левой стороны автодороги Владикавказ-Моздок	Пригородный	15:08:0020101:2742	003001000000 Земли сельскохозяйственного назначения	Для выращивания и хранения сельскохозяйственной продукции	1	01:150	8 500	194.47	1 652 995,00
5968	Республика Северная Осетия-Алания. Пригородный р-н, с Майское. ул Центральная, 24	Пригородный	15:08:0020101:2743	003002000000 Земли населенных пунктов	Для ведения личного подсобного хозяйства (приусадебные участки)	13	02:0020	1 000	468,59	468 590,00
5969	Республика Северная Осетия - Алания. Пригородный р-н, с Майское, ул Центральная 26	Пригородный	15:08:0020101:2744	003002000000 Земли населенных пунктов	Для ведения личного подсобного хозяйства (приусадебные участки)	13	02:0020	1 000	468,59	468 590,00
5970	Республика Северная Осетия-Алания, р-н Пригородный. с.Майское. ул.Центральная, 22	Пригородный	15:08:0020101:2745	003002000000 Земли населенных пунктов	Земельные участки для ведения личного подсобного хозяйства (приусадебные участки)	13	02:0020	1 000	468.59	468 590.00
5971	Респ Северная Осетия - Алания, Пригородный р-н. с Новое. линия 11. участок № 72	Пригородный	15:08:0020101:2746	003002000000 Земли населенных пунктов	Для ведения личного подсобного хозяйства (приусадебные участки)	13	02:0020	1 054	468.59	493 893.86
5972	Республика Северная Осетия — Алания. Пригородный район, с Майское, линия 1. уч №32	Пригородный	15:08:0020101:2747	003002000000 Земли населенных пунктов	Для ведения личного подсобного хозяйства (приусадебные участки)	13	02:0020	1 000	468,59	468 590,00

№ п/п	Местоположение ЗУ	Район	Кадастровый номер ЗУ	Категория земель	Разрешенное использование по документу	Код вида разрешенного использования (в соответствии с классификатором видов разрешенного использования земельных участков)	Вид использования объектов недвижимости	Площадь	УПКС	КС
5973	Республика Северная Осетия-Алания, Пригородный р-н, с Майское, ул Центральная, уч 28	Пригородный	15:08:0020101:2749	003002000000 Земли населенных пунктов	Земельные участки для ведения личного подсобного хозяйства (приусадебные участки)	13	02:0020	1 000	468,59	468 590,00
5974	Респ. Северная Осетия - Алания, р-н Пригородный. с. Майское. вдоль Алхинчурского канала	Пригородный	15:08:0020101:275	003001000000 Земли сельскохозяйственного назначения	Для выращивания сельскохозяйственной продукции	1	01:0010	20 000	12,75	255 000,00
5975	Республика Северная Осетия-Алания, Пригородный р-н, с. Майское, ул. Центральная 30	Пригородный	15:08:0020101:2750	003002000000 Земли населенных пунктов	Земельные участки для ведения личного подсобного хозяйства (приусадебные участки)	13	02:0020	1 000	468,59	468 590,00
5976	Респ. Северная Осетия - Алания, р-н. Пригородный, с. Майское. линия 4, участок 70	Пригородный	15:08:0020101:2753	003002000000 Земли населенных пунктов	Земельные участки для ведения личного подсобного хозяйства (приусадебные участки)	13	02:0020	1 000	468,59	468 590,00
5977	Респ. Северная Осетия - Алания, р-н. Пригородный, с. Новое, линия 4, уч. 77	Пригородный	15:08:0020101:2755	003002000000 Земли населенных пунктов	Земельные участки для ведения личного подсобного хозяйства (приусадебные участки)	13	02:0020	1 579	468,59	739 903,61
5978	Республика Северная Осетия-Алания, Пригородный р-н. с. Новое. линия 6, участок 58	Пригородный	15:08:0020101:2756	003002000000 Земли населенных пунктов	Для ведения личного подсобного хозяйства (приусадебные участки)	13	02:0020	1 507	468,59	706 165,13
5979	Республика Северная Осетия-Алания, район Пригородный. с.Новое, линия 11-я, участок 70	Пригородный	15:08:0020101:2757	003002000000 Земли населенных пунктов	Для ведения личного подсобного хозяйства (приусадебные участки)	13	02:0020	1 056	468,59	494 831,04
5980	Респ Северная Осетия - Алания, Пригородный р-н. с Майское. линия 7, 69	Пригородный	15:08:0020101:2758	003002000000 Земли населенных пунктов	Для ведения личного подсобного хозяйства (приусадебные участки)	13	02:0020	1 000	468,59	468 590,00
5981	Республика Северная Осетия-Алания, район Пригородный, с Майское, линия 7-я, участок 67	Пригородный	15:08:0020101:2759	003002000000 Земли населенных пунктов	Для ведения личного подсобного хозяйства (приусадебные участки)	13	02:0020	1 000	468,59	468 590,00
5982	Респ. Северная Осетия - Алания, р-н Пригородный. северо-восточнее с.Майское.вдоль а/д на Магас	Пригородный	15:08:0020101:276	003001000000 Земли сельскохозяйственного назначения	Для выращивания сельскохозяйственной продукции	1	01:0010	20 000	12,75	255 000,00
5983	Республика Северная Осетия-Алания, район Пригородный. с.Новое, линия 20-я, участок 37	Пригородный	15:08:0020101:2760	003002000000 Земли населенных пунктов	Для ведения личного подсобного хозяйства (приусадебные участки)	13	02:0020	997	468,59	467 184,23
5984	Республика Северная Осетия-Алания, район Пригородный, с Майское, линия 7-я, участок 71	Пригородный	15:08:0020101:2761	003002000000 Земли населенных пунктов	Для ведения личного подсобного хозяйства (приусадебные участки)	13	02:0020	1 000	468,59	468 590,00
5985	РСО-Алания, Пригородный район, с Новое, Линия 13, участок 23	Пригородный	15:08:0020101:2762	003002000000 Земли населенных пунктов	Для ведения личного подсобного хозяйства	13	02:0020	1 076	468,59	504 202,84
5986	РСО-Алания. Пригородный район. с. Новое. Линия 14. участок 44	Пригородный	15:08:0020101:2763	003002000000 Земли населенных пунктов	Для ведения личного подсобного хозяйства (приусадебные участки)	13	02:0020	1 005	468,59	470 932,95
5987	Респ. Северная Осетия - Алания, Пригородный р-н.. с. Новое. линия 11, д.69	Пригородный	15:08:0020101:2764	003002000000 Земли населенных пунктов	Для ведения личного подсобного хозяйства (приусадебные участки)	13	02:0020	1 037	468,59	485 927,83
5988	Республика Северная Осетия-Алания, район Пригородный, с Новое. линия 9-я, участок 6	Пригородный	15:08:0020101:2765	003002000000 Земли населенных пунктов	Для ведения личного подсобного хозяйства (приусадебные участки)	13	02:0020	1 448	468,59	678 518,32
5989	Республика Северная Осетия-Алания, район Пригородный, с Майское, линия 3-я, участок 25	Пригородный	15:08:0020101:2766	003002000000 Земли населенных пунктов	Для ведения личного подсобного хозяйства (приусадебные участки)	13	02:0020	985	468,59	461 561,15
5990	Респ Северная Осетия - Алания. Пригородный р-н, с Майское, линия 5. 57	Пригородный	15:08:0020101:2767	003002000000 Земли населенных пунктов	Для ведения личного подсобного хозяйства (приусадебные участки)	13	02:0020	1 000	468,59	468 590,00
5991	Республика Северная Осетия-Алания, район Пригородный. с.Майское. линия 5-я, участок 55	Пригородный	15:08:0020101:2768	003002000000 Земли населенных пунктов	Для ведения личного подсобного хозяйства (приусадебные участки)	13	02:0020	1 000	468,59	468 590,00
5992	Республика Северная Осетия-Алания, район Пригородный, с Майское, линия 5, участок 59	Пригородный	15:08:0020101:2769	003002000000 Земли населенных пунктов	Для ведения личного подсобного хозяйства (приусадебные участки)	13	02:0020	1 000	468,59	468 590,00
5993	Респ. Северная Осетия - Алания. р-н Пригородный, с левой стороны а/д на Магас	Пригородный	15:08:0020101:277	003001000000 Земли сельскохозяйственного назначения	Для выращивания сельскохозяйственной продукции	1	01:0010	10 000	12,75	127 500,00
5994	Респ Северная Осетия - Алания. Пригородный р-н, с Майское, линия 5. участок №112	Пригородный	15:08:0020101:2771	003002000000 Земли населенных пунктов	Для ведения личного подсобного хозяйства (приусадебные участки)	13	02:0020	1 000	468,59	468 590,00
5995	Респ Северная Осетия - Алания. Пригородный р-н, с Майское, линия 4. участок №105	Пригородный	15:08:0020101:2772	003002000000 Земли населенных пунктов	Для ведения личного подсобного хозяйства (приусадебные участки)	13	02:0020	1 000	468,59	468 590,00
5996	Республика Северная Осетия-Алания, район Пригородный, с Майское, линия 7, уч №82	Пригородный	15:08:0020101:2774	003002000000 Земли населенных пунктов	Для ведения личного подсобного хозяйства (приусадебные участки)	13	02:0020	1 000	468,59	468 590,00
5997	Республика Северная Осетия-Алания, район Пригородный, с Новое. линия 18-я. участок 29	Пригородный	15:08:0020101:2775	003002000000 Земли населенных пунктов	Для ведения личного подсобного хозяйства (приусадебные участки)	13	02:0020	1 003	468,59	469 995,77
5998	Республика Северная Осетия-Алания, район Пригородный. с.Новое, Линия 20. участок 28	Пригородный	15:08:0020101:2776	003002000000 Земли населенных пунктов	Для ведения личного подсобного хозяйства (приусадебные участки)	13	02:0020	997	468,59	467 184,23
5999	Респ Северная Осетия - Алания. Пригородный р-н, с Новое, линия 21, участок 7	Пригородный	15:08:0020101:2777	003002000000 Земли населенных пунктов	Для ведения личного подсобного хозяйства (приусадебные участки)	13	02:0020	997	468,59	467 184,23
6000	Республика Северная Осетия-Алания. Пригородный р-н, северное с Майское	Пригородный	15:08:0020101:2778	003001000000 Земли сельскохозяйственного назначения	Выращивание зерновых и иных сельскохозяйственных культур	1	01:0010	199 547	12,75	2 544 224,25
6001	Республика Северная Осетия-Алания. Пригородный р-н, северное с Майское	Пригородный	15:08:0020101:2779	003001000000 Земли сельскохозяйственного назначения	Выращивание зерновых и иных сельскохозяйственных культур	1	01:0010	121 060	12,75	1 543 515,00
6002	Республика Северная Осетия - Алания. р-н Пригородный, северо-западнее с. Майское, с левой стороны автодороги Владикавказ-Моздок	Пригородный	15:08:0020101:278	003001000000 Земли сельскохозяйственного назначения	Для выращивания сельскохозяйственной продукции	1	01:0010	12 081	12,75	154 032,75
6003	РСО-Алания. Пригородный район. с. Новое. линия 11. участок 30.	Пригородный	15:08:0020101:2780	003002000000 Земли населенных пунктов	Для ведения личного подсобного хозяйства (приусадебные участки)	13	02:0020	1 005	468,59	470 932,95
6004	Республика Северная Осетия - Алания, р-н. Пригородный, с Майское, линия 5. участок №48	Пригородный	15:08:0020101:2781	003002000000 Земли населенных пунктов	Для ведения личного подсобного хозяйства (приусадебные участки)	13	02:0020	1 000	468,59	468 590,00
6005	Республика Северная Осетия-Алания, район Пригородный, с Майское, Линия 6. участок №35	Пригородный	15:08:0020101:2782	003002000000 Земли населенных пунктов	Для ведения личного подсобного хозяйства (приусадебные участки)	13	02:0020	1 000	468,59	468 590,00
6006	Республика Северная Осетия - Алания. р-н Пригородный, с. Новое, линия 22, участок 19	Пригородный	15:08:0020101:2783	003002000000 Земли населенных пунктов	Для ведения личного подсобного хозяйства (приусадебные участки)	13	02:0020	1 037	468,59	485 927,83
6007	Республика Северная Осетия-Алания, район Пригородный. с.Новое, линия 13, участок 67	Пригородный	15:08:0020101:2784	003002000000 Земли населенных пунктов	Для ведения личного подсобного хозяйства (приусадебные участки)	13	02:0020	997	468,59	467 184,23
6008	Республика Северная Осетия-Алания. Пригородный р-н, автодорога Назрань-Камбулово и объездная с. Майское	Пригородный	15:08:0020101:2785	003003000000 Земли промышленности, энергетики, транспорта, связи, радиовещания, телевидения, информатики, земли для обеспечения космической деятельности, земли обороны, безопасности и земли иного специального назначения	Для размещения автомобильных дорог	6	07:0020	135 927	89,14	12 116 532,78

№ п/п	Местоположение ЗУ	Район	Кадастровый номер ЗУ	Категория земель	Разрешенное использование по документу	Код вида разрешенного использования (в соответствии с классификатором видов разрешенного использования земельных участков)	Вид использования объектов недвижимости	Площадь	УПКС	КС
6009	Респ Северная Осетия - Алания, Пригородный р-н, с Майское, линия 2, участок №35.	Пригородный	15:08:0020101:2786	0030020000000 Земли населенных пунктов	Для ведения личного подсобного хозяйства (приусадебный участок)	13	02.0.20	1 000	468,59	468 590,00
6010	Респ Северная Осетия - Алания, Пригородный р-н, с Новое, линия 12, участок 21	Пригородный	15:08:0020101:2787	0030020000000 Земли населенных пунктов	Для ведения личного подсобного хозяйства (приусадебные участки)	13	02.0.20	1 020	468,59	477 961,80
6011	Респ Северная Осетия - Алания, Пригородный р-н, с Майское, линия 3, участок 56	Пригородный	15:08:0020101:2788	0030020000000 Земли населенных пунктов	Для ведения личного подсобного хозяйства (приусадебные участки)	13	02.0.20	1 000	468.59	468 590.00
6012	Респ. Северная Осетия - Алания. р-н Пригородный, с левой стороны а/д "Владикавказ-Моздок" к северу от сел Майское	Пригородный	15.08:0020101.279	0030010000000 Земли сельскохозяйственного назначения	Для выращивания сельскохозяйственной продукции	1	01.0.10	467 858	12,75	5 965 189,50
6013	Республика Северная Осетия - Алания, р-н. Пригородный, с Майское, линия 9, участок 13	Пригородный	15:08:0020101:2791	0030020000000 Земли населенных пунктов	Для ведения личного подсобного хозяйства (приусадебные участки)	13	02.0.20	1 000	468,59	468 590,00
6014	Республика Северная Осетия - Алания. Пригородный район, с. Новое, линия 9, участок 14	Пригородный	15:08:0020101:2792	0030020000000 Земли населенных пунктов	Для ведения личного подсобного хозяйства (приусадебные участки)	13	02.0.20	1 500	468,59	702 885,00
6015	Респ Северная Осетия - Алания. Пригородный р-н, с Майское, автодорога Назрань-Кантышево и объездная с. Майское	Пригородный	15:08:0020101:2793	0030020000000 Земли населенных пунктов	Размещение автомобильных дорог	6	07.0.20	44 920	89,14	4 004 168,80
6016	Респ Северная Осетия - Алания, Пригородный р-н, с Майское, линия 8, участок 24	Пригородный	15:08:0020101:2794	0030020000000 Земли населенных пунктов	Для ведения личного подсобного хозяйства (приусадебный участок)	13	02.0.20	1 000	468.59	468 590.00
6017	Республика Северная Осетия-Алания. Пригородный р-н, с Майское. линия 6. уч. 105	Пригородный	15:08:0020101:2797	0030020000000 Земли населенных пунктов	Для ведения личного подсобного хозяйства (приусадебные участки)	13	02.0.20	1 000	468,59	468 590,00
6018	Респ Северная Осетия - Алания. Пригородный р-н, с Майское, северо-западнее с. Майское, с левой стороны автодороги Владикавказ - Моздок	Пригородный	15:08:0020101:2798	0030010000000 Земли сельскохозяйственного назначения	Для выращивания сельскохозяйственной продукции, в целях создания Крестьянского (фермерского) хозяйства	1	01.1.80	35 000	194,47	6 806 450,00
6019	Респ Северная Осетия - Алания. Пригородный р-н, с Майское, северо-западнее с. Майское, с левой стороны автодороги Владикавказ - Моздок	Пригородный	15:08:0020101:2799	0030010000000 Земли сельскохозяйственного назначения	Для выращивания сельскохозяйственной продукции, в целях создания Крестьянского (фермерского) хозяйства	1	01.0.10	30 000	12,75	382 500,00
6020	Респ. Северная Осетия - Алания. р-н Пригородный, севернее сел. Майское. слевой стороны а/дороги Владикавказ - Моздок	Пригородный	15:08.0020101:28	0030010000000 Земли сельскохозяйственного назначения	под строительство магазина "Автомототовары" и боксов по ремонту легковых автомашин	4	04.0.96	3 000	983,70	2 951 100,00
6021	Респ. Северная Осетия - Алания. р-н Пригородный, к северо-востоку от сел Майское с левой стороны автодороги "Кавказ"	Пригородный	15:08:0020101:280	0030010000000 Земли сельскохозяйственного назначения	Для выращивания сельскохозяйственной продукции	1	01.0.10	150 019	12,75	1 912 742,25
6022	Респ Северная Осетия - Алания. Пригородный р-н, с Майское, северо-западнее с. Майское, с левой стороны автодороги Владикавказ - Моздок	Пригородный	15:08:0020101:2800	0030010000000 Земли сельскохозяйственного назначения	Для выращивания сельскохозяйственной продукции, в целях создания Крестьянского (фермерского) хозяйства	1	01.1.80	9 999	194,47	1 944 505,53
6023	Республика Северная Осетия-Алания, Пригородный р-н. с. Майское, линия 4, участок №56 "б"	Пригородный	15:08:0020101:2801	0030020000000 Земли населенных пунктов	Земельные участки для ведения личного подсобного хозяйства (приусадебные участки)	13	02.0.20	1 000	468.59	468 590.00
6024	Республика Северная Осетия - Алания, район Пригородный. с. Майское. линия 4, участок №56 "в"	Пригородный	15:08:0020101:2802	0030020000000 Земли населенных пунктов	Земельные участки для ведения личного подсобного хозяйства (приусадебные участки)	13	02.0.20	1 000	468.59	468 590.00
6025	Республика Северная Осетия - Алания, Пригородный район. с. Майское. линия 4, участок №56 "г"	Пригородный	15:08:0020101:2803	0030020000000 Земли населенных пунктов	Для ведения личного подсобного хозяйства	13	02.0.20	1 000	468,59	468 590,00
6026	Республика Северная Осетия-Алания, район Пригородный. с.Майское. линия 4. участок №56	Пригородный	15:08:0020101:2804	0030020000000 Земли населенных пунктов	Для ведения личного подсобного хозяйства	13	02.0.20	1 000	468,59	468 590,00
6027	Республика Северная Осетия-Алания, район Пригородный. с.Майское. линия 4. участок №56 "а"	Пригородный	15:08:0020101:2805	0030020000000 Земли населенных пунктов	Земельные участки для ведения личного подсобного хозяйства (приусадебные участки)	13	02.0.20	1 000	468.59	468 590.00
6028	Республика Северная Осетия-Алания. район Пригородный, с Майское, линия 5, участок №51 "а"	Пригородный	15:08:0020101:2806	0030020000000 Земли населенных пунктов	Земельные участки для ведения личного подсобного хозяйства (приусадебные участки)	13	02.0.20	1 000	468.59	468 590.00
6029	Республика Северная Осетия-Алания. район Пригородный, с Майское, линия 5, участок №51 "в"	Пригородный	15:08:0020101:2807	0030020000000 Земли населенных пунктов	Для ведения личного подсобного хозяйства	13	02.0.20	1 000	468,59	468 590,00
6030	Республика Северная Осетия-Алания, Пригородный район. с.Майское. линия 5. участок №51 "з"	Пригородный	15:08:0020101:2808	0030020000000 Земли населенных пунктов	Для ведения личного подсобного хозяйства	13	02.0.20	1 000	468,59	468 590,00
6031	Республика Северная Осетия-Алания, район Пригородный. с.Майское. линия 5. участок №51	Пригородный	15:08:0020101:2809	0030020000000 Земли населенных пунктов	Для ведения личного подсобного хозяйства	13	02.0.20	1 000	468.59	468 590.00
6032	Респ. Северная Осетия - Алания. р-н Пригородный, с Майское, ул Шоссейная, дом 6	Пригородный	15.08:0020101.281	0030020000000 Земли населенных пунктов	Для строительства производственной базы	6	06.0.00	22 119	245.97	5 440 610,43
6033	Республика Северная Осетия - Алания, Пригородный район. с. Майское. линия 5, участок №51 "г"	Пригородный	15:08:0020101:2810	0030020000000 Земли населенных пунктов	Для ведения личного подсобного хозяйства	13	02.0.20	1 000	468,59	468 590,00
6034	Республика Северная Осетия-Алания, Пригородный район. с. Майское. линия 5, участок №51 "б"	Пригородный	15:08:0020101:2811	0030020000000 Земли населенных пунктов	Для ведения личного подсобного хозяйства	13	02.0.20	1 000	468,59	468 590,00
6035	Северная Осетия-Алания респ. Пригородный р-н, с. Новое, линия 3, участок 44	Пригородный	15:08:0020101:2812	0030020000000 Земли населенных пунктов	Для ведения личного подсобного хозяйства (приусадебные участки)	13	02.0.20	1 531	468.59	717 411.29
6036	Республика Северная Осетия-Алания. Пригородный район, с Майское, линия 5. участок № 51 "е"	Пригородный	15:08:0020101:2813	0030020000000 Земли населенных пунктов	Для ведения личного подсобного хозяйства	13	02.0.20	1 000	468.59	468 590.00
6037	РСО - Алания. Пригородный район. с. Майское, линия 5, участок №40	Пригородный	15:08:0020101:2814	0030020000000 Земли населенных пунктов	Для ведения личного подсобного хозяйства (приусадебные участки)	13	02.0.20	1 000	468,59	468 590,00
6038	Республика Северная Осетия-Алания, р-н Пригородный. с. Новое. линия 6, участок 104	Пригородный	15:08:0020101:2815	0030020000000 Земли населенных пунктов	Для ведения личного подсобного хозяйства	13	02.0.20	1 085	468,59	508 420,15
6039	Республика Северная Осетия-Алания, р-н Пригородный. с. Новое. линия 6, участок 108	Пригородный	15:08:0020101:2816	0030020000000 Земли населенных пунктов	Для ведения личного подсобного хозяйства	13	02.0.20	782	468.59	366 437.38
6040	Республика Северная Осетия-Алания, р-н Пригородный, с Новое, линия 6. участок 110	Пригородный	15:08:0020101:2817	0030020000000 Земли населенных пунктов	Для ведения личного подсобного хозяйства	13	02.0.20	767	468.59	359 408.53
6041	Республика Северная Осетия-Алания, р-н Пригородный, с Новое, линия 6. участок 112	Пригородный	15:08:0020101:2818	0030020000000 Земли населенных пунктов	Для ведения личного подсобного хозяйства	13	02.0.20	1 662	468,59	778 796,58
6042	Республика Северная Осетия-Алания, р-н Пригородный. с. Новое. линия 6, участок 116	Пригородный	15:08:0020101:2819	0030020000000 Земли населенных пунктов	Для ведения личного подсобного хозяйства	13	02.0.20	798	468,59	373 934,82
6043	Респ. Северная Осетия - Алания, р-н Пригородный. с. Майское. ул. Шоссейная. дом 6	Пригородный	15.08:0020101.282	0030020000000 Земли населенных пунктов	Для строительства производственной базы	6	06.0.00	7 886	245.97	1 939 719,42
6044	Республика Северная Осетия-Алания, р-н Пригородный. с. Новое. линия 6, участок 118	Пригородный	15:08:0020101:2820	0030020000000 Земли населенных пунктов	Для ведения личного подсобного хозяйства	13	02.0.20	674	468.59	315 829.66

№ п/п	Местоположение ЗУ	Район	Кадастровый номер ЗУ	Категория земель	Разрешенное использование по документу	Код вида разрешенного использования (в соответствии с классификатором видов разрешенного использования земельных участков)	Вид использования объектов недвижимости	Площадь	УПКС	КС
6045	Республика Северная Осетия-Алания, р-н Пригородный, с Новое, линия 6, участок 120	Пригородный	15:08:0020101:2821	0030020000000 Земли населенных пунктов	Для ведения личного подсобного хозяйства	13	02.0.20	748	468,59	350 505,32
6046	Республика Северная Осетия-Алания, р-н Пригородный, с. Новое, линия 6, участок 90	Пригородный	15:08:0020101:2822	0030020000000 Земли населенных пунктов	Для ведения личного подсобного хозяйства	13	02.0.20	1 126	468,59	527 632,34
6047	Республика Северная Осетия-Алания, р-н Пригородный, с. Новое, линия 6, участок 92	Пригородный	15:08:0020101:2823	0030020000000 Земли населенных пунктов	Для ведения личного подсобного хозяйства	13	02.0.20	946	468.59	443 286.14
6048	Республика Северная Осетия-Алания, р-н Пригородный, с Новое, линия 6, участок 94	Пригородный	15:08:0020101:2824	0030020000000 Земли населенных пунктов	Для ведения личного подсобного хозяйства	13	02.0.20	1 162	468.59	544 501.58
6049	Республика Северная Осетия-Алания, р-н Пригородный, с Новое, линия 6, участок 96	Пригородный	15:08:0020101:2825	0030020000000 Земли населенных пунктов	Для ведения личного подсобного хозяйства	13	02.0.20	1 059	468,59	496 236,81
6050	Республика Северная Осетия-Алания, р-н Пригородный, с. Новое, линия 6, участок 98	Пригородный	15:08:0020101:2826	0030020000000 Земли населенных пунктов	Для ведения личного подсобного хозяйства	13	02.0.20	1 164	468,59	545 438,76
6051	Республика Северная Осетия-Алания, р-н Пригородный, с. Новое, линия 6, участок 100	Пригородный	15:08:0020101:2827	0030020000000 Земли населенных пунктов	Для ведения личного подсобного хозяйства	13	02.0.20	1 320	468.59	618 538.80
6052	Республика Северная Осетия-Алания, р-н Пригородный, с Новое, линия 6, участок 102	Пригородный	15:08:0020101:2828	0030020000000 Земли населенных пунктов	Для ведения личного подсобного хозяйства	13	02.0.20	736	468.59	344 882.24
6053	Республика Северная Осетия-Алания, р-н Пригородный, с Новое, линия 6, участок 106	Пригородный	15:08:0020101:2829	0030020000000 Земли населенных пунктов	Для ведения личного подсобного хозяйства	13	02.0.20	726	468,59	340 196,34
6054	Респ. Северная Осетия - Алания, р-н Пригородный. северо-западнее с.Майское, с левой стороны автодороги Владикавказ-Моздок	Пригородный	15:08:0020101:283	0030030000000 Земли промышленности, энергетики, транспорта, связи, радиовещания, телевидения, информатики, земли для обеспечения космической деятельности, земли обороны, безопасности и земли иного специального назначения	Для разработки карьера по добыче песчано-гравийной смеси	6	06.0.10	144 604	206,94	29 930 768,16
6055	Респ. Северная Осетия - Алания, р-н. Пригородный), с Майское, северо-западнее с.Майское,с левой стороны автодороги Владикавказ-Моздок	Пригородный	15:08:0020101:2830	0030010000000 Земли сельскохозяйственного назначения	Для выращивания сельскохозяйственной продукции	1	01.0.10	70 004	12,75	892 551.00
6056	Республика Северная Осетия-Алания, Пригородный р-н, с Новое, линия 9, участок 9	Пригородный	15:08:0020101:2832	0030020000000 Земли населенных пунктов	Земельные участки для ведения личного подсобного хозяйства (приусадебные участки)	13	02.0.20	1 500	468,59	702 885,00
6057	Республика Северная Осетия-Алания, Пригородный район. с. Майское. линия 4, участок №56 "ж"	Пригородный	15:08:0020101:2833	0030020000000 Земли населенных пунктов	Для ведения личного подсобного хозяйства (приусадебный участок)	13	02.0.20	1 000	468,59	468 590,00
6058	Республика Северная Осетия-Алания, Пригородный район. с.Майское. линия 4, участок №56 "е"	Пригородный	15:08:0020101:2834	0030020000000 Земли населенных пунктов	Для ведения личного подсобного хозяйства (приусадебный участок)	13	02.0.20	1 000	468.59	468 590.00
6059	Республика Северная Осетия-Алания, Пригородный район, с Майское, линия 4, участок №56 "а"	Пригородный	15:08:0020101:2837	0030020000000 Земли населенных пунктов	Для ведения личного подсобного хозяйства (приусадебный участок)	13	02.0.20	1 000	468.59	468 590.00
6060	Респ Северная Осетия - Алания, Пригородный р-н, с Новое	Пригородный	15:08:0020101:2842	0030020000000 Земли населенных пунктов	Земельные участки (территории) общего пользования	6	12.0.01	518	89.14	46 174.52
6061	Республика Северная Осетия-Алания, Пригородный район. с.Майское. линия 5. участок №51 "ж"	Пригородный	15:08:0020101:2843	0030020000000 Земли населенных пунктов	Земельные участки для ведения личного подсобного хозяйства (приусадебные участки)	13	02.0.20	1 000	468,59	468 590,00
6062	Респ Северная Осетия - Алания. Пригородный р-н, с Новое, линия 18, участок 12	Пригородный	15:08:0020101:2845	0030020000000 Земли населенных пунктов	Для ведения личного подсобного хозяйства (приусадебные участки)	13	02.0.20	995	468.59	466 247.05
6063	Республика Северная Осетия-Алания, р-н Пригородный, северное с Майское	Пригородный	15:08:0020101:2846	0030010000000 Земли сельскохозяйственного назначения	Для овощеводства	1	01.0.30	79 987	12,75	1 019 834,25
6064	Республика Северная Осетия-Алания, р-н Пригородный, северное с Майское	Пригородный	15:08:0020101:2847	0030010000000 Земли сельскохозяйственного назначения	Для овощеводства	1	01.0.30	10 002	12.75	127 525,50
6065	Республика Северная Осетия-Алания, р-н Пригородный. северное с.Майское	Пригородный	15:08:0020101:2848	0030010000000 Земли сельскохозяйственного назначения	Для овощеводства	1	01.0.30	10 010	12.75	127 627,50
6066	Республика Северная Осетия-Алания, р-н Пригородный. с. Новое. линия 5, участок 52	Пригородный	15:08:0020101:2849	0030020000000 Земли населенных пунктов	Для ведения личного подсобного хозяйства (приусадебный участок)	13	02.0.20	1 546	468.59	724 440.14
6067	Респ Северная Осетия - Алания, Пригородный р-н, с Майское. линия 4, участок 58 б	Пригородный	15:08:0020101:2850	0030020000000 Земли населенных пунктов	Для ведения личного подсобного хозяйства (приусадебные участки)	13	02.0.20	1 000	468.59	468 590.00
6068	Республика Северная Осетия - Алания, Пригородный р-н. с Майское. линия 4, участок 58 в	Пригородный	15:08:0020101:2851	0030020000000 Земли населенных пунктов	Для ведения личного подсобного хозяйства (приусадебные участки)	13	02.0.20	1 000	468,59	468 590,00
6069	Республика Северная Осетия-Алания, Пригородный р-н. с. Майское, линия 4, участок 58 г	Пригородный	15:08:0020101:2852	0030020000000 Земли населенных пунктов	Для ведения личного подсобного хозяйства (приусадебные участки)	13	02.0.20	1 000	468,59	468 590,00
6070	Республика Северная Осетия - Алания. р-н Пригородный, с. Майское. линия 4. участок 58 "в"	Пригородный	15:08:0020101:2853	0030020000000 Земли населенных пунктов	Для ведения личного подсобного хозяйства (приусадебные участки)	13	02.0.20	1 000	468.59	468 590.00
6071	Республика Северная Осетия - Алания, Пригородный р-н. с Новое. линия 2. участок 55	Пригородный	15:08:0020101:2854	0030020000000 Земли населенных пунктов	Для ведения личного подсобного хозяйства (приусадебные участки)	13	02.0.20	1 508	468.59	706 633.72
6072	Респ Северная Осетия - Алания, Пригородный р-н. с Майское. линия 5, участок 14	Пригородный	15:08:0020101:2856	0030020000000 Земли населенных пунктов	Для ведения личного подсобного хозяйства и строительства жилого дома	13	02.0.20	1 000	468,59	468 590,00
6073	Республика Северная Осетия-Алания, район Пригородный. с.Новое, линия 5. участок 43 "з"	Пригородный	15:08:0020101:2858	0030020000000 Земли населенных пунктов	Для ведения личного подсобного хозяйства	13	02.0.20	1 176	468,59	551 061,84
6074	Республика Северная Осетия-Алания, Пригородный район. с. Майское. линия 7, участок 65	Пригородный	15:08:0020101:2859	0030020000000 Земли населенных пунктов	Земельные участки для ведения личного подсобного хозяйства (приусадебные участки)	13	02.0.20	1 000	468.59	468 590.00
6075	Республика Северная Осетия-Алания, Пригородный район, с Майское, Линия 3, участок 29	Пригородный	15:08:0020101:2860	0030020000000 Земли населенных пунктов	Для ведения личного подсобного хозяйства (приусадебные участки)	13	02.0.20	998	468.59	467 652.82
6076	Республика Северная Осетия - Алания, Пригородный р-н. с Майское. линия 2, участок 25	Пригородный	15:08:0020101:2861	0030020000000 Земли населенных пунктов	Для ведения личного подсобного хозяйства (приусадебные участки)	13	02.0.20	1 000	468,59	468 590,00
6077	РСО-Алания.Пригородный район. с. Майское. линия 7, участок 63	Пригородный	15:08:0020101:2863	0030020000000 Земли населенных пунктов	для ведения личного подсобного хозяйства (приусадебные участки)	13	02.0.20	1 000	468,59	468 590,00
6078	Республика Северная Осетия - Алания. Пригородный район, западнее с.Майское. между Алхан-Чурским каналом и р.Камбилеевка	Пригородный	15:08:0020101:2865	0030010000000 Земли сельскохозяйственного назначения	Скотоводство (за исключением выпаса скота), овощеводство	1	01.0.80	18 908	194.47	3 677 038,76
6079	Республика Северная Осетия - Алания, Пригородный р-н. с Майское. линия 3, участок 33	Пригородный	15:08:0020101:2867	0030020000000 Земли населенных пунктов	Для ведения личного подсобного хозяйства (приусадебные участки)	13	02.0.20	1 000	468.59	468 590.00
6080	Респ. Северная Осетия - Алания. р-н. Пригородный, с Новое, линия 10, участок 30	Пригородный	15:08:0020101:2868	0030020000000 Земли населенных пунктов	Для ведения личного подсобного хозяйства	13	02.0.20	995	468.59	466 247.05

№ п/п	Местоположение ЗУ	Район	Кадастровый номер ЗУ	Категория земель	Разрешенное использование по документу	Код вида разрешенного использования (в соответствии с классификатором видов разрешенного использования земельных участков)	Вид использования объектов недвижимости	Площадь	УПКС	КС
6081	Республика Северная Осетия - Алания, Пригородный район. с. Майское. линия 5, участок 126	Пригородный	15:08:0020101:2870	0030020000000 Земли населенных пунктов	Земельные участки для ведения личного подсобного хозяйства (приусадебные участки)	13	02.0.20	1 000	468,59	468 590,00
6082	Респ. Северная Осетия - Алания, Пригородный район,с. Майское	Пригородный	15:08:0020101:2872	0030010000000 Земли сельскохозяйственного назначения	Для выращивания сельскохозяйственной продукции	1	01.0.10	17 868	12,75	227 817,00
6083	Республика Северная Осетия-Алания, Пригородный р-н. с. Майское, линия 5, участок 124	Пригородный	15:08:0020101:2873	0030020000000 Земли населенных пунктов	Земельные участки для ведения личного подсобного хозяйства (приусадебные участки)	13	02.0.20	1 000	468,59	468 590,00
6084	Респ Северная Осетия - Алания, Пригородный р-н. с Майское. ул. Али Барзиева 9	Пригородный	15:08:0020101:2875	0030020000000 Земли населенных пунктов	Для ведения личного подсобного хозяйства	13	02.0.20	1 000	468,59	468 590,00
6085	Республика Северная Осетия - Алания, Пригородный р-н. с Новое. Линия 16, участок 4	Пригородный	15:08:0020101:2877	0030020000000 Земли населенных пунктов	Для ведения личного подсобного хозяйства (приусадебный участок)	13	02.0.20	1 019	468,59	477 493,21
6086	Республика Северная Осетия-Алания, р-н Пригородный. с. Новое. линия 10. уч. 9	Пригородный	15:08:0020101:2878	0030020000000 Земли населенных пунктов	Для ведения личного подсобного хозяйства (приусадебный участок)	13	02.0.20	1 515	468,59	709 913,85
6087	Республика Северная Осетия - Алания, Пригородный район, с Майское, линия 6, участок 125	Пригородный	15:08:0020101:2879	0030020000000 Земли населенных пунктов	Для ведения личного подсобного хозяйства (приусадебный участок)	13	02.0.20	1 000	468,59	468 590,00
6088	Республика Северная Осетия - Алания, Пригородный район. с. Новое. линия 19, участок 14	Пригородный	15:08:0020101:2881	0030020000000 Земли населенных пунктов	Для ведения личного подсобного хозяйства	13	02.0.20	997	468,59	467 184,23
6089	Республика Северная Осетия-Алания, Пригородный р-н, северное с. Майское	Пригородный	15:08:0020101:2888	0030020000000 Земли населенных пунктов	Историко-культурная деятельность	3	09.0.30	50	8,12	406,00
6090	Республика Северная Осетия - Алания, Пригородный район, с Новое. Линия 4. участок 1	Пригородный	15:08:0020101:2892	0030020000000 Земли населенных пунктов	Для ведения личного подсобного хозяйства	13	02.0.20	1 500	468,59	702 885,00
6091	Республика Северная Осетия - Алания, Пригородный район, с Новое. Линия 4. участок 3	Пригородный	15:08:0020101:2893	0030020000000 Земли населенных пунктов	Для ведения личного подсобного хозяйства	13	02.0.20	1 500	468,59	702 885,00
6092	Республика Северная Осетия-Алания, Пригородный р-н, с Новое, линия 18, уч 11	Пригородный	15:08:0020101:2894	0030020000000 Земли населенных пунктов	Для ведения личного подсобного хозяйства (приусадебный участок)	13	02.0.20	997	468,59	467 184,23
6093	Республика Северная Осетия - Алания, Пригородный р-н. с. Майское, ул. Али Барзиева №13	Пригородный	15:08:0020101:2896	0030020000000 Земли населенных пунктов	Для ведения личного подсобного хозяйства	13	02.0.20	1 000	468,59	468 590,00
6094	Республика Северная Осетия - Алания, Пригородный р-н, с. Майское. ул. Али Барзиева № 47	Пригородный	15:08:0020101:2897	0030020000000 Земли населенных пунктов	Для ведения личного подсобного хозяйства	13	02.0.20	1 000	468,59	468 590,00
6095	Респ Северная Осетия - Алания, Пригородный р-н, с. Майское. ул. Али Барзиева 39.	Пригородный	15:08:0020101:2898	0030020000000 Земли населенных пунктов	Для ведения личного подсобного хозяйства	13	02.0.20	1 000	468,59	468 590,00
6096	Республика Северная Осетия - Алания, Пригородный район, с Майское. линия 5. участок 53	Пригородный	15:08:0020101:2899	0030020000000 Земли населенных пунктов	Для ведения личного подсобного хозяйства (приусадебный участок)	13	02.0.20	1 000	468,59	468 590,00
6097	Респ. Северная Осетия - Алания. р-н Пригородный, севернее сел. Майское за Алханчуртским каналом	Пригородный	15:08:0020101:29	0030010000000 Земли сельскохозяйственного назначения	под строительство магазина "Стройсоюзторг"	4	04.0.96	1 000	983,70	983 700,00
6098	Республика Северная Осетия - Алания. Пригородный район, с Майское, линия 5, участок №53а	Пригородный	15:08:0020101:2900	0030020000000 Земли населенных пунктов	Для ведения личного подсобного хозяйства (приусадебный участок)	13	02.0.20	1 000	468,59	468 590,00
6099	Республика Северная Осетия — Алания, Пригородный район. с Майское. линия 5. участок № 53 б	Пригородный	15:08:0020101:2901	0030020000000 Земли населенных пунктов	Для ведения личного подсобного хозяйства (приусадебный участок)	13	02.0.20	1 000	468,59	468 590,00
6100	Республика Северная Осетия-Алания. Пригородный р-н, с Майское. линия 5. уч. 53 "в"	Пригородный	15:08:0020101:2902	0030020000000 Земли населенных пунктов	Для ведения личного подсобного хозяйства (приусадебный участок)	13	02.0.20	1 000	468,59	468 590,00
6101	Республика Северная Осетия-Алания. район Пригородный, с Майское, линия 8, участок 10	Пригородный	15:08:0020101:2903	0030020000000 Земли населенных пунктов	Для ведения личного подсобного хозяйства (приусадебный участок)	13	02.0.20	1 000	468,59	468 590,00
6102	Российская Федерация, Республика Северная Осетия-Алания, район Пригородный. с. Новое, линия 19, участок 23	Пригородный	15:08:0020101:2904	0030020000000 Земли населенных пунктов	Для ведения личного подсобного хозяйства	13	02.0.20	997	468,59	467 184,23
6103	Республика Северная Осетия-Алания, р-н Пригородный. с.Майское. линия 1, участок 30	Пригородный	15:08:0020101:2905	0030020000000 Земли населенных пунктов	Для ведения личного подсобного хозяйства (приусадебный участок)	13	02.0.20	996	468,59	466 715,64
6104	РеспубликаСеверная Осетия - Алания, Пригородный р-н. с Майское. линия 1. участок 31	Пригородный	15:08:0020101:2906	0030020000000 Земли населенных пунктов	Для ведения личного подсобного хозяйства (приусадебный участок)	13	02.0.20	995	468,59	466 247,05
6105	Республика Северная Осетия-Алания. Пригородный район, с Новое. Линия 18, участок 27	Пригородный	15:08:0020101:2907	0030020000000 Земли населенных пунктов	Для ведения личного подсобного хозяйства	13	02.0.20	1 008	468,59	472 338,72
6106	Республика Северная Осетия - Алания. Пригородный район, с Майское, линия 5, участок №54	Пригородный	15:08:0020101:2909	0030020000000 Земли населенных пунктов	Для ведения личного подсобного хозяйства (приусадебный участок)	13	02.0.20	1 000	468,59	468 590,00
6107	Республика Северная Осетия-Алания, Пригородный район. с правой стороны автодороги "Ростов-Баку"	Пригородный	15:08:0020101:2910	0030010000000 Земли сельскохозяйственного назначения	Овощеводство	1	01.0.30	20 002	12,75	255 025,50
6108	Республика Северная Осетия-Алания. Пригородный район, с правой стороны автодороги "Ростов-Баку"	Пригородный	15:08:0020101:2911	0030010000000 Земли сельскохозяйственного назначения	Хранение и переработка сельскохозяйственной продукции	1	01.1.50	14 559	194,47	2 831 288,73
6109	Республика Северная Осетия-Алания. Пригородный район, с правой стороны автодороги "Ростов-Баку"	Пригородный	15:08:0020101:2912	0030010000000 Земли сельскохозяйственного назначения	Хранение и переработка сельскохозяйственной продукции	1	01.1.50	21 865	194,47	4 252 086,55
6110	Республика Северная Осетия-Алания, Пригородный район. с правой стороны автодороги "Ростов-Баку"	Пригородный	15:08:0020101:2913	0030010000000 Земли сельскохозяйственного назначения	Овощеводство	1	01.0.30	15 613	12,75	199 065,75
6111	Российская Федерация, Республика Северная Осетия-Алания, Пригородный район. с правой стороны автодороги "Ростов-Баку"	Пригородный	15:08:0020101:2914	0030010000000 Земли сельскохозяйственного назначения	Овощеводство	1	01.0.30	9 568	12,75	121 992,00
6112	Республика Северная Осетия - Алания, Пригородный р-н. с Майское. линия 5, участок 37	Пригородный	15:08:0020101:2915	0030020000000 Земли населенных пунктов	Земельные участки для ведения личного подсобного хозяйства (приусадебные участки)	13	02.0.20	1 000	468,59	468 590,00
6113	Республика Северная Осетия - Алания, Пригородный район. с Новое, Линия 21. участок 25	Пригородный	15:08:0020101:2916	0030020000000 Земли населенных пунктов	Для ведения личного подсобного хозяйства (приусадебный участок)	13	02.0.20	997	468,59	467 184,23
6114	Республика Северная Осетия - Алания. Пригородный р-н, с Майское, линия 8. участок 12	Пригородный	15:08:0020101:2917	0030020000000 Земли населенных пунктов	Для ведения личного подсобного хозяйства (приусадебный участок)	13	02.0.20	1 000	468,59	468 590,00
6115	Республика Северная Осетия - Алания. Пригородный район, с Новое. линия 21. участок 23	Пригородный	15:08:0020101:2918	0030020000000 Земли населенных пунктов	Для ведения личного подсобного хозяйства (приусадебный участок)	13	02.0.20	997	468,59	467 184,23
6116	Республика Северная Осетия - Алания, Пригородный район. с Майское. линия 6. участок 127	Пригородный	15:08:0020101:2919	0030020000000 Земли населенных пунктов	Для ведения личного подсобного хозяйства (приусадебный участок)	13	02.0.20	1 000	468,59	468 590,00
6117	Республика Северная Осетия-Алания, район Пригородный, с Новое. линия 14. участок 22	Пригородный	15:08:0020101:2920	0030020000000 Земли населенных пунктов	Для ведения личного подсобного хозяйства (приусадебный участок)	13	02.0.20	970	468,59	454 532,30
6118	Республика Северная Осетия-Алания, Пригородный р-н. с. Новое. линия 11. уч. 34	Пригородный	15:08:0020101:2921	0030020000000 Земли населенных пунктов	Для ведения личного подсобного хозяйства (приусадебный участок)	13	02.0.20	1 000	468,59	468 590,00
6119	Республика Северная Осетия-Алания, Пригородный район. с. Новое. линия 2. участок 37	Пригородный	15:08:0020101:2922	0030020000000 Земли населенных пунктов	Для ведения личного подсобного хозяйства (приусадебный участок)	13	02.0.20	1 486	468,59	696 324,74

№ п/п	Местоположение ЗУ	Район	Кадастровый номер ЗУ	Категория земель	Разрешенное использование по документу	Код вида разрешенного использования (в соответствии с классификатором видов разрешенного использования земельных участков)	Вид использования объектов недвижимости	Площадь	УПКС	КС
6120	Республика Северная Осетия-Алания, р-н Пригородный, с Майское, линия 3, участок 51	Пригородный	15:08:0020101:2923	0030020000000 Земли населенных пунктов	Для ведения личного подсобного хозяйства (приусадебные участки)	13	02.0.20	1 000	468,59	468 590,00
6121	Республика Северная Осетия-Алания, р-н Пригородный, с.Майское, линия 7, участок 19	Пригородный	15:08:0020101:2924	0030020000000 Земли населенных пунктов	Для ведения личного подсобного хозяйства (приусадебные участки)	13	02.0.20	1 000	468,59	468 590,00
6122	Республика Северная Осетия-Алания, Пригородный район, с Майское, линия 8, участок 89	Пригородный	15:08:0020101:2925	0030020000000 Земли населенных пунктов	Для ведения личного подсобного хозяйства (приусадебные участки)	13	02.0.20	1 000	468.59	468 590.00
6123	Республика Северная Осетия-Алания, р-н Пригородный, с Майское, линия 8, участок 80	Пригородный	15:08:0020101:2926	0030020000000 Земли населенных пунктов	Для ведения личного подсобного хозяйства (приусадебные участки)	13	02.0.20	1 000	468.59	468 590.00
6124	Республика Северная Осетия - Алания, р-н. Пригородный, с Майское, линия 9, участок 63	Пригородный	15:08:0020101:2930	0030020000000 Земли населенных пунктов	Для ведения личного подсобного хозяйства (приусадебный участок)	13	02.0.20	1 001	468,59	469 058,59
6125	Республика Северная Осетия-Алания, Пригородный район. с. Новое. линия 6. участок 90 "а"	Пригородный	15:08:0020101:2931	0030020000000 Земли населенных пунктов	Для ведения личного подсобного хозяйства (приусадебные участки)	13	02.0.20	1 039	468,59	486 865,01
6126	Республика Северная Осетия - Алания. Пригородный район, с Майское, линия 2, участок №19	Пригородный	15:08:0020101:2932	0030020000000 Земли населенных пунктов	Для ведения личного подсобного хозяйства (приусадебный участок)	13	02.0.20	1 000	468.59	468 590.00
6127	Республика Северная Осетия - Алания . Пригородный район. северо-западнее с Майское	Пригородный	15:08:0020101:2933	0030010000000 Земли сельскохозяйственного назначения	Для выращивания сельскохозяйственной продукции	1	01.0.20	2 593	12,75	33 060,75
6128	Республика Северная Осетия - Алания . Пригородный район. северо-западнее с Майское	Пригородный	15:08:0020101:2934	0030010000000 Земли сельскохозяйственного назначения	Для выращивания сельскохозяйственной продукции	1	01.0.20	2 407	12.75	30 689.25
6129	Республика Северная Осетия-Алания, Пригородный р-н. с. Новое. линия 19	Пригородный	15:08:0020101:2935	0030020000000 Земли населенных пунктов	Для ведения личного подсобного хозяйства (приусадебный участок)	13	02.0.20	997	468,59	467 184,23
6130	Республика Северная Осетия - Алания р-н. Пригородный. с. Новое. Линия 1. участок 14	Пригородный	15:08:0020101:2936	0030020000000 Земли населенных пунктов	Для ведения личного подсобного хозяйства (приусадебные участки)	13	02.0.20	1 500	468.59	702 885.00
6131	Республика Северная Осетия - Алания, р-н Пригородный. с. Майское, ул. Центральная. 2 б	Пригородный	15:08:0020101:2938	0030020000000 Земли населенных пунктов	Для ведения личного подсобного хозяйства (приусадебные участки)	13	02.0.20	1 000	468.59	468 590.00
6132	Республика Северная Осетия-Алания. район Пригородный, с Майское, ул.Центральная. 4 "г"	Пригородный	15:08:0020101:2939	0030020000000 Земли населенных пунктов	Для ведения личного подсобного хозяйства (приусадебные участки)	13	02.0.20	1 000	468,59	468 590,00
6133	Респ. Северная Осетия - Алания, р-н Пригородный. северо-западнее сел. Майское. с левой стороны автодороги Владикавказ-Моздок	Пригородный	15:08:0020101:294	0030010000000 Земли сельскохозяйственного назначения	Для выращивания и хранения сельскохозяйственной продукции	1	01.1.50	20 000	194,47	3 889 400,00
6134	Республика Северная Осетия - Алания. Пригородный район, с Майское, ул Центральная. 6 б	Пригородный	15:08:0020101:2941	0030020000000 Земли населенных пунктов	Для ведения личного подсобного хозяйства (приусадебные участки)	13	02.0.20	1 000	468.59	468 590.00
6135	Республика Северная Осетия-Алания. Пригородный р-н, с Майское. ул Центральная, 10 а	Пригородный	15:08:0020101:2942	0030020000000 Земли населенных пунктов	Для ведения личного подсобного хозяйства (приусадебные участки)	13	02.0.20	1 000	468.59	468 590.00
6136	Республика Северная Осетия-Алания. Пригородный район, с Новое. линия 8, участок 31	Пригородный	15:08:0020101:2943	0030020000000 Земли населенных пунктов	Для ведения личного подсобного хозяйства (приусадебные участки)	13	02.0.20	931	468,59	436 257,29
6137	Республика Северная Осетия-Алания, район Пригородный. с. Новое. линия 22, участок 45	Пригородный	15:08:0020101:2944	0030020000000 Земли населенных пунктов	Для ведения личного подсобного хозяйства (приусадебные участки)	13	02.0.20	1 342	468,59	628 847,78
6138	РСО-Алания. Пригородный район. с. Новое. линия 13. участок 46	Пригородный	15:08:0020101:2945	0030020000000 Земли населенных пунктов	Для ведения личного подсобного хозяйства (приусадебные участки)	13	02.0.20	963	468.59	451 252.17
6139	Респ Северная Осетия - Алания, Пригородный р-н. с Новое. линия 8. участок 34	Пригородный	15:08:0020101:2946	0030020000000 Земли населенных пунктов	Для ведения личного подсобного хозяйства (приусадебные участки)	13	02.0.20	1 000	468.59	468 590.00
6140	Республика Северная Осетия-Алания. Пригородный р-н, с Майское. 4 линия. участок 127	Пригородный	15:08:0020101:2947	0030020000000 Земли населенных пунктов	Для ведения личного подсобного хозяйства	13	02.0.20	1 000	468,59	468 590,00
6141	Республика Северная Осетия - Алания. Пригородный район, с Майское, линия 4, участок 129	Пригородный	15:08:0020101:2948	0030020000000 Земли населенных пунктов	Для ведения личного подсобного хозяйства	13	02.0.20	1 000	468,59	468 590,00
6142	Российская Федерация, Республика Северная Осетия - Алания. Пригородный район, северное с. Майское, с правой стороны а/д Кантышево - Нозрань	Пригородный	15:08:0020101:295	0030030000000 Земли промышленности, энергетики, транспорта, связи, радиовещания, телевидения, информатики, земли для обеспечения космической деятельности, земли обороны, безопасности и земли иного специального назначения	Производственная деятельность, предпринимательство, склады	4	04.0.00	10 001	1 218,34	12 184 618,34
6143	Республика Северная Осетия - Алания, Пригородный район. с. Новое. линия 11, участок 41	Пригородный	15:08:0020101:2950	0030020000000 Земли населенных пунктов	Для ведения личного подсобного хозяйства (приусадебный участок)	13	02.0.20	995	468,59	466 247,05
6144	Республика Северная Осетия - Алания. Пригородный район, с Новое. линия 22. участок 47	Пригородный	15:08:0020101:2951	0030020000000 Земли населенных пунктов	Для ведения личного подсобного хозяйства (приусадебные участки)	13	02.0.20	1 053	468,59	493 425,27
6145	Республика Северная Осетия-Алания, Пригородный р-н. с. Новое. линия 19. участок 29	Пригородный	15:08:0020101:2953	0030020000000 Земли населенных пунктов	Для ведения личного подсобного хозяйства (приусадебный участок)	13	02.0.20	997	468.59	467 184.23
6146	Республика Северная Осетия - Алания, с Майское. ул Линия 8. уч. № 14	Пригородный	15:08:0020101:2954	0030020000000 Земли населенных пунктов	Для ведения личного подсобного хозяйства (приусадебные участки)	13	02.0.20	1 000	468.59	468 590.00
6147	Респ Северная Осетия - Алания, Пригородный р-н. с Майское. линия 2, участок 100	Пригородный	15:08:0020101:2955	0030020000000 Земли населенных пунктов	Для ведения личного подсобного хозяйства (приусадебные участки)	13	02.0.20	1 000	468,59	468 590,00
6148	Республика Северная Осетия-Алания, район Пригородный. с.Майское. линия 4. участок 15	Пригородный	15:08:0020101:2956	0030020000000 Земли населенных пунктов	Для ведения личного подсобного хозяйства (приусадебные участки)	13	02.0.20	1 000	468,59	468 590,00
6149	Республика Северная Осетия - Алания. Пригородный район, с Майское, линия 8, участок 8	Пригородный	15:08:0020101:2959	0030020000000 Земли населенных пунктов	Для ведения личного подсобного хозяйства (приусадебные участки)	13	02.0.20	1 000	468.59	468 590.00
6150	Республика Северная Осетия-Алания. район Пригородный, с Новое. линия 3, участок 30	Пригородный	15:08:0020101:2961	0030020000000 Земли населенных пунктов	Для ведения личного подсобного хозяйства (приусадебные участки)	13	02.0.20	1 503	468.59	704 290.77
6151	Республика Северная Осетия - Алания, Пригородный район. с Новое, линия 19, участок 37	Пригородный	15:08:0020101:2962	0030020000000 Земли населенных пунктов	Для ведения личного подсобного хозяйства (приусадебные участки)	13	02.0.20	997	468,59	467 184,23
6152	Респ. Северная Осетия - Алания, Пригородный р-н. северо-западнее с. Майское	Пригородный	15:08:0020101:2964	0030010000000 Земли сельскохозяйственного назначения	для выращивания сельскохозяйственной продукции	1	01.0.10	29 143	12.75	371 573,25
6153	РСО-Алания. Пригородный район. с Майское. линия 8, участок 6	Пригородный	15:08:0020101:2966	0030020000000 Земли населенных пунктов	Для ведения личного подсобного хозяйства (приусадебные участки)	13	02.0.20	1 000	468.59	468 590.00
6154	Респ Северная Осетия - Алания, Пригородный р-н. севернее с. Майское	Пригородный	15:08:0020101:2967	0030010000000 Земли сельскохозяйственного назначения	Сельскохозяйственное производство	1	01.1.80	4	194.47	777.88
6155	Респ. Северная Осетия - Алания. р-н Пригородный, северо-западнее с.Майское. с левой стороны а/д Владикавказ-Моздок	Пригородный	15:08:0020101:297	0030010000000 Земли сельскохозяйственного назначения	Для ведения овцеводство	1	01.0.30	10 000	12.75	127 500,00
6156	Республика Северная Осетия-Алания, район Пригородный. с.Майское. линия 5. участок 104	Пригородный	15:08:0020101:2970	0030020000000 Земли населенных пунктов	Для ведения личного подсобного хозяйства (приусадебные участки)	13	02.0.20	1 000	468,59	468 590,00
6157	Республика Северная Осетия-Алания, Пригородный р-н. в восточной части с. Майское	Пригородный	15:08:0020101:2972	0030010000000 Земли сельскохозяйственного назначения	Скотоводство	1	01.0.80	44 992	194,47	8 749 594,24

№ п/п	Местоположение ЗУ	Район	Кадастровый номер ЗУ	Категория земель	Разрешенное использование по документу	Код вида разрешенного использования (в соответствии с классификатором видов разрешенного использования земельных участков)	Вид использования объектов недвижимости	Площадь	УПКС	КС
6158	Республика Северная Осетия-Алания, район Пригородный, с Новое, линия 19, участок 33	Пригородный	15:08:0020101:2973	003002000000 Земли населенных пунктов	Для ведения личного подсобного хозяйства (приусадебный участок)	13	02:0020	997	468,59	467 184,23
6159	Республика Северная Осетия-Алания, Пригородный район, восточнее с. Майское, с левой стороны Федеральной автодороги "Кавказ" на границе с РИ	Пригородный	15:08:0020101:2975	003003000000 Земли промышленности, энергетики, транспорта, связи, радиовещания, телевидения, информатики, земли для обеспечения космической деятельности, земли обороны, безопасности и земли иного специального назначения	Для строительства автосервиса	4	04:0099	918	983,70	903 006,60
6160	Республика Северная Осетия-Алания, Пригородный район, восточнее с. Майское, с левой стороны Федеральной автодороги "Кавказ" на границе с РИ	Пригородный	15:08:0020101:2976	003003000000 Земли промышленности, энергетики, транспорта, связи, радиовещания, телевидения, информатики, земли для обеспечения космической деятельности, земли обороны, безопасности и земли иного специального назначения	Для строительства автосервиса	4	04:0099	1 869	983,70	1 838 535,30
6161	Республика Северная Осетия-Алания, Пригородный район, восточнее с. Майское, с левой стороны Федеральной автодороги "Кавказ" на границе с РИ	Пригородный	15:08:0020101:2977	003003000000 Земли промышленности, энергетики, транспорта, связи, радиовещания, телевидения, информатики, земли для обеспечения космической деятельности, земли обороны, безопасности и земли иного специального назначения	Для строительства автосервиса	4	04:0099	839	983,70	825 324,30
6162	Республика Северная Осетия-Алания, Пригородный р-н, с Новое, линия 16, участок 13	Пригородный	15:08:0020101:2978	003002000000 Земли населенных пунктов	Для ведения личного подсобного хозяйства (приусадебные участки)	13	02:0020	998	468,59	467 652,82
6163	Респ Северная Осетия - Алания, Пригородный р-н, с Новое, линия 2, участок 41	Пригородный	15:08:0020101:2979	003002000000 Земли населенных пунктов	Для ведения личного подсобного хозяйства (приусадебные участки)	13	02:0020	1 479	468,59	693 044,61
6164	Республика Северная Осетия — Алания, Пригородный, с Майское, линия 2, участок № 110	Пригородный	15:08:0020101:2980	003002000000 Земли населенных пунктов	Для ведения личного подсобного хозяйства (приусадебные участки)	13	02:0020	1 000	468,59	468 590,00
6165	Республика Северная Осетия - Алания Пригородный район, с Майское, линия 4, участок 88	Пригородный	15:08:0020101:2981	003002000000 Земли населенных пунктов	Для ведения личного подсобного хозяйства (приусадебные участки)	13	02:0020	1 000	468,59	468 590,00
6166	Республика Северная Осетия - Алания, р-н. Пригородный, с Майское, ул Центральная, 8 а	Пригородный	15:08:0020101:2982	003002000000 Земли населенных пунктов	Земельные участки для ведения личного подсобного хозяйства (приусадебные участки)	13	02:0020	1 000	468,59	468 590,00
6167	Республика Северная Осетия - Алания, Пригородный р-н, с Майское, ул Центральная, 29	Пригородный	15:08:0020101:2983	003002000000 Земли населенных пунктов	Для ведения личного подсобного хозяйства (приусадебные участки)	13	02:0020	1 000	468,59	468 590,00
6168	Респ Северная Осетия - Алания, Пригородный р-н, с Новое, линия 21, участок 16	Пригородный	15:08:0020101:2984	003002000000 Земли населенных пунктов	Для ведения личного подсобного хозяйства (приусадебные участки)	13	02:0020	997	468,59	467 184,23
6169	Республика Северная Осетия - Алания, Пригородный район, с Новое, линия 11, участок 10	Пригородный	15:08:0020101:2990	003002000000 Земли населенных пунктов	Для ведения личного подсобного хозяйства (приусадебные участки)	13	02:0020	1 506	468,59	705 696,54
6170	РСО-Алания, Пригородный район, с Новое, линия 20, участок 4	Пригородный	15:08:0020101:2991	003002000000 Земли населенных пунктов	Для ведения личного подсобного хозяйства (приусадебные участки)	13	02:0020	997	468,59	467 184,23
6171	Республика Северная Осетия - Алания, Пригородный район, с Майское, линия 4, участок 79	Пригородный	15:08:0020101:2992	003002000000 Земли населенных пунктов	Для ведения личного подсобного хозяйства (приусадебные участки)	13	02:0020	1 000	468,59	468 590,00
6172	Республика Северная Осетия-Алания, район Пригородный, с.Майское, линия 5-я, участок 105	Пригородный	15:08:0020101:2994	003002000000 Земли населенных пунктов	Для ведения личного подсобного хозяйства (приусадебные участки)	13	02:0020	733	468,59	343 476,47
6173	Республика Северная Осетия-Алания, Пригородный р-н, с. Майское, линия 5, участок 103	Пригородный	15:08:0020101:2995	003002000000 Земли населенных пунктов	Для ведения личного подсобного хозяйства (приусадебные участки)	13	02:0020	970	468,59	454 532,30
6174	Республика Северная Осетия-Алания, Пригородный р-н, с Новое, линия 11, уч 6	Пригородный	15:08:0020101:2996	003002000000 Земли населенных пунктов	Для ведения личного подсобного хозяйства (приусадебные участки)	13	02:0020	1 507	468,59	706 165,13
6175	Республика Северная Осетия-Алания, Пригородный район, с Новое, линия 10, участок 35	Пригородный	15:08:0020101:2997	003002000000 Земли населенных пунктов	Для ведения личного подсобного хозяйства (приусадебные участки)	13	02:0020	1 177	468,59	551 530,43
6176	Республика Северная Осетия-Алания, Пригородный район, с.Новое, линия 10, участок 37	Пригородный	15:08:0020101:2998	003002000000 Земли населенных пунктов	Для ведения личного подсобного хозяйства (приусадебные участки)	13	02:0020	848	468,59	397 364,32
6177	Респ Северная Осетия - Алания, Пригородный р-н, севернее с. Майское	Пригородный	15:08:0020101:2999	003001000000 Земли сельскохозяйственного назначения	Для сельскохозяйственной деятельности	1	01:0010	5 798	12,75	73 924,50
6178	Респ. Северная Осетия - Алания, р-н Пригородный, с. Майское, с левой стороны автодороги Кантышево - Назрань, не доезжая до Алдагиртского канала 300 метров	Пригородный	15:08:0020101:3	003001000000 Земли сельскохозяйственного назначения	Растениеводство	1	01:0010	39 722	12,75	506 455,50
6179	Республика Северная Осетия - Алания, Пригородный район, с Майское, линия 11, уч 13	Пригородный	15:08:0020101:3000	003002000000 Земли населенных пунктов	Для ведения личного подсобного хозяйства (приусадебные участки)	13	02:0020	1 000	468,59	468 590,00
6180	РСО-Алания, Пригородный район, с. Новое, линия 18, участок 13	Пригородный	15:08:0020101:3001	003002000000 Земли населенных пунктов	Для ведения личного подсобного хозяйства (приусадебные участки)	13	02:0020	996	468,59	466 715,64
6181	Республика Северная Осетия-Алания, Пригородный р-н, с. Новое, линия 14, уч 28	Пригородный	15:08:0020101:3002	003002000000 Земли населенных пунктов	Для ведения личного подсобного хозяйства (приусадебные участки)	13	02:0020	1 025	468,59	480 304,75
6182	Республика Северная Осетия-Алания, Пригородный р-н, с Новое, линия 20, уч 16	Пригородный	15:08:0020101:3003	003002000000 Земли населенных пунктов	Для ведения личного подсобного хозяйства (приусадебные участки)	13	02:0020	997	468,59	467 184,23
6183	Республика Северная Осетия-Алания, Пригородный район, с Майское, линия 2, уч №6	Пригородный	15:08:0020101:3004	003002000000 Земли населенных пунктов	Для ведения личного подсобного хозяйства (приусадебные участки)	13	02:0020	1 000	468,59	468 590,00
6184	РСО-Алания, Пригородный район, с. Новое, линия 3, участок 49	Пригородный	15:08:0020101:3005	003002000000 Земли населенных пунктов	Для ведения личного подсобного хозяйства (приусадебные участки)	13	02:0020	1 484	468,59	695 387,56
6185	Республика Северная Осетия-Алания, Пригородный р-н, с. Майское, линия 7, участок 37	Пригородный	15:08:0020101:3006	003002000000 Земли населенных пунктов	Для ведения личного подсобного хозяйства (приусадебные участки)	13	02:0020	1 000	468,59	468 590,00
6186	Республика Северная Осетия-Алания, Пригородный район, с Майское, ул Центральная	Пригородный	15:08:0020101:3008	003002000000 Земли населенных пунктов	Для ведения личного подсобного хозяйства (приусадебные участки)	13	02:0020	1 000	468,59	468 590,00
6187	Республика Северная Осетия - Алания, Пригородный район, с Майское, ул Центральная	Пригородный	15:08:0020101:3010	003002000000 Земли населенных пунктов	Для ведения личного подсобного хозяйства (приусадебные участки)	13	02:0020	1 000	468,59	468 590,00
6188	Республика Северная Осетия-Алания, Пригородный р-н, с. Майское, ул. Центральная	Пригородный	15:08:0020101:3012	003002000000 Земли населенных пунктов	Для ведения личного подсобного хозяйства (приусадебные участки)	13	02:0020	1 000	468,59	468 590,00
6189	Республика Северная Осетия-Алания, Пригородный р-н, с. Майское, ул. Центральная	Пригородный	15:08:0020101:3013	003002000000 Земли населенных пунктов	Для ведения личного подсобного хозяйства (приусадебные участки)	13	02:0020	1 000	468,59	468 590,00
6190	Респ. Северная Осетия - Алания, р-н. Пригородный, с. Майское, линия 6, уч. 107	Пригородный	15:08:0020101:3014	003002000000 Земли населенных пунктов	Для ведения личного подсобного хозяйства (приусадебные участки)	13	02:0020	1 000	468,59	468 590,00

№ п/п	Местоположение ЗУ	Район	Кадастровый номер ЗУ	Категория земель	Разрешенное использование по документу	Код вида разрешенного использования (в соответствии с классификатором видов разрешенного использования земельных участков)	Вид использования объектов недвижимости	Площадь	УПКС	КС
6191	Респ. Северная Осетия - Алания, Пригородный р-н, , с. Майское, линия 4, уч. 89	Пригородный	15:08:0020101:3019	0030020000000 Земли населенных пунктов	Для ведения личного подсобного хозяйства (приусадебный участок)	13	02:0020	1 000	468,59	468 590,00
6192	Республика Северная Осетия - Алания, Пригородный район, с. Майское, ул. Центральная	Пригородный	15:08:0020101:3020	0030020000000 Земли населенных пунктов	Для ведения личного подсобного хозяйства (приусадебные участки)	13	02:0020	1 000	468,59	468 590,00
6193	Республика Северная Осетия - Алания, Пригородный район, с.Майское, линия 6, участок № 89	Пригородный	15:08:0020101:3021	0030020000000 Земли населенных пунктов	Для ведения личного подсобного хозяйства (приусадебные участки)	13	02:0020	1 000	468.59	468 590.00
6194	Республика Северная Осетия - Алания, Пригородный район, с.Новое, линия 3, участок 64	Пригородный	15:08:0020101:3022	0030020000000 Земли населенных пунктов	Для ведения личного подсобного хозяйства (приусадебные участки)	13	02:0020	1 504	468.59	704 759.36
6195	Республика Северная Осетия-Алания, Пригородный район, с.Новое, линия 7, участок 17 "а"	Пригородный	15:08:0020101:3025	0030020000000 Земли населенных пунктов	Для ведения личного подсобного хозяйства (приусадебные участки)	13	02:0020	1 000	468,59	468 590,00
6196	Российская Федерация, Республика Северная Осетия - Алания, Пригородный район, с. Майское, линия 3, участок 90	Пригородный	15:08:0020101:303	0030020000000 Земли населенных пунктов	Под индивидуальное жилищное строительство	13	02:0010	1 000	468,59	468 590,00
6197	Республика Северная Осетия-Алания, р-н Пригородный, с. Майское, линия 3, участок 92	Пригородный	15:08:0020101:304	0030020000000 Земли населенных пунктов	Под индивидуальное жилищное строительство	13	02:0010	1 000	468.59	468 590.00
6198	Республика Северная Осетия-Алания, р-н Пригородный, с. Майское, линия 3, участок 88	Пригородный	15:08:0020101:305	0030020000000 Земли населенных пунктов	Под индивидуальное жилищное строительство	13	02:0010	1 000	468.59	468 590.00
6199	Республика Северная Осетия-Алания, р-н Пригородный, с.Майское, линия 2, участок 62	Пригородный	15:08:0020101:306	0030020000000 Земли населенных пунктов	Для строительства жилого дома и ведения личного подсобного хозяйства	13	02:0010	1 000	468,59	468 590,00
6200	Республика Северная Осетия-Алания, р-н Пригородный, с. Майское, линия 1, участок 24	Пригородный	15:08:0020101:308	0030020000000 Земли населенных пунктов	Для строительства жилого дома и ведения личного подсобного хозяйства	13	02:0010	1 000	468,59	468 590,00
6201	Республика Северная Осетия - Алания, мр-н Пригородный, с.п. Черменское, с.Новое, линия 13	Пригородный	15:08.0020101:31	0030020000000 Земли населенных пунктов	Земельные участки (территории) общего пользования	6	12:001	5 960	89,14	531 274.40
6202	Республика Северная Осетия-Алания, р-н Пригородный, с.Майское, линия 1, уч 22	Пригородный	15:08:0020101:310	0030020000000 Земли населенных пунктов	Для строительства жилого дома ведения личного подсобного хозяйство	13	02:0010	1 000	468.59	468 590.00
6203	Республика Северная Осетия-Алания, Пригородный р-н, с. Новое, линия 9, уч. 50	Пригородный	15:08:0020101:3123	0030020000000 Земли населенных пунктов	для ведения личного подсобного хозяйства (приусадебные участки)	13	02:0020	994	468,59	465 778,46
6204	Республика Северная Осетия-Алания, Пригородный район, с. Майское, линия 4, участок 107	Пригородный	15:08:0020101:3124	0030020000000 Земли населенных пунктов	Для ведения личного подсобного хозяйства (приусадебные участки)	13	02:0020	1 000	468,59	468 590,00
6205	Республика Северная Осетия-Алания, Пригородный район, с. Новое, линия 17, участок 21	Пригородный	15:08:0020101:3126	0030020000000 Земли населенных пунктов	Для ведения личного подсобного хозяйства (приусадебный участок)	13	02:0020	1 482	468.59	694 450.38
6206	Республика Северная Осетия - Алания, Пригородный район, севернее с Майское	Пригородный	15:08:0020101:3128	0030010000000 Земли сельскохозяйственного назначения	Овощеводство	1	01:030	5	12,75	63,75
6207	Республика Северная Осетия - Алания, Пригородный район, севернее с Майское	Пригородный	15:08:0020101:3129	0030010000000 Земли сельскохозяйственного назначения	Овощеводство	1	01:030	179	12.75	2 282.25
6208	Республика Северная Осетия-Алания, р-н Пригородный, с.Майское, линия 5, участок 66	Пригородный	15:08:0020101:313	0030020000000 Земли населенных пунктов	Для ведения личного подсобного хозяйства	13	02:0020	1 000	468,59	468 590,00
6209	Республика Северная Осетия-Алания, Пригородный район, с. Новое, линия 19, участок 28	Пригородный	15:08:0020101:3131	0030020000000 Земли населенных пунктов	Для ведения личного подсобного хозяйства (приусадебные участки)	13	02:0020	1 030	468.59	482 647.70
6210	Республика Северная Осетия - Алания, Пригородный район, с Новое, линия 7, участок 66	Пригородный	15:08:0020101:3132	0030020000000 Земли населенных пунктов	Для ведения личного подсобного хозяйства	13	02:0020	998	468.59	467 652.82
6211	Республика Северная Осетия-Алания, Пригородный р-н, с. Майское, линия 2, уч. 57	Пригородный	15:08:0020101:3133	0030020000000 Земли населенных пунктов	Для ведения личного подсобного хозяйства (приусадебные участки)	13	02:0020	1 000	468,59	468 590,00
6212	Республика Северная Осетия - Алания, Пригородный район, с Новое, линия 17, уч. 23	Пригородный	15:08:0020101:3136	0030020000000 Земли населенных пунктов	Для ведения личного подсобного хозяйства (приусадебные участки)	13	02:0020	1 473	468,59	690 233,07
6213	Республика Северная Осетия - Алания, Пригородный район, с Новое, линия 20, уч 35	Пригородный	15:08:0020101:3137	0030020000000 Земли населенных пунктов	Для ведения личного подсобного хозяйства (приусадебные участки)	13	02:0020	997	468.59	467 184.23
6214	Республика Северная Осетия-Алания, Пригородный р-н, северное с Майское,с правой стороны автодороги Кантышево-Назрань	Пригородный	15:08:0020101:3138	0030010000000 Земли сельскохозяйственного назначения	Сельскохозяйственное использование	1	01:010	16 316	12,75	208 029.00
6215	Республика Северная Осетия-Алания, Пригородный р-н, с. Майское, линия 2, уч. 73	Пригородный	15:08:0020101:3139	0030020000000 Земли населенных пунктов	Для ведения личного подсобного хозяйства (приусадебные участки)	13	02:0020	1 000	468,59	468 590,00
6216	Республика Северная Осетия-Алания, р-н Пригородный, с.Майское, линия 2, участок 68	Пригородный	15:08:0020101:314	0030020000000 Земли населенных пунктов	Под индивидуальное жилищное строительство	13	02:0010	1 000	468,59	468 590,00
6217	Республика Северная Осетия - Алания, Пригородный район, с. Новое, линия 1, участок 11	Пригородный	15:08:0020101:3142	0030020000000 Земли населенных пунктов	Для ведения личного подсобного хозяйства (приусадебные участки)	13	02:0020	1 500	468.59	702 885.00
6218	Республика Северная Осетия - Алания, Пригородный район, с.Майское, линия 2, участок 13	Пригородный	15:08:0020101:3146	0030020000000 Земли населенных пунктов	для ведения личного подсобного хозяйства (приусадебные участки)	13	02:0020	1 000	468.59	468 590.00
6219	Республика Северная Осетия-Алания, Пригородный район, с. Новое, линия 9, участок 52	Пригородный	15:08:0020101:3147	0030020000000 Земли населенных пунктов	Для ведения личного подсобного хозяйства (приусадебные участки)	13	02:0020	991	468,59	464 372,69
6220	Республика Северная Осетия - Алания, Пригородный район, с.Новое	Пригородный	15:08:0020101:3149	0030020000000 Земли населенных пунктов	водозаборы, с сооружения	6	11:010	9 783	480,31	4 698 872.73
6221	Республика Северная Осетия-Алания, р-н Пригородный, с.Майское, линия 1, уч 23	Пригородный	15:08:0020101:315	0030020000000 Земли населенных пунктов	Для строительства жилого дома и ведения личного подсобного хозяйство	13	02:0010	1 000	468.59	468 590.00
6222	Республика Северная Осетия - Алания, Пригородный район, с.Новое, Львова 8, участок 4	Пригородный	15:08:0020101:3153	0030020000000 Земли населенных пунктов	для ведения личного подсобного хозяйств (приусадебные участки)	13	02:0020	1 200	468.59	562 308.00
6223	Республика Северная Осетия-Алания, Пригородный район, с. Новое, линия 4, участок 47	Пригородный	15:08:0020101:3155	0030020000000 Земли населенных пунктов	Для ведения личного подсобного хозяйства (приусадебные участки)	13	02:0020	1 484	468,59	695 387,56
6224	Республика Северная Осетия-Алания, Пригородный р-н, с. Майское, линия 4, уч-к 102	Пригородный	15:08:0020101:3161	0030020000000 Земли населенных пунктов	Для ведения личного подсобного хозяйства (приусадебные участки)	13	02:0020	1 000	468,59	468 590,00
6225	Республика Северная Осетия-Алания, Пригородный р-н, с. Майское, линия 6, уч. 110	Пригородный	15:08:0020101:3166	0030020000000 Земли населенных пунктов	Для ведения личного подсобного хозяйства (приусадебные участки)	13	02:0020	981	468.59	459 686.79
6226	Республика Северная Осетия - Алания, р-н Пригородный, с левой стороны автодороги "Владикавказ-Моздок" 120 м от Кантышевского перекрестка	Пригородный	15:08:0020101:3167	0030010000000 Земли сельскохозяйственного назначения	для выращивания сельскохозяйственной продукции	1	01:010	10 962	12,75	139 765.50
6227	Республика Северная Осетия - Алания, р-н Пригородный, с левой стороны автодороги "Владикавказ-Моздок" 120 м от Кантышевского перекрестка	Пригородный	15:08:0020101:3168	0030010000000 Земли сельскохозяйственного назначения	для выращивания сельскохозяйственной продукции	1	01:020	7 062	12.75	90 040.50
6228	Республика Северная Осетия - Алания, р-н Пригородный, с левой стороны автодороги "Владикавказ-Моздок" 120 м от Кантышевского перекрестка	Пригородный	15:08:0020101:3169	0030010000000 Земли сельскохозяйственного назначения	для выращивания сельскохозяйственной продукции	1	01:010	36 877	12.75	470 181,75
6229	Республика Северная Осетия-Алания, р-н Пригородный, с.Майское, линия 1, уч 21	Пригородный	15:08:0020101:317	0030020000000 Земли населенных пунктов	Для строительства жилого дома и ведения личного подсобного хозяйство	13	02:0010	1 000	468.59	468 590.00
6230	Республика Северная Осетия - Алания, р-н Пригородный, с левой стороны автодороги "Владикавказ-Моздок" 120 м от Кантышевского перекрестка	Пригородный	15:08:0020101:3170	0030010000000 Земли сельскохозяйственного назначения	для выращивания сельскохозяйственной продукции	1	01:150	110 053	194.47	21 402 006.91

№ п/п	Местоположение ЗУ	Район	Кадастровый номер ЗУ	Категория земель	Разрешенное использование по документу	Код вида разрешенного использования (в соответствии с классификатором видов разрешенного использования земельных участков)	Вид использования объектов недвижимости	Площадь	УПКС	КС
6231	Республика Северная Осетия - Алания, р-н Пригородный, с левой стороны автодороги "Владикавказ-Моздок" 120 м от Каньшиевского перекрестка	Пригородный	15:08:0020101:3171	003001000000 Земли сельскохозяйственного назначения	для выращивания сельскохозяйственной продукции	1	01:010	61 320	12,75	781 830,00
6232	Республика Северная Осетия - Алания, р-н Пригородный, с левой стороны автодороги "Владикавказ-Моздок" 120 м от Каньшиевского перекрестка	Пригородный	15:08:0020101:3172	003001000000 Земли сельскохозяйственного назначения	для выращивания сельскохозяйственной продукции	1	01:010	105 448	12,75	1 344 462,00
6233	Республика Северная Осетия - Алания, р-н Пригородный, с левой стороны автодороги "Владикавказ-Моздок" 120 м от Каньшиевского перекрестка	Пригородный	15:08:0020101:3173	003001000000 Земли сельскохозяйственного назначения	для выращивания сельскохозяйственной продукции	1	01:010	63 773	12,75	813 105,75
6234	Республика Северная Осетия - Алания, р-н Пригородный, с левой стороны автодороги "Владикавказ-Моздок" 120 м от Каньшиевского перекрестка	Пригородный	15:08:0020101:3174	003001000000 Земли сельскохозяйственного назначения	для выращивания сельскохозяйственной продукции	1	01:010	17 015	12,75	216 941,25
6235	Республика Северная Осетия-Алания, Пригородный р-н, с Новое, линия 4, участок 45	Пригородный	15:08:0020101:3175	003002000000 Земли населенных пунктов	Для ведения личного подсобного хозяйства(приусадебные участки)	13	02:020	1 597	468,59	748 338,23
6236	Республика Северная Осетия - Алания, р-н Пригородный, с.Новое, линия 10, уч.33	Пригородный	15:08:0020101:3176	003002000000 Земли населенных пунктов	Для ведения личного подсобного хозяйства(приусадебные участки)	13	02:020	1 047	468,59	490 613,73
6237	Республика Северная Осетия-Алания, Пригородный р-н, с. Майское, линия 4, уч. 131	Пригородный	15:08:0020101:3177	003002000000 Земли населенных пунктов	Для ведения личного подсобного хозяйства(приусадебные участки)	13	02:020	814	468.59	381 432.26
6238	Респ. Северная Осетия - Алания, р-н. Пригородный, с. Новое, линия 19, уч. 7	Пригородный	15:08:0020101:3179	003002000000 Земли населенных пунктов	ведение личного подсобного хозяйства(приусадебные участки)	13	02:020	997	468.59	467 184.23
6239	РСО-Алания, Пригородный район, с Майское, линия 6, участок 108	Пригородный	15:08:0020101:3183	003002000000 Земли населенных пунктов	Для ведения личного подсобного хозяйства (приусадебные участки)	13	02:020	1 004	468,59	470 464,36
6240	Респ. Северная Осетия - Алания, р-н. Пригородный. северо-западнее с. Майское. с левой стороны автодороги Владикавказ - Моздок	Пригородный	15:08:0020101:3185	003001000000 Земли сельскохозяйственного назначения	Хранение и переработка сельскохозяйственной продукции	1	01:150	4 018	194,47	781 380,46
6241	Респ. Северная Осетия - Алания, р-н. Пригородный. северо-западнее с. Майское. с левой стороны автодороги Владикавказ - Моздок	Пригородный	15:08:0020101:3186	003001000000 Земли сельскохозяйственного назначения	Хранение и переработка сельскохозяйственной продукции	1	01:150	5 437	194.47	1 057 333,39
6242	Респ. Северная Осетия - Алания, р-н. Пригородный, северо-западнее с Майское, с левой стороны автодороги Владикавказ - Моздок	Пригородный	15:08:0020101:3187	003001000000 Земли сельскохозяйственного назначения	Для выращивания сельскохозяйственной продукции	1	01:020	6 726	12,75	85 756,50
6243	Респ. Северная Осетия - Алания, р-н. Пригородный, северо-западнее с Майское, с левой стороны автодороги Владикавказ - Моздок	Пригородный	15:08:0020101:3188	003001000000 Земли сельскохозяйственного назначения	Для выращивания сельскохозяйственной продукции	1	01:020	5 600	12.75	71 400.00
6244	Респ. Северная Осетия - Алания, р-н. Пригородный. северо-западнее с. Майское. с левой стороны автодороги Владикавказ - Моздок	Пригородный	15:08:0020101:3189	003001000000 Земли сельскохозяйственного назначения	Для выращивания сельскохозяйственной продукции	1	01:020	6 546	12.75	83 461.50
6245	Респ. Северная Осетия - Алания, р-н Пригородный. севернее с.Майское с правой стороны автодороги Кантышево Назрань	Пригородный	15:08:0020101:319	003003000000 Земли промышленности, энергетики, транспорта, связи, радиовещания, телевидения, информатики, земли для обеспечения космической деятельности, земли обороны, безопасности и земли иного специального назначения	Для эксплуатации существующего здания магазина, автозаправочных станций, автозаправочного комплекса	4	04:095	3 946	1 959,59	7 732 542,14
6246	Республика Северная Осетия-Алания, Пригородный р-н, с Новое, линия 1, уч.16	Пригородный	15:08:0020101:3190	003002000000 Земли населенных пунктов	ведения личного подсобного хозяйства(приусадебные участки)	13	02:020	1 498	468,59	701 947,82
6247	Республика Северная Осетия - Алания, Пригородный район, с. Новое, Линия 1, участок 13	Пригородный	15:08:0020101:3191	003002000000 Земли населенных пунктов	Для ведения личного подсобного хозяйства (приусадебные участки)	13	02:020	1 500	468,59	702 885,00
6248	Республика Северная Осетия-Алания, Пригородный район, северо-восточнее с.Майское	Пригородный	15:08:0020101:3192	003001000000 Земли сельскохозяйственного назначения	Сельскохозяйственное производство	1	01:180	27 872	194.47	5 420 267,84
6249	Республика Северная Осетия-Алания, Пригородный район, северо-восточнее с Майское	Пригородный	15:08:0020101:3193	003001000000 Земли сельскохозяйственного назначения	Сельскохозяйственное производство	1	01:180	10 000	194.47	1 944 700,00
6250	Республика Северная Осетия-Алания, Пригородный район, северо-восточнее с Майское	Пригородный	15:08:0020101:3194	003001000000 Земли сельскохозяйственного назначения	Сельскохозяйственное производство	1	01:010	65 005	12.75	828 813,75
6251	Республика Северная Осетия - Алания. Пригородный район, с Новое. линия 1, участок 17	Пригородный	15:08:0020101:3195	003002000000 Земли населенных пунктов	Для ведения личного подсобного хозяйства(приусадебные участки)	13	02:020	1 507	468,59	706 165,13
6252	Республика Северная Осетия - Алания. Пригородный район, с Новое. линия 1, участок 15	Пригородный	15:08:0020101:3196	003002000000 Земли населенных пунктов	для ведения личного подсобного хозяйства (приусадебные участки)	13	02:020	1 517	468.59	710 851.03
6253	Республика Северная Осетия-Алания, район Пригородный, с Новое. линия 1, уч.18	Пригородный	15:08:0020101:3197	003002000000 Земли населенных пунктов	Ведение личного подсобного хозяйства(приусадебные участки)	13	02:020	1 512	468.59	708 508.08
6254	Респ. Северная Осетия - Алания. р-н Пригородный, с Майское, восточнее оросительного канала "Назрановский"	Пригородный	15:08:0020101:32	003001000000 Земли сельскохозяйственного назначения	для выращивания сельскохозяйственной продукции	1	01:010	30 000	12.75	382 500,00
6255	Респ. Северная Осетия - Алания, р-н Пригородный. севернее с.Майское с правой стороны автодороги Кантышево Назрань	Пригородный	15:08:0020101:321	003003000000 Земли промышленности, энергетики, транспорта, связи, радиовещания, телевидения, информатики, земли для обеспечения космической деятельности, земли обороны, безопасности и земли иного специального назначения	Для эксплуатации существующего здания магазина, автозаправочных станций, автозаправочного комплекса	4	04:095	1 700	1 959,59	3 327 181,77
6256	Респ. Северная Осетия - Алания. р-н Пригородный, севернее с.Майское с правой стороны автодороги Кантышево Назрань	Пригородный	15:08:0020101:323	003003000000 Земли промышленности, энергетики, транспорта, связи, радиовещания, телевидения, информатики, земли для обеспечения космической деятельности, земли обороны, безопасности и земли иного специального назначения	Для эксплуатации существующего здания магазина, автозаправочных станций, автозаправочного комплекса	4	04:095	1 254	1 959,59	2 457 325,86
6257	Респ. Северная Осетия - Алания, р-н Пригородный. севернее с.Майское с правой стороны автодороги Кантышево Назрань	Пригородный	15:08:0020101:324	003003000000 Земли промышленности, энергетики, транспорта, связи, радиовещания, телевидения, информатики, земли для обеспечения космической деятельности, земли обороны, безопасности и земли иного специального назначения	Для эксплуатации существующего здания магазина, автозаправочных станций, автозаправочного комплекса	4	04:095	1 222	1 959,59	2 394 618,98
6258	Респ. Северная Осетия - Алания. р-н Пригородный, севернее сел.Майское. с правой стороны автодороги Владикавказ-Моздок	Пригородный	15:08:0020101:325	003001000000 Земли сельскохозяйственного назначения	Для выращивания сельскохозяйственной продукции	1	01:010	49 999	12,75	637 487,25
6259	Республика Северная Осетия-Алания, р-н Пригородный, с Майское, линия 2, участок 58	Пригородный	15:08:0020101:326	003002000000 Земли населенных пунктов	Для ведения личного подсобного хозяйства	13	02:020	1 000	468,59	468 590,00
6260	Республика Северная Осетия-Алания, р-н Пригородный. с Майское. линия 2, участок 60	Пригородный	15:08:0020101:327	003002000000 Земли населенных пунктов	Для ведения личного подсобного хозяйства	13	02:020	1 000	468,59	468 590,00
6261	Республика Северная Осетия - Алания. Пригородный район, с Майское, линия 6, участок №112	Пригородный	15:08:0020101:3270	003002000000 Земли населенных пунктов	Для ведения личного подсобного хозяйства(приусадебные участки)	13	02:020	879	468.59	411 890.61
6262	Республика Северная Осетия — Алания, р-н Пригородный. с Новое. 19 линия. участок 43	Пригородный	15:08:0020101:3272	003002000000 Земли населенных пунктов	Для ведения личного подсобного хозяйства(приусадебные участки)	13	02:020	1 047	468.59	490 613.73

№ п/п	Местоположение ЗУ	Район	Кадастровый номер ЗУ	Категория земель	Разрешенное использование по документу	Код вида разрешенного использования (в соответствии с классификатором видов разрешенного использования земельных участков)	Вид использования объектов недвижимости	Площадь	УПКС	КС
6263	Республика Северная Осетия - Алания, Пригородный район, с. Новое, линия 12, участок 50	Пригородный	15:08:0020101:3273	003002000000 Земли населенных пунктов	Для ведения личного подсобного хозяйства (приусадебный участок)	13	02:0020	995	538,50	535 807,50
6264	Республика Северная Осетия - Алания, Пригородный район, с Майское, линия 2, уч.№64	Пригородный	15:08:0020101:3274	003002000000 Земли населенных пунктов	Для ведения личного подсобного хозяйства	13	02:0020	1 000	468,59	468 590,00
6265	Республика Северная Осетия - Алания, р-н Пригородный, с. Майское, линия 6, участок 39	Пригородный	15:08:0020101:3276	003002000000 Земли населенных пунктов	Для ведения личного подсобного хозяйства (приусадебные участки)	13	02:0020	1 000	468.59	468 590.00
6266	Республика Северная Осетия - Алания, р-н Пригородный, с. Новое, линия 19, уч. 30	Пригородный	15:08:0020101:3278	003002000000 Земли населенных пунктов	Для ведения личного подсобного хозяйства (приусадебные участки)	13	02:0020	1 020	468.59	477 961.80
6267	Республика Северная Осетия - Алания, Пригородный район, с. Новое, линия 21, участок 41	Пригородный	15:08:0020101:3279	003002000000 Земли населенных пунктов	Для ведения личного подсобного хозяйства(приусадебные участки	13	02:0020	997	468,59	467 184,23
6268	Республика Северная Осетия-Алания, р-н Пригородный, с Майское, линия 4, уч 44	Пригородный	15:08:0020101:328	003002000000 Земли населенных пунктов	Для ведения личного подсобного хозяйства	13	02:0020	998	468,59	467 652,82
6269	Республика Северная Осетия-Алания, Пригородный р-н. с. Майское, линия 2, участок 11.	Пригородный	15:08:0020101:3280	003002000000 Земли населенных пунктов	Для ведения личного подсобного хозяйства (приусадебные участки)	13	02:0020	1 003	468.59	469 995.77
6270	Республика Северная Осетия - Алания, Пригородный район, с Майское, линия 6, участок 37	Пригородный	15:08:0020101:3281	003002000000 Земли населенных пунктов	Для ведения личного подсобного хозяйства(приусадебные участки)	13	02:0020	1 000	468.59	468 590.00
6271	Республика Северная Осетия - Алания, р-н. Пригородный, с Новое, линия 15, участок 21	Пригородный	15:08:0020101:3282	003002000000 Земли населенных пунктов	Для ведения личного подсобного хозяйства (приусадебные участки)	13	02:0020	997	468,59	467 184,23
6272	Республика Северная Осетия - Алания, р-н Пригородный, с. Майское, линия 6, участок 15	Пригородный	15:08:0020101:3283	003002000000 Земли населенных пунктов	Для ведения личного подсобного хозяйства (приусадебные участки)	13	02:0020	1 000	468,59	468 590,00
6273	Республика Северная Осетия - Алания, Пригородный район, с Майское, линия 6, участок № 13	Пригородный	15:08:0020101:3284	003002000000 Земли населенных пунктов	Для ведения личного подсобного хозяйства(приусадебные участки)	13	02:0020	1 001	468.59	469 058.59
6274	Российская Федерация, Республика Северная Осетия-Алания, Пригородный район, севернее с. Майское	Пригородный	15:08:0020101:3287	003003000000 Земли промышленности, энергетики, транспорта, связи, радиовещания, телевидения, информатики, земли для обеспечения космической деятельности, земли обороны, безопасности и земли иного специального назначения	Размещение автомобильных дорог	6	07:0020	345	89,14	30 753,30
6275	Республика Северная Осетия-Алания, Пригородный р-н. с. Майское, линия 6	Пригородный	15:08:0020101:3289	003002000000 Земли населенных пунктов	Для ведения личного подсобного хозяйства (приусадебные участки)	13	02:0020	1 000	468,59	468 590,00
6276	Республика Северная Осетия-Алания, р-н Пригородный, с Майское, линия 4, уч 46	Пригородный	15:08:0020101:329	003002000000 Земли населенных пунктов	Для ведения личного подсобного хозяйства	13	02:0020	1 000	468.59	468 590.00
6277	Республика Северная Осетия - Алания, р-н Пригородный, с. Новое, линия 12, уч. 25	Пригородный	15:08:0020101:3291	003002000000 Земли населенных пунктов	Для ведения личного подсобного хозяйства(приусадебные участки)	13	02:0020	1 007	468.59	471 870.13
6278	Российская Федерация, Республика Северная Осетия - Алания, р-н Пригородный, с. Новое, линия 16, уч. 15	Пригородный	15:08:0020101:3292	003002000000 Земли населенных пунктов	Ведения личного подсобного хозяйства (приусадебные участки)	13	02:0020	997	468,59	467 184,23
6279	Республика Северная Осетия - Алания, р-н Пригородный, севернее с. Майское. с левой стороны автодороги Кантышево- Назрань	Пригородный	15:08:0020101:3293	003001000000 Земли сельскохозяйственного назначения	Хранение и переработка сельскохозяйственной продукции	1	01:150	14 873	194,47	2 892 352.31
6280	Республика Северная Осетия-Алания, Пригородный р-н. с. Майское, линия 6	Пригородный	15:08:0020101:3294	003002000000 Земли населенных пунктов	Для ведения личного подсобного хозяйства (приусадебные участки)	13	02:0020	1 000	468.59	468 590.00
6281	РСО-Алания, Пригородный район, с Новое, линия 5, участок 80	Пригородный	15:08:0020101:3295	003002000000 Земли населенных пунктов	Для ведения личного подсобного хозяйства(приусадебные участки)	13	02:0020	1 498	468.59	701 947.82
6282	Республика Северная Осетия-Алания, район Пригородный, с Майское, линия 2, уч 31	Пригородный	15:08:0020101:3297	003002000000 Земли населенных пунктов	Для ведения личного подсобного хозяйства (приусадебные участки)	13	02:0020	1 000	468,59	468 590,00
6283	Республика Северная Осетия-Алания, район Пригородный, с.Майское, линия 4, уч.83	Пригородный	15:08:0020101:3300	003002000000 Земли населенных пунктов	Для ведения личного подсобного хозяйства	13	02:0020	1 000	468,59	468 590,00
6284	Республика Северная Осетия-Алания, Пригородный р-н. с. Новое. линия 13, уч. 18	Пригородный	15:08:0020101:3301	003002000000 Земли населенных пунктов	Для ведения личного подсобного хозяйства(приусадебные участки)	13	02:0020	1 019	468.59	477 493.21
6285	Республика Северная Осетия-Алания. Пригородный район, с Новое, линия 13, участок 58	Пригородный	15:08:0020101:3302	003002000000 Земли населенных пунктов	Для ведения личного подсобного хозяйства (приусадебный участок)	13	02:0020	981	468.59	459 686.79
6286	Республика Северная Осетия-Алания. Пригородный р-н, с Майское. линия 5, уч. 27	Пригородный	15:08:0020101:3303	003002000000 Земли населенных пунктов	Для ведения личного подсобного хозяйства (приусадебные участки)	13	02:0020	1 000	468,59	468 590,00
6287	Республика Северная Осетия-Алания, Пригородный р-н. с. Новое. линия 2, уч. 53	Пригородный	15:08:0020101:3304	003002000000 Земли населенных пунктов	Для ведения личного подсобного хозяйства (приусадебные участки)	13	02:0020	1 507	468,59	706 165,13
6288	Северная Осетия - Алания респ, р-н Пригородный, с правой стороны автодороги "Владикавказ-Моздок"	Пригородный	15:08:0020101:3305	003001000000 Земли сельскохозяйственного назначения	Для сельскохозяйственного производства	1	01:010	21 426	12,75	273 181.50
6289	Республика Северная Осетия-Алания, Пригородный р-н, с Майское. линия 5, уч. 23	Пригородный	15:08:0020101:3306	003002000000 Земли населенных пунктов	Для ведения личного подсобного хозяйства (приусадебные участки)	13	02:0020	1 000	468.59	468 590.00
6290	Республика Северная Осетия-Алания, Пригородный район, с Майское, линия 3, участок 96	Пригородный	15:08:0020101:3307	003002000000 Земли населенных пунктов	Для ведения личного подсобного хозяйства(приусадебные участки)	13	02:0020	1 000	468,59	468 590,00
6291	Республика Северная Осетия - Алания, район Пригородный район, с.Новое, линия 4, уч.12	Пригородный	15:08:0020101:3309	003002000000 Земли населенных пунктов	Для ведения личного подсобного хозяйства(приусадебные участки)	13	02:0020	1 470	468,59	688 827,30
6292	Республика Северная Осетия-Алания, р-н Пригородный, с Майское. линия 4, уч 22	Пригородный	15:08:0020101:331	003002000000 Земли населенных пунктов	Для ведения личного подсобного хозяйства и строительства жилого дома	13	02:0020	1 000	468.59	468 590.00
6293	Республика Северная Осетия - Алания, Пригородный район, с. Майское. линия 3, участок 94	Пригородный	15:08:0020101:3310	003002000000 Земли населенных пунктов	Для ведения личного подсобного хозяйства (приусадебные участки)	13	02:0020	1 000	468.59	468 590.00
6294	Респ. Северная Осетия - Алания, р-н. Пригородный, с Новое, линия 3, участок 57	Пригородный	15:08:0020101:3311	003002000000 Земли населенных пунктов	Для ведения личного подсобного хозяйства(приусадебные участки)	13	02:0020	2 278	468,59	1 067 448.02
6295	Республика Северная Осетия-Алания, р-н Пригородный, с. Майское	Пригородный	15:08:0020101:3314	003001000000 Земли сельскохозяйственного назначения	Для сельскохозяйственного производства	1	01:010	249 932	12,75	3 186 633.00
6296	Республика Северная Осетия-Алания, р-н Пригородный, северная окраина с. Новое	Пригородный	15:08:0020101:3316	003002000000 Земли населенных пунктов	Индивидуальное жилищное строительство	13	02:0010	3 267	468.59	1 530 883,53
6297	Республика Северная Осетия-Алания, р-н Пригородный, северная окраина с Новое	Пригородный	15:08:0020101:3317	003002000000 Земли населенных пунктов	Индивидуальное жилищное строительство	13	02:0010	4 000	468.59	1 874 360,00
6298	Республика Северная Осетия-Алания, р-н Пригородный, северная окраина с Новое	Пригородный	15:08:0020101:3318	003002000000 Земли населенных пунктов	Индивидуальное жилищное строительство	13	02:0010	4 000	468,59	1 874 360.00
6299	Республика Северная Осетия-Алания, р-н Пригородный, северная окраина с. Новое	Пригородный	15:08:0020101:3319	003002000000 Земли населенных пунктов	Индивидуальное жилищное строительство	13	02:0010	2 149	468,59	1 006 999.91
6300	Республика Северная Осетия-Алания, р-н Пригородный, северная окраина с. Новое	Пригородный	15:08:0020101:3320	003002000000 Земли населенных пунктов	Индивидуальное жилищное строительство	13	02:0010	4 000	468,59	1 874 360.00

№ п/п	Местоположение ЗУ	Район	Кадастровый номер ЗУ	Категория земель	Разрешенное использование по документу	Код вида разрешенного использования (в соответствии с классификатором видов разрешенного использования земельных участков)	Вид использования объектов недвижимости	Площадь	УПКС	КС
6301	Республика Северная Осетия-Алания, р-н Пригородный, северная окраина с. Новое	Пригородный	15:08:0020101:3321	0030020000000 Земли населенных пунктов	Индивидуальное жилищное строительство	13	02:0010	3 999	468,59	1 873 891,41
6302	Республика Северная Осетия-Алания, р-н Пригородный, северная окраина с. Новое	Пригородный	15:08:0020101:3322	0030020000000 Земли населенных пунктов	Индивидуальное жилищное строительство	13	02:0010	2 585	468,59	1 211 305,15
6303	Республика Северная Осетия-Алания, район Пригородный, северная окраина с. Новое	Пригородный	15:08:0020101:3323	0030020000000 Земли населенных пунктов	Индивидуальное жилищное строительство	13	02:0010	2 764	468,59	1 295 182,76
6304	Республика Северная Осетия-Алания, район Пригородный, северная окрошно с Новое	Пригородный	15:08:0020101:3326	0030020000000 Земли населенных пунктов	Индивидуальное жилищное строительство	13	02:0010	4 001	468,59	1 874 828,59
6305	Республика Северная Осетия-Алания, район Пригородный, северная окрошно с Новое	Пригородный	15:08:0020101:3327	0030020000000 Земли населенных пунктов	Индивидуальное жилищное строительство	13	02:0010	4 000	468,59	1 874 360,00
6306	Респ. Северная Осетия - Алания, р-н Пригородный, с. Майское. 2 линия, уч-к №49	Пригородный	15:08:00 20101:333	0030020000000 Земли населенных пунктов	Для ведения личного подсобного хозяйства	13	02:0020	1 000	468,59	468 590,00
6307	Республика Северная Осетия - Алания, р-н Пригородный, с правой стороны автодороги "Владикавказ-Моздок"	Пригородный	15:08:0020101:3330	0030010000000 Земли сельскохозяйственного назначения	Для сельскохозяйственного производства	1	01:0010	72 353	12,75	922 500,75
6308	Республика Северная Осетия-Алания, Пригородный р-н, с Майское, линия 4, уч. 104	Пригородный	15:08:0020101:3334	0030020000000 Земли населенных пунктов	Для ведения личного подсобного хозяйства(приусадебные участки)	13	02:0020	1 500	468,59	702 885,00
6309	Республика Северная Осетия-Алания, Пригородный р-н, с Новое, линия 20, уч 2	Пригородный	15:08:0020101:3343	0030020000000 Земли населенных пунктов	Для ведения личного подсобного хозяйства (приусадебные участки)	13	02:0020	997	468,59	467 184,23
6310	Республика Северная Осетия - Алания, Пригородный р-н, с. Майское, линия 4, уч.45	Пригородный	15:08:0020101:3345	0030020000000 Земли населенных пунктов	Для ведения личного подсобного хозяйства(приусадебные участки)	13	02:0020	1 000	468,59	468 590,00
6311	Республика Северная Осетия - Алания, Пригородный р-н, с. Майское, ул. Али-Баронова, 43	Пригородный	15:08:0020101:3348	0030020000000 Земли населенных пунктов	Для ведения личного подсобного хозяйства	13	02:0020	1 000	468,59	468 590,00
6312	Республика Северная Осетия - Алания, Пригородный р-н, с Майское, линия 4, уч 68	Пригородный	15:08:0020101:3349	0030020000000 Земли населенных пунктов	Для ведения личного подсобного хозяйства (приусадебные участки)	13	02:0020	1 000	468,59	468 590,00
6313	Респ. Северная Осетия - Алания, р-н Пригородный, с Майское, 3 линия, участок №62	Пригородный	15:08:00 20101:335	0030020000000 Земли населенных пунктов	Для ведения личного подсобного хозяйства	13	02:0020	1 000	468,59	468 590,00
6314	Республика Северная Осетия-Алания, Пригородный р-н, с. Майское, линия 8, участок 74	Пригородный	15:08:0020101:3350	0030020000000 Земли населенных пунктов	Для ведения личного подсобного хозяйства(приусадебные участки)	13	02:0020	1 000	468,59	468 590,00
6315	Республика Северная Осетия - Алания, Пригородный р-н, с Новое, линия 10, уч. 64	Пригородный	15:08:0020101:3351	0030020000000 Земли населенных пунктов	Для ведения личного подсобного хозяйства(приусадебные участки)	13	02:0020	945	468,59	442 817,55
6316	Республика Северная Осетия - Алания, Пригородный р-н, с Новое. линия 10, уч 34	Пригородный	15:08:0020101:3353	0030020000000 Земли населенных пунктов	Для ведения личного подсобного хозяйства(приусадебные участки)	13	02:0020	898	468,59	420 793,82
6317	Республика Северная Осетия - Алания, Пригородный р-н, с Новое. линия 10, уч 36	Пригородный	15:08:0020101:3354	0030020000000 Земли населенных пунктов	Для ведения личного подсобного хозяйства(приусадебные участки)	13	02:0020	1 190	468,59	557 622,10
6318	Республика Северная Осетия-Алания, Пригородный район, с. Новое. линия 22, участок 38	Пригородный	15:08:0020101:3355	0030020000000 Земли населенных пунктов	Для ведения личного подсобного хозяйства(приусадебные участки)	13	02:0020	997	468,59	467 184,23
6319	Республика Северная Осетия - Алания, Пригородный район, с. Новое, 11 линия, участок 44	Пригородный	15:08:0020101:3356	0030020000000 Земли населенных пунктов	Для ведения личного подсобного хозяйства(приусадебные участки)	13	02:0020	1 004	468,59	470 464,36
6320	Российская Федерация, Республика Северная Осетия-Алания, Пригородный р-н, с Майское с левой стороны автодороги Кантышево -Нозрань, не доезжая до Алхан-чуртского канала 300 метров	Пригородный	15:08:0020101:3357	0030030000000 Земли промышленности, энергетики, транспорта, связи, радиовещания, телевидения, информатики, земли для обеспечения космической деятельности, земли обороны, безопасности и земли иного специального назначения	Предпринимательство, производственная деятельность, склад	4	04:0000	20 278	1 218,34	24 705 498,52
6321	Российская Федерация, Республика Северная Осетия - Алания, Пригородный район, северо-восточнее с. Новое	Пригородный	15:08:0020101:3358	0030010000000 Земли сельскохозяйственного назначения	Садоводство	1	01:0050	1 611	27,32	44 056,92
6322	Республика Северная Осетия-Алания, Пригородный район, севернее с. Майское	Пригородный	15:08:0020101:3360	0030010000000 Земли сельскохозяйственного назначения	Для ведения овощеводства	1	01:0030	56 152	12,75	715 938,00
6323	Республика Северная Осетия-Алания, Пригородный район, севернее с Майское	Пригородный	15:08:0020101:3361	0030010000000 Земли сельскохозяйственного назначения	Для ведения овощеводство	1	01:0030	19 313	12,75	246 240,75
6324	Республика Северная Осетия - Алания, р-н Пригородный, севернее с. Майское	Пригородный	15:08:0020101:3363	0030010000000 Земли сельскохозяйственного назначения	Ведение сельскохозяйственной деятельности	1	01:0010	7 925	12,75	101 043,75
6325	Республика Северная Осетия - Алания, Пригородный район, севернее с Майское	Пригородный	15:08:0020101:3366	0030010000000 Земли сельскохозяйственного назначения	Для сельскохозяйственного производства	1	01:0010	55 836	12,75	711 909,00
6326	Республика Северная Осетия - Алания, Пригородный район, севернее с Майское	Пригородный	15:08:0020101:3367	0030010000000 Земли сельскохозяйственного назначения	Для сельскохозяйственного производства	1	01:0010	43 064	12,75	549 066,00
6327	Республика Северная Осетия - Алания, Пригородный район, севернее с Майское	Пригородный	15:08:0020101:3368	0030010000000 Земли сельскохозяйственного назначения	Для сельскохозяйственного производства	1	01:0010	144 341	12,75	1 840 347,75
6328	Республика Северная Осетия - Алания, Пригородный район, севернее с Майское	Пригородный	15:08:0020101:3369	0030010000000 Земли сельскохозяйственного назначения	Для сельскохозяйственного производства	1	01:0010	27 699	12,75	353 162,25
6329	Российская Федерация, Республика Северная Осетия - Алания, Пригородный район, с. Новое. линия 2, участок 30	Пригородный	15:08:0020101:3372	0030020000000 Земли населенных пунктов	Для ведения личного подсобного хозяйства (приусадебные участки)	13	02:0020	1 500	468,59	702 885,00
6330	Республика Северная Осетия-Алания, р-н Пригородный, севернее с. Майское	Пригородный	15:08:0020101:3373	0030010000000 Земли сельскохозяйственного назначения	Для сельскохозяйственного производства	1	01:0010	53 561	12,75	682 902,75
6331	Республика Северная Осетия-Алания, р-н Пригородный, севернее с Майское	Пригородный	15:08:0020101:3374	0030010000000 Земли сельскохозяйственного назначения	Для сельскохозяйственного производства	1	01:0010	52 157	12,75	665 001,75
6332	Республика Северная Осетия-Алания, р-н Пригородный, севернее с Майское	Пригородный	15:08:0020101:3375	0030010000000 Земли сельскохозяйственного назначения	Для сельскохозяйственного производства	1	01:0010	51 994	12,75	662 923,50
6333	Республика Северная Осетия-Алания, р-н Пригородный, севернее с. Майское	Пригородный	15:08:0020101:3376	0030010000000 Земли сельскохозяйственного назначения	Для сельскохозяйственного производства	1	01:0010	132 959	12,75	1 695 227,25
6334	Республика Северная Осетия-Алания, р-н Пригородный, севернее с. Майское	Пригородный	15:08:0020101:3377	0030010000000 Земли сельскохозяйственного назначения	Для сельскохозяйственного производства	1	01:0010	78 326	12,75	998 656,50
6335	Республика Северная Осетия-Алания, р-н Пригородный, севернее с Майское	Пригородный	15:08:0020101:3378	0030010000000 Земли сельскохозяйственного назначения	Для сельскохозяйственного производства	1	01:0010	81 986	12,75	1 045 321,50
6336	Республика Северная Осетия-Алания, р-н Пригородный, севернее с Майское	Пригородный	15:08:0020101:3379	0030010000000 Земли сельскохозяйственного назначения	Для сельскохозяйственного производства	1	01:0010	167 389	12,75	2 134 209,75
6337	Республика Северная Осетия-Алания, р-н Пригородный, севернее с. Майское	Пригородный	15:08:0020101:3380	0030010000000 Земли сельскохозяйственного назначения	Для сельскохозяйственного производства	1	01:0010	72 870	12,75	929 092,50
6338	Республика Северная Осетия-Алания, р-н Пригородный, севернее с. Майское	Пригородный	15:08:0020101:3381	0030010000000 Земли сельскохозяйственного назначения	Для сельскохозяйственного производства	1	01:0010	118 385	12,75	1 509 408,75

№ п/п	Местоположение ЗУ	Район	Кадастровый номер ЗУ	Категория земель	Разрешенное использование по документу	Код вида разрешенного использования (в соответствии с классификатором видов разрешенного использования земельных участков)	Вид использования объектов недвижимости	Площадь	УПКС	КС
6339	Республика Северная Осетия-Алания, р-н Пригородный, севернее с. Майское	Пригородный	15:08:0020101:3382	003001000000 Земли сельскохозяйственного назначения	Для сельскохозяйственного производства	1	01:010	84 495	12,75	1 077 311,25
6340	Республика Северная Осетия-Алания, р-н Пригородный, севернее с. Майское	Пригородный	15:08:0020101:3383	003001000000 Земли сельскохозяйственного назначения	Для сельскохозяйственного производства	1	01:010	143 199	12,75	1 825 787,25
6341	Республика Северная Осетия — Алания, Пригородный район	Пригородный	15:08:0020101:3385	003001000000 Земли сельскохозяйственного назначения	Для ведения овощеводства	1	01:030	3 606	12,75	45 976,50
6342	Российская Федерация, Республика Северная Осетия-Алания, Пригородный р-н севернее с.Майское	Пригородный	15:08:0020101:3386	003001000000 Земли сельскохозяйственного назначения	Для ведения сельскохозяйственной деятельности	1	01:010	10 095	12,75	128 711,25
6343	Российская Федерация, Республика Северная Осетия-Алания, Пригородный р-н севернее с.Майское	Пригородный	15:08:0020101:3387	003001000000 Земли сельскохозяйственного назначения	Для ведения сельскохозяйственной деятельности	1	01:010	14 289	12,75	182 184,75
6344	Российская Федерация, Республика Северная Осетия-Алания, Пригородный р-н севернее с.Майское	Пригородный	15:08:0020101:3388	003001000000 Земли сельскохозяйственного назначения	Для ведения сельскохозяйственной деятельности	1	01:010	57 626	12,75	734 701,50
6345	Северная Осетия - Алания респ, р-н Пригородный, с. Майское, линия 2, участок № 66	Пригородный	15:08:0020101:339	003002000000 Земли населенных пунктов	для ведения личного подсобного хозяйства строительство жилого дома	13	02:020	1 000	468.59	468 590.00
6346	Российская Федерация, Республика Северная Осетия-Алания, Пригородный муниципальный район, севернее с.Майское, с левой стороны автодороги Кантышево-Назрань, на границе с республикой Ингушетия	Пригородный	15:08:0020101:3390	003001000000 Земли сельскохозяйственного назначения	Для сельскохозяйственного производства	1	01:070	15 938	194.47	3 099 462,86
6347	Российская Федерация, Республика Северная Осетия-Алания, Пригородный муниципальный район, севернее с.Майское, с левой стороны автодороги Кантышево-Назрань, на границе с республикой Ингушетия	Пригородный	15:08:0020101:3391	003001000000 Земли сельскохозяйственного назначения	Для сельскохозяйственного производства	1	01:070	20 289	194,47	3 945 601,83
6348	Российская Федерация, Республика Северная Осетия-Алания, Пригородный муниципальный район, севернее с.Майское, с левой стороны автодороги Кантышево-Назрань, на границе с республикой Ингушетия	Пригородный	15:08:0020101:3392	003001000000 Земли сельскохозяйственного назначения	Для сельскохозяйственного производства	1	01:070	7 661	194,47	1 489 834,67
6349	Российская Федерация, Республика Северная Осетия-Алания, Пригородный муниципальный район, севернее с.Майское, с левой стороны автодороги Кантышево-Назрань, на границе с республикой Ингушетия	Пригородный	15:08:0020101:3393	003001000000 Земли сельскохозяйственного назначения	Для сельскохозяйственного производства	1	01:070	7 185	194.47	1 397 266,95
6350	Республика Северная Осетия-Алания, Пригородный р-н, северо-восточнее с.Майское	Пригородный	15:08:0020101:3395	003001000000 Земли сельскохозяйственного назначения	Сельскохозяйственное производство	1	01:010	11 000	12,75	140 250,00
6351	Республика Северная Осетия-Алания, Пригородный р-н, северо-восточнее с.Майское	Пригородный	15:08:0020101:3396	003001000000 Земли сельскохозяйственного назначения	Сельскохозяйственное производство	1	01:010	10 000	12,75	127 500,00
6352	Республика Северная Осетия-Алания, Пригородный р-н, северо-восточнее с.Майское	Пригородный	15:08:0020101:3397	003001000000 Земли сельскохозяйственного назначения	Сельскохозяйственное производство	1	01:010	18 689	12,75	238 284,75
6353	Республика Северная Осетия-Алания, Пригородный р-н, северо-восточнее с.Майское	Пригородный	15:08:0020101:3398	003001000000 Земли сельскохозяйственного назначения	Сельскохозяйственное производство	1	01:010	10 158	12,75	129 514,50
6354	Республика Северная Осетия-Алания, Пригородный р-н, северо-восточнее с.Майское	Пригородный	15:08:0020101:3399	003001000000 Земли сельскохозяйственного назначения	Сельскохозяйственное производство	1	01:010	55 285	12,75	704 883,75
6355	Республика Северная Осетия-Алания, Пригородный р-н, северо-восточнее с.Майское	Пригородный	15:08:0020101:3400	003001000000 Земли сельскохозяйственного назначения	Сельскохозяйственное производство	1	01:010	20 002	12,75	255 025,50
6356	Республика Северная Осетия-Алания, Пригородный р-н, северо-восточнее с.Майское	Пригородный	15:08:0020101:3401	003001000000 Земли сельскохозяйственного назначения	Сельскохозяйственное производство	1	01:010	49 398	12,75	629 824,50
6357	Республика Северная Осетия-Алания, Пригородный р-н, севернее с. Майское	Пригородный	15:08:0020101:3402	003001000000 Земли сельскохозяйственного назначения	Для сельскохозяйственного производства	1	01:010	15 975	12,75	203 681,25
6358	Российская Федерация, Республика Северная Осетия-Алания, Пригородный р-н, с Новое, линия 6, участок 21	Пригородный	15:08:0020101:3404	003002000000 Земли населенных пунктов	Для ведения личного подсобного хозяйства(приусадебные участки)	13	02:020	1 500	468.59	702 885.00
6359	Республика Северная Осетия - Алания, р-н Пригородный, с.Новое, линия 14, участок 66	Пригородный	15:08:0020101:3406	003002000000 Земли населенных пунктов	Для ведения личного подсобного хозяйства (приусадебные участки)	13	02:020	908	468,59	425 479,72
6360	Республика Северная Осетия-Алания, р-н Пригородный, с.Майское, линия 5, уч. 22	Пригородный	15:08:0020101:3407	003002000000 Земли населенных пунктов	Для ведения личного подсобного хозяйства (приусадебные участки)	13	02:020	1 000	468,59	468 590,00
6361	Республика Северная Осетия-Алания, р-н Пригородный, с Майское, линия 2, участок 54	Пригородный	15:08:0020101:341	003002000000 Земли населенных пунктов	Для строительства жилого дома и ведения личного подсобного хозяйства	13	02:010	1 000	468.59	468 590.00
6362	Республика Северная Осетия - Алания, Пригородный район, с. Новое, 10 линия, участок 15	Пригородный	15:08:0020101:3410	003002000000 Земли населенных пунктов	Для ведения личного подсобного хозяйства(приусадебные участки)	13	02:020	1 496	468.59	701 010.64
6363	Республика Северная Осетия - Алания, Пригородный район, с Майское, линия 5, уч 24	Пригородный	15:08:0020101:3411	003002000000 Земли населенных пунктов	Для ведения личного подсобного хозяйства(приусадебные участки)	13	02:020	1 000	468,59	468 590,00
6364	Республика Северная Осетия - Алания, р-н Пригородный, с.Майское, линия 5, участок 84	Пригородный	15:08:0020101:3412	003002000000 Земли населенных пунктов	Для ведения личного подсобного хозяйства(приусадебные участки)	13	02:020	1 000	468,59	468 590,00
6365	Республика Северная Осетия - Алания, р-н Пригородный, с.Новое, линия 11, участок 60	Пригородный	15:08:0020101:3413	003002000000 Земли населенных пунктов	Для ведения личного подсобного хозяйства(приусадебные участки)	13	02:020	1 026	468.59	480 773.34
6366	Республика Северная Осетия - Алания, р-н Пригородный, с.Новое, линия 9, участок 41	Пригородный	15:08:0020101:3415	003002000000 Земли населенных пунктов	Для ведения личного подсобного хозяйства (приусадебные участки)	13	02:020	966	468.59	452 657.94
6367	Республика Северная Осетия - Алания, р-н Пригородный, северо-западнее с Майское	Пригородный	15:08:0020101:3417	003001000000 Земли сельскохозяйственного назначения	Для сельскохозяйственного производства	1	01:010	5 321	12,75	67 842,75
6368	Российская Федерация, Республика Северная Осетия - Алания, Пригородный район, северо-западнее с. Майское	Пригородный	15:08:0020101:3418	003003000000 Земли промышленности, энергетики, транспорта, связи, радиовещания, телевидения, информатики, земли для обеспечения космической деятельности, земли обороны, безопасности и земли иного специального назначения	Объекты дорожного сервиса	4	04:099	15 000	983,70	14 755 500,00
6369	Республика Северная Осетия - Алания, Пригородный район, с Майское, линия 5, 25	Пригородный	15:08:0020101:3419	003002000000 Земли населенных пунктов	Для ведения личного подсобного хозяйства(приусадебные участки)	13	02:020	1 000	468.59	468 590.00
6370	Республика Северная Осетия-Алания, р-н Пригородный, с Майское, линия 3, участок 68	Пригородный	15:08:0020101:342	003002000000 Земли населенных пунктов	Для ведения личного подсобного хозяйства	13	02:020	1 000	468,59	468 590,00
6371	Российская Федерация, Республика Северная Осетия-Алания, Пригородный р-н, с Новое, линия 21, уч. 3	Пригородный	15:08:0020101:3420	003002000000 Земли населенных пунктов	Для ведения личного подсобного хозяйства(приусадебные участки)	13	02:020	997	468,59	467 184,23
6372	Республика Северная Осетия-Алания, Пригородный р-н, с Новое, линия 11, уч. 61	Пригородный	15:08:0020101:3421	003002000000 Земли населенных пунктов	Для ведения личного подсобного хозяйства	13	02:020	989	468.59	463 435.51
6373	Республика Северная Осетия-Алания, Пригородный р-н, с Новое, линия 5, участок 48	Пригородный	15:08:0020101:3424	003002000000 Земли населенных пунктов	Для ведения личного подсобного хозяйства	13	02:020	1 508	468.59	706 633.72
6374	Республика Северная Осетия - Алания, р-н Пригородный, с. Майское, линия 5, участок № 92	Пригородный	15:08:0020101:3425	003002000000 Земли населенных пунктов	Для ведения личного подсобного хозяйства(приусадебные участки)	13	02:020	1 000	468.59	468 590.00

№ п/п	Местоположение ЗУ	Район	Кадастровый номер ЗУ	Категория земель	Разрешенное использование по документу	Код вида разрешенного использования (в соответствии с классификатором видов разрешенного использования земельных участков)	Вид использования объектов недвижимости	Площадь	УПКС	КС
6375	Республика Северная Осетия - Алания, р-н Пригородный, с.Новое, линия 21, участок 35	Пригородный	15:08:0020101:3426	0030020000000 Земли населенных пунктов	Для ведения личного подсобного хозяйства(приусадебные участки)	13	02:0020	997	468,59	467 184,23
6376	Республика Северная Осетия-Алания, Пригородный р-н, с Новое, линия 9, уч. 54	Пригородный	15:08:0020101:3427	0030020000000 Земли населенных пунктов	Для ведения личного подсобного хозяйства (приусадебные участки)	13	02:0020	987	468,59	462 498,33
6377	Республика Северная Осетия - Алания, р-н Пригородный, с.Новое, линия 11, участок 55	Пригородный	15:08:0020101:3430	0030020000000 Земли населенных пунктов	Для ведения личного подсобного хозяйства(приусадебные участки)	13	02:0020	1 002	468,59	469 527,18
6378	Республика Северная Осетия - Алания, Пригородный район, с Новое, линия 20, участок 15	Пригородный	15:08:0020101:3431	0030020000000 Земли населенных пунктов	Для ведения личного подсобного хозяйства (приусадебные участки)	13	02:0020	997	468,59	467 184,23
6379	Республика Северная Осетия-Алания, Пригородный район, с Майское, линия 8, участок 78	Пригородный	15:08:0020101:3433	0030020000000 Земли населенных пунктов	Для ведения личного подсобного хозяйства(приусадебные участки)	13	02:0020	1 000	468,59	468 590,00
6380	Республика Северная Осетия-Алания, Пригородный район, северней с Майское	Пригородный	15:08:0020101:3438	0030001000000 Земли сельскохозяйственного назначения	Для сельскохозяйственного производства	1	01:0010	131 244	12,75	1 673 361,00
6381	Республика Северная Осетия-Алания, Пригородный район, северней с Майское	Пригородный	15:08:0020101:3439	0030001000000 Земли сельскохозяйственного назначения	Для сельскохозяйственного производства	1	01:0010	59 594	12,75	759 823,50
6382	Республика Северная Осетия-Алания, р-н Пригородный, с Майское, линия 2, участок 12	Пригородный	15:08:0020101:344	0030020000000 Земли населенных пунктов	Для ведения личного подсобного хозяйства	13	02:0020	1 000	468,59	468 590,00
6383	Республика Северная Осетия-Алания, р-н Пригородный, северней с Майское	Пригородный	15:08:0020101:3443	0030001000000 Земли сельскохозяйственного назначения	Для ведения овощеводство	1	01:0030	140 013	12,75	1 785 165,75
6384	Российская Федерация, Республика Северная Осетия-Алания, Пригородный р-н, с Новое, линия 15, уч. 25	Пригородный	15:08:0020101:3449	0030020000000 Земли населенных пунктов	Для ведения личного подсобного хозяйства (приусадебные участки)	13	02:0020	998	468,59	467 652,82
6385	Российская Федерация, Республика Северная Осетия-Алания, Пригородный район, с Майское, линия 7, участок №56	Пригородный	15:08:0020101:3450	0030020000000 Земли населенных пунктов	Для ведения личного подсобного хозяйства(приусадебные участки)	13	02:0020	1 000	468,59	468 590,00
6386	Российская Федерация, Республика Северная Осетия-Алания, Пригородный район, с Майское, линия 7, участок №58	Пригородный	15:08:0020101:3451	0030020000000 Земли населенных пунктов	Для ведения личного подсобного хозяйства(приусадебные участки)	13	02:0020	1 000	468,59	468 590,00
6387	Российская Федерация, Республика Северная Осетия-Алания, Пригородный район, севернее с Майское	Пригородный	15:08:0020101:3452	0030001000000 Земли сельскохозяйственного назначения	Для ведения сельскохозяйственного назначения	1	01:0010	195 463	12,75	2 492 153,25
6388	Российская Федерация, Республика Северная Осетия-Алания, Пригородный р-н, с Новое, линия 10, уч. 62	Пригородный	15:08:0020101:3455	0030020000000 Земли населенных пунктов	Для ведения личного подсобного хозяйства(приусадебные участки)	13	02:0020	925	468,59	433 445,75
6389	Российская Федерация, Республика Северная Осетия-Алания, Пригородный район, с Майское, линия 7, участок 60	Пригородный	15:08:0020101:3456	0030020000000 Земли населенных пунктов	Для ведения личного подсобного хозяйства(приусадебные участки)	13	02:0020	1 000	468,59	468 590,00
6390	Республика Северная Осетия - Алания, Пригородный район, с. Новое, линия 17, участок 15	Пригородный	15:08:0020101:3457	0030020000000 Земли населенных пунктов	Для ведения личного подсобного хозяйства(приусадебные участки)	13	02:0020	1 508	468,59	706 633,72
6391	Российская Федерация, Республика Северная Осетия-Алания, Пригородный р-н, с Новое, линия 15, уч. 7	Пригородный	15:08:0020101:3459	0030020000000 Земли населенных пунктов	Для ведения личного подсобного хозяйства(приусадебные участки)	13	02:0020	996	468,59	466 715,64
6392	Республика Северная Осетия-Алания, р-н Пригородный, с Майское, линия 3, участок 13	Пригородный	15:08:0020101:346	0030020000000 Земли населенных пунктов	Для ведения личного подсобного хозяйства	13	02:0020	1 000	468,59	468 590,00
6393	Республика Северная Осетия - Алания, р-н Пригородный, с. Новое, линия 2, участок 36	Пригородный	15:08:0020101:3461	0030020000000 Земли населенных пунктов	Для ведения личного подсобного хозяйства (приусадебные участки)	13	02:0020	1 551	468,59	726 783,09
6394	Республика Северная Осетия - Алания, Пригородный район, с Майское, линия 9	Пригородный	15:08:0020101:3462	0030020000000 Земли населенных пунктов	Для ведения личного подсобного хозяйства(приусадебные участки)	13	02:0020	1 465	468,59	686 484,35
6395	Республика Северная Осетия - Алания, Пригородный район, с Новое, линия 6, участок 8	Пригородный	15:08:0020101:3464	0030020000000 Земли населенных пунктов	Для ведения личного подсобного хозяйства(приусадебные участки)	13	02:0020	1 500	468,59	702 885,00
6396	Российская Федерация, Республика Северная Осетия-Алания, Пригородный р-н, с Майское, линия 4, участок 1 а	Пригородный	15:08:0020101:3465	0030020000000 Земли населенных пунктов	ведение личного подсобного хозяйства (приусадебный участок)	13	02:0020	942	468,59	441 411,78
6397	Республика Северная Осетия - Алания, Пригородный район, с Майское, линия 10, уч 5	Пригородный	15:08:0020101:3466	0030020000000 Земли населенных пунктов	Для ведения личного подсобного хозяйства (приусадебный земельный участок)	13	02:0020	1 000	468,59	468 590,00
6398	Республика Северная Осетия-Алания, Пригородный район, с Новое, линия 17, участок 13	Пригородный	15:08:0020101:3467	0030020000000 Земли населенных пунктов	Личное подсобное хозяйство	13	02:0020	1 495	468,59	700 542,05
6399	Российская Федерация, Республика Северная Осетия-Алания, Пригородный р-н, с Майское, линия 10, уч 3	Пригородный	15:08:0020101:3468	0030020000000 Земли населенных пунктов	Для ведения личного подсобного хозяйства	13	02:0020	1 000	468,59	468 590,00
6400	Республика Северная Осетия — Алания, Пригородный район, с. Новое, линия 3, участок 46	Пригородный	15:08:0020101:3471	0030020000000 Земли населенных пунктов	Личное подсобное хозяйство и строительство жилого дома	13	02:0020	732	468,59	343 007,88
6401	Республика Северная Осетия — Алания, Пригородный район, с. Новое, линия 3, участок 46 "а"	Пригородный	15:08:0020101:3472	0030020000000 Земли населенных пунктов	Личное подсобное хозяйство и строительство жилого дома	13	02:0020	768	468,59	359 877,12
6402	Республика Северная Осетия-Алания, Пригородный р-н, с Майское, линия 7, уч. 100	Пригородный	15:08:0020101:3474	0030020000000 Земли населенных пунктов	Для ведения личного подсобного хозяйства(приусадебные участки)	13	02:0020	1 000	468,59	468 590,00
6403	Российская Федерация, Республика Северная Осетия-Алания, Пригородный р-н, с Майское, линия 8, уч. 109	Пригородный	15:08:0020101:3475	0030020000000 Земли населенных пунктов	Для ведения личного подсобного хозяйства(приусадебные участки)	13	02:0020	969	468,59	454 063,71
6404	Российская Федерация, Республика Северная Осетия-Алания, Пригородный р-н, с Майское, линия 3, уч. 54	Пригородный	15:08:0020101:3476	0030020000000 Земли населенных пунктов	Для ведения личного подсобного хозяйства (приусадебные участки)	13	02:0020	1 000	468,59	468 590,00
6405	Российская Федерация, Республика Северная Осетия-Алания, Пригородный район, с. Майское, линия 7, уч. №120	Пригородный	15:08:0020101:3477	0030020000000 Земли населенных пунктов	Для ведения личного подсобного хозяйства(приусадебные участки)	13	02:0020	1 000	468,59	468 590,00
6406	Республика Северная Осетия-Алания, Пригородный р-н, с Майское, линия 7, уч. 118	Пригородный	15:08:0020101:3478	0030020000000 Земли населенных пунктов	Для ведения личного подсобного хозяйства (приусадебные участки)	13	02:0020	1 000	468,59	468 590,00
6407	Республика Северная Осетия-Алания, Пригородный р-н, с Майское, линия 7, уч. 122	Пригородный	15:08:0020101:3479	0030020000000 Земли населенных пунктов	Для ведения личного подсобного хозяйства (приусадебные участки)	13	02:0020	1 000	468,59	468 590,00
6408	Республика Северная Осетия - Алания, Пригородный район, с Майское, линия 7	Пригородный	15:08:0020101:3480	0030020000000 Земли населенных пунктов	Для ведения личного подсобного хозяйства(приусадебные участки)	13	02:0020	1 000	468,59	468 590,00
6409	Российская Федерация, Республика Северная Осетия-Алания, Пригородный район, с. Майское, линия 7, участок №54	Пригородный	15:08:0020101:3483	0030020000000 Земли населенных пунктов	Для ведения личного подсобного хозяйства(приусадебный участок)	13	02:0020	1 000	468,59	468 590,00
6410	Республика Северная Осетия-Алания, Пригородный р-н, с Новое, линия 4, уч. 23	Пригородный	15:08:0020101:3484	0030020000000 Земли населенных пунктов	Для ведения личного подсобного хозяйства (приусадебные участки)	13	02:0020	1 523	468,59	713 662,57
6411	Республика Северная Осетия-Алания, Пригородный р-н, с Майское, линия 9	Пригородный	15:08:0020101:3485	0030020000000 Земли населенных пунктов	Для ведения личного подсобного хозяйства (приусадебные участки)	13	02:0020	1 143	468,59	535 598,37
6412	Республика Северная Осетия - Алания, Пригородный район, с Майское, линия 11	Пригородный	15:08:0020101:3486	0030020000000 Земли населенных пунктов	Для ведения личного подсобного хозяйства (приусадебные участки)	13	02:0020	1 000	468,59	468 590,00
6413	Республика Северная Осетия-Алания, Пригородный р-н, с. Майское, линия 11	Пригородный	15:08:0020101:3487	0030020000000 Земли населенных пунктов	Для ведения личного подсобного хозяйства (приусадебные участки)	13	02:0020	1 000	468,59	468 590,00
6414	Республика Северная Осетия-Алания, Пригородный р-н, с. Новое. Линия 22, участок 2	Пригородный	15:08:0020101:3488	0030020000000 Земли населенных пунктов	Для ведения личного подсобного хозяйства (приусадебные участки)	13	02:0020	999	468,59	468 121,41

№ п/п	Местоположение ЗУ	Район	Кадастровый номер ЗУ	Категория земель	Разрешенное использование по документу	Код вида разрешенного использования (в соответствии с классификатором видов разрешенного использования земельных участков)	Вид использования объектов недвижимости	Площадь	УПКС	КС
6415	Республика Северная Осетия - Алания, Пригородный район, с. Майское, линия 4, ч. № 12	Пригородный	15:08:0020101:3489	0030020000000 Земли населенных пунктов	Для ведения личного подсобного хозяйства(приусадебные участки)	13	02:0020	1 000	468,59	468 590,00
6416	Республика Северная Осетия - Алания, Пригородный район, с Новое	Пригородный	15:08:0020101:3492	0030020000000 Земли населенных пунктов	Для ведения личного подсобного хозяйства(приусадебные участки)	13	02:0020	1 001	468,59	469 058,59
6417	Республика Северная Осетия - Алания, Пригородный район, с. Майское, ул. Центральная, 8	Пригородный	15:08:0020101:3493	0030020000000 Земли населенных пунктов	Для ведения личного подсобного хозяйства	13	02:0020	743	468,59	348 162,37
6418	Республика Северная Осетия-Алания, Пригородный район, с Новое, Линия 13, участок 56	Пригородный	15:08:0020101:3494	0030020000000 Земли населенных пунктов	Ведение личного подсобного хозяйства(приусадебные участки)	13	02:0020	986	468,59	462 029,74
6419	Республика Северная Осетия-Алания, Пригородный р-н, с Новое, линия 8, уч 49	Пригородный	15:08:0020101:3495	0030020000000 Земли населенных пунктов	Для ведения личного подсобного хозяйства(приусадебные участки)	13	02:0020	975	468,59	456 875,25
6420	Российская Федерация, Республика Северная Осетия-Алания, Пригородный р-н, с Новое, Линия 21, участок 21	Пригородный	15:08:0020101:3497	0030020000000 Земли населенных пунктов	Для ведения личного подсобного хозяйства(приусадебные участки)	13	02:0020	996	468,59	466 715,64
6421	Российская Федерация, Республика Северная Осетия-Алания, Пригородный р-н, с. Новое, линия 3, участок 58	Пригородный	15:08:0020101:3498	0030020000000 Земли населенных пунктов	Для ведения личного подсобного хозяйства (приусадебный участок)	13	02:0020	1 500	468,59	702 885,00
6422	Респ. Северная Осетия - Алания, р-н Пригородный, с. Майское, с правой стороны автодороги Камбилеево - Назрань	Пригородный	15:08:0020101:35	0030010000000 Земли сельскохозяйственного назначения	под строительство АЗС	4	04:095	2 000	1 959,59	3 919 180,00
6423	Республика Северная Осетия-Алания, Пригородный район, с Майское, линия 5, участок 28	Пригородный	15:08:0020101:3501	0030020000000 Земли населенных пунктов	Для ведения личного подсобного хозяйства (приусадебный земельный участок)	13	02:0020	1 000	468,59	468 590,00
6424	Республика Северная Осетия - Алания, Пригородный район, с Майское, линия 5, 74	Пригородный	15:08:0020101:3502	0030020000000 Земли населенных пунктов	Для ведения личного подсобного хозяйства(приусадебные участки)	13	02:0020	1 000	468,59	468 590,00
6425	Республика Северная Осетия-Алания, Пригородный р-н, с. Новое, Линия 15, участок 1	Пригородный	15:08:0020101:3503	0030020000000 Земли населенных пунктов	Для ведения личного подсобного хозяйства (приусадебные участки)	13	02:0020	1 024	468,59	479 836,16
6426	Российская Федерация, Республика Северная Осетия-Алания, Пригородный р-н, с Майское, линия 5, уч 70	Пригородный	15:08:0020101:3504	0030020000000 Земли населенных пунктов	Для ведения личного подсобного хозяйства(приусадебные участки)	13	02:0020	1 000	468,59	468 590,00
6427	Российская Федерация, Республика Северная Осетия-Алания, Пригородный р-н, с. Майское, севернее с. Майское	Пригородный	15:08:0020101:3505	0030030000000 Земли промышленности, энергетики, транспорта, связи, радиовещания, телевидения, информатики, земли для обеспечения космической деятельности, земли обороны, безопасности и земли иного специального назначения	Предпринимательство, производственная деятельность, склад	4	04:000	21 009	1 218,24	26 327 109,06
6428	Республика Северная Осетия-Алания, Пригородный р-н, с. Новое, линия 8, участок 47	Пригородный	15:08:0020101:3506	0030020000000 Земли населенных пунктов	Для ведения личного подсобного хозяйства (приусадебные участки)	13	02:0020	987	468,59	462 498,33
6429	Республика Северная Осетия - Алания, Пригородный район, с. Майское, линия 6, участок 45	Пригородный	15:08:0020101:3507	0030020000000 Земли населенных пунктов	Для ведения личного подсобного хозяйства(приусадебный земельный участок)	13	02:0020	1 000	468,59	468 590,00
6430	Республика Северная Осетия - Алания, Пригородный район	Пригородный	15:08:0020101:3508	0030030000000 Земли промышленности, энергетики, транспорта, связи, радиовещания, телевидения, информатики, земли для обеспечения космической деятельности, земли обороны, безопасности и земли иного специального назначения	Производственная деятельность, склад, предпринимательство	4	04:000	25 000	1 218,24	30 458 500,00
6431	Республика Северная Осетия-Алания, Пригородный р-н, с. Майское, линия 8	Пригородный	15:08:0020101:3512	0030020000000 Земли населенных пунктов	Для ведения личного подсобного хозяйства (приусадебные участки)	13	02:0020	1 000	468,59	468 590,00
6432	Республика Северная Осетия - Алания, Пригородный район, с Новое, линия 15, участок 5	Пригородный	15:08:0020101:3520	0030020000000 Земли населенных пунктов	Для ведения личного подсобного хозяйства (приусадебные участки)	13	02:0020	1 000	468,59	468 590,00
6433	Республика Северная Осетия-Алания, Пригородный р-н, с Новое, линия 5, уч. 17	Пригородный	15:08:0020101:3523	0030020000000 Земли населенных пунктов	Для ведения личного подсобного хозяйства (приусадебные участки)	13	02:0020	1 507	468,59	706 165,13
6434	Республика Северная Осетия-Алания, Пригородный р-н, с. Новое, линия 5, уч. 15	Пригородный	15:08:0020101:3524	0030020000000 Земли населенных пунктов	Для ведения личного подсобного хозяйства (приусадебные участки)	13	02:0020	1 508	468,59	706 633,72
6435	Российская Федерация, Республика Северная Осетия - Алания, Пригородный район, с Майское, линия 9, участок 17	Пригородный	15:08:0020101:3525	0030020000000 Земли населенных пунктов	Для ведения личного подсобного хозяйства (приусадебный земельный участок)	13	02:0020	1 000	468,59	468 590,00
6436	Российская Федерация, Республика Северная Осетия-Алания, Пригородный р-н, с Майское, линия 8, уч 54	Пригородный	15:08:0020101:3526	0030020000000 Земли населенных пунктов	Для ведения личного подсобного хозяйства (приусадебный земельный участок)	13	02:0020	1 000	468,59	468 590,00
6437	Российская Федерация, Республика Северная Осетия-Алания, Пригородный р-н, с Новое, линия 21, уч. 5	Пригородный	15:08:0020101:3527	0030020000000 Земли населенных пунктов	Для ведения личного подсобного хозяйства(приусадебные участки)	13	02:0020	997	468,59	467 184,23
6438	Республика Северная Осетия - Алания, Пригородный район, с. Новое, 17 линия, участок 17.	Пригородный	15:08:0020101:3528	0030020000000 Земли населенных пунктов	Для ведения личного подсобного хозяйства(приусадебные участки)	13	02:0020	1 514	468,59	709 445,26
6439	Республика Северная Осетия-Алания, Пригородный район, с. Новое, линия 17, участок 11	Пригородный	15:08:0020101:3529	0030020000000 Земли населенных пунктов	Для ведения личного подсобного хозяйства (приусадебные участки)	13	02:0020	1 483	468,59	694 918,97
6440	Российская Федерация, Республика Северная Осетия-Алания, Пригородный р-н, с Новое, линия 2, уч 49	Пригородный	15:08:0020101:3531	0030020000000 Земли населенных пунктов	Для ведения личного подсобного хозяйства(приусадебные участки)	13	02:0020	1 511	468,59	708 039,49
6441	Российская Федерация, Республика Северная Осетия-Алания, Пригородный р-н, с Новое, линия 8, уч 2	Пригородный	15:08:0020101:3532	0030020000000 Земли населенных пунктов	Для ведения личного подсобного хозяйства (приусадебные участки)	13	02:0020	1 820	468,59	852 833,80
6442	Республика Северная Осетия-Алания, Пригородный р-н, с. Майское, линия 6, уч. 30	Пригородный	15:08:0020101:3533	0030020000000 Земли населенных пунктов	Для ведения личного подсобного хозяйства (приусадебный земельный участок)	13	02:0020	1 000	468,59	468 590,00
6443	Республика Северная Осетия-Алания, Пригородный р-н, с. Новое, линия 4, уч. 6	Пригородный	15:08:0020101:3536	0030020000000 Земли населенных пунктов	Для ведения личного подсобного хозяйства (приусадебные участки)	13	02:0020	1 500	468,59	702 885,00
6444	Республика Северная Осетия - Алания, Пригородный район, с Новое, линия 4, участок № 59	Пригородный	15:08:0020101:3537	0030020000000 Земли населенных пунктов	Для ведения личного подсобного хозяйства (приусадебные участки)	13	02:0020	1 498	468,59	701 947,82
6445	Российская Федерация, Республика Северная Осетия-Алания, Пригородный р-н, с Новое, Линия 4, уч. 8	Пригородный	15:08:0020101:3539	0030020000000 Земли населенных пунктов	Для ведения личного подсобного хозяйства (приусадебные участки)	13	02:0020	1 500	468,59	702 885,00
6446	Республика Северная Осетия-Алания, Пригородный р-н, с. Новое, Линия 14, уч. 37	Пригородный	15:08:0020101:3540	0030020000000 Земли населенных пунктов	Для ведения личного подсобного хозяйства(приусадебные участки)	13	02:0020	1 010	468,59	473 275,90
6447	Республика Северная Осетия - Алания, Пригородный р-н, с Новое, линия 4, уч 61	Пригородный	15:08:0020101:3545	0030020000000 Земли населенных пунктов	Для ведения личного подсобного хозяйства (приусадебные участки)	13	02:0020	1 499	468,59	702 416,41

№ п/п	Местоположение ЗУ	Район	Кадастровый номер ЗУ	Категория земель	Разрешенное использование по документу	Код вида разрешенного использования (в соответствии с классификатором видов разрешенного использования земельных участков)	Вид использования объектов недвижимости	Площадь	УПКС	КС
6448	Российская Федерация, Республика Северная Осетия - Алания, Пригородный район, с. Новое, линия 21, участок 30	Пригородный	15:08:0020101:3546	003002000000 Земли населенных пунктов	Для ведения личного подсобного хозяйства (приусадебные участки)	13	02:0020	997	468,59	467 184,23
6449	Республика Северная Осетия - Алания, Пригородный район, с. Майское, линия 7	Пригородный	15:08:0020101:3547	003002000000 Земли населенных пунктов	Для ведения личного подсобного хозяйства (приусадебные участки)	13	02:0020	1 001	468,59	469 058,59
6450	Российская Федерация, Республика Северная Осетия - Алания, Пригородный район, с Новое, линия 19, участок 2	Пригородный	15:08:0020101:3548	003002000000 Земли населенных пунктов	Для ведения личного подсобного хозяйства (приусадебный участок)	13	02:0020	1 000	468.59	468 590.00
6451	Республика Северная Осетия-Алания, Пригородный р-н, с Майское, северное с. Майское	Пригородный	15:08:0020101:3549	003001000000 Земли сельскохозяйственного назначения	Скотоводство, выращивание зерновых и иных сельскохозяйственных культур	1	01:0020	3.391	12,75	43 235,25
6452	Респ. Северная Осетия - Алания, р-н Пригородный, с Майское, 6 линия, участок №20	Пригородный	15:08:0020101:355	003002000000 Земли населенных пунктов	Для ведения личного подсобного хозяйства	13	02:0020	1 000	468,59	468 590,00
6453	Российская Федерация, Республика Северная Осетия-Алания, Пригородный р-н. с. Майское. северное с. Майское	Пригородный	15:08:0020101:3550	003003000000 Земли промышленности, энергетики, транспорта, связи, радиовещания, телевидения, информатики, земли для обеспечения космической деятельности, земли обороны, безопасности и земли иного специального назначения	Предпринимательство, производственная деятельность, склад	4	04:0000	10 000	1 218,34	12 183 400,00
6454	Республика Северная Осетия-Алания, р-н Пригородный, с Новое, линия 20, участок 12	Пригородный	15:08:0020101:3551	003002000000 Земли населенных пунктов	Для ведения личного подсобного хозяйства(приусадебные участки)	13	02:0020	997	468.59	467 184.23
6455	Республика Северная Осетия-Алания, Пригородный р-н, с Майское, линия 1, участок 42	Пригородный	15:08:0020101:3552	003002000000 Земли населенных пунктов	Для ведения личного подсобного хозяйства (приусадебные участки)	13	02:0020	1 000	468,59	468 590,00
6456	Республика Северная Осетия-Алания, р-н Пригородный, с. Новое, линия 9, участок 8	Пригородный	15:08:0020101:3553	003002000000 Земли населенных пунктов	Для ведения подсобного хозяйства и строительства жилого дома	13	02:0010	1 500	468,59	702 885,00
6457	Российская Федерация, Республика Северная Осетия-Алания, Пригородный район, с. Новое, линия 20, участок 30	Пригородный	15:08:0020101:3554	003002000000 Земли населенных пунктов	Для ведения личного подсобного хозяйства (приусадебные участки)	13	02:0020	997	468.59	467 184.23
6458	Республика Северная Осетия-Алания, Пригородный район, с Майское, линия 3, уч 114	Пригородный	15:08:0020101:3555	003002000000 Земли населенных пунктов	Для ведения личного подсобного хозяйства(приусадебные участки)	13	02:0020	1 000	468.59	468 590.00
6459	Республика Северная Осетия - Алания, р-н Пригородный, с. Майское, 2 линия, участок 96	Пригородный	15:08:0020101:3556	003002000000 Земли населенных пунктов	Для ведения личного подсобного хозяйства (приусадебные участки)	13	02:0020	1 000	468,59	468 590,00
6460	Российская Федерация, Республика Северная Осетия-Алания, Пригородный р-н, с Майское, линия 3, уч. №116	Пригородный	15:08:0020101:3559	003002000000 Земли населенных пунктов	Для ведения личного подсобного хозяйства (приусадебные участки)	13	02:0020	1 000	468,59	468 590,00
6461	Респ. Северная Осетия - Алания, р-н Пригородный, с. Майское, 6 линия, участок №22	Пригородный	15:08:0020101:356	003002000000 Земли населенных пунктов	Для ведения личного подсобного хозяйства	13	02:0020	1 000	468.59	468 590.00
6462	Республика Северная Осетия-Алания, Пригородный район, с Новое, линия 22, участок 15	Пригородный	15:08:0020101:3560	003002000000 Земли населенных пунктов	Для ведения личного подсобного хозяйства(приусадебные участки)	13	02:0020	934	468.59	437 663.06
6463	Российская Федерация, Республика Северная Осетия-Алания, Пригородный район, с Новое, линия 22, уч. 13	Пригородный	15:08:0020101:3561	003002000000 Земли населенных пунктов	Для ведения личного подсобного хозяйства(приусадебные участки)	13	02:0020	946	468,59	443 286,14
6464	Российская Федерация, Республика Северная Осетия-Алания, Пригородный район, с Новое, линия 22, уч. 11	Пригородный	15:08:0020101:3562	003002000000 Земли населенных пунктов	Для ведения личного подсобного хозяйства(приусадебные участки)	13	02:0020	921	468,59	431 571,39
6465	Республика Северная Осетия - Алания, р-н Пригородный, с.Новое, линия 3, участок 24	Пригородный	15:08:0020101:3565	003002000000 Земли населенных пунктов	Для ведения личного подсобного хозяйства (приусадебные участки)	13	02:0020	1 528	468.59	716 005.52
6466	Республика Северная Осетия - Алания, р-н Пригородный, с.Майское, линия 6, участок №18	Пригородный	15:08:0020101:3566	003002000000 Земли населенных пунктов	Ведение личного подсобного хозяйства (приусадебный участок)	13	02:0020	1 497	468.59	701 479.23
6467	Республика Северная Осетия - Алания, р-н Пригородный, с.Майское, линия 8, участок №22	Пригородный	15:08:0020101:3567	003002000000 Земли населенных пунктов	Для ведения личного подсобного хозяйства(приусадебные участки)	13	02:0020	1 000	468,59	468 590,00
6468	Республика Северная Осетия - Алания, р-н Пригородный, с.Майское, линия 7, участок №63	Пригородный	15:08:0020101:3568	003002000000 Земли населенных пунктов	Для ведения личного подсобного хозяйства (приусадебный земельный участок)	13	02:0020	999	468,59	468 121,41
6469	Республика Северная Осетия - Алания, Пригородный р-н, в северной части землепользования ГОП "Россия"	Пригородный	15:08:0020101:3569	003003000000 Земли промышленности, энергетики, транспорта, связи, радиовещания, телевидения, информатики, земли для обеспечения космической деятельности, земли обороны, безопасности и земли иного специального назначения	Производственная деятельность, предпринимательство, склады	4	04:0000	10 000	1 218,34	12 183 400,00
6470	Республика Северная Осетия - Алания, Пригородный район, с. Майское, ул. Шоссейная, 38	Пригородный	15:08:0020101:3573	003002000000 Земли населенных пунктов	Для ведения личного подсобного хозяйства	13	02:0020	1 000	468,59	468 590,00
6471	Республика Северная Осетия - Алания, Пригородный р-н, с. Новое, линия 5, участок 72	Пригородный	15:08:0020101:3576	003002000000 Земли населенных пунктов	Для ведения личного подсобного хозяйства (приусадебные участки)	13	02:0020	1 517	468,59	710 851,03
6472	Республика Северная Осетия-Алания, Пригородный район, с. Майское, линия 6, участок 129	Пригородный	15:08:0020101:3578	003002000000 Земли населенных пунктов	Для ведения личного подсобного хозяйства(приусадебные участки)	13	02:0020	942	468.59	441 411.78
6473	Российская Федерация, Республика Северная Осетия-Алания, Пригородный район, с Майское, ул. Центральная	Пригородный	15:08:0020101:3579	003002000000 Земли населенных пунктов	Площадки для занятий спортом	3	05:0012	800	128.86	103 088.00
6474	Республика Северная Осетия - Алания, р-н Пригородный, с. Майское, ул. Центральная, 8 а	Пригородный	15:08:0020101:3580	003002000000 Земли населенных пунктов	Для ведения личного подсобного хозяйства	13	02:0020	300	468,59	140 577,00
6475	Республика Северная Осетия-Алания, Пригородный район, с. Новое, линия 3, участок 51	Пригородный	15:08:0020101:3581	003002000000 Земли населенных пунктов	Для ведения личного подсобного хозяйства(приусадебные участки)	13	02:0020	1 500	468,59	702 885,00
6476	Республика Северная Осетия - Алания, Пригородный район, с. Новое, линия 3, участок 29	Пригородный	15:08:0020101:3582	003002000000 Земли населенных пунктов	Для ведения личного подсобного хозяйства (приусадебные участки)	13	02:0020	1 500	468.59	702 885.00
6477	Республика Северная Осетия - Алания, Пригородный район, с Новое, линия 3, участок №48	Пригородный	15:08:0020101:3583	003002000000 Земли населенных пунктов	Для ведения личного подсобного хозяйства(приусадебные участки)	13	02:0020	1 521	468.59	712 725.39
6478	Республика Северная Осетия-Алания, Пригородный р-н, с левой стороны автодороги Владикавказ-Моздок	Пригородный	15:08:0020101:3584	003001000000 Земли сельскохозяйственного назначения	Хранение и переработка сельскохозяйственной продукции	1	01:150	2 973	194,47	578 159,31
6479	Республика Северная Осетия-Алания, Пригородный р-н. с. Майское, линия 6, участок 111	Пригородный	15:08:0020101:3587	003002000000 Земли населенных пунктов	Для ведения личного подсобного хозяйства (приусадебный участок)	13	02:0020	1 000	468,59	468 590,00
6480	Республика Северная Осетия-Алания, р-н Пригородный, с. Новое, линия 11, участок 58	Пригородный	15:08:0020101:3583	003002000000 Земли населенных пунктов	Для ведения личного подсобного хозяйства(приусадебные участки)	13	02:0020	963	468.59	451 252.17
6481	Республика Северная Осетия - Алания, р-н Пригородный, с.Майское, с левой стороны а/д Владикавказ-Моздок	Пригородный	15:08:0020101:36	003001000000 Земли сельскохозяйственного назначения	Хранение и переработка сельскохозяйственной продукции	1	01:150	22 154	194.47	4 308 288,38
6482	Российская Федерация, Республика Северная Осетия-Алания, Пригородный район, с Майское, линия 1, участок 17	Пригородный	15:08:0020101:360	003002000000 Земли населенных пунктов	Для ведения личного подсобного хозяйства	13	02:0020	1 000	468.59	468 590.00

№ п/п	Местоположение ЗУ	Район	Кадастровый номер ЗУ	Категория земель	Разрешенное использование по документу	Код вида разрешенного использования (в соответствии с классификатором видов разрешенного использования земельных участков)	Вид использования объектов недвижимости	Площадь	УПКС	КС
6483	Республика Северная Осетия - Алания, р-н Пригородный, с.Новое, линия 3, участок 54	Пригородный	15:08:090201 01:3605	003002000000 Земли населенных пунктов	Для ведения личного подсобного хозяйства (приусадебные участки)	13	02:0020	1 500	468,59	704 290,77
6484	Республика Северная Осетия - Алания, Пригородный район, с Новое, линия 10, участок 32	Пригородный	15:08:090201 01:3606	003002000000 Земли населенных пунктов	Для ведения личного подсобного хозяйства(приусадебные участки)	13	02:0020	1 060	468,59	496 705,40
6485	Республика Северная Осетия - Алания, Пригородный район, с. Майское, линия 2, уч 97	Пригородный	15:08:090201 01:3607	003002000000 Земли населенных пунктов	Для ведения личного подсобного хозяйства (приусадебные участки)	13	02:0020	1 000	468.59	468 590.00
6486	Республика Северная Осетия - Алания, Пригородный район, с Новое, Линия 8, участок 41	Пригородный	15:08:090201 01:3608	003002000000 Земли населенных пунктов	Для ведения личного подсобного хозяйства (приусадебные участки)	13	02:0020	955	468.59	447 503.45
6487	Российская Федерация, Республика Северная Осетия-Алания, Пригородный район, с Майское, Линия 3, уч 36	Пригородный	15:08:090201 01:3612	003002000000 Земли населенных пунктов	Для ведения личного подсобного хозяйства (приусадебный земельный участок)	13	02:0020	1 000	468,59	468 590,00
6488	Российская Федерация, Республика Северная Осетия-Алания, Пригородный район, с. Майское. Линия 3, участок 95	Пригородный	15:08:090201 01:3613	003002000000 Земли населенных пунктов	Для ведения личного подсобного хозяйства (приусадебные участки)	13	02:0020	1 000	468,59	468 590,00
6489	Российская Федерация, Республика Северная Осетия-Алания, Пригородный р-н, с. Майское, линия 7, участок 1	Пригородный	15:08:090201 01:3614	003002000000 Земли населенных пунктов	Для ведения личного подсобного хозяйства (приусадебные участки)	13	02:0020	1 000	468.59	468 590.00
6490	Российская Федерация, Республика Северная Осетия-Алания, Пригородный р-н, с Майское, линия 7, участок 3	Пригородный	15:08:090201 01:3615	003002000000 Земли населенных пунктов	Для ведения личного подсобного хозяйства (приусадебные участки)	13	02:0020	1 000	468.59	468 590.00
6491	Российская Федерация, Республика Северная Осетия-Алания, Пригородный район, с Новое, линия 5, участок 69	Пригородный	15:08:090201 01:3616	003002000000 Земли населенных пунктов	Для ведения личного подсобного хозяйства (приусадебные участки)	13	02:0020	1 494	468,59	700 073,46
6492	Российская Федерация, Республика Северная Осетия-Алания, Пригородный район, с. Новое, Линия 18, участок 10 "а"	Пригородный	15:08:090201 01:3618	003002000000 Земли населенных пунктов	Для ведения личного подсобного хозяйства (приусадебные участки)	13	02:0020	987	468,59	462 498,33
6493	Республика Северная Осетия-Алания, р-н Пригородный, с Майское, линия 5, участок 44	Пригородный	15:08:090201 01:362	003002000000 Земли населенных пунктов	Для ведения личного подсобного хозяйства	13	02:0020	1 000	468.59	468 590.00
6494	Республика Северная Осетия - Алания, Пригородный район, с. Майское, ул. Али-Бартиева 24	Пригородный	15:08:090201 01:3625	003002000000 Земли населенных пунктов	Для ведения личного подсобного хозяйства	13	02:0020	1 000	468.59	468 590.00
6495	Республика Северная Осетия - Алания, Пригородный район, с Майское, Линия 5, уч 12	Пригородный	15:08:090201 01:3626	003002000000 Земли населенных пунктов	Для ведения личного подсобного хозяйства(приусадебные участки)	13	02:0020	1 000	468,59	468 590,00
6496	Российская Федерация, Республика Северная Осетия-Алания, Пригородный р-н	Пригородный	15:08:090201 01:3627	003001000000 Земли сельскохозяйственного назначения	Хранение и переработка сельскохозяйственной продукции	1	01:150	7 100	194,47	1 380 737.00
6497	Российская Федерация, Республика Северная Осетия-Алания, Пригородный р-н	Пригородный	15:08:090201 01:3628	003003000000 Земли промышленности, энергетики, транспорта, связи, радиовещания, телевидения, информатики, земли для обеспечения космической деятельности, земли обороны, безопасности и земли иного специального назначения	Производственная деятельность, склад, предпринимательство	4	04:000	2 900	1 218,24	3 533 186,00
6498	Российская Федерация, Республика Северная Осетия-Алания, Пригородный р-н	Пригородный	15:08:090201 01:3629	003001000000 Земли сельскохозяйственного назначения	для выращивания сельскохозяйственной продукции	1	01:010	10 000	12,75	127 500,00
6499	Российская Федерация, Республика Северная Осетия-Алания, Пригородный р-н	Пригородный	15:08:090201 01:3630	003001000000 Земли сельскохозяйственного назначения	Овощеводство	1	01:030	7 500	12,75	95 625,00
6500	Российская Федерация, Республика Северная Осетия-Алания,Пригородный р-н. с Новое, линия 8, уч. 5	Пригородный	15:08:090201 01:3632	003002000000 Земли населенных пунктов	Для ведения личного подсобного хозяйства(приусадебные участки)	13	02:0020	1 149	468.59	538 409.91
6501	Российская Федерация, Республика Северная Осетия-Алания, Пригородный р-н, с Майское, линия 10, уч 20	Пригородный	15:08:090201 01:3633	003002000000 Земли населенных пунктов	Для ведения личного подсобного хозяйства(приусадебные участки)	13	02:0020	1 000	468.59	468 590.00
6502	Республика Северная Осетия - Алания, Пригородный район, с Новое, линия 18, участок №6	Пригородный	15:08:090201 01:3634	003002000000 Земли населенных пунктов	Для ведения личного подсобного хозяйства(приусадебные участки)	13	02:0020	1 537	468,59	720 222,83
6503	Республика Северная Осетия - Алания, Пригородный район, с Новое, линия 10, участок № 55	Пригородный	15:08:090201 01:3635	003002000000 Земли населенных пунктов	Для ведения личного подсобного хозяйства (приусадебные участки)	13	02:0020	1 489	468,59	697 730,51
6504	Российская Федерация, Республика Северная Осетия-Алания, Пригородный район, с. Майское. Линия 8, участок 20	Пригородный	15:08:090201 01:3637	003002000000 Земли населенных пунктов	Для ведения личного подсобного хозяйства (приусадебные участки)	13	02:0020	1 000	468.59	468 590.00
6505	Республика Северная Осетия-Алания, р-н Пригородный, с Майское, линия 2, участок 7	Пригородный	15:08:090201 01:364	003002000000 Земли населенных пунктов	Для ведения личного подсобного хозяйства	13	02:0020	1 000	468.59	468 590.00
6506	Российская Федерация, Республика Северная Осетия - Алания, Пригородный р-н , с Новое, линия 3, участок 7а	Пригородный	15:08:090201 01:3641	003002000000 Земли населенных пунктов	Для ведения личного подсобного хозяйства	13	02:0020	3 417	468,59	1 601 172,03
6507	Республика Северная Осетия-Алания, р-н Пригородный, севернее с. Майское	Пригородный	15:08:090201 01:3643	003001000000 Земли сельскохозяйственного назначения	Для ведение сельскохозяйственного производства	1	01:010	11 103	12,75	141 563,25
6508	Республика Северная Осетия-Алания, Пригородный район, севернее с. Майское	Пригородный	15:08:090201 01:3644	003001000000 Земли сельскохозяйственного назначения	Хранение и переработка сельскохозяйственной продукции	1	01:150	21 315	194.47	4 145 128,05
6509	Российская Федерация - Алания, Пригородный район, с. Новое, линия 18, участок 10	Пригородный	15:08:090201 01:3645	003002000000 Земли населенных пунктов	Для ведения личного подсобного хозяйства (приусадебные участки)	13	02:0020	1 012	468.59	474 213.08
6510	Российская Федерация, Республика Северная Осетия-Алания, Пригородный район, с Новое, Линия 20, участок 9	Пригородный	15:08:090201 01:3646	003002000000 Земли населенных пунктов	Для ведения личного подсобного хозяйства (приусадебные участки)	13	02:0020	997	468,59	467 184,23
6511	Республика Северная Осетия-Алания, Пригородный район, с. Новое. Линия 20, участок 13	Пригородный	15:08:090201 01:3647	003002000000 Земли населенных пунктов	Для ведения личного подсобного хозяйства (приусадебные участки)	13	02:0020	997	468,59	467 184,23
6512	Республика Северная Осетия - Алания, Пригородный район, с Новое, линия 10, участок 2	Пригородный	15:08:090201 01:3648	003002000000 Земли населенных пунктов	Для ведения личного подсобного хозяйства(приусадебные участки)	13	02:0020	1 497	468.59	701 479.23
6513	Республика Северная Осетия-Алания, Пригородный р-н, с Майское, линия 7, уч. 27	Пригородный	15:08:090201 01:3649	003002000000 Земли населенных пунктов	Для ведения личного подсобного хозяйства (приусадебные участки)	13	02:0020	1 000	468.59	468 590.00
6514	Республика Северная Осетия-Алания, Пригородный р-н, с Новое, линия 12, участок 52	Пригородный	15:08:090201 01:3650	003002000000 Земли населенных пунктов	Для ведения личного подсобного хозяйства (приусадебные участки)	13	02:0020	1 012	468,59	474 213,08
6515	Российская Федерация, Республика Северная Осетия - Алания, Пригородный р-н., с. Новое, линия. 1,уч.12	Пригородный	15:08:090201 01:3652	003002000000 Земли населенных пунктов	Для ведения личного подсобного хозяйства(приусадебные участки)	13	02:0020	1 500	468,59	702 885,00
6516	Российская Федерация, Республика Северная Осетия-Алания, Пригородный район, севернее с.Майское	Пригородный	15:08:090201 01:3653	003001000000 Земли сельскохозяйственного назначения	Овощеводство	1	01:030	13 842	12,75	176 485.50
6517	Российская Федерация, Республика Северная Осетия-Алания, Пригородный район, севернее с.Майское	Пригородный	15:08:090201 01:3654	003001000000 Земли сельскохозяйственного назначения	Овощеводство	1	01:030	8 092	12,75	103 173.00
6518	Российская Федерация, Республика Северная Осетия-Алания, Пригородный район, севернее с.Майское	Пригородный	15:08:090201 01:3655	003001000000 Земли сельскохозяйственного назначения	Овощеводство	1	01:030	14 526	12,75	185 206,50
6519	Республика Северная Осетия-Алания, р-н Пригородный, с Майское, линия 4, участок 91	Пригородный	15:08:090201 01:3657	003002000000 Земли населенных пунктов	Для ведения личного подсобного хозяйства (приусадебный земельный участок)	13	02:0020	1 000	468,59	468 590,00

№ п/п	Местоположение ЗУ	Район	Кадастровый номер ЗУ	Категория земель	Разрешенное использование по документу	Код вида разрешенного использования (в соответствии с классификатором видов разрешенного использования земельных участков)	Вид использования объектов недвижимости	Площадь	УПКС	КС
6520	Республика Северная Осетия-Алания, Пригородный район, с. Новое, линия 13, участок 41	Пригородный	15:08:0020101:3659	003002000000 Земли населенных пунктов	Для ведения личного подсобного хозяйства(приусадебные участки)	13	02:020	1 002	468,59	469 527,18
6521	Российская Федерация, Республика Северная Осетия-Алания, Пригородный р-н, северо-западнее с. Майское, с левой стороны автодороги Владикавказ-Моздок	Пригородный	15:08:0020101:3661	003001000000 Земли сельскохозяйственного назначения	Овощеводство	1	01:030	30 000	12,75	382 500,00
6522	Республика Северная Осетия - Алания, Пригородный район, с. Майское, линия 3, уч 37	Пригородный	15:08:0020101:3662	003002000000 Земли населенных пунктов	Для ведения личного подсобного хозяйства (приусадебные участки)	13	02:020	1 000	468,59	468 590,00
6523	Республика Северная Осетия - Алания, Пригородный район, с. Майское, линия 4, уч 10	Пригородный	15:08:0020101:3663	003002000000 Земли населенных пунктов	Для ведения личного подсобного хозяйства(приусадебный участок)	13	02:020	1 010	468,59	473 275,90
6524	Республика Северная Осетия - Алания, Пригородный район, с Майское, линия 7, участок №41	Пригородный	15:08:0020101:3664	003002000000 Земли населенных пунктов	Для ведения личного подсобного хозяйства(приусадебный земельный участок)	13	02:020	1 000	468,59	468 590,00
6525	Российская Федерация, Республика Северная Осетия-Алания, Пригородный район, с. Майское, линия 10, уч 1	Пригородный	15:08:0020101:3665	003002000000 Земли населенных пунктов	Для ведения личного подсобного хозяйства (приусадебный участок)	13	02:020	1 000	468,59	468 590,00
6526	Российская Федерация, Республика Северная Осетия-Алания, Пригородный р-н, Майское с. Линия 8 ул. уч 86	Пригородный	15:08:0020101:3666	003002000000 Земли населенных пунктов	Для ведения личного подсобного хозяйства (приусадебный участок)	13	02:020	1 000	468,59	468 590,00
6527	Российская Федерация, Республика Северная Осетия - Алания, Пригородный район, с Майское, ул Али-Батдиева, 15	Пригородный	15:08:0020101:3667	003002000000 Земли населенных пунктов	Для ведения личного подсобного хозяйства	13	02:020	1 000	468,59	468 590,00
6528	Российская Федерация, Республика Северная Осетия-Алания, Пригородный район, с. Новое, линия 10, участок 38	Пригородный	15:08:0020101:3668	003002000000 Земли населенных пунктов	Для ведения личного подсобного хозяйства(приусадебные участки)	13	02:020	920	468,59	431 102,80
6529	Российская Федерация, Республика Северная Осетия - Алания, Пригородный район, с. Новое, линия 19, 22	Пригородный	15:08:0020101:3669	003002000000 Земли населенных пунктов	Для ведения личного подсобного хозяйства (приусадебные участки)	13	02:020	997	468,59	467 184,23
6530	Республика Северная Осетия - Алания, Пригородный р-н., с. Новое, линия 4, уч 39	Пригородный	15:08:0020101:3670	003002000000 Земли населенных пунктов	Для ведения личного подсобного хозяйства(приусадебные участки)	13	02:020	1 515	468,59	709 913,85
6531	Республика Северная Осетия-Алания, р-н Пригородный, с. Майское, 4 линия, участок 119	Пригородный	15:08:0020101:3671	003002000000 Земли населенных пунктов	Для ведения личного подсобного хозяйства	13	02:020	1 000	468,59	468 590,00
6532	Республика Северная Осетия-Алания, Пригородный р-н, с правой стороны автодороги "Ростов-Баку"	Пригородный	15:08:0020101:3673	003001000000 Земли сельскохозяйственного назначения	Хранение и переработка сельскохозяйственной продукции	1	01:150	5 378	194,47	1 045 859,66
6533	Российская Федерация, Республика Северная Осетия - Алания, Пригородный район, с. Новое, Линия 5, участок 74	Пригородный	15:08:0020101:3674	003002000000 Земли населенных пунктов	Для ведения личного подсобного хозяйства (приусадебные участки)	13	02:020	1 521	468,59	712 725,39
6534	Российская Федерация, Республика Северная Осетия-Алания, Пригородный р-н, с Новое, линия 16, участок 18	Пригородный	15:08:0020101:3677	003002000000 Земли населенных пунктов	Для ведения личного подсобного хозяйства (приусадебные участки)	13	02:020	963	468,59	451 252,17
6535	Российская Федерация, Республика Северная Осетия-Алания, Пригородный р-н, с Новое, линия 21, участок 31	Пригородный	15:08:0020101:3678	003002000000 Земли населенных пунктов	Для ведения личного подсобного хозяйства (приусадебные участки)	13	02:020	988	468,59	462 966,92
6536	Российская Федерация, Республика Северная Осетия-Алания, Пригородный р-н, с Майское, линия 3, уч 61	Пригородный	15:08:0020101:3679	003002000000 Земли населенных пунктов	Для ведения личного подсобного хозяйства(приусадебные участки)	13	02:020	1 000	468,59	468 590,00
6537	Республика Северная Осетия-Алания, р-н Пригородный, с Майское, линия 3, участок 22	Пригородный	15:08:0020101:368	003002000000 Земли населенных пунктов	Под индивидуальное жилищное строительство	13	02:010	1 000	468,59	468 590,00
6538	Республика Северная Осетия - Алания, Пригородный р-н., с. Новое, линия 4, уч 69	Пригородный	15:08:0020101:3680	003002000000 Земли населенных пунктов	Для ведения личного подсобного хозяйства (приусадебные участки)	13	02:020	1 498	468,59	701 947,82
6539	Российская Федерация, Республика Северная Осетия-Алания, Пригородный р-н, с Майское, линия 3, уч 28	Пригородный	15:08:0020101:3682	003002000000 Земли населенных пунктов	Для ведения личного подсобного хозяйства (приусадебные участки)	13	02:020	1 000	468,59	468 590,00
6540	Республика Северная Осетия - Алания, Пригородный р-н , с. Майское, 5 линия	Пригородный	15:08:0020101:3683	003002000000 Земли населенных пунктов	Для ведения личного подсобного хозяйства (приусадебные участки)	13	02:020	836	468,59	391 741,24
6541	Российская Федерация,Республика Северная Осетия-Алания, Пригородный р-н, с правой стороны перекрестка автодорог Чермен-Моздок и Кантышево-Назрань	Пригородный	15:08:0020101:3687	003001000000 Земли сельскохозяйственного назначения	для выращивания сельскохозяйственной продукции	1	01:020	2 734	12,75	34 858,50
6542	Российская Федерация,Республика Северная Осетия-Алания, Пригородный р-н, с правой стороны перекрестка автодорог Чермен-Моздок и Кантышево-Назрань	Пригородный	15:08:0020101:3688	003001000000 Земли сельскохозяйственного назначения	для выращивания сельскохозяйственной продукции	1	01:180	4 303	194,47	836 804,41
6543	Российская Федерация, Республика Северная Осетия - Алания, Пригородный р-н , с. Новое, линия. 4, участок 55	Пригородный	15:08:0020101:3691	003002000000 Земли населенных пунктов	Для ведения личного подсобного хозяйства(приусадебные участки)	13	02:020	1 494	468,59	700 073,46
6544	Российская Федерация, Республика Северная Осетия - Алания, Пригородный район, с Майское, ул Центральная, 6 в	Пригородный	15:08:0020101:3698	003002000000 Земли населенных пунктов	Для ведения личного подсобного хозяйства	13	02:020	281	468,59	131 673,79
6545	Российская Федерация, Республика Северная Осетия - Алания, Пригородный район, с. Новое, Линия 9, участок 12	Пригородный	15:08:0020101:3699	003002000000 Земли населенных пунктов	Для ведения личного подсобного хозяйства и строительства жилого дома	13	02:020	864	468,59	404 861,76
6546	Респ. Северная Осетия - Алания, р-н Пригородный, северо-западнее с. Майское, с левой стороны автодороги Владикавказ-Моздок	Пригородный	15:08:0020101:37	003003000000 Земли промышленности, энергетики, транспорта, связи, радиовещания, телевидения, информатики, земли для обеспечения космической деятельности, земли обороны, безопасности и земли иного специального назначения	Для разработки карьера по добыче песчано-гравийной смеси	6	06:010	62 000	206,94	12 830 280,00
6547	Респ. Северная Осетия - Алания, р-н Пригородный, с. Майское, линия 2, участок 52	Пригородный	15:08:0020101:370	003002000000 Земли населенных пунктов	для строительства жилого дома и ведения ЛПХ	13	02:010	1 000	468,59	468 590,00
6548	Российская Федерация, Республика Северная Осетия-Алания, Пригородный район, с. Новое, Линия 9, 12а	Пригородный	15:08:0020101:3700	003002000000 Земли населенных пунктов	Для ведения личного подсобного хозяйства и строительства жилого дома	13	02:020	635	468,59	297 554,65
6549	Республика Северная Осетия-Алания, Пригородный район, с. Новое, ул. Школьная, 12	Пригородный	15:08:0020101:3702	003002000000 Земли населенных пунктов	Общеобразовательные и школьные учреждения	3	03:050	23 581	597,46	14 088 704,26
6550	Республика Северная Осетия-Алания, Пригородный р-н, северо-западнее с.Майское, с левой стороны автодороги Кантышево-Назрань, на границе с республикой Ингушетия	Пригородный	15:08:0020101:3703	003001000000 Земли сельскохозяйственного назначения	Хранение и переработка сельскохозяйственной продукции	1	01:150	2 061	194,47	400 802,67
6551	Республика Северная Осетия — Алания, р-н Пригородный	Пригородный	15:08:0020101:3704	003001000000 Земли сельскохозяйственного назначения	Хранение и переработка сельскохозяйственной продукции	1	01:150	387	194,47	75 259,89
6552	Республика Северная Осетия — Алания, р-н Пригородный	Пригородный	15:08:0020101:3705	003001000000 Земли сельскохозяйственного назначения	Хранение и переработка сельскохозяйственной продукции	1	01:150	999	194,47	194 275,53

№ пп	Местоположение ЗУ	Район	Кадастровый номер ЗУ	Категория земель	Разрешенное использование по документу	Код вида разрешенного использования (в соответствии с классификатором видов разрешенного использования земельных участков)	Вид использования объектов недвижимости	Площадь	УПКС	КС
6553	Российская Федерация. Республика Северная Осетия - Алания, Пригородный район. северное с. Майское. с левой стороны автодороги Кантышево-Назрань	Пригородный	15:08:0020101:3706	003003000000 Земли промышленности, энергетики, транспорта, связи, радиовещания, телевидения, информатики, земли для обеспечения космической деятельности, земли обороны, безопасности и земли иного специального назначения	Производственная деятельность, склад, предпринимательство	4	04:000	10 722	1 218,34	13 063 041,48
6554	Республика Северная Осетия-Алания, Пригородный р-н. с Майское. линия 2, уч 2	Пригородный	15:08:0020101:3707	003002000000 Земли населенных пунктов	Для ведения личного подсобного хозяйства(приусадебный земельный участок)	13	02:020	1 093	468,59	512 168,87
6555	Российская Федерация. Республика Северная Осетия-Алания. Пригородный р-н, с Новое. линия 11. уч 62	Пригородный	15:08:0020101:3708	003002000000 Земли населенных пунктов	Для ведения личного подсобного хозяйства (приусадебный участок)	13	02:020	1 117	468,59	523 415,03
6556	Российская Федерация. Республика Северная Осетия - Алания, Пригородный р-н , с Новое. линия. 14, д.14	Пригородный	15:08:0020101:3709	003002000000 Земли населенных пунктов	Для ведения личного подсобного хозяйства	13	02:020	494	468,59	231 483,46
6557	Российская Федерация, Республика Северная Осетия-Алания, Пригородный р-н. с Новое, линия 14, 14"а"	Пригородный	15:08:0020101:3710	003002000000 Земли населенных пунктов	Для ведения личного подсобного хозяйства	13	02:020	495	468,59	231 952,05
6558	Российская Федерация, Республика Северная Осетия-Алания, Пригородный р-н. с Майское. линия 7. уч 85	Пригородный	15:08:0020101:3713	003002000000 Земли населенных пунктов	ведение личного подсобного хозяйства(приусадебный участок)	13	02:020	960	468,59	449 846,40
6559	Республика Северная Осетия - Алания, Пригородный район. с. Новое. линия 3. участок 37	Пригородный	15:08:0020101:3714	003002000000 Земли населенных пунктов	Для ведения личного подсобного хозяйства(приусадебные участки)	13	02:020	1 531	468,59	717 411,29
6560	Республика Северная Осетия-Алания. Пригородный район, с Новое, Линия 14. участок 13	Пригородный	15:08:0020101:3715	003002000000 Земли населенных пунктов	Для ведения личного подсобного хозяйства (приусадебные участки)	13	02:020	1 019	468,59	477 493,21
6561	Российская Федерация, Республика Северная Осетия-Алания, Пригородный р-н. с Новое, линия 11, участок 1	Пригородный	15:08:0020101:3717	003002000000 Земли населенных пунктов	Объекты обслуживания населения	3	03:030	762	644,32	490 971,84
6562	Российская Федерация, Республика Северная Осетия - Алания. Пригородный р-н. с. Новое, линия. 11. участок 1"а"	Пригородный	15:08:0020101:3718	003002000000 Земли населенных пунктов	Объекты обслуживания населения	3	03:030	604	644,32	389 169,28
6563	Республика Северная Осетия-Алания, р-н Пригородный, с Новое, линия 12, участок 28	Пригородный	15:08:0020101:3719	003002000000 Земли населенных пунктов	Для ведения личного подсобного хозяйства (приусадебные участки)	13	02:020	1 013	468,59	474 681,67
6564	Российская Федерация. Республика Северная Осетия-Алания. Пригородный район, с Новое. линия 14. участок 49	Пригородный	15:08:0020101:3720	003002000000 Земли населенных пунктов	Для ведения личного подсобного хозяйства(приусадебные участки)	13	02:020	993	468,59	465 309,87
6565	Российская Федерация, Республика Северная Осетия-Алания, Пригородный р-н. с Новое, линия 10, уч 72	Пригородный	15:08:0020101:3722	003002000000 Земли населенных пунктов	Для ведения личного подсобного хозяйства(приусадебные участки)	13	02:020	1 019	468,59	477 493,21
6566	Российская Федерация, Республика Северная Осетия-Алания, Пригородный р-н. восточнее с. Майское, с левой стороны Федеральной автодороги "Кавказ"	Пригородный	15:08:0020101:3727	003003000000 Земли промышленности, энергетики, транспорта, связи, радиовещания, телевидения, информатики, земли для обеспечения космической деятельности, земли обороны, безопасности и земли иного специального назначения	Объекты дорожного сервиса	4	04:099	1 819	983,70	1 789 350,30
6567	Российская Федерация. Республика Северная Осетия-Алания. Пригородный район, восточнее с Майское, с левой стороны Федеральной автодороги "Кавказ"	Пригородный	15:08:0020101:3728	003003000000 Земли промышленности, энергетики, транспорта, связи, радиовещания, телевидения, информатики, земли для обеспечения космической деятельности, земли обороны, безопасности и земли иного специального назначения	Объекты дорожного сервиса	4	04:099	1 027	983,70	1 010 259,90
6568	Российская Федерация, Республика Северная Осетия-Алания, Пригородный р-н. с Новое, линия 22, участок 25	Пригородный	15:08:0020101:3730	003002000000 Земли населенных пунктов	Для ведения личного подсобного хозяйства	13	02:020	735	468,59	344 413,65
6569	Российская Федерация. Республика Северная Осетия-Алания. р-н Пригородный, с Новое. линия 2, участок 1	Пригородный	15:08:0020101:3736	003002000000 Земли населенных пунктов	Для ведения личного подсобного хозяйства (приусадебные участки)	13	02:020	1 812	468,59	849 085,08
6570	Российская Федерация. Республика Северная Осетия-Алания. Пригородный р-н, с Новое. линия 11. уч 31	Пригородный	15:08:0020101:3737	003002000000 Земли населенных пунктов	земельные участки для ведения личного подсобного хозяйства(приусадебные участки)	13	02:020	1 008	468,59	472 308,72
6571	Российская Федерация, Республика Северная Осетия-Алания, Пригородный р-н. с Новое, линия 11, уч 29	Пригородный	15:08:0020101:3738	003002000000 Земли населенных пунктов	Земельные участки для ведения личного подсобного хозяйства(приусадебные участки)	13	02:020	988	468,59	462 966,92
6572	Российская Федерация, Республика Северная Осетия-Алания, Пригородный р-н. с. Майское. линия 1, уч. 35	Пригородный	15:08:0020101:3739	003002000000 Земли населенных пунктов	Для ведения личного подсобного хозяйства (приусадебные участки)	13	02:020	1 000	468,59	468 590,00
6573	РСО - Алания. Пригородный район. с Майское. линия 2, участок 88	Пригородный	15:08:0020101:374	003002000000 Земли населенных пунктов	Для ведения личного подсобного хозяйства	13	02:020	1 000	468,59	468 590,00
6574	Российская Федерация. Республика Северная Осетия-Алания. р-н Пригородный, с Майское, линия 1. уч. 39	Пригородный	15:08:0020101:3740	003002000000 Земли населенных пунктов	Для ведения личного подсобного хозяйства (приусадебные участки)	13	02:020	1 001	468,59	469 058,59
6575	Российская Федерация, Республика Северная Осетия-Алания, Пригородный р-н. с Новое, линия 5. уч 23	Пригородный	15:08:0020101:3741	003002000000 Земли населенных пунктов	Для ведения личного подсобного хозяйства (приусадебные участки)	13	02:020	1 491	468,59	698 667,69
6576	Российская Федерация, Республика Северная Осетия-Алания, Пригородный р-н. с Майское. линия 4. уч 82	Пригородный	15:08:0020101:3742	003002000000 Земли населенных пунктов	Для ведения личного подсобного хозяйства(приусадебные участки)	13	02:020	1 000	468,59	468 590,00
6577	Российская Федерация. Республика Северная Осетия-Алания. Пригородный район	Пригородный	15:08:0020101:3745	003001000000 Земли сельскохозяйственного назначения	Овощеводство	1	01:030	19 001	12,75	242 262,75
6578	Российская Федерация. Республика Северная Осетия - Алания, Пригородный район. с Новое, линия 4. участок 10	Пригородный	15:08:0020101:3747	003002000000 Земли населенных пунктов	Для ведения личного подсобного хозяйства	13	02:020	1 468	468,59	687 890,12
6579	Российская Федерация, Республика Северная Осетия-Алания, Пригородный р-н. с Майское. линия 4. уч 33	Пригородный	15:08:0020101:3748	003002000000 Земли населенных пунктов	Для ведения личного подсобного хозяйства (приусадебные участки)	13	02:020	1 000	468,59	468 590,00
6580	Российская Федерация, Республика Северная Осетия-Алания, Пригородный р-н. с. Новое. линия 14. уч. 9	Пригородный	15:08:0020101:3750	003002000000 Земли населенных пунктов	Для ведения личного подсобного хозяйства (приусадебные участки)	13	02:020	1 021	468,59	478 430,39
6581	Российская Федерация. Республика Северная Осетия-Алания. Пригородный р-н, с Новое. линия 21. уч 14	Пригородный	15:08:0020101:3753	003002000000 Земли населенных пунктов	Для ведения личного подсобного хозяйства	13	02:020	997	468,59	467 184,23

№ п/п	Местоположение ЗУ	Район	Кадастровый номер ЗУ	Категория земель	Разрешенное использование по документу	Код вида разрешенного использования (в соответствии с классификатором видов разрешенного использования земельных участков)	Вид использования объектов недвижимости	Площадь	УПКС	КС
6582	Российская Федерация, Республика Северная Осетия - Алания, Пригородный район, с. Новое, линия 4, участок 5 а	Пригородный	15:08:0020101:3757	003002000000 Земли населенных пунктов	Личное подсобное хозяйство и строительство жилого дома	13	02.0.20	758	468,59	355 191,22
6583	Российская Федерация, Республика Северная Осетия - Алания, Пригородный район, с. Новое, линия 4, участок 5	Пригородный	15:08:0020101:3758	003002000000 Земли населенных пунктов	Личное подсобное хозяйство и строительство жилого дома	13	02.0.20	742	468,59	347 693,78
6584	Российская Федерация, Республика Северная Осетия-Алания, Пригородный р-н, с Новое, линия 10, уч 25	Пригородный	15:08:0020101:3760	003002000000 Земли населенных пунктов	Для ведения личного подсобного хозяйства	13	02.0.20	1 001	468.59	469 058.59
6585	Российская Федерация, Республика Северная Осетия-Алания, р-н Пригородный, с Новое, линия 18, уч 14	Пригородный	15:08:0020101:3761	003002000000 Земли населенных пунктов	Для ведения личного подсобного хозяйства	13	02.0.20	997	468.59	467 184.23
6586	Российская Федерация, Республика Северная Осетия - Алания, Пригородный район, с левой стороны автодороги "Кантышево- Назрань"	Пригородный	15:08:0020101:3763	003001000000 Земли сельскохозяйственного назначения	Хранение и переработка сельскохозяйственной продукции	1	01.1.50	5 412	194,47	1 052 471.64
6587	Российская Федерация, Республика Северная Осетия - Алания, Пригородный район, с левой стороны автодороги "Кантышево- Назрань"	Пригородный	15:08:0020101:3764	003001000000 Земли сельскохозяйственного назначения	Для выращивания сельскохозяйственной продукции	1	01.1.50	6 561	194,47	1 275 917.67
6588	Российская Федерация, Республика Северная Осетия-Алания, Пригородный район, с. Новое, линия 11, участок 27	Пригородный	15:08:0020101:3765	003002000000 Земли населенных пунктов	Для ведения личного подсобного хозяйства	13	02.0.20	1 080	468.59	506 077.20
6589	Республика Северная Осетия-Алания, р-н Пригородный, с Новое, линия 14, участок 48	Пригородный	15:08:0020101:3766	003002000000 Земли населенных пунктов	Для ведения личного подсобного хозяйства(приусадебные участки)	13	02.0.20	1 030	468.59	482 647.70
6590	Российская Федерация, Республика Северная Осетия-Алания, Пригородный р-н, с Майское, линия 4	Пригородный	15:08:0020101:3767	003002000000 Земли населенных пунктов	Для ведения личного подсобного хозяйства (приусадебный участок)	13	02.0.20	1 000	468,59	468 590,00
6591	Российская Федерация, Республика Северная Осетия-Алания, Пригородный район, с. Новое, линия 20, участок 10	Пригородный	15:08:0020101:3769	003002000000 Земли населенных пунктов	Для ведения личного подсобного хозяйства (приусадебные участки)	13	02.0.20	997	538,50	536 884,40
6592	Респ. Северная Осетия - Алания, р-н Пригородный, северо-восточнее с.Майское	Пригородный	15:08:0020101:377	003001000000 Земли сельскохозяйственного назначения	Для сельскохозяйственного производства	1	01.0.10	10 003	12,75	127 538.25
6593	Российская Федерация, Республика Северная Осетия-Алания, р-н Пригородный, с правой стороны автодороги "Владикавказ-Моздок"	Пригородный	15:08:0020101:3770	003001000000 Земли сельскохозяйственного назначения	Для выращивания сельскохозяйственной продукции	1	01.0.10	178 781	12,75	2 279 457,75
6594	Российская Федерация, Республика Северная Осетия-Алания, р-н Пригородный, с правой стороны автодороги "Владикавказ-Моздок"	Пригородный	15:08:0020101:3771	003001000000 Земли сельскохозяйственного назначения	Для выращивания сельскохозяйственной продукции	1	01.0.10	72 289	12.75	921 684,75
6595	Российская Федерация, Республика Северная Осетия-Алания, р-н Пригородный, с правой стороны автодороги "Владикавказ-Моздок"	Пригородный	15:08:0020101:3772	003001000000 Земли сельскохозяйственного назначения	Для выращивания сельскохозяйственной продукции	1	01.0.10	661 278	12.75	8 431 294.50
6596	Республика Северная Осетия-Алания, р-н Пригородный, с. Новое, линия 12, уч. 16	Пригородный	15:08:0020101:3778	003002000000 Земли населенных пунктов	Для ведения личного подсобного хозяйства (приусадебный участок)	13	02.0.20	998	468.59	467 652.82
6597	Российская Федерация, Республика Северная Осетия-Алания, р-н Пригородный, с Новое, линия 9, уч. 73 "а"	Пригородный	15:08:0020101:3780	003002000000 Земли населенных пунктов	Ведение личного подсобного хозяйства (приусадебный участок)	13	02.0.20	972	468.59	455 469.48
6598	Российская Федерация, Республика Северная Осетия-Алания, Пригородный район, с Новое, линия 22, участок 25"а"	Пригородный	15:08:0020101:3783	003002000000 Земли населенных пунктов	Для ведения личного подсобного хозяйства	13	02.0.20	745	468,59	349 099,55
6599	Российская Федерация, Республика Северная Осетия-Алания, Пригородный р-н, северо-западнее с.Майское.с левой стороны автодороги Владикавказ-Моздок	Пригородный	15:08:0020101:3784	003001000000 Земли сельскохозяйственного назначения	Для выращивания сельскохозяйственной продукции	1	01.1.50	12 419	194,47	2 415 122.93
6600	Российская Федерация, Республика Северная Осетия-Алания, Пригородный район, с. Майское	Пригородный	15:08:0020101:3785	003002000000 Земли населенных пунктов	Дошкольное, начальное и среднее общее образование	3	03.0.50	21 998	597.46	13 142 925.08
6601	Российская Федерация,Республика Северная Осетия-Алания, Пригородный р-н, с Майское, линия 4	Пригородный	15:08:0020101:3786	003002000000 Земли населенных пунктов	Для ведения личного подсобного хозяйства (приусадебный участок)	13	02.0.20	1 000	468.59	468 590.00
6602	Российская Федерация, Республика Северная Осетия-Алания, Пригородный район, с Майское, линия 4	Пригородный	15:08:0020101:3787	003002000000 Земли населенных пунктов	Для ведения личного подсобного хозяйства (приусадебный участок)	13	02.0.20	1 000	468,59	468 590,00
6603	Российская Федерация, Республика Северная Осетия-Алания, Пригородный р-н, с Майское, линия 5	Пригородный	15:08:0020101:3788	003002000000 Земли населенных пунктов	Для ведения личного подсобного хозяйства (приусадебный участок)	13	02.0.20	1 000	468,59	468 590,00
6604	Российская Федерация, Республика Северная Осетия-Алания, р-н Пригородный, с. Майское, линия 5	Пригородный	15:08:0020101:3789	003002000000 Земли населенных пунктов	Для ведения личного подсобного хозяйства (приусадебный участок)	13	02.0.20	1 000	468.59	468 590.00
6605	Республика Северная Осетия-Алания, р-н Пригородный, с Майское, линия 1, уч 25	Пригородный	15:08:0020101:379	003002000000 Земли населенных пунктов	Для ведения личного подсобного хозяйства	13	02.0.20	1 000	468.59	468 590.00
6606	Российская Федерация, Республика Северная Осетия-Алания, Пригородный район, с Майское, линия 5	Пригородный	15:08:0020101:3790	003002000000 Земли населенных пунктов	Для ведения личного подсобного хозяйства (приусадебный участок)	13	02.0.20	1 000	468,59	468 590,00
6607	Российская Федерация, Республика Северная Осетия-Алания, Пригородный район, с. Майское, линия 5	Пригородный	15:08:0020101:3791	003002000000 Земли населенных пунктов	Для ведения личного подсобного хозяйства (приусадебный участок)	13	02.0.20	1 000	468,59	468 590,00
6608	Российская Федерация, Республика Северная Осетия-Алания, р-н Пригородный, с. Майское, линия 4	Пригородный	15:08:0020101:3792	003002000000 Земли населенных пунктов	Для ведения личного подсобного хозяйства (приусадебный участок)	13	02.0.20	1 000	468.59	468 590.00
6609	Российская Федерация, Республика Северная Осетия-Алания, Пригородный р-н, с Майское, линия 4	Пригородный	15:08:0020101:3793	003002000000 Земли населенных пунктов	Для ведения личного подсобного хозяйства (приусадебный участок)	13	02.0.20	1 000	468.59	468 590.00
6610	Российская Федерация, Республика Северная Осетия-Алания, Пригородный р-н, с Новое, линия 2, участок 33	Пригородный	15:08:0020101:3794	003002000000 Земли населенных пунктов	Ведения личного подсобного хозяйства (приусадебный участок)	13	02.0.20	1 500	468,59	702 885,00
6611	Российская Федерация, Республика Северная Осетия-Алания, р-н Пригородный, с. Новое, линия 9, участок 76	Пригородный	15:08:0020101:3795	003002000000 Земли населенных пунктов	Для ведения личного подсобного хозяйства (приусадебные участки)	13	02.0.20	987	468,59	462 498,33
6612	Российская Федерация, Республика Северная Осетия - Алания, Пригородный район, с. Новое, линия 17, участок 19	Пригородный	15:08:0020101:3798	003002000000 Земли населенных пунктов	Для ведения личного подсобного хозяйства (приусадебный участок)	13	02.0.20	1 108	468.59	519 197.72
6613	российская Федерация, Республика Северная Осетия-Алания, Пригородный район, с. Новое, Линия 13, участок 69	Пригородный	15:08:0020101:3799	003002000000 Земли населенных пунктов	Для ведения личного подсобного хозяйства (приусадебные участки)	13	02.0.20	1 050	468.59	492 019.50
6614	Российская Федерация, Республика Северная Осетия - Алания, Пригородный район, с левой стороны автодороги на г. Назрань	Пригородный	15:08:0020101:38	003001000000 Земли сельскохозяйственного назначения	Для ведения сельскохозяйственного производства	1	01.0.10	20 000	12.75	255 000,00
6615	Республика Северная Осетия-Алания, р-н Пригородный, с Майское, линия 1, уч 26	Пригородный	15:08:0020101:380	003002000000 Земли населенных пунктов	Для ведения личного подсобного хозяйства	13	02.0.20	1 000	468,59	468 590,00
6616	Российская Федерация, Республика Северная Осетия-Алания, Пригородный р-н, с Новое, линия 18, уч 21	Пригородный	15:08:0020101:3800	003002000000 Земли населенных пунктов	Для ведения личного подсобного хозяйства (приусадебные участки)	13	02.0.20	997	468.59	467 184.23
6617	Российская Федерация, Республика Северная Осетия-Алания, Пригородный район, с. Майское, линия 3, участок 130	Пригородный	15:08:0020101:3801	003002000000 Земли населенных пунктов	Для ведения личного подсобного хозяйства (приусадебный участок)	13	02.0.20	1 000	468.59	468 590.00
6618	Российская Федерация, Республика Северная Осетия - Алания, Пригородный район, с. Новое, линия 7, участок 1 а	Пригородный	15:08:0020101:3802	003002000000 Земли населенных пунктов	склады	6	06.0.90	892	245,97	219 405,24
6619	Российская Федерация, Республика Северная Осетия-Алания, Пригородный район, с. Новое, линия 7, участок 1 а	Пригородный	15:08:0020101:3804	003002000000 Земли населенных пунктов	Рынки, магазины	4	04.0.90	1 630	1 218,34	1 985 894,20

№ п/п	Местоположение ЗУ	Район	Кадастровый номер ЗУ	Категория земель	Разрешенное использование по документу	Код вида разрешенного использования (в соответствии с классификатором видов разрешенного использования земельных участков)	Вид использования объектов недвижимости	Площадь	УПКС	КС
6620	Российская Федерация, Республика Северная Осетия-Алания, Пригородный р-н, с Новое, линия 7, участок 1 "а"	Пригородный	15:08:0020101:3805	0030002000000 Земли населенных пунктов	Для завершения строительства рынка	4	04:0030	18 370	1 218,34	22 380 905,80
6621	Российская Федерация, Республика Северная Осетия-Алания, Пригородный район, с. Новое, линия 7	Пригородный	15:08:0020101:3809	0030002000000 Земли населенных пунктов	склады 6.9	6	06:0000	7 455	245,97	1 834 198,29
6622	Республика Северная Осетия-Алания, р-н Пригородный, с.Майское, линия 2, участок 90	Пригородный	15:08:0020101:381	0030002000000 Земли населенных пунктов	Для ведения личного подсобного хозяйства	13	02:0020	1 000	468,59	468 590,00
6623	Российская Федерация, Республика Северная Осетия-Алания, Пригородный р-н, с Новое, линия 18, уч 19	Пригородный	15:08:0020101:3811	0030002000000 Земли населенных пунктов	Для ведения личного подсобного хозяйства (приусадебный участок)	13	02:0020	997	468,59	467 184,23
6624	Российская Федерация, Республика Северная Осетия-Алания, р-н Пригородный, с Новое, линия 16	Пригородный	15:08:0020101:3812	0030002000000 Земли населенных пунктов	Для ведения личного подсобного хозяйства (приусадебный участок)	13	02:0020	998	468,59	467 652,82
6625	Российская Федерация, Республика Северная Осетия - Алания, Пригородный р-н, с. Новое, линия. 3, участок 31	Пригородный	15:08:0020101:3813	0030002000000 Земли населенных пунктов	Ведение личного подсобного хозяйства и строительства жилого дома	13	02:0020	1 500	468,59	702 885,00
6626	Российская Федерация, Республика Северная Осетия-Алания, Пригородный район, с правой стороны автодороги "Ростов-Баку"	Пригородный	15:08:0020101:3814	0030003000000 Земли промышленности, энергетики, транспорта, связи, радиовещания, телевидения, информатики, земли для обеспечения космической деятельности, земли обороны, безопасности и земли иного специального назначения	Производственная деятельность, склад, предпринимательство	4	04:0000	3 000	1 218,34	3 655 020,00
6627	Российская Федерация, Республика Северная Осетия-Алания, Пригородный район, с Новое, линия 14, участок 25	Пригородный	15:08:0020101:3815	0030002000000 Земли населенных пунктов	Для ведения личного подсобного хозяйства (приусадебные участки)	13	02:0020	1 044	468,59	489 207,96
6628	Российская Федерация, Республика Северная Осетия-Алания, Пригородный район, с. Новое, северо-восточная окраина	Пригородный	15:08:0020101:3817	0030001000000 Земли сельскохозяйственного назначения	для овощеводства	1	01:150	1 198	194,17	232 573,06
6629	Российская Федерация, Республика Северная Осетия - Алания, Пригородный р-н, с. Майское, ул. Центральная, 56	Пригородный	15:08:0020101:3819	0030002000000 Земли населенных пунктов	дошкольное, начальное и среднее общее образование	3	03:050	6 003	597,46	3 586 552,38
6630	Республика Северная Осетия - Алания, Пригородный р-н	Пригородный	15:08:0020101:3821	0030003000000 Земли промышленности, энергетики, транспорта, связи, радиовещания, телевидения, информатики, земли для обеспечения космической деятельности, земли обороны, безопасности и земли иного специального назначения	Производственная деятельность, предпринимательство, склады	4	04:0000	20 000	1 218,34	24 366 800,00
6631	Республика Северная Осетия — Алания, р-н Пригородный	Пригородный	15:08:0020101:3822	0030003000000 Земли промышленности, энергетики, транспорта, связи, радиовещания, телевидения, информатики, земли для обеспечения космической деятельности, земли обороны, безопасности и земли иного специального назначения	Производственная деятельность, склад, предпринимательство	4	04:0000	4 052	1 218,34	4 936 713,68
6632	Российская Федерация, Республика Северная Осетия-Алания, Пригородный район, с правой стороны автодороги "Ростов-Баку"	Пригородный	15:08:0020101:3828	0030003000000 Земли промышленности, энергетики, транспорта, связи, радиовещания, телевидения, информатики, земли для обеспечения космической деятельности, земли обороны, безопасности и земли иного специального назначения	Производственная деятельность, склад, предпринимательство	4	04:0000	3 000	1 218,34	3 655 020,00
6633	Российская Федерация, Республика Северная Осетия-Алания, р-н Пригородный	Пригородный	15:08:0020101:3829	0030001000000 Земли сельскохозяйственного назначения	Обеспечение сельскохозяйственного производства	1	01:180	446	194,17	86 733,62
6634	Республика Северная Осетия-Алания, р-н Пригородный, с Майское, линия 1, уч 48	Пригородный	15:08:0020101:383	0030002000000 Земли населенных пунктов	Для ведения личного подсобного хозяйства	13	02:0020	1 000	468,59	468 590,00
6635	Российская Федерация, Республика Северная Осетия-Алания, Пригородный р-н, с Новое, линия 15	Пригородный	15:08:0020101:3831	0030002000000 Земли населенных пунктов	Для ведения личного подсобного хозяйства (приусадебный участок)	13	02:0020	998	468,59	467 652,82
6636	Российская Федерация, Республика Северная Осетия-Алания, Пригородный район, с Майское, линия 11, уч №6	Пригородный	15:08:0020101:3833	0030002000000 Земли населенных пунктов	Для ведения личного подсобного хозяйства и строительства жилого дома	13	02:0020	1 000	468,59	468 590,00
6637	Республика Северная Осетия - Алания, р-н Пригородный, с. Новое, линия 16, уч. 27	Пригородный	15:08:0020101:3834	0030002000000 Земли населенных пунктов	Для ведения личного подсобного хозяйства (приусадебные участки)	13	02:0020	1 024	468,59	479 836,16
6638	Республика Северная Осетия - Алания, р-н Пригородный, с.Новое, линия 16	Пригородный	15:08:0020101:3835	0030002000000 Земли населенных пунктов	Для ведения личного подсобного хозяйства (приусадебный участок)	13	02:0020	997	468,59	467 184,23
6639	Российская Федерация, Республика Северная Осетия - Алания, Пригородный район, с. Новое, линия 8, участок 14	Пригородный	15:08:0020101:3837	0030002000000 Земли населенных пунктов	Для ведения личного подсобного хозяйства (приусадебный участок)	13	02:0020	996	468,59	466 715,64
6640	Российская Федерация, Республика Северная Осетия - Алания, Пригородный район, с. Новое, линия 13, уч. 37	Пригородный	15:08:0020101:3839	0030002000000 Земли населенных пунктов	Для ведения личного подсобного хозяйства (приусадебные участки)	13	02:0020	1 022	468,59	478 898,98
6641	Российская Федерация, Республика Северная Осетия-Алания, р-н Пригородный, с Майское, линия 1, участок 50	Пригородный	15:08:0020101:384	0030002000000 Земли населенных пунктов	Для ведения личного подсобного хозяйства	13	02:0020	1 000	468,59	468 590,00
6642	Российская Федерация, Республика Северная Осетия-Алания, Пригородный р-н, с. Новое, линия 7, 94	Пригородный	15:08:0020101:3840	0030002000000 Земли населенных пунктов	Для ведения личного подсобного хозяйства	13	02:0020	1 242	468,59	581 988,78
6643	Российская Федерация, Республика Северная Осетия-Алания, р-н Пригородный, с Новое, линия 15, уч 12	Пригородный	15:08:0020101:3842	0030002000000 Земли населенных пунктов	Для ведения личного подсобного хозяйства (приусадебные участки)	13	02:0020	1 037	468,59	485 927,83
6644	Российская Федерация, Республика Северная Осетия - Алания, Пригородный район, с. Новое, линия 14, 51	Пригородный	15:08:0020101:3843	0030002000000 Земли населенных пунктов	Для ведения личного подсобного хозяйства (приусадебные участки)	13	02:0020	1 024	468,59	479 836,16
6645	Российская Федерация, Республика Северная Осетия-Алания, Пригородный район, с. Майское, линия 9, участок 27	Пригородный	15:08:0020101:3844	0030002000000 Земли населенных пунктов	Для ведения личного подсобного хозяйства(приусадебные участки)	13	02:0020	1 000	468,59	468 590,00
6646	Российская Федерация, Республика Северная Осетия-Алания, р-н Пригородный, с. Новое, линия 18, участок 31	Пригородный	15:08:0020101:3845	0030002000000 Земли населенных пунктов	Для ведения личного подсобного хозяйства (приусадебные участки)	13	02:0020	1 014	468,59	475 150,26
6647	Российская Федерация, Республика Северная Осетия-Алания, Пригородный р-н, с Новое, линия 11, участок 48	Пригородный	15:08:0020101:3849	0030002000000 Земли населенных пунктов	Для ведения личного подсобного хозяйства и строительство жилого дома	13	02:0020	1 075	468,59	503 734,25
6648	Республика Северная Осетия-Алания, р-н Пригородный, с Майское, линия 1, уч. 43	Пригородный	15:08:0020101:385	0030002000000 Земли населенных пунктов	Для ведения подсобного хозяйства	13	02:0020	1 000	468,59	468 590,00
6649	Российская Федерация, Республика Северная Осетия-Алания, р-н Пригородный, с. Новое, линия 20, участок 24	Пригородный	15:08:0020101:3852	0030002000000 Земли населенных пунктов	Для ведения личного подсобного хозяйства и строительства жилого дома	13	02:0020	997	468,59	467 184,23
6650	Российская Федерация, Республика Северная Осетия-Алания, р-н Пригородный, с. Новое, линия 4, участок 48	Пригородный	15:08:0020101:3853	0030002000000 Земли населенных пунктов	Для ведения личного подсобного хозяйства и строительства жилого дома	13	02:0020	1 505	468,59	705 227,95
6651	Российская Федерация, Республика Северная Осетия-Алания, р-н Пригородный, с. Новое, линия 18, участок 17	Пригородный	15:08:0020101:3855	0030002000000 Земли населенных пунктов	Для ведения личного подсобного хозяйства и строительства жилого дома	13	02:0020	996	468,59	466 715,64

№ п/п	Местоположение ЗУ	Район	Кадастровый номер ЗУ	Категория земель	Разрешенное использование по документу	Код вида разрешенного использования (в соответствии с классификатором видов разрешенного использования земельных участков)	Вид использования объектов недвижимости	Площадь	УПКС	КС
6652	Российская Федерация, Республика Северная Осетия - Алания, Пригородный район, северо-восточная окраина с. Новое	Пригородный	15:08:0020101:3857	003001000000 Земли сельскохозяйственного назначения	Овощеводство	1	01:030	2 400	12,75	30 600,00
6653	Российская Федерация, Республика Северная Осетия-Алания, р-н Пригородный, с. Новое, линия 22, уч. 8	Пригородный	15:08:0020101:3859	003002000000 Земли населенных пунктов	Для ведения личного подсобного хозяйства и строительства жилого дома	13	02:020	997	468,59	467 184,23
6654	Республика Северная Осетия-Алания, р-н Пригородный, с.Майское, линия 1, уч.47	Пригородный	15:08:0020101:386	003002000000 Земли населенных пунктов	Для ведения личного подсобного хозяйства	13	02:020	1 000	468,59	468 590,00
6655	Российская Федерация, Республика Северная Осетия-Алания, Пригородный р-н, с. Майское, линия 11, д. 10	Пригородный	15:08:0020101:3860	003002000000 Земли населенных пунктов	Для ведения личного подсобного хозяйства и строительства жилого дома	13	02:020	1 061	468,59	497 173,99
6656	Российская Федерация, Республика Северная Осетия-Алания, р-н Пригородный, с. Новое, линия 16, уч. 17	Пригородный	15:08:0020101:3862	003002000000 Земли населенных пунктов	Для ведения личного подсобного хозяйства и строительства жилого дома	13	02:020	998	468,59	467 652,82
6657	Российская Федерация, Республика Северная Осетия - Алания, Пригородный район, северное с. Майское	Пригородный	15:08:0020101:3865	003003000000 Земли промышленности, энергетики, транспорта, связи, радиовещания, телевидения, информатики, земли для обеспечения космической деятельности, земли обороны, безопасности и земли иного специального назначения	Объекты дорожного сервиса	4	04:099	5 010	983,70	4 928 337,00
6658	Российская Федерация, Республика Северная Осетия-Алания, Пригородный р-н, с Новое, линия 9, участок 74	Пригородный	15:08:0020101:3866	003002000000 Земли населенных пунктов	Для ведения личного подсобного хозяйства(приусадебные участки)	13	02:020	987	468,59	462 498,33
6659	Российская Федерация, Республика Северная Осетия-Алания, Пригородный р-н, с Майское, ул Центральная, уч 15	Пригородный	15:08:0020101:3867	003002000000 Земли населенных пунктов	Для ведения личного подсобного хозяйства и строительства жилого дома	13	02:020	1 001	468,59	469 058,59
6660	Российская Федерация, Республика Северная Осетия-Алания, Пригородный р-н, с Новое, линия 8, участок 17	Пригородный	15:08:0020101:3868	003002000000 Земли населенных пунктов	Для ведения личного подсобного хозяйства и строительства жилого дома	13	02:020	989	468,59	463 435,51
6661	Республика Северная Осетия-Алания, р-н Пригородный, с Майское, линия 5, уч 31	Пригородный	15:08:0020101:387	003002000000 Земли населенных пунктов	Для ведения личного подсобного хозяйства	13	02:020	1 000	468,59	468 590,00
6662	Российская Федерация, Республика Северная Осетия-Алания, Пригородный р-н, северо-западнее с. Майское, с левой стороны автодороги Владикавказ-Моздок	Пригородный	15:08:0020101:3888	003001000000 Земли сельскохозяйственного назначения	для хранения и переработки сельскохозяйственной продукции	1	01:150	5 667	194,47	1 102 061,49
6663	Российская Федерация, Республика Северная Осетия-Алания, р-н Пригородный, с Новое, линия 1, уч 29	Пригородный	15:08:0020101:3894	003002000000 Земли населенных пунктов	Для ведения личного подсобного хозяйства и строительства жилого дома	13	02:020	1 500	468,59	702 885,00
6664	Российская Федерация, Республика Северная Осетия - Алания, Пригородный р-н, с. Новое, линия 21, 32	Пригородный	15:08:0020101:3895	003002000000 Земли населенных пунктов	Для ведения личного подсобного хозяйства и строительства жилого дома	13	02:020	997	468,59	467 184,23
6665	Российская Федерация, Республика Северная Осетия - Алания, Пригородный район, с. Новое, линия 11, участок 16 "а"	Пригородный	15:08:0020101:3897	003002000000 Земли населенных пунктов	Для ведения личного подсобного хозяйства и строительства жилого дома	13	02:020	683	468,59	320 046,97
6666	Российская Федерация, Республика Северная Осетия-Алания, р-н Пригородный, с. Новое, линия 5, участок 67	Пригородный	15:08:0020101:3898	003002000000 Земли населенных пунктов	Для ведения личного подсобного хозяйства и строительства жилого дома	13	02:020	1 512	468,59	708 508,08
6667	Респ. Северная Осетия - Алания, р-н Пригородный, западная часть землепользования РГСП "Северное", граничит с землями РИ	Пригородный	15:08:0020101:39	003001000000 Земли сельскохозяйственного назначения	для выращивания сельскохозяйственной продукции	1	01:010	100 000	12,75	1 275 000,00
6668	Российская Федерация, Республика Северная Осетия - Алания, Пригородный район, с. Майское, ул. Шоссейная, 26 "а"	Пригородный	15:08:0020101:3903	003002000000 Земли населенных пунктов	Для ведения личного подсобного хозяйства	13	02:020	1 000	468,59	468 590,00
6669	Российская Федерация, Республика Северная Осетия - Алания, Пригородный район, северная окраина с. Новое	Пригородный	15:08:0020101:3904	003002000000 Земли населенных пунктов	Индивидуальное жилищное строительство	13	02:010	1 000	468,59	468 590,00
6670	Российская Федерация, Республика Северная Осетия - Алания, Пригородный район, северная окраина с. Новое	Пригородный	15:08:0020101:3905	003002000000 Земли населенных пунктов	Индивидуальное жилищное строительство	13	02:010	1 638	468,59	767 550,42
6671	Российская Федерация, Республика Северная Осетия-Алания, Пригородный р-н, северная окраина с. Новое	Пригородный	15:08:0020101:3906	003002000000 Земли населенных пунктов	Индивидуальное жилищное строительство	13	02:010	1 000	468,59	468 590,00
6672	Российская Федерация, Республика Северная Осетия-Алания, Пригородный р-н, северная окраина с. Новое	Пригородный	15:08:0020101:3907	003002000000 Земли населенных пунктов	Индивидуальное жилищное строительство	13	02:010	1 594	468,59	746 932,46
6673	Российская Федерация, Республика Северная Осетия-Алания, Пригородный р-н, северная окраина с. Новое	Пригородный	15:08:0020101:3908	003002000000 Земли населенных пунктов	Индивидуальное жилищное строительство	13	02:010	1 333	468,59	624 630,47
6674	Российская Федерация, Республика Северная Осетия-Алания, Пригородный р-н, северная окраина с. Новое	Пригородный	15:08:0020101:3909	003002000000 Земли населенных пунктов	Индивидуальное жилищное строительство	13	02:010	1 333	468,59	624 630,47
6675	Республика Северная Осетия-Алания, р-н Пригородный, с Майское, линия 1, участок 46	Пригородный	15:08:0020101:391	003002000000 Земли населенных пунктов	Под ведение личного подсобного хозяйства	13	02:020	1 000	468,59	468 590,00
6676	Российская Федерация, Республика Северная Осетия-Алания, Пригородный р-н, северная окраина с. Новое	Пригородный	15:08:0020101:3910	003002000000 Земли населенных пунктов	Индивидуальное жилищное строительство	13	02:010	1 334	468,59	625 099,06
6677	Российская Федерация,Республика Северная Осетия-Алания, Пригородный р-н, северная окраина с. Новое	Пригородный	15:08:0020101:3911	003002000000 Земли населенных пунктов	Индивидуальное жилищное строительство	13	02:010	1 336	468,59	626 036,24
6678	Российская Федерация,Республика Северная Осетия-Алания, Пригородный р-н, северная окраина с. Новое	Пригородный	15:08:0020101:3912	003002000000 Земли населенных пунктов	Индивидуальное жилищное строительство	13	02:010	1 332	468,59	624 161,88
6679	Российская Федерация,Республика Северная Осетия-Алания, Пригородный р-н, северная окраина с. Новое	Пригородный	15:08:0020101:3913	003002000000 Земли населенных пунктов	Индивидуальное жилищное строительство	13	02:010	1 333	468,59	624 630,47
6680	Российская Федерация, Республика Северная Осетия-Алания, Пригородный р-н, северо-западнее с. Майское	Пригородный	15:08:0020101:3914	003001000000 Земли сельскохозяйственного назначения	Овощеводство	1	01:030	62 137	12,75	792 246,75
6681	Республика Северная Осетия-Алания, р-н Пригородный, с. Новое, линия 22, уч. 30	Пригородный	15:08:0020101:3916	003002000000 Земли населенных пунктов	Для ведения личного подсобного хозяйства и строительства жилого дома	13	02:020	997	468,59	467 184,23
6682	Российская Федерация, Республика Северная Осетия-Алания, р-н Пригородный, с. Новое, линия 6, уч 25	Пригородный	15:08:0020101:3917	003002000000 Земли населенных пунктов	Для ведения личного подсобного хозяйства и строительства жилого дома	13	02:020	1 496	468,59	701 010,64

№ п/п	Местоположение ЗУ	Район	Кадастровый номер ЗУ	Категория земель	Разрешенное использование по документу	Код вида разрешенного использования (в соответствии с классификатором видов разрешенного использования земельных участков)	Вид использования объектов недвижимости	Площадь	УПКС	КС
6683	Республика Северная Осетия-Алания, р-н Пригородный, с Майское, линия 1, участок 44	Пригородный	15:08:00 20101:392	003002000000 Земли населенных пунктов	Под ведение личного подсобного хозяйства	13	02:0020	1 000	468,59	468 590,00
6684	Республика Северная Осетия-Алания, р-н Пригородный, с Майское, линия 1, участок 45	Пригородный	15:08:00 20101:393	003002000000 Земли населенных пунктов	Под ведение личного подсобного хозяйства	13	02:0020	1 000	468,59	468 590,00
6685	Российская Федерация, Республика Северная Осетия-Алания, Пригородный р-н, с Майское, линия 3, 50	Пригородный	15:08:0020101:3933	003002000000 Земли населенных пунктов	Для ведения личного подсобного хозяйства (приусадебные участки)	13	02:0020	1 000	468.59	468 590.00
6686	Российская Федерация, Республика Северная Осетия - Алания, р-н Пригородный, с. Новое, линия 13, уч. 51	Пригородный	15:08:0020101:3937	003002000000 Земли населенных пунктов	Для ведения личного подсобного хозяйства и строительства жилого дома	13	02:0020	1 013	468.59	474 681.67
6687	Российская Федерация, Республика Северная Осетия-Алания, р-н Пригородный, с Майское, линия 3	Пригородный	15:08:0020101:3938	003002000000 Земли населенных пунктов	Ведение личного подсобного хозяйства и строительства жилого дома	13	02:0020	634	468,59	297 086,06
6688	Республика Северная Осетия-Алания, р-н Пригородный, с Майское, линия 1, участок 49	Пригородный	15:08:00 20101:394	003002000000 Земли населенных пунктов	Под ведение личного подсобного хозяйства	13	02:0020	1 000	468,59	468 590,00
6689	Российская Федерация, Республика Северная Осетия-Алания, р-н Пригородный, с Новое	Пригородный	15:08:0020101:3945	003003000000 Земли промышленности, энергетики, транспорта, связи, радиовещания, телевидения, информатики, земли для обеспечения космической деятельности, земли обороны, безопасности и земли иного специального назначения	Производственная деятельность, предпринимательство, склад	4	04:0000	10 000	1 218,34	12 183 400.00
6690	Российская Федерация, Республика Северная Осетия - Алания, Пригородный район, с. Новое, линия 13, участок 45	Пригородный	15:08:0020101:3946	003002000000 Земли населенных пунктов	Для ведения личного подсобного хозяйства и строительства жилого дома	13	02:0020	1 005	468,59	470 932,95
6691	Российская Федерация, Республика Северная Осетия - Алания, Пригородный р-н, с. Майское	Пригородный	15:08:0020101:3949	003001000000 Земли сельскохозяйственного назначения	Овощеводство	1	01:0030	16 377	12,75	208 806,75
6692	Российская Федерация, Республика Северная Осетия - Алания, р-н Пригородный, с. Майское, линия 5, участок 5	Пригородный	15:08:0020101:3952	003002000000 Земли населенных пунктов	Ведение личного подсобного хозяйства и строительство жилого дома	13	02:0020	1 000	468.59	468 590.00
6693	Российская Федерация, Республика Северная Осетия-Алания, Пригородный р-н, с правой стороны автодороги "Владикавказ-Моздок"	Пригородный	15:08:0020101:3953	003001000000 Земли сельскохозяйственного назначения	Для выращивания сельскохозяйственной продукции	1	01:0010	29 649	12,75	378 024,75
6694	Российская Федерация, Республика Северная Осетия - Алания, р-н Пригородный, с. Новое, линия 14, 38	Пригородный	15:08:0020101:3954	003002000000 Земли населенных пунктов	Для ведения личного подсобного хозяйства и строительства жилого дома	13	02:0020	994	468,59	465 778,46
6695	Российская Федерация, Республика Северная Осетия-Алания, р-н Пригородный, с. Новое, линия 15, участок 29	Пригородный	15:08:0020101:3955	003002000000 Земли населенных пунктов	Для ведения личного подсобного хозяйства и строительства жилого дома	13	02:0020	998	468,59	467 652,82
6696	Российская Федерация, Республика Северная Осетия - Алания, р-н Пригородный, с. Майское, линия 2, участок 106	Пригородный	15:08:0020101:3956	003002000000 Земли населенных пунктов	Для ведения личного подсобного хозяйства и строительства жилого дома	13	02:0020	1 000	468.59	468 590.00
6697	Российская Федерация, Республика Северная Осетия - Алания, р-н Пригородный, с. Новое, линия 19, участок 5	Пригородный	15:08:0020101:3957	003002000000 Земли населенных пунктов	Ведение личного подсобного хозяйства и строительство жилого дома	13	02:0020	997	468.59	467 184.23
6698	Российская Федерация, Республика Северная Осетия - Алания, р-н Пригородный, с. Новое, линия 21, уч. 45	Пригородный	15:08:0020101:3958	003002000000 Земли населенных пунктов	Ведение личного подсобного хозяйства (приусадебный участок)	13	02:0020	997	468,59	467 184,23
6699	Российская Федерация, Республика Северная Осетия - Алания, Пригородный район, с. Новое, Линия 12, участок 15 "а"	Пригородный	15:08:0020101:3959	003002000000 Земли населенных пунктов	Личное подсобное хозяйство и строительство жилого дома	13	02:0020	400	468,59	187 436,00
6700	Российская Федерация, Республика Северная Осетия - Алания, Пригородный район, с. Новое, линия 12, участок 15	Пригородный	15:08:0020101:3960	003002000000 Земли населенных пунктов	Личное подсобное хозяйство и строительство жилого дома	13	02:0020	589	468.59	275 999.51
6701	Российская Федерация, Республика Северная Осетия - Алания, Пригородный район, с. Майское	Пригородный	15:08:0020101:3961	003001000000 Земли сельскохозяйственного назначения	Овощеводство	1	01:0030	3 721	12,75	47 442,75
6702	Российская Федерация, Республика Северная Осетия - Алания, Пригородный район, с. Майское	Пригородный	15:08:0020101:3962	003001000000 Земли сельскохозяйственного назначения	Овощеводство	1	01:0030	2 121	12,75	27 042,75
6703	Российская Федерация, Республика Северная Осетия - Алания, Пригородный район, с. Майское	Пригородный	15:08:0020101:3963	003001000000 Земли сельскохозяйственного назначения	Овощеводство	1	01:0030	3 189	12,75	40 659,75
6704	Российская Федерация, Республика Северная Осетия - Алания, Пригородный район, с. Майское	Пригородный	15:08:0020101:3964	003001000000 Земли сельскохозяйственного назначения	Овощеводство	1	01:0030	5 292	12,75	67 473,00
6705	Российская Федерация, Республика Северная Осетия-Алания, Пригородный р-н, с правой стороны автодороги "Владикавказ-Моздок"	Пригородный	15:08:0020101:3965	003001000000 Земли сельскохозяйственного назначения	Для выращивания сельскохозяйственной продукции	1	01:0010	5 209 054	12,75	66 415 438.50
6706	Российская Федерация, Республика Северная Осетия-Алания, Пригородный р-н, с Новое, линия 8, уч 19	Пригородный	15:08:0020101:3966	003002000000 Земли населенных пунктов	земельные участки для ведения личного подсобного хозяйства (приусадебные участки)	13	02:0020	1 000	468,59	468 590,00
6707	Российская Федерация, Республика Северная Осетия - Алания, р-н Пригородный, с. Майское, линия 7, участок 59	Пригородный	15:08:0020101:3967	003002000000 Земли населенных пунктов	Для ведения личного подсобного хозяйства (приусадебный земельный участок)	13	02:0020	1 000	468,59	468 590,00
6708	Российская Федерация, Республика Северная Осетия-Алания, р-н Пригородный, с. Новое, линия 20, участок 32	Пригородный	15:08:0020101:3968	003002000000 Земли населенных пунктов	Для ведения личного подсобного хозяйства (приусадебные участки)	13	02:0020	997	468.59	467 184.23
6709	Российская Федерация, Республика Северная Осетия-Алания, Пригородный р-н, с Новое, линия 4, уч 44	Пригородный	15:08:0020101:3969	003002000000 Земли населенных пунктов	Для ведения личного подсобного хозяйства (приусадебные участки)	13	02:0020	1 490	468.59	698 199.10
6710	Российская Федерация, Республика Северная Осетия-Алания, Пригородный р-н, с Майское, линия 4, 84	Пригородный	15:08:0020101:3970	003002000000 Земли населенных пунктов	Для ведения личного подсобного хозяйства(приусадебные участки)	13	02:0020	1 000	468,59	468 590,00
6711	Российская Федерация, Республика Северная Осетия - Алания, р-н Пригородный, с. Новое, линия 2, участок 35	Пригородный	15:08:0020101:3971	003002000000 Земли населенных пунктов	Для ведения личного подсобного хозяйства и строительства жилого дома	13	02:0020	1 485	468,59	695 856,15
6712	Российская Федерация, Республика Северная Осетия - Алания, р-н Пригородный, с. Майское, линия 2, участок 104	Пригородный	15:08:0020101:3972	003002000000 Земли населенных пунктов	Для ведения личного подсобного хозяйства (приусадебные участки)	13	02:0020	1 000	468.59	468 590.00
6713	Российская Федерация, Республика Северная Осетия - Алания, Пригородный район, с. Майское, линия 7	Пригородный	15:08:0020101:3975	003002000000 Земли населенных пунктов	Для ведения личного подсобного хозяйства и строительства жилого дома	13	02:0020	856	468.59	401 113.04
6714	Российская Федерация, Республика Северная Осетия - Алания, р-н Пригородный, с. Новое, линия 5, участок 76	Пригородный	15:08:0020101:3978	003002000000 Земли населенных пунктов	Для ведения личного подсобного хозяйства (приусадебные участки)	13	02:0020	1 525	468,59	714 599,75
6715	Российская Федерация, Республика Северная Осетия-Алания, Пригородный р-н, с Новое, линия 8, 19	Пригородный	15:08:0020101:3980	003002000000 Земли населенных пунктов	Для ведения личного подсобного хозяйства (приусадебные участки)	13	02:0020	1 000	468,59	468 590,00
6716	Российская Федерация, Республика Северная Осетия - Алания, р-н Пригородный, с. Майское, линия 3, участок 75	Пригородный	15:08:0020101:3982	003002000000 Земли населенных пунктов	Для ведения личного подсобного хозяйства и строительства жилого дома	13	02:0020	1 000	468.59	468 590.00
6717	Российская Федерация, Республика Северная Осетия - Алания, р-н Пригородный, с. Майское, линия 3, уч 63	Пригородный	15:08:0020101:3983	003002000000 Земли населенных пунктов	Для ведения личного подсобного хозяйства и строительства жилого дома	13	02:0020	1 000	468.59	468 590.00
6718	Республика Северная Осетия - Алания, р-н Пригородный, с. Майское, линия 5, уч 10	Пригородный	15:08:0020101:3984	003002000000 Земли населенных пунктов	Для ведения личного подсобного хозяйства и строительства жилого дома	13	02:0020	1 000	468.59	468 590.00

№ п/п	Местоположение ЗУ	Район	Кадастровый номер ЗУ	Категория земель	Разрешенное использование по документу	Код вида разрешенного использования (в соответствии с классификатором видов разрешенного использования земельных участков)	Вид использования объектов недвижимости	Площадь	УПКС	КС
6719	Российская Федерация, Республика Северная Осетия - Алания, р-н Пригородный, с. Новое, линия 8, 29	Пригородный	15:08:0020101:3987	003002000000 Земли населенных пунктов	Ведение личного подсобного хозяйства и строительства жилого дома	13	02.0.20	998	468,59	467 652,82
6720	Российская Федерация, Республика Северная Осетия - Алания, Пригородный р-н, с. Новое, линия, 12, 56	Пригородный	15:08:0020101:3988	003002000000 Земли населенных пунктов	Для ведения личного подсобного хозяйства и строительства жилого дома	13	02.0.20	989	468,59	463 435,51
6721	Российская Федерация, Республика Северная Осетия-Алания, Пригородный р-н, с. Майское, ул. Линия 2	Пригородный	15:08:0020101:3990	003002000000 Земли населенных пунктов	Для ведения личного подсобного хозяйства	13	02.0.20	570	468.59	267 096.30
6722	Российская Федерация, Республика Северная Осетия-Алания, Пригородный р-н, с. Майское, ул. Линия 2 . 1а	Пригородный	15:08:0020101:3991	003002000000 Земли населенных пунктов	Для ведения личного подсобного хозяйства	13	02.0.20	570	468.59	267 096.30
6723	Российская Федерация, Республика Северная Осетия - Алания, р-н Пригородный, с. Майское, линия 6 уч. 26	Пригородный	15:08:0020101:3994	003002000000 Земли населенных пунктов	Для ведения личного подсобного хозяйства и строительства жилого дома	13	02.0.20	1 000	468,59	468 590,00
6724	Российская Федерация, Республика Северная Осетия - Алания, р-н Пригородный, с. Майское, линия 5, участок 96	Пригородный	15:08:0020101:3995	003002000000 Земли населенных пунктов	Для ведения личного подсобного хозяйства и строительства жилого дома	13	02.0.20	1 000	468,59	468 590,00
6725	Республика Северная Осетия - Алания, р-н Пригородный, с. Майское, с левой стороны автодороги "Кантышево-Назрань"	Пригородный	15:08:0020101:4	003001000000 Земли сельскохозяйственного назначения	Для выращивания сельскохозяйственной продукции	1	01.1.50	13 154	194.47	2 558 058,38
6726	Респ. Северная Осетия - Алания, р-н Пригородный, с левой стороны автодороги "Чермен - Майское"	Пригородный	15:08:0020101:40	003003000000 Земли промышленности, энергетики, транспорта, связи, радиовещания, телевидения, информатики, земли для обеспечения космической деятельности, земли обороны, безопасности и земли иного специального назначения	под существующую подстанцию "Владикавказ-500"	6	03.0.12	264 000	551.96	145 717 440,00
6727	Республика Северная Осетия-Алания, р-н Пригородный, с Майское, линия 4, уч 55	Пригородный	15:08:0020101:400	003002000000 Земли населенных пунктов	Для ведения личного подсобного хозяйства и строительства жилого дома	13	02.0.20	1 000	468,59	468 590,00
6728	Российская Федерация, Республика Северная Осетия - Алания, Пригородный район, с. Майское, линия 8, участок 4	Пригородный	15:08:0020101:4000	003002000000 Земли населенных пунктов	Для ведения личного подсобного хозяйства и строительства жилого дома	13	02.0.20	1 036	468.59	485 459.24
6729	Российская Федерация, Республика Северная Осетия - Алания, Пригородный р-н , с. Майское, линия 8, 2	Пригородный	15:08:0020101:4001	003002000000 Земли населенных пунктов	для ведения личного подсобного хозяйства и строительства жилого дома	13	02.0.20	1 000	468.59	468 590.00
6730	Российская Федерация, Республика Северная Осетия - Алания, Пригородный р-н , с. Майское, с правой и с левой стороны строящейся а/д на г. Магас и Алхазуртовским каналом	Пригородный	15:08:0020101:4006	003003000000 Земли промышленности, энергетики, транспорта, связи, радиовещания, телевидения, информатики, земли для обеспечения космической деятельности, земли обороны, безопасности и земли иного специального назначения	Объекты придорожного сервиса	4	04.0.99	10 257	983,70	10 089 810,90
6731	Российская Федерация, Республика Северная Осетия - Алания, Пригородный р-н, с. Новое, линия, 10, 4	Пригородный	15:08:0020101:4010	003002000000 Земли населенных пунктов	Для ведения личного подсобного хозяйства и строительства жилого дома	13	02.0.20	1 485	468.59	695 856.15
6732	Российская Федерация, Республика Северная Осетия - Алания, Пригородный р-н , с. Новое, линия 10, участок 68	Пригородный	15:08:0020101:4011	003002000000 Земли населенных пунктов	Для ведения личного подсобного хозяйства(приусадебные участки)	13	02.0.20	562	468.59	263 347.58
6733	Российская Федерация, Республика Северная Осетия - Алания, Пригородный район , с. Новое, линия 10, участок 68а	Пригородный	15:08:0020101:4012	003002000000 Земли населенных пунктов	Для ведения личного подсобного хозяйства(приусадебные участки)	13	02.0.20	498	468,59	233 357,82
6734	Российская Федерация, Республика Северная Осетия-Алания, р-н Пригородный, с. Новое, линия 12, участок 58	Пригородный	15:08:0020101:4013	003002000000 Земли населенных пунктов	Для ведения личного подсобного хозяйства и строительства жилого дома	13	02.0.20	989	468,59	463 435,51
6735	Российская Федерация, Республика Северная Осетия - Алания, р-н Пригородный, с. Новое, линия 7, участок 40	Пригородный	15:08:0020101:4017	003002000000 Земли населенных пунктов	Для ведения личного подсобного хозяйства и строительства жилого дома	13	02.0.20	1 017	468.59	476 556.03
6736	Российская Федерация, Республика Северная Осетия - Алания, Пригородный р-н , с. Майское	Пригородный	15:08:0020101:4019	003002000000 Земли населенных пунктов	Для эксплуатации существующей высоковольтной линии ВЛ-110 кВ №12-13 ПС "В-500"-ПС "Пиево"	6	03.0.11	252	89,14	22 463,28
6737	Российская Федерация, Республика Северная Осетия - Алания, Пригородный р-н , с. Майское	Пригородный	15:08:0020101:4020	003002000000 Земли населенных пунктов	Для эксплуатации существующей высоковольтной линии ВЛ-110 кВ №12-13 ПС "В-500"-ПС "Пиево"	6	03.0.11	324	89.14	28 881.36
6738	Российская Федерация, Республика Северная Осетия - Алания, Пригородный район, с. Новое	Пригородный	15:08:0020101:4021	003002000000 Земли населенных пунктов	Ведение личного подсобного хозяйства и строительства жилого дома	13	02.0.20	890	468,59	417 045,10
6739	Российская Федерация, Республика Северная Осетия - Алания, Пригородный район, с. Новое	Пригородный	15:08:0020101:4022	003002000000 Земли населенных пунктов	Ведение личного подсобного хозяйства и строительство жилого дома	13	02.0.20	788	468.59	369 248.92
6740	Российская Федерация, Республика Северная Осетия - Алания, Пригородный район, с. Новое	Пригородный	15:08:0020101:4023	003002000000 Земли населенных пунктов	ведение личного подсобного хозяйства и строительство жилого дома	13	02.0.20	904	468.59	423 605.36
6741	Российская Федерация, Республика Северная Осетия - Алания, Пригородный район, с. Новое	Пригородный	15:08:0020101:4024	003002000000 Земли населенных пунктов	Ведение личного подсобного хозяйства и строительство жилого дома	13	02.0.20	1 005	468,59	470 932,95
6742	Российская Федерация, Республика Северная Осетия - Алания, Пригородный район, с. Новое, линия 5	Пригородный	15:08:0020101:4027	003002000000 Земли населенных пунктов	Для ведения личного подсобного хозяйства	13	02.0.20	1 935	468,59	906 721,65
6743	Российская Федерация, Республика Северная Осетия-Алания, Пригородный район, с. Новое	Пригородный	15:08:0020101:4028	003002000000 Земли населенных пунктов	ведение личного подсобного хозяйства и строительство жилого дома	13	02.0.20	955	468.59	447 503.45
6744	Российская Федерация, Республика Северная Осетия - Алания, Пригородный район, с. Новое	Пригородный	15:08:0020101:4029	003002000000 Земли населенных пунктов	Ведение личного подсобного хозяйства и строительство жилого дома	13	02.0.20	998	468.59	467 652.82
6745	Российская Федерация, Республика Северная Осетия - Алания, Пригородный район, с. Новое, линия 5	Пригородный	15:08:0020101:4030	003002000000 Земли населенных пунктов	Для ведения личного подсобного хозяйства	13	02.0.20	1 918	468,59	898 755,62
6746	Российская Федерация, Республика Северная Осетия - Алания, Пригородный район, с. Новое, Линия 5, участок 84	Пригородный	15:08:0020101:4031	003002000000 Земли населенных пунктов	Земельные участки для ведения личного подсобного хозяйства (приусадебные участки)	13	02.0.20	2 154	468,59	1 009 342,86
6747	Российская Федерация, Республика Северная Осетия - Алания, Пригородный район, с. Новое, линия 5	Пригородный	15:08:0020101:4032	003002000000 Земли населенных пунктов	Земельные участки для ведения личного подсобного хозяйства (приусадебные участки)	13	02.0.20	1 135	468.59	531 849.65
6748	Российская Федерация, Республика Северная Осетия - Алания, Пригородный район, с. Майское, линия 9 участок 11	Пригородный	15:08:0020101:4033	003002000000 Земли населенных пунктов	для ведения личного подсобного хозяйства и строительства жилого дома	13	02.0.20	999	468.59	468 121.41
6749	Российская Федерация, Республика Северная Осетия - Алания, р-н Пригородный, с. Новое, линия 4, участок 52	Пригородный	15:08:0020101:4034	003002000000 Земли населенных пунктов	Для ведения личного подсобного хозяйства и строительства жилого дома	13	02.0.20	1 500	468,59	702 885,00
6750	Российская Федерация, Республика Северная Осетия-Алания, Пригородный район, с. Новое, линия 5, 13а	Пригородный	15:08:0020101:4036	003002000000 Земли населенных пунктов	Для ведения личного подсобного хозяйства (приусадебные участки)	13	02.0.20	757	468,59	354 722,63
6751	Российская Федерация, Республика Северная Осетия-Алания, Пригородный район, с. Новое, линия 5 . 13	Пригородный	15:08:0020101:4037	003002000000 Земли населенных пунктов	Для ведения личного подсобного хозяйства (приусадебные участки)	13	02.0.20	754	468.59	353 316.86
6752	Республика Северная Осетия-Алания, р-н Пригородный, с Майское, линия 2, участок 30	Пригородный	15:08:0020101:404	003002000000 Земли населенных пунктов	Под индивидуальное жилищное строительство	13	02.0.10	1 000	468.59	468 590.00

№ п/п	Местоположение ЗУ	Район	Кадастровый номер ЗУ	Категория земель	Разрешенное использование по документу	Код вида разрешенного использования (в соответствии с классификатором видов разрешенного использования земельных участков)	Вид использования объектов недвижимости	Площадь	УПКС	КС
6753	Российская Федерация, Республика Северная Осетия - Алания, р-н Пригородный, с. Новое, линия 19, участок 45	Пригородный	15:08:0020101:4043	003002000000 Земли населенных пунктов	Ведение личного подсобного хозяйства и строительства жилого дома	13	02.0.020	1 076	468,59	504 202,84
6754	Российская Федерация, Республика Северная Осетия - Алания, Пригородный район, с. Новое, линия 18, участок 18	Пригородный	15:08:0020101:4044	003002000000 Земли населенных пунктов	Для ведения личного подсобного хозяйства и строительства жилого дома	13	02.0.020	998	468,59	467 652,82
6755	Российская Федерация, Республика Северная Осетия - Алания, Пригородный муниципальный район, северное с. Майское	Пригородный	15:08:0020101:4046	003003000000 Земли промышленности, энергетики, транспорта, связи, радиовещания, телевидения, информатики, земли для обеспечения космической деятельности, земли обороны, безопасности и земли иного специального назначения	Для сельскохозяйственного производства	1	01.0.010	15 000	12,75	191 250,00
6756	Российская Федерация, Республика Северная Осетия - Алания, р-н Пригородный, с. Новое, линия 12, участок 22	Пригородный	15:08:0020101:4047	003002000000 Земли населенных пунктов	Для ведения личного подсобного хозяйства и строительства жилого дома	13	02.0.020	989	468,59	463 435,51
6757	Российская Федерация, Республика Северная Осетия - Алания, р-н Пригородный, с. Новое, линия 19, участок 11	Пригородный	15:08:0020101:4048	003002000000 Земли населенных пунктов	Для ведения личного подсобного хозяйства и строительства жилого дома	13	02.0.020	997	468,59	467 184,23
6758	Российская Федерация, Республика Северная Осетия - Алания, Пригородный район, с. Новое	Пригородный	15:08:0020101:4049	003002000000 Земли населенных пунктов	ведение личного подсобного хозяйства и строительство жилого дома	13	02.0.020	873	468.59	409 079.07
6759	Республика Северная Осетия-Алания, р-н Пригородный, с Майское, линия 1, участок 29	Пригородный	15.08:0020101.405	003002000000 Земли населенных пунктов	Под индивидуальное жилищное строительство	13	02.0.010	1 000	468.59	468 590.00
6760	Российская Федерация, Республика Северная Осетия - Алания, р-н Пригородный, с. Новое, Линия 22, участок 44	Пригородный	15:08:0020101:4052	003002000000 Земли населенных пунктов	Для ведения личного подсобного хозяйства и строительства жилого дома	13	02.0.020	1 018	468,59	477 024,62
6761	Республика Северная Осетия - Алания, р-н Пригородный, с. Новое, линия 1	Пригородный	15:08:0020101:4053	003002000000 Земли населенных пунктов	Для ведения личного подсобного хозяйства (приусадебный земельный участок)	13	02.0.020	1 502	468,59	703 822,18
6762	Республика Северная Осетия - Алания, р-н Пригородный, с. Новое, линия 21, участок 11 "а"	Пригородный	15:08:0020101:4054	003002000000 Земли населенных пунктов	Для ведения личного подсобного хозяйства и строительства жилого дома	13	02.0.020	1 003	468.59	469 995.77
6763	Российская Федерация, Республика Северная Осетия - Алания, Пригородный р-н , с. Новое, линия, 20, 34	Пригородный	15:08:0020101:4055	003002000000 Земли населенных пунктов	для ведения личного подсобного хозяйства и строительства жилого дома	13	02.0.020	997	468.59	467 184.23
6764	Российская Федерация, Республика Северная Осетия - Алания, Пригородный район, с. Новое, Линия 5, участок 85	Пригородный	15:08:0020101:4056	003002000000 Земли населенных пунктов	Для ведения личного подсобного хозяйства и строительства жилого дома	13	02.0.020	1 491	468,59	698 667,69
6765	Республика Северная Осетия - Алания, Пригородный р-н, северо-восточная окраина с. Новое	Пригородный	15:08:0020101:4057	003001000000 Земли сельскохозяйственного назначения	Овощеводство	1	01.0.030	2 718	12,75	34 654,50
6766	Республика Северная Осетия - Алания, Пригородный р-н, северо-восточная окраина с. Новое	Пригородный	15:08:0020101:4059	003001000000 Земли сельскохозяйственного назначения	Овощеводство	1	01.0.030	3 000	12,75	38 250,00
6767	Республика Северная Осетия - Алания, Пригородный р-н, северо-восточная окраина с. Новое	Пригородный	15:08:0020101:4060	003001000000 Земли сельскохозяйственного назначения	Овощеводство	1	01.0.030	3 000	12,75	38 250,00
6768	Республика Северная Осетия - Алания, Пригородный р-н, северо-восточная окраина с. Новое	Пригородный	15:08:0020101:4062	003001000000 Земли сельскохозяйственного назначения	овощеводство	1	01.0.030	3 582	12,75	45 670,50
6769	Российская Федерация, Республика Северная Осетия - Алания, Пригородный район, с. Новое, линия 19, участок 44	Пригородный	15:08:0020101:4065	003002000000 Земли населенных пунктов	Ведение личного подсобного хозяйства и строительство жилого дома	13	02.0.020	1 004	468,59	470 464,36
6770	Республика Северная Осетия-Алания, р-н Пригородный, с Майское, линия 7, участок 12	Пригородный	15.08:0020101.407	003002000000 Земли населенных пунктов	Для ведения личного подсобного хозяйства	13	02.0.020	1 000	468.59	468 590.00
6771	Российская Федерация, Республика Северная Осетия - Алания, Пригородный район, с. Новое, Линия 11, участок 2А	Пригородный	15:08:0020101:4071	003002000000 Земли населенных пунктов	Для ведения личного подсобного хозяйства	13	02.0.020	620	468.59	290 525.80
6772	Российская Федерация, Республика Северная Осетия - Алания, Пригородный район, с. Новое, Линия 11, участок 2	Пригородный	15:08:0020101:4072	003002000000 Земли населенных пунктов	Для ведения личного подсобного хозяйства	13	02.0.020	1 180	468,59	552 936,20
6773	Российская Федерация, Республика Северная Осетия - Алания, р-н Пригородный, с. Новое, линия 13, 42	Пригородный	15:08:0020101:4078	003002000000 Земли населенных пунктов	Для ведения личного подсобного хозяйства и строительства жилого дома	13	02.0.020	1 005	468,59	470 932,95
6774	Республика Северная Осетия-Алания, р-н Пригородный, с. Майское, линия 2, участок 23	Пригородный	15.08:0020101.408	003002000000 Земли населенных пунктов	Для ведения личного подсобного хозяйства	13	02.0.020	1 000	468.59	468 590.00
6775	Российская Федерация, Республика Северная Осетия - Алания, р-н Пригородный, с. Новое, линия 19, участок 20	Пригородный	15:08:0020101:4082	003002000000 Земли населенных пунктов	Для ведения личного подсобного хозяйства и строительство жилого дома	13	02.0.020	996	468.59	466 715.64
6776	Российская Федерация, Республика Северная Осетия - Алания, Пригородный район, с. Новое, Линия 13, участок 57	Пригородный	15:08:0020101:4083	003002000000 Земли населенных пунктов	Для ведения личного подсобного хозяйства и строительства жилого дома	13	02.0.020	994	468,59	465 778,46
6777	Российская Федерация, Республика Северная Осетия - Алания, р-н Пригородный, с. Майское, линия 9	Пригородный	15:08:0020101:4084	003002000000 Земли населенных пунктов	Личное подсобное хозяйство и строительство жилого дома	13	02.0.020	1 500	468,59	702 885,00
6778	Российская Федерация, Республика Северная Осетия - Алания, Пригородный район, с. Новое, линия 5, участок 75	Пригородный	15:08:0020101:4085	003002000000 Земли населенных пунктов	Для ведения личного подсобного хозяйства и строительства жилого дома	13	02.0.020	1 500	468.59	702 885.00
6779	Российская Федерация, Республика Северная Осетия - Алания, р-н Пригородный, с. Новое, линия 18, участок 9	Пригородный	15:08:0020101:4086	003002000000 Земли населенных пунктов	Для ведения личного подсобного хозяйства и строительства жилого дома	13	02.0.020	1 002	468.59	469 527.18
6780	Российская Федерация, Республика Северная Осетия - Алания, Пригородный р-н , с. Новое, линия, 10, 30	Пригородный	15:08:0020101:4087	003002000000 Земли населенных пунктов	Для ведения личного подсобного хозяйства и строительства жилого дома	13	02.0.020	1 003	468,59	469 995,77
6781	Российская Федерация, Республика Северная Осетия - Алания, Пригородный район, с. Новое, линия 21, участок 12	Пригородный	15:08:0020101:4088	003002000000 Земли населенных пунктов	Для ведения личного подсобного хозяйства и строительства жилого дома	13	02.0.020	997	468,59	467 184,23
6782	Российская Федерация, Республика Северная Осетия - Алания, р-н Пригородный, с. Новое, линия 10, участок 31	Пригородный	15:08:0020101:4089	003002000000 Земли населенных пунктов	Для ведения личного подсобного хозяйства и строительства жилого дома	13	02.0.020	1 046	468.59	490 145.14
6783	Республика Северная Осетия-Алания, р-н Пригородный, с Майское, линия 4, уч 6	Пригородный	15.08:0020101.409	003002000000 Земли населенных пунктов	Для ведения личного подсобного хозяйства	13	02.0.020	1 000	468.59	468 590.00
6784	Российская Федерация, Республика Северная Осетия - Алания, Пригородный район, с. Новое, линия 20, участок 18	Пригородный	15:08:0020101:4090	003002000000 Земли населенных пунктов	Для ведения личного подсобного хозяйства и строительства жилого дома	13	02.0.020	997	468,59	467 184,23
6785	Российская Федерация, Республика Северная Осетия - Алания, Пригородный район, с. Новое, линия 14, участок 58	Пригородный	15:08:0020101:4091	003002000000 Земли населенных пунктов	Для ведения личного подсобного хозяйства и строительства жилого дома	13	02.0.020	1 020	468,59	477 961,80
6786	Российская Федерация, Республика Северная Осетия - Алания, р-н Пригородный, с. Новое, линия 3, участок 41	Пригородный	15:08:0020101:4092	003002000000 Земли населенных пунктов	Для ведения личного подсобного хозяйства и строительства жилого дома	13	02.0.020	1 517	468.59	710 851.03
6787	Российская Федерация, Республика Северная Осетия - Алания, р-н Пригородный, с. Новое, линия 5, участок 5	Пригородный	15:08:0020101:4094	003002000000 Земли населенных пунктов	Для ведения личного подсобного хозяйства и строительства жилого дома	13	02.0.020	1 513	468.59	708 976.67
6788	Российская Федерация, Республика Северная Осетия - Алания, Пригородный район, с. Новое, линия 14, 19	Пригородный	15:08:0020101:4095	003002000000 Земли населенных пунктов	Для ведения личного подсобного хозяйства и строительства жилого дома	13	02.0.020	1 039	468,59	486 865,01
6789	Российская Федерация, Республика Северная Осетия - Алания, р-н Пригородный, с. Новое, линия 14, участок 24	Пригородный	15:08:0020101:4096	003002000000 Земли населенных пунктов	Для ведения личного подсобного хозяйства и строительства жилого дома	13	02.0.020	1 068	468,59	500 454,12

№ п/п	Местоположение ЗУ	Район	Кадастровый номер ЗУ	Категория земель	Разрешенное использование по документу	Код вида разрешенного использования (в соответствии с классификатором видов разрешенного использования земельных участков)	Вид использования объектов недвижимости	Площадь	УПКС	КС
6790	Российская Федерация, Республика Северная Осетия - Алания, Пригородный район, с. Новое, линия 14, участок 26	Пригородный	15:08:0020101:4097	0030020000000 Земли населенных пунктов	Для ведения личного подсобного хозяйства и строительства жилого дома	13	02.0.20	985	468,59	461 561,15
6791	Российская Федерация, Республика Северная Осетия - Алания, Пригородный р-н	Пригородный	15:08:0020101:4098	0030010000000 Земли сельскохозяйственного назначения	Обеспечение сельскохозяйственного производства	1	01.1.80	3 811	223,48	851 682,28
6792	Российская Федерация, Республика Северная Осетия - Алания, Пригородный р-н,	Пригородный	15:08:0020101:4099	0030010000000 Земли сельскохозяйственного назначения	Обеспечение сельскохозяйственного производства	1	01.1.80	2 403	223.48	537 022.44
6793	Российская Федерация, Республика Северная Осетия - Алания, Пригородный р-н, с. Новое, линия 6, 78	Пригородный	15:08:0020101:4101	0030020000000 Земли населенных пунктов	Для ведения личного подсобного хозяйства и строительства жилого дома	13	02.0.20	1 500	468.59	702 885.00
6794	Российская Федерация, Республика Северная Осетия - Алания, Пригородный район, с. Новое, линия 6, участок 66	Пригородный	15:08:0020101:4102	0030020000000 Земли населенных пунктов	Для ведения личного подсобного хозяйства и строительства жилого дома	13	02.0.20	1 554	468,59	728 188,86
6795	Российская Федерация, Республика Северная Осетия - Алания, Пригородный район, с. Новое, линия 2, участок 24	Пригородный	15:08:0020101:4103	0030020000000 Земли населенных пунктов	Для ведения личного подсобного хозяйства и строительства жилого дома	13	02.0.20	1 525	468,59	714 599,75
6796	Российская Федерация, Республика Северная Осетия - Алания, Пригородный р-н, с. Новое, линия 5, 73	Пригородный	15:08:0020101:4106	0030020000000 Земли населенных пунктов	Для ведения личного подсобного хозяйства и строительства жилого дома	13	02.0.20	1 500	468.59	702 885.00
6797	Российская Федерация, Республика Северная Осетия - Алания, р-н Пригородный, с. Новое, линия 13, уч. 21	Пригородный	15:08:0020101:4107	0030020000000 Земли населенных пунктов	Для ведения личного подсобного хозяйства и строительства жилого дома	13	02.0.20	1 105	468.59	517 791.95
6798	Российская Федерация, Республика Северная Осетия - Алания, Пригородный район, с. Новое, линия 10, участок 61	Пригородный	15:08:0020101:4108	0030020000000 Земли населенных пунктов	Для ведения личного подсобного хозяйства и строительства жилого дома	13	02.0.20	975	468,59	456 875,25
6799	Российская Федерация, Республика Северная Осетия - Алания, Пригородный район, с. Новое, линия 20, участок 14	Пригородный	15:08:0020101:4109	0030020000000 Земли населенных пунктов	Для ведения личного подсобного хозяйства и строительства жилого дома	13	02.0.20	997	468,59	467 184,23
6800	Российская Федерация, Республика Северная Осетия - Алания, Пригородный район, с. Новое, линия 18, участок 2	Пригородный	15:08:0020101:4110	0030020000000 Земли населенных пунктов	Для ведения личного подсобного хозяйства и строительства жилого дома	13	02.0.20	1 496	468.59	701 010.64
6801	Российская Федерация, Республика Северная Осетия - Алания, Пригородный район, с. Новое, линия 19, участок 32	Пригородный	15:08:0020101:4111	0030020000000 Земли населенных пунктов	Для ведения личного подсобного хозяйства и строительство жилого дома	13	02.0.20	986	468.59	462 029.74
6802	Российская Федерация, Республика Северная Осетия - Алания, р-н Пригородный, с. Новое, линия 14, участок 2	Пригородный	15:08:0020101:4112	0030020000000 Земли населенных пунктов	Для ведения личного подсобного хозяйства	13	02.0.20	2 348	468,59	1 100 249.32
6803	Российская Федерация, Республика Северная Осетия - Алания, р-н Пригородный, с. Новое, линия 5, участок 77	Пригородный	15:08:0020101:4113	0030020000000 Земли населенных пунктов	Для ведения личного подсобного хозяйства и строительства жилого дома	13	02.0.20	1 500	468,59	702 885,00
6804	Российская Федерация, Республика Северная Осетия - Алания, р-н Пригородный, с. Новое, линия 5, участок 64	Пригородный	15:08:0020101:4116	0030020000000 Земли населенных пунктов	Для ведения личного подсобного хозяйства и строительства жилого дома	13	02.0.20	1 539	468.59	721 160.01
6805	Российская Федерация, Республика Северная Осетия - Алания, Пригородный р-н, с. Новое, северо-восточная окраина	Пригородный	15:08:0020101:4117	0030010000000 Земли сельскохозяйственного назначения	Овощеводство	1	01.0.30	600	12,75	7 650,00
6806	Российская Федерация, Республика Северная Осетия - Алания, Пригородный р-н, с. Новое, северо-восточная окраина	Пригородный	15:08:0020101:4118	0030010000000 Земли сельскохозяйственного назначения	Овощеводство	1	01.0.30	600	12.75	7 650.00
6807	Российская Федерация, Республика Северная Осетия - Алания, Пригородный р-н, с. Новое, северо-восточная окраина	Пригородный	15:08:0020101:4119	0030010000000 Земли сельскохозяйственного назначения	Овощеводство	1	01.0.30	600	12.75	7 650.00
6808	Российская Федерация, Республика Северная Осетия - Алания, Пригородный р-н, с. Новое, северо-восточная окраина	Пригородный	15:08:0020101:4120	0030010000000 Земли сельскохозяйственного назначения	Овощеводство	1	01.0.30	600	12,75	7 650,00
6809	Российская Федерация, Республика Северная Осетия - Алания, Пригородный р-н, с. Новое, северо-восточная окраина	Пригородный	15:08:0020101:4121	0030010000000 Земли сельскохозяйственного назначения	Овощеводство	1	01.0.30	600	12,75	7 650,00
6810	Российская Федерация, Республика Северная Осетия - Алания, Пригородный р-н, с. Новое, северо-восточная окраина	Пригородный	15:08:0020101:4122	0030010000000 Земли сельскохозяйственного назначения	Овощеводство	1	01.0.30	600	12.75	7 650.00
6811	Российская Федерация, Республика Северная Осетия - Алания, Пригородный р-н, с. Новое, северо-восточная окраина	Пригородный	15:08:0020101:4123	0030010000000 Земли сельскохозяйственного назначения	Овощеводство	1	01.0.30	7 581	12.75	96 657.75
6812	Российская Федерация, Республика Северная Осетия - Алания, р-н Пригородный, с. Новое, линия 12, участок 71	Пригородный	15:08:0020101:4127	0030020000000 Земли населенных пунктов	Для ведения личного подсобного хозяйства и строительства жилого дома	13	02.0.20	999	468.59	468 121.41
6813	Российская Федерация, Республика Северная Осетия - Алания, Пригородный р-н, с. Новое, северо-восточная окраина	Пригородный	15:08:0020101:4128	0030010000000 Земли сельскохозяйственного назначения	Овощеводство	1	01.0.30	600	12,75	7 650,00
6814	Российская Федерация, Республика Северная Осетия - Алания, Пригородный р-н, с. Новое, северо-восточная окраина	Пригородный	15:08:0020101:4129	0030010000000 Земли сельскохозяйственного назначения	Овощеводство	1	01.0.30	600	12.75	7 650.00
6815	Республика Северная Осетия-Алания, р-н Пригородный, с Майское, линия 2, участок 3	Пригородный	15:08:0020101:413	0030020000000 Земли населенных пунктов	Для ведения личного подсобного хозяйства	13	02.0.20	1 000	468,59	468 590,00
6816	Российская Федерация, Республика Северная Осетия - Алания, Пригородный р-н, с. Новое, северо-восточная окраина	Пригородный	15:08:0020101:4130	0030010000000 Земли сельскохозяйственного назначения	Овощеводство	1	01.0.30	600	12,75	7 650,00
6817	Российская Федерация, Республика Северная Осетия - Алания, Пригородный р-н, с. Новое, северо-восточная окраина	Пригородный	15:08:0020101:4131	0030010000000 Земли сельскохозяйственного назначения	Овощеводство	1	01.0.30	600	12,75	7 650,00
6818	Российская Федерация, Республика Северная Осетия - Алания, Пригородный р-н, с. Новое, северо-восточная окраина	Пригородный	15:08:0020101:4132	0030010000000 Земли сельскохозяйственного назначения	Овощеводство	1	01.0.30	600	12.75	7 650.00
6819	Российская Федерация, Республика Северная Осетия - Алания, Пригородный р-н, с. Новое, северо-восточная окраина	Пригородный	15:08:0020101:4133	0030010000000 Земли сельскохозяйственного назначения	Овощеводство	1	01.0.30	8 538	12.75	108 859,50
6820	Российская Федерация, Республика Северная Осетия - Алания, Пригородный р-н, с. Новое, линия 6, уч. 68	Пригородный	15:08:0020101:4135	0030020000000 Земли населенных пунктов	Для ведения личного подсобного хозяйства и строительства жилого дома	13	02.0.20	1 509	468.59	707 102.31
6821	Российская Федерация, Республика Северная Осетия-Алания, Пригородный район, северо-западнее с. Майское	Пригородный	15:08:0020101:4137	0030010000000 Земли сельскохозяйственного назначения	Для сельскохозяйственного производства	1	01.0.10	283 387	12,75	3 613 184,25
6822	Российская Федерация, Республика Северная Осетия - Алания, Пригородный район, северо-восточная окраина с. Новое	Пригородный	15:08:0020101:4138	0030010000000 Земли сельскохозяйственного назначения	овощеводство	1	01.0.30	1 107	12.75	14 114.25
6823	Российская Федерация, Республика Северная Осетия - Алания, Пригородный район, северо-восточная окраина с. Новое	Пригородный	15:08:0020101:4139	0030010000000 Земли сельскохозяйственного назначения	овощеводство	1	01.0.30	1 009	12.75	12 864.75
6824	Российская Федерация, Республика Северная Осетия - Алания, Пригородный район, северо-восточная окраина с. Новое	Пригородный	15:08:0020101:4140	0030010000000 Земли сельскохозяйственного назначения	овощеводство	1	01.0.30	884	12,75	11 271,00
6825	Российская Федерация, Республика Северная Осетия - Алания, Пригородный район, с. Новое, линия 7	Пригородный	15:08:0020101:4144	0030020000000 Земли населенных пунктов	Личное подсобное хозяйство и строительство жилого дома	13	02.0.10	609	468.59	285 371.31
6826	Российская Федерация, Республика Северная Осетия - Алания, Пригородный район, с. Новое, линия 7	Пригородный	15:08:0020101:4145	0030020000000 Земли населенных пунктов	Личное подсобное хозяйство и строительство жилого дома	13	02.0.10	388	468,59	181 812,92
6827	Российская Федерация, Республика Северная Осетия - Алания, р-н Пригородный, с. Новое, линия 21, уч. 46	Пригородный	15:08:0020101:4147	0030020000000 Земли населенных пунктов	Для ведения личного подсобного хозяйства и строительство жилого дома	13	02.0.20	1 011	468,59	473 744,49
6828	Российская Федерация,Республика Северная Осетия - Алания, р-н Пригородный, с. Новое, линия 3, уч. 26	Пригородный	15:08:0020101:4148	0030020000000 Земли населенных пунктов	Для ведения личного подсобного хозяйства и строительство жилого дома	13	02.0.20	1 543	468.59	723 034.37
6829	Российская Федерация, Республика Северная Осетия - Алания, р-н Пригородный, с. Новое, линия 3, уч. 19	Пригородный	15:08:0020101:4149	0030020000000 Земли населенных пунктов	Для ведения личного подсобного хозяйства и строительство жилого дома	13	02.0.20	1 544	468.59	723 502.96

№ п/п	Местоположение ЗУ	Район	Кадастровый номер ЗУ	Категория земель	Разрешенное использование по документу	Код вида разрешенного использования (в соответствии с классификатором видов разрешенного использования земельных участков)	Вид использования объектов недвижимости	Площадь	УПКС	КС
6830	Российская Федерация, Республика Северная Осетия - Алания, р-н Пригородный, с. Новое, линия 3, уч. 23	Пригородный	15:08:0020101:4150	003002000000 Земли населенных пунктов	Для ведения личного подсобного хозяйства и строительства жилого дома	13	02:020	1 520	468,59	712 256,80
6831	Российская Федерация, Республика Северная Осетия - Алания, р-н Пригородный, с. Новое, линия 3, уч. 21	Пригородный	15:08:0020101:4152	003002000000 Земли населенных пунктов	Для ведения личного подсобного хозяйства и строительства жилого дома	13	02:020	1 500	468,59	702 885,00
6832	Российская Федерация, Республика Северная Осетия - Алания, Пригородный р-н, Черменское сельское поселение , с. Новое, автомобильная дорога	Пригородный	15:08:0020101:4153	003002000000 Земли населенных пунктов	Земельные участки (территории) общего пользования	6	07:020	567	89,14	50 542,38
6833	Российская Федерация, Республика Северная Осетия - Алания, Пригородный р-н , Черменское сельское поселение , с. Новое, автомобильная дорога	Пригородный	15:08:0020101:4154	003002000000 Земли населенных пунктов	Земельные участки (территорий) общего пользования	6	07:020	692	89,14	61 684,88
6834	Российская Федерация, Республика Северная Осетия - Алания, Пригородный р-н , Черменское сельское поселение . с. Новое. автомобильная дорога	Пригородный	15:08:0020101:4155	003002000000 Земли населенных пунктов	Земельные участки (территорий) общего пользования	6	07:020	755	89,14	67 300,70
6835	Российская Федерация, Республика Северная Осетия - Алания, р-н Пригородный, с. Новое, линия 4, уч. 16	Пригородный	15:08:0020101:4156	003002000000 Земли населенных пунктов	Для ведения личного подсобного хозяйства и строительства жилого дома	13	02:020	1 489	468,59	697 730,51
6836	Российская Федерация, Республика Северная Осетия - Алания, Пригородный район, северо-западнее с. Майское. с левой стороны автодороги Владикавказ - Моздок	Пригородный	15:08:0020101:4157	003003000000 Земли промышленности, энергетики, транспорта, связи, радиовещания, телевидения, информатики, земли для обеспечения космической деятельности, земли обороны, безопасности и земли иного специального назначения	Производственная деятельность	6	06:000	5 330	245,97	1 311 020,10
6837	Российская Федерация, Республика Северная Осетия - Алания, Пригородный район, с. Новое, линия 8, участок 11	Пригородный	15:08:0020101:4161	003002000000 Земли населенных пунктов	Для ведения личного подсобного хозяйства и строительства жилого дома	13	02:020	989	468,59	463 435,51
6838	Российская Федерация, Республика Северная Осетия - Алания, р-н Пригородный, с Новое. линия 5, участок 81	Пригородный	15:08:0020101:4166	003002000000 Земли населенных пунктов	Ведение личного подсобного хозяйства и строительства жилого дома	13	02:020	1 504	468,59	704 759,36
6839	Российская Федерация, Республика Северная Осетия - Алания, р-н Пригородный, с. Новое, линия 5, участок 51	Пригородный	15:08:0020101:4169	003002000000 Земли населенных пунктов	Для ведения личного подсобного хозяйства (приусадебный земельный участок)	13	02:020	1 500	468.59	702 885.00
6840	Респ. Северная Осетия - Алания, р-н Пригородный, с Майское, линия 6. участок 16	Пригородный	15.08:0020101.417	003002000000 Земли населенных пунктов	Для ведения личного подсобного хозяйства	13	02:020	1 000	468.59	468 590.00
6841	Российская Федерация. Республика Северная Осетия - Алания, м р-н Пригородный. с.п Черменское, с Новое. линия 7, участок 37	Пригородный	15:08:0020101:4175	003002000000 Земли населенных пунктов	Ведение личного подсобного хозяйства	13	02:020	1 500	468,59	702 885,00
6842	Российская Федерация, Республика Северная Осетия - Алания, Пригородный район, северная окраина с. Новое	Пригородный	15:08:0020101:4177	003003000000 Земли промышленности, энергетики, транспорта, связи, радиовещания, телевидения, информатики, земли для обеспечения космической деятельности, земли обороны, безопасности и земли иного специального назначения	Производственная деятельность, предпринимательство, склад	6	06:000	10 749	624,97	6 717 802,53
6843	Российская Федерация. Республика Северная Осетия - Алания, Пригородный район. северная окраина с Новое	Пригородный	15:08:0020101:4178	003003000000 Земли промышленности. энергетики. транспорта, связи. радиовещания, телевидения. информатики. земли для обеспечения космической деятельности, земли обороны. безопасности и земли иного специального назначения	Производственная деятельность, предпринимательство, склад	6	06:000	17 619	624,97	11 011 346,43
6844	Российская Федерация, Республика Северная Осетия - Алания, р-н Пригородный, с. Новое, линия 10, участок 18	Пригородный	15:08:0020101:4180	003002000000 Земли населенных пунктов	Для ведения личного подсобного хозяйства (приусадебный земельный участок)	13	02:020	1 498	468,59	701 947,82
6845	Российская Федерация, Республика Северная Осетия - Алания, Пригородный р-н, с. Новое, линия. 7	Пригородный	15:08:0020101:4181	003002000000 Земли населенных пунктов	Для эксплуатации объектов производственного назначения	6	06:000	7 461	245,97	1 835 182,17
6846	Российская Федерация. Республика Северная Осетия - Алания, Пригородный р-н , с Новое. линия. 7	Пригородный	15:08:0020101:4182	003002000000 Земли населенных пунктов	Для эксплуатации объектов производственного назначения	6	06:000	21 897	245,97	5 386 005,09
6847	Российская Федерация. Республика Северная Осетия - Алания, Пригородный р-н , с Новое. линия. 7	Пригородный	15:08:0020101:4183	003002000000 Земли населенных пунктов	Для завершения строительства и эксплуатации объектов по производству сельскохозяйственной продукции	1	01:180	2 518	194,47	489 675,46
6848	Российская Федерация, Республика Северная Осетия - Алания, Пригородный р-н, с. Новое, линия. 7	Пригородный	15:08:0020101:4184	003002000000 Земли населенных пунктов	Для завершения строительства и эксплуатации объектов по производству сельскохозяйственной продукции	1	01:180	139 775	194,47	27 182 044,25
6849	Республика Северная Осетия-Алания, р-н Пригородный. с.Майское. линия 2, участок 6	Пригородный	15.08:0020101.419	003002000000 Земли населенных пунктов	Для ведения личного подсобного хозяйства	13	02:020	1 000	468.59	468 590.00
6850	Российская Федерация, Республика Северная Осетия - Алания, р-н Пригородный, с. Новое. линия 4. уч. 37	Пригородный	15:08:0020101:4197	003002000000 Земли населенных пунктов	Для ведения личного подсобного хозяйства и строительства жилого дома	13	02:020	1 491	468.59	698 667.69
6851	Российская Федерация, Республика Северная Осетия - Алания, р-н Пригородный. с. Новое. линия 15. уч. 37	Пригородный	15:08:0020101:4198	003002000000 Земли населенных пунктов	Для ведения личного подсобного хозяйства (приусадебный земельный участок)	13	02:020	1 042	468,59	488 270,78
6852	Российская Федерация, Республика Северная Осетия - Алания, р-н Пригородный, с. Новое, линия 9	Пригородный	15:08:0020101:4200	003002000000 Земли населенных пунктов	Личное подсобное хозяйство и строительство жилого дома	13	02:020	1 500	468,59	702 885,00
6853	Российская Федерация, Республика Северная Осетия - Алания, Пригородный р-н, с. Новое, линия 4	Пригородный	15:08:0020101:4203	003002000000 Земли населенных пунктов	Для ведения личного подсобного хозяйства (приусадебный земельный участок)	13	02:020	1 230	468.59	576 365.70
6854	Российская Федерация. Республика Северная Осетия - Алания, р-н Пригородный. с Новое, линия 20, уч 6	Пригородный	15:08:0020101:4204	003002000000 Земли населенных пунктов	Для ведения личного подсобного хозяйства (приусадебный земельный участок)	13	02:020	997	468.59	467 184.23
6855	Российская Федерация. Республика Северная Осетия - Алания, м р-н Пригородный. с.п Черменское, с Новое. линия 19, участок 21	Пригородный	15:08:0020101:4205	003002000000 Земли населенных пунктов	Для ведения личного подсобного хозяйства	13	02:020	1 005	468,59	470 932,95
6856	Российская Федерация, Республика Северная Осетия - Алания, Пригородный район, с. Новое. линия 9	Пригородный	15:08:0020101:4206	003002000000 Земли населенных пунктов	Для ведения личного подсобного хозяйства	13	02:020	1 010	468,59	473 275,90
6857	Российская Федерация, Республика Северная Осетия - Алания, р-н Пригородный, с. Новое, линия 13, участок 30	Пригородный	15:08:0020101:4207	003002000000 Земли населенных пунктов	Для ведения личного подсобного хозяйства (приусадебный земельный участок)	13	02:020	1 028	468.59	481 710.52
6858	Российская Федерация. Республика Северная Осетия - Алания, Пригородный район. с Новое, линия 9. участок 21	Пригородный	15:08:0020101:4209	003002000000 Земли населенных пунктов	Для ведения личного подсобного хозяйства (приусадебный земельный участок)	13	02:020	1 050	468.59	492 019.50

№ п/п	Местоположение ЗУ	Район	Кадастровый номер ЗУ	Категория земель	Разрешенное использование по документу	Код вида разрешенного использования (в соответствии с классификатором видов разрешенного использования земельных участков)	Вид использования объектов недвижимости	Площадь	УПКС	КС
6859	Российская Федерация, Республика Северная Осетия-Алания, Пригородный район, с Новое, линия 9, участок 25	Пригородный	15:08:0020101:4210	003002000000 Земли населенных пунктов	Для ведения личного подсобного хозяйства	13	02.02.02	990	468,59	463 904,10
6860	Российская Федерация, Республика Северная Осетия - Алания, р-н Пригородный, с. Новое, линия 1	Пригородный	15:08:0020101:4211	003002000000 Земли населенных пунктов	Для ведения личного подсобного хозяйства (приусадебный земельный участок)	13	02.02.02	2 992	468,59	1 402 021,28
6861	Российская Федерация, Республика Северная Осетия - Алания, р-н Пригородный, с. Новое, линия 1	Пригородный	15:08:0020101:4212	003002000000 Земли населенных пунктов	Для ведения личного подсобного хозяйства (приусадебный земельный участок)	13	02.02.02	1 507	468,59	706 165,13
6862	Российская Федерация, Республика Северная Осетия - Алания, р-н Пригородный, с. Новое, линия 22, уч. 28	Пригородный	15:08:0020101:4213	003002000000 Земли населенных пунктов	Для ведения личного подсобного хозяйства и строительства жилого дома	13	02.02.02	997	468,59	467 184,23
6863	Российская Федерация, Республика Северная Осетия-Алания, Пригородный район, с Новое, линия 15, участок 9	Пригородный	15:08:0020101:4216	003002000000 Земли населенных пунктов	Для ведения личного подсобного хозяйства (приусадебный земельный участок)	13	02.02.02	998	468,59	467 652,82
6864	Российская Федерация, Республика Северная Осетия - Алания, р-н Пригородный, с. Новое, линия 18, участок 5	Пригородный	15:08:0020101:4217	003002000000 Земли населенных пунктов	Для ведения личного подсобного хозяйства (приусадебный земельный участок)	13	02.02.02	994	468,59	465 778,46
6865	Российская Федерация, Республика Северная Осетия - Алания, р-н Пригородный, с Новое, линия 14, участок 30	Пригородный	15:08:0020101:4220	003002000000 Земли населенных пунктов	Для ведения личного подсобного хозяйства (приусадебный земельный участок)	13	02.02.02	993	468,59	465 309,87
6866	Российская Федерация, Республика Северная Осетия - Алания, р-н Пригородный, с Новое, линия 19, участок 38	Пригородный	15:08:0020101:4221	003002000000 Земли населенных пунктов	Для ведения личного подсобного хозяйства (приусадебный земельный участок)	13	02.02.02	997	468,59	467 184,23
6867	Российская Федерация, Республика Северная Осетия - Алания, р-н Пригородный, с Новое, линия 22, участок 49	Пригородный	15:08:0020101:4222	003002000000 Земли населенных пунктов	Для ведения личного подсобного хозяйства (приусадебный земельный участок)	13	02.02.02	772	468,59	361 751,48
6868	Российская Федерация, Республика Северная Осетия - Алания, Пригородный район, с. Новое, линия 18, участок 24	Пригородный	15:08:0020101:4223	003002000000 Земли населенных пунктов	Для ведения личного подсобного хозяйства (приусадебный земельный участок)	13	02.02.02	1 491	468,59	698 667,69
6869	Российская Федерация, Республика Северная Осетия-Алания, Пригородный район, с. Новое, линия 8, уч. 24	Пригородный	15:08:0020101:4224	003002000000 Земли населенных пунктов	Для ведения личного подсобного хозяйства(приусадебный земельный участок)	13	02.02.02	989	468,59	463 435,51
6870	Российская Федерация, Республика Северная Осетия-Алания, р-н Пригородный, с Новое, линия 19, участок 42	Пригородный	15:08:0020101:4225	003002000000 Земли населенных пунктов	Для ведения личного подсобного хозяйства (приусадебный земельный участок)	13	02.02.02	1 010	468,59	473 275,90
6871	Российская Федерация, Республика Северная Осетия - Алания, р-н Пригородный, с Новое, линия 20, участок 11	Пригородный	15:08:0020101:4226	003002000000 Земли населенных пунктов	Для ведения личного подсобного хозяйства (приусадебный земельный участок)	13	02.02.02	997	468,59	467 184,23
6872	Российская Федерация, Республика Северная Осетия - Алания, Пригородный район, с. Новое, линия 3, уч. 6	Пригородный	15:08:0020101:4229	003002000000 Земли населенных пунктов	Для ведения личного подсобного хозяйства	13	02.02.02	1 502	468,59	703 822,18
6873	Российская Федерация, Республика Северная Осетия - Алания, р-н Пригородный, с. Новое, линия 12, участок 18	Пригородный	15:08:0020101:4230	003002000000 Земли населенных пунктов	Для ведения личного подсобного хозяйства (приусадебный земельный участок)	13	02.02.02	989	468,59	463 435,51
6874	Республика Северная Осетия - Алания, р-н Пригородный, с. Новое, линия 15, участок 45	Пригородный	15:08:0020101:4231	003002000000 Земли населенных пунктов	Для ведения личного подсобного хозяйства (приусадебный земельный участок)	13	02.02.02	998	468,59	467 652,82
6875	Российская Федерация, Республика Северная Осетия - Алания, муниципальный район Пригородный, сельское поселение Майское, с Майское, линия 7, участок 40	Пригородный	15:08:0020101:4237	003002000000 Земли населенных пунктов	для ведения личного подсобного хозяйства (приусадебный земельный участок)	13	02.02.02	1 000	468,59	468 590,00
6876	Российская Федерация, Республика Северная Осетия - Алания, Пригородный район, с. Новое, линия 1, участок 31	Пригородный	15:08:0020101:4238	003002000000 Земли населенных пунктов	Для ведения приусадебного хозяйства и строительства жилого дома	13	02.02.02	1 500	468,59	702 885,00
6877	Российская Федерация, Республика Северная Осетия - Алания, Пригородный район, с. Новое, линия 19, участок 39	Пригородный	15:08:0020101:4239	003002000000 Земли населенных пунктов	Для ведения личного подсобного хозяйства (приусадебный земельный участок)	13	02.02.02	997	468,59	467 184,23
6878	Российская Федерация, Республика Северная Осетия-Алания, р-н Пригородный, с Новое, линия 12, участок 30	Пригородный	15:08:0020101:4240	003002000000 Земли населенных пунктов	Для ведения личного подсобного хозяйства(приусадебный земельный участок)	13	02.02.02	1 025	468,59	480 304,75
6879	Российская Федерация, Республика Северная Осетия - Алания, Пригородный район, с. Новое, линия 6	Пригородный	15:08:0020101:4244	003002000000 Земли населенных пунктов	Для ведения личного подсобного хозяйства	13	02.02.02	600	468,59	281 154,00
6880	Российская Федерация, Республика Северная Осетия - Алания, Пригородный район, с. Новое, линия 6	Пригородный	15:08:0020101:4245	003002000000 Земли населенных пунктов	Для ведения личного подсобного хозяйства	13	02.02.02	600	468,59	281 154,00
6881	Российская Федерация, Республика Северная Осетия - Алания, Пригородный район, с. Новое, линия 6	Пригородный	15:08:0020101:4246	003002000000 Земли населенных пунктов	Для ведения личного подсобного хозяйства	13	02.02.02	735	468,59	344 483,65
6882	Российская Федерация, Республика Северная Осетия - Алания, Пригородный район, с Новое, линия 7, уч. 38	Пригородный	15:08:0020101:4247	003002000000 Земли населенных пунктов	Для ведения личного подсобного хозяйства (приусадебный земельный участок)	13	02.02.02	1 038	468,59	486 396,42
6883	Российская Федерация, Республика Северная Осетия - Алания, р-н Пригородный, с. Новое, линия 6, участок 56	Пригородный	15:08:0020101:4249	003002000000 Земли населенных пунктов	Для ведения личного подсобного хозяйства (приусадебный земельный участок)	13	02.02.02	1 505	468,59	705 227,95
6884	Российская Федерация, Республика Северная Осетия-Алания, Пригородный район, с. Новое, линия 13	Пригородный	15:08:0020101:4250	003002000000 Земли населенных пунктов	Для ведения личного подсобного хозяйства	13	02.02.02	2 726	468,59	1 277 376,34
6885	Российская Федерация, Республика Северная Осетия-Алания, р-н Пригородный, с. Новое, линия 16	Пригородный	15:08:0020101:4251	003002000000 Земли населенных пунктов	Для ведения личного подсобного хозяйства (приусадебный земельный участок)	13	02.02.02	802	468,59	375 809,18
6886	Российская Федерация, Республика Северная Осетия-Алания, Пригородный район, с Новое, линия 13	Пригородный	15:08:0020101:4252	003002000000 Земли населенных пунктов	Для ведения личного подсобного хозяйства	13	02.02.02	2 728	468,59	1 278 313,52
6887	Российская Федерация, Республика Северная Осетия - Алания, Пригородный район, с. Новое, линия 1, участок 30	Пригородный	15:08:0020101:4253	003002000000 Земли населенных пунктов	Для ведения личного подсобного хозяйства (приусадебный земельный участок)	13	02.02.02	1 502	468,59	703 822,18

№ п/п	Местоположение ЗУ	Район	Кадастровый номер ЗУ	Категория земель	Разрешенное использование по документу	Код вида разрешенного использования (в соответствии с классификатором видов разрешенного использования земельных участков)	Вид использования объектов недвижимости	Площадь	УПКС	КС
6888	Российская Федерация, Республика Северная Осетия - Алания, Пригородный район, с. Новое, линия 3, участок 5а	Пригородный	15:08:0020101:4254	0030020000000 Земли населенных пунктов	Для ведения личного подсобного хозяйства (приусадебный земельный участок)	13	02.0.20	1 500	468,59	702 885,00
6889		Пригородный	15:08:0020101:4256	0030020000000 Земли населенных пунктов	Для ведения личного подсобного хозяйства (приусадебный земельный участок)	13	02.0.20	997	468,59	467 184,23
6890	Российская Федерация, Республика Северная Осетия - Алания, Пригородный район, с. Новое, линия 19, участок 46	Пригородный	15:08:0020101:4258	0030020000000 Земли населенных пунктов	Для ведения личного подсобного хозяйства (приусадебный земельный участок)	13	02.0.20	1 078	468.59	505 140.02
6891	Республика Северная Осетия-Алания, р-н Пригородный, с Майское, линия 3, уч 57	Пригородный	15.08:0020101.426	0030020000000 Земли населенных пунктов	Для ведения личного подсобного хозяйства и завершения строительства жилого дома	13	02.0.20	1 000	468.59	468 590.00
6892	Российская Федерация, Республика Северная Осетия - Алания, Пригородный район, с. Новое, линия 9, участок 1	Пригородный	15:08:0020101:4260	0030020000000 Земли населенных пунктов	Для ведения личного подсобного хозяйства	13	02.0.20	2 999	468,59	1 405 301.41
6893		Пригородный	15:08:0020101:4261	0030020000000 Земли населенных пунктов	Для ведения личного подсобного хозяйства (приусадебный земельный участок)	13	02.0.20	997	468,59	467 184,23
6894	Российская Федерация, Республика Северная Осетия-Алания, р-н Пригородный, с. Новое, линия 13	Пригородный	15:08:0020101:4262	0030020000000 Земли населенных пунктов	Для ведения личного подсобного хозяйства (приусадебный земельный участок)	13	02.0.20	1 444	468.59	676 642.96
6895	Российская Федерация, Республика Северная Осетия-Алания, Пригородный район, с Новое, линия 6, участок 6	Пригородный	15:08:0020101:4263	0030020000000 Земли населенных пунктов	Для ведения личного подсобного хозяйства (приусадебный земельный участок)	13	02.0.20	1 494	468.59	700 073.46
6896	Российская Федерация, Республика Северная Осетия - Алания, Пригородный район, с. Новое, линия 20, участок 38	Пригородный	15:08:0020101:4264	0030020000000 Земли населенных пунктов	Для ведения личного подсобного хозяйства (приусадебный земельный участок)	13	02.0.20	997	468,59	467 184,23
6897	Российская Федерация, Республика Северная Осетия-Алания, р-н Пригородный, с. Новое, линия 18, участок 8	Пригородный	15:08:0020101:4265	0030020000000 Земли населенных пунктов	Для ведения личного подсобного хозяйства (приусадебный земельный участок)	13	02.0.20	1 480	468,59	693 513,20
6898	Российская Федерация, Республика Северная Осетия - Алания, Пригородный район, с. Новое, линия 5, участок 3	Пригородный	15:08:0020101:4270	0030020000000 Земли населенных пунктов	Для ведения личного подсобного хозяйства (приусадебный земельный участок)	13	02.0.20	1 467	468.59	687 421.53
6899	Российская Федерация, Республика Северная Осетия - Алания, р-н Пригородный, с. Новое, линия 15, участок 23	Пригородный	15:08:0020101:4271	0030020000000 Земли населенных пунктов	Для ведения личного подсобного хозяйства (приусадебный земельный участок)	13	02.0.20	998	468.59	467 652.82
6900	Российская Федерация, Республика Северная Осетия - Алания, Пригородный район, с. Новое, линия 7, участок 59	Пригородный	15:08:0020101:4275	0030020000000 Земли населенных пунктов	Для ведения личного подсобного хозяйства (приусадебный земельный участок)	13	02.0.20	1 036	468,59	485 459,24
6901	Российская Федерация, Республика Северная Осетия - Алания, Пригородный муниципальный район, с. Новое, линия 11, участок 52	Пригородный	15:08:0020101:4280	0030020000000 Земли населенных пунктов	Для ведения личного подсобного хозяйства(приусадебный земельный участок)	13	02.0.20	982	468,59	460 155,38
6902	Российская Федерация, Республика Северная Осетия - Алания, Пригородный район, с. Новое, линия 11, участок 50	Пригородный	15:08:0020101:4281	0030020000000 Земли населенных пунктов	Для ведения личного подсобного хозяйства (приусадебный земельный участок)	13	02.0.20	981	468.59	459 686.79
6903	Российская Федерация, Республика Северная Осетия - Алания, Пригородный район, с. Новое, линия 11, участок 26	Пригородный	15:08:0020101:4282	0030020000000 Земли населенных пунктов	Для ведения личного подсобного хозяйства (приусадебный земельный участок)	13	02.0.20	1 015	468.59	475 618.85
6904	Российская Федерация, Республика Северная Осетия - Алания, Пригородный район, с. Новое, линия 12, 40	Пригородный	15:08:0020101:4283	0030020000000 Земли населенных пунктов	Для ведения личного подсобного хозяйства (приусадебный земельный участок)	13	02.0.20	1 113	468,59	521 540,67
6905	Российская Федерация, Республика Северная Осетия - Алания, Пригородный район, с. Новое, линия 7, участок 41	Пригородный	15:08:0020101:4284	0030020000000 Земли населенных пунктов	Для ведения личного подсобного хозяйства (приусадебный земельный участок)	13	02.0.20	1 007	468,59	471 870,13
6906	Российская Федерация, Республика Северная Осетия - Алания, Пригородный район, с. Новое, линия 22, участок 24	Пригородный	15:08:0020101:4285	0030020000000 Земли населенных пунктов	Для ведения личного подсобного хозяйства (приусадебный земельный участок)	13	02.0.20	997	468.59	467 184.23
6907	Российская Федерация, Республика Северная Осетия - Алания, м-р-н Пригородный, с.п. Черменское, с. Новое, линия 12, участок 42	Пригородный	15:08:0020101:4286	0030020000000 Земли населенных пунктов	Для ведения личного подсобного хозяйства (приусадебный земельный участок)	13	02.0.20	1 076	468.59	504 202.84
6908	Российская Федерация, Республика Северная Осетия - Алания, Пригородный район, с. Новое, линия 11, участок 28	Пригородный	15:08:0020101:4287	0030020000000 Земли населенных пунктов	Для ведения личного подсобного хозяйства	13	02.0.20	1 000	468,59	468 590,00
6909	Российская Федерация, Республика Северная Осетия-Алания, Пригородный район, с. Новое, линия 7, участок 39	Пригородный	15:08:0020101:4289	0030020000000 Земли населенных пунктов	Для ведения личного подсобного хозяйства (приусадебный земельный участок)	13	02.0.20	1 376	468,59	644 779,84
6910	Российская Федерация, Республика Северная Осетия - Алания, Пригородный район, западнее с. Майское	Пригородный	15:08:0020101:4291	0030010000000 Земли сельскохозяйственного назначения	Ведение личного подсобного хозяйства на полевых участках	1	01.16.0	7 441	12,75	94 872,75
6911	Российская Федерация, Республика Северная Осетия - Алания, м-р-н Пригородный, с Новое, линия 21, участок 37	Пригородный	15:08:0020101:4292	0030020000000 Земли населенных пунктов	Для ведения личного подсобного хозяйства (приусадебный земельный участок)	13	02.0.20	996	468.59	466 715.64
6912	Российская Федерация, Республика Северная Осетия - Алания, м-р-н Пригородный, с.п. Черменское, с Новое, линия 22, участок 36	Пригородный	15:08:0020101:4293	0030020000000 Земли населенных пунктов	Для ведения личного подсобного хозяйства(приусадебный земельный участок)	13	02.0.20	988	468,59	462 966,92
6913	Российская Федерация, Республика Северная Осетия - Алания, м-р-н Пригородный, с.п. Черменское, с. Новое, линия 18, участок 22	Пригородный	15:08:0020101:4295	0030020000000 Земли населенных пунктов	Для ведения личного подсобного хозяйства (приусадебный земельный участок)	13	02.0.20	1 513	468,59	708 976,67
6914	Российская Федерация, Республика Северная Осетия - Алания, Пригородный район, с. Новое, линия 21, участок 13	Пригородный	15:08:0020101:4297	0030020000000 Земли населенных пунктов	Для ведения личного подсобного хозяйства (приусадебный земельный участок)	13	02.0.20	997	468.59	467 184.23

№ п/п	Местоположение ЗУ	Район	Кадастровый номер ЗУ	Категория земель	Разрешенное использование по документу	Код вида разрешенного использования (в соответствии с классификатором видов разрешенного использования земельных участков)	Вид использования объектов недвижимости	Площадь	УПКС	КС
6915	Российская Федерация, Республика Северная Осетия - Алания, Пригородный район, с.п. Черменское, с. Новое, линия 2, участок 46	Пригородный	15:08:0020101:4301	0030020000000 Земли населенных пунктов	Для ведения личного подсобного хозяйства (приусадебный земельный участок)	13	020020	1 500	468,59	702 885,00
6916	Российская Федерация, Республика Северная Осетия - Алания, мр-н Пригородный, с.п. Черменское, с. Новое, линия 2, участок 50	Пригородный	15:08:0020101:4303	0030020000000 Земли населенных пунктов	Для ведения личного подсобного хозяйства(приусадебный земельный участок)	13	020020	1 500	468,59	702 885,00
6917	Российская Федерация, Республика Северная Осетия - Алания, Пригородный район, с. Новое	Пригородный	15:08:0020101:4307	0030020000000 Земли населенных пунктов	Для ведения личного подсобного хозяйства	13	020020	1 487	468,59	696 793,33
6918	Республика Северная Осетия-Алания, р-н Пригородный, с Майское, линия 2, участок 84	Пригородный	15:08:0020101:431	0030020000000 Земли населенных пунктов	Для ведения личного подсобного хозяйства	13	020020	1 000	468,59	468 590,00
6919	Республика Северная Осетия-Алания, р-н Пригородный, с Майское, линия 2, уч 56	Пригородный	15:08:0020101:432	0030020000000 Земли населенных пунктов	Для ведения личного подсобного хозяйства и строительства жилого дома	13	020020	1 000	468,59	468 590,00
6920	Республика Северная Осетия-Алания, р-н Пригородный, с Майское, линия 2, уч 89	Пригородный	15:08:0020101:435	0030020000000 Земли населенных пунктов	Для ведения личного подсобного хозяйства	13	020020	1 000	468,59	468 590,00
6921	Республика Северная Осетия-Алания, р-н Пригородный, с Майское, линия 5, участок 26	Пригородный	15:08:0020101:436	0030020000000 Земли населенных пунктов	Для ведения личного подсобного хозяйства	13	020020	1 000	468,59	468 590,00
6922	Республика Северная Осетия-Алания, р-н Пригородный, с Майское, линия 2, участок 85	Пригородный	15:08:0020101:437	0030020000000 Земли населенных пунктов	Для ведения личного подсобного хозяйства	13	020020	1 000	468,59	468 590,00
6923	Респ. Северная Осетия - Алания, р-н Пригородный, с Майское, линия 2, участок №87	Пригородный	15:08:0020101:438	0030020000000 Земли населенных пунктов	Для ведения личного подсобного хозяйства	13	020020	1 000	468,59	468 590,00
6924	Республика Северная Осетия-Алания, р-н Пригородный, с Майское, линия 7, участок 9	Пригородный	15:08:0020101:440	0030020000000 Земли населенных пунктов	Для ведения личного подсобного хозяйства	13	020020	1 000	468,59	468 590,00
6925	Республика Северная Осетия-Алания, р-н Пригородный, с Майское, линия 2, участок 4	Пригородный	15:08:0020101:441	0030020000000 Земли населенных пунктов	Для ведения личного подсобного хозяйства	13	020020	1 000	468,59	468 590,00
6926	Респ. Северная Осетия - Алания, р-н Пригородный, с Майское, линия 7, участок №5	Пригородный	15:08:0020101:442	0030020000000 Земли населенных пунктов	Для ведения личного подсобного хозяйства	13	020020	1 000	468,59	468 590,00
6927	Республика Северная Осетия - Алания, р-н Пригородный, с.Майское, линия 6, участок 11	Пригородный	15:08:0020101:447	0030020000000 Земли населенных пунктов	Для строительства жилого дома и ведения личного подсобного хозяйства	13	020010	1 000	468,59	468 590,00
6928	Респ. Северная Осетия - Алания, р-н Пригородный, с. Майское, линия 6, участок №6	Пригородный	15:08:0020101:449	0030020000000 Земли населенных пунктов	Для ведения личного подсобного хозяйства	13	020020	1 000	468,59	468 590,00
6929	Республика Северная Осетия-Алания, р-н Пригородный, с. Майское, линия 7, участок 7	Пригородный	15:08:0020101:450	0030020000000 Земли населенных пунктов	Для ведения личного подсобного хозяйства	13	020020	1 000	468,59	468 590,00
6930	Республика Северная Осетия-Алания, р-н Пригородный, с Майское, линия 3, участок 5	Пригородный	15:08:0020101:453	0030020000000 Земли населенных пунктов	Для ведения личного подсобного хозяйства	13	020020	1 000	468,59	468 590,00
6931	Респ. Северная Осетия - Алания, р-н Пригородный, с Майское, 6 линия, участок №21	Пригородный	15:08:0020101:454	0030020000000 Земли населенных пунктов	Для ведения личного подсобного хозяйства	13	020020	1 000	468,59	468 590,00
6932	Республика Северная Осетия - Алания, р-н Пригородный, с.Майское, линия 4, уч.73	Пригородный	15:08:0020101:455	0030020000000 Земли населенных пунктов	Для ведения личного подсобного хозяйства	13	020020	1 000	468,59	468 590,00
6933	с правой стороны автодороги Кантышево-Назрань на границе с РИ	Пригородный	15:08:0020101:46	0030010000000 Земли сельскохозяйственного назначения	для выращивания сельскохозяйственных культур	1	010020	1 213	12,75	15 465,75
6934	Респ. Северная Осетия - Алания, р-н Пригородный, с Майское, 3 линия, учас № 4	Пригородный	15:08:0020101:461	0030020000000 Земли населенных пунктов	Для ведения личного подсобного хозяйства	13	020020	1 000	468,59	468 590,00
6935	Республика Северная Осетия-Алания, р-н Пригородный, с Майское, линия 5, участок 95	Пригородный	15:08:0020101:462	0030020000000 Земли населенных пунктов	Для ведения личного подсобного хозяйства	13	020020	1 000	468,59	468 590,00
6936	Российская Федерация, Республика Северная Осетия - Алания, Пригородный район, с. Майское, линия 2, участок № 48	Пригородный	15:08:0020101:467	0030020000000 Земли населенных пунктов	Для ведения личного подсобного хозяйства	13	020020	1 000	468,59	468 590,00
6937	Республика Северная Осетия-Алания, р-н Пригородный, с Майское, линия 4, уч 3	Пригородный	15:08:0020101:468	0030020000000 Земли населенных пунктов	Для ведения личного подсобного хозяйства	13	020020	1 000	468,59	468 590,00
6938	Респ. Северная Осетия - Алания, р-н Пригородный, с Майское, с левой стороны автодороги Владикавказ-Моздок Кантышево-Назрань	Пригородный	15:08:0020101:47	0030010000000 Земли сельскохозяйственного назначения	Под существующее кафе, магазин и строительство АЗК	4	040096	1 744	983,70	1 715 572,80
6939	Республика Северная Осетия-Алания, р-н Пригородный, с Майское, линия 2, участок 24	Пригородный	15:08:0020101:472	0030020000000 Земли населенных пунктов	Для строительства жилого дома и ведения личного подсобного хозяйства	13	020010	1 000	468,59	468 590,00
6940	Республика Северная Осетия-Алания, р-н Пригородный, с Майское, линия 4, уч 5	Пригородный	15:08:0020101:473	0030020000000 Земли населенных пунктов	Для ведения личного подсобного хозяйства	13	020020	1 000	468,59	468 590,00
6941	Республика Северная Осетия-Алания, р-н Пригородный, с Майское, линия 3, участок 32	Пригородный	15:08:0020101:474	0030020000000 Земли населенных пунктов	Для ведения личного подсобного хозяйства	13	020020	1 000	468,59	468 590,00
6942	Республика Северная Осетия-Алания, р-н Пригородный, с Майское, линия 3, участок 34	Пригородный	15:08:0020101:475	0030020000000 Земли населенных пунктов	Для ведения личного подсобного хозяйства	13	020020	1 000	468,59	468 590,00
6943	Республика Северная Осетия-Алания, р-н Пригородный, с Майское, линия 4, уч 111	Пригородный	15:08:0020101:476	0030020000000 Земли населенных пунктов	Для ведения личного подсобного хозяйства	13	020020	1 000	468,59	468 590,00
6944	Республика Северная Осетия-Алания, р-н Пригородный, с. Майское, линия 2, участок 47	Пригородный	15:08:0020101:477	0030020000000 Земли населенных пунктов	Для строительства жилого дома и ведения личного подсобного хозяйства	13	020010	1 000	468,59	468 590,00
6945	Республика Северная Осетия-Алания, р-н Пригородный, с Майское, линия 1, участок 27	Пригородный	15:08:0020101:481	0030020000000 Земли населенных пунктов	Для ведения личного подсобного хозяйства	13	020020	1 000	468,59	468 590,00
6946	Республика Северная Осетия-Алания, р-н Пригородный, с Майское, линия 6, участок 9	Пригородный	15:08:0020101:484	0030020000000 Земли населенных пунктов	Для ведения личного подсобного хозяйства	13	020020	1 000	468,59	468 590,00
6947	Республика Северная Осетия - Алания, р-н Пригородный, с.Майское, линия 2, участок 45	Пригородный	15:08:0020101:485	0030020000000 Земли населенных пунктов	Для строительства жилого дома и ведения личного подсобного хозяйства	13	020010	1 000	468,59	468 590,00
6948	Республика Северная Осетия-Алания, р-н Пригородный, с Майское, линия 2, участок 75	Пригородный	15:08:0020101:486	0030020000000 Земли населенных пунктов	Для ведения личного подсобного хозяйства	13	020020	1 000	468,59	468 590,00
6949	Республика Северная Осетия-Алания, р-н Пригородный, с Майское, линия 2, участок 77	Пригородный	15:08:0020101:487	0030020000000 Земли населенных пунктов	Для ведения личного подсобного хозяйства	13	020020	1 000	468,59	468 590,00
6950	Республика Северная Осетия-Алания, р-н Пригородный, с Майское, линия 4, уч 101	Пригородный	15:08:0020101:488	0030020000000 Земли населенных пунктов	Для ведения личного подсобного хозяйства и строительства жилого дома	13	020020	1 000	468,59	468 590,00
6951	Республика Северная Осетия-Алания, р-н Пригородный, с Майское, линия 4, уч 103	Пригородный	15:08:0020101:489	0030020000000 Земли населенных пунктов	Для ведения личного подсобного хозяйства и строительства жилого дома	13	020020	1 000	468,59	468 590,00
6952	Республика Северная Осетия-Алания, р-н Пригородный, с Майское, линия 4, уч 99	Пригородный	15:08:0020101:490	0030020000000 Земли населенных пунктов	Для ведения личного подсобного хозяйства и строительства жилого дома	13	020020	1 000	468,59	468 590,00
6953	Республика Северная Осетия-Алания, р-н Пригородный, с Майское, линия 2, участок 83	Пригородный	15:08:0020101:491	0030020000000 Земли населенных пунктов	Для ведения личного подсобного хозяйства и строительства жилого дома	13	020020	1 000	468,59	468 590,00

№ п/п	Местоположение ЗУ	Район	Кадастровый номер ЗУ	Категория земель	Разрешенное использование по документу	Код вида разрешенного использования (в соответствии с классификатором видов разрешенного использования земельных участков)	Вид использования объектов недвижимости	Площадь	УПКС	КС
6954	Республика Северная Осетия-Алания, р-н Пригородный, с Майское, линия 2, участок 81	Пригородный	15:08:0020101:492	003002000000 Земли населенных пунктов	Для ведения личного подсобного хозяйства и строительства жилого дома	13	02:0020	1 000	468,59	468 590,00
6955	Республика Северная Осетия-Алания, р-н Пригородный, с Майское, линия 4, уч 53	Пригородный	15:08:0020101:493	003002000000 Земли населенных пунктов	Для ведения личного подсобного хозяйства и строительства жилого дома	13	02:0020	1 000	468,59	468 590,00
6956	Республика Северная Осетия-Алания, р-н Пригородный, с Майское, линия 9, участок 3	Пригородный	15:08:0020101:494	003002000000 Земли населенных пунктов	Для ведения личного подсобного хозяйства и строительства жилого дома	13	02:0020	1 000	468.59	468 590.00
6957	Республика Северная Осетия-Алания, р-н Пригородный, с Майское, линия 4, уч 31	Пригородный	15:08:0020101:495	003002000000 Земли населенных пунктов	Для строительства жилого дома и ведения личного подсобного хозяйства	13	02:0020	1 000	468.59	468 590.00
6958	Республика Северная Осетия-Алания, р-н Пригородный, с Майское, линия 2, участок 69	Пригородный	15:08:0020101:499	003002000000 Земли населенных пунктов	Для индивидуального жилищного строительства	13	02:0010	1 000	468,59	468 590,00
6959	Республика Северная Осетия-Алания, р-н Пригородный, с Майское, линия 5, участок 33	Пригородный	15:08:0020101:500	003002000000 Земли населенных пунктов	Для ведения личного подсобного хозяйства и строительства жилого дома	13	02:0020	1 000	468,59	468 590,00
6960	Республика Северная Осетия-Алания, р-н Пригородный, с Майское, линия 3, участок 7	Пригородный	15:08:0020101:501	003002000000 Земли населенных пунктов	Для ведения личного подсобного хозяйства	13	02:0020	1 000	468.59	468 590.00
6961	Республика Северная Осетия-Алания, р-н Пригородный, с Майское, линия 2, участок 86	Пригородный	15:08:0020101:504	003002000000 Земли населенных пунктов	Для ведения личного подсобного хозяйства и строительства жилого дома	13	02:0020	1 000	468.59	468 590.00
6962	Республика Северная Осетия-Алания, р-н Пригородный, с Майское, линия 4, уч 96	Пригородный	15:08:0020101:507	003002000000 Земли населенных пунктов	Для ведения личного подсобного хозяйства и строительства жилого дома	13	02:0020	1 000	468,59	468 590,00
6963	Республика Северная Осетия-Алания, р-н Пригородный, с Майское, линия 4, уч 98	Пригородный	15:08:0020101:508	003002000000 Земли населенных пунктов	Для ведения личного подсобного хозяйства и строительства жилого дома	13	02:0020	1 000	468,59	468 590,00
6964	Республика Северная Осетия - Алания, р-н Пригородный, с.Майское, линия 3, участок 122	Пригородный	15:08:0020101:511	003002000000 Земли населенных пунктов	Для ведения личного подсобного хозяйства и строительства жилого дома	13	02:0020	1 000	468.59	468 590.00
6965	Республика Северная Осетия-Алания, р-н Пригородный, с Майское, линия 3, участок 77	Пригородный	15:08:0020101:513	003002000000 Земли населенных пунктов	Для ведения личного подсобного хозяйства и строительства жилого дома	13	02:0020	1 000	468.59	468 590.00
6966	Республика Северная Осетия-Алания, р-н Пригородный, с Майское, линия 3, участок 83	Пригородный	15:08:0020101:517	003002000000 Земли населенных пунктов	Для ведения личного подсобного хозяйства и строительства жилого дома	13	02:0020	1 000	468,59	468 590,00
6967	Республика Северная Осетия-Алания, р-н Пригородный, с Майское, линия 4, уч 2	Пригородный	15:08:0020101:520	003002000000 Земли населенных пунктов	Для строительства жилого дома и ведения личного подсобного хозяйства	13	02:0020	1 000	468,59	468 590,00
6968	Российская Федерация, Республика Северная Осетия-Алания, р-н Пригородный, с. Майское, линия 4, уч. 7	Пригородный	15:08:0020101:521	003002000000 Земли населенных пунктов	Для строительства жилого дома и ведения личного подсобного хозяйства	13	02:0020	1 000	468.59	468 590.00
6969	Республика Северная Осетия-Алания, р-н Пригородный, с Майское, линия 6, участок 75	Пригородный	15:08:0020101:522	003002000000 Земли населенных пунктов	Для ведения личного подсобного хозяйства	13	02:0020	1 000	468.59	468 590.00
6970	Респ. Северная Осетия - Алания, р-н Пригородный, северо-восточнее с. Майское	Пригородный	15:08:0020101:523	003002000000 Земли населенных пунктов	Для выращивания сельскохозяйственной продукции	1	01:0010	109 242	12.75	1 392 835.50
6971	Республика Северная Осетия-Алания, р-н Пригородный, с Майское, линия 5, участок 80	Пригородный	15:08:0020101:524	003002000000 Земли населенных пунктов	Для ведения личного подсобного хозяйства	13	02:0020	1 001	468,59	469 058,59
6972	Республика Северная Осетия-Алания, р-н Пригородный, с. Майское, линия 4, уч. 47	Пригородный	15:08:0020101:525	003002000000 Земли населенных пунктов	Для ведения личного подсобного хозяйства и строительства жилого дома	13	02:0020	1 000	468.59	468 590.00
6973	Республика Северная Осетия-Алания, р-н Пригородный, с Майское, линия 8, участок 28	Пригородный	15:08:0020101:526	003002000000 Земли населенных пунктов	Для ведения личного подсобного хозяйства и строительства жилого дома	13	02:0020	1 000	468.59	468 590.00
6974	Республика Северная Осетия-Алания, р-н Пригородный, с Майское, линия 6, участок 1	Пригородный	15:08:0020101:530	003002000000 Земли населенных пунктов	Для ведения личного подсобного хозяйства	13	02:0020	977	468,59	457 812,43
6975	Республика Северная Осетия-Алания, р-н Пригородный, с Майское, линия 3, участок 8	Пригородный	15:08:0020101:532	003002000000 Земли населенных пунктов	Для строительства жилого дома и ведения личного подсобного хозяйства	13	02:0010	1 000	468,59	468 590,00
6976	Республика Северная Осетия - Алания, р-н Пригородный, с. Майское, линия 5, участок 116	Пригородный	15:08:0020101:534	003002000000 Земли населенных пунктов	Для строительства жилого дома и ведения личного подсобного хозяйства	13	02:0010	1 000	468.59	468 590.00
6977	Респ. Северная Осетия - Алания, р-н Пригородный, с Майское, линия 5, участок №94	Пригородный	15:08:0020101:537	003002000000 Земли населенных пунктов	Для ведения личного подсобного хозяйства	13	02:0020	999	468.59	468 121.41
6978	Республика Северная Осетия-Алания, р-н Пригородный, с Майское, линия 5, участок 98	Пригородный	15:08:0020101:539	003002000000 Земли населенных пунктов	Для ведения личного подсобного хозяйства	13	02:0020	1 000	468,59	468 590,00
6979	Респ. Северная Осетия - Алания, р-н Пригородный, с. Майское, 4 линия, участок №76	Пригородный	15:08:0020101:541	003002000000 Земли населенных пунктов	Для ведения личного подсобного хозяйства и строительства жилого дома	13	02:0020	1 000	468,59	468 590,00
6980	Республика Северная Осетия-Алания, р-н Пригородный, с.Майское, линия 5, участок 100	Пригородный	15:08:0020101:542	003002000000 Земли населенных пунктов	Для ведения личного подсобного хозяйства	13	02:0020	1 000	468.59	468 590.00
6981	Республика Северная Осетия-Алания, р-н Пригородный, с Майское, линия 4, уч 92	Пригородный	15:08:0020101:543	003002000000 Земли населенных пунктов	Для ведения личного подсобного хозяйства и строительства жилого дома	13	02:0020	1 000	468.59	468 590.00
6982	Республика Северная Осетия-Алания, р-н Пригородный, с Майское, линия 5, участок 102	Пригородный	15:08:0020101:545	003002000000 Земли населенных пунктов	Для ведения личного подсобного хозяйства	13	02:0020	1 000	468,59	468 590,00
6983	Республика Северная Осетия-Алания, р-н Пригородный, с Майское, линия 3, участок 24	Пригородный	15:08:0020101:546	003002000000 Земли населенных пунктов	Для строительства жилого дома и ведения личного подсобного хозяйства	13	02:0010	1 000	468,59	468 590,00
6984	Республика Северная Осетия - Алания, р-н Пригородный, севернее сел. Майское, с левой стороны автодороги Кантышево- Назрань, на границе с Республикой Ингушетия	Пригородный	15:08:0020101:547	003003000000 Земли промышленности, энергетики, транспорта, связи, радиовещания, телевидения, информатики, земли для обеспечения космической деятельности, земли обороны, безопасности и земли иного специального назначения	Для эксплуатации АЗК	4	04:0095	3 744	1 959,59	7 336 704,96
6985	Республика Северная Осетия - Алания, р-н Пригородный, севернее сел Майское, с левой стороны автодороги Кантышево- Назрань, на границе с Республикой Ингушетия	Пригородный	15:08:0020101:548	003003000000 Земли промышленности, энергетики, транспорта, связи, радиовещания, телевидения, информатики, земли для обеспечения космической деятельности, земли обороны, безопасности и земли иного специального назначения	Общественное питание	4	04:0060	4 000	1 042,62	4 170 480,00
6986	Респ. Северная Осетия - Алания, р-н Пригородный, с. Майское, 6 линия, участок №3	Пригородный	15:08:0020101:550	003002000000 Земли населенных пунктов	Для ведения личного подсобного хозяйства	13	02:0020	1 000	468.59	468 590.00
6987	Респ. Северная Осетия - Алания, р-н Пригородный, с Майское, 2 линия, участок 5	Пригородный	15:08:0020101:551	003002000000 Земли населенных пунктов	Для ведения личного подсобного хозяйства и эксплуатации жилого дома	13	02:0020	1 000	468.59	468 590.00
6988	Республика Северная Осетия-Алания, р-н Пригородный, с Майское, линия 6, участок 4	Пригородный	15:08:0020101:552	003002000000 Земли населенных пунктов	Для ведения личного подсобного хозяйства	13	02:0020	1 000	468,59	468 590,00
6989	Республика Северная Осетия-Алания, р-н Пригородный, с Майское, линия 2, уч 15	Пригородный	15:08:0020101:553	003002000000 Земли населенных пунктов	Для строительства жилого дома и ведения личного подсобного хозяйства	13	02:0020	1 000	468,59	468 590,00

№ п/п	Местоположение ЗУ	Район	Кадастровый номер ЗУ	Категория земель	Разрешенное использование по документу	Код вида разрешенного использования (в соответствии с классификатором видов разрешенного использования земельных участков)	Вид использования объектов недвижимости	Площадь	УПКС	КС
6990	Республика Северная Осетия-Алания, р-н Пригородный, с Майское, линия 2, участок 92	Пригородный	15:08:0020101:554	003002000000 Земли населенных пунктов	Для ведения личного подсобного хозяйства и строительства жилого дома	13	02:0020	1 000	468,59	468 590,00
6991	Республика Северная Осетия-Алания, р-н Пригородный, с.Майское, линия 4, участок 100	Пригородный	15:08:0020101:556	003002000000 Земли населенных пунктов	Для ведения личного подсобного хозяйства	13	02:0020	1 000	468,59	468 590,00
6992	Российская Федерация, Республика Северная Осетия - Алания, Пригородный район, с. Майское, линия 3, участок 3	Пригородный	15:08:0020101:557	003002000000 Земли населенных пунктов	Для ведения личного подсобного хозяйства и строительства жилого дома	13	02:0020	1 000	468.59	468 590.00
6993	Республика Северная Осетия-Алания, р-н Пригородный, с Майское, линия 2, участок 99	Пригородный	15:08:0020101:558	003002000000 Земли населенных пунктов	Для ведения личного подсобного хозяйства и строительства жилого дома	13	02:0020	1 000	468.59	468 590.00
6994	Республика Северная Осетия-Алания, р-н Пригородный, с Майское, линия 2, участок 91	Пригородный	15:08:0020101:559	003002000000 Земли населенных пунктов	Для ведения личного подсобного хозяйства и строительства жилого дома	13	02:0020	1 000	468,59	468 590,00
6995	Республика Северная Осетия - Алания, р-н Пригородный, с. Майское, линия 5, участок 61	Пригородный	15:08:0020101:561	003002000000 Земли населенных пунктов	Для ведения личного подсобного хозяйства	13	02:0020	1 000	468,59	468 590,00
6996	Респ. Северная Осетия - Алания, р-н Пригородный, с. Майское, 2 линия, участок № 14	Пригородный	15:08:0020101:562	003002000000 Земли населенных пунктов	Для ведения личного подсобного хозяйства	13	02:0020	1 000	468.59	468 590.00
6997	Респ. Северная Осетия - Алания, р-н Пригородный, с Майское, линия 5, участок № 108	Пригородный	15:08:0020101:564	003002000000 Земли населенных пунктов	Для ведения личного подсобного хозяйства	13	02:0020	1 000	468.59	468 590.00
6998	Респ. Северная Осетия - Алания, р-н Пригородный, с Майское, линия 10, участок 4	Пригородный	15:08:0020101:573	003002000000 Земли населенных пунктов	Для ведения личного подсобного хозяйства	13	02:0020	1 115	468,59	522 477,85
6999	Респ. Северная Осетия - Алания, р-н Пригородный, с. Майское, линия 6, участок 71	Пригородный	15:08:0020101:583	003002000000 Земли населенных пунктов	Для ведения личного подсобного хозяйства	13	02:0020	1 000	468,59	468 590,00
7000	Респ. Северная Осетия - Алания, р-н Пригородный, севернее с. Майское	Пригородный	15:08:0020101:590	003001000000 Земли сельскохозяйственного назначения	Для производства сельскохозяйственной продукции	1	01:0010	50 675	12,75	646 106,25
7001	Республика Северная Осетия-Алания, р-н Пригородный, с Майское, линия 2, участок 90	Пригородный	15:08:0020101:591	003002000000 Земли населенных пунктов	Для ведения личного подсобного хозяйства и строительства жилого дома	13	02:0020	1 000	468.59	468 590.00
7002	Республика Северная Осетия-Алания, р-н Пригородный, с Майское, линия 8, участок 16	Пригородный	15:08:0020101:593	003002000000 Земли населенных пунктов	Для ведения личного подсобного хозяйства	13	02:0020	1 000	468,59	468 590,00
7003	Республика Северная Осетия-Алания, р-н Пригородный, с Майское, линия 9, участок 19	Пригородный	15:08:0020101:594	003002000000 Земли населенных пунктов	Для ведения личного подсобного хозяйства	13	02:0020	999	468,59	468 121,41
7004	Республика Северная Осетия-Алания, р-н Пригородный, с Майское, линия 6, участок 51	Пригородный	15:08:0020101:597	003002000000 Земли населенных пунктов	Для ведения личного подсобного хозяйства	13	02:0020	1 000	468.59	468 590.00
7005	Республика Северная Осетия-Алания, р-н Пригородный, с Майское, линия 5, участок 69	Пригородный	15:08:0020101:598	003002000000 Земли населенных пунктов	Для ведения личного подсобного хозяйства	13	02:0020	1 000	468.59	468 590.00
7006	Республика Северная Осетия-Алания, р-н Пригородный, с Майское, линия 5, участок 71	Пригородный	15:08:0020101:601	003002000000 Земли населенных пунктов	Для ведения личного подсобного хозяйства	13	02:0020	1 000	468,59	468 590,00
7007	Республика Северная Осетия-Алания, р-н Пригородный, с.Майское, линия 3, участок 119	Пригородный	15:08:0020101:602	003002000000 Земли населенных пунктов	Для ведения личного подсобного хозяйства	13	02:0020	1 000	468,59	468 590,00
7008	Респ. Северная Осетия - Алания, р-н Пригородный, с. Майское, линия 4, участок № 117	Пригородный	15:08:0020101:604	003002000000 Земли населенных пунктов	Для ведения личного подсобного хозяйства	13	02:0020	1 000	468.59	468 590.00
7009	Республика Северная Осетия-Алания, р-н Пригородный	Пригородный	15:08:0020101:605	003001000000 Земли сельскохозяйственного назначения	Для выращивания сельскохозяйственной продукции	1	01:0010	59 996	12,75	764 949,00
7010	Северная Осетия - Алания респ, р-н Пригородный, с Майское, линия 3, участок №65	Пригородный	15:08:0020101:608	003002000000 Земли населенных пунктов	Для ведения личного подсобного хозяйства	13	02:0020	1 000	468,59	468 590,00
7011	Северная Осетия - Алания респ, р-н Пригородный, с Майское, линия 5, участок 67	Пригородный	15:08:0020101:625	003002000000 Земли населенных пунктов	Для ведения личного подсобного хозяйства	13	02:0020	1 000	468,59	468 590,00
7012	Северная Осетия - Алания респ, р-н Пригородный, с Майское, линия 6, участок №58	Пригородный	15:08:0020101:626	003002000000 Земли населенных пунктов	Для ведения личного подсобного хозяйства	13	02:0020	1 000	468.59	468 590.00
7013	Северная Осетия - Алания респ, р-н Пригородный, с Майское, линия 6,участок 70	Пригородный	15:08:0020101:627	003002000000 Земли населенных пунктов	Для ведения личного подсобного хозяйства	13	02:0020	1 000	468.59	468 590.00
7014	Северная Осетия - Алания респ, р-н Пригородный, с Майское, линия 6, участок № 78	Пригородный	15:08:0020101:628	003002000000 Земли населенных пунктов	Для ведения личного подсобного хозяйства	13	02:0020	1 000	468,59	468 590,00
7015	Республика Северная Осетия - Алания, р-н Пригородный, с.Майское, линия 6, участок 76	Пригородный	15:08:0020101:631	003002000000 Земли населенных пунктов	Для ведения личного подсобного хозяйства	13	02:0020	1 000	468,59	468 590,00
7016	Северная Осетия - Алания респ, р-н Пригородный, с Майское, 6 линия участок № 80	Пригородный	15:08:0020101:632	003002000000 Земли населенных пунктов	Для ведения личного подсобного хозяйства	13	02:0020	1 000	468.59	468 590.00
7017	Российская Федерация, Республика Северная Осетия-Алания, Пригородный район, восточнее с Майское	Пригородный	15:08:0020101:634	003003000000 Земли промышленности, энергетики, транспорта, связи, радиовещания, телевидения, информатики, земли для обеспечения космической деятельности, земли обороны, безопасности и земли иного специального назначения	Производственная деятельность, предпринимательство, склад	4	04:0000	10 000	1 218,24	12 183 400,00
7018	Республика Северная Осетия-Алания, р-н Пригородный, с Майское, линия 3, уч 30	Пригородный	15:08:0020101:635	003002000000 Земли населенных пунктов	Для ведения личного подсобного хозяйства	13	02:0020	1 000	468,59	468 590,00
7019	Северная Осетия - Алания респ, р-н Пригородный, с Майское, линия 7, участок 8	Пригородный	15:08:0020101:636	003002000000 Земли населенных пунктов	Для ведения личного подсобного хозяйства	13	02:0020	1 000	468.59	468 590.00
7020	Республика Северная Осетия-Алания, р-н Пригородный, с Майское, линия 6, участок 84	Пригородный	15:08:0020101:640	003002000000 Земли населенных пунктов	Для ведения личного подсобного хозяйства	13	02:0020	1 000	468.59	468 590.00
7021	Республика Северная Осетия-Алания, район Пригородный, с Майское, линия 6, участок № 72	Пригородный	15:08:0020101:642	003002000000 Земли населенных пунктов	Для ведения личного подсобного хозяйства	13	02:0020	1 000	468,59	468 590,00
7022	Северная Осетия - Алания респ, р-н Пригородный, с Майское, линия 6, участок 74	Пригородный	15:08:0020101:643	003002000000 Земли населенных пунктов	Для ведения личного подсобного хозяйства	13	02:0020	1 000	468,59	468 590,00
7023	Северная Осетия - Алания респ, р-н Пригородный, с Майское, линия 6, участок 82	Пригородный	15:08:0020101:644	003002000000 Земли населенных пунктов	Для ведения личного подсобного хозяйства	13	02:0020	1 000	468.59	468 590.00
7024	Республика Северная Осетия-Алания, р-н Пригородный, с Майское, линия 4, уч. 1	Пригородный	15:08:0020101:646	003002000000 Земли населенных пунктов	Для ведения личного подсобного хозяйства	13	02:0020	1 000	468.59	468 590.00
7025	Северная Осетия - Алания респ, р-н Пригородный, с Майское, линия 5, участок 73	Пригородный	15:08:0020101:647	003002000000 Земли населенных пунктов	Для ведения личного подсобного хозяйства	13	02:0020	1 000	468,59	468 590,00
7026	Республика Северная Осетия-Алания, р-н Пригородный, с.Майское, линия 6, участок 46	Пригородный	15:08:0020101:651	003002000000 Земли населенных пунктов	Для ведения личного подсобного хозяйства	13	02:0020	1 000	468,59	468 590,00
7027	Северная Осетия - Алания респ, р-н Пригородный, с Майское, линия 6, уч 48	Пригородный	15:08:0020101:652	003002000000 Земли населенных пунктов	Для ведения личного подсобного хозяйства	13	02:0020	1 000	468,59	468 590,00

№ пп	Местоположение ЗУ	Район	Кадастровый номер ЗУ	Категория земель	Разрешенное использование по документу	Код вида разрешенного использования (в соответствии с классификатором видов разрешенного использования земельных участков)	Вид использования объектов недвижимости	Площадь	УПКС	КС
7028	Республика Северная Осетия-Алания, р-н Пригородный, с Майское, линия 6, участок 44	Пригородный	15:08:0020101:655	003002000000 Земли населенных пунктов	Для ведения личного подсобного хозяйства	13	02:020	1 000	468,59	468 590,00
7029	Северная Осетия - Алания респ, р-н Пригородный, с Майское, линия 6, участок №95	Пригородный	15:08:0020101:656	003002000000 Земли населенных пунктов	Для ведения личного подсобного хозяйства	13	02:020	1 000	468,59	468 590,00
7030	Северная Осетия - Алания респ, р-н Пригородный, с Майское, линия 6, участок №93	Пригородный	15:08:0020101:658	003002000000 Земли населенных пунктов	Для ведения личного подсобного хозяйства	13	02:020	1 000	468.59	468 590.00
7031	Северная Осетия - Алания респ, р-н Пригородный, с Майское, линия 6, участок 97	Пригородный	15:08:0020101:659	003002000000 Земли населенных пунктов	Для ведения личного подсобного хозяйства	13	02:020	1 000	468.59	468 590.00
7032	Северная Осетия - Алания респ, р-н Пригородный, с Майское, линия 6, участок 86	Пригородный	15:08:0020101:660	003002000000 Земли населенных пунктов	Для ведения личного подсобного хозяйства	13	02:020	1 000	468,59	468 590,00
7033	Северная Осетия - Алания респ, р-н Пригородный, с Майское, линия 9, уч №2	Пригородный	15:08:0020101:661	003002000000 Земли населенных пунктов	Для ведения личного подсобного хозяйства	13	02:020	1 075	468,59	503 734,25
7034	Республика Северная Осетия-Алания, р-н Пригородный, северное с. Майское, с левой стороны автодороги Кантышево-Назрань на границе с РИ. №4	Пригородный	15:08:0020101:665	003003000000 Земли промышленности, энергетики, транспорта, связи, радиовещания, телевидения, информатики, земли для обеспечения космической деятельности, земли обороны, безопасности и земли иного специального назначения	Под заправку	4	04:095	3 446	1 959,59	6 752 747,14
7035	Северная Осетия - Алания респ, р-н Пригородный, севернее с. Майское	Пригородный	15:08:0020101:668	003003000000 Земли промышленности, энергетики, транспорта, связи, радиовещания, телевидения, информатики, земли для обеспечения космической деятельности, земли обороны, безопасности и земли иного специального назначения	Под строительство магазино и складских помещений	4	04:040	5 093	1 218,24	6 205 005,62
7036	Северная Осетия - Алания респ, р-н Пригородный, с Майское, линия 6, участок №91	Пригородный	15:08:0020101:670	003002000000 Земли населенных пунктов	Для ведения личного подсобного хозяйства	13	02:020	1 000	468.59	468 590.00
7037	Северная Осетия - Алания респ, р-н Пригородный, с Майское, линия 7, участок 2	Пригородный	15:08:0020101:671	003002000000 Земли населенных пунктов	Для ведения личного подсобного хозяйства	13	02:020	949	468.59	444 691.91
7038	Северная Осетия - Алания респ, р-н Пригородный, с Майское, линия 6, участок 94	Пригородный	15:08:0020101:678	003002000000 Земли населенных пунктов	Для ведения личного подсобного хозяйства	13	02:020	1 000	468,59	468 590,00
7039	Северная Осетия - Алания респ, р-н Пригородный, с. Майское, линия 6, участок 90	Пригородный	15:08:0020101:681	003002000000 Земли населенных пунктов	Для ведения личного подсобного хозяйства	13	02:020	1 000	468,59	468 590,00
7040	Республика Северная Осетия - Алания, р-н Пригородный, с.Майское, линия 6, участок 92	Пригородный	15:08:0020101:686	003002000000 Земли населенных пунктов	Для ведения личного подсобного хозяйства	13	02:020	1 000	468.59	468 590.00
7041	РСО - Алания, Пригородный район, с. Майское, линия 5, участок 110	Пригородный	15:08:0020101:687	003002000000 Земли населенных пунктов	Для ведения личного подсобного хозяйства	13	02:020	1 000	468.59	468 590.00
7042	Северная Осетия - Алания респ, р-н Пригородный, с Майское, линия 7, участок №64	Пригородный	15:08:0020101:689	003002000000 Земли населенных пунктов	Для ведения личного подсобного хозяйства	13	02:020	1 000	468,59	468 590,00
7043	Северная Осетия - Алания респ, р-н Пригородный, с. Майское, линия 7, участок №62	Пригородный	15:08:0020101:690	003002000000 Земли населенных пунктов	Для ведения личного подсобного хозяйства	13	02:020	1 000	468,59	468 590,00
7044	Республика Северная Осетия - Алания, р-н Пригородный, с. Новое, 21 линия, участок 11	Пригородный	15:08:0020101:692	003002000000 Земли населенных пунктов	Ведение личного подсобного хозяйства	13	02:020	1 996	468.59	935 305.64
7045	Северная Осетия - Алания респ, р-н Пригородный, с Майское, линия 6, участок №88	Пригородный	15:08:0020101:693	003002000000 Земли населенных пунктов	Для ведения личного подсобного хозяйства	13	02:020	1 000	468.59	468 590.00
7046	Северная Осетия - Алания респ, р-н Пригородный, севернее с Майское	Пригородный	15:08:0020101:694	003001000000 Земли сельскохозяйственного назначения	Для производство сельскохозяйственной продукции	1	01:010	976 526	12,75	12 450 706,50
7047	Северная Осетия - Алания респ, р-н Пригородный, с Майское, линия 6, участок 103	Пригородный	15:08:0020101:695	003002000000 Земли населенных пунктов	Для ведения личного подсобного хозяйства	13	02:020	1 000	468,59	468 590,00
7048	Северная Осетия - Алания респ, р-н Пригородный, с. Майское, линия 6, участок №115	Пригородный	15:08:0020101:696	003002000000 Земли населенных пунктов	Для ведения личного подсобного хозяйства	13	02:020	1 000	468.59	468 590.00
7049	Северная Осетия - Алания респ, р-н Пригородный, с левой стороны автодороги "Владикавказ-Моздок" на пересечении автодороги "Кавказ"	Пригородный	15:08:0020101:697	003003000000 Земли промышленности, энергетики, транспорта, связи, радиовещания, телевидения, информатики, земли для обеспечения космической деятельности, земли обороны, безопасности и земли иного специального назначения	Устройство досмотровых площадок	3	08:022	3 000	231.65	694 950.00
7050	Северная Осетия - Алания респ, р-н Пригородный, северо-восточнее с. Майское	Пригородный	15:08:0020101:700	003001000000 Земли сельскохозяйственного назначения	Для сельскохозяйственного производства	1	01:010	1 197 602	12,75	15 269 425,50
7051	Северная Осетия - Алания респ, р-н Пригородный, с Майское, линия 9, уч 10	Пригородный	15:08:0020101:701	003002000000 Земли населенных пунктов	Для ведения личного подсобного хозяйства	13	02:020	1 000	468.59	468 590.00
7052	Республика Северная Осетия - Алания, р-н Пригородный, с.Майское, 5 линия, участок 93	Пригородный	15:08:0020101:702	003002000000 Земли населенных пунктов	Под ведение личного подсобного хозяйства	13	02:020	1 000	468.59	468 590.00
7053	Северная Осетия - Алания респ, р-н Пригородный, с правой стороны автодороги "Владикавказ-Моздок"	Пригородный	15:08:0020101:706	003001000000 Земли сельскохозяйственного назначения	Для сельскохозяйственного производства	1	01:010	6 165	12,75	78 603,75
7054	Северная Осетия - Алания респ, р-н Пригородный, с Чермен, пересечение а/д "Ростов-Баку" и "Владикавказ-Моздок"	Пригородный	15:08:0020101:711	003003000000 Земли промышленности, энергетики, транспорта, связи, радиовещания, телевидения, информатики, земли для обеспечения космической деятельности, земли обороны, безопасности и земли иного специального назначения	Для эксплуатации поста ГИБДД	3	07:022	19	376,95	7 162,05
7055	Северная Осетия - Алания респ, р-н Пригородный, с Майское, линия 4, участок 42	Пригородный	15:08:0020101:712	003002000000 Земли населенных пунктов	Для ведения личного подсобного хозяйства	13	02:020	1 000	468.59	468 590.00
7056	Северная Осетия - Алания респ, р-н Пригородный, с Майское, линия 7, участок №33	Пригородный	15:08:0020101:714	003002000000 Земли населенных пунктов	Для ведения личного подсобного хозяйства	13	02:020	1 000	468,59	468 590,00
7057	Северная Осетия - Алания респ, р-н Пригородный, с. Майское, линия 6, участок №100	Пригородный	15:08:0020101:715	003002000000 Земли населенных пунктов	Для ведения личного подсобного хозяйства	13	02:020	1 000	468,59	468 590,00
7058	Российская Федерация, Республика Северная Осетия - Алания, р-н Пригородный, с Майское, линия 7, участок 35	Пригородный	15:08:0020101:716	003002000000 Земли населенных пунктов	Для ведения личного подсобного хозяйства	13	02:020	1 000	468.59	468 590.00
7059	Северная Осетия - Алания респ, р-н Пригородный, с. Майское, линия 4, участок 95	Пригородный	15:08:0020101:717	003002000000 Земли населенных пунктов	Личное подсобное хозяйство	13	02:020	1 000	468.59	468 590.00
7060	Северная Осетия - Алания респ, р-н Пригородный, с Майское, 6 линия, участок 12	Пригородный	15:08:0020101:718	003002000000 Земли населенных пунктов	Для ведения личного подсобного хозяйства	13	02:020	1 000	468.59	468 590.00

№ п/п	Местоположение ЗУ	Район	Кадастровый номер ЗУ	Категория земель	Разрешенное использование по документу	Код вида разрешенного использования (в соответствии с классификатором видов разрешенного использования земельных участков)	Вид использования объектов недвижимости	Площадь	УПКС	КС
7061	Северная Осетия - Алания респ. р-н Пригородный, с. Майское, 3 линия , участок 48	Пригородный	15:08:0020101:719	003002000000 Земли населенных пунктов	под индивидуальное жилищное строительство	13	02:010	1 000	468,59	468 590,00
7062	Северная Осетия - Алания респ. р-н Пригородный. севернее с. Майское	Пригородный	15:08:0020101:720	003001000000 Земли сельскохозяйственного назначения	Производство, хранение и переработки сельскохозяйственной продукции	1	01:150	90 000	194,47	17 502 300,00
7063	Республика Северная Осетия-Алания, р-н Пригородный. с Майское. линия 4, уч 77	Пригородный	15:08:0020101:721	003002000000 Земли населенных пунктов	Под ведение личного подсобного хозяйства	13	02:020	1 000	468,59	468 590,00
7064	Северная Осетия - Алания респ. р-н Пригородный, севернее с Майское	Пригородный	15:08:0020101:722	003001000000 Земли сельскохозяйственного назначения	Производство, хранение и переработки сельскохозяйственной продукции	1	01:150	34 000	194,47	6 611 980,00
7065	Северная Осетия - Алания респ. р-н Пригородный, с левой стороны автодороги "Владикавказ-Моздок" 200 м. от кинъшевского перекрестка	Пригородный	15:08:0020101:724	003001000000 Земли сельскохозяйственного назначения	Для выращивания сельскохозяйственной продукции	1	01:010	36 244	12,75	462 111,00
7066	Республика Северная Осетия - Алания р-н Пригородный, с левой стороны автодороги "Владикавказ-Моздок" 120 м от Кинъшевского перекрестка	Пригородный	15:08:0020101:725	003001000000 Земли сельскохозяйственного назначения	Для выращивания сельскохозяйственной продукции	1	01:010	55 097	12,75	702 486,75
7067	Северная Осетия - Алания респ. р-н Пригородный. северо-западнее с.Майское, с правой стороны автодороги Владикавказ-Моздок	Пригородный	15:08:0020101:726	003001000000 Земли сельскохозяйственного назначения	Для выращивания сельскохозяйственной продукции	1	01:010	27 055	12,75	344 951,25
7068	Северная Осетия - Алания респ. р-н Пригородный, северо-западнее с.Майское. с правой стороны автодороги Владикавказ-Моздок	Пригородный	15:08:0020101:727	003001000000 Земли сельскохозяйственного назначения	Для выращивания сельскохозяйственной продукции	1	01:010	78 013	12,75	994 665,75
7069	Северная Осетия - Алания респ. р-н Пригородный, с Майское, 5 линия, участок №4	Пригородный	15:08:0020101:728	003002000000 Земли населенных пунктов	Для ведения личного подсобного хозяйства	13	02:020	1 000	468,59	468 590,00
7070	Северная Осетия - Алания респ. р-н Пригородный. с. Майское. линия 7, участок 50	Пригородный	15:08:0020101:730	003002000000 Земли населенных пунктов	Для ведения личного подсобного хозяйства	13	02:020	1 000	468,59	468 590,00
7071	Северная Осетия - Алания респ. р-н Пригородный. с Майское. линия 7. уч 48	Пригородный	15:08:0020101:731	003002000000 Земли населенных пунктов	Личное подсобное хозяйство	13	02:020	1 000	468,59	468 590,00
7072	Северная Осетия - Алания респ. р-н Пригородный, с Майское, 5 линия, участок №6	Пригородный	15:08:0020101:732	003002000000 Земли населенных пунктов	Для ведения личного подсобного хозяйства	13	02:020	1 000	468,59	468 590,00
7073	Северная Осетия - Алания респ. р-н Пригородный, с Майское, 3 линия,участок №20	Пригородный	15:08:0020101:733	003002000000 Земли населенных пунктов	Для ведения личного подсобного хозяйства	13	02:020	1 000	468,59	468 590,00
7074	Республика Северная Осетия-Алания, р-н Пригородный. с.Майское. 2 линия, участок №22	Пригородный	15:08:0020101:735	003002000000 Земли населенных пунктов	Под ведение личного подсобного хозяйства	13	02:020	1 001	468,59	469 058,59
7075	Северная Осетия - Алания респ. р-н Пригородный. с. Майское. линия 4, уч. № 21	Пригородный	15:08:0020101:736	003002000000 Земли населенных пунктов	Для ведения личного подсобного хозяйства	13	02:020	1 000	468,59	468 590,00
7076	Республика Северная Осетия - Алания, р-н Пригородный. с. Майское, линия 7, участок 47	Пригородный	15:08:0020101:738	003002000000 Земли населенных пунктов	Ведение личного подсобного хозяйства	13	02:020	1 000	468,59	468 590,00
7077	Северная Осетия - Алания респ. р-н Пригородный. Лесопитомник. с.Майское. вдоль трассы Ростов-Баку	Пригородный	15:08:0020101:739	003003000000 Земли промышленности, энергетики, транспорта, связи, радиовещания, телевидения, информатики, земли для обеспечения космической деятельности, земли обороны, безопасности и земли иного специального назначения	Для строительства автосервиса	4	04:099	5 787	983,70	5 692 671,90
7078	Респ. Северная Осетия - Алания, р-н Пригородный. северо-западнее с. Майское, с левой стороны автодороги Владикавказ-Моздок	Пригородный	15:08:0020101:740	003003000000 Земли промышленности, энергетики, транспорта, связи, радиовещания, телевидения, информатики, земли для обеспечения космической деятельности, земли обороны, безопасности и земли иного специального назначения	Для разработки карьера по добыче песчано-гравийной смеси	6	06:010	24 638	206,94	5 098 587,72
7079	Респ. Северная Осетия - Алания. р-н Пригородный, северо-западнее с. Майское, с левой стороны автодороги Владикавказ-Моздок	Пригородный	15:08:0020101:741	003003000000 Земли промышленности, энергетики, транспорта, связи, радиовещания, телевидения, информатики, земли для обеспечения космической деятельности, земли обороны, безопасности и земли иного специального назначения	Для разработки карьера по добыче песчано-гравийной смеси	6	06:010	37 362	206,94	7 731 092,28
7080	Северная Осетия - Алания респ. р-н Пригородный. с Майское. линия 6. участок 113	Пригородный	15:08:0020101:769	003002000000 Земли населенных пунктов	Под индивидуальное жилищное строительство	13	02:010	1 000	468,59	468 590,00
7081	Северная Осетия - Алания респ. р-н Пригородный, с Майское, линия 3, участок 46	Пригородный	15:08:0020101:770	003002000000 Земли населенных пунктов	Для ведения личного подсобного хозяйства и эксплуатации жилого дома	13	02:020	1 000	468,59	468 590,00
7082	Республика Северная Осетия - Алания, р-н Пригородный. с.Майское. линия 8, участок 33	Пригородный	15:08:0020101:772	003002000000 Земли населенных пунктов	Под индивидуальное жилищное строительство	13	02:010	1 000	468,59	468 590,00
7083	Российская Федерация, Республика Северная Осетия - Алания, Пригородный район, с. Майское, линия 3, участок 18	Пригородный	15:08:0020101:773	003002000000 Земли населенных пунктов	Под индивидуальное жилищное строительство	13	02:010	1 000	468,59	468 590,00
7084	Республика Северная Осетия-Алания, р-н Пригородный. с.Майское. линия 7, участок №44	Пригородный	15:08:0020101:774	003002000000 Земли населенных пунктов	Под индивидуальное жилищное строительство	13	02:010	1 000	468,59	468 590,00
7085	Северная Осетия - Алания респ. р-н Пригородный, с Майское, линия 6, участок 69	Пригородный	15:08:0020101:776	003002000000 Земли населенных пунктов	Для ведения личного подсобного хозяйства	13	02:020	1 000	468,59	468 590,00
7086	Северная Осетия - Алания респ. р-н Пригородный, севернее с Майское	Пригородный	15:08:0020101:777	003001000000 Земли сельскохозяйственного назначения	Производство сельскохозяйственной продукции	1	01:010	15 058	12,75	191 989,50
7087	Северная Осетия - Алания респ. р-н Пригородный. севернее с.Майское	Пригородный	15:08:0020101:779	003001000000 Земли сельскохозяйственного назначения	Для производства сельскохозяйственной продукции	1	01:010	20 050	12,75	255 637,50
7088	Северная Осетия - Алания респ. р-н Пригородный. севернее с.Майское	Пригородный	15:08:0020101:780	003001000000 Земли сельскохозяйственного назначения	Для производства сельскохозяйственной продукции	1	01:010	20 054	12,75	255 688,50
7089	Республика Северная Осетия - Алания, р-н Пригородный. с. Майское, линия 7, участок 43	Пригородный	15:08:0020101:781	003002000000 Земли населенных пунктов	Под индивидуальное жилищное строительство	13	02:010	1 000	468,59	468 590,00
7090	Северная Осетия - Алания респ. р-н Пригородный, севернее с Майское	Пригородный	15:08:0020101:782	003001000000 Земли сельскохозяйственного назначения	Ведение сельскохозяйственной деятельности	1	01:010	21 794	12,75	277 873,50
7091	Республика Северная Осетия - Алания, р-н Пригородный. с. Майское. 7 линия. участок 18	Пригородный	15:08:0020101:783	003002000000 Земли населенных пунктов	Личное подсобное хозяйство	13	02:020	1 000	468,59	468 590,00
7092	Республика Северная Осетия-Алания, р-н Пригородный. с. Майское, 8 линия, участок 11	Пригородный	15:08:0020101:784	003002000000 Земли населенных пунктов	Личное подсобное хозяйство	13	02:020	1 000	468,59	468 590,00
7093	Республика Северная Осетия-Алания, район Пригородный, с Майское, 8 линия, участок №13	Пригородный	15:08:0020101:785	003002000000 Земли населенных пунктов	Личное подсобное хозяйство	13	02:020	1 000	468,59	468 590,00
7094	Северная Осетия - Алания респ. р-н Пригородный, с Майское, 8 линия, участок № 7	Пригородный	15:08:0020101:786	003002000000 Земли населенных пунктов	Личное подсобное хозяйство	13	02:020	1 000	468,59	468 590,00
7095	Северная Осетия - Алания респ. р-н Пригородный, с Майское, 7 линия, участок № 22	Пригородный	15:08:0020101:787	003002000000 Земли населенных пунктов	Личное подсобное хозяйство	13	02:020	1 000	468,59	468 590,00
7096	Северная Осетия - Алания респ. р-н Пригородный, с Майское, 7 линия, участок № 20	Пригородный	15:08:0020101:788	003002000000 Земли населенных пунктов	Личное подсобное хозяйство	13	02:020	1 000	468,59	468 590,00
7097	Северная Осетия - Алания респ. р-н Пригородный, с Майское, 7 линия, участок № 16	Пригородный	15:08:0020101:789	003002000000 Земли населенных пунктов	Личное подсобное хозяйство	13	02:020	1 000	468,59	468 590,00
7098	Северная Осетия - Алания респ. р-н Пригородный, с Майское, 8 линия, участок № 9	Пригородный	15:08:0020101:790	003002000000 Земли населенных пунктов	Личное подсобное хозяйство	13	02:020	1 000	468,59	468 590,00
7099	Северная Осетия - Алания респ. р-н Пригородный, с Майское, севернее с Майское	Пригородный	15:08:0020101:791	003001000000 Земли сельскохозяйственного назначения	Для ведения сельскохозяйственной деятельности	1	01:010	10 048	12,75	128 112,00

№ пп	Местоположение ЗУ	Район	Кадастровый номер ЗУ	Категория земель	Разрешенное использование по документу	Код вида разрешенного использования (в соответствии с классификатором видов разрешенного использования земельных участков)	Вид использования объектов недвижимости	Площадь	УПКС	КС
7100	Республика Северная Осетия - Алания, р-н Пригородный, с.Майское, 8 линия, участок 5	Пригородный	15:08:0020101:792	0030002000000 Земли населенных пунктов	Личное подсобное хозяйство	13	020020	1 000	468,59	468 590,00
7101	Северная Осетия - Алания респ, р-н Пригородный, с Майское, 7 линия, участок №14	Пригородный	15:08:0020101:793	0030002000000 Земли населенных пунктов	Личное подсобное хозяйство	13	020020	1 000	468,59	468 590,00
7102	Северная Осетия - Алания респ, р-н Пригородный, севернее с. Майское	Пригородный	15:08:0020101:796	0030010000000 Земли сельскохозяйственного назначения	Для ведения сельскохозяйственной деятельности	1	010010	22 374	12,75	285 268,50
7103	Северная Осетия - Алания респ. р-н Пригородный, севернее с Майское	Пригородный	15:08:0020101:797	0030010000000 Земли сельскохозяйственного назначения	Для ведения сельскохозяйственной деятельности	1	010010	1 114	12,75	14 203,50
7104	Северная Осетия - Алания респ. р-н Пригородный, с Майское, линия 8, участок 49	Пригородный	15:08:0020101:798	0030002000000 Земли населенных пунктов	Под индивидуальное жилищное строительство	13	020010	1 000	468,59	468 590,00
7105	Северная Осетия - Алания респ, р-н Пригородный, с. Майское, линия 8, участок 51	Пригородный	15:08:0020101:799	0030002000000 Земли населенных пунктов	Под индивидуальное жилищное строительство	13	020010	1 000	468,59	468 590,00
7106	Респ. Северная Осетия - Алания, р-н Пригородный, с Майское, с левой стороны автодороги Кантышево-Ногкау	Пригородный	15:08:0020101:8	0030030000000 Земли промышленности, энергетики, транспорта, связи, радиовещания, телевидения, информатики, земли для обеспечения космической деятельности, земли обороны, безопасности и земли иного специального назначения	Под строительство торговой базы стройхозтоваров	6	060060	4 106	245,97	1 009 952,82
7107	Северная Осетия - Алания респ. р-н Пригородный, с Майское, линия 4, участок 36	Пригородный	15:08:0020101:801	0030002000000 Земли населенных пунктов	Для ведения личного подсобного хозяйства	13	020020	1 000	468,59	468 590,00
7108	Республика Северная Осетия-Алания, р-н Пригородный, с. Майское, линия 8, участок 35	Пригородный	15:08:0020101:806	0030002000000 Земли населенных пунктов	Под индивидуальное жилищное строительство	13	020010	1 000	468,59	468 590,00
7109	Северная Осетия - Алания респ, р-н Пригородный, с. Майское, линия-7, участок № 52	Пригородный	15:08:0020101:807	0030002000000 Земли населенных пунктов	Для ведения личного подсобного хозяйства	13	020020	1 000	468,59	468 590,00
7110	Республика Северная Осетия - Алания, Пригородный район, с. Майское, линия 7, участок 98	Пригородный	15:08:0020101:809	0030002000000 Земли населенных пунктов	Ведение личного подсобного хозяйства	13	020020	1 000	468,59	468 590,00
7111	Северная Осетия - Алания респ. р-н Пригородный, с Майское, линия - 6, участок 117	Пригородный	15:08:0020101:812	0030002000000 Земли населенных пунктов	Под индивидуальное жилищное строительство	13	020010	1 000	468,59	468 590,00
7112	Северная Осетия - Алания респ, р-н Пригородный, с. Майское, линия 5, участок 47	Пригородный	15:08:0020101:813	0030002000000 Земли населенных пунктов	Для ведения личного подсобного хозяйства и завершения строительства жилого дома	13	020020	1 000	468,59	468 590,00
7113	Северная Осетия - Алания респ, р-н Пригородный, с Майское, линия 2, участок №53	Пригородный	15:08:0020101:814	0030002000000 Земли населенных пунктов	Для ведения личного подсобного хозяйства	13	020020	1 000	468,59	468 590,00
7114	Северная Осетия - Алания респ. р-н Пригородный, севернее с Майское	Пригородный	15:08:0020101:815	0030010000000 Земли сельскохозяйственного назначения	Для ведения сельскохозяйственного производства	1	010010	10 000	12,75	127 500,00
7115	Республика Северная Осетия - Алания, р-н Пригородный, с. Майское, линия 2, участок 18	Пригородный	15:08:0020101:816	0030002000000 Земли населенных пунктов	Личное подсобное хозяйство	13	020020	1 000	468,59	468 590,00
7116	Северная Осетия - Алания респ, р-н Пригородный, с. Майское, линия 5, участок 49	Пригородный	15:08:0020101:817	0030002000000 Земли населенных пунктов	Для ведения личного подсобного хозяйства	13	020020	1 000	468,59	468 590,00
7117	Северная Осетия - Алания респ, р-н Пригородный, с. Майское, линия 4, участок 94	Пригородный	15:08:0020101:818	0030002000000 Земли населенных пунктов	Ведение личного подсобного хозяйства	13	020020	1 000	468,59	468 590,00
7118	Северная Осетия - Алания респ. р-н Пригородный, с Майское, 3 линия,участок № 118	Пригородный	15:08:0020101:819	0030002000000 Земли населенных пунктов	Для ведения личного подсобного хозяйства	13	020020	1 000	468,59	468 590,00
7119	Северная Осетия - Алания респ. р-н Пригородный, с Майское, линия 1, участок 11	Пригородный	15:08:0020101:820	0030002000000 Земли населенных пунктов	Ведение личного подсобного хозяйства	13	020020	1 000	468,59	468 590,00
7120	Северная Осетия - Алания респ, р-н Пригородный, с Майское, линия 3, участок 15	Пригородный	15:08:0020101:821	0030002000000 Земли населенных пунктов	Для эксплуатации жилого дома	13	020010	1 000	468,59	468 590,00
7121	Северная Осетия - Алания респ, р-н Пригородный, с. Майское, линия 4, участок 34	Пригородный	15:08:0020101:822	0030002000000 Земли населенных пунктов	Ведение личного подсобного хозяйства	13	020020	1 000	468,59	468 590,00
7122	Республика Северная Осетия - Алания, Пригородный район, с. Майское, линия 7, участок 96	Пригородный	15:08:0020101:823	0030002000000 Земли населенных пунктов	Ведение личного подсобного хозяйства	13	020020	1 000	468,59	468 590,00
7123	Северная Осетия - Алания респ, р-н Пригородный, с Майское, линия 3, участок 59	Пригородный	15:08:0020101:824	0030002000000 Земли населенных пунктов	Личное подсобное хозяйство	13	020020	1 000	468,59	468 590,00
7124	Северная Осетия - Алания респ, р-н Пригородный, севернее с.Майское, с правой стороны а/д Владикавказ-Моздок	Пригородный	15:08:0020101:827	0030002000000 Земли населенных пунктов	Под строительство придорожного сервиса	4	040099	400	983,70	393 480,00
7125	Северная Осетия - Алания респ. р-н Пригородный, севернее с Майское, с левой стороны а/д Владикавказ-Моздок	Пригородный	15:08:0020101:828	0030030000000 Земли промышленности, энергетики, транспорта, связи, радиовещания, телевидения, информатики, земли для обеспечения космической деятельности, земли обороны, безопасности и земли иного специального назначения	Строительство придорожного сервиса	4	040096	3 801	983,70	3 739 043,70
7126	Северная Осетия - Алания респ. р-н Пригородный, с Майское, линия 1, участок 12	Пригородный	15:08:0020101:829	0030002000000 Земли населенных пунктов	Ведение личного подсобного хозяйства	13	020020	1 000	468,59	468 590,00
7127	Республика Северная Осетия - Алания, р-н Пригородный, с. Майское, линия 8, участок 103	Пригородный	15:08:0020101:831	0030002000000 Земли населенных пунктов	Для ведения личного подсобного хозяйства	13	020020	1 000	468,59	468 590,00
7128	Северная Осетия - Алания респ, р-н Пригородный, с. Майское, ул.Центральная, 16	Пригородный	15:08:0020101:832	0030002000000 Земли населенных пунктов	Для ведения личного подсобного хозяйства	13	020020	1 000	468,59	468 590,00
7129	Северная Осетия - Алания респ. р-н Пригородный, с Майское, ул. Центральная, 20	Пригородный	15:08:0020101:833	0030002000000 Земли населенных пунктов	Ведение личного подсобного хозяйства	13	020020	1 000	468,59	468 590,00
7130	Северная Осетия - Алания респ. р-н Пригородный, с Майское, ул Центральная, 18	Пригородный	15:08:0020101:834	0030002000000 Земли населенных пунктов	Для ведения личного подсобного хозяйства	13	020020	1 000	468,59	468 590,00
7131	Северная Осетия - Алания респ, р-н Пригородный, с. Майское, линия 1, участок 20	Пригородный	15:08:0020101:835	0030002000000 Земли населенных пунктов	Ведение личного подсобного хозяйства	13	020020	1 000	468,59	468 590,00
7132	Северная Осетия - Алания респ, р-н Пригородный, с. Майское, ул. Центральная, 12	Пригородный	15:08:0020101:837	0030002000000 Земли населенных пунктов	Для ведения личного подсобного хозяйства	13	020020	1 000	468,59	468 590,00
7133	Северная Осетия - Алания респ. р-н Пригородный, с Майское, ул Центральная, 14	Пригородный	15:08:0020101:840	0030002000000 Земли населенных пунктов	для ведения личного подсобного хозяйства	13	020020	1 000	468,59	468 590,00
7134	Северная Осетия - Алания респ. р-н Пригородный, с. Майское, линия 8, участок № 29	Пригородный	15:08:0020101:844	0030002000000 Земли населенных пунктов	Ведение личного подсобного хозяйства	13	020020	1 000	468,59	468 590,00
7135	Северная Осетия - Алания респ, р-н Пригородный, с. Майское, линия 8, участок № 25	Пригородный	15:08:0020101:845	0030002000000 Земли населенных пунктов	Ведение личного подсобного хозяйства	13	020020	1 000	468,59	468 590,00
7136	Северная Осетия - Алания респ, р-н Пригородный, с. Майское, линия 8, участок № 27	Пригородный	15:08:0020101:846	0030002000000 Земли населенных пунктов	Ведение личного подсобного хозяйства	13	020020	1 000	468,59	468 590,00
7137	Северная Осетия - Алания респ. р-н Пригородный, с Майское, линия 5, участок 45	Пригородный	15:08:0020101:853	0030002000000 Земли населенных пунктов	Для ведения личного подсобного хозяйства	13	020020	1 000	468,59	468 590,00
7138	Республика Северная Осетия - Алания, р-н Пригородный, с. Майское, линия-1, участок-6	Пригородный	15:08:0020101:854	0030002000000 Земли населенных пунктов	Для ведения личного подсобного хозяйства	13	020020	1 000	468,59	468 590,00
7139	Северная Осетия - Алания респ, р-н Пригородный, с. Майское, линия-6, участок 43	Пригородный	15:08:0020101:855	0030002000000 Земли населенных пунктов	Для ведения личного подсобного хозяйства	13	020020	1 000	468,59	468 590,00
7140	Республика Северная Осетия-Алания, район Пригородный, с.Майское, линия 2, участок 43	Пригородный	15:08:0020101:856	0030002000000 Земли населенных пунктов	Для ведения личного подсобного хозяйства	13	020020	1 000	468,59	468 590,00
7141	Северная Осетия - Алания респ. р-н Пригородный, с Майское, линия 8, участок 39	Пригородный	15:08:0020101:857	0030002000000 Земли населенных пунктов	Ведение личного подсобного хозяйства	13	020020	1 000	468,59	468 590,00
7142	Российская Федерация, Северная Осетия - Алания респ. р-н Пригородный, с Майское, линия 3, участок 93	Пригородный	15:08:0020101:858	0030002000000 Земли населенных пунктов	Для ведения личного подсобного хозяйства и строительства жилого дома	13	020020	1 000	468,59	468 590,00
7143	Северная Осетия - Алания респ. р-н Пригородный, с. Майское, линия-8, участок № 41	Пригородный	15:08:0020101:859	0030002000000 Земли населенных пунктов	Ведение личного подсобного хозяйства	13	020020	1 000	468,59	468 590,00
7144	Северная Осетия - Алания респ, р-н Пригородный, с. Майское, линия-4, участок №80	Пригородный	15:08:0020101:860	0030002000000 Земли населенных пунктов	Ведение личного подсобного хозяйства	13	020020	1 000	468,59	468 590,00

№ п/п	Местоположение ЗУ	Район	Кадастровый номер ЗУ	Категория земель	Разрешенное использование по документу	Код вида разрешенного использования (в соответствии с классификатором видов разрешенного использования земельных участков)	Вид использования объектов недвижимости	Площадь	УПКС	КС
7145	Северная Осетия - Алания респ. р-н Пригородный, с. Майское, линия 8, участок 95	Пригородный	15:08:0020101:861	0030020000000 Земли населенных пунктов	Для ведения личного подсобного хозяйства	13	02:0020	1 000	468,59	468 590,00
7146	Северная Осетия - Алания респ. р-н Пригородный. с. Майское. линия - 8, участок № 46	Пригородный	15:08:0020101:862	0030020000000 Земли населенных пунктов	Для ведения личного подсобного хозяйства	13	02:0020	1 000	468,59	468 590,00
7147	Респ. Северная Осетия - Алания, р-н Пригородный. восточнее сел. Майское и южнее автодороги на г. Магас	Пригородный	15:08:0020101:863	0030020000000 Земли населенных пунктов	Для строительства автосервиса	4	04:099	3 000	983,70	2 951 100,00
7148	Северная Осетия - Алания респ. р-н Пригородный, с. Майское, линия - 8, участок № 36	Пригородный	15:08:0020101:865	0030020000000 Земли населенных пунктов	ведение личного подсобного хозяйства	13	02:0020	1 000	468,59	468 590,00
7149	Северная Осетия - Алания респ. р-н Пригородный, с. Майское, линия - 8, участок № 44	Пригородный	15:08:0020101:866	0030020000000 Земли населенных пунктов	ведение личного подсобного хозяйства	13	02:0020	1 000	468,59	468 590,00
7150	Республика Северная Осетия-Алания, район Пригородный. с.Майское. линия-8, участок №34	Пригородный	15:08:0020101:867	0030020000000 Земли населенных пунктов	Для ведения личного подсобного хозяйства	13	02:0020	1 000	468,59	468 590,00
7151	Северная Осетия - Алания респ. р-н Пригородный. с. Майское. линия - 8, участок № 42	Пригородный	15:08:0020101:868	0030020000000 Земли населенных пунктов	ведение личного подсобного хозяйства	13	02:0020	1 000	468,59	468 590,00
7152	Северная Осетия - Алания респ. р-н Пригородный, с. Майское, линия 8, участок 65	Пригородный	15:08:0020101:869	0030020000000 Земли населенных пунктов	Ведение личного подсобного хозяйства	13	02:0020	1 000	468,59	468 590,00
7153	Республика Северная Осетия - Алания респ. р-н Пригородный. с. Майское. линия 8. участок 67	Пригородный	15:08:0020101:870	0030020000000 Земли населенных пунктов	Ведение личного подсобного хозяйства	13	02:0020	999	468,59	468 121,41
7154	Республика Северная Осетия - Алания р-н Пригородный. с.Майское. линия 8. участок 38	Пригородный	15:08:0020101:871	0030020000000 Земли населенных пунктов	Ведение личного подсобного хозяйства	13	02:0020	1 000	468,59	468 590,00
7155	Северная Осетия - Алания респ. р-н Пригородный. с. Майское. линия 8, участок №91	Пригородный	15:08:0020101:872	0030020000000 Земли населенных пунктов	Ведение личного подсобного хозяйства	13	02:0020	1 000	468,59	468 590,00
7156	Российская Федерация. Республика Северная Осетия - Алания, р-н Пригородный. с. Майское. линия 8, участок 40	Пригородный	15:08:0020101:873	0030020000000 Земли населенных пунктов	Ведение личного подсобного хозяйства	13	02:0020	1 000	468,59	468 590,00
7157	Республика Северная Осетия-Алания, р-н Пригородный, с Майское, линия 8, участок №105	Пригородный	15:08:0020101:874	0030020000000 Земли населенных пунктов	Для ведения личного подсобного хозяйства	13	02:0020	1 000	468,59	468 590,00
7158	Северная Осетия - Алания респ. р-н Пригородный. с. Майское. линия - 8. участок № 93	Пригородный	15:08:0020101:875	0030020000000 Земли населенных пунктов	ведение личного подсобного хозяйства	13	02:0020	1 000	468,59	468 590,00
7159	Северная Осетия - Алания респ. р-н Пригородный. с. Майское. линия 2, участок 44	Пригородный	15:08:0020101:876	0030020000000 Земли населенных пунктов	Ведение личного подсобного хозяйства	13	02:0020	1 000	468,59	468 590,00
7160	Республика Северная Осетия-Алания, р-н Пригородный, с Майское, линия 8, уч.107	Пригородный	15:08:0020101:877	0030020000000 Земли населенных пунктов	Для ведения личного подсобного хозяйства	13	02:0020	1 000	468,59	468 590,00
7161	Северная Осетия - Алания респ. р-н Пригородный. с. Майское. линия 2. участок №37	Пригородный	15:08:0020101:878	0030020000000 Земли населенных пунктов	Ведение личного подсобного хозяйства	13	02:0020	1 000	468,59	468 590,00
7162	Республика Северная Осетия-Алания, р-н Пригородный. с Майское. линия 7., д 72	Пригородный	15:08:0020101:879	0030020000000 Земли населенных пунктов	ведение личного подсобного хозяйства	13	02:0020	1 000	468,59	468 590,00
7163	Российская Федерация, Республика Северная Осетия - Алания. Пригородный район, с. Майское, линия 4, участок № 67	Пригородный	15:08:0020101:880	0030020000000 Земли населенных пунктов	Для ведения личного подсобного хозяйства и строительства жилого дома	13	02:0020	995	468,59	466 247,05
7164	Республика Северная Осетия-Алания, р-н Пригородный, с Майское, линия 6, уч 7	Пригородный	15:08:0020101:881	0030020000000 Земли населенных пунктов	ведение личного подсобного хозяйства	13	02:0020	1 000	468,59	468 590,00
7165	Северная Осетия - Алания респ. р-н Пригородный, с правой стороны автодороги "Владикавказ-Моздок"	Пригородный	15:08:0020101:882	0030010000000 Земли сельскохозяйственного назначения	Для сельскохозяйственного производства	1	01:010	2 011	12,75	25 640,25
7166	Северная Осетия - Алания респ. р-н Пригородный. с правой стороны автодороги "Владикавказ-Моздок"	Пригородный	15:08:0020101:883	0030010000000 Земли сельскохозяйственного назначения	Для сельскохозяйственного производства	1	01:010	25 481	12,75	324 882,75
7167	Северная Осетия - Алания респ. р-н Пригородный. с. Майское. линия 7, участок 45	Пригородный	15:08:0020101:885	0030020000000 Земли населенных пунктов	Для ведения личного подсобного хозяйства	13	02:0020	996	468,59	466 715,64
7168	Республика Северная Осетия-Алания, р-н Пригородный, с Майское, линия 4, уч 69	Пригородный	15:08:0020101:886	0030020000000 Земли населенных пунктов	ведение личного подсобного хозяйства	13	02:0020	1 002	468,59	469 527,18
7169	Северная Осетия - Алания респ. р-н Пригородный, с правой стороны автодороги "Владикавказ-Моздок"	Пригородный	15:08:0020101:888	0030010000000 Земли сельскохозяйственного назначения	Для сельскохозяйственного производства	1	01:010	351 110	12,75	4 476 729,00
7170	Северная Осетия - Алания респ. р-н Пригородный. с правой стороны автодороги "Владикавказ-Моздок"	Пригородный	15:08:0020101:889	0030010000000 Земли сельскохозяйственного назначения	Для сельскохозяйственного производства	1	01:010	49 297	12,75	628 536,75
7171	Респ. Северная Осетия-Алания, р-н Пригородный, северное с. Майское	Пригородный	15:08:0020101:890	0030010000000 Земли сельскохозяйственного назначения	Для сельскохозяйственного производства	1	01:180	38 546	194,47	7 496 040,62
7172	Республика Северная Осетия-Алания, р-н Пригородный, северное с. Майское	Пригородный	15:08:0020101:891	0030010000000 Земли сельскохозяйственного назначения	Для сельскохозяйственного производства	1	01:010	45 142	12,75	575 560,50
7173	Респ. Северная Осетия-Алания, р-н Пригородный. северное с. Майское	Пригородный	15:08:0020101:892	0030010000000 Земли сельскохозяйственного назначения	Для сельскохозяйственного производства	1	01:010	26 040	12,75	332 010,00
7174	Северная Осетия - Алания респ. р-н Пригородный. с. Майское. линия - 4 участок №71	Пригородный	15:08:0020101:893	0030020000000 Земли населенных пунктов	Для ведения личного подсобного хозяйства и строительство жилого дома	13	02:0020	998	468,59	467 652,82
7175	Респ. Северная Осетия-Алания, р-н Пригородный, северное с.Майское	Пригородный	15:08:0020101:896	0030010000000 Земли сельскохозяйственного назначения	Для сельскохозяйственного производства	1	01:010	7 377	12,75	94 056,75
7176	Респ. Северная Осетия-Алания, р-н Пригородный. северо-западнее с Майское	Пригородный	15:08:0020101:897	0030010000000 Земли сельскохозяйственного назначения	Для сельскохозяйственного производства	1	01:010	15 722	12,75	200 455,50
7177	Респ. Северная Осетия-Алания, р-н Пригородный. северо-западнее с Майское	Пригородный	15:08:0020101:899	0030010000000 Земли сельскохозяйственного назначения	Для сельскохозяйственного производства	1	01:010	56 995	12,75	726 686,25
7178	Респ. Северная Осетия - Алания, р-н Пригородный. с. Майское. с правой стороны пересечения железной дороги Беслан-Пионер со сходящейся автодорогой на г.Магас	Пригородный	15:08:0020101:9	0030020000000 Земли населенных пунктов	Под строительство АЗС	4	04:095	2 000	1 959,59	3 919 180,00
7179	Республика Северная Осетия - Алания, р-н Пригородный, северо-западнее с.Майское	Пригородный	15:08:0020101:903	0030010000000 Земли сельскохозяйственного назначения	Для сельскохозяйственного производства	1	01:180	17 756	194,47	3 453 009,32
7180	Респ. Северная Осетия-Алания, р-н Пригородный. северное с.Майское	Пригородный	15:08:0020101:904	0030010000000 Земли сельскохозяйственного назначения	Для сельскохозяйственного производства	1	01:010	497 636	12,75	6 344 859,00
7181	Северная Осетия - Алания респ. р-н Пригородный, северо-западнее с. Майское	Пригородный	15:08:0020101:906	0030010000000 Земли сельскохозяйственного назначения	Для сельскохозяйственного производства	1	01:010	100 034	12,75	1 275 433,50
7182	Российская Федерация, Республика Северная Осетия-Алания, р-н Пригородный. северо-западнее с. Майское	Пригородный	15:08:0020101:907	0030010000000 Земли сельскохозяйственного назначения	Для сельскохозяйственного производства	1	01:010	732 777	12,75	9 342 906,75
7183	Северная Осетия - Алания респ. р-н Пригородный. восточнее с.Майское	Пригородный	15:08:0020101:908	0030010000000 Земли сельскохозяйственного назначения	Для ведения сельскохозяйственной деятельности	1	01:010	24 290	12,75	309 697,50
7184	Северная Осетия - Алания респ. р-н Пригородный, с. Майское, линия - 8, участок №99	Пригородный	15:08:0020101:909	0030020000000 Земли населенных пунктов	Ведение личного подсобного хозяйства	13	02:0020	1 000	468,59	468 590,00
7185	Северная Осетия - Алания респ. р-н Пригородный, с Майское, линия-8, участок №61	Пригородный	15:08:0020101:910	0030020000000 Земли населенных пунктов	Ведение личного подсобного хозяйства	13	02:0020	1 000	468,59	468 590,00
7186	Республика Северная Осетия - Алания, р-н Пригородный. с. Майское. линия 8. участок № 59	Пригородный	15:08:0020101:911	0030020000000 Земли населенных пунктов	Ведение личного подсобного хозяйства	13	02:0020	1 000	468,59	468 590,00
7187	Республика Северная Осетия - Алания, р-н Пригородный, с. Майское, линия 8, участок № 57	Пригородный	15:08:0020101:912	0030020000000 Земли населенных пунктов	Ведение личного подсобного хозяйства	13	02:0020	1 000	468,59	468 590,00
7188	Российская Федерация. Северная Осетия - Алания. Пригородный район, северо-западнее с. Майское с левой стороны автодороги Владикавказ-Моздок	Пригородный	15:08:0020101:913	0030010000000 Земли сельскохозяйственного назначения	Для выращивания сельскохозяйственной продукции	1	01:010	113 108	12,75	1 442 127,00
7189	Республика Северная Осетия - Алания, р-н Пригородный. северо-западнее сел.Майское. с левой стороны автодороги Владикавказ-Моздок	Пригородный	15:08:0020101:914	0030010000000 Земли сельскохозяйственного назначения	Для выращивания сельскохозяйственной продукции	1	01:010	26 999	12,75	344 237,25
7190	Респ. Северная Осетия - Алания, р-н Пригородный. северо-западнее сел.Майское.с левой стороны автодороги Владикавказ-Моздок	Пригородный	15:08:0020101:915	0030010000000 Земли сельскохозяйственного назначения	Для выращивания сельскохозяйственной продукции	1	01:010	10 437	12,75	133 071,75
7191	Респ. Северная Осетия - Алания, р-н Пригородный. северо-западнее сел.Майское.с левой стороны автодороги Владикавказ-Моздок	Пригородный	15:08:0020101:917	0030010000000 Земли сельскохозяйственного назначения	Для выращивания сельскохозяйственной продукции	1	01:010	34 862	12,75	444 490,50
7192	Республика Северная Осетия - Алания, р-н Пригородный, с.Майское, линия-8, участок №80	Пригородный	15:08:0020101:918	0030020000000 Земли населенных пунктов	Ведение личного подсобного хозяйства	13	02:0020	1 000	468,59	468 590,00
7193	Республика Северная Осетия - Алания. Пригородный район. с. Майское. линия - 7, участок № 94	Пригородный	15:08:0020101:920	0030020000000 Земли населенных пунктов	Ведение личного подсобного хозяйства	13	02:0020	1 000	468,59	468 590,00

№ пп	Местоположение ЗУ	Район	Кадастровый номер ЗУ	Категория земель	Разрешенное использование по документу	Код вида разрешенного использования (в соответствии с классификатором видов разрешенного использования земельных участков)	Вид использования объектов недвижимости	Площадь	УПКС	КС
7194	Республика Северная Осетия-Алания, р-н Пригородный, с Майское, линия 2, участок 94	Пригородный	15:08:0020101:921	003002000000 Земли населенных пунктов	Для ведения личного подсобного хозяйства	13	02:0020	1 000	468,59	468 590,00
7195	Северная Осетия - Алания респ, р-н Пригородный, с. Майское, линия -2, участок №95	Пригородный	15:08:0020101:922	003002000000 Земли населенных пунктов	Ведение личного подсобного хозяйства	13	02:0020	1 000	468,59	468 590,00
7196	Северная Осетия - Алания респ, р-н Пригородный, с. Майское, линия 3, участок 113	Пригородный	15:08:0020101:923	003002000000 Земли населенных пунктов	Ведение личного подсобного хозяйства	13	02:0020	1 000	468,59	468 590,00
7197	Северная Осетия - Алания респ, р-н Пригородный, с. Майское, линия-8, участок № 32	Пригородный	15:08:0020101:924	003002000000 Земли населенных пунктов	Ведение личного подсобного хозяйства	13	02:0020	1 000	468,59	468 590,00
7198	Северная Осетия - Алания респ, р-н Пригородный, с Майское, линия 6, участок 50	Пригородный	15:08:0020101:925	003002000000 Земли населенных пунктов	Ведение личного подсобного хозяйства	13	02:0020	1 000	468,59	468 590,00
7199	Северная Осетия - Алания респ, р-н Пригородный, с Майское, Линия 8, участок 64	Пригородный	15:08:0020101:926	003002000000 Земли населенных пунктов	Ведение личного подсобного хозяйства	13	02:0020	1 000	468,59	468 590,00
7200	Северная Осетия - Алания респ, р-н Пригородный, с. Майское	Пригородный	15:08:0020101:928	003001000000 Земли сельскохозяйственного назначения	Для выращивания сельскохозяйственной продукции	1	01:0010	30 000	12,75	382 500,00
7201	Республика Северная Осетия-Алания, район Пригородный, с Майское, линия А-а, участок 90	Пригородный	15:08:0020101:929	003002000000 Земли населенных пунктов	Ведение личного подсобного хозяйства	13	02:0020	1 000	468,59	468 590,00
7202	Северная Осетия - Алания респ, р-н Пригородный, с Майское, линия 6, участок №81	Пригородный	15:08:0020101:930	003002000000 Земли населенных пунктов	Для ведения личного подсобного хозяйства	13	02:0020	1 000	468,59	468 590,00
7203	Северная Осетия - Алания респ, р-н Пригородный, с. Майское, ул. Заправочная, 9 а	Пригородный	15:08:0020101:931	003002000000 Земли населенных пунктов	Для ведения личного подсобного хозяйства	13	02:0020	300	468,59	140 577,00
7204	Республика Северная Осетия - Алания, р-н Пригородный, с.Майское, линия 7, участок 51	Пригородный	15:08:0020101:932	003002000000 Земли населенных пунктов	Для ведения личного подсобного хозяйства	13	02:0020	1 000	468.59	468 590.00
7205	Северная Осетия - Алания респ, р-н Пригородный, севернее с Майское	Пригородный	15:08:0020101:933	003001000000 Земли сельскохозяйственного назначения	Для ведения сельскохозяйственной деятельности	1	01:0010	363 545	12,75	4 635 198,75
7206	Северная Осетия - Алания респ, р-н Пригородный, с Майское, линия - 8, участок № 37	Пригородный	15:08:0020101:934	003002000000 Земли населенных пунктов	Ведение личного подсобного хозяйства	13	02:0020	1 000	468,59	468 590,00
7207	Российская Федерация, Республика Северная Осетия - Алания, р-н Пригородный, с. Майское, линия-4, участок. 125	Пригородный	15:08:0020101:936	003002000000 Земли населенных пунктов	Для ведения личного подсобного хозяйства	13	02:0020	1 000	468,59	468 590,00
7208	Республика Северная Осетия-Алания, р-н Пригородный, с Майское, линия 8-а, уч 97	Пригородный	15:08:0020101:937	003002000000 Земли населенных пунктов	Для ведения личного подсобного хозяйства и строительства жилого дома	13	02:0020	1 000	468.59	468 590.00
7209	Республика Северная Осетия - Алания, р-н Пригородный, с.Майское, линия 2, участок 38	Пригородный	15:08:0020101:938	003002000000 Земли населенных пунктов	Для ведения личного подсобного хозяйства	13	02:0020	1 000	468.59	468 590.00
7210	Северная Осетия - Алания респ, р-н Пригородный, с Майское, 3 линия, участок № 21	Пригородный	15:08:0020101:941	003002000000 Земли населенных пунктов	Для ведения личного подсобного хозяйства	13	02:0020	1 000	468,59	468 590,00
7211	Северная Осетия - Алания респ, р-н Пригородный, с. Майское, линия-8, участок № 71	Пригородный	15:08:0020101:942	003002000000 Земли населенных пунктов	ведение личного подсобного хозяйства	13	02:0020	1 000	468,59	468 590,00
7212	Республика Северная Осетия - Алания, р-н Пригородный, с. Майское, линия 7, участок 13	Пригородный	15:08:0020101:943	003002000000 Земли населенных пунктов	Ведение личного подсобного хозяйства	13	02:0020	1 000	468.59	468 590.00
7213	Северная Осетия - Алания респ, р-н Пригородный, с Майское, линия 7, участок № 34	Пригородный	15:08:0020101:944	003002000000 Земли населенных пунктов	Ведение личного подсобного хозяйства	13	02:0020	1 000	468.59	468 590.00
7214	Республика Северная Осетия - Алания, р-н Пригородный, с.Майское, линия 7, участок № 17	Пригородный	15:08:0020101:946	003002000000 Земли населенных пунктов	Ведение личного подсобного хозяйства	13	02:0020	1 000	468,59	468 590,00
7215	Республика Северная Осетия - Алания, р-н Пригородный, с.Майское, линия 7, участок №15	Пригородный	15:08:0020101:947	003002000000 Земли населенных пунктов	Ведение личного подсобного хозяйства	13	02:0020	1 000	468,59	468 590,00
7216	Северная Осетия - Алания респ, р-н Пригородный, с. Майское, линия 7, участок №38	Пригородный	15:08:0020101:948	003002000000 Земли населенных пунктов	Ведение личного подсобного хозяйства	13	02:0020	1 000	468.59	468 590.00
7217	Северная Осетия - Алания респ, р-н Пригородный, с Майское, ул Заправочная, 9 а	Пригородный	15:08:0020101:949	003002000000 Земли населенных пунктов	Для ведения личного подсобного хозяйства	13	02:0020	363	468.59	170 098.17
7218	Северная Осетия - Алания респ, р-н Пригородный, с Майское, линия 7, участок № 36	Пригородный	15:08:0020101:956	003002000000 Земли населенных пунктов	Для ведения личного подсобного хозяйства	13	02:0020	1 000	468,59	468 590,00
7219	Северная Осетия - Алания респ, р-н Пригородный, с. Майское, линия-2, участок № 51	Пригородный	15:08:0020101:959	003002000000 Земли населенных пунктов	Для ведения личного подсобного хозяйства	13	02:0020	1 000	468,59	468 590,00
7220	Респ. Северная Осетия - Алания, р-н Пригородный, севернее с.Майское с правой стороны автодороги Кантышево Назрань	Пригородный	15:08:0020101:960	003003000000 Земли промышленности, энергетики, транспорта, связи, радиовещания, телевидения, информатики, земли для обеспечения космической деятельности, земли обороны, безопасности и земли иного специального назначения	Для эксплуатации существующего здания магазина, автозаправочных станций, автозаправочного комплекса	4	04:095	772	1 959,59	1 512 803,48
7221	Респ. Северная Осетия - Алания, р-н Пригородный, севернее с Майское с правой стороны автодороги Кантышево Назрань	Пригородный	15:08:0020101:961	003003000000 Земли промышленности, энергетики, транспорта, связи, радиовещания, телевидения, информатики, земли для обеспечения космической деятельности, земли обороны, безопасности и земли иного специального назначения	Для эксплуатации существующего здания магазина, автозаправочных станций, автозаправочного комплекса	4	04:095	1 743	1 959,59	3 415 565,37
7222	Северная Осетия - Алания респ, р-н Пригородный, с. Майское, линия 3, участок №65	Пригородный	15:08:0020101:962	003002000000 Земли населенных пунктов	Для ведения личного подсобного хозяйства	13	02:0020	1 000	468.59	468 590.00
7223	Северная Осетия - Алания респ, р-н Пригородный, с Майское, линия 3, участок № 98	Пригородный	15:08:0020101:963	003002000000 Земли населенных пунктов	Для ведения личного подсобного хозяйства и строительства жилого дома	13	02:0020	1 000	468.59	468 590.00
7224	Северная Осетия - Алания респ, р-н Пригородный, с Майское, линия 3, участок № 100	Пригородный	15:08:0020101:964	003002000000 Земли населенных пунктов	Для ведения личного подсобного хозяйства и строительства жилого дома	13	02:0020	1 000	468,59	468 590,00
7225	Республика Северная Осетия - Алания, р-н Пригородный, с.Майское, линия 2, участок 98	Пригородный	15:08:0020101:965	003002000000 Земли населенных пунктов	Для ведения личного подсобного хозяйства и строительства жилого дома	13	02:0020	1 000	468,59	468 590,00
7226	Северная Осетия - Алания респ, р-н Пригородный, севернее с. Майское	Пригородный	15:08:0020101:967	003001000000 Земли сельскохозяйственного назначения	Хранение и первичная переработка сельскохозяйственной продукции	1	01:150	5 887	194.47	1 144 844,89
7227	Северная Осетия - Алания респ, р-н Пригородный, с Майское, линия -8, участок № 56	Пригородный	15:08:0020101:968	003002000000 Земли населенных пунктов	Ведение личного подсобного хозяйства	13	02:0020	1 000	468.59	468 590.00
7228	Северная Осетия - Алания респ, р-н Пригородный, с Майское, линия-3, участок № 89	Пригородный	15:08:0020101:973	003002000000 Земли населенных пунктов	Ведение личного подсобного хозяйства	13	02:0020	1 000	468,59	468 590,00
7229	Российская Федерация, Республика Северная Осетия - Алания, район Пригородный, с. Майское, Линия-5, участок 36	Пригородный	15:08:0020101:974	003002000000 Земли населенных пунктов	Ведение личного подсобного хозяйства	13	02:0020	1 000	468,59	468 590,00
7230	Республика Северная Осетия-Алания, район Пригородный, с.Майское, Линия-5, участок №28	Пригородный	15:08:0020101:975	003002000000 Земли населенных пунктов	Ведение личного подсобного хозяйства	13	02:0020	1 000	468.59	468 590.00
7231	Северная Осетия - Алания респ, р-н Пригородный, с Майское, линия 3, участок 26	Пригородный	15:08:0020101:978	003002000000 Земли населенных пунктов	Ведение личного подсобного хозяйства	13	02:0020	1 000	468.59	468 590.00
7232	Северная Осетия - Алания респ, р-н Пригородный, с Майское, линия - 4, участок 123	Пригородный	15:08:0020101:979	003002000000 Земли населенных пунктов	Для ведения личного подсобного хозяйства	13	02:0020	1 000	468,59	468 590,00
7233	Северная Осетия - Алания респ, р-н Пригородный, с. Майское, линия - 6, участок 79	Пригородный	15:08:0020101:980	003002000000 Земли населенных пунктов	Для ведения личного подсобного хозяйства	13	02:0020	1 000	468,59	468 590,00
7234	Республика Северная Осетия-Алания район Пригородный, с.Майское, линия-8, участок 73	Пригородный	15:08:0020101:982	003002000000 Земли населенных пунктов	Для ведения личного подсобного хозяйства	13	02:0020	1 000	468.59	468 590.00
7235	Северная Осетия - Алания респ, р-н Пригородный, с. Майское, Линия-8, участок 69	Пригородный	15:08:0020101:983	003002000000 Земли населенных пунктов	ведение личного подсобного хозяйства	13	02:0020	1 000	468.59	468 590.00
7236	Северная Осетия - Алания респ, р-н Пригородный, с Майское, ул Линия-6, участок № 73	Пригородный	15:08:0020101:984	003002000000 Земли населенных пунктов	ведение личного подсобного хозяйства	13	02:0020	1 000	468,59	468 590,00
7237	Республика Северная Осетия-Алания, р-н Пригородный, с. Новое, линия 1, участок 3	Пригородный	15:08:0020101:985	003002000000 Земли населенных пунктов	Ведение личного подсобного хозяйства	13	02:0020	2 000	468,59	937 180,00
7238	Северная Осетия - Алания респ, р-н Пригородный, с. Майское, линия 9, участок 16	Пригородный	15:08:0020101:986	003002000000 Земли населенных пунктов	Ведение личного подсобного хозяйства	13	02:0020	1 000	468.59	468 590.00
7239	Северная Осетия - Алания респ, р-н Пригородный, с. Майское, линия 10, участок 11	Пригородный	15:08:0020101:987	003002000000 Земли населенных пунктов	Ведение личного подсобного хозяйства	13	02:0020	1 000	468.59	468 590.00
7240	Северная Осетия - Алания респ, р-н Пригородный, с Майское, линия 9, участок 14	Пригородный	15:08:0020101:988	003002000000 Земли населенных пунктов	Ведение личного подсобного хозяйства	13	02:0020	1 000	468.59	468 590.00
7241	Северная Осетия - Алания респ, р-н Пригородный, с Майское, линия 9, участок 20	Пригородный	15:08:0020101:989	003002000000 Земли населенных пунктов	Личное подсобное хозяйство	13	02:0020	1 000	468,59	468 590,00

№ п/п	Местоположение ЗУ	Район	Кадастровый номер ЗУ	Категория земель	Разрешенное использование по документу	Код вида разрешенного использования (в соответствии с классификатором видов разрешенного использования земельных участков)	Вид использования объектов недвижимости	Площадь	УПКС	КС
7242	Северная Осетия - Алания респ, р-н Пригородный, с. Майское, линия 7, участок 66	Пригородный	15:08:0020101:990	003002000000 Земли населенных пунктов	Ведение личного подсобного хозяйства	13	02.0.20	1 000	468,59	468 590,00
7243	Северная Осетия - Алания респ, р-н Пригородный, с. Майское, линия 7, участок 68	Пригородный	15:08:0020101:991	003002000000 Земли населенных пунктов	ведение личного подсобного хозяйства	13	02.0.20	999	468,59	468 121,41
7244	Республика Северная Осетия-Алания, район Пригородный, с.Новое, линия 2, участок 7	Пригородный	15:08:0020101:992	003002000000 Земли населенных пунктов	Личное подсобное хозяйство	13	02.0.20	1 500	468,59	702 885,00
7245	Республика Северная Осетия-Алания, район Пригородный, с.Новое, линия 2, участок 9	Пригородный	15:08:0020101:993	003002000000 Земли населенных пунктов	Личное подсобное хозяйство	13	02.0.20	1 500	468,59	702 885,00
7246	Республика Северная Осетия-Алания, р-н Пригородный, с.Новое, линия 1, участок 7	Пригородный	15:08:0020101:994	003002000000 Земли населенных пунктов	Личное подсобное хозяйство	13	02.0.20	1 500	468,59	702 885,00
7247	Республика Северная Осетия-Алания, р-н Пригородный, с. Новое, линия 2, участок 5	Пригородный	15:08:0020101:995	003002000000 Земли населенных пунктов	Личное подсобное хозяйство	13	02.0.20	1 500	468,59	702 885,00
7248	Республика Северная Осетия-Алания, р-н Пригородный, с. Новое, линия 2, участок 15	Пригородный	15:08:0020101:996	003002000000 Земли населенных пунктов	Личное подсобное хозяйство	13	02.0.20	1 500	468,59	702 885,00
7249	Республика Северная Осетия-Алания, район Пригородный, с.Новое, линия 2, участок 17	Пригородный	15:08:0020101:997	003002000000 Земли населенных пунктов	Личное подсобное хозяйство	13	02.0.20	1 500	468,59	702 885,00
7250	Республика Северная Осетия-Алания, р-н Пригородный, с. Новое, линия 2, участок 21	Пригородный	15:08:0020101:998	003002000000 Земли населенных пунктов	Личное подсобное хозяйство	13	02.0.20	1 500	468,59	702 885,00
7251	Республика Северная Осетия-Алания, р-н Пригородный, с. Новое, линия 2, участок 27	Пригородный	15:08:0020101:999	003002000000 Земли населенных пунктов	личное подсобное хозяйство	13	02.0.20	1 500	468,59	702 885,00
7252	Северная Осетия - Алания респ, р-н Пригородный, 900 м восточнее с.Чермен	Пригородный	15:08:0020102:100	003001000000 Земли сельскохозяйственного назначения	Для сельскохозяйственного производства	1	01.0.10	3 927 483	12,75	50 075 408,25
7253	Республика Северная Осетия-Алания, р-н Пригородный, северо-восточнее с. Чермен, с правой стороны автодороги "Ростов-Баку"	Пригородный	15:08:0020102:102	003001000000 Земли сельскохозяйственного назначения	Для сельскохозяйственного производства	1	01.0.10	393 904	12,75	5 020 801,00
7254	Республика Северная Осетия-Алания, р-н Пригородный, 900 м восточнее с.Чермен	Пригородный	15:08:0020102:103	003001000000 Земли сельскохозяйственного назначения	Для сельскохозяйственного производства	1	01.0.10	572 185	12,75	7 295 358,75
7255	Северная Осетия - Алания респ, р-н Пригородный, 900 м восточнее с.Чермен	Пригородный	15:08:0020102:104	003001000000 Земли сельскохозяйственного назначения	Для сельскохозяйственного производства	1	01.0.10	986 882	12,75	12 582 745,50
7256	Республика Северная Осетия-Алания, р-н Пригородный, юго-западнее КФХ "Мадина" с правой стороны а/д "Беслан-Грозный"	Пригородный	15:08:0020102:105	003001000000 Земли сельскохозяйственного назначения	Для сельскохозяйственного производства	1	01.0.10	9 871	12,75	125 855,25
7257	Республика Северная Осетия-Алания, р-н Пригородный, южнее с. Майское	Пригородный	15:08:0020102:109	003003000000 Земли промышленности, энергетики, транспорта, связи, радиовещания, телевидения, информатики, земли для обеспечения космической деятельности, земли обороны, безопасности и земли иного специального назначения	Под придорожный сервис	4	04.0.96	1 500	983,70	1 475 550,00
7258	Республика Северная Осетия-Алания, р-н Пригородный, с правой стороны автодороги "Владикавказ-Моздок" на пересечении автодороги "КАВКАЗ"	Пригородный	15:08:0020102:110	003003000000 Земли промышленности, энергетики, транспорта, связи, радиовещания, телевидения, информатики, земли для обеспечения космической деятельности, земли обороны, безопасности и земли иного специального назначения	Для размещения пункта временной дислокации сотрудников ФКПП и осуществления досмотровых мероприятий	3	08.0.22	9 639	231,65	2 232 874,35
7259	Республика Северная Осетия-Алания, р-н Пригородный, восточнее с.Чермен	Пригородный	15:08:0020102:118	003001000000 Земли сельскохозяйственного назначения	Животноводство	1	01.0.81	40 397	7,09	286 414,73
7260	Республика Северная Осетия-Алания, р-н Пригородный, северо-восточнее с. Чермен	Пригородный	15:08:0020102:119	003003000000 Земли промышленности, энергетики, транспорта, связи, радиовещания, телевидения, информатики, земли для обеспечения космической деятельности, земли обороны, безопасности и земли иного специального назначения	Для строительства объектов придорожного сервиса	4	04.0.96	1 253	1 130,44	1 416 441,32
7261	Республика Северная Осетия-Алания, р-н Пригородный, с правой стороны автодороги "Кавказ"	Пригородный	15:08:0020102:121	003003000000 Земли промышленности, энергетики, транспорта, связи, радиовещания, телевидения, информатики, земли для обеспечения космической деятельности, земли обороны, безопасности и земли иного специального назначения	Для строительства придорожного сервиса	4	04.0.96	4 000	983,70	3 934 800,00
7262	Республика Северная Осетия-Алания, р-н Пригородный, федеральная дорога "Кавказ"	Пригородный	15:08:0020102:122	003003000000 Земли промышленности, энергетики, транспорта, связи, радиовещания, телевидения, информатики, земли для обеспечения космической деятельности, земли обороны, безопасности и земли иного специального назначения	Для строительства кафе и АЗС	4	04.0.95	2 000	2 251,92	4 503 840,00
7263	Республика Северная Осетия-Алания, р-н Пригородный, восточнее с.Чермен	Пригородный	15:08:0020102:123	003001000000 Земли сельскохозяйственного назначения	Для хранения и первичной переработки сельскохозяйственной продукции	1	01.0.50	50 000	277,99	13 899 500,00
7264	Республика Северная Осетия-Алания, р-н Пригородный, восточнее с. Чермен	Пригородный	15:08:0020102:127	003001000000 Земли сельскохозяйственного назначения	Рыбоводство, Животноводство	1	01.0.81	603 267	7,09	4 277 163,03
7265	Республика Северная Осетия-Алания, р-н Пригородный	Пригородный	15:08:0020102:133	003003000000 Земли промышленности, энергетики, транспорта, связи, радиовещания, телевидения, информатики, земли для обеспечения космической деятельности, земли обороны, безопасности и земли иного специального назначения	Склады	6	06.0.90	18 000	420,30	7 565 400,00
7266	Республика Северная Осетия-Алания, р-н Пригородный	Пригородный	15:08:0020102:134	003003000000 Земли промышленности, энергетики, транспорта, связи, радиовещания, телевидения, информатики, земли для обеспечения космической деятельности, земли обороны, безопасности и земли иного специального назначения	Объекты дорожного сервиса	4	04.0.99	8 862	983,70	8 717 549,40
7267	Республика Северная Осетия-Алания, р-н Пригородный, правая сторона автодороги "Кавказ"	Пригородный	15:08:0020102:137	003003000000 Земли промышленности, энергетики, транспорта, связи, радиовещания, телевидения, информатики, земли для обеспечения космической деятельности, земли обороны, безопасности и земли иного специального назначения	Объекты автосервиса, станция технического обслуживания, здания для производства мелкого аварийного ремонта, автозаправочные станции с объектами обслуживания	4	04.0.99	2 561	983,70	2 519 255,70
7268	Республика Северная Осетия-Алания, р-н Пригородный, восточнее с. Чермен	Пригородный	15:08:0020102:138	003001000000 Земли сельскохозяйственного назначения	Ведение животноводства	1	01.0.81	36 674	7,09	260 018,66
7269	Республика Северная Осетия-Алания, р-н Пригородный, восточнее с. Чермен	Пригородный	15:08:0020102:139	003001000000 Земли сельскохозяйственного назначения	Для животноводство	1	01.0.81	26 616	7,09	188 707,44
7270	Республика Северная Осетия - Алания, р-н Пригородный, восточнее с.Чермен	Пригородный	15:08:0020102:140	003001000000 Земли сельскохозяйственного назначения	Животноводство	1	01.0.81	51 398	7,09	364 411,82

№ п/п	Местоположение ЗУ	Район	Кадастровый номер ЗУ	Категория земель	Разрешенное использование по документу	Код вида разрешенного использования (в соответствии с классификатором видов разрешенного использования земельных участков)	Вид использования объектов недвижимости	Площадь	УПКС	КС
7271	Респ. Северная Осетия - Алания, р-н. Пригородный, с. Майское, с правой стороны автодороги Беслан-Гроznый	Пригородный	15:08:0020102:252	003001000000 Земли сельскохозяйственного назначения	Сельскохозяйственное использование	1	01:001	6 000	6,09	36 540,00
7272	РСО-Алания, Пригородный район, северо-западная окраина с. Чермен-река Камбилеевка	Пригородный	15:08:0020102:253	003002000000 Земли населенных пунктов	обеспечение деятельности в области гидрометеорологии и смежных с ней областях	6	03:093	1 011	820,74	829 768,14
7273	Республика Северная Осетия - Алания, Пригородный район, с правой стороны федеральной а/д "Кавказ", напротив развилки а/д на г. Назрань	Пригородный	15:08:0020102:257	003001000000 Земли сельскохозяйственного назначения	Для выращивания сельскохозяйственной продукции	1	01:020	2 390	12,75	30 472,50
7274	Республика Северная Осетия - Алания, Пригородный район, с правой стороны федеральной а/д "Кавказ," напротив развилки а/д на г. Назрань	Пригородный	15:08:0020102:259	003003000000 Земли промышленности, энергетики, транспорта, связи, радиовещания, телевидения, информатики, земли для обеспечения космической деятельности, земли обороны, безопасности и земли иного специального назначения	Объекты дорожного сервиса	4	04:099	10 035	983,70	9 871 429,50
7275	Республика Северная Осетия - Алания, Пригородный район, с правой стороны автодороги "Кавказ"	Пригородный	15:08:0020102:260	003003000000 Земли промышленности, энергетики, транспорта, связи, радиовещания, телевидения, информатики, земли для обеспечения космической деятельности, земли обороны, безопасности и земли иного специального назначения	Автомобильный транспорт	6	07:020	777	89,14	69 261,78
7276	Республика Северная Осетия-Алания, Пригородный район, Черменское сельское поселение	Пригородный	15:08:0020102:261	003003000000 Земли промышленности, энергетики, транспорта, связи, радиовещания, телевидения, информатики, земли для обеспечения космической деятельности, земли обороны, безопасности и земли иного специального назначения	Автомобильный транспорт	6	07:020	132	89,14	11 766,48
7277	Республика Северная Осетия-Алания, Пригородный район	Пригородный	15:08:0020102:262	003003000000 Земли промышленности, энергетики, транспорта, связи, радиовещания, телевидения, информатики, земли для обеспечения космической деятельности, земли обороны, безопасности и земли иного специального назначения	Автомобильный транспорт	6	07:020	6 078	89,14	541 792,92
7278	Республика Северная Осетия-Алания, Пригородный район	Пригородный	15:08:0020102:263	003003000000 Земли промышленности, энергетики, транспорта, связи, радиовещания, телевидения, информатики, земли для обеспечения космической деятельности, земли обороны, безопасности и земли иного специального назначения	Склады	6	06:090	21 541	245,97	5 298 439,77
7279	Республика Северная Осетия - Алания, Пригородный район, восточнее с. Чермен	Пригородный	15:08:0020102:264	003001000000 Земли сельскохозяйственного назначения	Животноводство	1	01:001	25 001	7,09	177 257,09
7280	Республика Северная Осетия-Алания, Пригородный р-н, правая сторона автодороги "Кавказ"	Пригородный	15:08:0020102:267	003003000000 Земли промышленности, энергетики, транспорта, связи, радиовещания, телевидения, информатики, земли для обеспечения космической деятельности, земли обороны, безопасности и земли иного специального назначения	Автомобильный транспорт	6	07:020	3 021	89,14	269 291,94
7281	Республика Северная Осетия - Алания, Пригородный район, с правой стороны федеральной а/д "Кавказ," напротив развилки а/д на г. Назрань	Пригородный	15:08:0020102:268	003003000000 Земли промышленности, энергетики, транспорта, связи, радиовещания, телевидения, информатики, земли для обеспечения космической деятельности, земли обороны, безопасности и земли иного специального назначения	Автомобильный транспорт	6	07:020	5 471	89,14	487 684,94
7282	Республика Северная Осетия - Алания, Пригородный район, с правой стороны федеральной а/д "Кавказ," напротив развилки а/д на г. Назрань	Пригородный	15:08:0020102:269	003003000000 Земли промышленности, энергетики, транспорта, связи, радиовещания, телевидения, информатики, земли для обеспечения космической деятельности, земли обороны, безопасности и земли иного специального назначения	Автомобильный транспорт	6	07:020	4 085	89,14	364 136,90
7283	Республика Северная Осетия-Алания, Пригородный район, с правой стороны автодороги "Кавказ"	Пригородный	15:08:0020102:270	003001000000 Земли сельскохозяйственного назначения	Для выращивания сельскохозяйственной продукции	1	01:010	201 413	12,75	2 568 015,75
7284	Российская Федерация, Республика Северная Осетия-Алания, Пригородный район, с правой стороны автодороги "Кавказ"	Пригородный	15:08:0020102:274	003003000000 Земли промышленности, энергетики, транспорта, связи, радиовещания, телевидения, информатики, земли для обеспечения космической деятельности, земли обороны, безопасности и земли иного специального назначения	Производственная деятельность, предпринимательства	4	04:000	18 187	1 218,34	22 157 949,58
7285	РСО-Алания, Пригородный район, с правой стороны автодороги "Кавказ"	Пригородный	15:08:0020102:275	003003000000 Земли промышленности, энергетики, транспорта, связи, радиовещания, телевидения, информатики, земли для обеспечения космической деятельности, земли обороны, безопасности и земли иного специального назначения	Объекты дорожного сервиса	4	04:099	10 020	983,70	9 856 674,00
7286	Республика Северная Осетия-Алания, р-н Пригородный, восточнее с.Чермен	Пригородный	15:08:0020102:281	003001000000 Земли сельскохозяйственного назначения	Животноводство	1	01:001	25 032	7,09	177 476,88
7287	Республика Северная Осетия - Алания, Пригородный район, с. Чермен, с правой стороны а/д "Ростов-Баку"	Пригородный	15:08:0020102:288	003001000000 Земли сельскохозяйственного назначения	Под выращивание сельскохозяйственной продукции	1	01:010	150 000	12,75	1 912 500,00

№ п/п	Местоположение ЗУ	Район	Кадастровый номер ЗУ	Категория земель	Разрешенное использование по документу	Код вида разрешенного использования (в соответствии с классификатором видов разрешенного использования земельных участков)	Вид использования объектов недвижимости	Площадь	УПКС	КС
7288	Республика Северная Осетия - Алания. Пригородный район, с правой стороны автодороги "Кавказ"	Пригородный	15:08:0020102:290	003003000000 Земли промышленности, энергетики, транспорта, связи, радиовещания, телевидения, информатики, земли для обеспечения космической деятельности, земли обороны, безопасности и земли иного специального назначения	Предпринимательство, Объекты дорожного сервиса	4	04:099	23 009	983,70	22 633 953,30
7289	Российская Федерация, Республика Северная Осетия - Алания, муниципальный район Пригородный, сельское поселение Черменское, с. Чермен, территория Кавказ автомобильная дорога М-4 Дон-Владикавказ-Грозный-Махачкала-граница с Азербайджанской Республикой, километр 562-ой	Пригородный	15:08:0020102:291	003001000000 Земли сельскохозяйственного назначения	Пчеловодство	1	01:130	28 225	7,68	216 768,00
7290	Республика Северная Осетия - Алания, Пригородный район, с правой стороны автодороги "Кавказ"	Пригородный	15:08:0020102:292	003001000000 Земли сельскохозяйственного назначения	Пчеловодство	1	01:130	13 110	7,68	100 684,80
7291	Российская Федерация, Республика Северная Осетия - Алания, Пригородный район, с правой стороны автодороги "Беслан-Грозный"	Пригородный	15:08:0020102:293	003003000000 Земли промышленности, энергетики, транспорта, связи, радиовещания, телевидения, информатики, земли для обеспечения космической деятельности, земли обороны, безопасности и земли иного специального назначения	Производственная деятельность, магазины	4	04:040	12 122	1 218,34	14 768 717,48
7292	Российская Федерация, Республика Северная Осетия - Алания, Пригородный район, район с. Майское, с правой стороны автодороги "Кавказ"	Пригородный	15:08:0020102:294	003001000000 Земли сельскохозяйственного назначения	Для ведения личного подсобного хозяйства	1	01:010	60 631	12,75	773 045,25
7293	Российская Федерация, Республика Северная Осетия-Алания, Пригородный р-н	Пригородный	15:08:0020102:295	003003000000 Земли промышленности, энергетики, транспорта, связи, радиовещания, телевидения, информатики, земли для обеспечения космической деятельности, земли обороны, безопасности и земли иного специального назначения	Предпринимательство	4	04:000	17 613	1 400,09	24 659 785,17
7294	Российская Федерация, Республика Северная Осетия-Алания, муниципальный район Пригородный, сельское поселение Черменское, территория Кавказ автомобильная дорога М-4 Дон-Владикавказ-Грозный-Махачкала-граница с Азербайджанской Республикой, километр 562-ой, земельный участок 4	Пригородный	15:08:0020102:296	003003000000 Земли промышленности, энергетики, транспорта, связи, радиовещания, телевидения, информатики, земли для обеспечения космической деятельности, земли обороны, безопасности и земли иного специального назначения	Предпринимательство	4	04:000	11 644	1 400,09	16 302 647,96
7295	Российская Федерация, Республика Северная Осетия-Алания, Пригородный р-н, с правой стороны автодороги "Беслан-Грозный"	Пригородный	15:08:0020102:297	003003000000 Земли промышленности, энергетики, транспорта, связи, радиовещания, телевидения, информатики, земли для обеспечения космической деятельности, земли обороны, безопасности и земли иного специального назначения	Объекты дорожного сервиса	4	04:099	30 022	983,70	29 532 641,40
7296	Российская Федерация, Республика Северная Осетия-Алания, Пригородный р-н, с правой стороны автодороги "Беслан-Грозный"	Пригородный	15:08:0020102:298	003001000000 Земли сельскохозяйственного назначения	Для ведения личного подсобного хозяйства	1	01:010	6 409	12,75	81 714,75
7297	Республика Северная Осетия-Алания, р-н Пригородный, восточнее с.Чермен	Пригородный	15:08:0020102:299	003001000000 Земли сельскохозяйственного назначения	Пчеловодство	1	01:130	63 349	7,68	486 520,32
7298	Российская Федерация, Республика Северная Осетия - Алания, Пригородный район, с. Чермен, с правой стороны автодороги "Ростов-Баку"	Пригородный	15:08:0020102:300	003001000000 Земли сельскохозяйственного назначения	Для ведения личного подсобного хозяйства	1	01:010	22 810	12,75	290 827,50
7299	Российская Федерация, Республика Северная Осетия - Алания, Пригородный район, с. Чермен, с правой стороны автодороги "Ростов-Баку"	Пригородный	15:08:0020102:301	003001000000 Земли сельскохозяйственного назначения	Для ведения личного подсобного хозяйства	1	01:010	17 129	12,75	218 394,75
7300	Российская Федерация, Республика Северная Осетия - Алания, Пригородный район, с. Тарское, ул. Свердлова. 44	Пригородный	15:08:0020102:306	003002000000 Земли населенных пунктов	Для ведения личного подсобного хозяйства	13	02:020	2 000	538,50	1 077 000,00
7301	Российская Федерация, Республика Северная Осетия - Алания, Пригородный район, восточнее с. Чермен	Пригородный	15:08:0020102:308	003001000000 Земли сельскохозяйственного назначения	Сельскохозяйственное использование	1	01:010	57 928	12,75	738 582,00
7302	Российская Федерация, Республика Северная Осетия - Алания, м-р-н Пригородный, с правой стороны а/д "Владикавказ-Грозный II"	Пригородный	15:08:0020102:309	003001000000 Земли сельскохозяйственного назначения	Ведение личного подсобного хозяйства на полевых участках	1	01:160	1 110	12,75	14 152,50
7303	Российская Федерация, Республика Северная Осетия - Алания, м-р-н Пригородный, с правой стороны а/д "Кавказ", в районе Черменского круга	Пригородный	15:08:0020102:310	003001000000 Земли сельскохозяйственного назначения	Ведение личного подсобного хозяйства на полевых участках	1	01:160	2 522	12,75	32 155,50
7304	Респ. Северная Осетия - Алания, р-н Пригородный, с. Чермен, (пересечение а/д Ростов-Баку и Владикавказ-Моздок)	Пригородный	15:08:0020102:40	003003000000 Земли промышленности, энергетики, транспорта, связи, радиовещания, телевидения, информатики, земли для обеспечения космической деятельности, земли обороны, безопасности и земли иного специального назначения	пост ГИБДД	3	08:022	1 500	376,95	566 555,85
7305	Респ. Северная Осетия - Алания, р-н Пригородный	Пригородный	15:08:0020102:44	003003000000 Земли промышленности, энергетики, транспорта, связи, радиовещания, телевидения, информатики, земли для обеспечения космической деятельности, земли обороны, безопасности и земли иного специального назначения	Для эксплуатации существующей вьсоковольтной трассы ВЛ-35 кВ №№5 ПС "Михайловская"-ПС Ольгинская"	6	03:011	113	89,14	10 072,82
7306	Респ. Северная Осетия - Алания, р-н Пригородный, справой стороны а/д Чермен-Майское - АЗС и производственная база	Пригородный	15:08:0020102:47	003002000000 Земли населенных пунктов	Под установку контейнерной АЗС и производственную базу	4	04:095	5 200	2 251,92	11 709 984,00
7307	Республика Северная Осетия-Алания, район Пригородный, с правой стороны автодороги "Кавказ"	Пригородный	15:08:0020102:50	003003000000 Земли промышленности, энергетики, транспорта, связи, радиовещания, телевидения, информатики, земли для обеспечения космической деятельности, земли обороны, безопасности и земли иного специального назначения	Объекты дорожного сервиса	4	04:099	10 000	983,70	9 837 000,00
7308	Респ. Северная Осетия - Алания, р-н Пригородный, с. Чермен, ул. Кошоева, дом 1	Пригородный	15:08:0020102:51	003002000000 Земли населенных пунктов	Для эксплуатации существующей производственной базы по вьпуску строительных материалов	6	06:060	9 301	420,30	3 909 210,30
7309	Респ. Северная Осетия - Алания, р-н Пригородный, западнее с.Майское, с правой стороны автодороги Ростов-Баку	Пригородный	15:08:0020102:52	003001000000 Земли сельскохозяйственного назначения	Для ведения личного подсобного хозяйства	1	01:010	10 000	12,75	127 500,00

№ п/п	Местоположение ЗУ	Район	Кадастровый номер ЗУ	Категория земель	Разрешенное использование по документу	Код вида разрешенного использования (в соответствии с классификатором видов разрешенного использования земельных участков)	Вид использования объектов недвижимости	Площадь	УПКС	КС
7310	Респ. Северная Осетия - Алания, р-н Пригородный, с правой стороны автодороги "Ростов-Баку"	Пригородный	15:08:0020102:56	003001000000 Земли сельскохозяйственного назначения	Для выращивания сельскохозяйственной продукции	1	01:010	30 000	12,75	382 500,00
7311	Российская Федерация, Республика Северная Осетия - Алания, Пригородный район, с. Чермен, с правой стороны автодороги "Ростов-Баку"	Пригородный	15:08:0020102:57	003001000000 Земли сельскохозяйственного назначения	Для выращивания сельскохозяйственной продукции	1	01:010	17 234	12,75	219 733,50
7312	Респ. Северная Осетия - Алания, р-н Пригородный, с правой стороны автодороги "Ростов-Баку"	Пригородный	15:08:0020102:58	003001000000 Земли сельскохозяйственного назначения	Для выращивания сельскохозяйственной продукции	1	01:010	50 000	12,75	637 500,00
7313	Северная Осетия - Алания респ. р-н Пригородный, с Чермен, ул Ленина 163	Пригородный	15:08:0020102:6	003002000000 Земли населенных пунктов	Для эксплуатации автозаправочной станции	4	04:095	2 104	2 251,92	4 738 039,68
7314	Респ. Северная Осетия - Алания, р-н Пригородный	Пригородный	15:08:0020102:60	003006000000 Земли водного фонда	Под магистральный канал	6	03:011	33 000	89,14	2 941 620,00
7315	Респ. Северная Осетия - Алания, р-н Пригородный	Пригородный	15:08:0020102:61	003001000000 Земли сельскохозяйственного назначения	Под КФХ	1	01:010	52 000	12,75	663 000,00
7316	Респ. Северная Осетия - Алания, р-н Пригородный	Пригородный	15:08:0020102:62	003001000000 Земли сельскохозяйственного назначения	Под сельскохозяйственное производство	1	01:010	20 000	12,75	255 000,00
7317	Респ. Северная Осетия - Алания, р-н Пригородный	Пригородный	15:08:0020102:63	003001000000 Земли сельскохозяйственного назначения	Под сельскохозяйственное производство	1	01:010	20 000	12,75	255 000,00
7318	Респ. Северная Осетия - Алания, р-н Пригородный	Пригородный	15:08:0020102:64	003001000000 Земли сельскохозяйственного назначения	Под КФХ	1	01:010	70 000	12,75	892 500,00
7319	Респ. Северная Осетия - Алания, р-н Пригородный	Пригородный	15:08:0020102:65	003001000000 Земли сельскохозяйственного назначения	Под КФХ	1	01:010	125 000	12,75	1 593 750,00
7320	Российская Федерация, Республика Северная Осетия - Алания, р-н Пригородный, с. Майское, с правой стороны автодороги "Кавказ"	Пригородный	15:08:0020102:67	003001000000 Земли сельскохозяйственного назначения	Для выращивания сельскохозяйственной продукции	1	01:010	50 000	12,75	637 500,00
7321	Республика Северная Осетия - Алания, Пригородный район, с. Майское, с правой стороны автодороги "Беслан-Грозный"	Пригородный	15:08:0020102:68	003001000000 Земли сельскохозяйственного назначения	Хранение и переработка сельскохозяйственной продукции	1	01:150	20 100	194,47	3 908 847,00
7322	Респ. Северная Осетия - Алания, р-н Пригородный, к юго-западу от сел. Майское, вдоль автодороги "Кавказ"	Пригородный	15:08:0020102:69	003001000000 Земли сельскохозяйственного назначения	Для выращивания сельскохозяйственной продукции	1	01:010	10 044	12,75	128 061,00
7323	Респ. Северная Осетия - Алания, р-н Пригородный, с правой стороны а/дороги "Ростов-Баку"	Пригородный	15:08:0020102:70	003001000000 Земли сельскохозяйственного назначения	Для выращивания сельскохозяйственной продукции	1	01:010	40 133	12,75	511 695,75
7324	Респ. Северная Осетия - Алания, р-н Пригородный, с правой стороны автодороги "Ростов-Баку"	Пригородный	15:08:0020102:71	003001000000 Земли сельскохозяйственного назначения	Для выращивания сельскохозяйственной продукции	1	01:010	60 021	12,75	765 267,75
7325	Респ. Северная Осетия - Алания, р-н Пригородный, с Чермен, с правой стороны автодороги "Кавказ" в районе Черменского круга	Пригородный	15:08:0020102:72	003001000000 Земли сельскохозяйственного назначения	Для организации производства по первичной переработке сельскохозяйственной продукции	1	01:150	1 500	277,99	416 985,00
7326	Респ. Северная Осетия - Алания, р-н Пригородный, северо-восточнее с. Чермен	Пригородный	15:08:0020102:73	003003000000 Земли промышленности, энергетики, транспорта, связи, радиовещания, телевидения, информатики, земли для обеспечения космической деятельности, земли обороны, безопасности и земли иного специального назначения	Для строительства опорного пункта милиции	3	07:022	14 390	376,95	5 424 310,50
7327	Республика Северная Осетия - Алания, Пригородный район, севернее с Чермен с правой стороны автодороги Владикавказ-Моздок на расстоянии 100 м	Пригородный	15:08:0020102:74	003002000000 Земли населенных пунктов	строительство производственной базы	6	06:000	5 037	420,30	2 117 051,10
7328	Респ. Северная Осетия - Алания, р-н Пригородный, северо-восточнее сел.Чермен, с правой стороны автодороги "Ростов-Баку"	Пригородный	15:08:0020102:75	003001000000 Земли сельскохозяйственного назначения	Для выращивания сельскохозяйственной продукции	1	01:010	500 085	12,75	6 376 083,75
7329	Респ. Северная Осетия - Алания, р-н Пригородный, с правой стороны автодороги "Кавказ"	Пригородный	15:08:0020102:76	003001000000 Земли сельскохозяйственного назначения	Для выращивания сельскохозяйственной продукции	1	01:010	10 000	12,75	127 500,00
7330	Респ. Северная Осетия - Алания, р-н Пригородный, с правой стороны автодороги "Кавказ"	Пригородный	15:08:0020102:77	003001000000 Земли сельскохозяйственного назначения	Для выращивания сельскохозяйственной продукции	1	01:010	510 000	12,75	6 502 500,00
7331	Республика Северная Осетия - Алания, р-н Пригородный, с. Чермен, с правой стороны а/д "Ростов-Баку"	Пригородный	15:08:0020102:79	003001000000 Земли сельскохозяйственного назначения	Под выращивание сельскохозяйственной продукции	1	01:010	120 000	12,75	1 530 000,00
7332	Северная Осетия - Алания респ. р-н Пригородный, с правой стороны автодороги Кавказ	Пригородный	15:08:0020102:80	003001000000 Земли сельскохозяйственного назначения	Для выращивания сельскохозяйственной продукции	1	01:010	10 000	12,75	127 500,00
7333	Респ. Северная Осетия - Алания, р-н Пригородный, восточнее с Чермен	Пригородный	15:08:0020102:82	003001000000 Земли сельскохозяйственного назначения	Для ведения сельскохозяйственной деятельности	1	01:010	50 129	12,75	639 144,75
7334	Респ. Северная Осетия - Алания, р-н Пригородный, 700 м. северо-востоне с.Чермен	Пригородный	15:08:0020102:84	003001000000 Земли сельскохозяйственного назначения	Для выращивания сельскохозяйственной продукции	1	01:010	1 100 000	12,75	14 025 000,00
7335	Северная Осетия - Алания респ. р-н Пригородный, восточнее с. Чермен	Пригородный	15:08:0020102:87	003001000000 Земли сельскохозяйственного назначения	Для производства сельскохозяйственной продукции	1	01:010	648 855	12,75	8 272 901,25
7336	Республика Северная Осетия-Алания, р-н Пригородный	Пригородный	15:08:0020102:88	003001000000 Земли сельскохозяйственного назначения	Для выращивания сельскохозяйственной продукции	1	01:010	1 000 001	12,75	12 750 012,75
7337	Северная Осетия - Алания респ. р-н Пригородный, с правой стороны автодороги "Кавказ"	Пригородный	15:08:0020102:89	003001000000 Земли сельскохозяйственного назначения	Хранение и переработка сельскохозяйственной продукции	1	01:150	52 596	277,99	14 621 162,04
7338	Российская Федерация, Республика Северная Осетия - Алания, Пригородный район, к северо-востоку от с. Чермен, с правой стороны а/д "Кавказ"	Пригородный	15:08:0020102:91	003003000000 Земли промышленности, энергетики, транспорта, связи, радиовещания, телевидения, информатики, земли для обеспечения космической деятельности, земли обороны, безопасности и земли иного специального назначения	Предпринимательство, производственная деятельность, склад	4	04:000	10 000	1 400,09	14 000 900,00
7339	Северная Осетия - Алания респ. р-н Пригородный, к северо-востоку от с.Чермен, (вдоль границы с РИ)	Пригородный	15:08:0020102:92	003001000000 Земли сельскохозяйственного назначения	Для сельскохозяйственного производства	1	01:010	1 816 134	12,75	23 155 708,50
7340	Северная Осетия - Алания респ. р-н Пригородный, восточнее с Чермен	Пригородный	15:08:0020102:94	003001000000 Земли сельскохозяйственного назначения	Ведение сельскохозяйственной деятельности	1	01:010	1 961 382	12,75	25 007 620,50
7341	Северная Осетия - Алания респ. р-н Пригородный, восточнее с.Чермен	Пригородный	15:08:0020102:98	003001000000 Земли сельскохозяйственного назначения	Выращивание сельскохозяйственной продукции	1	01:010	228 410	12,75	2 912 227,50
7342	Северная Осетия - Алания респ. р-н Пригородный, восточнее с.Чермен	Пригородный	15:08:0020102:99	003001000000 Земли сельскохозяйственного назначения	Для выращивания сельскохозяйственной продукции	1	01:010	710 747	12,75	9 062 024,25
7343	Республика Северная Осетия-Алания, р-н Пригородный, с. Донгарон, ул. Ягодная, 32	Пригородный	15:08:0020201:100	003002000000 Земли населенных пунктов	Использование, под индивидуальные жилые дома на одну семью до 3-х этажей с приусадебным участком или без него	13	02:010	2 000	468,59	937 180,00
7344	Респ. Северная Осетия - Алания, р-н Пригородный, северное сел. Дачное	Пригородный	15:08:0020201:12	003002000000 Земли населенных пунктов	Дислокация войсковой части	5	08:030	62 500	231,65	14 478 125,00
7345	Респ. Северная Осетия - Алания, р-н Пригородный	Пригородный	15:08:0020201:19	003002000000 Земли населенных пунктов	Для сельскохозяйственного производства	1	01:010	156 543	12,75	1 995 923,25

№ п/п	Местоположение ЗУ	Район	Кадастровый номер ЗУ	Категория земель	Разрешенное использование по документу	Код вида разрешенного использования (в соответствии с классификатором видов разрешенного использования земельных участков)	Вид использования объектов недвижимости	Площадь	УПКС	КС
7346	Республика Северная Осетия-Алания, р-н Пригородный, с Донгарон, ул Степная, 1 "а"	Пригородный	15:08:00 20201:212	003002000000 Земли населенных пунктов	Индивидуальные жилые дома на одну семью до 3-х этажей с приусадебным участком или без него	13	02:010	1 400	468,59	656 026,00
7347	. Респ Северная Осетия - Алания, Пригородный р-н., восточнее с. Донгарон	Пригородный	15:08:00 20201:213	003001000000 Земли сельскохозяйственного назначения	животноводческие фермы различного профиля	1	01:070	30 000	194,47	5 834 100,00
7348	Республика Северная Осетия - Алания, Пригородный р-н, восточнее с.Курпан	Пригородный	15:08:00 20201:214	003001000000 Земли сельскохозяйственного назначения	Хранение и переработка сельскохозяйственной продукции	1	01:150	28 697	194,47	5 580 705,59
7349	Республика Северная Осетия-Алания, район Пригородный, с Донгарон, ул Кирова	Пригородный	15:08:00 20201:215	003002000000 Земли населенных пунктов	Индивидуальные жилые дома на одну семью до 3-х этажей с приусадебным участком или без него	13	02:010	1 719	468,59	805 506,21
7350	Республика Северная Осетия - Алания, Пригородный район, с Донгарон, ул Степная	Пригородный	15:08:00 20201:222	003002000000 Земли населенных пунктов	Сады фруктовых деревьев и плодово-ягодных кустарников	1	01:050	31 057	27,72	860 900,04
7351	Республика Северная Осетия - Алания, Пригородный район, северо-восточнее с Донгарон	Пригородный	15:08:00 20201:227	003001000000 Земли сельскохозяйственного назначения	Для выращивания сельскохозяйственной продукции	1	01:010	550 029	12,75	7 012 869,75
7352	Российская Федерация, Республика Северная Осетия-Алания, Пригородный район, с. Донгарон, ул. Степная, 6 а	Пригородный	15:08:00 20201:228	003002000000 Земли населенных пунктов	Для ведения личного подсобного хозяйства	13	02:020	900	468,59	421 731,00
7353	Российская Федерация, Республика Северная Осетия-Алания, Пригородный район, с Донгарон, ул Степная, 6 д	Пригородный	15:08:00 20201:229	003002000000 Земли населенных пунктов	Для ведения личного подсобного хозяйства	13	02:020	900	468,59	421 731,00
7354	Российская Федерация, Республика Северная Осетия - Алания, Пригородный р-н , с Чермен, ул 2 Отделение совхоза "Россия" ,18	Пригородный	15:08:00 20201:231	003002000000 Земли населенных пунктов	Для ведения личного подсобного хозяйства	13	02:020	3 000	538,50	1 615 500,00
7355	Российская Федерация, Республика Северная Осетия - Алания, Пригородный р-н. с. Донгарон, ул. Ягодная	Пригородный	15:08:00 20201:232	003002000000 Земли населенных пунктов	Для ведения личного подсобного хозяйства и строительства жилого дома	13	02:020	2 500	468,59	1 171 475,00
7356	Российская Федерация, Республика Северная Осетия - Алания, Пригородный район, северо-восточнее с. Донгарон	Пригородный	15:08:00 20201:233	003001000000 Земли сельскохозяйственного назначения	Для выращивания сельскохозяйственной продукции	1	01:010	500 000	12,75	6 375 000,00
7357	Российская Федерация, Республика Северная Осетия - Алания, Пригородный р-н , с Чермен, ул. Полевая, 5	Пригородный	15:08:00 20201:234	003002000000 Земли населенных пунктов	Для индивидуального жилищного строительства	13	02:010	1 047	538,50	563 809,50
7358	Российская Федерация, Республика Северная Осетия - Алания, Пригородный район, в районе с Донгарон	Пригородный	15:08:00 20201:235	003001000000 Земли сельскохозяйственного назначения	Растениеводство	1	01:010	66 897	12,75	852 930,75
7359	Российская Федерация, Республика Северная Осетия - Алания, Пригородный район, восточнее с. Курпан	Пригородный	15:08:00 20201:236	003001000000 Земли сельскохозяйственного назначения	Сельскохозяйственное использование	1	01:010	163 211	12,75	2 080 940,25
7360	Российская Федерация, Республика Северная Осетия - Алания, Пригородный район, восточнее с. Курпан	Пригородный	15:08:00 20201:237	003001000000 Земли сельскохозяйственного назначения	Сельскохозяйственное использование	1	01:010	130 601	12,75	1 665 162,75
7361	Российская Федерация, Республика Северная Осетия - Алания, Пригородный район, с Чермен, ул Полевая, 16	Пригородный	15:08:00 20201:238	003002000000 Земли населенных пунктов	Для ведения личного подсобного хозяйства (приусадебный земельный участок)	13	02:020	1 029	538,50	554 116,50
7362	Респ. Северная Осетия - Алания, р-н Пригородный, северо-западнее с. Ир	Пригородный	15:08:0020 201:25	003001000000 Земли сельскохозяйственного назначения	Для выращивания сельскохозяйственной продукции	1	01:010	1 010 430	12,75	12 959 482,50
7363	Респ. Северная Осетия - Алания, р-н Пригородный, северо-восточнее с.Камбилеевское	Пригородный	15:08:0020 201:26	003001000000 Земли сельскохозяйственного назначения	Для сельскохозяйственного производства	1	01:010	4 300 000	12,75	54 825 000,00
7364	Республика Северная Осетия-Алания, р-н Пригородный, с Донгарон, ул Ягодная 22	Пригородный	15:08:0020 201:27	003002000000 Земли населенных пунктов	Для ведения личного подсобного хозяйства	13	02:020	2 476	468,59	1 160 228,84
7365	Респ. Северная Осетия - Алания, р-н Пригородный, с Донгарон, ул Степная, дом 2	Пригородный	15:08:0020 201:28	003002000000 Земли населенных пунктов	Для ведения личного подсобного хозяйства	13	02:020	3 255	468,59	1 525 260,45
7366	Респ. Северная Осетия - Алания, р-н Пригородный, с Донгарон, ул Ягодная, дом 14	Пригородный	15:08:0020 201:29	003002000000 Земли населенных пунктов	Для ведения личного подсобного хозяйства	13	02:020	3 225	468,59	1 511 202,75
7367	Респ. Северная Осетия - Алания, р-н Пригородный, с. Донгарон, ул. Ягодная, дом 12	Пригородный	15:08:0020 201:30	003002000000 Земли населенных пунктов	Для ведения личного подсобного хозяйства	13	02:020	2 797	468,59	1 310 646,23
7368	Респ. Северная Осетия - Алания, р-н Пригородный, северо-восточнее с.Камбилеевское	Пригородный	15:08:0020 201:31	003001000000 Земли сельскохозяйственного назначения	Для выращивания сельскохозяйственной продукции	1	01:010	500 000	12,75	6 375 000,00
7369	Республика Северная Осетия - Алания, р-н Пригородный, юго-восточнее с Донгарон	Пригородный	15:08:0020 201:32	003001000000 Земли сельскохозяйственного назначения	Для выращивания сельскохозяйственной продукции	1	01:010	854 118	12,75	10 890 004,50
7370	Республика Северная Осетия - Алания, р-н Пригородный, восточнее с Донгарон	Пригородный	15:08:0020 201:33	003001000000 Земли сельскохозяйственного назначения	Для выращивания сельскохозяйственной продукции	1	01:010	2 108 303	12,75	26 880 863,25
7371	Российская Федерация, Республика Северная Осетия - Алания, Пригородный район, северо-восточнее с. Донгарон	Пригородный	15:08:0020 201:34	003001000000 Земли сельскохозяйственного назначения	Для выращивания сельскохозяйственной продукции	1	01:010	1 987 548	12,75	25 341 237,00
7372	Северная Осетия - Алания респ, р-н Пригородный, с. Донгарон, ул.Степная, 2 а	Пригородный	15:08:0020 201:35	003002000000 Земли населенных пунктов	Для ведения личного подсобного хозяйства	13	02:020	2 148	468,59	1 006 531,32
7373	Северная Осетия - Алания респ, р-н Пригородный, с Донгарон, ул Степная, 22	Пригородный	15:08:0020 201:36	003002000000 Земли населенных пунктов	Для ведения личного подсобного хозяйства	13	02:020	2 022	468,59	947 488,98
7374	Северная Осетия - Алания респ, р-н Пригородный, северо-восточнее с Комбилеевское	Пригородный	15:08:0020 201:37	003001000000 Земли сельскохозяйственного назначения	Для ведения сельскохозяйственной деятельности	1	01:010	1 200 449	12,75	15 305 724,75
7375	Северная Осетия - Алания респ, р-н Пригородный, с Донгарон, ул Ягодная 18	Пригородный	15:08:0020 201:38	003002000000 Земли населенных пунктов	Для ведения личного подсобного хозяйства	13	02:020	2 011	468,59	942 334,49
7376	Северная Осетия - Алания респ, р-н Пригородный, восточнее с.Чермен	Пригородный	15:08:0020 201:39	003001000000 Земли сельскохозяйственного назначения	Для ведения сельскохозяйственной деятельности	1	01:010	1 636 731	12,75	20 868 320,25
7377	Северная Осетия - Алания респ, р-н Пригородный, юго-восточнее с Чермен	Пригородный	15:08:0020 201:40	003001000000 Земли сельскохозяйственного назначения	Для сельскохозяйственного производства	1	01:010	141 614	12,75	1 805 578,50
7378	Северная Осетия - Алания респ, р-н Пригородный, юго-восточнее с Чермен	Пригородный	15:08:0020 201:43	003001000000 Земли сельскохозяйственного назначения	Для ведения сельскохозяйственной деятельности	1	01:010	1 206 396	12,75	15 381 549,00
7379	Северная Осетия - Алания респ, р-н Пригородный, юго-восточнее с. Чермен	Пригородный	15:08:0020 201:44	003001000000 Земли сельскохозяйственного назначения	Для сельскохозяйственного производства	1	01:010	348 976	12,75	4 449 444,00
7380	Респ. Северная Осетия-Алания, р-н Пригородный, южнее с. Чермен	Пригородный	15:08:0020 201:45	003001000000 Земли сельскохозяйственного назначения	Для сельскохозяйственного производства	1	01:010	1 023 167	12,75	13 045 379,25
7381	Северная Осетия - Алания респ, р-н Пригородный, восточнее с Донгарон	Пригородный	15:08:0020 201:46	003001000000 Земли сельскохозяйственного назначения	Для ведения сельскохозяйственной деятельности и эксплуатации нежилого здания	1	01:070	18 922	194,47	3 679 761,34
7382	Республика Северная Осетия-Алания, р-н Пригородный, с Чермен, ул Полевая, д 11	Пригородный	15:08:0020 201:49	003002000000 Земли населенных пунктов	Для ведения личного подсобного хозяйства	13	02:020	1 030	538,50	554 655,00
7383	Северная Осетия - Алания респ, р-н Пригородный, с Чермен, ул Полевая, 12	Пригородный	15:08:0020 201:50	003002000000 Земли населенных пунктов	Для ведения личного подсобного хозяйства	13	02:020	997	538,50	536 884,50

№ п/п	Местоположение ЗУ	Район	Кадастровый номер ЗУ	Категория земель	Разрешенное использование по документу	Код вида разрешенного использования (в соответствии с классификатором видов разрешенного использования земельных участков)	Вид использования объектов недвижимости	Площадь	УПКС	КС
7384	Северная Осетия - Алания респ. р-н Пригородный, с Чермен, ул Полевая, 14	Пригородный	15:08:0020201:51	0030020000000 Земли населенных пунктов	Для ведения личного подсобного хозяйства	13	02.0.20	1 494	538,50	804 519,00
7385	Республика Северная Осетия-Алания, р-н Пригородный, с Чермен, ул Полевая, д 13	Пригородный	15:08:0020201:52	0030020000000 Земли населенных пунктов	Для ведения личного подсобного хозяйства	13	02.0.20	1 091	538,50	587 503,50
7386	Республика Северная Осетия-Алания, р-н Пригородный, с Донгарон, ул Степная, 4	Пригородный	15:08:0020201:53	0030020000000 Земли населенных пунктов	Для ведения личного подсобного хозяйства	13	02.0.20	2 203	468,59	1 032 303,77
7387	Республика Северная Осетия-Алания, р-н Пригородный, с Донгарон, ул. Ягодная, 26	Пригородный	15:08:0020201:54	0030020000000 Земли населенных пунктов	Для ведения личного подсобного хозяйства	13	02.0.20	2 500	468,59	1 171 475,00
7388	Республика Северная Осетия-Алания, р-н Пригородный, с Донгарон, ул. Кирова, 2 б	Пригородный	15:08:0020201:56	0030020000000 Земли населенных пунктов	Для ведения личного подсобного хозяйства	13	02.0.20	3 447	468,59	1 615 229,73
7389	Республика Северная Осетия-Алания, р-н Пригородный, восточнее с. Донгарон	Пригородный	15:08:0020201:64	0030010000000 Земли сельскохозяйственного назначения	Для сельскохозяйственного производства	1	01.0.10	146 726	12,75	1 870 756,50
7390	Республика Северная Осетия-Алания, р-н Пригородный, с Донгарон, ул Ягодная, 16	Пригородный	15:08:0020201:66	0030020000000 Земли населенных пунктов	Для ведения личного подсобного хозяйства	13	02.0.20	2 045	468,59	958 266,55
7391	Республика Северная Осетия - Алания, р-н Пригородный, с. Чермен, ул. Полевая, 7	Пригородный	15:08:0020201:67	0030020000000 Земли населенных пунктов	Для ведения личного подсобного хозяйства	13	02.0.20	1 042	538,50	561 117,00
7392	Республика Северная Осетия - Алания, р-н Пригородный, с. Чермен, ул. Полевая, 9	Пригородный	15:08:0020201:68	0030020000000 Земли населенных пунктов	Для ведения личного подсобного хозяйства	13	02.0.20	1 004	538,50	540 654,00
7393	Республика Северная Осетия-Алания, р-н Пригородный, с. Донгарон, ул. Цховребова №9	Пригородный	15:08:0020201:72	0030020000000 Земли населенных пунктов	Для ведения личного подсобного хозяйства	13	02.0.20	1 500	468,59	702 885,00
7394	Республика Северная Осетия-Алания, р-н Пригородный, с Чермен, ул Полевая, д 17	Пригородный	15:08:0020201:73	0030020000000 Земли населенных пунктов	Для ведения личного подсобного хозяйства	13	02.0.20	1 208	538,50	650 508,00
7395	Республика Северная Осетия-Алания, р-н Пригородный, с Чермен, ул Полевая, д 15	Пригородный	15:08:0020201:74	0030020000000 Земли населенных пунктов	Для ведения личного подсобного хозяйства	13	02.0.20	846	538,50	455 571,00
7396	Республика Северная Осетия-Алания, р-н Пригородный, с Чермен, ул Полевая, д 8	Пригородный	15:08:0020201:75	0030020000000 Земли населенных пунктов	Для ведения личного подсобного хозяйства	13	02.0.20	961	538,50	517 498,50
7397	Республика Северная Осетия-Алания, р-н Пригородный, с. Донгарон, ул. Степная, №67г"	Пригородный	15:08:0020201:76	0030020000000 Земли населенных пунктов	Для ведения личного подсобного хозяйства	13	02.0.20	1 869	468,59	875 794,71
7398	Республика Северная Осетия-Алания, р-н Пригородный, с. Донгарон, ул. Кирова, 2/5	Пригородный	15:08:0020201:77	0030020000000 Земли населенных пунктов	Для ведения личного подсобного хозяйства	13	02.0.20	1 500	468,59	702 885,00
7399	Российская Федерация, Республика Северная Осетия-Алания, р-н Пригородный, с Донгарон, ул Степная, 6 "б"	Пригородный	15:08:0020201:78	0030020000000 Земли населенных пунктов	Для ведения личного подсобного хозяйства	13	02.0.20	1 999	468,59	936 711,41
7400	Республика Северная Осетия-Алания, р-н Пригородный, с Донгарон, ул. Кирова 6	Пригородный	15:08:0020201:79	0030020000000 Земли населенных пунктов	Для ведения личного подсобного хозяйства	13	02.0.20	1 800	468,59	843 462,00
7401	Респ. Северная Осетия - Алания, р-н Пригородный, с. Донгарон, ул. Ягодная, №28	Пригородный	15:08:0020201:84	0030020000000 Земли населенных пунктов	Для ведения личного подсобного хозяйства	13	02.0.20	2 000	468,59	937 180,00
7402	Республика Северная Осетия-Алания, р-н Пригородный, восточнее с. Донгарон	Пригородный	15:08:0020201:88	0030010000000 Земли сельскохозяйственного назначения	Для осуществления деятельности крестьянского (фермерского) хозяйства (овощеводство)	1	01.0.30	217 785	12,75	2 776 758,75
7403	Республика Северная Осетия-Алания, р-н Пригородный, юго восточнее с Чермен	Пригородный	15:08:0020201:89	0030010000000 Земли сельскохозяйственного назначения	Для ведения прудового хозяйства	1	01.1.30	113 353	7,68	870 551,04
7404	Республика Северная Осетия-Алания, р-н Пригородный, с Донгарон, ул. Степная, 8 "а"	Пригородный	15:08:0020201:91	0030020000000 Земли населенных пунктов	Для ведения личного подсобного хозяйства	13	02.0.20	2 874	468,59	1 346 727,66
7405	Республика Северная Осетия-Алания, р-н Пригородный, с. Донгарон, ул. Степная, 6 "в"	Пригородный	15:08:0020201:93	0030020000000 Земли населенных пунктов	Для ведения личного подсобного хозяйства	13	02.0.20	1 758	468,59	823 781,22
7406	Республика Северная Осетия-Алания, р-н Пригородный, с. Донгарон, ул. Макарова 10 а	Пригородный	15:08:0020201:95	0030020000000 Земли населенных пунктов	Для ведения личного подсобного хозяйства	13	02.0.20	1 015	468,59	475 618,85
7407	Республика Северная Осетия-Алания, р-н Пригородный, с Донгарон, ул Степная, д 8	Пригородный	15:08:0020201:96	0030020000000 Земли населенных пунктов	Для ведения личного подсобного хозяйства	13	02.0.20	1 800	468,59	843 462,00
7408	Республика Северная Осетия-Алания, Пригородный район, с Чермен, ул Полевая, 19	Пригородный	15:08:0020201:97	0030020000000 Земли населенных пунктов	Образование и просвещение с целью размещения объектов капитального строительства, предназначенных для воспитания, образования и просвещения	3	03.0.50	28 900	686,58	19 842 162,00
7409	Республика Северная Осетия-Алания, р-н Пригородный, с. Донгарон, ул. Ягодная, 30	Пригородный	15:08:0020201:98	0030020000000 Земли населенных пунктов	Индивидуальные жилые дома на одну семью до 3-х этажей с приусадебным участком или без него	13	02.0.10	2 000	468,59	937 180,00
7410	Республика Северная Осетия-Алания, р-н Пригородный, с. Донгарон, ул. Ягодная, 34	Пригородный	15:08:0020201:99	0030020000000 Земли населенных пунктов	Использование, под индивидуальные жилые дома на одну семью до 3-х этажей с приусадебным участком или без него	13	02.0.10	2 000	468,59	937 180,00
7411	Респ. Северная Осетия - Алания, р-н Пригородный	Пригородный	15:08:0020202:1	0030010000000 Земли сельскохозяйственного назначения	Для ведения растениевода сельскохозяйственной продукции	1	01.0.10	100 000	17,96	1 796 000,00
7412	Респ. Северная Осетия - Алания, р-н Пригородный	Пригородный	15:08:0020202:10	0030010000000 Земли сельскохозяйственного назначения	Под КФХ	1	01.0.10	50 000	17,96	898 000,00
7413	Республика Северная Осетия-Алания, Пригородный р-н. с. Комгарон	Пригородный	15:08:0020202:101	0030010000000 Земли сельскохозяйственного назначения	Для сельскохозяйственного производства	1	01.0.70	26 431	223,48	5 906 799,88
7414	Республика Северная Осетия-Алания, Пригородный р-н. с. Комгарон	Пригородный	15:08:0020202:103	0030010000000 Земли сельскохозяйственного назначения	Для сельскохозяйственного производства	1	01.0.70	1 677	223,48	374 775,96
7415	Республика Северная Осетия-Алания, р-н Пригородный, северо-восточнее с. Сунжа	Пригородный	15:08:0020202:105	0030010000000 Земли сельскохозяйственного назначения	Для ведения животноводства	1	01.0.81	616 423	7,09	4 370 439,07
7416	Республика Северная Осетия-Алания, р-н Пригородный, с Комгарон, ул Р Болотиева, 21 "а"	Пригородный	15:08:0020202:106	0030020000000 Земли населенных пунктов	Для ведения личного подсобного хозяйства	13	02.0.20	1 366	538,50	735 591,00
7417	Республика Северная Осетия-Алания, р-н Пригородный, юго- восточнее с.Сунжа	Пригородный	15:08:0020202:107	0030010000000 Земли сельскохозяйственного назначения	Для ведения животноводства	1	01.0.70	20 000	223,48	4 469 600,00
7418	Республика Северная Осетия-Алания, р-н Пригородный, с. Комгарон	Пригородный	15:08:0020202:109	0030010000000 Земли сельскохозяйственного назначения	Сельскохозяйственное использование	1	01.0.10	27 073	17,96	486 231,08
7419	Респ. Северная Осетия - Алания, р-н Пригородный	Пригородный	15:08:0020202:11	0030010000000 Земли сельскохозяйственного назначения	Под КФХ	1	01.0.10	6 607	17,96	118 661,72
7420	Республика Северная Осетия-Алания, р-н Пригородный, с Комгарон	Пригородный	15:08:0020202:110	0030010000000 Земли сельскохозяйственного назначения	Для сельскохозяйственного производства	1	01.0.80	14 450	223,48	3 229 286,00

№ п/п	Местоположение ЗУ	Район	Кадастровый номер ЗУ	Категория земель	Разрешенное использование по документу	Код вида разрешенного использования (в соответствии с классификатором видов разрешенного использования земельных участков)	Вид использования объектов недвижимости	Площадь	УПКС	КС
7421	Республика Северная Осетия-Алания, р-н Пригородный, с Комгарон	Пригородный	15:08:0020202:111	003001000000 Земли сельскохозяйственного назначения	Для сельскохозяйственного производства	1	01:180	5 838	223,48	1 304 676,24
7422	Республика Северная Осетия-Алания, р-н Пригородный, с Комгарон	Пригородный	15:08:0020202:112	003001000000 Земли сельскохозяйственного назначения	Для сельскохозяйственного производства	1	01:180	5 696	223,48	1 272 942,08
7423	Республика Северная Осетия-Алания, р-н Пригородный, с Комгарон	Пригородный	15:08:0020202:113	003001000000 Земли сельскохозяйственного назначения	Для сельскохозяйственного производства	1	01:180	611	223,48	136 546,28
7424	Республика Северная Осетия-Алания, р-н Пригородный, с Комгарон	Пригородный	15:08:0020202:114	003001000000 Земли сельскохозяйственного назначения	Для сельскохозяйственного производства	1	01:180	2 646	223,48	591 328,08
7425	Республика Северная Осетия-Алания, р-н Пригородный, с Комгарон	Пригородный	15:08:0020202:115	003001000000 Земли сельскохозяйственного назначения	Для сельскохозяйственного производства	1	01:180	2 008	223,48	448 747,84
7426	Республика Северная Осетия-Алания, р-н Пригородный, с Сунжа, ул Набережная, д 29б	Пригородный	15:08:0020202:116	003002000000 Земли населенных пунктов	Объекты обслуживания населения	4	04:099	250	1 130,44	282 610,00
7427	Республика Северная Осетия-Алания, р-н Пригородный, с. Комгарон	Пригородный	15:08:0020202:117	003001000000 Земли сельскохозяйственного назначения	Овощеводство с использованием теплиц	1	01:032	24 100	22,27	536 707,00
7428	Республика Северная Осетия-Алания, р-н Пригородный, северное с Сунжа	Пригородный	15:08:0020202:119	003001000000 Земли сельскохозяйственного назначения	Для ведения животноводства	1	01:070	28 765	223,48	6 428 402,20
7429	Респ. Северная Осетия - Алания, р-н Пригородный	Пригородный	15:08:0020202:12	003001000000 Земли сельскохозяйственного назначения	Под КФХ	1	01:010	23 600	17,96	423 856,00
7430	Респ. Северная Осетия - Алания, р-н Пригородный	Пригородный	15:08:0020202:14	003001000000 Земли сельскохозяйственного назначения	Под КФХ	1	01:010	50 000	17,96	898 000,00
7431	Респ. Северная Осетия - Алания, р-н Пригородный	Пригородный	15:08:0020202:15	003001000000 Земли сельскохозяйственного назначения	Для выращивания сельскохозяйственной продукции	1	01:010	47 695	9,57	456 441,15
7432	Респ. Северная Осетия - Алания, р-н Пригородный	Пригородный	15:08:0020202:16	003001000000 Земли сельскохозяйственного назначения	Под КФХ	1	01:010	50 000	17,96	898 000,00
7433	Респ. Северная Осетия - Алания, р-н Пригородный	Пригородный	15:08:0020202:17	003001000000 Земли сельскохозяйственного назначения	ведение фермерского хозяйства по выращиванию сельскохозяйственной продукции	1	01:010	90 000	17,96	1 616 400,00
7434	Респ. Северная Осетия - Алания, р-н Пригородный	Пригородный	15:08:0020202:18	003001000000 Земли сельскохозяйственного назначения	Под земли КФХ	1	01:010	30 000	17,96	538 800,00
7435	Респ. Северная Осетия - Алания, р-н Пригородный	Пригородный	15:08:0020202:19	003001000000 Земли сельскохозяйственного назначения	Под сельскохозяйственное производство	1	01:180	300	223,48	67 044,00
7436	Северная Осетия - Алания респ. р-н Пригородный, северо-восточнее сел. Сунжа	Пригородный	15:08:0020202:20	003003000000 Земли промышленности, энергетики, транспорта, связи, радиовещания, телевидения, информатики, земли для обеспечения космической деятельности, земли обороны, безопасности и земли иного специального назначения	Для размещения заставы	3	07:022	4 110 000	376,95	1 549 264 500,00
7437	Республика Северная Осетия-Алания, р-н Пригородный, с Нижний Комгарон, земли к-за "Терек"	Пригородный	15:08:0020202:22	003001000000 Земли сельскохозяйственного назначения	Для ведения личного подсобного хозяйства	1	01:160	50 000	17,96	898 000,00
7438	Респ. Северная Осетия - Алания, р-н Пригородный, северо-восточнее с. Сунжа	Пригородный	15:08:0020202:23	003003000000 Земли промышленности, энергетики, транспорта, связи, радиовещания, телевидения, информатики, земли для обеспечения космической деятельности, земли обороны, безопасности и земли иного специального назначения	Для строительства опорного пункта милиции	3	07:022	14 449	376,95	5 446 550,55
7439	Республика Северная Осетия-Алания, Пригородный р-н, северное с. Комгарон	Пригородный	15:08:0020202:230	003003000000 Земли промышленности, энергетики, транспорта, связи, радиовещания, телевидения, информатики, земли для обеспечения космической деятельности, земли обороны, безопасности и земли иного специального назначения	Коммунальное обслуживание	6	03:012	12	551,96	6 623,52
7440	Республика Северная Осетия - Алания, Пригородный район, северное с. Комгарон	Пригородный	15:08:0020202:231	003003000000 Земли промышленности, энергетики, транспорта, связи, радиовещания, телевидения, информатики, земли для обеспечения космической деятельности, земли обороны, безопасности и земли иного специального назначения	коммунальное обслуживание (код 3.1)	6	03:012	3	551,96	1 655,88
7441	Республика Северная Осетия-Алания, р-н Пригородный, северное с Комгарон	Пригородный	15:08:0020202:232	003001000000 Земли сельскохозяйственного назначения	Для ведения сельскохозяйственной деятельности	1	01:010	348 973	17,96	6 267 555,08
7442	Российская Федерация, Республика Северная Осетия - Алания, р-н Пригородный, северное с. Сунжа	Пригородный	15:08:0020202:234	003001000000 Земли сельскохозяйственного назначения	Сенокошение	1	01:081	49 451	7,09	350 607,59
7443	РСО-Алания, Пригородный район, северное с. Сунжа	Пригородный	15:08:0020202:235	003001000000 Земли сельскохозяйственного назначения	Сенокошение	1	01:081	103 118	7,09	731 106,62
7444	Республика Северная Осетия-Алания, Пригородный р-н, северное с Сунжа	Пригородный	15:08:0020202:236	003001000000 Земли сельскохозяйственного назначения	выпас сельскохозяйственных животных	1	01:081	95 606	6,09	582 240,54
7445	Республика Северная Осетия - Алания, р-н. Пригородный, с. Комгарон, северное	Пригородный	15:08:0020202:238	003001000000 Земли сельскохозяйственного назначения	Животноводство	1	01:081	7 793	7,09	55 252,37
7446	Респ. Северная Осетия - Алания, р-н Пригородный, сел.Сунжа, юго-восточнее тракторной бригады, СПК колхоза "Дружба"	Пригородный	15:08:0020202:24	003001000000 Земли сельскохозяйственного назначения	Для выращивания сельскохозяйственной продукции	1	01:010	100 250	17,96	1 800 490,00
7447	Республика Северная Осетия-Алания, Пригородный р-н, северное с. Сунжа	Пригородный	15:08:0020202:241	003001000000 Земли сельскохозяйственного назначения	Скотоводство	1	01:080	8 577	223,48	1 916 787,96
7448	Республика Северная Осетия-Алания, Пригородный р-н, восточнее с Сунжа	Пригородный	15:08:0020202:242	003001000000 Земли сельскохозяйственного назначения	Выращивание зерновых и иных сельскохозяйственных культур	1	01:010	30 214	17,96	542 643,44
7449	Республика Северная Осетия - Алания, р-н Пригородный, восточнее с Сунжа	Пригородный	15:08:0020202:243	003001000000 Земли сельскохозяйственного назначения	Выпас сельскохозяйственных животных	1	01:081	52 525	6,09	319 877,25
7450	Республика Северная Осетия - Алания, р-н. Пригородный, северное с.Сунжа	Пригородный	15:08:0020202:244	003001000000 Земли сельскохозяйственного назначения	для сенокошения	1	01:081	7 463	7,09	52 912,67
7451	Республика Северная Осетия — Алания, р-н Пригородный, с Сунжа, ул Набережная	Пригородный	15:08:0020202:245	003002000000 Земли населенных пунктов	Строительство магазина	4	04:040	300	1 400,09	420 027,00
7452	Респ Северная Осетия - Алания, Пригородный р-н, восточнее с.Сунжа	Пригородный	15:08:0020202:246	003001000000 Земли сельскохозяйственного назначения	Для выращивания зерновых и иных сельскохозяйственных культур	1	01:010	122 132	17,96	2 193 490,72

№ п/п	Местоположение ЗУ	Район	Кадастровый номер ЗУ	Категория земель	Разрешенное использование по документу	Код вида разрешенного использования (в соответствии с классификатором видов разрешенного использования земельных участков)	Вид использования объектов недвижимости	Площадь	УПКС	КС
7453	Республика Северная Осетия-Алания, р-н Пригородный, северное с. Комгарон	Пригородный	15:08:0020202:247	003001000000 Земли сельскохозяйственного назначения	Для ведения сельскохозяйственной деятельности	1	01:010	351 027	17,96	6 304 441,92
7454	Республика Северная Осетия-Алания, район Пригородный, северное с.Сунжа	Пригородный	15:08:0020202:249	003001000000 Земли сельскохозяйственного назначения	Для производства сельскохозяйственной продукции	1	01:010	2 603 429	17,96	46 757 584,84
7455	Респ Северная Осетия - Алания, Пригородный р-н, северное с.Сунжа	Пригородный	15:08:0020202:251	003001000000 Земли сельскохозяйственного назначения	Садоводство	1	01:050	167 525	27,72	4 643 793,00
7456	Республика Северная Осетия - Алания, Пригородный район, северное с.Сунжа	Пригородный	15:08:0020202:252	003001000000 Земли сельскохозяйственного назначения	Сенокошение	1	01:081	29 550	7,09	209 509,50
7457	Республика Северная Осетия-Алания, район Пригородный, северное с.Сунжа	Пригородный	15:08:0020202:253	003001000000 Земли сельскохозяйственного назначения	Сенокошение	1	01:081	47 542	7,09	337 072,78
7458	Республика Северная Осетия-Алания, Пригородный район, западнее с. Сунжа	Пригородный	15:08:0020202:254	003001000000 Земли сельскохозяйственного назначения	Выращивание зерновых и иных сельскохозяйственных культур	1	01:010	54 320	17,96	975 587,20
7459	Республика Северная Осетия-Алания, Пригородный р-н, северо-восточное с. Сунжа	Пригородный	15:08:0020202:257	003001000000 Земли сельскохозяйственного назначения	Выращивание зерновых и иных сельскохозяйственных культур	1	01:010	128 279	17,96	2 303 890,84
7460	Республика Северная Осетия-Алания, Пригородный р-н, северное с. Комгарон	Пригородный	15:08:0020202:261	003001000000 Земли сельскохозяйственного назначения	выпас сельскохозяйственных животных	1	01:081	30 000	6,09	182 700,00
7461	Республика Северная Осетия - Алания, Пригородный район, с. Комгарон	Пригородный	15:08:0020202:262	003002000000 Земли населенных пунктов	Действующие кладбища	12	12:010	26 337	1,49	39 242,13
7462	Республика Северная Осетия - Алания, Пригородный район, северное с. Комгарон	Пригородный	15:08:0020202:263	003001000000 Земли сельскохозяйственного назначения	Выращивание зерновых и иных сельскохозяйственных культур	1	01:010	450 778	17,96	8 095 972,88
7463	Республика Северная Осетия - Алания, Пригородный район, северное с. Комгарон	Пригородный	15:08:0020202:264	003001000000 Земли сельскохозяйственного назначения	Выращивание зерновых и иных сельскохозяйственных культур	1	01:010	35 603	17,96	639 429,88
7464	Республика Северная Осетия-Алания, Пригородный район, северное с. Сунжа	Пригородный	15:08:0020202:265	003001000000 Земли сельскохозяйственного назначения	Скотоводство	1	01:080	7 918	223,48	1 769 514,64
7465	Российская Федерация, Республика Северная Осетия-Алания, Пригородный р-н, северное с. Сунжа	Пригородный	15:08:0020202:266	003001000000 Земли сельскохозяйственного назначения	Хранение и переработка сельскохозяйственной продукции	1	01:150	6 029	223,48	1 347 360,92
7466	Республика Северная Осетия - Алания, Пригородный район, с.Сунжа, ул.Бибилова	Пригородный	15:08:0020202:267	003002000000 Земли населенных пунктов	Предпринимательство	4	04:000	1 000	1 400,09	1 400 090,00
7467	Республика Северная Осетия - Алания, р-н Пригородный, с. Сунжа	Пригородный	15:08:0020202:268	003002000000 Земли населенных пунктов	Бытовое обслуживание	3	03:030	1 000	740,43	740 430,00
7468	Российская Федерация, Республика Северная Осетия-Алания, Пригородный р-н, восточное с. Сунжа	Пригородный	15:08:0020202:269	003003000000 Земли промышленности, энергетики, транспорта, связи, радиовещания, телевидения, информатики, земли для обеспечения космической деятельности, земли обороны, безопасности и земли иного специального назначения	предоставление коммунальных услуг	6	03:012	3 174	551,96	1 751 921,04
7469	Республика Северная Осетия - Алания, Пригородный район, восточнее с. Сунжа	Пригородный	15:08:0020202:270	003001000000 Земли сельскохозяйственного назначения	Сенокошение	1	01:081	30 768	7,09	218 145,12
7470	Российская Федерация, Республика Северная Осетия-Алания, р-н Пригородный, восточнее с. Сунжа	Пригородный	15:08:0020202:271	003001000000 Земли сельскохозяйственного назначения	Животноводство	1	01:081	5 470	6,09	33 312,30
7471	Российская Федерация, Республика Северная Осетия - Алания, Пригородный район, северное с. Сунжа	Пригородный	15:08:0020202:272	003001000000 Земли сельскохозяйственного назначения	Сенокошение	1	01:081	39 000	7,09	276 510,00
7472	Российская Федерация, Республика Северная Осетия-Алания, Пригородный район, восточная окраина с. Сунжа	Пригородный	15:08:0020202:273	003001000000 Земли сельскохозяйственного назначения	выпас сельскохозяйственных животных	1	01:081	16 675	6,09	101 550,75
7473	Российская Федерация, Республика Северная Осетия - Алания, м-р-н Пригородный, с.п. Сунженское, с. Сунжа, ул. Шаумяна, 2 "б"	Пригородный	15:08:0020202:274	003002000000 Земли населенных пунктов	Для ведения личного подсобного хозяйства (приусадебный земельный участок)	13	02:020	1 216	538,50	654 816,00
7474	Российская Федерация, Республика Северная Осетия - Алания, Пригородный район, северное с. Сунжа	Пригородный	15:08:0020202:275	003001000000 Земли сельскохозяйственного назначения	Животноводство	1	01:070	10 078	223,48	2 252 231,44
7475	Респ. Северная Осетия - Алания, р-н Пригородный	Пригородный	15:08:0020202:3	003003000000 Земли промышленности, энергетики, транспорта, связи, радиовещания, телевидения, информатики, земли для обеспечения космической деятельности, земли обороны, безопасности и земли иного специального назначения	Под нефтебазу	6	06:050	49 500	420,30	20 804 850,00
7476	Республика Северная Осетия - Алания, р-н Пригородный, восточнее с.Сунжа	Пригородный	15:08:0020202:32	003001000000 Земли сельскохозяйственного назначения	Для выращивания сельскохозяйственной продукции	1	01:070	10 000	223,48	2 234 800,00
7477	Российская Федерация, Республика Северная Осетия - Алания, р-н Пригородный, с. Комгарон, 235 м северное вдл Сунжа-Комгарон	Пригородный	15:08:0020202:33	003001000000 Земли сельскохозяйственного назначения	Животноводство	1	01:070	35 325	223,48	7 894 431,00
7478	Республика Северная Осетия-Алания, р-н Пригородный, северо-западнее с. В.Комгарон	Пригородный	15:08:0020202:34	003001000000 Земли сельскохозяйственного назначения	Для производства сельскохозяйственной продукции	1	01:010	80 390	17,96	1 443 804,40
7479	Республика Северная Осетия-Алания, р-н Пригородный, северо-западнее с. В.Комгарон	Пригородный	15:08:0020202:35	003001000000 Земли сельскохозяйственного назначения	Для сельскохозяйственного производства	1	01:010	372 758	17,96	6 694 733,68
7480	Респ. Северная Осетия - Алания, р-н Пригородный, северное с.Сунжа	Пригородный	15:08:0020202:39	003001000000 Земли сельскохозяйственного назначения	Для выращивания сельскохозяйственной продукции	1	01:010	20 000	17,96	359 200,00
7481	Республика Северная Осетия - Алания, р-н Пригородный, восточнее с.Сунжа	Пригородный	15:08:0020202:40	003001000000 Земли сельскохозяйственного назначения	Выпас сельскохозяйственных животных	1	01:081	200 132	6,09	1 218 803,88
7482	Северная Осетия - Алания респ, р-н Пригородный, восточнее с. Сунжа	Пригородный	15:08:0020202:42	003001000000 Земли сельскохозяйственного назначения	Для производства сельскохозяйственной продукции	1	01:010	200 063	17,96	3 593 131,48
7483	Северная Осетия - Алания респ, р-н Пригородный, северное с.Комгарон	Пригородный	15:08:0020202:43	003001000000 Земли сельскохозяйственного назначения	Производство сельскохозяйственной продукции (пастбища)	1	01:081	10 994	6,09	66 953,46
7484	Северная Осетия - Алания респ, р-н Пригородный, северное с.Комгарон	Пригородный	15:08:0020202:44	003001000000 Земли сельскохозяйственного назначения	Для ведения сельскохозяйственной деятельности	1	01:010	353 789	17,96	6 354 050,44
7485	Республика Северная Осетия - Алания, р-н Пригородный, северное с.Сунжа	Пригородный	15:08:0020202:45	003001000000 Земли сельскохозяйственного назначения	Производство сельскохозяйственной продукции	1	01:010	1 060 522	17,96	19 046 975,12
7486	Республика Северная Осетия - Алания, р-н Пригородный, северное с.Сунжа	Пригородный	15:08:0020202:46	003001000000 Земли сельскохозяйственного назначения	Для производства сельскохозяйственной продукции	1	01:010	998 538	17,96	17 933 742,48
7487	Северная Осетия - Алания респ, р-н Пригородный,северное с. Сунжа	Пригородный	15:08:0020202:47	003001000000 Земли сельскохозяйственного назначения	Для выращивания сельскохозяйственной продукции	1	01:010	1 182 857	17,96	21 244 111,72
7488	Республика Северная Осетия - Алания респ, р-н Пригородный, северное с.Сунжа	Пригородный	15:08:0020202:48	003001000000 Земли сельскохозяйственного назначения	Для выращивания сельскохозяйственной продукции	1	01:010	1 399 822	17,96	25 140 803,12
7489	Северная Осетия - Алания респ, р-н Пригородный, северное с.Сунжа	Пригородный	15:08:0020202:49	003001000000 Земли сельскохозяйственного назначения	Для выращивания сельскохозяйственной продукции	1	01:010	2 669 137	17,96	47 937 700,52

№ пп	Местоположение ЗУ	Район	Кадастровый номер ЗУ	Категория земель	Разрешенное использование по документу	Код вида разрешенного использования (в соответствии с классификатором видов разрешенного использования земельных участков)	Вид использования объектов недвижимости	Площадь	УПКС	КС
7490	Северная Осетия - Алания респ. р-н Пригородный, 1 км юго-восточнее с. Сунжа	Пригородный	15:08:0020202:53	003001000000 Земли сельскохозяйственного назначения	Ведение сельскохозяйственного производства	1	01:070	15 147	223,48	3 385 051,56
7491	Республика Северная Осетия-Алания, р-н Пригородный, восточнее с. Сунжа	Пригородный	15:08:0020202:54	003001000000 Земли сельскохозяйственного назначения	Для выращивания сельскохозяйственной продукции	1	01:010	418 032	17,96	7 507 854,72
7492	Северная Осетия-Алания респ. Пригородный р-н, северо-западнее с Комгарон	Пригородный	15:08:0020202:55	003001000000 Земли сельскохозяйственного назначения	Для сельскохозяйственного производства	1	01:010	200 000	17,96	3 592 000,00
7493	Республика Северная Осетия-Алания, р-н Пригородный, северее с Комгарон	Пригородный	15:08:0020202:56	003001000000 Земли сельскохозяйственного назначения	Для сельскохозяйственного производства	1	01:010	299 516	17,96	5 379 307,36
7494	Республика Северная Осетия-Алания, р-н Пригородный, северее с Сунжа	Пригородный	15:08:0020202:58	003001000000 Земли сельскохозяйственного назначения	Для сельскохозяйственного производства	1	01:010	706 742	17,96	12 693 086,32
7495	Северная Осетия-Алания респ. Пригородный р-н, северо-восточнее с. Сунжа	Пригородный	15:08:0020202:60	003001000000 Земли сельскохозяйственного назначения	Для сельскохозяйственного производства	1	01:010	819 526	17,96	14 718 686,96
7496	Республика Северная Осетия-Алания, р-н Пригородный, северо-восточнее с.Сунжа	Пригородный	15:08:0020202:61	003001000000 Земли сельскохозяйственного назначения	Для сельскохозяйственного производства	1	01:010	957 630	17,96	17 199 034,80
7497	Республика Северная Осетия-Алания, р-н Пригородный, северее с Сунжа	Пригородный	15:08:0020202:62	003001000000 Земли сельскохозяйственного назначения	Для производство сельскохозяйственной продукции	1	01:010	1 427 094	17,96	25 630 608,24
7498	Республика Северная Осетия-Алания, р-н Пригородный, северее с Сунжа	Пригородный	15:08:0020202:63	003001000000 Земли сельскохозяйственного назначения	Для производство сельскохозяйственной продукции	1	01:010	2 124 696	17,96	38 159 540,16
7499	Республика Северная Осетия-Алания, р-н Пригородный, северо-восточнее с. Сунжа	Пригородный	15:08:0020202:64	003001000000 Земли сельскохозяйственного назначения	Для выращивания сельскохозяйственной продукции (овощеводства)	1	01:030	355 820	17,96	6 390 527,20
7500	Республика Северная Осетия-Алания, р-н Пригородный, северее с. Сунжа	Пригородный	15:08:0020202:65	003001000000 Земли сельскохозяйственного назначения	Для ведения овощеводства	1	01:030	159 994	17,96	2 873 492,24
7501	Республика Северная Осетия-Алания, р-н Пригородный, восточнее с. Сунжа	Пригородный	15:08:0020202:66	003001000000 Земли сельскохозяйственного назначения	Для сельскохозяйственного производства	1	01:010	514 798	17,96	9 245 772,08
7502	Республика Северная Осетия-Алания, район Пригородный, северее с Сунжа	Пригородный	15:08:0020202:67	003001000000 Земли сельскохозяйственного назначения	Растениеводство	1	01:010	171 695	17,96	3 083 642,20
7503	Республика Северная Осетия-Алания, р-н Пригородный, северее с. Сунжа	Пригородный	15:08:0020202:68	003001000000 Земли сельскохозяйственного назначения	Растениеводство	1	01:010	98 544	17,96	1 769 850,24
7504	Республика Северная Осетия-Алания, район Пригородный, северее с.Сунжа	Пригородный	15:08:0020202:70	003001000000 Земли сельскохозяйственного назначения	Растениеводство	1	01:010	202 033	17,96	3 629 696,68
7505	Республика Северная Осетия-Алания, р-н Пригородный, северее с Сунжа	Пригородный	15:08:0020202:71	003001000000 Земли сельскохозяйственного назначения	Растениеводство	1	01:010	319 025	17,96	5 729 689,00
7506	Республика Северная Осетия-Алания, р-н Пригородный, восточнее с. Сунжа	Пригородный	15:08:0020202:72	003001000000 Земли сельскохозяйственного назначения	Для сельскохозяйственного производства	1	01:010	1 191 631	17,96	21 401 692,76
7507	Республика Северная Осетия-Алания, р-н Пригородный, северее с.Сунжа	Пригородный	15:08:0020202:75	003001000000 Земли сельскохозяйственного назначения	Для животноводства	1	01:070	21 535	223,48	4 812 641,80
7508	Республика Северная Осетия-Алания, р-н Пригородный, северо-восточнее с.Сунжа	Пригородный	15:08:0020202:76	003001000000 Земли сельскохозяйственного назначения	Для ведения животноводства	1	01:081	24 684	6,09	150 325,56
7509	Республика Северная Осетия-Алания, р-н Пригородный, восточнее с. Сунжа	Пригородный	15:08:0020202:77	003001000000 Земли сельскохозяйственного назначения	Животноводство	1	01:081	150 000	6,09	913 500,00
7510	Республика Северная Осетия-Алания, Пригородный р-н, восточнее с.Сунжа	Пригородный	15:08:0020202:78	003001000000 Земли сельскохозяйственного назначения	Для ведения растениеводства	1	01:010	80 948	17,96	1 453 826,08
7511	Респ. Северная Осетия - Алания, р-н Пригородный	Пригородный	15:08:0020202:8	003001000000 Земли сельскохозяйственного назначения	Под КФХ	1	01:010	102 200	17,96	1 835 512,00
7512	Республика Северная Осетия-Алания, р-н Пригородный, северее с. Сунжа	Пригородный	15:08:0020202:82	003001000000 Земли сельскохозяйственного назначения	Ведение овощеводства	1	01:030	47 447	17,96	852 148,12
7513	Респ. Северная Осетия - Алания, р-н Пригородный	Пригородный	15:08:0020202:9	003001000000 Земли сельскохозяйственного назначения	Под КФХ	1	01:010	30 000	17,96	538 800,00
7514	Республика Северная Осетия-Алания, р-н Пригородный, северо-западнее с.Комгарон	Пригородный	15:08:0020202:90	003001000000 Земли сельскохозяйственного назначения	Для ведения животноводства	1	01:081	69 918	7,09	495 718,62
7515	Республика Северная Осетия-Алания, р-н Пригородный, восточнее с. Сунжа	Пригородный	15:08:0020202:91	003001000000 Земли сельскохозяйственного назначения	Выращивание зерновых и иных сельскохозяйственных культур	1	01:010	145 752	17,96	2 617 705,92
7516	Республика Северная Осетия-Алания, р-н Пригородный, восточнее с. Сунжа	Пригородный	15:08:0020202:92	003001000000 Земли сельскохозяйственного назначения	Растениеводство	1	01:010	180 320	17,96	3 238 547,20
7517	Северная Осетия-Алания респ, Пригородный р-н, северее с. Сунжа	Пригородный	15:08:0020202:93	003001000000 Земли сельскохозяйственного назначения	Для ведения животноводства	1	01:070	32 404	223,48	7 241 645,92
7518	Республика Северная Осетия-Алания, Пригородный р-н, с Комгарон	Пригородный	15:08:0020202:96	003001000000 Земли сельскохозяйственного назначения	Для сельскохозяйственного производства	1	01:150	3 995	223,48	892 802,60
7519	Северная Осетия - Алания респ. р-н Пригородный, с Сунжа, ул А.Матросова, 4	Пригородный	15:08:0020203:100	003002000000 Земли населенных пунктов	Личное подсобное хозяйство	13	02:020	1 501	538,50	808 288,50
7520	Северная Осетия - Алания респ, р-н Пригородный, с Сунжа, ул М.Жукова, 27	Пригородный	15:08:0020203:102	003002000000 Земли населенных пунктов	Личное подсобное хозяйство	13	02:020	1 500	538,50	807 750,00
7521	Российская Федерация, Республика Северная Осетия - Алания, р-н Пригородный, с Сунжа, ул Ю Андропова, 15	Пригородный	15:08:0020203:103	003002000000 Земли населенных пунктов	Для ведения личного подсобного хозяйства	13	02:020	1 500	538,50	807 750,00
7522	Республика Северная Осетия - Алания, р-н Пригородный, с. Сунжа, ул. Кутузова, 4	Пригородный	15:08:0020203:104	003002000000 Земли населенных пунктов	Для ведения личного подсобного хозяйства	13	02:020	1 500	538,50	807 750,00
7523	Северная Осетия - Алания респ, р-н Пригородный, восточнее с.Камбилеевское	Пригородный	15:08:0020203:107	003001000000 Земли сельскохозяйственного назначения	Для ведения животноводства	1	01:070	12 144	223,48	2 713 941,12
7524	Северная Осетия - Алания респ, р-н Пригородный, с Сунжа, ул Х.Мамсурова, 48	Пригородный	15:08:0020203:108	003002000000 Земли населенных пунктов	Личное подсобное хозяйство	13	02:020	1 495	538,50	805 057,50
7525	Республика Северная Осетия-Алания, р-н Пригородный, с Сунжа, ул Садовая, 13	Пригородный	15:08:0020203:109	003002000000 Земли населенных пунктов	Личное подсобное хозяйство	13	02:020	1 500	538,50	807 750,00
7526	Российская Федерация, Республика Северная Осетия - Алания, р-н Пригородный, восточнее с. Камбилеевское	Пригородный	15:08:0020203:11	003001000000 Земли сельскохозяйственного назначения	Для выращивания сельскохозяйственной продукции	1	01:010	149 126	9,57	1 427 135,82
7527	Республика Северная Осетия - Алания, р-н Пригородный, с.Сунжа, ул.Маршала Жукова, 2	Пригородный	15:08:0020203:110	003002000000 Земли населенных пунктов	Личное подсобное хозяйство	13	02:020	1 504	538,50	809 904,00
7528	Северная Осетия - Алания респ, р-н Пригородный, с. Сунжа, ул. Х.Мамсурова, 43	Пригородный	15:08:0020203:111	003002000000 Земли населенных пунктов	Для ведения личного подсобного хозяйства	13	02:020	1 500	538,50	807 750,00
7529	Северная Осетия - Алания респ, р-н Пригородный, с Сунжа, ул. Х.Мамсурова, 35	Пригородный	15:08:0020203:112	003002000000 Земли населенных пунктов	Личное подсобное хозяйство	13	02:020	1 500	538,50	807 750,00
7530	Северная Осетия - Алания респ, р-н Пригородный, с Сунжа, ул. Н Багаевой, 47	Пригородный	15:08:0020203:113	003002000000 Земли населенных пунктов	Личное подсобное хозяйство	13	02:020	1 493	538,50	803 980,50
7531	Северная Осетия - Алания респ, р-н Пригородный, с. Сунжа, ул. Н.Багаевой, 7	Пригородный	15:08:0020203:114	003002000000 Земли населенных пунктов	Личное подсобное хозяйство	13	02:020	1 500	538,50	807 750,00
7532	Северная Осетия - Алания респ, р-н Пригородный, с Сунжа, ул Н.Багаевой, 45	Пригородный	15:08:0020203:115	003002000000 Земли населенных пунктов	Личное подсобное хозяйство	13	02:020	1 500	538,50	807 750,00
7533	Российская Федерация, Республика Северная Осетия - Алания, Пригородный район, с. Сунжа, ул. Х.Мамсурова, 11	Пригородный	15:08:0020203:116	003002000000 Земли населенных пунктов	Личное подсобное хозяйство	13	02:020	1 500	538,50	807 750,00

№ п/п	Местоположение ЗУ	Район	Кадастровый номер ЗУ	Категория земель	Разрешенное использование по документу	Код вида разрешенного использования (в соответствии с классификатором видов разрешенного использования земельных участков)	Вид использования объектов недвижимости	Площадь	УПКС	КС
7534	Северная Осетия - Алания респ, р-н Пригородный, с Сунжа, ул. Ю.Андропова, 19	Пригородный	15:08:0020203:117	003002000000 Земли населенных пунктов	Для ведения личного подсобного хозяйства	13	02:0020	1 500	538,50	807 750,00
7535	Республика Северная Осетия-Алания, р-н Пригородный, с Сунжа, ул Садовая, 18	Пригородный	15:08:0020203:118	003002000000 Земли населенных пунктов	Личное подсобное хозяйство	13	02:0020	1 500	538,50	807 750,00
7536	Северная Осетия - Алания респ, р-н Пригородный, с. Сунжа, ул. Кутузова, 27	Пригородный	15:08:0020203:119	003002000000 Земли населенных пунктов	Личное подсобное хозяйство	13	02:0020	1 500	538,50	807 750,00
7537	Респ. Северная Осетия - Алания, р-н Пригородный, восточнее сел. Камбилеевское	Пригородный	15:08:0020203:12	003001000000 Земли сельскохозяйственного назначения	Для выращивания сельскохозяйственной продукции	1	01:0010	151 400	9,57	1 448 898,00
7538	Северная Осетия - Алания респ, р-н Пригородный, с Сунжа, ул. Бибилова, 114	Пригородный	15:08:0020203:120	003002000000 Земли населенных пунктов	Личное подсобное хозяйство	13	02:0020	1 500	538,50	807 750,00
7539	Северная Осетия - Алания респ, р-н Пригородный, с Сунжа, ул Мира, 12	Пригородный	15:08:0020203:121	003002000000 Земли населенных пунктов	Личное подсобное хозяйство	13	02:0020	1 500	538,50	807 750,00
7540	Северная Осетия - Алания респ, р-н Пригородный, с. Сунжа, ул. Бибилова, 110	Пригородный	15:08:0020203:122	003002000000 Земли населенных пунктов	Для ведения личного подсобного хозяйства	13	02:0020	1 500	538,50	807 750,00
7541	Северная Осетия - Алания респ, р-н Пригородный, с Сунжа, ул. А.Матросова, 27	Пригородный	15:08:0020203:123	003002000000 Земли населенных пунктов	Для ведения личного подсобного хозяйства	13	02:0020	1 500	538,50	807 750,00
7542	Северная Осетия - Алания респ, р-н Пригородный, с Сунжа, ул. Х Мамсурова, 57	Пригородный	15:08:0020203:124	003002000000 Земли населенных пунктов	Для ведения личного подсобного хозяйства	13	02:0020	1 500	538,50	807 750,00
7543	Северная Осетия - Алания респ, р-н Пригородный, с. Сунжа, ул. Маршала Жукова, 19	Пригородный	15:08:0020203:125	003002000000 Земли населенных пунктов	Личное подсобное хозяйство	13	02:0020	1 500	538,50	807 750,00
7544	Северная Осетия - Алания респ, р-н Пригородный, с Сунжа, ул А.Матросова, 30	Пригородный	15:08:0020203:127	003002000000 Земли населенных пунктов	Личное подсобное хозяйство	13	02:0020	1 493	538,50	803 980,50
7545	Северная Осетия - Алания респ, р-н Пригородный, с. Сунжа, ул. Х Мамсурова, 31	Пригородный	15:08:0020203:128	003002000000 Земли населенных пунктов	Личное подсобное хозяйство	13	02:0020	1 500	538,50	807 750,00
7546	Северная Осетия - Алания респ, р-н Пригородный, с. Сунжа, ул. Кутузова, 36	Пригородный	15:08:0020203:129	003002000000 Земли населенных пунктов	Личное подсобное хозяйство	13	02:0020	1 500	538,50	807 750,00
7547	Респ. Северная Осетия - Алания, р-н Пригородный, северо-восточнее с.Камбилеевское	Пригородный	15:08:0020203:13	003001000000 Земли сельскохозяйственного назначения	Для выращивания сельскохозяйственной продукции	1	01:0010	700 000	9,57	6 699 000,00
7548	Северная Осетия - Алания респ, р-н Пригородный, с. Сунжа, ул. Х.Мамсурова, 39	Пригородный	15:08:0020203:130	003002000000 Земли населенных пунктов	Личное подсобное хозяйство	13	02:0020	1 500	538,50	807 750,00
7549	Республика Северная Осетия - Алания, р-н Пригородный, с. Сунжа, ул. Бибилова, 106	Пригородный	15:08:0020203:131	003002000000 Земли населенных пунктов	Личное подсобное хозяйство	13	02:0020	1 500	538,50	807 750,00
7550	Северная Осетия - Алания респ, р-н Пригородный, с. Сунжа, ул. Маршала Жукова, 15	Пригородный	15:08:0020203:132	003002000000 Земли населенных пунктов	Личное подсобное хозяйство	13	02:0020	1 500	538,50	807 750,00
7551	Республика Северная Осетия - Алания, р-н Пригородный, с. Сунжа, ул. А.Матросова, 36	Пригородный	15:08:0020203:133	003002000000 Земли населенных пунктов	Личное подсобное хозяйство	13	02:0020	1 517	538,50	816 904,50
7552	Северная Осетия - Алания респ, р-н Пригородный, с. Сунжа, ул. Мира, 10	Пригородный	15:08:0020203:137	003002000000 Земли населенных пунктов	Для ведения личного подсобного хозяйства	13	02:0020	1 500	538,50	807 750,00
7553	Российская Федерация, Республика Северная Осетия - Алания, р-н Пригородный, с Сунжа, ул А Матросова, 32	Пригородный	15:08:0020203:138	003002000000 Земли населенных пунктов	Личное подсобное хозяйство	13	02:0020	1 495	538,50	805 057,50
7554	Северная Осетия - Алания респ, р-н Пригородный, с Сунжа, ул Н.Багаевой, 3	Пригородный	15:08:0020203:139	003002000000 Земли населенных пунктов	Личное подсобное хозяйство	13	02:0020	1 500	538,50	807 750,00
7555	Северная Осетия - Алания респ, р-н Пригородный, с. Сунжа, ул. Х.Мамсурова, 4	Пригородный	15:08:0020203:140	003002000000 Земли населенных пунктов	Личное подсобное хозяйство	13	02:0020	1 500	538,50	807 750,00
7556	Северная Осетия - Алания респ, р-н Пригородный, с. Сунжа, ул. Маршала Жукова, 17	Пригородный	15:08:0020203:141	003002000000 Земли населенных пунктов	Личное подсобное хозяйство	13	02:0020	1 500	538,50	807 750,00
7557	Северная Осетия - Алания респ, р-н Пригородный, с. Сунжа, ул. Х Мамсурова, 38	Пригородный	15:08:0020203:142	003002000000 Земли населенных пунктов	Личное подсобное хозяйство	13	02:0020	1 506	538,50	810 981,00
7558	Северная Осетия - Алания респ, р-н Пригородный, с. Сунжа, ул. Кутузова, 32	Пригородный	15:08:0020203:143	003002000000 Земли населенных пунктов	Личное подсобное хозяйство	13	02:0020	1 500	538,50	807 750,00
7559	Республика Северная Осетия-Алания, район Пригородный, с.Сунжа, ул.Маршала Жукова, 3	Пригородный	15:08:0020203:144	003002000000 Земли населенных пунктов	Личное подсобное хозяйство	13	02:0020	1 500	538,50	807 750,00
7560	Республика Северная Осетия-Алания, р-н Пригородный, с Сунжа, ул Х.Мамсурова, д 3	Пригородный	15:08:0020203:146	003002000000 Земли населенных пунктов	Личное подсобное хозяйство	13	02:0020	1 503	538,50	809 365,50
7561	Северная Осетия - Алания респ, р-н Пригородный, с. Сунжа, ул. Х Мамсурова, 29	Пригородный	15:08:0020203:147	003002000000 Земли населенных пунктов	Ведение личного подсобного хозяйства	13	02:0020	1 500	538,50	807 750,00
7562	Северная Осетия - Алания респ, р-н Пригородный, с. Сунжа, ул. Бибилова, 120	Пригородный	15:08:0020203:148	003002000000 Земли населенных пунктов	Личное подсобное хозяйство	13	02:0020	1 505	538,50	810 442,50
7563	Северная Осетия - Алания респ, р-н Пригородный, с. Сунжа, ул. Х.Мамсурова, 37	Пригородный	15:08:0020203:149	003002000000 Земли населенных пунктов	Для ведения личного подсобного хозяйства	13	02:0020	1 500	538,50	807 750,00
7564	Северная Осетия - Алания респ, р-н Пригородный, с. Сунжа, ул. А.Матросова, 29	Пригородный	15:08:0020203:150	003002000000 Земли населенных пунктов	Личное подсобное хозяйство	13	02:0020	1 465	538,50	788 902,50
7565	Северная Осетия - Алания респ, р-н Пригородный, с. Сунжа, ул. Бибилова, 122	Пригородный	15:08:0020203:152	003002000000 Земли населенных пунктов	Личное подсобное хозяйство	13	02:0020	1 494	538,50	804 519,00
7566	Северная Осетия - Алания респ, р-н Пригородный, с Сунжа, ул. Х Мамсурова, 55	Пригородный	15:08:0020203:153	003002000000 Земли населенных пунктов	Для ведения личного подсобного хозяйства	13	02:0020	1 500	538,50	807 750,00
7567	Северная Осетия - Алания респ, р-н Пригородный, с. Сунжа, ул. Мира, 21	Пригородный	15:08:0020203:154	003002000000 Земли населенных пунктов	Личное подсобное хозяйство	13	02:0020	1 499	538,50	807 211,50
7568	Северная Осетия - Алания респ, р-н Пригородный, с. Сунжа, ул. Х.Мамсурова, 1	Пригородный	15:08:0020203:156	003002000000 Земли населенных пунктов	Для ведения личного подсобного хозяйства	13	02:0020	1 506	538,50	810 981,00
7569	Республика Северная Осетия-Алания, р-н Пригородный, с Сунжа, ул Садовая, 15	Пригородный	15:08:0020203:157	003002000000 Земли населенных пунктов	Для ведения личного подсобного хозяйства	13	02:0020	1 499	538,50	807 211,50
7570	Республика Северная Осетия-Алания, район Пригородный, с Сунжа, ул.Маршала Жукова, 1	Пригородный	15:08:0020203:158	003002000000 Земли населенных пунктов	Для ведения личного подсобного хозяйства	13	02:0020	1 553	538,50	836 290,50
7571	Республика Северная Осетия-Алания, р-н Пригородный, с Сунжа, ул Назрат Багаевой, д 29	Пригородный	15:08:0020203:160	003002000000 Земли населенных пунктов	Для ведения личного подсобного хозяйства	13	02:0020	1 500	538,50	807 750,00
7572	Северная Осетия - Алания респ, р-н Пригородный, с. Сунжа, ул. Кутузова, 12	Пригородный	15:08:0020203:161	003002000000 Земли населенных пунктов	Для ведения личного подсобного хозяйства	13	02:0020	1 500	538,50	807 750,00
7573	Северная Осетия - Алания респ, р-н Пригородный, с Сунжа, ул Кутузова, 33	Пригородный	15:08:0020203:162	003002000000 Земли населенных пунктов	Личное подсобное хозяйство	13	02:0020	1 494	538,50	804 519,00
7574	Северная Осетия - Алания респ, р-н Пригородный, с Сунжа, ул Х.Мамсурова, 12	Пригородный	15:08:0020203:163	003002000000 Земли населенных пунктов	Личное подсобное хозяйство	13	02:0020	1 500	538,50	807 750,00
7575	Республика Северная Осетия-Алания, район Пригородный, восточнее с.Камбилеевское	Пригородный	15:08:0020203:164	003001000000 Земли сельскохозяйственного назначения	Для выращивания сельскохозяйственной продукции	1	01:0010	32 377	9,57	309 847,89
7576	Северная Осетия - Алания респ, р-н Пригородный, с. Сунжа, ул. Бибилова, 116	Пригородный	15:08:0020203:165	003002000000 Земли населенных пунктов	Личное подсобное хозяйство	13	02:0020	1 505	538,50	810 442,50
7577	Северная Осетия - Алания респ, р-н Пригородный, с Сунжа, ул. А.Матросова, 31	Пригородный	15:08:0020203:167	003002000000 Земли населенных пунктов	Для ведения личного подсобного хозяйства	13	02:0020	1 492	538,50	803 442,00
7578	Северная Осетия - Алания респ, р-н Пригородный, с Сунжа, ул. Х Мамсурова, 42	Пригородный	15:08:0020203:168	003002000000 Земли населенных пунктов	Для ведения личного подсобного хозяйства	13	02:0020	1 505	538,50	810 442,50
7579	Республика Северная Осетия - Алания, р-н Пригородный, с.Сунжа, ул.А.Матросова, 22	Пригородный	15:08:0020203:170	003002000000 Земли населенных пунктов	Личное подсобное хозяйство	13	02:0020	1 509	538,50	812 596,50
7580	Северная Осетия - Алания респ, р-н Пригородный, с Сунжа, ул Х.Мамсурова, 45	Пригородный	15:08:0020203:171	003002000000 Земли населенных пунктов	Для ведения личного подсобного хозяйства	13	02:0020	1 500	538,50	807 750,00
7581	Северная Осетия - Алания респ, р-н Пригородный, с. Сунжа, ул. Кутузова, 15	Пригородный	15:08:0020203:172	003002000000 Земли населенных пунктов	Личное подсобное хозяйство	13	02:0020	1 500	538,50	807 750,00
7582	Северная Осетия - Алания респ, р-н Пригородный, с. Сунжа, ул. А.Матросова, 21	Пригородный	15:08:0020203:173	003002000000 Земли населенных пунктов	Личное подсобное хозяйство	13	02:0020	1 382	538,50	744 207,00
7583	Северная Осетия - Алания респ, р-н Пригородный, с Сунжа, ул Кутузова, 9	Пригородный	15:08:0020203:176	003002000000 Земли населенных пунктов	Личное подсобное хозяйство	13	02:0020	1 500	538,50	807 750,00
7584	Северная Осетия - Алания респ, р-н Пригородный, с. Сунжа, ул Х.Мамсурова, 20	Пригородный	15:08:0020203:177	003002000000 Земли населенных пунктов	Для ведения личного подсобного хозяйства	13	02:0020	1 499	538,50	807 211,50
7585	Северная Осетия - Алания респ, р-н Пригородный, с Сунжа, ул Н Багаевой, 9	Пригородный	15:08:0020203:178	003002000000 Земли населенных пунктов	Личное подсобное хозяйство	13	02:0020	1 500	538,50	807 750,00
7586	Северная Осетия - Алания респ, р-н Пригородный, с Сунжа, ул Х.Мамсурова, 44	Пригородный	15:08:0020203:179	003002000000 Земли населенных пунктов	Личное подсобное хозяйство	13	02:0020	1 497	538,50	806 134,50
7587	Российская Федерация, Республика Северная Осетия - Алания, Пригородный район, восточнее с. Камбилеевское	Пригородный	15:08:0020203:18	003001000000 Земли сельскохозяйственного назначения	Для выращивания сельскохозяйственной продукции	1	01:0010	222 182	9,57	2 126 281,74
7588	Северная Осетия - Алания респ, р-н Пригородный, с. Сунжа, ул. Кутузова,25	Пригородный	15:08:0020203:180	003002000000 Земли населенных пунктов	Личное подсобное хозяйство	13	02:0020	1 497	538,50	806 134,50
7589	Республика Северная Осетия-Алания, р-н Пригородный, с. Сунжа, ул. А.Матросова, 5	Пригородный	15:08:0020203:181	003002000000 Земли населенных пунктов	Личное подсобное хозяйство	13	02:0020	1 486	538,50	800 211,00
7590	Северная Осетия - Алания респ, р-н Пригородный, с Сунжа, ул. А.Матросова, 34	Пригородный	15:08:0020203:182	003002000000 Земли населенных пунктов	Личное подсобное хозяйство	13	02:0020	1 515	538,50	815 827,50
7591	Северная Осетия - Алания респ, р-н Пригородный, с. Сунжа, ул. Н Багаевой 25	Пригородный	15:08:0020203:183	003002000000 Земли населенных пунктов	Личное подсобное хозяйство	13	02:0020	1 499	538,50	807 211,50
7592	Северная Осетия - Алания респ, р-н Пригородный, с. Сунжа, ул. Ю.Андропова,13	Пригородный	15:08:0020203:184	003002000000 Земли населенных пунктов	Личное подсобное хозяйство	13	02:0020	1 500	538,50	807 750,00

№ пп	Местоположение ЗУ	Район	Кадастровый номер ЗУ	Категория земель	Разрешенное использование по документу	Код вида разрешенного использования (в соответствии с классификатором видов разрешенного использования земельных участков)	Вид использования объектов недвижимости	Площадь	УПКС	КС
7593	Республика Северная Осетия - Алания, р-н Пригородный, с.Сунжа, ул Н Багаевой, 27	Пригородный	15:08:0020203:185	003002000000 Земли населенных пунктов	Личное подсобное хозяйство	13	02:02:0	1 500	538,50	807 750,00
7594	Республика Северная Осетия-Алания, р-н Пригородный, с.Сунжа, ул.Садовая, 11	Пригородный	15:08:0020203:188	003002000000 Земли населенных пунктов	Для ведения личного подсобного хозяйства	13	02:02:0	1 500	538,50	807 750,00
7595	Северная Осетия - Алания респ, р-н Пригородный, с Сунжа, ул Х.Мамсурова, 28	Пригородный	15:08:0020203:189	003002000000 Земли населенных пунктов	Личное подсобное хозяйство	13	02:02:0	1 541	538,50	829 828,50
7596	Северная Осетия - Алания респ, р-н Пригородный, с Сунжа, ул. Мятросова, 10	Пригородный	15:08:0020203:190	003002000000 Земли населенных пунктов	Личное подсобное хозяйство	13	02:02:0	1 500	538,50	807 750,00
7597	Республика Северная Осетия-Алания, р-н Пригородный, с Сунжа, ул Мира, 9	Пригородный	15:08:0020203:191	003002000000 Земли населенных пунктов	Личное подсобное хозяйство	13	02:02:0	1 500	538,50	807 750,00
7598	Северная Осетия - Алания респ, р-н Пригородный, с Сунжа, ул Н.Багаевой, 23	Пригородный	15:08:0020203:192	003002000000 Земли населенных пунктов	Личное подсобное хозяйство	13	02:02:0	1 500	538,50	807 750,00
7599	Республика Северная Осетия - Алания, р-н Пригородный, с.Сунжа, ул.Матросова, 8	Пригородный	15:08:0020203:193	003002000000 Земли населенных пунктов	Личное подсобное хозяйство	13	02:02:0	1 501	538,50	808 288,50
7600	Республика Северная Осетия - Алания, р-н Пригородный, с. Сунжа, ул. Матросова, 6	Пригородный	15:08:0020203:194	003002000000 Земли населенных пунктов	Личное подсобное хозяйство	13	02:02:0	1 500	538,50	807 750,00
7601	Северная Осетия - Алания респ, р-н Пригородный, с Сунжа, ул Н.Багаевой, 20	Пригородный	15:08:0020203:195	003002000000 Земли населенных пунктов	Личное подсобное хозяйство	13	02:02:0	1 471	538,50	792 133,50
7602	Северная Осетия - Алания респ, р-н Пригородный, с Сунжа, ул Мира, 1	Пригородный	15:08:0020203:196	003002000000 Земли населенных пунктов	Личное подсобное хозяйство	13	02:02:0	1 500	538,50	807 750,00
7603	Северная Осетия - Алания респ, р-н Пригородный, с. Сунжа, ул. Н.Багаевой, 40	Пригородный	15:08:0020203:197	003002000000 Земли населенных пунктов	Личное подсобное хозяйство	13	02:02:0	1 500	538,50	807 750,00
7604	Северная Осетия - Алания респ, р-н Пригородный, с Сунжа, ул. Н Багаевой, 35	Пригородный	15:08:0020203:198	003002000000 Земли населенных пунктов	Личное подсобное хозяйство	13	02:02:0	1 499	538,50	807 211,50
7605	Северная Осетия - Алания респ, р-н Пригородный, с Сунжа, ул Н.Багаевой, 30	Пригородный	15:08:0020203:199	003002000000 Земли населенных пунктов	Личное подсобное хозяйство	13	02:02:0	1 498	538,50	806 673,00
7606	Северная Осетия - Алания респ, р-н Пригородный, с Сунжа, ул Н.Багаева, 22	Пригородный	15:08:0020203:200	003002000000 Земли населенных пунктов	Личное подсобное хозяйство	13	02:02:0	1 519	538,50	817 981,50
7607	Республика Северная Осетия-Алания, р-н Пригородный, с. Сунжа, ул Садовая, д 10	Пригородный	15:08:0020203:201	003002000000 Земли населенных пунктов	Личное подсобное хозяйство	13	02:02:0	1 500	538,50	807 750,00
7608	Северная Осетия - Алания респ, р-н Пригородный, с Сунжа, ул Н.Багаевой, 38	Пригородный	15:08:0020203:202	003002000000 Земли населенных пунктов	Личное подсобное хозяйство	13	02:02:0	1 500	538,50	807 750,00
7609	Республика Северная Осетия-Алания, р-н Пригородный, с Сунжа, ул Садовая, 14	Пригородный	15:08:0020203:203	003002000000 Земли населенных пунктов	Личное подсобное хозяйство	13	02:02:0	1 500	538,50	807 750,00
7610	Северная Осетия - Алания респ, р-н Пригородный, с Сунжа, ул Н.Багаевой, 44	Пригородный	15:08:0020203:204	003002000000 Земли населенных пунктов	Личное подсобное хозяйство	13	02:02:0	1 500	538,50	807 750,00
7611	Северная Осетия - Алания респ, р-н Пригородный, с Сунжа, ул Маршала Жукова, 7	Пригородный	15:08:0020203:205	003002000000 Земли населенных пунктов	Личное подсобное хозяйство	13	02:02:0	1 500	538,50	807 750,00
7612	Северная Осетия - Алания респ, р-н Пригородный, с Сунжа, ул. Н Багаевой, 37	Пригородный	15:08:0020203:206	003002000000 Земли населенных пунктов	Личное подсобное хозяйство	13	02:02:0	1 504	538,50	809 904,00
7613	Республика Северная Осетия-Алания, р-н Пригородный, с Сунжа, ул Садовая, 16	Пригородный	15:08:0020203:207	003002000000 Земли населенных пунктов	Личное подсобное хозяйство	13	02:02:0	1 500	538,50	807 750,00
7614	Северная Осетия - Алания респ, р-н Пригородный, с Сунжа, ул Н.Багаевой, 42	Пригородный	15:08:0020203:208	003002000000 Земли населенных пунктов	Личное подсобное хозяйство	13	02:02:0	1 500	538,50	807 750,00
7615	Республика Северная Осетия-Алания, р-н Пригородный, с.Сунжа, ул.Н.Багаевой, 31	Пригородный	15:08:0020203:209	003002000000 Земли населенных пунктов	Личное подсобное хозяйство	13	02:02:0	1 500	538,50	807 750,00
7616	Респ. Северная Осетия - Алания, р-н Пригородный, восточнее с Комбилеевское	Пригородный	15:08.00.20203:21	003001000000 Земли сельскохозяйственного назначения	Для сельскохозяйственного производства	1	01:01:0	1 648 188	9,57	15 773 159,16
7617	Северная Осетия - Алания респ, р-н Пригородный, с Сунжа, ул. Мятросова, 11	Пригородный	15:08:0020203:212	003002000000 Земли населенных пунктов	Личное подсобное хозяйство	13	02:02:0	1 490	538,50	802 365,00
7618	Северная Осетия - Алания респ, р-н Пригородный, северо-западнее с.Сунжа	Пригородный	15:08:0020203:214	003001000000 Земли сельскохозяйственного назначения	Для ведения сельскохозяйственного производства	1	01:01:0	281 401	9,57	2 693 007,57
7619	Северная Осетия - Алания респ, р-н Пригородный, с. Сунжа, ул. Хадзи Мамсурова, 21	Пригородный	15:08:0020203:215	003002000000 Земли населенных пунктов	Ведение личного подсобного хозяйства	13	02:02:0	1 500	538,50	807 750,00
7620	Северная Осетия - Алания респ, р-н Пригородный, с Сунжа, ул. Х. Мамсурова, 26	Пригородный	15:08:0020203:216	003002000000 Земли населенных пунктов	Личное подсобное хозяйство	13	02:02:0	1 499	538,50	807 211,50
7621	Северная Осетия - Алания респ, р-н Пригородный, с. Сунжа, ул. М.Жукова, 11	Пригородный	15:08:0020203:217	003002000000 Земли населенных пунктов	Ведение личного подсобного хозяйства	13	02:02:0	1 500	538,50	807 750,00
7622	Северная Осетия - Алания респ, р-н Пригородный, с. Сунжа, ул. М. Жукова, 9	Пригородный	15:08:0020203:218	003002000000 Земли населенных пунктов	Ведение личного подсобного хозяйства	13	02:02:0	1 500	538,50	807 750,00
7623	Российская Федерация, Республика Северная Осетия - Алания, Пригородный муниципальный район, Сунженское сельское поселение, с. Сунжа, ул. Кутузова, 16	Пригородный	15:08:0020203:219	003002000000 Земли населенных пунктов	Ведение личного подсобного хозяйства	13	02:02:0	1 500	538,50	807 750,00
7624	Северная Осетия - Алания респ, р-н Пригородный, с. Сунжа, ул Х.Мамсурова, 19	Пригородный	15:08:0020203:220	003002000000 Земли населенных пунктов	Ведение личного подсобного хозяйства	13	02:02:0	1 500	538,50	807 750,00
7625	Северная Осетия - Алания респ, р-н Пригородный, северо-западная часть с.Сунжа	Пригородный	15:08:0020203:221	003001000000 Земли сельскохозяйственного назначения	Ведение сельскохозяйственного производства	1	01:01:0	54 443	9,57	521 010,51
7626	Северная Осетия - Алания респ, р-н Пригородный, с. Сунжа, ул. Н. Багаевой, 14	Пригородный	15:08:0020203:223	003002000000 Земли населенных пунктов	ведение личного подсобного хозяйства	13	02:02:0	1 469	538,50	791 056,50
7627	Республика Северная Осетия - Алания, р-н Пригородный, с.Сунжа, ул.Безымянная, 4	Пригородный	15:08:0020203:224	003002000000 Земли населенных пунктов	Личное подсобное хозяйство	13	02:02:0	1 500	538,50	807 750,00
7628	Северная Осетия - Алания респ, р-н Пригородный, северо-западнее с. Сунжа	Пригородный	15:08:0020203:226	003001000000 Земли сельскохозяйственного назначения	Ведение сельскохозяйственного производства	1	01:01:0	213 840	9,57	2 046 448,80
7629	Северная Осетия - Алания респ, р-н Пригородный, с Комбилеевское, ул Кирова, 2	Пригородный	15:08:0020203:227	003002000000 Земли населенных пунктов	Для строительства базы по реализации строительных материалов	4	04:0:00	1 461	1 400,09	2 045 531,49
7630	Северная Осетия - Алания респ, р-н Пригородный, с.Сунжа, ул.Н.Багаевой, 5	Пригородный	15:08:0020203:228	003002000000 Земли населенных пунктов	Для ведения личного подсобного хозяйства	13	02:02:0	1 500	538,50	807 750,00
7631	Республика Северная Осетия - Алания, р-н Пригородный, с.Сунжа, ул.Кутузова, 19	Пригородный	15:08:0020203:229	003002000000 Земли населенных пунктов	Ведение личного подсобного хозяйства	13	02:02:0	1 500	538,50	807 750,00
7632	Респ. Северная Осетия - Алания, р-н Пригородный, с. Комбилеевское, юго-восточная окраина Комбилеевского сельского поселения	Пригородный	15:08.00.20203:23	003001000000 Земли сельскохозяйственного назначения	Для эксплуатации существующих строений	1	01:01:0	48 190	223,48	10 769 501,20
7633	Республика Северная Осетия-Алания, район Пригородный, с Сунжа, ул.А.Матросова, 17	Пригородный	15:08:0020203:230	003002000000 Земли населенных пунктов	Ведение личного подсобного хозяйства	13	02:02:0	1 500	538,50	807 750,00
7634	Республика Северная Осетия - Алания, р-н Пригородный, с.Сунжа, ул.А.Матросова, 15	Пригородный	15:08:0020203:231	003002000000 Земли населенных пунктов	Ведение личного подсобного хозяйства	13	02:02:0	1 495	538,50	805 057,50
7635	Северная Осетия - Алания респ, р-н Пригородный, с. Сунжа, ул. Мира, 4	Пригородный	15:08:0020203:232	003002000000 Земли населенных пунктов	Ведение личного подсобного хозяйства	13	02:02:0	1 500	538,50	807 750,00
7636	Северная Осетия - Алания респ, р-н Пригородный, с Сунжа, ул. А.Матросова, 13	Пригородный	15:08:0020203:234	003002000000 Земли населенных пунктов	Ведение личного подсобного хозяйства	13	02:02:0	1 530	538,50	823 905,00
7637	Северная Осетия - Алания респ, р-н Пригородный, с Сунжа, ул. Х. Мамсурова, 46	Пригородный	15:08:0020203:235	003002000000 Земли населенных пунктов	Ведение личного подсобного хозяйства	13	02:02:0	1 491	538,50	802 903,50
7638	Российская Федерация, Республика Северная Осетия - Алания, р-н Пригородный, с. Сунжа, ул. Х. Мамсурова, 15	Пригородный	15:08:0020203:236	003002000000 Земли населенных пунктов	Ведение личного подсобного хозяйства	13	02:02:0	1 500	538,50	807 750,00
7639	Северная Осетия - Алания респ, р-н Пригородный, с. Сунжа, ул. Х. Мамсурова, 17	Пригородный	15:08:0020203:237	003002000000 Земли населенных пунктов	Ведение личного подсобного хозяйства	13	02:02:0	1 500	538,50	807 750,00
7640	Северная Осетия - Алания респ, р-н Пригородный, с Сунжа, ул.Мира, 16	Пригородный	15:08:0020203:238	003002000000 Земли населенных пунктов	Ведение личного подсобного хозяйства	13	02:02:0	1 500	538,50	807 750,00
7641	Северная Осетия - Алания респ, р-н Пригородный, с Сунжа, ул. Н Багаевой, 26	Пригородный	15:08:0020203:240	003002000000 Земли населенных пунктов	Ведение личного подсобного хозяйства	13	02:02:0	1 515	538,50	815 827,50
7642	Республика Северная Осетия - Алания, р-н Пригородный, с. Сунжа, ул. Мира, 2	Пригородный	15:08:0020203:241	003002000000 Земли населенных пунктов	Ведение личного подсобного хозяйства	13	02:02:0	1 500	538,50	807 750,00
7643	Северная Осетия - Алания респ, р-н Пригородный, с. Сунжа, ул. Кутузова, 14	Пригородный	15:08:0020203:242	003002000000 Земли населенных пунктов	Ведение личного подсобного хозяйства	13	02:02:0	1 500	538,50	807 750,00
7644	Северная Осетия - Алания респ, р-н Пригородный, с Сунжа, ул. Бибилова, 88	Пригородный	15:08:0020203:243	003002000000 Земли населенных пунктов	Ведение личного подсобного хозяйства	13	02:02:0	1 500	538,50	807 750,00
7645	Республика Северная Осетия-Алания, р-н Пригородный, с Сунжа, ул Садовая, д 12	Пригородный	15:08:0020203:244	003002000000 Земли населенных пунктов	Ведение личного подсобного хозяйства	13	02:02:0	1 500	538,50	807 750,00
7646	Республика Северная Осетия - Алания, р-н Пригородный, с. Сунжа, ул. Кутузова, 35	Пригородный	15:08:0020203:245	003002000000 Земли населенных пунктов	Ведение личного подсобного хозяйства	13	02:02:0	1 512	538,50	814 212,00
7647	Республика Северная Осетия-Алания, р-н Пригородный, с. Сунжа, ул Садовая, 1	Пригородный	15:08:0020203:247	003002000000 Земли населенных пунктов	Ведение личного подсобного хозяйства	13	02:02:0	1 500	538,50	807 750,00
7648	Северная Осетия - Алания респ, р-н Пригородный, с Сунжа, ул. Н Багаевой, 34	Пригородный	15:08:0020203:248	003002000000 Земли населенных пунктов	Ведение личного подсобного хозяйства	13	02:02:0	1 530	538,50	823 905,00
7649	Северная Осетия - Алания респ, р-н Пригородный, с Сунжа, ул. Н.Багаевой, 33	Пригородный	15:08:0020203:249	003002000000 Земли населенных пунктов	Ведение личного подсобного хозяйства	13	02:02:0	1 500	538,50	807 750,00
7650	Северная Осетия - Алания респ, р-н Пригородный, с Сунжа, ул Бибилова, 78 б	Пригородный	15:08:0020203:250	003002000000 Земли населенных пунктов	Для строительства магазина	4	04:0:00	60	1 400,09	84 005,40
7651	Северная Осетия - Алания респ, р-н Пригородный, с. Сунжа, ул. Мамсурова, 41	Пригородный	15:08:0020203:252	003002000000 Земли населенных пунктов	личное подсобное хозяйство	13	02:02:0	1 500	538,50	807 750,00
7652	Северная Осетия - Алания респ, р-н Пригородный, с Сунжа, ул. Бибилова, 84	Пригородный	15:08:0020203:253	003002000000 Земли населенных пунктов	Ведение личного подсобного хозяйства	13	02:02:0	1 575	538,50	848 137,50
7653	Северная Осетия - Алания респ, р-н Пригородный, с Сунжа, ул. Кутузова, 17	Пригородный	15:08:0020203:255	003002000000 Земли населенных пунктов	Ведение личного подсобного хозяйства	13	02:02:0	1 500	538,50	807 750,00
7654	Северная Осетия - Алания респ, р-н Пригородный, с. Сунжа, ул. Бибилова, 98	Пригородный	15:08:0020203:256	003002000000 Земли населенных пунктов	Ведение личного подсобного хозяйства	13	02:02:0	1 500	538,50	807 750,00
7655	Северная Осетия - Алания респ, р-н Пригородный, с.Сунжа, ул.Бибилова, 118	Пригородный	15:08:0020203:257	003002000000 Земли населенных пунктов	Ведение личного подсобного хозяйства	13	02:02:0	1 500	538,50	807 750,00
7656	Северная Осетия - Алания респ, р-н Пригородный, с. Сунжа, ул. Мира, 17	Пригородный	15:08:0020203:258	003002000000 Земли населенных пунктов	Ведение личного подсобного хозяйства	13	02:02:0	1 501	538,50	808 288,50
7657	Северная Осетия - Алания респ, р-н Пригородный, с Сунжа, ул.Кутузова, 3	Пригородный	15:08:0020203:259	003002000000 Земли населенных пунктов	Личное подсобное хозяйство	13	02:02:0	1 500	538,50	807 750,00
7658	Северная Осетия - Алания респ, р-н Пригородный, с.Сунжа, ул.Безымянная, 2	Пригородный	15:08:0020203:260	003002000000 Земли населенных пунктов	Личное подсобное хозяйство	13	02:02:0	1 500	538,50	807 750,00
7659	Северная Осетия - Алания респ, р-н Пригородный, с. Сунжа, ул. Кутузова, 1	Пригородный	15:08:0020203:261	003002000000 Земли населенных пунктов	Ведение личного подсобного хозяйства	13	02:02:0	1 500	538,50	807 750,00
7660	Северная Осетия - Алания респ, р-н Пригородный, с. Сунжа, ул. Н Багаевой, 13	Пригородный	15:08:0020203:262	003002000000 Земли населенных пунктов	Личное подсобное хозяйство	13	02:02:0	1 500	538,50	807 750,00
7661	Республика Северная Осетия - Алания, р-н Пригородный, с.Сунжа, ул А.Матросова, 25	Пригородный	15:08:0020203:263	003002000000 Земли населенных пунктов	Ведение личного подсобного хозяйства	13	02:02:0	1 500	538,50	807 750,00
7662	Северная Осетия - Алания респ, р-н Пригородный, с. Сунжа, ул. Н Багаевой, 15	Пригородный	15:08:0020203:264	003002000000 Земли населенных пунктов	Личное подсобное хозяйство	13	02:02:0	1 500	538,50	807 750,00
7663	Северная Осетия - Алания респ, р-н Пригородный, с. Сунжа, ул. А.Матросова, 23	Пригородный	15:08:0020203:265	003002000000 Земли населенных пунктов	Личное подсобное хозяйство	13	02:02:0	1 500	538,50	807 750,00

№ пп	Местоположение ЗУ	Район	Кадастровый номер ЗУ	Категория земель	Разрешенное использование по документу	Код вида разрешенного использования (в соответствии с классификатором видов разрешенного использования земельных участков)	Вид использования объектов недвижимости	Площадь	УПКС	КС
7664	Республика Северная Осетия-Алания, р-н Пригородный, с Сунжа, ул Садовая, 3	Пригородный	15:08:0020203:266	003002000000 Земли населенных пунктов	Личное подсобное хозяйство	13	020020	1 501	538,50	808 288,50
7665	Республика Северная Осетия - Алания, р-н Пригородный, с. Сунжа, ул. Ю.Андропова, 5	Пригородный	15:08:0020203:267	003002000000 Земли населенных пунктов	Личное подсобное хозяйство	13	020020	1 497	538,50	806 134,50
7666	Республика Северная Осетия-Алания, р-н Пригородный, с. Сунжа, ул. Ю.Андропова, 7	Пригородный	15:08:0020203:268	003002000000 Земли населенных пунктов	Личное подсобное хозяйство	13	020020	1 500	538,50	807 750,00
7667	Северная Осетия - Алания респ, р-н Пригородный, с Сунжа, ул. А.Матросова, 9	Пригородный	15:08:0020203:271	003002000000 Земли населенных пунктов	Ведение личного подсобного хозяйства	13	020020	1 504	538,50	809 904,00
7668	Северная Осетия - Алания респ, р-н Пригородный, с Сунжа, ул. Мамсурова, 59	Пригородный	15:08:0020203:272	003002000000 Земли населенных пунктов	Личное подсобное хозяйство	13	020020	1 500	538,50	807 750,00
7669	Северная Осетия - Алания респ, р-н Пригородный, с. Сунжа, ул Н.Багаевой, 11	Пригородный	15:08:0020203:273	003002000000 Земли населенных пунктов	ведение личного подсобного хозяйства	13	020020	1 500	538,50	807 750,00
7670	Российская Федерация, Республика Северная Осетия - Алания, р-н Пригородный, с Сунжа, ул А Матросова, 20	Пригородный	15:08:0020203:274	003002000000 Земли населенных пунктов	Ведение личного подсобного хозяйства	13	020020	1 500	538,50	807 750,00
7671	Северная Осетия - Алания респ, р-н Пригородный, с Сунжа, ул.Мамсурова, 61	Пригородный	15:08:0020203:275	003002000000 Земли населенных пунктов	Личное подсобное хозяйство	13	020020	1 500	538,50	807 750,00
7672	Республика Северная Осетия-Алания, р-н Пригородный, с Сунжа, ул.Н.Багаевой, 28	Пригородный	15:08:0020203:278	003002000000 Земли населенных пунктов	Личное подсобное хозяйство	13	020020	1 494	538,50	804 519,00
7673	Северная Осетия - Алания респ, р-н Пригородный, с. Сунжа, ул. Н.Багаевой, 39	Пригородный	15:08:0020203:279	003002000000 Земли населенных пунктов	Ведение личного подсобного хозяйства	13	020020	1 488	538,50	801 288,00
7674	Респ. Северная Осетия - Алания, р-н Пригородный, с. Сунжа, ул. Бибилова, 78	Пригородный	15:08:0020203:28	003002000000 Земли населенных пунктов	Для строительства магазина	4	040040	108	1 400,09	151 209,72
7675	Северная Осетия - Алания респ, р-н Пригородный, с Сунжа, ул. Мира, 5	Пригородный	15:08:0020203:280	003002000000 Земли населенных пунктов	Ведение личного подсобного хозяйства	13	020020	1 500	538,50	807 750,00
7676	Республика Северная Осетия - Алания, р-н Пригородный, с.Сунжа, ул А.Матросова, 24	Пригородный	15:08:0020203:281	003002000000 Земли населенных пунктов	Ведение личного подсобного хозяйства	13	020020	1 536	538,50	827 136,00
7677	Республика Северная Осетия - Алания, р-н Пригородный, с. Сунжа, ул. Мира, 8	Пригородный	15:08:0020203:282	003002000000 Земли населенных пунктов	Личное подсобное хозяйство	13	020020	1 500	538,50	807 750,00
7678	Северная Осетия - Алания респ, р-н Пригородный, с. Сунжа, ул. Мира, 19	Пригородный	15:08:0020203:283	003002000000 Земли населенных пунктов	Личное подсобное хозяйство	13	020020	1 500	538,50	807 750,00
7679	Республика Северная Осетия-Алания, р-н Пригородный, с Сунжа, ул Х.Мамсурова, уч 47	Пригородный	15:08:0020203:284	003002000000 Земли населенных пунктов	Ведение личного подсобного хозяйства	13	020020	1 500	538,50	807 750,00
7680	Северная Осетия - Алания респ, р-н Пригородный, с. Сунжа, ул. Мамсурова, 23	Пригородный	15:08:0020203:286	003002000000 Земли населенных пунктов	Личное подсобное хозяйство	13	020020	1 500	538,50	807 750,00
7681	Северная Осетия - Алания респ, р-н Пригородный, с. Сунжа, ул. Ю.Андропова, 3	Пригородный	15:08:0020203:288	003002000000 Земли населенных пунктов	Личное подсобное хозяйство	13	020020	1 497	538,50	806 134,50
7682	Северная Осетия - Алания респ, р-н Пригородный, с.Сунжа, ул.Н.Багаевой, 48	Пригородный	15:08:0020203:289	003002000000 Земли населенных пунктов	Для ведения личного подсобного хозяйства	13	020020	1 500	538,50	807 750,00
7683	Северная Осетия - Алания респ, р-н Пригородный, с Сунжа, ул. Н Багаевой, 46	Пригородный	15:08:0020203:291	003002000000 Земли населенных пунктов	Ведение личного подсобного хозяйства	13	020020	1 500	538,50	807 750,00
7684	Северная Осетия - Алания респ, р-н Пригородный, с Сунжа, ул. А.Матросова, 12	Пригородный	15:08:0020203:292	003002000000 Земли населенных пунктов	Ведение личного подсобного хозяйства	13	020020	1 500	538,50	807 750,00
7685	Республика Северная Осетия-Алания, р-н Пригородный, с Сунжа, ул Садовая, д 5	Пригородный	15:08:0020203:293	003002000000 Земли населенных пунктов	Личное подсобное хозяйство	13	020020	1 500	538,50	807 750,00
7686	Северная Осетия - Алания респ, р-н Пригородный, с Сунжа, ул. Кутузова, 28	Пригородный	15:08:0020203:294	003002000000 Земли населенных пунктов	для ведения личного подсобного хозяйства	13	020020	1 500	538,50	807 750,00
7687	Северная Осетия - Алания респ, р-н Пригородный, с Сунжа, ул. Мира, 11	Пригородный	15:08:0020203:295	003002000000 Земли населенных пунктов	Личное подсобное хозяйство	13	020020	1 500	538,50	807 750,00
7688	Республика Северная Осетия-Алания, р-н Пригородный, с Сунжа, ул Ю.Андропова, д 11	Пригородный	15:08:0020203:299	003002000000 Земли населенных пунктов	Личное подсобное хозяйство	13	020020	1 500	538,50	807 750,00
7689	Республика Северная Осетия-Алания, р-н Пригородный, с. Сунжа, ул. Кутузова, 10	Пригородный	15:08:0020203:301	003002000000 Земли населенных пунктов	Ведение личного подсобного хозяйства	13	020020	1 500	538,50	807 750,00
7690	Республика Северная Осетия-Алания, р-н Пригородный, с. Сунжа, ул А.Матросова, 1	Пригородный	15:08:0020203:303	003002000000 Земли населенных пунктов	Личное подсобное хозяйство	13	020020	1 493	538,50	803 980,50
7691	Республика Северная Осетия-Алания, р-н Пригородный, с Сунжа, ул А.Матросова, 3	Пригородный	15:08:0020203:304	003002000000 Земли населенных пунктов	Ведение личного подсобного хозяйства	13	020020	1 480	538,50	796 980,00
7692	Республика Северная Осетия-Алания, р-н Пригородный, с Сунжа, ул.Х.Мамсурова, 8	Пригородный	15:08:0020203:305	003002000000 Земли населенных пунктов	Ведение личного подсобного хозяйства	13	020020	1 500	538,50	807 750,00
7693	Республика Северная Осетия-Алания, р-н Пригородный, с. Сунжа, ул Х. Мамсурова, 49	Пригородный	15:08:0020203:307	003002000000 Земли населенных пунктов	Личное подсобное хозяйство	13	020020	1 500	538,50	807 750,00
7694	Республика Северная Осетия-Алания, р-н Пригородный, с. Сунжа, ул. Н.Багаевой, 60	Пригородный	15:08:0020203:308	003002000000 Земли населенных пунктов	Личное подсобное хозяйство	13	020020	1 500	538,50	807 750,00
7695	Республика Северная Осетия-Алания, р-н Пригородный, с Сунжа, ул.А.Матросова, 19	Пригородный	15:08:0020203:309	003002000000 Земли населенных пунктов	Личное подсобное хозяйство	13	020020	1 482	538,50	798 057,00
7696	Республика Северная Осетия-Алания, р-н Пригородный, с. Сунжа, ул. Н Богаевой, 4	Пригородный	15:08:0020203:310	003002000000 Земли населенных пунктов	Ведение личного подсобного хозяйства	13	020020	1 500	538,50	807 750,00
7697	Республика Северная Осетия-Алания, р-н Пригородный, с. Сунжа, ул. Назифи Багаевой, 2	Пригородный	15:08:0020203:311	003002000000 Земли населенных пунктов	Ведение личного подсобного хозяйства	13	020020	1 500	538,50	807 750,00
7698	Республика Северная Осетия-Алания, р-н Пригородный, с Сунжа, ул Ю.Андропова, д 1	Пригородный	15:08:0020203:312	003002000000 Земли населенных пунктов	Личное подсобное хозяйство	13	020020	1 501	538,50	808 288,50
7699	Республика Северная Осетия-Алания, р-н Пригородный, с Сунжа, ул Мамсурова, 63	Пригородный	15:08:0020203:313	003002000000 Земли населенных пунктов	Личное подсобное хозяйство	13	020020	1 500	538,50	807 750,00
7700	Республика Северная Осетия-Алания, р-н Пригородный, с. Сунжа, ул. Бибилова, 112	Пригородный	15:08:0020203:315	003002000000 Земли населенных пунктов	Ведение личного подсобного хозяйства	13	020020	1 500	538,50	807 750,00
7701	Респ. Северная Осетия - Алания, р-н Пригородный, с. Сунжа, ул. Бибилова, дом 100	Пригородный	15:08:0020203:32	003002000000 Земли населенных пунктов	Для ведения личного подсобного хозяйства	13	020020	1 500	538,50	807 750,00
7702	Республика Северная Осетия-Алания, р-н Пригородный, с.Сунжа, ул.Н.Багаевой, 24	Пригородный	15:08:0020203:321	003002000000 Земли населенных пунктов	личное подсобное хозяйство	13	020020	1 518	538,50	817 443,00
7703	Республика Северная Осетия-Алания, р-н Пригородный, с Сунжа, ул Н Богаевой, 10	Пригородный	15:08:0020203:322	003002000000 Земли населенных пунктов	Ведение личного подсобного хозяйства	13	020020	1 500	538,50	807 750,00
7704	Республика Северная Осетия-Алания, р-н Пригородный, с Сунжа, ул Н Богаевой, 54	Пригородный	15:08:0020203:323	003002000000 Земли населенных пунктов	Ведение личного подсобного хозяйства	13	020020	1 500	538,50	807 750,00
7705	Республика Северная Осетия-Алания, р-н Пригородный, юго-восточнее с. Октябрьское, с левой стороны автодороги Октябрьское - Сунжа, 2 км.	Пригородный	15:08:0020203:325	003001000000 Земли сельскохозяйственного назначения	Для выращивания сельскохозяйственной продукции	1	010010	504 537	9,57	4 828 419,09
7706	Республика Северная Осетия-Алания, р-н Пригородный, с. Сунжа, ул. Безымянная, 5	Пригородный	15:08:0020203:329	003002000000 Земли населенных пунктов	Ведение личного подсобного хозяйства	13	020020	1 500	538,50	807 750,00
7707	Республика Северная Осетия-Алания, р-н Пригородный, восточнее с.Камбилеевское	Пригородный	15:08:0020203:330	003001000000 Земли сельскохозяйственного назначения	Для ведения животноводства	1	010070	13 891	223,48	3 104 360,68
7708	Республика Северная Осетия-Алания, р-н Пригородный, с Сунжа, ул Бибилова, д 114а	Пригородный	15:08:0020203:331	003002000000 Земли населенных пунктов	Строительство магазина	4	040040	150	1 400,09	210 013,50
7709	Республика Северная Осетия-Алания, р-н Пригородный, с Сунжа, ул А.Матросова, 14	Пригородный	15:08:0020203:334	003002000000 Земли населенных пунктов	Ведение личного подсобного хозяйства	13	020020	1 500	538,50	807 750,00
7710	Республика Северная Осетия-Алания, р-н Пригородный, с Сунжа, ул. Мамсурова, 40	Пригородный	15:08:0020203:340	003002000000 Земли населенных пунктов	Личное подсобное хозяйство	13	020020	1 500	538,50	807 750,00
7711	Республика Северная Осетия-Алания, р-н Пригородный, с Сунжа, ул Н.Багаевой, 12	Пригородный	15:08:0020203:343	003002000000 Земли населенных пунктов	Личное подсобное хозяйство	13	020020	1 476	538,50	794 826,00
7712	Республика Северная Осетия-Алания, р-н Пригородный, с Сунжа, ул Н.Багаевой, 8	Пригородный	15:08:0020203:344	003002000000 Земли населенных пунктов	Личное подсобное хозяйство	13	020020	1 560	538,50	840 060,00
7713	Республика Северная Осетия-Алания, р-н Пригородный, с Сунжа, ул Н.Багаевой, 10	Пригородный	15:08:0020203:345	003002000000 Земли населенных пунктов	Личное подсобное хозяйство	13	020020	1 450	538,50	780 825,00
7714	Республика Северная Осетия-Алания, р-н Пригородный, с Сунжа, ул Х.Мамсурова, 24	Пригородный	15:08:0020203:346	003002000000 Земли населенных пунктов	Личное подсобное хозяйство	13	020020	1 494	538,50	804 519,00
7715	Республика Северная Осетия-Алания, р-н Пригородный, с Сунжа, ул. Н Богаевой, 52	Пригородный	15:08:0020203:347	003002000000 Земли населенных пунктов	Для ведения личного подсобного хозяйства	13	020020	1 500	538,50	807 750,00
7716	Республика Северная Осетия-Алания, р-н Пригородный, северное с Сунжи	Пригородный	15:08:0020203:348	003001000000 Земли сельскохозяйственного назначения	Для производства сельскохозяйственной продукции	1	010010	130 292	9,57	1 246 894,44
7717	Республика Северная Осетия-Алания, р-н Пригородный, северное с. Сунжа	Пригородный	15:08:0020203:349	003001000000 Земли сельскохозяйственного назначения	Для сельскохозяйственного производства	1	010010	900 890	9,57	8 621 517,30
7718	Республика Северная Осетия-Алания, р-н Пригородный, северо-западнее с. Сунжа, с левой стороны автодороги Октябрьское - Сунжа	Пригородный	15:08:0020203:352	003001000000 Земли сельскохозяйственного назначения	Для ведения пчеловодства	1	011120	48 516	5,33	258 590,28
7719	Республика Северная Осетия-Алания, р-н Пригородный, с Сунжа, ул Х.Мамсурова, 32	Пригородный	15:08:0020203:353	003002000000 Земли населенных пунктов	Ведение личного подсобного хозяйства и строительство жилого дома	13	020020	1 500	538,50	807 750,00
7720	Республика Северная Осетия-Алания, р-н Пригородный, с Сунжа, ул Х.Мамсурова, 30	Пригородный	15:08:0020203:354	003002000000 Земли населенных пунктов	Ведение личного подсобного хозяйства и строительство жилого дома	13	020020	1 496	538,50	805 596,00
7721	Республика Северная Осетия-Алания, р-н Пригородный, северо-западнее с.Сунжа	Пригородный	15:08:0020203:355	003001000000 Земли сельскохозяйственного назначения	Для животноводства	1	010070	4 097	223,48	915 597,56
7722	Северная Осетия - Алания респ, р-н Пригородный, с Сунжа, ул Бибилова, дом 102	Пригородный	15:08:0020203:36	003002000000 Земли населенных пунктов	Для ведения личного подсобного хозяйства	13	020020	1 500	538,50	807 750,00
7723	Республика Северная Осетия-Алания, р-н Пригородный, с Сунжа, ул Н Багаевой, 6	Пригородный	15:08:0020203:360	003002000000 Земли населенных пунктов	Ведение личного подсобного хозяйства и строительство жилого дома	13	020020	1 499	538,50	807 211,50
7724	Республика Северная Осетия-Алания, р-н Пригородный, северное с Сунжи	Пригородный	15:08:0020203:361	003001000000 Земли сельскохозяйственного назначения	Выращивание зерновых и иных сельскохозяйственных культур	1	010020	182 905	9,57	1 750 400,85
7725	Российская Федерация, Республика Северная Осетия-Алания, р-н. Пригородный, с. Камбилеевское, ул. Кирова, 4а	Пригородный	15:08:0020203:370	003001000000 Земли сельскохозяйственного назначения	Эксплуатация нежилого здания	1	011150	820	223,48	183 253,60

№ п/п	Местоположение ЗУ	Район	Кадастровый номер ЗУ	Категория земель	Разрешенное использование по документу	Код вида разрешенного использования (в соответствии с классификатором видов разрешенного использования земельных участков)	Вид использования объектов недвижимости	Площадь	УПКС	КС
7726	Республика Северная Осетия-Алания, р-н Пригородный, восточнее с. Камбилеевское	Пригородный	15:08:0020203:374	003001000000 Земли сельскохозяйственного назначения	Для ведения животноводства	1	01:0:01	29 871	6,09	181 914,39
7727	Северная Осетия-Алания респ. Пригородный р-н, северное с. Сунжа	Пригородный	15:08:0020203:375	003001000000 Земли сельскохозяйственного назначения	Ведение животноводства	1	01:0:70	6 480	223,48	1 448 150,40
7728	Республика Северная Осетия-Алания, р-н Пригородный, северо-западнее с. Сунжа	Пригородный	15:08:0020203:376	003001000000 Земли сельскохозяйственного назначения	Для животноводства	1	01:0:01	15 018	6,09	91 459,62
7729	Республика Северная Осетия-Алания, р-н Пригородный, с Сунжа, ул Бибилова, 112а,112б	Пригородный	15:08:0020203:379	003002000000 Земли населенных пунктов	Строительство магазина	4	04:0:40	251	1 400,09	351 422,59
7730	Северная Осетия-Алания респ. Пригородный р-н, северо-восточнее с. Камбилеевское	Пригородный	15:08:0020203:385	003001000000 Земли сельскохозяйственного назначения	Ведение животноводства	1	01:0:70	51 747	223,48	11 564 419,56
7731	Республика Северная Осетия-Алания, р-н Пригородный, с левой стороны автодороги "Октябрьское-Сунжа", 2 км	Пригородный	15:08:0020203:388	003001000000 Земли сельскохозяйственного назначения	Для выращивания сельскохозяйственной продукции	1	01:0:10	1 714 629	9,57	16 408 999,53
7732	Республика Северная Осетия-Алания, р-н Пригородный, с Сунжа, ул Н.Багаевой, д 36	Пригородный	15:08:0020203:389	003002000000 Земли населенных пунктов	Для ведения личного подсобного хозяйства	13	02:0:20	1 521	538,50	819 058,50
7733	Республика Северная Осетия-Алания, р-н Пригородный, с. Сунжа, ул. Бибилова, 82	Пригородный	15:08:0020203:390	003002000000 Земли населенных пунктов	Личное подсобное хозяйство	13	02:0:20	1 500	538,50	807 750,00
7734	Республика Северная Осетия-Алания, р-н Пригородный, северное с Сунжи	Пригородный	15:08:0020203:392	003001000000 Земли сельскохозяйственного назначения	Для животноводства	1	01:0:01	291 112	6,09	1 772 872,08
7735	Республика Северная Осетия-Алания, р-н Пригородный, северное с. Сунжа	Пригородный	15:08:0020203:393	003001000000 Земли сельскохозяйственного назначения	Для животноводства	1	01:0:01	27 900	6,09	169 911,00
7736	Республика Северная Осетия-Алания, р-н Пригородный, с Сунжа, ул А.Матросова, д 7	Пригородный	15:08:0020203:394	003002000000 Земли населенных пунктов	Личное подсобное хозяйство	13	02:0:20	1 482	538,50	798 057,00
7737	Республика Северная Осетия-Алания, р-н Пригородный, с Сунжа, ул Н Багаевой, 18	Пригородный	15:08:0020203:395	003002000000 Земли населенных пунктов	Для ведения личного подсобного хозяйства	13	02:0:20	1 414	538,50	761 439,00
7738	Республика Северная Осетия-Алания, р-н Пригородный, с Сунжа, ул Маршала Жукова, 3	Пригородный	15:08:0020203:396	003002000000 Земли населенных пунктов	Для ведения личного подсобного хозяйства	13	02:0:20	1 500	538,50	807 750,00
7739	Республика Северная Осетия-Алания, р-н Пригородный, с. Сунжа, ул. Н. Багаевой, 17	Пригородный	15:08:0020203:398	003002000000 Земли населенных пунктов	Для ведения личного подсобного хозяйства	13	02:0:20	1 500	538,50	807 750,00
7740	Северная Осетия - Алания респ, р-н Пригородный, с Сунжа, ул Кутузова. 2	Пригородный	15:08:0020203:40	003002000000 Земли населенных пунктов	Для ведения личного подсобного хозяйства	13	02:0:20	1 500	538.50	807 750.00
7741	Республика Северная Осетия-Алания, р-н Пригородный, с Сунжа, ул.Бибилова, 96 "а"	Пригородный	15:08:0020203:401	003002000000 Земли населенных пунктов	Строительство и эксплуатация магазина	4	04:0:40	150	1 400,09	210 013,50
7742	Республика Северная Осетия-Алания, район Пригородный, с Сунжа, ул.Кутузова, 38	Пригородный	15:08:0020203:407	003002000000 Земли населенных пунктов	Для ведения личного подсобного хозяйства	13	02:0:20	1 500	538,50	807 750,00
7743	Республика Северная Осетия-Алания, р-н Пригородный, с. Сунжа, ул. Бибилова, 120 "а"	Пригородный	15:08:0020203:408	003002000000 Земли населенных пунктов	Строительство и эксплуатация магазина	4	04:0:40	237	1 400,09	331 821,33
7744	Республика Северная Осетия-Алания, р-н Пригородный, с. Камбилеевское, северная окраина с.Камбилеевское	Пригородный	15:08:0020203:409	003002000000 Земли населенных пунктов	Земельные участки кладбищ и крематориев	12	12:0:10	71 004	1,49	105 795,96
7745	Республика Северная Осетия-Алания, р-н Пригородный, с Сунжа, ул Мира. 13	Пригородный	15:08:0020203:420	003002000000 Земли населенных пунктов	Для ведения личного подсобного хозяйства (приусадебные участки)	13	02:0:20	1 500	538.50	807 750.00
7746	Северная Осетия - Алания респ. р-н Пригородный, с Сунжа. ул. Бибилова. №96	Пригородный	15:08:0020203:43	003002000000 Земли населенных пунктов	Для ведения личного подсобного хозяйства	13	02:0:20	1 500	538,50	807 750,00
7747	Северная Осетия - Алания респ, р-н Пригородный, с.Сунжа, ул. Мира. 3	Пригородный	15:08:0020203:44	003002000000 Земли населенных пунктов	Для ведения личного подсобного хозяйства	13	02:0:20	1 500	538,50	807 750,00
7748	Республика Северная Осетия - Алания, р-н Пригородный, восточнее с. Камбилеевское	Пригородный	15:08:0020203:45	003001000000 Земли сельскохозяйственного назначения	Для выращивания сельскохозяйственной продукции	1	01:0:10	792 973	9,57	7 588 751,61
7749	Северная Осетия - Алания респ. р-н Пригородный, восточнее с Камбилеевское	Пригородный	15:08:0020203:46	003001000000 Земли сельскохозяйственного назначения	Для выращивания сельскохозяйственной продукции	1	01:0:20	3 570	9,57	34 164,90
7750	Северная Осетия - Алания респ. р-н Пригородный, с Камбилеевское, ул Кирова, 4	Пригородный	15:08:0020203:47	003002000000 Земли населенных пунктов	Для ведения личного подсобного хозяйства и эксплуатации существующего жилого дома	13	02:0:20	2 388	538,50	1 285 938,00
7751	Северная Осетия - Алания респ, р-н Пригородный. северо-западная окраина с Сунжа	Пригородный	15:08:0020203:48	003001000000 Земли сельскохозяйственного назначения	Садоводство	1	01:0:50	99 737	27,72	2 764 709,64
7752	Республика Северная Осетия-Алания, район Пригородный, с.Сунжа, ул.Кутузова. 6	Пригородный	15:08:0020203:49	003002000000 Земли населенных пунктов	Личное подсобное хозяйство	13	02:0:20	1 500	538,50	807 750,00
7753	Респ. Северная Осетия - Алания, р-н Пригородный, восточнее сел.Камбилеевское	Пригородный	15:08:0020203:5	003001000000 Земли сельскохозяйственного назначения	Для выращивания сельскохозяйственной продукции	1	01:0:10	89 113	9,57	852 811,41
7754	Северная Осетия - Алания респ. р-н Пригородный, с Сунжа. ул. Бибилова. 90	Пригородный	15:08:0020203:50	003002000000 Земли населенных пунктов	личное подсобное хозяйство	13	02:0:20	1 425	538,50	767 362,50
7755	Республика Северная Осетия - Алания, р-н Пригородный, с. Сунжа, ул. Бибилова, 104	Пригородный	15:08:0020203:51	003002000000 Земли населенных пунктов	Для ведения личного подсобного хозяйства	13	02:0:20	1 500	538,50	807 750,00
7756	РСО-Алания. Пригородный район. восточнее с. Камбилеевское	Пригородный	15:08:0020203:52	003001000000 Земли сельскохозяйственного назначения	Ведение животноводства	1	01:0:70	8 316	223,48	1 858 459,68
7757	Северная Осетия - Алания респ. р-н Пригородный, с Сунжа. ул Кутузова, 21	Пригородный	15:08:0020203:53	003002000000 Земли населенных пунктов	Личное подсобное хозяйство	13	02:0:20	1 500	538.50	807 750.00
7758	Республика Северная Осетия - Алания, р-н Пригородный. с. Сунжа. ул. Безымянная. 1	Пригородный	15:08:0020203:534	003002000000 Земли населенных пунктов	Для ведения личного подсобного хозяйства (приусадебные участки)	13	02:0:20	1 500	538,50	807 750,00
7759	Северная Осетия - Алания респ, р-н Пригородный, с Сунжа, ул Мира. 15	Пригородный	15:08:0020203:54	003002000000 Земли населенных пунктов	Личное подсобное хозяйство	13	02:0:20	1 499	538,50	807 211,50
7760	Российская Федерация, Республика Северная Осетия-Алания, Пригородный район. северо-восточная окраина села Сунжа	Пригородный	15:08:0020203:543	003001000000 Земли сельскохозяйственного назначения	Животноводство	1	01:0:70	12 364	223,48	2 763 106,72
7761	Респ. Северная Осетия - Алания, р-н. Пригородный	Пригородный	15:08:0020203:544	003001000000 Земли сельскохозяйственного назначения	Для ведения сельскохозяйственного производства	1	01:0:10	38 389	9,57	367 382,73
7762	Респ. Северная Осетия - Алания, р-н. Пригородный	Пригородный	15:08:0020203:545	003001000000 Земли сельскохозяйственного назначения	Животноводство	1	01:0:01	4 525	7,09	32 082,25
7763	Респ. Северная Осетия - Алания, р-н. Пригородный	Пригородный	15:08:0020203:546	003001000000 Земли сельскохозяйственного назначения	Для ведения сельскохозяйственного производства	1	01:0:10	33 839	9,57	323 839,23
7764	Республика Северная Осетия-Алания, Пригородный р-н. с левой стороны а/д Октябрьское-Сунжа, 1-ый км	Пригородный	15:08:0020203:548	003002000000 Земли населенных пунктов	Для выращивания сельскохозяйственной продукции (овощеводство)	1	01:0:30	955	9,57	9 139,35
7765	Республика Северная Осетия-Алания, Пригородный р-н, с левой стороны а/д Октябрьское-Сунжа. 1-ый км	Пригородный	15:08:0020203:549	003002000000 Земли населенных пунктов	Для выращивания сельскохозяйственной продукции (овощеводство)	1	01:0:30	697	9,57	6 670,29
7766	Северная Осетия - Алания респ. р-н Пригородный, северо-западнее с.Сунжи	Пригородный	15:08:0020203:55	003001000000 Земли сельскохозяйственного назначения	Для выращивания сельскохозяйственной продукции	1	01:0:10	330 000	9,57	3 158 100,00
7767	Республика Северная Осетия-Алания, Пригородный р-н. с левой стороны а/д Октябрьское-Сунжа, 1-ый км	Пригородный	15:08:0020203:550	003002000000 Земли населенных пунктов	Для выращивания сельскохозяйственной продукции (овощеводство)	1	01:0:30	700	9,57	6 699,00
7768	Республика Северная Осетия-Алания, Пригородный р-н. с левой стороны а/д Октябрьское-Сунжа, 1-ый км	Пригородный	15:08:0020203:551	003002000000 Земли населенных пунктов	Для выращивания сельскохозяйственной продукции (овощеводство)	1	01:0:30	700	9,57	6 699,00
7769	Республика Северная Осетия-Алания, Пригородный р-н. с левой стороны а/д Октябрьское-Сунжа, 1-ый км	Пригородный	15:08:0020203:552	003002000000 Земли населенных пунктов	Для выращивания сельскохозяйственной продукции (овощеводство)	1	01:0:30	700	9,57	6 699,00

№ п/п	Местоположение ЗУ	Район	Кадастровый номер ЗУ	Категория земель	Разрешенное использование по документу	Код вида разрешенного использования (в соответствии с классификатором видов разрешенного использования земельных участков)	Вид использования объектов недвижимости	Площадь	УПКС	КС
7770	Республика Северная Осетия-Алания, Пригородный р-н, с левой стороны а/д Октябрьское-Сунжа, 1-ый км	Пригородный	15:08:0020203:553	0030020000000 Земли населенных пунктов	Для выращивания сельскохозяйственной продукции (овощеводство)	1	01:0030	700	9,57	6 699,00
7771	Республика Северная Осетия-Алания, Пригородный р-н, с левой стороны а/д Октябрьское-Сунжа, 1-ый км	Пригородный	15:08:0020203:554	0030020000000 Земли населенных пунктов	Для выращивания сельскохозяйственной продукции (овощеводство)	1	01:0030	700	9,57	6 699,00
7772	Республика Северная Осетия-Алания, Пригородный р-н, с левой стороны а/д Октябрьское-Сунжа, 1-ый км	Пригородный	15:08:0020203:555	0030020000000 Земли населенных пунктов	Для выращивания сельскохозяйственной продукции (овощеводство)	1	01:0030	700	9,57	6 699,00
7773	Республика Северная Осетия-Алания, Пригородный р-н, с левой стороны а/д Октябрьское-Сунжа, 1-ый км	Пригородный	15:08:0020203:556	0030020000000 Земли населенных пунктов	Для выращивания сельскохозяйственной продукции (овощеводство)	1	01:0030	700	9,57	6 699,00
7774	Республика Северная Осетия-Алания, Пригородный р-н, с левой стороны а/д Октябрьское-Сунжа, 1-ый км	Пригородный	15:08:0020203:557	0030020000000 Земли населенных пунктов	Для выращивания сельскохозяйственной продукции (овощеводство)	1	01:0030	700	9,57	6 699,00
7775	Республика Северная Осетия-Алания, Пригородный р-н, с левой стороны а/д Октябрьское-Сунжа, 1-ый км	Пригородный	15:08:0020203:558	0030020000000 Земли населенных пунктов	Для выращивания сельскохозяйственной продукции (овощеводство)	1	01:0030	626	9,57	5 990,82
7776	Республика Северная Осетия-Алания, Пригородный р-н, с левой стороны а/д Октябрьское-Сунжа, 1-ый км	Пригородный	15:08:0020203:559	0030020000000 Земли населенных пунктов	Для выращивания сельскохозяйственной продукции (овощеводство)	1	01:0030	700	9,57	6 699,00
7777	Северная Осетия - Алания респ, р-н Пригородный, с Сунжа, ул Кутузова, 22	Пригородный	15:08:0020203:56	0030020000000 Земли населенных пунктов	Для ведения личного подсобного хозяйства	13	02:0020	1 500	538,50	807 750,00
7778	Республика Северная Осетия-Алания, Пригородный р-н, с левой стороны а/д Октябрьское-Сунжа, 1-ый км	Пригородный	15:08:0020203:560	0030020000000 Земли населенных пунктов	Для выращивания сельскохозяйственной продукции (овощеводство)	1	01:0030	697	9,57	6 670,29
7779	Республика Северная Осетия-Алания, Пригородный р-н, с левой стороны а/д Октябрьское-Сунжа, 1-ый км	Пригородный	15:08:0020203:561	0030020000000 Земли населенных пунктов	Для выращивания сельскохозяйственной продукции (овощеводство)	1	01:0030	700	9,57	6 699,00
7780	Республика Северная Осетия-Алания, Пригородный р-н, с левой стороны а/д Октябрьское-Сунжа, 1-ый км	Пригородный	15:08:0020203:562	0030020000000 Земли населенных пунктов	Для выращивания сельскохозяйственной продукции (овощеводство)	1	01:0030	700	9,57	6 699,00
7781	Республика Северная Осетия-Алания, Пригородный р-н, с левой стороны а/д Октябрьское-Сунжа, 1-ый км	Пригородный	15:08:0020203:563	0030020000000 Земли населенных пунктов	Для выращивания сельскохозяйственной продукции (овощеводство)	1	01:0030	700	9,57	6 699,00
7782	Республика Северная Осетия-Алания, Пригородный р-н, с левой стороны а/д Октябрьское-Сунжа, 1-ый км	Пригородный	15:08:0020203:564	0030020000000 Земли населенных пунктов	Для выращивания сельскохозяйственной продукции (овощеводство)	1	01:0030	700	9,57	6 699,00
7783	Республика Северная Осетия-Алания, Пригородный р-н, с левой стороны а/д Октябрьское-Сунжа, 1-ый км	Пригородный	15:08:0020203:565	0030020000000 Земли населенных пунктов	Для выращивания сельскохозяйственной продукции (овощеводство)	1	01:0030	700	9,57	6 699,00
7784	Республика Северная Осетия-Алания, Пригородный р-н, с левой стороны а/д Октябрьское-Сунжа, 1-ый км	Пригородный	15:08:0020203:566	0030020000000 Земли населенных пунктов	Для выращивания сельскохозяйственной продукции (овощеводство)	1	01:0030	700	9,57	6 699,00
7785	Республика Северная Осетия-Алания, Пригородный р-н, с левой стороны а/д Октябрьское-Сунжа, 1-ый км	Пригородный	15:08:0020203:567	0030020000000 Земли населенных пунктов	Для выращивания сельскохозяйственной продукции (овощеводство)	1	01:0030	700	9,57	6 699,00
7786	Республика Северная Осетия-Алания, Пригородный р-н, с левой стороны а/д Октябрьское-Сунжа, 1-ый км	Пригородный	15:08:0020203:568	0030020000000 Земли населенных пунктов	Для выращивания сельскохозяйственной продукции (овощеводство)	1	01:0030	700	9,57	6 699,00
7787	Республика Северная Осетия-Алания, Пригородный р-н, с левой стороны а/д Октябрьское-Сунжа, 1-ый км	Пригородный	15:08:0020203:569	0030020000000 Земли населенных пунктов	Для выращивания сельскохозяйственной продукции (овощеводство)	1	01:0030	700	9,57	6 699,00
7788	Северная Осетия - Алания респ, р-н Пригородный, с Сунжа, ул Х.Мамсурова, 2	Пригородный	15:08:0020203:57	0030020000000 Земли населенных пунктов	Для ведения личного подсобного хозяйства	13	02:0020	1 500	538,50	807 750,00
7789	Республика Северная Осетия-Алания, Пригородный р-н, с левой стороны а/д Октябрьское-Сунжа, 1-ый км	Пригородный	15:08:0020203:570	0030020000000 Земли населенных пунктов	Для выращивания сельскохозяйственной продукции (овощеводство)	1	01:0030	700	9,57	6 699,00
7790	Республика Северная Осетия-Алания, Пригородный р-н, с левой стороны а/д Октябрьское-Сунжа, 1-ый км	Пригородный	15:08:0020203:571	0030020000000 Земли населенных пунктов	Для выращивания сельскохозяйственной продукции (овощеводство)	1	01:0030	698	9,57	6 679,86
7791	Республика Северная Осетия-Алания, Пригородный р-н, с левой стороны а/д Октябрьское-Сунжа, 1-ый км	Пригородный	15:08:0020203:572	0030020000000 Земли населенных пунктов	Для выращивания сельскохозяйственной продукции (овощеводство)	1	01:0030	700	9,57	6 699,00
7792	Республика Северная Осетия-Алания, Пригородный р-н, с левой стороны а/д Октябрьское-Сунжа, 1-ый км	Пригородный	15:08:0020203:573	0030020000000 Земли населенных пунктов	Для выращивания сельскохозяйственной продукции (овощеводство)	1	01:0030	700	9,57	6 699,00
7793	Республика Северная Осетия-Алания, Пригородный р-н, с левой стороны а/д Октябрьское-Сунжа, 1-ый км	Пригородный	15:08:0020203:574	0030020000000 Земли населенных пунктов	Для выращивания сельскохозяйственной продукции (овощеводство)	1	01:0030	700	9,57	6 699,00
7794	Республика Северная Осетия-Алания, Пригородный р-н, с левой стороны а/д Октябрьское-Сунжа, 1-ый км	Пригородный	15:08:0020203:575	0030020000000 Земли населенных пунктов	Для выращивания сельскохозяйственной продукции (овощеводство)	1	01:0030	700	9,57	6 699,00
7795	Республика Северная Осетия-Алания, Пригородный р-н, с левой стороны а/д Октябрьское-Сунжа, 1-ый км	Пригородный	15:08:0020203:576	0030020000000 Земли населенных пунктов	Для выращивания сельскохозяйственной продукции (овощеводство)	1	01:0030	700	9,57	6 699,00
7796	Республика Северная Осетия-Алания, Пригородный р-н, с левой стороны а/д Октябрьское-Сунжа, 1-ый км	Пригородный	15:08:0020203:577	0030020000000 Земли населенных пунктов	Для выращивания сельскохозяйственной продукции (овощеводство)	1	01:0030	700	9,57	6 699,00
7797	Республика Северная Осетия-Алания, Пригородный р-н, с левой стороны а/д Октябрьское-Сунжа, 1-ый км	Пригородный	15:08:0020203:578	0030020000000 Земли населенных пунктов	Для выращивания сельскохозяйственной продукции (овощеводство)	1	01:0030	700	9,57	6 699,00
7798	Республика Северная Осетия-Алания, Пригородный р-н, с левой стороны а/д Октябрьское-Сунжа, 1-ый км	Пригородный	15:08:0020203:579	0030020000000 Земли населенных пунктов	Для выращивания сельскохозяйственной продукции (овощеводство)	1	01:0030	700	9,57	6 699,00
7799	Северная Осетия - Алания респ, р-н Пригородный, с Сунжа, ул И.Багаевой, 21	Пригородный	15:08:0020203:58	0030020000000 Земли населенных пунктов	Для ведения личного подсобного хозяйства	13	02:0020	1 500	538,50	807 750,00
7800	Республика Северная Осетия-Алания, Пригородный р-н, с левой стороны а/д Октябрьское-Сунжа, 1-ый км	Пригородный	15:08:0020203:580	0030020000000 Земли населенных пунктов	Для выращивания сельскохозяйственной продукции (овощеводство)	1	01:0030	700	9,57	6 699,00
7801	Республика Северная Осетия-Алания, Пригородный р-н, с левой стороны а/д Октябрьское-Сунжа, 1-ый км	Пригородный	15:08:0020203:581	0030020000000 Земли населенных пунктов	Для выращивания сельскохозяйственной продукции (овощеводство)	1	01:0030	700	9,57	6 699,00
7802	Республика Северная Осетия-Алания, Пригородный р-н, с левой стороны а/д Октябрьское-Сунжа, 1-ый км	Пригородный	15:08:0020203:582	0030020000000 Земли населенных пунктов	Для выращивания сельскохозяйственной продукции (овощеводство)	1	01:0030	697	9,57	6 670,29
7803	Республика Северная Осетия-Алания, Пригородный р-н, с левой стороны а/д Октябрьское-Сунжа, 1-ый км	Пригородный	15:08:0020203:583	0030020000000 Земли населенных пунктов	Для выращивания сельскохозяйственной продукции (овощеводство)	1	01:0030	700	9,57	6 699,00
7804	Республика Северная Осетия-Алания, Пригородный р-н, с левой стороны а/д Октябрьское-Сунжа, 1-ый км	Пригородный	15:08:0020203:584	0030020000000 Земли населенных пунктов	Для выращивания сельскохозяйственной продукции (овощеводство)	1	01:0030	700	9,57	6 699,00
7805	Республика Северная Осетия-Алания, Пригородный р-н, с левой стороны а/д Октябрьское-Сунжа, 1-ый км	Пригородный	15:08:0020203:585	0030020000000 Земли населенных пунктов	Для выращивания сельскохозяйственной продукции (овощеводство)	1	01:0030	700	9,57	6 699,00
7806	Республика Северная Осетия-Алания, Пригородный р-н, с левой стороны а/д Октябрьское-Сунжа, 1-ый км	Пригородный	15:08:0020203:586	0030020000000 Земли населенных пунктов	Для выращивания сельскохозяйственной продукции (овощеводство)	1	01:0030	700	9,57	6 699,00
7807	Республика Северная Осетия-Алания, Пригородный р-н, с левой стороны а/д Октябрьское-Сунжа, 1-ый км	Пригородный	15:08:0020203:587	0030020000000 Земли населенных пунктов	Для выращивания сельскохозяйственной продукции (овощеводство)	1	01:0030	700	9,57	6 699,00
7808	Республика Северная Осетия-Алания, Пригородный р-н, с левой стороны а/д Октябрьское-Сунжа, 1-ый км	Пригородный	15:08:0020203:588	0030020000000 Земли населенных пунктов	Для выращивания сельскохозяйственной продукции (овощеводство)	1	01:0030	700	9,57	6 699,00
7809	Республика Северная Осетия-Алания, Пригородный р-н, с левой стороны а/д Октябрьское-Сунжа, 1-ый км	Пригородный	15:08:0020203:589	0030020000000 Земли населенных пунктов	Для выращивания сельскохозяйственной продукции (овощеводство)	1	01:0030	700	9,57	6 699,00

№ п/п	Местоположение ЗУ	Район	Кадастровый номер ЗУ	Категория земель	Разрешенное использование по документу	Код вида разрешенного использования (в соответствии с классификатором видов разрешенного использования земельных участков)	Вид использования объектов недвижимости	Площадь	УПКС	КС
7810	Республика Северная Осетия-Алания, Пригородный р-н, с левой стороны а/д Октябрьское-Сунжа, 1-ый км	Пригородный	15:08:0020203:590	003002000000 Земли населенных пунктов	Для ведения сельскохозяйственной продукции (овощеводство)	1	01.0030	700	9,57	6 699,00
7811	Республика Северная Осетия-Алания, Пригородный р-н, с левой стороны а/д Октябрьское-Сунжа, 1-ый км	Пригородный	15:08:0020203:591	003002000000 Земли населенных пунктов	Для ведения сельскохозяйственной продукции (овощеводство)	1	01.0030	700	9,57	6 699,00
7812	Республика Северная Осетия-Алания, Пригородный р-н, с левой стороны а/д Октябрьское-Сунжа, 1-ый км	Пригородный	15:08:0020203:592	003002000000 Земли населенных пунктов	Для ведения сельскохозяйственной продукции (овощеводство)	1	01.0030	700	9,57	6 699,00
7813	Республика Северная Осетия-Алания, Пригородный р-н, с левой стороны а/д Октябрьское-Сунжа, 1-ый км	Пригородный	15:08:0020203:593	003002000000 Земли населенных пунктов	Для ведения сельскохозяйственной продукции (овощеводство)	1	01.0030	697	9,57	6 670,29
7814	Республика Северная Осетия-Алания, Пригородный р-н, с левой стороны а/д Октябрьское-Сунжа, 1-ый км	Пригородный	15:08:0020203:594	003002000000 Земли населенных пунктов	Для ведения сельскохозяйственной продукции (овощеводство)	1	01.0030	700	9,57	6 699,00
7815	Республика Северная Осетия-Алания, Пригородный р-н, с левой стороны а/д Октябрьское-Сунжа, 1-ый км	Пригородный	15:08:0020203:595	003002000000 Земли населенных пунктов	Для ведения сельскохозяйственной продукции (овощеводство)	1	01.0030	700	9,57	6 699,00
7816	Республика Северная Осетия-Алания, Пригородный р-н, с левой стороны а/д Октябрьское-Сунжа, 1-ый км	Пригородный	15:08:0020203:596	003002000000 Земли населенных пунктов	Для ведения сельскохозяйственной продукции (овощеводство)	1	01.0030	700	9,57	6 699,00
7817	Республика Северная Осетия-Алания, Пригородный р-н, с левой стороны а/д Октябрьское-Сунжа, 1-ый км	Пригородный	15:08:0020203:597	003002000000 Земли населенных пунктов	Для ведения сельскохозяйственной продукции (овощеводство)	1	01.0030	700	9,57	6 699,00
7818	Республика Северная Осетия-Алания, Пригородный р-н, с левой стороны а/д Октябрьское-Сунжа, 1-ый км	Пригородный	15:08:0020203:598	003002000000 Земли населенных пунктов	Для ведения сельскохозяйственной продукции (овощеводство)	1	01.0030	700	9,57	6 699,00
7819	Республика Северная Осетия-Алания, Пригородный р-н, с левой стороны а/д Октябрьское-Сунжа, 1-ый км	Пригородный	15:08:0020203:599	003002000000 Земли населенных пунктов	Для ведения сельскохозяйственной продукции (овощеводство)	1	01.0030	700	9,57	6 699,00
7820	Респ. Северная Осетия - Алания, р-н Пригородный, сел. Камбилеевское, бывшие земли колхоза им. Ленина	Пригородный	15:08:0020203:6	003001000000 Земли сельскохозяйственного назначения	Для ведения сельскохозяйственной продукции	1	01.0010	850 002	9,57	8 134 519,14
7821	Республика Северная Осетия-Алания, Пригородный р-н, с левой стороны а/д Октябрьское-Сунжа, 1-ый км	Пригородный	15:08:0020203:600	003002000000 Земли населенных пунктов	Для ведения сельскохозяйственной продукции (овощеводство)	1	01.0030	700	9,57	6 699,00
7822	Республика Северная Осетия-Алания, Пригородный р-н, с левой стороны а/д Октябрьское-Сунжа, 1-ый км	Пригородный	15:08:0020203:601	003002000000 Земли населенных пунктов	Для ведения сельскохозяйственной продукции (овощеводство)	1	01.0030	700	9,57	6 699,00
7823	Республика Северная Осетия-Алания, Пригородный р-н, с левой стороны а/д Октябрьское-Сунжа, 1-ый км	Пригородный	15:08:0020203:602	003002000000 Земли населенных пунктов	Для ведения сельскохозяйственной продукции (овощеводство)	1	01.0030	700	9,57	6 699,00
7824	Республика Северная Осетия-Алания, Пригородный р-н, с левой стороны а/д Октябрьское-Сунжа, 1-ый км	Пригородный	15:08:0020203:603	003002000000 Земли населенных пунктов	Для ведения сельскохозяйственной продукции (овощеводство)	1	01.0030	700	9,57	6 699,00
7825	Республика Северная Осетия-Алания, Пригородный р-н, с левой стороны а/д Октябрьское-Сунжа, 1-ый км	Пригородный	15:08:0020203:604	003002000000 Земли населенных пунктов	Для ведения сельскохозяйственной продукции (овощеводство)	1	01.0030	697	9,57	6 670,29
7826	Республика Северная Осетия-Алания, Пригородный р-н, с левой стороны а/д Октябрьское-Сунжа, 1-ый км	Пригородный	15:08:0020203:605	003002000000 Земли населенных пунктов	Для ведения сельскохозяйственной продукции (овощеводство)	1	01.0030	700	9,57	6 699,00
7827	Республика Северная Осетия-Алания, Пригородный р-н, с левой стороны а/д Октябрьское-Сунжа, 1-ый км	Пригородный	15:08:0020203:606	003002000000 Земли населенных пунктов	Для ведения сельскохозяйственной продукции (овощеводство)	1	01.0030	700	9,57	6 699,00
7828	Республика Северная Осетия-Алания, Пригородный р-н, с левой стороны а/д Октябрьское-Сунжа, 1-ый км	Пригородный	15:08:0020203:607	003002000000 Земли населенных пунктов	Для ведения сельскохозяйственной продукции (овощеводство)	1	01.0030	700	9,57	6 699,00
7829	Республика Северная Осетия-Алания, Пригородный р-н, с левой стороны а/д Октябрьское-Сунжа, 1-ый км	Пригородный	15:08:0020203:608	003002000000 Земли населенных пунктов	Для ведения сельскохозяйственной продукции (овощеводство)	1	01.0030	700	9,57	6 699,00
7830	Республика Северная Осетия-Алания, Пригородный р-н, с левой стороны а/д Октябрьское-Сунжа, 1-ый км	Пригородный	15:08:0020203:609	003002000000 Земли населенных пунктов	Для ведения сельскохозяйственной продукции (овощеводство)	1	01.0030	700	9,57	6 699,00
7831	Республика Северная Осетия-Алания, район Пригородный, с.Сунжа, ул.Н.Багаевой, 1	Пригородный	15:08:0020203:61	003002000000 Земли населенных пунктов	Для ведения личного подсобного хозяйства	13	02.0020	1 500	538,50	807 750,00
7832	Республика Северная Осетия-Алания, Пригородный р-н, с левой стороны а/д Октябрьское-Сунжа, 1-ый км	Пригородный	15:08:0020203:610	003002000000 Земли населенных пунктов	Для ведения сельскохозяйственной продукции (овощеводство)	1	01.0030	700	9,57	6 699,00
7833	Республика Северная Осетия-Алания, Пригородный р-н, с левой стороны а/д Октябрьское-Сунжа, 1-ый км	Пригородный	15:08:0020203:611	003002000000 Земли населенных пунктов	Для ведения сельскохозяйственной продукции (овощеводство)	1	01.0030	700	9,57	6 699,00
7834	Республика Северная Осетия-Алания, Пригородный р-н, с левой стороны а/д Октябрьское-Сунжа, 1-ый км	Пригородный	15:08:0020203:612	003002000000 Земли населенных пунктов	Для ведения сельскохозяйственной продукции (овощеводство)	1	01.0030	700	9,57	6 699,00
7835	Республика Северная Осетия-Алания, Пригородный р-н, с левой стороны а/д Октябрьское-Сунжа, 1-ый км	Пригородный	15:08:0020203:613	003002000000 Земли населенных пунктов	Для ведения сельскохозяйственной продукции (овощеводство)	1	01.0030	700	9,57	6 699,00
7836	Республика Северная Осетия-Алания, Пригородный р-н, с левой стороны а/д Октябрьское-Сунжа, 1-ый км	Пригородный	15:08:0020203:614	003002000000 Земли населенных пунктов	Для ведения сельскохозяйственной продукции (овощеводство)	1	01.0030	700	9,57	6 699,00
7837	Республика Северная Осетия-Алания, Пригородный р-н, с левой стороны а/д Октябрьское-Сунжа, 1-ый км	Пригородный	15:08:0020203:615	003002000000 Земли населенных пунктов	Для ведения сельскохозяйственной продукции (овощеводство)	1	01.0030	697	9,57	6 670,29
7838	Республика Северная Осетия-Алания, Пригородный р-н, с левой стороны а/д Октябрьское-Сунжа, 1-ый км	Пригородный	15:08:0020203:616	003002000000 Земли населенных пунктов	Для ведения сельскохозяйственной продукции (овощеводство)	1	01.0030	700	9,57	6 699,00
7839	Республика Северная Осетия-Алания, Пригородный р-н, с левой стороны а/д Октябрьское-Сунжа, 1-ый км	Пригородный	15:08:0020203:617	003002000000 Земли населенных пунктов	Для ведения сельскохозяйственной продукции (овощеводство)	1	01.0030	700	9,57	6 699,00
7840	Республика Северная Осетия-Алания, Пригородный р-н, с левой стороны а/д Октябрьское-Сунжа, 1-ый км	Пригородный	15:08:0020203:618	003002000000 Земли населенных пунктов	Для ведения сельскохозяйственной продукции (овощеводство)	1	01.0030	700	9,57	6 699,00
7841	Республика Северная Осетия-Алания, Пригородный р-н, с левой стороны а/д Октябрьское-Сунжа, 1-ый км	Пригородный	15:08:0020203:619	003002000000 Земли населенных пунктов	Для ведения сельскохозяйственной продукции (овощеводство)	1	01.0030	700	9,57	6 699,00
7842	Северная Осетия - Алания респ, р-н Пригородный, с Сунжа, ул Х.Мамсурова, 22	Пригородный	15:08:0020203:62	003002000000 Земли населенных пунктов	Для ведения личного подсобного хозяйства	13	02.0020	1 500	538,50	807 750,00
7843	Республика Северная Осетия-Алания, Пригородный р-н, с левой стороны а/д Октябрьское-Сунжа, 1-ый км	Пригородный	15:08:0020203:620	003002000000 Земли населенных пунктов	Для ведения сельскохозяйственной продукции (овощеводство)	1	01.0030	700	9,57	6 699,00
7844	Республика Северная Осетия-Алания, Пригородный р-н, с левой стороны а/д Октябрьское-Сунжа, 1-ый км	Пригородный	15:08:0020203:621	003002000000 Земли населенных пунктов	Для ведения сельскохозяйственной продукции (овощеводство)	1	01.0030	700	9,57	6 699,00
7845	Республика Северная Осетия-Алания, Пригородный р-н, с левой стороны а/д Октябрьское-Сунжа, 1-ый км	Пригородный	15:08:0020203:622	003002000000 Земли населенных пунктов	Для ведения сельскохозяйственной продукции (овощеводство)	1	01.0030	700	9,57	6 699,00
7846	Республика Северная Осетия-Алания, Пригородный р-н, с левой стороны а/д Октябрьское-Сунжа, 1-ый км	Пригородный	15:08:0020203:623	003002000000 Земли населенных пунктов	Для ведения сельскохозяйственной продукции (овощеводство)	1	01.0030	700	9,57	6 699,00
7847	Республика Северная Осетия-Алания, Пригородный р-н, с левой стороны а/д Октябрьское-Сунжа, 1-ый км	Пригородный	15:08:0020203:624	003002000000 Земли населенных пунктов	Для ведения сельскохозяйственной продукции (овощеводство)	1	01.0030	700	9,57	6 699,00
7848	Республика Северная Осетия-Алания, Пригородный р-н, с левой стороны а/д Октябрьское-Сунжа, 1-ый км	Пригородный	15:08:0020203:625	003002000000 Земли населенных пунктов	Для ведения сельскохозяйственной продукции (овощеводство)	1	01.0030	700	9,57	6 699,00
7849	Республика Северная Осетия-Алания, Пригородный р-н, с левой стороны а/д Октябрьское-Сунжа, 1-ый км	Пригородный	15:08:0020203:626	003002000000 Земли населенных пунктов	Для ведения сельскохозяйственной продукции (овощеводство)	1	01.0030	697	9,57	6 670,29

№ п/п	Местоположение ЗУ	Район	Кадастровый номер ЗУ	Категория земель	Разрешенное использование по документу	Код вида разрешенного использования (в соответствии с классификатором видов разрешенного использования земельных участков)	Вид использования объектов недвижимости	Площадь	УПКС	КС
7850	Республика Северная Осетия-Алания, Пригородный р-н, с левой стороны а/д Октябрьское-Сунжа, 1-ый км	Пригородный	15:08:0020203:627	0030020000000 Земли населенных пунктов	Для выращивания сельскохозяйственной продукции (овощеводство)	1	01:030	700	9,57	6 699,00
7851	Республика Северная Осетия-Алания, Пригородный р-н, с левой стороны а/д Октябрьское-Сунжа, 1-ый км	Пригородный	15:08:0020203:628	0030020000000 Земли населенных пунктов	Для выращивания сельскохозяйственной продукции (овощеводство)	1	01:030	700	9,57	6 699,00
7852	Республика Северная Осетия-Алания, Пригородный р-н, с левой стороны а/д Октябрьское-Сунжа, 1-ый км	Пригородный	15:08:0020203:629	0030020000000 Земли населенных пунктов	Для выращивания сельскохозяйственной продукции (овощеводство)	1	01:030	700	9,57	6 699,00
7853	Республика Северная Осетия - Алания, р-н Пригородный, с.Сунжа, ул Библова, 92	Пригородный	15:08:0020203:63	0030020000000 Земли населенных пунктов	Личное подсобное хозяйство	15	02:020	1 499	538,50	807 211,50
7854	Республика Северная Осетия-Алания, Пригородный р-н, с левой стороны а/д Октябрьское-Сунжа, 1-ый км	Пригородный	15:08:0020203:630	0030020000000 Земли населенных пунктов	Для выращивания сельскохозяйственной продукции (овощеводство)	1	01:030	700	9,57	6 699,00
7855	Республика Северная Осетия-Алания, Пригородный р-н, с левой стороны а/д Октябрьское-Сунжа, 1-ый км	Пригородный	15:08:0020203:631	0030020000000 Земли населенных пунктов	Для выращивания сельскохозяйственной продукции (овощеводство)	1	01:030	700	9,57	6 699,00
7856	Республика Северная Осетия-Алания, Пригородный р-н, с левой стороны а/д Октябрьское-Сунжа, 1-ый км	Пригородный	15:08:0020203:632	0030020000000 Земли населенных пунктов	Для выращивания сельскохозяйственной продукции (овощеводство)	1	01:030	700	9,57	6 699,00
7857	Республика Северная Осетия-Алания, Пригородный р-н, с левой стороны а/д Октябрьское-Сунжа, 1-ый км	Пригородный	15:08:0020203:633	0030020000000 Земли населенных пунктов	Для выращивания сельскохозяйственной продукции (овощеводство)	1	01:030	700	9,57	6 699,00
7858	Республика Северная Осетия-Алания, Пригородный р-н, с левой стороны а/д Октябрьское-Сунжа, 1-ый км	Пригородный	15:08:0020203:634	0030020000000 Земли населенных пунктов	Для выращивания сельскохозяйственной продукции (овощеводство)	1	01:030	700	9,57	6 699,00
7859	Республика Северная Осетия-Алания, Пригородный р-н, с левой стороны а/д Октябрьское-Сунжа, 1-ый км	Пригородный	15:08:0020203:635	0030020000000 Земли населенных пунктов	Для выращивания сельскохозяйственной продукции (овощеводство)	1	01:030	700	9,57	6 699,00
7860	Республика Северная Осетия-Алания, Пригородный р-н, с левой стороны а/д Октябрьское-Сунжа, 1-ый км	Пригородный	15:08:0020203:636	0030020000000 Земли населенных пунктов	Для выращивания сельскохозяйственной продукции (овощеводство)	1	01:030	700	9,57	6 699,00
7861	Республика Северная Осетия-Алания, Пригородный р-н, с левой стороны а/д Октябрьское-Сунжа, 1-ый км	Пригородный	15:08:0020203:637	0030020000000 Земли населенных пунктов	Для выращивания сельскохозяйственной продукции (овощеводство)	1	01:030	699	9,57	6 689,43
7862	Республика Северная Осетия-Алания, Пригородный р-н, с левой стороны а/д Октябрьское-Сунжа, 1-ый км	Пригородный	15:08:0020203:638	0030020000000 Земли населенных пунктов	Для выращивания сельскохозяйственной продукции (овощеводство)	1	01:030	700	9,57	6 699,00
7863	Республика Северная Осетия-Алания, Пригородный р-н, с левой стороны а/д Октябрьское-Сунжа, 1-ый км	Пригородный	15:08:0020203:639	0030020000000 Земли населенных пунктов	Для выращивания сельскохозяйственной продукции (овощеводство)	1	01:030	700	9,57	6 699,00
7864	Северная Осетия - Алания респ, р-н Пригородный, восточнее с.Камбилеевское	Пригородный	15:08:0020203:64	0030010000000 Земли сельскохозяйственного назначения	Для пчеловодства сельскохозяйственной продукции	1	01:180	33 818	223,48	7 557 646,64
7865	Республика Северная Осетия-Алания, Пригородный р-н, с левой стороны а/д Октябрьское-Сунжа, 1-ый км	Пригородный	15:08:0020203:640	0030020000000 Земли населенных пунктов	Для выращивания сельскохозяйственной продукции (овощеводство)	1	01:030	700	9,57	6 699,00
7866	Республика Северная Осетия-Алания, Пригородный р-н, с левой стороны а/д Октябрьское-Сунжа, 1-ый км	Пригородный	15:08:0020203:641	0030020000000 Земли населенных пунктов	Для выращивания сельскохозяйственной продукции (овощеводство)	1	01:030	700	9,57	6 699,00
7867	Республика Северная Осетия-Алания, Пригородный р-н, с левой стороны а/д Октябрьское-Сунжа, 1-ый км	Пригородный	15:08:0020203:642	0030020000000 Земли населенных пунктов	Для выращивания сельскохозяйственной продукции (овощеводство)	1	01:030	700	9,57	6 699,00
7868	Республика Северная Осетия-Алания, Пригородный р-н, с левой стороны а/д Октябрьское-Сунжа, 1-ый км	Пригородный	15:08:0020203:643	0030020000000 Земли населенных пунктов	Для выращивания сельскохозяйственной продукции (овощеводство)	1	01:030	700	9,57	6 699,00
7869	Республика Северная Осетия-Алания, Пригородный р-н, с левой стороны а/д Октябрьское-Сунжа, 1-ый км	Пригородный	15:08:0020203:644	0030020000000 Земли населенных пунктов	Для выращивания сельскохозяйственной продукции (овощеводство)	1	01:030	700	9,57	6 699,00
7870	Республика Северная Осетия-Алания, Пригородный р-н, с левой стороны а/д Октябрьское-Сунжа, 1-ый км	Пригородный	15:08:0020203:645	0030020000000 Земли населенных пунктов	Для выращивания сельскохозяйственной продукции (овощеводство)	1	01:030	700	9,57	6 699,00
7871	Республика Северная Осетия-Алания, Пригородный р-н, с левой стороны а/д Октябрьское-Сунжа, 1-ый км	Пригородный	15:08:0020203:646	0030020000000 Земли населенных пунктов	Для выращивания сельскохозяйственной продукции (овощеводство)	1	01:030	700	9,57	6 699,00
7872	Республика Северная Осетия-Алания, Пригородный р-н, с левой стороны а/д Октябрьское-Сунжа, 1-ый км	Пригородный	15:08:0020203:647	0030020000000 Земли населенных пунктов	Для выращивания сельскохозяйственной продукции (овощеводство)	1	01:030	700	9,57	6 699,00
7873	Республика Северная Осетия-Алания, Пригородный р-н, с левой стороны а/д Октябрьское-Сунжа, 1-ый км	Пригородный	15:08:0020203:648	0030020000000 Земли населенных пунктов	Для выращивания сельскохозяйственной продукции (овощеводство)	1	01:030	780	9,57	7 464,60
7874	Республика Северная Осетия-Алания, Пригородный р-н, с левой стороны а/д Октябрьское-Сунжа, 1-ый км	Пригородный	15:08:0020203:649	0030020000000 Земли населенных пунктов	Для выращивания сельскохозяйственной продукции (овощеводство)	1	01:030	700	9,57	6 699,00
7875	Северная Осетия - Алания респ, р-н Пригородный, восточнее с.Камбилеевское	Пригородный	15:08:0020203:65	0030010000000 Земли сельскохозяйственного назначения	Производство сельскохозяйственной продукции	1	01:010	214 773	9,57	2 055 377,61
7876	Республика Северная Осетия-Алания, Пригородный р-н, с левой стороны а/д Октябрьское-Сунжа, 1-ый км	Пригородный	15:08:0020203:650	0030020000000 Земли населенных пунктов	Для выращивания сельскохозяйственной продукции (овощеводство)	1	01:030	700	9,57	6 699,00
7877	Республика Северная Осетия-Алания, Пригородный р-н, с левой стороны а/д Октябрьское-Сунжа, 1-ый км	Пригородный	15:08:0020203:651	0030020000000 Земли населенных пунктов	Для выращивания сельскохозяйственной продукции (овощеводство)	1	01:030	700	9,57	6 699,00
7878	Республика Северная Осетия-Алания, Пригородный р-н, с левой стороны а/д Октябрьское-Сунжа, 1-ый км	Пригородный	15:08:0020203:652	0030020000000 Земли населенных пунктов	Для выращивания сельскохозяйственной продукции (овощеводство)	1	01:030	700	9,57	6 699,00
7879	Республика Северная Осетия-Алания, Пригородный р-н, с левой стороны а/д Октябрьское-Сунжа, 1-ый км	Пригородный	15:08:0020203:653	0030020000000 Земли населенных пунктов	Для выращивания сельскохозяйственной продукции (овощеводство)	1	01:030	700	9,57	6 699,00
7880	Республика Северная Осетия-Алания, Пригородный р-н, с левой стороны а/д Октябрьское-Сунжа, 1-ый км	Пригородный	15:08:0020203:654	0030020000000 Земли населенных пунктов	Для выращивания сельскохозяйственной продукции (овощеводство)	1	01:030	700	9,57	6 699,00
7881	Республика Северная Осетия-Алания, Пригородный р-н, с левой стороны а/д Октябрьское-Сунжа, 1-ый км	Пригородный	15:08:0020203:655	0030020000000 Земли населенных пунктов	Для выращивания сельскохозяйственной продукции (овощеводство)	1	01:030	700	9,57	6 699,00
7882	Республика Северная Осетия-Алания, Пригородный р-н, с левой стороны а/д Октябрьское-Сунжа, 1-ый км	Пригородный	15:08:0020203:656	0030020000000 Земли населенных пунктов	Для выращивания сельскохозяйственной продукции (овощеводство)	1	01:030	700	9,57	6 699,00
7883	Республика Северная Осетия-Алания, Пригородный р-н, с левой стороны а/д Октябрьское-Сунжа, 1-ый км	Пригородный	15:08:0020203:657	0030020000000 Земли населенных пунктов	Для выращивания сельскохозяйственной продукции (овощеводство)	1	01:030	700	9,57	6 699,00
7884	Республика Северная Осетия-Алания, Пригородный р-н, с левой стороны а/д Октябрьское-Сунжа, 1-ый км	Пригородный	15:08:0020203:658	0030020000000 Земли населенных пунктов	Для выращивания сельскохозяйственной продукции (овощеводство)	1	01:030	700	9,57	6 699,00
7885	Республика Северная Осетия-Алания, Пригородный р-н, с левой стороны а/д Октябрьское-Сунжа, 1-ый км	Пригородный	15:08:0020203:659	0030020000000 Земли населенных пунктов	Для выращивания сельскохозяйственной продукции (овощеводство)	1	01:030	922	9,57	8 823,54
7886	Северная Осетия - Алания респ, р-н Пригородный, с.Сунжа, ул Кутузова, 20	Пригородный	15:08:0020203:66	0030020000000 Земли населенных пунктов	Личное подсобное хозяйство	15	02:020	1 500	538,50	807 750,00
7887	Республика Северная Осетия-Алания, Пригородный р-н, с левой стороны а/д Октябрьское-Сунжа, 1-ый км	Пригородный	15:08:0020203:660	0030020000000 Земли населенных пунктов	Для выращивания сельскохозяйственной продукции (овощеводство)	1	01:030	793	9,57	7 589,01
7888	Республика Северная Осетия-Алания, Пригородный р-н, с левой стороны а/д Октябрьское-Сунжа, 1-ый км	Пригородный	15:08:0020203:661	0030020000000 Земли населенных пунктов	Для выращивания сельскохозяйственной продукции (овощеводство)	1	01:030	700	9,57	6 699,00
7889	Республика Северная Осетия-Алания, Пригородный р-н, с левой стороны а/д Октябрьское-Сунжа, 1-ый км	Пригородный	15:08:0020203:662	0030020000000 Земли населенных пунктов	Для выращивания сельскохозяйственной продукции (овощеводство)	1	01:030	700	9,57	6 699,00
7890	Республика Северная Осетия-Алания, Пригородный р-н, с левой стороны а/д Октябрьское-Сунжа, 1-ый км	Пригородный	15:08:0020203:663	0030020000000 Земли населенных пунктов	Для выращивания сельскохозяйственной продукции (овощеводство)	1	01:030	700	9,57	6 699,00

№ пп	Местоположение ЗУ	Район	Кадастровый номер ЗУ	Категория земель	Разрешенное использование по документу	Код вида разрешенного использования (в соответствии с классификатором видов разрешенного использования земельных участков)	Вид использования объектов недвижимости	Площадь	УПКС	КС
7891	Республика Северная Осетия-Алания, Пригородный р-н, с левой стороны а/д Октябрьское-Сунжа, 1-ый км	Пригородный	15:08:0020203:664	003002000000 Земли населенных пунктов	Для выращивания сельскохозяйственной продукции (овощеводство)	1	01:030	700	9,57	6 699,00
7892	Республика Северная Осетия-Алания, Пригородный р-н, с левой стороны а/д Октябрьское-Сунжа, 1-ый км	Пригородный	15:08:0020203:665	003002000000 Земли населенных пунктов	Для выращивания сельскохозяйственной продукции (овощеводство)	1	01:030	749	9,57	7 167,93
7893	Республика Северная Осетия-Алания, Пригородный р-н, с левой стороны а/д Октябрьское-Сунжа, 1-ый км	Пригородный	15:08:0020203:666	003002000000 Земли населенных пунктов	Для выращивания сельскохозяйственной продукции (овощеводство)	1	01:030	700	9,57	6 699,00
7894	Республика Северная Осетия-Алания, Пригородный р-н, с левой стороны а/д Октябрьское-Сунжа, 1-ый км	Пригородный	15:08:0020203:667	003002000000 Земли населенных пунктов	Для выращивания сельскохозяйственной продукции (овощеводство)	1	01:030	730	9,57	6 986,10
7895	Республика Северная Осетия-Алания, Пригородный р-н, с левой стороны а/д Октябрьское-Сунжа, 1-ый км	Пригородный	15:08:0020203:668	003002000000 Земли населенных пунктов	Для выращивания сельскохозяйственной продукции (овощеводство)	1	01:030	700	9,57	6 699,00
7896	Республика Северная Осетия-Алания, Пригородный р-н, с левой стороны а/д Октябрьское-Сунжа, 1-ый км	Пригородный	15:08:0020203:669	003002000000 Земли населенных пунктов	Для выращивания сельскохозяйственной продукции (овощеводство)	1	01:030	700	9,57	6 699,00
7897	Северная Осетия - Алания респ, р-н Пригородный, восточнее с.Камбилеевское	Пригородный	15:08:0020203:67	003001000000 Земли сельскохозяйственного назначения	Выращивание зерновых и иных сельскохозяйственных культур	1	01:010	150 000	9,57	1 435 500,00
7898	Республика Северная Осетия-Алания, Пригородный р-н, с левой стороны а/д Октябрьское-Сунжа, 1-ый км	Пригородный	15:08:0020203:670	003002000000 Земли населенных пунктов	Для выращивания сельскохозяйственной продукции (овощеводство)	1	01:030	700	9,57	6 699,00
7899	Республика Северная Осетия-Алания, Пригородный р-н, с левой стороны а/д Октябрьское-Сунжа, 1-ый км	Пригородный	15:08:0020203:671	003002000000 Земли населенных пунктов	Для выращивания сельскохозяйственной продукции (овощеводство)	1	01:030	809	9,57	7 742,13
7900	Республика Северная Осетия-Алания, Пригородный р-н, с левой стороны а/д Октябрьское-Сунжа, 1-ый км	Пригородный	15:08:0020203:672	003002000000 Земли населенных пунктов	Для выращивания сельскохозяйственной продукции (овощеводство)	1	01:030	700	9,57	6 699,00
7901	Республика Северная Осетия-Алания, Пригородный р-н, с левой стороны а/д Октябрьское-Сунжа, 1-ый км	Пригородный	15:08:0020203:673	003002000000 Земли населенных пунктов	Для выращивания сельскохозяйственной продукции (овощеводство)	1	01:030	700	9,57	6 699,00
7902	Республика Северная Осетия-Алания, Пригородный р-н, с левой стороны а/д Октябрьское-Сунжа, 1-ый км	Пригородный	15:08:0020203:674	003002000000 Земли населенных пунктов	Для выращивания сельскохозяйственной продукции (овощеводство)	1	01:030	700	9,57	6 699,00
7903	Республика Северная Осетия-Алания, Пригородный р-н, с левой стороны а/д Октябрьское-Сунжа, 1-ый км	Пригородный	15:08:0020203:675	003002000000 Земли населенных пунктов	Для выращивания сельскохозяйственной продукции (овощеводство)	1	01:030	700	9,57	6 699,00
7904	Республика Северная Осетия-Алания, Пригородный р-н, с левой стороны а/д Октябрьское-Сунжа, 1-ый км	Пригородный	15:08:0020203:676	003002000000 Земли населенных пунктов	Для выращивания сельскохозяйственной продукции (овощеводство)	1	01:030	700	9,57	6 699,00
7905	Республика Северная Осетия-Алания, Пригородный р-н, с левой стороны а/д Октябрьское-Сунжа, 1-ый км	Пригородный	15:08:0020203:677	003002000000 Земли населенных пунктов	Для выращивания сельскохозяйственной продукции (овощеводство)	1	01:030	700	9,57	6 699,00
7906	Республика Северная Осетия-Алания, Пригородный р-н, с левой стороны а/д Октябрьское-Сунжа, 1-ый км	Пригородный	15:08:0020203:678	003002000000 Земли населенных пунктов	Для выращивания сельскохозяйственной продукции (овощеводство)	1	01:030	700	9,57	6 699,00
7907	Республика Северная Осетия-Алания, Пригородный р-н, с левой стороны а/д Октябрьское-Сунжа, 1-ый км	Пригородный	15:08:0020203:679	003002000000 Земли населенных пунктов	Для выращивания сельскохозяйственной продукции (овощеводство)	1	01:030	700	9,57	6 699,00
7908	Республика Северная Осетия - Алания, р-н Пригородный, с.Сунжа, ул.Кутузова, 18	Пригородный	15:08:0020203:68	003002000000 Земли населенных пунктов	Личное подсобное хозяйство	15	02:020	1 500	538,50	807 750,00
7909	Республика Северная Осетия-Алания, Пригородный р-н, с левой стороны а/д Октябрьское-Сунжа, 1-ый км	Пригородный	15:08:0020203:680	003002000000 Земли населенных пунктов	Для выращивания сельскохозяйственной продукции (овощеводство)	1	01:030	700	9,57	6 699,00
7910	Республика Северная Осетия-Алания, Пригородный р-н, с левой стороны а/д Октябрьское-Сунжа, 1-ый км	Пригородный	15:08:0020203:681	003002000000 Земли населенных пунктов	Для выращивания сельскохозяйственной продукции (овощеводство)	1	01:030	700	9,57	6 699,00
7911	Республика Северная Осетия-Алания, Пригородный р-н, с левой стороны а/д Октябрьское-Сунжа, 1-ый км	Пригородный	15:08:0020203:682	003002000000 Земли населенных пунктов	Для выращивания сельскохозяйственной продукции (овощеводство)	1	01:030	803	9,57	7 684,71
7912	Республика Северная Осетия-Алания, Пригородный р-н, с левой стороны а/д Октябрьское-Сунжа, 1-ый км	Пригородный	15:08:0020203:683	003002000000 Земли населенных пунктов	Для выращивания сельскохозяйственной продукции (овощеводство)	1	01:030	700	9,57	6 699,00
7913	Республика Северная Осетия-Алания, Пригородный р-н, с левой стороны а/д Октябрьское-Сунжа, 1-ый км	Пригородный	15:08:0020203:684	003002000000 Земли населенных пунктов	Для выращивания сельскохозяйственной продукции (овощеводство)	1	01:030	700	9,57	6 699,00
7914	Республика Северная Осетия-Алания, Пригородный р-н, с левой стороны а/д Октябрьское-Сунжа, 1-ый км	Пригородный	15:08:0020203:685	003002000000 Земли населенных пунктов	Для выращивания сельскохозяйственной продукции (овощеводство)	1	01:030	700	9,57	6 699,00
7915	Республика Северная Осетия-Алания, Пригородный р-н, с левой стороны а/д Октябрьское-Сунжа, 1-ый км	Пригородный	15:08:0020203:686	003002000000 Земли населенных пунктов	Для выращивания сельскохозяйственной продукции (овощеводство)	1	01:030	700	9,57	6 699,00
7916	Республика Северная Осетия-Алания, Пригородный р-н, с левой стороны а/д Октябрьское-Сунжа, 1-ый км	Пригородный	15:08:0020203:687	003002000000 Земли населенных пунктов	Для выращивания сельскохозяйственной продукции (овощеводство)	1	01:030	700	9,57	6 699,00
7917	Республика Северная Осетия-Алания, Пригородный р-н, с левой стороны а/д Октябрьское-Сунжа, 1-ый км	Пригородный	15:08:0020203:688	003002000000 Земли населенных пунктов	Для выращивания сельскохозяйственной продукции (овощеводство)	1	01:030	700	9,57	6 699,00
7918	Республика Северная Осетия-Алания, Пригородный р-н, с левой стороны а/д Октябрьское-Сунжа, 1-ый км	Пригородный	15:08:0020203:689	003002000000 Земли населенных пунктов	Для выращивания сельскохозяйственной продукции (овощеводство)	1	01:030	700	9,57	6 699,00
7919	Республика Северная Осетия-Алания, Пригородный р-н, с левой стороны а/д Октябрьское-Сунжа, 1-ый км	Пригородный	15:08:0020203:690	003002000000 Земли населенных пунктов	Для выращивания сельскохозяйственной продукции (овощеводство)	1	01:030	700	9,57	6 699,00
7920	Республика Северная Осетия-Алания, Пригородный р-н, с левой стороны а/д Октябрьское-Сунжа, 1-ый км	Пригородный	15:08:0020203:691	003002000000 Земли населенных пунктов	Для выращивания сельскохозяйственной продукции (овощеводство)	1	01:030	700	9,57	6 699,00
7921	Республика Северная Осетия-Алания, Пригородный р-н, с левой стороны а/д Октябрьское-Сунжа, 1-ый км	Пригородный	15:08:0020203:692	003002000000 Земли населенных пунктов	Для выращивания сельскохозяйственной продукции (овощеводство)	1	01:030	700	9,57	6 699,00
7922	Республика Северная Осетия-Алания, Пригородный р-н, с левой стороны а/д Октябрьское-Сунжа, 1-ый км	Пригородный	15:08:0020203:693	003002000000 Земли населенных пунктов	Для выращивания сельскохозяйственной продукции (овощеводство)	1	01:030	756	9,57	7 234,92
7923	Республика Северная Осетия-Алания, Пригородный р-н, с левой стороны а/д Октябрьское-Сунжа, 1-ый км	Пригородный	15:08:0020203:694	003002000000 Земли населенных пунктов	Для выращивания сельскохозяйственной продукции (овощеводство)	1	01:030	700	9,57	6 699,00
7924	Республика Северная Осетия-Алания, Пригородный р-н, с левой стороны а/д Октябрьское-Сунжа, 1-ый км	Пригородный	15:08:0020203:695	003002000000 Земли населенных пунктов	Для выращивания сельскохозяйственной продукции (овощеводство)	1	01:030	700	9,57	6 699,00
7925	Республика Северная Осетия-Алания, Пригородный р-н, с левой стороны а/д Октябрьское-Сунжа, 1-ый км	Пригородный	15:08:0020203:696	003002000000 Земли населенных пунктов	Для выращивания сельскохозяйственной продукции (овощеводство)	1	01:030	700	9,57	6 699,00
7926	Республика Северная Осетия-Алания, Пригородный р-н, с левой стороны а/д Октябрьское-Сунжа, 1-ый км	Пригородный	15:08:0020203:697	003002000000 Земли населенных пунктов	Для выращивания сельскохозяйственной продукции (овощеводство)	1	01:030	979	9,57	9 369,03
7927	Республика Северная Осетия-Алания, Пригородный р-н, с левой стороны а/д Октябрьское-Сунжа, 1-ый км	Пригородный	15:08:0020203:698	003002000000 Земли населенных пунктов	Для выращивания сельскохозяйственной продукции (овощеводство)	1	01:030	514	9,57	4 918,98
7928	Республика Северная Осетия-Алания, Пригородный р-н, с левой стороны а/д Октябрьское-Сунжа, 1-ый км	Пригородный	15:08:0020203:699	003002000000 Земли населенных пунктов	Для выращивания сельскохозяйственной продукции (овощеводство)	1	01:030	29 438	9,57	281 721,66
7929	Респ. Северная Осетия - Алания, р-н Пригородный, северо-западнее сел. Сунжа	Пригородный	15:08:0020203:7	003001000000 Земли сельскохозяйственного назначения	Для сельскохозяйственного производства	1	01:070	16 823	223,48	3 759 604,04
7930	Северная Осетия - Алания респ, р-н Пригородный, с Сунжа, ул Бибилова, 94	Пригородный	15:08:0020203:70	003002000000 Земли населенных пунктов	Личное подсобное хозяйство	15	02:020	1 500	538,50	807 750,00
7931	Республика Северная Осетия-Алания, Пригородный р-н, с левой стороны а/д Октябрьское-Сунжа, 1-ый км	Пригородный	15:08:0020203:700	003002000000 Земли населенных пунктов	Для выращивания сельскохозяйственной продукции (овощеводство)	1	01:030	1 639	9,57	15 685,23

№ п/п	Местоположение ЗУ	Район	Кадастровый номер ЗУ	Категория земель	Разрешенное использование по документу	Код вида разрешенного использования (в соответствии с классификатором видов разрешенного использования земельных участков)	Вид использования объектов недвижимости	Площадь	УПКС	КС
7932	Республика Северная Осетия-Алания, Пригородный р-н, с левой стороны а/д Октябрьское-Сунжа, 1-ый км	Пригородный	15:08:0020203:701	003002000000 Земли населенных пунктов	Для выращивания сельскохозяйственной продукции (овощеводство)	1	01:0030	817	9,57	7 818,69
7933	Республика Северная Осетия-Алания, Пригородный р-н, с левой стороны а/д Октябрьское-Сунжа, 1-ый км	Пригородный	15:08:0020203:702	003002000000 Земли населенных пунктов	Для выращивания сельскохозяйственной продукции (овощеводство)	1	01:0030	728	9,57	6 966,96
7934	Республика Северная Осетия-Алания, Пригородный р-н, с левой стороны а/д Октябрьское-Сунжа, 1-ый км	Пригородный	15:08:0020203:703	003002000000 Земли населенных пунктов	Для выращивания сельскохозяйственной продукции (овощеводство)	1	01:0030	728	9,57	6 966,96
7935	Республика Северная Осетия-Алания, Пригородный р-н, с левой стороны а/д Октябрьское-Сунжа, 1-ый км	Пригородный	15:08:0020203:704	003002000000 Земли населенных пунктов	Для выращивания сельскохозяйственной продукции (овощеводство)	1	01:0030	728	9,57	6 966,96
7936	Республика Северная Осетия-Алания, Пригородный р-н, с левой стороны а/д Октябрьское-Сунжа, 1-ый км	Пригородный	15:08:0020203:705	003002000000 Земли населенных пунктов	Для выращивания сельскохозяйственной продукции (овощеводство)	1	01:0030	728	9,57	6 966,96
7937	Республика Северная Осетия-Алания, Пригородный р-н, с левой стороны а/д Октябрьское-Сунжа, 1-ый км	Пригородный	15:08:0020203:706	003002000000 Земли населенных пунктов	Для выращивания сельскохозяйственной продукции (овощеводство)	1	01:0030	728	9,57	6 966,96
7938	Республика Северная Осетия-Алания, Пригородный р-н, с левой стороны а/д Октябрьское-Сунжа, 1-ый км	Пригородный	15:08:0020203:707	003002000000 Земли населенных пунктов	Для выращивания сельскохозяйственной продукции (овощеводство)	1	01:0030	874	9,57	8 364,18
7939	Республика Северная Осетия-Алания, Пригородный р-н, с левой стороны а/д Октябрьское-Сунжа, 1-ый км	Пригородный	15:08:0020203:708	003002000000 Земли населенных пунктов	Для выращивания сельскохозяйственной продукции (овощеводство)	1	01:0030	728	9,57	6 966,96
7940	Республика Северная Осетия-Алания, Пригородный р-н, с левой стороны а/д Октябрьское-Сунжа, 1-ый км	Пригородный	15:08:0020203:709	003002000000 Земли населенных пунктов	Для выращивания сельскохозяйственной продукции (овощеводство)	1	01:0030	728	9,57	6 966,96
7941	Республика Северная Осетия - Алания, р-н Пригородный, с. Сунжа, ул.Х.Мамсурова, 6	Пригородный	15:08:0020203:71	003002000000 Земли населенных пунктов	Личное подсобное хозяйство	13	02:0020	1 500	538,50	807 750,00
7942	Республика Северная Осетия-Алания, Пригородный р-н, с левой стороны а/д Октябрьское-Сунжа, 1-ый км	Пригородный	15:08:0020203:710	003002000000 Земли населенных пунктов	Для выращивания сельскохозяйственной продукции (овощеводство)	1	01:0030	728	9,57	6 966,96
7943	Республика Северная Осетия-Алания, Пригородный р-н, с левой стороны а/д Октябрьское-Сунжа, 1-ый км	Пригородный	15:08:0020203:711	003002000000 Земли населенных пунктов	Для выращивания сельскохозяйственной продукции (овощеводство)	1	01:0030	728	9,57	6 966,96
7944	Республика Северная Осетия-Алания, Пригородный р-н, с левой стороны а/д Октябрьское-Сунжа, 1-ый км	Пригородный	15:08:0020203:712	003002000000 Земли населенных пунктов	Для выращивания сельскохозяйственной продукции (овощеводство)	1	01:0030	728	9,57	6 966,96
7945	Республика Северная Осетия-Алания, Пригородный р-н, с левой стороны а/д Октябрьское-Сунжа, 1-ый км	Пригородный	15:08:0020203:713	003002000000 Земли населенных пунктов	Для выращивания сельскохозяйственной продукции (овощеводство)	1	01:0030	728	9,57	6 966,96
7946	Республика Северная Осетия-Алания, Пригородный р-н, с левой стороны а/д Октябрьское-Сунжа, 1-ый км	Пригородный	15:08:0020203:714	003002000000 Земли населенных пунктов	Для выращивания сельскохозяйственной продукции (овощеводство)	1	01:0030	728	9,57	6 966,96
7947	Республика Северная Осетия-Алания, Пригородный р-н, с левой стороны а/д Октябрьское-Сунжа, 1-ый км	Пригородный	15:08:0020203:715	003002000000 Земли населенных пунктов	Для выращивания сельскохозяйственной продукции (овощеводство)	1	01:0030	728	9,57	6 966,96
7948	Республика Северная Осетия-Алания, Пригородный р-н, с левой стороны а/д Октябрьское-Сунжа, 1-ый км	Пригородный	15:08:0020203:716	003002000000 Земли населенных пунктов	Для выращивания сельскохозяйственной продукции (овощеводство)	1	01:0030	730	9,57	6 985,10
7949	Республика Северная Осетия-Алания, Пригородный р-н, с левой стороны а/д Октябрьское-Сунжа, 1-ый км	Пригородный	15:08:0020203:717	003002000000 Земли населенных пунктов	Для выращивания сельскохозяйственной продукции (овощеводство)	1	01:0030	1 012	9,57	9 684,84
7950	Республика Северная Осетия-Алания, Пригородный р-н, с левой стороны а/д Октябрьское-Сунжа, 1-ый км	Пригородный	15:08:0020203:718	003002000000 Земли населенных пунктов	Для выращивания сельскохозяйственной продукции (овощеводство)	1	01:0030	842	9,57	8 057,94
7951	Республика Северная Осетия-Алания, Пригородный р-н, с левой стороны а/д Октябрьское-Сунжа, 1-ый км	Пригородный	15:08:0020203:719	003002000000 Земли населенных пунктов	Для выращивания сельскохозяйственной продукции (овощеводство)	1	01:0030	545	9,57	5 215,65
7952	Северная Осетия - Алания респ, р-н Пригородный, с Сунжа, ул Мира, 6	Пригородный	15:08:0020203:72	003002000000 Земли населенных пунктов	Для ведения личного подсобного хозяйства	13	02:0020	1 500	538,50	807 750,00
7953	Республика Северная Осетия-Алания, Пригородный р-н, с левой стороны а/д Октябрьское-Сунжа, 1-ый км	Пригородный	15:08:0020203:720	003002000000 Земли населенных пунктов	Для выращивания сельскохозяйственной продукции (овощеводство)	1	01:0030	728	9,57	6 966,96
7954	Республика Северная Осетия-Алания, Пригородный р-н, с левой стороны а/д Октябрьское-Сунжа, 1-ый км	Пригородный	15:08:0020203:721	003002000000 Земли населенных пунктов	Для выращивания сельскохозяйственной продукции (овощеводство)	1	01:0030	728	9,57	6 966,96
7955	Республика Северная Осетия-Алания, Пригородный р-н, с левой стороны а/д Октябрьское-Сунжа, 1-ый км	Пригородный	15:08:0020203:722	003002000000 Земли населенных пунктов	Для выращивания сельскохозяйственной продукции (овощеводство)	1	01:0030	728	9,57	6 966,96
7956	Республика Северная Осетия-Алания, Пригородный р-н, с левой стороны а/д Октябрьское-Сунжа, 1-ый км	Пригородный	15:08:0020203:723	003002000000 Земли населенных пунктов	Для выращивания сельскохозяйственной продукции (овощеводство)	1	01:0030	728	9,57	6 966,96
7957	Республика Северная Осетия-Алания, Пригородный р-н, с левой стороны а/д Октябрьское-Сунжа, 1-ый км	Пригородный	15:08:0020203:724	003002000000 Земли населенных пунктов	Для выращивания сельскохозяйственной продукции (овощеводство)	1	01:0030	728	9,57	6 966,96
7958	Республика Северная Осетия-Алания, Пригородный р-н, с левой стороны а/д Октябрьское-Сунжа, 1-ый км	Пригородный	15:08:0020203:725	003002000000 Земли населенных пунктов	Для выращивания сельскохозяйственной продукции (овощеводство)	1	01:0030	728	9,57	6 966,96
7959	Республика Северная Осетия-Алания, Пригородный р-н, с левой стороны а/д Октябрьское-Сунжа, 1-ый км	Пригородный	15:08:0020203:726	003002000000 Земли населенных пунктов	Для выращивания сельскохозяйственной продукции (овощеводство)	1	01:0030	728	9,57	6 966,96
7960	Республика Северная Осетия-Алания, Пригородный р-н, с левой стороны а/д Октябрьское-Сунжа, 1-ый км	Пригородный	15:08:0020203:727	003002000000 Земли населенных пунктов	Для выращивания сельскохозяйственной продукции (овощеводство)	1	01:0030	728	9,57	6 966,96
7961	Республика Северная Осетия-Алания, Пригородный р-н, с левой стороны а/д Октябрьское-Сунжа, 1-ый км	Пригородный	15:08:0020203:728	003002000000 Земли населенных пунктов	Для выращивания сельскохозяйственной продукции (овощеводство)	1	01:0030	728	9,57	6 966,96
7962	Республика Северная Осетия-Алания, Пригородный р-н, с левой стороны а/д Октябрьское-Сунжа, 1-ый км	Пригородный	15:08:0020203:729	003002000000 Земли населенных пунктов	Для выращивания сельскохозяйственной продукции (овощеводство)	1	01:0030	797	9,57	7 627,29
7963	Республика Северная Осетия-Алания, Пригородный р-н, с левой стороны а/д Октябрьское-Сунжа, 1-ый км	Пригородный	15:08:0020203:730	003002000000 Земли населенных пунктов	Для выращивания сельскохозяйственной продукции (овощеводство)	1	01:0030	728	9,57	6 966,96
7964	Республика Северная Осетия-Алания, Пригородный р-н, с левой стороны а/д Октябрьское-Сунжа, 1-ый км	Пригородный	15:08:0020203:731	003002000000 Земли населенных пунктов	Для выращивания сельскохозяйственной продукции (овощеводство)	1	01:0030	728	9,57	6 966,96
7965	Республика Северная Осетия-Алания, Пригородный р-н, с левой стороны а/д Октябрьское-Сунжа, 1-ый км	Пригородный	15:08:0020203:732	003002000000 Земли населенных пунктов	Для выращивания сельскохозяйственной продукции (овощеводство)	1	01:0030	728	9,57	6 966,96
7966	Республика Северная Осетия-Алания, Пригородный р-н, с левой стороны а/д Октябрьское-Сунжа, 1-ый км	Пригородный	15:08:0020203:733	003002000000 Земли населенных пунктов	Для выращивания сельскохозяйственной продукции (овощеводство)	1	01:0030	728	9,57	6 966,96
7967	Республика Северная Осетия-Алания, Пригородный р-н, с левой стороны а/д Октябрьское-Сунжа, 1-ый км	Пригородный	15:08:0020203:734	003002000000 Земли населенных пунктов	Для выращивания сельскохозяйственной продукции (овощеводство)	1	01:0030	728	9,57	6 966,96
7968	Республика Северная Осетия-Алания, Пригородный р-н, с левой стороны а/д Октябрьское-Сунжа, 1-ый км	Пригородный	15:08:0020203:735	003002000000 Земли населенных пунктов	Для выращивания сельскохозяйственной продукции (овощеводство)	1	01:0030	728	9,57	6 966,96
7969	Республика Северная Осетия-Алания, Пригородный р-н, с левой стороны а/д Октябрьское-Сунжа, 1-ый км	Пригородный	15:08:0020203:736	003002000000 Земли населенных пунктов	Для выращивания сельскохозяйственной продукции (овощеводство)	1	01:0030	883	9,57	8 450,31
7970	Республика Северная Осетия-Алания, Пригородный р-н, с левой стороны а/д Октябрьское-Сунжа, 1-ый км	Пригородный	15:08:0020203:737	003002000000 Земли населенных пунктов	Для выращивания сельскохозяйственной продукции (овощеводство)	1	01:0030	1 141	9,57	10 919,37
7971	Республика Северная Осетия-Алания, Пригородный р-н, с левой стороны а/д Октябрьское-Сунжа, 1-ый км	Пригородный	15:08:0020203:738	003002000000 Земли населенных пунктов	Для выращивания сельскохозяйственной продукции (овощеводство)	1	01:0030	728	9,57	6 966,96

№ п/п	Местоположение ЗУ	Район	Кадастровый номер ЗУ	Категория земель	Разрешенное использование по документу	Код вида разрешенного использования (в соответствии с классификатором видов разрешенного использования земельных участков)	Вид использования объектов недвижимости	Площадь	УПКС	КС
7972	Республика Северная Осетия-Алания, Пригородный р-н, с левой стороны а/д Октябрьское-Сунжа, 1-ый км	Пригородный	15:08:0020203:739	003002000000 Земли населенных пунктов	Для выращивания сельскохозяйственной продукции (овощеводство)	1	010030	728	9,57	6 966,96
7973	Республика Северная Осетия - Алания, р-н Пригородный, с.Сунжа, ул.Н.Багаевой, 16	Пригородный	15:08:0020203:74	003002000000 Земли населенных пунктов	Для ведения личного подсобного хозяйства	13	020020	1 468	538,50	790 518,00
7974	Республика Северная Осетия-Алания, Пригородный р-н, с левой стороны а/д Октябрьское-Сунжа, 1-ый км	Пригородный	15:08:0020203:740	003002000000 Земли населенных пунктов	Для выращивания сельскохозяйственной продукции (овощеводство)	1	010030	761	9,57	7 282,77
7975	Республика Северная Осетия-Алания, Пригородный р-н, с левой стороны а/д Октябрьское-Сунжа, 1-ый км	Пригородный	15:08:0020203:741	003002000000 Земли населенных пунктов	Для выращивания сельскохозяйственной продукции (овощеводство)	1	010030	728	9,57	6 966,96
7976	Республика Северная Осетия-Алания, Пригородный р-н, с левой стороны а/д Октябрьское-Сунжа, 1-ый км	Пригородный	15:08:0020203:742	003002000000 Земли населенных пунктов	Для выращивания сельскохозяйственной продукции (овощеводство)	1	010030	728	9,57	6 966,96
7977	Республика Северная Осетия-Алания, Пригородный р-н, с левой стороны а/д Октябрьское-Сунжа, 1-ый км	Пригородный	15:08:0020203:743	003002000000 Земли населенных пунктов	Для выращивания сельскохозяйственной продукции (овощеводство)	1	010030	728	9,57	6 966,96
7978	Республика Северная Осетия-Алания, Пригородный р-н, с левой стороны а/д Октябрьское-Сунжа, 1-ый км	Пригородный	15:08:0020203:744	003002000000 Земли населенных пунктов	Для выращивания сельскохозяйственной продукции (овощеводство)	1	010030	728	9,57	6 966,96
7979	Республика Северная Осетия-Алания, Пригородный р-н, с левой стороны а/д Октябрьское-Сунжа, 1-ый км	Пригородный	15:08:0020203:745	003002000000 Земли населенных пунктов	Для выращивания сельскохозяйственной продукции (овощеводство)	1	010030	728	9,57	6 966,96
7980	Республика Северная Осетия-Алания, Пригородный р-н, с левой стороны а/д Октябрьское-Сунжа, 1-ый км	Пригородный	15:08:0020203:746	003002000000 Земли населенных пунктов	Для выращивания сельскохозяйственной продукции (овощеводство)	1	010030	728	9,57	6 966,96
7981	Республика Северная Осетия-Алания, Пригородный р-н, с левой стороны а/д Октябрьское-Сунжа, 1-ый км	Пригородный	15:08:0020203:747	003002000000 Земли населенных пунктов	Для выращивания сельскохозяйственной продукции (овощеводство)	1	010030	728	9,57	6 966,96
7982	Республика Северная Осетия-Алания, Пригородный р-н, с левой стороны а/д Октябрьское-Сунжа, 1-ый км	Пригородный	15:08:0020203:748	003002000000 Земли населенных пунктов	Для выращивания сельскохозяйственной продукции (овощеводство)	1	010030	728	9,57	6 966,96
7983	Республика Северная Осетия-Алания, Пригородный р-н, с левой стороны а/д Октябрьское-Сунжа, 1-ый км	Пригородный	15:08:0020203:749	003002000000 Земли населенных пунктов	Для выращивания сельскохозяйственной продукции (овощеводство)	1	010030	728	9,57	6 966,96
7984	Республика Северная Осетия-Алания, Пригородный р-н, с левой стороны а/д Октябрьское-Сунжа, 1-ый км	Пригородный	15:08:0020203:750	003002000000 Земли населенных пунктов	Для выращивания сельскохозяйственной продукции (овощеводство)	1	010030	728	9,57	6 966,96
7985	Республика Северная Осетия-Алания, Пригородный р-н, с левой стороны а/д Октябрьское-Сунжа, 1-ый км	Пригородный	15:08:0020203:751	003002000000 Земли населенных пунктов	Для выращивания сельскохозяйственной продукции (овощеводство)	1	010030	714	9,57	6 832,98
7986	Республика Северная Осетия-Алания, Пригородный р-н, с левой стороны а/д Октябрьское-Сунжа, 1-ый км	Пригородный	15:08:0020203:752	003002000000 Земли населенных пунктов	Для выращивания сельскохозяйственной продукции (овощеводство)	1	010030	728	9,57	6 966,96
7987	Республика Северная Осетия-Алания, Пригородный р-н, с левой стороны а/д Октябрьское-Сунжа, 1-ый км	Пригородный	15:08:0020203:753	003002000000 Земли населенных пунктов	Для выращивания сельскохозяйственной продукции (овощеводство)	1	010030	728	9,57	6 966,96
7988	Республика Северная Осетия-Алания, Пригородный р-н, с левой стороны а/д Октябрьское-Сунжа, 1-ый км	Пригородный	15:08:0020203:754	003002000000 Земли населенных пунктов	Для выращивания сельскохозяйственной продукции (овощеводство)	1	010030	728	9,57	6 966,96
7989	Республика Северная Осетия-Алания, Пригородный р-н, с левой стороны а/д Октябрьское-Сунжа, 1-ый км	Пригородный	15:08:0020203:755	003002000000 Земли населенных пунктов	Для выращивания сельскохозяйственной продукции (овощеводство)	1	010030	728	9,57	6 966,96
7990	Республика Северная Осетия-Алания, Пригородный р-н, с левой стороны а/д Октябрьское-Сунжа, 1-ый км	Пригородный	15:08:0020203:756	003002000000 Земли населенных пунктов	Для выращивания сельскохозяйственной продукции (овощеводство)	1	010030	858	9,57	8 211,06
7991	Республика Северная Осетия-Алания, Пригородный р-н, с левой стороны а/д Октябрьское-Сунжа, 1-ый км	Пригородный	15:08:0020203:757	003002000000 Земли населенных пунктов	Для выращивания сельскохозяйственной продукции (овощеводство)	1	010030	1 118	9,57	10 699,26
7992	Республика Северная Осетия-Алания, Пригородный р-н, с левой стороны а/д Октябрьское-Сунжа, 1-ый км	Пригородный	15:08:0020203:758	003002000000 Земли населенных пунктов	Для выращивания сельскохозяйственной продукции (овощеводство)	1	010030	714	9,57	6 832,98
7993	Республика Северная Осетия-Алания, Пригородный р-н, с левой стороны а/д Октябрьское-Сунжа, 1-ый км	Пригородный	15:08:0020203:759	003002000000 Земли населенных пунктов	Для выращивания сельскохозяйственной продукции (овощеводство)	1	010030	911	9,57	8 718,27
7994	Республика Северная Осетия - Алания, р-н Пригородный, с. Сунжа, ул. Кутузова, 8	Пригородный	15:08:0020203:76	003002000000 Земли населенных пунктов	Личное подсобное хозяйство	13	020020	1 500	538,50	807 750,00
7995	Республика Северная Осетия-Алания, Пригородный р-н, с левой стороны а/д Октябрьское-Сунжа, 1-ый км	Пригородный	15:08:0020203:760	003002000000 Земли населенных пунктов	Для выращивания сельскохозяйственной продукции (овощеводство)	1	010030	1 106	9,57	10 584,42
7996	Республика Северная Осетия-Алания, Пригородный р-н, с левой стороны а/д Октябрьское-Сунжа, 1-ый км	Пригородный	15:08:0020203:761	003002000000 Земли населенных пунктов	Для выращивания сельскохозяйственной продукции (овощеводство)	1	010030	1 302	9,57	12 460,14
7997	Республика Северная Осетия-Алания, Пригородный р-н, с левой стороны а/д Октябрьское-Сунжа, 1-ый км	Пригородный	15:08:0020203:762	003002000000 Земли населенных пунктов	Для выращивания сельскохозяйственной продукции (овощеводство)	1	010030	697	9,57	6 670,29
7998	Республика Северная Осетия-Алания, Пригородный р-н, с левой стороны а/д Октябрьское-Сунжа, 1-ый км	Пригородный	15:08:0020203:763	003002000000 Земли населенных пунктов	Для выращивания сельскохозяйственной продукции (овощеводство)	1	010030	728	9,57	6 966,96
7999	Республика Северная Осетия-Алания, Пригородный р-н, с левой стороны а/д Октябрьское-Сунжа, 1-ый км	Пригородный	15:08:0020203:764	003002000000 Земли населенных пунктов	Для выращивания сельскохозяйственной продукции (овощеводство)	1	010030	726	9,57	6 947,82
8000	Республика Северная Осетия-Алания, Пригородный р-н, с левой стороны а/д Октябрьское-Сунжа, 1-ый км	Пригородный	15:08:0020203:765	003002000000 Земли населенных пунктов	Для выращивания сельскохозяйственной продукции (овощеводство)	1	010030	728	9,57	6 966,96
8001	Республика Северная Осетия-Алания, Пригородный р-н, с левой стороны а/д Октябрьское-Сунжа, 1-ый км	Пригородный	15:08:0020203:766	003002000000 Земли населенных пунктов	Для выращивания сельскохозяйственной продукции (овощеводство)	1	010030	728	9,57	6 966,96
8002	Республика Северная Осетия-Алания, Пригородный р-н, с левой стороны а/д Октябрьское-Сунжа, 1-ый км	Пригородный	15:08:0020203:767	003002000000 Земли населенных пунктов	Для выращивания сельскохозяйственной продукции (овощеводство)	1	010030	728	9,57	6 966,96
8003	Республика Северная Осетия-Алания, Пригородный р-н, с левой стороны а/д Октябрьское-Сунжа, 1-ый км	Пригородный	15:08:0020203:768	003002000000 Земли населенных пунктов	Для выращивания сельскохозяйственной продукции (овощеводство)	1	010030	728	9,57	6 966,96
8004	Республика Северная Осетия-Алания, Пригородный р-н, с левой стороны а/д Октябрьское-Сунжа, 1-ый км	Пригородный	15:08:0020203:769	003002000000 Земли населенных пунктов	Для выращивания сельскохозяйственной продукции (овощеводство)	1	010030	728	9,57	6 966,96
8005	Российская Федерация, Республика Северная Осетия - Алания, Пригородный район, с. Сунжа, ул. Кутузова, 13	Пригородный	15:08:0020203:77	003002000000 Земли населенных пунктов	Для ведения личного подсобного хозяйства	13	020020	1 500	538,50	807 750,00
8006	Республика Северная Осетия-Алания, Пригородный р-н, с левой стороны а/д Октябрьское-Сунжа, 1-ый км	Пригородный	15:08:0020203:770	003002000000 Земли населенных пунктов	Для выращивания сельскохозяйственной продукции (овощеводство)	1	010030	728	9,57	6 966,96
8007	Республика Северная Осетия-Алания, Пригородный р-н, с левой стороны а/д Октябрьское-Сунжа, 1-ый км	Пригородный	15:08:0020203:771	003002000000 Земли населенных пунктов	Для выращивания сельскохозяйственной продукции (овощеводство)	1	010030	728	9,57	6 966,96
8008	Республика Северная Осетия-Алания, Пригородный р-н, с левой стороны а/д Октябрьское-Сунжа, 1-ый км	Пригородный	15:08:0020203:772	003002000000 Земли населенных пунктов	Для выращивания сельскохозяйственной продукции (овощеводство)	1	010030	728	9,57	6 966,96
8009	Республика Северная Осетия-Алания, Пригородный р-н, с левой стороны а/д Октябрьское-Сунжа, 1-ый км	Пригородный	15:08:0020203:773	003002000000 Земли населенных пунктов	Для выращивания сельскохозяйственной продукции (овощеводство)	1	010030	697	9,57	6 670,29
8010	Республика Северная Осетия-Алания, Пригородный р-н, с левой стороны а/д Октябрьское-Сунжа, 1-ый км	Пригородный	15:08:0020203:774	003002000000 Земли населенных пунктов	Для выращивания сельскохозяйственной продукции (овощеводство)	1	010030	1 472	9,57	14 087,04
8011	Республика Северная Осетия-Алания, Пригородный р-н, с левой стороны а/д Октябрьское-Сунжа, 1-ый км	Пригородный	15:08:0020203:775	003002000000 Земли населенных пунктов	Для выращивания сельскохозяйственной продукции (овощеводство)	1	010030	874	9,57	8 364,18

№ п/п	Местоположение ЗУ	Район	Кадастровый номер ЗУ	Категория земель	Разрешенное использование по документу	Код вида разрешенного использования (в соответствии с классификатором видов разрешенного использования земельных участков)	Вид использования объектов недвижимости	Площадь	УПКС	КС
8012	Республика Северная Осетия-Алания, Пригородный р-н, с левой стороны а/д Октябрьское-Сунжа, 1-ый км	Пригородный	15:08:0020203:776	0003002000000 Земли населенных пунктов	Для выращивания сельскохозяйственной продукции (овощеводство)	1	01:0030	681	9,57	6 517,17
8013	Республика Северная Осетия-Алания, Пригородный р-н, с левой стороны а/д Октябрьское-Сунжа, 1-ый км	Пригородный	15:08:0020203:777	0003002000000 Земли населенных пунктов	Для выращивания сельскохозяйственной продукции (овощеводство)	1	01:0030	876	9,57	8 383,32
8014	Республика Северная Осетия-Алания, Пригородный р-н, с левой стороны а/д Октябрьское-Сунжа, 1-ый км	Пригородный	15:08:0020203:778	0003002000000 Земли населенных пунктов	Для выращивания сельскохозяйственной продукции (овощеводство)	1	01:0030	3 130	9,57	29 954,10
8015	Республика Северная Осетия-Алания, Пригородный р-н, с левой стороны а/д Октябрьское-Сунжа, 1-ый км	Пригородный	15:08:0020203:779	0003002000000 Земли населенных пунктов	Для выращивания сельскохозяйственной продукции (овощеводство)	1	01:0030	1 535	9,57	14 689,95
8016	Северная Осетия - Алания респ. р-н Пригородный, с Сунжа, ул. Х.Мамсурова, 34	Пригородный	15:08:0020203:78	0003002000000 Земли населенных пунктов	Для ведения личного подсобного хозяйства	13	02:0020	1 533	538,50	825 520,50
8017	Республика Северная Осетия-Алания, Пригородный р-н, с левой стороны а/д Октябрьское-Сунжа, 1-ый км	Пригородный	15:08:0020203:780	0003002000000 Земли населенных пунктов	Для выращивания сельскохозяйственной продукции (овощеводство)	1	01:0030	1 658	9,57	15 867,06
8018	Республика Северная Осетия-Алания, Пригородный р-н, с левой стороны а/д Октябрьское-Сунжа, 1-ый км	Пригородный	15:08:0020203:781	0003002000000 Земли населенных пунктов	Для выращивания сельскохозяйственной продукции (овощеводство)	1	01:0030	1 543	9,57	14 766,51
8019	Республика Северная Осетия-Алания, Пригородный р-н, с левой стороны а/д Октябрьское-Сунжа, 1-ый км	Пригородный	15:08:0020203:782	0003002000000 Земли населенных пунктов	Для выращивания сельскохозяйственной продукции (овощеводство)	1	01:0030	1 500	9,57	14 355,00
8020	Республика Северная Осетия-Алания, Пригородный р-н, с левой стороны а/д Октябрьское-Сунжа, 1-ый км	Пригородный	15:08:0020203:783	0003002000000 Земли населенных пунктов	Для выращивания сельскохозяйственной продукции (овощеводство)	1	01:0030	773	9,57	7 397,61
8021	Северная Осетия - Алания респ, р-н Пригородный, с. Сунжа, ул. Кутузова, 11	Пригородный	15:08:0020203:79	0003002000000 Земли населенных пунктов	Для ведения личного подсобного хозяйства	13	02:0020	1 500	538,50	807 750,00
8022	Респ Северная Осетия - Алания, Пригородный р-н, с Сунжа	Пригородный	15:08:0020203:797	0003002000000 Земли населенных пунктов	Действующие кладбища	12	12:0010	22 819	1,49	34 000,31
8023	Республика Северная Осетия - Алания, р-н Пригородный, с.Камбилеевское	Пригородный	15:08:0020203:8	0003001000000 Земли сельскохозяйственного назначения	Для ведения фермерского хозяйства по выращиванию с/х продукции	1	01:0010	150 097	9,57	1 436 428,29
8024	Северная Осетия - Алания респ. р-н Пригородный, с. Сунжа, ул. Бибилова, 86	Пригородный	15:08:0020203:81	0003002000000 Земли населенных пунктов	Личное подсобное хозяйство	13	02:0020	1 575	538,50	848 137,50
8025	Северная Осетия - Алания респ. р-н Пригородный, с Сунжа, ул М.Жукова, 31	Пригородный	15:08:0020203:82	0003002000000 Земли населенных пунктов	Личное подсобное хозяйство	13	02:0020	1 500	538,50	807 750,00
8026	Республика Северная Осетия-Алания, р-н Пригородный, с. Сунжа, ул Садовая, д 8	Пригородный	15:08:0020203:83	0003002000000 Земли населенных пунктов	Для ведения личного подсобного хозяйства	13	02:0020	1 500	538,50	807 750,00
8027	Северная Осетия - Алания респ. р-н Пригородный, с Сунжа, ул Мира, 23	Пригородный	15:08:0020203:84	0003002000000 Земли населенных пунктов	Для ведения личного подсобного хозяйства	13	02:0020	1 500	538,50	807 750,00
8028	Северная Осетия - Алания респ. р-н Пригородный, с. Сунжа, ул Маршала Жукова, 29	Пригородный	15:08:0020203:86	0003002000000 Земли населенных пунктов	Личное подсобное хозяйство	13	02:0020	1 500	538,50	807 750,00
8029	Республика Северная Осетия-Алания, р-н Пригородный, с Сунжа, ул Х.Мамсурова, д 9	Пригородный	15:08:0020203:88	0003002000000 Земли населенных пунктов	Личное подсобное хозяйство	13	02:0020	1 502	538,50	808 827,00
8030	Северная Осетия - Алания респ, р-н Пригородный, с Сунжа, ул Кутузова, 7	Пригородный	15:08:0020203:89	0003002000000 Земли населенных пунктов	Для ведения личного подсобного хозяйства	13	02:0020	1 500	538,50	807 750,00
8031	Респ. Северная Осетия - Алания, р-н. Пригородный, восточнее с.Камбилеевское	Пригородный	15:08:0020203:897	0003001000000 Земли сельскохозяйственного назначения	Выращивание зерновых и иных сельскохозяйственных культур (код-1.2)	1	01:0010	148 277	9,57	1 419 010,89
8032	Северная Осетия - Алания респ. р-н Пригородный, с Сунжа, ул Бибилова, 108	Пригородный	15:08:0020203:90	0003002000000 Земли населенных пунктов	Для ведения личного подсобного хозяйства	13	02:0020	1 499	538,50	807 211,50
8033	Республика Северная Осетия - Алания, Пригородный район, восточнее с. Камбилеевское	Пригородный	15:08:0020203:903	0003001000000 Земли сельскохозяйственного назначения	Выращивание сельскохозяйственной продукции	1	01:0010	25 004	9,57	239 288,28
8034	Республика Северная Осетия - Алания, Пригородный район, восточнее с. Камбилеевское	Пригородный	15:08:0020203:904	0003001000000 Земли сельскохозяйственного назначения	Выращивание сельскохозяйственной продукции	1	01:0010	11 794	9,57	112 868,58
8035	Республика Северная Осетия-Алания, Пригородный р-н, с Сунжа, ул Кутузова	Пригородный	15:08:0020203:909	0003002000000 Земли населенных пунктов	Для ведения личного подсобного хозяйства(приусадебные участки)	13	02:0020	1 500	538,50	807 750,00
8036	Северная Осетия - Алания респ. р-н Пригородный, с Сунжа, ул А.Митрясова, 16	Пригородный	15:08:0020203:91	0003002000000 Земли населенных пунктов	Для ведения личного подсобного хозяйства	13	02:0020	1 500	538,50	807 750,00
8037	Российская Федерация, Республика Северная Осетия-Алания, Пригородный район. с. Камбилеевское. ул. Кирова, 1"б"	Пригородный	15:08:0020203:915	0003002000000 Земли населенных пунктов	Магазины	4	04:0040	114	1 400,09	159 610,26
8038	Республика Северная Осетия - Алания, Пригородный район	Пригородный	15:08:0020203:917	0003001000000 Земли сельскохозяйственного назначения	Для ведения сельскохозяйственного производства	1	01:0010	3 358	9,57	32 136,06
8039	Российская Федерация, Республика Северная Осетия - Алания, р-н Пригородный, с. Камбилеевское, ул. Кирова, 2 "б"	Пригородный	15:08:0020203:918	0003002000000 Земли населенных пунктов	Объекты дорожного сервиса	4	04:0099	2 410	1 130,44	2 724 360,40
8040	Республика Северная Осетия - Алания, р-н Пригородный, с.Сунжа, ул Безымянная, 3	Пригородный	15:08:0020203:92	0003002000000 Земли населенных пунктов	Для ведения личного подсобного хозяйства	13	02:0020	1 500	538,50	807 750,00
8041	Российская Федерация, Республика Северная Осетия-Алания, Пригородный р-н	Пригородный	15:08:0020203:921	0003001000000 Земли сельскохозяйственного назначения	Животноводство	1	01:0081	3 762	6,09	22 910,58
8042	Российская Федерация, Республика Северная Осетия-Алания, Пригородный р-н	Пригородный	15:08:0020203:922	0003001000000 Земли сельскохозяйственного назначения	Животноводство	1	01:0070	3 764	223,48	841 178,72
8043	Российская Федерация, Республика Северная Осетия-Алания, Пригородный р-н	Пригородный	15:08:0020203:923	0003001000000 Земли сельскохозяйственного назначения	Животноводство	1	01:0081	1 642	6,09	9 999,78
8044	Российская Федерация,Республика Северная Осетия-Алания, Пригородный р-н, севернее с. Сунжа	Пригородный	15:08:0020203:925	0003001000000 Земли сельскохозяйственного назначения	Для производства сельскохозяйственной продукции	1	01:0010	120 291	9,57	1 151 184,87
8045	Российская Федерация,Республика Северная Осетия-Алания, Пригородный р-н, севернее с. Сунжа	Пригородный	15:08:0020203:926	0003001000000 Земли сельскохозяйственного назначения	Для производства сельскохозяйственной продукции	1	01:0010	10 001	9,57	95 709,57
8046	Северная Осетия - Алания респ, р-н Пригородный, с. Сунжа, ул. Кутузова,5	Пригородный	15:08:0020203:93	0003002000000 Земли населенных пунктов	Личное подсобное хозяйство	13	02:0020	1 500	538,50	807 750,00
8047	Российская Федерация, Республика Северная Осетия - Алания, Пригородный район. с. Камбилеевское. ул. Кирова	Пригородный	15:08:0020203:931	0003002000000 Земли населенных пунктов	Спорт	5	05:0010	8 050	148,09	1 192 124,50
8048	Российская Федерация, Республика Северная Осетия-Алания, Пригородный р-н, с Сунжа, ул. Мира	Пригородный	15:08:0020203:937	0003002000000 Земли населенных пунктов	Для ведения личного подсобного хозяйства (приусадебный участок)	13	02:0020	1 500	538,50	807 750,00
8049	Российская Федерация, Республика Северная Осетия-Алания, Пригородный район. с. Сунжа, ул. Х.Мамсурова	Пригородный	15:08:0020203:938	0003002000000 Земли населенных пунктов	Для ведения личного подсобного хозяйства (приусадебный участок)	13	02:0020	1 500	538,50	807 750,00
8050	Северная Осетия - Алания респ, р-н Пригородный, с Сунжа, ул Кутузова, 24	Пригородный	15:08:0020203:94	0003002000000 Земли населенных пунктов	Личное подсобное хозяйство	13	02:0020	1 500	538,50	807 750,00
8051	Республика Северная Осетия - Алания, р-н Пригородный, севернее с.Сунжа	Пригородный	15:08:0020203:942	0003001000000 Земли сельскохозяйственного назначения	Выращивание зерновых и иных сельскохозяйственных культур	1	01:0010	51 615	9,57	493 955,55
8052	Российская Федерация, Республика Северная Осетия - Алания, Пригородный район, северное с Сунжа	Пригородный	15:08:0020203:943	0003001000000 Земли сельскохозяйственного назначения	Садоводство	1	01:0050	37 930	27,72	1 051 419,60
8053	Российская Федерация, Республика Северная Осетия - Алания, Пригородный р-н., с. Сунжа, ул. Бибилова	Пригородный	15:08:0020203:946	0003002000000 Земли населенных пунктов	Магазины	4	04:0040	322	1 400,09	450 828,98
8054	Российская Федерация, Республика Северная Осетия-Алания, Пригородный р-н. северное с. Сунжа	Пригородный	15:08:0020203:947	0003001000000 Земли сельскохозяйственного назначения	Выращивание зерновых и иных сельскохозяйственных культур	1	01:0020	200 014	9,57	1 914 133,98

№ п/п	Местоположение ЗУ	Район	Кадастровый номер ЗУ	Категория земель	Разрешенное использование по документу	Код вида разрешенного использования (в соответствии с классификатором видов разрешенного использования земельных участков)	Вид использования объектов недвижимости	Площадь	УПКС	КС
8055	Российская Федерация, Республика Северная Осетия - Алания, Пригородный район, северее с. Сунжа	Пригородный	15:08:0020203:949	003001000000 Земли сельскохозяйственного назначения	Сенокошение	1	01:001	55 544	7,09	393 806,96
8056	Республика Северная Осетия-Алания, р-н Пригородный, с. Сунжа, ул.Х.Мамсурова, 7	Пригородный	15:08:0020203:95	003002000000 Земли населенных пунктов	Личное подсобное хозяйство	13	02:020	1 500	538,50	807 750,00
8057	Российская Федерация, Республика Северная Осетия - Алания, Пригородный район, восточнее с. Камбилеевское	Пригородный	15:08:0020203:951	003001000000 Земли сельскохозяйственного назначения	Для выращивания сельскохозяйственной продукции	1	01:010	37 478	223,48	8 375 583,44
8058	Российская Федерация, Республика Северная Осетия - Алания, Пригородный район, с. Сунжа, ул. Мира	Пригородный	15:08:0020203:953	003002000000 Земли населенных пунктов	Личное подсобное хозяйство	13	02:020	999	538,50	537 961,50
8059	Российская Федерация, Республика Северная Осетия - Алания, Пригородный муниципальный район, Сунженское сельское поселение, ул. Мира, 14	Пригородный	15:08:0020203:954	003002000000 Земли населенных пунктов	Личное подсобное хозяйство	13	02:020	500	538,50	269 250,00
8060	Российская Федерация, Республика Северная Осетия - Алания, Пригородный муниципальный район, Сунженское сельское поселение, с. Сунжа, ул. Бибилова, 104а	Пригородный	15:08:0020203:959	003002000000 Земли населенных пунктов	Магазины	4	04:040	175	1 400,09	245 015,75
8061	Республика Северная Осетия-Алания, р-н Пригородный, с Сунжа, ул Ю.Андропова, д 17	Пригородный	15:08:0020203:96	003002000000 Земли населенных пунктов	Личное подсобное хозяйство	13	02:020	1 500	538,50	807 750,00
8062	Российская Федерация, Республика Северная Осетия - Алания, Пригородный муниципальный район, Сунженское сельское поселение, с. Сунжа, ул. Х.Мамсурова, 14	Пригородный	15:08:0020203:960	003002000000 Земли населенных пунктов	Для ведения личного подсобного хозяйства (приусадебный земельный участок)	13	02:020	3 000	538,50	1 615 500,00
8063	Российская Федерация, Республика Северная Осетия - Алания, Пригородный район, с. Камбилеевское, ул. Кирова	Пригородный	15:08:0020203:963	003002000000 Земли населенных пунктов	Объекты дорожного сервиса	4	04:099	2 021	1 130,44	2 284 619,24
8064	Северная Осетия - Алания респ, р-н Пригородный, с. Сунжа, ул. Кутузова, 26	Пригородный	15:08:0020203:97	003002000000 Земли населенных пунктов	Личное подсобное хозяйство	13	02:020	1 500	538,50	807 750,00
8065	Российская Федерация, Республика Северная Осетия - Алания, Пригородный район, восточнее с. Камбилеевское	Пригородный	15:08:0020203:975	003001000000 Земли сельскохозяйственного назначения	Для выращивания сельскохозяйственной продукции	1	01:010	656 263	9,57	6 280 436,91
8066	Российская Федерация, Республика Северная Осетия - Алания, Пригородный район, восточнее с. Камбилеевское	Пригородный	15:08:0020203:976	003001000000 Земли сельскохозяйственного назначения	Для выращивания сельскохозяйственной продукции	1	01:010	361 882	9,57	3 463 210,74
8067	Российская Федерация, Республика Северная Осетия - Алания, Пригородный район, восточнее с. Камбилеевское	Пригородный	15:08:0020203:977	003001000000 Земли сельскохозяйственного назначения	Для выращивания сельскохозяйственной продукции	1	01:010	423 067	9,57	4 048 751,19
8068	Российская Федерация, Республика Северная Осетия - Алания, Пригородный р-н, западнее с. Сунжа	Пригородный	15:08:0020203:979	003001000000 Земли сельскохозяйственного назначения	Выпас сельскохозяйственных животных	1	01:001	388 883	6,09	2 368 297,47
8069	Северная Осетия - Алания респ, р-н Пригородный, с Сунжа, ул Кутузова, 23	Пригородный	15:08:0020203:98	003002000000 Земли населенных пунктов	Личное подсобное хозяйство	13	02:020	1 503	538,50	809 365,50
8070	Российская Федерация, Республика Северная Осетия-Алания, Пригородный муниципальный район, с п Сунженское, с Сунжа, ул Х.Мамсурова, д. 5	Пригородный	15:08:0020203:981	003002000000 Земли населенных пунктов	для ведения личного подсобного хозяйства (приусадебный земельный участок)	13	02:020	1 500	538,50	807 750,00
8071	Республика Северная Осетия-Алания, р-н Пригородный, с Сунжа, ул.Х.Мамсурова, д.10	Пригородный	15:08:0020203:99	003002000000 Земли населенных пунктов	Личное подсобное хозяйство	13	02:020	1 500	538,50	807 750,00
8072	Российская Федерация, Республика Северная Осетия - Алания, Пригородный район, с Пр, ул. Пушкина, 46	Пригородный	15:08:0020204:1	003003000000 Земли промышленности, энергетики, транспорта, связи, радиовещания, телевидения, информатики, земли для обеспечения космической деятельности, земли обороны, безопасности и земли иного специального назначения	Для эксплуатации административно-производственных зданий по обеспечению строительства объектов Зарамагского ГЭС-1 Ардонского каскада	6	06:072	88 880	420,30	37 356 264,00
8073	Республика Северная Осетия-Алания, р-н Пригородный, с правой стороны автодороги "Владикавказ-Чермен"	Пригородный	15:08:0020204:123	003003000000 Земли промышленности, энергетики, транспорта, связи, радиовещания, телевидения, информатики, земли для обеспечения космической деятельности, земли обороны, безопасности и земли иного специального назначения	для строительства производственной базы	6	06:060	3 063	420,30	1 287 378,90
8074	Республика Северная Осетия-Алания, р-н Пригородный, северо-западнее с. Ир, с правой стороны автодороги "Владикавказ-Моздок"	Пригородный	15:08:0020204:124	003003000000 Земли промышленности, энергетики, транспорта, связи, радиовещания, телевидения, информатики, земли для обеспечения космической деятельности, земли обороны, безопасности и земли иного специального назначения	для строительства магазина	4	04:096	422	1 130,44	477 045,68
8075	Республика Северная Осетия-Алания, р-н Пригородный, с правой стороны автодороги Ир - Владикавказ	Пригородный	15:08:0020204:127	003001000000 Земли сельскохозяйственного назначения	Для ведения животноводства	1	01:070	111 749	223,48	24 973 666,52
8076	Республика Северная Осетия-Алания, р-н Пригородный, западнее с. Ир	Пригородный	15:08:0020204:130	003003000000 Земли промышленности, энергетики, транспорта, связи, радиовещания, телевидения, информатики, земли для обеспечения космической деятельности, земли обороны, безопасности и земли иного специального назначения	Объекты дорожного сервиса	4	04:099	4 077	1 130,44	4 608 803,88
8077	Республика Северная Осетия-Алания, р-н Пригородный, западнее с. Ир	Пригородный	15:08:0020204:133	003001000000 Земли сельскохозяйственного назначения	Ведение овощеводства	1	01:030	140 000	21,29	2 980 600,00
8078	Республика Северная Осетия-Алания, р-н Пригородный, восточнее с. Ир	Пригородный	15:08:0020204:134	003003000000 Земли промышленности, энергетики, транспорта, связи, радиовещания, телевидения, информатики, земли для обеспечения космической деятельности, земли обороны, безопасности и земли иного специального назначения	Под придорожный сервис	4	04:096	3 602	1 130,44	4 071 844,88
8079	Северная Осетия-Алания респ. Пригородный р-н, с правой стороны автодороги "Ир-Владикавказ"	Пригородный	15:08:0020204:144	003001000000 Земли сельскохозяйственного назначения	Для ведения животноводства и эксплуатации нежилого здания и сооружений	1	01:070	3 615	223,48	807 880,20
8080	Респ. Северная Осетия - Алания, р-н Пригородный, с. Дачное	Пригородный	15:08:0020204:145	003001000000 Земли сельскохозяйственного назначения	Для эксплуатации существующих зданий и строений по выращиванию сельскохозяйственной продукции	1	01:070	3 302	194,47	642 139,94
8081	Респ. Северная Осетия - Алания, р-н Пригородный, с. Дачное	Пригородный	15:08:0020204:146	003001000000 Земли сельскохозяйственного назначения	Для эксплуатации существующих зданий и строений по выращиванию сельскохозяйственной продукции	1	01:070	3 282	194,47	638 250,54
8082	Респ. Северная Осетия - Алания, р-н Пригородный, с. Дачное	Пригородный	15:08:0020204:147	003001000000 Земли сельскохозяйственного назначения	Для эксплуатации существующих зданий и строений по выращиванию сельскохозяйственной продукции	1	01:070	3 299	194,47	641 556,53
8083	Респ. Северная Осетия - Алания, р-н Пригородный, с. Дачное	Пригородный	15:08:0020204:148	003001000000 Земли сельскохозяйственного назначения	Для эксплуатации существующих зданий и строений по выращиванию сельскохозяйственной продукции	1	01:070	3 295	194,47	640 778,65

№ п/п	Местоположение ЗУ	Район	Кадастровый номер ЗУ	Категория земель	Разрешенное использование по документу	Код вида разрешенного использования (в соответствии с классификатором видов разрешенного использования земельных участков)	Вид использования объектов недвижимости	Площадь	УПКС	КС
8084	Респ. Северная Осетия - Алания, р-н Пригородный, с. Ир, п. Восход-2	Пригородный	15:08:0020204:15	0030002000000 Земли населенных пунктов	Для эксплуатации существующей высоковольтной линии ВЛ 110 кВ №81 ПС "РП -110"-ПС "Карца"	6	03:011	255	89.14	22 730.70
8085	Республика Северная Осетия-Алания, р-н Пригородный, с. Ир, ул. Пушкина, 44 "Е"	Пригородный	15:08:0020204:150	0030010000000 Земли сельскохозяйственного назначения	Для ведения животноводства и эксплуатации нежилого здания и сооружений	1	01:070	4 035	223,48	901 741,80
8086	Республика Северная Осетия-Алания, р-н Пригородный, с. Ир, ул. Пушкина, 44 "З"	Пригородный	15:08:0020204:152	0030010000000 Земли сельскохозяйственного назначения	Для ведения животноводства и эксплуатации нежилого здания и сооружений	1	01:070	3 609	223,48	806 539,32
8087	Республика Северная Осетия-Алания, р-н Пригородный, с правой стороны автодороги "Ир-Владикавказ"	Пригородный	15:08:0020204:156	0030010000000 Земли сельскохозяйственного назначения	Для ведения животноводства и эксплуатации нежилого здания и сооружений	1	01:070	2 577	223,48	575 907,96
8088	Республика Северная Осетия-Алания, р-н Пригородный, с правой стороны автодороги "Ир-Владикавказ"	Пригородный	15:08:0020204:157	0030010000000 Земли сельскохозяйственного назначения	Для ведения животноводства и эксплуатации нежилого здания и сооружений	1	01:070	2 175	223,48	486 069,00
8089	Республика Северная Осетия-Алания, р-н Пригородный, с правой стороны автодороги "Ир-Владикавказ"	Пригородный	15:08:0020204:158	0030010000000 Земли сельскохозяйственного назначения	Для ведения животноводства и эксплуатации нежилого здания и сооружений	1	01:070	1 329	223,48	297 004,92
8090	Республика Северная Осетия-Алания, р-н Пригородный, с правой стороны автодороги "Ир-Владикавказ"	Пригородный	15:08:0020204:159	0030010000000 Земли сельскохозяйственного назначения	Для ведения животноводства и эксплуатации нежилого здания и сооружений	1	01:070	97 838	223,48	21 864 836,24
8091	Респ. Северная Осетия - Алания, р-н Пригородный, сел. Ир северо-восточнее Владикавказской нефтебазы	Пригородный	15:08:0020204:16	0030020000000 Земли населенных пунктов	для строительства производственной базы	6	06:000	16 512	420,30	6 939 993,60
8092	Республика Северная Осетия-Алания, р-н Пригородный, с правой стороны автодороги "Ир-Владикавказ"	Пригородный	15:08:0020204:160	0030010000000 Земли сельскохозяйственного назначения	Для ведения животноводства и эксплуатации нежилого здания и сооружений	1	01:070	943	223,48	210 741,64
8093	Республика Северная Осетия-Алания, р-н Пригородный, с правой стороны автодороги "Ир-Владикавказ"	Пригородный	15:08:0020204:161	0030010000000 Земли сельскохозяйственного назначения	Для ведения животноводства и эксплуатации нежилого здания и сооружений	1	01:070	1 295	223,48	289 406,60
8094	Республика Северная Осетия-Алания, р-н Пригородный, с правой стороны автодороги "Ир-Владикавказ"	Пригородный	15:08:0020204:162	0030010000000 Земли сельскохозяйственного назначения	Для ведения животноводства и эксплуатации нежилого здания и сооружений	1	01:070	1 480	223,48	330 750,40
8095	Республика Северная Осетия-Алания, р-н Пригородный, с правой стороны автодороги "Ир-Владикавказ"	Пригородный	15:08:0020204:163	0030010000000 Земли сельскохозяйственного назначения	Для ведения животноводства и эксплуатации нежилого здания и сооружений	1	01:070	1 106	223,48	247 168,88
8096	Республика Северная Осетия-Алания, р-н Пригородный, с правой стороны автодороги "Владикавказ-Чермен"	Пригородный	15:08:0020204:164	0030010000000 Земли сельскохозяйственного назначения	Для ведения сельскохозяйственного производства	1	01:010	80 236	21,29	1 708 224,44
8097	Республика Северная Осетия-Алания, р-н Пригородный, с правой стороны автодороги Владикавказ - Дачное	Пригородный	15:08:0020204:165	0030010000000 Земли сельскохозяйственного назначения	Под существующие постройки для ве дения птицеводства	1	01:100	6 151	70,29	432 353,79
8098	Республика Северная Осетия-Алания, р-н Пригородный, с правой стороны автодороги Владикавказ - Дачное	Пригородный	15:08:0020204:166	0030010000000 Земли сельскохозяйственного назначения	Под существующие постройки для ве дения птицеводства	1	01:100	4 987	70,29	350 536,23
8099	Республика Северная Осетия-Алания, р-н Пригородный, с правой стороны автодороги Владикавказ - Дачное	Пригородный	15:08:0020204:168	0030020000000 Земли населенных пунктов	Под существующие постройки для ве дения птицеводства	1	01:101	7 174	194,47	1 395 127,78
8100	Республика Северная Осетия-Алания, р-н Пригородный, с Ир, ш Черменское, д 2	Пригородный	15:08:0020204:17	0030020000000 Земли населенных пунктов	Для использования в целях эксплуатации существующих нежилых строений (хозяйственный магазин)	4	04:040	6 000	1 400,09	8 400 540,00
8101	Республика Северная Осетия-Алания, р-н Пригородный, с правой стороны автодороги Владикавказ - Дачное	Пригородный	15:08:0020204:170	0030010000000 Земли сельскохозяйственного назначения	Под существующие постройки для ве дения птицеводства	1	01:101	6 637	194,47	1 290 697,39
8102	Республика Северная Осетия-Алания, р-н Пригородный, Черменское шоссе 1,2 км (350 м от автодороги Владикавказ-Чермен)	Пригородный	15:08:0020204:171	0030010000000 Земли сельскохозяйственного назначения	птицеводство	1	01:101	16 000	223,48	3 575 680,00
8103	Республика Северная Осетия-Алания, р-н Пригородный, с правой стороны автодороги Владикавказ - Дачное	Пригородный	15:08:0020204:172	0030010000000 Земли сельскохозяйственного назначения	Под существующие постройки для ве дения птицеводства	1	01:101	142 298	194,47	27 672 692,06
8104	Республика Северная Осетия-Алания, р-н Пригородный, с правой стороны автодороги Владикавказ - Дачное	Пригородный	15:08:0020204:173	0030010000000 Земли сельскохозяйственного назначения	Под существующие постройки для ве дения птицеводства	1	01:100	5 200	70,29	365 508,00
8105	Республика Северная Осетия-Алания, р-н Пригородный, с правой стороны автодороги Владикавказ - Дачное	Пригородный	15:08:0020204:175	0030010000000 Земли сельскохозяйственного назначения	Под существующие постройки для ве дения птицеводства	1	01:101	5 200	194,47	1 011 244,00
8106	Республика Северная Осетия-Алания, р-н Пригородный, с правой стороны автодороги Владикавказ-Дачное	Пригородный	15:08:0020204:176	0030010000000 Земли сельскохозяйственного назначения	Животноводство (сенокошение)	1	01:081	19 751	7,09	140 034,59
8107	Респ. Северная Осетия - Алания, р-н Пригородный, с Ир, северное Владикавказской нефтебазы	Пригородный	15:08:0020204:18	0030010000000 Земли сельскохозяйственного назначения	Для ве дения сельскохозяйственной продукции	1	01:010	10 000	21,29	212 900,00
8108	Респ. Северная Осетия - Алания, р-н Пригородный	Пригородный	15:08:0020204:19	0030030000000 Земли промышленности, энергетики, транспорта, связи, радиовещания, телевидения, информатики, земли для обеспечения космической деятельности, земли обороны, безопасности и земли иного специального назначения	Для эксплуатации существующей высоковольтной линии ВЛ-35 кВ №456 ПС "Карца-110"-ПС "ТТФ-35"	6	03:011	321	89.14	28 613.94
8109	Респ. Северная Осетия - Алания, р-н Пригородный, западнее с. Ир	Пригородный	15:08:0020204:21	0030030000000 Земли промышленности, энергетики, транспорта, связи, радиовещания, телевидения, информатики, земли для обеспечения космической деятельности, земли обороны, безопасности и земли иного специального назначения	Для эксплуатации существующей производственной базы	6	06:000	5 700	420,30	2 395 710,00
8110	Республика Северная Осетия-Алания, Пригородный район, с Ир, с правой стороны п/дороги Владикавказ-Чермен	Пригородный	15:08:0020204:25	0030010000000 Земли сельскохозяйственного назначения	Для ведения фермерского хозяйства по ве дению сельскохозяйственной продукции	1	01:010	50 000	21,29	1 064 500,00

№ п/п	Местоположение ЗУ	Район	Кадастровый номер ЗУ	Категория земель	Разрешенное использование по документу	Код вида разрешенного использования (в соответствии с классификатором видов разрешенного использования земельных участков)	Вид использования объектов недвижимости	Площадь	УПКС	КС
8111	Северная Осетия - Алания респ, р-н Пригородный, с. Ир, с правой стороны автодороги "Владикавказ - Чермен"	Пригородный	15:08:0020204:27	003003000000 Земли промышленности, энергетики, транспорта, связи, радиовещания, телевидения, информатики, земли для обеспечения космической деятельности, земли обороны, безопасности и земли иного специального назначения	Для эксплуатации нежилых зданий	6	06:060	1 000	420,30	420 300,00
8112	Респ. Северная Осетия - Алания, Пригородный р-н., западнее с Ир	Пригородный	15:08:0020204:287	003001000000 Земли сельскохозяйственного назначения	Земли, занятые зданиями, строениями, сооружениями, используемыми для производства, хранения и первичной переработки сельскохозяйственной продукции	1	01:150	14 266	223,48	3 188 165,68
8113	Респ. Северная Осетия - Алания, р-н Пригородный, земли к-за им. Ленина	Пригородный	15:08:0020204:29	003001000000 Земли сельскохозяйственного назначения	Для выращивания сельскохозяйственной продукции	1	01:010	105 800	21,29	2 252 482,00
8114	Республика Северная Осетия-Алания, район Пригородный, западнее с.Ир	Пригородный	15:08:0020204:290	003001000000 Земли сельскохозяйственного назначения	Земли, занятые зданиями, строениями, сооружениями, используемыми для производства, хранения и первичной переработки сельскохозяйственной продукции	1	01:150	12 021	223,48	2 686 453,08
8115	Республика Северная Осетия-Алания, Пригородный район, с Октябрьское, восточнее Владикавказской нефтебазы	Пригородный	15:08:0020204:292	003003000000 Земли промышленности, энергетики, транспорта, связи, радиовещания, телевидения, информатики, земли для обеспечения космической деятельности, земли обороны, безопасности и земли иного специального назначения	Склады	6	06:090	1 607	420,30	675 422,10
8116	Республика Северная Осетия-Алания, р-н Пригородный, с Ир, восточнее Владикавказской нефтебазы	Пригородный	15:08:0020204:293	003001000000 Земли сельскохозяйственного назначения	Для выращивания сельскохозяйственной продукции и эксплуатации нежилого здания	1	01:180	4 701	223,48	1 050 579,48
8117	Республика Северная Осетия-Алания, р-н Пригородный, с Ир, восточнее Владикавказской нефтебазы	Пригородный	15:08:0020204:294	003001000000 Земли сельскохозяйственного назначения	Для выращивания сельскохозяйственной продукции и эксплуатации нежилого здания	1	01:180	19 986	223,48	4 466 471,28
8118	Респ. Северная Осетия - Алания, р-н Пригородный, западнее с.Дачное, с правой стороны автодороги Владикавказ-Дачное	Пригородный	15:08:0020204:295	003001000000 Земли сельскохозяйственного назначения	Для ведения птицеводства	1	01:101	9 692	194,47	1 884 803,24
8119	Респ. Северная Осетия - Алания, р-н Пригородный, западнее с.Дачное, с правой стороны автодороги Владикавказ-Дачное	Пригородный	15:08:0020204:296	003001000000 Земли сельскохозяйственного назначения	Для ведения птицеводства	1	01:100	173	70,29	12 160,17
8120	Респ. Северная Осетия - Алания, р-н Пригородный, с. Дачное	Пригородный	15:08:0020204:298	003001000000 Земли сельскохозяйственного назначения	Для эксплуатации существующих зданий и строений по выращиванию сельскохозяйственной продукции	1	01:070	7 242	194,47	1 408 351,74
8121	Респ. Северная Осетия - Алания, р-н Пригородный, с. Дачное	Пригородный	15:08:0020204:299	003001000000 Земли сельскохозяйственного назначения	Для эксплуатации существующих зданий и строений по выращиванию сельскохозяйственной продукции	1	01:070	172	194,47	33 448,84
8122	Респ. Северная Осетия - Алания, р-н Пригородный, в сторону Птицефабрики	Пригородный	15:08:0020204:3	003003000000 Земли промышленности, энергетики, транспорта, связи, радиовещания, телевидения, информатики, земли для обеспечения космической деятельности, земли обороны, безопасности и земли иного специального назначения	для эксплуатации существующей ПС 35 кВ "Птицефабрика"	6	03:012	1 640	480,31	787 708,40
8123	Респ. Северная Осетия - Алания, р-н Пригородный, с. Дачное	Пригородный	15:08:0020204:300	003001000000 Земли сельскохозяйственного назначения	Для эксплуатации существующих зданий и строений по выращиванию сельскохозяйственной продукции	1	01:070	160	194,47	31 115,20
8124	Респ. Северная Осетия - Алания, р-н Пригородный, с. Дачное	Пригородный	15:08:0020204:301	003001000000 Земли сельскохозяйственного назначения	Для эксплуатации существующих зданий и строений по выращиванию сельскохозяйственной продукции	1	01:070	155	194,47	30 142,85
8125	Респ. Северная Осетия - Алания, р-н Пригородный, с правой стороны автодороги Владикавказ-Чермен	Пригородный	15:08:0020204:32	003003000000 Земли промышленности, энергетики, транспорта, связи, радиовещания, телевидения, информатики, земли для обеспечения космической деятельности, земли обороны, безопасности и земли иного специального назначения	Для эксплуатации нежилого здания (операторская БРУ)	6	06:060	6 607	420,30	2 776 922,10
8126	Республика Северная Осетия-Алания, Пригородный р-н, с правой стороны автодороги "Ир-Владикавказ"	Пригородный	15:08:0020204:327	003001000000 Земли сельскохозяйственного назначения	Для сельскохозяйственного производства	1	01:010	100 000	21,29	2 129 000,00
8127	Республика Северная Осетия — Алания, Пригородный район, с. Ир	Пригородный	15:08:0020204:329	003001000000 Земли сельскохозяйственного назначения	Для ведения животноводства	1	01:081	25	6,09	152,25
8128	Республика Северная Осетия — Алания, Пригородный район, с Ир	Пригородный	15:08:0020204:330	003001000000 Земли сельскохозяйственного назначения	Для ведения животноводства	1	01:081	2 116	6,09	12 886,44
8129	Республика Северная Осетия - Алания, Пригородный район, западнее с. Ир	Пригородный	15:08:0020204:332	003003000000 Земли промышленности, энергетики, транспорта, связи, радиовещания, телевидения, информатики, земли для обеспечения космической деятельности, земли обороны, безопасности и земли иного специального назначения	Объекты дорожного сервиса	4	04:099	789	1 130,44	891 917,16
8130	Российская Федерация, Республика Северная Осетия-Алания, Пригородный район, с правой стороны автодороги "Ир-Владикавказ"	Пригородный	15:08:0020204:333	003001000000 Земли сельскохозяйственного назначения	Хранение и переработка сельскохозяйственной продукции	1	01:150	45 939	223,48	10 266 447,72
8131	Российская Федерация, Республика Северная Осетия-Алания, Пригородный р-н	Пригородный	15:08:0020204:336	003001000000 Земли сельскохозяйственного назначения	Овощеводство	1	01:030	7 797	21,29	165 998,13
8132	Российская Федерация, Республика Северная Осетия-Алания, Пригородный р-н, с Дачное	Пригородный	15:08:0020204:338	003001000000 Земли сельскохозяйственного назначения	Для эксплуатации существующих зданий и строений по выращиванию сельскохозяйственной продукции	1	01:180	787	194,47	153 047,89
8133	Российская Федерация, Республика Северная Осетия-Алания, Пригородный р-н, с Дачное	Пригородный	15:08:0020204:339	003001000000 Земли сельскохозяйственного назначения	Для эксплуатации существующих зданий и строений по выращиванию сельскохозяйственной продукции	1	01:180	103 545	194,47	20 136 396,15

№ п/п	Местоположение ЗУ	Район	Кадастровый номер ЗУ	Категория земель	Разрешенное использование по документу	Код вида разрешенного использования (в соответствии с классификатором видов разрешенного использования земельных участков)	Вид использования объектов недвижимости	Площадь	УПКС	КС
8134	Респ. Северная Осетия - Алания, р-н Пригородный, северо-западнее с. Ир	Пригородный	15:08:0020204:34	003001000000 Земли сельскохозяйственного назначения	Для выращивания сельскохозяйственной продукции	1	01:010	336 704	21,29	7 168 428,16
8135	Республика Северная Осетия - Алания, р-н Пригородный, Черменское шоссе	Пригородный	15:08:00 20204:341	003001000000 Земли сельскохозяйственного назначения	Хранение и переработка сельскохозяйственной продукции	1	01:150	2 354	223,48	526 071,92
8136	Российская Федерация, Республика Северная Осетия-Алания, Пригородный район, с правой стороны автодороги Ир - Владикавказ	Пригородный	15:08:0020204:342	003001000000 Земли сельскохозяйственного назначения	Для ведения животноводства	1	01:070	32 769	223,48	7 323 216,12
8137	Российская Федерация, Республика Северная Осетия-Алания, Пригородный р-н, с правой стороны автодороги Владикавказ - Дачное	Пригородный	15:08:0020204:344	003001000000 Земли сельскохозяйственного назначения	Под существующие постройки для выращивания продукции птицеводство	1	01:101	16 177	194,47	3 145 941,19
8138	Российская Федерация, Республика Северная Осетия-Алания, Пригородный район, западнее с. Дачное	Пригородный	15:08:00 20204:345	003001000000 Земли сельскохозяйственного назначения	Птицеводство	1	01:100	12 278	70,29	863 020,62
8139	Российская Федерация, Республика Северная Осетия-Алания, Пригородный р-н, с правой стороны автодороги Владикавказ - Дачное	Пригородный	15:08:00 20204:346	003003000000 Земли промышленности, энергетики, транспорта, связи, радиовещания, телевидения, информатики, земли для обеспечения космической деятельности, земли обороны, безопасности и земли иного специального назначения	Под существующие постройки для выращивания продукции птицеводства	1	01:100	10 000	70,29	702 900,00
8140	Российская Федерация, Республика Северная Осетия-Алания, Пригородный р-н, с правой стороны автодороги Владикавказ - Дачное	Пригородный	15:08:00 20204:347	003003000000 Земли промышленности, энергетики, транспорта, связи, радиовещания, телевидения, информатики, земли для обеспечения космической деятельности, земли обороны, безопасности и земли иного специального назначения	Под существующие постройки для выращивания продукции птицеводства	1	01:100	9 999	70,29	702 829,71
8141	Российская Федерация, Республика Северная Осетия - Алания, Пригородный район, северо-западнее с.Ир, с правой стороны автодороги Владикавказ-Моздок	Пригородный	15:08:00 20204:351	003003000000 Земли промышленности, энергетики, транспорта, связи, радиовещания, телевидения, информатики, земли для обеспечения космической деятельности, земли обороны, безопасности и земли иного специального назначения	Для эксплуатации существующего АЗК	4	04:095	1 241	2 251,92	2 794 632,72
8142	Российская Федерация, Республика Северная Осетия - Алания, Пригородный район, северо-западнее с Ир, с правой стороны автодороги Владикавказ-Моздок	Пригородный	15:08:00 20204:352	003003000000 Земли промышленности, энергетики, транспорта, связи, радиовещания, телевидения, информатики, земли для обеспечения космической деятельности, земли обороны, безопасности и земли иного специального назначения	Для эксплуатации существующего АЗК	4	04:095	2 582	2 251,92	5 814 457,44
8143	Российская Федерация, Республика Северная Осетия - Алания, Пригородный район, северо-западнее с. Ир, с правой стороны автодороги Владикавказ - Моздок	Пригородный	15:08:00 20204:353	003003000000 Земли промышленности, энергетики, транспорта, связи, радиовещания, телевидения, информатики, земли для обеспечения космической деятельности, земли обороны, безопасности и земли иного специального назначения	Для эксплуатации существующего АЗК	4	04:095	430	2 801,23	1 204 528,90
8144	Российская Федерация, Республика Северная Осетия - Алания, Пригородный район, северо-западнее с Ир, с правой стороны автодороги Владикавказ - Моздок	Пригородный	15:08:00 20204:354	003003000000 Земли промышленности, энергетики, транспорта, связи, радиовещания, телевидения, информатики, земли для обеспечения космической деятельности, земли обороны, безопасности и земли иного специального назначения	Для эксплуатации существующего АЗК	4	04:095	3 900	2 801,23	10 924 797,00
8145	Респ. Северная Осетия - Алания, р-н Пригородный, западнее с.Дачное с правой стороны автодороги Владикавказ-Дачное	Пригородный	15:08:0020204:36	003001000000 Земли сельскохозяйственного назначения	Для ведения птицеводства	1	01:101	32 495	194,47	6 319 302,65
8146	Респ. Северная Осетия - Алания, р-н Пригородный, западнее с.Дачное, с правой стороны автодороги Владикавказ-Дачное	Пригородный	15:08:0020204:37	003001000000 Земли сельскохозяйственного назначения	Для ведения птицеводства	1	01:101	4 125	194,47	802 188,75
8147	Респ. Северная Осетия - Алания, р-н Пригородный, с Дачное	Пригородный	15:08:0020204:40	003001000000 Земли сельскохозяйственного назначения	Для эксплуатации существующих зданий и строений по выращиванию сельскохозяйственной продукции	1	01:070	34 891	194,47	6 785 252,77
8148	Респ. Северная Осетия - Алания, р-н Пригородный, с Дачное	Пригородный	15:08:0020204:42	003001000000 Земли сельскохозяйственного назначения	Для эксплуатации существующих зданий и строений по выращиванию сельскохозяйственной продукции	1	01:070	3 079	194,47	598 753,13
8149	Респ. Северная Осетия - Алания, р-н Пригородный, северо-западнее с.Ир, с правой стороны а/д Владикавказ-Чермен	Пригородный	15:08:0020204:43	003001000000 Земли сельскохозяйственного назначения	Для выращивания сельскохозяйственной продукции	1	01:010	78 037	21,29	1 661 407,73
8150	Респ. Северная Осетия - Алания, р-н Пригородный, с правой стороны автодороги Владикавказ - Дачное	Пригородный	15:08:0020204:45	003001000000 Земли сельскохозяйственного назначения	Под существующие постройки для выращивания продукции птицеводства	1	01:101	27 762	194,47	5 398 876,14
8151	Респ. Северная Осетия - Алания, р-н Пригородный, с правой стороны автодороги Владикавказ - Дачное	Пригородный	15:08:0020204:46	003001000000 Земли сельскохозяйственного назначения	Под существующие постройки для выращивания продукции птицеводство	1	01:101	2 675	194,47	520 207,25
8152	Респ. Северная Осетия - Алания, р-н Пригородный, с Ир, 1 км к юго-востоку от Октябрьского консервного завода	Пригородный	15:08:0020204:47	003001000000 Земли сельскохозяйственного назначения	Для эксплуатации существующих строений	1	01:070	27 913	223,48	6 237 997,24
8153	Респ. Северная Осетия - Алания, р-н Пригородный, северо-западнее нефтебазы	Пригородный	15:08:0020204:48	003003000000 Земли промышленности, энергетики, транспорта, связи, радиовещания, телевидения, информатики, земли для обеспечения космической деятельности, земли обороны, безопасности и земли иного специального назначения	Для эксплуатации нежилого здания	6	06:060	30 042	420,30	13 867 552,60
8154	Российская Федерация, Республика Северная Осетия - Алания, Пригородный район, с. Ир, ул. Пушкина, 48	Пригородный	15:08:0020204:50	003003000000 Земли промышленности, энергетики, транспорта, связи, радиовещания, телевидения, информатики, земли для обеспечения космической деятельности, земли обороны, безопасности и земли иного специального назначения	Объекты дорожного сервиса	4	04:099	3 984	1 130,44	4 503 672,96
8155	Республика Северная Осетия-Алания, р-н Пригородный, с правой стороны автодороги "Ир-Владикавказ"	Пригородный	15:08:0020204:69	003001000000 Земли сельскохозяйственного назначения	Для сельскохозяйственного производства	1	01:010	4 550 444	21,29	96 878 952,76
8156	Респ. Северная Осетия - Алания, р-н Пригородный, с правой стороны автодороги Гизель - Кобан в пойме реки Гизельдон	Пригородный	15:08:0030101:1	003004000000 Земли особо охраняемых территорий и объектов	Туристическое обслуживание	5	05:0.2	500	278,52	139 260,00

№ пп	Местоположение ЗУ	Район	Кадастровый номер ЗУ	Категория земель	Разрешенное использование по документу	Код вида разрешенного использования (в соответствии с классификатором видов разрешенного использования земельных участков)	Вид использования объектов недвижимости	Площадь	УПКС	КС
8157	Респ. Северная Осетия - Алания, р-н Пригородный, с. Верхняя Саниба, линия 3, 5 участок	Пригородный	15:08:0030101:100	003002000000 Земли населенных пунктов	Для ведения личного подсобного хозяйства	13	02.0.20	988	538,50	532 038,00
8158	Республика Северная Осетия - Алания, р-н Пригородный, с.Верхняя Саниба, ул.Губа Губиева, 1	Пригородный	15:08:0030101:102	003002000000 Земли населенных пунктов	Для ведения личного подсобного хозяйства	13	02.0.20	1 295	538,50	697 357,50
8159	Российская Федерация, Республика Северная Осетия - Алания, Пригородный район, с. Верхняя Саниба, ул. Губа Губиева, 3	Пригородный	15:08:0030101:104	003002000000 Земли населенных пунктов	Для ведения личного подсобного хозяйства	13	02.0.20	972	538.50	523 422.00
8160	Российская Федерация, Республика Северная Осетия - Алания, Пригородный район, с. Верхняя Саниба, ул Хасана Дзуцева, 15	Пригородный	15:08:0030101:105	003002000000 Земли населенных пунктов	Для ведения личного подсобного хозяйства	13	02.0.20	988	538.50	532 038.00
8161	Респ. Северная Осетия - Алания, р-н Пригородный, с. Верхняя Саниба, ул. Губа Губиева, 7	Пригородный	15:08:0030101:108	003002000000 Земли населенных пунктов	Для ведения личного подсобного хозяйства	13	02.0.20	1 014	538,50	546 039,00
8162	Республика Северная Осетия-Алания, р-н Пригородный, с. Верхняя Саниба, ул 3-я Линия, уч 2	Пригородный	15:08:0030101:109	003002000000 Земли населенных пунктов	Для ведения личного подсобного хозяйства	13	02.0.20	1 023	538,50	550 885,50
8163	Республика Северная Осетия-Алания, р-н Пригородный, с. Верхняя Саниба, ул 3-я Линия, уч 3	Пригородный	15:08:0030101:110	003002000000 Земли населенных пунктов	Для ведения личного подсобного хозяйства	13	02.0.20	1 021	538.50	549 808.50
8164	Российская Федерация, Республика Северная Осетия - Алания, Пригородный муниципальный район, Верхнесанибинское сельское поселение, с. Верхняя Саниба, ул. Лотиевой, 42	Пригородный	15:08:0030101:111	003002000000 Земли населенных пунктов	Для ведения личного подсобного хозяйства	13	02.0.20	1 943	538.50	1 046 305,50
8165	Республика Северная Осетия-Алания, Пригородный район, с. В. Саниба, ул Братьев Дзаховых, 23	Пригородный	15:08:0030101:112	003002000000 Земли населенных пунктов	Для ведения личного подсобного хозяйства	13	02.0.20	988	538,50	532 038,00
8166	Республика Северная Осетия-Алания, р-н Пригородный, с.Верхняя Саниба, ул.Г.Губиева, 4 "а"	Пригородный	15:08:0030101:113	003002000000 Земли населенных пунктов	Для строительства пекарни	6	06.0.40	2 500	420,30	1 050 750,00
8167	Респ. Северная Осетия - Алания, р-н Пригородный, южнее с. В. Саниба	Пригородный	15:08:0030101:114	003001000000 Земли сельскохозяйственного назначения	Выпас сельскохозяйственных животных	1	01.0.81	1 054 125	6.09	6 419 621,25
8168	Российская Федерация, Республика Северная Осетия - Алания, р-н Пригородный, южнее с. В. Саниба	Пригородный	15:08:0030101:115	003001000000 Земли сельскохозяйственного назначения	Выпас сельскохозяйственных животных	1	01.0.81	421 899	6.09	2 569 364,91
8169	Северная Осетия - Алания респ. р-н Пригородный, с Верхняя Саниба. Алагирское шоссе. 11 км, СНТ "Баркад", сад №1035 "а"	Пригородный	15:08:0030101:118	003001000000 Земли сельскохозяйственного назначения	Для коллективного садоводства	13	13.0.21	510	282,71	144 182,10
8170	Северная Осетия - Алания респ. р-н Пригородный. с Верхняя Саниба, Алагирское шоссе, 11 км. СНТ "Баркад". сад №1034 "а"	Пригородный	15:08:0030101:119	003001000000 Земли сельскохозяйственного назначения	Для коллективного садоводства	13	13.0.21	830	282,71	234 649,30
8171	Республика Северная Осетия-Алания, р-н. Пригородный	Пригородный	15:08:0030101:120	003004000000 Земли особо охраняемых территорий и объектов	Для ведения рекреационной деятельности	5	05.0.22	400	278.52	111 408.00
8172	Северная Осетия - Алания респ. р-н Пригородный, с Верхняя Саниба. Алагирское шоссе 11 км, СНТ "Баркад", сад №41186	Пригородный	15:08:0030101:121	003001000000 Земли сельскохозяйственного назначения	Коллективное садоводство	13	13.0.21	539	282.71	152 380.69
8173	Северная Осетия - Алания респ. р-н Пригородный, 11-й км Алагирское шоссе, с. В. Саниба. СНТ "Баркад". сад № 1187	Пригородный	15:08:0030101:122	003001000000 Земли сельскохозяйственного назначения	Коллективное садоводство	13	13.0.21	540	282,71	152 663,40
8174	Северная Осетия - Алания респ. р-н Пригородный. с. Верхняя Саниба. Алагирское шоссе. 11 км, СНТ "Баркад", сад № 1189	Пригородный	15:08:0030101:124	003001000000 Земли сельскохозяйственного назначения	Для коллективного садоводства	13	13.0.21	564	282,71	159 448,44
8175	Северная Осетия - Алания респ. р-н Пригородный. с. Верхняя Саниба. Алагирское шоссе. 11 км, СНТ "Баркад", сад № 1190	Пригородный	15:08:0030101:125	003001000000 Земли сельскохозяйственного назначения	Для коллективного садоводства	13	13.0.21	579	282.71	163 689.09
8176	Северная Осетия - Алания респ. р-н Пригородный, с. Верхняя Саниба, Алагирское шоссе 11 км, СНТ "Баркад", сад № 1191	Пригородный	15:08:0030101:126	003001000000 Земли сельскохозяйственного назначения	для коллективного садоводства	13	13.0.21	579	282.71	163 689.09
8177	Северная Осетия - Алания респ. р-н Пригородный, с. Верхняя Саниба, Алагирского шоссе, 11 км. с/т "Баркад". сад №1199	Пригородный	15:08:0030101:127	003001000000 Земли сельскохозяйственного назначения	Для коллективного садоводства	13	13.0.21	500	282,71	141 355,00
8178	Северная Осетия - Алания респ. р-н Пригородный. с. Верхняя Саниба. Алагирского шоссе. 11 км, с/т "Баркад", сад №1206	Пригородный	15:08:0030101:128	003001000000 Земли сельскохозяйственного назначения	Для коллективного садоводства	13	13.0.21	535	282,71	151 249,85
8179	Северная Осетия - Алания респ. р-н Пригородный. с Верхняя Саниба, Алагирского шоссе. 11 км, с/т "Баркад". сад № 1198	Пригородный	15:08:0030101:129	003001000000 Земли сельскохозяйственного назначения	Для коллективного садоводства	13	13.0.21	500	282.71	141 355.00
8180	Северная Осетия - Алания респ. р-н Пригородный, с. Верхняя Саниба, Алагирского шоссе, 11 км. СНТ "Баркад". сад № 1205	Пригородный	15:08:0030101:130	003001000000 Земли сельскохозяйственного назначения	Для коллективного садоводства	13	13.0.21	510	282.71	144 182.10
8181	Республика Северная Осетия - Алания, р-н Пригородный. с.Верхняя Саниба. Алагирского шоссе. 11 км, СНТ "Баркад", сад №41204	Пригородный	15:08:0030101:131	003001000000 Земли сельскохозяйственного назначения	Для коллективного садоводства	13	13.0.21	543	282,71	153 511,53
8182	Северная Осетия - Алания респ. р-н Пригородный. с.В.Саниба. Алагирское шоссе11 км. СНТ "Баркад". сад № 1203	Пригородный	15:08:0030101:132	003001000000 Земли сельскохозяйственного назначения	Для коллективного садоводства	13	13.0.21	524	282,71	148 140,04
8183	Северная Осетия - Алания респ. р-н Пригородный. с. Верхняя Саниба. Алагирское шоссе. 11 км, СНТ "Баркад", 1207	Пригородный	15:08:0030101:133	003001000000 Земли сельскохозяйственного назначения	Для коллективного садоводства	13	13.0.21	577	282.71	163 123.67
8184	Северная Осетия - Алания респ. р-н Пригородный, с Верхняя Саниба, Алагирское шоссе, 11 км. СНТ "БАРКАД", сад № 1195	Пригородный	15:08:0030101:134	003001000000 Земли сельскохозяйственного назначения	Для коллективного садоводства	13	13.0.21	499	282.71	141 072.29
8185	Республика Северная Осетия - Алания, р-н Пригородный. с.Верхняя Саниба. Алагирское шоссе. 11 км, СНТ "Баркад". сад.№41194	Пригородный	15:08:0030101:135	003001000000 Земли сельскохозяйственного назначения	Для коллективного садоводства	13	13.0.21	500	282,71	141 355,00
8186	Северная Осетия - Алания респ. р-н Пригородный. с. Верхняя Саниба. Алагирское шоссе. 11 км, СНТ "Баркад", сад №1200	Пригородный	15:08:0030101:136	003001000000 Земли сельскохозяйственного назначения	Для коллективного садоводства	13	13.0.21	500	282,71	141 355,00
8187	Северная Осетия - Алания респ. р-н Пригородный. с.В.Саниба. Алагирское шоссе 11 км., СНТ "Баркад", сад № 1038	Пригородный	15:08:0030101:137	003001000000 Земли сельскохозяйственного назначения	Для коллективного садоводства	13	13.0.21	668	282.71	188 850.28
8188	Северная Осетия - Алания респ. р-н Пригородный, с.В.Саниба, Алагирское шоссе 11 км . СНТ "Баркад". сад № 692 "а"	Пригородный	15:08:0030101:138	003001000000 Земли сельскохозяйственного назначения	Для коллективного садоводства	13	13.0.21	500	282.71	141 355.00
8189	Северная Осетия - Алания респ. р-н Пригородный, с. В. Саниба. Алагирское шоссе 11 км, СНТ "Баркад", сад № 1201	Пригородный	15:08:0030101:139	003001000000 Земли сельскохозяйственного назначения	Для коллективного садоводства	13	13.0.21	580	282,71	163 971,80
8190	Северная Осетия - Алания респ. р-н Пригородный. с. В. Саниба, Алагирское шоссе 11 км. СНТ "Баркад". сад №1202	Пригородный	15:08:0030101:140	003001000000 Земли сельскохозяйственного назначения	Для коллективного садоводства	13	13.0.21	580	282,71	163 971,80
8191	Северная Осетия - Алания респ. р-н Пригородный. с. В.Саниба, Алагирское шоссе 11 км.. СНТ "Баркад" сад №1180	Пригородный	15:08:0030101:141	003001000000 Земли сельскохозяйственного назначения	Для коллективного садоводства	13	13.0.21	500	282.71	141 355.00
8192	Северная Осетия - Алания респ. р-н Пригородный, с. В. Саниба. Алагирское шоссе 11 км, СНТ "Баркад", сад № 1176	Пригородный	15:08:0030101:142	003001000000 Земли сельскохозяйственного назначения	Для коллективного садоводства	13	13.0.21	500	282.71	141 355.00
8193	Северная Осетия - Алания респ. р-н Пригородный, с. В. Саниба. Алагирское шоссе 11 км, СНТ "Баркад", сад № 1181	Пригородный	15:08:0030101:143	003001000000 Земли сельскохозяйственного назначения	Для коллективного садоводства	13	13.0.21	500	282,71	141 355,00
8194	Северная Осетия - Алания респ. р-н Пригородный. с. В. Саниба, Алагирское шоссе 11 км. СНТ "Баркад". сад № 1179	Пригородный	15:08:0030101:144	003001000000 Земли сельскохозяйственного назначения	Для коллективного садоводства	13	13.0.21	500	282,71	141 355,00
8195	Северная Осетия - Алания респ. р-н Пригородный. с.В.Саниба. Алагирское шоссе 11 км, СНТ "Баркад", сад 1185	Пригородный	15:08:0030101:145	003001000000 Земли сельскохозяйственного назначения	Для коллективного садоводства	13	13.0.21	500	282.71	141 355.00
8196	Северная Осетия - Алания респ. р-н Пригородный. с.В.Саниба. Алагирское шоссе 11 км, СНТ "Баркад", сад №1182	Пригородный	15:08:0030101:146	003001000000 Земли сельскохозяйственного назначения	Для коллективного садоводства	13	13.0.21	500	282.71	141 355.00

№ п/п	Местоположение ЗУ	Район	Кадастровый номер ЗУ	Категория земель	Разрешенное использование по документу	Код вида разрешенного использования (в соответствии с классификатором видов разрешенного использования земельных участков)	Вид использования объектов недвижимости	Площадь	УПКС	КС
8197	Северная Осетия - Алания респ, р-н Пригородный, с.В.Саниба, Алагирское шоссе 11 км, СНТ "Баркад", сад № 1178	Пригородный	15:08:0030101:147	003001000000 Земли сельскохозяйственного назначения	Для коллективного садоводства	13	13:021	500	282,71	141 355,00
8198	Северная Осетия - Алания респ, р-н Пригородный, с Верхняя Саниба, Алагирское шоссе 11 км, СНТ "Баркад" сад №1175	Пригородный	15:08:0030101:148	003001000000 Земли сельскохозяйственного назначения	Для коллективного садоводства	13	13:021	500	282,71	141 355,00
8199	Северная Осетия - Алания респ, р-н Пригородный, с.В.Саниба, Алагирское шоссе 11 км, СНТ "Баркад", сад № 1186	Пригородный	15:08:0030101:149	003001000000 Земли сельскохозяйственного назначения	Для коллективного садоводства	13	13:021	500	282,71	141 355,00
8200	Северная Осетия - Алания респ, р-н Пригородный, с.В.Саниба, Алагирское шоссе 11 км, СНТ "Баркад", сад № 1183	Пригородный	15:08:0030101:150	003001000000 Земли сельскохозяйственного назначения	Для коллективного садоводства	13	13:021	500	282,71	141 355,00
8201	Северная Осетия - Алания респ, р-н Пригородный, с.В.Саниба, Алагирское шоссе 11 км, СНТ "Баркад", сад № 1184	Пригородный	15:08:0030101:151	003001000000 Земли сельскохозяйственного назначения	Для коллективного садоводства	13	13:021	500	282,71	141 355,00
8202	Северная Осетия - Алания респ, р-н Пригородный, с.В.Саниба, Алагирское шоссе 11 км, СНТ "Баркад", сад № 1177	Пригородный	15:08:0030101:152	003001000000 Земли сельскохозяйственного назначения	Для коллективного садоводства	13	13:021	500	282,71	141 355,00
8203	Северная Осетия - Алания респ, р-н Пригородный, с Верхняя Саниба, Алагирское шоссе 11км. СНТ "Баркад" сад № 880	Пригородный	15:08:0030101:153	003001000000 Земли сельскохозяйственного назначения	Для коллективного садоводства	13	13:021	498	282,71	140 789,58
8204	Северная Осетия - Алания респ, р-н Пригородный, с Верхняя Саниба, ул. Губа Губиева, 139	Пригородный	15:08:0030101:154	003002000000 Земли населенных пунктов	Для ведения личного подсобного хозяйства	13	02:020	2 031	538,50	1 093 693,50
8205	Северная Осетия - Алания респ, р-н Пригородный, с. В. Саниба, 4 линия, 26 участок	Пригородный	15:08:0030101:155	003002000000 Земли населенных пунктов	Ведение личного подсобного хозяйства	13	02:020	999	538,50	537 961,50
8206	Северная Осетия - Алания респ, р-н Пригородный, с Верхняя Саниба, Алагирское шоссе 11 км. Садоводческое некоммерческое товарищество "Баркад" сад № 1162	Пригородный	15:08:0030101:168	003001000000 Земли сельскохозяйственного назначения	Для коллективного садоводства	13	13:021	514	282,71	145 312,94
8207	Северная Осетия - Алания респ, р-н Пригородный, с Верхняя Саниба, Алагирское шоссе 11 км. СНТ "Баркад". сад №1153	Пригородный	15:08:0030101:169	003001000000 Земли сельскохозяйственного назначения	Для коллективного садоводства	13	13:021	496	282,71	140 224,16
8208	Северная Осетия - Алания респ, р-н Пригородный, с Верхняя Саниба, Алагирское шоссе 11 км., Садоводческое некоммерческое товарищество "Баркад", сад № 1160	Пригородный	15:08:0030101:170	003001000000 Земли сельскохозяйственного назначения	Для коллективного садоводства	13	13:021	551	282,71	155 773,21
8209	Северная Осетия - Алания респ, р-н Пригородный, с Верхняя Саниба, Алагирское шоссе 11 км. Садоводческое некоммерческое товарищество "Баркад" сад № 1161	Пригородный	15:08:0030101:171	003001000000 Земли сельскохозяйственного назначения	Для коллективного садоводства	13	13:021	554	282,71	156 621,34
8210	Северная Осетия - Алания респ, р-н Пригородный, с. Верхняя Саниба, Алагирское шоссе. 11 км, СНТ "Баркад", сад № 1216	Пригородный	15:08:0030101:172	003001000000 Земли сельскохозяйственного назначения	Для коллективного садоводства	13	13:021	494	282,71	139 658,74
8211	Северная Осетия - Алания респ, р-н Пригородный, с. Верхняя Саниба, Алагирское шоссе. 11 км, СНТ "Баркад", сад № 1163	Пригородный	15:08:0030101:173	003001000000 Земли сельскохозяйственного назначения	Для коллективного садоводства	13	13:021	522	282,71	147 574,62
8212	Северная Осетия - Алания респ, р-н Пригородный, с. В. Саниба, Алагирское шоссе 11 км, СНТ "Баркад", сад № 1152	Пригородный	15:08:0030101:174	003001000000 Земли сельскохозяйственного назначения	Для коллективного садоводства	13	13:021	499	282,71	141 072,29
8213	Северная Осетия - Алания респ, р-н Пригородный, с Верхняя Саниба, Алагирское шоссе 11 км, Садоводческое некоммерческое товарищество "Баркад", сад № 1217	Пригородный	15:08:0030101:175	003001000000 Земли сельскохозяйственного назначения	Для коллективного садоводства	13	13:021	498	282,71	140 789,58
8214	Северная Осетия - Алания респ, р-н Пригородный, с Верхняя Саниба, ул Губа Губиева, 5	Пригородный	15:08:0030101:176	003002000000 Земли населенных пунктов	Для ведения личного подсобного хозяйства	13	02:020	2 690	538,50	1 448 565,00
8215	Северная Осетия - Алания респ, р-н Пригородный, с Верхняя Саниба, ул 4-я Линия, уч 1	Пригородный	15:08:0030101:179	003002000000 Земли населенных пунктов	Личное подсобное хозяйство	13	02:020	946	538,50	509 421,00
8216	Российская Федерация, Республика Северная Осетия-Алания, Пригородный район, с Верхняя Саниба, ул. Мухарбека Мисикова, № 7	Пригородный	15:08:0030101:180	003002000000 Земли населенных пунктов	Для ведения личного подсобного хозяйства	13	02:020	1 440	538,50	775 440,00
8217	Северная Осетия - Алания респ, р-н Пригородный, с Верхняя Саниба, ул 4-я Линия, уч 3	Пригородный	15:08:0030101:181	003002000000 Земли населенных пунктов	Для ведения подсобного сельского хозяйства	13	02:020	946	538,50	509 421,00
8218	Республика Северная Осетия - Алания, р-н Пригородный, с. Верхняя Саниба, линия 3, участок 7	Пригородный	15:08:0030101:183	003002000000 Земли населенных пунктов	Ведение личного подсобного хозяйства	13	02:020	988	538,50	532 038,00
8219	Республика Северная Осетия - Алания, р-н Пригородный, с. Верхняя Саниба, линия 4, участок 8	Пригородный	15:08:0030101:188	003002000000 Земли населенных пунктов	Ведение личного подсобного хозяйства	13	02:020	1 250	538,50	673 125,00
8220	Респ. Северная Осетия-Алания, р-н Пригородный, западнее с В.Саниба	Пригородный	15:08:0030101:190	003001000000 Земли сельскохозяйственного назначения	Выпас сельскохозяйственных животных	1	01:001	704 640	6,09	4 291 257,60
8221	Российская Федерация, Республика Северная Осетия - Алания, Пригородный район, с. Верхняя Саниба, Братьев Дзаховых, 23	Пригородный	15:08:0030101:191	003002000000 Земли населенных пунктов	Ведение личного подсобного хозяйства	13	02:020	989	538,50	532 576,50
8222	Республика Северная Осетия - Алания, р-н Пригородный, с.Верхняя Саниба, ул.Губа Губиева, 1 "б"	Пригородный	15:08:0030101:197	003002000000 Земли населенных пунктов	Для ведения личного подсобного хозяйства	13	02:020	2 000	538,50	1 077 000,00
8223	Северная Осетия - Алания респ, р-н Пригородный, с. В. Саниба, 4 линия, 14 участок	Пригородный	15:08:0030101:198	003002000000 Земли населенных пунктов	Для ведения личного подсобного хозяйства	13	02:020	1 221	538,50	657 508,50
8224	Северная Осетия - Алания респ, р-н Пригородный, с Верхняя Саниба, 2 Линия, участок 1	Пригородный	15:08:0030101:199	003002000000 Земли населенных пунктов	Для ведения личного подсобного хозяйства	13	02:020	1 021	538,50	549 808,50
8225	Северная Осетия - Алания респ, р-н Пригородный, с Верхняя Саниба, 9 км. с левой стороны автодороги Владикавказ-Алагир	Пригородный	15:08:0030101:2	003004000000 Земли особо охраняемых территорий и объектов	Для эксплуатации существующих нежилых зданий и строений (кафе и подсобное помещение)	4	04:096	37 000	1 130,44	41 826 280,00
8226	Северная Осетия - Алания респ, р-н Пригородный, с. Верхняя Саниба. Алагирское шоссе. 11 км, СНТ "Баркад", сад № 1040 "а"	Пригородный	15:08:0030101:200	003001000000 Земли сельскохозяйственного назначения	Для коллективного садоводства	13	13:021	598	282,71	169 060,58
8227	Северная Осетия - Алания респ, р-н Пригородный, с. Верхняя Саниба, линия 3, участок № 13	Пригородный	15:08:0030101:201	003002000000 Земли населенных пунктов	Ведение личного подсобного хозяйства	13	02:020	988	538,50	532 038,00
8228	Республика Северная Осетия-Алания, р-н Пригородный, с. В. Саниба, линия 2, участок 15	Пригородный	15:08:0030101:202	003002000000 Земли населенных пунктов	Ведение личного подсобного хозяйства	13	02:020	988	538,50	532 038,00
8229	Республика Северная Осетия-Алания, р-н Пригородный, южнее с. В. Саниба в пойме реки Гизельдон	Пригородный	15:08:0030101:203	003003000000 Земли промышленности, энергетики, транспорта, связи, радиовещания, телевидения, информатики, земли для обеспечения космической деятельности, земли обороны, безопасности и земли иного специального назначения	Для разработки карьера по добыче песчано-гравийной смеси	6	06:010	20 000	206,94	4 138 800,00
8230	Российская Федерация, Республика Северная Осетия-Алания, Пригородный район, с. В.Саниба, ул. Братьев Дзаховых, 21	Пригородный	15:08:0030101:205	003002000000 Земли населенных пунктов	Для ведения личного подсобного хозяйства	13	02:020	988	538,50	532 038,00
8231	Республика Северная Осетия-Алания, р-н Пригородный, с В.Саниба, садоводческое товарищество "Баркад". сад №1158	Пригородный	15:08:0030101:209	003001000000 Земли сельскохозяйственного назначения	Для коллективного садоводства	13	13:021	505	282,71	142 768,55
8232	Республика Северная Осетия-Алания, р-н Пригородный, с В.Саниба, садоводческое товарищество " Баркад", сад №1157	Пригородный	15:08:0030101:210	003001000000 Земли сельскохозяйственного назначения	Для коллективного садоводства	13	13:021	506	282,71	143 051,26
8233	Республика Северная Осетия-Алания, р-н Пригородный, с. В.Саниба, садоводческое товарищество "Баркад", сад №1197	Пригородный	15:08:0030101:211	003001000000 Земли сельскохозяйственного назначения	Для коллективного садоводства	13	13:021	500	282,71	141 355,00
8234	Республика Северная Осетия-Алания, р-н Пригородный, с. В.Саниба, Алагирское шоссе 11 км. , СНТ "Баркад", сад №1108	Пригородный	15:08:0030101:212	003001000000 Земли сельскохозяйственного назначения	Для коллективного садоводства	13	13:021	499	282,71	141 072,29
8235	Республика Северная Осетия-Алания, р-н Пригородный, с В Саниба, садоводческое товарищество " Баркад". сад №988	Пригородный	15:08:0030101:213	003001000000 Земли сельскохозяйственного назначения	Для коллективного садоводства	13	13:021	501	282,71	141 637,71
8236	Республика Северная Осетия-Алания, р-н Пригородный, с В Саниба, садоводческое товарищество " Баркад", сад №1159	Пригородный	15:08:0030101:214	003001000000 Земли сельскохозяйственного назначения	Для коллективного садоводства	13	13:021	506	282,71	143 051,26

№ п/п	Местоположение ЗУ	Район	Кадастровый номер ЗУ	Категория земель	Разрешенное использование по документу	Код вида разрешенного использования (в соответствии с классификатором видов разрешенного использования земельных участков)	Вид использования объектов недвижимости	Площадь	УПКС	КС
8237	Республика Северная Осетия-Алания, р-н Пригородный, с. В.Саниба, садоводческое товарищество "Баржад", сад №987	Пригородный	15:08:0030101:215	003001000000 Земли сельскохозяйственного назначения	Для коллективного садоводства	13	13:0:21	500	282,71	141 355,00
8238	Республика Северная Осетия-Алания, р-н Пригородный, с. В.Саниба, Алагирское шоссе 11 км. , СНТ "Баржад", сад №1196	Пригородный	15:08:0030101:216	003001000000 Земли сельскохозяйственного назначения	Для коллективного садоводства	13	13:0:21	500	282,71	141 355,00
8239	Республика Северная Осетия-Алания, р-н Пригородный, с. В.Саниба, садоводческое товарищество "Баржад", сад №1109	Пригородный	15:08:0030101:217	003001000000 Земли сельскохозяйственного назначения	Для коллективного садоводства	13	13:0:21	498	282,71	140 789,58
8240	Республика Северная Осетия-Алания, р-н Пригородный, с. В.Саниба, Алагирское шоссе 11 км. , СНТ "Баржад", сад №1107	Пригородный	15:08:0030101:218	003001000000 Земли сельскохозяйственного назначения	Для коллективного садоводства	13	13:0:21	499	282,71	141 072,29
8241	Республика Северная Осетия-Алания, р-н Пригородный, с. В.Саниба, садоводческое товарищество "Баржад", сад №1111	Пригородный	15:08:0030101:219	003001000000 Земли сельскохозяйственного назначения	Для коллективного садоводства	13	13:0:21	501	282,71	141 637,71
8242	Республика Северная Осетия-Алания, р-н Пригородный, с. В.Саниба, садоводческое товарищество "Баржад", сад №1110	Пригородный	15:08:0030101:220	003001000000 Земли сельскохозяйственного назначения	Для коллективного садоводства	13	13:0:21	500	282,71	141 355,00
8243	Республика Северная Осетия-Алания, р-н Пригородный, с. Верхняя Саниба, линия 1, участок 5	Пригородный	15:08:0030101:221	003002000000 Земли населенных пунктов	Ведение личного подсобного хозяйства	13	02:0:20	952	538,50	512 652,00
8244	Республика Северная Осетия-Алания, р-н Пригородный, с. Верхняя Саниба, 3 линия, участок №41	Пригородный	15:08:0030101:222	003002000000 Земли населенных пунктов	Для ведения подсобного хозяйства	13	02:0:20	989	538,50	532 576,50
8245	Республика Северная Осетия-Алания, р-н Пригородный, с. Верхняя Саниба, линия 1, участок 4	Пригородный	15:08:0030101:228	003002000000 Земли населенных пунктов	Ведение личного подсобного хозяйства	13	02:0:20	919	538,50	494 881,50
8246	Республика Северная Осетия-Алания, р-н Пригородный, юго-западнее с. В. Саниба	Пригородный	15:08:0030101:264	003002000000 Земли населенных пунктов	Для ведения рекреационной деятельности	5	05:0:22	12 000	278,52	3 342 240,00
8247	Республика Северная Осетия-Алания, р-н Пригородный, с. В.Саниба, линия 2, участок 16	Пригородный	15:08:0030101:265	003002000000 Земли населенных пунктов	Для ведения личного подсобного хозяйства	13	02:0:20	988	538,50	532 038,00
8248	Республика Северная Осетия-Алания, р-н Пригородный, сел. Верхняя Саниба, ул. Губа Губиева, №124	Пригородный	15:08:0030101:266	003002000000 Земли населенных пунктов	Для ведения личного подсобного хозяйства	13	02:0:20	2 650	538,50	1 427 025,00
8249	Республика Северная Осетия-Алания, р-н Пригородный, с. Верхняя Саниба, ул 3-я Линия, уч 9	Пригородный	15:08:0030101:267	003002000000 Земли населенных пунктов	Личное подсобное хозяйство	13	02:0:20	988	538,50	532 038,00
8250	Республика Северная Осетия-Алания, р-н Пригородный, западнее с. В.Саниба	Пригородный	15:08:0030101:268	003001000000 Земли сельскохозяйственного назначения	Для производства сельскохозяйственной продукции	1	01:0:10	699 327	9,57	6 692 559,39
8251	Республика Северная Осетия-Алания, р-н Пригородный, южнее с.В.Саниба	Пригородный	15:08:0030101:270	003004000000 Земли особо охраняемых территорий и объектов	Для ведения рекреационной деятельности	5	05:0:22	20 000	278,52	5 570 400,00
8252	Республика Северная Осетия-Алания, р-н Пригородный, с. Верхняя Саниба, ул 2-я Линия, уч 13,14	Пригородный	15:08:0030101:274	003002000000 Земли населенных пунктов	Для строительства жилого дома и ведения личного подсобного хозяйство	13	02:0:20	1 975	538,50	1 063 537,50
8253	Республика Северная Осетия-Алания, р-н Пригородный, с. В. Саниба, ул. Губа Губиева, 5 "а"	Пригородный	15:08:0030101:276	003002000000 Земли населенных пунктов	Для ведения личного подсобного хозяйства	13	02:0:20	1 515	538,50	815 827,50
8254	Республика Северная Осетия-Алания, р-н Пригородный, юго-западнее с.В.Саниба	Пригородный	15:08:0030101:277	003002000000 Земли населенных пунктов	Для ведения садоводства	1	01:0:50	254 518	27,72	7 055 238,96
8255	Российская Федерация, Республика Северная Осетия - Алания, р-н Пригородный, юго-западнее с. Верхняя Саниба	Пригородный	15:08:0030101:278	003001000000 Земли сельскохозяйственного назначения	Выпас сельскохозяйственных животных	1	01:0:01	3 509 664	7,09	24 883 517,76
8256	Республика Северная Осетия-Алания, р-н Пригородный, с. Верхняя Саниба, ул 4-я Линия, уч 16	Пригородный	15:08:0030101:279	003002000000 Земли населенных пунктов	Личное подсобное хозяйство	13	02:0:20	995	538,50	535 807,50
8257	Республика Северная Осетия-Алания, р-н Пригородный, южнее с. Гизель, с правой стороны автодороги Гизель-Кобан	Пригородный	15:08:0030101:280	003004000000 Земли особо охраняемых территорий и объектов	Отдых (рекреация)	5	05:0:22	1 500	278,52	417 780,00
8258	Республика Северная Осетия-Алания, р-н Пригородный, с. В.Саниба, ул. Губа Губиева, 4 "б"	Пригородный	15:08:0030101:281	003002000000 Земли населенных пунктов	Для ведения личного подсобного хозяйства	13	02:0:20	1 740	538,50	936 990,00
8259	Республика Северная Осетия-Алания, р-н Пригородный, с. В. Саниба, ул. Губа Губиева, 3 "б"	Пригородный	15:08:0030101:283	003002000000 Земли населенных пунктов	Для ведения личного подсобного хозяйства	13	02:0:20	2 228	538,50	1 199 778,00
8260	Республика Северная Осетия-Алания, р-н Пригородный, с левой стороны автодороги "Гизель-Кобан"	Пригородный	15:08:0030101:285	003004000000 Земли особо охраняемых территорий и объектов	Отдых (рекреация)	5	05:0:22	1 200	278,52	334 224,00
8261	Республика Северная Осетия-Алания, р-н Пригородный, 5 км. автодороги "Владикавказ-Алагир", СНТ "Победит". сад №974	Пригородный	15:08:0030101:289	003001000000 Земли сельскохозяйственного назначения	Для ведения садоводство	13	13:0:21	600	282,71	169 626,00
8262	Республика Северная Осетия-Алания, р-н Пригородный, 5 км автодороги "Владикавказ-Алагир", СНТ "Победит". сад №973	Пригородный	15:08:0030101:290	003001000000 Земли сельскохозяйственного назначения	для ведения садоводства	13	13:0:21	600	282,71	169 626,00
8263	Республика Северная Осетия-Алания, р-н Пригородный, 5 км. автодороги "Владикавказ-Алагир". СНТ "Победит", сад №936	Пригородный	15:08:0030101:291	003001000000 Земли сельскохозяйственного назначения	Для ведения садоводства	13	13:0:21	600	282,71	169 626,00
8264	Северная Осетия-Алания респ, Пригородный р-н, 5 км автодороги "Владикавказ-Алагир", СНТ "Победит". сад № 1105	Пригородный	15:08:0030101:293	003001000000 Земли сельскохозяйственного назначения	ведение садоводства и огородничество	13	13:0:21	470	282,71	132 873,70
8265	Северная Осетия-Алания респ, Пригородный р-н, 5 км автодороги "Владикавказ-Алагир" СНТ "Победит". сад № 989	Пригородный	15:08:0030101:294	003001000000 Земли сельскохозяйственного назначения	ведение садоводства и огородничество	13	13:0:21	506	282,71	143 051,26
8266	Республика Северная Осетия-Алания, р-н Пригородный, с. Верхняя Саниба. 5 км автодороги "Владикавказ-Алагир". СНТ "Победит". сад № 1104	Пригородный	15:08:0030101:295	003001000000 Земли сельскохозяйственного назначения	Ведение садоводства и огородничества	13	13:0:21	412	282,71	116 476,52
8267	Республика Северная Осетия-Алания, р-н Пригородный, с. Верхняя Саниба. 5 км автодороги "Владикавказ-Алагир" СНТ "Победит", сад №988	Пригородный	15:08:0030101:296	003001000000 Земли сельскохозяйственного назначения	Ведение садоводства и огородничества	13	13:0:21	537	282,71	151 815,27
8268	Республика Северная Осетия-Алания, р-н Пригородный, северное с. В. Саниба	Пригородный	15:08:0030101:297	003002000000 Земли населенных пунктов	Для строительства базы	4	04:0:00	2 500	1 400,09	3 500 225,00
8269	Респ. Северная Осетия - Алания, р-н Пригородный, с. Гизель, ул. Кирова, 1 "Е"	Пригородный	15:08:0030101:299	003002000000 Земли населенных пунктов	Для ведения личного подсобного хозяйства	13	02:0:20	1 200	669,85	803 820,00
8270	Респ. Северная Осетия - Алания, р-н Пригородный, с. Гизель, ул. Кирова, 1 "Д"	Пригородный	15:08:0030101:300	003002000000 Земли населенных пунктов	Для ведения личного подсобного хозяйства	13	02:0:20	1 200	669,85	803 820,00
8271	Республика Северная Осетия-Алания, р-н Пригородный, с. В.Саниба, ул. Губа Губиева, 9	Пригородный	15:08:0030101:302	003002000000 Земли населенных пунктов	Для ведения личного подсобного хозяйства	13	02:0:20	1 288	538,50	693 588,00
8272	Республика Северная Осетия-Алания, р-н Пригородный, с. Верхняя Саниба, ул 2-я Линия, уч 42	Пригородный	15:08:0030101:303	003002000000 Земли населенных пунктов	Для ведения личного подсобного хозяйства	13	02:0:20	990	538,50	533 115,00
8273	Республика Северная Осетия-Алания, р-н Пригородный, с. Верхняя Саниба, ул. 2-я Линия, уч 43	Пригородный	15:08:0030101:304	003002000000 Земли населенных пунктов	Для ведения личного подсобного хозяйства	13	02:0:20	990	538,50	533 115,00
8274	Республика Северная Осетия-Алания, р-н Пригородный, с.Верхняя Саниба, ул.2-я Линия, уч.44	Пригородный	15:08:0030101:306	003002000000 Земли населенных пунктов	Для ведения личного подсобного хозяйства	13	02:0:20	990	538,50	533 115,00
8275	Республика Северная Осетия-Алания, р-н Пригородный, с. Верхняя Саниба, линия 4, участок 40	Пригородный	15:08:0030101:308	003002000000 Земли населенных пунктов	Для ведения личного подсобного хозяйства	13	02:0:20	1 006	538,50	541 731,00
8276	Республика Северная Осетия-Алания, р-н Пригородный, с. Верхняя Саниба, ул. линия 3, участок 39	Пригородный	15:08:0030101:309	003002000000 Земли населенных пунктов	Для ведения личного подсобного хозяйства	13	02:0:20	979	538,50	527 191,50
8277	Республика Северная Осетия-Алания, р-н Пригородный, с. Верхняя Саниба, ул. линия 3, участок 41	Пригородный	15:08:0030101:310	003002000000 Земли населенных пунктов	Для ведения личного подсобного хозяйства	13	02:0:20	990	538,50	533 115,00
8278	Республика Северная Осетия-Алания, р-н Пригородный, с. Верхняя Саниба, ул. линия 3, участок 43	Пригородный	15:08:0030101:311	003002000000 Земли населенных пунктов	Для ведения личного подсобного хозяйства	13	02:0:20	990	538,50	533 115,00
8279	Республика Северная Осетия-Алания, район Пригородный, с.Верхняя Саниба, ул.линия 3, участок 45	Пригородный	15:08:0030101:312	003002000000 Земли населенных пунктов	Для ведения личного подсобного хозяйства	13	02:0:20	990	538,50	533 115,00

№ п/п	Местоположение ЗУ	Район	Кадастровый номер ЗУ	Категория земель	Разрешенное использование по документу	Код вида разрешенного использования (в соответствии с классификатором видов разрешенного использования земельных участков)	Вид использования объектов недвижимости	Площадь	УПКС	КС
8280	Республика Северная Осетия-Алания, р-н Пригородный, с. Верхняя Саниба, линия 4, участок 42	Пригородный	15:08:0030101:313	003002000000 Земли населенных пунктов	Для ведения личного подсобного хозяйства	13	02:0020	990	538,50	533 115,00
8281	Республика Северная Осетия-Алания, р-н Пригородный, с. Верхняя Саниба, линия 4, участок 38	Пригородный	15:08:0030101:315	003002000000 Земли населенных пунктов	Для ведения личного подсобного хозяйства	13	02:0020	986	538,50	530 961,00
8282	Республика Северная Осетия-Алания, р-н Пригородный, с. Верхняя Саниба, ул. линия 4, участок 39	Пригородный	15:08:0030101:316	003002000000 Земли населенных пунктов	Для ведения личного подсобного хозяйства	13	02:0020	986	538.50	530 961.00
8283	Республика Северная Осетия-Алания, р-н Пригородный, с. Верхняя Саниба, ул. линия 4, участок 46	Пригородный	15:08:0030101:317	003002000000 Земли населенных пунктов	Для ведения личного подсобного хозяйства	13	02:0020	986	538.50	530 961.00
8284	Республика Северная Осетия-Алания, р-н Пригородный, с. Верхняя Саниба, линия 4, участок 44	Пригородный	15:08:0030101:318	003002000000 Земли населенных пунктов	Для ведения личного подсобного хозяйства	13	02:0020	986	538,50	530 961,00
8285	Республика Северная Осетия-Алания, р-н Пригородный. 5 км. автодороги "Владикавказ-Алагир". СНТ "Победни". сад №978	Пригородный	15:08:0030101:321	003001000000 Земли сельскохозяйственного назначения	Ведения садоводства и огородничества	13	13:021	518	282,71	146 443,78
8286	Республика Северная Осетия-Алания, р-н Пригородный. 5 км. автодороги "Владикавказ-Алагир". СНТ "Победни", сад №992	Пригородный	15:08:0030101:322	003001000000 Земли сельскохозяйственного назначения	Ведение садоводства и огородничества	13	13:021	548	282.71	154 925.08
8287	Республика Северная Осетия-Алания, р-н Пригородный, 5 км. автодороги "Владикавказ-Алагир", СНТ "Победни", сад №991	Пригородный	15:08:0030101:323	003001000000 Земли сельскохозяйственного назначения	Ведения садоводства и огородничество	13	13:021	548	282.71	154 925.08
8288	Республика Северная Осетия-Алания, р-н Пригородный, 5 км. автодороги "Владикавказ-Алагир", СНТ "Победни". сад №979	Пригородный	15:08:0030101:324	003001000000 Земли сельскохозяйственного назначения	Ведение садоводства и огородничества	13	13:021	540	282,71	152 663,40
8289	Республика Северная Осетия-Алания, р-н Пригородный. 5 км. автодороги "Владикавказ-Алагир". СНТ "Победни". сад №977	Пригородный	15:08:0030101:325	003001000000 Земли сельскохозяйственного назначения	Ведение садоводства и огородничества	13	13:021	500	282,71	141 355,00
8290	Респ. Северная Осетия - Алания, р-н Пригородный. Владикавказское лесничество. Гизельдонское участковое лесничество, квартал №2, выдел №1 ч	Пригородный	15:08:0030101:326	003005000000 Земли лесного фонда	Осуществление рекреационной деятельности	5	05:022	5 001	278.52	1 392 878,52
8291	Республика Северная Осетия-Алания, р-н Пригородный, Владикавказское лесничество, Гизельдонское участковое лесничество, квартал № 2 выдел 1ч, 13ч	Пригородный	15:08:0030101:327	003005000000 Земли лесного фонда	Осуществление рекреационной деятельности	5	05:022	6 382	278.52	1 777 514,64
8292	Республика Северная Осетия-Алания, р-н Пригородный, южнее с Гизель с правой стороны автодороги Гизель-Кобан	Пригородный	15:08:0030101:330	003004000000 Земли особо охраняемых территорий и объектов	Отдых (рекреация)	5	05:000	2 854	278,52	794 896,08
8293	Республика Северная Осетия-Алания, р-н Пригородный. с. В.Саниба, ул. Царахова, 1	Пригородный	15:08:0030101:331	003002000000 Земли населенных пунктов	Для ведения личного подсобного хозяйства	13	02:0020	357	538,50	192 244,50
8294	Республика Северная Осетия-Алания, р-н Пригородный. 5 км. автодороги Владикавказ-Алагир, СНТ "Победни". сад №Н 365	Пригородный	15:08:0030101:332	003001000000 Земли сельскохозяйственного назначения	Для ведения садоводства	13	13:021	599	282.71	169 343.29
8295	Республика Северная Осетия-Алания, р-н Пригородный, 5 км. автодороги Владикавказ-Алагир. СНТ "Победни", сад №Н 155	Пригородный	15:08:0030101:333	003001000000 Земли сельскохозяйственного назначения	Для ведения садоводство	13	13:021	595	282.71	168 212.45
8296	Республика Северная Осетия-Алания, р-н Пригородный, южнее с Гизель с правой стороны автодороги Гизель-Кобан	Пригородный	15:08:0030101:337	003004000000 Земли особо охраняемых территорий и объектов	Отдых (рекреация)	5	05:022	6 630	278,52	1 846 587,60
8297	Республика Северная Осетия-Алания, р-н Пригородный. 5 км. автодороги Владикавказ-Алагир, СНТ Победни, сад №Н 156	Пригородный	15:08:0030101:340	003001000000 Земли сельскохозяйственного назначения	для ведения гражданами садоводства и огородничества	13	13:021	600	282,71	169 626,00
8298	Респ. Северная Осетия - Алания, р-н Пригородный. с. В.Саниба, ул.Царахова. №20	Пригородный	15:08:0030101:341	003002000000 Земли населенных пунктов	Для ведения личного подсобного хозяйства	13	02:0020	795	538.50	428 107.50
8299	Республика Северная Осетия-Алания, р-н Пригородный, южнее с Гизель	Пригородный	15:08:0030101:347	003004000000 Земли особо охраняемых территорий и объектов	Для размещения объектов (территорий) рекреационного назначения	5	05:000	6 000	278.52	1 671 120,00
8300	Респ. Северная Осетия - Алания, р-н Пригородный, с. Верхняя Саниба, ул. Губа Губиева, 104-А	Пригородный	15:08:0030101:350	003002000000 Земли населенных пунктов	Для ведения личного подсобного хозяйства	13	02:0020	1 513	538,50	814 750,50
8301	Респ. Северная Осетия - Алания, р-н Пригородный. с. Верхняя Саниба, ул. Губа Губиева, 106-А	Пригородный	15:08:0030101:351	003002000000 Земли населенных пунктов	Для ведения личного подсобного хозяйства	13	02:0020	1 313	538,50	707 050,50
8302	Респ. Северная Осетия - Алания, р-н Пригородный. с. Верхняя Саниба, ул. Царахова. 5	Пригородный	15:08:0030101:352	003002000000 Земли населенных пунктов	Для ведения личного подсобного хозяйства	13	02:0020	1 618	538.50	871 293.00
8303	Респ. Северная Осетия - Алания, р-н Пригородный, с. Верхняя Саниба, линия 1, участок 6	Пригородный	15:08:0030101:353	003002000000 Земли населенных пунктов	Для ведения личного подсобного хозяйства	13	02:0020	964	538.50	519 114.00
8304	Республика Северная Осетия-Алания, р-н Пригородный, с. Верхняя Саниба, ул.2-я Линия, уч.18	Пригородный	15:08:0030101:355	003002000000 Земли населенных пунктов	Индивидуальные жилые дома на одну семью до 3-х этажей с приусадебным участком или без него	13	02:010	996	538,50	536 346,00
8305	Республика Северная Осетия-Алания, р-н Пригородный. 5 км а/д Владикавказ-Алагир, садоводческое некоммерческое товарищество "Победни", сад №Н 304	Пригородный	15:08:0030101:360	003001000000 Земли сельскохозяйственного назначения	Для ведения садоводства	13	13:021	500	282,71	141 355,00
8306	Республика Северная Осетия-Алания, р-н Пригородный. с. Верхняя Саниба, ул. линия 3, участок 10	Пригородный	15:08:0030101:362	003002000000 Земли населенных пунктов	Для ведения личного подсобного хозяйства	13	02:0020	989	538.50	532 576.50
8307	Республика Северная Осетия - Алания, р-н Пригородный. в пойме реки Гизельдон	Пригородный	15:08:0030101:363	003003000000 Земли промышленности, энергетики, транспорта, связи, радиовещания, телевидения, информатики, земли для обеспечения космической деятельности, земли обороны, безопасности и земли иного специального назначения	Для разработки карьера по добыче песчано-гравийной смеси	6	06:010	69 036	206.94	14 286 309.84
8308	Республика Северная Осетия-Алания, р-н Пригородный. с правой стороны автодороги Гизель-Кобан	Пригородный	15:08:0030101:364	003004000000 Земли особо охраняемых территорий и объектов	Отдых (рекреация)	5	05:022	8 501	278,52	2 367 698,52
8309	Республика Северная Осетия-Алания, р-н Пригородный. с. Верхняя Саниба	Пригородный	15:08:0030101:371	003004000000 Земли особо охраняемых территорий и объектов	Для эксплуатации базы отдыха	5	05:022	78 610	278.52	21 894 457.20
8310	Республика Северная Осетия-Алания, р-н Пригородный, юго-западнее с Верхняя Саниба	Пригородный	15:08:0030101:372	003004000000 Земли особо охраняемых территорий и объектов	Для эксплуатации базы отдыха	5	05:000	117 915	278.52	32 841 685.80
8311	Российская Федерация. Республика Северная Осетия - Алания, Пригородный муниципальный район. сельское поселение Гизельское. с. Гизель, ул. Кирова. 13	Пригородный	15:08:0030101:39	003002000000 Земли населенных пунктов	Для эксплуатации существующей ПС-35 кВ "Гизель"	6	03:012	201	686,60	138 006,60
8312	Респ. Северная Осетия - Алания, р-н Пригородный. Владикавказский лесхоз, Гизельдонское лесничество , линия 26 квартал № 1	Пригородный	15:08:0030101:40	003005000000 Земли лесного фонда	Для культурно-оздоровительных, туристических и спортивных целей и побочного пользования	5	05:022	600	278,52	167 112,00
8313	Респ. Северная Осетия - Алания, р-н Пригородный. сел. Гизель - р. Гизельдон	Пригородный	15:08:0030101:46	003006000000 Земли водного фонда	под установку гидрологического поста	6	11:030	4 848	686.60	3 328 636,80
8314	Республика Северная Осетия-Алания, р-н Пригородный, с левой стороны автодороги "Владикавказ-Алагир" за с.Гизель	Пригородный	15:08:0030101:48	003002000000 Земли населенных пунктов	Производственная деятельность	6	06:000	39 980	624.97	24 986 300.60
8315	Республика Северная Осетия - Алания, Пригородный р-н. 5 км автодороги Владикавказ-Алагир, СНТ "Победит". сад №969	Пригородный	15:08:0030101:489	003001000000 Земли сельскохозяйственного назначения	для ведения садоводства	13	13:021	500	282,71	141 355,00
8316	Республика Северная Осетия - Алания, р-н Пригородный. п/д "Владикавказ-Алагир" 6 км	Пригородный	15:08:0030101:49	003002000000 Земли населенных пунктов	Под незавершенный строительством объект	4	04:096	5 300	1 680.92	8 913 918.76

№ п/п	Местоположение ЗУ	Район	Кадастровый номер ЗУ	Категория земель	Разрешенное использование по документу	Код вида разрешенного использования (в соответствии с классификатором видов разрешенного использования земельных участков)	Вид использования объектов недвижимости	Площадь	УПКС	КС
8317	Респ Северная Осетия - Алания, Пригородный р-н, Владикавказское лесничество ,Гизельдонское участковое лесничество, квартал №25 выдела 2 ч.	Пригородный	15:08:0030101:490	003005000000 Земли лесного фонда	Ведение лесного хозяйства (осуществление рекреационной деятельности)	5	05:0000	4 204	278,52	1 170 898,08
8318	Республика Северная Осетия-Алания, р-н Пригородный, с.Гизель, ул.Кирова, 1 "Б"	Пригородный	15:08:0030101:493	003002000000 Земли населенных пунктов	Для ведения личного подсобного хозяйства	13	02:0020	5 500	669,85	3 684 175,00
8319	Российская Федерация, Республика Северная Осетия-Алания, Пригородный район, восточнее с. Верхняя Саниба, с правой стороны объездной дороги	Пригородный	15:08:0030101:494	003004000000 Земли особо охраняемых территорий и объектов	Отдых (рекреация)	5	05:0000	2 035	278,52	566 788,20
8320	Респ. Северная Осетия - Алания, р-н Пригородный, южнее с. В.Саниба	Пригородный	15:08:0030101:496	003001000000 Земли сельскохозяйственного назначения	Сельскохозяйственное использование	1	01:0001	42 998	7,09	304 855,82
8321	Респ. Северная Осетия - Алания, Пригородный р-н., западнее с.Верхняя Саниба	Пригородный	15:08:0030101:497	003001000000 Земли сельскохозяйственного назначения	Для сельскохозяйственного производства	1	01:0010	504 072	9,57	4 823 969,04
8322	Республика Северная Осетия - Алания, р-н Пригородный, южнее с Гизель, с правой стороны автодороги Гизель-Кобань	Пригородный	15:08:0030101:499	003004000000 Земли особо охраняемых территорий и объектов	Объекты отд. ха и туризма	5	05:0000	2 656	278,52	739 749,12
8323	Российская Федерация, Республика Северная Осетия - Алания, Пригородный район, с. Верхняя Саниба, ул. Губа Губиева, 118	Пригородный	15:08:0030101:5	003002000000 Земли населенных пунктов	Для эксплуатации существующих строений (кафе) и строительство боксов по техническому обслуживанию легковых а/м	4	04:0060	4 996	1 198,16	5 986 007,36
8324	Республика Северная Осетия-Алания, район Пригородный, Владикавказский лесхоз, Майрамадагское лесничество, кв.№21 выдел №4	Пригородный	15:08:0030101:50	003005000000 Земли лесного фонда	Под культурно-оздоровительные цели	5	05:0022	10 000	278,52	2 785 200,00
8325	Республика Северная Осетия-Алания, Пригородный р-н, с. Верхняя Саниба, ул. Царахова	Пригородный	15:08:0030101:500	003002000000 Земли населенных пунктов	Индивидуальные жилые дома на одну семью до 3-х этажей с приусадебным участком или без него	13	02:0010	333	538,50	179 320,50
8326	Респ Северная Осетия - Алания, Пригородный р-н, с Гизель, с правой стороны автодороги Гизель-Кобан	Пригородный	15:08:0030101:501	003004000000 Земли особо охраняемых территорий и объектов	Отдых и рекреация	5	05:0000	2 800	278,52	779 856,00
8327	Респ. Северная Осетия - Алания, р-н Пригородный, с. Верхняя Саниба, северо-западная часть с.В.Саниба	Пригородный	15:08:0030101:51	003001000000 Земли сельскохозяйственного назначения	Для сельскохозяйственного производства	1	01:0010	300 000	9,57	2 871 000,00
8328	Российская Федерация, Республика Северная Осетия-Алания, Пригородный район, с левой стороны автодороги Владикавказ-Алагир	Пригородный	15:08:0030101:510	003003000000 Земли промышленности, энергетики, транспорта, связи, радиовещания, телевидения, информатики, земли для обеспечения космической деятельности, земли обороны, безопасности и земли иного специального назначения	Производственная деятельность	6	06:0000	43 977	420,30	18 483 533,10
8329	Республика Северная Осетия-Алания, Пригородный район, с правой стороны автодороги Гизель-Кобан	Пригородный	15:08:0030101:511	003004000000 Земли особо охраняемых территорий и объектов	Отдых (рекреация)	5	05:0000	5 026	278,52	1 399 841,52
8330	Республика Северная Осетия - Алания, Пригородный район, южнее с. Верхняя Саниба	Пригородный	15:08:0030101:517	003001000000 Земли сельскохозяйственного назначения	Сельскохозяйственное использование-сенокошение	1	01:0001	15 569	7,09	110 384,21
8331	Северная Осетия - Алания респ. р-н Пригородный, с Верхняя Саниба, автодорога "Владикавказ-Алагир", 7 км	Пригородный	15:08:0030101:52	003002000000 Земли населенных пунктов	Для эксплуатации автозаправочной станции	4	04:0095	3 000	2 251,92	6 755 760,00
8332	Республика Северная Осетия - Алания, Пригородный р-н, с Верхняя Саниба, линия 3	Пригородный	15:08:0030101:520	003002000000 Земли населенных пунктов	Для ведения личного подсобного хозяйства (приусадебные участки)	13	02:0020	1 018	538,50	548 193,00
8333	Республика Северная Осетия - Алания, Пригородный р-н, с Верхняя Саниба, линия 3	Пригородный	15:08:0030101:521	003002000000 Земли населенных пунктов	Для ведения личного подсобного хозяйства (приусадебные участки)	13	02:0020	993	538,50	534 730,50
8334	Республика Северная Осетия-Алания, Пригородный район, с. Верхняя Саниба, линия. 3	Пригородный	15:08:0030101:522	003002000000 Земли населенных пунктов	Для ведения личного подсобного хозяйства (приусадебные участки)	13	02:0020	999	538,50	537 961,50
8335	Республика Северная Осетия - Алания, Пригородный район, с. Верхняя Саниба, линия 3	Пригородный	15:08:0030101:523	003002000000 Земли населенных пунктов	Для ведения личного подсобного хозяйства (приусадебные участки)	13	02:0020	992	538,50	534 192,00
8336	Республика Северная Осетия-Алания, Пригородный район, с Верхняя Саниба, линия 3	Пригородный	15:08:0030101:524	003002000000 Земли населенных пунктов	Для ведения личного подсобного хозяйства (приусадебные участки)	13	02:0020	988	538,50	532 038,00
8337	Республика Северная Осетия - Алания, Пригородный район, с Верхняя Саниба, линия 3	Пригородный	15:08:0030101:525	003002000000 Земли населенных пунктов	Для ведения личного подсобного хозяйства (приусадебные участки)	13	02:0020	988	538,50	532 038,00
8338	Республика Северная Осетия-Алания, Пригородный район, с Верхняя Саниба, линия 3	Пригородный	15:08:0030101:526	003002000000 Земли населенных пунктов	Для ведения личного подсобного хозяйства (приусадебные участки)	13	02:0020	988	538,50	532 038,00
8339	Республика Северная Осетия-Алания, Пригородный район, с Верхняя Саниба, линия 3	Пригородный	15:08:0030101:527	003002000000 Земли населенных пунктов	Для ведения личного подсобного хозяйства (приусадебные участки)	13	02:0020	978	538,50	526 653,00
8340	Республика Северная Осетия-Алания, Пригородный район, с Верхняя Саниба, линия 2	Пригородный	15:08:0030101:528	003002000000 Земли населенных пунктов	Для ведения личного подсобного хозяйства (приусадебные участки)	13	02:0020	928	538,50	499 728,00
8341	Республика Северная Осетия-Алания, Пригородный район, с Верхняя Саниба, линия 3	Пригородный	15:08:0030101:529	003002000000 Земли населенных пунктов	Для ведения личного подсобного хозяйства (приусадебные участки)	13	02:0020	988	538,50	532 038,00
8342	Республика Северная Осетия - Алания, Пригородный р-н, с Верхняя Саниба, линия 3	Пригородный	15:08:0030101:530	003002000000 Земли населенных пунктов	Для ведения личного подсобного хозяйства (приусадебные участки)	13	02:0020	1 017	538,50	547 654,50
8343	Республика Северная Осетия-Алания, Пригородный район, с Верхняя Саниба, линия 2	Пригородный	15:08:0030101:531	003002000000 Земли населенных пунктов	Для ведения личного подсобного хозяйства (приусадебные участки)	13	02:0020	976	538,50	525 576,00
8344	Республика Северная Осетия - Алания, Пригородный р-н , южнее с. Гизель	Пригородный	15:08:0030101:539	003004000000 Земли особо охраняемых территорий и объектов	Для ведения рекреационной деятельности	5	05:0000	18 138	278,52	5 051 795,76
8345	Республика Северная Осетия-Алания, Пригородный р-н, юго-западнее с. В.Саниба	Пригородный	15:08:0030101:540	003001000000 Земли сельскохозяйственного назначения	Сельскохозяйственное использование	1	01:0010	250 000	9,57	2 392 500,00
8346	Республика Северная Осетия-Алания, Пригородный р-н, с. В. Саниба, ул. Датиевой, 23	Пригородный	15:08:0030101:547	003002000000 Земли населенных пунктов	индивидуальные жилые дома на одну семью до 3 - х этажей с приусадебным участком или без него	13	02:0010	606	538,50	326 331,00
8347	Республика Северная Осетия - Алания, р-н Пригородный, с. Гизель, ул. Кирова, 1 л	Пригородный	15:08:0030101:551	003002000000 Земли населенных пунктов	Для ведения личного подсобного хозяйства	13	02:0020	1 000	669,85	669 850,00
8348	Респ. Северная Осетия - Алания, р-н Пригородный	Пригородный	15:08:0030101:56	003001000000 Земли сельскохозяйственного назначения	Под КФХ	1	01:0010	100 000	9,57	957 000,00
8349	Северная Осетия - Алания Респ. Пригородный р-н, с.Верхняя Саниба, СНО "Барсад", сад №158	Пригородный	15:08:0030101:568	003001000000 Земли сельскохозяйственного назначения	Для коллективного садоводства	13	13:0021	500	282,71	141 355,00
8350	Респ. Северная Осетия - Алания, р-н Пригородный	Пригородный	15:08:0030101:58	003001000000 Земли сельскохозяйственного назначения	Под сельскохозяйственное производство	1	01:0180	415	223,48	92 744,20
8351	Республика Северная Осетия - Алания, р-н Пригородный, с.Верхняя Саниба, ул.Датиевой, 25	Пригородный	15:08:0030101:587	003002000000 Земли населенных пунктов	Для ведения личного подсобного хозяйства (приусадебные участки)	13	02:0020	600	538,50	323 100,00

№ п/п	Местоположение ЗУ	Район	Кадастровый номер ЗУ	Категория земель	Разрешенное использование по документу	Код вида разрешенного использования (в соответствии с классификатором видов разрешенного использования земельных участков)	Вид использования объектов недвижимости	Площадь	УПКС	КС
8352	Республика Северная Осетия - Алания, р-н Пригородный, 1 км с правой стороны п/д "Тизель-Кармадон"	Пригородный	15:08:0030101:59	003001000000 Земли сельскохозяйственного назначения	Для воспроизводства рыбы и водных биоресурсов	1	01:130	5 000	7,68	38 400,00
8353	Российская Федерация, Республика Северная Осетия - Алания, Пригородный район, с. Верхняя Саниба, ул. Братьев Дзаховых, 1	Пригородный	15:08:0030101:597	003002000000 Земли населенных пунктов	для индивидуального жилищного строительства	13	02:010	2 899	538,50	1 561 111,50
8354	Республика Северная Осетия-Алания, р-н Пригородный, западнее с. Верхняя Саниба	Пригородный	15:08:0030101:598	003001000000 Земли сельскохозяйственного назначения	Для животноводства	1	01:081	30 000	6,09	182 700,00
8355	Республика Северная Осетия-Алания, р-н Пригородный, западнее с. Верхняя Саниба	Пригородный	15:08:0030101:599	003001000000 Земли сельскохозяйственного назначения	Для животноводства	1	01:081	69 001	6,09	420 216,09
8356	Респ. Северная Осетия - Алания, р-н Пригородный, с. Верхняя Саниба, северней базы отдыха ООО "Аланта"	Пригородный	15:08:0030101:6	003002000000 Земли населенных пунктов	для проведения научных работ по выращиванию гриба шиитаке	3	03:090	10 043	686,58	6 895 322,94
8357	Респ. Северная Осетия - Алания, р-н Пригородный, южнее сел. В.Саниба	Пригородный	15:08:0030101:60	003001000000 Земли сельскохозяйственного назначения	под сенокосы	1	01:081	890 000	7,09	6 310 100,00
8358	Республика Северная Осетия-Алания, Пригородный район, юго-западнее с. Верхняя Саниба	Пригородный	15:08:0030101:602	003002000000 Земли населенных пунктов	Для ведения садоводства	1	01:050	130 014	27,72	3 603 988,08
8359	Российская Федерация, Республика Северная Осетия - Алания, Пригородный р-н, с. Верхняя Саниба, ул. Губа Губиева, 118а	Пригородный	15:08:0030101:608	003002000000 Земли населенных пунктов	Для строительства торговой базы	4	04:000	3 114	1 400,09	4 359 880,26
8360	Республика Северная Осетия-Алания, Пригородный р-н, Владикавказское лесничество, Гизельдонское участковое лесничество, квартал №6, части выделов 1,2, квартал №14, часть выдела1.	Пригородный	15:08:0030101:609	003005000000 Земли лесного фонда	Осуществление рекреационной деятельности	1	01:120	7 900	5,33	42 107,00
8361	Российская Федерация, Республика Северная Осетия - Алания, мр-н Пригородный, с/п. Верхнесанибинское, с. Верхняя Саниба, ул. Датиевой, 27	Пригородный	15:08:0030101:614	003002000000 Земли населенных пунктов	Для ведения личного подсобного хозяйства	13	02:020	520	538,50	280 020,00
8362	Республика Северная Осетия-Алания, Пригородный р-н, юго-западнее с. Верхняя Саниба	Пригородный	15:08:0030101:615	003002000000 Земли населенных пунктов	Для ведения садоводства	1	01:050	10 296	27,72	285 405,12
8363	Российская Федерация, Республика Северная Осетия-Алания, Пригородный район, с. Верхняя Саниба, ул. Братьев Дзаховых, 2	Пригородный	15:08:0030101:616	003002000000 Земли населенных пунктов	Площадки для занятия спортом	3	05:012	20 000	148,09	2 961 800,00
8364	Российская Федерация, Республика Северная Осетия-Алания, Пригородный р-н, Владикавказское лесничество, Майрамадагское участковое лесничество, квартал 20, выдела 1, 21	Пригородный	15:08:0030101:617	003005000000 Земли лесного фонда	Ведение лесного хозяйства. Ведение сельского хозяйства(пчеловодство)	1	01:120	47 482	5,33	253 079,06
8365	Российская Федерация, Республика Северная Осетия-Алания, Пригородный район, с. Верхняя Саниба	Пригородный	15:08:0030101:620	003001000000 Земли сельскохозяйственного назначения	Ведение личного подсобного хозяйства на полевых участках	1	01:160	7 904	9,57	75 641,28
8366	Российская Федерация, Республика Северная Осетия-Алания, Пригородный р-н, южнее с. Гизель	Пригородный	15:08:0030101:621	003004000000 Земли особо охраняемых территорий и объектов	Для ведения рекреационной деятельности	5	05:000	10 000	278,52	2 785 200,00
8367	Российская Федерация, Республика Северная Осетия-Алания, Пригородный р-н, южнее с. Гизель	Пригородный	15:08:0030101:622	003004000000 Земли особо охраняемых территорий и объектов	Для ведения рекреационной деятельности	5	05:000	7 200	278,52	2 005 344,00
8368	Российская Федерация, Республика Северная Осетия-Алания, Пригородный район, садоводческое товарищество "Победим", участок 994а	Пригородный	15:08:0030101:623	003001000000 Земли сельскохозяйственного назначения	для коллективного садоводства	13	13:021	500	282,71	141 355,00
8369	Российская Федерация, Республика Северная Осетия - Алания, Пригородный район, садоводческое товарищество "Победим", участок 540	Пригородный	15:08:0030101:624	003001000000 Земли сельскохозяйственного назначения	для коллективного садоводства	13	13:021	500	282,71	141 355,00
8370	Республика Северная Осетия - Алания, Пригородный район, северная окраина с. Верхняя Саниба	Пригородный	15:08:0030101:625	003002000000 Земли населенных пунктов	Ведение фермерского хозяйства по выращиванию сельскохозяйственной продукции и лекарственных трав	1	01:010	46 700	9,57	446 919,00
8371	Республика Северная Осетия — Алания, р-н Пригородный	Пригородный	15:08:0030101:626	003001000000 Земли сельскохозяйственного назначения	выпас сельскохозяйственных животных	1	01:081	3 300	6,09	20 097,00
8372	Российская Федерация, Республика Северная Осетия-Алания, Пригородный р-н, с Верхняя Саниба, ул 3-я Линия	Пригородный	15:08:0030101:627	003002000000 Земли населенных пунктов	Для ведения личного подсобного хозяйства	13	02:020	494	538,50	266 019,00
8373	Российская Федерация, Республика Северная Осетия-Алания, Пригородный р-н, с Верхняя Саниба, ул 3-я Линия	Пригородный	15:08:0030101:628	003002000000 Земли населенных пунктов	Для ведения личного подсобного хозяйства	13	02:020	494	538,50	266 019,00
8374	Российская Федерация, Республика Северная Осетия - Алания, Пригородный р-н, с. Верхняя Саниба	Пригородный	15:08:0030101:630	003002000000 Земли населенных пунктов	Для ведения личного подсобного хозяйства и строительства жилого дома	13	02:020	989	538,50	532 576,50
8375	Российская Федерация, Республика Северная Осетия - Алания, Пригородный район, с. Верхняя Саниба, 3-я Линия	Пригородный	15:08:0030101:636	003002000000 Земли населенных пунктов	Для ведения личного подсобного хозяйства	13	02:020	468	538,50	252 018,00
8376	Российская Федерация, Республика Северная Осетия - Алания, Пригородный район, с. Верхняя Саниба, 3-я Линия	Пригородный	15:08:0030101:637	003002000000 Земли населенных пунктов	Для ведения личного подсобного хозяйства	13	02:020	570	538,50	306 945,00
8377	Российская Федерация, Республика Северная Осетия - Алания, Пригородный район, с. Верхняя Саниба на землях совхоза им. Юрова	Пригородный	15:08:0030101:643	003001000000 Земли сельскохозяйственного назначения	Для ведения крестьянского (фермерского) хозяйства	1	01:010	188 000	21,29	4 002 520,00
8378	Российская Федерация, Республика Северная Осетия-Алания, Пригородный район, с. Верхняя Саниба, ул. 2-я Линия	Пригородный	15:08:0030101:648	003002000000 Земли населенных пунктов	Для ведения личного подсобного хозяйства	13	02:020	489	538,50	263 326,50
8379	Российская Федерация, Республика Северная Осетия - Алания, Пригородный р-н, с. Гизель, ул. Набережная	Пригородный	15:08:0030101:650	003002000000 Земли населенных пунктов	Автомобильные мойки	4	04:092	4 144	1 406,19	5 827 251,36
8380	Российская Федерация, Республика Северная Осетия - Алания, Пригородный район, с. Верхняя Саниба, ул. 2-я Линия	Пригородный	15:08:0030101:651	003002000000 Земли населенных пунктов	Для ведения личного подсобного хозяйства	13	02:020	1 491	538,50	802 903,50
8381	Российская Федерация, Республика Северная Осетия - Алания, Пригородный район, с. Верхняя Саниба	Пригородный	15:08:0030101:653	003002000000 Земли населенных пунктов	Выпас сельскохозяйственных животных	1	01:081	79 090	6,09	481 658,10
8382	Российская Федерация, Республика Северная Осетия - Алания, Пригородный р-н, с. Верхняя Саниба, тер. СНТ Победит, 1080 "а"	Пригородный	15:08:0030101:655	003001000000 Земли сельскохозяйственного назначения	Для коллективного садоводства	13	13:021	600	282,71	169 626,00
8383	Российская Федерация, Республика Северная Осетия-Алания, Пригородный район, СНТ "Победим", уч. 1151	Пригородный	15:08:0030101:656	003001000000 Земли сельскохозяйственного назначения	Для коллективного садоводства	13	13:021	500	282,71	141 355,00
8384	Российская Федерация, Республика Северная Осетия-Алания, Пригородный район, СНТ "Победим", уч. 1082а	Пригородный	15:08:0030101:657	003001000000 Земли сельскохозяйственного назначения	Для коллективного садоводства	13	13:021	500	282,71	141 355,00
8385	Российская Федерация, Республика Северная Осетия-Алания, Пригородный район, СНТ "Победим", уч. 1335а	Пригородный	15:08:0030101:658	003001000000 Земли сельскохозяйственного назначения	Для коллективного садоводства	13	13:021	500	282,71	141 355,00
8386	Российская Федерация, Республика Северная Осетия-Алания, Пригородный район, СНТ "Победим", уч. 1340	Пригородный	15:08:0030101:659	003001000000 Земли сельскохозяйственного назначения	Для коллективного садоводства	13	13:021	500	282,71	141 355,00
8387	Российская Федерация, Республика Северная Осетия - Алания, Пригородный р-н, с. Верхняя Саниба, СНТ "Барвиз" участок 441 "а"	Пригородный	15:08:0030101:662	003001000000 Земли сельскохозяйственного назначения	Для коллективного садоводства	13	13:021	450	282,71	127 219,50
8388	Российская Федерация, Республика Республика Северная Осетия - Алания, Пригородный район, с. Верхняя Саниба, ул. Датиевой, 33	Пригородный	15:08:0030101:663	003002000000 Земли населенных пунктов	Для ведения личного подсобного хозяйства (приусадебный земельный участок)	13	02:020	505	538,50	271 942,50
8389	Российская Федерация, Республика Северная Осетия - Алания, Пригородный р-н, с. Верхняя Саниба, СНТ "Барвиз" участок №432	Пригородный	15:08:0030101:664	003001000000 Земли сельскохозяйственного назначения	Для коллективного садоводства	13	13:021	500	282,71	141 355,00
8390	Российская Федерация, Республика Северная Осетия - Алания, Пригородный р-н, СНТ "Победим" сад№1015	Пригородный	15:08:0030101:665	003001000000 Земли сельскохозяйственного назначения	Для коллективного садоводства	13	13:021	500	282,71	141 355,00

№ п/п	Местоположение ЗУ	Район	Кадастровый номер ЗУ	Категория земель	Разрешенное использование по документу	Код вида разрешенного использования (в соответствии с классификатором видов разрешенного использования земельных участков)	Вид использования объектов недвижимости	Площадь	УПКС	КС
8391	Российская Федерация, Республика Северная Осетия - Алания, Пригородный р-н, с. Верхняя Саниба, СНТ "Победит" сад №1329а	Пригородный	15:08:0030101:666	003001000000 Земли сельскохозяйственного назначения	Для коллективного садоводства	13	13:0:21	500	282,71	141 355,00
8392	Российская Федерация, Республика Северная Осетия - Алания, Пригородный р-н, с. Верхняя Саниба, СНТ "Победит" сад №1318 "а"	Пригородный	15:08:0030101:667	003001000000 Земли сельскохозяйственного назначения	Для коллективного садоводства	13	13:0:21	500	282,71	141 355,00
8393	Российская Федерация, Республика Северная Осетия - Алания, р-н Пригородный, западнее с. Верхняя Саниба	Пригородный	15:08:0030101:669	003001000000 Земли сельскохозяйственного назначения	Хранение и переработка сельскохозяйственной продукции	1	01:1:50	11 038	223,48	2 466 772,24
8394	Российская Федерация, Республика Северная Осетия - Алания, Пригородный район, с. Верхняя Саниба, ул Датиевой, № 23	Пригородный	15:08:0030101:670	003002000000 Земли населенных пунктов	Для ведения личного подсобного хозяйства (приусадебный участок)	13	02:0:20	978	538,50	526 653,00
8395	Российская Федерация, Республика Северная Осетия - Алания, Пригородный район, с. Верхняя Саниба, ул Датиевой, № 21	Пригородный	15:08:0030101:671	003002000000 Земли населенных пунктов	Для ведения личного подсобного хозяйства (приусадебный участок)	13	02:0:20	971	538,50	522 883,50
8396	Российская Федерация, Республика Северная Осетия - Алания, Пригородный р-н, с. Верхняя Саниба, СНТ "Баркад" участок № 786	Пригородный	15:08:0030101:672	003002000000 Земли населенных пунктов	Для коллективного садоводства	13	13:0:21	500	282,71	141 355,00
8397	Российская Федерация, Республика Северная Осетия - Алания, Пригородный р-н, с. Верхняя Саниба	Пригородный	15:08:0030101:673	003002000000 Земли населенных пунктов	Для огородничества	13	13:0:11	600	80,07	48 042,00
8398	Российская Федерация, Республика Северная Осетия - Алания, Пригородный р-н, с. Верхняя Саниба, СНТ "Баркад" участок № 787	Пригородный	15:08:0030101:674	003001000000 Земли сельскохозяйственного назначения	Для коллективного садоводства	13	13:0:21	500	282,71	141 355,00
8399	Российская Федерация, Республика Северная Осетия - Алания, р-н Пригородный, охранна с. Верхняя Саниба	Пригородный	15:08:0030101:675	003001000000 Земли сельскохозяйственного назначения	Для ведения личного подсобного хозяйства на полевых участках	1	01:1:60	9 888	9,57	94 628,16
8400	Российская Федерация, Республика Северная Осетия-Алания, Пригородный муниципальный район. СНТ "Победит". сад 1323	Пригородный	15:08:0030101:676	003001000000 Земли сельскохозяйственного назначения	ведение садоводства	13	13:0:21	500	282,71	141 355,00
8401	Российская Федерация, Республика Северная Осетия - Алания, Пригородный район, СНТ Баркад, сад 82	Пригородный	15:08:0030101:677	003001000000 Земли сельскохозяйственного назначения	Коллективное садоводство	13	13:0:21	800	282,71	226 168,00
8402	Российская Федерация, Республика Северная Осетия-Алания, Пригородный муниципальный район, с. Верхняя Саниба, СНТ "Победит" сад №1108	Пригородный	15:08:0030101:678	003001000000 Земли сельскохозяйственного назначения	ведение садоводства	13	13:0:21	500	282,71	141 355,00
8403	Российская Федерация, Республика Северная Осетия - Алания, Пригородный р-н, с. Верхняя Саниба	Пригородный	15:08:0030101:679	003002000000 Земли населенных пунктов	Для ведения личного подсобного хозяйства	13	02:0:20	1 143	538,50	615 505,50
8404	Российская Федерация, Республика Северная Осетия - Алания, Пригородный р-н, с. Верхняя Саниба	Пригородный	15:08:0030101:680	003002000000 Земли населенных пунктов	Для ведения личного подсобного хозяйства	13	02:0:20	1 000	538,50	538 500,00
8405	Российская Федерация, Республика Северная Осетия - Алания, р-н Пригородный, с Гизель, южнее с Гизель, с правой стороны автодороги Гизель - Кобань	Пригородный	15:08:0030101:683	003004000000 Земли особо охраняемых территорий и объектов	Объекты отдыха и туризма	5	05:0:00	1 344	278,52	374 330,88
8406		Пригородный	15:08:0030101:686	003001000000 Земли сельскохозяйственного назначения	Для коллективного садоводства	13	13:0:21	500	282,71	141 355,00
8407		Пригородный	15:08:0030101:687	003001000000 Земли сельскохозяйственного назначения	Для коллективного садоводства	13	13:0:21	500	282,71	141 355,00
8408	Российская Федерация, Республика Северная Осетия - Алания, Пригородный район, с. Верхняя Саниба, ул. Датиевой	Пригородный	15:08:0030101:688	003002000000 Земли населенных пунктов	для огородничества	13	13:0:11	400	80,07	32 028,00
8409	Российская Федерация, Республика Северная Осетия - Алания, м.р-н Пригородный, с.п. Верхнесанибанское, с Верхняя Саниба	Пригородный	15:08:0030101:689	003001000000 Земли сельскохозяйственного назначения	ведение личного подсобного хозяйства на полевых участках	1	01:1:60	8 206	9,57	78 531,42
8410	Российская Федерация, Республика Северная Осетия - Алания, Пригородный район, с. Гизель	Пригородный	15:08:0030101:690	003002000000 Земли населенных пунктов	Для ведения личного подсобного хозяйства (приусадебный земельный участок)	13	02:0:20	3 000	669,85	2 009 550,00
8411	Российская Федерация, Республика Северная Осетия - Алания, Пригородный район, с.п. Верхнесанибанское, с. Верхняя Саниба, СНТ Победит, участок 1162а	Пригородный	15:08:0030101:691	003001000000 Земли сельскохозяйственного назначения	Для коллективного садоводства	13	13:0:21	481	282,71	135 983,51
8412	Российская Федерация, Республика Северная Осетия - Алания, Пригородный район, с. Верхняя Саниба, ул. Датиевой, 6	Пригородный	15:08:0030101:692	003002000000 Земли населенных пунктов	Для ведения личного подсобного хозяйства	13	02:0:20	1 951	538,50	1 050 613,50
8413	Российская Федерация, Республика Северная Осетия - Алания, Пригородный район, с. Верхняя Саниба, ул. Датиевой	Пригородный	15:08:0030101:693	003002000000 Земли населенных пунктов	Для огородничества	13	13:0:11	400	80,07	32 028,00
8414	Российская Федерация, Республика Северная Осетия - Алания, Пригородный, с. Верхняя Саниба, 3-я линия	Пригородный	15:08:0030101:694	003002000000 Земли населенных пунктов	Для ведения личного подсобного хозяйства	13	02:0:20	462	538,50	248 787,00
8415	Российская Федерация, Республика Северная Осетия - Алания, Пригородный, с. Верхняя Саниба, 3-я линия	Пригородный	15:08:0030101:695	003002000000 Земли населенных пунктов	Для ведения личного подсобного хозяйства	13	02:0:20	526	538,50	283 251,00
8416	Респ. Северная Осетия - Алания, р-н Пригородный, южнее с. Гизель, с правой стороны автодороги Гизель-Кобан	Пригородный	15:08:0030101:72	003004000000 Земли особо охраняемых территорий и объектов	Для осуществления рекреационной деятельности	5	05:0:22	10 000	278,52	2 785 200,00
8417	Респ. Северная Осетия - Алания, р-н Пригородный, восточнее с. В.Саниба, в пойме реки Гизельдон	Пригородный	15:08:0030101:73	003003000000 Земли промышленности, энергетики, транспорта, связи, радиовещания, телевидения, информатики, земли для обеспечения космической деятельности, земли обороны, безопасности и земли иного специального назначения	Для разработки карьера по добыче песчано-гравийной смеси	6	06:0:10	100 000	206,94	20 694 000,00
8418	Российская Федерация, Республика Северная Осетия - Алания, Пригородный муниципальный район сельское поселение Гизельское, с. Гизель, ул. Набережная 25 Г	Пригородный	15:08:0030101:74	003002000000 Земли населенных пунктов	Для эксплуатации существующего автозаправочного комплекса	4	04:0:95	3 256	2 801,23	9 120 804,88
8419	Российская Федерация, Республика Северная Осетия - Алания, р-н Пригородный, южнее сел. В. Саниба с правой стороны автодороги сел. В.Саниба - охотхозяйство, урочище Салбегата	Пригородный	15:08:0030101:77	003001000000 Земли сельскохозяйственного назначения	Выпас сельскохозяйственных животных	1	01:0:81	500 000	6,09	3 045 000,00
8420	Респ. Северная Осетия - Алания, р-н Пригородный, западнее с. В. Саниба в районе мотодрома	Пригородный	15:08:0030101:78	003001000000 Земли сельскохозяйственного назначения	Для ведения пчеловодства	1	01:1:20	625	5,33	3 331,25
8421	Респ. Северная Осетия - Алания, р-н Пригородный, Владикавказское лесничество, Майрамадагское участковое лесничество, квартал №19 выдел №3	Пригородный	15:08:0030101:79	003005000000 Земли лесного фонда	Для осуществления рекреационной деятельности	5	05:0:22	1 587	278,52	442 011,24
8422	Российская Федерация, Республика Северная Осетия - Алания, р-н Пригородный, южнее с. Верхняя Саниба	Пригородный	15:08:0030101:80	003001000000 Земли сельскохозяйственного назначения	Выпас сельскохозяйственных животных	1	01:0:81	1 021 114	6,09	6 218 584,26
8423	Респ. Северная Осетия - Алания, р-н Пригородный, с правой стороны автодороги "Гизель-Кобан" 9,5 км	Пригородный	15:08:0030101:82	003005000000 Земли лесного фонда	Для осуществления рекреационной деятельности	5	05:0:22	4 473	278,52	1 245 819,96
8424	Респ. Северная Осетия - Алания, р-н Пригородный, Владикавказское лесничество, Майрамадагское участковое лесничество, квартал №21 выдел №19	Пригородный	15:08:0030101:85	003005000000 Земли лесного фонда	Для осуществления рекреационной деятельности	5	05:0:00	7 600	278,52	2 116 752,00
8425	Республика Северная Осетия - Алания, р-н Пригородный, западнее сел. Верхняя Саниба	Пригородный	15:08:0030101:88	003001000000 Земли сельскохозяйственного назначения	Под сенокосы	1	01:0:81	433 104	7,09	3 070 707,36
8426	Респ. Северная Осетия - Алания, р-н Пригородный, южнее с.Гизель, с правой стороны п/д Гизель-Кобан	Пригородный	15:08:0030101:92	003004000000 Земли особо охраняемых территорий и объектов	Организация рекреационной деятельности	5	05:0:22	9 884	278,52	2 752 891,68
8427	Республика Северная Осетия - Алания, р-н Пригородный, Владикавказское лесничество, Гизельдонское участковое лесничество, квартал № 4 выдел 1, 2	Пригородный	15:08:0030101:94	003005000000 Земли лесного фонда	Для осуществления рекреационной деятельности	5	05:0:22	8 000	278,52	2 228 160,00
8428	Респ. Северная Осетия - Алания, р-н Пригородный, с. Верхняя Саниба, ул. 4-я Линия, участок № 24	Пригородный	15:08:0030101:95	003002000000 Земли населенных пунктов	Для ведения личного подсобного хозяйства	13	02:0:20	1 000	538,50	538 500,00

№ п/п	Местоположение ЗУ	Район	Кадастровый номер ЗУ	Категория земель	Разрешенное использование по документу	Код вида разрешенного использования (в соответствии с классификатором видов разрешенного использования земельных участков)	Вид использования объектов недвижимости	Площадь	УПКС	КС
8429	Респ. Северная Осетия - Алания, р-н Пригородный, с. Верхняя Саниба, Линия 3-я, 33 участок	Пригородный	15:08:0030101:96	003002000000 Земли населенных пунктов	Для ведения личного подсобного хозяйства	13	02.0.20	993	538,50	534 730,50
8430	Респ. Северная Осетия - Алания, р-н Пригородный, с. Верхняя Саниба, ул. 3-я Линия, 23 участок	Пригородный	15:08:0030101:97	003002000000 Земли населенных пунктов	Для ведения личного подсобного хозяйства	13	02.0.20	988	538,50	532 038,00
8431	Респ. Северная Осетия - Алания, р-н Пригородный, с. Старая Саниба, ул. Левобережная, дом 20	Пригородный	15:08:0030101:98	003002000000 Земли населенных пунктов	Для ведения личного подсобного хозяйства	13	02.0.20	446	330,93	147 594,78
8432	Республика Северная Осетия - Алания, Пригородный район. Владикавказское лесничество. Гизельдонское участковое лесничество квартал №12 выдел 8ч ,19ч 20ч,21ч:4ч	Пригородный	15:08:0030102:1020	003005000000 Земли лесного фонда	Ведение лесного хозяйства (осуществление рекреационной деятельности)	5	05.0.00	20 000	278,52	5 570 400,00
8433	Республика Северная Осетия-Алания, Пригородный р-н, с/п Пизельское	Пригородный	15:08:0030102:1021	003003000000 Земли промышленности, энергетики, транспорта, связи, радиовещания, телевидения, информатики, земли для обеспечения космической деятельности, земли обороны, безопасности и земли иного специального назначения	Автомобильный транспорт	6	07.0.20	465	89,14	41 450,10
8434	Республика Северная Осетия - Алания, Пригородный район, с/п Гизельское	Пригородный	15:08:0030102:1022	003003000000 Земли промышленности, энергетики, транспорта, связи, радиовещания, телевидения, информатики, земли для обеспечения космической деятельности, земли обороны, безопасности и земли иного специального назначения	Автомобильный транспорт	6	07.0.20	441	89,14	39 310,74
8435	Республика Северная Осетия - Алания, Пригородный р-н	Пригородный	15:08:0030102:1033	003003000000 Земли промышленности, энергетики, транспорта, связи, радиовещания, телевидения, информатики, земли для обеспечения космической деятельности, земли обороны, безопасности и земли иного специального назначения	Автомобильный транспорт	6	07.0.20	45 548	89,14	4 060 148,72
8436	Респ. Северная Осетия - Алания, р-н, Пригородный	Пригородный	15:08:0030102:1034	003003000000 Земли промышленности, энергетики, транспорта, связи, радиовещания, телевидения, информатики, земли для обеспечения космической деятельности, земли обороны, безопасности и земли иного специального назначения	Автомобильный транспорт	6	07.0.20	2 291	89,14	204 219,74
8437	Республика Северная Осетия - Алания, Пригородный район	Пригородный	15:08:0030102:1035	003003000000 Земли промышленности, энергетики, транспорта, связи, радиовещания, телевидения, информатики, земли для обеспечения космической деятельности, земли обороны, безопасности и земли иного специального назначения	Автомобильный транспорт	6	07.0.20	28 880	89,14	2 574 363,20
8438	Республика Северная Осетия - Алания, Пригородный район	Пригородный	15:08:0030102:1036	003003000000 Земли промышленности, энергетики, транспорта, связи, радиовещания, телевидения, информатики, земли для обеспечения космической деятельности, земли обороны, безопасности и земли иного специального назначения	Автомобильный транспорт	6	07.0.20	346	89,14	30 842,44
8439	Респ. Северная Осетия-Алания, р-н Пригородный, юго-восточнее с. Гизель	Пригородный	15:08:0030102:1037	003003000000 Земли промышленности, энергетики, транспорта, связи, радиовещания, телевидения, информатики, земли для обеспечения космической деятельности, земли обороны, безопасности и земли иного специального назначения	Автомобильный транспорт	6	07.0.20	3 922	89,14	349 607,08
8440	Республика Северная Осетия-Алания, р-н Пригородный, восточнее с. Гизель, с левой стороны автодороги "Владикавказ-Алагир"	Пригородный	15:08:0030102:1038	003003000000 Земли промышленности, энергетики, транспорта, связи, радиовещания, телевидения, информатики, земли для обеспечения космической деятельности, земли обороны, безопасности и земли иного специального назначения	Автомобильный транспорт	6	07.0.20	22 362	89,14	1 993 348,68
8441	Республика Северная Осетия-Алания, р-н Пригородный, с Гизель, юго-восточнее с. Гизель	Пригородный	15:08:0030102:1039	003003000000 Земли промышленности, энергетики, транспорта, связи, радиовещания, телевидения, информатики, земли для обеспечения космической деятельности, земли обороны, безопасности и земли иного специального назначения	Автомобильный транспорт	6	07.0.20	2 806	89,14	250 126,84
8442	Респ. Северная Осетия - Алания, р-н, Пригородный, с Гизель	Пригородный	15:08:0030102:1040	003003000000 Земли промышленности, энергетики, транспорта, связи, радиовещания, телевидения, информатики, земли для обеспечения космической деятельности, земли обороны, безопасности и земли иного специального назначения	Автомобильный транспорт	6	07.0.20	1 357	89,14	120 962,98
8443	Респ. Северная Осетия - Алания, р-н, Пригородный, с. Гизель	Пригородный	15:08:0030102:1041	003003000000 Земли промышленности, энергетики, транспорта, связи, радиовещания, телевидения, информатики, земли для обеспечения космической деятельности, земли обороны, безопасности и земли иного специального назначения	Автомобильный транспорт	6	07.0.20	744	89,14	66 320,16

№ п/п	Местоположение ЗУ	Район	Кадастровый номер ЗУ	Категория земель	Разрешенное использование по документу	Код вида разрешенного использования (в соответствии с классификатором видов разрешенного использования земельных участков)	Вид использования объектов недвижимости	Площадь	УПКС	КС
8444	Респ. Северная Осетия - Алания, р-н. Пригородный. с. Гизель	Пригородный	15:08:0030102:1042	003003000000 Земли промышленности, энергетики, транспорта, связи, радиовещания, телевидения, информатики, земли для обеспечения космической деятельности, земли обороны, безопасности и земли иного специального назначения	Автомобильный транспорт	6	07:0:20	553	89,14	49 294,42
8445	Республика Северная Осетия - Алания, Пригородный район, с Гизель	Пригородный	15:08:0030102:1043	003003000000 Земли промышленности, энергетики, транспорта, связи, радиовещания, телевидения, информатики, земли для обеспечения космической деятельности, земли обороны, безопасности и земли иного специального назначения	Автомобильный транспорт	6	07:0:20	39 938	89,14	3 560 073,32
8446	Республика Северная Осетия - Алания, Пригородный район	Пригородный	15:08:0030102:1044	003003000000 Земли промышленности, энергетики, транспорта, связи, радиовещания, телевидения, информатики, земли для обеспечения космической деятельности, земли обороны, безопасности и земли иного специального назначения	Автомобильный транспорт	6	07:0:20	7 578	89,14	675 502,92
8447	Республика Северная Осетия - Алания, р-н Пригородный, с. Гизель	Пригородный	15:08:0030102:1045	003001000000 Земли сельскохозяйственного назначения	Для сельскохозяйственного производства	1	01:0:10	17 948	17,96	322 346,08
8448	Республика Северная Осетия-Алания, Пригородный район, с Гизель	Пригородный	15:08:0030102:1046	003001000000 Земли сельскохозяйственного назначения	Для сельскохозяйственного производства	1	01:0:10	34 459	17,96	618 883,64
8449	Российская Федерация, Республика Северная Осетия - Алания, Пригородный муниципальный район сельское поселение Гизельское, село Гизель, ул. Амурхана Гуднева, 128	Пригородный	15:08:0000102:1047	003002000000 Земли населенных пунктов	Для ведения личного подсобного хозяйства	13	02:0:20	1 007	669,85	674 538,95
8450	Республика Северная Осетия - Алания, р-н Пригородный	Пригородный	15:08:0030102:1052	003003000000 Земли промышленности, энергетики, транспорта, связи, радиовещания, телевидения, информатики, земли для обеспечения космической деятельности, земли обороны, безопасности и земли иного специального назначения	Автомобильный транспорт	6	07:0:20	269	89,14	23 978,66
8451	Республика Северная Осетия - Алания, р-н Пригородный	Пригородный	15:08:0030102:1053	003003000000 Земли промышленности, энергетики, транспорта, связи, радиовещания, телевидения, информатики, земли для обеспечения космической деятельности, земли обороны, безопасности и земли иного специального назначения	Автомобильный транспорт	6	07:0:20	2 195	89,14	195 662,30
8452	Республика Северная Осетия - Алания, Пригородный район, с Гизель	Пригородный	15:08:0000102:1054	003001000000 Земли сельскохозяйственного назначения	для сельскохозяйственного производства	1	01:0:10	8 290	17,96	148 888,40
8453	Респ Северная Осетия - Алания, Пригородный р-н, Владикавказское лесничество, Гизельдонское участковое лесничество квартал №93 выдел ч-84,114,314,324	Пригородный	15:08:0030102:1055	003005000000 Земли лесного фонда	Ведение лесного хозяйства (Осуществление геологического изучения недр, разведка и добычу полезных ископаемых)	6	06:0:10	172 345	272,68	46 995 034,60
8454	Республика Северная Осетия-Алания, Пригородный р-н, юго-восточнее с. Гизель	Пригородный	15:08:0030102:1060	003002000000 Земли населенных пунктов	Для сельскохозяйственного производства	1	01:0:10	372 398	17,96	6 688 268,08
8455	Республика Северная Осетия-Алания, р-н Пригородный, юго-восточнее с.Гизель	Пригородный	15:08:0000102:1068	003002000000 Земли населенных пунктов	Для индивидуального строительства	13	02:0:10	609	669,85	407 938,65
8456	Республика Северная Осетия-Алания, р-н Пригородный, юго-восточнее с.Гизель	Пригородный	15:08:0000102:1069	003002000000 Земли населенных пунктов	Для индивидуального строительства	13	02:0:10	609	669,85	407 938,65
8457	Республика Северная Осетия-Алания, Пригородный район, 3 км автодороги "Владикавказ-Алагир", юго-восточнее с. Гизель, СНТ "Спутник", №115	Пригородный	15:08:0030102:1074	003001000000 Земли сельскохозяйственного назначения	Ведение огородничества	13	13:0:11	599	80,07	47 961,93
8458	Республика Северная Осетия-Алания, Пригородный район, 3 км автодороги "Владикавказ-Алагир", юго-восточнее с Гизель, СНТ "Спутник", № 116	Пригородный	15:08:0030102:1075	003001000000 Земли сельскохозяйственного назначения	Ведение огородничества	13	13:0:11	600	80,07	48 042,00
8459	Республика Северная Осетия-Алания, район Пригородный район, 3 км автодороги "Владикавказ-Алагир", юго-восточнее с. Гизель, СНТ "Спутник", №117	Пригородный	15:08:0000102:1076	003001000000 Земли сельскохозяйственного назначения	Ведение огородничества	13	13:0:11	600	80.07	48 042.00
8460	Республика Северная Осетия-Алания, Пригородный район, 3 км автодороги "Владикавказ-Алагир", юго-восточнее с. Гизель, СНТ "Спутник", №118	Пригородный	15:08:0000102:1077	003001000000 Земли сельскохозяйственного назначения	Ведение огородничества	13	13:0:11	600	80.07	48 042.00
8461	Республика Северная Осетия-Алания, Пригородный район, 3 км автодороги "Владикавказ-Алагир", юго-восточнее с. Гизель, СНТ "Спутник", №119	Пригородный	15:08:0030102:1078	003001000000 Земли сельскохозяйственного назначения	Ведение огородничества	13	13:0:11	600	80,07	48 042,00
8462	Республика Северная Осетия-Алания, Пригородный район, 3 км автодороги "Владикавказ-Алагир", юго-восточнее с. Гизель, СНТ "Спутник", №120	Пригородный	15:08:0030102:1079	003001000000 Земли сельскохозяйственного назначения	Ведение огородничества	13	13:0:11	600	80,07	48 042,00
8463	Республика Северная Осетия-Алания, Пригородный район, 3 км автодороги "Владикавказ-Алагир", юго-восточнее с. Гизель, СНТ "Спутник", №123	Пригородный	15:08:0000102:1080	003001000000 Земли сельскохозяйственного назначения	Ведение огородничества	13	13:0:11	600	80.07	48 042.00
8464	Республика Северная Осетия — Алания, Пригородный район, с/п Гизельское. 3 км автодороги "Владикавказ-Алагир", юго-восточнее с Гизель, СНТ "Спутник", №92	Пригородный	15:08:0000102:1083	003001000000 Земли сельскохозяйственного назначения	Ведение огородничества	13	13:0:11	600	80.07	48 042.00
8465	Республика Северная Осетия — Алания, Пригородный район, с/п Гизельское. 3 км автодороги "Владикавказ-Алагир", юго-восточнее с Гизель, СНТ "Спутник", № 137	Пригородный	15:08:0030102:1084	003001000000 Земли сельскохозяйственного назначения	Ведение огородничества	13	13:0:11	600	80,07	48 042,00
8466	Республика Северная Осетия — Алания, Пригородный район, с/п Гизельское, 3 км автодороги "Владикавказ-Алагир", юго-восточнее с Гизель, СНТ "Спутник", №93	Пригородный	15:08:0030102:1085	003001000000 Земли сельскохозяйственного назначения	Ведение огородничества	13	13:0:11	600	80,07	48 042,00
8467	Республика Северная Осетия — Алания, Пригородный район, с/п Гизельское, 3 км автодороги "Владикавказ-Алагир", юго-восточнее с Гизель, СНТ "Спутник", №94	Пригородный	15:08:0000102:1086	003001000000 Земли сельскохозяйственного назначения	Ведение огородничества	13	13:0:11	600	80.07	48 042.00
8468	Республика Северная Осетия — Алания, Пригородный район, с/п Гизельское. 3 км автодороги "Владикавказ-Алагир", юго-восточнее с Гизель, СНТ "Спутник", №95	Пригородный	15:08:0000102:1087	003001000000 Земли сельскохозяйственного назначения	Ведение огородничества	13	13:0:11	600	80.07	48 042.00
8469	Республика Северная Осетия — Алания, Пригородный район, с/п Гизельское. 3 км автодороги "Владикавказ-Алагир", юго-восточнее с Гизель, СНТ "Спутник", №96	Пригородный	15:08:0030102:1088	003001000000 Земли сельскохозяйственного назначения	Ведение огородничества	13	13:0:11	600	80,07	48 042,00
8470	Республика Северная Осетия — Алания, Пригородный район, с/п Гизельское, 3 км автодороги "Владикавказ-Алагир", юго-восточнее с Гизель, СНТ "Спутник", №98	Пригородный	15:08:0030102:1089	003001000000 Земли сельскохозяйственного назначения	Ведение огородничества	13	13:0:11	600	80,07	48 042,00
8471	Республика Северная Осетия — Алания, Пригородный район, с/п Гизельское, 3 км автодороги "Владикавказ-Алагир", юго-восточнее с Гизель, СНТ "Спутник", №105	Пригородный	15:08:0000102:1090	003001000000 Земли сельскохозяйственного назначения	Ведение огородничества	13	13:0:11	600	80.07	48 042.00
8472	Республика Северная Осетия — Алания, Пригородный район, с/п Гизельское, 3 км автодороги "Владикавказ-Алагир", юго-восточнее с Гизель, СНТ "Спутник", №106	Пригородный	15:08:0000102:1091	003001000000 Земли сельскохозяйственного назначения	Ведение огородничества	13	13:0:11	600	80.07	48 042.00

№ п/п	Местоположение ЗУ	Район	Кадастровый номер ЗУ	Категория земель	Разрешенное использование по документу	Код вида разрешенного использования (в соответствии с классификатором видов разрешенного использования земельных участков)	Вид использования объектов недвижимости	Площадь	УПКС	КС
8473	Республика Северная Осетия — Алания, Пригородный район, с/п Гизельское, 3 км автодороги "Владикавказ-Алагир", юго-восточнее с.Гизель, СНТ "Спутник", №128	Пригородный	15:08:0030102:1092	003001000000 Земли сельскохозяйственного назначения	Ведение огородничество	13	13:011	600	80,07	48 042,00
8474	Российская Федерация, Республика Северная Осетия-Алания, Пригородный р-н, 3 км. а/д Владикавказ-Алагир, юго-восточнее с. Гизель, садоводческое некоммерческое товарищество Спутник, сад№74	Пригородный	15:08:0030102:1093	003001000000 Земли сельскохозяйственного назначения	Ведение огородничества	13	13:011	600	80,07	48 042,00
8475	Российская Федерация, Республика Северная Осетия-Алания, Пригородный р-н, 3 км. а/д Владикавказ-Алагир, юго-восточнее с. Гизель, садоводческое некоммерческое товарищество Спутник, сад№114	Пригородный	15:08:0030102:1094	003001000000 Земли сельскохозяйственного назначения	Ведение огородничества	13	13:011	600	80,07	48 042,00
8476	Российская Федерация, Республика Северная Осетия-Алания, Пригородный р-н, 3 км. а/д Владикавказ-Алагир, юго-восточнее с. Гизель, садоводческое некоммерческое товарищество Спутник, сад№75	Пригородный	15:08:0030102:1095	003001000000 Земли сельскохозяйственного назначения	Ведение огородничество	13	13:011	600	80,07	48 042,00
8477	Российская Федерация, Республика Северная Осетия-Алания, Пригородный р-н, 3 км. а/д Владикавказ-Алагир, юго-восточнее с. Гизель, садоводческое некоммерческое товарищество Спутник, сад№80	Пригородный	15:08:0030102:1096	003001000000 Земли сельскохозяйственного назначения	Ведение огородничество	13	13:011	600	80,07	48 042,00
8478	Российская Федерация, Республика Северная Осетия-Алания, Пригородный р-н, 3 км. а/д Владикавказ-Алагир, юго-восточнее с. Гизель, садоводческое некоммерческое товарищество Спутник, сад№81	Пригородный	15:08:0030102:1097	003001000000 Земли сельскохозяйственного назначения	Ведение огородничество	13	13:011	600	80,07	48 042,00
8479	Российская Федерация, Республика Северная Осетия-Алания, Пригородный р-н, 3 км. а/д Владикавказ-Алагир, юго-восточнее с. Гизель, садоводческое некоммерческое товарищество Спутник, сад№86	Пригородный	15:08:0030102:1098	003001000000 Земли сельскохозяйственного назначения	Ведение огородничество	13	13:011	600	80,07	48 042,00
8480	Российская Федерация, Республика Северная Осетия-Алания, Пригородный р-н, 3 км. а/д Владикавказ-Алагир, юго-восточнее с. Гизель, садоводческое некоммерческое товарищество Спутник, сад№87	Пригородный	15:08:0030102:1099	003001000000 Земли сельскохозяйственного назначения	Ведение огородничество	13	13:011	599	80,07	47 961,93
8481	Российская Федерация, Республика Северная Осетия-Алания, Пригородный р-н, 3 км. а/д Владикавказ-Алагир, юго-восточнее с. Гизель, садоводческое некоммерческое товарищество Спутник, сад№88	Пригородный	15:08:0030102:1100	003001000000 Земли сельскохозяйственного назначения	Ведение огородничество	13	13:011	599	80,07	47 961,93
8482	Российская Федерация, Республика Северная Осетия-Алания, Пригородный р-н, 3 км. а/д Владикавказ-Алагир, юго-восточнее с. Гизель, садоводческое некоммерческое товарищество Спутник, сад№90	Пригородный	15:08:0030102:1101	003001000000 Земли сельскохозяйственного назначения	Ведение огородничество	13	13:011	600	80,07	48 042,00
8483	Российская Федерация, Республика Северная Осетия-Алания, Пригородный р-н, 3 км. а/д Владикавказ-Алагир, юго-восточнее с. Гизель, садоводческое некоммерческое товарищество Спутник, сад№110	Пригородный	15:08:0030102:1102	003001000000 Земли сельскохозяйственного назначения	Ведение огородничество	13	13:011	600	80,07	48 042,00
8484	Республика Северная Осетия - Алания, Пригородный район. Владикавказское лесничество. Гизельдонское участковое лесничество квартал № 93 выдел 1ч.10ч,32ч	Пригородный	15:08:0030102:1104	003005000000 Земли лесного фонда	Ведение лесного хозяйства(строительство, реконструкция, эксплуатация линейных объектов)	6	03:011	71 921	89,14	6 411 037,94
8485	Российская Федерация, Республика Северная Осетия — Алания, р-н Пригородный, с/п Гизельское, 3 км автодороги "Владикавказ-Алагир" юго-восточнее с. Гизель, СНТ "Спутник", №100	Пригородный	15:08:0030102:1105	003001000000 Земли сельскохозяйственного назначения	Ведение огородничество	13	13:011	600	80,07	48 042,00
8486	Российская Федерация, Республика Северная Осетия — Алания, р-н Пригородный, с/п Гизельское, 3 км автодороги "Владикавказ-Алагир", юго-восточнее с. Гизель, СНТ "Спутник", №101	Пригородный	15:08:0030102:1106	003001000000 Земли сельскохозяйственного назначения	Ведение огородничество	13	13:011	600	80,07	48 042,00
8487	Российская Федерация, Республика Северная Осетия — Алания, р-н Пригородный, с/п Гизельское, 3 км автодороги "Владикавказ-Алагир", юго-восточнее с. Гизель, СНТ "Спутник", №103	Пригородный	15:08:0030102:1107	003001000000 Земли сельскохозяйственного назначения	Ведение огородничество	13	13:011	600	80,07	48 042,00
8488	Российская Федерация, Республика Северная Осетия — Алания, р-н Пригородный, с/п Гизельское, 3 км автодороги "Владикавказ-Алагир", юго-восточнее с. Гизель, СНТ "Спутник", №91	Пригородный	15:08:0030102:1108	003001000000 Земли сельскохозяйственного назначения	Ведение огородничество	13	13:011	600	80,07	48 042,00
8489	Российская Федерация, Республика Северная Осетия — Алания, р-н Пригородный, с/п Гизельское, 3 км автодороги "Владикавказ-Алагир", юго-восточнее с. Гизель, СНТ "Спутник", №97	Пригородный	15:08:0030102:1109	003001000000 Земли сельскохозяйственного назначения	Ведение огородничество	13	13:011	600	80,07	48 042,00
8490	Российская Федерация, Республика Северная Осетия-Алания, Пригородный район. 3 км автодороги Владикавказ-Алагир, юго-восточнее с. Гизель, садоводческое некоммерческое товарищество "Спутник", сад№111	Пригородный	15:08:0030102:1110	003001000000 Земли сельскохозяйственного назначения	Ведение огородничества	13	13:011	600	80,07	48 042,00
8491	Российская Федерация, Республика Северная Осетия-Алания, Пригородный район. 3 км автодороги Владикавказ-Алагир, юго-восточнее с. Гизель, садоводческое некоммерческое товарищество "Спутник". сад№112	Пригородный	15:08:0030102:1111	003001000000 Земли сельскохозяйственного назначения	Ведение огородничества	13	13:011	600	80,07	48 042,00
8492	Российская Федерация, Республика Северная Осетия-Алания, Пригородный район, 3 км автодороги Владикавказ-Алагир, юго-восточнее с. Гизель, садоводческое некоммерческое товарищество "Спутник". сад№76	Пригородный	15:08:0030102:1112	003001000000 Земли сельскохозяйственного назначения	Ведение огородничества	13	13:011	600	80,07	48 042,00
8493	Российская Федерация, Республика Северная Осетия-Алания, Пригородный район, 3 км автодороги Владикавказ-Алагир, юго-восточнее с. Гизель, садоводческое некоммерческое товарищество "Спутник", сад№77	Пригородный	15:08:0030102:1113	003001000000 Земли сельскохозяйственного назначения	Ведение огородничества	13	13:011	600	80,07	48 042,00
8494	Российская Федерация, Республика Северная Осетия-Алания, Пригородный район. 3 км автодороги Владикавказ-Алагир, юго-восточнее с. Гизель, садоводческое некоммерческое товарищество "Спутник", сад№78	Пригородный	15:08:0030102:1114	003001000000 Земли сельскохозяйственного назначения	Ведение огородничества	13	13:011	600	80,07	48 042,00
8495	Российская Федерация, Республика Северная Осетия-Алания, Пригородный район. 3 км автодороги Владикавказ-Алагир, юго-восточнее с. Гизель, садоводческое некоммерческое товарищество "Спутник". сад№79	Пригородный	15:08:0030102:1115	003001000000 Земли сельскохозяйственного назначения	Ведение огородничества	13	13:011	600	80,07	48 042,00
8496	Российская Федерация, Республика Северная Осетия-Алания, Пригородный район, 3 км автодороги Владикавказ-Алагир, юго-восточнее с. Гизель, садоводческое некоммерческое товарищество "Спутник". сад№85	Пригородный	15:08:0030102:1116	003001000000 Земли сельскохозяйственного назначения	Ведение огородничество	13	13:011	600	80,07	48 042,00
8497	Республика Северная Осетия - Алания, Пригородный район. с.Старая Саниба	Пригородный	15:08:0030102:1121	003002000000 Земли населенных пунктов	Для ведения личного подсобного хозяйства	13	02:020	1 525	330,93	504 668,25
8498	Республика Северная Осетия-Алания, Пригородный район. СНТ "Спутник". № 102	Пригородный	15:08:0030102:1122	003001000000 Земли сельскохозяйственного назначения	Ведение огородничества	13	13:011	600	80,07	48 042,00
8499	Республика Северная Осетия-Алания, Пригородный район. СНТ "Спутник". № 109	Пригородный	15:08:0030102:1123	003001000000 Земли сельскохозяйственного назначения	Ведение огородничества	13	13:011	600	80,07	48 042,00
8500	Республика Северная Осетия-Алания, Пригородный район, СНТ "Спутник", № 124	Пригородный	15:08:0030102:1124	003001000000 Земли сельскохозяйственного назначения	Ведение огородничество	13	13:011	600	80,07	48 042,00
8501	Республика Северная Осетия-Алания, Пригородный район, СНТ "Спутник", № 125	Пригородный	15:08:0030102:1125	003001000000 Земли сельскохозяйственного назначения	Ведение огородничество	13	13:011	600	80,07	48 042,00
8502	Республика Северная Осетия-Алания, Пригородный район. СНТ "Спутник". № 73	Пригородный	15:08:0030102:1126	003001000000 Земли сельскохозяйственного назначения	Ведение огородничества	13	13:011	600	80,07	48 042,00
8503	Республика Северная Осетия-Алания, Пригородный район. СНТ "Спутник". № 89	Пригородный	15:08:0030102:1127	003001000000 Земли сельскохозяйственного назначения	Ведение огородничества	13	13:011	600	80,07	48 042,00
8504	Республика Северная Осетия-Алания, Пригородный район, СНТ "Спутник", № 83	Пригородный	15:08:0030102:1128	003001000000 Земли сельскохозяйственного назначения	Ведение огородничество	13	13:011	600	80,07	48 042,00
8505	Российская Федерация, Республика Северная Осетия - Алания, Пригородный район, СНТ "Спутник", № 84	Пригородный	15:08:0030102:1129	003001000000 Земли сельскохозяйственного назначения	Ведение садоводства	13	13:021	600	351,67	211 002,00
8506	Российская Федерация, Республика Северная Осетия - Алания, Пригородный район, СНТ Спутник, № 82	Пригородный	15:08:0030102:1130	003001000000 Земли сельскохозяйственного назначения	Ведение садоводства	13	13:021	600	351,67	211 002,00
8507	Республика Северная Осетия-Алания, Пригородный район. СНТ "Спутник". № 104	Пригородный	15:08:0030102:1131	003001000000 Земли сельскохозяйственного назначения	Ведение огородничества	13	13:011	600	80,07	48 042,00

№ п/п	Местоположение ЗУ	Район	Кадастровый номер ЗУ	Категория земель	Разрешенное использование по документу	Код вида разрешенного использования (в соответствии с классификатором видов разрешенного использования земельных участков)	Вид использования объектов недвижимости	Площадь	УПКС	КС
8508	Российская Федерация, Республика Северная Осетия - Алания, Пригородный район, южнее с. Гизель	Пригородный	15:08:0030102:1132	003001000000 Земли сельскохозяйственного назначения	Для сельскохозяйственного производства	1	01:010	30 000	17,96	538 800,00
8509	Российская Федерация, Республика Северная Осетия-Алания, Пригородный р-н, севернее с. Старая Саниба	Пригородный	15:08:0030102:1135	003001000000 Земли сельскохозяйственного назначения	Овощеводство	1	01:030	2 854	17,96	51 257,84
8510	Республика Северная Осетия-Алания, Пригородный район	Пригородный	15:08:0030102:1139	003001000000 Земли сельскохозяйственного назначения	Сенокошение	1	01:081	1 218 261	4,46	5 433 444,06
8511	Республика Северная Осетия-Алания, Пригородный район, Гизельское сельское поселение СНТ "Спутник", № 126	Пригородный	15:08:0030102:1142	003001000000 Земли сельскохозяйственного назначения	Ведение огородничества	13	13:011	600	80,07	48 042,00
8512	Республика Северная Осетия-Алания, Пригородный район, Гизельское сельское поселение СНТ "Спутник", № 127	Пригородный	15:08:0030102:1143	003001000000 Земли сельскохозяйственного назначения	Ведение огородничества	13	13:011	600	80,07	48 042,00
8513	Республика Северная Осетия-Алания, Пригородный район, Гизельское сельское поселение СНТ "Спутник", № 133	Пригородный	15:08:0030102:1144	003001000000 Земли сельскохозяйственного назначения	Ведение огородничества	13	13:011	600	80,07	48 042,00
8514	Республика Северная Осетия-Алания, Пригородный район, Гизельское сельское поселение СНТ "Спутник", № 134	Пригородный	15:08:0030102:1145	003001000000 Земли сельскохозяйственного назначения	Ведение огородничества	13	13:011	600	80,07	48 042,00
8515	Республика Северная Осетия-Алания, Пригородный район, Гизельское сельское поселение СНТ "Спутник", № 135	Пригородный	15:08:0030102:1146	003001000000 Земли сельскохозяйственного назначения	Ведение огородничества	13	13:011	600	80,07	48 042,00
8516	Республика Северная Осетия-Алания, Пригородный район, Гизельское сельское поселение СНТ "Спутник", № 136	Пригородный	15:08:0030102:1147	003001000000 Земли сельскохозяйственного назначения	Ведение огородничества	13	13:011	600	80,07	48 042,00
8517	российская Федерация, Республика Северная Осетия-Алания, Пригородный р-н, с Старая Саниба	Пригородный	15:08:0030102:1149	003002000000 Земли населенных пунктов	Для ведения личного подсобного хозяйства	13	02:020	1 000	309,93	330 930,00
8518	Российская Федерация, Республика Северная Осетия - Алания, мр-н Пригородный, с.п. Гизельское, с Гизель, тер Автодорога Владикавказ-Алагир, улица 2-ой километр 3	Пригородный	15:08:0030102:115	003003000000 Земли промышленности, энергетики, транспорта, связи, радиовещания, телевидения, информатики, земли для обеспечения космической деятельности, земли обороны, безопасности и земли иного специального назначения	Для строительства кафе	4	04:060	2 335	1 490,42	3 480 130,70
8519	Российская Федерация, Республика Северная Осетия-Алания, Пригородный р-н, 3 км. а/д Владикавказ-Алагир, юго-восточнее с. Гизель, садоводческое некоммерческое товарищество Спутник, сад№ 113	Пригородный	15:08:0030102:1152	003001000000 Земли сельскохозяйственного назначения	Ведение огородничества	13	13:011	600	80,07	48 042,00
8520	Республика Северная Осетия — Алания, р-н Пригородный, с. Гизель	Пригородный	15:08:0030102:1154	003001000000 Земли сельскохозяйственного назначения	Овощеводство	1	01:030	548	17,96	9 842,08
8521	Республика Северная Осетия — Алания, р-н Пригородный, с. Гизель	Пригородный	15:08:0030102:1155	003001000000 Земли сельскохозяйственного назначения	Овощеводство	1	01:030	508	17,96	9 123,68
8522	Республика Северная Осетия — Алания, р-н Пригородный, с. Гизель	Пригородный	15:08:0030102:1156	003001000000 Земли сельскохозяйственного назначения	Овощеводство	1	01:030	500	17,96	8 980,00
8523	Республика Северная Осетия — Алания, р-н Пригородный, с. Гизель	Пригородный	15:08:0030102:1157	003001000000 Земли сельскохозяйственного назначения	Овощеводство	1	01:030	507	17,96	9 105,72
8524	Республика Северная Осетия — Алания, р-н Пригородный, с. Гизель	Пригородный	15:08:0030102:1158	003001000000 Земли сельскохозяйственного назначения	Овощеводство	1	01:030	500	17,96	8 980,00
8525	Республика Северная Осетия — Алания, р-н Пригородный, с. Гизель	Пригородный	15:08:0030102:1159	003001000000 Земли сельскохозяйственного назначения	Овощеводство	1	01:030	500	17,96	8 980,00
8526	Респ. Северная Осетия - Алания, р-н Пригородный, Владикавказский лесхоз Гизельдонское лесничество квартал № 18	Пригородный	15:08:0030102:116	003005000000 Земли лесного фонда	для осуществления научно-исследовательских работ	3	03:091	7 560	854,06	6 455 450,00
8527	Республика Северная Осетия — Алания, р-н Пригородный, с. Гизель	Пригородный	15:08:0030102:1160	003001000000 Земли сельскохозяйственного назначения	Овощеводство	1	01:030	513	17,96	9 213,48
8528	Республика Северная Осетия — Алания, р-н Пригородный, с. Гизель	Пригородный	15:08:0030102:1161	003001000000 Земли сельскохозяйственного назначения	Овощеводство	1	01:030	498	17,96	8 944,08
8529	Республика Северная Осетия — Алания, р-н Пригородный, с. Гизель	Пригородный	15:08:0030102:1162	003001000000 Земли сельскохозяйственного назначения	Овощеводство	1	01:030	501	17,96	8 997,96
8530	Республика Северная Осетия — Алания, р-н Пригородный, с. Гизель	Пригородный	15:08:0030102:1163	003001000000 Земли сельскохозяйственного назначения	Овощеводство	1	01:030	499	17,96	8 962,04
8531	Республика Северная Осетия — Алания, р-н Пригородный, с. Гизель	Пригородный	15:08:0030102:1164	003001000000 Земли сельскохозяйственного назначения	Овощеводство	1	01:030	515	17,96	9 249,40
8532	Республика Северная Осетия — Алания, р-н Пригородный, с. Гизель	Пригородный	15:08:0030102:1165	003001000000 Земли сельскохозяйственного назначения	Овощеводство	1	01:030	537	17,96	9 644,52
8533	Республика Северная Осетия — Алания, р-н Пригородный, с. Гизель	Пригородный	15:08:0030102:1166	003001000000 Земли сельскохозяйственного назначения	Овощеводство	1	01:030	500	17,96	8 980,00
8534	Республика Северная Осетия — Алания, р-н Пригородный, с. Гизель	Пригородный	15:08:0030102:1167	003001000000 Земли сельскохозяйственного назначения	Овощеводство	1	01:030	500	17,96	8 980,00
8535	Республика Северная Осетия — Алания, р-н Пригородный, с. Гизель	Пригородный	15:08:0030102:1168	003001000000 Земли сельскохозяйственного назначения	Овощеводство	1	01:030	498	17,96	8 944,08
8536	Республика Северная Осетия — Алания, р-н Пригородный, с. Гизель	Пригородный	15:08:0030102:1169	003001000000 Земли сельскохозяйственного назначения	Овощеводство	1	01:030	514	17,96	9 231,44
8537	Респ. Северная Осетия - Алания, р-н Пригородный, с. Гизель, слевой стороны от автодороги "Владикавказ - Алагир"	Пригородный	15:08:0030102:117	003001000000 Земли сельскохозяйственного назначения	Сельскохозяйственное использование	1	01:070	34 984	277,99	9 725 202,16
8538	Республика Северная Осетия — Алания, р-н Пригородный, с. Гизель	Пригородный	15:08:0030102:1170	003001000000 Земли сельскохозяйственного назначения	Овощеводство	1	01:030	503	17,96	9 033,88
8539	Республика Северная Осетия — Алания, р-н Пригородный, с. Гизель	Пригородный	15:08:0030102:1171	003001000000 Земли сельскохозяйственного назначения	Овощеводство	1	01:030	505	17,96	9 069,80
8540	Республика Северная Осетия — Алания, р-н Пригородный, с. Гизель	Пригородный	15:08:0030102:1172	003001000000 Земли сельскохозяйственного назначения	Овощеводство	1	01:030	501	17,96	8 997,96
8541	Республика Северная Осетия — Алания, р-н Пригородный, с. Гизель	Пригородный	15:08:0030102:1173	003001000000 Земли сельскохозяйственного назначения	Овощеводство	1	01:030	529	17,96	9 500,84
8542	Республика Северная Осетия — Алания, р-н Пригородный, с. Гизель	Пригородный	15:08:0030102:1174	003001000000 Земли сельскохозяйственного назначения	Овощеводство	1	01:030	504	17,96	9 051,84
8543	Республика Северная Осетия — Алания, р-н Пригородный, с. Гизель	Пригородный	15:08:0030102:1175	003001000000 Земли сельскохозяйственного назначения	Овощеводство	1	01:030	505	17,96	9 069,80

№ п/п	Местоположение ЗУ	Район	Кадастровый номер ЗУ	Категория земель	Разрешенное использование по документу	Код вида разрешенного использования (в соответствии с классификатором видов разрешенного использования земельных участков)	Вид использования объектов недвижимости	Площадь	УПКС	КС
8544	Республика Северная Осетия — Алания, р-н Пригородный, с. Гизель	Пригородный	15:08:0030102:1176	003001000000 Земли сельскохозяйственного назначения	Овощеводство	1	01:030	514	17,96	9 231,44
8545	Республика Северная Осетия — Алания, р-н Пригородный, с. Гизель	Пригородный	15:08:0030102:1177	003001000000 Земли сельскохозяйственного назначения	Овощеводство	1	01:030	499	17,96	8 962,04
8546	Республика Северная Осетия — Алания, р-н Пригородный, с. Гизель	Пригородный	15:08:0030102:1178	003001000000 Земли сельскохозяйственного назначения	Овощеводство	1	01:030	525	17,96	9 429,00
8547	Республика Северная Осетия — Алания, р-н Пригородный, с. Гизель	Пригородный	15:08:0030102:1179	003001000000 Земли сельскохозяйственного назначения	Овощеводство	1	01:030	504	17,96	9 051,84
8548	Респ. Северная Осетия - Алания, р-н Пригородный, южнее с.Гизель, на расстоянии 1 км	Пригородный	15:08:0030102:118	003001000000 Земли сельскохозяйственного назначения	Для выращивания сельскохозяйственной продукции и эксплуатации существующих зданий	1	01:180	89 480	277,99	24 874 545,20
8549	Республика Северная Осетия — Алания, р-н Пригородный, с. Гизель	Пригородный	15:08:0030102:1180	003001000000 Земли сельскохозяйственного назначения	Овощеводство	1	01:030	505	17,96	9 069,80
8550	Республика Северная Осетия — Алания, р-н Пригородный, с. Гизель	Пригородный	15:08:0030102:1181	003001000000 Земли сельскохозяйственного назначения	Овощеводство	1	01:030	504	17,96	9 051,84
8551	Республика Северная Осетия — Алания, р-н Пригородный, с. Гизель	Пригородный	15:08:0030102:1182	003001000000 Земли сельскохозяйственного назначения	Овощеводство	1	01:030	528	17,96	9 482,88
8552	Республика Северная Осетия — Алания, р-н Пригородный, с. Гизель	Пригородный	15:08:0030102:1183	003001000000 Земли сельскохозяйственного назначения	Овощеводство	1	01:030	502	17,96	9 015,92
8553	Республика Северная Осетия — Алания, р-н Пригородный, с. Гизель	Пригородный	15:08:0030102:1184	003001000000 Земли сельскохозяйственного назначения	Овощеводство	1	01:030	504	17,96	9 051,84
8554	Республика Северная Осетия — Алания, р-н Пригородный, с. Гизель	Пригородный	15:08:0030102:1185	003001000000 Земли сельскохозяйственного назначения	Овощеводство	1	01:030	521	17,96	9 357,16
8555	Республика Северная Осетия — Алания, р-н Пригородный, с. Гизель	Пригородный	15:08:0030102:1186	003001000000 Земли сельскохозяйственного назначения	Овощеводство	1	01:030	519	17,96	9 321,24
8556	Республика Северная Осетия — Алания, р-н Пригородный, с. Гизель	Пригородный	15:08:0030102:1187	003001000000 Земли сельскохозяйственного назначения	Овощеводство	1	01:030	493	17,96	8 854,28
8557	Республика Северная Осетия — Алания, р-н Пригородный, с. Гизель	Пригородный	15:08:0030102:1188	003001000000 Земли сельскохозяйственного назначения	Овощеводство	1	01:030	506	17,96	9 087,76
8558	Республика Северная Осетия — Алания, р-н Пригородный, с. Гизель	Пригородный	15:08:0030102:1189	003001000000 Земли сельскохозяйственного назначения	Овощеводство	1	01:030	505	17,96	9 069,80
8559	Республика Северная Осетия — Алания, р-н Пригородный, с. Гизель	Пригородный	15:08:0030102:1190	003001000000 Земли сельскохозяйственного назначения	Овощеводство	1	01:030	524	17,96	9 411,04
8560	Республика Северная Осетия — Алания, р-н Пригородный, с. Гизель	Пригородный	15:08:0030102:1191	003001000000 Земли сельскохозяйственного назначения	Овощеводство	1	01:030	520	17,96	9 339,20
8561	Республика Северная Осетия — Алания, р-н Пригородный, с. Гизель	Пригородный	15:08:0030102:1192	003001000000 Земли сельскохозяйственного назначения	Овощеводство	1	01:030	405	17,96	7 273,80
8562	Республика Северная Осетия — Алания, р-н Пригородный, с. Гизель	Пригородный	15:08:0030102:1193	003001000000 Земли сельскохозяйственного назначения	Овощеводство	1	01:030	500	17,96	8 980,00
8563	Республика Северная Осетия — Алания, р-н Пригородный, с. Гизель	Пригородный	15:08:0030102:1194	003001000000 Земли сельскохозяйственного назначения	Овощеводство	1	01:030	522	17,96	9 375,12
8564	Республика Северная Осетия — Алания, р-н Пригородный, с. Гизель	Пригородный	15:08:0030102:1195	003001000000 Земли сельскохозяйственного назначения	Овощеводство	1	01:030	522	17,96	9 375,12
8565	Республика Северная Осетия — Алания, р-н Пригородный, с. Гизель	Пригородный	15:08:0030102:1196	003001000000 Земли сельскохозяйственного назначения	Овощеводство	1	01:030	470	17,96	8 441,20
8566	Республика Северная Осетия — Алания, р-н Пригородный, с. Гизель	Пригородный	15:08:0030102:1197	003001000000 Земли сельскохозяйственного назначения	Овощеводство	1	01:030	527	17,96	9 464,92
8567	Республика Северная Осетия — Алания, р-н Пригородный, с. Гизель	Пригородный	15:08:0030102:1198	003001000000 Земли сельскохозяйственного назначения	Овощеводство	1	01:030	493	17,96	8 854,28
8568	Республика Северная Осетия — Алания, р-н Пригородный, с. Гизель	Пригородный	15:08:0030102:1199	003001000000 Земли сельскохозяйственного назначения	Овощеводство	1	01:030	528	17,96	9 482,88
8569	Республика Северная Осетия — Алания, р-н Пригородный, с. Гизель	Пригородный	15:08:0030102:1200	003001000000 Земли сельскохозяйственного назначения	Овощеводство	1	01:030	587	17,96	10 542,52
8570	Республика Северная Осетия — Алания, р-н Пригородный, с. Гизель	Пригородный	15:08:0030102:1201	003001000000 Земли сельскохозяйственного назначения	Овощеводство	1	01:030	575	17,96	10 327,00
8571	Республика Северная Осетия — Алания, р-н Пригородный, с. Гизель	Пригородный	15:08:0030102:1202	003001000000 Земли сельскохозяйственного назначения	Овощеводство	1	01:030	600	17,96	10 776,00
8572	Республика Северная Осетия — Алания, р-н Пригородный, с. Гизель	Пригородный	15:08:0030102:1203	003001000000 Земли сельскохозяйственного назначения	Овощеводство	1	01:030	600	17,96	10 776,00
8573	Республика Северная Осетия — Алания, р-н Пригородный, с. Гизель	Пригородный	15:08:0030102:1204	003001000000 Земли сельскохозяйственного назначения	Овощеводство	1	01:030	18 241	17,96	327 608,36
8574	Республика Северная Осетия — Алания, р-н Пригородный, с. Гизель	Пригородный	15:08:0030102:1205	003001000000 Земли сельскохозяйственного назначения	Овощеводство	1	01:030	496	17,96	8 908,16
8575	Республика Северная Осетия — Алания, р-н Пригородный, с. Гизель	Пригородный	15:08:0030102:1206	003001000000 Земли сельскохозяйственного назначения	Овощеводство	1	01:030	500	17,96	8 980,00
8576	Республика Северная Осетия — Алания, р-н Пригородный, с. Гизель	Пригородный	15:08:0030102:1207	003001000000 Земли сельскохозяйственного назначения	Овощеводство	1	01:030	499	17,96	8 962,04
8577	Республика Северная Осетия — Алания, р-н Пригородный, с. Гизель	Пригородный	15:08:0030102:1208	003001000000 Земли сельскохозяйственного назначения	Овощеводство	1	01:030	1 382	17,96	24 820,72
8578	Российская Федерация, Республика Северная Осетия-Алания, Пригородный р-н, с/п Гизельское, СНТ "Спутник", № 107	Пригородный	15:08:0030102:1209	003001000000 Земли сельскохозяйственного назначения	Ведение огородничества	13	13:011	600	80,07	48 042,00
8579	Российская Федерация, Республика Северная Осетия-Алания, Пригородный р-н, с/п Гизельское, СНТ "Спутник", № 108	Пригородный	15:08:0030102:1210	003001000000 Земли сельскохозяйственного назначения	Ведение огородничества	13	13:011	600	80,07	48 042,00
8580	Российская Федерация, Республика Северная Осетия-Алания, Пригородный р-н, с/п Гизельское, СНТ "Спутник", № 131	Пригородный	15:08:0030102:1211	003001000000 Земли сельскохозяйственного назначения	Ведение огородничества	13	13:011	600	80,07	48 042,00
8581	Российская Федерация, Республика Северная Осетия-Алания, Пригородный р-н, с/п Гизельское, СНТ "Спутник", № 132	Пригородный	15:08:0030102:1212	003001000000 Земли сельскохозяйственного назначения	Ведение огородничества	13	13:011	600	80,07	48 042,00

№ п/п	Местоположение ЗУ	Район	Кадастровый номер ЗУ	Категория земель	Разрешенное использование по документу	Код вида разрешенного использования (в соответствии с классификатором видов разрешенного использования земельных участков)	Вид использования объектов недвижимости	Площадь	УПКС	КС
8582	Российская Федерация, Республика Северная Осетия-Алания, Пригородный р-н, с/п Пизельское, СНТ "Спутник", №129	Пригородный	15:08:0030102:1213	003001000000 Земли сельскохозяйственного назначения	Ведение огородничества	13	13:011	600	80.07	48 042.00
8583	Российская Федерация, Республика Северная Осетия-Алания, Пригородный р-н, с/п Пизельское, СНТ "Спутник", №130	Пригородный	15:08:0030102:1214	003001000000 Земли сельскохозяйственного назначения	Ведение огородничества	13	13:011	600	80.07	48 042.00
8584	Российская Федерация, Республика Северная Осетия-Алания, Пригородный р-н, с/п Пизельское, СНТ "Спутник", №121	Пригородный	15:08:0030102:1215	003001000000 Земли сельскохозяйственного назначения	Ведение огородничества	13	13:011	600	80,07	48 042,00
8585	Российская Федерация, Республика Северная Осетия-Алания, Пригородный р-н, с/п Пизельское, СНТ "Спутник", №99	Пригородный	15:08:0030102:1216	003001000000 Земли сельскохозяйственного назначения	Ведение огородничества	13	13:011	600	80,07	48 042,00
8586	Российская Федерация, Республика Северная Осетия-Алания, Пригородный р-н, с/п Пизельское, СНТ "Спутник", №122	Пригородный	15:08:0030102:1217	003001000000 Земли сельскохозяйственного назначения	Ведение огородничества	13	13:011	600	80.07	48 042.00
8587	Респ. Северная Осетия - Алания, р-н Пригородный, с. Пизель, 6 км. автодорога "Владикавказ-Пизель"	Пригородный	15:08:0030102:123	003003000000 Земли промышленности, энергетики, транспорта, связи, радиовещания, телевидения, информатики, земли для обеспечения космической деятельности, земли обороны, безопасности и земли иного специального назначения	Под существующей АЗС	4	04:095	1 500	2 801.23	4 201 845.00
8588	Российская Федерация, Республика Северная Осетия-Алания, Пригородный муниципальный район, сельское поселение Пизельское, с Пизель, ул. Софийская, 55	Пригородный	15:08:0030102:1232	003002000000 Земли населенных пунктов	Для комплексного освоения земельного участка в целях индивидуального жилищного строительства	13	02:010	609	669.85	407 938.65
8589	Республика Северная Осетия - Алания, Пригородный р-н, с. Пизель	Пригородный	15:08:0030102:1234	003001000000 Земли сельскохозяйственного назначения	Для сельскохозяйственного производства	1	01:010	88 131	17.96	1 582 832.76
8590	Российская Федерация, Республика Северная Осетия-Алания, Пригородный р-н, с Пизель	Пригородный	15:08:0030102:1235	003002000000 Земли населенных пунктов	Для сельскохозяйственного производства	1	01:180	599	277,99	166 516,01
8591	Российская Федерация, Республика Северная Осетия-Алания, Пригородный р-н, с Пизель	Пригородный	15:08:0030102:1236	003002000000 Земли населенных пунктов	Для сельскохозяйственного производства	1	01:180	600	277.99	166 794.00
8592	Российская Федерация, Республика Северная Осетия-Алания, Пригородный р-н, с Пизель	Пригородный	15:08:0030102:1237	003002000000 Земли населенных пунктов	Для сельскохозяйственного производства	1	01:180	600	277.99	166 794.00
8593	Российская Федерация, Республика Северная Осетия-Алания, Пригородный р-н, с Пизель	Пригородный	15:08:0030102:1238	003002000000 Земли населенных пунктов	Для сельскохозяйственного производства	1	01:180	600	277,99	166 794,00
8594	Российская Федерация, Республика Северная Осетия-Алания, Пригородный р-н, с Пизель	Пригородный	15:08:0030102:1239	003002000000 Земли населенных пунктов	Для сельскохозяйственного производства	1	01:180	600	277,99	166 794,00
8595	Российская Федерация, Республика Северная Осетия-Алания, Пригородный р-н, с Пизель	Пригородный	15:08:0030102:1240	003002000000 Земли населенных пунктов	Для сельскохозяйственного производства	1	01:180	600	277.99	166 794.00
8596	Российская Федерация, Республика Северная Осетия-Алания, Пригородный р-н, с Пизель	Пригородный	15:08:0030102:1241	003002000000 Земли населенных пунктов	Для сельскохозяйственного производства	1	01:180	600	277.99	166 794.00
8597	Российская Федерация, Республика Северная Осетия-Алания, Пригородный р-н, с Пизель	Пригородный	15:08:0030102:1242	003002000000 Земли населенных пунктов	Для сельскохозяйственного производства	1	01:180	600	277,99	166 794,00
8598	Российская Федерация, Республика Северная Осетия-Алания, Пригородный р-н, с Пизель	Пригородный	15:08:0030102:1243	003002000000 Земли населенных пунктов	Для сельскохозяйственного производства	1	01:180	600	277,99	166 794,00
8599	Российская Федерация, Республика Северная Осетия-Алания, Пригородный р-н, с Пизель	Пригородный	15:08:0030102:1244	003002000000 Земли населенных пунктов	Для сельскохозяйственного производства	1	01:180	600	277.99	166 794.00
8600	Российская Федерация, Республика Северная Осетия-Алания, Пригородный р-н, с Пизель	Пригородный	15:08:0030102:1245	003002000000 Земли населенных пунктов	Для сельскохозяйственного производства	1	01:180	610	277.99	169 573.90
8601	Российская Федерация, Республика Северная Осетия-Алания, Пригородный р-н, с Пизель	Пригородный	15:08:0030102:1246	003002000000 Земли населенных пунктов	Для сельскохозяйственного производства	1	01:180	600	277,99	166 794,00
8602	Российская Федерация, Республика Северная Осетия-Алания, Пригородный р-н, с Пизель	Пригородный	15:08:0030102:1247	003002000000 Земли населенных пунктов	Для сельскохозяйственного производства	1	01:180	600	277,99	166 794,00
8603	Российская Федерация, Республика Северная Осетия-Алания, Пригородный р-н, с Пизель	Пригородный	15:08:0030102:1248	003002000000 Земли населенных пунктов	Для сельскохозяйственного производства	1	01:180	602	277.99	167 349.98
8604	Российская Федерация, Республика Северная Осетия-Алания, Пригородный р-н, с Пизель	Пригородный	15:08:0030102:1249	003002000000 Земли населенных пунктов	Для сельскохозяйственного производства	1	01:180	600	277.99	166 794.00
8605	Российская Федерация, Республика Северная Осетия-Алания, Пригородный р-н, с Пизель	Пригородный	15:08:0030102:1250	003002000000 Земли населенных пунктов	Для сельскохозяйственного производства	1	01:180	600	277,99	166 794,00
8606	Российская Федерация, Республика Северная Осетия-Алания, Пригородный р-н, с Пизель	Пригородный	15:08:0030102:1251	003002000000 Земли населенных пунктов	Для сельскохозяйственного производства	1	01:180	600	277,99	166 794,00
8607	Российская Федерация, Республика Северная Осетия-Алания, Пригородный р-н, с Пизель	Пригородный	15:08:0030102:1252	003002000000 Земли населенных пунктов	Для сельскохозяйственного производства	1	01:180	600	277.99	166 794.00
8608	Российская Федерация, Республика Северная Осетия-Алания, Пригородный р-н, с Пизель	Пригородный	15:08:0030102:1253	003002000000 Земли населенных пунктов	Для сельскохозяйственного производства	1	01:180	600	277.99	166 794.00
8609	Российская Федерация, Республика Северная Осетия-Алания, Пригородный р-н, с Пизель	Пригородный	15:08:0030102:1254	003002000000 Земли населенных пунктов	Для сельскохозяйственного производства	1	01:180	600	277,99	166 794,00
8610	Российская Федерация, Республика Северная Осетия-Алания, Пригородный р-н, с Пизель	Пригородный	15:08:0030102:1255	003002000000 Земли населенных пунктов	Для сельскохозяйственного производства	1	01:180	600	277,99	166 794,00
8611	Российская Федерация, Республика Северная Осетия-Алания, Пригородный р-н, с Пизель	Пригородный	15:08:0030102:1256	003002000000 Земли населенных пунктов	Для сельскохозяйственного производства	1	01:180	600	277.99	166 794.00
8612	Российская Федерация, Республика Северная Осетия-Алания, Пригородный р-н, с Пизель	Пригородный	15:08:0030102:1257	003002000000 Земли населенных пунктов	Для сельскохозяйственного производства	1	01:180	600	277.99	166 794.00
8613	Российская Федерация, Республика Северная Осетия-Алания, Пригородный р-н, с Пизель	Пригородный	15:08:0030102:1258	003002000000 Земли населенных пунктов	Для сельскохозяйственного производства	1	01:180	600	277,99	166 794,00
8614	Российская Федерация, Республика Северная Осетия-Алания, Пригородный р-н, с Пизель	Пригородный	15:08:0030102:1259	003002000000 Земли населенных пунктов	Для сельскохозяйственного производства	1	01:180	600	277,99	166 794,00
8615	Российская Федерация, Республика Северная Осетия-Алания, Пригородный р-н, с Пизель	Пригородный	15:08:0030102:1260	003002000000 Земли населенных пунктов	Для сельскохозяйственного производства	1	01:180	600	277.99	166 794.00
8616	Российская Федерация, Республика Северная Осетия-Алания, Пригородный р-н, с Пизель	Пригородный	15:08:0030102:1261	003002000000 Земли населенных пунктов	Для сельскохозяйственного производства	1	01:180	600	277.99	166 794.00

№ п/п	Местоположение ЗУ	Район	Кадастровый номер ЗУ	Категория земель	Разрешенное использование по документу	Код вида разрешенного использования (в соответствии с классификатором видов разрешенного использования земельных участков)	Вид использования объектов недвижимости	Площадь	УПКС	КС
8617	Российская Федерация, Республика Северная Осетия-Алания, Пригородный р-н, с Гизель	Пригородный	15:08:0030102:1262	003002000000 Земли населенных пунктов	Для сельскохозяйственного производства	1	01:180	600	277,99	166 794,00
8618	Российская Федерация, Республика Северная Осетия-Алания, Пригородный р-н, с Гизель	Пригородный	15:08:0030102:1263	003002000000 Земли населенных пунктов	Для сельскохозяйственного производства	1	01:180	600	277,99	166 794,00
8619	Российская Федерация, Республика Северная Осетия-Алания, Пригородный р-н, с Гизель	Пригородный	15:08:0030102:1264	003002000000 Земли населенных пунктов	Для сельскохозяйственного производства	1	01:180	600	277,99	166 794,00
8620	Российская Федерация, Республика Северная Осетия-Алания, Пригородный р-н, с Гизель	Пригородный	15:08:0030102:1265	003002000000 Земли населенных пунктов	Для сельскохозяйственного производства	1	01:180	599	277,99	166 516,01
8621	Российская Федерация, Республика Северная Осетия-Алания, Пригородный р-н, с Гизель	Пригородный	15:08:0030102:1266	003002000000 Земли населенных пунктов	Для сельскохозяйственного производства	1	01:180	600	277,99	166 794,00
8622	Российская Федерация, Республика Северная Осетия-Алания, Пригородный р-н, с Гизель	Пригородный	15:08:0030102:1267	003002000000 Земли населенных пунктов	Для сельскохозяйственного производства	1	01:180	599	277,99	166 516,01
8623	Российская Федерация, Республика Северная Осетия-Алания, Пригородный р-н, с Гизель	Пригородный	15:08:0030102:1268	003002000000 Земли населенных пунктов	Для сельскохозяйственного производства	1	01:180	599	277,99	166 516,01
8624	Российская Федерация, Республика Северная Осетия-Алания, Пригородный р-н, с Гизель	Пригородный	15:08:0030102:1269	003002000000 Земли населенных пунктов	Для сельскохозяйственного производства	1	01:180	599	277,99	166 516,01
8625	Респ. Северная Осетия - Алания, р-н Пригородный, сел. Гизель, в районе базы ФК "Спартак"	Пригородный	15:08:0030102:127	003001000000 Земли сельскохозяйственного назначения	для сельскохозяйственного производства	1	01:010	3 756	17,96	67 457,76
8626	Российская Федерация, Республика Северная Осетия-Алания, Пригородный р-н, с Гизель	Пригородный	15:08:0030102:1270	003002000000 Земли населенных пунктов	Для сельскохозяйственного производства	1	01:180	599	277,99	166 516,01
8627	Российская Федерация, Республика Северная Осетия-Алания, Пригородный р-н, с Гизель	Пригородный	15:08:0030102:1271	003002000000 Земли населенных пунктов	Для сельскохозяйственного производства	1	01:180	599	277,99	166 516,01
8628	Российская Федерация, Республика Северная Осетия-Алания, Пригородный р-н, с Гизель	Пригородный	15:08:0030102:1272	003002000000 Земли населенных пунктов	Для сельскохозяйственного производства	1	01:180	599	277,99	166 516,01
8629	Российская Федерация, Республика Северная Осетия-Алания, Пригородный р-н, с Гизель	Пригородный	15:08:0030102:1273	003002000000 Земли населенных пунктов	Для сельскохозяйственного производства	1	01:180	599	277,99	166 516,01
8630	Российская Федерация, Республика Северная Осетия-Алания, Пригородный р-н, с Гизель	Пригородный	15:08:0030102:1274	003002000000 Земли населенных пунктов	Для сельскохозяйственного производства	1	01:180	599	277,99	166 516,01
8631	Российская Федерация, Республика Северная Осетия-Алания, Пригородный р-н, с Гизель	Пригородный	15:08:0030102:1275	003002000000 Земли населенных пунктов	Для сельскохозяйственного производства	1	01:180	600	277,99	166 794,00
8632	Российская Федерация, Республика Северная Осетия-Алания, Пригородный р-н, с Гизель	Пригородный	15:08:0030102:1276	003002000000 Земли населенных пунктов	Для сельскохозяйственного производства	1	01:180	599	277,99	166 516,01
8633	Российская Федерация, Республика Северная Осетия-Алания, Пригородный р-н, с Гизель	Пригородный	15:08:0030102:1277	003002000000 Земли населенных пунктов	Для сельскохозяйственного производства	1	01:180	600	277,99	166 794,00
8634	Российская Федерация, Республика Северная Осетия-Алания, Пригородный р-н, с Гизель	Пригородный	15:08:0030102:1278	003002000000 Земли населенных пунктов	Для сельскохозяйственного производства	1	01:180	600	277,99	166 794,00
8635	Российская Федерация, Республика Северная Осетия-Алания, Пригородный р-н, с Гизель	Пригородный	15:08:0030102:1279	003002000000 Земли населенных пунктов	Для сельскохозяйственного производства	1	01:180	600	277,99	166 794,00
8636	Респ. Северная Осетия - Алания, р-н Пригородный, с Гизель, 1 км по направлению на Гизельское отделение племхоза "Осетия", п. Четная	Пригородный	15:08:0030102:128	003004000000 Земли особо охраняемых территорий и объектов	в целях содержания и эксплуатации базы отдыха	5	05:022	141 670	278,52	39 457 928,40
8637	Российская Федерация, Республика Северная Осетия-Алания, Пригородный р-н, с Гизель	Пригородный	15:08:0030102:1280	003002000000 Земли населенных пунктов	Для сельскохозяйственного производства	1	01:180	600	277,99	166 794,00
8638	Российская Федерация, Республика Северная Осетия-Алания, Пригородный р-н, с Гизель	Пригородный	15:08:0030102:1281	003002000000 Земли населенных пунктов	Для сельскохозяйственного производства	1	01:180	600	277,99	166 794,00
8639	Российская Федерация, Республика Северная Осетия-Алания, Пригородный р-н, с Гизель	Пригородный	15:08:0030102:1282	003002000000 Земли населенных пунктов	Для сельскохозяйственного производства	1	01:180	600	277,99	166 794,00
8640	Российская Федерация, Республика Северная Осетия-Алания, Пригородный р-н, с Гизель	Пригородный	15:08:0030102:1283	003002000000 Земли населенных пунктов	Для сельскохозяйственного производства	1	01:180	600	277,99	166 794,00
8641	Российская Федерация, Республика Северная Осетия-Алания, Пригородный р-н, с Гизель	Пригородный	15:08:0030102:1284	003002000000 Земли населенных пунктов	Для сельскохозяйственного производства	1	01:180	599	277,99	166 516,01
8642	Российская Федерация, Республика Северная Осетия-Алания, Пригородный р-н, с Гизель	Пригородный	15:08:0030102:1285	003002000000 Земли населенных пунктов	Для сельскохозяйственного производства	1	01:180	600	277,99	166 794,00
8643	Российская Федерация, Республика Северная Осетия-Алания, Пригородный р-н, с Гизель	Пригородный	15:08:0030102:1286	003002000000 Земли населенных пунктов	Для сельскохозяйственного производства	1	01:180	600	277,99	166 794,00
8644	Российская Федерация, Республика Северная Осетия-Алания, Пригородный р-н, с Гизель	Пригородный	15:08:0030102:1287	003002000000 Земли населенных пунктов	Для сельскохозяйственного производства	1	01:180	600	277,99	166 794,00
8645	Российская Федерация, Республика Северная Осетия-Алания, Пригородный р-н, с Гизель	Пригородный	15:08:0030102:1288	003002000000 Земли населенных пунктов	Для сельскохозяйственного производства	1	01:180	600	277,99	166 794,00
8646	Российская Федерация, Республика Северная Осетия-Алания, Пригородный р-н, с Гизель	Пригородный	15:08:0030102:1289	003002000000 Земли населенных пунктов	Для сельскохозяйственного производства	1	01:180	600	277,99	166 794,00
8647	Респ. Северная Осетия - Алания, р-н Пригородный, с. Гизель	Пригородный	15:08:0030102:129	003001000000 Земли сельскохозяйственного назначения	Предварительное место размещения летнего кафе	4	04:096	300	1 406,19	421 857,00
8648	Российская Федерация, Республика Северная Осетия-Алания, Пригородный р-н, с Гизель	Пригородный	15:08:0030102:1290	003002000000 Земли населенных пунктов	Для сельскохозяйственного производства	1	01:180	601	277,99	167 071,99
8649	Российская Федерация, Республика Северная Осетия-Алания, Пригородный р-н, с Гизель	Пригородный	15:08:0030102:1291	003002000000 Земли населенных пунктов	Для сельскохозяйственного производства	1	01:180	600	277,99	166 794,00
8650	Российская Федерация, Республика Северная Осетия-Алания, Пригородный р-н, с Гизель	Пригородный	15:08:0030102:1292	003002000000 Земли населенных пунктов	Для сельскохозяйственного производства	1	01:180	600	277,99	166 794,00
8651	Российская Федерация, Республика Северная Осетия-Алания, Пригородный р-н, с Гизель	Пригородный	15:08:0030102:1293	003002000000 Земли населенных пунктов	Для сельскохозяйственного производства	1	01:180	600	277,99	166 794,00
8652	Российская Федерация, Республика Северная Осетия-Алания, Пригородный р-н, с Гизель	Пригородный	15:08:0030102:1294	003002000000 Земли населенных пунктов	Для сельскохозяйственного производства	1	01:180	600	277,99	166 794,00
8653	Российская Федерация, Республика Северная Осетия-Алания, Пригородный р-н, с Гизель	Пригородный	15:08:0030102:1295	003002000000 Земли населенных пунктов	Для сельскохозяйственного производства	1	01:180	600	277,99	166 794,00
8654	Российская Федерация, Республика Северная Осетия-Алания, Пригородный р-н, с Гизель	Пригородный	15:08:0030102:1296	003002000000 Земли населенных пунктов	Для сельскохозяйственного производства	1	01:180	600	277,99	166 794,00
8655	Российская Федерация, Республика Северная Осетия-Алания, Пригородный р-н, с Гизель	Пригородный	15:08:0030102:1297	003002000000 Земли населенных пунктов	Для сельскохозяйственного производства	1	01:180	600	277,99	166 794,00
8656	Российская Федерация, Республика Северная Осетия-Алания, Пригородный р-н, с Гизель	Пригородный	15:08:0030102:1298	003002000000 Земли населенных пунктов	Для сельскохозяйственного производства	1	01:180	600	277,99	166 794,00

№ п/п	Местоположение ЗУ	Район	Кадастровый номер ЗУ	Категория земель	Разрешенное использование по документу	Код вида разрешенного использования (в соответствии с классификатором видов разрешенного использования земельных участков)	Вид использования объектов недвижимости	Площадь	УПКС	КС
8657	Российская Федерация, Республика Северная Осетия-Алания, Пригородный р-н, с Гизель	Пригородный	15:08:0030102:1299	003002000000 Земли населенных пунктов	Для сельскохозяйственного производства	1	01:180	600	277,99	166 794,00
8658	Российская Федерация, Республика Северная Осетия - Алания, Пригородный район, северо-восточнее с. Кобань, с левой стороны автодороги Гизель-Кобань, 10 км	Пригородный	15:08:0030102:130	003004000000 Земли особо охраняемых территорий и объектов	Для эксплуатации дома отдыха	5	05:022	21 312	278,52	5 935 818,24
8659	Российская Федерация, Республика Северная Осетия-Алания, Пригородный р-н, с Гизель	Пригородный	15:08:0030102:1300	003002000000 Земли населенных пунктов	Для сельскохозяйственного производства	1	01:180	600	277,99	166 794,00
8660	Российская Федерация, Республика Северная Осетия-Алания, Пригородный р-н, с Гизель	Пригородный	15:08:0030102:1301	003002000000 Земли населенных пунктов	Для сельскохозяйственного производства	1	01:180	600	277,99	166 794,00
8661	Российская Федерация, Республика Северная Осетия-Алания, Пригородный р-н, с Гизель	Пригородный	15:08:0030102:1302	003002000000 Земли населенных пунктов	Для сельскохозяйственного производства	1	01:180	600	277,99	166 794,00
8662	Российская Федерация, Республика Северная Осетия-Алания, Пригородный р-н, с Гизель	Пригородный	15:08:0030102:1303	003002000000 Земли населенных пунктов	Для сельскохозяйственного производства	1	01:180	600	277,99	166 794,00
8663	Российская Федерация, Республика Северная Осетия-Алания, Пригородный р-н, с Гизель	Пригородный	15:08:0030102:1304	003002000000 Земли населенных пунктов	Для сельскохозяйственного производства	1	01:180	600	277,99	166 794,00
8664	Российская Федерация, Республика Северная Осетия-Алания, Пригородный р-н, с Гизель	Пригородный	15:08:0030102:1305	003002000000 Земли населенных пунктов	Для сельскохозяйственного производства	1	01:180	600	277,99	166 794,00
8665	Российская Федерация, Республика Северная Осетия-Алания, Пригородный р-н, с Гизель	Пригородный	15:08:0030102:1306	003002000000 Земли населенных пунктов	Для сельскохозяйственного производства	1	01:180	599	277,99	166 516,01
8666	Российская Федерация, Республика Северная Осетия-Алания, Пригородный р-н, с Гизель	Пригородный	15:08:0030102:1307	003002000000 Земли населенных пунктов	Для сельскохозяйственного производства	1	01:180	600	277,99	166 794,00
8667	Российская Федерация, Республика Северная Осетия-Алания, Пригородный р-н, с Гизель	Пригородный	15:08:0030102:1308	003002000000 Земли населенных пунктов	Для сельскохозяйственного производства	1	01:180	600	277,99	166 794,00
8668	Российская Федерация, Республика Северная Осетия-Алания, Пригородный р-н, с Гизель	Пригородный	15:08:0030102:1309	003002000000 Земли населенных пунктов	Для сельскохозяйственного производства	1	01:180	600	277,99	166 794,00
8669	Российская Федерация, Республика Северная Осетия-Алания, Пригородный р-н, с Гизель	Пригородный	15:08:0030102:1310	003002000000 Земли населенных пунктов	Для сельскохозяйственного производства	1	01:180	600	277,99	166 794,00
8670	Российская Федерация, Республика Северная Осетия-Алания, Пригородный р-н, с Гизель	Пригородный	15:08:0030102:1311	003002000000 Земли населенных пунктов	Для сельскохозяйственного производства	1	01:180	600	277,99	166 794,00
8671	Российская Федерация, Республика Северная Осетия-Алания, Пригородный р-н, с Гизель	Пригородный	15:08:0030102:1312	003002000000 Земли населенных пунктов	Для сельскохозяйственного производства	1	01:180	600	277,99	166 794,00
8672	Российская Федерация, Республика Северная Осетия-Алания, Пригородный р-н, с Гизель	Пригородный	15:08:0030102:1313	003002000000 Земли населенных пунктов	Для сельскохозяйственного производства	1	01:180	600	277,99	166 794,00
8673	Российская Федерация, Республика Северная Осетия-Алания, Пригородный р-н, с Гизель	Пригородный	15:08:0030102:1314	003002000000 Земли населенных пунктов	Для сельскохозяйственного производства	1	01:180	600	277,99	166 794,00
8674	Российская Федерация, Республика Северная Осетия-Алания, Пригородный р-н, с Гизель	Пригородный	15:08:0030102:1315	003002000000 Земли населенных пунктов	Для сельскохозяйственного производства	1	01:180	600	277,99	166 794,00
8675	Российская Федерация, Республика Северная Осетия-Алания, Пригородный р-н, с Гизель	Пригородный	15:08:0030102:1316	003002000000 Земли населенных пунктов	Для сельскохозяйственного производства	1	01:180	600	277,99	166 794,00
8676	Российская Федерация, Республика Северная Осетия-Алания, Пригородный р-н, с Гизель	Пригородный	15:08:0030102:1317	003002000000 Земли населенных пунктов	Для сельскохозяйственного производства	1	01:180	600	277,99	166 794,00
8677	Российская Федерация, Республика Северная Осетия-Алания, Пригородный р-н, с Гизель	Пригородный	15:08:0030102:1318	003002000000 Земли населенных пунктов	Для сельскохозяйственного производства	1	01:180	600	277,99	166 794,00
8678	Российская Федерация, Республика Северная Осетия-Алания, Пригородный р-н, с Гизель	Пригородный	15:08:0030102:1319	003002000000 Земли населенных пунктов	Для сельскохозяйственного производства	1	01:180	600	277,99	166 794,00
8679	Респ. Северная Осетия - Алания, р-н Пригородный, Пизельдонское лесничество кв. 1,6,7 выдел 24,27,30,3,1 генальдонское месторождение к югу от сел. Гизель, левый берег реки	Пригородный	15:08:0030102:132	003005000000 Земли лесного фонда	для ы полнения работ по разработке месторождений полезных ископаемых	6	06:010	161 953	206,94	33 514 553,82
8680	Российская Федерация, Республика Северная Осетия-Алания, Пригородный р-н, с Гизель	Пригородный	15:08:0030102:1320	003002000000 Земли населенных пунктов	Для сельскохозяйственного производства	1	01:180	600	277,99	166 794,00
8681	Российская Федерация, Республика Северная Осетия-Алания, Пригородный р-н, с Гизель	Пригородный	15:08:0030102:1321	003002000000 Земли населенных пунктов	Для сельскохозяйственного производства	1	01:180	600	277,99	166 794,00
8682	Российская Федерация, Республика Северная Осетия-Алания, Пригородный р-н, с Гизель	Пригородный	15:08:0030102:1322	003002000000 Земли населенных пунктов	Для сельскохозяйственного производства	1	01:180	600	277,99	166 794,00
8683	Российская Федерация, Республика Северная Осетия-Алания, Пригородный р-н, с Гизель	Пригородный	15:08:0030102:1323	003002000000 Земли населенных пунктов	Для сельскохозяйственного производства	1	01:180	600	277,99	166 794,00
8684	Российская Федерация, Республика Северная Осетия-Алания, Пригородный р-н, с Гизель	Пригородный	15:08:0030102:1324	003002000000 Земли населенных пунктов	Для сельскохозяйственного производства	1	01:180	600	277,99	166 794,00
8685	Российская Федерация, Республика Северная Осетия-Алания, Пригородный р-н, с Гизель	Пригородный	15:08:0030102:1325	003002000000 Земли населенных пунктов	Для сельскохозяйственного производства	1	01:180	600	277,99	166 794,00
8686	Российская Федерация, Республика Северная Осетия-Алания, Пригородный р-н, с Гизель	Пригородный	15:08:0030102:1326	003002000000 Земли населенных пунктов	Для сельскохозяйственного производства	1	01:180	600	277,99	166 794,00
8687	Российская Федерация, Республика Северная Осетия-Алания, Пригородный р-н, с Гизель	Пригородный	15:08:0030102:1327	003002000000 Земли населенных пунктов	Для сельскохозяйственного производства	1	01:180	600	277,99	166 794,00
8688	Российская Федерация, Республика Северная Осетия-Алания, Пригородный р-н, с Гизель	Пригородный	15:08:0030102:1328	003002000000 Земли населенных пунктов	Для сельскохозяйственного производства	1	01:180	599	277,99	166 516,01
8689	Российская Федерация, Республика Северная Осетия-Алания, Пригородный р-н, с Гизель	Пригородный	15:08:0030102:1329	003002000000 Земли населенных пунктов	Для сельскохозяйственного производства	1	01:180	600	277,99	166 794,00
8690	Российская Федерация, Республика Северная Осетия-Алания, Пригородный р-н, с Гизель	Пригородный	15:08:0030102:1330	003002000000 Земли населенных пунктов	Для сельскохозяйственного производства	1	01:180	600	277,99	166 794,00
8691	Российская Федерация, Республика Северная Осетия-Алания, Пригородный р-н, с Гизель	Пригородный	15:08:0030102:1331	003002000000 Земли населенных пунктов	Для сельскохозяйственного производства	1	01:180	600	277,99	166 794,00
8692	Российская Федерация, Республика Северная Осетия-Алания, Пригородный р-н, с Гизель	Пригородный	15:08:0030102:1332	003002000000 Земли населенных пунктов	Для сельскохозяйственного производства	1	01:180	600	277,99	166 794,00
8693	Российская Федерация, Республика Северная Осетия-Алания, Пригородный р-н, с Гизель	Пригородный	15:08:0030102:1333	003002000000 Земли населенных пунктов	Для сельскохозяйственного производства	1	01:180	600	277,99	166 794,00
8694	Российская Федерация, Республика Северная Осетия-Алания, Пригородный р-н, с Гизель	Пригородный	15:08:0030102:1334	003002000000 Земли населенных пунктов	Для сельскохозяйственного производства	1	01:180	600	277,99	166 794,00
8695	Российская Федерация, Республика Северная Осетия-Алания, Пригородный р-н, с Гизель	Пригородный	15:08:0030102:1335	003002000000 Земли населенных пунктов	Для сельскохозяйственного производства	1	01:180	600	277,99	166 794,00
8696	Российская Федерация, Республика Северная Осетия-Алания, Пригородный р-н, с Гизель	Пригородный	15:08:0030102:1336	003002000000 Земли населенных пунктов	Для сельскохозяйственного производства	1	01:180	600	277,99	166 794,00

№ п/п	Местоположение ЗУ	Район	Кадастровый номер ЗУ	Категория земель	Разрешенное использование по документу	Код вида разрешенного использования (в соответствии с классификатором видов разрешенного использования земельных участков)	Вид использования объектов недвижимости	Площадь	УПКС	КС
8697	Российская Федерация, Республика Северная Осетия-Алания, Пригородный р-н, с Гизель	Пригородный	15:08:0030102:1337	003002000000 Земли населенных пунктов	Для сельскохозяйственного производства	1	01:180	600	277,99	166 794,00
8698	Российская Федерация, Республика Северная Осетия-Алания, Пригородный р-н, с Гизель	Пригородный	15:08:0030102:1338	003002000000 Земли населенных пунктов	Для сельскохозяйственного производства	1	01:180	600	277,99	166 794,00
8699	Российская Федерация, Республика Северная Осетия-Алания, Пригородный р-н, с Гизель	Пригородный	15:08:0030102:1339	003002000000 Земли населенных пунктов	Для сельскохозяйственного производства	1	01:180	600	277,99	166 794,00
8700	Респ. Северная Осетия - Алания, р-н Пригородный, 11 км автодороги "Гизель-Кобан"	Пригородный	15:08:0030102:1334	003000000000 Земли особо охраняемых территорий и объектов	Для строительства базы отд-ха	5	05:022	10 000	278,52	2 785 200,00
8701	Российская Федерация, Республика Северная Осетия-Алания, Пригородный р-н, с Гизель	Пригородный	15:08:0030102:1340	003002000000 Земли населенных пунктов	Для сельскохозяйственного производства	1	01:180	600	277,99	166 794,00
8702	Российская Федерация, Республика Северная Осетия-Алания, Пригородный р-н, с Гизель	Пригородный	15:08:0030102:1341	003002000000 Земли населенных пунктов	Для сельскохозяйственного производства	1	01:180	600	277,99	166 794,00
8703	Российская Федерация, Республика Северная Осетия-Алания, Пригородный р-н, с Гизель	Пригородный	15:08:0030102:1342	003002000000 Земли населенных пунктов	Для сельскохозяйственного производства	1	01:180	600	277,99	166 794,00
8704	Российская Федерация, Республика Северная Осетия-Алания, Пригородный р-н, с Гизель	Пригородный	15:08:0030102:1343	003002000000 Земли населенных пунктов	Для сельскохозяйственного производства	1	01:180	600	277,99	166 794,00
8705	Российская Федерация, Республика Северная Осетия-Алания, Пригородный р-н, с Гизель	Пригородный	15:08:0030102:1344	003002000000 Земли населенных пунктов	Для сельскохозяйственного производства	1	01:180	600	277,99	166 794,00
8706	Российская Федерация, Республика Северная Осетия-Алания, Пригородный р-н, с Гизель	Пригородный	15:08:0030102:1345	003002000000 Земли населенных пунктов	Для сельскохозяйственного производства	1	01:180	600	277,99	166 794,00
8707	Российская Федерация, Республика Северная Осетия-Алания, Пригородный р-н, с Гизель	Пригородный	15:08:0030102:1346	003002000000 Земли населенных пунктов	Для сельскохозяйственного производства	1	01:180	600	277,99	166 794,00
8708	Российская Федерация, Республика Северная Осетия-Алания, Пригородный р-н, с Гизель	Пригородный	15:08:0030102:1347	003002000000 Земли населенных пунктов	Для сельскохозяйственного производства	1	01:180	600	277,99	166 794,00
8709	Российская Федерация, Республика Северная Осетия-Алания, Пригородный р-н, с Гизель	Пригородный	15:08:0030102:1348	003002000000 Земли населенных пунктов	Для сельскохозяйственного производства	1	01:180	600	277,99	166 794,00
8710	Российская Федерация, Республика Северная Осетия-Алания, Пригородный р-н, с Гизель	Пригородный	15:08:0030102:1349	003002000000 Земли населенных пунктов	Для сельскохозяйственного производства	1	01:180	601	277,99	167 071,99
8711	Респ. Северная Осетия - Алания, р-н Пригородный. Гизельдонское лесничество кв. 1,3 выдел 17,9 ГУ "Владикавказский лесхоз"	Пригородный	15:08:0030102:1335	003005000000 Земли лесного фонда	для ы полнения работ по разработке месторождений полезных ископаемых	6	06:010	80 000	206,94	16 555 200,00
8712	Российская Федерация, Республика Северная Осетия-Алания, Пригородный р-н, с Гизель	Пригородный	15:08:0030102:1350	003002000000 Земли населенных пунктов	Для сельскохозяйственного производства	1	01:180	600	277,99	166 794,00
8713	Российская Федерация, Республика Северная Осетия-Алания, Пригородный р-н, с Гизель	Пригородный	15:08:0030102:1351	003002000000 Земли населенных пунктов	Для сельскохозяйственного производства	1	01:180	600	277,99	166 794,00
8714	Российская Федерация, Республика Северная Осетия-Алания, Пригородный р-н, с Гизель	Пригородный	15:08:0030102:1352	003002000000 Земли населенных пунктов	Для сельскохозяйственного производства	1	01:180	600	277,99	166 794,00
8715	Российская Федерация, Республика Северная Осетия-Алания, Пригородный р-н, с Гизель	Пригородный	15:08:0030102:1353	003002000000 Земли населенных пунктов	Для сельскохозяйственного производства	1	01:180	600	277,99	166 794,00
8716	Российская Федерация, Республика Северная Осетия-Алания, Пригородный р-н, с Гизель	Пригородный	15:08:0030102:1354	003002000000 Земли населенных пунктов	Для сельскохозяйственного производства	1	01:180	600	277,99	166 794,00
8717	Российская Федерация, Республика Северная Осетия-Алания, Пригородный р-н, с Гизель	Пригородный	15:08:0030102:1355	003002000000 Земли населенных пунктов	Для сельскохозяйственного производства	1	01:180	600	277,99	166 794,00
8718	Российская Федерация, Республика Северная Осетия-Алания, Пригородный р-н, с Гизель	Пригородный	15:08:0030102:1356	003002000000 Земли населенных пунктов	Для сельскохозяйственного производства	1	01:180	600	277,99	166 794,00
8719	Российская Федерация, Республика Северная Осетия-Алания, Пригородный р-н, с Гизель	Пригородный	15:08:0030102:1357	003002000000 Земли населенных пунктов	Для сельскохозяйственного производства	1	01:180	600	277,99	166 794,00
8720	Российская Федерация, Республика Северная Осетия-Алания, Пригородный р-н, с Гизель	Пригородный	15:08:0030102:1358	003002000000 Земли населенных пунктов	Для сельскохозяйственного производства	1	01:180	599	277,99	166 516,01
8721	Российская Федерация, Республика Северная Осетия-Алания, Пригородный р-н, с Гизель	Пригородный	15:08:0030102:1359	003002000000 Земли населенных пунктов	Для сельскохозяйственного производства	1	01:180	600	277,99	166 794,00
8722	Российская Федерация, Республика Северная Осетия-Алания, Пригородный р-н, с Гизель	Пригородный	15:08:0030102:1360	003002000000 Земли населенных пунктов	Для сельскохозяйственного производства	1	01:180	600	277,99	166 794,00
8723	Российская Федерация, Республика Северная Осетия - Алания, Пригородный район, Владикавказское лесничество, Гизельдонское участковое лесничество, квартал №44, выдел 9ч	Пригородный	15:08:0030102:1361	003005000000 Земли лесного фонда	Ведение лесного хозяйства. Ведение сельского хозяйства (пчеловодство)	1	01:120	1 269	5,33	6 763,77
8724	Республика Северная Осетия - Алания, Пригородный р-н, юго-восточнее с Гизель	Пригородный	15:08:0030102:1362	003002000000 Земли населенных пунктов	Для жилищного строительства	13	02:010	602	669,85	403 249,70
8725	Республика Северная Осетия - Алания, Пригородный р-н, юго-восточнее с Гизель	Пригородный	15:08:0030102:1363	003002000000 Земли населенных пунктов	Для жилищного строительства	13	02:010	600	669,85	401 910,00
8726	Российская Федерация, Республика Северная Осетия-Алания, Пригородный р-н. Владикавказское лесничество. Гизельдонское участковое лесничество. квартал №9 выдела 5ч,6ч	Пригородный	15:08:0030102:1364	003005000000 Земли лесного фонда	Ведение лесного хозяйства. Осуществление рекреационной деятельности	5	05:000	10 119	278,52	2 818 343,88
8727	Российская Федерация, Республика Северная Осетия - Алания. Пригородный район, с. Гизель. юго-восточнее земельного участка 15:08:0000000:2346	Пригородный	15:08:0030102:1365	003001000000 Земли сельскохозяйственного назначения	Выпас сельскохозяйственных животных	1	01:081	150 920	6,09	919 102,80
8728	Российская Федерация, Республика Северная Осетия-Алания, Пригородный р-н, юго-восточнее сел.Гизель	Пригородный	15:08:0030102:1366	003002000000 Земли населенных пунктов	Для комплексного освоения земельного участка в целях индивидуального жилищного строительства, для индивидуальной жилой застройки	13	02:010	307	669,85	205 643,95
8729	Российская Федерация, Республика Северная Осетия - Алания, Пригородный р-н	Пригородный	15:08:0030102:1367	003002000000 Земли населенных пунктов	Для комплексного освоения земельного участка в целях индивидуального жилищного строительства, для индивидуальной жилой застройки	13	02:010	573	669,85	383 824,05
8730	Российская Федерация, Республика Северная Осетия-Алания, р-н Пригородный, Владикавказское лесничество, Гизельдонское участковое лесничество, квартал №49 выдел 1ч.	Пригородный	15:08:0030102:1368	003005000000 Земли лесного фонда	Ведение лесного хозяйства. Ведение сельского хозяйства (пчеловодство).	1	01:120	6 291	5,33	33 531,03
8731	Российская Федерация, Республика Северная Осетия - Алания. Пригородный муниципальный район сельское поселение Гизельское. село Гизель. ул. Софийская. 52Б	Пригородный	15:08:0030102:1369	003002000000 Земли населенных пунктов	Для комплексного освоения земельного участка в целях индивидуального жилищного строительства	13	02:010	608	669,85	407 268,80
8732	Российская Федерация, Республика Северная Осетия-Алания, р-н Пригородный, с Старая Саниба	Пригородный	15:08:0030102:1370	003001000000 Земли сельскохозяйственного назначения	Ведение личного подсобного хозяйства на полевых участках	1	01:160	894	17,96	16 056,24
8733	Российская Федерация, Республика Северная Осетия-Алания, р-н Пригородный, с Старая Саниба	Пригородный	15:08:0030102:1371	003001000000 Земли сельскохозяйственного назначения	Ведение личного подсобного хозяйства на полевых участках	1	01:160	919	17,96	16 505,24

№ п/п	Местоположение ЗУ	Район	Кадастровый номер ЗУ	Категория земель	Разрешенное использование по документу	Код вида разрешенного использования (в соответствии с классификатором видов разрешенного использования земельных участков)	Вид использования объектов недвижимости	Площадь	УПКС	КС
8734	Российская Федерация, Республика Северная Осетия-Алания, Пригородный р-н, Владикавказское лесничество, Гизельдонское участковое лесничество, квартал 1 части выделов 2,5	Пригородный	15:08:0030102:1372	003005000000 Земли лесного фонда	Ведение лесного хозяйства. Осуществление рекреационной деятельности	5	05:00:00	7 809	278,52	2 174 962,68
8735	Российская Федерация, Республика Северная Осетия - Алания, Пригородный муниципальный район, сельское поселение Гизельское, с. Гизель, ул. Солнечная, 29А	Пригородный	15:08:0030102:1375	003002000000 Земли населенных пунктов	Для комплексного освоения земельного участка в целях индивидуального жилищного строительства	13	02:00:10	608	669,85	407 268,80
8736	Российская Федерация, Республика Северная Осетия - Алания, Пригородный муниципальный район сельское поселение Гизельское, с. Гизель, ул. Софийская, 56Б	Пригородный	15:08:0030102:1378	003002000000 Земли населенных пунктов	Для комплексного освоения земельного участка в целях индивидуального жилищного строительства	13	02:00:10	608	669,85	407 268,80
8737	Российская Федерация, Республика Северная Осетия-Алания, Пригородный район, восточнее с. Гизель. 1 км автодороги "Владикавказ-Алагир"	Пригородный	15:08:0030102:1379	003001000000 Земли сельскохозяйственного назначения	Для эксплуатации здания сельскохозяйственного назначения	1	01:00:70	5 000	277,99	1 389 950,00
8738	Российская Федерация, Республика Северная Осетия-Алания, Пригородный район, восточнее с. Гизель. 1 км автодороги "Владикавказ-Алагир"	Пригородный	15:08:0030102:1380	003001000000 Земли сельскохозяйственного назначения	Для эксплуатации здания сельскохозяйственного назначения	1	01:00:70	4 795	277,99	1 332 962,05
8739	Российская Федерация, Республика Северная Осетия - Алания, Пригородный район, восточнее с. Старая Саниба	Пригородный	15:08:0030102:1386	003001000000 Земли сельскохозяйственного назначения	Выпас сельскохозяйственных животных	1	01:00:81	771 122	0,09	4 690 132,98
8740	Российская Федерация, Республика Северная Осетия - Алания, Пригородный район, юго-восточнее с. Гизель	Пригородный	15:08:0030102:1387	003002000000 Земли населенных пунктов	Для комплексного освоения земельного участка в целях индивидуального жилищного строительства	13	02:00:10	608	669,85	407 268,80
8741	Российская Федерация, Республика Северная Осетия-Алания, Пригородный муниципальный район, Гизельское сельское поселение, село Гизель, ул. Аланата Харебова, 21	Пригородный	15:08:0030102:1388	003002000000 Земли населенных пунктов	Для жилищного строительства	13	02:00:10	600	669,85	401 910,00
8742	Российская Федерация, Республика Северная Осетия-Алания, Пригородный муниципальный район, сельское поселение Гизельское, с. Гизель, ул. Аланата Харебова, 23	Пригородный	15:08:0030102:1389	003002000000 Земли населенных пунктов	Для жилищного строительства	13	02:00:10	600	669,85	401 910,00
8743	Российская Федерация, Республика Северная Осетия - Алания, Пригородный муниципальный район сельское поселение Гизельское, село Гизель, ул. Парковая, 59	Пригородный	15:08:0030102:1392	003002000000 Земли населенных пунктов	Для ведения личного подсобного хозяйства (приусадебный земельный участок)	13	02:00:20	600	669,85	401 910,00
8744	Российская Федерация, Республика Северная Осетия - Алания, Пригородный р-н, юго-восточнее сел.Гизель	Пригородный	15:08:0030102:1393	003002000000 Земли населенных пунктов	Для комплексного освоения земельного участка в целях индивидуального жилищного строительства	13	02:00:10	1 000	669,85	669 850,00
8745	Российская Федерация, Республика Северная Осетия - Алания, Пригородный р-н , юго-восточнее сел.Гизель	Пригородный	15:08:0030102:1394	003002000000 Земли населенных пунктов	Для комплексного освоения земельного участка в целях индивидуального жилищного строительства	13	02:00:10	1 270	669,85	850 709,50
8746	Российская Федерация, Республика Северная Осетия - Алания, Пригородный р-н , юго-восточнее сел.Гизель	Пригородный	15:08:0030102:1395	003002000000 Земли населенных пунктов	Для комплексного освоения земельного участка в целях индивидуального жилищного строительства	13	02:00:10	1 211	669,85	811 188,35
8747	Российская Федерация, Республика Северная Осетия - Алания, Пригородный р-н, юго-восточнее сел.Гизель	Пригородный	15:08:0030102:1396	003002000000 Земли населенных пунктов	Для комплексного освоения земельного участка в целях индивидуального жилищного строительства	13	02:00:10	1 267	669,85	848 699,95
8748	Российская Федерация, Республика Северная Осетия - Алания, Пригородный р-н, юго-восточнее сел.Гизель	Пригородный	15:08:0030102:1397	003002000000 Земли населенных пунктов	Для комплексного освоения земельного участка в целях индивидуального жилищного строительства	13	02:00:10	736	669,85	493 009,60
8749	Российская Федерация, Республика Северная Осетия - Алания, Пригородный р-н , юго-восточнее сел.Гизель	Пригородный	15:08:0030102:1398	003002000000 Земли населенных пунктов	Для комплексного освоения земельного участка в целях индивидуального жилищного строительства	13	02:00:10	700	669,85	468 895,00
8750	Российская Федерация, Республика Северная Осетия - Алания, Пригородный р-н , юго-восточнее сел.Гизель	Пригородный	15:08:0030102:1399	003002000000 Земли населенных пунктов	Для комплексного освоения земельного участка в целях индивидуального жилищного строительства	13	02:00:10	700	669,85	468 895,00
8751	Российская Федерация, Республика Северная Осетия - Алания, Пригородный р-н. Владикавказское лесничество. Гизельдонское участковое лесничество, квартал №82, выдел 20ч	Пригородный	15:08:0030102:1403	003005000000 Земли лесного фонда	Ведение лесного хозяйства. Строительство, реконструкция и эксплуатация водохранилищ и иных искусственных водных объектов, создание и расширение морских и речных портов, строительство, реконструкция и эксплуатация гидротехнических сооружений	6	11:00:30	862	686,60	591 849,20
8752	Республика Северная Осетия - Алания, Пригородный район. Владикавказское лесничество. Гизельдонское участковое лесничество. квартал №91 В выдела 8ч	Пригородный	15:08:0030102:1404	003005000000 Земли лесного фонда	Ведение лесного хозяйства. Осуществление рекреационной деятельности.	5	05:00:00	12 737	278,52	3 547 509,24
8753	Российская Федерация, Республика Северная Осетия - Алания, Пригородный район, с. Старая Саниба	Пригородный	15:08:0030102:1407	003001000000 Земли сельскохозяйственного назначения	Выпас сельскохозяйственных животных	1	01:00:81	3 067	4,46	13 678,82
8754	Российская Федерация, Республика Северная Осетия - Алания, р-н Пригородный, с. Старая Саниба	Пригородный	15:08:0030102:1409	003001000000 Земли сельскохозяйственного назначения	Для ведения животноводства	1	01:00:70	4 272	137,33	586 673,76
8755	Российская Федерация, Республика Северная Осетия-Алания, Пригородный муниципальный район, сельское поселение Гизельское, с. Гизель, ул. Софийская, 67Б	Пригородный	15:08:0030102:1410	003002000000 Земли населенных пунктов	Для комплексного освоения земельного участка в целях индивидуального жилищного строительства	13	02:00:10	608	669,85	407 268,80
8756	Российская Федерация, Республика Северная Осетия - Алания, Пригородный район. Владикавказское лесничество. Гизельдонское участковое лесничество, квартала №42 выдел 7ч	Пригородный	15:08:0030102:1424	003005000000 Земли лесного фонда	Ведение лесного хозяйства. Ведение сельского хозяйства (пчеловодство)	1	01:1.20	10 062	5,33	53 630,46
8757	Российская Федерация, Республика Северная Осетия - Алания, Пригородный район, юго-восточнее с. Гизель	Пригородный	15:08:0030102:1428	003002000000 Земли населенных пунктов	Для жилищного строительства	13	02:00:10	598	669,85	400 570,30
8758	Российская Федерация, Республика Северная Осетия - Алания, Пригородный район, юго-восточнее с. Гизель	Пригородный	15:08:0030102:1429	003002000000 Земли населенных пунктов	Для жилищного строительства	13	02:00:10	598	669,85	400 570,30
8759	Российская Федерация, Республика Северная Осетия - Алания, Пригородный р-н, юго-восточнее с. Гизель	Пригородный	15:08:0030102:1431	003002000000 Земли населенных пунктов	Для комплексного освоения земельного участка в целях индивидуального жилищного строительства	13	02:00:10	381	669,85	255 212,85
8760	Российская Федерация, Республика Северная Осетия - Алания, Пригородный р-н, юго-восточнее с. Гизель	Пригородный	15:08:0030102:1432	003002000000 Земли населенных пунктов	Для комплексного освоения земельного участка в целях индивидуального жилищного строительства	13	02:00:10	301	669,85	201 624,85
8761	Российская Федерация, Республика Северная Осетия - Алания, Пригородный р-н, юго-восточнее с. Гизель	Пригородный	15:08:0030102:1434	003002000000 Земли населенных пунктов	Для комплексного освоения земельного участка в целях индивидуального жилищного строительства	13	02:00:10	301	669,85	201 624,85

№ п/п	Местоположение ЗУ	Район	Кадастровый номер ЗУ	Категория земель	Разрешенное использование по документу	Код вида разрешенного использования (в соответствии с классификатором видов разрешенного использования земельных участков)	Вид использования объектов недвижимости	Площадь	УПКС	КС
8762	Российская Федерация, Республика Северная Осетия - Алания, Пригородный р-н, юго-восточнее с. Гизель	Пригородный	15:08:0030102:1435	0030020000000 Земли населенных пунктов	Для комплексного освоения земельного участка в целях индивидуального жилищного строительства	13	02:010	389	669,85	260 571,65
8763	Российская Федерация, Республика Северная Осетия - Алания, Пригородный р-н, юго-восточнее с. Гизель	Пригородный	15:08:0030102:1436	0030020000000 Земли населенных пунктов	Для комплексного освоения земельного участка в целях индивидуального жилищного строительства	13	02:010	391	669,85	261 911,35
8764	Российская Федерация, Республика Северная Осетия - Алания, Пригородный р-н, юго-восточнее с. Гизель	Пригородный	15:08:0030102:1437	0030020000000 Земли населенных пунктов	Для комплексного освоения земельного участка в целях индивидуального жилищного строительства	13	02:010	389	669,85	260 571,65
8765	Российская Федерация, Республика Северная Осетия - Алания, Пригородный р-н, юго-восточнее с. Гизель	Пригородный	15:08:0030102:1438	0030020000000 Земли населенных пунктов	Для комплексного освоения земельного участка в целях индивидуального жилищного строительства	13	02:010	330	669,85	221 050,50
8766	Российская Федерация, Республика Северная Осетия - Алания, Пригородный р-н, юго-восточнее с. Гизель	Пригородный	15:08:0030102:1439	0030020000000 Земли населенных пунктов	Для комплексного освоения земельного участка в целях индивидуального жилищного строительства	13	02:010	332	669,85	222 390,20
8767	Российская Федерация, Республика Северная Осетия - Алания, Пригородный р-н, юго-восточнее с. Гизель	Пригородный	15:08:0030102:1440	0030020000000 Земли населенных пунктов	Для комплексного освоения земельного участка в целях индивидуального жилищного строительства	13	02:010	330	669,85	221 050,50
8768	Российская Федерация, Республика Северная Осетия - Алания, Пригородный р-н, юго-восточнее с. Гизель	Пригородный	15:08:0030102:1441	0030020000000 Земли населенных пунктов	Для комплексного освоения земельного участка в целях индивидуального жилищного строительства	13	02:010	339	669,85	227 079,15
8769	Российская Федерация, Республика Северная Осетия - Алания, Пригородный р-н, юго-восточнее с. Гизель	Пригородный	15:08:0030102:1442	0030020000000 Земли населенных пунктов	Для комплексного освоения земельного участка в целях индивидуального жилищного строительства	13	02:010	453	669,85	303 442,05
8770	Российская Федерация, Республика Северная Осетия - Алания, Пригородный р-н, юго-восточнее с. Гизель	Пригородный	15:08:0030102:1443	0030020000000 Земли населенных пунктов	Для комплексного освоения земельного участка в целях индивидуального жилищного строительства	13	02:010	402	669,85	269 279,70
8771	Российская Федерация, Республика Северная Осетия - Алания, Пригородный р-н, юго-восточнее с. Гизель	Пригородный	15:08:0030102:1444	0030020000000 Земли населенных пунктов	Для комплексного освоения земельного участка в целях индивидуального жилищного строительства	13	02:010	386	669,85	258 562,10
8772	Российская Федерация, Республика Северная Осетия - Алания, Пригородный р-н, юго-восточнее с. Гизель	Пригородный	15:08:0030102:1445	0030020000000 Земли населенных пунктов	Для комплексного освоения земельного участка в целях индивидуального жилищного строительства	13	02:010	333	669,85	223 060,05
8773	Российская Федерация, Республика Северная Осетия - Алания, Пригородный р-н, юго-восточнее с. Гизель	Пригородный	15:08:0030102:1446	0030020000000 Земли населенных пунктов	Для комплексного освоения земельного участка в целях индивидуального жилищного строительства	13	02:010	333	669,85	223 060,05
8774	Российская Федерация, Республика Северная Осетия - Алания, Пригородный р-н, юго-восточнее с. Гизель	Пригородный	15:08:0030102:1447	0030020000000 Земли населенных пунктов	Для комплексного освоения земельного участка в целях индивидуального жилищного строительства	13	02:010	333	669,85	223 060,05
8775	Российская Федерация, Республика Северная Осетия - Алания, Пригородный р-н, юго-восточнее с. Гизель	Пригородный	15:08:0030102:1448	0030020000000 Земли населенных пунктов	Для комплексного освоения земельного участка в целях индивидуального жилищного строительства	13	02:010	331	669,85	221 720,35
8776	Российская Федерация, Республика Северная Осетия - Алания, Пригородный р-н, юго-восточнее с. Гизель	Пригородный	15:08:0030102:1449	0030020000000 Земли населенных пунктов	Для комплексного освоения земельного участка в целях индивидуального жилищного строительства	13	02:010	333	669,85	223 060,05
8777	Российская Федерация, Республика Северная Осетия - Алания, Пригородный р-н, юго-восточнее с. Гизель	Пригородный	15:08:0030102:1450	0030020000000 Земли населенных пунктов	Для комплексного освоения земельного участка в целях индивидуального жилищного строительства	13	02:010	381	669,85	255 212,85
8778	Российская Федерация, Республика Северная Осетия - Алания, Пригородный р-н, юго-восточнее с. Гизель	Пригородный	15:08:0030102:1451	0030020000000 Земли населенных пунктов	Для комплексного освоения земельного участка в целях индивидуального жилищного строительства	13	02:010	381	669,85	255 212,85
8779	Российская Федерация, Республика Северная Осетия - Алания, Пригородный р-н, юго-восточнее с. Гизель	Пригородный	15:08:0030102:1452	0030020000000 Земли населенных пунктов	Для комплексного освоения земельного участка в целях индивидуального жилищного строительства	13	02:010	381	669,85	255 212,85
8780	Российская Федерация, Республика Северная Осетия - Алания, Пригородный р-н, юго-восточнее с. Гизель	Пригородный	15:08:0030102:1453	0030020000000 Земли населенных пунктов	Для комплексного освоения земельного участка в целях индивидуального жилищного строительства	13	02:010	382	669,85	255 882,70
8781	Российская Федерация, Республика Северная Осетия - Алания, Пригородный р-н, юго-восточнее с. Гизель	Пригородный	15:08:0030102:1454	0030020000000 Земли населенных пунктов	Для комплексного освоения земельного участка в целях индивидуального жилищного строительства	13	02:010	316	669,85	211 672,60
8782	Российская Федерация, Республика Северная Осетия - Алания, Пригородный р-н, юго-восточнее с. Гизель	Пригородный	15:08:0030102:1455	0030020000000 Земли населенных пунктов	Для комплексного освоения земельного участка в целях индивидуального жилищного строительства	13	02:010	339	669,85	227 079,15
8783	Российская Федерация, Республика Северная Осетия - Алания, Пригородный р-н, юго-восточнее с. Гизель	Пригородный	15:08:0030102:1456	0030020000000 Земли населенных пунктов	Для комплексного освоения земельного участка в целях индивидуального жилищного строительства	13	02:010	360	669,85	241 146,00
8784	Российская Федерация, Республика Северная Осетия - Алания, Пригородный р-н, юго-восточнее с. Гизель	Пригородный	15:08:0030102:1457	0030020000000 Земли населенных пунктов	Для комплексного освоения земельного участка в целях индивидуального жилищного строительства	13	02:010	360	669,85	241 146,00
8785	Российская Федерация, Республика Северная Осетия - Алания, Пригородный р-н, юго-восточнее с. Гизель	Пригородный	15:08:0030102:1458	0030020000000 Земли населенных пунктов	Для комплексного освоения земельного участка в целях индивидуального жилищного строительства	13	02:010	361	669,85	241 815,85
8786	Российская Федерация, Республика Северная Осетия - Алания, Пригородный р-н, юго-восточнее с. Гизель	Пригородный	15:08:0030102:1459	0030020000000 Земли населенных пунктов	Для комплексного освоения земельного участка в целях индивидуального жилищного строительства	13	02:010	360	669,85	241 146,00
8787	Российская Федерация, Пригородный район, Владикавказское лесничество, Пиельдонское участковое лесничество, квартал № 39, выдела 4ч, 7ч, 9ч, 22ч	Пригородный	15:08:0030102:1461	0030050000000 Земли лесного фонда	Ведение лесного хозяйства. Осуществление рекреационной деятельности	10	10:010	30 306	12,40	376 703,58
8788	Российская Федерация, Республика Северная Осетия - Алания, Пригородный район, с. Старая Саниба	Пригородный	15:08:0030102:1462	0030010000000 Земли сельскохозяйственного назначения	Выпас сельскохозяйственных животных	1	01:081	4 000	4,46	17 840,00

№ пп	Местоположение ЗУ	Район	Кадастровый номер ЗУ	Категория земель	Разрешенное использование по документу	Код вида разрешенного использования (в соответствии с классификатором видов разрешенного использования земельных участков)	Вид использования объектов недвижимости	Площадь	УПКС	КС
8789	Республика Северная Осетия - Алания, Пригородный район, Владикавказское лесничество, Гизельдонское участковое лесничество, квартал №42, выдел 7ч	Пригородный	15:08:0030102:1463	0030005000000 Земли лесного фонда	Ведение лесного хозяйства, Ведение сельского хозяйства (пчеловодство)	1	01:1120	2 338	5,30	12 461,54
8790	Российская Федерация, Республика Северная Осетия - Алания, Пригородный район, юго-восточнее с. Гизель	Пригородный	15:08:0030102:1464	0030002000000 Земли населенных пунктов	Для комплексного освоения земельного участка в целях индивидуального жилищного строительства	13	02:0010	601	669,85	402 579,85
8791	Российская Федерация, Республика Северная Осетия - Алания, Пригородный район, с. Старая Саниба	Пригородный	15:08:0030102:1465	0030001000000 Земли сельскохозяйственного назначения	Сельскохозяйственное использование (сенокошение, выпас сельскохозяйственных животных)	1	01:0101	11 994	4,62	55 412,28
8792	Российская Федерация, Республика Северная Осетия - Алания, м-р-н Пригородный, юго-восточнее с. Гизель	Пригородный	15:08:0030102:1469	0030002000000 Земли населенных пунктов	Для жилищного строительства	13	02:0010	600	669,85	401 910,00
8793	Российская Федерация, Республика Северная Осетия - Алания, м-р-н Пригородный, юго-восточнее с. Гизель	Пригородный	15:08:0030102:1470	0030002000000 Земли населенных пунктов	Для жилищного строительства	13	02:0010	600	669,85	401 910,00
8794	Респ. Северная Осетия - Алания, р-н Пригородный, с. Гизель, Гизельдонское лесничество, квартал №3	Пригородный	15:08:0030102:16	0030005000000 Земли лесного фонда	Для геологической съемки и последующей добычи вулканического пепла	6	06:0010	125 000	272,68	34 085 000,00
8795	Республика Северная Осетия-Алания, р-н Пригородный, Кобанское ущелье	Пригородный	15:08:0030102:161	0030008000000 Категория не установлена	База отдыха	5	05:0000	117 500	278,52	32 726 100,00
8796	Республика Северная Осетия-Алания, р-н Пригородный, возле дороги Гизель-Кобан, около базы "Родничок"	Пригородный	15:08:0030102:162	0030005000000 Земли лесного фонда	Для заготовки древесины	10	10:0010	4 000	12,43	49 720,00
8797	Респ. Северная Осетия - Алания, р-н Пригородный, 250 м южнее сел. Гизель	Пригородный	15:08:0030102:163	0030003000000 Земли промышленности, энергетики, транспорта, связи, радиовещания, телевидения, информатики, земли для обеспечения космической деятельности, земли обороны, безопасности и земли иного специального назначения	Для эксплуатации промплощадки	6	06:0060	66 800	624,97	41 747 996,00
8798	Респ. Северная Осетия - Алания, р-н Пригородный, 250 м южнее сел. Гизель	Пригородный	15:08:0030102:164	0030003000000 Земли промышленности, энергетики, транспорта, связи, радиовещания, телевидения, информатики, земли для обеспечения космической деятельности, земли обороны, безопасности и земли иного специального назначения	Для эксплуатации подъездной автодороги	6	07:0020	8 000	89,14	713 120,00
8799	Респ. Северная Осетия - Алания, р-н Пригородный, 250 м южнее сел. Гизель	Пригородный	15:08:0030102:165	0030003000000 Земли промышленности, энергетики, транспорта, связи, радиовещания, телевидения, информатики, земли для обеспечения космической деятельности, земли обороны, безопасности и земли иного специального назначения	Для эксплуатации подъездной автодороги	6	07:0020	4 400	89,14	392 216,00
8800	Респ. Северная Осетия - Алания, р-н Пригородный	Пригородный	15:08:0030102:166	0030003000000 Земли промышленности, энергетики, транспорта, связи, радиовещания, телевидения, информатики, земли для обеспечения космической деятельности, земли обороны, безопасности и земли иного специального назначения	Для строительства промышленной площадки	6	06:0060	10 387	624,97	6 491 563,39
8801	Республика Северная Осетия-Алания, р-н Пригородный, Владикавказский лесхоз, Гизельдонское лесничество квартал 49 выдел 1 и квартал 55 выдел 1	Пригородный	15:08:0030102:167	0030005000000 Земли лесного фонда	Выполнение работ по геологическому изучению недр, разработка месторождений полезных ископаемых	6	06:0010	20 001	206,94	4 139 006,94
8802	Респ. Северная Осетия - Алания, р-н Пригородный, юго-восточнее с.Гизель	Пригородный	15:08:0030102:170	0030002000000 Земли населенных пунктов	Для комплексного освоения земельного участка в целях индивидуального жилищного строительства	13	02:0010	82 185	669,85	55 051 622,25
8803	Республика Северная Осетия-Алания, р-н. Пригородный, с. Гизель	Пригородный	15:08:0030102:174	0030004000000 Земли особо охраняемых территорий и объектов	Для строительства спортивно-оздоровительного комплекса	5	09:0023	10 000	1 473,68	14 736 800,00
8804	Респ. Северная Осетия - Алания, р-н Пригородный, восточнее с. Гизель, с левой стороны автодороги Владикавказ-Алагир	Пригородный	15:08:0030102:185	0030001000000 Земли сельскохозяйственного назначения	Для сельскохозяйственного производства	1	01:0010	30 000	17,96	538 800,00
8805	Респ. Северная Осетия - Алания, р-н Пригородный, восточнее с. Гизель, с левой стороны автодороги Владикавказ-Алагир	Пригородный	15:08:0030102:187	0030001000000 Земли сельскохозяйственного назначения	Для сельскохозяйственного производства	1	01:0010	20 000	17,96	359 200,00
8806	Респ. Северная Осетия - Алания, р-н Пригородный, восточнее с. Гизель, с левой стороны автодороги Владикавказ-Алагир	Пригородный	15:08:0030102:188	0030001000000 Земли сельскохозяйственного назначения	Для сельскохозяйственного производства	1	01:0010	20 000	17,96	359 200,00
8807	Респ. Северная Осетия - Алания, р-н Пригородный, восточнее с. Гизель, с левой стороны автодороги Владикавказ-Алагир	Пригородный	15:08:0030102:189	0030001000000 Земли сельскохозяйственного назначения	Для сельскохозяйственного производства	1	01:0010	20 000	17,96	359 200,00
8808	Респ. Северная Осетия - Алания, р-н Пригородный, с левой стороны автодороги "Владикавказ-Алагир"	Пригородный	15:08:0030102:190	0030004000000 Земли особо охраняемых территорий и объектов	Под существующую учебно-тренировочную базу	3	05:0010	60 239	184,21	11 096 626,19
8809	Северная Осетия - Алания респ. р-н Пригородный, с левой стороны п/д "Владикавказ-Алагир" 300 м южнее базы отдыха ф.к."Алания"	Пригородный	15:08:0030102:194	0030001000000 Земли сельскохозяйственного назначения	Для сельскохозяйственного производства	1	01:0010	34 000	17,96	610 640,00
8810	Респ. Северная Осетия - Алания, р-н Пригородный, юго-восточнее сел.Гизель	Пригородный	15:08:0030102:195	0030002000000 Земли населенных пунктов	Для комплексного освоения земельного участка в целях индивидуального жилищного строительства	13	02:0010	311	669,85	208 323,35
8811	Респ. Северная Осетия - Алания, р-н Пригородный, юго-восточнее сел.Гизель	Пригородный	15:08:0030102:196	0030002000000 Земли населенных пунктов	Для комплексного освоения земельного участка в целях индивидуального жилищного строительства	13	02:0010	335	669,85	224 399,75
8812	Респ. Северная Осетия - Алания, р-н Пригородный, юго-восточнее сел.Гизель	Пригородный	15:08:0030102:197	0030002000000 Земли населенных пунктов	Для комплексного освоения земельного участка в целях индивидуального жилищного строительства	13	02:0010	304	669,85	203 634,40
8813	Респ. Северная Осетия - Алания, р-н Пригородный, юго-восточнее сел.Гизель	Пригородный	15:08:0030102:198	0030002000000 Земли населенных пунктов	Для комплексного освоения земельного участка в целях индивидуального жилищного строительства	13	02:0010	380	669,85	254 543,00
8814	Российская Федерация, Республика Северная Осетия - Алания, Пригородный муниципальный район, сельское поселение Гизельское, с. Гизель, ул. Солнечная, 27Б	Пригородный	15:08:0030102:201	0030002000000 Земли населенных пунктов	Для комплексного освоения земельного участка в целях индивидуального жилищного строительства	13	02:0010	304	669,85	203 634,40
8815	Респ. Северная Осетия - Алания, р-н Пригородный, юго-восточнее сел.Гизель	Пригородный	15:08:0030102:202	0030002000000 Земли населенных пунктов	Для комплексного освоения земельного участка в целях индивидуального жилищного строительства	13	02:0010	304	669,85	203 634,40

№ п/п	Местоположение ЗУ	Район	Кадастровый номер ЗУ	Категория земель	Разрешенное использование по документу	Код вида разрешенного использования (в соответствии с классификатором видов разрешенного использования земельных участков)	Вид использования объектов недвижимости	Площадь	УПКС	КС
8816	Респ. Северная Осетия - Алания, р-н Пригородный, юго-восточнее сел.Гизель	Пригородный	15:08:0030102:203	003002000000 Земли населенных пунктов	Для комплексного освоения земельного участка в целях индивидуального жилищного строительства	13	02:010	335	669,85	224 399,75
8817	Респ. Северная Осетия - Алания, р-н Пригородный, юго-восточнее сел.Гизель	Пригородный	15:08:0030102:204	003002000000 Земли населенных пунктов	Для комплексного освоения земельного участка в целях индивидуального жилищного строительства	13	02:010	304	669,85	203 634,40
8818	Респ. Северная Осетия - Алания, р-н Пригородный, юго-восточнее сел.Гизель	Пригородный	15:08:0030102:205	003002000000 Земли населенных пунктов	Для комплексного освоения земельного участка в целях индивидуального жилищного строительства	13	02:010	304	669,85	203 634,40
8819	Респ. Северная Осетия - Алания, р-н Пригородный, юго-восточнее сел.Гизель	Пригородный	15:08:0030102:206	003002000000 Земли населенных пунктов	Для комплексного освоения земельного участка в целях индивидуального жилищного строительства	13	02:010	427	669,85	286 025,95
8820	Респ. Северная Осетия - Алания, р-н Пригородный, юго-восточнее сел.Гизель	Пригородный	15:08:0030102:207	003002000000 Земли населенных пунктов	Для комплексного освоения земельного участка в целях индивидуального жилищного строительства	13	02:010	324	669,85	217 031,40
8821	Респ. Северная Осетия - Алания, р-н Пригородный, юго-восточнее сел.Гизель	Пригородный	15:08:0030102:208	003002000000 Земли населенных пунктов	Для комплексного освоения земельного участка в целях индивидуального жилищного строительства	13	02:010	304	669,85	203 634,40
8822	Респ. Северная Осетия - Алания, р-н Пригородный, юго-восточнее сел.Гизель	Пригородный	15:08:0030102:209	003002000000 Земли населенных пунктов	Для комплексного освоения земельного участка в целях индивидуального жилищного строительства	13	02:010	388	669,85	259 901,80
8823	Российская Федерация, Республика Северная Осетия - Алания, Пригородный муниципальный район, сельское поселение Гизельское, с Гизель, ул. Софийская, земельный участок 50 Б	Пригородный	15:08:0030102:210	003002000000 Земли населенных пунктов	Для комплексного освоения земельного участка в целях индивидуального жилищного строительства	13	02:010	304	669,85	203 634,40
8824	Российская Федерация, Республика Северная Осетия-Алания, Пригородный муниципальный район, сельское поселение Гизельское, с. Гизель, ул. Софийская, 50 В	Пригородный	15:08:0030102:211	003002000000 Земли населенных пунктов	Для комплексного освоения земельного участка в целях индивидуального жилищного строительства	13	02:010	304	669,85	203 634,40
8825	Респ. Северная Осетия - Алания, р-н Пригородный, юго-восточнее сел.Гизель	Пригородный	15:08:0030102:212	003002000000 Земли населенных пунктов	Для комплексного освоения земельного участка в целях индивидуального жилищного строительства	13	02:010	304	669,85	203 634,40
8826	Российская Федерация, Республика Северная Осетия - Алания, Пригородный муниципальный район, сельское поселение Гизельское, с Гизель, ул. Парковая, 43А	Пригородный	15:08:0030102:213	003002000000 Земли населенных пунктов	Для комплексного освоения земельного участка в целях индивидуального жилищного строительства	13	02:010	361	669,85	241 815,85
8827	Респ. Северная Осетия - Алания, р-н Пригородный, юго-восточнее сел.Гизель	Пригородный	15:08:0030102:214	003002000000 Земли населенных пунктов	Для комплексного освоения земельного участка в целях индивидуального жилищного строительства	13	02:010	316	669,85	211 672,60
8828	Российская Федерация, Республика Северная Осетия-Алания, Пригородный муниципальный район, сельское поселение Гизельское, село Гизель, ул Софийская, 50А	Пригородный	15:08:0030102:215	003002000000 Земли населенных пунктов	Для комплексного освоения земельного участка в целях индивидуального жилищного строительства	13	02:010	304	669,85	203 634,40
8829	Российская Федерация, Республика Северная Осетия-Алания, Пригородный муниципальный район, Гизельское сельское поселение, село Гизель, ул. Парковая, 43Б	Пригородный	15:08:0030102:216	003002000000 Земли населенных пунктов	Для комплексного освоения земельного участка в целях индивидуального жилищного строительства	13	02:010	352	669,85	235 787,20
8830	Российская Федерация, Республика Северная Осетия - Алания, Пригородный муниципальный район сельское поселение Гизельское, с Гизель, ул. Софийская, 57В	Пригородный	15:08:0030102:217	003002000000 Земли населенных пунктов	Для комплексного освоения земельного участка в целях индивидуального жилищного строительства	13	02:010	342	669,85	229 088,70
8831	Респ. Северная Осетия - Алания, р-н Пригородный, юго-восточнее сел.Гизель	Пригородный	15:08:0030102:218	003002000000 Земли населенных пунктов	Для комплексного освоения земельного участка в целях индивидуального жилищного строительства	13	02:010	352	669,85	235 787,20
8832	Респ. Северная Осетия - Алания, р-н Пригородный, юго-восточнее сел.Гизель	Пригородный	15:08:0030102:219	003002000000 Земли населенных пунктов	Для комплексного освоения земельного участка в целях индивидуального жилищного строительства	13	02:010	332	669,85	222 390,20
8833	Респ. Северная Осетия - Алания, р-н Пригородный, юго-восточнее сел.Гизель	Пригородный	15:08:0030102:220	003002000000 Земли населенных пунктов	Для комплексного освоения земельного участка в целях индивидуального жилищного строительства	13	02:010	346	669,85	231 768,10
8834	Респ. Северная Осетия - Алания, р-н Пригородный, юго-восточнее сел.Гизель	Пригородный	15:08:0030102:221	003002000000 Земли населенных пунктов	Для комплексного освоения земельного участка в целях индивидуального жилищного строительства	13	02:010	323	669,85	216 361,55
8835	Респ. Северная Осетия - Алания, р-н Пригородный, юго-восточнее сел.Гизель	Пригородный	15:08:0030102:222	003002000000 Земли населенных пунктов	Для комплексного освоения земельного участка в целях индивидуального жилищного строительства	13	02:010	338	669,85	226 409,30
8836	Респ. Северная Осетия - Алания, р-н Пригородный, юго-восточнее сел.Гизель	Пригородный	15:08:0030102:223	003002000000 Земли населенных пунктов	Для комплексного освоения земельного участка в целях индивидуального жилищного строительства	13	02:010	359	669,85	240 476,15
8837	Российская Федерация, Республика Северная Осетия-Алания, Пригородный муниципальный район сельское поселение Гизельское, село Гизель улица Софийская 55	Пригородный	15:08:0030102:224	003002000000 Земли населенных пунктов	Для комплексного освоения земельного участка в целях индивидуального жилищного строительства	13	02:010	328	669,85	219 710,80
8838	Респ. Северная Осетия - Алания, р-н Пригородный, юго-восточнее сел.Гизель	Пригородный	15:08:0030102:225	003002000000 Земли населенных пунктов	Для комплексного освоения земельного участка в целях индивидуального жилищного строительства	13	02:010	363	669,85	243 155,55
8839	Респ. Северная Осетия - Алания, р-н Пригородный, юго-восточнее сел.Гизель	Пригородный	15:08:0030102:226	003002000000 Земли населенных пунктов	Для комплексного освоения земельного участка в целях индивидуального жилищного строительства	13	02:010	310	669,85	207 653,50
8840	Респ. Северная Осетия - Алания, р-н Пригородный, юго-восточнее сел.Гизель	Пригородный	15:08:0030102:227	003002000000 Земли населенных пунктов	Для комплексного освоения земельного участка в целях индивидуального жилищного строительства	13	02:010	310	669,85	207 653,50
8841	Респ. Северная Осетия - Алания, р-н Пригородный, юго-восточнее сел.Гизель	Пригородный	15:08:0030102:228	003002000000 Земли населенных пунктов	Для комплексного освоения земельного участка в целях индивидуального жилищного строительства	13	02:010	310	669,85	207 653,50

№ п/п	Местоположение ЗУ	Район	Кадастровый номер ЗУ	Категория земель	Разрешенное использование по документу	Код вида разрешенного использования (в соответствии с классификатором видов разрешенного использования земельных участков)	Вид использования объектов недвижимости	Площадь	УПКС	КС
8842	Респ. Северная Осетия - Алания, р-н Пригородный, юго-восточнее сел.Гизель	Пригородный	15:08:0030102:229	0030020000000 Земли населенных пунктов	Для комплексного освоения земельного участка в целях индивидуального жилищного строительства	13	02.010	310	669,85	207 653,50
8843	Респ. Северная Осетия - Алания, р-н Пригородный, юго-восточнее сел.Гизель	Пригородный	15:08:0030102:230	0030020000000 Земли населенных пунктов	Для комплексного освоения земельного участка в целях индивидуального жилищного строительства	13	02.010	310	669,85	207 653,50
8844	Российская Федерация, Республика Северная Осетия-Алания, Пригородный муниципальный район сельское поселение Гизельское, село Гизель улица Софийская 55Б	Пригородный	15:08:0030102:231	0030020000000 Земли населенных пунктов	Для комплексного освоения земельного участка в целях индивидуального жилищного строительства	13	02.010	318	669.85	213 012.30
8845	Респ. Северная Осетия - Алания, р-н Пригородный, юго-восточнее сел.Гизель	Пригородный	15:08:0030102:232	0030020000000 Земли населенных пунктов	Для комплексного освоения земельного участка в целях индивидуального жилищного строительства	13	02.010	321	669.85	215 021.85
8846	Респ. Северная Осетия - Алания, р-н Пригородный, юго-восточнее сел.Гизель	Пригородный	15:08:0030102:233	0030020000000 Земли населенных пунктов	Для комплексного освоения земельного участка в целях индивидуального жилищного строительства	13	02.010	359	669,85	240 476,15
8847	Респ. Северная Осетия - Алания, р-н Пригородный, юго-восточнее сел.Гизель	Пригородный	15:08:0030102:236	0030020000000 Земли населенных пунктов	Для комплексного освоения земельного участка в целях индивидуального жилищного строительства	13	02.010	300	669,85	200 955,00
8848	Респ. Северная Осетия - Алания, р-н Пригородный, юго-восточнее сел.Гизель	Пригородный	15:08:0030102:237	0030020000000 Земли населенных пунктов	Для комплексного освоения земельного участка в целях индивидуального жилищного строительства	13	02.010	304	669.85	203 634.40
8849	Респ. Северная Осетия - Алания, р-н Пригородный, юго-восточнее сел.Гизель	Пригородный	15:08:0030102:238	0030020000000 Земли населенных пунктов	Для комплексного освоения земельного участка в целях индивидуального жилищного строительства	13	02.010	304	669.85	203 634.40
8850	Респ. Северная Осетия - Алания, р-н Пригородный, юго-восточнее сел.Гизель	Пригородный	15:08:0030102:239	0030020000000 Земли населенных пунктов	Для комплексного освоения земельного участка в целях индивидуального жилищного строительства	13	02.010	304	669,85	203 634,40
8851	Респ. Северная Осетия - Алания, р-н Пригородный, юго-восточнее сел.Гизель	Пригородный	15:08:0030102:240	0030020000000 Земли населенных пунктов	Для комплексного освоения земельного участка в целях индивидуального жилищного строительства	13	02.010	304	669,85	203 634,40
8852	Респ. Северная Осетия - Алания, р-н Пригородный, юго-восточнее сел.Гизель	Пригородный	15:08:0030102:241	0030020000000 Земли населенных пунктов	Для комплексного освоения земельного участка в целях индивидуального жилищного строительства	13	02.010	335	669.85	224 399.75
8853	Респ. Северная Осетия - Алания, р-н Пригородный, юго-восточнее сел.Гизель	Пригородный	15:08:0030102:242	0030020000000 Земли населенных пунктов	Для комплексного освоения земельного участка в целях индивидуального жилищного строительства	13	02.010	304	669.85	203 634.40
8854	Респ. Северная Осетия - Алания, р-н Пригородный, юго-восточнее сел.Гизель	Пригородный	15:08:0030102:243	0030020000000 Земли населенных пунктов	Для комплексного освоения земельного участка в целях индивидуального жилищного строительства	13	02.010	303	669,85	202 964,55
8855	Респ. Северная Осетия - Алания, р-н Пригородный, юго-восточнее сел.Гизель	Пригородный	15:08:0030102:244	0030020000000 Земли населенных пунктов	Для комплексного освоения земельного участка в целях индивидуального жилищного строительства	13	02.010	303	669,85	202 964,55
8856	Российская Федерация, Республика Северная Осетия-Алания, Пригородный муниципальный район сельское поселение Гизельское, село Гизель улица Софийская 53В	Пригородный	15:08:0030102:245	0030020000000 Земли населенных пунктов	Для комплексного освоения земельного участка в целях индивидуального жилищного строительства	13	02.010	303	669.85	202 964.55
8857	Респ. Северная Осетия - Алания, р-н Пригородный, юго-восточнее сел.Гизель	Пригородный	15:08:0030102:246	0030020000000 Земли населенных пунктов	Для комплексного освоения земельного участка в целях индивидуального жилищного строительства	13	02.010	300	669.85	200 955.00
8858	Респ. Северная Осетия - Алания, р-н Пригородный, юго-восточнее сел.Гизель	Пригородный	15:08:0030102:247	0030020000000 Земли населенных пунктов	Для комплексного освоения земельного участка в целях индивидуального жилищного строительства	13	02.010	303	669,85	202 964,55
8859	Российская Федерация, Республика Северная Осетия - Алания Пригородный муниципальный район, сельское поселение Гизельское, с. Гизель, ул. Парковая 37А	Пригородный	15:08:0030102:248	0030020000000 Земли населенных пунктов	Для комплексного освоения земельного участка в целях индивидуального жилищного строительства	13	02.010	304	669,85	203 634,40
8860	Респ. Северная Осетия - Алания, р-н Пригородный, юго-восточнее сел.Гизель	Пригородный	15:08:0030102:249	0030020000000 Земли населенных пунктов	Для комплексного освоения земельного участка в целях индивидуального жилищного строительства	13	02.010	303	669.85	202 964.55
8861	Респ. Северная Осетия - Алания, р-н Пригородный, юго-восточнее сел.Гизель	Пригородный	15:08:0030102:250	0030020000000 Земли населенных пунктов	Для комплексного освоения земельного участка в целях индивидуального жилищного строительства	13	02.010	304	669.85	203 634.40
8862	Российская Федерация, Республика Северная Осетия-Алания, Пригородный муниципальный район, сельское поселение Гизельское, село Гизель, ул Софийская, 51Б	Пригородный	15:08:0030102:251	0030020000000 Земли населенных пунктов	Для комплексного освоения земельного участка в целях индивидуального жилищного строительства	13	02.010	304	669,85	203 634,40
8863	Респ. Северная Осетия - Алания, р-н Пригородный, юго-восточнее сел.Гизель	Пригородный	15:08:0030102:252	0030020000000 Земли населенных пунктов	Для комплексного освоения земельного участка в целях индивидуального жилищного строительства	13	02.010	317	669,85	212 342,45
8864	Респ. Северная Осетия - Алания, р-н Пригородный, юго-восточнее сел.Гизель	Пригородный	15:08:0030102:253	0030020000000 Земли населенных пунктов	Для комплексного освоения земельного участка в целях индивидуального жилищного строительства	13	02.010	304	669.85	203 634.40
8865	Респ. Северная Осетия - Алания, р-н Пригородный, юго-восточнее сел.Гизель	Пригородный	15:08:0030102:254	0030020000000 Земли населенных пунктов	Для комплексного освоения земельного участка в целях индивидуального жилищного строительства	13	02.010	304	669.85	203 634.40
8866	Респ. Северная Осетия - Алания, р-н Пригородный, юго-восточнее сел.Гизель	Пригородный	15:08:0030102:255	0030020000000 Земли населенных пунктов	Для комплексного освоения земельного участка в целях индивидуального жилищного строительства	13	02.010	304	669,85	203 634,40
8867	Респ. Северная Осетия - Алания, р-н Пригородный, юго-восточнее сел.Гизель	Пригородный	15:08:0030102:256	0030020000000 Земли населенных пунктов	Для комплексного освоения земельного участка в целях индивидуального жилищного строительства	13	02.010	320	669,85	214 352,00

№ п/п	Местоположение ЗУ	Район	Кадастровый номер ЗУ	Категория земель	Разрешенное использование по документу	Код вида разрешенного использования (в соответствии с классификатором видов разрешенного использования земельных участков)	Вид использования объектов недвижимости	Площадь	УПКС	КС
8868	Респ. Северная Осетия - Алания, р-н Пригородный, юго-восточнее сел.Гизель	Пригородный	15:08:0030102:257	003002000000 Земли населенных пунктов	Для комплексного освоения земельного участка в целях индивидуального жилищного строительства	13	02:010	304	669,85	203 634,40
8869	Респ. Северная Осетия - Алания, р-н Пригородный, юго-восточнее сел.Гизель	Пригородный	15:08:0030102:258	003002000000 Земли населенных пунктов	Для комплексного освоения земельного участка в целях индивидуального жилищного строительства	13	02:010	304	669,85	203 634,40
8870	Респ. Северная Осетия - Алания, р-н Пригородный, юго-восточнее сел.Гизель	Пригородный	15:08:0030102:259	003002000000 Земли населенных пунктов	Туристическое обслуживание	5	05:022	1 354	278,52	377 116,08
8871	Респ. Северная Осетия - Алания, р-н Пригородный, юго-восточнее сел.Гизель	Пригородный	15:08:0030102:260	003002000000 Земли населенных пунктов	Для комплексного освоения земельного участка в целях индивидуального жилищного строительства	13	02:010	304	669,85	203 634,40
8872	Российская Федерация, Республика Северная Осетия - Алания, Пригородный муниципальный район сельское поселение Гизельское, село Гизель, ул. Софийская, 51	Пригородный	15:08:0030102:261	003002000000 Земли населенных пунктов	Для комплексного освоения земельного участка в целях индивидуального жилищного строительства	13	02:010	304	669,85	203 634,40
8873	Респ. Северная Осетия - Алания, р-н Пригородный, юго-восточнее сел.Гизель	Пригородный	15:08:0030102:262	003002000000 Земли населенных пунктов	Для комплексного освоения земельного участка в целях индивидуального жилищного строительства	13	02:010	306	669,85	204 974,10
8874	Респ. Северная Осетия - Алания, р-н Пригородный, юго-восточнее сел.Гизель	Пригородный	15:08:0030102:263	003002000000 Земли населенных пунктов	Для комплексного освоения земельного участка в целях индивидуального жилищного строительства	13	02:010	300	669,85	200 955,00
8875	Респ. Северная Осетия - Алания, р-н Пригородный, юго-восточнее сел.Гизель	Пригородный	15:08:0030102:264	003002000000 Земли населенных пунктов	Для комплексного освоения земельного участка в целях индивидуального жилищного строительства	13	02:010	300	669,85	200 955,00
8876	Респ. Северная Осетия - Алания, р-н Пригородный, юго-восточнее сел.Гизель	Пригородный	15:08:0030102:265	003002000000 Земли населенных пунктов	Для комплексного освоения земельного участка в целях индивидуального жилищного строительства	13	02:010	308	669,85	206 313,80
8877	Российская Федерация, Республика Северная Осетия-Алания, Пригородный муниципальный район, сельское поселение Гизельское, село Гизель, улица Софийская 42А	Пригородный	15:08:0030102:266	003002000000 Земли населенных пунктов	Для комплексного освоения земельного участка в целях индивидуального жилищного строительства	13	02:010	300	669,85	200 955,00
8878	Респ. Северная Осетия - Алания, р-н Пригородный, юго-восточнее сел.Гизель	Пригородный	15:08:0030102:267	003002000000 Земли населенных пунктов	Для комплексного освоения земельного участка в целях индивидуального жилищного строительства	13	02:010	300	669,85	200 955,00
8879	Республика Северная Осетия - Алания, р-н Пригородный, с. Гизель, ул. Парковая, 35	Пригородный	15:08:0030102:268	003002000000 Земли населенных пунктов	Для комплексного освоения земельного участка в целях индивидуального жилищного строительства	13	02:010	488	669,85	326 886,80
8880	Респ. Северная Осетия - Алания, р-н Пригородный, юго-восточнее сел.Гизель	Пригородный	15:08:0030102:269	003002000000 Земли населенных пунктов	Для комплексного освоения земельного участка в целях индивидуального жилищного строительства	13	02:010	440	669,85	294 734,00
8881	Респ. Северная Осетия - Алания, р-н Пригородный, юго-восточнее сел.Гизель	Пригородный	15:08:0030102:270	003002000000 Земли населенных пунктов	Для комплексного освоения земельного участка в целях индивидуального жилищного строительства	13	02:010	440	669,85	294 734,00
8882	Респ. Северная Осетия - Алания, р-н Пригородный, с. Гизель, ул. Парковая, 33	Пригородный	15:08:0030102:271	003002000000 Земли населенных пунктов	Для комплексного освоения земельного участка в целях индивидуального жилищного строительства	13	02:010	488	669,85	326 886,80
8883	Респ. Северная Осетия - Алания, р-н Пригородный, юго-восточнее сел.Гизель	Пригородный	15:08:0030102:272	003002000000 Земли населенных пунктов	Для комплексного освоения земельного участка в целях индивидуального жилищного строительства	13	02:010	440	669,85	294 734,00
8884	Респ. Северная Осетия - Алания, р-н Пригородный, юго-восточнее сел.Гизель	Пригородный	15:08:0030102:274	003002000000 Земли населенных пунктов	Для комплексного освоения земельного участка в целях индивидуального жилищного строительства	13	02:010	473	669,85	316 839,05
8885	Респ. Северная Осетия - Алания, р-н Пригородный, юго-восточнее сел.Гизель	Пригородный	15:08:0030102:275	003002000000 Земли населенных пунктов	Для комплексного освоения земельного участка в целях индивидуального жилищного строительства	13	02:010	477	669,85	319 518,45
8886	Респ. Северная Осетия - Алания, р-н Пригородный, юго-восточнее сел.Гизель	Пригородный	15:08:0030102:276	003002000000 Земли населенных пунктов	Для комплексного освоения земельного участка в целях индивидуального жилищного строительства	13	02:010	440	669,85	294 734,00
8887	Респ. Северная Осетия - Алания, р-н Пригородный, юго-восточнее сел.Гизель	Пригородный	15:08:0030102:277	003002000000 Земли населенных пунктов	Для комплексного освоения земельного участка в целях индивидуального жилищного строительства	13	02:010	440	669,85	294 734,00
8888	Респ. Северная Осетия - Алания, р-н Пригородный, юго-восточнее сел.Гизель	Пригородный	15:08:0030102:279	003002000000 Земли населенных пунктов	Для комплексного освоения земельного участка в целях индивидуального жилищного строительства	13	02:010	441	669,85	295 403,85
8889	Респ. Северная Осетия - Алания, р-н Пригородный, юго-восточнее сел.Гизель	Пригородный	15:08:0030102:280	003002000000 Земли населенных пунктов	Для комплексного освоения земельного участка в целях индивидуального жилищного строительства	13	02:010	440	669,85	294 734,00
8890	Респ. Северная Осетия - Алания, р-н Пригородный, юго-восточнее сел.Гизель	Пригородный	15:08:0030102:281	003002000000 Земли населенных пунктов	Для комплексного освоения земельного участка в целях индивидуального жилищного строительства	13	02:010	440	669,85	294 734,00
8891	Респ. Северная Осетия - Алания, р-н Пригородный, юго-восточнее сел.Гизель	Пригородный	15:08:0030102:282	003002000000 Земли населенных пунктов	Для комплексного освоения земельного участка в целях индивидуального жилищного строительства	13	02:010	426	669,85	285 356,10
8892	Российская Федерация, Республика Северная Осетия - Алания, Пригородный муниципальный район сельское поселение Гизельское, село Гизель, ул. Солнечная, 13А	Пригородный	15:08:0030102:283	003002000000 Земли населенных пунктов	Для комплексного освоения земельного участка в целях индивидуального жилищного строительства	13	02:010	528	669,85	353 680,80
8893	Респ. Северная Осетия - Алания, р-н Пригородный, юго-восточнее сел.Гизель	Пригородный	15:08:0030102:284	003002000000 Земли населенных пунктов	Для комплексного освоения земельного участка в целях индивидуального жилищного строительства	13	02:010	553	669,85	370 427,05
8894	Респ. Северная Осетия - Алания, р-н Пригородный, юго-восточнее сел.Гизель	Пригородный	15:08:0030102:285	003002000000 Земли населенных пунктов	Для комплексного освоения земельного участка в целях индивидуального жилищного строительства	13	02:010	541	669,85	362 388,85

№ пп	Местоположение ЗУ	Район	Кадастровый номер ЗУ	Категория земель	Разрешенное использование по документу	Код вида разрешенного использования (в соответствии с классификатором видов разрешенного использования земельных участков)	Вид использования объектов недвижимости	Площадь	УПКС	КС
8895	Респ. Северная Осетия - Алания, р-н Пригородный, юго-восточнее сел.Гизель	Пригородный	15:08:0030102:286	003002000000 Земли населенных пунктов	Для комплексного освоения земельного участка в целях индивидуального жилищного строительства	13	02.010	528	669,85	353 680,80
8896	Респ. Северная Осетия - Алания, р-н Пригородный, юго-восточнее сел.Гизель	Пригородный	15:08:0030102:287	003002000000 Земли населенных пунктов	Для комплексного освоения земельного участка в целях индивидуального жилищного строительства	13	02.010	477	669,85	319 518,45
8897	Респ. Северная Осетия - Алания, р-н Пригородный, юго-восточнее сел.Гизель	Пригородный	15:08:0030102:288	003002000000 Земли населенных пунктов	Для комплексного освоения земельного участка в целях индивидуального жилищного строительства	13	02.010	440	669.85	294 734.00
8898	Респ. Северная Осетия - Алания, р-н Пригородный, юго-восточнее сел.Гизель	Пригородный	15:08:0030102:289	003002000000 Земли населенных пунктов	Для комплексного освоения земельного участка в целях индивидуального жилищного строительства	13	02.010	440	669.85	294 734.00
8899	Российская Федерация, Республика Северная Осетия - Алания, Пригородный муниципальный район, сельское поселение Гизельское, с. Гизель, ул. Парковая 29	Пригородный	15:08:0030102:291	003002000000 Земли населенных пунктов	Для комплексного освоения земельного участка в целях индивидуального жилищного строительства	13	02.010	516	669,85	345 642,60
8900	Респ. Северная Осетия - Алания, р-н Пригородный, юго-восточнее сел.Гизель	Пригородный	15:08:0030102:292	003002000000 Земли населенных пунктов	Для комплексного освоения земельного участка в целях индивидуального жилищного строительства	13	02.010	440	669,85	294 734,00
8901	Респ. Северная Осетия - Алания, р-н Пригородный, юго-восточнее сел.Гизель	Пригородный	15:08:0030102:293	003002000000 Земли населенных пунктов	Для комплексного освоения земельного участка в целях индивидуального жилищного строительства	13	02.010	440	669.85	294 734.00
8902	Респ. Северная Осетия - Алания, р-н Пригородный, юго-восточнее сел.Гизель	Пригородный	15:08:0030102:294	003002000000 Земли населенных пунктов	Для комплексного освоения земельного участка в целях индивидуального жилищного строительства	13	02.010	440	669.85	294 734.00
8903	Респ. Северная Осетия - Алания, р-н Пригородный, юго-восточнее сел.Гизель	Пригородный	15:08:0030102:295	003002000000 Земли населенных пунктов	Для комплексного освоения земельного участка в целях индивидуального жилищного строительства	13	02.010	440	669,85	294 734,00
8904	Респ. Северная Осетия - Алания, р-н Пригородный, юго-восточнее сел.Гизель	Пригородный	15:08:0030102:296	003002000000 Земли населенных пунктов	Для комплексного освоения земельного участка в целях индивидуального жилищного строительства	13	02.010	6 195	669,85	4 149 720,75
8905	Респ. Северная Осетия - Алания, р-н Пригородный, юго-восточнее сел.Гизель	Пригородный	15:08:0030102:297	003002000000 Земли населенных пунктов	Для комплексного освоения земельного участка в целях индивидуального жилищного строительства	13	02.010	440	669.85	294 734.00
8906	Респ. Северная Осетия - Алания, р-н Пригородный, юго-восточнее сел.Гизель	Пригородный	15:08:0030102:298	003002000000 Земли населенных пунктов	Для комплексного освоения земельного участка в целях индивидуального жилищного строительства	13	02.010	440	669.85	294 734.00
8907	Респ. Северная Осетия - Алания, р-н Пригородный, юго-восточнее сел.Гизель	Пригородный	15:08:0030102:299	003002000000 Земли населенных пунктов	Для комплексного освоения земельного участка в целях индивидуального жилищного строительства	13	02.010	494	669,85	330 905,90
8908	Респ. Северная Осетия - Алания, р-н Пригородный, с. Гизель, 100 метров от сел. Гизель слевой стороны а/д Гизель - Кобан	Пригородный	15:08:0000102:3	003004000000 Земли особо охраняемых территорий и объектов	под строительство детско-юношеского спортивно-оздоровительного комплекса	3	05.010	1 498	184,21	275 946,58
8909	Респ Северная Осетия - Алания Пригородный р-н, с Гизель Парковая, 25	Пригородный	15:08:0030102:300	003002000000 Земли населенных пунктов	Для комплексного освоения земельного участка в целях индивидуального жилищного строительства	13	02.010	507	669.85	339 613.95
8910	Респ Северная Осетия - Алания, Пригородный р-н, с Гизель, ул Парковая 25 А	Пригородный	15:08:0030102:301	003002000000 Земли населенных пунктов	Для комплексного освоения земельного участка в целях индивидуального жилищного строительства	13	02.010	440	669.85	294 734.00
8911	Респ Северная Осетия - Алания, Пригородный р-н, с Гизель, ул Софийская, 35	Пригородный	15:08:0030102:302	003002000000 Земли населенных пунктов	Для комплексного освоения земельного участка в целях индивидуального жилищного строительства	13	02.010	440	669,85	294 734,00
8912	Респ Северная Осетия - Алания Пригородный р-н, с. Гизель, ул.Парковая, 23	Пригородный	15:08:0030102:303	003002000000 Земли населенных пунктов	Для комплексного освоения земельного участка в целях индивидуального жилищного строительства	13	02.010	458	669,85	306 791,30
8913	Респ Северная Осетия - Алания Пригородный р-н, с Гизель. ул.Софийская. 33	Пригородный	15:08:0030102:304	003002000000 Земли населенных пунктов	Для комплексного освоения земельного участка в целях индивидуального жилищного строительства	13	02.010	521	669.85	348 991.85
8914	Респ. Северная Осетия - Алания, р-н Пригородный, юго-восточнее сел.Гизель	Пригородный	15:08:0030102:305	003002000000 Земли населенных пунктов	Для комплексного освоения земельного участка в целях индивидуального жилищного строительства	13	02.010	657	669.85	440 091.45
8915	Российская Федерация, Республика Северная Осетия-Алания, Пригородный муниципальный район, сельское поселение Гизельское, с. Гизель, ул. Софийская, д. 32	Пригородный	15:08:0030102:306	003002000000 Земли населенных пунктов	Для комплексного освоения земельного участка в целях индивидуального жилищного строительства	13	02.010	522	669,85	349 601,70
8916	Респ. Северная Осетия - Алания, р-н Пригородный, юго-восточнее сел.Гизель	Пригородный	15:08:0030102:307	003002000000 Земли населенных пунктов	Для комплексного освоения земельного участка в целях индивидуального жилищного строительства	13	02.010	440	669,85	294 734,00
8917	Респ Северная Осетия - Алания Пригородный р-н, с Гизель. ул. Парковая 23 А	Пригородный	15:08:0030102:308	003002000000 Земли населенных пунктов	Для комплексного освоения земельного участка в целях индивидуального жилищного строительства	13	02.010	440	669.85	294 734.00
8918	Респ. Северная Осетия - Алания, р-н Пригородный, с Гизель. ул Софийская 31.	Пригородный	15:08:0030102:309	003002000000 Земли населенных пунктов	Для комплексного освоения земельного участка в целях индивидуального жилищного строительства	13	02.010	440	669.85	294 734.00
8919	Респ Северная Осетия - Алания, Пригородный р-н, с Гизель, ул Софийская, 29	Пригородный	15:08:0030102:310	003002000000 Земли населенных пунктов	Для комплексного освоения земельного участка в целях индивидуального жилищного строительства	13	02.010	481	669,85	322 197,85
8920	Респ. Северная Осетия - Алания, р-н Пригородный, юго-восточнее сел.Гизель	Пригородный	15:08:0030102:311	003002000000 Земли населенных пунктов	Для комплексного освоения земельного участка в целях индивидуального жилищного строительства	13	02.010	440	669,85	294 734,00
8921	Респ. Северная Осетия - Алания, р-н Пригородный, юго-восточнее сел.Гизель	Пригородный	15:08:0030102:312	003002000000 Земли населенных пунктов	Для комплексного освоения земельного участка в целях индивидуального жилищного строительства	13	02.010	584	669,85	391 192,40

№ п/п	Местоположение ЗУ	Район	Кадастровый номер ЗУ	Категория земель	Разрешенное использование по документу	Код вида разрешенного использования (в соответствии с классификатором видов разрешенного использования земельных участков)	Вид использования объектов недвижимости	Площадь	УПКС	КС
8922	Респ. Северная Осетия - Алания, р-н Пригородный, юго-восточнее сел.Гизель	Пригородный	15:08:0030102:313	0030020000000 Земли населенных пунктов	Для комплексного освоения земельного участка в целях индивидуального жилищного строительства	13	02.0.10	505	669,85	338 274,25
8923	Республика Северная Осетия-Алания, р-н Пригородный, с.Гизель, ул.Парковая, 21	Пригородный	15:08:0030102:314	0030020000000 Земли населенных пунктов	Для комплексного освоения земельного участка в целях индивидуального жилищного строительства	13	02.0.10	440	669,85	294 734,00
8924	Республика Северная Осетия-Алания, р-н Пригородный, с.Гизель, ул.Софийская, 27	Пригородный	15:08:0030102:315	0030020000000 Земли населенных пунктов	Для комплексного освоения земельного участка в целях индивидуального жилищного строительства	13	02.0.10	440	669.85	294 734.00
8925	Республика Северная Осетия-Алания, р-н Пригородный, с Гизель, ул.Софийская, 25	Пригородный	15:08:0030102:316	0030020000000 Земли населенных пунктов	Для комплексного освоения земельного участка в целях индивидуального жилищного строительства	13	02.0.10	529	669.85	354 350.65
8926	Респ. Северная Осетия - Алания, р-н Пригородный, юго-восточнее сел.Гизель	Пригородный	15:08:0030102:317	0030020000000 Земли населенных пунктов	Для комплексного освоения земельного участка в целях индивидуального жилищного строительства	13	02.0.10	478	669,85	320 188,30
8927	Респ. Северная Осетия - Алания, р-н Пригородный, юго-восточнее сел.Гизель	Пригородный	15:08:0030102:318	0030020000000 Земли населенных пунктов	Для комплексного освоения земельного участка в целях индивидуального жилищного строительства	13	02.0.10	547	669,85	366 407,95
8928	Респ. Северная Осетия - Алания, р-н Пригородный, юго-восточнее сел.Гизель	Пригородный	15:08:0030102:319	0030020000000 Земли населенных пунктов	Для комплексного освоения земельного участка в целях индивидуального жилищного строительства	13	02.0.10	440	669.85	294 734.00
8929	Респ. Северная Осетия - Алания, р-н Пригородный, юго-восточнее сел.Гизель	Пригородный	15:08:0030102:320	0030020000000 Земли населенных пунктов	Для комплексного освоения земельного участка в целях индивидуального жилищного строительства	13	02.0.10	595	669.85	398 560.75
8930	Респ. Северная Осетия - Алания, р-н Пригородный, юго-восточнее сел.Гизель	Пригородный	15:08:0030102:321	0030020000000 Земли населенных пунктов	Для комплексного освоения земельного участка в целях индивидуального жилищного строительства	13	02.0.10	440	669,85	294 734,00
8931	Респ. Северная Осетия - Алания, р-н Пригородный, с.Гизель, ул.Софийская, 21.	Пригородный	15:08:0030102:322	0030020000000 Земли населенных пунктов	Для комплексного освоения земельного участка в целях индивидуального жилищного строительства	13	02.0.10	499	669,85	334 255,15
8932	Российская Федерация, Республика Северная Осетия - Алания, Пригородный муниципальный район, сельское поселение Гизельское, с Гизель, ул. Софийская, 22	Пригородный	15:08:0030102:323	0030020000000 Земли населенных пунктов	Для комплексного освоения земельного участка в целях индивидуального жилищного строительства	13	02.0.10	440	669.85	294 734.00
8933	Респ. Северная Осетия - Алания, р-н Пригородный, юго-восточнее сел.Гизель	Пригородный	15:08:0030102:324	0030020000000 Земли населенных пунктов	Для комплексного освоения земельного участка в целях индивидуального жилищного строительства	13	02.0.10	481	669.85	322 197.85
8934	Российская Федерация, Республика Северная Осетия - Алания, Пригородный муниципальный район сельское поселение Гизельское, с. Гизель, ул. Софийская, 20	Пригородный	15:08:0030102:325	0030020000000 Земли населенных пунктов	Для комплексного освоения земельного участка в целях индивидуального жилищного строительства	13	02.0.10	515	669,85	344 972,75
8935	Респ. Северная Осетия - Алания, р-н Пригородный, юго-восточнее сел.Гизель	Пригородный	15:08:0030102:326	0030020000000 Земли населенных пунктов	Для комплексного освоения земельного участка в целях индивидуального жилищного строительства	13	02.0.10	456	669,85	305 451,60
8936	Респ. Северная Осетия - Алания, р-н Пригородный, юго-восточнее сел.Гизель	Пригородный	15:08:0030102:327	0030020000000 Земли населенных пунктов	Для комплексного освоения земельного участка в целях индивидуального жилищного строительства	13	02.0.10	440	669.85	294 734.00
8937	Респ. Северная Осетия - Алания, р-н Пригородный, юго-восточнее сел.Гизель	Пригородный	15:08:0030102:328	0030020000000 Земли населенных пунктов	Для комплексного освоения земельного участка в целях индивидуального жилищного строительства	13	02.0.10	470	669.85	314 829.50
8938	Респ. Северная Осетия - Алания, р-н Пригородный, с Гизель, ул Парковая, 17	Пригородный	15:08:0030102:329	0030020000000 Земли населенных пунктов	Для комплексного освоения земельного участка в целях индивидуального жилищного строительства	13	02.0.10	459	669,85	307 461,15
8939	Респ. Северная Осетия - Алания, р-н Пригородный, с. Гизель, ул. Солнечная, 3	Пригородный	15:08:0030102:330	0030020000000 Земли населенных пунктов	Для комплексного освоения земельного участка в целях индивидуального жилищного строительства	13	02.0.10	467	669,85	312 819,95
8940	Респ. Северная Осетия - Алания, р-н Пригородный, юго-восточнее сел.Гизель	Пригородный	15:08:0030102:331	0030020000000 Земли населенных пунктов	Для комплексного освоения земельного участка в целях индивидуального жилищного строительства	13	02.0.10	440	669.85	294 734.00
8941	Респ. Северная Осетия - Алания, р-н Пригородный, с Гизель, ул. Софийская, 16	Пригородный	15:08:0030102:332	0030020000000 Земли населенных пунктов	Для комплексного освоения земельного участка в целях индивидуального жилищного строительства	13	02.0.10	471	669.85	315 499.35
8942	РСО - Алания, Пригородный район, с. Гизель, ул. Софийская, 15	Пригородный	15:08:0030102:333	0030020000000 Земли населенных пунктов	Для комплексного освоения земельного участка в целях индивидуального жилищного строительства	13	02.0.10	456	669,85	305 451,60
8943	Респ. Северная Осетия - Алания, р-н Пригородный, юго-восточнее сел.Гизель	Пригородный	15:08:0030102:334	0030020000000 Земли населенных пунктов	Для комплексного освоения земельного участка в целях индивидуального жилищного строительства	13	02.0.10	599	669,85	401 240,15
8944	Респ. Северная Осетия - Алания, р-н Пригородный, юго-восточнее сел.Гизель	Пригородный	15:08:0030102:335	0030020000000 Земли населенных пунктов	Для комплексного освоения земельного участка в целях индивидуального жилищного строительства	13	02.0.10	670	669.85	448 799.50
8945	Респ. Северная Осетия - Алания, р-н Пригородный, с Гизель, ул. Софийская, 12	Пригородный	15:08:0030102:338	0030020000000 Земли населенных пунктов	Для комплексного освоения земельного участка в целях индивидуального жилищного строительства	13	02.0.10	932	669.85	624 300.20
8946	Респ. Северная Осетия - Алания, р-н Пригородный, юго-восточнее сел.Гизель	Пригородный	15:08:0030102:340	0030020000000 Земли населенных пунктов	Для комплексного освоения земельного участка в целях индивидуального жилищного строительства	13	02.0.10	1 049	669,85	702 672,65
8947	Респ. Северная Осетия - Алания, р-н Пригородный, юго-восточнее сел.Гизель	Пригородный	15:08:0030102:343	0030020000000 Земли населенных пунктов	Туристическое обслуживание	5	05.0.22	1 159	278,52	322 804,68
8948	Респ. Северная Осетия - Алания, р-н Пригородный, юго-восточнее сел.Гизель	Пригородный	15:08:0030102:346	0030020000000 Земли населенных пунктов	Туристическое обслуживание	5	05.0.22	1 135	278.52	316 120.20
8949	Респ. Северная Осетия - Алания, р-н Пригородный, юго-восточнее сел.Гизель	Пригородный	15:08:0030102:348	0030020000000 Земли населенных пунктов	Для комплексного освоения земельного участка в целях индивидуального жилищного строительства	13	02.0.10	1 658	669.85	1 110 611,30

№ п/п	Местоположение ЗУ	Район	Кадастровый номер ЗУ	Категория земель	Разрешенное использование по документу	Код вида разрешенного использования (в соответствии с классификатором видов разрешенного использования земельных участков)	Вид использования объектов недвижимости	Площадь	УПКС	КС
8940	Респ. Северная Осетия - Алания, р-н Пригородный, юго-восточнее сел.Гизель	Пригородный	15:08:0030102:349	0030020000000 Земли населенных пунктов	Для комплексного освоения земельного участка в целях индивидуального жилищного строительства	13	02.010	1 490	669,85	998 076,50
8941	Российская Федерация, Республика Северная Осетия-Алания, Пригородный муниципальный район, сельское поселение Гизельское, село Гизель, ул. Парковая, 57	Пригородный	15:08:0030102:353	0030020000000 Земли населенных пунктов	Для комплексного освоения земельного участка в целях индивидуального жилищного строительства	13	02.010	428	669,85	286 695,80
8952	Респ. Северная Осетия - Алания, р-н Пригородный, юго-восточнее сел.Гизель	Пригородный	15:08:0030102:354	0030020000000 Земли населенных пунктов	Для комплексного освоения земельного участка в целях индивидуального жилищного строительства	13	02.010	315	669.85	211 002.75
8953	Респ. Северная Осетия - Алания, р-н Пригородный, юго-восточнее сел.Гизель	Пригородный	15:08:0030102:355	0030020000000 Земли населенных пунктов	Для комплексного освоения земельного участка в целях индивидуального жилищного строительства	13	02.010	315	669.85	211 002.75
8954	Респ. Северная Осетия - Алания, р-н Пригородный, юго-восточнее сел.Гизель	Пригородный	15:08:0030102:356	0030020000000 Земли населенных пунктов	Для комплексного освоения земельного участка в целях индивидуального жилищного строительства	13	02.010	315	669,85	211 002,75
8955	Респ. Северная Осетия - Алания, р-н Пригородный, юго-восточнее сел.Гизель	Пригородный	15:08:0030102:357	0030020000000 Земли населенных пунктов	Для комплексного освоения земельного участка в целях индивидуального жилищного строительства	13	02.010	315	669,85	211 002,75
8956	Республика Северная Осетия - Алания, р-н Пригородный, юго-восточнее сел. Гизель	Пригородный	15:08:0030102:358	0030020000000 Земли населенных пунктов	Для комплексного освоения земельного участка в целях индивидуального жилищного строительства	13	02.010	371	669.85	248 514.35
8957	Респ. Северная Осетия - Алания, р-н Пригородный, юго-восточнее сел.Гизель	Пригородный	15:08:0030102:359	0030020000000 Земли населенных пунктов	Для комплексного освоения земельного участка в целях индивидуального жилищного строительства	13	02.010	337	669.85	225 739.45
8958	Респ. Северная Осетия - Алания, р-н Пригородный, юго-восточнее сел.Гизель	Пригородный	15:08:0030102:360	0030020000000 Земли населенных пунктов	Для комплексного освоения земельного участка в целях индивидуального жилищного строительства	13	02.010	443	669,85	296 743,55
8959	Респ. Северная Осетия - Алания, р-н Пригородный, юго-восточнее сел.Гизель	Пригородный	15:08:0030102:361	0030020000000 Земли населенных пунктов	Для комплексного освоения земельного участка в целях индивидуального жилищного строительства	13	02.010	303	669,85	202 964,55
8960	Респ. Северная Осетия - Алания, р-н Пригородный, юго-восточнее сел.Гизель	Пригородный	15:08:0030102:362	0030020000000 Земли населенных пунктов	Для комплексного освоения земельного участка в целях индивидуального жилищного строительства	13	02.010	304	669.85	203 634.40
8961	Российская Федерация, Республика Северная Осетия - Алания, муниципальный район Пригородный, сельское поселение Гизельское, с. Гизель, ул. Софийская, 62В	Пригородный	15:08:0030102:363	0030020000000 Земли населенных пунктов	Для комплексного освоения земельного участка в целях индивидуального жилищного строительства	13	02.010	303	669.85	202 964.55
8962	Респ. Северная Осетия - Алания, р-н Пригородный, юго-восточнее сел.Гизель	Пригородный	15:08:0030102:364	0030020000000 Земли населенных пунктов	Для комплексного освоения земельного участка в целях индивидуального жилищного строительства	13	02.010	304	669,85	203 634,40
8963	Респ. Северная Осетия - Алания, р-н Пригородный, юго-восточнее сел.Гизель	Пригородный	15:08:0030102:365	0030020000000 Земли населенных пунктов	Для комплексного освоения земельного участка в целях индивидуального жилищного строительства	13	02.010	303	669,85	202 964,55
8964	Респ. Северная Осетия - Алания, р-н Пригородный, юго-восточнее сел.Гизель	Пригородный	15:08:0030102:366	0030020000000 Земли населенных пунктов	Для комплексного освоения земельного участка в целях индивидуального жилищного строительства	13	02.010	388	669.85	259 901.80
8965	Респ. Северная Осетия - Алания, р-н Пригородный, юго-восточнее сел.Гизель	Пригородный	15:08:0030102:367	0030020000000 Земли населенных пунктов	Для комплексного освоения земельного участка в целях индивидуального жилищного строительства	13	02.010	304	669.85	203 634.40
8966	Респ. Северная Осетия - Алания, р-н Пригородный, юго-восточнее сел.Гизель	Пригородный	15:08:0030102:368	0030020000000 Земли населенных пунктов	Для комплексного освоения земельного участка в целях индивидуального жилищного строительства	13	02.010	304	669,85	203 634,40
8967	Респ. Северная Осетия - Алания, р-н Пригородный, юго-восточнее сел.Гизель	Пригородный	15:08:0030102:369	0030020000000 Земли населенных пунктов	Для комплексного освоения земельного участка в целях индивидуального жилищного строительства	13	02.010	355	669,85	237 796,75
8968	Респ. Северная Осетия - Алания, р-н Пригородный, юго-восточнее сел.Гизель	Пригородный	15:08:0030102:370	0030020000000 Земли населенных пунктов	Для комплексного освоения земельного участка в целях индивидуального жилищного строительства	13	02.010	304	669.85	203 634.40
8969	Респ. Северная Осетия - Алания, р-н Пригородный, юго-восточнее сел.Гизель	Пригородный	15:08:0030102:371	0030020000000 Земли населенных пунктов	Для комплексного освоения земельного участка в целях индивидуального жилищного строительства	13	02.010	304	669.85	203 634.40
8970	Респ. Северная Осетия - Алания, р-н Пригородный, юго-восточнее сел.Гизель	Пригородный	15:08:0030102:372	0030020000000 Земли населенных пунктов	Для комплексного освоения земельного участка в целях индивидуального жилищного строительства	13	02.010	304	669,85	203 634,40
8971	Респ. Северная Осетия - Алания, р-н Пригородный, юго-восточнее сел.Гизель	Пригородный	15:08:0030102:373	0030020000000 Земли населенных пунктов	Для комплексного освоения земельного участка в целях индивидуального жилищного строительства	13	02.010	304	669,85	203 634,40
8972	Респ. Северная Осетия - Алания, р-н Пригородный, юго-восточнее сел.Гизель	Пригородный	15:08:0030102:374	0030020000000 Земли населенных пунктов	Для комплексного освоения земельного участка в целях индивидуального жилищного строительства	13	02.010	304	669.85	203 634.40
8973	Респ. Северная Осетия - Алания, р-н Пригородный, юго-восточнее сел.Гизель	Пригородный	15:08:0030102:376	0030020000000 Земли населенных пунктов	Для комплексного освоения земельного участка в целях индивидуального жилищного строительства	13	02.010	335	669.85	224 399.75
8974	Респ. Северная Осетия - Алания, р-н Пригородный, юго-восточнее сел.Гизель	Пригородный	15:08:0030102:377	0030020000000 Земли населенных пунктов	Для комплексного освоения земельного участка в целях индивидуального жилищного строительства	13	02.010	304	669,85	203 634,40
8975	Респ. Северная Осетия - Алания, р-н Пригородный, юго-восточнее сел.Гизель	Пригородный	15:08:0030102:378	0030020000000 Земли населенных пунктов	Для комплексного освоения земельного участка в целях индивидуального жилищного строительства	13	02.010	304	669,85	203 634,40

№ п/п	Местоположение ЗУ	Район	Кадастровый номер ЗУ	Категория земель	Разрешенное использование по документу	Код вида разрешенного использования (в соответствии с классификатором видов разрешенного использования земельных участков)	Вид использования объектов недвижимости	Площадь	УПКС	КС
8976	Респ. Северная Осетия - Алания, р-н Пригородный, юго-восточнее сел.Гизель	Пригородный	15:08:0030102:379	0030020000000 Земли населенных пунктов	Для комплексного освоения земельного участка в целях индивидуального жилищного строительства	13	02.010	304	669,85	203 634,40
8977	Российская Федерация, Республика Северная Осетия - Алания, муниципальный район Пригородный, сельское поселение Гизельское, село Гизель, улица Солнечная 35	Пригородный	15:08:0030102:380	0030020000000 Земли населенных пунктов	Для комплексного освоения земельного участка в целях индивидуального жилищного строительства	13	02.010	465	669,85	311 480,25
8978	Респ. Северная Осетия - Алания, р-н Пригородный, юго-восточнее сел.Гизель	Пригородный	15:08:0030102:382	0030020000000 Земли населенных пунктов	Для комплексного освоения земельного участка в целях индивидуального жилищного строительства	13	02.010	357	669.85	239 136.45
8979	Респ. Северная Осетия - Алания, р-н Пригородный, юго-восточнее сел.Гизель	Пригородный	15:08:0030102:383	0030020000000 Земли населенных пунктов	Для комплексного освоения земельного участка в целях индивидуального жилищного строительства	13	02.010	304	669.85	203 634.40
8980	Респ. Северная Осетия - Алания, р-н Пригородный, юго-восточнее сел.Гизель	Пригородный	15:08:0030102:384	0030020000000 Земли населенных пунктов	Для комплексного освоения земельного участка в целях индивидуального жилищного строительства	13	02.010	304	669,85	203 634,40
8981	Российская Федерация, Республика Северная Осетия - Алания, Пригородный муниципальный район сельское поселение Гизельское, с. Гизель, ул. Софийская, 67А	Пригородный	15:08:0030102:385	0030020000000 Земли населенных пунктов	Для комплексного освоения земельного участка в целях индивидуального жилищного строительства	13	02.010	304	669,85	203 634,40
8982	Российская Федерация, Республика Северная Осетия - Алания, Пригородный муниципальный район, сельское поселение Гизельское, с Гизель, ул Парковая, 51	Пригородный	15:08:0030102:386	0030020000000 Земли населенных пунктов	Для комплексного освоения земельного участка в целях индивидуального жилищного строительства	13	02.010	357	669.85	239 136.45
8983	Респ. Северная Осетия - Алания, р-н Пригородный, юго-восточнее сел.Гизель	Пригородный	15:08:0030102:387	0030020000000 Земли населенных пунктов	Для комплексного освоения земельного участка в целях индивидуального жилищного строительства	13	02.010	354	669.85	237 126.90
8984	Российская Федерация, Республика Северная Осетия - Алания, Пригородный муниципальный район сельское поселение Гизельское, сел. Гизель, улица Солнечная, 33.	Пригородный	15:08:0030102:388	0030020000000 Земли населенных пунктов	Для комплексного освоения земельного участка в целях индивидуального жилищного строительства	13	02.010	426	669,85	285 356,10
8985	Респ. Северная Осетия - Алания, р-н Пригородный, юго-восточнее сел.Гизель	Пригородный	15:08:0030102:389	0030020000000 Земли населенных пунктов	Для комплексного освоения земельного участка в целях индивидуального жилищного строительства	13	02.010	304	669,85	203 634,40
8986	Респ. Северная Осетия - Алания, р-н Пригородный, юго-восточнее сел.Гизель	Пригородный	15:08:0030102:390	0030020000000 Земли населенных пунктов	Для комплексного освоения земельного участка в целях индивидуального жилищного строительства	13	02.010	304	669.85	203 634.40
8987	Респ. Северная Осетия - Алания, р-н Пригородный, юго-восточнее сел.Гизель	Пригородный	15:08:0030102:391	0030020000000 Земли населенных пунктов	Для комплексного освоения земельного участка в целях жилищного строительства	13	02.010	304	669.85	203 634.40
8988	Респ. Северная Осетия - Алания, р-н Пригородный, юго-восточнее сел.Гизель	Пригородный	15:08:0030102:392	0030020000000 Земли населенных пунктов	Для комплексного освоения земельного участка в целях жилищного строительства	13	02.010	304	669,85	203 634,40
8989	Российская Федерация, Республика Северная Осетия-Алания, Пригородный муниципальный район сельское поселение Гизельское, село Гизель, ул. Софийская, земельный участок 58	Пригородный	15:08:0030102:393	0030020000000 Земли населенных пунктов	Для комплексного освоения земельного участка в целях жилищного строительства	13	02.010	395	669,85	264 590,75
8990	Респ. Северная Осетия - Алания, р-н Пригородный, юго-восточнее сел.Гизель	Пригородный	15:08:0030102:394	0030020000000 Земли населенных пунктов	Для комплексного освоения земельного участка в целях жилищного строительства	13	02.010	304	669.85	203 634.40
8991	Респ. Северная Осетия - Алания, р-н Пригородный, юго-восточнее сел.Гизель	Пригородный	15:08:0030102:395	0030020000000 Земли населенных пунктов	Для комплексного освоения земельного участка в целях жилищного строительства	13	02.010	300	669.85	200 955.00
8992	Респ. Северная Осетия - Алания, р-н Пригородный, юго-восточнее сел.Гизель	Пригородный	15:08:0030102:396	0030020000000 Земли населенных пунктов	Для комплексного освоения земельного участка в целях жилищного строительства	13	02.010	304	669,85	203 634,40
8993	Респ. Северная Осетия - Алания, р-н Пригородный, юго-восточнее сел.Гизель	Пригородный	15:08:0030102:397	0030020000000 Земли населенных пунктов	Для комплексного освоения земельного участка в целях жилищного строительства	13	02.010	371	669,85	248 514,35
8994	Респ. Северная Осетия - Алания, р-н Пригородный, юго-восточнее сел.Гизель	Пригородный	15:08:0030102:398	0030020000000 Земли населенных пунктов	Для комплексного освоения земельного участка в целях жилищного строительства	13	02.010	304	669.85	203 634.40
8995	Респ. Северная Осетия - Алания, р-н Пригородный, юго-восточнее сел.Гизель	Пригородный	15:08:0030102:399	0030020000000 Земли населенных пунктов	Для комплексного освоения земельного участка в целях жилищного строительства	13	02.010	304	669.85	203 634.40
8996	Российская Федерация, Республика Северная Осетия - Алания, Пригородный район, Владикавказское лесничество, слевой стороны автодороги сел Гизель - Кобан	Пригородный	15:08:000102:4	0030050000000 Земли лесного фонда	существующая базо отдыха	5	05.022	8 000	278,52	2 228 160.00
8997	Респ. Северная Осетия - Алания, р-н Пригородный, юго-восточнее сел.Гизель	Пригородный	15:08:0030102:400	0030020000000 Земли населенных пунктов	Для комплексного освоения земельного участка в целях индивидуального жилищного строительства	13	02.010	304	669,85	203 634,40
8998	Респ. Северная Осетия - Алания, р-н Пригородный, юго-восточнее сел.Гизель	Пригородный	15:08:0030102:401	0030020000000 Земли населенных пунктов	Для комплексного освоения земельного участка в целях индивидуального жилищного строительства	13	02.010	304	669.85	203 634.40
8999	Респ. Северная Осетия - Алания, р-н Пригородный, юго-восточнее сел.Гизель	Пригородный	15:08:0030102:402	0030020000000 Земли населенных пунктов	Для комплексного освоения земельного участка в целях индивидуального жилищного строительства	13	02.010	304	669.85	203 634.40
9000	Республика Северная Осетия-Алания, р-н Пригородный, с Гизель, ул. Софийская, 65	Пригородный	15:08:0030102:404	0030020000000 Земли населенных пунктов	Для комплексного освоения земельного участка в целях индивидуального жилищного строительства	13	02.010	353	669,85	236 457,05
9001	Респ. Северная Осетия - Алания, р-н Пригородный, юго-восточнее сел.Гизель	Пригородный	15:08:0030102:405	0030020000000 Земли населенных пунктов	Для комплексного освоения земельного участка в целях индивидуального жилищного строительства	13	02.010	304	669,85	203 634,40
9002	Респ. Северная Осетия - Алания, р-н Пригородный, юго-восточнее сел.Гизель	Пригородный	15:08:0030102:406	0030020000000 Земли населенных пунктов	Для комплексного освоения земельного участка в целях индивидуального жилищного строительства	13	02.010	304	669,85	203 634,40

№ п/п	Местоположение ЗУ	Район	Кадастровый номер ЗУ	Категория земель	Разрешенное использование по документу	Код вида разрешенного использования (в соответствии с классификатором видов разрешенного использования земельных участков)	Вид использования объектов недвижимости	Площадь	УПКС	КС
9003	Респ. Северная Осетия - Алания, р-н Пригородный, юго-восточнее сел.Гизель	Пригородный	15:08:0030102:407	003002000000 Земли населенных пунктов	Для комплексного освоения земельного участка в целях индивидуального жилищного строительства	13	02:010	431	669,85	288 705,35
9004	Респ. Северная Осетия - Алания, р-н Пригородный, юго-восточнее сел.Гизель	Пригородный	15:08:0030102:408	003002000000 Земли населенных пунктов	Для комплексного освоения земельного участка в целях индивидуального жилищного строительства	13	02:010	304	669,85	203 634,40
9005	Российская Федерация, Республика Северная Осетия - Алания, Пригородный муниципальный район, сельское поселение Гизельское, с Гизель, ул. Софийская, 56	Пригородный	15:08:0030102:412	003002000000 Земли населенных пунктов	Для комплексного освоения земельного участка в целях индивидуального жилищного строительства	13	02:010	366	669,85	245 165,10
9006	Российская Федерация, Республика Северная Осетия-Алания, Пригородный муниципальный район, сельское поселение Гизельское , село Гизель , улица Парковая, 47	Пригородный	15:08:0030102:413	003002000000 Земли населенных пунктов	Для комплексного освоения земельного участка в целях индивидуального жилищного строительства	13	02:010	377	669,85	252 533,45
9007	Респ. Северная Осетия - Алания, р-н Пригородный, юго-восточнее сел.Гизель	Пригородный	15:08:0030102:414	003002000000 Земли населенных пунктов	Для комплексного освоения земельного участка в целях индивидуального жилищного строительства	13	02:010	341	669,85	228 418,85
9008	Респ. Северная Осетия - Алания, р-н Пригородный, юго-восточнее сел.Гизель	Пригородный	15:08:0030102:415	003002000000 Земли населенных пунктов	Для комплексного освоения земельного участка в целях индивидуального жилищного строительства	13	02:010	304	669,85	203 634,40
9009	Респ. Северная Осетия - Алания, р-н Пригородный, юго-восточнее сел.Гизель	Пригородный	15:08:0030102:416	003002000000 Земли населенных пунктов	Для комплексного освоения земельного участка в целях индивидуального жилищного строительства	13	02:010	304	669,85	203 634,40
9010	Респ. Северная Осетия - Алания, р-н Пригородный, юго-восточнее сел.Гизель	Пригородный	15:08:0030102:419	003002000000 Земли населенных пунктов	Для комплексного освоения земельного участка в целях индивидуального жилищного строительства	13	02:010	430	669,85	288 035,50
9011	Российская Федерация, Республика Северная Осетия - Алания, Пригородный муниципальный район сельское поселение Гизельское, село Гизель, ул. Парковая, 47 А	Пригородный	15:08:0030102:420	003002000000 Земли населенных пунктов	Для комплексного освоения земельного участка в целях индивидуального жилищного строительства	13	02:010	304	669,85	203 634,40
9012	Респ. Северная Осетия - Алания, р-н Пригородный, юго-восточнее сел.Гизель	Пригородный	15:08:0030102:421	003002000000 Земли населенных пунктов	Для комплексного освоения земельного участка в целях индивидуального жилищного строительства	13	02:010	304	669,85	203 634,40
9013	Респ. Северная Осетия - Алания, р-н Пригородный, юго-восточнее сел.Гизель	Пригородный	15:08:0030102:422	003002000000 Земли населенных пунктов	Для комплексного освоения земельного участка в целях индивидуального жилищного строительства	13	02:010	304	669,85	203 634,40
9014	Российская Федерация, Республика Северная Осетия - Алания, Пригородный муниципальный район, сельское поселение Гизельское, с Гизель, ул. Софийская, 54В	Пригородный	15:08:0030102:423	003002000000 Земли населенных пунктов	Для комплексного освоения земельного участка в целях индивидуального жилищного строительства	13	02:010	304	669,85	203 634,40
9015	Респ. Северная Осетия - Алания, р-н Пригородный, юго-восточнее сел.Гизель	Пригородный	15:08:0030102:424	003002000000 Земли населенных пунктов	Для комплексного освоения земельного участка в целях индивидуального жилищного строительства	13	02:010	356	669,85	238 466,60
9016	Республика Северная Осетия - Алания, р-н Пригородный, с.Гизель, ул.Парковая 47Б	Пригородный	15:08:0030102:425	003002000000 Земли населенных пунктов	Для комплексного освоения земельного участка в целях индивидуального жилищного строительства	13	02:010	304	669,85	203 634,40
9017	Респ. Северная Осетия - Алания, р-н Пригородный, юго-восточнее сел.Гизель	Пригородный	15:08:0030102:426	003002000000 Земли населенных пунктов	Для комплексного освоения земельного участка в целях индивидуального жилищного строительства	13	02:010	390	669,85	261 241,50
9018	Респ. Северная Осетия - Алания, р-н Пригородный, с Гизель, ул Софийская, 61 В	Пригородный	15:08:0030102:427	003002000000 Земли населенных пунктов	Для комплексного освоения земельного участка в целях индивидуального жилищного строительства	13	02:010	304	669,85	203 634,40
9019	Респ. Северная Осетия - Алания, р-н Пригородный, юго-восточнее сел.Гизель	Пригородный	15:08:0030102:428	003002000000 Земли населенных пунктов	Для комплексного освоения земельного участка в целях индивидуального жилищного строительства	13	02:010	304	669,85	203 634,40
9020	Респ. Северная Осетия - Алания, р-н Пригородный, юго-восточнее сел.Гизель	Пригородный	15:08:0030102:429	003002000000 Земли населенных пунктов	Для комплексного освоения земельного участка в целях индивидуального жилищного строительства	13	02:010	304	669,85	203 634,40
9021	Респ. Северная Осетия - Алания, р-н Пригородный, юго-восточнее сел.Гизель	Пригородный	15:08:0030102:430	003002000000 Земли населенных пунктов	Для комплексного освоения земельного участка в целях индивидуального жилищного строительства	13	02:010	304	669,85	203 634,40
9022	Респ. Северная Осетия - Алания, р-н Пригородный, юго-восточнее сел.Гизель	Пригородный	15:08:0030102:431	003002000000 Земли населенных пунктов	Для комплексного освоения земельного участка в целях индивидуального жилищного строительства	13	02:010	304	669,85	203 634,40
9023	Респ. Северная Осетия - Алания, р-н Пригородный, юго-восточнее сел.Гизель	Пригородный	15:08:0030102:432	003002000000 Земли населенных пунктов	Для комплексного освоения земельного участка в целях индивидуального жилищного строительства	13	02:010	304	669,85	203 634,40
9024	Северная Осетия - Алания респ, р-н Пригородный, восточнее с.Гизель, 1 км автодороги "Владикавказ-Алагир"	Пригородный	15:08:0030102:433	003001000000 Земли сельскохозяйственного назначения	Для эксплуатации здания сельскохозяйственного назначения	1	01:070	10 367	277,99	2 881 922,33
9025	Северная Осетия - Алания респ, р-н Пригородный, восточнее с.Гизель, 1 км. автодороги "Владикавказ-Алагир"	Пригородный	15:08:0030102:435	003001000000 Земли сельскохозяйственного назначения	Для эксплуатации здания сельскохозяйственного назначения	1	01:070	9 897	277,99	2 751 267,03
9026	Российская Федерация, Республика Северная Осетия - Алания, р-н Пригородный, восточнее с. Гизель	Пригородный	15:08:0030102:436	003001000000 Земли сельскохозяйственного назначения	Для ведения животноводства	1	01:070	5 000	277,99	1 389 950,00
9027	Респ. Северная Осетия - Алания, р-н Пригородный, восточнее с. Гизель	Пригородный	15:08:0030102:437	003003000000 Земли промышленности, энергетики, транспорта, связи, радиовещания, телевидения, информатики, земли для обеспечения космической деятельности, земли обороны, безопасности и земли иного специального назначения	Для размещения производственных, складских и торговых объектов	6	06:000	5 000	624,97	3 124 850,00
9028	Северная Осетия - Алания респ, р-н Пригородный, южнее с.Гизель, 1-ын км. с левой стороны автодороги "Гизель Кобан"	Пригородный	15:08:0030102:438	003001000000 Земли сельскохозяйственного назначения	Для ведения сельскохозяйственной деятельности	1	01:010	20 000	17,96	359 200,00

№ п/п	Местоположение ЗУ	Район	Кадастровый номер ЗУ	Категория земель	Разрешенное использование по документу	Код вида разрешенного использования (в соответствии с классификатором видов разрешенного использования земельных участков)	Вид использования объектов недвижимости	Площадь	УПКС	КС
9029	Северная Осетия - Алания респ, р-н Пригородный, восточнее с. Гизель. 1 км автодороги "Владикавказ-Алагир"	Пригородный	15:08:0030102:440	003003000000 Земли промышленности, энергетики, транспорта, связи, радиовещания, телевидения, информатики, земли для обеспечения космической деятельности, земли обороны, безопасности и земли иного специального назначения	Для сельскохозяйственного производства	1	01:1:80	17 733	277,99	4 929 596,67
9030	Российская Федерация, Республика Северная Осетия - Алания, Пригородный район, Владикавказское лесничество, с левой стороны автодороги "Гизель-Кармадон"	Пригородный	15:08:0030102:444	003005000000 Земли лесного фонда	Защитные леса	10	09:0:0:0	22 845	12,43	283 963,35
9031	Республика Северная Осетия - Алания, р-н Пригородный, восточнее с.Гизель с левой стороны автодороги "Владикавказ-Алагир"	Пригородный	15:08:0030102:445	003001000000 Земли сельскохозяйственного назначения	Сельскохозяйственное производство	1	01:0:0:0	68 433	17,96	1 229 056,68
9032	Северная Осетия - Алания респ, р-н Пригородный, восточнее с.Гизель с левой стороны автодороги "Владикавказ-Алагир"	Пригородный	15:08:0030102:446	003001000000 Земли сельскохозяйственного назначения	Сельскохозяйственное производства	1	01:0:0:0	75 745	17,96	1 360 380,20
9033	Республика Северная Осетия - Алания, р-н Пригородный, восточнее с.Гизель, слевой стороны автодороги Владикавказ-Алагир	Пригородный	15:08:0030102:447	003001000000 Земли сельскохозяйственного назначения	Сельскохозяйственное производство	1	01:0:0:0	38 102	17,96	684 311,92
9034	Российская Федерация, Республика Северная Осетия-Алания, Пригородный район, восточнее с.Гизель с левой стороны автодороги "Владикавказ-Алагир"	Пригородный	15:08:0030102:448	003003000000 Земли промышленности, энергетики, транспорта, связи, радиовещания, телевидения, информатики, земли для обеспечения космической деятельности, земли обороны, безопасности и земли иного специального назначения	Автомобильный транспорт	6	07:0:2:0	109 897	89,14	9 796 218,58
9035	Республика Северная Осетия-Алания, р-н Пригородный, восточнее с.Гизель. с левой стороны автодороги "Владикавказ-Алагир"	Пригородный	15:08:0030102:449	003001000000 Земли сельскохозяйственного назначения	Сельскохозяйственное производство	1	01:0:0:0	35 558	17,96	638 621,68
9036	Северная Осетия - Алания респ, р-н Пригородный, восточнее с.Гизель, с левой стороны автодороги "Владикавказ-Алагир"	Пригородный	15:08:0030102:450	003001000000 Земли сельскохозяйственного назначения	Сельскохозяйственное производство	1	01:0:0:0	72 430	17,96	1 300 842,80
9037	Северная Осетия - Алания респ, р-н Пригородный, с Гизель, юго-восточнее с. Гизель. 3 км. а/д Владикавказ - Алагир и район моста через р. Черная	Пригородный	15:08:0030102:451	003001000000 Земли сельскохозяйственного назначения	Для использования в сельскохозяйственных целях	1	01:0:0:0	296 676	17,96	5 328 300,96
9038	Северная Осетия - Алания респ, р-н Пригородный, с Гизель, юго-восточнее с. Гизель, 3 км. а/д Владикавказ - Алагир и район моста через р. Черная	Пригородный	15:08:0030102:452	003001000000 Земли сельскохозяйственного назначения	Для использования в сельскохозяйственных целях	1	01:0:0:0	147 319	17,96	2 645 257,24
9039	Северная Осетия - Алания респ, р-н Пригородный, с Гизель, юго-восточнее с. Гизель, 3 км. а/д Владикавказ - Алагир и район моста через р. Черная	Пригородный	15:08:0030102:453	003001000000 Земли сельскохозяйственного назначения	Для использования в сельскохозяйственных целях	1	01:0:0:0	21 401	17,96	384 361,96
9040	Северная Осетия - Алания респ, р-н Пригородный, с Гизель, юго-восточнее с. Гизель. 3 км. а/д Владикавказ - Алагир и район моста через р. Черная	Пригородный	15:08:0030102:454	003001000000 Земли сельскохозяйственного назначения	Для использования в сельскохозяйственных целях	1	01:0:0:0	4 559	17,96	81 879,64
9041	Северная Осетия - Алания респ, р-н Пригородный, с Гизель, юго-восточнее с. Гизель. 3 км. а/д Владикавказ - Алагир и район моста через р. Черная	Пригородный	15:08:0030102:455	003001000000 Земли сельскохозяйственного назначения	Для использования в сельскохозяйственных целях	1	01:0:0:0	7 470	17,96	134 161,20
9042	Северная Осетия - Алания респ, р-н Пригородный, с Гизель, юго-восточнее с. Гизель, 3 км. а/д Владикавказ - Алагир и район моста через р. Черная	Пригородный	15:08:0030102:456	003001000000 Земли сельскохозяйственного назначения	Для использования в сельскохозяйственных целях	1	01:1:80	35 440	277,99	9 851 965,60
9043	Российская Федерация, Республика Северная Осетия - Алания, Пригородный район, южнее с. Гизель. 1-ый км с левой стороны автодороги Гизель - Кобан	Пригородный	15:08:0030102:457	003003000000 Земли промышленности, энергетики, транспорта, связи, радиовещания, телевидения, информатики, земли для обеспечения космической деятельности, земли обороны, безопасности и земли иного специального назначения	Под промплощадку	6	06:0:0:0	33 354	624,97	20 845 249,38
9044	Северная Осетия - Алания респ, р-н Пригородный, южнее с. Гизель	Пригородный	15:08:0030102:458	003001000000 Земли сельскохозяйственного назначения	Для сельскохозяйственного производства	1	01:0:0:0	143 174	17,96	2 571 405,04
9045	Республика Северная Осетия-Алания, район Пригородный, юго-восточнее с Гизель	Пригородный	15:08:0030102:459	003001000000 Земли сельскохозяйственного назначения	Овощеводство	1	01:0:3:0	38 187	17,96	685 838,52
9046	Российская Федерация, Республика Северная Осетия - Алания, р-н Пригородный, юго-восточнее с. Гизель	Пригородный	15:08:0030102:460	003001000000 Земли сельскохозяйственного назначения	Овощеводство	1	01:0:3:0	11 524	17,96	206 971,04
9047	Респ. Северная Осетия-Алания, р-н Пригородный, южнее с. Гизель	Пригородный	15:08:0030102:461	003001000000 Земли сельскохозяйственного назначения	Для сельскохозяйственного производства	1	01:0:1:0	104 628	17,96	1 879 118,88
9048	Северная Осетия - Алания респ, р-н Пригородный, восточнее с. Гизель. 1 км. автодороги "Владикавказ - Алагир"	Пригородный	15:08:0030102:464	003001000000 Земли сельскохозяйственного назначения	Для сельскохозяйственного производства	1	01:1:80	10 001	277,99	2 780 177,99
9049	Северная Осетия - Алания респ, р-н Пригородный, восточнее с. Гизель, 1 км. автодороги "Владикавказ - Алагир"	Пригородный	15:08:0030102:465	003001000000 Земли сельскохозяйственного назначения	Для эксплуатации нежилого здания сельскохозяйственного назначения	1	01:0:7:0	9 655	277,99	2 683 993,45
9050	Респ. Северная Осетия-Алания, р-н Пригородный, юго-восточнее с. Гизель	Пригородный	15:08:0030102:466	003001000000 Земли сельскохозяйственного назначения	Для сельскохозяйственного производства	1	01:0:1:0	342 677	17,96	6 154 478,92
9051	Респ. Северная Осетия-Алания, р-н Пригородный, юго-восточнее с. Гизель	Пригородный	15:08:0030102:469	003001000000 Земли сельскохозяйственного назначения	Для сельскохозяйственного производства	1	01:0:1:0	439 387	17,96	7 891 390,52
9052	Республика Северная Осетия-Алания, Пригородный район, Владикавказское лесничество, 44 кварт. выдел 14 Гизельдонского участкового лесничества Владикавказского лесничества	Пригородный	15:08:0030102:471	003005000000 Земли лесного фонда	Для выращивания посадочного материала лесных растений (саженцев, сеянцев)	10	10:0:1:0	50 000	12,43	621 500,00
9053	Северная Осетия - Алания респ, р-н Пригородный, 300 м южну от дороги Владикавказ-Алагир по границе Пригородного района и г Владикавказ	Пригородный	15:08:0030102:472	003003000000 Земли промышленности, энергетики, транспорта, связи, радиовещания, телевидения, информатики, земли для обеспечения космической деятельности, земли обороны, безопасности и земли иного специального назначения	Для строительства трансформаторной подстанции	6	03:0:1:2	16 748	686,60	11 499 176,80
9054	Российская Федерация, Республика Северная Осетия - Алания, Пригородный муниципальный район сельское поселение Гизельское, с. Гизель, территория Автодорога Гизель - Кобан, 7/1 6-й километр	Пригородный	15:08:0030102:473	003004000000 Земли особо охраняемых территорий и объектов	Для эксплуатации зданий и сооружений	8	05:0:2:2	39 953	278,52	11 127 709,56
9055	Республика Северная Осетия-Алания, р-н Пригородный, территориальное структурное подразделение "Владикавказское лесничество". Гизельдонское участковое лесничество, квартал № 43 выдел 23, квартал № 44 выдел № 27; выдел 29; выдел 30	Пригородный	15:08:0030102:475	003005000000 Земли лесного фонда	Для осуществления научно-исследовательской и образовательной деятельности	9	03:0:9:1	69 666	854,06	59 498 943,96
9056	Российская Федерация, Республика Северная Осетия - Алания, Пригородный район	Пригородный	15:08:0030102:493	003001000000 Земли сельскохозяйственного назначения	Сенокошение	1	01:0:8:1	1 407 394	7,09	9 978 423,46
9057	Российская Федерация, Республика Северная Осетия - Алания, Пригородный район, Владикавказское лесничество, слевой стороны автодороги сел. Гизель - Кобан	Пригородный	15:08:0030102:5	003005000000 Земли лесного фонда	для культурно-оздоровительных целей и побочного пользования	8	05:0:2:2	1 000	278,52	278 520,00
9058	Республика Северная Осетия-Алания, р-н Пригородный, восточнее с. Гизель. с левой стороны автодороги "Владикавказ-Алагир"	Пригородный	15:08:0030102:500	003001000000 Земли сельскохозяйственного назначения	Овощеводство	1	01:0:3:0	38 498	17,96	691 424,08
9059	Республика Северная Осетия - Алания, р-н Пригородный, с.Гизель	Пригородный	15:08:0030102:501	003001000000 Земли сельскохозяйственного назначения	Для сельскохозяйственного производства	1	01:0:8:1	119 071	7,09	844 213,39

№ п/п	Местоположение ЗУ	Район	Кадастровый номер ЗУ	Категория земель	Разрешенное использование по документу	Код вида разрешенного использования (в соответствии с классификатором видов разрешенного использования земельных участков)	Вид использования объектов недвижимости	Площадь	УПКС	КС
9060	Республика Северная Осетия-Алания, р-н Пригородный, восточнее с. Гизель, с левой стороны автодороги "Владикавказ-Алагир"	Пригородный	15:08:0030102:502	003001000000 Земли сельскохозяйственного назначения	Овощеводство	1	01:030	115 009	17,96	2 065 561,64
9061	Республика Северная Осетия-Алания, р-н Пригородный, Владикавказское лесничествоГизельдонское участковое лесничество, квартал 25, выдел 3	Пригородный	15:08:0030102:505	003005000000 Земли лесного фонда	Для осуществления рекреационной деятельности	5	05:022	2 047	278,52	570 130,44
9062	Республика Северная Осетия-Алания, р-н Пригородный, Владикавказское лесничествоГизельдонское участковое лесничество, квартал 5, выдел 4	Пригородный	15:08:0030102:506	003005000000 Земли лесного фонда	Для осуществления рекреационной деятельности	5	05:022	3 004	278,52	836 674,08
9063	Республика Северная Осетия-Алания, р-н Пригородный, Владикавказское лесничество, Гизельдонское участковое лесничество кв. 1, выд. 8	Пригородный	15:08:0030102:507	003005000000 Земли лесного фонда	Осуществление рекреационной деятельности	5	05:022	5 009	278,52	1 395 106,68
9064	Российская Федерация, Республика Северная Осетия-Алания, Пригородный муниципальный район, с Гизель, ул.Парковая земельный участок 65	Пригородный	15:08:0030102:508	003002000000 Земли населенных пунктов	Для индивидуального строительства	13	02:010	1 252	669,85	838 652,20
9065	Республика Северная Осетия-Алания, р-н Пригородный, юго-восточнее с. Гизель	Пригородный	15:08:0030102:511	003002000000 Земли населенных пунктов	Для индивидуального строительства	13	02:010	1 235	669,85	827 264,75
9066	Республика Северная Осетия-Алания, р-н Пригородный, юго-восточнее с. Гизель	Пригородный	15:08:0030102:512	003002000000 Земли населенных пунктов	Для индивидуального строительства	13	02:010	1 214	669,85	813 197,90
9067	Республика Северная Осетия-Алания, р-н Пригородный, юго-восточнее с. Гизель	Пригородный	15:08:0030102:513	003002000000 Земли населенных пунктов	Для индивидуального строительства	13	02:010	765	669,85	512 435,25
9068	Республика Северная Осетия-Алания, р-н Пригородный, юго-восточнее с. Гизель	Пригородный	15:08:0030102:514	003002000000 Земли населенных пунктов	Для индивидуального строительства	13	02:010	640	669,85	428 704,00
9069	Республика Северная Осетия-Алания, р-н Пригородный, юго-восточнее с. Гизель	Пригородный	15:08:0030102:521	003002000000 Земли населенных пунктов	Для индивидуального строительства	13	02:010	1 200	669,85	803 820,00
9070	Республика Северная Осетия-Алания, р-н Пригородный, юго-восточнее с. Гизель	Пригородный	15:08:0030102:522	003002000000 Земли населенных пунктов	Для индивидуального строительства	13	02:010	1 200	669,85	803 820,00
9071	Республика Северная Осетия-Алания, р-н Пригородный, юго-восточнее с. Гизель	Пригородный	15:08:0030102:523	003002000000 Земли населенных пунктов	Для индивидуального строительства	13	02:010	1 262	669,85	845 350,70
9072	Республика Северная Осетия-Алания, р-н Пригородный, юго-восточнее с. Гизель	Пригородный	15:08:0030102:524	003002000000 Земли населенных пунктов	Для индивидуального строительства	13	02:010	1 200	669,85	803 820,00
9073	Республика Северная Осетия-Алания, район Пригородный, с.Старая Саниба, ул.Центральная, 53	Пригородный	15:08:0030102:526	003002000000 Земли населенных пунктов	Для ведения личного подсобного хозяйства	13	02:020	500	330,93	165 465,00
9074	Республика Северная Осетия-Алания, р-н Пригородный, с. Старая Саниба, ул. Центральная, 54	Пригородный	15:08:0030102:527	003002000000 Земли населенных пунктов	Для ведения личного подсобного хозяйства	13	02:020	500	330,93	165 465,00
9075	Республика Северная Осетия-Алания, р-н Пригородный, с Старая Саниба, ул Центральная, 52	Пригородный	15:08:0030102:529	003002000000 Земли населенных пунктов	Для ведения личного подсобного хозяйства	13	02:020	800	330,93	264 744,00
9076	Республика Северная Осетия-Алания, р-н Пригородный, с Старая Саниба, ул Центральная, 55	Пригородный	15:08:0030102:530	003002000000 Земли населенных пунктов	Для ведения личного подсобного хозяйства	13	02:020	500	330,93	165 465,00
9077	Респ. Северная Осетия-Алания, Пригородный р-н, юго-восточнее с.Гизель	Пригородный	15:08:0030102:533	003002000000 Земли населенных пунктов	Для сельскохозяйственного производства	1	01:010	100 507	17,96	1 805 105,72
9078	Республика Северная Осетия-Алания, р-н Пригородный, Владикавказское лесничество, Гизельдонское участковое лесничество, квартал №3, выдел 3ч, 6ч	Пригородный	15:08:0030102:549	003005000000 Земли лесного фонда	Для осуществления рекреационной деятельности	5	05:022	3 556	278,52	990 417,12
9079	Республика Северная Осетия-Алания, р-н Пригородный, Владикавказское лесничество, Гизельдонское участковое лесничество, квартал 3 выдел 3ч, 6ч	Пригородный	15:08:0030102:551	003005000000 Земли лесного фонда	Осуществление рекреационной деятельности	5	05:022	10 427	278,52	2 904 128,04
9080	Респ. Северная Осетия - Алания, р-н Пригородный, с левой стороны автодороги "Владикавказ-Алагир"	Пригородный	15:08:0030102:6	003001000000 Земли сельскохозяйственного назначения	для эксплуатации существующего кафе	4	04:096	2 000	1 406,19	2 812 380,00
9081	Республика Северная Осетия-Алания, р-н Пригородный, юго-восточнее с. Гизель	Пригородный	15:08:0030102:601	003002000000 Земли населенных пунктов	Для сельскохозяйственного производства	1	01:010	20 000	17,96	359 200,00
9082	Республика Северная Осетия-Алания, р-н Пригородный, юго-восточнее с. Гизель	Пригородный	15:08:0030102:602	003002000000 Земли населенных пунктов	Для индивидуального строительства	13	02:010	1 204	669,85	806 499,40
9083	Республика Северная Осетия-Алания, р-н Пригородный, юго-восточнее с. Гизель	Пригородный	15:08:0030102:603	003002000000 Земли населенных пунктов	Для индивидуального строительства	13	02:010	955	669,85	639 706,75
9084	Республика Северная Осетия-Алания, р-н Пригородный, юго-восточнее с. Гизель	Пригородный	15:08:0030102:605	003002000000 Земли населенных пунктов	Для индивидуального строительства	13	02:010	1 206	669,85	807 830,10
9085	Республика Северная Осетия-Алания, р-н Пригородный, с. Гизель, ул. Солнечная, 45	Пригородный	15:08:0030102:606	003002000000 Земли населенных пунктов	Для индивидуального строительства	13	02:010	1 210	669,85	810 518,50
9086	Республика Северная Осетия-Алания, р-н Пригородный, юго-восточнее с. Гизель	Пригородный	15:08:0030102:607	003002000000 Земли населенных пунктов	Для индивидуального строительства	13	02:010	1 210	669,85	810 518,50
9087	Республика Северная Осетия-Алания, р-н Пригородный, Владикавказское лесничество, Гизельдонское участковое лесничество, квартал № 2 выдел 3ч, 4ч	Пригородный	15:08:0030102:608	003005000000 Земли лесного фонда	Осуществление рекреационной деятельности	5	05:022	8 618	278,52	2 400 285,36
9088	Республика Северная Осетия-Алания, р-н Пригородный, юго-восточнее с. Гизель	Пригородный	15:08:0030102:609	003001000000 Земли сельскохозяйственного назначения	Ведение садоводства	1	01:050	22 889	27,72	634 483,08
9089	Республика Северная Осетия-Алания, район Пригородный, юго-восточнее с.Гизель	Пригородный	15:08:0030102:610	003001000000 Земли сельскохозяйственного назначения	выпас сельскохозяйственных животных	1	01:081	203 378	6,09	1 238 572,02
9090	Республика Северная Осетия-Алания, р-н Пригородный, юго-восточнее с. Гизель	Пригородный	15:08:0030102:613	003002000000 Земли населенных пунктов	Для индивидуального строительства	13	02:010	1 196	669,85	801 140,60
9091	Республика Северная Осетия-Алания, р-н Пригородный, юго-восточнее с. Гизель	Пригородный	15:08:0030102:615	003002000000 Земли населенных пунктов	Для индивидуального строительства	13	02:010	1 200	669,85	803 820,00
9092	Республика Северная Осетия-Алания, р-н Пригородный, юго-восточнее с. Гизель	Пригородный	15:08:0030102:616	003002000000 Земли населенных пунктов	Для индивидуального строительства	13	02:010	1 200	669,85	803 820,00
9093	Республика Северная Осетия-Алания, р-н Пригородный, юго-восточнее с. Гизель	Пригородный	15:08:0030102:617	003002000000 Земли населенных пунктов	Для индивидуального строительства	13	02:010	1 200	669,85	803 820,00
9094	Республика Северная Осетия-Алания, р-н Пригородный, юго-восточнее с. Гизель	Пригородный	15:08:0030102:618	003002000000 Земли населенных пунктов	Для индивидуального строительства	13	02:010	1 200	669,85	803 820,00
9095	Республика Северная Осетия-Алания, р-н Пригородный, юго-восточнее с. Гизель	Пригородный	15:08:0030102:619	003002000000 Земли населенных пунктов	Для индивидуального строительства	13	02:010	1 196	669,85	801 140,60
9096	Республика Северная Осетия-Алания, р-н Пригородный, юго-восточнее с. Гизель	Пригородный	15:08:0030102:620	003002000000 Земли населенных пунктов	Для индивидуального строительства	13	02:010	1 196	669,85	801 140,60
9097	Республика Северная Осетия-Алания, р-н Пригородный, юго-восточнее с. Гизель	Пригородный	15:08:0030102:621	003002000000 Земли населенных пунктов	Для индивидуального строительства	13	02:010	1 198	669,85	802 480,30
9098	Российская Федерация, Республика Северная Осетия - Алания, Пригородный муниципальный район, сельское поселение Гизельское, с Гизель, ул. Азамата Хоребова, 9	Пригородный	15:08:0030102:622	003002000000 Земли населенных пунктов	Для индивидуального строительства	13	02:010	1 196	669,85	801 140,60
9099	Республика Северная Осетия-Алания, р-н Пригородный, юго-восточнее с. Гизель	Пригородный	15:08:0030102:623	003002000000 Земли населенных пунктов	Для индивидуального строительства	13	02:010	1 196	669,85	801 140,60
9100	Республика Северная Осетия-Алания, р-н Пригородный, юго-восточнее с. Гизель	Пригородный	15:08:0030102:624	003002000000 Земли населенных пунктов	Для индивидуального строительства	13	02:010	1 198	669,85	802 480,30
9101	Республика Северная Осетия-Алания, р-н Пригородный, юго-восточнее с. Гизель	Пригородный	15:08:0030102:625	003002000000 Земли населенных пунктов	Для индивидуального строительства	13	02:010	1 196	669,85	801 140,60
9102	Республика Северная Осетия-Алания, р-н Пригородный, юго-восточнее с. Гизель	Пригородный	15:08:0030102:626	003002000000 Земли населенных пунктов	Для индивидуального строительства	13	02:010	1 200	669,85	803 820,00
9103	Республика Северная Осетия-Алания, р-н Пригородный, юго-восточнее с. Гизель	Пригородный	15:08:0030102:628	003002000000 Земли населенных пунктов	Для индивидуального строительства	13	02:010	1 200	669,85	803 820,00
9104	Респ. Северная Осетия - Алания, р-н Пригородный, с Ст. Саниба, ул. Центральная, 56	Пригородный	15:08:0030102:629	003002000000 Земли населенных пунктов	Для ведения личного подсобного хозяйства	13	02:020	1 455	330,93	481 503,15
9105	Республика Северная Осетия-Алания, р-н Пригородный, Кобанское ущелье	Пригородный	15:08:0030102:630	003008000000 Категория не установлена	Для строительства базы отдыха	5	05:000	17 000	278,52	4 734 840,00
9106	Российская Федерация, Республика Северная Осетия - Алания, Пригородный район, Владикавказское лесничество, Гизельдонское участковое лесничество, квартал №49 выдел 14	Пригородный	15:08:0030102:632	003005000000 Земли лесного фонда	Ведение сельского хозяйства (пчеловодство)	1	01:120	6 290	5,33	33 525,70
9107	Российская Федерация, Республика Северная Осетия-Алания, Пригородный муниципальный район, сельское поселение Гизельское, с Гизель, ул. Парковая, 15	Пригородный	15:08:0030102:634	003002000000 Земли населенных пунктов	Для комплексного освоения земельного участка в целях индивидуального жилищного строительства	13	02:010	337	669,85	225 739,45
9108	Республика Северная Осетия-Алания, р-н Пригородный, с Гизель, юго-восточнее сел Гизель	Пригородный	15:08:0030102:635	003002000000 Земли населенных пунктов	Для комплексного освоения земельного участка в целях индивидуального жилищного строительства	13	02:010	359	669,85	240 476,15
9109	Республика Северная Осетия-Алания, р-н. Пригородный, с. Гизель, ул. Парковая, 13	Пригородный	15:08:0030102:636	003002000000 Земли населенных пунктов	Для комплексного освоения земельного участка в целях индивидуального жилищного строительства	13	02:010	499	669,85	334 255,15
9110	Республика Северная Осетия-Алания, р-н. Пригородный, с. Гизель, ул. Парковая, 11.	Пригородный	15:08:0030102:637	003002000000 Земли населенных пунктов	Для комплексного освоения земельного участка в целях индивидуального жилищного строительства	13	02:010	480	669,85	321 528,00

№ п/п	Местоположение ЗУ	Район	Кадастровый номер ЗУ	Категория земель	Разрешенное использование по документу	Код вида разрешенного использования (в соответствии с классификатором видов разрешенного использования земельных участков)	Вид использования объектов недвижимости	Площадь	УПКС	КС
9111	Республика Северная Осетия-Алания, р-н Пригородный, с. Гизель	Пригородный	15:08:0030102:638	0030020000000 Земли населенных пунктов	Для комплексного освоения земельного участка в целях индивидуального жилищного строительства	13	02:010	461	669,85	308 800,85
9112	Республика Северная Осетия-Алания, Пригородный р-н. с. Гизель. ул. Софийская. 7	Пригородный	15:08:0030102:639	0030020000000 Земли населенных пунктов	Для комплексного освоения земельного участка в целях индивидуального жилищного строительства	13	02:010	514	669,85	344 302,90
9113	Республика Северная Осетия-Алания, р-н. Пригородный, с. Гизель	Пригородный	15:08:0030102:640	0030020000000 Земли населенных пунктов	Для комплексного освоения земельного участка в целях индивидуального жилищного строительства	13	02:010	582	669.85	389 852.70
9114	Республика Северная Осетия-Алания, р-н Пригородный. с. Гизель	Пригородный	15:08:0030102:641	0030020000000 Земли населенных пунктов	Для комплексного освоения земельного участка в целях индивидуального жилищного строительства	13	02:010	462	669.85	309 470.70
9115	Республика Северная Осетия-Алания, р-н Пригородный. с. Гизель	Пригородный	15:08:0030102:642	0030020000000 Земли населенных пунктов	Для комплексного освоения земельного участка в целях индивидуального жилищного строительства	13	02:010	420	669,85	281 337,00
9116	Республика Северная Осетия-Алания, р-н. Пригородный, с. Гизель.ул.Софийская, 3	Пригородный	15:08:0030102:643	0030020000000 Земли населенных пунктов	Для комплексного освоения земельного участка в целях индивидуального жилищного строительства	13	02:010	414	669,85	277 317,90
9117	Республика Северная Осетия-Алания, р-н. Пригородный, с. Гизель. ул.Софийская. 5.	Пригородный	15:08:0030102:644	0030020000000 Земли населенных пунктов	Для комплексного освоения земельного участка в целях индивидуального жилищного строительства	13	02:010	409	669.85	273 968.65
9118	Республика Северная Осетия-Алания, р-н Пригородный. с. Гизель	Пригородный	15:08:0030102:645	0030020000000 Земли населенных пунктов	Для комплексного освоения земельного участка в целях индивидуального жилищного строительства	13	02:010	444	669.85	297 413.40
9119	Республика Северная Осетия-Алания, р-н Пригородный, юго-восточнее с. Гизель	Пригородный	15:08:0030102:646	0030020000000 Земли населенных пунктов	Для жилищного строительства	13	02:010	1 200	669,85	803 820,00
9120	Республика Северная Осетия-Алания, р-н Пригородный, юго-восточнее с. Гизель	Пригородный	15:08:0030102:647	0030020000000 Земли населенных пунктов	Для жилищного строительства	13	02:010	1 200	669,85	803 820,00
9121	Республика Северная Осетия-Алания, р-н Пригородный, юго-восточнее с. Гизель	Пригородный	15:08:0030102:648	0030020000000 Земли населенных пунктов	Для жилищного строительства	13	02:010	1 200	669.85	803 820.00
9122	Республика Северная Осетия-Алания, р-н Пригородный, юго-восточнее с. Гизель	Пригородный	15:08:0030102:650	0030020000000 Земли населенных пунктов	Для жилищного строительства	13	02:010	1 196	669.85	801 140.60
9123	Республика Северная Осетия-Алания, р-н Пригородный, юго-восточнее с. Гизель	Пригородный	15:08:0030102:651	0030020000000 Земли населенных пунктов	Для жилищного строительства	13	02:010	1 196	669,85	801 140,60
9124	Республика Северная Осетия-Алания, р-н Пригородный, юго-восточнее с. Гизель	Пригородный	15:08:0030102:653	0030020000000 Земли населенных пунктов	Для жилищного строительства	13	02:010	1 196	669,85	801 140,60
9125	Российская Федерация, Республика Северная Осетия - Алания Пригородный муниципальный район сельское поселение Гизельское, село Гизель, ул. Аджмата Хоребова, 13	Пригородный	15:08:0030102:654	0030020000000 Земли населенных пунктов	Для жилищного строительства	13	02:010	1 196	669.85	801 140.60
9126	Республика Северная Осетия-Алания, р-н Пригородный, юго-восточнее с. Гизель	Пригородный	15:08:0030102:655	0030020000000 Земли населенных пунктов	Для жилищного строительства	13	02:010	1 196	669.85	801 140.60
9127	Республика Северная Осетия-Алания, р-н Пригородный, юго-восточнее с. Гизель	Пригородный	15:08:0030102:656	0030020000000 Земли населенных пунктов	Для жилищного строительства	13	02:010	1 618	669,85	1 083 817,30
9128	Республика Северная Осетия-Алания, р-н Пригородный, юго-восточнее с.Гизель	Пригородный	15:08:0030102:658	0030020000000 Земли населенных пунктов	Для жилищного строительства	13	02:010	1 253	669,85	839 322,05
9129	Республика Северная Осетия-Алания, р-н Пригородный, юго-восточнее с. Гизель	Пригородный	15:08:0030102:660	0030020000000 Земли населенных пунктов	Для жилищного строительства	13	02:010	14 206	669.85	9 582 874,10
9130	Российская Федерация, Республика Северная Осетия-Алания, Пригородный Муниципальный район, Сельское Поселение Гизельское, с. Гизель, ул. Софийская, д. 101	Пригородный	15:08:0030102:661	0030020000000 Земли населенных пунктов	Для комплексного освоения земельного участка в целях индивидуального жилищного строительства	13	02:010	1 501	669.85	1 005 444,85
9131	Республика Северная Осетия-Алания, р-н Пригородный	Пригородный	15:08:0030102:662	0030020000000 Земли населенных пунктов	Для комплексного освоения земельного участка в целях индивидуального жилищного строительства	13	02:010	600	468,59	281 154,00
9132	Российская Федерация, Республика Северная Осетия - Алания, Пригородный муниципальный район сельское поселение Гизельское, село Гизель, ул. Софийская, 93	Пригородный	15:08:0030102:663	0030020000000 Земли населенных пунктов	Для комплексного освоения земельного участка в целях индивидуального жилищного строительства	13	02:010	653	669,85	437 412,05
9133	Республика Северная Осетия-Алания, р-н Пригородный	Пригородный	15:08:0030102:664	0030020000000 Земли населенных пунктов	Для комплексного освоения земельного участка в целях индивидуального жилищного строительства	13	02:010	600	468.59	281 154.00
9134	Республика Северная Осетия - Алания, Пригородный р-н , с. Гизель, ул.Софийская,91	Пригородный	15:08:0030102:665	0030020000000 Земли населенных пунктов	Для комплексного освоения земельного участка в целях индивидуального жилищного строительства	13	02:010	1 033	669.85	691 955.05
9135	Республика Северная Осетия-Алания, р-н Пригородный, с Гизель, ул.Софийская, 97	Пригородный	15:08:0030102:666	0030020000000 Земли населенных пунктов	Для комплексного освоения земельного участка в целях индивидуального жилищного строительства	13	02:010	600	669,85	401 910,00
9136	Республика Северная Осетия-Алания, р-н Пригородный. с. Гизель	Пригородный	15:08:0030102:667	0030010000000 Земли сельскохозяйственного назначения	Для развития крестьянского фермерского хозяйства, основным видом деятельности которого является овощеводство.	1	01:030	71 646	17.96	1 286 762.16
9137	Республика Северная Осетия-Алания, р-н Пригородный. с Гизель, юго-восточнее с. Гизель	Пригородный	15:08:0030102:674	0030010000000 Земли сельскохозяйственного назначения	Для сельскохозяйственного производства	1	01:010	103 457	17,96	1 858 087,72
9138	Республика Северная Осетия-Алания, р-н Пригородный, юго-восточнее с. Гизель	Пригородный	15:08:0030102:675	0030020000000 Земли населенных пунктов	Для жилищного строительства	13	02:010	18 198	669.85	12 189 930.30
9139	Республика Северная Осетия-Алания, р-н Пригородный, с. Старая Саниба, ул. Центральная, 57	Пригородный	15:08:0030102:677	0030020000000 Земли населенных пунктов	Индивидуальные жилые дома на одну семью до 3-х этажей с приусадебным участком или без него	13	02:010	1 011	330,93	334 570,23
9140	Республика Северная Осетия-Алания, р-н Пригородный. восточнее с.Гизель, слевой стороны автодороги Владикавказ-Алагир, поворот на базу ФК "Алания"	Пригородный	15:08:0030102:678	0030010000000 Земли сельскохозяйственного назначения	Для выращивания сельскохозяйственной продукции	1	01:010	40 582	17.96	728 852,72
9141	Республика Северная Осетия-Алания, р-н Пригородный. восточнее с.Гизель, слевой стороны автодороги Владикавказ-Алагир, поворот на базу ФК "Алания"	Пригородный	15:08:0030102:679	0030010000000 Земли сельскохозяйственного назначения	для выращивания сельскохозяйственной продукции	1	01:010	12 417	17,96	223 009,32
9142	Республика Северная Осетия-Алания, р-н Пригородный, юго-восточнее. с. Гизель	Пригородный	15:08:0030102:680	0030020000000 Земли населенных пунктов	Для жилищного строительства	13	02:010	1 201	669.85	804 489.85
9143	Республика Северная Осетия-Алания, р-н Пригородный, юго-восточнее с.Гизель	Пригородный	15:08:0030102:681	0030020000000 Земли населенных пунктов	Для жилищного строительства	13	02:010	1 219	669,85	816 547,15
9144	Республика Северная Осетия-Алания, р-н Пригородный, юго-восточнее с. Гизель	Пригородный	15:08:0030102:682	0030020000000 Земли населенных пунктов	Для жилищного строительства	13	02:010	1 201	669,85	804 489,85
9145	Российская Федерация, Республика Северная Осетия - Алания Пригородный муниципальный район, сельское поселение Гизельское, с. Гизель, ул. Победы, 28	Пригородный	15:08:0030102:683	0030020000000 Земли населенных пунктов	Для жилищного строительства	13	02:010	1 200	669.85	803 820.00
9146	Республика Северная Осетия-Алания, р-н Пригородный, юго-восточнее с. Гизель	Пригородный	15:08:0030102:684	0030020000000 Земли населенных пунктов	Для жилищного строительства	13	02:010	1 199	669.85	803 150.15
9147	Республика Северная Осетия-Алания, р-н Пригородный, юго-восточнее с. Гизель	Пригородный	15:08:0030102:685	0030020000000 Земли населенных пунктов	Для жилищного строительства	13	02:010	1 200	669,85	805 829,55
9148	Республика Северная Осетия-Алания, р-н Пригородный, юго-восточнее с. Гизель	Пригородный	15:08:0030102:686	0030020000000 Земли населенных пунктов	Для жилищного строительства	13	02:010	1 201	669,85	804 489,85
9149	Республика Северная Осетия-Алания, р-н Пригородный, юго-восточнее с. Гизель	Пригородный	15:08:0030102:687	0030020000000 Земли населенных пунктов	Для жилищного строительства	13	02:010	576	669.85	385 833.60
9150	Российская Федерация, Республика Северная Осетия - Алания Пригородный муниципальный район, сельское поселение Гизельское, с. Гизель, ул. Победы, 19	Пригородный	15:08:0030102:689	0030020000000 Земли населенных пунктов	Для жилищного строительства	13	02:010	1 201	669.85	804 489.85
9151	Республика Северная Осетия-Алания, р-н Пригородный, юго-восточнее с. Гизель	Пригородный	15:08:0030102:690	0030020000000 Земли населенных пунктов	Для жилищного строительства	13	02:010	1 201	669.85	804 489.85

№ пп	Местоположение ЗУ	Район	Кадастровый номер ЗУ	Категория земель	Разрешенное использование по документу	Код вида разрешенного использования (в соответствии с классификатором видов разрешенного использования земельных участков)	Вид использования объектов недвижимости	Площадь	УПКС	КС
9152	Республика Северная Осетия-Алания, р-н Пригородный, юго-восточнее с. Гизель	Пригородный	15:08:0030102:691	003002000000 Земли населенных пунктов	Для эдивидуального строительства	13	02:010	1 200	669,85	803 820,00
9153	Республика Северная Осетия-Алания, р-н Пригородный, юго-восточнее с. Гизель	Пригородный	15:08:0030102:692	003002000000 Земли населенных пунктов	Для эдивидуального строительства	13	02:010	1 201	669,85	804 489,85
9154	Республика Северная Осетия-Алания, р-н Пригородный, юго-восточнее с. Гизель	Пригородный	15:08:0030102:693	003002000000 Земли населенных пунктов	Для эдивидуального строительства	13	02:010	1 200	669.85	803 820.00
9155	Республика Северная Осетия-Алания, р-н Пригородный, юго-восточнее с. Гизель	Пригородный	15:08:0030102:694	003002000000 Земли населенных пунктов	Для эдивидуального строительства	13	02:010	1 200	669.85	803 820.00
9156	Республика Северная Осетия-Алания, р-н Пригородный, юго-восточнее с. Гизель	Пригородный	15:08:0030102:695	003002000000 Земли населенных пунктов	Для эдивидуального строительства	13	02:010	1 201	669,85	804 489,85
9157	Республика Северная Осетия-Алания, р-н Пригородный, юго-восточнее с. Гизель	Пригородный	15:08:0030102:696	003002000000 Земли населенных пунктов	Для эдивидуального строительства	13	02:010	1 200	669,85	803 820,00
9158	Республика Северная Осетия-Алания, р-н Пригородный, юго-восточнее с. Гизель	Пригородный	15:08:0030102:697	003002000000 Земли населенных пунктов	Для эдивидуального строительства	13	02:010	1 200	669.85	803 820.00
9159	Российская Федерация, Республика Северная Осетия - Алания, Пригородный муниципальный район сельское поселение Гизельское, село Гизель, ул. Азамата Хоребова, 29	Пригородный	15:08:0030102:698	003002000000 Земли населенных пунктов	Для эдивидуального строительства	13	02:010	1 200	669.85	803 820.00
9160	Республика Северная Осетия-Алания, р-н Пригородный, юго-восточнее с. Гизель	Пригородный	15:08:0030102:699	003002000000 Земли населенных пунктов	Для эдивидуального строительства	13	02:010	1 200	669,85	803 820,00
9161	Республика Северная Осетия-Алания, р-н Пригородный, юго-восточнее с. Гизель	Пригородный	15:08:0030102:700	003002000000 Земли населенных пунктов	Для эдивидуального строительства	13	02:010	1 200	669,85	803 820,00
9162	Республика Северная Осетия-Алания, р-н Пригородный, юго-восточнее с. Гизель	Пригородный	15:08:0030102:703	003001000000 Земли сельскохозяйственного назначения	Для сельскохозяйственного производства	1	01:180	22 222	277.99	6 177 493,78
9163	Российская Федерация, Республика Северная Осетия - Алания, Пригородный район, с. Старая Саниба	Пригородный	15:08:0030102:705	003001000000 Земли сельскохозяйственного назначения	Для ведения животноводства	1	01:070	5 728	137.33	786 626.24
9164	Республика Северная Осетия-Алания, р-н Пригородный, Владикавказское лесничество, Гизельдонское участковое лесничество, квартал №2 выдел 3ч, 4ч.	Пригородный	15:08:0030102:706	003005000000 Земли лесного фонда	Осуществление рекреационной деятельности	5	05:022	6 788	278,52	1 890 593,76
9165	Республика Северная Осетия-Алания, р-н Пригородный, Владикавказское лесничество, Гизельдонское участковое лесничество, квартал №2 выдел 3ч	Пригородный	15:08:0030102:707	003005000000 Земли лесного фонда	Осуществление рекреационной деятельности	5	05:022	3 074	278,52	856 170,48
9166	Российская Федерация, Республика Северная Осетия-Алания, Пригородный район	Пригородный	15:08:0030102:708	003003000000 Земли промышленности, энергетики, транспорта, связи, радиовещания, телевидения, информатики, земли для обеспечения космической деятельности, земли обороны, безопасности и земли иного специального назначения	Охрана Государственной границы Российской Федерации	9	08:020	8 815	231.65	2 041 994,75
9167	Респ. Северная Осетия - Алания, р-н Пригородный, Генальдонское ущелье	Пригородный	15:08:0030102:8	003005000000 Земли лесного фонда	для целей охоты	5	05:031	32 000	278,52	8 912 640.00
9168	Респ. Северная Осетия - Алания, Пригородный р-н., юго-восточнее с. Гизель	Пригородный	15:08:0030102:819	003001000000 Земли сельскохозяйственного назначения	ведение садоводства	13	13:021	600	351,67	211 002,00
9169	Респ. Северная Осетия - Алания, Пригородный р-н., юго-восточнее с. Гизель	Пригородный	15:08:0030102:820	003001000000 Земли сельскохозяйственного назначения	ведение садоводства	13	13:021	600	351.67	211 002.00
9170	Республика Северная Осетия-Алания, Пригородный район, юго-восточнее с Гизель	Пригородный	15:08:0030102:821	003001000000 Земли сельскохозяйственного назначения	ведение садоводства	13	13:021	600	351.67	211 002.00
9171	Респ. Северная Осетия - Алания, Пригородный р-н., юго-восточнее с. Гизель	Пригородный	15:08:0030102:822	003001000000 Земли сельскохозяйственного назначения	ведение садоводства	13	13:021	600	351,67	211 002,00
9172	Респ. Северная Осетия - Алания, Пригородный р-н., юго-восточнее с. Гизель	Пригородный	15:08:0030102:823	003001000000 Земли сельскохозяйственного назначения	ведение садоводства	13	13:021	600	351,67	211 002,00
9173	Респ. Северная Осетия - Алания, Пригородный р-н., юго-восточнее с. Гизель	Пригородный	15:08:0030102:824	003001000000 Земли сельскохозяйственного назначения	ведение садоводства	13	13:021	600	351.67	211 002.00
9174	Респ. Северная Осетия - Алания, Пригородный р-н., юго-восточнее с. Гизель	Пригородный	15:08:0030102:825	003001000000 Земли сельскохозяйственного назначения	ведение садоводства	13	13:021	600	351.67	211 002.00
9175	Респ. Северная Осетия - Алания, Пригородный р-н., юго-восточнее с. Гизель	Пригородный	15:08:0030102:826	003001000000 Земли сельскохозяйственного назначения	ведение садоводства	13	13:021	600	351,67	211 002,00
9176	Респ. Северная Осетия - Алания, Пригородный р-н., юго-восточнее с. Гизель	Пригородный	15:08:0030102:827	003001000000 Земли сельскохозяйственного назначения	ведение садоводства	13	13:021	600	351,67	211 002,00
9177	Респ. Северная Осетия - Алания, Пригородный р-н., юго-восточнее с. Гизель	Пригородный	15:08:0030102:828	003001000000 Земли сельскохозяйственного назначения	ведение садоводства	13	13:021	600	351.67	211 002.00
9178	Респ. Северная Осетия - Алания, Пригородный р-н., юго-восточнее с. Гизель	Пригородный	15:08:0030102:829	003001000000 Земли сельскохозяйственного назначения	ведение садоводства	13	13:021	600	351.67	211 002.00
9179	Респ. Северная Осетия - Алания, Пригородный р-н., юго-восточнее с Гизель	Пригородный	15:08:0030102:830	003001000000 Земли сельскохозяйственного назначения	ведение садоводства	13	13:021	600	351,67	211 002,00
9180	Респ. Северная Осетия - Алания, Пригородный р-н., юго-восточнее с Гизель	Пригородный	15:08:0030102:831	003001000000 Земли сельскохозяйственного назначения	ведение садоводства	13	13:021	600	351,67	211 002,00
9181	Респ. Северная Осетия - Алания, Пригородный р-н., юго-восточнее с Гизель	Пригородный	15:08:0030102:832	003001000000 Земли сельскохозяйственного назначения	ведение садоводства	13	13:021	600	351.67	211 002.00
9182	Республика Северная Осетия - Алания, Пригородный район, юго-восточнее с. Гизель	Пригородный	15:08:0030102:833	003001000000 Земли сельскохозяйственного назначения	ведение садоводства	13	13:021	600	351.67	211 002.00
9183	Респ. Северная Осетия - Алания, Пригородный р-н., юго-восточнее с Гизель	Пригородный	15:08:0030102:834	003001000000 Земли сельскохозяйственного назначения	ведение садоводства	13	13:021	600	351,67	211 002,00
9184	Респ. Северная Осетия - Алания, Пригородный р-н., юго-восточнее с Гизель	Пригородный	15:08:0030102:835	003001000000 Земли сельскохозяйственного назначения	ведение садоводства	13	13:021	600	351,67	211 002,00
9185	Респ. Северная Осетия - Алания, Пригородный р-н., юго-восточнее с Гизель	Пригородный	15:08:0030102:836	003001000000 Земли сельскохозяйственного назначения	ведение садоводства	13	13:021	600	351.67	211 002.00
9186	Респ. Северная Осетия - Алания, Пригородный р-н., юго-восточнее с Гизель	Пригородный	15:08:0030102:837	003001000000 Земли сельскохозяйственного назначения	ведение садоводства	13	13:021	600	351.67	211 002.00
9187	Респ. Северная Осетия - Алания, Пригородный р-н., юго-восточнее с Гизель	Пригородный	15:08:0030102:838	003001000000 Земли сельскохозяйственного назначения	ведение садоводства	13	13:021	600	351,67	211 002,00
9188	Респ. Северная Осетия - Алания, Пригородный р-н., юго-восточнее с Гизель	Пригородный	15:08:0030102:839	003001000000 Земли сельскохозяйственного назначения	ведение садоводства	13	13:021	600	351,67	211 002,00
9189	Респ. Северная Осетия - Алания, Пригородный р-н., юго-восточнее с Гизель	Пригородный	15:08:0030102:840	003001000000 Земли сельскохозяйственного назначения	ведение садоводства	13	13:021	600	351.67	211 002.00
9190	Респ. Северная Осетия - Алания, Пригородный р-н., юго-восточнее с Гизель	Пригородный	15:08:0030102:841	003001000000 Земли сельскохозяйственного назначения	ведение садоводства	13	13:021	600	351.67	211 002.00
9191	Респ. Северная Осетия - Алания, Пригородный р-н., юго-восточнее с Гизель	Пригородный	15:08:0030102:842	003001000000 Земли сельскохозяйственного назначения	ведение садоводства	13	13:021	600	351,67	211 002,00
9192	Респ. Северная Осетия - Алания, Пригородный р-н., юго-восточнее с Гизель	Пригородный	15:08:0030102:843	003001000000 Земли сельскохозяйственного назначения	ведение садоводства	13	13:021	600	351,67	211 002,00
9193	Респ. Северная Осетия - Алания, Пригородный р-н., юго-восточнее с Гизель	Пригородный	15:08:0030102:844	003001000000 Земли сельскохозяйственного назначения	ведение садоводства	13	13:021	600	351.67	211 002.00
9194	Республика Северная Осетия-Алания, Пригородный район, юго-восточнее с Гизель	Пригородный	15:08:0030102:845	003001000000 Земли сельскохозяйственного назначения	ведение садоводства	13	13:021	600	351.67	211 002.00

№ п/п	Местоположение ЗУ	Район	Кадастровый номер ЗУ	Категория земель	Разрешенное использование по документу	Код вида разрешенного использования (в соответствии с классификатором видов разрешенного использования земельных участков)	Вид использования объектов недвижимости	Площадь	УПКС	КС
9195	Респ. Северная Осетия - Алания, Пригородный р-н., юго-восточнее с Гизель	Пригородный	15:08:0030102:846	003001000000 Земли сельскохозяйственного назначения	ведение садоводства	13	13:021	600	351,67	211 002,00
9196	Респ. Северная Осетия - Алания, Пригородный р-н., юго-восточнее с Гизель	Пригородный	15:08:0030102:847	003001000000 Земли сельскохозяйственного назначения	ведение садоводства	13	13:021	600	351,67	211 002,00
9197	Респ. Северная Осетия - Алания, Пригородный р-н., юго-восточнее с Гизель	Пригородный	15:08:0030102:848	003001000000 Земли сельскохозяйственного назначения	ведение садоводства	13	13:021	600	351.67	211 002.00
9198	Респ. Северная Осетия - Алания, Пригородный р-н., юго-восточнее с Гизель	Пригородный	15:08:0030102:849	003001000000 Земли сельскохозяйственного назначения	ведение садоводства	13	13:021	600	351.67	211 002.00
9199	Респ. Северная Осетия - Алания, Пригородный р-н., юго-восточнее с Гизель	Пригородный	15:08:0030102:850	003001000000 Земли сельскохозяйственного назначения	ведение садоводства	13	13:021	600	351,67	211 002,00
9200	Респ. Северная Осетия - Алания, Пригородный р-н., юго-восточнее с Гизель	Пригородный	15:08:0030102:851	003001000000 Земли сельскохозяйственного назначения	ведение садоводства	13	13:021	600	351,67	211 002,00
9201	Респ. Северная Осетия - Алания, Пригородный р-н., юго-восточнее с Гизель	Пригородный	15:08:0030102:852	003001000000 Земли сельскохозяйственного назначения	ведение садоводства	13	13:021	600	351.67	211 002.00
9202	Респ. Северная Осетия - Алания, Пригородный р-н., юго-восточнее с Гизель	Пригородный	15:08:0030102:853	003001000000 Земли сельскохозяйственного назначения	ведение садоводства	13	13:021	600	351.67	211 002.00
9203	Респ. Северная Осетия - Алания, Пригородный р-н., юго-восточнее с Гизель	Пригородный	15:08:0030102:854	003001000000 Земли сельскохозяйственного назначения	ведение садоводства	13	13:021	600	351,67	211 002,00
9204	Респ. Северная Осетия - Алания, Пригородный р-н., юго-восточнее с Гизель	Пригородный	15:08:0030102:855	003001000000 Земли сельскохозяйственного назначения	ведение садоводства	13	13:021	600	351,67	211 002,00
9205	Респ. Северная Осетия - Алания, Пригородный р-н., юго-восточнее с Гизель	Пригородный	15:08:0030102:856	003001000000 Земли сельскохозяйственного назначения	ведение садоводства	13	13:021	600	351.67	211 002.00
9206	Респ. Северная Осетия - Алания, Пригородный р-н., юго-восточнее с Гизель	Пригородный	15:08:0030102:857	003001000000 Земли сельскохозяйственного назначения	ведение садоводства	13	13:021	600	351.67	211 002.00
9207	Респ. Северная Осетия - Алания, Пригородный р-н., юго-восточнее с Гизель	Пригородный	15:08:0030102:858	003001000000 Земли сельскохозяйственного назначения	ведение садоводства	13	13:021	600	351,67	211 002,00
9208	Респ. Северная Осетия - Алания, Пригородный р-н., юго-восточнее с Гизель	Пригородный	15:08:0030102:859	003001000000 Земли сельскохозяйственного назначения	ведение садоводства	13	13:021	600	351,67	211 002,00
9209	Респ. Северная Осетия - Алания, Пригородный р-н., юго-восточнее с Гизель	Пригородный	15:08:0030102:860	003001000000 Земли сельскохозяйственного назначения	ведение садоводства	13	13:021	600	351.67	211 002.00
9210	Республика Северная Осетия - Алания, Пригородный рн. юго-восточнее с Гизель	Пригородный	15:08:0030102:861	003001000000 Земли сельскохозяйственного назначения	ведение садоводства	13	13:021	600	351.67	211 002.00
9211	Респ. Северная Осетия - Алания, Пригородный р-н., юго-восточнее с Гизель	Пригородный	15:08:0030102:862	003001000000 Земли сельскохозяйственного назначения	ведение садоводства	13	13:021	600	351,67	211 002,00
9212	Респ. Северная Осетия - Алания, Пригородный р-н., юго-восточнее с Гизель	Пригородный	15:08:0030102:863	003001000000 Земли сельскохозяйственного назначения	ведение садоводства	13	13:021	600	351,67	211 002,00
9213	Респ. Северная Осетия - Алания, Пригородный р-н., юго-восточнее с Гизель	Пригородный	15:08:0030102:864	003001000000 Земли сельскохозяйственного назначения	ведение садоводства	13	13:021	600	351.67	211 002.00
9214	Респ. Северная Осетия - Алания, Пригородный р-н., юго-восточнее с Гизель	Пригородный	15:08:0030102:865	003001000000 Земли сельскохозяйственного назначения	ведение садоводства	13	13:021	600	351.67	211 002.00
9215	Респ. Северная Осетия - Алания, Пригородный р-н., юго-восточнее с Гизель	Пригородный	15:08:0030102:866	003001000000 Земли сельскохозяйственного назначения	ведение садоводства	13	13:021	600	351,67	211 002,00
9216	Респ. Северная Осетия - Алания, Пригородный р-н., юго-восточнее с Гизель	Пригородный	15:08:0030102:867	003001000000 Земли сельскохозяйственного назначения	ведение садоводства	13	13:021	600	351,67	211 002,00
9217	Респ. Северная Осетия - Алания, Пригородный р-н., юго-восточнее с Гизель	Пригородный	15:08:0030102:868	003001000000 Земли сельскохозяйственного назначения	ведение садоводства	13	13:021	600	351.67	211 002.00
9218	Респ. Северная Осетия - Алания, Пригородный р-н., юго-восточнее с Гизель	Пригородный	15:08:0030102:869	003001000000 Земли сельскохозяйственного назначения	ведение садоводства	13	13:021	600	351.67	211 002.00
9219	Республика Северная Осетия-Алания, Пригородный район, юго-восточнее с Гизель	Пригородный	15:08:0030102:870	003001000000 Земли сельскохозяйственного назначения	ведение садоводства	13	13:021	600	351,67	211 002,00
9220	Республика Северная Осетия-Алания, Пригородный район, юго-восточнее с Гизель	Пригородный	15:08:0030102:871	003001000000 Земли сельскохозяйственного назначения	ведение садоводства	13	13:021	600	351,67	211 002,00
9221	Республика Северная Осетия-Алания, Пригородный район, юго-восточнее с Гизель	Пригородный	15:08:0030102:872	003001000000 Земли сельскохозяйственного назначения	ведение садоводства	13	13:021	600	351.67	211 002.00
9222	Респ. Северная Осетия - Алания, Пригородный р-н., юго-восточнее с Гизель	Пригородный	15:08:0030102:873	003001000000 Земли сельскохозяйственного назначения	ведение садоводства	13	13:021	600	351.67	211 002.00
9223	Респ. Северная Осетия - Алания, Пригородный р-н., юго-восточнее с Гизель	Пригородный	15:08:0030102:874	003001000000 Земли сельскохозяйственного назначения	ведение садоводства	13	13:021	600	351,67	211 002,00
9224	Респ. Северная Осетия - Алания, Пригородный р-н., юго-восточнее с Гизель	Пригородный	15:08:0030102:875	003001000000 Земли сельскохозяйственного назначения	ведение садоводства	13	13:021	600	351,67	211 002,00
9225	Респ. Северная Осетия - Алания, Пригородный р-н., юго-восточнее с Гизель	Пригородный	15:08:0030102:876	003001000000 Земли сельскохозяйственного назначения	ведение садоводства	13	13:021	600	351.67	211 002.00
9226	Респ. Северная Осетия - Алания, Пригородный р-н., юго-восточнее с Гизель	Пригородный	15:08:0030102:877	003001000000 Земли сельскохозяйственного назначения	ведение садоводства	13	13:021	600	351.67	211 002.00
9227	Респ. Северная Осетия - Алания, Пригородный р-н., юго-восточнее с Гизель	Пригородный	15:08:0030102:878	003001000000 Земли сельскохозяйственного назначения	ведение садоводства	13	13:021	600	351,67	211 002,00
9228	Респ. Северная Осетия - Алания, Пригородный р-н., юго-восточнее с Гизель	Пригородный	15:08:0030102:879	003001000000 Земли сельскохозяйственного назначения	ведение садоводства	13	13:021	600	351,67	211 002,00
9229	Респ. Северная Осетия - Алания, Пригородный р-н., юго-восточнее с Гизель	Пригородный	15:08:0030102:880	003001000000 Земли сельскохозяйственного назначения	ведение садоводства	13	13:021	600	351.67	211 002.00
9230	Респ. Северная Осетия - Алания, Пригородный р-н., юго-восточнее с Гизель	Пригородный	15:08:0030102:881	003001000000 Земли сельскохозяйственного назначения	ведение садоводства	13	13:021	600	351.67	211 002.00
9231	Респ. Северная Осетия - Алания, Пригородный р-н., юго-восточнее с Гизель	Пригородный	15:08:0030102:882	003001000000 Земли сельскохозяйственного назначения	ведение садоводства	13	13:021	600	351,67	211 002,00
9232	Респ. Северная Осетия - Алания, Пригородный р-н., юго-восточнее с Гизель	Пригородный	15:08:0030102:883	003001000000 Земли сельскохозяйственного назначения	ведение садоводства	13	13:021	600	351,67	211 002,00
9233	Респ. Северная Осетия - Алания, Пригородный р-н., юго-восточнее с Гизель	Пригородный	15:08:0030102:884	003001000000 Земли сельскохозяйственного назначения	ведение садоводства	13	13:021	1 234	351.67	433 960.78
9234	Респ. Северная Осетия - Алания, Пригородный р-н., юго-восточнее с Гизель	Пригородный	15:08:0030102:885	003001000000 Земли сельскохозяйственного назначения	ведение садоводства	13	13:021	600	351.67	211 002.00

№ п/п	Местоположение ЗУ	Район	Кадастровый номер ЗУ	Категория земель	Разрешенное использование по документу	Код вида разрешенного использования (в соответствии с классификатором видов разрешенного использования земельных участков)	Вид использования объектов недвижимости	Площадь	УПКС	КС
9235	Респ. Северная Осетия - Алания, Пригородный р-н., юго-восточнее с.Гизель	Пригородный	15:08:0030102:886	003001000000 Земли сельскохозяйственного назначения	ведение садоводства	13	13:0:21	600	351,67	211 002,00
9236	Респ. Северная Осетия - Алания, Пригородный р-н., юго-восточнее с.Гизель	Пригородный	15:08:0030102:887	003001000000 Земли сельскохозяйственного назначения	ведение садоводства	13	13:0:21	600	351,67	211 002,00
9237	Респ. Северная Осетия - Алания, Пригородный р-н., юго-восточнее с.Гизель	Пригородный	15:08:0030102:888	003001000000 Земли сельскохозяйственного назначения	ведение садоводства	13	13:0:21	600	351,67	211 002,00
9238	Респ. Северная Осетия - Алания, Пригородный р-н., юго-восточнее с.Гизель	Пригородный	15:08:0030102:889	003001000000 Земли сельскохозяйственного назначения	ведение садоводства	13	13:0:21	600	351,67	211 002,00
9239	Респ. Северная Осетия - Алания, Пригородный р-н., юго-восточнее с.Гизель	Пригородный	15:08:0030102:890	003001000000 Земли сельскохозяйственного назначения	ведение садоводства	13	13:0:21	600	351,67	211 002,00
9240	Респ. Северная Осетия - Алания, Пригородный р-н., юго-восточнее с.Гизель	Пригородный	15:08:0030102:891	003001000000 Земли сельскохозяйственного назначения	ведение садоводства	13	13:0:21	600	351,67	211 002,00
9241	Респ. Северная Осетия - Алания, Пригородный р-н., юго-восточнее с.Гизель	Пригородный	15:08:0030102:892	003001000000 Земли сельскохозяйственного назначения	ведение садоводства	13	13:0:21	600	351,67	211 002,00
9242	Респ. Северная Осетия - Алания, Пригородный р-н., юго-восточнее с.Гизель	Пригородный	15:08:0030102:893	003001000000 Земли сельскохозяйственного назначения	ведение садоводства	13	13:0:21	528	351,67	185 681,76
9243	Респ. Северная Осетия - Алания, Пригородный р-н., юго-восточнее с.Гизель	Пригородный	15:08:0030102:894	003001000000 Земли сельскохозяйственного назначения	ведение садоводства	13	13:0:21	4 769	351,67	1 677 114,23
9244	Респ. Северная Осетия - Алания, Пригородный р-н., юго-восточнее с.Гизель	Пригородный	15:08:0030102:895	003001000000 Земли сельскохозяйственного назначения	ведение садоводства	1	01:0:50	10 423	27,72	288 925,56
9245	Российская Федерация, Республика Северная Осетия-Алания, городской округ город Владикавказ, г. Владикавказ, ш. Гизельское, 21 Л	Пригородный	15:08:0030102:896	003002000000 Земли населенных пунктов	Специальная деятельность	12	12:0:20	19 747	3 098,07	61 177 588,29
9246	Российская Федерация, Республика Северная Осетия - Алания, Пригородный район, с. Старая Саниба	Пригородный	15:08:0030102:899	003001000000 Земли сельскохозяйственного назначения	Сельскохозяйственное использование (сенокошение, выпас сельскохозяйственных животных)	1	01:0:01	11 523	4,62	53 236,26
9247	Республика Северная Осетия-Алания, район Пригородный, с Гизель. 400 метров юго-восточнее земельного участка 15:08:0000000:2346	Пригородный	15:08:0030102:900	003001000000 Земли сельскохозяйственного назначения	Для ведения животноводства	1	01:0:01	70 015	6,09	426 391,35
9248	Респ. Северная Осетия - Алания, Пригородный р-н., юго-восточнее с.Гизель	Пригородный	15:08:0030102:901	003001000000 Земли сельскохозяйственного назначения	Сенокошение	1	01:0:01	11 057	7,09	78 394,13
9249	Республика Северная Осетия-Алания, р-н Пригородный, с Гизель	Пригородный	15:08:0030102:902	003001000000 Земли сельскохозяйственного назначения	Для сельскохозяйственного производства	1	01:0:10	862 095	17,96	15 483 226,20
9250	Республика Северная Осетия-Алания, р-н Пригородный, с Гизель	Пригородный	15:08:0030102:903	003001000000 Земли сельскохозяйственного назначения	Для сельскохозяйственного производства	1	01:0:10	125 580	17,96	2 255 416,80
9251	Республика Северная Осетия-Алания, р-н Пригородный, с Гизель	Пригородный	15:08:0030102:904	003001000000 Земли сельскохозяйственного назначения	Для сельскохозяйственного производства	1	01:0:10	89 065	17,96	1 599 607,40
9252	Республика Северная Осетия-Алания, р-н Пригородный, с. Гизель	Пригородный	15:08:0030102:905	003001000000 Земли сельскохозяйственного назначения	Для сельскохозяйственного производства	1	01:0:10	2 007	17,96	36 045,72
9253	Республика Северная Осетия-Алания, р-н Пригородный, с. Гизель	Пригородный	15:08:0030102:906	003001000000 Земли сельскохозяйственного назначения	Для сельскохозяйственного производства	1	01:0:10	575 760	17,96	10 340 649,60
9254	Респ. Северная Осетия-Алания, район Пригородный, южнее с Гизель	Пригородный	15:08:0030102:908	003004000000 Земли особо охраняемых территорий и объектов	Мемориальные комплексы	3	09:0:30	7 625	8,12	61 915,00
9255	Республика Северная Осетия — Алания, Пригородный район, с Гизель , ул.Софийская ,11	Пригородный	15:08:0030102:909	003002000000 Земли населенных пунктов	Для комплексного освоения земельного участка в целях индивидуального жилищного строительства	13	02:0:10	438	669,85	293 394,30
9256	Республика Северная Осетия — Алания, Пригородный район, юго-восточнее с. Гизель	Пригородный	15:08:0030102:910	003002000000 Земли населенных пунктов	Для комплексного освоения земельного участка в целях индивидуального жилищного строительства	13	02:0:10	439	669,85	294 064,15
9257	Респ Северная Осетия - Алания, Пригородный р-н, с Гизель, восточнее с.Гизель слевой стороны автодороги "Владикавказ-Алагир"	Пригородный	15:08:0030102:911	003003000000 Земли промышленности, энергетики, транспорта, связи, радиовещания, телевидения, информатики, земли для обеспечения космической деятельности, земли обороны, безопасности и земли иного специального назначения	Автомобильный транспорт	6	07:0:20	50 034	89,14	4 460 030,76
9258	Республика Северная Осетия - Алания, Пригородный р-н, с Гизель, ул Софийская, 11.	Пригородный	15:08:0030102:912	003002000000 Земли населенных пунктов	Для комплексного освоения земельного участка в целях индивидуального жилищного строительства	13	02:0:10	1 914	669,85	1 282 092,90
9259	Владикавказское лесничество, Гизельдонское участковое лесничество, квартал №25 выдела 3 ч	Пригородный	15:08:0030102:914	003005000000 Земли лесного фонда	Ведение лесного хозяйства(осуществление рекреационной деятельности)	5	05:0:00	13 527	278,52	3 767 540,04
9260	Республика Северная Осетия-Алания, р-н Пригородный	Пригородный	15:08:0030102:915	003001000000 Земли сельскохозяйственного назначения	Для сельскохозяйственного использования	1	01:0:01	446 715	4,46	1 992 348,90
9261	Республика Северная Осетия-Алания, район Пригородный, юго-восточнее с.Гизель	Пригородный	15:08:0030102:923	003002000000 Земли населенных пунктов	Для жилищного строительства	13	02:0:10	1 243	669,85	832 623,55
9262	Республика Северная Осетия-Алания, район Пригородный, юго-восточнее с.Гизель	Пригородный	15:08:0030102:924	003002000000 Земли населенных пунктов	Для жилищного строительства	13	02:0:10	1 251	669,85	837 982,35
9263	Республика Северная Осетия-Алания, район Пригородный, юго-восточнее с.Гизель	Пригородный	15:08:0030102:925	003002000000 Земли населенных пунктов	Для жилищного строительства	13	02:0:10	1 248	669,85	835 972,80
9264	Республика Северная Осетия-Алания, р-н Пригородный, юго-восточнее с.Гизель	Пригородный	15:08:0030102:926	003002000000 Земли населенных пунктов	Для жилищного строительства	13	02:0:10	1 219	669,85	816 547,15
9265	Республика Северная Осетия-Алания, р-н Пригородный, юго-восточнее с.Гизель	Пригородный	15:08:0030102:927	003002000000 Земли населенных пунктов	Для жилищного строительства	13	02:0:10	1 230	669,85	823 915,50
9266	Российская Федерация Республика Северная Осетия - Алания, Пригородный муниципальный район сельское поселение Гизельское село Гизель улица Победы дом 17А	Пригородный	15:08:0030102:929	003002000000 Земли населенных пунктов	Для жилищного строительства	13	02:0:10	600	669,85	401 910,00
9267	Российская Федерация Республика Северная Осетия - Алания, Пригородный муниципальный район сельское поселение Гизельское село Гизель улица Победы дом 17	Пригородный	15:08:0030102:930	003002000000 Земли населенных пунктов	Для жилищного строительства	13	02:0:10	600	669,85	401 910,00
9268	Республика Северная Осетия-Алания, р-н Пригородный, юго-восточнее с.Гизель	Пригородный	15:08:0030102:931	003002000000 Земли населенных пунктов	Для жилищного строительства	13	02:0:10	3 361	669,85	2 251 365,85
9269	Российская Федерация, Республика Северная Осетия-Алания, Пригородный муниципальный район сельское поселение Гизельское, село Гизель улица Солнечная 47	Пригородный	15:08:0030102:932	003002000000 Земли населенных пунктов	Для жилищного строительства	13	02:0:10	621	669,85	415 976,85
9270	Респ Северная Осетия - Алания, Пригородный р-н, с Гизель, юго-восточнее с Гизель	Пригородный	15:08:0030102:933	003002000000 Земли населенных пунктов	Для жилищного строительства	13	02:0:10	635	669,85	425 354,75
9271	Российская Федерация, Республика Северная Осетия-Алания, Пригородный район, 3 км автодороги "Владикавказ-Алагир", юго-восточнее с. Гизель	Пригородный	15:08:0030102:936	003001000000 Земли сельскохозяйственного назначения	Ведение огородничества	13	13:0:11	9 753	80,07	780 922,71

№ пп	Местоположение ЗУ	Район	Кадастровый номер ЗУ	Категория земель	Разрешенное использование по документу	Код вида разрешенного использования (в соответствии с классификатором видов разрешенного использования земельных участков)	Вид использования объектов недвижимости	Площадь	УПКС	КС
9272	Респ. Северная Осетия-Алания, Пригородный район, Владикавказское лесничество, Гизельдонское участковое лесничество. квартал №44 выдела 6ч.	Пригородный	15:08:0030102:941	003005000000 Земли лесного фонда	Ведение лесного хозяйство (осуществление рекреационной деятельности)	5	05:0000	13 235	278,52	3 686 212,20
9273	Республика Северная Осетия-Алания, р-н Пригородный. с.Гизель	Пригородный	15:08:0030102:942	003001000000 Земли сельскохозяйственного назначения	Для сельскохозяйственного производства	1	01:0010	212 154	17,96	3 810 285,84
9274	Республика Северная Осетия-Алания, Пригородный р-н, юго-восточнее с. Гизель	Пригородный	15:08:0030102:943	003002000000 Земли населенных пунктов	Для жилищного строительства	13	02:0010	2 836	669,85	1 899 694,60
9275	Республика Северная Осетия-Алания, Пригородный р-н, юго-восточнее с. Гизель	Пригородный	15:08:0030102:944	003002000000 Земли населенных пунктов	Для жилищного строительства	13	02:0010	2 980	669,85	1 996 153,00
9276	Республика Северная Осетия-Алания, Пригородный р-н, юго-восточнее с. Гизель	Пригородный	15:08:0030102:945	003002000000 Земли населенных пунктов	Для жилищного строительства	13	02:0010	6 080	669,85	4 073 716,65
9277	Республика Северная Осетия-Алания, Пригородный р-н, юго-восточнее с. Гизель	Пригородный	15:08:0030102:946	003002000000 Земли населенных пунктов	Для жилищного строительства	13	02:0010	2 385	669,85	1 597 592,25
9278	Республика Северная Осетия-Алания, Пригородный р-н, юго-восточнее с. Гизель	Пригородный	15:08:0030102:947	003002000000 Земли населенных пунктов	Для жилищного строительства	13	02:0010	2 029	669,85	1 359 125,65
9279	Республика Северная Осетия-Алания, Пригородный р-н, юго-восточнее с. Гизель	Пригородный	15:08:0030102:948	003002000000 Земли населенных пунктов	Для жилищного строительства	13	02:0010	2 164	669,85	1 449 555,40
9280	Республика Северная Осетия-Алания, р-н Пригородный, с Гизель	Пригородный	15:08:0030102:950	003001000000 Земли сельскохозяйственного назначения	Сенокошение	1	01:0081	2 000	7,09	14 180,00
9281	РСО-Алания . Пригородный район, Владикавказское лесничество, Гизельдонское участковое лесничество. квартал №1 выдел 8ч	Пригородный	15:08:0030102:951	003005000000 Земли лесного фонда	Ведение лесного хозяйства (Осуществление рекреационной деятельности)	5	05:0000	12 235	278,52	3 407 692,20
9282	Республика Северная Осетия-Алания, район Пригородный. восточнее с.Гизель, с левой стороны автодороги Владикавказ-Алагир	Пригородный	15:08:0030102:953	003001000000 Земли сельскохозяйственного назначения	Сельскохозяйственное производство	1	01:0180	1 000	277,99	277 990,00
9283	Российская Федерация. Республика Северная Осетия - Алания, Пригородный муниципальный район. сельское поселение Гизельское, с. Гизель, ул. Софийская, 81А	Пригородный	15:08:0030102:956	003002000000 Земли населенных пунктов	Для жилищного строительства	13	02:0010	681	669,85	456 167,85
9284	Российская Федерация. Республика Северная Осетия - Алания, Пригородный муниципальный район. сельское поселение Гизельское. с. Гизель, ул. Софийская. 81	Пригородный	15:08:0030102:957	003002000000 Земли населенных пунктов	Для жилищного строительства	13	02:0010	587	669,85	393 201,95
9285	Республика Северная Осетия - Алания. р-н Пригородный, с левой стороны автодороги "Гизель-Кобан"	Пригородный	15:08:0030102:958	003004000000 Земли особо охраняемых территорий и объектов	Для ведения рекреационной деятельности	5	05:0000	5 383	278,52	1 499 273,16
9286	Республика Северная Осетия - Алания. р-н Пригородный, с левой стороны автодороги "Гизель-Кобан"	Пригородный	15:08:0030102:959	003004000000 Земли особо охраняемых территорий и объектов	Для ведения рекреационной деятельности	5	05:0000	8 883	278,52	2 474 093,16
9287	Республика Северная Осетия-Алания. Пригородный район, восточнее с Гизель с левой стороны автодороги "Владикавказ-Алагир"	Пригородный	15:08:0030102:997	003001000000 Земли сельскохозяйственного назначения	Сельскохозяйственное производство	1	01:0010	54 735	17,96	983 040,60
9288	Российская Федерация. Республика Северная Осетия - Алания, Пригородный район. юго-восточнее с. Гизель	Пригородный	15:08:0030102:998	003002000000 Земли населенных пунктов	Для сельскохозяйственного производства	1	01:0010	94 678	17,96	1 700 416,88
9289	Республика Северная Осетия-Алания, р-н Пригородный. юго-восточнее с.Гизель	Пригородный	15:08:0030102:999	003003000000 Земли промышленности, энергетики, транспорта, связи, радиовещания, телевидения, информатики, земли для обеспечения космической деятельности, земли обороны, безопасности и земли иного специального назначения	Специальная деятельность	12	12:0020	11 412	3 098,07	35 355 174,84
9290	Респ. Северная Осетия - Алания. р-н Пригородный, Междуречье рр.Фиагдон и Гизилая	Пригородный	15:08:0030103:1	003005000000 Земли лесного фонда	для произведения научно-изыскательских работ	5	05:0091	170 000	421,53	71 728 100,00
9291	Респ. Северная Осетия - Алания. р-н Пригородный	Пригородный	15:08:0030103:10	003001000000 Земли сельскохозяйственного назначения	Коллективное садоводство	13	13:0021	10 000	282,71	2 827 100,00
9292	Респ. Северная Осетия - Алания, р-н Пригородный	Пригородный	15:08:0030103:11	003001000000 Земли сельскохозяйственного назначения	КФХ	1	01:0010	100 000	9,57	957 000,00
9293	Респ. Северная Осетия - Алания, р-н Пригородный	Пригородный	15:08:0030103:13	003001000000 Земли сельскохозяйственного назначения	КФХ	1	01:0010	150 000	9,57	1 435 500,00
9294	Респ. Северная Осетия - Алания. р-н Пригородный	Пригородный	15:08:0030103:15	003001000000 Земли сельскохозяйственного назначения	КФХ	1	01:0010	300 000	9,57	2 871 000,00
9295	Респ. Северная Осетия - Алания. р-н Пригородный, Владикавказское лесничество, Майрамадагское участковое лесничество. квартал №5 выдела 5ч.	Пригородный	15:08:0030103:157	003005000000 Земли лесного фонда	Ведение лесного хозяйство (осуществление рекреационной деятельности)	5	05:0000	10 000	278,52	2 785 200,00
9296	Республика Северная Осетия - Алания. Пригородный р-н	Пригородный	15:08:0030103:158	003001000000 Земли сельскохозяйственного назначения	Для фермерского хозяйства по выращиванию животноводческой продукции	1	01:0081	312 000	7,09	2 212 080,00
9297	Республика Северная Осетия - Алания. Пригородный р-н район, Владикавказское лесничество, Дзуарикауское участковое лесничество, квартал №5 выдела 14ч.17ч,18ч.19ч	Пригородный	15:08:0030103:159	003005000000 Земли лесного фонда	Ведение лесного хозяйства (Ведение сельского хозяйства(пчеловодство))	1	01:120	242 901	5,33	1 294 662,33
9298	Респ. Северная Осетия - Алания. р-н Пригородный	Пригородный	15:08:0030103:16	003003000000 Земли промышленности, энергетики, транспорта, связи, радиовещания, телевидения, информатики, земли для обеспечения космической деятельности, земли обороны, безопасности и земли иного специального назначения	земли транспорта	6	07:0020	58 700	89,14	5 232 518,00
9299	Республика Северная Осетия - Алания. Пригородный р-н район, Владикавказское лесничество, Дзуарикауское участковое лесничество. квартал №9. выдела 14ч.21ч	Пригородный	15:08:0030103:162	003005000000 Земли лесного фонда	Ведение лесного хозяйства (осуществление рекреационной деятельности)	5	05:0000	12 050	278,52	3 356 166,00
9300	Российская Федерация, Республика Северная Осетия - Алания. Пригородный район, Владикавказское лесничество, Дзуарикауское участковое лесничество, квартал № 16 выдела 1 часть, 7 часть	Пригородный	15:08:0030103:164	003005000000 Земли лесного фонда	Ведение лесного хозяйства (осуществление рекреационной деятельности)	5	05:0000	15 000	278,52	4 177 800,00
9301	Российская Федерация. Республика Северная Осетия-Алания. Пригородный район, Владикавказское лесничество, Дзуарикауское участковое лесничество, квартал 16, выдела 1 ч	Пригородный	15:08:0030103:165	003005000000 Земли лесного фонда	Ведение лесного хозяйство. Осуществление рекреационной деятельности.	5	05:0000	10 371	278,52	2 888 530,92
9302	Российская Федерация. Республика Северная Осетия - Алания, Пригородный район. Владикавказское лесничество. Дзуарикауское участковое лесничество. квартала №5 выдела 6ч,9ч,23ч	Пригородный	15:08:0030103:166	003005000000 Земли лесного фонда	Ведение лесного хозяйство. Ведение сельского хозяйства (пчеловодство)	1	01:120	3 900	5,33	20 787,00
9303	Российская Федерация, Республика Северная Осетия - Алания. Пригородный район, Владикавказское лесничество. Майрамадагское участковое лесничество, квартал №5. выдел 9ч.	Пригородный	15:08:0030103:168	003005000000 Земли лесного фонда	Ведение лесного хозяйства. Осуществление рекреационной деятельности	5	05:0000	8 538	278,52	2 378 003,76
9304	Российская Федерация, Республика Северная Осетия - Алания. Пригородный район, Владикавказское лесничество, Майрамадагское участковое лесничество. квартала №6:7, выдела 6ч. 2ч.	Пригородный	15:08:0030103:169	003005000000 Земли лесного фонда	Ведение лесного хозяйства. Осуществление рекреационной деятельности	5	05:0000	10 344	278,52	2 881 010,88

№ пп	Местоположение ЗУ	Район	Кадастровый номер ЗУ	Категория земель	Разрешенное использование по документу	Код вида разрешенного использования (в соответствии с классификатором видов разрешенного использования земельных участков)	Вид использования объектов недвижимости	Площадь	УПКС	КС
9305	Респ. Северная Осетия - Алания, р-н Пригородный	Пригородный	15:08:0030103:17	003003000000 Земли промышленности, энергетики, транспорта, связи, радиовещания, телевидения, информатики, земли для обеспечения космической деятельности, земли обороны, безопасности и земли иного специального назначения	земли транспорта	6	07:0020	120 000	89,14	10 696 800,00
9306	Респ. Северная Осетия - Алания, р-н Пригородный	Пригородный	15:08:0030103:18	003001000000 Земли сельскохозяйственного назначения	Под земли КФХ	1	01:010	200 500	9,57	1 918 785,00
9307	Респ. Северная Осетия - Алания, р-н Пригородный	Пригородный	15:08:0030103:19	003001000000 Земли сельскохозяйственного назначения	КФХ	1	01:010	50 000	9,57	478 500,00
9308	Российская Федерация, Республика Северная Осетия - Алания, Пригородный район, Владикавказское лесничество, Владикавказский лесхоз, квартал 29 , литер 19	Пригородный	15:08:0030103:2	003005000000 Земли лесного фонда	для культурно-оздоровительных, туристических, спортивных целей и побочного пользования	5	05:022	10 000	278,52	2 785 200,00
9309	Респ. Северная Осетия - Алания, р-н Пригородный, северо-западнее с.Кобан	Пригородный	15:08:0030103:24	003001000000 Земли сельскохозяйственного назначения	Выпас сельскохозяйственных животных	1	01:081	1 953 227	6,09	11 895 152,43
9310	Российская Федерация, Республика Северная Осетия - Алания, Пригородный район, севернее с. Кобан	Пригородный	15:08:0030103:25	003001000000 Земли сельскохозяйственного назначения	Выпас сельскохозяйственных животных	1	01:081	1 500 136	6,09	9 135 828,24
9311	Респ. Северная Осетия - Алания, р-н Пригородный, северо-восточнее сел. Кобан	Пригородный	15:08:0030103:26	003001000000 Земли сельскохозяйственного назначения	Выпас сельскохозяйственных животных	1	01:081	1 700 308	6,09	10 354 875,72
9312	Республика Северная Осетия-Алания, р-н Пригородный, южнее с Дзуарикау, с левой стороны автодороги Дзуарикау-Фиагдон	Пригородный	15:08:0030103:29	003001000000 Земли сельскохозяйственного назначения	Производство сельскохозяйственной продукции	1	01:010	122 877	9,57	1 175 932,89
9313	Республика Северная Осетия-Алания, р-н Пригородный, с Старая Саниба, ул Центральная, 29	Пригородный	15:08:0030103:36	003002000000 Земли населенных пунктов	Для ведения личного подсобного хозяйства	13	02:020	2 596	330,93	859 094,28
9314	Республика Северная Осетия-Алания, р-н Пригородный, южнее с. Дзуарикау	Пригородный	15:08:0030103:37	003002000000 Земли населенных пунктов	Овощеводство	13	13:011	1 909	80,07	152 853,63
9315	Респ. Северная Осетия - Алания, р-н Пригородный	Пригородный	15:08:0030103:4	003003000000 Земли промышленности, энергетики, транспорта, связи, радиовещания, телевидения, информатики, земли для обеспечения космической деятельности, земли обороны, безопасности и земли иного специального назначения	земли транспорта	6	07:0020	579 200	89,14	51 629 888,00
9316	Республика Северная Осетия-Алания, р-н Пригородный, Владикавказское лесничество, Дзуарикаусское участковое лесничество, квартал 5 выдел 1ч, 5ч.	Пригородный	15:08:0030103:43	003005000000 Земли лесного фонда	Ведение сельского хозяйства (пчеловодства)	1	01:120	1 500	5,33	7 995,00
9317	Республика Северная Осетия-Алания, р-н Пригородный, Владикавказское лесничество, Дзуарикаусское участковое лесничество, квартал 5 выдел 1ч, 5ч.	Пригородный	15:08:0030103:44	003005000000 Земли лесного фонда	Ведение сельского хозяйства (пчеловодства)	1	01:120	1 500	5,33	7 995,00
9318	Респ. Северная Осетия - Алания, р-н Пригородный	Пригородный	15:08:0030103:6	003004000000 Земли особо охраняемых территорий и объектов	под базу отдыха	5	05:022	52 400	278,52	14 594 448,00
9319	Респ. Северная Осетия - Алания, р-н Пригородный	Пригородный	15:08:0030103:7	003003000000 Земли промышленности, энергетики, транспорта, связи, радиовещания, телевидения, информатики, земли для обеспечения космической деятельности, земли обороны, безопасности и земли иного специального назначения	земли транспорта	6	07:0020	29 200	89,14	2 602 888,00
9320	Респ. Северная Осетия - Алания, р-н Пригородный	Пригородный	15:08:0030103:9	003003000000 Земли промышленности, энергетики, транспорта, связи, радиовещания, телевидения, информатики, земли для обеспечения космической деятельности, земли обороны, безопасности и земли иного специального назначения	земли транспорта	6	07:0020	171 400	89,14	15 278 596,00
9321	Респ. Северная Осетия - Алания, р-н Пригородный, справой стороны автодороги Гизель-Кобан рядом с базой отдыха завода "Прим"	Пригородный	15:08:0030104:1	003004000000 Земли особо охраняемых территорий и объектов	под строительство базы отдыха	5	05:022	5 732	278,52	1 596 476,64
9322	Респ. Северная Осетия - Алания, р-н Пригородный, урочище "Уарыдзон" Кобанского ущелья	Пригородный	15:08:0030104:10	003001000000 Земли сельскохозяйственного назначения	для выращивания животноводческой продукции	1	01:081	300 000	6,09	1 827 000,00
9323	Российская Федерация, Республика Северная Осетия-Алания, Пригородный муниципальный район, с. Кобан	Пригородный	15:08:0030104:1000	003001000000 Земли сельскохозяйственного назначения	Скотоводство	1	01:080	500	223,48	111 740,00
9324	Российская Федерация, Республика Северная Осетия-Алания, Пригородный муниципальный район, с. Кобан	Пригородный	15:08:0030104:1001	003001000000 Земли сельскохозяйственного назначения	Скотоводство	1	01:080	500	223,48	111 740,00
9325	Российская Федерация, Республика Северная Осетия-Алания, Пригородный муниципальный район, с. Кобан	Пригородный	15:08:0030104:1002	003001000000 Земли сельскохозяйственного назначения	Скотоводство	1	01:080	500	223,48	111 740,00
9326	Российская Федерация, Республика Северная Осетия-Алания, Пригородный муниципальный район, с. Кобан	Пригородный	15:08:0030104:1003	003001000000 Земли сельскохозяйственного назначения	Скотоводство	1	01:080	500	223,48	111 740,00
9327	Российская Федерация, Республика Северная Осетия-Алания, Пригородный муниципальный район, с. Кобан	Пригородный	15:08:0030104:1004	003001000000 Земли сельскохозяйственного назначения	Скотоводство	1	01:080	15 100	223,48	3 374 548,00
9328	Российская Федерация, Республика Северная Осетия - Алания, Пригородный район, с. Кобан	Пригородный	15:08:0030104:1005	003002000000 Земли населенных пунктов	Для ведения личного подсобного хозяйства	13	02:020	1 089	538,50	586 426,50
9329	Российская Федерация, Республика Северная Осетия - Алания, Пригородный район, северо-западнее с. Кобан	Пригородный	15:08:0030104:1007	003001000000 Земли сельскохозяйственного назначения	Выпас сельскохозяйственных животных	1	01:081	204 020	7,09	1 446 501,80
9330	Российская Федерация, Республика Северная Осетия - Алания, Пригородный р-н, с. Кобан	Пригородный	15:08:0030104:1010	003002000000 Земли населенных пунктов	Для ведения личного подсобного хозяйства (приусадебный земельный участок) (2140020020001)	13	02:020	1 317	538,50	709 204,50
9331	Российская Федерация, Республика Северная Осетия - Алания, мр-н Пригородный, с.п. Кобанское, с. Кобан	Пригородный	15:08:0030104:1011	003002000000 Земли населенных пунктов	Для ведения личного подсобного хозяйства (приусадебный земельный участок) (2140020020000)	13	02:020	1 543	538,50	830 905,50
9332	Северная Осетия - Алания респ. р-н Пригородный, с Кобан, участок №373	Пригородный	15:08:0030104:104	003002000000 Земли населенных пунктов	Для ведения личного подсобного хозяйства	13	02:020	1 058	538,50	569 733,00
9333	Северная Осетия - Алания респ. р-н Пригородный, с Кобан, учк №309	Пригородный	15:08:0030104:109	003002000000 Земли населенных пунктов	Для ведения личного подсобного хозяйства	13	02:020	1 003	538,50	540 115,50
9334	Респ. Северная Осетия - Алания, р-н Пригородный, с. Кобан, склон горы Кайсын-Кахар	Пригородный	15:08:0030104:11	003001000000 Земли сельскохозяйственного назначения	на период установки оборудования сотовой связи системы " Мегафон"	6	06:080	45	901,98	40 589,10
9335	Респ. Северная Осетия - Алания, р-н Пригородный, с. Кобан, учк №371	Пригородный	15:08:0030104:112	003002000000 Земли населенных пунктов	Для ведения личного подсобного хозяйства	13	02:020	2 060	538,50	1 109 310,00

№ пп	Местоположение ЗУ	Район	Кадастровый номер ЗУ	Категория земель	Разрешенное использование по документу	Код вида разрешенного использования (в соответствии с классификатором видов разрешенного использования земельных участков)	Вид использования объектов недвижимости	Площадь	УПКС	КС
9336	Респ. Северная Осетия - Алания, р-н Пригородный, с. Кобан, уч-к №371	Пригородный	15:08:0030104:113	003002000000 Земли населенных пунктов	Для ведения личного подсобного хозяйства	13	02.0.20	1 002	538,50	539 577,00
9337	Респ. Северная Осетия - Алания, р-н Пригородный, с. Кобан, уч-к №371	Пригородный	15:08:0030104:114	003002000000 Земли населенных пунктов	Для ведения личного подсобного хозяйства	13	02.0.20	2 083	538,50	1 121 695,50
9338	Респ. Северная Осетия - Алания, р-н Пригородный, с. Кобан, уч-к №371	Пригородный	15:08:0030104:115	003002000000 Земли населенных пунктов	Для ведения личного подсобного хозяйства	13	02.0.20	1 024	538,50	551 424,00
9339	Северная Осетия - Алания респ. р-н Пригородный, с Кобан, участок №378	Пригородный	15:08:0030104:117	003002000000 Земли населенных пунктов	Для ведения личного подсобного хозяйства	13	02.0.20	1 578	538,50	849 753,00
9340	Северная Осетия - Алания респ. р-н Пригородный, с Кобан, участок №378	Пригородный	15:08:0030104:118	003002000000 Земли населенных пунктов	Для ведения личного подсобного хозяйства	13	02.0.20	1 572	538,50	846 522,00
9341	Северная Осетия - Алания респ. р-н Пригородный, с Кобан, участок №378	Пригородный	15:08:0030104:119	003002000000 Земли населенных пунктов	Для ведения личного подсобного хозяйства	13	02.0.20	1 614	538,50	869 130,00
9342	Респ. Северная Осетия - Алания, р-н Пригородный	Пригородный	15:08:0030104:12	003003000000 Земли промышленности, энергетики, транспорта, связи, радиовещания, телевидения, информатики, земли для обеспечения космической деятельности, земли обороны, безопасности и земли иного специального назначения	земли транспорта	6	07.0.20	110 000	89,14	9 805 400,00
9343	Северная Осетия - Алания респ. р-н Пригородный, с Кобан, Пивопочтамт	Пригородный	15:08:0030104:120	003003000000 Земли промышленности, энергетики, транспорта, связи, радиовещания, телевидения, информатики, земли для обеспечения космической деятельности, земли обороны, безопасности и земли иного специального назначения	Установка столба и контейнера с оборудованием оператора сотовой связи	6	06.0.00	32	901,98	28 863,36
9344	Северная Осетия - Алания респ. р-н Пригородный, с Кобан, участок №320	Пригородный	15:08:0030104:124	003002000000 Земли населенных пунктов	Для ведения личного подсобного хозяйства	13	02.0.20	1 159	538,50	624 121,50
9345	Северная Осетия - Алания респ. р-н Пригородный, с Кобан, участок №320	Пригородный	15:08:0030104:125	003002000000 Земли населенных пунктов	Для ведения личного подсобного хозяйства	13	02.0.20	1 018	538,50	548 193,00
9346	Северная Осетия - Алания респ. р-н Пригородный, с Кобан, участок 278 "А"	Пригородный	15:08:0030104:127	003002000000 Земли населенных пунктов	Для ведения личного подсобного хозяйства	13	02.0.20	524	538,50	282 174,00
9347	Северная Осетия - Алания респ. р-н Пригородный, с Кобан, участок 278 "А"	Пригородный	15:08:0030104:128	003002000000 Земли населенных пунктов	Для ведения личного подсобного хозяйства	13	02.0.20	524	538,50	282 174,00
9348	Северная Осетия - Алания респ. р-н Пригородный, с правой стороны а/д "Тизель-Кобан", рядом с базой отдыха завода "Трон"	Пригородный	15:08:0030104:129	003004000000 Земли особо охраняемых территорий и объектов	Для строительства базы отдыха и ведения рекреационной деятельности	5	05.0.22	10 000	278,52	2 785 200,00
9349	Респ. Северная Осетия - Алания, р-н Пригородный	Пригородный	15:08:0030104:13	003003000000 Земли промышленности, энергетики, транспорта, связи, радиовещания, телевидения, информатики, земли для обеспечения космической деятельности, земли обороны, безопасности и земли иного специального назначения	земли транспорта	6	07.0.20	60 000	89,14	5 348 400,00
9350	Северная Осетия - Алания респ. р-н Пригородный, с. Кобан, участок №307	Пригородный	15:08:0030104:131	003002000000 Земли населенных пунктов	Для ведения личного подсобного хозяйства	13	02.0.20	1 001	538,50	539 038,50
9351	Северная Осетия - Алания респ. р-н Пригородный, с. Кобан, участок, 368	Пригородный	15:08:0030104:132	003002000000 Земли населенных пунктов	Личное подсобное хозяйство	13	02.0.20	2 474	538,50	1 332 249,00
9352	Северная Осетия - Алания респ. р-н Пригородный, с Кобан, уч 382	Пригородный	15:08:0030104:133	003002000000 Земли населенных пунктов	Для ведения личного подсобного хозяйства	13	02.0.20	2 203	538,50	1 186 315,50
9353	Северная Осетия - Алания респ. р-н Пригородный, с Кобан, уч 381	Пригородный	15:08:0030104:134	003002000000 Земли населенных пунктов	Для ведения личного подсобного хозяйства	13	02.0.20	2 195	538,50	1 182 007,50
9354	Северная Осетия - Алания респ. р-н Пригородный, с. Кобан, уч-к №309	Пригородный	15:08:0030104:153	003002000000 Земли населенных пунктов	Для ведения личного подсобного хозяйства	13	02.0.20	499	538,50	268 711,50
9355	Северная Осетия - Алания респ. р-н Пригородный, с. Кобан, уч-к №309	Пригородный	15:08:0030104:154	003002000000 Земли населенных пунктов	Для ведения личного подсобного хозяйства	13	02.0.20	498	538,50	268 173,00
9356	Северная Осетия - Алания респ. р-н Пригородный, с Кобан, ул Ч.Платова, 62	Пригородный	15:08:0030104:155	003002000000 Земли населенных пунктов	Ведение личного подсобного хозяйства	13	02.0.20	863	538,50	464 725,50
9357	Республика Северная Осетия - Алания, р-н Пригородный, с. Кобан, ул. Ч.Платова, 62	Пригородный	15:08:0030104:156	003002000000 Земли населенных пунктов	Ведение личного подсобного хозяйства	13	02.0.20	863	538,50	464 725,50
9358	Республика Северная Осетия - Алания, р-н Пригородный, с. Кобан, ул. Ч.Платова, 60	Пригородный	15:08:0030104:157	003002000000 Земли населенных пунктов	Ведение личного подсобного хозяйства	13	02.0.20	862	538,50	464 187,00
9359	Республика Северная Осетия-Алания, р-н Пригородный, с. Кобан, ул. Ч.Платова, 64	Пригородный	15:08:0030104:158	003002000000 Земли населенных пунктов	Ведение личного подсобного хозяйства	13	02.0.20	862	538,50	464 187,00
9360	Респ. Северная Осетия - Алания, р-н Пригородный	Пригородный	15:08:0030104:16	003001000000 Земли сельскохозяйственного назначения	КФХ	1	01.0.10	20 000	17,96	359 200,00
9361	Северная Осетия - Алания респ. р-н Пригородный, с. Кобан, ул. Кобанская, 39	Пригородный	15:08:0030104:168	003002000000 Земли населенных пунктов	Личное подсобное хозяйство	13	02.0.20	891	538,50	479 803,50
9362	Северная Осетия - Алания респ. р-н Пригородный, с. Кобан, ул. Кобанская, 6	Пригородный	15:08:0030104:169	003002000000 Земли населенных пунктов	Для ведения личного подсобного хозяйства и строительства жилого дома	13	02.0.20	1 131	538,50	609 043,50
9363	Респ. Северная Осетия - Алания, р-н Пригородный	Пригородный	15:08:0030104:17	003001000000 Земли сельскохозяйственного назначения	КФХ	1	01.0.10	250 000	17,96	4 490 000,00
9364	Респ. Северная Осетия-Алания, р-н Пригородный, северное с. Кобан	Пригородный	15:08:0030104:173	003001000000 Земли сельскохозяйственного назначения	Для сельскохозяйственного производства	1	01.0.10	252 938	17,96	4 542 766,48
9365	Северная Осетия - Алания респ. р-н Пригородный, с. Кобан, ул. Кобанская, 24	Пригородный	15:08:0030104:174	003002000000 Земли населенных пунктов	Личное подсобное хозяйство	13	02.0.20	744	538,50	400 644,00
9366	Северная Осетия - Алания респ. р-н Пригородный, с. Кобан, ул Ч.Платова, 86	Пригородный	15:08:0030104:175	003002000000 Земли населенных пунктов	Личное подсобное хозяйство	13	02.0.20	838	538,50	451 263,00
9367	Республика Северная Осетия-Алания, р-н Пригородный, с Кобан	Пригородный	15:08:0030104:18	003001000000 Земли сельскохозяйственного назначения	Для выращивания животноводческой продукции	1	01.0.01	20 000	7,09	141 800,00
9368	Северная Осетия - Алания респ. р-н Пригородный, с. Кобан, ул. Ч.Платова, 40	Пригородный	15:08:0030104:181	003002000000 Земли населенных пунктов	ведение личного подсобного хозяйства	13	02.0.20	1 000	538,50	538 500,00
9369	Северная Осетия - Алания респ. р-н Пригородный, с. Кобан, ул. Ч.Платова, 44	Пригородный	15:08:0030104:182	003002000000 Земли населенных пунктов	ведение личного подсобного хозяйства	13	02.0.20	1 003	538,50	540 115,50
9370	Северная Осетия - Алания респ. р-н Пригородный, с. Кобан, ул. Ч.Платова, 71	Пригородный	15:08:0030104:183	003002000000 Земли населенных пунктов	Личное подсобное хозяйство	13	02.0.20	834	538,50	449 109,00
9371	Северная Осетия - Алания респ. р-н Пригородный, с. Кобан, ул Ч.Платова, 72	Пригородный	15:08:0030104:184	003002000000 Земли населенных пунктов	личное подсобное хозяйство	13	02.0.20	862	538,50	464 187,00
9372	Северная Осетия - Алания респ. р-н Пригородный, с. Кобан, ул. Ч.Платова, 11	Пригородный	15:08:0030104:185	003002000000 Земли населенных пунктов	Ведение личного подсобного хозяйства	13	02.0.20	999	538,50	537 961,50
9373	Республика Северная Осетия - Алания, р-н Пригородный, с. Кобан, ул. Ч.Платова, 38	Пригородный	15:08:0030104:186	003002000000 Земли населенных пунктов	Ведение личного подсобного хозяйства	13	02.0.20	1 000	538,50	538 500,00
9374	Республика Северная Осетия - Алания, р-н Пригородный, с. Кобан, ул. Ч.Платова, 80	Пригородный	15:08:0030104:187	003002000000 Земли населенных пунктов	Личное подсобное хозяйство	13	02.0.20	1 000	538,50	538 500,00
9375	Республика Северная Осетия - Алания, р-н Пригородный, с. Кобан, ул. Ч.Платова, 34	Пригородный	15:08:0030104:188	003002000000 Земли населенных пунктов	Ведение личного подсобного хозяйства	13	02.0.20	991	538,50	533 653,50
9376	Северная Осетия - Алания респ. р-н Пригородный, с. Кобан, ул. Ч.Платова, 36	Пригородный	15:08:0030104:189	003002000000 Земли населенных пунктов	Ведение личного подсобного хозяйства	13	02.0.20	991	538,50	533 653,50
9377	Респ. Северная Осетия - Алания, р-н Пригородный	Пригородный	15:08:0030104:19	003001000000 Земли сельскохозяйственного назначения	КФХ	1	01.0.10	300 000	17,96	5 388 000,00
9378	Республика Северная Осетия - Алания, р-н Пригородный, с. Кобан, ул. Ч.Платова, 54	Пригородный	15:08:0030104:190	003002000000 Земли населенных пунктов	Ведение личного подсобного хозяйства	13	02.0.20	862	538,50	464 187,00

№ пп	Местоположение ЗУ	Район	Кадастровый номер ЗУ	Категория земель	Разрешенное использование по документу	Код вида разрешенного использования (в соответствии с классификатором видов разрешенного использования земельных участков)	Вид использования объектов недвижимости	Площадь	УПКС	КС
9379	Северная Осетия - Алания респ. р-н Пригородный, южнее с. Гизель. с правой стороны автодороги "Гизель-Кобан"	Пригородный	15:08:0030104:192	003004000000 Земли особо охраняемых территорий и объектов	Для осуществления рекреационной деятельности	5	05:0:22	11 995	278,52	3 340 847,40
9380	Республика Северная Осетия - Алания. р-н Пригородный, восточнее с. Кобан. участок № 403	Пригородный	15:08:0030104:194	003002000000 Земли населенных пунктов	Для ведения личного подсобного хозяйства	13	02:0:20	3 860	538,50	2 078 610,00
9381	Северная Осетия - Алания респ. р-н Пригородный, с. Кобан, ул. Ч.Платова, 12	Пригородный	15:08:0030104:195	003002000000 Земли населенных пунктов	Ведение личного подсобного хозяйства	13	02:0:20	999	538,50	537 961,50
9382	Северная Осетия - Алания респ. р-н Пригородный, с. Кобан, ул. Ч.Платова, 18	Пригородный	15:08:0030104:196	003002000000 Земли населенных пунктов	Ведение личного подсобного хозяйства	13	02:0:20	939	538,50	505 651,50
9383	Северная Осетия - Алания респ. р-н Пригородный, с. Кобан, ул. Ч.Платова, 14	Пригородный	15:08:0030104:197	003002000000 Земли населенных пунктов	Ведение личного подсобного хозяйства	13	02:0:20	1 000	538,50	538 500,00
9384	Северная Осетия - Алания респ. р-н Пригородный, с. Кобан, ул. Ч.Платова, 6	Пригородный	15:08:0030104:198	003002000000 Земли населенных пунктов	Ведение личного подсобного хозяйства	13	02:0:20	1 000	538,50	538 500,00
9385	Северная Осетия - Алания респ. р-н Пригородный, с. Кобан, ул. Ч.Платова, 10	Пригородный	15:08:0030104:199	003002000000 Земли населенных пунктов	Ведение личного подсобного хозяйства	13	02:0:20	1 000	538,50	538 500,00
9386	Респ. Северная Осетия - Алания. р-н Пригородный, сел. Кобан Гизельдонское лесничество кв. 35 лпт.р.б	Пригородный	15:08:0030104:2	003005000000 Земли лесного фонда	для культурно-оздоровительных целей и побочного пользования	5	05:0:22	11 100	278,52	3 091 572,00
9387	Российская Федерация. Республика Северная Осетия - Алания, Пригородный район. с. Кобан	Пригородный	15:08:0030104:20	003002000000 Земли населенных пунктов	индивидуальное жилищное строительство	13	02:0:10	50 000	538,50	26 925 000,00
9388	Северная Осетия - Алания респ. р-н Пригородный, с. Кобан, ул. Ч.Платова, 16	Пригородный	15:08:0030104:200	003002000000 Земли населенных пунктов	Ведение личного подсобного хозяйства	13	02:0:20	1 000	538,50	538 500,00
9389	Республика Северная Осетия-Алания, р-н Пригородный, с. Кобан, ул. Ч.Платова, 53	Пригородный	15:08:0030104:201	003002000000 Земли населенных пунктов	Личное подсобное хозяйство	13	02:0:20	834	538,50	449 109,00
9390	Республика Северная Осетия-Алания, р-н Пригородный, с. Кобан, ул Ч.Платова, 57	Пригородный	15:08:0030104:202	003002000000 Земли населенных пунктов	Личное подсобное хозяйство	13	02:0:20	834	538,50	449 109,00
9391	Республика Северная Осетия-Алания, р-н Пригородный, с. Кобан, ул. Ч.Платова, д. 56	Пригородный	15:08:0030104:203	003002000000 Земли населенных пунктов	Ведение личного подсобного хозяйства	13	02:0:20	863	538,50	464 725,50
9392	Республика Северная Осетия-Алания, р-н Пригородный, южнее с. Гизель, с правой стороны а/д Гизель-Кобан	Пригородный	15:08:0030104:205	003004000000 Земли особо охраняемых территорий и объектов	Для ведения рекреационной деятельности	5	05:0:22	9 239	278,52	2 573 246,28
9393	Республика Северная Осетия-Алания, р-н Пригородный, с. Кобан, ул Ч.Платова, д 66	Пригородный	15:08:0030104:206	003002000000 Земли населенных пунктов	Личное подсобное хозяйство	13	02:0:20	862	538,50	464 187,00
9394	Республика Северная Осетия-Алания, р-н Пригородный, с. Кобан, ул. Ч Платова. 47	Пригородный	15:08:0030104:207	003002000000 Земли населенных пунктов	Для ведения личного подсобного хозяйства	13	02:0:20	1 000	538,50	538 500,00
9395	Республика Северная Осетия-Алания, р-н Пригородный, с. Кобан, ул. Ч Платова. 45	Пригородный	15:08:0030104:208	003002000000 Земли населенных пунктов	Для ведения личного подсобного хозяйства	13	02:0:20	1 000	538,50	538 500,00
9396	Республика Северная Осетия - Алания. р-н Пригородный, с. Кобан. ул. Ч.Платова. 51	Пригородный	15:08:0030104:209	003002000000 Земли населенных пунктов	Ведение личного подсобного хозяйства	13	02:0:20	834	538,50	449 109,00
9397	Респ. Северная Осетия - Алания, р-н Пригородный	Пригородный	15:08:0030104:21	003001000000 Земли сельскохозяйственного назначения	КФХ	1	01:0:10	15 000	17,96	269 400,00
9398	Республика Северная Осетия-Алания, р-н Пригородный, с Кобан, ул Ч.Платова, 48	Пригородный	15:08:0030104:210	003002000000 Земли населенных пунктов	Ведение личного подсобного хозяйства	13	02:0:20	862	538,50	464 187,00
9399	Республика Северная Осетия-Алания, р-н Пригородный, с Кобан, ул Ч.Платова, 46	Пригородный	15:08:0030104:211	003002000000 Земли населенных пунктов	Для ведения личного подсобного хозяйства	13	02:0:20	999	538,50	537 961,50
9400	Республика Северная Осетия-Алания, р-н Пригородный, с. Кобан, ул. Ч.Платова, 4	Пригородный	15:08:0030104:212	003002000000 Земли населенных пунктов	Личное подсобное хозяйство	13	02:0:20	1 000	538,50	538 500,00
9401	Республика Северная Осетия-Алания, р-н Пригородный, с. Кобан, ул. Ч.Платова, 8	Пригородный	15:08:0030104:213	003002000000 Земли населенных пунктов	Личное подсобное хозяйство	13	02:0:20	1 000	538,50	538 500,00
9402	Республика Северная Осетия-Алания, р-н Пригородный, с Кобан, ул Ч.Платова, 5,	Пригородный	15:08:0030104:215	003002000000 Земли населенных пунктов	Личное подсобное хозяйство	13	02:0:20	1 000	538,50	538 500,00
9403	Республика Северная Осетия-Алания, р-н Пригородный, с Кобан, ул Ч.Платова, 7	Пригородный	15:08:0030104:216	003002000000 Земли населенных пунктов	Личное подсобное хозяйство	13	02:0:20	1 000	538,50	538 500,00
9404	Республика Северная Осетия-Алания, р-н Пригородный, с. Кобан, ул Ч. Платова. 2	Пригородный	15:08:0030104:217	003002000000 Земли населенных пунктов	Ведение личного подсобного хозяйства	13	02:0:20	1 000	538,50	538 500,00
9405	Республика Северная Осетия-Алания, р-н Пригородный, с.Кобан, ул.Ч.Платова. 3	Пригородный	15:08:0030104:218	003002000000 Земли населенных пунктов	Личное подсобное хозяйство	13	02:0:20	1 000	538,50	538 500,00
9406	Республика Северная Осетия-Алания, р-н Пригородный, с Кобан, ул. Ч Платова. 23	Пригородный	15:08:0030104:219	003002000000 Земли населенных пунктов	Ведение личного подсобного хозяйства	13	02:0:20	1 000	538,50	538 500,00
9407	Респ. Северная Осетия - Алания. р-н Пригородный	Пригородный	15:08:0030104:22	003001000000 Земли сельскохозяйственного назначения	КФХ	1	01:0:10	50 000	17,96	898 000,00
9408	Республика Северная Осетия-Алания, р-н Пригородный, с. Кобан, ул. Ч.Платова, 25	Пригородный	15:08:0030104:220	003002000000 Земли населенных пунктов	Ведение личного подсобного хозяйства	13	02:0:20	1 000	538,50	538 500,00
9409	Республика Северная Осетия-Алания, р-н Пригородный, с. Кобан, ул. Ч.Платова, 29	Пригородный	15:08:0030104:221	003002000000 Земли населенных пунктов	Ведение личного подсобного хозяйства	13	02:0:20	1 000	538,50	538 500,00
9410	Республика Северная Осетия-Алания, р-н Пригородный, с. Кобан, ул. Ч Платова. 21	Пригородный	15:08:0030104:222	003002000000 Земли населенных пунктов	Ведение личного подсобного хозяйства	13	02:0:20	989	538,50	532 576,50
9411	Республика Северная Осетия-Алания, р-н Пригородный, с. Кобан, ул. Ч Платова. 50	Пригородный	15:08:0030104:223	003002000000 Земли населенных пунктов	Ведение личного подсобного хозяйства	13	02:0:20	862	538,50	464 187,00
9412	Республика Северная Осетия-Алания, р-н Пригородный, с. Кобан, ул Ч.Платова. 139	Пригородный	15:08:0030104:224	003002000000 Земли населенных пунктов	Ведение личного подсобного хозяйства	13	02:0:20	979	538,50	527 191,50
9413	Республика Северная Осетия - Алания. р-н Пригородный, с. Кобан. ул. Ч.Платова. 55	Пригородный	15:08:0030104:226	003002000000 Земли населенных пунктов	Личное подсобное хозяйство	13	02:0:20	834	538,50	449 109,00
9414	Республика Северная Осетия-Алания, р-н Пригородный, с. Кобан, ул. Ч. Платова. 59	Пригородный	15:08:0030104:228	003002000000 Земли населенных пунктов	Личное подсобное хозяйство	13	02:0:20	834	538,50	449 109,00
9415	Респ. Северная Осетия - Алания. р-н Пригородный	Пригородный	15:08:0030104:23	003001000000 Земли сельскохозяйственного назначения	КФХ	1	01:0:10	300 000	17,96	5 388 000,00
9416	Республика Северная Осетия-Алания, р-н Пригородный, с. Кобан, ул. Ч.Платова, 68	Пригородный	15:08:0030104:231	003002000000 Земли населенных пунктов	Ведение личного подсобного хозяйства	13	02:0:20	863	538,50	464 725,50
9417	Республика Северная Осетия-Алания, р-н Пригородный, с Кобан, ул Ч. Платова. 49	Пригородный	15:08:0030104:232	003002000000 Земли населенных пунктов	Личное подсобное хозяйство	13	02:0:20	834	538,50	449 109,00
9418	Республика Северная Осетия-Алания, р-н Пригородный, с. Кобан, ул Ч.Платова, 41	Пригородный	15:08:0030104:233	003002000000 Земли населенных пунктов	Личное подсобное хозяйство	13	02:0:20	1 000	538,50	538 500,00
9419	Республика Северная Осетия-Алания, р-н Пригородный, с Кобан, ул Ч.Платова, 81	Пригородный	15:08:0030104:234	003002000000 Земли населенных пунктов	Личное подсобное хозяйство	13	02:0:20	999	538,50	537 961,50
9420	Республика Северная Осетия-Алания, р-н Пригородный, с Кобан, ул Ч.Платова. 79	Пригородный	15:08:0030104:235	003002000000 Земли населенных пунктов	Личное подсобное хозяйство	13	02:0:20	999	538,50	537 961,50
9421	Республика Северная Осетия-Алания, р-н Пригородный, с. Кобан, ул. Ч.Платова, 145	Пригородный	15:08:0030104:236	003002000000 Земли населенных пунктов	Ведение личного подсобного хозяйства	13	02:0:20	986	538,50	530 961,00
9422	Республика Северная Осетия-Алания, р-н Пригородный, с Кобан, ул Ч.Платова, 138	Пригородный	15:08:0030104:237	003002000000 Земли населенных пунктов	Личное подсобное хозяйство	13	02:0:20	999	538,50	537 961,50
9423	Республика Северная Осетия-Алания, р-н Пригородный, с. Кобан, ул. Ч Платова. 157	Пригородный	15:08:0030104:238	003002000000 Земли населенных пунктов	Ведение личного подсобного хозяйства	13	02:0:20	987	538,50	531 499,50
9424	Республика Северная Осетия-Алания, р-н Пригородный, с. Кобан, ул. Ч.Платова, 149	Пригородный	15:08:0030104:239	003002000000 Земли населенных пунктов	Ведение личного подсобного хозяйства	13	02:0:20	987	538,50	531 499,50
9425	Российская Федерация, Республика Северная Осетия-Алания, Пригородный муниципальный район. южнее с. Гизель. с правой стороны автодороги Гизель-Кобан	Пригородный	15:08:0030104:24	003004000000 Земли особо охраняемых территорий и объектов	Для эксплуатации существующей базы отдыха	5	05:0:22	63 000	278,52	17 546 760,00
9426	Республика Северная Осетия-Алания, р-н Пригородный, с Кобан, ул Ч.Платова, 150	Пригородный	15:08:0030104:240	003002000000 Земли населенных пунктов	Личное подсобное хозяйство	13	02:0:20	987	538,50	531 499,50
9427	Республика Северная Осетия-Алания, р-н Пригородный, с. Кобан, ул. Ч Платова. 151	Пригородный	15:08:0030104:241	003002000000 Земли населенных пунктов	Ведение личного подсобного хозяйства	13	02:0:20	986	538,50	530 961,00
9428	Республика Северная Осетия-Алания, р-н Пригородный, с. Кобан, ул. Ч.Платова, 143	Пригородный	15:08:0030104:242	003002000000 Земли населенных пунктов	Ведение личного подсобного хозяйства	13	02:0:20	987	538,50	531 499,50
9429	Республика Северная Осетия-Алания, р-н Пригородный, с. Кобан, ул. Ч.Платова, 155	Пригородный	15:08:0030104:243	003002000000 Земли населенных пунктов	Ведение личного подсобного хозяйства	13	02:0:20	986	538,50	530 961,00
9430	Республика Северная Осетия-Алания, р-н Пригородный, с. Кобан, ул. Ч Платова. 153	Пригородный	15:08:0030104:244	003002000000 Земли населенных пунктов	Ведение личного подсобного хозяйства	13	02:0:20	986	538,50	530 961,00
9431	Республика Северная Осетия-Алания, р-н Пригородный, с. Кобан, ул. Ч Платова. 147	Пригородный	15:08:0030104:246	003002000000 Земли населенных пунктов	Ведение личного подсобного хозяйства	13	02:0:20	987	538,50	531 499,50
9432	Республика Северная Осетия-Алания, р-н Пригородный, с. Кобан, ул. Ч.Платова, 154	Пригородный	15:08:0030104:247	003002000000 Земли населенных пунктов	Личное подсобное хозяйство	13	02:0:20	986	538,50	530 961,00
9433	Республика Северная Осетия-Алания, р-н Пригородный, с. Кобан, ул. Ч.Платова, 156	Пригородный	15:08:0030104:248	003002000000 Земли населенных пунктов	Личное подсобное хозяйство	13	02:0:20	987	538,50	531 499,50
9434	Республика Северная Осетия-Алания, р-н Пригородный, с Кобан, ул Ч.Платова, 148	Пригородный	15:08:0030104:249	003002000000 Земли населенных пунктов	Личное подсобное хозяйство	13	02:0:20	987	538,50	531 499,50
9435	Респ. Северная Осетия - Алания. р-н Пригородный, северное с. Кобан	Пригородный	15:08:0030104:25	003001000000 Земли сельскохозяйственного назначения	Для сельскохозяйственного производства	1	01:0:10	587 540	17,96	10 552 218,40
9436	Республика Северная Осетия-Алания, р-н Пригородный, с. Кобан, ул. Ч.Платова, 136	Пригородный	15:08:0030104:250	003002000000 Земли населенных пунктов	Личное подсобное хозяйство	13	02:0:20	956	538,50	514 806,00
9437	Республика Северная Осетия-Алания, р-н Пригородный, с. Кобан, ул. Ч.Платова, 141	Пригородный	15:08:0030104:251	003002000000 Земли населенных пунктов	Ведение личного подсобного хозяйства	13	02:0:20	1 013	538,50	545 500,50
9438	Республика Северная Осетия-Алания, р-н Пригородный, с. Кобан, ул. Ч Платова. 142	Пригородный	15:08:0030104:256	003002000000 Земли населенных пунктов	Личное подсобное хозяйство	13	02:0:20	987	538,50	531 499,50
9439	Респ. Северная Осетия - Алания. р-н Пригородный, с. Кобан. уч-к 302	Пригородный	15:08:0030104:26	003002000000 Земли населенных пунктов	Для ведения личного подсобного хозяйства	13	02:0:20	3 251	538,50	1 750 663,50
9440	Республика Северная Осетия-Алания, р-н Пригородный, с. Кобан, ул. Ч. Платова. 27	Пригородный	15:08:0030104:264	003002000000 Земли населенных пунктов	Личное подсобное хозяйство	13	02:0:20	1 000	538,50	538 500,00
9441	Северная Осетия-Алания респ. Пригородный р-н, с. Кобан. участок № 358 а	Пригородный	15:08:0030104:265	003002000000 Земли населенных пунктов	Для ведения личного подсобного хозяйства	13	02:0:20	1 615	538,50	869 677,50
9442	Республика Северная Осетия-Алания, р-н Пригородный, с Кобан, ул Ч.Платова. д 67	Пригородный	15:08:0030104:266	003002000000 Земли населенных пунктов	личное подсобное хозяйство	13	02:0:20	834	538,50	449 109,00
9443	Респ. Северная Осетия - Алания. р-н Пригородный, с. Кобан. ул. Ч. Плотова. 69	Пригородный	15:08:0030104:267	003002000000 Земли населенных пунктов	Личное подсобное хозяйство	13	02:0:20	834	538,50	449 109,00

№ пп	Местоположение ЗУ	Район	Кадастровый номер ЗУ	Категория земель	Разрешенное использование по документу	Код вида разрешенного использования (в соответствии с классификатором видов разрешенного использования земельных участков)	Вид использования объектов недвижимости	Площадь	УПКС	КС
9444	Республика Северная Осетия - Алания, р-н Пригородный, с. Кобан, ул. Ч.Платова, 93	Пригородный	15:08:0030104:268	003002000000 Земли населенных пунктов	Ведение личного подсобного хозяйства	13	02:0020	849	538,50	457 186,50
9445	Республика Северная Осетия-Алания, р-н Пригородный, с. Кобан, ул. Кобанская, 3	Пригородный	15:08:0030104:27	003002000000 Земли населенных пунктов	Для ведения личного подсобного хозяйства	13	02:0020	1 013	538,50	545 500,50
9446	Российская Федерация, Республика Северная Осетия-Алания, р-н Пригородный, южнее с. Гизель, с правой стороны автодороги "Гизель-Кобан", 7 км	Пригородный	15:08:0030104:270	003004000000 Земли особо охраняемых территорий и объектов	Отдых (рекреация)	5	05:0000	10 005	278,52	2 786 592,60
9447	Республика Северная Осетия-Алания, р-н Пригородный, с. Кобан, ул. Кобанская, 9 в	Пригородный	15:08:0030104:271	003002000000 Земли населенных пунктов	Личное подсобное хозяйство	13	02:0020	3 056	538,50	1 645 656,00
9448	Республика Северная Осетия-Алания, р-н Пригородный, с. Кобан, ул. Ч.Платова, 74	Пригородный	15:08:0030104:273	003002000000 Земли населенных пунктов	Личное подсобное хозяйство	13	02:0020	998	538,50	537 423,00
9449	Республика Северная Осетия-Алания, р-н Пригородный, с. Кобан, ул. Ч.Платова, 9	Пригородный	15:08:0030104:274	003002000000 Земли населенных пунктов	Для ведения личного подсобного хозяйства	13	02:0020	1 000	538,50	538 500,00
9450	Республика Северная Осетия-Алания, р-н Пригородный, с.Кобан, участок. 156	Пригородный	15:08:0030104:276	003002000000 Земли населенных пунктов	Для ведения личного подсобного хозяйства	13	02:0020	1 000	538,50	538 500,00
9451	Республика Северная Осетия-Алания, р-н Пригородный, с. Кобан, ул. Ч.Платова, 146	Пригородный	15:08:0030104:279	003002000000 Земли населенных пунктов	личное подсобное хозяйство	13	02:0020	986	538,50	530 961,00
9452	Республика Северная Осетия-Алания, р-н Пригородный, с. Кобан, ул. Ч.Платова, 144	Пригородный	15:08:0030104:280	003002000000 Земли населенных пунктов	личное подсобное хозяйство	13	02:0020	986	538,50	530 961,00
9453	Республика Северная Осетия-Алания, р-н Пригородный, с. Кобан, ул. Ч.Платова, №84	Пригородный	15:08:0030104:281	003002000000 Земли населенных пунктов	личное подсобное хозяйство	13	02:0020	837	538,50	450 724,50
9454	Респ. Северная Осетия - Алания, р-н Пригородный. с. Кобан, ул. Кобанская, дом 2	Пригородный	15:08:0030104:29	003002000000 Земли населенных пунктов	Для ведения личного подсобного хозяйства	13	02:0020	1 014	538,50	546 039,00
9455	Республика Северная Осетия-Алания, р-н Пригородный, с. Кобан, ул. Ч.Платова, №98	Пригородный	15:08:0030104:295	003002000000 Земли населенных пунктов	Личное подсобное хозяйство	13	02:0020	768	538,50	413 568,00
9456	Республика Северная Осетия-Алания, р-н Пригородный, с. Кобан, ул. Ч.Платова, 96	Пригородный	15:08:0030104:296	003002000000 Земли населенных пунктов	Личное подсобное хозяйство	13	02:0020	837	538,50	450 724,50
9457	Респ. Северная Осетия - Алания, р-н Пригородный. с. Кобан, 120 метрах на восток от развилки дорог Кобан-Гизель- МТФ	Пригородный	15:08:0030104:3	003002000000 Земли населенных пунктов	Для эксплуатации храма "Георгия Победоносца"	3	03:070	30 016	2,71	81 343,36
9458	Респ. Северная Осетия - Алания, р-н Пригородный. с. Кобан, ул. Кобанская, дом 37	Пригородный	15:08:0030104:30	003002000000 Земли населенных пунктов	Для ведения личного подсобного хозяйства	13	02:0020	1 000	538,50	538 500,00
9459	Республика Северная Осетия-Алания, р-н Пригородный, с Кобан, ул Кобанская, д.36	Пригородный	15:08:0030104:31	003002000000 Земли населенных пунктов	Для ведения личного подсобного хозяйства	13	02:0020	1 000	538,50	538 500,00
9460	Республика Северная Осетия-Алания, р-н Пригородный, с. Кобан, ул. Ч.Платова, №88	Пригородный	15:08:0030104:319	003002000000 Земли населенных пунктов	Для ведения личного подсобного хозяйства	13	02:0020	837	538,50	450 724,50
9461	Республика Северная Осетия-Алания, р-н Пригородный. с. Кобан, ул. Ч.Платова, 82	Пригородный	15:08:0030104:320	003002000000 Земли населенных пунктов	Для ведения личного подсобного хозяйства	13	02:0020	836	538,50	450 186,00
9462	Республика Северная Осетия-Алания, р-н Пригородный, с.Кобан, ул Ч.Платова. 77	Пригородный	15:08:0030104:321	003002000000 Земли населенных пунктов	Личное подсобное хозяйство	13	02:0020	999	538,50	537 961,50
9463	Республика Северная Осетия-Алания, р-н Пригородный, с. Кобан, ул. Ч.Платова, 33	Пригородный	15:08:0030104:322	003002000000 Земли населенных пунктов	Личное подсобное хозяйство	13	02:0020	991	538,50	533 653,50
9464	Республика Северная Осетия-Алания, р-н Пригородный, с. Кобан, ул. Ч.Платова, №75	Пригородный	15:08:0030104:323	003002000000 Земли населенных пунктов	личное подсобное хозяйство	13	02:0020	999	538,50	537 961,50
9465	Республика Северная Осетия-Алания, р-н Пригородный. с. Кобан, участок №358 а	Пригородный	15:08:0030104:324	003002000000 Земли населенных пунктов	Для ведения личного подсобного хозяйства	13	02:0020	1 997	538,50	1 075 384,50
9466	Республика Северная Осетия-Алания, район Пригородный. с.Кобан, уч.№356а	Пригородный	15:08:0030104:325	003002000000 Земли населенных пунктов	Для ведения личного подсобного хозяйства	13	02:0020	1 577	538,50	849 214,50
9467	Республика Северная Осетия-Алания, р-н Пригородный, с. Кобан, участок №356 "б"	Пригородный	15:08:0030104:326	003002000000 Земли населенных пунктов	Для ведения личного подсобного хозяйства	13	02:0020	780	538,50	420 030,00
9468	Республика Северная Осетия-Алания, р-н Пригородный, с. Кобан, участок №357 а	Пригородный	15:08:0030104:328	003002000000 Земли населенных пунктов	Для ведения личного подсобного хозяйства	13	02:0020	1 590	538,50	856 215,00
9469	Республика Северная Осетия-Алания, р-н Пригородный, с. Кобан, ул. Ч.Платова, 102	Пригородный	15:08:0030104:329	003002000000 Земли населенных пунктов	личное подсобное хозяйство	13	02:0020	770	538,50	414 645,00
9470	Республика Северная Осетия-Алания, р-н Пригородный, с. Кобан, ул Кобанская, д 35	Пригородный	15:08:0030104:33	003002000000 Земли населенных пунктов	Для ведения личного подсобного хозяйства	13	02:0020	1 000	538,50	538 500,00
9471	Республика Северная Осетия-Алания, р-н Пригородный, с. Кобан, ул Ч.Платова, 43	Пригородный	15:08:0030104:330	003002000000 Земли населенных пунктов	Личное подсобное хозяйство	13	02:0020	1 001	538,50	539 038,50
9472	Российская Федерация, Республика Северная Осетия - Алания, Пригородный муниципальный район, сельское поселение Гизельское, с. Гизель, тер. Автодорога Гизель - Кобан, км. 7-й, здание 1	Пригородный	15:08:0030104:336	003004000000 Земли особо охраняемых территорий и объектов	Для организации рекреационной деятельности	5	05:022	5 779	278,52	1 609 567,08
9473	Республика Северная Осетия-Алания, р-н Пригородный, южнее с. Гизель, с правой стороны автодороги "Гизель-Кобан" 7 км	Пригородный	15:08:0030104:337	003004000000 Земли особо охраняемых территорий и объектов	для организации рекреационной деятельности	5	05:022	6 205	278,52	1 728 216,60
9474	Республика Северная Осетия-Алания, р-н Пригородный, южнее с. Гизель, с правой стороны автодороги "Гизель-Кобан", 7 км	Пригородный	15:08:0030104:338	003004000000 Земли особо охраняемых территорий и объектов	Для организации рекреационной деятельности	5	05:022	5 133	278,52	1 429 643,16
9475	Республика Северная Осетия-Алания, р-н Пригородный, южнее с. Гизель, с правой стороны автодороги "Гизель-Кобан", 7 км	Пригородный	15:08:0030104:339	003004000000 Земли особо охраняемых территорий и объектов	Для организации рекреационной деятельности	5	05:022	9 863	278,52	2 747 042,76
9476	Республика Северная Осетия-Алания, р-н Пригородный, с. Кобан, ул. Ч. Платова, 37	Пригородный	15:08:0030104:340	003002000000 Земли населенных пунктов	личное подсобное хозяйство	13	02:0020	1 000	538,50	538 500,00
9477	Республика Северная Осетия-Алания, р-н Пригородный, с. Кобан, ул. Ч.Платова, 28	Пригородный	15:08:0030104:343	003002000000 Земли населенных пунктов	Ведение личного подсобного хозяйства	13	02:0020	1 000	538,50	538 500,00
9478	Республика Северная Осетия-Алания, р-н Пригородный, с. Кобан, ул. Ч. Платова, 163	Пригородный	15:08:0030104:348	003002000000 Земли населенных пунктов	Для ведения личного подсобного хозяйства	13	02:0020	1 015	538,50	546 577,50
9479	Республика Северная Осетия-Алания, р-н Пригородный, с. Кобан, ул Ч. Платова, 90	Пригородный	15:08:0030104:349	003002000000 Земли населенных пунктов	Личное подсобное хозяйство	13	02:0020	837	538,50	450 724,50
9480	Республика Северная Осетия-Алания, р-н Пригородный, с. Кобан, ул. Ч.Платова, 76	Пригородный	15:08:0030104:350	003002000000 Земли населенных пунктов	Личное подсобное хозяйство	13	02:0020	1 000	538,50	538 500,00
9481	Республика Северная Осетия-Алания, р-н Пригородный. с. Кобан, ул Ч. Платова. 162	Пригородный	15:08:0030104:352	003002000000 Земли населенных пунктов	Для ведения личного подсобного хозяйства и строительства жилого дома	13	02:0020	1 003	538,50	540 115,50
9482	Республика Северная Осетия-Алания, р-н Пригородный. с. Кобан, ул Ч.Платова. д 164	Пригородный	15:08:0030104:353	003002000000 Земли населенных пунктов	Для ведения личного подсобного хозяйства	13	02:0020	1 012	538,50	544 962,00
9483	Республика Северная Осетия-Алания, р-н Пригородный, с. Кобан, ул. Ч. Платова. 83	Пригородный	15:08:0030104:356	003002000000 Земли населенных пунктов	личное подсобное хозяйство	13	02:0020	849	538,50	457 186,50
9484	Республика Северная Осетия-Алания, р-н Пригородный, Владикавказское лесничество, Гизельдонское участковое лесничество, квартал №18, выдел 1	Пригородный	15:08:0030104:357	003005000000 Земли лесного фонда	Осуществление рекреационной деятельности	5	05:022	9 972	278,52	2 777 401,44
9485	Республика Северная Осетия-Алания, р-н Пригородный. с. Кобан, участок 156	Пригородный	15:08:0030104:359	003002000000 Земли населенных пунктов	Для ведения личного подсобного хозяйства	13	02:0020	2 008	538,50	1 081 308,00
9486	Респ. Северная Осетия - Алания, р-н Пригородный. с. Кобан, ул. Кобанская, дом 1	Пригородный	15:08:0030104:36	003002000000 Земли населенных пунктов	Для ведения личного подсобного хозяйства	13	02:0020	1 091	538,50	587 503,50
9487	Республика Северная Осетия-Алания, р-н Пригородный, с. Кобан, ул. Ч.Платова, 97	Пригородный	15:08:0030104:360	003002000000 Земли населенных пунктов	Ведение личного подсобного хозяйства	13	02:0020	849	538,50	457 186,50
9488	Республика Северная Осетия-Алания, р-н Пригородный, с. Кобан, ул. Ч. Платова, 95	Пригородный	15:08:0030104:361	003002000000 Земли населенных пунктов	Ведение личного подсобного хозяйства	13	02:0020	849	538,50	457 186,50
9489	Республика Северная Осетия-Алания, р-н Пригородный. с. Кобан, ул Ч.Платова. 78	Пригородный	15:08:0030104:362	003002000000 Земли населенных пунктов	личное подсобное хозяйство	13	02:0020	1 000	538,50	538 500,00
9490	Республика Северная Осетия-Алания, район Пригородный, с.Кобан, ул.Ч.Платова, 112	Пригородный	15:08:0030104:363	003002000000 Земли населенных пунктов	Личное подсобное хозяйство	13	02:0020	941	538,50	506 728,50
9491	Северная Осетия-Алания респ, Пригородный р-н, с Кобан, ул Ч. Платова. 132	Пригородный	15:08:0030104:364	003002000000 Земли населенных пунктов	Для ведения личного подсобного хозяйства	13	02:0020	982	538,50	528 807,00
9492	Северная Осетия-Алания респ, Пригородный р-н, с. Кобан, ул. Ч. Платова, 31	Пригородный	15:08:0030104:365	003002000000 Земли населенных пунктов	Для ведения личного подсобного хозяйства	13	02:0020	1 018	538,50	548 193,00
9493	Республика Северная Осетия - Алания, р-н Пригородный, с. Кобан, ул. Ч.Платова. 63	Пригородный	15:08:0030104:366	003002000000 Земли населенных пунктов	Для ведения личного подсобного хозяйства	13	02:0020	834	538,50	449 109,00
9494	Северная Осетия-Алания респ. Пригородный р-н, с. Кобан, ул. Ч. Платова. 134	Пригородный	15:08:0030104:367	003002000000 Земли населенных пунктов	Для ведения личного подсобного хозяйства	13	02:0020	950	538,50	511 806,00

№ пп	Местоположение ЗУ	Район	Кадастровый номер ЗУ	Категория земель	Разрешенное использование по документу	Код вида разрешенного использования (в соответствии с классификатором видов разрешенного использования земельных участков)	Вид использования объектов недвижимости	Площадь	УПКС	КС
9495	Республика Северная Осетия-Алания, р-н Пригородный, с. Кобан, ул. Ч.Платова, 42	Пригородный	15:08:0030104:368	003002000000 Земли населенных пунктов	Ведение личного подсобного хозяйства	13	02.0.20	1 000	538,50	538 500,00
9496	Республика Северная Осетия-Алания, р-н Пригородный, с. Кобан, ул. Ч.Платова, 39	Пригородный	15:08:0030104:369	003002000000 Земли населенных пунктов	Ведение личного подсобного хозяйства	13	02.0.20	1 000	538,50	538 500,00
9497	Респ. Северная Осетия - Алания, р-н Пригородный, с. Кобан, ул. Кобанская, дом 7	Пригородный	15:08:0030104:37	003002000000 Земли населенных пунктов	Для ведения личного подсобного хозяйства	13	02.0.20	1 000	538.50	538 500.00
9498	Республика Северная Осетия-Алания, р-н Пригородный, с. Кобан, ул. Ч. Платова, 103	Пригородный	15:08:0030104:370	003002000000 Земли населенных пунктов	Для ведения личного подсобного хозяйства	13	02.0.20	791	538.50	425 953.50
9499	Республика Северная Осетия-Алания, р-н Пригородный, с. Кобан, ул. Ч.Платова, 104	Пригородный	15:08:0030104:371	003002000000 Земли населенных пунктов	Для ведения личного подсобного хозяйства	13	02.0.20	770	538,50	414 645,00
9500	Республика Северная Осетия-Алания, р-н Пригородный, с. Кобан, ул. Ч. Платова, 105	Пригородный	15:08:0030104:372	003002000000 Земли населенных пунктов	Для ведения личного подсобного хозяйства	13	02.0.20	791	538,50	425 953,50
9501	Республика Северная Осетия-Алания, р-н Пригородный, с. Кобан, ул. Ч. Платова, 117	Пригородный	15:08:0030104:373	003002000000 Земли населенных пунктов	Для ведения личного подсобного хозяйства	13	02.0.20	829	538.50	446 416.50
9502	Республика Северная Осетия-Алания, р-н Пригородный, с. Кобан, ул. Ч. Платова, 116	Пригородный	15:08:0030104:374	003002000000 Земли населенных пунктов	Для ведения личного подсобного хозяйства	13	02.0.20	787	538.50	423 799.50
9503	Республика Северная Осетия-Алания, р-н Пригородный, с. Кобан, ул. Ч. Платова, 119	Пригородный	15:08:0030104:375	003002000000 Земли населенных пунктов	Для ведения личного подсобного хозяйства	13	02.0.20	830	538,50	446 955,00
9504	Республика Северная Осетия-Алания, р-н Пригородный, с. Кобан, ул. Ч. Платова, 91	Пригородный	15:08:0030104:376	003002000000 Земли населенных пунктов	Для ведения личного подсобного хозяйства	13	02.0.20	849	538,50	457 186,50
9505	Республика Северная Осетия - Алания, р-н Пригородный, с. Кобан, ул. Ч.Платова, 121	Пригородный	15:08:0030104:377	003002000000 Земли населенных пунктов	Для ведения личного подсобного хозяйства	13	02.0.20	829	538.50	446 416.50
9506	Республика Северная Осетия-Алания, р-н Пригородный, с. Кобан, участок 356	Пригородный	15:08:0030104:378	003002000000 Земли населенных пунктов	Для ведения личного подсобного хозяйства (приусадебные участки)	13	02.0.20	512	538.50	275 712.00
9507	Республика Северная Осетия-Алания, р-н Пригородный, с. Кобан, участок 356 "а"	Пригородный	15:08:0030104:379	003002000000 Земли населенных пунктов	Для ведения личного подсобного хозяйства (приусадебные участки)	13	02.0.20	511	538,50	275 173,50
9508	Республика Северная Осетия-Алания, р-н Пригородный, с. Кобан, участок №356 "б"	Пригородный	15:08:0030104:380	003002000000 Земли населенных пунктов	Для ведения личного подсобного хозяйства (приусадебные участки)	13	02.0.20	511	538,50	275 173,50
9509	Республика Северная Осетия-Алания, р-н Пригородный, с. Кобан, участок 356 "в"	Пригородный	15:08:0030104:381	003002000000 Земли населенных пунктов	Для ведения личного подсобного хозяйства (приусадебные участки)	13	02.0.20	512	538.50	275 712.00
9510	Республика Северная Осетия-Алания, р-н Пригородный, с. Кобан, участок 356 "г"	Пригородный	15:08:0030104:382	003002000000 Земли населенных пунктов	Для ведения личного подсобного хозяйства (приусадебные участки)	13	02.0.20	512	538.50	275 712.00
9511	Республика Северная Осетия-Алания, р-н Пригородный, с. Кобан, участок 356 "д"	Пригородный	15:08:0030104:383	003002000000 Земли населенных пунктов	Для ведения личного подсобного хозяйства (приусадебные участки)	13	02.0.20	512	538,50	275 712,00
9512	Республика Северная Осетия-Алания, р-н Пригородный, с. Кобан, участок №356 "е"	Пригородный	15:08:0030104:384	003002000000 Земли населенных пунктов	Для ведения личного подсобного хозяйства (приусадебные участки)	13	02.0.20	513	538,50	276 250,50
9513	Республика Северная Осетия-Алания, р-н Пригородный, с. Кобан, участок №356 "ж"	Пригородный	15:08:0030104:385	003002000000 Земли населенных пунктов	Для ведения личного подсобного хозяйства (приусадебные участки)	13	02.0.20	512	538.50	275 712.00
9514	Республика Северная Осетия-Алания, р-н Пригородный, с. Кобан, участок №356 "з"	Пригородный	15:08:0030104:386	003002000000 Земли населенных пунктов	Для ведения личного подсобного хозяйства (приусадебные участки)	13	02.0.20	512	538.50	275 712.00
9515	Республика Северная Осетия-Алания, р-н Пригородный, с. Кобан, ул. Ч.Платова,137	Пригородный	15:08:0030104:387	003002000000 Земли населенных пунктов	Для ведения личного подсобного хозяйства	13	02.0.20	947	538,50	509 959,50
9516	Российская Федерация, Республика Северная Осетия - Алания, р-н Пригородный, с Кобан, ул Ч Платова, 159	Пригородный	15:08:0030104:388	003002000000 Земли населенных пунктов	Для ведения личного подсобного хозяйства	13	02.0.20	1 000	538,50	538 500,00
9517	Республика Северная Осетия-Алания, р-н Пригородный, с. Кобан, ул. Ч.Платова, 133	Пригородный	15:08:0030104:389	003002000000 Земли населенных пунктов	Для ведения личного подсобного хозяйства	13	02.0.20	978	538.50	526 653.00
9518	Республика Северная Осетия-Алания, р-н Пригородный, с. Кобан, ул. Ч.Платова, 158	Пригородный	15:08:0030104:390	003002000000 Земли населенных пунктов	Для ведения личного подсобного хозяйства	13	02.0.20	986	538.50	530 961.00
9519	Республика Северная Осетия-Алания, р-н Пригородный, с. Кобан, ул. Ч.Платова, 35	Пригородный	15:08:0030104:392	003002000000 Земли населенных пунктов	Для ведения личного подсобного хозяйства	13	02.0.20	991	538,50	533 653,50
9520	Республика Северная Осетия-Алания, р-н Пригородный, с. Кобан, ул. Ч.Платова, 108	Пригородный	15:08:0030104:393	003002000000 Земли населенных пунктов	Для ведения личного подсобного хозяйства	13	02.0.20	769	538,50	414 106,50
9521	Республика Северная Осетия-Алания, р-н Пригородный, с. Кобан, ул. Ч.Платова, 109	Пригородный	15:08:0030104:394	003002000000 Земли населенных пунктов	Для ведения личного подсобного хозяйства	13	02.0.20	791	538.50	425 953.50
9522	Республика Северная Осетия-Алания, р-н Пригородный, с. Кобан, ул. Ч.Платова, 110	Пригородный	15:08:0030104:395	003002000000 Земли населенных пунктов	Для ведения личного подсобного хозяйства	13	02.0.20	941	538.50	506 728.50
9523	Республика Северная Осетия-Алания, р-н Пригородный, с. Кобан, ул. Ч.Платова, 129	Пригородный	15:08:0030104:396	003002000000 Земли населенных пунктов	Для ведения личного подсобного хозяйства	13	02.0.20	985	538,50	530 422,50
9524	Республика Северная Осетия-Алания, р-н Пригородный, с. Кобан, ул. Ч.Платова, 131	Пригородный	15:08:0030104:397	003002000000 Земли населенных пунктов	Для ведения личного подсобного хозяйства	13	02.0.20	990	538,50	537 423,00
9525	Республика Северная Осетия-Алания, р-н Пригородный, с. Кобан, ул. Ч.Платова, 111	Пригородный	15:08:0030104:398	003002000000 Земли населенных пунктов	Для ведения личного подсобного хозяйства	13	02.0.20	959	538.50	516 421.50
9526	Респ. Северная Осетия - Алания, р-н Пригородный, с. Кобан, ул. Кобанская, дом 9	Пригородный	15:08:0030104:40	003002000000 Земли населенных пунктов	Для ведения личного подсобного хозяйства	13	02.0.20	1 000	538.50	538 500.00
9527	Республика Северная Осетия-Алания, р-н Пригородный, с Кобан, участок 169 а	Пригородный	15:08:0030104:401	003002000000 Земли населенных пунктов	Для ведения личного подсобного хозяйства	13	02.0.20	1 357	538,50	730 744,50
9528	Республика Северная Осетия - Алания, р-н Пригородный, с.Кобан, ул.Ч.Платова, д.92	Пригородный	15:08:0030104:402	003002000000 Земли населенных пунктов	Для ведения личного подсобного хозяйства	13	02.0.20	837	538,50	450 724,50
9529	Республика Северная Осетия-Алания, р-н Пригородный, с Кобан, ул Ч.Платова, 94	Пригородный	15:08:0030104:403	003002000000 Земли населенных пунктов	Для ведения личного подсобного хозяйства	13	02.0.20	837	538.50	450 724.50
9530	Республика Северная Осетия-Алания, р-н Пригородный, с. Кобан, участок 170 "а"	Пригородный	15:08:0030104:404	003002000000 Земли населенных пунктов	Для ведения личного подсобного хозяйства	13	02.0.20	830	538.50	446 955.00
9531	Республика Северная Осетия-Алания, р-н Пригородный, с. Кобан, участок № 340	Пригородный	15:08:0030104:407	003002000000 Земли населенных пунктов	Для ведения личного подсобного хозяйства	13	02.0.20	998	538,50	537 423,00
9532	Республика Северная Осетия-Алания, р-н Пригородный, с. Кобан, участок № 340 "а"	Пригородный	15:08:0030104:408	003002000000 Земли населенных пунктов	Для ведения личного подсобного хозяйства	13	02.0.20	1 034	538,50	556 809,00
9533	Республика Северная Осетия-Алания, р-н Пригородный, с. Кобан, участок № 340 "б"	Пригородный	15:08:0030104:409	003002000000 Земли населенных пунктов	Для ведения личного подсобного хозяйства	13	02.0.20	968	538.50	521 268.00
9534	Респ. Северная Осетия - Алания, р-н Пригородный, с. Кобан, ул. Кобанская, дом 8	Пригородный	15:08:0030104:41	003002000000 Земли населенных пунктов	Для ведения личного подсобного хозяйства	13	02.0.20	1 000	538.50	538 500.00

№ пп	Местоположение ЗУ	Район	Кадастровый номер ЗУ	Категория земель	Разрешенное использование по документу	Код вида разрешенного использования (в соответствии с классификатором видов разрешенного использования земельных участков)	Вид использования объектов недвижимости	Площадь	УПКС	КС
9535	Республика Северная Осетия-Алания, р-н Пригородный, с.Кобан	Пригородный	15:08:0030104:411	003003000000 Земли промышленности, энергетики, транспорта, связи, радиовещания, телевидения, информатики, земли для обеспечения космической деятельности, земли обороны, безопасности и земли иного специального назначения	Для размещения объектов связи	6	06:080	375	901,98	338 242,50
9536	Республика Северная Осетия-Алания, р-н Пригородный, с. Кобан, участок №167	Пригородный	15:08:0030104:413	003002000000 Земли населенных пунктов	Для ведения личного подсобного хозяйства	13	02:020	957	538,50	515 344,50
9537	Республика Северная Осетия-Алания, р-н Пригородный, с Кобан, ул Кобанская, д 40	Пригородный	15:08:0030104:416	003002000000 Земли населенных пунктов	Для ведения личного подсобного хозяйства	13	02:020	1 455	538,50	783 517,50
9538	Республика Северная Осетия-Алания, р-н Пригородный, с Кобан, ул. Ч.Платова, 61	Пригородный	15:08:0030104:417	003002000000 Земли населенных пунктов	Личное подсобное хозяйство	13	02:020	834	538,50	449 109,00
9539	Республика Северная Осетия-Алания, р-н Пригородный, с Кобан, ул Ч.Платова, уч 174	Пригородный	15:08:0030104:419	003002000000 Земли населенных пунктов	Для ведения личного подсобного хозяйства	13	02:020	1 000	538,50	538 500,00
9540	Республика Северная Осетия-Алания, р-н Пригородный, с Кобан, ул Ч.Платова, д 172	Пригородный	15:08:0030104:428	003002000000 Земли населенных пунктов	Для ведения личного подсобного хозяйства	13	02:020	1 000	538,50	538 500,00
9541	Республика Северная Осетия-Алания, р-н Пригородный, с Кобан, ул Ч.Платова, д 176	Пригородный	15:08:0030104:429	003002000000 Земли населенных пунктов	Для ведения личного подсобного хозяйства	13	02:020	1 000	538,50	538 500,00
9542	Республика Северная Осетия-Алания, р-н Пригородный, с Кобан, ул Ч.Платова, д 178	Пригородный	15:08:0030104:431	003002000000 Земли населенных пунктов	Для ведения личного подсобного хозяйства	13	02:020	1 000	538,50	538 500,00
9543	Республика Северная Осетия-Алания, р-н Пригородный, с. Кобан, ул. Ч.Платова, 166	Пригородный	15:08:0030104:434	003002000000 Земли населенных пунктов	Для ведения личного подсобного хозяйства	13	02:020	1 000	538,50	538 500,00
9544	Республика Северная Осетия-Алания, р-н Пригородный, с Кобан, ул Ч.Платова, уч 126	Пригородный	15:08:0030104:436	003002000000 Земли населенных пунктов	Личное подсобное хозяйство	13	02:020	787	538,50	423 799,50
9545	Республика Северная Осетия-Алания, р-н Пригородный, 3200 м северное с. Кобан (урочище Уармыдотто)	Пригородный	15:08:0030104:437	003001000000 Земли сельскохозяйственного назначения	Скотоводство	1	01:080	349 741	223,48	78 160 118,68
9546	Республика Северная Осетия-Алания, р-н Пригородный, с Кобан, ул Ч.Платова, 100	Пригородный	15:08:0030104:439	003002000000 Земли населенных пунктов	Для ведения личного подсобного хозяйства	13	02:020	1 000	538,50	538 500,00
9547	Респ. Северная Осетия - Алания, р-н Пригородный. с. Кобан, ул. Кобанская, дом 15	Пригородный	15:08:0030104:44	003002000000 Земли населенных пунктов	Для ведения личного подсобного хозяйства	13	02:020	743	538,50	400 105,50
9548	Республика Северная Осетия-Алания, р-н Пригородный. с. Кобан, ул. Ч.Платова, 113	Пригородный	15:08:0030104:440	003002000000 Земли населенных пунктов	Для ведения личного подсобного хозяйства	13	02:020	1 000	538,50	538 500,00
9549	Республика Северная Осетия-Алания, р-н Пригородный, с Кобан, ул. Ч.Платова, 152	Пригородный	15:08:0030104:441	003002000000 Земли населенных пунктов	Для ведения личного подсобного хозяйства	13	02:020	1 000	538,50	538 500,00
9550	Республика Северная Осетия-Алания, р-н Пригородный, с Кобан, ул. Ч.Платова, 89	Пригородный	15:08:0030104:442	003002000000 Земли населенных пунктов	Для ведения личного подсобного хозяйства	13	02:020	1 000	538,50	538 500,00
9551	Республика Северная Осетия-Алания, р-н Пригородный. с.Кобан, ул.Ч.Платова. 107	Пригородный	15:08:0030104:443	003002000000 Земли населенных пунктов	Для ведения личного подсобного хозяйства	13	02:020	1 000	538,50	538 500,00
9552	Республика Северная Осетия-Алания, р-н Пригородный. с. Кобан, ул. Ч.Платова, 115	Пригородный	15:08:0030104:444	003002000000 Земли населенных пунктов	Для ведения личного подсобного хозяйства	13	02:020	1 000	538,50	538 500,00
9553	Республика Северная Осетия-Алания, р-н Пригородный, с Кобан, ул. Ч.Платова, 101	Пригородный	15:08:0030104:445	003002000000 Земли населенных пунктов	Для ведения личного подсобного хозяйства	13	02:020	1 000	538,50	538 500,00
9554	Республика Северная Осетия-Алания, р-н Пригородный, с Кобан, ул. Ч.Платова, 148	Пригородный	15:08:0030104:446	003002000000 Земли населенных пунктов	Для ведения личного подсобного хозяйства	13	02:020	1 000	538,50	538 500,00
9555	Республика Северная Осетия-Алания, р-н Пригородный. с. Кобан, ул. Ч.Платова, 99	Пригородный	15:08:0030104:447	003002000000 Земли населенных пунктов	Для ведения личного подсобного хозяйства	13	02:020	1 000	538,50	538 500,00
9556	Республика Северная Осетия-Алания, р-н Пригородный. с. Кобан, ул Ч.Платова. 38	Пригородный	15:08:0030104:448	003002000000 Земли населенных пунктов	Для ведения личного подсобного хозяйства	13	02:020	1 000	538,50	538 500,00
9557	Республика Северная Осетия-Алания, р-н Пригородный, с Кобан, ул Кобанская, д 16	Пригородный	15:08:0030104:45	003002000000 Земли населенных пунктов	Для ведения личного подсобного хозяйства	13	02:020	744	538,50	400 644,00
9558	Республика Северная Осетия-Алания, р-н Пригородный, с Кобан, ул Кобанская, 17, 18	Пригородный	15:08:0030104:450	003002000000 Земли населенных пунктов	Для ведения личного подсобного хозяйства	13	02:020	1 470	538,50	791 595,00
9559	Российская Федерация, Республика Северная Осетия-Алания, Пригородный район. с. Кобан, ул. Ч.Платова. 127	Пригородный	15:08:0030104:456	003002000000 Земли населенных пунктов	Для ведения личного подсобного хозяйства	13	02:020	829	538,50	446 416,50
9560	Респ. Северная Осетия - Алания, р-н Пригородный. с. Кобан, ул. Кобанская, дом 19	Пригородный	15:08:0030104:46	003002000000 Земли населенных пунктов	Для ведения личного подсобного хозяйства	13	02:020	734	538,50	395 259,00
9561	Республика Северная Осетия-Алания, р-н Пригородный, с Кобан, участок № 276 "Г"	Пригородный	15:08:0030104:460	003002000000 Земли населенных пунктов	Для индивидуальной жилой застройки. Для ведения личного подсобного хозяйства	13	02:010	862	538,50	464 187,00
9562	Республика Северная Осетия-Алания, р-н Пригородный, с Кобан, участок №118	Пригородный	15:08:0030104:462	003002000000 Земли населенных пунктов	Для ведения личного подсобного хозяйства и индивидуального жилищного строительства	13	02:020	2 000	538,50	1 077 000,00
9563	Республика Северная Осетия-Алания, р-н Пригородный. с. Кобан, участок №120	Пригородный	15:08:0030104:463	003002000000 Земли населенных пунктов	Для ведения личного подсобного хозяйства и индивидуального жилищного строительства	13	02:020	1 208	538,50	650 508,00
9564	Республика Северная Осетия-Алания, р-н Пригородный. с. Кобан, участок №119	Пригородный	15:08:0030104:464	003002000000 Земли населенных пунктов	Для ведения личного подсобного хозяйства и индивидуального жилищного строительства	13	02:020	1 000	538,50	538 500,00
9565	Республика Северная Осетия-Алания, р-н Пригородный, с Кобан, участок 357 "б"	Пригородный	15:08:0030104:465	003002000000 Земли населенных пунктов	Для ведения личного подсобного хозяйства	13	02:020	1 676	538,50	902 526,00
9566	Республика Северная Осетия-Алания, р-н Пригородный, с Кобан, ул. Ч.Платова, 26	Пригородный	15:08:0030104:466	003002000000 Земли населенных пунктов	Для ведения личного подсобного хозяйства	13	02:020	1 000	538,50	538 500,00
9567	Республика Северная Осетия-Алания, р-н Пригородный. с. Кобан, участок 359 а	Пригородный	15:08:0030104:467	003002000000 Земли населенных пунктов	Для ведения личного подсобного хозяйства	13	02:020	1 692	538,50	911 142,00
9568	Республика Северная Осетия-Алания, р-н Пригородный. 650 м северное с.Кобан	Пригородный	15:08:0030104:475	003002000000 Земли населенных пунктов	Для ведения личного подсобного хозяйства	13	02:020	1 000	538,50	538 500,00
9569	Республика Северная Осетия-Алания, р-н Пригородный, 650м северное с. Кобан	Пригородный	15:08:0030104:476	003002000000 Земли населенных пунктов	Для ведения личного подсобного хозяйства	13	02:020	2 718	538,50	1 463 643,00
9570	Республика Северная Осетия-Алания, р-н Пригородный, с Кобан, участок №121	Пригородный	15:08:0030104:478	003002000000 Земли населенных пунктов	Ведение личного подсобного хозяйства и строительство жилого дома	13	02:020	2 000	538,50	1 077 000,00

№ п/п	Местоположение ЗУ	Район	Кадастровый номер ЗУ	Категория земель	Разрешенное использование по документу	Код вида разрешенного использования (в соответствии с классификатором видов разрешенного использования земельных участков)	Вид использования объектов недвижимости	Площадь	УПКС	КС
9571	Республика Северная Осетия-Алания, р-н Пригородный, с. Кобан, участок №122	Пригородный	15:08:0030104:479	003002000000 Земли населенных пунктов	Ведение личного подсобного хозяйства и строительство индивидуального жилого дома	13	02:0020	1 000	538,50	538 500,00
9572	Республика Северная Осетия - Алания, р-н Пригородный, с. Кобан, ул. Ч.Платова, 124	Пригородный	15:08:0030104:480	003002000000 Земли населенных пунктов	Ведение личного подсобного хозяйства и индивидуальное жилищное строительство	13	02:0020	787	538,50	423 799,50
9573	Республика Северная Осетия-Алания, р-н Пригородный, с. Кобан, ул. Ч. Платова, уч. 89	Пригородный	15:08:0030104:481	003002000000 Земли населенных пунктов	Личное подсобное хозяйство	13	02:0020	849	538,50	457 186,50
9574	Республика Северная Осетия-Алания, р-н Пригородный, с. Кобан, ул. Ч.Платова, 122	Пригородный	15:08:0030104:482	003002000000 Земли населенных пунктов	Ведение личного подсобного хозяйства и индивидуальное жилищное строительство	13	02:0020	787	538,50	423 799,50
9575	Республика Северная Осетия-Алания, р-н Пригородный, с. Кобан, ул. Ч.Платова, 107	Пригородный	15:08:0030104:489	003002000000 Земли населенных пунктов	Ведение личного подсобного хозяйства	13	02:0020	791	538,50	425 953,50
9576	Респ. Северная Осетия - Алания, р-н Пригородный, с. Кобан, ул. Кобанская, дом 10	Пригородный	15:08:0030104:49	003002000000 Земли населенных пунктов	Для ведения личного подсобного хозяйства	13	02:0020	1 019	538,50	548 731,50
9577	Республика Северная Осетия-Алания, р-н Пригородный, с. Кобан, ул Ч.Платова, 106	Пригородный	15:08:0030104:490	003002000000 Земли населенных пунктов	Личное подсобное хозяйство	13	02:0020	769	538,50	414 106,50
9578	Республика Северная Осетия-Алания, р-н Пригородный, с. Кобан, ул. Ч.Платова, 22	Пригородный	15:08:0030104:492	003002000000 Земли населенных пунктов	Ведение личного подсобного хозяйства и индивидуального жилищного строительства	13	02:0020	989	538,50	532 576,50
9579	Республика Северная Осетия-Алания, р-н Пригородный, с. Кобан, уч. 392 п	Пригородный	15:08:0030104:493	003002000000 Земли населенных пунктов	Индивидуальное жилищное строительство	13	02:0010	506	538,50	272 481,00
9580	Республика Северная Осетия-Алания, р-н Пригородный, с. Кобан, ул Ч.Платова	Пригородный	15:08:0030104:496	003002000000 Земли населенных пунктов	Для ведения личного подсобного хозяйства	13	02:0020	862	538,50	464 187,00
9581	Российская Федерация, Республика Северная Осетия-Алания, Пригородный район, с. Кобан, ул. Ч.Платова, 118	Пригородный	15:08:0030104:498	003002000000 Земли населенных пунктов	Для ведения личного подсобного хозяйства	13	02:0020	787	538,50	423 799,50
9582	Республика Северная Осетия-Алания, р-н Пригородный, с. Кобан, ул. Ч.Платова, 135	Пригородный	15:08:0030104:499	003002000000 Земли населенных пунктов	Для ведения личного подсобного хозяйства и строительства жилого дома	13	02:0020	946	538,50	509 421,00
9583	Республика Северная Осетия-Алания, р-н Пригородный, с Кобан, ул Кобанская, д 14	Пригородный	15:08:0030104:50	003002000000 Земли населенных пунктов	Для ведения личного подсобного хозяйства	13	02:0020	743	538,50	400 105,50
9584	Республика Северная Осетия-Алания, р-н Пригородный, с.Кобан, ул.Ч.Платова, 174 "а"	Пригородный	15:08:0030104:503	003002000000 Земли населенных пунктов	Индивидуальные жилые дома на одну семью до 3-х этажей с приусадебными участками или без него	13	02:0010	1 500	538,50	807 750,00
9585	Республика Северная Осетия-Алания, р-н Пригородный, с. Кобан, ул Ч.Платова, д 172а	Пригородный	15:08:0030104:504	003002000000 Земли населенных пунктов	Индивидуальные жилые дома на одну семью до 3-х этажей с приусадебными участками или без него	13	02:0010	1 500	538,50	807 750,00
9586	Республика Северная Осетия-Алания, р-н Пригородный, с. Кобан, участок №321	Пригородный	15:08:0030104:506	003002000000 Земли населенных пунктов	Для ведения личного подсобного хозяйства	13	02:0020	1 982	538,50	1 067 307,00
9587	Республика Северная Осетия-Алания, р-н Пригородный, с Кобан, ул Кобанская, д 20	Пригородный	15:08:0030104:507	003002000000 Земли населенных пунктов	Для ведения личного подсобного хозяйства	13	02:0020	1 739	538,50	936 451,50
9588	Республика Северная Осетия-Алания, р-н Пригородный, с. Кобан, ул. Ч.Платова, 114	Пригородный	15:08:0030104:508	003002000000 Земли населенных пунктов	Индивидуальные жилые дома на одну семью до 3-х этажей с приусадебными участками или без него	13	02:0010	940	538,50	506 190,00
9589	Респ. Северная Осетия - Алания, р-н Пригородный, с. Кобан, ул. Кобанская, дом 12	Пригородный	15:08:0030104:51	003002000000 Земли населенных пунктов	Для ведения личного подсобного хозяйства	13	02:0020	744	538,50	400 644,00
9590	Республика Северная Осетия-Алания, р-н Пригородный, с Кобан	Пригородный	15:08:0030104:510	003002000000 Земли населенных пунктов	Для ведения личного подсобного хозяйства	13	02:0020	1 000	538,50	538 500,00
9591	Республика Северная Осетия-Алания, р-н Пригородный, с Кобан	Пригородный	15:08:0030104:511	003002000000 Земли населенных пунктов	Для ведения личного подсобного хозяйства	13	02:0020	1 024	538,50	551 424,00
9592	Республика Северная Осетия-Алания, р-н Пригородный, с. Кобан, участок 402 "а"	Пригородный	15:08:0030104:514	003002000000 Земли населенных пунктов	Для ведения личного подсобного хозяйства	13	02:0020	651	538,50	350 563,50
9593	Республика Северная Осетия-Алания, р-н Пригородный, с. Кобан, участок 402 "в"	Пригородный	15:08:0030104:516	003002000000 Земли населенных пунктов	Для ведения личного подсобного хозяйства	13	02:0020	1 500	538,50	807 750,00
9594	Республика Северная Осетия-Алания, р-н Пригородный, с Кобан, ул. Ч.Платова, 178 а	Пригородный	15:08:0030104:517	003002000000 Земли населенных пунктов	Индивидуальные жилые дома на одну семью до 3-х этажей с приусадебными участками или без него	13	02:0010	1 000	538,50	538 500,00
9595	Республика Северная Осетия-Алания, р-н Пригородный, с Кобан	Пригородный	15:08:0030104:518	003002000000 Земли населенных пунктов	Для ведения личного подсобного хозяйства	13	02:0020	1 106	538,50	595 581,00
9596	Российская Федерация, Республика Северная Осетия-Алания, Пригородный район, с. Кобан, 175	Пригородный	15:08:0030104:519	003002000000 Земли населенных пунктов	Для ведения личного подсобного хозяйства	13	02:0020	1 078	538,50	580 503,00
9597	Респ. Северная Осетия - Алания, р-н Пригородный, с. Кобан, ул. Кобанская, дом 13	Пригородный	15:08:0030104:52	003002000000 Земли населенных пунктов	Для ведения личного подсобного хозяйства	13	02:0020	743	538,50	400 105,50
9598	Республика Северная Осетия-Алания, р-н Пригородный, с Кобан, ул. Ч.Платова, 58	Пригородный	15:08:0030104:520	003002000000 Земли населенных пунктов	Индивидуальные жилые дома на одну семью до 3-х этажей с приусадебными участками или без него	13	02:0010	863	538,50	464 725,50
9599	Республика Северная Осетия-Алания, р-н Пригородный, с Кобан, участок 267 "а"	Пригородный	15:08:0030104:522	003002000000 Земли населенных пунктов	Для ведения личного подсобного хозяйства	13	02:0020	868	538,50	467 418,00
9600	Республика Северная Осетия-Алания, р-н Пригородный, с Кобан, участок 267	Пригородный	15:08:0030104:523	003002000000 Земли населенных пунктов	Для ведения личного подсобного хозяйства	13	02:0020	1 500	538,50	807 750,00
9601	Республика Северная Осетия-Алания, р-н Пригородный, с Кобан, 314	Пригородный	15:08:0030104:524	003002000000 Земли населенных пунктов	Для ведения личного подсобного хозяйства	13	02:0020	2 515	538,50	1 354 327,50
9602	Республика Северная Осетия-Алания, р-н Пригородный, с Кобан, 314 "а"	Пригородный	15:08:0030104:525	003002000000 Земли населенных пунктов	Для ведения личного подсобного хозяйства	13	02:0020	617	538,50	332 254,50
9603	Респ. Северная Осетия - Алания, р-н Пригородный, с. Кобан, ул. Кобанская, дом 25	Пригородный	15:08:0030104:54	003002000000 Земли населенных пунктов	Для ведения личного подсобного хозяйства	13	02:0020	744	538,50	400 644,00
9604	Респ. Северная Осетия - Алания, р-н Пригородный, с. Кобан, ул. Кобанская, дом 40	Пригородный	15:08:0030104:55	003002000000 Земли населенных пунктов	Для ведения личного подсобного хозяйства	13	02:0020	862	538,50	464 187,00
9605	Респ. Северная Осетия - Алания, р-н Пригородный, с. Кобан, ул. Кобанская, дом 23	Пригородный	15:08:0030104:57	003002000000 Земли населенных пунктов	Для ведения личного подсобного хозяйства	13	02:0020	744	538,50	400 644,00
9606	Респ. Северная Осетия - Алания, р-н Пригородный, с. Кобан, ул. Кобанская, 21	Пригородный	15:08:0030104:58	003002000000 Земли населенных пунктов	Для ведения личного подсобного хозяйства и эксплуатации существующего жилого дома	13	02:0020	743	538,50	400 105,50

№ пп	Местоположение ЗУ	Район	Кадастровый номер ЗУ	Категория земель	Разрешенное использование по документу	Код вида разрешенного использования (в соответствии с классификатором видов разрешенного использования земельных участков)	Вид использования объектов недвижимости	Площадь	УПКС	КС
9607	Респ. Северная Осетия - Алания, р-н Пригородный, с. Кобан, ул. Кобанская, 22	Пригородный	15:08:0030104:59	003002000000 Земли населенных пунктов	Для ведения личного подсобного хозяйства и эксплуатации существующего жилого дома	13	02:02:0	743	538,50	400 105,50
9608	Респ. Северная Осетия - Алания, р-н Пригородный, с. Кобан, ул. Кобанская, дом 26	Пригородный	15:08:0030104:61	003002000000 Земли населенных пунктов	Для ведения личного подсобного хозяйства	13	02:02:0	710	538,50	382 335,00
9609	Респ. Северная Осетия - Алания, р-н Пригородный, с. Кобан, ул. Кобанская, дом 34	Пригородный	15:08:0030104:63	003002000000 Земли населенных пунктов	Для ведения личного подсобного хозяйства	13	02:02:0	1 001	538,50	539 038,50
9610	Респ. Северная Осетия - Алания, р-н Пригородный, с. Кобан, ул. Кобанская, дом 33	Пригородный	15:08:0030104:64	003002000000 Земли населенных пунктов	Для ведения личного подсобного хозяйства	13	02:02:0	1 554	538,50	836 829,00
9611	Респ. Северная Осетия - Алания, р-н. Пригородный,северное с. Кобан	Пригородный	15:08:0030104:641	003001000000 Земли сельскохозяйственного назначения	Выпас сельскохозяйственных животных	1	01:01:1	276 249	6,09	1 682 356,41
9612	Республика Северная Осетия — Алания, р-н Пригородный, с. Кобан	Пригородный	15:08:0030104:646	003002000000 Земли населенных пунктов	Индивидуальное жилищное строительство	13	02:02:0	506	538,50	272 481,00
9613	Российская Федерация, Республика Северная Осетия - Алания, Пригородный р-н, с. Кобан, 433	Пригородный	15:08:0030104:647	003002000000 Земли населенных пунктов	Индивидуальное жилищное строительство	13	02:02:0	558	538,50	300 483,00
9614	Респ Северная Осетия - Алания, Пригородный р-н, с Кобан, ул. Ч Тлатова, 99	Пригородный	15:08:0030104:648	003002000000 Земли населенных пунктов	Земельные участки для ведения личного подсобного хозяйства (приусадебные участки)	13	02:02:0	790	538,50	425 415,00
9615	РСО - Алания, Пригородный район, с. Кобан, ул. Кобанская, 38	Пригородный	15:08:0030104:649	003002000000 Земли населенных пунктов	Индивидуальные жилые дома на одну семью до 3-х этажей с приусадебным участком или без него	13	02:02:0	1 000	538,50	538 500,00
9616	Респ. Северная Осетия - Алания, р-н Пригородный, с. Кобан, 30 Кобанская	Пригородный	15:08:0030104:65	003002000000 Земли населенных пунктов	Для ведения личного подсобного хозяйства	13	02:02:0	561	538,50	302 098,50
9617	Республика Северная Осетия-Алания, район Пригородный, с.Кобан, ул.Кобанская, 27	Пригородный	15:08:0030104:650	003002000000 Земли населенных пунктов	Индивидуальные жилые дома на одну семью до 3-х этажей с приусадебным участком или без него	13	02:02:0	646	538,50	347 871,00
9618	Респ Северная Осетия - Алания, Пригородный р-н, с Кобан, ул.Ч Тлатова, 101	Пригородный	15:08:0030104:651	003002000000 Земли населенных пунктов	Земельные участки для ведения личного подсобного хозяйства (приусадебные участки)	13	02:02:0	791	538,50	425 953,50
9619	Респ Северная Осетия - Алания, Пригородный р-н, с Кобан	Пригородный	15:08:0030104:653	003002000000 Земли населенных пунктов	Для ведения личного подсобного хозяйства	13	02:02:0	2 400	538,50	1 292 400,00
9620	Респ Северная Осетия - Алания, Пригородный р-н, с Кобан	Пригородный	15:08:0030104:654	003002000000 Земли населенных пунктов	Для ведения личного подсобного хозяйства	13	02:02:0	550	538,50	296 175,00
9621	Республика Северная Осетия - Алания, р-н Пригородный, Владикавказское лесничество, Гизельдонское участковое лесничество, квартал № 21 выдел 24	Пригородный	15:08:0030104:658	003005000000 Земли лесного фонда	Ведение лесного хозяйства (Ведение сельского хозяйства, пчеловодство)	1	01:01:0	77 489	5,33	413 016,37
9622	Респ. Северная Осетия - Алания, р-н Пригородный, с. Кобан, ул. Кобанская, дом 29	Пригородный	15:08:0030104:66	003002000000 Земли населенных пунктов	Для ведения личного подсобного хозяйства	13	02:02:0	566	538,50	304 791,00
9623	Республика Северная Осетия-Алания, район Пригородный, севернее с Кобан	Пригородный	15:08:0030104:662	003001000000 Земли сельскохозяйственного назначения	Выпас сельскохозяйственных животных	1	01:01:1	139 742	6,09	851 028,78
9624	Респ Северная Осетия - Алания, Пригородный р-н, с Кобан, ул Кобанская, ул. Ч.Тлатова, 45	Пригородный	15:08:0030104:663	003002000000 Земли населенных пунктов	Для ведения личного подсобного хозяйства (приусадебные участки)	13	02:02:0	2 000	538,50	1 077 000,00
9625	Республика Северная Осетия-Алания, р-н Пригородный, с. Кобан	Пригородный	15:08:0030104:665	003002000000 Земли населенных пунктов	для индивидуальной жилой застройки, для ведения личного подсобного хозяйства	13	02:02:0	1 459	538,50	785 671,50
9626	Республика Северная Осетия-Алания, р-н Пригородный, с. Кобан	Пригородный	15:08:0030104:673	003002000000 Земли населенных пунктов	Для ведения личного подсобного хозяйства	13	02:02:0	750	538,50	403 875,00
9627	Республика Северная Осетия-Алания, р-н Пригородный, с. Кобан	Пригородный	15:08:0030104:674	003002000000 Земли населенных пунктов	Для ведения личного подсобного хозяйства	13	02:02:0	800	538,50	430 800,00
9628	Республика Северная Осетия-Алания, р-н Пригородный, с. Кобан	Пригородный	15:08:0030104:675	003002000000 Земли населенных пунктов	Для ведения личного подсобного хозяйства	13	02:02:0	1 016	538,50	547 116,00
9629	Респ. Северная Осетия - Алания, р-н Пригородный, с. Кобан, уч-к 359	Пригородный	15:08:0030104:68	003002000000 Земли населенных пунктов	Для ведения личного подсобного хозяйства	13	02:02:0	5 339	538,50	2 875 051,50
9630	Республика Северная Осетия-Алания, р-н Пригородный, с. Кобан, ул. Ч.Тлатова	Пригородный	15:08:0030104:689	003002000000 Земли населенных пунктов	Личное подсобное хозяйство	13	02:02:0	475	538,50	255 787,50
9631	Республика Северная Осетия-Алания, р-н Пригородный, с. Кобан, ул. Ч.Тлатова	Пригородный	15:08:0030104:690	003002000000 Земли населенных пунктов	Личное подсобное хозяйство	13	02:02:0	512	538,50	275 712,00
9632	Республика Северная Осетия-Алания, р-н Пригородный, северное с. Кобан	Пригородный	15:08:0030104:693	003001000000 Земли сельскохозяйственного назначения	сенокошение	1	01:01:1	861 553	7,09	6 108 410,77
9633	Респ. Северная Осетия - Алания, р-н Пригородный, Пригородный р-н, с правой стороны а/д Гизель-Кобан	Пригородный	15:08:0030104:7	003004000000 Земли особо охраняемых территорий и объектов	для культурно-оздоровительных, туристических и спортивных целей и побочного пользования	5	05:02:2	5 000	278,52	1 392 600,00
9634	Республика Северная Осетия-Алания, р-н Пригородный, с. Кобан	Пригородный	15:08:0030104:700	003002000000 Земли населенных пунктов	Для ведения личного подсобного хозяйства	13	02:02:0	539	538,50	290 251,50
9635	Республика Северная Осетия-Алания, р-н Пригородный, с. Кобан	Пригородный	15:08:0030104:701	003002000000 Земли населенных пунктов	Для ведения личного подсобного хозяйства	13	02:02:0	511	538,50	275 173,50
9636	Республика Северная Осетия-Алания, р-н Пригородный, с. Кобан, 278 в	Пригородный	15:08:0030104:702	003002000000 Земли населенных пунктов	Для ведения личного подсобного хозяйства	13	02:02:0	518	538,50	278 943,00
9637	Республика Северная Осетия - Алания, Пригородный район, с Кобан, Ч.Тлатова	Пригородный	15:08:0030104:717	003002000000 Земли населенных пунктов	Для ведения личного подсобного хозяйства (приусадебный участок)	13	02:02:0	1 100	538,50	592 350,00
9638	Республика Северная Осетия - Алания, Пригородный район, с Кобан, Ч.Тлатова	Пригородный	15:08:0030104:718	003002000000 Земли населенных пунктов	Для ведения личного подсобного хозяйства (приусадебный участок)	13	02:02:0	902	538,50	485 727,00
9639	Респ. Северная Осетия - Алания, р-н Пригородный, с. Кобан, уч-к 351	Пригородный	15:08:0030104:72	003002000000 Земли населенных пунктов	Для ведения личного подсобного хозяйства	13	02:02:0	1 211	538,50	652 123,50
9640	Республика Северная Осетия-Алания, р-н Пригородный, с.Кобан, уч-к 327	Пригородный	15:08:0030104:73	003002000000 Земли населенных пунктов	Для ведения личного подсобного хозяйства	13	02:02:0	2 085	538,50	1 122 772,50
9641	Республика Северная Осетия-Алания, р-н Пригородный, с. Кобан, уч 331	Пригородный	15:08:0030104:74	003002000000 Земли населенных пунктов	Для ведения личного подсобного хозяйства	13	02:02:0	1 000	538,50	538 500,00
9642	Респ. Северная Осетия - Алания, р-н Пригородный, с. Кобан, уч-к №264	Пригородный	15:08:0030104:75	003002000000 Земли населенных пунктов	Для ведения личного подсобного хозяйства	13	02:02:0	1 137	538,50	612 274,50
9643	Респ. Северная Осетия - Алания, р-н Пригородный, с. Кобан, уч-к №280	Пригородный	15:08:0030104:76	003002000000 Земли населенных пунктов	Для ведения личного подсобного хозяйства	13	02:02:0	1 561	538,50	840 598,50

№ п/п	Местоположение ЗУ	Район	Кадастровый номер ЗУ	Категория земель	Разрешенное использование по документу	Код вида разрешенного использования (в соответствии с классификатором видов разрешенного использования земельных участков)	Вид использования объектов недвижимости	Площадь	УПКС	КС
9644	Республика Северная Осетия-Алания, р-н Пригородный, с. Кобан, ул. Ч.Плотова, 87	Пригородный	15:08:0030104:770	003002000000 Земли населенных пунктов	Для ведения личного подсобного хозяйства	13	02:02:02:0	1 697	538,50	913 834,50
9645	Республика Северная Осетия-Алания, Пригородный район, с. Кобан	Пригородный	15:08:0030104:771	003002000000 Земли населенных пунктов	земельные участки для ведения личного подсобного хозяйства (приусадебные участки)	13	02:02:02:0	3 111	538,50	1 675 273,50
9646	Республика Северная Осетия - Алания, Пригородный район, с. Кобан	Пригородный	15:08:0030104:772	003002000000 Земли населенных пунктов	земельные участки для ведения личного подсобного хозяйства (приусадебные участки)	13	02:02:02:0	2 098	538.50	1 129 773,00
9647	Республика Северная Осетия - Алания, р-н Пригородный, севернее с. Кобан	Пригородный	15:08:0030104:778	003001000000 Земли сельскохозяйственного назначения	Хранение и переработка сельскохозяйственной продукции	1	01:15:0	157 330	223.48	35 160 108.40
9648	Респ. Северная Осетия - Алания, р-н Пригородный, с. Кобан, ул. Кобанская, дом 28	Пригородный	15:08:0030104:78	003002000000 Земли населенных пунктов	Для ведения личного подсобного хозяйства	13	02:02:02:0	586	538,50	315 561,00
9649	Российская Федерация, Республика Северная Осетия-Алания, Пригородный р-н, севернее с.Кобан (Урочище Умальдатта)	Пригородный	15:08:0030104:782	003001000000 Земли сельскохозяйственного назначения	Сенокошение	1	01:08:1	51 259	7,09	363 426,31
9650	Республика Северная Осетия-Алания, район Пригородный, с.Кобан, участок №223	Пригородный	15:08:0030104:79	003002000000 Земли населенных пунктов	Для ведения личного подсобного хозяйства	13	02:02:02:0	3 085	538.50	1 661 272,50
9651	Российская Федерация, Республика Северная Осетия - Алания, Пригородный район, с. Кобан	Пригородный	15:08:0030104:796	003002000000 Земли населенных пунктов	Для ведения личного подсобного хозяйства(приусадебные участки)	13	02:02:02:0	1 003	538.50	540 115.50
9652	Респ. Северная Осетия - Алания, р-н Пригородный, с. Кобан, ул. Кобанская, дом 11	Пригородный	15:08:0030104:81	003002000000 Земли населенных пунктов	Для ведения личного подсобного хозяйства	13	02:02:02:0	744	538,50	400 644,00
9653	Республика Северная Осетия-Алания, р-н Пригородный, с Кобан	Пригородный	15:08:0030104:810	003002000000 Земли населенных пунктов	Для ведения личного подсобного хозяйства	13	02:02:02:0	1 000	538,50	538 500,00
9654	Республика Северная Осетия-Алания, р-н Пригородный, с Кобан	Пригородный	15:08:0030104:811	003002000000 Земли населенных пунктов	Для ведения личного подсобного хозяйства	13	02:02:02:0	5 500	538.50	2 961 750,00
9655	Республика Северная Осетия-Алания, р-н Пригородный, с Кобан	Пригородный	15:08:0030104:812	003002000000 Земли населенных пунктов	Для ведения личного подсобного хозяйства	13	02:02:02:0	1 000	538.50	538 500.00
9656	Российская Федерация, Республика Северная Осетия - Алания, Пригородный район, с. Кобан	Пригородный	15:08:0030104:818	003002000000 Земли населенных пунктов	Для ведения личного подсобного хозяйства (приусадебные участки)	13	02:02:02:0	1 954	538,50	1 052 229.00
9657	Российская Федерация, Республика Северная Осетия - Алания, Пригородный район, Владикавказское лесничество, Пеньедонское участковое лесничество, квартал №35, выдела 3в	Пригородный	15:08:0030104:819	003005000000 Земли лесного фонда	Ведение лесного хозяйства(осуществление рекреационной деятельности)	5	05:0:0:0	9 714	278,52	2 705 543.28
9658	Респ. Северная Осетия - Алания, р-н Пригородный, севернее с. Кобан	Пригородный	15:08:0030104:82	003001000000 Земли сельскохозяйственного назначения	Выпас сельскохозяйственных животных	1	01:08:1	99 669	6.09	606 984.21
9659	Российская Федерация, Республика Северная Осетия-Алания, Пригородный р-н, севернее с Кобан	Пригородный	15:08:0030104:822	003001000000 Земли сельскохозяйственного назначения	сенокошение	1	01:08:1	10 000	7.09	70 900,00
9660	Российская Федерация, Республика Северная Осетия-Алания, Пригородный р-н, севернее с Кобан	Пригородный	15:08:0030104:823	003001000000 Земли сельскохозяйственного назначения	сенокошение	1	01:08:1	10 000	7,09	70 900.00
9661	Республика Северная Осетия-Алания, р-н Пригородный, севернее с.Кобан	Пригородный	15:08:0030104:824	003001000000 Земли сельскохозяйственного назначения	Сенокошение	1	01:08:1	10 000	7,09	70 900.00
9662	Российская Федерация, Республика Северная Осетия-Алания, Пригородный район, с. Кобан, ул. Ч.Плотова, 158 г	Пригородный	15:08:0030104:826	003002000000 Земли населенных пунктов	Для ведения личного подсобного хозяйства (приусадебные участки)	13	02:02:02:0	1 000	538.50	538 500.00
9663	Российская Федерация, Республика Северная Осетия - Алания, Пригородный район, северное с. Кобан	Пригородный	15:08:0030104:827	003002000000 Земли населенных пунктов	Сенокошение	1	01:08:1	56 035	7.09	397 288.15
9664	Республика Северная Осетия - Алания, р-н Пригородный, с. Кобан, ул. Кобанская, 41	Пригородный	15:08:0030104:83	003002000000 Земли населенных пунктов	Для ведения личного подсобного хозяйства	13	02:02:02:0	833	538,50	448 570,50
9665	Российская Федерация , Республика Северная Осетия-Алания, Пригородный р-н, с Кобан, ул Ч.Плотова	Пригородный	15:08:0030104:830	003002000000 Земли населенных пунктов	Для ведения личного подсобного хозяйства (приусадебный участок)	13	02:02:02:0	1 000	538,50	538 500,00
9666	Российская Федерация , Республика Северная Осетия-Алания, Пригородный район, с. Кобан, ул. Ч. Плотова, 170	Пригородный	15:08:0030104:831	003002000000 Земли населенных пунктов	Для ведения личного подсобного хозяйства (приусадебные участок)	13	02:02:02:0	1 000	538.50	538 500.00
9667	Российская Федерация, Республика Северная Осетия-Алания, р-н Пригородный, с. Кобан, ул. Ч. Плотова	Пригородный	15:08:0030104:832	003002000000 Земли населенных пунктов	Для ведения личного подсобного хозяйства (приусадебные участки)	13	02:02:02:0	1 000	538.50	538 500.00
9668	Российская Федерация, Республика Северная Осетия-Алания, Пригородный р-н, с Кобан	Пригородный	15:08:0030104:835	003002000000 Земли населенных пунктов	Земельные участки для ведения личного подсобного хозяйства (приусадебные участки)	13	02:02:02:0	500	538,50	269 250,00
9669	Российская Федерация, Республика Северная Осетия-Алания, Пригородный р-н, с Кобан	Пригородный	15:08:0030104:836	003002000000 Земли населенных пунктов	Земельные участки для ведения личного подсобного хозяйства (приусадебные участки)	13	02:02:02:0	500	538,50	269 250,00
9670	Российская Федерация, Республика Северная Осетия-Алания, Пригородный р-н, с Кобан.	Пригородный	15:08:0030104:839	003002000000 Земли населенных пунктов	Для ведения личного подсобного хозяйства	13	02:02:02:0	762	538.50	410 337.00
9671	Респ. Северная Осетия - Алания, р-н Пригородный, с. Кобан, ул. Кобанская, дом 31	Пригородный	15:08:0030104:84	003002000000 Земли населенных пунктов	Для ведения личного подсобного хозяйства	13	02:02:02:0	795	538.50	428 107.50
9672	Российская Федерация, Республика Северная Осетия-Алания, Пригородный р-н, с Кобан,	Пригородный	15:08:0030104:840	003002000000 Земли населенных пунктов	Для ведения личного подсобного хозяйства	13	02:02:02:0	763	538,50	410 875,50
9673	Российская Федерация, Республика Северная Осетия-Алания, Пригородный р-н, с Кобан	Пригородный	15:08:0030104:844	003002000000 Земли населенных пунктов	Для ведения личного подсобного хозяйства	13	02:02:02:0	999	538,50	537 961,50
9674	Российская Федерация, Республика Северная Осетия-Алания, Пригородный р-н, с Кобан	Пригородный	15:08:0030104:845	003002000000 Земли населенных пунктов	Для ведения личного подсобного хозяйства	13	02:02:02:0	500	538.50	269 250.00
9675	Российская Федерация, Республика Северная Осетия-Алания, Пригородный р-н, с Кобан	Пригородный	15:08:0030104:846	003002000000 Земли населенных пунктов	Для ведения личного подсобного хозяйства	13	02:02:02:0	500	538.50	269 250.00
9676	Республика Северная Осетия - Алания, Пригородный р-н, с. Кобан	Пригородный	15:08:0030104:848	003002000000 Земли населенных пунктов	Для ведения личного подсобного хозяйства	13	02:02:02:0	1 097	538,50	590 734,50
9677	Российская Федерация, Республика Северная Осетия-Алания, Пригородный район, с. Кобан, ул. Ч.Плотова, 140	Пригородный	15:08:0030104:851	003002000000 Земли населенных пунктов	Личное подсобное хозяйство	13	02:02:02:0	493	538,50	265 480,50
9678	Российская Федерация, Республика Северная Осетия-Алания, Пригородный район, с. Кобан, ул. Ч.Плотова, 140а	Пригородный	15:08:0030104:852	003002000000 Земли населенных пунктов	Личное подсобное хозяйство	13	02:02:02:0	493	538.50	265 480.50
9679	Российская Федерация, Республика Северная Осетия-Алания, Пригородный р-н, с. Кобан	Пригородный	15:08:0030104:855	003002000000 Земли населенных пунктов	Для ведения личного подсобного хозяйства	13	02:02:02:0	525	538.50	282 712.50

№ п/п	Местоположение ЗУ	Район	Кадастровый номер ЗУ	Категория земель	Разрешенное использование по документу	Код вида разрешенного использования (в соответствии с классификатором видов разрешенного использования земельных участков)	Вид использования объектов недвижимости	Площадь	УПКС	КС
9680	Российская Федерация, Республика Северная Осетия-Алания, Пригородный р-н, с. Кобан	Пригородный	15:08:0030104:856	0030020000000 Земли населенных пунктов	Для ведения личного подсобного хозяйства	13	02.0.20	525	538,50	282 712,50
9681	Российская Федерация, Республика Северная Осетия - Алания, Пригородный район, Владикавказское лесничество, Гизельдонское участковое лесничество, квартал №42, 43 выдела 1ч; 1ч	Пригородный	15:08:0030104:857	0030050000000 Земли лесного фонда	Ведение лесного хозяйства. Осуществление рекреационной деятельности	5	05.0.00	26 810	278,52	7 467 121,20
9682	Российская Федерация, Республика Северная Осетия-Алания, р-н Пригородный, с. Кобан, ул. Ч.Платова	Пригородный	15:08:0030104:862	0030020000000 Земли населенных пунктов	Для ведения личного подсобного хозяйства	13	02.0.20	1 430	538,50	770 055,00
9683	Российская Федерация, Республика Северная Осетия - Алания, Пригородный район, северное с. Кобан	Пригородный	15:08:0030104:863	0030020000000 Земли населенных пунктов	Выпас сельскохозяйственных животных	1	01.0.01	4 992	7,09	35 393,28
9684	Российская Федерация, Республика Северная Осетия - Алания, Пригородный район, северное с. Кобан	Пригородный	15:08:0030104:864	0030020000000 Земли населенных пунктов	Выпас сельскохозяйственных животных	1	01.0.01	3 177	7,09	22 524,93
9685	Российская Федерация, Республика Северная Осетия - Алания, Пригородный район, с. Кобан, 156 а	Пригородный	15:08:0030104:865	0030020000000 Земли населенных пунктов	Для ведения личного подсобного хозяйства	13	02.0.20	1 023	538,50	550 885,50
9686	Российская Федерация, Республика Северная Осетия - Алания, Пригородный район, с. Кобан, 156	Пригородный	15:08:0030104:866	0030020000000 Земли населенных пунктов	Для ведения личного подсобного хозяйства	13	02.0.20	438	538,50	235 863,00
9687	Российская Федерация, Республика Северная Осетия - Алания, Пригородный район, Владикавказское лесничество, Гизельдонское участковое лесничество, квартал №34, выдел 8 ч	Пригородный	15:08:0030104:867	0030050000000 Земли лесного фонда	Ведение лесного хозяйства. Осуществление рекреационной деятельности	5	05.0.00	9 800	278,52	2 729 496,00
9688	Республика Северная Осетия-Алания, р-н Пригородный, с Кобан, снт СНТ Кобан, д 319	Пригородный	15:08:0030104:87	0030020000000 Земли населенных пунктов	Для ведения личного подсобного хозяйства	13	02.0.20	1 081	538,50	582 118,50
9689	Российская Федерация, Республика Северная Осетия - Алания, Пригородный муниципальный район, Владикавказское лесничество, Гизельдонское участковое лесничество, квартал №39, выдел 2ч	Пригородный	15:08:0030104:874	0030050000000 Земли лесного фонда	Ведение лесного хозяйства. Осуществление рекреационной деятельности	5	05.0.00	1 021	278,52	284 368,92
9690	Респ. Северная Осетия - Алания, р-н Пригородный, с. Кобан, ул. Кобанская, дом 43	Пригородный	15:08:0030104:88	0030020000000 Земли населенных пунктов	Для ведения личного подсобного хозяйства	13	02.0.20	1 267	538,50	682 279,50
9691	Российская Федерация, Республика Северная Осетия - Алания, Пригородный район, с. Кобан, 134	Пригородный	15:08:0030104:880	0030020000000 Земли населенных пунктов	Для ведения личного подсобного хозяйства	13	02.0.20	655	538,50	352 717,50
9692	Российская Федерация, Республика Северная Осетия - Алания, Пригородный район, с. Кобан, 136	Пригородный	15:08:0030104:881	0030020000000 Земли населенных пунктов	Для ведения личного подсобного хозяйства	13	02.0.20	601	538,50	323 638,50
9693	Российская Федерация, Республика Северная Осетия-Алания, Пригородный район. с.Кобан, ул. Ч.Платова	Пригородный	15:08:0030104:883	0030020000000 Земли населенных пунктов	Земельные участки для ведения личного подсобного хозяйства (приусадебные участки)	13	02.0.20	991	538,50	533 653,50
9694	Российская Федерация, Республика Северная Осетия-Алания, Пригородный район. с.Кобан, ул. Ч.Платова	Пригородный	15:08:0030104:885	0030020000000 Земли населенных пунктов	Для ведения личного подсобного хозяйства	13	02.0.20	500	538,50	269 250,00
9695	Российская Федерация, Республика Северная Осетия-Алания, Пригородный район, с Кобан, ул Ч.Платова	Пригородный	15:08:0030104:886	0030020000000 Земли населенных пунктов	Для ведения личного подсобного хозяйства	13	02.0.20	500	538,50	269 250,00
9696	Российская Федерация, Республика Северная Осетия - Алания, р-н Пригородный, с. Кобан	Пригородный	15:08:0030104:887	0030020000000 Земли населенных пунктов	Для ведения личного подсобного хозяйства	13	02.0.20	3 992	538,50	2 149 692,00
9697	Респ. Северная Осетия - Алания, р-н Пригородный, с. Кобан, ул. Кобанская, дом 42	Пригородный	15:08:0030104:89	0030020000000 Земли населенных пунктов	Для ведения личного подсобного хозяйства	13	02.0.20	762	538,50	410 337,00
9698	Российская Федерация, Республика Северная Осетия-Алания, Пригородный район. с.Кобан, ул. Ч.Платова	Пригородный	15:08:0030104:890	0030020000000 Земли населенных пунктов	Земельные участки для ведения личного подсобного хозяйства (приусадебные участки)	13	02.0.20	496	538,50	267 096,00
9699	Российская Федерация, Республика Северная Осетия-Алания, Пригородный район, с Кобан, ул Ч.Платова	Пригородный	15:08:0030104:891	0030020000000 Земли населенных пунктов	Земельные участки для ведения личного подсобного хозяйства (приусадебные участки)	13	02.0.20	496	538,50	267 096,00
9700	Российская Федерация, Республика Северная Осетия - Алания, Пригородный район. с. Кобан	Пригородный	15:08:0030104:892	0030020000000 Земли населенных пунктов	Для ведения личного подсобного хозяйства	13	02.0.20	850	538,50	457 725,00
9701	Российская Федерация, Республика Северная Осетия - Алания, Пригородный район, с. Кобан	Пригородный	15:08:0030104:893	0030020000000 Земли населенных пунктов	Для ведения личного подсобного хозяйства	13	02.0.20	782	538,50	421 107,00
9702	Российская Федерация, Республика Северная Осетия - Алания, Пригородный район, с. Кобан	Пригородный	15:08:0030104:894	0030020000000 Земли населенных пунктов	Для ведения личного подсобного хозяйства	13	02.0.20	775	538,50	417 337,50
9703	Российская Федерация, Республика Северная Осетия - Алания, Пригородный район. с. Кобан	Пригородный	15:08:0030104:895	0030020000000 Земли населенных пунктов	Для ведения личного подсобного хозяйства	13	02.0.20	867	538,50	466 879,50
9704	Российская Федерация, Республика Северная Осетия - Алания, Пригородный район. с. Кобан	Пригородный	15:08:0030104:896	0030020000000 Земли населенных пунктов	Для ведения личного подсобного хозяйства	13	02.0.20	780	538,50	420 030,00
9705	Российская Федерация, Республика Северная Осетия - Алания, Пригородный район, с. Кобан	Пригородный	15:08:0030104:897	0030020000000 Земли населенных пунктов	Для ведения личного подсобного хозяйства	13	02.0.20	812	538,50	437 262,00
9706	Российская Федерация, Республика Северная Осетия - Алания, Пригородный район, с. Кобан	Пригородный	15:08:0030104:898	0030020000000 Земли населенных пунктов	Для ведения личного подсобного хозяйства	13	02.0.20	783	538,50	421 645,50
9707	Российская Федерация, Республика Северная Осетия - Алания, Пригородный район. с. Кобан	Пригородный	15:08:0030104:899	0030020000000 Земли населенных пунктов	Для ведения личного подсобного хозяйства	13	02.0.20	563	538,50	303 175,50
9708	Российская Федерация, Республика Северная Осетия - Алания, Пригородный район. с. Кобан	Пригородный	15:08:0030104:900	0030020000000 Земли населенных пунктов	Для ведения личного подсобного хозяйства	13	02.0.20	1 085	538,50	584 272,50
9709	Российская Федерация, Республика Северная Осетия - Алания, Пригородный р-н. с. Кобан, ул. Ч.Платова, 97	Пригородный	15:08:0030104:903	0030020000000 Земли населенных пунктов	Для ведения личного подсобного хозяйства	13	02.0.20	1 697	538,50	913 834,50
9710	Российская Федерация, Республика Северная Осетия - Алания, Пригородный р-н, с. Кобан, ул. Ч.Платова, 1а	Пригородный	15:08:0030104:906	0030020000000 Земли населенных пунктов	Для ведения личного подсобного хозяйства	13	02.0.20	500	538,50	269 250,00
9711	Российская Федерация, Республика Северная Осетия - Алания, Пригородный р-н, с. Кобан, ул. Ч Платова, 1	Пригородный	15:08:0030104:907	0030020000000 Земли населенных пунктов	Для ведения личного подсобного хозяйства	13	02.0.20	500	538,50	269 250,00
9712	Российская Федерация, Республика Северная Осетия - Алания, Пригородный р-н , с Кобан, ул Ч.Платова	Пригородный	15:08:0030104:909	0030020000000 Земли населенных пунктов	для ведения личного подсобного хозяйства(приусадебный земельный участок)	13	02.0.20	769	538,50	414 106,50
9713	Российская Федерация, Республика Северная Осетия - Алания, Пригородный р-н. с. Кобан	Пригородный	15:08:0030104:910	0030020000000 Земли населенных пунктов	Для ведения личного подсобного хозяйства (приусадебный земельный участок)	13	02.0.20	2 659	538,50	1 431 871,50
9714	Российская Федерация, Республика Республика Северная Осетия - Алания, Пригородный район, с. Кобан, ул. Ч.Платова, 123	Пригородный	15:08:0030104:913	0030020000000 Земли населенных пунктов	Для ведения личного подсобного хозяйства (приусадебный земельный участок	13	02.0.20	830	538,50	446 955,00
9715	Российская Федерация, Республика Северная Осетия - Алания, Пригородный район, с. Кобан	Пригородный	15:08:0030104:914	0030020000000 Земли населенных пунктов	Связь	6	06.0.00	16	901,98	14 431,68
9716	Российская Федерация, Республика Северная Осетия-Алания, Пригородный район, с Кобан	Пригородный	15:08:0030104:915	0030020000000 Земли населенных пунктов	Для ведения личного подсобного хозяйства	13	02.0.20	1 500	538,50	807 750,00

№ п/п	Местоположение ЗУ	Район	Кадастровый номер ЗУ	Категория земель	Разрешенное использование по документу	Код вида разрешенного использования (в соответствии с классификатором видов разрешенного использования земельных участков)	Вид использования объектов недвижимости	Площадь	УПКС	КС
9717	Российская Федерация, Республика Северная Осетия - Алания, Пригородный район, южнее с. Гизель, с правой стороны а/д Гизель-Кобан	Пригородный	15:08:0030104:916	003004000000 Земли особо охраняемых территорий и объектов	Для ведения рекреационной деятельности	5	05:0:0:0	5 226	278,52	1 455 545,52
9718	Республика Северная Осетия - Алания, Пригородный р-н, с. Кобан	Пригородный	15:08:0030104:917	003002000000 Земли населенных пунктов	Для индивидуальной жилой застройки, для ведения личного подсобного хозяйства	13	02:0:0:20	330	538,50	177 705,00
9719	Республика Северная Осетия - Алания, Пригородный р-н, с. Кобан	Пригородный	15:08:0030104:918	003002000000 Земли населенных пунктов	Для индивидуальной жилой застройки, для ведения личного подсобного хозяйства	13	02:0:0:20	444	538,50	239 094,00
9720	Республика Северная Осетия - Алания, Пригородный р-н, с. Кобан	Пригородный	15:08:0030104:919	003002000000 Земли населенных пунктов	Для индивидуальной жилой застройки, для ведения личного подсобного хозяйства	13	02:0:0:20	413	538,50	222 400,50
9721	Респ. Северная Осетия - Алания, р-н Пригородный, с. Кобан, ул. Кобанская, дом 32	Пригородный	15:08:0030104:92	003002000000 Земли населенных пунктов	Для ведения личного подсобного хозяйства	13	02:0:0:20	798	538,50	429 723,00
9722	Российская Федерация, Республика Северная Осетия - Алания, р-н Пригородный, с. Кобан	Пригородный	15:08:0030104:920	003002000000 Земли населенных пунктов	Для ведения личного подсобного хозяйства (приусадебный земельный участок)	13	02:0:0:20	3 000	538,50	1 615 500,00
9723	Российская Федерация, Республика Северная Осетия - Алания, Пригородный р-н, с. Кобан	Пригородный	15:08:0030104:922	003002000000 Земли населенных пунктов	Для ведения личного подсобного хозяйства (приусадебный земельный участок)	13	02:0:0:20	2 992	538,50	1 611 192,00
9724	Российская Федерация, Республика Северная Осетия - Алания, Пригородный р-н, с. Кобан	Пригородный	15:08:0030104:923	003002000000 Земли населенных пунктов	Для ведения личного подсобного хозяйства (приусадебный земельный участок)	13	02:0:0:20	2 998	538,50	1 614 423,00
9725	Российская Федерация, Республика Северная Осетия - Алания, Пригородный р-н, с. Кобан	Пригородный	15:08:0030104:926	003002000000 Земли населенных пунктов	Для ведения личного подсобного хозяйства и индивидуального жилищного строительства	13	02:0:0:20	633	538,50	340 870,50
9726	Российская Федерация, Республика Северная Осетия - Алания, Пригородный р-н, с. Кобан	Пригородный	15:08:0030104:927	003002000000 Земли населенных пунктов	Для ведения личного подсобного хозяйства и индивидуального жилищного строительства	13	02:0:0:20	634	538,50	341 409,00
9727	Российская Федерация, Республика Северная Осетия - Алания, Пригородный р-н, с. Кобан	Пригородный	15:08:0030104:928	003002000000 Земли населенных пунктов	Для ведения личного подсобного хозяйства и индивидуального жилищного строительства	13	02:0:0:20	633	538,50	340 870,50
9728	Российская Федерация, Республика Северная Осетия - Алания, Пригородный р-н, с. Кобан, ул. Ч.Тлатова	Пригородный	15:08:0030104:929	003002000000 Земли населенных пунктов	Для индивидуального жилищного строительства	13	02:0:0:10	639	538,50	344 101,50
9729	Респ. Северная Осетия - Алания, р-н Пригородный, севернее с. Кобан	Пригородный	15:08:0030104:93	003001000000 Земли сельскохозяйственного назначения	Теплица	1	01:0:0:32	8 814	22,27	196 287,78
9730	Российская Федерация, Республика Северная Осетия - Алания, Пригородный р-н, с. Кобан, ул. Ч.Тлатова	Пригородный	15:08:0030104:930	003002000000 Земли населенных пунктов	Для индивидуального жилищного строительства	13	02:0:0:10	300	538,50	161 550,00
9731	Российская Федерация, Республика Северная Осетия-Алания, р-н Пригородный, с. Кобан	Пригородный	15:08:0030104:931	003002000000 Земли населенных пунктов	Для ведения личного подсобного хозяйства (приусадебный земельный участок)	13	02:0:0:20	2 753	538,50	1 482 490,50
9732	Российская Федерация, Республика Северная Осетия - Алания, Пригородный район, Владикавказское лесничество, Гизельдонское участковое лесничество, квартал №13: 21 выдела 6ч; 8ч; 2ч. 1ч	Пригородный	15:08:0030104:932	003005000000 Земли лесного фонда	Ведение лесного хозяйства. Осуществление рекреационной деятельности	5	05:0:0:0	5 123	278,52	1 426 857,96
9733	Российская Федерация, Республика Северная Осетия - Алания, Пригородный р-н, с. Кобан	Пригородный	15:08:0030104:933	003002000000 Земли населенных пунктов	Для ведения личного подсобного хозяйства и индивидуального жилищного строительства	13	02:0:0:20	655	538,50	352 717,50
9734	Российская Федерация, Республика Северная Осетия - Алания, Пригородный р-н, с. Кобан	Пригородный	15:08:0030104:934	003002000000 Земли населенных пунктов	Для ведения личного подсобного хозяйства и индивидуального жилищного строительства	13	02:0:0:20	700	538,50	376 950,00
9735	Российская Федерация, Республика Северная Осетия - Алания, Пригородный район, Владикавказское лесничество, Гизельдонское участковое лесничество, квартал №36, выдел 18ч.	Пригородный	15:08:0030104:935	003005000000 Земли лесного фонда	Ведение лесного хозяйства. Осуществление рекреационной деятельности	5	05:0:0:0	1 443	278,52	401 904,36
9736	Респ. Северная Осетия - Алания, р-н Пригородный, с. Кобан, участок №308	Пригородный	15:08:0030104:94	003002000000 Земли населенных пунктов	Для ведения личного подсобного хозяйства	13	02:0:0:20	2 000	538,50	1 077 000,00
9737	Российская Федерация, Республика Северная Осетия-Алания, Пригородный муниципальный район, севернее с. Кобан	Пригородный	15:08:0030104:941	003001000000 Земли сельскохозяйственного назначения	Выпас сельскохозяйственных животных	1	01:0:0:1	14 933	6,09	90 941,97
9738	Российская Федерация, Республика Северная Осетия - Алания, Пригородный р-н, с. Кобан	Пригородный	15:08:0030104:942	003002000000 Земли населенных пунктов	Для ведения личного подсобного хозяйства	13	02:0:0:20	630	538,50	343 563,00
9739	Российская Федерация, Республика Северная Осетия - Алания, Пригородный р-н, с. Кобан	Пригородный	15:08:0030104:943	003002000000 Земли населенных пунктов	Для ведения личного подсобного хозяйства	13	02:0:0:20	739	538,50	397 951,50
9740	Российская Федерация, Республика Северная Осетия - Алания, Пригородный р-н, с. Кобан	Пригородный	15:08:0030104:945	003002000000 Земли населенных пунктов	Для ведения личного подсобного хозяйства	13	02:0:0:20	500	538,50	269 250,00
9741	Российская Федерация, Республика Северная Осетия - Алания, Пригородный р-н, с. Кобан	Пригородный	15:08:0030104:946	003002000000 Земли населенных пунктов	Для ведения личного подсобного хозяйства	13	02:0:0:20	500	538,50	269 250,00
9742	Российская Федерация, Республика Северная Осетия - Алания, Пригородный р-н, с. Кобан	Пригородный	15:08:0030104:947	003002000000 Земли населенных пунктов	Для ведения личного подсобного хозяйства	13	02:0:0:20	580	538,50	312 330,00
9743	Российская Федерация, Республика Северная Осетия - Алания, Пригородный р-н, с. Кобан	Пригородный	15:08:0030104:948	003002000000 Земли населенных пунктов	Для ведения личного подсобного хозяйства	13	02:0:0:20	580	538,50	312 330,00
9744	Российская Федерация, Республика Северная Осетия - Алания, Пригородный р-н, с. Кобан	Пригородный	15:08:0030104:949	003002000000 Земли населенных пунктов	Для ведения личного подсобного хозяйства	13	02:0:0:20	553	538,50	297 790,50
9745	Российская Федерация, Республика Северная Осетия - Алания, Пригородный р-н, с. Кобан	Пригородный	15:08:0030104:950	003002000000 Земли населенных пунктов	Для ведения личного подсобного хозяйства	13	02:0:0:20	459	538,50	247 171,50
9746	Российская Федерация, Республика Северная Осетия - Алания, Пригородный р-н, с. Кобан	Пригородный	15:08:0030104:954	003002000000 Земли населенных пунктов	Для ведения личного подсобного хозяйства	13	02:0:0:20	500	538,50	269 250,00
9747	Российская Федерация, Республика Северная Осетия - Алания, Пригородный р-н, с. Кобан	Пригородный	15:08:0030104:955	003002000000 Земли населенных пунктов	Для ведения личного подсобного хозяйства	13	02:0:0:20	424	538,50	228 324,00
9748	Российская Федерация, Республика Северная Осетия - Алания, Пригородный р-н, с. Кобан	Пригородный	15:08:0030104:956	003002000000 Земли населенных пунктов	Для ведения личного подсобного хозяйства	13	02:0:0:20	700	538,50	376 950,00
9749	Российская Федерация, Республика Северная Осетия - Алания, Пригородный р-н, с. Кобан	Пригородный	15:08:0030104:957	003002000000 Земли населенных пунктов	Для ведения личного подсобного хозяйства	13	02:0:0:20	700	538,50	376 950,00

№ пп	Местоположение ЗУ	Район	Кадастровый номер ЗУ	Категория земель	Разрешенное использование по документу	Код вида разрешенного использования (в соответствии с классификатором видов разрешенного использования земельных участков)	Вид использования объектов недвижимости	Площадь	УПКС	КС
9750	Российская Федерация, Республика Северная Осетия - Алания, Пригородный р-н, с. Кобан	Пригородный	15:08:0030104:958	0030020000000 Земли населенных пунктов	Для ведения личного подсобного хозяйства	13	02.0.20	565	538,50	304 252,50
9751	Российская Федерация, Республика Северная Осетия-Алания, Пригородный район. с. Кобан, ул. Ч.Плиева	Пригородный	15:08:0030104:959	0030020000000 Земли населенных пунктов	Для ведения личного подсобного хозяйства	13	02.0.20	1 920	538,50	1 033 920,00
9752	Российская Федерация, Республика Северная Осетия - Алания, Пригородный район, с. Кобан	Пригородный	15:08:0030104:961	0030020000000 Земли населенных пунктов	Для ведения личного подсобного хозяйства	13	02.0.20	636	538.50	342 486.00
9753	Российская Федерация, Республика Северная Осетия - Алания, Пригородный район. с. Кобан	Пригородный	15:08:0030104:962	0030020000000 Земли населенных пунктов	Для ведения личного подсобного хозяйства	13	02.0.20	806	538.50	434 031.00
9754	Российская Федерация, Республика Северная Осетия - Алания, Пригородный район. с. Кобан	Пригородный	15:08:0030104:963	0030020000000 Земли населенных пунктов	Для ведения личного подсобного хозяйства	13	02.0.20	658	538,50	354 333,00
9755	Российская Федерация, Республика Северная Осетия-Алания, Пригородный район. с Кобан	Пригородный	15:08:0030104:967	0030020000000 Земли населенных пунктов	Для ведения личного подсобного хозяйства	13	02.0.20	158	538,50	85 083.00
9756	Российская Федерация, Республика Северная Осетия - Алания, Пригородный район, с. Кобан, 448	Пригородный	15:08:0030104:968	0030020000000 Земли населенных пунктов	Для ведения личного подсобного хозяйства	13	02.0.20	436	538.50	234 786.00
9757	Российская Федерация, Республика Северная Осетия - Алания, Пригородный район. с. Кобан. №450	Пригородный	15:08:0030104:969	0030020000000 Земли населенных пунктов	Для ведения личного подсобного хозяйства	13	02.0.20	426	538.50	229 401.00
9758	Республика Северная Осетия - Алания, р-н Пригородный, севернее с. Кобан	Пригородный	15:08:0030104:97	0030010000000 Земли сельскохозяйственного назначения	Выпас сельскохозяйственных животных	1	01.0.01	164 109	6,09	999 423,81
9759	Российская Федерация, Республика Северная Осетия-Алания, Пригородный район. с. Кобан. № 449	Пригородный	15:08:0030104:970	0030020000000 Земли населенных пунктов	Для ведения личного подсобного хозяйства	13	02.0.20	480	538,50	258 480,00
9760	Российская Федерация, Республика Северная Осетия - Алания, Пригородный район, севернее с. Кобан	Пригородный	15:08:0030104:971	0030010000000 Земли сельскохозяйственного назначения	Выпас сельскохозяйственных животных	1	01.0.01	6 915	6.09	42 112,35
9761	Российская Федерация, Республика Северная Осетия - Алания, м-р-н Пригородный, с.п. Кобанское, с Кобан	Пригородный	15:08:0030104:972	0030020000000 Земли населенных пунктов	Земельные участки для ведения личного подсобного хозяйства (приусадебные участки)	13	02.0.20	142	538.50	76 467,00
9762	Российская Федерация, Российская Федерация, Республика Северная Осетия - Алания, м-р-н Пригородный, с.п. Кобанское, с Кобан	Пригородный	15:08:0030104:973	0030020000000 Земли населенных пунктов	Земельные участки для ведения личного подсобного хозяйства (приусадебные участки)	13	02.0.20	1 198	538,50	645 123,00
9763	Российская Федерация, Республика Северная Осетия - Алания, м-р-н Пригородный, с.п. Кобанское, с Кобан	Пригородный	15:08:0030104:974	0030020000000 Земли населенных пунктов	Земельные участки для ведения личного подсобного хозяйства (приусадебные участки)	13	02.0.20	52	538,50	28 002.00
9764	Российская Федерация, Республика Северная Осетия - Алания, м-р-н Пригородный, с.п. Кобанское, с Кобан	Пригородный	15:08:0030104:975	0030020000000 Земли населенных пунктов	Земельные участки для ведения личного подсобного хозяйства (приусадебные участки)	13	02.0.20	448	538.50	241 248.00
9765	Российская Федерация, Республика Северная Осетия-Алания, Пригородный район, с Кобан	Пригородный	15:08:0030104:976	0030020000000 Земли населенных пунктов	Земельные участки для ведения личного подсобного хозяйства (приусадебные участки)	13	02.0.20	131	538.50	70 543,50
9766	Российская Федерация, Республика Северная Осетия-Алания, Пригородный район, с Кобан	Пригородный	15:08:0030104:977	0030020000000 Земли населенных пунктов	Земельные участки для ведения личного подсобного хозяйства (приусадебные участки)	13	02.0.20	1 129	538,50	607 966,50
9767	Российская Федерация, Республика Северная Осетия - Алания, Пригородный муниципальный район, Кобанское сельское поселение, с Кобан	Пригородный	15:08:0030104:978	0030020000000 Земли населенных пунктов	Земельные участки (территории) общего пользования	6	07.0.20	10 131	89.14	903 077,34
9768	Российская Федерация, Республика Северная Осетия-Алания, Пригородный район, севернее с. Кобан	Пригородный	15:08:0030104:979	0030010000000 Земли сельскохозяйственного назначения	для выпаса сельскохозяйственных животных	1	01.0.01	152 228	6.09	927 068.52
9769	Российская Федерация, Республика Северная Осетия - Алания, Пригородный район, 650 м севернее с. Кобан	Пригородный	15:08:0030104:987	0030010000000 Земли сельскохозяйственного назначения	Скотоводство	1	01.0.00	10 000	223.48	2 234 800,00
9770	Российская Федерация, Республика Северная Осетия - Алания, Пригородный район. с. Кобан	Пригородный	15:08:0030104:989	0030020000000 Земли населенных пунктов	Для ведения личного подсобного хозяйства	13	02.0.20	1 375	538,50	740 437,50
9771	Северная Осетия - Алания респ, р-н Пригородный, с Кобан, ул Кобанская, дом 4	Пригородный	15:08:0030104:99	0030020000000 Земли населенных пунктов	Для ведения личного подсобного хозяйства	13	02.0.20	1 006	538,50	541 731,00
9772	Российская Федерация, Республика Северная Осетия - Алания, Пригородный район, с. Кобан	Пригородный	15:08:0030104:990	0030020000000 Земли населенных пунктов	Для ведения личного подсобного хозяйства	13	02.0.20	4 125	538.50	2 221 312,50
9773	Российская Федерация, Республика Северная Осетия - Алания, Пригородный район. 650 м севернее с. Кобан	Пригородный	15:08:0030104:991	0030020000000 Земли населенных пунктов	Для ведения личного подсобного хозяйства	13	02.0.20	660	538.50	355 410.00
9774	Российская Федерация, Республика Северная Осетия - Алания, Пригородный район. 650 м севернее с. Кобан	Пригородный	15:08:0030104:992	0030020000000 Земли населенных пунктов	Для ведения личного подсобного хозяйства	13	02.0.20	848	538,50	456 648,00
9775	Российская Федерация, Республика Северная Осетия - Алания, Пригородный район, 650 м севернее с. Кобан	Пригородный	15:08:0030104:993	0030020000000 Земли населенных пунктов	Для ведения личного подсобного хозяйства	13	02.0.20	1 000	538,50	538 500,00
9776	Российская Федерация, Республика Северная Осетия - Алания, Пригородный район, 650 м севернее с. Кобан	Пригородный	15:08:0030104:994	0030020000000 Земли населенных пунктов	Для ведения личного подсобного хозяйства	13	02.0.20	5 774	538.50	3 109 299,00
9777	Российская Федерация, Республика Северная Осетия - Алания, Пригородный район. с. Кобан, ул. Ч.Плиева, 120	Пригородный	15:08:0030104:995	0030020000000 Земли населенных пунктов	для индивидуального жилищного строительство	13	02.0.10	788	538.50	424 338.00
9778	Российская Федерация, Республика Северная Осетия - Алания, Пригородный район. с. Кобан	Пригородный	15:08:0030104:996	0030020000000 Земли населенных пунктов	Для ведения личного подсобного хозяйства	13	02.0.20	120	538,50	64 620.00
9779	Российская Федерация, Республика Северная Осетия - Алания, Пригородный район, с. Кобан	Пригородный	15:08:0030104:997	0030020000000 Земли населенных пунктов	Для ведения личного подсобного хозяйства	13	02.0.20	955	538,50	514 267,50
9780	Респ. Северная Осетия - Алания, р-н Пригородный, Владикавказский лесхоз Дзуарикауское лесничество кв. № 29 пикет 21	Пригородный	15:08:0030201.1	0030050000000 Земли лесного фонда	для культурно- оздоровительных целей	5	05.0.22	17 166	278.52	4 781 074,32
9781	Респ. Северная Осетия - Алания, р-н Пригородный	Пригородный	15:08:0030201:11	0030010000000 Земли сельскохозяйственного назначения	КФХ	1	01.0.10	70 000	17,96	1 257 200,00
9782	Респ. Северная Осетия - Алания, р-н Пригородный, Дзуарикауское лесничество кв. №29. 42 выдел 1,21.	Пригородный	15:08:0030201:12	0030050000000 Земли лесного фонда	Для осуществления рекреационной деятельности	5	05.0.22	5 000	278,52	1 392 600.00
9783	Респ. Северная Осетия - Алания, р-н Пригородный, Владикавказское лесничество, Дзуарикауское участковое лесничество, квартал №17, выдел №34	Пригородный	15:08:0030201:13	0030050000000 Земли лесного фонда	Для туристско-рекреационной деятельности	5	05.0.22	2 791	278,52	777 349,32
9784	Респ. Северная Осетия - Алания, р-н Пригородный, Владикавказское лесничество, Дзуарикауское участковое лесничество, квартал 47,выдел 35	Пригородный	15:08.0030201:14	0030050000000 Земли лесного фонда	Для рекреационной деятельности	5	05.0.22	271	278.52	75 478,92
9785	Республика Северная Осетия-Алания, Пригородный район, западнее с. Кобан	Пригородный	15:08:0030201.150	0030010000000 Земли сельскохозяйственного назначения	Выпас сельскохозяйственных животных	1	01.0.01	85 804	6.09	522 546.36

№ п/п	Местоположение ЗУ	Район	Кадастровый номер ЗУ	Категория земель	Разрешенное использование по документу	Код вида разрешенного использования (в соответствии с классификатором видов разрешенного использования земельных участков)	Вид использования объектов недвижимости	Площадь	УПКС	КС
9786	Республика Северная Осетия-Алания, Пригородный р-н, с. Гизель, Владикавказское лесничество, Дзуарикауское участковое лесничество, квартал №42, выдела 2 ч	Пригородный	15:08:0030201:151	003005000000 Земли лесного фонда	Ведения лесного хозяйства (Осуществление рекреационной деятельности)	5	05:0000	4 829	278,52	1 344 973,08
9787	Республика Северная Осетия-Алания, Пригородный р-н. Владикавказское лесничество. Гизельдонское участковое лесничествоквартал №57 , выдел 4 ч	Пригородный	15:08:0030201:152	003005000000 Земли лесного фонда	Ведения лесного хозяйства (Осуществление рекреационной деятельности)	5	05:0000	1 717	278,52	478 218,84
9788	Российская Федерация, Республика Северная Осетия-Алания, Пригородный район. западнее с. Кобан	Пригородный	15:08:0030201:153	003001000000 Земли сельскохозяйственного назначения	Выпас сельскохозяйственных животных	1	01:081	998 327	6,09	6 079 811,43
9789	Российская Федерация. Республика Северная Осетия-Алания. Пригородный р-н	Пригородный	15:08:0030201:154	003002000000 Земли населенных пунктов	Для ведения животноводства	1	01:081	30 027	6,09	182 864,43
9790	Российская Федерация. Республика Северная Осетия-Алания. р-н Пригородный, западнее с. Кобан	Пригородный	15:08:0030201:156	003001000000 Земли сельскохозяйственного назначения	Ведение личного подсобного хозяйства (полевой участок)	1	01:160	751	17,96	13 487,96
9791	Российская Федерация, Республика Северная Осетия-Алания, Пригородный район. с. Кобан	Пригородный	15:08:0030201:157	003002000000 Земли населенных пунктов	Земельные участки (территории) общего пользования	6	07:020	5 748	89,14	512 376,72
9792	Респ. Северная Осетия - Алания, р-н Пригородный. северо-западнее сел.Кобан	Пригородный	15:08:0030201:17	003001000000 Земли сельскохозяйственного назначения	Выпас сельскохозяйственных животных	1	01:081	1 969 973	6,09	11 997 135,57
9793	Республика Северная Осетия-Алания, р-н Пригородный, северо-западнее с. Кобан	Пригородный	15:08:0030201:29	003001000000 Земли сельскохозяйственного назначения	Для сельскохозяйственного производства	1	01:010	1 078 053	17,96	19 361 831,88
9794	Северная Осетия - Алания респ. р-н Пригородный, Владикавказское лесничество. Дзуарикауское участковое лесничество. квартал 47 выдел 1,2,3,5	Пригородный	15:08:0030201:31	003005000000 Земли лесного фонда	Для осуществления рекреационной деятельности	5	05:022	1 600	278,52	445 632,00
9795	Северная Осетия-Алания респ. Пригородный р-н, с. Кобан, участок 30"а"	Пригородный	15:08:0030201:33	003002000000 Земли населенных пунктов	Ведение личного подсобного хозяйства и строительство жилого дома	13	02:020	504	538,50	271 404,00
9796	Республика Северная Осетия-Алания, р-н Пригородный. с. Кобан, участок 417	Пригородный	15:08:0030201:34	003002000000 Земли населенных пунктов	Ведение личного подсобного хозяйства и индивидуального жилищного строительства	13	02:020	1 920	538,50	1 033 920,00
9797	Республика Северная Осетия-Алания, р-н Пригородный, Владикавказское лесничество, Дзуарикауское участковое лесничество, квартал №29, выдел 14ч, 24ч.	Пригородный	15:08:0030201:38	003005000000 Земли лесного фонда	Осуществление рекреационной деятельности	5	05:022	2 300	278,52	640 596,00
9798	Республика Северная Осетия-Алания, р-н Пригородный, западнее с. Кобан	Пригородный	15:08:0030201:39	003001000000 Земли сельскохозяйственного назначения	Ведение личного подсобного хозяйства (полевой участок)	1	01:160	762	17,96	13 685,52
9799	Респ. Северная Осетия - Алания, р-н Пригородный. Владикавказский лесхоз, Дзуарикауское лесничество. кв. № 47 литер 15	Пригородный	15:08:0030201:9	003005000000 Земли лесного фонда	для культурно - оздоровительных целей и побочного пользования	5	05:022	5 000	278,52	1 392 600,00
9800	Респ. Северная Осетия - Алания, р-н Пригородный. Дзуарикауское лесничество. с левой стороны автодороги "Владикавказ-Фиагдон"	Пригородный	15:08:0030202:100	003005000000 Земли лесного фонда	Для рекреационной деятельности	5	05:022	1 212	278,52	337 566,24
9801	Респ. Северная Осетия - Алания. р-н Пригородный, с. Даргавс. Цогат Ломардон	Пригородный	15:08:0030202:101	003001000000 Земли сельскохозяйственного назначения	Для ведения подсобного хозяйства	1	01:160	1 000	10,72	10 720,00
9802	Респ. Северная Осетия - Алания. р-н Пригородный, северо-западнее заброшенного село Цогат Ломардон	Пригородный	15:08:0030202:102	003001000000 Земли сельскохозяйственного назначения	Для ведения подсобного хозяйства	1	01:160	3 330	10,72	35 697,60
9803	Респ. Северная Осетия - Алания, р-н Пригородный. Владикавказское лесничество. Дзуарикауское участковое лесничество. квартал №60. выдел №3.	Пригородный	15:08:0030202:103	003005000000 Земли лесного фонда	Для осуществления рекреационной деятельности	5	05:022	5 000	278,52	1 392 600,00
9804	Респ. Северная Осетия - Алания, р-н Пригородный. с левой стороны автодороги "Владикавказ-Фиагдон"	Пригородный	15:08:0030202:104	003005000000 Земли лесного фонда	для осуществления рекреационной деятельности	5	05:022	5 004	278,52	1 393 714,08
9805	Респ. Северная Осетия - Алания. р-н Пригородный, левая сторона автодороги "Дзуарикау-Фиагдон-Хилак" 1,5 км к юго-западу от сел.Даргавс	Пригородный	15:08:0030202:105	003001000000 Земли сельскохозяйственного назначения	Для ведения животноводства	1	01:081	115 842	4,62	535 190,04
9806	Северная Осетия - Алания респ. р-н Пригородный, с правой стороны автодороги Дзуарикау-Фиагдон-Хилак	Пригородный	15:08:0030202:107	003004000000 Земли особо охраняемых территорий и объектов	Для организации рекреационной деятельности	5	05:022	4 999	278,52	1 392 321,48
9807	Российская Федерация, Республика Северная Осетия - Алания. Пригородный район, в 4,4 км северное с. Даргавс	Пригородный	15:08:0030202:108	003004000000 Земли особо охраняемых территорий и объектов	Отдых (рекреация)	5	05:000	33 067	278,52	9 209 820,84
9808	Респ. Северная Осетия - Алания. р-н Пригородный, восточнее с Дзивгис	Пригородный	15:08:0030202:109	003003000000 Земли промышленности, энергетики, транспорта, связи, радиовещания, телевидения, информатики, земли для обеспечения космической деятельности, земли обороны, безопасности и земли иного специального назначения	Для размещения оборудования сотовой связи	6	06:080	30	396,93	11 907,90
9809	Российская Федерация. Республика Северная Осетия - Алания, р-н Пригородный. северное с. Даргавс	Пригородный	15:08:0030202:110	003002000000 Земли населенных пунктов	Для выращивания животноводческой продукции	1	01:081	100 015	4,46	446 066,90
9810	Респ. Северная Осетия - Алания. р-н Пригородный. с. Ламардон. ул. Б.Дзуцева. 16	Пригородный	15:08:0030202:111	003002000000 Земли населенных пунктов	Личное подсобное хозяйство	13	02:020	1 000	236,98	236 980,00
9811	Республика Северная Осетия - Алания. р-н Пригородный, северо-западнее с.Каскадур	Пригородный	15:08:0030202:116	003001000000 Земли сельскохозяйственного назначения	Сенокос	1	01:081	153 547	4,62	709 387,14
9812	Республика Северная Осетия-Алания, р-н Пригородный, с Ломардон. ул Б Дзуцева, 73 "а"	Пригородный	15:08:0030202:117	003002000000 Земли населенных пунктов	Для ведения личного подсобного хозяйства	13	02:020	2 131	236,98	505 004,38
9813	Республика Северная Осетия - Алания. р-н Пригородный, севернее с.Даргавс	Пригородный	15:08:0030202:118	003003000000 Земли промышленности, энергетики, транспорта, связи, радиовещания, телевидения, информатики, земли для обеспечения космической деятельности, земли обороны, безопасности и земли иного специального назначения	Строительство участка автомобильной дороги "Кобань-Даргавс" через "Кахтисар"	6	07:020	130 162	89,14	11 602 640,68
9814	Северная Осетия - Алания респ. р-н Пригородный. Владикавказское лесничество/Дзуарикауское участковое лесничество 56 квартал 1 выдел	Пригородный	15:08:0030202:119	003005000000 Земли лесного фонда	Ведение рекреационной деятельности	5	05:022	2 142	278,52	596 589,84
9815	Северная Осетия - Алания респ. р-н Пригородный, к юго-западу от с.Дзивгис	Пригородный	15:08:0030202:123	003001000000 Земли сельскохозяйственного назначения	Для производство сельскохозяйственной продукции	1	01:010	15 243	10,72	163 404,96
9816	Северная Осетия - Алания респ. р-н Пригородный, к юго-западу от с.Дзивгис	Пригородный	15:08:0030202:124	003001000000 Земли сельскохозяйственного назначения	Для производство сельскохозяйственной продукции	1	01:010	70 727	10,72	758 193,44
9817	Респ. Северная Осетия-Алания. р-н Пригородный, юго-западнее с. Кобан	Пригородный	15:08:0030202:125	003001000000 Земли сельскохозяйственного назначения	Для сельскохозяйственного производства	1	01:010	4 835 863	9,57	46 279 208,91
9818	Северная Осетия - Алания респ. р-н Пригородный. к юго-западу от с.Даргавс	Пригородный	15:08:0030202:126	003001000000 Земли сельскохозяйственного назначения	Для ведения личного подсобного хозяйства	1	01:160	2 024	10,72	21 697,28
9819	Республика Северная Осетия - Алания, р-н Пригородный. с правой стороны автодороги Дзуарикау-Фиагдон-Хилак	Пригородный	15:08:0030202:129	003004000000 Земли особо охраняемых территорий и объектов	Ведение рекреационной деятельности	5	05:022	445	278,52	123 941,40
9820	Республика Северная Осетия-Алания, р-н Пригородный, автодорога "Владикавказ-В.Фиагдон", 30 метров до границы Алагирского района	Пригородный	15:08:0030202:132	003001000000 Земли сельскохозяйственного назначения	Для сельскохозяйственного производства	1	01:010	5 260	10,72	56 387,20

№ п/п	Местоположение ЗУ	Район	Кадастровый номер ЗУ	Категория земель	Разрешенное использование по документу	Код вида разрешенного использования (в соответствии с классификатором видов разрешенного использования земельных участков)	Вид использования объектов недвижимости	Площадь	УПКС	КС
9821	Северная Осетия - Алания респ. р-н Пригородный, с левой стороны автодороги "Владикавказ-Фиагдон", в районе с.Дзивгис	Пригородный	15:08:0030202:133	003001000000 Земли сельскохозяйственного назначения	Для производства сельскохозяйственной продукции	1	01:010	7 523	10,72	80 646,56
9822	Республика Северная Осетия-Алания, р-н Пригородный, с левой стороны автодороги Владикавказ - Фиагдон, в районе с. Дзивгис	Пригородный	15:08:0030202:135	003001000000 Земли сельскохозяйственного назначения	животноводство	1	01:070	3 430	194,47	667 032,10
9823	Республика Северная Осетия-Алания, р-н Пригородный, к юго-западу от с. Дзивгис	Пригородный	15:08:0030202:136	003001000000 Земли сельскохозяйственного назначения	Для сельскохозяйственного производства	1	01:010	14 068	10,72	150 808,96
9824	Республика Северная Осетия-Алания, р-н Пригородный, южнее с. Дзивгис	Пригородный	15:08:0030202:138	003001000000 Земли сельскохозяйственного назначения	Сенокошение	1	01:081	3 473	4,62	16 045,26
9825	Северная Осетия-Алания респ, Пригородный р-н, северное с. Даргавс	Пригородный	15:08:0030202:162	003001000000 Земли сельскохозяйственного назначения	Для сельскохозяйственного производства	1	01:010	30 000	10,72	321 600,00
9826	Республика Северная Осетия-Алания, р-н Пригородный, район турбазы "КАХТИСАР"	Пригородный	15:08:0030202:163	003001000000 Земли сельскохозяйственного назначения	Сенокос	1	01:081	34 611	7,09	245 391,99
9827	Республика Северная Осетия-Алания, р-н Пригородный, южнее с. Дзивгис	Пригородный	15:08:0030202:172	003001000000 Земли сельскохозяйственного назначения	Для сельскохозяйственного производства	1	01:010	357 652	10,72	3 834 029,44
9828	Республика Северная Осетия-Алания, р-н Пригородный, Владикавказское лесничество, Дзуарикауское участковое лесничество, квартал 65, выдел 5	Пригородный	15:08:0030202:173	003005000000 Земли лесного фонда	Осуществление рекреационной деятельности	5	05:022	2 983	278,52	830 825,16
9829	Российская Федерация, Республика Северная Осетия-Алания, Пригородный район	Пригородный	15:08:0030202:177	003001000000 Земли сельскохозяйственного назначения	Сенокошение	1	01:081	149 835	4,62	692 237,70
9830	Республика Северная Осетия-Алания, р-н Пригородный, с левой стороны а/д "Владикавказ-Фиагдон" в районе с. Дзивгис	Пригородный	15:08:0030202:184	003001000000 Земли сельскохозяйственного назначения	Ведение животноводства	1	01:070	4 459	194,47	867 141,73
9831	Республика Северная Осетия-Алания, р-н Пригородный, с правой стороны автодороги "Владикавказ-В.Фиагдон", 20 м до границы с Алагирским районом.	Пригородный	15:08:0030202:185	003001000000 Земли сельскохозяйственного назначения	Под сенокос	1	01:081	5 017	4,62	23 178,54
9832	Республика Северная Осетия-Алания, р-н Пригородный, с правой стороны автодороги "Владикавказ-В.Фиагдон", 130 м до границы с Алагирским районом.	Пригородный	15:08:0030202:186	003001000000 Земли сельскохозяйственного назначения	Под сенокос	1	01:081	2 909	4,62	13 439,58
9833	Республика Северная Осетия-Алания, р-н Пригородный, с левой стороны автодороги "Владикавказ-Фиагдон", в районе с.Дзивгис	Пригородный	15:08:0030202:187	003001000000 Земли сельскохозяйственного назначения	Под сенокос	1	01:081	6 687	4,62	30 893,94
9834	Республика Северная Осетия-Алания, р-н Пригородный, с левой стороны автодороги "Владикавказ-Фиагдон", в районе с.Дзивгис.	Пригородный	15:08:0030202:188	003001000000 Земли сельскохозяйственного назначения	Под сенокос	1	01:081	2 238	4,62	10 339,56
9835	Республика Северная Осетия-Алания, р-н Пригородный, с левой стороны автодороги "Владикавказ-Фиагдон", в районе с.Дзивгис	Пригородный	15:08:0030202:189	003001000000 Земли сельскохозяйственного назначения	Под сенокос	1	01:081	6 500	4,62	30 030,00
9836	Республика Северная Осетия-Алания, р-н Пригородный, с левой стороны автодороги "Владикавказ-Фиагдон", в районе с.Дзивгис	Пригородный	15:08:0030202:190	003001000000 Земли сельскохозяйственного назначения	Под сенокос	1	01:081	6 500	4,62	30 030,00
9837	Республика Северная Осетия-Алания, р-н Пригородный, с левой стороны автодороги "Владикавказ-Фиагдон", в районе с.Дзивгис.	Пригородный	15:08:0030202:191	003001000000 Земли сельскохозяйственного назначения	Под сенокос	1	01:081	6 500	4,62	30 030,00
9838	Республика Северная Осетия-Алания, р-н Пригородный, водохранилище примыкает к южной части турбазы "Кахтисар", Гизельдон ГЭС-южнее селения Кобан	Пригородный	15:08:0030202:192	003003000000 Земли промышленности, энергетики, транспорта, связи, радиовещания, телевидения, информатики, земли для обеспечения космической деятельности, земли обороны, безопасности и земли иного специального назначения	Под существующим водохранилищем и Гизельдон ГЭС	6	11:030	25 793	551,96	14 236 704,28
9839	Республика Северная Осетия-Алания, р-н Пригородный, водохранилище примыкает к южной части турбазы "Кахтисар", Гизельдон ГЭС-южнее селения Кобан	Пригородный	15:08:0030202:193	003003000000 Земли промышленности, энергетики, транспорта, связи, радиовещания, телевидения, информатики, земли для обеспечения космической деятельности, земли обороны, безопасности и земли иного специального назначения	Под существующим водохранилищем и Гизельдон ГЭС	6	11:030	40	551,96	22 078,40
9840	Российская Федерация, Республика Северная Осетия-Алания, муниципальный район Пригородный, территория автодороги Дзуарикау-Фиагдон-Хлиг, километр 22-ой, земельный участок 1	Пригородный	15:08:0030202:200	003004000000 Земли особо охраняемых территорий и объектов	Отдых (рекреация)	5	05:000	2 500	278,52	696 300,00
9841	Республика Северная Осетия-Алания, р-н Пригородный, западнее с.Ламардон	Пригородный	15:08:0030202:201	003001000000 Земли сельскохозяйственного назначения	Выпас сельскохозяйственных животных	1	01:081	86 142	4,46	384 193,32
9842	Республика Северная Осетия-Алания, р-н Пригородный, автодорога Владикавказ-Фиагдон, 30 м. до границы Алагирского района	Пригородный	15:08:0030202:203	003001000000 Земли сельскохозяйственного назначения	Для ведения личного подсобного хозяйства	1	01:160	3 000	10,72	32 160,00
9843	Республика Северная Осетия-Алания, р-н Пригородный, северное с Фиагдон	Пригородный	15:08:0030202:204	003001000000 Земли сельскохозяйственного назначения	Рыбоводство	1	01:130	21 014	7,68	161 387,52
9844	Республика Северная Осетия-Алания, р-н Пригородный, автодорога Владикавказ-Фиагдон, 30 м. до границ Алагирского района	Пригородный	15:08:0030202:206	003001000000 Земли сельскохозяйственного назначения	Для ведения личного подсобного хозяйства	1	01:160	1 165	10,72	12 488,80
9845	Республика Северная Осетия-Алания, р-н Пригородный, автодорога Владикавказ-Фиагдон, 30 м. до границы Алагирского района	Пригородный	15:08:0030202:207	003001000000 Земли сельскохозяйственного назначения	Для ведения личного подсобного хозяйства	1	01:160	2 035	10,72	21 815,20
9846	Республика Северная Осетия-Алания, р-н Пригородный	Пригородный	15:08:0030202:209	003001000000 Земли сельскохозяйственного назначения	Ведение личного подсобного хозяйства	1	01:160	1 000	10,72	10 720,00
9847	Республика Северная Осетия-Алания, р-н Пригородный	Пригородный	15:08:0030202:210	003001000000 Земли сельскохозяйственного назначения	Ведение личного подсобного хозяйства	1	01:160	700	10,72	7 504,00
9848	Республика Северная Осетия-Алания, р-н Пригородный	Пригородный	15:08:0030202:211	003001000000 Земли сельскохозяйственного назначения	Ведение личного подсобного хозяйства	1	01:160	1 500	10,72	16 080,00
9849	Республика Северная Осетия-Алания, р-н Пригородный	Пригородный	15:08:0030202:212	003001000000 Земли сельскохозяйственного назначения	Ведение личного подсобного хозяйства	1	01:160	1 400	10,72	15 008,00
9850	Республика Северная Осетия-Алания, р-н Пригородный	Пригородный	15:08:0030202:213	003001000000 Земли сельскохозяйственного назначения	Ведение личного подсобного хозяйства	1	01:160	1 499	10,72	16 068,28
9851	Республика Северная Осетия-Алания, р-н Пригородный	Пригородный	15:08:0030202:214	003001000000 Земли сельскохозяйственного назначения	Ведение личного подсобного хозяйства	1	01:160	700	10,72	7 504,00
9852	Республика Северная Осетия-Алания, р-н Пригородный, южнее с. Дзивгис	Пригородный	15:08:0030202:215	003001000000 Земли сельскохозяйственного назначения	Для сельскохозяйственного производства (под сенокос)	1	01:081	445 261	4,62	2 057 105,82
9853	Республика Северная Осетия-Алания, р-н Пригородный, юго-западнее с. Кобан	Пригородный	15:08:0030202:216	003002000000 Земли населенных пунктов	Ведение рекреационной деятельности	5	05:022	12 651	278,52	3 523 556,52
9854	Республика Северная Осетия-Алания, р-н Пригородный, южнее с. Дзивгис	Пригородный	15:08:0030202:217	003001000000 Земли сельскохозяйственного назначения	Для ведения животноводства	1	01:081	320 001	4,62	1 478 404,62
9855	Республика Северная Осетия-Алания, р-н Пригородный, северное с. Даргавс	Пригородный	15:08:0030202:218	003002000000 Земли населенных пунктов	Отдельно стоящие усадебные жилые дома на участках	13	02:010	9 907	468,59	4 642 321,13
9856	Республика Северная Осетия-Алания, р-н Пригородный, северное с. Даргавс	Пригородный	15:08:0030202:219	003002000000 Земли населенных пунктов	Отдельно стоящие усадебные жилые дома с участками	13	02:010	9 902	468,59	4 639 978,18
9857	Российская Федерация, Республика Северная Осетия-Алания, Пригородный район, севернее с. Даргавс	Пригородный	15:08:0030202:220	003002000000 Земли населенных пунктов	Гостиничное обслуживание	5	04:070	133 716	1 030,91	137 849 161,56

№ п/п	Местоположение ЗУ	Район	Кадастровый номер ЗУ	Категория земель	Разрешенное использование по документу	Код вида разрешенного использования (в соответствии с классификатором видов разрешенного использования земельных участков)	Вид использования объектов недвижимости	Площадь	УПКС	КС
9858	Республика Северная Осетия-Алания, р-н Пригородный	Пригородный	15:08:0030202:321	003001000000 Земли сельскохозяйственного назначения	сельскохозяйственное использование	1	01:001	2 434 000	4,46	10 855 640,00
9859	Республика Северная Осетия-Алания, р-н Пригородный, автодорога "Владикавказ - В.Фиагдон", 30 м до границы Алагирского района	Пригородный	15:08:0030202:335	003001000000 Земли сельскохозяйственного назначения	Для ведения личного подсобного хозяйства	1	01:160	2 300	10,72	24 656,00
9860	Республика Северная Осетия-Алания, р-н Пригородный, автодорога "Владикавказ - В.Фиагдон", 30 м до границы Алагирского района	Пригородный	15:08:0030202:336	003001000000 Земли сельскохозяйственного назначения	Для ведения личного подсобного хозяйства	1	01:160	950	10,72	10 184,00
9861	РСО-Алания, Пригородный район, Владикавказское лесничество. Дзуарикаукое участковое лесничество. квартал №66: 67 выдела 1ч.3ч.4ч.5ч.6ч.7ч.10ч.20ч.21ч.22ч; 1ч.2ч.3ч.4 ч5	Пригородный	15:08:0030202:340	003005000000 Земли лесного фонда	Ведение лесного хозяйства (Ведение сельского хозяйства, пчеловодство)	1	01:120	488 510	5,33	2 603 758,30
9862	Респ. Северная Осетия - Алания. Пригородный р-н., Владикавказское лесничество, Дзуарикаукое участковое лесничество. квартал №65 выдела 5ч, 20ч	Пригородный	15:08:0030202:342	003005000000 Земли лесного фонда	Для ведения лесного хозяйства (Ведение сельского хозяйства (пчеловодство)	1	01:120	54 753	5,33	291 833,49
9863	Республика Северная Осетия - Алания. Пригородный р-н, западнее с. Камадун	Пригородный	15:08:0030202:344	003001000000 Земли сельскохозяйственного назначения	Сенокошение	1	01:001	35 600	4,62	164 472,00
9864	Республика Северная Осетия-Алания, район Пригородный. северное с.Даргавс	Пригородный	15:08:0030202:347	003002000000 Земли населенных пунктов	Отдельно стоящие усадебные жилые дома с участками	13	02:010	8 086	468,59	3 789 018,74
9865	Республика Северная Осетия-Алания. Пригородный р-н, северное с Даргавс	Пригородный	15:08:0030202:352	003001000000 Земли сельскохозяйственного назначения	Выпас сельскохозяйственных животных	1	01:001	29 655	4,46	132 261,30
9866	Российская Федерация. Республика Северная Осетия - Алания, Пригородный район. северное с Даргавс	Пригородный	15:08:0030202:353	003004000000 Земли особо охраняемых территорий и объектов	Туристическое обслуживание	5	05:000	44 068	278,52	12 273 819,36
9867	Республика Северная Осетия-Алания, р-н Пригородный. северное с. Даргавс	Пригородный	15:08:0030202:354	003001000000 Земли сельскохозяйственного назначения	Сенокошение	1	01:001	197 251	4,62	911 299,62
9868	Российская Федерация, Республика Северная Осетия - Алания. р-н. Пригородный. северное с. Даргавс	Пригородный	15:08:0030202:361	003001000000 Земли сельскохозяйственного назначения	Животноводство	1	01:001	26 693	7,09	189 253,37
9869	Республика Северная Осетия - Алания, р-н Пригородный. Владикавказское лесничество. Дзуарикаукое участковое лесничество квартал №66 выдела 19	Пригородный	15:08:0030202:362	003005000000 Земли лесного фонда	Ведение лесного хозяйства (Осуществление рекреационной деятельности)	10	10:010	3 005	12,43	37 362,15
9870	Республика Северная Осетия-Алания. Пригородный р-н, южнее с Ламардон	Пригородный	15:08:0030202:364	003001000000 Земли сельскохозяйственного назначения	сенокошение	1	01:001	19 214	4,62	88 768,68
9871	Республика Северная Осетия-Алания, Пригородный район	Пригородный	15:08:0030202:365	003001000000 Земли сельскохозяйственного назначения	Сенокошение	1	01:001	50 000	4,62	231 000,00
9872	Российская Федерация, Республика Северная Осетия-Алания, Пригородный р-н. южнее с. Дзивгис	Пригородный	15:08:0030202:368	003001000000 Земли сельскохозяйственного назначения	Сенокошение (код ВРИ 1.19)	1	01:001	24 531	4,62	113 333,22
9873	Российская Федерация. Республика Северная Осетия-Алания. Пригородный р-н, с Даргавс	Пригородный	15:08:0030202:370	003002000000 Земли населенных пунктов	гостиничное обслуживание. магазины	4	04:040	230 135	1 218,24	280 382 675,90
9874	Российская Федерация. Республика Северная Осетия-Алания. р-н Пригородный, восточнее с Ламардон	Пригородный	15:08:0030202:371	003001000000 Земли сельскохозяйственного назначения	Ведение личного подсобного хозяйства на полевых участках	1	01:160	3 000	10,72	32 160,00
9875	Российская Федерация, Республика Северная Осетия - Алания. Пригородный р-н.	Пригородный	15:08:0030202:376	003004000000 Земли особо охраняемых территорий и объектов	Ведение рекреационной деятельности	5	05:000	2 254	278,52	627 784,08
9876	Российская Федерация, Республика Северная Осетия-Алания, Пригородный р-н. северное с. Фиагдон	Пригородный	15:08:0030202:377	003001000000 Земли сельскохозяйственного назначения	сенокошение	1	01:001	2 174	4,62	10 043,88
9877	Российская Федерация. Республика Северная Осетия - Алания, Пригородный район	Пригородный	15:08:0030202:379	003001000000 Земли сельскохозяйственного назначения	Ведение личного подсобного хозяйства	1	01:160	535	10,72	5 735,20
9878	Российская Федерация. Республика Северная Осетия - Алания, Пригородный район	Пригородный	15:08:0030202:380	003001000000 Земли сельскохозяйственного назначения	Ведение личного подсобного хозяйства	1	01:160	231	10,72	2 476,32
9879	Российская Федерация, Республика Северная Осетия - Алания. Пригородный район	Пригородный	15:08:0030202:381	003001000000 Земли сельскохозяйственного назначения	Ведение личного подсобного хозяйства	1	01:160	500	10,72	5 360,00
9880	Российская Федерация, Республика Северная Осетия - Алания. Пригородный район	Пригородный	15:08:0030202:382	003001000000 Земли сельскохозяйственного назначения	Ведение личного подсобного хозяйства	1	01:160	837	10,72	8 972,64
9881	Российская Федерация. Республика Северная Осетия - Алания, Пригородный район. с левой стороны автодороги "Владикавказ-Фиагдон", в районе с. Дзивгис	Пригородный	15:08:0030202:383	003001000000 Земли сельскохозяйственного назначения	Для ведения личного подсобного хозяйства (полевой участок)	1	01:160	1 631	10,72	17 484,32
9882	Российская Федерация. Республика Северная Осетия - Алания, Пригородный район. с левой стороны автодороги "Владикавказ-Фиагдон", в районе с. Дзивгис	Пригородный	15:08:0030202:384	003001000000 Земли сельскохозяйственного назначения	Для ведения личного подсобного хозяйства (полевой участок)	1	01:160	914	10,72	9 798,08
9883	Российская Федерация, Республика Северная Осетия - Алания. Пригородный р-н. с. Даргавс	Пригородный	15:08:0030202:385	003001000000 Земли сельскохозяйственного назначения	Выпас сельскохозяйственных животных	1	01:001	63 476	4,46	283 102,96
9884	Российская Федерация. Республика Северная Осетия-Алания. Пригородный район. с. Даргавс	Пригородный	15:08:0030202:387	003002000000 Земли населенных пунктов	Гостиничное обслуживание	5	04:070	2 000	1 030,91	2 061 820,00
9885	Российская Федерация. Республика Северная Осетия-Алания. Пригородный район. с. Даргавс	Пригородный	15:08:0030202:388	003002000000 Земли населенных пунктов	Гостиничное обслуживание	5	04:070	2 000	1 030,91	2 061 820,00
9886	Российская Федерация. Республика Северная Осетия-Алания. Пригородный район. с. Даргавс	Пригородный	15:08:0030202:389	003002000000 Земли населенных пунктов	Гостиничное обслуживание	5	04:070	3 968	1 030,91	4 090 650,88
9887	Российская Федерация, Республика Северная Осетия-Алания, Пригородный район. с. Даргавс	Пригородный	15:08:0030202:390	003002000000 Земли населенных пунктов	Гостиничное обслуживание	5	04:070	3 500	1 030,91	3 608 185,00
9888	Российская Федерация, Республика Северная Осетия-Алания, Пригородный район. с. Даргавс	Пригородный	15:08:0030202:391	003002000000 Земли населенных пунктов	Гостиничное обслуживание	5	04:070	2 500	1 030,91	2 577 275,00
9889	Российская Федерация. Республика Северная Осетия - Алания, р-н Пригородный. северное с. Даргавс	Пригородный	15:08:0030202:394	003004000000 Земли особо охраняемых территорий и объектов	Туристическое обслуживание	5	05:000	2 243	278,52	624 720,36
9890	Российская Федерация. Республика Северная Осетия-Алания. Пригородный район	Пригородный	15:08:0030202:395	003001000000 Земли сельскохозяйственного назначения	Для ведения личного подсобного хозяйства	1	01:160	469	10,72	5 027,68
9891	Российская Федерация, Республика Северная Осетия-Алания, Пригородный район	Пригородный	15:08:0030202:396	003001000000 Земли сельскохозяйственного назначения	Для ведения личного подсобного хозяйства	1	01:160	475	10,72	5 092,00
9892	Российская Федерация, Республика Северная Осетия-Алания, Пригородный район	Пригородный	15:08:0030202:397	003001000000 Земли сельскохозяйственного назначения	Для ведения личного подсобного хозяйства	1	01:160	949	10,72	10 173,28
9893	Российская Федерация. Республика Северная Осетия-Алания. Пригородный район	Пригородный	15:08:0030202:398	003001000000 Земли сельскохозяйственного назначения	Для ведения личного подсобного хозяйства	1	01:160	60	10,72	643,20
9894	Российская Федерация. Республика Северная Осетия - Алания, Пригородный район. северное с Даллагкау	Пригородный	15:08:0030202:399	003001000000 Земли сельскохозяйственного назначения	Сенокошение	1	01:001	817	4,62	3 774,54
9895	Республика Северная Осетия-Алания, р-н Пригородный. Дзуарикаукое лесничество кв. №66 выдел 16. ГУ "Владикавказский лесхоз"	Пригородный	15:08:0030202:78	003005000000 Земли лесного фонда	для осуществления рекреационной деятельности	5	05:022	9 981	278,52	2 779 908,12
9896	Респ. Северная Осетия - Алания, р-н Пригородный. с. Даргавс	Пригородный	15:08:0030202:80	003001000000 Земли сельскохозяйственного назначения	под огород	13	13:011	7 392	80,07	591 877,44
9897	Респ. Северная Осетия - Алания. р-н Пригородный, с Даргавс	Пригородный	15:08:0030202:81	003001000000 Земли сельскохозяйственного назначения	под сад-огород	13	13:011	1 514	80,07	121 225,98
9898	Респ. Северная Осетия - Алания. р-н Пригородный, с Даргавс	Пригородный	15:08:0030202:82	003001000000 Земли сельскохозяйственного назначения	под сад-огород	13	13:011	1 945	80,07	155 736,15
9899	Респ. Северная Осетия - Алания. р-н Пригородный, с Даргавс	Пригородный	15:08:0030202:83	003001000000 Земли сельскохозяйственного назначения	под огород	13	13:011	1 439	80,07	115 220,73

№ пп	Местоположение ЗУ	Район	Кадастровый номер ЗУ	Категория земель	Разрешенное использование по документу	Код вида разрешенного использования (в соответствии с классификатором видов разрешенного использования земельных участков)	Вид использования объектов недвижимости	Площадь	УПКС	КС
9900	Респ. Северная Осетия - Алания, р-н Пригородный, с. Даргавс	Пригородный	15:08:0030202:84	003001000000 Земли сельскохозяйственного назначения	под сенокос	1	01:08:1	7 394	4,62	34 160,28
9901	Респ. Северная Осетия - Алания, р-н Пригородный, с. Даргавс	Пригородный	15:08:0030202:85	003001000000 Земли сельскохозяйственного назначения	под сенокос	1	01:08:1	7 418	4,62	34 271,16
9902	Респ. Северная Осетия - Алания, р-н Пригородный, с. Даргавс	Пригородный	15:08:0030202:86	003001000000 Земли сельскохозяйственного назначения	под сенокос	1	01:08:1	7 407	4,62	34 220,34
9903	Республика Северная Осетия-Алания, р-н Пригородный, юго-западнее с. Кобань	Пригородный	15:08:0030202:87	003003000000 Земли промышленности, энергетики, транспорта, связи, радиовещания, телевидения, информатики, земли для обеспечения космической деятельности, земли обороны, безопасности и земли иного специального назначения	Для эксплуатации электростанции	6	06:07:0	3 311	420,30	1 391 613,30
9904	Респ. Северная Осетия - Алания, р-н Пригородный, юго-западнее сел.Кобан	Пригородный	15:08:0030202:88	003003000000 Земли промышленности, энергетики, транспорта, связи, радиовещания, телевидения, информатики, земли для обеспечения космической деятельности, земли обороны, безопасности и земли иного специального назначения	для эксплуатации электростанции	6	06:07:0	13 501	420,30	5 674 470,30
9905	Респ. Северная Осетия - Алания, р-н Пригородный	Пригородный	15:08:0030202:91	003001000000 Земли сельскохозяйственного назначения	для выпаса скота	1	01:08:1	2 000 000	4,46	8 920 000,00
9906	Респ. Северная Осетия - Алания, р-н Пригородный, с. Ламардон	Пригородный	15:08:0030202:92	003001000000 Земли сельскохозяйственного назначения	под строительство животноводческих ферм	1	01:07:0	4 200	98,34	413 028,00
9907	Респ. Северная Осетия - Алания, р-н Пригородный, Владикавказский лесхоз, Дзуарикауское лесничество, кв. 50 в. 3	Пригородный	15:08:0030202:94	003005000000 Земли лесного фонда	Для культурно-оздоровительной деятельности	5	05:02:2	3 095	278,52	862 019,40
9908	Российская Федерация, Республика Северная Осетия-Алания, муниципальный район Пригородный, территория автодороги Дзуарикау-Фиагдон-Хидиг, километр 14-ый, земельный участок 1	Пригородный	15:08:0030202:95	003004000000 Земли особо охраняемых территорий и объектов	Для эксплуатации нежилых зданий	5	05:09:0	2 800	278,52	779 856,00
9909	Респ. Северная Осетия - Алания, р-н Пригородный, с левой стороны автодороги Владикавказ-Фиагдон, в районе сел. Дзивгис	Пригородный	15:08:0030202:97	003001000000 Земли сельскохозяйственного назначения	Для ведения животноводства	1	01:07:0	2 500	194,47	486 175,00
9910	Респ. Северная Осетия - Алания, р-н Пригородный, с левой стороны автодороги Владикавказ-Фиагдон, в районе сел. Дзивгис	Пригородный	15:08:0030202:98	003001000000 Земли сельскохозяйственного назначения	Для ведения животноводства	1	01:07:0	2 500	194,47	486 175,00
9911	Респ. Северная Осетия - Алания, р-н Пригородный, с. Н.Кани	Пригородный	15:08:0030203:1	003002000000 Земли населенных пунктов	Для ведения животноводства	1	01:07:0	9 600	98,34	944 064,00
9912	Республика Северная Осетия - Алания, р-н Пригородный, с.Даргавс	Пригородный	15:08:0030203:102	003002000000 Земли населенных пунктов	Связь	6	06:08:0	150	784,89	117 733,50
9913	Республика Северная Осетия - Алания, р-н Пригородный, южнее с. Кобан 5 км автодороги подъезд к Бремсбергу	Пригородный	15:08:0030203:103	003001000000 Земли сельскохозяйственного назначения	Выпас сельскохозяйственных животных	1	01:08:1	524 847	6,09	3 196 318,23
9914	Республика Северная Осетия - Алания, р-н Пригородный, южнее с.Кобан 5 км автодороги подъезд к Бремсбергу	Пригородный	15:08:0030203:105	003001000000 Земли сельскохозяйственного назначения	Выпас сельскохозяйственных животных	1	01:08:1	770 032	6,09	4 689 494,88
9915	Северная Осетия - Алания респ, р-н Пригородный, с Даргавс, ул Центральная, 1 а	Пригородный	15:08:0030203:106	003003000000 Земли промышленности, энергетики, транспорта, связи, радиовещания, телевидения, информатики, земли для обеспечения космической деятельности, земли обороны, безопасности и земли иного специального назначения	Установка столба и контейнера с оборудованием оператора сотовой связи	6	06:08:0	35	784,89	27 471,15
9916	Северная Осетия - Алания респ, р-н Пригородный,севернее с. Даргавс	Пригородный	15:08:0030203:107	003003000000 Земли промышленности, энергетики, транспорта, связи, радиовещания, телевидения, информатики, земли для обеспечения космической деятельности, земли обороны, безопасности и земли иного специального назначения	Строительство участка автомобильной дороги "Кобань - Даргавс" через "Кахтисар"	6	07:09:2	35 847	89,14	3 195 401,58
9917	Северная Осетия - Алания респ, р-н Пригородный, восточнее с.Даргавс	Пригородный	15:08:0030203:119	003001000000 Земли сельскохозяйственного назначения	Для производства сельскохозяйственной продукции	1	01:01:0	2 000 510	7,03	14 063 585,30
9918	Северная Осетия - Алания респ, р-н Пригородный, южнее с.Кобан	Пригородный	15:08:0030203:120	003002000000 Земли населенных пунктов	Для ведения рекреационной деятельности	5	05:02:2	2 219	278,52	618 035,88
9919	Республика Северная Осетия-Алания, р-н Пригородный, п Кармадон, ул У Дзгоева, д 6	Пригородный	15:08:0030203:121	003002000000 Земли населенных пунктов	Для ведения личного подсобного хозяйства	13	02:02:0	1 100	330,93	364 023,00
9920	Северная Осетия - Алания респ, р-н Пригородный, восточнее с. Кобан, урочище "Мыс"	Пригородный	15:08:0030203:122	003001000000 Земли сельскохозяйственного назначения	Производство сельскохозяйственной продукции (сенокос)	1	01:08:1	500 000	7,09	3 545 000,00
9921	Северная Осетия - Алания респ, р-н Пригородный, с.Даргавс, ул.Бр.Дзебоевых, 15	Пригородный	15:08:0030203:124	003002000000 Земли населенных пунктов	Для ведения личного подсобного хозяйства	13	02:02:0	2 526	468,59	1 183 658,34
9922	Северная Осетия - Алания респ, р-н Пригородный, с. Даргавс	Пригородный	15:08:0030203:125	003002000000 Земли населенных пунктов	Для ведения сельскохозяйственной деятельности	1	01:01:0	199 567	7,03	1 402 956,01
9923	Республика Северная Осетия-Алания, р-н Пригородный, южнее с. Кобан с левой стороны автодороги "Тизель-Кобан"	Пригородный	15:08:0030203:130	003004000000 Земли особо охраняемых территорий и объектов	Ведение рекреационной деятельности	5	05:02:2	104 924	278,52	29 223 432,48
9924	Республика Северная Осетия-Алания, р-н Пригородный, с. Кармадон, ул. У.С Дзгоева, 7	Пригородный	15:08:0030203:143	003002000000 Земли населенных пунктов	Для ведения личного подсобного хозяйства	13	02:02:0	1 293	330,93	427 892,49
9925	Республика Северная Осетия-Алания, р-н Пригородный	Пригородный	15:08:0030203:150	003001000000 Земли сельскохозяйственного назначения	Выпас сельскохозяйственных животных	1	01:08:1	174 108	4,46	776 521,68
9926	Республика Северная Осетия-Алания, р-н Пригородный, с.Н. Кани	Пригородный	15:08:0030203:152	003001000000 Земли сельскохозяйственного назначения	Под сенокос	1	01:08:1	56 730	4,62	262 092,60
9927	Республика Северная Осетия-Алания, р-н Пригородный, с. Кармадон, ул. У.С Дзгоева, 9	Пригородный	15:08:0030203:153	003002000000 Земли населенных пунктов	Для ведения личного подсобного хозяйства	13	02:02:0	2 988	330,93	988 818,84
9928	Республика Северная Осетия-Алания, р-н Пригородный, с. Кармадон, ул. У.С Дзгоева, 1-а	Пригородный	15:08:0030203:154	003002000000 Земли населенных пунктов	Для строительства магазина	4	04:04:0	50	860,41	43 020,50
9929	Республика Северная Осетия-Алания, р-н Пригородный, с. Н. Кани, ул. Центральная, 5	Пригородный	15:08:0030203:159	003002000000 Земли населенных пунктов	Для ведения личного подсобного хозяйства	13	02:02:0	2 111	330,93	698 593,23
9930	Республика Северная Осетия-Алания, р-н Пригородный, северо-восточнее с.Даргавс, с правой стороны автодороги "Даргавс-Кахтисар"	Пригородный	15:08:0030203:162	003001000000 Земли сельскохозяйственного назначения	ведение прудового хозяйства	1	01:13:0	303 842	7,68	2 333 506,56
9931	Российская Федерация, Республика Северная Осетия - Алания, Пригородный р-н, южнее с. Кобан	Пригородный	15:08:0030203:171	003002000000 Земли населенных пунктов	Отдых (рекреация)	5	05:09:0	1 216	278,52	338 680,32
9932	Республика Северная Осетия-Алания, р-н Пригородный, п. Кармадон, ул. У.С. Дзгоева, 4	Пригородный	15:08:0030203:184	003002000000 Земли населенных пунктов	Для ведения личного подсобного хозяйства	13	02:02:0	3 999	330,93	1 323 389,07
9933	Республика Северная Осетия-Алания, р-н Пригородный, южнее с.Кобан	Пригородный	15:08:0030203:185	003002000000 Земли населенных пунктов	Туристическое обслуживание	5	05:02:2	3 317	278,52	923 850,84

№ пп	Местоположение ЗУ	Район	Кадастровый номер ЗУ	Категория земель	Разрешенное использование по документу	Код вида разрешенного использования (в соответствии с классификатором видов разрешенного использования земельных участков)	Вид использования объектов недвижимости	Площадь	УПКС	КС
9934	Республика Северная Осетия-Алания, р-н Пригородный, с Кани, ул Центральная, д 15а	Пригородный	15:08:0030203:187	0030020000000 Земли населенных пунктов	Для ведения личного подсобного хозяйства	13	02.0.20	3 842	300,93	1 271 433,06
9935	Республика Северная Осетия-Алания, р-н Пригородный, с. Кани, ул. Центральная 12	Пригородный	15:08:0030203:188	0030020000000 Земли населенных пунктов	Для ведения личного подсобного хозяйства	13	02.0.20	1 500	300,93	496 395,00
9936	Российская Федерация, Республика Северная Осетия - Алания, м-н Пригородный, северное с. Кобан	Пригородный	15:08:0030203:189	0030020000000 Земли населенных пунктов	Ведение рекреационной деятельности	5	05.0.00	47 105	278,52	13 119 684,60
9937	Республика Северная Осетия-Алания, р-н Пригородный, северо-восточнее с. Даргавс	Пригородный	15:08:0030203:191	0030020000000 Земли населенных пунктов	рь водоводство	1	01.0.30	38 056	7,68	292 270,08
9938	Республика Северная Осетия-Алания, р-н Пригородный, с. Кани, ул Центральная, д 22	Пригородный	15:08:0030203:192	0030020000000 Земли населенных пунктов	Личное подсобное хозяйство	13	02.0.20	1 251	300,93	413 993,43
9939	Республика Северная Осетия-Алания, р-н Пригородный, с. Кани, ул Центральная, д 18	Пригородный	15:08:0030203:193	0030020000000 Земли населенных пунктов	Личное подсобное хозяйство	13	02.0.20	1 236	300,93	409 029,48
9940	Республика Северная Осетия-Алания, р-н Пригородный, с. Кани, ул Центральная, д 17	Пригородный	15:08:0030203:194	0030020000000 Земли населенных пунктов	Личное подсобное хозяйство	13	02.0.20	1 232	300,93	407 705,76
9941	Республика Северная Осетия-Алания, р-н Пригородный, с. Кани, ул Центральная, д 19	Пригородный	15:08:0030203:195	0030020000000 Земли населенных пунктов	Личное подсобное хозяйство	13	02.0.20	1 205	300,93	398 770,65
9942	Республика Северная Осетия-Алания, р-н Пригородный, с. Кани, ул Центральная, 15	Пригородный	15:08:0030203:196	0030020000000 Земли населенных пунктов	Личное подсобное хозяйство	13	02.0.20	1 250	300,93	413 662,50
9943	Республика Северная Осетия-Алания, р-н Пригородный, с. Кани, ул Центральная, д 21	Пригородный	15:08:0030203:197	0030020000000 Земли населенных пунктов	Личное подсобное хозяйство	13	02.0.20	1 252	300,93	414 324,36
9944	Республика Северная Осетия-Алания, р-н Пригородный, с. Кани, ул Центральная, д 20	Пригородный	15:08:0030203:198	0030020000000 Земли населенных пунктов	Личное подсобное хозяйство	13	02.0.20	1 254	300,93	414 986,22
9945	Республика Северная Осетия-Алания, р-н Пригородный, с. Кани, ул Центральная, д 16	Пригородный	15:08:0030203:199	0030020000000 Земли населенных пунктов	Личное подсобное хозяйство	13	02.0.20	1 231	300,93	407 374,83
9946	Республика Северная Осетия-Алания, р-н Пригородный, южнее с. Кобан	Пригородный	15:08:0030203:200	0030020000000 Земли населенных пунктов	Для ведения прудового хозяйства	1	01.1.30	7 134	7,68	54 789,12
9947	Республика Северная Осетия-Алания, район Пригородный, с. Верхний Кани	Пригородный	15:08:0030203:316	0030010000000 Земли сельскохозяйственного назначения	Для вед. ращивания животноводческой продукции	1	01.0.70	10 769	137,33	1 478 906,77
9948	Республика Северная Осетия-Алания, район Пригородный, с.Верхний Кани	Пригородный	15:08:0030203:317	0030010000000 Земли сельскохозяйственного назначения	Для вед. ращивания животноводческой продукции	1	01.0.81	191 788	4,62	886 060,56
9949	Республика Северная Осетия - Алания, Пригородный р-н, Владикавказское лесничество, Гизельдонское участковое лесничество, квартал №70 выдела 11 ч	Пригородный	15:08:0030203:319	0030050000000 Земли лесного фонда	Ведение лесного хозяйства (осуществление рекреационной деятельности)	5	05.0.00	13 724	278,52	3 822 408,48
9950	Республика Северная Осетия-Алания, Пригородный район, с Н. Кани, ул. Центральная	Пригородный	15:08:0030203:322	0030020000000 Земли населенных пунктов	Для ведения личного подсобного хозяйства	13	02.0.20	959	300,93	317 361,87
9951	Республика Северная Осетия-Алания, Пригородный район, с. Н. Кани, ул. Центральная	Пригородный	15:08:0030203:323	0030020000000 Земли населенных пунктов	Для ведения личного подсобного хозяйства	13	02.0.20	890	300,93	294 527,70
9952	Республика Северная Осетия-Алания, Пригородный р-н, Кармадон с, ул. У.С.Дагоева , 1 б	Пригородный	15:08:0030203:324	0030020000000 Земли населенных пунктов	Специализированные медицинские центры	3	03.0.40	500	529,48	264 740,00
9953	Республика Северная Осетия-Алания, Пригородный р-н, северо-восточнее с. Даргавс, с правой стороны п/д "Даргавс-Кахтисар"	Пригородный	15:08:0030203:329	0030010000000 Земли сельскохозяйственного назначения	Обеспечение деятельности в области гидрометеорологии и смежной с ней областях	6	03.0.93	3 997	480,31	1 919 799,07
9954	Респ. Северная Осетия - Алания, р-н. Пригородный, северное с. Даргавс	Пригородный	15:08:0030203:336	0030010000000 Земли сельскохозяйственного назначения	Сенокошение	1	01.0.81	77 000	4,62	355 740,00
9955	Республика Северная Осетия - Алания, Пригородный р-н, юго-восточнее с. Кобан	Пригородный	15:08:0030203:339	0030040000000 Земли особо охраняемых территорий и объектов	для осуществления рекреационной деятельности	5	05.0.00	4 400	278,52	1 225 488,00
9956	Республика Северная Осетия - Алания, Пригородный р-н, юго-восточнее с. Кобан	Пригородный	15:08:0030203:340	0030040000000 Земли особо охраняемых территорий и объектов	для осуществления рекреационной деятельности	5	05.0.00	13 207	278,52	3 678 413,64
9957	Республика Северная Осетия - Алания, Пригородный р-н, юго-восточнее с. Кобан	Пригородный	15:08:0030203:341	0030040000000 Земли особо охраняемых территорий и объектов	для осуществления рекреационной деятельности	5	05.0.00	4 400	278,52	1 225 488,00
9958	Респ. Северная Осетия - Алания, р-н Пригородный, Гизельдонское лесничество квартал №72 выдел 1	Пригородный	15:08:0030203:4	0030050000000 Земли лесного фонда	для осуществления рекреационной деятельности	5	05.0.22	23 500	278,52	6 545 220,00
9959	Республика Северная Осетия-Алания, Пригородный район. Владикавказское лесничество. Гизельдонское участковое лесничество. квартал №92 выдел 16ч	Пригородный	15:08:0030203:441	0030050000000 Земли лесного фонда	Ведение лесного хозяйства (Осуществление рекреационной деятельности)	5	05.0.00	1 595	278,52	444 239,40
9960	Республика Северная Осетия - Алания, Пригородный район	Пригородный	15:08:0030203:442	0030020000000 Земли населенных пунктов	Для строительства бани отдыха	5	05.0.00	18 397	278,52	5 123 932,44
9961	Респ. Северная Осетия - Алания, Пригородный р-н., западнее п Кармадон	Пригородный	15:08:0030203:443	0030010000000 Земли сельскохозяйственного назначения	Охота и рь бство	5	05.0.31	27 375	278,52	7 624 485,00
9962	Республика Северная Осетия - Алания, Пригородный район, северное с Кармадон	Пригородный	15:08:0030203:444	0030010000000 Земли сельскохозяйственного назначения	Овощеводство	1	01.0.30	15 654	7,03	110 047,62
9963	Республика Северная Осетия - Алания, Пригородный район, северное с Н. Кани	Пригородный	15:08:0030203:446	0030010000000 Земли сельскохозяйственного назначения	Овощеводство	1	01.0.30	60 073	7,03	422 313,19
9964	Российская Федерация, Республика Северная Осетия - Алания, Пригородный район, восточнее с. Даргавс	Пригородный	15:08:0030203:447	0030010000000 Земли сельскохозяйственного назначения	Сенокошение	1	01.0.81	88 050	7,09	624 274,50
9965	Республика Северная Осетия - Алания, р-н Пригородный, с. Кобан, уч 445	Пригородный	15:08:0030203:448	0030020000000 Земли населенных пунктов	Отдых (рекреация)" Код 5.0	5	05.0.00	2 675	278,52	745 041,00
9966	Республика Северная Осетия - Алания, р-н Пригородный, северное с.Нижний Кани	Пригородный	15:08:0030203:449	0030010000000 Земли сельскохозяйственного назначения	Сенокошение	1	01.0.81	40 000	7,09	283 600,00
9967	Российская Федерация, Республика Северная Осетия - Алания, р-н Пригородный, с. Кобан	Пригородный	15:08:0030203:450	0030020000000 Земли населенных пунктов	Для размещения объектов розничной торговли	4	04.0.00	1 928	1 400,09	2 699 373,52
9968	Российская Федерация, Республика Северная Осетия - Алания, Пригородный район, восточнее с. Даргавс	Пригородный	15:08:0030203:452	0030030000000 Земли промышленности, энергетики, транспорта, связи, радиовещания, телевидения, информатики, земли для обеспечения космической деятельности, земли обороны, безопасности и земли иного специального назначения	Объекты дорожного сервиса	4	04.0.99	17 544	983,70	17 258 032,80
9969	Российская Федерация, Республика Северная Осетия - Алания, Пригородный район, Владикавказское лесничество, Гизельдонское участковое лесничество, квартал №74 выдел 29 ч	Пригородный	15:08:0030203:454	0030050000000 Земли лесного фонда	ведение сельского хозяйства (пчеловодство)	1	01.1.20	1 135	5,33	6 049,55
9970	Российская Федерация, Республика Северная Осетия - Алания, Пригородный р-н., с. Нижний Кани, ул. Центральная	Пригородный	15:08:0030203:455	0030020000000 Земли населенных пунктов	Для ведения личного подсобного хозяйства	13	02.0.20	1 619	236,98	383 670,62
9971	Республика Северная Осетия - Алания, Пригородный район, Владикавказское лесничество, Гизельдонское участковое лесничество, квартал 74, выдел 4ч, 10ч, 12ч, 19ч, 20ч, 21ч	Пригородный	15:08:0030203:457	0030050000000 Земли лесного фонда	Ведение лесного хозяйства. Ведения сельского хозяйства (пчеловодство)	1	01.1.20	64 742	5,33	345 074,86
9972	Российская Федерация, Республика Северная Осетия - Алания, Пригородный район, южнее с. Кобан	Пригородный	15:08:0030203:458	0030020000000 Земли населенных пунктов	Овощеводство	1	01.0.30	795	7,03	5 588,85
9973	Российская Федерация, Республика Северная Осетия-Алания, Пригородный район, с. Кобан	Пригородный	15:08:0030203:459	0030040000000 Земли особо охраняемых территорий и объектов	Отдых (рекреация)	5	05.0.00	50 200	278,52	13 981 704,00
9974	Российская Федерация, Республика Северная Осетия - Алания, Пригородный р-н, с. Нижний Кани	Пригородный	15:08:0030203:460	0030020000000 Земли населенных пунктов	Для ведения личного подсобного хозяйства (приусадебный земельный участок)	13	02.0.20	4 339	236,98	1 028 256,22
9975	Республика Северная Осетия - Алания, Пригородный район, Владикавказское лесничество, Гизельдонское участковое лесничество. квартала №74 выдела 29 ч	Пригородный	15:08:0030203:463	0030050000000 Земли лесного фонда	Ведение лесного хозяйства. Осуществление рекреационной деятельности	5	05.0.00	63 059	278,52	17 563 192,68

№ пп	Местоположение ЗУ	Район	Кадастровый номер ЗУ	Категория земель	Разрешенное использование по документу	Код вида разрешенного использования (в соответствии с классификатором видов разрешенного использования земельных участков)	Вид использования объектов недвижимости	Площадь	УПКС	КС
9976	Российская Федерация, Республика Северная Осетия - Алания, Пригородный р-н , п. Кармадон	Пригородный	15:08:0030203:465	0030020000000 Земли населенных пунктов	Для ведения рекреационной деятельности	5	05:0000	3 602	278,52	1 003 229,04
9977	Российская Федерация, Республика Северная Осетия - Алания, Пригородный р-н, п. Кармадон	Пригородный	15:08:0030203:466	0030020000000 Земли населенных пунктов	Для ведения рекреационной деятельности	5	05:0000	14 430	278,52	4 019 043,60
9978	Российская Федерация, Республика Северная Осетия - Алания, Пригородный р-н, п. Кармадон	Пригородный	15:08:0030203:467	0030020000000 Земли населенных пунктов	Для ведения рекреационной деятельности	5	05:0000	43 079	278,52	11 998 363,08
9979	Российская Федерация, Республика Северная Осетия - Алания, Пригородный р-н , п. Кармадон	Пригородный	15:08:0030203:468	0030020000000 Земли населенных пунктов	Для ведения рекреационной деятельности	5	05:0000	49 294	278,52	13 729 364,88
9980	Российская Федерация, Республика Северная Осетия - Алания, Пригородный р-н , п. Кармадон	Пригородный	15:08:0030203:469	0030020000000 Земли населенных пунктов	Для ведения рекреационной деятельности	5	05:0000	31 371	278,52	8 737 450,92
9981	Российская Федерация, Республика Северная Осетия - Алания, Пригородный район, северное с. Даргавс	Пригородный	15:08:0030203:470	0030010000000 Земли сельскохозяйственного назначения	Выпас сельскохозяйственных животных	1	01:0101	280 869	6,09	1 710 492,21
9982	Российская Федерация, Республика Северная Осетия - Алания, Пригородный район, Владикавказское лесничество, Гизельдонское участковое лесничество, квартал № 74, выдел 20ч	Пригородный	15:08:0030203:475	0030050000000 Земли лесного фонда	Осуществление геологического изучения недр, разведки и добычи полезных ископаемых	6	06:0010	2 492	2 309,20	5 754 526,40
9983	Российская Федерация, Республика Северная Осетия - Алания, муниципальный район Пригородный, сельское поселение Кармадонское, южнее с. Н. Кани	Пригородный	15:08:0030203:476	0030010000000 Земли сельскохозяйственного назначения	Выпас сельскохозяйственных животных	1	01:0101	49 069	6,09	298 830,21
9984	Российская Федерация, Республика Северная Осетия - Алания, муниципальный район Пригородный, сельское поселение Кармадонское, западнее с. Н. Кани	Пригородный	15:08:0030203:477	0030010000000 Земли сельскохозяйственного назначения	Выпас сельскохозяйственных животных	1	01:0101	104 542	6,09	636 660,78
9985	Республика Северная Осетия - Алания, р-н Пригородный, северо-восточнее с. Даргавс	Пригородный	15:08:0030203:478	0030010000000 Земли сельскохозяйственного назначения	Животноводство (код ВРИ 1.7)	1	01:0070	46 849	194,17	9 100 725,03
9986	Российская Федерация, Республика Северная Осетия - Алания, Пригородный район, южнее с. Кобан	Пригородный	15:08:0030203:479	0030020000000 Земли населенных пунктов	Для ведения рекреационной деятельности	5	05:0000	965	278,52	268 771,80
9987	Российская Федерация, Республика Северная Осетия - Алания, Пригородный район, с. Кобан, ул. Центральная, №151	Пригородный	15:08:0030203:480	0030020000000 Земли населенных пунктов	Для ведения рекреационной деятельности	5	05:0000	2 202	278,52	613 301,04
9988	Российская Федерация, Республика Северная Осетия - Алания, Пригородный район. Владикавказское лесничество. Гизельдонское участковое лесничество, квартал №92, выделы 34.	Пригородный	15:08:0030203:481	0030050000000 Земли лесного фонда	Ведение лесного хозяйства. Строительство, реконструкция, эксплуатация линейных объектов эксплуатация линейного объекта.	6	03:011	1 769	89,14	157 688,66
9989	Российская Федерация, Республика Северная Осетия - Алания, Пригородный р-н., с. Кобан	Пригородный	15:08:0030203:482	0030020000000 Земли населенных пунктов	Отдых (рекреация)	5	05:0000	500	278,52	139 260,00
9990	Российская Федерация, Республика Северная Осетия - Алания Пригородный район, с. Кобан	Пригородный	15:08:0030203:483	0030020000000 Земли населенных пунктов	Отдых (рекреация)	5	05:0000	500	278,52	139 260,00
9991	Российская Федерация, Республика Северная Осетия - Алания, Пригородный р-н , восточнее с Нижний Кани	Пригородный	15:08:0030203:484	0030010000000 Земли сельскохозяйственного назначения	Выпас сельскохозяйственных животных	1	01:0101	7 276	4,46	32 450,96
9992	Российская Федерация, Республика Северная Осетия - Алания, Пригородный р-н. с. Верхний Кани	Пригородный	15:08:0030203:486	0030010000000 Земли сельскохозяйственного назначения	Сенокошение	1	01:0101	19 250	4,62	88 935,00
9993	Российская Федерация, Республика Северная Осетия-Алания, Пригородный район, с. Нижний Кани	Пригородный	15:08:0030203:487	0030020000000 Земли населенных пунктов	Личное подсобное хозяйство	13	02:0020	3 139	236,98	743 880,22
9994	Российская Федерация, Республика Северная Осетия-Алания, Пригородный район, с. Нижний Кани	Пригородный	15:08:0030203:488	0030020000000 Земли населенных пунктов	Личное подсобное хозяйство	13	02:0020	2 000	236,98	473 960,00
9995	Российская Федерация, Республика Северная Осетия-Алания, Пригородный район, с. Нижний Кани	Пригородный	15:08:0030203:489	0030020000000 Земли населенных пунктов	Личное подсобное хозяйство	13	02:0020	1 200	236,98	284 376,00
9996	Российская Федерация, Республика Северная Осетия - Алания, Пригородный район, северо-восточнее с. Старая Саниба	Пригородный	15:08:0030203:490	0030010000000 Земли сельскохозяйственного назначения	Выпас сельскохозяйственных животных	1	01:0101	9 467	4,46	42 222,82
9997	Российская Федерация, Республика Северная Осетия - Алания, Пригородный район, с. Нижний Кани	Пригородный	15:08:0030203:491	0030020000000 Земли населенных пунктов	Ведение огородничества	13	13:011	984	80,07	78 788,88
9998	Российская Федерация, Республика Северная Осетия - Алания, Пригородный район, с. Нижний Кани	Пригородный	15:08:0030203:493	0030020000000 Земли населенных пунктов	Для ведения личного подсобного хозяйства (приусадебный земельный участок)	13	02:0020	600	236,98	142 188,00
9999	Российская Федерация, Республика Северная Осетия - Алания, Пригородный район, с. Нижний Кани	Пригородный	15:08:0030203:494	0030020000000 Земли населенных пунктов	Сенокошение	1	01:0101	946	4,62	4 370,52
10000	Республика Северная Осетия - Алания, р-н Пригородный. Владикавказское лесничество. Гизельдонское участковое лесничество. квартал №94, выдел 21	Пригородный	15:08:0030203:5	0030050000000 Земли лесного фонда	Отдых (рекреация)	5	05:0102	58 873	278,52	16 397 307,96
10001	Респ. Северная Осетия - Алания, р-н Пригородный. с. Кобан, квартал №87 выделы 4. 33. 38. 39; квартал 91 выдел 4, квартал 92 выдел 1. выдел 2. Гизельдонского участкового лесничество Владикавказское лесничество	Пригородный	15:08:0030203:57	0030050000000 Земли лесного фонда	Для выполнения работ по геологическому изучению недр, для разработки месторождений полезных ископаемых	6	06:0010	50 000	206,94	10 347 000,00
10002	Респ. Северная Осетия - Алания, р-н Пригородный. Кобанское ущелье база отдыха "Горный воздух"	Пригородный	15:08:0030203:6	0030040000000 Земли особо охраняемых территорий и объектов	Для организации досуга населения и проведение спортивных мероприятий, в т. ч. охотничий туризм, открытие стрелковых тиров	5	05:0102	43 341	278,52	12 071 335,32
10003	Респ. Северная Осетия - Алания, р-н Пригородный	Пригородный	15:08:0030203:60	0030030000000 Земли промышленности, энергетики, транспорта, связи, радиовещания, телевидения, информатики, земли для обеспечения космической деятельности, земли обороны, безопасности и земли иного специального назначения	Под водохранилище	6	11:0030	161 099	551,96	88 920 204,04
10004	Респ. Северная Осетия - Алания, р-н Пригородный	Пригородный	15:08:0030203:62	0030010000000 Земли сельскохозяйственного назначения	под предприятия по переработке с/х продукции	1	01:180	490 000	194,17	95 290 300,00
10005	Респ. Северная Осетия - Алания, р-н Пригородный	Пригородный	15:08:0030203:63	0030040000000 Земли особо охраняемых территорий и объектов	Под турбазу	5	05:0102	97 000	278,52	27 016 440,00
10006	Российская Федерация, Республика Северная Осетия-Алания, Пригородный район, с. В. Кани	Пригородный	15:08:0030203:64	0030010000000 Земли сельскохозяйственного назначения	Для выращивания животноводческой продукции	1	01:0170	202 557	137,33	27 817 152,81
10007	Респ. Северная Осетия - Алания, р-н Пригородный	Пригородный	15:08:0030203:65	0030010000000 Земли сельскохозяйственного назначения	КФХ	1	01:0101	70 000	7,03	492 100,00
10008	Респ. Северная Осетия - Алания, р-н Пригородный	Пригородный	15:08:0030203:66	0030010000000 Земли сельскохозяйственного назначения	КФХ	1	01:0101	120 000	7,03	843 600,00
10009	Респ. Северная Осетия - Алания, р-н Пригородный	Пригородный	15:08:0030203:67	0030010000000 Земли сельскохозяйственного назначения	КФХ	1	01:0101	56 200	7,03	395 086,00
10010	Респ. Северная Осетия - Алания, р-н Пригородный	Пригородный	15:08:0030203:68	0030010000000 Земли сельскохозяйственного назначения	КФХ	1	01:0101	60 000	7,03	421 800,00
10011	Респ. Северная Осетия - Алания, р-н Пригородный	Пригородный	15:08:0030203:69	0030010000000 Земли сельскохозяйственного назначения	КФХ	1	01:0101	50 000	7,03	351 500,00
10012	Респ. Северная Осетия - Алания, р-н Пригородный, южнее с.Кобан, с левой стороны автодороги Гизель-Кобан	Пригородный	15:08:0030203:7	0030040000000 Земли особо охраняемых территорий и объектов	Для организации рекреационной деятельности	5	05:0102	27 971	278,52	7 790 482,92

№ пп	Местоположение ЗУ	Район	Кадастровый номер ЗУ	Категория земель	Разрешенное использование по документу	Код вида разрешенного использования (в соответствии с классификатором видов разрешенного использования земельных участков)	Вид использования объектов недвижимости	Площадь	УПКС	КС
10013	Респ. Северная Осетия - Алания, р-н Пригородный	Пригородный	15:08:0030203:70	003001000000 Земли сельскохозяйственного назначения	КФХ	1	01:010	50 000	7,03	351 500,00
10014	Респ. Северная Осетия - Алания, р-н Пригородный	Пригородный	15:08:0030203:71	003005000000 Земли лесного фонда	лесоразведение	10	10:010	3 000	12,43	37 290,00
10015	Республика Северная Осетия-Алания, р-н Пригородный, Владикавказское лесничество, Гизельдонское участковое лесничество квартал №72 выдел 11ч, 2ч	Пригородный	15:08:0030203:73	003005000000 Земли лесного фонда	Ведение сельского хозяйства (пчеловодство)	1	01:120	8 500	5,33	45 305,00
10016	Респ. Северная Осетия - Алания, р-н Пригородный, северо-восточнее сел.Даргавс, с правой стороны автодороги Даргавс-Кахтисор	Пригородный	15:08:0030203:76	003001000000 Земли сельскохозяйственного назначения	Для ведения ры боводства	1	01:130	319 999	7,68	2 457 592,32
10017	Респ. Северная Осетия - Алания, р-н Пригородный, с. Кобан, ул. Центральная, левый берег р. Гизельдон	Пригородный	15:08:0030203:77	003002000000 Земли населенных пунктов	Отдых(рекреация)	5	05:000	10 000	278,52	2 785 200,00
10018	Северная Осетия - Алания респ, р-н Пригородный, южнее с. Кобан, с правой стороны автодороги Владикавказ - Кобан	Пригородный	15:08:0030203:78	003004000000 Земли особо охраняемы х территорий и объектов	Для эксплуатации нежило х зданий	5	05:022	18 000	278,52	5 013 360,00
10019	Респ. Северная Осетия - Алания, р-н Пригородный, ГУ "Владикавказское лесное" Гизельдонское лесничество кв.68 выд.2	Пригородный	15:08:0030203:79	003005000000 Земли лесного фонда	Выполнение работ по геологическому изучению недр	6	06:010	5 000	206,94	1 034 700,00
10020	Респ. Северная Осетия - Алания, р-н Пригородный, Урочище "Мыс" Кобанского ущелья	Пригородный	15:08:0030203:81	003007000000 Земли запаса	Для строительства дома творчества	3	03:060	10 349	511,57	5 294 237,93
10021	Российская Федерация, Республика Северная Осетия - Алания, Пригородный район, с. Кобан, с левой стороны а/д "Тизель-Кобан"	Пригородный	15:08:0030203:83	003002000000 Земли населенны х пунктов	База отдыха	5	05:022	21 669	278,52	6 035 249,88
10022	Респ. Северная Осетия - Алания, р-н Пригородный, с. Кобан, 640 метров от базы "Энергетик"	Пригородный	15:08:0030203:89	003002000000 Земли населенны х пунктов	Для ведения ры боводства	1	01:130	3 982	7,68	30 581,76
10023	Респ. Северная Осетия - Алания, р-н Пригородный, на левом берегу р.Гизельдон, в 2 км. к северо-востоку от с. Кобань	Пригородный	15:08:0030203:90	003001000000 Земли сельскохозяйственного назначения	Для вы ращивания пчеловодческой продукции	1	01:120	15 000	5,33	79 950,00
10024	Респ. Северная Осетия - Алания, р-н Пригородный, с. Кобан, учк №97	Пригородный	15:08:0030203:91	003002000000 Земли населенны х пунктов	Для ведения личного подсобного хозяйства	13	02:020	2 928	538,50	1 576 728,00
10025	Респ. Северная Осетия - Алания, р-н Пригородный, с. Кобан, с левой стороны а/д "Тизель-Кобан"	Пригородный	15:08:0030203:94	003002000000 Земли населенны х пунктов	База отдыха	5	05:022	76 026	278,52	21 174 761,52
10026	Респ. Северная Осетия - Алания, р-н Пригородный, с. Кобан, с левой стороны а/д "Тизель-Кобан"	Пригородный	15:08:0030203:95	003002000000 Земли населенны х пунктов	База отдыха	5	05:022	10 985	278,52	3 059 542,20
10027	Российская Федерация, Республика Северная Осетия - Алания, Пригородный район, с. Кобан, с левой стороны а/д "Тизель-Кобан"	Пригородный	15:08:0030203:96	003002000000 Земли населенны х пунктов	База отдыха	5	05:022	21 389	278,52	5 957 264,28
10028	Российская Федерация, Республика Северная Осетия - Алания, р-н Пригородный, северное с. Даргавс	Пригородный	15:08:0030203:97	003001000000 Земли сельскохозяйственного назначения	Для вы ращивания животноводческой продукции	1	01:081	69 075	4,62	319 126,50
10029	Российская Федерация, Республика Северная Осетия - Алания, р-н Пригородный, северное с. Даргавс	Пригородный	15:08:0030203:98	003001000000 Земли сельскохозяйственного назначения	Для вы ращивания животноводческой продукции	1	01:081	230 910	7,09	1 637 151,90
10030	Респ. Северная Осетия - Алания, р-н Пригородный, с. Кармадон, дом 1	Пригородный	15:08:0030203:99	003002000000 Земли населенны х пунктов	Для эксплуатации многоквартирного жилого дома	2	02:050	1 220	827,32	1 009 330,40
10031	Республика Северная Осетия-Алания, район Пригородный, урочище "Джимара"	Пригородный	15:08:0030301:10	003001000000 Земли сельскохозяйственного назначения	Выпас сельскохозяйственных животных	1	01:081	174 262	4,46	777 208,52
10032	Респ. Северная Осетия - Алания, р-н Пригородный	Пригородный	15:08:0030301:11	003001000000 Земли сельскохозяйственного назначения	под предприятия по переработке с/х продукции	1	01:180	100 000	98,34	9 834 000,00
10033	Респ. Северная Осетия - Алания, р-н Пригородный	Пригородный	15:08:0030301:13	003001000000 Земли сельскохозяйственного назначения	КФХ	1	01:010	200 000	5,76	1 152 000,00
10034	Респ. Северная Осетия - Алания, р-н Пригородный	Пригородный	15:08:0030301:14	003003000000 Земли промышленности, энергетики, транспорта, связи, радиовещания, телевидения, информатики, земли для обеспечения космической деятельности, земли обороны, безопасности и земли иного специального назначения	земли транспорта	6	07:020	22 100	89,14	1 969 994,00
10035	Республика Северная Осетия-Алания, р-н Пригородный, Джимара с, Т. Коллогова ул, д 20	Пригородный	15:08:0030301:148	003002000000 Земли населенных пунктов	Отдельно стоящие усадебные жилые дома с участками	13	02:020	1 000	236,98	236 980,00
10036	Респ. Северная Осетия - Алания, р-н. Пригородный, с. Кахцдур	Пригородный	15:08:0030301:149	003001000000 Земли сельскохозяйственного назначения	подсобные хозяйства	1	01:160	1 863	5,76	10 730,88
10037	Респ. Северная Осетия - Алания, р-н Пригородный	Пригородный	15:08:0030301:15	003003000000 Земли промышленности, энергетики, транспорта, связи, радиовещания, телевидения, информатики, земли для обеспечения космической деятельности, земли обороны, безопасности и земли иного специального назначения	земли транспорта	6	07:020	23 400	89,14	2 085 876,00
10038	Российская Федерация, Республика Северная Осетия - Алания, Пригородный район, с. Джимара	Пригородный	15:08:0030301:150	003001000000 Земли сельскохозяйственного назначения	Сенокошение, вы пас сельскохозяйственны х животны х	1	01:081	127 555	4,62	589 304,10
10039	Респ. Северная Осетия - Алания, Пригородный р-н , южнее с. Джимара,	Пригородный	15:08:0030301:151	003001000000 Земли сельскохозяйственного назначения	Для ведения животноводства	1	01:081	210 108	4,46	937 081,68
10040	Республика Северная Осетия-Алания, Пригородный р-н, юго-восточнее с. Джимара	Пригородный	15:08:0030301:153	003003000000 Земли промышленности, энергетики, транспорта, связи, радиовещания, телевидения, информатики, земли для обеспечения космической деятельности, земли обороны, безопасности и земли иного специального назначения	Объекты дорожного сервиса	4	04:099	200	497,47	99 494,00
10041	Российская Федерация, Республика Северная Осетия-Алания, Пригородный р-н, окрестно с.Кахцдур	Пригородный	15:08:0030301:155	003001000000 Земли сельскохозяйственного назначения	Сенокошение	1	01:081	81 576	4,62	376 881,12
10042	Республика Северная Осетия-Алания, Пригородный район, с Фазикау	Пригородный	15:08:0030301:156	003002000000 Земли населенны х пунктов	Для индивидуального жилищного строительства	13	02:010	1 000	236,98	236 980,00
10043	Российская Федерация, Республика Северная Осетия-Алания, Пригородный р-н, с Кахцдур	Пригородный	15:08:0030301:158	003001000000 Земли сельскохозяйственного назначения	Сенокошение	1	01:081	2 416	4,62	11 161,92
10044	Российская Федерация, Республика Северная Осетия-Алания, Пригородный р-н, южнее с. Джимара	Пригородный	15:08:0030301:159	003001000000 Земли сельскохозяйственного назначения	Выпас сельскохозяйственны х животны х (код-1.20)	1	01:081	412 365	4,46	1 839 147,90
10045	Респ. Северная Осетия - Алания, р-н Пригородный, юго-западнее с.Джимара	Пригородный	15:08:0030301:16	003001000000 Земли сельскохозяйственного назначения	Для ведения животноводства	1	01:070	9 000	98,34	885 060,00
10046	Российская Федерация, Республика Северная Осетия-Алания, Пригородный район, с Фазикау	Пригородный	15:08:0030301:160	003001000000 Земли сельскохозяйственного назначения	Ведение личного подсобного хозяйства на полевы х участках (код-1.16)	1	01:160	1 000	5,76	5 760,00
10047	Российская Федерация, Республика Северная Осетия - Алания, район Пригородный, южнее с. Джимара	Пригородный	15:08:0030301:161	003001000000 Земли сельскохозяйственного назначения	Сенокошение	1	01:081	587 112	4,62	2 712 457,44
10048	Российская Федерация, Республика Северная Осетия - Алания, Пригородный р-н, с. Фазикау, ул. К.Хетагурова, 1	Пригородный	15:08:0030301:164	003002000000 Земли населенны х пунктов	Для ведения личного подсобного хозяйства	13	02:020	1 500	236,98	355 470,00
10049	Республика Северная Осетия - Алания, Пригородный р-н, с. Фазикау	Пригородный	15:08:0030301:165	003002000000 Земли населенны х пунктов	для ведения личного подсобного хозяйства	13	02:020	1 429	236,98	338 644,42

№ п/п	Местоположение ЗУ	Район	Кадастровый номер ЗУ	Категория земель	Разрешенное использование по документу	Код вида разрешенного использования (в соответствии с классификатором видов разрешенного использования земельных участков)	Вид использования объектов недвижимости	Площадь	УПКС	КС
10050	Российская Федерация, Республика Северная Осетия - Алания, р-н Пригородный, урочище "Дзинара"	Пригородный	15:08:0030301:166	003001000000 Земли сельскохозяйственного назначения	Выпас сельскохозяйственных животных	1	01:081	10 447	4,46	46 593,62
10051	Российская Федерация, Республика Северная Осетия - Алания, Пригородный район, урочище "Дзинара"	Пригородный	15:08:0030301:167	003001000000 Земли сельскохозяйственного назначения	Выпас сельскохозяйственных животных	1	01:081	15 291	4,46	68 197,86
10052	Российская Федерация, Республика Северная Осетия - Алания, Пригородный район, с. Фаскау, ул. К.Хетагурова	Пригородный	15:08:0030301:168	003002000000 Земли населенных пунктов	Для ведения личного подсобного хозяйства (приусадебный участок)	13	02:020	1 500	236,98	355 470,00
10053	Российская Федерация, Республика Северная Осетия - Алания, Пригородный район, с. Фаскау, ул. К.Хетагурова	Пригородный	15:08:0030301:169	003002000000 Земли населенных пунктов	Для ведения личного подсобного хозяйства (приусадебный участок)	13	02:020	1 500	236,98	355 470,00
10054	Респ. Северная Осетия - Алания, р-н Пригородный, юго-восточная окраина с Дзинара, с правой стороны р.Ындарасиндон	Пригородный	15:08:0030301:17	003003000000 Земли промышленности, энергетики, транспорта, связи, радиовещания, телевидения, информатики, земли для обеспечения космической деятельности, земли обороны, безопасности и земли иного специального назначения	Под размещение поста пограничного контроля	3	08:022	400	165,88	66 352,00
10055	Российская Федерация, Республика Северная Осетия - Алания, Пригородный район, южнее с. Дзинара	Пригородный	15:08:0030301:170	003001000000 Земли сельскохозяйственного назначения	Выпас сельскохозяйственных животных	1	01:081	28 027	4,46	125 000,42
10056	Республика Северная Осетия-Алания, р-н Пригородный, с Фаскау, ул К Хетагурова, д 5а	Пригородный	15:08:0030301:20	003002000000 Земли населенных пунктов	Для ведения личного подсобного хозяйства	13	02:020	825	236,98	195 508,50
10057	Республика Северная Осетия-Алания, район Пригородный, урочище "Дзинара"	Пригородный	15:08:0030301:21	003001000000 Земли сельскохозяйственного назначения	Выпас сельскохозяйственных животных	1	01:081	198 181	4,46	883 887,26
10058	Северная Осетия - Алания респ, р-н Пригородный, урочище "Дзинара"	Пригородный	15:08:0030301:22	003001000000 Земли сельскохозяйственного назначения	Выпас сельскохозяйственных животных	1	01:081	68 933	4,46	307 441,18
10059	Северная Осетия - Алания респ, р-н Пригородный, урочище "Дзинара"	Пригородный	15:08:0030301:23	003001000000 Земли сельскохозяйственного назначения	Выпас сельскохозяйственных животных	1	01:081	49 962	4,46	222 830,52
10060	Северная Осетия - Алания респ, р-н Пригородный, урочище "Дзинара"	Пригородный	15:08:0030301:24	003001000000 Земли сельскохозяйственного назначения	Выпас сельскохозяйственных животных	1	01:081	95 993	4,46	428 128,78
10061	Российская Федерация, Республика Северная Осетия-Алания, муниципальный район Пригородный, сельское поселение Даргавское, территория автомобильная дорога Дзинара-Садхох, километр 1-ый, земельный участок 3	Пригородный	15:08:0030301:25	003001000000 Земли сельскохозяйственного назначения	Ведение сельскохозяйственного производства	1	01:010	10 390	5,76	59 846,40
10062	Республика Северная Осетия-Алания, р-н Пригородный, с.Какадур, северо-западная окраина	Пригородный	15:08:0030301:30	003001000000 Земли сельскохозяйственного назначения	Для ведения личного подсобного хозяйства	1	01:160	4 000	5,76	23 040,00
10063	Республика Северная Осетия-Алания, р-н Пригородный, с. Фаскау, ул. К.Хетагурова, 1 а	Пригородный	15:08:0030301:31	003002000000 Земли населенных пунктов	Для ведения личного подсобного хозяйства	13	02:020	600	236,98	142 188,00
10064	Республика Северная Осетия-Алания, р-н Пригородный, северо-восточнее с. Дзинара	Пригородный	15:08:0030301:33	003001000000 Земли сельскохозяйственного назначения	Овощеводство	1	01:030	305 444	5,76	1 759 357,44
10065	Республика Северная Осетия-Алания, р-н Пригородный, восточнее с. Дзинара	Пригородный	15:08:0030301:34	003001000000 Земли сельскохозяйственного назначения	Ведение личного подсобного хозяйства (полевой участок)	1	01:160	5 426	5,76	31 253,76
10066	Республика Северная Осетия-Алания, р-н Пригородный, южнее с. Дзинара	Пригородный	15:08:0030301:35	003001000000 Земли сельскохозяйственного назначения	Сельскохозяйственное использование (сенокошение)	1	01:081	11 543	4,62	53 328,66
10067	Республика Северная Осетия - Алания, р-н Пригородный, южнее с.Дзинара	Пригородный	15:08:0030301:36	003001000000 Земли сельскохозяйственного назначения	Сельскохозяйственное использование (сенокошение)	1	01:081	46 484	4,62	214 756,08
10068	Республика Северная Осетия-Алания, р-н Пригородный, Здание поисково - спасательной службы	Пригородный	15:08:0030302:10	003002000000 Земли населенных пунктов	Здание поисково-спасательной службы	3	08:030	15 338	231,65	3 553 047,70
10069	Республика Северная Осетия-Алания, р-н Пригородный, с Даргавс, ул Х.Мамсурова, д 17	Пригородный	15:08:0030302:102	003002000000 Земли населенных пунктов	Для ведения личного подсобного хозяйства	13	02:020	5 471	468,59	2 563 655,89
10070	Северная Осетия-Алания респ. Пригородный р-н, южнее с. Даргавс	Пригородный	15:08:0030302:124	003002000000 Земли населенных пунктов	Для ведения личного подсобного хозяйства	13	02:020	9 953	468,59	4 663 876,27
10071	Российская Федерация, Республика Северная Осетия-Алания, Пригородный район	Пригородный	15:08:0030302:148	003001000000 Земли сельскохозяйственного назначения	Сенокошение	1	01:081	74 777	4,62	345 469,74
10072	Республика Северная Осетия-Алания, р-н Пригородный, юго-западнее с. Кани	Пригородный	15:08:0030302:149	003004000000 Земли особо охраняемых территорий и объектов	Ведение рекреационной деятельности	5	05:022	16 090	278,52	4 481 386,80
10073	Северная Осетия-Алания респ, Пригородный р-н, п Кармадон	Пригородный	15:08:0030302:150	003002000000 Земли населенных пунктов	Для ведения рекреационной деятельности	5	05:022	78 007	278,52	21 726 509,64
10074	Республика Северная Осетия-Алания, р-н Пригородный, юго-западнее с. Даргавс	Пригородный	15:08:0030302:154	003001000000 Земли сельскохозяйственного назначения	Для выращивания сельскохозяйственной продукции	1	01:180	800	194,47	155 576,00
10075	Республика Северная Осетия-Алания, р-н Пригородный, юго-западнее с. Даргавс	Пригородный	15:08:0030302:155	003001000000 Земли сельскохозяйственного назначения	Для выращивания сельскохозяйственной продукции	1	01:180	800	194,47	155 576,00
10076	Республика Северная Осетия-Алания, р-н Пригородный, с. Даргавс, Балтиева, 2	Пригородный	15:08:0030302:158	003002000000 Земли населенных пунктов	Для ведения личного подсобного хозяйства	13	02:020	2 019	468,59	946 083,21
10077	Республика Северная Осетия-Алания, р-н Пригородный, с. Даргавс, ул. Тагаурская, 1	Пригородный	15:08:0030302:161	003002000000 Земли населенных пунктов	Для ведения личного подсобного хозяйства	13	02:020	2 384	468,59	1 117 118,56
10078	Республика Северная Осетия-Алания, р-н Пригородный, с. Даргавс, ул. Тагаурская, 42а	Пригородный	15:08:0030302:162	003002000000 Земли населенных пунктов	Для ведения личного подсобного хозяйства	13	02:020	2 560	468,59	1 199 590,40
10079	Республика Северная Осетия-Алания, р-н Пригородный, с. Даргавс, ул. Тагаурская, 3	Пригородный	15:08:0030302:163	003002000000 Земли населенных пунктов	Для ведения личного подсобного хозяйства	13	02:020	2 384	468,59	1 117 118,56
10080	Республика Северная Осетия-Алания, р-н Пригородный, с. Даргавс, ул. Тагаурская, 4	Пригородный	15:08:0030302:164	003002000000 Земли населенных пунктов	Гостиничное обслуживание	5	04:070	2 384	1 030,91	2 457 689,44
10081	Республика Северная Осетия-Алания, р-н Пригородный, с Даргавс, ул.Тагаурская, 5	Пригородный	15:08:0030302:165	003002000000 Земли населенных пунктов	Для ведения личного подсобного хозяйства	13	02:020	2 385	468,59	1 117 587,15
10082	Республика Северная Осетия-Алания, р-н Пригородный, с. Даргавс, ул. Тагаурская, 6	Пригородный	15:08:0030302:166	003002000000 Земли населенных пунктов	Для ведения личного подсобного хозяйства	13	02:020	2 385	468,59	1 117 587,15
10083	Республика Северная Осетия-Алания, р-н Пригородный, с. Даргавс, ул. Тагаурская, 7	Пригородный	15:08:0030302:167	003002000000 Земли населенных пунктов	Для ведения личного подсобного хозяйства	13	02:020	2 384	468,59	1 117 118,56
10084	Республика Северная Осетия-Алания, р-н Пригородный, с .Даргавс, ул .Тагаурская, 8	Пригородный	15:08:0030302:168	003002000000 Земли населенных пунктов	Для ведения личного подсобного хозяйства	13	02:020	2 385	468,59	1 117 587,15
10085	Республика Северная Осетия-Алания, р-н Пригородный, с. Даргавс, ул. Тагаурская, 9	Пригородный	15:08:0030302:169	003002000000 Земли населенных пунктов	Для ведения личного подсобного хозяйства	13	02:020	2 500	468,59	1 171 475,00
10086	Республика Северная Осетия-Алания, р-н Пригородный, с. Даргавс, ул .Тагаурская, 10	Пригородный	15:08:0030302:170	003002000000 Земли населенных пунктов	Для ведения личного подсобного хозяйства	13	02:020	2 500	468,59	1 171 475,00
10087	Республика Северная Осетия-Алания, р-н Пригородный, с. Даргавс, ул. Тагаурская, 11	Пригородный	15:08:0030302:171	003002000000 Земли населенных пунктов	Для ведения личного подсобного хозяйства	13	02:020	2 500	468,59	1 171 475,00

№ п/п	Местоположение ЗУ	Район	Кадастровый номер ЗУ	Категория земель	Разрешенное использование по документу	Код вида разрешенного использования (в соответствии с классификатором видов разрешенного использования земельных участков)	Вид использования объектов недвижимости	Площадь	УПКС	КС
10088	Республика Северная Осетия-Алания, р-н Пригородный, с. Даргавс, ул. Тагаурская, 12	Пригородный	15:08:0030302:172	0030020000000 Земли населенных пунктов	Для ведения личного подсобного хозяйства	13	02.0.20	2 515	468,59	1 178 503,85
10089	Республика Северная Осетия-Алания, р-н Пригородный, с. Даргавс, ул. Тагаурская, 13	Пригородный	15:08:0030302:173	0030020000000 Земли населенных пунктов	Для ведения личного подсобного хозяйства	13	02.0.20	2 524	468,59	1 182 721,16
10090	Республика Северная Осетия-Алания, р-н Пригородный, с. Даргавс, ул. Тагаурская, 14	Пригородный	15:08:0030302:174	0030020000000 Земли населенных пунктов	Для ведения личного подсобного хозяйства	13	02.0.20	2 712	468.59	1 270 816,08
10091	Республика Северная Осетия-Алания, р-н Пригородный, с. Даргавс, ул. Тагаурская, 15	Пригородный	15:08:0030302:175	0030020000000 Земли населенных пунктов	Для ведения личного подсобного хозяйства	13	02.0.20	2 599	468.59	1 217 865,41
10092	Республика Северная Осетия-Алания, р-н Пригородный, с. Даргавс, ул. Тагаурская, 16	Пригородный	15:08:0030302:176	0030020000000 Земли населенных пунктов	Для ведения личного подсобного хозяйства	13	02.0.20	2 485	468,59	1 164 446,15
10093	Республика Северная Осетия-Алания, р-н Пригородный, с. Даргавс, ул. Тагаурская, 17	Пригородный	15:08:0030302:177	0030020000000 Земли населенных пунктов	Для ведения личного подсобного хозяйства	13	02.0.20	2 236	468,59	1 047 767,24
10094	Республика Северная Осетия-Алания, р-н Пригородный, с. Даргавс, ул. Тагаурская, 17	Пригородный	15:08:0030302:178	0030020000000 Земли населенных пунктов	Для ведения личного подсобного хозяйства	13	02.0.20	2 371	468.59	1 111 026,89
10095	Республика Северная Осетия-Алания, р-н Пригородный, с. Даргавс, ул. Тагаурская, 18	Пригородный	15:08:0030302:179	0030020000000 Земли населенных пунктов	Для ведения личного подсобного хозяйства	13	02.0.20	2 114	468.59	990 599,26
10096	Республика Северная Осетия-Алания, район Пригородный, с.Даргавс, ул Тагаурская, 21	Пригородный	15:08:0030302:182	0030020000000 Земли населенных пунктов	гостиничное обслуживание (код 4.7)	5	04.0.70	3 000	1 030,91	3 092 730,00
10097	Российская Федерация, Республика Северная Осетия - Алания, р-н Пригородный, с. Даргавс, ул. Тагаурская, 22	Пригородный	15:08:0030302:183	0030020000000 Земли населенных пунктов	Гостиничное обслуживание	5	04.0.70	3 000	1 030,91	3 092 730,00
10098	Республика Северная Осетия-Алания, р-н Пригородный, с. Даргавс, ул. Тагаурская, 23	Пригородный	15:08:0030302:184	0030020000000 Земли населенных пунктов	Для ведения личного подсобного хозяйства	13	02.0.20	3 000	468.59	1 405 770,00
10099	Республика Северная Осетия-Алания, р-н Пригородный, с. Даргавс, ул. Тагаурская, 24	Пригородный	15:08:0030302:185	0030020000000 Земли населенных пунктов	Для ведения личного подсобного хозяйства	13	02.0.20	3 000	468.59	1 405 770,00
10100	Республика Северная Осетия-Алания, р-н Пригородный, с. Даргавс, ул. Тагаурская, 25	Пригородный	15:08:0030302:186	0030020000000 Земли населенных пунктов	Для ведения личного подсобного хозяйства	13	02.0.20	3 000	468,59	1 405 770,00
10101	Республика Северная Осетия-Алания, р-н Пригородный, с. Даргавс, ул. Тагаурская, 26	Пригородный	15:08:0030302:187	0030020000000 Земли населенных пунктов	Для ведения личного подсобного хозяйства	13	02.0.20	3 000	468,59	1 405 770,00
10102	Республика Северная Осетия-Алания, р-н Пригородный, с. Даргавс, ул. Тагаурская, 27	Пригородный	15:08:0030302:188	0030020000000 Земли населенных пунктов	Для ведения личного подсобного хозяйства	13	02.0.20	3 000	468.59	1 405 770,00
10103	Республика Северная Осетия-Алания, р-н Пригородный, с. Даргавс, ул. Тагаурская, 30	Пригородный	15:08:0030302:191	0030020000000 Земли населенных пунктов	Для ведения личного подсобного хозяйства	13	02.0.20	2 426	468.59	1 136 799,34
10104	Республика Северная Осетия-Алания, р-н Пригородный, с. Даргавс, ул. Тагаурская, 31	Пригородный	15:08:0030302:192	0030020000000 Земли населенных пунктов	Для ведения личного подсобного хозяйства	13	02.0.20	1 713	468,59	802 694,67
10105	Республика Северная Осетия-Алания, р-н Пригородный, с. Даргавс, ул. Тагаурская, 32	Пригородный	15:08:0030302:193	0030020000000 Земли населенных пунктов	Для ведения личного подсобного хозяйства	13	02.0.20	1 565	468,59	733 343,35
10106	Республика Северная Осетия-Алания, р-н Пригородный, с. Даргавс, ул. Тагаурская, 33	Пригородный	15:08:0030302:194	0030020000000 Земли населенных пунктов	Для ведения личного подсобного хозяйства	13	02.0.20	3 000	468.59	1 405 770,00
10107	Республика Северная Осетия-Алания, р-н Пригородный, с. Даргавс, ул. Тагаурская, 34	Пригородный	15:08:0030302:195	0030020000000 Земли населенных пунктов	Для ведения личного подсобного хозяйства	13	02.0.20	2 876	468.59	1 347 664,84
10108	Республика Северная Осетия - Алания, р-н Пригородный, с.Даргавс, ул Тагаурская, 35	Пригородный	15:08:0030302:196	0030020000000 Земли населенных пунктов	Для ведения личного подсобного хозяйства	13	02.0.20	2 252	468,59	1 055 264,68
10109	Республика Северная Осетия-Алания, р-н Пригородный, с. Даргавс, ул. Тагаурская, 38	Пригородный	15:08:0030302:199	0030020000000 Земли населенных пунктов	Для ведения личного подсобного хозяйства	13	02.0.20	1 914	468,59	896 881,26
10110	Северная Осетия - Алания респ, р-н Пригородный, юго-восточнее сел. Даргавс	Пригородный	15:08:0030302:2	0030010000000 Земли сельскохозяйственного назначения	Для оздоровления семян картофеля и других сельскохозяйственных культур	1	01.0.10	490 034	5.76	2 822 595,84
10111	Республика Северная Осетия-Алания, р-н Пригородный, с. Даргавс, ул. Тагаурская, 40	Пригородный	15:08:0030302:201	0030020000000 Земли населенных пунктов	Для ведения личного подсобного хозяйства	13	02.0.20	1 200	468.59	562 308,00
10112	Республика Северная Осетия-Алания, р-н Пригородный, с. Даргавс, ул. Тагаурская, 41	Пригородный	15:08:0030302:202	0030020000000 Земли населенных пунктов	Для ведения личного подсобного хозяйства	13	02.0.20	2 100	468,59	984 039,00
10113	Республика Северная Осетия-Алания, р-н Пригородный, с. Даргавс, ул. Тагаурская, 42	Пригородный	15:08:0030302:203	0030020000000 Земли населенных пунктов	Для ведения личного подсобного хозяйства	13	02.0.20	2 391	468,59	1 120 398,69
10114	Республика Северная Осетия-Алания, р-н Пригородный, с. Даргавс, ул. Тагаурская, 43	Пригородный	15:08:0030302:204	0030020000000 Земли населенных пунктов	Для ведения личного подсобного хозяйства	13	02.0.20	2 149	468.59	1 006 999,91
10115	Республика Северная Осетия-Алания, р-н Пригородный, с. Даргавс, ул. Тагаурская, 44	Пригородный	15:08:0030302:205	0030020000000 Земли населенных пунктов	Для ведения личного подсобного хозяйства	13	02.0.20	2 137	468.59	1 001 376,83
10116	Республика Северная Осетия-Алания, р-н Пригородный, с. Даргавс, ул. Тагаурская, 45	Пригородный	15:08:0030302:206	0030020000000 Земли населенных пунктов	Для ведения личного подсобного хозяйства	13	02.0.20	2 115	468,59	991 067,85
10117	Республика Северная Осетия-Алания, р-н Пригородный, с. Даргавс, ул. Тагаурская, 46	Пригородный	15:08:0030302:207	0030020000000 Земли населенных пунктов	Для ведения личного подсобного хозяйства	13	02.0.20	2 142	468,59	1 003 719,78
10118	Республика Северная Осетия-Алания, р-н Пригородный, с. Даргавс, ул. Тагаурская, 48	Пригородный	15:08:0030302:208	0030020000000 Земли населенных пунктов	Для ведения личного подсобного хозяйства	13	02.0.20	1 993	468.59	933 899,87
10119	Республика Северная Осетия-Алания, р-н Пригородный, с. Даргавс, ул. Тагаурская, 49	Пригородный	15:08:0030302:209	0030020000000 Земли населенных пунктов	Для ведения личного подсобного хозяйства	13	02.0.20	2 356	468.59	1 103 998,04
10120	Республика Северная Осетия-Алания, р-н Пригородный, с. Даргавс, ул. Тагаурская, 50	Пригородный	15:08:0030302:210	0030020000000 Земли населенных пунктов	Для ведения личного подсобного хозяйства	13	02.0.20	2 318	468,59	1 086 191,62
10121	Российская Федерация, Республика Северная Осетия - Алания, Пригородный район, с. Даргавс, ул. Тагаурская, 51	Пригородный	15:08:0030302:211	0030020000000 Земли населенных пунктов	Для ведения личного подсобного хозяйства	13	02.0.20	2 984	468,59	1 398 272,56
10122	Республика Северная Осетия-Алания, район Пригородный, с.Даргавс, ул. Тагаурская, 21 "а"	Пригородный	15:08:0030302:212	0030020000000 Земли населенных пунктов	гостиничное обслуживание (код 4.7)	5	04.0.70	1 796	1 030,91	1 851 514,36
10123	Республика Северная Осетия-Алания, р-н Пригородный, с.Даргавс, ул.Тагаурская, 21 "б"	Пригородный	15:08:0030302:213	0030020000000 Земли населенных пунктов	гостиничное обслуживание (код 4.7)	5	04.0.70	1 706	1 030,91	1 758 732,46
10124	Российская Федерация,Республика Северная Осетия-Алания, Пригородный район, с. Даргавс, ул. Тагаурская, 22а	Пригородный	15:08:0030302:214	0030020000000 Земли населенных пунктов	Гостиничное обслуживание	5	04.0.70	1 837	1 030,91	1 893 781,67
10125	Российская Федерация, Республика Северная Осетия - Алания, Пригородный район, с Даргавс, ул Тагаурская 22б	Пригородный	15:08:0030302:215	0030020000000 Земли населенных пунктов	Гостиничное обслуживание	5	04.0.70	1 655	1 030,91	1 706 156,05
10126	Республика Северная Осетия-Алания, р-н Пригородный, с. Даргавс, ул. Тагаурская, 31а	Пригородный	15:08:0030302:217	0030020000000 Земли населенных пунктов	Для ведения личного подсобного хозяйства	13	02.0.20	1 652	468.59	774 110,68
10127	Республика Северная Осетия-Алания, р-н Пригородный, с. Даргавс, ул. Тагаурская, 32а	Пригородный	15:08:0030302:218	0030020000000 Земли населенных пунктов	Для ведения личного подсобного хозяйства	13	02.0.20	1 644	468.59	770 361,96
10128	Республика Северная Осетия-Алания, р-н Пригородный, с. Даргавс, ул. Тагаурская, 2	Пригородный	15:08:0030302:219	0030020000000 Земли населенных пунктов	Для ведения личного подсобного хозяйства	13	02.0.20	2 384	468.59	1 117 118,56

№ п/п	Местоположение ЗУ	Район	Кадастровый номер ЗУ	Категория земель	Разрешенное использование по документу	Код вида разрешенного использования (в соответствии с классификатором видов разрешенного использования земельных участков)	Вид использования объектов недвижимости	Площадь	УПКС	КС
10129	Республика Северная Осетия-Алания, р-н Пригородный	Пригородный	15:08:0030302:224	003001000000 Земли сельскохозяйственного назначения	Для эксплуатации конюшен	1	010101	207 430	4,62	958 326,60
10130	Республика Северная Осетия-Алания, р-н Пригородный	Пригородный	15:08:0030302:225	003001000000 Земли сельскохозяйственного назначения	Для эксплуатации конюшен	1	010101	24 079	4,62	111 244,98
10131	Республика Северная Осетия-Алания, р-н Пригородный	Пригородный	15:08:0030302:226	003001000000 Земли сельскохозяйственного назначения	Скотоводство	1	010100	34 932	194,47	6 793 226,04
10132	Респ. Северная Осетия - Алания, р-н Пригородный	Пригородный	15:08:0030302:227	003008000000 Категория не установлена	Для строительства лечебных корпусов, жилых домов и спортивных сооружений	5	090102	150 000	521,35	78 202 500,00
10133	Республика Северная Осетия-Алания, р-н Пригородный	Пригородный	15:08:0030302:229	003008000000 Категория не установлена	Для строительства заводов минеральных вод и пансионата по лечению населения	5	090102	100 000	521,35	52 135 000,00
10134	Республика Северная Осетия-Алания, р-н Пригородный, юго-восточнее с.Даргавс	Пригородный	15:08:0030302:230	003001000000 Земли сельскохозяйственного назначения	Для ведения овощеводства	1	010101	3 170	5,76	18 259,20
10135	Российская Федерация, Республика Северная Осетия-Алания, район Пригородный, с. Даргавс, ул. Тагаурская, 52	Пригородный	15:08:0030302:231	003002000000 Земли населенных пунктов	Для ведения личного подсобного хозяйства	13	020201	2 195	468,59	1 028 555,05
10136	Российская Федерация, Республика Северная Осетия - Алания, Пригородный район, с Даргавс, ул Тагаурская, 53б	Пригородный	15:08:0030302:232	003002000000 Земли населенных пунктов	Для ведения личного подсобного хозяйства	13	020201	908	468,59	425 479,72
10137	Российская Федерация, Республика Северная Осетия - Алания, Пригородный р-н, с. Даргавс, ул Тагаурская, 54	Пригородный	15:08:0030302:233	003002000000 Земли населенных пунктов	Для ведения личного подсобного хозяйства	13	020201	1 541	468,59	722 097,19
10138	Республика Северная Осетия-Алания, р-н Пригородный, с. Даргавс, ул. Тагаурская, 55	Пригородный	15:08:0030302:234	003002000000 Земли населенных пунктов	Для ведения личного подсобного хозяйства	13	020201	1 188	468,59	556 684,92
10139	Республика Северная Осетия-Алания, р-н. Пригородный, с. Даргавс, ул. Тагаурская, д. 58	Пригородный	15:08:0030302:237	003002000000 Земли населенных пунктов	Для ведения личного подсобного хозяйства	13	020201	2 474	468,59	1 159 291,66
10140	Республика Северная Осетия-Алания, р-н. Пригородный, с. Даргавс, ул. Тагаурская, д. 59	Пригородный	15:08:0030302:238	003002000000 Земли населенных пунктов	Для ведения личного подсобного хозяйства	13	020201	2 429	468,59	1 138 205,11
10141	Республика Северная Осетия-Алания, р-н. Пригородный, с. Даргавс, ул. Тагаурская, д. 60	Пригородный	15:08:0030302:239	003002000000 Земли населенных пунктов	Для ведения личного подсобного хозяйства	13	020201	4 540	468,59	2 127 398,60
10142	Республика Северная Осетия-Алания, р-н. Пригородный, с. Даргавс, ул. Тагаурская, д. 61	Пригородный	15:08:0030302:240	003002000000 Земли населенных пунктов	Для ведения личного подсобного хозяйства	13	020201	1 818	468,59	851 896,62
10143	Республика Северная Осетия-Алания, р-н. Пригородный, с. Даргавс, ул. Тагаурская, д. 62	Пригородный	15:08:0030302:241	003002000000 Земли населенных пунктов	Для ведения личного подсобного хозяйства	13	020201	1 102	468,59	516 386,18
10144	Республика Северная Осетия-Алания, р-н. Пригородный, с. Даргавс, ул. Тагаурская, д. 64	Пригородный	15:08:0030302:243	003002000000 Земли населенных пунктов	Для ведения личного подсобного хозяйства	13	020201	5 614	468,59	2 630 664,26
10145	Республика Северная Осетия-Алания, р-н. Пригородный, с. Даргавс, ул. Тагаурская, д. 65	Пригородный	15:08:0030302:244	003002000000 Земли населенных пунктов	Для ведения личного подсобного хозяйства	13	020201	4 519	468,59	2 117 558,21
10146	Республика Северная Осетия-Алания, р-н. Пригородный, с. Даргавс, ул. Тагаурская, д. 66	Пригородный	15:08:0030302:245	003002000000 Земли населенных пунктов	Для ведения личного подсобного хозяйства	13	020201	2 051	468,59	961 078,09
10147	Республика Северная Осетия-Алания, р-н. Пригородный, с. Даргавс, ул. Тагаурская, д. 66 а	Пригородный	15:08:0030302:246	003002000000 Земли населенных пунктов	Для ведения личного подсобного хозяйства	13	020201	1 707	468,59	799 883,13
10148	Республика Северная Осетия-Алания, р-н. Пригородный, с. Даргавс, ул. Тагаурская, д. 67	Пригородный	15:08:0030302:247	003002000000 Земли населенных пунктов	Для ведения личного подсобного хозяйства	13	020201	2 454	468,59	1 149 919,86
10149	Республика Северная Осетия-Алания, р-н. Пригородный, с. Даргавс, ул. Тагаурская, д. 68	Пригородный	15:08:0030302:248	003002000000 Земли населенных пунктов	Для ведения личного подсобного хозяйства	13	020201	4 682	468,59	2 193 938,38
10150	Республика Северная Осетия-Алания, р-н. Пригородный, с. Даргавс, ул. Тагаурская, д. 68 а	Пригородный	15:08:0030302:249	003002000000 Земли населенных пунктов	Для ведения личного подсобного хозяйства	13	020201	1 134	468,59	531 381,06
10151	Республика Северная Осетия-Алания, р-н. Пригородный, с. Даргавс, ул. Тагаурская, д. 69	Пригородный	15:08:0030302:250	003002000000 Земли населенных пунктов	Для ведения личного подсобного хозяйства	13	020201	1 161	468,59	544 032,99
10152	Республика Северная Осетия-Алания, р-н. Пригородный, с. Даргавс, ул. Тагаурская, д. 76	Пригородный	15:08:0030302:252	003002000000 Земли населенных пунктов	Для ведения личного подсобного хозяйства	13	020201	2 750	468,59	1 288 622,50
10153	Республика Северная Осетия-Алания, р-н. Пригородный, с. Даргавс, ул. Тагаурская, д. 72	Пригородный	15:08:0030302:254	003002000000 Земли населенных пунктов	Для ведения личного подсобного хозяйства	13	020201	1 436	468,59	672 895,24
10154	Республика Северная Осетия-Алания, р-н. Пригородный, с. Даргавс, ул. Тагаурская, д. 77	Пригородный	15:08:0030302:255	003002000000 Земли населенных пунктов	Для ведения личного подсобного хозяйства	13	020201	1 644	468,59	770 361,96
10155	Республика Северная Осетия-Алания, р-н. Пригородный, с. Даргавс, ул. Тагаурская, д. 73	Пригородный	15:08:0030302:256	003002000000 Земли населенных пунктов	Для ведения личного подсобного хозяйства	13	020201	1 349	468,59	632 127,91
10156	Республика Северная Осетия-Алания, р-н. Пригородный, с. Даргавс, ул. Тагаурская, д. 74	Пригородный	15:08:0030302:257	003002000000 Земли населенных пунктов	Для ведения личного подсобного хозяйства	13	020201	1 316	468,59	616 664,44
10157	Республика Северная Осетия-Алания, р-н Пригородный, с. Даргавс, ул. Тагаурская, д. 78	Пригородный	15:08:0030302:258	003002000000 Земли населенных пунктов	Для ведения личного подсобного хозяйства	13	020201	1 745	468,59	817 689,55
10158	Республика Северная Осетия-Алания, р-н. Пригородный, с. Даргавс, ул. Тагаурская, д. 79	Пригородный	15:08:0030302:259	003002000000 Земли населенных пунктов	Для ведения личного подсобного хозяйства	13	020201	1 361	468,59	637 750,99
10159	Российская Федерация, Республика Северная Осетия-Алания, Пригородный район, с. Даргавс, ул. Тагаурская, 80	Пригородный	15:08:0030302:260	003002000000 Земли населенных пунктов	Гостиничное обслуживание	5	040700	1 824	1 030,91	1 880 379,84
10160	Республика Северная Осетия-Алания, р-н. Пригородный, с. Даргавс, ул. Тагаурская, д. 80 а	Пригородный	15:08:0030302:261	003002000000 Земли населенных пунктов	Для ведения личного подсобного хозяйства	13	020201	2 117	468,59	992 005,03
10161	Республика Северная Осетия-Алания, р-н. Пригородный, с. Даргавс, ул. Тагаурская, д. 81	Пригородный	15:08:0030302:262	003002000000 Земли населенных пунктов	Для ведения личного подсобного хозяйства	13	020201	3 202	468,59	1 500 425,18
10162	Республика Северная Осетия-Алания, р-н. Пригородный, с. Даргавс, ул. Тагаурская, д. 82	Пригородный	15:08:0030302:263	003002000000 Земли населенных пунктов	Для ведения личного подсобного хозяйства	13	020201	2 150	468,59	1 007 468,50
10163	Республика Северная Осетия-Алания, р-н. Пригородный, с. Даргавс, ул. Тагаурская, д. 75	Пригородный	15:08:0030302:264	003002000000 Земли населенных пунктов	Для ведения личного подсобного хозяйства	13	020201	3 476	468,59	1 628 818,84
10164	Республика Северная Осетия-Алания, р-н. Пригородный, с. Даргавс, ул. Тагаурская, д. 83	Пригородный	15:08:0030302:265	003002000000 Земли населенных пунктов	Для ведения личного подсобного хозяйства	13	020201	1 708	468,59	800 351,72
10165	Республика Северная Осетия-Алания, р-н. Пригородный, с. Даргавс, ул. Тагаурская, д. 84 а	Пригородный	15:08:0030302:266	003002000000 Земли населенных пунктов	Для ведения личного подсобного хозяйства	13	020201	1 791	468,59	839 244,69
10166	Республика Северная Осетия-Алания, р-н. Пригородный, с. Даргавс, ул. Тагаурская, д. 84	Пригородный	15:08:0030302:267	003002000000 Земли населенных пунктов	Для ведения личного подсобного хозяйства	13	020201	1 738	468,59	814 409,42
10167	Республика Северная Осетия-Алания, р-н. Пригородный, с. Даргавс, ул. Тагаурская, д. 85	Пригородный	15:08:0030302:268	003002000000 Земли населенных пунктов	Для ведения личного подсобного хозяйства	13	020201	1 320	468,59	618 538,80
10168	Республика Северная Осетия-Алания, р-н. Пригородный, с. Даргавс, ул. Тагаурская, д. 86	Пригородный	15:08:0030302:269	003002000000 Земли населенных пунктов	Для ведения личного подсобного хозяйства	13	020201	1 800	468,59	843 462,00

№ п/п	Местоположение ЗУ	Район	Кадастровый номер ЗУ	Категория земель	Разрешенное использование по документу	Код вида разрешенного использования (в соответствии с классификатором видов разрешенного использования земельных участков)	Вид использования объектов недвижимости	Площадь	УПКС	КС
10169	Республика Северная Осетия-Алания, р-н Пригородный, с. Даргавс, ул Тагаурская, д. 87	Пригородный	15:08:0030302:270	003002000000 Земли населенных пунктов	Для ведения личного подсобного хозяйства	13	02:02:0	805	468,59	377 214,95
10170	Республика Северная Осетия-Алания, р-н. Пригородный, с. Даргавс. ул. Тагаурская, д. 88	Пригородный	15:08:0030302:271	003002000000 Земли населенных пунктов	Для ведения личного подсобного хозяйства	13	02:02:0	827	468,59	387 523,93
10171	Республика Северная Осетия-Алания, р-н. Пригородный, с. Даргавс. ул. Тагаурская, д. 90	Пригородный	15:08:0030302:272	003002000000 Земли населенных пунктов	Для ведения личного подсобного хозяйства	13	02:02:0	1 991	468.59	932 962.69
10172	Республика Северная Осетия-Алания, р-н Пригородный, с. Даргавс, ул Тагаурская, д. 92	Пригородный	15:08:0030302:273	003002000000 Земли населенных пунктов	Для ведения личного подсобного хозяйства	13	02:02:0	2 756	468.59	1 291 434,04
10173	Республика Северная Осетия-Алания, р-н Пригородный, с. Даргавс, ул Тагаурская, д. 93	Пригородный	15:08:0030302:274	003002000000 Земли населенных пунктов	Для ведения личного подсобного хозяйства	13	02:02:0	2 896	468,59	1 357 036.64
10174	Республика Северная Осетия-Алания, р-н. Пригородный, с. Даргавс. ул. Тагаурская, д. 94	Пригородный	15:08:0030302:275	003002000000 Земли населенных пунктов	Для ведения личного подсобного хозяйства	13	02:02:0	3 233	468,59	1 514 951.47
10175	Республика Северная Осетия-Алания, р-н. Пригородный, с. Даргавс. ул. Тагаурская, д. 95	Пригородный	15:08:0030302:276	003002000000 Земли населенных пунктов	Для ведения личного подсобного хозяйства	13	02:02:0	4 087	468.59	1 915 127,33
10176	Республика Северная Осетия-Алания, р-н Пригородный, с. Даргавс, ул Тагаурская, д. 96	Пригородный	15:08:0030302:277	003002000000 Земли населенных пунктов	Для ведения личного подсобного хозяйства	13	02:02:0	3 055	468.59	1 431 542,45
10177	Российская Федерация, Республика Северная Осетия - Алания, р-н Пригородный, с. Даргавс, ул Тагаурская, 75 а	Пригородный	15:08:0030302:278	003002000000 Земли населенных пунктов	Для ведения личного подсобного хозяйства	13	02:02:0	1 518	468,59	711 319,62
10178	Республика Северная Осетия-Алания, р-н Пригородный, с. Верхний Кани, ул. Центральная, 1 "а"	Пригородный	15:08:0030302:280	003002000000 Земли населенных пунктов	Ведение личного подсобного хозяйства	13	02:02:0	1 322	330,93	437 489,46
10179	Республика Северная Осетия-Алания, р-н Пригородный, с Даргавс, южнее с. Даргавс	Пригородный	15:08:0030302:282	003001000000 Земли сельскохозяйственного назначения	Для животноводческой продукции	1	01:08:1	10 000	4,62	46 200,00
10180	Республика Северная Осетия-Алания, р-н Пригородный, с Даргавс, южнее с. Даргавс	Пригородный	15:08:0030302:289	003001000000 Земли сельскохозяйственного назначения	Для животноводческой продукции	1	01:08:1	10 000	4.46	44 600,00
10181	Республика Северная Осетия-Алания, р-н Пригородный, с Даргавс, южнее с. Даргавс	Пригородный	15:08:0030302:290	003001000000 Земли сельскохозяйственного назначения	Для животноводческой продукции	1	01:08:1	10 000	4,62	46 200.00
10182	Республика Северная Осетия-Алания, р-н Пригородный, с Даргавс, южнее с. Даргавс	Пригородный	15:08:0030302:291	003001000000 Земли сельскохозяйственного назначения	Для животноводческой продукции	1	01:08:1	10 000	4,62	46 200.00
10183	Республика Северная Осетия-Алания, р-н Пригородный, с. Даргавс, ул. Бадиева	Пригородный	15:08:0030302:293	003002000000 Земли населенных пунктов	Для ведения личного подсобного хозяйства	13	02:02:0	600	468.59	281 154.00
10184	Республика Северная Осетия-Алания, р-н Пригородный, с Даргавс, ул. Болтиева	Пригородный	15:08:0030302:294	003002000000 Земли населенных пунктов	Для ведения личного подсобного хозяйства	13	02:02:0	1 031	468.59	483 116.29
10185	Российская Федерация, Республика Северная Осетия - Алания, Пригородный район, с. Даргавс, ул. Болтиева, 8	Пригородный	15:08:0030302:296	003002000000 Земли населенных пунктов	Для ведения личного подсобного хозяйства	13	02:02:0	600	468,59	281 154,00
10186	Российская Федерация, Республика Северная Осетия-Алания, Пригородный район, с. Даргавс, ул. Бадиева, 6	Пригородный	15:08:0030302:297	003002000000 Земли населенных пунктов	Для ведения личного подсобного хозяйства	13	02:02:0	600	468,59	281 154,00
10187	Республика Северная Осетия-Алания, р-н Пригородный, с. Даргавс, ул. Бадиева	Пригородный	15:08:0030302:298	003002000000 Земли населенных пунктов	Для ведения личного подсобного хозяйства	13	02:02:0	600	468.59	281 154.00
10188	Республика Северная Осетия-Алания, р-н Пригородный, с Даргавс, ул. Болтиева	Пригородный	15:08:0030302:300	003002000000 Земли населенных пунктов	Для ведения личного подсобного хозяйства	13	02:02:0	600	468.59	281 154.00
10189	Республика Северная Осетия-Алания, р-н Пригородный, с Даргавс, ул. Болтиева	Пригородный	15:08:0030302:301	003002000000 Земли населенных пунктов	Для ведения личного подсобного хозяйства	13	02:02:0	600	468,59	281 154,00
10190	Республика Северная Осетия-Алания, р-н Пригородный, с Тменикау, автодорога "подъезд к Тменикау"	Пригородный	15:08:0030302:38	003003000000 Земли промышленности, энергетики, транспорта, связи, радиовещания, телевидения, информатики, земли для обеспечения космической деятельности, земли обороны, безопасности и земли иного специального назначения	земли транспорта	6	07:02:0	55 800	89.14	4 974 012.00
10191	Республика Северная Осетия - Алания, Пригородный р-н, с Даргавс, ул Х Мамсурова, 15	Пригородный	15:08:0030302:412	003002000000 Земли населенных пунктов	для ведения личного подсобного хозяйства	13	02:02:0	2 625	468.59	1 230 048,75
10192	Респ Северная Осетия - Алания , Пригородный р-н, западнее с. Даргавс	Пригородный	15:08:0030302:413	003001000000 Земли сельскохозяйственного назначения	Для животноводческой продукции	1	01:08:1	12 000	4,62	55 440.00
10193	Респ Северная Осетия - Алания , Пригородный р-н. западнее с. Даргавс	Пригородный	15:08:0030302:414	003001000000 Земли сельскохозяйственного назначения	Для животноводческой продукции	1	01:08:1	10 000	4,62	46 200.00
10194	Республика Северная Осетия-Алания, район Пригородный, с.Даргавс, ул.Тагаурская	Пригородный	15:08:0030302:418	003002000000 Земли населенных пунктов	Для ведения личного подсобного хозяйства	13	02:02:0	800	468.59	374 872.00
10195	Республика Северная Осетия - Алания, Пригородный район, с. Даргавс, ул Тагурская, 43 "а"	Пригородный	15:08:0030302:419	003002000000 Земли населенных пунктов	Отдельно стоящие усадебные жильые дома с участками	13	02:02:0	1 400	468.59	656 026.00
10196	Респ. Северная Осетия - Алания, р-н Пригородный	Пригородный	15:08:0030302:42	003001000000 Земли сельскохозяйственного назначения	КФХ	1	01:01:0	100 000	5,76	576 000,00
10197	Респ Северная Осетия - Алания, Пригородный р-н, с Даргавс, ул Х.Мамсурова, 15	Пригородный	15:08:0030302:420	003002000000 Земли населенных пунктов	Отдельно стоящие усадебные жильые дома с участками	13	02:02:0	1 596	468,59	747 869,64
10198	Республика Северная Осетия - Алания , Пригородный р-н. западнее с. Даргавс	Пригородный	15:08:0030302:421	003001000000 Земли сельскохозяйственного назначения	Для животноводческой продукции	1	01:08:1	2 499	4.46	11 145,54
10199	Республика Северная Осетия - Алания , Пригородный р-н, западнее с. Даргавс	Пригородный	15:08:0030302:422	003001000000 Земли сельскохозяйственного назначения	Для животноводческой продукции	1	01:08:1	7 501	4.46	33 454,46
10200	Респ Северная Осетия - Алания, Пригородный р-н, с Даргавс, западнее с Даргавс	Пригородный	15:08:0030302:426	003001000000 Земли сельскохозяйственного назначения	Для животноводческой продукции	1	01:08:1	9 331	4,46	41 616,26
10201	Респ Северная Осетия - Алания, Пригородный р-н, с Даргавс, западнее с. Даргавс	Пригородный	15:08:0030302:427	003001000000 Земли сельскохозяйственного назначения	Для животноводческой продукции	1	01:08:1	9 356	4,46	41 727,76
10202	Респ Северная Осетия - Алания, Пригородный р-н, с Даргавс, западнее с. Даргавс	Пригородный	15:08:0030302:428	003001000000 Земли сельскохозяйственного назначения	Для животноводческой продукции	1	01:08:1	9 313	4.46	41 535,98
10203	Респ. Северная Осетия - Алания, р-н Пригородный	Пригородный	15:08:0030302:43	003001000000 Земли сельскохозяйственного назначения	КФХ	1	01:01:0	34 200	5.76	196 992.00
10204	Российская Федерация, Республика Северная Осетия - Алания, Пригородный район, с. Даргавс, ул. Болтиева, 4	Пригородный	15:08:0030302:430	003002000000 Земли населенных пунктов	Для ведения личного подсобного хозяйства	13	02:02:0	3 400	468,59	1 593 206.00
10205	Республика Северная Осетия - Алания, Пригородный р-н, с Даргавс, ул Тагаурская	Пригородный	15:08:0030302:431	003002000000 Земли населенных пунктов	Для ведения личного подсобного хозяйства	13	02:02:0	1 271	468,59	595 577,89
10206	Респ Северная Осетия - Алания, Пригородный р-н, юго-западнее с.Даргавс	Пригородный	15:08:0030302:434	003001000000 Земли сельскохозяйственного назначения	Для выращивания сельскохозяйственной продукции	1	01:1:80	956	194.47	185 913.32

№ пп	Местоположение ЗУ	Район	Кадастровый номер ЗУ	Категория земель	Разрешенное использование по документу	Код вида разрешенного использования (в соответствии с классификатором видов разрешенного использования земельных участков)	Вид использования объектов недвижимости	Площадь	УПКС	КС
10207	Республика Северная Осетия-Алания, Пригородный р-н, юго-восточнее с. Даргавс	Пригородный	15:08:0030302:435	003001000000 Земли сельскохозяйственного назначения	Животноводство	1	01:070	30 077	194,47	5 849 074,19
10208	Республика Северная Осетия-Алания, Пригородный район, восточнее с. Даргавс	Пригородный	15:08:0030302:436	003001000000 Земли сельскохозяйственного назначения	Для производства сельскохозяйственной продукции	1	01:081	5 681	4,46	25 337,26
10209	Респ. Северная Осетия - Алания, р-н Пригородный	Пригородный	15:08:0030302:44	003001000000 Земли сельскохозяйственного назначения	КФХ	1	01:010	200 000	5,76	1 152 000,00
10210	Респ. Северная Осетия - Алания, р-н Пригородный	Пригородный	15:08:0030302:45	003001000000 Земли сельскохозяйственного назначения	КФХ	1	01:010	150 000	5,76	864 000,00
10211	Республика Северная Осетия-Алания, Пригородный р-н, южнее с. Даргавс	Пригородный	15:08:0030302:451	003001000000 Земли сельскохозяйственного назначения	Выпас сельскохозяйственных животных (код-1.20)	1	01:081	60 131	4,46	268 184,26
10212	Республика Северная Осетия - Алания, р-н Пригородный, юго-восточнее с. Даргавс	Пригородный	15:08:0030302:453	003001000000 Земли сельскохозяйственного назначения	Животноводство	1	01:070	107 000	194,47	20 808 290,00
10213	Респ. Северная Осетия - Алания, р-н Пригородный	Пригородный	15:08:0030302:46	003001000000 Земли сельскохозяйственного назначения	КФХ	1	01:010	250 000	5,76	1 440 000,00
10214	Республика Северная Осетия-Алания, р-н. Пригородный, с. Даргавс, ул. Тагаурская	Пригородный	15:08:0030302:461	003002000000 Земли населенных пунктов	Гостиничное обслуживание	5	04:070	9 072	1 030,91	9 352 415,52
10215	Республика Северная Осетия - Алания, Пригородный р-н, с. Даргавс, ул. Х.Мамсурова, 9	Пригородный	15:08:0030302:462	003002000000 Земли населенных пунктов	Для ведения личного подсобного хозяйства	13	02:020	1 393	468,59	652 745,87
10216	Республика Северная Осетия - Алания, Пригородный район, с.Даргавс, ул Тагаурская	Пригородный	15:08:0030302:463	003002000000 Земли населенных пунктов	Гостиничное обслуживание	5	04:070	8 031	1 030,91	8 279 238,21
10217	Республика Северная Осетия-Алания, Пригородный район, с.Даргавс, ул Тагаурская	Пригородный	15:08:0030302:469	003002000000 Земли населенных пунктов	Для ведения личного подсобного хозяйства	13	02:020	400	468,59	187 436,00
10218	Респ. Северная Осетия - Алания, р-н Пригородный	Пригородный	15:08:0030302:47	003001000000 Земли сельскохозяйственного назначения	КФХ	1	01:010	55 000	5,76	316 800,00
10219	Российская Федерация, Республика Северная Осетия-Алания, Пригородный р-н, юго-восточнее с. Даргавс	Пригородный	15:08:0030302:471	003001000000 Земли сельскохозяйственного назначения	Сенокошение	1	01:081	2 106	4,62	9 729,72
10220	Республика Северная Осетия - Алания, Пригородный район, с.Тменикау, ул Малая,16а	Пригородный	15:08:0030302:472	003002000000 Земли населенных пунктов	Для ведения личного подсобного хозяйства	13	02:020	1 080	236,98	255 938,40
10221	Республика Северная Осетия-Алания, Пригородный р-н, северо-восточнее с. Дзинара	Пригородный	15:08:0030302:473	003001000000 Земли сельскохозяйственного назначения	Сенокошение	1	01:081	13 650	4,62	63 063,00
10222	Российская Федерация, Республика Северная Осетия-Алания, Пригородный район, с. Даргавс, ул. Тагаурская, 63 а	Пригородный	15:08:0030302:476	003002000000 Земли населенных пунктов	Гостиничное обслуживание	5	04:070	2 100	1 030,91	2 164 911,00
10223	Российская Федерация, Республика Северная Осетия - Алания, Пригородный район, юго-западнее с. Даргавс	Пригородный	15:08:0030302:478	003001000000 Земли сельскохозяйственного назначения	Для выращивания сельскохозяйственной продукции	1	01:020	1 207	5,76	6 952,32
10224	Российская Федерация, Республика Северная Осетия - Алания, Пригородный район, юго-западнее с. Даргавс	Пригородный	15:08:0030302:481	003001000000 Земли сельскохозяйственного назначения	Для выращивания сельскохозяйственной продукции	1	01:020	1 024	5,76	5 898,24
10225	Российская Федерация, Республика Северная Осетия - Алания, Пригородный район, юго-западнее с. Даргавс	Пригородный	15:08:0030302:482	003001000000 Земли сельскохозяйственного назначения	Для выращивания сельскохозяйственной продукции	1	01:010	87 675	5,76	505 008,00
10226	Российская Федерация, Республика Северная Осетия - Алания, Пригородный район, район с. Даргавс	Пригородный	15:08:0030302:483	003001000000 Земли сельскохозяйственного назначения	Овощеводство	1	01:030	22 651	5,76	130 469,76
10227	Республика Северная Осетия-Алания, Пригородный р-н, северо-восточнее с. Дзинара	Пригородный	15:08:0030302:484	003001000000 Земли сельскохозяйственного назначения	Сенокошение	1	01:081	8 466	4,62	39 112,92
10228	Российская Федерация, Республика Северная Осетия-Алания, Пригородный р-н, южнее с. Даргавс	Пригородный	15:08:0030302:485	003001000000 Земли сельскохозяйственного назначения	животноводство	1	01:081	55 652	4,46	248 207,92
10229	Российская Федерация, Республика Северная Осетия-Алания, Пригородный р-н, с Даргавс, ул Центральная	Пригородный	15:08:0030302:486	003002000000 Земли населенных пунктов	Личное подсобное хозяйство	13	02:020	2 023	468,59	947 957,57
10230	Российская Федерация, Республика Северная Осетия-Алания, Пригородный р-н, с Даргавс, ул Центральная	Пригородный	15:08:0030302:487	003002000000 Земли населенных пунктов	Личное подсобное хозяйство	13	02:020	1 920	468,59	899 692,80
10231	Российская Федерация, Республика Северная Осетия-Алания, Пригородный р-н, с Даргавс, ул Центральная	Пригородный	15:08:0030302:488	003002000000 Земли населенных пунктов	Для индивидуального жилищного строительства	13	02:010	1 333	468,59	624 630,47
10232	Респ. Северная Осетия - Алания, р-н Пригородный, п. Кармадон, на левом берегу р. Геналдон	Пригородный	15:08:0030302:49	003004000000 Земли особо охраняемых территорий и объектов	Для производственных целей (прокладка трубопровода)	6	07:050	2 578	89,14	229 802,92
10233	Российская Федерация, Республика Северная Осетия - Алания, Пригородный р-н, южнее с. Даргавс	Пригородный	15:08:0030302:490	003001000000 Земли сельскохозяйственного назначения	сенокошение	1	01:081	1 162 243	4,62	5 369 562,66
10234	Российская Федерация, Республика Северная Осетия - Алания, Пригородный р-н, восточнее с.Даргавс	Пригородный	15:08:0030302:491	003001000000 Земли сельскохозяйственного назначения	Сенокошение	1	01:081	41 203	4,62	190 357,86
10235	Российская Федерация, Республика Северная Осетия - Алания, Пригородный р-н, восточнее с. Даргавс	Пригородный	15:08:0030302:492	003001000000 Земли сельскохозяйственного назначения	Сенокошение	1	01:081	43 112	4,62	199 177,44
10236	Российская Федерация, Республика Северная Осетия - Алания, Пригородный р-н, западнее с. Тменикау	Пригородный	15:08:0030302:494	003001000000 Земли сельскохозяйственного назначения	Сенокошение	1	01:081	6 938	4,62	32 053,56
10237	Российская Федерация, Республика Северная Осетия-Алания, Пригородный р-н, западнее с. Тменикау	Пригородный	15:08:0030302:495	003001000000 Земли сельскохозяйственного назначения	Выпас сельскохозяйственных животных	1	01:081	148 855	4,46	663 893,30
10238	Российская Федерация , Республика Северная Осетия-Алания, Пригородный р-н, западнее с. Тменикау	Пригородный	15:08:0030302:496	003001000000 Земли сельскохозяйственного назначения	Сенокошение	1	01:081	42 688	4,62	197 218,56
10239	Российская Федерация, Республика Северная Осетия-Алания, Пригородный р-н, западнее с. Тменикау	Пригородный	15:08:0030302:497	003001000000 Земли сельскохозяйственного назначения	Выпас сельскохозяйственных животных	1	01:081	16 215	4,46	72 318,90
10240	Республика Северная Осетия - Алания, Пригородный район, с. Даргавс	Пригородный	15:08:0030302:498	003002000000 Земли населенных пунктов	Туристическое обслуживание. Размещение пансионатов, гостиниц, кемпингов, домов отдыха, не оказывающих услуги по лечению; размещение детских лагерей	5	05:022	5 000	278,52	1 392 600,00
10241	Республика Северная Осетия - Алания, Пригородный район, с. Даргавс	Пригородный	15:08:0030302:499	003002000000 Земли населенных пунктов	Туристическое обслуживание. Размещение пансионатов, гостиниц, кемпингов, домов отдыха, не оказывающих услуги по лечению, размещение детских лагерей	5	05:022	5 000	278,52	1 392 600,00
10242	Респ. Северная Осетия - Алания, р-н Пригородный, с. Даргавс, урочище Дыууадонысыгау	Пригородный	15:08:0030302:50	003001000000 Земли сельскохозяйственного назначения	Для ведения животноводства	1	01:081	35 987	4,62	166 259,94

№ п/п	Местоположение ЗУ	Район	Кадастровый номер ЗУ	Категория земель	Разрешенное использование по документу	Код вида разрешенного использования (в соответствии с классификатором видов разрешенного использования земельных участков)	Вид использования объектов недвижимости	Площадь	УПКС	КС
10243	Республика Северная Осетия - Алания Пригородный район, с. Даргавс	Пригородный	15:08:0030302:500	003002000000 Земли населенных пунктов	Туристическое обслуживание: Размещение пансионатов, гостиниц, кемпингов, домов отдыха, не оказывающих услуги по лечению, размещение детских лагерей	5	05:0:0:22	5 000	278,52	1 392 600,00
10244	Республика Северная Осетия - Алания, Пригородный район, с. Даргавс	Пригородный	15:08:0030302:501	003002000000 Земли населенных пунктов	Туристическое обслуживание: Размещение пансионатов, гостиниц, кемпингов, домов отдыха, не оказывающих услуги по лечению: размещение детских лагерей	5	05:0:0:22	5 000	278,52	1 392 600,00
10245	Республика Северная Осетия - Алания, Пригородный район, с. Даргавс	Пригородный	15:08:0030302:502	003002000000 Земли населенных пунктов	Туристическое обслуживание: Размещение пансионатов, гостиниц, кемпингов, домов отдыха, не оказывающих услуги по лечению, размещение детских лагерей	5	05:0:0:22	10 000	278,52	2 785 200,00
10246	Российская Федерация, Республика Северная Осетия - Алания, Пригородный р-н, юго-восточнее с. Даргавс	Пригородный	15:08:0030302:505	003001000000 Земли сельскохозяйственного назначения	Овощеводство	1	01:0:0:30	16 829	5,76	96 935,04
10247	Российская Федерация, Республика Северная Осетия-Алания, Пригородный район, с Даргавс, ул. Центральная, 1 а	Пригородный	15:08:0030302:506	003002000000 Земли населенных пунктов	Для ведения личного подсобного хозяйства	13	02:0:0:20	546	468,59	255 850,14
10248	Российская Федерация, Республика Северная Осетия-Алания, Пригородный район, с Даргавс, ул. Тагаурская	Пригородный	15:08:0030302:507	003002000000 Земли населенных пунктов	Гостиничное обслуживание	5	04:0:0:70	1 506	1 030,91	1 552 550,46
10249	Российская Федерация, Республика Северная Осетия - Алания, Пригородный район, с. Даргавс, ул. Центральная, 2 "а"	Пригородный	15:08:0030302:508	003002000000 Земли населенных пунктов	Для индивидуального жилищного строительства	13	02:0:0:10	2 826	468,59	1 324 235,34
10250	Российская Федерация, Республика Северная Осетия - Алания, Пригородный район, с. Даргавс, ул. Тагаурская, 43	Пригородный	15:08:0030302:509	003002000000 Земли населенных пунктов	Для ведения личного подсобного хозяйства	13	02:0:0:20	1 997	468,59	935 774,23
10251	Респ. Северная Осетия - Алания, р-н Пригородный, южнее сел. Джимара	Пригородный	15:08:0030302:511	003001000000 Земли сельскохозяйственного назначения	Для выпаса скота	1	01:0:0:81	2 006	4,46	8 946,76
10252	Российская Федерация, Республика Северная Осетия-Алания, Пригородный район, с Даргавс, ул. Таблаонская, б "г"	Пригородный	15:08:0030302:510	003002000000 Земли населенных пунктов	Для индивидуального жилищного строительства	13	02:0:0:10	1 000	468,59	468 590,00
10253	Российская Федерация, Республика Северная Осетия-Алания, Пригородный р-н, с. с Даргавс, ул Таблаонская, бд	Пригородный	15:08:0030302:511	003002000000 Земли населенных пунктов	Для индивидуального жилищного строительства	13	02:0:0:10	1 000	468,59	468 590,00
10254	Российская Федерация, Республика Северная Осетия-Алания, Пригородный район, с. Даргавс, ул. Таблаонская, б "е"	Пригородный	15:08:0030302:512	003002000000 Земли населенных пунктов	Для индивидуального жилищного строительства	13	02:0:0:10	995	468,59	466 247,05
10255	Республика Северная Осетия - Алания, Пригородный район, с. Даргавс, ул. Таблаонская	Пригородный	15:08:0030302:514	003002000000 Земли населенных пунктов	Личное подсобное хозяйство	13	02:0:0:20	2 632	468,59	1 233 328,88
10256	Российская Федерация, Республика Северная Осетия - Алания, Пригородный р-н , с Фаскау	Пригородный	15:08:0030302:517	003001000000 Земли сельскохозяйственного назначения	Сенокошение	1	01:0:0:81	7 104	4,62	32 820,48
10257	Российская Федерация, Республика Северная Осетия-Алания, Пригородный р-н. южнее с. Даргавс	Пригородный	15:08:0030302:518	003001000000 Земли сельскохозяйственного назначения	Животноводство	1	01:0:0:81	823	4,46	3 670,58
10258	Российская Федерация, Республика Северная Осетия-Алания, Пригородный р-н. западнее с.Фаскау	Пригородный	15:08:0030302:519	003001000000 Земли сельскохозяйственного назначения	Ведение личного подсобного хозяйства на полевых участках	1	01:1:6:0	547	5,76	3 150,72
10259	Респ. Северная Осетия - Алания, р-н Пригородный, юго-восточнее сел. Джимара	Пригородный	15:08:0030302:52	003001000000 Земли сельскохозяйственного назначения	Для производства сельскохозяйственной продукции	1	01:0:1:0	10 000	5,76	57 600,00
10260	Российская Федерация, Республика Северная Осетия - Алания, Пригородный район, южнее с. Даргавс	Пригородный	15:08:0030302:520	003001000000 Земли сельскохозяйственного назначения	Животноводство	1	01:0:0:81	76 218	4,46	339 932,28
10261	Российская Федерация, Республика Северная Осетия - Алания, р-н Пригородный, с. Даргавс, ул. Тагаурская	Пригородный	15:08:0030302:524	003002000000 Земли населенных пунктов	Для ведения личного подсобного хозяйства	13	02:0:0:20	2 490	468,59	1 166 789,10
10262	Российская Федерация, Республика Северная Осетия-Алания, Пригородный р-н, юго-западнее с. Кани	Пригородный	15:08:0030302:526	003004000000 Земли особо охраняемых территорий и объектов	Автомобильный транспорт	6	07:0:0:20	108	89,14	9 627,12
10263	Российская Федерация, Республика Северная Осетия-Алания, Пригородный р-н, п Кармадон	Пригородный	15:08:0030302:527	003002000000 Земли населенных пунктов	Земельные участки (территории общего пользования)	6	12:0:0:1	8 182	89,14	729 343,48
10264	Российская Федерация, Республика Северная Осетия-Алания, Пригородный р-н, юго-западнее с. Н Кани	Пригородный	15:08:0030302:528	003002000000 Земли населенных пунктов	Земельные участки (территории общего пользования)	6	12:0:0:1	26 985	89,14	2 405 442,90
10265	Российская Федерация, Республика Северная Осетия - Алания, Пригородный район, с. Даргавс	Пригородный	15:08:0030302:529	003002000000 Земли населенных пунктов	Земельные участки (территории) общего пользования	6	12:0:0:1	6 911	89,14	616 046,54
10266	Республика Северная Осетия-Алания, р-н Пригородный, левый берег р.Геналдон, 3 км юго-восточнее с.Кани	Пригородный	15:08:0030302:53	003004000000 Земли особо охраняемых территорий	Для реконструкции и последующей	6	06:0:0:0	38 888	30,09	1 170 139,92
10267	Российская Федерация, Республика Северная Осетия-Алания, Пригородный район	Пригородный	15:08:0030302:530	003001000000 Земли сельскохозяйственного назначения	Сенокошение	1	01:0:0:81	10 390	4,62	48 001,80
10268	Российская Федерация, Республика Северная Осетия-Алания, Пригородный район	Пригородный	15:08:0030302:531	003001000000 Земли сельскохозяйственного назначения	Сенокошение	1	01:0:0:81	776	4,62	3 585,12
10269	Российская Федерация, Республика Северная Осетия-Алания, Пригородный район	Пригородный	15:08:0030302:533	003001000000 Земли сельскохозяйственного назначения	Сенокошение	1	01:0:0:81	722	4,62	3 335,64
10270	Российская Федерация, Республика Северная Осетия - Алания, Пригородный р-н. с. Фаскау	Пригородный	15:08:0030302:534	003002000000 Земли населенных пунктов	Для ведения личного подсобного хозяйства	13	02:0:0:20	1 000	236,98	236 980,00
10271	Российская Федерация, Республика Северная Осетия - Алания, Пригородный р-н , с Даргавс	Пригородный	15:08:0030302:541	003001000000 Земли сельскохозяйственного назначения	Ведение личного подсобного хозяйства на полевых участках без права строительства	1	01:1:6:0	2 217	5,76	12 769,92
10272	Российская Федерация, Республика Северная Осетия-Алания, Пригородный район	Пригородный	15:08:0030302:542	003001000000 Земли сельскохозяйственного назначения	Сенокошение	1	01:0:0:81	2 062	4,62	9 526,44
10273	Российская Федерация, Республика Северная Осетия-Алания, Пригородный район	Пригородный	15:08:0030302:543	003001000000 Земли сельскохозяйственного назначения	Сенокошение	1	01:0:0:81	2 974	4,62	13 739,88
10274	Российская Федерация, Республика Северная Осетия - Алания, р-н Пригородный, южнее с. Даргавс	Пригородный	15:08:0030302:547	003003000000 Земли промышленности, энергетики, транспорта, связи, радиовещания, телевидения, информатики, земли для обеспечения космической деятельности, земли обороны, безопасности и земли иного специального назначения	Недропользование	6	06:0:1:0	11 403	271,93	3 100 817,79
10275	Российская Федерация, Республика Северная Осетия - Алания, р-н Пригородный, с. Даргавс	Пригородный	15:08:0030302:549	003002000000 Земли населенных пунктов	Сенокошение	1	01:0:0:81	10 951	4,62	50 593,62
10276	Российская Федерация, Республика Северная Осетия - Алания, Пригородный р-н, Даргавское сельское поселение, южнее с. Фаскау	Пригородный	15:08:0030302:550	003001000000 Земли сельскохозяйственного назначения	Выпас сельскохозяйственных животных	1	01:0:0:81	243 959	4,46	1 088 057,14

№ п/п	Местоположение ЗУ	Район	Кадастровый номер ЗУ	Категория земель	Разрешенное использование по документу	Код вида разрешенного использования (в соответствии с классификатором видов разрешенного использования земельных участков)	Вид использования объектов недвижимости	Площадь	УПКС	КС
10277	Российская Федерация, Республика Северная Осетия - Алания, Пригородный район, с. Даргавс, ул. Табадонская	Пригородный	15:08:0030302:551	003002000000 Земли населенных пунктов	Для ведения личного подсобного хозяйства (приусадебный земельный участок)	13	02.0.20	896	468,59	419 856,64
10278	Российская Федерация, Республика Северная Осетия - Алания, Пригородный район, с. Даргавс, ул. Тагаурская, 63	Пригородный	15:08:0030302:552	003002000000 Земли населенных пунктов	Для ведения личного подсобного хозяйства (приусадебный земельный участок)	13	02.0.20	772	468,59	361 751,48
10279	Российская Федерация, Республика Северная Осетия - Алания, Пригородный район, южнее с. Дзинара	Пригородный	15:08:0030302:553	003001000000 Земли сельскохозяйственного назначения	Выпас сельскохозяйственных животных	1	01.0.01	250 779	4,46	1 118 474,34
10280	Республика Северная Осетия - Алания, Пригородный р-он, Даргавское сельское поселение, южнее с. Фазикау	Пригородный	15:08:0030302:555	003001000000 Земли сельскохозяйственного назначения	Выпас сельскохозяйственных животных	1	01.0.01	3 034 241	4,46	13 532 714,86
10281	Республика Северная Осетия - Алания, Пригородный р-он, Даргавское сельское поселение, южнее с. Фазикау	Пригородный	15:08:0030302:556	003001000000 Земли сельскохозяйственного назначения	Выпас сельскохозяйственных животных	1	01.0.01	3 276 846	4,46	14 614 733,16
10282	Российская Федерация, Республика Северная Осетия - Алания, Пригородный район, с. Даргавс, ул. Табадонская, 91	Пригородный	15:08:0030302:558	003002000000 Земли населенных пунктов	Для ведения личного подсобного хозяйства	13	02.0.20	778	468,59	364 563,02
10283	Российская Федерация, Республика Северная Осетия - Алания, Пригородный район, с. Даргавс, ул. Тагаурская	Пригородный	15:08:0030302:565	003002000000 Земли населенных пунктов	Для ведения личного подсобного хозяйства (приусадебный земельный участок)	13	02.0.20	300	468,59	140 577,00
10284	Российская Федерация, Республика Северная Осетия - Алания, р-н Пригородный, с. Даргавс	Пригородный	15:08:0030302:568	003002000000 Земли населенных пунктов	Для ведения личного подсобного хозяйства (приусадебный земельный участок)	13	02.0.20	3 000	468,59	1 405 770,00
10285	Республика Северная Осетия - Алания, р-н Пригородный, с. Даргавс, ул. Центральная, 33	Пригородный	15:08:0030302:57	003002000000 Земли населенных пунктов	Для строительства жилого дома и ведения личного подсобного хозяйства	13	02.0.10	991	468,59	464 372,69
10286	Российская Федерация, Республика Северная Осетия - Алания, Пригородный район, западнее с. Даргавс	Пригородный	15:08:0030302:570	003001000000 Земли сельскохозяйственного назначения	Ведение личного подсобного хозяйства на полевых участках	1	01.0.60	3 600	5,76	20 736,00
10287	Российская Федерация, Республика Северная Осетия - Алания, р-н Пригородный, западнее с. Даргавс	Пригородный	15:08:0030302:572	003001000000 Земли сельскохозяйственного назначения	Ведение личного подсобного хозяйства на полевых участках	1	01.0.60	3 600	5,76	20 736,00
10288	Российская Федерация, Республика Северная Осетия - Алания, Пригородный район, Даргавского сельского поселения, южнее с. Фазикау	Пригородный	15:08:0030302:576	003001000000 Земли сельскохозяйственного назначения	Сенокошение	1	01.0.01	6 483	4,62	29 951,46
10289	Российская Федерация, Республика Северная Осетия - Алания, р-н Пригородный, южнее с. Фазикау	Пригородный	15:08:0030302:577	003001000000 Земли сельскохозяйственного назначения	Сенокошение	1	01.0.01	7 648	4,62	35 333,76
10290	Российская Федерация, Республика Северная Осетия - Алания, Пригородный район, с. Даргавс, ул. Тагаурская	Пригородный	15:08:0030302:586	003002000000 Земли населенных пунктов	Для ведения личного подсобного хозяйства (приусадебный земельный участок)	13	02.0.20	2 341	468,59	1 096 969,19
10291	Российская Федерация, Республика Северная Осетия - Алания, Пригородный район, с. Даргавс, ул. Тагаурская	Пригородный	15:08:0030302:587	003002000000 Земли населенных пунктов	Для ведения личного подсобного хозяйства (приусадебный земельный участок)	13	02.0.20	300	468,59	140 577,00
10292	Респ. Северная Осетия - Алания, р-н Пригородный, с. Даргавс, КФХ "Исхро"	Пригородный	15:08:0030302:58	003001000000 Земли сельскохозяйственного назначения	Для выращивания сельскохозяйственной продукции	1	01.0.10	50 000	5,76	288 000,00
10293	Российская Федерация, Республика Северная Осетия - Алания, р-н Пригородный, западнее с. Даргавс	Пригородный	15:08:0030302:590	003001000000 Земли сельскохозяйственного назначения	Хранение и переработка сельскохозяйственной продукции	1	01.1.50	2 525	277,99	701 924,75
10294	Российская Федерация, Республика Северная Осетия - Алания, Пригородный район, с. Фазикау	Пригородный	15:08:0030302:592	003002000000 Земли населенных пунктов	Для ведения личного подсобного хозяйства	13	02.0.20	1 000	236,98	236 980,00
10295	Российская Федерация, Республика Северная Осетия - Алания, Пригородный район, с. Фазикау	Пригородный	15:08:0030302:593	003002000000 Земли населенных пунктов	Для ведения личного подсобного хозяйства	13	02.0.20	2 000	236,98	473 960,00
10296	Российская Федерация, Республика Северная Осетия - Алания, Пригородный район, юго-западнее с. Даргавс	Пригородный	15:08:0030302:594	003001000000 Земли сельскохозяйственного назначения	Для выращивания сельскохозяйственной продукции	1	01.0.20	600	5,76	3 456,00
10297	Российская Федерация, Республика Северная Осетия - Алания, Пригородный район, юго-западнее с. Даргавс	Пригородный	15:08:0030302:595	003001000000 Земли сельскохозяйственного назначения	Для выращивания сельскохозяйственной продукции	1	01.0.20	1 038	5,76	5 978,88
10298	Российская Федерация, Республика Северная Осетия-Алания, Пригородный район, с. Даргавс	Пригородный	15:08:0030302:599	003002000000 Земли населенных пунктов	Для ведения личного подсобного хозяйства	13	02.0.20	2 329	468,59	1 091 346,11
10299	Респ. Северная Осетия - Алания, р-н Пригородный, левый берег р. Геналдон, 3 км юго-восточнее с. Кани	Пригородный	15:08:0030302:6	003004000000 Земли особо охраняемых территорий и объектов	Под строительство производственных и вспомогательных помещений	5	05.0.22	217 002	278,52	60 439 397,04
10300	Республика Северная Осетия-Алания, р-н Пригородный, с. Верхний Кани, ул Бр. Хосиговых, д 7	Пригородный	15:08:0030302:60	003002000000 Земли населенных пунктов	Для ведения личного подсобного хозяйства	13	02.0.20	725	330,93	239 924,25
10301	Российская Федерация, Республика Северная Осетия - Алания, Пригородный район, с. Даргавс	Пригородный	15:08:0030302:600	003002000000 Земли населенных пунктов	Для ведения личного подсобного хозяйства	13	02.0.20	1 533	468,59	718 348,47
10302	Российская Федерация, Республика Северная Осетия-Алания, Пригородный район, с. Даргавс, ул. Тагаурская	Пригородный	15:08:0030302:602	003002000000 Земли населенных пунктов	Для ведения личного подсобного хозяйства	13	02.0.20	3 452	468,59	1 617 572,68
10303	Российская Федерация, Республика Северная Осетия - Алания, Пригородный район, с. Даргавс, ул. Тагаурская	Пригородный	15:08:0030302:606	003002000000 Земли населенных пунктов	Для ведения личного подсобного хозяйства	13	02.0.20	2 105	468,59	986 381,95
10304	Российская Федерация, Республика Северная Осетия - Алания, Пригородный район, с. Верхний Кани	Пригородный	15:08:0030302:607	003002000000 Земли населенных пунктов	ритуальная деятельность	12	12.0.10	7 889	1,49	11 754,61
10305	Российская Федерация, Республика Северная Осетия - Алания, м р-н Пригородный, с.п Даргавское, с. Даргавс, ул. Х.Мамсурова	Пригородный	15:08:0030302:608	003002000000 Земли населенных пунктов	Для ведения личного подсобного хозяйства	13	02.0.20	680	468,59	318 641,20
10306	Российская Федерация, Республика Северная Осетия - Алания, Пригородный район, с. Даргавс	Пригородный	15:08:0030302:609	003002000000 Земли населенных пунктов	Для ведения личного подсобного хозяйства (приусадебный земельный участок)	13	02.0.20	1 500	468,59	702 885,00
10307	Российская Федерация, Республика Северная Осетия - Алания, Пригородный район, с. Даргавс	Пригородный	15:08:0030302:610	003002000000 Земли населенных пунктов	Для ведения личного подсобного хозяйства (приусадебный земельный участок)	13	02.0.20	1 500	468,59	702 885,00
10308	Российская Федерация, Республика Северная Осетия - Алания, м р-н Пригородный, с.п Даргавское, с. Даргавс, ул. Тагаурская	Пригородный	15:08:0030302:612	003002000000 Земли населенных пунктов	Для ведения личного подсобного хозяйства	13	02.0.20	86	468,59	40 298,74
10309	Российская Федерация, Республика Северная Осетия - Алания, м р-н Пригородный, с.п Даргавское, с. Даргавс, ул. Тагаурская	Пригородный	15:08:0030302:613	003002000000 Земли населенных пунктов	Для ведения личного подсобного хозяйства	13	02.0.20	314	468,59	147 137,26
10310	Респ. Северная Осетия - Алания, р-н Пригородный, с. Даргавс, ул. Центральная, дом 16	Пригородный	15:08:0030302:62	003002000000 Земли населенных пунктов	Для ведения личного подсобного хозяйства	13	02.0.20	9 960	468,59	4 667 156,40
10311	Республика Северная Осетия-Алания, р-н Пригородный, с Кани, ул Бр.Хосиговых, д 9	Пригородный	15:08:0030302:63	003002000000 Земли населенных пунктов	Для ведения личного подсобного хозяйства	13	02.0.20	4 483	330,93	1 483 559,19
10312	Республика Северная Осетия-Алания, р-н Пригородный, с.Тыменкау	Пригородный	15:08:0030302:64	003002000000 Земли населенных пунктов	Связь	6	06.0.80	150	396,93	59 539,50
10313	Северная Осетия - Алания респ. р-н Пригородный, 1 км км с правой стороны автодороги "Фазикау-Бремсберг"	Пригородный	15:08:0030302:65	003001000000 Земли сельскохозяйственного назначения	Под сенокос	1	01.0.01	9 962	4,62	46 024,44

№ п/п	Местоположение ЗУ	Район	Кадастровый номер ЗУ	Категория земель	Разрешенное использование по документу	Код вида разрешенного использования (в соответствии с классификатором видов разрешенного использования земельных участков)	Вид использования объектов недвижимости	Площадь	УПКС	КС
10314	Северная Осетия - Алания респ. р-н Пригородный, с Даргавс	Пригородный	15:08:0030302:69	0030020000000 Земли населенных пунктов	Для ведения сельскохозяйственного производства	1	01:010	35 466	5,76	204 284,16
10315	Респ. Северная Осетия - Алания, р-н Пригородный, п. Кармадон, рядом с существующим корпусом санатория "Кармадон"	Пригородный	15:08:0030302:7	0030020000000 Земли населенных пунктов	под строительство пограничной заставы	3	08:021	10 700	231,65	2 478 655,00
10316	Северная Осетия - Алания респ, р-н Пригородный, в юго-западнее с.Н. Кани	Пригородный	15:08:0030302:71	0030020000000 Земли населенных пунктов	Организация и ведение рекреационной деятельности	5	05:022	79 633	278,52	22 179 383,16
10317	Республика Северная Осетия - Алания, р-н Пригородный, с. Даргавс, ул. Центральная, 38 "б"	Пригородный	15:08:0030302:73	0030020000000 Земли населенных пунктов	Личное подсобное хозяйство	13	02:020	3 453	468,59	1 618 041,27
10318	Российская Федерация, Республика Северная Осетия - Алания, Пригородный район, восточнее с. Даргавс	Пригородный	15:08:0030302:74	0030010000000 Земли сельскохозяйственного назначения	Выпас сельскохозяйственных животных	1	01:081	1 047 947	4,46	4 673 843,62
10319	Северная Осетия - Алания респ, р-н Пригородный, в южнее сел.Тменикау	Пригородный	15:08:0030302:78	0030010000000 Земли сельскохозяйственного назначения	Ведение сельскохозяйственной деятельности	1	01:010	20 183	5,76	116 254,08
10320	Российская Федерация, Республика Северная Осетия - Алания, Пригородный район, район с. Даргавс	Пригородный	15:08:0030302:79	0030010000000 Земли сельскохозяйственного назначения	Овощеводство	1	01:030	12 349	5,76	71 130,24
10321	Респ. Северная Осетия - Алания, р-н Пригородный, северо-восточнее сан "Кармадон"	Пригородный	15:08:0030302:8	0030020000000 Земли населенных пунктов	Под существующей подстанцией "Кармадон-110кВ"	6	03:012	7 306	339,20	2 478 195,20
10322	Северная Осетия - Алания респ. р-н Пригородный, с Даргавс, ул. Центральная, 17	Пригородный	15:08:0030302:80	0030020000000 Земли населенных пунктов	Для ведения личного подсобного хозяйства	13	02:020	2 500	468,59	1 171 475,00
10323	Республика Северная Осетия-Алания, р-н Пригородный, с. Фиагдон, ул. К.Хетагурова, 40	Пригородный	15:08:0030302:82	0030020000000 Земли населенных пунктов	Для ведения личного подсобного хозяйства	13	02:020	1 000	236,98	236 980,00
10324	Северная Осетия - Алания респ, р-н Пригородный, в с. Кармадон, скважина № 29	Пригородный	15:08:0030302:85	0030040000000 Земли особо охраняемых территорий и объектов	Для создания санитарной зоны	5	09:020	600	728,04	436 824,00
10325	Северная Осетия - Алания респ. р-н Пригородный, с Кармадон, Скважина № 27	Пригородный	15:08:0030302:86	0030040000000 Земли особо охраняемых территорий и объектов	Для создания санитарной зоны	5	09:020	600	728,04	436 824,00
10326	Северная Осетия - Алания респ. р-н Пригородный, с Даргавс, ул. Бр.Дзебоевых, 11	Пригородный	15:08:0030302:87	0030020000000 Земли населенных пунктов	Для ведения личного подсобного хозяйства	13	02:020	1 500	468,59	702 885,00
10327	Респ. Северная Осетия-Алания, р-н Пригородный, южнее с. Даргавс	Пригородный	15:08:0030302:89	0030010000000 Земли сельскохозяйственного назначения	Выпас сельскохозяйственных животных	1	01:081	297 401	4,46	1 326 408,46
10328	Респ. Северная Осетия - Алания, р-н Пригородный, южнее сел. В. Кани на территории санатория "Кармадон"	Пригородный	15:08:0030302:9	0030020000000 Земли населенных пунктов	Для осуществления рекреационной деятельности	5	05:022	3 009	278,52	838 066,68
10329	Респ. Северная Осетия-Алания, р-н Пригородный, юго-западнее с Даргавс	Пригородный	15:08:0030302:94	0030010000000 Земли сельскохозяйственного назначения	Для сельскохозяйственного производства	1	01:081	55 061	4,62	254 381,82
10330	Республика Северная Осетия-Алания, р-н Пригородный, южнее с Старая Саниба	Пригородный	15:08:0030303:100	0030010000000 Земли сельскохозяйственного назначения	Для сельскохозяйственного производства	1	01:010	10 763	5,76	61 994,88
10331	Северная Осетия - Алания респ, р-н Пригородный, в с. Ст. Саниба, ул. Центральная, 47	Пригородный	15:08:0030303:101	0030020000000 Земли населенных пунктов	Для ведения личного подсобного хозяйства	13	02:020	500	330,93	165 465,00
10332	Северная Осетия - Алания респ, р-н Пригородный, в с. Ст. Саниба, ул. Центральная, 47	Пригородный	15:08:0030303:103	0030020000000 Земли населенных пунктов	Для ведения личного подсобного хозяйства	13	02:020	486	330,93	160 831,98
10333	Республика Северная Осетия-Алания, р-н Пригородный, южнее с Старая Саниба	Пригородный	15:08:0030303:104	0030010000000 Земли сельскохозяйственного назначения	Для сельскохозяйственного производства	1	01:010	24 000	5,76	138 240,00
10334	Северная Осетия - Алания респ. р-н Пригородный, с Старая Саниба, ул Центральная, 48	Пригородный	15:08:0030303:106	0030020000000 Земли населенных пунктов	Для ведения личного подсобного хозяйства	13	02:020	1 157	330,93	382 886,01
10335	Республика Северная Осетия-Алания, р-н Пригородный, с Старая Саниба, ул Левобережная, 55	Пригородный	15:08:0030303:110	0030020000000 Земли населенных пунктов	Для ведения личного подсобного хозяйства	13	02:020	1 498	330,93	495 733,14
10336	Республика Северная Осетия-Алания, р-н Пригородный, с. Старая Саниба, ул. Центральная 48 "а"	Пригородный	15:08:0030303:111	0030020000000 Земли населенных пунктов	Для ведения личного подсобного хозяйства	13	02:020	9 185	330,93	3 039 592,05
10337	Республика Северная Осетия-Алания, р-н Пригородный, с Ст Саниба, ул. Центральная, 46	Пригородный	15:08:0030303:113	0030020000000 Земли населенных пунктов	Для ведения личного подсобного хозяйства	13	02:020	491	330,93	162 486,63
10338	Республика Северная Осетия-Алания, р-н Пригородный, с Ст Саниба, ул. Центральная, 46	Пригородный	15:08:0030303:114	0030020000000 Земли населенных пунктов	Для ведения личного подсобного хозяйства	13	02:020	483	330,93	159 839,19
10339	Республика Северная Осетия-Алания, р-н Пригородный, с. Ст. Саниба, ул. Центральная, 46	Пригородный	15:08:0030303:115	0030020000000 Земли населенных пунктов	Для ведения личного подсобного хозяйства	13	02:020	490	330,93	162 155,70
10340	Республика Северная Осетия-Алания, р-н Пригородный, с. Ст. Саниба, ул. Центральная, 46	Пригородный	15:08:0030303:116	0030020000000 Земли населенных пунктов	Для ведения личного подсобного хозяйства	13	02:020	491	330,93	162 486,63
10341	Республика Северная Осетия-Алания, р-н Пригородный, с Старая Саниба, ул Центральная, 45	Пригородный	15:08:0030303:119	0030020000000 Земли населенных пунктов	Для ведения личного подсобного хозяйства	13	02:020	1 000	330,93	330 930,00
10342	Республика Северная Осетия-Алания, р-н Пригородный	Пригородный	15:08:0030303:120	0030010000000 Земли сельскохозяйственного назначения	Выпас сельскохозяйственных животных	1	01:081	1 265 064	4,46	5 642 185,44
10343	Республика Северная Осетия-Алания, р-н Пригородный, с. Ст. Саниба, ул. Центральная, 47	Пригородный	15:08:0030303:122	0030020000000 Земли населенных пунктов	Для ведения личного подсобного хозяйства	13	02:020	500	330,93	165 465,00
10344	Республика Северная Осетия-Алания, р-н Пригородный, с. Ст. Саниба, ул. Центральная, 47	Пригородный	15:08:0030303:123	0030020000000 Земли населенных пунктов	Для ведения личного подсобного хозяйства	13	02:020	500	330,93	165 465,00
10345	Республика Северная Осетия-Алания, р-н Пригородный, с Ст Саниба, ул. Центральная, 47	Пригородный	15:08:0030303:124	0030020000000 Земли населенных пунктов	Для ведения личного подсобного хозяйства	13	02:020	689	330,93	228 010,77
10346	Респ. Северная Осетия - Алания, р-н Пригородный, с Старая Саниба, ул Центральная, 49	Пригородный	15:08:0030303:127	0030020000000 Земли населенных пунктов	Для ведения личного подсобного хозяйства	13	02:020	1 700	330,93	562 581,00
10347	Респ. Северная Осетия - Алания, р-н Пригородный, с. Старая Саниба, ул. Левобережная, 72	Пригородный	15:08:0030303:128	0030020000000 Земли населенных пунктов	Для ведения личного подсобного хозяйства	13	02:020	613	330,93	202 860,09
10348	Российская Федерация, Республика Северная Осетия - Алания, Пригородный район, с. Старая Саниба, ул. Левобережная, 77	Пригородный	15:08:0030303:129	0030020000000 Земли населенных пунктов	Для ведения личного подсобного хозяйства	13	02:020	779	330,93	257 794,47
10349	Республика Северная Осетия-Алания, р-н Пригородный, с Старая Саниба, ул. Левобережная, 78	Пригородный	15:08:0030303:131	0030020000000 Земли населенных пунктов	Для ведения личного подсобного хозяйства	13	02:020	1 500	330,93	496 395,00
10350	Северная Осетия-Алания респ, Пригородный р-н, с. южнее ст.Саниба	Пригородный	15:08:0030303:133	0030010000000 Земли сельскохозяйственного назначения	под водозабор питьевой воды	6	11:030	6 985	339,20	2 369 312,00
10351	Республика Северная Осетия-Алания, р-н Пригородный, с. южнее Ст.Саниба	Пригородный	15:08:0030303:135	0030010000000 Земли сельскохозяйственного назначения	Под водозабор питьевой воды	6	11:030	6 985	339,20	2 369 312,00
10352	Республика Северная Осетия-Алания, р-н Пригородный, с. Старая Саниба, ул. Левобережная, 73 "а"	Пригородный	15:08:0030303:137	0030020000000 Земли населенных пунктов	Для ведения личного подсобного хозяйства	13	02:020	500	330,93	165 465,00
10353	Республика Северная Осетия-Алания, р-н Пригородный, восточнее с. Старая Саниба	Пригородный	15:08:0030303:138	0030010000000 Земли сельскохозяйственного назначения	Для ведения животноводства	1	01:081	19 209	4,62	88 745,58

№ п/п	Местоположение ЗУ	Район	Кадастровый номер ЗУ	Категория земель	Разрешенное использование по документу	Код вида разрешенного использования (в соответствии с классификатором видов разрешенного использования земельных участков)	Вид использования объектов недвижимости	Площадь	УПКС	КС
10354	Республика Северная Осетия-Алания, р-н Пригородный, с Старая Саниба, ул Левобережная, 58 б	Пригородный	15:08:0030303:141	0030020000000 Земли населенных пунктов	Для ведения личного подсобного хозяйства	13	02:0020	2 501	330,93	827 655,93
10355	Республика Северная Осетия-Алания, р-н Пригородный, южнее с. Ст. Саниба	Пригородный	15:08:0030303:142	0030010000000 Земли сельскохозяйственного назначения	Для хранения и переработки сельскохозяйственной продукции	1	01:150	500	137,33	68 665,00
10356	Республика Северная Осетия-Алания, р-н Пригородный, с. Старая Саниба, ул. Центральная 49 "б"	Пригородный	15:08:0030303:143	0030020000000 Земли населенных пунктов	Для ведения личного подсобного хозяйства	13	02:0020	1 800	330,93	595 674,00
10357	Республика Северная Осетия-Алания, р-н Пригородный, с Старая Саниба, ул Центральная, 48 а	Пригородный	15:08:0030303:144	0030020000000 Земли населенных пунктов	Индивидуальное жилищное строительство	13	02:0010	741	330,93	245 219,13
10358	Республика Северная Осетия-Алания, р-н Пригородный, с Старая Саниба, ул Центральная, 48 г	Пригородный	15:08:0030303:145	0030020000000 Земли населенных пунктов	Индивидуальное жилищное строительство	13	02:0010	698	330,93	230 989,14
10359	Республика Северная Осетия-Алания, р-н Пригородный, с. Старая Саниба, ул. Центральная 48 в	Пригородный	15:08:0030303:146	0030020000000 Земли населенных пунктов	Индивидуальное жилищное строительство	13	02:0010	500	330,93	165 465,00
10360	Республика Северная Осетия-Алания, р-н Пригородный, с. Старая Саниба, ул. Центральная 48 б	Пригородный	15:08:0030303:147	0030020000000 Земли населенных пунктов	Индивидуальное жилищное строительство	13	02:0010	500	330,93	165 465,00
10361	Республика Северная Осетия-Алания, р-н Пригородный, с Старая Саниба, ул Левобережная, 71а	Пригородный	15:08:0030303:148	0030020000000 Земли населенных пунктов	Для ведения личного подсобного хозяйства	13	02:0020	500	330,93	165 465,00
10362	Республика Северная Осетия-Алания, р-н Пригородный, южнее с Ст.Саниба	Пригородный	15:08:0030303:149	0030010000000 Земли сельскохозяйственного назначения	Для хранения и переработки сельскохозяйственной продукции	1	01:150	500	137,33	68 665,00
10363	Республика Северная Осетия-Алания, р-н Пригородный, с .Старая Саниба, ул. Левобережная. 70 "а"	Пригородный	15:08:0030303:151	0030020000000 Земли населенных пунктов	Для ведения личного подсобного хозяйства	13	02:0020	997	330,93	329 937,21
10364	Республика Северная Осетия-Алания, р-н Пригородный	Пригородный	15:08:0030303:152	0030080000000 Категория не установлена	3.5 га под строительство завода по розливу воды, хозблока и складских помещений, 0.5 га под строительство компактных сооружений	6	06:0000	40 000	101,66	4 066 400,00
10365	Республика Северная Осетия-Алания, р-н Пригородный, с Старая Саниба, д 18	Пригородный	15:08:0030303:154	0030020000000 Земли населенных пунктов	Для ведения личного подсобного хозяйства	13	02:0020	1 681	330,93	556 293,33
10366	Республика Северная Осетия-Алания, р-н Пригородный, с Старая Саниба	Пригородный	15:08:0030303:155	0030020000000 Земли населенных пунктов	Эксплуатация нежилых зданий и ведения животноводства	1	01:070	18 270	137,33	2 509 019,10
10367	Республика Северная Осетия-Алания, р-н Пригородный, с. Старая Саниба, ул. Левобережная. 52 "а"	Пригородный	15:08:0030303:156	0030020000000 Земли населенных пунктов	Для ведения личного подсобного хозяйства	13	02:0020	1 000	330,93	330 930,00
10368	Республика Северная Осетия-Алания, р-н Пригородный, восточнее с. Ст. Саниба	Пригородный	15:08:0030303:157	0030010000000 Земли сельскохозяйственного назначения	Для ведения пчеловодства	1	01:120	6 289	5,33	33 520,37
10369	Республика Северная Осетия-Алания, р-н Пригородный, с Старая Саниба, ул Левобережная	Пригородный	15:08:0030303:162	0030020000000 Земли населенных пунктов	Для ведения личного подсобного хозяйства	13	02:0020	500	330,93	165 465,00
10370	Российская Федерация, Республика Северная Осетия - Алания, р-н Пригородный, с.п. Кармалонское, с. Старая Саниба, ул. Левобережная, 73б	Пригородный	15:08:0030303:164	0030020000000 Земли населенных пунктов	Для ведения личного подсобного хозяйства	13	02:0020	1 146	330,93	379 245,78
10371	Респ. Северная Осетия - Алания, р-н Пригородный, с. Старая Саниба, ул. Центральная	Пригородный	15:08:0030303:165	0030020000000 Земли населенных пунктов	Для ведения личного подсобного хозяйства	13	02:0020	1 000	330,93	330 930,00
10372	Респ. Северная Осетия - Алания, р-н Пригородный, с. Старая Саниба, ул. Центральная, 34	Пригородный	15:08:0030303:168	0030020000000 Земли населенных пунктов	Для ведения личного подсобного хозяйства	13	02:0020	1 500	330,93	496 395,00
10373	РСО-Алания, Пригородный район, с Старая Саниба, ул Левобережная, 74 "б"	Пригородный	15:08:0030303:282	0030020000000 Земли населенных пунктов	Индивидуальный жилой дом на одну семью до трех этажей с приусадебным участком или без него	13	02:0010	1 200	330,93	397 116,00
10374	Республика Северная Осетия - Алания, Пригородный район, с. Старая Саниба, ул Центральная, 41 "б"	Пригородный	15:08:0030303:283	0030020000000 Земли населенных пунктов	Для ведения личного подсобного хозяйства	13	02:0020	631	330,93	208 816,83
10375	Респ. Северная Осетия - Алания, р-н Пригородный, с. Старая Саниба, ул. Центральная	Пригородный	15:08:0030303:284	0030020000000 Земли населенных пунктов	Для ведения личного подсобного хозяйства	13	02:0020	623	330,93	206 169,39
10376	Республика Северная Осетия-Алания, р-н Пригородный, с. Старая Саниба, ул. Центральная	Пригородный	15:08:0030303:286	0030020000000 Земли населенных пунктов	Для ведения личного подсобного хозяйства	13	02:0020	741	330,93	245 219,13
10377	Республика Северная Осетия-Алания, р-н Пригородный, с Старая Саниба, ул Центральная	Пригородный	15:08:0030303:287	0030020000000 Земли населенных пунктов	Для ведения личного подсобного хозяйства	13	02:0020	741	330,93	245 219,13
10378	Респ Северная Осетия - Алания, Пригородный р-н, с.Старая Саниба , ул. Левобережная, 58 "л"	Пригородный	15:08:0030303:288	0030020000000 Земли населенных пунктов	ЛПХ	13	02:0020	777	330,93	257 132,61
10379	Российская Федерация, Республика Северная Осетия - Алания, р-н Пригородный, с. Старая Саниба, ул. Левобережная. 58 "е"	Пригородный	15:08:0030303:289	0030020000000 Земли населенных пунктов	Личное подсобное хозяйство	13	02:0020	672	330,93	222 384,96
10380	Республика Северная Осетия-Алания, р-н Пригородный, с.Старая Саниба, ул.Центральная, 37в	Пригородный	15:08:0030303:290	0030020000000 Земли населенных пунктов	индивидуальные жилые дома на одну семью до 3-х этажей с приусадебным участком или без него	13	02:0010	1 091	330,93	361 044,63
10381	Республика Северная Осетия-Алания, р-н Пригородный, восточнее с.Ст Саниба	Пригородный	15:08:0030303:291	0030010000000 Земли сельскохозяйственного назначения	Рыбоводство	1	01:130	59 000	7,68	453 120,00
10382	Республика Северная Осетия - Алания, Пригородный р-н , с Старая Саниба, ул. Левобережная, 65	Пригородный	15:08:0030303:292	0030020000000 Земли населенных пунктов	Для ведения личного подсобного хозяйства	13	02:0020	600	330,93	198 558,00
10383	Республика Северная Осетия-Алания, р-н Пригородный, с.Старая Саниба, ул.Левобережная, 79	Пригородный	15:08:0030303:293	0030020000000 Земли населенных пунктов	Для ведения личного подсобного хозяйства	13	02:0020	2 000	330,93	661 860,00
10384	Республика Северная Осетия-Алания, Пригородный район, с. Старая Саниба, ул.Левобережная	Пригородный	15:08:0030303:294	0030020000000 Земли населенных пунктов	Для ведения личного подсобного хозяйства	13	02:0020	500	330,93	165 465,00
10385	Республика Северная Осетия-Алания, Пригородный район, с Старая Саниба, ул.Левобережная	Пригородный	15:08:0030303:295	0030020000000 Земли населенных пунктов	Для ведения личного подсобного хозяйства	13	02:0020	1 082	330,93	358 066,26
10386	Республика Северная Осетия - Алания, Пригородный район, с. Старая Саниба, ул Левобережная, 37 г	Пригородный	15:08:0030303:296	0030020000000 Земли населенных пунктов	Специализированные медицинские центры	3	03:040	500	529,48	264 740,00
10387	Республика Северная Осетия-Алания, Пригородный район, с С. Саниба, ул Левобережная	Пригородный	15:08:0030303:297	0030020000000 Земли населенных пунктов	Для ведения личного подсобного хозяйства	13	02:0020	271	330,93	89 682,03
10388	Республика Северная Осетия-Алания, Пригородный район, с С. Саниба, ул Левобережная	Пригородный	15:08:0030303:298	0030020000000 Земли населенных пунктов	Для ведения личного подсобного хозяйства	13	02:0020	1 317	330,93	435 834,81
10389	Республика Северная Осетия - Алания, р-н Пригородный, с. Старая Саниба, ул. Центральная	Пригородный	15:08:0030303:299	0030020000000 Земли населенных пунктов	Для ведения личного подсобного хозяйства (приусадебные участки)	13	02:0020	1 644	330,93	544 048,92

№ п/п	Местоположение ЗУ	Район	Кадастровый номер ЗУ	Категория земель	Разрешенное использование по документу	Код вида разрешенного использования (в соответствии с классификатором видов разрешенного использования земельных участков)	Вид использования объектов недвижимости	Площадь	УПКС	КС
10390	Республика Северная Осетия-Алания, р-н Пригородный, северное с. Старая Саниба в пойме между реками Генардон и Камурдон	Пригородный	15:08:0030303:3	003003000000 Земли промышленности, энергетики, транспорта, связи, радиовещания, телевидения, информатики, земли для обеспечения космической деятельности, земли обороны, безопасности и земли иного специального назначения	строительство комплекса по розливу минеральной и пресной воды и каптажного водозаборного сооружения	6	06:011	56 513	271,93	15 367 580,09
10391	Респ. Северная Осетия - Алания, р-н Пригородный	Пригородный	15:08:0030303:30	003001000000 Земли сельскохозяйственного назначения	КФХ	1	01:010	150 000	5,76	864 000,00
10392	РСО-Алания, Пригородный район, с Старая Саниба, ул Центральная	Пригородный	15:08:0030303:301	003002000000 Земли населенных пунктов	Для ведения личного подсобного хозяйства (приусадебные участки)	13	02:020	501	330,93	165 795,93
10393	РСО - Алания, Пригородный район, с. Ст. Саниба, ул. Центральная.	Пригородный	15:08:0030303:302	003002000000 Земли населенных пунктов	Для ведения личного подсобного хозяйства	13	02:020	1 000	330,93	330 930,00
10394	Республика Северная Осетия - Алания, Пригородный р-н., с. Старая Саниба, ул. Левобережная, д.61	Пригородный	15:08:0030303:305	003002000000 Земли населенных пунктов	Для ведения личного подсобного хозяйства	13	02:020	1 021	330,93	337 879,53
10395	Респ. Северная Осетия - Алания, р-н Пригородный	Пригородный	15:08:0030303:31	003001000000 Земли сельскохозяйственного назначения	КФХ	1	01:010	200 000	5,76	1 152 000,00
10396	Респ. Северная Осетия - Алания, р-н Пригородный	Пригородный	15:08:0030303:32	003001000000 Земли сельскохозяйственного назначения	КФХ	1	01:010	20 000	5,76	115 200,00
10397	Респ Северная Осетия - Алания, Пригородный р-н, с. Старая Саниба, ул.Левобережная, 52 "б"	Пригородный	15:08:0030303:322	003002000000 Земли населенных пунктов	Для ведения личного подсобного хозяйства	13	02:020	1 000	330,93	330 930,00
10398	Республика Северная Осетия - Алания, р-н Пригородный, с. Старая Саниба, ул. Левобережная, 77 а	Пригородный	15:08:0030303:327	003002000000 Земли населенных пунктов	Для ведения личного подсобного хозяйства	13	02:020	1 200	330,93	397 116,00
10399	Респ. Северная Осетия - Алания, р-н Пригородный	Пригородный	15:08:0030303:33	003001000000 Земли сельскохозяйственного назначения	КФХ	1	01:010	10 000	5,76	57 600,00
10400	Российская Федерация, Республика Северная Осетия — Алания, Пригородный район, с. Старая Саниба, ул Левобережная, 58 "н"	Пригородный	15:08:0030303:332	003002000000 Земли населенных пунктов	Для ведения личного подсобного хозяйства	13	02:020	1 583	330,93	523 862,19
10401	Российская Федерация, Республика Северная Осетия — Алания, Пригородный район, с. Старая Саниба, ул.Левобережная, 58 "б"	Пригородный	15:08:0030303:333	003002000000 Земли населенных пунктов	Для ведения личного подсобного хозяйства	13	02:020	1 415	330,93	468 265,95
10402	Республика Северная Осетия-Алания, Пригородный р-н. с. Старая Саниба, ул.Левобережная, 58 "ж"	Пригородный	15:08:0030303:334	003002000000 Земли населенных пунктов	Для ведения личного подсобного хозяйства	13	02:020	578	330,93	191 277,54
10403	Республика Северная Осетия - Алания, Пригородный район, с. Старая Саниба, ул. Левобережная, 58 "К"	Пригородный	15:08:0030303:335	003002000000 Земли населенных пунктов	ЛПХ	13	02:020	773	330,93	255 808,89
10404	Российская Федерация, Республика Северная Осетия - Алания, Пригородный район, с. Старая Саниба, ул Левобережная	Пригородный	15:08:0030303:337	003002000000 Земли населенных пунктов	Личное подсобное хозяйство	13	02:020	1 200	330,93	397 116,00
10405	Российская Федерация, Республика Северная Осетия - Алания, Пригородный район, с. Старая Саниба, ул Левобережная	Пригородный	15:08:0030303:338	003002000000 Земли населенных пунктов	Личное подсобное хозяйство	13	02:020	247	330,93	81 739,71
10406	Российская Федерация, Республика Северная Осетия-Алания, Пригородный р-н. с. Старая Саниба	Пригородный	15:08:0030303:339	003001000000 Земли сельскохозяйственного назначения	Выпас сельскохозяйственных животных	1	01:081	332 861	4,46	1 484 560,06
10407	Респ. Северная Осетия - Алания, р-н Пригородный	Пригородный	15:08:0030303:34	003001000000 Земли сельскохозяйственного назначения	КФХ	1	01:010	30 000	5,76	172 800,00
10408	Российская Федерация, Республика Северная Осетия-Алания, Пригородный р-н, с Старая Саниба	Пригородный	15:08:0030303:340	003001000000 Земли сельскохозяйственного назначения	Выпас сельскохозяйственных животных	1	01:081	381 882	4,46	1 703 193,72
10409	Российская Федерация, Республика Северная Осетия-Алания, Пригородный район, с Старая Саниба, ул. Центральная 35 а	Пригородный	15:08:0030303:343	003002000000 Земли населенных пунктов	Для ведения личного подсобного хозяйства	13	02:020	1 259	330,93	416 640,87
10410	Республика Северная Осетия - Алания, Пригородный район, восточнее с. Старая Саниба	Пригородный	15:08:0030303:344	003001000000 Земли сельскохозяйственного назначения	Овощеводство	1	01:030	3 435	5,76	19 785,60
10411	Республика Северная Осетия - Алания, Пригородный район, восточнее с. Старая Саниба	Пригородный	15:08:0030303:345	003001000000 Земли сельскохозяйственного назначения	Овощеводство	1	01:030	9 258	5,76	53 326,08
10412	Респ. Республики Северная Осетия - Алания, Пригородный р-н . с. Старая Саниба. ул. Центральная	Пригородный	15:08:0030303:346	003002000000 Земли населенных пунктов	Для ведения личного подсобного хозяйства	13	02:020	650	330,93	215 104,50
10413	Российская Федерация, Республика Северная Осетия - Алания, Пригородный р-н , с Старая Саниба, ул. Центральная, д.48Д	Пригородный	15:08:0030303:347	003002000000 Земли населенных пунктов	Для ведения личного подсобного хозяйства	13	02:020	226	330,93	74 790,18
10414	Российская Федерация, Республика Северная Осетия - Алания, Пригородный район, с. Старая Саниба, ул. Левобережная	Пригородный	15:08:0030303:352	003002000000 Земли населенных пунктов	Личное подсобное хозяйство	13	02:020	823	330,93	272 355,29
10415	Республика Северная Осетия — Алания, р-н Пригородный, с Старая Саниба, Левобережная ул, 73д д	Пригородный	15:08:0030303:355	003002000000 Земли населенных пунктов	Ведение личного подсобного хозяйства	13	02:020	611	330,93	202 198,23
10416	Российская Федерация, Республика Северная Осетия - Алания, Пригородный район, восточнее с. Старая Саниба	Пригородный	15:08:0030303:356	003001000000 Земли сельскохозяйственного назначения	Выпас сельскохозяйственных животных	1	01:081	15 021	4,46	66 993,66
10417	Российская Федерация, Республика Северная Осетия-Алания, Пригородный р-н, с Старая Саниба, ул Центральная	Пригородный	15:08:0030303:357	003002000000 Земли населенных пунктов	Личное подсобное хозяйство	13	02:020	1 970	330,93	651 932,10
10418	Российская Федерация, Республика Северная Осетия-Алания, Пригородный р-н, с Старая Саниба, ул Центральная	Пригородный	15:08:0030303:358	003002000000 Земли населенных пунктов	Личное подсобное хозяйство	13	02:020	1 000	330,93	330 930,00
10419	Российская Федерация, Республика Северная Осетия-Алания, Пригородный район, с. Старая Саниба, ул. Левобережная, 73 г	Пригородный	15:08:0030303:359	003002000000 Земли населенных пунктов	Для ведения личного подсобного хозяйства	13	02:020	1 101	330,93	364 353,93
10420	Респ. Северная Осетия - Алания, р-н Пригородный, с Старая Саниба, ул Левобережная, дом 53	Пригородный	15:08:0030303:36	003002000000 Земли населенных пунктов	Для ведения личного подсобного хозяйства	13	02:020	1 445	330,93	478 193,85
10421	Российская Федерация, Республика Северная Осетия-Алания, Пригородный р-н, с Старая Саниба, ул Левобережная	Пригородный	15:08:0030303:360	003002000000 Земли населенных пунктов	Для ведения личного подсобного хозяйства	13	02:020	614	330,93	203 191,02
10422	Российская Федерация, Республика Северная Осетия-Алания, Пригородный район, с Старая Саниба, ул. Центральная 40	Пригородный	15:08:0030303:361	003002000000 Земли населенных пунктов	Для ведения личного подсобного хозяйства	13	02:020	500	330,93	165 465,00
10423	Российская Федерация, Республика Северная Осетия-Алания, Пригородный район, с. Старая Саниба, ул. Центральная 40 а	Пригородный	15:08:0030303:362	003002000000 Земли населенных пунктов	Для ведения личного подсобного хозяйства	13	02:020	500	330,93	165 465,00
10424	Республика Северная Осетия - Алания, Пригородный район, с. Старая Саниба, ул Левобережная	Пригородный	15:08:0030303:363	003002000000 Земли населенных пунктов	Для ведения личного подсобного хозяйства	13	02:020	1 372	330,93	454 035,96
10425	Республика Северная Осетия - Алания, Пригородный район, с. Старая Саниба, ул Левобережная	Пригородный	15:08:0030303:364	003002000000 Земли населенных пунктов	Для ведения личного подсобного хозяйства	13	02:020	115	330,93	38 056,95

№ п/п	Местоположение ЗУ	Район	Кадастровый номер ЗУ	Категория земель	Разрешенное использование по документу	Код вида разрешенного использования (в соответствии с классификатором видов разрешенного использования земельных участков)	Вид использования объектов недвижимости	Площадь	УПКС	КС
10426	Российская Федерация, Республика Северная Осетия-Алания, р-н Пригородный, с. Старая Саниба, ул. Левобережная, 56 "а"	Пригородный	15:08:0030303:365	003002000000 Земли населенных пунктов	Для ведения личного подсобного хозяйства (приусадебный земельный участок)	13	02:02:02:0	3 127	330,93	1 034 818,11
10427	Российская Федерация, Республика Северная Осетия - Алания, Пригородный район, с. Старая Саниба, ул. Левобережная	Пригородный	15:08:0030303:366	003002000000 Земли населенных пунктов	Для ведения личного подсобного хозяйства	13	02:02:02:0	1 080	330,93	357 404,40
10428	Российская Федерация, Республика Северная Осетия-Алания, Пригородный р-н, с. Старая Саниба	Пригородный	15:08:0030303:369	003002000000 Земли населенных пунктов	Личное подсобное хозяйство	13	02:02:02:0	776	330,93	256 801,68
10429	Респ. Северная Осетия - Алания, р-н Пригородный, с. Старая Саниба, ул. Левобережная, дом 54	Пригородный	15:08:0030303:37	003002000000 Земли населенных пунктов	Для ведения личного подсобного хозяйства	13	02:02:02:0	1 329	330,93	439 805,97
10430	Российская Федерация, Республика Северная Осетия - Алания, Пригородный район, с. Старая Саниба, ул. Центральная, 44	Пригородный	15:08:0030303:372	003002000000 Земли населенных пунктов	Для ведения личного подсобного хозяйства	13	02:02:02:0	1 069	330,93	353 764,17
10431	Российская Федерация, Республика Северная Осетия - Алания, Пригородный район, восточнее с. Старая Саниба	Пригородный	15:08:0030303:373	003001000000 Земли сельскохозяйственного назначения	Скотоводство	1	01:01:01:0	12 700	137,33	1 744 091,00
10432	Российская Федерация, Республика Северная Осетия - Алания, Пригородный р-н, с. Старая Саниба, ул. Левобережная	Пригородный	15:08:0030303:374	003002000000 Земли населенных пунктов	Для ведения личного подсобного хозяйства (приусадебный участок)	13	02:02:02:0	917	330,93	303 462,81
10433	Республика Северная Осетия - Алания, Пригородный р-н, с. Старая Саниба, ул. Центральная	Пригородный	15:08:0030303:375	003002000000 Земли населенных пунктов	Для ведения личного подсобного хозяйства (приусадебный земельный участок)	13	02:02:02:0	1 463	330,93	484 150,59
10434	Российская Федерация, Республика Северная Осетия - Алания, Пригородный район, с. Старая Саниба, ул. Центральная, 44б	Пригородный	15:08:0030303:378	003002000000 Земли населенных пунктов	Для ведения личного подсобного хозяйства	13	02:02:02:0	284	330,93	93 984,12
10435	Российская Федерация, Республика Северная Осетия - Алания, Пригородный район, с. Старая Саниба, ул. Центральная	Пригородный	15:08:0030303:379	003002000000 Земли населенных пунктов	Для ведения личного подсобного хозяйства	13	02:02:02:0	499	330,93	165 134,07
10436	Респ. Северная Осетия - Алания, р-н Пригородный, с. Старая Саниба, ул. Левобережная, дом 53 "а"	Пригородный	15:08:0030303:38	003002000000 Земли населенных пунктов	Для ведения личного подсобного хозяйства	13	02:02:02:0	1 436	330,93	475 215,48
10437	Российская Федерация, Республика Северная Осетия - Алания, Пригородный р-н, с. Старая Саниба, ул. Центральная	Пригородный	15:08:0030303:380	003002000000 Земли населенных пунктов	Для ведения личного подсобного хозяйства	13	02:02:02:0	1 358	330,93	449 402,94
10438	Российская Федерация, Республика Северная Осетия - Алания, Пригородный р-н, с. Старая Саниба, ул. Центральная	Пригородный	15:08:0030303:381	003002000000 Земли населенных пунктов	Для ведения личного подсобного хозяйства	13	02:02:02:0	1 417	330,93	468 927,81
10439	Российская Федерация, Республика Северная Осетия - Алания, Пригородный р-н, с. Старая Саниба, ул. Центральная	Пригородный	15:08:0030303:382	003002000000 Земли населенных пунктов	Для ведения личного подсобного хозяйства	13	02:02:02:0	2 107	330,93	697 269,51
10440	Российская Федерация, Республика Северная Осетия-Алания, Пригородный район, с. Старая Саниба, ул. Левобережная	Пригородный	15:08:0030303:383	003002000000 Земли населенных пунктов	Для ведения личного подсобного хозяйства	13	02:02:02:0	48	330,93	15 884,64
10441	Российская Федерация, Республика Северная Осетия-Алания, Пригородный район, с. Старая Саниба, ул. Левобережная	Пригородный	15:08:0030303:384	003002000000 Земли населенных пунктов	Для ведения личного подсобного хозяйства	13	02:02:02:0	610	330,93	201 867,30
10442	Российская Федерация, Республика Северная Осетия - Алания, муниципальный район Пригородный, сельское поселение Кармадонское, южнее с. Старая Саниба	Пригородный	15:08:0030303:387	003001000000 Земли сельскохозяйственного назначения	Выпас сельскохозяйственных животных	1	01:01:01:0	1 859 869	4,46	8 295 015,74
10443	Российская Федерация, Республика Северная Осетия - Алания, Пригородный р-н, восточнее с. Старая Саниба	Пригородный	15:08:0030303:388	003001000000 Земли сельскохозяйственного назначения	Выпас сельскохозяйственных животных	1	01:01:01:0	372 993	4,46	1 663 548,78
10444	Республика Северная Осетия - Алания, Пригородный р-н, с. Старая Саниба, ул. Левобережная	Пригородный	15:08:0030303:389	003002000000 Земли населенных пунктов	Для ведения личного подсобного хозяйства	13	02:02:02:0	1 072	330,93	354 756,96
10445	Респ. Северная Осетия - Алания, р-н Пригородный, с. Старая Саниба, ул. Левобережная, дом 58	Пригородный	15:08:0030303:39	003002000000 Земли населенных пунктов	Для ведения личного подсобного хозяйства	13	02:02:02:0	4 302	330,93	1 423 660,86
10446	Республика Северная Осетия - Алания, Пригородный р-н, с. Старая Саниба, ул. Левобережная	Пригородный	15:08:0030303:390	003002000000 Земли населенных пунктов	Для ведения личного подсобного хозяйства	13	02:02:02:0	1 276	330,93	422 266,68
10447	Республика Северная Осетия - Алания, Пригородный р-н, севернее с. Старая Саниба	Пригородный	15:08:0030303:391	003001000000 Земли сельскохозяйственного назначения	Выпас сельскохозяйственных животных	1	01:01:01:0	73 705	4,46	328 724,30
10448	Российская Федерация, Республика Северная Осетия - Алания, Пригородный район, с. Старая Саниба, ул. Левобережная	Пригородный	15:08:0030303:395	003002000000 Земли населенных пунктов	Для ведения личного подсобного хозяйства	13	02:02:02:0	1 000	330,93	330 930,00
10449	Российская Федерация, Республика Северная Осетия - Алания, Пригородный район, с. Старая Саниба, ул. Левобережная	Пригородный	15:08:0030303:396	003002000000 Земли населенных пунктов	Для ведения личного подсобного хозяйства	13	02:02:02:0	800	330,93	264 744,00
10450	Российская Федерация, Республика Северная Осетия - Алания, Пригородный район, с. Старая Саниба, ул. Левобережная	Пригородный	15:08:0030303:397	003002000000 Земли населенных пунктов	Для ведения личного подсобного хозяйства	13	02:02:02:0	715	330,93	236 614,95
10451	Российская Федерация, Республика Северная Осетия - Алания, м.р-н Пригородный, с.п. Кармадонское, с. Старая Саниба, ул. Центральная	Пригородный	15:08:0030303:399	003002000000 Земли населенных пунктов	Для ведения личного подсобного хозяйства (приусадебный земельный участок)	13	02:02:02:0	1 563	330,93	517 243,59
10452	Российская Федерация, Республика Северная Осетия - Алания, р-н Пригородный, с. Старая Саниба, ул. Левобережная, 57	Пригородный	15:08:0030303:40	003002000000 Земли населенных пунктов	Для ведения личного подсобного хозяйства	13	02:02:02:0	1 134	330,93	375 274,62
10453	Российская Федерация, Республика Северная Осетия - Алания, м.р-н Пригородный, с.п. Кармадонское, с. Старая Саниба, ул. Центральная	Пригородный	15:08:0030303:400	003002000000 Земли населенных пунктов	Для ведения личного подсобного хозяйства (приусадебный земельный участок)	13	02:02:02:0	2 108	330,93	697 600,44
10454	Российская Федерация, Республика Северная Осетия - Алания, Пригородный, муниципальный район сельское поселение Кармадонское, с. Старая Саниба, ул. Левобережная	Пригородный	15:08:0030303:401	003002000000 Земли населенных пунктов	для ведения личного подсобного хозяйства (приусадебный земельный участок)	13	02:02:02:0	548	330,93	181 349,64
10455	Российская Федерация, Республика Северная Осетия - Алания, Пригородный район, с. Старая Саниба, ул. Центральная	Пригородный	15:08:0030303:402	003002000000 Земли населенных пунктов	Для ведения личного подсобного хозяйства	13	02:02:02:0	460	330,93	152 227,80
10456	Российская Федерация, Республика Северная Осетия - Алания, Пригородный район, с. Старая Саниба, ул. Центральная	Пригородный	15:08:0030303:403	003002000000 Земли населенных пунктов	Для ведения личного подсобного хозяйства	13	02:02:02:0	460	330,93	152 227,80
10457	Российская Федерация, Республика Северная Осетия - Алания, Пригородный район, с. Старая Саниба, ул. Центральная	Пригородный	15:08:0030303:404	003002000000 Земли населенных пунктов	Для ведения личного подсобного хозяйства	13	02:02:02:0	550	330,93	182 011,50
10458	Российская Федерация, Республика Северная Осетия - Алания, м.р-н Пригородный, с.п. Кармадонское, с. Старая Саниба	Пригородный	15:08:0030303:406	003001000000 Земли сельскохозяйственного назначения	Ведение личного подсобного хозяйства на полевых участках	1	01:16:0	800	5,76	4 608,00
10459	Российская Федерация, Республика Северная Осетия - Алания, м.р-н Пригородный, с.п. Кармадонское, южнее с. Старая Саниба	Пригородный	15:08:0030303:407	003001000000 Земли сельскохозяйственного назначения	Ведение личного подсобного хозяйства на полевых участках	1	01:16:0	800	5,76	4 608,00
10460	Респ. Северная Осетия - Алания, р-н Пригородный, с. Старая Саниба, ул. Центральная, дом 43	Пригородный	15:08:0030303:42	003002000000 Земли населенных пунктов	Для ведения личного подсобного хозяйства	13	02:02:02:0	1 906	330,93	630 752,58
10461	Респ. Северная Осетия - Алания, р-н Пригородный, с. Старая Саниба, ул. Центральная, 42	Пригородный	15:08:0030303:43	003002000000 Земли населенных пунктов	Для ведения личного подсобного хозяйства	13	02:02:02:0	1 954	330,93	646 637,22
10462	РСО - Алания, Пригородный район, с. Старая Саниба, ул. Левобережная, 74	Пригородный	15:08:0030303:44	003002000000 Земли населенных пунктов	Для ведения личного подсобного хозяйства	13	02:02:02:0	860	330,93	284 599,80
10463	Респ. Северная Осетия - Алания, р-н Пригородный, с. Старая Саниба, ул. Левобережная, дом 43	Пригородный	15:08:0030303:45	003002000000 Земли населенных пунктов	Для ведения личного подсобного хозяйства	13	02:02:02:0	1 101	330,93	364 353,93

№ пп	Местоположение ЗУ	Район	Кадастровый номер ЗУ	Категория земель	Разрешенное использование по документу	Код вида разрешенного использования (в соответствии с классификатором видов разрешенного использования земельных участков)	Вид использования объектов недвижимости	Площадь	УПКС	КС
10464	Республика Северная Осетия-Алания, р-н Пригородный, с Ст.Саниба, ул Левобережная, д 58а	Пригородный	15:08:0030303:47	0030020000000 Земли населенных пунктов	Для ведения личного подсобного хозяйства	13	02:0020	9 846	300,93	3 258 336,78
10465	Северная Осетия - Алания респ, р-н Пригородный, с Старая Саниба, ул Левобережная, № 62	Пригородный	15:08:0030303:49	0030020000000 Земли населенных пунктов	Для ведения личного подсобного хозяйства	13	02:0020	1 497	300,93	495 402,21
10466	Республика Северная Осетия-Алания, р-н Пригородный, 150 м. к югу от селения Старая Саниба	Пригородный	15:08:0030303:52	0030010000000 Земли сельскохозяйственного назначения	Для сельскохозяйственной деятельности	1	01:0010	8 020	5,76	46 195,20
10467	Республика Северная Осетия-Алания, р-н Пригородный, 150 м. к югу от селения Старая Саниба	Пригородный	15:08:0030303:53	0030010000000 Земли сельскохозяйственного назначения	Для сельскохозяйственной деятельности	1	01:0010	41 980	5,76	241 804,80
10468	Северная Осетия - Алания респ, р-н Пригородный, с Старая Саниба, ул Центральная, 38 "б"	Пригородный	15:08:0030303:57	0030020000000 Земли населенных пунктов	Для ведения личного подсобного хозяйства	13	02:0020	2 081	300,93	688 665,33
10469	Российская Федерация, Республика Северная Осетия-Алания, р-н Пригородный, южнее с. Ст.Саниба	Пригородный	15:08:0030303:70	0030010000000 Земли сельскохозяйственного назначения	Сенокошение	1	01:0001	5 437	4,62	25 118,94
10470	Северная Осетия - Алания респ, р-н Пригородный, с. Старая Саниба, ул. Левобережная, 67	Пригородный	15:08:0030303:71	0030020000000 Земли населенных пунктов	Для ведения личного подсобного хозяйства	13	02:0020	1 335	300,93	441 791,55
10471	Российская Федерация, Республика Северная Осетия - Алания, р-н Пригородный, с. Старая Саниба, ул. Левобережная, 59	Пригородный	15:08:0030303:98	0030020000000 Земли населенных пунктов	Для ведения личного подсобного хозяйства	13	02:0020	1 235	300,93	408 698,55
10472	Северная Осетия - Алания респ, р-н Пригородный, автодорога "Владикавказ-Алагир", 5 км, садоводческое некоммерческое товарищество "Победит", сад №680	Пригородный	15:08:0030401:10	0030010000000 Земли сельскохозяйственного назначения	Для ведения садоводства	13	13:0021	527	282,71	148 988,17
10473	Республика Северная Осетия-Алания, р-н Пригородный, 4,5 км автодороги Владикавказ-Алагир, СНТ "Победит", сад № 899	Пригородный	15:08:0030401:11	0030010000000 Земли сельскохозяйственного назначения	Для ведения садоводства	13	13:0021	486	282,71	137 397,06
10474	Республика Северная Осетия-Алания, р-н Пригородный, 4,5 км автодороги Владикавказ-Алагир, СНТ "Победит", сад № 898	Пригородный	15:08:0030401:12	0030010000000 Земли сельскохозяйственного назначения	Для ведения садоводства	13	13:0021	532	282,71	150 401,72
10475	Республика Северная Осетия-Алания, р-н Пригородный, 4,5 км автодороги Владикавказ-Алагир, СНТ "Победит", сад № 900	Пригородный	15:08:0030401:13	0030010000000 Земли сельскохозяйственного назначения	Для ведения садоводства	13	13:0021	479	282,71	135 418,09
10476	Республика Северная Осетия-Алания, р-н Пригородный, 5 км автодороги «Владикавказ-Алагир», СНТ "Победит", сад №614	Пригородный	15:08:0030401:14	0030010000000 Земли сельскохозяйственного назначения	Ведение садоводства	13	13:0021	528	282,71	149 270,88
10477	Республика Северная Осетия-Алания, р-н Пригородный, 5 км автодороги «Владикавказ-Алагир». СНТ "Победит", сад №615	Пригородный	15:08:0030401:15	0030010000000 Земли сельскохозяйственного назначения	Ведение садоводства	13	13:0021	558	282,71	157 752,18
10478	Республика Северная Осетия-Алания, р-н Пригородный, 5 км. автодороги "Владикавказ-Алагир". СНТ "Победит", сад №642	Пригородный	15:08:0030401:16	0030010000000 Земли сельскохозяйственного назначения	Коплексивное садоводство	13	13:0021	457	282,71	129 198,47
10479	Республика Северная Осетия-Алания, р-н Пригородный, 5 км. автодороги "Владикавказ-Алагир", СНТ "Победит" сад №667	Пригородный	15:08:0030401:17	0030010000000 Земли сельскохозяйственного назначения	ведение садоводства	13	13:0021	545	282,71	154 076,95
10480	Российская Федерация, Республика Северная Осетия - Алания, Пригородный район, 5 км автодороги "Владикавказ-Алагир", СНТ "Победит", сад №810	Пригородный	15:08:0030401:170	0030010000000 Земли сельскохозяйственного назначения	Ведение садоводства	13	13:0021	479	282,71	135 418,09
10481	Российская Федерация, Республика Северная Осетия - Алания, Пригородный район, а/д Владикавказ-Алагир, СНТ "Победит", сад №695	Пригородный	15:08:0030401:174	0030010000000 Земли сельскохозяйственного назначения	Ведение садоводства	13	13:0021	495	282,71	139 941,45
10482	Российская Федерация, Республика Северная Осетия - Алания, Пригородный район, с. Верхняя Саниба, садоводческое товарищество "Победит"	Пригородный	15:08:0030401:175	0030010000000 Земли сельскохозяйственного назначения	Для коллективного садоводства	13	13:0021	300	282,71	84 813,00
10483	Российская Федерация, Республика Северная Осетия - Алания, Пригородный район, с. Верхняя Саниба, садоводческое товарищество "Победит"	Пригородный	15:08:0030401:176	0030010000000 Земли сельскохозяйственного назначения	Для коллективного садоводства	13	13:0021	249	282,71	70 394,79
10484	Российская Федерация, Республика Северная Осетия - Алания, Пригородный р-н , СНТ "Победит", сад №721	Пригородный	15:08:0030401:177	0030010000000 Земли сельскохозяйственного назначения	Для коллективного садоводства	13	13:0021	500	282,71	141 355,00
10485	Российская Федерация, Республика Северная Осетия - Алания, Пригородный р-н, СТ "Победит", сад №1334а	Пригородный	15:08:0030401:179	0030010000000 Земли сельскохозяйственного назначения	Для коллективного садоводства	13	13:0021	500	282,71	141 355,00
10486	Республика Северная Осетия-Алания, р-н Пригородный, 5 км. автодороги "Владикавказ-Алагир". СНТ "Победит", сад №598	Пригородный	15:08:0030401:18	0030010000000 Земли сельскохозяйственного назначения	для ведения садоводства	13	13:0021	547	282,71	154 642,37
10487	Российская Федерация, Республика Северная Осетия - Алания, Пригородный р-н , СТ "Победит". сад №926 а	Пригородный	15:08:0030401:180	0030010000000 Земли сельскохозяйственного назначения	Для коллективного садоводства	13	13:0021	549	282,71	155 207,79
10488	Российская Федерация, Республика Северная Осетия-Алания, Пригородный муниципальный район, с Верхняя Саниба, СНТ "Победит" сад № 402	Пригородный	15:08:0030401:188	0030010000000 Земли сельскохозяйственного назначения	Для коллективного садоводства	13	13:0021	500	282,71	141 355,00
10489	Республика Северная Осетия-Алания, р-н Пригородный, 5 км. автодороги "Владикавказ-Алагир". СНТ "Победит", сад № 597	Пригородный	15:08:0030401:19	0030010000000 Земли сельскохозяйственного назначения	для ведения садоводства	13	13:0021	512	282,71	144 747,52
10490	Российская Федерация, Республика Северная Осетия - Алания, Пригородный р-н, с. Верхняя Саниба, СНТ Победит № 1192	Пригородный	15:08:0030401:190	0030010000000 Земли сельскохозяйственного назначения	Коплексивное садоводство	13	13:0021	500	282,71	141 355,00
10491	Российская Федерация, Республика Северная Осетия - Алания, Пригородный р-н , СТ "Победит" сад 1265в	Пригородный	15:08:0030401:191	0030010000000 Земли сельскохозяйственного назначения	Для коллективного садоводства	13	13:0021	500	282,71	141 355,00
10492	Российская Федерация, Республика Северная Осетия-Алания, Пригородный район, с Верхняя Саниба, СНТ Победит, уч 860	Пригородный	15:08:0030401:194	0030010000000 Земли сельскохозяйственного назначения	Ведение садоводства	13	13:0021	400	282,71	113 084,00
10493	Российская Федерация, Республика Северная Осетия - Алания, Пригородный район, с.п. Верхнесанибинское, с. Верхняя Саниба, СНТ Победит, сад 890	Пригородный	15:08:0030401:196	0030010000000 Земли сельскохозяйственного назначения	Для коллективного садоводства	13	13:0021	513	282,71	145 000,23
10494	Российская Федерация, Республика Северная Осетия - Алания, Пригородный район, с. Верхняя Саниба, СНТ Победит, сад 880	Пригородный	15:08:0030401:197	0030010000000 Земли сельскохозяйственного назначения	Для коллективного садоводства	13	13:0021	508	282,71	143 616,68
10495	Республика Северная Осетия-Алания, р-н Пригородный, 5 км автодороги Владикавказ-Алагир, садоводческое товарищество "Победит", сад № 833	Пригородный	15:08:0030401:20	0030010000000 Земли сельскохозяйственного назначения	Для ведения садоводства	13	13:0021	600	282,71	169 626,00
10496	Республика Северная Осетия-Алания, р-н Пригородный, 5 км. а/д "Владикавказ-Алагир" СНТ "Победит" сад 590	Пригородный	15:08:0030401:21	0030010000000 Земли сельскохозяйственного назначения	коплексивное садоводство	13	13:0021	544	282,71	153 794,24
10497	Республика Северная Осетия-Алания, р-н Пригородный, 5 км. автодороги "Владикавказ-Алагир". СНТ "Победит", сад №903	Пригородный	15:08:0030401:24	0030010000000 Земли сельскохозяйственного назначения	Ведение садоводства	13	13:0021	595	282,71	168 212,45
10498	Республика Северная Осетия-Алания, р-н Пригородный, 5 км. автодороги "Владикавказ-Алагир". СНТ "Победит", сад №469	Пригородный	15:08:0030401:26	0030010000000 Земли сельскохозяйственного назначения	Ведение садоводства	13	13:0021	575	282,71	162 558,25
10499	Республика Северная Осетия-Алания, р-н Пригородный, а/д "Владикавказ-Алагир", 5 км. Садоводческое некоммерческое товарищество "Победит", сад №792	Пригородный	15:08:0030401:27	0030010000000 Земли сельскохозяйственного назначения	Ведение садоводства	13	13:0021	526	282,71	148 705,46
10500	Республика Северная Осетия-Алания, р-н Пригородный, 5 км. автодороги "Владикавказ-Алагир", СНТ "Победит". сад №893	Пригородный	15:08:0030401:28	0030010000000 Земли сельскохозяйственного назначения	Ведение садоводства	13	13:0021	459	282,71	129 763,89
10501	Республика Северная Осетия-Алания, р-н Пригородный, 5 км. автодороги "Владикавказ-Алагир". СНТ "Победит". сад №981	Пригородный	15:08:0030401:31	0030010000000 Земли сельскохозяйственного назначения	Для ведения садоводства	13	13:0021	500	282,71	141 355,00
10502	Республика Северная Осетия-Алания, р-н Пригородный, 5 км. автодороги "Владикавказ-Алагир". СНТ "Победит". сад №932	Пригородный	15:08:0030401:32	0030010000000 Земли сельскохозяйственного назначения	Для ведения садоводства	13	13:0021	526	282,71	148 705,46
10503	Республика Северная Осетия-Алания, р-н Пригородный, 5 км автодороги «Владикавказ-Алагир». СНТ "Победит", сад №634	Пригородный	15:08:0030401:33	0030010000000 Земли сельскохозяйственного назначения	Ведение садоводства	13	13:0021	400	282,71	113 084,00

№ п/п	Местоположение ЗУ	Район	Кадастровый номер ЗУ	Категория земель	Разрешенное использование по документу	Код вида разрешенного использования (в соответствии с классификатором видов разрешенного использования земельных участков)	Вид использования объектов недвижимости	Площадь	УПКС	КС
10504	Республика Северная Осетия-Алания, р-н Пригородный, 5 км. автодороги "Владикавказ-Алагир", СНТ "Победит" сад №665	Пригородный	15:08:0030401:34	003001000000 Земли сельскохозяйственного назначения	Для ведения садоводства и огородничества	13	13.0.21	500	282,71	141 355,00
10505	Республика Северная Осетия-Алания, р-н Пригородный, СНТ "Победит" сад №926	Пригородный	15:08:0030401:35	003001000000 Земли сельскохозяйственного назначения	Для ведения садоводства и огородничества	13	13.0.21	599	282,71	169 343,29
10506	Республика Северная Осетия-Алания, р-н Пригородный, 5 км автодороги "Владикавказ-Алагир", садоводческое некоммерческое товарищество "Победит", сад № 802	Пригородный	15:08:0030401:36	003001000000 Земли сельскохозяйственного назначения	Для ведения садоводства	13	13.0.21	543	282,71	153 511,53
10507	Северная Осетия-Алания респ, Пригородный р-н, 5 км. автодороги "Владикавказ-Алагир", СНТ "Победит", сад № 817	Пригородный	15:08:0030401:37	003001000000 Земли сельскохозяйственного назначения	Для ведения гражданами садоводства и огородничества	13	13.0.21	473	282,71	133 721,83
10508	Северная Осетия-Алания респ, Пригородный р-н, 5 км. автодороги "Владикавказ-Алагир", СНТ "Победит", сад № 818	Пригородный	15:08:0030401:38	003001000000 Земли сельскохозяйственного назначения	Для ведения гражданами садоводства и огородничества	13	13.0.21	492	282,71	139 093,32
10509	Республика Северная Осетия-Алания, р-н Пригородный, 5 км автодороги "Владикавказ-Алагир", СНТ "Победит", сад №812	Пригородный	15:08:0030401:39	003001000000 Земли сельскохозяйственного назначения	Для ведения садоводства	13	13.0.21	600	282,71	169 626,00
10510	Республика Северная Осетия-Алания, р-н Пригородный, 5 км автодороги "Владикавказ-Алагир", СНТ "Победит", сад №811	Пригородный	15:08:0030401:40	003001000000 Земли сельскохозяйственного назначения	Для ведения садоводства	13	13.0.21	600	282,71	169 626,00
10511	Республика Северная Осетия-Алания, р-н Пригородный, 5 км автодороги "Владикавказ-Алагир", СНТ "Победит", сад №799	Пригородный	15:08:0030401:41	003001000000 Земли сельскохозяйственного назначения	Для ведения садоводство	13	13.0.21	429	282,71	121 282,59
10512	Республика Северная Осетия-Алания, р-н Пригородный, 5 км автодороги "Владикавказ-Алагир", СНТ "Победит", сад №797	Пригородный	15:08:0030401:42	003001000000 Земли сельскохозяйственного назначения	Для ведения садоводство	13	13.0.21	600	282,71	169 626,00
10513	Северная Осетия-Алания респ. Пригородный р-н, 5 км. автодороги Владикавказ-Алагир, СНТ "Победит", сад №870	Пригородный	15:08:0030401:43	003001000000 Земли сельскохозяйственного назначения	Для ведения садоводства и огородничества	13	13.0.21	600	282,71	169 626,00
10514	Северная Осетия-Алания респ. Пригородный р-н, 5 км. автодороги Владикавказ-Алагир, СНТ "Победит", сад №876	Пригородный	15:08:0030401:44	003001000000 Земли сельскохозяйственного назначения	Ведение садоводства и огородничества	13	13.0.21	599	282,71	169 343,29
10515	Республика Северная Осетия-Алания, р-н Пригородный, 5 км автодороги "Владикавказ-Алагир". СНТ "Победит". сад №470	Пригородный	15:08:0030401:45	003001000000 Земли сельскохозяйственного назначения	Для ведения садоводство	13	13.0.21	596	282,71	168 495,16
10516	Республика Северная Осетия-Алания, р-н Пригородный, 5 км автодороги "Владикавказ-Алагир". СНТ "Победит". сад № 751	Пригородный	15:08:0030401:46	003001000000 Земли сельскохозяйственного назначения	Для ведения садоводство	13	13.0.21	495	282,71	139 941,45
10517	Республика Северная Осетия-Алания, р-н Пригородный, 5 км автодороги "Владикавказ-Алагир", СНТ "Победит". сад № 910	Пригородный	15:08:0030401:47	003001000000 Земли сельскохозяйственного назначения	Для ведения садоводства	13	13.0.21	600	282,71	169 626,00
10518	Республика Северная Осетия-Алания, Пригородный р-н, 5 км автодороги "Владикавказ-Алагир", СНТ "Победит", сад №622	Пригородный	15:08:0030401:48	003001000000 Земли сельскохозяйственного назначения	Для ведения садоводства	13	13.0.21	526	282,71	148 705,46
10519	Республика Северная Осетия-Алания, р-н Пригородный, 5 км автодороги «Владикавказ-Алагир», СНТ "Победит", сад №930	Пригородный	15:08:0030401:49	003001000000 Земли сельскохозяйственного назначения	Ведение садоводства	13	13.0.21	600	282,71	169 626,00
10520	Респ. Северная Осетия - Алания. р-н Пригородный, садоводческое товарищество "Победит". сад № 799-п	Пригородный	15:08:0030401:50	003001000000 Земли сельскохозяйственного назначения	Коллективное садоводство	13	13.0.21	500	282,71	141 355,00
10521	Республика Северная Осетия-Алания, р-н Пригородный, 5 км автодороги "Владикавказ-Алагир", СНТ "Победит"	Пригородный	15:08:0030401:51	003001000000 Земли сельскохозяйственного назначения	Для ведения садоводства	13	13.0.21	600	282,71	169 626,00
10522	Республика Северная Осетия-Алания, р-н Пригородный, 5 км автодороги Владикавказ-Алагир. садоводческое некоммерческое товарищество "Победит". сад 885	Пригородный	15:08:0030401:52	003001000000 Земли сельскохозяйственного назначения	Для ведения садоводства	13	13.0.21	450	282,71	127 219,50
10523	Республика Северная Осетия-Алания, р-н Пригородный, 5 км автодороги Владикавказ-Алагир, садоводческое некоммерческое товарищество "Победит". сад №852	Пригородный	15:08:0030401:53	003001000000 Земли сельскохозяйственного назначения	Для ведения садоводство	13	13.0.21	498	282,71	140 789,58
10524	Республика Северная Осетия-Алания, р-н Пригородный, автодорога "Владикавказ-Алагир", 5 км, садоводческое некоммерческое товарищество "Победит", сад №931	Пригородный	15:08:0030401:6	003001000000 Земли сельскохозяйственного назначения	Для ведения садоводство	13	13.0.21	624	282,71	176 411,04
10525	Российская Федерация, Республика Северная Осетия - Алания. Пригородный район, 7 км а/д Владикавказ-Алагир. СНТ "Победит". сад № 834	Пригородный	15:08:0030401:7	003001000000 Земли сельскохозяйственного назначения	Для ведения садоводства	13	13.0.21	600	282,71	169 626,00
10526	Республика Северная Осетия-Алания, р-н. Пригородный, с. Верхняя Саниба	Пригородный	15:08:0030401:8	003001000000 Земли сельскохозяйственного назначения	Для ведения садоводства	13	13.0.21	600	282,71	169 626,00
10527	Северная Осетия - Алания респ. р-н Пригородный, 5 км. автодороги Владикавказ-Алагир,садоводческое товарищество "Победит" сад №593	Пригородный	15:08:0030401:9	003001000000 Земли сельскохозяйственного назначения	Для ведения садоводство	13	13.0.21	587	282,71	165 950,77
10528	Респ. Северная Осетия - Алания. р-н Пригородный, с левой стороны а/д Владикавказ - Алагир, с/т "Баркал", сад № 724	Пригородный	15:08:0030501:10	003001000000 Земли сельскохозяйственного назначения	Для коллективного садоводства	13	13.0.21	600	282,71	169 626,00
10529	Респ. Северная Осетия - Алания, р-н Пригородный. с. Верхняя Саниба. Алагирское шоссе 11 км. СНТ "Баркал". сад №1068	Пригородный	15:08:0030501:100	003001000000 Земли сельскохозяйственного назначения	Для коллективного садоводства	13	13.0.21	500	282,71	141 355,00
10530	Респ. Северная Осетия - Алания, р-н Пригородный. с. Верхняя Саниба. Алагирское шоссе 11 км. СНТ "Баркал". сад №1069	Пригородный	15:08:0030501:101	003001000000 Земли сельскохозяйственного назначения	Для коллективного садоводства	13	13.0.21	499	282,71	141 072,29
10531	Респ. Северная Осетия - Алания. р-н Пригородный, с Верхняя Саниба, Алагирское шоссе 11 км, СНТ "Баркал", сад №42	Пригородный	15:08:0030501:102	003001000000 Земли сельскохозяйственного назначения	Для коллективного садоводства	13	13.0.21	464	282,71	131 177,44
10532	Респ. Северная Осетия - Алания. р-н Пригородный, с Верхняя Саниба, Алагирское шоссе 11км., СНТ "Баркал", сад №1112	Пригородный	15:08:0030501:103	003001000000 Земли сельскохозяйственного назначения	Для коллективного садоводства	13	13.0.21	500	282,71	141 355,00
10533	Респ. Северная Осетия - Алания, р-н Пригородный. с. Верхняя Саниба. Алагирское шоссе 11 км. СНТ "Баркал". сад №814	Пригородный	15:08:0030501:104	003001000000 Земли сельскохозяйственного назначения	Для коллективного садоводства	13	13.0.21	402	282,71	113 649,42
10534	Респ. Северная Осетия - Алания, р-н Пригородный. с. Верхняя Саниба. Алагирское шоссе 11 км., СНТ "Баркал", сад №1113	Пригородный	15:08:0030501:105	003001000000 Земли сельскохозяйственного назначения	Для коллективного садоводства	13	13.0.21	600	282,71	169 626,00
10535	Респ. Северная Осетия - Алания. р-н Пригородный, с В.Саниба. Алагирское шоссе 11 км. СНТ "Беркад". сад №503	Пригородный	15:08:0030501:106	003001000000 Земли сельскохозяйственного назначения	Для коллективного садоводства	13	13.0.21	500	282,71	141 355,00
10536	Респ. Северная Осетия - Алания. р-н Пригородный, с В.Саниба. Алагирское шоссе 11км. СНТ "Беркад". сад №26	Пригородный	15:08:0030501:107	003001000000 Земли сельскохозяйственного назначения	Для коллективного садоводства	13	13.0.21	401	282,71	113 366,71
10537	Респ Северная Осетия - Алания. Пригородный р-н, с Верхняя Саниба, СНТ "Баркад" сад №788	Пригородный	15:08:0030501:1075	003001000000 Земли сельскохозяйственного назначения	Для коллективного садоводства	13	13.0.21	500	282,71	141 355,00
10538	Респ Северная Осетия - Алания. Пригородный р-н, с Верхняя Саниба, СНТ "Баркад" сад №789	Пригородный	15:08:0030501:1076	003001000000 Земли сельскохозяйственного назначения	для коллективного садоводства	13	13.0.21	500	282,71	141 355,00
10539	Республика Северная Осетия-Алания, р-н Пригородный, с Верхняя Саниба, Садоводческое некоммерческое товарищество "Беркад". сад №1080	Пригородный	15:08:0030501:1078	003001000000 Земли сельскохозяйственного назначения	Для коллективного садоводства	13	13.0.21	500	282,71	141 355,00
10540	Республика Северная Осетия - Алания, р-н. Пригородный, с Верхняя Саниба, Алагирское шоссе 11 км СНТ "Баркад", сад №943	Пригородный	15:08:0030501:1079	003001000000 Земли сельскохозяйственного назначения	Ведение садоводства	13	13.0.21	500	282,71	141 355,00
10541	Респ. Северная Осетия - Алания, р-н Пригородный. с. Верхняя Саниба. Алагирское шоссе 11 км. СНТ "Баркад". сад №390	Пригородный	15:08:0030501:108	003001000000 Земли сельскохозяйственного назначения	Для коллективного садоводства	13	13.0.21	498	282,71	140 789,58
10542	Республика Северная Осетия - Алания. Пригородный район, с. В.Саниба. Садоводческое товарищество "Баркад" сад 155 а	Пригородный	15:08:0030501:1080	003001000000 Земли сельскохозяйственного назначения	Для коллективного садоводства	13	13.0.21	500	282,71	141 355,00
10543	Республика Северная Осетия — Алания, р-н Пригородный. с Верхняя Саниба. Садоводческое товарищество "Беркад" сад 1360	Пригородный	15:08:0030501:1081	003001000000 Земли сельскохозяйственного назначения	Для коллективного садоводства	13	13.0.21	500	282,71	141 355,00

№ п/п	Местоположение ЗУ	Район	Кадастровый номер ЗУ	Категория земель	Разрешенное использование по документу	Код вида разрешенного использования (в соответствии с классификатором видов разрешенного использования земельных участков)	Вид использования объектов недвижимости	Площадь	УПКС	КС
10544	Республика Северная Осетия — Алания, р-н Пригородный, с Верхняя Саниба, Садоводческое товарищество "Баркад" 1259	Пригородный	15:08:0030501:1082	003001000000 Земли сельскохозяйственного назначения	Для коллективного садоводства	13	13.0.21	500	282,71	141 355,00
10545	Республика Северная Осетия — Алания, р-н Пригородный, с Верхняя Саниба. Садоводческое товарищество "Баркад" сад 156 а	Пригородный	15:08:0030501:1083	003001000000 Земли сельскохозяйственного назначения	Для коллективного садоводства	13	13.0.21	500	282,71	141 355,00
10546	Республика Северная Осетия — Алания, р-н Пригородный, с Верхняя Саниба. Садоводческое товарищество "Баркад" сад №98	Пригородный	15:08:0030501:1084	003001000000 Земли сельскохозяйственного назначения	Для коллективного садоводства	13	13.0.21	500	282,71	141 355,00
10547	Республика Северная Осетия-Алания, р-н Пригородный, с В.Саниба, СНТ "Баркад", сад №680	Пригородный	15:08:0030501:1085	003001000000 Земли сельскохозяйственного назначения	Для коллективного садоводства	13	13.0.21	500	282,71	141 355,00
10548	Республика Северная Осетия-Алания, р-н Пригородный, с В Саниба. садоводческое товарищество "Баркад" сад № 216	Пригородный	15:08:0030501:1088	003001000000 Земли сельскохозяйственного назначения	Для коллективного садоводства	13	13.0.21	500	282,71	141 355,00
10549	Респ. Северная Осетия - Алания, р-н Пригородный. с. Верхняя Саниба. Алагирское шоссе 11 км. СНТ "Баркад". сад №391	Пригородный	15:08:0030501:109	003001000000 Земли сельскохозяйственного назначения	Для коллективного садоводства	13	13.0.21	497	282,71	140 506,87
10550	Респ Северная Осетия - Алания. Пригородный р-н, с Верхняя Саниба, Алагирское шоссе, 11, СНО "Баркад" сад№ 1088	Пригородный	15:08:0030501:1090	003001000000 Земли сельскохозяйственного назначения	Для коллективного садоводства	13	13.0.21	500	282,71	141 355,00
10551	Республика Северная Осетия-Алания. Пригородный р-н, с Верхняя Саниба, Алагирское шоссе, 11 км. СНТ "Баркад", № 1115	Пригородный	15:08:0030501:1091	003001000000 Земли сельскохозяйственного назначения	Для коллективного садоводства	13	13.0.21	500	282,71	141 355,00
10552	Республика Северная Осетия-Алания. Пригородный р-н, с В Саниба. СНТ "Баркад". сад № 1116	Пригородный	15:08:0030501:1092	003001000000 Земли сельскохозяйственного назначения	Для коллективного садоводства	13	13.0.21	500	282,71	141 355,00
10553	Республика Северная Осетия-Алания, Пригородный р-н. с. В.Саниба, с/т "Баркад", сад № 1117	Пригородный	15:08:0030501:1093	003001000000 Земли сельскохозяйственного назначения	Для коллективного садоводства	13	13.0.21	500	282,71	141 355,00
10554	Российская Федерация, Республика Северная Осетия-Алания, Пригородный район. с. В.Саниба. с/т "Баркад". сад № 834	Пригородный	15:08:0030501:1094	003001000000 Земли сельскохозяйственного назначения	Для коллективного садоводства	13	13.0.21	500	282,71	141 355,00
10555	Респ. Северная Осетия - Алания. р-н Пригородный, с левой стороны п/д Владикавказ - Алагир, с/т "Баркал", сад № 36	Пригородный	15:08.0030501:11	003001000000 Земли сельскохозяйственного назначения	Для коллективного садоводства	13	13.0.21	551	282,71	155 773,21
10556	Респ. Северная Осетия - Алания. р-н Пригородный, с Верхняя Саниба, Алагирское шоссе 11 км, СНТ "Баркад", сад №392	Пригородный	15:08:0030501:110	003001000000 Земли сельскохозяйственного назначения	Для коллективного садоводства	13	13.0.21	497	282,71	140 506,87
10557	Респ. Северная Осетия - Алания, р-н Пригородный. с. Верхняя Саниба. Алагирское шоссе 11 км. СНТ "Баркад". сад № 167	Пригородный	15:08:0030501:111	003001000000 Земли сельскохозяйственного назначения	Для коллективного садоводства	13	13.0.21	500	282,71	141 355,00
10558	Респ. Северная Осетия - Алания, р-н Пригородный. с. В.Саниба, Алагирское шоссе 11 км, СНТ «Баркад». сад №715	Пригородный	15:08:0030501:112	003001000000 Земли сельскохозяйственного назначения	Для коллективного садоводства	13	13.0.21	500	282,71	141 355,00
10559	Респ. Северная Осетия - Алания. р-н Пригородный, с В.Саниба. Алагирское шоссе 11 км. СНТ «Баркал», сад №672	Пригородный	15:08:0030501:113	003001000000 Земли сельскохозяйственного назначения	Для коллективного садоводства	13	13.0.21	496	282,71	140 224,16
10560	Республика Северная Осетия • Алания, Пригородный р-н. с. Верхняя Саниба. СНТ "Баркад". сад №698	Пригородный	15:08:0030501:1130	003001000000 Земли сельскохозяйственного назначения	Для коллективного садоводства	13	13.0.21	500	282,71	141 355,00
10561	Респ Северная Осетия - Алания. Пригородный р-н, В.Саниба, с/т "Баркад", сад №1118	Пригородный	15:08:0030501:1131	003001000000 Земли сельскохозяйственного назначения	Для коллективного садоводства	13	13.0.21	500	282,71	141 355,00
10562	Республика Северная Осетия - Алания. Пригородный район, садоводческое товарищество "Баркад". В.Саниба. участок 278	Пригородный	15:08:0030501:1132	003008000000 Категория не установлена	Для коллективного садоводства	13	13.0.21	500	282,71	141 355,00
10563	Республика Северная Осетия • Алания, Пригородный р-н. с. Верхняя Саниба. СНТ "Баркад". участок 436	Пригородный	15:08:0030501:1133	003001000000 Земли сельскохозяйственного назначения	Для коллективного садоводства	13	13.0.21	500	282,71	141 355,00
10564	Республика Северная Осетия • Алания, Пригородный район. с. В Саниба, СНТ "Баркал" сад 437	Пригородный	15:08:0030501:1134	003001000000 Земли сельскохозяйственного назначения	Для коллективного садоводства	13	13.0.21	500	282,71	141 355,00
10565	Республика Северная Осетия - Алания. Пригородный район, с. Верхняя Саниба. СНТ "Баркад". сад № 884	Пригородный	15:08:0030501:1135	003001000000 Земли сельскохозяйственного назначения	Для коллективного садоводства	13	13.0.21	518	282,71	146 443,78
10566	Республика Северная Осетия - Алания. Пригородный р-н, с. Верхняя Саниба, СНТ "Баркад", сад № 883	Пригородный	15:08:0030501:1136	003001000000 Земли сельскохозяйственного назначения	Для коллективного садоводства	13	13.0.21	518	282,71	146 443,78
10567	Республика Северная Осетия • Алания, Пригородный р-н. с. Верхняя Саниба. СНТ "Баркал". сад № 866	Пригородный	15:08:0030501:1137	003001000000 Земли сельскохозяйственного назначения	Для коллективного садоводства	13	13.0.21	500	282,71	141 355,00
10568	Республика Северная Осетия • Алания, Пригородный р-н. с. Верхняя Саниба. СНТ "Баркал". сад № 867	Пригородный	15:08:0030501:1138	003001000000 Земли сельскохозяйственного назначения	Для коллективного садоводства	13	13.0.21	500	282,71	141 355,00
10569	Республика Северная Осетия - Алания. Пригородный район, с. Верхняя Саниба. СНТ "Баркад". сад №905	Пригородный	15:08:0030501:1139	003001000000 Земли сельскохозяйственного назначения	Для коллективного садоводства	13	13.0.21	499	282,71	141 072,29
10570	Респ. Северная Осетия - Алания, р-н Пригородный. с. Верхняя Саниба. Алагирское шоссе 11 км. СНТ "Баркад". сад №894	Пригородный	15:08:0030501:114	003001000000 Земли сельскохозяйственного назначения	для ведения коллективного садоводства	13	13.0.21	518	282,71	146 443,78
10571	Республика Северная Осетия • Алания, Пригородный район. с. Верхняя Саниба, СНТ"Баркал", сад №913	Пригородный	15:08:0030501:1140	003001000000 Земли сельскохозяйственного назначения	Для коллективного садоводства	13	13.0.21	500	282,71	141 355,00
10572	Республика Северная Осетия • Алания, Пригородный район. с. Верхняя Саниба, СНТ "Баркал", сад №906	Пригородный	15:08:0030501:1141	003001000000 Земли сельскохозяйственного назначения	Для коллективного садоводства	13	13.0.21	497	282,71	140 506,87
10573	Республика Северная Осетия - Алания. Пригородный район, с. Верхняя Саниба. СНТ "Баркад". сад №912	Пригородный	15:08:0030501:1142	003001000000 Земли сельскохозяйственного назначения	Для коллективного садоводства	13	13.0.21	500	282,71	141 355,00
10574	Российская Федерация, Республика Северная Осетия - Алания. Пригородный район, с. Верхняя Саниба. СНТ "Баркад". сад №866п	Пригородный	15:08:0030501:1143	003001000000 Земли сельскохозяйственного назначения	Для коллективного садоводства	13	13.0.21	500	282,71	141 355,00
10575	Российская Федерация. Республика Северная Осетия • Алания, Пригородный район. с Верхняя Саниба, СНТ Баркад, сад 867а	Пригородный	15:08:0030501:1144	003001000000 Земли сельскохозяйственного назначения	Для коллективного садоводства	13	13.0.21	500	282,71	141 355,00
10576	Республика Северная Осетия-Алания. Пригородный район, с Верхняя Саниба. СНО "Баркад". сад №92	Пригородный	15:08:0030501:1145	003001000000 Земли сельскохозяйственного назначения	Для коллективного садоводства	13	13.0.21	1 000	282,71	282 710,00
10577	Республика Северная Осетия - Алания. Пригородный район, с/т Баркад №811	Пригородный	15:08:0030501:1146	003001000000 Земли сельскохозяйственного назначения	Для ведения гражданами коллективного садоводства	13	13.0.21	500	282,71	141 355,00
10578	Российская Федерация, Республика Северная Осетия - Алания. Пригородный р-н, с. Верхняя Саниба, СНТ "Баркал" сад № 431	Пригородный	15:08:0030501:1147	003001000000 Земли сельскохозяйственного назначения	Для ведения гражданами коллективного садоводства	13	13.0.21	500	282,71	141 355,00
10579	Российская Федерация. Республика Северная Осетия • Алания, Пригородный район. с п. Верхнесанибанское. с. Верхняя Саниба. СНТ Баркал. сад №1076	Пригородный	15:08:0030501:1148	003001000000 Земли сельскохозяйственного назначения	Коллективное садоводство	13	13.0.21	499	282,71	141 072,29
10580	Российская Федерация. Республика Северная Осетия-Алания. Пригородный район, с В.Саниба, Алагирское шоссе 11 км, СНТ "Баркад", сад №941	Пригородный	15:08:0030501:1149	003001000000 Земли сельскохозяйственного назначения	Коллективное садоводство	13	13.0.21	500	282,71	141 355,00
10581	Респ. Северная Осетия - Алания, р-н Пригородный. с. Верхняя Саниба. Алагирское шоссе.11 км. СНТ "Баркад". сад № 889	Пригородный	15:08:0030501:115	003001000000 Земли сельскохозяйственного назначения	для ведения коллективного садоводства	13	13.0.21	595	282,71	168 212,45
10582	Республика Северная Осетия-Алания, Пригородный район. с. В.Саниба, Алагирское шоссе 11 км, СНТ "Баркад", сад №942	Пригородный	15:08:0030501:1150	003001000000 Земли сельскохозяйственного назначения	Коллективное садоводство	13	13.0.21	500	282,71	141 355,00
10583	Республика Северная Осетия-Алания, Пригородный район. с. В.Саниба, Алагирское шоссе 11 км, СНТ "Баркад", сад №1040	Пригородный	15:08:0030501:1151	003001000000 Земли сельскохозяйственного назначения	Коллективное садоводство	13	13.0.21	500	282,71	141 355,00

№ п/п	Местоположение ЗУ	Район	Кадастровый номер ЗУ	Категория земель	Разрешенное использование по документу	Код вида разрешенного использования (в соответствии с классификатором видов разрешенного использования земельных участков)	Вид использования объектов недвижимости	Площадь	УПКС	КС
10584	Республика Северная Осетия-Алания, Пригородный район, с. В.Саниба. Алагирское шоссе 11 км. СНТ "Баркал", сад №1039	Пригородный	15:08:0030501:1152	003001000000 Земли сельскохозяйственного назначения	Коллективное садоводство	13	13:0:21	500	282,71	141 355,00
10585	Республика Северная Осетия-Алания, Пригородный район. с. В.Саниба, Алагирское шоссе 11 км, СНТ "Баркад", сад №599	Пригородный	15:08:0030501:1153	003001000000 Земли сельскохозяйственного назначения	Коллективное садоводство	13	13:0:21	500	282,71	141 355,00
10586	Республика Северная Осетия-Алания, Пригородный район. с. В.Саниба, Алагирское шоссе 11 км, СНТ "Баркад", сад №343	Пригородный	15:08:0030501:1154	003001000000 Земли сельскохозяйственного назначения	Коллективное садоводство	13	13:0:21	500	282,71	141 355,00
10587	Республика Северная Осетия-Алания. Пригородный район, с. Верхняя Саниба. Алагирское шоссе, 11 км. СНТ "Баркад", сад № 208	Пригородный	15:08:0030501:1155	003001000000 Земли сельскохозяйственного назначения	Коллективное садоводство	13	13:0:21	547	282,71	154 642,37
10588	Российская Федерация. Республика Северная Осетия-Алания. Пригородным р-н, Алагирское шоссе 11 км . СНТ Баркад сад 11	Пригородный	15:08:0030501:1156	003001000000 Земли сельскохозяйственного назначения	Ведение садоводства	13	13:0:21	500	282,71	141 355,00
10589	Российская Федерация. Республика Северная Осетия-Алания, р-н Пригородный, с. Верхняя Саниба, Алагирское шоссе 11 км, СНТ "Баркад", сад №63	Пригородный	15:08:0030501:1157	003001000000 Земли сельскохозяйственного назначения	Ведение садоводства	13	13:0:21	550	282,71	155 490,50
10590	Российская Федерация, Республика Северная Осетия-Алания, Пригородным р-н. с Верхняя Саниба, Алагирское шоссе 11 км, СНТ "Баркад", сад №64	Пригородный	15:08:0030501:1158	003001000000 Земли сельскохозяйственного назначения	ведение садоводства	13	13:0:21	550	282,71	155 490,50
10591	Российская Федерация. Республика Северная Осетия - Алания, Пригородный район. с. Верхняя Саниба, Алагирское шоссе 11 км, СНТ "Баркал" сад № 62	Пригородный	15:08:0030501:1159	003001000000 Земли сельскохозяйственного назначения	Ведение садоводства	13	13:0:21	550	282,71	155 490,50
10592	Респ. Северная Осетия - Алания. р-н Пригородный, с. Верхняя Саниба, Алагирское шоссе 11 км, СНТ "Баркал", сад № 890	Пригородный	15:08:0030501:116	003001000000 Земли сельскохозяйственного назначения	Для коллективного садоводства	13	13:0:21	595	282,71	168 212,45
10593	Российская Федерация, Республика Северная Осетия - Алания. Пригородный район, с. Верхняя Саниба ,СНТ "Баркад" участок № 438	Пригородный	15:08:0030501:1160	003001000000 Земли сельскохозяйственного назначения	Для коллективного садоводства	13	13:0:21	500	282,71	141 355,00
10594	Российская Федерация, Республика Северная Осетия - Алания. Пригородный район, с. Верхняя Саниба. СНТ "Баркад", участок 797 "а"	Пригородный	15:08:0030501:1161	003001000000 Земли сельскохозяйственного назначения	Для коллективного садоводства	13	13:0:21	400	282,71	113 084,00
10595	Российская Федерация. Республика Северная Осетия - Алания, Пригородный р-н , с. Верхняя Саниба. СНТ "Баркад" участок №441 "б"	Пригородный	15:08:0030501:1162	003001000000 Земли сельскохозяйственного назначения	Для коллективного садоводства	13	13:0:21	400	282,71	113 084,00
10596	Российская Федерация. Республика Северная Осетия - Алания, Пригородный р-н. с. Верхняя Саниба. СНТ "Баркад" участок №906	Пригородный	15:08:0030501:1164	003001000000 Земли сельскохозяйственного назначения	Коллективное садоводство	13	13:0:21	500	282,71	141 355,00
10597	Российская Федерация, Республика Северная Осетия - Алания. Пригородный р-н. с. Верхняя Саниба, СНТ "Баркад" участок №905	Пригородный	15:08:0030501:1165	003001000000 Земли сельскохозяйственного назначения	Для коллективного садоводства	13	13:0:21	500	282,71	141 355,00
10598	Российская Федерация, Республика Северная Осетия - Алания. Пригородный р-н. с. Верхняя Саниба, Алагирское шоссе 11 км, СНТ "Баркал"	Пригородный	15:08:0030501:1167	003001000000 Земли сельскохозяйственного назначения	Коллективное садоводство	13	13:0:21	1 118	282,71	316 069,78
10599	Российская Федерация. Республика Северная Осетия - Алания, Пригородный р-н , с. Верхняя Саниба. СНТ "Баркад" сад №801	Пригородный	15:08:0030501:1168	003001000000 Земли сельскохозяйственного назначения	Ведение садоводства	13	13:0:21	588	282,71	166 233,48
10600	Российская Федерация. Республика Северная Осетия - Алания, Пригородный район. с. Верхняя Саниба, СНТ Баркад. сад № 802	Пригородный	15:08:0030501:1169	003001000000 Земли сельскохозяйственного назначения	Коллективное садоводство	13	13:0:21	499	282,71	141 072,29
10601	Респ. Северная Осетия - Алания, р-н Пригородный. с. Верхняя Саниба. Алагирское шоссе 11 км. СНТ "Баркад", сад № 400	Пригородный	15:08:0030501:117	003001000000 Земли сельскохозяйственного назначения	Для коллективного садоводства	13	13:0:21	498	282,71	140 789,58
10602	Российская Федерация, Республика Северная Осетия - Алания. Пригородный р-н. с. Верхняя Саниба, СНТ Баркад, сад №1401	Пригородный	15:08:0030501:1170	003001000000 Земли сельскохозяйственного назначения	Для коллективного садоводства	13	13:0:21	500	282,71	141 355,00
10603	Российская Федерация. Республика Северная Осетия - Алания, Пригородный р-н. с. Верхняя Саниба. СНТ Баркад сад № 1402	Пригородный	15:08:0030501:1171	003001000000 Земли сельскохозяйственного назначения	Для коллективного садоводства	13	13:0:21	500	282,71	141 355,00
10604	Российская Федерация. Республика Северная Осетия-Алания. Пригородным район, с Верхняя Саниба. СНТ Баркад. сад №1410	Пригородный	15:08:0030501:1172	003001000000 Земли сельскохозяйственного назначения	Для коллективного садоводства	13	13:0:21	500	282,71	141 355,00
10605	Республика Северная Осетия - Алания. м.р-н Пригородный, с.п. Верхнесанибанское, с Верхняя Саниба. СНТ "Баркад", сад 1408	Пригородный	15:08:0030501:1173	003001000000 Земли сельскохозяйственного назначения	Для коллективного садоводства	13	13:0:21	501	282,71	141 637,71
10606	Российская Федерация, Республика Северная Осетия - Алания. м.р-н Пригородный, с.п. Верхнесанибанское, с Верхняя Саниба, СНТ "Баркал", сад 1409	Пригородный	15:08:0030501:1174	003001000000 Земли сельскохозяйственного назначения	Для коллективного садоводства	13	13:0:21	500	282,71	141 355,00
10607	Российская Федерация. Республика Северная Осетия - Алания, м.р-н Пригородный. с Верхняя Саниба, СНТ Баркад, сад № 1407	Пригородный	15:08:0030501:1175	003001000000 Земли сельскохозяйственного назначения	Для коллективного садоводства	13	13:0:21	500	351,67	175 835,00
10608		Пригородный	15:08:0030501:1176	003001000000 Земли сельскохозяйственного назначения	Для коллективного садоводства	13	13:0:21	500	282,71	141 355,00
10609		Пригородный	15:08:0030501:1177	003001000000 Земли сельскохозяйственного назначения	Для коллективного садоводства	13	13:0:21	500	282,71	141 355,00
10610	Российская Федерация, Республика Северная Осетия - Алания. м.р-н Пригородный, с.п. Верхнесанибанское, с Верхняя Саниба, СНТ "Баркал", сад 1406	Пригородный	15:08:0030501:1178	003001000000 Земли сельскохозяйственного назначения	Для коллективного садоводства	13	13:0:21	501	282,71	141 637,71
10611	Российская Федерация. Республика Северная Осетия - Алания, м.р-н Пригородный. с.п. Верхнесанибанское. с Верхняя Саниба, СНТ Баркал. сад 785	Пригородный	15:08:0030501:1179	003001000000 Земли сельскохозяйственного назначения	коллективное садоводство	13	13:0:21	500	282,71	141 355,00
10612	Республика Северная Осетия-Алания. район Пригородный, с Верхняя Саниба. шоссе Алагирское 11-й км. СНТ "Баркад", сад №1026	Пригородный	15:08:0030501:118	003001000000 Земли сельскохозяйственного назначения	Для коллективного садоводства	13	13:0:21	500	282,71	141 355,00
10613	Российская Федерация, Республика Северная Осетия - Алания. Пригородным муниципальным район, Верхнесанибанское сельское поселение, с Верхняя Саниба, СНТ Баркад, сад №1415	Пригородный	15:08:0030501:1180	003001000000 Земли сельскохозяйственного назначения	Для коллективного садоводства	13	13:0:21	500	282,71	141 355,00
10614	Российская Федерация, Республика Северная Осетия - Алания. Пригородным муниципальным район, Верхнесанибанское сельское поселение, с Верхняя Саниба, СНТ Баркал. сад №1414	Пригородный	15:08:0030501:1181	003001000000 Земли сельскохозяйственного назначения	Для коллективного садоводства	13	13:0:21	500	282,71	141 355,00
10615	Российская Федерация. Республика Северная Осетия - Алания, р-н Пригородным. с Верхняя Саниба, СНТ Баркад, сад №1412	Пригородный	15:08:0030501:1182	003001000000 Земли сельскохозяйственного назначения	Для коллективного садоводства	13	13:0:21	499	282,71	141 072,29
10616		Пригородный	15:08:0030501:1183	003001000000 Земли сельскохозяйственного назначения	для коллективного садоводства	13	13:0:21	1 000	282,71	282 710,00
10617		Пригородный	15:08:0030501:1184	003001000000 Земли сельскохозяйственного назначения	Для коллективного садоводства	13	13:0:21	500	282,71	141 355,00
10618		Пригородный	15:08:0030501:1185	003001000000 Земли сельскохозяйственного назначения	Для коллективного садоводства	13	13:0:21	500	282,71	141 355,00
10619	Российская Федерация. Республика Северная Осетия - Алания, Пригородный район. СНТ Баркад. сад № 1250а	Пригородный	15:08:0030501:1186	003001000000 Земли сельскохозяйственного назначения	Для коллективного садоводства	13	13:0:21	500	282,71	141 355,00
10620	Российская Федерация. Республика Северная Осетия - Алания, Пригородный район. СНТ Баркад. сад № 1404	Пригородный	15:08:0030501:1187	003001000000 Земли сельскохозяйственного назначения	Для коллективного садоводства	13	13:0:21	500	282,71	141 355,00
10621	Российская Федерация. Республика Северная Осетия - Алания, Пригородный район. СНТ Баркад. сад № 1250а	Пригородный	15:08:0030501:1188	003001000000 Земли сельскохозяйственного назначения	Для коллективного садоводства	13	13:0:21	500	282,71	141 355,00

№ пп	Местоположение ЗУ	Район	Кадастровый номер ЗУ	Категория земель	Разрешенное использование по документу	Код вида разрешенного использования (в соответствии с классификатором видов разрешенного использования земельных участков)	Вид использования объектов недвижимости	Площадь	УПКС	КС
10622	Российская Федерация, Республика Северная Осетия - Алания, Пригородный район, СНТ Баржад, сад № 1258а	Пригородный	15:08:0030501:1189	003001000000 Земли сельскохозяйственного назначения	Для коллективного садоводства	13	13.0.21	500	282,71	141 355,00
10623	Респ. Северная Осетия - Алания, р-н Пригородный, с. Верхняя Саниба, Алагирское шоссе, 11 км, СНТ "Баржад", сад № 859	Пригородный	15:08:0030501:119	003001000000 Земли сельскохозяйственного назначения	Для коллективного садоводства	13	13.0.21	500	282,71	141 355,00
10624	Российская Федерация, Республика Северная Осетия - Алания, Пригородный район, СНТ Баржад, сад № 1400	Пригородный	15:08:0030501:1190	003001000000 Земли сельскохозяйственного назначения	Для коллективного садоводства	13	13.0.21	500	282,71	141 355,00
10625	Российская Федерация, Республика Северная Осетия - Алания, Пригородный район, СНТ Баржад, сад 1296 "Б"	Пригородный	15:08:0030501:1191	003001000000 Земли сельскохозяйственного назначения	Для коллективного садоводства	13	13.0.21	500	282,71	141 355,00
10626	Российская Федерация, Республика Северная Осетия - Алания, Пригородный район, СНТ Баржад, сад № 833	Пригородный	15:08:0030501:1192	003001000000 Земли сельскохозяйственного назначения	Для коллективного садоводства	13	13.0.21	500	282,71	141 355,00
10627	Российская Федерация, Республика Северная Осетия - Алания, Пригородный район, СНТ Баржад, сад № 1297б	Пригородный	15:08:0030501:1193	003001000000 Земли сельскохозяйственного назначения	Для коллективного садоводства	13	13.0.21	500	282,71	141 355,00
10628	Российская Федерация, Республика Северная Осетия - Алания, Пригородный район, с. Верхняя Саниба, СНТ Баржад, сад 1113	Пригородный	15:08:0030501:1194	003001000000 Земли сельскохозяйственного назначения	Коллективное садоводство	13	13.0.21	486	282,71	137 397,06
10629	Российская Федерация, Республика Северная Осетия - Алания, Пригородный район, СНТ Баржад, сад № 209	Пригородный	15:08:0030501:1195	003001000000 Земли сельскохозяйственного назначения	коллективное садоводство	13	13.0.21	530	282,71	149 836,30
10630	Российская Федерация, Республика Северная Осетия - Алания, м р-н Пригородный, с.п. Верхнесанибанское, с. Верхняя Саниба, СНТ Баржад, сад №1257а	Пригородный	15:08:0030501:1196	003001000000 Земли сельскохозяйственного назначения	Для коллективного садоводства	13	13.0.21	500	282,71	141 355,00
10631	Респ. Северная Осетия - Алания, р-н Пригородный, с левой стороны автодороги Владикавказ-Алагир, с/т "Баржад" сад № 719	Пригородный	15:08:0030501:12	003001000000 Земли сельскохозяйственного назначения	Для коллективного садоводства	13	13.0.21	500	282,71	141 355,00
10632	Респ. Северная Осетия - Алания, р-н Пригородный, с. Верхняя Саниба, Алагирское шоссе, 11 км, СНТ "Баржад", сад № 24	Пригородный	15:08:0030501:120	003001000000 Земли сельскохозяйственного назначения	Для коллективного садоводства	13	13.0.21	687	282,71	194 221,77
10633	Респ. Северная Осетия - Алания, р-н Пригородный, с. Верхняя Саниба, Алагирское шоссе, 11 км, СНТ "Баржад", сад № 19	Пригородный	15:08:0030501:121	003001000000 Земли сельскохозяйственного назначения	Для коллективного садоводства	13	13.0.21	655	282,71	185 175,05
10634	Респ. Северная Осетия - Алания, р-н Пригородный, с. Верхняя Саниба, Алагирское шоссе, 11 км, СНТ "Баржад", сад № 415	Пригородный	15:08:0030501:122	003001000000 Земли сельскохозяйственного назначения	Для коллективного садоводства	13	13.0.21	500	282,71	141 355,00
10635	Респ. Северная Осетия - Алания, р-н Пригородный, с. Верхняя Саниба, Алагирское шоссе, 11 км, СНТ "Баржад", сад № 416	Пригородный	15:08:0030501:123	003001000000 Земли сельскохозяйственного назначения	Для коллективного садоводства	13	13.0.21	500	282,71	141 355,00
10636	Респ. Северная Осетия - Алания, р-н Пригородный, с. Верхняя Саниба, Алагирское шоссе, 11 км, СНТ "Баржад", сад № 277	Пригородный	15:08:0030501:124	003001000000 Земли сельскохозяйственного назначения	Для коллективного садоводства	13	13.0.21	500	282,71	141 355,00
10637	Респ. Северная Осетия - Алания, р-н Пригородный, с. Верхняя Саниба, Алагирское шоссе, 11 км, СНТ "Баржад", сад № 414	Пригородный	15:08:0030501:125	003001000000 Земли сельскохозяйственного назначения	Для коллективного садоводства	13	13.0.21	500	282,71	141 355,00
10638	Респ. Северная Осетия - Алания, р-н Пригородный, СНТ "Баржад", сад № 159	Пригородный	15:08:0030501:126	003001000000 Земли сельскохозяйственного назначения	Для коллективного садоводства	13	13.0.21	558	282,71	157 752,18
10639	Респ. Северная Осетия - Алания, р-н Пригородный, с. Верхняя Саниба, СНТ "Баржад", сад № 460	Пригородный	15:08:0030501:127	003001000000 Земли сельскохозяйственного назначения	Для коллективного садоводства	13	13.0.21	500	282,71	141 355,00
10640	Респ. Северная Осетия - Алания, р-н Пригородный, с. Верхняя Саниба, СНТ "Баржад", сад № 460"а"	Пригородный	15:08:0030501:128	003001000000 Земли сельскохозяйственного назначения	Для коллективного садоводства	13	13.0.21	500	282,71	141 355,00
10641	Респ. Северная Осетия - Алания, р-н Пригородный, с. Верхняя Саниба, Алагирское шоссе, 11 км, СНТ "Баржад", сад №180	Пригородный	15:08:0030501:129	003001000000 Земли сельскохозяйственного назначения	Для коллективного садоводства	13	13.0.21	500	282,71	141 355,00
10642	Респ. Северная Осетия - Алания, р-н Пригородный, с левой стороны автодороги Владикавказ-Алагир, с/т"Баржад", сад № 2	Пригородный	15:08:0030501:13	003001000000 Земли сельскохозяйственного назначения	Для коллективного садоводства	13	13.0.21	541	282,71	152 946,11
10643	Респ. Северная Осетия - Алания, р-н Пригородный, с. Верхняя Саниба, СНТ "Баржад", сад №179	Пригородный	15:08:0030501:130	003001000000 Земли сельскохозяйственного назначения	Для коллективного садоводства	13	13.0.21	500	282,71	141 355,00
10644	Российская Федерация, Республика Северная Осетия - Алания, Пригородный район, СНТ Баржад, сад № 878	Пригородный	15:08:0030501:131	003001000000 Земли сельскохозяйственного назначения	Для коллективного садоводства	13	13.0.21	591	282,71	167 081,61
10645	Российская Федерация, Республика Северная Осетия - Алания, Пригородный район, СНТ Баржад, сад № 875	Пригородный	15:08:0030501:132	003001000000 Земли сельскохозяйственного назначения	Для коллективного садоводства	13	13.0.21	546	282,71	154 359,66
10646	Респ. Северная Осетия - Алания, р-н Пригородный, с. Верхняя Саниба, Алагирское шоссе 11км., СНТ "Баржад", сад №825	Пригородный	15:08:0030501:133	003002000000 Земли населенных пунктов	Для коллективного садоводства	13	13.0.21	500	282,71	141 355,00
10647	Респ. Северная Осетия - Алания, р-н Пригородный, с. Верхняя Саниба, Алагирское шоссе 11км.. СНТ "Баржад". сад №828	Пригородный	15:08:0030501:134	003001000000 Земли сельскохозяйственного назначения	Для коллективного садоводства	13	13.0.21	500	282,71	141 355,00
10648	Респ. Северная Осетия - Алания, р-н Пригородный, с. Верхняя Саниба, Алагирское шоссе, 11 км, СНТ "Баржад", сад № 1067	Пригородный	15:08:0030501:135	003001000000 Земли сельскохозяйственного назначения	Для коллективного садоводства	13	13.0.21	499	282,71	141 072,29
10649	Респ. Северная Осетия - Алания, р-н Пригородный, с. Верхняя Саниба, Алагирское шоссе 11 км, СНТ "Баржад", сад №58	Пригородный	15:08:0030501:136	003001000000 Земли сельскохозяйственного назначения	Для коллективного садоводства	13	13.0.21	500	282,71	141 355,00
10650	Респ. Северная Осетия - Алания, р-н Пригородный, с. Верхняя Саниба, Алагирское шоссе 11 км, СНТ "Баржад", сад №57	Пригородный	15:08:0030501:137	003001000000 Земли сельскохозяйственного назначения	Для коллективного садоводства	13	13.0.21	500	282,71	141 355,00
10651	Респ. Северная Осетия - Алания, р-н Пригородный, с. Верхняя Саниба, Алагирское шоссе 11 км, СНТ "Баржад". сад №59	Пригородный	15:08:0030501:138	003001000000 Земли сельскохозяйственного назначения	Для коллективного садоводства	13	13.0.21	500	282,71	141 355,00
10652	Российская Федерация, Республика Северная Осетия - Алания, Пригородный район, с. Верхняя Саниба, Алагирское шоссе, 11 км, СНТ "Баржад", сад № 31-I	Пригородный	15:08:0030501:139	003001000000 Земли сельскохозяйственного назначения	Для коллективного садоводства	13	13.0.21	489	282,71	138 245,19
10653	Респ. Северная Осетия - Алания, р-н Пригородный, с левой стороны автодороги Владикавказ-Алагир,с/т "Баржад" , сад № 456	Пригородный	15:08:0030501:14	003001000000 Земли сельскохозяйственного назначения	Для коллективного садоводства	13	13.0.21	493	282,71	139 376,03
10654	Респ. Северная Осетия - Алания, р-н Пригородный, с. Верхняя Саниба, Алагирское шоссе, 11 км, СНТ "Баржад". сад №313	Пригородный	15:08:0030501:140	003001000000 Земли сельскохозяйственного назначения	Для коллективного садоводства	13	13.0.21	495	282,71	139 941,45
10655	Респ. Северная Осетия - Алания, р-н Пригородный, с. Верхняя Саниба, Алагирское шоссе 11 км, СНТ "Баржад". сад №293	Пригородный	15:08:0030501:141	003001000000 Земли сельскохозяйственного назначения	Для коллективного садоводства	13	13.0.21	500	282,71	141 355,00
10656	Республика Северная Осетия-Алания, р-н Пригородный, с.Верхняя Саниба, шоссе Алагирское 11 км, СНТ "Баржад", сад №489	Пригородный	15:08:0030501:142	003001000000 Земли сельскохозяйственного назначения	Для коллективного садоводства	13	13.0.21	473	282,71	133 721,83
10657	Респ. Северная Осетия - Алания, р-н Пригородный, с. Верхняя Саниба,Алагирское шоссе 11 км, СНТ "Баржад", сад №1038 "б"	Пригородный	15:08:0030501:143	003001000000 Земли сельскохозяйственного назначения	Для коллективного садоводства	13	13.0.21	500	282,71	141 355,00
10658	Респ. Северная Осетия - Алания, р-н Пригородный, с. Верхняя Саниба, Алагирское шоссе 11 км, СНТ "Баржад", сад № 1038 "а"	Пригородный	15:08:0030501:144	003001000000 Земли сельскохозяйственного назначения	Для коллективного садоводства	13	13.0.21	500	282,71	141 355,00
10659	Респ. Северная Осетия - Алания, р-н Пригородный, с. Верхняя Саниба, Алагирское шоссе 11 км, СНТ "Баржад". сад №590	Пригородный	15:08:0030501:145	003001000000 Земли сельскохозяйственного назначения	Для коллективного садоводства	13	13.0.21	515	282,71	145 595,65
10660	Респ. Северная Осетия - Алания, р-н Пригородный, с. Верхняя Саниба, Алагирское шоссе 11 км, СНТ «Баржад», сад №530	Пригородный	15:08:0030501:146	003001000000 Земли сельскохозяйственного назначения	Для коллективного садоводства	13	13.0.21	599	282,71	169 343,29
10661	Респ. Северная Осетия - Алания, р-н Пригородный, с. Верхняя Саниба, Алагирское шоссе 11 км, СНТ "Баржад". сад №98-I	Пригородный	15:08:0030501:147	003001000000 Земли сельскохозяйственного назначения	Для коллективного садоводства	13	13.0.21	500	282,71	141 355,00

№ пп	Местоположение ЗУ	Район	Кадастровый номер ЗУ	Категория земель	Разрешенное использование по документу	Код вида разрешенного использования (в соответствии с классификатором видов разрешенного использования земельных участков)	Вид использования объектов недвижимости	Площадь	УПКС	КС
10662	Респ. Северная Осетия - Алания, р-н Пригородный, с. Верхняя Саниба, Алагирское шоссе 11км, СНТ "Баркал" сад №1043	Пригородный	15:08:0030501:148	003001000000 Земли сельскохозяйственного назначения	Для коллективного садоводства	13	13.0.21	500	282,71	141 355,00
10663	Российская Федерация, Республика Северная Осетия - Алания, Пригородный район, с.п. Верхнесаниба, с. Верхняя Саниба, СНТ Баркал, сад № 1048	Пригородный	15:08:0030501:149	003001000000 Земли сельскохозяйственного назначения	Для коллективного садоводства	13	13.0.21	514	282,71	145 312,94
10664	Респ. Северная Осетия - Алания, р-н Пригородный. с левой стороны а/д "Владикавказ-Алагир". с/т "Баркал". сад №15	Пригородный	15:08:0030501:15	003001000000 Земли сельскохозяйственного назначения	Для коллективного садоводства	13	13.0.21	542	282,71	153 228,82
10665	Респ. Северная Осетия - Алания, р-н Пригородный, с. Верхняя Саниба, Алагирское шоссе 11км, СНТ "Баркал" сад №1047	Пригородный	15:08:0030501:150	003001000000 Земли сельскохозяйственного назначения	Для коллективного садоводства	13	13.0.21	500	282,71	141 355,00
10666	Республика Северная Осетия - Алания, р-н Пригородный. с.Верхняя Саниба. Алагирское шоссе 11км. СНТ "Баркал" сад №966	Пригородный	15:08:0030501:151	003001000000 Земли сельскохозяйственного назначения	Для коллективного садоводства	13	13.0.21	500	282,71	141 355,00
10667	Республика Северная Осетия - Алания, р-н Пригородный, с. Верхняя Саниба, Алагирское шоссе 11 км. СНТ "Баркал" сад №965	Пригородный	15:08:0030501:152	003001000000 Земли сельскохозяйственного назначения	Для коллективного садоводства	13	13.0.21	500	282,71	141 355,00
10668	Респ. Северная Осетия - Алания, р-н Пригородный. с. Верхняя Саниба. Алагирское шоссе 11 км. СНТ «Баркал», сад №827	Пригородный	15:08:0030501:153	003001000000 Земли сельскохозяйственного назначения	Для коллективного садоводства	13	13.0.21	500	282,71	141 355,00
10669	Респ. Северная Осетия - Алания, р-н Пригородный, с. Верхняя Саниба, Алагирское шоссе 11 км, СНТ «Беркут». сад №826	Пригородный	15:08:0030501:154	003001000000 Земли сельскохозяйственного назначения	Для коллективного садоводства	13	13.0.21	500	282,71	141 355,00
10670	Респ. Северная Осетия - Алания, р-н Пригородный, с. Верхняя Саниба, Алагирское шоссе 11км, СНТ "Баркал" участок №892	Пригородный	15:08:0030501:155	003001000000 Земли сельскохозяйственного назначения	Для коллективного садоводства	13	13.0.21	518	282,71	146 443,78
10671	Респ. Северная Осетия - Алания, р-н Пригородный. с. Верхняя Саниба. Алагирское шоссе 11км. СНТ "Баркал" участок №829	Пригородный	15:08:0030501:156	003001000000 Земли сельскохозяйственного назначения	Для коллективного садоводства	13	13.0.21	599	282,71	169 343,29
10672	Респ. Северная Осетия - Алания, р-н Пригородный. с. Верхняя Саниба. Алагирское шоссе 11 км. СНТ "Баркал" участок №891	Пригородный	15:08:0030501:157	003001000000 Земли сельскохозяйственного назначения	Для коллективного садоводства	13	13.0.21	518	282,71	146 443,78
10673	Респ. Северная Осетия - Алания, р-н Пригородный, с. Верхняя Саниба, Алагирское шоссе 11км, СНТ "Баркал" сад №889	Пригородный	15:08:0030501:158	003001000000 Земли сельскохозяйственного назначения	Для коллективного садоводства	13	13.0.21	497	282,71	140 506,87
10674	Респ. Северная Осетия - Алания, р-н Пригородный, с. Верхняя Саниба, Алагирское шоссе, 11 км. СНТ "Беркут". сад №983	Пригородный	15:08:0030501:159	003001000000 Земли сельскохозяйственного назначения	Для коллективного садоводства	13	13.0.21	500	282,71	141 355,00
10675	Российская Федерация, Республика Северная Осетия - Алания, Пригородный район, с. Верхняя Саниба. Алагирское шоссе 11км., СНТ "Баркал", сад № 21	Пригородный	15:08:0030501:16	003001000000 Земли сельскохозяйственного назначения	Для коллективного садоводства	13	13.0.21	482	282,71	136 266,22
10676	Российская Федерация, Республика Северная Осетия - Алания, мр-н Пригородный, с.п. Верхнесаниба, с. Верхняя Саниба, СНТ Баркал, сад № 985	Пригородный	15:08:0030501:160	003001000000 Земли сельскохозяйственного назначения	Для коллективного садоводства	13	13.0.21	478	282,71	135 135,38
10677	Респ. Северная Осетия - Алания, р-н Пригородный, с. Верхняя Саниба, Алагирское шоссе 11 км СНТ "Баркал" сад №985 "п"	Пригородный	15:08:0030501:161	003001000000 Земли сельскохозяйственного назначения	Для коллективного садоводства	13	13.0.21	500	282,71	141 355,00
10678	Респ. Северная Осетия - Алания, р-н Пригородный, с. Верхняя Саниба, Алагирское шоссе 11 км.. СНТ "Беркут". сад №1151	Пригородный	15:08:0030501:162	003001000000 Земли сельскохозяйственного назначения	Для коллективного садоводства	13	13.0.21	500	282,71	141 355,00
10679	Респ. Северная Осетия - Алания, р-н Пригородный. с. Верхняя Саниба. Алагирское шоссе. 11 км, СНТ "Баркал", сад №936а	Пригородный	15:08:0030501:163	003001000000 Земли сельскохозяйственного назначения	Для коллективного садоводства	13	13.0.21	500	282,71	141 355,00
10680	Респ. Северная Осетия - Алания, р-н Пригородный. с. Верхняя Саниба. Алагирское шоссе. 11 км, СНТ "Баркал", сад № 727 "п"	Пригородный	15:08:0030501:164	003001000000 Земли сельскохозяйственного назначения	Для коллективного садоводства	13	13.0.21	461	282,71	130 329,31
10681	Респ. Северная Осетия - Алания, р-н Пригородный, с. Верхняя Саниба, Алагирское шоссе, 11 км. СНТ "Беркут". сад №935п	Пригородный	15:08:0030501:165	003001000000 Земли сельскохозяйственного назначения	Для коллективного садоводства	13	13.0.21	500	282,71	141 355,00
10682	Респ. Северная Осетия - Алания, р-н Пригородный, с. Верхняя Саниба, Алагирское шоссе, 11 км, СНТ "Баркал", сад №937а	Пригородный	15:08:0030501:166	003001000000 Земли сельскохозяйственного назначения	Для коллективного садоводства	13	13.0.21	500	282,71	141 355,00
10683	Респ. Северная Осетия - Алания, р-н Пригородный. с. Верхняя Саниба. Алагирское шоссе 11 км. СНТ "Баркал". сад №903	Пригородный	15:08:0030501:167	003001000000 Земли сельскохозяйственного назначения	Для коллективного садоводства	13	13.0.21	500	282,71	141 355,00
10684	Респ. Северная Осетия - Алания, р-н Пригородный. с. Верхняя Саниба. Алагирское шоссе 11 км. СНТ "Баркал". сад №904	Пригородный	15:08:0030501:168	003001000000 Земли сельскохозяйственного назначения	Для коллективного садоводства	13	13.0.21	500	282,71	141 355,00
10685	Респ. Северная Осетия - Алания, р-н Пригородный, с. Верхняя Саниба, Алагирское шоссе 11км, СНТ "Баркал", сад №902	Пригородный	15:08:0030501:169	003001000000 Земли сельскохозяйственного назначения	Для коллективного садоводства	13	13.0.21	500	282,71	141 355,00
10686	Респ. Северная Осетия - Алания, р-н Пригородный, с левой стороны а/д Владикавказ - Алагир, с/т "Баркал", сад № 28	Пригородный	15:08:0030501:17	003001000000 Земли сельскохозяйственного назначения	Для коллективного садоводства	13	13.0.21	506	282,71	143 051,26
10687	Респ. Северная Осетия - Алания, р-н Пригородный. с. Верхняя Саниба. Алагирское шоссе. 11 км, СНТ "Баркал", сад № 806	Пригородный	15:08:0030501:170	003001000000 Земли сельскохозяйственного назначения	Для коллективного садоводства	13	13.0.21	500	282,71	141 355,00
10688	Респ. Северная Осетия - Алания, р-н Пригородный. с. Верхняя Саниба. Алагирское шоссе. 11 км, СНТ "Баркал", сад № 812 а	Пригородный	15:08:0030501:171	003001000000 Земли сельскохозяйственного назначения	Для коллективного садоводства	13	13.0.21	629	282,71	177 824,59
10689	Респ. Северная Осетия - Алания, р-н Пригородный, с. Верхняя Саниба, Алагирское шоссе, 11 км. СНТ "Беркут". сад № 812	Пригородный	15:08:0030501:172	003001000000 Земли сельскохозяйственного назначения	Для коллективного садоводства	13	13.0.21	629	282,71	177 824,59
10690	Респ. Северная Осетия - Алания, р-н Пригородный, с. Верхняя Саниба, Алагирское шоссе, 11 км. СНТ "Беркут". сад № 814а	Пригородный	15:08:0030501:173	003001000000 Земли сельскохозяйственного назначения	Для коллективного садоводства	13	13.0.21	629	282,71	177 824,59
10691	Респ. Северная Осетия - Алания, р-н Пригородный. с. Верхняя Саниба. Алагирское шоссе. 11 км, СНТ "Баркал", сад №813	Пригородный	15:08:0030501:174	003001000000 Земли сельскохозяйственного назначения	Для коллективного садоводства	13	13.0.21	629	282,71	177 824,59
10692	Респ. Северная Осетия - Алания, р-н Пригородный. с. Верхняя Саниба. Алагирское шоссе. 11 км, СНТ "Баркал", сад № 813п	Пригородный	15:08:0030501:175	003001000000 Земли сельскохозяйственного назначения	Для коллективного садоводства	13	13.0.21	629	282,71	177 824,59
10693	Респ. Северная Осетия - Алания, р-н Пригородный, с. Верхняя Саниба, Алагирское шоссе, 11 км. СНТ "Беркут". сад № 814	Пригородный	15:08:0030501:176	003001000000 Земли сельскохозяйственного назначения	Для коллективного садоводства	13	13.0.21	629	282,71	177 824,59
10694	Респ. Северная Осетия - Алания, р-н Пригородный, с. Верхняя Саниба, Алагирское шоссе 11 км, СНТ «Беркут». сад №844	Пригородный	15:08:0030501:177	003001000000 Земли сельскохозяйственного назначения	Для коллективного садоводства	13	13.0.21	499	282,71	141 072,29
10695	Респ. Северная Осетия - Алания, р-н Пригородный. с. Верхняя Саниба. Алагирское шоссе 11 км. СНТ «Баркал», сад №845	Пригородный	15:08:0030501:178	003001000000 Земли сельскохозяйственного назначения	Для коллективного садоводства	13	13.0.21	499	282,71	141 072,29
10696	Респ. Северная Осетия - Алания, р-н Пригородный. с. Верхняя Саниба. Алагирское шоссе 11 км. СНТ «Баркал», сад №56	Пригородный	15:08:0030501:179	003001000000 Земли сельскохозяйственного назначения	Для коллективного садоводства	13	13.0.21	581	282,71	164 254,51
10697	Респ. Северная Осетия - Алания, р-н Пригородный, с левой стороны автодороги Владикавказ-Алагир, с/т "Беркут", сад №6	Пригородный	15:08:0030501:18	003001000000 Земли сельскохозяйственного назначения	Для коллективного садоводства	13	13.0.21	490	282,71	138 527,90
10698	Респ. Северная Осетия - Алания, р-н Пригородный, с. Верхняя Саниба, Алагирское шоссе 11 км, СНТ «Беркут». сад №840 "а"	Пригородный	15:08:0030501:180	003001000000 Земли сельскохозяйственного назначения	Для коллективного садоводства	13	13.0.21	727	282,71	205 530,17
10699	Респ. Северная Осетия - Алания, р-н Пригородный. с. Верхняя Саниба. Алагирское шоссе 11 км. СНТ «Баркал», сад №839	Пригородный	15:08:0030501:181	003001000000 Земли сельскохозяйственного назначения	Для коллективного садоводства	13	13.0.21	651	282,71	184 044,21
10700	Респ. Северная Осетия - Алания, р-н Пригородный. 11-й км Алагирского шоссе, с. В. Саниба. с/т "Баркал", сад №840	Пригородный	15:08:0030501:182	003001000000 Земли сельскохозяйственного назначения	Для коллективного садоводства	13	13.0.21	702	282,71	198 462,42
10701	Респ. Северная Осетия - Алания, р-н Пригородный. с. Верхняя Саниба. Алагирское шоссе 11 км. СНТ «Баркал», сад №1150	Пригородный	15:08:0030501:183	003001000000 Земли сельскохозяйственного назначения	Для коллективного садоводства	13	13.0.21	500	282,71	141 355,00

№ пп	Местоположение ЗУ	Район	Кадастровый номер ЗУ	Категория земель	Разрешенное использование по документу	Код вида разрешенного использования (в соответствии с классификатором видов разрешенного использования земельных участков)	Вид использования объектов недвижимости	Площадь	УПКС	КС
10702	Респ. Северная Осетия - Алания, р-н Пригородный, с. Верхняя Саниба, Алагирское шоссе 11 км, СНТ «Баркад», сад №1133	Пригородный	15:08:0030501:184	003001000000 Земли сельскохозяйственного назначения	Для коллективного садоводства	13	13.0.21	500	282,71	141 355,00
10703	Респ. Северная Осетия - Алания, р-н Пригородный, с. Верхняя Саниба. Алагирское шоссе. 11 км, СНТ "Баркад", сад № 1147	Пригородный	15:08:0030501:185	003001000000 Земли сельскохозяйственного назначения	Для коллективного садоводства	13	13.0.21	500	282,71	141 355,00
10704	Респ. Северная Осетия - Алания, р-н Пригородный. с. Верхняя Саниба. Алагирское шоссе. 11 км, СНТ "Баркад", сад № 1167	Пригородный	15:08:0030501:186	003001000000 Земли сельскохозяйственного назначения	Для коллективного садоводства	13	13.0.21	500	282,71	141 355,00
10705	Респ. Северная Осетия - Алания, р-н Пригородный, с Верхняя Саниба, Алагирское шоссе, 11 км, СНТ "Баркад". сад № 1141	Пригородный	15:08:0030501:187	003001000000 Земли сельскохозяйственного назначения	Для коллективного садоводства	13	13.0.21	500	282,71	141 355,00
10706	Республика Северная Осетия - Алания, р-н Пригородный. с.Верхняя Саниба. Алагирское шоссе. 11 км, СНТ "Баркад", сад № 1146	Пригородный	15:08:0030501:188	003001000000 Земли сельскохозяйственного назначения	Для коллективного садоводства	13	13.0.21	500	282,71	141 355,00
10707	Респ. Северная Осетия - Алания, р-н Пригородный. с. Верхняя Саниба. Алагирское Шоссе. 11 км.. СНТ "Баркад". сад № 1168	Пригородный	15:08:0030501:189	003001000000 Земли сельскохозяйственного назначения	Для коллективного садоводства	13	13.0.21	500	282,71	141 355,00
10708	Респ. Северная Осетия - Алания, р-н Пригородный. Алагирское шоссе 11 - км, с.В.Саниба, с/т "Баркад". сад. №303	Пригородный	15:08:0030501:19	003001000000 Земли сельскохозяйственного назначения	Для коллективного садоводства	13	13.0.21	512	282,71	144 747,52
10709	Респ. Северная Осетия - Алания, р-н Пригородный, с Верхняя Саниба, Алагирское шоссе, 11 км, СНТ "Баркад". сад № 1165	Пригородный	15:08:0030501:190	003001000000 Земли сельскохозяйственного назначения	Для коллективного садоводства	13	13.0.21	500	282,71	141 355,00
10710	Российская Федерация. Республика Северная Осетия - Алания, Пригородный район. Верхнесанибанское сельское поселение. СНТ Баркад,. сад №1166	Пригородный	15:08:0030501:191	003001000000 Земли сельскохозяйственного назначения	Для коллективного садоводства	13	13.0.21	460	282,71	130 046,60
10711	Респ. Северная Осетия - Алания, р-н Пригородный. с. Верхняя Саниба. Алагирское шоссе. 11 км, СНТ "Баркад", сад № 1148	Пригородный	15:08:0030501:192	003001000000 Земли сельскохозяйственного назначения	Для коллективного садоводства	13	13.0.21	500	282,71	141 355,00
10712	Респ. Северная Осетия - Алания, р-н Пригородный. с. Верхняя Саниба. Алагирское шоссе. 11 км., СНТ "Баркад", сад № 1149	Пригородный	15:08:0030501:193	003001000000 Земли сельскохозяйственного назначения	Для коллективного садоводства	13	13.0.21	500	282,71	141 355,00
10713	Респ. Северная Осетия - Алания, р-н Пригородный, с Верхняя Саниба, Алагирское шоссе, 11 км . СНТ "Баркад". сад № 1164	Пригородный	15:08:0030501:194	003001000000 Земли сельскохозяйственного назначения	Для коллективного садоводства	13	13.0.21	500	282,71	141 355,00
10714	Респ. Северная Осетия - Алания, р-н Пригородный, с Верхняя Саниба, Алагирское шоссе, 11 км. СНТ "Баркад". сад № 292	Пригородный	15:08:0030501:195	003001000000 Земли сельскохозяйственного назначения	Для коллективного садоводства	13	13.0.21	500	282,71	141 355,00
10715	Респ. Северная Осетия - Алания, р-н Пригородный. с. Верхняя Саниба. Алагирское шоссе. 11 км., СНТ "Баркад", сад № 1135	Пригородный	15:08:0030501:196	003001000000 Земли сельскохозяйственного назначения	Для коллективного садоводства	13	13.0.21	500	282,71	141 355,00
10716	Респ. Северная Осетия - Алания, р-н Пригородный. с. Верхняя Саниба. Алагирское шоссе. 11 км., СНТ "Баркад", сад № 1145	Пригородный	15:08:0030501:197	003001000000 Земли сельскохозяйственного назначения	Для коллективного садоводства	13	13.0.21	500	282,71	141 355,00
10717	Респ. Северная Осетия - Алания, р-н Пригородный, с Верхняя Саниба, Алагирское шоссе, 11 км . СНТ "Баркад". сад № 1134	Пригородный	15:08:0030501:198	003001000000 Земли сельскохозяйственного назначения	Для коллективного садоводства	13	13.0.21	500	282,71	141 355,00
10718	Респ. Северная Осетия - Алания, р-н Пригородный, с Верхняя Саниба, Алагирское шоссе, 11 км . СНТ "Баркад". сад № 1144	Пригородный	15:08:0030501:199	003001000000 Земли сельскохозяйственного назначения	Для коллективного садоводства	13	13.0.21	500	282,71	141 355,00
10719	Респ. Северная Осетия - Алания, р-н Пригородный. Алагирское шоссе 11-км. с.В.Саниба. с/т "Баркад", сад №302	Пригородный	15:08:0030501:20	003001000000 Земли сельскохозяйственного назначения	Для коллективного садоводства	13	13.0.21	504	282,71	142 485,84
10720	Респ. Северная Осетия - Алания, р-н Пригородный. с. Верхняя Саниба. Алагирское шоссе. 11 км., СНТ "Баркад", сад № 1132	Пригородный	15:08:0030501:200	003001000000 Земли сельскохозяйственного назначения	Для коллективного садоводства	13	13.0.21	500	282,71	141 355,00
10721	Респ. Северная Осетия - Алания, р-н Пригородный, с Верхняя Саниба, Алагирское шоссе, 11 км. СНТ "Баркад". сад № 1143	Пригородный	15:08:0030501:201	003001000000 Земли сельскохозяйственного назначения	Для коллективного садоводства	13	13.0.21	500	282,71	141 355,00
10722	Респ. Северная Осетия - Алания, р-н Пригородный, с Верхняя Саниба, Алагирское шоссе, 11 км. СНТ "Баркад". сад № 1131	Пригородный	15:08:0030501:202	003001000000 Земли сельскохозяйственного назначения	Для коллективного садоводства	13	13.0.21	500	282,71	141 355,00
10723	Российская Федерация, Республика Северная Осетия - Алания. Пригородный район, с Верхняя Саниба. Алагирское шоссе. 11 км. СНТ "Баркад". сад № 1142	Пригородный	15:08:0030501:203	003001000000 Земли сельскохозяйственного назначения	Для коллективного садоводства	13	13.0.21	500	282,71	141 355,00
10724	Республика Северная Осетия - Алания. р-н Пригородный, с. В. Саниба, Алагирское шоссе, 11 км. СНТ "Баркад". сад № 385	Пригородный	15:08:0030501:204	003001000000 Земли сельскохозяйственного назначения	Для коллективного садоводства	13	13.0.21	500	282,71	141 355,00
10725	Респ. Северная Осетия - Алания, р-н Пригородный, с В. Саниба. Алагирское шоссе. 11км, СНТ "Баркад", сад №383	Пригородный	15:08:0030501:205	003001000000 Земли сельскохозяйственного назначения	Для коллективного садоводства	13	13.0.21	500	282,71	141 355,00
10726	р-н Пригородный, Алагирское шоссе 11 км. с.Верхняя Саниба, СНТ "Баркад", сад №798	Пригородный	15:08:0030501:206	003001000000 Земли сельскохозяйственного назначения	Для коллективного садоводства	13	13.0.21	505	282,71	142 768,55
10727	Российская Федерация, Республика Северная Осетия - Алания. Пригородный район, с. Верхняя Саниба. Алагирское шоссе 11км.. СНТ "Баркад". сад № 20	Пригородный	15:08:0030501:207	003001000000 Земли сельскохозяйственного назначения	Для коллективного садоводства	13	13.0.21	549	282,71	155 207,79
10728	Российская Федерация, Республика Северная Осетия - Алания. Пригородный район, с Верхняя Саниба. 11 км Алагирского шоссе ,СНТ "БАРКАД" сад №42	Пригородный	15:08:0030501:208	003001000000 Земли сельскохозяйственного назначения	Для коллективного садоводства	13	13.0.21	597	282,71	168 777,87
10729	Северная Осетия - Алания респ. р-н Пригородный, с Верхняя Саниба. Алагирское шоссе 11км., СНТ "Баркад" сад № 797	Пригородный	15:08:0030501:209	003001000000 Земли сельскохозяйственного назначения	Для коллективного садоводства	13	13.0.21	581	282,71	164 254,51
10730	Респ. Северная Осетия - Алания. р-н Пригородный, с левой стороны а/д Владикавказ - Алагир, с/т "Баркал", сад № 1036	Пригородный	15:08:0030501:21	003001000000 Земли сельскохозяйственного назначения	Для коллективного садоводства	13	13.0.21	500	282,71	141 355,00
10731	Республика Северная Осетия-Алания, р-н Пригородный. с Верхняя Саниба. снт СНТ Баркад, д 38	Пригородный	15:08:0030501:210	003001000000 Земли сельскохозяйственного назначения	Для коллективного садоводства	13	13.0.21	500	282,71	141 355,00
10732	Северная Осетия - Алания респ, р-н Пригородный. Алагирское шоссе 11 км, СНТ "Баркад" сад № 60	Пригородный	15:08:0030501:211	003001000000 Земли сельскохозяйственного назначения	Для коллективного садоводства	13	13.0.21	500	282,71	141 355,00
10733	Северная Осетия - Алания респ. р-н Пригородный, с Верхняя Саниба. Алагирское шоссе 11км. СНТ "Баркал№ сад № 61	Пригородный	15:08:0030501:212	003001000000 Земли сельскохозяйственного назначения	Для коллективного садоводства	13	13.0.21	500	282,71	141 355,00
10734	Российская Федерация. Республика Северная Осетия - Алания, Пригородный район. СНТ Баркал. сад № 210	Пригородный	15:08:0030501:213	003001000000 Земли сельскохозяйственного назначения	Для коллективного садоводства	13	13.0.21	544	282,71	153 794,24
10735	Северная Осетия - Алания респ, р-н Пригородный. с.В.Саниба. Алагирское шоссе 11 км, СНТ "Баркад" сад № 856	Пригородный	15:08:0030501:214	003001000000 Земли сельскохозяйственного назначения	Для коллективного садоводства	13	13.0.21	500	282,71	141 355,00
10736	Северная Осетия - Алания респ, р-н Пригородный. с.В.Саниба. Алагирское шоссе 11 км , СНТ "Баркад" сад № 1043	Пригородный	15:08:0030501:215	003001000000 Земли сельскохозяйственного назначения	Для коллективного садоводства	13	13.0.21	500	282,71	141 355,00
10737	Российская Федерация. Республика Северная Осетия - Алания, Пригородный район. СНТ Баркал. сад № 211	Пригородный	15:08:0030501:216	003001000000 Земли сельскохозяйственного назначения	Для коллективного садоводства	13	13.0.21	547	282,71	154 642,37
10738	Северная Осетия - Алания респ. р-н Пригородный, с Верхняя Саниба. Алагирское шоссе 11 км, СНТ "Баркал" сад № 491	Пригородный	15:08:0030501:217	003001000000 Земли сельскохозяйственного назначения	Для коллективного садоводства	13	13.0.21	500	282,71	141 355,00
10739	Северная Осетия - Алания респ, р-н Пригородный. с.В.Саниба. Алагирское шоссе 2 км, с/т "Баркад", сад №178	Пригородный	15:08:0030501:218	003001000000 Земли сельскохозяйственного назначения	Для коллективного садоводства	13	13.0.21	500	282,71	141 355,00
10740	Северная Осетия - Алания респ, р-н Пригородный. с Верхняя Саниба, Алагирское шоссе 11 км. СНТ "Баркад" сад № 522	Пригородный	15:08:0030501:219	003001000000 Земли сельскохозяйственного назначения	Для коллективного садоводства	13	13.0.21	500	282,71	141 355,00
10741	Респ. Северная Осетия - Алания, р-н Пригородный. Алагирское шоссе. 11-км. с. В. Саниба, с/т "Баркад", сад №728 "а"	Пригородный	15:08:0030501:22	003001000000 Земли сельскохозяйственного назначения	Для коллективного садоводства	13	13.0.21	500	282,71	141 355,00

№ пп	Местоположение ЗУ	Район	Кадастровый номер ЗУ	Категория земель	Разрешенное использование по документу	Код вида разрешенного использования (в соответствии с классификатором видов разрешенного использования земельных участков)	Вид использования объектов недвижимости	Площадь	УПКС	КС
10742	Северная Осетия - Алания респ, р-н Пригородный, с Верхняя Саниба, Алагирское шоссе 11 км, СНТ " Баркад" сад № 521	Пригородный	15:08:0030501:220	003001000000 Земли сельскохозяйственного назначения	Для коллективного садоводства	13	13.0.21	500	282,71	141 355,00
10743	Северная Осетия - Алания респ, р-н Пригородный, с Верхняя Саниба, Алагирское шоссе, 11 км, СНТ "Баркад" сад № 506	Пригородный	15:08:0030501:221	003001000000 Земли сельскохозяйственного назначения	Для коллективного садоводства	13	13.0.21	500	282,71	141 355,00
10744	Северная Осетия - Алания респ, р-н Пригородный, с Верхняя Саниба, Алагирское шоссе 11 км СНТ "Баркад" сад № 717	Пригородный	15:08:0030501:222	003001000000 Земли сельскохозяйственного назначения	Для коллективного садоводства	13	13.0.21	500	282,71	141 355,00
10745	Северная Осетия - Алания респ, р-н Пригородный, с Верхняя Саниба, Алагирское шоссе 11 км СНТ "Баркад" сад № 716	Пригородный	15:08:0030501:223	003001000000 Земли сельскохозяйственного назначения	Для коллективного садоводства	13	13.0.21	500	282,71	141 355,00
10746	Северная Осетия - Алания респ, р-н Пригородный, с Верхняя Саниба, Алагирское шоссе, 11 км, СНТ "Баркад", сад №263	Пригородный	15:08:0030501:224	003001000000 Земли сельскохозяйственного назначения	Для коллективного садоводства	13	13.0.21	500	282,71	141 355,00
10747	Северная Осетия - Алания респ, р-н Пригородный, с Верхняя Саниба, Алагирское шоссе, 11 км, СНТ "Баркад". сад №234	Пригородный	15:08:0030501:225	003001000000 Земли сельскохозяйственного назначения	Для коллективного садоводства	13	13.0.21	500	282,71	141 355,00
10748	Северная Осетия - Алания респ, р-н Пригородный, с Верхняя Саниба, Алагирское шоссе, 11 км, СНТ "Баркад". сад №232	Пригородный	15:08:0030501:226	003001000000 Земли сельскохозяйственного назначения	Для коллективного садоводства	13	13.0.21	500	282,71	141 355,00
10749	Северная Осетия - Алания респ, р-н Пригородный, с Верхняя Саниба, Алагирское шоссе 11 км СНТ "Баркад" сад № 803	Пригородный	15:08:0030501:227	003001000000 Земли сельскохозяйственного назначения	Для коллективного садоводства	13	13.0.21	500	282,71	141 355,00
10750	Северная Осетия - Алания респ, р-н Пригородный, с Верхняя Саниба, Алагирское шоссе, 11 км, СНТ "Баркад", сад № 1029	Пригородный	15:08:0030501:228	003001000000 Земли сельскохозяйственного назначения	Для коллективного садоводства	13	13.0.21	500	282,71	141 355,00
10751	Северная Осетия - Алания респ, р-н Пригородный, с Верхняя Саниба, Алагирское шоссе, 11 км, СНТ "Баркад". сад №269	Пригородный	15:08:0030501:229	003001000000 Земли сельскохозяйственного назначения	Для коллективного садоводства	13	13.0.21	500	282,71	141 355,00
10752	Респ. Северная Осетия - Алания, р-н Пригородный. Алагирское шоссе. 11-км. с. В.Саниба, с/т "Баркад". сад. №240	Пригородный	15:08:0030501:23	003001000000 Земли сельскохозяйственного назначения	Для коллективного садоводства	13	13.0.21	503	282,71	142 203.13
10753	Северная Осетия - Алания респ, р-н Пригородный, с Верхняя Саниба, Алагирское шоссе, 11 км, СНТ "Баркад", сад № 868 "а"	Пригородный	15:08:0030501:230	003001000000 Земли сельскохозяйственного назначения	Для коллективного садоводства	13	13.0.21	500	282,71	141 355,00
10754	Северная Осетия - Алания респ, р-н Пригородный, с Верхняя Саниба, Алагирское шоссе, 11 км, СНТ "Баркад", сад № 268	Пригородный	15:08:0030501:231	003001000000 Земли сельскохозяйственного назначения	Для коллективного садоводства	13	13.0.21	500	282,71	141 355,00
10755	Северная Осетия - Алания респ, р-н Пригородный, с Верхняя Саниба, Алагирское шоссе, 11 км, СНТ "Баркад". сад № 967	Пригородный	15:08:0030501:232	003001000000 Земли сельскохозяйственного назначения	Для коллективного садоводства	13	13.0.21	500	282,71	141 355,00
10756	Северная Осетия - Алания респ, р-н Пригородный, с Верхняя Саниба, Алагирское шоссе, 11 км, СНТ "Баркад".сад №1074	Пригородный	15:08:0030501:233	003001000000 Земли сельскохозяйственного назначения	Для коллективного садоводства	13	13.0.21	500	282,71	141 355,00
10757	Республика Северная Осетия - Алания, р-н Пригородный, с Верхняя Саниба. Алагирское шоссе. 11 км, СНТ "Баркад", сад №365	Пригородный	15:08:0030501:234	003001000000 Земли сельскохозяйственного назначения	Для коллективного садоводства	13	13.0.21	537	282,71	151 815.27
10758	Северная Осетия - Алания респ, р-н Пригородный, с Верхняя Саниба.Алагирское шоссе.11 км. СНТ "Баркад". САД №284	Пригородный	15:08:0030501:235	003001000000 Земли сельскохозяйственного назначения	Для коллективного садоводства	13	13.0.21	500	282,71	141 355,00
10759	Северная Осетия - Алания респ, р-н Пригородный, с Верхняя Саниба, Алагирское шоссе, 11 км., СНТ "Баркад", сад № 1192	Пригородный	15:08:0030501:236	003001000000 Земли сельскохозяйственного назначения	Для коллективного садоводства	13	13.0.21	500	282,71	141 355,00
10760	Северная Осетия - Алания респ, р-н Пригородный, с Верхняя Саниба, Алагирское шоссе, 11 км. СНТ "Баркад". сад № 1193	Пригородный	15:08:0030501:237	003001000000 Земли сельскохозяйственного назначения	Для коллективного садоводства	13	13.0.21	500	282,71	141 355,00
10761	Северная Осетия - Алания респ, р-н Пригородный, с Верхняя Саниба, Алагирское шоссе 11-й км, СНТ "Баркад", сад № 201	Пригородный	15:08:0030501:238	003001000000 Земли сельскохозяйственного назначения	Для коллективного садоводства	13	13.0.21	750	282,71	212 032.50
10762	Северная Осетия - Алания респ, р-н Пригородный, с Верхняя Саниба. Алагирское шоссе 11-й км. СНТ "БАРКАД". сад № 52	Пригородный	15:08:0030501:239	003001000000 Земли сельскохозяйственного назначения	Для коллективного садоводства	13	13.0.21	500	282,71	141 355,00
10763	Респ. Северная Осетия - Алания, р-н Пригородный. Алагирское шоссе. 11-км. с. В. Саниба, с/т "Баркад", сад №301	Пригородный	15:08:0030501:24	003001000000 Земли сельскохозяйственного назначения	Для коллективного садоводства	13	13.0.21	500	282,71	141 355,00
10764	Северная Осетия - Алания респ, р-н Пригородный, с Верхняя Саниба, Алагирское шоссе 11 км. СНТ "Баркад" ,сад № 1045	Пригородный	15:08:0030501:240	003001000000 Земли сельскохозяйственного назначения	Для коллективного садоводства	13	13.0.21	500	282,71	141 355,00
10765	Северная Осетия - Алания респ, р-н Пригородный, с Верхняя Саниба. Алагирское шоссе 11 км., СНТ "Баркад" . сад № 524	Пригородный	15:08:0030501:241	003001000000 Земли сельскохозяйственного назначения	Для коллективного садоводства	13	13.0.21	500	282,71	141 355,00
10766	Северная Осетия - Алания респ, р-н Пригородный, Верхняя Саниба. Алагирское шоссе 11км.СНТ "Баркад", сад № 204	Пригородный	15:08:0030501:242	003001000000 Земли сельскохозяйственного назначения	Для коллективного садоводства	13	13.0.21	500	282,71	141 355,00
10767	Северная Осетия - Алания респ, р-н Пригородный, с. Верхняя Саниба. Алагирское шоссе 11-й км. СНТ "Баркад". сад № 203	Пригородный	15:08:0030501:243	003001000000 Земли сельскохозяйственного назначения	Для коллективного садоводства	13	13.0.21	500	282,71	141 355,00
10768	Северная Осетия - Алания респ, р-н Пригородный, с Верхняя Саниба, Алагирское шоссе, 11-й км. СНТ "Баркад" сад № 424	Пригородный	15:08:0030501:244	003001000000 Земли сельскохозяйственного назначения	Для коллективного садоводства	13	13.0.21	500	282,71	141 355,00
10769	Северная Осетия - Алания респ, р-н Пригородный, с Верхняя Саниба. Алагирское шоссе, 11 км, СНТ "Баркад", сад № 423	Пригородный	15:08:0030501:245	003001000000 Земли сельскохозяйственного назначения	Для коллективного садоводства	13	13.0.21	500	282,71	141 355,00
10770	Северная Осетия - Алания респ, р-н Пригородный, с Верхняя Саниба. Алагирское шоссе, 11 км, СНТ "Баркад", сад № 76	Пригородный	15:08:0030501:246	003001000000 Земли сельскохозяйственного назначения	Для коллективного садоводства	13	13.0.21	500	282,71	141 355,00
10771	Северная Осетия - Алания респ, р-н Пригородный, с Верхняя Саниба, Алагирское шоссе, 11 км. СНТ "Баркад". сад № 495	Пригородный	15:08:0030501:247	003001000000 Земли сельскохозяйственного назначения	Для коллективного садоводства	13	13.0.21	500	282,71	141 355,00
10772	Северная Осетия - Алания респ, р-н Пригородный, с Верхняя Саниба, Алагирское шоссе, 11 км. СНТ "Баркад". сад № 523	Пригородный	15:08:0030501:248	003001000000 Земли сельскохозяйственного назначения	Для коллективного садоводства	13	13.0.21	500	282,71	141 355,00
10773	Северная Осетия - Алания респ, р-н Пригородный, с Верхняя Саниба, Алагирское шоссе, 11 км. СНТ "Баркад". сад № 111	Пригородный	15:08:0030501:249	003001000000 Земли сельскохозяйственного назначения	Для коллективного садоводства	13	13.0.21	399	282,71	112 801.29
10774	Респ. Северная Осетия - Алания, р-н Пригородный, с левой стороны а/д Владикавказ - Алагир, с/т "Баркад", сад. № 477	Пригородный	15:08:0030501:25	003001000000 Земли сельскохозяйственного назначения	Для коллективного садоводства	13	13.0.21	500	282,71	141 355,00
10775	РСО - Алания, Пригородный район, с. Верхняя Саниба, Алагирское шоссе. 11 км. СНТ "Баркад". сад № 22	Пригородный	15:08:0030501:250	003001000000 Земли сельскохозяйственного назначения	Для коллективного садоводства	13	13.0.21	492	282,71	139 093,32
10776	Северная Осетия - Алания респ, р-н Пригородный, с Верхняя Саниба, Алагирское шоссе 11 км., СНТ "Баркад". сад №845	Пригородный	15:08:0030501:251	003001000000 Земли сельскохозяйственного назначения	Для ведения садоводства	13	13.0.21	491	282,71	138 810.61
10777	Северная Осетия - Алания респ, р-н Пригородный, с Верхняя Саниба, Алагирское шоссе 11 км., СНТ "БАРКАД" сад № 844	Пригородный	15:08:0030501:252	003001000000 Земли сельскохозяйственного назначения	Для коллективного садоводства	13	13.0.21	503	282,71	142 203.13
10778	Северная Осетия - Алания респ, р-н Пригородный, с Верхняя Саниба. Алагирское шоссе. 11км, СНТ "Баркад", сад № 87	Пригородный	15:08:0030501:253	003001000000 Земли сельскохозяйственного назначения	Для коллективного садоводства	13	13.0.21	529	282,71	149 553,59
10779	Северная Осетия - Алания респ, р-н Пригородный, с. Верхняя Саниба. Алагирское шоссе 11 км. СНТ "Баркад". сад № 391 "а"	Пригородный	15:08:0030501:254	003001000000 Земли сельскохозяйственного назначения	Для ведения коллективного садоводства	13	13.0.21	500	282,71	141 355,00
10780	Северная Осетия - Алания респ, р-н Пригородный, с. Верхняя Саниба. Алагирское шоссе 11 км. СНТ "Баркад". сад № 1030	Пригородный	15:08:0030501:255	003001000000 Земли сельскохозяйственного назначения	Для коллективного садоводства	13	13.0.21	500	282,71	141 355,00
10781	Северная Осетия - Алания респ, р-н Пригородный, с. Верхняя Саниба. Алагирское шоссе 11 км. СНТ "Баркад". сад №73	Пригородный	15:08:0030501:256	003001000000 Земли сельскохозяйственного назначения	Для коллективного садоводства	13	13.0.21	500	282,71	141 355,00

№ пп	Местоположение ЗУ	Район	Кадастровый номер ЗУ	Категория земель	Разрешенное использование по документу	Код вида разрешенного использования (в соответствии с классификатором видов разрешенного использования земельных участков)	Вид использования объектов недвижимости	Площадь	УПКС	КС
10782	Северная Осетия - Алания респ, р-н Пригородный, с Верхняя Саниба, Алагирское шоссе 11 км, СНТ "Баркад", сад № 835	Пригородный	15:08:0030501:257	003001000000 Земли сельскохозяйственного назначения	Для коллективного садоводства	13	13.0.21	500	282,71	141 355,00
10783	Северная Осетия - Алания респ, р-н Пригородный, с. Верхняя Саниба. Алагирское шоссе 11 км. СНТ "Баркад". сад №795	Пригородный	15:08:0030501:258	003001000000 Земли сельскохозяйственного назначения	Для коллективного садоводства	13	13.0.21	500	282,71	141 355,00
10784	Северная Осетия - Алания респ, р-н Пригородный, с.Верхняя Саниба, Алагирское шоссе 11 км. СНТ "Баркад". сад № 1004	Пригородный	15:08:0030501:259	003001000000 Земли сельскохозяйственного назначения	Для коллективного садоводства	13	13.0.21	500	282,71	141 355,00
10785	Респ. Северная Осетия - Алания, р-н Пригородный, с левой стороны а/д Владикавказ - Алагир, с/т "Баркад", сад № 1096	Пригородный	15:08:0030501:26	003002000000 Земли населенных пунктов	Для коллективного садоводства	13	13.0.21	499	282,71	141 072,29
10786	Северная Осетия - Алания респ, р-н Пригородный, с Верхняя Саниба. Алагирское шоссе 11 км, СНТ "Баркад", сад №1005	Пригородный	15:08:0030501:260	003001000000 Земли сельскохозяйственного назначения	Для коллективного садоводства	13	13.0.21	500	282,71	141 355,00
10787	Северная Осетия - Алания респ, р-н Пригородный. с. Верхняя Саниба. Алагирское шоссе 11 км. СНТ "Баркад",сад № 32	Пригородный	15:08:0030501:261	003001000000 Земли сельскохозяйственного назначения	Для коллективного садоводства	13	13.0.21	442	282,71	124 957,82
10788	Северная Осетия - Алания респ, р-н Пригородный, с Верхняя Саниба, Алагирское шоссе, 11км. СНТ "Баркад". сад № 721	Пригородный	15:08:0030501:262	003001000000 Земли сельскохозяйственного назначения	Для коллективного садоводства	13	13.0.21	500	282,71	141 355,00
10789	Северная Осетия - Алания респ, р-н Пригородный, с Верхняя Саниба, Алагирское шоссе, 11 км. СНТ "Баркад". сад № 1031	Пригородный	15:08:0030501:263	003001000000 Земли сельскохозяйственного назначения	Для коллективного садоводства	13	13.0.21	500	282,71	141 355,00
10790	Северная Осетия - Алания респ, р-н Пригородный, с Верхняя Саниба, Алагирское шоссе, 11 км. СНТ "Баркад". сад № 77	Пригородный	15:08:0030501:264	003001000000 Земли сельскохозяйственного назначения	Для коллективного садоводства	13	13.0.21	500	282,71	141 355,00
10791	Северная Осетия - Алания респ, р-н Пригородный. с. Верхняя Саниба. Алагирское шоссе. 11 км. СНТ "БАРКАД". сад № 231	Пригородный	15:08:0030501:265	003001000000 Земли сельскохозяйственного назначения	Для коллективного садоводства	13	13.0.21	500	282,71	141 355,00
10792	Северная Осетия - Алания респ, р-н Пригородный, с.Верхняя Саниба, Алагирское шоссе, 11 км.СНТ "БАРКАД", сад № 233	Пригородный	15:08:0030501:266	003001000000 Земли сельскохозяйственного назначения	Для коллективного садоводства	13	13.0.21	500	282,71	141 355,00
10793	Северная Осетия - Алания респ, р-н Пригородный, с Верхняя Саниба. Алагирское шоссе. 11 км, СНТ "Баркад", сад № 264	Пригородный	15:08:0030501:267	003001000000 Земли сельскохозяйственного назначения	Для коллективного садоводства	13	13.0.21	500	282,71	141 355,00
10794	Северная Осетия - Алания респ, р-н Пригородный, с Верхняя Саниба, Алагирское шоссе, 11 км. СНТ "Баркад". сад № 861	Пригородный	15:08:0030501:268	003001000000 Земли сельскохозяйственного назначения	Для коллективного садоводства	13	13.0.21	500	282,71	141 355,00
10795	Российская Федерация, Республика Северная Осетия - Алания, Пригородный муниципальный район, Верхнесанибанское сельское поселение, с Верхняя Саниба, СНТ Баркад, земельный участок 1044	Пригородный	15:08:0030501:269	003001000000 Земли сельскохозяйственного назначения	Для коллективного садоводства	13	13.0.21	499	282,71	141 072,29
10796	Респ. Северная Осетия - Алания, р-н Пригородный, с левой стороны а/д Владикавказ - Алагир, с/т "Баркад". сад № 873	Пригородный	15:08:0030501:27	003001000000 Земли сельскохозяйственного назначения	Для коллективного садоводства	13	13.0.21	496	282,71	140 224,16
10797	Северная Осетия - Алания респ, р-н Пригородный, с В. Саниба, Алагирское шоссе 11 км., СНТ "Баркад", сад №59	Пригородный	15:08:0030501:270	003001000000 Земли сельскохозяйственного назначения	Для коллективного садоводства	13	13.0.21	500	282,71	141 355,00
10798	Северная Осетия - Алания респ, р-н Пригородный, с Верхняя Саниба. Алагирское шоссе. 11 км, СНТ "Баркад", сад № 862	Пригородный	15:08:0030501:271	003001000000 Земли сельскохозяйственного назначения	Для коллективного садоводства	13	13.0.21	500	282,71	141 355,00
10799	Северная Осетия - Алания респ, р-н Пригородный, с Верхняя Саниба, Алагирское шоссе 11 км.. СНТ "БАРКАД", сад № 41	Пригородный	15:08:0030501:272	003001000000 Земли сельскохозяйственного назначения	Для коллективного садоводства	13	13.0.21	500	282,71	141 355,00
10800	Северная Осетия - Алания респ, р-н Пригородный, с В.Саниба. Алагирское шоссе 11 км.,СНТ "БАРКАД". сад № 863	Пригородный	15:08:0030501:273	003001000000 Земли сельскохозяйственного назначения	Для коллективного садоводства	13	13.0.21	500	282,71	141 355,00
10801	Северная Осетия - Алания респ, р-н Пригородный, с Верхняя Саниба, Алагирское шоссе, 11 км. СНТ "Баркад", сад № 864	Пригородный	15:08:0030501:274	003001000000 Земли сельскохозяйственного назначения	Для коллективного садоводства	13	13.0.21	500	282,71	141 355,00
10802	Северная Осетия - Алания респ, р-н Пригородный, с Верхняя Саниба. Алагирское шоссе 11км. СНТ "Баркад" сад №865	Пригородный	15:08:0030501:275	003001000000 Земли сельскохозяйственного назначения	Для коллективного садоводства	13	13.0.21	500	282,71	141 355,00
10803	Северная Осетия - Алания респ, р-н Пригородный. с. Верхняя Саниба. Алагирского шоссе. 11 км, СНТ "Баркад", сад № 103	Пригородный	15:08:0030501:276	003001000000 Земли сельскохозяйственного назначения	Для коллективного садоводства	13	13.0.21	479	282,71	135 418,09
10804	Северная Осетия - Алания респ, р-н Пригородный, с В.Саниба. Алагирское шоссе 11 км., СНТ "Баркад", сад № 880 "а"	Пригородный	15:08:0030501:277	003001000000 Земли сельскохозяйственного назначения	Для коллективного садоводства	13	13.0.21	500	282,71	141 355,00
10805	Северная Осетия - Алания респ, р-н Пригородный, с В.Саниба, Алагирское шоссе 11 км . СНТ "Баркад". сад №332	Пригородный	15:08:0030501:278	003001000000 Земли сельскохозяйственного назначения	Для коллективного садоводства	13	13.0.21	500	282,71	141 355,00
10806	Северная Осетия - Алания респ, р-н Пригородный, с Верхняя Саниба, Алагирское шоссе11 км., СНТ "Баркад", сад № 330	Пригородный	15:08:0030501:279	003001000000 Земли сельскохозяйственного назначения	Для коллективного садоводства	13	13.0.21	500	282,71	141 355,00
10807	Респ. Северная Осетия - Алания, р-н Пригородный, с левой стороны а/д Владикавказ - Алагир, с/т "Баркад". сад № 1092	Пригородный	15:08:0030501:28	003001000000 Земли сельскохозяйственного назначения	Для коллективного садоводства	13	13.0.21	499	282,71	141 072,29
10808	Северная Осетия - Алания респ, р-н Пригородный, с В.Саниба. Алагирское шоссе 11 км., СНТ "Баркад" сад №331	Пригородный	15:08:0030501:280	003001000000 Земли сельскохозяйственного назначения	Для коллективного садоводства	13	13.0.21	500	282,71	141 355,00
10809	Северная Осетия - Алания респ, р-н Пригородный, с Верхняя Саниба. Алагирское шоссе. 11 км, СНТ "Баркад", сад № 333	Пригородный	15:08:0030501:281	003001000000 Земли сельскохозяйственного назначения	Для коллективного садоводства	13	13.0.21	500	282,71	141 355,00
10810	Российская Федерация. Республика Северная Осетия - Алания, р-н Пригородный. с. Верхняя Саниба. Алагирское шоссе, 11 км. СНТ "Баркад". сад № 594 "а"	Пригородный	15:08:0030501:282	003001000000 Земли сельскохозяйственного назначения	Для коллективного садоводства	13	13.0.21	477	282,71	134 852,67
10811	Российская Федерация, Республика Северная Осетия - Алания, р-н Пригородный, с. Верхняя Саниба, Алагирское шоссе 11 км. СНТ "Баркад" сад №596а	Пригородный	15:08:0030501:283	003001000000 Земли сельскохозяйственного назначения	для коллективного садоводства	13	13.0.21	486	282,71	137 397,06
10812	Северная Осетия - Алания респ, р-н Пригородный. СНТ "Баркад". Алагирское шоссе 11 км.,СНТ "Баркад"сад №496	Пригородный	15:08:0030501:284	003001000000 Земли сельскохозяйственного назначения	для коллективного садоводства	13	13.0.21	500	282,71	141 355,00
10813	Российская Федерация. Республика Северная Осетия - Алания, р-н Пригородный. с. Верхняя Саниба. Алагирское шоссе 11 км. СНТ "Баркад" сад 597а	Пригородный	15:08:0030501:285	003001000000 Земли сельскохозяйственного назначения	Для коллективного садоводства	13	13.0.21	510	282,71	144 182,10
10814	Северная Осетия - Алания респ, р-н Пригородный, с Верхняя Саниба. Алагирское шоссе. 11 км, СНТ "Баркад", сад №1002	Пригородный	15:08:0030501:286	003001000000 Земли сельскохозяйственного назначения	Для коллективного садоводства	13	13.0.21	500	282,71	141 355,00
10815	Северная Осетия - Алания респ, р-н Пригородный, с В.Саниба. Алагирское шоссе 11 км., СНТ "Баркад", сад №186	Пригородный	15:08:0030501:287	003001000000 Земли сельскохозяйственного назначения	Для коллективного садоводства	13	13.0.21	600	282,71	169 626,00
10816	Северная Осетия - Алания респ, р-н Пригородный, с В.Саниба. Алагирское шоссе 11 км., СНТ "Баркад", сад № 187 "а"	Пригородный	15:08:0030501:288	003001000000 Земли сельскохозяйственного назначения	Для коллективного садоводства	13	13.0.21	500	282,71	141 355,00
10817	Северная Осетия - Алания респ, р-н Пригородный, с Верхняя Саниба. Алагирское шоссе 11км. СНТ «Баркад», сад №1037 "а"	Пригородный	15:08:0030501:289	003001000000 Земли сельскохозяйственного назначения	для коллективного садоводства	13	13.0.21	600	282,71	169 626,00
10818	Респ. Северная Осетия - Алания, р-н Пригородный, Алагирское шоссе 11 км, с В.Саниба, с/т "Баркад". сад №874	Пригородный	15:08:0030501:29	003001000000 Земли сельскохозяйственного назначения	Для коллективного садоводства	13	13.0.21	496	282,71	140 224,16
10819	Северная Осетия - Алания респ, р-н Пригородный. с. Верхняя Саниба. Алагирское шоссе 11 км., СНТ "Баркад",участок №925 "б".	Пригородный	15:08:0030501:290	003001000000 Земли сельскохозяйственного назначения	для коллективного садоводства	13	13.0.21	500	282,71	141 355,00
10820	Северная Осетия - Алания респ, р-н Пригородный, с В.Саниба. Алагирское шоссе 11 км., СНТ "Баркад", сад № 799	Пригородный	15:08:0030501:291	003001000000 Земли сельскохозяйственного назначения	Для коллективного садоводства	13	13.0.21	500	282,71	141 355,00
10821	Северная Осетия - Алания респ, р-н Пригородный, с Верхняя Саниба, Алагирское шоссе, 11 км. СНТ "Баркад". сад № 187	Пригородный	15:08:0030501:292	003001000000 Земли сельскохозяйственного назначения	Для коллективного садоводства	13	13.0.21	500	282,71	141 355,00

№ пп	Местоположение ЗУ	Район	Кадастровый номер ЗУ	Категория земель	Разрешенное использование по документу	Код вида разрешенного использования (в соответствии с классификатором видов разрешенного использования земельных участков)	Вид использования объектов недвижимости	Площадь	УПКС	КС
10822	Северная Осетия - Алания респ, р-н Пригородный, с.В.Саниба, Алагирское шоссе 11 км . СНТ "Баркад", сад № 1036 "б"	Пригородный	15:08:0030501:293	003001000000 Земли сельскохозяйственного назначения	Для коллективного садоводства	13	13.0.21	500	282,71	141 355,00
10823	Северная Осетия - Алания респ, р-н Пригородный, с Верхняя Саниба, Алагирское шоссе, 11 км. СНТ "Баркад". сад №1003	Пригородный	15:08:0030501:294	003001000000 Земли сельскохозяйственного назначения	Для коллективного садоводства	13	13.0.21	500	282,71	141 355,00
10824	Северная Осетия - Алания респ, р-н Пригородный, с Верхняя Саниба, Алагирское шоссе, 11 км. СНТ "Баркад". сад № 893	Пригородный	15:08:0030501:295	003001000000 Земли сельскохозяйственного назначения	Для коллективного садоводства	13	13.0.21	500	282,71	141 355,00
10825	Северная Осетия - Алания респ, р-н Пригородный, с.В.Саниба, Алагирское шоссе 11 км . СНТ "Баркад". сад № 807	Пригородный	15:08:0030501:296	003001000000 Земли сельскохозяйственного назначения	Для коллективного садоводства	13	13.0.21	500	282,71	141 355,00
10826	Российская Федерация. Республика Северная Осетия - Алания, Пригородный район. с. Верхняя Саниба, снт СНТ Баркад. 595а	Пригородный	15:08:0030501:297	003001000000 Земли сельскохозяйственного назначения	Для коллективного садоводства	13	13.0.21	483	282,71	136 548,93
10827	Северная Осетия - Алания респ, р-н Пригородный. Алагирское шоссе 11 км, СНТ "Баркад", сад №1033	Пригородный	15:08:0030501:298	003001000000 Земли сельскохозяйственного назначения	Для коллективного садоводства	13	13.0.21	500	282,71	141 355,00
10828	Северная Осетия - Алания респ, р-н Пригородный. с Верхняя Саниба, Алагирское шоссе 11км, СНТ «Баркад». сад № 901	Пригородный	15:08:0030501:299	003001000000 Земли сельскохозяйственного назначения	Для коллективного садоводства	13	13.0.21	500	282,71	141 355,00
10829	Респ. Северная Осетия - Алания. р-н Пригородный, с левой стороны п/д Владикавказ - Алагир, с/т "Баркад", сад № 823	Пригородный	15:08:0030501:30	003001000000 Земли сельскохозяйственного назначения	Для коллективного садоводства	13	13.0.21	511	282,71	144 464,81
10830	Северная Осетия - Алания респ, р-н Пригородный, с Верхняя Саниба, Алагирское шоссе 11 км. СНТ "Баркад". сад № 1035	Пригородный	15:08:0030501:300	003001000000 Земли сельскохозяйственного назначения	Для коллективного садоводства	13	13.0.21	500	282,71	141 355,00
10831	Северная Осетия - Алания респ, р-н Пригородный. с Верхняя Саниба, Алагирское шоссе, 11 км. СНТ "Баркад". сад № 1034 "б"	Пригородный	15:08:0030501:301	003001000000 Земли сельскохозяйственного назначения	Для коллективного садоводства	13	13.0.21	500	282,71	141 355,00
10832	Северная Осетия - Алания респ, р-н Пригородный, с.В.Саниба. Алагирское шоссе 11 км., СНТ "Баркад", сад № 925	Пригородный	15:08:0030501:302	003001000000 Земли сельскохозяйственного назначения	Для коллективного садоводства	13	13.0.21	500	282,71	141 355,00
10833	Северная Осетия - Алания респ, р-н Пригородный, с.В.Саниба, Алагирское шоссе 11 км. СНТ "Баркад". сад №925 "а"	Пригородный	15:08:0030501:303	003001000000 Земли сельскохозяйственного назначения	Для коллективного садоводства	13	13.0.21	500	282,71	141 355,00
10834	Северная Осетия - Алания респ, р-н Пригородный, с Верхняя Саниба, Алагирское шоссе 11 км. СНТ "Баркад" сад № 1034	Пригородный	15:08:0030501:304	003001000000 Земли сельскохозяйственного назначения	Для коллективного садоводства	13	13.0.21	500	282,71	141 355,00
10835	Северная Осетия - Алания респ, р-н Пригородный. с Верхняя Саниба, Алагирское шоссе, 11 км. СНТ "Баркад". сад № 1021	Пригородный	15:08:0030501:305	003001000000 Земли сельскохозяйственного назначения	Для коллективного садоводства	13	13.0.21	500	282,71	141 355,00
10836	Северная Осетия - Алания респ, р-н Пригородный. с Верхняя Саниба, Алагирское шоссе, 11 км. СНТ "Баркад". сад №206	Пригородный	15:08:0030501:306	003001000000 Земли сельскохозяйственного назначения	Для коллективного садоводства	13	13.0.21	600	282,71	169 626,00
10837	Северная Осетия - Алания респ, р-н Пригородный, с Верхняя Саниба, Алагирское шоссе,11 км, СНТ "БАРКАД". сад №287	Пригородный	15:08:0030501:307	003001000000 Земли сельскохозяйственного назначения	Для коллективного садоводства	13	13.0.21	550	282,71	155 490,50
10838	Северная Осетия - Алания респ, р-н Пригородный, с.В.Саниба, Алагирское шоссе 11 км. СНТ "Баркад". сад №174	Пригородный	15:08:0030501:308	003001000000 Земли сельскохозяйственного назначения	Для коллективного садоводства	13	13.0.21	500	282,71	141 355,00
10839	Северная Осетия - Алания респ, р-н Пригородный. с Верхняя Саниба, Алагирское шоссе 11 км. СНТ "Баркад". сад №1036 "в"	Пригородный	15:08:0030501:309	003001000000 Земли сельскохозяйственного назначения	Для коллективного садоводства	13	13.0.21	500	282,71	141 355,00
10840	Респ. Северная Осетия - Алания. р-н Пригородный. с левой стороны автодороги Владикавказ-Алагир. с/т "Баркад" сад № 48	Пригородный	15:08:0030501:31	003001000000 Земли сельскохозяйственного назначения	Для коллективного садоводства	13	13.0.21	500	282,71	141 355,00
10841	Северная Осетия - Алания респ, р-н Пригородный, с.В.Саниба, Алагирское шоссе 11 км . СНТ "Баркад". сад № 1001	Пригородный	15:08:0030501:310	003001000000 Земли сельскохозяйственного назначения	Для коллективного садоводства	13	13.0.21	600	282,71	169 626,00
10842	Северная Осетия - Алания респ, р-н Пригородный, с Верхняя Саниба, Алагирское шоссе 11 км. СНТ "Баркад". сад №979	Пригородный	15:08:0030501:311	003001000000 Земли сельскохозяйственного назначения	Для коллективного садоводства	13	13.0.21	500	282,71	141 355,00
10843	Северная Осетия - Алания респ, р-н Пригородный, с.В.Саниба. Алагирское шоссе 11 км., СНТ "Баркад", сад №205	Пригородный	15:08:0030501:312	003001000000 Земли сельскохозяйственного назначения	Для коллективного садоводства	13	13.0.21	500	282,71	141 355,00
10844	Российская Федерация, Республика Северная Осетия - Алания. Пригородный район, с. Верхняя Саниба. СНТ Баркад, сад 735	Пригородный	15:08:0030501:313	003001000000 Земли сельскохозяйственного назначения	Для коллективного садоводства	13	13.0.21	500	282,71	141 355,00
10845	Северная Осетия - Алания респ, р-н Пригородный, с.В.Саниба, Алагирское шоссе 11 км. СНТ "БАРКАД", сад № 1006	Пригородный	15:08:0030501:314	003001000000 Земли сельскохозяйственного назначения	Для коллективного садоводства	13	13.0.21	500	282,71	141 355,00
10846	Северная Осетия - Алания респ, р-н Пригородный, с. В.Саниба. Алагирское шоссе 11 км, СНТ "Баркад", сад №1035 "б"	Пригородный	15:08:0030501:315	003001000000 Земли сельскохозяйственного назначения	для коллективного садоводства	13	13.0.21	500	282,71	141 355,00
10847	Северная Осетия - Алания респ, р-н Пригородный. с Верхняя Саниба, Алагирское шоссе 11 км. СНТ "Баркад"сад №215	Пригородный	15:08:0030501:316	003001000000 Земли сельскохозяйственного назначения	Для коллективного садоводства	13	13.0.21	500	282,71	141 355,00
10848	Северная Осетия - Алания респ, р-н Пригородный. с Верхняя Саниба, Алагирское шоссе, 11 км. СНТ "Баркад". сад №1064	Пригородный	15:08:0030501:317	003001000000 Земли сельскохозяйственного назначения	Для коллективного садоводства	13	13.0.21	497	282,71	140 506,87
10849	Северная Осетия - Алания респ, р-н Пригородный, с Верхняя Саниба. Алагирское шоссе 11 км, СНТ "Баркад", сад №66	Пригородный	15:08:0030501:318	003001000000 Земли сельскохозяйственного назначения	Для коллективного садоводства	13	13.0.21	500	282,71	141 355,00
10850	Северная Осетия - Алания респ, р-н Пригородный, с Верхняя Саниба. Алагирское шоссе 11 км, СНТ "Баркад", сад №516	Пригородный	15:08:0030501:319	003001000000 Земли сельскохозяйственного назначения	Для коллективного садоводства	13	13.0.21	500	282,71	141 355,00
10851	Респ. Северная Осетия - Алания. р-н Пригородный. с левой стороны автодороги Владикавказ-Алагир. с/т "Баркад", сад №29	Пригородный	15:08:0030501:32	003001000000 Земли сельскохозяйственного назначения	Для ведения садоводства	13	13.0.21	492	282,71	139 093,32
10852	Северная Осетия - Алания респ, р-н Пригородный, с.В.Саниба. Алагирское шоссе 11 км., СНТ "Баркад", сад №127	Пригородный	15:08:0030501:320	003001000000 Земли сельскохозяйственного назначения	Для коллективного садоводства	13	13.0.21	500	282,71	141 355,00
10853	Северная Осетия - Алания респ, р-н Пригородный, с Верхняя Саниба, Алагирское шоссе, 11 км. СНТ "Баркад". сад № 514	Пригородный	15:08:0030501:321	003001000000 Земли сельскохозяйственного назначения	Для ведения коллективного садоводства	13	13.0.21	500	282,71	141 355,00
10854	Северная Осетия - Алания респ, р-н Пригородный, с.В.Саниба, Алагирское шоссе 11 км . СНТ "Баркад". сад №1168 "а"	Пригородный	15:08:0030501:322	003001000000 Земли сельскохозяйственного назначения	Для коллективного садоводства	13	13.0.21	500	282,71	141 355,00
10855	Северная Осетия - Алания респ, р-н Пригородный. с Верхняя Саниба, Алагирское шоссе, 11 км. СНТ "Баркад". сад №223	Пригородный	15:08:0030501:323	003001000000 Земли сельскохозяйственного назначения	Для коллективного садоводства	13	13.0.21	500	282,71	141 355,00
10856	Северная Осетия - Алания респ, р-н Пригородный. с Верхняя Саниба, Алагирское шоссе, 11 км. СНТ "Баркад". сад №415	Пригородный	15:08:0030501:324	003001000000 Земли сельскохозяйственного назначения	Для коллективного садоводства	13	13.0.21	500	282,71	141 355,00
10857	Северная Осетия - Алания респ, р-н Пригородный, с.В.Саниба, Алагирское шоссе 11 км . СНТ "Баркад". сад №517	Пригородный	15:08:0030501:325	003001000000 Земли сельскохозяйственного назначения	Для коллективного садоводства	13	13.0.21	500	282,71	141 355,00
10858	Северная Осетия - Алания респ, р-н Пригородный, с.В.Саниба, Алагирское шоссе 11 км . СНТ "БАРКАД", сад № 470	Пригородный	15:08:0030501:326	003001000000 Земли сельскохозяйственного назначения	Для коллективного садоводства	13	13.0.21	500	282,71	141 355,00
10859	Северная Осетия - Алания респ, р-н Пригородный. с.В.Саниба. Алагирское шоссе 11 км, СНТ "Баркад", сад №30	Пригородный	15:08:0030501:327	003001000000 Земли сельскохозяйственного назначения	Для коллективного садоводства	13	13.0.21	486	282,71	137 397,06
10860	Северная Осетия - Алания респ, р-н Пригородный. с. Верхняя Саниба. Алагирское шоссе. 11 км, СНТ "БАРКАД", сад № 31	Пригородный	15:08:0030501:328	003001000000 Земли сельскохозяйственного назначения	Для коллективного садоводства	13	13.0.21	689	282,71	194 787,19
10861	Северная Осетия - Алания респ, р-н Пригородный. с. В.Саниба, Алагирского шоссе 11 км.. СНТ "Баркад". сад № 102	Пригородный	15:08:0030501:329	003001000000 Земли сельскохозяйственного назначения	Для коллективного садоводства	13	13.0.21	492	282,71	139 093,32

№ пп	Местоположение ЗУ	Район	Кадастровый номер ЗУ	Категория земель	Разрешенное использование по документу	Код вида разрешенного использования (в соответствии с классификатором видов разрешенного использования земельных участков)	Вид использования объектов недвижимости	Площадь	УПКС	КС
10862	Респ. Северная Осетия - Алания, р-н Пригородный, с. Верхняя Саниба, с/т "Баркад", сад №47	Пригородный	15:08:0030501:33	003001000000 Земли сельскохозяйственного назначения	Для коллективного садоводства	13	13.0.21	518	282,71	146 443,78
10863	Северная Осетия - Алания респ, р-н Пригородный, с Верхняя Саниба, Алагирское шоссе 11 км. СНТ "Баркад". сад №471	Пригородный	15:08:0030501:330	003001000000 Земли сельскохозяйственного назначения	Для коллективного садоводства	13	13.0.21	500	282,71	141 355,00
10864	Северная Осетия - Алания респ, р-н Пригородный, с Верхняя Саниба, Алагирское шоссе 11 км. СНТ "Баркад". сад №481	Пригородный	15:08:0030501:331	003001000000 Земли сельскохозяйственного назначения	Для коллективного садоводства	13	13.0.21	500	282,71	141 355,00
10865	Северная Осетия - Алания респ, р-н Пригородный, с Верхняя Саниба, Алагирское шоссе 11 км, СНТ "Баркад", сад №846	Пригородный	15:08:0030501:332	003001000000 Земли сельскохозяйственного назначения	Для коллективного садоводства	13	13.0.21	500	282,71	141 355,00
10866	Северная Осетия - Алания респ, р-н Пригородный, с Верхняя Саниба, Алагирское шоссе 11 км, СНТ "Баркад", сад №480	Пригородный	15:08:0030501:333	003001000000 Земли сельскохозяйственного назначения	Коллективное садоводство	13	13.0.21	500	282,71	141 355,00
10867	Северная Осетия - Алания респ, р-н Пригородный, с Верхняя Саниба, Алагирское шоссе 11 км. СНТ "Баркад". сад №221	Пригородный	15:08:0030501:334	003001000000 Земли сельскохозяйственного назначения	Коллективное садоводство	13	13.0.21	600	282,71	169 626,00
10868	Северная Осетия - Алания респ, р-н Пригородный, с Верхняя Саниба, Алагирское шоссе, 11 км. СНТ "Баркад". сад №1090	Пригородный	15:08:0030501:335	003001000000 Земли сельскохозяйственного назначения	Для коллективного садоводства	13	13.0.21	499	282,71	141 072,29
10869	Северная Осетия - Алания респ, р-н Пригородный, с Верхняя Саниба. Алагирское шоссе 11 км., СНТ "Баркад", сад № 1063	Пригородный	15:08:0030501:336	003001000000 Земли сельскохозяйственного назначения	Для коллективного садоводства	13	13.0.21	497	282,71	140 506,87
10870	Северная Осетия - Алания респ, р-н Пригородный, с Верхняя Саниба. Алагирское шоссе 11 км., СНТ "Баркад", сад №304	Пригородный	15:08:0030501:337	003001000000 Земли сельскохозяйственного назначения	Для коллективного садоводства	13	13.0.21	500	282,71	141 355,00
10871	Северная Осетия - Алания респ, р-н Пригородный, с.В.Саниба. Алагирское шоссе 11 км, СНТ "Баркад", сад №1070	Пригородный	15:08:0030501:338	003001000000 Земли сельскохозяйственного назначения	Для коллективного садоводства	13	13.0.21	500	282,71	141 355,00
10872	Северная Осетия - Алания респ, р-н Пригородный, с В.Саниба. Алагирское шоссе 11 км., СНТ "Баркад", сад № 1095	Пригородный	15:08:0030501:339	003001000000 Земли сельскохозяйственного назначения	Для коллективного садоводства	13	13.0.21	500	282,71	141 355,00
10873	Респ. Северная Осетия - Алания, р-н Пригородный, с. Верхняя Саниба, с/т "Баркад", сад №7	Пригородный	15:08:0030501:34	003001000000 Земли сельскохозяйственного назначения	Для коллективного садоводства	13	13.0.21	492	282,71	139 093,32
10874	Российская Федерация, Республика Северная Осетия - Алания, Пригородный район, с. В. Саниба, Алагирское шоссе 11 км, СНТ "Баркад", сад №45	Пригородный	15:08:0030501:340	003001000000 Земли сельскохозяйственного назначения	Для коллективного садоводства	13	13.0.21	500	282,71	141 355,00
10875	Северная Осетия - Алания респ, р-н Пригородный, с Верхняя Саниба, Алагирское шоссе 11 км. СНТ "Баркад" сад №718	Пригородный	15:08:0030501:341	003001000000 Земли сельскохозяйственного назначения	Для коллективного садоводства	13	13.0.21	500	282,71	141 355,00
10876	Северная Осетия - Алания респ, р-н Пригородный, с Верхняя Саниба, Алагирское шоссе 11 км., СНТ "Баркад". сад № 1100	Пригородный	15:08:0030501:342	003002000000 Земли населенных пунктов	Для коллективного садоводства	13	13.0.21	500	282,71	141 355,00
10877	Северная Осетия - Алания респ, р-н Пригородный, с Верхняя Саниба. Алагирское шоссе. 11 км, СНТ "Баркад", сад №1099	Пригородный	15:08:0030501:343	003001000000 Земли сельскохозяйственного назначения	Для коллективного садоводства	13	13.0.21	500	282,71	141 355,00
10878	Северная Осетия - Алания респ, р-н Пригородный, с Верхняя Саниба. Алагирское шоссе 11 км. СНТ "Баркад". сад №1094	Пригородный	15:08:0030501:344	003001000000 Земли сельскохозяйственного назначения	для коллективного садоводства	13	13.0.21	500	282,71	141 355,00
10879	Северная Осетия - Алания респ, р-н Пригородный, с. Верхняя Саниба. Алагирское шоссе. 11 км, СНТ "Баркад", сад №1097	Пригородный	15:08:0030501:345	003001000000 Земли сельскохозяйственного назначения	Для коллективного садоводства	13	13.0.21	500	282,71	141 355,00
10880	Северная Осетия - Алания респ, р-н Пригородный, с. В.Саниба, Алагирское шоссе 11 км, СНТ "Баркад", сад №832	Пригородный	15:08:0030501:346	003001000000 Земли сельскохозяйственного назначения	Для коллективного садоводства	13	13.0.21	500	282,71	141 355,00
10881	Северная Осетия - Алания респ, р-н Пригородный, с В.Саниба, Алагирское шоссе 11 км. СНТ "Баркад". сад №831	Пригородный	15:08:0030501:347	003001000000 Земли сельскохозяйственного назначения	Для коллективного садоводства	13	13.0.21	500	282,71	141 355,00
10882	Северная Осетия - Алания респ, р-н Пригородный, с В.Саниба, Алагирское шоссе 11 км . СНТ "Баркад". сад №473	Пригородный	15:08:0030501:348	003001000000 Земли сельскохозяйственного назначения	Для коллективного садоводства	13	13.0.21	500	282,71	141 355,00
10883	Российская Федерация, Республика Северная Осетия - Алания, Пригородный район, с. В.Саниба, Алагирское шоссе 11 км, СНТ "Баркад", сад №990	Пригородный	15:08:0030501:349	003001000000 Земли сельскохозяйственного назначения	Для коллективного садоводства	13	13.0.21	500	282,71	141 355,00
10884	Респ. Северная Осетия - Алания, р-н Пригородный, с. Верхняя Саниба. с/т "Баркад", сад №419	Пригородный	15:08:0030501:35	003001000000 Земли сельскохозяйственного назначения	Для коллективного садоводства	13	13.0.21	600	282,71	169 626,00
10885	Северная Осетия - Алания респ, р-н Пригородный, с Верхняя Саниба. Алагирское шоссе. 11 км, СНТ "БАРКАД". сад №994	Пригородный	15:08:0030501:350	003001000000 Земли сельскохозяйственного назначения	Для коллективного садоводства	13	13.0.21	500	282,71	141 355,00
10886	Северная Осетия - Алания респ, р-н Пригородный, с В.Саниба Алагирское шоссе 11 км. СНТ "Баркад" сад №990 - 7	Пригородный	15:08:0030501:351	003001000000 Земли сельскохозяйственного назначения	Для коллективного садоводства	13	13.0.21	500	282,71	141 355,00
10887	Северная Осетия - Алания респ, р-н Пригородный, с.В.Саниба. Алагирское шоссе 11 км., СНТ "БАРКАД". сад № 393	Пригородный	15:08:0030501:352	003001000000 Земли сельскохозяйственного назначения	Для коллективного садоводства	13	13.0.21	500	282,71	141 355,00
10888	Северная Осетия - Алания респ, р-н Пригородный, с.В.Саниба. Алагирское шоссе 11 км., СНТ "Баркад", сад №1098	Пригородный	15:08:0030501:353	003001000000 Земли сельскохозяйственного назначения	Для коллективного садоводства	13	13.0.21	500	282,71	141 355,00
10889	Северная Осетия - Алания респ, р-н Пригородный, с.В.Саниба, Алагирское шоссе 11 км . СНТ "Баркад". сад №995	Пригородный	15:08:0030501:354	003001000000 Земли сельскохозяйственного назначения	Для коллективного садоводства	13	13.0.21	500	282,71	141 355,00
10890	Северная Осетия - Алания респ, р-н Пригородный, с В.Саниба Алагирское шоссе 11 км. СНТ "БАРКАД" сад № 395	Пригородный	15:08:0030501:355	003001000000 Земли сельскохозяйственного назначения	Для коллективного садоводства	13	13.0.21	500	282,71	141 355,00
10891	Северная Осетия - Алания респ, р-н Пригородный, с Верхняя Саниба, Алагирское шоссе 11 км. СНТ "Баркад". сад №993	Пригородный	15:08:0030501:356	003001000000 Земли сельскохозяйственного назначения	Для коллективного садоводства	13	13.0.21	500	282,71	141 355,00
10892	Северная Осетия - Алания респ, р-н Пригородный, с. В.Саниба, Алагирское шоссе, 11 км. СНТ "БАРКАД", сад № 304	Пригородный	15:08:0030501:357	003001000000 Земли сельскохозяйственного назначения	Для коллективного садоводства	13	13.0.21	500	282,71	141 355,00
10893	Северная Осетия - Алания респ, р-н Пригородный, с Верхняя Саниба, Алагирское шоссе, 11 км. СНТ "Баркад". сад № 855	Пригородный	15:08:0030501:358	003001000000 Земли сельскохозяйственного назначения	Для коллективного садоводства	13	13.0.21	499	282,71	141 072,29
10894	Северная Осетия - Алания респ, р-н Пригородный, с Верхняя Саниба, Алагирское шоссе, 11 км. СНТ "БАРКАД". сад №997	Пригородный	15:08:0030501:359	003001000000 Земли сельскохозяйственного назначения	Для коллективного садоводства	13	13.0.21	500	282,71	141 355,00
10895	Северная Осетия - Алания респ, р-н Пригородный, с. Верхняя Саниба. Алагирское шоссе. 11 км, СНТ "Баркад", сад №513"а"	Пригородный	15:08:0030501:360	003001000000 Земли сельскохозяйственного назначения	Для коллективного садоводства	13	13.0.21	500	282,71	141 355,00
10896	Республика Северная Осетия - Алания, р-н Пригородный, с. Верхняя Саниба, Алагирское шоссе, 11 км. СНТ "Баркад", сад № 306	Пригородный	15:08:0030501:361	003001000000 Земли сельскохозяйственного назначения	Для коллективного садоводства	13	13.0.21	498	282,71	140 789,58
10897	Северная Осетия - Алания респ, р-н Пригородный, с Верхняя Саниба, Алагирское шоссе 11 км, СНТ "Баркад", сад № 969	Пригородный	15:08:0030501:362	003001000000 Земли сельскохозяйственного назначения	Для коллективного садоводства	13	13.0.21	500	282,71	141 355,00
10898	Северная Осетия - Алания респ, р-н Пригородный, с.В.Саниба, Алагирское шоссе 11 км . СНТ "БАРКАД", сад № 992	Пригородный	15:08:0030501:363	003001000000 Земли сельскохозяйственного назначения	Для коллективного садоводства	13	13.0.21	500	282,71	141 355,00
10899	Северная Осетия - Алания респ, р-н Пригородный, с. В.Саниба. Алагирское шоссе 11 км., СНТ "Баркад", сад №885	Пригородный	15:08:0030501:364	003001000000 Земли сельскохозяйственного назначения	Для коллективного садоводства	13	13.0.21	500	282,71	141 355,00
10900	Северная Осетия - Алания респ, р-н Пригородный, с.В.Саниба. Алагирское шоссе 11 км., СНТ "БАРКАД". сад № 1932	Пригородный	15:08:0030501:365	003001000000 Земли сельскохозяйственного назначения	Для коллективного садоводства	13	13.0.21	500	282,71	141 355,00
10901	Северная Осетия - Алания респ, р-н Пригородный, с.В.Саниба. Алагирское шоссе 11 км., СНТ "БАРКАД". сад № 249	Пригородный	15:08:0030501:366	003001000000 Земли сельскохозяйственного назначения	Для коллективного садоводства	13	13.0.21	500	282,71	141 355,00

№ пп	Местоположение ЗУ	Район	Кадастровый номер ЗУ	Категория земель	Разрешенное использование по документу	Код вида разрешенного использования (в соответствии с классификатором видов разрешенного использования земельных участков)	Вид использования объектов недвижимости	Площадь	УПКС	КС
10902	Северная Осетия - Алания респ, р-н Пригородный, с.В.Саниба, Алагирское шоссе 11 км . СНТ "БАРКАД", сад № 824	Пригородный	15:08:0030501:367	003001000000 Земли сельскохозяйственного назначения	Для коллективного садоводства	13	13.0.21	500	282,71	141 355,00
10903	Северная Осетия - Алания респ, р-н Пригородный, с.В.Саниба. Алагирское шоссе 11 км, СНТ "БАРКАД" сад № 811	Пригородный	15:08:0030501:368	003001000000 Земли сельскохозяйственного назначения	Для коллективного садоводства	13	13.0.21	500	282,71	141 355,00
10904	Северная Осетия - Алания респ, р-н Пригородный, с.В.Саниба. Алагирское шоссе 11 км, СНТ "БАРКАД". сад № 796	Пригородный	15:08:0030501:369	003001000000 Земли сельскохозяйственного назначения	Для коллективного садоводства	13	13.0.21	500	282,71	141 355,00
10905	Респ. Северная Осетия - Алания. р-н Пригородный, с левой стороны а/д Владикавказ - Алагир, с/т "Баркад", сад. № 847	Пригородный	15:08:0030501:37	003001000000 Земли сельскохозяйственного назначения	Для ведения садоводство	13	13.0.21	499	282,71	141 072,29
10906	Северная Осетия - Алания респ, р-н Пригородный, с.В.Саниба, Алагирское шоссе 11 км. СНТ "Баркад". сад №812	Пригородный	15:08:0030501:370	003001000000 Земли сельскохозяйственного назначения	Для коллективного садоводства	13	13.0.21	500	282,71	141 355,00
10907	Северная Осетия - Алания респ, р-н Пригородный, с.В.Саниба. Алагирское шоссе 11 км, СНТ " БАРКАД" сад № 691 "а"	Пригородный	15:08:0030501:371	003001000000 Земли сельскохозяйственного назначения	Для коллективного садоводства	13	13.0.21	500	282,71	141 355,00
10908	Северная Осетия - Алания респ, р-н Пригородный. с. В. Саниба, Алагирское шоссе 11 км.. СНТ "Баркад" сад №996	Пригородный	15:08:0030501:372	003001000000 Земли сельскохозяйственного назначения	Для коллективного садоводства	13	13.0.21	500	282,71	141 355,00
10909	Северная Осетия - Алания респ, р-н Пригородный, с В. Саниба. Алагирское шоссе 11 км, СНТ "Баркад", сад № 848	Пригородный	15:08:0030501:373	003001000000 Земли сельскохозяйственного назначения	Для коллективного садоводства	13	13.0.21	500	282,71	141 355,00
10910	Республика Северная Осетия - Алания, р-н Пригородный. с.Верхняя Саниба. Алагирское шоссе 11 км., СНТ "Баркад" сад №849	Пригородный	15:08:0030501:374	003001000000 Земли сельскохозяйственного назначения	Для коллективного садоводства	13	13.0.21	500	282,71	141 355,00
10911	Северная Осетия - Алания респ, р-н Пригородный. с.В. Саниба, Алагирское шоссе 11 км.. СНТ "Баркад". сад №835	Пригородный	15:08:0030501:375	003001000000 Земли сельскохозяйственного назначения	Для коллективного садоводства	13	13.0.21	500	282,71	141 355,00
10912	Северная Осетия - Алания респ, р-н Пригородный. с. В. Саниба, Алагирское шоссе 11 км.. СНТ "Баркад" сад №804	Пригородный	15:08:0030501:376	003001000000 Земли сельскохозяйственного назначения	Коллективное садоводство	13	13.0.21	500	282,71	141 355,00
10913	Северная Осетия - Алания респ, р-н Пригородный, с.В.Саниба, Алагирское шоссе 11 км. СНТ "Баркад". сад № 1032	Пригородный	15:08:0030501:377	003001000000 Земли сельскохозяйственного назначения	Для коллективного садоводства	13	13.0.21	500	282,71	141 355,00
10914	Северная Осетия - Алания респ, р-н Пригородный, с Верхняя Саниба. Алагирское шоссе 11 км, СНТ "Баркал", сад №868 "б"	Пригородный	15:08:0030501:378	003001000000 Земли сельскохозяйственного назначения	Для коллективного садоводства	13	13.0.21	300	282,71	84 813,00
10915	Российская Федерация, Республика Северная Осетия - Алания. Пригородный район, с.п. Верхнесаниби нское, с. Верхняя Саниба. СНТ Баксад. сад № 854	Пригородный	15:08:0030501:379	003001000000 Земли сельскохозяйственного назначения	Для коллективного садоводства	13	13.0.21	500	282,71	141 355,00
10916	Респ. Северная Осетия - Алания, р-н Пригородный. с/т "Баркад", сад № 276	Пригородный	15:08:0030501:38	003001000000 Земли сельскохозяйственного назначения	Для ведения садоводства	13	13.0.21	548	282,71	154 925,08
10917	Северная Осетия - Алания респ, р-н Пригородный, с Верхняя Саниба. Алагирское шоссе. 11 км, с/т "БАРКАД" сад № 1061	Пригородный	15:08:0030501:380	003001000000 Земли сельскохозяйственного назначения	Для коллективного садоводства	13	13.0.21	500	282,71	141 355,00
10918	Северная Осетия - Алания респ, р-н Пригородный, с Верхняя Саниба, Алагирское шоссе 11 км, с/т "Баркал", сад №1062	Пригородный	15:08:0030501:381	003001000000 Земли сельскохозяйственного назначения	Для коллективного садоводства	13	13.0.21	500	282,71	141 355,00
10919	Северная Осетия - Алания респ, р-н Пригородный. с. Верхняя Саниба. Алагирское шоссе. 11 км, СНТ "Баркад", сад № 800	Пригородный	15:08:0030501:382	003001000000 Земли сельскохозяйственного назначения	Для коллективного садоводства	13	13.0.21	500	282,71	141 355,00
10920	Северная Осетия - Алания респ, р-н Пригородный. с. Верхняя Саниба. Алагирское шоссе 11 км. СНТ "Баркад". сад № 1105	Пригородный	15:08:0030501:383	003001000000 Земли сельскохозяйственного назначения	Для коллективного садоводства	13	13.0.21	500	282,71	141 355,00
10921	Северная Осетия - Алания респ, р-н Пригородный, с Верхняя Саниба, Алагирское шоссе, 11 км. СНТ "Баркад". сад № 1049	Пригородный	15:08:0030501:384	003001000000 Земли сельскохозяйственного назначения	Для коллективного садоводства	13	13.0.21	500	282,71	141 355,00
10922	Северная Осетия - Алания респ, р-н Пригородный, с Верхняя Саниба, Алагирское шоссе 11 км, СНТ "Баркад", сад №1102	Пригородный	15:08:0030501:385	003001000000 Земли сельскохозяйственного назначения	Для коллективного садоводства	13	13.0.21	500	282,71	141 355,00
10923	Северная Осетия - Алания респ, р-н Пригородный. с. Верхняя Саниба. Алагирское шоссе. 11 км, СНТ "Баркад", сад № 1101	Пригородный	15:08:0030501:386	003001000000 Земли сельскохозяйственного назначения	Для коллективного садоводства	13	13.0.21	500	282,71	141 355,00
10924	Северная Осетия - Алания респ, р-н Пригородный. с Верхняя Саниба, Алагирское шоссе 11 км. СНТ "БАРКАД" сад № 1104	Пригородный	15:08:0030501:387	003001000000 Земли сельскохозяйственного назначения	Для коллективного садоводства	13	13.0.21	500	282,71	141 355,00
10925	Северная Осетия - Алания респ, р-н Пригородный, с.В.Саниба, Алагирское шоссе 11 км . СНТ "Баркал". сад №1054	Пригородный	15:08:0030501:388	003001000000 Земли сельскохозяйственного назначения	Для коллективного садоводства	13	13.0.21	500	282,71	141 355,00
10926	Северная Осетия - Алания респ, р-н Пригородный, с.В.Саниба,Алагирское шоссе 11 км. СНТ "Баркал". сад №1057	Пригородный	15:08:0030501:389	003001000000 Земли сельскохозяйственного назначения	Для коллективного садоводства	13	13.0.21	500	282,71	141 355,00
10927	Респ. Северная Осетия - Алания, р-н Пригородный. с/т "Баркад", сад №34	Пригородный	15:08:0030501:39	003001000000 Земли сельскохозяйственного назначения	Для ведения садоводства	13	13.0.21	584	282,71	165 102,64
10928	Северная Осетия - Алания респ, р-н Пригородный. с.В.Саниба. Алагирское шоссе 11 км., СНТ "Баркад", сад №1058	Пригородный	15:08:0030501:390	003001000000 Земли сельскохозяйственного назначения	Для коллективного садоводства	13	13.0.21	500	282,71	141 355,00
10929	Северная Осетия - Алания респ, р-н Пригородный, с.В.Саниба, Алагирское шоссе 11 км . СНТ "Баркал". сад №1053	Пригородный	15:08:0030501:391	003001000000 Земли сельскохозяйственного назначения	Для коллективного садоводства	13	13.0.21	500	282,71	141 355,00
10930	Северная Осетия - Алания респ, р-н Пригородный, с В.Саниба. Алагирское шоссе 11 км. СНТ "Баркал". сад № 1052	Пригородный	15:08:0030501:392	003001000000 Земли сельскохозяйственного назначения	Для коллективного садоводства	13	13.0.21	500	282,71	141 355,00
10931	Северная Осетия - Алания респ, р-н Пригородный. с Верхняя Саниба, Алагирское шоссе 11 км. СНТ "БАРКАД" сад № 1050	Пригородный	15:08:0030501:393	003001000000 Земли сельскохозяйственного назначения	Для коллективного садоводства	13	13.0.21	500	282,71	141 355,00
10932	Северная Осетия - Алания респ, р-н Пригородный, с Верхняя Саниба, Алагирское шоссе 1 км. с/т "БАРКАД" сад № 1106	Пригородный	15:08:0030501:394	003001000000 Земли сельскохозяйственного назначения	Для коллективного садоводства	13	13.0.21	500	282,71	141 355,00
10933	Северная Осетия - Алания респ, р-н Пригородный, с Верхняя Саниба. Алагирское шоссе 11 км. СНТ "БАРКАД" сад № 1056	Пригородный	15:08:0030501:395	003001000000 Земли сельскохозяйственного назначения	Для коллективного садоводства	13	13.0.21	500	282,71	141 355,00
10934	Северная Осетия - Алания респ, р-н Пригородный, с.В.Саниба, Алагирское шоссе 11 км . СНТ "Баркал". сад №1055	Пригородный	15:08:0030501:396	003001000000 Земли сельскохозяйственного назначения	Для коллективного садоводства	13	13.0.21	500	282,71	141 355,00
10935	Северная Осетия - Алания респ, р-н Пригородный. с Верхняя Саниба, Алагирское шоссе 11 км. СНТ "БАРКАД" сад № 1065	Пригородный	15:08:0030501:397	003001000000 Земли сельскохозяйственного назначения	Для коллективного садоводства	13	13.0.21	500	282,71	141 355,00
10936	Северная Осетия - Алания респ, р-н Пригородный. с Верхняя Саниба, Алагирское шоссе 11 км. с/т "БАРКАД" сад № 1051	Пригородный	15:08:0030501:398	003001000000 Земли сельскохозяйственного назначения	Для коллективного садоводства	13	13.0.21	500	282,71	141 355,00
10937	Северная Осетия - Алания респ, р-н Пригородный, с.В.Саниба, Алагирское шоссе 11 км . СНТ "Баркал". сад №106	Пригородный	15:08:0030501:399	003001000000 Земли сельскохозяйственного назначения	Для коллективного садоводства	13	13.0.21	500	282,71	141 355,00
10938	Респ. Северная Осетия - Алания. р-н Пригородный, с/т "Баркал". сад №117	Пригородный	15:08:0030501:40	003001000000 Земли сельскохозяйственного назначения	Для коллективного садоводства	13	13.0.21	673	282,71	190 263,83
10939	Северная Осетия - Алания респ, р-н Пригородный. с.В.Саниба. Алагирское шоссе 11 км., СНТ "Баркад", сад №105	Пригородный	15:08:0030501:400	003001000000 Земли сельскохозяйственного назначения	Для коллективного садоводства	13	13.0.21	500	282,71	141 355,00
10940	Северная Осетия - Алания респ, р-н Пригородный. с Верхняя Саниба, Алагирское шоссе 11 км. СНТ "Баркад" сад № 574	Пригородный	15:08:0030501:401	003001000000 Земли сельскохозяйственного назначения	Для коллективного садоводства	13	13.0.21	500	282,71	141 355,00
10941	Северная Осетия - Алания респ, р-н Пригородный. с. Верхняя Саниба. Алагирское шоссе 11 км. СНТ "Баркад". сад № 576	Пригородный	15:08:0030501:402	003001000000 Земли сельскохозяйственного назначения	Для коллективного садоводства	13	13.0.21	500	282,71	141 355,00

№ пп	Местоположение ЗУ	Район	Кадастровый номер ЗУ	Категория земель	Разрешенное использование по документу	Код вида разрешенного использования (в соответствии с классификатором видов разрешенного использования земельных участков)	Вид использования объектов недвижимости	Площадь	УПКС	КС
10942	Северная Осетия - Алания респ, р-н Пригородный, с Верхняя Саниба, Алагирское шоссе 11 км, СНТ "Баркад" , сад № 1059	Пригородный	15:08:0030501:403	003001000000 Земли сельскохозяйственного назначения	Для коллективного садоводства	13	13.0.21	500	282,71	141 355,00
10943	Северная Осетия - Алания респ, р-н Пригородный, с.В.Саниба. Алагирское шоссе 11 км, СНТ "Баркад", сад № 575	Пригородный	15:08:0030501:404	003001000000 Земли сельскохозяйственного назначения	Для коллективного садоводства	13	13.0.21	500	282,71	141 355,00
10944	Северная Осетия - Алания респ, р-н Пригородный. с Верхняя Саниба, Алагирское шоссе 11 км. СНТ "Баркад". сад №1060	Пригородный	15:08:0030501:405	003001000000 Земли сельскохозяйственного назначения	Для коллективного садоводства	13	13.0.21	500	282.71	141 355.00
10945	Северная Осетия - Алания респ, р-н Пригородный, с Верхняя Саниба, Алагирское шоссе, 11 км. СНТ " Баркад". сад № 162	Пригородный	15:08:0030501:406	003001000000 Земли сельскохозяйственного назначения	Для коллективного садоводства	13	13.0.21	500	282.71	141 355.00
10946	Северная Осетия - Алания респ, р-н Пригородный, с Верхняя Саниба, Алагирское шоссе, 11 км. СНТ " Баркад". сад №50	Пригородный	15:08:0030501:407	003001000000 Земли сельскохозяйственного назначения	Для коллективного садоводства	13	13.0.21	500	282,71	141 355,00
10947	Республика Северная Осетия-Алания, р-н Пригородный. с. Верхняя Саниба. Алагирское шоссе. 11 км, СНТ "Баркад", сад №51	Пригородный	15:08:0030501:408	003001000000 Земли сельскохозяйственного назначения	Для коллективного садоводства	13	13.0.21	500	282,71	141 355,00
10948	Северная Осетия - Алания респ, р-н Пригородный. с.В. Саниба, Алагирское шоссе 11 км., СНТ "Баркад" сад № 1170	Пригородный	15:08:0030501:409	003001000000 Земли сельскохозяйственного назначения	Для коллективного садоводства	13	13.0.21	500	282.71	141 355.00
10949	Респ. Северная Осетия - Алания, р-н Пригородный, с/т "Баркад", сад №116	Пригородный	15:08:0030501:41	003001000000 Земли сельскохозяйственного назначения	Для коллективного садоводства	13	13.0.21	600	282.71	169 626.00
10950	Северная Осетия - Алания респ, р-н Пригородный, с Верхняя Саниба. Алагирское шоссе 11 км. СНТ Баркад сад № 1173	Пригородный	15:08:0030501:410	003001000000 Земли сельскохозяйственного назначения	Для коллективного садоводства	13	13.0.21	500	282,71	141 355,00
10951	Северная Осетия - Алания респ, р-н Пригородный. с Верхняя Саниба, Алагирское шоссе 11км. СНТ Баркад сад № 1139	Пригородный	15:08:0030501:411	003001000000 Земли сельскохозяйственного назначения	Для коллективного садоводства	13	13.0.21	500	282,71	141 355,00
10952	Северная Осетия - Алания респ, р-н Пригородный. с Верхняя Саниба, Алагирское шоссе 11км. СНТ "БАРКАД" сад № 1169	Пригородный	15:08:0030501:412	003001000000 Земли сельскохозяйственного назначения	Для коллективного садоводства	13	13.0.21	500	282.71	141 355.00
10953	Северная Осетия - Алания респ, р-н Пригородный, с Верхняя Саниба. Алагирское шоссе 11км. СНТ Баркад сад № 1171	Пригородный	15:08:0030501:413	003001000000 Земли сельскохозяйственного назначения	Для коллективного садоводства	13	13.0.21	500	282.71	141 355.00
10954	Северная Осетия - Алания респ, р-н Пригородный. с В.Саниба. Алагирское шоссе 11км . СНТ "Баркад" сад № 1138	Пригородный	15:08:0030501:414	003001000000 Земли сельскохозяйственного назначения	Для коллективного садоводства	13	13.0.21	500	282,71	141 355,00
10955	Северная Осетия - Алания респ, р-н Пригородный. с Верхняя Саниба, Алагирское шоссе 11км. СНТ "БАРКАД" сад № 1172	Пригородный	15:08:0030501:415	003001000000 Земли сельскохозяйственного назначения	Для коллективного садоводства	13	13.0.21	500	282,71	141 355,00
10956	Северная Осетия - Алания респ, р-н Пригородный. с.В.Саниба. Алагирское шоссе 11км., СНТ "Баркад", сад № 1140	Пригородный	15:08:0030501:416	003001000000 Земли сельскохозяйственного назначения	Для коллективного садоводства	13	13.0.21	500	282.71	141 355.00
10957	Северная Осетия - Алания респ, р-н Пригородный, с В.Саниба. Алагирское шоссе 11 км., СНТ "Баркад" сад №1137	Пригородный	15:08:0030501:417	003001000000 Земли сельскохозяйственного назначения	Для ведения коллективного садоводства	13	13.0.21	500	282.71	141 355.00
10958	Северная Осетия - Алания респ, р-н Пригородный, с В. Саниба. Алагирское шоссе. 11 км, СНТ "Баркад", сад № 1136	Пригородный	15:08:0030501:418	003001000000 Земли сельскохозяйственного назначения	Для коллективного садоводства	13	13.0.21	500	282,71	141 355,00
10959	Северная Осетия - Алания респ, р-н Пригородный. с. В.Саниба, Алагирское шоссе 11км, СНТ "Баркад", сад № 89	Пригородный	15:08:0030501:419	003001000000 Земли сельскохозяйственного назначения	Для коллективного садоводства	13	13.0.21	500	282,71	141 355,00
10960	Респ. Северная Осетия - Алания, р-н Пригородный. с/т "Баркад", сад №927	Пригородный	15:08:0030501:42	003001000000 Земли сельскохозяйственного назначения	Для ведения садоводства	13	13.0.21	560	282.71	158 317.60
10961	Северная Осетия - Алания респ, р-н Пригородный, с Верхняя Саниба. Алагирское шоссе 11 км. СНТ "Баркад". сад № 90	Пригородный	15:08:0030501:420	003001000000 Земли сельскохозяйственного назначения	Для коллективного садоводства	13	13.0.21	500	282.71	141 355.00
10962	Северная Осетия - Алания респ, р-н Пригородный, с Верхняя Саниба. Алагирское шоссе 11км. СНТ "Баркад" сад № 262	Пригородный	15:08:0030501:421	003001000000 Земли сельскохозяйственного назначения	Для коллективного садоводства	13	13.0.21	500	282,71	141 355,00
10963	Северная Осетия - Алания респ, р-н Пригородный. с Верхняя Саниба, Алагирское шоссе 11км. СНТ "Баркад" сад № 1188	Пригородный	15:08:0030501:422	003001000000 Земли сельскохозяйственного назначения	Для коллективного садоводства	13	13.0.21	500	282,71	141 355,00
10964	Северная Осетия - Алания респ, р-н Пригородный. В.Саниба. Алагирское шоссе 11-км, СНТ "Баркад", сад №556	Пригородный	15:08:0030501:424	003001000000 Земли сельскохозяйственного назначения	Для коллективного садоводства	13	13.0.21	500	282.71	141 355.00
10965	Северная Осетия - Алания респ, р-н Пригородный, с Верхняя Саниба. Алагирское шоссе 11 км., СНТ "Баркад", сад №729	Пригородный	15:08:0030501:425	003001000000 Земли сельскохозяйственного назначения	Для коллективного садоводства	13	13.0.21	500	282.71	141 355.00
10966	Северная Осетия - Алания респ, р-н Пригородный, с Верхняя Саниба. Алагирское шоссе 11 км., СНТ "Баркад", сад №729 "а"	Пригородный	15:08:0030501:426	003001000000 Земли сельскохозяйственного назначения	Для коллективного садоводства	13	13.0.21	500	282,71	141 355,00
10967	Северная Осетия - Алания респ, р-н Пригородный. с Верхняя Саниба, Алагирское шоссе 11 км.. СНТ "Баркад". сад №555	Пригородный	15:08:0030501:427	003001000000 Земли сельскохозяйственного назначения	Для коллективного садоводства	13	13.0.21	500	282,71	141 355,00
10968	Северная Осетия - Алания респ, р-н Пригородный. с Верхняя Саниба, Алагирское шоссе, 11 км. СНТ "Баркад.", сад №554	Пригородный	15:08:0030501:428	003001000000 Земли сельскохозяйственного назначения	Для коллективного садоводства	13	13.0.21	500	282.71	141 355.00
10969	Северная Осетия - Алания респ, р-н Пригородный, с В. Саниба. Алагирское шоссе 11 км,СНТ "Баркад". сад № 553	Пригородный	15:08:0030501:429	003001000000 Земли сельскохозяйственного назначения	Для коллективного садоводства	13	13.0.21	500	282.71	141 355.00
10970	Респ. Северная Осетия - Алания, р-н Пригородный, с/т "Баркад", сад №926	Пригородный	15:08:0030501:43	003001000000 Земли сельскохозяйственного назначения	Для ведения садоводство	13	13.0.21	560	282,71	158 317,60
10971	Северная Осетия - Алания респ, р-н Пригородный. с. Верхняя Саниба. Алагирское шоссе 11 км. СНТ "Баркад". сад 870	Пригородный	15:08:0030501:430	003001000000 Земли сельскохозяйственного назначения	Для коллективного садоводства	13	13.0.21	500	282,71	141 355,00
10972	Северная Осетия - Алания респ, р-н Пригородный. с. Верхняя Саниба. Алагирское шоссе. 11 км, СНТ "Баркад", сад № 199	Пригородный	15:08:0030501:431	003001000000 Земли сельскохозяйственного назначения	Для коллективного садоводства	13	13.0.21	400	282.71	113 084.00
10973	Северная Осетия - Алания респ, р-н Пригородный, с Верхняя Саниба, Алагирское шоссе, 11 км. СНТ "Баркад". сад № 200	Пригородный	15:08:0030501:432	003001000000 Земли сельскохозяйственного назначения	Для коллективного садоводства	13	13.0.21	400	282.71	113 084.00
10974	Северная Осетия - Алания респ, р-н Пригородный, с Верхняя Саниба. с/т "Баркад" сад №871	Пригородный	15:08:0030501:433	003001000000 Земли сельскохозяйственного назначения	Для коллективного садоводства	13	13.0.21	500	282,71	141 355,00
10975	Северная Осетия - Алания респ, р-н Пригородный. Садоводческое товарищество "Баркад". сад 986	Пригородный	15:08:0030501:434	003001000000 Земли сельскохозяйственного назначения	Для коллективного садоводства	13	13.0.21	500	282,71	141 355,00
10976	Северная Осетия - Алания респ, р-н Пригородный. с. В. Саниба, Садоводческое товарищество "Баркад", сад №816	Пригородный	15:08:0030501:435	003001000000 Земли сельскохозяйственного назначения	Для коллективного садоводства	13	13.0.21	500	282.71	141 355.00
10977	Северная Осетия - Алания респ, р-н Пригородный, с Верхняя Саниба, Садоводческое товарищество "Баркад", сад № 939	Пригородный	15:08:0030501:436	003001000000 Земли сельскохозяйственного назначения	Для коллективного садоводства	13	13.0.21	500	282.71	141 355.00
10978	Северная Осетия - Алания респ, р-н Пригородный, с Верхняя Саниба, Садоводческое товарищество "Баркад", сад № 938	Пригородный	15:08:0030501:437	003001000000 Земли сельскохозяйственного назначения	Для коллективного садоводства	13	13.0.21	500	282,71	141 355,00
10979	Северная Осетия - Алания респ, р-н Пригородный. с. В. Саниба, Садоводческое товарищество "Баркад", сад №815	Пригородный	15:08:0030501:438	003001000000 Земли сельскохозяйственного назначения	Для коллективного садоводства	13	13.0.21	500	282,71	141 355,00
10980	Респ. Северная Осетия - Алания, р-н Пригородный, с/т "Баркад", сад №928	Пригородный	15:08:0030501:44	003001000000 Земли сельскохозяйственного назначения	Для ведения садоводства	13	13.0.21	560	282.71	158 317.60
10981	Северная Осетия - Алания респ, р-н Пригородный. с. В.Саниба, Алагирское шоссе 11 км.. садоводческое некоммерческое товарищество «Баркад», сад № 8,90	Пригородный	15:08:0030501:442	003001000000 Земли сельскохозяйственного назначения	Для коллективного садоводства	13	13.0.21	499	282.71	141 072.29

№ пп	Местоположение ЗУ	Район	Кадастровый номер ЗУ	Категория земель	Разрешенное использование по документу	Код вида разрешенного использования (в соответствии с классификатором видов разрешенного использования земельных участков)	Вид использования объектов недвижимости	Площадь	УПКС	КС
10982	Северная Осетия - Алания респ. р-н Пригородный, с. В.Саниба. Алагирское шоссе 11 км., садоводческое некоммерческое товарищество «Баржад». сад № 851	Пригородный	15:08:0030501:445	003001000000 Земли сельскохозяйственного назначения	Для коллективного садоводства	13	13.0.21	499	282,71	141 072,29
10983	Республика Северная Осетия - Алания. р-н Пригородный, с. Верхняя Саниба, Алагирское шоссе 11 км., садоводческое некоммерческое товарищество «Баржад». сад № 1078	Пригородный	15:08:0030501:447	003001000000 Земли сельскохозяйственного назначения	Для коллективного садоводства	13	13.0.21	500	282,71	141 355,00
10984	Северная Осетия - Алания респ. р-н Пригородный. с. Верхняя Саниба. Алагирское шоссе. 11 км, СНТ "БАРКАД", сад № 818	Пригородный	15:08:0030501:448	003001000000 Земли сельскохозяйственного назначения	Для коллективного садоводства	13	13.0.21	500	282.71	141 355.00
10985	Северная Осетия - Алания респ. р-н Пригородный, Алагирское шоссе, 11 км. СНТ "Баржад". сад № 819	Пригородный	15:08:0030501:449	003001000000 Земли сельскохозяйственного назначения	Для коллективного садоводства	13	13.0.21	500	282.71	141 355.00
10986	Респ. Северная Осетия - Алания. р-н Пригородный, с/т "Баржад". сад №929	Пригородный	15:08:0030501:45	003001000000 Земли сельскохозяйственного назначения	Для ведения садоводства	13	13.0.21	560	282,71	158 317,60
10987	Республика Северная Осетия - Алания. р-н Пригородный, Алагирское шоссе 11 км. садоводческое товарищество "Баржад". сад № 1077	Пригородный	15:08:0030501:450	003001000000 Земли сельскохозяйственного назначения	Для коллективного садоводства	13	13.0.21	499	282,71	141 072,29
10988	Северная Осетия - Алания респ. р-н Пригородный. с. В.Саниба. Алагирское шоссе 11 км. СНТ "Баржад" сад № 697 "в"	Пригородный	15:08:0030501:451	003001000000 Земли сельскохозяйственного назначения	Для коллективного садоводства	13	13.0.21	500	282.71	141 355.00
10989	Северная Осетия - Алания респ. р-н Пригородный, с. В.Саниба. Алагирское шоссе 11 км. СНТ "Баржад" сад № 697 "ф"	Пригородный	15:08:0030501:452	003001000000 Земли сельскохозяйственного назначения	Для коллективного садоводства	13	13.0.21	500	282.71	141 355.00
10990	Северная Осетия - Алания респ. р-н Пригородный, с. В.Саниба. Алагирское шоссе 11 км. СНТ "Баржад" сад № 697 "а"	Пригородный	15:08:0030501:453	003001000000 Земли сельскохозяйственного назначения	Для коллективного садоводства	13	13.0.21	500	282,71	141 355,00
10991	Респ. Северная Осетия - Алания, р-н Пригородный. с/т "Баржад", сад №932	Пригородный	15:08:0030501:46	003001000000 Земли сельскохозяйственного назначения	Для ведения садоводства	13	13.0.21	560	282,71	158 317,60
10992	Республика Северная Осетия-Алания, р-н Пригородный, с. В.Саниба, с/т "БАРКАД". сад 362	Пригородный	15:08:0030501:460	003001000000 Земли сельскохозяйственного назначения	Для коллективного садоводства	13	13.0.21	500	282.71	141 355.00
10993	Республика Северная Осетия-Алания, р-н Пригородный, с. В Саниба. Алагирское шоссе 11 км. СНТ "Баржад", сад №1037	Пригородный	15:08:0030501:461	003001000000 Земли сельскохозяйственного назначения	Для коллективного садоводства	13	13.0.21	500	282.71	141 355.00
10994	Республика Северная Осетия-Алания, р-н Пригородный, с. В Саниба, Алагирское шоссе 11 км. СНТ «Баржад», сад № 809	Пригородный	15:08:0030501:462	003001000000 Земли сельскохозяйственного назначения	Для коллективного садоводства	13	13.0.21	500	282,71	141 355,00
10995	Республика Северная Осетия-Алания, р-н Пригородный. с. Верхняя Саниба. Алагирское шоссе 11 км, Садоводческое некоммерческое товарищество "Баржад" сад № 1081	Пригородный	15:08:0030501:463	003001000000 Земли сельскохозяйственного назначения	Для коллективного садоводства	13	13.0.21	500	282,71	141 355,00
10996	Республика Северная Осетия-Алания, р-н Пригородный. с. В. Саниба. Алагирское шоссе 11 км. садоводческое некоммерческое товарищество "Баржад". сад № 1079	Пригородный	15:08:0030501:464	003001000000 Земли сельскохозяйственного назначения	Для коллективного садоводства	13	13.0.21	500	282.71	141 355.00
10997	Республика Северная Осетия-Алания, р-н Пригородный, с. В Саниба. Садоводческое товарищество "Баржад". сад №587	Пригородный	15:08:0030501:465	003001000000 Земли сельскохозяйственного назначения	Для коллективного садоводства	13	13.0.21	550	282.71	155 490,50
10998	Республика Северная Осетия-Алания, р-н Пригородный, с. В Саниба. Алагирское шоссе 11 км, СНТ "Баржад", сад №279	Пригородный	15:08:0030501:466	003001000000 Земли сельскохозяйственного назначения	Для коллективного садоводства	13	13.0.21	500	282,71	141 355,00
10999	Республика Северная Осетия-Алания, р-н Пригородный. с. В.Саниба, Садоводческое товарищество "Баржад", сад №586	Пригородный	15:08:0030501:467	003001000000 Земли сельскохозяйственного назначения	Для коллективного садоводства	13	13.0.21	550	282,71	155 490,50
11000	Республика Северная Осетия-Алания, р-н Пригородный. с. В.Саниба, Садоводческое товарищество "Баржад", сад №377	Пригородный	15:08:0030501:468	003001000000 Земли сельскохозяйственного назначения	Для коллективного садоводства	13	13.0.21	500	282.71	141 355.00
11001	Республика Северная Осетия-Алания, р-н Пригородный, с. В Саниба. Садоводческое товарищество "Баржад". сад №18	Пригородный	15:08:0030501:469	003001000000 Земли сельскохозяйственного назначения	Для коллективного садоводства	13	13.0.21	500	282.71	141 355.00
11002	Респ. Северная Осетия - Алания. р-н Пригородный, с/т "Баржад". сад №931	Пригородный	15:08:0030501:47	003001000000 Земли сельскохозяйственного назначения	Для ведения садоводства	13	13.0.21	560	282,71	158 317,60
11003	Российская Федерация, Республика Северная Осетия - Алания. Пригородный район, с. Верхняя Саниба. СНТ Баржад. сад № 18а	Пригородный	15:08:0030501:470	003001000000 Земли сельскохозяйственного назначения	Для коллективного садоводства	13	13.0.21	525	282,71	148 422,75
11004	Республика Северная Осетия-Алания, р-н Пригородный. с. В.Саниба, Садоводческое товарищество "БАРКАД". сад № 344	Пригородный	15:08:0030501:471	003001000000 Земли сельскохозяйственного назначения	Для коллективного садоводства	13	13.0.21	500	282.71	141 355.00
11005	Республика Северная Осетия-Алания, р-н Пригородный, с. В Саниба. Садоводческое товарищество "БАРКАД", сад № 84	Пригородный	15:08:0030501:472	003001000000 Земли сельскохозяйственного назначения	Для коллективного садоводства	13	13.0.21	500	282.71	141 355.00
11006	Республика Северная Осетия-Алания, р-н Пригородный, с. В Саниба. Садоводческое товарищество "БАРКАД", сад № 86	Пригородный	15:08:0030501:473	003001000000 Земли сельскохозяйственного назначения	Для коллективного садоводства	13	13.0.21	500	282,71	141 355,00
11007	Республика Северная Осетия-Алания, р-н Пригородный. с. В.Саниба, Садоводческое товарищество "Баржад", сад №378	Пригородный	15:08:0030501:474	003001000000 Земли сельскохозяйственного назначения	Для коллективного садоводства	13	13.0.21	500	282,71	141 355,00
11008	Республика Северная Осетия-Алания, р-н Пригородный. с. В.Саниба, Садоводческое товарищество "Баржад", сад № 560	Пригородный	15:08:0030501:475	003001000000 Земли сельскохозяйственного назначения	Для коллективного садоводства	13	13.0.21	500	282.71	141 355.00
11009	Республика Северная Осетия-Алания, р-н Пригородный, с. В Саниба. Садоводческое товарищество "Баржад". сад №561	Пригородный	15:08:0030501:476	003001000000 Земли сельскохозяйственного назначения	Для коллективного садоводства	13	13.0.21	500	282.71	141 355.00
11010	Республика Северная Осетия-Алания, р-н Пригородный, с. В Саниба. Садоводческое товарищество "Баржад". сад №345	Пригородный	15:08:0030501:477	003001000000 Земли сельскохозяйственного назначения	Для коллективного садоводства	13	13.0.21	500	282,71	141 355,00
11011	Республика Северная Осетия-Алания, р-н Пригородный. с. В.Саниба, Садоводческое товарищество "Баржад", сад №541	Пригородный	15:08:0030501:478	003001000000 Земли сельскохозяйственного назначения	Для коллективного садоводства	13	13.0.21	500	282,71	141 355,00
11012	Республика Северная Осетия-Алания, р-н Пригородный. с. В.Саниба, Садоводческое товарищество "Баржад", сад № 542	Пригородный	15:08:0030501:479	003001000000 Земли сельскохозяйственного назначения	Для коллективного садоводства	13	13.0.21	500	282.71	141 355.00
11013	Респ. Северная Осетия - Алания. р-н Пригородный, с/т "Баржад". сад №930	Пригородный	15:08:0030501:48	003001000000 Земли сельскохозяйственного назначения	Для ведения садоводства	13	13.0.21	560	282.71	158 317.60
11014	Республика Северная Осетия-Алания, р-н Пригородный, с. В Саниба. Садоводческое товарищество "БАРКАД", сад № 543	Пригородный	15:08:0030501:480	003001000000 Земли сельскохозяйственного назначения	Для коллективного садоводства	13	13.0.21	500	282,71	141 355,00
11015	Республика Северная Осетия-Алания, р-н Пригородный. с. В.Саниба, Садоводческое товарищество "БАРКАД". сад № 554	Пригородный	15:08:0030501:481	003001000000 Земли сельскохозяйственного назначения	Для коллективного садоводства	13	13.0.21	500	282,71	141 355,00
11016	Республика Северная Осетия-Алания, р-н Пригородный. с. В.Саниба, Садоводческое товарищество "Баржад", сад №555	Пригородный	15:08:0030501:482	003001000000 Земли сельскохозяйственного назначения	Для коллективного садоводства	13	13.0.21	500	282.71	141 355.00
11017	Республика Северная Осетия-Алания, р-н Пригородный, с. В Саниба, Алагирское шоссе 11 км. СНТ "Баржад" сад № 512	Пригородный	15:08:0030501:483	003001000000 Земли сельскохозяйственного назначения	Для коллективного садоводства	13	13.0.21	500	282.71	141 355.00
11018	Республика Северная Осетия-Алания, р-н Пригородный, с. В. Саниба, садоводческое товарищество "Баржад" сад № 573	Пригородный	15:08:0030501:484	003001000000 Земли сельскохозяйственного назначения	Для коллективного садоводства	13	13.0.21	500	282,71	141 355,00
11019	Республика Северная Осетия-Алания, р-н Пригородный. с. В. Саниба. садоводческое товарищество "Баржад" сад № 485	Пригородный	15:08:0030501:485	003001000000 Земли сельскохозяйственного назначения	Для коллективного садоводства	13	13.0.21	500	282,71	141 355,00
11020	Республика Северная Осетия-Алания, р-н Пригородный. с. В. Саниба. садоводческое товарищество "Баржад" сад № 487	Пригородный	15:08:0030501:486	003001000000 Земли сельскохозяйственного назначения	Для коллективного садоводства	13	13.0.21	500	282.71	141 355.00
11021	Республика Северная Осетия-Алания, р-н Пригородный. с. В. Саниба. садоводческое товарищество "Баржад" сад № 486	Пригородный	15:08:0030501:487	003001000000 Земли сельскохозяйственного назначения	Для коллективного садоводства	13	13.0.21	500	282.71	141 355.00

№ п/п	Местоположение ЗУ	Район	Кадастровый номер ЗУ	Категория земель	Разрешенное использование по документу	Код вида разрешенного использования (в соответствии с классификатором видов разрешенного использования земельных участков)	Вид использования объектов недвижимости	Площадь	УПКС	КС
11022	Республика Северная Осетия-Алания, р-н Пригородный, с. В.Саниба. Садоводческое товарищество "Баркад", сад №853	Пригородный	15:08:0030501:488	003001000000 Земли сельскохозяйственного назначения	Для коллективного садоводства	13	13.0.21	500	282,71	141 355,00
11023	Республика Северная Осетия-Алания, р-н Пригородный, с. В.Саниба, садоводческое товарищество "Баркад", сад №857	Пригородный	15:08:0030501:489	003001000000 Земли сельскохозяйственного назначения	Для коллективного садоводства	13	13.0.21	500	282,71	141 355,00
11024	Респ. Северная Осетия - Алания, р-н Пригородный, с/т "Баркад", сад №933	Пригородный	15:08:0030501:49	003001000000 Земли сельскохозяйственного назначения	Для ведения садоводства	13	13.0.21	560	282,71	158 317,60
11025	Республика Северная Осетия-Алания, р-н Пригородный, с. В.Саниба, садоводческое товарищество "Баркад", сад №512 а	Пригородный	15:08:0030501:490	003001000000 Земли сельскохозяйственного назначения	Для коллективного садоводства	13	13.0.21	500	282,71	141 355,00
11026	Республика Северная Осетия-Алания, р-н Пригородный, с. В.Саниба, садоводческое товарищество "Баркад" сад №838	Пригородный	15:08:0030501:491	003001000000 Земли сельскохозяйственного назначения	Коллективное садоводство	13	13.0.21	500	282,71	141 355,00
11027	Республика Северная Осетия-Алания, р-н Пригородный, с. В. Саниба, садоводческое товарищество "Баркад" сад №513	Пригородный	15:08:0030501:492	003001000000 Земли сельскохозяйственного назначения	Для коллективного садоводства	13	13.0.21	500	282,71	141 355,00
11028	Республика Северная Осетия-Алания, р-н Пригородный, с. В. Саниба, садоводческое товарищество "Баркад" сад 572 "а"	Пригородный	15:08:0030501:493	003001000000 Земли сельскохозяйственного назначения	Для коллективного садоводства	13	13.0.21	500	282,71	141 355,00
11029	Республика Северная Осетия-Алания, р-н Пригородный, с. В. Саниба, садоводческое товарищество "Баркад" сад № 572	Пригородный	15:08:0030501:494	003001000000 Земли сельскохозяйственного назначения	Для коллективного садоводства	13	13.0.21	500	282,71	141 355,00
11030	Республика Северная Осетия-Алания, р-н Пригородный, с. В.Саниба, садоводческое товарищество "Баркад", сад №909	Пригородный	15:08:0030501:495	003001000000 Земли сельскохозяйственного назначения	Для коллективного садоводства	13	13.0.21	500	282,71	141 355,00
11031	Республика Северная Осетия-Алания, р-н Пригородный, с. В.Саниба, садоводческое товарищество "Баркад", сад №242	Пригородный	15:08:0030501:496	003001000000 Земли сельскохозяйственного назначения	Для коллективного садоводства	13	13.0.21	500	282,71	141 355,00
11032	Республика Северная Осетия-Алания, р-н Пригородный, с. В.Саниба, садоводческое товарищество "Баркад", сад №996 а	Пригородный	15:08:0030501:497	003001000000 Земли сельскохозяйственного назначения	Для коллективного садоводства	13	13.0.21	500	282,71	141 355,00
11033	Республика Северная Осетия-Алания, р-н Пригородный, с. В.Саниба, садоводческое товарищество "Баркад", сад № 241	Пригородный	15:08:0030501:498	003001000000 Земли сельскохозяйственного назначения	Для коллективного садоводства	13	13.0.21	500	282,71	141 355,00
11034	Республика Северная Осетия-Алания, р-н Пригородный, с. В. Саниба, садоводческое товарищество "Баркад", сад № 842	Пригородный	15:08:0030501:499	003001000000 Земли сельскохозяйственного назначения	Для коллективного садоводства	13	13.0.21	500	282,71	141 355,00
11035	Респ. Северная Осетия - Алания, р-н Пригородный, с. Пизель, с левой стороны а/д Владикавказ-Алагир, с/т "Баркад" сад, № 107	Пригородный	15:08:0030501:1	003001000000 Земли сельскохозяйственного назначения	коллективное садоводство	13	13.0.21	500	282,71	141 355,00
11036	Респ. Северная Осетия - Алания, р-н Пригородный, с/т "Баркад", сад №30	Пригородный	15:08:0030501:50	003001000000 Земли сельскохозяйственного назначения	Для коллективного садоводства	13	13.0.21	600	282,71	169 626,00
11037	Республика Северная Осетия-Алания, р-н Пригородный, с. В. Саниба, садоводческое товарищество "Баркад", сад № 579	Пригородный	15:08:0030501:500	003001000000 Земли сельскохозяйственного назначения	для ведения коллективного садоводство	13	13.0.21	500	282,71	141 355,00
11038	Республика Северная Осетия-Алания, р-н Пригородный, с. В. Саниба, садоводческое товарищество "Баркад", сад № 843	Пригородный	15:08:0030501:501	003001000000 Земли сельскохозяйственного назначения	Для коллективного садоводства	13	13.0.21	500	282,71	141 355,00
11039	Республика Северная Осетия-Алания, р-н Пригородный, с. В.Саниба, садоводческое товарищество "Баркад", сад №581	Пригородный	15:08:0030501:502	003001000000 Земли сельскохозяйственного назначения	Для коллективного садоводства	13	13.0.21	500	282,71	141 355,00
11040	Республика Северная Осетия-Алания, р-н Пригородный, с. В. Саниба, садоводческое товарищество "Баркад", сад № 176	Пригородный	15:08:0030501:503	003001000000 Земли сельскохозяйственного назначения	Для коллективного садоводства	13	13.0.21	500	282,71	141 355,00
11041	Республика Северная Осетия-Алания, р-н Пригородный, с. В. Саниба, садоводческое товарищество "Баркад", сад № 841	Пригородный	15:08:0030501:504	003001000000 Земли сельскохозяйственного назначения	Для коллективного садоводства	13	13.0.21	500	282,71	141 355,00
11042	Республика Северная Осетия-Алания, р-н Пригородный, с. В. Саниба, садоводческое товарищество "Баркад", сад №580	Пригородный	15:08:0030501:505	003001000000 Земли сельскохозяйственного назначения	Для коллективного садоводства	13	13.0.21	500	282,71	141 355,00
11043	Республика Северная Осетия-Алания, р-н Пригородный, с. В.Саниба, Садоводческое товарищество "Баркад", сад №824	Пригородный	15:08:0030501:506	003001000000 Земли сельскохозяйственного назначения	Для коллективного садоводства	13	13.0.21	511	282,71	144 464,81
11044	Республика Северная Осетия-Алания, р-н Пригородный, с. В. Саниба, садоводческое товарищество "Баркад" сад № 528	Пригородный	15:08:0030501:507	003001000000 Земли сельскохозяйственного назначения	Для коллективного садоводства	13	13.0.21	500	282,71	141 355,00
11045	Республика Северная Осетия-Алания, р-н Пригородный, с. В. Саниба, садоводческое товарищество "Баркад" сад № 558	Пригородный	15:08:0030501:508	003001000000 Земли сельскохозяйственного назначения	Для коллективного садоводства	13	13.0.21	500	282,71	141 355,00
11046	Республика Северная Осетия-Алания, р-н Пригородный, с. В. Саниба, садоводческое товарищество "Баркад" сад №595 а	Пригородный	15:08:0030501:509	003001000000 Земли сельскохозяйственного назначения	Для коллективного садоводства	13	13.0.21	500	282,71	141 355,00
11047	Респ. Северная Осетия - Алания, р-н Пригородный, с/т "Баркад", сад №937	Пригородный	15:08:0030501:51	003001000000 Земли сельскохозяйственного назначения	Для ведения садоводства	13	13.0.21	560	282,71	158 317,60
11048	Республика Северная Осетия-Алания, р-н Пригородный, с. В. Саниба, садоводческое товарищество "Баркад" сад №403	Пригородный	15:08:0030501:510	003001000000 Земли сельскохозяйственного назначения	Для коллективного садоводства	13	13.0.21	500	282,71	141 355,00
11049	Республика Северная Осетия-Алания, Пригородный район, с. В. Саниба, садоводческое товарищество "Баркад" сад № 533	Пригородный	15:08:0030501:511	003001000000 Земли сельскохозяйственного назначения	Для коллективного садоводства	13	13.0.21	500	282,71	141 355,00
11050	Республика Северная Осетия-Алания, р-н Пригородный, с. В. Саниба, садоводческое товарищество "Баркад" сад №348	Пригородный	15:08:0030501:512	003001000000 Земли сельскохозяйственного назначения	Для коллективного садоводства	13	13.0.21	500	282,71	141 355,00
11051	Республика Северная Осетия-Алания, Пригородный район. с. В.Саниба, садоводческое товарищество "Баркад" сад №594 а	Пригородный	15:08:0030501:513	003001000000 Земли сельскохозяйственного назначения	Для коллективного садоводства	13	13.0.21	500	282,71	141 355,00
11052	Республика Северная Осетия-Алания, р-н Пригородный, с. В.Саниба, Садоводческое товарищество "БАРКАД", сад №622 а	Пригородный	15:08:0030501:514	003001000000 Земли сельскохозяйственного назначения	Для коллективного садоводства	13	13.0.21	500	282,71	141 355,00
11053	Республика Северная Осетия-Алания, р-н Пригородный, с. В. Саниба, садоводческое товарищество "Баркад", сад №349	Пригородный	15:08:0030501:515	003001000000 Земли сельскохозяйственного назначения	Для коллективного садоводства	13	13.0.21	500	282,71	141 355,00
11054	Республика Северная Осетия-Алания, р-н Пригородный, с. В.Саниба, Садоводческое товарищество "БАРКАД", сад №622 а	Пригородный	15:08:0030501:516	003001000000 Земли сельскохозяйственного назначения	Для коллективного садоводства	13	13.0.21	500	282,71	141 355,00
11055	Республика Северная Осетия-Алания, р-н Пригородный, с. В.Саниба, садоводческое товарищество "Баркад", сад №532	Пригородный	15:08:0030501:517	003001000000 Земли сельскохозяйственного назначения	Для коллективного садоводства	13	13.0.21	500	282,71	141 355,00
11056	Республика Северная Осетия-Алания, р-н Пригородный, с. В.Саниба, садоводческое товарищество "Баркад", сад №626	Пригородный	15:08:0030501:518	003001000000 Земли сельскохозяйственного назначения	Для коллективного садоводства	13	13.0.21	500	282,71	141 355,00
11057	Российская Федерация, Республика Северная Осетия - Алания, м-р-н Пригородный, с.п. Верхнесанибанское, с Верхняя Саниба, СНТ "Баркад", сад №258	Пригородный	15:08:0030501:519	003001000000 Земли сельскохозяйственного назначения	Для коллективного садоводства	13	13.0.21	500	282,71	141 355,00
11058	Респ. Северная Осетия - Алания, р-н Пригородный, с/т "Баркад", сад №886	Пригородный	15:08:0030501:52	003001000000 Земли сельскохозяйственного назначения	Для ведения садоводство	13	13.0.21	518	282,71	146 443,78
11059	Российская Федерация, Республика Северная Осетия - Алания, муниципальный район Пригородный, сельское поселение Верхнесанибанское, село Верхняя Саниба, СНТ "Баркад", сад №259	Пригородный	15:08:0030501:520	003001000000 Земли сельскохозяйственного назначения	Для коллективного садоводства	13	13.0.21	500	282,71	141 355,00
11060	Республика Северная Осетия-Алания, р-н Пригородный, с. В.Саниба, садоводческое товарищество "Баркад" сад №625	Пригородный	15:08:0030501:521	003001000000 Земли сельскохозяйственного назначения	Для коллективного садоводства	13	13.0.21	500	282,71	141 355,00
11061	Республика Северная Осетия-Алания, р-н Пригородный, с. В.Саниба, садоводческое товарищество " Баркад", сад №622	Пригородный	15:08:0030501:522	003001000000 Земли сельскохозяйственного назначения	Для коллективного садоводства	13	13.0.21	500	282,71	141 355,00

№ пп	Местоположение ЗУ	Район	Кадастровый номер ЗУ	Категория земель	Разрешенное использование по документу	Код вида разрешенного использования (в соответствии с классификатором видов разрешенного использования земельных участков)	Вид использования объектов недвижимости	Площадь	УПКС	КС
11062	Республика Северная Осетия-Алания, р-н Пригородный, с. В. Саниба, Алагирское шоссе 11 км, садоводческое некоммерческое товарищество " Баржад", сад № 621	Пригородный	15:08:0030501:523	003001000000 Земли сельскохозяйственного назначения	Для коллективного садоводства	13	13:021	500	282,71	141 355,00
11063	Российская Федерация, Республика Северная Осетия - Алания, Пригородный район, с.п. Верхнесаниба, с. Верхняя Саниба, СНТ Баржад, сад № 257	Пригородный	15:08:0030501:524	003001000000 Земли сельскохозяйственного назначения	Для коллективного садоводства	13	13:021	500	282,71	141 355,00
11064	Республика Северная Осетия-Алания, р-н Пригородный, с. Верхняя Саниба. Алагирское шоссе. 11 км, садоводческое товарищество "Баржад", сад № 256	Пригородный	15:08:0030501:525	003001000000 Земли сельскохозяйственного назначения	Для коллективного садоводства	13	13:021	500	282,71	141 355,00
11065	Республика Северная Осетия-Алания, р-н Пригородный, с. В. Саниба, садоводческое товарищество "Баржад" сад №627	Пригородный	15:08:0030501:526	003001000000 Земли сельскохозяйственного назначения	Для коллективного садоводства	13	13:021	500	282,71	141 355,00
11066	Республика Северная Осетия-Алания, р-н Пригородный, с. В Саниба. садоводческое товарищество "Баржад". сад №255	Пригородный	15:08:0030501:527	003001000000 Земли сельскохозяйственного назначения	Для коллективного садоводства	13	13:021	500	282,71	141 355,00
11067	Республика Северная Осетия-Алания, р-н Пригородный. с. В. Саниба. садоводческое товарищество "Баржад" сад №624	Пригородный	15:08:0030501:528	003001000000 Земли сельскохозяйственного назначения	Для коллективного садоводства	13	13:021	500	282,71	141 355,00
11068	Республика Северная Осетия-Алания, р-н Пригородный. с. В.Саниба, Алагирское шоссе, 11 км. садоводческое некоммерческое товарищество "Баржад", сад №623	Пригородный	15:08:0030501:529	003001000000 Земли сельскохозяйственного назначения	Для коллективного садоводства	13	13:021	500	282,71	141 355,00
11069	Респ. Северная Осетия - Алания, р-н Пригородный, с/т "Баржад", сад №888	Пригородный	15:08:0030501:53	003001000000 Земли сельскохозяйственного назначения	Для ведения садоводство	13	13:021	518	282,71	146 443,78
11070	Республика Северная Осетия-Алания, р-н Пригородный, с. В. Саниба, садоводческое товарищество "Баржад" сад №628	Пригородный	15:08:0030501:532	003001000000 Земли сельскохозяйственного назначения	Для коллективного садоводства	13	13:021	500	282,71	141 355,00
11071	Российская Федерация, Республика Северная Осетия-Алания, Пригородный район. с. В. Саниба, садоводческое товарищество "Баржад" сад №370	Пригородный	15:08:0030501:533	003001000000 Земли сельскохозяйственного назначения	Для коллективного садоводства	13	13:021	523	282,71	147 857,33
11072	Российская Федерация, Республика Северная Осетия - Алания, Пригородный район, с.п. Верхнесаниба, с. Верхняя Саниба, СНТ Баржад, сад № 853	Пригородный	15:08:0030501:534	003001000000 Земли сельскохозяйственного назначения	Для коллективного садоводства	13	13:021	500	282,71	141 355,00
11073	Республика Северная Осетия-Алания, р-н Пригородный, с. В. Саниба, садоводческое товарищество "Баржад" сад № 852	Пригородный	15:08:0030501:535	003001000000 Земли сельскохозяйственного назначения	Для коллективного садоводства	13	13:021	500	282,71	141 355,00
11074	Республика Северная Осетия-Алания, р-н Пригородный, с. В Саниба. садоводческое товарищество "Баржад". сад №699	Пригородный	15:08:0030501:536	003001000000 Земли сельскохозяйственного назначения	Для коллективного садоводства	13	13:021	507	282,71	143 333,97
11075	Республика Северная Осетия-Алания, р-н Пригородный. с.В.Саниба, СНТ "Баржад" сад.№620	Пригородный	15:08:0030501:537	003001000000 Земли сельскохозяйственного назначения	Для коллективного садоводства	13	13:021	500	282,71	141 355,00
11076	Республика Северная Осетия-Алания, р-н Пригородный. с. В.Саниба, садоводческое товарищество "Баржад", сад №184	Пригородный	15:08:0030501:538	003001000000 Земли сельскохозяйственного назначения	Для коллективного садоводства	13	13:021	500	282,71	141 355,00
11077	Республика Северная Осетия-Алания, р-н Пригородный, с. В. Саниба, садоводческое товарищество "Баржад" сад №366	Пригородный	15:08:0030501:539	003001000000 Земли сельскохозяйственного назначения	Для коллективного садоводства	13	13:021	500	282,71	141 355,00
11078	Республика Северная Осетия-Алания, р-н Пригородный, с Верхняя Саниба, снт СНТ Баржад. д 887, с/т "Баржад", сад №887	Пригородный	15:08:0030501:54	003001000000 Земли сельскохозяйственного назначения	Для ведения садоводство	13	13:021	518	282,71	146 443,78
11079	Республика Северная Осетия-Алания, р-н Пригородный. с. В. Саниба. садоводческое товарищество "Баржад" сад №185	Пригородный	15:08:0030501:540	003001000000 Земли сельскохозяйственного назначения	Для коллективного садоводства	13	13:021	500	282,71	141 355,00
11080	Республика Северная Осетия-Алания, р-н Пригородный. с. В. Саниба. садоводческое товарищество "Баржад" сад №351	Пригородный	15:08:0030501:541	003001000000 Земли сельскохозяйственного назначения	Для коллективного садоводства	13	13:021	500	282,71	141 355,00
11081	Республика Северная Осетия-Алания, р-н Пригородный, с. В Саниба. садоводческое товарищество "Баржад". сад №254	Пригородный	15:08:0030501:542	003001000000 Земли сельскохозяйственного назначения	Для коллективного садоводства	13	13:021	500	282,71	141 355,00
11082	Республика Северная Осетия-Алания, р-н Пригородный, с. В. Саниба, садоводческое товарищество "Баржад" сад №476	Пригородный	15:08:0030501:544	003001000000 Земли сельскохозяйственного назначения	Для коллективного садоводства	13	13:021	500	282,71	141 355,00
11083	Республика Северная Осетия-Алания, р-н Пригородный. с. В.Саниба, садоводческое товарищество "Баржад" сад №571	Пригородный	15:08:0030501:545	003001000000 Земли сельскохозяйственного назначения	Для коллективного садоводства	13	13:021	500	282,71	141 355,00
11084	Республика Северная Осетия-Алания, р-н Пригородный. с. В. Саниба. садоводческое товарищество "Баржад" сад № 531	Пригородный	15:08:0030501:546	003001000000 Земли сельскохозяйственного назначения	Для коллективного садоводства	13	13:021	500	282,71	141 355,00
11085	Республика Северная Осетия-Алания, р-н Пригородный, с. В Саниба. садоводческое товарищество "Баржад". сад №629	Пригородный	15:08:0030501:547	003001000000 Земли сельскохозяйственного назначения	Для коллективного садоводства	13	13:021	500	282,71	141 355,00
11086	Республика Северная Осетия-Алания, р-н Пригородный, с. В Саниба. садоводческое товарищество "Баржад". сад №615	Пригородный	15:08:0030501:548	003001000000 Земли сельскохозяйственного назначения	Для коллективного садоводства	13	13:021	500	282,71	141 355,00
11087	Республика Северная Осетия-Алания, р-н Пригородный. с. В.Саниба, садоводческое товарищество "Баржад", сад №618	Пригородный	15:08:0030501:549	003001000000 Земли сельскохозяйственного назначения	Для коллективного садоводства	13	13:021	500	282,71	141 355,00
11088	Респ. Северная Осетия - Алания, р-н Пригородный. с/т "Баржад", сад №936	Пригородный	15:08:0030501:55	003001000000 Земли сельскохозяйственного назначения	Для ведения садоводства	13	13:021	560	282,71	158 317,60
11089	Республика Северная Осетия-Алания, р-н Пригородный, с. В Саниба. садоводческое товарищество "Баржад". сад №616	Пригородный	15:08:0030501:550	003001000000 Земли сельскохозяйственного назначения	Для коллективного садоводства	13	13:021	500	282,71	141 355,00
11090	Республика Северная Осетия-Алания, р-н Пригородный, с. В Саниба. садоводческое товарищество "Баржад". сад №630	Пригородный	15:08:0030501:551	003001000000 Земли сельскохозяйственного назначения	Для коллективного садоводства	13	13:021	500	282,71	141 355,00
11091	Республика Северная Осетия-Алания, р-н Пригородный. с. В.Саниба, садоводческое товарищество "Баржад"сад №338	Пригородный	15:08:0030501:552	003001000000 Земли сельскохозяйственного назначения	Для коллективного садоводства	13	13:021	500	282,71	141 355,00
11092	Республика Северная Осетия-Алания, р-н Пригородный. с. В. Саниба. садоводческое товарищество "Баржад" сад № 236	Пригородный	15:08:0030501:553	003001000000 Земли сельскохозяйственного назначения	Для коллективного садоводства	13	13:021	500	282,71	141 355,00
11093	Республика Северная Осетия-Алания, р-н Пригородный, с. В Саниба. садоводческое товарищество "Баржад". сад №340	Пригородный	15:08:0030501:554	003001000000 Земли сельскохозяйственного назначения	Для коллективного садоводства	13	13:021	500	282,71	141 355,00
11094	Республика Северная Осетия-Алания, р-н Пригородный, с. В Саниба. Алагирское шоссе 11 км., садоводческое некоммерческое товарищество "Баржад" сад №614	Пригородный	15:08:0030501:555	003001000000 Земли сельскохозяйственного назначения	Для коллективного садоводства	13	13:021	500	282,71	141 355,00
11095	Республика Северная Осетия-Алания, р-н Пригородный. с. В.Саниба, Алагирское шоссе 11 км. садоводческое некоммерческое товарищество "Баржад", сад №617	Пригородный	15:08:0030501:556	003001000000 Земли сельскохозяйственного назначения	Для коллективного садоводства	13	13:021	500	282,71	141 355,00
11096	Республика Северная Осетия-Алания, р-н Пригородный. с. В.Саниба, садоводческое товарищество "Баржад", сад №631	Пригородный	15:08:0030501:557	003001000000 Земли сельскохозяйственного назначения	Для коллективного садоводства	13	13:021	500	282,71	141 355,00
11097	Республика Северная Осетия-Алания, р-н Пригородный, с. В Саниба. садоводческое товарищество "Баржад". сад №339	Пригородный	15:08:0030501:558	003001000000 Земли сельскохозяйственного назначения	Для коллективного садоводства	13	13:021	500	282,71	141 355,00
11098	Республика Северная Осетия-Алания, р-н Пригородный, с. В. Саниба. Алагирское шоссе. 11 км, садоводческое некоммерческое товарищество "Баржад", сад №632	Пригородный	15:08:0030501:559	003001000000 Земли сельскохозяйственного назначения	Для коллективного садоводства	13	13:021	500	282,71	141 355,00
11099	Респ. Северная Осетия - Алания, р-н Пригородный. с/т "Баржад", сад №935	Пригородный	15:08:0030501:56	003001000000 Земли сельскохозяйственного назначения	Для ведения садоводства	13	13:021	560	282,71	158 317,60
11100	Республика Северная Осетия-Алания, р-н Пригородный. с. В. Саниба. Алагирское шоссе. 11 км, садоводческое некоммерческое товарищество "Баржад", сад №619	Пригородный	15:08:0030501:561	003001000000 Земли сельскохозяйственного назначения	Для коллективного садоводства	13	13:021	500	282,71	141 355,00
11101	Республика Северная Осетия-Алания, р-н Пригородный. с. В. Саниба. садоводческое товарищество "Баржад", сад №237	Пригородный	15:08:0030501:562	003001000000 Земли сельскохозяйственного назначения	Для коллективного садоводства	13	13:021	500	282,71	141 355,00

№ пп	Местоположение ЗУ	Район	Кадастровый номер ЗУ	Категория земель	Разрешенное использование по документу	Код вида разрешенного использования (в соответствии с классификатором видов разрешенного использования земельных участков)	Вид использования объектов недвижимости	Площадь	УПКС	КС
11102	Республика Северная Осетия-Алания, р-н Пригородный, с Верхняя Саниба, садоводческое товарищество "Баркад" сад № 299	Пригородный	15:08:0030501:564	003001000000 Земли сельскохозяйственного назначения	Для коллективного садоводства	13	13.0.21	591	282,71	167 081,61
11103	Республика Северная Осетия-Алания, р-н Пригородный, с. Верхняя Саниба. Алагирское шоссе. 11 км, садоводческое некоммерческое товарищество "Баркад", сад № 298	Пригородный	15:08:0030501:565	003001000000 Земли сельскохозяйственного назначения	Для коллективного садоводства	13	13.0.21	600	282,71	169 626,00
11104	Республика Северная Осетия-Алания, р-н Пригородный, с. В. Саниба. Алагирское шоссе 11 км, садоводческое некоммерческое товарищество "БАРКАД" сад № 244	Пригородный	15:08:0030501:566	003001000000 Земли сельскохозяйственного назначения	Для коллективного садоводства	13	13.0.21	523	282,71	147 857,33
11105	Респ. Северная Осетия - Алания, р-н Пригородный, с Верхняя Саниба, Алагирское шоссе 11 км, СНТ "Баркад", сад №567	Пригородный	15:08:0030501:567	003001000000 Земли сельскохозяйственного назначения	Для ведения садоводства	13	13.0.21	587	282,71	165 950,77
11106	Республика Северная Осетия-Алания, р-н Пригородный, с В Саниба, садоводческое товарищество "Баркад". сад №568	Пригородный	15:08:0030501:568	003001000000 Земли сельскохозяйственного назначения	Для коллективного садоводства	13	13.0.21	552	282,71	156 055,92
11107	Республика Северная Осетия-Алания, р-н Пригородный, .с В.Саниба, садоводческое товарищество "Баркад", сад № 800	Пригородный	15:08:0030501:569	003001000000 Земли сельскохозяйственного назначения	Для коллективного садоводства	13	13.0.21	500	282,71	141 355,00
11108	Респ. Северная Осетия - Алания, р-н Пригородный, с/т "Баркад", сад №934	Пригородный	15:08:0030501:57	003001000000 Земли сельскохозяйственного назначения	Для ведения садоводства	13	13.0.21	560	282,71	158 317,60
11109	Республика Северная Осетия-Алания, р-н Пригородный, с В Саниба. садоводческое товарищество "Баркад". сад №698 п	Пригородный	15:08:0030501:570	003001000000 Земли сельскохозяйственного назначения	Для коллективного садоводства	13	13.0.21	500	282,71	141 355,00
11110	Республика Северная Осетия-Алания, р-н Пригородный, с В Саниба. Алагирское шоссе 11 км, СНТ "Баркад", сад № 398	Пригородный	15:08:0030501:571	003001000000 Земли сельскохозяйственного назначения	Для коллективного садоводства	13	13.0.21	500	282,71	141 355,00
11111	Республика Северная Осетия-Алания, р-н Пригородный, с. В.Саниба, Алагирское шоссе 11 км. СНТ "Баркад". сад № 295	Пригородный	15:08:0030501:572	003001000000 Земли сельскохозяйственного назначения	Для коллективного садоводства	13	13.0.21	500	282,71	141 355,00
11112	Российская Федерация, Республика Северная Осетия-Алания, Пригородный район. с. В.Саниба. Алагирское шоссе 11 км. СНТ "Баркад", сад № 603	Пригородный	15:08:0030501:573	003001000000 Земли сельскохозяйственного назначения	Для коллективного садоводства	13	13.0.21	500	282,71	141 355,00
11113	Республика Северная Осетия-Алания, р-н Пригородный, с В Саниба. Алагирское шоссе 11 км, СНТ "Баркад", сад № 585	Пригородный	15:08:0030501:574	003001000000 Земли сельскохозяйственного назначения	Для коллективного садоводства	13	13.0.21	500	282,71	141 355,00
11114	Республика Северная Осетия-Алания, р-н Пригородный, с В Саниба. Алагирское шоссе 11 км, СНТ "Баркад", сад № 584	Пригородный	15:08:0030501:575	003001000000 Земли сельскохозяйственного назначения	Для коллективного садоводства	13	13.0.21	500	282,71	141 355,00
11115	Республика Северная Осетия-Алания, р-н Пригородный, с. В.Саниба, Алагирское шоссе 11 км. СНТ "Баркад". сад № 294	Пригородный	15:08:0030501:576	003001000000 Земли сельскохозяйственного назначения	Для коллективного садоводства	13	13.0.21	500	282,71	141 355,00
11116	Республика Северная Осетия-Алания, р-н Пригородный, с. В.Саниба, Алагирское шоссе 11 км. СНТ "Баркад". сад № 602	Пригородный	15:08:0030501:577	003001000000 Земли сельскохозяйственного назначения	Для коллективного садоводства	13	13.0.21	500	282,71	141 355,00
11117	Республика Северная Осетия-Алания, р-н Пригородный, с В Саниба. садоводческое товарищество "Баркад" сад № 608	Пригородный	15:08:0030501:578	003001000000 Земли сельскохозяйственного назначения	Для коллективного садоводства	13	13.0.21	559	282,71	158 024,89
11118	Республика Северная Осетия-Алания, р-н Пригородный, с В Саниба. садоводческое товарищество "Баркад" сад № 323	Пригородный	15:08:0030501:579	003001000000 Земли сельскохозяйственного назначения	Для коллективного садоводства	13	13.0.21	500	282,71	141 355,00
11119	Респ. Северная Осетия - Алания, р-н Пригородный, с/т "Баркад", сад №897	Пригородный	15:08:0030501:58	003001000000 Земли сельскохозяйственного назначения	Для ведения садоводства	13	13.0.21	518	282,71	146 443,78
11120	Респ. Северная Осетия - Алания, р-н Пригородный, с. В.Саниба, садоводческое товарищество "Баркад" сад № 501	Пригородный	15:08:0030501:580	003001000000 Земли сельскохозяйственного назначения	Для коллективного садоводства	13	13.0.21	500	282,71	141 355,00
11121	Республика Северная Осетия-Алания, р-н Пригородный, с В Саниба. Алагирское шоссе. 11 км, СНТ "Баркад" сад № 604	Пригородный	15:08:0030501:581	003001000000 Земли сельскохозяйственного назначения	Для коллективного садоводства	13	13.0.21	500	282,71	141 355,00
11122	Республика Северная Осетия-Алания, р-н Пригородный, с В Саниба. Алагирское шоссе. 11 км, СНТ "Баркад" № 322	Пригородный	15:08:0030501:582	003001000000 Земли сельскохозяйственного назначения	Для коллективного садоводства	13	13.0.21	500	282,71	141 355,00
11123	Республика Северная Осетия-Алания, р-н Пригородный, с. В. Саниба. Алагирское шоссе. 11 км, СНТ "Баркад" № 556	Пригородный	15:08:0030501:583	003001000000 Земли сельскохозяйственного назначения	Для коллективного садоводства	13	13.0.21	496	282,71	140 224,16
11124	Республика Северная Осетия-Алания, р-н Пригородный, с. В.Саниба, Алагирское шоссе 11 км. СНТ "Баркад". сад № 221	Пригородный	15:08:0030501:584	003001000000 Земли сельскохозяйственного назначения	Для коллективного садоводства	13	13.0.21	500	282,71	141 355,00
11125	Российская Федерация. Республика Северная Осетия-Алания. Пригородный район, с В.Саниба, Алагирское шоссе 11 км. СНТ "Баркад", сад № 556 а	Пригородный	15:08:0030501:585	003001000000 Земли сельскохозяйственного назначения	Для коллективного садоводства	13	13.0.21	498	282,71	140 789,58
11126	Республика Северная Осетия-Алания, р-н Пригородный, с В Саниба. Алагирское шоссе 11 км, СНТ "Баркад", сад № 459	Пригородный	15:08:0030501:586	003001000000 Земли сельскохозяйственного назначения	Для коллективного садоводства	13	13.0.21	500	282,71	141 355,00
11127	Республика Северная Осетия-Алания, р-н Пригородный, с. В.Саниба, Алагирское шоссе 11 км. СНТ "Баркад". сад № 548 а	Пригородный	15:08:0030501:587	003001000000 Земли сельскохозяйственного назначения	Для коллективного садоводства	13	13.0.21	500	282,71	141 355,00
11128	Республика Северная Осетия-Алания, р-н Пригородный, с. В.Саниба, Алагирское шоссе 11 км. СНТ "Баркад". сад № 539	Пригородный	15:08:0030501:588	003001000000 Земли сельскохозяйственного назначения	Для коллективного садоводства	13	13.0.21	513	282,71	145 030,23
11129	Республика Северная Осетия-Алания, р-н Пригородный, с В Саниба. Алагирское шоссе 11 км, СНТ "Баркад", сад № 549	Пригородный	15:08:0030501:589	003001000000 Земли сельскохозяйственного назначения	Для коллективного садоводства	13	13.0.21	500	282,71	141 355,00
11130	Респ. Северная Осетия - Алания, р-н Пригородный, с/т "Баркад", сад №900	Пригородный	15:08:0030501:59	003001000000 Земли сельскохозяйственного назначения	Для ведения садоводства	13	13.0.21	518	282,71	146 443,78
11131	Республика Северная Осетия-Алания, р-н Пригородный, с. В.Саниба, Алагирское шоссе 11 км. СНТ "Баркад". сад № 540	Пригородный	15:08:0030501:590	003001000000 Земли сельскохозяйственного назначения	Для коллективного садоводства	13	13.0.21	502	282,71	141 920,42
11132	Республика Северная Осетия-Алания, р-н Пригородный, с. В.Саниба, Алагирское шоссе 11 км. СНТ "Баркад". сад № 548	Пригородный	15:08:0030501:591	003001000000 Земли сельскохозяйственного назначения	Для коллективного садоводства	13	13.0.21	500	282,71	141 355,00
11133	Республика Северная Осетия-Алания, р-н Пригородный, с В Саниба. Алагирское шоссе 11 км, СНТ "Баркад", сад № 873	Пригородный	15:08:0030501:592	003001000000 Земли сельскохозяйственного назначения	Для коллективного садоводства	13	13.0.21	500	282,71	141 355,00
11134	Республика Северная Осетия-Алания, р-н Пригородный, с В Саниба. Алагирское шоссе 11 км, СНТ "Баркад", сад № 647	Пригородный	15:08:0030501:593	003001000000 Земли сельскохозяйственного назначения	Для коллективного садоводства	13	13.0.21	500	282,71	141 355,00
11135	Республика Северная Осетия-Алания, р-н Пригородный, с. В.Саниба, Алагирское шоссе 11 км. СНТ "Баркад". сад № 648	Пригородный	15:08:0030501:594	003001000000 Земли сельскохозяйственного назначения	Для коллективного садоводства	13	13.0.21	500	282,71	141 355,00
11136	Республика Северная Осетия-Алания, р-н Пригородный, с.В.Саниба, Алагирское шоссе 11 км, СНТ "Баркад", сад № 638	Пригородный	15:08:0030501:595	003001000000 Земли сельскохозяйственного назначения	Для коллективного садоводства	13	13.0.21	500	282,71	141 355,00
11137	Республика Северная Осетия-Алания, р-н Пригородный, с В Саниба. Алагирское шоссе 11 км, СНТ "Баркад", сад № 636	Пригородный	15:08:0030501:596	003001000000 Земли сельскохозяйственного назначения	Для коллективного садоводства	13	13.0.21	500	282,71	141 355,00
11138	Республика Северная Осетия-Алания, р-н Пригородный, с В Саниба. Алагирское шоссе 11 км, СНТ "Баркад", сад № 651	Пригородный	15:08:0030501:597	003001000000 Земли сельскохозяйственного назначения	Для коллективного садоводства	13	13.0.21	500	282,71	141 355,00
11139	Республика Северная Осетия-Алания, р-н Пригородный, с. В.Саниба, Алагирское шоссе 11 км. СНТ "Баркад". сад № 639	Пригородный	15:08:0030501:598	003001000000 Земли сельскохозяйственного назначения	Для коллективного садоводства	13	13.0.21	500	282,71	141 355,00
11140	Республика Северная Осетия-Алания, р-н Пригородный, с. В.Саниба, Алагирское шоссе 11 км. СНТ "Баркад". сад № 652	Пригородный	15:08:0030501:599	003001000000 Земли сельскохозяйственного назначения	Для коллективного садоводства	13	13.0.21	500	282,71	141 355,00
11141	Северная Осетия - Алания респ, р-н Пригородный, с Верхняя Саниба, Алагирское шоссе, 11 км. СНТ "Баркад". сад № 96	Пригородный	15:08:0030501:6	003001000000 Земли сельскохозяйственного назначения	Для коллективного садоводства	13	13.0.21	500	282,71	141 355,00

№ п/п	Местоположение ЗУ	Район	Кадастровый номер ЗУ	Категория земель	Разрешенное использование по документу	Код вида разрешенного использования (в соответствии с классификатором видов разрешенного использования земельных участков)	Вид использования объектов недвижимости	Площадь	УПКС	КС
11142	Респ. Северная Осетия - Алания, р-н Пригородный, с/т "Бархад", сад №805	Пригородный	15:08:0030501:60	003001000000 Земли сельскохозяйственного назначения	Для ведения садоводства	13	13.0.21	518	282,71	146 443,78
11143	Республика Северная Осетия-Алания, р-н Пригородный, с. В.Саниба, Алагирское шоссе 11 км, СНТ "Баркад", сад №635	Пригородный	15:08:0030501:600	003001000000 Земли сельскохозяйственного назначения	Для коллективного садоводства	13	13.0.21	500	282,71	141 355,00
11144	Республика Северная Осетия-Алания, р-н Пригородный, с. В.Саниба, Алагирское шоссе 11 км, СНТ "Баркад", сад №637	Пригородный	15:08:0030501:601	003001000000 Земли сельскохозяйственного назначения	Для коллективного садоводства	13	13.0.21	500	282,71	141 355,00
11145	Республика Северная Осетия-Алания, р-н Пригородный, с. В.Саниба, Алагирское шоссе 11 км, СНТ "Баркад", сад №640	Пригородный	15:08:0030501:602	003001000000 Земли сельскохозяйственного назначения	Для коллективного садоводства	13	13.0.21	500	282,71	141 355,00
11146	Республика Северная Осетия-Алания, р-н Пригородный, с. В.Саниба, Алагирское шоссе 11 км, СНТ "Баркад", сад №649	Пригородный	15:08:0030501:603	003001000000 Земли сельскохозяйственного назначения	Для коллективного садоводства	13	13.0.21	500	282,71	141 355,00
11147	Республика Северная Осетия-Алания, р-н Пригородный, с. В.Саниба, Алагирское шоссе 11 км, СНТ "Баркад", сад №645	Пригородный	15:08:0030501:604	003001000000 Земли сельскохозяйственного назначения	Для коллективного садоводства	13	13.0.21	500	282,71	141 355,00
11148	Республика Северная Осетия-Алания, р-н Пригородный, с. В.Саниба, Алагирское шоссе 11 км, СНТ "Баркад", сад №643	Пригородный	15:08:0030501:605	003001000000 Земли сельскохозяйственного назначения	Для коллективного садоводства	13	13.0.21	500	282,71	141 355,00
11149	Республика Северная Осетия-Алания, р-н Пригородный, с. В. Саниба, Алагирское шоссе 11 км, СНТ "Баркад", сад №646	Пригородный	15:08:0030501:606	003002000000 Земли населенных пунктов	Для коллективного садоводства	13	13.0.21	500	282,71	141 355,00
11150	Республика Северная Осетия-Алания, р-н Пригородный, с. В.Саниба, Алагирское шоссе 11 км, СНТ "Баркад", сад №644	Пригородный	15:08:0030501:607	003001000000 Земли сельскохозяйственного назначения	Для коллективного садоводства	13	13.0.21	500	282,71	141 355,00
11151	Республика Северная Осетия-Алания, р-н Пригородный, с. В.Саниба, Алагирское шоссе 11 км, СНТ "Баркад", сад №642	Пригородный	15:08:0030501:608	003001000000 Земли сельскохозяйственного назначения	Для коллективного садоводства	13	13.0.21	500	282,71	141 355,00
11152	Республика Северная Осетия-Алания, р-н Пригородный, с. В.Саниба, Алагирское шоссе 11 км, СНТ "Баркад", сад №633	Пригородный	15:08:0030501:609	003001000000 Земли сельскохозяйственного назначения	Для коллективного садоводства	13	13.0.21	500	282,71	141 355,00
11153	Респ. Северная Осетия - Алания, р-н Пригородный, с/т "Бархад", сад №808	Пригородный	15:08:0030501:61	003001000000 Земли сельскохозяйственного назначения	Для ведения садоводства	13	13.0.21	518	282,71	146 443,78
11154	Республика Северная Осетия-Алания, р-н Пригородный, с. В.Саниба, Алагирское шоссе 11 км, СНТ "Баркад", сад №634	Пригородный	15:08:0030501:610	003001000000 Земли сельскохозяйственного назначения	Для коллективного садоводства	13	13.0.21	500	282,71	141 355,00
11155	Республика Северная Осетия-Алания, р-н Пригородный, с. В.Саниба, Алагирское шоссе 11 км, СНТ "Баркад", сад №641	Пригородный	15:08:0030501:611	003001000000 Земли сельскохозяйственного назначения	Для коллективного садоводства	13	13.0.21	500	282,71	141 355,00
11156	Республика Северная Осетия-Алания, р-н Пригородный, с. В.Саниба, Алагирское шоссе 11 км, СНТ "Баркад", сад №650	Пригородный	15:08:0030501:612	003001000000 Земли сельскохозяйственного назначения	Для коллективного садоводства	13	13.0.21	500	282,71	141 355,00
11157	Республика Северная Осетия-Алания, р-н Пригородный, с. В.Саниба, Алагирское шоссе 11 км, СНТ "Баркад", сад №478	Пригородный	15:08:0030501:613	003001000000 Земли сельскохозяйственного назначения	Для коллективного садоводства	13	13.0.21	500	282,71	141 355,00
11158	Республика Северная Осетия-Алания, р-н Пригородный, с. В.Саниба, Алагирское шоссе 11 км, СНТ "Баркад", сад №1000	Пригородный	15:08:0030501:614	003001000000 Земли сельскохозяйственного назначения	Для коллективного садоводства	13	13.0.21	500	282,71	141 355,00
11159	Республика Северная Осетия-Алания, р-н Пригородный, с. В.Саниба, Алагирское шоссе 11 км, СНТ "Баркад", сад №479	Пригородный	15:08:0030501:615	003001000000 Земли сельскохозяйственного назначения	Для коллективного садоводства	13	13.0.21	500	282,71	141 355,00
11160	Республика Северная Осетия-Алания, р-н Пригородный, с. В.Саниба, Алагирское шоссе 11 км, СНТ "Баркад", сад №95	Пригородный	15:08:0030501:616	003001000000 Земли сельскохозяйственного назначения	Для коллективного садоводства	13	13.0.21	500	282,71	141 355,00
11161	Республика Северная Осетия-Алания, р-н Пригородный, с. В.Саниба, Алагирское шоссе 11 км, СНТ "Баркад", сад №999	Пригородный	15:08:0030501:617	003001000000 Земли сельскохозяйственного назначения	Для коллективного садоводства	13	13.0.21	500	282,71	141 355,00
11162	Республика Северная Осетия-Алания, р-н Пригородный, с. В.Саниба, Алагирское шоссе 11 км, СНТ "Баркад", сад №1089	Пригородный	15:08:0030501:618	003001000000 Земли сельскохозяйственного назначения	Для коллективного садоводства	13	13.0.21	500	282,71	141 355,00
11163	Республика Северная Осетия-Алания, р-н Пригородный, с. В.Саниба, Алагирское шоссе 11 км, СНТ "Баркад", сад №325	Пригородный	15:08:0030501:619	003001000000 Земли сельскохозяйственного назначения	Для коллективного садоводства	13	13.0.21	500	282,71	141 355,00
11164	Респ. Северная Осетия - Алания, р-н Пригородный, с/т "Бархад", сад №896	Пригородный	15:08:0030501:62	003001000000 Земли сельскохозяйственного назначения	Для ведения садоводства	13	13.0.21	518	282,71	146 443,78
11165	Республика Северная Осетия-Алания, р-н Пригородный, с. В.Саниба, Алагирское шоссе 11 км, СНТ "Баркад", сад №569	Пригородный	15:08:0030501:620	003001000000 Земли сельскохозяйственного назначения	Для коллективного садоводства	13	13.0.21	500	282,71	141 355,00
11166	Республика Северная Осетия-Алания, р-н Пригородный, с. В.Саниба, Алагирское шоссе 11 км, СНТ "Баркад", сад №562	Пригородный	15:08:0030501:621	003001000000 Земли сельскохозяйственного назначения	Для коллективного садоводства	13	13.0.21	500	282,71	141 355,00
11167	Республика Северная Осетия-Алания, р-н Пригородный, с. В.Саниба, Алагирское шоссе 11 км, СНТ "Баркад", сад №570	Пригородный	15:08:0030501:622	003001000000 Земли сельскохозяйственного назначения	Для коллективного садоводства	13	13.0.21	500	282,71	141 355,00
11168	Российская Федерация, Республика Северная Осетия - Алания, р-н Пригородный, с. Верхняя Саниба, Алагирское шоссе 11 км, СНТ "Бархад", сад №376	Пригородный	15:08:0030501:623	003001000000 Земли сельскохозяйственного назначения	Для коллективного садоводства	13	13.0.21	500	282,71	141 355,00
11169	Республика Северная Осетия-Алания, р-н Пригородный, с. В.Саниба, Алагирское шоссе 11 км, СНТ "Баркад", сад №568	Пригородный	15:08:0030501:624	003001000000 Земли сельскохозяйственного назначения	Для коллективного садоводства	13	13.0.21	500	282,71	141 355,00
11170	Российская Федерация, Республика Северная Осетия-Алания, р-н Пригородный, с. В.Саниба, Алагирское шоссе 11 км, СНТ "Баркад", сад №1083	Пригородный	15:08:0030501:625	003001000000 Земли сельскохозяйственного назначения	Для коллективного садоводства	13	13.0.21	500	282,71	141 355,00
11171	Республика Северная Осетия-Алания, р-н Пригородный, с. В.Саниба, Алагирское шоссе 11 км, СНТ "Баркад", сад №803	Пригородный	15:08:0030501:626	003001000000 Земли сельскохозяйственного назначения	Для коллективного садоводства	13	13.0.21	500	282,71	141 355,00
11172	Республика Северная Осетия-Алания, р-н Пригородный, с. В.Саниба, Алагирское шоссе 11 км, СНТ "Баркад", сад №324	Пригородный	15:08:0030501:627	003001000000 Земли сельскохозяйственного назначения	Для коллективного садоводства	13	13.0.21	500	282,71	141 355,00
11173	Республика Северная Осетия-Алания, р-н Пригородный, с. В.Саниба, Алагирское шоссе 11 км, СНТ "Баркад", сад №507	Пригородный	15:08:0030501:628	003001000000 Земли сельскохозяйственного назначения	Для коллективного садоводства	13	13.0.21	500	282,71	141 355,00
11174	Республика Северная Осетия-Алания, Пригородный район, с. В.Саниба, Алагирское шоссе 11 км, СНТ "Бархад", сад №1082	Пригородный	15:08:0030501:629	003001000000 Земли сельскохозяйственного назначения	Для коллективного садоводства	13	13.0.21	500	282,71	141 355,00
11175	Респ. Северная Осетия - Алания, р-н Пригородный, с/т "Бархад", сад №899	Пригородный	15:08:0030501:63	003001000000 Земли сельскохозяйственного назначения	Для ведения садоводства	13	13.0.21	518	282,71	146 443,78
11176	Республика Северная Осетия-Алания, р-н Пригородный, с. В.Саниба, Алагирское шоссе 11 км, СНТ "Баркад", сад №100	Пригородный	15:08:0030501:630	003001000000 Земли сельскохозяйственного назначения	Для коллективного садоводства	13	13.0.21	500	282,71	141 355,00
11177	Республика Северная Осетия-Алания, р-н Пригородный, с. В.Саниба, Алагирское шоссе 11 км, СНТ "Баркад", сад №101	Пригородный	15:08:0030501:631	003001000000 Земли сельскохозяйственного назначения	Для коллективного садоводства	13	13.0.21	500	282,71	141 355,00
11178	Российская Федерация, Республика Северная Осетия-Алания, р-н Пригородный, с. В.Саниба, Алагирское шоссе 11 км, СНТ "Баркад", сад №1084	Пригородный	15:08:0030501:632	003001000000 Земли сельскохозяйственного назначения	Для коллективного садоводства	13	13.0.21	500	282,71	141 355,00
11179	Республика Северная Осетия-Алания, р-н Пригородный, с. Верхняя Саниба, Алагирское шоссе 11 км, снт Баркад, сад 774	Пригородный	15:08:0030501:633	003001000000 Земли сельскохозяйственного назначения	Для коллективного садоводства	13	13.0.21	500	282,71	141 355,00
11180	Республика Северная Осетия-Алания, р-н Пригородный, с. Верхняя Саниба, Алагирское шоссе 11 км, снт Баркад, сад 772	Пригородный	15:08:0030501:634	003001000000 Земли сельскохозяйственного назначения	Для коллективного садоводства	13	13.0.21	500	282,71	141 355,00
11181	Республика Северная Осетия-Алания, р-н Пригородный, с. Верхняя Саниба, Алагирское шоссе 11 км, садоводческое некоммерческое товарищество "Бархад", сад №767	Пригородный	15:08:0030501:635	003001000000 Земли сельскохозяйственного назначения	Для коллективного садоводства	13	13.0.21	500	282,71	141 355,00

№ пп	Местоположение ЗУ	Район	Кадастровый номер ЗУ	Категория земель	Разрешенное использование по документу	Код вида разрешенного использования (в соответствии с классификатором видов разрешенного использования земельных участков)	Вид использования объектов недвижимости	Площадь	УПКС	КС
11182	Республика Северная Осетия-Алания, р-н Пригородный, с Верхняя Саниба, Алагирское шоссе 11 км, снт Баркад, сад 784	Пригородный	15:08:0030501:636	003001000000 Земли сельскохозяйственного назначения	Для коллективного садоводства	13	13.0.21	500	282,71	141 355,00
11183	Республика Северная Осетия-Алания, р-н Пригородный, с. Верхняя Саниба. Алагирское шоссе 11 км, снт Баркад, сад 773	Пригородный	15:08:0030501:637	003001000000 Земли сельскохозяйственного назначения	Для коллективного садоводства	13	13.0.21	500	282,71	141 355,00
11184	Республика Северная Осетия-Алания, р-н Пригородный, с Верхняя Саниба. Алагирское шоссе 11 км, снт Баркад, сад 771	Пригородный	15:08:0030501:638	003001000000 Земли сельскохозяйственного назначения	Для коллективного садоводства	13	13.0.21	500	282.71	141 355.00
11185	Республика Северная Осетия-Алания, р-н Пригородный, с Верхняя Саниба, Алагирское шоссе 11 км, снт Баркад, сад 766	Пригородный	15:08:0030501:639	003001000000 Земли сельскохозяйственного назначения	Для коллективного садоводства	13	13.0.21	500	282.71	141 355.00
11186	Респ. Северная Осетия - Алания, р-н Пригородный, с/т "Баркад", сад №63	Пригородный	15:08:0030501:64	003001000000 Земли сельскохозяйственного назначения	Для коллективного садоводства	13	13.0.21	500	282,71	141 355,00
11187	Республика Северная Осетия-Алания, р-н Пригородный, с. Верхняя Саниба ,Алагирское шоссе 11 км, снт Баркад, участок 783	Пригородный	15:08:0030501:640	003001000000 Земли сельскохозяйственного назначения	Для коллективного садоводства	13	13.0.21	500	282,71	141 355,00
11188	Республика Северная Осетия-Алания, р-н Пригородный, с. Верхняя Саниба. Алагирское шоссе 11 км, снт Баркад, сад 781	Пригородный	15:08:0030501:641	003001000000 Земли сельскохозяйственного назначения	Для коллективного садоводства	13	13.0.21	500	282.71	141 355.00
11189	Республика Северная Осетия-Алания, р-н Пригородный, с Верхняя Саниба, Алагирское шоссе 11 км, снт Баркад, сад 782	Пригородный	15:08:0030501:642	003001000000 Земли сельскохозяйственного назначения	Для коллективного садоводства	13	13.0.21	500	282.71	141 355.00
11190	Республика Северная Осетия-Алания, р-н Пригородный, с Верхняя Саниба, Алагирское шоссе 11 км, снт Баркад, сад 779	Пригородный	15:08:0030501:643	003001000000 Земли сельскохозяйственного назначения	Для коллективного садоводства	13	13.0.21	500	282,71	141 355,00
11191	Республика Северная Осетия-Алания, р-н Пригородный. Алагирское шоссе 11 км, СНТ "БАРКАД", сад №777	Пригородный	15:08:0030501:644	003001000000 Земли сельскохозяйственного назначения	Для коллективного садоводства	13	13.0.21	500	282,71	141 355,00
11192	Республика Северная Осетия-Алания, р-н Пригородный. Алагирское шоссе, 11 км. снт Баркад, сад 775	Пригородный	15:08:0030501:645	003001000000 Земли сельскохозяйственного назначения	Для коллективного садоводства	13	13.0.21	500	282.71	141 355.00
11193	Республика Северная Осетия-Алания, р-н Пригородный, Алагирское шоссе 11 км., СНТ "БАРКАД". сад № 780	Пригородный	15:08:0030501:646	003001000000 Земли сельскохозяйственного назначения	Для коллективного садоводства	13	13.0.21	500	282.71	141 355.00
11194	Республика Северная Осетия-Алания, р-н Пригородный, Алагирское шоссе 11 км. , СНТ "БАРКАД". сад № 778	Пригородный	15:08:0030501:647	003001000000 Земли сельскохозяйственного назначения	Для коллективного садоводства	13	13.0.21	500	282,71	141 355,00
11195	Республика Северная Осетия-Алания, р-н Пригородный. с. Верхняя Саниба. Алагирское шоссе 11 км, СНТ "Баркад", сад № 742	Пригородный	15:08:0030501:648	003001000000 Земли сельскохозяйственного назначения	Для коллективного садоводства	13	13.0.21	500	282,71	141 355,00
11196	Республика Северная Осетия-Алания, р-н Пригородный. с. Верхняя Саниба. Алагирское шоссе 11 км, СНТ "Баркад", сад № 749	Пригородный	15:08:0030501:649	003001000000 Земли сельскохозяйственного назначения	Для коллективного садоводства	13	13.0.21	500	282.71	141 355.00
11197	Респ. Северная Осетия - Алания, р-н Пригородный, с/т "Баркад", сад №79	Пригородный	15:08:0030501:65	003001000000 Земли сельскохозяйственного назначения	Для коллективного садоводства	13	13.0.21	580	282.71	163 971,80
11198	Республика Северная Осетия-Алания, р-н Пригородный, с Верхняя Саниба, Алагирское шоссе 11 км. СНТ "Баркад", сад № 747	Пригородный	15:08:0030501:650	003001000000 Земли сельскохозяйственного назначения	Для коллективного садоводства	13	13.0.21	500	282,71	141 355,00
11199	Республика Северная Осетия-Алания, р-н Пригородный. с. Верхняя Саниба. Алагирское шоссе 11 км, СНТ "Баркад", сад № 745	Пригородный	15:08:0030501:651	003001000000 Земли сельскохозяйственного назначения	Для коллективного садоводства	13	13.0.21	500	282,71	141 355,00
11200	Республика Северная Осетия-Алания, р-н Пригородный. с. Верхняя Саниба. Алагирское шоссе 11 км, СНТ "Баркад", сад № 741	Пригородный	15:08:0030501:652	003001000000 Земли сельскохозяйственного назначения	Для коллективного садоводства	13	13.0.21	500	282.71	141 355.00
11201	Республика Северная Осетия-Алания, р-н Пригородный, с Верхняя Саниба, Алагирское шоссе 11 км. СНТ "Баркад", сад № 746	Пригородный	15:08:0030501:653	003001000000 Земли сельскохозяйственного назначения	Для коллективного садоводства	13	13.0.21	500	282.71	141 355.00
11202	Республика Северная Осетия-Алания, р-н Пригородный, с Верхняя Саниба, Алагирское шоссе 11 км. СНТ "Баркад", сад № 740	Пригородный	15:08:0030501:654	003001000000 Земли сельскохозяйственного назначения	Для коллективного садоводства	13	13.0.21	500	282,71	141 355,00
11203	Республика Северная Осетия-Алания, р-н Пригородный. с. Верхняя Саниба. Алагирское шоссе 11 км, СНТ "Баркад", сад № 748	Пригородный	15:08:0030501:655	003001000000 Земли сельскохозяйственного назначения	Для коллективного садоводства	13	13.0.21	500	282,71	141 355,00
11204	Республика Северная Осетия-Алания, р-н Пригородный.с. Верхняя Саниба. Алагирское шоссе 11 км. СНТ "Баркад", сад № 744	Пригородный	15:08:0030501:656	003001000000 Земли сельскохозяйственного назначения	Для коллективного садоводства	13	13.0.21	500	282.71	141 355.00
11205	Республика Северная Осетия-Алания, р-н Пригородный, с Верхняя Саниба, Алагирское шоссе 11 км. СНТ "Баркад", сад № 743	Пригородный	15:08:0030501:657	003001000000 Земли сельскохозяйственного назначения	Для коллективного садоводства	13	13.0.21	500	282.71	141 355.00
11206	Республика Северная Осетия-Алания, р-н Пригородный, с Верхняя Саниба, Алагирское шоссе 11 км. СНТ "Баркад", сад № 755	Пригородный	15:08:0030501:658	003001000000 Земли сельскохозяйственного назначения	Для коллективного садоводства	13	13.0.21	500	282,71	141 355,00
11207	Республика Северная Осетия-Алания, р-н Пригородный. с. Верхняя Саниба. Алагирское шоссе 11 км, СНТ "Баркад", сад №751	Пригородный	15:08:0030501:659	003001000000 Земли сельскохозяйственного назначения	Для коллективного садоводства	13	13.0.21	500	282,71	141 355,00
11208	Республика Северная Осетия-Алания, р-н Пригородный, с Верхняя Саниба. снт СНТ Баркад, д.54, с/т "Баркад". сад №64	Пригородный	15:08:0030501:66	003001000000 Земли сельскохозяйственного назначения	Для коллективного садоводства	13	13.0.21	500	282.71	141 355.00
11209	Республика Северная Осетия-Алания, р-н Пригородный, с Верхняя Саниба, Алагирское шоссе 11 км. СНТ "Баркад", сад №760	Пригородный	15:08:0030501:660	003001000000 Земли сельскохозяйственного назначения	Для коллективного садоводства	13	13.0.21	500	282.71	141 355.00
11210	Республика Северная Осетия-Алания, р-н Пригородный,с Верхняя Саниба, Алагирское шоссе 11 км, СНТ "Баркад", сад № 754	Пригородный	15:08:0030501:661	003001000000 Земли сельскохозяйственного назначения	Для коллективного садоводства	13	13.0.21	500	282,71	141 355,00
11211	Республика Северная Осетия-Алания, р-н Пригородный. с. Верхняя Саниба. Алагирское шоссе 11 км, СНТ "Баркад", сад №752	Пригородный	15:08:0030501:662	003001000000 Земли сельскохозяйственного назначения	Для коллективного садоводства	13	13.0.21	500	282,71	141 355,00
11212	Республика Северная Осетия-Алания, р-н Пригородный. с. Верхняя Саниба. Алагирское шоссе 11 км, СНТ "Баркад", сад № 753	Пригородный	15:08:0030501:663	003001000000 Земли сельскохозяйственного назначения	Для коллективного садоводства	13	13.0.21	500	282.71	141 355.00
11213	Республика Северная Осетия-Алания, р-н Пригородный, с Верхняя Саниба, Алагирское шоссе 11 км. садоводческое некоммерческое товарищество "Баркад". сад № 759	Пригородный	15:08:0030501:664	003001000000 Земли сельскохозяйственного назначения	Для коллективного садоводства	13	13.0.21	500	282.71	141 355.00
11214	Республика Северная Осетия-Алания, р-н Пригородный, с Верхняя Саниба, Алагирское шоссе 11 км. СНТ "Баркад", сад №758	Пригородный	15:08:0030501:665	003001000000 Земли сельскохозяйственного назначения	Для коллективного садоводства	13	13.0.21	500	282,71	141 355,00
11215	Республика Северная Осетия-Алания, р-н Пригородный. с. Верхняя Саниба. Алагирское шоссе 11 км, СНТ "Баркад", сад № 757	Пригородный	15:08:0030501:666	003001000000 Земли сельскохозяйственного назначения	Для коллективного садоводства	13	13.0.21	500	282,71	141 355,00
11216	Республика Северная Осетия-Алания, р-н Пригородный. с. Верхняя Саниба. Алагирское шоссе 11 км, СНТ "Баркад", сад №756	Пригородный	15:08:0030501:667	003001000000 Земли сельскохозяйственного назначения	Для коллективного садоводства	13	13.0.21	500	282.71	141 355.00
11217	Республика Северная Осетия-Алания, р-н Пригородный, с Верхняя Саниба, Алагирское шоссе 11 км. СНТ "Баркад", сад № 711 "б"	Пригородный	15:08:0030501:668	003001000000 Земли сельскохозяйственного назначения	Для коллективного садоводства	13	13.0.21	500	282.71	141 355.00
11218	Республика Северная Осетия-Алания, р-н Пригородный, с В Саниба. Алагирское шоссе 11 км, СНТ "Баркад", сад № 711	Пригородный	15:08:0030501:669	003001000000 Земли сельскохозяйственного назначения	Для коллективного садоводства	13	13.0.21	500	282,71	141 355,00
11219	Респ. Северная Осетия - Алания, р-н Пригородный. с/т "Баркад", сад №80	Пригородный	15:08:0030501:67	003001000000 Земли сельскохозяйственного назначения	Для коллективного садоводства	13	13.0.21	600	282,71	169 626,00
11220	Республика Северная Осетия-Алания, р-н Пригородный. с. В.Саниба, Алагирское шоссе 11 км. СНТ "Баркад". сад № 246	Пригородный	15:08:0030501:670	003001000000 Земли сельскохозяйственного назначения	Для коллективного садоводства	13	13.0.21	500	282.71	141 355.00
11221	Республика Северная Осетия-Алания, р-н Пригородный. с. В. Саниба. садоводческое товарищество "Баркад", сад №1007	Пригородный	15:08:0030501:671	003001000000 Земли сельскохозяйственного назначения	Для коллективного садоводства	13	13.0.21	500	282.71	141 355.00

№ п/п	Местоположение ЗУ	Район	Кадастровый номер ЗУ	Категория земель	Разрешенное использование по документу	Код вида разрешенного использования (в соответствии с классификатором видов разрешенного использования земельных участков)	Вид использования объектов недвижимости	Площадь	УПКС	КС
11222	Российская Федерация, Республика Северная Осетия - Алания, р-н Пригородный, с. Верхняя Саниба, садоводческое товарищество "Баркад", сад №17	Пригородный	15:08:0030501:672	003001000000 Земли сельскохозяйственного назначения	Для коллективного садоводства	13	13.0.21	549	282,71	155 207,79
11223	Республика Северная Осетия-Алания, р-н Пригородный, с. В. Саниба, садоводческое товарищество "Баркад" сад №114	Пригородный	15:08:0030501:673	003001000000 Земли сельскохозяйственного назначения	Для коллективного садоводства	13	13.0.21	500	282,71	141 355,00
11224	Республика Северная Осетия-Алания, р-н Пригородный, с. В. Саниба, Алагирское шоссе 11 км., СНТ "Баркад", сад № 611	Пригородный	15.08:0030501:674	003001000000 Земли сельскохозяйственного назначения	Для коллективного садоводства	13	13.0.21	500	282.71	141 355.00
11225	Республика Северная Осетия-Алания, р-н Пригородный, с. В Саниба, Алагирское шоссе 11 км, СНТ "Баркад", сад №109	Пригородный	15.08:0030501:675	003001000000 Земли сельскохозяйственного назначения	Для коллективного садоводства	13	13.0.21	500	282.71	141 355.00
11226	Республика Северная Осетия-Алания, р-н Пригородный, с. В Саниба, Алагирское шоссе 11 км, СНТ "Баркад", сад №5	Пригородный	15:08:0030501:676	003001000000 Земли сельскохозяйственного назначения	Для коллективного садоводства	13	13.0.21	500	282,71	141 355,00
11227	Республика Северная Осетия-Алания, р-н Пригородный, с. В.Саниба, Алагирское шоссе 11 км. СНТ "Баркад". сад №596	Пригородный	15:08:0030501:677	003001000000 Земли сельскохозяйственного назначения	Для коллективного садоводства	13	13.0.21	500	282,71	141 355,00
11228	Республика Северная Осетия-Алания, р-н Пригородный, с. В.Саниба, Алагирское шоссе 11 км. СНТ "Баркад". сад №23	Пригородный	15.08:0030501:678	003001000000 Земли сельскохозяйственного назначения	Для коллективного садоводства	13	13.0.21	500	282.71	141 355.00
11229	Республика Северная Осетия-Алания, р-н Пригородный, с Верхняя Саниба, Алагирское шоссе 11 км. СНТ "Волжда", сад № 612	Пригородный	15.08:0030501:679	003001000000 Земли сельскохозяйственного назначения	Для коллективного садоводства	13	13.0.21	500	282.71	141 355.00
11230	Респ. Северная Осетия - Алания, р-н Пригородный, Алагирское шоссе, 11 км, с/т "Баркад", сад №302 "а"	Пригородный	15:08:0030501:68	003001000000 Земли сельскохозяйственного назначения	Для коллективного садоводства	13	13.0.21	500	282,71	141 355,00
11231	Республика Северная Осетия-Алания, р-н Пригородный, с. Верхняя Саниба. Алагирское шоссе 11 км., садоводческое некоммерческое товарищество "Баркад", сад № 760	Пригородный	15:08:0030501:680	003001000000 Земли сельскохозяйственного назначения	Для коллективного садоводства	13	13.0.21	500	282,71	141 355,00
11232	Республика Северная Осетия-Алания, р-н Пригородный, с. Верхняя Саниба. Алагирское шоссе 11 км, садоводческое некоммерческое товарищество "Волжда", сад № 761	Пригородный	15.08:0030501:681	003001000000 Земли сельскохозяйственного назначения	Для коллективного садоводства	13	13.0.21	500	282.71	141 355.00
11233	Республика Северная Осетия-Алания, р-н Пригородный, с Верхняя Саниба, Алагирское шоссе 11 км. СНТ "Волжда", сад № 655	Пригородный	15.08:0030501:682	003001000000 Земли сельскохозяйственного назначения	Для коллективного садоводства	13	13.0.21	500	282.71	141 355.00
11234	Республика Северная Осетия-Алания, р-н Пригородный, с Верхняя Саниба, Алагирское шоссе 11 км. СНТ "Баркад", сад №653	Пригородный	15:08:0030501:683	003001000000 Земли сельскохозяйственного назначения	Для коллективного садоводства	13	13.0.21	500	282,71	141 355,00
11235	Республика Северная Осетия-Алания, р-н Пригородный, с. Верхняя Саниба. Алагирское шоссе 11 км, СНТ "Баркад", сад №654	Пригородный	15:08:0030501:684	003001000000 Земли сельскохозяйственного назначения	Для коллективного садоводства	13	13.0.21	500	282,71	141 355,00
11236	Республика Северная Осетия-Алания, р-н Пригородный, с. В. Саниба. Алагирское шоссе 11 км., СНТ "Баркад", сад № 764	Пригородный	15.08:0030501:685	003001000000 Земли сельскохозяйственного назначения	Для коллективного садоводства	13	13.0.21	500	282.71	141 355.00
11237	Республика Северная Осетия-Алания, р-н Пригородный, с Верхняя Саниба, Алагирское шоссе 11 км. СНТ "Волжда", сад № 765	Пригородный	15.08:0030501:686	003001000000 Земли сельскохозяйственного назначения	Для коллективного садоводства	13	13.0.21	500	282.71	141 355.00
11238	Республика Северная Осетия-Алания, р-н Пригородный, с Верхняя Саниба, Алагирское шоссе 11 км. СНТ "Баркад", сад № 762	Пригородный	15:08:0030501:687	003001000000 Земли сельскохозяйственного назначения	Для коллективного садоводства	13	13.0.21	500	282,71	141 355,00
11239	Республика Северная Осетия-Алания, р-н Пригородный, с. Верхняя Саниба. Алагирское шоссе 11 км, СНТ "Баркад", сад № 763	Пригородный	15:08:0030501:688	003001000000 Земли сельскохозяйственного назначения	Для коллективного садоводства	13	13.0.21	500	282,71	141 355,00
11240	Респ. Северная Осетия - Алания, р-н Пригородный, Алагирское шоссе, 11 км, с/т "Баркад", сад № 300	Пригородный	15:08:0030501:69	003001000000 Земли сельскохозяйственного назначения	Для коллективного садоводства	13	13.0.21	500	282.71	141 355.00
11241	Республика Северная Осетия-Алания, р-н Пригородный, с Верхняя Саниба, Алагирское шоссе 11 км. СНТ "Волжда", сад № 701	Пригородный	15.08:0030501:690	003001000000 Земли сельскохозяйственного назначения	Для коллективного садоводства	13	13.0.21	500	282.71	141 355.00
11242	Республика Северная Осетия-Алания, р-н Пригородный, с Верхняя Саниба, Алагирское шоссе 11 км. СНТ "Баркад", сад № 701 а	Пригородный	15:08:0030501:691	003001000000 Земли сельскохозяйственного назначения	Для коллективного садоводства	13	13.0.21	500	282,71	141 355,00
11243	Республика Северная Осетия-Алания, р-н Пригородный,с. Верхняя Саниба. Алагирское шоссе 11 км. садоводческое некоммерческое объединение "Баркад", сад № 703	Пригородный	15:08:0030501:692	003001000000 Земли сельскохозяйственного назначения	Для коллективного садоводства	13	13.0.21	500	282,71	141 355,00
11244	Российская Федерация, Республика Северная Осетия-Алания, Пригородный район, с. Верхняя Саниба, Алагирское шоссе 11 км, СНТ "Баркад", сад №703а	Пригородный	15.08:0030501:693	003001000000 Земли сельскохозяйственного назначения	Для коллективного садоводства	13	13.0.21	500	282.71	141 355.00
11245	Российская Федерация, Республика Северная Осетия-Алания, Пригородный район, с Верхняя Саниба, Алагирское шоссе 11 км, СНТ "Баркад", сад № 702	Пригородный	15.08:0030501:694	003001000000 Земли сельскохозяйственного назначения	Для коллективного садоводства	13	13.0.21	500	282.71	141 355.00
11246	Российская Федерация, Республика Северная Осетия-Алания, Пригородный район, с Верхняя Саниба, Алагирское шоссе 11 км, СНТ "Баркад", сад № 702а	Пригородный	15:08:0030501:695	003001000000 Земли сельскохозяйственного назначения	Для коллективного садоводства	13	13.0.21	500	282,71	141 355,00
11247	Республика Северная Осетия-Алания, р-н Пригородный, Алагирское шоссе 11 км, СНТ "Баркад", сад № 704	Пригородный	15:08:0030501:696	003001000000 Земли сельскохозяйственного назначения	Для коллективного садоводства	13	13.0.21	500	282,71	141 355,00
11248	Республика Северная Осетия-Алания, р-н Пригородный, Алагирское шоссе 11 км, СНТ "Баркад", сад № 704 а	Пригородный	15.08:0030501:697	003001000000 Земли сельскохозяйственного назначения	Для коллективного садоводства	13	13.0.21	500	282.71	141 355.00
11249	Республика Северная Осетия-Алания, р-н Пригородный, с Верхняя Саниба, Алагирское шоссе 11 км, СНТ "Волжда", сад № 710	Пригородный	15.08:0030501:698	003001000000 Земли сельскохозяйственного назначения	Для коллективного садоводства	13	13.0.21	500	282.71	141 355.00
11250	Республика Северная Осетия-Алания, р-н Пригородный, с Верхняя Саниба, Алагирское шоссе 11 км. СНТ "Баркад", сад № 710 а	Пригородный	15:08:0030501:699	003001000000 Земли сельскохозяйственного назначения	Для коллективного садоводства	13	13.0.21	500	282,71	141 355,00
11251	Респ. Северная Осетия - Алания, р-н Пригородный, с/т "Баркад" сад №681	Пригородный	15:08:0030501:70	003001000000 Земли сельскохозяйственного назначения	Для коллективного садоводства	13	13.0.21	595	282,71	168 212,45
11252	Республика Северная Осетия-Алания, р-н Пригородный, с. Верхняя Саниба. Алагирское шоссе 11 км, СНТ "Волжда", сад № 707	Пригородный	15.08:0030501:700	003001000000 Земли сельскохозяйственного назначения	Для коллективного садоводства	13	13.0.21	500	282.71	141 355.00
11253	Республика Северная Осетия-Алания, р-н Пригородный, Алагирское шоссе 11 км. садоводческое некоммерческое объединение "Волжда", сад № 707 а	Пригородный	15.08:0030501:701	003001000000 Земли сельскохозяйственного назначения	Для коллективного садоводства	13	13.0.21	500	282.71	141 355.00
11254	Республика Северная Осетия-Алания, р-н Пригородный, Алагирское шоссе 11 км. СНТ "Волжда", сад № 708	Пригородный	15:08:0030501:702	003001000000 Земли сельскохозяйственного назначения	Для коллективного садоводства	13	13.0.21	500	282,71	141 355,00
11255	Республика Северная Осетия-Алания, р-н Пригородный, с. Верхняя Саниба. Алагирское шоссе 11 км, СНТ "Баркад", сад № 708 "а"	Пригородный	15:08:0030501:703	003001000000 Земли сельскохозяйственного назначения	Для коллективного садоводства	13	13.0.21	500	282,71	141 355,00
11256	Республика Северная Осетия-Алания, р-н Пригородный, с. Верхняя Саниба. Алагирское шоссе 11 км, СНТ "Волжда", сад № 709	Пригородный	15.08:0030501:704	003001000000 Земли сельскохозяйственного назначения	Для коллективного садоводства	13	13.0.21	500	282.71	141 355.00
11257	Республика Северная Осетия-Алания, р-н Пригородный, с Верхняя Саниба, Алагирское шоссе 11 км. СНТ "Волжда", сад № 709 а	Пригородный	15.08:0030501:705	003001000000 Земли сельскохозяйственного назначения	Для коллективного садоводства	13	13.0.21	500	282.71	141 355.00
11258	Республика Северная Осетия-Алания, р-н Пригородный, с Верхняя Саниба, Алагирское шоссе 11 км. СНТ "Баркад", сад № 705 "а"	Пригородный	15:08:0030501:706	003001000000 Земли сельскохозяйственного назначения	Для коллективного садоводства	13	13.0.21	500	282,71	141 355,00
11259	Республика Северная Осетия-Алания, р-н Пригородный, Алагирское шоссе 11 км, СНТ "Баркад", сад № 705 б	Пригородный	15:08:0030501:707	003001000000 Земли сельскохозяйственного назначения	Для коллективного садоводства	13	13.0.21	500	282,71	141 355,00
11260	Республика Северная Осетия-Алания, р-н Пригородный, с. В. Саниба. Алагирское шоссе. 11 км, СНТ "Баркад сад № 706	Пригородный	15.08:0030501:708	003001000000 Земли сельскохозяйственного назначения	Для коллективного садоводства	13	13.0.21	500	282.71	141 355.00
11261	Республика Северная Осетия-Алания, р-н Пригородный, с. В. Саниба. Алагирское шоссе. 11 км., СНТ "Баркад", сад № 706 а	Пригородный	15.08:0030501:709	003001000000 Земли сельскохозяйственного назначения	Для коллективного садоводства	13	13.0.21	500	282.71	141 355.00

№ п/п	Местоположение ЗУ	Район	Кадастровый номер ЗУ	Категория земель	Разрешенное использование по документу	Код вида разрешенного использования (в соответствии с классификатором видов разрешенного использования земельных участков)	Вид использования объектов недвижимости	Площадь	УПКС	КС
11262	Респ. Северная Осетия - Алания, р-н Пригородный, с/т "Баркад" сад № 882	Пригородный	15:08:0030501:71	003001000000 Земли сельскохозяйственного назначения	Для коллективного садоводства	13	13.0.21	595	282,71	168 212,45
11263	Республика Северная Осетия-Алания, р-н Пригородный, с. Верхняя Саниба. Алагирское шоссе 11 км., СНТ "Баркад", сад №94	Пригородный	15:08:0030501:710	003001000000 Земли сельскохозяйственного назначения	Для коллективного садоводства	13	13.0.21	500	282,71	141 355,00
11264	Республика Северная Осетия-Алания, р-н Пригородный, с. Верхняя Саниба. Алагирское шоссе 11 км., СНТ "Баркад", сад №319	Пригородный	15:08:0030501:711	003001000000 Земли сельскохозяйственного назначения	Для коллективного садоводства	13	13.0.21	500	282.71	141 355.00
11265	Республика Северная Осетия-Алания, р-н Пригородный, с. Верхняя Саниба, Алагирское шоссе 11 км. СНТ "Баркад", сад №326	Пригородный	15:08:0030501:712	003001000000 Земли сельскохозяйственного назначения	Для коллективного садоводства	13	13.0.21	500	282.71	141 355.00
11266	Республика Северная Осетия-Алания, р-н Пригородный, с. Верхняя Саниба, Алагирское шоссе 11 км. СНТ "Баркад", сад №318	Пригородный	15:08:0030501:713	003001000000 Земли сельскохозяйственного назначения	Для коллективного садоводства	13	13.0.21	500	282,71	141 355,00
11267	Республика Северная Осетия-Алания, р-н Пригородный, с. Верхняя Саниба. Алагирское шоссе 11 км, СНТ "Баркад", сад №196	Пригородный	15:08:0030501:714	003001000000 Земли сельскохозяйственного назначения	Для коллективного садоводства	13	13.0.21	500	282,71	141 355,00
11268	Республика Северная Осетия-Алания, р-н Пригородный, с. Верхняя Саниба. Алагирское шоссе 11 км, СНТ "Баркад", сад №317	Пригородный	15:08:0030501:715	003001000000 Земли сельскохозяйственного назначения	Для коллективного садоводства	13	13.0.21	500	282.71	141 355.00
11269	Республика Северная Осетия-Алания, р-н Пригородный, с. Верхняя Саниба, Алагирское шоссе 11 км. СНТ "Баркад", сад №320	Пригородный	15:08:0030501:716	003001000000 Земли сельскохозяйственного назначения	Для коллективного садоводства	13	13.0.21	500	282.71	141 355.00
11270	Республика Северная Осетия-Алания, р-н Пригородный, с. Верхняя Саниба, Алагирское шоссе 11 км. СНТ "Баркад", сад №198	Пригородный	15:08:0030501:717	003001000000 Земли сельскохозяйственного назначения	Для коллективного садоводства	13	13.0.21	500	282,71	141 355,00
11271	Республика Северная Осетия-Алания, р-н Пригородный, с. Верхняя Саниба. Алагирское шоссе 11 км, СНТ "Баркад", сад №197	Пригородный	15:08:0030501:718	003001000000 Земли сельскохозяйственного назначения	Для коллективного садоводства	13	13.0.21	500	282,71	141 355,00
11272	Республика Северная Осетия-Алания, р-н Пригородный, с. Верхняя Саниба. Алагирское шоссе 11 км, СНТ "Баркад", сад №469	Пригородный	15:08:0030501:719	003001000000 Земли сельскохозяйственного назначения	Для коллективного садоводства	13	13.0.21	500	282.71	141 355.00
11273	Респ. Северная Осетия - Алания, р-н Пригородный, с/т "Баркад" сад №879	Пригородный	15:08:0030501:72	003001000000 Земли сельскохозяйственного назначения	Для коллективного садоводства	13	13.0.21	591	282.71	167 081.61
11274	Республика Северная Осетия-Алания, р-н Пригородный, с. Верхняя Саниба, Алагирское шоссе 11 км. СНТ "Баркад", сад №468	Пригородный	15:08:0030501:720	003001000000 Земли сельскохозяйственного назначения	Для коллективного садоводства	13	13.0.21	500	282,71	141 355,00
11275	Республика Северная Осетия-Алания, р-н Пригородный. с В. Саниба, Алагирское шоссе, 11 км. СНТ "Баркад". сад № 1222	Пригородный	15:08:0030501:721	003001000000 Земли сельскохозяйственного назначения	Для коллективного садоводства	13	13.0.21	500	282,71	141 355,00
11276	Российская Федерация, Республика Северная Осетия-Алания, р-н Пригородный. с В. Саниба, Алагирское шоссе, 11 км, СНТ "Баркад",сад № 564	Пригородный	15:08:0030501:722	003001000000 Земли сельскохозяйственного назначения	Для коллективного садоводства	13	13.0.21	500	282.71	141 355.00
11277	Республика Северная Осетия-Алания, р-н Пригородный, Алагирское шоссе 11 км. с. В Саниба. СНТ "Баркад". сад №1228	Пригородный	15:08:0030501:723	003001000000 Земли сельскохозяйственного назначения	Для коллективного садоводства	13	13.0.21	500	282.71	141 355.00
11278	Республика Северная Осетия-Алания, р-н Пригородный, с. Верхняя Саниба, Алагирское шоссе 11 км. СНТ «Баркад». сад № 1218	Пригородный	15:08:0030501:724	003001000000 Земли сельскохозяйственного назначения	Для коллективного садоводства	13	13.0.21	500	282,71	141 355,00
11279	Республика Северная Осетия-Алания, р-н Пригородный. с. Верхняя Саниба. Алагирское шоссе 11 км, СНТ «Баркад». сад № 1233	Пригородный	15:08:0030501:725	003001000000 Земли сельскохозяйственного назначения	Для коллективного садоводства	13	13.0.21	500	282,71	141 355,00
11280	Республика Северная Осетия-Алания, р-н Пригородный. Алагирское шоссе, 11 км. СНТ "Баркад", сад №1223	Пригородный	15:08:0030501:726	003001000000 Земли сельскохозяйственного назначения	Для коллективного садоводства	13	13.0.21	500	282.71	141 355.00
11281	Российская Федерация. Республика Северная Осетия-Алания, р-н Пригородный, с В. Саниба. Алагирское шоссе. 11 км. СНТ "Баркад",сад № 563	Пригородный	15:08:0030501:727	003001000000 Земли сельскохозяйственного назначения	Для коллективного садоводства	13	13.0.21	1 092	282.71	308 719.32
11282	Республика Северная Осетия-Алания. с. Верхняя Саниба. Алагирское шоссе 11 км, СНТ «Баркад». сад № 567	Пригородный	15:08:0030501:728	003001000000 Земли сельскохозяйственного назначения	Для коллективного садоводства	13	13.0.21	500	282,71	141 355,00
11283	Республика Северная Осетия-Алания, р-н Пригородный. с. Верхняя Саниба. Алагирское шоссе 11 км, СНТ «Баркад». сад № 1229	Пригородный	15:08:0030501:729	003001000000 Земли сельскохозяйственного назначения	Для коллективного садоводства	13	13.0.21	500	282,71	141 355,00
11284	Респ. Северная Осетия - Алания, р-н Пригородный. с/т "Баркад",сад № 1039 "а"	Пригородный	15:08:0030501:73	003001000000 Земли сельскохозяйственного назначения	Для коллективного садоводства	13	13.0.21	598	282.71	169 060.58
11285	Республика Северная Осетия-Алания, р-н Пригородный, с. Верхняя Саниба, Алагирское шоссе 11 км. СНТ «Баркад», сад № 1232	Пригородный	15:08:0030501:730	003001000000 Земли сельскохозяйственного назначения	Для коллективного садоводства	13	13.0.21	500	282.71	141 355.00
11286	Республика Северная Осетия-Алания, р-н Пригородный, с. Верхняя Саниба, Алагирское шоссе 11 км. СНТ «Баркад». сад № 1219	Пригородный	15:08:0030501:731	003001000000 Земли сельскохозяйственного назначения	Для коллективного садоводства	13	13.0.21	500	282,71	141 355,00
11287	Республика Северная Осетия-Алания, р-н Пригородный. с. Верхняя Саниба. Алагирское шоссе 11 км, садоводческое некоммерческое объединение "Баркад", сад № 1247	Пригородный	15:08:0030501:732	003001000000 Земли сельскохозяйственного назначения	Для коллективного садоводства	13	13.0.21	500	282,71	141 355,00
11288	Республика Северная Осетия-Алания, р-н Пригородный. с. Верхняя Саниба. Алагирское шоссе 11 км, садоводческое некоммерческое товарищество "Баркад", сад № 1244	Пригородный	15:08:0030501:733	003001000000 Земли сельскохозяйственного назначения	Для коллективного садоводства	13	13.0.21	500	282.71	141 355.00
11289	Республика Северная Осетия-Алания, р-н Пригородный, с. В Саниба. Алагирское шоссе 11 км, СНТ "Баркад", сад № 1236	Пригородный	15:08:0030501:734	003001000000 Земли сельскохозяйственного назначения	Для коллективного садоводства	13	13.0.21	500	282.71	141 355.00
11290	Республика Северная Осетия-Алания, р-н Пригородный, с. В Саниба. Алагирское шоссе 11 км, СНТ "Баркад", сад № 770	Пригородный	15:08:0030501:735	003001000000 Земли сельскохозяйственного назначения	Для коллективного садоводства	13	13.0.21	500	282,71	141 355,00
11291	Республика Северная Осетия-Алания, р-н Пригородный. Алагирское шоссе 11 км, СНТ "Баркад", сад № 1220	Пригородный	15:08:0030501:736	003001000000 Земли сельскохозяйственного назначения	Для коллективного садоводства	13	13.0.21	500	282,71	141 355,00
11292	Российская Федерация, Республика Северная Осетия-Алания, р-н Пригородный. с. В.Саниба, Алагирское шоссе 11 км, СНТ "Баркад", сад 1221	Пригородный	15:08:0030501:737	003001000000 Земли сельскохозяйственного назначения	Для коллективного садоводства	13	13.0.21	500	282.71	141 355.00
11293	Республика Северная Осетия-Алания, р-н Пригородный, с. Верхняя Саниба, Алагирское шоссе 11 км. СНТ "Баркад", сад № 1238	Пригородный	15:08:0030501:738	003001000000 Земли сельскохозяйственного назначения	Для коллективного садоводства	13	13.0.21	500	282.71	141 355.00
11294	Республика Северная Осетия-Алания, р-н Пригородный, с. В Саниба. Алагирское шоссе 11 км, СНТ "Баркад", сад № 1235	Пригородный	15:08:0030501:739	003001000000 Земли сельскохозяйственного назначения	Для коллективного садоводства	13	13.0.21	500	282,71	141 355,00
11295	Респ. Северная Осетия - Алания, р-н Пригородный. с/т "Баркад", сад № 8	Пригородный	15:08:0030501:74	003001000000 Земли сельскохозяйственного назначения	Для коллективного садоводства	13	13.0.21	489	282,71	138 245,19
11296	Республика Северная Осетия-Алания, р-н Пригородный.с. В.Саниба, Алагирское шоссе 11 км, садоводческое некоммерческое объединение "Баркад", сад № 1245	Пригородный	15:08:0030501:740	003001000000 Земли сельскохозяйственного назначения	Для коллективного садоводства	13	13.0.21	500	282.71	141 355.00
11297	Республика Северная Осетия-Алания, р-н Пригородный, с. Верхняя Саниба, Алагирское шоссе 11 км . СНТ "Баркад", сад № 1246	Пригородный	15:08:0030501:741	003001000000 Земли сельскохозяйственного назначения	Для коллективного садоводства	13	13.0.21	500	282.71	141 355.00
11298	Республика Северная Осетия-Алания, р-н Пригородный, с. Верхняя Саниба, Алагирское шоссе 11 км . СНТ "Баркад", сад № 1243	Пригородный	15:08:0030501:742	003001000000 Земли сельскохозяйственного назначения	Для коллективного садоводства	13	13.0.21	500	282,71	141 355,00
11299	Республика Северная Осетия-Алания, р-н Пригородный. с. Верхняя Саниба. Алагирское шоссе 11 км., садоводческое некоммерческое объединение "Баркад", сад № 1242	Пригородный	15:08:0030501:743	003001000000 Земли сельскохозяйственного назначения	Для коллективного садоводства	13	13.0.21	500	282,71	141 355,00
11300	Республика Северная Осетия-Алания, р-н Пригородный. с. Верхняя Саниба. Алагирское шоссе 11 км, СНТ "Баркад", сад № 769	Пригородный	15:08:0030501:744	003001000000 Земли сельскохозяйственного назначения	Для коллективного садоводства	13	13.0.21	500	282.71	141 355.00
11301	Республика Северная Осетия-Алания, р-н Пригородный. с. Верхняя Саниба. Алагирское шоссе 11 км, СНТ "Баркад", сад № 1237	Пригородный	15:08:0030501:745	003001000000 Земли сельскохозяйственного назначения	Для коллективного садоводства	13	13.0.21	500	282.71	141 355.00

№ пп	Местоположение ЗУ	Район	Кадастровый номер ЗУ	Категория земель	Разрешенное использование по документу	Код вида разрешенного использования (в соответствии с классификатором видов разрешенного использования земельных участков)	Вид использования объектов недвижимости	Площадь	УПКС	КС
11302	Республика Северная Осетия-Алания, р-н Пригородный, с Верхняя Саниба, садоводческое товарищество" Баркад", сад № 768	Пригородный	15:08:0030501:746	003001000000 Земли сельскохозяйственного назначения	Для коллективного садоводства	13	13:021	500	282,71	141 355,00
11303	Республика Северная Осетия-Алания, р-н Пригородный. с. Верхняя Саниба. Алагирское шоссе 11 км, СНТ "Баркад", сад №726	Пригородный	15:08:0030501:747	003001000000 Земли сельскохозяйственного назначения	Для коллективного садоводства	13	13:021	500	282,71	141 355,00
11304	Республика Северная Осетия-Алания, р-н Пригородный. Алагирское шоссе 11 км, СНТ "Баркад", сад №1254	Пригородный	15:08:0030501:748	003001000000 Земли сельскохозяйственного назначения	Для коллективного садоводства	13	13:021	500	282,71	141 355,00
11305	Республика Северная Осетия-Алания, р-н Пригородный, с Верхняя Саниба, Алагирское шоссе 11 км. СНТ "Баркад", сад № 1241	Пригородный	15:08:0030501:749	003001000000 Земли сельскохозяйственного назначения	Для коллективного садоводства	13	13:021	500	282,71	141 355,00
11306	Российская Федерация, Республика Северная Осетия - Алания, Пригородный район, СНТ Баркад, сад № 876	Пригородный	15:08:0030501:75	003001000000 Земли сельскохозяйственного назначения	Для коллективного садоводства	13	13:021	591	282,71	167 081,61
11307	Республика Северная Осетия-Алания, р-н Пригородный. Алагирское шоссе, 11 км. СНТ "Баркад",сад №1224	Пригородный	15:08:0030501:750	003001000000 Земли сельскохозяйственного назначения	Для коллективного садоводства	13	13:021	500	282,71	141 355,00
11308	Республика Северная Осетия-Алания, р-н Пригородный, с В. Саниба, Алагирское шоссе, 11 км. СНТ "Баркад", сад № 1225	Пригородный	15:08:0030501:751	003001000000 Земли сельскохозяйственного назначения	Для коллективного садоводства	13	13:021	500	282,71	141 355,00
11309	Республика Северная Осетия-Алания, р-н Пригородный, с В. Саниба. Алагирское шоссе. 11 км, СНТ "Баркад", сад № 1226	Пригородный	15:08:0030501:752	003001000000 Земли сельскохозяйственного назначения	Для коллективного садоводства	13	13:021	500	282,71	141 355,00
11310	Республика Северная Осетия-Алания, р-н Пригородный, с В. Саниба. Алагирское шоссе. 11 км, СНТ "Баркад",сад № 1227	Пригородный	15:08:0030501:753	003001000000 Земли сельскохозяйственного назначения	Для коллективного садоводства	13	13:021	500	282,71	141 355,00
11311	Республика Северная Осетия-Алания, р-н Пригородный. с В. Саниба, Алагирское шоссе, 11 км. СНТ "Баркад", сад № 1231	Пригородный	15:08:0030501:754	003001000000 Земли сельскохозяйственного назначения	Для коллективного садоводства	13	13:021	500	282,71	141 355,00
11312	Республика Северная Осетия-Алания, р-н Пригородный. с. Верхняя Саниба. Алагирское шоссе 11 км, СНТ "Баркад", сад № 1103	Пригородный	15:08:0030501:755	003001000000 Земли сельскохозяйственного назначения	Для коллективного садоводства	13	13:021	500	282,71	141 355,00
11313	Республика Северная Осетия-Алания, р-н Пригородный, с В Саниба. Алагирское шоссе. 11 км, СНТ "Баркад",сад № 1230	Пригородный	15:08:0030501:756	003001000000 Земли сельскохозяйственного назначения	Для коллективного садоводства	13	13:021	500	282,71	141 355,00
11314	Республика Северная Осетия-Алания, р-н Пригородный, с Верхняя Саниба, Алагирское шоссе 11 км. СНТ "Баркад", сад №1253	Пригородный	15:08:0030501:757	003001000000 Земли сельскохозяйственного назначения	Для коллективного садоводства	13	13:021	500	282,71	141 355,00
11315	Республика Северная Осетия-Алания, р-н Пригородный. с. Верхняя Саниба. Алагирское шоссе 11 км, СНТ "Баркад", сад №1240	Пригородный	15:08:0030501:758	003001000000 Земли сельскохозяйственного назначения	Для коллективного садоводства	13	13:021	500	282,71	141 355,00
11316	Республика Северная Осетия-Алания, р-н Пригородный. с. Верхняя Саниба. Алагирское шоссе 11 км, СНТ "Баркад", сад № 1252	Пригородный	15:08:0030501:759	003001000000 Земли сельскохозяйственного назначения	Для коллективного садоводства	13	13:021	500	282,71	141 355,00
11317	Респ. Северная Осетия - Алания, р-н Пригородный, СНТ "Баркал", сад № 1071	Пригородный	15:08:0030501:76	003001000000 Земли сельскохозяйственного назначения	Для коллективного садоводства	13	13:021	499	282,71	141 072,29
11318	Республика Северная Осетия-Алания, р-н Пригородный, с Верхняя Саниба, Алагирское шоссе 11 км. садоводческое некоммерческое объединение "Баркад", сад №1248	Пригородный	15:08:0030501:760	003001000000 Земли сельскохозяйственного назначения	Для коллективного садоводства	13	13:021	500	282,71	141 355,00
11319	Республика Северная Осетия-Алания, р-н Пригородный. с. Верхняя Саниба. Алагирское шоссе 11 км, СНТ "Баркад", сад №1249	Пригородный	15:08:0030501:761	003001000000 Земли сельскохозяйственного назначения	Для коллективного садоводства	13	13:021	500	282,71	141 355,00
11320	Республика Северная Осетия-Алания, р-н Пригородный. с. Верхняя Саниба. Алагирское шоссе 11 км, СНТ "Баркад", сад № 1251	Пригородный	15:08:0030501:762	003001000000 Земли сельскохозяйственного назначения	Для коллективного садоводства	13	13:021	500	282,71	141 355,00
11321	Республика Северная Осетия-Алания, р-н Пригородный, с Верхняя Саниба, Алагирское шоссе 11 км. СНТ "Баркад", сад № 725	Пригородный	15:08:0030501:763	003001000000 Земли сельскохозяйственного назначения	Для коллективного садоводства	13	13:021	500	282,71	141 355,00
11322	Республика Северная Осетия-Алания, р-н Пригородный, с В Саниба. Алагирское 11 км, СНТ "Баркал", сад № 776	Пригородный	15:08:0030501:765	003001000000 Земли сельскохозяйственного назначения	Для коллективного садоводства	13	13:021	500	282,71	141 355,00
11323	Республика Северная Осетия-Алания, р-н Пригородный. с. Верхняя Саниба. Алагирское шоссе 11 км, СНТ "Баркал", сад №1020	Пригородный	15:08:0030501:766	003001000000 Земли сельскохозяйственного назначения	Для коллективного садоводства	13	13:021	500	282,71	141 355,00
11324	Респ. Северная Осетия - Алания, р-н Пригородный. с. Верхняя Саниба. Алагирское шоссе 11км.. СНТ "Баркал". сад №700	Пригородный	15:08:0030501:767	003001000000 Земли сельскохозяйственного назначения	Для коллективного садоводства	13	13:021	500	282,71	141 355,00
11325	Республика Северная Осетия-Алания, р-н Пригородный, с Верхняя Саниба, Алагирское шоссе 11 км. СНТ "Баркал", сад №722	Пригородный	15:08:0030501:768	003001000000 Земли сельскохозяйственного назначения	Для коллективного садоводства	13	13:021	500	282,71	141 355,00
11326	Республика Северная Осетия-Алания, р-н Пригородный, с Верхняя Саниба, Алагирское шоссе 11 км. СНТ "Баркал", сад №407	Пригородный	15:08:0030501:769	003001000000 Земли сельскохозяйственного назначения	Для коллективного садоводства	13	13:021	500	282,71	141 355,00
11327	Респ. Северная Осетия - Алания, р-н Пригородный. СНТ "Баркал". сад № 1072	Пригородный	15:08:0030501:77	003001000000 Земли сельскохозяйственного назначения	Для коллективного садоводства	13	13:021	499	282,71	141 072,29
11328	Республика Северная Осетия-Алания, р-н Пригородный. с. Верхняя Саниба. Алагирское шоссе 11 км, СНТ "Баркал", сад № 1028	Пригородный	15:08:0030501:770	003001000000 Земли сельскохозяйственного назначения	Для коллективного садоводства	13	13:021	500	282,71	141 355,00
11329	Республика Северная Осетия-Алания, р-н Пригородный, с Верхняя Саниба, Алагирское шоссе 11 км. СНТ "Баркал", сад № 408	Пригородный	15:08:0030501:771	003001000000 Земли сельскохозяйственного назначения	Для коллективного садоводства	13	13:021	500	282,71	141 355,00
11330	Республика Северная Осетия-Алания, р-н Пригородный, с Верхняя Саниба, Алагирское шоссе 11 км. СНТ "Баркал", сад №409 а	Пригородный	15:08:0030501:772	003001000000 Земли сельскохозяйственного назначения	Для коллективного садоводства	13	13:021	500	282,71	141 355,00
11331	Республика Северная Осетия-Алания, р-н Пригородный. с. Верхняя Саниба. Алагирское шоссе 11 км, СНТ "Баркал", сад № 1027	Пригородный	15:08:0030501:773	003001000000 Земли сельскохозяйственного назначения	Для коллективного садоводства	13	13:021	500	282,71	141 355,00
11332	Республика Северная Осетия-Алания, р-н Пригородный. с. Верхняя Саниба. Алагирское шоссе 11 км, СНТ "Баркал", сад № 493	Пригородный	15:08:0030501:774	003001000000 Земли сельскохозяйственного назначения	Для коллективного садоводства	13	13:021	500	282,71	141 355,00
11333	Республика Северная Осетия-Алания, р-н Пригородный, с Верхняя Саниба, Алагирское шоссе 11 км. СНТ "Баркал", сад № 527	Пригородный	15:08:0030501:775	003001000000 Земли сельскохозяйственного назначения	Для коллективного садоводства	13	13:021	500	282,71	141 355,00
11334	Республика Северная Осетия-Алания, р-н Пригородный, с Верхняя Саниба, Алагирское шоссе 11 км. СНТ "Баркал", сад № 494	Пригородный	15:08:0030501:776	003001000000 Земли сельскохозяйственного назначения	Для коллективного садоводства	13	13:021	500	282,71	141 355,00
11335	Республика Северная Осетия-Алания, р-н Пригородный. с. Верхняя Саниба. Алагирское шоссе 11 км, СНТ "Баркал", сад № 1016	Пригородный	15:08:0030501:777	003001000000 Земли сельскохозяйственного назначения	Для коллективного садоводства	13	13:021	500	282,71	141 355,00
11336	Респ. Северная Осетия - Алания, р-н Пригородный. с. Верхняя Саниба. Алагирское шоссе 11 км. СНТ "Баркал". сад № 1208 а	Пригородный	15:08:0030501:778	003001000000 Земли сельскохозяйственного назначения	Для коллективного садоводства	13	13:021	500	282,71	141 355,00
11337	Российская Федерация, Республика Северная Осетия - Алания, р-н Пригородный. с. Верхняя Саниба. шоссе Алагирское, 11-й км, СНТ "Баркал", сад № 1209 "а"	Пригородный	15:08:0030501:779	003001000000 Земли сельскохозяйственного назначения	Для коллективного садоводства	13	13:021	500	282,71	141 355,00
11338	Респ. Северная Осетия - Алания, р-н Пригородный, СНТ "Баркал", сад № 1073	Пригородный	15:08:0030501:78	003001000000 Земли сельскохозяйственного назначения	Для коллективного садоводства	13	13:021	499	282,71	141 072,29
11339	Республика Северная Осетия-Алания, р-н Пригородный. с. Верхняя Саниба. Алагирское шоссе 11 км, СНТ "Баркал", сад № 1202 а	Пригородный	15:08:0030501:780	003001000000 Земли сельскохозяйственного назначения	Для коллективного садоводства	13	13:021	500	282,71	141 355,00
11340	Респ. Северная Осетия - Алания, р-н Пригородный. с. Верхняя Саниба. Алагирское шоссе 11 км. СНТ "Баркал". сад №659	Пригородный	15:08:0030501:781	003001000000 Земли сельскохозяйственного назначения	Для коллективного садоводства	13	13:021	500	282,71	141 355,00
11341	Республика Северная Осетия-Алания, р-н Пригородный. с. Верхняя Саниба. Алагирское шоссе 11 км, СНТ "Баркал", сад № 665	Пригородный	15:08:0030501:782	003001000000 Земли сельскохозяйственного назначения	Для коллективного садоводства	13	13:021	500	282,71	141 355,00

№ пп	Местоположение ЗУ	Район	Кадастровый номер ЗУ	Категория земель	Разрешенное использование по документу	Код вида разрешенного использования (в соответствии с классификатором видов разрешенного использования земельных участков)	Вид использования объектов недвижимости	Площадь	УПКС	КС
11342	Республика Северная Осетия-Алания, р-н Пригородный, с Верхняя Саниба, Алагирское шоссе 11 км. СНТ "Баркад", сад №667	Пригородный	15:08:0030501:783	003001000000 Земли сельскохозяйственного назначения	Для коллективного садоводства	13	13.0.21	500	282,71	141 355,00
11343	Респ. Северная Осетия - Алания, р-н Пригородный. с. Верхняя Саниба. Алагирское шоссе 11 км. СНТ "Баркад". сад № 1206 а	Пригородный	15:08:0030501:784	003001000000 Земли сельскохозяйственного назначения	Для коллективного садоводства	13	13.0.21	500	282,71	141 355,00
11344	Респ. Северная Осетия - Алания, р-н Пригородный. с. Верхняя Саниба. Алагирское шоссе 11 км. СНТ "Баркад". сад № 1207 а	Пригородный	15:08:0030501:785	003001000000 Земли сельскохозяйственного назначения	Для коллективного садоводства	13	13.0.21	500	282.71	141 355.00
11345	Респ. Северная Осетия - Алания. р-н Пригородный, с Верхняя Саниба, Алагирское шоссе 11 км, СНТ "Баркад", сад № 1201 а	Пригородный	15:08:0030501:786	003001000000 Земли сельскохозяйственного назначения	Для коллективного садоводства	13	13.0.21	500	282.71	141 355.00
11346	Республика Северная Осетия-Алания, р-н Пригородный, с Верхняя Саниба, Алагирское шоссе 11 км. СНТ "Баркад", сад № 1203 а	Пригородный	15:08:0030501:787	003001000000 Земли сельскохозяйственного назначения	Для коллективного садоводства	13	13.0.21	500	282,71	141 355,00
11347	Респ. Северная Осетия - Алания, р-н Пригородный. с. Верхняя Саниба. Алагирское шоссе 11 км. СНТ "Баркад". сад №658	Пригородный	15:08:0030501:788	003001000000 Земли сельскохозяйственного назначения	Для коллективного садоводства	13	13.0.21	500	282,71	141 355,00
11348	Российская Федерация, Республика Северная Осетия - Алания, м.р-н Пригородный, с.п. Верхнесанибанское, с. Верхняя Саниба, СНТ Баркад, 663	Пригородный	15:08:0030501:789	003001000000 Земли сельскохозяйственного назначения	Для коллективного садоводства	13	13.0.21	500	282.71	141 355.00
11349	Республика Северная Осетия-Алания, р-н Пригородный, с Верхняя Саниба, снт СНТ Баркад , д 822, СНТ "Баркад", сад № 822	Пригородный	15:08:0030501:79	003001000000 Земли сельскохозяйственного назначения	Для коллективного садоводства	13	13.0.21	511	282.71	144 464.81
11350	Респ. Северная Осетия - Алания. р-н Пригородный, с Верхняя Саниба, Алагирское шоссе 11 км, СНТ "Баркад", сад №668	Пригородный	15:08:0030501:790	003001000000 Земли сельскохозяйственного назначения	Для коллективного садоводства	13	13.0.21	500	282,71	141 355,00
11351	Респ. Северная Осетия - Алания, р-н Пригородный. с. Верхняя Саниба. Алагирское шоссе 11 км. СНТ "Баркад". сад №660	Пригородный	15:08:0030501:791	003001000000 Земли сельскохозяйственного назначения	Для коллективного садоводства	13	13.0.21	500	282,71	141 355,00
11352	Респ. Северная Осетия - Алания, р-н Пригородный. Алагирское шоссе 11 км, СНТ "Баркад", сад №664	Пригородный	15:08:0030501:792	003001000000 Земли сельскохозяйственного назначения	Для коллективного садоводства	13	13.0.21	500	282.71	141 355.00
11353	Респ. Северная Осетия - Алания. р-н Пригородный, Алагирское шоссе 11 км. СНТ "Баркад". сад №669	Пригородный	15:08:0030501:793	003001000000 Земли сельскохозяйственного назначения	Для коллективного садоводства	13	13.0.21	500	282.71	141 355.00
11354	Респ. Северная Осетия - Алания. р-н Пригородный, с Верхняя Саниба, Алагирское шоссе 11 км, СНТ "Баркад", сад №670	Пригородный	15:08:0030501:794	003001000000 Земли сельскохозяйственного назначения	Для коллективного садоводства	13	13.0.21	500	282,71	141 355,00
11355	Республика Северная Осетия-Алания, р-н Пригородный. с. В.Саниба, садоводческое товарищество "Баркад", сад № 1205 а	Пригородный	15:08:0030501:795	003001000000 Земли сельскохозяйственного назначения	Для коллективного садоводства	13	13.0.21	500	282,71	141 355,00
11356	Респ. Северная Осетия - Алания,р-н Пригородный, с. Верхняя Саниба, Алагирское шоссе 11 км. СНТ "Баркад". сад №671	Пригородный	15:08:0030501:796	003001000000 Земли сельскохозяйственного назначения	Для коллективного садоводства	13	13.0.21	500	282.71	141 355.00
11357	Республика Северная Осетия-Алания, р-н Пригородный, с В Саниба. садоводческое товарищество "Баркад". сад №1204а	Пригородный	15:08:0030501:797	003001000000 Земли сельскохозяйственного назначения	Для коллективного садоводства	13	13.0.21	500	282.71	141 355.00
11358	Республика Северная Осетия-Алания, р-н Пригородный, с В Саниба, с/т "Баркад". сад №669	Пригородный	15:08:0030501:798	003001000000 Земли сельскохозяйственного назначения	Для коллективного садоводства	13	13.0.21	500	282,71	141 355,00
11359	Республика Северная Осетия-Алания, р-н Пригородный. с. В. Саниба. с/т "БАРКАД". сад №577	Пригородный	15:08:0030501:799	003001000000 Земли сельскохозяйственного назначения	Для коллективного садоводства	13	13.0.21	500	282,71	141 355,00
11360	Российская Федерация, Республика Северная Осетия - Алания. Пригородный район, СНТ Баркад, сад № 877	Пригородный	15:08:0030501:80	003001000000 Земли сельскохозяйственного назначения	Для коллективного садоводства	13	13.0.21	591	282.71	167 081.61
11361	Республика Северная Осетия-Алания, р-н Пригородный, с В Саниба, с/т "БАРКАД", сад №528а	Пригородный	15:08:0030501:800	003001000000 Земли сельскохозяйственного назначения	Для коллективного садоводства	13	13.0.21	500	282.71	141 355.00
11362	Республика Северная Осетия-Алания, р-н Пригородный, с В Саниба, с/т "БАРКАД", сад №578	Пригородный	15:08:0030501:801	003001000000 Земли сельскохозяйственного назначения	Для коллективного садоводства	13	13.0.21	500	282,71	141 355,00
11363	Республика Северная Осетия-Алания, р-н Пригородный. с Верхняя Саниба. с/т "БАРКАД". сад №865а	Пригородный	15:08:0030501:802	003001000000 Земли сельскохозяйственного назначения	Для коллективного садоводства	13	13.0.21	500	282,71	141 355,00
11364	Республика Северная Осетия-Алания, р-н Пригородный. Алагирское шоссе 11 км.. садоводческое товарищество "БАРКАД", сад 672	Пригородный	15:08:0030501:803	003001000000 Земли сельскохозяйственного назначения	Для коллективного садоводства	13	13.0.21	500	282.71	141 355.00
11365	Республика Северная Осетия-Алания, р-н Пригородный, с В Саниба, с/т "БАРКАД", сад №673	Пригородный	15:08:0030501:804	003001000000 Земли сельскохозяйственного назначения	Для коллективного садоводства	13	13.0.21	500	282.71	141 355.00
11366	Республика Северная Осетия-Алания, р-н Пригородный, с В Саниба, Алагирское шоссе, 11 км. с/т Баркад. сад №1210 "а"	Пригородный	15:08:0030501:807	003001000000 Земли сельскохозяйственного назначения	Для коллективного садоводства	13	13.0.21	500	282,71	141 355,00
11367	Респ. Северная Осетия - Алания, р-н Пригородный. Алагирское шоссе 11 км, СНТ "Баркад", сад №675	Пригородный	15:08:0030501:808	003001000000 Земли сельскохозяйственного назначения	Для коллективного садоводства	13	13.0.21	500	282,71	141 355,00
11368	Респ. Северная Осетия - Алания, р-н Пригородный. с. Верхняя Саниба. Алагирское шоссе 11 км. СНТ "Баркад". сад № 1211 а	Пригородный	15:08:0030501:809	003001000000 Земли сельскохозяйственного назначения	коллективное садоводство	13	13.0.21	500	282.71	141 355.00
11369	Респ. Северная Осетия - Алания. р-н Пригородный, СНТ "Баркад", сад №696	Пригородный	15:08:0030501:81	003001000000 Земли сельскохозяйственного назначения	Для ведения садоводства	13	13.0.21	554	282.71	156 621.34
11370	Респ. Северная Осетия - Алания. р-н Пригородный, Алагирское шоссе 11 км. СНТ "Баркад". сад №678	Пригородный	15:08:0030501:810	003001000000 Земли сельскохозяйственного назначения	Для коллективного садоводства	13	13.0.21	500	282,71	141 355,00
11371	Респ. Северная Осетия - Алания, р-н Пригородный. с. Верхняя Саниба. Алагирское шоссе 11 км. СНТ "Баркад". сад №679	Пригородный	15:08:0030501:811	003001000000 Земли сельскохозяйственного назначения	Для коллективного садоводства	13	13.0.21	500	282,71	141 355,00
11372	Респ. Северная Осетия - Алания, р-н Пригородный. с. Верхняя Саниба. Алагирское шоссе. 11 км, СНТ "Баркад", сад №674	Пригородный	15:08:0030501:812	003001000000 Земли сельскохозяйственного назначения	Для коллективного садоводства	13	13.0.21	500	282.71	141 355.00
11373	Респ. Северная Осетия - Алания. р-н Пригородный, Алагирское шоссе 11 км. СНТ "Баркад". сад №677	Пригородный	15:08:0030501:813	003001000000 Земли сельскохозяйственного назначения	Для коллективного садоводства	13	13.0.21	500	282.71	141 355.00
11374	Респ. Северная Осетия - Алания. р-н Пригородный, с Верхняя Саниба, Алагирское шоссе 11 км.. СНТ "Баркад". сад №676	Пригородный	15:08:0030501:814	003001000000 Земли сельскохозяйственного назначения	Для коллективного садоводства	13	13.0.21	500	282,71	141 355,00
11375	Респ. Северная Осетия - Алания, р-н Пригородный. с. Верхняя Саниба. Алагирское шоссе 11 км. СНТ "Баркад". сад №72	Пригородный	15:08:0030501:815	003001000000 Земли сельскохозяйственного назначения	Для коллективного садоводства	13	13.0.21	500	282,71	141 355,00
11376	Респ. Северная Осетия - Алания, р-н Пригородный. с. Верхняя Саниба. Алагирское шоссе 11 км. СНТ "Баркад". сад №490	Пригородный	15:08:0030501:816	003001000000 Земли сельскохозяйственного назначения	Для коллективного садоводства	13	13.0.21	500	282.71	141 355.00
11377	Респ. Северная Осетия - Алания. р-н Пригородный, с Верхняя Саниба, Алагирское шоссе 11 км, СНТ "Баркад", сад №489	Пригородный	15:08:0030501:817	003001000000 Земли сельскохозяйственного назначения	Для коллективного садоводства	13	13.0.21	500	282.71	141 355.00
11378	Республика Северная Осетия-Алания, р-н Пригородный, с В Саниба, Алагирское шоссе 11 км, садоводческое некоммерческое товарищество "Баркад" сад №685	Пригородный	15:08:0030501:818	003001000000 Земли сельскохозяйственного назначения	Для коллективного садоводства	13	13.0.21	500	282,71	141 355,00
11379	Республика Северная Осетия-Алания, р-н Пригородный. с. Верхняя Саниба. Алагирское шоссе 11 км, СНТ "Баркад", сад №684	Пригородный	15:08:0030501:819	003001000000 Земли сельскохозяйственного назначения	Для коллективного садоводства	13	13.0.21	500	282,71	141 355,00
11380	Респ. Северная Осетия - Алания, р-н Пригородный. с/т "Баркад", сад №1066	Пригородный	15:08:0030501:82	003001000000 Земли сельскохозяйственного назначения	Для коллективного садоводства	13	13.0.21	474	282.71	134 004.54
11381	Республика Северная Осетия-Алания, р-н Пригородный. с. В.Саниба, Алагирское шоссе 11 км.. СНТ "Баркад". сад №511	Пригородный	15:08:0030501:820	003001000000 Земли сельскохозяйственного назначения	Для коллективного садоводства	13	13.0.21	500	282.71	141 355.00

№ пп	Местоположение ЗУ	Район	Кадастровый номер ЗУ	Категория земель	Разрешенное использование по документу	Код вида разрешенного использования (в соответствии с классификатором видов разрешенного использования земельных участков)	Вид использования объектов недвижимости	Площадь	УПКС	КС
11382	Республика Северная Осетия-Алания, р-н Пригородный, с. В. Саниба, Архонское шоссе 11 км., СНТ "Баркал" сад №977	Пригородный	15:08:0030501:821	003001000000 Земли сельскохозяйственного назначения	Для коллективного садоводства	13	13.0.21	500	282,71	141 355,00
11383	Республика Северная Осетия-Алания, р-н Пригородный, с. В. Саниба. Архонское шоссе, 11 км., СНТ "Баркал" сад № 1283	Пригородный	15:08:0030501:822	003001000000 Земли сельскохозяйственного назначения	Для коллективного садоводства	13	13.0.21	500	282,71	141 355,00
11384	Республика Северная Осетия-Алания, р-н Пригородный, с. В. Саниба. Архонское шоссе, 11 км., СНТ "Баркал", сад № 976	Пригородный	15:08:0030501:823	003001000000 Земли сельскохозяйственного назначения	Для коллективного садоводства	13	13.0.21	500	282.71	141 355.00
11385	Республика Северная Осетия-Алания, р-н Пригородный, с В. Саниба. Архонское шоссе. 11 км., СНТ "Баркал", сад № 510	Пригородный	15:08:0030501:824	003001000000 Земли сельскохозяйственного назначения	Для коллективного садоводства	13	13.0.21	500	282.71	141 355.00
11386	Республика Северная Осетия-Алания, р-н Пригородный, с Верхняя Саниба, Алагирское шоссе 11 км. СНТ "Баркал", сад № 1282	Пригородный	15:08:0030501:825	003001000000 Земли сельскохозяйственного назначения	Для коллективного садоводства	13	13.0.21	500	282,71	141 355,00
11387	Республика Северная Осетия-Алания, р-н Пригородный, с. Верхняя Саниба. Алагирское шоссе 11 км, СНТ "Баркал", сад № 1279	Пригородный	15:08:0030501:826	003001000000 Земли сельскохозяйственного назначения	Для коллективного садоводства	13	13.0.21	500	282,71	141 355,00
11388	Республика Северная Осетия-Алания, р-н Пригородный, с. Верхняя Саниба. Алагирское шоссе 11 км, СНТ "Баркал", сад № 998	Пригородный	15:08:0030501:827	003001000000 Земли сельскохозяйственного назначения	Для коллективного садоводства	13	13.0.21	500	282.71	141 355.00
11389	Республика Северная Осетия-Алания, р-н Пригородный, с Верхняя Саниба, Алагирское шоссе 11 км . СНТ "Баркал", сад № 1281	Пригородный	15:08:0030501:828	003001000000 Земли сельскохозяйственного назначения	Для коллективного садоводства	13	13.0.21	500	282.71	141 355.00
11390	Республика Северная Осетия-Алания, р-н Пригородный, с Верхняя Саниба, Алагирское шоссе 11 км. СНТ "Баркал", сад № 1275	Пригородный	15:08:0030501:829	003001000000 Земли сельскохозяйственного назначения	Для коллективного садоводства	13	13.0.21	500	282,71	141 355,00
11391	Респ. Северная Осетия - Алания, р-н Пригородный. с/т "Баркал", сад №1091	Пригородный	15:08:0030501:83	003001000000 Земли сельскохозяйственного назначения	Для коллективного садоводства	13	13.0.21	499	282,71	141 072,29
11392	Республика Северная Осетия-Алания, р-н Пригородный, с. Верхняя Саниба. Алагирское шоссе 11 км, СНТ "Баркал", сад № 1280	Пригородный	15:08:0030501:830	003001000000 Земли сельскохозяйственного назначения	Для коллективного садоводства	13	13.0.21	500	282.71	141 355.00
11393	Республика Северная Осетия-Алания, р-н Пригородный, с Верхняя Саниба, Алагирское шоссе 11 км. СНТ "Баркал", сад № 997	Пригородный	15:08:0030501:831	003001000000 Земли сельскохозяйственного назначения	Для коллективного садоводства	13	13.0.21	500	282.71	141 355.00
11394	Республика Северная Осетия-Алания, р-н Пригородный, с Верхняя Саниба, Алагирское шоссе 11 км. СНТ "Баркал", сад №908	Пригородный	15:08:0030501:832	003001000000 Земли сельскохозяйственного назначения	Для коллективного садоводства	13	13.0.21	500	282,71	141 355,00
11395	Республика Северная Осетия-Алания, р-н Пригородный, с. Верхняя Саниба. Алагирское шоссе 11 км, СНТ "Баркал", сад №907	Пригородный	15:08:0030501:833	003001000000 Земли сельскохозяйственного назначения	Для коллективного садоводства	13	13.0.21	500	282,71	141 355,00
11396	Республика Северная Осетия-Алания, р-н Пригородный, с. Верхняя Саниба. Алагирское шоссе 11 км, СНТ "Баркал", сад № 1274	Пригородный	15:08:0030501:834	003001000000 Земли сельскохозяйственного назначения	Для коллективного садоводства	13	13.0.21	500	282.71	141 355.00
11397	Республика Северная Осетия-Алания, р-н Пригородный, с Верхняя Саниба, Алагирское шоссе 11 км. СНТ "Баркал", сад №39	Пригородный	15:08:0030501:835	003001000000 Земли сельскохозяйственного назначения	Для коллективного садоводства	13	13.0.21	500	282.71	141 355.00
11398	Республика Северная Осетия-Алания, р-н Пригородный, с Верхняя Саниба, Алагирское шоссе 11 км. СНТ "Баркал", сад № 1273	Пригородный	15:08:0030501:836	003001000000 Земли сельскохозяйственного назначения	Для коллективного садоводства	13	13.0.21	500	282,71	141 355,00
11399	Республика Северная Осетия-Алания, р-н Пригородный, с. Верхняя Саниба. Алагирское шоссе 11 км, СНТ "Баркал", сад № 1277	Пригородный	15:08:0030501:837	003001000000 Земли сельскохозяйственного назначения	Для коллективного садоводства	13	13.0.21	500	282,71	141 355,00
11400	Республика Северная Осетия-Алания, р-н Пригородный, с. Верхняя Саниба. Алагирское шоссе 11 км, СНТ "Баркал", сад № 1276	Пригородный	15:08:0030501:838	003001000000 Земли сельскохозяйственного назначения	Для коллективного садоводства	13	13.0.21	500	282.71	141 355.00
11401	Республика Северная Осетия-Алания, р-н Пригородный, с Верхняя Саниба, Алагирское шоссе 11 км. СНТ "Баркал", сад № 940	Пригородный	15:08:0030501:839	003001000000 Земли сельскохозяйственного назначения	Для коллективного садоводства	13	13.0.21	500	282.71	141 355.00
11402	Респ. Северная Осетия - Алания, р-н Пригородный, с/т "Баркал", сад №1093	Пригородный	15:08:0030501:84	003001000000 Земли сельскохозяйственного назначения	Для коллективного садоводства	13	13.0.21	499	282,71	141 072,29
11403	Республика Северная Осетия-Алания, р-н Пригородный, с. Верхняя Саниба. Алагирское шоссе 11 км, СНТ "Баркал", сад № 1278	Пригородный	15:08:0030501:840	003001000000 Земли сельскохозяйственного назначения	Для коллективного садоводства	13	13.0.21	500	282,71	141 355,00
11404	Республика Северная Осетия-Алания, р-н Пригородный, с Верхняя Саниба. снт СНТ Баркал, уч 732	Пригородный	15:08:0030501:841	003001000000 Земли сельскохозяйственного назначения	Для коллективного садоводства	13	13.0.21	500	282.71	141 355.00
11405	Республика Северная Осетия-Алания, р-н Пригородный, с Верхняя Саниба, Алагирское шоссе, 11 км. СНТ "Баркал", сад № 364	Пригородный	15:08:0030501:844	003001000000 Земли сельскохозяйственного назначения	Для коллективного садоводства	13	13.0.21	500	282.71	141 355.00
11406	Республика Северная Осетия-Алания, р-н Пригородный, с Верхняя Саниба, СНТ "Баркал", участок № 505	Пригородный	15:08:0030501:845	003001000000 Земли сельскохозяйственного назначения	Для коллективного садоводства	13	13.0.21	505	282,71	142 768,55
11407	Республика Северная Осетия-Алания, р-н Пригородный. Алагирское шоссе, 11 км. СНТ "Баркал" сад №504	Пригородный	15:08:0030501:846	003001000000 Земли сельскохозяйственного назначения	Для коллективного садоводства	13	13.0.21	510	282,71	144 182,10
11408	Республика Северная Осетия-Алания, р-н Пригородный. В.Саниба. Алагирское шоссе. 11 км. СНТ "Баркал", сад №363	Пригородный	15:08:0030501:847	003001000000 Земли сельскохозяйственного назначения	Для коллективного садоводства	13	13.0.21	500	282.71	141 355.00
11409	Республика Северная Осетия-Алания, р-н Пригородный, с Верхняя Саниба, Алагирское шоссе, 11 км. СНТ "Баркал", сад № 104	Пригородный	15:08:0030501:848	003001000000 Земли сельскохозяйственного назначения	Для коллективного садоводства	13	13.0.21	500	282.71	141 355.00
11410	Республика Северная Осетия-Алания, р-н Пригородный, Алагирское шоссе. 11 км, СНТ "Баркал" сад №453	Пригородный	15:08:0030501:849	003001000000 Земли сельскохозяйственного назначения	Для коллективного садоводства	13	13.0.21	500	282,71	141 355,00
11411	Респ. Северная Осетия - Алания, р-н Пригородный. с. Верхняя Саниба. с/т "Баркал", сад № 712	Пригородный	15:08:0030501:85	003001000000 Земли сельскохозяйственного назначения	Для коллективного садоводства	13	13.0.21	500	282,71	141 355,00
11412	Республика Северная Осетия-Алания, р-н Пригородный. р-н Пригородный, с. Верхняя Саниба, Алагирское шоссе. 11 км., СНТ "Баркал", сад №714	Пригородный	15:08:0030501:850	003001000000 Земли сельскохозяйственного назначения	Для коллективного садоводства	13	13.0.21	500	282.71	141 355.00
11413	Республика Северная Осетия-Алания, р-н Пригородный, с Верхняя Саниба, Алагирское шоссе, 11 км. СНТ "Баркал" сад № 1296	Пригородный	15:08:0030501:851	003001000000 Земли сельскохозяйственного назначения	Для коллективного садоводства	13	13.0.21	500	282.71	141 355.00
11414	Республика Северная Осетия-Алания, р-н Пригородный, с Верхняя Саниба, Алагирское шоссе, 11 км. СНТ "Баркал", сад № 1294 а	Пригородный	15:08:0030501:852	003001000000 Земли сельскохозяйственного назначения	Для коллективного садоводства	13	13.0.21	500	282,71	141 355,00
11415	Республика Северная Осетия-Алания, р-н Пригородный, с. Верхняя Саниба. Алагирское шоссе. 11 км, СНТ "Баркал", сад №656 "а"	Пригородный	15:08:0030501:853	003001000000 Земли сельскохозяйственного назначения	Для коллективного садоводства	13	13.0.21	500	282,71	141 355,00
11416	Республика Северная Осетия-Алания, Пригородный район. с. Верхняя Саниба, Алагирское шоссе. 11 км, СНТ "Баркал", сад № 776 а	Пригородный	15:08:0030501:854	003001000000 Земли сельскохозяйственного назначения	Для коллективного садоводства	13	13.0.21	500	282.71	141 355.00
11417	Республика Северная Осетия-Алания, р-н Пригородный, с Верхняя Саниба, Алагирское шоссе, 11 км. СНТ "Баркал", сад № 1296 "а"	Пригородный	15:08:0030501:855	003001000000 Земли сельскохозяйственного назначения	Для коллективного садоводства	13	13.0.21	500	282.71	141 355.00
11418	Республика Северная Осетия-Алания, р-н Пригородный, с Верхняя Саниба, Алагирское шоссе, 11 км. СНТ "Баркал", сад №1290 а	Пригородный	15:08:0030501:856	003001000000 Земли сельскохозяйственного назначения	Для коллективного садоводства	13	13.0.21	500	282,71	141 355,00
11419	Республика Северная Осетия-Алания, р-н Пригородный, с. Верхняя Саниба. Алагирское шоссе. 11 км, СНТ "Баркал", сад № 1295 а	Пригородный	15:08:0030501:857	003001000000 Земли сельскохозяйственного назначения	Для коллективного садоводства	13	13.0.21	500	282,71	141 355,00
11420	Республика Северная Осетия-Алания, р-н Пригородный, с. Верхняя Саниба. Алагирское шоссе. 11 км, СНТ "Баркал", сад № 1295	Пригородный	15:08:0030501:858	003001000000 Земли сельскохозяйственного назначения	Для коллективного садоводства	13	13.0.21	500	282.71	141 355.00
11421	Республика Северная Осетия-Алания, р-н Пригородный, с. Верхняя Саниба. Алагирское шоссе. 11 км, СНТ "Баркал", сад № 1297 а	Пригородный	15:08:0030501:859	003001000000 Земли сельскохозяйственного назначения	Для коллективного садоводства	13	13.0.21	500	282.71	141 355.00

№ пп	Местоположение ЗУ	Район	Кадастровый номер ЗУ	Категория земель	Разрешенное использование по документу	Код вида разрешенного использования (в соответствии с классификатором видов разрешенного использования земельных участков)	Вид использования объектов недвижимости	Площадь	УПКС	КС
11422	Респ. Северная Осетия - Алания, р-н Пригородный, с. Верхняя Саниба, с/т "Баржад", сад №713	Пригородный	15:08:0030501:86	003001000000 Земли сельскохозяйственного назначения	Для коллективного садоводства	13	13.0.21	500	282,71	141 355,00
11423	Республика Северная Осетия-Алания, р-н Пригородный, с. Верхняя Саниба. Алагирское шоссе, 11 км, СНТ "Баржад", сад № 1290	Пригородный	15:08:0030501:860	003001000000 Земли сельскохозяйственного назначения	Для коллективного садоводства	13	13.0.21	500	282,71	141 355,00
11424	Республика Северная Осетия-Алания, р-н Пригородный, с. Верхняя Саниба. Алагирское шоссе, 11 км, СНТ "Баржад", сад № 1292 а	Пригородный	15:08:0030501:861	003001000000 Земли сельскохозяйственного назначения	Для коллективного садоводства	13	13.0.21	500	282.71	141 355.00
11425	Республика Северная Осетия-Алания, р-н Пригородный, с. Верхняя Саниба, Алагирское шоссе, 11 км, СНТ "Баржад", сад №483	Пригородный	15:08:0030501:862	003001000000 Земли сельскохозяйственного назначения	Для коллективного садоводства	13	13.0.21	500	282.71	141 355.00
11426	Республика Северная Осетия-Алания, р-н Пригородный, с. Верхняя Саниба, Алагирское шоссе, 11 км, СНТ "Баржад", сад №678	Пригородный	15:08:0030501:863	003001000000 Земли сельскохозяйственного назначения	Для коллективного садоводства	13	13.0.21	500	282,71	141 355,00
11427	Республика Северная Осетия-Алания, р-н Пригородный, с.Верхняя Саниба. шоссе Алагирское шоссе, 11 км, СНТ "Баржад", сад №1294	Пригородный	15:08:0030501:864	003001000000 Земли сельскохозяйственного назначения	Для коллективного садоводства	13	13.0.21	500	282,71	141 355,00
11428	Республика Северная Осетия-Алания, р-н Пригородный, с. Верхняя Саниба. Алагирское шоссе, 11 км, СНТ "Баржад", сад № 656 "б"	Пригородный	15:08:0030501:865	003001000000 Земли сельскохозяйственного назначения	Для коллективного садоводства	13	13.0.21	500	282.71	141 355.00
11429	Республика Северная Осетия-Алания, р-н Пригородный, с. Верхняя Саниба, Алагирское шоссе, 11 км, СНТ "Баржад", сад № 1293	Пригородный	15:08:0030501:866	003001000000 Земли сельскохозяйственного назначения	Для коллективного садоводства	13	13.0.21	500	282.71	141 355.00
11430	Республика Северная Осетия-Алания, р-н Пригородный, с. Верхняя Саниба, Алагирское шоссе, 11 км, СНТ "Баржад", сад № 1292	Пригородный	15:08:0030501:867	003001000000 Земли сельскохозяйственного назначения	Для коллективного садоводства	13	13.0.21	500	282,71	141 355,00
11431	Республика Северная Осетия-Алания, р-н Пригородный, с. Верхняя Саниба. Алагирское шоссе, 11 км, СНТ "Баржад", сад № 1298 а	Пригородный	15:08:0030501:868	003001000000 Земли сельскохозяйственного назначения	Для коллективного садоводства	13	13.0.21	500	282,71	141 355,00
11432	Республика Северная Осетия-Алания, р-н Пригородный, с. Верхняя Саниба. Алагирское шоссе, 11 км, СНТ "Баржад", сад № 1293 а	Пригородный	15:08:0030501:869	003001000000 Земли сельскохозяйственного назначения	Для коллективного садоводства	13	13.0.21	500	282.71	141 355.00
11433	Республика Северная Осетия-Алания, р-н Пригородный, с Верхняя Саниба, снт СНТ Баржад..л 592, СНТ "Баржад", сад № 592	Пригородный	15:08.0030501:87	003001000000 Земли сельскохозяйственного назначения	Для ведения садоводства	13	13.0.21	600	282.71	169 626.00
11434	Республика Северная Осетия-Алания, р-н Пригородный, с. Верхняя Саниба, Алагирское шоссе, 11 км, СНТ "Баржад", сад № 1291	Пригородный	15:08:0030501:870	003001000000 Земли сельскохозяйственного назначения	Для коллективного садоводства	13	13.0.21	500	282,71	141 355,00
11435	Республика Северная Осетия-Алания, р-н Пригородный, с. Верхняя Саниба. Алагирское шоссе, 11 км, СНТ "Баржад", сад № 775 а	Пригородный	15:08:0030501:871	003001000000 Земли сельскохозяйственного назначения	Для коллективного садоводства	13	13.0.21	500	282,71	141 355,00
11436	Республика Северная Осетия-Алания, р-н Пригородный, с. Верхняя Саниба. Алагирское шоссе, 11 км, СНТ "Баржад", сад № 1298	Пригородный	15:08:0030501:872	003001000000 Земли сельскохозяйственного назначения	Для коллективного садоводства	13	13.0.21	500	282.71	141 355.00
11437	Республика Северная Осетия-Алания, р-н Пригородный, с. Верхняя Саниба, Алагирское шоссе, 11 км, СНТ "Баржад", сад № 774 а	Пригородный	15:08:0030501:873	003001000000 Земли сельскохозяйственного назначения	Для коллективного садоводства	13	13.0.21	500	282.71	141 355.00
11438	Республика Северная Осетия-Алания, р-н Пригородный, с. Верхняя Саниба, Алагирское шоссе, 11 км, СНТ "Баржад", сад № 773 а	Пригородный	15:08:0030501:874	003001000000 Земли сельскохозяйственного назначения	Для коллективного садоводства	13	13.0.21	500	282,71	141 355,00
11439	Республика Северная Осетия-Алания, р-н Пригородный, с. Верхняя Саниба. Алагирское шоссе, 11 км, СНТ "Баржад", сад № 1297	Пригородный	15:08:0030501:875	003001000000 Земли сельскохозяйственного назначения	Для коллективного садоводства	13	13.0.21	500	282,71	141 355,00
11440	Республика Северная Осетия-Алания, р-н Пригородный, с. Верхняя Саниба. Алагирское шоссе, 11 км, СНТ "Баржад", сад № 1291 а	Пригородный	15:08:0030501:876	003001000000 Земли сельскохозяйственного назначения	Для коллективного садоводства	13	13.0.21	500	282.71	141 355.00
11441	Республика Северная Осетия-Алания, р-н Пригородный, Алагирское шоссе 11-й км. СНТ Баржад сад №482	Пригородный	15:08:0030501:879	003001000000 Земли сельскохозяйственного назначения	Для коллективного садоводства	13	13.0.21	500	282.71	141 355.00
11442	Республика Северная Осетия-Алания, р-н Пригородный, с Верхняя Саниба, снт СНТ Баржад..л 593, СНТ "Баржад", сад №593	Пригородный	15:08:0030501:88	003001000000 Земли сельскохозяйственного назначения	Для ведения садоводства	13	13.0.21	600	282,71	169 626,00
11443	Республика Северная Осетия-Алания, р-н Пригородный. Алагирское шоссе 11 км, СНТ Баржад сад № 1169а	Пригородный	15:08:0030501:880	003001000000 Земли сельскохозяйственного назначения	Для коллективного садоводства	13	13.0.21	500	282,71	141 355,00
11444	Республика Северная Осетия-Алания, р-н Пригородный. Алагирское шоссе 11 км, СНТ Баржад сад № 361	Пригородный	15:08:0030501:881	003001000000 Земли сельскохозяйственного назначения	Для коллективного садоводства	13	13.0.21	500	282.71	141 355.00
11445	Республика Северная Осетия-Алания, р-н Пригородный, Алагирское шоссе 11 км. СНТ Баржад сад №387	Пригородный	15:08:0030501:882	003001000000 Земли сельскохозяйственного назначения	Для коллективного садоводства	13	13.0.21	500	282.71	141 355.00
11446	Республика Северная Осетия-Алания, р-н Пригородный, Алагирское шоссе 11 км. СНТ Баржад сад №222	Пригородный	15:08:0030501:883	003001000000 Земли сельскохозяйственного назначения	Для коллективного садоводства	13	13.0.21	468	282,71	132 308,28
11447	Республика Северная Осетия-Алания, р-н Пригородный. Алагирское шоссе 11км СНТ "Баржад" сад № 360	Пригородный	15:08:0030501:884	003001000000 Земли сельскохозяйственного назначения	Для коллективного садоводства	13	13.0.21	500	282,71	141 355,00
11448	Республика Северная Осетия-Алания, р-н Пригородный. Алагирское шоссе 11 км, СНТ Баржад сад №386	Пригородный	15:08:0030501:885	003001000000 Земли сельскохозяйственного назначения	Для коллективного садоводства	13	13.0.21	500	282.71	141 355.00
11449	Республика Северная Осетия-Алания, р-н Пригородный, Алагирское шоссе 11км СНТ "Баржад" сад № 219	Пригородный	15:08:0030501:886	003001000000 Земли сельскохозяйственного назначения	Для коллективного садоводства	13	13.0.21	500	282.71	141 355.00
11450	Республика Северная Осетия-Алания, р-н Пригородный, Алагирское шоссе 11 км. СНТ "Баржад" сад №1258	Пригородный	15:08:0030501:887	003001000000 Земли сельскохозяйственного назначения	Для коллективного садоводства	13	13.0.21	500	282,71	141 355,00
11451	Республика Северная Осетия-Алания, р-н Пригородный. Алагирское шоссе 11 км. СНТ "Баржад" сад №1259	Пригородный	15:08:0030501:888	003001000000 Земли сельскохозяйственного назначения	Для коллективного садоводства	13	13.0.21	500	282,71	141 355,00
11452	Республика Северная Осетия-Алания, р-н Пригородный. с. В. Саниба. Алагирское шоссе 11 км., СНТ "Баржад", сад №699 а	Пригородный	15:08:0030501:889	003001000000 Земли сельскохозяйственного назначения	Для коллективного садоводства	13	13.0.21	500	282.71	141 355.00
11453	Респ. Северная Осетия - Алания, р-н Пригородный, Алагирское шоссе 11-км, с.В.Саниба, с/т "Баржад", сад №734	Пригородный	15:08.0030501:89	003001000000 Земли сельскохозяйственного назначения	Для коллективного садоводства	13	13.0.21	653	282.71	184 609.63
11454	Республика Северная Осетия-Алания, р-н Пригородный, с. В. Саниба, Алагирское шоссе 11 км., СНТ "Баржад" сад №1256	Пригородный	15:08:0030501:890	003001000000 Земли сельскохозяйственного назначения	Для коллективного садоводства	13	13.0.21	500	282,71	141 355,00
11455	Республика Северная Осетия-Алания, р-н Пригородный. с. В.Саниба, Алагирское шоссе 11 км., СНТ "Баржад". сад №1257	Пригородный	15:08:0030501:891	003001000000 Земли сельскохозяйственного назначения	Для коллективного садоводства	13	13.0.21	500	282,71	141 355,00
11456	Республика Северная Осетия-Алания, р-н Пригородный. с. В.Саниба, Алагирское шоссе 11 км. СНТ "Баржад". сад № 225	Пригородный	15:08:0030501:892	003001000000 Земли сельскохозяйственного назначения	Для коллективного садоводства	13	13.0.21	514	282.71	145 312.94
11457	Республика Северная Осетия-Алания, р-н Пригородный, с Верхняя Саниба, Алагирское шоссе 11 км. СНТ"Баржад", сад №518	Пригородный	15:08:0030501:893	003001000000 Земли сельскохозяйственного назначения	Для коллективного садоводства	13	13.0.21	500	282.71	141 355.00
11458	Республика Северная Осетия-Алания, р-н Пригородный, с Верхняя Саниба, Алагирское шоссе 11 км. СНТ" Баржад". сад №4	Пригородный	15:08:0030501:894	003001000000 Земли сельскохозяйственного назначения	Для коллективного садоводства	13	13.0.21	500	282,71	141 355,00
11459	Республика Северная Осетия-Алания, р-н Пригородный. с.Верхняя Саниба. шоссе Алагирское. 11 км, СНТ "Баржад", сад №594	Пригородный	15:08:0030501:895	003001000000 Земли сельскохозяйственного назначения	Для коллективного садоводства	13	13.0.21	634	282,71	179 238,14
11460	Республика Северная Осетия-Алания, р-н Пригородный. с. Верхняя Саниба. Алагирское шоссе. 11 км, СНТ "Баржад", сад №435	Пригородный	15:08:0030501:896	003001000000 Земли сельскохозяйственного назначения	Для коллективного садоводства	13	13.0.21	500	282.71	141 355.00
11461	Республика Северная Осетия-Алания, р-н Пригородный. с. Верхняя Саниба. Алагирское шоссе. 11 км, СНТ "Баржад", сад №692	Пригородный	15:08:0030501:897	003001000000 Земли сельскохозяйственного назначения	Для коллективного садоводства	13	13.0.21	510	282.71	144 182.10

№ пп	Местоположение ЗУ	Район	Кадастровый номер ЗУ	Категория земель	Разрешенное использование по документу	Код вида разрешенного использования (в соответствии с классификатором видов разрешенного использования земельных участков)	Вид использования объектов недвижимости	Площадь	УПКС	КС
11462	Республика Северная Осетия-Алания, р-н Пригородный, с. Верхняя Саниба, Алагирское шоссе 11 км. СНТ "Баркад", сад №566	Пригородный	15:08:0030501:898	003001000000 Земли сельскохозяйственного назначения	Для коллективного садоводства	13	13.0.21	500	282,71	141 355,00
11463	Республика Северная Осетия-Алания, р-н Пригородный, с. В.Саниба, с/т "БАРКАД", сад №606	Пригородный	15:08:0030501:899	003001000000 Земли сельскохозяйственного назначения	Для коллективного садоводства	13	13.0.21	500	282,71	141 355,00
11464	Респ. Северная Осетия - Алания, р-н Пригородный. западнее с.Пивель. с левой стороны а/д "Владикавказ-Алагир" в СНТ "Баркад"	Пригородный	15:08:0030501:9	003001000000 Земли сельскохозяйственного назначения	Для ведения садоводства	13	13.0.21	949	282.71	268 291.79
11465	Респ. Северная Осетия - Алания. р-н Пригородный, с. Верхняя Саниба, 11 км Алагирского шоссе. СНТ "Баркад". участок №869	Пригородный	15:08:0030501:90	003001000000 Земли сельскохозяйственного назначения	Для коллективного садоводства	13	13.0.21	650	282.71	183 761.50
11466	Республика Северная Осетия-Алания, р-н Пригородный, с. В.Саниба, с/т "БАРКАД", сад №418	Пригородный	15:08:0030501:900	003001000000 Земли сельскохозяйственного назначения	Для коллективного садоводства	13	13.0.21	500	282,71	141 355,00
11467	Республика Северная Осетия-Алания, р-н Пригородный. с. В.Саниба, с/т "БАРКАД". сад №1	Пригородный	15:08:0030501:901	003001000000 Земли сельскохозяйственного назначения	Для коллективного садоводства	13	13.0.21	500	282,71	141 355,00
11468	Республика Северная Осетия-Алания, р-н Пригородный. с. В.Саниба, с/т "БАРКАД". сад № 417	Пригородный	15:08:0030501:902	003001000000 Земли сельскохозяйственного назначения	Для коллективного садоводства	13	13.0.21	500	282.71	141 355.00
11469	Республика Северная Осетия-Алания, р-н Пригородный, с. В.Саниба, с/т "БАРКАД", сад 547	Пригородный	15:08:0030501:903	003001000000 Земли сельскохозяйственного назначения	Для коллективного садоводства	13	13.0.21	500	282.71	141 355.00
11470	Республика Северная Осетия-Алания, р-н Пригородный, с. Верхняя Саниба, с/т "Баркад", сад №488	Пригородный	15:08:0030501:904	003001000000 Земли сельскохозяйственного назначения	Для коллективного садоводства	13	13.0.21	500	282,71	141 355,00
11471	Российская Федерация, Республика Северная Осетия - Алания. Пригородный р-н. СНТ "Победит", сад №1385	Пригородный	15:08:0030501:905	003001000000 Земли сельскохозяйственного назначения	Для коллективного садоводства	13	13.0.21	500	282,71	141 355,00
11472	Республика Северная Осетия-Алания, р-н Пригородный. с/т "Победит", сад №1376	Пригородный	15:08:0030501:906	003001000000 Земли сельскохозяйственного назначения	Для коллективного садоводства	13	13.0.21	500	282.71	141 355.00
11473	Российская Федерация. Республика Северная Осетия - Алания, Пригородный район. с.п. Верхнесанибанское. СНТ Победит. сад 1384	Пригородный	15:08:0030501:907	003001000000 Земли сельскохозяйственного назначения	Для коллективного садоводства	13	13.0.21	500	282.71	141 355.00
11474	Республика Северная Осетия-Алания, р-н Пригородный, с/т "Победит". сад № 1377	Пригородный	15:08:0030501:908	003001000000 Земли сельскохозяйственного назначения	Для ведения садоводство и огородничества	13	13.0.21	500	282,71	141 355,00
11475	Республика Северная Осетия-Алания, р-н Пригородный. с. В.Саниба, с/т Баркад, уч 139	Пригородный	15:08:0030501:909	003001000000 Земли сельскохозяйственного назначения	Для коллективного садоводства	13	13.0.21	500	282,71	141 355,00
11476	Респ. Северная Осетия - Алания, р-н Пригородный. с. Верхняя Саниба. 11 км, СНТ "Баркад". участок №808	Пригородный	15:08:0030501:91	003001000000 Земли сельскохозяйственного назначения	Для коллективного садоводства	13	13.0.21	500	282.71	141 355.00
11477	Республика Северная Осетия-Алания, р-н Пригородный, с. В.Саниба, с/т Баркад, уч 138	Пригородный	15:08:0030501:910	003001000000 Земли сельскохозяйственного назначения	Для коллективного садоводства	13	13.0.21	500	282.71	141 355.00
11478	Республика Северная Осетия-Алания, р-н Пригородный, с. В.Саниба, с/т Баркад, уч 1286	Пригородный	15:08:0030501:911	003001000000 Земли сельскохозяйственного назначения	Для коллективного садоводства	13	13.0.21	500	282,71	141 355,00
11479	Республика Северная Осетия-Алания, р-н Пригородный. с. В.Саниба, с/т Баркад. уч 310	Пригородный	15:08:0030501:912	003001000000 Земли сельскохозяйственного назначения	Для коллективного садоводства	13	13.0.21	500	282,71	141 355,00
11480	Республика Северная Осетия-Алания, р-н Пригородный. с. В.Саниба, с/т Баркад, уч 309	Пригородный	15:08:0030501:913	003001000000 Земли сельскохозяйственного назначения	Для коллективного садоводства	13	13.0.21	500	282.71	141 355.00
11481	Республика Северная Осетия-Алания, р-н Пригородный, с. В.Саниба, с/т Баркад, уч 1112	Пригородный	15:08:0030501:914	003001000000 Земли сельскохозяйственного назначения	Для коллективного садоводства	13	13.0.21	500	282.71	141 355.00
11482	Республика Северная Осетия-Алания, р-н Пригородный, с. В.Саниба, с/т Баркад, уч 1016	Пригородный	15:08:0030501:915	003001000000 Земли сельскохозяйственного назначения	Для коллективного садоводства	13	13.0.21	500	282,71	141 355,00
11483	Республика Северная Осетия-Алания, р-н Пригородный. с. В.Саниба, с/т Баркад. уч 311	Пригородный	15:08:0030501:916	003001000000 Земли сельскохозяйственного назначения	Для коллективного садоводства	13	13.0.21	500	282,71	141 355,00
11484	Республика Северная Осетия-Алания, р-н Пригородный. с/т "Баркад". сад №115	Пригородный	15:08:0030501:917	003001000000 Земли сельскохозяйственного назначения	Для коллективного садоводства	13	13.0.21	550	282.71	155 490.50
11485	Республика Северная Осетия-Алания, р-н Пригородный, с. В.Саниба, с/т "Баркад". сад № 827	Пригородный	15:08:0030501:918	003001000000 Земли сельскохозяйственного назначения	Для коллективного садоводства	13	13.0.21	500	282.71	141 355.00
11486	Республика Северная Осетия-Алания, р-н Пригородный, с. В.Саниба. садоводческое товарищество "Баркад". сад № 737 а	Пригородный	15:08:0030501:919	003001000000 Земли сельскохозяйственного назначения	Для коллективного садоводства	13	13.0.21	500	282,71	141 355,00
11487	Респ. Северная Осетия - Алания, р-н Пригородный. с. Верхняя Саниба. 11 км, СНТ "Баркад". участок №868	Пригородный	15:08:0030501:92	003001000000 Земли сельскохозяйственного назначения	Для коллективного садоводства	13	13.0.21	500	282,71	141 355,00
11488	Республика Северная Осетия-Алания, р-н Пригородный. с. В.Саниба, садоводческое товарищество "Баркад", сад № 738 а	Пригородный	15:08:0030501:920	003001000000 Земли сельскохозяйственного назначения	Для коллективного садоводства	13	13.0.21	500	282.71	141 355.00
11489	Республика Северная Осетия-Алания, р-н Пригородный, с. В.Саниба, с/т "Баркад". сад № 583	Пригородный	15:08:0030501:921	003001000000 Земли сельскохозяйственного назначения	Для коллективного садоводства	13	13.0.21	500	282.71	141 355.00
11490	Республика Северная Осетия-Алания, р-н Пригородный, с. В.Саниба, с/т "Баркад". № 582	Пригородный	15:08:0030501:922	003001000000 Земли сельскохозяйственного назначения	Для коллективного садоводства	13	13.0.21	500	282,71	141 355,00
11491	Республика Северная Осетия-Алания, р-н Пригородный. с. В.Саниба, с/т Баркад. сад № 837	Пригородный	15:08:0030501:923	003001000000 Земли сельскохозяйственного назначения	Для коллективного садоводства	13	13.0.21	500	282,71	141 355,00
11492	Республика Северная Осетия-Алания, р-н Пригородный. с. В.Саниба, с/т Баркад. сад № 879 "а"	Пригородный	15:08:0030501:924	003001000000 Земли сельскохозяйственного назначения	Для коллективного садоводства	13	13.0.21	500	282.71	141 355.00
11493	Республика Северная Осетия-Алания, р-н Пригородный, с. В.Саниба, с/т Баркад, сад № 882 "а"	Пригородный	15:08:0030501:925	003001000000 Земли сельскохозяйственного назначения	Для коллективного садоводства	13	13.0.21	500	282.71	141 355.00
11494	Республика Северная Осетия-Алания, р-н Пригородный, с. В.Саниба, с/т Баркад, сад № 881 "а"	Пригородный	15:08:0030501:926	003001000000 Земли сельскохозяйственного назначения	Для коллективного садоводства	13	13.0.21	500	282,71	141 355,00
11495	Респ. Северная Осетия - Алания, р-н Пригородный. с. Верхняя Саниба. Алагирское шоссе 11 км. , СТН " Баркад " № 720	Пригородный	15:08:0030501:927	003001000000 Земли сельскохозяйственного назначения	Для коллективного садоводства	13	13.0.21	520	282,71	147 009,20
11496	Республика Северная Осетия-Алания, р-н Пригородный. с/т "БАРКАД", сад № 857	Пригородный	15:08:0030501:928	003001000000 Земли сельскохозяйственного назначения	Для коллективного садоводства	13	13.0.21	500	282.71	141 355.00
11497	Респ. Северная Осетия - Алания. р-н Пригородный, с. Верхняя Саниба, 11 км. СНТ "Баркад", участок №281	Пригородный	15:08:0030501:93	003001000000 Земли сельскохозяйственного назначения	Для коллективного садоводства	13	13.0.21	487	282.71	137 679.77
11498	Республика Северная Осетия-Алания, р-н Пригородный, с. В.Саниба, с/т "Баркад". сад № 1361	Пригородный	15:08:0030501:932	003001000000 Земли сельскохозяйственного назначения	Для коллективного садоводства	13	13.0.21	500	282,71	141 355,00
11499	Респ. Северная Осетия - Алания, р-н Пригородный. с. Верхняя Саниба. садоводческое товарищество "Баркад" сад № 794	Пригородный	15:08:0030501:933	003001000000 Земли сельскохозяйственного назначения	Для коллективного садоводства	13	13.0.21	500	282,71	141 355,00
11500	Республика Северная Осетия-Алания, р-н Пригородный. с. В.Саниба, с/т "Баркад", сад № 155	Пригородный	15:08:0030501:934	003001000000 Земли сельскохозяйственного назначения	Для коллективного садоводства	13	13.0.21	500	282.71	141 355.00
11501	Республика Северная Осетия-Алания, р-н Пригородный. с. В.Саниба, с/т "Баркад" ,сад № 156	Пригородный	15:08:0030501:935	003001000000 Земли сельскохозяйственного назначения	Для коллективного садоводства	13	13.0.21	500	282.71	141 355.00

№ п/п	Местоположение ЗУ	Район	Кадастровый номер ЗУ	Категория земель	Разрешенное использование по документу	Код вида разрешенного использования (в соответствии с классификатором видов разрешенного использования земельных участков)	Вид использования объектов недвижимости	Площадь	УПКС	КС
11502	Российская Федерация, Республика Северная Осетия - Алания, Пригородный район, СНТ Баркад, участок 1362	Пригородный	15:08:0030501:936	003001000000 Земли сельскохозяйственного назначения	Для коллективного садоводства	13	13.0.21	500	282,71	141 355,00
11503	Респ. Северная Осетия - Алания, р-н Пригородный, с. Верхняя Саниба, садоводческое товарищество "Баркад" сад № 793	Пригородный	15:08:0030501:937	003001000000 Земли сельскохозяйственного назначения	Для коллективного садоводства	13	13.0.21	500	282,71	141 355,00
11504	Респ. Северная Осетия - Алания, р-н Пригородный, с. Верхняя Саниба, садоводческое товарищество "Баркад", сад № 686	Пригородный	15:08:0030501:938	003001000000 Земли сельскохозяйственного назначения	Для коллективного садоводства	13	13.0.21	500	282,71	141 355,00
11505	Респ. Северная Осетия - Алания, р-н Пригородный, с. Верхняя Саниба, садоводческое товарищество "Баркад", сад № 687	Пригородный	15:08:0030501:939	003001000000 Земли сельскохозяйственного назначения	Для коллективного садоводства	13	13.0.21	500	282,71	141 355,00
11506	Респ. Северная Осетия - Алания, р-н Пригородный, с. Верхняя Саниба, Алагирское шоссе 11 км, СНТ "Баркад", сад №455	Пригородный	15:08:0030501:94	003001000000 Земли сельскохозяйственного назначения	Для коллективного садоводства	13	13.0.21	500	282,71	141 355,00
11507	Респ. Северная Осетия - Алания, р-н Пригородный, с. Верхняя Саниба, Алагирское шоссе 11км. СНТ "Баркад" сад №910	Пригородный	15:08:0030501:941	003001000000 Земли сельскохозяйственного назначения	Для ведения коллективного садоводства	13	13.0.21	550	282,71	155 490,50
11508	Республика Северная Осетия-Алания, р-н Пригородный,с. Верхняя Саниба, Алагирское шоссе 11км. СНТ "Баркад" сад № 911	Пригородный	15:08:0030501:942	003001000000 Земли сельскохозяйственного назначения	Для коллективного садоводства	13	13.0.21	550	282,71	155 490,50
11509	Республика Северная Осетия-Алания, р-н Пригородный, с. В.Саниба, с/т "Баркад", сад № 149	Пригородный	15:08:0030501:944	003001000000 Земли сельскохозяйственного назначения	Для коллективного садоводства	13	13.0.21	500	282,71	141 355,00
11510	Республика Северная Осетия-Алания, р-н Пригородный, с. В.Саниба, с/т "Баркад", сад № 151	Пригородный	15:08:0030501:945	003001000000 Земли сельскохозяйственного назначения	Для коллективного садоводства	13	13.0.21	500	282,71	141 355,00
11511	Республика Северная Осетия-Алания, р-н Пригородный, с. В.Саниба, с/т "Баркад", сад № 152	Пригородный	15:08:0030501:947	003001000000 Земли сельскохозяйственного назначения	Для коллективного садоводства	13	13.0.21	500	282,71	141 355,00
11512	Республика Северная Осетия-Алания, р-н Пригородный, с. В.Саниба, с/т "Баркад", сад № 150	Пригородный	15:08:0030501:948	003001000000 Земли сельскохозяйственного назначения	Для коллективного садоводства	13	13.0.21	500	282,71	141 355,00
11513	Респ. Северная Осетия - Алания, р-н Пригородный, с. Верхняя Саниба, Алагирское шоссе 11 км, СНТ "Баркад", сад №454	Пригородный	15:08:0030501:95	003001000000 Земли сельскохозяйственного назначения	Для коллективного садоводства	13	13.0.21	500	282,71	141 355,00
11514	Респ. Северная Осетия - Алания, р-н Пригородный, с. Верхняя Саниба, с/т "Баркад", сад № 359	Пригородный	15:08:0030501:950	003001000000 Земли сельскохозяйственного назначения	для ведения коллективного садоводства	13	13.0.21	500	282,71	141 355,00
11515	Респ. Северная Осетия - Алания, р-н Пригородный, с. Верхняя Саниба, садоводческое некоммерческое товарищество "Баркад", сад №545	Пригородный	15:08:0030501:951	003001000000 Земли сельскохозяйственного назначения	Для коллективного садоводства	13	13.0.21	498	282,71	140 789,58
11516	Респ. Северная Осетия - Алания, р-н Пригородный, с. Верхняя Саниба, садоводческое некоммерческое товарищество "Баркад", сад №546	Пригородный	15:08:0030501:952	003001000000 Земли сельскохозяйственного назначения	Для коллективного садоводства	13	13.0.21	509	282,71	143 899,39
11517	Респ. Северная Осетия - Алания, р-н Пригородный, с. Верхняя Саниба, садоводческое товарищество "Баркад". сад №472	Пригородный	15:08:0030501:953	003001000000 Земли сельскохозяйственного назначения	Для коллективного садоводства	13	13.0.21	500	282,71	141 355,00
11518	Респ. Северная Осетия - Алания, р-н Пригородный, с. Верхняя Саниба, садоводческое товарищество "Баркад". сад №273	Пригородный	15:08:0030501:955	003001000000 Земли сельскохозяйственного назначения	Для коллективного садоводства	13	13.0.21	500	282,71	141 355,00
11519	Российская Федерация, Республика Северная Осетия - Алания, р-н Пригородный, с. Верхняя Саниба, садоводческое некоммерческое объединение "Баркад", сад № 272	Пригородный	15:08:0030501:956	003001000000 Земли сельскохозяйственного назначения	Для коллективного садоводства	13	13.0.21	500	282,71	141 355,00
11520	Респ. Северная Осетия - Алания, р-н Пригородный, с. Верхняя Саниба, Алагирское шоссе 11 км, садоводческое товарищество "Баркад", сад № 563	Пригородный	15:08:0030501:958	003001000000 Земли сельскохозяйственного назначения	Для коллективного садоводства	13	13.0.21	500	282,71	141 355,00
11521	Респ. Северная Осетия - Алания, р-н Пригородный, с. Верхняя Саниба, Садоводческое некоммерческое товарищество "Баркад", сад №447	Пригородный	15:08:0030501:959	003001000000 Земли сельскохозяйственного назначения	Для коллективного садоводства	13	13.0.21	500	282,71	141 355,00
11522	Респ. Северная Осетия - Алания, р-н Пригородный, с. Верхняя Саниба, Алагирское шоссе, 11-й км, СНТ "Баркад", сад №551	Пригородный	15:08:0030501:96	003001000000 Земли сельскохозяйственного назначения	Для коллективного садоводства	13	13.0.21	500	282,71	141 355,00
11523	Республика Северная Осетия - Алания, р-н Пригородный, с. Верхняя Саниба, садоводческое некоммерческое товарищество "Баркад", сад № 442	Пригородный	15:08:0030501:960	003001000000 Земли сельскохозяйственного назначения	Для коллективного садоводства	13	13.0.21	500	282,71	141 355,00
11524	Респ. Северная Осетия - Алания, р-н Пригородный, с. Верхняя Саниба, Садоводческое некоммерческое товарищество "Баркад", сад №446	Пригородный	15:08:0030501:961	003001000000 Земли сельскохозяйственного назначения	Для коллективного садоводства	13	13.0.21	500	282,71	141 355,00
11525	Республика Северная Осетия - Алания, р-н Пригородный, с. Верхняя Саниба, Садоводческое некоммерческое товарищество "Баркад", сад №441	Пригородный	15:08:0030501:962	003001000000 Земли сельскохозяйственного назначения	Для коллективного садоводства	13	13.0.21	500	282,71	141 355,00
11526	Республика Северная Осетия - Алания, р-н Пригородный, с. Верхняя Саниба, садоводческое некоммерческое товарищество "Баркад", сад № 427	Пригородный	15:08:0030501:963	003001000000 Земли сельскохозяйственного назначения	Для коллективного садоводства	13	13.0.21	500	282,71	141 355,00
11527	Респ. Северная Осетия - Алания, р-н Пригородный, с. Верхняя Саниба, садоводческое некоммерческое товарищество "Баркад", сад № 428	Пригородный	15:08:0030501:964	003001000000 Земли сельскохозяйственного назначения	Для коллективного садоводства	13	13.0.21	500	282,71	141 355,00
11528	Респ. Северная Осетия - Алания, р-н Пригородный, с. Верхняя Саниба, Алагирское шоссе, 11-км, СНТ "Баркад", сад №552	Пригородный	15:08:0030501:97	003001000000 Земли сельскохозяйственного назначения	Для коллективного садоводства	13	13.0.21	500	282,71	141 355,00
11529	Респ. Северная Осетия - Алания, р-н Пригородный, с. Верхняя Саниба, Алагирское шоссе 11 км, СНТ "Баркад", сад №550	Пригородный	15:08:0030501:98	003001000000 Земли сельскохозяйственного назначения	Для коллективного садоводства	13	13.0.21	500	282,71	141 355,00
11530	Респ. Северная Осетия - Алания, р-н Пригородный, с. Верхняя Саниба, Алагирское шоссе 11 км, СНТ "Баркад", сад №813	Пригородный	15:08:0030501:99	003001000000 Земли сельскохозяйственного назначения	Для коллективного садоводства	13	13.0.21	401	282,71	113 366,71
11531	Республика Северная Осетия-Алания, р-н Пригородный, автодорога "Владикавказ-Алагир", 5км, Садоводческое некоммерческое товарищество " Победит" сад №1	Пригородный	15:08:0030601:1	003001000000 Земли сельскохозяйственного назначения	Для ведения садоводства	13	13.0.21	600	282,71	169 626,00
11532	Республика Северная Осетия-Алания, р-н Пригородный, автодорога "Владикавказ-Алагир", 5 км. снт Победит, уч 10	Пригородный	15:08:0030601:10	003001000000 Земли сельскохозяйственного назначения	Для ведения садоводства	13	13.0.21	375	282,71	106 016,25
11533	Респ. Северная Осетия - Алания, р-н Пригородный, 5 км. а/д Владикавказ-Алагир	Пригородный	15:08:0030601:100	003001000000 Земли сельскохозяйственного назначения	коллективное садоводство	13	13.0.21	500	282,71	141 355,00
11534	Северная Осетия - Алания респ, р-н Пригородный, 5 км. а/д "Владикавказ-Алагир" СНТ "ПОБЕДИТ" сад №297	Пригородный	15:08:0030601:1000	003001000000 Земли сельскохозяйственного назначения	Коллективное садоводство	13	13.0.21	502	282,71	141 920,42
11535	Северная Осетия - Алания респ, р-н Пригородный, Садоводческое товарищество "Победит" сад № 221	Пригородный	15:08:0030601:1001	003001000000 Земли сельскохозяйственного назначения	Для коллективного садоводства	13	13.0.21	500	282,71	141 355,00
11536	Северная Осетия - Алания респ, р-н Пригородный, автодорога "Владикавказ-Алагир", 5 км, СНТ "Победит", сад № 221 "а"	Пригородный	15:08:0030601:1002	003001000000 Земли сельскохозяйственного назначения	Для ведения коллективного садоводства	13	13.0.21	500	282,71	141 355,00
11537	Северная Осетия - Алания респ, р-н Пригородный, с/т "Победит", сад 78	Пригородный	15:08:0030601:1003	003001000000 Земли сельскохозяйственного назначения	Для коллективного садоводства	13	13.0.21	487	282,71	137 679,77
11538	Северная Осетия - Алания респ, р-н Пригородный, НСТ "Победит" сад №91	Пригородный	15:08:0030601:1004	003001000000 Земли сельскохозяйственного назначения	Под садоводство	13	13.0.21	515	282,71	145 595,65
11539	Северная Осетия - Алания респ, р-н Пригородный, СНТ "Победит", сад №92	Пригородный	15:08:0030601:1005	003001000000 Земли сельскохозяйственного назначения	Под садоводство	13	13.0.21	509	282,71	143 899,39
11540	Северная Осетия - Алания респ, р-н Пригородный, 5 км а/д Владикавказ-Алагир, с/т "Победит", сад №94	Пригородный	15:08:0030601:1006	003001000000 Земли сельскохозяйственного назначения	Для коллективного садоводства	13	13.0.21	500	282,71	141 355,00
11541	Северная Осетия - Алания респ, р-н Пригородный, Садоводческое товарищество "Победит", сад №37	Пригородный	15:08:0030601:1007	003001000000 Земли сельскохозяйственного назначения	Для коллективного садоводства	13	13.0.21	500	282,71	141 355,00

№ пп	Местоположение ЗУ	Район	Кадастровый номер ЗУ	Категория земель	Разрешенное использование по документу	Код вида разрешенного использования (в соответствии с классификатором видов разрешенного использования земельных участков)	Вид использования объектов недвижимости	Площадь	УПКС	КС
11542	Северная Осетия - Алания респ. р-н Пригородный, автодорога "Владикавказ-Алагир", 5 км, садоводческое некоммерческое товарищество "Победит" сад №1094	Пригородный	15:08:0030601:1008	003001000000 Земли сельскохозяйственного назначения	Для ведения садоводство	13	13:021	650	282,71	183 761,50
11543	Северная Осетия - Алания респ, р-н Пригородный, автодорога "Владикавказ-Алагир", 5 км, садоводческое некоммерческое товарищество "Победит", сад №1095	Пригородный	15:08:0030601:1009	003001000000 Земли сельскохозяйственного назначения	Для ведения садоводства	13	13:021	641	282,71	181 217,11
11544	Респ. Северная Осетия - Алания, р-н Пригородный, 5 км, а/д Владикавказ-Алагир	Пригородный	15:08:0030601:101	003001000000 Земли сельскохозяйственного назначения	коллективное садоводство	13	13:021	500	282,71	141 355,00
11545	Северная Осетия - Алания респ. р-н Пригородный, с В.Саниба, Алагирское шоссе 11-й км . СНТ "Баркад", сад №120	Пригородный	15:08:0030601:1016	003001000000 Земли сельскохозяйственного назначения	Для коллективного садоводства	13	13:021	600	282,71	169 626,00
11546	Северная Осетия - Алания респ. р-н Пригородный, садоводческое товарищество "Победит", сад № 190	Пригородный	15:08:0030601:1017	003001000000 Земли сельскохозяйственного назначения	Для коллективного садоводства	13	13:021	428	282,71	120 999,88
11547	Северная Осетия - Алания респ, р-н Пригородный, садоводческое товарищество "Победит", сад № 230	Пригородный	15:08:0030601:1018	003001000000 Земли сельскохозяйственного назначения	Для коллективного садоводства	13	13:021	463	282,71	130 894,73
11548	Северная Осетия - Алания респ, р-н Пригородный, садоводческое товарищество "Победит", сад №28	Пригородный	15:08:0030601:1019	003001000000 Земли сельскохозяйственного назначения	Для коллективного садоводства	13	13:021	599	282,71	169 343,29
11549	Респ. Северная Осетия - Алания, р-н Пригородный, 5 км, а/д Владикавказ-Алагир	Пригородный	15:08:0030601:102	003001000000 Земли сельскохозяйственного назначения	коллективное садоводство	13	13:021	500	282,71	141 355,00
11550	Северная Осетия - Алания респ. р-н Пригородный, садоводческое товарищество "Победит", сад № 504	Пригородный	15:08:0030601:1020	003001000000 Земли сельскохозяйственного назначения	Для коллективного садоводства	13	13:021	599	282,71	169 343,29
11551	Северная Осетия - Алания респ, р-н Пригородный, с. в. Саниба, Алагирское шоссе 11 км., СНТ "Баркад", сад №729	Пригородный	15:08:0030601:1021	003001000000 Земли сельскохозяйственного назначения	Для коллективного садоводства	13	13:021	576	282,71	162 840,96
11552	Северная Осетия - Алания респ, р-н Пригородный, с. в.Саниба, Алагирское шоссе 11 км., СНТ "Баркад", сад №729 "а"	Пригородный	15:08:0030601:1022	003001000000 Земли сельскохозяйственного назначения	Для коллективного садоводства	13	13:021	576	282,71	162 840,96
11553	Северная Осетия - Алания респ. р-н Пригородный, садоводческое товарищество "Победит". сад №37	Пригородный	15:08:0030601:1023	003001000000 Земли сельскохозяйственного назначения	Для коллективного садоводства	13	13:021	600	282,71	169 626,00
11554	Северная Осетия - Алания респ. р-н Пригородный, 7 км автодороги Владикавказ-Алагир, СНТ "Победит". сад № 333	Пригородный	15:08:0030601:1029	003001000000 Земли сельскохозяйственного назначения	Для ведения садоводство	13	13:021	600	282,71	169 626,00
11555	Респ. Северная Осетия - Алания, р-н Пригородный, 5 км, а/д Владикавказ-Алагир	Пригородный	15:08:0030601:103	003001000000 Земли сельскохозяйственного назначения	коллективное садоводство	13	13:021	500	282,71	141 355,00
11556	Республика Северная Осетия-Алания, р-н Пригородный, 7 км автодороги Владикавказ-Алагир. СНТ "Победит". сад № 334	Пригородный	15:08:0030601:1030	003001000000 Земли сельскохозяйственного назначения	Для ведения садоводства	13	13:021	600	282,71	169 626,00
11557	Республика Северная Осетия-Алания, р-н Пригородный, с В.Саниба, с/т "Баркад", сад №425	Пригородный	15:08:0030601:1031	003001000000 Земли сельскохозяйственного назначения	Для коллективного садоводства	13	13:021	528	282,71	149 270,88
11558	Республика Северная Осетия-Алания, р-н Пригородный, садоводческое товарищество "Победит" сад №340	Пригородный	15:08:0030601:1032	003001000000 Земли сельскохозяйственного назначения	Для коллективного садоводства	13	13:021	438	282,71	123 826,98
11559	Республика Северная Осетия-Алания, р-н Пригородный, садоводческое товарищество "Победит" сад №344	Пригородный	15:08:0030601:1033	003001000000 Земли сельскохозяйственного назначения	Для коллективного садоводства	13	13:021	417	282,71	117 890,07
11560	Республика Северная Осетия-Алания, р-н Пригородный. Садоводческое товарищество "Победит". сад № 4	Пригородный	15:08:0030601:1034	003001000000 Земли сельскохозяйственного назначения	Для коллективного садоводства	13	13:021	600	282,71	169 626,00
11561	Респ. Северная Осетия - Алания, р-н Пригородный, 5 км, а/д Владикавказ-Алагир	Пригородный	15:08:0030601:104	003001000000 Земли сельскохозяйственного назначения	коллективное садоводство	13	13:021	500	282,71	141 355,00
11562	Республика Северная Осетия-Алания, р-н Пригородный, Садоводческое товарищество "Победит", сад №549	Пригородный	15:08:0030601:1041	003001000000 Земли сельскохозяйственного назначения	Для коллективного садоводства	13	13:021	500	282,71	141 355,00
11563	Республика Северная Осетия-Алания, р-н Пригородный. Садоводческое товарищество "Победит". сад №309	Пригородный	15:08:0030601:1042	003001000000 Земли сельскохозяйственного назначения	Для коллективного садоводства	13	13:021	500	282,71	141 355,00
11564	Республика Северная Осетия-Алания, р-н Пригородный. 5-км, а/д "Владикавказ-Алагир" СНТ "Победит" сад № 510	Пригородный	15:08:0030601:1044	003001000000 Земли сельскохозяйственного назначения	Коллективное садоводство	13	13:021	460	282,71	130 046,60
11565	Республика Северная Осетия-Алания, р-н Пригородный, 5-км. автодороги "Владикавказ-Алагир". СНТ "Победит", сад №510 "а"	Пригородный	15:08:0030601:1045	003001000000 Земли сельскохозяйственного назначения	Для ведения садоводство	13	13:021	477	282,71	134 852,67
11566	Республика Северная Осетия-Алания, р-н Пригородный, с В.Саниба. садоводческое товарищество "Баркад". сад № 290	Пригородный	15:08:0030601:1046	003001000000 Земли сельскохозяйственного назначения	Для коллективного садоводства	13	13:021	500	282,71	141 355,00
11567	Республика Северная Осетия-Алания, р-н Пригородный. с. в.Саниба, садоводческое товарищество "Баркад", сад №291	Пригородный	15:08:0030601:1047	003001000000 Земли сельскохозяйственного назначения	Для коллективного садоводства	13	13:021	500	282,71	141 355,00
11568	Республика Северная Осетия-Алания, р-н Пригородный. 5 км. автодороги "Владикавказ-Алагир". СНТ "Победит", сад № 111	Пригородный	15:08:0030601:1048	003001000000 Земли сельскохозяйственного назначения	Для ведения садоводства	13	13:021	549	282,71	155 207,79
11569	Северная Осетия-Алания респ, Пригородный р-н, 5 км. автодороги "Владикавказ-Алагир" СНТ Победит сад №13	Пригородный	15:08:0030601:1049	003001000000 Земли сельскохозяйственного назначения	Коллективное садоводство	13	13:021	531	282,71	150 119,01
11570	Респ. Северная Осетия - Алания, р-н Пригородный, 5 км, а/д Владикавказ-Алагир	Пригородный	15:08:0030601:105	003001000000 Земли сельскохозяйственного назначения	коллективное садоводство	13	13:021	500	282,71	141 355,00
11571	Северная Осетия-Алания респ. Пригородный р-н, 5 км. автодороги "Владикавказ-Алагир" СНТ "Победит" сад №12	Пригородный	15:08:0030601:1050	003001000000 Земли сельскохозяйственного назначения	Коллективное садоводство	13	13:021	530	282,71	149 836,30
11572	Республика Северная Осетия-Алания, р-н Пригородный. 5 км автодороги «Владикавказ-Алагир». СНТ "Победит", сад №225	Пригородный	15:08:0030601:1051	003001000000 Земли сельскохозяйственного назначения	Для ведения садоводства	13	13:021	542	282,71	153 228,82
11573	Респ. Северная Осетия - Алания, р-н Пригородный, 5 км автодороги "Владикавказ-Алагир". СНТ "Победит", сад №193	Пригородный	15:08:0030601:1052	003001000000 Земли сельскохозяйственного назначения	Для ведения садоводство	13	13:021	489	282,71	138 245,19
11574	Республика Северная Осетия-Алания, р-н Пригородный, 5 км автодороги "Владикавказ-Алагир". СНТ" Победит", сад №66 "а"	Пригородный	15:08:0030601:1053	003001000000 Земли сельскохозяйственного назначения	ведения садоводства	13	13:021	510	282,71	144 182,10
11575	Республика Северная Осетия-Алания, р-н Пригородный. садоводческое товарищество "Победит", сад №1276	Пригородный	15:08:0030601:1054	003001000000 Земли сельскохозяйственного назначения	Для коллективного садоводства	13	13:021	500	282,71	141 355,00
11576	Республика Северная Осетия-Алания, р-н Пригородный. садоводческое товарищество "Победит", сад №1266	Пригородный	15:08:0030601:1055	003001000000 Земли сельскохозяйственного назначения	Для коллективного садоводства	13	13:021	500	282,71	141 355,00
11577	Республика Северная Осетия-Алания, р-н Пригородный, садоводческое товарищество "ПОБЕДИТ", сад № 1269	Пригородный	15:08:0030601:1056	003001000000 Земли сельскохозяйственного назначения	Для коллективного садоводства	13	13:021	500	282,71	141 355,00
11578	Республика Северная Осетия- Алания, район Пригородный, 5-й км автодороги «Владикавказ-Алагир», Садоводческое некоммерческое товарищество "Победит", сад №1274	Пригородный	15:08:0030601:1057	003001000000 Земли сельскохозяйственного назначения	Для коллективного садоводства	13	13:021	500	282,71	141 355,00
11579	Республика Северная Осетия-Алания, р-н Пригородный. садоводческое товарищество "ПОБЕДИТ". сад № 1260	Пригородный	15:08:0030601:1058	003001000000 Земли сельскохозяйственного назначения	Для коллективного садоводства	13	13:021	500	282,71	141 355,00
11580	Республика Северная Осетия-Алания, р-н Пригородный. садоводческое товарищество "ПОБЕДИТ". сад № 1262	Пригородный	15:08:0030601:1059	003001000000 Земли сельскохозяйственного назначения	Для коллективного садоводства	13	13:021	500	282,71	141 355,00
11581	Респ. Северная Осетия - Алания, р-н Пригородный, 5 км, а/д Владикавказ-Алагир	Пригородный	15:08:0030601:106	003001000000 Земли сельскохозяйственного назначения	коллективное садоводство	13	13:021	500	282,71	141 355,00

№ п/п	Местоположение ЗУ	Район	Кадастровый номер ЗУ	Категория земель	Разрешенное использование по документу	Код вида разрешенного использования (в соответствии с классификатором видов разрешенного использования земельных участков)	Вид использования объектов недвижимости	Площадь	УПКС	КС
11582	Республика Северная Осетия-Алания, р-н Пригородный, садоводческое товарищество "Победит". сад 1267	Пригородный	15:08:0030601:1060	003001000000 Земли сельскохозяйственного назначения	Для коллективного садоводства	13	13.0.21	500	282,71	141 355,00
11583	Республика Северная Осетия-Алания, р-н Пригородный, садоводческое товарищество "ПОБЕДИТ". сад№ 1268	Пригородный	15:08:0030601:1061	003001000000 Земли сельскохозяйственного назначения	Для коллективного садоводства	13	13.0.21	500	282,71	141 355,00
11584	Республика Северная Осетия-Алания, р-н Пригородный, садоводческое товарищество "Победит", сад № 1265	Пригородный	15:08:0030601:1062	003001000000 Земли сельскохозяйственного назначения	Для коллективного садоводства	13	13.0.21	500	282.71	141 355.00
11585	Республика Северная Осетия-Алания, р-н Пригородный, садоводческое товарищество "ПОБЕДИТ", сад № 1263	Пригородный	15:08:0030601:1063	003001000000 Земли сельскохозяйственного назначения	Для коллективного садоводства	13	13.0.21	500	282.71	141 355.00
11586	Респ Северная Осетия - Алания, Пригородный р-н, с Верхняя Саниба, садоводческое товарищество "Победит", сад №1272	Пригородный	15:08:0030601:1064	003001000000 Земли сельскохозяйственного назначения	Для коллективного садоводства	13	13.0.21	500	282,71	141 355,00
11587	Республика Северная Осетия-Алания, р-н Пригородный, садоводческое товарищество "ПОБЕДИТ". сад № 1275	Пригородный	15:08:0030601:1065	003001000000 Земли сельскохозяйственного назначения	Для коллективного садоводства	13	13.0.21	500	282,71	141 355,00
11588	Российская Федерация, Республика Северная Осетия - Алания, м.р-н Пригородный, с.п. Верхнесанибанское, с Верхняя Саниба, снт СНТ Победит, д 1259	Пригородный	15:08:0030601:1066	003001000000 Земли сельскохозяйственного назначения	Для коллективного садоводства	13	13.0.21	502	282.71	141 920.42
11589	Республика Северная Осетия-Алания, р-н Пригородный, садоводческое товарищество "ПОБЕДИТ", сад № 1271	Пригородный	15:08:0030601:1067	003001000000 Земли сельскохозяйственного назначения	Для коллективного садоводства	13	13.0.21	500	282.71	141 355.00
11590	Республика Северная Осетия-Алания, р-н Пригородный, садоводческое товарищество "ПОБЕДИТ", сад № 1264	Пригородный	15:08:0030601:1068	003001000000 Земли сельскохозяйственного назначения	Для коллективного садоводства	13	13.0.21	500	282,71	141 355,00
11591	Респ. Северная Осетия - Алания, р-н Пригородный. 5 км, а/д Владикавказ-Алагир	Пригородный	15:08:0030601:107	003001000000 Земли сельскохозяйственного назначения	коллективное садоводство	13	13.0.21	500	282,71	141 355,00
11592	Республика Северная Осетия-Алания, р-н Пригородный, садоводческое товарищество "Победит", сад №352	Пригородный	15:08:0030601:1070	003001000000 Земли сельскохозяйственного назначения	Для коллективного садоводства	13	13.0.21	500	282.71	141 355.00
11593	Республика Северная Осетия-Алания, р-н Пригородный, садоводческое товарищество "Победит". сад №480	Пригородный	15:08:0030601:1071	003001000000 Земли сельскохозяйственного назначения	Для коллективного садоводства	13	13.0.21	500	282.71	141 355.00
11594	Республика Северная Осетия-Алания, р-н Пригородный, садоводческое товарищество "Победит". сад №448	Пригородный	15:08:0030601:1072	003001000000 Земли сельскохозяйственного назначения	Для коллективного садоводства	13	13.0.21	500	282,71	141 355,00
11595	Республика Северная Осетия-Алания, р-н Пригородный, садоводческое товарищество "Победит", сад №374	Пригородный	15:08:0030601:1073	003001000000 Земли сельскохозяйственного назначения	Для коллективного садоводства	13	13.0.21	500	282,71	141 355,00
11596	Российская Федерация, Республика Северная Осетия - Алания, Пригородный район, Верхнесанибанское сельское поселение, СНТ Баркал, уч. 373	Пригородный	15:08:0030601:1074	003001000000 Земли сельскохозяйственного назначения	Для коллективного садоводства	13	13.0.21	600	282.71	169 626.00
11597	Российская Федерация, Республика Северная Осетия - Алания, Пригородный район, Верхнесанибанское сельское поселение, СНТ Баркал, уч. 372	Пригородный	15:08:0030601:1075	003001000000 Земли сельскохозяйственного назначения	Для коллективного садоводства	13	13.0.21	600	282.71	169 626.00
11598	Республика Северная Осетия-Алания, р-н Пригородный, автодорога "Владикавказ-Алагир", 5 км, Садоводческое некоммерческое товарищество "Победит", сад № 81	Пригородный	15:08:0030601:1076	003001000000 Земли сельскохозяйственного назначения	Для коллективного садоводства	13	13.0.21	517	282,71	146 161,07
11599	Республика Северная Осетия-Алания, р-н Пригородный, садоводческое товарищество "Победит", сад № 710	Пригородный	15:08:0030601:1077	003001000000 Земли сельскохозяйственного назначения	Для коллективного садоводства	13	13.0.21	486	282,71	137 397,06
11600	Республика Северная Осетия-Алания, р-н Пригородный, садоводческое некоммерческое товарищество "Победит", сад № 104	Пригородный	15:08:0030601:1078	003001000000 Земли сельскохозяйственного назначения	Для коллективного садоводства	13	13.0.21	597	282.71	168 777.87
11601	Республика Северная Осетия-Алания, р-н Пригородный, 5 км, автодороги "Владикавказ-Алагир", СНТ "Победит", сад №370	Пригородный	15:08:0030601:1079	003001000000 Земли сельскохозяйственного назначения	Ведения садоводства	13	13.0.21	598	282.71	169 060.58
11602	Респ. Северная Осетия - Алания, р-н Пригородный, 5 км, а/д Владикавказ-Алагир	Пригородный	15:08:0030601:108	003001000000 Земли сельскохозяйственного назначения	коллективное садоводство	13	13.0.21	500	282,71	141 355,00
11603	Респ. Северная Осетия - Алания, р-н Пригородный. 5 км. автодороги "Владикавказ - Алагир". СНТ "Победит". сад № 240	Пригородный	15:08:0030601:1080	003001000000 Земли сельскохозяйственного назначения	Для коллективного садоводства	13	13.0.21	578	282,71	163 406,38
11604	Республика Северная Осетия-Алания, р-н Пригородный. Пригородный р-н, 5 км. автодороги "Владикавказ-Алагир, СНТ "Победит". сад. №192	Пригородный	15:08:0030601:1081	003001000000 Земли сельскохозяйственного назначения	Ведение садоводства	13	13.0.21	467	282.71	132 025.57
11605	Республика Северная Осетия-Алания, р-н Пригородный, 5 км, автодороги "Владикавказ-Алагир", СНТ "Победит", сад №30	Пригородный	15:08:0030601:1082	003001000000 Земли сельскохозяйственного назначения	для ведения гражданами садоводства и огородничества	13	13.0.21	552	282.71	156 055.92
11606	Республика Северная Осетия-Алания, р-н Пригородный, садоводческое некоммерческое товарищество "Победит". сад № 5	Пригородный	15:08:0030601:1084	003001000000 Земли сельскохозяйственного назначения	Для коллективного садоводства	13	13.0.21	500	282,71	141 355,00
11607	Республика Северная Осетия-Алания, р-н Пригородный, садоводческое некоммерческое товарищество "Победит". сад № 925	Пригородный	15:08:0030601:1085	003001000000 Земли сельскохозяйственного назначения	Для коллективного садоводства	13	13.0.21	500	282,71	141 355,00
11608	Республика Северная Осетия-Алания, р-н Пригородный, с/т "ПОБЕДИТ". сад № 1102	Пригородный	15:08:0030601:1086	003001000000 Земли сельскохозяйственного назначения	Для коллективного садоводства	13	13.0.21	500	282.71	141 355.00
11609	Республика Северная Осетия-Алания, р-н Пригородный, с/т "ПОБЕДИТ", сад №940	Пригородный	15:08:0030601:1087	003001000000 Земли сельскохозяйственного назначения	Для коллективного садоводства	13	13.0.21	500	282.71	141 355.00
11610	Российская Федерация, Республика Северная Осетия - Алания, Пригородный район, СНТ Победит, сад №62	Пригородный	15:08:0030601:1088	003001000000 Земли сельскохозяйственного назначения	Для коллективного садоводства	13	13.0.21	578	282,71	163 406,38
11611	Респ. Северная Осетия - Алания, р-н Пригородный. садоводческое некоммерческое товарищество "Победит", сад №375	Пригородный	15:08:0030601:1089	003001000000 Земли сельскохозяйственного назначения	Для коллективного садоводства	13	13.0.21	500	282,71	141 355,00
11612	Респ. Северная Осетия - Алания, р-н Пригородный. 5 км, а/д Владикавказ-Алагир	Пригородный	15.08:0030601.109	003001000000 Земли сельскохозяйственного назначения	коллективное садоводство	13	13.0.21	500	282.71	141 355.00
11613	Респ. Северная Осетия - Алания, р-н Пригородный, садоводческое некоммерческое товарищество "Победит" сад. № 1123	Пригородный	15:08:0030601:1090	003001000000 Земли сельскохозяйственного назначения	Для коллективного садоводства	13	13.0.21	500	282.71	141 355.00
11614	Республика Северная Осетия-Алания, р-н Пригородный, с Верхняя Саниба, снт СНТ Победит, уч 288	Пригородный	15:08:0030601:1091	003001000000 Земли сельскохозяйственного назначения	Для коллективного садоводства	13	13.0.21	500	282,71	141 355,00
11615	Респ. Северная Осетия - Алания, р-н Пригородный. садоводческое некоммерческое товарищество "Победит" сад. № 491	Пригородный	15:08:0030601:1092	003001000000 Земли сельскохозяйственного назначения	Для коллективного садоводства	13	13.0.21	500	282,71	141 355,00
11616	Республика Северная Осетия-Алания, р-н Пригородный. Садоводческое некоммерческое товарищество "Победит", сад № 1099	Пригородный	15:08:0030601:1093	003001000000 Земли сельскохозяйственного назначения	Для коллективного садоводства	13	13.0.21	500	282.71	141 355.00
11617	Респ. Северная Осетия - Алания, р-н Пригородный, садоводческое некоммерческое товарищество "Победит". сад № 982	Пригородный	15:08:0030601:1094	003001000000 Земли сельскохозяйственного назначения	Для коллективного садоводства	13	13.0.21	500	282.71	141 355.00
11618	Российская Федерация, Республика Северная Осетия - Алания, Пригородный район, садоводческое некоммерческое товарищество "Победит", сад №1078	Пригородный	15:08:0030601:1095	003001000000 Земли сельскохозяйственного назначения	Для коллективного садоводства	13	13.0.21	500	282,71	141 355,00
11619	Респ. Северная Осетия - Алания, р-н Пригородный. садоводческое некоммерческое товарищество "Победит" сад. №1077	Пригородный	15:08:0030601:1096	003001000000 Земли сельскохозяйственного назначения	Для коллективного садоводства	13	13.0.21	500	282,71	141 355,00
11620	Респ. Северная Осетия - Алания, р-н Пригородный. садоводческое некоммерческое товарищество "Победит", сад №1009	Пригородный	15:08:0030601:1097	003001000000 Земли сельскохозяйственного назначения	Для коллективного садоводства	13	13.0.21	500	282.71	141 355.00
11621	Республика Северная Осетия-Алания, р-н Пригородный. 5 км. автодороги "Владикавказ-Алагир" СНТ "Победит", сад № 164	Пригородный	15:08:0030601:1098	003001000000 Земли сельскохозяйственного назначения	Для ведения садоводства	13	13.0.21	499	282.71	141 072.29

№ пп	Местоположение ЗУ	Район	Кадастровый номер ЗУ	Категория земель	Разрешенное использование по документу	Код вида разрешенного использования (в соответствии с классификатором видов разрешенного использования земельных участков)	Вид использования объектов недвижимости	Площадь	УПКС	КС
11622	Республика Северная Осетия-Алания, р-н Пригородный, с/т "ПОБЕДИТ", сад № 282	Пригородный	15:08:0030601:1099	003001000000 Земли сельскохозяйственного назначения	Для коллективного садоводства	13	13.0.21	500	282,71	141 355,00
11623	Республика Северная Осетия-Алания, р-н Пригородный, автодорога "Владикавказ-Алагир", 5 км. Садоводческое некоммерческое товарищество "Победит", сад №11 "а"	Пригородный	15:08:0030601:11	003001000000 Земли сельскохозяйственного назначения	Для ведения садоводства	13	13.0.21	490	282,71	138 527,90
11624	Респ. Северная Осетия - Алания, р-н Пригородный, 5 км.а/д Владикавказ-Алагир	Пригородный	15:08:0030601:110	003001000000 Земли сельскохозяйственного назначения	коллективное садоводство	13	13.0.21	500	282,71	141 355,00
11625	Республика Северная Осетия - Алания, м-р-н Пригородный, с.п. Верхнесанибское, с Верхняя Саниба, СНТ Бажда, сад 1081	Пригородный	15:08:0030601:1100	003001000000 Земли сельскохозяйственного назначения	Для коллективного садоводства	13	13.0.21	600	282,71	169 626,00
11626	Респ. Северная Осетия - Алания, р-н Пригородный, садоводческое некоммерческое товарищество "Победит". участок №1103	Пригородный	15:08:0030601:1101	003001000000 Земли сельскохозяйственного назначения	Для коллективного садоводства	13	13.0.21	500	282,71	141 355,00
11627	Респ. Северная Осетия - Алания, р-н Пригородный, садоводческое некоммерческое товарищество "Победит", сад №1043	Пригородный	15:08:0030601:1102	003001000000 Земли сельскохозяйственного назначения	Для коллективного садоводства	13	13.0.21	500	282,71	141 355,00
11628	Респ. Северная Осетия - Алания, р-н Пригородный, садоводческое некоммерческое товарищество "Победит", сад №952	Пригородный	15:08:0030601:1103	003001000000 Земли сельскохозяйственного назначения	Для коллективного садоводства	13	13.0.21	500	282,71	141 355,00
11629	Респ. Северная Осетия - Алания, р-н Пригородный, садоводческое некоммерческое товарищество "Победит", сад №1020	Пригородный	15:08:0030601:1104	003001000000 Земли сельскохозяйственного назначения	Для коллективного садоводства	13	13.0.21	500	282,71	141 355,00
11630	Респ. Северная Осетия - Алания, р-н Пригородный, садоводческое некоммерческое товарищество "Победит", сад №1066	Пригородный	15:08:0030601:1105	003001000000 Земли сельскохозяйственного назначения	Для коллективного садоводства	13	13.0.21	500	282,71	141 355,00
11631	Респ. Северная Осетия - Алания, р-н Пригородный, садоводческое некоммерческое товарищество "Победит", сад №987	Пригородный	15:08:0030601:1106	003001000000 Земли сельскохозяйственного назначения	Для коллективного садоводства	13	13.0.21	500	282,71	141 355,00
11632	Республика Северная Осетия-Алания, р-н Пригородный, садоводческое некоммерческое товарищество "Победит", сад № 1044	Пригородный	15:08:0030601:1107	003001000000 Земли сельскохозяйственного назначения	Для коллективного садоводства	13	13.0.21	500	282,71	141 355,00
11633	Республика Северная Осетия-Алания, р-н Пригородный, с/т "ПОБЕДИТ", сад1021	Пригородный	15:08:0030601:1108	003001000000 Земли сельскохозяйственного назначения	Для коллективного садоводства	13	13.0.21	500	282,71	141 355,00
11634	Республика Северная Осетия-Алания, р-н Пригородный, с/т "ПОБЕДИТ", сад № 1092	Пригородный	15:08:0030601:1109	003001000000 Земли сельскохозяйственного назначения	Для коллективного садоводства	13	13.0.21	500	282,71	141 355,00
11635	Респ. Северная Осетия - Алания, р-н Пригородный, 5 км а/д Владикавказ-Алагир	Пригородный	15:08:0030601:111	003001000000 Земли сельскохозяйственного назначения	коллективное садоводство	13	13.0.21	500	282,71	141 355,00
11636	Республика Северная Осетия-Алания, р-н Пригородный, с/т "ПОБЕДИТ", сад № 1024	Пригородный	15:08:0030601:1110	003002000000 Земли населенных пунктов	Для коллективного садоводства	13	13.0.21	500	282,71	141 355,00
11637	Российская Федерация, Республика Северная Осетия - Алания, Пригородный муниципальный район, с/т "Победит", сад № 1091	Пригородный	15:08:0030601:1111	003001000000 Земли сельскохозяйственного назначения	Для коллективного садоводства	13	13.0.21	600	282,71	169 626,00
11638	Республика Северная Осетия-Алания, р-н Пригородный, с/т "ПОБЕДИТ", сад № 951	Пригородный	15:08:0030601:1112	003001000000 Земли сельскохозяйственного назначения	Для коллективного садоводства	13	13.0.21	500	282,71	141 355,00
11639	Республика Северная Осетия-Алания, р-н Пригородный, с/т "ПОБЕДИТ", сад № 1093	Пригородный	15:08:0030601:1113	003001000000 Земли сельскохозяйственного назначения	Для коллективного садоводства	13	13.0.21	500	282,71	141 355,00
11640	Республика Северная Осетия-Алания, р-н Пригородный, с/т "ПОБЕДИТ", сад № 999	Пригородный	15:08:0030601:1114	003001000000 Земли сельскохозяйственного назначения	Для коллективного садоводства	13	13.0.21	500	282,71	141 355,00
11641	Республика Северная Осетия-Алания, р-н Пригородный, с/т "ПОБЕДИТ", сад № 1001	Пригородный	15:08:0030601:1115	003001000000 Земли сельскохозяйственного назначения	Для коллективного садоводства	13	13.0.21	500	282,71	141 355,00
11642	Российская Федерация, Республика Северная Осетия - Алания, Пригородный район, с Верхняя Саниба, СНТ Победит, сад 1056	Пригородный	15:08:0030601:1116	003001000000 Земли сельскохозяйственного назначения	Для коллективного садоводства	13	13.0.21	500	282,71	141 355,00
11643	Республика Северная Осетия-Алания, р-н Пригородный, 5 км а/д "Владикавказ- Алагир", садоводческое товарищество "Победит", сад №312	Пригородный	15:08:0030601:1117	003001000000 Земли сельскохозяйственного назначения	Для коллективного садоводства	13	13.0.21	500	282,71	141 355,00
11644	Республика Северная Осетия-Алания, р-н Пригородный, 5 км а/д "Владикавказ- Алагир", садоводческое товарищество "Победит", сад №445	Пригородный	15:08:0030601:1118	003001000000 Земли сельскохозяйственного назначения	Для коллективного садоводства	13	13.0.21	500	282,71	141 355,00
11645	Респ. Северная Осетия - Алания, р-н Пригородный, 5 км о/д "Владикавказ-Алагир", садоводческое товарищество "Победит", сад № 1065	Пригородный	15:08:0030601:1119	003001000000 Земли сельскохозяйственного назначения	Для коллективного садоводства	13	13.0.21	500	282,71	141 355,00
11646	Республика Северная Осетия-Алания, р-н Пригородный, автодорога "Владикавказ-Алагир" - 5 км. Садоводческое некоммерческое товарищество "Победит" , сад №112	Пригородный	15:08:0030601:112	003001000000 Земли сельскохозяйственного назначения	Для ведения садоводства	13	13.0.21	593	282,71	167 647,03
11647	Республика Северная Осетия-Алания, р-н Пригородный, 5 км а/д "Владикавказ- Алагир", садоводческое товарищество "Победит", сад №819	Пригородный	15:08:0030601:1120	003001000000 Земли сельскохозяйственного назначения	Для коллективного садоводства	13	13.0.21	500	282,71	141 355,00
11648	Республика Северная Осетия-Алания, р-н Пригородный, 5 км а/д "Владикавказ- Алагир", садоводческое товарищество "Победит", сад №1106	Пригородный	15:08:0030601:1121	003001000000 Земли сельскохозяйственного назначения	Для коллективного садоводства	13	13.0.21	500	282,71	141 355,00
11649	Респ. Северная Осетия - Алания, р-н Пригородный, 5 км о/д "Владикавказ- Алагир", садоводческое товарищество "Победит", сад №446	Пригородный	15:08:0030601:1122	003001000000 Земли сельскохозяйственного назначения	Для коллективного садоводства	13	13.0.21	500	282,71	141 355,00
11650	Российская Федерация, Республика Северная Осетия-Алания, р-н Пригородный, 5 км о/д "Владикавказ- Алагир", садоводческое товарищество "Победит", сад №1094а	Пригородный	15:08:0030601:1123	003001000000 Земли сельскохозяйственного назначения	Для коллективного садоводства	13	13.0.21	599	282,71	169 343,29
11651	Республика Северная Осетия-Алания, р-н Пригородный, 5 км.автодороги "Владикавказ-Алагир" СНТ "Победит",сад № 165	Пригородный	15:08:0030601:1124	003001000000 Земли сельскохозяйственного назначения	Ведение садоводства	13	13.0.21	500	282,71	141 355,00
11652	Республика Северная Осетия-Алания, р-н Пригородный, садоводческое товарищество "Победит", сад № 476	Пригородный	15:08:0030601:1125	003001000000 Земли сельскохозяйственного назначения	Для коллективного садоводства	13	13.0.21	355	282,71	100 362,05
11653	Республика Северная Осетия-Алания, р-н Пригородный, 5 км. автодороги "Владикавказ-Алагир", Садоводческое некоммерческое товарищество "Победит", сад №170	Пригородный	15:08:0030601:1126	003001000000 Земли сельскохозяйственного назначения	Для ведения садоводства	13	13.0.21	600	282,71	169 626,00
11654	Северная Осетия - Алания респ. р-н Пригородный, садоводческое товарищество "Победит", сад №1103	Пригородный	15:08:0030601:1127	003001000000 Земли сельскохозяйственного назначения	Для коллективного садоводства	13	13.0.21	500	282,71	141 355,00
11655	Республика Северная Осетия-Алания, р-н Пригородный, 5 км а/д "Владикавказ-Алагир", СНТ "Победит", сад №171	Пригородный	15:08:0030601:1128	003001000000 Земли сельскохозяйственного назначения	Для ведения садоводства	13	13.0.21	600	282,71	169 626,00
11656	Респ. Северная Осетия - Алания, р-н Пригородный, 5км а/д Владикавказ-Алагир	Пригородный	15:08:0030601:113	003001000000 Земли сельскохозяйственного назначения	коллективное садоводство	13	13.0.21	500	282,71	141 355,00
11657	Республика Северная Осетия-Алания, р-н Пригородный, садоводческое товарищество "Победит", сад №340	Пригородный	15:08:0030601:1131	003001000000 Земли сельскохозяйственного назначения	Для вырашивания сельхозпродуктов	13	13.0.21	500	282,71	141 355,00
11658	Республика Северная Осетия-Алания, р-н Пригородный, 5 км. автодороги "Владикавказ-Алагир", СНТ "Победит". сад №490	Пригородный	15:08:0030601:1132	003001000000 Земли сельскохозяйственного назначения	Ведение садоводства	13	13.0.21	520	282,71	147 009,20
11659	Республика Северная Осетия-Алания, р-н Пригородный, 5 км. автодороги "Владикавказ-Алагир". СНТ "Победит" сад № 199	Пригородный	15:08:0030601:1133	003001000000 Земли сельскохозяйственного назначения	Для ведения гражданами садоводства и огородничества	13	13.0.21	590	282,71	166 798,90
11660	Республика Северная Осетия-Алания, р-н Пригородный, 5 км. автодороги "Владикавказ-Алагир". СНТ "Победит", сад №192	Пригородный	15:08:0030601:1134	003001000000 Земли сельскохозяйственного назначения	Ведение садоводства	13	13.0.21	523	282,71	147 857,33
11661	Республика Северная Осетия-Алания, р-н Пригородный, 5 км. автодороги "Владикавказ-Алагир". СНТ "Победит", сад №387	Пригородный	15:08:0030601:1135	003001000000 Земли сельскохозяйственного назначения	Ведение садоводства	13	13.0.21	597	282,71	168 777,87

№ пп	Местоположение ЗУ	Район	Кадастровый номер ЗУ	Категория земель	Разрешенное использование по документу	Код вида разрешенного использования (в соответствии с классификатором видов разрешенного использования земельных участков)	Вид использования объектов недвижимости	Площадь	УПКС	КС
11662	Республика Северная Осетия-Алания, р-н Пригородный, 5 км. автодороги "Владикавказ-Алагир", СНТ "Победит", сад № 386	Пригородный	15:08:0030601:1136	003001000000 Земли сельскохозяйственного назначения	Ведение садоводства	13	13.0.21	590	282,71	166 798,90
11663	Республика Северная Осетия-Алания, р-н Пригородный, с/т "ПОБЕДИТ" сад №1088	Пригородный	15:08:0030601:1137	003001000000 Земли сельскохозяйственного назначения	Для коллективного садоводства	13	13.0.21	500	282,71	141 355,00
11664	Республика Северная Осетия-Алания, р-н Пригородный, с/т "ПОБЕДИТ" сад № 1050	Пригородный	15:08:0030601:1138	003001000000 Земли сельскохозяйственного назначения	Для коллективного садоводства	13	13.0.21	500	282.71	141 355.00
11665	Республика Северная Осетия-Алания, р-н Пригородный, с/т "ПОБЕДИТ" сад № 1085	Пригородный	15:08:0030601:1139	003001000000 Земли сельскохозяйственного назначения	Для коллективного садоводства	13	13.0.21	500	282.71	141 355.00
11666	Республика Северная Осетия-Алания, р-н Пригородный, с Верхняя Саниба, снт Победит, 5 км н/п Владикавказ-Алагир	Пригородный	15:08:0030601:114	003001000000 Земли сельскохозяйственного назначения	коллективное садоводство	13	13.0.21	500	282,71	141 355,00
11667	Республика Северная Осетия-Алания, р-н Пригородный. 5 км а/д Владикавказ-Алагир . СНТ "Победит" сад № 1089	Пригородный	15:08:0030601:1140	003001000000 Земли сельскохозяйственного назначения	Для коллективного садоводства	13	13.0.21	566	282,71	160 013,86
11668	Республика Северная Осетия-Алания, р-н Пригородный, с/т "ПОБЕДИТ" сад № 1051	Пригородный	15:08:0030601:1141	003001000000 Земли сельскохозяйственного назначения	Для коллективного садоводства	13	13.0.21	500	282.71	141 355.00
11669	Республика Северная Осетия-Алания, р-н Пригородный, с Верхняя Саниба, СНТ Победит, уч 1049	Пригородный	15:08:0030601:1142	003001000000 Земли сельскохозяйственного назначения	Для коллективного садоводства	13	13.0.21	500	282.71	141 355.00
11670	Республика Северная Осетия-Алания, р-н Пригородный, с/т "ПОБЕДИТ" сад № 1018	Пригородный	15:08:0030601:1143	003001000000 Земли сельскохозяйственного назначения	Для коллективного садоводства	13	13.0.21	500	282,71	141 355,00
11671	Российская Федерация, Республика Северная Осетия - Алания, Пригородный муниципальный район, Верхнесанибанское сельское поселение, с Верхняя Саниба, СНТ Победит, земельный участок 1016	Пригородный	15:08:0030601:1144	003001000000 Земли сельскохозяйственного назначения	Для коллективного садоводства	13	13.0.21	599	282,71	169 343,29
11672	Республика Северная Осетия-Алания, р-н Пригородный, с/т "ПОБЕДИТ" сад № 1087	Пригородный	15:08:0030601:1145	003001000000 Земли сельскохозяйственного назначения	Для коллективного садоводства	13	13.0.21	500	282.71	141 355.00
11673	Республика Северная Осетия-Алания, р-н Пригородный, с/т "ПОБЕДИТ" сад № 1019	Пригородный	15:08:0030601:1146	003001000000 Земли сельскохозяйственного назначения	Для коллективного садоводства	13	13.0.21	500	282.71	141 355.00
11674	Северная Осетия - Алания респ. р-н Пригородный, Садоводческое товарищество "Победит". сад № 511	Пригородный	15:08:0030601:1147	003001000000 Земли сельскохозяйственного назначения	Для коллективного садоводства	13	13.0.21	500	282,71	141 355,00
11675	Респ. Северная Осетия - Алания, р-н Пригородный. садоводческое товарищество "ПОБЕДИТ". сад № 232	Пригородный	15:08:0030601:1148	003001000000 Земли сельскохозяйственного назначения	Для коллективного садоводства	13	13.0.21	500	282,71	141 355,00
11676	Республика Северная Осетия-Алания, р-н Пригородный. садоводческое товарищество "ПОБЕДИТ". сад № 252	Пригородный	15:08:0030601:1149	003001000000 Земли сельскохозяйственного назначения	Для коллективного садоводства	13	13.0.21	500	282.71	141 355.00
11677	Северная Осетия - Алания респ. р-н Пригородный, автодорога "Владикавказ-Алагир", 5 км. СНТ "Победит". сад № 113	Пригородный	15:08:0030601:115	003001000000 Земли сельскохозяйственного назначения	Для коллективного садоводства	13	13.0.21	500	282.71	141 355.00
11678	Республика Северная Осетия-Алания, р-н Пригородный, 5 км н/п Владикавказ-Алагир. с/т "Победит" сад 1090	Пригородный	15:08:0030601:1150	003001000000 Земли сельскохозяйственного назначения	Для коллективного садоводства	13	13.0.21	598	282,71	169 060,58
11679	Республика Северная Осетия-Алания, р-н Пригородный. садоводческое товарищество "ПОБЕДИТ". сад № 1017	Пригородный	15:08:0030601:1151	003001000000 Земли сельскохозяйственного назначения	Для коллективного садоводства	13	13.0.21	500	282,71	141 355,00
11680	Российская Федерация, Республика Северная Осетия - Алания, Пригородный район, с. Верхняя Саниба. СНТ Победит. сад № 1084	Пригородный	15:08:0030601:1152	003001000000 Земли сельскохозяйственного назначения	Для коллективного садоводства	13	13.0.21	600	282.71	169 626.00
11681	Республика Северная Осетия-Алания, р-н Пригородный, садоводческое товарищество "ПОБЕДИТ", сад № 576	Пригородный	15:08:0030601:1153	003001000000 Земли сельскохозяйственного назначения	Для коллективного садоводства	13	13.0.21	500	282.71	141 355.00
11682	Республика Северная Осетия-Алания, р-н Пригородный, садоводческое товарищество "ПОБЕДИТ", сад № 307	Пригородный	15:08:0030601:1154	003001000000 Земли сельскохозяйственного назначения	Для коллективного садоводства	13	13.0.21	500	282,71	141 355,00
11683	Респ. Северная Осетия - Алания, р-н Пригородный. садоводческое товарищество "ПОБЕДИТ". сад № 1007	Пригородный	15:08:0030601:1155	003001000000 Земли сельскохозяйственного назначения	Для коллективного садоводства	13	13.0.21	500	282,71	141 355,00
11684	Респ. Северная Осетия - Алания, р-н Пригородный. садоводческое товарищество "ПОБЕДИТ". сад № 1083	Пригородный	15:08:0030601:1156	003001000000 Земли сельскохозяйственного назначения	Для коллективного садоводства	13	13.0.21	500	282.71	141 355.00
11685	Российская Федерация. Республика Северная Осетия - Алания, Пригородный район. с п. Верхнесанибанское. с. Верхняя Саниба, СНТ Победит, сад № 1086	Пригородный	15:08:0030601:1157	003001000000 Земли сельскохозяйственного назначения	Для коллективного садоводства	13	13.0.21	500	282.71	141 355.00
11686	Республика Северная Осетия-Алания, р-н Пригородный, садоводческое товарищество "ПОБЕДИТ", сад № 231	Пригородный	15:08:0030601:1159	003001000000 Земли сельскохозяйственного назначения	Для коллективного садоводства	13	13.0.21	500	282,71	141 355,00
11687	Респ. Северная Осетия - Алания, р-н Пригородный. 5 км а/д Владикавказ-Алагир	Пригородный	15:08:0030601:116	003001000000 Земли сельскохозяйственного назначения	коллективное садоводство	13	13.0.21	500	282,71	141 355,00
11688	Республика Северная Осетия-Алания, р-н Пригородный. садоводческое товарищество "ПОБЕДИТ". сад № 109	Пригородный	15:08:0030601:1160	003001000000 Земли сельскохозяйственного назначения	Для коллективного садоводства	13	13.0.21	500	282.71	141 355.00
11689	Респ. Северная Осетия - Алания, р-н Пригородный, садоводческое товарищество "ПОБЕДИТ", сад № 233	Пригородный	15:08:0030601:1161	003001000000 Земли сельскохозяйственного назначения	Для коллективного садоводства	13	13.0.21	500	282.71	141 355.00
11690	Республика Северная Осетия-Алания, р-н Пригородный, садоводческое товарищество "ПОБЕДИТ", сад № 1111	Пригородный	15:08:0030601:1162	003001000000 Земли сельскохозяйственного назначения	Для коллективного садоводства	13	13.0.21	500	282,71	141 355,00
11691	Республика Северная Осетия-Алания, р-н Пригородный. садоводческое товарищество "ПОБЕДИТ". сад № 948	Пригородный	15:08:0030601:1163	003001000000 Земли сельскохозяйственного назначения	Для коллективного садоводства	13	13.0.21	500	282,71	141 355,00
11692	Респ. Северная Осетия - Алания, р-н Пригородный. садоводческое товарищество "ПОБЕДИТ". сад № 949	Пригородный	15:08:0030601:1164	003001000000 Земли сельскохозяйственного назначения	Для коллективного садоводства	13	13.0.21	500	282.71	141 355.00
11693	Республика Северная Осетия-Алания, р-н Пригородный, 5 км. автодороги "Владикавказ-Алагир", СНТ "Победит", сад №191	Пригородный	15:08:0030601:1167	003001000000 Земли сельскохозяйственного назначения	Ведения садоводства	13	13.0.21	529	282.71	149 553.59
11694	Республика Северная Осетия-Алания, р-н Пригородный, 5 км. автодороги "Владикавказ-Алагир", СНТ "Победит". сад № 222	Пригородный	15:08:0030601:1168	003001000000 Земли сельскохозяйственного назначения	Для коллективного садоводства	13	13.0.21	494	282,71	139 658,74
11695	Российская Федерация, Республика Северная Осетия - Алания, Пригородный район, с. Верхняя Саниба. тер. СНТ Победит, сад 959	Пригородный	15:08:0030601:1169	003001000000 Земли сельскохозяйственного назначения	Для коллективного садоводства	13	13.0.21	502	282,71	141 920,42
11696	Респ. Северная Осетия - Алания, р-н Пригородный. 5 км а/д Владикавказ-Алагир	Пригородный	15:08:0030601:117	003001000000 Земли сельскохозяйственного назначения	коллективное садоводство	13	13.0.21	500	282.71	141 355.00
11697	Республика Северная Осетия-Алания, р-н Пригородный, садоводческое товарищество "ПОБЕДИТ", сад № 605	Пригородный	15:08:0030601:1170	003001000000 Земли сельскохозяйственного назначения	Для коллективного садоводства	13	13.0.21	500	282.71	141 355.00
11698	Республика Северная Осетия-Алания, р-н Пригородный, садоводческое товарищество "ПОБЕДИТ", сад № 427	Пригородный	15:08:0030601:1171	003001000000 Земли сельскохозяйственного назначения	Для коллективного садоводства	13	13.0.21	500	282,71	141 355,00
11699	Республика Северная Осетия-Алания, р-н Пригородный. садоводческое товарищество "ПОБЕДИТ". сад № 1022	Пригородный	15:08:0030601:1172	003001000000 Земли сельскохозяйственного назначения	Для коллективного садоводства	13	13.0.21	500	282,71	141 355,00
11700	Республика Северная Осетия-Алания, р-н Пригородный. садоводческое товарищество "ПОБЕДИТ". сад № 176	Пригородный	15:08:0030601:1173	003001000000 Земли сельскохозяйственного назначения	Для коллективного садоводства	13	13.0.21	500	282.71	141 355.00
11701	Республика Северная Осетия-Алания, р-н Пригородный. садоводческое товарищество "ПОБЕДИТ". сад № 69	Пригородный	15:08:0030601:1174	003001000000 Земли сельскохозяйственного назначения	Для коллективного садоводства	13	13.0.21	500	282.71	141 355.00

№ п/п	Местоположение ЗУ	Район	Кадастровый номер ЗУ	Категория земель	Разрешенное использование по документу	Код вида разрешенного использования (в соответствии с классификатором видов разрешенного использования земельных участков)	Вид использования объектов недвижимости	Площадь	УПКС	КС
11702	Республика Северная Осетия-Алания, р-н Пригородный, садоводческое товарищество "Победит". сад №61 п	Пригородный	15:08:0030601:1175	003001000000 Земли сельскохозяйственного назначения	Для коллективного садоводства	13	13.0.21	500	282,71	141 355,00
11703	Российская Федерация, Республика Северная Осетия - Алания, Пригородный район, Верхнесанибанское сельское поселение, СНТ Победит, сад № 74	Пригородный	15:08:0030601:1176	003001000000 Земли сельскохозяйственного назначения	Для коллективного садоводства	13	13.0.21	520	282,71	147 009,20
11704	Республика Северная Осетия-Алания, р-н Пригородный, садоводческое товарищество "ПОБЕДИТ". сад № 177	Пригородный	15:08:0030601:1177	003001000000 Земли сельскохозяйственного назначения	Для коллективного садоводства	13	13.0.21	500	282.71	141 355.00
11705	Республика Северная Осетия-Алания, р-н Пригородный, садоводческое товарищество "ПОБЕДИТ", сад № 674	Пригородный	15:08:0030601:1178	003001000000 Земли сельскохозяйственного назначения	Для коллективного садоводства	13	13.0.21	500	282.71	141 355.00
11706	Республика Северная Осетия-Алания, р-н Пригородный, 5 км. автодороги "Владикавказ-Алагир", садоводческое некоммерческое товарищество "Победит", сад № 285	Пригородный	15:08:0030601:1179	003001000000 Земли сельскохозяйственного назначения	Ведение садоводства	13	13.0.21	516	282,71	145 878,36
11707	Республика Северная Осетия-Алания, р-н Пригородный, с Верхняя Саниба. снт Победит. 5 км а/д Владикавказ-Алагир	Пригородный	15:08:0030601:118	003001000000 Земли сельскохозяйственного назначения	коллективное садоводство	13	13.0.21	500	282,71	141 355,00
11708	Республика Северная Осетия-Алания, р-н Пригородный, садоводческое товарищество "ПОБЕДИТ". сад № 144	Пригородный	15:08:0030601:1180	003001000000 Земли сельскохозяйственного назначения	Для коллективного садоводства	13	13.0.21	500	282.71	141 355.00
11709	Республика Северная Осетия-Алания, р-н Пригородный, садоводческое товарищество "ПОБЕДИТ", сад № 1074	Пригородный	15:08:0030601:1181	003001000000 Земли сельскохозяйственного назначения	Для коллективного садоводства	13	13.0.21	500	282.71	141 355.00
11710	Республика Северная Осетия-Алания, р-н Пригородный, садоводческое товарищество "ПОБЕДИТ", сад № 206	Пригородный	15:08:0030601:1182	003001000000 Земли сельскохозяйственного назначения	Для коллективного садоводства	13	13.0.21	500	282,71	141 355,00
11711	Республика Северная Осетия-Алания, р-н Пригородный, садоводческое товарищество "ПОБЕДИТ". сад № 1075	Пригородный	15:08:0030601:1183	003001000000 Земли сельскохозяйственного назначения	Для коллективного садоводства	13	13.0.21	500	282,71	141 355,00
11712	Республика Северная Осетия-Алания, р-н Пригородный, садоводческое товарищество "ПОБЕДИТ". сад № 95В	Пригородный	15:08:0030601:1184	003001000000 Земли сельскохозяйственного назначения	Для коллективного садоводства	13	13.0.21	500	282.71	141 355.00
11713	Республика Северная Осетия-Алания, р-н Пригородный, садоводческое товарищество "ПОБЕДИТ", сад № 1070	Пригородный	15:08:0030601:1185	003001000000 Земли сельскохозяйственного назначения	Для коллективного садоводства	13	13.0.21	500	282.71	141 355.00
11714	Республика Северная Осетия-Алания, р-н Пригородный, садоводческое товарищество "ПОБЕДИТ", сад № 205	Пригородный	15:08:0030601:1186	003001000000 Земли сельскохозяйственного назначения	Для коллективного садоводства	13	13.0.21	500	282,71	141 355,00
11715	Республика Северная Осетия-Алания, р-н Пригородный, садоводческое товарищество "ПОБЕДИТ". сад № 30	Пригородный	15:08:0030601:1187	003001000000 Земли сельскохозяйственного назначения	Для коллективного садоводства	13	13.0.21	500	282,71	141 355,00
11716	Республика Северная Осетия-Алания, р-н Пригородный, садоводческое товарищество "ПОБЕДИТ". сад № 1069	Пригородный	15:08:0030601:1188	003001000000 Земли сельскохозяйственного назначения	Для коллективного садоводства	13	13.0.21	500	282.71	141 355.00
11717	Республика Северная Осетия-Алания, р-н Пригородный, садоводческое товарищество "ПОБЕДИТ", сад № 673	Пригородный	15:08:0030601:1189	003001000000 Земли сельскохозяйственного назначения	Для коллективного садоводства	13	13.0.21	500	282.71	141 355.00
11718	Респ. Северная Осетия - Алания. р-н Пригородный, 5 км п/д Владикавказ-Алагир	Пригородный	15:08:0030601:119	003001000000 Земли сельскохозяйственного назначения	коллективное садоводство	13	13.0.21	500	282,71	141 355,00
11719	Российская Федерация, Республика Северная Осетия - Алания, Пригородный район, Верхнесанибанское сельское поселение, СНТ Победит, сад № 75	Пригородный	15:08:0030601:1190	003001000000 Земли сельскохозяйственного назначения	Для коллективного садоводства	13	13.0.21	519	282,71	146 726,49
11720	Республика Северная Осетия-Алания, р-н Пригородный, садоводческое товарищество "ПОБЕДИТ". сад № 175	Пригородный	15:08:0030601:1191	003001000000 Земли сельскохозяйственного назначения	Для коллективного садоводства	13	13.0.21	500	282.71	141 355.00
11721	Республика Северная Осетия-Алания, р-н Пригородный, садоводческое товарищество "ПОБЕДИТ", сад № 155	Пригородный	15:08:0030601:1192	003001000000 Земли сельскохозяйственного назначения	Для коллективного садоводства	13	13.0.21	500	282.71	141 355.00
11722	Республика Северная Осетия-Алания, р-н Пригородный, 5 км. автодороги "Владикавказ-Алагир", садоводческое некоммерческое товарищество "Победит", сад №227	Пригородный	15:08:0030601:1193	003001000000 Земли сельскохозяйственного назначения	Ведение садоводства	13	13.0.21	514	282,71	145 312,94
11723	Республика Северная Осетия-Алания, р-н Пригородный. садоводческое некоммерческое товарищество "Победит". сад №512	Пригородный	15:08:0030601:1195	003001000000 Земли сельскохозяйственного назначения	Для коллективного садоводства	13	13.0.21	500	282,71	141 355,00
11724	Респ. Северная Осетия - Алания, р-н Пригородный. садоводческое товарищество "Победит" сад № 1170	Пригородный	15:08:0030601:1196	003001000000 Земли сельскохозяйственного назначения	Выращивания сельскохозяйственных продуктов	13	13.0.21	500	282.71	141 355.00
11725	Респ. Северная Осетия - Алания. р-н Пригородный, Садоводческое товарищество "Победит". сад № 207	Пригородный	15:08:0030601:1197	003001000000 Земли сельскохозяйственного назначения	Для коллективного садоводства	13	13.0.21	500	282.71	141 355.00
11726	Респ. Северная Осетия - Алания. р-н Пригородный, Садоводческое товарищество "Победит". сад № 632	Пригородный	15:08:0030601:1198	003001000000 Земли сельскохозяйственного назначения	Для коллективного садоводства	13	13.0.21	500	282,71	141 355,00
11727	Респ. Северная Осетия - Алания, р-н Пригородный. Садоводческое товарищество "Победит", сад №509	Пригородный	15:08:0030601:1199	003001000000 Земли сельскохозяйственного назначения	Для коллективного садоводства	13	13.0.21	500	282,71	141 355,00
11728	Респ. Северная Осетия - Алания, р-н Пригородный. 5 км.. а/д Владикавказ - Алагир,СНТ "Победит".сад №482	Пригородный	15:08:0030601:12	003001000000 Земли сельскохозяйственного назначения	коллективное садоводство	13	13.0.21	500	282.71	141 355.00
11729	Респ. Северная Осетия - Алания. р-н Пригородный, 5 км п/д Владикавказ-Алагир	Пригородный	15:08:0030601:120	003001000000 Земли сельскохозяйственного назначения	коллективное садоводство	13	13.0.21	500	282.71	141 355.00
11730	Респ. Северная Осетия - Алания. р-н Пригородный, Садоводческое товарищество "Победит". сад № 1191	Пригородный	15:08:0030601:1200	003001000000 Земли сельскохозяйственного назначения	Для коллективного садоводства	13	13.0.21	500	282,71	141 355,00
11731	Респ. Северная Осетия - Алания, р-н Пригородный. Садоводческое товарищество "Победит", сад № 881	Пригородный	15:08:0030601:1201	003001000000 Земли сельскохозяйственного назначения	Для коллективного садоводства	13	13.0.21	500	282,71	141 355,00
11732	Респ. Северная Осетия - Алания, р-н Пригородный. Садоводческое товарищество "Победит", сад №966 а	Пригородный	15:08:0030601:1202	003001000000 Земли сельскохозяйственного назначения	Для коллективного садоводства	13	13.0.21	500	282.71	141 355.00
11733	Респ. Северная Осетия - Алания. р-н Пригородный, Садоводческое товарищество "Победит". сад № 736	Пригородный	15:08:0030601:1203	003001000000 Земли сельскохозяйственного назначения	Для коллективного садоводства	13	13.0.21	500	282.71	141 355.00
11734	Респ. Северная Осетия - Алания. р-н Пригородный, Садоводческое товарищество "Победит". сад № 1002	Пригородный	15:08:0030601:1204	003001000000 Земли сельскохозяйственного назначения	Для коллективного садоводства	13	13.0.21	500	282,71	141 355,00
11735	Респ. Северная Осетия - Алания, р-н Пригородный. Садоводческое товарищество" Победит", сад №529	Пригородный	15:08:0030601:1205	003001000000 Земли сельскохозяйственного назначения	Для коллективного садоводства	13	13.0.21	500	282,71	141 355,00
11736	Респ. Северная Осетия - Алания, р-н Пригородный. Садоводческое товарищество "Победит", сад №462	Пригородный	15:08:0030601:1206	003001000000 Земли сельскохозяйственного назначения	Для коллективного садоводства	13	13.0.21	500	282.71	141 355.00
11737	Респ. Северная Осетия - Алания. р-н Пригородный, Садоводческое товарищество "Победит". сад № 735	Пригородный	15:08:0030601:1207	003001000000 Земли сельскохозяйственного назначения	Для коллективного садоводства	13	13.0.21	500	282.71	141 355.00
11738	Респ. Северная Осетия - Алания. р-н Пригородный, Садоводческое товарищество "Победит". сад № 1101	Пригородный	15:08:0030601:1208	003001000000 Земли сельскохозяйственного назначения	Для коллективного садоводства	13	13.0.21	500	282,71	141 355,00
11739	Респ. Северная Осетия - Алания, р-н Пригородный. Садоводческое товарищество "Победит", сад №903 "а"	Пригородный	15:08:0030601:1209	003001000000 Земли сельскохозяйственного назначения	Для коллективного садоводства	13	13.0.21	500	282,71	141 355,00
11740	Республика Северная Осетия-Алания, р-н Пригородный. с Верхняя Саниба. снт Победит. 5 км а/д Владикавказ-Алагир	Пригородный	15:08:0030601:121	003001000000 Земли сельскохозяйственного назначения	коллективное садоводство	13	13.0.21	500	282.71	141 355.00
11741	Респ. Северная Осетия - Алания, р-н Пригородный. сот "ПОБЕДИТ" сад №110	Пригородный	15:08:0030601:1210	003001000000 Земли сельскохозяйственного назначения	Для коллективного садоводства	13	13.0.21	500	282.71	141 355.00

№ пп	Местоположение ЗУ	Район	Кадастровый номер ЗУ	Категория земель	Разрешенное использование по документу	Код вида разрешенного использования (в соответствии с классификатором видов разрешенного использования земельных участков)	Вид использования объектов недвижимости	Площадь	УПКС	КС
11742	Респ. Северная Осетия - Алания, р-н Пригородный, садоводческое товарищество "Победит" сад №1047	Пригородный	15:08:0030601:1211	003001000000 Земли сельскохозяйственного назначения	Для коллективного садоводства	13	13.0.21	500	282,71	141 355,00
11743	Респ. Северная Осетия - Алания, р-н Пригородный, садоводческое товарищество "Победит" сад №1338	Пригородный	15:08:0030601:1212	003001000000 Земли сельскохозяйственного назначения	Для коллективного садоводства	13	13.0.21	500	282,71	141 355,00
11744	Респ. Северная Осетия - Алания, р-н Пригородный, садоводческое товарищество "Победит" сад №1042	Пригородный	15:08:0030601:1213	003001000000 Земли сельскохозяйственного назначения	Для коллективного садоводства	13	13.0.21	500	282,71	141 355,00
11745	Респ. Северная Осетия - Алания, р-н Пригородный, садоводческое товарищество "Победит" сад №1040	Пригородный	15:08:0030601:1214	003001000000 Земли сельскохозяйственного назначения	Для коллективного садоводства	13	13.0.21	500	282,71	141 355,00
11746	Респ. Северная Осетия - Алания, р-н Пригородный, садоводческое товарищество "Победит" сад №1003	Пригородный	15:08:0030601:1215	003001000000 Земли сельскохозяйственного назначения	Для коллективного садоводства	13	13.0.21	500	282,71	141 355,00
11747	Респ. Северная Осетия - Алания, р-н Пригородный, садоводческое товарищество "Победит" сад №1337	Пригородный	15:08:0030601:1216	003001000000 Земли сельскохозяйственного назначения	Для коллективного садоводства	13	13.0.21	500	282,71	141 355,00
11748	Респ. Северная Осетия - Алания, р-н Пригородный, садоводческое товарищество "Победит" сад №1037	Пригородный	15:08:0030601:1217	003001000000 Земли сельскохозяйственного назначения	Для коллективного садоводства	13	13.0.21	500	282,71	141 355,00
11749	Российская Федерация, Республика Северная Осетия - Алания, Пригородный район, с. Верхняя Саниба, СНТ Победит, участок 1025	Пригородный	15:08:0030601:1218	003001000000 Земли сельскохозяйственного назначения	Для коллективного садоводства	13	13.0.21	540	282,71	152 946,81
11750	Респ. Северная Осетия - Алания, р-н Пригородный, садоводческое товарищество "Победит" сад №1038	Пригородный	15:08:0030601:1219	003001000000 Земли сельскохозяйственного назначения	Для коллективного садоводства	13	13.0.21	500	282,71	141 355,00
11751	Респ. Северная Осетия - Алания, р-н Пригородный, 5 км а/д Владикавказ-Алагир	Пригородный	15:08:0030601:122	003001000000 Земли сельскохозяйственного назначения	коллективное садоводство	13	13.0.21	500	282,71	141 355,00
11752	Респ. Северная Осетия - Алания, р-н Пригородный, садоводческое товарищество "Победит" сад №1041	Пригородный	15:08:0030601:1220	003001000000 Земли сельскохозяйственного назначения	Для коллективного садоводства	13	13.0.21	500	282,71	141 355,00
11753	Респ. Северная Осетия - Алания, р-н Пригородный, садоводческое товарищество "Победит" сад №1000	Пригородный	15:08:0030601:1221	003001000000 Земли сельскохозяйственного назначения	Для коллективного садоводства	13	13.0.21	500	282,71	141 355,00
11754	Респ. Северная Осетия - Алания, р-н Пригородный, садоводческое товарищество "Победит" сад №1039	Пригородный	15:08:0030601:1222	003001000000 Земли сельскохозяйственного назначения	Для коллективного садоводства	13	13.0.21	500	282,71	141 355,00
11755	Северная Осетия-Алания респ. Пригородный р-н, 5 км. автодороги "Владикавказ-Алагир", СНТ "Победит", сад №426	Пригородный	15:08:0030601:1223	003001000000 Земли сельскохозяйственного назначения	Для ведения садоводства и огородничества	13	13.0.21	429	282,71	121 282,59
11756	Республика Северная Осетия-Алания, р-н Пригородный, садоводческое товарищество "Победит", №966	Пригородный	15:08:0030601:1224	003001000000 Земли сельскохозяйственного назначения	Для коллективного садоводства	13	13.0.21	500	282,71	141 355,00
11757	Северная Осетия-Алания респ, Пригородный р-н, 5 км. автодороги "Владикавказ-Алагир", СНТ "Победит", сад №195	Пригородный	15:08:0030601:1225	003001000000 Земли сельскохозяйственного назначения	Ведение садоводства	13	13.0.21	575	282,71	162 558,25
11758	Республика Северная Осетия-Алания, р-н Пригородный, с/т "Победит". сад №404	Пригородный	15:08:0030601:1226	003001000000 Земли сельскохозяйственного назначения	Для коллективного садоводства	13	13.0.21	500	282,71	141 355,00
11759	Республика Северная Осетия-Алания, р-н Пригородный, с/т "Победит", №405	Пригородный	15:08:0030601:1227	003001000000 Земли сельскохозяйственного назначения	Для коллективного садоводства	13	13.0.21	500	282,71	141 355,00
11760	Республика Северная Осетия-Алания, р-н Пригородный, садоводческое товарищество "Победит" сад № 861	Пригородный	15:08:0030601:1228	003001000000 Земли сельскохозяйственного назначения	Для коллективного садоводства	13	13.0.21	500	282,71	141 355,00
11761	Северная Осетия-Алания респ, Пригородный р-н, 5 км. автодороги Владикавказ-Алагир, снт Победит, сад 196	Пригородный	15:08:0030601:1229	003001000000 Земли сельскохозяйственного назначения	для ведения садоводства и огородничества	13	13.0.21	515	282,71	145 595,65
11762	Республика Северная Осетия-Алания, р-н Пригородный, с Верхняя Саниба, снт Победит, 5 км а/д Владикавказ-Алагир	Пригородный	15:08:0030601:123	003001000000 Земли сельскохозяйственного назначения	коллективное садоводство	13	13.0.21	500	282,71	141 355,00
11763	Республика Северная Осетия-Алания, р-н Пригородный. 5 км. а/д "Владикавказ-Алагир" садоводческое товарищество "Победит" сад № 1194	Пригородный	15:08:0030601:1232	003001000000 Земли сельскохозяйственного назначения	Для коллективного садоводства	13	13.0.21	500	282,71	141 355,00
11764	Республика Северная Осетия-Алания, р-н Пригородный. 5 км а/д "Владикавказ-Алагир" садоводческое товарищество "Победит" сад № 1281	Пригородный	15:08:0030601:1233	003001000000 Земли сельскохозяйственного назначения	Для коллективного садоводства	13	13.0.21	500	282,71	141 355,00
11765	Республика Северная Осетия-Алания, р-н Пригородный, 5 км. а/д "Владикавказ-Алагир" садоводческое товарищество "Победит" сад № 1297 "а"	Пригородный	15:08:0030601:1234	003001000000 Земли сельскохозяйственного назначения	Для коллективного садоводства	13	13.0.21	500	282,71	141 355,00
11766	Республика Северная Осетия-Алания, р-н Пригородный, 5 км а/д "Владикавказ-Алагир" садоводческое товарищество "Победит" сад № 1282	Пригородный	15:08:0030601:1235	003001000000 Земли сельскохозяйственного назначения	Для коллективного садоводства	13	13.0.21	500	282,71	141 355,00
11767	Республика Северная Осетия-Алания, р-н Пригородный. 5 км. а/д "Владикавказ-Алагир" садоводческое товарищество "Победит" сад № 107	Пригородный	15:08:0030601:1236	003001000000 Земли сельскохозяйственного назначения	Для коллективного садоводства	13	13.0.21	500	282,71	141 355,00
11768	Республика Северная Осетия-Алания, р-н Пригородный. 5 км. а/д "Владикавказ-Алагир" садоводческое товарищество "Победит" сад №1297	Пригородный	15:08:0030601:1237	003001000000 Земли сельскохозяйственного назначения	Для коллективного садоводства	13	13.0.21	500	282,71	141 355,00
11769	Республика Северная Осетия-Алания, р-н Пригородный, 5 км. а/д "Владикавказ-Алагир" садоводческое товарищество "Победит" сад №83	Пригородный	15:08:0030601:1238	003001000000 Земли сельскохозяйственного назначения	Для коллективного садоводства	13	13.0.21	500	282,71	141 355,00
11770	Республика Северная Осетия-Алания, р-н Пригородный, 5 км, а/д "Владикавказ-Алагир" садоводческое товарищество "ПОБЕДИТ". сад № 522	Пригородный	15:08:0030601:1239	003001000000 Земли сельскохозяйственного назначения	Для коллективного садоводства	13	13.0.21	500	282,71	141 355,00
11771	Республика Северная Осетия-Алания, р-н Пригородный, с Верхняя Саниба, снт Победит, 5 км. а/д Владикавказ-Алагир	Пригородный	15:08:0030601:124	003001000000 Земли сельскохозяйственного назначения	коллективное садоводство	13	13.0.21	500	282,71	141 355,00
11772	Респ. Северная Осетия - Алания, р-н Пригородный. 5 км, а/д "Владикавказ-Алагир" садоводческое товарищество "Победит", сад № 1157	Пригородный	15:08:0030601:1240	003001000000 Земли сельскохозяйственного назначения	Для коллективного садоводства	13	13.0.21	500	282,71	141 355,00
11773	Респ. Северная Осетия - Алания, р-н Пригородный, 5 км. а/д "Владикавказ-Алагир" садоводческое товарищество "Победит", сад № 1295	Пригородный	15:08:0030601:1241	003001000000 Земли сельскохозяйственного назначения	Для коллективного садоводства	13	13.0.21	600	282,71	169 626,00
11774	Респ. Северная Осетия - Алания, р-н Пригородный, 5 км. а/д "Владикавказ-Алагир" садоводческое товарищество "Победит". сад № 1339	Пригородный	15:08:0030601:1242	003001000000 Земли сельскохозяйственного назначения	Для коллективного садоводства	13	13.0.21	500	282,71	141 355,00
11775	Респ. Северная Осетия - Алания, р-н Пригородный. 5 км, а/д "Владикавказ-Алагир" садоводческое товарищество "Победит". сад № 503	Пригородный	15:08:0030601:1243	003001000000 Земли сельскохозяйственного назначения	Для коллективного садоводства	13	13.0.21	500	282,71	141 355,00
11776	Республика Северная Осетия-Алания, р-н Пригородный. 5 км а/д Владикавказ-Алагир . с/т "Победит", сад № 1290	Пригородный	15:08:0030601:1244	003001000000 Земли сельскохозяйственного назначения	Для коллективного садоводства	13	13.0.21	500	282,71	141 355,00
11777	Республика Северная Осетия-Алания, р-н Пригородный, 5 км а/д Владикавказ-Алагир. с/т "Победит", сад №915	Пригородный	15:08:0030601:1245	003001000000 Земли сельскохозяйственного назначения	Для коллективного садоводства	13	13.0.21	500	282,71	141 355,00
11778	Респ. Северная Осетия - Алания, р-н Пригородный, 5 км. а/д автодороги "Владикавказ-Алагир", садоводческое товарищество "Победит" сад №417	Пригородный	15:08:0030601:1246	003001000000 Земли сельскохозяйственного назначения	Для коллективного садоводства	13	13.0.21	500	282,71	141 355,00
11779	Респ. Северная Осетия - Алания, р-н Пригородный. 5 км а/д "Владикавказ - Алагир", садоводческое товарищество "Победит" сад №650	Пригородный	15:08:0030601:1247	003001000000 Земли сельскохозяйственного назначения	Для коллективного садоводства	13	13.0.21	500	282,71	141 355,00
11780	Респ. Северная Осетия - Алания, р-н Пригородный. 5 км, а/д, "Владикавказ-Алагир", садоводческое товарищество "Победит" сад № 1098	Пригородный	15:08:0030601:1248	003001000000 Земли сельскохозяйственного назначения	Для коллективного садоводства	13	13.0.21	500	282,71	141 355,00
11781	Респ. Северная Осетия - Алания, р-н Пригородный. 5 км а/д "Владикавказ - Алагир", садоводческое товарищество "Победит". сад № 503	Пригородный	15:08:0030601:1249	003001000000 Земли сельскохозяйственного назначения	Для коллективного садоводства	13	13.0.21	500	282,71	141 355,00

№ п/п	Местоположение ЗУ	Район	Кадастровый номер ЗУ	Категория земель	Разрешенное использование по документу	Код вида разрешенного использования (в соответствии с классификатором видов разрешенного использования земельных участков)	Вид использования объектов недвижимости	Площадь	УПКС	КС
11782	Республика Северная Осетия-Алания, р-н Пригородный, с Верхняя Саниба, снт Победит, 5 км. а/д Владикавказ-Алагир	Пригородный	15:08:0030601:125	003001000000 Земли сельскохозяйственного назначения	коллективное садоводство	13	13.0.21	500	282,71	141 355,00
11783	Республика Северная Осетия-Алания, р-н Пригородный. 5 км автодороги «Владикавказ-Алагир». СНТ "Победит". сад № 1197	Пригородный	15:08:0030601:1250	003001000000 Земли сельскохозяйственного назначения	Для коллективного садоводства	13	13.0.21	500	282,71	141 355,00
11784	Республика Северная Осетия-Алания, р-н Пригородный. 5 км а/д "Владикавказ-Алагир", садоводческое товарищество "Победит" сад № 1028	Пригородный	15:08:0030601:1251	003001000000 Земли сельскохозяйственного назначения	Для коллективного садоводства	13	13.0.21	500	282,71	141 355,00
11785	Республика Северная Осетия-Алания, р-н Пригородный, 5 км п/д "Владикавказ-Алагир". садоводческое товарищество "Победит" сад №1029	Пригородный	15:08:0030601:1252	003001000000 Земли сельскохозяйственного назначения	Для коллективного садоводства	13	13.0.21	500	282,71	141 355,00
11786	Республика Северная Осетия-Алания, р-н Пригородный, 5 км п/д "Владикавказ-Алагир". садоводческое товарищество "Победит" сад №865	Пригородный	15:08:0030601:1253	003001000000 Земли сельскохозяйственного назначения	Для коллективного садоводства	13	13.0.21	500	282,71	141 355,00
11787	Республика Северная Осетия-Алания, р-н Пригородный. 5 км а/д "Владикавказ-Алагир", садоводческое товарищество "Победит" сад №1195	Пригородный	15:08:0030601:1254	003001000000 Земли сельскохозяйственного назначения	Для коллективного садоводства	13	13.0.21	500	282,71	141 355,00
11788	Республика Северная Осетия-Алания, р-н Пригородный. 5 км а/д "Владикавказ-Алагир", садоводческое товарищество "Победит" сад № 1324	Пригородный	15:08:0030601:1255	003001000000 Земли сельскохозяйственного назначения	Для коллективного садоводства	13	13.0.21	500	282,71	141 355,00
11789	Республика Северная Осетия-Алания, р-н Пригородный, 5 км п/д "Владикавказ-Алагир". садоводческое товарищество "Победит". сад № 1193	Пригородный	15:08:0030601:1256	003001000000 Земли сельскохозяйственного назначения	Для коллективного садоводства	13	13.0.21	500	282,71	141 355,00
11790	Республика Северная Осетия-Алания, р-н Пригородный, 5 км автодороги «Владикавказ-Алагир», СНТ "Победит". сад № 918	Пригородный	15:08:0030601:1257	003001000000 Земли сельскохозяйственного назначения	Для коллективного садоводства	13	13.0.21	500	282,71	141 355,00
11791	Республика Северная Осетия-Алания, р-н Пригородный. 5 км а/д "Владикавказ-Алагир", садоводческое товарищество "Победит" сад № 308	Пригородный	15:08:0030601:1258	003001000000 Земли сельскохозяйственного назначения	Для коллективного садоводства	13	13.0.21	500	282,71	141 355,00
11792	Республика Северная Осетия-Алания, р-н Пригородный. 5 км а/д "Владикавказ-Победит". садоводческое товарищество "Победит" сад № 1196	Пригородный	15:08:0030601:1259	003001000000 Земли сельскохозяйственного назначения	Для коллективного садоводства	13	13.0.21	500	282,71	141 355,00
11793	Республика Северная Осетия-Алания, р-н Пригородный, с Верхняя Саниба, снт Победит, 5 км п/д Владикавказ-Алагир	Пригородный	15:08:0030601:126	003001000000 Земли сельскохозяйственного назначения	коллективное садоводство	13	13.0.21	500	282,71	141 355,00
11794	Республика Северная Осетия-Алания, р-н Пригородный, 5 км п/д "Владикавказ-Алагир". садоводческое товарищество "Победит" сад № 1034	Пригородный	15:08:0030601:1260	003001000000 Земли сельскохозяйственного назначения	Для коллективного садоводства	13	13.0.21	500	282,71	141 355,00
11795	Республика Северная Осетия-Алания, р-н Пригородный. 5 км а/д "Владикавказ-Алагир", садоводческое товарищество "Победит". сад 1033	Пригородный	15:08:0030601:1261	003001000000 Земли сельскохозяйственного назначения	Для коллективного садоводства	13	13.0.21	500	282,71	141 355,00
11796	Республика Северная Осетия-Алания, р-н Пригородный. 5 км а/д "Владикавказ-Алагир", садоводческое товарищество "Победит" сад № 1035	Пригородный	15:08:0030601:1262	003001000000 Земли сельскохозяйственного назначения	Для коллективного садоводства	13	13.0.21	500	282,71	141 355,00
11797	Республика Северная Осетия-Алания, р-н Пригородный, 5 км п/д "Владикавказ-Алагир". садоводческое товарищество "Победит" сад № 1031	Пригородный	15:08:0030601:1263	003001000000 Земли сельскохозяйственного назначения	Для коллективного садоводства	13	13.0.21	500	282,71	141 355,00
11798	Республика Северная Осетия-Алания, р-н Пригородный, 5 км п/д "Владикавказ-Алагир". садоводческое товарищество "Победит" сад № 1032	Пригородный	15:08:0030601:1264	003001000000 Земли сельскохозяйственного назначения	Для коллективного садоводства	13	13.0.21	500	282,71	141 355,00
11799	Республика Северная Осетия-Алания, р-н Пригородный. 5 км. а/д "Владикавказ-Алагир", садоводческое товарищество " Победит", сад №1030	Пригородный	15:08:0030601:1265	003001000000 Земли сельскохозяйственного назначения	Для коллективного садоводства	13	13.0.21	500	282,71	141 355,00
11800	Респ. Северная Осетия - Алания, р-н Пригородный. 5 км а/д "Владикавказ-Алагир". садоводческое товарищество "Победит", сад №369 "а"	Пригородный	15:08:0030601:1266	003001000000 Земли сельскохозяйственного назначения	Для коллективного садоводства	13	13.0.21	500	282,71	141 355,00
11801	Респ. Северная Осетия - Алания. р-н Пригородный, 5 км п/д "Владикавказ-Алагир", садоводческое товарищество "Победит" сад №393	Пригородный	15:08:0030601:1267	003001000000 Земли сельскохозяйственного назначения	Для коллективного садоводства	13	13.0.21	500	282,71	141 355,00
11802	Респ. Северная Осетия - Алания. р-н Пригородный, 5 км п/д "Владикавказ-Алагир", садоводческое товарищество "Победит". сад 302	Пригородный	15:08:0030601:1268	003001000000 Земли сельскохозяйственного назначения	Для коллективного садоводства	13	13.0.21	500	282,71	141 355,00
11803	Северная Осетия-Алания респ. Пригородный р-н, 5 км. автодороги Владикавказ-Алагир, СНТ "Победит", сад №258	Пригородный	15:08:0030601:1269	003001000000 Земли сельскохозяйственного назначения	Для ведения садоводства	13	13.0.21	585	282,71	165 385,35
11804	Республика Северная Осетия-Алания, р-н Пригородный. с Верхняя Саниба. снт Победит. 5 км а/д Владикавказ-Алагир	Пригородный	15:08:0030601:127	003001000000 Земли сельскохозяйственного назначения	коллективное садоводство	13	13.0.21	500	282,71	141 355,00
11805	Республика Северная Осетия-Алания, р-н Пригородный, 5 км п/д Владикавказ-Алагир с/т "Победит", сад №1006 а	Пригородный	15:08:0030601:1270	003001000000 Земли сельскохозяйственного назначения	Для коллективного садоводства	13	13.0.21	500	282,71	141 355,00
11806	Республика Северная Осетия-Алания, р-н Пригородный,садоводческое товарищество "Победит". сад 393 "а"	Пригородный	15:08:0030601:1271	003001000000 Земли сельскохозяйственного назначения	Для коллективного садоводства	13	13.0.21	500	282,71	141 355,00
11807	Республика Северная Осетия-Алания, р-н Пригородный. 5 км а/д Владикавказ-Алагир, садоводческое товарищество "Победит". сад №1336	Пригородный	15:08:0030601:1272	003001000000 Земли сельскохозяйственного назначения	Для коллективного садоводства	13	13.0.21	500	282,71	141 355,00
11808	Российская Федерация, Республика Северная Осетия-Алания, Пригородный район. садоводческое товарищество "Победит", сад №968	Пригородный	15:08:0030601:1273	003001000000 Земли сельскохозяйственного назначения	Для коллективного садоводства	13	13.0.21	501	282,71	141 637,71
11809	Республика Северная Осетия-Алания, р-н Пригородный, 5 км п/д Владикавказ-Алагир с/т "Победит", сад №1336	Пригородный	15:08:0030601:1274	003001000000 Земли сельскохозяйственного назначения	Для коллективного садоводства	13	13.0.21	500	282,71	141 355,00
11810	Респ. Северная Осетия - Алания. р-н Пригородный, 5 км. п/д Владикавказ-Алагир. садоводческое товарищество "Победит". сад №503"а"	Пригородный	15:08:0030601:1276	003001000000 Земли сельскохозяйственного назначения	Для коллективного садоводства	13	13.0.21	500	282,71	141 355,00
11811	Республика Северная Осетия-Алания, р-н Пригородный. с/т "Победит", участок 215	Пригородный	15:08:0030601:1277	003001000000 Земли сельскохозяйственного назначения	Для выращивания сельскохозяйственных продуктов	13	13.0.21	500	282,71	141 355,00
11812	Республика Северная Осетия-Алания, р-н Пригородный. с/т "Победит", сад №562	Пригородный	15:08:0030601:1279	003001000000 Земли сельскохозяйственного назначения	Для коллективного садоводства	13	13.0.21	500	282,71	141 355,00
11813	Респ. Северная Осетия - Алания. р-н Пригородный, а/д "Владикавказ-Алагир". 7 км, СНТ "Победит", сад №137	Пригородный	15:08:0030601:128	003001000000 Земли сельскохозяйственного назначения	Для ведения садоводство	13	13.0.21	500	282,71	141 355,00
11814	Российская Федерация. Республика Северная Осетия-Алания. Пригородный район, с/т "Победит", сад №1186	Пригородный	15:08:0030601:1280	003001000000 Земли сельскохозяйственного назначения	Для коллективного садоводства	13	13.0.21	428	282,71	120 999,88
11815	Республика Северная Осетия-Алания, р-н Пригородный. с/т "Победит", сад №97	Пригородный	15:08:0030601:1281	003001000000 Земли сельскохозяйственного назначения	Для коллективного садоводства	13	13.0.21	500	282,71	141 355,00
11816	Республика Северная Осетия-Алания, р-н Пригородный. с/т "Победит", сад №1198	Пригородный	15:08:0030601:1282	003001000000 Земли сельскохозяйственного назначения	Для коллективного садоводства	13	13.0.21	500	282,71	141 355,00
11817	Республика Северная Осетия-Алания, р-н Пригородный, с/т "Победит", сад № 563	Пригородный	15:08:0030601:1283	003001000000 Земли сельскохозяйственного назначения	Для коллективного садоводства	13	13.0.21	500	282,71	141 355,00
11818	Российская Федерация. Республика Северная Осетия - Алания, Пригородный муниципальный район. с.п. Верхнесанибанское. с Верхняя Саниба, СНТ Победит. сад № 1185	Пригородный	15:08:0030601:1284	003001000000 Земли сельскохозяйственного назначения	Для коллективного садоводства	13	13.0.21	420	282,71	118 738,20
11819	Республика Северная Осетия-Алания, Пригородный р-н. 5 км. автодороги "Владикавказ-Алагир". СНТ "Победит". сад № 313	Пригородный	15:08:0030601:1285	003001000000 Земли сельскохозяйственного назначения	Для ведения садоводства	13	13.0.21	510	282,71	144 182,10
11820	Республика Северная Осетия-Алания, Пригородный р-н. 5 км. автодороги "Владикавказ-Алагир". СНТ "Победит". сад № 355	Пригородный	15:08:0030601:1286	003001000000 Земли сельскохозяйственного назначения	Для ведения садоводства	13	13.0.21	500	282,71	141 355,00
11821	Республика Северная Осетия-Алания, р-н Пригородный. с/т "Победит", сад №624 "а"	Пригородный	15:08:0030601:1287	003001000000 Земли сельскохозяйственного назначения	Для коллективного садоводства	13	13.0.21	500	282,71	141 355,00

№ п/п	Местоположение ЗУ	Район	Кадастровый номер ЗУ	Категория земель	Разрешенное использование по документу	Код вида разрешенного использования (в соответствии с классификатором видов разрешенного использования земельных участков)	Вид использования объектов недвижимости	Площадь	УПКС	КС
11822	Республика Северная Осетия-Алания, р-н Пригородный, с/т Победит, сад № 781	Пригородный	15:08:0030601:1288	003001000000 Земли сельскохозяйственного назначения	Для коллективного садоводства	13	13.0.21	500	282,71	141 355,00
11823	Республика Северная Осетия-Алания, р-н Пригородный, с/т Победит, сад № 1150	Пригородный	15:08:0030601:1289	003001000000 Земли сельскохозяйственного назначения	Для коллективного садоводства	13	13.0.21	500	282,71	141 355,00
11824	Респ. Северная Осетия - Алания, р-н Пригородный, 5 км а/д Владикавказ-Алагир	Пригородный	15:08:0030601:129	003001000000 Земли сельскохозяйственного назначения	коллективное садоводство	13	13.0.21	500	282.71	141 355.00
11825	Республика Северная Осетия-Алания, р-н Пригородный, с/т Победит, сад № 1147	Пригородный	15:08:0030601:1290	003001000000 Земли сельскохозяйственного назначения	Для коллективного садоводства	13	13.0.21	500	282.71	141 355.00
11826	Республика Северная Осетия-Алания, р-н Пригородный, с/т " ПОБЕДИТ". сад № 1402	Пригородный	15:08:0030601:1292	003001000000 Земли сельскохозяйственного назначения	Для коллективного садоводства	13	13.0.21	500	282,71	141 355,00
11827	Российская Федерация, Республика Северная Осетия-Алания, Пригородный район, с/т " ПОБЕДИТ". сад № 1400	Пригородный	15:08:0030601:1293	003001000000 Земли сельскохозяйственного назначения	Для коллективного садоводства	13	13.0.21	500	282,71	141 355,00
11828	Республика Северная Осетия-Алания, р-н Пригородный, с/т " ПОБЕДИТ", сад № 1372	Пригородный	15:08:0030601:1294	003001000000 Земли сельскохозяйственного назначения	Для коллективного садоводства	13	13.0.21	500	282.71	141 355.00
11829	Российская Федерация. Республика Северная Осетия-Алания. Пригородный район, с/т " ПОБЕДИТ", сад № 1401	Пригородный	15:08:0030601:1295	003001000000 Земли сельскохозяйственного назначения	Для коллективного садоводства	13	13.0.21	500	282.71	141 355.00
11830	Республика Северная Осетия-Алания, р-н Пригородный, с/т " ПОБЕДИТ". сад № 1403	Пригородный	15:08:0030601:1296	003001000000 Земли сельскохозяйственного назначения	Для коллективного садоводства	13	13.0.21	500	282,71	141 355,00
11831	Республика Северная Осетия-Алания, р-н Пригородный, с/т " ПОБЕДИТ", сад № 1373	Пригородный	15:08:0030601:1297	003001000000 Земли сельскохозяйственного назначения	Для коллективного садоводства	13	13.0.21	500	282,71	141 355,00
11832	Республика Северная Осетия-Алания, р-н Пригородный, с/т " ПОБЕДИТ", сад № 1370	Пригородный	15:08:0030601:1298	003001000000 Земли сельскохозяйственного назначения	Для коллективного садоводства	13	13.0.21	500	282.71	141 355.00
11833	Республика Северная Осетия-Алания, р-н Пригородный, с/т " ПОБЕДИТ". сад № 1404	Пригородный	15:08:0030601:1299	003001000000 Земли сельскохозяйственного назначения	Для коллективного садоводства	13	13.0.21	500	282.71	141 355.00
11834	Республика Северная Осетия-Алания, р-н Пригородный, с Верхняя Саниба, снт СНТ Победит, с левой стороны а/д Владикавказ- Алагир	Пригородный	15:08:0030601:13	003001000000 Земли сельскохозяйственного назначения	коллективное садоводство	13	13.0.21	500	282,71	141 355,00
11835	Республика Северная Осетия-Алания, р-н Пригородный, с Верхняя Саниба, снт Победит, 5 км а/д Владикавказ-Алагир	Пригородный	15:08:0030601:130	003001000000 Земли сельскохозяйственного назначения	коллективное садоводство	13	13.0.21	500	282,71	141 355,00
11836	Республика Северная Осетия-Алания, р-н Пригородный, с/т " ПОБЕДИТ", сад № 1368	Пригородный	15:08:0030601:1300	003001000000 Земли сельскохозяйственного назначения	Для коллективного садоводства	13	13.0.21	500	282.71	141 355.00
11837	Республика Северная Осетия-Алания, р-н Пригородный, с/т " ПОБЕДИТ". сад № 1374	Пригородный	15:08:0030601:1301	003001000000 Земли сельскохозяйственного назначения	Для коллективного садоводства	13	13.0.21	500	282.71	141 355.00
11838	Республика Северная Осетия-Алания, р-н Пригородный, с/т " ПОБЕДИТ". сад № 1369	Пригородный	15:08:0030601:1302	003001000000 Земли сельскохозяйственного назначения	Для коллективного садоводства	13	13.0.21	500	282,71	141 355,00
11839	Республика Северная Осетия-Алания, р-н Пригородный, с/т " ПОБЕДИТ", сад № 1406	Пригородный	15:08:0030601:1303	003001000000 Земли сельскохозяйственного назначения	Для коллективного садоводства	13	13.0.21	500	282,71	141 355,00
11840	Республика Северная Осетия-Алания, р-н Пригородный, с/т " ПОБЕДИТ", сад № 1407	Пригородный	15:08:0030601:1304	003001000000 Земли сельскохозяйственного назначения	Для коллективного садоводства	13	13.0.21	500	282.71	141 355.00
11841	Республика Северная Осетия-Алания, р-н Пригородный, с/т " ПОБЕДИТ". сад № 1405	Пригородный	15:08:0030601:1305	003001000000 Земли сельскохозяйственного назначения	Для коллективного садоводства	13	13.0.21	500	282.71	141 355.00
11842	Республика Северная Осетия-Алания, р-н Пригородный, с/т " ПОБЕДИТ". сад № 1371	Пригородный	15:08:0030601:1306	003001000000 Земли сельскохозяйственного назначения	Для коллективного садоводства	13	13.0.21	500	282,71	141 355,00
11843	Республика Северная Осетия-Алания, р-н Пригородный, с/т " ПОБЕДИТ", сад № 1375	Пригородный	15:08:0030601:1307	003001000000 Земли сельскохозяйственного назначения	Для коллективного садоводства	13	13.0.21	500	282,71	141 355,00
11844	Республика Северная Осетия-Алания, р-н Пригородный, 5 км. автодорога "Владикавказ - Алагир", СНТ "Победит" сад №150	Пригородный	15:08:0030601:1308	003001000000 Земли сельскохозяйственного назначения	Ведение садоводства и огородничества	13	13.0.21	566	282.71	160 013,86
11845	Российская Федерация. Республика Северная Осетия-Алания. Пригородный район, СНТ Победит, сад № 1382	Пригородный	15:08:0030601:1309	003001000000 Земли сельскохозяйственного назначения	Для коллективного садоводства	13	13.0.21	500	282.71	141 355.00
11846	Республика Северная Осетия-Алания, р-н Пригородный, 5 км п/п "Владикавказ-Алагир", садоводческое некоммерческое товарищество "Победит", сад №138	Пригородный	15:08:0030601:131	003001000000 Земли сельскохозяйственного назначения	Для ведения садоводство	13	13.0.21	531	282,71	150 119,01
11847	Республика Северная Осетия-Алания, р-н Пригородный, с/т "ПОБЕДИТ". сад № 1369	Пригородный	15:08:0030601:1310	003001000000 Земли сельскохозяйственного назначения	Для коллективного садоводства	13	13.0.21	500	282,71	141 355,00
11848	Республика Северная Осетия-Алания, р-н Пригородный, с/т "Победит", сад №1396	Пригородный	15:08:0030601:1311	003001000000 Земли сельскохозяйственного назначения	Для коллективного садоводства	13	13.0.21	500	282.71	141 355.00
11849	Республика Северная Осетия-Алания, р-н Пригородный, С/Т Победит, сад № 1398	Пригородный	15:08:0030601:1312	003001000000 Земли сельскохозяйственного назначения	Для коллективного садоводства	13	13.0.21	500	282.71	141 355.00
11850	Республика Северная Осетия-Алания, р-н Пригородный, с Верхняя Саниба, снт Победит, 5 км п/д Владикавказ-Алагир	Пригородный	15:08:0030601:132	003001000000 Земли сельскохозяйственного назначения	коллективное садоводство	13	13.0.21	500	282,71	141 355,00
11851	Республика Северная Осетия-Алания, Пригородный район. с/т "Победит", сад №1397	Пригородный	15:08:0030601:1320	003001000000 Земли сельскохозяйственного назначения	Для коллективного садоводства	13	13.0.21	500	282,71	141 355,00
11852	Республика Северная Осетия-Алания, р-н Пригородный, с/т "Победит", сад №1386	Пригородный	15:08:0030601:1321	003001000000 Земли сельскохозяйственного назначения	Для коллективного садоводства	13	13.0.21	500	282.71	141 355.00
11853	Республика Северная Осетия-Алания, р-н Пригородный, с/т "Победит". сад № 1380	Пригородный	15:08:0030601:1323	003001000000 Земли сельскохозяйственного назначения	Для коллективного садоводства	13	13.0.21	500	282.71	141 355.00
11854	Республика Северная Осетия-Алания, р-н Пригородный, с/т "Победит". сад № 1393	Пригородный	15:08:0030601:1324	003001000000 Земли сельскохозяйственного назначения	Для коллективного садоводства	13	13.0.21	500	282,71	141 355,00
11855	Республика Северная Осетия-Алания, р-н Пригородный, с Верхняя Саниба, снт Победит, 5 км а/д Владикавказ-Алагир	Пригородный	15:08:0030601:133	003001000000 Земли сельскохозяйственного назначения	коллективное садоводство	13	13.0.21	500	282,71	141 355,00
11856	Республика Северная Осетия-Алания, р-н Пригородный, с/т "Победит", сад № 1387	Пригородный	15:08:0030601:1332	003001000000 Земли сельскохозяйственного назначения	Для коллективного садоводства	13	13.0.21	500	282.71	141 355.00
11857	Республика Северная Осетия-Алания, р-н Пригородный, с/т "ПОБЕДИТ", сад № 1407	Пригородный	15:08:0030601:1333	003001000000 Земли сельскохозяйственного назначения	Для коллективного садоводства	13	13.0.21	500	282.71	141 355.00
11858	Российская Федерация. Республика Северная Осетия - Алания, Пригородный район. с Верхняя Саниба, СНТ Победит, уч. 1381	Пригородный	15:08:0030601:1334	003001000000 Земли сельскохозяйственного назначения	Для коллективного садоводства	13	13.0.21	500	282,71	141 355,00
11859	Республика Северная Осетия-Алания, р-н Пригородный, с/т "Победит", сад №1389	Пригородный	15:08:0030601:1335	003001000000 Земли сельскохозяйственного назначения	Для коллективного садоводства	13	13.0.21	500	282,71	141 355,00
11860	Республика Северная Осетия-Алания, р-н Пригородный, с/т "Победит", сад №1392	Пригородный	15:08:0030601:1337	003001000000 Земли сельскохозяйственного назначения	Для коллективного садоводства	13	13.0.21	500	282.71	141 355.00
11861	Российская Федерация, Республика Северная Осетия-Алания, Пригородный район. садоводческое товарищество "Победит", сад № 1383	Пригородный	15:08:0030601:1338	003001000000 Земли сельскохозяйственного назначения	Для коллективного садоводства	13	13.0.21	500	282.71	141 355.00

№ п/п	Местоположение ЗУ	Район	Кадастровый номер ЗУ	Категория земель	Разрешенное использование по документу	Код вида разрешенного использования (в соответствии с классификатором видов разрешенного использования земельных участков)	Вид использования объектов недвижимости	Площадь	УПКС	КС
11862	Респ. Северная Осетия - Алания, р-н Пригородный, садоводческое товарищество "Победит", сад № 1394	Пригородный	15:08:0030601:1339	003001000000 Земли сельскохозяйственного назначения	Для коллективного садоводства	13	13.0.21	500	282,71	141 355,00
11863	Республика Северная Осетия-Алания, р-н Пригородный, с Верхняя Саниба, снт Победит, 5 км а/д Владикавказ-Алагир	Пригородный	15:08:0030601:1334	003001000000 Земли сельскохозяйственного назначения	коллективное садоводство	13	13.0.21	500	282,71	141 355,00
11864	Респ. Северная Осетия - Алания, р-н Пригородный, садоводческое товарищество "Победит", сад № 1388	Пригородный	15:08:0030601:1340	003001000000 Земли сельскохозяйственного назначения	Для коллективного садоводства	13	13.0.21	500	282.71	141 355.00
11865	Республика Северная Осетия-Алания, р-н Пригородный, садоводческое товарищество "Победит ", сад № 1378	Пригородный	15:08:0030601:1341	003001000000 Земли сельскохозяйственного назначения	Для коллективного садоводства	13	13.0.21	500	282.71	141 355.00
11866	Республика Северная Осетия-Алания, р-н Пригородный, садоводческое товарищество "Победит", сад № 1395	Пригородный	15:08:0030601:1342	003001000000 Земли сельскохозяйственного назначения	Для коллективного садоводства	13	13.0.21	500	282,71	141 355,00
11867	Республика Северная Осетия-Алания, р-н Пригородный, садоводческое товарищество "Победит", сад № 1379	Пригородный	15:08:0030601:1343	003001000000 Земли сельскохозяйственного назначения	Для коллективного садоводства	13	13.0.21	500	282,71	141 355,00
11868	Республика Северная Осетия-Алания, р-н Пригородный, с/т Победит, сад № 1399	Пригородный	15:08:0030601:1344	003001000000 Земли сельскохозяйственного назначения	Для коллективного садоводства	13	13.0.21	500	282.71	141 355.00
11869	Республика Северная Осетия-Алания, р-н Пригородный, с/т Победит, сад № 1221	Пригородный	15:08:0030601:1345	003001000000 Земли сельскохозяйственного назначения	Для коллективного садоводства	13	13.0.21	500	282.71	141 355.00
11870	Российская Федерация, Республика Северная Осетия-Алания, Пригородный район, с/т Победит, сад №1330	Пригородный	15:08:0030601:1346	003001000000 Земли сельскохозяйственного назначения	Для коллективного садоводства	13	13.0.21	500	282,71	141 355,00
11871	Республика Северная Осетия-Алания, р-н Пригородный, с/т Победит, сад № 1223 а	Пригородный	15:08:0030601:1347	003001000000 Земли сельскохозяйственного назначения	Для коллективного садоводства	13	13.0.21	500	282,71	141 355,00
11872	Республика Северная Осетия-Алания, р-н Пригородный, с/т Победит, сад № 1223	Пригородный	15:08:0030601:1348	003001000000 Земли сельскохозяйственного назначения	Для коллективного садоводства	13	13.0.21	500	282.71	141 355.00
11873	Республика Северная Осетия-Алания, р-н Пригородный, с/т Победит, сад № 1222	Пригородный	15:08:0030601:1349	003001000000 Земли сельскохозяйственного назначения	Для коллективного садоводства	13	13.0.21	500	282.71	141 355.00
11874	Республика Северная Осетия-Алания, р-н Пригородный, с Верхняя Саниба, снт Победит, 5 км а/д Владикавказ-Алагир	Пригородный	15:08:0030601:135	003001000000 Земли сельскохозяйственного назначения	коллективное садоводство	13	13.0.21	500	282,71	141 355,00
11875	Республика Северная Осетия-Алания, р-н Пригородный, с/т Победит, сад № 1221 а	Пригородный	15:08:0030601:1350	003001000000 Земли сельскохозяйственного назначения	Для коллективного садоводства	13	13.0.21	500	282,71	141 355,00
11876	Республика Северная Осетия-Алания, р-н Пригородный, с/т "Победит", сад №64	Пригородный	15:08:0030601:1351	003001000000 Земли сельскохозяйственного назначения	Для коллективного садоводства	13	13.0.21	500	282.71	141 355.00
11877	Республика Северная Осетия-Алания, р-н Пригородный, с/т "Победит". сад № 142	Пригородный	15:08:0030601:1352	003001000000 Земли сельскохозяйственного назначения	Для коллективного садоводства	13	13.0.21	500	282.71	141 355.00
11878	Республика Северная Осетия-Алания, р-н Пригородный, с/т "Победит". сад № 696	Пригородный	15:08:0030601:1353	003001000000 Земли сельскохозяйственного назначения	Для коллективного садоводства	13	13.0.21	500	282,71	141 355,00
11879	Республика Северная Осетия-Алания, р-н Пригородный, с/т "Победит", сад № 141	Пригородный	15:08:0030601:1354	003001000000 Земли сельскохозяйственного назначения	Для коллективного садоводства	13	13.0.21	500	282,71	141 355,00
11880	Республика Северная Осетия-Алания, р-н Пригородный, с/т "Победит", сад № 1253	Пригородный	15:08:0030601:1355	003001000000 Земли сельскохозяйственного назначения	Для коллективного садоводства	13	13.0.21	500	282.71	141 355.00
11881	Российская Федерация, Республика Северная Осетия-Алания, Пригородный район, с/т "Победит", сад № 869	Пригородный	15:08:0030601:1356	003001000000 Земли сельскохозяйственного назначения	Для коллективного садоводства	13	13.0.21	600	282.71	169 626.00
11882	Республика Северная Осетия-Алания, р-н Пригородный, с/т "Победит". сад № 883	Пригородный	15:08:0030601:1357	003001000000 Земли сельскохозяйственного назначения	Для коллективного садоводства	13	13.0.21	500	282,71	141 355,00
11883	Республика Северная Осетия-Алания, р-н Пригородный, с/т"Победит", сад №63	Пригородный	15:08:0030601:1358	003001000000 Земли сельскохозяйственного назначения	Для коллективного садоводства	13	13.0.21	500	282,71	141 355,00
11884	Республика Северная Осетия-Алания, р-н Пригородный, с/т"Победит", сад № 859	Пригородный	15:08:0030601:1359	003001000000 Земли сельскохозяйственного назначения	Для коллективного садоводства	13	13.0.21	500	282.71	141 355.00
11885	Республика Северная Осетия-Алания, р-н Пригородный, с Верхняя Саниба, снт Победит, 5 км а/д Владикавказ-Алагир	Пригородный	15:08:0030601:136	003001000000 Земли сельскохозяйственного назначения	коллективное садоводство	13	13.0.21	500	282.71	141 355.00
11886	Республика Северная Осетия-Алания, р-н Пригородный, с/т "Победит". сад № 85	Пригородный	15:08:0030601:1360	003001000000 Земли сельскохозяйственного назначения	Для коллективного садоводства	13	13.0.21	500	282,71	141 355,00
11887	Республика Северная Осетия-Алания, р-н Пригородный, с/т "Победит", сад № 1251	Пригородный	15:08:0030601:1361	003001000000 Земли сельскохозяйственного назначения	Для коллективного садоводства	13	13.0.21	500	282,71	141 355,00
11888	Республика Северная Осетия-Алания, р-н Пригородный, с/т "Победит", сад № 84	Пригородный	15:08:0030601:1362	003001000000 Земли сельскохозяйственного назначения	Для коллективного садоводства	13	13.0.21	500	282.71	141 355.00
11889	Республика Северная Осетия-Алания, р-н Пригородный, с/т "Победит". сад № 1278	Пригородный	15:08:0030601:1363	003001000000 Земли сельскохозяйственного назначения	Для коллективного садоводства	13	13.0.21	500	282.71	141 355.00
11890	Республика Северная Осетия-Алания, р-н Пригородный, с/т "Победит". сад № 553	Пригородный	15:08:0030601:1365	003001000000 Земли сельскохозяйственного назначения	Для коллективного садоводства	13	13.0.21	500	282,71	141 355,00
11891	Республика Северная Осетия-Алания, р-н Пригородный, с/т "Победит", сад № 486	Пригородный	15:08:0030601:1366	003001000000 Земли сельскохозяйственного назначения	Для коллективного садоводства	13	13.0.21	441	282,71	124 675,11
11892	Республика Северная Осетия-Алания, р-н Пригородный, с/т "Победит", сад № 161	Пригородный	15:08:0030601:1367	003001000000 Земли сельскохозяйственного назначения	Для коллективного садоводства	13	13.0.21	500	282.71	141 355.00
11893	Республика Северная Осетия-Алания, р-н Пригородный, с/т "Победит". сад №487	Пригородный	15:08:0030601:1368	003001000000 Земли сельскохозяйственного назначения	Для коллективного садоводства	13	13.0.21	441	282.71	124 675.11
11894	Республика Северная Осетия-Алания, р-н Пригородный, с/т "Победит". сад № 940	Пригородный	15:08:0030601:1369	003001000000 Земли сельскохозяйственного назначения	Для коллективного садоводства	13	13.0.21	500	282,71	141 355,00
11895	Республика Северная Осетия-Алания, р-н Пригородный, с Верхняя Саниба, снт Победит, 5 км а/д Владикавказ-Алагир	Пригородный	15:08:0030601:137	003001000000 Земли сельскохозяйственного назначения	коллективное садоводство	13	13.0.21	500	282,71	141 355,00
11896	Республика Северная Осетия-Алания, р-н Пригородный, сад "Победит", сад №618	Пригородный	15:08:0030601:1370	003001000000 Земли сельскохозяйственного назначения	Для коллективного садоводства	13	13.0.21	500	282.71	141 355.00
11897	Республика Северная Осетия-Алания, р-н Пригородный, 5 км автодороги " Владикавказ - Алагир". Садоводческое некоммерческое товарищество "Победит" сад №285	Пригородный	15:08:0030601:1372	003001000000 Земли сельскохозяйственного назначения	Для ведения садоводства	13	13.0.21	595	282.71	168 212.45
11898	Республика Северная Осетия-Алания, р-н Пригородный, 5-й км автодороги "Владикавказ-Алагир". Садоводческое некоммерческое объединение "Победит". сад №1286	Пригородный	15:08:0030601:1373	003001000000 Земли сельскохозяйственного назначения	Для ведения садоводства	13	13.0.21	593	282,71	167 647,03
11899	Республика Северная Осетия-Алания, р-н Пригородный, с/т "Победит", уч. 717	Пригородный	15:08:0030601:1374	003001000000 Земли сельскохозяйственного назначения	Для выращивания сельскохозяйственных продуктов	13	13.0.21	500	282,71	141 355,00
11900	Республика Северная Осетия-Алания, р-н Пригородный, 5 км. автодороги "Владикавказ-Алагир". СНТ "Победит". сад №229	Пригородный	15:08:0030601:1376	003001000000 Земли сельскохозяйственного назначения	Для ведения садоводства	13	13.0.21	594	282.71	167 929.74
11901	Республика Северная Осетия-Алания, р-н Пригородный, с/т "Победит", сад № 1421	Пригородный	15:08:0030601:1377	003001000000 Земли сельскохозяйственного назначения	Для коллективного садоводства	13	13.0.21	500	282.71	141 355.00

№ пп	Местоположение ЗУ	Район	Кадастровый номер ЗУ	Категория земель	Разрешенное использование по документу	Код вида разрешенного использования (в соответствии с классификатором видов разрешенного использования земельных участков)	Вид использования объектов недвижимости	Площадь	УПКС	КС
11902	Республика Северная Осетия-Алания, р-н Пригородный, с/т "Победит", сад № 1419	Пригородный	15:08:0030601:1378	003001000000 Земли сельскохозяйственного назначения	Для коллективного садоводства	13	13.0.21	500	282,71	141 355,00
11903	Республика Северная Осетия-Алания, р-н Пригородный, ст "Победит", сад № 1422	Пригородный	15:08:0030601:1379	003001000000 Земли сельскохозяйственного назначения	Для коллективного садоводства	13	13.0.21	500	282,71	141 355,00
11904	Респ. Северная Осетия - Алания, р-н Пригородный, СНТ Победит сад 145	Пригородный	15:08:0030601:138	003001000000 Земли сельскохозяйственного назначения	коллективное садоводство	13	13.0.21	500	282.71	141 355.00
11905	Республика Северная Осетия-Алания, р-н Пригородный, с/т "Победит", сад № 1423	Пригородный	15:08:0030601:1380	003001000000 Земли сельскохозяйственного назначения	Для коллективного садоводства	13	13.0.21	500	282.71	141 355.00
11906	Республика Северная Осетия-Алания, р-н Пригородный, с/т "Победит", сад № 1418	Пригородный	15:08:0030601:1381	003001000000 Земли сельскохозяйственного назначения	Для коллективного садоводства	13	13.0.21	500	282,71	141 355,00
11907	Республика Северная Осетия-Алания, р-н Пригородный, ст "Победит", сад №1420	Пригородный	15:08:0030601:1382	003001000000 Земли сельскохозяйственного назначения	Для коллективного садоводства	13	13.0.21	500	282,71	141 355,00
11908	Республика Северная Осетия-Алания, р-н Пригородный, С/Т "Победит", сад № 1409	Пригородный	15:08:0030601:1383	003001000000 Земли сельскохозяйственного назначения	Для коллективного садоводства	13	13.0.21	500	282.71	141 355.00
11909	Республика Северная Осетия-Алания, р-н Пригородный, 5 км автодороги "Владикавказ-Алагир". СНТ "Победит", сад №400	Пригородный	15:08:0030601:1384	003001000000 Земли сельскохозяйственного назначения	Для ведения гражданами садоводства	13	13.0.21	430	282.71	121 565.30
11910	Республика Северная Осетия-Алания, р-н Пригородный, с/т Победит, сад № 1412	Пригородный	15:08:0030601:1385	003001000000 Земли сельскохозяйственного назначения	Для коллективного садоводства	13	13.0.21	500	282,71	141 355,00
11911	Республика Северная Осетия-Алания, р-н Пригородный, ст Победит, сад № 1413	Пригородный	15:08:0030601:1386	003001000000 Земли сельскохозяйственного назначения	Для коллективного садоводства	13	13.0.21	500	282,71	141 355,00
11912	Республика Северная Осетия-Алания, р-н Пригородный, ст "Победит", сад № 1408	Пригородный	15:08:0030601:1387	003001000000 Земли сельскохозяйственного назначения	Для коллективного садоводства	13	13.0.21	500	282.71	141 355.00
11913	Респ. Северная Осетия - Алания, р-н Пригородный, садоводческое товарищество "Победит", сад №983	Пригородный	15:08:0030601:1389	003001000000 Земли сельскохозяйственного назначения	Для коллективного садоводства	13	13.0.21	500	282.71	141 355.00
11914	Респ. Северная Осетия - Алания, р-н Пригородный, 5 км а/д Владикавказ-Алагир	Пригородный	15:08:0030601:139	003001000000 Земли сельскохозяйственного назначения	коллективное садоводство	13	13.0.21	500	282,71	141 355,00
11915	Респ. Северная Осетия - Алания, р-н Пригородный, садоводческое товарищество "Победит", сад № 767	Пригородный	15:08:0030601:1390	003001000000 Земли сельскохозяйственного назначения	Для коллективного садоводства	13	13.0.21	500	282,71	141 355,00
11916	Респ. Северная Осетия - Алания, р-н Пригородный, садоводческое товарищество "Победит", сад №364	Пригородный	15:08:0030601:1391	003001000000 Земли сельскохозяйственного назначения	Для коллективного садоводства	13	13.0.21	500	282.71	141 355.00
11917	Респ. Северная Осетия - Алания, р-н Пригородный, садоводческое товарищество "Победит", сад № 715	Пригородный	15:08:0030601:1392	003001000000 Земли сельскохозяйственного назначения	Для коллективного садоводства	13	13.0.21	500	282.71	141 355.00
11918	Российская Федерация, Республика Северная Осетия - Алания, Пригородный район, садоводческое товарищество "Победит", сад №1309	Пригородный	15:08:0030601:1393	003001000000 Земли сельскохозяйственного назначения	Для коллективного садоводства	13	13.0.21	500	282,71	141 355,00
11919	Респ. Северная Осетия - Алания, р-н Пригородный, садоводческое товарищество "Победит", сад № 475	Пригородный	15:08:0030601:1394	003001000000 Земли сельскохозяйственного назначения	Для коллективного садоводства	13	13.0.21	500	282,71	141 355,00
11920	Респ. Северная Осетия - Алания, р-н Пригородный, садоводческое товарищество "Победит", сад № 474	Пригородный	15:08:0030601:1395	003001000000 Земли сельскохозяйственного назначения	Для коллективного садоводства	13	13.0.21	500	282.71	141 355.00
11921	Российская Федерация, Республика Северная Осетия - Алания, Пригородный район, садоводческое товарищество "Победит", сад №1310	Пригородный	15:08:0030601:1396	003001000000 Земли сельскохозяйственного назначения	Для коллективного садоводства	13	13.0.21	500	282.71	141 355.00
11922	Респ. Северная Осетия - Алания, р-н Пригородный, садоводческое товарищество "Победит", сад № 76	Пригородный	15:08:0030601:1397	003001000000 Земли сельскохозяйственного назначения	Для коллективного садоводства	13	13.0.21	500	282,71	141 355,00
11923	Респ. Северная Осетия - Алания, р-н Пригородный, садоводческое товарищество "Победит", сад №694	Пригородный	15:08:0030601:1398	003001000000 Земли сельскохозяйственного назначения	Для коллективного садоводства	13	13.0.21	500	282,71	141 355,00
11924	Республика Северная Осетия-Алания, р-н Пригородный, 5 км автодороги «Владикавказ-Алагир». СНТ "Победит", сад № 14	Пригородный	15:08.0030601:14	003001000000 Земли сельскохозяйственного назначения	Для коллективного садоводства	13	13.0.21	523	282.71	147 857.33
11925	Республика Северная Осетия-Алания, р-н Пригородный, с Верхняя Саниба, снт Победит, 5 км. а/д Владикавказ-Алагир	Пригородный	15:08:0030601:140	003001000000 Земли сельскохозяйственного назначения	коллективное садоводство	13	13.0.21	500	282.71	141 355.00
11926	Республика Северная Осетия-Алания, р-н Пригородный, садоводческое товарищество "Победит". сад 744	Пригородный	15:08:0030601:1400	003001000000 Земли сельскохозяйственного назначения	Коллективное садоводство	13	13.0.21	500	282,71	141 355,00
11927	Респ. Северная Осетия - Алания, р-н Пригородный, садоводческое товарищество "Победит", сад №1428	Пригородный	15:08:0030601:1401	003001000000 Земли сельскохозяйственного назначения	Для коллективного садоводства	13	13.0.21	500	282,71	141 355,00
11928	Респ. Северная Осетия - Алания, р-н Пригородный, садоводческое товарищество "Победит", сад №376	Пригородный	15:08:0030601:1402	003001000000 Земли сельскохозяйственного назначения	Для коллективного садоводства	13	13.0.21	500	282.71	141 355.00
11929	Респ. Северная Осетия - Алания, р-н Пригородный, садоводческое товарищество "Победит", сад № 203	Пригородный	15:08:0030601:1403	003001000000 Земли сельскохозяйственного назначения	Для коллективного садоводства	13	13.0.21	500	282.71	141 355.00
11930	Респ. Северная Осетия - Алания, р-н Пригородный, садоводческое товарищество "Победит", сад №1430	Пригородный	15:08:0030601:1404	003001000000 Земли сельскохозяйственного назначения	Для коллективного садоводства	13	13.0.21	500	282,71	141 355,00
11931	Республика Северная Осетия-Алания, р-н Пригородный, садоводческое товарищество "Победит", сад №919	Пригородный	15:08:0030601:1406	003001000000 Земли сельскохозяйственного назначения	Для коллективного садоводства	13	13.0.21	500	282,71	141 355,00
11932	Респ. Северная Осетия - Алания, р-н Пригородный, садоводческое товарищество "Победит", сад №1265 а	Пригородный	15:08:0030601:1407	003001000000 Земли сельскохозяйственного назначения	Для коллективного садоводства	13	13.0.21	500	282.71	141 355.00
11933	Респ. Северная Осетия - Алания, р-н Пригородный, садоводческое товарищество "Победит", сад №1005	Пригородный	15:08:0030601:1408	003001000000 Земли сельскохозяйственного назначения	Для коллективного садоводства	13	13.0.21	500	282.71	141 355.00
11934	Респ. Северная Осетия - Алания, р-н Пригородный, садоводческое товарищество "Победит", сад №204	Пригородный	15:08:0030601:1409	003001000000 Земли сельскохозяйственного назначения	Для коллективного садоводства	13	13.0.21	500	282,71	141 355,00
11935	Республика Северная Осетия-Алания, р-н Пригородный, с Верхняя Саниба, снт Победит, 5 км а/д Владикавказ-Алагир	Пригородный	15:08:0030601:141	003001000000 Земли сельскохозяйственного назначения	коллективное садоводство	13	13.0.21	500	282,71	141 355,00
11936	Респ. Северная Осетия - Алания, р-н Пригородный, садоводческое товарищество "Победит", сад №911	Пригородный	15:08:0030601:1410	003001000000 Земли сельскохозяйственного назначения	Для коллективного садоводства	13	13.0.21	500	282.71	141 355.00
11937	Респ. Северная Осетия - Алания, р-н Пригородный, садоводческое товарищество "Победит", сад № 645	Пригородный	15:08:0030601:1411	003001000000 Земли сельскохозяйственного назначения	Для коллективного садоводства	13	13.0.21	500	282.71	141 355.00
11938	Респ. Северная Осетия - Алания, р-н Пригородный, садоводческое товарищество "Победит", сад № 1076	Пригородный	15:08:0030601:1412	003001000000 Земли сельскохозяйственного назначения	Для коллективного садоводства	13	13.0.21	500	282,71	141 355,00
11939	Респ. Северная Осетия - Алания, р-н Пригородный, садоводческое товарищество "Победит",сад №1431	Пригородный	15:08:0030601:1413	003001000000 Земли сельскохозяйственного назначения	Для коллективного садоводства	13	13.0.21	500	282,71	141 355,00
11940	Республика Северная Осетия-Алания, р-н Пригородный, садоводческое товарищество "Победит", сад №1301	Пригородный	15:08:0030601:1414	003001000000 Земли сельскохозяйственного назначения	Для коллективного садоводства	13	13.0.21	500	282.71	141 355.00
11941	Респ. Северная Осетия - Алания, р-н Пригородный, садоводческое товарищество "Победит", сад №980	Пригородный	15:08:0030601:1415	003001000000 Земли сельскохозяйственного назначения	Для коллективного садоводства	13	13.0.21	500	282.71	141 355.00

№ п/п	Местоположение ЗУ	Район	Кадастровый номер ЗУ	Категория земель	Разрешенное использование по документу	Код вида разрешенного использования (в соответствии с классификатором видов разрешенного использования земельных участков)	Вид использования объектов недвижимости	Площадь	УПКС	КС
11942	Респ. Северная Осетия - Алания, р-н Пригородный, садоводческое товарищество "Победит" сад №965	Пригородный	15:08:0030601:1416	003001000000 Земли сельскохозяйственного назначения	Для коллективного садоводства	13	13.0.21	500	282,71	141 355,00
11943	Республика Северная Осетия-Алания, р-н Пригородный, с. Верхняя Саниба, садоводческое некоммерческое товарищество "Победит" сад №118	Пригородный	15:08:0030601:1417	003001000000 Земли сельскохозяйственного назначения	Для коллективного садоводства	13	13.0.21	499	282,71	141 072,29
11944	Респ. Северная Осетия - Алания, р-н Пригородный, садоводческое товарищество "Победит",сад №1429	Пригородный	15:08:0030601:1418	003001000000 Земли сельскохозяйственного назначения	Для коллективного садоводства	13	13.0.21	500	282,71	141 355,00
11945	Респ. Северная Осетия - Алания, р-н Пригородный, садоводческое товарищество "Победит",сад №920	Пригородный	15:08:0030601:1419	003001000000 Земли сельскохозяйственного назначения	Для коллективного садоводства	13	13.0.21	500	282,71	141 355,00
11946	Республика Северная Осетия-Алания, р-н Пригородный, с Верхняя Саниба, снт Победит, 5 км а/д Владикавказ-Алагир	Пригородный	15-08:0030601-142	003001000000 Земли сельскохозяйственного назначения	коллективное садоводство	13	13.0.21	500	282,71	141 355,00
11947	Республика Северная Осетия - Алания Пригородный район, садоводческое товарищество "Победит". сад № 1266 - з	Пригородный	15:08:0030601:1420	003001000000 Земли сельскохозяйственного назначения	Для коллективного садоводства	13	13.0.21	500	282,71	141 355,00
11948	Респ. Северная Осетия - Алания, р-н Пригородный, садоводческое товарищество "Победит", сад №1432	Пригородный	15:08:0030601:1422	003001000000 Земли сельскохозяйственного назначения	Для коллективного садоводства	13	13.0.21	500	282,71	141 355,00
11949	Республика Северная Осетия-Алания, р-н Пригородный, с/т "Победит". сад №18	Пригородный	15:08:0030601:1424	003001000000 Земли сельскохозяйственного назначения	Для коллективного садоводства	13	13.0.21	500	282,71	141 355,00
11950	Республика Северная Осетия-Алания, р-н Пригородный, с/т "Победит". сад №17	Пригородный	15:08:0030601:1425	003001000000 Земли сельскохозяйственного назначения	Для коллективного садоводства	13	13.0.21	500	282,71	141 355,00
11951	Республика Северная Осетия-Алания, р-н Пригородный, с/т "Победит", сад №1446	Пригородный	15:08:0030601:1426	003001000000 Земли сельскохозяйственного назначения	Для коллективного садоводства	13	13.0.21	500	282,71	141 355,00
11952	Республика Северная Осетия-Алания, р-н Пригородный, с/т "Победит", сад №1441	Пригородный	15:08:0030601:1427	003001000000 Земли сельскохозяйственного назначения	Для коллективного садоводства	13	13.0.21	500	282,71	141 355,00
11953	Республика Северная Осетия-Алания, р-н Пригородный, с/т "Победит". сад №1442	Пригородный	15:08:0030601:1428	003001000000 Земли сельскохозяйственного назначения	Для коллективного садоводства	13	13.0.21	500	282,71	141 355,00
11954	Республика Северная Осетия-Алания, р-н Пригородный, с/т "Победит". сад №1444	Пригородный	15:08:0030601:1429	003001000000 Земли сельскохозяйственного назначения	Для коллективного садоводства	13	13.0.21	500	282,71	141 355,00
11955	Республика Северная Осетия-Алания, р-н Пригородный, с Верхняя Саниба, снт Победит, 5 км а/д Владикавказ-Алагир	Пригородный	15-08:0030601-143	003001000000 Земли сельскохозяйственного назначения	коллективное садоводство	13	13.0.21	500	282,71	141 355,00
11956	Республика Северная Осетия-Алания, р-н Пригородный, с/т "Победит", сад №1448	Пригородный	15:08:0030601:1430	003001000000 Земли сельскохозяйственного назначения	Для коллективного садоводства	13	13.0.21	500	282,71	141 355,00
11957	Республика Северная Осетия-Алания, р-н Пригородный, с/т "Победит". сад №1443	Пригородный	15:08:0030601:1431	003001000000 Земли сельскохозяйственного назначения	Для коллективного садоводства	13	13.0.21	500	282,71	141 355,00
11958	Республика Северная Осетия-Алания, р-н Пригородный, с/т "Победит". сад №1447	Пригородный	15:08:0030601:1432	003001000000 Земли сельскохозяйственного назначения	Для коллективного садоводства	13	13.0.21	500	282,71	141 355,00
11959	Республика Северная Осетия-Алания, р-н Пригородный, с/т "Победит", сад №1445	Пригородный	15:08:0030601:1433	003001000000 Земли сельскохозяйственного назначения	Для коллективного садоводства	13	13.0.21	500	282,71	141 355,00
11960	Республика Северная Осетия-Алания, р-н Пригородный, 5 км автодороги "Владикавказ-Алагир", СНТ "Победит", сад №226	Пригородный	15:08:0030601:1435	003001000000 Земли сельскохозяйственного назначения	Для ведения садоводства	13	13.0.21	563	282,71	159 165,73
11961	Республика Северная Осетия-Алания, р-н Пригородный, с/т "ПОБЕДИТ" сад № 1435	Пригородный	15:08:0030601:1436	003001000000 Земли сельскохозяйственного назначения	Для коллективного садоводства	13	13.0.21	500	282,71	141 355,00
11962	Республика Северная Осетия-Алания, р-н Пригородный, с/т "ПОБЕДИТ", сад № 1433	Пригородный	15:08:0030601:1437	003001000000 Земли сельскохозяйственного назначения	Для коллективного садоводства	13	13.0.21	500	282,71	141 355,00
11963	Республика Северная Осетия-Алания, р-н Пригородный, с/т "ПОБЕДИТ". сад № 1436	Пригородный	15:08:0030601:1438	003001000000 Земли сельскохозяйственного назначения	Для коллективного садоводства	13	13.0.21	500	282,71	141 355,00
11964	Республика Северная Осетия-Алания, р-н Пригородный, с/т "ПОБЕДИТ". сад № 1434	Пригородный	15:08:0030601:1439	003001000000 Земли сельскохозяйственного назначения	Для коллективного садоводства	13	13.0.21	500	282,71	141 355,00
11965	Республика Северная Осетия-Алания, р-н Пригородный, с Верхняя Саниба, снт Победит, 5 км а/д Владикавказ-Алагир	Пригородный	15.08:0030601.144	003001000000 Земли сельскохозяйственного назначения	коллективное садоводство	13	13.0.21	500	282,71	141 355,00
11966	Республика Северная Осетия-Алания, р-н Пригородный, с/т "ПОБЕДИТ" сад № 1439	Пригородный	15:08:0030601:1441	003001000000 Земли сельскохозяйственного назначения	Для коллективного садоводства	13	13.0.21	500	282,71	141 355,00
11967	Республика Северная Осетия-Алания, р-н Пригородный, с/т "ПОБЕДИТ". сад № 1440	Пригородный	15:08:0030601:1442	003001000000 Земли сельскохозяйственного назначения	Для коллективного садоводства	13	13.0.21	500	282,71	141 355,00
11968	Республика Северная Осетия-Алания, р-н Пригородный, с/т "Победит", сад №1438	Пригородный	15:08:0030601:1443	003001000000 Земли сельскохозяйственного назначения	Для коллективного садоводства	13	13.0.21	500	282,71	141 355,00
11969	Республика Северная Осетия-Алания, р-н Пригородный, с/т "Победит". сад № 1450	Пригородный	15:08:0030601:1444	003001000000 Земли сельскохозяйственного назначения	Для коллективного садоводства	13	13.0.21	500	282,71	141 355,00
11970	Республика Северная Осетия-Алания, р-н Пригородный, с/т "Победит". сад № 1449	Пригородный	15:08:0030601:1445	003001000000 Земли сельскохозяйственного назначения	Для коллективного садоводства	13	13.0.21	500	282,71	141 355,00
11971	Российская Федерация, Республика Северная Осетия-Алания, р-н Пригородный, с/т "ПОБЕДИТ". сад № 933	Пригородный	15:08:0030601:1446	003001000000 Земли сельскохозяйственного назначения	Для коллективного садоводства	13	13.0.21	500	282,71	141 355,00
11972	Республика Северная Осетия-Алания, р-н Пригородный, р-н Пригородный, с Верхняя Саниба. Алагирское шоссе 11 км., СНТ "Баркал", сад 280	Пригородный	15:08:0030601:1447	003001000000 Земли сельскохозяйственного назначения	Для коллективного садоводства	13	13.0.21	505	282,71	142 768,55
11973	Республика Северная Осетия-Алания, р-н Пригородный, с/т "Победит". сад № 1064	Пригородный	15:08:0030601:1448	003001000000 Земли сельскохозяйственного назначения	Для коллективного садоводства	13	13.0.21	500	282,71	141 355,00
11974	Российская Федерация, Республика Северная Осетия - Алания, Пригородный район, с.п. Верхнесанибанское. СНТ Победит, сад 1248	Пригородный	15:08:0030601:1449	003001000000 Земли сельскохозяйственного назначения	Для коллективного садоводства	13	13.0.21	500	282,71	141 355,00
11975	Республика Северная Осетия-Алания, р-н Пригородный, с Верхняя Саниба, снт Победит, 5 км а/д Владикавказ-Алагир	Пригородный	15-08:0030601-145	003001000000 Земли сельскохозяйственного назначения	коллективное садоводство	13	13.0.21	500	282,71	141 355,00
11976	Республика Северная Осетия-Алания, р-н Пригородный, с/т "Победит", сад №1246	Пригородный	15:08:0030601:1450	003001000000 Земли сельскохозяйственного назначения	Для коллективного садоводства	13	13.0.21	500	282,71	141 355,00
11977	Республика Северная Осетия-Алания, р-н Пригородный, с/т "Победит". сад.№1243	Пригородный	15:08:0030601:1451	003001000000 Земли сельскохозяйственного назначения	Для коллективного садоводства	13	13.0.21	500	282,71	141 355,00
11978	Республика Северная Осетия-Алания, р-н Пригородный, с/т "Победит". сад № 1245	Пригородный	15:08:0030601:1452	003001000000 Земли сельскохозяйственного назначения	Для коллективного садоводства	13	13.0.21	500	282,71	141 355,00
11979	Республика Северная Осетия-Алания, р-н Пригородный, с/т "Победит", сад №1249	Пригородный	15:08:0030601:1453	003001000000 Земли сельскохозяйственного назначения	Для коллективного садоводства	13	13.0.21	500	282,71	141 355,00
11980	Республика Северная Осетия-Алания, р-н Пригородный, с/т "Победит", сад №1247	Пригородный	15:08:0030601:1454	003001000000 Земли сельскохозяйственного назначения	Для коллективного садоводства	13	13.0.21	500	282,71	141 355,00
11981	Республика Северная Осетия-Алания, р-н Пригородный, с/т "Победит", сад.№1244	Пригородный	15:08:0030601:1455	003001000000 Земли сельскохозяйственного назначения	Для коллективного садоводства	13	13.0.21	500	282,71	141 355,00

№ п/п	Местоположение ЗУ	Район	Кадастровый номер ЗУ	Категория земель	Разрешенное использование по документу	Код вида разрешенного использования (в соответствии с классификатором видов разрешенного использования земельных участков)	Вид использования объектов недвижимости	Площадь	УПКС	КС
11982	Республика Северная Осетия-Алания, р-н Пригородный, с/т "ПОБЕДИТ", сад № 1431 "а"	Пригородный	15:08:0030601:1456	003001000000 Земли сельскохозяйственного назначения	Для коллективного садоводства	13	13.0.21	500	282,71	141 355,00
11983	Респ. Северная Осетия - Алания, р-н Пригородный. садоводческое товарищество "Победит" сад № 783	Пригородный	15:08:0030601:1457	003001000000 Земли сельскохозяйственного назначения	Для коллективного садоводства	13	13.0.21	500	282,71	141 355,00
11984	Респ. Северная Осетия - Алания, р-н Пригородный. садоводческое товарищество "Победит" сад № 782	Пригородный	15:08:0030601:1458	003001000000 Земли сельскохозяйственного назначения	Для коллективного садоводства	13	13.0.21	500	282.71	141 355.00
11985	Республика Северная Осетия-Алания, р-н Пригородный, с/т "Победит". сад № 1437	Пригородный	15:08:0030601:1459	003001000000 Земли сельскохозяйственного назначения	Для коллективного садоводства	13	13.0.21	500	282.71	141 355.00
11986	Республика Северная Осетия-Алания, р-н Пригородный, с Верхняя Саниба, снт Победит, 5 км а/д Владикавказ-Алагир	Пригородный	15:08:0030601:146	003001000000 Земли сельскохозяйственного назначения	комплексное садоводство	13	13.0.21	500	282,71	141 355,00
11987	Респ. Северная Осетия - Алания, р-н Пригородный. садоводческое товарищество "Победит", сад № 770	Пригородный	15:08:0030601:1460	003001000000 Земли сельскохозяйственного назначения	Для коллективного садоводства	13	13.0.21	500	282,71	141 355,00
11988	Респ. Северная Осетия - Алания, р-н Пригородный. садоводческое товарищество "Победит", сад № 435	Пригородный	15:08:0030601:1461	003001000000 Земли сельскохозяйственного назначения	Для коллективного садоводства	13	13.0.21	500	282.71	141 355.00
11989	Республика Северная Осетия-Алания, р-н Пригородный, садоводческое товарищество "Победит". сад 42	Пригородный	15:08:0030601:1462	003001000000 Земли сельскохозяйственного назначения	Для коллективного садоводства	13	13.0.21	500	282.71	141 355.00
11990	Респ. Северная Осетия - Алания. р-н Пригородный, садоводческое товарищество "Победит". сад № 1124	Пригородный	15:08:0030601:1463	003001000000 Земли сельскохозяйственного назначения	Для коллективного садоводства	13	13.0.21	500	282,71	141 355,00
11991	Респ. Северная Осетия - Алания, р-н Пригородный. садоводческое товарищество "Победит", сад № 727	Пригородный	15:08:0030601:1464	003001000000 Земли сельскохозяйственного назначения	Для коллективного садоводства	13	13.0.21	500	282,71	141 355,00
11992	Респ. Северная Осетия - Алания, р-н Пригородный. садоводческое товарищество "Победит", сад №517	Пригородный	15:08:0030601:1465	003001000000 Земли сельскохозяйственного назначения	ведение садоводства	13	13.0.21	506	282.71	143 051.26
11993	Республика Северная Осетия-Алания, р-н Пригородный, СНТ "ПОБЕДИТ". сад № 945	Пригородный	15:08:0030601:1466	003001000000 Земли сельскохозяйственного назначения	Для коллективного садоводства	13	13.0.21	500	282.71	141 355.00
11994	Республика Северная Осетия-Алания, р-н Пригородный, СНТ "ПОБЕДИТ". сад № 874	Пригородный	15:08:0030601:1467	003001000000 Земли сельскохозяйственного назначения	Для коллективного садоводства	13	13.0.21	500	282,71	141 355,00
11995	Респ. Северная Осетия - Алания, р-н Пригородный. садоводческое товарищество "Победит", сад №1417	Пригородный	15:08:0030601:1468	003001000000 Земли сельскохозяйственного назначения	Для коллективного садоводства	13	13.0.21	500	282,71	141 355,00
11996	Респ. Северная Осетия - Алания, р-н Пригородный. садоводческое товарищество "Победит", сад №1416	Пригородный	15:08:0030601:1469	003001000000 Земли сельскохозяйственного назначения	Для коллективного садоводства	13	13.0.21	500	282.71	141 355.00
11997	Республика Северная Осетия-Алания, р-н Пригородный, автодорога "Владикавказ-Алагир", 5 км, садоводческое некоммерческое товарищество "Победит". сад 134	Пригородный	15.08:0030601.147	003001000000 Земли сельскохозяйственного назначения	Для ведения садоводство	13	13.0.21	542	282.71	153 228.82
11998	Республика Северная Осетия-Алания, р-н Пригородный, с/т "ПОБЕДИТ", сад № 681	Пригородный	15:08:0030601:1470	003001000000 Земли сельскохозяйственного назначения	Для коллективного садоводства	13	13.0.21	500	282,71	141 355,00
11999	Республика Северная Осетия-Алания, р-н Пригородный, с/т "Победит", сад № 143	Пригородный	15:08:0030601:1471	003001000000 Земли сельскохозяйственного назначения	Для коллективного садоводства	13	13.0.21	500	282,71	141 355,00
12000	Республика Северная Осетия-Алания, р-н Пригородный, с/т"Победит", сад № 180	Пригородный	15:08:0030601:1472	003001000000 Земли сельскохозяйственного назначения	Для коллективного садоводства	13	13.0.21	500	282.71	141 355.00
12001	Респ. Северная Осетия - Алания. р-н Пригородный, с Верхняя Саниба, садоводческое товарищество "Победит". сад № 389	Пригородный	15:08:0030601:1473	003001000000 Земли сельскохозяйственного назначения	Для коллективного садоводства	13	13.0.21	500	282.71	141 355.00
12002	Республика Северная Осетия-Алания, р-н Пригородный, с/т "ПОБЕДИТ", сад № 701	Пригородный	15:08:0030601:1474	003001000000 Земли сельскохозяйственного назначения	для ведения коллективного садоводства	13	13.0.21	500	282,71	141 355,00
12003	Респ. Северная Осетия - Алания, р-н Пригородный. садоводческое товарищество "Победит " сад №1134	Пригородный	15:08:0030601:1475	003001000000 Земли сельскохозяйственного назначения	Для коллективного садоводства	13	13.0.21	500	282,71	141 355,00
12004	Респ. Северная Осетия - Алания, р-н Пригородный. садоводческое товарищество "Победит " сад №1314	Пригородный	15:08:0030601:1476	003001000000 Земли сельскохозяйственного назначения	Для коллективного садоводства	13	13.0.21	500	282.71	141 355.00
12005	Респ. Северная Осетия - Алания. р-н Пригородный, садоводческое товарищество "Победит" сад №41	Пригородный	15:08:0030601:1477	003001000000 Земли сельскохозяйственного назначения	Для коллективного садоводства	13	13.0.21	500	282.71	141 355.00
12006	Республика Северная Осетия-Алания, р-н Пригородный, с/т "Победит". сад № 941	Пригородный	15:08:0030601:1478	003001000000 Земли сельскохозяйственного назначения	Для коллективного садоводства	13	13.0.21	500	282,71	141 355,00
12007	Республика Северная Осетия-Алания, р-н Пригородный. садоводческое товарищество "Победит", сад № 1229	Пригородный	15:08:0030601:1479	003001000000 Земли сельскохозяйственного назначения	Для коллективного садоводства	13	13.0.21	500	282,71	141 355,00
12008	Республика Северная Осетия-Алания, р-н Пригородный. с Верхняя Саниба. снт Победит. 5 км а/д Владикавказ - Алагир	Пригородный	15.08:0030601.148	003001000000 Земли сельскохозяйственного назначения	Коллективное садоводство	13	13.0.21	500	282.71	141 355.00
12009	Республика Северная Осетия-Алания, р-н Пригородный, с/т "Победит". сад № 1135	Пригородный	15:08:0030601:1480	003001000000 Земли сельскохозяйственного назначения	Для коллективного садоводства	13	13.0.21	500	282.71	141 355.00
12010	Республика Северная Осетия-Алания, р-н Пригородный, с/т "Победит". сад № 1315	Пригородный	15:08:0030601:1481	003001000000 Земли сельскохозяйственного назначения	Для коллективного садоводства	13	13.0.21	500	282,71	141 355,00
12011	Республика Северная Осетия-Алания, р-н Пригородный. садоводческое товарищество "Победит", сад 1006	Пригородный	15:08:0030601:1482	003001000000 Земли сельскохозяйственного назначения	комплексное садоводство	13	13.0.21	500	282,71	141 355,00
12012	Республика Северная Осетия-Алания, р-н Пригородный. садоводческое товарищество "Победит", сад № 1006"а"	Пригородный	15:08:0030601:1483	003001000000 Земли сельскохозяйственного назначения	Для коллективного садоводства	13	13.0.21	500	282.71	141 355.00
12013	Республика Северная Осетия-Алания, р-н Пригородный, садоводческое товарищество "Победит". сад №34	Пригородный	15:08:0030601:1484	003001000000 Земли сельскохозяйственного назначения	Коллективное садоводство	13	13.0.21	500	282.71	141 355.00
12014	Республика Северная Осетия-Алания, р-н Пригородный, садоводческое товарищество "Победит".сад №1054	Пригородный	15:08:0030601:1485	003001000000 Земли сельскохозяйственного назначения	Для коллективного садоводства	13	13.0.21	500	282,71	141 355,00
12015	Республика Северная Осетия-Алания, р-н Пригородный. садоводческое товарищество "Победит", сад №1055	Пригородный	15:08:0030601:1486	003001000000 Земли сельскохозяйственного назначения	Для коллективного садоводства	13	13.0.21	500	282,71	141 355,00
12016	Республика Северная Осетия-Алания, Пригородный район. садоводческое товарищество "Победит", сад №1454	Пригородный	15:08:0030601:1487	003001000000 Земли сельскохозяйственного назначения	Для коллективного садоводства	13	13.0.21	500	282.71	141 355.00
12017	Республика Северная Осетия-Алания, р-н Пригородный, садоводческое товарищество "Победит". сад №1453	Пригородный	15:08:0030601:1488	003001000000 Земли сельскохозяйственного назначения	Для коллективного садоводства	13	13.0.21	500	282.71	141 355.00
12018	Республика Северная Осетия-Алания, Пригородный район, садоводческое товарищество "Победит".сад №1451	Пригородный	15:08:0030601:1489	003001000000 Земли сельскохозяйственного назначения	Для коллективного садоводства	13	13.0.21	500	282,71	141 355,00
12019	Республика Северная Осетия-Алания, р-н Пригородный. с Верхняя Саниба. снт Победит. 5 км а/д Владикавказ - Алагир	Пригородный	15:08:0030601:149	003001000000 Земли сельскохозяйственного назначения	Коллективное садоводство	13	13.0.21	500	282,71	141 355,00
12020	Республика Северная Осетия-Алания, Пригородный район. садоводческое товарищество "Победит", сад №1452	Пригородный	15:08:0030601:1490	003001000000 Земли сельскохозяйственного назначения	Для коллективного садоводства	13	13.0.21	500	282.71	141 355.00
12021	Респ. Северная Осетия - Алания, р-н Пригородный. садоводческое товарищество "Победит", сад № 26	Пригородный	15:08:0030601:1491	003001000000 Земли сельскохозяйственного назначения	Для коллективного садоводства	13	13.0.21	500	282.71	141 355.00

№ пп	Местоположение ЗУ	Район	Кадастровый номер ЗУ	Категория земель	Разрешенное использование по документу	Код вида разрешенного использования (в соответствии с классификатором видов разрешенного использования земельных участков)	Вид использования объектов недвижимости	Площадь	УПКС	КС
12022	Республика Северная Осетия-Алания, р-н Пригородный, с. Верхняя Саниба, СНТ "Победит", сад №938	Пригородный	15:08:0030601:1492	003001000000 Земли сельскохозяйственного назначения	Для коллективного садоводства	13	13.0.21	500	282,71	141 355,00
12023	Республика Северная Осетия-Алания, р-н Пригородный, с. Верхняя Саниба, СНТ "Победит", сад №939	Пригородный	15:08:0030601:1493	003001000000 Земли сельскохозяйственного назначения	Для коллективного садоводства	13	13.0.21	500	282,71	141 355,00
12024	Респ. Северная Осетия - Алания, р-н Пригородный, садоводческое товарищество "Победит", сад №358	Пригородный	15:08:0030601:1494	003001000000 Земли сельскохозяйственного назначения	Для коллективного садоводства	13	13.0.21	500	282,71	141 355,00
12025	Республика Северная Осетия-Алания, р-н Пригородный, автодорога "Владикавказ-Алагир", 5км. Садоводческое некоммерческое товарищество "Победит" сад № 317	Пригородный	15:08:0030601:1495	003001000000 Земли сельскохозяйственного назначения	Для коллективного садоводства	13	13.0.21	500	282,71	141 355,00
12026	Республика Северная Осетия-Алания, р-н Пригородный, 5 км а/д "Владикавказ-Алагир", садоводческое товарищество "Победит" сад № 805	Пригородный	15:08:0030601:1496	003001000000 Земли сельскохозяйственного назначения	Для коллективного садоводства	13	13.0.21	850	282,71	240 303,50
12027	Республика Северная Осетия-Алания, р-н Пригородный, 5 км а/д "Владикавказ-Алагир", садоводческое товарищество "Победит" сад № 1112	Пригородный	15:08:0030601:1498	003001000000 Земли сельскохозяйственного назначения	Для коллективного садоводства	13	13.0.21	500	282,71	141 355,00
12028	Республика Северная Осетия-Алания, р-н Пригородный, 5 км а/д "Владикавказ-Алагир", садоводческое товарищество "Победит" сад №1107	Пригородный	15:08:0030601:1499	003001000000 Земли сельскохозяйственного назначения	Для коллективного садоводства	13	13.0.21	500	282,71	141 355,00
12029	Республика Северная Осетия-Алания, р-н Пригородный, садоводческое товарищество "Победит". сад №15	Пригородный	15:08:0030601:15	003001000000 Земли сельскохозяйственного назначения	коллективное садоводство	13	13.0.21	460	282,71	130 046,60
12030	Республика Северная Осетия-Алания, р-н Пригородный, с Верхняя Саниба, снт Победит, 5 км а/д Владикавказ-Алагир	Пригородный	15:08:0030601:150	003001000000 Земли сельскохозяйственного назначения	коллективное садоводство	13	13.0.21	500	282,71	141 355,00
12031	Респ. Северная Осетия - Алания, р-н Пригородный. 5 км автодороги "Владикавказ-Алагир", СНТ "Победит". сад №608	Пригородный	15:08:0030601:1500	003001000000 Земли сельскохозяйственного назначения	для ведения коллективного садоводства	13	13.0.21	500	282,71	141 355,00
12032	Республика Северная Осетия-Алания, р-н Пригородный. 5 км а/д "Владикавказ-Алагир", садоводческое товарищество "Победит" сад №1256	Пригородный	15:08:0030601:1501	003001000000 Земли сельскохозяйственного назначения	для ведения коллективного садоводства	13	13.0.21	500	282,71	141 355,00
12033	Российская Федерация. Республика Северная Осетия - Алания, Пригородный район. Верхнесанибанское сельское поселение, СНТ Победит, уч 1250	Пригородный	15:08:0030601:1502	003001000000 Земли сельскохозяйственного назначения	для ведения коллективного садоводства	13	13.0.21	500	282,71	141 355,00
12034	Респ. Северная Осетия - Алания. р-н Пригородный, с Верхняя Саниба, садоводческое товарищество "Победит". сад №1096	Пригородный	15:08:0030601:1503	003001000000 Земли сельскохозяйственного назначения	Для коллективного садоводства	13	13.0.21	500	282,71	141 355,00
12035	Респ. Северная Осетия - Алания, р-н Пригородный. с. Верхняя Саниба. садоводческое товарищество "Победит", сад №139	Пригородный	15:08:0030601:1504	003001000000 Земли сельскохозяйственного назначения	Для коллективного садоводства	13	13.0.21	500	282,71	141 355,00
12036	Респ. Северная Осетия - Алания, р-н Пригородный. с. Верхняя Саниба. садоводческое товарищество "Победит", сад №609	Пригородный	15:08:0030601:1505	003001000000 Земли сельскохозяйственного назначения	для ведения коллективного садоводства	13	13.0.21	500	282,71	141 355,00
12037	Респ. Северная Осетия - Алания. р-н Пригородный, с Верхняя Саниба, садоводческое товарищество "Победит". сад № 1095	Пригородный	15:08:0030601:1506	003001000000 Земли сельскохозяйственного назначения	Для коллективного садоводства	13	13.0.21	500	282,71	141 355,00
12038	Респ. Северная Осетия - Алания. р-н Пригородный, с Верхняя Саниба, садоводческое товарищество "Победит". сад № 159	Пригородный	15:08:0030601:1507	003001000000 Земли сельскохозяйственного назначения	Для коллективного садоводства	13	13.0.21	500	282,71	141 355,00
12039	Республика Северная Осетия-Алания, р-н Пригородный. 5 км автодороги Владикавказ-Алагир. садоводческое некоммерческое товарищество "Победит", сад №197	Пригородный	15:08:0030601:1508	003001000000 Земли сельскохозяйственного назначения	Для ведения садоводства	13	13.0.21	586	282,71	165 668,06
12040	Российская Федерация, Республика Северная Осетия - Алания. Пригородный муниципальный район, с.п. Верхнесанибанское, с. Верхняя Саниба, СНТ Победит, 1097	Пригородный	15:08:0030601:1509	003001000000 Земли сельскохозяйственного назначения	Для ведения коллективного садоводства	13	13.0.21	566	282,71	160 013,86
12041	Республика Северная Осетия-Алания, р-н Пригородный, с Верхняя Саниба, снт Победит, 5 км а/д Владикавказ-Алагир	Пригородный	15:08:0030601:151	003001000000 Земли сельскохозяйственного назначения	коллективное садоводство	13	13.0.21	500	282,71	141 355,00
12042	Республика Северная Осетия-Алания, р-н Пригородный, с Верхняя Саниба, Алагирское шоссе, 11 км. садоводческое некоммерческое товарищество "Баржад", сад №1363	Пригородный	15:08:0030601:1512	003001000000 Земли сельскохозяйственного назначения	Для ведения садоводства	13	13.0.21	500	282,71	141 355,00
12043	Респ. Северная Осетия - Алания, р-н Пригородный. садоводческое некоммерческое товарищество "Победит", сад №594	Пригородный	15:08:0030601:1513	003001000000 Земли сельскохозяйственного назначения	Для ведения коллективного садоводства	13	13.0.21	500	282,71	141 355,00
12044	Респ. Северная Осетия - Алания, р-н Пригородный. садоводческое товарищество "Победит", сад №513	Пригородный	15:08:0030601:1514	003001000000 Земли сельскохозяйственного назначения	Для коллективного садоводства	13	13.0.21	500	282,71	141 355,00
12045	Респ. Северная Осетия - Алания. р-н Пригородный, садоводческое товарищество , "Победит" , №262	Пригородный	15:08:0030601:1515	003001000000 Земли сельскохозяйственного назначения	Для коллективного садоводства	13	13.0.21	500	282,71	141 355,00
12046	Респ. Северная Осетия - Алания. р-н Пригородный, садоводческое товарищество "Победит". 581-А	Пригородный	15:08:0030601:1516	003001000000 Земли сельскохозяйственного назначения	Для коллективного садоводства	13	13.0.21	500	282,71	141 355,00
12047	Респ. Северная Осетия - Алания, р-н Пригородный. садоводческое товарищество "Победит", 581	Пригородный	15:08:0030601:1517	003001000000 Земли сельскохозяйственного назначения	Для коллективного садоводства	13	13.0.21	500	282,71	141 355,00
12048	Республика Северная Осетия-Алания, р-н Пригородный. снт "Победит", сад №1261	Пригородный	15:08:0030601:1518	003001000000 Земли сельскохозяйственного назначения	Для коллективного садоводства	13	13.0.21	500	282,71	141 355,00
12049	Респ. Северная Осетия - Алания. р-н Пригородный, садоводческое некоммерческое товарищество "Победит". сад №709	Пригородный	15:08:0030601:1519	003001000000 Земли сельскохозяйственного назначения	Для коллективного садоводства	13	13.0.21	500	282,71	141 355,00
12050	Республика Северная Осетия-Алания, р-н Пригородный, с Верхняя Саниба, снт Победит, 5 км а/д Владикавказ-Алагир	Пригородный	15:08:0030601:152	003001000000 Земли сельскохозяйственного назначения	коллективное садоводство	13	13.0.21	500	282,71	141 355,00
12051	Респ. Северная Осетия - Алания, р-н Пригородный. садоводческое некоммерческое товарищество "Победит", сад №708	Пригородный	15:08:0030601:1520	003001000000 Земли сельскохозяйственного назначения	Для коллективного садоводства	13	13.0.21	500	282,71	141 355,00
12052	Республика Северная Осетия-Алания, р-н Пригородный. с Верхняя Саниба. снт Победит. 5 км а/д Владикавказ-Алагир	Пригородный	15:08:0030601:153	003001000000 Земли сельскохозяйственного назначения	коллективное садоводство	13	13.0.21	500	282,71	141 355,00
12053	Республика Северная Осетия-Алания, р-н Пригородный, с Верхняя Саниба, снт Победит, 5 км а/д Владикавказ-Алагир	Пригородный	15:08:0030601:154	003001000000 Земли сельскохозяйственного назначения	коллективное садоводство	13	13.0.21	500	282,71	141 355,00
12054	Республика Северная Осетия-Алания, р-н Пригородный, с Верхняя Саниба, снт Победит, 5 км а/д Владикавказ-Алагир	Пригородный	15:08:0030601:155	003001000000 Земли сельскохозяйственного назначения	коллективное садоводство	13	13.0.21	500	282,71	141 355,00
12055	Республика Северная Осетия-Алания, р-н Пригородный. с Верхняя Саниба. снт Победит. 5 км а/д Владикавказ-Алагир	Пригородный	15:08:0030601:156	003001000000 Земли сельскохозяйственного назначения	коллективное садоводство	13	13.0.21	500	282,71	141 355,00
12056	Республика Северная Осетия-Алания, р-н Пригородный. с Верхняя Саниба. снт Победит. 5 км а/д Владикавказ-Алагир	Пригородный	15:08:0030601:157	003001000000 Земли сельскохозяйственного назначения	коллективное садоводство	13	13.0.21	500	282,71	141 355,00
12057	Республика Северная Осетия-Алания, р-н Пригородный, с Верхняя Саниба, снт Победит, 5 км а/д Владикавказ-Алагир	Пригородный	15:08:0030601:158	003001000000 Земли сельскохозяйственного назначения	коллективное садоводство	13	13.0.21	500	282,71	141 355,00
12058	Республика Северная Осетия-Алания, р-н Пригородный, с Верхняя Саниба, снт Победит, 5 км а/д Владикавказ-Алагир	Пригородный	15:08:0030601:159	003001000000 Земли сельскохозяйственного назначения	коллективное садоводство	13	13.0.21	500	282,71	141 355,00
12059	Республика Северная Осетия-Алания, р-н Пригородный. с Верхняя Саниба. снт СНТ Победит. д 16	Пригородный	15:08:0030601:16	003001000000 Земли сельскохозяйственного назначения	коллективное садоводство	13	13.0.21	500	282,71	141 355,00
12060	Республика Северная Осетия-Алания, р-н Пригородный. с Верхняя Саниба. снт Победит. 5 км а/д Владикавказ-Алагир	Пригородный	15:08:0030601:160	003001000000 Земли сельскохозяйственного назначения	коллективное садоводство	13	13.0.21	500	282,71	141 355,00
12061	Респ. Северная Осетия - Алания, р-н Пригородный. 5 км а/д Владикавказ-Алагир	Пригородный	15:08:0030601:161	003001000000 Земли сельскохозяйственного назначения	коллективное садоводство	13	13.0.21	500	282,71	141 355,00

№ п/п	Местоположение ЗУ	Район	Кадастровый номер ЗУ	Категория земель	Разрешенное использование по документу	Код вида разрешенного использования (в соответствии с классификатором видов разрешенного использования земельных участков)	Вид использования объектов недвижимости	Площадь	УПКС	КС
12062	Респ. Северная Осетия - Алания, р-н Пригородный, 7 км. а/д "Владикавказ-Алагир". СНТ "Победит", сад № 140	Пригородный	15:08:0030601:162	003001000000 Земли сельскохозяйственного назначения	Для ведения садоводство	13	13.021	579	282,71	163 689,09
12063	Республика Северная Осетия-Алания, р-н Пригородный, с Верхняя Саниба, снт Победит, 5 км а/д Владикавказ-Алагир	Пригородный	15:08:0030601:163	003001000000 Земли сельскохозяйственного назначения	коллективное садоводство	13	13.021	500	282,71	141 355,00
12064	Республика Северная Осетия - Алания, Пригородный р-н, СНТ "Победит", сад № 757	Пригородный	15:08:0030601:1630	003001000000 Земли сельскохозяйственного назначения	Для коллективного садоводства	13	13.021	500	282,71	141 355,00
12065	Республика Северная Осетия - Алания, Пригородный р-н, СНТ "Победит", сад № 758	Пригородный	15:08:0030601:1631	003001000000 Земли сельскохозяйственного назначения	Для коллективного садоводства	13	13.021	500	282,71	141 355,00
12066	Республика Северная Осетия-Алания, Пригородный р-н, садоводческое товарищество "Победит", сад № 1080	Пригородный	15:08:0030601:1633	003001000000 Земли сельскохозяйственного назначения	Для коллективного садоводства	13	13.021	500	282,71	141 355,00
12067	Республика Северная Осетия-Алания, Пригородный р-н, садоводческое товарищество "Победит", сад № 193	Пригородный	15:08:0030601:1634	003001000000 Земли сельскохозяйственного назначения	Для коллективного садоводства	13	13.021	500	282,71	141 355,00
12068	Республика Северная Осетия-Алания, Пригородный р-н, садоводческое товарищество "Победит", сад № 192а	Пригородный	15:08:0030601:1635	003001000000 Земли сельскохозяйственного назначения	Для коллективного садоводства	13	13.021	500	282,71	141 355,00
12069	Республика Северная Осетия - Алания , Пригородный р-н, садоводческое некоммерческое товарищество "Победит", сад№55	Пригородный	15:08:0030601:1637	003001000000 Земли сельскохозяйственного назначения	Для коллективного садоводства	13	13.021	500	282,71	141 355,00
12070	Республика Северная Осетия - Алания, Пригородный район, садоводческое некоммерческое товарищество "Победит", сад №956	Пригородный	15:08:0030601:1638	003001000000 Земли сельскохозяйственного назначения	Для коллективного садоводства	13	13.021	500	282,71	141 355,00
12071	Республика Северная Осетия-Алания, р-н Пригородный, с Верхняя Саниба, снт Победит, 5 км а/д Владикавказ-Алагир	Пригородный	15:08:0030601:164	003001000000 Земли сельскохозяйственного назначения	Коллективное садоводство	13	13.021	500	282,71	141 355,00
12072	Северная Осетия - Алания Респ. Пригородный р-н, Садоводческое товарищество "Победит", сад №643.	Пригородный	15:08:0030601:1641	003001000000 Земли сельскохозяйственного назначения	Для коллективного садоводства	13	13.021	500	282,71	141 355,00
12073	Респ. Северная Осетия - Алания, р-н Пригородный, автодорога «Владикавказ-Алагир», 5 км, садоводческое некоммерческое товарищество "Победит", сад №482.	Пригородный	15:08:0030601:1642	003001000000 Земли сельскохозяйственного назначения	Для коллективного садоводства	13	13.021	500	282,71	141 355,00
12074	Российская Федерация, Республика Северная Осетия - Алания, Пригородный муниципальный район, 5 км автодороги «Владикавказ-Алагир», СНТ "Победит", сад №1321	Пригородный	15:08:0030601:1643	003001000000 Земли сельскохозяйственного назначения	Для коллективного садоводства	13	13.021	580	282,71	163 971,80
12075	Российская Федерация, Республика Северная Осетия - Алания, Пригородный район, с. Верхняя Саниба, СНТ Победит, сад №970а	Пригородный	15:08:0030601:1644	003001000000 Земли сельскохозяйственного назначения	Для коллективного садоводства	13	13.021	500	282,71	141 355,00
12076	Российская Федерация, Республика Северная Осетия - Алания, Пригородный муниципальный район, СНТ "Победит", сад №1184	Пригородный	15:08:0030601:1645	003001000000 Земли сельскохозяйственного назначения	Для коллективного садоводства	13	13.021	430	282,71	121 565,30
12077	Республика Северная Осетия-Алания, р-н Пригородный, автодорога «Владикавказ-Алагир», 5 км, садоводческое некоммерческое товарищество "Победит", сад №1183	Пригородный	15:08:0030601:1646	003001000000 Земли сельскохозяйственного назначения	Для коллективного садоводства	13	13.021	500	282,71	141 355,00
12078	Респ.Северная Осетия - Алания, Пригородный р-н, автодорога «Владикавказ-Алагир», 5 км, садоводческое некоммерческое товарищество "Победит", сад 1053	Пригородный	15:08:0030601:1647	003001000000 Земли сельскохозяйственного назначения	Для коллективного садоводства	13	13.021	500	282,71	141 355,00
12079	Северная Осетия - Алания Респ. Пригородный р-н, садоводческое товарищество "Победит", сад 1052	Пригородный	15:08:0030601:1648	003001000000 Земли сельскохозяйственного назначения	Для коллективного садоводства	13	13.021	500	282,71	141 355,00
12080	Республика Северная Осетия-Алания, р-н Пригородный, с.Верхняя Саниба, садоводческое товарищество "Победит", сад 93	Пригородный	15:08:0030601:1649	003001000000 Земли сельскохозяйственного назначения	Для коллективного садоводства	13	13.021	500	282,71	141 355,00
12081	Респ. Северная Осетия - Алания, р-н Пригородный, 5 км а/д Владикавказ-Алагир	Пригородный	15:08:0030601:165	003001000000 Земли сельскохозяйственного назначения	коллективное садоводство	13	13.021	500	282,71	141 355,00
12082	Республика Северная Осетия-Алания, р-н Пригородный, 5 км автодороги Владикавказ-Алагир, садоводческое некоммерческое товарищество "Победит", сад №947	Пригородный	15:08:0030601:1650	003001000000 Земли сельскохозяйственного назначения	для коллективного садоводства	13	13.021	500	282,71	141 355,00
12083	Республика Северная Осетия-Алания, р-н Пригородный, 5 км автодороги Владикавказ-Алагир, садоводческое некоммерческое товарищество "Победит", сад №4255	Пригородный	15:08:0030601:1651	003002000000 Земли населенных пунктов	для коллективного садоводства	13	13.021	500	282,71	141 355,00
12084	Республика Северная Осетия - Алания, Пригородный р-н, с. Верхняя Саниба, СНТ "Победит", участок № 7	Пригородный	15:08:0030601:1652	003001000000 Земли сельскохозяйственного назначения	Для коллективного садоводства	13	13.021	500	282,71	141 355,00
12085	Республика Северная Осетия-Алания, р-н Пригородный, с Верхняя Саниба, СТ "Победит"	Пригородный	15:08:0030601:1653	003001000000 Земли сельскохозяйственного назначения	Для коллективного садоводства	13	13.021	1 000	282,71	282 710,00
12086	Северная Осетия - Алания Респ, Пригородный р-н, СНО "Победит", 794	Пригородный	15:08:0030601:1654	003001000000 Земли сельскохозяйственного назначения	для выращивания сельскохозяйственных продуктов	13	13.021	500	282,71	141 355,00
12087	Респ Северная Осетия - Алания, Пригородный р-н, с Верхняя Саниба, СНТ " Победит", 1011	Пригородный	15:08:0030601:1655	003001000000 Земли сельскохозяйственного назначения	Для коллективного садоводства	13	13.021	500	282,71	141 355,00
12088	Респ Северная Осетия - Алания, Пригородный р-н, с Верхняя Саниба, СНТ " Победит", 1294	Пригородный	15:08:0030601:1656	003001000000 Земли сельскохозяйственного назначения	Для коллективного садоводства	13	13.021	500	282,71	141 355,00
12089	Респ Северная Осетия - Алания, Пригородный р-н, с Верхняя Саниба, СНТ "Победит" 79	Пригородный	15:08:0030601:1657	003001000000 Земли сельскохозяйственного назначения	Для коллективного садоводства	13	13.021	500	282,71	141 355,00
12090	Респ Северная Осетия - Алания, Пригородный р-н, с Верхняя Саниба, СНТ " Победит", 1010	Пригородный	15:08:0030601:1658	003001000000 Земли сельскохозяйственного назначения	Для коллективного садоводства	13	13.021	500	282,71	141 355,00
12091	Респ. Северная Осетия - Алания, р-н Пригородный, 7 км автодороги Владикавказ-Алагир, садоводческое товарищество "Победит", сад №472	Пригородный	15:08:0030601:166	003001000000 Земли сельскохозяйственного назначения	Для ведения садоводства	13	13.021	600	282,71	169 626,00
12092	Республика Северная Осетия - Алания, Пригородный район, садоводческое некоммерческое товарищество "Победит" №25	Пригородный	15:08:0030601:1660	003001000000 Земли сельскохозяйственного назначения	Коллективное садоводство	13	13.021	500	282,71	141 355,00
12093	Республика Северная Осетия-Алания, Пригородный район, 5 км автодороги Владикавказ-Алагир, садоводческое некоммерческое товарищество "Победит", сад № 228	Пригородный	15:08:0030601:1662	003001000000 Земли сельскохозяйственного назначения	Для ведения садоводство	13	13.021	509	282,71	143 899,39
12094	Республика Северная Осетия-Алания, р-н Пригородный, 5 км автодороги Владикавказ-Алагир, садоводческое некоммерческое товарищество "Победит", сад №946	Пригородный	15:08:0030601:1664	003001000000 Земли сельскохозяйственного назначения	для коллективного садоводства	13	13.021	500	282,71	141 355,00
12095	Северная Осетия - Алания Респ. Пригородный р-н, СНТ "Победит", сад №944	Пригородный	15:08:0030601:1665	003001000000 Земли сельскохозяйственного назначения	Для коллективного садоводства	13	13.021	500	282,71	141 355,00
12096	Северная Осетия - Алания Респ. Пригородный р-н, СНТ "Победит", сад №1110	Пригородный	15:08:0030601:1666	003001000000 Земли сельскохозяйственного назначения	Для коллективного садоводства	13	13.021	550	282,71	155 490,50
12097	Респ. Северная Осетия - Алания, р-н Пригородный, 5 км а/д Владикавказ-Алагир	Пригородный	15:08:0030601:168	003001000000 Земли сельскохозяйственного назначения	коллективное садоводство	13	13.021	500	282,71	141 355,00
12098	Республика Северная Осетия-Алания, р-н Пригородный, с Верхняя Саниба, снт Победит, 5 км а/д Владикавказ-Алагир	Пригородный	15:08:0030601:169	003001000000 Земли сельскохозяйственного назначения	коллективное садоводство	13	13.021	500	282,71	141 355,00
12099	Республика Северная Осетия-Алания, р-н Пригородный, с Верхняя Саниба, снт СНТ Победит, с левой стороны а/д Владикавказ-Алагир	Пригородный	15:08:0030601:17	003001000000 Земли сельскохозяйственного назначения	коллективное садоводство	13	13.021	500	282,71	141 355,00
12100	Республика Северная Осетия-Алания, р-н Пригородный, с Верхняя Саниба, снт Победит, 5 км а/д Владикавказ-Алагир	Пригородный	15:08:0030601:170	003001000000 Земли сельскохозяйственного назначения	коллективное садоводство	13	13.021	500	282,71	141 355,00

№ пп	Местоположение ЗУ	Район	Кадастровый номер ЗУ	Категория земель	Разрешенное использование по документу	Код вида разрешенного использования (в соответствии с классификатором видов разрешенного использования земельных участков)	Вид использования объектов недвижимости	Площадь	УПКС	КС
12101	Республика Северная Осетия-Алания, р-н Пригородный, с Верхняя Саниба, снт Победит, 5 км а/д Владикавказ-Алагир	Пригородный	15:08:0030601:171	003001000000 Земли сельскохозяйственного назначения	коллективное садоводство	13	13.0.21	500	282,71	141 355,00
12102	Респ. Северная Осетия - Алания, р-н Пригородный, 5 км а/д Владикавказ-Алагир, с/т "Победит", сад №178	Пригородный	15:08:0030601:172	003001000000 Земли сельскохозяйственного назначения	Для ведения садоводства	13	13.0.21	617	282,71	174 432,07
12103	Республика Северная Осетия-Алания, р-н Пригородный, с Верхняя Саниба, снт Победит, 5 км а/д Владикавказ-Алагир	Пригородный	15:08:0030601:173	003001000000 Земли сельскохозяйственного назначения	коллективное садоводство	13	13.0.21	500	282,71	141 355,00
12104	Респ. Северная Осетия - Алания, р-н Пригородный, 5 км а/д Владикавказ-Алагир	Пригородный	15:08:0030601:174	003001000000 Земли сельскохозяйственного назначения	коллективное садоводство	13	13.0.21	500	282,71	141 355,00
12105	Респ. Северная Осетия - Алания, р-н Пригородный, 5 км а/д Владикавказ-Алагир с/т "Победит" сад 181	Пригородный	15:08:0030601:175	003001000000 Земли сельскохозяйственного назначения	коллективное садоводство	13	13.0.21	500	282,71	141 355,00
12106	Республика Северная Осетия-Алания, р-н Пригородный, с Верхняя Саниба, снт Победит, 5 км а/д Владикавказ-Алагир	Пригородный	15:08:0030601:176	003001000000 Земли сельскохозяйственного назначения	коллективное садоводство	13	13.0.21	500	282,71	141 355,00
12107	Респ. Северная Осетия - Алания, р-н Пригородный, 5 км а/д Владикавказ-Алагир с/т "Победит" сад 26	Пригородный	15:08:0030601:177	003001000000 Земли сельскохозяйственного назначения	коллективное садоводство	13	13.0.21	500	282,71	141 355,00
12108	Респ Северная Осетия - Алания, Пригородный р-н, СНО "Победит" уч. №616	Пригородный	15:08:0030601:1776	003001000000 Земли сельскохозяйственного назначения	Для выращивания сельскохозяйственных продуктов	13	13.0.21	500	282,71	141 355,00
12109	Респ. Северная Осетия - Алания, р-н Пригородный, 5 км а/д Владикавказ-Алагир	Пригородный	15:08:0030601:178	003001000000 Земли сельскохозяйственного назначения	коллективное садоводство	13	13.0.21	500	282,71	141 355,00
12110	Республика Северная Осетия - Алания, Пригородный район, 5 км автодороги Владикавказ -Алагир, СНТ "Победит"	Пригородный	15:08:0030601:1781	003001000000 Земли сельскохозяйственного назначения	для ведения садоводства	13	13.0.21	506	282,71	143 051,26
12111	Республика Северная Осетия - Алания, Пригородный р-н, СНТ "Победит", сад № 1307	Пригородный	15:08:0030601:1782	003001000000 Земли сельскохозяйственного назначения	Для коллективного садоводства	13	13.0.21	500	282,71	141 355,00
12112	Республика Северная Осетия - Алания, Пригородный район, с. Верхняя Саниба, Алагирское шоссе, 11 км, садоводческое некоммерческое объединение "Барсал" сад №297	Пригородный	15:08:0030601:1783	003001000000 Земли сельскохозяйственного назначения	для ведения садоводства	13	13.0.21	500	282,71	141 355,00
12113	Респ Северная Осетия - Алания, Пригородный р-н, СТ "Победит" сад №953	Пригородный	15:08:0030601:1784	003001000000 Земли сельскохозяйственного назначения	Для коллективного садоводства	13	13.0.21	500	282,71	141 355,00
12114	Респ Северная Осетия - Алания, г Владикавказ, СНТ "Победит", сад №1322	Пригородный	15:08:0030601:1785	003001000000 Земли сельскохозяйственного назначения	Для коллективного садоводства	13	13.0.21	500	282,71	141 355,00
12115	Респ Северная Осетия - Алания, Пригородный р-н, СТ "Победит", сад №954	Пригородный	15:08:0030601:1786	003008000000 Категория не установлена	Для коллективного садоводства	13	13.0.21	500	282,71	141 355,00
12116	Российская Федерация, Республика Северная Осетия - Алания, Пригородный район, с.п. Верхнесанибанкское, с. Верхняя Саниба, СНТ Победит, сад № 1318	Пригородный	15:08:0030601:1787	003001000000 Земли сельскохозяйственного назначения	Для коллективного садоводства	13	13.0.21	500	282,71	141 355,00
12117	Российская Федерация, Республика Северная Осетия - Алания, Пригородный район, СНТ Победит, сад № 1317	Пригородный	15:08:0030601:1788	003001000000 Земли сельскохозяйственного назначения	Для коллективного садоводства	13	13.0.21	500	282,71	141 355,00
12118	Респ Северная Осетия - Алания, Пригородный р-н, ст "Победит" сад 1013	Пригородный	15:08:0030601:1789	003001000000 Земли сельскохозяйственного назначения	Для коллективного садоводства	13	13.0.21	500	282,71	141 355,00
12119	Республика Северная Осетия-Алания, р-н Пригородный, с Верхняя Саниба, снт Победит, 5 км а/д Владикавказ-Алагир	Пригородный	15:08:0030601:179	003001000000 Земли сельскохозяйственного назначения	коллективное садоводство	13	13.0.21	500	282,71	141 355,00
12120	Российская Федерация, Республика Северная Осетия - Алания, Пригородный район, с.п. Верхнесанибанкское, с. Верхняя Саниба, СНТ Победит, сад № 1319	Пригородный	15:08:0030601:1790	003001000000 Земли сельскохозяйственного назначения	Для коллективного садоводства	13	13.0.21	500	282,71	141 355,00
12121	Российская Федерация, Республика Северная Осетия - Алания, г. Владикавказ, СНТ Победит сад № 1320	Пригородный	15:08:0030601:1791	003001000000 Земли сельскохозяйственного назначения	Для коллективного садоводства	13	13.0.21	500	282,71	141 355,00
12122	Респ Северная Осетия - Алания, Пригородный р-н, СТ "Победит", сад 1009 "а"	Пригородный	15:08:0030601:1792	003001000000 Земли сельскохозяйственного назначения	Для коллективного садоводства	13	13.0.21	500	282,71	141 355,00
12123	Республика Северная Осетия-Алания, р-н Пригородный, СТ "Победит" сад 1014	Пригородный	15:08:0030601:1793	003001000000 Земли сельскохозяйственного назначения	Для коллективного садоводства	13	13.0.21	500	282,71	141 355,00
12124	Республика Северная Осетия - Алания, Пригородный р-н, 7 км автодороги Владикавказ-Алагир, садоводческое товарищество "Победит", сад №603	Пригородный	15:08:0030601:1794	003001000000 Земли сельскохозяйственного назначения	Для коллективного садоводства	13	13.0.21	500	282,71	141 355,00
12125	Республика Северная Осетия-Алания, Пригородный район, 5 км автодороги Владикавказ-Алагир, садоводческое некоммерческое товарищество "Победит", сад №207	Пригородный	15:08:0030601:1795	003001000000 Земли сельскохозяйственного назначения	Ведение садоводства	13	13.0.21	509	282,71	143 899,39
12126	Респ Северная Осетия - Алания, Пригородный р-н, СНТ "Победит", сад № 780	Пригородный	15:08:0030601:1796	003001000000 Земли сельскохозяйственного назначения	Для коллективного садоводства	13	13.0.21	500	282,71	141 355,00
12127	Республика Северная Осетия - Алания, р-н Пригородный, СНТ "Победит", сад № 306	Пригородный	15:08:0030601:1797	003001000000 Земли сельскохозяйственного назначения	Для коллективного садоводства	13	13.0.21	500	282,71	141 355,00
12128	Республика Северная Осетия - Алания, р-н Пригородный, СНТ "Победит", сад № 80	Пригородный	15:08:0030601:1798	003001000000 Земли сельскохозяйственного назначения	Для коллективного садоводства	13	13.0.21	500	282,71	141 355,00
12129	Республика Северная Осетия-Алания, Пригородный район, с/т "Победит", сад №965 а	Пригородный	15:08:0030601:1799	003001000000 Земли сельскохозяйственного назначения	Для коллективного садоводства	13	13.0.21	500	282,71	141 355,00
12130	Республика Северная Осетия-Алания, р-н Пригородный, с Верхняя Саниба, снт СНТ Победит, с левой стороны а/д Владикавказ - Алагир	Пригородный	15:08:0030601:18	003001000000 Земли сельскохозяйственного назначения	коллективное садоводство	13	13.0.21	500	282,71	141 355,00
12131	Республика Северная Осетия-Алания, р-н Пригородный, с Верхняя Саниба, снт Победит, 5 км а/д Владикавказ-Алагир	Пригородный	15:08:0030601:180	003001000000 Земли сельскохозяйственного назначения	коллективное садоводство	13	13.0.21	500	282,71	141 355,00
12132	Республика Северная Осетия-Алания, Пригородный район, с/т "Победит", сад №944 а	Пригородный	15:08:0030601:1800	003001000000 Земли сельскохозяйственного назначения	Для коллективного садоводства	13	13.0.21	500	282,71	141 355,00
12133	Республика Северная Осетия-Алания, Пригородный район, с/т "Победит", сад №995	Пригородный	15:08:0030601:1801	003001000000 Земли сельскохозяйственного назначения	Для коллективного садоводства	13	13.0.21	500	282,71	141 355,00
12134	Республика Северная Осетия-Алания, Пригородный район, с/т "Победит", сад №943 а	Пригородный	15:08:0030601:1802	003001000000 Земли сельскохозяйственного назначения	Для коллективного садоводства	13	13.0.21	500	282,71	141 355,00
12135	Республика Северная Осетия-Алания, Пригородный р-н, садоводческое товарищество "Победит", сад №964	Пригородный	15:08:0030601:1803	003001000000 Земли сельскохозяйственного назначения	Для коллективного садоводства	13	13.0.21	500	282,71	141 355,00
12136	Республика Северная Осетия-Алания, Пригородный р-н, садоводческое товарищество "Победит", сад № 996	Пригородный	15:08:0030601:1804	003001000000 Земли сельскохозяйственного назначения	Для коллективного садоводства	13	13.0.21	500	282,71	141 355,00
12137	Республика Северная Осетия-Алания, Пригородный р-н, садоводческое товарищество "Победит", сад № 840	Пригородный	15:08:0030601:1805	003001000000 Земли сельскохозяйственного назначения	Для коллективного садоводства	13	13.0.21	500	282,71	141 355,00
12138	Российская Федерация, Республика Северная Осетия - Алания, Пригородный район, с.п. Верхнесанибанкское, с. Верхняя Саниба, СНТ Победит, сад № 1161	Пригородный	15:08:0030601:1806	003001000000 Земли сельскохозяйственного назначения	Для коллективного садоводства	13	13.0.21	483	282,71	136 548,93
12139	Республика Северная Осетия-Алания, Пригородный р-н, садоводческое товарищество "Победит", сад № 484	Пригородный	15:08:0030601:1807	003001000000 Земли сельскохозяйственного назначения	Для коллективного садоводства	13	13.0.21	500	282,71	141 355,00
12140	Республика Северная Осетия-Алания, Пригородный р-н, садоводческое товарищество "Победит", сад № 538	Пригородный	15:08:0030601:1808	003001000000 Земли сельскохозяйственного назначения	Для коллективного садоводства	13	13.0.21	500	282,71	141 355,00

№ п/п	Местоположение ЗУ	Район	Кадастровый номер ЗУ	Категория земель	Разрешенное использование по документу	Код вида разрешенного использования (в соответствии с классификатором видов разрешенного использования земельных участков)	Вид использования объектов недвижимости	Площадь	УПКС	КС
12141	Республика Северная Осетия-Алания, р-н Пригородный, с Верхняя Саниба, снт Победит, 5 км а/д Владикавказ-Алагир	Пригородный	15:08:0030601:181	003001000000 Земли сельскохозяйственного назначения	коллективное садоводство	13	13.0.21	500	282,71	141 355,00
12142	Республика Северная Осетия - Алания. Пригородный р-н, с В.Саниба. садоводческое товарищество "Баржад"	Пригородный	15:08:0030601:1810	003001000000 Земли сельскохозяйственного назначения	Для коллективного садоводства	13	13.0.21	470	282,71	132 873,70
12143	Республика Северная Осетия - Алания. Пригородный р-н, с В.Саниба. садоводческое товарищество "Баржад"	Пригородный	15:08:0030601:1811	003001000000 Земли сельскохозяйственного назначения	Для коллективного садоводства	13	13.0.21	530	282,71	149 836,30
12144	Респ Северная Осетия - Алания, Пригородный р-н. СТ "Победит". сад 1329	Пригородный	15:08:0030601:1812	003001000000 Земли сельскохозяйственного назначения	Для коллективного садоводства	13	13.0.21	500	282,71	141 355,00
12145	Респ Северная Осетия - Алания, Пригородный р-н. СТ "Победит" сад 1005 п	Пригородный	15:08:0030601:1813	003001000000 Земли сельскохозяйственного назначения	Для коллективного садоводства	13	13.0.21	500	282,71	141 355,00
12146	Респ Северная Осетия - Алания. Пригородный р-н, СТ "Победит" сад №1327	Пригородный	15:08:0030601:1814	003001000000 Земли сельскохозяйственного назначения	Для коллективного садоводства	13	13.0.21	500	282,71	141 355,00
12147	Респ Северная Осетия - Алания. Пригородный р-н, СТ "Победит ". сад №171	Пригородный	15:08:0030601:1815	003001000000 Земли сельскохозяйственного назначения	Для коллективного садоводства	13	13.0.21	500	282,71	141 355.00
12148	Респ. Северная Осетия - Алания. Пригородный р-н, СТ "Победит", сад № 1061	Пригородный	15:08:0030601:1816	003001000000 Земли сельскохозяйственного назначения	Для коллективного садоводства	13	13.0.21	500	282,71	141 355.00
12149	Респ Северная Осетия - Алания, Пригородный р-н. СТ "Победит". сад №354	Пригородный	15:08:0030601:1817	003001000000 Земли сельскохозяйственного назначения	Для коллективного садоводства	13	13.0.21	500	282,71	141 355,00
12150	Респ Северная Осетия - Алания. Пригородный р-н, СТ "Победит", сад 1153	Пригородный	15:08:0030601:1818	003001000000 Земли сельскохозяйственного назначения	Для коллективного садоводства	13	13.0.21	500	282,71	141 355,00
12151	Респ. Северная Осетия - Алания, Пригородный р-н. СТ "Победит". сад 1154	Пригородный	15:08:0030601:1819	003001000000 Земли сельскохозяйственного назначения	Для коллективного садоводства	13	13.0.21	500	282,71	141 355.00
12152	Республика Северная Осетия-Алания, р-н Пригородный, с Верхняя Саниба, снт Победит, 5 км. а/д Владикавказ-Алагир	Пригородный	15:08:0030601:182	003001000000 Земли сельскохозяйственного назначения	коллективное садоводство	13	13.0.21	500	282,71	141 355.00
12153	Респ Северная Осетия - Алания, Пригородный р-н. СТ "Победит". сад № 1137	Пригородный	15:08:0030601:1820	003001000000 Земли сельскохозяйственного назначения	Для коллективного садоводства	13	13.0.21	500	282,71	141 355,00
12154	Респ. Северная Осетия - Алания, Пригородный р-н. СТ "Победит". сад № 1189	Пригородный	15:08:0030601:1821	003001000000 Земли сельскохозяйственного назначения	Для коллективного садоводства	13	13.0.21	500	282,71	141 355,00
12155	Респ. Северная Осетия - Алания, Пригородный р-н. СТ "Победит" сад № 1188	Пригородный	15:08:0030601:1822	003001000000 Земли сельскохозяйственного назначения	Для коллективного садоводства	13	13.0.21	500	282.71	141 355.00
12156	Респ. Северная Осетия - Алания. Пригородный р-н, СТ "Победит", сад № 1190	Пригородный	15:08:0030601:1823	003001000000 Земли сельскохозяйственного назначения	Для коллективного садоводства	13	13.0.21	500	282.71	141 355.00
12157	Респ. Северная Осетия - Алания. Пригородный р-н, СТ "Победит", сад № 1187	Пригородный	15:08:0030601:1824	003001000000 Земли сельскохозяйственного назначения	Коллективное садоводство	13	13.0.21	500	282,71	141 355,00
12158	Респ. Северная Осетия - Алания, Пригородный р-н. СТ "Победит" сад № 1062	Пригородный	15:08:0030601:1826	003001000000 Земли сельскохозяйственного назначения	Для коллективного садоводства	13	13.0.21	500	282,71	141 355,00
12159	Респ. Северная Осетия - Алания, Пригородный р-н. СТ "Победит". сад № 1225	Пригородный	15:08:0030601:1827	003001000000 Земли сельскохозяйственного назначения	Для коллективного садоводства	13	13.0.21	500	282.71	141 355.00
12160	Респ. Северная Осетия - Алания. Пригородный р-н, СТ "Победит", сад № 1226	Пригородный	15:08:0030601:1828	003001000000 Земли сельскохозяйственного назначения	Для коллективного садоводства	13	13.0.21	500	282.71	141 355.00
12161	Респ. Северная Осетия - Алания. Пригородный р-н, с/т "Победит". сад № 108	Пригородный	15:08:0030601:1829	003001000000 Земли сельскохозяйственного назначения	Для коллективного садоводства	13	13.0.21	500	282,71	141 355,00
12162	Республика Северная Осетия-Алания, р-н Пригородный, с Верхняя Саниба, снт Победит, 5 км а/д Владикавказ-Алагир	Пригородный	15:08:0030601:183	003001000000 Земли сельскохозяйственного назначения	коллективное садоводство	13	13.0.21	500	282,71	141 355,00
12163	Респ. Северная Осетия - Алания, Пригородный р-н. с/т "Победит", сад №1308	Пригородный	15:08:0030601:1830	003001000000 Земли сельскохозяйственного назначения	Для коллективного садоводства	13	13.0.21	500	282.71	141 355.00
12164	Респ Северная Осетия - Алания, Пригородный р-н. СТ "Победит". сад №160	Пригородный	15:08:0030601:1832	003008000000 Категория не установлена	Для коллективного садоводства	13	13.0.21	500	282.71	141 355.00
12165	Респ. Северная Осетия - Алания. Пригородный р-н, с/т "Победит". сад № 1070	Пригородный	15:08:0030601:1833	003001000000 Земли сельскохозяйственного назначения	Для ведения гражданами коллективного садоводства	13	13.0.21	482	282,71	136 266,22
12166	Республика Северная Осетия - Алания. Пригородный р-н, с/т "Победит". сад № 1069	Пригородный	15:08:0030601:1834	003001000000 Земли сельскохозяйственного назначения	Для ведения гражданами коллективного садоводства	13	13.0.21	500	282,71	141 355,00
12167	Российская Федерация, Республика Северная Осетия - Алания. Пригородный район, с/т "Победит", сад №1012	Пригородный	15:08:0030601:1835	003001000000 Земли сельскохозяйственного назначения	Для ведения гражданами коллективного садоводства	13	13.0.21	500	282.71	141 355.00
12168	Республика Северная Осетия - Алания, Пригородный район, 5 км, автодороги Владикавказ - Алагир, садоводческое некоммерческое товарищество "Победит", сад №005	Пригородный	15:08:0030601:1837	003001000000 Земли сельскохозяйственного назначения	Для ведения садоводства	13	13.0.21	450	282.71	127 219.50
12169	Российская Федерация. Республика Северная Осетия-Алания. Пригородный р-н, СНО Баржад.. сад № 169	Пригородный	15:08:0030601:1838	003001000000 Земли сельскохозяйственного назначения	Ведение садоводства	13	13.0.21	500	282,71	141 355,00
12170	Российская Федерация, Республика Северная Осетия-Алания, р-н Пригородный. СНО "Баржад". сад №170	Пригородный	15:08:0030601:1839	003001000000 Земли сельскохозяйственного назначения	Ведение садоводства	13	13.0.21	500	282,71	141 355,00
12171	Российская Федерация, Республика Северная Осетия - Алания. Пригородный р-н, СТ "Победит", сад 1264а	Пригородный	15:08:0030601:1840	003001000000 Земли сельскохозяйственного назначения	Для коллективного садоводства	13	13.0.21	550	282.71	155 490.50
12172	Российская Федерация. Республика Северная Осетия - Алания, р-н Пригородный. садоводческое товарищество "Победит", сад № 1309а	Пригородный	15:08:0030601:1841	003001000000 Земли сельскохозяйственного назначения	Для коллективного садоводства	13	13.0.21	500	282.71	141 355.00
12173	Российская Федерация. Республика Северная Осетия - Алания, Пригородный р-н СТ "Победит". сад №305	Пригородный	15:08:0030601:1842	003001000000 Земли сельскохозяйственного назначения	Для коллективного садоводства	13	13.0.21	500	282,71	141 355,00
12174	Российская Федерация, Республика Северная Осетия - Алания. Пригородный р-н, СТ "Победит", сад №468	Пригородный	15:08:0030601:1844	003001000000 Земли сельскохозяйственного назначения	Коллективное садоводство	13	13.0.21	500	282,71	141 355,00
12175	Российская Федерация, Республика Северная Осетия - Алания. Пригородный район, 5 км автодороги Владикавказ-Алагир, садоводческое некоммерческое товарищество "Победит", сад №60	Пригородный	15:08:0030601:1845	003001000000 Земли сельскохозяйственного назначения	Для выращивания сельхозпродуктов	13	13.0.21	500	282.71	141 355.00
12176	Российская федерация. Республика Северная Осетия-Алания, Пригородный р-н. 5 км автодороги "Владикавказ-Алагир", СНТ "Победит". сад №163	Пригородный	15:08:0030601:1846	003001000000 Земли сельскохозяйственного назначения	ведение садоводства	13	13.0.21	549	282.71	155 207.79
12177	Российская Федерация. Республика Северная Осетия-Алания. Пригородный район , СНТ "Победит". уч. 569	Пригородный	15:08:0030601:1847	003001000000 Земли сельскохозяйственного назначения	Для коллективного садоводства	13	13.0.21	500	282,71	141 355,00
12178	Российская Федерация, Республика Северная Осетия-Алания, Пригородный район. СТ "Победит", сад № 1149	Пригородный	15:08:0030601:1848	003001000000 Земли сельскохозяйственного назначения	для коллективного садоводства	13	13.0.21	500	282,71	141 355,00
12179	Российская Федерация, Республика Северная Осетия-Алания, Пригородный район. СТ "Победит", сад № 1148	Пригородный	15:08:0030601:1849	003001000000 Земли сельскохозяйственного назначения	для коллективного садоводства	13	13.0.21	500	282.71	141 355.00

№ п/п	Местоположение ЗУ	Район	Кадастровый номер ЗУ	Категория земель	Разрешенное использование по документу	Код вида разрешенного использования (в соответствии с классификатором видов разрешенного использования земельных участков)	Вид использования объектов недвижимости	Площадь	УПКС	КС
12180	Республика Северная Осетия-Алания, р-н Пригородный, с Верхняя Саниба, снт Победит, 5 км а/д Владикавказ-Алагир	Пригородный	15:08:0030601:185	003001000000 Земли сельскохозяйственного назначения	коллективное садоводство	13	13.0.21	500	282,71	141 355,00
12181	Российская Федерация, Республика Северная Осетия - Алания, Пригородный район, садоводческое товарищество "Победит", сад №1355	Пригородный	15:08:0030601:1850	003001000000 Земли сельскохозяйственного назначения	для коллективного садоводства	13	13.0.21	500	282,71	141 355,00
12182	Российская Федерация, Республика Северная Осетия - Алания, Пригородный район, садоводческое товарищество "Победит", сад №1356	Пригородный	15:08:0030601:1851	003001000000 Земли сельскохозяйственного назначения	для коллективного садоводства	13	13.0.21	500	282,71	141 355,00
12183	Российская Федерация, Республика Северная Осетия - Алания, Пригородный р-н, СТ "Победит", сад 612 а	Пригородный	15:08:0030601:1852	003001000000 Земли сельскохозяйственного назначения	Для коллективного садоводства	13	13.0.21	500	282,71	141 355,00
12184	Российская Федерация, Республика Северная Осетия - Алания, Пригородный р-н, СТ" Победит", сад 162	Пригородный	15:08:0030601:1853	003001000000 Земли сельскохозяйственного назначения	Для коллективного садоводства	13	13.0.21	500	282,71	141 355,00
12185	Российская Федерация, Республика Северная Осетия - Алания, Пригородный р-н, СТ "Победит", сад №1235	Пригородный	15:08:0030601:1855	003001000000 Земли сельскохозяйственного назначения	Для коллективного садоводства	13	13.0.21	500	282,71	141 355,00
12186	Российская Федерация, Республика Северная Осетия - Алания, Пригородный р-н, СТ "Победит", сад №1236	Пригородный	15:08:0030601:1856	003001000000 Земли сельскохозяйственного назначения	Для коллективного садоводства	13	13.0.21	500	282,71	141 355,00
12187	Российская Федерация, Республика Северная Осетия - Алания, Пригородный р-н, СТ "Победит", сад №1237	Пригородный	15:08:0030601:1857	003001000000 Земли сельскохозяйственного назначения	Для коллективного садоводства	13	13.0.21	500	282,71	141 355,00
12188	Российская Федерация, Республика Северная Осетия - Алания, Пригородный р-н, СТ "Победит", сад №1238	Пригородный	15:08:0030601:1858	003001000000 Земли сельскохозяйственного назначения	Для коллективного садоводства	13	13.0.21	500	282,71	141 355,00
12189	Российская Федерация, Республика Северная Осетия - Алания, Пригородный р-н, СТ "Победит", сад №1239	Пригородный	15:08:0030601:1859	003001000000 Земли сельскохозяйственного назначения	Для коллективного садоводства	13	13.0.21	500	282,71	141 355,00
12190	Республика Северная Осетия-Алания, р-н Пригородный, с Верхняя Саниба, снт Победит, 5 км а/д Владикавказ-Алагир	Пригородный	15:08:0030601:186	003001000000 Земли сельскохозяйственного назначения	коллективное садоводство	13	13.0.21	500	282,71	141 355,00
12191	Республика Северная Осетия - Алания, м-н Пригородный, с.п. Верхнесанибанское, с Верхняя Саниба, снт СНТ Победит, сад 1240	Пригородный	15:08:0030601:1860	003001000000 Земли сельскохозяйственного назначения	Для коллективного садоводства	13	13.0.21	500	282,71	141 355,00
12192	Российская Федерация, Республика Северная Осетия - Алания, Пригородный р-н , СТ "Победит", сад №1227	Пригородный	15:08:0030601:1861	003001000000 Земли сельскохозяйственного назначения	Для коллективного садоводства	13	13.0.21	500	282,71	141 355,00
12193	Российская Федерация, Республика Северная Осетия - Алания, Пригородный р-н, СТ "Победит", сад №1234	Пригородный	15:08:0030601:1862	003001000000 Земли сельскохозяйственного назначения	Для коллективного садоводства	13	13.0.21	500	282,71	141 355,00
12194	Российская Федерация, Республика Северная Осетия - Алания, Пригородный р-н, СТ "Победит", сад №1231	Пригородный	15:08:0030601:1863	003001000000 Земли сельскохозяйственного назначения	Для коллективного садоводства	13	13.0.21	500	282,71	141 355,00
12195	Российская Федерация, Республика Северная Осетия - Алания, Пригородный р-н , СТ "Победит", сад №990	Пригородный	15:08:0030601:1864	003001000000 Земли сельскохозяйственного назначения	Для коллективного садоводства	13	13.0.21	500	282,71	141 355,00
12196	Российская Федерация, Республика Северная Осетия - Алания, Пригородный р-н , СТ "Победит", сад №1230	Пригородный	15:08:0030601:1865	003001000000 Земли сельскохозяйственного назначения	Для коллективного садоводства	13	13.0.21	500	282,71	141 355,00
12197	Российская Федерация, Республика Северная Осетия - Алания, Пригородный р-н, СТ "Победит", сад №1283	Пригородный	15:08:0030601:1866	003001000000 Земли сельскохозяйственного назначения	Для коллективного садоводства	13	13.0.21	500	282,71	141 355,00
12198	Российская Федерация, Республика Северная Осетия - Алания, Пригородный р-н, СТ "Победит", сад №1284	Пригородный	15:08:0030601:1867	003001000000 Земли сельскохозяйственного назначения	Для коллективного садоводства	13	13.0.21	500	282,71	141 355,00
12199	Российская Федерация, Республика Северная Осетия - Алания, Пригородный р-н, СТ "Победит", сад №1176	Пригородный	15:08:0030601:1868	003001000000 Земли сельскохозяйственного назначения	Для коллективного садоводства	13	13.0.21	500	282,71	141 355,00
12200	Российская Федерация, Республика Северная Осетия-Алания, Пригородный р-н, с Верхняя Саниба, СНТ " Баржа" сад №440	Пригородный	15:08:0030601:1869	003001000000 Земли сельскохозяйственного назначения	ведение садоводства	13	13.0.21	500	282,71	141 355,00
12201	Республика Северная Осетия-Алания, р-н Пригородный, с Верхняя Саниба, снт Победит, 5 км а/д Владикавказ-Алагир	Пригородный	15:08:0030601:187	003001000000 Земли сельскохозяйственного назначения	коллективное садоводство	13	13.0.21	500	282,71	141 355,00
12202	Российская Федерация, Республика Северная Осетия - Алания, Пригородный р-н, СТ " Победит", сад 1235а	Пригородный	15:08:0030601:1870	003001000000 Земли сельскохозяйственного назначения	Для коллективного садоводства	13	13.0.21	500	282,71	141 355,00
12203	Российская Федерация, Республика Северная Осетия - Алания, Пригородный р-н , СТ " Победит", сад 1176 а	Пригородный	15:08:0030601:1871	003001000000 Земли сельскохозяйственного назначения	Для коллективного садоводства	13	13.0.21	500	282,71	141 355,00
12204	Российская Федерация, Республика Северная Осетия - Алания, Пригородный р-н, СТ Победит, сад №6	Пригородный	15:08:0030601:1872	003001000000 Земли сельскохозяйственного назначения	Для коллективного садоводства	13	13.0.21	503	282,71	142 203,13
12205	Российская Федерация, Республика Северная Осетия-Алания, Пригородный р-н, с Верхняя Саниба, Алагирское шоссе 11 км., СНТ "Баржа"	Пригородный	15:08:0030601:1873	003001000000 Земли сельскохозяйственного назначения	Ведение садоводства	13	13.0.21	500	282,71	141 355,00
12206	Российская Федерация, Республика Северная Осетия - Алания, Пригородный р-н, СТ "Победит", сад №1228	Пригородный	15:08:0030601:1875	003001000000 Земли сельскохозяйственного назначения	Для коллективного садоводства	13	13.0.21	500	282,71	141 355,00
12207	Российская Федерация, Республика Северная Осетия - Алания, Пригородный р-н , СТ "Победит", сад №1199	Пригородный	15:08:0030601:1876	003001000000 Земли сельскохозяйственного назначения	Для коллективного садоводства	13	13.0.21	500	282,71	141 355,00
12208	Российская Федерация, Республика Северная Осетия - Алания, Пригородный район, СНТ Победит, сад 1280	Пригородный	15:08:0030601:1877	003001000000 Земли сельскохозяйственного назначения	Для коллективного садоводства	13	13.0.21	530	282,71	149 836,30
12209	Российская Федерация, Республика Северная Осетия - Алания, Пригородный район, СНТ Победит, сад 1279	Пригородный	15:08:0030601:1878	003001000000 Земли сельскохозяйственного назначения	Для коллективного садоводства	13	13.0.21	531	282,71	150 119,01
12210	Российская Федерация, Республика Северная Осетия - Алания, Пригородный р-н, СТ "Победит", сад №7	Пригородный	15:08:0030601:1879	003001000000 Земли сельскохозяйственного назначения	Для коллективного садоводства	13	13.0.21	511	282,71	144 464,81
12211	Республика Северная Осетия-Алания, р-н Пригородный, с Верхняя Саниба, снт Победит, 5 км а/д Владикавказ-Алагир	Пригородный	15:08:0030601:188	003001000000 Земли сельскохозяйственного назначения	коллективное садоводство	13	13.0.21	500	282,71	141 355,00
12212	Российская Федерация, Республика Северная Осетия - Алания, Пригородный р-н , СТ "Победит", сад №535	Пригородный	15:08:0030601:1880	003001000000 Земли сельскохозяйственного назначения	Для коллективного садоводства	13	13.0.21	500	282,71	141 355,00
12213	Российская Федерация, Республика Северная Осетия - Алания, Пригородный р-н, СТ "Победит", сад №8	Пригородный	15:08:0030601:1881	003001000000 Земли сельскохозяйственного назначения	Для коллективного садоводства	13	13.0.21	500	282,71	141 355,00
12214	Российская Федерация, Республика Северная Осетия - Алания, Пригородный р-н, СТ "Победит", сад №1198а	Пригородный	15:08:0030601:1882	003001000000 Земли сельскохозяйственного назначения	Для коллективного садоводства	13	13.0.21	500	282,71	141 355,00
12215	Российская Федерация, Республика Северная Осетия - Алания, Пригородный р-н , СТ "Победит", сад№806а	Пригородный	15:08:0030601:1883	003001000000 Земли сельскохозяйственного назначения	Для коллективного садоводства	13	13.0.21	500	282,71	141 355,00
12216	Российская Федерация, Республика Северная Осетия - Алания, Пригородный р-н , СТ "Победит", сад №1210	Пригородный	15:08:0030601:1884	003001000000 Земли сельскохозяйственного назначения	Для коллективного садоводства	13	13.0.21	500	282,71	141 355,00
12217	Российская Федерация, Республика Северная Осетия - Алания, Пригородный р-н, СТ "Победит", сад №1200	Пригородный	15:08:0030601:1885	003001000000 Земли сельскохозяйственного назначения	Для коллективного садоводства	13	13.0.21	500	282,71	141 355,00
12218	Российская Федерация, Республика Северная Осетия - Алания, м-н Пригородный, с.п. Верхнесанибанское, с Верхняя Саниба, снт СНТ Победит, сад№1334	Пригородный	15:08:0030601:1886	003001000000 Земли сельскохозяйственного назначения	Для коллективного садоводства	13	13.0.21	506	282,71	143 051,26

№ п/п	Местоположение ЗУ	Район	Кадастровый номер ЗУ	Категория земель	Разрешенное использование по документу	Код вида разрешенного использования (в соответствии с классификатором видов разрешенного использования земельных участков)	Вид использования объектов недвижимости	Площадь	УПКС	КС
12219	Российская Федерация, Республика Северная Осетия - Алания, Пригородный р-н , СТ"Победит", сад №934	Пригородный	15:08:0030601:1887	003001000000 Земли сельскохозяйственного назначения	Для коллективного садоводства	13	13.0.21	500	282,71	141 355,00
12220	Российская Федерация, Республика Северная Осетия - Алания, Пригородный р-н. СТ "Победит", сад №935	Пригородный	15:08:0030601:1888	003001000000 Земли сельскохозяйственного назначения	Для коллективного садоводства	13	13.0.21	500	282,71	141 355,00
12221	Российская Федерация, Республика Северная Осетия - Алания, Пригородный р-н. СТ "Победит", сад №644	Пригородный	15:08:0030601:1889	003001000000 Земли сельскохозяйственного назначения	Для коллективного садоводства	13	13.0.21	500	282,71	141 355,00
12222	Северная Осетия - Алания респ, р-н Пригородный, автодороги "Владикавказ-Алагир", 5 км. садоводческое некоммерческое товарищество "Победит", сад № 189	Пригородный	15:08:0030601:189	003001000000 Земли сельскохозяйственного назначения	Для ведения садоводства	13	13.0.21	500	282,71	141 355,00
12223	Российская Федерация, Республика Северная Осетия - Алания, Пригородный р-н СТ "Победит", сад 1332	Пригородный	15:08:0030601:1890	003001000000 Земли сельскохозяйственного назначения	Для коллективного садоводства	13	13.0.21	500	282,71	141 355,00
12224	Российская Федерация, Республика Северная Осетия - Алания, Пригородный район, с.п. Верхнесанибинское, с. Верхняя Саниба, СНТ Победит, сад № 1162	Пригородный	15:08:0030601:1891	003001000000 Земли сельскохозяйственного назначения	Для коллективного садоводства	13	13.0.21	480	282,71	135 700,80
12225	Российская Федерация, Республика Северная Осетия - Алания, Пригородный р-н. СТ "Победит", сад № 877	Пригородный	15:08:0030601:1896	003001000000 Земли сельскохозяйственного назначения	Для коллективного садоводства	13	13.0.21	500	282,71	141 355,00
12226	Российская Федерация, Республика Северная Осетия - Алания, Пригородный р-н , с Верхняя Саниба. СТ "Победит", участок №861	Пригородный	15:08:0030601:1897	003001000000 Земли сельскохозяйственного назначения	Выращивание сельхозпродукции	13	13.0.21	500	282,71	141 355,00
12227	Российская Федерация, Республика Северная Осетия - Алания, Пригородный р-н СТ "Победит", сад №1045	Пригородный	15:08:0030601:1898	003001000000 Земли сельскохозяйственного назначения	Для коллективного садоводства	13	13.0.21	500	282,71	141 355,00
12228	Республика Северная Осетия-Алания, р-н Пригородный. садоводческое товарищество "Победит", сад № 19	Пригородный	15:08:0030601:19	003001000000 Земли сельскохозяйственного назначения	коллективное садоводство	13	13.0.21	500	282,71	141 355,00
12229	Республика Северная Осетия-Алания, р-н Пригородный. с Верхняя Саниба. снт Победит. 5 км а/д Владикавказ-Алагир	Пригородный	15:08:0030601:190	003001000000 Земли сельскохозяйственного назначения	коллективное садоводство	13	13.0.21	500	282,71	141 355,00
12230	Российская Федерация, Республика Северная Осетия - Алания, Пригородный р-н , СТ "Победит". сад 1329	Пригородный	15:08:0030601:1900	003001000000 Земли сельскохозяйственного назначения	Для коллективного садоводства	13	13.0.21	500	282,71	141 355,00
12231	Российская Федерация, Республика Северная Осетия - Алания, Пригородный р-н , СТ "Победит". сад 1331а	Пригородный	15:08:0030601:1901	003001000000 Земли сельскохозяйственного назначения	Для коллективного садоводства	13	13.0.21	500	282,71	141 355,00
12232	Российская Федерация, Республика Северная Осетия - Алания, Пригородный р-н. СТ "Победит", сад 1336а	Пригородный	15:08:0030601:1902	003001000000 Земли сельскохозяйственного назначения	Для коллективного садоводства	13	13.0.21	500	282,71	141 355,00
12233	Российская Федерация, Республика Северная Осетия - Алания, Пригородный р-н. СТ "Победит", сад 1332а	Пригородный	15:08:0030601:1903	003001000000 Земли сельскохозяйственного назначения	Для коллективного садоводства	13	13.0.21	500	282,71	141 355,00
12234	Российская Федерация, Республика Северная Осетия - Алания, Пригородный р-н , СТ "Победит". сад 1174	Пригородный	15:08:0030601:1904	003001000000 Земли сельскохозяйственного назначения	Для коллективного садоводства	13	13.0.21	500	282,71	141 355,00
12235	Российская Федерация, Республика Северная Осетия - Алания, Пригородный р-н. СТ "Победит". сад 1331	Пригородный	15:08:0030601:1905	003001000000 Земли сельскохозяйственного назначения	Для коллективного садоводства	13	13.0.21	484	282,71	136 831,64
12236	Российская Федерация, Республика Северная Осетия - Алания, Пригородный р-н. СТ "Победит", сад 1157	Пригородный	15:08:0030601:1907	003001000000 Земли сельскохозяйственного назначения	Для коллективного садоводства	13	13.0.21	500	282,71	141 355,00
12237	Российская Федерация, Республика Северная Осетия - Алания, Пригородный р-н. СТ "Победит", сад 1115	Пригородный	15:08:0030601:1909	003001000000 Земли сельскохозяйственного назначения	Для коллективного садоводства	13	13.0.21	500	282,71	141 355,00
12238	Республика Северная Осетия-Алания, р-н Пригородный, с Верхняя Саниба, снт Победит, 5 км а/д Владикавказ-Алагир	Пригородный	15:08:0030601:191	003001000000 Земли сельскохозяйственного назначения	коллективное садоводство	13	13.0.21	500	282,71	141 355,00
12239	Российская Федерация, Республика Северная Осетия - Алания, Пригородный р-н , СТ "Победит". сад 1114	Пригородный	15:08:0030601:1910	003001000000 Земли сельскохозяйственного назначения	Для коллективного садоводства	13	13.0.21	500	282,71	141 355,00
12240	Российская Федерация, Республика Северная Осетия - Алания, Пригородный р-н. СТ "Победит", сад 1335	Пригородный	15:08:0030601:1911	003001000000 Земли сельскохозяйственного назначения	Для коллективного садоводства	13	13.0.21	500	282,71	141 355,00
12241	Российская Федерация, Республика Северная Осетия - Алания, Пригородный р-н. СТ "Победит", сад 1175	Пригородный	15:08:0030601:1913	003001000000 Земли сельскохозяйственного назначения	Для коллективного садоводства	13	13.0.21	500	282,71	141 355,00
12242	Российская Федерация, Республика Северная Осетия - Алания, Пригородный р-н , СТ "Победит". сад 1310а	Пригородный	15:08:0030601:1914	003001000000 Земли сельскохозяйственного назначения	Для коллективного садоводства	13	13.0.21	500	282,71	141 355,00
12243	Российская Федерация, Республика Северная Осетия - Алания, Пригородный р-н , СТ "Победит". сад 1350	Пригородный	15:08:0030601:1915	003001000000 Земли сельскохозяйственного назначения	Для коллективного садоводства	13	13.0.21	500	282,71	141 355,00
12244	Российская Федерация, Республика Северная Осетия - Алания, Пригородный р-н. СТ "Победит", сад 329	Пригородный	15:08:0030601:1916	003001000000 Земли сельскохозяйственного назначения	Для коллективного садоводства	13	13.0.21	500	282,71	141 355,00
12245	Российская Федерация, Республика Северная Осетия - Алания, Пригородный р-н. СТ "Победит", сад 1352	Пригородный	15:08:0030601:1917	003001000000 Земли сельскохозяйственного назначения	Для коллективного садоводства	13	13.0.21	500	282,71	141 355,00
12246	Российская Федерация, Республика Северная Осетия - Алания, Пригородный р-н , СТ "Победит". сад 1351	Пригородный	15:08:0030601:1919	003001000000 Земли сельскохозяйственного назначения	Для коллективного садоводства	13	13.0.21	500	282,71	141 355,00
12247	Республика Северная Осетия-Алания, р-н Пригородный, с Верхняя Саниба, снт Победит, 5 км а/д Владикавказ-Алагир	Пригородный	15:08:0030601:192	003001000000 Земли сельскохозяйственного назначения	коллективное садоводство	13	13.0.21	500	282,71	141 355,00
12248	Российская Федерация, Республика Северная Осетия - Алания, Пригородный р-н. СТ "Победит", сад 1353	Пригородный	15:08:0030601:1920	003001000000 Земли сельскохозяйственного назначения	Для коллективного садоводства	13	13.0.21	500	282,71	141 355,00
12249	Российская Федерация, Республика Северная Осетия - Алания, Пригородный район, с. Верхняя Саниба. СНТ Победит, сад №1181	Пригородный	15:08:0030601:1924	003002000000 Земли населенных пунктов	коллективное садоводство	13	13.0.21	505	282,71	142 768,55
12250	Российская Федерация, Республика Северная Осетия - Алания, Пригородный р-н , с Верхняя Саниба. СНТ "Победит" сад №1360	Пригородный	15:08:0030601:1925	003001000000 Земли сельскохозяйственного назначения	Для коллективного садоводства	13	13.0.21	500	282,71	141 355,00
12251	Российская Федерация, Республика Северная Осетия - Алания, Пригородный р-н , с Верхняя Саниба. СНТ "Победит" сад №1193 "а"	Пригородный	15:08:0030601:1926	003001000000 Земли сельскохозяйственного назначения	Для коллективного садоводства	13	13.0.21	500	282,71	141 355,00
12252	Республика Северная Осетия - Алания, Пригородный р-н, с. Верхняя Саниба, СНТ "Победит" сад № 1327а	Пригородный	15:08:0030601:1927	003001000000 Земли сельскохозяйственного назначения	коллективное садоводство	13	13.0.21	500	282,71	141 355,00
12253	Российская Федерация, Республика Северная Осетия - Алания, Пригородный р-н. с. Верхняя Саниба, СНТ "Победит" сад 1333	Пригородный	15:08:0030601:1928	003001000000 Земли сельскохозяйственного назначения	Для коллективного садоводства	13	13.0.21	500	282,71	141 355,00
12254	Российская Федерация, Республика Северная Осетия - Алания, Пригородный район, с. Верхняя Саниба, СНТ Победит, сад 1182	Пригородный	15:08:0030601:1929	003002000000 Земли населенных пунктов	коллективное садоводство	13	13.0.21	511	282,71	144 464,81
12255	Республика Северная Осетия-Алания, р-н Пригородный, с Верхняя Саниба, снт Победит, 5 км а/д Владикавказ-Алагир	Пригородный	15:08:0030601:193	003001000000 Земли сельскохозяйственного назначения	коллективное садоводство	13	13.0.21	500	282,71	141 355,00
12256	Республика Северная Осетия - Алания, Пригородный р-н., с. Верхняя Саниба. СНТ "Победит". сад №638	Пригородный	15:08:0030601:1930	003002000000 Земли населенных пунктов	Коллективное садоводство	13	13.0.21	500	282,71	141 355,00
12257	Республика Северная Осетия - Алания, Пригородный р-н, с. Верхняя Саниба, СНТ "Победит", сад №637	Пригородный	15:08:0030601:1931	003002000000 Земли населенных пунктов	Коллективное садоводство	13	13.0.21	500	282,71	141 355,00
12258	Российская Федерация, Республика Северная Осетия - Алания, Пригородный р-н , с Верхняя Саниба. СНТ "Победит" сад №942	Пригородный	15:08:0030601:1932	003001000000 Земли сельскохозяйственного назначения	Для коллективного садоводства	13	13.0.21	500	282,71	141 355,00
12259	Российская Федерация, Республика Северная Осетия - Алания, Пригородный р-н , с Верхняя Саниба. СНТ "Победит" сад №77	Пригородный	15:08:0030601:1933	003001000000 Земли сельскохозяйственного назначения	Для коллективного садоводства	13	13.0.21	500	282,71	141 355,00

№ п/п	Местоположение ЗУ	Район	Кадастровый номер ЗУ	Категория земель	Разрешенное использование по документу	Код вида разрешенного использования (в соответствии с классификатором видов разрешенного использования земельных участков)	Вид использования объектов недвижимости	Площадь	УПКС	КС
12260	Российская Федерация, Республика Северная Осетия - Алания, Пригородный р-н, с. Верхняя Саниба, СНТ "Победит" сад №943	Пригородный	15:08:0030601:1934	003001000000 Земли сельскохозяйственного назначения	Для коллективного садоводства	13	13.0.21	500	282,71	141 355,00
12261	Российская Федерация, Республика Северная Осетия - Алания, Пригородный, с. Верхняя Саниба, тер. СНТ Победит, сад №1330а	Пригородный	15:08:0030601:1935	003001000000 Земли сельскохозяйственного назначения	Для коллективного садоводства	13	13.0.21	420	282,71	118 738,20
12262	Российская Федерация, Республика Северная Осетия - Алания, Пригородный район, с. Верхняя Саниба, СНТ "Победит" сад №1163	Пригородный	15:08:0030601:1936	003001000000 Земли сельскохозяйственного назначения	Для коллективного садоводства	13	13.0.21	480	282,71	135 700,80
12263	Российская Федерация, Республика Северная Осетия - Алания, Пригородный р-н, с. Верхняя Саниба, СНТ "Победит" сад №1342	Пригородный	15:08:0030601:1937	003001000000 Земли сельскохозяйственного назначения	Для коллективного садоводства	13	13.0.21	500	282,71	141 355,00
12264	Российская Федерация, Республика Северная Осетия - Алания, Пригородный район, с. Верхняя Саниба, СНТ "Победит" сад № 1341	Пригородный	15:08:0030601:1938	003001000000 Земли сельскохозяйственного назначения	Коллективное садоводство	13	13.0.21	500	282,71	141 355,00
12265	Российская Федерация, Республика Северная Осетия - Алания, Пригородный р-н, с. Верхняя Саниба, СНТ "Победит" сад №1336	Пригородный	15:08:0030601:1939	003001000000 Земли сельскохозяйственного назначения	Для коллективного садоводства	13	13.0.21	500	282,71	141 355,00
12266	Республика Северная Осетия-Алания, р-н Пригородный, с Верхняя Саниба, снт Победит, 5 км а/д Владикавказ-Алагир	Пригородный	15:08:0030601:194	003001000000 Земли сельскохозяйственного назначения	коллективное садоводство	13	13.0.21	500	282,71	141 355,00
12267	Российская Федерация, Республика Северная Осетия - Алания, Пригородный р-н, с. Верхняя Саниба, СНТ "Победит" сад №1327	Пригородный	15:08:0030601:1940	003001000000 Земли сельскохозяйственного назначения	Для коллективного садоводства	13	13.0.21	500	282,71	141 355,00
12268	Российская Федерация, Республика Северная Осетия - Алания, Пригородный р-н, с. Верхняя Саниба, СНТ "Победит" сад №1326	Пригородный	15:08:0030601:1941	003001000000 Земли сельскохозяйственного назначения	Для коллективного садоводства	13	13.0.21	500	282,71	141 355,00
12269	Российская Федерация, Республика Северная Осетия - Алания, Пригородный район, с. Верхняя Саниба, СНТ Победит, участок 1283а	Пригородный	15:08:0030601:1942	003001000000 Земли сельскохозяйственного назначения	Для коллективного садоводства	13	13.0.21	500	282,71	141 355,00
12270	Российская Федерация, Республика Северная Осетия - Алания, Пригородный р-н, с. Верхняя Саниба, СНТ "Победит" сад №1011а	Пригородный	15:08:0030601:1943	003001000000 Земли сельскохозяйственного назначения	Для коллективного садоводства	13	13.0.21	500	282,71	141 355,00
12271	Российская Федерация, Республика Северная Осетия - Алания, Пригородный район, с.п. Верхнесанибанское, с. Верхняя Саниба, СНТ Победит, участок 1284а	Пригородный	15:08:0030601:1944	003001000000 Земли сельскохозяйственного назначения	Для коллективного садоводства	13	13.0.21	500	282,71	141 355,00
12272	Российская Федерация, Республика Северная Осетия - Алания, Пригородный р-н, с. Верхняя Саниба, СНТ "Победит" сад №1209	Пригородный	15:08:0030601:1945	003001000000 Земли сельскохозяйственного назначения	Для коллективного садоводства	13	13.0.21	500	282,71	141 355,00
12273	Российская Федерация, Республика Северная Осетия - Алания, Пригородный р-н, с. Верхняя Саниба, СНТ "Победит" сад №413	Пригородный	15:08:0030601:1946	003001000000 Земли сельскохозяйственного назначения	Для коллективного садоводства	13	13.0.21	431	282,71	121 848,01
12274	Российская Федерация, Республика Северная Осетия - Алания, Пригородный р-н, с. Верхняя Саниба, СНТ "Победит" сад №1280а	Пригородный	15:08:0030601:1947	003001000000 Земли сельскохозяйственного назначения	Для коллективного садоводства	13	13.0.21	501	282,71	141 637,71
12275	Российская Федерация, Республика Северная Осетия - Алания, Пригородный р-н, с. Верхняя Саниба, СНТ Победит сад № 1282 "а"	Пригородный	15:08:0030601:1948	003001000000 Земли сельскохозяйственного назначения	Коллективное садоводство	13	13.0.21	506	282,71	143 051,26
12276	Российская Федерация, Республика Северная Осетия - Алания, Пригородный р-н, с. Верхняя Саниба, СНТ Победит сад №362	Пригородный	15:08:0030601:1949	003001000000 Земли сельскохозяйственного назначения	Коллективное садоводство	13	13.0.21	500	282,71	141 355,00
12277	Республика Северная Осетия-Алания, р-н Пригородный, с Верхняя Саниба, снт Победит, 5 км а/д Владикавказ-Алагир	Пригородный	15:08:0030601:195	003001000000 Земли сельскохозяйственного назначения	коллективное садоводство	13	13.0.21	500	282,71	141 355,00
12278	Российская Федерация, Республика Северная Осетия-Алания, Пригородный муниципальный район, с. Верхняя Саниба, СНТ "Победит" сад №1279а	Пригородный	15:08:0030601:1950	003001000000 Земли сельскохозяйственного назначения	Для коллективного садоводства	13	13.0.21	521	282,71	147 291,91
12279	Республика Северная Осетия - Алания, м-р-н Пригородный, с.п. Верхнесанибанское, с Верхняя Саниба, снт СНТ Победит, сад 1083а	Пригородный	15:08:0030601:1951	003001000000 Земли сельскохозяйственного назначения	Для коллективного садоводства	13	13.0.21	600	282,71	169 626,00
12280	Российская Федерация, Республика Северная Осетия - Алания, Пригородный район, с. Верхняя Саниба, СНТ Победит, сад №1359	Пригородный	15:08:0030601:1952	003001000000 Земли сельскохозяйственного назначения	Для коллективного садоводства	13	13.0.21	549	282,71	155 207,79
12281	Российская Федерация, Республика Северная Осетия - Алания, Пригородный р-н, с. Верхняя Саниба, СНТ "Победит" сад №12976	Пригородный	15:08:0030601:1953	003001000000 Земли сельскохозяйственного назначения	Для коллективного садоводства	13	13.0.21	500	282,71	141 355,00
12282	Российская Федерация, Республика Северная Осетия-Алания, Пригородный район, СНТ "Победит", сад 1281 "а"	Пригородный	15:08:0030601:1954	003001000000 Земли сельскохозяйственного назначения	Для коллективного садоводства	13	13.0.21	500	351,67	175 835,00
12283	Российская Федерация, Республика Северная Осетия-Алания, Пригородный район, с Верхняя Саниба, СНТ Победит, уч. 379	Пригородный	15:08:0030601:1955	003001000000 Земли сельскохозяйственного назначения	Ведение садоводства	13	13.0.21	500	282,71	141 355,00
12284	Российская Федерация, Республика Северная Осетия-Алания, Пригородный район, с Верхняя Саниба, СНТ Победит, уч. 378а	Пригородный	15:08:0030601:1956	003001000000 Земли сельскохозяйственного назначения	Ведение садоводства	13	13.0.21	500	282,71	141 355,00
12285	Российская Федерация, Республика Северная Осетия-Алания, Пригородный район, с.Верхняя Саниба, СНТ Победит, уч. 200	Пригородный	15:08:0030601:1957	003001000000 Земли сельскохозяйственного назначения	Ведение садоводства	13	13.0.21	588	282,71	166 233,48
12286	Республика Северная Осетия-Алания, р-н Пригородный, автодорога " Владикавказ-Алагир", 5 км. садоводческое некоммерческое товарищество "Победит" сад 301	Пригородный	15:08:0030601:196	003001000000 Земли сельскохозяйственного назначения	Для ведения садоводства	13	13.0.21	500	282,71	141 355,00
12287	Российская Федерация, Республика Северная Осетия - Алания, м-р-н Пригородный, с.п. Верхнесанибанское, с Верхняя Саниба, СНТ "Баркал", сад 374	Пригородный	15:08:0030601:1961	003001000000 Земли сельскохозяйственного назначения	коллективное садоводство	13	13.0.21	600	282,71	169 626,00
12288		Пригородный	15:08:0030601:1962	003001000000 Земли сельскохозяйственного назначения	Коллективное садоводство	13	13.0.21	600	282,71	169 626,00
12289	Российская Федерация, Республика Северная Осетия - Алания, Пригородный район, с.п. Верхнесанибанское, с. Верхняя Саниба, СНТ Победит, сад 1278а	Пригородный	15:08:0030601:1963	003002000000 Земли населенных пунктов	Коллективное садоводство	13	13.0.21	500	282,71	141 355,00
12290	Российская Федерация, Республика Северная Осетия - Алания, Пригородный район, с. Верхняя Саниба, СНТ "Победит", сад 568	Пригородный	15:08:0030601:1965	003001000000 Земли сельскохозяйственного назначения	Для коллективного садоводства	13	13.0.21	600	282,71	169 626,00
12291		Пригородный	15:08:0030601:1966	003001000000 Земли сельскохозяйственного назначения	Ведение садоводства	13	13.0.21	515	282,71	145 595,65
12292	Российская Федерация, Республика Северная Осетия - Алания, Пригородный р-н, с. Верхняя Саниба, тер. СНТ Баркал, 498	Пригородный	15:08:0030601:1967	003001000000 Земли сельскохозяйственного назначения	Для коллективного садоводства	13	13.0.21	500	282,71	141 355,00
12293	Респ. Северная Осетия - Алания, р-н Пригородный, 5 км а/д Владикавказ-Алагир	Пригородный	15:08:0030601:197	003001000000 Земли сельскохозяйственного назначения	коллективное садоводство	13	13.0.21	500	282,71	141 355,00
12294	Республика Северная Осетия-Алания, р-н Пригородный, с Верхняя Саниба, снт Победит, 5 км а/д Владикавказ-Алагир	Пригородный	15:08:0030601:198	003001000000 Земли сельскохозяйственного назначения	коллективное садоводство	13	13.0.21	500	282,71	141 355,00
12295	Республика Северная Осетия-Алания, р-н Пригородный, с Верхняя Саниба, снт Победит, 5 км а/д Владикавказ-Алагир	Пригородный	15:08:0030601:199	003001000000 Земли сельскохозяйственного назначения	коллективное садоводство	13	13.0.21	500	282,71	141 355,00
12296	Республика Северная Осетия-Алания, р-н Пригородный, автодорога " Владикавказ - Алагир", 5 км. Садоводческое некоммерческое товарищество "Победит" сад № 2	Пригородный	15:08:0030601:2	003001000000 Земли сельскохозяйственного назначения	Для ведения садоводства	13	13.0.21	600	282,71	169 626,00
12297	Республика Северная Осетия-Алания, р-н Пригородный, автодорога "Владикавказ-Алагир" 5 км. снт Победит, сад 20	Пригородный	15:08:0030601:20	003001000000 Земли сельскохозяйственного назначения	Для ведения садоводства	13	13.0.21	600	282,71	169 626,00
12298	Республика Северная Осетия-Алания, р-н Пригородный, с Верхняя Саниба, снт Победит, 5 км а/д Владикавказ-Алагир	Пригородный	15:08:0030601:200	003001000000 Земли сельскохозяйственного назначения	коллективное садоводство	13	13.0.21	500	282,71	141 355,00
12299	Респ. Северная Осетия - Алания, р-н Пригородный, 5км а/д Владикавказ-Алагир	Пригородный	15:08:0030601:201	003001000000 Земли сельскохозяйственного назначения	коллективное садоводство	13	13.0.21	500	282,71	141 355,00

№ п/п	Местоположение ЗУ	Район	Кадастровый номер ЗУ	Категория земель	Разрешенное использование по документу	Код вида разрешенного использования (в соответствии с классификатором видов разрешенного использования земельных участков)	Вид использования объектов недвижимости	Площадь	УПКС	КС
12300	Республика Северная Осетия-Алания, р-н Пригородный, с Верхняя Саниба, снт Победит, 5 км о/д Владикавказ-Алагир	Пригородный	15:08:0030601:202	003001000000 Земли сельскохозяйственного назначения	коллективное садоводство	13	13:0:21	500	282,71	141 355,00
12301	Респ. Северная Осетия - Алания, р-н Пригородный, 5 км а/д Владикавказ-Алагир, садоводческое товарищество "Победит", сад № 208	Пригородный	15:08:0030601:203	003001000000 Земли сельскохозяйственного назначения	Коллективного садоводства	13	13:0:21	822	282,71	232 387,62
12302	Республика Северная Осетия-Алания, р-н Пригородный, автодорога "Владикавказ-Алагир". 5 км . Садоводческое некоммерческое товарищество "Победит", сад № 209	Пригородный	15:08:0030601:204	003001000000 Земли сельскохозяйственного назначения	Для ведения садоводства	13	13:0:21	595	282,71	168 212,45
12303	Северная Осетия - Алания респ. р-н Пригородный, садоводческое товарищество "Победит", сад № 210	Пригородный	15:08:0030601:205	003001000000 Земли сельскохозяйственного назначения	коллективное садоводство	13	13:0:21	528	282,71	149 270,88
12304	Республика Северная Осетия-Алания, р-н Пригородный, с Верхняя Саниба, снт Победит, 5 км о/д Владикавказ-Алагир	Пригородный	15:08:0030601:206	003001000000 Земли сельскохозяйственного назначения	коллективное садоводство	13	13:0:21	500	282,71	141 355,00
12305	Республика Северная Осетия-Алания, р-н Пригородный, с Верхняя Саниба, снт Победит, 5 км а/д Владикавказ-Алагир	Пригородный	15:08:0030601:207	003001000000 Земли сельскохозяйственного назначения	коллективное садоводство	13	13:0:21	500	282,71	141 355,00
12306	Республика Северная Осетия-Алания, р-н Пригородный, 5 км. а/д "Владикавказ-Алагир", садоводческое товарищество "Победит", сад №213	Пригородный	15:08:0030601:208	003001000000 Земли сельскохозяйственного назначения	коллективное садоводство	13	13:0:21	517	282,71	146 161,07
12307	Респ. Северная Осетия - Алания, р-н Пригородный, 7 км о/д Владикавказ-Алагир, СНТ "Победит" сад № 214	Пригородный	15:08:0030601:209	003001000000 Земли сельскохозяйственного назначения	Для ведения садоводство	13	13:0:21	505	282,71	142 768,55
12308	Республика Северная Осетия-Алания, р-н Пригородный, автодорога "Владикавказ-Алагир", 5км. Садоводческое некоммерческое товарищество " Победит" сад № 21	Пригородный	15:08:0030601:21	003001000000 Земли сельскохозяйственного назначения	Для ведения садоводства	13	13:0:21	588	282,71	166 200,48
12309	Республика Северная Осетия-Алания, р-н Пригородный, с Верхняя Саниба, снт Победит, 5 км а/д Владикавказ-Алагир	Пригородный	15:08:0030601:210	003001000000 Земли сельскохозяйственного назначения	коллективное садоводство	13	13:0:21	500	282,71	141 355,00
12310	Республика Северная Осетия-Алания, р-н Пригородный, автодорога "Владикавказ-Алагир". 5 км. снт Победит, сад 211	Пригородный	15:08:0030601:211	003001000000 Земли сельскохозяйственного назначения	Для ведения садоводства	13	13:0:21	567	282,71	160 296,57
12311	Республика Северная Осетия-Алания, р-н Пригородный, автодорога "Владикавказ-Алагир", 5 км, садоводческое некоммерческое товарищество "Победит", сад № 212	Пригородный	15:08:0030601:212	003001000000 Земли сельскохозяйственного назначения	Для ведения садоводство	13	13:0:21	518	282,71	146 443,78
12312	Республика Северная Осетия-Алания, р-н Пригородный, автодорога "Владикавказ-Алагир", 5 км, снт Победит. сад 219	Пригородный	15:08:0030601:213	003001000000 Земли сельскохозяйственного назначения	Для ведения садоводство	13	13:0:21	524	282,71	148 140,04
12313	Республика Северная Осетия-Алания, р-н Пригородный, 5 км. автодороги "Владикавказ-Алагир". Садоводческое товарищество "Победит" сад № 220	Пригородный	15:08:0030601:214	003001000000 Земли сельскохозяйственного назначения	Для коллективного садоводства	13	13:0:21	490	282,71	138 527,90
12314	Респ. Северная Осетия - Алания, р-н Пригородный, 5км а/д Владикавказ-Алагир	Пригородный	15:08:0030601:215	003001000000 Земли сельскохозяйственного назначения	коллективное садоводство	13	13:0:21	500	282,71	141 355,00
12315	Республика Северная Осетия-Алания, р-н Пригородный, с Верхняя Саниба, снт Победит, 5 км о/д Владикавказ-Алагир	Пригородный	15:08:0030601:216	003001000000 Земли сельскохозяйственного назначения	коллективное садоводство	13	13:0:21	500	282,71	141 355,00
12316	Республика Северная Осетия-Алания, р-н Пригородный, с Верхняя Саниба, снт Победит, 5 км о/д Владикавказ-Алагир	Пригородный	15:08:0030601:217	003001000000 Земли сельскохозяйственного назначения	коллективное садоводство	13	13:0:21	500	282,71	141 355,00
12317	Республика Северная Осетия-Алания, р-н Пригородный, с Верхняя Саниба, снт Победит, 5 км а/д Владикавказ-Алагир	Пригородный	15:08:0030601:218	003001000000 Земли сельскохозяйственного назначения	Коллективное садоводство	13	13:0:21	500	282,71	141 355,00
12318	Республика Северная Осетия-Алания, р-н Пригородный, с. Верхняя Саниба, снт Победит, 5 км а/д Владикавказ-Алагир, участок 223	Пригородный	15:08:0030601:219	003001000000 Земли сельскохозяйственного назначения	для ведения гражданами садоводства и огородничества	13	13:0:21	534	282,71	150 967,14
12319	Респ. Северная Осетия - Алания, р-н Пригородный, автодорога "Владикавказ-Алагир", 5 км. садоводческое некоммерческое товарищество "Победит", сад № 22	Пригородный	15:08:0030601:22	003001000000 Земли сельскохозяйственного назначения	Для ведения садоводства	13	13:0:21	572	282,71	161 710,12
12320	Республика Северная Осетия-Алания, р-н Пригородный, автодорога "Владикавказ-Алагир", 5 км, садоводческое некоммерческое товарищество "Победит", сад № 224	Пригородный	15:08:0030601:220	003001000000 Земли сельскохозяйственного назначения	Для ведения садоводства	13	13:0:21	597	282,71	168 777,87
12321	Республика Северная Осетия-Алания, р-н Пригородный, с Верхняя Саниба, снт Победит, 5 км а/д Владикавказ-Алагир	Пригородный	15:08:0030601:221	003001000000 Земли сельскохозяйственного назначения	коллективное садоводство	13	13:0:21	500	282,71	141 355,00
12322	Респ. Северная Осетия - Алания, р-н Пригородный, 5 км а/д Владикавказ-Алагир	Пригородный	15:08:0030601:222	003001000000 Земли сельскохозяйственного назначения	коллективное садоводство	13	13:0:21	500	282,71	141 355,00
12323	Республика Северная Осетия-Алания, р-н Пригородный, 5 км автодороги Владикавказ-Алагир, садоводческое некоммерческое товарищество "Победит", сад 227	Пригородный	15:08:0030601:223	003001000000 Земли сельскохозяйственного назначения	Для ведения садоводства	13	13:0:21	596	282,71	168 495,16
12324	Респ. Северная Осетия - Алания, р-н Пригородный, 5 км о/д Владикавказ-Алагир	Пригородный	15:08:0030601:224	003001000000 Земли сельскохозяйственного назначения	коллективное садоводство	13	13:0:21	500	282,71	141 355,00
12325	Респ. Северная Осетия - Алания, р-н Пригородный, 5 км а/д Владикавказ-Алагир	Пригородный	15:08:0030601:225	003001000000 Земли сельскохозяйственного назначения	коллективное садоводство	13	13:0:21	500	282,71	141 355,00
12326	Республика Северная Осетия-Алания, р-н Пригородный, с Верхняя Саниба, снт Победит, 5 км а/д Владикавказ-Алагир	Пригородный	15:08:0030601:226	003001000000 Земли сельскохозяйственного назначения	Коллективное садоводство	13	13:0:21	500	282,71	141 355,00
12327	Респ. Северная Осетия - Алания, р-н Пригородный, 5 км о/д Владикавказ-Алагир	Пригородный	15:08:0030601:227	003001000000 Земли сельскохозяйственного назначения	коллективное садоводство	13	13:0:21	500	282,71	141 355,00
12328	Респ. Северная Осетия - Алания, р-н Пригородный, 5 км о/д Владикавказ-Алагир	Пригородный	15:08:0030601:228	003001000000 Земли сельскохозяйственного назначения	коллективное садоводство	13	13:0:21	500	282,71	141 355,00
12329	Респ. Северная Осетия - Алания, р-н Пригородный, 5 км а/д Владикавказ-Алагир	Пригородный	15:08:0030601:229	003001000000 Земли сельскохозяйственного назначения	коллективное садоводство	13	13:0:21	500	282,71	141 355,00
12330	Республика Северная Осетия-Алания, р-н Пригородный, автодорога "Владикавказ-Алагир". 5км, Садоводческое некоммерческое товарищество " Победит" сад № 23	Пригородный	15:08:0030601:23	003001000000 Земли сельскохозяйственного назначения	Для коллективного садоводства	13	13:0:21	600	282,71	169 626,00
12331	Респ. Северная Осетия - Алания, р-н Пригородный, 5 км о/д Владикавказ-Алагир	Пригородный	15:08:0030601:230	003001000000 Земли сельскохозяйственного назначения	коллективное садоводство	13	13:0:21	500	282,71	141 355,00
12332	Республика Северная Осетия-Алания, р-н Пригородный, с Верхняя Саниба, снт Победит, 5 км о/д Владикавказ-Алагир	Пригородный	15:08:0030601:231	003001000000 Земли сельскохозяйственного назначения	коллективное садоводство	13	13:0:21	500	282,71	141 355,00
12333	Северная Осетия - Алания респ, р-н Пригородный, 5 км а/д "Владикавказ-Алагир". СНТ "Победит" сад №185	Пригородный	15:08:0030601:232	003001000000 Земли сельскохозяйственного назначения	Для коллективного садоводства	13	13:0:21	521	282,71	147 291,91
12334	Северная Осетия - Алания респ, р-н Пригородный, кв 5 км а/д Владикавказ-Алагир, СНТ "Победит" сад №186	Пригородный	15:08:0030601:233	003001000000 Земли сельскохозяйственного назначения	Для коллективного садоводства	13	13:0:21	518	282,71	146 443,78
12335	Республика Северная Осетия-Алания, р-н Пригородный, с Верхняя Саниба, снт Победит, 5 км о/д Владикавказ-Алагир	Пригородный	15:08:0030601:234	003001000000 Земли сельскохозяйственного назначения	коллективное садоводство	13	13:0:21	500	282,71	141 355,00
12336	Республика Северная Осетия-Алания, р-н Пригородный, с Верхняя Саниба, снт Победит, 5 км о/д Владикавказ-Алагир	Пригородный	15:08:0030601:235	003001000000 Земли сельскохозяйственного назначения	коллективное садоводство	13	13:0:21	500	282,71	141 355,00
12337	Северная Осетия - Алания респ, р-н Пригородный,5 км а/д Владикавказ- Алагир. СНТ "Победит". сад 236	Пригородный	15:08:0030601:236	003001000000 Земли сельскохозяйственного назначения	Для коллективного садоводства	13	13:0:21	549	282,71	155 207,79
12338	Северная Осетия - Алания респ, р-н Пригородный, 5 км а/д Владикавказ-Алагир, СНТ "Победит". сад №237	Пригородный	15:08:0030601:237	003001000000 Земли сельскохозяйственного назначения	Для коллективного садоводства	13	13:0:21	558	282,71	157 752,18
12339	Респ. Северная Осетия - Алания, р-н Пригородный, 5 км а/д Владикавказ-Алагир	Пригородный	15:08:0030601:238	003001000000 Земли сельскохозяйственного назначения	коллективное садоводство	13	13:0:21	500	282,71	141 355,00

№ п/п	Местоположение ЗУ	Район	Кадастровый номер ЗУ	Категория земель	Разрешенное использование по документу	Код вида разрешенного использования (в соответствии с классификатором видов разрешенного использования земельных участков)	Вид использования объектов недвижимости	Площадь	УПКС	КС
12340	Респ. Северная Осетия - Алания, р-н Пригородный, 5 км а/д Владикавказ-Алагир	Пригородный	15:08:0030601:239	003001000000 Земли сельскохозяйственного назначения	коллективное садоводство	13	13.0.21	500	282,71	141 355,00
12341	Республика Северная Осетия-Алания, р-н Пригородный, ст Победит, сад № 24	Пригородный	15:08:0030601:24	003001000000 Земли сельскохозяйственного назначения	коллективное садоводство	13	13.0.21	600	282,71	169 626,00
12342	Республика Северная Осетия-Алания, р-н Пригородный, с Верхняя Саниба, снт Победит, 5км а/д Владикавказ-Алагир	Пригородный	15:08:0030601:240	003001000000 Земли сельскохозяйственного назначения	коллективное садоводство	13	13.0.21	500	282.71	141 355.00
12343	Респ. Северная Осетия - Алания, р-н Пригородный, 5 км а/д Владикавказ-Алагир	Пригородный	15:08:0030601:241	003001000000 Земли сельскохозяйственного назначения	коллективное садоводство	13	13.0.21	500	282.71	141 355.00
12344	Респ. Северная Осетия - Алания, р-н Пригородный, 5 км а/д Владикавказ-Алагир	Пригородный	15:08:0030601:242	003001000000 Земли сельскохозяйственного назначения	Коллективное садоводство	13	13.0.21	500	282,71	141 355,00
12345	Респ. Северная Осетия - Алания, р-н Пригородный, 5 км а/д Владикавказ-Алагир	Пригородный	15:08:0030601:243	003001000000 Земли сельскохозяйственного назначения	Коллективное садоводство	13	13.0.21	500	282,71	141 355,00
12346	Респ. Северная Осетия - Алания, р-н Пригородный, 5 км а/д Владикавказ-Алагир	Пригородный	15:08:0030601:244	003001000000 Земли сельскохозяйственного назначения	коллективное садоводство	13	13.0.21	500	282.71	141 355.00
12347	Республика Северная Осетия-Алания, р-н Пригородный, с Верхняя Саниба, снт Победит, 5 км а/д Владикавказ-Алагир	Пригородный	15:08:0030601:245	003001000000 Земли сельскохозяйственного назначения	коллективное садоводство	13	13.0.21	500	282.71	141 355.00
12348	Респ. Северная Осетия - Алания, р-н Пригородный, 5 км а/д Владикавказ-Алагир	Пригородный	15:08:0030601:246	003001000000 Земли сельскохозяйственного назначения	коллективное садоводство	13	13.0.21	500	282,71	141 355,00
12349	Респ. Северная Осетия - Алания, р-н Пригородный, 5 км а/д Владикавказ-Алагир	Пригородный	15:08:0030601:247	003001000000 Земли сельскохозяйственного назначения	Коллективное садоводство	13	13.0.21	500	282,71	141 355,00
12350	Респ. Северная Осетия - Алания, р-н Пригородный, 5 км а/д Владикавказ-Алагир	Пригородный	15:08:0030601:248	003001000000 Земли сельскохозяйственного назначения	Коллективное садоводство	13	13.0.21	500	282.71	141 355.00
12351	Респ. Северная Осетия - Алания, р-н Пригородный, 5 км а/д Владикавказ-Алагир	Пригородный	15:08:0030601:249	003001000000 Земли сельскохозяйственного назначения	Коллективное садоводство	13	13.0.21	500	282.71	141 355.00
12352	Республика Северная Осетия-Алания, р-н Пригородный, с Верхняя Саниба, снт СНТ Победит, с левой стороны а/д Владикавказ-Алагир	Пригородный	15:08:0030601:25	003001000000 Земли сельскохозяйственного назначения	коллективное садоводство	13	13.0.21	500	282,71	141 355,00
12353	Республика Северная Осетия - Алания, р-н Пригородный, 5 км автодороги Владикавказ-Алагир, садоводческое некоммерческое товарищество "Победит ", сад № 254	Пригородный	15:08:0030601:250	003001000000 Земли сельскохозяйственного назначения	Коллективное садоводство	13	13.0.21	510	282,71	144 182,10
12354	Респ. Северная Осетия - Алания, р-н Пригородный, 5 км а/д Владикавказ-Алагир, садоводческое товарищество "Победит", сад №255	Пригородный	15:08:0030601:251	003001000000 Земли сельскохозяйственного назначения	Сад-огород	13	13.0.11	597	80,07	47 801,79
12355	Респ. Северная Осетия - Алания, р-н Пригородный, 5 км а/д Владикавказ-Алагир	Пригородный	15:08:0030601:252	003001000000 Земли сельскохозяйственного назначения	Коллективное садоводство	13	13.0.21	500	282.71	141 355.00
12356	Республика Северная Осетия-Алания, р-н Пригородный, 5 км а/д Владикавказ-Алагир садоводческое товарищество "Победит", сад 257	Пригородный	15:08:0030601:253	003001000000 Земли сельскохозяйственного назначения	Коллективное садоводство	13	13.0.21	500	282,71	141 355,00
12357	Респ. Северная Осетия - Алания, р-н Пригородный, 5 км а/д Владикавказ-Алагир	Пригородный	15:08:0030601:254	003001000000 Земли сельскохозяйственного назначения	Коллективное садоводство	13	13.0.21	500	282,71	141 355,00
12358	Респ. Северная Осетия - Алания, р-н Пригородный, 5 км а/д Владикавказ-Алагир, садоводческое товарищество "Победит", сад 259	Пригородный	15:08:0030601:255	003001000000 Земли сельскохозяйственного назначения	Для выращивания сельхозпродуктов	13	13.0.21	501	282.71	141 637.71
12359	Респ. Северная Осетия - Алания, р-н Пригородный, 5 км а/д Владикавказ-Алагир	Пригородный	15:08:0030601:256	003001000000 Земли сельскохозяйственного назначения	Коллективное садоводство	13	13.0.21	500	282.71	141 355.00
12360	Респ. Северная Осетия - Алания, р-н Пригородный, 5 км а/д Владикавказ-Алагир	Пригородный	15:08:0030601:257	003001000000 Земли сельскохозяйственного назначения	Коллективное садоводство	13	13.0.21	500	282,71	141 355,00
12361	Респ. Северная Осетия - Алания, р-н Пригородный, 5 км а/д Владикавказ-Алагир	Пригородный	15:08:0030601:258	003001000000 Земли сельскохозяйственного назначения	коллективное садоводство	13	13.0.21	500	282,71	141 355,00
12362	Респ. Северная Осетия - Алания, р-н Пригородный, 5 км а/д Владикавказ-Алагир	Пригородный	15:08:0030601:259	003001000000 Земли сельскохозяйственного назначения	Коллективное садоводство	13	13.0.21	500	282.71	141 355.00
12363	Республика Северная Осетия-Алания, р-н Пригородный, с Верхняя Саниба, СНТ Победит, сад № 1296	Пригородный	15:08:0030601:26	003001000000 Земли сельскохозяйственного назначения	коллективное садоводство	13	13.0.21	500	282.71	141 355.00
12364	Республика Северная Осетия-Алания, Пригородный р-н, 5 км а/д Владикавказ-Алагир, СНТ "Победит", сад № 263	Пригородный	15:08:0030601:260	003001000000 Земли сельскохозяйственного назначения	Для выращивания сельхозпродуктов	13	13.0.21	593	282,71	167 647,03
12365	Республика Северная Осетия-Алания, р-н Пригородный, 5 км а/д "Владикавказ-Алагир", СНТ "Победит", сад №264	Пригородный	15:08:0030601:261	003001000000 Земли сельскохозяйственного назначения	Для ведения садоводства	13	13.0.21	457	282,71	129 198,47
12366	Республика Северная Осетия-Алания, р-н Пригородный, 5 км автодороги «Владикавказ-Алагир». СНТ "Победит", сад № 265	Пригородный	15:08:0030601:262	003001000000 Земли сельскохозяйственного назначения	Для ведения садоводства	13	13.0.21	550	282.71	155 490.50
12367	Республика Северная Осетия-Алания, р-н Пригородный, автодорога " Владикавказ-Алагир " 5 км, садоводческое некоммерческое товарищество "Победит", сад 266	Пригородный	15:08:0030601:263	003001000000 Земли сельскохозяйственного назначения	Для ведения садоводства	13	13.0.21	487	282.71	137 679.77
12368	Республика Северная Осетия-Алания, р-н Пригородный, автодорога "Владикавказ - Алагир". 5 км , садоводческое некомерческое товарищество "Победит". сад № 267	Пригородный	15:08:0030601:264	003001000000 Земли сельскохозяйственного назначения	Для ведения садоводства	13	13.0.21	517	282,71	146 161,07
12369	Респ. Северная Осетия - Алания, р-н Пригородный, 7 км, автодороги Владикавказ-Алагир. СНТ "Победит". сад № 268	Пригородный	15:08:0030601:265	003001000000 Земли сельскохозяйственного назначения	Для ведения садоводства	13	13.0.21	527	282,71	148 988,17
12370	Респ. Северная Осетия - Алания, р-н Пригородный, 7 км а/д Владикавказ - Алагир. СНТ "Победит" сад № 269	Пригородный	15:08:0030601:266	003001000000 Земли сельскохозяйственного назначения	Для ведения садоводства	13	13.0.21	533	282.71	150 684.43
12371	Респ. Северная Осетия - Алания, р-н Пригородный, 7 км а/д Владикавказ - Алагир, СНТ "Победит". сад № 270	Пригородный	15:08:0030601:267	003001000000 Земли сельскохозяйственного назначения	Для ведения садоводства	13	13.0.21	533	282.71	150 684.43
12372	Республика Северная Осетия-Алания, р-н Пригородный, с Верхняя Саниба, снт СНТ Победит, 5 км а/д Владикавказ-Алагир	Пригородный	15:08:0030601:268	003001000000 Земли сельскохозяйственного назначения	Коллективное садоводство	13	13.0.21	500	282,71	141 355,00
12373	Респ. Северная Осетия - Алания, р-н Пригородный, 5 км а/д Владикавказ-Алагир	Пригородный	15:08:0030601:269	003001000000 Земли сельскохозяйственного назначения	Коллективное садоводство	13	13.0.21	500	282,71	141 355,00
12374	Республика Северная Осетия-Алания, р-н Пригородный, с Верхняя Саниба, снт СНТ Победит, с левой стороны а/д Владикавказ-Алагир	Пригородный	15:08:0030601:27	003001000000 Земли сельскохозяйственного назначения	коллективное садоводство	13	13.0.21	500	282.71	141 355.00
12375	Республика Северная Осетия-Алания, р-н Пригородный, с Верхняя Саниба, снт СНТ Победит, д 273	Пригородный	15:08:0030601:270	003001000000 Земли сельскохозяйственного назначения	Для коллективного садоводства	13	13.0.21	482	282.71	136 266.22
12376	Северная Осетия - Алания респ, р-н Пригородный, автодороги "Владикавказ-Алагир", 5 км, садоводческое некоммерческое товарищество "Победит", сад № 274	Пригородный	15:08:0030601:271	003001000000 Земли сельскохозяйственного назначения	Для ведения садоводства	13	13.0.21	497	282,71	140 500,87
12377	Республика Северная Осетия-Алания, р-н Пригородный, автодороги" Владикавказ-Алагир". 5 км, садоводческое некоммерческое товарищество "Победит", сад № 275	Пригородный	15:08:0030601:272	003001000000 Земли сельскохозяйственного назначения	Для ведения садоводства	13	13.0.21	484	282,71	136 831,64
12378	Северная Осетия - Алания респ, р-н Пригородный, садоводческое товарищество "Победит", сад № 276	Пригородный	15:08:0030601:273	003001000000 Земли сельскохозяйственного назначения	Коллективное садоводство	13	13.0.21	479	282.71	135 418.09
12379	Республика Северная Осетия-Алания, р-н Пригородный, с Верхняя Саниба, снт СНТ Победит, 5 км а/д Владикавказ-Алагир	Пригородный	15:08:0030601:274	003001000000 Земли сельскохозяйственного назначения	Коллективное садоводство	13	13.0.21	500	282.71	141 355.00

№ п/п	Местоположение ЗУ	Район	Кадастровый номер ЗУ	Категория земель	Разрешенное использование по документу	Код вида разрешенного использования (в соответствии с классификатором видов разрешенного использования земельных участков)	Вид использования объектов недвижимости	Площадь	УПКС	КС
12380	Республика Северная Осетия-Алания, р-н Пригородный, автодорога "Владикавказ-Алагир",5 км. Садоводческое некоммерческое товарищество "Победит", сад №241	Пригородный	15:08:0030601:275	003001000000 Земли сельскохозяйственного назначения	Для ведения садоводство	13	13:021	592	282,71	167 364,32
12381	Республика Северная Осетия-Алания, р-н Пригородный, автодорога " Владикавказ- Алагир", 5 км, садоводческое некомерческое товарищество "Победит", сад № 239	Пригородный	15:08:0030601:276	003001000000 Земли сельскохозяйственного назначения	Для ведения садоводства	13	13:021	583	282,71	164 819,93
12382	Республика Северная Осетия-Алания, р-н Пригородный. Садоводческое товарищество "Победит". сад №280	Пригородный	15:08:0030601:277	003001000000 Земли сельскохозяйственного назначения	Коллективное садоводство	13	13:021	500	282,71	141 355,00
12383	Республика Северная Осетия-Алания, р-н Пригородный, Садоводческое товарищество "Победит", сад №281	Пригородный	15:08:0030601:278	003001000000 Земли сельскохозяйственного назначения	Для выращивания сельскохозяйственных продуктов	13	13:021	500	282,71	141 355,00
12384	Республика Северная Осетия-Алания, р-н Пригородный, с Верхняя Саниба, снт СНТ Победит, 5 км, а/д Владикавказ-Алагир	Пригородный	15:08:0030601:279	003001000000 Земли сельскохозяйственного назначения	Коллективное садоводство	13	13:021	500	282,71	141 355,00
12385	Республика Северная Осетия-Алания, р-н Пригородный. автодорога "Владикавказ - Алагир",5 км., садоводческое некомерческое товарищество "Победит". сад № 27	Пригородный	15:08:0030601:28	003001000000 Земли сельскохозяйственного назначения	Для ведения садоводства	13	13:021	470	282,71	132 873,70
12386	Северная Осетия - Алания респ, р-н Пригородный. автодорога "Владикавказ-Алагир". 5 км, Садоводческое некоммерческое товарищество "Победит". сад № 283	Пригородный	15:08:0030601:280	003001000000 Земли сельскохозяйственного назначения	Для ведения садоводства	13	13:021	529	282,71	149 553,59
12387	Республика Северная Осетия-Алания, р-н Пригородный, автодорога "Владикавказ-Алагир", 5 км., садоводческое некоммерческое товарищество "Победит". сад № 284	Пригородный	15:08:0030601:281	003001000000 Земли сельскохозяйственного назначения	Для ведения садоводство	13	13:021	517	282,71	146 161,07
12388	Республика Северная Осетия-Алания, р-н Пригородный, с Верхняя Саниба, снт СНТ Победит, 5 км п/д Владикавказ-Алагир	Пригородный	15:08:0030601:282	003001000000 Земли сельскохозяйственного назначения	коллективное садоводство	13	13:021	500	282,71	141 355,00
12389	Республика Северная Осетия-Алания, р-н Пригородный. 5 км а/д Владикавказ-Алагир садоводческое товарищество "Победит", участок №287	Пригородный	15:08:0030601:283	003001000000 Земли сельскохозяйственного назначения	Для выращивания сельскохозяйственной продукции	13	13:021	495	282,71	139 941,45
12390	Республика Северная Осетия-Алания, р-н Пригородный. с Верхняя Саниба. снт СНТ Победит. 5 км а/д Владикавказ-Алагир	Пригородный	15:08:0030601:284	003001000000 Земли сельскохозяйственного назначения	коллективное садоводство	13	13:021	500	282,71	141 355,00
12391	Республика Северная Осетия-Алания, р-н Пригородный, с Верхняя Саниба, снт СНТ Победит, 5 км п/д Владикавказ-Алагир	Пригородный	15:08:0030601:285	003001000000 Земли сельскохозяйственного назначения	Коллективное садоводство	13	13:021	500	282,71	141 355,00
12392	Республика Северная Осетия-Алания, р-н Пригородный, с Верхняя Саниба, снт СНТ Победит, 5 км п/д Владикавказ-Алагир	Пригородный	15:08:0030601:286	003001000000 Земли сельскохозяйственного назначения	Коллективное садоводство	13	13:021	500	282,71	141 355,00
12393	Респ. Северная Осетия - Алания, р-н Пригородный. 5 км а/д Владикавказ-Алагир, с/т "Победит". сад № 290	Пригородный	15:08:0030601:287	003001000000 Земли сельскохозяйственного назначения	Для коллективного садоводства	13	13:021	482	282,71	136 266,22
12394	Республика Северная Осетия-Алания, р-н Пригородный. с Верхняя Саниба. автодорога "Владикавказ-Алагир". 5 км, садоводческое некоммерческое товарищество « Победит". сад № 291	Пригородный	15:08:0030601:288	003001000000 Земли сельскохозяйственного назначения	Для ведения садоводства	13	13:021	554	282,71	156 621,34
12395	Республика Северная Осетия-Алания, р-н Пригородный,автодорога "Владикавказ-Алагир", 5 км. садоводческое некоммерческое товарищество "Победит". № 292	Пригородный	15:08:0030601:289	003001000000 Земли сельскохозяйственного назначения	Для ведения садоводство	13	13:021	524	282,71	148 140,04
12396	Респ. Северная Осетия - Алания. р-н Пригородный, 5 км автодорога Владикавказ-Алагир	Пригородный	15:08:0030601:29	003001000000 Земли сельскохозяйственного назначения	коллективное садоводство	13	13:021	500	282,71	141 355,00
12397	Республика Северная Осетия-Алания, р-н Пригородный. с Верхняя Саниба. снт СНТ Победит. 5 км а/д Владикавказ-Алагир	Пригородный	15:08:0030601:290	003001000000 Земли сельскохозяйственного назначения	Коллективное садоводство	13	13:021	500	282,71	141 355,00
12398	Республика Северная Осетия-Алания, р-н Пригородный. с Верхняя Саниба. снт СНТ Победит. 5 км а/д Владикавказ-Алагир	Пригородный	15:08:0030601:291	003001000000 Земли сельскохозяйственного назначения	Коллективное садоводство	13	13:021	500	282,71	141 355,00
12399	Республика Северная Осетия-Алания, р-н Пригородный, с Верхняя Саниба, снт СНТ Победит, 5 км п/д Владикавказ-Алагир	Пригородный	15:08:0030601:292	003001000000 Земли сельскохозяйственного назначения	коллективное садоводство	13	13:021	500	282,71	141 355,00
12400	Респ. Северная Осетия - Алания. р-н Пригородный, 5 км п/д Владикавказ- Алагир	Пригородный	15:08:0030601:293	003001000000 Земли сельскохозяйственного назначения	Коллективное садоводство	13	13:021	500	282,71	141 355,00
12401	Респ. Северная Осетия - Алания, р-н Пригородный. 5 км, а/д Владикавказ - Алагир. с/т "Победит", сад №304	Пригородный	15:08:0030601:294	003001000000 Земли сельскохозяйственного назначения	Коллективное садоводство	13	13:021	507	282,71	143 333,97
12402	Республика Северная Осетия-Алания, р-н Пригородный. с Верхняя Саниба. снт СНТ Победит. 5 км а/д Владикавказ-Алагир	Пригородный	15:08:0030601:295	003001000000 Земли сельскохозяйственного назначения	Коллективное садоводство	13	13:021	500	282,71	141 355,00
12403	Респ. Северная Осетия - Алания. р-н Пригородный, 7 км п/д Владикавказ-Алагир. с/т "Победит", сад № 298	Пригородный	15:08:0030601:296	003001000000 Земли сельскохозяйственного назначения	Для ведения садоводство	13	13:021	515	282,71	145 595,65
12404	Республика Северная Осетия-Алания, р-н Пригородный, с Верхняя Саниба, снт СНТ Победит, 5 км п/д Владикавказ-Алагир	Пригородный	15:08:0030601:297	003001000000 Земли сельскохозяйственного назначения	коллективное садоводство	13	13:021	500	282,71	141 355,00
12405	Респ. Северная Осетия - Алания, р-н Пригородный. 5 км а/д Владикавказ-Алагир,с/т "Победит" сад№300	Пригородный	15:08:0030601:298	003001000000 Земли сельскохозяйственного назначения	Для выращивания сельхозпродуктов	13	13:021	519	282,71	146 726,49
12406	Респ. Северная Осетия - Алания, р-н Пригородный. 5 км а/д Владикавказ-Алагир	Пригородный	15:08:0030601:299	003001000000 Земли сельскохозяйственного назначения	коллективное садоводство	13	13:021	500	282,71	141 355,00
12407	Республика Северная Осетия-Алания, р-н Пригородный, автодорога " Владикавказ - Алагир", 5 км. Садоводческое некомерческое товарищество "Победит" сад №3	Пригородный	15:08:0030601:3	003001000000 Земли сельскохозяйственного назначения	Для ведения садоводство	13	13:021	600	282,71	169 626,00
12408	Республика Северная Осетия-Алания, р-н Пригородный, с Верхняя Саниба, снт СНТ Победит, 5 км. а/д Владикавказ-Алагир	Пригородный	15:08:0030601:30	003001000000 Земли сельскохозяйственного назначения	Коллективное садоводство	13	13:021	500	282,71	141 355,00
12409	Республика Северная Осетия-Алания, р-н Пригородный. с Верхняя Саниба. снт СНТ Победит. 5 км а/д Владикавказ-Алагир	Пригородный	15:08:0030601:300	003001000000 Земли сельскохозяйственного назначения	коллективное садоводство	13	13:021	500	282,71	141 355,00
12410	Респ. Северная Осетия - Алания, р-н Пригородный. 5км.а/д Владикавказ-Алагир, с/т " Победит". сад №271	Пригородный	15:08:0030601:301	003001000000 Земли сельскохозяйственного назначения	Коллективное садоводство	13	13:021	500	282,71	141 355,00
12411	Респ. Северная Осетия - Алания. р-н Пригородный, 5 км п/д Владикавказ-Алагир. с/т "Победит" сад № 296	Пригородный	15:08:0030601:302	003001000000 Земли сельскохозяйственного назначения	коллективное садоводство	13	13:021	500	282,71	141 355,00
12412	Респ. Северная Осетия - Алания. р-н Пригородный, 5 км п/д Владикавказ-Алагир	Пригородный	15:08:0030601:303	003001000000 Земли сельскохозяйственного назначения	коллективное садоводство	13	13:021	500	282,71	141 355,00
12413	Респ. Северная Осетия - Алания, р-н Пригородный. 5 км а/д Владикавказ-Алагир	Пригородный	15:08:0030601:304	003001000000 Земли сельскохозяйственного назначения	коллективное садоводство	13	13:021	500	282,71	141 355,00
12414	Республика Северная Осетия-Алания, р-н Пригородный. садоводческое некоммерческое товарищество "Победит", сад № 410	Пригородный	15:08:0030601:305	003001000000 Земли сельскохозяйственного назначения	Коллективное садоводство	13	13:021	600	282,71	169 626,00
12415	Респ. Северная Осетия - Алания. р-н Пригородный, 5 км п/д Владикавказ-Алагир	Пригородный	15:08:0030601:306	003001000000 Земли сельскохозяйственного назначения	коллективное садоводство	13	13:021	500	282,71	141 355,00
12416	Респ. Северная Осетия - Алания. р-н Пригородный, 5 км п/д Владикавказ-Алагир	Пригородный	15:08:0030601:307	003001000000 Земли сельскохозяйственного назначения	Коллективное садоводство	13	13:021	500	282,71	141 355,00
12417	Респ. Северная Осетия - Алания, р-н Пригородный. 5 км а/д Владикавказ-Алагир	Пригородный	15:08:0030601:308	003001000000 Земли сельскохозяйственного назначения	коллективное садоводство	13	13:021	500	282,71	141 355,00
12418	Респ. Северная Осетия - Алания, р-н Пригородный. 5 км а/д Владикавказ-Алагир	Пригородный	15:08:0030601:309	003001000000 Земли сельскохозяйственного назначения	коллективное садоводство	13	13:021	500	282,71	141 355,00
12419	Республика Северная Осетия-Алания, р-н Пригородный. 5 км а/д Владикавказ-Алагир, СНТ "Победит", сад №31	Пригородный	15:08:0030601:31	003001000000 Земли сельскохозяйственного назначения	Коллективное садоводство	13	13:021	597	282,71	168 777,87

№ п/п	Местоположение ЗУ	Район	Кадастровый номер ЗУ	Категория земель	Разрешенное использование по документу	Код вида разрешенного использования (в соответствии с классификатором видов разрешенного использования земельных участков)	Вид использования объектов недвижимости	Площадь	УПКС	КС
12420	Респ. Северная Осетия - Алания, р-н Пригородный, 5 км а/д Владикавказ-Алагир	Пригородный	15:08:0030601:310	003001000000 Земли сельскохозяйственного назначения	коллективное садоводство	13	13.0.21	500	282,71	141 355,00
12421	Респ. Северная Осетия - Алания, р-н Пригородный, 5 км а/д Владикавказ-Алагир	Пригородный	15:08:0030601:311	003001000000 Земли сельскохозяйственного назначения	коллективное садоводство	13	13.0.21	500	282,71	141 355,00
12422	Респ. Северная Осетия - Алания, р-н Пригородный, 5 км а/д Владикавказ-Алагир с/т "Победит" сад №315	Пригородный	15:08:0030601:312	003001000000 Земли сельскохозяйственного назначения	коллективное садоводство	13	13.0.21	500	282,71	141 355,00
12423	Респ. Северная Осетия - Алания, р-н Пригородный, 5 км а/д Владикавказ-Алагир	Пригородный	15:08:0030601:313	003001000000 Земли сельскохозяйственного назначения	коллективное садоводство	13	13.0.21	500	282,71	141 355,00
12424	Респ. Северная Осетия - Алания, р-н Пригородный, 5 км а/д Владикавказ-Алагир	Пригородный	15:08:0030601:314	003001000000 Земли сельскохозяйственного назначения	коллективное садоводство	13	13.0.21	500	282,71	141 355,00
12425	Респ. Северная Осетия - Алания, р-н Пригородный, 5 км а/д Владикавказ-Алагир	Пригородный	15:08:0030601:315	003001000000 Земли сельскохозяйственного назначения	коллективное садоводство	13	13.0.21	500	282,71	141 355,00
12426	Респ. Северная Осетия - Алания, р-н Пригородный, 5 км а/д Владикавказ-Алагир	Пригородный	15:08:0030601:316	003001000000 Земли сельскохозяйственного назначения	коллективное садоводство	13	13.0.21	500	282,71	141 355,00
12427	Респ. Северная Осетия - Алания, р-н Пригородный, 5 км а/д Владикавказ-Алагир	Пригородный	15:08:0030601:317	003001000000 Земли сельскохозяйственного назначения	коллективное садоводство	13	13.0.21	500	282,71	141 355,00
12428	Респ. Северная Осетия - Алания, р-н Пригородный, 5 км а/д Владикавказ-Алагир	Пригородный	15:08:0030601:318	003001000000 Земли сельскохозяйственного назначения	коллективное садоводство	13	13.0.21	500	282,71	141 355,00
12429	Респ. Северная Осетия - Алания, р-н Пригородный, 5 км а/д Владикавказ-Алагир	Пригородный	15:08:0030601:319	003001000000 Земли сельскохозяйственного назначения	Коллективное садоводство	13	13.0.21	500	282,71	141 355,00
12430	Республика Северная Осетия-Алания, р-н Пригородный, 5 км а/д "Владикавказ-Алагир", СНТ "Победит", сад № 32	Пригородный	15:08:0030601:32	003001000000 Земли сельскохозяйственного назначения	коллективное садоводство	13	13.0.21	590	282,71	166 798,90
12431	Респ. Северная Осетия - Алания, р-н Пригородный, 5 км а/д Владикавказ-Алагир	Пригородный	15:08:0030601:320	003001000000 Земли сельскохозяйственного назначения	коллективное садоводство	13	13.0.21	500	282,71	141 355,00
12432	Респ. Северная Осетия - Алания, р-н Пригородный, 5 км а/д Владикавказ-Алагир	Пригородный	15:08:0030601:321	003001000000 Земли сельскохозяйственного назначения	коллективное садоводство	13	13.0.21	500	282,71	141 355,00
12433	Респ. Северная Осетия - Алания, р-н Пригородный, 5 км а/д Владикавказ-Алагир	Пригородный	15:08:0030601:322	003001000000 Земли сельскохозяйственного назначения	коллективное садоводство	13	13.0.21	500	282,71	141 355,00
12434	Республика Северная Осетия-Алания, р-н Пригородный, с Верхняя Саниба, снт СНТ Победит, 5 км а/д Владикавказ-Алагир	Пригородный	15:08:0030601:323	003001000000 Земли сельскохозяйственного назначения	коллективное садоводство	13	13.0.21	500	282,71	141 355,00
12435	Респ. Северная Осетия - Алания, р-н Пригородный, 5 км а/д Владикавказ-Алагир	Пригородный	15:08:0030601:324	003001000000 Земли сельскохозяйственного назначения	коллективное садоводство	13	13.0.21	500	282,71	141 355,00
12436	Респ. Северная Осетия - Алания, р-н Пригородный, 5 км а/д Владикавказ-Алагир	Пригородный	15:08:0030601:325	003001000000 Земли сельскохозяйственного назначения	коллективное садоводство	13	13.0.21	500	282,71	141 355,00
12437	Респ. Северная Осетия - Алания, р-н Пригородный, 5 км а/д Владикавказ-Алагир	Пригородный	15:08:0030601:326	003001000000 Земли сельскохозяйственного назначения	коллективное садоводство	13	13.0.21	500	282,71	141 355,00
12438	Республика Северная Осетия-Алания, р-н Пригородный, с Верхняя Саниба, снт СНТ Победит, 5 км а/д Владикавказ-Алагир	Пригородный	15:08:0030601:327	003001000000 Земли сельскохозяйственного назначения	коллективное садоводство	13	13.0.21	500	282,71	141 355,00
12439	Респ. Северная Осетия - Алания, р-н Пригородный, с В.Саниба, СНТ "Победит", сад №331	Пригородный	15:08:0030601:328	003001000000 Земли сельскохозяйственного назначения	Для выращивания сельскохозяйственных продуктов	13	13.0.21	500	282,71	141 355,00
12440	Республика Северная Осетия-Алания, р-н Пригородный, с В Саниба, СНТ "Победит",сад №330	Пригородный	15:08:0030601:329	003001000000 Земли сельскохозяйственного назначения	коллективное садоводство	13	13.0.21	500	282,71	141 355,00
12441	Респ. Северная Осетия - Алания, р-н Пригородный, 5 км а/д Владикавказ-Алагир	Пригородный	15:08:0030601:33	003001000000 Земли сельскохозяйственного назначения	коллективное садоводство	13	13.0.21	500	282,71	141 355,00
12442	Респ. Северная Осетия - Алания, р-н Пригородный, 5 км а/д Владикавказ-Алагир	Пригородный	15:08:0030601:330	003001000000 Земли сельскохозяйственного назначения	коллективное садоводство	13	13.0.21	500	282,71	141 355,00
12443	Респ. Северная Осетия - Алания, р-н Пригородный, 5 км а/д Владикавказ-Алагир	Пригородный	15:08:0030601:331	003001000000 Земли сельскохозяйственного назначения	коллективное садоводство	13	13.0.21	500	282,71	141 355,00
12444	Респ. Северная Осетия - Алания, р-н Пригородный, 5км а/д Владикавказ-Алагир с/т "Победит" сад №334	Пригородный	15:08:0030601:332	003001000000 Земли сельскохозяйственного назначения	коллективное садоводство	13	13.0.21	500	282,71	141 355,00
12445	Респ. Северная Осетия - Алания, р-н Пригородный, 5 км а/д Владикавказ-Алагир	Пригородный	15:08:0030601:333	003001000000 Земли сельскохозяйственного назначения	коллективное садоводство	13	13.0.21	500	282,71	141 355,00
12446	Респ. Северная Осетия - Алания, р-н Пригородный, 5 км а/д Владикавказ-Алагир	Пригородный	15:08:0030601:334	003001000000 Земли сельскохозяйственного назначения	коллективное садоводство	13	13.0.21	500	282,71	141 355,00
12447	Респ. Северная Осетия - Алания, р-н Пригородный, 5 км а/д Владикавказ-Алагир	Пригородный	15:08:0030601:335	003001000000 Земли сельскохозяйственного назначения	коллективное садоводство	13	13.0.21	500	282,71	141 355,00
12448	Респ. Северная Осетия - Алания, р-н Пригородный, 5 км а/д Владикавказ-Алагир, уч 338	Пригородный	15:08:0030601:336	003001000000 Земли сельскохозяйственного назначения	коллективное садоводство	13	13.0.21	503	282,71	142 203,13
12449	Респ. Северная Осетия - Алания, р-н Пригородный, 5 км а/д Владикавказ-Алагир	Пригородный	15:08:0030601:337	003001000000 Земли сельскохозяйственного назначения	коллективное садоводство	13	13.0.21	500	282,71	141 355,00
12450	Респ. Северная Осетия - Алания, р-н Пригородный, 5 км а/д Владикавказ-Алагир	Пригородный	15:08:0030601:338	003001000000 Земли сельскохозяйственного назначения	коллективное садоводство	13	13.0.21	500	282,71	141 355,00
12451	Республика Северная Осетия-Алания, р-н Пригородный, садоводческое товарищество "Победит", сад №341	Пригородный	15:08:0030601:339	003001000000 Земли сельскохозяйственного назначения	коллективное садоводство	13	13.0.21	669	282,71	189 132,99
12452	Республика Северная Осетия-Алания, р-н Пригородный, с Верхняя Саниба, снт СНТ Победит, 5 км а/д Владикавказ-Алагир	Пригородный	15:08:0030601:34	003001000000 Земли сельскохозяйственного назначения	коллективное садоводство	13	13.0.21	500	282,71	141 355,00
12453	Респ. Северная Осетия - Алания, р-н Пригородный, 5 км а/д Владикавказ-Алагир	Пригородный	15:08:0030601:340	003001000000 Земли сельскохозяйственного назначения	коллективное садоводство	13	13.0.21	500	282,71	141 355,00
12454	Респ. Северная Осетия - Алания, р-н Пригородный, 5 км а/д Владикавказ-Алагир	Пригородный	15:08:0030601:341	003001000000 Земли сельскохозяйственного назначения	коллективное садоводство	13	13.0.21	500	282,71	141 355,00
12455	Респ. Северная Осетия - Алания, р-н Пригородный, 5 км а/д Владикавказ-Алагир	Пригородный	15:08:0030601:342	003001000000 Земли сельскохозяйственного назначения	коллективное садоводство	13	13.0.21	500	282,71	141 355,00
12456	Респ. Северная Осетия - Алания, р-н Пригородный, 5 км а/д Владикавказ-Алагир	Пригородный	15:08:0030601:343	003001000000 Земли сельскохозяйственного назначения	коллективное садоводство	13	13.0.21	500	282,71	141 355,00
12457	Респ. Северная Осетия - Алания, р-н Пригородный, 5 км а/д Владикавказ-Алагир	Пригородный	15:08:0030601:344	003001000000 Земли сельскохозяйственного назначения	коллективное садоводство	13	13.0.21	500	282,71	141 355,00
12458	Респ. Северная Осетия - Алания, р-н Пригородный, 5 км а/д Владикавказ-Алагир	Пригородный	15:08:0030601:345	003001000000 Земли сельскохозяйственного назначения	коллективное садоводство	13	13.0.21	500	282,71	141 355,00
12459	Респ. Северная Осетия - Алания, р-н Пригородный, 5 км а/д Владикавказ-Алагир	Пригородный	15:08:0030601:346	003001000000 Земли сельскохозяйственного назначения	коллективное садоводство	13	13.0.21	500	282,71	141 355,00

№ п/п	Местоположение ЗУ	Район	Кадастровый номер ЗУ	Категория земель	Разрешенное использование по документу	Код вида разрешенного использования (в соответствии с классификатором видов разрешенного использования земельных участков)	Вид использования объектов недвижимости	Площадь	УПКС	КС
12460	Респ. Северная Осетия - Алания, р-н Пригородный, 5 км о/д Владикавказ-Алагир, с/т "Победит" сад №306	Пригородный	15:08:0030601:347	003001000000 Земли сельскохозяйственного назначения	Для ведения садоводство	13	13:021	537	282,71	151 815,27
12461	Респ. Северная Осетия - Алания, р-н Пригородный, 5 км а/д Владикавказ-Алагир	Пригородный	15:08:0030601:348	003001000000 Земли сельскохозяйственного назначения	коллективное садоводство	13	13:021	500	282,71	141 355,00
12462	Респ. Северная Осетия - Алания, р-н Пригородный, 5 км а/д Владикавказ-Алагир	Пригородный	15:08:0030601:349	003001000000 Земли сельскохозяйственного назначения	коллективное садоводство	13	13:021	500	282,71	141 355,00
12463	Респ. Северная Осетия - Алания, р-н Пригородный, 5 км о/д Владикавказ - Алагир, СНТ "Победит", сад №372	Пригородный	15:08:0030601:35	003001000000 Земли сельскохозяйственного назначения	Для ведения садоводство	13	13:021	537	282,71	151 815,27
12464	Респ. Северная Осетия - Алания, р-н Пригородный, 5 км о/д Владикавказ-Алагир	Пригородный	15:08:0030601:350	003001000000 Земли сельскохозяйственного назначения	коллективное садоводство	13	13:021	500	282,71	141 355,00
12465	Респ. Северная Осетия - Алания, р-н Пригородный, 5 км а/д Владикавказ-Алагир с/т "Победит", сад №353	Пригородный	15:08:0030601:351	003001000000 Земли сельскохозяйственного назначения	коллективное садоводство	13	13:021	500	282,71	141 355,00
12466	Респ. Северная Осетия - Алания, р-н Пригородный, 5 км а/д Владикавказ-Алагир	Пригородный	15:08:0030601:352	003001000000 Земли сельскохозяйственного назначения	коллективное садоводство	13	13:021	500	282,71	141 355,00
12467	Респ. Северная Осетия - Алания, р-н Пригородный, 5 км о/д Владикавказ-Алагир	Пригородный	15:08:0030601:353	003001000000 Земли сельскохозяйственного назначения	коллективное садоводство	13	13:021	500	282,71	141 355,00
12468	Респ. Северная Осетия - Алания, р-н Пригородный, 5 км о/д Владикавказ-Алагир	Пригородный	15:08:0030601:354	003001000000 Земли сельскохозяйственного назначения	коллективное садоводство	13	13:021	500	282,71	141 355,00
12469	Респ. Северная Осетия - Алания, р-н Пригородный, 7 км автодороги Владикавказ-Алагир, с/т "Победит", сад № 357	Пригородный	15:08:0030601:355	003001000000 Земли сельскохозяйственного назначения	Для ведения садоводства	13	13:021	500	282,71	141 355,00
12470	Респ. Северная Осетия - Алания, р-н Пригородный, 5 км а/д Владикавказ-Алагир	Пригородный	15:08:0030601:356	003001000000 Земли сельскохозяйственного назначения	коллективное садоводство	13	13:021	500	282,71	141 355,00
12471	Респ. Северная Осетия - Алания, р-н Пригородный, 5 км о/д Владикавказ-Алагир	Пригородный	15:08:0030601:357	003001000000 Земли сельскохозяйственного назначения	Коллективное садоводство	13	13:021	500	282,71	141 355,00
12472	Респ. Северная Осетия - Алания, р-н Пригородный, 5 км о/д Владикавказ-Алагир	Пригородный	15:08:0030601:358	003001000000 Земли сельскохозяйственного назначения	коллективное садоводство	13	13:021	500	282,71	141 355,00
12473	Респ. Северная Осетия - Алания, р-н Пригородный, 5 км а/д Владикавказ-Алагир	Пригородный	15:08:0030601:359	003001000000 Земли сельскохозяйственного назначения	коллективное садоводство	13	13:021	500	282,71	141 355,00
12474	Республика Северная Осетия-Алания, р-н Пригородный, с Верхняя Саниба, снт Победит, 5 км а/д Владикавказ-Алагир	Пригородный	15:08:0030601:36	003001000000 Земли сельскохозяйственного назначения	коллективное садоводство	13	13:021	500	282,71	141 355,00
12475	Респ. Северная Осетия - Алания, р-н Пригородный, 5 км о/д Владикавказ-Алагир	Пригородный	15:08:0030601:361	003001000000 Земли сельскохозяйственного назначения	Коллективное садоводство	13	13:021	500	282,71	141 355,00
12476	Респ. Северная Осетия - Алания, р-н Пригородный, 5 км о/д Владикавказ-Алагир	Пригородный	15:08:0030601:362	003001000000 Земли сельскохозяйственного назначения	коллективное садоводство	13	13:021	500	282,71	141 355,00
12477	Респ. Северная Осетия - Алания, р-н Пригородный, 5 км а/д Владикавказ-Алагир	Пригородный	15:08:0030601:363	003001000000 Земли сельскохозяйственного назначения	коллективное садоводство	13	13:021	500	282,71	141 355,00
12478	Респ. Северная Осетия - Алания, р-н Пригородный, автодорога "Владикавказ-Алагир", 5 км, садоводческое некоммерческое товарищество "Победит", сад №359	Пригородный	15:08:0030601:364	003001000000 Земли сельскохозяйственного назначения	Для ведения садоводства	13	13:021	500	282,71	141 355,00
12479	Респ. Северная Осетия - Алания, р-н Пригородный, 5 км, автодороги Владикавказ-Алагир, с/т "Победит", сад № 367	Пригородный	15:08:0030601:365	003001000000 Земли сельскохозяйственного назначения	для ведения садоводства	13	13:021	585	282,71	165 385,35
12480	Респ. Северная Осетия - Алания, р-н Пригородный, 5 км о/д Владикавказ-Алагир	Пригородный	15:08:0030601:366	003001000000 Земли сельскохозяйственного назначения	коллективное садоводство	13	13:021	500	282,71	141 355,00
12481	Респ. Северная Осетия - Алания, р-н Пригородный, 5 км а/д Владикавказ-Алагир	Пригородный	15:08:0030601:367	003001000000 Земли сельскохозяйственного назначения	коллективное садоводство	13	13:021	500	282,71	141 355,00
12482	Респ. Северная Осетия - Алания, р-н Пригородный, 5 км а/д Владикавказ-Алагир	Пригородный	15:08:0030601:368	003001000000 Земли сельскохозяйственного назначения	коллективное садоводство	13	13:021	500	282,71	141 355,00
12483	Респ. Северная Осетия - Алания, р-н Пригородный, 5 км о/д Владикавказ-Алагир	Пригородный	15:08:0030601:369	003001000000 Земли сельскохозяйственного назначения	коллективное садоводство	13	13:021	500	282,71	141 355,00
12484	Респ. Северная Осетия - Алания, р-н Пригородный, 5 км о/д Владикавказ-Алагир	Пригородный	15:08:0030601:37	003001000000 Земли сельскохозяйственного назначения	коллективное садоводство	13	13:021	500	282,71	141 355,00
12485	Северная Осетия - Алания респ, р-н Пригородный, автодорога "Владикавказ-Алагир", 5 км садоводческое некоммерческое товарищество "Победит", сад №372	Пригородный	15:08:0030601:370	003001000000 Земли сельскохозяйственного назначения	Для ведения садоводства	13	13:021	580	282,71	163 971,80
12486	Республика Северная Осетия-Алания, р-н Пригородный, автодорога " Владикавказ - Алагир". 5 км, Садоводческое некоммерческое товарищество "Победит", сад №373	Пригородный	15:08:0030601:371	003001000000 Земли сельскохозяйственного назначения	Для ведения садоводства	13	13:021	501	282,71	141 637,71
12487	Респ. Северная Осетия - Алания, р-н Пригородный, 5 км о/д Владикавказ-Алагир	Пригородный	15:08:0030601:372	003001000000 Земли сельскохозяйственного назначения	коллективное садоводство	13	13:021	500	282,71	141 355,00
12488	Респ. Северная Осетия - Алания, р-н Пригородный, 5 км о/д Владикавказ-Алагир	Пригородный	15:08:0030601:373	003001000000 Земли сельскохозяйственного назначения	Коллективное садоводство	13	13:021	500	282,71	141 355,00
12489	Респ. Северная Осетия - Алания, р-н Пригородный, 5 км а/д Владикавказ-Алагир	Пригородный	15:08:0030601:374	003001000000 Земли сельскохозяйственного назначения	коллективное садоводство	13	13:021	500	282,71	141 355,00
12490	Респ. Северная Осетия - Алания, р-н Пригородный, 5 км а/д Владикавказ-Алагир	Пригородный	15:08:0030601:375	003001000000 Земли сельскохозяйственного назначения	коллективное садоводство	13	13:021	500	282,71	141 355,00
12491	Респ. Северная Осетия - Алания, р-н Пригородный, 5 км о/д Владикавказ-Алагир с/т "Победит" сад №378	Пригородный	15:08:0030601:376	003001000000 Земли сельскохозяйственного назначения	коллективное садоводство	13	13:021	500	282,71	141 355,00
12492	Респ. Северная Осетия - Алания, р-н Пригородный, а/д "Владикавказ-Алагир", 7 км, СНТ "Победит", сад №377	Пригородный	15:08:0030601:377	003001000000 Земли сельскохозяйственного назначения	Для ведения садоводство	13	13:021	464	282,71	131 177,44
12493	Респ. Северная Осетия - Алания, р-н Пригородный, 5 км а/д Владикавказ-Алагир с/т "Победит" сад №380	Пригородный	15:08:0030601:378	003001000000 Земли сельскохозяйственного назначения	Под садоводство	13	13:021	500	282,71	141 355,00
12494	Респ. Северная Осетия - Алания, р-н Пригородный, 5 км а/д Владикавказ-Алагир	Пригородный	15:08:0030601:379	003001000000 Земли сельскохозяйственного назначения	коллективное садоводство	13	13:021	500	282,71	141 355,00
12495	Респ. Северная Осетия - Алания, р-н Пригородный, 5 км о/д Владикавказ-Алагир, СНТ "Победит", сад №149	Пригородный	15:08:0030601:38	003001000000 Земли сельскохозяйственного назначения	коллективное садоводство	13	13:021	500	282,71	141 355,00
12496	Респ. Северная Осетия - Алания, р-н Пригородный, 5 км о/д Владикавказ-Алагир	Пригородный	15:08:0030601:380	003001000000 Земли сельскохозяйственного назначения	коллективное садоводство	13	13:021	500	282,71	141 355,00
12497	Респ. Северная Осетия - Алания, р-н Пригородный, 5 км левая сторона автодороги Владикавказ-Алагир с/т "Победит" сад. № 383	Пригородный	15:08:0030601:381	003002000000 Земли населенных пунктов	для ведения садоводства	13	13:021	500	282,71	141 355,00
12498	Респ. Северная Осетия - Алания, р-н Пригородный, 5 км левая сторона автодороги Владикавказ - Алагир с/т "Победит" сад. № 384	Пригородный	15:08:0030601:382	003002000000 Земли населенных пунктов	для ведения садоводства	13	13:021	500	282,71	141 355,00
12499	Респ. Северная Осетия - Алания, р-н Пригородный, 5 км а/д Владикавказ-Алагир	Пригородный	15:08:0030601:383	003001000000 Земли сельскохозяйственного назначения	коллективное садоводство	13	13:021	500	282,71	141 355,00

№ п/п	Местоположение ЗУ	Район	Кадастровый номер ЗУ	Категория земель	Разрешенное использование по документу	Код вида разрешенного использования (в соответствии с классификатором видов разрешенного использования земельных участков)	Вид использования объектов недвижимости	Площадь	УПКС	КС
12500	Респ. Северная Осетия - Алания, р-н Пригородный, 5 км п/д Владикавказ-Алагир	Пригородный	15:08:0030601:384	003001000000 Земли сельскохозяйственного назначения	коллективное садоводство	13	13.0.1	500	282,71	141 355,00
12501	Респ. Северная Осетия - Алания, р-н Пригородный, 5 км а/д Владикавказ-Алагир	Пригородный	15:08:0030601:385	003001000000 Земли сельскохозяйственного назначения	коллективное садоводство	13	13.0.1	500	282,71	141 355,00
12502	Респ. Северная Осетия - Алания, р-н Пригородный, 5 км а/д Владикавказ-Алагир	Пригородный	15:08:0030601:386	003001000000 Земли сельскохозяйственного назначения	коллективное садоводство	13	13.0.1	500	282.71	141 355.00
12503	Респ. Северная Осетия - Алания, р-н Пригородный, 5 км п/д Владикавказ-Алагир	Пригородный	15:08:0030601:387	003001000000 Земли сельскохозяйственного назначения	коллективное садоводство	13	13.0.1	500	282.71	141 355.00
12504	Респ. Северная Осетия - Алания, р-н Пригородный, 5 км п/д Владикавказ-Алагир	Пригородный	15:08:0030601:389	003001000000 Земли сельскохозяйственного назначения	коллективное садоводство	13	13.0.1	500	282,71	141 355,00
12505	Респ. Северная Осетия - Алания, р-н Пригородный, 5 км а/д Владикавказ-Алагир	Пригородный	15:08:0030601:39	003001000000 Земли сельскохозяйственного назначения	коллективное садоводство	13	13.0.1	500	282,71	141 355,00
12506	Респ. Северная Осетия - Алания, р-н Пригородный, 5 км а/д Владикавказ-Алагир	Пригородный	15:08:0030601:390	003001000000 Земли сельскохозяйственного назначения	коллективное садоводство	13	13.0.1	500	282.71	141 355.00
12507	Респ. Северная Осетия - Алания, р-н Пригородный, 5 км п/д Владикавказ-Алагир	Пригородный	15:08:0030601:391	003001000000 Земли сельскохозяйственного назначения	коллективное садоводство	13	13.0.1	500	282.71	141 355.00
12508	Респ. Северная Осетия - Алания, р-н Пригородный, 5 км п/д Владикавказ-Алагир	Пригородный	15:08:0030601:392	003001000000 Земли сельскохозяйственного назначения	Коллективное садоводство	13	13.0.1	500	282,71	141 355,00
12509	Респ. Северная Осетия - Алания, р-н Пригородный, с/т "Победит", сад№396	Пригородный	15:08:0030601:393	003001000000 Земли сельскохозяйственного назначения	коллективное садоводство	13	13.0.1	564	282,71	159 448,44
12510	Респ. Северная Осетия - Алания, р-н Пригородный, 5 км а/д Владикавказ-Алагир	Пригородный	15:08:0030601:394	003001000000 Земли сельскохозяйственного назначения	коллективное садоводство	13	13.0.1	500	282.71	141 355.00
12511	Республика Северная Осетия-Алания, р-н Пригородный, автодорога "Владикавказ-Алагир", 5 км, снт Победит, сад 398	Пригородный	15:08:0030601:395	003001000000 Земли сельскохозяйственного назначения	Для ведения садоводства	13	13.0.1	593	282.71	167 647.03
12512	Республика Северная Осетия-Алания, р-н Пригородный, автодорога "Владикавказ-Алагир", 5 км, снт Победит, сад 399	Пригородный	15:08:0030601:396	003001000000 Земли сельскохозяйственного назначения	Для ведения садоводства	13	13.0.1	490	282,71	138 527,90
12513	Респ. Северная Осетия - Алания, р-н Пригородный, 5 км а/д Владикавказ-Алагир	Пригородный	15:08:0030601:397	003001000000 Земли сельскохозяйственного назначения	коллективное садоводство	13	13.0.1	500	282,71	141 355,00
12514	Респ. Северная Осетия - Алания, р-н Пригородный, 5 км а/д Владикавказ-Алагир, СНТ Победит, сад 401	Пригородный	15:08:0030601:398	003001000000 Земли сельскохозяйственного назначения	коллективное садоводство	13	13.0.1	500	282.71	141 355.00
12515	Респ. Северная Осетия - Алания, р-н Пригородный, 5 км п/д Владикавказ-Алагир	Пригородный	15:08:0030601:399	003001000000 Земли сельскохозяйственного назначения	коллективное садоводство	13	13.0.1	500	282.71	141 355.00
12516	Республика Северная Осетия-Алания, р-н Пригородный, с Верхняя Саниба, снт Победит	Пригородный	15:08:0030601:4	003001000000 Земли сельскохозяйственного назначения	коллективное садоводство	13	13.0.1	500	282,71	141 355,00
12517	Респ. Северная Осетия - Алания, р-н Пригородный, 5 км а/д Владикавказ-Алагир	Пригородный	15:08:0030601:40	003001000000 Земли сельскохозяйственного назначения	коллективное садоводство	13	13.0.1	500	282,71	141 355,00
12518	Респ. Северная Осетия - Алания, р-н Пригородный, 5 км а/д Владикавказ-Алагир	Пригородный	15:08:0030601:400	003001000000 Земли сельскохозяйственного назначения	коллективное садоводство	13	13.0.1	500	282.71	141 355.00
12519	Респ. Северная Осетия - Алания, р-н Пригородный, 5 км п/д Владикавказ-Алагир	Пригородный	15:08:0030601:401	003001000000 Земли сельскохозяйственного назначения	коллективное садоводство	13	13.0.1	500	282.71	141 355.00
12520	Респ. Северная Осетия - Алания, р-н Пригородный, 5 км п/д Владикавказ-Алагир	Пригородный	15:08:0030601:402	003001000000 Земли сельскохозяйственного назначения	коллективное садоводство	13	13.0.1	500	282,71	141 355,00
12521	Респ. Северная Осетия - Алания, р-н Пригородный, 5 км а/д Владикавказ-Алагир	Пригородный	15:08:0030601:403	003001000000 Земли сельскохозяйственного назначения	коллективное садоводство	13	13.0.1	500	282,71	141 355,00
12522	Респ. Северная Осетия - Алания, р-н Пригородный, 5 км а/д Владикавказ-Алагир	Пригородный	15:08:0030601:404	003001000000 Земли сельскохозяйственного назначения	коллективное садоводство	13	13.0.1	500	282.71	141 355.00
12523	Респ. Северная Осетия - Алания, р-н Пригородный, 5 км п/д Владикавказ-Алагир	Пригородный	15:08:0030601:405	003001000000 Земли сельскохозяйственного назначения	коллективное садоводство	13	13.0.1	500	282.71	141 355.00
12524	Респ. Северная Осетия - Алания, р-н Пригородный, 5 км п/д Владикавказ-Алагир с/т "Победит" сад №395	Пригородный	15:08:0030601:406	003001000000 Земли сельскохозяйственного назначения	коллективное садоводство	13	13.0.1	510	282,71	144 182,10
12525	Республика Северная Осетия-Алания, р-н Пригородный, 5 км а/д Владикавказ-Алагир, Садоводческое товарищество "Победит" сад № 411	Пригородный	15:08:0030601:407	003001000000 Земли сельскохозяйственного назначения	коллективное садоводство	13	13.0.1	579	282,71	163 689,09
12526	Респ. Северная Осетия - Алания, р-н Пригородный, 5 км а/д Владикавказ-Алагир	Пригородный	15:08:0030601:408	003001000000 Земли сельскохозяйственного назначения	коллективное садоводство	13	13.0.1	500	282.71	141 355.00
12527	Респ. Северная Осетия - Алания, р-н Пригородный, 5 км п/д Владикавказ-Алагир	Пригородный	15:08:0030601:409	003001000000 Земли сельскохозяйственного назначения	коллективное садоводство	13	13.0.1	500	282.71	141 355.00
12528	Респ. Северная Осетия - Алания, р-н Пригородный, 5 км п/д Владикавказ-Алагир	Пригородный	15:08:0030601:41	003001000000 Земли сельскохозяйственного назначения	коллективное садоводство	13	13.0.1	500	282,71	141 355,00
12529	Респ. Северная Осетия - Алания, р-н Пригородный, 5 км а/д Владикавказ-Алагир	Пригородный	15:08:0030601:410	003001000000 Земли сельскохозяйственного назначения	коллективное садоводство	13	13.0.1	500	282,71	141 355,00
12530	Респ. Северная Осетия - Алания, р-н Пригородный, 5 км а/д Владикавказ-Алагир	Пригородный	15:08:0030601:411	003001000000 Земли сельскохозяйственного назначения	коллективное садоводство	13	13.0.1	500	282.71	141 355.00
12531	Северная Осетия - Алания респ, р-н Пригородный, 5 км п/д Владикавказ-Алагир, СТ "Победит" сад №412	Пригородный	15:08:0030601:412	003001000000 Земли сельскохозяйственного назначения	Для коллективного садоводства	13	13.0.1	600	282.71	169 626.00
12532	Респ. Северная Осетия - Алания, р-н Пригородный, 5 км п/д Владикавказ - Алагир, садоводческое товарищество "Победит", сад №413	Пригородный	15:08:0030601:413	003001000000 Земли сельскохозяйственного назначения	Для ведения садоводства	13	13.0.1	500	282,71	141 355,00
12533	Респ. Северная Осетия - Алания, р-н Пригородный, 5 км а/д Владикавказ-Алагир	Пригородный	15:08:0030601:414	003001000000 Земли сельскохозяйственного назначения	коллективное садоводство	13	13.0.1	500	282,71	141 355,00
12534	Республика Северная Осетия-Алания, р-н Пригородный, автодорога "Владикавказ-Алагир", 5 км, садоводческое некоммерческое товарищество "Победит", сад №419	Пригородный	15:08:0030601:415	003001000000 Земли сельскохозяйственного назначения	Коллективное садоводство	13	13.0.1	500	282.71	141 355.00
12535	Респ. Северная Осетия - Алания, р-н Пригородный, 5 км п/д Владикавказ-Алагир	Пригородный	15:08:0030601:416	003001000000 Земли сельскохозяйственного назначения	Коллективное садоводство	13	13.0.1	500	282.71	141 355.00
12536	Респ. Северная Осетия - Алания, р-н Пригородный, 5 км п/д Владикавказ-Алагир	Пригородный	15:08:0030601:417	003001000000 Земли сельскохозяйственного назначения	коллективное садоводство	13	13.0.1	500	282,71	141 355,00
12537	Респ. Северная Осетия - Алания, р-н Пригородный, 7 км а/д "Владикавказ - Алагир", СНТ "Победит", сад №422	Пригородный	15:08:0030601:418	003001000000 Земли сельскохозяйственного назначения	Для ведения садоводства	13	13.0.1	500	282,71	141 355,00
12538	Респ. Северная Осетия - Алания, р-н Пригородный, 5 км а/д Владикавказ-Алагир	Пригородный	15:08:0030601:419	003001000000 Земли сельскохозяйственного назначения	коллективное садоводство	13	13.0.1	500	282.71	141 355.00
12539	Респ. Северная Осетия - Алания, р-н Пригородный, 5 км а/д Владикавказ-Алагир	Пригородный	15:08:0030601:42	003001000000 Земли сельскохозяйственного назначения	коллективное садоводство	13	13.0.1	500	282.71	141 355.00

№ п/п	Местоположение ЗУ	Район	Кадастровый номер ЗУ	Категория земель	Разрешенное использование по документу	Код вида разрешенного использования (в соответствии с классификатором видов разрешенного использования земельных участков)	Вид использования объектов недвижимости	Площадь	УПКС	КС
12540	Респ. Северная Осетия - Алания, р-н Пригородный, 5 км о/д Владикавказ-Алагир	Пригородный	15:08:0030601:420	003001000000 Земли сельскохозяйственного назначения	Коллективное садоводство	13	13:021	500	282,71	141 355,00
12541	Респ. Северная Осетия - Алания, р-н Пригородный, 5 км а/д Владикавказ-Алагир	Пригородный	15:08:0030601:421	003001000000 Земли сельскохозяйственного назначения	Коллективное садоводство	13	13:021	500	282,71	141 355,00
12542	Респ. Северная Осетия - Алания, р-н Пригородный, 5 км а/д Владикавказ-Алагир	Пригородный	15:08:0030601:422	003001000000 Земли сельскохозяйственного назначения	Коллективное садоводство	13	13:021	500	282,71	141 355,00
12543	Респ. Северная Осетия - Алания, р-н Пригородный, 5 км о/д Владикавказ-алагир	Пригородный	15:08:0030601:423	003001000000 Земли сельскохозяйственного назначения	Коллективное садоводство	13	13:021	500	282,71	141 355,00
12544	Северная Осетия - Алания респ. р-н Пригородный, автодорога Владикавказ - Алагир, 5км садоводческое некоммерческое товарищество "Победит", сад №424	Пригородный	15:08:0030601:424	003001000000 Земли сельскохозяйственного назначения	Для ведения садоводства	13	13:021	500	282,71	141 355,00
12545	Республика Северная Осетия-Алания, р-н Пригородный, с Верхняя Саниба, снт Победит, 5 км а/д Владикавказ - Алагир	Пригородный	15:08:0030601:425	003001000000 Земли сельскохозяйственного назначения	коллективное садоводство	13	13:021	500	282,71	141 355,00
12546	Респ. Северная Осетия - Алания, р-н Пригородный, 5 км а/д Владикавказ-Алагир	Пригородный	15:08:0030601:426	003001000000 Земли сельскохозяйственного назначения	коллективное садоводство	13	13:021	500	282,71	141 355,00
12547	Респ. Северная Осетия - Алания, р-н Пригородный, 5 км о/д Владикавказ - Алагир, с/т "Победит", сад № 335	Пригородный	15:08:0030601:427	003001000000 Земли сельскохозяйственного назначения	Для ведения садоводства	13	13:021	513	282,71	145 030,23
12548	Респ. Северная Осетия - Алания, р-н Пригородный, 5 км о/д Владикавказ-Алагир	Пригородный	15:08:0030601:428	003001000000 Земли сельскохозяйственного назначения	коллективное садоводство	13	13:021	500	282,71	141 355,00
12549	Респ. Северная Осетия - Алания, р-н Пригородный, 5 км а/д Владикавказ-Алагир	Пригородный	15:08:0030601:429	003001000000 Земли сельскохозяйственного назначения	коллективное садоводство	13	13:021	500	282,71	141 355,00
12550	Респ. Северная Осетия - Алания, р-н Пригородный, 5 км, а/д Владикавказ-Алагир	Пригородный	15:08:0030601:43	003001000000 Земли сельскохозяйственного назначения	коллективное садоводство	13	13:021	500	282,71	141 355,00
12551	Респ. Северная Осетия - Алания, р-н Пригородный, 5 км о/д Владикавказ-Алагир	Пригородный	15:08:0030601:430	003001000000 Земли сельскохозяйственного назначения	коллективное садоводство	13	13:021	500	282,71	141 355,00
12552	Республика Северная Осетия-Алания, р-н Пригородный, автодорога "Владикавказ-Алагир", 5 км., садоводческое некоммерческое товарищество "Победит", сад № 431	Пригородный	15:08:0030601:431	003001000000 Земли сельскохозяйственного назначения	Для ведения садоводства	13	13:021	542	282,71	153 228,82
12553	Респ. Северная Осетия - Алания, р-н Пригородный, 5 км а/д Владикавказ-Алагир, с/т "Победит", сад № 437	Пригородный	15:08:0030601:432	003001000000 Земли сельскохозяйственного назначения	Для ведения садоводства	13	13:021	555	282,71	156 904,05
12554	Респ. Северная Осетия - Алания, р-н Пригородный, 5 км а/д Владикавказ-Алагир	Пригородный	15:08:0030601:433	003001000000 Земли сельскохозяйственного назначения	Коллективное садоводство	13	13:021	500	282,71	141 355,00
12555	Северная Осетия - Алания респ. р-н Пригородный, автодорога "Владикавказ-Алагир", 7 км. садоводческое некоммерческое объединение "Победит", сад № 439	Пригородный	15:08:0030601:434	003001000000 Земли сельскохозяйственного назначения	Для ведения садоводства	13	13:021	534	282,71	150 967,14
12556	Республика Северная Осетия-Алания, р-н Пригородный, с Верхняя Саниба, снт Победит, 5 км. а/д Владикавказ-Алагир	Пригородный	15:08:0030601:435	003001000000 Земли сельскохозяйственного назначения	коллективное садоводство	13	13:021	500	282,71	141 355,00
12557	Республика Северная Осетия-Алания, р-н Пригородный, СНТ Победит, уч 441	Пригородный	15:08:0030601:436	003001000000 Земли сельскохозяйственного назначения	Для коллективного садоводства	13	13:021	500	282,71	141 355,00
12558	Респ. Северная Осетия - Алания, р-н Пригородный, автодорога " Владикавказ-Алагир", 5 км. садоводческое некоммерческое товарищество "Победит", сад №442	Пригородный	15:08:0030601:437	003001000000 Земли сельскохозяйственного назначения	Для ведения садоводства	13	13:021	533	282,71	150 684,43
12559	Респ. Северная Осетия - Алания, р-н Пригородный, 5 км о/д Владикавказ-Алагир	Пригородный	15:08:0030601:438	003001000000 Земли сельскохозяйственного назначения	коллективное садоводство	13	13:021	500	282,71	141 355,00
12560	Респ. Северная Осетия - Алания, р-н Пригородный, автодорога Владикавказ - Алагир, 5 км., садоводческое некоммерческое товарищество "Победит", сад № 425	Пригородный	15:08:0030601:439	003001000000 Земли сельскохозяйственного назначения	Для коллективного садоводства	13	13:021	500	282,71	141 355,00
12561	Респ. Северная Осетия - Алания, р-н Пригородный, 5 км а/д Владикавказ-Алагир	Пригородный	15:08:0030601:44	003001000000 Земли сельскохозяйственного назначения	коллективное садоводство	13	13:021	500	282,71	141 355,00
12562	Респ. Северная Осетия - Алания, р-н Пригородный, 5 км а/д Владикавказ-Алагир	Пригородный	15:08:0030601:440	003001000000 Земли сельскохозяйственного назначения	коллективное садоводство	13	13:021	500	282,71	141 355,00
12563	Респ. Северная Осетия - Алания, р-н Пригородный, 5 км о/д Владикавказ-Алагир	Пригородный	15:08:0030601:441	003001000000 Земли сельскохозяйственного назначения	коллективное садоводство	13	13:021	500	282,71	141 355,00
12564	Респ. Северная Осетия - Алания, р-н Пригородный, 5 км о/д Владикавказ-Алагир	Пригородный	15:08:0030601:442	003001000000 Земли сельскохозяйственного назначения	коллективное садоводство	13	13:021	500	282,71	141 355,00
12565	Респ. Северная Осетия - Алания, р-н Пригородный, 5 км а/д Владикавказ-Алагир	Пригородный	15:08:0030601:443	003001000000 Земли сельскохозяйственного назначения	коллективное садоводство	13	13:021	500	282,71	141 355,00
12566	Респ. Северная Осетия - Алания, р-н Пригородный, 7 км автодороги Владикавказ - Алагир, с/т "Победит". сад № 444	Пригородный	15:08:0030601:444	003001000000 Земли сельскохозяйственного назначения	Для ведения садоводства	13	13:021	525	282,71	148 422,75
12567	Респ. Северная Осетия - Алания, р-н Пригородный, 5 км о/д Владикавказ-Алагир	Пригородный	15:08:0030601:445	003001000000 Земли сельскохозяйственного назначения	коллективное садоводство	13	13:021	500	282,71	141 355,00
12568	Респ. Северная Осетия - Алания, р-н Пригородный, 5 км о/д Владикавказ-Алагир	Пригородный	15:08:0030601:446	003001000000 Земли сельскохозяйственного назначения	коллективное садоводство	13	13:021	500	282,71	141 355,00
12569	Республика Северная Осетия-Алания, р-н Пригородный, с Верхняя Саниба, снт Победит, 5 км а/д Владикавказ-Алагир	Пригородный	15:08:0030601:447	003001000000 Земли сельскохозяйственного назначения	коллективное садоводство	13	13:021	500	282,71	141 355,00
12570	Респ. Северная Осетия - Алания, р-н Пригородный, 5 км а/д Владикавказ-Алагир	Пригородный	15:08:0030601:448	003001000000 Земли сельскохозяйственного назначения	Коллективное садоводство	13	13:021	500	282,71	141 355,00
12571	Респ. Северная Осетия - Алания, р-н Пригородный, 5 км о/д Владикавказ-Алагир	Пригородный	15:08:0030601:449	003001000000 Земли сельскохозяйственного назначения	коллективное садоводство	13	13:021	500	282,71	141 355,00
12572	Респ. Северная Осетия - Алания, р-н Пригородный, 5 км о/д Владикавказ-Алагир	Пригородный	15:08:0030601:45	003001000000 Земли сельскохозяйственного назначения	коллективное садоводство	13	13:021	500	282,71	141 355,00
12573	Респ. Северная Осетия - Алания, р-н Пригородный, 7 км автодороги Владикавказ - Алагир, с/т "Победит". сад № 455	Пригородный	15:08:0030601:450	003001000000 Земли сельскохозяйственного назначения	Для ведения садоводства	13	13:021	439	282,71	124 109,69
12574	Респ. Северная Осетия - Алания, р-н Пригородный, 5 км а/д Владикавказ-Алагир	Пригородный	15:08:0030601:451	003001000000 Земли сельскохозяйственного назначения	коллективное садоводство	13	13:021	500	282,71	141 355,00
12575	Респ. Северная Осетия - Алания, р-н Пригородный, 5 км о/д Владикавказ-Алагир	Пригородный	15:08:0030601:452	003001000000 Земли сельскохозяйственного назначения	коллективное садоводство	13	13:021	500	282,71	141 355,00
12576	Республика Северная Осетия-Алания, р-н Пригородный, автодорога "Владикавказ - Алагир", 5 км. садоводческое некоммерческое товарищество "Победит", сад № 458	Пригородный	15:08:0030601:453	003001000000 Земли сельскохозяйственного назначения	Для ведения садоводства	13	13:021	523	282,71	147 857,33
12577	Респ. Северная Осетия - Алания, р-н Пригородный, 5 км,а/д Владикавказ-Алагир	Пригородный	15:08:0030601:454	003001000000 Земли сельскохозяйственного назначения	Коллективное садоводство	13	13:021	500	282,71	141 355,00
12578	Респ. Северная Осетия - Алания, р-н Пригородный, 5 км,а/д Владикавказ-Алагир	Пригородный	15:08:0030601:455	003001000000 Земли сельскохозяйственного назначения	коллективное садоводство	13	13:021	500	282,71	141 355,00
12579	Республика Северная Осетия-Алания, р-н Пригородный, 5 км. а/д Владикавказ-Алагир, СНТ "Победит", сад №461	Пригородный	15:08:0030601:456	003001000000 Земли сельскохозяйственного назначения	коллективное садоводство	13	13:021	481	282,71	135 983,51

№ п/п	Местоположение ЗУ	Район	Кадастровый номер ЗУ	Категория земель	Разрешенное использование по документу	Код вида разрешенного использования (в соответствии с классификатором видов разрешенного использования земельных участков)	Вид использования объектов недвижимости	Площадь	УПКС	КС
12580	Респ. Северная Осетия - Алания, р-н Пригородный, 5 км.п/д Владикавказ-Алагир	Пригородный	15:08:0030601:457	003001000000 Земли сельскохозяйственного назначения	коллективное садоводство	13	13.0.21	500	282,71	141 355,00
12581	Респ. Северная Осетия - Алания, р-н Пригородный, 5 км .а/д Владикавказ-Алагир	Пригородный	15:08:0030601:458	003001000000 Земли сельскохозяйственного назначения	коллективное садоводство	13	13.0.21	500	282,71	141 355,00
12582	Республика Северная Осетия-Алания, Пригородный район. 5 км автодороги «Владикавказ-Алагир», садоводческое некоммерческое товарищество "Победит", сад № 461	Пригородный	15:08:0030601:459	003001000000 Земли сельскохозяйственного назначения	Коллективное садоводство	13	13.0.21	500	282.71	141 355.00
12583	Респ. Северная Осетия - Алания, р-н Пригородный, 5 км п/д Владикавказ-Алагир	Пригородный	15:08:0030601:46	003001000000 Земли сельскохозяйственного назначения	коллективное садоводство	13	13.0.21	500	282.71	141 355.00
12584	Респ. Северная Осетия - Алания, р-н Пригородный, 5 км.п/д Владикавказ-Алагир	Пригородный	15:08:0030601:460	003001000000 Земли сельскохозяйственного назначения	коллективное садоводство	13	13.0.21	500	282,71	141 355,00
12585	Респ. Северная Осетия - Алания, р-н Пригородный, 5 км.а/д Владикавказ-Алагир	Пригородный	15:08:0030601:461	003001000000 Земли сельскохозяйственного назначения	коллективное садоводство	13	13.0.21	500	282,71	141 355,00
12586	Российская Федерация, Республика Северная Осетия - Алания, Пригородный район, садоводческое товарищество "Победит", сад №467	Пригородный	15:08:0030601:462	003001000000 Земли сельскохозяйственного назначения	коллективное садоводство	13	13.0.21	463	282.71	130 894.73
12587	Респ. Северная Осетия - Алания, р-н Пригородный, 5 км.п/д Владикавказ-Алагир	Пригородный	15:08:0030601:463	003001000000 Земли сельскохозяйственного назначения	коллективное садоводство	13	13.0.21	500	282.71	141 355.00
12588	Респ. Северная Осетия - Алания, р-н Пригородный, 5 км.п/д Владикавказ-Алагир	Пригородный	15:08:0030601:464	003001000000 Земли сельскохозяйственного назначения	коллективное садоводство	13	13.0.21	500	282,71	141 355,00
12589	Респ. Северная Осетия - Алания, р-н Пригородный, 5 км.а/д Владикавказ-Алагир	Пригородный	15:08:0030601:465	003001000000 Земли сельскохозяйственного назначения	коллективное садоводство	13	13.0.21	500	282,71	141 355,00
12590	Респ. Северная Осетия - Алания, р-н Пригородный, 5 км.а/д Владикавказ-Алагир	Пригородный	15:08:0030601:466	003001000000 Земли сельскохозяйственного назначения	коллективное садоводство	13	13.0.21	500	282.71	141 355.00
12591	Респ. Северная Осетия - Алания, р-н Пригородный, 5 км.п/д Владикавказ-Алагир	Пригородный	15:08:0030601:467	003001000000 Земли сельскохозяйственного назначения	коллективное садоводство	13	13.0.21	500	282.71	141 355.00
12592	Респ. Северная Осетия - Алания, р-н Пригородный, 5 км.п/д Владикавказ-Алагир	Пригородный	15:08:0030601:468	003001000000 Земли сельскохозяйственного назначения	коллективное садоводство	13	13.0.21	500	282,71	141 355,00
12593	Респ. Северная Осетия - Алания, р-н Пригородный, 5 км.а/д Владикавказ-Алагир	Пригородный	15:08:0030601:469	003001000000 Земли сельскохозяйственного назначения	коллективное садоводство	13	13.0.21	500	282,71	141 355,00
12594	Респ. Северная Осетия - Алания, р-н Пригородный, 5 км а/д Владикавказ-Алагир с/т "Победит" сад. № 47	Пригородный	15:08:0030601:47	003001000000 Земли сельскохозяйственного назначения	Для ведения садоводства	13	13.0.21	500	282.71	141 355.00
12595	Респ. Северная Осетия - Алания, р-н Пригородный, 5 км.п/д Владикавказ-Алагир	Пригородный	15:08:0030601:470	003001000000 Земли сельскохозяйственного назначения	коллективное садоводство	13	13.0.21	500	282.71	141 355.00
12596	Респ. Северная Осетия - Алания, р-н Пригородный, 5 км.п/д Владикавказ-Алагир	Пригородный	15:08:0030601:471	003001000000 Земли сельскохозяйственного назначения	коллективное садоводство	13	13.0.21	500	282,71	141 355,00
12597	Респ. Северная Осетия - Алания, р-н Пригородный, 5 км.а/д Владикавказ-Алагир	Пригородный	15:08:0030601:472	003001000000 Земли сельскохозяйственного назначения	коллективное садоводство	13	13.0.21	500	282,71	141 355,00
12598	Респ. Северная Осетия - Алания, р-н Пригородный, 5 км.а/д Владикавказ-Алагир	Пригородный	15:08:0030601:473	003001000000 Земли сельскохозяйственного назначения	коллективное садоводство	13	13.0.21	500	282.71	141 355.00
12599	Респ. Северная Осетия - Алания, р-н Пригородный, 5 км.п/д Владикавказ-Алагир	Пригородный	15:08:0030601:474	003001000000 Земли сельскохозяйственного назначения	коллективное садоводство	13	13.0.21	500	282.71	141 355.00
12600	Респ. Северная Осетия - Алания, р-н Пригородный, 5 км.п/д Владикавказ-Алагир	Пригородный	15:08:0030601:475	003001000000 Земли сельскохозяйственного назначения	коллективное садоводство	13	13.0.21	500	282,71	141 355,00
12601	Респ. Северная Осетия - Алания, р-н Пригородный, 5 км, а/д Владикавказ-Алагир	Пригородный	15:08:0030601:476	003001000000 Земли сельскохозяйственного назначения	коллективное садоводство	13	13.0.21	500	282,71	141 355,00
12602	Респ. Северная Осетия - Алания, р-н Пригородный, 5 км .а/д Владикавказ-Алагир	Пригородный	15:08:0030601:477	003001000000 Земли сельскохозяйственного назначения	коллективное садоводство	13	13.0.21	500	282.71	141 355.00
12603	Респ. Северная Осетия - Алания, р-н Пригородный, 7 км. п/д Владикавказ-Алагир. с/т "Победит", сад. №483	Пригородный	15:08:0030601:478	003001000000 Земли сельскохозяйственного назначения	Для ведения садоводство	13	13.0.21	533	282.71	150 684.43
12604	Респ. Северная Осетия - Алания, р-н Пригородный, 5 км.п/д Владикавказ-Алагир	Пригородный	15:08:0030601:479	003001000000 Земли сельскохозяйственного назначения	Коллективное садоводство	13	13.0.21	500	282,71	141 355,00
12605	Респ. Северная Осетия - Алания, р-н Пригородный, 5 км.п/д Владикавказ-Алагир	Пригородный	15:08:0030601:48	003002000000 Земли населенных пунктов	коллективное садоводство	13	13.0.21	500	282,71	141 355,00
12606	Респ. Северная Осетия - Алания, р-н Пригородный, 5 км.а/д Владикавказ-Алагир	Пригородный	15:08:0030601:480	003001000000 Земли сельскохозяйственного назначения	коллективное садоводство	13	13.0.21	500	282.71	141 355.00
12607	Респ. Северная Осетия - Алания, р-н Пригородный, 5 км.п/д Владикавказ-Алагир	Пригородный	15:08:0030601:481	003001000000 Земли сельскохозяйственного назначения	коллективное садоводство	13	13.0.21	500	282.71	141 355.00
12608	Респ. Северная Осетия - Алания, р-н Пригородный, 5 км.п/д Владикавказ-Алагир	Пригородный	15:08:0030601:482	003001000000 Земли сельскохозяйственного назначения	коллективное садоводство	13	13.0.21	500	282,71	141 355,00
12609	Республика Северная Осетия-Алания, р-н Пригородный, автодорога " Владикавказ-Алагир", 5 км. садоводческое некомческое товарищество "Победит", сад № 488	Пригородный	15:08:0030601:483	003001000000 Земли сельскохозяйственного назначения	Для ведения садоводства	13	13.0.21	516	282,71	145 878,36
12610	Респ. Северная Осетия - Алания, р-н Пригородный, 5 км,а/д Владикавказ-Алагир	Пригородный	15:08:0030601:484	003001000000 Земли сельскохозяйственного назначения	коллективное садоводство	13	13.0.21	500	282.71	141 355.00
12611	Республика Северная Осетия - Алания, Пригородный район. 7 км автодороги Владикавказ - Алагир, СНТ "Победит", сад № 485	Пригородный	15:08:0030601:485	003001000000 Земли сельскохозяйственного назначения	Для ведения садоводство	13	13.0.21	466	282.71	131 742.86
12612	Респ. Северная Осетия - Алания, р-н Пригородный, 5 км.п/д Владикавказ-Алагир	Пригородный	15:08:0030601:486	003001000000 Земли сельскохозяйственного назначения	коллективное садоводство	13	13.0.21	500	282,71	141 355,00
12613	Респ. Северная Осетия - Алания, р-н Пригородный, 5 км,а/д Владикавказ-Алагир,СНТ "Победит".сад № 483	Пригородный	15:08:0030601:487	003001000000 Земли сельскохозяйственного назначения	коллективное садоводство	13	13.0.21	500	282,71	141 355,00
12614	Респ. Северная Осетия - Алания, р-н Пригородный, 5 км,а/д Владикавказ-Алагир	Пригородный	15:08:0030601:488	003001000000 Земли сельскохозяйственного назначения	коллективное садоводство	13	13.0.21	500	282.71	141 355.00
12615	Респ. Северная Осетия - Алания, р-н Пригородный, с/т "Победит. западнее с В. Сунгьба. сад №494	Пригородный	15:08:0030601:489	003001000000 Земли сельскохозяйственного назначения	Для выращивания сель-скохозяйственных продуктов	13	13.0.21	543	282.71	153 511.53
12616	Респ. Северная Осетия - Алания, р-н Пригородный, 5 км п/д Владикавказ-Алагир	Пригородный	15:08:0030601:49	003001000000 Земли сельскохозяйственного назначения	коллективное садоводство	13	13.0.21	500	282,71	141 355,00
12617	Респ. Северная Осетия - Алания, р-н Пригородный, 5 км,а/д Владикавказ-Алагир	Пригородный	15:08:0030601:490	003001000000 Земли сельскохозяйственного назначения	коллективное садоводство	13	13.0.21	500	282,71	141 355,00
12618	Респ. Северная Осетия - Алания, р-н Пригородный, с левой стороны а/д Владикавказ-Алагир,с/т "Победит".сад № 496	Пригородный	15:08:0030601:491	003001000000 Земли сельскохозяйственного назначения	коллективное садоводство	13	13.0.21	545	282.71	154 076.95
12619	Респ. Северная Осетия - Алания, р-н Пригородный, с левой стороны а/д Владикавказ-Алагир, с/т"Победит" сад № 497	Пригородный	15:08:0030601:492	003001000000 Земли сельскохозяйственного назначения	коллективное садоводство	13	13.0.21	544	282.71	153 794.24

№ п/п	Местоположение ЗУ	Район	Кадастровый номер ЗУ	Категория земель	Разрешенное использование по документу	Код вида разрешенного использования (в соответствии с классификатором видов разрешенного использования земельных участков)	Вид использования объектов недвижимости	Площадь	УПКС	КС
12620	Респ. Северная Осетия - Алания, р-н Пригородный, 7 км а/д Владикавказ - Алагир, СНТ "Победит", сад №498	Пригородный	15:08:0030601:493	003001000000 Земли сельскохозяйственного назначения	Для ведения садоводства	13	13.0.21	498	282,71	140 789,58
12621	Северная Осетия - Алания респ, р-н Пригородный, 7 км а/д Владикавказ-Алагир, садоводческое некоммерческое товарищество "Победит" сад №499	Пригородный	15:08:0030601:494	003001000000 Земли сельскохозяйственного назначения	Для ведения садоводства	13	13.0.21	468	282,71	132 308,28
12622	Республика Северная Осетия-Алания, р-н Пригородный, с Верхняя Саниба, снт Победит	Пригородный	15:08:0030601:495	003001000000 Земли сельскохозяйственного назначения	коллективное садоводство	13	13.0.21	500	282,71	141 355,00
12623	Респ. Северная Осетия - Алания, р-н Пригородный, 8 км.п/д Владикавказ-Алагир	Пригородный	15:08:0030601:496	003001000000 Земли сельскохозяйственного назначения	коллективное садоводство	13	13.0.21	500	282,71	141 355,00
12624	Респ. Северная Осетия - Алания, р-н Пригородный, 8 км.п/д Владикавказ-Беслан	Пригородный	15:08:0030601:497	003001000000 Земли сельскохозяйственного назначения	Коллективное садоводство	13	13.0.21	500	282,71	141 355,00
12625	Респ. Северная Осетия - Алания, р-н Пригородный, 5 км,а/д Владикавказ-Алагир, о/т "Победит" сад №503	Пригородный	15:08:0030601:498	003001000000 Земли сельскохозяйственного назначения	коллективное садоводство	13	13.0.21	500	282,71	141 355,00
12626	Республика Северная Осетия - Алания, р-н Пригородный, 5 км,а/д Владикавказ-Алагир	Пригородный	15:08:0030601:499	003001000000 Земли сельскохозяйственного назначения	коллективное садоводство	13	13.0.21	500	282,71	141 355,00
12627	Республика Северная Осетия-Алания, р-н Пригородный, с Верхняя Саниба, снт СНТ Победит, с левой стороны п/д Владикавказ- Алагир	Пригородный	15:08:0030601:5	003001000000 Земли сельскохозяйственного назначения	коллективное садоводство	13	13.0.21	500	282,71	141 355,00
12628	Респ. Северная Осетия - Алания, р-н Пригородный, 8 км п/п Владикавказ-Алагир	Пригородный	15:08:0030601:50	003001000000 Земли сельскохозяйственного назначения	коллективное садоводство	13	13.0.21	500	282,71	141 355,00
12629	Респ. Северная Осетия - Алания, р-н Пригородный, 5 км,а/д Владикавказ-Алагир	Пригородный	15:08:0030601:500	003001000000 Земли сельскохозяйственного назначения	Коллективное садоводство	13	13.0.21	500	282,71	141 355,00
12630	Респ. Северная Осетия - Алания, р-н Пригородный, 5 км,а/д Владикавказ-Алагир	Пригородный	15:08:0030601:501	003001000000 Земли сельскохозяйственного назначения	коллективное садоводство	13	13.0.21	500	282,71	141 355,00
12631	Респ. Северная Осетия - Алания, р-н Пригородный, 8 км.п/д Владикавказ-Алагир	Пригородный	15:08:0030601:502	003001000000 Земли сельскохозяйственного назначения	коллективное садоводство	13	13.0.21	500	282,71	141 355,00
12632	Респ. Северная Осетия - Алания, р-н Пригородный, 8 км.п/д Владикавказ-Алагир	Пригородный	15:08:0030601:503	003001000000 Земли сельскохозяйственного назначения	коллективное садоводство	13	13.0.21	500	282,71	141 355,00
12633	Республика Северная Осетия-Алания, р-н Пригородный, 5 км а/д Владикавказ - Алагир, садоводческое товарищество "Победит", участок 508	Пригородный	15:08:0030601:504	003001000000 Земли сельскохозяйственного назначения	коллективное садоводство	13	13.0.21	500	282,71	141 355,00
12634	Респ. Северная Осетия - Алания, р-н Пригородный, 5 км, а/д Владикавказ-Алагир	Пригородный	15:08:0030601:505	003001000000 Земли сельскохозяйственного назначения	коллективное садоводство	13	13.0.21	500	282,71	141 355,00
12635	Респ. Северная Осетия - Алания, р-н Пригородный, 8 км.п/д Владикавказ-Алагир	Пригородный	15:08:0030601:506	003001000000 Земли сельскохозяйственного назначения	коллективное садоводство	13	13.0.21	500	282,71	141 355,00
12636	Северная Осетия - Алания респ, р-н Пригородный, а/д Владикавказ-Алагир, 5 км , о/т "Победит" . сад № 513	Пригородный	15:08:0030601:507	003001000000 Земли сельскохозяйственного назначения	Для коллективного садоводства	13	13.0.21	599	282,71	169 343,29
12637	Российская Федерация, Республика Северная Осетия-Алания, Пригородный муниципальный район, 5 км автодороги Владикавказ-Алагир, СНТ "Победит", сад №514.	Пригородный	15:08:0030601:508	003001000000 Земли сельскохозяйственного назначения	коллективное садоводство	13	13.0.21	500	351,67	175 835,00
12638	Респ. Северная Осетия - Алания, р-н Пригородный, 5 км,а/д Владикавказ-Алагир	Пригородный	15:08:0030601:509	003001000000 Земли сельскохозяйственного назначения	Коллективное садоводство	13	13.0.21	500	282,71	141 355,00
12639	Респ. Северная Осетия - Алания, р-н Пригородный, 8 км п/д Владикавказ-Алагир	Пригородный	15:08:0030601:510	003001000000 Земли сельскохозяйственного назначения	Коллективное садоводство	13	13.0.21	500	282,71	141 355,00
12640	Респ. Северная Осетия - Алания, р-н Пригородный, 8 км п/д Владикавказ-Алагир	Пригородный	15:08:0030601:511	003001000000 Земли сельскохозяйственного назначения	Коллективное садоводство	13	13.0.21	500	282,71	141 355,00
12641	Респ. Северная Осетия - Алания, р-н Пригородный, 5 км а/д Владикавказ-Алагир	Пригородный	15:08:0030601:512	003001000000 Земли сельскохозяйственного назначения	коллективное садоводство	13	13.0.21	500	282,71	141 355,00
12642	Респ. Северная Осетия - Алания, р-н Пригородный, 5 км а/д Владикавказ-Алагир	Пригородный	15:08:0030601:513	003001000000 Земли сельскохозяйственного назначения	коллективное садоводство	13	13.0.21	500	282,71	141 355,00
12643	Респ. Северная Осетия - Алания, р-н Пригородный, 8 км п/д Владикавказ-Алагир	Пригородный	15:08:0030601:514	003001000000 Земли сельскохозяйственного назначения	коллективное садоводство	13	13.0.21	500	282,71	141 355,00
12644	Респ. Северная Осетия - Алания, р-н Пригородный, 8 км п/д Владикавказ-Алагир	Пригородный	15:08:0030601:515	003001000000 Земли сельскохозяйственного назначения	коллективное садоводство	13	13.0.21	500	282,71	141 355,00
12645	Респ. Северная Осетия - Алания, р-н Пригородный, 5 км а/д Владикавказ-Алагир	Пригородный	15:08:0030601:516	003001000000 Земли сельскохозяйственного назначения	коллективное садоводство	13	13.0.21	500	282,71	141 355,00
12646	Респ. Северная Осетия - Алания, р-н Пригородный, 5 км а/д Владикавказ-Алагир	Пригородный	15:08:0030601:517	003001000000 Земли сельскохозяйственного назначения	коллективное садоводство	13	13.0.21	500	282,71	141 355,00
12647	Северная Осетия - Алания респ, р-н Пригородный, автодорога Владикавказ-Алагир, 5 км, Садоводческое некоммерческое товарищество "Победит", сад №523	Пригородный	15:08:0030601:518	003001000000 Земли сельскохозяйственного назначения	Для ведения садоводства	13	13.0.21	578	282,71	163 406,38
12648	Северная Осетия - Алания респ, р-н Пригородный, автодорога "Владикавказ-Алагир", 5 км, Садоводческое некоммерческое товарищество "Победит", сад №523 "а"	Пригородный	15:08:0030601:519	003001000000 Земли сельскохозяйственного назначения	Для ведения садоводства	13	13.0.21	519	282,71	146 726,49
12649	Респ. Северная Осетия - Алания, р-н Пригородный, 5 км а/д Владикавказ-Алагир	Пригородный	15:08:0030601:52	003001000000 Земли сельскохозяйственного назначения	коллективное садоводство	13	13.0.21	500	282,71	141 355,00
12650	Респ. Северная Осетия - Алания, р-н Пригородный, 5 км а/д Владикавказ-Алагир	Пригородный	15:08:0030601:520	003001000000 Земли сельскохозяйственного назначения	коллективное садоводство	13	13.0.21	500	282,71	141 355,00
12651	Респ. Северная Осетия - Алания, р-н Пригородный, 8 км п/д Владикавказ-Алагир	Пригородный	15:08:0030601:521	003001000000 Земли сельскохозяйственного назначения	коллективное садоводство	13	13.0.21	500	282,71	141 355,00
12652	Респ. Северная Осетия - Алания, р-н Пригородный, 8 км п/д Владикавказ-Алагир	Пригородный	15:08:0030601:522	003001000000 Земли сельскохозяйственного назначения	коллективное садоводство	13	13.0.21	500	282,71	141 355,00
12653	Респ. Северная Осетия - Алания, р-н Пригородный, садоводческое товарищество "Победит", сад №527	Пригородный	15:08:0030601:523	003001000000 Земли сельскохозяйственного назначения	Для коллективного садоводства	13	13.0.21	497	282,71	140 506,87
12654	Респ. Северная Осетия - Алания, р-н Пригородный, 5 км а/д Владикавказ-Алагир	Пригородный	15:08:0030601:524	003001000000 Земли сельскохозяйственного назначения	коллективное садоводство	13	13.0.21	500	282,71	141 355,00
12655	Респ. Северная Осетия - Алания, р-н Пригородный, 8 км п/д Владикавказ-Алагир	Пригородный	15:08:0030601:525	003001000000 Земли сельскохозяйственного назначения	коллективное садоводство	13	13.0.21	500	282,71	141 355,00
12656	Респ. Северная Осетия - Алания, р-н Пригородный, 8 км п/д Владикавказ-Алагир	Пригородный	15:08:0030601:526	003001000000 Земли сельскохозяйственного назначения	коллективное садоводство	13	13.0.21	500	282,71	141 355,00
12657	Респ. Северная Осетия - Алания, р-н Пригородный, 5 км а/д Владикавказ-Алагир	Пригородный	15:08:0030601:527	003001000000 Земли сельскохозяйственного назначения	коллективное садоводство	13	13.0.21	500	282,71	141 355,00
12658	Респ. Северная Осетия - Алания, р-н Пригородный, 5 км а/д Владикавказ-Алагир	Пригородный	15:08:0030601:528	003001000000 Земли сельскохозяйственного назначения	Коллективное садоводство	13	13.0.21	500	282,71	141 355,00
12659	Респ. Северная Осетия - Алания, р-н Пригородный, 5 км а/д Владикавказ-Алагир	Пригородный	15:08:0030601:529	003001000000 Земли сельскохозяйственного назначения	коллективное садоводство	13	13.0.21	500	282,71	141 355,00

№ п/п	Местоположение ЗУ	Район	Кадастровый номер ЗУ	Категория земель	Разрешенное использование по документу	Код вида разрешенного использования (в соответствии с классификатором видов разрешенного использования земельных участков)	Вид использования объектов недвижимости	Площадь	УПКС	КС
12660	Респ. Северная Осетия - Алания, р-н Пригородный, 5 км а/д Владикавказ-Алагир	Пригородный	15:08:0030601:93	003001000000 Земли сельскохозяйственного назначения	коллективное садоводство	13	13.0.2.1	500	282,71	141 355,00
12661	Респ. Северная Осетия - Алания, р-н Пригородный, 7 км,а/д Владикавказ-Алагир, с/т "Победит", сад №534	Пригородный	15:08:0030601:530	003001000000 Земли сельскохозяйственного назначения	Для ведения садоводства	13	13.0.2.1	539	282,71	152 380,69
12662	Респ. Северная Осетия - Алания, р-н Пригородный, 5 км а/д Владикавказ-Алагир	Пригородный	15:08:0030601:531	003001000000 Земли сельскохозяйственного назначения	коллективное садоводство	13	13.0.2.1	500	282,71	141 355,00
12663	Республика Северная Осетия-Алания, р-н Пригородный, 5 км автодороги Владикавказ-Алагир, садоводческое некоммерческое товарищество "Победит", сад № 536	Пригородный	15:08:0030601:532	003001000000 Земли сельскохозяйственного назначения	Коллективное садоводство	13	13.0.2.1	539	282,71	152 380,69
12664	Респ. Северная Осетия - Алания, р-н Пригородный, 5 км автодороги Владикавказ-Алагир, садоводческое некоммерческое товарищество "Победит", сад №537.	Пригородный	15:08:0030601:533	003001000000 Земли сельскохозяйственного назначения	Коллективное садоводство	13	13.0.2.1	540	282,71	152 663,40
12665	Респ. Северная Осетия - Алания, р-н Пригородный, 5 км а/д Владикавказ-Алагир	Пригородный	15:08:0030601:534	003001000000 Земли сельскохозяйственного назначения	Коллективное садоводство	13	13.0.2.1	500	282,71	141 355,00
12666	Респ. Северная Осетия - Алания, р-н Пригородный, 5 км а/д Владикавказ-Алагир	Пригородный	15:08:0030601:535	003001000000 Земли сельскохозяйственного назначения	коллективное садоводство	13	13.0.2.1	500	282,71	141 355,00
12667	Респ. Северная Осетия - Алания, р-н Пригородный, 5 км а/д Владикавказ-Алагир	Пригородный	15:08:0030601:536	003001000000 Земли сельскохозяйственного назначения	коллективное садоводство	13	13.0.2.1	500	282,71	141 355,00
12668	Республика Северная Осетия - Алания, р-н Пригородный, 5 км а/д Владикавказ-Алагир, садоводческое товарищество "Победит", сад №541	Пригородный	15:08:0030601:537	003001000000 Земли сельскохозяйственного назначения	коллективное садоводство	13	13.0.2.1	500	282,71	141 355,00
12669	Респ. Северная Осетия - Алания, р-н Пригородный, 5 км а/д Владикавказ-Алагир	Пригородный	15:08:0030601:538	003001000000 Земли сельскохозяйственного назначения	коллективное садоводство	13	13.0.2.1	500	282,71	141 355,00
12670	Респ. Северная Осетия - Алания, р-н Пригородный, 5 км а/д Владикавказ-Алагир	Пригородный	15:08:0030601:539	003001000000 Земли сельскохозяйственного назначения	Коллективное садоводство	13	13.0.2.1	500	282,71	141 355,00
12671	Респ. Северная Осетия - Алания, р-н Пригородный, 5 км а/д Владикавказ-Алагир	Пригородный	15:08:0030601:54	003001000000 Земли сельскохозяйственного назначения	коллективное садоводство	13	13.0.2.1	500	282,71	141 355,00
12672	Респ. Северная Осетия - Алания, р-н Пригородный, 5 км а/д Владикавказ-Алагир	Пригородный	15:08:0030601:540	003001000000 Земли сельскохозяйственного назначения	Коллективное садоводство	13	13.0.2.1	500	282,71	141 355,00
12673	Респ. Северная Осетия - Алания, р-н Пригородный, 5 км а/д Владикавказ-Алагир	Пригородный	15:08:0030601:541	003001000000 Земли сельскохозяйственного назначения	коллективное садоводство	13	13.0.2.1	500	282,71	141 355,00
12674	Респ. Северная Осетия - Алания, р-н Пригородный, 5 км а/д Владикавказ-Алагир, СНТ "Победит", сад №545	Пригородный	15:08:0030601:542	003001000000 Земли сельскохозяйственного назначения	коллективное садоводство	13	13.0.2.1	599	282,71	169 340,29
12675	Респ. Северная Осетия - Алания, р-н Пригородный, 5 км а/д Владикавказ-Алагир	Пригородный	15:08:0030601:543	003001000000 Земли сельскохозяйственного назначения	коллективное садоводство	13	13.0.2.1	500	282,71	141 355,00
12676	Респ. Северная Осетия - Алания, р-н Пригородный, 5 км а/д Владикавказ - Алагир, с/т "Победит", сад № 547	Пригородный	15:08:0030601:544	003001000000 Земли сельскохозяйственного назначения	Для выращивания сельскохозяйственных продуктов	13	13.0.2.1	500	282,71	141 355,00
12677	Респ. Северная Осетия - Алания, р-н Пригородный, 5 км а/д Владикавказ-Алагир	Пригородный	15:08:0030601:545	003001000000 Земли сельскохозяйственного назначения	коллективное садоводство	13	13.0.2.1	500	282,71	141 355,00
12678	Респ. Северная Осетия - Алания, р-н Пригородный, 5 км а/д Владикавказ-Алагир	Пригородный	15:08:0030601:546	003001000000 Земли сельскохозяйственного назначения	коллективное садоводство	13	13.0.2.1	500	282,71	141 355,00
12679	Респ. Северная Осетия - Алания, р-н Пригородный, 5 км а/д Владикавказ-Алагир	Пригородный	15:08:0030601:547	003001000000 Земли сельскохозяйственного назначения	коллективное садоводство	13	13.0.2.1	500	282,71	141 355,00
12680	Республика Северная Осетия - Алания, Пригородный район, 5 км автодороги Владикавказ-Алагир, садоводческое некоммерческое товарищество "Победит", сад №551	Пригородный	15:08:0030601:548	003001000000 Земли сельскохозяйственного назначения	коллективное садоводство	13	13.0.2.1	500	282,71	141 355,00
12681	Республика Северная Осетия - Алания, Пригородный район, 5 км автодороги Владикавказ-Алагир, садоводческое некоммерческое товарищество "Победит", сад №552	Пригородный	15:08:0030601:549	003001000000 Земли сельскохозяйственного назначения	коллективное садоводство	13	13.0.2.1	500	282,71	141 355,00
12682	Респ. Северная Осетия - Алания, р-н Пригородный, 5 км а/д Владикавказ-Алагир	Пригородный	15:08:0030601:55	003001000000 Земли сельскохозяйственного назначения	коллективное садоводство	13	13.0.2.1	500	282,71	141 355,00
12683	Респ. Северная Осетия - Алания, р-н Пригородный, 5 км а/д Владикавказ-Алагир	Пригородный	15:08:0030601:550	003001000000 Земли сельскохозяйственного назначения	коллективное садоводство	13	13.0.2.1	500	282,71	141 355,00
12684	Респ. Северная Осетия - Алания, р-н Пригородный, 5 км а/д Владикавказ-Алагир	Пригородный	15:08:0030601:551	003001000000 Земли сельскохозяйственного назначения	коллективное садоводство	13	13.0.2.1	500	282,71	141 355,00
12685	Северная Осетия - Алания респ, р-н Пригородный, автодорога "Владикавказ - Алагир", 5 км, Садоводческое некоммерческое товарищество "Победит", сад 555	Пригородный	15:08:0030601:552	003001000000 Земли сельскохозяйственного назначения	Для ведения садоводства	13	13.0.2.1	538	282,71	152 097,98
12686	Респ. Северная Осетия - Алания, р-н Пригородный, 5 км а/д Владикавказ-Алагир	Пригородный	15:08:0030601:553	003001000000 Земли сельскохозяйственного назначения	коллективное садоводство	13	13.0.2.1	500	282,71	141 355,00
12687	Респ. Северная Осетия - Алания, р-н Пригородный, 5 км а/д Владикавказ-Алагир	Пригородный	15:08:0030601:554	003001000000 Земли сельскохозяйственного назначения	коллективное садоводство	13	13.0.2.1	500	282,71	141 355,00
12688	Респ. Северная Осетия - Алания, р-н Пригородный, 5 км а/д Владикавказ-Алагир	Пригородный	15:08:0030601:555	003001000000 Земли сельскохозяйственного назначения	коллективное садоводство	13	13.0.2.1	500	282,71	141 355,00
12689	Респ. Северная Осетия - Алания, р-н Пригородный, 5 км а/д Владикавказ-Алагир	Пригородный	15:08:0030601:556	003001000000 Земли сельскохозяйственного назначения	коллективное садоводство	13	13.0.2.1	500	282,71	141 355,00
12690	Респ. Северная Осетия - Алания, р-н Пригородный, 5 км а/д Владикавказ-Алагир	Пригородный	15:08:0030601:557	003001000000 Земли сельскохозяйственного назначения	коллективное садоводство	13	13.0.2.1	500	282,71	141 355,00
12691	Республика Северная Осетия-Алания, р-н Пригородный, автодорога "Владикавказ-Алагир", 5 км, снт Победит, уч 561	Пригородный	15:08:0030601:558	003001000000 Земли сельскохозяйственного назначения	Для ведения садоводства	13	13.0.2.1	364	282,71	102 906,44
12692	Респ. Северная Осетия - Алания, р-н Пригородный, 5 км а/д Владикавказ-Алагир	Пригородный	15:08:0030601:559	003001000000 Земли сельскохозяйственного назначения	коллективное садоводство	13	13.0.2.1	500	282,71	141 355,00
12693	Республика Северная Осетия-Алания, р-н Пригородный, с Верхняя Саниба, снт Победит, 5 км а/д Владикавказ-Алагир	Пригородный	15:08:0030601:56	003001000000 Земли сельскохозяйственного назначения	коллективное садоводство	13	13.0.2.1	500	282,71	141 355,00
12694	Респ. Северная Осетия - Алания, р-н Пригородный, 5 км а/д Владикавказ-Алагир	Пригородный	15:08:0030601:560	003001000000 Земли сельскохозяйственного назначения	коллективное садоводство	13	13.0.2.1	500	282,71	141 355,00
12695	Респ. Северная Осетия - Алания, р-н Пригородный, 5 км а/д Владикавказ-Алагир	Пригородный	15:08:0030601:561	003001000000 Земли сельскохозяйственного назначения	коллективное садоводство	13	13.0.2.1	500	282,71	141 355,00
12696	Респ. Северная Осетия - Алания, р-н Пригородный, 5 км а/д Владикавказ-Алагир	Пригородный	15:08:0030601:562	003001000000 Земли сельскохозяйственного назначения	коллективное садоводство	13	13.0.2.1	500	282,71	141 355,00
12697	Респ. Северная Осетия - Алания, р-н Пригородный, 5 км а/д Владикавказ-Алагир	Пригородный	15:08:0030601:563	003001000000 Земли сельскохозяйственного назначения	коллективное садоводство	13	13.0.2.1	500	282,71	141 355,00
12698	Респ. Северная Осетия - Алания, р-н Пригородный, 5 км а/д Владикавказ-Алагир	Пригородный	15:08:0030601:564	003001000000 Земли сельскохозяйственного назначения	коллективное садоводство	13	13.0.2.1	500	282,71	141 355,00
12699	Респ. Северная Осетия - Алания, р-н Пригородный, 5 км а/д Владикавказ-Алагир	Пригородный	15:08:0030601:565	003001000000 Земли сельскохозяйственного назначения	коллективное садоводство	13	13.0.2.1	500	282,71	141 355,00

№ п/п	Местоположение ЗУ	Район	Кадастровый номер ЗУ	Категория земель	Разрешенное использование по документу	Код вида разрешенного использования (в соответствии с классификатором видов разрешенного использования земельных участков)	Вид использования объектов недвижимости	Площадь	УПКС	КС
12700	Респ. Северная Осетия - Алания, р-н Пригородный, 5 км а/д Владикавказ-Алагир	Пригородный	15:08:0030601:566	003001000000 Земли сельскохозяйственного назначения	коллективное садоводство	13	13.0.21	500	282,71	141 355,00
12701	Республика Северная Осетия-Алания, р-н Пригородный, автодорога "Владикавказ-Алагир", 5 км, садоводческое некоммерческое товарищество "Победит", сад №570	Пригородный	15:08:0030601:567	003001000000 Земли сельскохозяйственного назначения	Для ведения садоводства	13	13.0.21	593	282,71	167 647,03
12702	Северная Осетия - Алания респ, р-н Пригородный, СНТ "Победит", сад №571	Пригородный	15:08:0030601:568	003001000000 Земли сельскохозяйственного назначения	Для ведения садоводства	13	13.0.21	595	282,71	168 212,45
12703	Респ. Северная Осетия - Алания, р-н Пригородный, 5 км а/д Владикавказ-Алагир	Пригородный	15:08:0030601:569	003001000000 Земли сельскохозяйственного назначения	коллективное садоводство	13	13.0.21	500	282,71	141 355,00
12704	Респ. Северная Осетия - Алания, р-н Пригородный, 5 км а/д Владикавказ-Алагир, с/т "Победит", сад №57	Пригородный	15:08:0030601:57	003001000000 Земли сельскохозяйственного назначения	коллективное садоводство	13	13.0.21	500	282,71	141 355,00
12705	Респ. Северная Осетия - Алания, р-н Пригородный, 5 км а/д Владикавказ-Алагир	Пригородный	15:08:0030601:570	003001000000 Земли сельскохозяйственного назначения	коллективное садоводство	13	13.0.21	500	282,71	141 355,00
12706	Респ. Северная Осетия - Алания, р-н Пригородный, 5 км а/д Владикавказ-Алагир	Пригородный	15:08:0030601:571	003001000000 Земли сельскохозяйственного назначения	коллективное садоводство	13	13.0.21	500	282,71	141 355,00
12707	Респ. Северная Осетия - Алания, р-н Пригородный, 5 км а/д Владикавказ-Алагир	Пригородный	15:08:0030601:572	003001000000 Земли сельскохозяйственного назначения	коллективное садоводство	13	13.0.21	500	282,71	141 355,00
12708	Респ. Северная Осетия - Алания, р-н Пригородный, 5 км а/д Владикавказ-Алагир	Пригородный	15:08:0030601:573	003001000000 Земли сельскохозяйственного назначения	коллективное садоводство	13	13.0.21	500	282,71	141 355,00
12709	Респ. Северная Осетия - Алания, р-н Пригородный, 5 км а/д Владикавказ-Алагир	Пригородный	15:08:0030601:574	003001000000 Земли сельскохозяйственного назначения	коллективное садоводство	13	13.0.21	500	282,71	141 355,00
12710	Республика Северная Осетия-Алания, р-н Пригородный, с Верхняя Саниба, снт Победит, 5 км а/д Владикавказ-Алагир	Пригородный	15:08:0030601:575	003001000000 Земли сельскохозяйственного назначения	коллективное садоводство	13	13.0.21	500	282,71	141 355,00
12711	Республика Северная Осетия-Алания, р-н Пригородный, с Верхняя Саниба, снт Победит, 5 км а/д Владикавказ-Алагир	Пригородный	15:08:0030601:576	003001000000 Земли сельскохозяйственного назначения	коллективное садоводство	13	13.0.21	500	282,71	141 355,00
12712	Респ. Северная Осетия - Алания, р-н Пригородный, 5 км а/д Владикавказ-Алагир, с/т "Победит", сад №620	Пригородный	15:08:0030601:577	003001000000 Земли сельскохозяйственного назначения	коллективное садоводство	13	13.0.21	500	282,71	141 355,00
12713	Респ. Северная Осетия - Алания, р-н Пригородный, 5 км а/д Владикавказ-Алагир	Пригородный	15:08:0030601:578	003001000000 Земли сельскохозяйственного назначения	коллективное садоводство	13	13.0.21	500	282,71	141 355,00
12714	Респ. Северная Осетия - Алания, р-н Пригородный, 5 км а/д Владикавказ-Алагир	Пригородный	15:08:0030601:579	003001000000 Земли сельскохозяйственного назначения	коллективное садоводство	13	13.0.21	500	282,71	141 355,00
12715	Респ. Северная Осетия - Алания, р-н Пригородный, 5 км а/д Владикавказ-Алагир, с/т "Победит", сад №58	Пригородный	15:08:0030601:58	003001000000 Земли сельскохозяйственного назначения	Для коллективного садоводства	13	13.0.21	523	282,71	147 857,33
12716	Респ. Северная Осетия - Алания, р-н Пригородный, 5 км а/д Владикавказ-Алагир	Пригородный	15:08:0030601:580	003001000000 Земли сельскохозяйственного назначения	коллективное садоводство	13	13.0.21	500	282,71	141 355,00
12717	Российская Федерация, Республика Северная Осетия - Алания, Пригородный р-н, с. Пизель, 5 км автодороги Владикавказ-Алагир, садоводческое некоммерческое товарищество "Победит", сад №584	Пригородный	15:08:0030601:581	003001000000 Земли сельскохозяйственного назначения	коллективное садоводство	13	13.0.21	500	351,67	175 835,00
12718	Респ. Северная Осетия - Алания, р-н Пригородный, 5 км а/д Владикавказ-Алагир	Пригородный	15:08:0030601:582	003001000000 Земли сельскохозяйственного назначения	коллективное садоводство	13	13.0.21	500	282,71	141 355,00
12719	Респ. Северная Осетия - Алания, р-н Пригородный, 5 км а/д Владикавказ-Алагир	Пригородный	15:08:0030601:583	003001000000 Земли сельскохозяйственного назначения	коллективное садоводство	13	13.0.21	500	282,71	141 355,00
12720	Респ. Северная Осетия - Алания, р-н Пригородный, 5 км а/д Владикавказ-Алагир	Пригородный	15:08:0030601:584	003001000000 Земли сельскохозяйственного назначения	коллективное садоводство	13	13.0.21	500	282,71	141 355,00
12721	Респ. Северная Осетия - Алания, р-н Пригородный, сад №588, с/т "Победит", 5 км а/д Владикавказ-Алагир	Пригородный	15:08:0030601:585	003001000000 Земли сельскохозяйственного назначения	коллективное садоводство	13	13.0.21	500	282,71	141 355,00
12722	Респ. Северная Осетия - Алания, р-н Пригородный, сад №589 с/т "Победит", 5 км а/д Владикавказ-Алагир	Пригородный	15:08:0030601:586	003001000000 Земли сельскохозяйственного назначения	коллективное садоводство	13	13.0.21	500	282,71	141 355,00
12723	Респ. Северная Осетия - Алания, р-н Пригородный, 5 км а/д Владикавказ-Алагир	Пригородный	15:08:0030601:587	003001000000 Земли сельскохозяйственного назначения	коллективное садоводство	13	13.0.21	500	282,71	141 355,00
12724	Респ. Северная Осетия - Алания, р-н Пригородный, 5 км а/д Владикавказ-Алагир	Пригородный	15:08:0030601:588	003001000000 Земли сельскохозяйственного назначения	коллективное садоводство	13	13.0.21	500	282,71	141 355,00
12725	Республика Северная Осетия-Алания, р-н Пригородный, автодорога "Владикавказ-Алагир", 5 км, садоводческое некоммерческое товарищество "Победит", сад №592	Пригородный	15:08:0030601:589	003001000000 Земли сельскохозяйственного назначения	Для ведения садоводства	13	13.0.21	593	282,71	167 647,03
12726	Российская Федерация, Республика Северная Осетия-Алания, Пригородный район, 5 км автодороги Владикавказ-Алагир, садоводческое некоммерческое товарищество "Победит", сад №59	Пригородный	15:08:0030601:59	003001000000 Земли сельскохозяйственного назначения	коллективное садоводство	13	13.0.21	500	282,71	141 355,00
12727	Респ. Северная Осетия - Алания, р-н Пригородный, 5 км а/д Владикавказ-Алагир	Пригородный	15:08:0030601:590	003001000000 Земли сельскохозяйственного назначения	коллективное садоводство	13	13.0.21	500	282,71	141 355,00
12728	Респ. Северная Осетия - Алания, р-н Пригородный, 5 км а/д Владикавказ-Алагир	Пригородный	15:08:0030601:591	003001000000 Земли сельскохозяйственного назначения	коллективное садоводство	13	13.0.21	500	282,71	141 355,00
12729	Респ. Северная Осетия - Алания, р-н Пригородный, 5 км а/д Владикавказ-Алагир	Пригородный	15:08:0030601:592	003001000000 Земли сельскохозяйственного назначения	коллективное садоводство	13	13.0.21	500	282,71	141 355,00
12730	Респ. Северная Осетия - Алания, р-н Пригородный, 5 км а/д Владикавказ-Алагир	Пригородный	15:08:0030601:593	003001000000 Земли сельскохозяйственного назначения	коллективное садоводство	13	13.0.21	500	282,71	141 355,00
12731	Респ. Северная Осетия - Алания, р-н Пригородный, 5 км а/д Владикавказ-Алагир	Пригородный	15:08:0030601:594	003001000000 Земли сельскохозяйственного назначения	коллективное садоводство	13	13.0.21	500	282,71	141 355,00
12732	Респ. Северная Осетия - Алания, р-н Пригородный, 5 км а/д Владикавказ-Алагир	Пригородный	15:08:0030601:595	003001000000 Земли сельскохозяйственного назначения	коллективное садоводство	13	13.0.21	500	282,71	141 355,00
12733	Респ. Северная Осетия - Алания, р-н Пригородный, 5 км а/д Владикавказ-Алагир	Пригородный	15:08:0030601:596	003001000000 Земли сельскохозяйственного назначения	коллективное садоводство	13	13.0.21	500	282,71	141 355,00
12734	Респ. Северная Осетия - Алания, р-н Пригородный, 5 км а/д Владикавказ-Алагир	Пригородный	15:08:0030601:597	003001000000 Земли сельскохозяйственного назначения	коллективное садоводство	13	13.0.21	500	282,71	141 355,00
12735	Респ. Северная Осетия - Алания, р-н Пригородный, 5 км а/д Владикавказ-Алагир	Пригородный	15:08:0030601:598	003001000000 Земли сельскохозяйственного назначения	коллективное садоводство	13	13.0.21	500	282,71	141 355,00
12736	Респ. Северная Осетия - Алания, р-н Пригородный, 5 км автодороги Владикавказ-Алагир, садоводческое некоммерческое товарищество "Победит", сад №602	Пригородный	15:08:0030601:599	003001000000 Земли сельскохозяйственного назначения	коллективное садоводство	13	13.0.21	554	282,71	156 621,34
12737	Республика Северная Осетия-Алания, р-н Пригородный, с Верхняя Саниба, снт СНТ Победит, с левой стороны а/д Владикавказ-Алагир	Пригородный	15:08:0030601:6	003001000000 Земли сельскохозяйственного назначения	коллективное садоводство	13	13.0.21	500	282,71	141 355,00
12738	Респ. Северная Осетия - Алания, р-н Пригородный, 5 км а/д "Владикавказ - Алагир", садоводческое некоммерческое товарищество "Победит", сад №61	Пригородный	15:08:0030601:60	003001000000 Земли сельскохозяйственного назначения	Для ведения садоводства	13	13.0.21	588	282,71	166 233,48
12739	Респ. Северная Осетия - Алания, р-н Пригородный, 5 км а/д Владикавказ-Алагир	Пригородный	15:08:0030601:600	003001000000 Земли сельскохозяйственного назначения	коллективное садоводство	13	13.0.21	500	282,71	141 355,00

№ п/п	Местоположение ЗУ	Район	Кадастровый номер ЗУ	Категория земель	Разрешенное использование по документу	Код вида разрешенного использования (в соответствии с классификатором видов разрешенного использования земельных участков)	Вид использования объектов недвижимости	Площадь	УПКС	КС
12740	Респ. Северная Осетия - Алания, р-н Пригородный, 5 км а/д Владикавказ-Алагир	Пригородный	15:08:0030601:601	003001000000 Земли сельскохозяйственного назначения	коллективное садоводство	13	13.0.21	500	282,71	141 355,00
12741	Респ. Северная Осетия - Алания, р-н Пригородный, 5 км а/д Владикавказ-Алагир	Пригородный	15:08:0030601:602	003001000000 Земли сельскохозяйственного назначения	коллективное садоводство	13	13.0.21	500	282,71	141 355,00
12742	Респ. Северная Осетия - Алания, р-н Пригородный, 5 км а/д Владикавказ-Алагир	Пригородный	15:08:0030601:603	003001000000 Земли сельскохозяйственного назначения	коллективное садоводство	13	13.0.21	500	282.71	141 355.00
12743	Респ. Северная Осетия - Алания, р-н Пригородный, 5 км а/д Владикавказ-Алагир	Пригородный	15:08:0030601:604	003001000000 Земли сельскохозяйственного назначения	коллективное садоводство	13	13.0.21	500	282.71	141 355.00
12744	Респ. Северная Осетия - Алания, р-н Пригородный, 5 км а/д Владикавказ-Алагир	Пригородный	15:08:0030601:605	003001000000 Земли сельскохозяйственного назначения	коллективное садоводство	13	13.0.21	500	282,71	141 355,00
12745	Респ. Северная Осетия - Алания, р-н Пригородный, 5 км а/д Владикавказ-Алагир	Пригородный	15:08:0030601:606	003001000000 Земли сельскохозяйственного назначения	коллективное садоводство	13	13.0.21	500	282,71	141 355,00
12746	Респ. Северная Осетия - Алания, р-н Пригородный, 5 км а/д Владикавказ-Алагир, садоводческое некоммерческое товарищество "Победит"	Пригородный	15:08:0030601:607	003001000000 Земли сельскохозяйственного назначения	коллективное садоводство	13	13.0.21	595	282.71	168 212.45
12747	Республика Северная Осетия - Алания, р-н Пригородный, 5 км а/д Владикавказ-Алагир, садоводческое некоммерческое товарищество "Победит"	Пригородный	15:08:0030601:608	003001000000 Земли сельскохозяйственного назначения	коллективное садоводство	13	13.0.21	597	282.71	168 777.87
12748	Респ. Северная Осетия - Алания, р-н Пригородный, 7 км автодороги Владикавказ-Алагир, СНТ "Победит", сад № 612	Пригородный	15:08:0030601:609	003001000000 Земли сельскохозяйственного назначения	Для ведения садоводства	13	13.0.21	490	282,71	138 527,90
12749	Республика Северная Осетия-Алания, р-н Пригородный, с Верхняя Саниба, снт Победит, 5 км. а/д Владикавказ-Алагир	Пригородный	15:08:0030601:61	003001000000 Земли сельскохозяйственного назначения	коллективное садоводство	13	13.0.21	500	282,71	141 355,00
12750	Респ. Северная Осетия - Алания, р-н Пригородный, 5 км а/д Владикавказ-Алагир	Пригородный	15:08:0030601:610	003001000000 Земли сельскохозяйственного назначения	коллективное садоводство	13	13.0.21	500	282.71	141 355.00
12751	Респ. Северная Осетия - Алания, р-н Пригородный, 5 км а/д Владикавказ-Алагир	Пригородный	15:08:0030601:611	003001000000 Земли сельскохозяйственного назначения	коллективное садоводство	13	13.0.21	500	282.71	141 355.00
12752	Респ. Северная Осетия - Алания, р-н Пригородный, 5 км а/д Владикавказ-Алагир	Пригородный	15:08:0030601:612	003001000000 Земли сельскохозяйственного назначения	коллективное садоводство	13	13.0.21	500	282,71	141 355,00
12753	Респ. Северная Осетия - Алания, р-н Пригородный, 5 км а/д Владикавказ-Алагир	Пригородный	15:08:0030601:613	003001000000 Земли сельскохозяйственного назначения	коллективное садоводство	13	13.0.21	500	282,71	141 355,00
12754	Респ. Северная Осетия - Алания, р-н Пригородный, 5 км а/д Владикавказ-Алагир	Пригородный	15:08:0030601:614	003001000000 Земли сельскохозяйственного назначения	коллективное садоводство	13	13.0.21	500	282.71	141 355.00
12755	Респ. Северная Осетия - Алания, р-н Пригородный, 5 км а/д Владикавказ-Алагир	Пригородный	15:08:0030601:615	003001000000 Земли сельскохозяйственного назначения	коллективное садоводство	13	13.0.21	500	282.71	141 355.00
12756	Респ. Северная Осетия - Алания, р-н Пригородный, 5 км а/д Владикавказ-Алагир	Пригородный	15:08:0030601:616	003001000000 Земли сельскохозяйственного назначения	коллективное садоводство	13	13.0.21	500	282,71	141 355,00
12757	Респ. Северная Осетия - Алания, р-н Пригородный, 5 км а/д Владикавказ-Алагир	Пригородный	15:08:0030601:617	003001000000 Земли сельскохозяйственного назначения	коллективное садоводство	13	13.0.21	500	282,71	141 355,00
12758	Респ. Северная Осетия - Алания, р-н Пригородный, 5 км а/д Владикавказ-Алагир	Пригородный	15:08:0030601:618	003001000000 Земли сельскохозяйственного назначения	коллективное садоводство	13	13.0.21	500	282.71	141 355.00
12759	Респ. Северная Осетия - Алания, р-н Пригородный, 5 км а/д Владикавказ-Алагир, с/т "Победит", сад №580	Пригородный	15:08:0030601:619	003001000000 Земли сельскохозяйственного назначения	коллективное садоводство	13	13.0.21	500	282.71	141 355.00
12760	Респ. Северная Осетия - Алания, р-н Пригородный, 5 км а/д Владикавказ-Алагир	Пригородный	15:08:0030601:62	003001000000 Земли сельскохозяйственного назначения	коллективное садоводство	13	13.0.21	500	282,71	141 355,00
12761	Респ. Северная Осетия - Алания, р-н Пригородный, 5 км а/д Владикавказ-Алагир	Пригородный	15:08:0030601:620	003001000000 Земли сельскохозяйственного назначения	Коллективное садоводство	13	13.0.21	500	282,71	141 355,00
12762	Респ. Северная Осетия - Алания, р-н Пригородный, 5 км а/д Владикавказ-Алагир	Пригородный	15:08:0030601:621	003001000000 Земли сельскохозяйственного назначения	коллективное садоводство	13	13.0.21	500	282.71	141 355.00
12763	Республика Северная Осетия-Алания, р-н Пригородный, с Верхняя Саниба, автодорога "Владикавказ-Алагир",5 км, Садоводческое некоммерческое товарищество "Победит", сад № 583	Пригородный	15:08:0030601:622	003001000000 Земли сельскохозяйственного назначения	Для ведения садоводства	13	13.0.21	482	282.71	136 266.22
12764	Респ. Северная Осетия - Алания, р-н Пригородный, 5 км.а/д Владикавказ-Алагир	Пригородный	15:08:0030601:623	003001000000 Земли сельскохозяйственного назначения	коллективное садоводство	13	13.0.21	500	282,71	141 355,00
12765	Респ. Северная Осетия - Алания, р-н Пригородный, 5 км а/д Владикавказ-Алагир	Пригородный	15:08:0030601:624	003001000000 Земли сельскохозяйственного назначения	коллективное садоводство	13	13.0.21	500	282,71	141 355,00
12766	Респ. Северная Осетия - Алания, р-н Пригородный, а/д Владикавказ-Алагир	Пригородный	15:08:0030601:625	003001000000 Земли сельскохозяйственного назначения	коллективное садоводство	13	13.0.21	500	282.71	141 355.00
12767	Респ. Северная Осетия - Алания, р-н Пригородный, 5 км а/д Владикавказ-Алагир	Пригородный	15:08:0030601:626	003001000000 Земли сельскохозяйственного назначения	коллективное садоводство	13	13.0.21	500	282.71	141 355.00
12768	Респ. Северная Осетия - Алания, р-н Пригородный, 5 км а/д Владикавказ-Алагир	Пригородный	15:08:0030601:627	003001000000 Земли сельскохозяйственного назначения	коллективное садоводство	13	13.0.21	500	282,71	141 355,00
12769	Республика Северная Осетия-Алания, р-н Пригородный, автодорога "Владикавказ-Алагир", 5 км., садоводческое некоммерческое товарищество "Победит", сад №628	Пригородный	15:08:0030601:628	003001000000 Земли сельскохозяйственного назначения	Для ведения садоводства	13	13.0.21	420	282,71	118 738,20
12770	Респ. Северная Осетия - Алания, р-н Пригородный, 5 км а/д Владикавказ-Алагир	Пригородный	15:08:0030601:629	003001000000 Земли сельскохозяйственного назначения	коллективное садоводство	13	13.0.21	500	282.71	141 355.00
12771	Респ. Северная Осетия - Алания, р-н Пригородный, 5 км а/д Владикавказ-Алагир	Пригородный	15:08:0030601:63	003001000000 Земли сельскохозяйственного назначения	коллективное садоводство	13	13.0.21	500	282.71	141 355.00
12772	Респ. Северная Осетия - Алания, р-н Пригородный, 5 км а/д Владикавказ-Алагир	Пригородный	15:08:0030601:630	003001000000 Земли сельскохозяйственного назначения	коллективное садоводство	13	13.0.21	500	282,71	141 355,00
12773	Республика Северная Осетия-Алания, р-н Пригородный, садоводческое товарищество "Победит", сад №630	Пригородный	15:08:0030601:631	003001000000 Земли сельскохозяйственного назначения	коллективное садоводство	13	13.0.21	500	282,71	141 355,00
12774	Респ. Северная Осетия - Алания, р-н Пригородный, 5 км а/д Владикавказ-Алагир	Пригородный	15:08:0030601:632	003001000000 Земли сельскохозяйственного назначения	коллективное садоводство	13	13.0.21	500	282.71	141 355.00
12775	Респ. Северная Осетия - Алания, р-н Пригородный, 5 км а/д Владикавказ-Алагир	Пригородный	15:08:0030601:633	003001000000 Земли сельскохозяйственного назначения	коллективное садоводство	13	13.0.21	500	282.71	141 355.00
12776	Респ. Северная Осетия - Алания, р-н Пригородный, 5 км а/д Владикавказ - Алагир, с/т "Победит", сад №635	Пригородный	15:08:0030601:634	003001000000 Земли сельскохозяйственного назначения	Коллективное садоводство	13	13.0.21	531	282,71	150 119,01
12777	Респ. Северная Осетия - Алания, р-н Пригородный, 5 км, а/д Владикавказ - Алагир, с/т "Победит" №636	Пригородный	15:08:0030601:635	003001000000 Земли сельскохозяйственного назначения	для коллективного садоводства	13	13.0.21	576	282,71	162 840,96
12778	Респ. Северная Осетия - Алания, р-н Пригородный, 5 км а/д Владикавказ-Алагир	Пригородный	15:08:0030601:636	003001000000 Земли сельскохозяйственного назначения	коллективное садоводство	13	13.0.21	500	282.71	141 355.00
12779	Респ. Северная Осетия - Алания, р-н Пригородный, 5 км а/д Владикавказ-Алагир	Пригородный	15:08:0030601:637	003001000000 Земли сельскохозяйственного назначения	коллективное садоводство	13	13.0.21	500	282.71	141 355.00

№ п/п	Местоположение ЗУ	Район	Кадастровый номер ЗУ	Категория земель	Разрешенное использование по документу	Код вида разрешенного использования (в соответствии с классификатором видов разрешенного использования земельных участков)	Вид использования объектов недвижимости	Площадь	УПКС	КС
12780	Северная Осетия - Алания респ. р-н Пригородный, автодорога Владикавказ-Алагир, 5 км, садоводческое некоммерческое товарищество "Победит", сад №639	Пригородный	15:08:0030601:638	003001000000 Земли сельскохозяйственного назначения	Для ведения садоводства	13	13.0.21	500	282,71	141 355,00
12781	Респ. Северная Осетия - Алания, р-н Пригородный, 5 км а/д Владикавказ-Алагир, с/т "Победит" ,сад № 640	Пригородный	15:08:0030601:639	003001000000 Земли сельскохозяйственного назначения	Для ведения садоводства	13	13.0.21	450	282,71	127 219,50
12782	Респ. Северная Осетия - Алания, р-н Пригородный, 5 км а/д Владикавказ-Алагир	Пригородный	15:08:0030601:64	003001000000 Земли сельскохозяйственного назначения	коллективное садоводство	13	13.0.21	500	282,71	141 355,00
12783	Респ. Северная Осетия - Алания, р-н Пригородный, 5 км а/д Владикавказ-Алагир	Пригородный	15:08:0030601:640	003001000000 Земли сельскохозяйственного назначения	коллективное садоводство	13	13.0.21	500	282,71	141 355,00
12784	Респ. Северная Осетия - Алания, р-н Пригородный, 5 км а/д Владикавказ-Алагир, с/т "Победит" сад № 641	Пригородный	15:08:0030601:641	003001000000 Земли сельскохозяйственного назначения	Для выращивания сельхозпродуктов	13	13.0.21	470	282,71	132 873,70
12785	Респ. Северная Осетия - Алания, р-н Пригородный, 5 км а/д Владикавказ-Алагир	Пригородный	15:08:0030601:642	003001000000 Земли сельскохозяйственного назначения	коллективное садоводство	13	13.0.21	500	282,71	141 355,00
12786	Респ. Северная Осетия - Алания, р-н Пригородный, 5 км а/д Владикавказ-Алагир	Пригородный	15:08:0030601:643	003001000000 Земли сельскохозяйственного назначения	коллективное садоводство	13	13.0.21	500	282,71	141 355,00
12787	Респ. Северная Осетия - Алания, р-н Пригородный, 5 км а/д Владикавказ-Алагир	Пригородный	15:08:0030601:644	003001000000 Земли сельскохозяйственного назначения	коллективное садоводство	13	13.0.21	500	282,71	141 355,00
12788	Республика Северная Осетия-Алания, р-н Пригородный, с Верхняя Саниба, снт Победит, 5 км а/д Владикавказ-Алагир	Пригородный	15:08:0030601:645	003001000000 Земли сельскохозяйственного назначения	коллективное садоводство	13	13.0.21	500	282,71	141 355,00
12789	Респ. Северная Осетия - Алания, р-н Пригородный, 5 км а/д Владикавказ-Алагир	Пригородный	15:08:0030601:646	003001000000 Земли сельскохозяйственного назначения	коллективное садоводство	13	13.0.21	500	282,71	141 355,00
12790	Респ. Северная Осетия - Алания, р-н Пригородный, 5 км а/д Владикавказ-Алагир	Пригородный	15:08:0030601:647	003001000000 Земли сельскохозяйственного назначения	коллективное садоводство	13	13.0.21	500	282,71	141 355,00
12791	Респ. Северная Осетия - Алания, р-н Пригородный, 5 км а/д Владикавказ-Алагир	Пригородный	15:08:0030601:648	003001000000 Земли сельскохозяйственного назначения	коллективное садоводство	13	13.0.21	500	282,71	141 355,00
12792	Респ. Северная Осетия - Алания, р-н Пригородный, 5 км а/д Владикавказ-Алагир	Пригородный	15:08:0030601:649	003001000000 Земли сельскохозяйственного назначения	коллективное садоводство	13	13.0.21	500	282,71	141 355,00
12793	Республика Северная Осетия-Алания, р-н Пригородный, с Верхняя Саниба, снт СНТ Победит, 5 км а/д Владикавказ-Алагир	Пригородный	15:08:0030601:65	003001000000 Земли сельскохозяйственного назначения	коллективное садоводство	13	13.0.21	500	282,71	141 355,00
12794	Респ. Северная Осетия - Алания, р-н Пригородный, 5 км а/д Владикавказ-Алагир	Пригородный	15:08:0030601:650	003001000000 Земли сельскохозяйственного назначения	коллективное садоводство	13	13.0.21	500	282,71	141 355,00
12795	Респ. Северная Осетия - Алания, р-н Пригородный, 5 км а/д Владикавказ-Алагир	Пригородный	15:08:0030601:651	003001000000 Земли сельскохозяйственного назначения	коллективное садоводство	13	13.0.21	500	282,71	141 355,00
12796	Респ. Северная Осетия - Алания, р-н Пригородный, 5 км а/д Владикавказ-Алагир	Пригородный	15:08:0030601:652	003001000000 Земли сельскохозяйственного назначения	коллективное садоводство	13	13.0.21	500	282,71	141 355,00
12797	Республика Северная Осетия - Алания, р-н Пригородный, 5 км автодороги Владикавказ-Алагир, садоводческое некоммерческое товарищество "Победит", сад №653	Пригородный	15:08:0030601:653	003001000000 Земли сельскохозяйственного назначения	коллективное садоводство	13	13.0.21	599	282,71	169 343,29
12798	Респ. Северная Осетия - Алания, р-н Пригородный, 5 км а/д Владикавказ-Алагир	Пригородный	15:08:0030601:654	003001000000 Земли сельскохозяйственного назначения	коллективное садоводство	13	13.0.21	575	282,71	162 558,25
12799	Российская Федерация, Республика Северная Осетия - Алания, р-н Пригородный, а/д Владикавказ-Алагир, 5 км, садоводческое некоммерческое товарищество "Победит" сад №655	Пригородный	15:08:0030601:655	003001000000 Земли сельскохозяйственного назначения	Для ведения садоводства	13	13.0.21	539	282,71	152 380,69
12800	Республика Северная Осетия-Алания, р-н Пригородный, с Верхняя Саниба, снт СНТ Победит, уч 656	Пригородный	15:08:0030601:656	003001000000 Земли сельскохозяйственного назначения	коллективное садоводство	13	13.0.21	500	282,71	141 355,00
12801	Северная Осетия - Алания респ. р-н Пригородный, автодорога "Владикавказ-Алагир". 5 км, Садоводческое некоммерческое товарищество "Победит", сад №656 "а"	Пригородный	15:08:0030601:657	003001000000 Земли сельскохозяйственного назначения	Для ведения садоводства	13	13.0.21	560	282,71	158 317,60
12802	Респ. Северная Осетия - Алания, р-н Пригородный, 5 км а/д Владикавказ-Алагир	Пригородный	15:08:0030601:658	003001000000 Земли сельскохозяйственного назначения	коллективное садоводство	13	13.0.21	500	282,71	141 355,00
12803	Северная Осетия - Алания респ. р-н Пригородный, 5 км. а/д Владикавказ-Алагир. СНТ "Победит". сад №658	Пригородный	15:08:0030601:659	003001000000 Земли сельскохозяйственного назначения	Для ведения гражданами садоводства и огородничества	13	13.0.21	483	282,71	136 548,93
12804	Республика Северная Осетия-Алания, р-н Пригородный, с Верхняя Саниба, снт СНТ Победит, 5 км а/д Владикавказ-Алагир	Пригородный	15:08:0030601:66	003001000000 Земли сельскохозяйственного назначения	коллективное садоводство	13	13.0.21	500	282,71	141 355,00
12805	Респ. Северная Осетия - Алания, р-н Пригородный, 5 км а/д Владикавказ-Алагир	Пригородный	15:08:0030601:660	003001000000 Земли сельскохозяйственного назначения	Коллективное садоводство	13	13.0.21	500	282,71	141 355,00
12806	Респ. Северная Осетия - Алания, р-н Пригородный, 5 км а/д Владикавказ-Алагир	Пригородный	15:08:0030601:661	003001000000 Земли сельскохозяйственного назначения	коллективное садоводство	13	13.0.21	500	282,71	141 355,00
12807	Респ. Северная Осетия - Алания, р-н Пригородный, 5 км а/д Владикавказ-Алагир	Пригородный	15:08:0030601:662	003001000000 Земли сельскохозяйственного назначения	коллективное садоводство	13	13.0.21	500	282,71	141 355,00
12808	Северная Осетия - Алания респ. р-н Пригородный, автодорога Владикавказ-Алагир. 7 км, СНТ "Победит", сад №662	Пригородный	15:08:0030601:663	003001000000 Земли сельскохозяйственного назначения	Для ведения садоводства	13	13.0.21	514	282,71	145 312,94
12809	Респ. Северная Осетия - Алания, р-н Пригородный, 5 км а/д Владикавказ-Алагир	Пригородный	15:08:0030601:664	003001000000 Земли сельскохозяйственного назначения	Коллективное садоводство	13	13.0.21	500	282,71	141 355,00
12810	Респ. Северная Осетия - Алания, р-н Пригородный, 5 км а/д Владикавказ-Алагир	Пригородный	15:08:0030601:665	003001000000 Земли сельскохозяйственного назначения	коллективное садоводство	13	13.0.21	500	282,71	141 355,00
12811	Республика Северная Осетия - Алания, р-н Пригородный, с. Верхняя Саниба, СНТ "Победит" уч. 666	Пригородный	15:08:0030601:666	003001000000 Земли сельскохозяйственного назначения	коллективное садоводство	13	13.0.21	500	282,71	141 355,00
12812	Респ. Северная Осетия - Алания, р-н Пригородный, 5 км а/д Владикавказ-Алагир	Пригородный	15:08:0030601:667	003001000000 Земли сельскохозяйственного назначения	коллективное садоводство	13	13.0.21	500	282,71	141 355,00
12813	Республика Северная Осетия-Алания, р-н Пригородный, автодорога «Владикавказ-Алагир», 5 км, садоводческое некоммерческое товарищество "Победит", сад №668	Пригородный	15:08:0030601:668	003001000000 Земли сельскохозяйственного назначения	Для ведения садоводства	13	13.0.21	438	282,71	123 826,98
12814	Республика Северная Осетия-Алания, р-н Пригородный, автодорога «Владикавказ-Алагир», 5 км, садоводческое некоммерческое товарищество "Победит", сад №669	Пригородный	15:08:0030601:669	003001000000 Земли сельскохозяйственного назначения	Для ведения садоводства	13	13.0.21	454	282,71	128 350,34
12815	Респ. Северная Осетия - Алания, р-н Пригородный, 5 км а/д Владикавказ-Беслан	Пригородный	15:08:0030601:67	003001000000 Земли сельскохозяйственного назначения	коллективное садоводство	13	13.0.21	500	282,71	141 355,00
12816	Респ. Северная Осетия - Алания, р-н Пригородный, 5 км а/д Владикавказ-Алагир	Пригородный	15:08:0030601:670	003001000000 Земли сельскохозяйственного назначения	Коллективное садоводство	13	13.0.21	500	282,71	141 355,00
12817	Респ. Северная Осетия - Алания, р-н Пригородный, 5 км а/д Владикавказ-Алагир	Пригородный	15:08:0030601:671	003001000000 Земли сельскохозяйственного назначения	коллективное садоводство	13	13.0.21	500	282,71	141 355,00
12818	Респ. Северная Осетия - Алания, р-н Пригородный, 5 км а/д Владикавказ-Алагир	Пригородный	15:08:0030601:672	003001000000 Земли сельскохозяйственного назначения	Коллективное садоводство	13	13.0.21	500	282,71	141 355,00
12819	Респ. Северная Осетия - Алания, р-н Пригородный, 5 км а/д Владикавказ-Алагир	Пригородный	15:08:0030601:673	003001000000 Земли сельскохозяйственного назначения	коллективное садоводство	13	13.0.21	500	282,71	141 355,00

№ п/п	Местоположение ЗУ	Район	Кадастровый номер ЗУ	Категория земель	Разрешенное использование по документу	Код вида разрешенного использования (в соответствии с классификатором видов разрешенного использования земельных участков)	Вид использования объектов недвижимости	Площадь	УПКС	КС
12820	Респ. Северная Осетия - Алания, р-н Пригородный, 5 км а/д Владикавказ-Алагир	Пригородный	15:08:0030601:674	003001000000 Земли сельскохозяйственного назначения	коллективное садоводство	13	13.0.2.1	500	282,71	141 355,00
12821	Респ. Северная Осетия - Алания, р-н Пригородный, 5 км а/д Владикавказ-Алагир	Пригородный	15:08:0030601:675	003001000000 Земли сельскохозяйственного назначения	коллективное садоводство	13	13.0.2.1	500	282,71	141 355,00
12822	Респ. Северная Осетия - Алания, р-н Пригородный, 5 км а/д Владикавказ-Алагир	Пригородный	15:08:0030601:676	003001000000 Земли сельскохозяйственного назначения	коллективное садоводство	13	13.0.2.1	500	282.71	141 355.00
12823	Респ. Северная Осетия - Алания, р-н Пригородный, 5 км а/д Владикавказ-Алагир	Пригородный	15:08:0030601:677	003001000000 Земли сельскохозяйственного назначения	коллективное садоводство	13	13.0.2.1	500	282.71	141 355.00
12824	Респ. Северная Осетия - Алания, р-н Пригородный, 5 км а/д Владикавказ-Алагир	Пригородный	15:08:0030601:678	003001000000 Земли сельскохозяйственного назначения	коллективное садоводство	13	13.0.2.1	500	282,71	141 355,00
12825	Респ. Северная Осетия - Алания, р-н Пригородный, 5 км а/д Владикавказ-Алагир	Пригородный	15:08:0030601:679	003001000000 Земли сельскохозяйственного назначения	коллективное садоводство	13	13.0.2.1	500	282,71	141 355,00
12826	Республика Северная Осетия-Алания, р-н Пригородный, садоводческое товарищество "Победит", сад №68	Пригородный	15:08:0030601:68	003001000000 Земли сельскохозяйственного назначения	Коллективное садоводство	13	13.0.2.1	500	282.71	141 355.00
12827	Республика Северная Осетия-Алания, Пригородный р-н, 5 км автодороги «Владикавказ-Алагир», садоводческое некоммерческое товарищество "Победит", сад №679	Пригородный	15:08:0030601:680	003001000000 Земли сельскохозяйственного назначения	Коллективное садоводство	13	13.0.2.1	474	282.71	134 004.54
12828	Респ. Северная Осетия - Алания, р-н Пригородный, 5 км а/д Владикавказ-Алагир	Пригородный	15:08:0030601:681	003001000000 Земли сельскохозяйственного назначения	коллективное садоводство	13	13.0.2.1	500	282,71	141 355,00
12829	Респ. Северная Осетия - Алания, р-н Пригородный, 5 км а/д Владикавказ-Алагир	Пригородный	15:08:0030601:682	003001000000 Земли сельскохозяйственного назначения	Коллективное садоводство	13	13.0.2.1	500	282,71	141 355,00
12830	Респ. Северная Осетия - Алания, р-н Пригородный, 5 км а/д Владикавказ-Алагир	Пригородный	15:08:0030601:683	003001000000 Земли сельскохозяйственного назначения	коллективное садоводство	13	13.0.2.1	500	282.71	141 355.00
12831	Республика Северная Осетия - Алания, р-н Пригородный, 5 км а/д Владикавказ-Алагир, СНТ Победит, сад №683	Пригородный	15:08:0030601:684	003001000000 Земли сельскохозяйственного назначения	коллективное садоводство	13	13.0.2.1	500	282.71	141 355.00
12832	Респ. Северная Осетия - Алания, р-н Пригородный, 5 км а/д Владикавказ-Алагир	Пригородный	15:08:0030601:685	003001000000 Земли сельскохозяйственного назначения	коллективное садоводство	13	13.0.2.1	500	282,71	141 355,00
12833	Респ. Северная Осетия - Алания, р-н Пригородный, 5 км а/д Владикавказ-Алагир, с/т "Победит" сад №685	Пригородный	15:08:0030601:686	003001000000 Земли сельскохозяйственного назначения	коллективное садоводство	13	13.0.2.1	496	282,71	140 224,16
12834	Респ. Северная Осетия - Алания, р-н Пригородный, 5 км а/д Владикавказ-Алагир	Пригородный	15:08:0030601:687	003001000000 Земли сельскохозяйственного назначения	коллективное садоводство	13	13.0.2.1	500	282.71	141 355.00
12835	Респ. Северная Осетия - Алания, р-н Пригородный, 5 км а/д Владикавказ-Алагир	Пригородный	15:08:0030601:688	003001000000 Земли сельскохозяйственного назначения	Коллективное садоводство	13	13.0.2.1	500	282.71	141 355.00
12836	Респ. Северная Осетия - Алания, р-н Пригородный, 5 км а/д Владикавказ-Алагир	Пригородный	15:08:0030601:689	003001000000 Земли сельскохозяйственного назначения	коллективное садоводство	13	13.0.2.1	500	282,71	141 355,00
12837	Респ. Северная Осетия - Алания, р-н Пригородный, 5 км а/д Владикавказ-Алагир	Пригородный	15:08:0030601:69	003001000000 Земли сельскохозяйственного назначения	коллективное садоводство	13	13.0.2.1	500	282,71	141 355,00
12838	Респ. Северная Осетия - Алания, р-н Пригородный, 5 км а/д Владикавказ-Алагир	Пригородный	15:08:0030601:690	003001000000 Земли сельскохозяйственного назначения	коллективное садоводство	13	13.0.2.1	500	282.71	141 355.00
12839	Респ. Северная Осетия - Алания, р-н Пригородный, 5 км а/д Владикавказ-Алагир	Пригородный	15:08:0030601:691	003001000000 Земли сельскохозяйственного назначения	коллективное садоводство	13	13.0.2.1	500	282.71	141 355.00
12840	Респ. Северная Осетия - Алания, р-н Пригородный, 5 км а/д Владикавказ-Алагир	Пригородный	15:08:0030601:692	003001000000 Земли сельскохозяйственного назначения	коллективное садоводство	13	13.0.2.1	500	282,71	141 355,00
12841	Респ. Северная Осетия - Алания, р-н Пригородный, 5 км а/д Владикавказ-Алагир	Пригородный	15:08:0030601:693	003001000000 Земли сельскохозяйственного назначения	коллективное садоводство	13	13.0.2.1	500	282,71	141 355,00
12842	Респ. Северная Осетия - Алания, р-н Пригородный, 5 км а/д Владикавказ-Алагир	Пригородный	15:08:0030601:694	003001000000 Земли сельскохозяйственного назначения	коллективное садоводство	13	13.0.2.1	500	282.71	141 355.00
12843	Респ. Северная Осетия - Алания, р-н Пригородный, 5 км а/д Владикавказ-Алагир	Пригородный	15:08:0030601:695	003001000000 Земли сельскохозяйственного назначения	коллективное садоводство	13	13.0.2.1	500	282.71	141 355.00
12844	Респ. Северная Осетия - Алания, р-н Пригородный, 5 км а/д Владикавказ-Алагир	Пригородный	15:08:0030601:696	003001000000 Земли сельскохозяйственного назначения	Коллективное садоводство	13	13.0.2.1	500	282,71	141 355,00
12845	Респ. Северная Осетия - Алания, р-н Пригородный, 5 км а/д Владикавказ-Алагир	Пригородный	15:08:0030601:697	003001000000 Земли сельскохозяйственного назначения	коллективное садоводство	13	13.0.2.1	500	282,71	141 355,00
12846	Респ. Северная Осетия - Алания, р-н Пригородный, 5 км а/д Владикавказ-Алагир	Пригородный	15:08:0030601:698	003001000000 Земли сельскохозяйственного назначения	коллективное садоводство	13	13.0.2.1	500	282.71	141 355.00
12847	Респ. Северная Осетия - Алания, р-н Пригородный, 5 км а/д Владикавказ-Алагир	Пригородный	15:08:0030601:699	003001000000 Земли сельскохозяйственного назначения	Коллективное садоводство	13	13.0.2.1	500	282.71	141 355.00
12848	Республика Северная Осетия-Алания, р-н Пригородный, с Верхняя Саниба, снт СНТ Победит, с левой стороны а/д Владикавказ-Алагир	Пригородный	15:08:0030601:7	003001000000 Земли сельскохозяйственного назначения	коллективное садоводство	13	13.0.2.1	500	282,71	141 355,00
12849	Респ. Северная Осетия - Алания, р-н Пригородный, 5 км а/д Владикавказ-Алагир, СНО "Победит", участок 70	Пригородный	15:08:0030601:70	003001000000 Земли сельскохозяйственного назначения	коллективное садоводство	13	13.0.2.1	500	282,71	141 355,00
12850	Респ. Северная Осетия - Алания, р-н Пригородный, 5 км а/д Владикавказ - Алагир, с/т "Победит", сад №599	Пригородный	15:08:0030601:700	003001000000 Земли сельскохозяйственного назначения	Для ведения садоводства	13	13.0.2.1	527	282.71	148 988.17
12851	Респ. Северная Осетия - Алания, р-н Пригородный, 5 км а/д Владикавказ-Алагир	Пригородный	15:08:0030601:701	003001000000 Земли сельскохозяйственного назначения	коллективное садоводство	13	13.0.2.1	500	282.71	141 355.00
12852	Респ. Северная Осетия - Алания, р-н Пригородный, 5 км а/д Владикавказ-Алагир	Пригородный	15:08:0030601:702	003001000000 Земли сельскохозяйственного назначения	коллективное садоводство	13	13.0.2.1	500	282,71	141 355,00
12853	Респ. Северная Осетия - Алания, р-н Пригородный, а/д Владикавказ-Алагир, с/т "Победит", сад 702	Пригородный	15:08:0030601:703	003001000000 Земли сельскохозяйственного назначения	Коллективное садоводство	13	13.0.2.1	500	282,71	141 355,00
12854	Республика Северная Осетия-Алания, Пригородный р-н, 5 км автодороги «Владикавказ-Алагир», СНТ "Победит", сад № 703	Пригородный	15:08:0030601:704	003001000000 Земли сельскохозяйственного назначения	коллективное садоводство	13	13.0.2.1	500	282.71	141 355.00
12855	Респ. Северная Осетия - Алания, р-н Пригородный, 5 км а/д Владикавказ-Алагир	Пригородный	15:08:0030601:705	003001000000 Земли сельскохозяйственного назначения	Коллективное садоводство	13	13.0.2.1	500	282.71	141 355.00
12856	Респ. Северная Осетия - Алания, р-н Пригородный, 5 км а/д Владикавказ-Алагир	Пригородный	15:08:0030601:706	003001000000 Земли сельскохозяйственного назначения	Коллективное садоводство	13	13.0.2.1	500	282,71	141 355,00
12857	Респ. Северная Осетия - Алания, р-н Пригородный, 5 км а/д Владикавказ-Алагир	Пригородный	15:08:0030601:707	003001000000 Земли сельскохозяйственного назначения	коллективное садоводство	13	13.0.2.1	500	282,71	141 355,00
12858	Респ. Северная Осетия - Алания, р-н Пригородный, 5 км а/д Владикавказ-Алагир	Пригородный	15:08:0030601:708	003001000000 Земли сельскохозяйственного назначения	коллективное садоводство	13	13.0.2.1	500	282.71	141 355.00
12859	Респ. Северная Осетия - Алания, р-н Пригородный, 5 км а/д Владикавказ-Алагир	Пригородный	15:08:0030601:709	003001000000 Земли сельскохозяйственного назначения	коллективное садоводство	13	13.0.2.1	500	282.71	141 355.00

№ п/п	Местоположение ЗУ	Район	Кадастровый номер ЗУ	Категория земель	Разрешенное использование по документу	Код вида разрешенного использования (в соответствии с классификатором видов разрешенного использования земельных участков)	Вид использования объектов недвижимости	Площадь	УПКС	КС
12860	Респ. Северная Осетия - Алания, р-н Пригородный, 5 км а/д Владикавказ - Алагир	Пригородный	15:08:0030601:71	003001000000 Земли сельскохозяйственного назначения	коллективное садоводство	13	13.0.2.1	500	282,71	141 355,00
12861	Респ. Северная Осетия - Алания, р-н Пригородный, 5 км а/д Владикавказ-Алагир	Пригородный	15:08:0030601:710	003001000000 Земли сельскохозяйственного назначения	коллективное садоводство	13	13.0.2.1	500	282,71	141 355,00
12862	Респ. Северная Осетия - Алания, р-н Пригородный, 5 км а/д Владикавказ-Алагир	Пригородный	15:08:0030601:711	003001000000 Земли сельскохозяйственного назначения	Коллективное садоводство	13	13.0.2.1	500	282,71	141 355,00
12863	Респ. Северная Осетия - Алания, р-н Пригородный, 5 км а/д Владикавказ-Алагир	Пригородный	15:08:0030601:712	003001000000 Земли сельскохозяйственного назначения	коллективное садоводство	13	13.0.2.1	500	282,71	141 355,00
12864	Респ. Северная Осетия - Алания, р-н Пригородный, 5 км а/д Владикавказ-Алагир	Пригородный	15:08:0030601:713	003001000000 Земли сельскохозяйственного назначения	коллективное садоводство	13	13.0.2.1	500	282,71	141 355,00
12865	Респ. Северная Осетия - Алания, р-н Пригородный, 5 км а/д Владикавказ-Алагир, с/т "Победит" сад № 714	Пригородный	15:08:0030601:714	003001000000 Земли сельскохозяйственного назначения	коллективное садоводство	13	13.0.2.1	500	282,71	141 355,00
12866	Респ. Северная Осетия - Алания, р-н Пригородный, 5 км а/д Владикавказ-Алагир	Пригородный	15:08:0030601:715	003001000000 Земли сельскохозяйственного назначения	коллективное садоводство	13	13.0.2.1	500	282,71	141 355,00
12867	Респ. Северная Осетия - Алания, р-н Пригородный, 5 км а/д Владикавказ-Алагир	Пригородный	15:08:0030601:716	003001000000 Земли сельскохозяйственного назначения	Коллективное садоводство	13	13.0.2.1	500	282,71	141 355,00
12868	Респ. Северная Осетия - Алания, р-н Пригородный, 5 км а/д Владикавказ-Алагир	Пригородный	15:08:0030601:717	003001000000 Земли сельскохозяйственного назначения	коллективное садоводство	13	13.0.2.1	500	282,71	141 355,00
12869	Российская Федерация, Республика Северная Осетия - Алания, Пригородный район, 5 км автодороги Владикавказ-Алагир, садоводческое некоммерческое товарищество Победит, сад №716	Пригородный	15:08:0030601:718	003001000000 Земли сельскохозяйственного назначения	коллективное садоводство	13	13.0.2.1	500	282,71	141 355,00
12870	Респ. Северная Осетия - Алания, р-н Пригородный, 5 км а/д Владикавказ-Алагир	Пригородный	15:08:0030601:719	003001000000 Земли сельскохозяйственного назначения	коллективное садоводство	13	13.0.2.1	500	282,71	141 355,00
12871	Республика Северная Осетия-Алания, р-н Пригородный, с Верхняя Саниба, снт Победит, 5 км а/д Владикавказ-Алагир	Пригородный	15:08:0030601:72	003001000000 Земли сельскохозяйственного назначения	коллективное садоводство	13	13.0.2.1	500	282,71	141 355,00
12872	Респ. Северная Осетия - Алания, р-н Пригородный, 5 км а/д Владикавказ-Алагир	Пригородный	15:08:0030601:720	003001000000 Земли сельскохозяйственного назначения	Коллективное садоводство	13	13.0.2.1	500	282,71	141 355,00
12873	Респ. Северная Осетия - Алания, р-н Пригородный, 5 км а/д Владикавказ-Алагир	Пригородный	15:08:0030601:721	003001000000 Земли сельскохозяйственного назначения	коллективное садоводство	13	13.0.2.1	500	282,71	141 355,00
12874	Респ. Северная Осетия - Алания, р-н Пригородный, 5 км а/д Владикавказ-Алагир	Пригородный	15:08:0030601:722	003001000000 Земли сельскохозяйственного назначения	коллективное садоводство	13	13.0.2.1	500	282,71	141 355,00
12875	Респ. Северная Осетия - Алания, р-н Пригородный, 5 км а/д Владикавказ-Алагир	Пригородный	15:08:0030601:723	003001000000 Земли сельскохозяйственного назначения	коллективное садоводство	13	13.0.2.1	500	282,71	141 355,00
12876	Респ. Северная Осетия - Алания, р-н Пригородный, 5 км а/д Владикавказ-Алагир	Пригородный	15:08:0030601:724	003001000000 Земли сельскохозяйственного назначения	коллективное садоводство	13	13.0.2.1	500	282,71	141 355,00
12877	Респ. Северная Осетия - Алания, р-н Пригородный, 5 км а/д Владикавказ-Алагир	Пригородный	15:08:0030601:725	003001000000 Земли сельскохозяйственного назначения	коллективное садоводство	13	13.0.2.1	500	282,71	141 355,00
12878	Респ. Северная Осетия - Алания, р-н Пригородный, автодорога "Владикавказ-Алагир", 5 км, садоводческое некоммерческое товарищество "Победит", сад №725	Пригородный	15:08:0030601:726	003001000000 Земли сельскохозяйственного назначения	Для ведения садоводства	13	13.0.2.1	430	282,71	121 565,30
12879	Северная Осетия - Алания респ, р-н Пригородный, 5 км, а/д Владикавказ-Алагир, с/т "Победит", сад №726	Пригородный	15:08:0030601:727	003001000000 Земли сельскохозяйственного назначения	Для коллективного садоводства	13	13.0.2.1	462	282,71	130 612,02
12880	Респ. Северная Осетия - Алания, р-н Пригородный, 5 км а/д Владикавказ-Алагир	Пригородный	15:08:0030601:728	003001000000 Земли сельскохозяйственного назначения	коллективное садоводство	13	13.0.2.1	500	282,71	141 355,00
12881	Респ. Северная Осетия - Алания, р-н Пригородный, 5 км а/д Владикавказ-Алагир	Пригородный	15:08:0030601:729	003001000000 Земли сельскохозяйственного назначения	коллективное садоводство	13	13.0.2.1	500	282,71	141 355,00
12882	Респ. Северная Осетия - Алания, р-н Пригородный, 5 км а/д Владикавказ-Алагир	Пригородный	15:08:0030601:73	003001000000 Земли сельскохозяйственного назначения	коллективное садоводство	13	13.0.2.1	500	282,71	141 355,00
12883	Республика Северная Осетия-Алания, р-н Пригородный, с Верхняя Саниба, снт Победит	Пригородный	15:08:0030601:730	003001000000 Земли сельскохозяйственного назначения	коллективное садоводство	13	13.0.2.1	500	282,71	141 355,00
12884	Респ. Северная Осетия - Алания, р-н Пригородный, 5 км а/д Владикавказ-Алагир	Пригородный	15:08:0030601:731	003001000000 Земли сельскохозяйственного назначения	коллективное садоводство	13	13.0.2.1	500	282,71	141 355,00
12885	Республика Северная Осетия - Алания, Пригородный район, 5 км автодороги Владикавказ-Алагир, садоводческое некоммерческое товарищество "Победит", сад №731	Пригородный	15:08:0030601:732	003001000000 Земли сельскохозяйственного назначения	коллективное садоводство	13	13.0.2.1	500	282,71	141 355,00
12886	Респ. Северная Осетия - Алания, р-н Пригородный, 5 км автодороги Владикавказ-Алагир, СНТ "Победит",сад № 732	Пригородный	15:08:0030601:733	003001000000 Земли сельскохозяйственного назначения	Для ведения садоводства	13	13.0.2.1	518	282,71	146 443,78
12887	Респ. Северная Осетия - Алания, р-н Пригородный, 5 км а/д Владикавказ-Алагир	Пригородный	15:08:0030601:734	003001000000 Земли сельскохозяйственного назначения	Коллективное садоводство	13	13.0.2.1	500	282,71	141 355,00
12888	Респ. Северная Осетия - Алания, р-н Пригородный, 5 км а/д Владикавказ-Алагир	Пригородный	15:08:0030601:735	003001000000 Земли сельскохозяйственного назначения	коллективное садоводство	13	13.0.2.1	500	282,71	141 355,00
12889	Респ. Северная Осетия - Алания, р-н Пригородный, 5 км а/д Владикавказ-Алагир	Пригородный	15:08:0030601:736	003001000000 Земли сельскохозяйственного назначения	коллективное садоводство	13	13.0.2.1	500	282,71	141 355,00
12890	Респ. Северная Осетия - Алания, р-н Пригородный, 5 км а/д Владикавказ-Алагир	Пригородный	15:08:0030601:737	003001000000 Земли сельскохозяйственного назначения	коллективное садоводство	13	13.0.2.1	500	282,71	141 355,00
12891	Респ. Северная Осетия - Алания, р-н Пригородный, 5 км а/д Владикавказ-Алагир, СНТ "Победит" сад 738	Пригородный	15:08:0030601:738	003001000000 Земли сельскохозяйственного назначения	коллективное садоводство	13	13.0.2.1	500	282,71	141 355,00
12892	Российская Федерация, Республика Северная Осетия-Алания, Пригородный район, 5 км автодороги "Владикавказ-Алагир", СНТ "Победит", сад № 737	Пригородный	15:08:0030601:739	003001000000 Земли сельскохозяйственного назначения	Коллективное садоводство	13	13.0.2.1	500	282,71	141 355,00
12893	Респ. Северная Осетия - Алания, р-н Пригородный, 5 км а/д Владикавказ-Алагир	Пригородный	15:08:0030601:74	003001000000 Земли сельскохозяйственного назначения	коллективное садоводство	13	13.0.2.1	500	282,71	141 355,00
12894	Респ. Северная Осетия - Алания, р-н Пригородный, 5 км а/д Владикавказ-Алагир	Пригородный	15:08:0030601:740	003001000000 Земли сельскохозяйственного назначения	коллективное садоводство	13	13.0.2.1	500	282,71	141 355,00
12895	Республика Северная Осетия-Алания, р-н Пригородный, 5 км а/д Владикавказ-Алагир, СНО "Победит", сад № 740	Пригородный	15:08:0030601:741	003001000000 Земли сельскохозяйственного назначения	коллективное садоводство	13	13.0.2.1	500	282,71	141 355,00
12896	Республика Северная Осетия-Алания, р-н Пригородный, с Верхняя Саниба, 5 км а/д Владикавказ-Алагир, СТ "Победит", сад № 741	Пригородный	15:08:0030601:742	003001000000 Земли сельскохозяйственного назначения	Для коллективного садоводства	13	13.0.2.1	414	282,71	117 041,94
12897	Респ. Северная Осетия - Алания, р-н Пригородный, 5 км а/д Владикавказ-Алагир	Пригородный	15:08:0030601:743	003001000000 Земли сельскохозяйственного назначения	коллективное садоводство	13	13.0.2.1	500	282,71	141 355,00
12898	Республика Северная Осетия-Алания, р-н Пригородный, автодорога "Владикавказ-Алагир", 5 км, садоводческое некоммерческое товарищество "Победит", сад №743	Пригородный	15:08:0030601:744	003001000000 Земли сельскохозяйственного назначения	Для ведения садоводства	13	13.0.2.1	596	282,71	168 495,16
12899	Респ. Северная Осетия - Алания, р-н Пригородный, 5 км а/д Владикавказ-Алагир	Пригородный	15:08:0030601:745	003001000000 Земли сельскохозяйственного назначения	коллективное садоводство	13	13.0.2.1	500	282,71	141 355,00

№ п/п	Местоположение ЗУ	Район	Кадастровый номер ЗУ	Категория земель	Разрешенное использование по документу	Код вида разрешенного использования (в соответствии с классификатором видов разрешенного использования земельных участков)	Вид использования объектов недвижимости	Площадь	УПКС	КС
12900	Северная Осетия - Алания Респ, Пригородный р-н, 5 км автодороги Владикавказ-Алагир, садоводческое некоммерческое товарищество "Победит", сад №745	Пригородный	15:08:0030601:746	003001000000 Земли сельскохозяйственного назначения	коллективное садоводство	13	13.0.21	500	282,71	141 355,00
12901	Респ. Северная Осетия - Алания, р-н Пригородный, 5 км а/д Владикавказ-Алагир	Пригородный	15:08:0030601:747	003001000000 Земли сельскохозяйственного назначения	коллективное садоводство	13	13.0.21	500	282,71	141 355,00
12902	Респ. Северная Осетия - Алания, р-н Пригородный, 5 км а/д Владикавказ-Алагир	Пригородный	15:08:0030601:748	003001000000 Земли сельскохозяйственного назначения	коллективное садоводство	13	13.0.21	500	282,71	141 355,00
12903	Респ. Северная Осетия - Алания, р-н Пригородный, 5 км а/д Владикавказ-Алагир	Пригородный	15:08:0030601:749	003001000000 Земли сельскохозяйственного назначения	коллективное садоводство	13	13.0.21	500	282,71	141 355,00
12904	Респ. Северная Осетия - Алания, р-н Пригородный, 5 км а/д Владикавказ-Алагир	Пригородный	15:08:0030601:75	003001000000 Земли сельскохозяйственного назначения	коллективное садоводство	13	13.0.21	500	282,71	141 355,00
12905	Респ. Северная Осетия - Алания, р-н Пригородный, 5 км а/д Владикавказ-Алагир	Пригородный	15:08:0030601:750	003001000000 Земли сельскохозяйственного назначения	коллективное садоводство	13	13.0.21	500	282,71	141 355,00
12906	Респ. Северная Осетия - Алания, р-н Пригородный, 5 км а/д Владикавказ-Алагир	Пригородный	15:08:0030601:751	003001000000 Земли сельскохозяйственного назначения	коллективное садоводство	13	13.0.21	500	282,71	141 355,00
12907	Респ. Северная Осетия - Алания, р-н Пригородный, 5 км а/д Владикавказ-Алагир	Пригородный	15:08:0030601:752	003001000000 Земли сельскохозяйственного назначения	коллективное садоводство	13	13.0.21	500	282,71	141 355,00
12908	Респ. Северная Осетия - Алания, р-н Пригородный, 5 км а/д Владикавказ-Алагир	Пригородный	15:08:0030601:753	003001000000 Земли сельскохозяйственного назначения	коллективное садоводство	13	13.0.21	500	282,71	141 355,00
12909	Респ. Северная Осетия - Алания, р-н Пригородный, 5 км а/д Владикавказ-Алагир	Пригородный	15:08:0030601:754	003001000000 Земли сельскохозяйственного назначения	коллективное садоводство	13	13.0.21	500	282,71	141 355,00
12910	Респ. Северная Осетия - Алания, р-н Пригородный, 7 км автодороги Владикавказ-Алагир, с/т "Победит", сад №754	Пригородный	15:08:0030601:755	003001000000 Земли сельскохозяйственного назначения	Для ведения садоводства	13	13.0.21	556	282,71	157 186,76
12911	Респ. Северная Осетия - Алания, р-н Пригородный, 7 км автодороги Владикавказ-Алагир, с/т "Победит", сад №755	Пригородный	15:08:0030601:756	003001000000 Земли сельскохозяйственного назначения	Для ведения садоводства	13	13.0.21	510	282,71	144 182,10
12912	Респ. Северная Осетия - Алания, р-н Пригородный, 5 км а/д Владикавказ - Алагир, с/т "Победит", сад № 756	Пригородный	15:08:0030601:757	003001000000 Земли сельскохозяйственного назначения	Для выращивания сельхозпродуктов	13	13.0.21	578	282,71	163 406,38
12913	Респ. Северная Осетия - Алания, р-н Пригородный, 5 км а/д Владикавказ-Алагир	Пригородный	15:08:0030601:76	003001000000 Земли сельскохозяйственного назначения	коллективное садоводство	13	13.0.21	500	282,71	141 355,00
12914	Респ. Северная Осетия - Алания, р-н Пригородный, 5 км а/д Владикавказ-Алагир	Пригородный	15:08:0030601:760	003001000000 Земли сельскохозяйственного назначения	коллективное садоводство	13	13.0.21	547	282,71	154 642,37
12915	Респ. Северная Осетия - Алания, р-н Пригородный, 5 км а/д Владикавказ-Алагир	Пригородный	15:08:0030601:761	003001000000 Земли сельскохозяйственного назначения	коллективное садоводство	13	13.0.21	500	282,71	141 355,00
12916	Респ. Северная Осетия - Алания, р-н Пригородный, 7 км а/д Владикавказ-Алагир, СНТ "Победит" сад № 761	Пригородный	15:08:0030601:762	003001000000 Земли сельскохозяйственного назначения	Для ведения садоводства	13	13.0.21	500	282,71	141 355,00
12917	Респ. Северная Осетия - Алания, р-н Пригородный, 5 км а/д Владикавказ-Алагир	Пригородный	15:08:0030601:763	003001000000 Земли сельскохозяйственного назначения	коллективное садоводство	13	13.0.21	500	282,71	141 355,00
12918	Респ. Северная Осетия - Алания, р-н Пригородный, 5 км а/д Владикавказ-Алагир с/т "Победит" сад № 763	Пригородный	15:08:0030601:764	003001000000 Земли сельскохозяйственного назначения	коллективное садоводство	13	13.0.21	500	282,71	141 355,00
12919	Респ. Северная Осетия - Алания, р-н Пригородный, 5 км а/д Владикавказ-Алагир	Пригородный	15:08:0030601:765	003001000000 Земли сельскохозяйственного назначения	коллективное садоводство	13	13.0.21	500	282,71	141 355,00
12920	Респ. Северная Осетия - Алания, р-н Пригородный, 5 км а/д Владикавказ-Алагир	Пригородный	15:08:0030601:766	003001000000 Земли сельскохозяйственного назначения	коллективное садоводство	13	13.0.21	500	282,71	141 355,00
12921	Респ. Северная Осетия - Алания, р-н Пригородный, 5 км а/д Владикавказ-Алагир, с/т "Победит" ,сад № 766	Пригородный	15:08:0030601:767	003001000000 Земли сельскохозяйственного назначения	коллективное садоводство	13	13.0.21	500	282,71	141 355,00
12922	Респ. Северная Осетия - Алания, р-н Пригородный, 5 км а/д Владикавказ-Алагир	Пригородный	15:08:0030601:768	003001000000 Земли сельскохозяйственного назначения	коллективное садоводство	13	13.0.21	500	282,71	141 355,00
12923	Респ. Северная Осетия - Алания, р-н Пригородный, 5 км а/д Владикавказ-Алагир	Пригородный	15:08:0030601:769	003001000000 Земли сельскохозяйственного назначения	коллективное садоводство	13	13.0.21	500	282,71	141 355,00
12924	Респ. Северная Осетия - Алания, р-н Пригородный, 5 км а/д Владикавказ-Алагир	Пригородный	15:08:0030601:77	003001000000 Земли сельскохозяйственного назначения	коллективное садоводство	13	13.0.21	500	282,71	141 355,00
12925	Респ. Северная Осетия - Алания, р-н Пригородный, 5 км а/д Владикавказ-Алагир, с/т "Победит" сад №	Пригородный	15:08:0030601:770	003001000000 Земли сельскохозяйственного назначения	Коллективное садоводство	13	13.0.21	500	282,71	141 355,00
12926	Респ. Северная Осетия - Алания, р-н Пригородный, 5 км а/д Владикавказ-Алагир	Пригородный	15:08:0030601:771	003001000000 Земли сельскохозяйственного назначения	коллективное садоводство	13	13.0.21	500	282,71	141 355,00
12927	РСО - Алания, Пригородный район, 5 км автодороги Владикавказ-Алагир, садоводческое некоммерческое товарищество "Победит", сад №779	Пригородный	15:08:0030601:772	003001000000 Земли сельскохозяйственного назначения	коллективное садоводство	13	13.0.21	591	282,71	167 081,61
12928	Республика Северная Осетия-Алания, Пригородный район, 5 км а/д Владикавказ-Алагир, садоводческое некоммерческое объединение "Победит", сад №772	Пригородный	15:08:0030601:773	003001000000 Земли сельскохозяйственного назначения	Коллективное садоводство	13	13.0.21	500	282,71	141 355,00
12929	Респ. Северная Осетия - Алания, р-н Пригородный, 5 км а/д Владикавказ-Алагир	Пригородный	15:08:0030601:774	003001000000 Земли сельскохозяйственного назначения	коллективное садоводство	13	13.0.21	500	282,71	141 355,00
12930	Респ. Северная Осетия - Алания, р-н Пригородный, 5 км а/д Владикавказ-Алагир	Пригородный	15:08:0030601:775	003001000000 Земли сельскохозяйственного назначения	Коллективное садоводство	13	13.0.21	500	282,71	141 355,00
12931	Респ. Северная Осетия - Алания, р-н Пригородный, 5 км а/д Владикавказ-Алагир	Пригородный	15:08:0030601:776	003001000000 Земли сельскохозяйственного назначения	коллективное садоводство	13	13.0.21	500	282,71	141 355,00
12932	Респ. Северная Осетия - Алания, р-н Пригородный, 5 км а/д Владикавказ-Алагир	Пригородный	15:08:0030601:777	003001000000 Земли сельскохозяйственного назначения	коллективное садоводство	13	13.0.21	500	282,71	141 355,00
12933	Республика Северная Осетия-Алания, р-н Пригородный, с Верхняя Саниба, снт Победит, 5 км а/д Владикавказ-Алагир	Пригородный	15:08:0030601:778	003001000000 Земли сельскохозяйственного назначения	коллективное садоводство	13	13.0.21	500	282,71	141 355,00
12934	Респ. Северная Осетия - Алания, р-н Пригородный, 5 км а/д Владикавказ-Алагир	Пригородный	15:08:0030601:779	003001000000 Земли сельскохозяйственного назначения	коллективное садоводство	13	13.0.21	500	282,71	141 355,00
12935	Респ. Северная Осетия - Алания, р-н Пригородный, 5 км а/д Владикавказ-Алагир	Пригородный	15:08:0030601:78	003001000000 Земли сельскохозяйственного назначения	коллективное садоводство	13	13.0.21	500	282,71	141 355,00
12936	Респ. Северная Осетия - Алания, р-н Пригородный, 5 км а/д Владикавказ-Алагир	Пригородный	15:08:0030601:780	003001000000 Земли сельскохозяйственного назначения	коллективное садоводство	13	13.0.21	500	282,71	141 355,00
12937	Республика Северная Осетия-Алания, р-н Пригородный, с Верхняя Саниба, снт СНТ Победит, 2 км а/д Владикавказ-Алагир	Пригородный	15:08:0030601:782	003001000000 Земли сельскохозяйственного назначения	коллективное садоводство	13	13.0.21	500	282,71	141 355,00
12938	Респ. Северная Осетия - Алания, р-н Пригородный, 5 км а/д Владикавказ-Алагир	Пригородный	15:08:0030601:783	003001000000 Земли сельскохозяйственного назначения	коллективное садоводство	13	13.0.21	500	282,71	141 355,00
12939	Респ. Северная Осетия - Алания, р-н Пригородный, 5 км а/д Владикавказ-Алагир	Пригородный	15:08:0030601:784	003001000000 Земли сельскохозяйственного назначения	коллективное садоводство	13	13.0.21	500	282,71	141 355,00

№ п/п	Местоположение ЗУ	Район	Кадастровый номер ЗУ	Категория земель	Разрешенное использование по документу	Код вида разрешенного использования (в соответствии с классификатором видов разрешенного использования земельных участков)	Вид использования объектов недвижимости	Площадь	УПКС	КС
12940	Респ. Северная Осетия - Алания, р-н Пригородный, 5 км а/д Владикавказ-Алагир	Пригородный	15:08:0030601:785	003001000000 Земли сельскохозяйственного назначения	коллективное садоводство	13	13.0.21	500	282,71	141 355,00
12941	Респ. Северная Осетия - Алания, р-н Пригородный, 5 км а/д Владикавказ-Алагир	Пригородный	15:08:0030601:786	003001000000 Земли сельскохозяйственного назначения	коллективное садоводство	13	13.0.21	500	282,71	141 355,00
12942	Респ. Северная Осетия - Алания, р-н Пригородный, 5 км а/д Владикавказ-Алагир	Пригородный	15:08:0030601:787	003001000000 Земли сельскохозяйственного назначения	коллективное садоводство	13	13.0.21	500	282,71	141 355,00
12943	Северная Осетия - Алания респ, р-н Пригородный, автодорога "Владикавказ-Алагир", 5 км, садоводческое товарищество "Победит", сад №787	Пригородный	15:08:0030601:788	003001000000 Земли сельскохозяйственного назначения	Для коллективного садоводства	13	13.0.21	596	282,71	168 495,16
12944	Республика Северная Осетия-Алания, р-н Пригородный, 5 км автодороги Владикавказ-Алагир, Садоводческое некоммерческое товарищество "Победит", сад № 789	Пригородный	15:08:0030601:789	003001000000 Земли сельскохозяйственного назначения	Для ведения садоводства	13	13.0.21	585	282,71	165 385,35
12945	Респ. Северная Осетия - Алания, р-н Пригородный, 5 км а/д Владикавказ-Алагир	Пригородный	15:08:0030601:79	003001000000 Земли сельскохозяйственного назначения	коллективное садоводство	13	13.0.21	500	282,71	141 355,00
12946	Респ. Северная Осетия - Алания, р-н Пригородный, 5 км а/д Владикавказ-Алагир	Пригородный	15:08:0030601:790	003001000000 Земли сельскохозяйственного назначения	коллективное садоводство	13	13.0.21	500	282,71	141 355,00
12947	Республика Северная Осетия-Алания, р-н Пригородный, 5 км автодороги Владикавказ-Алагир, садоводческое некоммерческое товарищество "Победит", сад № 790	Пригородный	15:08:0030601:791	003001000000 Земли сельскохозяйственного назначения	Для ведения садоводства	13	13.0.21	585	282,71	165 385,35
12948	Республика Северная Осетия-Алания, р-н Пригородный, автодорога "Владикавказ-Алагир", 5 км, Садоводческое некоммерческое товарищество "Победит", сад №791	Пригородный	15:08:0030601:792	003001000000 Земли сельскохозяйственного назначения	Для ведения садоводства	13	13.0.21	585	282,71	165 385,35
12949	Респ. Северная Осетия - Алания, р-н Пригородный, с левой стороны а/д Владикавказ-Алагир, с/т "Победит" сад № 793	Пригородный	15:08:0030601:793	003001000000 Земли сельскохозяйственного назначения	коллективное садоводство	13	13.0.21	500	282,71	141 355,00
12950	Респ. Северная Осетия - Алания, р-н Пригородный, 5 км, а/д Владикавказ-Алагир, с/т "Победит", сад№793	Пригородный	15:08:0030601:794	003001000000 Земли сельскохозяйственного назначения	коллективное садоводство	13	13.0.21	500	282,71	141 355,00
12951	Респ. Северная Осетия - Алания, р-н Пригородный, 5 км а/д Владикавказ-Алагир	Пригородный	15:08:0030601:795	003001000000 Земли сельскохозяйственного назначения	коллективное садоводство	13	13.0.21	500	282,71	141 355,00
12952	Республика Северная Осетия-Алания, р-н Пригородный, автодорога "Владикавказ-Алагир", 5 км, садоводческое некоммерческое товарищество "Победит", сад № 795	Пригородный	15:08:0030601:796	003001000000 Земли сельскохозяйственного назначения	Для ведения садоводства	13	13.0.21	518	282,71	146 443,78
12953	Респ. Северная Осетия - Алания, р-н Пригородный, 5 км а/д Владикавказ-Алагир, СНТ " Победит", сад № 796	Пригородный	15:08:0030601:797	003001000000 Земли сельскохозяйственного назначения	коллективное садоводство	13	13.0.21	500	282,71	141 355,00
12954	Респ. Северная Осетия - Алания, р-н Пригородный, 5 км а/д Владикавказ-Алагир	Пригородный	15:08:0030601:798	003001000000 Земли сельскохозяйственного назначения	коллективное садоводство	13	13.0.21	500	282,71	141 355,00
12955	Респ. Северная Осетия - Алания, р-н Пригородный, 5 км а/д Владикавказ-Алагир	Пригородный	15:08:0030601:799	003001000000 Земли сельскохозяйственного назначения	коллективное садоводство	13	13.0.21	500	282,71	141 355,00
12956	Республика Северная Осетия-Алания, р-н Пригородный, с Верхняя Саниба, снт СНТ Победит, с левой стороны а/д Владикавказ-Алагир	Пригородный	15:08:0030601:8	003001000000 Земли сельскохозяйственного назначения	коллективное садоводство	13	13.0.21	500	282,71	141 355,00
12957	Респ. Северная Осетия - Алания, р-н Пригородный, 5 км а/д Владикавказ-Алагир	Пригородный	15:08:0030601:80	003001000000 Земли сельскохозяйственного назначения	коллективное садоводство	13	13.0.21	500	282,71	141 355,00
12958	Респ. Северная Осетия - Алания, р-н Пригородный, 5 км а/д Владикавказ-Алагир	Пригородный	15:08:0030601:800	003001000000 Земли сельскохозяйственного назначения	коллективное садоводство	13	13.0.21	500	282,71	141 355,00
12959	Респ. Северная Осетия - Алания, р-н Пригородный, 5 км а/д Владикавказ-Алагир	Пригородный	15:08:0030601:801	003001000000 Земли сельскохозяйственного назначения	коллективное садоводство	13	13.0.21	500	282,71	141 355,00
12960	Респ. Северная Осетия - Алания, р-н Пригородный, 7 км автодороги Владикавказ-Алагир СНТ "Победит" сад № 800	Пригородный	15:08:0030601:802	003001000000 Земли сельскохозяйственного назначения	Для ведения садоводства	13	13.0.21	505	282,71	142 768,55
12961	Респ. Северная Осетия - Алания, р-н Пригородный, 5 км а/д Владикавказ - Алагир, с/т "Победит", сад № 801	Пригородный	15:08:0030601:803	003001000000 Земли сельскохозяйственного назначения	Для коллективного садоводства	13	13.0.21	440	282,71	124 392,40
12962	Респ. Северная Осетия - Алания, р-н Пригородный, 5 км а/д Владикавказ-Алагир	Пригородный	15:08:0030601:804	003001000000 Земли сельскохозяйственного назначения	коллективное садоводство	13	13.0.21	500	282,71	141 355,00
12963	Респ. Северная Осетия - Алания, р-н Пригородный, 5 км а/д Владикавказ-Алагир, садоводческое некоммерческое товарищество "Победит", сад № 803	Пригородный	15:08:0030601:805	003001000000 Земли сельскохозяйственного назначения	коллективное садоводство	13	13.0.21	546	282,71	154 359,66
12964	Респ. Северная Осетия - Алания, р-н Пригородный, 5 км а/д Владикавказ-Алагир, с/т "Победит", сад № 804	Пригородный	15:08:0030601:806	003001000000 Земли сельскохозяйственного назначения	коллективное садоводство	13	13.0.21	700	282,71	197 897,00
12965	Респ. Северная Осетия - Алания, р-н Пригородный, 5 км а/д Владикавказ-Алагир	Пригородный	15:08:0030601:807	003001000000 Земли сельскохозяйственного назначения	коллективное садоводство	13	13.0.21	500	282,71	141 355,00
12966	Республика Северная Осетия-Алания, р-н Пригородный, 5 км а/д Владикавказ-Алагир, Садоводческое товарищество "Победит" сад 806	Пригородный	15:08:0030601:808	003001000000 Земли сельскохозяйственного назначения	Для коллективного садоводства	13	13.0.21	500	282,71	141 355,00
12967	Респ. Северная Осетия - Алания, р-н Пригородный, 5 км а/д Владикавказ-Алагир	Пригородный	15:08:0030601:809	003001000000 Земли сельскохозяйственного назначения	коллективное садоводство	13	13.0.21	500	282,71	141 355,00
12968	Респ. Северная Осетия - Алания, р-н Пригородный, 5 км а/д Владикавказ-Алагир	Пригородный	15:08:0030601:81	003001000000 Земли сельскохозяйственного назначения	Коллективное садоводство	13	13.0.21	500	282,71	141 355,00
12969	Респ. Северная Осетия - Алания, р-н Пригородный, 5 км а/д Владикавказ-Алагир	Пригородный	15:08:0030601:810	003001000000 Земли сельскохозяйственного назначения	коллективное садоводство	13	13.0.21	500	282,71	141 355,00
12970	Респ. Северная Осетия - Алания, р-н Пригородный, 5 км а/д Владикавказ-Алагир	Пригородный	15:08:0030601:811	003001000000 Земли сельскохозяйственного назначения	коллективное садоводство	13	13.0.21	500	282,71	141 355,00
12971	Респ. Северная Осетия - Алания, р-н Пригородный, 5 км а/д Владикавказ-Алагир	Пригородный	15:08:0030601:812	003001000000 Земли сельскохозяйственного назначения	коллективное садоводство	13	13.0.21	500	282,71	141 355,00
12972	Респ. Северная Осетия - Алания, р-н Пригородный, 5 км а/д Владикавказ-Алагир	Пригородный	15:08:0030601:813	003001000000 Земли сельскохозяйственного назначения	коллективное садоводство	13	13.0.21	500	282,71	141 355,00
12973	Респ. Северная Осетия - Алания, р-н Пригородный, 5 км а/д Владикавказ-Алагир	Пригородный	15:08:0030601:814	003001000000 Земли сельскохозяйственного назначения	коллективное садоводство	13	13.0.21	500	282,71	141 355,00
12974	Респ. Северная Осетия - Алания, р-н Пригородный, 5 км а/д Владикавказ-Алагир	Пригородный	15:08:0030601:815	003001000000 Земли сельскохозяйственного назначения	коллективное садоводство	13	13.0.21	500	282,71	141 355,00
12975	Респ. Северная Осетия - Алания, р-н Пригородный, 5 км а/д Владикавказ-Алагир	Пригородный	15:08:0030601:816	003001000000 Земли сельскохозяйственного назначения	коллективное садоводство	13	13.0.21	500	282,71	141 355,00
12976	Респ. Северная Осетия - Алания, р-н Пригородный, 5 км а/д Владикавказ-Алагир	Пригородный	15:08:0030601:817	003001000000 Земли сельскохозяйственного назначения	коллективное садоводство	13	13.0.21	500	282,71	141 355,00
12977	Респ. Северная Осетия - Алания, р-н Пригородный, 5 км а/д Владикавказ-Алагир	Пригородный	15:08:0030601:818	003001000000 Земли сельскохозяйственного назначения	коллективное садоводство	13	13.0.21	500	282,71	141 355,00
12978	Респ. Северная Осетия - Алания, р-н Пригородный, 5 км а/д Владикавказ-Алагир	Пригородный	15:08:0030601:819	003001000000 Земли сельскохозяйственного назначения	коллективное садоводство	13	13.0.21	500	282,71	141 355,00
12979	Респ. Северная Осетия - Алания, р-н Пригородный, 5 км а/д Владикавказ-Алагир	Пригородный	15:08:0030601:82	003001000000 Земли сельскохозяйственного назначения	коллективное садоводство	13	13.0.21	500	282,71	141 355,00

№ п/п	Местоположение ЗУ	Район	Кадастровый номер ЗУ	Категория земель	Разрешенное использование по документу	Код вида разрешенного использования (в соответствии с классификатором видов разрешенного использования земельных участков)	Вид использования объектов недвижимости	Площадь	УПКС	КС
12980	Респ. Северная Осетия - Алания, р-н Пригородный, 5 км а/д Владикавказ-Алагир	Пригородный	15:08:0030601:820	003001000000 Земли сельскохозяйственного назначения	коллективное садоводство	13	13.0.2.1	500	282,71	141 355,00
12981	Респ. Северная Осетия - Алания, р-н Пригородный, 5 км а/д Владикавказ-Алагир	Пригородный	15:08:0030601:821	003001000000 Земли сельскохозяйственного назначения	коллективное садоводство	13	13.0.2.1	500	282,71	141 355,00
12982	Респ. Северная Осетия - Алания, р-н Пригородный, 5 км а/д Владикавказ-Алагир	Пригородный	15:08:0030601:822	003001000000 Земли сельскохозяйственного назначения	коллективное садоводство	13	13.0.2.1	500	282,71	141 355,00
12983	Респ. Северная Осетия - Алания, р-н Пригородный, 5 км а/д Владикавказ-Алагир	Пригородный	15:08:0030601:823	003001000000 Земли сельскохозяйственного назначения	коллективное садоводство	13	13.0.2.1	500	282,71	141 355,00
12984	Респ. Северная Осетия - Алания, р-н Пригородный, 5 км а/д Владикавказ-Алагир	Пригородный	15:08:0030601:824	003001000000 Земли сельскохозяйственного назначения	коллективное садоводство	13	13.0.2.1	500	282,71	141 355,00
12985	Респ. Северная Осетия - Алания, р-н Пригородный, 5 км а/д Владикавказ-Алагир	Пригородный	15:08:0030601:825	003001000000 Земли сельскохозяйственного назначения	коллективное садоводство	13	13.0.2.1	550	282,71	155 490,50
12986	Республика Северная Осетия - Алания, р-н Пригородный, 5 км а/д Владикавказ-Алагир СНТ "Победит" сад № 825	Пригородный	15:08:0030601:826	003001000000 Земли сельскохозяйственного назначения	коллективное садоводство	13	13.0.2.1	550	282,71	155 490,50
12987	Респ. Северная Осетия - Алания, р-н Пригородный, 5 км а/д Владикавказ-Алагир	Пригородный	15:08:0030601:827	003001000000 Земли сельскохозяйственного назначения	коллективное садоводство	13	13.0.2.1	500	282,71	141 355,00
12988	Респ. Северная Осетия - Алания, р-н Пригородный, 5 км а/д Владикавказ-Алагир	Пригородный	15:08:0030601:828	003001000000 Земли сельскохозяйственного назначения	коллективное садоводство	13	13.0.2.1	500	282,71	141 355,00
12989	Республика Северная Осетия-Алания, р-н Пригородный, 5 км автодороги «Владикавказ-Алагир». СНТ "Победит", сад № 826	Пригородный	15:08:0030601:829	003001000000 Земли сельскохозяйственного назначения	Для ведения садоводства	13	13.0.2.1	600	282,71	169 626,00
12990	Северная Осетия - Алания респ, р-н Пригородный, 6. автодорога " Владикавказ-Алагир", 5 км. Садоводческое некоммерческое товарищество "Победит", сад № 82	Пригородный	15:08:0030601:83	003001000000 Земли сельскохозяйственного назначения	Для ведения садоводства	13	13.0.2.1	590	282,71	166 798,90
12991	Респ. Северная Осетия - Алания, р-н Пригородный, 5 км а/д Владикавказ-Алагир	Пригородный	15:08:0030601:830	003001000000 Земли сельскохозяйственного назначения	коллективное садоводство	13	13.0.2.1	500	282,71	141 355,00
12992	Респ. Северная Осетия - Алания, р-н Пригородный, 5 км автодороги Владикавказ - Алагир. с/т "Победит", сад № 828	Пригородный	15:08:0030601:831	003001000000 Земли сельскохозяйственного назначения	Для ведения садоводство	13	13.0.2.1	533	282,71	150 684,43
12993	Республика Северная Осетия-Алания, р-н Пригородный, автодорога " Владикавказ-Алагир", 5 км. садоводческое некоммерческое товарищество "Победит", сад № 829	Пригородный	15:08:0030601:832	003001000000 Земли сельскохозяйственного назначения	Для ведения садоводства	13	13.0.2.1	491	282,71	138 810,61
12994	Северная Осетия - Алания респ, р-н Пригородный, 6. автодорога "Владикавказ-Алагир". 5 км..садоводческое некоммерческое товарищество "Победит", сад №830	Пригородный	15:08:0030601:833	003001000000 Земли сельскохозяйственного назначения	Для вед. растениевод сельскохозяйственных продуктов	13	13.0.2.1	730	282,71	206 378,30
12995	Северная Осетия - Алания респ. р-н Пригородный, автодорога " Владикавказ-Алагир". 5 км, садоводческое некоммерческое товарищество "Победит" сад №831	Пригородный	15:08:0030601:834	003001000000 Земли сельскохозяйственного назначения	Для ведения садоводство	13	13.0.2.1	602	282,71	170 191,42
12996	Северная Осетия - Алания респ. р-н Пригородный, 5 км а/д Владикавказ-Алагир. СНТ "Победит", сад № 832	Пригородный	15:08:0030601:835	003001000000 Земли сельскохозяйственного назначения	Для коллективного садоводства	13	13.0.2.1	462	282,71	130 612,02
12997	Респ. Северная Осетия - Алания, р-н Пригородный, 5 км а/д Владикавказ-Алагир	Пригородный	15:08:0030601:836	003001000000 Земли сельскохозяйственного назначения	коллективное садоводство	13	13.0.2.1	500	282,71	141 355,00
12998	Респ. Северная Осетия - Алания, р-н Пригородный, 5 км а/д Владикавказ-Алагир	Пригородный	15:08:0030601:837	003001000000 Земли сельскохозяйственного назначения	коллективное садоводство	13	13.0.2.1	500	282,71	141 355,00
12999	Респ. Северная Осетия - Алания, р-н Пригородный, 5 км а/д Владикавказ-Алагир	Пригородный	15:08:0030601:839	003001000000 Земли сельскохозяйственного назначения	коллективное садоводство	13	13.0.2.1	500	282,71	141 355,00
13000	Респ. Северная Осетия - Алания, р-н Пригородный, 5 км.а/д Владикавказ-Алагир	Пригородный	15:08:0030601:84	003001000000 Земли сельскохозяйственного назначения	коллективное садоводство	13	13.0.2.1	500	282,71	141 355,00
13001	Респ. Северная Осетия - Алания, р-н Пригородный, 5 км а/д Владикавказ-Алагир	Пригородный	15:08:0030601:840	003001000000 Земли сельскохозяйственного назначения	Коллективное садоводство	13	13.0.2.1	500	282,71	141 355,00
13002	Респ. Северная Осетия - Алания, р-н Пригородный, 5 км а/д Владикавказ-Алагир	Пригородный	15:08:0030601:841	003001000000 Земли сельскохозяйственного назначения	Коллективное садоводство	13	13.0.2.1	500	282,71	141 355,00
13003	Респ. Северная Осетия - Алания, р-н Пригородный, с левой стороны а/д Владикавказ-Алагир с/т "Победит" сад. № 842	Пригородный	15:08:0030601:842	003001000000 Земли сельскохозяйственного назначения	коллективное садоводство	13	13.0.2.1	500	282,71	141 355,00
13004	Респ. Северная Осетия - Алания, р-н Пригородный, 5 км а/д Владикавказ-Алагир	Пригородный	15:08:0030601:843	003001000000 Земли сельскохозяйственного назначения	Коллективное садоводство	13	13.0.2.1	500	282,71	141 355,00
13005	Респ. Северная Осетия - Алания, р-н Пригородный, с/т "Победит" сад. № 843	Пригородный	15:08:0030601:844	003001000000 Земли сельскохозяйственного назначения	коллективное садоводство	13	13.0.2.1	500	282,71	141 355,00
13006	Респ. Северная Осетия - Алания, р-н Пригородный, с левой стороны а/д Владикавказ-Алагир, с/т "Победит" сад. № 843	Пригородный	15:08:0030601:845	003001000000 Земли сельскохозяйственного назначения	коллективное садоводство	13	13.0.2.1	500	282,71	141 355,00
13007	Респ. Северная Осетия - Алания, р-н Пригородный, 5 км а/д Владикавказ-Алагир	Пригородный	15:08:0030601:846	003001000000 Земли сельскохозяйственного назначения	коллективное садоводство	13	13.0.2.1	500	282,71	141 355,00
13008	Респ. Северная Осетия - Алания, р-н Пригородный, 5 км а/д Владикавказ-Алагир	Пригородный	15:08:0030601:847	003001000000 Земли сельскохозяйственного назначения	коллективное садоводство	13	13.0.2.1	500	282,71	141 355,00
13009	Респ. Северная Осетия - Алания, р-н Пригородный, 5 км а/д Владикавказ-Алагир	Пригородный	15:08:0030601:848	003001000000 Земли сельскохозяйственного назначения	коллективное садоводство	13	13.0.2.1	500	282,71	141 355,00
13010	Респ. Северная Осетия - Алания, р-н Пригородный, 5 км а/д Владикавказ-Алагир	Пригородный	15:08:0030601:849	003001000000 Земли сельскохозяйственного назначения	коллективное садоводство	13	13.0.2.1	500	282,71	141 355,00
13011	Респ. Северная Осетия - Алания, р-н Пригородный, 5 км а/д Владикавказ-Алагир	Пригородный	15:08:0030601:85	003001000000 Земли сельскохозяйственного назначения	коллективное садоводство	13	13.0.2.1	500	282,71	141 355,00
13012	Респ. Северная Осетия - Алания, р-н Пригородный, 5 км а/д Владикавказ-Алагир	Пригородный	15:08:0030601:850	003001000000 Земли сельскохозяйственного назначения	коллективное садоводство	13	13.0.2.1	500	282,71	141 355,00
13013	Респ. Северная Осетия - Алания, р-н Пригородный, 5 км а/д Владикавказ-Алагир	Пригородный	15:08:0030601:851	003001000000 Земли сельскохозяйственного назначения	коллективное садоводство	13	13.0.2.1	500	282,71	141 355,00
13014	Респ. Северная Осетия - Алания, р-н Пригородный, автодорога "Владикавказ-Алагир". 5 км, садоводческое некоммерческое товарищество "Победит", сад № 849	Пригородный	15:08:0030601:852	003001000000 Земли сельскохозяйственного назначения	Для ведения садоводства	13	13.0.2.1	460	282,71	130 046,60
13015	Республика Северная Осетия-Алания, р-н Пригородный, с Верхняя Саниба, снт СНТ Победит, 5 км а/д Владикавказ-Алагир	Пригородный	15:08:0030601:853	003001000000 Земли сельскохозяйственного назначения	коллективное садоводство	13	13.0.2.1	500	282,71	141 355,00
13016	Российская Федерация, Республика Северная Осетия - Алания, Пригородный район, 7 км автодороги Владикавказ-Алагир, СНТ "Победит", сад № 851	Пригородный	15:08:0030601:854	003001000000 Земли сельскохозяйственного назначения	Для ведения садоводства	13	13.0.2.1	474	282,71	134 004,54
13017	Респ. Северная Осетия - Алания, р-н Пригородный, 5 км а/д Владикавказ-Алагир	Пригородный	15:08:0030601:855	003001000000 Земли сельскохозяйственного назначения	коллективное садоводство	13	13.0.2.1	500	282,71	141 355,00
13018	Северная Осетия - Алания респ, р-н Пригородный, 6. автодорога "Владикавказ-Алагир".5 км., Садоводческое некоммерческое товарищество "Победит" сад № 854	Пригородный	15:08:0030601:856	003001000000 Земли сельскохозяйственного назначения	Для ведения садоводства	13	13.0.2.1	441	282,71	124 675,11
13019	Северная Осетия - Алания респ, р-н Пригородный, 6. автодорога " Владикавказ-Алагир", 5 км. садоводческое некоммерческое товарищество "Победит", сад № 853	Пригородный	15:08:0030601:857	003001000000 Земли сельскохозяйственного назначения	Для ведения садоводства	13	13.0.2.1	423	282,71	119 586,33

№ п/п	Местоположение ЗУ	Район	Кадастровый номер ЗУ	Категория земель	Разрешенное использование по документу	Код вида разрешенного использования (в соответствии с классификатором видов разрешенного использования земельных участков)	Вид использования объектов недвижимости	Площадь	УПКС	КС
13020	Респ. Северная Осетия - Алания,Пригородный р-н, с/т "Победит", сад №855	Пригородный	15:08:0030601:858	003001000000 Земли сельскохозяйственного назначения	коллективное садоводство	13	13.0.21	500	282,71	141 355,00
13021	Респ. Северная Осетия - Алания, р-н Пригородный, 5 км, а/д Владикавказ-Алагир	Пригородный	15:08:0030601:859	003001000000 Земли сельскохозяйственного назначения	коллективное садоводство	13	13.0.21	500	282,71	141 355,00
13022	Респ. Северная Осетия - Алания, р-н Пригородный, 5 км, а/д Владикавказ-Алагир	Пригородный	15:08:0030601:86	003001000000 Земли сельскохозяйственного назначения	коллективное садоводство	13	13.0.21	500	282,71	141 355,00
13023	Респ. Северная Осетия - Алания, р-н Пригородный, автодорога "Владикавказ-Алагир", 5 км, садоводческое некоммерческое товарищество "Победит", сад № 858	Пригородный	15:08:0030601:860	003001000000 Земли сельскохозяйственного назначения	Для ведения садоводства	13	13.0.21	585	282,71	165 385,35
13024	Респ. Северная Осетия - Алания, р-н Пригородный, автодорога "Владикавказ-Алагир", 5 км, садоводческое некоммерческое товарищество "Победит", сад № 857	Пригородный	15:08:0030601:861	003001000000 Земли сельскохозяйственного назначения	Для ведения садоводства	13	13.0.21	600	282,71	169 626,00
13025	Респ. Северная Осетия - Алания, р-н Пригородный, 5 км а/д Владикавказ-Алагир	Пригородный	15:08:0030601:862	003001000000 Земли сельскохозяйственного назначения	коллективное садоводство	13	13.0.21	500	282,71	141 355,00
13026	Респ. Северная Осетия - Алания, р-н Пригородный, 5 км а/д Владикавказ-Алагир	Пригородный	15:08:0030601:863	003001000000 Земли сельскохозяйственного назначения	коллективное садоводство	13	13.0.21	500	282,71	141 355,00
13027	Респ. Северная Осетия - Алания, р-н Пригородный, 5 км п/д Владикавказ-Алагир	Пригородный	15:08:0030601:864	003001000000 Земли сельскохозяйственного назначения	коллективное садоводство	13	13.0.21	500	282,71	141 355,00
13028	Респ. Северная Осетия - Алания, р-н Пригородный, 5 км п/д Владикавказ-Алагир	Пригородный	15:08:0030601:865	003001000000 Земли сельскохозяйственного назначения	коллективное садоводство	13	13.0.21	500	282,71	141 355,00
13029	Респ. Северная Осетия - Алания, р-н Пригородный, 5 км а/д Владикавказ-Алагир	Пригородный	15:08:0030601:866	003001000000 Земли сельскохозяйственного назначения	коллективное садоводство	13	13.0.21	500	282,71	141 355,00
13030	Республика Северная Осетия-Алания, р-н Пригородный, 5-й км а/д "Владикавказ-Алагир". СНТ "Победит", сад №863	Пригородный	15:08:0030601:867	003001000000 Земли сельскохозяйственного назначения	Коллективное садоводство	13	13.0.21	525	282,71	148 422,75
13031	Респ. Северная Осетия - Алания, р-н Пригородный, 5 км п/д Владикавказ-Алагир. СНТ "Победит", сад №864	Пригородный	15:08:0030601:868	003001000000 Земли сельскохозяйственного назначения	коллективное садоводство	13	13.0.21	525	282,71	148 422,75
13032	Респ. Северная Осетия - Алания, р-н Пригородный, 7 км автодороги Владикавказ - Алагир, садоводческое некоммерческое товарищество "Победит", сад № 866	Пригородный	15:08:0030601:869	003001000000 Земли сельскохозяйственного назначения	Для ведения садоводства	13	13.0.21	595	282,71	168 212,45
13033	Респ. Северная Осетия - Алания, р-н Пригородный, 5 км, а/д Владикавказ-Алагир	Пригородный	15:08:0030601:87	003001000000 Земли сельскохозяйственного назначения	коллективное садоводство	13	13.0.21	500	282,71	141 355,00
13034	Респ. Северная Осетия - Алания, р-н Пригородный, автодорога "Владикавказ - Алагир", 5 км., садоводческое некоммерческое товарищество "Победит", сад № 867	Пригородный	15:08:0030601:870	003001000000 Земли сельскохозяйственного назначения	Для ведения садоводства	13	13.0.21	599	282,71	169 343,29
13035	Республика Северная Осетия-Алания, р-н Пригородный, автодорога "Владикавказ-Алагир", 7 км Садоводческое некоммерческое товарищество "Победит" сад №868	Пригородный	15:08:0030601:871	003001000000 Земли сельскохозяйственного назначения	Для ведения садоводства	13	13.0.21	599	282,71	169 343,29
13036	Респ. Северная Осетия - Алания, р-н Пригородный, 5 км п/д Владикавказ-Алагир	Пригородный	15:08:0030601:872	003001000000 Земли сельскохозяйственного назначения	коллективное садоводство	13	13.0.21	500	282,71	141 355,00
13037	Респ. Северная Осетия - Алания, р-н Пригородный, 7 км автодороги Владикавказ-Алагир, садоводческое товарищество "Победит", сад № 872	Пригородный	15:08:0030601:873	003001000000 Земли сельскохозяйственного назначения	Для ведения садоводства	13	13.0.21	579	282,71	163 689,09
13038	Респ. Северная Осетия - Алания, р-н Пригородный, 7 км автодороги Владикавказ-Алагир, садоводческое товарищество "Победит", сад № 871	Пригородный	15:08:0030601:874	003001000000 Земли сельскохозяйственного назначения	Для ведения садоводства	13	13.0.21	579	282,71	163 689,09
13039	Респ. Северная Осетия - Алания, р-н Пригородный, 5 км п/д Владикавказ-Алагир	Пригородный	15:08:0030601:875	003001000000 Земли сельскохозяйственного назначения	коллективное садоводство	13	13.0.21	500	282,71	141 355,00
13040	Респ. Северная Осетия - Алания, р-н Пригородный, 5 км п/д Владикавказ-Алагир	Пригородный	15:08:0030601:876	003001000000 Земли сельскохозяйственного назначения	коллективное садоводство	13	13.0.21	500	282,71	141 355,00
13041	Респ. Северная Осетия - Алания, р-н Пригородный, 5 км а/д Владикавказ-Алагир	Пригородный	15:08:0030601:877	003001000000 Земли сельскохозяйственного назначения	коллективное садоводство	13	13.0.21	500	282,71	141 355,00
13042	Респ. Северная Осетия - Алания, р-н Пригородный, 5 км а/д Владикавказ-Алагир	Пригородный	15:08:0030601:878	003001000000 Земли сельскохозяйственного назначения	коллективное садоводство	13	13.0.21	500	282,71	141 355,00
13043	Респ. Северная Осетия - Алания, р-н Пригородный, 5 км п/д Владикавказ-Алагир	Пригородный	15:08:0030601:879	003001000000 Земли сельскохозяйственного назначения	коллективное садоводство	13	13.0.21	500	282,71	141 355,00
13044	Респ. Северная Осетия - Алания, р-н Пригородный, 5 км. п/д Владикавказ-Алагир	Пригородный	15:08:0030601:88	003001000000 Земли сельскохозяйственного назначения	коллективное садоводство	13	13.0.21	500	282,71	141 355,00
13045	Респ. Северная Осетия - Алания, р-н Пригородный, 5 км а/д Владикавказ-Алагир	Пригородный	15:08:0030601:880	003001000000 Земли сельскохозяйственного назначения	коллективное садоводство	13	13.0.21	500	282,71	141 355,00
13046	Российская Федерация, Республика Северная Осетия - Алания, Пригородный район, 5 км а/д "Владикавказ-Алагир", СНТ Победит сад № 878	Пригородный	15:08:0030601:881	003001000000 Земли сельскохозяйственного назначения	Для ведения садоводства	13	13.0.21	405	282,71	114 497,55
13047	Республика Северная Осетия-Алания, р-н Пригородный, 5 км п/д "Владикавказ-Алагир". садоводческое некоммерческое товарищество "Победит", сад №879	Пригородный	15:08:0030601:882	003001000000 Земли сельскохозяйственного назначения	Для ведения садоводства	13	13.0.21	551	282,71	155 773,21
13048	Респ. Северная Осетия - Алания, р-н Пригородный, 5 км п/д "Владикавказ-Алагир", СНТ "Победит" сад №880	Пригородный	15:08:0030601:883	003001000000 Земли сельскохозяйственного назначения	Коллективное садоводство	13	13.0.21	557	282,71	157 469,47
13049	Российская Федерация, Респ. Северная Осетия - Алания, Пригородный район, 5 км а/д Владикавказ-Алагир	Пригородный	15:08:0030601:884	003001000000 Земли сельскохозяйственного назначения	коллективное садоводство	13	13.0.21	468	282,71	132 308,28
13050	Респ. Северная Осетия - Алания, р-н Пригородный, 5 км а/д Владикавказ-Алагир	Пригородный	15:08:0030601:885	003001000000 Земли сельскохозяйственного назначения	коллективное садоводство	13	13.0.21	500	282,71	141 355,00
13051	Респ. Северная Осетия - Алания, р-н Пригородный, 5 км автодороги "Владикавказ-Алагир". СНТ "Победит", сад № 856	Пригородный	15:08:0030601:886	003001000000 Земли сельскохозяйственного назначения	Для ведения садоводства	13	13.0.21	599	282,71	169 343,29
13052	Респ. Северная Осетия - Алания, р-н Пригородный, 5 км п/д Владикавказ-Алагир	Пригородный	15:08:0030601:887	003001000000 Земли сельскохозяйственного назначения	коллективное садоводство	13	13.0.21	500	282,71	141 355,00
13053	Респ. Северная Осетия - Алания, р-н Пригородный, 5 км а/д Владикавказ-Алагир	Пригородный	15:08:0030601:888	003001000000 Земли сельскохозяйственного назначения	коллективное садоводство	13	13.0.21	500	282,71	141 355,00
13054	Респ. Северная Осетия - Алания, р-н Пригородный, 5 км автодороги "Владикавказ-Алагир", СНТ "Победит". сад №886	Пригородный	15:08:0030601:889	003001000000 Земли сельскохозяйственного назначения	Для ведения садоводства	13	13.0.21	599	282,71	169 343,29
13055	Северная Осетия - Алания респ. р-н Пригородный, автодорога " Владикавказ-Алагир",5 км. садоводческое некоммерческое товарищество "Победит" сад №89	Пригородный	15:08:0030601:89	003001000000 Земли сельскохозяйственного назначения	коллективное садоводство	13	13.0.21	502	282,71	141 920,42
13056	Респ. Северная Осетия - Алания. р-н Пригородный, 5 км п/д Владикавказ-Алагир.с/т "Победит" сад № 888	Пригородный	15:08:0030601:890	003001000000 Земли сельскохозяйственного назначения	коллективное садоводство	13	13.0.21	500	282,71	141 355,00
13057	Респ. Северная Осетия - Алания, р-н Пригородный, 5 км а/д Владикавказ-Алагир ,с/т "Победит" сад № 889	Пригородный	15:08:0030601:891	003001000000 Земли сельскохозяйственного назначения	коллективное садоводство	13	13.0.21	500	282,71	141 355,00
13058	Респ. Северная Осетия - Алания, р-н Пригородный, 5 км а/д Владикавказ-Алагир	Пригородный	15:08:0030601:892	003001000000 Земли сельскохозяйственного назначения	коллективное садоводство	13	13.0.21	500	282,71	141 355,00
13059	Респ. Северная Осетия - Алания, р-н Пригородный, 5 км а/д Владикавказ-Алагир	Пригородный	15:08:0030601:893	003001000000 Земли сельскохозяйственного назначения	коллективное садоводство	13	13.0.21	500	282,71	141 355,00

№ п/п	Местоположение ЗУ	Район	Кадастровый номер ЗУ	Категория земель	Разрешенное использование по документу	Код вида разрешенного использования (в соответствии с классификатором видов разрешенного использования земельных участков)	Вид использования объектов недвижимости	Площадь	УПКС	КС
13060	Респ. Северная Осетия - Алания, р-н Пригородный, 5 км а/д Владикавказ-Алагир	Пригородный	15:08:0030601:894	003001000000 Земли сельскохозяйственного назначения	коллективное садоводство	13	13.0.21	500	282,71	141 355,00
13061	Северная Осетия - Алания респ, р-н Пригородный, 4.5 км слевой стороны а/д "Владикавказ - Алагир", с/т "Победит" сад№ 892	Пригородный	15:08:0030601:895	003001000000 Земли сельскохозяйственного назначения	Для садоводства или огородничества	13	13.0.21	500	282,71	141 355,00
13062	Респ. Северная Осетия - Алания, р-н Пригородный, 5 км а/д Владикавказ-Алагир	Пригородный	15:08:0030601:896	003001000000 Земли сельскохозяйственного назначения	коллективное садоводство	13	13.0.21	500	282.71	141 355.00
13063	Респ. Северная Осетия - Алания, р-н Пригородный, 5 км а/д Владикавказ-Алагир	Пригородный	15:08:0030601:897	003001000000 Земли сельскохозяйственного назначения	коллективное садоводство	13	13.0.21	500	282.71	141 355.00
13064	Респ. Северная Осетия - Алания, р-н Пригородный, СНО "Победит" сад 898	Пригородный	15:08:0030601:898	003001000000 Земли сельскохозяйственного назначения	Коллективное садоводство	13	13.0.21	500	282,71	141 355,00
13065	Респ. Северная Осетия - Алания, р-н Пригородный, 5 км а/д Владикавказ-Алагир	Пригородный	15:08:0030601:899	003001000000 Земли сельскохозяйственного назначения	коллективное садоводство	13	13.0.21	500	282,71	141 355,00
13066	Республика Северная Осетия-Алания, р-н Пригородный, автодорога "Владикавказ-Алагир", 5 км. Садоводческое некоммерческое товарищество "Победит", сад №9	Пригородный	15:08:0030601:9	003001000000 Земли сельскохозяйственного назначения	Для ведения садоводства	13	13.0.21	449	282.71	126 936.79
13067	Северная Осетия - Алания респ, р-н Пригородный, 5 км, а/д Владикавказ-Алагир, с/т "Победит", сад №90	Пригородный	15:08:0030601:90	003001000000 Земли сельскохозяйственного назначения	Для коллективного садоводства	13	13.0.21	483	282.71	136 548.93
13068	Респ. Северная Осетия - Алания, р-н Пригородный, 5 км а/д Владикавказ-Алагир	Пригородный	15:08:0030601:900	003001000000 Земли сельскохозяйственного назначения	коллективное садоводство	13	13.0.21	500	282,71	141 355,00
13069	Респ. Северная Осетия - Алания, р-н Пригородный, 5 км а/д Владикавказ-Алагир	Пригородный	15:08:0030601:901	003001000000 Земли сельскохозяйственного назначения	коллективное садоводство	13	13.0.21	500	282,71	141 355,00
13070	Респ. Северная Осетия - Алания, р-н Пригородный, 5 км а/д Владикавказ-Алагир	Пригородный	15:08:0030601:902	003001000000 Земли сельскохозяйственного назначения	коллективное садоводство	13	13.0.21	500	282.71	141 355.00
13071	Респ. Северная Осетия - Алания, р-н Пригородный, 5 км а/д Владикавказ-Алагир	Пригородный	15:08:0030601:903	003001000000 Земли сельскохозяйственного назначения	коллективное садоводство	13	13.0.21	500	282.71	141 355.00
13072	Респ. Северная Осетия - Алания, р-н Пригородный, 5 км а/д Владикавказ-Алагир	Пригородный	15:08:0030601:904	003001000000 Земли сельскохозяйственного назначения	коллективное садоводство	13	13.0.21	500	282,71	141 355,00
13073	Республика Северная Осетия-Алания, р-н Пригородный, садоводческое товарищество "Победит", сад №902	Пригородный	15:08:0030601:905	003001000000 Земли сельскохозяйственного назначения	коллективное садоводство	13	13.0.21	500	282,71	141 355,00
13074	Респ. Северная Осетия - Алания, р-н Пригородный, 5 км а/д Владикавказ-Алагир	Пригородный	15:08:0030601:906	003001000000 Земли сельскохозяйственного назначения	коллективное садоводство	13	13.0.21	500	282.71	141 355.00
13075	Респ. Северная Осетия - Алания, р-н Пригородный, 5 км а/д Владикавказ-Алагир	Пригородный	15:08:0030601:907	003001000000 Земли сельскохозяйственного назначения	коллективное садоводство	13	13.0.21	500	282.71	141 355.00
13076	Респ. Северная Осетия - Алания, р-н Пригородный, 5 км а/д Владикавказ-Алагир	Пригородный	15:08:0030601:908	003001000000 Земли сельскохозяйственного назначения	коллективное садоводство	13	13.0.21	500	282,71	141 355,00
13077	Респ. Северная Осетия - Алания, р-н Пригородный, 5 км а/д Владикавказ-Алагир	Пригородный	15:08:0030601:909	003001000000 Земли сельскохозяйственного назначения	коллективное садоводство	13	13.0.21	500	282,71	141 355,00
13078	Респ. Северная Осетия - Алания, р-н Пригородный, 5 км, а/д Владикавказ-Алагир	Пригородный	15:08:0030601:91	003001000000 Земли сельскохозяйственного назначения	коллективное садоводство	13	13.0.21	500	282.71	141 355.00
13079	Респ. Северная Осетия - Алания, р-н Пригородный, 5 км а/д Владикавказ-Алагир	Пригородный	15:08:0030601:910	003001000000 Земли сельскохозяйственного назначения	коллективное садоводство	13	13.0.21	500	282.71	141 355.00
13080	Респ. Северная Осетия - Алания, р-н Пригородный, 5 км а/д Владикавказ-Алагир	Пригородный	15:08:0030601:911	003001000000 Земли сельскохозяйственного назначения	коллективное садоводство	13	13.0.21	500	282,71	141 355,00
13081	Респ. Северная Осетия - Алания, р-н Пригородный, 5 км а/д Владикавказ-Алагир	Пригородный	15:08:0030601:912	003001000000 Земли сельскохозяйственного назначения	коллективное садоводство	13	13.0.21	500	282,71	141 355,00
13082	Российская Федерация, Республика Северная Осетия - Алания, Пригородный район, 5 км автодороги Владикавказ-Алагир, садоводческое некоммерческое товарищество "Победит", сад № 900	Пригородный	15:08:0030601:913	003001000000 Земли сельскохозяйственного назначения	коллективное садоводство	13	13.0.21	500	282.71	141 355.00
13083	Респ. Северная Осетия - Алания, р-н Пригородный, 5 км а/д Владикавказ-Алагир	Пригородный	15:08:0030601:914	003001000000 Земли сельскохозяйственного назначения	Коллективное садоводство	13	13.0.21	594	282.71	167 929.74
13084	Респ. Северная Осетия - Алания, р-н Пригородный, 5 км а/д Владикавказ-Алагир, садоводческое некоммерческое товарищество "Победит", сад №912	Пригородный	15:08:0030601:915	003001000000 Земли сельскохозяйственного назначения	коллективное садоводство	13	13.0.21	597	282,71	168 777,87
13085	Республика Северная Осетия-Алания, р-н Пригородный, 5 км а/д Владикавказ-Алагир, садоводческое товарищество "Победит", сад №913	Пригородный	15:08:0030601:916	003001000000 Земли сельскохозяйственного назначения	Для коллективного садоводства	13	13.0.21	500	282,71	141 355,00
13086	Респ. Северная Осетия - Алания, р-н Пригородный, 5 км а/д Владикавказ-Алагир	Пригородный	15:08:0030601:917	003001000000 Земли сельскохозяйственного назначения	коллективное садоводство	13	13.0.21	500	282.71	141 355.00
13087	Респ. Северная Осетия - Алания, р-н Пригородный, 5 км а/д Владикавказ-Алагир	Пригородный	15:08:0030601:918	003001000000 Земли сельскохозяйственного назначения	Коллективное садоводство	13	13.0.21	500	282.71	141 355.00
13088	Республика Северная Осетия-Алания, р-н Пригородный, 5 км автодороги «Владикавказ-Алагир», СНТ "Победит", сад №916	Пригородный	15:08:0030601:919	003001000000 Земли сельскохозяйственного назначения	коллективное садоводство	13	13.0.21	500	282,71	141 355,00
13089	Респ. Северная Осетия - Алания, р-н Пригородный, 5 км, а/д Владикавказ-Алагир	Пригородный	15:08:0030601:92	003001000000 Земли сельскохозяйственного назначения	коллективное садоводство	13	13.0.21	500	282,71	141 355,00
13090	Республика Северная Осетия-Алания, р-н Пригородный, 5 км автодороги «Владикавказ-Алагир». СНТ "Победит", сад №917	Пригородный	15:08:0030601:920	003001000000 Земли сельскохозяйственного назначения	Для ведения садоводства	13	13.0.21	573	282.71	161 992.83
13091	Респ. Северная Осетия - Алания, р-н Пригородный, 5 км а/д Владикавказ-Алагир	Пригородный	15:08:0030601:921	003001000000 Земли сельскохозяйственного назначения	коллективное садоводство	13	13.0.21	500	282.71	141 355.00
13092	Респ. Северная Осетия - Алания, р-н Пригородный, 5 км а/д Владикавказ-Алагир	Пригородный	15:08:0030601:922	003001000000 Земли сельскохозяйственного назначения	коллективное садоводство	13	13.0.21	500	282,71	141 355,00
13093	Респ. Северная Осетия - Алания, р-н Пригородный, 5 км а/д Владикавказ-Алагир	Пригородный	15:08:0030601:923	003001000000 Земли сельскохозяйственного назначения	коллективное садоводство	13	13.0.21	500	282,71	141 355,00
13094	Респ. Северная Осетия - Алания, р-н Пригородный, 5 км а/д Владикавказ-Алагир	Пригородный	15:08:0030601:924	003001000000 Земли сельскохозяйственного назначения	коллективное садоводство	13	13.0.21	500	282.71	141 355.00
13095	Респ. Северная Осетия - Алания, р-н Пригородный, 5 км а/д Владикавказ-Алагир	Пригородный	15:08:0030601:925	003001000000 Земли сельскохозяйственного назначения	коллективное садоводство	13	13.0.21	500	282.71	141 355.00
13096	Респ. Северная Осетия - Алания, р-н Пригородный, 7 км а/д Владикавказ-Алагир, с/т "Победит", сад №923	Пригородный	15:08:0030601:926	003001000000 Земли сельскохозяйственного назначения	Для ведения садоводство	13	13.0.21	473	282,71	133 721,83
13097	Респ. Северная Осетия - Алания, р-н Пригородный, 5 км а/д Владикавказ-Алагир	Пригородный	15:08:0030601:927	003001000000 Земли сельскохозяйственного назначения	коллективное садоводство	13	13.0.21	500	282,71	141 355,00
13098	Респ. Северная Осетия - Алания, р-н Пригородный, 5 км а/д Владикавказ-Алагир	Пригородный	15:08:0030601:928	003001000000 Земли сельскохозяйственного назначения	коллективное садоводство	13	13.0.21	500	282.71	141 355.00
13099	Респ. Северная Осетия - Алания, р-н Пригородный, 5 км а/д Владикавказ-Алагир	Пригородный	15:08:0030601:929	003001000000 Земли сельскохозяйственного назначения	коллективное садоводство	13	13.0.21	500	282.71	141 355.00

№ пп	Местоположение ЗУ	Район	Кадастровый номер ЗУ	Категория земель	Разрешенное использование по документу	Код вида разрешенного использования (в соответствии с классификатором видов разрешенного использования земельных участков)	Вид использования объектов недвижимости	Площадь	УПКС	КС
13100	Респ. Северная Осетия - Алания, р-н Пригородный, 5 км. а/д Владикавказ-Алагир	Пригородный	15:08:0030601:93	003001000000 Земли сельскохозяйственного назначения	коллективное садоводство	13	13.0.21	500	282,71	141 355,00
13101	Респ. Северная Осетия - Алания, р-н Пригородный, 5 км а/д Владикавказ-Алагир	Пригородный	15:08:0030601:930	003001000000 Земли сельскохозяйственного назначения	коллективное садоводство	13	13.0.21	500	282,71	141 355,00
13102	Республика Северная Осетия-Алания, р-н Пригородный, с Верхняя Саниба, снт СНТ Победит, с левой стороны а/д Владикавказ-Алагир	Пригородный	15:08:0030601:931	003001000000 Земли сельскохозяйственного назначения	коллективное садоводство	13	13.0.21	500	282,71	141 355,00
13103	Республика Северная Осетия-Алания, р-н Пригородный, с Верхняя Саниба, снт Победит, 5 км а/д Владикавказ-Алагир	Пригородный	15:08:0030601:935	003001000000 Земли сельскохозяйственного назначения	коллективное садоводство	13	13.0.21	500	282,71	141 355,00
13104	Российская Федерация , Республика Северная Осетия -Алания, Пригородный муниципальный район, сельское поселения Верхнесанибинское, с Верхняя Саниба, снт СНТ Баржад, сад 1362	Пригородный	15:08:0030601:936	003001000000 Земли сельскохозяйственного назначения	коллективное садоводство	13	13.0.21	500	282,71	141 355,00
13105	Респ. Северная Осетия - Алания, р-н Пригородный, 5 км а/д Владикавказ-Алагир	Пригородный	15:08:0030601:937	003001000000 Земли сельскохозяйственного назначения	коллективное садоводство	13	13.0.21	500	282,71	141 355,00
13106	Респ. Северная Осетия - Алания, р-н Пригородный, а/д "Владикавказ-Алагир",7 км.СНТ "Победит" сад№ 160	Пригородный	15:08:0030601:938	003001000000 Земли сельскохозяйственного назначения	Для ведения садоводства	13	13.0.21	959	282,71	271 118,89
13107	Респ. Северная Осетия - Алания, р-н Пригородный, 5 км а/д Владикавказ - Алагир, с/т "Победит". сад №607	Пригородный	15:08:0030601:939	003001000000 Земли сельскохозяйственного назначения	Для коллективного садоводства	13	13.0.21	552	282,71	156 055,92
13108	Северная Осетия - Алания респ. р-н Пригородный, 5 км автодороги Владикавказ-Алагир, СНТ "Победит". сад № 96	Пригородный	15:08:0030601:94	003001000000 Земли сельскохозяйственного назначения	Для коллективного садоводства	13	13.0.21	489	282,71	138 245,19
13109	Респ. Северная Осетия - Алания, р-н Пригородный, а/д "Владикавказ-Алагир" 7 км. СНТ "Победит" сад №286	Пригородный	15:08:0030601:940	003001000000 Земли сельскохозяйственного назначения	Для ведения садоводства	13	13.0.21	466	282,71	131 742,86
13110	Респ. Северная Осетия - Алания, р-н Пригородный, а/д "Владикавказ-Алагир" .7 км. СНТ " Победит" сад № 293	Пригородный	15:08:0030601:941	003001000000 Земли сельскохозяйственного назначения	Для ведения садоводства	13	13.0.21	556	282,71	157 186,76
13111	Респ. Северная Осетия - Алания, р-н Пригородный, 5 км. а/д Владикавказ - Алагир, с/т "Победит". сад №914	Пригородный	15:08:0030601:942	003001000000 Земли сельскохозяйственного назначения	Для коллективного садоводства	13	13.0.21	652	282,71	184 326,92
13112	Респ. Северная Осетия - Алания, р-н Пригородный, 5 км. а/д Владикавказ-Алагир. с/т "Победит", сад №924	Пригородный	15:08:0030601:943	003001000000 Земли сельскохозяйственного назначения	Для коллективного садоводства	13	13.0.21	478	282,71	135 135,38
13113	Респ. Северная Осетия - Алания, р-н Пригородный, 7 км а/д Владикавказ - Алагир. с/т "Победит", сад №671	Пригородный	15:08:0030601:944	003001000000 Земли сельскохозяйственного назначения	Для ведения садоводства	13	13.0.21	554	282,71	156 621,34
13114	Республика Северная Осетия - Алания, р-н Пригородный, 5-й км а/д Владикавказ-Алагир. СНТ "Победит", сад № 582	Пригородный	15:08:0030601:945	003001000000 Земли сельскохозяйственного назначения	Для ведения садоводства	13	13.0.21	500	282,71	141 355,00
13115	Респ. Северная Осетия - Алания, р-н Пригородный, 7 км автодороги Владикавказ-Алагир, с/т "Победит". сад № 672	Пригородный	15:08:0030601:946	003001000000 Земли сельскохозяйственного назначения	Для ведения садоводства	13	13.0.21	550	282,71	155 490,50
13116	Респ. Северная Осетия - Алания, р-н Пригородный, 7км автодороги Владикавказ-Алагир. с/т "Победит" сад №621	Пригородный	15:08:0030601:947	003001000000 Земли сельскохозяйственного назначения	Для ведения садоводства	13	13.0.21	524	282,71	148 140,04
13117	Респ. Северная Осетия - Алания, р-н Пригородный, 7 км а/д Владикавказ-Алагир, с/т "Победит". сад №11	Пригородный	15:08:0030601:948	003001000000 Земли сельскохозяйственного назначения	Для ведения садоводства	13	13.0.21	600	282,71	169 626,00
13118	Респ. Северная Осетия - Алания, р-н Пригородный, 7 км а/д Владикавказ - Алагир. СНТ "Победит", сад №136	Пригородный	15:08:0030601:949	003001000000 Земли сельскохозяйственного назначения	Для ведения садоводства	13	13.0.21	500	282,71	141 355,00
13119	РСО - Алания, Пригородный район, 5-й км, а/д Владикавказ-Алагир. садоводческое некоммерческое товарищество "Победит". сад №95	Пригородный	15:08:0030601:95	003001000000 Земли сельскохозяйственного назначения	коллективное садоводство	13	13.0.21	498	282,71	140 789,58
13120	Респ. Северная Осетия - Алания, р-н Пригородный, 7 км а/д Владикавказ-Алагир. с/т "Победит", сад №10	Пригородный	15:08:0030601:950	003001000000 Земли сельскохозяйственного назначения	Для ведения садоводства	13	13.0.21	600	282,71	169 626,00
13121	Респ. Северная Осетия - Алания, р-н Пригородный, 7 км автодороги Владикавказ - Алагир, СНТ "Победит". сад №135	Пригородный	15:08:0030601:951	003001000000 Земли сельскохозяйственного назначения	Для ведения садоводства	13	13.0.21	499	282,71	141 072,29
13122	Респ. Северная Осетия - Алания, р-н Пригородный, 7км автодороги Владикавказ-Алагир с/т "Победит".сад№676	Пригородный	15:08:0030601:952	003001000000 Земли сельскохозяйственного назначения	Для ведения садоводства	13	13.0.21	500	282,71	141 355,00
13123	Респ. Северная Осетия - Алания, р-н Пригородный, 7 км. а/д Владикавказ-Алагир. с/т "Победит", сад №675	Пригородный	15:08:0030601:953	003001000000 Земли сельскохозяйственного назначения	Для ведения садоводства	13	13.0.21	549	282,71	155 207,79
13124	Респ. Северная Осетия - Алания, р-н Пригородный, а/д Владикавказ-Алагир, 7 км. СНТ "Победит". сад № 749	Пригородный	15:08:0030601:954	003001000000 Земли сельскохозяйственного назначения	Для ведения садоводства	13	13.0.21	595	282,71	168 212,45
13125	Респ. Северная Осетия - Алания, р-н Пригородный, 5 км автодороги Владикавказ-Алагир. СНТ "Победит", сад № 436	Пригородный	15:08:0030601:955	003001000000 Земли сельскохозяйственного назначения	Для ведения садоводства	13	13.0.21	539	282,71	152 380,69
13126	Респ. Северная Осетия - Алания, р-н Пригородный, 7 км автодороги Владикавказ-Алагир. с/т "Победит", сад №302	Пригородный	15:08:0030601:956	003001000000 Земли сельскохозяйственного назначения	Для ведения садоводства	13	13.0.21	522	282,71	147 574,62
13127	Респ. Северная Осетия - Алания, р-н Пригородный, 7 км. автодороги Владикавказ-Алагир, СНТ "Победит", сад №388	Пригородный	15:08:0030601:957	003001000000 Земли сельскохозяйственного назначения	Для ведения садоводства	13	13.0.21	500	282,71	141 355,00
13128	Респ. Северная Осетия - Алания, р-н Пригородный, 7 км автодороги Владикавказ-Алагир, СНТ "Победит". сад №216	Пригородный	15:08:0030601:958	003001000000 Земли сельскохозяйственного назначения	Для ведения садоводства	13	13.0.21	467	282,71	132 025,57
13129	Респ. Северная Осетия - Алания, р-н Пригородный, 5 км, а/д Владикавказ-Алагир, с/т "Победит". сад №748	Пригородный	15:08:0030601:959	003001000000 Земли сельскохозяйственного назначения	Для выращивания сельхозпродуктов	13	13.0.21	600	282,71	169 626,00
13130	Респ. Северная Осетия - Алания, р-н Пригородный, 5 км, а/д Владикавказ-Алагир	Пригородный	15:08:0030601:96	003001000000 Земли сельскохозяйственного назначения	коллективное садоводство	13	13.0.21	500	282,71	141 355,00
13131	Респ. Северная Осетия - Алания, р-н Пригородный, 7 км а/д Владикавказ-Алагир. с/т "Победит", сад №217	Пригородный	15:08:0030601:960	003001000000 Земли сельскохозяйственного назначения	Для ведения садоводства	13	13.0.21	519	282,71	146 726,49
13132	Респ. Северная Осетия - Алания, р-н Пригородный, а/д "Владикавказ-Алагир". 7 км, СНТ "Победит" сад №421	Пригородный	15:08:0030601:961	003001000000 Земли сельскохозяйственного назначения	Для ведения садоводства	13	13.0.21	500	282,71	141 355,00
13133	Респ. Северная Осетия - Алания, р-н Пригородный, 7 км автодороги Владикавказ-Алагир. СНТ "Победит", сад №147	Пригородный	15:08:0030601:962	003001000000 Земли сельскохозяйственного назначения	Для ведения садоводства	13	13.0.21	589	282,71	166 516,19
13134	Респ. Северная Осетия - Алания, р-н Пригородный, 7 км автодороги Владикавказ-Алагир. СНТ "Победит", сад №148	Пригородный	15:08:0030601:963	003001000000 Земли сельскохозяйственного назначения	Для ведения садоводства	13	13.0.21	508	282,71	143 616,68
13135	Респ. Северная Осетия - Алания, р-н Пригородный, 7км автодороги Владикавказ-Алагир. с/т "Победит", сад №289	Пригородный	15:08:0030601:964	003001000000 Земли сельскохозяйственного назначения	Для ведения садоводства	13	13.0.21	521	282,71	147 291,91
13136	Респ. Северная Осетия - Алания, р-н Пригородный, 7 км. автодороги Владикавказ-Алагир, СНТ "Победит", сад №705	Пригородный	15:08:0030601:965	003001000000 Земли сельскохозяйственного назначения	Для ведения садоводства	13	13.0.21	500	282,71	141 355,00
13137	Респ. Северная Осетия - Алания, р-н Пригородный, 7 км. автодороги Владикавказ-Алагир. СНТ "Победит". сад №706	Пригородный	15:08:0030601:966	003001000000 Земли сельскохозяйственного назначения	Для ведения садоводства	13	13.0.21	498	282,71	140 789,58
13138	Респ. Северная Осетия - Алания, р-н Пригородный, 7 км автодороги Владикавказ - Алагир, СНТ "Победит". сад №850	Пригородный	15:08:0030601:967	003001000000 Земли сельскохозяйственного назначения	Для ведения садоводства	13	13.0.21	499	282,71	141 072,29
13139	Респ. Северная Осетия - Алания, р-н Пригородный, 7 км автодороги Владикавказ - Алагир, с/т "Победит". сад № 891	Пригородный	15:08:0030601:968	003001000000 Земли сельскохозяйственного назначения	Для ведения садоводства	13	13.0.21	532	282,71	150 401,72

№ пп	Местоположение ЗУ	Район	Кадастровый номер ЗУ	Категория земель	Разрешенное использование по документу	Код вида разрешенного использования (в соответствии с классификатором видов разрешенного использования земельных участков)	Вид использования объектов недвижимости	Площадь	УПКС	КС
13140	Респ. Северная Осетия - Алания, р-н Пригородный, 5 км а/д Владикавказ-Алагир, с/т "Победит", сад № 915	Пригородный	15:08:0030601:969	003001000000 Земли сельскохозяйственного назначения	Для коллективного садоводства	13	13:021	669	282,71	189 132,99
13141	Респ. Северная Осетия - Алания, р-н Пригородный, 5 км, а/д Владикавказ-Алагир	Пригородный	15:08:0030601:97	003001000000 Земли сельскохозяйственного назначения	коллективное садоводство	13	13:021	500	282,71	141 355,00
13142	Республика Северная Осетия-Алания, район Пригородный, 5-й км а/д Владикавказ-Алагир, СНТ "Победит", сад №29	Пригородный	15:08:0030601:970	003001000000 Земли сельскохозяйственного назначения	Для коллективного садоводства	13	13:021	566	282,71	160 013,86
13143	Респ. Северная Осетия - Алания, р-н Пригородный, 5 км п/д Владикавказ-Алагир, с/т "Победит", сад № 72	Пригородный	15:08:0030601:971	003001000000 Земли сельскохозяйственного назначения	Для коллективного садоводства	13	13:021	500	282,71	141 355,00
13144	Респ. Северная Осетия - Алания, р-н Пригородный, 5 км п/д Владикавказ-Алагир, с/т "Победит", сад №232	Пригородный	15:08:0030601:972	003001000000 Земли сельскохозяйственного назначения	Для коллективного садоводства	13	13:021	585	282,71	165 385,35
13145	Респ. Северная Осетия - Алания, р-н Пригородный, 5 км а/д Владикавказ-Алагир, с/т "Победит", сад №524	Пригородный	15:08:0030601:973	003001000000 Земли сельскохозяйственного назначения	Для коллективного садоводства	13	13:021	499	282,71	141 072,29
13146	Респ. Северная Осетия - Алания, р-н Пригородный, автодорога Владикавказ-Алагир, 7 км, СНТ "Победит", сад № 104	Пригородный	15:08:0030601:974	003001000000 Земли сельскохозяйственного назначения	Для ведения садоводства	13	13:021	551	282,71	155 773,21
13147	Респ. Северная Осетия - Алания, р-н Пригородный, автодорога Владикавказ-Алагир, 7 км, СНТ "Победит", сад №105	Пригородный	15:08:0030601:975	003001000000 Земли сельскохозяйственного назначения	Для ведения садоводство	13	13:021	540	282,71	152 663,40
13148	Респ. Северная Осетия - Алания, р-н Пригородный, с/т "Победит", сад №356	Пригородный	15:08:0030601:976	003001000000 Земли сельскохозяйственного назначения	Для коллективного садоводства	13	13:021	522	282,71	147 574,62
13149	Респ. Северная Осетия - Алания, р-н Пригородный, 7км автодороги Владикавказ-Алагир, с/т "Победит", сад №657	Пригородный	15:08:0030601:977	003001000000 Земли сельскохозяйственного назначения	Для ведения садоводства	13	13:021	543	282,71	153 511,53
13150	Респ. Северная Осетия - Алания, р-н Пригородный, автодорога "Владикавказ-Алагир", 7 км, СНТ "Победит", сад №418	Пригородный	15:08:0030601:978	003001000000 Земли сельскохозяйственного назначения	Для ведения садоводства	13	13:021	500	282,71	141 355,00
13151	Респ. Северная Осетия - Алания, р-н Пригородный, автодорога Владикавказ - Алагир, 7 км, СНТ "Победит", сад №420	Пригородный	15:08:0030601:979	003001000000 Земли сельскохозяйственного назначения	Для ведения садоводство	13	13:021	500	282,71	141 355,00
13152	Респ. Северная Осетия - Алания, р-н Пригородный, 5 км, п/д Владикавказ-Алагир	Пригородный	15:08:0030601:98	003001000000 Земли сельскохозяйственного назначения	коллективное садоводство	13	13:021	500	282,71	141 355,00
13153	Респ. Северная Осетия - Алания, р-н Пригородный, 7км автодороги Владикавказ - Алагир, с/т "Победит", сад № 507	Пригородный	15:08:0030601:980	003001000000 Земли сельскохозяйственного назначения	Для ведения садоводства	13	13:021	528	282,71	149 270,88
13154	Респ. Северная Осетия - Алания, р-н Пригородный, 7 км а/д Владикавказ - Алагир, с/т "Победит", сад №272	Пригородный	15:08:0030601:981	003001000000 Земли сельскохозяйственного назначения	Для ведения садоводства	13	13:021	510	282,71	144 182,10
13155	Респ. Северная Осетия - Алания, р-н Пригородный, 7 км автодороги "Владикавказ-Алагир", СНТ "Победит", сад № 337	Пригородный	15:08:0030601:982	003001000000 Земли сельскохозяйственного назначения	Для ведения садоводство	13	13:021	494	282,71	139 658,74
13156	Респ. Северная Осетия - Алания, р-н Пригородный, автодорога "Владикавказ-Алагир", 7 км, СНТ "Победит", сад №415	Пригородный	15:08:0030601:983	003001000000 Земли сельскохозяйственного назначения	Для ведения садоводство	13	13:021	586	282,71	165 668,06
13157	Российская Федерация, Республика Северная Осетия - Алания, Пригородный район, 7 км автодороги Владикавказ-Алагир, СНТ "Победит", сад № 467 "а"	Пригородный	15:08:0030601:984	003001000000 Земли сельскохозяйственного назначения	Для ведения садоводства	13	13:021	600	282,71	169 626,00
13158	Респ. Северная Осетия - Алания, р-н Пригородный, 7 км автодороги Владикавказ-Алагир, с/т "Победит", сад №93	Пригородный	15:08:0030601:985	003001000000 Земли сельскохозяйственного назначения	Для ведения садоводства	13	13:021	462	282,71	130 612,02
13159	Российская Федерация, Республика Северная Осетия - Алания, Пригородный район, Верхнесанибанское сельское поселение, СНТ Победит, сад № 73	Пригородный	15:08:0030601:986	003001000000 Земли сельскохозяйственного назначения	Для коллективного садоводства	13	13:021	506	282,71	143 051,26
13160	Северная Осетия - Алания респ, р-н Пригородный, с/т "Победит" сад № 888	Пригородный	15:08:0030601:987	003001000000 Земли сельскохозяйственного назначения	Для коллективного садоводства	13	13:021	500	282,71	141 355,00
13161	Северная Осетия - Алания респ, р-н Пригородный, с/т "Победит", сад №391	Пригородный	15:08:0030601:988	003001000000 Земли сельскохозяйственного назначения	Для ведения коллективного садоводства	13	13:021	500	282,71	141 355,00
13162	Северная Осетия - Алания респ, р-н Пригородный, 5 км а/д Владикавказ-Алагир, с/т "Победит", сад № 391 "а"	Пригородный	15:08:0030601:989	003001000000 Земли сельскохозяйственного назначения	Для коллективного садоводства	13	13:021	500	282,71	141 355,00
13163	Респ. Северная Осетия - Алания, р-н Пригородный, 5 км, п/д Владикавказ-Алагир	Пригородный	15:08:0030601:99	003001000000 Земли сельскохозяйственного назначения	коллективное садоводство	13	13:021	500	282,71	141 355,00
13164	Республика Северная Осетия-Алания, р-н Пригородный, с Верхняя Саниба, садоводческое некоммерческое товарищество "Победит" сад № 55	Пригородный	15:08:0030601:990	003001000000 Земли сельскохозяйственного назначения	Для выращивания сельскохозяйственных продуктов	13	13:021	550	282,71	155 490,50
13165	Северная Осетия - Алания респ, р-н Пригородный, с/т "Победит", сад №35	Пригородный	15:08:0030601:991	003001000000 Земли сельскохозяйственного назначения	Для выращивания сельскохозяйственных продуктов	13	13:021	500	282,71	141 355,00
13166	Северная Осетия - Алания респ, р-н Пригородный, с/т "Победит", сад № 36	Пригородный	15:08:0030601:992	003001000000 Земли сельскохозяйственного назначения	Для выращивания сельскохозяйственных продуктов	13	13:021	500	282,71	141 355,00
13167	Северная Осетия - Алания респ, р-н Пригородный, с Верхняя Саниба, Алагирское шоссе 11 км, СНТ "Баркал", сад №440	Пригородный	15:08:0030601:993	003001000000 Земли сельскохозяйственного назначения	Для коллективного садоводства	13	13:021	500	282,71	141 355,00
13168	Северная Осетия - Алания респ, р-н Пригородный, С/Т "Победит", сад №346	Пригородный	15:08:0030601:994	003001000000 Земли сельскохозяйственного назначения	для коллективного садоводства	13	13:021	579	282,71	163 689,09
13169	Северная Осетия - Алания респ, р-н Пригородный, 7км а/д Владикавказ-Алагир, СНТ "Победит" сад №371	Пригородный	15:08:0030601:995	003001000000 Земли сельскохозяйственного назначения	Для ведения садоводства	13	13:021	600	282,71	169 626,00
13170	Российская Федерация, Республика Северная Осетия-Алания, Пригородный район, СНТ "Победит", сад №347	Пригородный	15:08:0030601:996	003001000000 Земли сельскохозяйственного назначения	Для коллективного садоводства	13	13:021	565	282,71	159 731,15
13171	Северная Осетия - Алания респ, р-н Пригородный, с Верхняя Саниба, Алагирское шоссе 11 км, СНТ "Баркал", сад №474	Пригородный	15:08:0030601:997	003001000000 Земли сельскохозяйственного назначения	для коллективного садоводства	13	13:021	500	282,71	141 355,00
13172	Северная Осетия - Алания респ, р-н Пригородный, СНТ "Победит", сад №157	Пригородный	15:08:0030601:998	003001000000 Земли сельскохозяйственного назначения	для коллективного садоводства	13	13:021	460	282,71	130 046,60
13173	Северная Осетия - Алания респ, р-н Пригородный, СНТ "Победит", сад № 158	Пригородный	15:08:0030601:999	003001000000 Земли сельскохозяйственного назначения	Для коллективного садоводства	13	13:021	457	282,71	129 198,47
13174	Республика Северная Осетия-Алания, р-н. Пригородный, с. Кобан. сни. СНТ Кобан. д. 1	Пригородный	15:08:0030701:1	003001000000 Земли сельскохозяйственного назначения	Для ведения садоводства	13	13:021	807	282,71	228 146,97
13175	Респ. Северная Осетия - Алания, р-н Пригородный, северо-восточнее с. Кобан, с правой стороны автодороги Гизель-Кобан, с/т "Кобан", сад № 12	Пригородный	15:08:0030701:10	003001000000 Земли сельскохозяйственного назначения	Коллективное садоводство	13	13:021	500	282,71	141 355,00
13176	Республика Северная Осетия - Алания, р-н Пригородный, северо-восточнее сел Кобан,с правой стороны автодороги Гизель-Кобан,с/т"Кобан" сад №129	Пригородный	15:08:0030701:100	003001000000 Земли сельскохозяйственного назначения	Коллективное садоводство	13	13:021	500	282,71	141 355,00
13177	Респ. Северная Осетия - Алания, р-н Пригородный, северо-восточнее сел.Кобан,с правой стороны автодороги Гизель-Кобан,СНТ "Кобан" сад № 215	Пригородный	15:08:0030701:101	003001000000 Земли сельскохозяйственного назначения	Для ведения садоводства	13	13:021	474	282,71	134 004,54
13178	Республика Северная Осетия-Алания, р-н Пригородный, северо-восточнее с. Кобан, с правой стороны автодороги Гизель-Кобан, садоводческо-дачное некоммерческое товарищество "Кобан", сад № 102	Пригородный	15:08:0030701:102	003001000000 Земли сельскохозяйственного назначения	Для ведения садоводства и огородничества	13	13:021	439	282,71	124 109,69
13179	Респ. Северная Осетия - Алания, р-н Пригородный, северо-восточнее с. Кобан, с правой стороны автодороги Гизель-Кобан, СНТ "Кобан", сад №137	Пригородный	15:08:0030701:103	003001000000 Земли сельскохозяйственного назначения	Для ведения садоводства	13	13:021	492	282,71	139 093,32

№ пп	Местоположение ЗУ	Район	Кадастровый номер ЗУ	Категория земель	Разрешенное использование по документу	Код вида разрешенного использования (в соответствии с классификатором видов разрешенного использования земельных участков)	Вид использования объектов недвижимости	Площадь	УПКС	КС
13180	Респ. Северная Осетия - Алания, р-н Пригородный, северо-восточнее с. Кобан, с правой стороны автодороги Гизель-Кобан, с/т "Кобан", сад № 138	Пригородный	15:08:0030701:104	003001000000 Земли сельскохозяйственного назначения	Коллективное садоводство	13	13:021	500	282,71	141 355,00
13181	Респ. Северная Осетия - Алания, р-н Пригородный, северо-восточнее с. Кобан, с правой стороны автодороги Гизель-Кобан, СНТ "Кобан", сад №140	Пригородный	15:08:0030701:105	003001000000 Земли сельскохозяйственного назначения	Для ведения садоводства	13	13:021	510	282,71	144 182,10
13182	Респ. Северная Осетия - Алания, р-н Пригородный, северо-восточнее с. Кобан, с правой стороны автодороги Гизель-Кобан, СНТ "Кобан", сад №145	Пригородный	15:08:0030701:106	003001000000 Земли сельскохозяйственного назначения	Для ведения садоводства	13	13:021	473	282,71	133 721,83
13183	Респ. Северная Осетия - Алания, р-н Пригородный, северо-восточнее с. Кобан, с правой стороны автодороги Гизель-Кобан,СНТ "Кобан", сад №146	Пригородный	15:08:0030701:107	003001000000 Земли сельскохозяйственного назначения	Для ведения садоводство	13	13:021	498	282,71	140 789,58
13184	Респ. Северная Осетия - Алания, р-н Пригородный, северо-восточнее с. Кобан, с правой стороны автодороги Гизель-Кобан, СНТ "Кобан", сад №147	Пригородный	15:08:0030701:108	003001000000 Земли сельскохозяйственного назначения	Для ведения садоводства	13	13:021	481	282,71	135 983,51
13185	Респ. Северная Осетия - Алания, р-н Пригородный, северо-восточнее с. Кобан, с правой стороны автодороги Гизель-Кобан, СНТ "Кобан", сад № 148	Пригородный	15:08:0030701:109	003001000000 Земли сельскохозяйственного назначения	Для ведения садоводства	13	13:021	497	282,71	140 506,87
13186	Респ. Северная Осетия - Алания, р-н Пригородный, северо-восточнее сел. Кобан, с правой стороны автодороги Гизель-Кобан, с/т "Кобан" сад № 13	Пригородный	15:08:0030701:11	003001000000 Земли сельскохозяйственного назначения	Для ведения садоводства	13	13:021	492	282,71	139 093,32
13187	Респ. Северная Осетия - Алания, р-н Пригородный, северо-восточнее с. Кобан, с правой стороны а/д "Гизель-Кобан", СНТ "Кобан" сад № 149	Пригородный	15:08:0030701:110	003001000000 Земли сельскохозяйственного назначения	Для ведения садоводство	13	13:021	507	282,71	143 333,97
13188	Респ. Северная Осетия - Алания, р-н Пригородный, северо-восточнее с. Кобан, с правой стороны автодороги Гизель-Кобан, с/т "Кобан", сад № 15В	Пригородный	15:08:0030701:111	003001000000 Земли сельскохозяйственного назначения	Коллективное садоводство	13	13:021	500	282,71	141 355,00
13189	Республика Северная Осетия-Алания, р-н Пригородный, северо-восточнее с.Кобан, с правой стороны автодороги Гизель-Кобан, с/т "Кобан", сад №165	Пригородный	15:08:0030701:112	003001000000 Земли сельскохозяйственного назначения	Коллективное садоводство	13	13:021	500	282,71	141 355,00
13190	Республика Северная Осетия-Алания, р-н Пригородный, северо-восточнее с.Кобан, с правой стороны автодороги Гизель-Кобан, с/т "Кобан", сад №166	Пригородный	15:08:0030701:113	003001000000 Земли сельскохозяйственного назначения	Коллективное садоводство	13	13:021	500	282,71	141 355,00
13191	Респ. Северная Осетия - Алания, р-н Пригородный, северо-восточнее сел. Кобан, с правой стороны автодороги Гизель-Кобан, с/т "Кобан", сад №167	Пригородный	15:08:0030701:114	003001000000 Земли сельскохозяйственного назначения	Коллективное садоводство	13	13:021	500	282,71	141 355,00
13192	Республика Северная Осетия-Алания, р-н Пригородный, северо-восточнее с.Кобан, с правой стороны а/д "Гизель-Кобан", с/т "Кобан", сад №168	Пригородный	15:08:0030701:115	003001000000 Земли сельскохозяйственного назначения	Коллективное садоводство	13	13:021	510	282,71	144 182,10
13193	Северная Осетия - Алания респ, р-н Пригородный, северо-восточнее с. Кобан, с правой стороны автодороги Гизель-Кобан, садоводческо-дачное некоммерческое товарищество "Кобань", сад №171	Пригородный	15:08:0030701:116	003001000000 Земли сельскохозяйственного назначения	Для ведения садоводства	13	13:021	508	282,71	143 616,68
13194	Республика Северная Осетия-Алания, р-н Пригородный, северо-восточнее с. Кобан, с правой стороны автодороги Гизель-Кобан, Садоводческо-дачное некоммерческое товарищество "Кобань", сад № 172	Пригородный	15:08:0030701:117	003001000000 Земли сельскохозяйственного назначения	Для ведения садоводства	13	13:021	508	282,71	143 616,68
13195	Респ. Северная Осетия - Алания, р-н Пригородный, с/т "Кобан", сад №173	Пригородный	15:08:0030701:118	003001000000 Земли сельскохозяйственного назначения	Коллективное садоводство	13	13:021	503	282,71	142 203,13
13196	Респ. Северная Осетия - Алания, р-н Пригородный, с/т "Кобан", сад № 174	Пригородный	15:08:0030701:119	003001000000 Земли сельскохозяйственного назначения	Коллективное садоводство	13	13:021	506	282,71	143 051,26
13197	Респ. Северная Осетия - Алания, р-н Пригородный, северо-восточнее с. Кобан, с правой стороны автодороги Гизель-Кобан, садоводческо-дачное некоммерческое товарищество "Кобань", сад №14	Пригородный	15:08:0030701:12	003001000000 Земли сельскохозяйственного назначения	Для ведения садоводства	13	13:021	468	282,71	132 308,28
13198	Респ. Северная Осетия - Алания, р-н Пригородный, северо-восточнее с.Кобан, с правой стороны автодороги Гизель-Кобан, СНТ "Кобан", сад № 175	Пригородный	15:08:0030701:120	003001000000 Земли сельскохозяйственного назначения	Для ведения садоводства	13	13:021	473	282,71	133 721,83
13199	Республика Северная Осетия-Алания, р-н Пригородный, северо-восточнее с.Кобан, с правой стороны автодороги Гизель-Кобан,в садоводческом некоммерческом товариществе "Кобан" сад №179	Пригородный	15:08:0030701:121	003001000000 Земли сельскохозяйственного назначения	Для ведения садоводства	13	13:021	459	282,71	129 763,89
13200	Республика Северная Осетия-Алания, р-н Пригородный, северо-восточнее с. Кобан, с правой стороны автодороги Гизель-Кобан, садоводческо-дачное некоммерческое товарищество "Кобань", сад № 178	Пригородный	15:08:0030701:122	003001000000 Земли сельскохозяйственного назначения	Для ведения садоводства	13	13:021	462	282,71	130 612,02
13201	Республика Северная Осетия-Алания, р-н Пригородный, северо-восточнее с. Кобан, с правой стороны автодороги Гизель-Кобан, в садоводческом некоммерческом товариществе "Кобань" сад №177	Пригородный	15:08:0030701:123	003001000000 Земли сельскохозяйственного назначения	Для ведения садоводства	13	13:021	481	282,71	135 983,51
13202	Респ. Северная Осетия - Алания, р-н Пригородный, северо-восточнее с. Кобан, с правой стороны автодороги Гизель-Кобан, СДНТ "Кобань", сад № 180	Пригородный	15:08:0030701:124	003001000000 Земли сельскохозяйственного назначения	Для ведения садоводства	13	13:021	490	282,71	138 527,90
13203	Респ. Северная Осетия - Алания, р-н Пригородный, северо-восточнее сел. Кобан, с правой стороны автодороги Гизель-Кобан, садоводческо-дачное некоммерческое товарищество "Кобань", сад №181	Пригородный	15:08:0030701:125	003001000000 Земли сельскохозяйственного назначения	Для ведения садоводства	13	13:021	536	282,71	151 532,56
13204	Респ. Северная Осетия - Алания, р-н Пригородный, северо-восточнее с. Кобан, с правой стороны автодороги Гизель-Кобан, СНТ "Кобан", сад №184	Пригородный	15:08:0030701:126	003001000000 Земли сельскохозяйственного назначения	Для ведения садоводства	13	13:021	509	282,71	143 899,39
13205	Северная Осетия - Алания респ, р-н Пригородный, северо-восточнее с Кобан, с правой стороны автодороги Гизель-Кобан, СДНТ "Кобань", сад №185	Пригородный	15:08:0030701:127	003001000000 Земли сельскохозяйственного назначения	Для ведения садоводства	13	13:021	477	282,71	134 852,67
13206	Респ. Северная Осетия - Алания, р-н Пригородный, северо-восточнее с. Кобан, с правой стороны автодороги Гизель-Кобан, садоводческое- дачное некоммерческое товарищество "Кобань", сад № 186	Пригородный	15:08:0030701:128	003001000000 Земли сельскохозяйственного назначения	Для ведения садоводства	13	13:021	491	282,71	138 810,61
13207	Респ. Северная Осетия - Алания, р-н Пригородный, северо-восточнее с. Кобан, с правой стороны автодороги Гизель-Кобан, садоводческое- дачное некоммерческое товарищество "Кобань", сад № 187	Пригородный	15:08:0030701:129	003001000000 Земли сельскохозяйственного назначения	Для ведения садоводства	13	13:021	506	282,71	143 051,26
13208	Респ. Северная Осетия - Алания, р-н Пригородный, северо-восточнее сел.Кобан, с правой стороны автодороги Гизель-Кобан, СНТ "Кобан", сад №15	Пригородный	15:08:0030701:13	003001000000 Земли сельскохозяйственного назначения	Для ведения садоводства	13	13:021	505	282,71	142 768,55
13209	Респ. Северная Осетия - Алания, р-н Пригородный, северо-восточнее с. Кобан, с правой стороны автодороги Гизель-Кобан, в садоводческом- дачном некоммерческом товариществе "Кобан", сад №188	Пригородный	15:08:0030701:130	003001000000 Земли сельскохозяйственного назначения	Для ведения садоводства	13	13:021	493	282,71	139 376,03
13210	Респ. Северная Осетия - Алания, р-н Пригородный, северо-восточнее сел.Кобан, с правой стороны автодороги Гизель-Кобан, с/т "Кобан" сад № 189	Пригородный	15:08:0030701:131	003001000000 Земли сельскохозяйственного назначения	Для ведения садоводства	13	13:021	499	282,71	141 072,29
13211	Респ. Северная Осетия - Алания, р-н Пригородный, дом сад № 190, северо-восточнее сел.Кобан ,с правой стороны автодороги Гизель-Кобан,с/т "Кобан" сад № 190	Пригородный	15:08:0030701:132	003001000000 Земли сельскохозяйственного назначения	Для ведения садоводства	13	13:021	499	282,71	141 072,29
13212	Респ. Северная Осетия - Алания, р-н Пригородный, северо-восточнее с Кобан,с правой стороны автодороги Гизель-Кобан, садоводческо-дачное некоммерческое товарищество "Кобань" сад № 191	Пригородный	15:08:0030701:133	003001000000 Земли сельскохозяйственного назначения	Для ведения садоводства	13	13:021	506	282,71	143 051,26
13213	Респ. Северная Осетия - Алания, р-н Пригородный, северо-восточнее сел. Кобан, с правой стороны автодороги Гизель-Кобан, СНТ "Кобан", сад № 193	Пригородный	15:08:0030701:134	003001000000 Земли сельскохозяйственного назначения	Для ведения садоводства	13	13:021	503	282,71	142 203,13
13214	Респ. Северная Осетия - Алания, р-н Пригородный, северо-восточнее сел. Кобан, с правой стороны автодороги Гизель-Кобан, садоводческое дачное некоммерческое товарищество "Кобань", сад № 194	Пригородный	15:08:0030701:135	003001000000 Земли сельскохозяйственного назначения	Для ведения садоводства	13	13:021	516	282,71	145 878,36
13215	Респ. Северная Осетия - Алания, р-н Пригородный, северо-восточнее с. Кобан, с правой стороны автодороги Гизель-Кобан, СДНТ "Кобань", сад № 195	Пригородный	15:08:0030701:136	003001000000 Земли сельскохозяйственного назначения	Для ведения садоводства	13	13:021	502	282,71	141 920,42
13216	Респ. Северная Осетия - Алания, р-н Пригородный, северо-восточнее сел. Кобан, с правой стороны автодороги Гизель-Кобан, с/т "Кобан", сад № 196	Пригородный	15:08:0030701:137	003001000000 Земли сельскохозяйственного назначения	Коллективное садоводство	13	13:021	500	282,71	141 355,00
13217	Республика Северная Осетия-Алания, р-н Пригородный, северо-восточнее с.Кобан, с правой стороны автодороги Гизель-Кобан, садоводческо-дачное некоммерческое товарищество "Кобань", сад №197	Пригородный	15:08:0030701:138	003001000000 Земли сельскохозяйственного назначения	Коллективное садоводство	13	13:021	500	282,71	141 355,00
13218	Респ. Северная Осетия - Алания, р-н Пригородный, северо-восточнее сел. Кобан, с правой стороны автодороги Гизель-Кобан, в СНТ "Кобан", сад №198	Пригородный	15:08:0030701:139	003001000000 Земли сельскохозяйственного назначения	Для ведения садоводства	13	13:021	502	282,71	141 920,42
13219	Респ. Северная Осетия - Алания, р-н Пригородный, сел.Кобан, с/т "Кобан", сад №16	Пригородный	15:08:0030701:14	003001000000 Земли сельскохозяйственного назначения	Коллективное садоводство	13	13:021	491	282,71	138 810,61

№ пп	Местоположение ЗУ	Район	Кадастровый номер ЗУ	Категория земель	Разрешенное использование по документу	Код вида разрешенного использования (в соответствии с классификатором видов разрешенного использования земельных участков)	Вид использования объектов недвижимости	Площадь	УПКС	КС
13220	Республика Северная Осетия-Алания, р-н Пригородный, северо-восточнее сел. Кобан, с правой стороны автодороги Гизель-Кобан, садоводческо-дачное некоммерческое товарищество "Кобань", сад № 199	Пригородный	15:08:0030701:140	003001000000 Земли сельскохозяйственного назначения	Для ведения садоводства	13	13.0.21	500	282,71	141 355,00
13221	Республика Северная Осетия-Алания, р-н Пригородный, северо-восточнее с. Кобан, с правой стороны автодороги Гизель-Кобан, садоводческо-дачное некоммерческое товарищество "Кобань", сад № 200	Пригородный	15:08:0030701:141	003001000000 Земли сельскохозяйственного назначения	Для ведения садоводства	13	13.0.21	500	282,71	141 355,00
13222	Респ. Северная Осетия - Алания, р-н Пригородный, северо-восточнее с. Кобан, с правой стороны автодороги Гизель-Кобан, садоводческо-дачное некоммерческое товарищество "Кобань", сад № 201	Пригородный	15:08:0030701:142	003001000000 Земли сельскохозяйственного назначения	Для ведения садоводства	13	13.0.21	500	282,71	141 355,00
13223	Респ. Северная Осетия - Алания, р-н Пригородный, северо-восточнее с. Кобан, с правой стороны автодороги Гизель-Кобан, садоводческо-дачное некоммерческое товарищество "Кобань", сад № 202	Пригородный	15:08:0030701:143	003001000000 Земли сельскохозяйственного назначения	Для ведения садоводства	13	13.0.21	505	282,71	142 768,55
13224	Респ. Северная Осетия - Алания, р-н Пригородный, северо-восточнее с. Кобан, с правой стороны автодороги Гизель-Кобан, садоводческо-дачное некоммерческое товарищество "Кобань", сад № 203	Пригородный	15:08:0030701:144	003001000000 Земли сельскохозяйственного назначения	Для ведения садоводства	13	13.0.21	501	282,71	141 637,71
13225	Респ. Северная Осетия - Алания, р-н Пригородный, северо-восточнее с. Кобан, с правой стороны автодороги Гизель-Кобан, СНТ "Кобан", сад № 216	Пригородный	15:08:0030701:145	003001000000 Земли сельскохозяйственного назначения	Для ведения садоводства	13	13.0.21	474	282,71	134 004,54
13226	Северная Осетия - Алания респ, р-н Пригородный, северо-восточнее с. Кобан, с правой стороны автодороги Гизель-Кобан, Садоводческо-дачное некоммерческое товарищество "Кобань", сад №21	Пригородный	15:08:0030701:146	003001000000 Земли сельскохозяйственного назначения	Для ведения садоводства	13	13.0.21	527	282,71	148 988,17
13227	Респ. Северная Осетия - Алания, р-н Пригородный, северо-восточнее с. Кобан, с правой стороны автодороги Гизель-Кобан, СДНТ "Кобань", сад № 223	Пригородный	15:08:0030701:147	003001000000 Земли сельскохозяйственного назначения	Для ведения садоводства	13	13.0.21	472	282,71	133 439,12
13228	Респ. Северная Осетия - Алания, р-н Пригородный, северо-восточнее с. Кобан, с правой стороны автодороги Гизель-Кобан, СДНТ "Кобань", сад № 224	Пригородный	15:08:0030701:148	003001000000 Земли сельскохозяйственного назначения	Для ведения садоводства	13	13.0.21	467	282,71	132 025,57
13229	Республика Северная Осетия-Алания, р-н Пригородный, северо-восточнее с. Кобан, с правой стороны автодороги Гизель-Кобан, Садоводческо-дачное объединение "Кобань", сад № 225	Пригородный	15:08:0030701:149	003001000000 Земли сельскохозяйственного назначения	Для ведения садоводства	13	13.0.21	470	282,71	132 873,70
13230	Респ. Северная Осетия - Алания, р-н Пригородный, п. сел. Кобан, с/т "Кобан", сад №7	Пригородный	15:08:0030701:15	003001000000 Земли сельскохозяйственного назначения	Коллективное садоводство	13	13.0.21	504	282,71	142 485,84
13231	Республика Северная Осетия-Алания, р-н Пригородный, северо-восточнее сел.Кобан,с правой стороны автодороги Гизель-Кобан,Садоводческо-дачное некоммерческое объединение "Кобань" сад №226	Пригородный	15:08:0030701:150	003001000000 Земли сельскохозяйственного назначения	Для ведения садоводства	13	13.0.21	448	282,71	126 654,08
13232	Респ. Северная Осетия - Алания, р-н Пригородный, северо-восточнее с. Кобан, с правой стороны автодороги Гизель-Кобан, СНТ "Кобан", сад № 227	Пригородный	15:08:0030701:151	003001000000 Земли сельскохозяйственного назначения	Для ведения садоводства	13	13.0.21	500	282,71	141 355,00
13233	Северная Осетия - Алания респ, р-н Пригородный, северо-восточнее с. Кобан, с правой стороны автодороги Гизель-Кобан, СНТ "Кобан", сад № 228	Пригородный	15:08:0030701:152	003001000000 Земли сельскохозяйственного назначения	Для ведения садоводства	13	13.0.21	424	282,71	119 869,04
13234	Северная Осетия - Алания респ, р-н Пригородный, северо-восточнее с. Кобан, с правой стороны автодороги Гизель-Кобан, СНТ "Кобан", сад № 229	Пригородный	15:08:0030701:153	003001000000 Земли сельскохозяйственного назначения	Для ведения садоводства	13	13.0.21	599	282,71	169 343,29
13235	Респ. Северная Осетия - Алания, р-н Пригородный, северо-восточнее с. Кобан, с правой стороны автодороги Гизель-Кобан, СНТ "Кобан", сад № 230	Пригородный	15:08:0030701:154	003001000000 Земли сельскохозяйственного назначения	Для ведения садоводства	13	13.0.21	505	282,71	142 768,55
13236	Респ. Северная Осетия - Алания, р-н Пригородный, северо-восточнее с. Кобан, с правой стороны автодороги Гизель-Кобан, СНТ "Кобан", сад № 231	Пригородный	15:08:0030701:155	003001000000 Земли сельскохозяйственного назначения	Для ведения садоводства	13	13.0.21	503	282,71	142 203,13
13237	Респ. Северная Осетия - Алания, р-н Пригородный, северо-восточнее с. Кобан, с правой стороны автодороги Гизель-Кобан, с/т "Кобан", сад № 232	Пригородный	15:08:0030701:156	003001000000 Земли сельскохозяйственного назначения	Коллективное садоводство	13	13.0.21	500	282,71	141 355,00
13238	Респ. Северная Осетия - Алания, р-н Пригородный, северо-восточнее с. Кобан, с правой стороны автодороги Гизель-Кобан, в садоводческом дачном некоммерческом товариществе"Кобань", сад № 233	Пригородный	15:08:0030701:157	003001000000 Земли сельскохозяйственного назначения	Для ведения садоводства	13	13.0.21	482	282,71	136 266,22
13239	Республика Северная Осетия-Алания, р-н Пригородный, северо-восточнее с. Кобан, с правой стороны автодороги Гизель-Кобан, садоводческо-дачное некоммерческое товарищество "Кобань", сад № 234	Пригородный	15:08:0030701:158	003001000000 Земли сельскохозяйственного назначения	Для ведения садоводства	13	13.0.21	467	282,71	132 025,57
13240	Северная Осетия - Алания респ, р-н Пригородный, северо-восточнее с. Кобан, с правой стороны автодороги Гизель-Кобан, СНТ "Кобан", сад № 235	Пригородный	15:08:0030701:159	003001000000 Земли сельскохозяйственного назначения	Для ведения садоводства	13	13.0.21	499	282,71	141 072,29
13241	Респ. Северная Осетия - Алания, р-н Пригородный, северо-восточнее сел.Кобан, с правой стороны автодороги Гизель-Кобан, СНТ "Кобан", сад №18	Пригородный	15:08:0030701:16	003001000000 Земли сельскохозяйственного назначения	Для ведения садоводства	13	13.0.21	515	282,71	145 595,65
13242	Респ. Северная Осетия - Алания, р-н Пригородный, северо-восточнее сел. Кобан, с правой стороны автодороги Гизель-Кобан, СНТ "Кобан", сад №236	Пригородный	15:08:0030701:160	003001000000 Земли сельскохозяйственного назначения	Для ведения садоводства	13	13.0.21	500	282,71	141 355,00
13243	Республика Северная Осетия-Алания, р-н Пригородный, северо-восточнее с. Кобан, с правой стороны автодороги Гизель-Кобан, садоводческо-дачное некоммерческое товарищество "Кобан", сад № 237	Пригородный	15:08:0030701:161	003001000000 Земли сельскохозяйственного назначения	Для ведения садоводства	13	13.0.21	533	282,71	150 684,43
13244	Республика Северная Осетия-Алания, р-н Пригородный, северо-восточнее с. Кобан, с правой стороны автодороги Гизель-Кобан, садоводческо-дачное некоммерческое товарищество "Кобан", сад № 238	Пригородный	15:08:0030701:162	003001000000 Земли сельскохозяйственного назначения	Для ведения садоводства	13	13.0.21	525	282,71	148 422,75
13245	Респ. Северная Осетия - Алания, р-н Пригородный, северо-восточнее сел. Кобан, с правой стороны автодороги Гизель-Кобан, с/т "Кобань", сад № 239	Пригородный	15:08:0030701:163	003001000000 Земли сельскохозяйственного назначения	Коллективное садоводство	13	13.0.21	400	282,71	113 084,00
13246	Северная Осетия - Алания респ, р-н Пригородный, северо-восточнее с. Кобан, с правой стороны автодороги Гизель-Кобан, садоводческо-дачное некоммерческое товарищество "Кобань", сад № 240	Пригородный	15:08:0030701:164	003001000000 Земли сельскохозяйственного назначения	Для ведения садоводства	13	13.0.21	426	282,71	120 434,46
13247	Северная Осетия - Алания респ, р-н Пригородный, северо-восточнее с. Кобан, с правой стороны автодороги Гизель-Кобан, Садоводческо-дачное некоммерческое товарищество "Кобань", сад № 241	Пригородный	15:08:0030701:165	003001000000 Земли сельскохозяйственного назначения	Для ведения садоводства	13	13.0.21	435	282,71	122 978,85
13248	Северная Осетия - Алания респ, р-н Пригородный, северо-восточнее с. Кобан, с правой стороны автодороги Гизель-Кобан, СНТ "Кобан", сад № 242	Пригородный	15:08:0030701:166	003001000000 Земли сельскохозяйственного назначения	Для ведения садоводства	13	13.0.21	448	282,71	126 654,08
13249	Респ. Северная Осетия - Алания, р-н Пригородный, северо-восточнее с. Кобан, с правой стороны автодороги Гизель-Кобан, СНТ "Кобан", сад № 243	Пригородный	15:08:0030701:167	003001000000 Земли сельскохозяйственного назначения	Для ведения садоводства	13	13.0.21	499	282,71	141 072,29
13250	Респ. Северная Осетия - Алания, р-н Пригородный, северо-восточнее с. Кобан, с правой стороны автодороги Гизель-Кобан, СНТ "Кобан", сад № 244	Пригородный	15:08:0030701:168	003001000000 Земли сельскохозяйственного назначения	Для ведения садоводства	13	13.0.21	468	282,71	132 308,28
13251	Респ. Северная Осетия - Алания, р-н Пригородный, северо-восточнее с. Кобан, с правой стороны автодороги Гизель-Кобан, СНТ "Кобан", сад № 245	Пригородный	15:08:0030701:169	003001000000 Земли сельскохозяйственного назначения	Для ведения садоводства	13	13.0.21	495	282,71	139 941,45
13252	Респ. Северная Осетия - Алания, р-н Пригородный, северо-восточнее с. Кобан, с правой стороны автодороги Гизель-Кобан, СНТ "Кобан", сад № 19	Пригородный	15:08:0030701:17	003001000000 Земли сельскохозяйственного назначения	Для ведения садоводства	13	13.0.21	511	282,71	144 464,81
13253	Северная Осетия - Алания респ, р-н Пригородный, северо-восточнее с. Кобан, с правой стороны автодороги " Гизель-Кобан", СНТ "Кобан", сад № 256	Пригородный	15:08:0030701:170	003001000000 Земли сельскохозяйственного назначения	Для ведения садоводства	13	13.0.21	480	282,71	135 700,80
13254	Северная Осетия - Алания респ, р-н Пригородный, северо-восточнее с. Кобан, с правой стороны автодороги "Гизель-Кобан", СНТ "Кобан", сад № 257	Пригородный	15:08:0030701:171	003001000000 Земли сельскохозяйственного назначения	Для ведения садоводства	13	13.0.21	477	282,71	134 852,67
13255	Респ. Северная Осетия - Алания, р-н Пригородный, северо-восточнее с. Кобан, с правой стороны автодороги Гизель-Кобан, в СДНТ "Кобань", сад № 258	Пригородный	15:08:0030701:172	003001000000 Земли сельскохозяйственного назначения	Для ведения садоводства	13	13.0.21	479	282,71	135 418,09
13256	Северная Осетия - Алания респ, р-н Пригородный, с Кобан, северо-восточнее сел. Кобан, с правой стороны автодороги Гизель-Кобан, садоводческо-дачное некоммерческое товарищество "Кобань", сад № 259	Пригородный	15:08:0030701:173	003001000000 Земли сельскохозяйственного назначения	Для ведения садоводства	13	13.0.21	481	282,71	135 983,51
13257	Северная Осетия - Алания респ, р-н Пригородный, северо-восточнее сел. Кобан, с правой стороны автодороги Гизель-Кобан, СДНТ "Кобан", сад № 260	Пригородный	15:08:0030701:174	003001000000 Земли сельскохозяйственного назначения	Для ведения садоводства	13	13.0.21	483	282,71	136 548,93
13258	Респ. Северная Осетия - Алания, р-н Пригородный, северо-восточнее с. Кобан, с правой стороны автодороги Гизель-Кобан, с/т "Кобан", сад № 261	Пригородный	15:08:0030701:175	003001000000 Земли сельскохозяйственного назначения	Для ведения садоводства	13	13.0.21	482	282,71	136 266,22

№ пп	Местоположение ЗУ	Район	Кадастровый номер ЗУ	Категория земель	Разрешенное использование по документу	Код вида разрешенного использования (в соответствии с классификатором видов разрешенного использования земельных участков)	Вид использования объектов недвижимости	Площадь	УПКС	КС
13259	Российская Федерация, Республика Северная Осетия - Алания, Пригородный район, с/т "Кобан", сад № 262	Пригородный	15:08:0030701:176	003001000000 Земли сельскохозяйственного назначения	Ведение садоводства	13	13:021	500	282,71	141 355,00
13260	Респ. Северная Осетия - Алания, р-н Пригородный, северо-восточнее с.Кобан, с правой стороны автодороги Гизель-Кобан, СНТ "Кобан", сад № 272	Пригородный	15:08:0030701:177	003001000000 Земли сельскохозяйственного назначения	Для ведения садоводства	13	13:021	467	282,71	132 025,57
13261	Респ. Северная Осетия - Алания, р-н Пригородный, северо-восточнее с. Кобан, с правой стороны автодороги Гизель-Кобан, СНТ "Кобан", сад № 273	Пригородный	15:08:0030701:178	003001000000 Земли сельскохозяйственного назначения	Для ведения садоводства	13	13:021	497	282,71	140 506,87
13262	Северная Осетия - Алания респ, р-н Пригородный, северо-восточнее сел.Кобан,с правой стороны автодороги Гизель-Кобан, садоводческо-дачное некоммерческое товарищество "Кобань" сад №274	Пригородный	15:08:0030701:179	003001000000 Земли сельскохозяйственного назначения	Для ведения садоводство	13	13:021	485	282,71	137 114,35
13263	Северная Осетия - Алания респ, р-н Пригородный, северо-восточнее сел.Кобан, с правой стороны автодороги Гизель-Кобан, в Садоводческо-дачном некоммерческом товариществе "Кобань" сад №274	Пригородный	15:08:0030701:180	003001000000 Земли сельскохозяйственного назначения	Для ведения садоводство	13	13:021	504	282,71	142 485,84
13264	Респ. Северная Осетия - Алания, р-н Пригородный, северо-восточнее с. Кобан, с правой стороны автодороги Гизель-Кобан, с/т "Кобань", сад № 276	Пригородный	15:08:0030701:181	003001000000 Земли сельскохозяйственного назначения	Коллективное садоводство	13	13:021	483	282,71	136 548,93
13265	Респ. Северная Осетия - Алания, р-н Пригородный, северо-восточнее с. Кобан, с правой стороны автодороги Гизель-Кобан, СНТ "Кобан", сад № 277	Пригородный	15:08:0030701:182	003001000000 Земли сельскохозяйственного назначения	Для ведения садоводства	13	13:021	478	282,71	135 135,38
13266	Северная Осетия - Алания респ, р-н Пригородный, северо-восточнее с. Кобан, с правой стороны автодороги Гизель-Кобан, в садоводческо-дачном некоммерческом товариществе "Кобань", сад № 278	Пригородный	15:08:0030701:183	003001000000 Земли сельскохозяйственного назначения	Для ведения садоводство	13	13:021	475	282,71	134 287,25
13267	Респ. Северная Осетия - Алания, р-н Пригородный, северо-восточнее с. Кобан, с правой стороны автодороги Гизель-Кобан, в СНТ "Кобан", сад № 279	Пригородный	15:08:0030701:184	003001000000 Земли сельскохозяйственного назначения	Для ведения садоводства	13	13:021	502	282,71	141 920,42
13268	Респ. Северная Осетия - Алания, р-н Пригородный, северо-восточнее сел. Кобан, с правой стороны а/д "Гизель-Кобан", СНТ "Кобан" сад № 280	Пригородный	15:08:0030701:185	003001000000 Земли сельскохозяйственного назначения	Для ведения садоводства	13	13:021	500	282,71	141 355,00
13269	Респ. Северная Осетия - Алания, р-н Пригородный, северо-восточнее сел. Кобан, с правой стороны автодороги "Гизель-Кобан", СНТ "Кобан" сад № 281	Пригородный	15:08:0030701:186	003001000000 Земли сельскохозяйственного назначения	Для ведения садоводства	13	13:021	507	282,71	143 333,97
13270	Северная Осетия - Алания респ, р-н Пригородный, северо-восточнее с. Кобан, с правой стороны автодороги Гизель-Кобан, в садоводческо-дачном некоммерческом товариществе "Кобань", сад № 283	Пригородный	15:08:0030701:188	003001000000 Земли сельскохозяйственного назначения	Для ведения садоводство	13	13:021	499	282,71	141 072,29
13271	Респ. Северная Осетия - Алания, р-н Пригородный, северо-восточнее с. Кобан, с правой стороны автодороги Гизель-Кобан, садоводческо-дачное некоммерческое товарищество "Кобань", сад № 284	Пригородный	15:08:0030701:189	003001000000 Земли сельскохозяйственного назначения	Для ведения садоводства	13	13:021	497	282,71	140 506,87
13272	Северная Осетия - Алания респ, р-н Пригородный, северо-восточнее с. Кобан, с правой стороны автодороги Гизель-Кобан, в садоводческо-дачном некоммерческом товариществе "Кобань", сад № 285	Пригородный	15:08:0030701:190	003001000000 Земли сельскохозяйственного назначения	Для ведения садоводства	13	13:021	498	282,71	140 789,58
13273	Респ. Северная Осетия - Алания, р-н Пригородный, северо-восточнее сел. Кобан, с правой стороны автодороги Гизель-Кобан, с/т "Кобан", сад № 286	Пригородный	15:08:0030701:191	003001000000 Земли сельскохозяйственного назначения	Коллективное садоводство	13	13:021	495	282,71	139 941,45
13274	Республика Северная Осетия - Алания, Пригородный район, северо-восточнее сел. Кобан, с правой стороны автодороги Гизель-Кобан, с/т "Кобан", сад № 287	Пригородный	15:08:0030701:192	003001000000 Земли сельскохозяйственного назначения	Коллективное садоводство	13	13:021	520	282,71	147 009,20
13275	Респ. Северная Осетия - Алания, р-н Пригородный, северо-восточнее с. Кобан, с правой стороны автодороги Гизель-Кобан, с/т "Кобан", сад № 288	Пригородный	15:08:0030701:193	003001000000 Земли сельскохозяйственного назначения	Для ведения садоводства	13	13:021	492	282,71	139 093,32
13276	Респ. Северная Осетия - Алания, р-н Пригородный, северо-восточнее с. Кобан, с правой стороны автодороги Гизель-Кобан, СНТ "Кобан", сад № 289	Пригородный	15:08:0030701:194	003001000000 Земли сельскохозяйственного назначения	Для ведения садоводства	13	13:021	481	282,71	135 983,51
13277	Респ. Северная Осетия - Алания, р-н Пригородный, северо-восточнее с.Кобан, с правой стороны а/д Гизель-Кобан в СНТ "Кобан", сад № 295	Пригородный	15:08:0030701:195	003001000000 Земли сельскохозяйственного назначения	Для ведения садоводства	13	13:021	471	282,71	133 156,41
13278	Респ. Северная Осетия - Алания, р-н Пригородный, северо-восточнее с Кобан, с правой стороны а/д Гизель-Кобан, СНТ "Кобан", сад № 296	Пригородный	15:08:0030701:196	003001000000 Земли сельскохозяйственного назначения	Для ведения садоводства	13	13:021	471	282,71	133 156,41
13279	Респ. Северная Осетия - Алания, р-н Пригородный, северо-восточнее сел. Кобан, с правой стороны автодороги Гизель-Кобан, СНТ "Кобан", сад №301	Пригородный	15:08:0030701:197	003001000000 Земли сельскохозяйственного назначения	Для ведения садоводства	13	13:021	499	282,71	141 072,29
13280	Респ. Северная Осетия - Алания, р-н Пригородный, северо-восточнее с. Кобан, с правой стороны автодороги Гизель-Кобан, СНТ "Кобан", сад №302	Пригородный	15:08:0030701:198	003001000000 Земли сельскохозяйственного назначения	Для ведения садоводства	13	13:021	509	282,71	143 899,39
13281	Северная Осетия - Алания респ, р-н Пригородный, северо-восточнее с. Кобан, с правой стороны автодороги Гизель-Кобан, садоводческо- дачное некоммерческое товарищество "Кобань", сад № 303	Пригородный	15:08:0030701:199	003001000000 Земли сельскохозяйственного назначения	Для ведения садоводства	13	13:021	496	282,71	140 224,16
13282	Республика Северная Осетия-Алания, р-н Пригородный, северо-восточнее с.Кобан, с правой стороны автодороги Гизель-Кобан, Садоводческое некоммерческое товарищество "Кобан", сад №2	Пригородный	15:08:0030701:2	003001000000 Земли сельскохозяйственного назначения	Для ведения садоводства	13	13:021	828	282,71	234 083,88
13283	Респ. Северная Осетия - Алания, р-н Пригородный, северо-восточнее с. Кобан, с правой стороны а/д Гизель-Кобан, СНТ "Кобан", сад № 304	Пригородный	15:08:0030701:200	003001000000 Земли сельскохозяйственного назначения	Для ведения садоводства	13	13:021	500	282,71	141 355,00
13284	Северная Осетия - Алания респ, р-н Пригородный, северо-восточнее с. Кобан, с правой стороны автодороги Гизель-Кобан, садоводческо-дачное некоммерческое товарищество "Кобань", сад № 305	Пригородный	15:08:0030701:201	003001000000 Земли сельскохозяйственного назначения	Для ведения садоводства	13	13:021	511	282,71	144 464,81
13285	Северная Осетия - Алания респ, р-н Пригородный, северо-восточнее с. Кобан, с правой стороны автодороги Гизель-Кобан, садоводческо-дачное некоммерческое товарищество "Кобань", сад №306	Пригородный	15:08:0030701:202	003001000000 Земли сельскохозяйственного назначения	Для ведения садоводства	13	13:021	503	282,71	142 203,13
13286	Респ. Северная Осетия - Алания, р-н Пригородный, северо-восточнее с. Кобан, с правой стороны автодороги Гизель-Кобан, с/т "Кобан", сад №307	Пригородный	15:08:0030701:203	003001000000 Земли сельскохозяйственного назначения	Коллективное садоводство	13	13:021	478	282,71	135 135,38
13287	Респ. Северная Осетия - Алания, р-н Пригородный, северо-восточнее с. Кобан, с правой стороны автодороги Гизель-Кобан, СДНТ "Кобань", сад № 308	Пригородный	15:08:0030701:204	003001000000 Земли сельскохозяйственного назначения	Для коллективного садоводства	13	13:021	463	282,71	130 894,73
13288	Респ. Северная Осетия - Алания, р-н Пригородный, северо-восточнее с.Кобан, с правой стороны автодороги Гизель-Кобан, СНТ "Кобан", сад № 309	Пригородный	15:08:0030701:205	003001000000 Земли сельскохозяйственного назначения	Для ведения садоводства	13	13:021	561	282,71	158 600,31
13289	Респ. Северная Осетия - Алания, р-н Пригородный, северо-восточнее с.Кобан, справой стороны автодороги Гизель-Кобан, СНТ "Кобан", сад № 310	Пригородный	15:08:0030701:206	003001000000 Земли сельскохозяйственного назначения	Для ведения садоводства	13	13:021	561	282,71	158 600,31
13290	Респ. Северная Осетия - Алания, р-н Пригородный, северо-восточнее сел.Кобан,с правой стороны автодороги Гизель-Кобан, сад №311	Пригородный	15:08:0030701:207	003001000000 Земли сельскохозяйственного назначения	Коллективное садоводство	13	13:021	493	282,71	139 376,03
13291	Респ. Северная Осетия - Алания, Пригородный район, северо-восточнее с.Кобан,с правой стороны автодороги Гизель-Кобан садоводческо-дачное некомерческое товарищество "Кобан" ,сад №312	Пригородный	15:08:0030701:208	003001000000 Земли сельскохозяйственного назначения	Коллективное садоводство	13	13:021	500	282,71	141 355,00
13292	Республика Северная Осетия-Алания, Пригородный район, северо-восточнее сел. Кобан, с правой стороны автодороги Гизель-Кобан в СНТ "Кобан", сад №313	Пригородный	15:08:0030701:209	003001000000 Земли сельскохозяйственного назначения	Для ведения садоводства	13	13:021	512	282,71	144 747,52
13293	Республика Северная Осетия-Алания, Пригородный район, северо-восточнее сел. Кобан, с правой стороны автодороги Гизель-Кобан в СНТ "Кобан", сад №314	Пригородный	15:08:0030701:210	003001000000 Земли сельскохозяйственного назначения	Для ведения садоводства	13	13:021	506	282,71	143 051,26
13294	Респ. Северная Осетия - Алания, р-н Пригородный, северо-восточнее сел.Кобан, с правой стороны автодороги Гизель-Кобан СНТ "Кобан", сад №315	Пригородный	15:08:0030701:211	003001000000 Земли сельскохозяйственного назначения	Коллективное садоводство	13	13:021	500	282,71	141 355,00
13295	Респ. Северная Осетия - Алания, р-н Пригородный, северо-восточнее сел.Кобан, справой стороны а/д Гизель-Кобан, с/т "Кобан", сад №316	Пригородный	15:08:0030701:212	003001000000 Земли сельскохозяйственного назначения	Коллективное садоводство	13	13:021	497	282,71	140 506,87
13296	Респ. Северная Осетия - Алания, р-н Пригородный, северо-восточнее сел. Кобан, с правой стороны автодороги Гизель-Кобан, с/т "Кобан" сад № 317	Пригородный	15:08:0030701:213	003001000000 Земли сельскохозяйственного назначения	Для ведения садоводства	13	13:021	488	282,71	137 962,48
13297	Респ. Северная Осетия - Алания, р-н Пригородный, северо-восточнее с. Кобан, с правой стороны автодороги Гизель-Кобан, с/т "Кобан", сад № 318	Пригородный	15:08:0030701:214	003001000000 Земли сельскохозяйственного назначения	Коллективное садоводство	13	13:021	500	282,71	141 355,00
13298	Республика Северная Осетия - Алания, р-н Пригородный, северо-восточнее сел.Кобан, с правой стороны автодороги Гизель-Кобан, СНТ "Кобан", сад №319	Пригородный	15:08:0030701:215	003001000000 Земли сельскохозяйственного назначения	Коллективное садоводство	13	13:021	500	282,71	141 355,00

№ пп	Местоположение ЗУ	Район	Кадастровый номер ЗУ	Категория земель	Разрешенное использование по документу	Код вида разрешенного использования (в соответствии с классификатором видов разрешенного использования земельных участков)	Вид использования объектов недвижимости	Площадь	УПКС	КС
13299	Республика Северная Осетия-Алания, р-н Пригородный, северо-восточнее с. Кобан, с правой стороны автодороги Гизель-Кобан, в садоводческо-дачном некоммерческом товариществе "Кобан", сад №321	Пригородный	15:08:0030701:216	003001000000 Земли сельскохозяйственного назначения	Для ведения садоводства	13	13.0.21	450	282,71	127 219,50
13300	Респ. Северная Осетия - Алания, р-н Пригородный, северо-восточнее сел.Кобан, с правой стороны автодороги Гизель-Кобан, СНТ "Кобан" сад № 248	Пригородный	15:08:0030701:217	003001000000 Земли сельскохозяйственного назначения	Для ведения садоводства	13	13.0.21	478	282,71	135 135,38
13301	Респ. Северная Осетия - Алания, р-н Пригородный, северо-восточнее с. Кобан, с правой стороны автодороги Гизель-Кобан, садоводческое дачное некоммерческое товарищество "Кобан", сад № 323	Пригородный	15:08:0030701:218	003001000000 Земли сельскохозяйственного назначения	Для ведения садоводства	13	13.0.21	485	282,71	137 114,35
13302	Респ. Северная Осетия - Алания, р-н Пригородный, северо-восточнее с. Кобан, с правой стороны автодороги Гизель-Кобан, СДНТ "Кобань", сад № 324	Пригородный	15:08:0030701:219	003001000000 Земли сельскохозяйственного назначения	Для ведения садоводства	13	13.0.21	464	282,71	131 177,44
13303	Респ. Северная Осетия - Алания, р-н Пригородный, северо-восточнее с. Кобан, с правой стороны автодороги Гизель-Кобан, СДНТ "Кобан", сад №325	Пригородный	15:08:0030701:220	003001000000 Земли сельскохозяйственного назначения	Для ведения садоводства	13	13.0.21	424	282,71	119 869,04
13304	Респ. Северная Осетия - Алания, р-н Пригородный, северо-восточнее с. Кобан, с правой стороны автодороги Гизель-Кобан, садоводческо-дачное некоммерческое товарищество "Кобань", сад № 326	Пригородный	15:08:0030701:221	003001000000 Земли сельскохозяйственного назначения	Для ведения садоводства	13	13.0.21	448	282,71	126 654,08
13305	Респ. Северная Осетия - Алания, р-н Пригородный, северо-восточнее с. Кобан, с правой стороны автодороги Гизель-Кобан, садоводческо-дачное некоммерческое товарищество "Кобань", сад №327	Пригородный	15:08:0030701:222	003001000000 Земли сельскохозяйственного назначения	Для ведения садоводства	13	13.0.21	494	282,71	139 658,74
13306	Северная Осетия - Алания респ, р-н Пригородный, северо-восточнее с. Кобан, с правой стороны автодороги Гизель-Кобан, Садоводческо-дачное некоммерческое товарищество "Кобань", сад № 328	Пригородный	15:08:0030701:223	003001000000 Земли сельскохозяйственного назначения	Для ведения садоводства	13	13.0.21	495	282,71	139 941,45
13307	Респ. Северная Осетия - Алания, р-н Пригородный, северо-восточнее с. Кобан, с правой стороны автодороги Гизель-Кобан, СНТ "Кобан", сад №341	Пригородный	15:08:0030701:224	003001000000 Земли сельскохозяйственного назначения	Для ведения садоводства	13	13.0.21	500	282,71	141 355,00
13308	Респ. Северная Осетия - Алания, р-н Пригородный, северо-восточнее с. Кобан, с правой стороны автодороги Гизель-Кобан, в садоводческо-дачном некоммерческом товариществе "Кобань", сад №344	Пригородный	15:08:0030701:225	003001000000 Земли сельскохозяйственного назначения	Для ведения садоводства	13	13.0.21	592	282,71	167 364,32
13309	Северная Осетия - Алания респ, р-н Пригородный, северо-восточнее с. Кобан, с правой стороны автодороги Гизель-Кобан, садоводческо-дачное некоммерческое товарищество "Кобань", сад №345	Пригородный	15:08:0030701:226	003001000000 Земли сельскохозяйственного назначения	Для ведения садоводства	13	13.0.21	567	282,71	160 296,57
13310	Респ. Северная Осетия - Алания, р-н Пригородный, северо-восточнее сел. Кобан, с правой стороны автодороги Гизель-Кобан, СНТ "Кобан", сад №346	Пригородный	15:08:0030701:227	003001000000 Земли сельскохозяйственного назначения	Для ведения садоводства	13	13.0.21	544	282,71	153 794,24
13311	Респ. Северная Осетия - Алания, р-н Пригородный, северо-восточнее с. Кобан, с правой стороны автодороги "Гизель-Кобан", СДНТ "Кобань", сад №347	Пригородный	15:08:0030701:228	003001000000 Земли сельскохозяйственного назначения	Для ведения садоводства	13	13.0.21	560	282,71	158 317,60
13312	Северная Осетия - Алания респ, р-н Пригородный, северо-восточнее с. Кобан, с правой стороны автодороги Гизель-Кобан, СДНТ "Кобань", сад №348	Пригородный	15:08:0030701:229	003001000000 Земли сельскохозяйственного назначения	Для ведения садоводства	13	13.0.21	549	282,71	155 207,79
13313	Северная Осетия - Алания респ, р-н Пригородный, северо-восточнее с. Кобан, с правой стороны автодороги Гизель-Кобан, садоводческо-дачное некоммерческое товарищество "Кобань" сад №350	Пригородный	15:08:0030701:23	003001000000 Земли сельскохозяйственного назначения	Для ведения садоводства	13	13.0.21	480	282,71	135 700,80
13314	Респ. Северная Осетия - Алания, р-н Пригородный, северо-восточнее с. Кобан, с правой стороны автодороги Гизель-Кобан, СДНТ "Кобань", сад №349	Пригородный	15:08:0030701:230	003001000000 Земли сельскохозяйственного назначения	Для ведения садоводства	13	13.0.21	550	282,71	155 490,50
13315	Респ. Северная Осетия - Алания, р-н Пригородный, северо-восточнее с. Кобан, с правой стороны автодороги Гизель-Кобан, садоводческо-дачное некоммерческое товарищество "Кобань", сад № 352	Пригородный	15:08:0030701:231	003001000000 Земли сельскохозяйственного назначения	Для ведения садоводства	13	13.0.21	569	282,71	160 861,99
13316	Российская Федерация, Республика Северная Осетия - Алания, Пригородный район, северо-восточнее сел. Кобан, с правой стороны автодороги Гизель-Кобан СНТ "Кобан", сад №353	Пригородный	15:08:0030701:232	003001000000 Земли сельскохозяйственного назначения	Коллективное садоводство	13	13.0.21	500	282,71	141 355,00
13317	Республика Северная Осетия-Алания, р-н Пригородный, северо-восточнее с.Кобан, с правой стороны автодороги Гизель-Кобан, садоводческо-дачное некоммерческое товарищество "Кобан", сад №354	Пригородный	15:08:0030701:233	003001000000 Земли сельскохозяйственного назначения	Для ведения садоводства	13	13.0.21	477	282,71	134 852,67
13318	Респ. Северная Осетия - Алания, р-н Пригородный, северо-восточнее с. Кобан, с правой стороны автодороги Гизель-Кобан,СНТ "Кобан", сад №355	Пригородный	15:08:0030701:234	003001000000 Земли сельскохозяйственного назначения	Для ведения садоводства	13	13.0.21	484	282,71	136 831,64
13319	Респ. Северная Осетия - Алания, р-н Пригородный, северо-восточнее сел. Кобан, с правой стороны автодороги Гизель-Кобан, СНТ "Кобан", сад №356	Пригородный	15:08:0030701:235	003001000000 Земли сельскохозяйственного назначения	Для ведения садоводства	13	13.0.21	481	282,71	135 983,51
13320	Респ. Северная Осетия - Алания, р-н Пригородный, северо-восточнее с. Кобан, с правой стороны автодороги Гизель-Кобан, СНТ "Кобан", сад №357	Пригородный	15:08:0030701:236	003001000000 Земли сельскохозяйственного назначения	Для ведения садоводства	13	13.0.21	501	282,71	141 637,71
13321	Респ. Северная Осетия - Алания, р-н Пригородный, северо-восточнее с. Кобан, с правой стороны автодороги Гизель-Кобан, СНТ "Кобан" сад №358	Пригородный	15:08:0030701:237	003001000000 Земли сельскохозяйственного назначения	Для ведения садоводства	13	13.0.21	552	282,71	156 055,92
13322	Республика Северная Осетия-Алания, р-н Пригородный, северо-восточнее с.Кобан, с правой стороны автодороги Гизель-Кобан Садоводческо- дачное некоммерческое объединение "Кобань", сад №359	Пригородный	15:08:0030701:238	003001000000 Земли сельскохозяйственного назначения	Для ведения садоводства	13	13.0.21	480	282,71	135 700,80
13323	Северная Осетия - Алания респ, р-н Пригородный, северо-восточнее с. Кобан, с правой стороны автодороги Гизель-Кобан, в Садоводческо-дачном некоммерческом товариществе "Кобань". сад №360	Пригородный	15:08:0030701:239	003001000000 Земли сельскохозяйственного назначения	Для ведения садоводства	13	13.0.21	493	282,71	139 376,03
13324	Респ. Северная Осетия - Алания, р-н Пригородный, северо-восточнее сел.Кобан,с правой стороны автодороги Гизель-Кобан, СНТ "Кобан" сад №255	Пригородный	15:08:0030701:24	003001000000 Земли сельскохозяйственного назначения	Коллективное садоводство	13	13.0.21	485	282,71	137 114,35
13325	Северная Осетия - Алания респ, р-н Пригородный, с Кобан, северо-восточнее сел. Кобан, с правой стороны автодороги Гизель-Кобан, Садоводческо-дачное некоммерческое товарищество "Кобань". сад №361	Пригородный	15:08:0030701:240	003001000000 Земли сельскохозяйственного назначения	Для ведения садоводства	13	13.0.21	518	282,71	146 443,78
13326	Респ. Северная Осетия - Алания, р-н Пригородный, северо-восточнее сел. Кобан, с правой стороны автодороги Гизель-Кобан, с/т "Кобан", сад №363	Пригородный	15:08:0030701:241	003001000000 Земли сельскохозяйственного назначения	Коллективное садоводство	13	13.0.21	500	282,71	141 355,00
13327	Респ. Северная Осетия - Алания, р-н Пригородный, северо-восточнее сел. Кобан, с правой стороны автодороги Гизель-Кобан, СНТ "Кобан", сад №364	Пригородный	15:08:0030701:242	003001000000 Земли сельскохозяйственного назначения	Для ведения садоводства	13	13.0.21	557	282,71	157 469,47
13328	Респ. Северная Осетия - Алания, р-н Пригородный, северо-восточнее сел. Кобан, с правой стороны автодороги Гизель-Кобан, СНТ "Кобан", сад №365	Пригородный	15:08:0030701:243	003001000000 Земли сельскохозяйственного назначения	Для ведения садоводства	13	13.0.21	523	282,71	147 857,33
13329	Северная Осетия - Алания респ, р-н Пригородный, северо-восточнее с. Кобан, с правой стороны автодороги Гизель-Кобан, садоводческо-дачное некоммерческое товарищество "Кобань", сад №366	Пригородный	15:08:0030701:244	003001000000 Земли сельскохозяйственного назначения	Для ведения садоводства	13	13.0.21	583	282,71	164 819,93
13330	Республика Северная Осетия-Алания, р-н Пригородный, северо-восточнее с. Кобан, с правой стороны автодороги Гизель-Кобан, садоводческо-дачное некоммерческое товарищество, "Кобань", сад №367	Пригородный	15:08:0030701:245	003001000000 Земли сельскохозяйственного назначения	Для ведения садоводства	13	13.0.21	597	282,71	168 777,87
13331	Респ. Северная Осетия - Алания, р-н Пригородный, северо-восточнее сел.Кобан, с правой стороны автодороги Гизель-Кобан СНТ "Кобан", сад №368	Пригородный	15:08:0030701:246	003001000000 Земли сельскохозяйственного назначения	Для ведения садоводства	13	13.0.21	463	282,71	130 894,73
13332	Респ. Северная Осетия - Алания, р-н Пригородный, северо-восточнее сел.Кобан, с правой стороны автодороги Гизель-Кобан, СНТ "Кобан", сад №369	Пригородный	15:08:0030701:247	003001000000 Земли сельскохозяйственного назначения	Для ведения садоводства	13	13.0.21	516	282,71	145 878,36
13333	Респ. Северная Осетия - Алания, р-н Пригородный, северо-восточнее сел.Кобан, с правой стороны автодороги Гизель-Кобан СНТ "Кобан", сад №370	Пригородный	15:08:0030701:248	003001000000 Земли сельскохозяйственного назначения	Для ведения садоводства	13	13.0.21	595	282,71	168 212,45
13334	Респ. Северная Осетия - Алания, р-н Пригородный, северо-восточнее с Кобан, с правой стороны автодороги Гизель-Кобан, СНТ "Кобан", сад №372	Пригородный	15:08:0030701:249	003001000000 Земли сельскохозяйственного назначения	Для ведения садоводства	13	13.0.21	796	282,71	225 037,16
13335	Респ. Северная Осетия - Алания, р-н Пригородный, северо-восточнее с. Кобан, с правой стороны автодороги Гизель-Кобан, СНТ "Кобан", сад № 27	Пригородный	15:08:0030701:25	003001000000 Земли сельскохозяйственного назначения	Для ведения садоводства	13	13.0.21	501	282,71	141 637,71
13336	Респ. Северная Осетия - Алания, р-н Пригородный, северо-восточнее с. Кобан, с правой стороны автодороги Гизель-Кобан, садоводческо-дачное некоммерческое товарищество "Кобан", сад №373	Пригородный	15:08:0030701:250	003001000000 Земли сельскохозяйственного назначения	Для ведения садоводства	13	13.0.21	583	282,71	164 819,93
13337	Республика Северная Осетия - Алания, р-н Пригородный, северо-восточнее с.Кобан, с правой стороны а/д Гизель-Кобан, с/т "Кобан" сад №374	Пригородный	15:08:0030701:251	003001000000 Земли сельскохозяйственного назначения	Для коллективного садоводства	13	13.0.21	500	282,71	141 355,00

№ пп	Местоположение ЗУ	Район	Кадастровый номер ЗУ	Категория земель	Разрешенное использование по документу	Код вида разрешенного использования (в соответствии с классификатором видов разрешенного использования земельных участков)	Вид использования объектов недвижимости	Площадь	УПКС	КС
13338	Респ. Северная Осетия - Алания, р-н Пригородный, северо-восточнее сел.Кобан, с правой стороны автодороги Гизель-Кобан СНТ "Кобан", сад №375	Пригородный	15:08:0030701:252	003001000000 Земли сельскохозяйственного назначения	Коллективное садоводство	13	13.0.21	500	282,71	141 355,00
13339	Респ. Северная Осетия - Алания, р-н Пригородный, северо-восточнее сел.Кобан, с правой стороны автодороги Гизель-Кобан СНТ "Кобан", сад №376	Пригородный	15:08:0030701:253	003001000000 Земли сельскохозяйственного назначения	Коллективное садоводство	13	13.0.21	500	282,71	141 355,00
13340	Респ. Северная Осетия - Алания, р-н Пригородный, СНТ "Кобан", сад №377	Пригородный	15:08:0030701:254	003001000000 Земли сельскохозяйственного назначения	Для ведения садоводства	13	13.0.21	1 422	282,71	402 013,62
13341	Респ. Северная Осетия - Алания, р-н Пригородный, СНТ "Кобан" сад №378	Пригородный	15:08:0030701:255	003001000000 Земли сельскохозяйственного назначения	Для ведения садоводство	13	13.0.21	702	282,71	198 462,42
13342	Респ. Северная Осетия - Алания, р-н Пригородный, северо-восточнее сел.Кобан.с правой стороны а/д Гизель-Кобан, СНТ "Кобан". сад №249	Пригородный	15:08:0030701:256	003001000000 Земли сельскохозяйственного назначения	Для ведения садоводства	13	13.0.21	478	282,71	135 135,38
13343	Респ. Северная Осетия - Алания, р-н Пригородный, сел. Кобан. с/т " Кобан", сад №380	Пригородный	15:08:0030701:257	003001000000 Земли сельскохозяйственного назначения	Коллективное садоводство	13	13.0.21	445	282,71	125 805,95
13344	Респ. Северная Осетия - Алания, р-н Пригородный, северо-восточнее с.Кобан.с правой стороны автодороги Гизель-Кобан, СНТ "Кобан", сад №381	Пригородный	15:08:0030701:258	003001000000 Земли сельскохозяйственного назначения	Для ведения садоводства	13	13.0.21	447	282,71	126 371,37
13345	Респ. Северная Осетия - Алания, р-н Пригородный, северо-восточнее сел.Кобан. с правой стороны автодороги Гизель-Кобан, СНТ "Кобан" сад №382	Пригородный	15:08:0030701:259	003001000000 Земли сельскохозяйственного назначения	Для ведения садоводства	13	13.0.21	447	282,71	126 371,37
13346	Респ. Северная Осетия - Алания, р-н Пригородный, северо-восточнее сел. Кобан, с правой стороны автодороги Гизель-Кобан в СНТ "Кобан", сад № 28	Пригородный	15:08:0030701:26	003001000000 Земли сельскохозяйственного назначения	Для ведения садоводства	13	13.0.21	507	282,71	143 300,97
13347	Респ. Северная Осетия - Алания, р-н Пригородный, северо-восточнее сел.Кобан, с правой стороны автодороги Гизель-Кобан СНТ "Кобан", сад №383	Пригородный	15:08:0030701:260	003001000000 Земли сельскохозяйственного назначения	Коллективное садоводство	13	13.0.21	500	282,71	141 355,00
13348	Северная Осетия - Алания респ, р-н Пригородный, северо-восточнее с. Кобан, с правой стороны автодороги Гизель-Кобан, Садоводческо-дачное некоммерческое товарищество "Кобань", сад № 384	Пригородный	15:08:0030701:261	003001000000 Земли сельскохозяйственного назначения	Для ведения садоводства	13	13.0.21	498	282,71	140 789,58
13349	Респ. Северная Осетия - Алания, р-н Пригородный, северо-восточнее с. Кобан, с правой стороны автодороги Гизель-Кобан, с/т "Кобан", сад № 385	Пригородный	15:08:0030701:262	003001000000 Земли сельскохозяйственного назначения	Для садоводства или огородничества	13	13.0.21	512	282,71	144 747,52
13350	Респ. Северная Осетия - Алания, р-н Пригородный, северо-восточнее с. Кобан, с правой стороны автодороги Гизель-Кобан. с/т "Кобан", сад № 386	Пригородный	15:08:0030701:263	003001000000 Земли сельскохозяйственного назначения	Коллективное садоводство	13	13.0.21	500	282,71	141 355,00
13351	Респ. Северная Осетия - Алания, р-н Пригородный, северо-восточнее с. Кобан, с правой стороны автодороги Гизель-Кобан, СНТ "Кобан", сад № 387	Пригородный	15:08:0030701:264	003001000000 Земли сельскохозяйственного назначения	Для ведения садоводства	13	13.0.21	528	282,71	149 270,88
13352	Респ. Северная Осетия - Алания, р-н Пригородный, СНТ "Кобан", сад №388	Пригородный	15:08:0030701:265	003001000000 Земли сельскохозяйственного назначения	Для ведения садоводства	13	13.0.21	621	282,71	175 562,91
13353	Респ. Северная Осетия - Алания, р-н Пригородный, северо-восточнее с. Кобан, с правой стороны автодороги Гизель-Кобан, СНТ "Кобан", сад № 389	Пригородный	15:08:0030701:266	003001000000 Земли сельскохозяйственного назначения	Для ведения садоводство	13	13.0.21	565	282,71	159 731,15
13354	Респ. Северная Осетия - Алания, р-н Пригородный, северо-восточнее с. Кобан, с правой стороны автодороги Гизель-Кобан. СНТ "Кобан", сад №390	Пригородный	15:08:0030701:267	003001000000 Земли сельскохозяйственного назначения	Для ведения садоводства	13	13.0.21	559	282,71	158 034,89
13355	Северная Осетия - Алания респ, р-н Пригородный, северо-восточнее с. Кобан, с правой стороны автодороги Гизель-Кобан, садоводческо-дачное некоммерческое товарищество "Кобань", сад № 391	Пригородный	15:08:0030701:268	003001000000 Земли сельскохозяйственного назначения	Для ведения садоводства	13	13.0.21	469	282,71	132 590,09
13356	Северная Осетия - Алания респ, р-н Пригородный, северо-восточнее с. Кобан, с правой стороны автодороги Гизель-Кобан, Садоводческо-дачное некоммерческое товарищество"Кобань", сад №392	Пригородный	15:08:0030701:269	003001000000 Земли сельскохозяйственного назначения	Коллективное садоводство	13	13.0.21	448	282,71	126 654,08
13357	Республика Северная Осетия-Алания, р-н Пригородный, северо-восточнее с. Кобан, с правой стороны автодороги Гизель-Кобан,в садоводческом-дачном некоммерческом товариществе "Кобань". сад №29	Пригородный	15:08:0030701:27	003001000000 Земли сельскохозяйственного назначения	Для ведения садоводства	13	13.0.21	512	282,71	144 747,52
13358	Респ. Северная Осетия - Алания, р-н Пригородный, северо-восточнее с Кобан, с правой стороны автодороги Гизель-Кобан. с/т "Кобан", сад № 393	Пригородный	15:08:0030701:270	003001000000 Земли сельскохозяйственного назначения	Для ведения садоводства	13	13.0.21	564	282,71	159 448,44
13359	Респ. Северная Осетия - Алания, р-н Пригородный, северо-восточнее с. Кобан, с правой стороны автодороги "Гизель-Кобан", СДНТ "Кобань", сад № 394	Пригородный	15:08:0030701:271	003001000000 Земли сельскохозяйственного назначения	Для ведения садоводства	13	13.0.21	420	282,71	118 738,20
13360	Северная Осетия - Алания респ, р-н Пригородный, северо-восточнее с. Кобан, с правой стороны автодороги Гизель-Кобан, СДНТ "Кобань", сад № 395	Пригородный	15:08:0030701:272	003001000000 Земли сельскохозяйственного назначения	Для ведения садоводства	13	13.0.21	418	282,71	118 172,78
13361	Респ. Северная Осетия - Алания, р-н Пригородный, северо-восточнее с Кобан, с правой стороны автодороги Гизель-Кобан, с/т "Кобан", сад № 396	Пригородный	15:08:0030701:273	003001000000 Земли сельскохозяйственного назначения	Для ведения садоводства	13	13.0.21	500	282,71	141 355,00
13362	Респ. Северная Осетия - Алания, р-н Пригородный, с правой автодороги Гизель-Кобан, с/т" Кобан", сад №397	Пригородный	15:08:0030701:274	003001000000 Земли сельскохозяйственного назначения	Для ведения садоводства	13	13.0.21	500	282,71	141 355,00
13363	Респ. Северная Осетия - Алания, р-н Пригородный, северо-восточнее с. Кобан, с правой стороны автодороги Гизель-Кобан, СДНТ "Кобань", сад № 398	Пригородный	15:08:0030701:275	003001000000 Земли сельскохозяйственного назначения	Для ведения садоводства	13	13.0.21	436	282,71	123 261,56
13364	Респ. Северная Осетия - Алания, р-н Пригородный, северо-восточнее с. Кобан, с правой стороны автодороги Гизель-Кобан, в СДНТ "Кобань", сад № 399	Пригородный	15:08:0030701:276	003001000000 Земли сельскохозяйственного назначения	Для ведения садоводства	13	13.0.21	431	282,71	121 848,01
13365	Респ. Северная Осетия - Алания, р-н Пригородный, северо-восточнее с Кобан, с правой стороны автодороги Гизель-Кобан, СДНТ "Кобань", сад №100	Пригородный	15:08:0030701:277	003001000000 Земли сельскохозяйственного назначения	Для ведения садоводства	13	13.0.21	556	282,71	157 186,76
13366	Северная Осетия - Алания респ, р-н Пригородный, северо-восточнее с Кобан, с правой стороны автодороги "Гизель-Кобан", СДНТ "Кобань", сад № 401	Пригородный	15:08:0030701:278	003001000000 Земли сельскохозяйственного назначения	Для ведения садоводства	13	13.0.21	567	282,71	160 296,57
13367	Респ. Северная Осетия - Алания, р-н Пригородный, с/т "Кобан" сад № 120	Пригородный	15:08:0030701:279	003001000000 Земли сельскохозяйственного назначения	Для ведения садоводства	13	13.0.21	513	282,71	145 030,23
13368	Респ. Северная Осетия - Алания, р-н Пригородный, северо-восточнее сел.Кобан,с правой стороны автодороги Гизель-Кобан, СНТ "Кобан", сад №30	Пригородный	15:08:0030701:28	003001000000 Земли сельскохозяйственного назначения	Для ведения садоводства	13	13.0.21	506	282,71	143 051,26
13369	Респ. Северная Осетия - Алания, р-н Пригородный, северо-восточнее сел. Кобан, с правой стороны автодороги Гизель-Кобан, с/т "Кобан", сад №31	Пригородный	15:08:0030701:280	003001000000 Земли сельскохозяйственного назначения	Для садоводства или огородничества	13	13.0.21	516	282,71	145 878,36
13370	Респ. Северная Осетия - Алания, р-н Пригородный, Северо-восточнее с.Кобан, с правой стороны автодороги Гизель-Кобан СНТ "Кобан", сад №379	Пригородный	15:08:0030701:281	003001000000 Земли сельскохозяйственного назначения	Для ведения садоводства	13	13.0.21	458	282,71	129 481,18
13371	Респ. Северная Осетия - Алания, р-н Пригородный, северо-восточнее с. Кобан, с правой стороны автодороги Гизель-Кобан, СНТ "Кобан", сад №99	Пригородный	15:08:0030701:282	003001000000 Земли сельскохозяйственного назначения	Для ведения садоводства	13	13.0.21	483	282,71	136 548,93
13372	Респ. Северная Осетия - Алания, р-н Пригородный, северо-восточнее с.Кобан. с правой стороны автодороги Гизель-Кобан, СНТ "Кобан", сад № 39	Пригородный	15:08:0030701:283	003001000000 Земли сельскохозяйственного назначения	Для ведения садоводства	13	13.0.21	601	282,71	169 908,71
13373	Респ. Северная Осетия - Алания, р-н Пригородный, северо-восточнее сел.Кобан. с правой стороны ятодороги Гизель-Кобан, СНТ "Кобан" сад № 322	Пригородный	15:08:0030701:284	003001000000 Земли сельскохозяйственного назначения	Для ведения садоводства	13	13.0.21	427	282,71	120 717,17
13374	Респ. Северная Осетия - Алания, р-н Пригородный, северо-восточнее с. Кобан, с правой стороны автодороги Гизель-Кобан, СНТ "Кобан", сад № 40	Пригородный	15:08:0030701:287	003001000000 Земли сельскохозяйственного назначения	Для ведения садоводства	13	13.0.21	535	282,71	151 249,85
13375	Респ. Северная Осетия - Алания, р-н Пригородный, северо-восточнее с. Кобан, с правой стороны автодороги Гизель-Кобан, СНТ "Кобан", сад №334	Пригородный	15:08:0030701:288	003001000000 Земли сельскохозяйственного назначения	Для ведения садоводства	13	13.0.21	500	282,71	141 355,00
13376	Респ. Северная Осетия - Алания, р-н Пригородный, северо-восточнее с. Кобан, с правой стороны автодороги Гизель-Кобан, СНТ "Кобан", сад №335	Пригородный	15:08:0030701:289	003001000000 Земли сельскохозяйственного назначения	Для ведения садоводства	13	13.0.21	499	282,71	141 072,29
13377	Респ. Северная Осетия - Алания, р-н Пригородный, северо-восточнее с. Кобан, с правой стороны автодороги Гизель-Кобан, СНТ "Кобан", сад № 37	Пригородный	15:08:0030701:29	003001000000 Земли сельскохозяйственного назначения	Для ведения садоводства	13	13.0.21	499	282,71	141 072,29

№ пп	Местоположение ЗУ	Район	Кадастровый номер ЗУ	Категория земель	Разрешенное использование по документу	Код вида разрешенного использования (в соответствии с классификатором видов разрешенного использования земельных участков)	Вид использования объектов недвижимости	Площадь	УПКС	КС
13378	Респ. Северная Осетия - Алания, р-н Пригородный, северо-восточнее с. Кобан, с правой стороны автодороги Гизель-Кобань СНТ "Кобан" сад №336	Пригородный	15:08:0030701:290	003001000000 Земли сельскохозяйственного назначения	Для ведения садоводства	13	13:021	502	282,71	141 920,42
13379	Респ. Северная Осетия - Алания, р-н Пригородный, северо-восточнее с. Кобан, с правой стороны автодороги Гизель-Кобан, СНТ "Кобан", сад №69	Пригородный	15:08:0030701:291	003001000000 Земли сельскохозяйственного назначения	Для ведения садоводства	13	13:021	552	282,71	156 055,92
13380	Респ. Северная Осетия - Алания, р-н Пригородный, северо-восточнее сел Кобан,с правой стороны автодороги Гизель-Кобан,СНТ "Кобан" сад № 110	Пригородный	15:08:0030701:292	003001000000 Земли сельскохозяйственного назначения	Для ведения садоводства	13	13:021	495	282,71	139 941,45
13381	Респ. Северная Осетия - Алания, р-н Пригородный, северо-восточнее сел.Кобан,с правой стороны автодороги Гизель-Кобан,СНТ "Кобан" сад 70	Пригородный	15:08:0030701:293	003001000000 Земли сельскохозяйственного назначения	Для ведения садоводства	13	13:021	637	282,71	180 086,27
13382	Респ. Северная Осетия - Алания, р-н Пригородный, северо-восточнее с. Кобан, с правой стороны автодороги Гизель-Кобан, СНТ "Кобан", сад №415	Пригородный	15:08:0030701:294	003001000000 Земли сельскохозяйственного назначения	Для ведения садоводства	13	13:021	489	282,71	138 245,19
13383	Респ. Северная Осетия - Алания, р-н Пригородный, северо-восточнее с. Кобан, с правой стороны автодороги Гизель-Кобан, СНТ "Кобан", сад №455	Пригородный	15:08:0030701:295	003001000000 Земли сельскохозяйственного назначения	Для ведения садоводства	13	13:021	507	282,71	143 303,97
13384	Респ. Северная Осетия - Алания, р-н Пригородный, северо-восточнее с. Кобан, с правой стороны автодороги Гизель-Кобан, СНТ "Кобан", сад №4	Пригородный	15:08:0030701:296	003001000000 Земли сельскохозяйственного назначения	Для ведения садоводства	13	13:021	864	282,71	244 261,44
13385	Респ. Северная Осетия - Алания, р-н Пригородный, северо-восточнее с. Кобан, с правой стороны автодороги Гизель-Кобан в СНТ "Кобан", сад №80	Пригородный	15:08:0030701:297	003001000000 Земли сельскохозяйственного назначения	Для ведения садоводства	13	13:021	525	282,71	148 422,75
13386	Респ. Северная Осетия - Алания, р-н Пригородный, северо-восточнее сел.Кобан,с правой стороны автодороги Гизель-Кобан,СНТ "Кобан" сад №72	Пригородный	15:08:0030701:298	003001000000 Земли сельскохозяйственного назначения	Для ведения садоводства	13	13:021	536	282,71	151 532,56
13387	Респ. Северная Осетия - Алания, р-н Пригородный, северо-восточнее сел. Кобан, с правой стороны автодороги Гизель-Кобан, ст "Кобан", сад № 36	Пригородный	15:08:0030701:299	003001000000 Земли сельскохозяйственного назначения	Для ведения садоводства	13	13:021	501	282,71	141 637,71
13388	Северная Осетия - Алания респ, р-н Пригородный, северо-восточнее с.Кобан, с правой стороны автодороги "Гизель-Кобан", в садоводческом некоммерческом товариществе "Кобан", сад №252	Пригородный	15:08:0030701:3	003001000000 Земли сельскохозяйственного назначения	Для ведения садоводства	13	13:021	516	282,71	145 878,36
13389	Респ. Северная Осетия - Алания, р-н Пригородный, северо-восточнее с Кобан, с правой стороны автодороги Гизель-Кобан,СНТ "Кобан" сад № 38	Пригородный	15:08:0030701:30	003001000000 Земли сельскохозяйственного назначения	Для ведения садоводства	13	13:021	498	282,71	141 072,29
13390	Респ. Северная Осетия - Алания, р-н Пригородный, северо-восточнее сел.Кобан, с правой стороны автодороги Гизель-Кобан, СНТ "Кобан" сад №48	Пригородный	15:08:0030701:300	003001000000 Земли сельскохозяйственного назначения	Для ведения садоводства	13	13:021	508	282,71	143 610,68
13391	Респ. Северная Осетия - Алания, р-н Пригородный, северо-восточнее сел.Кобан, с правой стороны автодороги Гизель-Кобан в СНТ "Кобан", сад № 156	Пригородный	15:08:0030701:301	003001000000 Земли сельскохозяйственного назначения	Для ведения садоводства	13	13:021	508	282,71	143 610,68
13392	Респ. Северная Осетия - Алания, р-н Пригородный, северо-восточнее сел.Кобан, с правой стороны автодороги Гизель-Кобан, СНТ "Кобан" сад № 157	Пригородный	15:08:0030701:302	003001000000 Земли сельскохозяйственного назначения	Для ведения садоводства	13	13:021	503	282,71	142 203,13
13393	Респ. Северная Осетия - Алания, р-н Пригородный, северо-восточнее сел.Кобан,с правой стороны автодороги Гизель-Кобан СНТ "Кобан" сад№ 35	Пригородный	15:08:0030701:303	003001000000 Земли сельскохозяйственного назначения	Для ведения садоводства	13	13:021	509	282,71	143 899,39
13394	Респ. Северная Осетия - Алания, р-н Пригородный, северо-восточнее сел.Кобан,с правой стороны автодороги Гизель-Кобан,СНТ "Кобан" сад № 34	Пригородный	15:08:0030701:304	003001000000 Земли сельскохозяйственного назначения	Для ведения садоводства	13	13:021	508	282,71	143 610,68
13395	Респ. Северная Осетия - Алания, р-н Пригородный, северо-восточнее с. Кобан, с правой стороны автодороги Гизель-Кобан, СНТ "Кобан", сад №208	Пригородный	15:08:0030701:305	003001000000 Земли сельскохозяйственного назначения	Для ведения садоводства	13	13:021	510	282,71	144 182,10
13396	Респ. Северная Осетия - Алания, р-н Пригородный, северо-восточнее сел.Кобан,с правой стороны автодороги Гизель-Кобан,СНТ "Кобан", сад №329	Пригородный	15:08:0030701:306	003001000000 Земли сельскохозяйственного назначения	Для ведения садоводства	13	13:021	500	282,71	141 355,00
13397	Респ. Северная Осетия - Алания, р-н Пригородный, северо-восточнее сел. Кобан, с правой стороны автодороги Гизель-Кобан, СНТ "Кобан", сад №330	Пригородный	15:08:0030701:307	003001000000 Земли сельскохозяйственного назначения	Для ведения садоводства	13	13:021	500	282,71	141 355,00
13398	Респ. Северная Осетия - Алания, р-н Пригородный, северо-восточнее с Кобан, с правой стороны автодороги Гизель-Кобан, СНТ "Кобан", сад №333	Пригородный	15:08:0030701:308	003001000000 Земли сельскохозяйственного назначения	Для ведения садоводства	13	13:021	500	282,71	141 355,00
13399	Респ. Северная Осетия - Алания, р-н Пригородный, северо-восточнее с. Кобан, с правой стороны автодороги Гизель-Кобан, СНТ "Кобан", сад №340	Пригородный	15:08:0030701:309	003001000000 Земли сельскохозяйственного назначения	Для ведения садоводства	13	13:021	501	282,71	141 637,71
13400	Респ. Северная Осетия - Алания, р-н Пригородный, северо-восточнее с.Кобан, с правой стороны автодороги Гизель-Кобан, садоводческо-дачное некоммерческое товарищество "Кобан" сад №31	Пригородный	15:08:0030701:31	003001000000 Земли сельскохозяйственного назначения	Для ведения садоводства	13	13:021	514	282,71	145 312,94
13401	Респ. Северная Осетия - Алания, р-н Пригородный, северо-восточнее с Кобан, с правой стороны автодороги Гизель-Кобан, СНТ "Кобан", сад №435	Пригородный	15:08:0030701:311	003001000000 Земли сельскохозяйственного назначения	Для ведения садоводства	13	13:021	498	282,71	140 789,58
13402	Респ. Северная Осетия - Алания, р-н Пригородный, северо-восточнее с Кобан, с правой стороны автодороги Гизель-Кобан, СНТ "Кобан", сад №476	Пригородный	15:08:0030701:313	003001000000 Земли сельскохозяйственного назначения	Для ведения садоводства	13	13:021	512	282,71	144 747,52
13403	Респ. Северная Осетия - Алания, р-н Пригородный, северо-восточнее с. Кобан, с правой стороны автодороги Гизель-Кобан, СНТ "Кобан", сад №332	Пригородный	15:08:0030701:314	003001000000 Земли сельскохозяйственного назначения	Для ведения садоводства	13	13:021	501	282,71	141 637,71
13404	Респ. Северная Осетия - Алания, р-н Пригородный, северо-восточнее с. Кобан, с правой стороны автодороги Гизель-Кобан, СНТ "Кобан", сад №339	Пригородный	15:08:0030701:315	003001000000 Земли сельскохозяйственного назначения	Для ведения садоводства	13	13:021	516	282,71	145 878,36
13405	Респ. Северная Осетия - Алания, р-н Пригородный, северо-восточнее с Кобан, с правой стороны автодороги Гизель-Кобан, СНТ "Кобан", сад №338	Пригородный	15:08:0030701:316	003001000000 Земли сельскохозяйственного назначения	Для ведения садоводства	13	13:021	506	282,71	143 051,26
13406	Респ. Северная Осетия - Алания, р-н Пригородный, северо-восточнее с Кобан, с правой стороны автодороги Гизель-Кобан, ст "Кобан", сад №103	Пригородный	15:08:0030701:317	003001000000 Земли сельскохозяйственного назначения	Для ведения садоводства	13	13:021	496	282,71	140 224,16
13407	Респ. Северная Осетия - Алания, р-н Пригородный, северо-восточнее с. Кобан, с правой стороны автодороги Гизель-Кобан, СНТ "Кобан", сад № 88	Пригородный	15:08:0030701:318	003001000000 Земли сельскохозяйственного назначения	Для ведения садоводства	13	13:021	488	282,71	137 962,48
13408	Респ. Северная Осетия - Алания, р-н Пригородный, северо-восточнее с. Кобан, с правой стороны автодороги Гизель-Кобан, СНТ "Кобан", сад №125	Пригородный	15:08:0030701:319	003001000000 Земли сельскохозяйственного назначения	Для ведения садоводства	13	13:021	487	282,71	137 679,77
13409	Респ. Северная Осетия - Алания, р-н Пригородный, северо-восточнее сел.Кобан,с правой стороны автодороги Гизель-Кобан, садоводческо-дачное некоммерческое товарищество "Кобань" сад №32	Пригородный	15:08:0030701:32	003001000000 Земли сельскохозяйственного назначения	Для ведения садоводства	13	13:021	551	282,71	155 773,21
13410	Респ. Северная Осетия - Алания, р-н Пригородный, северо-восточнее с Кобан, с правой стороны автодороги Гизель-Кобан, СНТ "Кобан", сад № 143	Пригородный	15:08:0030701:320	003001000000 Земли сельскохозяйственного назначения	Для ведения садоводства	13	13:021	516	282,71	145 878,36
13411	Респ. Северная Осетия - Алания, р-н Пригородный, северо-восточнее с. Кобан, с правой стороны автодороги Гизель-Кобан, СНТ "Кобан", сад №251	Пригородный	15:08:0030701:321	003001000000 Земли сельскохозяйственного назначения	Для ведения садоводства	13	13:021	506	282,71	143 051,26
13412	Респ. Северная Осетия - Алания, р-н Пригородный, северо-восточнее с. Кобан, с правой стороны автодороги Гизель-Кобан, СНТ "Кобан", сад №343	Пригородный	15:08:0030701:322	003001000000 Земли сельскохозяйственного назначения	Для ведения садоводства	13	13:021	504	282,71	142 485,84
13413	Респ. Северная Осетия - Алания, р-н Пригородный, северо-восточнее с Кобан, с правой стороны автодороги Гизель-Кобан, СНТ "Кобан", сад № 87	Пригородный	15:08:0030701:323	003001000000 Земли сельскохозяйственного назначения	Для ведения садоводства	13	13:021	471	282,71	133 156,41
13414	Респ. Северная Осетия - Алания, р-н Пригородный, северо-восточнее сел. Кобан, с правой стороны автодороги Гизель-Кобан, СНТ "Кобан", сад №342	Пригородный	15:08:0030701:324	003001000000 Земли сельскохозяйственного назначения	Для ведения садоводства	13	13:021	508	282,71	143 610,68
13415	Респ. Северная Осетия - Алания, р-н Пригородный, северо-восточнее сел.Кобан,с правой стороны автодороги Гизель-Кобан, СНТ "Кобан" сад № 150	Пригородный	15:08:0030701:325	003001000000 Земли сельскохозяйственного назначения	Для ведения садоводства	13	13:021	505	282,71	142 768,55
13416	Респ. Северная Осетия - Алания, р-н Пригородный, северо-восточнее сел.Кобан,с правой стороны автодороги Гизель-Кобан,СНТ "Кобан",сад № 67	Пригородный	15:08:0030701:326	003001000000 Земли сельскохозяйственного назначения	Для ведения садоводства	13	13:021	467	282,71	132 025,57
13417	Респ. Северная Осетия - Алания, р-н Пригородный, северо-восточнее с. Кобан, с правой стороны автодороги Гизель-Кобан, СНТ "Кобан", сад №3	Пригородный	15:08:0030701:327	003001000000 Земли сельскохозяйственного назначения	Для ведения садоводства	13	13:021	744	282,71	210 336,24

№ пп	Местоположение ЗУ	Район	Кадастровый номер ЗУ	Категория земель	Разрешенное использование по документу	Код вида разрешенного использования (в соответствии с классификатором видов разрешенного использования земельных участков)	Вид использования объектов недвижимости	Площадь	УПКС	КС
13418	Респ. Северная Осетия - Алания, р-н Пригородный, северо-восточнее с. Кобан, с правой стороны автодороги Гизель-Кобан, СНТ "Кобан", сад № 207	Пригородный	15:08:0030701:328	003001000000 Земли сельскохозяйственного назначения	Для ведения садоводства	13	13:0:21	492	282,71	139 093,32
13419	Респ. Северная Осетия - Алания, р-н Пригородный, северо-восточнее с. Кобан, с правой стороны автодороги Гизель-Кобан, СНТ "Кобан", сад №264	Пригородный	15:08:0030701:329	003001000000 Земли сельскохозяйственного назначения	Для ведения садоводства	13	13:0:21	471	282,71	133 156,41
13420	Респ. Северная Осетия - Алания, р-н Пригородный, северо-восточнее с. Кобан, с правой стороны автодороги Гизель-Кобан, СНТ "Кобан", сад №41	Пригородный	15:08:0030701:33	003001000000 Земли сельскохозяйственного назначения	Для ведения садоводства	13	13:0:21	556	282,71	157 186,76
13421	Респ. Северная Осетия - Алания, р-н Пригородный, северо-восточнее с. Кобан, с правой стороны автодороги Гизель-Кобан, СНТ "Кобан", сад №266	Пригородный	15:08:0030701:330	003001000000 Земли сельскохозяйственного назначения	Для ведения садоводства	13	13:0:21	471	282,71	133 156,41
13422	Респ. Северная Осетия - Алания, р-н Пригородный, северо-восточнее с. Кобан, с правой стороны автодороги Гизель - Кобан, СНО "Кобан", сад № 265	Пригородный	15:08:0030701:331	003001000000 Земли сельскохозяйственного назначения	Для ведения садоводства	13	13:0:21	471	282,71	133 156,41
13423	Респ. Северная Осетия - Алания, р-н Пригородный, северо-восточнее с. Кобан, с правой стороны автодороги Гизель-Кобан, СНТ "Кобан", сад №211	Пригородный	15:08:0030701:332	003001000000 Земли сельскохозяйственного назначения	Для ведения садоводства	13	13:0:21	476	282,71	134 569,96
13424	Респ. Северная Осетия - Алания, р-н Пригородный, северо-восточнее с.Кобан.с правой стороны автодороги Гизель-Кобан в СНТ "Кобан", сад №124	Пригородный	15:08:0030701:333	003001000000 Земли сельскохозяйственного назначения	Для ведения садоводства	13	13:0:21	489	282,71	138 245,19
13425	Российская Федерация, Республика Северная Осетия - Алания, Пригородный район, северо-восточнее с. Кобан, с правой стороны автодороги Гизель-Кобан в СНТ "Кобан", сад №200	Пригородный	15:08:0030701:334	003001000000 Земли сельскохозяйственного назначения	Ведение садоводства	13	13:0:21	476	282,71	134 569,96
13426	Респ. Северная Осетия - Алания, р-н Пригородный, северо-восточнее с Кобан, с правой стороны автодороги Гизель-Кобан в СНТ "Кобан" сад №210	Пригородный	15:08:0030701:335	003001000000 Земли сельскохозяйственного назначения	Для ведения садоводства	13	13:0:21	476	282,71	134 569,96
13427	Респ. Северная Осетия - Алания, р-н Пригородный, северо-восточнее с. Кобан, с правой стороны а/д Гизель - Кобан, СНТ "Кобан", сад № 126	Пригородный	15:08:0030701:338	003001000000 Земли сельскохозяйственного назначения	Для ведения садоводства	13	13:0:21	497	282,71	140 506,87
13428	Респ. Северная Осетия - Алания, р-н Пригородный, северо-восточнее с. Кобан, с правой стороны автодороги Гизель-Кобан, СНТ "Кобан", сад №271	Пригородный	15:08:0030701:339	003001000000 Земли сельскохозяйственного назначения	Для ведения садоводства	13	13:0:21	475	282,71	134 287,25
13429	Северная Осетия - Алания респ, р-н Пригородный, северо-восточнее с Кобан, с правой стороны автодороги "Гизель-Кобан", в садоводческом некоммерческом товариществе "Кобан", сад №42	Пригородный	15:08:0030701:34	003001000000 Земли сельскохозяйственного назначения	Коллективное садоводство	13	13:0:21	545	282,71	154 076,95
13430	Респ. Северная Осетия - Алания, р-н Пригородный, северо-восточнее с Кобан, с правой стороны автодороги Гизель-Кобан, СНТ "Кобан", сад № 269	Пригородный	15:08:0030701:340	003001000000 Земли сельскохозяйственного назначения	Для ведения садоводства	13	13:0:21	497	282,71	140 506,87
13431	Респ. Северная Осетия - Алания, р-н Пригородный, с правой стороны автодороги Гизель-Кобан, СНТ "Кобан", 247	Пригородный	15:08:0030701:341	003001000000 Земли сельскохозяйственного назначения	Для ведения садоводства	13	13:0:21	478	282,71	135 135,38
13432	Респ. Северная Осетия - Алания, р-н Пригородный, северо-восточнее с. Кобан, с правой стороны автодороги Гизель-Кобан, СНТ "Кобан", сад № 214	Пригородный	15:08:0030701:342	003001000000 Земли сельскохозяйственного назначения	Для ведения садоводства	13	13:0:21	475	282,71	134 287,25
13433	Респ. Северная Осетия - Алания, р-н Пригородный, северо-восточнее с Кобан, с правой стороны автодороги Гизель-Кобан, СНТ "Кобан", сад № 213	Пригородный	15:08:0030701:344	003001000000 Земли сельскохозяйственного назначения	Для ведения садоводства	13	13:0:21	475	282,71	134 287,25
13434	Респ. Северная Осетия - Алания, р-н Пригородный, с Кобан, с правой стороны автодороги Гизель-Кобан, СНТ "Кобан", сад №250	Пригородный	15:08:0030701:345	003001000000 Земли сельскохозяйственного назначения	Для ведения садоводства	13	13:0:21	505	282,71	142 768,55
13435	Респ. Северная Осетия - Алания, р-н Пригородный, северо восточнее с. Кобан, с правой стороны автодороги Гизель-Кобан в СНТ "Кобан", сад № 144	Пригородный	15:08:0030701:346	003001000000 Земли сельскохозяйственного назначения	Для ведения садоводства	13	13:0:21	526	282,71	148 705,46
13436	Респ. Северная Осетия - Алания, р-н Пригородный, северо-восточнее с.Кобан. с правой стороны автодороги Гизель-Кобан в СНТ "Кобан", сад №25	Пригородный	15:08:0030701:347	003001000000 Земли сельскохозяйственного назначения	Для ведения садоводства	13	13:0:21	455	282,71	128 633,05
13437	Респ. Северная Осетия - Алания, р-н Пригородный, северо-восточнее с Кобан, с правой стороны автодороги Гизель-Кобан, СНТ "Кобан", сад №43	Пригородный	15:08:0030701:348	003001000000 Земли сельскохозяйственного назначения	Для ведения садоводства	13	13:0:21	419	282,71	118 455,49
13438	Респ. Северная Осетия - Алания, р-н Пригородный, северо-восточнее с Кобан, с правой стороны автодороги Гизель-Кобан, СНТ "Кобан", сад № 112	Пригородный	15:08:0030701:349	003001000000 Земли сельскохозяйственного назначения	Для ведения садоводства	13	13:0:21	240	282,71	67 850,40
13439	Респ. Северная Осетия - Алания, р-н Пригородный, северо-восточнее с.Кобан. с правой стороны автодороги Гизель-Кобан, СНТ "Кобан", сад № 45	Пригородный	15:08:0030701:35	003001000000 Земли сельскохозяйственного назначения	Для ведения садоводства	13	13:0:21	495	282,71	139 941,45
13440	Респ. Северная Осетия - Алания, р-н Пригородный, северо-восточнее с. Кобан, с правой стороны автодороги Гизель-Кобан, СНТ "Кобан", сад № 112	Пригородный	15:08:0030701:350	003001000000 Земли сельскохозяйственного назначения	Для ведения садоводства	13	13:0:21	242	282,71	68 415,82
13441	Респ. Северная Осетия - Алания, р-н Пригородный, северо-восточнее с Кобан, с правой стороны автодороги Гизель-Кобан, СНТ "Кобан", сад №492	Пригородный	15:08:0030701:351	003001000000 Земли сельскохозяйственного назначения	Для ведения садоводства	13	13:0:21	504	282,71	142 485,84
13442	Северная Осетия - Алания респ, р-н Пригородный, северо-восточнее с Кобан,с правой стороны автодороги Гизель-Кобан, СНТ "Кобан", сад №337	Пригородный	15:08:0030701:352	003001000000 Земли сельскохозяйственного назначения	Коллективное садоводство	13	13:0:21	506	282,71	143 051,26
13443	Северная Осетия - Алания респ, р-н Пригородный, северо-восточнее с. Кобан с правой стороны автодороги "Гизель-Кобан", СДНТ "Кобань", сад № 219	Пригородный	15:08:0030701:353	003001000000 Земли сельскохозяйственного назначения	Для коллективного садоводства	13	13:0:21	502	282,71	141 920,42
13444	Северная Осетия - Алания респ, р-н Пригородный, северо-восточнее с.Кобан. с правой стороны автодороги "Гизель-Кобан" СДНТ "Кобань" сад № 222	Пригородный	15:08:0030701:355	003001000000 Земли сельскохозяйственного назначения	Для коллективного садоводства	13	13:0:21	533	282,71	150 684,43
13445	Северная Осетия - Алания респ, р-н Пригородный, северо-восточнее с Кобан, с правой стороны автодороги Гизель-Кобан, СДНТ "Кобань" сад №254	Пригородный	15:08:0030701:356	003001000000 Земли сельскохозяйственного назначения	Для ведения садоводства	13	13:0:21	481	282,71	135 983,51
13446	Северная Осетия - Алания респ, р-н Пригородный, северо-восточнее с Кобан, с правой стороны автодороги "Гизель-Кобан" СДНТ "Кобань" сад № 220	Пригородный	15:08:0030701:357	003001000000 Земли сельскохозяйственного назначения	Для коллективного садоводства	13	13:0:21	515	282,71	145 595,65
13447	Северная Осетия - Алания респ, р-н Пригородный, с/т "Кобан", сад № 246	Пригородный	15:08:0030701:359	003001000000 Земли сельскохозяйственного назначения	Для ведения садоводства	13	13:0:21	499	282,71	141 072,29
13448	Респ. Северная Осетия - Алания, р-н Пригородный, северо-восточнее с.Кобан. с правой стороны автодороги Гизель-Кобан СНТ "Кобан", сад №46	Пригородный	15:08:0030701:36	003001000000 Земли сельскохозяйственного назначения	Для ведения садоводства	13	13:0:21	478	282,71	135 135,38
13449	Северная Осетия - Алания респ, р-н Пригородный, северо-восточнее с Кобан, с правой стороны автодороги Гизель-Кобан, СНТ "Кобан", сад №217	Пригородный	15:08:0030701:361	003001000000 Земли сельскохозяйственного назначения	Для ведения садоводства	13	13:0:21	490	282,71	138 527,90
13450	Северная Осетия - Алания респ, р-н Пригородный, северо-восточнее с Кобан, с правой стороны автодороги Гизель-Кобан, садоводческое некоммерческое товарищество "Кобан", сад №218	Пригородный	15:08:0030701:362	003001000000 Земли сельскохозяйственного назначения	Для ведения садоводства	13	13:0:21	489	282,71	138 245,19
13451	Северная Осетия - Алания респ, р-н Пригородный, северо-восточнее с.Кобан. с правой стороны автодороги Гизель-Кобан, СДНТ "Кобань", сад № 292	Пригородный	15:08:0030701:363	003001000000 Земли сельскохозяйственного назначения	Для ведения садоводства	13	13:0:21	476	282,71	134 569,96
13452	Северная Осетия - Алания респ, р-н Пригородный, северо-восточнее сел.Кобан, с правой стороны автодороги Гизель-Кобан, в СДНТ "Кобань", сад № 371	Пригородный	15:08:0030701:364	003001000000 Земли сельскохозяйственного назначения	Для ведения садоводства	13	13:0:21	442	282,71	124 957,82
13453	Северная Осетия - Алания респ, р-н Пригородный, северо-восточнее с Кобан, с правой стороны а/д Гизель-Кобан, СНТ "Кобан" сад № 375	Пригородный	15:08:0030701:365	003001000000 Земли сельскохозяйственного назначения	Для ведения садоводства	13	13:0:21	623	282,71	176 128,33
13454	Северная Осетия - Алания респ, р-н Пригородный, северо-восточнее с Кобан, с правой стороны автодороги "Гизель-Кобан", СДНТ "Кобань", сад №262	Пригородный	15:08:0030701:366	003001000000 Земли сельскохозяйственного назначения	Для ведения садоводства	13	13:0:21	447	282,71	126 371,37
13455	Северная Осетия - Алания респ, р-н Пригородный, северо-восточнее с. Кобан, с правой стороны автодороги Гизель-Кобан, СНТ "Кобан", сад № 118	Пригородный	15:08:0030701:367	003001000000 Земли сельскохозяйственного назначения	Для ведения садоводства	13	13:0:21	521	282,71	147 291,91
13456	Российская Федерация, Республика Северная Осетия - Алания, Пригородный район, с. Кобан, тер. СНТ Кобан, 122	Пригородный	15:08:0030701:368	003001000000 Земли сельскохозяйственного назначения	Для ведения садоводства	13	13:0:21	497	282,71	140 506,87
13457	Северная Осетия - Алания респ, р-н Пригородный, северо-восточнее с.Кобан. с правой стороны автодороги Гизель- Кобан СДНТ "Кобань" сад № 162	Пригородный	15:08:0030701:369	003001000000 Земли сельскохозяйственного назначения	Для ведения садоводства	13	13:0:21	495	282,71	139 941,45

№ п/п	Местоположение ЗУ	Район	Кадастровый номер ЗУ	Категория земель	Разрешенное использование по документу	Код вида разрешенного использования (в соответствии с классификатором видов разрешенного использования земельных участков)	Вид использования объектов недвижимости	Площадь	УПКС	КС
13458	Респ. Северная Осетия - Алания, р-н Пригородный, с/т "Кобан", сад № 47	Пригородный	15:08:0030701:37	003001000000 Земли сельскохозяйственного назначения	Коллективное садоводство	13	13:021	500	282,71	141 355,00
13459	Северная Осетия - Алания респ, р-н Пригородный, северо-восточнее с. Кобань, с правой стороны автодороги Гизель-Кобан, СДНТ "Кобань", сад № 161	Пригородный	15:08:0030701:370	003001000000 Земли сельскохозяйственного назначения	Для ведения садоводства	13	13:021	494	282,71	139 658,74
13460	Северная Осетия - Алания респ, р-н Пригородный, северо-восточнее с.Кобан, с правой стороны автодороги "Гизель-Кобань", СДНТ "Кобань", сад № 299	Пригородный	15:08:0030701:373	003001000000 Земли сельскохозяйственного назначения	Коллективное садоводство	13	13:021	452	282,71	127 784,92
13461	Северная Осетия - Алания респ, р-н Пригородный, северо-восточнее с Кобан, с правой стороны автодороги "Гизель-Кобан", СДНТ "Кобань", сад № 298	Пригородный	15:08:0030701:374	003001000000 Земли сельскохозяйственного назначения	Для коллективного садоводства	13	13:021	461	282,71	130 329,31
13462	Северная Осетия - Алания респ, р-н Пригородный, северо-восточнее с Кобан, с правой стороны автодороги "Гизель-Кобан", СДНТ "Кобань", сад №141	Пригородный	15:08:0030701:375	003001000000 Земли сельскохозяйственного назначения	Коллективное садоводство	13	13:021	499	282,71	141 072,29
13463	Северная Осетия - Алания респ, р-н Пригородный, северо-восточнее с.Кобан, с правой стороны а/д Гизель-Кобан, СДНТ "Кобань", сад №142	Пригородный	15:08:0030701:376	003001000000 Земли сельскохозяйственного назначения	Коллективное садоводство	13	13:021	495	282,71	139 941,45
13464	Северная Осетия - Алания респ, р-н Пригородный, северо-восточнее с. Кобан, с правой стороны автодороги Гизель-Кобан, садоводческое некоммерческое товарищество "Кобан", сад №376	Пригородный	15:08:0030701:377	003001000000 Земли сельскохозяйственного назначения	Для ведения садоводства	13	13:021	642	282,71	181 499,82
13465	Северная Осетия - Алания респ, р-н Пригородный, северо-восточнее с Кобан, с правой стороны а/д "Гизель-Кобан", СДНТ "Кобань", сад №204	Пригородный	15:08:0030701:378	003001000000 Земли сельскохозяйственного назначения	Для коллективного садоводства	13	13:021	499	282,71	141 072,29
13466	Республика Северная Осетия-Алания, Пригородный р-н, северо-восточнее с. Кобан, с правой стороны автодороги "Гизель-Кобан", СДНТ "Кобань", сад №297	Пригородный	15:08:0030701:379	003001000000 Земли сельскохозяйственного назначения	Для коллективного садоводства	13	13:021	469	282,71	132 590,99
13467	Респ. Северная Осетия - Алания, р-н Пригородный, северо-восточнее с.Кобан, с правой стороны автодороги Гизель-Кобан, СНТ "Кобан" сад №44	Пригородный	15:08:0030701:38	003001000000 Земли сельскохозяйственного назначения	Для ведения садоводства	13	13:021	426	282,71	120 434,46
13468	Северная Осетия - Алания респ, р-н Пригородный, северо- восточнее с. Кобан, с правой стороны автодороги "Гизель-Кобан", СДНТ "Кобань", сад №134	Пригородный	15:08:0030701:381	003001000000 Земли сельскохозяйственного назначения	Коллективное садоводство	13	13:021	524	282,71	148 140,04
13469	Северная Осетия - Алания респ, р-н Пригородный, СДНТ "Кобань", сад №263 "б"	Пригородный	15:08:0030701:382	003001000000 Земли сельскохозяйственного назначения	Коллективное садоводство	13	13:021	490	282,71	138 527,90
13470	Северная Осетия - Алания респ, р-н Пригородный, СДНТ "Кобань", сад №263 "а"	Пригородный	15:08:0030701:383	003001000000 Земли сельскохозяйственного назначения	Коллективное садоводство	13	13:021	486	282,71	137 397,06
13471	Респ. Северная Осетия - Алания, р-н Пригородный, северо-восточнее сел.Кобан,с правой стороны автодороги Гизель-Кобан, СНТ "Кобан", сад № 49	Пригородный	15:08:0030701:39	003001000000 Земли сельскохозяйственного назначения	Для ведения садоводства	13	13:021	509	282,71	143 899,39
13472	Северная Осетия - Алания респ, р-н Пригородный, северо-восточнее с.Кобан, с правой стороны автодороги Гизель-Кобан, СДНТ "Кобань" сад № 263	Пригородный	15:08:0030701:395	003001000000 Земли сельскохозяйственного назначения	Ведения садоводства	13	13:021	471	282,71	133 156,41
13473	Республика Северная Осетия-Алания, р-н Пригородный, северо-восточнее с.Кобан, с правой стороны автодороги "Гизель-Кобан", СДНТ "Кобань", сад № 160	Пригородный	15:08:0030701:396	003001000000 Земли сельскохозяйственного назначения	Ведение садоводства	13	13:021	496	282,71	140 224,16
13474	Республика Северная Осетия-Алания, р-н Пригородный, северо-восточнее с.Кобан, с правой стороны автодороги "Гизель-Кобан", СДНТ "Кобань", сад №293	Пригородный	15:08:0030701:397	003001000000 Земли сельскохозяйственного назначения	Ведение садоводства	13	13:021	485	282,71	137 114,35
13475	Республика Северная Осетия-Алания, р-н Пригородный, северо-восточнее с.Кобан, с правой стороны автодороги "Гизель-Кобан", СДНТ "Кобань", сад №294	Пригородный	15:08:0030701:398	003001000000 Земли сельскохозяйственного назначения	Ведение садоводства	13	13:021	496	282,71	140 224,16
13476	Республика Северная Осетия-Алания, р-н Пригородный, северо-восточнее с.Кобан, с правой стороны автодороги "Гизель-Кобан", СДНТ "Кобань", сад №268	Пригородный	15:08:0030701:399	003001000000 Земли сельскохозяйственного назначения	Ведение садоводства	13	13:021	479	282,71	135 418,09
13477	Респ. Северная Осетия - Алания, р-н Пригородный, северо-восточнее с. Кобан, с правой стороны автодороги Гизель-Кобан, СНТ "Кобан", сад №6	Пригородный	15:08:0030701:4	003001000000 Земли сельскохозяйственного назначения	Для ведения садоводства	13	13:021	810	282,71	228 995,10
13478	Респ. Северная Осетия - Алания, р-н Пригородный, северо-восточнее сел.Кобан, с правой стороны автодороги Гизель-Кобан, с/т"Кобан", сад №60	Пригородный	15:08:0030701:40	003001000000 Земли сельскохозяйственного назначения	Для ведения садоводства	13	13:021	509	282,71	143 899,39
13479	Республика Северная Осетия-Алания, р-н Пригородный, северо-восточнее с.Кобан, с правой стороны автодороги "Гизель-Кобан", СДНТ "Кобань", сад №267	Пригородный	15:08:0030701:400	003001000000 Земли сельскохозяйственного назначения	Ведение садоводства	13	13:021	479	282,71	135 418,09
13480	Республика Северная Осетия-Алания, р-н Пригородный, северо-восточнее с. Кобан, с правой стороны автодороги Гизель-Кобан, садоводческо-дачное некоммерческое товарищество "Кобань", сад №205	Пригородный	15:08:0030701:406	003001000000 Земли сельскохозяйственного назначения	Для ведения садоводства	13	13:021	499	282,71	141 072,29
13481	Северная Осетия-Алания респ, Пригородный р-н, северо-восточнее с. Кобан, с правой стороны автодороги Гизель-Кобан, С-ДНТ "Кобань", сад № 169	Пригородный	15:08:0030701:409	003001000000 Земли сельскохозяйственного назначения	Ведение садоводства	13	13:021	506	282,71	143 051,26
13482	Респ. Северная Осетия - Алания, р-н Пригородный, северо-восточнее сел.Кобан,с правой стороны автодороги Гизель-Кобан,СНТ "Кобан" сад №61	Пригородный	15:08:0030701:41	003001000000 Земли сельскохозяйственного назначения	Для ведения садоводства	13	13:021	508	282,71	143 616,68
13483	Северная Осетия-Алания респ. Пригородный р-н, северо-восточнее с.Кобан, с правой стороны автодороги "Гизель-Кобан", СНТ "Кобан", сад 136	Пригородный	15:08:0030701:410	003001000000 Земли сельскохозяйственного назначения	для ведения садоводства	13	13:021	499	282,71	141 072,29
13484	Северная Осетия-Алания респ. Пригородный р-н, северо-восточнее с. Кобан. С-ДНТ "Кобань." сад 290	Пригородный	15:08:0030701:413	003001000000 Земли сельскохозяйственного назначения	Для ведения гражданами садоводства и огородничества	13	13:021	489	282,71	138 245,19
13485	Респ. Северная Осетия - Алания, р-н Пригородный, северо-восточнее с Кобан, с правой стороны автодороги Гизель-Кобан, СНТ "Кобань", сад № 291	Пригородный	15:08:0030701:414	003001000000 Земли сельскохозяйственного назначения	Для ведения гражданами садоводства и огородничества	13	13:021	471	282,71	133 156,41
13486	Республика Северная Осетия-Алания, р-н Пригородный, северо-восточнее с. Кобан, с правой стороны автодороги Гизель-Кобан, СДНТ "Кобань", сад № 300	Пригородный	15:08:0030701:415	003001000000 Земли сельскохозяйственного назначения	Коллективное садоводство	13	13:021	444	282,71	125 523,24
13487	Северная Осетия-Алания респ. Пригородный р-н, садоводческо-дачное некоммерческое товарищество "Кобань", сад №282	Пригородный	15:08:0030701:416	003001000000 Земли сельскохозяйственного назначения	Для ведения гражданами садоводства и огородничества	13	13:021	530	282,71	149 836,30
13488	Республика Северная Осетия-Алания, р-н Пригородный, северо-восточнее с. Кобан, СНТ "Кобан"	Пригородный	15:08:0030701:417	003003000000 Земли промышленности, энергетики, транспорта, связи, радиовещания, телевидения, информатики, земли для обеспечения космической деятельности, земли обороны, безопасности и земли иного специального назначения	Для размещения объектов энергетики	6	06:072	26	420,30	10 927,80
13489	Респ. Северная Осетия - Алания, р-н Пригородный, северо-восточнее с Кобан,с правой стороны а/д Гизель-Кобан, СНТ "Кобан" сад №62	Пригородный	15:08:0030701:42	003001000000 Земли сельскохозяйственного назначения	Для ведения садоводства	13	13:021	818	282,71	231 256,78
13490	Республика Северная Осетия-Алания, р-н Пригородный, северо-восточнее с. Кобан, с правой стороны автодороги Гизель-Кобан, С-ДНТ "Кобань." сад № 331	Пригородный	15:08:0030701:421	003001000000 Земли сельскохозяйственного назначения	Ведение садоводства	13	13:021	500	282,71	141 355,00
13491	Республика Северная Осетия-Алания, р-н Пригородный, северо-восточнее с.Кобан, с правой стороны автодороги "Гизель-Кобан", СДНТ "Кобань" сад № 138	Пригородный	15:08:0030701:422	003001000000 Земли сельскохозяйственного назначения	Ведение садоводства	13	13:021	500	282,71	141 355,00
13492	Республика Северная Осетия-Алания, р-н Пригородный, северо-восточнее с. Кобан, с правой стороны автодороги "Гизель-Кобан", С-ДНТ "Кобань", сад № 159	Пригородный	15:08:0030701:423	003001000000 Земли сельскохозяйственного назначения	Ведение садоводства	13	13:021	500	282,71	141 355,00
13493	Республика Северная Осетия-Алания, р-н Пригородный, северо-восточнее с. Кобан, с правой стороны автодороги Гизель-Кобан, С-ДНТ "Кобань." сад № 130	Пригородный	15:08:0030701:424	003001000000 Земли сельскохозяйственного назначения	Ведение садоводства	13	13:021	497	282,71	140 506,87
13494	Северная Осетия-Алания респ. Пригородный р-н, с северо-восточнее с.Кобан, с правой стороны автодороги Гизель-Кобан, садоводческое некоммерческое объединение "Кобан", сад № 98	Пригородный	15:08:0030701:425	003001000000 Земли сельскохозяйственного назначения	Для ведения садоводства	13	13:021	484	282,71	136 831,64
13495	Северная Осетия-Алания респ. Пригородный р-н, северо-восточнее с. Кобань, с правой стороны автодороги Гизель - Кобан, садоводческое дачное некоммерческое товарищество "Кобань" сад №208 "а"	Пригородный	15:08:0030701:426	003001000000 Земли сельскохозяйственного назначения	Для ведения садоводства и огородничества	13	13:021	498	282,71	140 789,58

№ пп	Местоположение ЗУ	Район	Кадастровый номер ЗУ	Категория земель	Разрешенное использование по документу	Код вида разрешенного использования (в соответствии с классификатором видов разрешенного использования земельных участков)	Вид использования объектов недвижимости	Площадь	УПКС	КС
13496	Северная Осетия-Алания респ, Пригородный р-н, северо-восточнее с. Кобань, с правой стороны автодороги Гизель - Кобан, садоводческое некоммерческое товарищество "Кобань" сад №208 "б"	Пригородный	15:08:0030701:427	0030010000000 Земли сельскохозяйственного назначения	Для ведения садоводства и огородничества	13	13:021	500	282,71	141 355,00
13497	Республика Северная Осетия-Алания, р-н Пригородный, северо-восточнее с. Кобань, с правой стороны а/д Гизель-Кобан, С-ДНТ Кобань, сад №368 а	Пригородный	15:08:0030701:428	0030010000000 Земли сельскохозяйственного назначения	Для ведения садоводства и огородничества	13	13:021	524	282,71	148 140,04
13498	Республика Северная Осетия-Алания, р-н Пригородный, северо-восточнее с.Кобань, с правой стороны а/д Гизель-Кобан, С-ДНТ Кобань, сад №153	Пригородный	15:08:0030701:429	0030010000000 Земли сельскохозяйственного назначения	Для ведения садоводства и огородничества	13	13:021	508	282,71	143 616,68
13499	Респ. Северная Осетия - Алания, р-н Пригородный, северо-восточнее сел.Кобан,с правой стороны автодороги Гизель-Кобан,СНТ "Кобан" сад № 53	Пригородный	15:08:0030701:43	0030010000000 Земли сельскохозяйственного назначения	Для ведения садоводство	13	13:021	811	282,71	229 277,81
13500	Республика Северная Осетия-Алания, р-н Пригородный, с Кобан, с правой стороны автодороги Гизель - Кобан С ДНТ "Кобань" сад №159а	Пригородный	15:08:0030701:434	0030010000000 Земли сельскохозяйственного назначения	ведение садоводства и огородничество	13	13:021	500	282,71	141 355,00
13501	Республика Северная Осетия-Алания, р-н Пригородный, с. Кобан, с правой стороны автодороги Гизель - Кобан С ДНТ "Кобань" сад №159в	Пригородный	15:08:0030701:435	0030010000000 Земли сельскохозяйственного назначения	ведение садоводства и огородничества	13	13:021	500	282,71	141 355,00
13502	Республика Северная Осетия-Алания, р-н Пригородный, с. Кобан, с правой стороны автодороги Гизель - Кобан С ДНТ "Кобань" сад №159б	Пригородный	15:08:0030701:436	0030010000000 Земли сельскохозяйственного назначения	ведение садоводства и огородничества	13	13:021	500	282,71	141 355,00
13503	Респ. Северная Осетия - Алания, р-н Пригородный, северо-восточнее с. Кобан, с правой стороны автодороги Гизель-Кобан, СНТ "Кобан", сад № 54	Пригородный	15:08:0030701:44	0030010000000 Земли сельскохозяйственного назначения	Для ведения садоводство	13	13:021	500	282,71	141 355,00
13504	Республика Северная Осетия-Алания, р-н Пригородный, северо-восточнее с. Кобан, с правой стороны автодороги Гизель-Кобан, СДНТ Кобань	Пригородный	15:08:0030701:440	0030010000000 Земли сельскохозяйственного назначения	Садоводство	13	13:021	505	282,71	142 768,55
13505	Респ. Северная Осетия - Алания, р-н Пригородный, северо-восточнее с. Кобан, с правой стороны автодороги Гизель-Кобан, СНТ "Кобан", сад № 55	Пригородный	15:08:0030701:45	0030010000000 Земли сельскохозяйственного назначения	Для ведения садоводства	13	13:021	500	282,71	141 355,00
13506	Республика Северная Осетия-Алания, р-н Пригородный, северо-восточнее с. Кобан, с правой стороны автодороги Гизель-Кобан, садоводческое-дачное некоммерческое товарищество "Кобань", сад № 93	Пригородный	15:08:0030701:458	0030010000000 Земли сельскохозяйственного назначения	Для ведения садоводства	13	13:021	494	282,71	139 658,74
13507	Респ. Северная Осетия - Алания, р-н Пригородный, северо-восточнее с. Кобан,с правой стороны автодороги Гизель-Кобан, СНТ "Кобан", сад №6	Пригородный	15:08:0030701:46	0030010000000 Земли сельскохозяйственного назначения	Для ведения садоводство	13	13:021	516	282,71	145 878,36
13508	Республика Северная Осетия-Алания, р-н Пригородный, СДНТ "Кобань" сад №206	Пригородный	15:08:0030701:462	0030010000000 Земли сельскохозяйственного назначения	сады	13	13:021	501	282,71	141 637,71
13509	Республика Северная Осетия-Алания, р-н Пригородный, северо-восточнее с. Кобан, с правой стороны автодороги Гизель-Кобан, садоводческое-дачное некоммерческое товарищество "Кобань", сад №104	Пригородный	15:08:0030701:463	0030010000000 Земли сельскохозяйственного назначения	Для ведения садоводства	13	13:021	452	282,71	127 784,92
13510	Респ. Северная Осетия - Алания, р-н Пригородный, северо-восточнее сел. Кобан , с правой стороны автодороги Гизель-Кобан ,СНТ "Кобан" сад № 57	Пригородный	15:08:0030701:47	0030010000000 Земли сельскохозяйственного назначения	Для ведения садоводства	13	13:021	496	282,71	140 224,16
13511	Респ. Северная Осетия - Алания, р-н Пригородный, северо-восточнее сел.Кобан,с правой стороны автодороги Гизель-Кобан СНТ "Кобан" сад №58	Пригородный	15:08:0030701:48	0030010000000 Земли сельскохозяйственного назначения	Для ведения садоводство	13	13:021	485	282,71	137 114,35
13512	Респ. Северная Осетия - Алания, р-н Пригородный, северо-восточнее сел.Кобан,с правой стороны автодороги Гизель-Кобан,СНТ "Кобан" сад № 59	Пригородный	15:08:0030701:49	0030010000000 Земли сельскохозяйственного назначения	Для ведения садоводство	13	13:021	499	282,71	141 072,29
13513	Респ. Северная Осетия - Алания, р-н Пригородный, северо-восточнее с. Кобан, с правой стороны автодороги Гизель-Кобан, СНТ "Кобан", сад №5	Пригородный	15:08:0030701:5	0030010000000 Земли сельскохозяйственного назначения	Для ведения садоводства	13	13:021	718	282,71	202 985,78
13514	Респ. Северная Осетия - Алания, р-н Пригородный, северо-восточнее с. Кобан, с правой стороны автодороги Гизель-Кобан, СНТ "Кобан", сад №60	Пригородный	15:08:0030701:50	0030010000000 Земли сельскохозяйственного назначения	Для ведения садоводства	13	13:021	498	282,71	140 789,58
13515	Респ. Северная Осетия - Алания, р-н Пригородный, северо-восточнее сел.Кобан,с правой стороны автодороги Гизель-Кобан, СНТ "Кобан" сад №61	Пригородный	15:08:0030701:51	0030010000000 Земли сельскохозяйственного назначения	Для ведения садоводство	13	13:021	495	282,71	139 941,45
13516	Респ. Северная Осетия - Алания, р-н Пригородный, северо-восточнее с Кобан,с правой стороны автодороги Гизель-Кобан, СНТ "Кобан", сад №62	Пригородный	15:08:0030701:52	0030010000000 Земли сельскохозяйственного назначения	Для ведения садоводства	13	13:021	492	282,71	139 093,32
13517	Северная Осетия - Алания респ, р-н Пригородный, северо-восточнее с. Кобан, с правой стороны автодороги Гизель-Кобан, в садоводческом некоммерческом товариществе "Кобан", сад №63	Пригородный	15:08:0030701:53	0030010000000 Земли сельскохозяйственного назначения	Для ведения садоводства	13	13:021	455	282,71	128 633,05
13518	Северная Осетия - Алания респ, р-н Пригородный, северо-восточнее с. Кобан, с правой стороны автодороги Гизель-Кобан, садоводческое-дачное некоммерческое товарищество "Кобань", сад № 64	Пригородный	15:08:0030701:54	0030010000000 Земли сельскохозяйственного назначения	Для ведения садоводства	13	13:021	458	282,71	129 481,18
13519	Респ. Северная Осетия - Алания, р-н Пригородный, северо-восточнее сел. Кобан, с правой стороны автодороги Гизель-Кобан, с/т "Кобан", сад № 65	Пригородный	15:08:0030701:55	0030010000000 Земли сельскохозяйственного назначения	для ведения гражданами садоводства и огородничества	13	13:021	504	282,71	142 485,84
13520	Респ. Северная Осетия - Алания, р-н Пригородный, северо-восточнее с. Кобан, с правой стороны автодороги Гизель-Кобан, СНТ "Кобан", сад №66	Пригородный	15:08:0030701:56	0030010000000 Земли сельскохозяйственного назначения	Для ведения садоводство	13	13:021	492	282,71	139 093,32
13521	Респ. Северная Осетия - Алания, р-н Пригородный, северо-восточнее с.Кобан, с правой стороны автодороги Гизель-Кобан, СНТ "Кобан", сад № 109	Пригородный	15:08:0030701:57	0030010000000 Земли сельскохозяйственного назначения	Для ведения садоводства	13	13:021	561	282,71	158 600,31
13522	Республика Северная Осетия-Алания, район Пригородный, СНТ "Кобан", сад №68	Пригородный	15:08:0030701:58	0030010000000 Земли сельскохозяйственного назначения	Коплексивное садоводство	13	13:021	479	282,71	135 418,09
13523	Респ. Северная Осетия - Алания, р-н Пригородный, северо-восточнее с Кобан,с правой стороны автодороги Гизель-Кобан, СНТ "Кобан" сад №64	Пригородный	15:08:0030701:59	0030010000000 Земли сельскохозяйственного назначения	Для ведения садоводство	13	13:021	489	282,71	138 245,19
13524	Респ. Северная Осетия - Алания, р-н, Пригородный, с Кобан, ул. Кобанская, северо-восточнее с. Кобан, с правой стороны автодороги Гизель-Кобан, СДНТ "Кобань", сад №106	Пригородный	15:08:0030701:597	0030010000000 Земли сельскохозяйственного назначения	Для ведения садоводство	13	13:021	453	282,71	128 067,03
13525	Республика Северная Осетия - Алания, р-н Пригородный, северо-восточнее с. Кобан, с правой стороны автодороги " Гизель-Кобан", СДНТ "Кобань", сад № 10 "а"	Пригородный	15:08:0030701:599	0030010000000 Земли сельскохозяйственного назначения	Для ведения садоводства	13	13:021	500	282,71	141 355,00
13526	Респ. Северная Осетия - Алания, р-н Пригородный, северо-восточнее сел.Кобан,с правой стороны автодорогиГизель-Кобан,СНТ "Кобан" сад № 71	Пригородный	15:08:0030701:60	0030010000000 Земли сельскохозяйственного назначения	Для ведения садоводства	13	13:021	490	282,71	138 527,90
13527	Республика Северная Осетия-Алания, р-н Пригородный, северо-восточнее с.Кобан, с правой стороны автодороги "Гизель-Кобан", СДНТ "Кобань", сад №152	Пригородный	15:08:0030701:600	0030010000000 Земли сельскохозяйственного назначения	Садоводство	13	13:021	495	282,71	139 941,45
13528	Республика Северная Осетия - Алания, Пригородный район, северо-восточнее с. Кобан, с правой стороны автодороги Гизель-Кобан, садоводческое-дачное некоммерческое товарищество "Кобань", сад № 270	Пригородный	15:08:0030701:601	0030010000000 Земли сельскохозяйственного назначения	Для ведения садоводство	13	13:021	466	282,71	131 742,86
13529	Республика Северная Осетия - Алания, Пригородный р-н, северо-восточнее с. Кобан, с правой стороны автодороги Гизель-Кобан, садоводческо-дачное некоммерческое товарищество "Кобань", сад № 182	Пригородный	15:08:0030701:605	0030010000000 Земли сельскохозяйственного назначения	Для ведения садоводства	13	13:021	512	282,71	144 747,52
13530	Респ. Северная Осетия - Алания, р-н Пригородный, северо-восточнее сел.Кобан,с правой стороны автодороги Гизель-Кобан, СНТ "Кобан" сад №97	Пригородный	15:08:0030701:61	0030010000000 Земли сельскохозяйственного назначения	Для ведения садоводства	13	13:021	486	282,71	137 397,08
13531	Респ. Северная Осетия - Алания, р-н Пригородный, северо-восточнее с. Кобан, с правой стороны автодороги Гизель-Кобан, СНТ "Кобан сад № 73	Пригородный	15:08:0030701:62	0030010000000 Земли сельскохозяйственного назначения	Для ведения садоводство	13	13:021	494	282,71	139 658,74
13532	Республика Северная Осетия - Алания, Пригородный район, северо-восточнее сел.Кобан, с правой стороны автодороги Гизель-Кобан СНТ "Кобан"	Пригородный	15:08:0030701:623	0030010000000 Земли сельскохозяйственного назначения	Для ведения садоводство	13	13:021	2 652	282,71	749 746,92
13533	Республика Северная Осетия - Алания, Пригородный район, северо-восточнее сел.Кобан. с правой стороны автодороги Гизель-Кобан СНТ "Кобан"	Пригородный	15:08:0030701:624	0030010000000 Земли сельскохозяйственного назначения	Для ведения садоводства	13	13:021	1 000	282,71	282 710,00
13534	Российская Федерация, Республика Северная Осетия - Алания, Пригородный район, с. Кобань, СНТ "Кобань.", сад № 131	Пригородный	15:08:0030701:625	0030010000000 Земли сельскохозяйственного назначения	Ведение садоводства	13	13:021	505	282,71	142 768,55

№ п/п	Местоположение ЗУ	Район	Кадастровый номер ЗУ	Категория земель	Разрешенное использование по документу	Код вида разрешенного использования (в соответствии с классификатором видов разрешенного использования земельных участков)	Вид использования объектов недвижимости	Площадь	УПКС	КС
13535	Российская Федерация, Республика Северная Осетия-Алания, Пригородный район, с. Кобан, СНТ "Кобань", сад № 132	Пригородный	15:08:0030701:627	003001000000 Земли сельскохозяйственного назначения	Ведение садоводства	13	13:0:21	477	282,71	134 852,67
13536	Республика Северная Осетия - Алания, Пригородный район, северо-восточнее с.Кобан, с правой стороны автодороги "Гизель-Кобан" СДНТ "Кобан"	Пригородный	15:08:0030701:629	003001000000 Земли сельскохозяйственного назначения	для ведения садоводства	13	13:0:21	400	282,71	113 084,00
13537	Респ. Северная Осетия - Алания, р-н Пригородный, северо-восточнее сел.Кобан, с правой стороны автодороги Гизель-Кобан, Садоводческое некоммерческое объединение "Кобан", сад №105	Пригородный	15:08:0030701:63	003001000000 Земли сельскохозяйственного назначения	Для ведения садоводства	13	13:0:21	456	282,71	128 915,76
13538	Республика Северная Осетия-Алания, Пригородный р-н, с Кобан, снт Кобан, северо-восточнее сел.Кобан,с правой стороны автодороги Гизель-Кобан	Пригородный	15:08:0030701:632	003001000000 Земли сельскохозяйственного назначения	Для ведения садоводство	13	13:0:21	418	282,71	118 172,78
13539	Республика Северная Осетия-Алания, Пригородный р-н, с Кобан, снт Кобан, северо-восточнее сел Кобан,с правой стороны автодороги Гизель-Кобан	Пригородный	15:08:0030701:633	003001000000 Земли сельскохозяйственного назначения	Для ведения садоводство	13	13:0:21	417	282,71	117 890,07
13540	Республика Северная Осетия - Алания, Пригородный район, северо-восточнее с.Кобан, с правой стороны автодороги "Гизель-Кобан" СДНТ "Кобан"	Пригородный	15:08:0030701:635	003001000000 Земли сельскохозяйственного назначения	Для ведения садоводства	13	13:0:21	400	282,71	113 084,00
13541	Российская Федерация, Республика Северная Осетия - Алания, Пригородный р-н, с. Кобан, участок 173 а	Пригородный	15:08:0030701:638	003002000000 Земли населенных пунктов	Для ведения личного подсобного хозяйства	13	02:0:20	3 005	538,50	1 618 192,50
13542	Республика Северная Осетия - Алания, р-н Пригородный, СНТ "Кобань", сад №138	Пригородный	15:08:0030701:639	003001000000 Земли сельскохозяйственного назначения	Ведение садоводства	13	13:0:21	482	282,71	136 266,22
13543	Респ. Северная Осетия - Алания, р-н Пригородный, северо-восточнее с. Кобан, с правой стороны автодороги Гизель-Кобан, СНТ "Кобан,сад № 107	Пригородный	15:08:0030701:64	003001000000 Земли сельскохозяйственного назначения	Для ведения садоводство	13	13:0:21	486	282,71	137 397,06
13544	Российская Федерация, Республика Северная Осетия - Алания, Пригородный р-н., с. Кобан, с правой стороны автодороги Гизель-Кобан, Садоводческое дачное некоммерческое объединение "Кобань"	Пригородный	15:08:0030701:648	003001000000 Земли сельскохозяйственного назначения	Для коллективного садоводства	13	13:0:21	979	282,71	276 773,09
13545	Респ. Северная Осетия - Алания, р-н Пригородный, северо-восточнее с. Кобан, с правой стороны автодороги Гизель-Кобан, СНТ "Кобан", сад № 77	Пригородный	15:08:0030701:65	003001000000 Земли сельскохозяйственного назначения	Для ведения садоводства	13	13:0:21	566	282,71	160 013,86
13546	Российская Федерация, Российская Федерация, Республика Северная Осетия-Алания, Пригородный район, СНТ "Кобан"	Пригородный	15:08:0030701:655	003001000000 Земли сельскохозяйственного назначения	Для ведения садоводство	13	13:0:21	1 469	282,71	415 300,99
13547	Респ. Северная Осетия - Алания, р-н Пригородный, с/т "Кобан", сад № 76	Пригородный	15:08:0030701:66	003001000000 Земли сельскохозяйственного назначения	Коллективное садоводство	13	13:0:21	500	282,71	141 355,00
13548	Респ. Северная Осетия - Алания, р-н Пригородный, северо-восточнее сел.Кобан,с правой стороны автодороги Гизель-Кобан,с/т"Кобан" сад №164	Пригородный	15:08:0030701:67	003001000000 Земли сельскохозяйственного назначения	Ведение садоводства	13	13:0:21	500	282,71	141 355,00
13549	Респ. Северная Осетия - Алания, р-н Пригородный, северо-восточнее с. Кобан, с правой стороны автодороги Гизель-Кобан, СНТ "Кобан", сад № 78	Пригородный	15:08:0030701:68	003001000000 Земли сельскохозяйственного назначения	Для ведения садоводства	13	13:0:21	560	282,71	158 317,60
13550	Респ. Северная Осетия - Алания, р-н Пригородный, северо-восточнее с. Кобан, с правой стороны автодороги Гизель-Кобан, СНТ "Кобан", сад № 79	Пригородный	15:08:0030701:69	003001000000 Земли сельскохозяйственного назначения	Для ведения садоводства	13	13:0:21	474	282,71	134 004,54
13551	Респ. Северная Осетия - Алания, р-н Пригородный, северо-восточнее сел.Кобан,с правой стороны автодороги Гизель-Кобан,СНТ "Кобан" сад№8	Пригородный	15:08:0030701:7	003001000000 Земли сельскохозяйственного назначения	Для ведения садоводства	13	13:0:21	679	282,71	191 960,09
13552	Респ. Северная Осетия - Алания, р-н Пригородный, северо-восточнее с. Кобан, с правой стороны автодороги Гизель-Кобан в СНТ "Кобан", сад №101	Пригородный	15:08:0030701:70	003001000000 Земли сельскохозяйственного назначения	Для ведения садоводства	13	13:0:21	485	282,71	137 114,35
13553	Респ. Северная Осетия - Алания, р-н Пригородный, СНТ "Кобан" сад 81	Пригородный	15:08:0030701:71	003001000000 Земли сельскохозяйственного назначения	для ведения садоводства	13	13:0:21	491	282,71	138 810,61
13554	Респ. Северная Осетия - Алания, р-н Пригородный, северо-восточнее с. Кобан, с правой стороны автодороги Гизель-Кобан, садоводческо-дачное некоммерческое товарищество "Кобан" сад № 82	Пригородный	15:08:0030701:72	003001000000 Земли сельскохозяйственного назначения	Для ведения садоводства	13	13:0:21	508	282,71	143 616,68
13555	Респ. Северная Осетия - Алания, р-н Пригородный, северо-восточнее сел.Кобан,с правой стороны автодороги Гизель-Кобан,с/т"Кобан" сад №170	Пригородный	15:08:0030701:73	003001000000 Земли сельскохозяйственного назначения	Коллективное садоводство	13	13:0:21	500	282,71	141 355,00
13556	Респ. Северная Осетия - Алания, р-н Пригородный, северо-восточнее сел Кобан,с правой стороны автодороги Гизель-Кобан,СНТ "Кобан"сад № 89	Пригородный	15:08:0030701:76	003001000000 Земли сельскохозяйственного назначения	Для ведения садоводства	13	13:0:21	502	282,71	141 920,42
13557	Респ. Северная Осетия - Алания, р-н Пригородный, северо-восточнее сел.Кобан,с правой стороны автодороги Гизель-Кобан,с/т"Кобан" сад №90	Пригородный	15:08:0030701:77	003001000000 Земли сельскохозяйственного назначения	Коллективное садоводство	13	13:0:21	661	282,71	186 871,31
13558	Респ. Северная Осетия - Алания, р-н Пригородный, северо-восточнее сел. Кобан, с прравой стороны автодороги Гизель-Кобан, СНТ "Кобан", сад № 91	Пригородный	15:08:0030701:78	003001000000 Земли сельскохозяйственного назначения	Для ведения садоводства	13	13:0:21	570	282,71	161 144,70
13559	Респ. Северная Осетия - Алания, р-н Пригородный, северо-восточнее сел.Кобан,с правой стороны автодороги Гизель-Кобан,с/т"Кобан" сад №92	Пригородный	15:08:0030701:79	003001000000 Земли сельскохозяйственного назначения	Коллективное садоводство	13	13:0:21	503	282,71	142 203,13
13560	Респ. Северная Осетия - Алания, р-н Пригородный, северо-восточнее с. Кобан, с правой стороны автодороги Гизель-Кобан, СНТ "Кобан", сад №9	Пригородный	15:08:0030701:8	003001000000 Земли сельскохозяйственного назначения	Для ведения садоводства	13	13:0:21	460	282,71	130 046,60
13561	Респ. Северная Осетия - Алания, р-н Пригородный, северо-восточнее сел. Кобан, с правой стороны автодороги Гизель-Кобан, СНТ "Кобан", сад № 95	Пригородный	15:08:0030701:80	003001000000 Земли сельскохозяйственного назначения	Для ведения садоводства	13	13:0:21	476	282,71	134 569,96
13562	Респ. Северная Осетия - Алания, р-н Пригородный, северо-восточнее сел. Кобан, с прравой стороны автодороги Гизель-Кобан, СНТ "Кобан", сад №96	Пригородный	15:08:0030701:81	003001000000 Земли сельскохозяйственного назначения	Для ведения садоводства	13	13:0:21	501	282,71	141 637,71
13563	Респ. Северная Осетия - Алания, р-н Пригородный, сел. Кобан, с/т "Кобан" сад №100	Пригородный	15:08:0030701:82	003001000000 Земли сельскохозяйственного назначения	для ведения садоводства	13	13:0:21	494	282,71	139 658,74
13564	Респ. Северная Осетия - Алания, р-н Пригородный, северо-восточнее с.Кобан, с правой стороны автодороги Гизель-Кобан, садоводческо-дачное некоммерческое товарищество "Кобан", сад № 83	Пригородный	15:08:0030701:83	003001000000 Земли сельскохозяйственного назначения	Для ведения садоводства	13	13:0:21	518	282,71	146 440,78
13565	Респ. Северная Осетия - Алания, р-н Пригородный, северо-восточнее с. Кобан, с правой стороны автодороги Гизель-Кобан, СНТ "Кобан,сад № 108	Пригородный	15:08:0030701:84	003001000000 Земли сельскохозяйственного назначения	Для ведения садоводства	13	13:0:21	495	282,71	139 941,45
13566	Республика Северная Осетия-Алания, р-н Пригородный, северо-восточнее с.Кобан, с правой стороны автодороги Гизель-Кобан,садоводческо-дачное некоммерческое товарищество "Кобань", сад №139	Пригородный	15:08:0030701:85	003001000000 Земли сельскохозяйственного назначения	Для ведения садоводство	13	13:0:21	493	282,71	139 376,03
13567	Респ. Северная Осетия - Алания, р-н Пригородный, северо-восточнее с. Кобан, с правой стороны автодороги Гизель-Кобан, СНТ "Кобан,сад № 74	Пригородный	15:08:0030701:86	003001000000 Земли сельскохозяйственного назначения	Для ведения садоводство	13	13:0:21	494	282,71	139 658,74
13568	Респ. Северная Осетия - Алания, р-н Пригородный, северо-восточнее сел.Кобан,с правой стороны автодороги Гизель-Кобан,СНТ "Кобан" сад №111	Пригородный	15:08:0030701:87	003001000000 Земли сельскохозяйственного назначения	Для ведения садоводства	13	13:0:21	466	282,71	131 742,86
13569	Респ. Северная Осетия - Алания, р-н Пригородный, северо-восточнее с.Кобан, с правой стороны автодороги Гизель-Кобан, СНТ "Кобан", сад № 113	Пригородный	15:08:0030701:88	003001000000 Земли сельскохозяйственного назначения	Для ведения садоводства	13	13:0:21	479	282,71	135 418,09
13570	Респ. Северная Осетия - Алания, р-н Пригородный, северо-восточнее сел.Кобан,с правой стороны автодороги Гизель-Кобан,СНТ"Кобан" сад №114	Пригородный	15:08:0030701:89	003001000000 Земли сельскохозяйственного назначения	Для ведения садоводство	13	13:0:21	481	282,71	135 983,51
13571	Республика Северная Осетия - Алания, р-н Пригородный, северо-восточнее с. Кобан, с правой стороны автодороги Гизель-Кобан, с/т "Кобан", сад №10	Пригородный	15:08:0030701:9	003001000000 Земли сельскохозяйственного назначения	Коллективное садоводство	13	13:0:21	500	282,71	141 355,00
13572	Респ. Северная Осетия - Алания, р-н Пригородный, северо-восточнее сел.Кобан,с правой стороны автодороги Гизель-Кобан,СНТ "Кобан" сад № 117	Пригородный	15:08:0030701:90	003001000000 Земли сельскохозяйственного назначения	Для ведения садоводства	13	13:0:21	535	282,71	151 249,85
13573	Респ. Северная Осетия - Алания, р-н Пригородный, северо-восточнее с. Кобан, с правой стороны автодороги Гизель-Кобан, СНТ "Кобан" сад № 116	Пригородный	15:08:0030701:91	003001000000 Земли сельскохозяйственного назначения	Для ведения садоводства	13	13:0:21	479	282,71	135 418,09

№ п/п	Местоположение ЗУ	Район	Кадастровый номер ЗУ	Категория земель	Разрешенное использование по документу	Код вида разрешенного использования (в соответствии с классификатором видов разрешенного использования земельных участков)	Вид использования объектов недвижимости	Площадь	УПКС	КС
13574	Респ. Северная Осетия - Алания, р-н Пригородный, северо-восточнее сел.Кобан, с правой стороны автодороги Гизель-Кобан, с/т "Кобан" сад №119	Пригородный	15:08:0030701:92	003001000000 Земли сельскохозяйственного назначения	Для садоводства или огородничества	13	13:0:21	446	282,71	126 088,66
13575	Респ. Северная Осетия - Алания, р-н Пригородный, северо-восточнее с.Кобан, с правой стороны автодороги Гизель-Кобан, СНТ "Кобан" сад №212	Пригородный	15:08:0030701:93	003001000000 Земли сельскохозяйственного назначения	Для ведения садоводства	13	13:0:21	476	282,71	134 569,96
13576	Российская Федерация, Республика Северная Осетия - Алания, Пригородный район, с. Кобан, тер. СНТ Кобан, 121	Пригородный	15:08:0030701:94	003001000000 Земли сельскохозяйственного назначения	Для ведения садоводства	13	13:0:21	517	282,71	146 161,07
13577	Респ. Северная Осетия - Алания, р-н Пригородный, северо-восточнее с. Кобан, с правой стороны автодороги Гизель-Кобан, СНТ "Кобан", сад № 123	Пригородный	15:08:0030701:95	003001000000 Земли сельскохозяйственного назначения	Для ведения садоводство	13	13:0:21	495	282,71	139 941,45
13578	Респ. Северная Осетия - Алания, р-н Пригородный, северо-восточнее сел. Кобан, с правой стороны автодороги Гизель-Кобан, с/т "Кобан", сад № 127	Пригородный	15:08:0030701:96	003001000000 Земли сельскохозяйственного назначения	Коллективное садоводство	13	13:0:21	472	282,71	133 439,12
13579	Республика Северная Осетия-Алания, р-н Пригородный, с.Кобан, СНТ "Кобан", уч.128	Пригородный	15:08:0030701:97	003001000000 Земли сельскохозяйственного назначения	Коллективное садоводство	13	13:0:21	500	282,71	141 355,00
13580	Респ. Северная Осетия - Алания, р-н Пригородный, северо-восточнее сел.Кобан, с правой стороны автодороги Гизель-Кобан, с/т "Кобан" сад №133	Пригородный	15:08:0030701:98	003001000000 Земли сельскохозяйственного назначения	Коллективное садоводство	13	13:0:21	479	282,71	135 418,09
13581	Респ. Северная Осетия - Алания, р-н Пригородный, северо-восточнее сел.Кобан, с правой стороны автодороги Гизель-Кобан, с/т "Кобан" сад №134	Пригородный	15:08:0030701:99	003001000000 Земли сельскохозяйственного назначения	Коллективное садоводство	13	13:0:21	478	282,71	135 135,38
13582	Респ. Северная Осетия - Алания, р-н Пригородный, сел. Тарское, слевой стороны автодороги Владикавказ-Тарское на берегу реки "Гизилдон"	Пригородный	15:08:0040101:1	003003000000 Земли промышленности, энергетики, транспорта, связи, радиовещания, телевидения, информатики, земли для обеспечения космической деятельности, земли обороны, безопасности и земли иного специального назначения	под существующей подстанцией Пригородного РЭС	6	03:0:12	800	551,96	441 568,00
13583	Республика Северная Осетия-Алания, р-н Пригородный, западнее с. Тарское	Пригородный	15:08:0040101:101	003001000000 Земли сельскохозяйственного назначения	Ведение животноводства	1	01:0:70	15 266	223,48	3 411 645,68
13584	Республика Северная Осетия-Алания, р-н Пригородный, Пригородное лесничество/Октябрьское участковое лесничество, квартал 5, выдел 38	Пригородный	15:08:0040101:102	003005000000 Земли лесного фонда	Для осуществления рекреационной деятельности	5	05:0:22	8 344	278,52	2 323 970,88
13585	Республика Северная Осетия-Алания, р-н Пригородный, северо-западнее с. Тарское	Пригородный	15:08:00:40101:103	003004000000 Земли особо охраняемых территорий и объектов	Для ведения рекреационной деятельности	5	05:0:22	20 736	278,52	5 775 390,72
13586	Северная Осетия-Алания респ. Пригородный р-н, западнее с. Тарское	Пригородный	15:08:00:40101:104	003001000000 Земли сельскохозяйственного назначения	Выпас сельскохозяйственных животных	1	01:0:01	229 553	6,09	1 397 977,77
13587	Республика Северная Осетия-Алания, р-н Пригородный, южнее с.Октябрьское, слевой стороны автодороги Октябрьское - Тарское	Пригородный	15:08:0040101:105	003004000000 Земли особо охраняемых территорий и объектов	Туристическое обслуживание	5	05:0:22	2 774	278,52	772 614,48
13588	Республика Северная Осетия-Алания, р-н Пригородный, Пригородное лесничество/Октябрьское участковое лесничество, квартал 5, выдел 38	Пригородный	15:08:0040101:107	003005000000 Земли лесного фонда	Для осуществление рекреационной деятельности	5	05:0:22	2 940	278,52	818 848,80
13589	Республика Северная Осетия-Алания, р-н Пригородный, Пригородное лесничество/Октябрьское участковое лесничество, квартал 5, выдел 38	Пригородный	15:08:00:40101:108	003005000000 Земли лесного фонда	Для осуществление рекреационной деятельности	5	05:0:22	2 930	278,52	816 063,60
13590	Северная Осетия-Алания респ. Пригородный р-н, юго-западнее с. Октябрьское, слевой стороны автодороги "Октябрьское-Владикавказ"	Пригородный	15:08:00:40101:109	003002000000 Земли населенных пунктов	Обеспечение обороны и безопасности	8	08:0:00	3 649	560,50	2 045 264,50
13591	Республика Северная Осетия-Алания, р-н Пригородный, южнее с. Тарское	Пригородный	15:08:0040101:110	003001000000 Земли сельскохозяйственного назначения	Выращивание зерновых и иных сельскохозяйственных культур	1	01:0:10	418 912	9,57	4 008 987,84
13592	Республика Северная Осетия-Алания, р-н Пригородный, южнее с.Октябрьское, слевой стороны автодороги "Октябрьское-Тарское"	Пригородный	15:08:0040101:111	003004000000 Земли особо охраняемых территорий и объектов	Для ведения рекреационной деятельности	5	05:0:22	3 159	278,52	879 844,68
13593	Российская Федерация, Республика Северная Осетия-Алания, Пригородный район, южнее с.Октябрьское, с левой стороны автодороги "Октябрьское-Тарское"	Пригородный	15:08:00:40101:112	003004000000 Земли особо охраняемых территорий и объектов	Для ведения рекреационной деятельности	5	05:0:22	2 953	278,52	822 469,56
13594	Республика Северная Осетия-Алания, р-н Пригородный, южнее с. Октябрьское	Пригородный	15:08:00:40101:114	003004000000 Земли особо охраняемых территорий и объектов	Для ведения рекреационной деятельности	5	05:0:22	1 500	278,52	417 780,00
13595	Республика Северная Осетия-Алания, р-н Пригородный, южнее с.Октябрьское, с левой стороны автодороги Октябрьское-Тарское	Пригородный	15:08:00:40101:116	003004000000 Земли особо охраняемых территорий и объектов	Для отдыха граждан (рекреация)	5	05:0:22	5 874	278,52	1 636 026,48
13596	Республика Северная Осетия-Алания, р-н Пригородный, Пригородное лесничество. Октябрьское участковое лесничество, квартал № 23 выдел 12	Пригородный	15:08:00:40101:118	003005000000 Земли лесного фонда	Осуществление рекреационной деятельности	5	05:0:22	3 600	278,52	1 002 672,00
13597	Республика Северная Осетия-Алания, р-н Пригородный, Пригородное лесничество. Тарское участковое лесничество. квартал 2 выдел 19	Пригородный	15:08:00:40101:119	003005000000 Земли лесного фонда	Осуществление рекреационной деятельности	5	05:0:22	1 385	278,52	385 750,20
13598	Республика Северная Осетия-Алания, р-н Пригородный, Пригородное лесничество, Октябрьское участковое лесничество. квартал 5, выдел 39	Пригородный	15:08:00:40101:120	003005000000 Земли лесного фонда	Осуществление рекреационной деятельности	5	05:0:22	9 000	278,52	2 506 680,00
13599	Республика Северная Осетия-Алания, Пригородный район, северо-западная окраина с. Тарское	Пригородный	15:08:0040101:13	003003000000 Земли промышленности, энергетики, транспорта, связи, радиовещания, телевидения, информатики, земли для обеспечения космической деятельности, земли обороны, безопасности и земли иного специального назначения	Газопровод-отвод и АГРС (Автономная газораспределительная станция)	6	03:0:11	531	89,14	47 333,34
13600	Республика Северная Осетия-Алания, р-н Пригородный, автодорога Владикавказ-Октябрьское-Сунжа	Пригородный	15:08:0040101:15	003003000000 Земли промышленности, энергетики, транспорта, связи, радиовещания, телевидения, информатики, земли для обеспечения космической деятельности, земли обороны, безопасности и земли иного специального назначения	Земли транспорта	6	07:0:20	77 000	89,14	6 863 780,00
13601	Республика Северная Осетия-Алания, р-н Пригородный, с Октябрьское, (участок "Шалги")	Пригородный	15:08:0040101:2	003003000000 Земли промышленности, энергетики, транспорта, связи, радиовещания, телевидения, информатики, земли для обеспечения космической деятельности, земли обороны, безопасности и земли иного специального назначения	Обеспечение обороны и безопасности	8	08:0:22	4 655 003	560,50	2 609 129 181,50
13602	Республика Северная Осетия-Алания, р-н Пригородный, южнее пос. Карца	Пригородный	15:08:0040101:23	003003000000 Земли промышленности, энергетики, транспорта, связи, радиовещания, телевидения, информатики, земли для обеспечения космической деятельности, земли обороны, безопасности и земли иного специального назначения	Размещение войсковой части	8	08:0:22	56 400	560,50	31 612 200,00

№ п/п	Местоположение ЗУ	Район	Кадастровый номер ЗУ	Категория земель	Разрешенное использование по документу	Код вида разрешенного использования (в соответствии с классификатором видов разрешенного использования земельных участков)	Вид использования объектов недвижимости	Площадь	УПКС	КС
13603	Респ. Северная Осетия - Алания, р-н Пригородный, северо-западнее сел.Тарское	Пригородный	15:08:0040101:24	003003000000 Земли промышленности, энергетики, транспорта, связи, радиовещания, телевидения, информатики, земли для обеспечения космической деятельности, земли обороны, безопасности и земли иного специального назначения	Под установку скважины питьевой воды	6	06:011	600	271,93	163 158,00
13604	Респ. Северная Осетия - Алания, Пригородный р-н., южнее с. Октябрьское с правой стороны автодороги "Октябрьское-Тарское"	Пригородный	15:08:0040101:269	003003000000 Земли промышленности, энергетики, транспорта, связи, радиовещания, телевидения, информатики, земли для обеспечения космической деятельности, земли обороны, безопасности и земли иного специального назначения	Специальная деятельность (код ВРИ-12.2)	12	12:020	300	3 703,33	1 110 999,00
13605	Республика Северная Осетия - Алания, Пригородный р-н, южнее с. Октябрьское, с левой стороны автодороги "Октябрьское-Тарское"	Пригородный	15:08:0040101:271	003004000000 Земли особо охраняемых территорий и объектов	Туристические базы	5	05:022	1 047	278,52	291 610,44
13606	Республика Северная Осетия-Алания, Пригородный р-н, западнее с.Тарское	Пригородный	15:08:0040101:273	003003000000 Земли промышленности, энергетики, транспорта, связи, радиовещания, телевидения, информатики, земли для обеспечения космической деятельности, земли обороны, безопасности и земли иного специального назначения	Предоставление коммунальных услуг	6	03:012	9 229	551,96	5 094 038,84
13607	Республика Северная Осетия-Алания, Пригородный район, Пригородное лесничество, Октябрьское участковое лесничество, квартал №23, выдел 13	Пригородный	15:08:0040101:283	003005000000 Земли лесного фонда	Ведение лесного хозяйства (Осуществление рекреационной деятельности)	5	05:000	303	278,52	84 391,56
13608	Российская Федерация, Республика Северная Осетия - Алания, Пригородный район, западнее с. Тарское	Пригородный	15:08:0040101:288	003001000000 Земли сельскохозяйственного назначения	Ведение животноводства	1	01:070	86 304	223,48	19 287 217,92
13609	Республика Северная Осетия - Алания, р-н Пригородный, западнее с.Тарское	Пригородный	15:08:0040101:318	003004000000 Земли особо охраняемых территорий и объектов	Туристическое обслуживание	5	05:022	12 545	278,52	3 494 033,40
13610	Республика Северная Осетия-Алания, Пригородный район, западнее с. Тарское	Пригородный	15:08:0040101:322	003001000000 Земли сельскохозяйственного назначения	Рыбоводство	1	01:130	21 712	7,68	166 748,16
13611	Республика Северная Осетия-Алания, Пригородный р-н, северо-западнее с. Тарское	Пригородный	15:08:0040101:323	003001000000 Земли сельскохозяйственного назначения	выпас сельскохозяйственных животных	1	01:081	32 673	6,09	198 978,57
13612	Российская Федерация, Республика Северная Осетия-Алания, Пригородный район, западнее с.Октябрьское	Пригородный	15:08:0040101:324	003003000000 Земли промышленности, энергетики, транспорта, связи, радиовещания, телевидения, информатики, земли для обеспечения космической деятельности, земли обороны, безопасности и земли иного специального назначения	Под придорожный сервис	4	04:099	300	1 680,92	504 276,00
13613	Российская Федерация, Республика Северная Осетия-Алания, Пригородный район, западнее с.Октябрьское	Пригородный	15:08:0040101:325	003003000000 Земли промышленности, энергетики, транспорта, связи, радиовещания, телевидения, информатики, земли для обеспечения космической деятельности, земли обороны, безопасности и земли иного специального назначения	Под придорожный сервис	4	04:099	302	1 680,92	507 637,84
13614	Российская Федерация, Республика Северная Осетия-Алания, Пригородный район, западнее с.Октябрьское	Пригородный	15:08:0040101:326	003003000000 Земли промышленности, энергетики, транспорта, связи, радиовещания, телевидения, информатики, земли для обеспечения космической деятельности, земли обороны, безопасности и земли иного специального назначения	Под придорожный сервис	4	04:099	308	1 680,92	517 723,36
13615	Российская Федерация, Республика Северная Осетия-Алания, Пригородный район, западнее с.Октябрьское	Пригородный	15:08:0040101:327	003003000000 Земли промышленности, энергетики, транспорта, связи, радиовещания, телевидения, информатики, земли для обеспечения космической деятельности, земли обороны, безопасности и земли иного специального назначения	Под придорожный сервис	4	04:099	305	1 680,92	512 680,60
13616	Российская Федерация, Республика Северная Осетия-Алания, Пригородный район, западнее с.Октябрьское	Пригородный	15:08:0040101:328	003003000000 Земли промышленности, энергетики, транспорта, связи, радиовещания, телевидения, информатики, земли для обеспечения космической деятельности, земли обороны, безопасности и земли иного специального назначения	Под придорожный сервис	4	04:099	307	1 680,92	516 042,44
13617	Российская Федерация, Республика Северная Осетия-Алания, Пригородный район, западнее с.Октябрьское	Пригородный	15:08:0040101:329	003003000000 Земли промышленности, энергетики, транспорта, связи, радиовещания, телевидения, информатики, земли для обеспечения космической деятельности, земли обороны, безопасности и земли иного специального назначения	Под придорожный сервис	4	04:099	303	1 680,92	509 318,76
13618	Российская Федерация, Республика Северная Осетия-Алания, Пригородный район, западнее с.Октябрьское	Пригородный	15:08:0040101:330	003003000000 Земли промышленности, энергетики, транспорта, связи, радиовещания, телевидения, информатики, земли для обеспечения космической деятельности, земли обороны, безопасности и земли иного специального назначения	Под придорожный сервис	4	04:099	300	1 680,92	504 276,00
13619	Российская Федерация, Республика Северная Осетия-Алания, Пригородный район, западнее с.Октябрьское	Пригородный	15:08:0040101:331	003003000000 Земли промышленности, энергетики, транспорта, связи, радиовещания, телевидения, информатики, земли для обеспечения космической деятельности, земли обороны, безопасности и земли иного специального назначения	Под придорожный сервис	4	04:099	301	1 680,92	505 956,92

№ пп	Местоположение ЗУ	Район	Кадастровый номер ЗУ	Категория земель	Разрешенное использование по документу	Код вида разрешенного использования (в соответствии с классификатором видов разрешенного использования земельных участков)	Вид использования объектов недвижимости	Площадь	УПКС	КС
13620	Российская Федерация, Республика Северная Осетия-Алания, Пригородный район. западнее с.Октябрьское	Пригородный	15:08:00:40101:332	003003000000 Земли промышленности, энергетики, транспорта, связи, радиовещания, телевидения, информатики, земли для обеспечения космической деятельности, земли обороны, безопасности и земли иного специального назначения	Под придорожный сервис	4	04:099	302	1 680,92	507 637,84
13621	Российская Федерация, Республика Северная Осетия-Алания, Пригородный район, западнее с.Октябрьское	Пригородный	15:08:00:40101:333	003003000000 Земли промышленности, энергетики, транспорта, связи, радиовещания, телевидения, информатики, земли для обеспечения космической деятельности, земли обороны, безопасности и земли иного специального назначения	Под придорожный сервис	4	04:099	304	1 680,92	510 999,68
13622	Российская Федерация, Республика Северная Осетия-Алания, Пригородный р-н, севернее с. Тарское	Пригородный	15:08:00:40101:356	003003000000 Земли промышленности, энергетики, транспорта, связи, радиовещания, телевидения, информатики, земли для обеспечения космической деятельности, земли обороны, безопасности и земли иного специального назначения	предоставление коммунальных услуг	6	03:012	1 335	551,96	736 866,60
13623	Республика Северная Осетия - Алания. Пригородный район, южнее с. Октябрьское. с левой стороны автодороги "Октябрьское-Тарское"	Пригородный	15:08:00:40101:357	003004000000 Земли особо охраняемых территорий и объектов	Туристические базы	5	05:022	676	278,52	188 279,52
13624	Российская Федерация, Республика Северная Осетия-Алания, р-н Пригородный, северо-западнее с. Тарское	Пригородный	15:08:00:40101:359	003001000000 Земли сельскохозяйственного назначения	рыбоводство	1	01:030	9 969	7,68	76 561,92
13625	Российская Федерация, Республика Северная Осетия - Алания, р-н Пригородный, восточнее с. Тарское	Пригородный	15:08:00:40101:360	003001000000 Земли сельскохозяйственного назначения	Рыбоводство	1	01:030	1 316	7,68	10 106,88
13626	Российская Федерация, Республика Северная Осетия - Алания. Пригородный р-н. с. Тарское	Пригородный	15:08:00:40101:361	003004000000 Земли особо охраняемых территорий и объектов	Для ведения рекреационной деятельности	5	05:000	3 500	278,52	974 820,00
13627	Российская Федерация, Республика Северная Осетия - Алания. Пригородный район, с. Тарское	Пригородный	15:08:00:40101:364	003001000000 Земли сельскохозяйственного назначения	Сенокошение	1	01:081	35 439	7,09	251 262,51
13628	Российская Федерация, Республика Северная Осетия - Алания, Пригородный р-н , западнее с. Тарское	Пригородный	15:08:00:40101:365	003001000000 Земли сельскохозяйственного назначения	Выпас сельскохозяйственных животных	1	01:081	174 657	6,09	1 063 661,13
13629	Российская Федерация, Республика Северная Осетия - Алания, Пригородный р-н. западнее с. Тарское	Пригородный	15:08:00:40101:366	003001000000 Земли сельскохозяйственного назначения	Выпас сельскохозяйственных животных	1	01:081	16 918	6,09	103 030,62
13630	Российская Федерация, Республика Республика Северная Осетия - Алания, Пригородный район, западнее с. Тарское	Пригородный	15:08:00:40101:367	003001000000 Земли сельскохозяйственного назначения	Выпас сельскохозяйственных животных	1	01:081	141 744	6,09	863 220,96
13631	Российская Федерация, Республика Республика Северная Осетия - Алания, Пригородный район, западнее с. Тарское	Пригородный	15:08:00:40101:368	003001000000 Земли сельскохозяйственного назначения	Выпас сельскохозяйственных животных	1	01:081	235 903	6,09	1 436 649,27
13632	Российская Федерация, Республика Северная Осетия - Алания, Пригородный район. западнее с. Тарское	Пригородный	15:08:00:40101:369	003001000000 Земли сельскохозяйственного назначения	Выпас сельскохозяйственных животных	1	01:081	322 589	6,09	1 964 567,01
13633	Российская Федерация, Республика Северная Осетия - Алания, Пригородный район. в районе с. Тарское	Пригородный	15:08:00:40101:370	003001000000 Земли сельскохозяйственного назначения	Сельскохозяйственное использование	1	01:010	38 920	9,57	372 464,40
13634	Российская Федерация, Республика Северная Осетия - Алания. Пригородный район, Пригородное лесничество, южнее с. Октябьское. с левой стороны автодороги Октябьское-Тарское	Пригородный	15:08:0040101:40	003005000000 Земли лесного фонда	Осуществление рекреационной деятельности	5	05:022	7 100	278,52	1 977 492,00
13635	Российская Федерация, Республика Северная Осетия - Алания. Пригородный район, Пригородное лесничество, с левой стороны автодороги "Октябрьское-Тарское"	Пригородный	15:08:0040101:41	003005000000 Земли лесного фонда	Осуществление рекреационной деятельности	5	05:022	3 760	278,52	1 047 235,20
13636	Северная Осетия - Алания респ. р-н Пригородный, с. Тарское, ул. Чапаева, 1 "б"	Пригородный	15:08:0040101:45	003002000000 Земли населенных пунктов	Для ведения личного подсобного хозяйства	13	02:020	4 000	538,50	2 154 000,00
13637	Северная Осетия - Алания респ. р-н Пригородный, Пригородное лесничество/Октябрьское лесничество, квартал 22, выдел 17,18	Пригородный	15:08:0040101:46	003005000000 Земли лесного фонда	Ведение рекреационной деятельности	5	05:022	1 815	278,52	505 513,80
13638	Республика Северная Осетия-Алания, район Пригородный. Пригородное лесничество/Тарское участковое лесничество. квартал 2. выдел 19	Пригородный	15:08:0040101:47	003005000000 Земли лесного фонда	Ведение рекреационной деятельности	5	05:022	8 593	278,52	2 393 322,36
13639	Северная Осетия - Алания респ. р-н Пригородный. Пригородное лесничество/Октябрьское участковое лесничество, квартал 23, выдел 13	Пригородный	15:08:0040101:48	003005000000 Земли лесного фонда	Ведение рекреационной деятельности	5	05:022	643	278,52	179 088,36
13640	Северная Осетия - Алания респ. р-н Пригородный, Пригородное лесничество/Октябрьское участковое лесничество, квартал 22;23, выдел 19;13	Пригородный	15:08:0040101:49	003005000000 Земли лесного фонда	Ведение рекреационной деятельности	5	05:022	3 282	278,52	914 102,64
13641	Северная Осетия - Алания респ. р-н Пригородный, Пригородное лесничество/Октябрьское участковое лесничество. квартал 23. выдел 12	Пригородный	15:08:0040101:51	003005000000 Земли лесного фонда	для осуществления рекреационной деятельности	5	05:022	4 811	278,52	1 339 959,72
13642	Республика Северная Осетия - Алания. р-н Пригородный, южнее с.Октябрьское. с левой стороны автодороги Октябьское-Тарское	Пригородный	15:08:0040101:52	003004000000 Земли особо охраняемых территорий и объектов	Организация рекреационной деятельности	5	05:022	3 789	278,52	1 055 312,28
13643	Северная Осетия - Алания респ. р-н Пригородный. южнее с. Октябрьское	Пригородный	15:08:0040101:54	003001000000 Земли сельскохозяйственного назначения	Для сельскохозяйственной деятельности	1	01:010	165 696	9,57	1 585 710,72
13644	Северная Осетия - Алания респ. р-н Пригородный, западнее с. Тарское	Пригородный	15:08:0040101:55	003001000000 Земли сельскохозяйственного назначения	Для ведения животноводства	1	01:070	10 000	223,48	2 234 800,00
13645	Республика Северная Осетия-Алания. р-н Пригородный, Пригородное лесничество / Октябрьское участковое лесничество. 5 квартал. 37 выдел.	Пригородный	15:08:0040101:97	003005000000 Земли лесного фонда	Ведение рекреационной деятельности	5	05:022	3 571	278,52	994 594,92
13646	Республика Северная Осетия-Алания, р-н Пригородный. с левой стороны стороны автодороги "Октябрьское-Тарское"	Пригородный	15:08:0040101:98	003004000000 Земли особо охраняемых территорий и объектов	Для ведения рекреационной деятельности	5	05:022	2 434	278,52	677 917,68
13647	Российская Федерация, Республика Северная Осетия-Алания, Пригородный район. с левой стороны автодороги "Октябрьское-Тарское"	Пригородный	15:08:0040101:99	003004000000 Земли особо охраняемых территорий и объектов	Для ведения рекреационной деятельности	5	05:022	1 563	278,52	435 326,76
13648	Респ. Северная Осетия - Алания. р-н Пригородный, восточнее сел. Октябрьское	Пригородный	15:08:0040102:10	003003000000 Земли промышленности, энергетики, транспорта, связи, радиовещания, телевидения, информатики, земли для обеспечения космической деятельности, земли обороны, безопасности и земли иного специального назначения	под свалку	12	12:020	42 000	3 703,33	155 539 860,00
13649	Республика Северная Осетия - Алания. р-н Пригородный, с правой стороны автодороги "Октябрьское-Сунжа"	Пригородный	15:08:00:40102:100	003001000000 Земли сельскохозяйственного назначения	Для сельскохозяйственного производства	1	01:010	37 371	9,57	357 640,47
13650	Северная Осетия - Алания респ. р-н Пригородный. с правой стороны автодороги "Октябрьское-Сунжа"	Пригородный	15:08:0040102:101	003001000000 Земли сельскохозяйственного назначения	Для выращивания сельскохозяйственной продукции	1	01:010	10 366	9,57	99 202,62
13651	Северная Осетия - Алания респ. р-н Пригородный. южнее с.Октябрьское,1 км,с левой стороны автодороги "Октябрьское-Тарское"	Пригородный	15:08:0040102:102	003001000000 Земли сельскохозяйственного назначения	Для ведения сельскохозяйственного производства	1	01:010	132 737	9,57	1 270 293,09

№ п/п	Местоположение ЗУ	Район	Кадастровый номер ЗУ	Категория земель	Разрешенное использование по документу	Код вида разрешенного использования (в соответствии с классификатором видов разрешенного использования земельных участков)	Вид использования объектов недвижимости	Площадь	УПКС	КС
13652	Северная Осетия - Алания респ. р-н Пригородный, южнее с.Сунжа	Пригородный	15:08:0040102:106	003001000000 Земли сельскохозяйственного назначения	Ведение сельскохозяйственного производства	1	01:010	17 468	9,57	167 168,76
13653	Республика Северная Осетия-Алания, р-н Пригородный, юго-западная окраина с.Октябрьское	Пригородный	15:08:0040102:107	003002000000 Земли населенных пунктов	Для сельскохозяйственного производства	1	01:010	344 838	9,57	3 300 099,66
13654	Северная Осетия - Алания респ. р-н Пригородный. с левой стороны автодороги "Октябрьское-Сунжа". 3 км.	Пригородный	15:08:0040102:108	003001000000 Земли сельскохозяйственного назначения	Производство сельхозпродукции	1	01:010	811 215	9,57	7 763 327,55
13655	Северная Осетия - Алания респ. р-н Пригородный, южнее с. Сунжа	Пригородный	15:08:0040102:109	003001000000 Земли сельскохозяйственного назначения	Производство сельскохозяйственной продукции	1	01:010	7 005	9,57	67 037,85
13656	Северная Осетия - Алания респ. р-н Пригородный, южнее с. Сунжа	Пригородный	15:08:0040102:110	003001000000 Земли сельскохозяйственного назначения	Производство сельскохозяйственной продукции	1	01:180	3 916	223,18	875 147,68
13657	Республика Северная Осетия - Алания, р-н Пригородный, южнее с. Октябрьское. с левой стороны автодороги "Октябрьское-Тарское"	Пригородный	15:08:0040102:111	003001000000 Земли сельскохозяйственного назначения	Ведение сельскохозяйственного производства	1	01:010	39 776	9,57	380 656,32
13658	Северная Осетия - Алания респ. р-н Пригородный. юго-восточнее с.Октябрьское (в районе свалки)	Пригородный	15:08:0040102:112	003001000000 Земли сельскохозяйственного назначения	Для ведения сельскохозяйственной деятельности	1	01:010	99 676	9,57	953 899,32
13659	Северная Осетия - Алания респ. р-н Пригородный, юго-восточнее с Октябрьское	Пригородный	15:08:0040102:113	003001000000 Земли сельскохозяйственного назначения	Эксплуатация существующего строения (ферма)	1	01:070	24 138	332,30	8 021 057,40
13660	Северная Осетия - Алания респ. р-н Пригородный, юго-восточнее с Октябрьское	Пригородный	15:08:0040102:115	003001000000 Земли сельскохозяйственного назначения	Для сельскохозяйственного производства	1	01:010	12 903	9,57	123 481,71
13661	Северная Осетия - Алания респ. р-н Пригородный. с.Октябрьское, ул.Б.Хмельницкого. 2 ж	Пригородный	15:08:0040102:118	003002000000 Земли населенных пунктов	Под складские помещения	6	06:090	458	745,07	341 158,06
13662	Северная Осетия - Алания респ. р-н Пригородный. с.Октябрьское, ул.Б.Хмельницкого. 1 "е"	Пригородный	15:08:0040102:119	003002000000 Земли населенных пунктов	Строительство магазина	4	04:040	305	2 081,87	634 970,35
13663	Республика Северная Осетия - Алания, р-н Пригородный. с.Октябрьское. ул Б.Хмельницкого. 1 "д"	Пригородный	15:08:0040102:120	003002000000 Земли населенных пунктов	Земельные участки ремонтных мастерских и мастерских технического обслуживания	4	04:099	303	1 680,92	509 318,76
13664	Северная Осетия - Алания респ. р-н Пригородный, юго-восточнее с Октябрьское	Пригородный	15:08:0040102:121	003001000000 Земли сельскохозяйственного назначения	Производство сельскохозяйственной продукции	1	01:010	73 049	9,57	699 078,93
13665	Российская Федерация, Республика Северная Осетия-Алания, Пригородный район. северо-восточнее с. Тарское	Пригородный	15:08:0040102:123	003001000000 Земли сельскохозяйственного назначения	Ведение сельскохозяйственного производства	1	01:070	7 756	223,18	1 733 310,88
13666	Республика Северная Осетия-Алания, р-н Пригородный. южнее с. Сунжа	Пригородный	15:08:0040102:124	003001000000 Земли сельскохозяйственного назначения	Скотоводство	1	01:080	55 220	223,18	12 340 565,60
13667	Республика Северная Осетия-Алания, р-н Пригородный, юго-восточнее с. Октябрьское	Пригородный	15:08:0040102:125	003001000000 Земли сельскохозяйственного назначения	Для сельскохозяйственной деятельности	1	01:070	129 569	332,30	43 055 778,70
13668	Республика Северная Осетия-Алания, р-н Пригородный, южнее с Сунжи	Пригородный	15:08:0040102:126	003001000000 Земли сельскохозяйственного назначения	ведение прудового хозяйства	1	01:130	44 975	7,68	345 408,00
13669	Северная Осетия-Алания респ. Пригородный р-н, юго-восточнее с. Октябрьское	Пригородный	15:08:0040102:128	003001000000 Земли сельскохозяйственного назначения	Для ведения сельскохозяйственного производства	1	01:010	393 213	9,57	3 763 048,41
13670	Республика Северная Осетия-Алания, р-н Пригородный, южнее с Сунжи	Пригородный	15:08:0040102:132	003003000000 Земли промышленности, энергетики, транспорта, связи, радиовещания, телевидения, информатики, земли для обеспечения космической деятельности, земли обороны, безопасности и земли иного специального назначения	Для разработки глинного карьера	6	06:010	161 771	272,68	44 111 716,28
13671	Республика Северная Осетия-Алания, р-н Пригородный, с Сунжа, ул Библова, 99а	Пригородный	15:08:0040102:134	003002000000 Земли населенных пунктов	Для строительства автосервиса	4	04:099	300	1 130,44	339 132,00
13672	Российская Федерация, Республика Северная Осетия - Алания, р-н Пригородный, с. Сунжа, ул. Библова, 83 "а"	Пригородный	15:08:0040102:135	003002000000 Земли населенных пунктов	Магазины	4	04:040	300	1 400,09	420 027,00
13673	Республика Северная Осетия-Алания, р-н Пригородный. юго-восточнее с.Октябрьское	Пригородный	15:08:0040102:136	003001000000 Земли сельскохозяйственного назначения	Ведение сельскохозяйственной деятельности	1	01:010	9 927	9,57	95 001,39
13674	Республика Северная Осетия-Алания, р-н Пригородный, с Сунжа, ул Библова, 97	Пригородный	15:08:0040102:137	003002000000 Земли населенных пунктов	Для ведения личного подсобного хозяйства	13	02:020	1 500	538,50	807 750,00
13675	Республика Северная Осетия-Алания, р-н Пригородный, с Сунжа, ул Библова, 91 а	Пригородный	15:08:0040102:138	003002000000 Земли населенных пунктов	Для строительства магазина и кафе	4	04:040	300	1 400,09	420 027,00
13676	Республика Северная Осетия-Алания, р-н Пригородный. с. Сунжа. ул. Кавказская 37	Пригородный	15:08:0040102:139	003002000000 Земли населенных пунктов	Для ведения личного подсобного хозяйства	13	02:020	1 500	538,50	807 750,00
13677	Республика Северная Осетия-Алания, р-н Пригородный. с. Сунжа. ул. Кавказская 35	Пригородный	15:08:0040102:140	003002000000 Земли населенных пунктов	Для ведения личного подсобного хозяйства	13	02:020	1 500	538,50	807 750,00
13678	Республика Северная Осетия-Алания, р-н Пригородный, с Сунжа, ул Библова, 95	Пригородный	15:08:0040102:141	003002000000 Земли населенных пунктов	Для ведения личного подсобного хозяйства	13	02:020	1 500	538,50	807 750,00
13679	Республика Северная Осетия-Алания, р-н Пригородный, с Сунжа, ул Библова, 93	Пригородный	15:08:0040102:142	003002000000 Земли населенных пунктов	Для ведения личного подсобного хозяйства	13	02:020	1 500	538,50	807 750,00
13680	Республика Северная Осетия-Алания, р-н Пригородный. юго-восточнее с. Октябрьское	Пригородный	15:08:0040102:143	003001000000 Земли сельскохозяйственного назначения	Для ведения сельскохозяйственного производства (овощеводства)	1	01:030	39 741	9,57	380 321,37
13681	Республика Северная Осетия-Алания, р-н Пригородный. с. Сунжа. ул. Колхозная. 26 а	Пригородный	15:08:0040102:177	003002000000 Земли населенных пунктов	Для ведения личного подсобного хозяйства	13	02:020	1 834	538,50	987 609,00
13682	Республика Северная Осетия-Алания, р-н Пригородный, с Сунжа, ул Интернациональная, 4	Пригородный	15:08:0040102:179	003002000000 Земли населенных пунктов	Для ведения личного подсобного хозяйства	13	02:020	1 500	538,50	807 750,00
13683	РСО-Алания, Пригородный район, с правой стороны автодороги "Сунжа-Комгарон"	Пригородный	15:08:0040102:182	003001000000 Земли сельскохозяйственного назначения	Для ведения сельскохозяйственной деятельности	1	01:010	70 449	9,57	674 196,93
13684	Республика Северная Осетия-Алания, р-н Пригородный. с Сунжа. ул Интернациональная. д 7	Пригородный	15:08:0040102:183	003002000000 Земли населенных пунктов	Для ведения личного подсобного хозяйства	13	02:020	1 500	538,50	807 750,00
13685	Республика Северная Осетия-Алания, р-н Пригородный. с. Сунжа. ул. Кавказская 1	Пригородный	15:08:0040102:184	003002000000 Земли населенных пунктов	Для ведения личного подсобного хозяйства	13	02:020	1 500	538,50	807 750,00
13686	Республика Северная Осетия-Алания, р-н Пригородный, с Сунжа, ул Акимо Гагиева, д 15	Пригородный	15:08:0040102:185	003002000000 Земли населенных пунктов	Для ведения личного подсобного хозяйства	13	02:020	1 500	538,50	807 750,00
13687	Республика Северная Осетия-Алания, р-н Пригородный, с Сунжа, ул Братьев Хубецовых, д 5	Пригородный	15:08:0040102:186	003002000000 Земли населенных пунктов	Для ведения личного подсобного хозяйства	13	02:020	1 500	538,50	807 750,00
13688	Республика Северная Осетия-Алания, р-н Пригородный. с. Сунжа. ул. Братьев Хубецовых, 20	Пригородный	15:08:0040102:187	003002000000 Земли населенных пунктов	Для ведения личного подсобного хозяйства	13	02:020	1 500	538,50	807 750,00
13689	Республика Северная Осетия-Алания, район Пригородный. с.Сунжа, ул.Братьев Хубецовых, 15	Пригородный	15:08:0040102:188	003002000000 Земли населенных пунктов	Для ведения личного подсобного хозяйства	13	02:020	1 500	538,50	807 750,00
13690	Республика Северная Осетия-Алания, р-н Пригородный. с. Сунжа. ул Кавказская, д 3	Пригородный	15:08:0040102:189	003002000000 Земли населенных пунктов	Для ведения личного подсобного хозяйства	13	02:020	1 500	538,50	807 750,00

№ п/п	Местоположение ЗУ	Район	Кадастровый номер ЗУ	Категория земель	Разрешенное использование по документу	Код вида разрешенного использования (в соответствии с классификатором видов разрешенного использования земельных участков)	Вид использования объектов недвижимости	Площадь	УПКС	КС
13691	Российская Федерация, Республика Северная Осетия - Алания, р-н Пригородный, с. Сунжа, ул. Акима Гаглева, 21	Пригородный	15:08:0040102:190	003002000000 Земли населенных пунктов	Для ведения личного подсобного хозяйства	13	02:020	1 500	538,50	807 750,00
13692	Республика Северная Осетия-Алания, р-н Пригородный, с Сунжа, ул Акима Гаглева, д 39	Пригородный	15:08:0040102:191	003002000000 Земли населенных пунктов	Для ведения личного подсобного хозяйства	13	02:020	1 500	538,50	807 750,00
13693	Республика Северная Осетия-Алания, р-н Пригородный, с Сунжа, ул Акима Гаглева, д 18	Пригородный	15:08:0040102:192	003002000000 Земли населенных пунктов	Для ведения личного подсобного хозяйства	13	02:020	1 500	538,50	807 750,00
13694	Республика Северная Осетия-Алания, р-н Пригородный, с Сунжа, ул Акима Гаглева, д 41	Пригородный	15:08:0040102:193	003002000000 Земли населенных пунктов	Для ведения личного подсобного хозяйства	13	02:020	1 500	538,50	807 750,00
13695	Республика Северная Осетия-Алания, р-н Пригородный, с Сунжа, ул Акима Гаглева, д 13	Пригородный	15:08:0040102:194	003002000000 Земли населенных пунктов	Для ведения личного подсобного хозяйства	13	02:020	1 500	538,50	807 750,00
13696	Республика Северная Осетия-Алания, р-н Пригородный, с. Сунжа, ул. Братьев Хубецовых, 3	Пригородный	15:08:0040102:195	003002000000 Земли населенных пунктов	Для ведения личного подсобного хозяйства	13	02:020	1 500	538,50	807 750,00
13697	Северная Осетия-Алания респ, Пригородный р-н, с. Сунжа, ул. Колхозная, 24 а	Пригородный	15:08:0040102:196	003002000000 Земли населенных пунктов	Ведение личного подсобного хозяйства	13	02:020	1 991	538,50	1 072 153,50
13698	Республика Северная Осетия-Алания, р-н Пригородный, с Сунжа, ул Акима Гаглева, 31	Пригородный	15:08:0040102:197	003002000000 Земли населенных пунктов	Для ведения личного подсобного хозяйства	13	02:020	1 500	538,50	807 750,00
13699	Республика Северная Осетия-Алания, р-н Пригородный, с Сунжа, ул Кавказская, 2	Пригородный	15:08:0040102:198	003002000000 Земли населенных пунктов	Для ведения личного подсобного хозяйства	13	02:020	1 369	538,50	737 206,50
13700	Республика Северная Осетия-Алания, р-н Пригородный, с. Сунжа, ул. Акима Гаглева, 19	Пригородный	15:08:0040102:199	003002000000 Земли населенных пунктов	Для ведения личного подсобного хозяйства	13	02:020	1 500	538,50	807 750,00
13701	Республика Северная Осетия-Алания, р-н Пригородный, с. Сунжа, ул. Кавказская 4	Пригородный	15:08:0040102:200	003002000000 Земли населенных пунктов	Для ведения личного подсобного хозяйства	13	02:020	1 516	538,50	816 366,00
13702	Республика Северная Осетия-Алания, р-н Пригородный, с Сунжа, ул Братьев Хубецовых, 19	Пригородный	15:08:0040102:201	003002000000 Земли населенных пунктов	Для ведения личного подсобного хозяйства	13	02:020	1 500	538,50	807 750,00
13703	Российская Федерация, Республика Северная Осетия-Алания, р-н Пригородный, с Сунжа, ул. Акима Гаглева, 17	Пригородный	15:08:0040102:202	003002000000 Земли населенных пунктов	Для ведения личного подсобного хозяйства	13	02:020	1 500	538,50	807 750,00
13704	Республика Северная Осетия-Алания, р-н Пригородный, с. Сунжа, ул. Братьев Хубецовых, 21	Пригородный	15:08:0040102:204	003002000000 Земли населенных пунктов	Для ведения личного подсобного хозяйства	13	02:020	1 500	538,50	807 750,00
13705	Республика Северная Осетия-Алания, р-н Пригородный, с. Сунжа, ул. Интернациональная, 3	Пригородный	15:08:0040102:205	003002000000 Земли населенных пунктов	Для ведения личного подсобного хозяйства	13	02:020	1 500	538,50	807 750,00
13706	Республика Северная Осетия-Алания, р-н Пригородный, с Сунжа, ул Интернациональная, 6	Пригородный	15:08:0040102:206	003002000000 Земли населенных пунктов	Для ведения личного подсобного хозяйства	13	02:020	1 500	538,50	807 750,00
13707	Республика Северная Осетия-Алания, р-н Пригородный, юго-восточнее с. Октябрьское	Пригородный	15:08:0040102:208	003001000000 Земли сельскохозяйственного назначения	Для ведения животноводства	1	01:070	10 001	332,30	3 323 332,30
13708	Республика Северная Осетия-Алания, р-н Пригородный, юго-восточнее с. Октябрьское	Пригородный	15:08:0040102:209	003001000000 Земли сельскохозяйственного назначения	Для ведения животноводства	1	01:070	42 114	332,30	13 994 482,20
13709	Республика Северная Осетия-Алания, р-н Пригородный, с. Сунжа, ул. Гвардейская, 46	Пригородный	15:08:0040102:210	003002000000 Земли населенных пунктов	Для ведения личного подсобного хозяйства	13	02:020	1 500	538,50	807 750,00
13710	Республика Северная Осетия-Алания, р-н Пригородный, с Сунжа, ул Гвардейская, 23	Пригородный	15:08:0040102:211	003002000000 Земли населенных пунктов	Для ведения личного подсобного хозяйства	13	02:020	1 500	538,50	807 750,00
13711	Республика Северная Осетия-Алания, р-н Пригородный, с Сунжа, ул Гвардейская, 25	Пригородный	15:08:0040102:212	003002000000 Земли населенных пунктов	Для ведения личного подсобного хозяйства	13	02:020	1 500	538,50	807 750,00
13712	Республика Северная Осетия-Алания, р-н Пригородный, с. Сунжа, ул. Гвардейская, 21	Пригородный	15:08:0040102:214	003002000000 Земли населенных пунктов	Для ведения личного подсобного хозяйства	13	02:020	1 500	538,50	807 750,00
13713	Республика Северная Осетия-Алания, р-н Пригородный, с. Сунжа, ул. Гвардейская, 27	Пригородный	15:08:0040102:215	003002000000 Земли населенных пунктов	Для ведения личного подсобного хозяйства	13	02:020	1 500	538,50	807 750,00
13714	Республика Северная Осетия-Алания, р-н Пригородный, с Сунжа, ул Акима Гаглева, 25	Пригородный	15:08:0040102:216	003002000000 Земли населенных пунктов	Для ведения личного подсобного хозяйства	13	02:020	1 500	538,50	807 750,00
13715	Республика Северная Осетия-Алания, р-н Пригородный, с Сунжа, ул Гвардейская, 7	Пригородный	15:08:0040102:217	003002000000 Земли населенных пунктов	Для ведения личного подсобного хозяйства	13	02:020	1 500	538,50	807 750,00
13716	Республика Северная Осетия-Алания, р-н Пригородный, с. Сунжа, ул. Гвардейская, 5	Пригородный	15:08:0040102:218	003002000000 Земли населенных пунктов	Для ведения личного подсобного хозяйства	13	02:020	1 500	538,50	807 750,00
13717	Республика Северная Осетия-Алания, р-н Пригородный, с. Сунжа, ул. Кавказская, 21	Пригородный	15:08:0040102:219	003002000000 Земли населенных пунктов	Для ведения личного подсобного хозяйства	13	02:020	1 500	538,50	807 750,00
13718	Республика Северная Осетия-Алания, р-н Пригородный, с Сунжа, ул Акима Гаглева, 9	Пригородный	15:08:0040102:220	003002000000 Земли населенных пунктов	Для ведения личного подсобного хозяйства	13	02:020	1 500	538,50	807 750,00
13719	Республика Северная Осетия-Алания, р-н Пригородный, с Сунжа, ул Акима Гаглева, 24	Пригородный	15:08:0040102:221	003002000000 Земли населенных пунктов	Для ведения личного подсобного хозяйства	13	02:020	1 500	538,50	807 750,00
13720	Республика Северная Осетия-Алания, р-н Пригородный, с. Сунжа, ул. Интернациональная, 2	Пригородный	15:08:0040102:222	003002000000 Земли населенных пунктов	Для ведения личного подсобного хозяйства	13	02:020	1 500	538,50	807 750,00
13721	Республика Северная Осетия-Алания, р-н Пригородный, с.Сунжа, ул. Акима Гаглева, 23	Пригородный	15:08:0040102:223	003002000000 Земли населенных пунктов	Для ведения личного подсобного хозяйства	13	02:020	1 500	538,50	807 750,00
13722	Республика Северная Осетия-Алания, р-н Пригородный, с Сунжа, ул Гвардейская, 20	Пригородный	15:08:0040102:224	003002000000 Земли населенных пунктов	Для ведения личного подсобного хозяйства	13	02:020	1 500	538,50	807 750,00
13723	Республика Северная Осетия-Алания, р-н Пригородный, с Сунжа, ул Гвардейская, 18	Пригородный	15:08:0040102:225	003002000000 Земли населенных пунктов	Для ведения личного подсобного хозяйства	13	02:020	1 500	538,50	807 750,00
13724	Республика Северная Осетия-Алания, р-н Пригородный, с. Сунжа, ул. Гвардейская, 36	Пригородный	15:08:0040102:226	003002000000 Земли населенных пунктов	Для ведения личного подсобного хозяйства	13	02:020	1 500	538,50	807 750,00
13725	Республика Северная Осетия-Алания, Пригородный район, с. Сунжа, ул. Бибилова, 75	Пригородный	15:08:0040102:227	003002000000 Земли населенных пунктов	Строительство и эксплуатация магазина	4	04:040	198	1 400,09	277 217,82
13726	Респ. Северная Осетия - Алания, р-н Пригородный, с. Октябрьское	Пригородный	15:08.0040102:23	003001000000 Земли сельскохозяйственного назначения	существующие резервуары пресной воды № 2,3,4	6	11:010	19 044	820,74	15 630 172,56
13727	Республика Северная Осетия-Алания, р-н Пригородный, с Сунжа, ул Интернациональная, 10	Пригородный	15:08:0040102:230	003002000000 Земли населенных пунктов	Для ведения личного подсобного хозяйства	13	02:020	1 500	538,50	807 750,00
13728	Республика Северная Осетия-Алания, р-н Пригородный, с Сунжа, ул Гвардейская, 42	Пригородный	15:08:0040102:231	003002000000 Земли населенных пунктов	Для ведения личного подсобного хозяйства	13	02:020	1 500	538,50	807 750,00
13729	Республика Северная Осетия-Алания, р-н Пригородный, с Сунжа, ул Гвардейская, 40	Пригородный	15:08:0040102:232	003002000000 Земли населенных пунктов	Для ведения личного подсобного хозяйства	13	02:020	1 500	538,50	807 750,00
13730	Республика Северная Осетия-Алания, р-н Пригородный, с Сунжа, ул Братьев Хубецовых, 20	Пригородный	15:08:0040102:233	003002000000 Земли населенных пунктов	Для ведения личного подсобного хозяйства	13	02:020	1 500	538,50	807 750,00
13731	Республика Северная Осетия-Алания, р-н Пригородный, с Сунжа, ул Братьев Хубецовых, 11	Пригородный	15:08:0040102:234	003002000000 Земли населенных пунктов	Для ведения личного подсобного хозяйства	13	02:020	1 500	538,50	807 750,00

№ п/п	Местоположение ЗУ	Район	Кадастровый номер ЗУ	Категория земель	Разрешенное использование по документу	Код вида разрешенного использования (в соответствии с классификатором видов разрешенного использования земельных участков)	Вид использования объектов недвижимости	Площадь	УПКС	КС
13732	Республика Северная Осетия-Алания, р-н Пригородный, с. Сунжа, ул. Братьев Хубецовых. 10	Пригородный	15:08:0040102:235	003002000000 Земли населенных пунктов	Для ведения личного подсобного хозяйства	13	02:0020	1 500	538,50	807 750,00
13733	Республика Северная Осетия-Алания, р-н Пригородный, с. Сунжа, ул. Гвардейская. 14	Пригородный	15:08:0040102:236	003002000000 Земли населенных пунктов	Для ведения личного подсобного хозяйства	13	02:0020	1 500	538,50	807 750,00
13734	Республика Северная Осетия-Алания, р-н Пригородный, с. Сунжа, ул. Кавказская. 9	Пригородный	15:08:0040102:237	003002000000 Земли населенных пунктов	Для ведения личного подсобного хозяйства	13	02:0020	1 500	538,50	807 750,00
13735	Республика Северная Осетия-Алания, р-н Пригородный, с. Сунжа, ул. Азина Гатиева. 2	Пригородный	15:08:0040102:238	003002000000 Земли населенных пунктов	Для ведения личного подсобного хозяйства	13	02:0020	1 500	538,50	807 750,00
13736	Республика Северная Осетия-Алания, р-н Пригородный, с. Сунжа, ул. Интернациональная. 5	Пригородный	15:08:0040102:239	003002000000 Земли населенных пунктов	Для ведения личного подсобного хозяйства	13	02:0020	1 500	538,50	807 750,00
13737	Республика Северная Осетия-Алания, р-н Пригородный, с. Сунжа, ул. Азина Гатиева, 20	Пригородный	15:08:0040102:242	003002000000 Земли населенных пунктов	Для ведения личного подсобного хозяйства	13	02:0020	1 500	538,50	807 750,00
13738	Республика Северная Осетия-Алания, р-н Пригородный, с. Сунжа, ул. Азина Гатиева, 22	Пригородный	15:08:0040102:243	003002000000 Земли населенных пунктов	Для ведения личного подсобного хозяйства	13	02:0020	1 500	538,50	807 750,00
13739	Республика Северная Осетия-Алания, р-н Пригородный, с. Сунжа, ул. Гвардейская, 30	Пригородный	15:08:0040102:244	003002000000 Земли населенных пунктов	Для ведения личного подсобного хозяйства	13	02:0020	1 500	538,50	807 750,00
13740	Республика Северная Осетия-Алания, р-н Пригородный, с. Сунжа, ул. Интернациональная. 12	Пригородный	15:08:0040102:245	003002000000 Земли населенных пунктов	Для ведения личного подсобного хозяйства	13	02:0020	1 500	538,50	807 750,00
13741	Республика Северная Осетия-Алания, р-н Пригородный, с. Сунжа, ул Братьев Хубецовых. 7	Пригородный	15:08:0040102:248	003002000000 Земли населенных пунктов	Для ведения личного подсобного хозяйства	13	02:0020	1 500	538,50	807 750,00
13742	Республика Северная Осетия-Алания, р-н Пригородный, с Комгарон, ул Р.Болотаева, д 1а	Пригородный	15:08:0040102:249	003002000000 Земли населенных пунктов	Строительство магазина	4	04:0040	200	1 400,00	280 018,00
13743	Респ. Северная Осетия - Алания, р-н Пригородный, юго-восточнее сел. Октябрьское	Пригородный	15:08.0040102:25	003001000000 Земли сельскохозяйственного назначения	Под строительство полигона складирования бытовых и строительных материалов	12	12:0020	80 000	3 703,33	296 266 400,00
13744	Российская Федерация, Республика Северная Осетия-Алания, р-н Пригородный, с. Сунжа, ул. Азина Гатиева, 16	Пригородный	15:08:0040102:250	003002000000 Земли населенных пунктов	Для ведения личного подсобного хозяйства	13	02:0020	1 500	538,50	807 750,00
13745	Республика Северная Осетия-Алания, р-н Пригородный, с.Сунжа, ул.Азина Гатиева, 30	Пригородный	15:08:0040102:252	003002000000 Земли населенных пунктов	Для ведения личного подсобного хозяйства	13	02:0020	1 500	538,50	807 750,00
13746	Республика Северная Осетия-Алания, р-н Пригородный, с. Сунжа, ул. Интернациональная, 22	Пригородный	15:08:0040102:253	003002000000 Земли населенных пунктов	Для ведения личного подсобного хозяйства	13	02:0020	1 500	538,50	807 750,00
13747	Республика Северная Осетия-Алания, р-н Пригородный, с. Сунжа, ул. Первомайская, 10	Пригородный	15:08:0040102:256	003002000000 Земли населенных пунктов	Для ведения личного подсобного хозяйства	13	02:0020	1 500	538,50	807 750,00
13748	Республика Северная Осетия-Алания, р-н Пригородный, с. Сунжа, ул. Гвардейская, 33	Пригородный	15:08:0040102:257	003002000000 Земли населенных пунктов	Для ведения личного подсобного хозяйства	13	02:0020	1 500	538,50	807 750,00
13749	Республика Северная Осетия-Алания, р-н Пригородный, с. Сунжа, ул. Гвардейская. 31	Пригородный	15:08:0040102:258	003002000000 Земли населенных пунктов	Для ведения личного подсобного хозяйства	13	02:0020	1 500	538,50	807 750,00
13750	Республика Северная Осетия-Алания, р-н Пригородный, с. Сунжа, ул. Азина Гатиева, 14	Пригородный	15:08:0040102:259	003002000000 Земли населенных пунктов	Для ведения личного подсобного хозяйства	13	02:0020	1 500	538,50	807 750,00
13751	Российская Федерация, Республика Северная Осетия-Алания, р-н Пригородный, с Сунжа, ул Первомайская, 16	Пригородный	15:08:0040102:260	003002000000 Земли населенных пунктов	Для ведения личного подсобного хозяйства	13	02:0020	1 499	538,50	807 211,50
13752	Республика Северная Осетия-Алания, р-н Пригородный, с Сунжа, ул Интернациональная, 24	Пригородный	15:08:0040102:261	003002000000 Земли населенных пунктов	Для ведения личного подсобного хозяйства	13	02:0020	1 500	538,50	807 750,00
13753	Республика Северная Осетия-Алания, р-н Пригородный, с. Сунжа, ул. Гвардейская. 44	Пригородный	15:08:0040102:264	003002000000 Земли населенных пунктов	Для ведения личного подсобного хозяйства	13	02:0020	1 500	538,50	807 750,00
13754	Республика Северная Осетия-Алания, р-н Пригородный, юго-восточнее с. Октябрьское	Пригородный	15:08:0040102:265	003001000000 Земли сельскохозяйственного назначения	Для овощеводства	1	01:0030	99 604	9,57	953 210,28
13755	Республика Северная Осетия-Алания, р-н Пригородный, юго-восточнее с. Октябрьское	Пригородный	15:08:0040102:266	003001000000 Земли сельскохозяйственного назначения	Для сельскохозяйственного использования (животноводство)	1	01:0001	46 997	6,09	286 211,73
13756	Республика Северная Осетия-Алания, р-н Пригородный, с. Сунжа, ул. Гвардейская, 22	Пригородный	15:08:0040102:267	003002000000 Земли населенных пунктов	Для ведения личного подсобного хозяйства	13	02:0020	1 500	538,50	807 750,00
13757	Республика Северная Осетия-Алания, р-н Пригородный, с. Сунжа, ул. Братьев Хубецовых, 9	Пригородный	15:08:0040102:268	003002000000 Земли населенных пунктов	Для ведения личного подсобного хозяйства	13	02:0020	1 500	538,50	807 750,00
13758	Республика Северная Осетия-Алания, Пригородный район, с. Сунжа, ул. Братьев Хубецовых. 14	Пригородный	15:08:0040102:269	003002000000 Земли населенных пунктов	Для ведения личного подсобного хозяйства	13	02:0020	1 500	538,50	807 750,00
13759	Республика Северная Осетия-Алания, р-н Пригородный, автодорога Владикавказ-Октябрьское-Сунжа	Пригородный	15:08.0040102:27	003003000000 Земли промышленности, энергетики, транспорта, связи, радиовещания, телевидения, информатики, земли для обеспечения космической деятельности, земли обороны, безопасности и земли иного специального назначения	Под автодорожный транспорт	6	07:0020	23 938	89,14	2 133 833,32
13760	Республика Северная Осетия-Алания, Пригородный район, с. Сунжа, ул. Братьев Хубецовых. 16	Пригородный	15:08:0040102:270	003002000000 Земли населенных пунктов	Для ведения личного подсобного хозяйства	13	02:0020	1 500	538,50	807 750,00
13761	Республика Северная Осетия-Алания, р-н Пригородный, с. Сунжа, ул. Первомайская. 12	Пригородный	15:08:0040102:271	003002000000 Земли населенных пунктов	Для ведения личного подсобного хозяйства	13	02:0020	1 500	538,50	807 750,00
13762	Республика Северная Осетия-Алания, р-н Пригородный, с. Сунжа, ул. Библиова, 83	Пригородный	15:08:0040102:272	003002000000 Земли населенных пунктов	Для ведения личного подсобного хозяйства	13	02:0020	1 501	538,50	808 288,50
13763	Республика Северная Осетия-Алания, р-н Пригородный, с. Сунжа, ул. Азина Гатиева. 32	Пригородный	15:08:0040102:273	003002000000 Земли населенных пунктов	Для ведения личного подсобного хозяйства	13	02:0020	1 500	538,50	807 750,00
13764	Республика Северная Осетия-Алания, р-н Пригородный, с. Сунжа, ул. Азина Гатиева, 34	Пригородный	15:08:0040102:274	003002000000 Земли населенных пунктов	Для ведения личного подсобного хозяйства	13	02:0020	1 500	538,50	807 750,00
13765	Республика Северная Осетия-Алания, р-н Пригородный, с. Сунжа, ул. Гвардейская. 2	Пригородный	15:08:0040102:275	003002000000 Земли населенных пунктов	Для ведения личного подсобного хозяйства	13	02:0020	1 500	538,50	807 750,00
13766	Республика Северная Осетия-Алания, р-н Пригородный, с. Сунжа, ул. Первомайская, 14	Пригородный	15:08:0040102:276	003002000000 Земли населенных пунктов	Для ведения личного подсобного хозяйства	13	02:0020	1 500	538,50	807 750,00
13767	Республика Северная Осетия-Алания, р-н Пригородный, с. Сунжа, ул. Бр. Хубецовых, 34	Пригородный	15:08:0040102:277	003002000000 Земли населенных пунктов	Для ведения личного подсобного хозяйства	13	02:0020	1 500	538,50	807 750,00
13768	Республика Северная Осетия-Алания, р-н Пригородный, с. Сунжа, ул. Гвардейская. 28	Пригородный	15:08:0040102:278	003002000000 Земли населенных пунктов	Для ведения личного подсобного хозяйства	13	02:0020	1 500	538,50	807 750,00
13769	Республика Северная Осетия-Алания, р-н Пригородный, с. Сунжа, ул. Бр. Хубецовых. 36	Пригородный	15:08:0040102:279	003002000000 Земли населенных пунктов	Для ведения личного подсобного хозяйства	13	02:0020	1 500	538,50	807 750,00

№ п/п	Местоположение ЗУ	Район	Кадастровый номер ЗУ	Категория земель	Разрешенное использование по документу	Код вида разрешенного использования (в соответствии с классификатором видов разрешенного использования земельных участков)	Вид использования объектов недвижимости	Площадь	УПКС	КС
13770	Республика Северная Осетия-Алания, р-н Пригородный, с. Сунжа, ул. Бибилова, 79	Пригородный	15:08:0040102:283	003002000000 Земли населенных пунктов	Для ведения личного подсобного хозяйства	13	02:02:020	1 500	538,50	807 750,00
13771	Республика Северная Осетия-Алания, р-н Пригородный. с.Сунжа. ул. Бибилова,81	Пригородный	15:08:0040102:284	003002000000 Земли населенных пунктов	Для ведения личного подсобного хозяйства	13	02:02:020	1 500	538,50	807 750,00
13772	Республика Северная Осетия-Алания, р-н Пригородный. с. Сунжа. ул. Бибилова. 85	Пригородный	15:08:0040102:285	003002000000 Земли населенных пунктов	Для ведения личного подсобного хозяйства	13	02:02:020	1 502	538,50	808 827,00
13773	Республика Северная Осетия-Алания, р-н Пригородный, с. Сунжа, ул. Бибилова, 89	Пригородный	15:08:0040102:287	003002000000 Земли населенных пунктов	Для ведения личного подсобного хозяйства	13	02:02:020	1 503	538,50	809 365,50
13774	Республика Северная Осетия-Алания, р-н Пригородный, с. Сунжа, ул. Бибилова, 99	Пригородный	15:08:0040102:289	003002000000 Земли населенных пунктов	Для ведения личного подсобного хозяйства	13	02:02:020	1 647	538,50	886 909,50
13775	Респ. Северная Осетия - Алания, р-н Пригородный	Пригородный	15:08:0040102:29	003001000000 Земли сельскохозяйственного назначения	Под КФХ	1	01:01:0	13 000	9,57	124 410,00
13776	Республика Северная Осетия-Алания, р-н Пригородный. с. Сунжа. ул. Первомайская. 4	Пригородный	15:08:0040102:294	003002000000 Земли населенных пунктов	Для ведения личного подсобного хозяйства	13	02:02:020	1 500	538,50	807 750,00
13777	Республика Северная Осетия-Алания, р-н Пригородный, с. Сунжа, ул. Первомайская, 8	Пригородный	15:08:0040102:296	003002000000 Земли населенных пунктов	Для ведения личного подсобного хозяйства	13	02:02:020	1 500	538,50	807 750,00
13778	Республика Северная Осетия-Алания, р-н Пригородный, с. Сунжа, ул. Братьев Хубецовых. 25	Пригородный	15:08:0040102:297	003002000000 Земли населенных пунктов	Для ведения личного подсобного хозяйства	13	02:02:020	1 500	538,50	807 750,00
13779	Респ. Северная Осетия - Алания, р-н Пригородный	Пригородный	15:08:0040102:30	003001000000 Земли сельскохозяйственного назначения	Под КФХ	1	01:01:0	26 000	9,57	248 820,00
13780	Республика Северная Осетия-Алания, р-н Пригородный. с. Сунжа. ул. Братьев Хубецовых, 1	Пригородный	15:08:0040102:300	003002000000 Земли населенных пунктов	Для ведения личного подсобного хозяйства	13	02:02:020	1 500	538,50	807 750,00
13781	Республика Северная Осетия-Алания, р-н Пригородный, с. Сунжа, ул. Кавказская, 6	Пригородный	15:08:0040102:302	003002000000 Земли населенных пунктов	Для ведения личного подсобного хозяйства	13	02:02:020	1 502	538,50	808 827,00
13782	Республика Северная Осетия-Алания, р-н Пригородный, с. Сунжа, ул. Кавказская, 12	Пригородный	15:08:0040102:303	003002000000 Земли населенных пунктов	Для ведения личного подсобного хозяйства	13	02:02:020	1 499	538,50	807 211,50
13783	Республика Северная Осетия-Алания, р-н Пригородный. с. Сунжа. ул. Кавказская. 20	Пригородный	15:08:0040102:305	003002000000 Земли населенных пунктов	Для ведения личного подсобного хозяйства	13	02:02:020	1 491	538,50	802 903,50
13784	Республика Северная Осетия-Алания, р-н Пригородный. с. Сунжа. ул. Кавказская. 7	Пригородный	15:08:0040102:306	003002000000 Земли населенных пунктов	Для ведения личного подсобного хозяйства	13	02:02:020	1 500	538,50	807 750,00
13785	Республика Северная Осетия - Алания, р-н Пригородный. с.Сунжа. ул Кавказская, 5	Пригородный	15:08:0040102:307	003002000000 Земли населенных пунктов	Для ведения личного подсобного хозяйства	13	02:02:020	1 500	538,50	807 750,00
13786	Республика Северная Осетия-Алания, р-н Пригородный, с. Сунжа, ул. Кавказская, 10	Пригородный	15:08:0040102:308	003002000000 Земли населенных пунктов	Для ведения личного подсобного хозяйства	13	02:02:020	1 499	538,50	807 211,50
13787	Республика Северная Осетия-Алания, р-н Пригородный. с. Сунжа. ул. Кавказская. 18	Пригородный	15:08:0040102:309	003002000000 Земли населенных пунктов	Для ведения личного подсобного хозяйства	13	02:02:020	1 497	538,50	806 134,50
13788	Респ. Северная Осетия - Алания, р-н Пригородный	Пригородный	15:08:0040102:31	003001000000 Земли сельскохозяйственного назначения	Под КФХ	1	01:01:0	25 000	9,57	239 250,00
13789	Российская Федерация, Республика Северная Осетия-Алания, р-н Пригородный, с. Сунжа, ул. Кавказская, 16	Пригородный	15:08:0040102:311	003002000000 Земли населенных пунктов	Для ведения личного подсобного хозяйства	13	02:02:020	1 498	538,50	806 673,00
13790	Республика Северная Осетия-Алания, р-н Пригородный, с. Сунжа, ул. Кавказская, 23	Пригородный	15:08:0040102:312	003002000000 Земли населенных пунктов	Для ведения личного подсобного хозяйства	13	02:02:020	1 500	538,50	807 750,00
13791	Республика Северная Осетия-Алания, р-н Пригородный. с.Сунжа. ул.Гвардейская. 9	Пригородный	15:08:0040102:317	003002000000 Земли населенных пунктов	Для ведения личного подсобного хозяйства	13	02:02:020	1 500	538,50	807 750,00
13792	Республика Северная Осетия-Алания, р-н Пригородный. с. Сунжа. ул. Кавказская. 19	Пригородный	15:08:0040102:318	003002000000 Земли населенных пунктов	Для ведения личного подсобного хозяйства	13	02:02:020	1 500	538,50	807 750,00
13793	Республика Северная Осетия-Алания, р-н Пригородный, КФХ "Иристон"	Пригородный	15:08:0040102:32	003001000000 Земли сельскохозяйственного назначения	Под КФХ	1	01:01:0	25 800	9,57	246 906,00
13794	Республика Северная Осетия-Алания, р-н Пригородный, с. Сунжа, ул.Кавказская. 25	Пригородный	15:08:0040102:321	003002000000 Земли населенных пунктов	Для ведения личного подсобного хозяйства	13	02:02:020	1 500	538,50	807 750,00
13795	Республика Северная Осетия-Алания, р-н Пригородный. с. Сунжа. ул. Гвардейская. 11	Пригородный	15:08:0040102:323	003002000000 Земли населенных пунктов	Для ведения личного подсобного хозяйства	13	02:02:020	1 500	538,50	807 750,00
13796	Республика Северная Осетия-Алания, р-н Пригородный. с. Сунжа. ул. Кавказская. 39	Пригородный	15:08:0040102:327	003002000000 Земли населенных пунктов	Для ведения личного подсобного хозяйства	13	02:02:020	1 500	538,50	807 750,00
13797	Респ. Северная Осетия - Алания, р-н Пригородный	Пригородный	15:08:0040102:33	003001000000 Земли сельскохозяйственного назначения	Под КФХ	1	01:01:0	25 000	9,57	239 250,00
13798	Республика Северная Осетия-Алания, р-н Пригородный, с. Сунжа, ул. Азина Гапиева. 4	Пригородный	15:08:0040102:330	003002000000 Земли населенных пунктов	Для ведения личного подсобного хозяйства	13	02:02:020	1 500	538,50	807 750,00
13799	Республика Северная Осетия-Алания, р-н Пригородный. с.Сунжа. ул.Азина Гапиева. 7	Пригородный	15:08:0040102:331	003002000000 Земли населенных пунктов	Для ведения личного подсобного хозяйства	13	02:02:020	1 500	538,50	807 750,00
13800	Республика Северная Осетия-Алания, р-н Пригородный. с. Сунжа. ул. Азина Гапиева,37	Пригородный	15:08:0040102:332	003002000000 Земли населенных пунктов	Для ведения личного подсобного хозяйства	13	02:02:020	1 500	538,50	807 750,00
13801	Республика Северная Осетия-Алания, р-н Пригородный, с. Сунжа, ул. Азина Гапиева. 5	Пригородный	15:08:0040102:333	003002000000 Земли населенных пунктов	Для ведения личного подсобного хозяйства	13	02:02:020	1 500	538,50	807 750,00
13802	Республика Северная Осетия-Алания, р-н Пригородный, с. Сунжа, ул. Азина Гапиева. 28	Пригородный	15:08:0040102:336	003002000000 Земли населенных пунктов	Для ведения личного подсобного хозяйства	13	02:02:020	1 500	538,50	807 750,00
13803	Республика Северная Осетия-Алания, р-н Пригородный. с. Сунжа. ул. Азина Гапиева, 1	Пригородный	15:08:0040102:337	003002000000 Земли населенных пунктов	Для ведения личного подсобного хозяйства	13	02:02:020	1 500	538,50	807 750,00
13804	Республика Северная Осетия-Алания, р-н Пригородный. с. Сунжа. ул. Азина Гапиева, 36	Пригородный	15:08:0040102:339	003002000000 Земли населенных пунктов	Для ведения личного подсобного хозяйства	13	02:02:020	1 500	538,50	807 750,00
13805	Респ. Северная Осетия - Алания, р-н Пригородный	Пригородный	15:08:0040102:34	003001000000 Земли сельскохозяйственного назначения	Под КФХ	1	01:01:0	25 000	9,57	239 250,00
13806	Республика Северная Осетия-Алания, р-н Пригородный, с. Сунжа, ул. Азина Гапиева. 3	Пригородный	15:08:0040102:340	003002000000 Земли населенных пунктов	Для ведения личного подсобного хозяйства	13	02:02:020	1 500	538,50	807 750,00
13807	Республика Северная Осетия-Алания, р-н Пригородный. с. Сунжа. ул. Азина Гапиева, 29	Пригородный	15:08:0040102:341	003002000000 Земли населенных пунктов	Для ведения личного подсобного хозяйства	13	02:02:020	1 500	538,50	807 750,00
13808	Республика Северная Осетия-Алания, р-н Пригородный. с. Сунжа. ул. Азина Гапиева, 26	Пригородный	15:08:0040102:344	003002000000 Земли населенных пунктов	Для ведения личного подсобного хозяйства	13	02:02:020	1 500	538,50	807 750,00
13809	Республика Северная Осетия-Алания, р-н Пригородный. с. Сунжа. ул. Интернациональная, 27	Пригородный	15:08:0040102:347	003002000000 Земли населенных пунктов	Для ведения личного подсобного хозяйства	13	02:02:020	1 500	538,50	807 750,00

№ п/п	Местоположение ЗУ	Район	Кадастровый номер ЗУ	Категория земель	Разрешенное использование по документу	Код вида разрешенного использования (в соответствии с классификатором видов разрешенного использования земельных участков)	Вид использования объектов недвижимости	Площадь	УПКС	КС
13810	Республика Северная Осетия-Алания, район Пригородный, с Сунжа, ул.Интернациональная, 8	Пригородный	15:08:00:40102:349	003002000000 Земли населенных пунктов	Для ведения личного подсобного хозяйства	13	02:02:02:0	1 500	538,50	807 750,00
13811	Респ. Северная Осетия - Алания, р-н Пригородный	Пригородный	15:08:00:40102:35	003001000000 Земли сельскохозяйственного назначения	Под КФХ	1	01:01:01:0	50 000	9,57	478 500,00
13812	Республика Северная Осетия - Алания, р-н Пригородный, с. Сунжа, ул. Интернациональная, 9	Пригородный	15:08:00:40102:350	003002000000 Земли населенных пунктов	Для ведения личного подсобного хозяйства	13	02:02:02:0	1 500	538,50	807 750,00
13813	Республика Северная Осетия-Алания, р-н Пригородный, с Сунжа, ул Интернациональная, 21	Пригородный	15:08:00:40102:355	003002000000 Земли населенных пунктов	Для ведения личного подсобного хозяйства	13	02:02:02:0	1 500	538,50	807 750,00
13814	Республика Северная Осетия-Алания, р-н Пригородный, с Сунжа, ул Интернациональная, 23	Пригородный	15:08:00:40102:357	003002000000 Земли населенных пунктов	Для ведения личного подсобного хозяйства	13	02:02:02:0	1 500	538,50	807 750,00
13815	Республика Северная Осетия-Алания, р-н Пригородный, с. Сунжа, ул. Интернациональная, 31	Пригородный	15:08:00:40102:358	003002000000 Земли населенных пунктов	Для ведения личного подсобного хозяйства	13	02:02:02:0	1 500	538,50	807 750,00
13816	Респ. Северная Осетия - Алания, р-н Пригородный	Пригородный	1508.0040102:36	003001000000 Земли сельскохозяйственного назначения	Под КФХ	1	01:01:01:0	25 000	9,57	239 250,00
13817	Республика Северная Осетия-Алания, р-н Пригородный, с Сунжа, ул Интернациональная, 29	Пригородный	15:08:00:40102:360	003002000000 Земли населенных пунктов	Для ведения личного подсобного хозяйства	13	02:02:02:0	1 500	538,50	807 750,00
13818	Республика Северная Осетия-Алания, р-н Пригородный, с Сунжа, ул Интернациональная, 19	Пригородный	15:08:00:40102:362	003002000000 Земли населенных пунктов	Для ведения личного подсобного хозяйства	13	02:02:02:0	1 500	538,50	807 750,00
13819	Республика Северная Осетия-Алания, р-н Пригородный, с. Сунжа, ул. Интернациональная, 33	Пригородный	15:08:00:40102:364	003002000000 Земли населенных пунктов	Для ведения личного подсобного хозяйства	13	02:02:02:0	1 500	538,50	807 750,00
13820	Республика Северная Осетия-Алания, р-н Пригородный, с. Сунжа, ул. Интернациональная, 32	Пригородный	15:08:00:40102:366	003002000000 Земли населенных пунктов	Для ведения личного подсобного хозяйства	13	02:02:02:0	1 500	538,50	807 750,00
13821	Республика Северная Осетия-Алания, р-н Пригородный, с Сунжа, ул Интернациональная, 25	Пригородный	15:08:00:40102:367	003002000000 Земли населенных пунктов	Для ведения личного подсобного хозяйства	13	02:02:02:0	1 500	538,50	807 750,00
13822	Республика Северная Осетия-Алания, р-н Пригородный, с Сунжа, ул Интернациональная, 35	Пригородный	15:08:00:40102:368	003002000000 Земли населенных пунктов	Для ведения личного подсобного хозяйства	13	02:02:02:0	1 500	538,50	807 750,00
13823	Респ. Северная Осетия - Алания, р-н Пригородный	Пригородный	1508:00:40102:37	003003000000 Земли промышленности, энергетики, транспорта, связи, радиовещания, телевидения, информатики, земли для обеспечения космической деятельности, земли обороны, безопасности и земли иного специального назначения	Под объекты автотранспорта	6	07:02:02:0	17 000	89,14	1 515 380,00
13824	Республика Северная Осетия-Алания, р-н Пригородный, восточнее с. Терское	Пригородный	15:08:00:40102:372	003001000000 Земли сельскохозяйственного назначения	Рыбоводство	1	01:01:13:0	11 017	7,68	84 610,56
13825	Республика Северная Осетия-Алания, р-н Пригородный, с Сунжа, ул Первомайская, 26	Пригородный	15:08:00:40102:373	003002000000 Земли населенных пунктов	Приусадебный участок личного подсобного хозяйства	13	02:02:02:0	1 500	538,50	807 750,00
13826	Республика Северная Осетия-Алания, р-н Пригородный, юго-восточнее с. Октябрьское	Пригородный	15:08:00:40102:376	003001000000 Земли сельскохозяйственного назначения	Для эксплуатации нежилых зданий	1	01:01:01:0	7 272	332,30	2 416 485,60
13827	Республика Северная Осетия-Алания, р-н Пригородный, южнее с.Октябрьское, с правой стороны автодороги "Октябрьское-Терское"	Пригородный	15:08:00:40102:377	003001000000 Земли сельскохозяйственного назначения	Для ведения прудового хозяйства	1	01:01:13:0	35 000	7,68	268 800,00
13828	Северная Осетия-Алания респ, Пригородный р-н, южнее с Октябрьское, с правой стороны автодороги "Октябрьское-Терское"	Пригородный	15:08:00:40102:378	003001000000 Земли сельскохозяйственного назначения	Для ведения прудового хозяйства	1	01:01:13:0	35 000	7,68	268 800,00
13829	Республика Северная Осетия-Алания, р-н Пригородный, южнее с Октябрьское	Пригородный	15:08:00:40102:379	003001000000 Земли сельскохозяйственного назначения	Растениеводство	1	01:01:01:0	60 000	9,57	574 200,00
13830	Респ. Северная Осетия - Алания, р-н Пригородный	Пригородный	1508:00:40102:38	003003000000 Земли промышленности, энергетики, транспорта, связи, радиовещания, телевидения, информатики, земли для обеспечения космической деятельности, земли обороны, безопасности и земли иного специального назначения	Под объекты автотранспорта	6	07:02:02:0	44 400	89,14	3 957 816,00
13831	Республика Северная Осетия-Алания, р-н Пригородный, юго-восточнее с.Октябрьское	Пригородный	15:08:00:40102:380	003001000000 Земли сельскохозяйственного назначения	для пчеловодства	1	01:01:20:0	5 000	5,33	26 650,00
13832	Республика Северная Осетия-Алания, р-н Пригородный, юго-восточнее с. Октябрьское	Пригородный	15:08:00:40102:381	003001000000 Земли сельскохозяйственного назначения	Для сельскохозяйственного использования	1	01:01:01:0	6 978	9,57	66 779,46
13833	Республика Северная Осетия-Алания, р-н Пригородный, южнее с. Сунжа	Пригородный	15:08:00:40102:382	003001000000 Земли сельскохозяйственного назначения	Животноводство	1	01:01:07:0	5 000	223,48	1 117 400,00
13834	Республика Северная Осетия-Алания, р-н Пригородный, южнее с. Октябрьское	Пригородный	15:08:00:40102:384	003001000000 Земли сельскохозяйственного назначения	Для животноводства	1	01:01:01:0	19 994	7,09	141 757,46
13835	Республика Северная Осетия-Алания, р-н Пригородный, юго-восточнее с. Октябрьское	Пригородный	15:08:00:40102:387	003001000000 Земли сельскохозяйственного назначения	Под сенокосы	1	01:01:01:0	43 259	7,09	307 815,31
13836	Республика Северная Осетия-Алания, р-н Пригородный, южнее с Сунжа с правой стороны автодороги Октябрьское-Сунжа	Пригородный	1508:00:40102:39	003001000000 Земли сельскохозяйственного назначения	Для производства сельскохозяйственной продукции	1	01:01:01:0	47 231	9,57	452 000,67
13837	Северная Осетия-Алания респ. Пригородный р-н, юго-восточнее с. Октябрьское	Пригородный	15:08:00:40102:392	003001000000 Земли сельскохозяйственного назначения	Сельскохозяйственное использование	1	01:01:01:0	561 740	9,57	5 375 909,22
13838	Северная Осетия-Алания респ. Пригородный р-н, юго-восточнее с. Октябрьское	Пригородный	15:08:00:40102:393	003001000000 Земли сельскохозяйственного назначения	Скотоводство	1	01:01:08:0	28 689	332,30	9 533 354,70
13839	Северная Осетия-Алания респ, Пригородный р-н, юго-восточнее с. Октябрьское	Пригородный	15:08:00:40102:394	003001000000 Земли сельскохозяйственного назначения	Сельскохозяйственное использование	1	01:01:01:0	53 714	9,57	514 042,98
13840	Республика Северная Осетия-Алания, р-н Пригородный, южнее с Октябрьское	Пригородный	15:08:00:40102:395	003001000000 Земли сельскохозяйственного назначения	Для производства сельскохозяйственной продукции	1	01:01:01:0	20 554	9,57	196 701,78
13841	Республика Северная Осетия-Алания, р-н Пригородный, южнее с.Октябрьское	Пригородный	15:08:00:40102:396	003001000000 Земли сельскохозяйственного назначения	Сельскохозяйственное использование	1	01:01:01:0	271 141	9,57	2 594 819,37
13842	Республика Северная Осетия-Алания, р-н Пригородный, южнее с. Октябрьское	Пригородный	15:08:00:40102:397	003001000000 Земли сельскохозяйственного назначения	Сельскохозяйственное использование	1	01:01:01:0	20 000	9,57	191 400,00
13843	Респ. Северная Осетия - Алания, р-н Пригородный, Пригородное лесничество, Октябрьское участковое лесничество, квартал №6, выдел 2 и квартал №7, выдел 1	Пригородный	15:08:0040102:4	003005000000 Земли лесного фонда	Карьер по добыче песчано-гравийной смеси	6	06:03:10:0	22 184	206,94	4 590 756,96
13844	Республика Северная Осетия-Алания, р-н Пригородный, юго-восточнее с. Октябрьское, с левой стороны автодороги "Октябрьское-Терское"	Пригородный	15:08:00:40102:401	003001000000 Земли сельскохозяйственного назначения	Рыбоводство	1	01:01:13:0	35 308	7,68	271 165,44
13845	Республика Северная Осетия-Алания, р-н Пригородный, с Сунжа, ул Колхозная, 22 а	Пригородный	15:08:00:40102:403	003002000000 Земли населенных пунктов	Для ведения личного подсобного хозяйства (приусадебный участок)	13	02:02:02:0	1 500	538,50	807 750,00

№ п/п	Местоположение ЗУ	Район	Кадастровый номер ЗУ	Категория земель	Разрешенное использование по документу	Код вида разрешенного использования (в соответствии с классификатором видов разрешенного использования земельных участков)	Вид использования объектов недвижимости	Площадь	УПКС	КС
13846	Республика Северная Осетия-Алания, р-н Пригородный, южнее с. Октябрьское	Пригородный	15:08:0040102:404	003001000000 Земли сельскохозяйственного назначения	Для ведения животноводства	1	01:070	31 410	332,30	10 437 543,00
13847	Республика Северная Осетия-Алания, р-н Пригородный, юго-восточнее с. Октябрьское	Пригородный	15:08:0040102:405	003001000000 Земли сельскохозяйственного назначения	Для овощеводства	1	01:030	86 531	9,57	828 101,67
13848	Республика Северная Осетия-Алания, р-н Пригородный, юго-восточнее с. Октябрьское	Пригородный	15:08:0040102:406	003001000000 Земли сельскохозяйственного назначения	Для овощеводства	1	01:030	128 369	9,57	1 228 491,33
13849	Республика Северная Осетия-Алания, р-н Пригородный, южнее с. Октябрьское	Пригородный	15:08:0040102:407	003001000000 Земли сельскохозяйственного назначения	Для сельскохозяйственного использования	1	01:010	64 417	9,57	616 470,69
13850	Республика Северная Осетия-Алания, р-н Пригородный, южнее с. Октябрьское	Пригородный	15:08:0040102:408	003001000000 Земли сельскохозяйственного назначения	Для ведения животноводства	1	01:070	26 124	332,30	8 681 005,20
13851	Республика Северная Осетия-Алания, р-н Пригородный, с. Сунжа, ул. Азима Гатиева, 38	Пригородный	15:08:0040102:410	003002000000 Земли населенных пунктов	Для ведения личного подсобного хозяйства	13	02:020	1 500	538,50	807 750,00
13852	Республика Северная Осетия-Алания, р-н Пригородный, с. Сунжа, ул. Кавказская, 2 "а"	Пригородный	15:08:0040102:411	003002000000 Земли населенных пунктов	Для ведения личного подсобного хозяйства	13	02:020	1 500	538,50	807 750,00
13853	Республика Северная Осетия-Алания, район Пригородный, восточнее с. Тарское	Пригородный	15:08:0040102:412	003001000000 Земли сельскохозяйственного назначения	Рыбоводство	1	01:130	17 131	7,68	131 566,08
13854	Республика Северная Осетия-Алания, р-н Пригородный, южнее с. Сунжа	Пригородный	15:08:0040102:415	003001000000 Земли сельскохозяйственного назначения	Для ведения животноводства	1	01:070	4 565	223,48	1 020 186,20
13855	Республика Северная Осетия-Алания, р-н Пригородный, южнее с. Сунжа	Пригородный	15:08:0040102:416	003001000000 Земли сельскохозяйственного назначения	Для ведения животноводства	1	01:070	6 562	223,48	1 466 475,76
13856	Республика Северная Осетия-Алания, р-н Пригородный, южнее с. Сунжа	Пригородный	15:08:0040102:417	003001000000 Земли сельскохозяйственного назначения	Для ведения животноводства	1	01:070	9 783	223,48	2 186 304,84
13857	Республика Северная Осетия-Алания, р-н Пригородный, южнее с. Сунжа	Пригородный	15:08:0040102:418	003001000000 Земли сельскохозяйственного назначения	Для ведения животноводства	1	01:070	9 611	223,48	2 147 866,28
13858	Республика Северная Осетия-Алания, р-н Пригородный, Октябрьское лесничество кв 3 литер 1,2,7	Пригородный	15:08:0040102:42	003005000000 Земли лесного фонда	для добычи песчано-гравийной смеси	6	06:010	13 861	206,94	3 282 275,34
13859	Республика Северная Осетия-Алания, р-н Пригородный, южнее с. Октябрьское	Пригородный	15:08:0040102:420	003001000000 Земли сельскохозяйственного назначения	Для ведения животноводства	1	01:070	17 682	332,30	5 875 728,60
13860	Республика Северная Осетия-Алания, р-н Пригородный, с правой стороны автодороги Октябрьское- Сунжа	Пригородный	15:08:0040102:423	003001000000 Земли сельскохозяйственного назначения	Ведения животноводства и рыбоводства	1	01:070	50 238	332,30	16 694 087,40
13861	Республика Северная Осетия-Алания, р-н Пригородный, юго-восточнее с. Октябрьское	Пригородный	15:08:0040102:424	003001000000 Земли сельскохозяйственного назначения	Для сельскохозяйственного производства	1	01:010	668 993	9,57	6 402 263,01
13862	Республика Северная Осетия-Алания, р-н Пригородный, с. Сунжа, ул. Бибилова, 77	Пригородный	15:08:0040102:425	003002000000 Земли населенных пунктов	Для ведения личного подсобного хозяйства	13	02:020	1 507	538,50	811 519,50
13863	Республика Северная Осетия-Алания, р-н Пригородный, с. Сунжа, ул. Бибилова, 77"в"	Пригородный	15:08:0040102:426	003002000000 Земли населенных пунктов	Для ведения личного подсобного хозяйства	13	02:020	1 505	538,50	810 442,50
13864	Республика Северная Осетия-Алания, р-н Пригородный, с. Сунжа, ул. Бибилова, 77"б"	Пригородный	15:08:0040102:427	003002000000 Земли населенных пунктов	Для ведения личного подсобного хозяйства	13	02:020	1 504	538,50	809 904,00
13865	Республика Северная Осетия-Алания, р-н Пригородный, южнее с. Сунжа	Пригородный	15:08:0040102:428	003001000000 Земли сельскохозяйственного назначения	Для ведения животноводства	1	01:070	58 807	223,48	13 142 188,36
13866	Республика Северная Осетия-Алания, р-н Пригородный, южнее с. Сунжа	Пригородный	15:08:0040102:429	003001000000 Земли сельскохозяйственного назначения	Для ведения животноводства	1	01:070	32 084	223,48	7 170 132,32
13867	Республика Северная Осетия - Алания, р-н Пригородный, в Тарском ущелье, севернее с.Тарское	Пригородный	15:08:0040102:43	003003000000 Земли промышленности, энергетики, транспорта, связи, радиовещания, телевидения, информатики, земли для обеспечения космической деятельности, земли обороны, безопасности и земли иного специального назначения	Для разработки песчаного карьера	6	06:010	6 656	206,94	1 377 392,64
13868	Республика Северная Осетия-Алания, р-н Пригородный, южнее с. Сунжа	Пригородный	15:08:0040102:430	003001000000 Земли сельскохозяйственного назначения	Для ведения животноводства	1	01:070	15 726	223,48	3 514 446,48
13869	Республика Северная Осетия-Алания, р-н Пригородный, юго-восточнее с. Октябрьское	Пригородный	15:08:0040102:432	003003000000 Земли промышленности, энергетики, транспорта, связи, радиовещания, телевидения, информатики, земли для обеспечения космической деятельности, земли обороны, безопасности и земли иного специального назначения	Для размещения пункта временного складирования твердо-бытовых отходов (ТБО) и строительства мусороперерабатывающего комплекса (ТБО)	12	12:020	70 000	3 703,00	259 210 100,00
13870	Республика Северная Осетия-Алания, р-н Пригородный, с. Сунжа, ул. Бибилова, 103	Пригородный	15:08:0040102:435	003002000000 Земли населенных пунктов	Для ведения личного подсобного хозяйства	13	02:020	1 500	538,50	807 750,00
13871	Республика Северная Осетия-Алания, р-н Пригородный, с. Сунжа, ул Бибилова, 105	Пригородный	15:08:0040102:436	003002000000 Земли населенных пунктов	Для ведения личного подсобного хозяйства	13	02:020	1 500	538,50	807 750,00
13872	Республика Северная Осетия-Алания, р-н Пригородный, на восточной окраине с. Тарское	Пригородный	15:08:0040102:437	003001000000 Земли сельскохозяйственного назначения	Сенокос	1	01:081	94 876	7,09	672 670,84
13873	Республика Северная Осетия-Алания, р-н Пригородный, с. Сунжа, ул. Бибилова, 79 б	Пригородный	15:08:0040102:439	003002000000 Земли населенных пунктов	Для строительства и эксплуатации магазина	4	04:040	300	1 400,09	420 027,00
13874	Российская Федерация, Республика Северная Осетия - Алания, р-н Пригородный, с Тарское	Пригородный	15:08:0040102:44	003001000000 Земли сельскохозяйственного назначения	Для рыбоводства	1	01:130	250 803	7,68	1 920 023,04
13875	Республика Северная Осетия-Алания, р-н Пригородный, с Сунжа, ул Бибилова, 75"а"	Пригородный	15:08:0040102:440	003002000000 Земли населенных пунктов	Для строительства и эксплуатации магазина	4	04:040	190	1 400,09	266 017,10
13876	Республика Северная Осетия-Алания, р-н Пригородный, с. Сунжа, ул. Бибилова, 89 п	Пригородный	15:08:0040102:442	003002000000 Земли населенных пунктов	Для строительства и эксплуатации магазина	4	04:040	300	1 400,09	420 027,00
13877	Республика Северная Осетия-Алания, р-н Пригородный, с. Сунжа, ул. Интернациональная, 42	Пригородный	15:08:0040102:444	003002000000 Земли населенных пунктов	Для ведения личного подсобного хозяйства	13	02:020	1 500	538,50	807 750,00
13878	Республика Северная Осетия-Алания, р-н Пригородный, юго-западнее с. Сунжа	Пригородный	15:08:0040102:445	003001000000 Земли сельскохозяйственного назначения	для ведения животноводства	1	01:070	4 729	223,48	1 056 836,92
13879	Республика Северная Осетия-Алания, р-н Пригородный, юго-западнее с. Сунжа	Пригородный	15:08:0040102:45	003001000000 Земли сельскохозяйственного назначения	для ведения животноводство	1	01:070	10 405	223,48	2 325 309,40
13880	Российская Федерация, Республика Северная Осетия-Алания, Пригородный район, с. Сунжа, ул. Первомайская, 13	Пригородный	15:08:0040102:451	003002000000 Земли населенных пунктов	Для индивидуального жилищного строительства и ведения личного подсобного хозяйства	13	02:010	1 500	538,50	807 750,00

№ п/п	Местоположение ЗУ	Район	Кадастровый номер ЗУ	Категория земель	Разрешенное использование по документу	Код вида разрешенного использования (в соответствии с классификатором видов разрешенного использования земельных участков)	Вид использования объектов недвижимости	Площадь	УПКС	КС
13881	Российская Федерация, Республика Северная Осетия - Алания, Пригородный район, с. Комгарон	Пригородный	15:08:00:40102:453	003001000000 Земли сельскохозяйственного назначения	Для ведения фермерского хозяйства по вы ращиванию сельскохозяйственной продукции	1	01:010	27 977	9,57	267 739,89
13882	Респ. Северная Осетия - Алания, р-н Пригородный, с. Комгарон	Пригородный	15:08:00:40102:454	003001000000 Земли сельскохозяйственного назначения	Для ведения фермерского хозяйства	1	01:010	26 100	9,57	249 777,00
13883	Республика Северная Осетия-Алания, р-н Пригородный, с. Октябрьское, южнее с.Октябрьское,1 км.с левой стороны автодороги "Октябрьское-Тарское"	Пригородный	15:08:00:40102:455	003001000000 Земли сельскохозяйственного назначения	Для пчеловодства	1	01:120	10 000	5,33	53 300,00
13884	Респ. Северная Осетия - Алания, р-н Пригородный, с. Комгарон	Пригородный	15:08:00:40102:456	003001000000 Земли сельскохозяйственного назначения	Для ведения фермерского хозяйства по вы ращиванию сельскохозяйственной продукции	1	01:010	26 000	9,57	248 820,00
13885	Республика Северная Осетия-Алания, р-н Пригородный, с. Комгарон	Пригородный	15:08:00:40102:457	003001000000 Земли сельскохозяйственного назначения	Для ведения фермерского хозяйства по вы ращиванию сельскохозяйственной продукции	1	01:010	25 200	9,57	241 164,00
13886	Республика Северная Осетия-Алания, р-н Пригородный, с. Комгарон	Пригородный	15:08:00:40102:458	003001000000 Земли сельскохозяйственного назначения	Для ведения крестьянского хозяйства по вы ращиванию сельскохозяйственной продукции	1	01:010	50 000	9,57	478 500,00
13887	Респ. Северная Осетия - Алания, р-н Пригородный, южнее сел. Октябрьское, с левой стороны автодороги Октябьское-Тарское	Пригородный	15:08:0040102:486	003003000000 Земли промышленности, энергетики, транспорта, связи, радиовещания, телевидения, информатики, земли для обеспечения космической деятельности, земли обороны, безопасности и земли иного специального назначения	Для организации отдыха граждан	5	05:022	5 000	278,52	1 392 600,00
13888	Республика Северная Осетия-Алания, р-н Пригородный, с правой стороны а/д Октябрьское- Сунжа, 1-ый км	Пригородный	15:08:00:40102:460	003001000000 Земли сельскохозяйственного назначения	Для выращивания сельскохозяйственной продукции	1	01:010	16 320	9,57	156 182,40
13889	Республика Северная Осетия-Алания, р-н Пригородный, с правой стороны а/д Октябрьское- Сунжа, 1-ый км	Пригородный	15:08:00:40102:461	003001000000 Земли сельскохозяйственного назначения	Для выращивания сельскохозяйственной продукции	1	01:010	23 000	9,57	220 110,00
13890	Республика Северная Осетия-Алания, р-н Пригородный, с правой стороны а/д Октябрьское- Сунжа, 1-ый км	Пригородный	15:08:00:40102:462	003001000000 Земли сельскохозяйственного назначения	Для выращивания сельскохозяйственной продукции	1	01:010	18 742	9,57	179 360,94
13891	Республика Северная Осетия-Алания, р-н Пригородный, с. Сунжа, ул. Бибулова	Пригородный	15:08:00:40102:464	003002000000 Земли населенных пунктов	Объекты обслуживания населения	4	04:040	200	1 400,09	280 018,00
13892	Республика Северная Осетия-Алания, р-н Пригородный, с. Сунжа, ул. Первомайская, 1	Пригородный	15:08:00:40102:465	003002000000 Земли населенных пунктов	Для ведения личного подсобного хозяйства (приусадебные участки)	13	02:020	1 500	538,50	807 750,00
13893	Республика Северная Осетия-Алания, р-н Пригородный, с. Сунжа, ул. Первомайская, 3	Пригородный	15:08:00:40102:466	003002000000 Земли населенных пунктов	Для ведения личного подсобного хозяйства (приусадебные участки)	13	02:020	1 500	538,50	807 750,00
13894	Российская Федерация, Республика Северная Осетия-Алания, Пригородный район, северное с. Тарское	Пригородный	15:08:00:40102:467	003004000000 Земли особо охраняемых территорий и объектов	Отдых (рекреация)	5	05:022	4 121	278,52	1 147 780,92
13895	Республика Северная Осетия-Алания, р-н Пригородный, с. Сунжа, ул. Первомайская, 11	Пригородный	15:08:00:40102:468	003002000000 Земли населенных пунктов	Для ведения личного подсобного хозяйства (приусадебный участок)	13	02:020	1 500	538,50	807 750,00
13896	Республика Северная Осетия-Алания, р-н Пригородный, юго-западнее с. Сунжа	Пригородный	15:08:00:40102:469	003001000000 Земли сельскохозяйственного назначения	Ведение личного подсобного хозяйства на полевых участках	1	01:160	8 000	9,57	76 560,00
13897	Респ. Северная Осетия - Алания, р-н Пригородный, сел. Сунжа, земли колхоза "Дружба"	Пригородный	15:08:0040102:47	003001000000 Земли сельскохозяйственного назначения	Для выращивания сельскохозяйственной продукции	1	01:010	50 000	9,57	478 500,00
13898	Республика Северная Осетия-Алания, р-н Пригородный, южнее с. Сунжа	Пригородный	15:08:00:40102:472	003001000000 Земли сельскохозяйственного назначения	выпас сельскохозяйственных животных	1	01:081	17 795	6,09	108 371,55
13899	Республика Северная Осетия-Алания, р-н Пригородный, с. Октябрьское, ул. Б.Хмельницкого	Пригородный	15:08:00:40102:473	003002000000 Земли населенных пунктов	Для размещения объектов розничной торговли	4	04:040	250	2 081,87	520 467,50
13900	Республика Северная Осетия-Алания, р-н Пригородный, с. Октябрьское, ул.Б. Хмельницкого	Пригородный	15:08:00:40102:474	003002000000 Земли населенных пунктов	Магазины	4	04:040	129	2 081,87	268 561,23
13901	Республика Северная Осетия-Алания, р-н Пригородный, с. Сунжа, ул. Бибулова	Пригородный	15:08:00:40102:476	003002000000 Земли населенных пунктов	Объекты розничной торговли	4	04:040	62	1 400,09	86 805,58
13902	Респ. Северная Осетия - Алания, р-н Пригородный, с. Сунжа, между колхозом "Дружба" и оврагом	Пригородный	15:08:0040102:48	003001000000 Земли сельскохозяйственного назначения	Для разведения крупного рогатого скота	1	01:070	9 020	223,48	2 015 789,60
13903	Респ. Северная Осетия - Алания, р-н Пригородный, юго-восточнее сел. Октябрьское	Пригородный	15:08:0040102:49	003001000000 Земли сельскохозяйственного назначения	Для вы ращивания сельскохозяйственной продукции	1	01:010	54 743	9,57	523 890,51
13904	Республика Северная Осетия — Алания, р-н Пригородный, с. Сунжа, ул. Братьев Хубецовых, 31 "а"	Пригородный	15:08:00:40102:589	003002000000 Земли населенных пунктов	Для ведения личного подсобного хозяйства (приусадебные участки)	13	02:020	1 500	538,50	807 750,00
13905	Респ. Северная Осетия - Алания, р-н Пригородный, с. Октябрьское, ул. Джанаева, 54	Пригородный	15:08:0040102:59	003002000000 Земли населенных пунктов	Для эксплуатации цеха по переработке древесины	6	10:011	7 346	747,07	5 487 976,22
13906	РСО-Алания, Пригородный район, юго-восточнее с.Октябьское	Пригородный	15:08:0040102:590	003001000000 Земли сельскохозяйственного назначения	для ведения животноводства	1	01:070	62 848	332,30	20 884 390,40
13907	Респ. Северная Осетия - Алания, р-н. Пригородный, с правой стороны а/д Октябрьское-Сунжа, 1-ый км	Пригородный	15:08:0040102:591	003003000000 Земли промышленности, энергетики, транспорта, связи, радиовещания, телевидения, информатики, земли для обеспечения космической деятельности, земли обороны, безопасности и земли иного специального назначения	Производственная деятельность	6	06:000	5 000	747,07	3 735 350,00
13908	Респ Северная Осетия - Алания, Пригородный р-н, с правой стороны автодороги "Владикавказ-Октябрьское-Комгарон	Пригородный	15:08:00:40102:595	003001000000 Земли сельскохозяйственного назначения	Выращивание зерновых и иных сельскохозяйственны х культур	1	01:010	52 614	9,57	503 515,98
13909	Республика Северная Осетия - Алания, р-н Пригородный, с правой стороны а/д Октябрьское-Сунжа, 1-й км	Пригородный	15:08:00:40102:598	003001000000 Земли сельскохозяйственного назначения	Для выращивания сельскохозяйственной продукции	1	01:010	21 698	9,57	207 649,86
13910	Респ. Северная Осетия - Алания, р-н. Пригородный, с. Сунжа, ул. Гвардейская, д. 6	Пригородный	15:08:00:40102:599	003002000000 Земли населенных пунктов	Для ведения личного подсобного хозяйства	13	02:020	3 000	538,50	1 615 500,00
13911	Российская Федерация, Республика Северная Осетия - Алания, р-н Пригородный, юго-восточнее с. Октябрьское	Пригородный	15:08:00:40102:60	003001000000 Земли сельскохозяйственного назначения	Выпас сельскохозяйственных животных	1	01:081	79 753	6,09	485 695,77
13912	Республика Северная Осетия - Алания, Пригородный р-н, южнее с. Октябрьское	Пригородный	15:08:00:40102:600	003001000000 Земли сельскохозяйственного назначения	Для ведения пчеловодства	1	01:120	1 765	5,33	9 407,45
13913	Республика Северная Осетия-Алания, р-н Пригородный, западнее с.Комгарон	Пригородный	15:08:00:40102:601	003001000000 Земли сельскохозяйственного назначения	Для пчеловодства	1	01:130	11 441	7,68	87 866,88
13914	Республика Северная Осетия-Алания, р-н Пригородный, с Сунжа, ул.Гвардейская, 8	Пригородный	15:08:00:40102:602	003002000000 Земли населенных пунктов	Для ведения личного подсобного хозяйства	13	02:020	3 000	538,50	1 615 500,00
13915	Респ. Северная Осетия - Алания, р-н. Пригородный, с. Октябрьское, ул. Б.Хмельницкого	Пригородный	15:08:00:40102:604	003002000000 Земли населенных пунктов	Земельные участки для размещения объектов оптовой и розничной торговли	4	04:040	1 222	2 081,87	2 544 045,14

№ п/п	Местоположение ЗУ	Район	Кадастровый номер ЗУ	Категория земель	Разрешенное использование по документу	Код вида разрешенного использования (в соответствии с классификатором видов разрешенного использования земельных участков)	Вид использования объектов недвижимости	Площадь	УПКС	КС
13916	Республика Северная Осетия-Алания, Пригородный р-н, с Октябрьское, ул Б.Хмельницкого	Пригородный	15:08:0040102:605	0030020000000 Земли населенных пунктов	Земельные участки для размещения объектов оптовой и розничной торговли	4	04:0:0	874	2 081,87	1 819 554,38
13917	Республика Северная Осетия-Алания, Пригородный р-н, южнее с. Октябрьское	Пригородный	15:08:0040102:606	0030010000000 Земли сельскохозяйственного назначения	Для животноводства	1	01:0:81	10 457	6,09	63 683,13
13918	Республика Северная Осетия-Алания, Пригородный р-н. с правой стороны автодороги "Октябрьское-Сунжа"	Пригородный	15:08:0040102:607	0030020000000 Земли населенных пунктов	Ведение личного подсобного хозяйства на полевых участках	1	01:1:60	3 325	9,57	31 820,25
13919	Республика Северная Осетия-Алания, Пригородный район, с правой стороны автодороги Октябрьское-Сунжа	Пригородный	15:08:0040102:608	0030010000000 Земли сельскохозяйственного назначения	Животноводство	1	01:0:81	10 207	6,09	62 160,63
13920	Российская Федерация, Республика Северная Осетия-Алания, р-н Пригородный, восточнее с Терское	Пригородный	15:08:0040102:609	0030010000000 Земли сельскохозяйственного назначения	Рыбоводство	1	01:1:30	20 925	7,68	160 704,00
13921	Республика Северная Осетия - Алания, р-н Пригородный, юго-восточнее с.Октябрьское	Пригородный	15:08:0040102:611	0030010000000 Земли сельскохозяйственного назначения	Скотоводство	1	01:0:80	12 721	332,30	4 227 188,30
13922	Респ. Северная Осетия - Алания, р-н. Пригородный. с. Октябрьское. с правой стороны автодороги Октябрьское-Сунжа	Пригородный	15:08:0040102:612	0030010000000 Земли сельскохозяйственного назначения	выпас сельскохозяйственных животных	1	01:0:81	80 000	6,09	487 200,00
13923	Республика Северная Осетия - Алания, р-н. Пригородный, южнее с.Сунжа	Пригородный	15:08:0040102:613	0030010000000 Земли сельскохозяйственного назначения	для сенокошения	1	01:0:81	31 136	7,09	220 754,24
13924	Респ. Северная Осетия - Алания. р-н. Пригородный,южнее с. Октябрьское	Пригородный	15:08:0040102:614	0030010000000 Земли сельскохозяйственного назначения	Овощеводство, в том числе с использованием теплиц	1	01:0:32	18 000	11,87	213 660,00
13925	Респ Северная Осетия - Алания. Пригородный р-н, южнее с. Октябрьское, с правой стороны автодороги Октябрьское - Сунжа	Пригородный	15:08:0040102:616	0030010000000 Земли сельскохозяйственного назначения	Овощеводство	1	01:0:30	68 874	9,57	659 124,18
13926	Республика Северная Осетия - Алания, р-н Пригородный, южнее с.Сунжа	Пригородный	15:08:0040102:62	0030010000000 Земли сельскохозяйственного назначения	Для выращивания сельскохозяйственной продукции	1	01:0:10	83 891	9,57	802 836,87
13927	Респ. Северная Осетия - Алания. Пригородный р-н., южнее с Октябрьское	Пригородный	15:08:0040102:621	0030010000000 Земли сельскохозяйственного назначения	Сельскохозяйственное использование	1	01:0:10	19 218	9,57	183 916,26
13928	Республика Северная Осетия - Алания, Пригородный р-н, с Сунжа	Пригородный	15:08:0040102:623	0030020000000 Земли населенных пунктов	Действующие кладбища	12	12:0:10	46 657	1,49	69 518,93
13929	Республика Северная Осетия - Алания, Пригородный район, с. Сунжа, ул. Бибилова	Пригородный	15:08:0040102:624	0030020000000 Земли населенных пунктов	Личное подсобное хозяйство	13	02:0:20	1 165	538,50	627 352,50
13930	Респ Северная Осетия - Алания. Пригородный р-н, с Сунжа, ул Бибилова	Пригородный	15:08:0040102:625	0030020000000 Земли населенных пунктов	Личное подсобное хозяйство	13	02:0:20	1 395	538,50	751 207,50
13931	Республика Северная Осетия-Алания, Пригородный район, с.Сунжа, ул.Бибилова, 73 а	Пригородный	15:08:0040102:628	0030020000000 Земли населенных пунктов	Под объекты розничной торговли	4	04:0:20	200	1 400,09	280 018,00
13932	Республика Северная Осетия - Алания, Пригородный р-н. южнее с. Сунжа	Пригородный	15:08:0040102:629	0030010000000 Земли сельскохозяйственного назначения	животноводческие фермы различного профиля	1	01:0:70	1 409	223,48	314 883,32
13933	Респ. Северная Осетия - Алания. р-н Пригородный. с. Октябрьское. ул. Б.Хмельницкого. дом 1 "а"	Пригородный	15:08:0040102:63	0030020000000 Земли населенных пунктов	Для эксплуатации здания магазина	4	04:0:40	356	2 081,87	741 145,72
13934	Республика Северная Осетия - Алания. р-н Пригородный, юго-восточнее с.Октябрьское	Пригородный	15:08:0040102:64	0030010000000 Земли сельскохозяйственного назначения	Выращивание зерновых и иных сельскохозяйственных культур	1	01:0:10	45 818	9,57	438 478,26
13935	Республика Северная Осетия-Алания, Пригородный р-н, южнее с Сунжа	Пригородный	15:08:0040102:652	0030010000000 Земли сельскохозяйственного назначения	Для ведения животноводства	1	01:0:70	205	223,48	45 813,40
13936	Республика Северная Осетия - Алания, Пригородный район, юго-западная окраина с.Октябрьское	Пригородный	15:08:0040102:653	0030020000000 Земли населенных пунктов	Для сельскохозяйственного производства	1	01:0:10	251 924	9,57	2 410 912,68
13937	Республика Северная Осетия - Алания, Пригородный район, восточнее с. Октябрьское	Пригородный	15:08:0040102:658	0030030000000 Земли промышленности, энергетики, транспорта, связи, радиовещания, телевидения, информатики, земли для обеспечения космической деятельности, земли обороны, безопасности и земли иного специального назначения	Производственная деятельность	6	06:0:00	7 000	245,97	1 721 790,00
13938	Респ. Северная Осетия - Алания. р-н Пригородный, с Октябрьское, выезд из с.Комбилеевское в с.Сунжу с левой стороны в 300 м. от п/п Комбилеевское-Сунжа	Пригородный	15:08:0040102:66	0030010000000 Земли сельскохозяйственного назначения	Для эксплуатации существующих строений (ферма)	1	01:0:70	92 994	332,30	30 901 906,20
13939	Республика Северная Осетия - Алания, р-н. Пригородный, юго-восточнее с Октябрьское	Пригородный	15:08:0040102:668	0030010000000 Земли сельскохозяйственного назначения	Для сельскохозяйственного производства	1	01:0:10	329 002	9,57	3 148 836,24
13940	Республика Северная Осетия - Алания. р-н. Пригородный. с. Сунжа. на продолжении ул. Южная	Пригородный	15:08:0040102:669	0030010000000 Земли сельскохозяйственного назначения	для сельскохозяйственного производства (животноводства)	1	01:0:70	5 001	223,48	1 117 623,48
13941	Респ. Северная Осетия - Алания, р-н Пригородный. восточнее с.Терское	Пригородный	15:08:0040102:67	0030010000000 Земли сельскохозяйственного назначения	Для производства сельскохозяйственной продукции	1	01:0:10	136 643	9,57	1 307 673,51
13942	Республика Северная Осетия - Алания, Пригородный район. южнее с Октябрьское	Пригородный	15:08:0040102:673	0030010000000 Земли сельскохозяйственного назначения	сенокошение	1	01:0:81	46 470	7,09	329 472,30
13943	Республика Северная Осетия-Алания, Пригородный р-н, восточнее с. Терское	Пригородный	15:08:0040102:674	0030010000000 Земли сельскохозяйственного назначения	Сенокошение	1	01:0:81	14 450	7,09	102 450,50
13944	Республика Северная Осетия — Алания, Пригородный район. южнее с. Октябрьское	Пригородный	15:08:0040102:675	0030010000000 Земли сельскохозяйственного назначения	скотоводство	1	01:0:80	5 000	332,30	1 661 500,00
13945	Республика Северная Осетия-Алания, район Пригородный. с.Сунжа, ул.Кавказская, 41	Пригородный	15:08:0040102:676	0030020000000 Земли населенных пунктов	Для ведения личного подсобного хозяйства(приусадебные участки)	13	02:0:20	1 500	538,50	807 750,00
13946	Республика Северная Осетия - Алания, р-н Пригородный. южнее с. Сунжа	Пригородный	15:08:0040102:680	0030010000000 Земли сельскохозяйственного назначения	Для выращивания сельскохозяйственной продукции	1	01:0:20	9 000	9,57	86 130,00
13947	Республика Северная Осетия - Алания, р-н Пригородный. юго-восточнее с Октябрьское	Пригородный	15:08:0040102:681	0030010000000 Земли сельскохозяйственного назначения	Садоводство	1	01:0:50	12 852	27,72	356 257,44
13948	Республика Северная Осетия - Алания, р-н Пригородный, юго-восточнее с. Октябрьское	Пригородный	15:08:0040102:682	0030010000000 Земли сельскохозяйственного назначения	Скотоводство	1	01:0:80	7 938	332,30	2 637 797,40
13949	Республика Северная Осетия - Алания, Пригородный р-н, южнее с.Октябрьское	Пригородный	15:08:0040102:683	0030010000000 Земли сельскохозяйственного назначения	Сельскохозяйственное использование	1	01:0:10	21 588	9,57	206 597,16
13950	Республика Северная Осетия - Алания, Пригородный район. Пригородное лесничество. Октябрьское участковое лесничество, квартал №6 выдел 4	Пригородный	15:08:0040102:684	0030050000000 Земли лесного фонда	Ведение лесного хозяйства (Осуществление геологического изучения недр, разведки и добычи полезных ископаемых)	6	06:0:10	12 800	206,94	2 648 832,00
13951	Российская Федерация, Республика Северная Осетия - Алания, р-н Пригородный, юго-восточнее с. Октябрьское	Пригородный	15:08:0040102:689	0030010000000 Земли сельскохозяйственного назначения	Животноводство	1	01:0:70	112 986	277,99	31 408 978,14
13952	Республика Северная Осетия-Алания, Пригородный р-н. с. Октябрьское. восточнее с. Терское	Пригородный	15:08:0040102:690	0030010000000 Земли сельскохозяйственного назначения	Сенокошение	1	01:0:81	259 010	7,09	1 836 360,90
13953	Республика Северная Осетия - Алания. Пригородный район, южнее с Октябрьское	Пригородный	15:08:0040102:691	0030010000000 Земли сельскохозяйственного назначения	Скотоводство	1	01:0:80	19 341	332,30	6 427 014,30
13954	Республика Северная Осетия-Алания, р-н Пригородный. юго-восточнее с.Октябрьское	Пригородный	15:08:0040102:692	0030010000000 Земли сельскохозяйственного назначения	Выращивание зерновых и иных сельскохозяйственных культур	1	01:0:10	24 922	9,57	238 503,54

№ пп	Местоположение ЗУ	Район	Кадастровый номер ЗУ	Категория земель	Разрешенное использование по документу	Код вида разрешенного использования (в соответствии с классификатором видов разрешенного использования земельных участков)	Вид использования объектов недвижимости	Площадь	УПКС	КС
13955	Республика Северная Осетия-Алания, р-н Пригородный, южнее с. Октябрьское	Пригородный	15:08:0040102:695	003001000000 Земли сельскохозяйственного назначения	Сельскохозяйственное использование	1	01:010	3 300	9,57	31 581,00
13956	Республика Северная Осетия-Алания, р-н Пригородный, с правой стороны автодороги Октябрьское-Сунжа	Пригородный	15:08:0040102:?	003001000000 Земли сельскохозяйственного назначения	для выращивания сельскохозяйственной продукции	1	01:010	50 000	9,57	478 500,00
13957	Республика Северная Осетия-Алания, р-н Пригородный, с Октябрьское, ул. Б.Хмельницкого, 17"в"	Пригородный	15:08:0040102:70	003002000000 Земли населенных пунктов	Для строительства производственного помещения	6	06:000	6 967	747,07	5 204 836,69
13958	Республика Северная Осетия - Алания, Пригородный район, восточнее с. Тарское	Пригородный	15:08:0040102:700	003001000000 Земли сельскохозяйственного назначения	Сенокошение	1	01:081	122 296	7,09	867 078,64
13959	Республика Северная Осетия-Алания, Пригородный р-н, с правой стороны автодороги "Октябрьское- Сунжа"	Пригородный	15:08:0040102:701	003001000000 Земли сельскохозяйственного назначения	Ведение животноводства и рыбоводства	1	01:130	30 000	7,68	230 400,00
13960	Республика Северная Осетия - Алания, р-н Пригородный, с. Сунжа, ул. Кавказская, 8	Пригородный	15:08:0040102:704	003002000000 Земли населенных пунктов	Для ведения личного подсобного хозяйства(приусадебный земельный участок)	13	02:020	1 500	538,50	807 750,00
13961	Российская Федерация, Республика Северная Осетия-Алания, Пригородный р-н, восточнее с. Тарское	Пригородный	15:08:0040102:706	003001000000 Земли сельскохозяйственного назначения	Сенокошение (код-1.19)	1	01:081	101 461	7,09	719 358,49
13962	Российская Федерация, Республика Северная Осетия-Алания, Пригородный район, с Октябрьское, ул. Б.Хмельницкого	Пригородный	15:08:0040102:708	003002000000 Земли населенных пунктов	Земельные участки для размещения объектов оптовой и розничной торговли	4	04:020	510	2 081,87	1 061 753,70
13963	Российская Федерация, Республика Северная Осетия-Алания, Пригородный район, восточнее с Тарское	Пригородный	15:08:0040102:709	003001000000 Земли сельскохозяйственного назначения	Сенокошение	1	01:081	12 097	7,09	85 767,73
13964	Республика Северная Осетия-Алания, р-н Пригородный, юго-восточнее с.Октябрьское	Пригородный	15:08:0040102:71	003001000000 Земли сельскохозяйственного назначения	Для производства сельскохозяйственной продукции	1	01:010	268 456	9,57	2 569 123,92
13965	Республика Северная Осетия-Алания, р-н Пригородный, с.Октябрьское, пойма реки Камбилеевка	Пригородный	15:08:0040102:713	003001000000 Земли сельскохозяйственного назначения	Для воспроизводства рыбы и водных биоресурсов	1	01:130	8 931	7,68	68 590,08
13966	Республика Северная Осетия-Алания, р-н Пригородный, с Октябрьское, пойма реки Комбилеевка 500 м южнее от АТП	Пригородный	15:08:0040102:714	003001000000 Земли сельскохозяйственного назначения	Для воспроизводства рыбы и водных биоресурсов	1	01:130	15 567	7,68	119 554,56
13967	Российская Федерация,Республика Северная Осетия-Алания, Пригородный р-н, восточнее с.Октябрьское, с правой стороны а/д Октябрьское-Сунжа, 2 км	Пригородный	15:08:0040102:716	003001000000 Земли сельскохозяйственного назначения	Для выращивания сельскохозяйственной продукции	1	01:010	23 979	9,57	229 479,03
13968	Российская Федерация, Республика Северная Осетия-Алания, Пригородный р-н, с Сунжа, ул Библилова	Пригородный	15:08:0040102:717	003002000000 Земли населенных пунктов	Магазины	4	04:040	669	1 400,09	936 660,21
13969	Российская Федерация, Республика Северная Осетия - Алания, Пригородный р-н, с. Сунжа, ул. Колхозная	Пригородный	15:08:0040102:718	003002000000 Земли населенных пунктов	Для ведения личного подсобного хозяйства(приусадебный земельный участок)	13	02:020	926	538,50	498 651,00
13970	Российская Федерация, Республика Северная Осетия - Алания, Пригородный р-н , с. Сунжа, ул. Колхозная	Пригородный	15:08:0040102:719	003002000000 Земли населенных пунктов	Для ведения личного подсобного хозяйства(приусадебный земельный участок)	13	02:020	761	538,50	409 798,50
13971	Респ. Северная Осетия - Алания, р-н Пригородный, юго-восточнее с Октябрьское	Пригородный	15:08:0040102:72	003001000000 Земли сельскохозяйственного назначения	Для выращивания сельскохозяйственной продукции	1	01:010	102 044	9,57	976 561,08
13972	Российская Федерация, Республика Северная Осетия - Алания, Пригородный р-н. с. Сунжа, ул. Колхозная	Пригородный	15:08:0040102:720	003002000000 Земли населенных пунктов	Для ведения личного подсобного хозяйства(приусадебный земельный участок)	13	02:020	1 168	538,50	629 238,00
13973	Российская Федерация, Республика Северная Осетия-Алания, Пригородный район, южнее с. Октябрьское	Пригородный	15:08:0040102:721	003001000000 Земли сельскохозяйственного назначения	Животноводство	1	01:070	25 000	332,30	8 307 500,00
13974	Российская Федерация, Республика Северная Осетия-Алания, Пригородный район, с Сунжа	Пригородный	15:08:0040102:725	003001000000 Земли сельскохозяйственного назначения	Выпас сельскохозяйственных животных	1	01:081	4 309	6,09	26 241,81
13975	Российская Федерация, Республика Северная Осетия - Алания, Пригородный р-н , с Сунжа	Пригородный	15:08:0040102:726	003001000000 Земли сельскохозяйственного назначения	Сенокошение	1	01:081	8 851	7,09	62 753,59
13976	Российская Федерация, Республика Северная Осетия-Алания, Пригородный р-н, юго-восточнее с. Октябрьское	Пригородный	15:08:0040102:727	003001000000 Земли сельскохозяйственного назначения	Для ведения животноводства	1	01:070	3 000	332,30	996 900,00
13977	Российская Федерация, Республика Северная Осетия-Алания, Пригородный р-н	Пригородный	15:08:0040102:728	003001000000 Земли сельскохозяйственного назначения	Животноводство	1	01:070	7 066	223,48	1 579 109,68
13978	Российская Федерация, Республика Северная Осетия - Алания, Пригородный район, с. Сунжа, ул. Братьев Хубецовых	Пригородный	15:08:0040102:729	003002000000 Земли населенных пунктов	Для ведения личного подсобного хозяйства (приусадебный земельный участок)	13	02:020	1 500	538,50	807 750,00
13979	Российская Федерация, Республика Северная Осетия-Алания, Пригородный р-н, с Сунжа, ул Братьев Хубецовых	Пригородный	15:08:0040102:730	003002000000 Земли населенных пунктов	Для ведения личного подсобного хозяйства (приусадебный земельный участок)	13	02:020	1 500	538,50	807 750,00
13980	Российская Федерация, Республика Северная Осетия-Алания, р-н Пригородный, восточнее с. Тарское	Пригородный	15:08:0040102:732	003001000000 Земли сельскохозяйственного назначения	Рыбоводство	1	01:130	5 386	7,68	41 364,48
13981	Российская Федерация, Республика Северная Осетия-Алания, Пригородный р-н, восточнее с. Сунжа	Пригородный	15:08:0040102:733	003003000000 Земли промышленности, энергетики, транспорта, связи, радиовещания, телевидения, информатики, земли для обеспечения космической деятельности, земли обороны, безопасности и земли иного специального назначения	коммунальное обслуживание	6	03:012	12 577	551,96	6 942 000,92
13982	Российская Федерация, Республика Северная Осетия-Алания, Пригородный р-н, восточнее с Сунжа	Пригородный	15:08:0040102:734	003003000000 Земли промышленности, энергетики, транспорта, связи, радиовещания, телевидения, информатики, земли для обеспечения космической деятельности, земли обороны, безопасности и земли иного специального назначения	Коммунальное обслуживание	6	03:012	404	551,96	222 991,84
13983	Российская Федерация, Республика Северная Осетия-Алания, Пригородный р-н, восточнее с. Сунжа	Пригородный	15:08:0040102:735	003003000000 Земли промышленности, энергетики, транспорта, связи, радиовещания, телевидения, информатики, земли для обеспечения космической деятельности, земли обороны, безопасности и земли иного специального назначения	Коммунальное обслуживание	6	03:012	2 745	551,96	1 515 130,20

№ п/п	Местоположение ЗУ	Район	Кадастровый номер ЗУ	Категория земель	Разрешенное использование по документу	Код вида разрешенного использования (в соответствии с классификатором видов разрешенного использования земельных участков)	Вид использования объектов недвижимости	Площадь	УПКС	КС
13984	Республика Северная Осетия - Алания. Пригородный район, северное с. Октябрьское	Пригородный	15:08:0040102:737	003003000000 Земли промышленности, энергетики, транспорта, связи, радиовещания, телевидения, информатики, земли для обеспечения космической деятельности, земли обороны, безопасности и земли иного специального назначения	Коммунальное обслуживание	6	03:012	126	820,74	103 413,24
13985	Российская Федерация, Республика Северная Осетия-Алания, Пригородный р-н, южнее с. Сунжа	Пригородный	15:08:0040102:739	003001000000 Земли сельскохозяйственного назначения	Выпас сельскохозяйственных животных	1	01:081	678 727	6,09	4 133 447,43
13986	Республика Северная Осетия - Алания, Пригородный район, юго-восточнее с. Октябрьское	Пригородный	15:08:0040102:740	003003000000 Земли промышленности, энергетики, транспорта, связи, радиовещания, телевидения, информатики, земли для обеспечения космической деятельности, земли обороны, безопасности и земли иного специального назначения	Коммунальное обслуживание	6	03:012	8 493	820,74	6 970 544,82
13987	Российская Федерация, Республика Северная Осетия-Алания, р-н Пригородный, с. Сунжа, ул. Первомайская 22	Пригородный	15:08:0040102:741	003002000000 Земли населенных пунктов	Ведение личного подсобного хозяйства и строительства жилого дома	13	02:020	1 500	538,50	807 750,00
13988	Российская Федерация, Республика Северная Осетия - Алания, р-н Пригородный, северное с. Тарское	Пригородный	15:08:0040102:742	003001000000 Земли сельскохозяйственного назначения	Сенокошение	1	01:081	52 958	7,09	375 472,22
13989	Российская Федерация, Республика Северная Осетия - Алания, р-н Пригородный, северное с. Тарское	Пригородный	15:08:0040102:743	003001000000 Земли сельскохозяйственного назначения	Сенокошение	1	01:081	50 274	7,09	356 442,66
13990	Российская Федерация, Республика Северная Осетия-Алания, Пригородный р-н, с Сунжа	Пригородный	15:08:0040102:745	003001000000 Земли сельскохозяйственного назначения	Сенокошение	1	01:081	3 496	7,09	24 786,64
13991	Российская Федерация, Республика Северная Осетия-Алания, Пригородный р-н, восточнее с. Тарское	Пригородный	15:08:0040102:746	003001000000 Земли сельскохозяйственного назначения	Рыбоводство	1	01:130	61 593	7,68	473 034,24
13992	Российская Федерация, Республика Северная Осетия - Алания, Пригородный район, с. Октябрьское	Пригородный	15:08:0040102:747	003003000000 Земли промышленности, энергетики, транспорта, связи, радиовещания, телевидения, информатики, земли для обеспечения космической деятельности, земли обороны, безопасности и земли иного специального назначения	Производственная деятельность	6	06:000	10 000	747,07	7 470 700,00
13993	Российская Федерация, Республика Северная Осетия-Алания, р-н Пригородный, восточнее с. Тарское	Пригородный	15:08:0040102:748	003001000000 Земли сельскохозяйственного назначения	Рыбоводство	1	01:130	34 882	7,68	267 893,76
13994	Российская Федерация, Республика Северная Осетия - Алания, р-н Пригородный, с. Сунжа, ул. Первомайская	Пригородный	15:08:0040102:749	003002000000 Земли населенных пунктов	Для ведения личного подсобного хозяйства и строительства жилого дома	13	02:020	1 497	538,50	806 134,50
13995	Республика Северная Осетия-Алания, р-н Пригородный, восточнее с.Октябрьское. с правой стороны а/д Октябрьское-Сунжа, 2 км	Пригородный	15:08:0040102:75	003001000000 Земли сельскохозяйственного назначения	Для выращивания сельскохозяйственной продукции	1	01:010	846 271	9,57	8 098 813,47
13996	Российская Федерация, Республика Северная Осетия-Алания, р-н Пригородный, восточнее с. Тарское	Пригородный	15:08:0040102:750	003001000000 Земли сельскохозяйственного назначения	Сенокошение	1	01:081	79 669	7,09	564 853,21
13997	Российская Федерация, Республика Северная Осетия-Алания, Пригородный р-н, восточнее с Тарское	Пригородный	15:08:0040102:751	003001000000 Земли сельскохозяйственного назначения	сенокошение	1	01:081	18 554	7,09	131 547,86
13998	Российская Федерация, Республика Северная Осетия - Алания. Пригородный район, юго-восточнее с.Октябрьское	Пригородный	15:08:0040102:752	003001000000 Земли сельскохозяйственного назначения	Для сельскохозяйственной деятельности	1	01:010	98 959	9,57	947 007,63
13999	Российская Федерация, Республика Северная Осетия-Алания, Пригородный р-н, восточнее с. Тарское	Пригородный	15:08:0040102:753	003001000000 Земли сельскохозяйственного назначения	Скотоводство	1	01:080	49 565	223,48	11 076 786,20
14000	Российская Федерация, Республика Северная Осетия-Алания, р-н Пригородный, восточнее с. Тарское	Пригородный	15:08:0040102:754	003001000000 Земли сельскохозяйственного назначения	Выращивание зерновых и иных сельскохозяйственных культур	1	01:020	138 533	9,57	1 325 760,81
14001	Российская Федерация, Республика Северная Осетия - Алания, Пригородный район, с. Сунжа, ул. Библиева	Пригородный	15:08:0040102:755	003002000000 Земли населенных пунктов	Магазины	4	04:040	200	1 400,09	280 018,00
14002	Российская Федерация, Республика Северная Осетия-Алания, р-н Пригородный, восточнее с.Тарское	Пригородный	15:08:0040102:756	003001000000 Земли сельскохозяйственного назначения	Рыбоводство	1	01:130	9 088	7,68	69 795,84
14003	Республика Северная Осетия - Алания, р-н Пригородный, с. Сунжа, ул. Братьев Хубецовых	Пригородный	15:08:0040102:757	003002000000 Земли населенных пунктов	Для ведения личного подсобного хозяйства и строительства жилого дома	13	02:020	1 596	538,50	859 446,00
14004	Российская Федерация, Республика Северная Осетия - Алания, р-н Пригородный, с. Октябрьское, ул Б.Хмельницкого	Пригородный	15:08:0040102:758	003002000000 Земли населенных пунктов	Магазины	4	04:040	176	2 081,87	366 409,12
14005	Российская Федерация, Республика Северная Осетия-Алания, р-н Пригородный, восточнее с Тарское	Пригородный	15:08:0040102:762	003001000000 Земли сельскохозяйственного назначения	Выпас сельскохозяйственных животных	1	01:081	82 000	6,09	499 380,00
14006	Российская Федерация, Республика Северная Осетия-Алания, р-н Пригородный, восточнее с Тарское	Пригородный	15:08:0040102:763	003001000000 Земли сельскохозяйственного назначения	Садоводство	1	01:050	26 096	27,72	723 381,12
14007	Российская Федерация, Республика Северная Осетия - Алания, Пригородный р-н , с. Сунжа, ул. Библиева	Пригородный	15:08:0040102:765	003002000000 Земли населенных пунктов	Магазины	4	04:040	450	1 400,09	630 040,50
14008	Российская Федерация, Республика Северная Осетия - Алания, Пригородный р-н , с. Сунжа, ул. Библиева	Пригородный	15:08:0040102:766	003002000000 Земли населенных пунктов	магазины	4	04:040	165	1 400,09	231 014,85
14009	Российская Федерация, Республика Северная Осетия - Алания, Пригородный район, с. Сунжа, ул. Азина Гонибов	Пригородный	15:08:0040102:767	003002000000 Земли населенных пунктов	Для ведения личного подсобного хозяйства	13	02:020	3 000	538,50	1 615 500,00
14010	Российская Федерация, Республика Северная Осетия - Алания. Пригородный район, с. Сунжа, ул. Кавказская	Пригородный	15:08:0040102:768	003002000000 Земли населенных пунктов	Для ведения личного подсобного хозяйства(приусадебный земельный участок)	13	02:020	1 498	538,50	806 673,00
14011	Республика Северная Осетия - Алания. Пригородный р-н, 2,3 км восточнее с. Тарское	Пригородный	15:08:0040102:770	003001000000 Земли сельскохозяйственного назначения	Сельскохозяйственное использование	1	01:010	815 121	9,57	7 800 707,97
14012	Российская Федерация, Республика Северная Осетия-Алания, р-н Пригородный, восточнее с. Тарское	Пригородный	15:08:0040102:783	003001000000 Земли сельскохозяйственного назначения	Рыбоводство	1	01:130	16 222	7,68	124 584,96
14013	Российская Федерация, Республика Северная Осетия - Алания, р-н Пригородный, с. Сунжа, ул Колхозная, 9а	Пригородный	15:08:0040102:786	003002000000 Земли населенных пунктов	Для ведения личного подсобного хозяйства (приусадебные земельные участки)	13	02:020	2 349	538,50	1 264 936,50
14014	Российская Федерация, Республика Северная Осетия-Алания, Пригородный район. западнее с. Тарское	Пригородный	15:08:0040102:787	003001000000 Земли сельскохозяйственного назначения	Выпас сельскохозяйственных животных	1	01:081	220 280	6,09	1 341 505,20
14015	Российская Федерация, Республика Северная Осетия - Алания. Пригородный муниципальный район, Сунженское сельское поселение, с. Сунжа, ул. Гвардейская, 24	Пригородный	15:08:0040102:789	003002000000 Земли населенных пунктов	Для ведения личного подсобного хозяйства	13	02:020	3 000	538,50	1 615 500,00
14016	Республика Северная Осетия - Алания, р-н Пригородный. с правой стороны а/д "Октябрьское-Сунжа". 1-й км	Пригородный	15:08:0040102:79	003001000000 Земли сельскохозяйственного назначения	Для выращивания сельскохозяйственной продукции	1	01:010	266 704	9,57	2 552 357,28
14017	Российская Федерация, Республика Северная Осетия - Алания, Пригородный район, с Октябрьское, ул Б.Хмельницкого	Пригородный	15:08:0040102:791	003002000000 Земли населенных пунктов	Для строительства автосервиса	4	04:099	401	1 680,92	674 048,92

№ пп	Местоположение ЗУ	Район	Кадастровый номер ЗУ	Категория земель	Разрешенное использование по документу	Код вида разрешенного использования (в соответствии с классификатором видов разрешенного использования земельных участков)	Вид использования объектов недвижимости	Площадь	УПКС	КС
14018	Российская Федерация, Республика Северная Осетия-Алания, Пригородный район, южнее с. Сунжа	Пригородный	15:08:0040102:793	003001000000 Земли сельскохозяйственного назначения	Выпас сельскохозяйственных животных	1	01:081	4 847 493	0,09	29 521 232,37
14019	Российская Федерация, Республика Северная Осетия - Алания Пригородный район, западнее с. Тарское	Пригородный	15:08:0040102:794	003001000000 Земли сельскохозяйственного назначения	Выпас сельскохозяйственных животных	1	01:081	893 554	0,09	5 441 743,86
14020	Российская Федерация, Республика Северная Осетия-Алания, Пригородный район, с правой стороны а/д Октябрьское-Сунжа, 1-ый км	Пригородный	15:08:0040102:796	003001000000 Земли сельскохозяйственного назначения	Для выращивания сельскохозяйственной продукции	1	01:010	23 368	9,57	223 631,76
14021	Республика Северная Осетия-Алания, р-н Пригородный, в/ч 73, земли колхоза им. Ленина	Пригородный	15:08:0040102:8	003003000000 Земли промышленности, энергетики, транспорта, связи, радиовещания, телевидения, информатики, земли для обеспечения космической деятельности, земли обороны, безопасности и земли иного специального назначения	Обеспечение обороны и безопасности	3	08:022	277 002	560,50	155 259 621,00
14022	Северная Осетия - Алания респ, р-н Пригородный, 600 м южнее с.Сунжа	Пригородный	15:08:0040102:84	003001000000 Земли сельскохозяйственного назначения	Для производства сельскохозяйственной продукции	1	01:180	31 517	223,48	7 043 419,16
14023	Северная Осетия - Алания респ, р-н Пригородный, юго-восточнее с.Октябрьское	Пригородный	15:08:0040102:86	003001000000 Земли сельскохозяйственного назначения	Для производства сельскохозяйственной продукции	1	01:010	50 000	9,57	478 500,00
14024	Российская Федерация, Республика Северная Осетия - Алания, р-н Пригородный, юго-западнее с.Октябрьское, с правой стороны автодороги Октябрьское - Сунжа	Пригородный	15:08:0040102:88	003001000000 Земли сельскохозяйственного назначения	Ведение животноводства	1	01:070	139 677	332,30	46 414 667,10
14025	Северная Осетия - Алания респ, р-н Пригородный, юго-восточнее с Октябрьское	Пригородный	15:08:0040102:93	003001000000 Земли сельскохозяйственного назначения	Для ведения сельскохозяйственной деятельности	1	01:081	59 735	6,09	363 786,15
14026	Северная Осетия - Алания респ, р-н Пригородный, с. Октябрьское, ул. Б.Хмельницкого, 1 "г"	Пригородный	15:08:0040102:94	003002000000 Земли населенных пунктов	Под строительство нежилых помещений (магазин)	4	04:040	303	2 081,87	630 806,61
14027	Северная Осетия - Алания респ, р-н Пригородный, с. Октябрьское, к югу от автодороги Октябрьское-Сунжа	Пригородный	15:08:0040102:99	003001000000 Земли сельскохозяйственного назначения	Для производства сельскохозяйственной продукции	1	01:180	18 605	332,30	6 182 441,50
14028	Респ. Северная Осетия - Алания, р-н Пригородный, юго-западнее сел. Комгорон	Пригородный	15:08:0040103:1	003003000000 Земли промышленности, энергетики, транспорта, связи, радиовещания, телевидения, информатики, земли для обеспечения космической деятельности, земли обороны, безопасности и земли иного специального назначения	Учебный центр СКВКИ ВВ МВД России	3	08:022	2 240 000	376,95	844 368 000,00
14029	Респ. Северная Осетия - Алания, р-н Пригородный	Пригородный	15:08:0040103:5	003001000000 Земли сельскохозяйственного назначения	КФХ	1	01:010	3 000	17,96	53 880,00
14030	Респ. Северная Осетия - Алания, р-н Пригородный	Пригородный	15:08:0040103:6	003001000000 Земли сельскохозяйственного назначения	КФХ	1	01:010	25 000	17,96	449 000,00
14031	Респ. Северная Осетия - Алания, р-н Пригородный	Пригородный	15:08:0040103:7	003001000000 Земли сельскохозяйственного назначения	КФХ	1	01:010	25 000	17,96	449 000,00
14032	Респ. Северная Осетия - Алания, р-н Пригородный	Пригородный	15:08:0040103:8	003001000000 Земли сельскохозяйственного назначения	КФХ	1	01:010	25 000	17,96	449 000,00
14033	Респ. Северная Осетия - Алания, р-н Пригородный	Пригородный	15:08:0040103:9	003001000000 Земли сельскохозяйственного назначения	КФХ	1	01:070	25 000	223,48	5 587 000,00
14034	Республика Северная Осетия-Алания, р-н Пригородный, 10,5 юго-западнее с. Тарское	Пригородный	15:08:0040201:10	003003000000 Земли промышленности, энергетики, транспорта, связи, радиовещания, телевидения, информатики, земли для обеспечения космической деятельности, земли обороны, безопасности и земли иного специального назначения	Для содержания и эксплуатации ВЛ-110 кВ №8 ПС "РП-110" - ПС "Эльхи ГЭС"	6	03:011	110	89,14	9 805,40
14035	Республика Северная Осетия-Алания, р-н Пригородный, западнее с. Тарское	Пригородный	15:08:0040201:11	003001000000 Земли сельскохозяйственного назначения	выращивание зерновых и иных сельскохозяйственных культур	1	01:010	600 321	17,96	10 781 765,16
14036	Республика Северная Осетия-Алания, р-н Пригородный, западнее с. Тарское	Пригородный	15:08:0040201:12	003001000000 Земли сельскохозяйственного назначения	выращивание зерновых и иных сельскохозяйственных культур	1	01:010	358 331	17,96	6 435 624,76
14037	Республика Северная Осетия-Алания, Пригородный р-н, западнее с. Тарское	Пригородный	15:08:0040201:123	003001000000 Земли сельскохозяйственного назначения	Сенокошение	1	01:081	95 222	7,09	675 123,98
14038	Республика Северная Осетия-Алания, р-н Пригородный, южнее с. Тарское	Пригородный	15:08:0040201:124	003001000000 Земли сельскохозяйственного назначения	Рыбоводство	1	01:130	139 825	7,68	1 073 856,00
14039	Российская Федерация, Республика Северная Осетия - Алания, Пригородный район, юго-западнее с. Тарское	Пригородный	15:08:0040201:125	003001000000 Земли сельскохозяйственного назначения	Выращивание зерновых и иных сельскохозяйственных культур	1	01:020	19 963	17,96	358 535,48
14040	Российская Федерация, Республика Северная Осетия - Алания, Пригородный район, западнее с. Тарское	Пригородный	15:08:0040201:126	003001000000 Земли сельскохозяйственного назначения	Выпас сельскохозяйственных животных	1	01:081	103 034	6,09	627 477,06
14041	Российская Федерация, Республика Северная Осетия - Алания, Пригородный район, западнее с. Тарское	Пригородный	15:08:0040201:127	003001000000 Земли сельскохозяйственного назначения	Выпас сельскохозяйственных животных	1	01:081	40 093	6,09	244 166,37
14042	Респ. Северная Осетия - Алания, р-н Пригородный, юго-западнее сел. Тарское.	Пригородный	15:08:0040201:5	003005000000 Земли лесного фонда	в целях ведения лесного хозяйства	10	10:010	362 598	13,35	4 840 683,30
14043	Республика Северная Осетия-Алания, р-н Пригородный, автодорога подъезд к известковому заводу	Пригородный	15:08:0040201:8	003003000000 Земли промышленности, энергетики, транспорта, связи, радиовещания, телевидения, информатики, земли для обеспечения космической деятельности, земли обороны, безопасности и земли иного специального назначения	Под объекты автотранспорта	6	07:020	32 100	89,14	2 861 394,00
14044	Республика Северная Осетия-Алания, р-н Пригородный, с Тарское	Пригородный	15:08:0040202:1	003001000000 Земли сельскохозяйственного назначения	выращивание зерновых и иных сельскохозяйственных культур	1	01:010	405 733	16,31	6 617 505,23
14045	Северная Осетия - Алания респ, р-н Пригородный, с Тарское, ул Новая, дом 31	Пригородный	15:08:0040202:11	003002000000 Земли населенных пунктов	Для ведения личного подсобного хозяйства	13	02:020	1 500	538,50	807 750,00
14046	Северная Осетия - Алания респ, р-н Пригородный, с Тарское, ул Новая, 33	Пригородный	15:08:0040202:12	003002000000 Земли населенных пунктов	Для ведения личного подсобного хозяйства	13	02:020	1 500	538,50	807 750,00
14047	Республика Северная Осетия-Алания, р-н Пригородный, южнее с.Тарское	Пригородный	15:08:0040202:14	003001000000 Земли сельскохозяйственного назначения	Для производства сельскохозяйственной продукции	1	01:010	181 528	16,31	2 960 721,68
14048	Российская Федерация, Республика Северная Осетия - Алания, Пригородный район, с. Тарское, ул. Новая, 35 б	Пригородный	15:08:0040202:183	003002000000 Земли населенных пунктов	Для ведения личного подсобного хозяйства	13	02:020	1 100	538,50	592 350,00
14049	Республика Северная Осетия-Алания, район Пригородный, юго-западнее с.Тарское	Пригородный	15:08:0040202:184	003001000000 Земли сельскохозяйственного назначения	Животноводство	1	01:081	14 813	6,09	90 211,17

№ п/п	Местоположение ЗУ	Район	Кадастровый номер ЗУ	Категория земель	Разрешенное использование по документу	Код вида разрешенного использования (в соответствии с классификатором видов разрешенного использования земельных участков)	Вид использования объектов недвижимости	Площадь	УПКС	КС
14050	Республика Северная Осетия - Алания, Пригородный р-н, южнее с.Тарское	Пригородный	15:08:00:40202:186	003001000000 Земли сельскохозяйственного назначения	Выращивание зерновых и иных сельскохозяйственных культур	1	01:0:0:10	398 999	16,31	6 507 673,69
14051	Республика Северная Осетия - Алания, р-н Пригородный, с. Тарское, ул. Новая, 88	Пригородный	15:08:00:40202:187	003002000000 Земли населенных пунктов	Для ведения личного подсобного хозяйства	13	02:0:2:0	1 000	538,50	538 500,00
14052	Республика Северная Осетия-Алания, р-н Пригородный, южнее с. Тарское	Пригородный	15:08:00:40202:188	003001000000 Земли сельскохозяйственного назначения	Сенокошение	1	01:0:0:1:1	183 832	7,09	1 303 368,88
14053	Респ. Северная Осетия - Алания, р-н Пригородный, с. Тарское, ул. Новая №33	Пригородный	15:08:0040202:20	003002000000 Земли населенных пунктов	Для ведения личного подсобного хозяйства	13	02:0:2:0	1 210	538,50	651 585,00
14054	Республика Северная Осетия - Алания, р-н. Пригородный, южнее с. Тарское	Пригородный	15:08:00:40202:215	003001000000 Земли сельскохозяйственного назначения	Сенокошение	1	01:0:0:1:1	214 302	7,09	1 519 401,18
14055	Российская Федерация, Республика Северная Осетия-Алания, Пригородный р-н. южнее с. Тарское	Пригородный	15:08:00:40202:219	003001000000 Земли сельскохозяйственного назначения	Сенокошение	1	01:0:0:1:1	87 341	7,09	619 247,69
14056	Северная Осетия-Алания респ. Пригородный р-н, южнее с. Тарское	Пригородный	15:08:0040202:22	003001000000 Земли сельскохозяйственного назначения	Ведения овощеводства	1	01:0:0:3:0	45 423	16,31	740 849,13
14057	Республика Северная Осетия - Алания, Пригородный район, с Тарское, ул Новая, 95	Пригородный	15:08:00:40202:220	003002000000 Земли населенных пунктов	Для ведения личного подсобного хозяйства(приусадебный участок)	13	02:0:2:0	530	538,50	285 405,00
14058	Российская Федерация, Республика Северная Осетия - Алания, Пригородный район, с. Тарское, ул. Новая, 35	Пригородный	15:08:00:40202:221	003002000000 Земли населенных пунктов	Для ведения личного подсобного хозяйства	13	02:0:2:0	1 000	538,50	538 500,00
14059	Российская Федерация, Республика Северная Осетия - Алания, Пригородный район, южнее с. Тарское	Пригородный	15:08:00:40202:222	003001000000 Земли сельскохозяйственного назначения	Выращивание зерновых и иных сельскохозяйственных культур	1	01:0:0:1:0	30 470	16,31	496 965,70
14060	Российская Федерация, Республика Северная Осетия-Алания, Пригородный р-н. южнее с. Тарское	Пригородный	15:08:00:40202:224	003001000000 Земли сельскохозяйственного назначения	Хранение и переработка сельскохозяйственной продукции	1	01:0:0:5:0	3 270	223,48	730 779,60
14061	Российская Федерация,Республика Северная Осетия - Алания, Пригородный район, южнее с. Тарское	Пригородный	15:08:00:40202:225	003001000000 Земли сельскохозяйственного назначения	Хранение и переработка сельскохозяйственной продукции	1	01:0:0:5:0	9 294	223,48	2 077 023,12
14062	Российская Федерация, Республика Северная Осетия-Алания, Пригородный р-н, южнее с.Тарское	Пригородный	15:08:00:40202:226	003001000000 Земли сельскохозяйственного назначения	Сенокошение	1	01:0:0:1:1	28 525	7,09	202 242,25
14063	Российская Федерация , Респ Северная Осетия - Алания, Пригородный р-н. с Тарское, ул Новая. 33 а	Пригородный	15:08:00:40202:227	003002000000 Земли населенных пунктов	Для ведения личного подсобного хозяйства	13	02:0:2:0	1 000	538,50	538 500,00
14064	Российская Федерация, Республика Северная Осетия-Алания, Пригородный р-н. юго-западнее с. Тарское	Пригородный	15:08:00:40202:228	003001000000 Земли сельскохозяйственного назначения	под сенокошение	1	01:0:0:1:1	26 011	7,09	184 417,99
14065	Республика Северная Осетия-Алания, р-н Пригородный, южнее с Тарское	Пригородный	15:08:0040202:23	003001000000 Земли сельскохозяйственного назначения	Выращивание зерновых и иных сельскохозяйственных культур	1	01:0:0:1:0	699 924	16,31	11 415 760,44
14066	Российская Федерация, Республика Северная Осетия-Алания, Пригородный р-н, южнее с. Тарское	Пригородный	15:08:00:40202:232	003001000000 Земли сельскохозяйственного назначения	сенокошение	1	01:0:0:1:1	188 380	7,09	1 335 656,74
14067	Российская Федерация, Республика Северная Осетия-Алания, Пригородный р-н. южнее с. Тарское	Пригородный	15:08:00:40202:233	003003000000 Земли промышленности, энергетики, транспорта, связи, радиовещания, телевидения, информатики, земли для обеспечения космической деятельности, земли обороны, безопасности и земли иного специального назначения	предоставление коммунальных услуг	6	03:0:1:2	3 007	551,96	1 659 743,72
14068	Российская Федерация, Республика Северная Осетия-Алания, Пригородный р-н, южнее с.Тарское	Пригородный	15:08:00:40202:234	003003000000 Земли промышленности, энергетики, транспорта, связи, радиовещания, телевидения, информатики, земли для обеспечения космической деятельности, земли обороны, безопасности и земли иного специального назначения	предоставление коммунальных услуг	6	03:0:1:2	3 364	551,96	1 856 793,44
14069	Республика Северная Осетия - Алания, р-н Пригородный, южнее с.Тарское	Пригородный	15:08:00:40202:235	003003000000 Земли промышленности, энергетики, транспорта, связи, радиовещания, телевидения, информатики, земли для обеспечения космической деятельности, земли обороны, безопасности и земли иного специального назначения	Предоставление коммунальных услуг	6	03:0:1:2	14 229	551,96	7 853 838,84
14070	Республика Северная Осетия - Алания, р-н Пригородный, с.Тарское, ул.Южная, 18	Пригородный	15:08:00:40202:236	003002000000 Земли населенных пунктов	Для ведения личного подсобного хозяйства	13	02:0:2:0	2 000	538,50	1 077 000,00
14071	Республика Северная Осетия - Алания, р-н Пригородный, южнее с.Тарское	Пригородный	15:08:00:40202:237	003003000000 Земли промышленности, энергетики, транспорта, связи, радиовещания, телевидения, информатики, земли для обеспечения космической деятельности, земли обороны, безопасности и земли иного специального назначения	Предоставление коммунальных услуг	6	03:0:1:2	491	551,96	271 012,36
14072	Республика Северная Осетия - Алания, Пригородный р-н., южнее с. Тарское	Пригородный	15:08:00:40202:239	003001000000 Земли сельскохозяйственного назначения	сенокашение	1	01:0:0:1:1	12 367	7,09	87 682,03
14073	Республика Северная Осетия-Алания, р-н Пригородный, южнее с Тарское	Пригородный	15:08:0040202:24	003001000000 Земли сельскохозяйственного назначения	Для сельскохозяйственного производства	1	01:0:0:1:0	971 006	16,31	15 837 107,86
14074	Российская Федерация, Республика Северная Осетия - Алания, Пригородный район, южнее с Тарское	Пригородный	15:08:00:40202:240	003001000000 Земли сельскохозяйственного назначения	Сенокошение	1	01:0:0:1:1	75 962	7,09	538 570,58
14075	Российская Федерация, Республика Северная Осетия-Алания, Пригородный р-н. южнее с.Тарское	Пригородный	15:08:00:40202:241	003001000000 Земли сельскохозяйственного назначения	Сенокошение	1	01:0:0:1:1	18 730	7,09	132 795,70
14076	Российская Федерация, Республика Северная Осетия-Алания, Пригородный р-н. южнее с. Тарское	Пригородный	15:08:00:40202:242	003001000000 Земли сельскохозяйственного назначения	Растениеводство	1	01:0:0:1:0	10 361	16,31	168 987,91
14077	Российская Федерация, Республика Северная Осетия - Алания, Пригородный район, с. Тарское, ул. Новая, 109	Пригородный	15:08:00:40202:243	003002000000 Земли населенных пунктов	Для ведения личного подсобного хозяйства	13	02:0:2:0	1 500	538,50	807 750,00
14078	Российская Федерация, Республика Северная Осетия - Алания, р-н Пригородный, с. Тарское, ул. Южная, 8	Пригородный	15:08:00:40202:244	003002000000 Земли населенных пунктов	Для ведения личного подсобного хозяйства (приусадебные участки)	13	02:0:2:0	600	538,50	323 100,00
14079	Российская Федерация, Республика Северная Осетия - Алания, Пригородный район, с. Тарское, ул. Южная, 25	Пригородный	15:08:00:40202:248	003002000000 Земли населенных пунктов	Для ведения личного подсобного хозяйства (приусадебные участки)	13	02:0:2:0	1 000	538,50	538 500,00
14080	Российская Федерация, Республика Северная Осетия - Алания, Пригородный район, южнее с. Тарское	Пригородный	15:08:00:40202:249	003001000000 Земли сельскохозяйственного назначения	Выращивание зерновых и иных сельскохозяйственных культур	1	01:0:0:2:0	7 670	16,31	125 097,70

№ п/п	Местоположение ЗУ	Район	Кадастровый номер ЗУ	Категория земель	Разрешенное использование по документу	Код вида разрешенного использования (в соответствии с классификатором видов разрешенного использования земельных участков)	Вид использования объектов недвижимости	Площадь	УПКС	КС
14081	Российская Федерация, Республика Северная Осетия - Алания, р-н Пригородный, южнее с.Тарское	Пригородный	15:08:00:40202:250	003001000000 Земли сельскохозяйственного назначения	Сенокошение	1	01:081	20 000	7,09	141 800,00
14082	Российская Федерация, Республика Северная Осетия - Алания, Пригородный район, западнее с. Тарское	Пригородный	15:08:00:40202:251	003001000000 Земли сельскохозяйственного назначения	Выпас сельскохозяйственных животных	1	01:081	20 180	6,09	122 896,20
14083	Российская Федерация, Республика Северная Осетия - Алания, Пригородный район, западнее с. Тарское	Пригородный	15:08:00:40202:252	003001000000 Земли сельскохозяйственного назначения	Выпас сельскохозяйственных животных	1	01:081	36 422	6,09	221 809,98
14084	Российская Федерация, Республика Северная Осетия-Алания, Пригородный муниципальный район, с. Тарское, ул. Новая, 106а	Пригородный	15:08:00:40202:253	003002000000 Земли населенных пунктов	ведения личного подсобного хозяйства и строительство жилого дома	13	02:020	809	538,50	435 646,50
14085	Республика Северная Осетия-Алания, р-н Пригородный, южнее с Тарское	Пригородный	15:08:00:40202:26	003001000000 Земли сельскохозяйственного назначения	Ведение овощеводства	1	01:030	308 192	16,31	5 026 611,52
14086	Республика Северная Осетия-Алания, р-н Пригородный, южнее с.Тарское	Пригородный	15:08:00:40202:27	003001000000 Земли сельскохозяйственного назначения	Для эксплуатации нежилого здания (дом механизатора)	1	01:070	13 619	223,48	3 043 574,12
14087	Республика Северная Осетия-Алания, р-н Пригородный, южнее с.Тарское	Пригородный	15:08:00:40202:28	003001000000 Земли сельскохозяйственного назначения	Для эксплуатации нежилого сооружения (навес)	1	01:150	23 690	223,48	5 294 241,20
14088	Республика Северная Осетия-Алания, р-н Пригородный, с Тарское, ул Южная, 1 "а"	Пригородный	15:08:00:40202:29	003002000000 Земли населенных пунктов	Для ведения личного подсобного хозяйства	13	02:020	1 999	538,50	1 076 461,50
14089	РСО-Алания, Пригородный район,	Пригородный	15:08:00:40202:3	003006000000 Земли водного фонда	предварительное согласование места размещения гидрологического поста	6	11:030	3 551	551,96	1 960 009,96
14090	Республика Северная Осетия-Алания, р-н Пригородный, на южной окраине с. Тарское	Пригородный	15:08:00:40202:32	003002000000 Земли населенных пунктов	Выращивание зерновых и иных сельскохозяйственных культур	1	01:020	187 471	16,31	3 057 652,01
14091	Республика Северная Осетия-Алания, р-н Пригородный, с Тарское, ул Новая, 105	Пригородный	15:08:00:40202:33	003002000000 Земли населенных пунктов	Для ведения личного подсобного хозяйства	13	02:020	1 000	538,50	538 500,00
14092	Республика Северная Осетия-Алания, р-н Пригородный, с Тарское, ул Новая, 103	Пригородный	15:08:00:40202:34	003002000000 Земли населенных пунктов	Для ведения личного подсобного хозяйства	13	02:020	1 000	538,50	538 500,00
14093	Республика Северная Осетия-Алания, р-н Пригородный, с Тарское, ул Новая, 91	Пригородный	15:08:00:40202:35	003002000000 Земли населенных пунктов	Для ведения личного подсобного хозяйства	13	02:020	1 000	538,50	538 500,00
14094	Республика Северная Осетия-Алания, р-н Пригородный, с Тарское, ул Новая, 62	Пригородный	15:08:00:40202:36	003002000000 Земли населенных пунктов	Для ведения личного подсобного хозяйства	13	02:020	1 000	538,50	538 500,00
14095	Республика Северная Осетия-Алания, р-н Пригородный, с Тарское, ул Новая, 64	Пригородный	15:08:00:40202:37	003002000000 Земли населенных пунктов	Для ведения личного подсобного хозяйства	13	02:020	1 000	538,50	538 500,00
14096	Республика Северная Осетия-Алания, р-н Пригородный, с Тарское, ул Новая, 70	Пригородный	15:08:00:40202:38	003002000000 Земли населенных пунктов	Для ведения личного подсобного хозяйства	13	02:020	1 000	538,50	538 500,00
14097	Республика Северная Осетия-Алания, р-н Пригородный, с Тарское, ул Новая, 66	Пригородный	15:08:00:40202:39	003002000000 Земли населенных пунктов	Для ведения личного подсобного хозяйства	13	02:020	1 000	538,50	538 500,00
14098	Республика Северная Осетия-Алания, р-н Пригородный, с. Тарское, ул. Новая, 68	Пригородный	15:08:00:40202:40	003002000000 Земли населенных пунктов	Для ведения личного подсобного хозяйства	13	02:020	1 000	538,50	538 500,00
14099	Республика Северная Осетия-Алания, р-н Пригородный, с. Тарское, ул. Новая, 44	Пригородный	15:08:00:40202:41	003002000000 Земли населенных пунктов	Для ведения личного подсобного хозяйства	13	02:020	1 000	538,50	538 500,00
14100	Республика Северная Осетия-Алания, р-н Пригородный, с Тарское, ул Новая, 42	Пригородный	15:08:00:40202:42	003002000000 Земли населенных пунктов	Для ведения личного подсобного хозяйства	13	02:020	1 000	538,50	538 500,00
14101	Республика Северная Осетия-Алания, р-н Пригородный, с Тарское, ул Новая, 58	Пригородный	15:08:00:40202:43	003002000000 Земли населенных пунктов	Для ведения личного подсобного хозяйства	13	02:020	1 000	538,50	538 500,00
14102	Республика Северная Осетия-Алания, р-н Пригородный, с. Тарское, ул. Новая, 60	Пригородный	15:08:00:40202:44	003002000000 Земли населенных пунктов	Для ведения личного подсобного хозяйства	13	02:020	1 000	538,50	538 500,00
14103	Республика Северная Осетия-Алания, р-н Пригородный, с Тарское, ул Новая, 74	Пригородный	15:08:00:40202:46	003002000000 Земли населенных пунктов	Для ведения личного подсобного хозяйства	13	02:020	1 340	538,50	721 590,00
14104	Республика Северная Осетия-Алания, р-н Пригородный, с Тарское, ул Новая, 76	Пригородный	15:08:00:40202:47	003002000000 Земли населенных пунктов	Для ведения личного подсобного хозяйства	13	02:020	1 000	538,50	538 500,00
14105	Республика Северная Осетия-Алания, р-н Пригородный, с Тарское, ул Новая, 100	Пригородный	15:08:00:40202:48	003002000000 Земли населенных пунктов	Для ведения личного подсобного хозяйства	13	02:020	1 000	538,50	538 500,00
14106	Республика Северная Осетия-Алания, р-н Пригородный, с. Тарское, ул. Новая, 78	Пригородный	15:08:00:40202:49	003002000000 Земли населенных пунктов	Для ведения личного подсобного хозяйства	13	02:020	1 000	538,50	538 500,00
14107	Республика Северная Осетия-Алания, р-н Пригородный, с. Тарское, ул. Новая, 86	Пригородный	15:08:00:40202:50	003002000000 Земли населенных пунктов	Для ведения личного подсобного хозяйства	13	02:020	1 000	538,50	538 500,00
14108	Республика Северная Осетия-Алания, р-н Пригородный, с Тарское, ул Новая, 48	Пригородный	15:08:00:40202:51	003002000000 Земли населенных пунктов	Для ведения личного подсобного хозяйства	13	02:020	1 000	538,50	538 500,00
14109	Республика Северная Осетия-Алания, р-н Пригородный, с Тарское, ул Новая, 80	Пригородный	15:08:00:40202:52	003002000000 Земли населенных пунктов	Для ведения личного подсобного хозяйства	13	02:020	1 000	538,50	538 500,00
14110	Республика Северная Осетия-Алания, район Пригородный, с.Тарское, ул.Новая, 54	Пригородный	15:08:00:40202:53	003002000000 Земли населенных пунктов	Для ведения личного подсобного хозяйства	13	02:020	1 000	538,50	538 500,00
14111	Республика Северная Осетия-Алания, р-н Пригородный, с.Тарское, ул.Новая, 82	Пригородный	15:08:00:40202:54	003002000000 Земли населенных пунктов	Для ведения личного подсобного хозяйства	13	02:020	1 000	538,50	538 500,00
14112	Республика Северная Осетия-Алания, р-н Пригородный, с Тарское, ул Новая, 87	Пригородный	15:08:00:40202:55	003002000000 Земли населенных пунктов	Для ведения личного подсобного хозяйства	13	02:020	1 000	538,50	538 500,00
14113	Республика Северная Осетия-Алания, р-н Пригородный, с Тарское, ул Новая, 56	Пригородный	15:08:00:40202:56	003002000000 Земли населенных пунктов	Для ведения личного подсобного хозяйства	13	02:020	1 000	538,50	538 500,00
14114	Республика Северная Осетия-Алания, р-н Пригородный, с. Тарское, ул. Новая, 98	Пригородный	15:08:00:40202:57	003002000000 Земли населенных пунктов	Для ведения личного подсобного хозяйства	13	02:020	1 000	538,50	538 500,00
14115	Республика Северная Осетия-Алания, р-н Пригородный, с Тарское, ул Новая, 84	Пригородный	15:08:00:40202:58	003002000000 Земли населенных пунктов	Для ведения личного подсобного хозяйства	13	02:020	1 000	538,50	538 500,00
14116	Республика Северная Осетия-Алания, р-н Пригородный, с Тарское, ул Новая, 104	Пригородный	15:08:00:40202:59	003002000000 Земли населенных пунктов	Для ведения личного подсобного хозяйства	13	02:020	1 000	538,50	538 500,00
14117	Республика Северная Осетия-Алания, р-н Пригородный, юго-западнее с Тарское	Пригородный	15:08:00:40202:61	003001000000 Земли сельскохозяйственного назначения	Пчеловодство	1	01:120	30 075	5,33	160 299,75
14118	Республика Северная Осетия-Алания, р-н Пригородный, с Тарское, ул Новая, 93	Пригородный	15:08:00:40202:62	003002000000 Земли населенных пунктов	Для ведения личного подсобного хозяйства	13	02:020	1 000	538,50	538 500,00
14119	Российская Федерация, Республика Северная Осетия-Алания, р-н Пригородный, с. Тарское, ул. Новая, № 85	Пригородный	15:08:00:40202:63	003002000000 Земли населенных пунктов	Для ведения личного подсобного хозяйства	13	02:020	1 000	538,50	538 500,00
14120	Республика Северная Осетия-Алания, р-н Пригородный, с. Тарское, ул. Новая, 101	Пригородный	15:08:00:40202:64	003002000000 Земли населенных пунктов	Для ведения личного подсобного хозяйства	13	02:020	1 000	538,50	538 500,00

№ п/п	Местоположение ЗУ	Район	Кадастровый номер ЗУ	Категория земель	Разрешенное использование по документу	Код вида разрешенного использования (в соответствии с классификатором видов разрешенного использования земельных участков)	Вид использования объектов недвижимости	Площадь	УПКС	КС
14121	Республика Северная Осетия-Алания, р-н Пригородный, с Тарское, ул Новая, 39	Пригородный	15:08:0040202:65	003002000000 Земли населенных пунктов	Для ведения личного подсобного хозяйства	13	02:02:020	1 600	538,59	861 600,00
14122	Респ. Северная Осетия - Алания, р-н Пригородный. с. Тарское, ул. Новая, 33 "б"	Пригородный	15:08:0040202:66	003002000000 Земли населенных пунктов	Для ведения личного подсобного хозяйства	13	02:02:020	1 100	538,59	592 450,00
14123	Республика Северная Осетия-Алания, р-н Пригородный. южнее с. Тарское	Пригородный	15:08:0040202:67	003001000000 Земли сельскохозяйственного назначения	Растениеводство	1	01:01:010	727 639	16,31	11 867 792,09
14124	Республика Северная Осетия - Алания, р-н Пригородный. с. Тарское, ул. Новая, 102	Пригородный	15:08:0040202:68	003002000000 Земли населенных пунктов	для ведения личного подсобного хозяйства	13	02:02:020	1 000	538,59	538 590,00
14125	Респ. Северная Осетия - Алания, р-н Пригородный, с Тарское, ул Новая, 35 "а"	Пригородный	15:08:0040202:69	003002000000 Земли населенных пунктов	Для ведения личного подсобного хозяйства	13	02:02:020	1 000	538,59	538 590,00
14126	Респ. Северная Осетия - Алания, р-н Пригородный. с. Тарское	Пригородный	15:08:0040202:8	003003000000 Земли промышленности, энергетики, транспорта, связи, радиовещания, телевидения, информатики, земли для обеспечения космической деятельности, земли обороны, безопасности и земли иного специального назначения	Обеспечение обороны и безопасности	8	08:08:022	3 844 599 176	576,97	2 218 892 211 478,21
14127	Республика Северная Осетия - Алания, р-н Пригородный. с. Тарское	Пригородный	15:08:0040203:1	003001000000 Земли сельскохозяйственного назначения	Сенокошение	1	01:01:081	101 013	7,69	777 152,17
14128	Республика Северная Осетия-Алания, Пригородный район, восточнее с Тарское	Пригородный	15:08:0040203:164	003001000000 Земли сельскохозяйственного назначения	Ведение личного подсобного хозяйства на полевых участках	1	01:01:160	9 803	17,96	176 078,28
14129	Республика Северная Осетия - Алания, Пригородный район, восточная окраина с. Тарское	Пригородный	15:08:0040203:165	003001000000 Земли сельскохозяйственного назначения	Выращивание зерновых и иных сельскохозяйственных культур	1	01:01:010	24 729	17,96	444 071,20
14130	Северная Осетия - Алания, Пригородный район, восточнее с Тарское	Пригородный	15:08:0040203:166	003001000000 Земли сельскохозяйственного назначения	для выращивания зерновых и иных сельскохозяйственных культур	1	01:01:010	273 111	17,96	4 905 051,24
14131	Республика Северная Осетия-Алания, Пригородный район, юго-восточнее с Тарское	Пригородный	15:08:0040203:167	003001000000 Земли сельскохозяйственного назначения	Выращивание зерновых и иных сельскохозяйственных культур	1	01:01:010	282 369	17,96	5 071 143,24
14132	Респ. Северная Осетия - Алания, р-н. Пригородный, южная окраина с. Тарское	Пригородный	15:08:0040203:168	003002000000 Земли населенных пунктов	действующее кладбище	12	12:03:10	16 946	1,49	25 252,92
14133	Республика Северная Осетия - Алания, р-н Пригородный, восточнее с.Тарское	Пригородный	15:08:0040203:169	003001000000 Земли сельскохозяйственного назначения	Сенокошение	1	01:01:081	12 019	7,69	85 211,71
14134	Российская Федерация, Республика Северная Осетия-Алания, Пригородный р-н. южнее с. Тарское	Пригородный	15:08:0040203:170	003001000000 Земли сельскохозяйственного назначения	Сенокошение	1	01:01:081	113 998	7,69	808 245,82
14135	Республика Северная Осетия - Алания, р-н Пригородный. юго-восточнее с Тарское	Пригородный	15:08:0040203:171	003001000000 Земли сельскохозяйственного назначения	Сенокошение	1	01:01:081	332 299	7,69	2 355 577,31
14136	Республика Северная Осетия - Алания, р-н Пригородный. восточнее с Тарское	Пригородный	15:08:0040203:172	003001000000 Земли сельскохозяйственного назначения	Сенокошение	1	01:01:081	22 860	7,69	162 029,20
14137	Российская Федерация, Республика Северная Осетия-Алания, Пригородный р-н. восточнее с.Тарское	Пригородный	15:08:0040203:174	003001000000 Земли сельскохозяйственного назначения	Рыбоводство	1	01:01:130	15 497	7,68	119 016,96
14138	Российская Федерация, Республика Северная Осетия - Алания, Пригородный район, юго-восточнее с. Тарское	Пригородный	15:08:0040203:175	003001000000 Земли сельскохозяйственного назначения	рыбоводство	1	01:01:130	29 365	7,68	225 523,20
14139	Республика Северная Осетия - Алания, Пригородный район. юго-восточнее с. Тарское	Пригородный	15:08:0040203:176	003001000000 Земли сельскохозяйственного назначения	Сенокошение	1	01:01:081	269 717	7,69	2 074 306,73
14140	Республика Северная Осетия - Алания, Пригородный район. юго-восточнее с. Тарское	Пригородный	15:08:0040203:177	003001000000 Земли сельскохозяйственного назначения	Сенокошение	1	01:01:081	270 806	7,69	2 082 506,14
14141	Российская Федерация, Республика Северная Осетия-Алания, Пригородный район. восточнее с. Тарское	Пригородный	15:08:0040203:179	003001000000 Земли сельскохозяйственного назначения	Садоводство (код1.5)	1	01:01:050	167 196	27,72	4 634 361,36
14142	Респ. Северная Осетия - Алания, р-н Пригородный. восточнее с. Тарское	Пригородный	15:08:0040203:18	003001000000 Земли сельскохозяйственного назначения	Для производства сельскохозяйственной продукции	1	01:01:010	301 161	17,96	5 410 311,56
14143	Республика Северная Осетия — Алания, р-н Пригородный	Пригородный	15:08:0040203:180	003001000000 Земли сельскохозяйственного назначения	сенокошение	1	01:01:081	211 310	7,69	1 302 651,60
14144	Российская Федерация, Республика Северная Осетия - Алания, р-н Пригородный. восточнее с. Тарское	Пригородный	15:08:0040203:181	003001000000 Земли сельскохозяйственного назначения	Хранение и переработка сельскохозяйственной продукции	1	01:01:150	13 000	223,18	2 901 340,00
14145	Российская Федерация, Республика Северная Осетия-Алания, Пригородный р-н. южнее с.Тарское	Пригородный	15:08:0040203:182	003003000000 Земли промышленности, энергетики, транспорта, связи, радиовещания, телевидения, информатики, земли для обеспечения космической деятельности, земли обороны, безопасности и земли иного специального назначения	предоставление коммунальных услуг	6	03:03:12	3 782	551,96	2 087 512,72
14146	Республика Северная Осетия - Алания, р-н Пригородный. южнее с.Тарское	Пригородный	15:08:0040203:183	003003000000 Земли промышленности, энергетики, транспорта, связи, радиовещания, телевидения, информатики, земли для обеспечения космической деятельности, земли обороны, безопасности и земли иного специального назначения	Предоставление коммунальных услуг	6	03:03:12	3 581	551,96	1 976 568,76
14147	Республика Северная Осетия - Алания, р-н Пригородный, южнее с.Тарское	Пригородный	15:08:0040203:184	003003000000 Земли промышленности, энергетики, транспорта, связи, радиовещания, телевидения, информатики, земли для обеспечения космической деятельности, земли обороны, безопасности и земли иного специального назначения	Предоставление коммунальных услуг	6	03:03:12	3 214	551,96	1 774 466,66
14148	Республика Северная Осетия - Алания, р-н Пригородный. южнее с.Тарское	Пригородный	15:08:0040203:185	003003000000 Земли промышленности, энергетики, транспорта, связи, радиовещания, телевидения, информатики, земли для обеспечения космической деятельности, земли обороны, безопасности и земли иного специального назначения	Предоставление коммунальных услуг	6	03:03:12	3 936	551,96	2 172 552,16

№ п/п	Местоположение ЗУ	Район	Кадастровый номер ЗУ	Категория земель	Разрешенное использование по документу	Код вида разрешенного использования (в соответствии с классификатором видов разрешенного использования земельных участков)	Вид использования объектов недвижимости	Площадь	УПКС	КС
14149	Республика Северная Осетия - Алания, р-н Пригородный, южнее с.Тарское	Пригородный	15:08:00:40203:186	003003000000 Земли промышленности, энергетики, транспорта, связи, радиовещания, телевидения, информатики, земли для обеспечения космической деятельности, земли обороны, безопасности и земли иного специального назначения	Предоставление коммунальных услуг	6	03:012	3 879	551,96	2 141 052,84
14150	Российская Федерация, Республика Северная Осетия-Алания, Пригородный р-н, с Тарское	Пригородный	15:08:00:40203:187	003002000000 Земли населенных пунктов	Личное подсобное хозяйство	13	02:020	6 500	538,50	3 500 250,00
14151	Российская Федерация, Республика Северная Осетия - Алания, р-н Пригородный, восточнее с. Тарское	Пригородный	15:08:00:40203:188	003001000000 Земли сельскохозяйственного назначения	Рыбоводство	1	01:130	12 580	7,68	96 614,40
14152	Российская Федерация, Республика Северная Осетия - Алания, р-н Пригородный, южнее с. Тарское	Пригородный	15:08:00:40203:189	003001000000 Земли сельскохозяйственного назначения	Выращивание зерновых и иных сельскохозяйственных культур	1	01:020	21 683	17,96	389 426,68
14153	Российская Федерация, Республика Северная Осетия - Алания, р-н Пригородный, восточнее с. Тарское	Пригородный	15:08:00:40203:191	003001000000 Земли сельскохозяйственного назначения	Рыбоводство	1	01:130	266 118	7,68	2 043 786,24
14154	Российская Федерация, Респ. Республика Северная Осетия - Алания, Пригородный р-н., западнее с. Тарское	Пригородный	15:08:00:40203:192	003001000000 Земли сельскохозяйственного назначения	Выпас сельскохозяйственных животных	1	01:081	199 523	6,09	1 215 095,07
14155	Российская Федерация, Республика Северная Осетия-Алания, Пригородный район, с Тарское, ул. Калинина	Пригородный	15:08:00:40203:194	003002000000 Земли населенных пунктов	для ведения личного подсобного хозяйства	13	02:020	1 345	538,50	724 282,50
14156	Российская Федерация, Республика Северная Осетия - Алания, р-н Пригородный, с. Камбилеевское	Пригородный	15:08:00:40203:195	003001000000 Земли сельскохозяйственного назначения	Рыбоводство	1	01:130	70 436	7,68	540 948,48
14157	Респ. Северная Осетия - Алания, р-н Пригородный, с. Тарское	Пригородный	15:08:0040203:2	003001000000 Земли сельскохозяйственного назначения	Для сельскохозяйственного производства	1	01:010	602 265	17,96	10 816 679,40
14158	Респ. Северная Осетия - Алания, р-н Пригородный, юго-восточнее с.Тарское	Пригородный	15:08:0040203:21	003001000000 Земли сельскохозяйственного назначения	Для производства сельскохозяйственной продукции, выращивание птицепродукции	1	01:081	103 368	6,09	629 511,12
14159	Северная Осетия - Алания респ, р-н Пригородный, восточнее с. Тарское	Пригородный	15:08:0040203:23	003001000000 Земли сельскохозяйственного назначения	Для выращивания сельскохозяйственной продукции	1	01:020	2 693	17,96	48 366,28
14160	Республика Северная Осетия-Алания, р-н Пригородный, восточнее с. Тарское	Пригородный	15:08:0040203:25	003001000000 Земли сельскохозяйственного назначения	Для ведения сельскохозяйственного производства	1	01:010	363 400	17,96	6 526 664,00
14161	Северная Осетия - Алания респ, р-н Пригородный, восточнее с.Тарское	Пригородный	15:08:0040203:26	003001000000 Земли сельскохозяйственного назначения	Для выращивания сельскохозяйственной продукции	1	01:010	127 232	17,96	2 285 086,72
14162	Республика Северная Осетия-Алания, р-н Пригородный, с. Тарское, ул. Калинина, 45 "а"	Пригородный	15:08:0040203:27	003002000000 Земли населенных пунктов	Для ведения личного подсобного хозяйства	13	02:020	3 738	538,50	2 012 913,00
14163	Северная Осетия - Алания респ, р-н Пригородный, восточнее с Тарское	Пригородный	15:08:0040203:28	003001000000 Земли сельскохозяйственного назначения	Для выращивания сельскохозяйственной продукции	1	01:010	69 281	17,96	1 244 286,76
14164	Республика Северная Осетия-Алания, район Пригородный, южная окраина с.Тарское, земли бывшего колхоза К.Хетагурова	Пригородный	15:08:0040203:30	003001000000 Земли сельскохозяйственного назначения	Для производство сельскохозяйственной продукции	1	01:010	190 000	17,96	3 412 400,00
14165	Республика Северная Осетия-Алания, р-н Пригородный, северо-восточнее с. Тарское	Пригородный	15:08:0040203:31	003002000000 Земли населенных пунктов	Отдых "рекреация"	8	05:022	5 605	278,52	1 561 104,60
14166	Республика Северная Осетия-Алания, р-н Пригородный, южнее с. Тарское	Пригородный	15:08:0040203:32	003001000000 Земли сельскохозяйственного назначения	Для овощеводства	1	01:030	361 384	17,96	6 490 456,64
14167	Республика Северная Осетия-Алания, р-н Пригородный, южнее с. Тарское	Пригородный	15:08:0040203:33	003001000000 Земли сельскохозяйственного назначения	для ведения овощеводства	1	01:030	102 978	17,96	1 849 484,88
14168	Республика Северная Осетия-Алания, р-н Пригородный, с. Тарское	Пригородный	15:08:0040203:34	003001000000 Земли сельскохозяйственного назначения	Для ведения сельскохозяйственного производства и эксплуатации нежилого здания (ферма)	1	01:070	16 096	223,48	3 597 134,08
14169	Республика Северная Осетия-Алания, р-н Пригородный, с. Тарское	Пригородный	15:08:0040203:35	003001000000 Земли сельскохозяйственного назначения	Для ведения сельскохозяйственного производства и эксплуатации нежилого здания (ферма)	1	01:070	32 573	223,48	7 279 414,04
14170	Республика Северная Осетия-Алания, р-н Пригородный, юго-восточнее с. Тарское	Пригородный	15:08:0040203:39	003001000000 Земли сельскохозяйственного назначения	Выращивание зерновых и иных сельскохозяйственных культур	1	01:010	131 776	17,96	2 366 696,96
14171	Республика Северная Осетия-Алания, р-н Пригородный, южнее с. Тарское	Пригородный	15:08:0040203:40	003001000000 Земли сельскохозяйственного назначения	Для осуществления деятельности крестьянского (фермерского) хозяйства (ведения растениеводство)	1	01:010	503 501	17,96	9 042 877,96
14172	Республика Северная Осетия-Алания, р-н Пригородный, юго-восточнее с.Тарское	Пригородный	15:08:0040203:41	003001000000 Земли сельскохозяйственного назначения	Животноводство	1	01:081	431 220	6,09	2 626 129,80
14173	Республика Северная Осетия-Алания, р-н Пригородный, юго-восточнее с. Тарское	Пригородный	15:08:0040203:42	003001000000 Земли сельскохозяйственного назначения	Для осуществления деятельности крестьянского (фермерского) хозяйства (ведение овощеводства)	1	01:030	327 207	17,96	5 876 637,72
14174	Республика Северная Осетия-Алания, р-н Пригородный, восточнее с. Тарское	Пригородный	15:08:0040203:43	003001000000 Земли сельскохозяйственного назначения	Для осуществления деятельности крестьянского (фермерского) хозяйства (ведение овощеводства)	1	01:030	462 841	17,96	8 312 624,36
14175	Республика Северная Осетия-Алания, р-н Пригородный, восточнее с. Тарское	Пригородный	15:08:0040203:44	003001000000 Земли сельскохозяйственного назначения	Для осуществления деятельности крестьянского (фермерского) хозяйства (ведение овощеводства)	1	01:030	448 402	17,96	8 053 299,92
14176	Республика Северная Осетия-Алания, р-н Пригородный, с Тарское, ул Н.Бучиндзе, 5	Пригородный	15:08:0040203:45	003002000000 Земли населенных пунктов	Для ведения личного подсобного хозяйства	13	02:020	1 194	538,50	642 969,00
14177	Республика Северная Осетия-Алания, Пригородный р-н, юго-восточнее с. Тарское	Пригородный	15:08:0040203:46	003001000000 Земли сельскохозяйственного назначения	Выращивание зерновых и иных сельскохозяйственных культур	1	01:010	761 884	17,96	13 683 436,64
14178	Респ. Северная Осетия - Алания, р-н Пригородный, с. Тарское	Пригородный	15:08:0040203:5	003001000000 Земли сельскохозяйственного назначения	Для сельскохозяйственного производства	1	01:010	134 182	17,96	2 409 908,72
14179	Республика Северная Осетия-Алания, р-н Пригородный, 4,5 км восточнее с. Тарское	Пригородный	15:08:0040203:52	003001000000 Земли сельскохозяйственного назначения	Сельскохозяйственное использование	1	01:010	98 871	17,96	1 775 723,16
14180	Республика Северная Осетия - Алания, р-н Пригородный, с. Тарское	Пригородный	15:08:0040203:6	003003000000 Земли промышленности, энергетики, транспорта, связи, радиовещания, телевидения, информатики, земли для обеспечения космической деятельности, земли обороны, безопасности и земли иного специального назначения	Обеспечение обороны и безопасности	8	08:022	21 636 316	376,95	8 155 809 316,20
14181	Российская Федерация, Республика Северная Осетия - Алания, Пригородный район, юго-западная окраина с. Светлейское, южнее кладбища	Пригородный	15:08:00:40301:113	003002000000 Земли населенных пунктов	для ведения садоводства	13	13:021	500	351,67	175 835,00

№ п/п	Местоположение ЗУ	Район	Кадастровый номер ЗУ	Категория земель	Разрешенное использование по документу	Код вида разрешенного использования (в соответствии с классификатором видов разрешенного использования земельных участков)	Вид использования объектов недвижимости	Площадь	УПКС	КС
14182	Российская Федерация, Республика Северная Осетия - Алания, Пригородный район, юго-западная окраина с Октябрьское, южнее кладбища	Пригородный	15:08:040301:114	003002000000 Земли населенных пунктов	для ведения садоводства	13	13:021	500	351,67	175 835,00
14183	Российская Федерация, Республика Северная Осетия - Алания, Пригородный район, юго-западная окраина с. Октябрьское, южнее кладбища	Пригородный	15:08:040301:115	003002000000 Земли населенных пунктов	для ведения садоводства	13	13:021	500	351,67	175 835,00
14184	Российская Федерация, Республика Северная Осетия - Алания, Пригородный район, юго-западная окраина с. Октябрьское, южнее кладбища	Пригородный	15:08:040301:116	003002000000 Земли населенных пунктов	для ведения садоводства	13	13:021	500	351,67	175 835,00
14185	Российская Федерация, Республика Северная Осетия - Алания, Пригородный район, юго-западная окраина с. Октябрьское, южнее кладбища	Пригородный	15:08:040301:117	003002000000 Земли населенных пунктов	для ведения садоводства	13	13:021	500	351,67	175 835,00
14186	Российская Федерация, Республика Северная Осетия - Алания, Пригородный район, юго-западная окраина с. Октябрьское, южнее кладбища	Пригородный	15:08:040301:118	003002000000 Земли населенных пунктов	для ведения садоводства	13	13:021	500	351,67	175 835,00
14187	Российская Федерация, Республика Северная Осетия - Алания, Пригородный район, юго-западная окраина с. Октябрьское, южнее кладбища	Пригородный	15:08:040301:119	003002000000 Земли населенных пунктов	для ведения садоводства	13	13:021	500	351,67	175 835,00
14188	Российская Федерация, Республика Северная Осетия - Алания, Пригородный район, юго-западная окраина с. Октябрьское, южнее кладбища	Пригородный	15:08:040301:120	003002000000 Земли населенных пунктов	для ведения садоводства	13	13:021	500	351,67	175 835,00
14189	Российская Федерация, Республика Северная Осетия - Алания, Пригородный район, юго-западная окраина с. Октябрьское, южнее кладбища	Пригородный	15:08:040301:121	003002000000 Земли населенных пунктов	для ведения садоводства	13	13:021	500	351,67	175 835,00
14190	Российская Федерация, Республика Северная Осетия - Алания, Пригородный район, юго-западная окраина с. Октябрьское, южнее кладбища	Пригородный	15:08:040301:122	003002000000 Земли населенных пунктов	для ведения садоводства	13	13:021	500	351,67	175 835,00
14191	Российская Федерация, Республика Северная Осетия - Алания, Пригородный район, юго-западная окраина с. Октябрьское, южнее кладбища	Пригородный	15:08:040301:123	003002000000 Земли населенных пунктов	для ведения садоводства	13	13:021	500	351,67	175 835,00
14192	Российская Федерация, Республика Северная Осетия - Алания, Пригородный район, юго-западная окраина с. Октябрьское, южнее кладбища	Пригородный	15:08:040301:124	003002000000 Земли населенных пунктов	для ведения садоводства	13	13:021	500	351,67	175 835,00
14193	Российская Федерация, Республика Северная Осетия - Алания, Пригородный район, юго-западная окраина с. Октябрьское, южнее кладбища	Пригородный	15:08:040301:125	003002000000 Земли населенных пунктов	для ведения садоводства	13	13:021	500	351,67	175 835,00
14194	Российская Федерация, Республика Северная Осетия - Алания, Пригородный район, юго-западная окраина с. Октябрьское, южнее кладбища	Пригородный	15:08:040301:126	003002000000 Земли населенных пунктов	для ведения садоводства	13	13:021	500	351,67	175 835,00
14195	Российская Федерация, Республика Северная Осетия - Алания, Пригородный район, юго-западная окраина с. Октябрьское, южнее кладбища	Пригородный	15:08:040301:127	003002000000 Земли населенных пунктов	для ведения садоводства	13	13:021	500	351,67	175 835,00
14196	Российская Федерация, Республика Северная Осетия - Алания, Пригородный район, юго-западная окраина с. Октябрьское, южнее кладбища	Пригородный	15:08:040301:128	003002000000 Земли населенных пунктов	для ведения садоводства	13	13:021	500	351,67	175 835,00
14197	Российская Федерация, Республика Северная Осетия - Алания, Пригородный район, юго-западная окраина с. Октябрьское, южнее кладбища	Пригородный	15:08:040301:129	003002000000 Земли населенных пунктов	для ведения садоводства	13	13:021	500	351,67	175 835,00
14198	Российская Федерация, Республика Северная Осетия - Алания, Пригородный район, юго-западная окраина с. Октябрьское, южнее кладбища	Пригородный	15:08:040301:130	003002000000 Земли населенных пунктов	для ведения садоводства	13	13:021	500	351,67	175 835,00
14199	Российская Федерация, Республика Северная Осетия - Алания, Пригородный район, юго-западная окраина с. Октябрьское, южнее кладбища	Пригородный	15:08:040301:131	003002000000 Земли населенных пунктов	для ведения садоводства	13	13:021	507	351,67	178 296,69
14200	Российская Федерация, Республика Северная Осетия - Алания, Пригородный район, юго-западная окраина с. Октябрьское, южнее кладбища	Пригородный	15:08:040301:132	003002000000 Земли населенных пунктов	для ведения садоводства	13	13:021	500	351,67	175 835,00
14201	Российская Федерация, Республика Северная Осетия - Алания, Пригородный район, юго-западная окраина с. Октябрьское, южнее кладбища	Пригородный	15:08:040301:133	003002000000 Земли населенных пунктов	для ведения садоводства	13	13:021	500	351,67	175 835,00
14202	Российская Федерация, Республика Северная Осетия - Алания, Пригородный район, юго-западная окраина с. Октябрьское, южнее кладбища	Пригородный	15:08:040301:134	003002000000 Земли населенных пунктов	для ведения садоводства	13	13:021	500	351,67	175 835,00
14203	Российская Федерация, Республика Северная Осетия - Алания, Пригородный район, юго-западная окраина с. Октябрьское, южнее кладбища	Пригородный	15:08:040301:135	003002000000 Земли населенных пунктов	для ведения садоводства	13	13:021	500	351,67	175 835,00
14204	Российская Федерация, Республика Северная Осетия - Алания, Пригородный район, юго-западная окраина с. Октябрьское, южнее кладбища	Пригородный	15:08:040301:136	003002000000 Земли населенных пунктов	для ведения садоводства	13	13:021	500	351,67	175 835,00
14205	Российская Федерация, Республика Северная Осетия - Алания, Пригородный район, юго-западная окраина с. Октябрьское, южнее кладбища	Пригородный	15:08:040301:137	003002000000 Земли населенных пунктов	для ведения садоводства	13	13:021	500	351,67	175 835,00
14206	Российская Федерация, Республика Северная Осетия - Алания, Пригородный район, юго-западная окраина с. Октябрьское, южнее кладбища	Пригородный	15:08:040301:138	003002000000 Земли населенных пунктов	для ведения садоводства	13	13:021	500	351,67	175 835,00
14207	Российская Федерация, Республика Северная Осетия - Алания, Пригородный район, юго-западная окраина с. Октябрьское, южнее кладбища	Пригородный	15:08:040301:139	003002000000 Земли населенных пунктов	для ведения садоводства	13	13:021	500	351,67	175 835,00
14208	Российская Федерация, Республика Северная Осетия - Алания, Пригородный район, юго-западная окраина с. Октябрьское, южнее кладбища	Пригородный	15:08:040301:140	003002000000 Земли населенных пунктов	для ведения садоводства	13	13:021	500	351,67	175 835,00
14209	Российская Федерация, Республика Северная Осетия - Алания, Пригородный район, юго-западная окраина с. Октябрьское, южнее кладбища	Пригородный	15:08:040301:141	003002000000 Земли населенных пунктов	для ведения садоводства	13	13:021	500	351,67	175 835,00
14210	Российская Федерация, Республика Северная Осетия - Алания, Пригородный район, юго-западная окраина с. Октябрьское, южнее кладбища	Пригородный	15:08:040301:142	003002000000 Земли населенных пунктов	для ведения садоводства	13	13:021	500	351,67	175 835,00
14211	Российская Федерация, Республика Северная Осетия - Алания, Пригородный район, юго-западная окраина с. Октябрьское, южнее кладбища	Пригородный	15:08:040301:143	003002000000 Земли населенных пунктов	для ведения садоводства	13	13:021	500	351,67	175 835,00
14212	Российская Федерация, Республика Северная Осетия - Алания, Пригородный район, юго-западная окраина с. Октябрьское, южнее кладбища	Пригородный	15:08:040301:144	003002000000 Земли населенных пунктов	для ведения садоводства	13	13:021	500	351,67	175 835,00
14213	Российская Федерация, Республика Северная Осетия - Алания, Пригородный район, юго-западная окраина с. Октябрьское, южнее кладбища	Пригородный	15:08:040301:145	003002000000 Земли населенных пунктов	для ведения садоводства	13	13:021	500	351,67	175 835,00
14214	Российская Федерация, Республика Северная Осетия - Алания, Пригородный район, юго-западная окраина с. Октябрьское, южнее кладбища	Пригородный	15:08:040301:146	003002000000 Земли населенных пунктов	для ведения садоводства	13	13:021	500	351,67	175 835,00
14215	Российская Федерация, Республика Северная Осетия - Алания, Пригородный район, юго-западная окраина с. Октябрьское, южнее кладбища	Пригородный	15:08:040301:147	003002000000 Земли населенных пунктов	для ведения садоводства	13	13:021	478	351,67	168 098,26
14216	Российская Федерация, Республика Северная Осетия - Алания, Пригородный район, юго-западная окраина с. Октябрьское, южнее кладбища	Пригородный	15:08:040301:148	003002000000 Земли населенных пунктов	для ведения садоводства	13	13:021	500	351,67	175 835,00
14217	Российская Федерация, Республика Северная Осетия - Алания, Пригородный район, юго-западная окраина с. Октябрьское, южнее кладбища	Пригородный	15:08:040301:149	003002000000 Земли населенных пунктов	для ведения садоводства	13	13:021	500	351,67	175 835,00
14218	Российская Федерация, Республика Северная Осетия - Алания, Пригородный район, юго-западная окраина с. Октябрьское, южнее кладбища	Пригородный	15:08:040301:150	003002000000 Земли населенных пунктов	для ведения садоводства	13	13:021	500	351,67	175 835,00
14219	Российская Федерация, Республика Северная Осетия - Алания, Пригородный район, юго-западная окраина с. Октябрьское, южнее кладбища	Пригородный	15:08:040301:151	003002000000 Земли населенных пунктов	для ведения садоводства	13	13:021	500	351,67	175 835,00
14220	Российская Федерация, Республика Северная Осетия - Алания, Пригородный район, юго-западная окраина с. Октябрьское, южнее кладбища	Пригородный	15:08:040301:152	003002000000 Земли населенных пунктов	для ведения садоводства	13	13:021	500	351,67	175 835,00
14221	Российская Федерация, Республика Северная Осетия - Алания, Пригородный район, юго-западная окраина с. Октябрьское, южнее кладбища	Пригородный	15:08:040301:153	003002000000 Земли населенных пунктов	для ведения садоводства	13	13:021	500	351,67	175 835,00

№ п/п	Местоположение ЗУ	Район	Кадастровый номер ЗУ	Категория земель	Разрешенное использование по документу	Код вида разрешенного использования (в соответствии с классификатором видов разрешенного использования земельных участков)	Вид использования объектов недвижимости	Площадь	УПКС	КС
14222	Российская Федерация, Республика Северная Осетия - Алания, Пригородный район, юго-западная окраина с Октябрьское, южнее кладбища	Пригородный	15:08:040301:154	003002000000 Земли населенных пунктов	для ведения садоводства	13	13:021	500	351,67	175 835,00
14223	Российская Федерация, Республика Северная Осетия - Алания, Пригородный район, юго-западная окраина с. Октябрьское, южнее кладбища	Пригородный	15:08:040301:155	003002000000 Земли населенных пунктов	для ведения садоводства	13	13:021	500	351,67	175 835,00
14224	Российская Федерация, Республика Северная Осетия - Алания, Пригородный район, юго-западная окраина с. Октябрьское, южнее кладбища	Пригородный	15:08:040301:156	003002000000 Земли населенных пунктов	для ведения садоводства	13	13:021	500	351,67	175 835,00
14225	Российская Федерация, Республика Северная Осетия - Алания, Пригородный район, юго-западная окраина с. Октябрьское, южнее кладбища	Пригородный	15:08:040301:157	003002000000 Земли населенных пунктов	для ведения садоводства	13	13:021	500	351,67	175 835,00
14226	Российская Федерация, Республика Северная Осетия - Алания, Пригородный район, юго-западная окраина с. Октябрьское, южнее кладбища	Пригородный	15:08:040301:158	003002000000 Земли населенных пунктов	для ведения садоводства	13	13:021	500	351,67	175 835,00
14227	Российская Федерация, Республика Северная Осетия - Алания, Пригородный район, юго-западная окраина с. Октябрьское, южнее кладбища	Пригородный	15:08:040301:159	003002000000 Земли населенных пунктов	для ведения садоводства	13	13:021	500	351,67	175 835,00
14228	Российская Федерация, Республика Северная Осетия - Алания, Пригородный район, юго-западная окраина с. Октябрьское, южнее кладбища	Пригородный	15:08:040301:160	003002000000 Земли населенных пунктов	для ведения садоводства	13	13:021	500	351,67	175 835,00
14229	Российская Федерация, Республика Северная Осетия - Алания, Пригородный район, юго-западная окраина с. Октябрьское, южнее кладбища	Пригородный	15:08:040301:161	003002000000 Земли населенных пунктов	для ведения садоводства	13	13:021	500	351,67	175 835,00
14230	Российская Федерация, Республика Северная Осетия - Алания, Пригородный район, юго-западная окраина с. Октябрьское, южнее кладбища	Пригородный	15:08:040301:162	003002000000 Земли населенных пунктов	для ведения садоводства	13	13:021	500	351,67	175 835,00
14231	Российская Федерация, Республика Северная Осетия - Алания, Пригородный район, юго-западная окраина с. Октябрьское, южнее кладбища	Пригородный	15:08:040301:163	003002000000 Земли населенных пунктов	для ведения садоводства	13	13:021	500	351,67	175 835,00
14232	Российская Федерация, Республика Северная Осетия - Алания, Пригородный район, юго-западная окраина с. Октябрьское, южнее кладбища	Пригородный	15:08:040301:164	003002000000 Земли населенных пунктов	для ведения садоводства	13	13:021	500	351,67	175 835,00
14233	Российская Федерация, Республика Северная Осетия - Алания, Пригородный район, юго-западная окраина с. Октябрьское, южнее кладбища	Пригородный	15:08:040301:165	003002000000 Земли населенных пунктов	для ведения садоводства	13	13:021	509	351,67	178 660,03
14234	Российская Федерация, Республика Северная Осетия - Алания, Пригородный район, юго-западная окраина с. Октябрьское, южнее кладбища	Пригородный	15:08:040301:166	003002000000 Земли населенных пунктов	для ведения садоводства	13	13:021	573	351,67	201 506,91
14235	Российская Федерация, Республика Северная Осетия - Алания, Пригородный район, юго-западная окраина с. Октябрьское, южнее кладбища	Пригородный	15:08:040301:167	003002000000 Земли населенных пунктов	для ведения садоводства	13	13:021	500	351,67	175 835,00
14236	Российская Федерация, Республика Северная Осетия - Алания, Пригородный район, юго-западная окраина с. Октябрьское, южнее кладбища	Пригородный	15:08:040301:168	003002000000 Земли населенных пунктов	для ведения садоводства	13	13:021	500	351,67	175 835,00
14237	Российская Федерация, Республика Северная Осетия - Алания, Пригородный район, юго-западная окраина с. Октябрьское, южнее кладбища	Пригородный	15:08:040301:169	003002000000 Земли населенных пунктов	для ведения садоводства	13	13:021	500	351,67	175 835,00
14238	Российская Федерация, Республика Северная Осетия - Алания, Пригородный район, юго-западная окраина с. Октябрьское, южнее кладбища	Пригородный	15:08:040301:170	003002000000 Земли населенных пунктов	для ведения садоводства	13	13:021	500	351,67	175 835,00
14239	Российская Федерация, Республика Северная Осетия - Алания, Пригородный район, юго-западная окраина с. Октябрьское, южнее кладбища	Пригородный	15:08:040301:171	003002000000 Земли населенных пунктов	для ведения садоводства	13	13:021	500	351,67	175 835,00
14240	Российская Федерация, Республика Северная Осетия - Алания, Пригородный район, юго-западная окраина с. Октябрьское, южнее кладбища	Пригородный	15:08:040301:172	003002000000 Земли населенных пунктов	для ведения садоводства	13	13:021	500	351,67	175 835,00
14241	Российская Федерация, Республика Северная Осетия - Алания, Пригородный район, юго-западная окраина с. Октябрьское, южнее кладбища	Пригородный	15:08:040301:173	003002000000 Земли населенных пунктов	для ведения садоводства	13	13:021	500	351,67	175 835,00
14242	Российская Федерация, Республика Северная Осетия - Алания, Пригородный район, юго-западная окраина с. Октябрьское, южнее кладбища	Пригородный	15:08:040301:174	003002000000 Земли населенных пунктов	для ведения садоводства	13	13:021	500	351,67	175 835,00
14243	Российская Федерация, Республика Северная Осетия - Алания, Пригородный район, юго-западная окраина с. Октябрьское, южнее кладбища	Пригородный	15:08:040301:175	003002000000 Земли населенных пунктов	для ведения садоводства	13	13:021	500	351,67	175 835,00
14244	Российская Федерация, Республика Северная Осетия - Алания, Пригородный район, юго-западная окраина с. Октябрьское, южнее кладбища	Пригородный	15:08:040301:176	003002000000 Земли населенных пунктов	для ведения садоводства	13	13:021	500	351,67	175 835,00
14245	Российская Федерация, Республика Северная Осетия - Алания, Пригородный район, юго-западная окраина с. Октябрьское, южнее кладбища	Пригородный	15:08:040301:177	003002000000 Земли населенных пунктов	для ведения садоводства	13	13:021	500	351,67	175 835,00
14246	Российская Федерация, Республика Северная Осетия - Алания, Пригородный район, юго-западная окраина с. Октябрьское, южнее кладбища	Пригородный	15:08:040301:178	003002000000 Земли населенных пунктов	для ведения садоводства	13	13:021	504	351,67	177 241,68
14247	Российская Федерация, Республика Северная Осетия - Алания, Пригородный район, юго-западная окраина с. Октябрьское, южнее кладбища	Пригородный	15:08:040301:179	003002000000 Земли населенных пунктов	для ведения садоводства	13	13:021	500	351,67	175 835,00
14248	Российская Федерация, Республика Северная Осетия - Алания, Пригородный район, юго-западная окраина с. Октябрьское, южнее кладбища	Пригородный	15:08:040301:180	003002000000 Земли населенных пунктов	для ведения садоводства	13	13:021	500	351,67	175 835,00
14249	Российская Федерация, Республика Северная Осетия - Алания, Пригородный район, юго-западная окраина с. Октябрьское, южнее кладбища	Пригородный	15:08:040301:181	003002000000 Земли населенных пунктов	для ведения садоводства	13	13:021	500	351,67	175 835,00
14250	Российская Федерация, Республика Северная Осетия - Алания, Пригородный район, юго-западная окраина с. Октябрьское, южнее кладбища	Пригородный	15:08:040301:182	003002000000 Земли населенных пунктов	для ведения садоводства	13	13:021	500	351,67	175 835,00
14251	Российская Федерация, Республика Северная Осетия - Алания, Пригородный район, юго-западная окраина с. Октябрьское, южнее кладбища	Пригородный	15:08:040301:183	003002000000 Земли населенных пунктов	для ведения садоводства	13	13:021	500	351,67	175 835,00
14252	Российская Федерация, Республика Северная Осетия - Алания, Пригородный район, юго-западная окраина с. Октябрьское, южнее кладбища	Пригородный	15:08:040301:184	003002000000 Земли населенных пунктов	для ведения садоводства	13	13:021	500	351,67	175 835,00
14253	Российская Федерация, Республика Северная Осетия - Алания, Пригородный район, юго-западная окраина с. Октябрьское, южнее кладбища	Пригородный	15:08:040301:185	003002000000 Земли населенных пунктов	для ведения садоводства	13	13:021	500	351,67	175 835,00
14254	Российская Федерация, Республика Северная Осетия - Алания, Пригородный район, юго-западная окраина с. Октябрьское, южнее кладбища	Пригородный	15:08:040301:186	003002000000 Земли населенных пунктов	для ведения садоводства	13	13:021	500	351,67	175 835,00
14255	Российская Федерация, Республика Северная Осетия - Алания, Пригородный район, юго-западная окраина с. Октябрьское, южнее кладбища	Пригородный	15:08:040301:187	003002000000 Земли населенных пунктов	для ведения садоводства	13	13:021	500	351,67	175 835,00
14256	Российская Федерация, Республика Северная Осетия - Алания, Пригородный район, юго-западная окраина с. Октябрьское, южнее кладбища	Пригородный	15:08:040301:188	003002000000 Земли населенных пунктов	для ведения садоводства	13	13:021	500	351,67	175 835,00
14257	Российская Федерация, Республика Северная Осетия - Алания, Пригородный район, юго-западная окраина с. Октябрьское, южнее кладбища	Пригородный	15:08:040301:189	003002000000 Земли населенных пунктов	для ведения садоводства	13	13:021	500	351,67	175 835,00
14258	Российская Федерация, Республика Северная Осетия - Алания, Пригородный район, юго-западная окраина с. Октябрьское, южнее кладбища	Пригородный	15:08:040301:190	003002000000 Земли населенных пунктов	для ведения садоводства	13	13:021	500	351,67	175 835,00
14259	Российская Федерация, Республика Северная Осетия - Алания, Пригородный район, юго-западная окраина с. Октябрьское, южнее кладбища	Пригородный	15:08:040301:191	003002000000 Земли населенных пунктов	для ведения садоводства	13	13:021	500	351,67	175 835,00
14260	Российская Федерация, Республика Северная Осетия - Алания, Пригородный район, юго-западная окраина с. Октябрьское, южнее кладбища	Пригородный	15:08:040301:192	003002000000 Земли населенных пунктов	для ведения садоводства	13	13:021	500	351,67	175 835,00
14261	Российская Федерация, Республика Северная Осетия - Алания, Пригородный район, юго-западная окраина с. Октябрьское, южнее кладбища	Пригородный	15:08:040301:193	003002000000 Земли населенных пунктов	для ведения садоводства	13	13:021	500	351,67	175 835,00

№ п/п	Местоположение ЗУ	Район	Кадастровый номер ЗУ	Категория земель	Разрешенное использование по документу	Код вида разрешенного использования (в соответствии с классификатором видов разрешенного использования земельных участков)	Вид использования объектов недвижимости	Площадь	УПКС	КС
14262	Российская Федерация, Республика Северная Осетия - Алания, Пригородный район, юго-западная окраина с Октябрьское, южнее кладбища	Пригородный	15:08:0040301:194	003002000000 Земли населенных пунктов	для ведения садоводства	13	13.0.21	500	351,67	175 835,00
14263	Российская Федерация, Республика Северная Осетия - Алания, Пригородный район, юго-западная окраина с. Октябрьское, южнее кладбища	Пригородный	15:08:0040301:195	003002000000 Земли населенных пунктов	для ведения садоводства	13	13.0.21	500	351,67	175 835,00
14264	Российская Федерация, Республика Северная Осетия - Алания, Пригородный район, юго-западная окраина с. Октябрьское, южнее кладбища	Пригородный	15:08:0040301:196	003002000000 Земли населенных пунктов	для ведения садоводства	13	13.0.21	500	351,67	175 835,00
14265	Российская Федерация, Республика Северная Осетия - Алания, Пригородный район, юго-западная окраина с. Октябрьское, южнее кладбища	Пригородный	15:08:0040301:197	003002000000 Земли населенных пунктов	для ведения садоводства	13	13.0.21	500	351,67	175 835,00
14266	Российская Федерация, Республика Северная Осетия - Алания, Пригородный район, юго-западная окраина с. Октябрьское, южнее кладбища	Пригородный	15:08:0040301:198	003002000000 Земли населенных пунктов	для ведения садоводства	13	13.0.21	500	351,67	175 835,00
14267	Российская Федерация, Республика Северная Осетия - Алания, Пригородный район, юго-западная окраина с. Октябрьское, южнее кладбища	Пригородный	15:08:0040301:199	003002000000 Земли населенных пунктов	для ведения садоводства	13	13.0.21	500	351,67	175 835,00
14268	Российская Федерация, Республика Северная Осетия - Алания, Пригородный район, юго-западная окраина с. Октябрьское, южнее кладбища	Пригородный	15:08:0040301:200	003002000000 Земли населенных пунктов	для ведения садоводства	13	13.0.21	500	351,67	175 835,00
14269	Российская Федерация, Республика Северная Осетия - Алания, Пригородный район, юго-западная окраина с. Октябрьское, южнее кладбища	Пригородный	15:08:0040301:201	003002000000 Земли населенных пунктов	для ведения садоводства	13	13.0.21	500	351,67	175 835,00
14270	Российская Федерация, Республика Северная Осетия - Алания, Пригородный район, юго-западная окраина с. Октябрьское, южнее кладбища	Пригородный	15:08:0040301:202	003002000000 Земли населенных пунктов	для ведения садоводства	13	13.0.21	532	351,67	187 088,44
14271	Российская Федерация, Республика Северная Осетия - Алания, Пригородный район, юго-западная окраина с. Октябрьское, южнее кладбища	Пригородный	15:08:0040301:203	003002000000 Земли населенных пунктов	для ведения садоводства	13	13.0.21	500	351,67	175 835,00
14272	Российская Федерация, Республика Северная Осетия - Алания, Пригородный район, юго-западная окраина с. Октябрьское, южнее кладбища	Пригородный	15:08:0040301:204	003002000000 Земли населенных пунктов	для ведения садоводства	13	13.0.21	500	351,67	175 835,00
14273	Российская Федерация, Республика Северная Осетия - Алания, Пригородный район, юго-западная окраина с. Октябрьское, южнее кладбища	Пригородный	15:08:0040301:205	003002000000 Земли населенных пунктов	для ведения садоводства	13	13.0.21	500	351,67	175 835,00
14274	Российская Федерация, Республика Северная Осетия - Алания, Пригородный район, юго-западная окраина с. Октябрьское, южнее кладбища	Пригородный	15:08:0040301:206	003002000000 Земли населенных пунктов	для ведения садоводства	13	13.0.21	500	351,67	175 835,00
14275	Российская Федерация, Республика Северная Осетия - Алания, Пригородный район, юго-западная окраина с. Октябрьское, южнее кладбища	Пригородный	15:08:0040301:207	003002000000 Земли населенных пунктов	для ведения садоводства	13	13.0.21	500	351,67	175 835,00
14276	Российская Федерация, Республика Северная Осетия - Алания, Пригородный район, юго-западная окраина с. Октябрьское, южнее кладбища	Пригородный	15:08:0040301:208	003002000000 Земли населенных пунктов	для ведения садоводства	13	13.0.21	500	351,67	175 835,00
14277	Российская Федерация, Республика Северная Осетия - Алания, Пригородный район, юго-западная окраина с. Октябрьское, южнее кладбища	Пригородный	15:08:0040301:209	003002000000 Земли населенных пунктов	для ведения садоводства	13	13.0.21	500	351,67	175 835,00
14278	Российская Федерация, Республика Северная Осетия - Алания, Пригородный район, юго-западная окраина с. Октябрьское, южнее кладбища	Пригородный	15:08:0040301:210	003002000000 Земли населенных пунктов	для ведения садоводства	13	13.0.21	500	351,67	175 835,00
14279	Российская Федерация, Республика Северная Осетия - Алания, Пригородный район, юго-западная окраина с. Октябрьское, южнее кладбища	Пригородный	15:08:0040301:211	003002000000 Земли населенных пунктов	для ведения садоводства	13	13.0.21	500	351,67	175 835,00
14280	Российская Федерация, Республика Северная Осетия - Алания, Пригородный район, юго-западная окраина с. Октябрьское, южнее кладбища	Пригородный	15:08:0040301:212	003002000000 Земли населенных пунктов	для ведения садоводства	13	13.0.21	500	351,67	175 835,00
14281	Российская Федерация, Республика Северная Осетия - Алания, Пригородный район, юго-западная окраина с. Октябрьское, южнее кладбища	Пригородный	15:08:0040301:213	003002000000 Земли населенных пунктов	для ведения садоводства	13	13.0.21	500	351,67	175 835,00
14282	Российская Федерация, Республика Северная Осетия - Алания, Пригородный район, юго-западная окраина с. Октябрьское, южнее кладбища	Пригородный	15:08:0040301:214	003002000000 Земли населенных пунктов	для ведения садоводства	13	13.0.21	500	351,67	175 835,00
14283	Российская Федерация, Республика Северная Осетия - Алания, Пригородный район, юго-западная окраина с. Октябрьское, южнее кладбища	Пригородный	15:08:0040301:215	003002000000 Земли населенных пунктов	для ведения садоводства	13	13.0.21	500	351,67	175 835,00
14284	Российская Федерация, Республика Северная Осетия - Алания, Пригородный район, юго-западная окраина с. Октябрьское, южнее кладбища	Пригородный	15:08:0040301:216	003002000000 Земли населенных пунктов	для ведения садоводства	13	13.0.21	500	351,67	175 835,00
14285	Российская Федерация, Республика Северная Осетия - Алания, Пригородный район, юго-западная окраина с. Октябрьское, южнее кладбища	Пригородный	15:08:0040301:217	003002000000 Земли населенных пунктов	для ведения садоводства	13	13.0.21	500	351,67	175 835,00
14286	Российская Федерация, Республика Северная Осетия - Алания, Пригородный район, юго-западная окраина с. Октябрьское, южнее кладбища	Пригородный	15:08:0040301:218	003002000000 Земли населенных пунктов	для ведения садоводства	13	13.0.21	500	351,67	175 835,00
14287	Российская Федерация, Республика Северная Осетия - Алания, Пригородный район, юго-западная окраина с. Октябрьское, южнее кладбища	Пригородный	15:08:0040301:219	003002000000 Земли населенных пунктов	для ведения садоводства	13	13.0.21	500	351,67	175 835,00
14288	Российская Федерация, Республика Северная Осетия - Алания, Пригородный район, юго-западная окраина с. Октябрьское, южнее кладбища	Пригородный	15:08:0040301:220	003002000000 Земли населенных пунктов	для ведения садоводства	13	13.0.21	500	351,67	175 835,00
14289	Российская Федерация, Республика Северная Осетия - Алания, Пригородный район, юго-западная окраина с. Октябрьское, южнее кладбища	Пригородный	15:08:0040301:221	003002000000 Земли населенных пунктов	для ведения садоводства	13	13.0.21	500	351,67	175 835,00
14290	Российская Федерация, Республика Северная Осетия - Алания, Пригородный район, юго-западная окраина с. Октябрьское, южнее кладбища	Пригородный	15:08:0040301:222	003002000000 Земли населенных пунктов	для ведения садоводства	13	13.0.21	500	351,67	175 835,00
14291	Российская Федерация, Республика Северная Осетия - Алания, Пригородный район, юго-западная окраина с. Октябрьское, южнее кладбища	Пригородный	15:08:0040301:223	003002000000 Земли населенных пунктов	для ведения садоводства	13	13.0.21	500	351,67	175 835,00
14292	Российская Федерация, Республика Северная Осетия - Алания, Пригородный район, юго-западная окраина с. Октябрьское, южнее кладбища	Пригородный	15:08:0040301:224	003002000000 Земли населенных пунктов	для ведения садоводства	13	13.0.21	500	351,67	175 835,00
14293	Российская Федерация, Республика Северная Осетия - Алания, Пригородный район, юго-западная окраина с. Октябрьское, южнее кладбища	Пригородный	15:08:0040301:225	003002000000 Земли населенных пунктов	для ведения садоводства	13	13.0.21	500	351,67	175 835,00
14294	Российская Федерация, Республика Северная Осетия - Алания, Пригородный район, юго-западная окраина с. Октябрьское, южнее кладбища	Пригородный	15:08:0040301:226	003002000000 Земли населенных пунктов	для ведения садоводства	13	13.0.21	500	351,67	175 835,00
14295	Российская Федерация, Республика Северная Осетия - Алания, Пригородный район, юго-западная окраина с. Октябрьское, южнее кладбища	Пригородный	15:08:0040301:227	003002000000 Земли населенных пунктов	для ведения садоводства	13	13.0.21	500	351,67	175 835,00
14296	Российская Федерация, Республика Северная Осетия - Алания, Пригородный район, юго-западная окраина с. Октябрьское, южнее кладбища	Пригородный	15:08:0040301:228	003002000000 Земли населенных пунктов	для ведения садоводства	13	13.0.21	500	351,67	175 835,00
14297	Российская Федерация, Республика Северная Осетия - Алания, Пригородный район, юго-западная окраина с. Октябрьское, южнее кладбища	Пригородный	15:08:0040301:229	003002000000 Земли населенных пунктов	для ведения садоводства	13	13.0.21	500	351,67	175 835,00
14298	Российская Федерация, Республика Северная Осетия - Алания, Пригородный район, юго-западная окраина с. Октябрьское, южнее кладбища	Пригородный	15:08:0040301:230	003002000000 Земли населенных пунктов	для ведения садоводства	13	13.0.21	500	351,67	175 835,00
14299	Российская Федерация, Республика Северная Осетия - Алания, Пригородный район, юго-западная окраина с. Октябрьское, южнее кладбища	Пригородный	15:08:0040301:231	003002000000 Земли населенных пунктов	для ведения садоводства	13	13.0.21	500	351,67	175 835,00
14300	Российская Федерация, Республика Северная Осетия - Алания, Пригородный район, юго-западная окраина с. Октябрьское, южнее кладбища	Пригородный	15:08:0040301:232	003002000000 Земли населенных пунктов	для ведения садоводства	13	13.0.21	500	351,67	175 835,00
14301	Российская Федерация, Республика Северная Осетия - Алания, Пригородный район, юго-западная окраина с. Октябрьское, южнее кладбища	Пригородный	15:08:0040301:233	003002000000 Земли населенных пунктов	для ведения садоводства	13	13.0.21	500	351,67	175 835,00

№ п/п	Местоположение ЗУ	Район	Кадастровый номер ЗУ	Категория земель	Разрешенное использование по документу	Код вида разрешенного использования (в соответствии с классификатором видов разрешенного использования земельных участков)	Вид использования объектов недвижимости	Площадь	УПКС	КС
14302	Российская Федерация, Республика Северная Осетия - Алания, Пригородный район, юго-западная окраина с Октябрьское, южнее кладбища	Пригородный	15:08:0040301:234	0030020000000 Земли населенных пунктов	для ведения садоводства	13	13.0.21	500	351,67	175 835,00
14303	Российская Федерация, Республика Северная Осетия - Алания, Пригородный район, юго-западная окраина с. Октябрьское, южнее кладбища	Пригородный	15:08:0040301:235	0030020000000 Земли населенных пунктов	для ведения садоводства	13	13.0.21	500	351,67	175 835,00
14304	Российская Федерация, Республика Северная Осетия - Алания, Пригородный район, юго-западная окраина с. Октябрьское, южнее кладбища	Пригородный	15:08:0040301:236	0030020000000 Земли населенных пунктов	для ведения садоводства	13	13.0.21	500	351,67	175 835,00
14305	Российская Федерация, Республика Северная Осетия - Алания, Пригородный район, юго-западная окраина с. Октябрьское, южнее кладбища	Пригородный	15:08:0040301:237	0030020000000 Земли населенных пунктов	для ведения садоводства	13	13.0.21	462	351,67	162 471,54
14306	Российская Федерация, Республика Северная Осетия - Алания, Пригородный район, юго-западная окраина с. Октябрьское, южнее кладбища	Пригородный	15:08:0040301:238	0030020000000 Земли населенных пунктов	для ведения садоводства	13	13.0.21	500	351,67	175 835,00
14307	Российская Федерация, Республика Северная Осетия - Алания, Пригородный район, юго-западная окраина с. Октябрьское, южнее кладбища	Пригородный	15:08:0040301:239	0030020000000 Земли населенных пунктов	для ведения садоводства	13	13.0.21	500	351,67	175 835,00
14308	Российская Федерация, Республика Северная Осетия - Алания, Пригородный район, юго-западная окраина с. Октябрьское, южнее кладбища	Пригородный	15:08:0040301:240	0030020000000 Земли населенных пунктов	для ведения садоводства	13	13.0.21	500	351,67	175 835,00
14309	Российская Федерация, Республика Северная Осетия - Алания, Пригородный район, юго-западная окраина с. Октябрьское, южнее кладбища	Пригородный	15:08:0040301:241	0030020000000 Земли населенных пунктов	для ведения садоводства	13	13.0.21	500	351,67	175 835,00
14310	Российская Федерация, Республика Северная Осетия - Алания, Пригородный район, юго-западная окраина с. Октябрьское, южнее кладбища	Пригородный	15:08:0040301:242	0030020000000 Земли населенных пунктов	для ведения садоводства	13	13.0.21	500	351,67	175 835,00
14311	Российская Федерация, Республика Северная Осетия - Алания, Пригородный район, юго-западная окраина с. Октябрьское, южнее кладбища	Пригородный	15:08:0040301:243	0030020000000 Земли населенных пунктов	для ведения садоводства	13	13.0.21	500	351,67	175 835,00
14312	Российская Федерация, Республика Северная Осетия - Алания, Пригородный район, юго-западная окраина с. Октябрьское, южнее кладбища	Пригородный	15:08:0040301:244	0030020000000 Земли населенных пунктов	для ведения садоводства	13	13.0.21	500	351,67	175 835,00
14313	Российская Федерация, Республика Северная Осетия - Алания, Пригородный район, юго-западная окраина с. Октябрьское, южнее кладбища	Пригородный	15:08:0040301:245	0030020000000 Земли населенных пунктов	для ведения садоводства	13	13.0.21	500	351,67	175 835,00
14314	Российская Федерация, Республика Северная Осетия - Алания, Пригородный район, юго-западная окраина с. Октябрьское, южнее кладбища	Пригородный	15:08:0040301:246	0030020000000 Земли населенных пунктов	для ведения садоводства	13	13.0.21	500	351,67	175 835,00
14315	Российская Федерация, Республика Северная Осетия - Алания, Пригородный район, юго-западная окраина с. Октябрьское, южнее кладбища	Пригородный	15:08:0040301:247	0030020000000 Земли населенных пунктов	для ведения садоводства	13	13.0.21	500	351,67	175 835,00
14316	Российская Федерация, Республика Северная Осетия - Алания, Пригородный район, юго-западная окраина с. Октябрьское, южнее кладбища	Пригородный	15:08:0040301:248	0030020000000 Земли населенных пунктов	для ведения садоводства	13	13.0.21	492	351,67	173 021,64
14317	Российская Федерация, Республика Северная Осетия - Алания, Пригородный район, юго-западная окраина с. Октябрьское, южнее кладбища	Пригородный	15:08:0040301:249	0030020000000 Земли населенных пунктов	для ведения садоводства	13	13.0.21	500	351,67	175 835,00
14318	Российская Федерация, Республика Северная Осетия - Алания, Пригородный район, юго-западная окраина с. Октябрьское, южнее кладбища	Пригородный	15:08:0040301:250	0030020000000 Земли населенных пунктов	для ведения садоводства	13	13.0.21	500	351,67	175 835,00
14319	Российская Федерация, Республика Северная Осетия - Алания, Пригородный район, юго-западная окраина с. Октябрьское, южнее кладбища	Пригородный	15:08:0040301:251	0030020000000 Земли населенных пунктов	для ведения садоводства	13	13.0.21	500	351,67	175 835,00
14320	Российская Федерация, Республика Северная Осетия - Алания, Пригородный район, юго-западная окраина с. Октябрьское, южнее кладбища	Пригородный	15:08:0040301:252	0030020000000 Земли населенных пунктов	для ведения садоводства	13	13.0.21	500	351,67	175 835,00
14321	Российская Федерация, Республика Северная Осетия - Алания, Пригородный район, юго-западная окраина с. Октябрьское, южнее кладбища	Пригородный	15:08:0040301:253	0030020000000 Земли населенных пунктов	для ведения садоводства	13	13.0.21	500	351,67	175 835,00
14322	Российская Федерация, Республика Северная Осетия - Алания, Пригородный район, юго-западная окраина с. Октябрьское, южнее кладбища	Пригородный	15:08:0040301:254	0030020000000 Земли населенных пунктов	для ведения садоводства	13	13.0.21	500	351,67	175 835,00
14323	Российская Федерация, Республика Северная Осетия - Алания, Пригородный район, юго-западная окраина с. Октябрьское, южнее кладбища	Пригородный	15:08:0040301:255	0030020000000 Земли населенных пунктов	для ведения садоводства	13	13.0.21	500	351,67	175 835,00
14324	Российская Федерация, Республика Северная Осетия - Алания, Пригородный район, юго-западная окраина с. Октябрьское, южнее кладбища	Пригородный	15:08:0040301:256	0030020000000 Земли населенных пунктов	для ведения садоводства	13	13.0.21	500	351,67	175 835,00
14325	Российская Федерация, Республика Северная Осетия - Алания, Пригородный район, юго-западная окраина с. Октябрьское, южнее кладбища	Пригородный	15:08:0040301:257	0030020000000 Земли населенных пунктов	для ведения садоводства	13	13.0.21	500	351,67	175 835,00
14326	Российская Федерация, Республика Северная Осетия - Алания, Пригородный район, юго-западная окраина с. Октябрьское, южнее кладбища	Пригородный	15:08:0040301:258	0030020000000 Земли населенных пунктов	для ведения садоводства	13	13.0.21	500	351,67	175 835,00
14327	Российская Федерация, Республика Северная Осетия - Алания, Пригородный район, юго-западная окраина с. Октябрьское, южнее кладбища	Пригородный	15:08:0040301:259	0030020000000 Земли населенных пунктов	для ведения садоводства	13	13.0.21	495	351,67	174 076,65
14328	Российская Федерация, Республика Северная Осетия - Алания, Пригородный район, юго-западная окраина с. Октябрьское, южнее кладбища	Пригородный	15:08:0040301:260	0030020000000 Земли населенных пунктов	для ведения садоводства	13	13.0.21	500	351,67	175 835,00
14329	Российская Федерация, Республика Северная Осетия - Алания, Пригородный район, юго-западная окраина с. Октябрьское, южнее кладбища	Пригородный	15:08:0040301:261	0030020000000 Земли населенных пунктов	для ведения садоводства	13	13.0.21	500	351,67	175 835,00
14330	Российская Федерация, Республика Северная Осетия - Алания, Пригородный район, юго-западная окраина с. Октябрьское, южнее кладбища	Пригородный	15:08:0040301:262	0030020000000 Земли населенных пунктов	для ведения садоводства	13	13.0.21	500	351,67	175 835,00
14331	Российская Федерация, Республика Северная Осетия - Алания, Пригородный район, юго-западная окраина с. Октябрьское, южнее кладбища	Пригородный	15:08:0040301:263	0030020000000 Земли населенных пунктов	для ведения садоводства	13	13.0.21	500	351,67	175 835,00
14332	Российская Федерация, Республика Северная Осетия - Алания, Пригородный район, юго-западная окраина с. Октябрьское, южнее кладбища	Пригородный	15:08:0040301:264	0030020000000 Земли населенных пунктов	для ведения садоводства	13	13.0.21	500	351,67	175 835,00
14333	Российская Федерация, Республика Северная Осетия - Алания, Пригородный район, юго-западная окраина с. Октябрьское, южнее кладбища	Пригородный	15:08:0040301:265	0030020000000 Земли населенных пунктов	для ведения садоводства	13	13.0.21	500	351,67	175 835,00
14334	Российская Федерация, Республика Северная Осетия - Алания, Пригородный район, юго-западная окраина с. Октябрьское, южнее кладбища	Пригородный	15:08:0040301:266	0030020000000 Земли населенных пунктов	для ведения садоводства	13	13.0.21	500	351,67	175 835,00
14335	Российская Федерация, Республика Северная Осетия - Алания, Пригородный район, юго-западная окраина с. Октябрьское, южнее кладбища	Пригородный	15:08:0040301:267	0030020000000 Земли населенных пунктов	для ведения садоводства	13	13.0.21	500	351,67	175 835,00
14336	Российская Федерация, Республика Северная Осетия - Алания, Пригородный район, юго-западная окраина с. Октябрьское, южнее кладбища	Пригородный	15:08:0040301:268	0030020000000 Земли населенных пунктов	для ведения садоводства	13	13.0.21	500	351,67	175 835,00
14337	Российская Федерация, Республика Северная Осетия - Алания, Пригородный район, юго-западная окраина с. Октябрьское, южнее кладбища	Пригородный	15:08:0040301:269	0030020000000 Земли населенных пунктов	для ведения садоводства	13	13.0.21	500	351,67	175 835,00
14338	Российская Федерация, Республика Северная Осетия - Алания, Пригородный район, юго-западная окраина с. Октябрьское, южнее кладбища	Пригородный	15:08:0040301:270	0030020000000 Земли населенных пунктов	для ведения садоводства	13	13.0.21	500	351,67	175 835,00
14339	Российская Федерация, Республика Северная Осетия - Алания, Пригородный район, юго-западная окраина с. Октябрьское, южнее кладбища	Пригородный	15:08:0040301:271	0030020000000 Земли населенных пунктов	для ведения садоводства	13	13.0.21	500	351,67	175 835,00
14340	Российская Федерация, Республика Северная Осетия - Алания, Пригородный район, юго-западная окраина с. Октябрьское, южнее кладбища	Пригородный	15:08:0040301:272	0030020000000 Земли населенных пунктов	для ведения садоводства	13	13.0.21	500	351,67	175 835,00
14341	Российская Федерация, Республика Северная Осетия - Алания, Пригородный район, юго-западная окраина с. Октябрьское, южнее кладбища	Пригородный	15:08:0040301:273	0030020000000 Земли населенных пунктов	для ведения садоводства	13	13.0.21	500	351,67	175 835,00

№ п/п	Местоположение ЗУ	Район	Кадастровый номер ЗУ	Категория земель	Разрешенное использование по документу	Код вида разрешенного использования (в соответствии с классификатором видов разрешенного использования земельных участков)	Вид использования объектов недвижимости	Площадь	УПКС	КС
14342	Российская Федерация, Республика Северная Осетия - Алания, Пригородный район, юго-западная окраина с. Октябрьское, южнее кладбища	Пригородный	15:08:0040301:274	0030020000000 Земли населенных пунктов	для ведения садоводства	13	13.0.21	500	351,67	175 835,00
14343	Российская Федерация, Республика Северная Осетия - Алания, Пригородный район, юго-западная окраина с. Октябрьское, южнее кладбища	Пригородный	15:08:0040301:275	0030020000000 Земли населенных пунктов	для ведения садоводства	13	13.0.21	500	351,67	175 835,00
14344	Российская Федерация, Республика Северная Осетия - Алания, Пригородный район, юго-западная окраина с. Октябрьское, южнее кладбища	Пригородный	15:08:0040301:276	0030020000000 Земли населенных пунктов	для ведения садоводства	13	13.0.21	500	351,67	175 835,00
14345	Российская Федерация, Республика Северная Осетия - Алания, Пригородный район, юго-западная окраина с. Октябрьское, южнее кладбища	Пригородный	15:08:0040301:277	0030020000000 Земли населенных пунктов	для ведения садоводства	13	13.0.21	500	351,67	175 835,00
14346	Российская Федерация, Республика Северная Осетия - Алания, Пригородный район, юго-западная окраина с. Октябрьское, южнее кладбища	Пригородный	15:08:0040301:278	0030020000000 Земли населенных пунктов	для ведения садоводства	13	13.0.21	500	351,67	175 835,00
14347	Российская Федерация, Республика Северная Осетия - Алания, Пригородный район, юго-западная окраина с. Октябрьское, южнее кладбища	Пригородный	15:08:0040301:279	0030020000000 Земли населенных пунктов	для ведения садоводства	13	13.0.21	500	351,67	175 835,00
14348	Российская Федерация, Республика Северная Осетия - Алания, Пригородный район, юго-западная окраина с. Октябрьское, южнее кладбища	Пригородный	15:08:0040301:280	0030020000000 Земли населенных пунктов	для ведения садоводства	13	13.0.21	500	351,67	175 835,00
14349	Российская Федерация, Республика Северная Осетия - Алания, Пригородный район, юго-западная окраина с. Октябрьское, южнее кладбища	Пригородный	15:08:0040301:281	0030020000000 Земли населенных пунктов	для ведения садоводства	13	13.0.21	500	351,67	175 835,00
14350	Российская Федерация, Республика Северная Осетия - Алания, Пригородный район, юго-западная окраина с. Октябрьское, южнее кладбища	Пригородный	15:08:0040301:282	0030020000000 Земли населенных пунктов	для ведения садоводства	13	13.0.21	500	351,67	175 835,00
14351	Российская Федерация, Республика Северная Осетия - Алания, Пригородный район, юго-западная окраина с. Октябрьское, южнее кладбища	Пригородный	15:08:0040301:283	0030020000000 Земли населенных пунктов	для ведения садоводства	13	13.0.21	500	351,67	175 835,00
14352	Российская Федерация, Республика Северная Осетия - Алания, Пригородный район, юго-западная окраина с. Октябрьское, южнее кладбища	Пригородный	15:08:0040301:284	0030020000000 Земли населенных пунктов	для ведения садоводства	13	13.0.21	500	351,67	175 835,00
14353	Российская Федерация, Республика Северная Осетия - Алания, Пригородный район, юго-западная окраина с. Октябрьское, южнее кладбища	Пригородный	15:08:0040301:285	0030020000000 Земли населенных пунктов	для ведения садоводства	13	13.0.21	500	351,67	175 835,00
14354	Российская Федерация, Республика Северная Осетия - Алания, Пригородный район, юго-западная окраина с. Октябрьское, южнее кладбища	Пригородный	15:08:0040301:286	0030020000000 Земли населенных пунктов	для ведения садоводства	13	13.0.21	500	351,67	175 835,00
14355	Российская Федерация, Республика Северная Осетия - Алания, Пригородный район, юго-западная окраина с. Октябрьское, южнее кладбища	Пригородный	15:08:0040301:287	0030020000000 Земли населенных пунктов	для ведения садоводства	13	13.0.21	500	351,67	175 835,00
14356	Российская Федерация, Республика Северная Осетия - Алания, Пригородный район, юго-западная окраина с. Октябрьское, южнее кладбища	Пригородный	15:08:0040301:288	0030020000000 Земли населенных пунктов	для ведения садоводства	13	13.0.21	537	351,67	188 846,79
14357	Российская Федерация, Республика Северная Осетия - Алания, Пригородный район, юго-западная окраина с. Октябрьское, южнее кладбища	Пригородный	15:08:0040301:289	0030020000000 Земли населенных пунктов	для ведения садоводства	13	13.0.21	500	351,67	175 835,00
14358	Российская Федерация, Республика Северная Осетия - Алания, Пригородный район, юго-западная окраина с. Октябрьское, южнее кладбища	Пригородный	15:08:0040301:290	0030020000000 Земли населенных пунктов	для ведения садоводства	13	13.0.21	500	351,67	175 835,00
14359	Российская Федерация, Республика Северная Осетия - Алания, Пригородный район, юго-западная окраина с. Октябрьское, южнее кладбища	Пригородный	15:08:0040301:291	0030020000000 Земли населенных пунктов	для ведения садоводства	13	13.0.21	500	351,67	175 835,00
14360	Российская Федерация, Республика Северная Осетия - Алания, Пригородный район, юго-западная окраина с. Октябрьское, южнее кладбища	Пригородный	15:08:0040301:292	0030020000000 Земли населенных пунктов	для ведения садоводства	13	13.0.21	500	351,67	175 835,00
14361	Российская Федерация, Республика Северная Осетия - Алания, Пригородный район, юго-западная окраина с. Октябрьское, южнее кладбища	Пригородный	15:08:0040301:293	0030020000000 Земли населенных пунктов	для ведения садоводства	13	13.0.21	500	351,67	175 835,00
14362	Российская Федерация, Республика Северная Осетия - Алания, Пригородный район, юго-западная окраина с. Октябрьское, южнее кладбища	Пригородный	15:08:0040301:294	0030020000000 Земли населенных пунктов	для ведения садоводства	13	13.0.21	500	351,67	175 835,00
14363	Российская Федерация, Республика Северная Осетия - Алания, Пригородный район, юго-западная окраина с. Октябрьское, южнее кладбища	Пригородный	15:08:0040301:295	0030020000000 Земли населенных пунктов	для ведения садоводства	13	13.0.21	500	351,67	175 835,00
14364	Российская Федерация, Республика Северная Осетия - Алания, Пригородный район, юго-западная окраина с. Октябрьское, южнее кладбища	Пригородный	15:08:0040301:296	0030020000000 Земли населенных пунктов	для ведения садоводства	13	13.0.21	500	351,67	175 835,00
14365	Российская Федерация, Республика Северная Осетия - Алания, Пригородный район, юго-западная окраина с. Октябрьское, южнее кладбища	Пригородный	15:08:0040301:297	0030020000000 Земли населенных пунктов	для ведения садоводства	13	13.0.21	500	351,67	175 835,00
14366	Российская Федерация, Республика Северная Осетия - Алания, Пригородный район, юго-западная окраина с. Октябрьское, южнее кладбища	Пригородный	15:08:0040301:298	0030020000000 Земли населенных пунктов	для ведения садоводства	13	13.0.21	500	351,67	175 835,00
14367	Российская Федерация, Республика Северная Осетия - Алания, Пригородный район, юго-западная окраина с. Октябрьское, южнее кладбища	Пригородный	15:08:0040301:299	0030020000000 Земли населенных пунктов	для ведения садоводства	13	13.0.21	500	351,67	175 835,00
14368	Российская Федерация, Республика Северная Осетия - Алания, Пригородный район, юго-западная окраина с. Октябрьское, южнее кладбища	Пригородный	15:08:0040301:300	0030020000000 Земли населенных пунктов	для ведения садоводства	13	13.0.21	500	351,67	175 835,00
14369	Российская Федерация, Республика Северная Осетия - Алания, Пригородный район, юго-западная окраина с. Октябрьское, южнее кладбища	Пригородный	15:08:0040301:301	0030020000000 Земли населенных пунктов	для ведения садоводства	13	13.0.21	500	351,67	175 835,00
14370	Российская Федерация, Республика Северная Осетия - Алания, Пригородный район, юго-западная окраина с. Октябрьское, южнее кладбища	Пригородный	15:08:0040301:302	0030020000000 Земли населенных пунктов	для ведения садоводства	13	13.0.21	500	351,67	175 835,00
14371	Российская Федерация, Республика Северная Осетия - Алания, Пригородный район, юго-западная окраина с. Октябрьское, южнее кладбища	Пригородный	15:08:0040301:303	0030020000000 Земли населенных пунктов	для ведения садоводства	13	13.0.21	500	351,67	175 835,00
14372	Российская Федерация, Республика Северная Осетия - Алания, Пригородный район, юго-западная окраина с. Октябрьское, южнее кладбища	Пригородный	15:08:0040301:304	0030020000000 Земли населенных пунктов	для ведения садоводства	13	13.0.21	500	351,67	175 835,00
14373	Российская Федерация, Республика Северная Осетия - Алания, Пригородный район, юго-западная окраина с. Октябрьское, южнее кладбища	Пригородный	15:08:0040301:305	0030020000000 Земли населенных пунктов	для ведения садоводства	13	13.0.21	500	351,67	175 835,00
14374	Российская Федерация, Республика Северная Осетия - Алания, Пригородный район, юго-западная окраина с. Октябрьское, южнее кладбища	Пригородный	15:08:0040301:306	0030020000000 Земли населенных пунктов	для ведения садоводства	13	13.0.21	500	351,67	175 835,00
14375	Российская Федерация, Республика Северная Осетия - Алания, Пригородный район, юго-западная окраина с. Октябрьское, южнее кладбища	Пригородный	15:08:0040301:307	0030020000000 Земли населенных пунктов	для ведения садоводства	13	13.0.21	500	351,67	175 835,00
14376	Российская Федерация, Республика Северная Осетия - Алания, Пригородный район, юго-западная окраина с. Октябрьское, южнее кладбища	Пригородный	15:08:0040301:308	0030020000000 Земли населенных пунктов	для ведения садоводства	13	13.0.21	500	351,67	175 835,00
14377	Российская Федерация, Республика Северная Осетия - Алания, Пригородный район, юго-западная окраина с. Октябрьское, южнее кладбища	Пригородный	15:08:0040301:309	0030020000000 Земли населенных пунктов	для ведения садоводства	13	13.0.21	500	351,67	175 835,00
14378	Российская Федерация, Республика Северная Осетия - Алания, Пригородный район, юго-западная окраина с. Октябрьское, южнее кладбища	Пригородный	15:08:0040301:310	0030020000000 Земли населенных пунктов	для ведения садоводства	13	13.0.21	500	351,67	175 835,00
14379	Российская Федерация, Республика Северная Осетия - Алания, Пригородный район, юго-западная окраина с. Октябрьское, южнее кладбища	Пригородный	15:08:0040301:311	0030020000000 Земли населенных пунктов	для ведения садоводства	13	13.0.21	500	351,67	175 835,00
14380	Российская Федерация, Республика Северная Осетия - Алания, Пригородный район, юго-западная окраина с. Октябрьское, южнее кладбища	Пригородный	15:08:0040301:312	0030020000000 Земли населенных пунктов	для ведения садоводства	13	13.0.21	500	351,67	175 835,00
14381	Российская Федерация, Республика Северная Осетия - Алания, Пригородный район, юго-западная окраина с. Октябрьское, южнее кладбища	Пригородный	15:08:0040301:313	0030020000000 Земли населенных пунктов	для ведения садоводства	13	13.0.21	500	351,67	175 835,00

№ п/п	Местоположение ЗУ	Район	Кадастровый номер ЗУ	Категория земель	Разрешенное использование по документу	Код вида разрешенного использования (в соответствии с классификатором видов разрешенного использования земельных участков)	Вид использования объектов недвижимости	Площадь	УПКС	КС
14382	Российская Федерация, Республика Северная Осетия - Алания, Пригородный район, юго-западная окраина с Октябрьское, южнее кладбища	Пригородный	15:08:0040301:314	003002000000 Земли населенных пунктов	для ведения	13	13.0.21	500	351,67	175 835,00
14383	Российская Федерация, Республика Северная Осетия - Алания, Пригородный район, юго-западная окраина с. Октябрьское, южнее кладбища	Пригородный	15:08:0040301:315	003002000000 Земли населенных пунктов	для ведения садоводства	13	13.0.21	500	351,67	175 835,00
14384	Российская Федерация, Республика Северная Осетия - Алания, Пригородный район, юго-западная окраина с. Октябрьское, южнее кладбища	Пригородный	15:08:0040301:316	003002000000 Земли населенных пунктов	для ведения садоводства	13	13.0.21	500	351,67	175 835,00
14385	Российская Федерация, Республика Северная Осетия - Алания, Пригородный район, юго-западная окраина с. Октябрьское, южнее кладбища	Пригородный	15:08:0040301:317	003002000000 Земли населенных пунктов	для ведения садоводства	13	13.0.21	500	351,67	175 835,00
14386	Российская Федерация, Республика Северная Осетия - Алания, Пригородный район, юго-западная окраина с. Октябрьское, южнее кладбища	Пригородный	15:08:0040301:318	003002000000 Земли населенных пунктов	для ведения садоводства	13	13.0.21	500	351,67	175 835,00
14387	Российская Федерация, Республика Северная Осетия - Алания, Пригородный район, юго-западная окраина с. Октябрьское, южнее кладбища	Пригородный	15:08:0040301:319	003002000000 Земли населенных пунктов	для ведения садоводства	13	13.0.21	500	351,67	175 835,00
14388	Российская Федерация, Республика Северная Осетия - Алания, Пригородный район, юго-западная окраина с. Октябрьское, южнее кладбища	Пригородный	15:08:0040301:320	003002000000 Земли населенных пунктов	для ведения садоводства	13	13.0.21	500	351,67	175 835,00
14389	Российская Федерация, Республика Северная Осетия - Алания, Пригородный район, юго-западная окраина с. Октябрьское, южнее кладбища	Пригородный	15:08:0040301:321	003002000000 Земли населенных пунктов	для ведения садоводства	13	13.0.21	500	351,67	175 835,00
14390	Российская Федерация, Республика Северная Осетия - Алания, Пригородный район, юго-западная окраина с. Октябрьское, южнее кладбища	Пригородный	15:08:0040301:322	003002000000 Земли населенных пунктов	для ведения садоводства	13	13.0.21	500	351,67	175 835,00
14391	Российская Федерация, Республика Северная Осетия - Алания, Пригородный район, юго-западная окраина с. Октябрьское, южнее кладбища	Пригородный	15:08:0040301:323	003002000000 Земли населенных пунктов	для ведения садоводства	13	13.0.21	500	351,67	175 835,00
14392	Российская Федерация, Республика Северная Осетия - Алания, Пригородный район, юго-западная окраина с. Октябрьское, южнее кладбища	Пригородный	15:08:0040301:324	003002000000 Земли населенных пунктов	для ведения садоводства	13	13.0.21	500	351,67	175 835,00
14393	Российская Федерация, Республика Северная Осетия - Алания, Пригородный район, юго-западная окраина с. Октябрьское, южнее кладбища	Пригородный	15:08:0040301:325	003002000000 Земли населенных пунктов	для ведения садоводства	13	13.0.21	500	351,67	175 835,00
14394	Российская Федерация, Республика Северная Осетия - Алания, Пригородный район, юго-западная окраина с. Октябрьское, южнее кладбища	Пригородный	15:08:0040301:326	003002000000 Земли населенных пунктов	для ведения садоводства	13	13.0.21	500	351,67	175 835,00
14395	Российская Федерация, Республика Северная Осетия - Алания, Пригородный район, юго-западная окраина с. Октябрьское, южнее кладбища	Пригородный	15:08:0040301:327	003002000000 Земли населенных пунктов	для ведения садоводства	13	13.0.21	500	351,67	175 835,00
14396	Российская Федерация, Республика Северная Осетия - Алания, Пригородный район, юго-западная окраина с. Октябрьское, южнее кладбища	Пригородный	15:08:0040301:328	003002000000 Земли населенных пунктов	для ведения садоводства	13	13.0.21	500	351,67	175 835,00
14397	Российская Федерация, Республика Северная Осетия - Алания, Пригородный район, юго-западная окраина с. Октябрьское, южнее кладбища	Пригородный	15:08:0040301:329	003002000000 Земли населенных пунктов	для ведения садоводства	13	13.0.21	500	351,67	175 835,00
14398	Российская Федерация, Республика Северная Осетия - Алания, Пригородный район, юго-западная окраина с. Октябрьское, южнее кладбища	Пригородный	15:08:0040301:330	003002000000 Земли населенных пунктов	для ведения садоводства	13	13.0.21	500	351,67	175 835,00
14399	Российская Федерация, Республика Северная Осетия - Алания, Пригородный район, юго-западная окраина с. Октябрьское, южнее кладбища	Пригородный	15:08:0040301:331	003002000000 Земли населенных пунктов	для ведения садоводства	13	13.0.21	500	351,67	175 835,00
14400	Российская Федерация, Республика Северная Осетия - Алания, Пригородный район, юго-западная окраина с. Октябрьское, южнее кладбища	Пригородный	15:08:0040301:332	003002000000 Земли населенных пунктов	для ведения садоводства	13	13.0.21	500	351,67	175 835,00
14401	Российская Федерация, Республика Северная Осетия - Алания, Пригородный район, юго-западная окраина с. Октябрьское, южнее кладбища	Пригородный	15:08:0040301:333	003002000000 Земли населенных пунктов	для ведения садоводства	13	13.0.21	500	351,67	175 835,00
14402	Российская Федерация, Республика Северная Осетия - Алания, Пригородный район, юго-западная окраина с. Октябрьское, южнее кладбища	Пригородный	15:08:0040301:334	003002000000 Земли населенных пунктов	для ведения садоводства	13	13.0.21	500	351,67	175 835,00
14403	Российская Федерация, Республика Северная Осетия - Алания, Пригородный район, юго-западная окраина с. Октябрьское, южнее кладбища	Пригородный	15:08:0040301:335	003002000000 Земли населенных пунктов	для ведения садоводства	13	13.0.21	500	351,67	175 835,00
14404	Российская Федерация, Республика Северная Осетия - Алания, Пригородный район, юго-западная окраина с. Октябрьское, южнее кладбища	Пригородный	15:08:0040301:336	003002000000 Земли населенных пунктов	для ведения садоводства	13	13.0.21	500	351,67	175 835,00
14405	Российская Федерация, Республика Северная Осетия - Алания, Пригородный район, юго-западная окраина с. Октябрьское, южнее кладбища	Пригородный	15:08:0040301:337	003002000000 Земли населенных пунктов	для ведения садоводства	13	13.0.21	500	351,67	175 835,00
14406	Российская Федерация, Республика Северная Осетия - Алания, Пригородный район, юго-западная окраина с. Октябрьское, южнее кладбища	Пригородный	15:08:0040301:338	003002000000 Земли населенных пунктов	для ведения садоводства	13	13.0.21	500	351,67	175 835,00
14407	Российская Федерация, Республика Северная Осетия - Алания, Пригородный район, юго-западная окраина с. Октябрьское, южнее кладбища	Пригородный	15:08:0040301:339	003002000000 Земли населенных пунктов	для ведения садоводства	13	13.0.21	500	351,67	175 835,00
14408	Российская Федерация, Республика Северная Осетия - Алания, Пригородный район, юго-западная окраина с. Октябрьское, южнее кладбища	Пригородный	15:08:0040301:340	003002000000 Земли населенных пунктов	для ведения садоводства	13	13.0.21	500	351,67	175 835,00
14409	Российская Федерация, Республика Северная Осетия - Алания, Пригородный район, юго-западная окраина с. Октябрьское, южнее кладбища	Пригородный	15:08:0040301:341	003002000000 Земли населенных пунктов	для ведения садоводства	13	13.0.21	500	351,67	175 835,00
14410	Российская Федерация, Республика Северная Осетия - Алания, Пригородный район, юго-западная окраина с. Октябрьское, южнее кладбища	Пригородный	15:08:0040301:342	003002000000 Земли населенных пунктов	для ведения садоводства	13	13.0.21	500	351,67	175 835,00
14411	Российская Федерация, Республика Северная Осетия - Алания, Пригородный район, юго-западная окраина с. Октябрьское, южнее кладбища	Пригородный	15:08:0040301:343	003002000000 Земли населенных пунктов	для ведения садоводства	13	13.0.21	500	351,67	175 835,00
14412	Российская Федерация, Республика Северная Осетия - Алания, Пригородный район, юго-западная окраина с. Октябрьское, южнее кладбища	Пригородный	15:08:0040301:344	003002000000 Земли населенных пунктов	для ведения садоводства	13	13.0.21	500	351,67	175 835,00
14413	Российская Федерация, Республика Северная Осетия - Алания, Пригородный район, юго-западная окраина с. Октябрьское, южнее кладбища	Пригородный	15:08:0040301:345	003002000000 Земли населенных пунктов	для ведения садоводства	13	13.0.21	500	351,67	175 835,00
14414	Российская Федерация, Республика Северная Осетия - Алания, Пригородный район, юго-западная окраина с. Октябрьское, южнее кладбища	Пригородный	15:08:0040301:346	003002000000 Земли населенных пунктов	для ведения садоводства	13	13.0.21	500	351,67	175 835,00
14415	Российская Федерация, Республика Северная Осетия - Алания, Пригородный район, юго-западная окраина с. Октябрьское, южнее кладбища	Пригородный	15:08:0040301:347	003002000000 Земли населенных пунктов	для ведения садоводства	13	13.0.21	500	351,67	175 835,00
14416	Российская Федерация, Республика Северная Осетия - Алания, Пригородный район, юго-западная окраина с. Октябрьское, южнее кладбища	Пригородный	15:08:0040301:348	003002000000 Земли населенных пунктов	для ведения садоводства	13	13.0.21	500	351,67	175 835,00
14417	Российская Федерация, Республика Северная Осетия - Алания, Пригородный район, юго-западная окраина с. Октябрьское, южнее кладбища	Пригородный	15:08:0040301:349	003002000000 Земли населенных пунктов	для ведения садоводства	13	13.0.21	500	351,67	175 835,00
14418	Российская Федерация, Республика Северная Осетия - Алания, Пригородный район, юго-западная окраина с. Октябрьское, южнее кладбища	Пригородный	15:08:0040301:350	003002000000 Земли населенных пунктов	для ведения садоводства	13	13.0.21	500	351,67	175 835,00
14419	Российская Федерация, Республика Северная Осетия - Алания, Пригородный район, юго-западная окраина с. Октябрьское, южнее кладбища	Пригородный	15:08:0040301:351	003002000000 Земли населенных пунктов	для ведения садоводства	13	13.0.21	500	351,67	175 835,00
14420	Российская Федерация, Республика Северная Осетия - Алания, Пригородный район, юго-западная окраина с. Октябрьское, южнее кладбища	Пригородный	15:08:0040301:352	003002000000 Земли населенных пунктов	для ведения садоводства	13	13.0.21	500	351,67	175 835,00
14421	Российская Федерация, Республика Северная Осетия - Алания, Пригородный район, юго-западная окраина с. Октябрьское, южнее кладбища	Пригородный	15:08:0040301:353	003002000000 Земли населенных пунктов	для ведения садоводства	13	13.0.21	500	351,67	175 835,00

№ п/п	Местоположение ЗУ	Район	Кадастровый номер ЗУ	Категория земель	Разрешенное использование по документу	Код вида разрешенного использования (в соответствии с классификатором видов разрешенного использования земельных участков)	Вид использования объектов недвижимости	Площадь	УПКС	КС
14422	Российская Федерация, Республика Северная Осетия - Алания, Пригородный район, юго-западная окраина с. Октябрьское, южнее кладбища	Пригородный	15:08:0040301:354	0030020000000 Земли населенных пунктов	для ведения садоводства	13	13.0.21	500	351,67	175 835,00
14423	Российская Федерация, Республика Северная Осетия - Алания, Пригородный район, юго-западная окраина с. Октябрьское, южнее кладбища	Пригородный	15:08:0040301:355	0030020000000 Земли населенных пунктов	для ведения садоводства	13	13.0.21	500	351,67	175 835,00
14424	Российская Федерация, Республика Северная Осетия - Алания, Пригородный район, юго-западная окраина с. Октябрьское, южнее кладбища	Пригородный	15:08:0040301:356	0030020000000 Земли населенных пунктов	для ведения садоводства	13	13.0.21	500	351,67	175 835,00
14425	Российская Федерация, Республика Северная Осетия - Алания, Пригородный район, юго-западная окраина с. Октябрьское, южнее кладбища	Пригородный	15:08:0040301:357	0030020000000 Земли населенных пунктов	для ведения садоводства	13	13.0.21	500	351,67	175 835,00
14426	Российская Федерация, Республика Северная Осетия - Алания, Пригородный район, юго-западная окраина с. Октябрьское, южнее кладбища	Пригородный	15:08:0040301:358	0030020000000 Земли населенных пунктов	для ведения садоводства	13	13.0.21	500	351,67	175 835,00
14427	Российская Федерация, Республика Северная Осетия - Алания, Пригородный район, юго-западная окраина с. Октябрьское, южнее кладбища	Пригородный	15:08:0040301:359	0030020000000 Земли населенных пунктов	для ведения садоводства	13	13.0.21	500	351,67	175 835,00
14428	Российская Федерация, Республика Северная Осетия - Алания, Пригородный район, юго-западная окраина с. Октябрьское, южнее кладбища	Пригородный	15:08:0040301:360	0030020000000 Земли населенных пунктов	для ведения садоводства	13	13.0.21	500	351,67	175 835,00
14429	Российская Федерация, Республика Северная Осетия - Алания, Пригородный район, юго-западная окраина с. Октябрьское, южнее кладбища	Пригородный	15:08:0040301:361	0030020000000 Земли населенных пунктов	для ведения садоводства	13	13.0.21	500	351,67	175 835,00
14430	Российская Федерация, Республика Северная Осетия - Алания, Пригородный район, юго-западная окраина с. Октябрьское, южнее кладбища	Пригородный	15:08:0040301:362	0030020000000 Земли населенных пунктов	для ведения садоводства	13	13.0.21	500	351,67	175 835,00
14431	Российская Федерация, Республика Северная Осетия - Алания, Пригородный район, юго-западная окраина с. Октябрьское, южнее кладбища	Пригородный	15:08:0040301:363	0030020000000 Земли населенных пунктов	для ведения садоводства	13	13.0.21	500	351,67	175 835,00
14432	Российская Федерация, Республика Северная Осетия - Алания, Пригородный район, юго-западная окраина с. Октябрьское, южнее кладбища	Пригородный	15:08:0040301:364	0030020000000 Земли населенных пунктов	для ведения садоводства	13	13.0.21	500	351,67	175 835,00
14433	Российская Федерация, Республика Северная Осетия - Алания, Пригородный район, юго-западная окраина с. Октябрьское, южнее кладбища	Пригородный	15:08:0040301:365	0030020000000 Земли населенных пунктов	для ведения садоводства	13	13.0.21	500	351,67	175 835,00
14434	Российская Федерация, Республика Северная Осетия - Алания, Пригородный район, юго-западная окраина с. Октябрьское, южнее кладбища	Пригородный	15:08:0040301:366	0030020000000 Земли населенных пунктов	для ведения садоводства	13	13.0.21	500	351,67	175 835,00
14435	Российская Федерация, Республика Северная Осетия - Алания, Пригородный район, юго-западная окраина с. Октябрьское, южнее кладбища	Пригородный	15:08:0040301:367	0030020000000 Земли населенных пунктов	для ведения садоводства	13	13.0.21	500	351,67	175 835,00
14436	Российская Федерация, Республика Северная Осетия - Алания, Пригородный район, юго-западная окраина с. Октябрьское, южнее кладбища	Пригородный	15:08:0040301:368	0030020000000 Земли населенных пунктов	для ведения садоводства	13	13.0.21	500	351,67	175 835,00
14437	Российская Федерация, Республика Северная Осетия - Алания, Пригородный район, юго-западная окраина с. Октябрьское, южнее кладбища	Пригородный	15:08:0040301:369	0030020000000 Земли населенных пунктов	для ведения садоводства	13	13.0.21	500	351,67	175 835,00
14438	Российская Федерация, Республика Северная Осетия - Алания, Пригородный район, юго-западная окраина с. Октябрьское, южнее кладбища	Пригородный	15:08:0040301:370	0030020000000 Земли населенных пунктов	для ведения садоводства	13	13.0.21	500	351,67	175 835,00
14439	Российская Федерация, Республика Северная Осетия - Алания, Пригородный район, юго-западная окраина с. Октябрьское, южнее кладбища	Пригородный	15:08:0040301:371	0030020000000 Земли населенных пунктов	для ведения садоводства	13	13.0.21	500	351,67	175 835,00
14440	Российская Федерация, Республика Северная Осетия - Алания, Пригородный район, юго-западная окраина с. Октябрьское, южнее кладбища	Пригородный	15:08:0040301:372	0030020000000 Земли населенных пунктов	для ведения садоводства	13	13.0.21	500	351,67	175 835,00
14441	Российская Федерация, Республика Северная Осетия - Алания, Пригородный район, юго-западная окраина с. Октябрьское, южнее кладбища	Пригородный	15:08:0040301:373	0030020000000 Земли населенных пунктов	для ведения садоводства	13	13.0.21	500	351,67	175 835,00
14442	Российская Федерация, Республика Северная Осетия - Алания, Пригородный район, юго-западная окраина с. Октябрьское, южнее кладбища	Пригородный	15:08:0040301:374	0030020000000 Земли населенных пунктов	для ведения садоводства	13	13.0.21	500	351,67	175 835,00
14443	Российская Федерация, Республика Северная Осетия - Алания, Пригородный район, юго-западная окраина с. Октябрьское, южнее кладбища	Пригородный	15:08:0040301:375	0030020000000 Земли населенных пунктов	для ведения садоводства	13	13.0.21	500	351,67	175 835,00
14444	Российская Федерация, Республика Северная Осетия - Алания, Пригородный район, юго-западная окраина с. Октябрьское, южнее кладбища	Пригородный	15:08:0040301:376	0030020000000 Земли населенных пунктов	для ведения садоводства	13	13.0.21	500	351,67	175 835,00
14445	Российская Федерация, Республика Северная Осетия - Алания, Пригородный район, юго-западная окраина с. Октябрьское, южнее кладбища	Пригородный	15:08:0040301:377	0030020000000 Земли населенных пунктов	для ведения садоводства	13	13.0.21	500	351,67	175 835,00
14446	Российская Федерация, Республика Северная Осетия - Алания, Пригородный район, юго-западная окраина с. Октябрьское, южнее кладбища	Пригородный	15:08:0040301:378	0030020000000 Земли населенных пунктов	для ведения садоводства	13	13.0.21	500	351,67	175 835,00
14447	Российская Федерация, Республика Северная Осетия - Алания, Пригородный район, юго-западная окраина с. Октябрьское, южнее кладбища	Пригородный	15:08:0040301:379	0030020000000 Земли населенных пунктов	для ведения садоводства	13	13.0.21	500	351,67	175 835,00
14448	Российская Федерация, Республика Северная Осетия - Алания, Пригородный район, юго-западная окраина с. Октябрьское, южнее кладбища	Пригородный	15:08:0040301:380	0030020000000 Земли населенных пунктов	для ведения садоводства	13	13.0.21	500	351,67	175 835,00
14449	Российская Федерация, Республика Северная Осетия - Алания, Пригородный район, юго-западная окраина с. Октябрьское, южнее кладбища	Пригородный	15:08:0040301:381	0030020000000 Земли населенных пунктов	для ведения садоводства	13	13.0.21	500	351,67	175 835,00
14450	Российская Федерация, Республика Северная Осетия - Алания, Пригородный район, юго-западная окраина с. Октябрьское, южнее кладбища	Пригородный	15:08:0040301:382	0030020000000 Земли населенных пунктов	для ведения садоводства	13	13.0.21	500	351,67	175 835,00
14451	Российская Федерация, Республика Северная Осетия - Алания, Пригородный район, юго-западная окраина с. Октябрьское, южнее кладбища	Пригородный	15:08:0040301:383	0030020000000 Земли населенных пунктов	для ведения садоводства	13	13.0.21	500	351,67	175 835,00
14452	Российская Федерация, Республика Северная Осетия - Алания, Пригородный район, юго-западная окраина с. Октябрьское, южнее кладбища	Пригородный	15:08:0040301:384	0030020000000 Земли населенных пунктов	для ведения садоводства	13	13.0.21	500	351,67	175 835,00
14453	Российская Федерация, Республика Северная Осетия - Алания, Пригородный район, юго-западная окраина с. Октябрьское, южнее кладбища	Пригородный	15:08:0040301:385	0030020000000 Земли населенных пунктов	для ведения садоводства	13	13.0.21	500	351,67	175 835,00
14454	Российская Федерация, Республика Северная Осетия - Алания, Пригородный район, юго-западная окраина с. Октябрьское, южнее кладбища	Пригородный	15:08:0040301:386	0030020000000 Земли населенных пунктов	для ведения садоводства	13	13.0.21	500	351,67	175 835,00
14455	Российская Федерация, Республика Северная Осетия - Алания, Пригородный район, юго-западная окраина с. Октябрьское, южнее кладбища	Пригородный	15:08:0040301:387	0030020000000 Земли населенных пунктов	для ведения садоводства	13	13.0.21	500	351,67	175 835,00
14456	Российская Федерация, Республика Северная Осетия - Алания, Пригородный район, юго-западная окраина с. Октябрьское, южнее кладбища	Пригородный	15:08:0040301:388	0030020000000 Земли населенных пунктов	для ведения садоводства	13	13.0.21	500	351,67	175 835,00
14457	Российская Федерация, Республика Северная Осетия - Алания, Пригородный район, юго-западная окраина с. Октябрьское, южнее кладбища	Пригородный	15:08:0040301:389	0030020000000 Земли населенных пунктов	для ведения садоводства	13	13.0.21	500	351,67	175 835,00
14458	Российская Федерация, Республика Северная Осетия - Алания, Пригородный район, юго-западная окраина с. Октябрьское, южнее кладбища	Пригородный	15:08:0040301:390	0030020000000 Земли населенных пунктов	для ведения садоводства	13	13.0.21	500	351,67	175 835,00
14459	Российская Федерация, Республика Северная Осетия - Алания, Пригородный район, юго-западная окраина с. Октябрьское, южнее кладбища	Пригородный	15:08:0040301:391	0030020000000 Земли населенных пунктов	для ведения садоводства	13	13.0.21	500	351,67	175 835,00
14460	Российская Федерация, Республика Северная Осетия - Алания, Пригородный район, юго-западная окраина с. Октябрьское, южнее кладбища	Пригородный	15:08:0040301:392	0030020000000 Земли населенных пунктов	для ведения садоводства	13	13.0.21	500	351,67	175 835,00
14461	Российская Федерация, Республика Северная Осетия - Алания, Пригородный район, юго-западная окраина с. Октябрьское, южнее кладбища	Пригородный	15:08:0040301:393	0030020000000 Земли населенных пунктов	для ведения садоводства	13	13.0.21	500	351,67	175 835,00

№ п/п	Местоположение ЗУ	Район	Кадастровый номер ЗУ	Категория земель	Разрешенное использование по документу	Код вида разрешенного использования (в соответствии с классификатором видов разрешенного использования земельных участков)	Вид использования объектов недвижимости	Площадь	УПКС	КС
14462	Российская Федерация, Республика Северная Осетия - Алания, Пригородный район, юго-западная окраина с. Октябрьское, южнее кладбища	Пригородный	15:08:0040301:394	003002000000 Земли населенных пунктов	для ведения садоводства	13	13.0.21	500	351,67	175 835,00
14463	Российская Федерация, Республика Северная Осетия - Алания, Пригородный район, юго-западная окраина с. Октябрьское, южнее кладбища	Пригородный	15:08:0040301:395	003002000000 Земли населенных пунктов	для ведения садоводства	13	13.0.21	500	351,67	175 835,00
14464	Российская Федерация, Республика Северная Осетия - Алания, Пригородный район, юго-западная окраина с. Октябрьское, южнее кладбища	Пригородный	15:08:0040301:396	003002000000 Земли населенных пунктов	для ведения садоводства	13	13.0.21	500	351,67	175 835,00
14465	Российская Федерация, Республика Северная Осетия - Алания, Пригородный район, юго-западная окраина с. Октябрьское, южнее кладбища	Пригородный	15:08:0040301:397	003002000000 Земли населенных пунктов	для ведения садоводства	13	13.0.21	500	351,67	175 835,00
14466	Российская Федерация, Республика Северная Осетия - Алания, Пригородный район, юго-западная окраина с. Октябрьское, южнее кладбища	Пригородный	15:08:0040301:398	003002000000 Земли населенных пунктов	для ведения садоводства	13	13.0.21	500	351,67	175 835,00
14467	Российская Федерация, Республика Северная Осетия - Алания, Пригородный район, юго-западная окраина с. Октябрьское, южнее кладбища	Пригородный	15:08:0040301:399	003002000000 Земли населенных пунктов	для ведения садоводства	13	13.0.21	500	351,67	175 835,00
14468	Российская Федерация, Республика Северная Осетия - Алания, Пригородный район, юго-западная окраина с. Октябрьское, южнее кладбища	Пригородный	15:08:0040301:400	003002000000 Земли населенных пунктов	для ведения садоводства	13	13.0.21	500	351,67	175 835,00
14469	Российская Федерация, Республика Северная Осетия - Алания, Пригородный район, юго-западная окраина с. Октябрьское, южнее кладбища	Пригородный	15:08:0040301:401	003002000000 Земли населенных пунктов	для ведения садоводства	13	13.0.21	500	351,67	175 835,00
14470	Российская Федерация, Республика Северная Осетия - Алания, Пригородный район, юго-западная окраина с. Октябрьское, южнее кладбища	Пригородный	15:08:0040301:402	003002000000 Земли населенных пунктов	для ведения садоводства	13	13.0.21	500	351,67	175 835,00
14471	Российская Федерация, Республика Северная Осетия - Алания, Пригородный район, юго-западная окраина с. Октябрьское, южнее кладбища	Пригородный	15:08:0040301:403	003002000000 Земли населенных пунктов	для ведения садоводства	13	13.0.21	500	351,67	175 835,00
14472	Российская Федерация, Республика Северная Осетия - Алания, Пригородный район, юго-западная окраина с. Октябрьское, южнее кладбища	Пригородный	15:08:0040301:404	003002000000 Земли населенных пунктов	для ведения садоводства	13	13.0.21	500	351,67	175 835,00
14473	Российская Федерация, Республика Северная Осетия - Алания, Пригородный район, юго-западная окраина с. Октябрьское, южнее кладбища	Пригородный	15:08:0040301:405	003002000000 Земли населенных пунктов	для ведения садоводства	13	13.0.21	500	351,67	175 835,00
14474	Российская Федерация, Республика Северная Осетия - Алания, Пригородный район, юго-западная окраина с. Октябрьское, южнее кладбища	Пригородный	15:08:0040301:406	003002000000 Земли населенных пунктов	для ведения садоводства	13	13.0.21	500	351,67	175 835,00
14475	Российская Федерация, Республика Северная Осетия - Алания, Пригородный район, юго-западная окраина с. Октябрьское, южнее кладбища	Пригородный	15:08:0040301:407	003002000000 Земли населенных пунктов	для ведения садоводства	13	13.0.21	500	351,67	175 835,00
14476	Российская Федерация, Республика Северная Осетия - Алания, Пригородный район, юго-западная окраина с. Октябрьское, южнее кладбища	Пригородный	15:08:0040301:408	003002000000 Земли населенных пунктов	для ведения садоводства	13	13.0.21	412	351,67	144 880,04
14477	Российская Федерация, Республика Северная Осетия - Алания, Пригородный район, юго-западная окраина с. Октябрьское, южнее кладбища	Пригородный	15:08:0040301:409	003002000000 Земли населенных пунктов	для ведения садоводства	13	13.0.21	500	351,67	175 835,00
14478	Российская Федерация, Республика Северная Осетия - Алания, Пригородный район, юго-западная окраина с. Октябрьское, южнее кладбища	Пригородный	15:08:0040301:410	003002000000 Земли населенных пунктов	для ведения садоводства	13	13.0.21	500	351,67	175 835,00
14479	Российская Федерация, Республика Северная Осетия - Алания, Пригородный район, юго-западная окраина с. Октябрьское, южнее кладбища	Пригородный	15:08:0040301:411	003002000000 Земли населенных пунктов	для ведения садоводства	13	13.0.21	500	351,67	175 835,00
14480	Российская Федерация, Республика Северная Осетия - Алания, Пригородный район, юго-западная окраина с. Октябрьское, южнее кладбища	Пригородный	15:08:0040301:412	003002000000 Земли населенных пунктов	для ведения садоводства	13	13.0.21	500	351,67	175 835,00
14481	Российская Федерация, Республика Северная Осетия - Алания, Пригородный район, юго-западная окраина с. Октябрьское, южнее кладбища	Пригородный	15:08:0040301:413	003002000000 Земли населенных пунктов	для ведения садоводства	13	13.0.21	500	351,67	175 835,00
14482	Российская Федерация, Республика Северная Осетия - Алания, Пригородный район, юго-западная окраина с. Октябрьское, южнее кладбища	Пригородный	15:08:0040301:414	003002000000 Земли населенных пунктов	для ведения садоводства	13	13.0.21	500	351,67	175 835,00
14483	Российская Федерация, Республика Северная Осетия - Алания, Пригородный район, юго-западная окраина с. Октябрьское, южнее кладбища	Пригородный	15:08:0040301:415	003002000000 Земли населенных пунктов	для ведения садоводства	13	13.0.21	500	351,67	175 835,00
14484	Российская Федерация, Республика Северная Осетия - Алания, Пригородный район, юго-западная окраина с. Октябрьское, южнее кладбища	Пригородный	15:08:0040301:416	003002000000 Земли населенных пунктов	для ведения садоводства	13	13.0.21	500	351,67	175 835,00
14485	Российская Федерация, Республика Северная Осетия - Алания, Пригородный район, юго-западная окраина с. Октябрьское, южнее кладбища	Пригородный	15:08:0040301:417	003002000000 Земли населенных пунктов	для ведения садоводства	13	13.0.21	500	351,67	175 835,00
14486	Российская Федерация, Республика Северная Осетия - Алания, Пригородный район, юго-западная окраина с. Октябрьское, южнее кладбища	Пригородный	15:08:0040301:418	003002000000 Земли населенных пунктов	для ведения садоводства	13	13.0.21	500	351,67	175 835,00
14487	Российская Федерация, Республика Северная Осетия - Алания, Пригородный район, юго-западная окраина с. Октябрьское, южнее кладбища	Пригородный	15:08:0040301:419	003002000000 Земли населенных пунктов	для ведения садоводства	13	13.0.21	500	351,67	175 835,00
14488	Российская Федерация, Республика Северная Осетия - Алания, Пригородный район, юго-западная окраина с. Октябрьское, южнее кладбища	Пригородный	15:08:0040301:420	003002000000 Земли населенных пунктов	для ведения садоводства	13	13.0.21	500	351,67	175 835,00
14489	Российская Федерация, Республика Северная Осетия - Алания, Пригородный район, юго-западная окраина с. Октябрьское, южнее кладбища	Пригородный	15:08:0040301:421	003002000000 Земли населенных пунктов	для ведения садоводства	13	13.0.21	500	351,67	175 835,00
14490	Российская Федерация, Республика Северная Осетия - Алания, Пригородный район, юго-западная окраина с. Октябрьское, южнее кладбища	Пригородный	15:08:0040301:422	003002000000 Земли населенных пунктов	для ведения садоводства	13	13.0.21	500	351,67	175 835,00
14491	Российская Федерация, Республика Северная Осетия - Алания, Пригородный район, юго-западная окраина с. Октябрьское, южнее кладбища	Пригородный	15:08:0040301:423	003002000000 Земли населенных пунктов	для ведения садоводства	13	13.0.21	500	351,67	175 835,00
14492	Российская Федерация, Республика Северная Осетия - Алания, Пригородный район, юго-западная окраина с. Октябрьское, южнее кладбища	Пригородный	15:08:0040301:424	003002000000 Земли населенных пунктов	для ведения садоводства	13	13.0.21	500	351,67	175 835,00
14493	Российская Федерация, Республика Северная Осетия - Алания, Пригородный район, юго-западная окраина с. Октябрьское, южнее кладбища	Пригородный	15:08:0040301:425	003002000000 Земли населенных пунктов	для ведения садоводства	13	13.0.21	500	351,67	175 835,00
14494	Российская Федерация, Республика Северная Осетия - Алания, Пригородный район, юго-западная окраина с. Октябрьское, южнее кладбища	Пригородный	15:08:0040301:426	003002000000 Земли населенных пунктов	для ведения садоводства	13	13.0.21	500	351,67	175 835,00
14495	Российская Федерация, Республика Северная Осетия - Алания, Пригородный район, юго-западная окраина с. Октябрьское, южнее кладбища	Пригородный	15:08:0040301:427	003002000000 Земли населенных пунктов	для ведения садоводства	13	13.0.21	500	351,67	175 835,00
14496	Российская Федерация, Республика Северная Осетия - Алания, Пригородный район, юго-западная окраина с. Октябрьское, южнее кладбища	Пригородный	15:08:0040301:428	003002000000 Земли населенных пунктов	для ведения садоводства	13	13.0.21	500	351,67	175 835,00
14497	Российская Федерация, Республика Северная Осетия - Алания, Пригородный район, юго-западная окраина с. Октябрьское, южнее кладбища	Пригородный	15:08:0040301:429	003002000000 Земли населенных пунктов	для ведения садоводства	13	13.0.21	500	351,67	175 835,00
14498	Российская Федерация, Республика Северная Осетия - Алания, Пригородный район, юго-западная окраина с. Октябрьское, южнее кладбища	Пригородный	15:08:0040301:430	003002000000 Земли населенных пунктов	для ведения садоводства	13	13.0.21	500	351,67	175 835,00
14499	Российская Федерация, Республика Северная Осетия - Алания, Пригородный район, юго-западная окраина с. Октябрьское, южнее кладбища	Пригородный	15:08:0040301:431	003002000000 Земли населенных пунктов	для ведения садоводства	13	13.0.21	500	351,67	175 835,00
14500	Российская Федерация, Республика Северная Осетия - Алания, Пригородный район, юго-западная окраина с. Октябрьское, южнее кладбища	Пригородный	15:08:0040301:432	003002000000 Земли населенных пунктов	для ведения садоводства	13	13.0.21	500	351,67	175 835,00
14501	Российская Федерация, Республика Северная Осетия - Алания, Пригородный район, юго-западная окраина с. Октябрьское, южнее кладбища	Пригородный	15:08:0040301:433	003002000000 Земли населенных пунктов	для ведения садоводства	13	13.0.21	500	351,67	175 835,00

№ п/п	Местоположение ЗУ	Район	Кадастровый номер ЗУ	Категория земель	Разрешенное использование по документу	Код вида разрешенного использования (в соответствии с классификатором видов разрешенного использования земельных участков)	Вид использования объектов недвижимости	Площадь	УПКС	КС
14502	Российская Федерация, Республика Северная Осетия - Алания, Пригородный район, юго-западная окраина с Октябрьское, южнее кладбища	Пригородный	15:08:0040301:434	0030020000000 Земли населенных пунктов	для ведения садоводства	13	13.0.21	500	351,67	175 835,00
14503	Российская Федерация, Республика Северная Осетия - Алания, Пригородный район, юго-западная окраина с. Октябрьское, южнее кладбища	Пригородный	15:08:0040301:435	0030020000000 Земли населенных пунктов	для ведения садоводства	13	13.0.21	500	351,67	175 835,00
14504	Российская Федерация, Республика Северная Осетия - Алания, Пригородный район, юго-западная окраина с. Октябрьское, южнее кладбища	Пригородный	15:08:0040301:436	0030020000000 Земли населенных пунктов	для ведения садоводства	13	13.0.21	500	351,67	175 835,00
14505	Российская Федерация, Республика Северная Осетия - Алания, Пригородный район, юго-западная окраина с. Октябрьское, южнее кладбища	Пригородный	15:08:0040301:437	0030020000000 Земли населенных пунктов	для ведения садоводства	13	13.0.21	500	351,67	175 835,00
14506	Российская Федерация, Республика Северная Осетия - Алания, Пригородный район, юго-западная окраина с. Октябрьское, южнее кладбища	Пригородный	15:08:0040301:438	0030020000000 Земли населенных пунктов	для ведения садоводства	13	13.0.21	500	351,67	175 835,00
14507	Российская Федерация, Республика Северная Осетия - Алания, Пригородный район, юго-западная окраина с. Октябрьское, южнее кладбища	Пригородный	15:08:0040301:439	0030020000000 Земли населенных пунктов	для ведения садоводства	13	13.0.21	500	351,67	175 835,00
14508	Российская Федерация, Республика Северная Осетия - Алания, Пригородный район, юго-западная окраина с. Октябрьское, южнее кладбища	Пригородный	15:08:0040301:440	0030020000000 Земли населенных пунктов	для ведения садоводства	13	13.0.21	500	351,67	175 835,00
14509	Российская Федерация, Республика Северная Осетия - Алания, Пригородный район, юго-западная окраина с. Октябрьское, южнее кладбища	Пригородный	15:08:0040301:441	0030020000000 Земли населенных пунктов	для ведения садоводства	13	13.0.21	500	351,67	175 835,00
14510	Российская Федерация, Республика Северная Осетия - Алания, Пригородный район, юго-западная окраина с. Октябрьское, южнее кладбища	Пригородный	15:08:0040301:442	0030020000000 Земли населенных пунктов	для ведения садоводства	13	13.0.21	500	351,67	175 835,00
14511	Российская Федерация, Республика Северная Осетия - Алания, Пригородный район, юго-западная окраина с. Октябрьское, южнее кладбища	Пригородный	15:08:0040301:443	0030020000000 Земли населенных пунктов	для ведения садоводства	13	13.0.21	500	351,67	175 835,00
14512	Российская Федерация, Республика Северная Осетия - Алания, Пригородный район, юго-западная окраина с. Октябрьское, южнее кладбища	Пригородный	15:08:0040301:444	0030020000000 Земли населенных пунктов	для ведения садоводства	13	13.0.21	537	351,67	188 846,79
14513	Российская Федерация, Республика Северная Осетия - Алания, Пригородный район, юго-западная окраина с. Октябрьское, южнее кладбища	Пригородный	15:08:0040301:445	0030020000000 Земли населенных пунктов	для ведения садоводства	13	13.0.21	500	351,67	175 835,00
14514	Российская Федерация, Республика Северная Осетия - Алания, Пригородный район, юго-западная окраина с. Октябрьское, южнее кладбища	Пригородный	15:08:0040301:446	0030020000000 Земли населенных пунктов	для ведения садоводства	13	13.0.21	500	351,67	175 835,00
14515	Российская Федерация, Республика Северная Осетия - Алания, Пригородный район, юго-западная окраина с. Октябрьское, южнее кладбища	Пригородный	15:08:0040301:447	0030020000000 Земли населенных пунктов	для ведения садоводства	13	13.0.21	500	351,67	175 835,00
14516	Российская Федерация, Республика Северная Осетия - Алания, Пригородный район, юго-западная окраина с. Октябрьское, южнее кладбища	Пригородный	15:08:0040301:448	0030020000000 Земли населенных пунктов	для ведения садоводства	13	13.0.21	500	351,67	175 835,00
14517	Российская Федерация, Республика Северная Осетия - Алания, Пригородный район, юго-западная окраина с. Октябрьское, южнее кладбища	Пригородный	15:08:0040301:449	0030020000000 Земли населенных пунктов	для ведения садоводства	13	13.0.21	500	351,67	175 835,00
14518	Российская Федерация, Республика Северная Осетия - Алания, Пригородный район, юго-западная окраина с. Октябрьское, южнее кладбища	Пригородный	15:08:0040301:450	0030020000000 Земли населенных пунктов	для ведения садоводства	13	13.0.21	500	351,67	175 835,00
14519	Российская Федерация, Республика Северная Осетия - Алания, Пригородный район, юго-западная окраина с. Октябрьское, южнее кладбища	Пригородный	15:08:0040301:451	0030020000000 Земли населенных пунктов	для ведения садоводства	13	13.0.21	500	351,67	175 835,00
14520	Российская Федерация, Республика Северная Осетия - Алания, Пригородный район, юго-западная окраина с. Октябрьское, южнее кладбища	Пригородный	15:08:0040301:452	0030020000000 Земли населенных пунктов	для ведения садоводства	13	13.0.21	500	351,67	175 835,00
14521	Российская Федерация, Республика Северная Осетия - Алания, Пригородный район, юго-западная окраина с. Октябрьское, южнее кладбища	Пригородный	15:08:0040301:453	0030020000000 Земли населенных пунктов	для ведения садоводства	13	13.0.21	500	351,67	175 835,00
14522	Российская Федерация, Республика Северная Осетия - Алания, Пригородный район, юго-западная окраина с. Октябрьское, южнее кладбища	Пригородный	15:08:0040301:454	0030020000000 Земли населенных пунктов	для ведения садоводства	13	13.0.21	500	351,67	175 835,00
14523	Российская Федерация, Республика Северная Осетия - Алания, Пригородный район, юго-западная окраина с. Октябрьское, южнее кладбища	Пригородный	15:08:0040301:455	0030020000000 Земли населенных пунктов	для ведения садоводства	13	13.0.21	500	351,67	175 835,00
14524	Российская Федерация, Республика Северная Осетия - Алания, Пригородный район, юго-западная окраина с. Октябрьское, южнее кладбища	Пригородный	15:08:0040301:456	0030020000000 Земли населенных пунктов	для ведения садоводства	13	13.0.21	500	351,67	175 835,00
14525	Российская Федерация, Республика Северная Осетия - Алания, Пригородный район, юго-западная окраина с. Октябрьское, южнее кладбища	Пригородный	15:08:0040301:457	0030020000000 Земли населенных пунктов	для ведения садоводства	13	13.0.21	500	351,67	175 835,00
14526	Российская Федерация, Республика Северная Осетия - Алания, Пригородный район, юго-западная окраина с. Октябрьское, южнее кладбища	Пригородный	15:08:0040301:458	0030020000000 Земли населенных пунктов	для ведения садоводства	13	13.0.21	500	351,67	175 835,00
14527	Российская Федерация, Республика Северная Осетия - Алания, Пригородный район, юго-западная окраина с. Октябрьское, южнее кладбища	Пригородный	15:08:0040301:459	0030020000000 Земли населенных пунктов	для ведения садоводства	13	13.0.21	500	351,67	175 835,00
14528	Российская Федерация, Республика Северная Осетия - Алания, Пригородный район, юго-западная окраина с. Октябрьское, южнее кладбища	Пригородный	15:08:0040301:460	0030020000000 Земли населенных пунктов	для ведения садоводства	13	13.0.21	500	351,67	175 835,00
14529	Российская Федерация, Республика Северная Осетия - Алания, Пригородный район, юго-западная окраина с. Октябрьское, южнее кладбища	Пригородный	15:08:0040301:461	0030020000000 Земли населенных пунктов	для ведения садоводства	13	13.0.21	500	351,67	175 835,00
14530	Российская Федерация, Республика Северная Осетия - Алания, Пригородный район, юго-западная окраина с. Октябрьское, южнее кладбища	Пригородный	15:08:0040301:462	0030020000000 Земли населенных пунктов	для ведения садоводства	13	13.0.21	500	351,67	175 835,00
14531	Российская Федерация, Республика Северная Осетия - Алания, Пригородный район, юго-западная окраина с. Октябрьское, южнее кладбища	Пригородный	15:08:0040301:463	0030020000000 Земли населенных пунктов	для ведения садоводства	13	13.0.21	500	351,67	175 835,00
14532	Российская Федерация, Республика Северная Осетия - Алания, Пригородный район, юго-западная окраина с. Октябрьское, южнее кладбища	Пригородный	15:08:0040301:464	0030020000000 Земли населенных пунктов	для ведения садоводства	13	13.0.21	500	351,67	175 835,00
14533	Российская Федерация, Республика Северная Осетия - Алания, Пригородный район, юго-западная окраина с. Октябрьское, южнее кладбища	Пригородный	15:08:0040301:465	0030020000000 Земли населенных пунктов	для ведения садоводства	13	13.0.21	500	351,67	175 835,00
14534	Российская Федерация, Республика Северная Осетия - Алания, Пригородный район, юго-западная окраина с. Октябрьское, южнее кладбища	Пригородный	15:08:0040301:466	0030020000000 Земли населенных пунктов	для ведения садоводства	13	13.0.21	500	351,67	175 835,00
14535	Российская Федерация, Республика Северная Осетия - Алания, Пригородный район, юго-западная окраина с. Октябрьское, южнее кладбища	Пригородный	15:08:0040301:467	0030020000000 Земли населенных пунктов	для ведения садоводства	13	13.0.21	500	351,67	175 835,00
14536	Российская Федерация, Республика Северная Осетия - Алания, Пригородный район, юго-западная окраина с. Октябрьское, южнее кладбища	Пригородный	15:08:0040301:468	0030020000000 Земли населенных пунктов	для ведения садоводства	13	13.0.21	500	351,67	175 835,00
14537	Российская Федерация, Республика Северная Осетия - Алания, Пригородный район, юго-западная окраина с. Октябрьское, южнее кладбища	Пригородный	15:08:0040301:469	0030020000000 Земли населенных пунктов	для ведения садоводства	13	13.0.21	500	351,67	175 835,00
14538	Российская Федерация, Республика Северная Осетия - Алания, Пригородный район, юго-западная окраина с. Октябрьское, южнее кладбища	Пригородный	15:08:0040301:470	0030020000000 Земли населенных пунктов	для ведения садоводства	13	13.0.21	500	351,67	175 835,00
14539	Российская Федерация, Республика Северная Осетия - Алания, Пригородный район, юго-западная окраина с. Октябрьское, южнее кладбища	Пригородный	15:08:0040301:471	0030020000000 Земли населенных пунктов	для ведения садоводства	13	13.0.21	500	351,67	175 835,00
14540	Российская Федерация, Республика Северная Осетия - Алания, Пригородный район, юго-западная окраина с. Октябрьское, южнее кладбища	Пригородный	15:08:0040301:472	0030020000000 Земли населенных пунктов	для ведения садоводства	13	13.0.21	500	351,67	175 835,00
14541	Российская Федерация, Республика Северная Осетия - Алания, Пригородный район, юго-западная окраина с. Октябрьское, южнее кладбища	Пригородный	15:08:0040301:473	0030020000000 Земли населенных пунктов	для ведения садоводства	13	13.0.21	500	351,67	175 835,00

№ п/п	Местоположение ЗУ	Район	Кадастровый номер ЗУ	Категория земель	Разрешенное использование по документу	Код вида разрешенного использования (в соответствии с классификатором видов разрешенного использования земельных участков)	Вид использования объектов недвижимости	Площадь	УПКС	КС
14542	Российская Федерация, Республика Северная Осетия - Алания, Пригородный район, юго-западная окраина с Октябрьское, южнее кладбища	Пригородный	15:08:0040301:474	0030020000000 Земли населенных пунктов	для ведения садоводства	13	13.0.21	500	351,67	175 835,00
14543	Российская Федерация, Республика Северная Осетия - Алания, Пригородный район, юго-западная окраина с. Октябрьское, южнее кладбища	Пригородный	15:08:0040301:475	0030020000000 Земли населенных пунктов	для ведения садоводства	13	13.0.21	500	351,67	175 835,00
14544	Российская Федерация, Республика Северная Осетия - Алания, Пригородный район, юго-западная окраина с. Октябрьское, южнее кладбища	Пригородный	15:08:0040301:476	0030020000000 Земли населенных пунктов	для ведения садоводства	13	13.0.21	500	351,67	175 835,00
14545	Российская Федерация, Республика Северная Осетия - Алания, Пригородный район, юго-западная окраина с. Октябрьское, южнее кладбища	Пригородный	15:08:0040301:477	0030020000000 Земли населенных пунктов	для ведения садоводства	13	13.0.21	500	351,67	175 835,00
14546	Российская Федерация, Республика Северная Осетия - Алания, Пригородный район, юго-западная окраина с. Октябрьское, южнее кладбища	Пригородный	15:08:0040301:478	0030020000000 Земли населенных пунктов	для ведения садоводства	13	13.0.21	500	351,67	175 835,00
14547	Российская Федерация, Республика Северная Осетия - Алания, Пригородный район, юго-западная окраина с. Октябрьское, южнее кладбища	Пригородный	15:08:0040301:479	0030020000000 Земли населенных пунктов	для ведения садоводства	13	13.0.21	500	351,67	175 835,00
14548	Российская Федерация, Республика Северная Осетия - Алания, Пригородный район, юго-западная окраина с. Октябрьское, южнее кладбища	Пригородный	15:08:0040301:480	0030020000000 Земли населенных пунктов	для ведения садоводства	13	13.0.21	500	351,67	175 835,00
14549	Российская Федерация, Республика Северная Осетия - Алания, Пригородный район, юго-западная окраина с. Октябрьское, южнее кладбища	Пригородный	15:08:0040301:481	0030020000000 Земли населенных пунктов	для ведения садоводства	13	13.0.21	500	351,67	175 835,00
14550	Российская Федерация, Республика Северная Осетия - Алания, Пригородный район, юго-западная окраина с. Октябрьское, южнее кладбища	Пригородный	15:08:0040301:482	0030020000000 Земли населенных пунктов	для ведения садоводства	13	13.0.21	500	351,67	175 835,00
14551	Российская Федерация, Республика Северная Осетия - Алания, Пригородный район, юго-западная окраина с. Октябрьское, южнее кладбища	Пригородный	15:08:0040301:483	0030020000000 Земли населенных пунктов	для ведения садоводства	13	13.0.21	500	351,67	175 835,00
14552	Российская Федерация, Республика Северная Осетия - Алания, Пригородный район, юго-западная окраина с. Октябрьское, южнее кладбища	Пригородный	15:08:0040301:484	0030020000000 Земли населенных пунктов	для ведения садоводства	13	13.0.21	500	351,67	175 835,00
14553	Российская Федерация, Республика Северная Осетия - Алания, Пригородный район, юго-западная окраина с. Октябрьское, южнее кладбища	Пригородный	15:08:0040301:485	0030020000000 Земли населенных пунктов	для ведения садоводства	13	13.0.21	500	351,67	175 835,00
14554	Российская Федерация, Республика Северная Осетия - Алания, Пригородный район, юго-западная окраина с. Октябрьское, южнее кладбища	Пригородный	15:08:0040301:486	0030020000000 Земли населенных пунктов	для ведения садоводства	13	13.0.21	500	351,67	175 835,00
14555	Российская Федерация, Республика Северная Осетия - Алания, Пригородный район, юго-западная окраина с. Октябрьское, южнее кладбища	Пригородный	15:08:0040301:487	0030020000000 Земли населенных пунктов	для ведения садоводства	13	13.0.21	500	351,67	175 835,00
14556	Российская Федерация, Республика Северная Осетия - Алания, Пригородный район, юго-западная окраина с. Октябрьское, южнее кладбища	Пригородный	15:08:0040301:488	0030020000000 Земли населенных пунктов	для ведения садоводства	13	13.0.21	500	351,67	175 835,00
14557	Российская Федерация, Республика Северная Осетия - Алания, Пригородный район, юго-западная окраина с. Октябрьское, южнее кладбища	Пригородный	15:08:0040301:489	0030020000000 Земли населенных пунктов	для ведения садоводства	13	13.0.21	500	351,67	175 835,00
14558	Российская Федерация, Республика Северная Осетия - Алания, Пригородный район, юго-западная окраина с. Октябрьское, южнее кладбища	Пригородный	15:08:0040301:490	0030020000000 Земли населенных пунктов	для ведения садоводства	13	13.0.21	500	351,67	175 835,00
14559	Российская Федерация, Республика Северная Осетия - Алания, Пригородный район, юго-западная окраина с. Октябрьское, южнее кладбища	Пригородный	15:08:0040301:491	0030020000000 Земли населенных пунктов	для ведения садоводства	13	13.0.21	500	351,67	175 835,00
14560	Российская Федерация, Республика Северная Осетия - Алания, Пригородный район, юго-западная окраина с. Октябрьское, южнее кладбища	Пригородный	15:08:0040301:492	0030020000000 Земли населенных пунктов	для ведения садоводства	13	13.0.21	500	351,67	175 835,00
14561	Российская Федерация, Республика Северная Осетия - Алания, Пригородный район, юго-западная окраина с. Октябрьское, южнее кладбища	Пригородный	15:08:0040301:493	0030020000000 Земли населенных пунктов	для ведения садоводства	13	13.0.21	500	351,67	175 835,00
14562	Российская Федерация, Республика Северная Осетия - Алания, Пригородный район, юго-западная окраина с. Октябрьское, южнее кладбища	Пригородный	15:08:0040301:494	0030020000000 Земли населенных пунктов	для ведения садоводства	13	13.0.21	500	351,67	175 835,00
14563	Российская Федерация, Республика Северная Осетия - Алания, Пригородный район, юго-западная окраина с. Октябрьское, южнее кладбища	Пригородный	15:08:0040301:495	0030020000000 Земли населенных пунктов	для ведения садоводства	13	13.0.21	500	351,67	175 835,00
14564	Российская Федерация, Республика Северная Осетия - Алания, Пригородный район, юго-западная окраина с. Октябрьское, южнее кладбища	Пригородный	15:08:0040301:496	0030020000000 Земли населенных пунктов	для ведения садоводства	13	13.0.21	500	351,67	175 835,00
14565	Российская Федерация, Республика Северная Осетия - Алания, Пригородный район, юго-западная окраина с. Октябрьское, южнее кладбища	Пригородный	15:08:0040301:497	0030020000000 Земли населенных пунктов	для ведения садоводства	13	13.0.21	500	351,67	175 835,00
14566	Российская Федерация, Республика Северная Осетия - Алания, Пригородный район, юго-западная окраина с. Октябрьское, южнее кладбища	Пригородный	15:08:0040301:498	0030020000000 Земли населенных пунктов	для ведения садоводства	13	13.0.21	500	351,67	175 835,00
14567	Российская Федерация, Республика Северная Осетия - Алания, Пригородный район, юго-западная окраина с. Октябрьское, южнее кладбища	Пригородный	15:08:0040301:499	0030020000000 Земли населенных пунктов	для ведения садоводства	13	13.0.21	500	351,67	175 835,00
14568	Российская Федерация, Республика Северная Осетия - Алания, Пригородный район, юго-западная окраина с. Октябрьское, южнее кладбища	Пригородный	15:08:0040301:500	0030020000000 Земли населенных пунктов	для ведения садоводства	13	13.0.21	500	351,67	175 835,00
14569	Российская Федерация, Республика Северная Осетия - Алания, Пригородный район, юго-западная окраина с. Октябрьское, южнее кладбища	Пригородный	15:08:0040301:501	0030020000000 Земли населенных пунктов	для ведения садоводства	13	13.0.21	500	351,67	175 835,00
14570	Российская Федерация, Республика Северная Осетия - Алания, Пригородный район, юго-западная окраина с. Октябрьское, южнее кладбища	Пригородный	15:08:0040301:502	0030020000000 Земли населенных пунктов	для ведения садоводства	13	13.0.21	500	351,67	175 835,00
14571	Российская Федерация, Республика Северная Осетия - Алания, Пригородный район, юго-западная окраина с. Октябрьское, южнее кладбища	Пригородный	15:08:0040301:503	0030020000000 Земли населенных пунктов	для ведения садоводства	13	13.0.21	500	351,67	175 835,00
14572	Российская Федерация, Республика Северная Осетия - Алания, Пригородный район, юго-западная окраина с. Октябрьское, южнее кладбища	Пригородный	15:08:0040301:504	0030020000000 Земли населенных пунктов	для ведения садоводства	13	13.0.21	500	351,67	175 835,00
14573	Российская Федерация, Республика Северная Осетия - Алания, Пригородный район, юго-западная окраина с. Октябрьское, южнее кладбища	Пригородный	15:08:0040301:505	0030020000000 Земли населенных пунктов	для ведения садоводства	13	13.0.21	500	351,67	175 835,00
14574	Российская Федерация, Республика Северная Осетия - Алания, Пригородный район, юго-западная окраина с. Октябрьское, южнее кладбища	Пригородный	15:08:0040301:506	0030020000000 Земли населенных пунктов	для ведения садоводства	13	13.0.21	500	351,67	175 835,00
14575	Российская Федерация, Республика Северная Осетия - Алания, Пригородный район, юго-западная окраина с. Октябрьское, южнее кладбища	Пригородный	15:08:0040301:507	0030020000000 Земли населенных пунктов	для ведения садоводства	13	13.0.21	500	351,67	175 835,00
14576	Российская Федерация, Республика Северная Осетия - Алания, Пригородный район, юго-западная окраина с. Октябрьское, южнее кладбища	Пригородный	15:08:0040301:508	0030020000000 Земли населенных пунктов	для ведения садоводства	13	13.0.21	500	351,67	175 835,00
14577	Российская Федерация, Республика Северная Осетия - Алания, Пригородный район, юго-западная окраина с. Октябрьское, южнее кладбища	Пригородный	15:08:0040301:509	0030020000000 Земли населенных пунктов	для ведения садоводства	13	13.0.21	500	351,67	175 835,00
14578	Российская Федерация, Республика Северная Осетия - Алания, Пригородный район, юго-западная окраина с. Октябрьское, южнее кладбища	Пригородный	15:08:0040301:510	0030020000000 Земли населенных пунктов	для ведения садоводства	13	13.0.21	500	351,67	175 835,00
14579	Российская Федерация, Республика Северная Осетия - Алания, Пригородный район, юго-западная окраина с. Октябрьское, южнее кладбища	Пригородный	15:08:0040301:511	0030020000000 Земли населенных пунктов	для ведения садоводства и огородничества	13	13.0.21	500	351,67	175 835,00
14580	Российская Федерация, Республика Северная Осетия - Алания, Пригородный район, юго-западная окраина с. Октябрьское, южнее кладбища	Пригородный	15:08:0040301:512	0030020000000 Земли населенных пунктов	для ведения садоводства и огородничества	13	13.0.21	500	351,67	175 835,00
14581	Российская Федерация, Республика Северная Осетия - Алания, Пригородный район, юго-западная окраина с. Октябрьское, южнее кладбища	Пригородный	15:08:0040301:513	0030020000000 Земли населенных пунктов	для ведения садоводства	13	13.0.21	500	351,67	175 835,00

№ п/п	Местоположение ЗУ	Район	Кадастровый номер ЗУ	Категория земель	Разрешенное использование по документу	Код вида разрешенного использования (в соответствии с классификатором видов разрешенного использования земельных участков)	Вид использования объектов недвижимости	Площадь	УПКС	КС
14582	Российская Федерация, Республика Северная Осетия - Алания, Пригородный район, юго-западная окраина с Октябрьское, южнее кладбища	Пригородный	15:08:0040301:514	003002000000 Земли населенных пунктов	для ведения садоводства	13	13:021	500	351,67	175 835,00
14583	Российская Федерация, Республика Северная Осетия - Алания, Пригородный район, юго-западная окраина с. Октябрьское, южнее кладбища	Пригородный	15:08:0040301:515	003002000000 Земли населенных пунктов	для ведения садоводства	13	13:021	500	351,67	175 835,00
14584	Российская Федерация, Республика Северная Осетия - Алания, Пригородный район, юго-западная окраина с. Октябрьское, южнее кладбища	Пригородный	15:08:0040301:516	003002000000 Земли населенных пунктов	для ведения садоводства и огородничества	13	13:021	500	351,67	175 835,00
14585	Российская Федерация, Республика Северная Осетия - Алания, Пригородный район, юго-западная окраина с. Октябрьское, южнее кладбища	Пригородный	15:08:0040301:517	003002000000 Земли населенных пунктов	для ведения садоводства	13	13:021	500	351,67	175 835,00
14586	Российская Федерация, Республика Северная Осетия - Алания, Пригородный район, юго-западная окраина с. Октябрьское, южнее кладбища	Пригородный	15:08:0040301:518	003002000000 Земли населенных пунктов	для ведения садоводства	13	13:021	500	351,67	175 835,00
14587	Российская Федерация, Республика Северная Осетия - Алания, Пригородный район, юго-западная окраина с. Октябрьское, южнее кладбища	Пригородный	15:08:0040301:519	003002000000 Земли населенных пунктов	для ведения садоводства	13	13:021	500	351,67	175 835,00
14588	Российская Федерация, Республика Северная Осетия - Алания, Пригородный район, юго-западная окраина с. Октябрьское, южнее кладбища	Пригородный	15:08:0040301:520	003002000000 Земли населенных пунктов	для ведения садоводства	13	13:021	500	351,67	175 835,00
14589	Российская Федерация, Республика Северная Осетия - Алания, Пригородный район, юго-западная окраина с. Октябрьское, южнее кладбища	Пригородный	15:08:0040301:521	003002000000 Земли населенных пунктов	для ведения садоводства	13	13:021	500	351,67	175 835,00
14590	Российская Федерация, Республика Северная Осетия - Алания, Пригородный район, юго-западная окраина с. Октябрьское, южнее кладбища	Пригородный	15:08:0040301:522	003002000000 Земли населенных пунктов	для ведения садоводства	13	13:021	500	351,67	175 835,00
14591	Российская Федерация, Республика Северная Осетия - Алания, Пригородный район, юго-западная окраина с. Октябрьское, южнее кладбища	Пригородный	15:08:0040301:523	003002000000 Земли населенных пунктов	для ведения садоводства	13	13:021	500	351,67	175 835,00
14592	Российская Федерация, Республика Северная Осетия - Алания, Пригородный район, юго-западная окраина с. Октябрьское, южнее кладбища	Пригородный	15:08:0040301:524	003002000000 Земли населенных пунктов	для ведения садоводства	13	13:021	500	351,67	175 835,00
14593	Российская Федерация, Республика Северная Осетия - Алания, Пригородный район, юго-западная окраина с. Октябрьское, южнее кладбища	Пригородный	15:08:0040301:525	003002000000 Земли населенных пунктов	для ведения садоводства	13	13:021	500	351,67	175 835,00
14594	Российская Федерация, Республика Северная Осетия - Алания, Пригородный район, юго-западная окраина с. Октябрьское, южнее кладбища	Пригородный	15:08:0040301:526	003002000000 Земли населенных пунктов	для ведения садоводства	13	13:021	500	351,67	175 835,00
14595	Российская Федерация, Республика Северная Осетия - Алания, Пригородный район, юго-западная окраина с. Октябрьское, южнее кладбища	Пригородный	15:08:0040301:527	003002000000 Земли населенных пунктов	для ведения садоводства	13	13:021	500	351,67	175 835,00
14596	Российская Федерация, Республика Северная Осетия - Алания, Пригородный район, юго-западная окраина с. Октябрьское, южнее кладбища	Пригородный	15:08:0040301:528	003002000000 Земли населенных пунктов	для ведения садоводства	13	13:021	500	351,67	175 835,00
14597	Российская Федерация, Республика Северная Осетия - Алания, Пригородный район, юго-западная окраина с. Октябрьское, южнее кладбища	Пригородный	15:08:0040301:529	003002000000 Земли населенных пунктов	для ведения садоводства	13	13:021	500	351,67	175 835,00
14598	Российская Федерация, Республика Северная Осетия - Алания, Пригородный район, юго-западная окраина с. Октябрьское, южнее кладбища	Пригородный	15:08:0040301:530	003002000000 Земли населенных пунктов	для ведения садоводства	13	13:021	500	351,67	175 835,00
14599	Российская Федерация, Республика Северная Осетия - Алания, Пригородный район, юго-западная окраина с. Октябрьское, южнее кладбища	Пригородный	15:08:0040301:531	003002000000 Земли населенных пунктов	для ведения садоводства	13	13:021	500	351,67	175 835,00
14600	Российская Федерация, Республика Северная Осетия - Алания, Пригородный район, юго-западная окраина с. Октябрьское, южнее кладбища	Пригородный	15:08:0040301:532	003002000000 Земли населенных пунктов	для ведения садоводства	13	13:021	500	351,67	175 835,00
14601	Российская Федерация, Республика Северная Осетия - Алания, Пригородный район, юго-западная окраина с. Октябрьское, южнее кладбища	Пригородный	15:08:0040301:533	003002000000 Земли населенных пунктов	для ведения садоводства	13	13:021	500	351,67	175 835,00
14602	Российская Федерация, Республика Северная Осетия - Алания, Пригородный район, юго-западная окраина с. Октябрьское, южнее кладбища	Пригородный	15:08:0040301:534	003002000000 Земли населенных пунктов	для ведения садоводства	13	13:021	500	351,67	175 835,00
14603	Российская Федерация, Республика Северная Осетия - Алания, Пригородный район, юго-западная окраина с. Октябрьское, южнее кладбища	Пригородный	15:08:0040301:535	003002000000 Земли населенных пунктов	для ведения садоводства	13	13:021	500	351,67	175 835,00
14604	Российская Федерация, Республика Северная Осетия - Алания, Пригородный район, юго-западная окраина с. Октябрьское, южнее кладбища	Пригородный	15:08:0040301:536	003002000000 Земли населенных пунктов	для ведения садоводства	13	13:021	500	351,67	175 835,00
14605	Российская Федерация, Республика Северная Осетия - Алания, Пригородный район, юго-западная окраина с. Октябрьское, южнее кладбища	Пригородный	15:08:0040301:537	003002000000 Земли населенных пунктов	для ведения садоводства	13	13:021	500	351,67	175 835,00
14606	Российская Федерация, Республика Северная Осетия - Алания, Пригородный район, юго-западная окраина с. Октябрьское, южнее кладбища	Пригородный	15:08:0040301:538	003002000000 Земли населенных пунктов	для ведения садоводства	13	13:021	500	351,67	175 835,00
14607	Российская Федерация, Республика Северная Осетия - Алания, Пригородный район, юго-западная окраина с. Октябрьское, южнее кладбища	Пригородный	15:08:0040301:539	003002000000 Земли населенных пунктов	для ведения садоводства	13	13:021	500	351,67	175 835,00
14608	Российская Федерация, Республика Северная Осетия - Алания, Пригородный район, юго-западная окраина с. Октябрьское, южнее кладбища	Пригородный	15:08:0040301:540	003002000000 Земли населенных пунктов	для ведения садоводства	13	13:021	500	351,67	175 835,00
14609	Российская Федерация, Республика Северная Осетия - Алания, Пригородный район, юго-западная окраина с. Октябрьское, южнее кладбища	Пригородный	15:08:0040301:541	003002000000 Земли населенных пунктов	для ведения садоводства	13	13:021	500	351,67	175 835,00
14610	Российская Федерация, Республика Северная Осетия - Алания, Пригородный район, юго-западная окраина с. Октябрьское, южнее кладбища	Пригородный	15:08:0040301:542	003002000000 Земли населенных пунктов	для ведения садоводства	13	13:021	500	351,67	175 835,00
14611	Российская Федерация, Республика Северная Осетия - Алания, Пригородный район, юго-западная окраина с. Октябрьское, южнее кладбища	Пригородный	15:08:0040301:543	003002000000 Земли населенных пунктов	для ведения садоводства	13	13:021	500	351,67	175 835,00
14612	Российская Федерация, Республика Северная Осетия - Алания, Пригородный район, юго-западная окраина с. Октябрьское, южнее кладбища	Пригородный	15:08:0040301:544	003002000000 Земли населенных пунктов	для ведения садоводства	13	13:021	500	351,67	175 835,00
14613	Российская Федерация, Республика Северная Осетия - Алания, Пригородный район, юго-западная окраина с. Октябрьское, южнее кладбища	Пригородный	15:08:0040301:545	003002000000 Земли населенных пунктов	для ведения садоводства	13	13:021	500	351,67	175 835,00
14614	Российская Федерация, Республика Северная Осетия - Алания, Пригородный район, юго-западная окраина с. Октябрьское, южнее кладбища	Пригородный	15:08:0040301:546	003002000000 Земли населенных пунктов	для ведения садоводства	13	13:021	500	351,67	175 835,00
14615	Российская Федерация, Республика Северная Осетия - Алания, Пригородный район, юго-западная окраина с. Октябрьское, южнее кладбища	Пригородный	15:08:0040301:547	003002000000 Земли населенных пунктов	для ведения садоводства	13	13:021	500	351,67	175 835,00
14616	Российская Федерация, Республика Северная Осетия - Алания, Пригородный район, юго-западная окраина с. Октябрьское, южнее кладбища	Пригородный	15:08:0040301:548	003002000000 Земли населенных пунктов	для ведения садоводства	13	13:021	500	351,67	175 835,00
14617	Российская Федерация, Республика Северная Осетия - Алания, Пригородный район, юго-западная окраина с. Октябрьское, южнее кладбища	Пригородный	15:08:0040301:549	003002000000 Земли населенных пунктов	для ведения садоводства	13	13:021	500	351,67	175 835,00
14618	Российская Федерация, Республика Северная Осетия - Алания, Пригородный район, юго-западная окраина с. Октябрьское, южнее кладбища	Пригородный	15:08:0040301:550	003002000000 Земли населенных пунктов	для ведения садоводства	13	13:021	500	351,67	175 835,00
14619	Российская Федерация, Республика Северная Осетия - Алания, Пригородный район, юго-западная окраина с. Октябрьское, южнее кладбища	Пригородный	15:08:0040301:551	003002000000 Земли населенных пунктов	для ведения садоводства	13	13:021	500	351,67	175 835,00
14620	Российская Федерация, Республика Северная Осетия - Алания, Пригородный район, юго-западная окраина с. Октябрьское, южнее кладбища	Пригородный	15:08:0040301:552	003002000000 Земли населенных пунктов	для ведения садоводства	13	13:021	500	351,67	175 835,00
14621	Российская Федерация, Республика Северная Осетия - Алания, Пригородный район, юго-западная окраина с. Октябрьское, южнее кладбища	Пригородный	15:08:0040301:553	003002000000 Земли населенных пунктов	для ведения садоводства	13	13:021	500	351,67	175 835,00

№ п/п	Местоположение ЗУ	Район	Кадастровый номер ЗУ	Категория земель	Разрешенное использование по документу	Код вида разрешенного использования (в соответствии с классификатором видов разрешенного использования земельных участков)	Вид использования объектов недвижимости	Площадь	УПКС	КС
14622	Российская Федерация, Республика Северная Осетия - Алания, Пригородный район, юго-западная окраина с Октябрьское, южнее кладбища	Пригородный	15:08:0040301:554	003002000000 Земли населенных пунктов	для ведения садоводства	13	13:021	500	351,67	175 835,00
14623	Российская Федерация, Республика Северная Осетия - Алания, Пригородный район, юго-западная окраина с. Октябрьское, южнее кладбища	Пригородный	15:08:0040301:555	003002000000 Земли населенных пунктов	для ведения садоводства	13	13:021	500	351,67	175 835,00
14624	Российская Федерация, Республика Северная Осетия - Алания, Пригородный район, юго-западная окраина с. Октябрьское, южнее кладбища	Пригородный	15:08:0040301:556	003002000000 Земли населенных пунктов	для ведения садоводства	13	13:021	500	351,67	175 835,00
14625	Российская Федерация, Республика Северная Осетия - Алания, Пригородный район, юго-западная окраина с. Октябрьское, южнее кладбища	Пригородный	15:08:0040301:557	003002000000 Земли населенных пунктов	для ведения садоводства	13	13:021	500	351,67	175 835,00
14626	Российская Федерация, Республика Северная Осетия - Алания, Пригородный район, юго-западная окраина с. Октябрьское, южнее кладбища	Пригородный	15:08:0040301:558	003002000000 Земли населенных пунктов	для ведения садоводства	13	13:021	500	351,67	175 835,00
14627	Российская Федерация, Республика Северная Осетия - Алания, Пригородный район, юго-западная окраина с. Октябрьское, южнее кладбища	Пригородный	15:08:0040301:559	003002000000 Земли населенных пунктов	для ведения садоводства	13	13:021	500	351,67	175 835,00
14628	Российская Федерация, Республика Северная Осетия - Алания, Пригородный район, юго-западная окраина с. Октябрьское, южнее кладбища	Пригородный	15:08:0040301:560	003002000000 Земли населенных пунктов	для ведения садоводства	13	13:021	500	351,67	175 835,00
14629	Российская Федерация, Республика Северная Осетия - Алания, Пригородный район, юго-западная окраина с. Октябрьское, южнее кладбища	Пригородный	15:08:0040301:561	003002000000 Земли населенных пунктов	для ведения садоводства	13	13:021	500	351,67	175 835,00
14630	Российская Федерация, Республика Северная Осетия - Алания, Пригородный район, юго-западная окраина с. Октябрьское, южнее кладбища	Пригородный	15:08:0040301:562	003002000000 Земли населенных пунктов	для ведения садоводства	13	13:021	500	351,67	175 835,00
14631	Российская Федерация, Республика Северная Осетия - Алания, Пригородный район, юго-западная окраина с. Октябрьское, южнее кладбища	Пригородный	15:08:0040301:563	003002000000 Земли населенных пунктов	для ведения садоводства	13	13:021	500	351,67	175 835,00
14632	Российская Федерация, Республика Северная Осетия - Алания, Пригородный район, юго-западная окраина с. Октябрьское, южнее кладбища	Пригородный	15:08:0040301:564	003002000000 Земли населенных пунктов	для ведения садоводства	13	13:021	500	351,67	175 835,00
14633	Российская Федерация, Республика Северная Осетия - Алания, Пригородный район, юго-западная окраина с. Октябрьское, южнее кладбища	Пригородный	15:08:0040301:565	003002000000 Земли населенных пунктов	для ведения садоводства	13	13:021	500	351,67	175 835,00
14634	Российская Федерация, Республика Северная Осетия - Алания, Пригородный район, юго-западная окраина с. Октябрьское, южнее кладбища	Пригородный	15:08:0040301:566	003002000000 Земли населенных пунктов	для ведения садоводства	13	13:021	500	351,67	175 835,00
14635	Российская Федерация, Республика Северная Осетия - Алания, Пригородный район, юго-западная окраина с. Октябрьское, южнее кладбища	Пригородный	15:08:0040301:567	003002000000 Земли населенных пунктов	для ведения садоводства	13	13:021	500	351,67	175 835,00
14636	Российская Федерация, Республика Северная Осетия - Алания, Пригородный район, юго-западная окраина с. Октябрьское, южнее кладбища	Пригородный	15:08:0040301:568	003002000000 Земли населенных пунктов	для ведения садоводства	13	13:021	500	351,67	175 835,00
14637	Российская Федерация, Республика Северная Осетия - Алания, Пригородный район, юго-западная окраина с. Октябрьское, южнее кладбища	Пригородный	15:08:0040301:569	003002000000 Земли населенных пунктов	для ведения садоводства	13	13:021	500	351,67	175 835,00
14638	Российская Федерация, Республика Северная Осетия - Алания, Пригородный район, юго-западная окраина с. Октябрьское, южнее кладбища	Пригородный	15:08:0040301:570	003002000000 Земли населенных пунктов	для ведения садоводства	13	13:021	428	351,67	150 514,76
14639	Российская Федерация, Республика Северная Осетия - Алания, Пригородный район, юго-западная окраина с. Октябрьское, южнее кладбища	Пригородный	15:08:0040301:571	003002000000 Земли населенных пунктов	для ведения садоводства	13	13:021	500	351,67	175 835,00
14640	Российская Федерация, Республика Северная Осетия - Алания, Пригородный район, юго-западная окраина с. Октябрьское, южнее кладбища	Пригородный	15:08:0040301:572	003002000000 Земли населенных пунктов	для ведения садоводства	13	13:021	500	351,67	175 835,00
14641	Российская Федерация, Республика Северная Осетия - Алания, Пригородный район, юго-западная окраина с. Октябрьское, южнее кладбища	Пригородный	15:08:0040301:573	003002000000 Земли населенных пунктов	для ведения садоводства	13	13:021	500	351,67	175 835,00
14642	Российская Федерация, Республика Северная Осетия - Алания, Пригородный район, юго-западная окраина с. Октябрьское, южнее кладбища	Пригородный	15:08:0040301:574	003002000000 Земли населенных пунктов	для ведения садоводства	13	13:021	500	351,67	175 835,00
14643	Российская Федерация, Республика Северная Осетия - Алания, Пригородный район, юго-западная окраина с. Октябрьское, южнее кладбища	Пригородный	15:08:0040301:575	003002000000 Земли населенных пунктов	для ведения садоводства	13	13:021	500	351,67	175 835,00
14644	Российская Федерация, Республика Северная Осетия - Алания, Пригородный район, юго-западная окраина с. Октябрьское, южнее кладбища	Пригородный	15:08:0040301:576	003002000000 Земли населенных пунктов	для ведения садоводства	13	13:021	500	351,67	175 835,00
14645	Российская Федерация, Республика Северная Осетия - Алания, Пригородный район, юго-западная окраина с. Октябрьское, южнее кладбища	Пригородный	15:08:0040301:577	003002000000 Земли населенных пунктов	для ведения садоводства	13	13:021	500	351,67	175 835,00
14646	Российская Федерация, Республика Северная Осетия - Алания, Пригородный район, юго-западная окраина с. Октябрьское, южнее кладбища	Пригородный	15:08:0040301:578	003002000000 Земли населенных пунктов	для ведения садоводства	13	13:021	500	351,67	175 835,00
14647	Российская Федерация, Республика Северная Осетия - Алания, Пригородный район, юго-западная окраина с. Октябрьское, южнее кладбища	Пригородный	15:08:0040301:579	003002000000 Земли населенных пунктов	для ведения садоводства	13	13:021	500	351,67	175 835,00
14648	Российская Федерация, Республика Северная Осетия - Алания, Пригородный район, юго-западная окраина с. Октябрьское, южнее кладбища	Пригородный	15:08:0040301:580	003002000000 Земли населенных пунктов	для ведения садоводства	13	13:021	500	351,67	175 835,00
14649	Российская Федерация, Республика Северная Осетия - Алания, Пригородный район, юго-западная окраина с. Октябрьское, южнее кладбища	Пригородный	15:08:0040301:581	003002000000 Земли населенных пунктов	для ведения садоводства	13	13:021	500	351,67	175 835,00
14650	Российская Федерация, Республика Северная Осетия - Алания, Пригородный район, юго-западная окраина с. Октябрьское, южнее кладбища	Пригородный	15:08:0040301:582	003002000000 Земли населенных пунктов	для ведения садоводства	13	13:021	500	351,67	175 835,00
14651	Российская Федерация, Республика Северная Осетия - Алания, Пригородный район, юго-западная окраина с. Октябрьское, южнее кладбища	Пригородный	15:08:0040301:583	003002000000 Земли населенных пунктов	для ведения садоводства	13	13:021	500	351,67	175 835,00
14652	Российская Федерация, Республика Северная Осетия - Алания, Пригородный район, юго-западная окраина с. Октябрьское, южнее кладбища	Пригородный	15:08:0040301:584	003002000000 Земли населенных пунктов	для ведения садоводства	13	13:021	500	351,67	175 835,00
14653	Российская Федерация, Республика Северная Осетия - Алания, Пригородный район, юго-западная окраина с. Октябрьское, южнее кладбища	Пригородный	15:08:0040301:585	003002000000 Земли населенных пунктов	для ведения садоводства	13	13:021	500	351,67	175 835,00
14654	Российская Федерация, Республика Северная Осетия - Алания, Пригородный район, юго-западная окраина с. Октябрьское, южнее кладбища	Пригородный	15:08:0040301:586	003002000000 Земли населенных пунктов	для ведения садоводства	13	13:021	500	351,67	175 835,00
14655	Российская Федерация, Республика Северная Осетия - Алания, Пригородный район, юго-западная окраина с. Октябрьское, южнее кладбища	Пригородный	15:08:0040301:587	003002000000 Земли населенных пунктов	для ведения садоводства	13	13:021	500	351,67	175 835,00
14656	Российская Федерация, Республика Северная Осетия - Алания, Пригородный район, юго-западная окраина с. Октябрьское, южнее кладбища	Пригородный	15:08:0040301:588	003002000000 Земли населенных пунктов	для ведения садоводства	13	13:021	500	351,67	175 835,00
14657	Российская Федерация, Республика Северная Осетия - Алания, Пригородный район, юго-западная окраина с. Октябрьское, южнее кладбища	Пригородный	15:08:0040301:589	003002000000 Земли населенных пунктов	для ведения садоводства	13	13:021	500	351,67	175 835,00
14658	Российская Федерация, Республика Северная Осетия - Алания, Пригородный район, юго-западная окраина с. Октябрьское, южнее кладбища	Пригородный	15:08:0040301:590	003002000000 Земли населенных пунктов	для ведения садоводства	13	13:021	500	351,67	175 835,00
14659	Российская Федерация, Республика Северная Осетия - Алания, Пригородный район, юго-западная окраина с. Октябрьское, южнее кладбища	Пригородный	15:08:0040301:591	003002000000 Земли населенных пунктов	для ведения садоводства	13	13:021	500	351,67	175 835,00
14660	Российская Федерация, Республика Северная Осетия - Алания, Пригородный район, юго-западная окраина с. Октябрьское, южнее кладбища	Пригородный	15:08:0040301:592	003002000000 Земли населенных пунктов	для ведения садоводства	13	13:021	500	351,67	175 835,00
14661	Российская Федерация, Республика Северная Осетия - Алания, Пригородный район, юго-западная окраина с. Октябрьское, южнее кладбища	Пригородный	15:08:0040301:593	003002000000 Земли населенных пунктов	для ведения садоводства	13	13:021	500	351,67	175 835,00

№ п/п	Местоположение ЗУ	Район	Кадастровый номер ЗУ	Категория земель	Разрешенное использование по документу	Код вида разрешенного использования (в соответствии с классификатором видов разрешенного использования земельных участков)	Вид использования объектов недвижимости	Площадь	УПКС	КС
14662	Российская Федерация, Республика Северная Осетия - Алания, Пригородный район, юго-западная окраина с. Октябрьское, южнее кладбища	Пригородный	15:08:0040301:594	003002000000 Земли населенных пунктов	для ведения садоводства	13	13.0.21	500	351,67	175 835,00
14663	Российская Федерация, Республика Северная Осетия - Алания, Пригородный район, юго-западная окраина с. Октябрьское, южнее кладбища	Пригородный	15:08:0040301:595	003002000000 Земли населенных пунктов	для ведения садоводства	13	13.0.21	500	351,67	175 835,00
14664	Российская Федерация, Республика Северная Осетия - Алания, Пригородный район, юго-западная окраина с. Октябрьское, южнее кладбища	Пригородный	15:08:0040301:596	003002000000 Земли населенных пунктов	для ведения садоводства	13	13.0.21	500	351,67	175 835,00
14665	Российская Федерация, Республика Северная Осетия - Алания, Пригородный район, юго-западная окраина с. Октябрьское, южнее кладбища	Пригородный	15:08:0040301:597	003002000000 Земли населенных пунктов	для ведения садоводства	13	13.0.21	500	351,67	175 835,00
14666	Российская Федерация, Республика Северная Осетия - Алания, Пригородный район, юго-западная окраина с. Октябрьское, южнее кладбища	Пригородный	15:08:0040301:598	003002000000 Земли населенных пунктов	для ведения садоводства	13	13.0.21	500	351,67	175 835,00
14667	Российская Федерация, Республика Северная Осетия - Алания, Пригородный район, юго-западная окраина с. Октябрьское, южнее кладбища	Пригородный	15:08:0040301:599	003002000000 Земли населенных пунктов	для ведения садоводства	13	13.0.21	500	351,67	175 835,00
14668	Российская Федерация, Республика Северная Осетия - Алания, Пригородный район, юго-западная окраина с. Октябрьское, южнее кладбища	Пригородный	15:08:0040301:600	003002000000 Земли населенных пунктов	для ведения садоводства	13	13.0.21	500	351,67	175 835,00
14669	Российская Федерация, Республика Северная Осетия - Алания, Пригородный район, юго-западная окраина с. Октябрьское, южнее кладбища	Пригородный	15:08:0040301:601	003002000000 Земли населенных пунктов	для ведения садоводства	13	13.0.21	500	351,67	175 835,00
14670	Российская Федерация, Республика Северная Осетия - Алания, Пригородный район, юго-западная окраина с. Октябрьское, южнее кладбища	Пригородный	15:08:0040301:602	003002000000 Земли населенных пунктов	для ведения садоводства	13	13.0.21	434	351,67	152 624,78
14671	Российская Федерация, Республика Северная Осетия - Алания, Пригородный район, юго-западная окраина с. Октябрьское, южнее кладбища	Пригородный	15:08:0040301:603	003002000000 Земли населенных пунктов	для ведения садоводства	13	13.0.21	500	351,67	175 835,00
14672	Российская Федерация, Республика Северная Осетия - Алания, Пригородный район, юго-западная окраина с. Октябрьское, южнее кладбища	Пригородный	15:08:0040301:604	003002000000 Земли населенных пунктов	для ведения садоводства	13	13.0.21	500	351,67	175 835,00
14673	Российская Федерация, Республика Северная Осетия - Алания, Пригородный район, юго-западная окраина с. Октябрьское, южнее кладбища	Пригородный	15:08:0040301:605	003002000000 Земли населенных пунктов	для ведения садоводства	13	13.0.21	500	351,67	175 835,00
14674	Российская Федерация, Республика Северная Осетия - Алания, Пригородный район, юго-западная окраина с. Октябрьское, южнее кладбища	Пригородный	15:08:0040301:606	003002000000 Земли населенных пунктов	для ведения садоводства	13	13.0.21	500	351,67	175 835,00
14675	Российская Федерация, Республика Северная Осетия - Алания, Пригородный район, юго-западная окраина с. Октябрьское, южнее кладбища	Пригородный	15:08:0040301:607	003002000000 Земли населенных пунктов	для ведения садоводства	13	13.0.21	500	351,67	175 835,00
14676	Российская Федерация, Республика Северная Осетия - Алания, Пригородный район, юго-западная окраина с. Октябрьское, южнее кладбища	Пригородный	15:08:0040301:608	003002000000 Земли населенных пунктов	для ведения садоводства	13	13.0.21	500	351,67	175 835,00
14677	Российская Федерация, Республика Северная Осетия - Алания, Пригородный район, юго-западная окраина с. Октябрьское, южнее кладбища	Пригородный	15:08:0040301:609	003002000000 Земли населенных пунктов	для ведения садоводства	13	13.0.21	500	351,67	175 835,00
14678	Российская Федерация, Республика Северная Осетия - Алания, Пригородный район, юго-западная окраина с. Октябрьское, южнее кладбища	Пригородный	15:08:0040301:610	003002000000 Земли населенных пунктов	для ведения садоводства	13	13.0.21	500	351,67	175 835,00
14679	Российская Федерация, Республика Северная Осетия - Алания, Пригородный район, юго-западная окраина с. Октябрьское, южнее кладбища	Пригородный	15:08:0040301:611	003002000000 Земли населенных пунктов	для ведения садоводства	13	13.0.21	500	351,67	175 835,00
14680	Российская Федерация, Республика Северная Осетия - Алания, Пригородный район, юго-западная окраина с. Октябрьское, южнее кладбища	Пригородный	15:08:0040301:612	003002000000 Земли населенных пунктов	для ведения садоводства	13	13.0.21	500	351,67	175 835,00
14681	Российская Федерация, Республика Северная Осетия - Алания, Пригородный район, юго-западная окраина с. Октябрьское, южнее кладбища	Пригородный	15:08:0040301:613	003002000000 Земли населенных пунктов	для ведения садоводства	13	13.0.21	500	351,67	175 835,00
14682	Российская Федерация, Республика Северная Осетия - Алания, Пригородный район, юго-западная окраина с. Октябрьское, южнее кладбища	Пригородный	15:08:0040301:614	003002000000 Земли населенных пунктов	для ведения садоводства	13	13.0.21	500	351,67	175 835,00
14683	Российская Федерация, Республика Северная Осетия - Алания, Пригородный район, юго-западная окраина с. Октябрьское, южнее кладбища	Пригородный	15:08:0040301:615	003002000000 Земли населенных пунктов	для ведения садоводства	13	13.0.21	500	351,67	175 835,00
14684	Российская Федерация, Республика Северная Осетия - Алания, Пригородный район, юго-западная окраина с. Октябрьское, южнее кладбища	Пригородный	15:08:0040301:616	003002000000 Земли населенных пунктов	для ведения садоводства	13	13.0.21	500	351,67	175 835,00
14685	Российская Федерация, Республика Северная Осетия - Алания, Пригородный район, юго-западная окраина с. Октябрьское, южнее кладбища	Пригородный	15:08:0040301:617	003002000000 Земли населенных пунктов	для ведения садоводства	13	13.0.21	500	351,67	175 835,00
14686	Российская Федерация, Республика Северная Осетия - Алания, Пригородный район, юго-западная окраина с. Октябрьское, южнее кладбища	Пригородный	15:08:0040301:618	003002000000 Земли населенных пунктов	для ведения садоводства	13	13.0.21	500	351,67	175 835,00
14687	Российская Федерация, Республика Северная Осетия - Алания, Пригородный район, юго-западная окраина с. Октябрьское, южнее кладбища	Пригородный	15:08:0040301:619	003002000000 Земли населенных пунктов	для ведения садоводства	13	13.0.21	500	351,67	175 835,00
14688	Российская Федерация, Республика Северная Осетия - Алания, Пригородный район, юго-западная окраина с. Октябрьское, южнее кладбища	Пригородный	15:08:0040301:620	003002000000 Земли населенных пунктов	для ведения садоводства	13	13.0.21	500	351,67	175 835,00
14689	Российская Федерация, Республика Северная Осетия - Алания, Пригородный район, юго-западная окраина с. Октябрьское, южнее кладбища	Пригородный	15:08:0040301:621	003002000000 Земли населенных пунктов	для ведения садоводства	13	13.0.21	500	351,67	175 835,00
14690	Российская Федерация, Республика Северная Осетия - Алания, Пригородный район, юго-западная окраина с. Октябрьское, южнее кладбища	Пригородный	15:08:0040301:622	003002000000 Земли населенных пунктов	для ведения садоводства	13	13.0.21	500	351,67	175 835,00
14691	Российская Федерация, Республика Северная Осетия - Алания, Пригородный район, юго-западная окраина с. Октябрьское, южнее кладбища	Пригородный	15:08:0040301:623	003002000000 Земли населенных пунктов	для ведения садоводства	13	13.0.21	500	351,67	175 835,00
14692	Российская Федерация, Республика Северная Осетия - Алания, Пригородный район, юго-западная окраина с. Октябрьское, южнее кладбища	Пригородный	15:08:0040301:624	003002000000 Земли населенных пунктов	для ведения садоводства	13	13.0.21	500	351,67	175 835,00
14693	Российская Федерация, Республика Северная Осетия - Алания, Пригородный район, юго-западная окраина с. Октябрьское, южнее кладбища	Пригородный	15:08:0040301:625	003002000000 Земли населенных пунктов	для ведения садоводства	13	13.0.21	500	351,67	175 835,00
14694	Российская Федерация, Республика Северная Осетия - Алания, Пригородный район, юго-западная окраина с. Октябрьское, южнее кладбища	Пригородный	15:08:0040301:626	003002000000 Земли населенных пунктов	для ведения садоводства	13	13.0.21	500	351,67	175 835,00
14695	Российская Федерация, Республика Северная Осетия - Алания, Пригородный район, юго-западная окраина с. Октябрьское, южнее кладбища	Пригородный	15:08:0040301:627	003002000000 Земли населенных пунктов	для ведения садоводства	13	13.0.21	500	351,67	175 835,00
14696	Российская Федерация, Республика Северная Осетия - Алания, Пригородный район, юго-западная окраина с. Октябрьское, южнее кладбища	Пригородный	15:08:0040301:628	003002000000 Земли населенных пунктов	для ведения садоводства	13	13.0.21	500	351,67	175 835,00
14697	Российская Федерация, Республика Северная Осетия - Алания, Пригородный район, юго-западная окраина с. Октябрьское, южнее кладбища	Пригородный	15:08:0040301:629	003002000000 Земли населенных пунктов	для ведения садоводства	13	13.0.21	500	351,67	175 835,00
14698	Российская Федерация, Республика Северная Осетия - Алания, Пригородный район, юго-западная окраина с. Октябрьское, южнее кладбища	Пригородный	15:08:0040301:630	003002000000 Земли населенных пунктов	для ведения садоводства	13	13.0.21	500	351,67	175 835,00
14699	Российская Федерация, Республика Северная Осетия - Алания, Пригородный район, юго-западная окраина с. Октябрьское, южнее кладбища	Пригородный	15:08:0040301:631	003002000000 Земли населенных пунктов	для ведения садоводства	13	13.0.21	500	351,67	175 835,00
14700	Российская Федерация, Республика Северная Осетия - Алания, Пригородный район, юго-западная окраина с. Октябрьское, южнее кладбища	Пригородный	15:08:0040301:632	003002000000 Земли населенных пунктов	для ведения садоводства	13	13.0.21	500	351,67	175 835,00
14701	Российская Федерация, Республика Северная Осетия - Алания, Пригородный район, юго-западная окраина с. Октябрьское, южнее кладбища	Пригородный	15:08:0040301:633	003002000000 Земли населенных пунктов	для ведения садоводства	13	13.0.21	500	351,67	175 835,00

№ п/п	Местоположение ЗУ	Район	Кадастровый номер ЗУ	Категория земель	Разрешенное использование по документу	Код вида разрешенного использования (в соответствии с классификатором видов разрешенного использования земельных участков)	Вид использования объектов недвижимости	Площадь	УПКС	КС
14702	Российская Федерация, Республика Северная Осетия - Алания, Пригородный район, юго-западная окраина с Октябрьское, южнее кладбища	Пригородный	15:08:0040301:634	0030020000000 Земли населенных пунктов	для ведения садоводства	13	13.0.21	500	351,67	175 835,00
14703	Российская Федерация, Республика Северная Осетия - Алания, Пригородный район, юго-западная окраина с. Октябрьское, южнее кладбища	Пригородный	15:08:0040301:635	0030020000000 Земли населенных пунктов	для ведения садоводства	13	13.0.21	500	351,67	175 835,00
14704	Российская Федерация, Республика Северная Осетия - Алания, Пригородный район, юго-западная окраина с. Октябрьское, южнее кладбища	Пригородный	15:08:0040301:636	0030020000000 Земли населенных пунктов	для ведения садоводства	13	13.0.21	500	351,67	175 835,00
14705	Российская Федерация, Республика Северная Осетия - Алания, Пригородный район, юго-западная окраина с. Октябрьское, южнее кладбища	Пригородный	15:08:0040301:637	0030020000000 Земли населенных пунктов	для ведения садоводства	13	13.0.21	500	351,67	175 835,00
14706	Российская Федерация, Республика Северная Осетия - Алания, Пригородный район, юго-западная окраина с. Октябрьское, южнее кладбища	Пригородный	15:08:0040301:638	0030020000000 Земли населенных пунктов	для ведения садоводства	13	13.0.21	500	351,67	175 835,00
14707	Российская Федерация, Республика Северная Осетия - Алания, Пригородный район, юго-западная окраина с. Октябрьское, южнее кладбища	Пригородный	15:08:0040301:639	0030020000000 Земли населенных пунктов	для ведения садоводства	13	13.0.21	500	351,67	175 835,00
14708	Российская Федерация, Республика Северная Осетия - Алания, Пригородный район, юго-западная окраина с. Октябрьское, южнее кладбища	Пригородный	15:08:0040301:640	0030020000000 Земли населенных пунктов	для ведения садоводства	13	13.0.21	500	351,67	175 835,00
14709	Российская Федерация, Республика Северная Осетия - Алания, Пригородный район, юго-западная окраина с. Октябрьское, южнее кладбища	Пригородный	15:08:0040301:641	0030020000000 Земли населенных пунктов	для ведения садоводства	13	13.0.21	500	351,67	175 835,00
14710	Российская Федерация, Республика Северная Осетия - Алания, Пригородный район, юго-западная окраина с. Октябрьское, южнее кладбища	Пригородный	15:08:0040301:642	0030020000000 Земли населенных пунктов	для ведения садоводства	13	13.0.21	500	351,67	175 835,00
14711	Российская Федерация, Республика Северная Осетия - Алания, Пригородный район, юго-западная окраина с. Октябрьское, южнее кладбища	Пригородный	15:08:0040301:643	0030020000000 Земли населенных пунктов	для ведения садоводства	13	13.0.21	500	351,67	175 835,00
14712	Российская Федерация, Республика Северная Осетия - Алания, Пригородный район, юго-западная окраина с. Октябрьское, южнее кладбища	Пригородный	15:08:0040301:644	0030020000000 Земли населенных пунктов	для ведения садоводства	13	13.0.21	500	351,67	175 835,00
14713	Российская Федерация, Республика Северная Осетия - Алания, Пригородный район, юго-западная окраина с. Октябрьское, южнее кладбища	Пригородный	15:08:0040301:645	0030020000000 Земли населенных пунктов	для ведения садоводства	13	13.0.21	500	351,67	175 835,00
14714	Российская Федерация, Республика Северная Осетия - Алания, Пригородный район, юго-западная окраина с. Октябрьское, южнее кладбища	Пригородный	15:08:0040301:646	0030020000000 Земли населенных пунктов	для ведения садоводства	13	13.0.21	500	351,67	175 835,00
14715	Российская Федерация, Республика Северная Осетия - Алания, Пригородный район, юго-западная окраина с. Октябрьское, южнее кладбища	Пригородный	15:08:0040301:647	0030020000000 Земли населенных пунктов	для ведения садоводства	13	13.0.21	500	351,67	175 835,00
14716	Российская Федерация, Республика Северная Осетия - Алания, Пригородный район, юго-западная окраина с. Октябрьское, южнее кладбища	Пригородный	15:08:0040301:648	0030020000000 Земли населенных пунктов	для ведения садоводства	13	13.0.21	500	351,67	175 835,00
14717	Российская Федерация, Республика Северная Осетия - Алания, Пригородный район, юго-западная окраина с. Октябрьское, южнее кладбища	Пригородный	15:08:0040301:649	0030020000000 Земли населенных пунктов	для ведения садоводства	13	13.0.21	500	351,67	175 835,00
14718	Российская Федерация, Республика Северная Осетия - Алания, Пригородный район, юго-западная окраина с. Октябрьское, южнее кладбища	Пригородный	15:08:0040301:650	0030020000000 Земли населенных пунктов	для ведения садоводства	13	13.0.21	500	351,67	175 835,00
14719	Российская Федерация, Республика Северная Осетия - Алания, Пригородный район, юго-западная окраина с. Октябрьское, южнее кладбища	Пригородный	15:08:0040301:651	0030020000000 Земли населенных пунктов	для ведения садоводства	13	13.0.21	500	351,67	175 835,00
14720	Российская Федерация, Республика Северная Осетия - Алания, Пригородный район, юго-западная окраина с. Октябрьское, южнее кладбища	Пригородный	15:08:0040301:652	0030020000000 Земли населенных пунктов	для ведения садоводства	13	13.0.21	500	351,67	175 835,00
14721	Российская Федерация, Республика Северная Осетия - Алания, Пригородный район, юго-западная окраина с. Октябрьское, южнее кладбища	Пригородный	15:08:0040301:653	0030020000000 Земли населенных пунктов	для ведения садоводства	13	13.0.21	500	351,67	175 835,00
14722	Российская Федерация, Республика Северная Осетия - Алания, Пригородный район, юго-западная окраина с. Октябрьское, южнее кладбища	Пригородный	15:08:0040301:654	0030020000000 Земли населенных пунктов	для ведения садоводства	13	13.0.21	500	351,67	175 835,00
14723	Российская Федерация, Республика Северная Осетия - Алания, Пригородный район, юго-западная окраина с. Октябрьское, южнее кладбища	Пригородный	15:08:0040301:655	0030020000000 Земли населенных пунктов	для ведения садоводства	13	13.0.21	500	351,67	175 835,00
14724	Российская Федерация, Республика Северная Осетия - Алания, Пригородный район, юго-западная окраина с. Октябрьское, южнее кладбища	Пригородный	15:08:0040301:656	0030020000000 Земли населенных пунктов	для ведения садоводства	13	13.0.21	500	351,67	175 835,00
14725	Российская Федерация, Республика Северная Осетия - Алания, Пригородный район, юго-западная окраина с. Октябрьское, южнее кладбища	Пригородный	15:08:0040301:657	0030020000000 Земли населенных пунктов	для ведения садоводства	13	13.0.21	500	351,67	175 835,00
14726	Российская Федерация, Республика Северная Осетия - Алания, Пригородный район, юго-западная окраина с. Октябрьское, южнее кладбища	Пригородный	15:08:0040301:658	0030020000000 Земли населенных пунктов	для ведения садоводства	13	13.0.21	500	351,67	175 835,00
14727	Российская Федерация, Республика Северная Осетия - Алания, Пригородный район, юго-западная окраина с. Октябрьское, южнее кладбища	Пригородный	15:08:0040301:659	0030020000000 Земли населенных пунктов	для ведения садоводства	13	13.0.21	500	351,67	175 835,00
14728	Российская Федерация, Республика Северная Осетия - Алания, Пригородный район, юго-западная окраина с. Октябрьское, южнее кладбища	Пригородный	15:08:0040301:660	0030020000000 Земли населенных пунктов	для ведения садоводства	13	13.0.21	500	351,67	175 835,00
14729	Российская Федерация, Республика Северная Осетия - Алания, Пригородный район, юго-западная окраина с. Октябрьское, южнее кладбища	Пригородный	15:08:0040301:661	0030020000000 Земли населенных пунктов	для ведения садоводства	13	13.0.21	500	351,67	175 835,00
14730	Российская Федерация, Республика Северная Осетия - Алания, Пригородный район, юго-западная окраина с. Октябрьское, южнее кладбища	Пригородный	15:08:0040301:662	0030020000000 Земли населенных пунктов	для ведения садоводства	13	13.0.21	500	351,67	175 835,00
14731	Российская Федерация, Республика Северная Осетия - Алания, Пригородный район, юго-западная окраина с. Октябрьское, южнее кладбища	Пригородный	15:08:0040301:663	0030020000000 Земли населенных пунктов	для ведения садоводства	13	13.0.21	500	351,67	175 835,00
14732	Российская Федерация, Республика Северная Осетия - Алания, Пригородный район, юго-западная окраина с. Октябрьское, южнее кладбища	Пригородный	15:08:0040301:664	0030020000000 Земли населенных пунктов	для ведения садоводства	13	13.0.21	500	351,67	175 835,00
14733	Российская Федерация, Республика Северная Осетия - Алания, Пригородный район, юго-западная окраина с. Октябрьское, южнее кладбища	Пригородный	15:08:0040301:665	0030020000000 Земли населенных пунктов	для ведения садоводства	13	13.0.21	500	351,67	175 835,00
14734	Российская Федерация, Республика Северная Осетия - Алания, Пригородный район, юго-западная окраина с. Октябрьское, южнее кладбища	Пригородный	15:08:0040301:666	0030020000000 Земли населенных пунктов	для ведения садоводства	13	13.0.21	500	351,67	175 835,00
14735	Российская Федерация, Республика Северная Осетия - Алания, Пригородный район, юго-западная окраина с. Октябрьское, южнее кладбища	Пригородный	15:08:0040301:667	0030020000000 Земли населенных пунктов	для ведения садоводства	13	13.0.21	500	351,67	175 835,00
14736	Российская Федерация, Республика Северная Осетия - Алания, Пригородный район, юго-западная окраина с. Октябрьское, южнее кладбища	Пригородный	15:08:0040301:668	0030020000000 Земли населенных пунктов	для ведения садоводства	13	13.0.21	500	351,67	175 835,00
14737	Российская Федерация, Республика Северная Осетия - Алания, Пригородный район, юго-западная окраина с. Октябрьское, южнее кладбища	Пригородный	15:08:0040301:669	0030020000000 Земли населенных пунктов	для ведения садоводства	13	13.0.21	500	351,67	175 835,00
14738	Российская Федерация, Республика Северная Осетия - Алания, Пригородный район, юго-западная окраина с. Октябрьское, южнее кладбища	Пригородный	15:08:0040301:670	0030020000000 Земли населенных пунктов	для ведения садоводства	13	13.0.21	500	351,67	175 835,00
14739	Российская Федерация, Республика Северная Осетия - Алания, Пригородный район, юго-западная окраина с. Октябрьское, южнее кладбища	Пригородный	15:08:0040301:671	0030020000000 Земли населенных пунктов	для ведения садоводства	13	13.0.21	500	351,67	175 835,00
14740	Российская Федерация, Республика Северная Осетия - Алания, Пригородный район, юго-западная окраина с. Октябрьское, южнее кладбища	Пригородный	15:08:0040301:672	0030020000000 Земли населенных пунктов	для ведения садоводства	13	13.0.21	500	351,67	175 835,00
14741	Российская Федерация, Республика Северная Осетия - Алания, Пригородный район, юго-западная окраина с. Октябрьское, южнее кладбища	Пригородный	15:08:0040301:673	0030020000000 Земли населенных пунктов	для ведения садоводства	13	13.0.21	500	351,67	175 835,00

№ п/п	Местоположение ЗУ	Район	Кадастровый номер ЗУ	Категория земель	Разрешенное использование по документу	Код вида разрешенного использования (в соответствии с классификатором видов разрешенного использования земельных участков)	Вид использования объектов недвижимости	Площадь	УПКС	КС
14742	Российская Федерация, Республика Северная Осетия - Алания, Пригородный район, юго-западная окраина с Октябрьское, южнее кладбища	Пригородный	15:08:0040301:674	003002000000 Земли населенных пунктов	для ведения садоводства	13	13.0.21	500	351,67	175 835,00
14743	Российская Федерация, Республика Северная Осетия - Алания, Пригородный район, юго-западная окраина с. Октябрьское, южнее кладбища	Пригородный	15:08:0040301:675	003002000000 Земли населенных пунктов	для ведения садоводства	13	13.0.21	500	351,67	175 835,00
14744	Российская Федерация, Республика Северная Осетия - Алания, Пригородный район, юго-западная окраина с. Октябрьское, южнее кладбища	Пригородный	15:08:0040301:676	003002000000 Земли населенных пунктов	для ведения садоводства	13	13.0.21	500	351,67	175 835,00
14745	Российская Федерация, Республика Северная Осетия - Алания, Пригородный район, юго-западная окраина с. Октябрьское, южнее кладбища	Пригородный	15:08:0040301:677	003002000000 Земли населенных пунктов	для ведения садоводства	13	13.0.21	500	351,67	175 835,00
14746	Российская Федерация, Республика Северная Осетия - Алания, Пригородный район, юго-западная окраина с. Октябрьское, южнее кладбища	Пригородный	15:08:0040301:678	003002000000 Земли населенных пунктов	для ведения садоводства	13	13.0.21	500	351,67	175 835,00
14747	Российская Федерация, Республика Северная Осетия - Алания, Пригородный район, юго-западная окраина с. Октябрьское, южнее кладбища	Пригородный	15:08:0040301:679	003002000000 Земли населенных пунктов	для ведения садоводства	13	13.0.21	500	351,67	175 835,00
14748	Российская Федерация, Республика Северная Осетия - Алания, Пригородный район, юго-западная окраина с. Октябрьское, южнее кладбища	Пригородный	15:08:0040301:680	003002000000 Земли населенных пунктов	для ведения садоводства	13	13.0.21	500	351,67	175 835,00
14749	Российская Федерация, Республика Северная Осетия - Алания, Пригородный район, юго-западная окраина с. Октябрьское, южнее кладбища	Пригородный	15:08:0040301:681	003002000000 Земли населенных пунктов	для ведения садоводства	13	13.0.21	500	351,67	175 835,00
14750	Российская Федерация, Республика Северная Осетия - Алания, Пригородный район, юго-западная окраина с. Октябрьское, южнее кладбища	Пригородный	15:08:0040301:682	003002000000 Земли населенных пунктов	для ведения садоводства	13	13.0.21	500	351,67	175 835,00
14751	Российская Федерация, Республика Северная Осетия - Алания, Пригородный район, юго-западная окраина с. Октябрьское, южнее кладбища	Пригородный	15:08:0040301:683	003002000000 Земли населенных пунктов	для ведения садоводства	13	13.0.21	500	351,67	175 835,00
14752	Российская Федерация, Республика Северная Осетия - Алания, Пригородный район, юго-западная окраина с. Октябрьское, южнее кладбища	Пригородный	15:08:0040301:684	003002000000 Земли населенных пунктов	для ведения садоводства	13	13.0.21	500	351,67	175 835,00
14753	Российская Федерация, Республика Северная Осетия - Алания, Пригородный район, юго-западная окраина с. Октябрьское, южнее кладбища	Пригородный	15:08:0040301:685	003002000000 Земли населенных пунктов	для ведения садоводства	13	13.0.21	500	351,67	175 835,00
14754	Российская Федерация, Республика Северная Осетия - Алания, Пригородный район, юго-западная окраина с. Октябрьское, южнее кладбища	Пригородный	15:08:0040301:686	003002000000 Земли населенных пунктов	для ведения садоводства	13	13.0.21	500	351,67	175 835,00
14755	Российская Федерация, Республика Северная Осетия - Алания, Пригородный район, юго-западная окраина с. Октябрьское, южнее кладбища	Пригородный	15:08:0040301:687	003002000000 Земли населенных пунктов	для ведения садоводства	13	13.0.21	503	351,67	176 890,01
14756	Российская Федерация, Республика Северная Осетия - Алания, Пригородный район, юго-западная окраина с. Октябрьское, южнее кладбища	Пригородный	15:08:0040301:688	003002000000 Земли населенных пунктов	для ведения садоводства	13	13.0.21	500	351,67	175 835,00
14757	Российская Федерация, Республика Северная Осетия - Алания, Пригородный район, юго-западная окраина с. Октябрьское, южнее кладбища	Пригородный	15:08:0040301:689	003002000000 Земли населенных пунктов	для ведения садоводства	13	13.0.21	500	351,67	175 835,00
14758	Российская Федерация, Республика Северная Осетия - Алания, Пригородный район, юго-западная окраина с. Октябрьское, южнее кладбища	Пригородный	15:08:0040301:690	003002000000 Земли населенных пунктов	для ведения садоводства	13	13.0.21	500	351,67	175 835,00
14759	Российская Федерация, Республика Северная Осетия - Алания, Пригородный район, юго-западная окраина с. Октябрьское, южнее кладбища	Пригородный	15:08:0040301:691	003002000000 Земли населенных пунктов	для ведения садоводства	13	13.0.21	500	351,67	175 835,00
14760	Российская Федерация, Республика Северная Осетия - Алания, Пригородный район, юго-западная окраина с. Октябрьское, южнее кладбища	Пригородный	15:08:0040301:692	003002000000 Земли населенных пунктов	для ведения садоводства	13	13.0.21	500	351,67	175 835,00
14761	Российская Федерация, Республика Северная Осетия - Алания, Пригородный район, юго-западная окраина с. Октябрьское, южнее кладбища	Пригородный	15:08:0040301:693	003002000000 Земли населенных пунктов	для ведения садоводства	13	13.0.21	500	351,67	175 835,00
14762	Российская Федерация, Республика Северная Осетия - Алания, Пригородный район, юго-западная окраина с. Октябрьское, южнее кладбища	Пригородный	15:08:0040301:694	003002000000 Земли населенных пунктов	для ведения садоводства	13	13.0.21	500	351,67	175 835,00
14763	Российская Федерация, Республика Северная Осетия - Алания, Пригородный район, юго-западная окраина с. Октябрьское, южнее кладбища	Пригородный	15:08:0040301:695	003002000000 Земли населенных пунктов	для ведения садоводства	13	13.0.21	500	351,67	175 835,00
14764	Российская Федерация, Республика Северная Осетия - Алания, Пригородный район, юго-западная окраина с. Октябрьское, южнее кладбища	Пригородный	15:08:0040301:696	003002000000 Земли населенных пунктов	для ведения садоводства	13	13.0.21	500	351,67	175 835,00
14765	Российская Федерация, Республика Северная Осетия - Алания, Пригородный район, юго-западная окраина с. Октябрьское, южнее кладбища	Пригородный	15:08:0040301:697	003002000000 Земли населенных пунктов	для ведения садоводства	13	13.0.21	500	351,67	175 835,00
14766	Российская Федерация, Республика Северная Осетия - Алания, Пригородный район, юго-западная окраина с. Октябрьское, южнее кладбища	Пригородный	15:08:0040301:698	003002000000 Земли населенных пунктов	для ведения садоводства	13	13.0.21	495	351,67	174 176,65
14767	Российская Федерация, Республика Северная Осетия - Алания, Пригородный район, юго-западная окраина с. Октябрьское, южнее кладбища	Пригородный	15:08:0040301:699	003002000000 Земли населенных пунктов	для ведения садоводства	13	13.0.21	500	351,67	175 835,00
14768	Российская Федерация, Республика Северная Осетия - Алания, Пригородный район, юго-западная окраина с. Октябрьское, южнее кладбища	Пригородный	15:08:0040301:700	003002000000 Земли населенных пунктов	для ведения садоводства	13	13.0.21	500	351,67	175 835,00
14769	Российская Федерация, Республика Северная Осетия - Алания, Пригородный район, юго-западная окраина с. Октябрьское, южнее кладбища	Пригородный	15:08:0040301:701	003002000000 Земли населенных пунктов	для ведения садоводства	13	13.0.21	500	351,67	175 835,00
14770	Российская Федерация, Республика Северная Осетия - Алания, Пригородный район, юго-западная окраина с. Октябрьское, южнее кладбища	Пригородный	15:08:0040301:702	003002000000 Земли населенных пунктов	для ведения садоводства	13	13.0.21	500	351,67	175 835,00
14771	Российская Федерация, Республика Северная Осетия - Алания, Пригородный район, юго-западная окраина с. Октябрьское, южнее кладбища	Пригородный	15:08:0040301:703	003002000000 Земли населенных пунктов	для ведения садоводства	13	13.0.21	500	351,67	175 835,00
14772	Российская Федерация, Республика Северная Осетия - Алания, Пригородный район, юго-западная окраина с. Октябрьское, южнее кладбища	Пригородный	15:08:0040301:704	003002000000 Земли населенных пунктов	для ведения садоводства	13	13.0.21	500	351,67	175 835,00
14773	Российская Федерация, Республика Северная Осетия - Алания, Пригородный район, юго-западная окраина с. Октябрьское, южнее кладбища	Пригородный	15:08:0040301:705	003002000000 Земли населенных пунктов	для ведения садоводства	13	13.0.21	500	351,67	175 835,00
14774	Российская Федерация, Республика Северная Осетия - Алания, Пригородный район, юго-западная окраина с. Октябрьское, южнее кладбища	Пригородный	15:08:0040301:706	003002000000 Земли населенных пунктов	для ведения садоводства	13	13.0.21	500	351,67	175 835,00
14775	Российская Федерация, Республика Северная Осетия - Алания, Пригородный район, юго-западная окраина с. Октябрьское, южнее кладбища	Пригородный	15:08:0040301:707	003002000000 Земли населенных пунктов	для ведения садоводства	13	13.0.21	500	351,67	175 835,00
14776	Российская Федерация, Республика Северная Осетия - Алания, Пригородный район, юго-западная окраина с. Октябрьское, южнее кладбища	Пригородный	15:08:0040301:708	003002000000 Земли населенных пунктов	для ведения садоводства	13	13.0.21	500	351,67	175 835,00
14777	Российская Федерация, Республика Северная Осетия - Алания, Пригородный район, юго-западная окраина с. Октябрьское, южнее кладбища	Пригородный	15:08:0040301:709	003002000000 Земли населенных пунктов	для ведения садоводства	13	13.0.21	500	351,67	175 835,00
14778	Российская Федерация, Республика Северная Осетия - Алания, Пригородный район, юго-западная окраина с. Октябрьское, южнее кладбища	Пригородный	15:08:0040301:710	003002000000 Земли населенных пунктов	для ведения садоводства	13	13.0.21	500	351,67	175 835,00
14779	Российская Федерация, Республика Северная Осетия - Алания, Пригородный район, юго-западная окраина с. Октябрьское, южнее кладбища	Пригородный	15:08:0040301:711	003002000000 Земли населенных пунктов	для ведения садоводства	13	13.0.21	500	351,67	175 835,00
14780	Российская Федерация, Республика Северная Осетия - Алания, Пригородный район, юго-западная окраина с. Октябрьское, южнее кладбища	Пригородный	15:08:0040301:712	003002000000 Земли населенных пунктов	для ведения садоводства	13	13.0.21	500	351,67	175 835,00
14781	Российская Федерация, Республика Северная Осетия - Алания, Пригородный район, юго-западная окраина с. Октябрьское, южнее кладбища	Пригородный	15:08:0040301:713	003002000000 Земли населенных пунктов	для ведения садоводства	13	13.0.21	500	351,67	175 835,00

№ п/п	Местоположение ЗУ	Район	Кадастровый номер ЗУ	Категория земель	Разрешенное использование по документу	Код вида разрешенного использования (в соответствии с классификатором видов разрешенного использования земельных участков)	Вид использования объектов недвижимости	Площадь	УПКС	КС
14782	Российская Федерация, Республика Северная Осетия - Алания, Пригородный район, юго-западная окраина с Октябрьское, южнее кладбища	Пригородный	15:08:0040301:714	0030020000000 Земли населенных пунктов	для ведения садоводства	13	13.0.21	500	351,67	175 835,00
14783	Российская Федерация, Республика Северная Осетия - Алания, Пригородный район, юго-западная окраина с. Октябрьское, южнее кладбища	Пригородный	15:08:0040301:715	0030020000000 Земли населенных пунктов	для ведения садоводства	13	13.0.21	500	351,67	175 835,00
14784	Российская Федерация, Республика Северная Осетия - Алания, Пригородный район, юго-западная окраина с. Октябрьское, южнее кладбища	Пригородный	15:08:0040301:716	0030020000000 Земли населенных пунктов	для ведения садоводства	13	13.0.21	500	351,67	175 835,00
14785	Российская Федерация, Республика Северная Осетия - Алания, Пригородный район, юго-западная окраина с. Октябрьское, южнее кладбища	Пригородный	15:08:0040301:717	0030020000000 Земли населенных пунктов	для ведения садоводства	13	13.0.21	500	351,67	175 835,00
14786	Российская Федерация, Республика Северная Осетия - Алания, Пригородный район, юго-западная окраина с. Октябрьское, южнее кладбища	Пригородный	15:08:0040301:718	0030020000000 Земли населенных пунктов	для ведения садоводства	13	13.0.21	500	351,67	175 835,00
14787	Российская Федерация, Республика Северная Осетия - Алания, Пригородный район, юго-западная окраина с. Октябрьское, южнее кладбища	Пригородный	15:08:0040301:719	0030020000000 Земли населенных пунктов	для ведения садоводства	13	13.0.21	500	351,67	175 835,00
14788	Российская Федерация, Республика Северная Осетия - Алания, Пригородный район, юго-западная окраина с. Октябрьское, южнее кладбища	Пригородный	15:08:0040301:720	0030020000000 Земли населенных пунктов	для ведения садоводства	13	13.0.21	500	351,67	175 835,00
14789	Российская Федерация, Республика Северная Осетия - Алания, Пригородный район, юго-западная окраина с. Октябрьское, южнее кладбища	Пригородный	15:08:0040301:721	0030020000000 Земли населенных пунктов	для ведения садоводства	13	13.0.21	500	351,67	175 835,00
14790	Российская Федерация, Республика Северная Осетия - Алания, Пригородный район, юго-западная окраина с. Октябрьское, южнее кладбища	Пригородный	15:08:0040301:722	0030020000000 Земли населенных пунктов	для ведения садоводства	13	13.0.21	500	351,67	175 835,00
14791	Российская Федерация, Республика Северная Осетия - Алания, Пригородный район, юго-западная окраина с. Октябрьское, южнее кладбища	Пригородный	15:08:0040301:723	0030020000000 Земли населенных пунктов	для ведения садоводства	13	13.0.21	500	351,67	175 835,00
14792	Российская Федерация, Республика Северная Осетия - Алания, Пригородный район, юго-западная окраина с. Октябрьское, южнее кладбища	Пригородный	15:08:0040301:724	0030020000000 Земли населенных пунктов	для ведения садоводства	13	13.0.21	500	351,67	175 835,00
14793	Российская Федерация, Республика Северная Осетия - Алания, Пригородный район, юго-западная окраина с. Октябрьское, южнее кладбища	Пригородный	15:08:0040301:725	0030020000000 Земли населенных пунктов	для ведения садоводства	13	13.0.21	500	351,67	175 835,00
14794	Российская Федерация, Республика Северная Осетия - Алания, Пригородный район, юго-западная окраина с. Октябрьское, южнее кладбища	Пригородный	15:08:0040301:726	0030020000000 Земли населенных пунктов	для ведения садоводства	13	13.0.21	500	351,67	175 835,00
14795	Российская Федерация, Республика Северная Осетия - Алания, Пригородный район, юго-западная окраина с. Октябрьское, южнее кладбища	Пригородный	15:08:0040301:727	0030020000000 Земли населенных пунктов	для ведения садоводства	13	13.0.21	500	351,67	175 835,00
14796	Российская Федерация, Республика Северная Осетия - Алания, Пригородный район, юго-западная окраина с. Октябрьское, южнее кладбища	Пригородный	15:08:0040301:728	0030020000000 Земли населенных пунктов	для ведения садоводства	13	13.0.21	500	351,67	175 835,00
14797	Российская Федерация, Республика Северная Осетия - Алания, Пригородный район, юго-западная окраина с. Октябрьское, южнее кладбища	Пригородный	15:08:0040301:729	0030020000000 Земли населенных пунктов	для ведения садоводства	13	13.0.21	500	351,67	175 835,00
14798	Российская Федерация, Республика Северная Осетия - Алания, Пригородный район, юго-западная окраина с. Октябрьское, южнее кладбища	Пригородный	15:08:0040301:730	0030020000000 Земли населенных пунктов	для ведения садоводства	13	13.0.21	500	351,67	175 835,00
14799	Российская Федерация, Республика Северная Осетия - Алания, Пригородный район, юго-западная окраина с. Октябрьское, южнее кладбища	Пригородный	15:08:0040301:731	0030020000000 Земли населенных пунктов	для ведения садоводства	13	13.0.21	500	351,67	175 835,00
14800	Российская Федерация, Республика Северная Осетия - Алания, Пригородный район, юго-западная окраина с. Октябрьское, южнее кладбища	Пригородный	15:08:0040301:732	0030020000000 Земли населенных пунктов	для ведения садоводства	13	13.0.21	500	351,67	175 835,00
14801	Российская Федерация, Республика Северная Осетия - Алания, Пригородный район, юго-западная окраина с. Октябрьское, южнее кладбища	Пригородный	15:08:0040301:733	0030020000000 Земли населенных пунктов	для ведения садоводства	13	13.0.21	500	351,67	175 835,00
14802	Российская Федерация, Республика Северная Осетия - Алания, Пригородный район, юго-западная окраина с. Октябрьское, южнее кладбища	Пригородный	15:08:0040301:734	0030020000000 Земли населенных пунктов	для ведения садоводства	13	13.0.21	500	351,67	175 835,00
14803	Российская Федерация, Республика Северная Осетия - Алания, Пригородный район, юго-западная окраина с. Октябрьское, южнее кладбища	Пригородный	15:08:0040301:735	0030020000000 Земли населенных пунктов	для ведения садоводства	13	13.0.21	500	351,67	175 835,00
14804	Российская Федерация, Республика Северная Осетия - Алания, Пригородный район, юго-западная окраина с. Октябрьское, южнее кладбища	Пригородный	15:08:0040301:736	0030020000000 Земли населенных пунктов	для ведения садоводства	13	13.0.21	500	351,67	175 835,00
14805	Российская Федерация, Республика Северная Осетия - Алания, Пригородный район, юго-западная окраина с. Октябрьское, южнее кладбища	Пригородный	15:08:0040301:737	0030020000000 Земли населенных пунктов	для ведения садоводства	13	13.0.21	500	351,67	175 835,00
14806	Российская Федерация, Республика Северная Осетия - Алания, Пригородный район, юго-западная окраина с. Октябрьское, южнее кладбища	Пригородный	15:08:0040301:738	0030020000000 Земли населенных пунктов	для ведения садоводства	13	13.0.21	500	351,67	175 835,00
14807	Российская Федерация, Республика Северная Осетия - Алания, Пригородный район, юго-западная окраина с. Октябрьское, южнее кладбища	Пригородный	15:08:0040301:739	0030020000000 Земли населенных пунктов	для ведения садоводства	13	13.0.21	500	351,67	175 835,00
14808	Российская Федерация, Республика Северная Осетия - Алания, Пригородный район, юго-западная окраина с. Октябрьское, южнее кладбища	Пригородный	15:08:0040301:740	0030020000000 Земли населенных пунктов	для ведения садоводства	13	13.0.21	537	351,67	188 846,79
14809	Российская Федерация, Республика Северная Осетия - Алания, Пригородный район, юго-западная окраина с. Октябрьское, южнее кладбища	Пригородный	15:08:0040301:741	0030020000000 Земли населенных пунктов	для ведения садоводства	13	13.0.21	500	351,67	175 835,00
14810	Российская Федерация, Республика Северная Осетия - Алания, Пригородный район, юго-западная окраина с. Октябрьское, южнее кладбища	Пригородный	15:08:0040301:742	0030020000000 Земли населенных пунктов	для ведения садоводства	13	13.0.21	500	351,67	175 835,00
14811	Российская Федерация, Республика Северная Осетия - Алания, Пригородный район, юго-западная окраина с. Октябрьское, южнее кладбища	Пригородный	15:08:0040301:743	0030020000000 Земли населенных пунктов	для ведения садоводства	13	13.0.21	500	351,67	175 835,00
14812	Российская Федерация, Республика Северная Осетия - Алания, Пригородный район, юго-западная окраина с. Октябрьское, южнее кладбища	Пригородный	15:08:0040301:744	0030020000000 Земли населенных пунктов	для ведения садоводства	13	13.0.21	500	351,67	175 835,00
14813	Российская Федерация, Республика Северная Осетия - Алания, Пригородный район, юго-западная окраина с. Октябрьское, южнее кладбища	Пригородный	15:08:0040301:745	0030020000000 Земли населенных пунктов	для ведения садоводства	13	13.0.21	500	351,67	175 835,00
14814	Российская Федерация, Республика Северная Осетия - Алания, Пригородный район, юго-западная окраина с. Октябрьское, южнее кладбища	Пригородный	15:08:0040301:746	0030020000000 Земли населенных пунктов	для ведения садоводства	13	13.0.21	500	351,67	175 835,00
14815	Российская Федерация, Республика Северная Осетия - Алания, Пригородный район, юго-западная окраина с. Октябрьское, южнее кладбища	Пригородный	15:08:0040301:747	0030020000000 Земли населенных пунктов	для ведения садоводства	13	13.0.21	500	351,67	175 835,00
14816	Российская Федерация, Республика Северная Осетия - Алания, Пригородный район, юго-западная окраина с. Октябрьское, южнее кладбища	Пригородный	15:08:0040301:748	0030020000000 Земли населенных пунктов	для ведения садоводства	13	13.0.21	500	351,67	175 835,00
14817	Российская Федерация, Республика Северная Осетия - Алания, Пригородный район, юго-западная окраина с. Октябрьское, южнее кладбища	Пригородный	15:08:0040301:749	0030020000000 Земли населенных пунктов	для ведения садоводства	13	13.0.21	500	351,67	175 835,00
14818	Российская Федерация, Республика Северная Осетия - Алания, Пригородный район, юго-западная окраина с. Октябрьское, южнее кладбища	Пригородный	15:08:0040301:750	0030020000000 Земли населенных пунктов	для ведения садоводства	13	13.0.21	500	351,67	175 835,00
14819	Российская Федерация, Республика Северная Осетия - Алания, Пригородный район, юго-западная окраина с. Октябрьское, южнее кладбища	Пригородный	15:08:0040301:751	0030020000000 Земли населенных пунктов	для ведения садоводства	13	13.0.21	500	351,67	175 835,00
14820	Российская Федерация, Республика Северная Осетия - Алания, Пригородный район, юго-западная окраина с. Октябрьское, южнее кладбища	Пригородный	15:08:0040301:752	0030020000000 Земли населенных пунктов	для ведения садоводства	13	13.0.21	500	351,67	175 835,00
14821	Российская Федерация, Республика Северная Осетия - Алания, Пригородный район, юго-западная окраина с. Октябрьское, южнее кладбища	Пригородный	15:08:0040301:753	0030020000000 Земли населенных пунктов	для ведения садоводства	13	13.0.21	500	351,67	175 835,00

№ п/п	Местоположение ЗУ	Район	Кадастровый номер ЗУ	Категория земель	Разрешенное использование по документу	Код вида разрешенного использования (в соответствии с классификатором видов разрешенного использования земельных участков)	Вид использования объектов недвижимости	Площадь	УПКС	КС
14822	Российская Федерация, Республика Северная Осетия - Алания, Пригородный район, юго-западная окраина с. Октябрьское, южнее кладбища	Пригородный	15:08:0040301:754	0030020000000 Земли населенных пунктов	для ведения садоводства	13	13:021	500	351,67	175 835,00
14823	Российская Федерация, Республика Северная Осетия - Алания, Пригородный район, юго-западная окраина с. Октябрьское, южнее кладбища	Пригородный	15:08:0040301:755	0030020000000 Земли населенных пунктов	для ведения садоводства	13	13:021	500	351,67	175 835,00
14824	Российская Федерация, Республика Северная Осетия - Алания, Пригородный район, юго-западная окраина с. Октябрьское, южнее кладбища	Пригородный	15:08:0040301:756	0030020000000 Земли населенных пунктов	для ведения садоводства	13	13:021	500	351,67	175 835,00
14825	Российская Федерация, Республика Северная Осетия - Алания, Пригородный район, юго-западная окраина с. Октябрьское, южнее кладбища	Пригородный	15:08:0040301:757	0030020000000 Земли населенных пунктов	для ведения садоводства	13	13:021	500	351,67	175 835,00
14826	Российская Федерация, Республика Северная Осетия - Алания, Пригородный район, юго-западная окраина с. Октябрьское, южнее кладбища	Пригородный	15:08:0040301:758	0030020000000 Земли населенных пунктов	для ведения садоводства	13	13:021	500	351,67	175 835,00
14827	Российская Федерация, Республика Северная Осетия - Алания, Пригородный район, юго-западная окраина с. Октябрьское, южнее кладбища	Пригородный	15:08:0040301:759	0030020000000 Земли населенных пунктов	для ведения садоводства	13	13:021	500	351,67	175 835,00
14828	Российская Федерация, Республика Северная Осетия - Алания, Пригородный район, юго-западная окраина с. Октябрьское, южнее кладбища	Пригородный	15:08:0040301:760	0030020000000 Земли населенных пунктов	для ведения садоводства	13	13:021	500	351,67	175 835,00
14829	Российская Федерация, Республика Северная Осетия - Алания, Пригородный район, юго-западная окраина с. Октябрьское, южнее кладбища	Пригородный	15:08:0040301:761	0030020000000 Земли населенных пунктов	для ведения садоводства	13	13:021	500	351,67	175 835,00
14830	Российская Федерация, Республика Северная Осетия - Алания, Пригородный район, юго-западная окраина с. Октябрьское, южнее кладбища	Пригородный	15:08:0040301:762	0030020000000 Земли населенных пунктов	для ведения садоводства	13	13:021	500	351,67	175 835,00
14831	Российская Федерация, Республика Северная Осетия - Алания, Пригородный район, юго-западная окраина с. Октябрьское, южнее кладбища	Пригородный	15:08:0040301:763	0030020000000 Земли населенных пунктов	для ведения садоводства	13	13:021	500	351,67	175 835,00
14832	Российская Федерация, Республика Северная Осетия - Алания, Пригородный район, юго-западная окраина с. Октябрьское, южнее кладбища	Пригородный	15:08:0040301:764	0030020000000 Земли населенных пунктов	для ведения садоводства	13	13:021	500	351,67	175 835,00
14833	Российская Федерация, Республика Северная Осетия - Алания, Пригородный район, юго-западная окраина с. Октябрьское, южнее кладбища	Пригородный	15:08:0040301:765	0030020000000 Земли населенных пунктов	для ведения садоводства	13	13:021	500	351,67	175 835,00
14834	Российская Федерация, Республика Северная Осетия - Алания, Пригородный район, юго-западная окраина с. Октябрьское, южнее кладбища	Пригородный	15:08:0040301:766	0030020000000 Земли населенных пунктов	для ведения садоводства	13	13:021	500	351,67	175 835,00
14835	Российская Федерация, Республика Северная Осетия - Алания, Пригородный район, юго-западная окраина с. Октябрьское, южнее кладбища	Пригородный	15:08:0040301:767	0030020000000 Земли населенных пунктов	для ведения садоводства	13	13:021	500	351,67	175 835,00
14836	Российская Федерация, Республика Северная Осетия - Алания, Пригородный район, юго-западная окраина с. Октябрьское, южнее кладбища	Пригородный	15:08:0040301:768	0030020000000 Земли населенных пунктов	для ведения садоводства	13	13:021	500	351,67	175 835,00
14837	Российская Федерация, Республика Северная Осетия - Алания, Пригородный район, юго-западная окраина с. Октябрьское, южнее кладбища	Пригородный	15:08:0040301:769	0030020000000 Земли населенных пунктов	для ведения садоводства	13	13:021	500	351,67	175 835,00
14838	Российская Федерация, Республика Северная Осетия - Алания, Пригородный район, юго-западная окраина с. Октябрьское, южнее кладбища	Пригородный	15:08:0040301:770	0030020000000 Земли населенных пунктов	для ведения садоводства	13	13:021	500	351,67	175 835,00
14839	Российская Федерация, Республика Северная Осетия - Алания, Пригородный район, юго-западная окраина с. Октябрьское, южнее кладбища	Пригородный	15:08:0040301:771	0030020000000 Земли населенных пунктов	для ведения садоводства	13	13:021	500	351,67	175 835,00
14840	Российская Федерация, Республика Северная Осетия - Алания, Пригородный район, юго-западная окраина с. Октябрьское, южнее кладбища	Пригородный	15:08:0040301:772	0030020000000 Земли населенных пунктов	для ведения садоводства	13	13:021	500	351,67	175 835,00
14841	Российская Федерация, Республика Северная Осетия - Алания, Пригородный район, юго-западная окраина с. Октябрьское, южнее кладбища	Пригородный	15:08:0040301:773	0030020000000 Земли населенных пунктов	для ведения садоводства	13	13:021	500	351,67	175 835,00
14842	Российская Федерация, Республика Северная Осетия - Алания, Пригородный район, юго-западная окраина с. Октябрьское, южнее кладбища	Пригородный	15:08:0040301:774	0030020000000 Земли населенных пунктов	для ведения садоводства	13	13:021	500	351,67	175 835,00
14843	Российская Федерация, Республика Северная Осетия - Алания, Пригородный район, юго-западная окраина с. Октябрьское, южнее кладбища	Пригородный	15:08:0040301:775	0030020000000 Земли населенных пунктов	для ведения садоводства	13	13:021	500	351,67	175 835,00
14844	Российская Федерация, Республика Северная Осетия - Алания, Пригородный район, юго-западная окраина с. Октябрьское, южнее кладбища	Пригородный	15:08:0040301:776	0030020000000 Земли населенных пунктов	для ведения садоводства	13	13:021	500	351,67	175 835,00
14845	Российская Федерация, Республика Северная Осетия - Алания, Пригородный район, юго-западная окраина с. Октябрьское, южнее кладбища	Пригородный	15:08:0040301:777	0030020000000 Земли населенных пунктов	для ведения садоводства	13	13:021	500	351,67	175 835,00
14846	Российская Федерация, Республика Северная Осетия - Алания, Пригородный район, юго-западная окраина с. Октябрьское, южнее кладбища	Пригородный	15:08:0040301:778	0030020000000 Земли населенных пунктов	для ведения садоводства	13	13:021	500	351,67	175 835,00
14847	Российская Федерация, Республика Северная Осетия - Алания, Пригородный район, юго-западная окраина с. Октябрьское, южнее кладбища	Пригородный	15:08:0040301:779	0030020000000 Земли населенных пунктов	для ведения садоводства	13	13:021	500	351,67	175 835,00
14848	Российская Федерация, Республика Северная Осетия - Алания, Пригородный район, юго-западная окраина с. Октябрьское, южнее кладбища	Пригородный	15:08:0040301:780	0030020000000 Земли населенных пунктов	для ведения садоводства	13	13:021	500	351,67	175 835,00
14849	Российская Федерация, Республика Северная Осетия - Алания, Пригородный район, юго-западная окраина с. Октябрьское, южнее кладбища	Пригородный	15:08:0040301:781	0030020000000 Земли населенных пунктов	для ведения садоводства	13	13:021	500	351,67	175 835,00
14850	Российская Федерация, Республика Северная Осетия - Алания, Пригородный район, юго-западная окраина с. Октябрьское, южнее кладбища	Пригородный	15:08:0040301:782	0030020000000 Земли населенных пунктов	для ведения садоводства	13	13:021	500	351,67	175 835,00
14851	Российская Федерация, Республика Северная Осетия - Алания, Пригородный район, юго-западная окраина с. Октябрьское, южнее кладбища	Пригородный	15:08:0040301:783	0030020000000 Земли населенных пунктов	для ведения садоводства	13	13:021	500	351,67	175 835,00
14852	Российская Федерация, Республика Северная Осетия - Алания, Пригородный район, юго-западная окраина с. Октябрьское, южнее кладбища	Пригородный	15:08:0040301:784	0030020000000 Земли населенных пунктов	для ведения садоводства	13	13:021	500	351,67	175 835,00
14853	Российская Федерация, Республика Северная Осетия - Алания, Пригородный район, юго-западная окраина с. Октябрьское, южнее кладбища	Пригородный	15:08:0040301:785	0030020000000 Земли населенных пунктов	для ведения садоводства	13	13:021	500	351,67	175 835,00
14854	Российская Федерация, Республика Северная Осетия - Алания, Пригородный район, юго-западная окраина с. Октябрьское, южнее кладбища	Пригородный	15:08:0040301:786	0030020000000 Земли населенных пунктов	для ведения садоводства	13	13:021	500	351,67	175 835,00
14855	Российская Федерация, Республика Северная Осетия - Алания, Пригородный район, юго-западная окраина с. Октябрьское, южнее кладбища	Пригородный	15:08:0040301:787	0030020000000 Земли населенных пунктов	для ведения садоводства	13	13:021	500	351,67	175 835,00
14856	Российская Федерация, Республика Северная Осетия - Алания, Пригородный район, юго-западная окраина с. Октябрьское, южнее кладбища	Пригородный	15:08:0040301:788	0030020000000 Земли населенных пунктов	для ведения садоводства	13	13:021	500	351,67	175 835,00
14857	Российская Федерация, Республика Северная Осетия - Алания, Пригородный район, юго-западная окраина с. Октябрьское, южнее кладбища	Пригородный	15:08:0040301:789	0030020000000 Земли населенных пунктов	для ведения садоводства	13	13:021	500	351,67	175 835,00
14858	Российская Федерация, Республика Северная Осетия - Алания, Пригородный район, юго-западная окраина с. Октябрьское, южнее кладбища	Пригородный	15:08:0040301:790	0030020000000 Земли населенных пунктов	для ведения садоводства	13	13:021	500	351,67	175 835,00
14859	Российская Федерация, Республика Северная Осетия - Алания, Пригородный район, юго-западная окраина с. Октябрьское, южнее кладбища	Пригородный	15:08:0040301:791	0030020000000 Земли населенных пунктов	для ведения садоводства	13	13:021	500	351,67	175 835,00
14860	Российская Федерация, Республика Северная Осетия - Алания, Пригородный район, юго-западная окраина с. Октябрьское, южнее кладбища	Пригородный	15:08:0040301:792	0030020000000 Земли населенных пунктов	для ведения садоводства	13	13:021	500	351,67	175 835,00
14861	Российская Федерация, Республика Северная Осетия - Алания, Пригородный район, юго-западная окраина с. Октябрьское, южнее кладбища	Пригородный	15:08:0040301:793	0030020000000 Земли населенных пунктов	для ведения садоводства	13	13:021	500	351,67	175 835,00

№ п/п	Местоположение ЗУ	Район	Кадастровый номер ЗУ	Категория земель	Разрешенное использование по документу	Код вида разрешенного использования (в соответствии с классификатором видов разрешенного использования земельных участков)	Вид использования объектов недвижимости	Площадь	УПКС	КС
14862	Российская Федерация, Республика Северная Осетия - Алания, Пригородный район, юго-западная окраина с. Октябрьское, южнее кладбища	Пригородный	15:08:0040301:794	003002000000 Земли населенных пунктов	для ведения садоводства	13	13:021	500	351,67	175 835,00
14863	Российская Федерация, Республика Северная Осетия - Алания, Пригородный район, юго-западная окраина с. Октябрьское, южнее кладбища	Пригородный	15:08:0040301:795	003002000000 Земли населенных пунктов	для ведения садоводства	13	13:021	500	351,67	175 835,00
14864	Российская Федерация, Республика Северная Осетия - Алания, Пригородный район, юго-западная окраина с. Октябрьское, южнее кладбища	Пригородный	15:08:0040301:796	003002000000 Земли населенных пунктов	для ведения садоводства	13	13:021	500	351,67	175 835,00
14865	Российская Федерация, Республика Северная Осетия - Алания, Пригородный район, юго-западная окраина с. Октябрьское, южнее кладбища	Пригородный	15:08:0040301:797	003002000000 Земли населенных пунктов	для ведения садоводства	13	13:021	500	351,67	175 835,00
14866	Российская Федерация, Республика Северная Осетия - Алания, Пригородный район, юго-западная окраина с. Октябрьское, южнее кладбища	Пригородный	15:08:0040301:798	003002000000 Земли населенных пунктов	для ведения садоводства	13	13:021	500	351,67	175 835,00
14867	Российская Федерация, Республика Северная Осетия - Алания, Пригородный район, юго-западная окраина с. Октябрьское, южнее кладбища	Пригородный	15:08:0040301:799	003002000000 Земли населенных пунктов	для ведения садоводства	13	13:021	500	351,67	175 835,00
14868	Российская Федерация, Республика Северная Осетия - Алания, Пригородный район, юго-западная окраина с. Октябрьское, южнее кладбища	Пригородный	15:08:0040301:800	003002000000 Земли населенных пунктов	для ведения садоводства	13	13:021	500	351,67	175 835,00
14869	Российская Федерация, Республика Северная Осетия - Алания, Пригородный район, юго-западная окраина с. Октябрьское, южнее кладбища	Пригородный	15:08:0040301:801	003002000000 Земли населенных пунктов	для ведения садоводства	13	13:021	500	351,67	175 835,00
14870	Российская Федерация, Республика Северная Осетия - Алания, Пригородный район, юго-западная окраина с. Октябрьское, южнее кладбища	Пригородный	15:08:0040301:802	003002000000 Земли населенных пунктов	для ведения садоводства	13	13:021	500	351,67	175 835,00
14871	Российская Федерация, Республика Северная Осетия - Алания, Пригородный район, юго-западная окраина с. Октябрьское, южнее кладбища	Пригородный	15:08:0040301:803	003002000000 Земли населенных пунктов	для ведения садоводства	13	13:021	500	351,67	175 835,00
14872	Российская Федерация, Республика Северная Осетия - Алания, Пригородный район, юго-западная окраина с. Октябрьское, южнее кладбища	Пригородный	15:08:0040301:804	003002000000 Земли населенных пунктов	для ведения садоводства	13	13:021	500	351,67	175 835,00
14873	Российская Федерация, Республика Северная Осетия - Алания, Пригородный район, юго-западная окраина с. Октябрьское, южнее кладбища	Пригородный	15:08:0040301:805	003002000000 Земли населенных пунктов	для ведения садоводства	13	13:021	500	351,67	175 835,00
14874	Российская Федерация, Республика Северная Осетия - Алания, Пригородный район, юго-западная окраина с. Октябрьское, южнее кладбища	Пригородный	15:08:0040301:806	003002000000 Земли населенных пунктов	для ведения садоводства	13	13:021	500	351,67	175 835,00
14875	Российская Федерация, Республика Северная Осетия - Алания, Пригородный район, юго-западная окраина с. Октябрьское, южнее кладбища	Пригородный	15:08:0040301:807	003002000000 Земли населенных пунктов	для ведения садоводства	13	13:021	500	351,67	175 835,00
14876	Российская Федерация, Республика Северная Осетия - Алания, Пригородный район, юго-западная окраина с. Октябрьское, южнее кладбища	Пригородный	15:08:0040301:808	003002000000 Земли населенных пунктов	для ведения садоводства	13	13:021	500	351,67	175 835,00
14877	Российская Федерация, Республика Северная Осетия - Алания, Пригородный район, юго-западная окраина с. Октябрьское, южнее кладбища	Пригородный	15:08:0040301:809	003002000000 Земли населенных пунктов	для ведения садоводства	13	13:021	500	351,67	175 835,00
14878	Российская Федерация, Республика Северная Осетия - Алания, Пригородный район, юго-западная окраина с. Октябрьское, южнее кладбища	Пригородный	15:08:0040301:810	003002000000 Земли населенных пунктов	для ведения садоводства	13	13:021	500	351,67	175 835,00
14879	Российская Федерация, Республика Северная Осетия - Алания, Пригородный район, юго-западная окраина с. Октябрьское, южнее кладбища	Пригородный	15:08:0040301:811	003002000000 Земли населенных пунктов	для ведения садоводства	13	13:021	500	351,67	175 835,00
14880	Российская Федерация, Республика Северная Осетия - Алания, Пригородный район, юго-западная окраина с. Октябрьское, южнее кладбища	Пригородный	15:08:0040301:812	003002000000 Земли населенных пунктов	для ведения садоводства	13	13:021	500	351,67	175 835,00
14881	Российская Федерация, Республика Северная Осетия - Алания, Пригородный район, юго-западная окраина с. Октябрьское, южнее кладбища	Пригородный	15:08:0040301:813	003002000000 Земли населенных пунктов	для ведения садоводства	13	13:021	500	351,67	175 835,00
14882	Российская Федерация, Республика Северная Осетия - Алания, Пригородный район, юго-западная окраина с. Октябрьское, южнее кладбища	Пригородный	15:08:0040301:814	003002000000 Земли населенных пунктов	для ведения садоводства	13	13:021	500	351,67	175 835,00
14883	Российская Федерация, Республика Северная Осетия - Алания, Пригородный район, юго-западная окраина с. Октябрьское, южнее кладбища	Пригородный	15:08:0040301:815	003002000000 Земли населенных пунктов	для ведения садоводства	13	13:021	500	351,67	175 835,00
14884	Российская Федерация, Республика Северная Осетия - Алания, Пригородный район, юго-западная окраина с. Октябрьское, южнее кладбища	Пригородный	15:08:0040301:816	003002000000 Земли населенных пунктов	для ведения садоводства	13	13:021	500	351,67	175 835,00
14885	Российская Федерация, Республика Северная Осетия - Алания, Пригородный район, юго-западная окраина с. Октябрьское, южнее кладбища	Пригородный	15:08:0040301:817	003002000000 Земли населенных пунктов	для ведения садоводства	13	13:021	500	351,67	175 835,00
14886	Российская Федерация, Республика Северная Осетия - Алания, Пригородный район, юго-западная окраина с. Октябрьское, южнее кладбища	Пригородный	15:08:0040301:818	003002000000 Земли населенных пунктов	для ведения садоводства	13	13:021	500	351,67	175 835,00
14887	Российская Федерация, Республика Северная Осетия - Алания, Пригородный район, юго-западная окраина с. Октябрьское, южнее кладбища	Пригородный	15:08:0040301:819	003002000000 Земли населенных пунктов	для ведения садоводства	13	13:021	500	351,67	175 835,00
14888	Российская Федерация, Республика Северная Осетия - Алания, Пригородный район, юго-западная окраина с. Октябрьское, южнее кладбища	Пригородный	15:08:0040301:820	003002000000 Земли населенных пунктов	для ведения садоводства	13	13:021	500	351,67	175 835,00
14889	Российская Федерация, Республика Северная Осетия - Алания, Пригородный район, юго-западная окраина с. Октябрьское, южнее кладбища	Пригородный	15:08:0040301:821	003002000000 Земли населенных пунктов	для ведения садоводства	13	13:021	500	351,67	175 835,00
14890	Российская Федерация, Республика Северная Осетия - Алания, Пригородный район, юго-западная окраина с. Октябрьское, южнее кладбища	Пригородный	15:08:0040301:822	003002000000 Земли населенных пунктов	для ведения садоводства	13	13:021	500	351,67	175 835,00
14891	Российская Федерация, Республика Северная Осетия - Алания, Пригородный район, юго-западная окраина с. Октябрьское, южнее кладбища	Пригородный	15:08:0040301:823	003002000000 Земли населенных пунктов	для ведения садоводства	13	13:021	445	351,67	156 [illegible]
14892	Российская Федерация, Республика Северная Осетия - Алания, Пригородный район, юго-западная окраина с. Октябрьское, южнее кладбища	Пригородный	15:08:0040301:824	003002000000 Земли населенных пунктов	для ведения садоводства	13	13:021	500	351,67	175 835,00
14893	Российская Федерация, Республика Северная Осетия - Алания, Пригородный район, юго-западная окраина с. Октябрьское, южнее кладбища	Пригородный	15:08:0040301:825	003002000000 Земли населенных пунктов	для ведения садоводства	13	13:021	500	351,67	175 835,00
14894	Российская Федерация, Республика Северная Осетия - Алания, Пригородный район, юго-западная окраина с. Октябрьское, южнее кладбища	Пригородный	15:08:0040301:826	003002000000 Земли населенных пунктов	для ведения садоводства	13	13:021	500	351,67	175 835,00
14895	Российская Федерация, Республика Северная Осетия - Алания, Пригородный район, юго-западная окраина с. Октябрьское, южнее кладбища	Пригородный	15:08:0040301:827	003002000000 Земли населенных пунктов	для ведения садоводства	13	13:021	500	351,67	175 835,00
14896	Российская Федерация, Республика Северная Осетия - Алания, Пригородный район, юго-западная окраина с. Октябрьское, южнее кладбища	Пригородный	15:08:0040301:828	003002000000 Земли населенных пунктов	для ведения садоводства	13	13:021	500	351,67	175 835,00
14897	Российская Федерация, Республика Северная Осетия - Алания, Пригородный район, юго-западная окраина с. Октябрьское, южнее кладбища	Пригородный	15:08:0040301:829	003002000000 Земли населенных пунктов	для ведения садоводства	13	13:021	500	351,67	175 835,00
14898	Российская Федерация, Республика Северная Осетия - Алания, Пригородный район, юго-западная окраина с. Октябрьское, южнее кладбища	Пригородный	15:08:0040301:830	003002000000 Земли населенных пунктов	для ведения садоводства	13	13:021	500	351,67	175 835,00
14899	Российская Федерация, Республика Северная Осетия - Алания, Пригородный район, юго-западная окраина с. Октябрьское, южнее кладбища	Пригородный	15:08:0040301:831	003002000000 Земли населенных пунктов	для ведения садоводства	13	13:021	500	351,67	175 835,00
14900	Российская Федерация, Республика Северная Осетия - Алания, Пригородный район, юго-западная окраина с. Октябрьское, южнее кладбища	Пригородный	15:08:0040301:832	003002000000 Земли населенных пунктов	для ведения садоводства	13	13:021	500	351,67	175 835,00
14901	Российская Федерация, Республика Северная Осетия - Алания, Пригородный район, юго-западная окраина с. Октябрьское, южнее кладбища	Пригородный	15:08:0040301:833	003002000000 Земли населенных пунктов	для ведения садоводства	13	13:021	500	351,67	175 835,00

№ п/п	Местоположение ЗУ	Район	Кадастровый номер ЗУ	Категория земель	Разрешенное использование по документу	Код вида разрешенного использования (в соответствии с классификатором видов разрешенного использования земельных участков)	Вид использования объектов недвижимости	Площадь	УПКС	КС
14902	Российская Федерация, Республика Северная Осетия - Алания, Пригородный район, юго-западная окраина с Октябрьское, южнее кладбища	Пригородный	15:08:0040301:834	003002000000 Земли населенных пунктов	для ведения садоводства	13	13.0.21	500	351,67	175 835,00
14903	Российская Федерация, Республика Северная Осетия - Алания, Пригородный район, юго-западная окраина с. Октябрьское, южнее кладбища	Пригородный	15:08:0040301:835	003002000000 Земли населенных пунктов	для ведения садоводства	13	13.0.21	500	351,67	175 835,00
14904	Российская Федерация, Республика Северная Осетия - Алания, Пригородный район, юго-западная окраина с. Октябрьское, южнее кладбища	Пригородный	15:08:0040301:836	003002000000 Земли населенных пунктов	для ведения садоводства	13	13.0.21	500	351,67	175 835,00
14905	Российская Федерация, Республика Северная Осетия - Алания, Пригородный район, юго-западная окраина с Октябрьское, южнее кладбища	Пригородный	15:08:0040301:837	003002000000 Земли населенных пунктов	для ведения садоводства	13	13.0.21	500	351,67	175 835,00
14906	Российская Федерация, Республика Северная Осетия - Алания, Пригородный район, юго-западная окраина с Октябрьское, южнее кладбища	Пригородный	15:08:0040301:838	003002000000 Земли населенных пунктов	для ведения садоводства	13	13.0.21	500	351,67	175 835,00
14907	Российская Федерация, Республика Северная Осетия - Алания, Пригородный район, юго-западная окраина с. Октябрьское, южнее кладбища	Пригородный	15:08:0040301:839	003002000000 Земли населенных пунктов	для ведения садоводства	13	13.0.21	500	351,67	175 835,00
14908	Российская Федерация, Республика Северная Осетия - Алания, Пригородный район, юго-западная окраина с. Октябрьское, южнее кладбища	Пригородный	15:08:0040301:840	003002000000 Земли населенных пунктов	для ведения садоводства	13	13.0.21	500	351,67	175 835,00
14909	Российская Федерация, Республика Северная Осетия - Алания, Пригородный район, юго-западная окраина с Октябрьское, южнее кладбища	Пригородный	15:08:0040301:841	003002000000 Земли населенных пунктов	для ведения садоводства	13	13.0.21	500	351,67	175 835,00
14910	Российская Федерация, Республика Северная Осетия - Алания, Пригородный район, юго-западная окраина с Октябрьское, южнее кладбища	Пригородный	15:08:0040301:842	003002000000 Земли населенных пунктов	для ведения садоводства	13	13.0.21	500	351,67	175 835,00
14911	Российская Федерация, Республика Северная Осетия - Алания, Пригородный район, юго-западная окраина с. Октябрьское, южнее кладбища	Пригородный	15:08:0040301:843	003002000000 Земли населенных пунктов	для ведения садоводства	13	13.0.21	500	351,67	175 835,00
14912	Российская Федерация, Республика Северная Осетия - Алания, Пригородный район, юго-западная окраина с. Октябрьское, южнее кладбища	Пригородный	15:08:0040301:844	003002000000 Земли населенных пунктов	для ведения садоводства	13	13.0.21	500	351,67	175 835,00
14913	Российская Федерация, Республика Северная Осетия - Алания, Пригородный район, юго-западная окраина с Октябрьское, южнее кладбища	Пригородный	15:08:0040301:845	003002000000 Земли населенных пунктов	для ведения садоводства	13	13.0.21	500	351,67	175 835,00
14914	Российская Федерация, Республика Северная Осетия - Алания, Пригородный район, юго-западная окраина с Октябрьское, южнее кладбища	Пригородный	15:08:0040301:846	003002000000 Земли населенных пунктов	для ведения садоводства	13	13.0.21	500	351,67	175 835,00
14915	Российская Федерация, Республика Северная Осетия - Алания, Пригородный район, юго-западная окраина с. Октябрьское, южнее кладбища	Пригородный	15:08:0040301:847	003002000000 Земли населенных пунктов	для ведения садоводства	13	13.0.21	500	351,67	175 835,00
14916	Российская Федерация, Республика Северная Осетия - Алания, Пригородный район, юго-западная окраина с. Октябрьское, южнее кладбища	Пригородный	15:08:0040301:848	003002000000 Земли населенных пунктов	для ведения садоводства	13	13.0.21	500	351,67	175 835,00
14917	Российская Федерация, Республика Северная Осетия - Алания, Пригородный район, юго-западная окраина с Октябрьское, южнее кладбища	Пригородный	15:08:0040301:849	003002000000 Земли населенных пунктов	для ведения садоводства	13	13.0.21	500	351,67	175 835,00
14918	Российская Федерация, Республика Северная Осетия - Алания, Пригородный район, юго-западная окраина с Октябрьское, южнее кладбища	Пригородный	15:08:0040301:850	003002000000 Земли населенных пунктов	для ведения садоводства	13	13.0.21	500	351,67	175 835,00
14919	Российская Федерация, Республика Северная Осетия - Алания, Пригородный район, юго-западная окраина с. Октябрьское, южнее кладбища	Пригородный	15:08:0040301:851	003002000000 Земли населенных пунктов	для ведения садоводства	13	13.0.21	500	351,67	175 835,00
14920	Российская Федерация, Республика Северная Осетия - Алания, Пригородный район, юго-западная окраина с. Октябрьское, южнее кладбища	Пригородный	15:08:0040301:852	003002000000 Земли населенных пунктов	для ведения садоводства	13	13.0.21	537	351,67	188 816,74
14921	Российская Федерация, Республика Северная Осетия - Алания, Пригородный район, юго-западная окраина с Октябрьское, южнее кладбища	Пригородный	15:08:0040301:853	003002000000 Земли населенных пунктов	для ведения садоводства	13	13.0.21	500	351,67	175 835,00
14922	Российская Федерация, Республика Северная Осетия - Алания, Пригородный район, юго-западная окраина с Октябрьское, южнее кладбища	Пригородный	15:08:0040301:854	003002000000 Земли населенных пунктов	для ведения садоводства	13	13.0.21	500	351,67	175 835,00
14923	Российская Федерация, Республика Северная Осетия - Алания, Пригородный район, юго-западная окраина с. Октябрьское, южнее кладбища	Пригородный	15:08:0040301:855	003002000000 Земли населенных пунктов	для ведения садоводства	13	13.0.21	500	351,67	175 835,00
14924	Российская Федерация, Республика Северная Осетия - Алания, Пригородный район, юго-западная окраина с. Октябрьское, южнее кладбища	Пригородный	15:08:0040301:856	003002000000 Земли населенных пунктов	для ведения садоводства	13	13.0.21	500	351,67	175 835,00
14925	Российская Федерация, Республика Северная Осетия - Алания, Пригородный район, юго-западная окраина с Октябрьское, южнее кладбища	Пригородный	15:08:0040301:857	003002000000 Земли населенных пунктов	для ведения садоводства	13	13.0.21	500	351,67	175 835,00
14926	Российская Федерация, Республика Северная Осетия - Алания, Пригородный район, юго-западная окраина с Октябрьское, южнее кладбища	Пригородный	15:08:0040301:858	003002000000 Земли населенных пунктов	для ведения садоводства	13	13.0.21	500	351,67	175 835,00
14927	Российская Федерация, Республика Северная Осетия - Алания, Пригородный район, юго-западная окраина с. Октябрьское, южнее кладбища	Пригородный	15:08:0040301:859	003002000000 Земли населенных пунктов	для ведения садоводства	13	13.0.21	500	351,67	175 835,00
14928	Российская Федерация, Республика Северная Осетия - Алания, Пригородный район, юго-западная окраина с. Октябрьское, южнее кладбища	Пригородный	15:08:0040301:860	003002000000 Земли населенных пунктов	для ведения садоводства	13	13.0.21	499	351,67	175 [illegible]
14929	Российская Федерация, Республика Северная Осетия - Алания, Пригородный район, юго-западная окраина с Октябрьское, южнее кладбища	Пригородный	15:08:0040301:861	003002000000 Земли населенных пунктов	для ведения садоводства	13	13.0.21	500	351,67	175 835,00
14930	Российская Федерация, Республика Северная Осетия - Алания, Пригородный район, юго-западная окраина с Октябрьское, южнее кладбища	Пригородный	15:08:0040301:862	003002000000 Земли населенных пунктов	для ведения садоводства	13	13.0.21	500	351,67	175 835,00
14931	Российская Федерация, Республика Северная Осетия - Алания, Пригородный район, юго-западная окраина с. Октябрьское, южнее кладбища	Пригородный	15:08:0040301:863	003002000000 Земли населенных пунктов	для ведения садоводства	13	13.0.21	500	351,67	175 835,00
14932	Российская Федерация, Республика Северная Осетия - Алания, Пригородный район, юго-западная окраина с. Октябрьское, южнее кладбища	Пригородный	15:08:0040301:864	003002000000 Земли населенных пунктов	для ведения садоводства	13	13.0.21	500	351,67	175 835,00
14933	Российская Федерация, Республика Северная Осетия - Алания, Пригородный район, юго-западная окраина с Октябрьское, южнее кладбища	Пригородный	15:08:0040301:865	003002000000 Земли населенных пунктов	для ведения садоводства	13	13.0.21	500	351,67	175 835,00
14934	Российская Федерация, Республика Северная Осетия - Алания, Пригородный район, юго-западная окраина с Октябрьское, южнее кладбища	Пригородный	15:08:0040301:866	003002000000 Земли населенных пунктов	для ведения садоводства	13	13.0.21	500	351,67	175 835,00
14935	Российская Федерация, Республика Северная Осетия - Алания, Пригородный район, юго-западная окраина с. Октябрьское, южнее кладбища	Пригородный	15:08:0040301:867	003002000000 Земли населенных пунктов	для ведения садоводства	13	13.0.21	500	351,67	175 835,00
14936	Российская Федерация, Республика Северная Осетия - Алания, Пригородный район, юго-западная окраина с. Октябрьское, южнее кладбища	Пригородный	15:08:0040301:868	003002000000 Земли населенных пунктов	для ведения садоводства	13	13.0.21	500	351,67	175 835,00
14937	Российская Федерация, Республика Северная Осетия - Алания, Пригородный район, юго-западная окраина с Октябрьское, южнее кладбища	Пригородный	15:08:0040301:869	003002000000 Земли населенных пунктов	для ведения садоводства	13	13.0.21	500	351,67	175 835,00

№ п/п	Местоположение ЗУ	Район	Кадастровый номер ЗУ	Категория земель	Разрешенное использование по документу	Код вида разрешенного использования (в соответствии с классификатором видов разрешенного использования земельных участков)	Вид использования объектов недвижимости	Площадь	УПКС	КС
14938	Российская Федерация, Республика Северная Осетия - Алания, Пригородный район, юго-западная окраина с. Октябрьское, южнее кладбища	Пригородный	15:08:00:40301:870	003002000000 Земли населенных пунктов	земельные участки, являющиеся имуществом общего пользования и предназначенные для общего использования правообладателями земельных участков, расположенных в границах территории ведения гражданами садоводства или огородничества для собственных нужд, и (или) для размещения объектов капитального строительства, относящихся к имуществу общего пользования	13	13:0:21	236	351,67	82 994,12
14939	Российская Федерация, Республика Северная Осетия - Алания, Пригородный район, юго-западная окраина с. Октябрьское, южнее кладбища	Пригородный	15:08:00:40301:871	003002000000 Земли населенных пунктов	для ведения садоводства	13	13:0:21	500	351,67	175 835,00
14940	Российская Федерация, Республика Северная Осетия - Алания, Пригородный район, юго-западная окраина с. Октябрьское, южнее кладбища	Пригородный	15:08:00:40301:872	003002000000 Земли населенных пунктов	для ведения садоводства	13	13:0:21	500	351,67	175 835,00
14941	Российская Федерация, Республика Северная Осетия - Алания, Пригородный район, юго-западная окраина с. Октябрьское, южнее кладбища	Пригородный	15:08:00:40301:873	003002000000 Земли населенных пунктов	для ведения садоводства	13	13:0:21	500	351,67	175 835,00
14942	Российская Федерация, Республика Северная Осетия - Алания, Пригородный район, юго-западная окраина с. Октябрьское, южнее кладбища	Пригородный	15:08:00:40301:874	003002000000 Земли населенных пунктов	для ведения садоводства	13	13:0:21	500	351,67	175 835,00
14943	Российская Федерация, Республика Северная Осетия - Алания, Пригородный район, юго-западная окраина с. Октябрьское, южнее кладбища	Пригородный	15:08:00:40301:875	003002000000 Земли населенных пунктов	для ведения садоводства	13	13:0:21	500	351,67	175 835,00
14944	Российская Федерация, Республика Северная Осетия - Алания, Пригородный район, юго-западная окраина с. Октябрьское, южнее кладбища	Пригородный	15:08:00:40301:876	003002000000 Земли населенных пунктов	для ведения садоводства	13	13:0:21	500	351,67	175 835,00
14945	Российская Федерация, Республика Северная Осетия - Алания, Пригородный район, юго-западная окраина с. Октябрьское, южнее кладбища	Пригородный	15:08:00:40301:877	003002000000 Земли населенных пунктов	для ведения садоводства	13	13:0:21	500	351,67	175 835,00
14946	Российская Федерация, Республика Северная Осетия - Алания, Пригородный район, юго-западная окраина с. Октябрьское, южнее кладбища	Пригородный	15:08:00:40301:878	003002000000 Земли населенных пунктов	для ведения садоводства	13	13:0:21	500	351,67	175 835,00
14947	Российская Федерация, Республика Северная Осетия - Алания, Пригородный район, юго-западная окраина с. Октябрьское, южнее кладбища	Пригородный	15:08:00:40301:879	003002000000 Земли населенных пунктов	для ведения садоводства	13	13:0:21	500	351,67	175 835,00
14948	Республика Северная Осетия-Алания, р-н Пригородный, сот "Мичурино" сад 92	Пригородный	15:08:00040401:1	003001000000 Земли сельскохозяйственного назначения	Для выращивания плодов, ягод и сельскохозяйственной продукции	13	13:0:21	500	420,38	210 190,00
14949	Российская Федерация, Республика Северная Осетия-Алания, Пригородный р-н, юго-восточнее с. Октябрьское	Пригородный	15:08:0040401:113	003001000000 Земли сельскохозяйственного назначения	ведение садоводства	13	13:0:21	494 952	420,38	208 067 921,76
14950	Республика Северная Осетия-Алания, р-н Пригородный, СНТ "Мичурино", участок № 121	Пригородный	15:08:0040401:2	003001000000 Земли сельскохозяйственного назначения	Для выращивания плодов, ягод и сельскохозяйственных продуктов	13	13:0:21	487	420,38	204 725,06
14951	Респ. Северная Осетия - Алания, р-н Пригородный, с. Октябрьское, ул. 3 Космодемьянской, дом 13	Пригородный	15:08:0050101:1	003002000000 Земли населенных пунктов	Для ведения подсобного хозяйства и строительства жилого дома	13	02:0:20	900	800,72	720 648,00
14952	Республика Северная Осетия-Алания, р-н Пригородный, с. Октябрьское, ул. 3.Космодемьянской, 7	Пригородный	15:08:00:50101:10	003002000000 Земли населенных пунктов	Для ведения личного подсобного хозяйства и эксплуатации жилого дома	13	02:0:20	950	800,72	760 684,00
14953	Респ. Северная Осетия - Алания, р-н Пригородный, с. Октябрьское, ул. 3. Космодемьянской, дом 35	Пригородный	15:08:0050101:11	003002000000 Земли населенных пунктов	Для ведения личного подсобного хозяйства	13	02:0:20	1 100	800,72	880 792,00
14954	Республика Северная Осетия-Алания, р-н Пригородный, с Октябрьское, пер 3он Космодемьянской, д 1	Пригородный	15:08:0050101:12	003002000000 Земли населенных пунктов	Для ведения личного подсобного хозяйства	13	02:0:20	553	800,72	442 798,16
14955	Северная Осетия - Алания респ, р-н Пригородный, с Октябрьское, ул 3он Космодемьянской, 23а	Пригородный	15:08:00:50101:13	003002000000 Земли населенных пунктов	Для ведения личного подсобного хозяйства	13	02:0:20	517	800,72	413 972,24
14956	Республика Северная Осетия-Алания, р-н Пригородный, с Октябрьское, ул 3.Космодемьянской, 9а	Пригородный	15:08:0050101:131	003002000000 Земли населенных пунктов	Ведение личного подсобного хозяйства	13	02:0:20	686	800,72	549 293,92
14957	Республика Северная Осетия-Алания, Пригородный район, с. Октябрьское, ул. 3. Космодемьянской, 5	Пригородный	15:08:0050101:132	003002000000 Земли населенных пунктов	Для ведения личного подсобного хозяйства	13	02:0:20	885	800,72	708 637,20
14958	Северная Осетия - Алания респ, р-н Пригородный, с Октябрьское, ул. 3он Космодемьянской, 23	Пригородный	15:08:0050101:14	003002000000 Земли населенных пунктов	Для ведения личного подсобного хозяйства	13	02:0:20	1 411	800,72	1 129 815,92
14959	Республика Северная Осетия-Алания, р-н Пригородный, с Октябрьское, ул. 3он Космодемьянской, 5	Пригородный	15:08:0050101:165	003002000000 Земли населенных пунктов	Для ведения личного подсобного хозяйства	13	02:0:20	651	800,72	521 268,72
14960	Респ. Северная Осетия - Алания, р-н Пригородный, с. Октябрьское, ул. 3он Космодемьянской, дом 11	Пригородный	15:08:0050101:2	003002000000 Земли населенных пунктов	Для ведения личного подсобного хозяйства	13	02:0:20	761	800,72	609 347,92
14961	Российская Федерация, Республика Северная Осетия - Алания, Пригородный р-н, с. Октябрьское, ул. 3 Космодемьянской, 17	Пригородный	15:08:0050101:278	003002000000 Земли населенных пунктов	Для ведения личного подсобного хозяйства	13	02:0:20	721	800,72	577 319,12
14962	Респ. Северная Осетия - Алания, р-н Пригородный, с. Октябрьское, пер. 3он Космодемьянской, 3	Пригородный	15:08:0050101:3	003002000000 Земли населенных пунктов	Для строительства жилого дома и ведения личного подсобного хозяйство	13	02:0:10	929	800,72	743 868,88
14963	Республика Северная Осетия - Алания, Пригородный р-н, с. Октябрьское, ул. 3. Космодемьянской, 1 "а"	Пригородный	15:08:0050101:323	003002000000 Земли населенных пунктов	Для ведения личного подсобного хозяйства	13	02:0:20	500	800,72	400 360,00
14964	Республика Северная Осетия - Алания, м-р-н Пригородный, с.п. Октябрьское, с Октябрьское, ул 3.Космодемьянской, дом 15а	Пригородный	15:08:0050101:327	003002000000 Земли населенных пунктов	Для ведения личного подсобного хозяйства	13	02:0:20	529	800,72	423 580,88
14965	Республика Северная Осетия - Алания, м-р-н Пригородный, с.п. Октябрьское, с Октябрьское, ул 3 Космодемьянской, дом 15	Пригородный	15:08:0050101:328	003002000000 Земли населенных пунктов	Для ведения личного подсобного хозяйства	13	02:0:20	224	800,72	179 361,28
14966	Республика Северная Осетия - Алания, м-р-н Пригородный, с.п. Октябрьское, с Октябрьское, ул 3 Космодемьянской, дом 27	Пригородный	15:08:0050101:331	003002000000 Земли населенных пунктов	Для ведения личного подсобного хозяйства	13	02:0:20	1 300	800,72	1 040 936,00
14967	Республика Северная Осетия - Алания, м-р-н Пригородный, с.п. Октябрьское, с Октябрьское, ул 3.Космодемьянской, дом 25	Пригородный	15:08:0050101:332	003002000000 Земли населенных пунктов	Для ведения личного подсобного хозяйства	13	02:0:20	1 265	800,72	1 012 910,80
14968	Республика Северная Осетия - Алания, м-р-н Пригородный, с.п. Октябрьское, с Октябрьское, ул 3.Космодемьянской, дом 21	Пригородный	15:08:0050101:333	003002000000 Земли населенных пунктов	Для ведения личного подсобного хозяйства	13	02:0:20	1 200	800,72	960 864,00
14969	Республика Северная Осетия-Алания, р-н Пригородный, с. Октябрьское, ул. 3он Космодемьянской, 19	Пригородный	15:08:0050101:4	003002000000 Земли населенных пунктов	Для строительства жилого дома и ведения личного подсобного хозяйство	13	02:0:20	922	800,72	738 263,84
14970	Респ. Северная Осетия - Алания, р-н Пригородный, с. Октябрьское, ул. 3он Космодемьянской, дом 31	Пригородный	15:08:0050101:5	003002000000 Земли населенных пунктов	Для строительства жилого дома и ведения личного подсобного хозяйство	13	02:0:10	615	800,72	492 442,80
14971	Республика Северная Осетия-Алания, р-н Пригородный, с Октябрьское, ул 3он Космодемьянской, д 33	Пригородный	15:08:0050101:7	003002000000 Земли населенных пунктов	Для ведения личного подсобного хозяйства и строительство жилого дома	13	02:0:20	850	800,72	680 612,00
14972	Респ. Северная Осетия - Алания, р-н Пригородный, с. Октябрьское, ул. 3он Космодемьянской, дом 9	Пригородный	15:08:0050101:8	003002000000 Земли населенных пунктов	Для ведения личного подсобного хозяйства	13	02:0:20	587	800,72	470 022,64

№ пп	Местоположение ЗУ	Район	Кадастровый номер ЗУ	Категория земель	Разрешенное использование по документу	Код вида разрешенного использования (в соответствии с классификатором видов разрешенного использования земельных участков)	Вид использования объектов недвижимости	Площадь	УПКС	КС
14973	Республика Северная Осетия - Алания, р-н Пригородный, с.Октябрьское, ул Зои Космодемьянской, 29	Пригородный	15:08:0050101:9	0030020000000 Земли населенных пунктов	Для ведения личного подсобного хозяйства и строительства жилого дома	13	02:0020	999	800,72	799 919,28
14974	Респ. Северная Осетия - Алания, р-н Пригородный, с. Октябрьское, пер. Зои Космодемьянской, 18	Пригородный	15:08:0050102:1	0030020000000 Земли населенных пунктов	для строительства жилого дома и ведения приусадебного хозяйства	13	02:0010	985	800,72	788 709,20
14975	Республика Северная Осетия-Алания, р-н Пригородный, с Октябрьское, ул К.Хетагурова, 93	Пригородный	15:08:0050102:10	0030020000000 Земли населенных пунктов	Для ведения личного подсобного хозяйства	13	02:0020	731	800,72	585 326,32
14976	Северная Осетия-Алания респ, Пригородный р-н, с. Октябрьское, ул. Кутузова, 34 а	Пригородный	15:08:0050102:103	0030020000000 Земли населенных пунктов	Личное подсобное хозяйство	13	02:0020	611	800,72	489 239,92
14977	Республика Северная Осетия-Алания, р-н Пригородный, с Октябрьское, ул 3 Космодемьянской, 16 "а"	Пригородный	15:08:0050102:111	0030020000000 Земли населенных пунктов	Для ведения личного подсобного хозяйства	13	02:0020	527	800,72	421 979,44
14978	Республика Северная Осетия-Алания, р-н Пригородный, с. Октябрьское, ул. 3. Космодемьянской, 16	Пригородный	15:08:0050102:2	0030020000000 Земли населенных пунктов	для ведения подсобного хозяйства и строительства жилого дома	13	02:0020	515	800,72	412 370,80
14979	Республика Северная Осетия - Алания, р-н Пригородный, с.п. Октябрьское, с Октябрьское, ул К.Хетагурова, двлд. 99	Пригородный	15:08:0050102:236	0030020000000 Земли населенных пунктов	Для ведения личного подсобного хозяйства	13	02:0020	700	800,72	560 504,00
14980	Республика Северная Осетия - Алания, р-н Пригородный, с.п. Октябрьское, с Октябрьское, ул К.Хетагурова, двлд. 99	Пригородный	15:08:0050102:237	0030020000000 Земли населенных пунктов	Для ведения личного подсобного хозяйства	13	02:0020	600	800,72	480 432,00
14981	Республика Северная Осетия - Алания, р-н Пригородный, с.п. Октябрьское, с Октябрьское, ул К.Хетагурова, двлд. 95	Пригородный	15:08:0050102:238	0030020000000 Земли населенных пунктов	Для ведения личного подсобного хозяйства	13	02:0020	1 057	800,72	846 361,04
14982	Респ. Северная Осетия - Алания, р-н Пригородный, с. Октябрьское, ул. 3. Космодемьянской, дом 14	Пригородный	15:08:0050102:3	0030020000000 Земли населенных пунктов	Для эксплуатации существующего жилого дома и ведения личного подсобного хозяйства	13	02:0010	700	800,72	560 504,00
14983	Респ. Северная Осетия - Алания, р-н Пригородный, с. Октябрьское, ул. Коста Хетагурова, 91	Пригородный	15:08:0050102:5	0030020000000 Земли населенных пунктов	Для строительства жилого дома и ведения личного подсобного хозяйство	13	02:0010	1 000	800,72	800 720,00
14984	Респ. Северная Осетия - Алания, р-н Пригородный, с Октябрьское, ул. 3 Космодемьянской, 24	Пригородный	15:08:0050102:6	0030020000000 Земли населенных пунктов	Для ведения личного подсобного хозяйства и строительства жилого дома	13	02:0020	700	800,72	560 504,00
14985	Республика Северная Осетия-Алания, р-н Пригородный, с Октябрьское, ул 3.Космодемьянской, д 22	Пригородный	15:08:0050102:7	0030020000000 Земли населенных пунктов	для ведения личного подсобного хозяйства	13	02:0020	489	800,72	391 552,08
14986	Респ. Северная Осетия - Алания, р-н Пригородный, с. Октябрьское, ул. Зои Космодемьянской, дом 20	Пригородный	15:08:0050102:8	0030020000000 Земли населенных пунктов	Для строительства жилого дома и ведения личного подсобного хозяйства	13	02:0010	975	800,72	780 702,00
14987	Северная Осетия - Алания респ, р-н Пригородный, с Октябрьское, ул Кутузова, 34	Пригородный	15:08:0050102:82	0030020000000 Земли населенных пунктов	Личное подсобное хозяйство	13	02:0020	534	800,72	427 584,48
14988	Северная Осетия - Алания респ, р-н Пригородный, с Октябрьское, ул К Хетагурова, 91 а	Пригородный	15:08:0050102:9	0030020000000 Земли населенных пунктов	Для ведения личного подсобного хозяйства и эксплуатации жилого дома	13	02:0020	736	800,72	589 329,92
14989	Республика Северная Осетия-Алания, р-н Пригородный, с Октябрьское, ул Кутузова, 24	Пригородный	15:08:0050103:1	0030020000000 Земли населенных пунктов	для ведения подсобного хозяйства и строительства жилого дома	13	02:0020	730	1 053,58	769 113,40
14990	Республика Северная Осетия-Алания, р-н Пригородный, с Октябрьское, ул Кутузова, 14	Пригородный	15:08:0050103:10	0030020000000 Земли населенных пунктов	Для ведения личного подсобного хозяйства	13	02:0020	748	1 053,58	788 077,84
14991	Респ. Северная Осетия - Алания, р-н Пригородный, с. Октябрьское, ул. Кутузова, дом 10	Пригородный	15:08:0050103:11	0030020000000 Земли населенных пунктов	ИЖС	13	02:0010	731	1 053,58	770 166,98
14992	Республика Северная Осетия-Алания, р-н Пригородный, с Октябрьское, ул Кутузова, 8	Пригородный	15:08:0050103:12	0030020000000 Земли населенных пунктов	ИЖС	13	02:0010	704	1 053,58	741 720,32
14993	Республика Северная Осетия-Алания, р-н Пригородный, с Октябрьское, ул Кутузова, 6	Пригородный	15:08:0050103:13	0030020000000 Земли населенных пунктов	ИЖС	13	02:0010	503	1 053,58	529 950,74
14994	Респ. Северная Осетия - Алания, р-н Пригородный, с. Октябрьское, ул. Маяковского, дом 131	Пригородный	15:08:0050103:14	0030020000000 Земли населенных пунктов	ИЖС	13	02:0010	200	1 053,58	210 716,00
14995	Республика Северная Осетия - Алания, р-н Пригородный, с.п. Октябрьское, с Октябрьское, ул Интернациональная, зд. 9	Пригородный	15:08:0050103:15	0030020000000 Земли населенных пунктов	Для эксплуатации зданий больницы	3	03:0040	10 847	1 281,15	13 896 634,05
14996	Республика Северная Осетия - Алания, р-н Пригородный, с.п. Октябрьское, с Октябрьское, ул Кутузова, двлд. 12	Пригородный	15:08:0050103:16	0030020000000 Земли населенных пунктов	Для ведения личного подсобного хозяйства	13	02:0020	706	1 053,58	743 827,48
14997	Республика Северная Осетия-Алания, р-н Пригородный, с Октябрьское, ул Кутузова, 26	Пригородный	15:08:0050103:17	0030020000000 Земли населенных пунктов	Для эксплуатации существующего жилого дома	13	02:0010	647	1 053,58	681 666,26
14998	Республика Северная Осетия-Алания, р-н Пригородный, с. Октябрьское, ул. Хетагурова, 96 а	Пригородный	15:08:0050103:178	0030020000000 Земли населенных пунктов	Ведение личного подсобного хозяйства	13	02:0020	371	1 053,58	390 878,18
14999	Республика Северная Осетия - Алания, р-н Пригородный, с.п. Октябрьское, с Октябрьское, ул К.Хетагурова	Пригородный	15:08:0050103:182	0030020000000 Земли населенных пунктов	Ведение личного подсобного хозяйства	13	02:0020	209	1 053,58	220 198,22
15000	Республика Северная Осетия - Алания, р-н Пригородный, с.п. Октябрьское, с Октябрьское, ул К.Хетагурова	Пригородный	15:08:0050103:186	0030020000000 Земли населенных пунктов	Для ведения личного подсобного хозяйства	13	02:0020	366	1 053,58	385 610,28
15001	Республика Северная Осетия - Алания, р-н Пригородный, с.п. Октябрьское, с Октябрьское, ул К.Хетагурова	Пригородный	15:08:0050103:187	0030020000000 Земли населенных пунктов	Для ведения личного подсобного хозяйства	13	02:0020	377	1 053,58	397 199,66
15002	Респ. Северная Осетия - Алания, р-н Пригородный, с. Октябрьское, ул. Интернациональная, дом 13	Пригородный	15:08:0050103:19	0030020000000 Земли населенных пунктов	Под строительство аптеки	4	04:0040	25	2 739,30	68 482,50
15003	Республика Северная Осетия-Алания, р-н Пригородный, с Октябрьское, ул Кутузова, 28	Пригородный	15:08:0050103:2	0030020000000 Земли населенных пунктов	Для ведения личного подсобного хозяйства	13	02:0020	726	1 053,58	764 899,08
15004	Респ. Северная Осетия - Алания, р-н Пригородный, с Октябрьское, ул. Интернациональная, дом 7 "а"	Пригородный	15:08:0050103:22	0030020000000 Земли населенных пунктов	Под остановочный павильон и диспетчерское такси	4	04:0030	65	2 739,30	178 054,50
15005	Северная Осетия - Алания респ, р-н Пригородный, с Октябрьское, ул Интернациональная, дом 9 "б"	Пригородный	15:08:0050103:23	0030020000000 Земли населенных пунктов	Под установку плотового терминала	4	04:0000	2	2 739,30	5 478,60
15006	Респ. Северная Осетия - Алания, р-н Пригородный, с. Октябрьское, ул. Интернациональная, 17	Пригородный	15:08:0050103:3	0030020000000 Земли населенных пунктов	Для строительства магазина по розничной торговле	4	04:0040	105	2 739,30	287 626,50
15007	Респ. Северная Осетия - Алания, р-н Пригородный, с. Октябрьское, ул. Интернациональная, 15	Пригородный	15:08:0050103:4	0030020000000 Земли населенных пунктов	для эксплуатации магазина	4	04:0040	103	2 739,30	282 147,90
15008	Респ. Северная Осетия - Алания, р-н Пригородный, с Октябрьское, ул. Кутузова, дом 32	Пригородный	15:08:0050103:5	0030020000000 Земли населенных пунктов	Для ведения личного подсобного хозяйства	13	02:0020	773	1 053,58	814 417,34
15009	Республика Северная Осетия-Алания, р-н Пригородный, с Октябрьское, ул Кутузова, 22	Пригородный	15:08:0050103:6	0030020000000 Земли населенных пунктов	Для ведения личного подсобного хозяйства	13	02:0020	743	1 053,58	782 809,94
15010	Республика Северная Осетия-Алания, р-н Пригородный, с. Октябрьское, ул. К.Хетагурова, 100	Пригородный	15:08:0050103:62	0030020000000 Земли населенных пунктов	Для ведения личного подсобного хозяйства	13	02:0020	684	1 053,58	720 648,72
15011	Республика Северная Осетия-Алания, р-н Пригородный, с Октябрьское, ул Кутузова, 20	Пригородный	15:08:0050103:7	0030020000000 Земли населенных пунктов	Для ведения личного подсобного хозяйства	13	02:0020	738	1 053,58	777 542,04
15012	Республика Северная Осетия - Алания, р-н Пригородный, с.п. Октябрьское, с Октябрьское, ул Кутузова, двлд. 18	Пригородный	15:08:0050103:8	0030020000000 Земли населенных пунктов	Для ведения личного подсобного хозяйства	13	02:0020	710	1 053,58	748 041,80
15013	Республика Северная Осетия-Алания, р-н Пригородный, с Октябрьское, ул Кутузова, 16	Пригородный	15:08:0050103:9	0030020000000 Земли населенных пунктов	ИЖС	13	02:0010	742	1 053,58	781 756,36
15014	Республика Северная Осетия-Алания, р-н Пригородный, с Октябрьское, ул Братьев Слиновых, д 1	Пригородный	15:08:0050104:1	0030020000000 Земли населенных пунктов	строительство здания лаборатория	3	03:0040	273	1 281,15	349 753,95
15015	Респ. Северная Осетия - Алания, р-н Пригородный, с. Октябрьское, ул. Маяковского, 122	Пригородный	15:08:0050104:10	0030020000000 Земли населенных пунктов	Для ведения личного подсобного хозяйства	13	02:0020	711	1 053,58	749 095,38
15016	Республика Северная Осетия-Алания, р-н Пригородный, с Октябрьское, ул Маяковского, 120	Пригородный	15:08:0050104:11	0030020000000 Земли населенных пунктов	Для ведения личного подсобного хозяйства	13	02:0020	677	1 053,58	713 273,66
15017	Респ. Северная Осетия - Алания, р-н Пригородный, с. Октябрьское, ул. Маяковского, дом 118	Пригородный	15:08:0050104:12	0030020000000 Земли населенных пунктов	ИЖС	13	02:0010	722	1 053,58	760 684,76
15018	Респ. Северная Осетия - Алания, р-н Пригородный, с. Октябрьское, ул. Маяковского, 116	Пригородный	15:08:0050104:13	0030020000000 Земли населенных пунктов	Для ведения личного подсобного хозяйства	13	02:0020	709	1 053,58	746 988,22

№ п/п	Местоположение ЗУ	Район	Кадастровый номер ЗУ	Категория земель	Разрешенное использование по документу	Код вида разрешенного использования (в соответствии с классификатором видов разрешенного использования земельных участков)	Вид использования объектов недвижимости	Площадь	УПКС	КС
15019	Респ. Северная Осетия - Алания, р-н Пригородный, с. Октябрьское, ул. Маяковского, дом 112	Пригородный	15:08:0050104:14	0003002000000 Земли населенных пунктов	ИЖС	13	02:0010	1 123	1 053,58	1 183 170,34
15020	Респ. Северная Осетия - Алания, р-н Пригородный, с. Октябрьское, ул. Маяковского, дом 110	Пригородный	15:08:0050104:15	0003002000000 Земли населенных пунктов	Для ведения личного подсобного хозяйства	13	02:0020	1 148	1 053,58	1 209 509,84
15021	Республика Северная Осетия - Алания, м-р-н Пригородный, с.п. Октябрьское, с Октябрьское, ул Маяковского, двлд. 106	Пригородный	15:08:0050104:16	0003002000000 Земли населенных пунктов	индивидуальное жилищное строительство	13	02:0010	1 175	1 053,58	1 237 956,50
15022	Республика Северная Осетия-Алания, р-н Пригородный, с Октябрьское, ул.Маяковского, 104	Пригородный	15:08:0050104:17	0003002000000 Земли населенных пунктов	для индивидуального жилищного строительство	13	02:0010	1 143	1 053,58	1 204 241,94
15023	Респ. Северная Осетия - Алания, р-н Пригородный, с. Октябрьское, ул. Маяковского, 102	Пригородный	15:08:0050104:18	0003002000000 Земли населенных пунктов	Индивидуальное жилищное строительство	13	02:0010	1 257	1 053,58	1 324 350,06
15024	Респ. Северная Осетия - Алания, р-н Пригородный, с. Октябрьское, ул. Маяковского, 100	Пригородный	15:08:0050104:19	0003002000000 Земли населенных пунктов	Индивидуальное жилищное строительство	13	02:0010	802	1 053,58	844 971,16
15025	Республика Северная Осетия-Алания, р-н Пригородный, с Октябрьское, ул Маяковского, д 108	Пригородный	15:08:0050104:2	0003002000000 Земли населенных пунктов	для ведения подсобного хозяйства и под существующий жилой дом	13	02:0020	1 030	1 053,58	1 085 187,40
15026	Респ. Северная Осетия - Алания, р-н Пригородный, с. Октябрьское, ул. Маяковского, дом 98	Пригородный	15:08:0050104:20	0003002000000 Земли населенных пунктов	Для ведения личного подсобного хозяйства и строительства жилого дома	13	02:0020	773	1 053,58	814 417,34
15027	Респ. Северная Осетия - Алания, р-н Пригородный, с. Октябрьское, ул. Гагарина, 15	Пригородный	15:08:0050104:21	0003002000000 Земли населенных пунктов	Для ведения личного подсобного хозяйства	13	02:0020	1 149	1 053,58	1 210 563,42
15028	Респ. Северная Осетия - Алания, р-н Пригородный, с. Октябрьское, ул. Гагарина, дом 17	Пригородный	15:08:0050104:23	0003002000000 Земли населенных пунктов	Для ведения личного подсобного хозяйства	13	02:0020	1 139	1 053,58	1 200 027,62
15029	Респ. Северная Осетия - Алания, р-н Пригородный, с. Октябрьское, ул. Гагарина, дом 19	Пригородный	15:08:0050104:24	0003002000000 Земли населенных пунктов	ИЖС	13	02:0010	642	1 053,58	676 398,36
15030	Респ. Северная Осетия - Алания, р-н Пригородный, с. Октябрьское, ул. Гагарина, дом 21	Пригородный	15:08:0050104:25	0003002000000 Земли населенных пунктов	ИЖС	13	02:0010	601	1 053,58	633 201,58
15031	Республика Северная Осетия - Алания, м-р-н Пригородный, с.п. Октябрьское, с Октябрьское, ул Гагарина	Пригородный	15:08:0050104:259	0003002000000 Земли населенных пунктов	Для ведения личного подсобного хозяйства	13	02:0020	632	1 053,58	665 862,56
15032	Республика Северная Осетия - Алания, м-р-н Пригородный, с.п. Октябрьское, с Октябрьское, ул Гагарина	Пригородный	15:08:0050104:260	0003002000000 Земли населенных пунктов	Для ведения личного подсобного хозяйства	13	02:0020	587	1 053,58	618 451,46
15033	Республика Северная Осетия - Алания, Пригородный район, с. Октябрьское, ул. Гагарина, 27	Пригородный	15:08:0050104:29	0003002000000 Земли населенных пунктов	Индивидуальное жилищное строительство	13	02:0010	455	1 053,58	479 378,90
15034	Респ. Северная Осетия - Алания, р-н Пригородный, с. Октябрьское, ул. Братьев Слановых, 21	Пригородный	15:08:0050104:3	0003002000000 Земли населенных пунктов	Для ведения личного подсобного хозяйства	13	02:0020	1 562	1 053,58	1 645 691,96
15035	Республика Северная Осетия-Алания, р-н Пригородный, с Октябрьское, ул Братьев Слановых, 3	Пригородный	15:08:0050104:30	0003002000000 Земли населенных пунктов	Для ведения личного подсобного хозяйства	13	02:0020	800	1 053,58	842 864,00
15036	Российская Федерация, Республика Северная Осетия - Алания, р-н Пригородный, с. Октябрьское, ул. Братьев Слановых, 5	Пригородный	15:08:0050104:31	0003002000000 Земли населенных пунктов	ИЖС	13	02:0010	1 012	1 053,58	1 066 222,96
15037	Республика Северная Осетия-Алания, р-н Пригородный, с Октябрьское, ул Братьев Слановых, д 7	Пригородный	15:08:0050104:32	0003002000000 Земли населенных пунктов	ИЖС	13	02:0010	1 026	1 053,58	1 080 973,08
15038	Республика Северная Осетия-Алания, р-н Пригородный, с Октябрьское, ул Братьев Слановых, д 9	Пригородный	15:08:0050104:33	0003002000000 Земли населенных пунктов	ИЖС	13	02:0010	1 065	1 053,58	1 122 062,70
15039	Респ. Северная Осетия - Алания, р-н Пригородный, с. Октябрьское, ул. Бр.Слановых, дом 11	Пригородный	15:08:0050104:34	0003002000000 Земли населенных пунктов	Для ведения личного подсобного хозяйства	13	02:0020	1 169	1 053,58	1 231 635,02
15040	Республика Северная Осетия-Алания, р-н Пригородный, с. Октябрьское, ул. Братьев Слановых, 13	Пригородный	15:08:0050104:35	0003002000000 Земли населенных пунктов	Для ведения личного подсобного хозяйства	13	02:0020	1 062	1 053,58	1 118 901,96
15041	Республика Северная Осетия-Алания, р-н Пригородный, с. Октябрьское, ул. Братьев Слановых, 15	Пригородный	15:08:0050104:36	0003002000000 Земли населенных пунктов	Для ведения личного подсобного хозяйства	13	02:0020	1 516	1 053,58	1 597 227,28
15042	Республика Северная Осетия-Алания, р-н Пригородный, с Октябрьское, ул Братьев Слановых, д 17	Пригородный	15:08:0050104:37	0003002000000 Земли населенных пунктов	Для ведения личного подсобного хозяйства	13	02:0020	838	1 053,58	882 900,04
15043	Республика Северная Осетия-Алания, р-н Пригородный, с Октябрьское, ул Братьев Слановых, д 19	Пригородный	15:08:0050104:38	0003002000000 Земли населенных пунктов	ИЖС	13	02:0010	756	1 053,58	796 506,48
15044	Республика Северная Осетия-Алания, р-н Пригородный, с Октябрьское, ул Братьев Слановых, 23	Пригородный	15:08:0050104:39	0003002000000 Земли населенных пунктов	Индивидуальное жилищное строительство	13	02:0010	1 294	1 053,58	1 363 332,52
15045	Респ. Северная Осетия - Алания, р-н Пригородный, с. Октябрьское, ул. Маяковского, дом 114	Пригородный	15:08:0050104:4	0003002000000 Земли населенных пунктов	Для ведения личного подсобного хозяйства и строительства жилого дома	13	02:0020	1 204	1 053,58	1 268 510,32
15046	Респ. Северная Осетия - Алания, р-н Пригородный, с. Октябрьское, ул. Братьев Слановых, 25	Пригородный	15:08:0050104:40	0003002000000 Земли населенных пунктов	Для ведения личного подсобного хозяйства	13	02:0020	1 270	1 053,58	1 338 046,60
15047	Республика Северная Осетия-Алания, р-н Пригородный, с Октябрьское, ул Бр.Слановых, д 27	Пригородный	15:08:0050104:41	0003002000000 Земли населенных пунктов	Для ведения личного подсобного хозяйства	13	02:0020	1 374	1 053,58	1 447 618,92
15048	Республика Северная Осетия-Алания, р-н Пригородный, с Октябрьское, ул Братьев Слановых, д 29	Пригородный	15:08:0050104:42	0003002000000 Земли населенных пунктов	Для ведения личного подсобного хозяйства	13	02:0020	632	1 053,58	665 862,56
15049	Республика Северная Осетия-Алания, р-н Пригородный, с. Октябрьское, ул. Братьев Слановых, 31	Пригородный	15:08:0050104:43	0003002000000 Земли населенных пунктов	Для ведения личного подсобного хозяйства	13	02:0020	1 633	1 053,58	1 720 496,14
15050	Республика Северная Осетия-Алания, р-н Пригородный, с Октябрьское, ул Братьев Слановых, д 33	Пригородный	15:08:0050104:44	0003002000000 Земли населенных пунктов	Для ведения личного подсобного хозяйства	13	02:0020	1 490	1 053,58	1 569 834,20
15051	Республика Северная Осетия-Алания, р-н Пригородный, с Октябрьское, ул Братьев Слановых, д 35	Пригородный	15:08:0050104:45	0003002000000 Земли населенных пунктов	ИЖС	13	02:0010	1 257	1 053,58	1 324 350,06
15052	Республика Северная Осетия-Алания, р-н Пригородный, с Октябрьское, ул Братьев Слановых, д 37	Пригородный	15:08:0050104:46	0003002000000 Земли населенных пунктов	ИЖС	13	02:0010	1 177	1 053,58	1 240 063,66
15053	Республика Северная Осетия-Алания, р-н Пригородный, с. Октябрьское, ул. Братьев Слановых, 39	Пригородный	15:08:0050104:47	0003002000000 Земли населенных пунктов	Индивидуальное жилищное строительство	13	02:0010	601	1 053,58	633 201,58
15054	Респ. Северная Осетия - Алания, р-н Пригородный, с. Октябрьское, ул. Интернациональная, 3	Пригородный	15:08:0050104:48	0003002000000 Земли населенных пунктов	Для ведения личного подсобного хозяйства	13	02:0020	595	1 053,58	626 880,10
15055	Респ. Северная Осетия - Алания, р-н Пригородный, с. Октябрьское, ул. Интернациональная, дом 5	Пригородный	15:08:0050104:49	0003002000000 Земли населенных пунктов	ИЖС	13	02:0010	665	1 053,58	700 630,70
15056	Респ. Северная Осетия - Алания, р-н Пригородный, с. Октябрьское, ул. Маяковского, дом 132	Пригородный	15:08:0050104:5	0003002000000 Земли населенных пунктов	ИЖС	13	02:0010	891	1 053,58	938 739,78
15057	Респ. Северная Осетия - Алания, р-н Пригородный, с. Октябрьское, ул. Интернациональная, дом 7	Пригородный	15:08:0050104:50	0003002000000 Земли населенных пунктов	Для эксплуатации существующего дома и ведения личного подсобного хозяйства	13	02:0010	1 318	1 053,58	1 388 618,44
15058	Респ. Северная Осетия - Алания, р-н Пригородный, с. Октябрьское, ул. Братьев Слановых, 41	Пригородный	15:08:0050104:51	0003002000000 Земли населенных пунктов	Для ведения личного подсобного хозяйства и эксплуатации жилого дома	13	02:0020	646	1 053,58	680 612,68
15059	Республика Северная Осетия - Алания, м-р-н Пригородный, с.п. Октябрьское, с Октябрьское, ул Маяковского, двлд. 94	Пригородный	15:08:0050104:52	0003002000000 Земли населенных пунктов	Для строительства жилого дома и ведения личного подсобного хозяйства	13	02:0010	922	1 053,58	971 400,76
15060	Респ. Северная Осетия - Алания, р-н Пригородный, с. Октябрьское, ул. Маяковского, дом 96	Пригородный	15:08:0050104:53	0003002000000 Земли населенных пунктов	Для строительства жилого дома и ведения личного подсобного хозяйства	13	02:0010	783	1 053,58	824 953,14
15061	Респ. Северная Осетия - Алания, р-н Пригородный, с. Октябрьское, ул. Гагарина, дом 25	Пригородный	15:08:0050104:54	0003002000000 Земли населенных пунктов	Для ведения личного подсобного хозяйства	13	02:0020	586	1 053,58	617 397,88
15062	Респ. Северная Осетия - Алания, р-н Пригородный, с. Октябрьское, ул. Гагарина, дом 25 "а"	Пригородный	15:08:0050104:55	0003002000000 Земли населенных пунктов	Для ведения личного подсобного хозяйства	13	02:0020	608	1 053,58	640 576,64
15063	Респ. Северная Осетия - Алания, р-н Пригородный, с. Октябрьское, ул. Маяковского, 130	Пригородный	15:08:0050104:6	0003002000000 Земли населенных пунктов	Для ведения личного подсобного хозяйства	13	02:0020	1 298	1 053,58	1 367 546,84

№ п/п	Местоположение ЗУ	Район	Кадастровый номер ЗУ	Категория земель	Разрешенное использование по документу	Код вида разрешенного использования (в соответствии с классификатором видов разрешенного использования земельных участков)	Вид использования объектов недвижимости	Площадь	УПКС	КС
15064	Респ. Северная Осетия - Алания, р-н Пригородный, с. Октябрьское, ул. Маяковского, дом 128	Пригородный	15:08:0050104:7	0030020000000 Земли населенных пунктов	Для ведения личного подсобного хозяйства	13	02:0020	694	1 053,58	731 184,52
15065	Респ. Северная Осетия - Алания, р-н Пригородный, с. Октябрьское, ул. Маяковского, 126	Пригородный	15:08:0050104:8	0030020000000 Земли населенных пунктов	Для ведения личного подсобного хозяйства	13	02:0020	2 020	1 053,58	2 128 231,60
15066	Республика Северная Осетия-Алания, р-н Пригородный, с. Октябрьское, ул. Маяковского, 124	Пригородный	15:08:0050104:9	0030020000000 Земли населенных пунктов	Для ведения личного подсобного хозяйства	13	02:0020	1 112	1 053,58	1 171 580,96
15067	Республика Северная Осетия-Алания, р-н Пригородный, с. Октябрьское, ул Братьев Слановых, д 32	Пригородный	15:08:0050105:1	0030020000000 Земли населенных пунктов	Для ведения личного подсобного хозяйства и строительства жилого дома	13	02:0020	1 257	1 053,58	1 324 350,06
15068	Республика Северная Осетия-Алания, р-н Пригородный, с. Октябрьское, ул Братьев Слановых, д 22	Пригородный	15:08:0050105:10	0030020000000 Земли населенных пунктов	ИЖС	13	02:0010	1 110	1 053,58	1 169 473,80
15069	Респ. Северная Осетия - Алания, р-н Пригородный, с. Октябрьское, ул. Т. Сагеева, 51	Пригородный	15:08:0050105:102	0030020000000 Земли населенных пунктов	Для ведения личного подсобного хозяйства и эксплуатации существующего жилого дома	13	02:0020	844	1 053,58	889 221,52
15070	Респ. Северная Осетия - Алания, р-н Пригородный, с. Октябрьское, ул. Т. Сагеева, 51	Пригородный	15:08:0050105:103	0030020000000 Земли населенных пунктов	Для ведения личного подсобного хозяйства и эксплуатации существующего жилого дома	13	02:0020	575	1 053,58	605 808,50
15071	Республика Северная Осетия-Алания, р-н Пригородный, с. Октябрьское, ул Братьев Слановых, 24	Пригородный	15:08:0050105:11	0030020000000 Земли населенных пунктов	Для ведения личного подсобного хозяйства	13	02:0020	1 161	1 053,58	1 223 206,38
15072	Республика Северная Осетия-Алания, р-н Пригородный, с. Октябрьское, ул Братьев Слановых, 26	Пригородный	15:08:0050105:12	0030020000000 Земли населенных пунктов	Для ведения личного подсобного хозяйства	13	02:0020	1 120	1 053,58	1 180 009,60
15073	Республика Северная Осетия-Алания, р-н Пригородный, с. Октябрьское, ул. Бр. Слановых, 28	Пригородный	15:08:0050105:13	0030020000000 Земли населенных пунктов	Для ведения личного подсобного хозяйства	13	02:0020	1 124	1 053,58	1 184 223,92
15074	Респ. Северная Осетия - Алания, р-н Пригородный, с. Октябрьское, ул. Бр. Слановых, дом 30	Пригородный	15:08:0050105:14	0030020000000 Земли населенных пунктов	Для ведения личного подсобного хозяйства	13	02:0020	1 085	1 053,58	1 143 134,30
15075	Республика Северная Осетия-Алания, р-н Пригородный, с. Октябрьское, ул Братьев Слановых, 34	Пригородный	15:08:0050105:15	0030020000000 Земли населенных пунктов	Для ведения личного подсобного хозяйства	13	02:0020	1 225	1 053,58	1 290 635,50
15076	Республика Северная Осетия-Алания, р-н Пригородный, с. Октябрьское, ул Братьев Слановых, д 36	Пригородный	15:08:0050105:16	0030020000000 Земли населенных пунктов	ИЖС	13	02:0010	1 553	1 053,58	1 636 209,74
15077	Респ. Северная Осетия - Алания, р-н Пригородный, с. Октябрьское, ул. Братьев Слановых, дом 36 "а"	Пригородный	15:08:0050105:17	0030020000000 Земли населенных пунктов	Для ведения личного подсобного хозяйства	13	02:0020	1 000	1 053,58	1 053 580,00
15078	Республика Северная Осетия-Алания, р-н Пригородный, с. Октябрьское, ул Братьев Слановых, д 38	Пригородный	15:08:0050105:18	0030020000000 Земли населенных пунктов	ИЖС	13	02:0010	990	1 053,58	1 043 044,20
15079	Республика Северная Осетия-Алания, р-н Пригородный, с. Октябрьское, ул Братьев Слановых, д 40	Пригородный	15:08:0050105:19	0030020000000 Земли населенных пунктов	ИЖС	13	02:0010	768	1 053,58	809 149,44
15080	Респ. Северная Осетия - Алания, р-н Пригородный, с. Октябрьское, ул. Т. Сагеева, дом 29	Пригородный	15:08:0050105:2	0030020000000 Земли населенных пунктов	Для ведения личного подсобного хозяйства	13	02:0020	1 164	1 053,58	1 226 367,12
15081	Респ. Северная Осетия - Алания, р-н Пригородный, с. Октябрьское, ул. Гагарина, дом 35	Пригородный	15:08:0050105:20	0030020000000 Земли населенных пунктов	ИЖС	13	02:0010	513	1 053,58	540 486,54
15082	Респ. Северная Осетия - Алания, р-н Пригородный, с. Октябрьское, ул. Гагарина, 39	Пригородный	15:08:0050105:22	0030020000000 Земли населенных пунктов	Для ведения личного подсобного хозяйства	13	02:0020	895	1 053,58	942 954,10
15083	Респ. Северная Осетия - Алания, р-н Пригородный, с. Октябрьское, ул. Т. Сагеева, 1	Пригородный	15:08:0050105:23	0030020000000 Земли населенных пунктов	Для ведения личного подсобного хозяйства	13	02:0020	627	1 053,58	660 594,66
15084	Российская Федерация, Республика Северная Осетия-Алания, Пригородный район, с Октябрьское , ул Гагарина, 33 "б"	Пригородный	15:08:0050105:230	0030020000000 Земли населенных пунктов	Размещение объектов оптовой и розничной торговли	4	04:0040	37	2 739,30	101 354,10
15085	Российская Федерация, Республика Северная Осетия-Алания, Пригородный район, с Октябрьское , ул Гагарина, 33 "б"	Пригородный	15:08:0050105:233	0030020000000 Земли населенных пунктов	Для размещения объектов оптовой и розничной торговли	4	04:0040	23	2 739,30	63 003,90
15086	Республика Северная Осетия-Алания, р-н Пригородный, с. Октябрьское, ул Т.Сагеева	Пригородный	15:08:0050105:237	0030020000000 Земли населенных пунктов	Для ведения личного подсобного хозяйства	13	02:0020	906	1 053,58	954 543,48
15087	Республика Северная Осетия-Алания, р-н Пригородный, с. Октябрьское, ул Т.Сагеева	Пригородный	15:08:0050105:238	0030020000000 Земли населенных пунктов	Для ведения личного подсобного хозяйства	13	02:0020	657	1 053,58	692 202,06
15088	Респ. Северная Осетия - Алания, р-н Пригородный, с. Октябрьское, ул. Т. Сагеева, 3	Пригородный	15:08:0050105:24	0030020000000 Земли населенных пунктов	Для ведения личного подсобного хозяйства	13	02:0020	1 189	1 053,58	1 252 706,62
15089	Республика Северная Осетия - Алания, м-р-н Пригородный, с.п. Октябрьское, с Октябрьское, ул Гагарина, 37	Пригородный	15:08:0050105:240	0030020000000 Земли населенных пунктов	Для ведения личного подсобного хозяйства	13	02:0020	869	1 053,58	915 561,02
15090	Республика Северная Осетия-Алания, р-н Пригородный, с. Октябрьское, ул Т.Сагеева, 5	Пригородный	15:08:0050105:25	0030020000000 Земли населенных пунктов	Для ведения личного подсобного хозяйства	13	02:0020	1 216	1 053,58	1 281 153,28
15091	Респ. Северная Осетия - Алания, р-н Пригородный, с. Октябрьское, ул. Т. Сагеева, дом 7	Пригородный	15:08:0050105:26	0030020000000 Земли населенных пунктов	ИЖС	13	02:0010	724	1 053,58	762 791,92
15092	Республика Северная Осетия-Алания, р-н Пригородный, с. Октябрьское, ул Т.Сагеева, 9	Пригородный	15:08:0050105:27	0030020000000 Земли населенных пунктов	Для ведения личного подсобного хозяйства	13	02:0020	672	1 053,58	708 005,76
15093	Респ. Северная Осетия - Алания, р-н Пригородный, с. Октябрьское, ул. Т.Сагеева, 11	Пригородный	15:08:0050105:28	0030020000000 Земли населенных пунктов	Для ведения личного подсобного хозяйства	13	02:0020	620	1 053,58	653 219,60
15094	Респ. Северная Осетия - Алания, р-н Пригородный, с. Октябрьское, ул. Т.Сагеева, дом 13	Пригородный	15:08:0050105:29	0030020000000 Земли населенных пунктов	ИЖС	13	02:0010	654	1 053,58	689 041,32
15095	Респ. Северная Осетия - Алания, р-н Пригородный, с. Октябрьское, ул. Т. Сагеева, дом 15	Пригородный	15:08:0050105:30	0030020000000 Земли населенных пунктов	Для ведения личного подсобного хозяйства	13	02:0020	1 177	1 053,58	1 240 063,66
15096	Респ. Северная Осетия - Алания, р-н Пригородный, с. Октябрьское, ул. Т. Сагеева, 17	Пригородный	15:08:0050105:31	0030020000000 Земли населенных пунктов	Для ведения личного подсобного хозяйства	13	02:0020	1 152	1 053,58	1 213 724,16
15097	Республика Северная Осетия - Алания, м-р-н Пригородный, с.п. Октябрьское, с Октябрьское, ул Т.Сагеева, двлд. 19	Пригородный	15:08:0050105:32	0030020000000 Земли населенных пунктов	ИЖС	13	02:0010	850	1 053,58	895 543,00
15098	Респ. Северная Осетия - Алания, р-н Пригородный, с. Октябрьское, ул. Т.Сагеева, дом 21	Пригородный	15:08:0050105:33	0030020000000 Земли населенных пунктов	Для ведения личного подсобного хозяйства	13	02:0020	795	1 053,58	837 596,10
15099	Респ. Северная Осетия - Алания, р-н Пригородный, с. Октябрьское, ул. Т. Сагеева, дом 23	Пригородный	15:08:0050105:34	0030020000000 Земли населенных пунктов	ИЖС	13	02:0010	872	1 053,58	918 721,76
15100	Респ. Северная Осетия - Алания, р-н Пригородный, с. Октябрьское, ул. Т. Сагеева, дом 25	Пригородный	15:08:0050105:35	0030020000000 Земли населенных пунктов	Для эксплуатации жилого дома и ведения личного подсобного хозяйства	13	02:0020	1 240	1 053,58	1 307 510,80
15101	Респ. Северная Осетия - Алания, р-н Пригородный, с. Октябрьское, ул. Т.Сагеева, дом 27	Пригородный	15:08:0050105:36	0030020000000 Земли населенных пунктов	ИЖС	13	02:0010	1 297	1 053,58	1 366 493,26
15102	Респ. Северная Осетия - Алания, р-н Пригородный, с. Октябрьское, ул. Т.Сагеева, дом 31	Пригородный	15:08:0050105:37	0030020000000 Земли населенных пунктов	ИЖС	13	02:0010	327	1 053,58	344 520,66
15103	Респ. Северная Осетия - Алания, р-н Пригородный, с. Октябрьское, ул. Т.Сагеева, 33	Пригородный	15:08:0050105:38	0030020000000 Земли населенных пунктов	ИЖС	13	02:0010	891	1 053,58	938 739,78
15104	Респ. Северная Осетия - Алания, р-н Пригородный, с. Октябрьское, ул. Т.Сагеева, дом 35	Пригородный	15:08:0050105:39	0030020000000 Земли населенных пунктов	ИЖС	13	02:0010	986	1 053,58	1 038 829,88
15105	Республика Северная Осетия-Алания, р-н Пригородный, с. Октябрьское, ул. Братьев Слановых, 10	Пригородный	15:08:0050105:4	0030020000000 Земли населенных пунктов	Для ведения личного подсобного хозяйства	13	02:0020	1 424	1 053,58	1 500 297,92
15106	Респ. Северная Осетия - Алания, р-н Пригородный, с. Октябрьское, ул. Т.Сагеева, дом 37	Пригородный	15:08:0050105:40	0030020000000 Земли населенных пунктов	ИЖС	13	02:0010	1 597	1 053,58	1 682 567,26
15107	Республика Северная Осетия - Алания, м-р-н Пригородный, с.п. Октябрьское, с Октябрьское, ул Т Сагеева, двлд. 43	Пригородный	15:08:0050105:42	0030020000000 Земли населенных пунктов	Для ведения личного подсобного хозяйства	13	02:0020	610	1 053,58	642 683,80
15108	Респ. Северная Осетия - Алания, р-н Пригородный, с. Октябрьское, ул. Т. Сагеева, дом 45	Пригородный	15:08:0050105:43	0030020000000 Земли населенных пунктов	ИЖС	13	02:0010	818	1 053,58	861 828,44
15109	Респ. Северная Осетия - Алания, р-н Пригородный, с. Октябрьское, ул. Т. Сагеева, дом 49	Пригородный	15:08:0050105:44	0030020000000 Земли населенных пунктов	Для строительства жилого дома и ведения личного подсобного хозяйства	13	02:0010	608	1 053,58	640 576,64

№ пп	Местоположение ЗУ	Район	Кадастровый номер ЗУ	Категория земель	Разрешенное использование по документу	Код вида разрешенного использования (в соответствии с классификатором видов разрешенного использования земельных участков)	Вид использования объектов недвижимости	Площадь	УПКС	КС
15110	Респ. Северная Осетия - Алания, р-н Пригородный, с. Октябрьское, ул. Т.Сагиева, дом 47	Пригородный	15:08:0050105:45	0030020000000 Земли населенных пунктов	Для эксплуатации жилого дома и ведения личного подсобного хозяйства	13	02.0.020	396	1 053,58	417 217,68
15111	Респ. Северная Осетия - Алания, р-н Пригородный, с. Октябрьское, ул. Братьев Сланових, 4	Пригородный	15:08:0050105:46	0030020000000 Земли населенных пунктов	Для строительства жилого дома и ведения подсобного хозяйства	13	02.0.020	547	1 053,58	576 308,26
15112	Республика Северная Осетия-Алания, р-н Пригородный, с.Октябрьское, ул.Бр.Сланових, 2	Пригородный	15:08:0050105:48	0030020000000 Земли населенных пунктов	Для расширения базы пожарной части №19	3	08.0.030	3 939	560,50	2 207 809,50
15113	Республика Северная Осетия-Алания, р-н Пригородный, с Октябрьское, ул Братьев Сланових, д 12	Пригородный	15:08:0050105:5	0030020000000 Земли населенных пунктов	ИЖС	13	02.0.010	1 246	1 053,58	1 312 760,68
15114	Респ. Северная Осетия - Алания, р-н Пригородный, с. Октябрьское, ул. Братьев Сланових, дом 14	Пригородный	15:08:0050105:6	0030020000000 Земли населенных пунктов	Для строительства жилого дома и ведения личного подсобного хозяйства	13	02.0.010	1 191	1 053,58	1 254 813,78
15115	Респ. Северная Осетия - Алания, р-н Пригородный, с. Октябрьское, ул. Братьев Сланових, 16	Пригородный	15:08:0050105:7	0030020000000 Земли населенных пунктов	Для ведения личного подсобного хозяйства	13	02.0.020	1 143	1 053,58	1 204 241,94
15116	Республика Северная Осетия - Алания, м.р-н Пригородный, с.п. Октябрьское, с Октябрьское, ул Братьев Сланових, двлд. 18	Пригородный	15:08:0050105:8	0030020000000 Земли населенных пунктов	Индивидуальное жилищное строительство	13	02.0.010	1 175	1 053,58	1 237 956,50
15117	Респ. Северная Осетия - Алания, р-н Пригородный, с. Октябрьское, ул. Братьев Сланових, дом 20	Пригородный	15:08:0050105:9	0030020000000 Земли населенных пунктов	Для ведения личного подсобного хозяйства	13	02.0.020	1 126	1 053,58	1 186 331,08
15118	Респ. Северная Осетия - Алания, р-н Пригородный, с. Октябрьское, ул. К.Хетагурова, дом 83	Пригородный	15:08:0050106:1	0030020000000 Земли населенных пунктов	для ведения приусадебного хозяйства и строительства жилого дома	13	02.0.020	890	800,72	712 640,80
15119	Республика Северная Осетия-Алания, Пригородный район, с. Октябрьское, ул. З.Космодемьянской, 10 "а"	Пригородный	15:08:0050106:140	0030020000000 Земли населенных пунктов	Для ведения личного подсобного хозяйства(приусадебные участки)	13	02.0.020	570	800,72	456 410,40
15120	Республика Северная Осетия - Алания, Пригородный р-н, с. Октябрьское, ул. К.Хетагурова, 89	Пригородный	15:08:0050106:143	0030020000000 Земли населенных пунктов	Для ведения личного подсобного хозяйства	13	02.0.020	656	800,72	525 272,32
15121	Респ. Северная Осетия - Алания, р-н Пригородный, с. Октябрьское, пер. 3он Космодемьянской, дом 6	Пригородный	15:08:0050106:2	0030020000000 Земли населенных пунктов	для ведения приусадебного хозяйства и строительства жилого дома	13	02.0.020	514	800,72	411 570,08
15122	Республика Северная Осетия-Алания, р-н Пригородный, с Октябрьское, ул. Суворова, 18	Пригородный	15:08:0050106:28	0030020000000 Земли населенных пунктов	Для ведения личного подсобного хозяйства	13	02.0.020	399	800,72	319 487,28
15123	Республика Северная Осетия-Алания, р-н Пригородный, с. Октябрьское, ул. З.Космодемьянской,4	Пригородный	15:08:0050106:29	0030020000000 Земли населенных пунктов	Для ведения личного подсобного хозяйства	13	02.0.020	403	800,72	322 690,16
15124	Северная Осетия - Алания респ, р-н Пригородный, с. Октябрьское, ул. З.Космодемьянской, 8	Пригородный	15:08:0050106:3	0030020000000 Земли населенных пунктов	Для ведения личного подсобного хозяйства	13	02.0.020	537	800,72	429 986,64
15125	Республика Северная Осетия - Алания, м.р-н Пригородный, с.п. Октябрьское, с Октябрьское, ул К.Хетагурова, двлд. 87	Пригородный	15:08:0050106:5	0030020000000 Земли населенных пунктов	ИЖС	13	02.0.010	1 196	800,72	957 661,12
15126	Респ. Северная Осетия - Алания, р-н Пригородный, с. Октябрьское, ул. К.Хетагурова, дом 85	Пригородный	15:08:0050106:6	0030020000000 Земли населенных пунктов	Для эксплуатации жилого дома	13	02.0.010	1 073	800,72	859 172,56
15127	Респ. Северная Осетия - Алания, р-н Пригородный, с. Октябрьское, ул. З. Космодемьянской, дом 10	Пригородный	15:08:0050106:7	0030020000000 Земли населенных пунктов	Для ведения личного подсобного хозяйства	13	02.0.020	520	800,72	416 374,40
15128	Респ. Северная Осетия - Алания, р-н Пригородный, с. Октябрьское, ул. К.Хетагурова, дом 92	Пригородный	15:08:0050107:1	0030020000000 Земли населенных пунктов	для ведения подсобного хозяйства и строительства жилого дома	13	02.0.020	706	1 053,58	743 827,48
15129	Республика Северная Осетия - Алания, р-н Пригородный, с.Октябрьское, ул Суворова, 8	Пригородный	15:08:0050107:10	0030020000000 Земли населенных пунктов	Для ведения личного подсобного хозяйства	13	02.0.020	633	1 053,58	666 916,14
15130	Респ. Северная Осетия - Алания, р-н Пригородный, с. Октябрьское, ул. Суворова, дом 10	Пригородный	15:08:0050107:11	0030020000000 Земли населенных пунктов	Для ведения личного подсобного хозяйства	13	02.0.020	641	1 053,58	675 344,78
15131	Респ. Северная Осетия - Алания, р-н Пригородный, с. Октябрьское, ул. Суворова, дом 12	Пригородный	15:08:0050107:12	0030020000000 Земли населенных пунктов	Для ведения личного подсобного хозяйства	13	02.0.020	742	1 053,58	781 756,36
15132	Респ. Северная Осетия - Алания, р-н Пригородный, с. Октябрьское, ул. Суворова, 14	Пригородный	15:08:0050107:13	0030020000000 Земли населенных пунктов	Для ведения личного подсобного хозяйства	13	02.0.020	604	1 053,58	636 362,32
15133	Респ. Северная Осетия - Алания, р-н Пригородный, с. Октябрьское, ул. Суворова, дом 16	Пригородный	15:08:0050107:14	0030020000000 Земли населенных пунктов	ИЖС	13	02.0.010	740	1 053,58	779 649,20
15134	Республика Северная Осетия-Алания, р-н Пригородный, с Октябрьское, ул Кутузова, 1	Пригородный	15:08:0050107:16	0030020000000 Земли населенных пунктов	ИЖС	13	02.0.010	708	1 053,58	745 934,64
15135	Республика Северная Осетия-Алания, р-н Пригородный, с Октябрьское, ул Кутузова, 3	Пригородный	15:08:0050107:17	0030020000000 Земли населенных пунктов	Для ведения личного подсобного хозяйства	13	02.0.020	950	1 053,58	1 000 901,00
15136	Республика Северная Осетия-Алания, р-н Пригородный, с Октябрьское, ул Кутузова, 5	Пригородный	15:08:0050107:18	0030020000000 Земли населенных пунктов	Для ведения личного подсобного хозяйства	13	02.0.020	462	1 053,58	486 753,96
15137	Республика Северная Осетия-Алания, р-н Пригородный, с Октябрьское, ул Кутузова, 9	Пригородный	15:08:0050107:19	0030020000000 Земли населенных пунктов	Для ведения личного подсобного хозяйства	13	02.0.020	960	1 053,58	1 011 436,80
15138	Республика Северная Осетия-Алания, р-н Пригородный, с Октябрьское, ул Кутузова, 7	Пригородный	15:08:0050107:2	0030020000000 Земли населенных пунктов	Для ведения личного подсобного хозяйства	13	02.0.020	474	1 053,58	499 396,92
15139	Республика Северная Осетия-Алания, р-н Пригородный, с Октябрьское, ул Кутузова, 11	Пригородный	15:08:0050107:20	0030020000000 Земли населенных пунктов	ИЖС	13	02.0.010	682	1 053,58	718 541,56
15140	Республика Северная Осетия - Алания, р-н Пригородный, с. Октябрьское, ул. Кутузова, 13	Пригородный	15:08:0050107:21	0030020000000 Земли населенных пунктов	ИЖС	13	02.0.020	805	1 053,58	848 131,90
15141	Респ. Северная Осетия - Алания, р-н Пригородный, с. Октябрьское, ул. Кутузова, дом 15	Пригородный	15:08:0050107:22	0030020000000 Земли населенных пунктов	Для ведения личного подсобного хозяйства	13	02.0.020	753	1 053,58	793 345,74
15142	Республика Северная Осетия-Алания, р-н Пригородный, с Октябрьское, ул Кутузова, 17	Пригородный	15:08:0050107:23	0030020000000 Земли населенных пунктов	ИЖС	13	02.0.010	795	1 053,58	837 596,10
15143	Респ. Северная Осетия - Алания, р-н Пригородный, с. Октябрьское, ул. Кутузова, дом 19	Пригородный	15:08:0050107:24	0030020000000 Земли населенных пунктов	Для ведения личного подсобного хозяйства	13	02.0.020	919	1 053,58	968 240,02
15144	Респ. Северная Осетия - Алания, р-н Пригородный, с. Октябрьское, ул. Маяковского, дом 115	Пригородный	15:08:0050107:26	0030020000000 Земли населенных пунктов	ИЖС	13	02.0.010	733	1 053,58	772 274,14
15145	Республика Северная Осетия - Алания, м.р-н Пригородный, с.п. Октябрьское, с Октябрьское, ул Маяковского, двлд. 117	Пригородный	15:08:0050107:27	0030020000000 Земли населенных пунктов	ИЖС	13	02.0.010	741	1 053,58	780 702,78
15146	Респ. Северная Осетия - Алания, р-н Пригородный, с. Октябрьское, ул. Маяковского, дом 121	Пригородный	15:08:0050107:28	0030020000000 Земли населенных пунктов	ИЖС	13	02.0.010	737	1 053,58	776 488,46
15147	Респ. Северная Осетия - Алания, р-н Пригородный, с. Октябрьское, ул. Маяковского, дом 123	Пригородный	15:08:0050107:29	0030020000000 Земли населенных пунктов	ИЖС	13	02.0.010	611	1 053,58	643 737,38
15148	Респ. Северная Осетия - Алания, р-н Пригородный, с. Октябрьское, ул. Маяковского, 125	Пригородный	15:08:0050107:30	0030020000000 Земли населенных пунктов	Для ведения личного подсобного хозяйства	13	02.0.020	788	1 053,58	830 221,04
15149	Респ. Северная Осетия - Алания, р-н Пригородный, с. Октябрьское, ул. Маяковского, 127	Пригородный	15:08:0050107:31	0030020000000 Земли населенных пунктов	Индивидуальное жилищное строительство	13	02.0.010	710	1 053,58	748 041,80
15150	Республика Северная Осетия-Алания, р-н Пригородный, с Октябрьское, ул Кутузова, 21	Пригородный	15:08:0050107:32	0030020000000 Земли населенных пунктов	Для строительства жилого дома и ведения личного подсобного хозяйства	13	02.0.010	295	1 053,58	310 806,10
15151	Респ. Северная Осетия - Алания, р-н Пригородный, с. Октябрьское, ул. Маяковского, 129	Пригородный	15:08:0050107:33	0030020000000 Земли населенных пунктов	Для строительства жилого дома и ведения личного подсобного хозяйства	13	02.0.020	688	1 053,58	724 863,04
15152	Респ. Северная Осетия - Алания, р-н Пригородный, с. Октябрьское, ул. К.Хетагурова, дом 104	Пригородный	15:08:0050107:34	0030020000000 Земли населенных пунктов	Для строительства жилого дома и ведения личного подсобного хозяйства	13	02.0.010	787	1 053,58	829 167,46
15153	Респ. Северная Осетия - Алания, р-н Пригородный, с. Октябрьское, ул. К.Хетагурова, 84	Пригородный	15:08:0050107:35	0030020000000 Земли населенных пунктов	Для ведения личного подсобного хозяйства и эксплуатации жилого дома	13	02.0.020	900	1 053,58	948 222,00
15154	Респ. Северная Осетия - Алания, р-н Пригородный, с. Октябрьское, ул. Маяковского, дом 119	Пригородный	15:08:0050107:5	0030020000000 Земли населенных пунктов	для эксплуатации существующего дома и ведения подсобного хозяйства	13	02.0.010	735	1 053,58	774 381,30

№ п/п	Местоположение ЗУ	Район	Кадастровый номер ЗУ	Категория земель	Разрешенное использование по документу	Код вида разрешенного использования (в соответствии с классификатором видов разрешенного использования земельных участков)	Вид использования объектов недвижимости	Площадь	УПКС	КС
15155	Респ. Северная Осетия - Алания, р-н Пригородный, с. Октябрьское, ул. К.Хетагурова, дом 94	Пригородный	15:08:0050107:6	0030020000000 Земли населенных пунктов	для ведения подсобного хозяйства и строительства жилого дома	13	02:0020	505	1 053,58	532 057,90
15156	Респ. Северная Осетия - Алания, р-н Пригородный, с. Октябрьское, ул. Суворова, дом 2	Пригородный	15:08:0050107:7	0030020000000 Земли населенных пунктов	ИЖС	13	02:0010	706	1 053,58	743 827,48
15157	Респ. Северная Осетия - Алания, р-н Пригородный, с. Октябрьское, ул. Суворова, дом 4	Пригородный	15:08:0050107:8	0030020000000 Земли населенных пунктов	Для ведения личного подсобного хозяйства	13	02:0020	750	1 053,58	790 185,00
15158	Республика Северная Осетия-Алания, р-н Пригородный, с. Октябрьское, ул. Маяковского, 113	Пригородный	15:08:0050107:89	0030020000000 Земли населенных пунктов	Для ведения личного подсобного хозяйства	13	02:0020	471	1 053,58	496 236,18
15159	Респ. Северная Осетия - Алания, р-н Пригородный, с. Октябрьское, ул. Суворов, дом 6	Пригородный	15:08:0050107:9	0030020000000 Земли населенных пунктов	Для ведения личного подсобного хозяйства	13	02:0020	724	1 053,58	762 791,92
15160	Республика Северная Осетия - Алания, м-р-н Пригородный, с.п. Октябрьское, с Октябрьское, ул Суворова, дом. 2	Пригородный	15:08:0050107:90	0030020000000 Земли населенных пунктов	Для ведения личного подсобного хозяйства	13	02:0020	269	1 053,58	283 413,02
15161	Респ. Северная Осетия - Алания, р-н Пригородный, с. Октябрьское, ул. К.Хетагурова, дом 82	Пригородный	15:08:0050108:1	0030020000000 Земли населенных пунктов	Для ведения личного подсобного хозяйства и строительства жилого дома	13	02:0020	1 000	1 053,58	1 053 580,00
15162	Республика Северная Осетия - Алания, м-р-н Пригородный, с.п. Октябрьское, с Октябрьское, ул Суворова, дом. 7	Пригородный	15:08:0050108:10	0030020000000 Земли населенных пунктов	Для ведения личного подсобного хозяйства	13	02:0020	829	1 053,58	873 417,82
15163	Республика Северная Осетия-Алания, р-н Пригородный, с. Октябрьское, ул. Суворов, 9	Пригородный	15:08:0050108:11	0030020000000 Земли населенных пунктов	Для ведения личного подсобного хозяйства	13	02:0020	779	1 053,58	820 738,82
15164	Республика Северная Осетия-Алания, р-н Пригородный, с. Октябрьское, ул. Суворова, 11	Пригородный	15:08:0050108:12	0030020000000 Земли населенных пунктов	Для ведения личного подсобного хозяйства	13	02:0020	771	1 053,58	812 310,18
15165	Респ. Северная Осетия - Алания, р-н Пригородный, с. Октябрьское, ул. Суворова, 13	Пригородный	15:08:0050108:13	0030020000000 Земли населенных пунктов	Для ведения личного подсобного хозяйства	13	02:0020	758	1 053,58	798 613,64
15166	Респ. Северная Осетия - Алания, р-н Пригородный, с. Октябрьское, ул. Суворов, 15	Пригородный	15:08:0050108:14	0030020000000 Земли населенных пунктов	Для ведения личного подсобного хозяйства	13	02:0020	738	1 053,58	777 542,04
15167	Респ. Северная Осетия - Алания, р-н Пригородный, с. Октябрьское, ул. Суворов, дом 19	Пригородный	15:08:0050108:16	0030020000000 Земли населенных пунктов	ИЖС	13	02:0010	770	1 053,58	811 256,60
15168	Респ. Северная Осетия - Алания, р-н Пригородный, с. Октябрьское, ул. Суворова, дом 21	Пригородный	15:08:0050108:17	0030020000000 Земли населенных пунктов	ИЖС	13	02:0010	984	1 053,58	1 036 722,72
15169	Респ. Северная Осетия - Алания, р-н Пригородный, с. Октябрьское, ул. К.Хетагурова, дом 80	Пригородный	15:08:0050108:18	0030020000000 Земли населенных пунктов	Для ведения личного подсобного хозяйства	13	02:0020	773	1 053,58	814 417,34
15170	Российская Федерация, Республика Северная Осетия-Алания, Пригородный район, с. Октябрьское, ул. К.Хетагурова, д. 78	Пригородный	15:08:0050108:19	0030020000000 Земли населенных пунктов	ИЖС	13	02:0020	836	1 053,58	880 792,88
15171	Респ. Северная Осетия - Алания, р-н Пригородный, с. Октябрьское, ул. Суворов, дом 17	Пригородный	15:08:0050108:2	0030020000000 Земли населенных пунктов	Для строительства жилого дома и ведения личного подсобного хозяйства	13	02:0010	749	1 053,58	789 131,42
15172	Республика Северная Осетия - Алания, м-р-н Пригородный, с.п. Октябрьское, с Октябрьское, ул К.Хетагурова, дом. 76	Пригородный	15:08:0050108:20	0030020000000 Земли населенных пунктов	Для ведения личного подсобного хозяйства	13	02:0020	821	1 053,58	864 989,18
15173	Республика Северная Осетия - Алания, м-р-н Пригородный, с.п. Октябрьское, с Октябрьское, ул Маяковского, дом. 109	Пригородный	15:08:0050108:205	0030020000000 Земли населенных пунктов	Для ведения личного подсобного хозяйства	13	02:0020	795	1 053,58	837 596,10
15174	Респ. Северная Осетия - Алания, р-н Пригородный, с. Октябрьское, ул. К.Хетагурова, дом 74	Пригородный	15:08:0050108:21	0030020000000 Земли населенных пунктов	ИЖС	13	02:0010	882	1 053,58	929 257,56
15175	Республика Северная Осетия - Алания, м-р-н Пригородный, с.п. Октябрьское, с Октябрьское, ул К.Хетагурова, дом. 70	Пригородный	15:08:0050108:23	0030020000000 Земли населенных пунктов	Для ведения личного подсобного хозяйства	13	02:0020	1 057	1 053,58	1 113 634,06
15176	Республика Северная Осетия - Алания, Пригородный район, с. Октябрьское, ул. Гагарина, 1	Пригородный	15:08:0050108:24	0030020000000 Земли населенных пунктов	Для ведения личного подсобного хозяйства	13	02:0020	1 390	1 053,58	1 464 476,20
15177	РСО - Алания, Пригородный район, с. Октябрьское, ул. Гагарина, 3	Пригородный	15:08:0050108:25	0030020000000 Земли населенных пунктов	Для ведения личного подсобного хозяйства	13	02:0020	1 422	1 053,58	1 498 190,76
15178	Респ. Северная Осетия - Алания, р-н Пригородный, с. Октябрьское, ул. Гагарина, 5	Пригородный	15:08:0050108:26	0030020000000 Земли населенных пунктов	Для ведения личного подсобного хозяйства	13	02:0020	1 458	1 053,58	1 536 119,64
15179	Респ. Северная Осетия - Алания, р-н Пригородный, с. Октябрьское, ул. Гагарина, дом 7	Пригородный	15:08:0050108:27	0030020000000 Земли населенных пунктов	ИЖС	13	02:0010	999	1 053,58	1 052 526,42
15180	Респ. Северная Осетия - Алания, р-н Пригородный, с. Октябрьское, ул. Гагарина, дом 11	Пригородный	15:08:0050108:30	0030020000000 Земли населенных пунктов	Для ведения личного подсобного хозяйства	13	02:0020	1 425	1 053,58	1 501 351,50
15181	Респ. Северная Осетия - Алания, р-н Пригородный, с. Октябрьское, ул. Суворова, дом 1	Пригородный	15:08:0050108:32	0030020000000 Земли населенных пунктов	Для эксплуатации жилого дома и ведения личного подсобного хозяйства	13	02:0010	807	1 053,58	850 239,06
15182	Респ. Северная Осетия - Алания, р-н Пригородный, с. Октябрьское, ул. Гагарина, дом 9	Пригородный	15:08:0050108:34	0030020000000 Земли населенных пунктов	Для ведения личного подсобного хозяйства	13	02:0020	1 540	1 053,58	1 622 513,20
15183	Респ. Северная Осетия - Алания, р-н Пригородный, с. Октябрьское, ул. Гагарина, дом 7 "а"	Пригородный	15:08:0050108:35	0030020000000 Земли населенных пунктов	Для эксплуатации существующего дома и ведения личного подсобного хозяйства	13	02:0010	1 440	1 053,58	1 517 155,20
15184	Респ. Северная Осетия - Алания, р-н Пригородный, с. Октябрьское, ул. Маяковского, дом 103	Пригородный	15:08:0050108:4	0030020000000 Земли населенных пунктов	ИЖС	13	02:0010	2 443	1 053,58	2 573 895,94
15185	Респ. Северная Осетия - Алания, р-н Пригородный, с. Октябрьское, ул. Маяковского, дом 105	Пригородный	15:08:0050108:5	0030020000000 Земли населенных пунктов	ИЖС	13	02:0010	813	1 053,58	856 560,54
15186	Респ. Северная Осетия - Алания, р-н Пригородный, с. Октябрьское, ул. Маяковского, дом 107	Пригородный	15:08:0050108:6	0030020000000 Земли населенных пунктов	ИЖС	13	02:0010	745	1 053,58	784 917,10
15187	Республика Северная Осетия - Алания, м-р-н Пригородный, с.п. Октябрьское, с Октябрьское, ул Суворова, дом. 3	Пригородный	15:08:0050108:8	0030020000000 Земли населенных пунктов	Для ведения личного подсобного хозяйства	13	02:0020	770	1 053,58	811 256,60
15188	Респ. Северная Осетия - Алания, р-н Пригородный, с. Октябрьское, ул. Суворова, дом 5	Пригородный	15:08:0050108:9	0030020000000 Земли населенных пунктов	Для эксплуатации жилого дома с хозпостройками	13	02:0010	778	1 053,58	819 685,24
15189	Респ. Северная Осетия - Алания, р-н Пригородный, с. Октябрьское, ул. К.Хетагурова, 55	Пригородный	15:08:0050109:1	0030020000000 Земли населенных пунктов	Для эксплуатации существующего жилого дома	13	02:0010	970	800,72	776 698,40
15190	Респ. Северная Осетия - Алания, р-н Пригородный, с. Октябрьское, ул. К.Хетагурова, дом 77	Пригородный	15:08:0050109:11	0030020000000 Земли населенных пунктов	Для ведения личного подсобного хозяйства	13	02:0020	2 643	800,72	2 116 302,96
15191	Респ. Северная Осетия - Алания, р-н Пригородный, с. Октябрьское, ул. К.Хетагурова, 75	Пригородный	15:08:0050109:12	0030020000000 Земли населенных пунктов	Для ведения личного подсобного хозяйства	13	02:0020	1 993	800,72	1 595 834,96
15192	Респ. Северная Осетия - Алания, р-н Пригородный, с. Октябрьское, ул. К.Хетагурова, дом 73	Пригородный	15:08:0050109:13	0030020000000 Земли населенных пунктов	Для ведения личного подсобного хозяйства	13	02:0020	1 662	800,72	1 330 796,64
15193	Республика Северная Осетия-Алания, р-н Пригородный, с. Октябрьское, ул. К.Хетагурова, 71	Пригородный	15:08:0050109:14	0030020000000 Земли населенных пунктов	Для ведения личного подсобного хозяйства	13	02:0020	1 335	800,72	1 068 961,20
15194	Респ. Северная Осетия - Алания, р-н Пригородный, с. Октябрьское, ул. К.Хетагурова, дом 69	Пригородный	15:08:0050109:15	0030020000000 Земли населенных пунктов	Для ведения личного подсобного хозяйства	13	02:0020	3 415	800,72	2 734 458,80
15195	Респ. Северная Осетия - Алания, р-н Пригородный, с. Октябрьское, ул. К.Хетагурова, дом 67	Пригородный	15:08:0050109:16	0030020000000 Земли населенных пунктов	Для ведения личного подсобного хозяйства	13	02:0020	1 502	800,72	1 202 681,44
15196	Респ. Северная Осетия - Алания, р-н Пригородный, с. Октябрьское, ул. К.Хетагурова, дом 65 а	Пригородный	15:08:0050109:17	0030020000000 Земли населенных пунктов	ИЖС	13	02:0010	701	800,72	561 304,72
15197	Республика Северная Осетия - Алания, м-р-н Пригородный, с.п. Октябрьское, с Октябрьское, ул К.Хетагурова, дом. 65	Пригородный	15:08:0050109:18	0030020000000 Земли населенных пунктов	Для ведения личного подсобного хозяйства	13	02:0020	1 413	800,72	1 131 417,36
15198	Респ. Северная Осетия - Алания, р-н Пригородный, с. Октябрьское, ул. К.Хетагурова, 63	Пригородный	15:08:0050109:19	0030020000000 Земли населенных пунктов	Для ведения личного подсобного хозяйства	13	02:0020	2 746	800,72	2 198 777,12

№ пп	Местоположение ЗУ	Район	Кадастровый номер ЗУ	Категория земель	Разрешенное использование по документу	Код вида разрешенного использования (в соответствии с классификатором видов разрешенного использования земельных участков)	Вид использования объектов недвижимости	Площадь	УПКС	КС
15199	Респ. Северная Осетия - Алания, р-н Пригородный, с. Октябрьское, ул. К.Хетагурова, дом 43	Пригородный	15:08:0050109:2	003002000000 Земли населенных пунктов	Для эксплуатации существующего жилого дома и ведения личного подсобного хозяйства	13	02:0020	1 230	800,72	984 885,60
15200	Республика Северная Осетия - Алания, р-н Пригородный, с.Октябрьское, ул.Коста Хетагурова, 61	Пригородный	15:08:0050109:20	003002000000 Земли населенных пунктов	Для ведения личного подсобного хозяйства	13	02:0020	991	800,72	793 513,52
15201	Северная Осетия - Алания респ, р-н Пригородный, с. с. Октябрьское. ул. П.Тедеева. 95	Пригородный	15:08:0050109:208	003002000000 Земли населенных пунктов	Для ведения личного подсобного хозяйства	13	02:0020	2 146	800.72	1 718 345,12
15202	Респ. Северная Осетия - Алания, р-н Пригородный, с. Октябрьское, ул. К.Хетагурова, дом 59	Пригородный	15:08:0050109:21	003002000000 Земли населенных пунктов	ИЖС	13	02:0010	1 493	800.72	1 195 474,96
15203	Респ. Северная Осетия - Алания, р-н Пригородный, с. Октябрьское, ул. К.Хетагурова, дом 57	Пригородный	15:08:0050109:22	003002000000 Земли населенных пунктов	ИЖС	13	02:0010	4 200	800,72	3 363 024,00
15204	Респ. Северная Осетия - Алания, р-н Пригородный, с. Октябрьское, ул. К.Хетагурова. 53	Пригородный	15:08:0050109:23	003002000000 Земли населенных пунктов	Для ведения личного подсобного хозяйства	13	02:0020	2 474	800,72	1 980 981,28
15205	Респ. Северная Осетия - Алания, р-н Пригородный, с. Октябрьское, ул. К.Хетагурова. 51	Пригородный	15:08:0050109:24	003002000000 Земли населенных пунктов	Для ведения личного подсобного хозяйства	13	02:0020	1 557	800.72	1 246 721,04
15206	Респ. Северная Осетия - Алания, р-н Пригородный, с. Октябрьское, ул. К.Хетагурова, дом 49	Пригородный	15:08:0050109:25	003002000000 Земли населенных пунктов	ИЖС	13	02:0010	1 865	800.72	1 493 342,80
15207	Республика Северная Осетия-Алания, р-н Пригородный, с. Октябрьское, ул. П.Тедеева. 101	Пригородный	15:08:0050109:253	003002000000 Земли населенных пунктов	Для ведения личного подсобного хозяйства	13	02:0020	1 916	800,72	1 534 179,52
15208	Республика Северная Осетия-Алания, р-н Пригородный, с. Октябрьское, ул. П.Тедеева, 101	Пригородный	15:08:0050109:254	003002000000 Земли населенных пунктов	Строительство магазина	4	04:0040	44	2 081,87	91 602,28
15209	Республика Северная Осетия-Алания, р-н Пригородный, с. Октябрьское, ул. П. Тедеева, 89	Пригородный	15:08:0050109:257	003002000000 Земли населенных пунктов	Для ведения личного подсобного хозяйства	13	02:0020	1 412	800.72	1 130 616,64
15210	Республика Северная Осетия-Алания, р-н Пригородный, с. Октябрьское, ул. П.Тедеева. 89	Пригородный	15:08:0050109:258	003002000000 Земли населенных пунктов	Для ведения личного подсобного хозяйства	13	02:0020	1 424	800.72	1 140 225,28
15211	Респ. Северная Осетия - Алания, р-н Пригородный, с. Октябрьское, ул. К.Хетагурова, 47	Пригородный	15:08:0050109:26	003002000000 Земли населенных пунктов	Для ведения личного подсобного хозяйства	13	02:0020	2 092	800,72	1 675 106,24
15212	Респ. Северная Осетия - Алания, р-н Пригородный, с. Октябрьское, ул. К.Хетагурова. дом 45	Пригородный	15:08:0050109:27	003002000000 Земли населенных пунктов	Для ведения личного подсобного хозяйства	13	02:0020	1 199	800,72	960 063,28
15213	Респ. Северная Осетия - Алания, р-н Пригородный, с. Октябрьское, ул. К.Хетагурова. дом 39	Пригородный	15:08:0050109:29	003002000000 Земли населенных пунктов	ИЖС	13	02:0010	699	800.72	559 703,28
15214	Респ. Северная Осетия - Алания, р-н Пригородный, с. Октябрьское, ул. К.Хетагурова, 37	Пригородный	15:08:0050109:30	003002000000 Земли населенных пунктов	Для ведения личного подсобного хозяйства	13	02:0020	777	800.72	622 159,44
15215	Респ. Северная Осетия - Алания, р-н Пригородный, с. Октябрьское, ул. К.Хетагурова, дом 33	Пригородный	15:08:0050109:32	003002000000 Земли населенных пунктов	Для ведения личного подсобного хозяйства	13	02:0020	2 051	800,72	1 642 276,72
15216	Респ. Северная Осетия - Алания, р-н Пригородный, с. Октябрьское, ул. К.Хетагурова. дом 31	Пригородный	15:08:0050109:33	003002000000 Земли населенных пунктов	ИЖС	13	02:0010	814	800,72	651 786,08
15217	Респ. Северная Осетия - Алания, р-н Пригородный, с. Октябрьское, ул. К.Хетагурова. 29	Пригородный	15:08:0050109:34	003002000000 Земли населенных пунктов	Для ведения личного подсобного хозяйства	13	02:0020	2 246	800.72	1 798 417,12
15218	Респ. Северная Осетия - Алания, р-н Пригородный, с. Октябрьское, ул. К.Хетагурова, 27	Пригородный	15:08:0050109:35	003002000000 Земли населенных пунктов	Для ведения личного подсобного хозяйства	13	02:0020	1 016	800.72	813 531,52
15219	Республика Северная Осетия-Алания, р-н Пригородный, с. Октябрьское, ул. П.Тедеева, д.99	Пригородный	15:08:0050109:37	003002000000 Земли населенных пунктов	Для ведения личного подсобного хозяйства	13	02:0020	2 973	800,72	2 380 540,56
15220	Российская Федерация, Республика Северная Осетия - Алания, мр-н Пригородный, с.п. Октябрьское, с Октябрьское, ул З.Космодемьянской	Пригородный	15:08:0050109:376	003002000000 Земли населенных пунктов	Для ведения личного подсобного хозяйства	13	02:0020	580	800,72	464 417,60
15221	Российская Федерация, Республика Северная Осетия - Алания, мр-н Пригородный, с.п. Октябрьское, с Октябрьское, ул З.Космодемьянской	Пригородный	15:08:0050109:377	003002000000 Земли населенных пунктов	Для ведения личного подсобного хозяйства	13	02:0020	500	800.72	400 360,00
15222	Респ. Северная Осетия - Алания, р-н Пригородный, с. Октябрьское, ул Подта Тедеева. дом 97	Пригородный	15:08:0050109:38	003002000000 Земли населенных пунктов	ИЖС	13	02:0010	434	800.72	347 512,48
15223	Респ. Северная Осетия - Алания, р-н Пригородный, с. Октябрьское, ул Подта Тедеева. дом 93	Пригородный	15:08:0050109:39	003002000000 Земли населенных пунктов	ИЖС	13	02:0010	1 505	800,72	1 205 083,60
15224	Республика Северная Осетия-Алания, р-н Пригородный, с. Октябрьское, ул. П.Тедеева. д.85а	Пригородный	15:08:0050109:40	003002000000 Земли населенных пунктов	для ведения личного подсобного хозяйства	13	02:0020	2 075	800,72	1 661 494,00
15225	Северная Осетия - Алания респ, р-н Пригородный, с. с. Октябрьское. ул. П.Тедеева. 85	Пригородный	15:08:0050109:41	003002000000 Земли населенных пунктов	Для ведения личного подсобного хозяйства	13	02:0020	2 042	800.72	1 635 070,24
15226	Республика Северная Осетия-Алания, р-н Пригородный, с. Октябрьское, ул. П. Тедеева. 83	Пригородный	15:08:0050109:42	003002000000 Земли населенных пунктов	Для ведения личного подсобного хозяйства	13	02:0020	2 517	800.72	2 015 412,24
15227	Респ. Северная Осетия - Алания, р-н Пригородный, с. Октябрьское, ул. К.Хетагурова, дом 81	Пригородный	15:08:0050109:43	003002000000 Земли населенных пунктов	Для ведения личного подсобного хозяйства	13	02:0020	1 067	800,72	854 368,24
15228	Респ. Северная Осетия - Алания, р-н Пригородный, с. Октябрьское, ул. К.Хетагурова. 35	Пригородный	15:08:0050109:5	003002000000 Земли населенных пунктов	Для ведения личного подсобного хозяйства	13	02:0020	4 176	800,72	3 343 806,72
15229	Респ. Северная Осетия - Алания, р-н Пригородный, с. Октябрьское, ул. В.Абаева. дом 49	Пригородный	15:08:0050109:6	003002000000 Земли населенных пунктов	Для ведения личного подсобного хозяйства	13	02:0020	3 233	800.72	2 588 727,76
15230	Респ. Северная Осетия - Алания, р-н Пригородный, с. Октябрьское, ул Подта Тедеева. дом 87	Пригородный	15:08:0050109:8	003002000000 Земли населенных пунктов	Для ведения личного подсобного хозяйства и строительства жилого дома	13	02:0020	1 503	800.72	1 203 482,16
15231	Респ. Северная Осетия - Алания, р-н Пригородный, с. Октябрьское, ул. К.Хетагурова, дом 41	Пригородный	15:08:0050109:9	003002000000 Земли населенных пунктов	Для ведения личного подсобного хозяйства	13	02:0020	2 454	800,72	1 964 966,88
15232	Респ. Северная Осетия - Алания, р-н Пригородный, с. Октябрьское, ул. Маяковского, дом 91	Пригородный	15:08:0050110:1	003002000000 Земли населенных пунктов	под существующие строения УФСБ РФ по Пригородному району	3	08:0030	1 753	560,50	982 556,50
15233	Северная Осетия - Алания респ, р-н Пригородный, с Октябрьское, ул К.Хетагурова 44	Пригородный	15:08:0050110:100	003002000000 Земли населенных пунктов	Для ведения личного подсобного хозяйства	13	02:0020	200	1 053,58	210 716,00
15234	Северная Осетия - Алания респ, р-н Пригородный, с Октябрьское, ул К.Хетагурова 44	Пригородный	15:08:0050110:101	003002000000 Земли населенных пунктов	Для ведения личного подсобного хозяйства	13	02:0020	1 005	1 053,58	1 058 847,90
15235	Республика Северная Осетия-Алания, р-н Пригородный, с. Октябрьское, ул. П.Тедеева, д.107д	Пригородный	15:08:0050110:103	003002000000 Земли населенных пунктов	Под гараж	7	02:071	24	780,70	18 736,80
15236	Респ. Северная Осетия - Алания, р-н Пригородный, с. Октябрьское, ул. К.Хетагурова. дом 36	Пригородный	15:08:0050110:104	003002000000 Земли населенных пунктов	Для ведения личного подсобного хозяйства	13	02:0020	563	1 053,58	593 165,54
15237	Республика Северная Осетия-Алания, р-н Пригородный, с. Октябрьское, ул. П.Тедеева, 101а	Пригородный	15:08:0050110:105	003002000000 Земли населенных пунктов	Эксплуатация здания обще-деловых целей (офис) и парикмахерской	4	04:0010	64	2 739,30	175 315,20
15238	Республика Северная Осетия-Алания, р-н Пригородный, с. Октябрьское, ул. П.Тедеева, д. 107б, гараж 270	Пригородный	15:08:0050110:107	003002000000 Земли населенных пунктов	Для строительства гаража	7	02:071	34	780,70	26 543,80
15239	Респ. Северная Осетия - Алания, р-н Пригородный, с. Октябрьское, ул. К.Хетагурова, дом 64	Пригородный	15:08:0050110:108	003002000000 Земли населенных пунктов	Для ведения личного подсобного хозяйства	13	02:0020	1 389	1 053,58	1 463 422,62
15240	Респ. Северная Осетия - Алания, р-н Пригородный, с. Октябрьское, ул. К.Хетагурова. дом 64	Пригородный	15:08:0050110:109	003002000000 Земли населенных пунктов	Для ведения личного подсобного хозяйства	13	02:0020	25	1 053,58	26 339,50
15241	Респ. Северная Осетия - Алания, р-н Пригородный, с. Октябрьское, ул. К.Хетагурова. дом 64	Пригородный	15:08:0050110:110	003002000000 Земли населенных пунктов	Для ведения личного подсобного хозяйства	13	02:0020	55	1 053,58	57 946,90
15242	Респ. Северная Осетия - Алания, р-н Пригородный, с. Октябрьское, ул. К.Хетагурова. дом 64	Пригородный	15:08:0050110:111	003002000000 Земли населенных пунктов	Для ведения личного подсобного хозяйства	13	02:0020	60	1 053,58	63 214,80
15243	Республика Северная Осетия-Алания, р-н Пригородный, с. Октябрьское, ул. П.Тедеева, д.109б	Пригородный	15:08:0050110:112	003002000000 Земли населенных пунктов	Для размещения платежного терминала	4	04:0010	1	2 739,30	2 739,30

№ пп	Местоположение ЗУ	Район	Кадастровый номер ЗУ	Категория земель	Разрешенное использование по документу	Код вида разрешенного использования (в соответствии с классификатором видов разрешенного использования земельных участков)	Вид использования объектов недвижимости	Площадь	УПКС	КС
15244	Северная Осетия - Алания респ, р-н Пригородный, с Октябрьское, ул П.Тедеева, дом 109а	Пригородный	15:08:0050110:113	0030020000000 Земли населенных пунктов	Для осуществления торговой деятельности	4	04:0:020	306	2 739,30	920 404,80
15245	Респ. Северная Осетия - Алания, р-н Пригородный, с. Октябрьское, ул. К.Хетагурова, дом 38	Пригородный	15:08:0050110:13	0030020000000 Земли населенных пунктов	Для ведения личного подсобного хозяйства	13	02:0:020	1 247	1 053,58	1 313 814,26
15246	Респ. Северная Осетия - Алания, р-н Пригородный, с. Октябрьское, ул. К.Хетагурова, дом 40	Пригородный	15:08:0050110:14	0030020000000 Земли населенных пунктов	ИЖС	13	02:0:010	1 100	1 053,58	1 158 938,00
15247	Респ. Северная Осетия - Алания, р-н Пригородный, с. Октябрьское, ул. К.Хетагурова, дом 46	Пригородный	15:08:0050110:17	0030020000000 Земли населенных пунктов	ИЖС	13	02:0:010	1 200	1 053,58	1 264 296,00
15248	Респ. Северная Осетия - Алания, р-н Пригородный, с. Октябрьское, ул. К.Хетагурова, дом 48	Пригородный	15:08:0050110:18	0030020000000 Земли населенных пунктов	Для ведения личного подсобного хозяйства	13	02:0:020	1 466	1 053,58	1 544 548,28
15249	Респ. Северная Осетия - Алания, р-н Пригородный, с. Октябрьское, ул. К.Хетагурова, 50	Пригородный	15:08:0050110:19	0030020000000 Земли населенных пунктов	Для ведения личного подсобного хозяйства	13	02:0:020	1 957	1 053,58	2 061 856,06
15250	Респ. Северная Осетия - Алания, р-н Пригородный, с. Октябрьское, ул. К.Хетагурова, дом 52	Пригородный	15:08:0050110:20	0030020000000 Земли населенных пунктов	Для ведения личного подсобного хозяйства	13	02:0:020	852	1 053,58	897 650,16
15251	Респ. Северная Осетия - Алания, р-н Пригородный, с Октябрьское, ул. К.Хетагурова, 54	Пригородный	15:08:0050110:21	0030020000000 Земли населенных пунктов	Для ведения личного подсобного хозяйства	13	02:0:020	1 010	1 053,58	1 064 115,80
15252	Республика Северная Осетия-Алания, р-н Пригородный, с Октябрьское, ул Маяковского, 83 "а"	Пригородный	15:08:0050110:212	0030020000000 Земли населенных пунктов	Строительство магазина и складского помещения	4	04:0:040	626	2 739,30	1 714 801,80
15253	Респ. Северная Осетия - Алания, р-н Пригородный, с. Октябрьское, ул. Маяковского, 83	Пригородный	15:08:0050110:213	0030020000000 Земли населенных пунктов	Для ведения личного подсобного хозяйства	13	02:0:020	733	1 053,58	772 274,14
15254	Респ. Северная Осетия - Алания, р-н Пригородный, с. Октябрьское, ул. К.Хетагурова, 56	Пригородный	15:08:0050110:22	0030020000000 Земли населенных пунктов	Для ведения личного подсобного хозяйства	13	02:0:020	503	1 053,58	529 950,74
15255	Респ. Северная Осетия - Алания, р-н Пригородный, с Октябрьское, ул. К.Хетагурова, дом 58	Пригородный	15:08:0050110:23	0030020000000 Земли населенных пунктов	ИЖС	13	02:0:010	1 500	1 053,58	1 580 370,00
15256	Респ. Северная Осетия - Алания, р-н Пригородный, с. Октябрьское, ул. К.Хетагурова, дом 60	Пригородный	15:08:0050110:24	0030020000000 Земли населенных пунктов	ИЖС	13	02:0:010	763	1 053,58	803 881,54
15257	Респ. Северная Осетия - Алания, р-н Пригородный, с. Октябрьское, ул. К.Хетагурова, дом 62	Пригородный	15:08:0050110:25	0030020000000 Земли населенных пунктов	ИЖС	13	02:0:010	1 350	1 053,58	1 422 333,00
15258	Респ. Северная Осетия - Алания, р-н Пригородный, с. Октябрьское, ул. К.Хетагурова, 66	Пригородный	15:08:0050110:27	0030020000000 Земли населенных пунктов	Ведение личного подсобного хозяйства	13	02:0:020	1 563	1 053,58	1 646 745,54
15259	Республика Северная Осетия - Алания, м-н Пригородный, с.п Октябрьское, с Октябрьское, ул К.Хетагурова, двлд, 68	Пригородный	15:08:0050110:28	0030020000000 Земли населенных пунктов	Для ведения личного подсобного хозяйства	13	02:0:020	1 120	1 053,58	1 180 009,60
15260	Республика Северная Осетия - Алания, м-н Пригородный, с.п Октябрьское, с Октябрьское, ул Маяковского, двлд, 79	Пригородный	15:08:0050110:29	0030020000000 Земли населенных пунктов	Для ведения личного подсобного хозяйства	13	02:0:020	1 456	1 053,58	1 534 012,48
15261	Северная Осетия - Алания респ, р-н Пригородный, с Октябрьское, ул Маяковского, 81	Пригородный	15:08:0050110:30	0030020000000 Земли населенных пунктов	Для ведения личного подсобного хозяйства	13	02:0:020	726	1 053,58	764 899,08
15262	Респ. Северная Осетия - Алания, р-н Пригородный, с. Октябрьское, ул. Маяковского, 85	Пригородный	15:08:0050110:32	0030020000000 Земли населенных пунктов	Для ведения личного подсобного хозяйства	13	02:0:020	1 144	1 053,58	1 205 295,52
15263	Республика Северная Осетия-Алания, р-н Пригородный, с Октябрьское, ул П.Тедеева, д 107б, гараж 350	Пригородный	15:08:0050110:324	0030020000000 Земли населенных пунктов	Строительство индивидуального гаража	7	02:0:071	24	780,70	18 736,80
15264	Республика Северная Осетия-Алания, р-н Пригородный, с Октябрьское, ул.Маяковского, 87	Пригородный	15:08:0050110:33	0030020000000 Земли населенных пунктов	ИЖС	13	02:0:010	872	1 053,58	918 721,76
15265	Респ. Северная Осетия - Алания, р-н Пригородный, с. Октябрьское, ул. Маяковского, дом 89	Пригородный	15:08:0050110:34	0030020000000 Земли населенных пунктов	ИЖС	13	02:0:010	500	1 053,58	526 790,00
15266	Респ. Северная Осетия - Алания, р-н Пригородный, с. Октябрьское, ул. Маяковского, дом 91"а"	Пригородный	15:08:0050110:35	0030020000000 Земли населенных пунктов	Для ведения личного подсобного хозяйства	13	02:0:020	472	1 053,58	497 289,76
15267	Респ. Северная Осетия - Алания, р-н Пригородный, с. Октябрьское, ул. Маяковского, дом 93	Пригородный	15:08:0050110:36	0030020000000 Земли населенных пунктов	ИЖС	13	02:0:010	497	1 053,58	523 629,26
15268	Респ. Северная Осетия - Алания, р-н Пригородный, с Октябрьское, ул. Маяковского, дом 95	Пригородный	15:08:0050110:38	0030020000000 Земли населенных пунктов	Для ведения личного подсобного хозяйства	13	02:0:020	1 111	1 053,58	1 170 527,38
15269	Респ. Северная Осетия - Алания, р-н Пригородный, с. Октябрьское, ул. Маяковского, 97	Пригородный	15:08:0050110:39	0030020000000 Земли населенных пунктов	Для ведения личного подсобного хозяйства	13	02:0:020	1 337	1 053,58	1 408 636,46
15270	Респ. Северная Осетия - Алания, р-н Пригородный, с. Октябрьское, ул. Маяковского, дом 99	Пригородный	15:08:0050110:40	0030020000000 Земли населенных пунктов	Для ведения личного подсобного хозяйства	13	02:0:020	3 203	1 053,58	3 374 616,74
15271	Российская Федерация, Республика Северная Осетия - Алания, Пригородный муниципальный район, Октябрьское сельское поселение, с Октябрьское, ул Маяковского, 101	Пригородный	15:08:0050110:41	0030020000000 Земли населенных пунктов	Для ведения личного подсобного хозяйства	13	02:0:020	755	1 053,58	795 452,90
15272	Респ. Северная Осетия - Алания, р-н Пригородный, с Октябрьское, ул. Гагарина, дом 2	Пригородный	15:08:0050110:42	0030020000000 Земли населенных пунктов	Для ведения личного подсобного хозяйства	13	02:0:020	1 098	1 053,58	1 156 830,84
15273	Респ. Северная Осетия - Алания, р-н Пригородный, с. Октябрьское, ул. Гагарина, дом 4	Пригородный	15:08:0050110:43	0030020000000 Земли населенных пунктов	ИЖС	13	02:0:010	70	1 053,58	73 750,60
15274	Северная Осетия-Алания респ, Пригородный р-н, с. Октябрьское, ул. П.Тедеева, 105в	Пригородный	15:08:0050110:436	0030020000000 Земли населенных пунктов	Для ведения личного подсобного хозяйства	13	02:0:020	307	1 053,58	323 449,06
15275	Северная Осетия-Алания респ, Пригородный р-н, с. Октябрьское, ул. П.Тедеева, 105	Пригородный	15:08:0050110:437	0030020000000 Земли населенных пунктов	Для ведения личного подсобного хозяйства	13	02:0:020	946	1 053,58	996 686,68
15276	Респ. Северная Осетия - Алания, р-н Пригородный, с Октябрьское, ул. Гагарина, 6	Пригородный	15:08:0050110:44	0030020000000 Земли населенных пунктов	Для ведения личного подсобного хозяйства	13	02:0:020	1 459	1 053,58	1 537 173,22
15277	Республика Северная Осетия-Алания, р-н Пригородный, с. Октябрьское, ул П.Тедеева, 107б	Пригородный	15:08:0050110:440	0030020000000 Земли населенных пунктов	Для эксплуатации многоквартирного жилого дома	2	02:0:050	1 127	2 001,80	2 256 028,60
15278	Респ. Северная Осетия - Алания, р-н Пригородный, с. Октябрьское, ул. Гагарина, дом 8	Пригородный	15:08:0050110:45	0030020000000 Земли населенных пунктов	Для ведения личного подсобного хозяйства	13	02:0:020	993	1 053,58	1 046 204,94
15279	Республика Северная Осетия-Алания, р-н Пригородный, с Октябрьское, ул П Тедеева, 107 "б", гараж №294	Пригородный	15:08:0050110:455	0030020000000 Земли населенных пунктов	Строительство гаража	7	02:0:071	22	780,70	17 175,40
15280	Республика Северная Осетия-Алания, р-н Пригородный, с Октябрьское, ул П Тедеева, 107 "б" №316	Пригородный	15:08:0050110:459	0030020000000 Земли населенных пунктов	Строительство индивидуального гаража	7	02:0:071	24	780,70	18 736,80
15281	Респ. Северная Осетия - Алания, р-н Пригородный, с. Октябрьское, ул. Гагарина, дом 10	Пригородный	15:08:0050110:46	0030020000000 Земли населенных пунктов	Для ведения личного подсобного хозяйства	13	02:0:020	1 062	1 053,58	1 118 901,96
15282	Российская Федерация, Республика Северная Осетия-Алания, р-н Пригородный, с. Октябрьское, ул. П.Тедеева, 107б № 291	Пригородный	15:08:0050110:464	0030020000000 Земли населенных пунктов	Для размещения индивидуальных гаражей	7	02:0:071	24	780,70	18 736,80
15283	Республика Северная Осетия-Алания, р-н Пригородный, с Октябрьское, ул П.Тедеева, 107д №341	Пригородный	15:08:0050110:465	0030020000000 Земли населенных пунктов	Для размещения индивидуальных гаражей	7	02:0:071	24	780,70	18 736,80
15284	Республика Северная Осетия-Алания, р-н Пригородный, с Октябрьское, ул П Тедеева, 107д, гараж №345	Пригородный	15:08:0050110:467	0030020000000 Земли населенных пунктов	Для размещения индивидуальных гаражей	7	02:0:071	25	780,70	19 517,50
15285	Республика Северная Осетия-Алания, р-н Пригородный, с. Октябрьское, ул. П.Тедеева, 107д, гараж №347	Пригородный	15:08:0050110:468	0030020000000 Земли населенных пунктов	Для размещения индивидуальных гаражей	7	02:0:071	24	780,70	18 736,80
15286	Республика Северная Осетия-Алания, р-н Пригородный, с. Октябрьское, ул. П.Тедеева, 109, гараж № 287	Пригородный	15:08:0050110:469	0030020000000 Земли населенных пунктов	Для размещения индивидуальных гаражей	7	02:0:071	22	780,70	17 175,40
15287	Респ. Северная Осетия - Алания, р-н Пригородный, с. Октябрьское, ул Подта Тедеева, дом 105 а	Пригородный	15:08:0050110:48	0030020000000 Земли населенных пунктов	ИЖС	13	02:0:010	545	1 053,58	574 201,10
15288	Респ. Северная Осетия - Алания, р-н Пригородный, с. Октябрьское, ул Подта Тедеева, дом 105 б	Пригородный	15:08:0050110:49	0030020000000 Земли населенных пунктов	ИЖС	13	02:0:010	500	1 053,58	526 790,00
15289	Республика Северная Осетия-Алания, р-н Пригородный, с. Октябрьское, ул. П.Тедеева, 109	Пригородный	15:08:0050110:494	0030020000000 Земли населенных пунктов	Для размещения объектов розничной торговли	4	04:0:040	34	2 739,30	93 136,20
15290	Республика Северная Осетия-Алания, р-н Пригородный, с Октябрьское, ул П.Тедеева, д 109	Пригородный	15:08:0050110:495	0030020000000 Земли населенных пунктов	Для размещения объектов розничной торговли	4	04:0:040	26	2 739,30	71 221,80

№ пп	Местоположение ЗУ	Район	Кадастровый номер ЗУ	Категория земель	Разрешенное использование по документу	Код вида разрешенного использования (в соответствии с классификатором видов разрешенного использования земельных участков)	Вид использования объектов недвижимости	Площадь	УПКС	КС
15291	Республика Северная Осетия-Алания, р-н Пригородный, с Октябрьское, ул П.Тедеева, 107б, №314	Пригородный	15:08:0050110:496	0030020000000 Земли населенных пунктов	Приусадебный участок личного подсобного хозяйства с целью размещения гаража	13	02:0020	24	1 053,58	25 285,92
15292	Северная Осетия - Алания респ, р-н Пригородный, с Октябрьское, ул П.Тедеева, 103	Пригородный	15:08:0050110:5	0030020000000 Земли населенных пунктов	Под существующее здание райсуда	3	03:081	1 978	560,50	1 108 669,00
15293	Респ. Северная Осетия - Алания, р-н Пригородный, с. Октябрьское, ул Павла Тедеева, дом 107-а	Пригородный	15:08:0050110:52	0030020000000 Земли населенных пунктов	под гараж	7	02:071	18	780,70	14 052,60
15294	Респ. Северная Осетия - Алания, р-н Пригородный, с. Октябрьское, ул Павла Тедеева, дом 109	Пригородный	15:08:0050110:56	0030020000000 Земли населенных пунктов	под гараж	7	02:071	18	780,70	14 052,60
15295	Респ. Северная Осетия - Алания, р-н Пригородный, с. Октябрьское, ул Павла Тедеева, дом 109	Пригородный	15:08:0050110:59	0030020000000 Земли населенных пунктов	под гараж	7	02:071	11	780,70	8 587,70
15296	Респ. Северная Осетия - Алания, р-н Пригородный, с. Октябрьское, ул Павла Тедеева, 107-г	Пригородный	15:08:0050110:60	0030020000000 Земли населенных пунктов	под гараж	7	02:071	27	780,70	21 078,90
15297	Респ. Северная Осетия - Алания, р-н Пригородный, с. Октябрьское, ул Павла Тедеева, 107-г	Пригородный	15:08:0050110:61	0030020000000 Земли населенных пунктов	под гараж	7	02:071	24	780,70	18 736,80
15298	Российская Федерация, Республика Северная Осетия - Алания, Пригородный муниципальный район, Октябрьское сельское поселение, с Октябрьское, ул Павла Тедеева,303	Пригородный	15:08:0050110:613	0030020000000 Земли населенных пунктов	Автостоянки и гаражи для хранения индивидуального автотранспорта	7	02:071	24	780,70	18 736,80
15299	Республика Северная Осетия-Алания, Пригородный р-н, с Октябрьское, ул Павла Тедеева,109, гораж № 285	Пригородный	15:08:0050110:614	0030020000000 Земли населенных пунктов	Приусадебный участок личного подсобного хозяйства с целью размещения гаража	13	02:0020	21	1 053,58	22 125,18
15300	Республика Северная Осетия-Алания, Пригородный муниципальный район, Октябрьское сельское поселение, с Октябрьское, ул. П.Тедеева, гараж № 343	Пригородный	15:08:0050110:618	0030020000000 Земли населенных пунктов	Автостоянки и гаражи для хранения индивидуального автотранспорта	7	02:071	28	780,70	21 859,60
15301	Республика Северная Осетия-Алания, Пригородный муниципальный район, Октябрьское сельское поселение, с Октябрьское, ул. П Тедеева, гараж №346	Пригородный	15:08:0050110:619	0030020000000 Земли населенных пунктов	Автостоянки и гаражи для хранения индивидуального автотранспорта	7	02:071	29	780,70	22 640,30
15302	Республика Северная Осетия-Алания, Пригородный р-н, с Октябрьское, ул Павла Тедеева	Пригородный	15:08:0050110:622	0030020000000 Земли населенных пунктов	Земельные участки, предназначенные для хранения автотранспортных средств для личных, семейных, домашних и иных нужд, не связанных с осуществлением предпринимательской деятельности	7	02:071	30	780,70	23 421,00
15303	Республика Северная Осетия-Алания, Пригородный р-н, с. Октябрьское, ул. Павла Тедеева, гараж №313	Пригородный	15:08:0050110:629	0030020000000 Земли населенных пунктов	Для хранения автотранспортных средств для личных, семейных, домашних и иных нужд, не связанных с осуществлением предпринимательской деятельности	7	02:071	24	780,70	18 736,80
15304	Респ. Северная Осетия - Алания, р-н Пригородный, с. Октябрьское, ул Павла Тедеева, дом 109	Пригородный	15:08:0050110:63	0030020000000 Земли населенных пунктов	под гараж	7	02:071	6	780,70	4 684,20
15305	Республика Северная Осетия - Алания, м-р-н Пригородный, с.п. Октябрьское, с Октябрьское, ул Павла Тедеева, д 109	Пригородный	15:08:0050110:64	0030020000000 Земли населенных пунктов	под гараж	7	02:071	19	780,70	14 833,30
15306	Республика Северная Осетия - Алания, м-р-н Пригородный, с.п. Октябрьское, с Октябрьское, ул К.Хетагурова	Пригородный	15:08:0050110:651	0030020000000 Земли населенных пунктов	Для ведения личного подсобного хозяйства	13	02:0020	1 570	1 053,58	1 654 120,60
15307	Республика Северная Осетия - Алания, м-р-н Пригородный, с.п. Октябрьское, с Октябрьское, ул К.Хетагурова, двлд. 72	Пригородный	15:08:0050110:652	0030020000000 Земли населенных пунктов	Для ведения личного подсобного хозяйства	13	02:0020	832	1 053,58	876 578,56
15308	Республика Северная Осетия - Алания, м-р-н Пригородный, с.п. Октябрьское, с Октябрьское, ул К.Хетагурова, двлд. 42	Пригородный	15:08:0050110:662	0030020000000 Земли населенных пунктов	Для эксплуатации существующего жилого дома и ведения личного подсобного хозяйства	13	02:0020	1 957	1 053,58	2 061 856,06
15309	Республика Северная Осетия - Алания, м-р-н Пригородный, с.п. Октябрьское, с Октябрьское, ул Павла Тедеева	Пригородный	15:08:0050110:664	0030020000000 Земли населенных пунктов	Хранение автотранспорта	7	02:071	24	780,70	18 736,80
15310	Республика Северная Осетия - Алания, м-р-н Пригородный, с.п. Октябрьское, с Октябрьское, ул Маяковского	Пригородный	15:08:0050110:665	0030020000000 Земли населенных пунктов	Хранение автотранспорта (код - 2.7.1)	7	02:071	33	780,70	25 763,10
15311	Республика Северная Осетия - Алания, м-р-н Пригородный, с.п. Октябрьское, с Октябрьское, ул Павла Тедеева	Пригородный	15:08:0050110:667	0030020000000 Земли населенных пунктов	Хранение автотранспорта	7	02:071	21	780,70	16 394,70
15312	Республика Северная Осетия - Алания, м-р-н Пригородный, с.п. Октябрьское, с Октябрьское, ул Павла Тедеева	Пригородный	15:08:0050110:668	0030020000000 Земли населенных пунктов	Коммунальное обслуживание	6	03:012	41	820,74	33 650,34
15313	Республика Северная Осетия - Алания, м-р-н Пригородный, с.п. Октябрьское, с Октябрьское, ул Гогорина	Пригородный	15:08:0050110:669	0030020000000 Земли населенных пунктов	Коммунальное обслуживание	6	03:012	4	820,74	3 282,96
15314	Республика Северная Осетия - Алания, м-р-н Пригородный, с.п. Октябрьское, с Октябрьское, ул Павла Тедеева	Пригородный	15:08:0050110:676	0030020000000 Земли населенных пунктов	Для ведения личного подсобного хозяйства	13	02:0020	212	1 053,58	223 358,96
15315	Республика Северная Осетия - Алания, м-р-н Пригородный, с.п. Октябрьское, с Октябрьское, ул Павла Тедеева, зд. 105а	Пригородный	15:08:0050110:677	0030020000000 Земли населенных пунктов	Магазины	4	04:0040	83	2 739,30	227 361,90
15316	Респ. Северная Осетия - Алания, р-н Пригородный, с. Октябрьское, ул Павла Тедеева, дом 107-а	Пригородный	15:08:0050110:70	0030020000000 Земли населенных пунктов	под гараж	7	02:071	16	780,70	12 491,20
15317	Респ. Северная Осетия - Алания, р-н Пригородный, с. Октябрьское, ул Павла Тедеева, дом 107-а	Пригородный	15:08:0050110:72	0030020000000 Земли населенных пунктов	под гараж	7	02:071	16	780,70	12 491,20
15318	Респ. Северная Осетия - Алания, р-н Пригородный, с. Октябрьское, ул Павла Тедеева, дом 107	Пригородный	15:08:0050110:75	0030020000000 Земли населенных пунктов	под гараж	7	02:071	11	780,70	8 587,70
15319	Респ. Северная Осетия - Алания, р-н Пригородный, с. Октябрьское, ул Павла Тедеева, дом 107-в	Пригородный	15:08:0050110:77	0030020000000 Земли населенных пунктов	под гараж	7	02:071	15	780,70	11 710,50
15320	Респ. Северная Осетия - Алания, р-н Пригородный, с. Октябрьское, ул Павла Тедеева, дом 107-в	Пригородный	15:08:0050110:79	0030020000000 Земли населенных пунктов	под гараж	7	02:071	13	780,70	10 149,10
15321	Респ. Северная Осетия - Алания, р-н Пригородный, с. Октябрьское, ул Павла Тедеева, дом 107-в	Пригородный	15:08:0050110:80	0030020000000 Земли населенных пунктов	под гараж	7	02:071	13	780,70	10 149,10
15322	Респ. Северная Осетия - Алания, р-н Пригородный, с. Октябрьское, ул Павла Тедеева, дом 107-а	Пригородный	15:08:0050110:81	0030020000000 Земли населенных пунктов	под гараж	7	02:071	22	780,70	17 175,40
15323	Республика Северная Осетия - Алания, м-р-н Пригородный, с.п. Октябрьское, с Октябрьское, ул Павла Тедеева	Пригородный	15:08:0050110:83	0030020000000 Земли населенных пунктов	Под гараж	7	02:071	27	780,70	21 078,90
15324	Республика Северная Осетия-Алания, р-н Пригородный, с Октябрьское, ул Маяковского, д 91а	Пригородный	15:08:0050110:86	0030020000000 Земли населенных пунктов	Для жилищного строительства	2	02:0050	2 382	2 001,80	4 768 287,60
15325	Республика Северная Осетия-Алания, р-н Пригородный, с Октябрьское, ул П.Тедеева, д 107	Пригородный	15:08:0050110:88	0030020000000 Земли населенных пунктов	Для эксплуатации многоквартирного жилого дома	2	02:0050	1 310	2 001,80	2 622 358,00
15326	Респ. Северная Осетия - Алания, р-н Пригородный, с Октябрьское, ул. П Тедеева, дом 107 а	Пригородный	15:08:0050110:89	0030020000000 Земли населенных пунктов	Для эксплуатации многоквартирного жилого дома	2	02:0050	543	2 001,80	1 086 977,40
15327	Республика Северная Осетия-Алания, р-н Пригородный, с Октябрьское, ул П.Тедеева, д 107в	Пригородный	15:08:0050110:91	0030020000000 Земли населенных пунктов	Для эксплуатации многоквартирного жилого дома	2	02:0050	697	2 001,80	1 395 254,60
15328	Республика Северная Осетия-Алания, р-н Пригородный, с Октябрьское, ул П.Тедеева, д 107г	Пригородный	15:08:0050110:92	0030020000000 Земли населенных пунктов	Для эксплуатации многоквартирного жилого дома	2	02:0050	1 327	2 001,80	2 656 388,60
15329	Республика Северная Осетия-Алания, р-н Пригородный, с Октябрьское, ул П.Тедеева, д 107д	Пригородный	15:08:0050110:93	0030020000000 Земли населенных пунктов	Для эксплуатации многоквартирного жилого дома	2	02:0050	784	2 001,80	1 569 411,20
15330	Республика Северная Осетия-Алания, р-н Пригородный, с Октябрьское, ул П.Тедеева, д 109	Пригородный	15:08:0050110:94	0030020000000 Земли населенных пунктов	Для эксплуатации многоквартирного жилого дома	2	02:0050	461	2 001,80	922 829,80
15331	Республика Северная Осетия-Алания, р-н Пригородный, с Октябрьское, ул П.Тедеева, д 107е	Пригородный	15:08:0050110:95	0030020000000 Земли населенных пунктов	Для завершения строительства и последующей эксплуатации многоквартирного жилого дома	2	02:0050	2 510	2 001,80	5 024 518,00
15332	Северная Осетия - Алания респ, р-н Пригородный, с. Октябрьское, ул. Гагарина, 2	Пригородный	15:08:0050110:96	0030020000000 Земли населенных пунктов	Для эксплуатации незилого здания (детский сад)	3	03:050	5 756	1 020,92	5 876 415,52
15333	Респ. Северная Осетия - Алания, р-н Пригородный, с. Октябрьское, ул Павла Тедеева, дом 107 "д"	Пригородный	15:08:0050110:99	0030020000000 Земли населенных пунктов	Под строительство гаража	7	02:071	25	780,70	19 517,50

№ п/п	Местоположение ЗУ	Район	Кадастровый номер ЗУ	Категория земель	Разрешенное использование по документу	Код вида разрешенного использования (в соответствии с классификатором видов разрешенного использования земельных участков)	Вид использования объектов недвижимости	Площадь	УПКС	КС
15334	Респ. Северная Осетия - Алания, р-н Пригородный, с. Октябрьское, ул. Гагарина, дом 20	Пригородный	15:08:0050111:1	003002000000 Земли населенных пунктов	Существующее здание госсанпастанции	3	03:040	6 079	1 281,15	7 788 110,85
15335	Респ. Северная Осетия - Алания, р-н Пригородный, с. Октябрьское, ул. Маяковского, 88 "а"	Пригородный	15:08:0050111:10	003002000000 Земли населенных пунктов	существующее здание детского сада №10	3	03:050	7 764	1 020,92	7 926 422,88
15336	Респ. Северная Осетия - Алания, р-н Пригородный, с. Октябрьское, ул. Маяковского, дом 90-а	Пригородный	15:08:0050111:109	003002000000 Земли населенных пунктов	под гараж	7	02:071	22	780,70	17 175,40
15337	Республика Северная Осетия - Алания, м-р-н Пригородный, с.п. Октябрьское, с Октябрьское, ул Маяковского	Пригородный	15:08:0050111:111	003002000000 Земли населенных пунктов	под гараж	7	02:071	39	780,70	30 447,30
15338	Респ. Северная Осетия - Алания, р-н Пригородный, с. Октябрьское, в районе СЭС	Пригородный	15:08:0050111:12	003002000000 Земли населенных пунктов	существующая насосная станция (подкачка)	6	03:012	24	820,74	19 697,76
15339	Респ. Северная Осетия - Алания, р-н Пригородный, с. Октябрьское, ул Павла Тедеева, дом 127	Пригородный	15:08:0050111:122	003002000000 Земли населенных пунктов	под гараж	7	02:071	20	780,70	15 614,00
15340	Респ. Северная Осетия - Алания, р-н Пригородный, с. Октябрьское, ул. Маяковского, дом б/н	Пригородный	15:08:0050111:13	003002000000 Земли населенных пунктов	существующая насосная станция (подкачка)	6	03:012	22	820,74	18 056,28
15341	Республика Северная Осетия - Алания, м-р-н Пригородный, с.п. Октябрьское, с Октябрьское, ул Маяковского, д. 92	Пригородный	15:08:0050111:134	003002000000 Земли населенных пунктов	под гараж	7	02:071	24	780,70	18 736,80
15342	Респ. Северная Осетия - Алания, р-н Пригородный, с. Октябрьское, ул. Маяковского, дом 80	Пригородный	15:08:0050111:14	003002000000 Земли населенных пунктов	под гараж	7	02:071	15	780,70	11 710,50
15343	Респ. Северная Осетия - Алания, р-н Пригородный, с. Октябрьское, ул. Маяковского, дом 92-а	Пригородный	15:08:0050111:141	003002000000 Земли населенных пунктов	под гараж	7	02:071	20	780,70	15 614,00
15344	Респ. Северная Осетия - Алания, р-н Пригородный, с. Октябрьское, ул. Маяковского, дом 90"а"	Пригородный	15:08:0050111:146	003002000000 Земли населенных пунктов	для индивидуального гаражного строительства	7	02:071	24	780,70	18 736,80
15345	Респ. Северная Осетия - Алания, р-н Пригородный, с. Октябрьское, ул. Маяковского, дом 90	Пригородный	15:08:0050111:148	003002000000 Земли населенных пунктов	под гараж	7	02:071	20	780,70	15 614,00
15346	Респ. Северная Осетия - Алания, р-н Пригородный, с. Октябрьское, ул. Маяковского, дом 80	Пригородный	15:08:0050111:15	003002000000 Земли населенных пунктов	под гараж	7	02:071	10	780,70	7 807,00
15347	Респ. Северная Осетия - Алания, р-н Пригородный, с. Октябрьское, ул. Маяковского, дом 90	Пригородный	15:08:0050111:151	003002000000 Земли населенных пунктов	под гараж	7	02:071	20	780,70	15 614,00
15348	Республика Северная Осетия-Алания, р-н Пригородный, с Октябрьское, ул Маяковского, 201 б	Пригородный	15:08:0050111:152	003002000000 Земли населенных пунктов	под гараж	7	02:071	24	780,70	18 736,80
15349	Республика Северная Осетия-Алания, р-н Пригородный, с Октябрьское, ул Маяковского, 90, гараж №168	Пригородный	15:08:0050111:153	003002000000 Земли населенных пунктов	под гараж	7	02:071	24	780,70	18 736,80
15350	Республика Северная Осетия-Алания, р-н Пригородный, с Октябрьское, ул.Маяковского, 90	Пригородный	15:08:0050111:154	003002000000 Земли населенных пунктов	Под гараж	7	02:071	24	780,70	18 736,80
15351	Респ. Северная Осетия - Алания, р-н Пригородный, с. Октябрьское, ул. Маяковского, дом 90	Пригородный	15:08:0050111:155	003002000000 Земли населенных пунктов	под гараж	7	02:071	26	780,70	20 298,20
15352	Респ. Северная Осетия - Алания, р-н Пригородный, с. Октябрьское, ул. Маяковского	Пригородный	15:08:0050111:156	003002000000 Земли населенных пунктов	под гараж	7	02:071	18	780,70	14 052,60
15353	Респ. Северная Осетия - Алания, р-н Пригородный, с. Октябрьское, ул. Гагарина, дом 16	Пригородный	15:08:0050111:157	003002000000 Земли населенных пунктов	под гараж	7	02:071	20	780,70	15 614,00
15354	Республика Северная Осетия - Алания, р-н Пригородный, с.Октябрьское, ул Маяковского, гараж №159	Пригородный	15:08:0050111:159	003002000000 Земли населенных пунктов	Под гараж	7	02:071	17	780,70	13 271,90
15355	Респ. Северная Осетия - Алания, р-н Пригородный, с. Октябрьское, ул. Маяковского, дом 80	Пригородный	15:08:0050111:16	003002000000 Земли населенных пунктов	под гараж	7	02:071	12	780,70	9 368,40
15356	Республика Северная Осетия - Алания, р-н Пригородный, с.Октябрьское, ул.Гагарина, 16, гараж 257	Пригородный	15:08:0050111:161	003002000000 Земли населенных пунктов	Под гараж	7	02:071	20	780,70	15 614,00
15357	Респ. Северная Осетия - Алания, р-н Пригородный, с. Октябрьское, ул. Гагарина, дом 16	Пригородный	15:08:0050111:164	003002000000 Земли населенных пунктов	под гараж	7	02:071	18	780,70	14 052,60
15358	РСО - Алания, Пригородный район, с. Октябрьское, ул. Гагарина, 16, гараж №262	Пригородный	15:08:0050111:166	003002000000 Земли населенных пунктов	под гараж	7	02:071	20	780,70	15 614,00
15359	РСО - Алания, Пригородный район, с. Октябрьское, ул. Гагарина, 16, гараж № 263	Пригородный	15:08:0050111:167	003002000000 Земли населенных пунктов	под гараж	7	02:071	20	780,70	15 614,00
15360	Республика Северная Осетия - Алания, Пригородный район, с. Октябрьское, ул. Гагарина, 16, гараж № 253	Пригородный	15:08:0050111:169	003002000000 Земли населенных пунктов	под гараж	7	02:071	20	780,70	15 614,00
15361	Респ. Северная Осетия - Алания, р-н Пригородный, с. Октябрьское, ул. Маяковского, дом 80	Пригородный	15:08:0050111:17	003002000000 Земли населенных пунктов	под гараж	7	02:071	12	780,70	9 368,40
15362	Республика Северная Осетия-Алания, р-н Пригородный, с Октябрьское, ул Маяковского, 86, гараж № 139	Пригородный	15:08:0050111:170	003002000000 Земли населенных пунктов	под гараж	7	02:071	17	780,70	13 271,90
15363	Российская Федерация, Республика Северная Осетия-Алания, Пригородный муниципальный район, Октябрьское сельское поселение, с. Октябрьское, ул. Гагарина, 16, гараж № 256	Пригородный	15:08:0050111:172	003002000000 Земли населенных пунктов	под гараж	7	02:071	20	780,70	15 614,00
15364	Респ. Северная Осетия - Алания, р-н Пригородный, с. Октябрьское, ул. Маяковского, дом 92-а	Пригородный	15:08:0050111:178	003002000000 Земли населенных пунктов	под гараж	7	02:071	15	780,70	11 710,50
15365	Респ. Северная Осетия - Алания, р-н Пригородный, с. Октябрьское, ул. Маяковского, дом 92-а	Пригородный	15:08:0050111:179	003002000000 Земли населенных пунктов	под гараж	7	02:071	18	780,70	14 052,60
15366	Респ. Северная Осетия - Алания, р-н Пригородный, с. Октябрьское, ул. Маяковского, дом 78	Пригородный	15:08:0050111:18	003002000000 Земли населенных пунктов	под гараж	7	02:071	12	780,70	9 368,40
15367	Респ. Северная Осетия - Алания, р-н Пригородный, с. Октябрьское, ул. Маяковского, дом 92	Пригородный	15:08:0050111:180	003002000000 Земли населенных пунктов	под гараж	7	02:071	18	780,70	14 052,60
15368	Респ. Северная Осетия - Алания, р-н Пригородный, с. Октябрьское, ул. Маяковского, дом 76	Пригородный	15:08:0050111:181	003002000000 Земли населенных пунктов	Для эксплуатации многоквартирного жилого дома	2	02:050	317	2 001,80	634 570,60
15369	Респ. Северная Осетия - Алания, р-н Пригородный, с. Октябрьское, ул. Маяковского, дом 78	Пригородный	15:08:0050111:182	003002000000 Земли населенных пунктов	Для эксплуатации многоквартирного жилого дома	2	02:050	194	2 001,80	388 349,20
15370	Респ. Северная Осетия - Алания, р-н Пригородный, с. Октябрьское, ул. Маяковского, дом 80	Пригородный	15:08:0050111:183	003002000000 Земли населенных пунктов	Для эксплуатации многоквартирного жилого дома	2	02:050	484	2 001,80	968 871,20
15371	Респ. Северная Осетия - Алания, р-н Пригородный, с. Октябрьское, ул. Маяковского, дом 82	Пригородный	15:08:0050111:184	003002000000 Земли населенных пунктов	Для эксплуатации многоквартирного жилого дома	2	02:050	320	2 001,80	640 576,00
15372	Респ. Северная Осетия - Алания, р-н Пригородный, с. Октябрьское, ул. Маяковского, дом 84	Пригородный	15:08:0050111:185	003002000000 Земли населенных пунктов	Для эксплуатации многоквартирного жилого дома	2	02:050	209	2 001,80	418 376,20
15373	Респ. Северная Осетия - Алания, р-н Пригородный, с. Октябрьское, ул. Маяковского, дом 86	Пригородный	15:08:0050111:186	003002000000 Земли населенных пунктов	Для эксплуатации многоквартирного жилого дома	2	02:050	212	2 001,80	424 381,60
15374	Респ. Северная Осетия - Алания, р-н Пригородный, с. Октябрьское, ул. Маяковского, дом 88	Пригородный	15:08:0050111:187	003002000000 Земли населенных пунктов	Для эксплуатации многоквартирного жилого дома	2	02:050	607	2 001,80	1 215 092,60
15375	Республика Северная Осетия-Алания, р-н Пригородный, с Октябрьское, ул Маяковского, д 90а	Пригородный	15:08:0050111:189	003002000000 Земли населенных пунктов	Для эксплуатации многоквартирного жилого дома	2	02:050	585	2 001,80	1 171 053,00
15376	Респ. Северная Осетия - Алания, р-н Пригородный, с. Октябрьское, ул. Маяковского, дом 78	Пригородный	15:08:0050111:19	003002000000 Земли населенных пунктов	под гараж	7	02:071	12	780,70	9 368,40
15377	Респ. Северная Осетия - Алания, р-н Пригородный, с. Октябрьское, ул. Маяковского, дом 90 "б"	Пригородный	15:08:0050111:190	003002000000 Земли населенных пунктов	Для эксплуатации многоквартирного жилого дома	2	02:050	602	2 001,80	1 205 083,60
15378	Респ. Северная Осетия - Алания, р-н Пригородный, с. Октябрьское, ул. Маяковского, дом 90 "в"	Пригородный	15:08:0050111:191	003002000000 Земли населенных пунктов	Для эксплуатации многоквартирного жилого дома	2	02:050	1 108	2 001,80	2 217 994,40
15379	Респ. Северная Осетия - Алания, р-н Пригородный, с. Октябрьское, ул. Маяковского, дом 92	Пригородный	15:08:0050111:192	003002000000 Земли населенных пунктов	Для эксплуатации многоквартирного жилого дома	2	02:050	917	2 001,80	1 835 650,60
15380	Респ. Северная Осетия - Алания, р-н Пригородный, с. Октябрьское, ул. Маяковского, дом 92 а	Пригородный	15:08:0050111:193	003002000000 Земли населенных пунктов	Для эксплуатации многоквартирного жилого дома	2	02:050	459	2 001,80	918 826,20
15381	Респ. Северная Осетия - Алания, р-н Пригородный, с. Октябрьское, ул. Гагарина, дом 16	Пригородный	15:08:0050111:194	003002000000 Земли населенных пунктов	Для эксплуатации многоквартирного жилого дома	2	02:050	780	2 001,80	1 561 404,00
15382	Республика Северная Осетия-Алания, р-н Пригородный, с Октябрьское, ул П.Тедеева, д 111	Пригородный	15:08:0050111:198	003002000000 Земли населенных пунктов	Для эксплуатации многоквартирного жилого дома	2	02:050	508	2 001,80	1 016 914,40
15383	Республика Северная Осетия-Алания, р-н Пригородный, с Октябрьское, ул П.Тедеева, д 115	Пригородный	15:08:0050111:199	003002000000 Земли населенных пунктов	Для эксплуатации многоквартирного жилого дома	2	02:050	467	2 001,80	934 840,60
15384	Респ. Северная Осетия - Алания, р-н Пригородный, с. Октябрьское, ул. Маяковского, дом 90	Пригородный	15:08:0050111:2	003002000000 Земли населенных пунктов	Для эксплуатации многоквартирного жилого дома	2	02:050	1 020	2 001,80	2 041 836,00
15385	Республика Северная Осетия-Алания, р-н Пригородный, с Октябрьское, ул П.Тедеева, д 117	Пригородный	15:08:0050111:200	003002000000 Земли населенных пунктов	Для эксплуатации многоквартирного жилого дома	2	02:050	505	2 001,80	1 010 909,00

№ пп	Местоположение ЗУ	Район	Кадастровый номер ЗУ	Категория земель	Разрешенное использование по документу	Код вида разрешенного использования (в соответствии с классификатором видов разрешенного использования земельных участков)	Вид использования объектов недвижимости	Площадь	УПКС	КС
15386	Респ. Северная Осетия - Алания, р-н Пригородный, с. Октябрьское, ул Павла Тедеева, дом 119	Пригородный	15:08:0050111:201	003002000000 Земли населенных пунктов	под котельную	6	03:0:12	816	820,74	669 723,84
15387	Республика Северная Осетия-Алания, р-н Пригородный, с. Октябрьское, ул П. Тедеева, д 125	Пригородный	15:08:0050111:205	003002000000 Земли населенных пунктов	Для эксплуатации многоквартирного жилого дома	2	02:0:50	250	2 001,80	500 450,00
15388	Республика Северная Осетия-Алания, р-н Пригородный, с. Октябрьское, ул П. Тедеева, д 127	Пригородный	15:08:0050111:206	003002000000 Земли населенных пунктов	Для эксплуатации многоквартирного жилого дома	2	02:0:50	531	2 001,80	1 062 955,80
15389	Респ. Северная Осетия - Алания, р-н Пригородный, с. Октябрьское, ул Павла Тедеева, 121	Пригородный	15:08:0050111:207	003002000000 Земли населенных пунктов	под гараж	7	02:0:71	625	780,70	487 937,50
15390	Респ. Северная Осетия - Алания, р-н Пригородный, с. Октябрьское, ул. угол ул Павла Тедеева-Маяковского	Пригородный	15:08:0050111:215	003002000000 Земли населенных пунктов	под установку торгового ларька без права строительства	4	04:0:20	21	3 036,06	63 757,26
15391	Северная Осетия - Алания респ, р-н Пригородный, с Октябрьское, ул Маяковского, 90"б"/90"в"	Пригородный	15:08:0050111:216	003002000000 Земли населенных пунктов	Для строительства индивидуального гаража	?	02:0:71	24	780,70	18 736,80
15392	Республика Северная Осетия-Алания, р-н Пригородный, с. Октябрьское, ул. Маяковского, 90 "в", гараж 184	Пригородный	15:08:0050111:217	003002000000 Земли населенных пунктов	Для строительства гаража	7	02:0:71	30	780,70	23 421,00
15393	Респ. Северная Осетия - Алания, р-н Пригородный, с. Октябрьское, ул. П. Тедеева, 130 а	Пригородный	15:08:0050111:218	003002000000 Земли населенных пунктов	Под строительство здания пневматического стрелкового тира	4	04:0:02	97	1 701,53	165 048,41
15394	Респ. Северная Осетия - Алания, р-н Пригородный, с. Октябрьское, ул. Маяковского. №262/90"б"-22	Пригородный	15:08:0050111:219	003002000000 Земли населенных пунктов	Для строительства индивидуального гаража	?	02:0:71	55	780,70	42 938,50
15395	Респ. Северная Осетия - Алания, р-н Пригородный, с. Октябрьское, ул. Маяковского, дом 80	Пригородный	15:08:0050111:22	003002000000 Земли населенных пунктов	под гараж	?	02:0:71	12	780,70	9 368,40
15396	Северная Осетия - Алания респ, р-н Пригородный, с. Октябрьское, ул. П.Тедеева, 113а	Пригородный	15:08:0050111:220	003002000000 Земли населенных пунктов	Для эксплуатации нежилого здания (обувной цех)	6	06:0:00	60	747,07	44 824,20
15397	Респ. Северная Осетия - Алания, р-н Пригородный, с. Октябрьское, ул. Маяковского, дом 92 "б"	Пригородный	15:08:0050111:221	003002000000 Земли населенных пунктов	Под магазин	4	04:0:40	28	3 036,06	85 009,68
15398	Респ. Северная Осетия - Алания, р-н Пригородный, с. Октябрьское, ул. Маяковского, дом 74 "а"	Пригородный	15:08:0050111:222	003002000000 Земли населенных пунктов	Под строительство магазина	4	04:0:40	128	3 036,06	388 615,68
15399	Респ. Северная Осетия - Алания, р-н Пригородный, с. Октябрьское, ул. Маяковского, дом 90 "г"	Пригородный	15:08:0050111:223	003002000000 Земли населенных пунктов	Для строительства коммерческого киоска	4	04:0:40	72	3 036,06	218 596,32
15400	Российская Федерация, Республика Северная Осетия - Алания р-н Пригородный, с. Октябрьское, ул. Маяковского, 90 "г"	Пригородный	15:08:0050111:224	003002000000 Земли населенных пунктов	Для размещения платежного терминала	4	04:0:10	1	2 739,30	2 739,30
15401	Республика Северная Осетия-Алания, р-н Пригородный, с. Октябрьское, ул. П.Тедеева, д. 137 "а"	Пригородный	15:08:0050111:225	003002000000 Земли населенных пунктов	Для размещения платежного терминала	4	04:0:10	1	3 036,06	3 036,06
15402	Республика Северная Осетия-Алания, р-н Пригородный, с. Октябрьское, ул.П.Тедеева, д 111б	Пригородный	15:08:0050111:226	003002000000 Земли населенных пунктов	Под установку платежного терминала	4	04:0:10	2	3 036,06	6 072,12
15403	Российская Федерация, Республика Северная Осетия-Алания, Пригородный муниципальный район, Октябрьское сельское поселение, с. Октябрьское, ул. Маяковского, 276	Пригородный	15:08:0050111:227	003002000000 Земли населенных пунктов	Для эксплуатации индивидуального гаража	?	02:0:71	39	780,70	30 447,30
15404	Северная Осетия - Алания респ, р-н Пригородный, с Октябрьское, ул Маяковского, 90 "в" № 268	Пригородный	15:08:0050111:228	003002000000 Земли населенных пунктов	Под гараж	7	02:0:71	55	780,70	42 938,50
15405	Республика Северная Осетия-Алания, р-н Пригородный, с Октябрьское, ул.Маяковского, 90 "б"	Пригородный	15:08:0050111:229	003002000000 Земли населенных пунктов	Для строительства подсобного помещения	6	06:0:93	85	747,07	63 500,95
15406	Респ. Северная Осетия - Алания, р-н Пригородный, с. Октябрьское, ул. Гагарина, дом 16	Пригородный	15:08:0050111:28	003002000000 Земли населенных пунктов	под гараж	?	02:0:71	18	780,70	14 052,60
15407	Респ. Северная Осетия - Алания, р-н Пригородный, с. Октябрьское, ул. Гагарина, дом 16	Пригородный	15:08:0050111:29	003002000000 Земли населенных пунктов	под гараж	?	02:0:71	18	780,70	14 052,60
15408	Республика Северная Осетия - Алания, р-н Пригородный, с. Октябрьское, ул Павла Тедеева, 135	Пригородный	15:08:0050111:3	003002000000 Земли населенных пунктов	Оказание услуг связи	6	06:0:80	2 243	1 341,21	3 008 334,03
15409	Респ. Северная Осетия - Алания, р-н Пригородный, с. Октябрьское, ул. Гагарина, дом 16	Пригородный	15:08:0050111:30	003002000000 Земли населенных пунктов	под гараж	?	02:0:71	26	780,70	20 298,20
15410	Республика Северная Осетия - Алания, р-н Пригородный, с.Октябрьское, ул Гагарина, 16	Пригородный	15:08:0050111:31	003002000000 Земли населенных пунктов	Под гараж	?	02:0:71	20	780,70	15 614,00
15411	Респ. Северная Осетия - Алания, р-н Пригородный, с. Октябрьское, ул. Гагарина, дом 16	Пригородный	15:08:0050111:34	003002000000 Земли населенных пунктов	под гараж	?	02:0:71	18	780,70	14 052,60
15412	Респ. Северная Осетия - Алания, р-н Пригородный, с. Октябрьское, ул. Гагарина, 16, гараж № 240	Пригородный	15:08:0050111:35	003002000000 Земли населенных пунктов	под гараж	7	02:0:71	20	780,70	15 614,00
15413	Северная Осетия - Алания респ, р-н Пригородный, с Октябрьское, ул Маяковского, 90 "б" гараж 200	Пригородный	15:08:0050111:413	003002000000 Земли населенных пунктов	Для строительства индивидуального гаража	7	02:0:71	62	780,70	48 403,40
15414	Северная Осетия - Алания респ, р-н Пригородный, с Октябрьское, ул. Гагарина, 18	Пригородный	15:08:0050111:415	003002000000 Земли населенных пунктов	Для эксплуатации нежилых зданий (школа)	3	03:0:50	25 488	1 020,92	26 021 208,96
15415	Северная Осетия - Алания респ, р-н Пригородный, с. Октябрьское, ул. Маяковского, 90, № 167	Пригородный	15:08:0050111:418	003002000000 Земли населенных пунктов	Строительство индивидуального гаража	?	02:0:71	24	780,70	18 736,80
15416	Респ. Северная Осетия - Алания, р-н. Пригородный, с. Октябрьское, с левой стороны автодороги "Октябрьское-Сунжа"	Пригородный	15:08:0050111:421	003002000000 Земли населенных пунктов	Для размещения объектов физической культуры и спорта	3	05:0:12	18 904	220,20	4 162 660,80
15417	Респ. Северная Осетия - Алания, р-н. Пригородный, с. Октябрьское, ул. П. Тедеева, 133	Пригородный	15:08:0050111:422	003002000000 Земли населенных пунктов	Для строительства нежилого здания	6	06:0:93	146	747,07	109 072,22
15418	Республика Северная Осетия-Алания, р-н Пригородный, с Октябрьское, ул Маяковского, д 90а, гараж 199б	Пригородный	15:08:0050111:441	003002000000 Земли населенных пунктов	Строительство индивидуального гаража	?	02:0:71	24	780,70	18 736,80
15419	Республика Северная Осетия-Алания, р-н Пригородный, с. Октябрьское, ул. П.Тедеева, 135а	Пригородный	15:08:0050111:444	003002000000 Земли населенных пунктов	Для культурно-оздоровительных целей	3	03:0:40	25 430	1 261,15	32 079 644,50
15420	Республика Северная Осетия-Алания, р-н Пригородный, с.Октябрьское, ул.Павла Тедеева, 115/15	Пригородный	15:08:0050111:47	003002000000 Земли населенных пунктов	Земельные участки парикмахерских	3	03:0:34	31	1 100,99	34 130,69
15421	Респ. Северная Осетия - Алания, р-н Пригородный, с Октябрьское, ул Павла Тедеева, дом б/н	Пригородный	15:08:0050111:5	003002000000 Земли населенных пунктов	Для эксплуатации существующего здания детской музыкальной школы	3	03:0:50	798	1 020,92	814 694,16
15422	Республика Северная Осетия - Алания, м-н Пригородный, с.п Октябрьское, с Октябрьское, ул Павла Тедеева	Пригородный	15:08:0050111:56	003002000000 Земли населенных пунктов	Под гараж	?	02:0:71	22	780,70	17 175,40
15423	Северная Осетия-Алания респ, Пригородный р-н, с. Октябрьское, ул. Гагарина, 16, гараж №249	Пригородный	15:08:0050111:587	003002000000 Земли населенных пунктов	Под гараж	?	02:0:71	24	780,70	18 736,80
15424	Республика Северная Осетия - Алания, р-н Пригородный, с.Октябрьское, ул.Павла Тедеева, 90 "в"	Пригородный	15:08:0050111:58	003002000000 Земли населенных пунктов	Под гараж	7	02:0:71	23	780,70	17 956,10
15425	Республика Северная Осетия-Алания, р-н Пригородный, с. Октябрьское, ул. П.Тедеева, 127г	Пригородный	15:08:0050111:591	003002000000 Земли населенных пунктов	под строительство парикмахерской	3	03:0:34	38	1 100,99	41 837,62
15426	Северная Осетия - Алания респ, р-н Пригородный, с Октябрьское, ул Маяковского, 82 а	Пригородный	15:08:0050111:6	003002000000 Земли населенных пунктов	для эксплуатации существующего магазина	4	04:0:40	28	3 036,06	85 009,68
15427	Респ. Северная Осетия - Алания, р-н Пригородный, с. Октябрьское, ул.Павла Тедеева, 115	Пригородный	15:08:0050111:64	003002000000 Земли населенных пунктов	под гараж	?	02:0:71	28	780,70	21 859,60
15428	Республика Северная Осетия-Алания, р-н Пригородный, с. Октябрьское, ул Маяковского, 90 "В", гараж № 224	Пригородный	15:08:0050111:679	003002000000 Земли населенных пунктов	Для строительства индивидуального гаража	7	02:0:71	24	780,70	18 736,80
15429	Республика Северная Осетия-Алания, р-н Пригородный, с Октябрьское, ул Маяковского, 90, гараж 164	Пригородный	15:08:0050111:686	003002000000 Земли населенных пунктов	Земельные участки, предназначенные для хранения автотранспорта, средств для личных, семейных, домашних и иных нужд, не связанных с осуществлением предпринимательской деятельности	7	02:0:71	24	780,70	18 736,80
15430	Республика Северная Осетия-Алания, р-н Пригородный, с. Октябрьское, ул Маяковского, д 90б, гараж 208	Пригородный	15:08:0050111:688	003002000000 Земли населенных пунктов	Для строительства гаража	?	02:0:71	24	780,70	18 736,80
15431	Республика Северная Осетия-Алания, р-н Пригородный, с. Октябрьское, ул. П.Тедеева, 123	Пригородный	15:08:0050111:689	003002000000 Земли населенных пунктов	Для эксплуатации многоквартирного жилого дома	2	02:0:50	437	2 001,80	874 786,60
15432	Республика Северная Осетия-Алания, р-н Пригородный, с Октябрьское, ул П. Тедеева, 127, гараж 93	Пригородный	15:08:0050111:692	003002000000 Земли населенных пунктов	Для строительства индивидуального гаража	7	02:0:71	24	780,70	18 736,80
15433	Республика Северная Осетия - Алания, м-н Пригородный, с.п Октябрьское, с Октябрьское, ул Павла Тедеева, д. 123	Пригородный	15:08:0050111:693	003002000000 Земли населенных пунктов	Для строительства индивидуального гаража	?	02:0:71	24	780,70	18 736,80
15434	Республика Северная Осетия-Алания, р-н Пригородный, с Октябрьское, ул Маяковского, 90, гараж 165а	Пригородный	15:08:0050111:696	003002000000 Земли населенных пунктов	Земельные участки для размещения объектов оптовой и розничной торговли	?	02:0:71	24	780,70	18 736,80
15435	Республика Северная Осетия-Алания, р-н Пригородный, с. Октябрьское, ул. П.Тедеева, 115, гараж № 52	Пригородный	15:08:0050111:698	003002000000 Земли населенных пунктов	Для строительства гаража	?	02:0:71	24	780,70	18 736,80
15436	Республика Северная Осетия-Алания, р-н Пригородный, с. Октябрьское, ул. Маяковского, 90 "в" № 225	Пригородный	15:08:0050111:699	003002000000 Земли населенных пунктов	Строительство индивидуального гаража	7	02:0:71	24	780,70	18 736,80

№ п/п	Местоположение ЗУ	Район	Кадастровый номер ЗУ	Категория земель	Разрешенное использование по документу	Код вида разрешенного использования (в соответствии с классификатором видов разрешенного использования земельных участков)	Вид использования объектов недвижимости	Площадь	УПКС	КС
15437	Республика Северная Осетия - Алания, р-н Пригородный, с.п. Октябрьское, с Октябрьское, ул Маяковского, д. 88	Пригородный	15:08:0050111:7	003002000000 Земли населенных пунктов	Для эксплуатации магазина по розничной торговли продуктами питания	4	04:04:0	22	3 036,06	66 793,32
15438	Республика Северная Осетия-Алания, р-н Пригородный, с. Октябрьское, ул. П.Тедеева 127, гараж № 98	Пригородный	15:08:0050111:702	003002000000 Земли населенных пунктов	Строительство гаража	7	02:07:1	24	780,70	18 736,80
15439	Республика Северная Осетия-Алания, р-н Пригородный, с. Октябрьское, ул. П.Тедеева, 137к	Пригородный	15:08:0050111:703	003002000000 Земли населенных пунктов	Под строительство офисных помещений	4	04:04:10	249	3 036,06	755 978,94
15440	Республика Северная Осетия-Алания, р-н Пригородный, с. Октябрьское, ул. П.Тедеева, д 127б	Пригородный	15:08:0050111:706	003002000000 Земли населенных пунктов	Для строительства подсобного помещения	7	02:07:1	45	780,70	35 131,50
15441	Республика Северная Осетия-Алания, р-н Пригородный, с. Октябрьское, ул. Маяковского. 90 "б", гараж №203	Пригородный	15:08:0050111:710	003002000000 Земли населенных пунктов	Для строительства индивидуального гаража	7	02:07:1	24	780,70	18 736,80
15442	Северная Осетия-Алания респ. Пригородный р-н, с. Октябрьское, ул. Маяковского. 90 "б", гараж № 200	Пригородный	15:08:0050111:712	003002000000 Земли населенных пунктов	Для строительства индивидуального гаража	7	02:07:1	24	780,70	18 736,80
15443	Российская Федерация, Республика Северная Осетия - Алания, Пригородный район, с. Октябрьское, ул. Маяковского, 90, №168	Пригородный	15:08:0050111:721	003002000000 Земли населенных пунктов	Для размещения индивидуальных гаражей	7	02:07:1	24	780,70	18 736,80
15444	Республика Северная Осетия-Алания, р-н Пригородный, с. Октябрьское, ул. Маяковского, д. 90, гараж 162	Пригородный	15:08:0050111:722	003002000000 Земли населенных пунктов	Для размещения индивидуальных гаражей	7	02:07:1	24	780,70	18 736,80
15445	Республика Северная Осетия-Алания, р-н Пригородный, с. Октябрьское, ул. Маяковского. 90. №198	Пригородный	15:08:0050111:723	003002000000 Земли населенных пунктов	Для размещения индивидуальных гаражей	7	02:07:1	24	780,70	18 736,80
15446	Республика Северная Осетия-Алания, р-н Пригородный, с. Октябрьское, ул. Маяковского, 90 "в", гараж 269	Пригородный	15:08:0050111:738	003002000000 Земли населенных пунктов	Для строительства индивидуального гаража	7	02:07:1	21	780,70	16 394,70
15447	Республика Северная Осетия-Алания, р-н Пригородный, с. Октябрьское, ул. Маяковского, 90, гараж №169 "а"	Пригородный	15:08:0050111:741	003002000000 Земли населенных пунктов	Для строительства индивидуального гаража	7	02:07:1	24	780,70	18 736,80
15448	Республика Северная Осетия-Алания, р-н Пригородный, с. Октябрьское, ул. Павла Тедеева, 117 № 58	Пригородный	15:08:0050111:754	003002000000 Земли населенных пунктов	Земельные участки, предназначенные для хранения автотранспортных средств для личных, семейных, домашних и иных нужд, не связанных с осуществлением предпринимательской деятельности строительства хозпостройки	7	02:07:1	51	780,70	39 815,70
15449	Республика Северная Осетия-Алания, р-н Пригородный, с. Октябрьское, ул. Павла Тедеева, уч 127, №73	Пригородный	15:08:0050111:757	003002000000 Земли населенных пунктов	строительство хозяйственной постройки	10	02:07:10	24	1 167,72	28 025,28
15450	Республика Северная Осетия-Алания, р-н Пригородный, с. Октябрьское, ул. Маяковского, д 90, гараж 158	Пригородный	15:08:0050111:761	003002000000 Земли населенных пунктов	Автостоянки и гаражи для хранения индивидуального автотранспорта	7	02:07:1	18	780,70	14 052,60
15451	Республика Северная Осетия-Алания, р-н Пригородный, с. Октябрьское, ул Маяковского, д 90, гараж 156а	Пригородный	15:08:0050111:762	003002000000 Земли населенных пунктов	Автостоянки и гаражи для хранения индивидуального автотранспорта	7	02:07:1	24	780,70	18 736,80
15452	Республика Северная Осетия - Алания, р-н Пригородный, с.п. Октябрьское, с Октябрьское, ул Маяковского, д. 90	Пригородный	15:08:0050111:763	003002000000 Земли населенных пунктов	Хозяйственные постройки	10	02:07:10	34	1 167,72	39 702,48
15453	Республика Северная Осетия-Алания, р-н Пригородный, с. Октябрьское, ул. Павла Тедеева. 129	Пригородный	15:08:0050111:764	003002000000 Земли населенных пунктов	Земельные участки органов государственного управления общего и социально-экономического характера	3	03:08:1	7 329	560,50	4 107 904,50
15454	Республика Северная Осетия-Алания, р-н Пригородный, с. Октябрьское, ул. Маяковского	Пригородный	15:08:0050111:765	003002000000 Земли населенных пунктов	Размещение гаража	7	02:07:1	23	780,70	17 956,10
15455	Респ. Северная Осетия - Алания, р-н Пригородный, с. Октябрьское, ул Павла Тедеева, дом 137	Пригородный	15:08:0050111:8	003002000000 Земли населенных пунктов	Под существующим зданием Дома быта №1	3	03:03:0	1 200	1 100,99	1 321 188,00
15456	Респ. Северная Осетия - Алания, р-н Пригородный, с. Октябрьское, ул. Маяковского, дом 90	Пригородный	15:08:0050111:83	003002000000 Земли населенных пунктов	под гараж	7	02:07:1	12	780,70	9 368,40
15457	Республика Северная Осетия - Алания, р-н Пригородный, с.Октябрьское, ул.Маяковского, 90	Пригородный	15:08:0050111:85	003002000000 Земли населенных пунктов	Под гараж	7	02:07:1	24	780,70	18 736,80
15458	Республика Северная Осетия - Алания, р-н Пригородный, с.п. Октябрьское, с Октябрьское, ул Павла Тедеева	Пригородный	15:08:0050111:879	003002000000 Земли населенных пунктов	Для размещения гидротехнических сооружений (артезианская скважина)	6	11:03:0	2	820,74	1 641,48
15459	Республика Северная Осетия-Алания, р-н Пригородный, с Октябрьское, ул.Павла Тедеева, 113 "б"	Пригородный	15:08:0050111:882	003002000000 Земли населенных пунктов	Для размещения объектов оптовой и розничной торговли	4	04:04:0	49	3 036,06	148 766,94
15460	Респ Северная Осетия - Алания, Пригородный р-н, с Октябрьское, ул Маяковского. 90 "в" , №191	Пригородный	15:08:0050111:886	003002000000 Земли населенных пунктов	Размещение гаража для хранения индивидуального автотранспорта	7	02:07:1	24	780,70	18 736,80
15461	Республика Северная Осетия-Алания, Пригородный район. с. Октябрьское . ул. Павла Тедеева	Пригородный	15:08:0050111:887	003002000000 Земли населенных пунктов	Для эксплуатации существующего универмага	4	04:04:0	1 771	3 036,06	5 376 862,26
15462	Республика Северная Осетия-Алания, Пригородный район. с. Октябрьское . ул. Павла Тедеева	Пригородный	15:08:0050111:888	003002000000 Земли населенных пунктов	Для эксплуатации существующего универмага	4	04:04:0	205	3 036,06	622 392,30
15463	Республика Северная Осетия - Алания, Пригородный р-н , с Октябрьское, ул. Павла Тедеева, д.119 а	Пригородный	15:08:0050111:894	003002000000 Земли населенных пунктов	Для размещения объектов оптовой и розничной торговли	4	04:04:0	234	3 036,06	710 438,04
15464	Респ Северная Осетия - Алания, Пригородный р-н, с Октябрьское, ул Маяковского. 84, гараж 138	Пригородный	15:08:0050111:899	003002000000 Земли населенных пунктов	Для строительства индивидуального гаража	7	02:07:1	48	780,70	37 473,60
15465	Респ. Северная Осетия - Алания, р-н Пригородный, с. Октябрьское, ул. Маяковского, дом 90	Пригородный	15:08:0050111:90	003002000000 Земли населенных пунктов	под гараж	7	02:07:1	20	780,70	15 614,00
15466	Республика Северная Осетия - Алания, Пригородный район, с Октябрьское, ул Гагарина	Пригородный	15:08:0050111:903	003002000000 Земли населенных пунктов	земельные участки для размещения элементов благоустройства и вертикальной планировки	5	12:00:0	2 429	278,52	676 525,08
15467	Республика Северная Осетия - Алания, р-н Пригородный, с.п. Октябрьское, с Октябрьское, ул Гагарина	Пригородный	15:08:0050111:921	003002000000 Земли населенных пунктов	Социальное обслуживание	3	03:03:20	2 378	560,50	1 332 869,00
15468	Республика Северная Осетия - Алания, р-н Пригородный, с.п. Октябрьское, с Октябрьское, ул Павла Тедеева, зд. 135	Пригородный	15:08:0050111:922	003002000000 Земли населенных пунктов	Оказание услуг связи	6	06:08:0	269	1 341,21	360 785,49
15469	Российская Федерация, Республика Северная Осетия-Алания, Пригородный район. с. Октябрьское, ул. Павла Тедеева	Пригородный	15:08:0050111:925	003002000000 Земли населенных пунктов	Дошкольное, начальное и среднее общее образование	3	03:03:50	765	1 020,92	781 003,80
15470	Республика Северная Осетия-Алания, Пригородный р-н, с. Октябрьское, ул Маяковского	Пригородный	15:08:0050111:927	003002000000 Земли населенных пунктов	Магазины	4	04:04:0	76	3 036,06	230 740,56
15471	Республика Северная Осетия-Алания, р-н Пригородный, с. Октябрьское, ул. Гагарина	Пригородный	15:08:0050111:929	003002000000 Земли населенных пунктов	Обеспечение занятий спортом в помещениях	3	05:01:0	3 875	220,20	853 275,00
15472	Республика Северная Осетия - Алания, р-н Пригородный, с.п. Октябрьское, с Октябрьское, ул Павла Тедеева, двлд. 105	Пригородный	15:08:0050111:932	003002000000 Земли населенных пунктов	Хранение автотранспорта	7	02:07:1	24	780,70	18 736,80
15473	Республика Северная Осетия - Алания, Пригородный р-н, с. Октябрьское, ул. Гагарина	Пригородный	15:08:0050111:933	003002000000 Земли населенных пунктов	Коммунальное обслуживание	6	03:01:2	21	820,74	17 235,54
15474	Российская Федерация, Республика Северная Осетия - Алания, р-н Пригородный, с. Октябрьское, ул. Маяковского	Пригородный	15:08:0050111:936	003002000000 Земли населенных пунктов	Хранение автотранспорта	7	02:07:1	31	780,70	24 201,70
15475	Республика Северная Осетия - Алания, р-н Пригородный, с.п. Октябрьское, с Октябрьское, ул Павла Тедеева	Пригородный	15:08:0050111:940	003002000000 Земли населенных пунктов	Хранение автотранспорта	7	02:07:1	24	780,70	18 736,80
15476	Республика Северная Осетия - Алания, р-н Пригородный, с.п. Октябрьское, с Октябрьское, ул Павла Тедеева	Пригородный	15:08:0050111:941	003002000000 Земли населенных пунктов	Хранение автотранспорта	7	02:07:1	24	780,70	18 736,80
15477	Российская Федерация, Республика Северная Осетия - Алания, Пригородный муниципальный район, Октябрьское сельское поселение, с. Октябрьское, ул. Павла Тедеева, 43	Пригородный	15:08:0050111:944	003002000000 Земли населенных пунктов	Хранение автотранспорта	7	02:07:1	29	780,70	22 640,30

№ п/п	Местоположение ЗУ	Район	Кадастровый номер ЗУ	Категория земель	Разрешенное использование по документу	Код вида разрешенного использования (в соответствии с классификатором видов разрешенного использования земельных участков)	Вид использования объектов недвижимости	Площадь	УПКС	КС
15478	Республика Северная Осетия - Алания, м-н Пригородный, с.п. Октябрьское, с.Октябрьское	Пригородный	15:08:0050111:945	003002000000 Земли населенных пунктов	Котельная	6	03:012	25	820,74	20 518,50
15479	Российская Федерация, Республика Северная Осетия - Алания, р-н Пригородный, с. Октябрьское, ул. Павла Тедеева, 30	Пригородный	15:08:0050112:10	003002000000 Земли населенных пунктов	ИЖС	13	02:010	1 451	1 053,58	1 528 744,58
15480	Респ. Северная Осетия - Алания, р-н Пригородный, с. Октябрьское, ул Павла Тедеева, дом 32	Пригородный	15:08:0050112:11	003002000000 Земли населенных пунктов	ИЖС	13	02:010	1 508	1 053,58	1 588 798,64
15481	Российская Федерация, Республика Северная Осетия - Алания, р-н Пригородный, с Октябрьское, ул Павла Тедеева, 34	Пригородный	15:08:0050112:12	003002000000 Земли населенных пунктов	Для ведения личного подсобного хозяйства	13	02:020	268	1 053,58	282 359,44
15482	Респ. Северная Осетия - Алания, р-н Пригородный, с. Октябрьское, ул Павла Тедеева, дом 34 а	Пригородный	15:08:0050112:13	003002000000 Земли населенных пунктов	ИЖС	13	02:010	844	1 053,58	889 221,52
15483	Республика Северная Осетия - Алания, м-н Пригородный, с.п. Октябрьское, с Октябрьское, ул Павла Тедеева, двлд. 36	Пригородный	15:08:0050112:14	003002000000 Земли населенных пунктов	Для ведения личного подсобного хозяйства	13	02:020	596	1 053,58	627 903,68
15484	Республика Северная Осетия-Алания, р-н Пригородный, с Октябрьское, ул П.Тедеева, д 38	Пригородный	15:08:0050112:15	003002000000 Земли населенных пунктов	Для ведения личного подсобного хозяйства	13	02:020	632	1 053,58	665 862,56
15485	Республика Северная Осетия-Алания, р-н Пригородный, с Октябрьское, ул П.Тедеева, д 40	Пригородный	15:08:0050112:16	003002000000 Земли населенных пунктов	Для ведения личного подсобного хозяйства	13	02:020	977	1 053,58	1 029 347,66
15486	Республика Северная Осетия-Алания, р-н Пригородный, с Октябрьское, ул П.Тедеева, д 42	Пригородный	15:08:0050112:17	003002000000 Земли населенных пунктов	Для эксплуатации административного здания	3	03:080	913	560,50	511 736,40
15487	Российская Федерация, Республика Северная Осетия - Алания, р-н Пригородный, с. Октябрьское, ул Павла Тедеева, 28	Пригородный	15:08:0050112:2	003002000000 Земли населенных пунктов	Для ведения личного подсобного хозяйства и строительства жилого дома	13	02:020	2 727	1 053,58	2 873 112,66
15488	Республика Северная Осетия - Алания, м-н Пригородный, с.п. Октябрьское, с Октябрьское, ул В. Абаева, двлд. 36	Пригородный	15:08:0050112:207	003002000000 Земли населенных пунктов	Для ведения личного подсобного хозяйства	13	02:020	2 711	1 053,58	2 856 255,38
15489	Республика Северная Осетия - Алания, м-н Пригородный, с.п. Октябрьское, с Октябрьское, ул Маяковского, двлд. 63	Пригородный	15:08:0050112:21	003002000000 Земли населенных пунктов	Для ведения личного подсобного хозяйства	13	02:020	1 579	1 053,58	1 663 602,82
15490	Республика Северная Осетия - Алания, м-н Пригородный, с.п. Октябрьское, с Октябрьское, ул Маяковского, двлд. 59	Пригородный	15:08:0050112:210	003002000000 Земли населенных пунктов	Для ведения личного подсобного хозяйства	13	02:020	634	1 053,58	667 969,72
15491	Республика Северная Осетия - Алания, м-н Пригородный, с.п. Октябрьское, с Октябрьское, ул Маяковского, двлд. 59	Пригородный	15:08:0050112:217	003002000000 Земли населенных пунктов	Для ведения личного подсобного хозяйства	13	02:020	47	1 053,58	49 518,26
15492	Республика Северная Осетия - Алания, м-н Пригородный, с.п. Октябрьское, с Октябрьское, ул Маяковского, двлд. 59	Пригородный	15:08:0050112:218	003002000000 Земли населенных пунктов	Для ведения личного подсобного хозяйства	13	02:020	82	1 053,58	86 393,56
15493	Республика Северная Осетия - Алания, м-н Пригородный, с.п. Октябрьское, с Октябрьское, ул Маяковского	Пригородный	15:08:0050112:219	003002000000 Земли населенных пунктов	Для эксплуатации торгового комплекса	4	04:000	609	2 739,30	1 668 233,70
15494	Респ. Северная Осетия - Алания, р-н Пригородный, с. Октябрьское, ул. Маяковского, 61	Пригородный	15:08:0050112:22	003002000000 Земли населенных пунктов	Ведение личного подсобного хозяйства и эксплуатация жилого дома	13	02:020	2 228	1 053,58	2 347 376,24
15495		Пригородный	15:08:0050112:222	003002000000 Земли населенных пунктов	Для ведения личного подсобного хозяйства	13	02:020	1 186	1 053,58	1 249 545,88
15496		Пригородный	15:08:0050112:223	003002000000 Земли населенных пунктов	Для ведения личного подсобного хозяйства	13	02:020	1 283	1 053,58	1 351 743,14
15497	Российская Федерация, Республика Северная Осетия - Алания, м-н Пригородный, с.п. Октябрьское, с. Октябрьское, ул. Маяковского, земельный участок 51а	Пригородный	15:08:0050112:224	003002000000 Земли населенных пунктов	Бытовое обслуживание	3	03:030	62	1 100,99	68 261,38
15498	Российская Федерация, Республика Северная Осетия - Алания, м-н Пригородный, с.п. Октябрьское, с. Октябрьское, ул. Маяковского, 51	Пригородный	15:08:0050112:225	003002000000 Земли населенных пунктов	Для ведения личного подсобного хозяйства	13	02:020	646	1 053,58	680 612,68
15499	Респ. Северная Осетия - Алания, р-н Пригородный, с. Октябрьское, ул. Маяковского, дом 57	Пригородный	15:08:0050112:24	003002000000 Земли населенных пунктов	Для ведения личного подсобного хозяйства	13	02:020	1 775	1 053,58	1 870 104,50
15500	Респ. Северная Осетия - Алания, р-н Пригородный, с. Октябрьское, ул. Маяковского, дом 55	Пригородный	15:08:0050112:25	003002000000 Земли населенных пунктов	Для ведения личного подсобного хозяйства	13	02:020	537	1 053,58	565 772,46
15501	Респ. Северная Осетия - Алания, р-н Пригородный, с. Октябрьское, ул. Маяковского, дом 53	Пригородный	15:08:0050112:26	003002000000 Земли населенных пунктов	Для ведения личного подсобного хозяйства	13	02:020	692	1 053,58	729 077,36
15502	Респ. Северная Осетия - Алания, р-н Пригородный, с. Октябрьское, ул. Маяковского, дом 49	Пригородный	15:08:0050112:28	003002000000 Земли населенных пунктов	Для индивидуальной жилой застройки	13	02:010	1 318	1 053,58	1 388 618,44
15503	Северная Осетия - Алания респ, р-н Пригородный, с Октябрьское, ул В.Абаева, 30	Пригородный	15:08:0050112:29	003002000000 Земли населенных пунктов	Для ведения личного подсобного хозяйства	13	02:020	3 256	1 053,58	3 430 456,48
15504	Республика Северная Осетия-Алания, Пригородный район, с.Октябрьское, ул.В. Абаева, 32	Пригородный	15:08:0050112:30	003002000000 Земли населенных пунктов	ИЖС	13	02:010	764	1 053,58	804 935,12
15505	Респ. Северная Осетия - Алания, р-н Пригородный, с. Октябрьское, ул. В. Абаева, 34	Пригородный	15:08:0050112:31	003002000000 Земли населенных пунктов	Для ведения личного подсобного хозяйства	13	02:020	1 917	1 053,58	2 019 712,86
15506	Респ. Северная Осетия - Алания, р-н Пригородный, с. Октябрьское, ул. В. Абаева, дом 38	Пригородный	15:08:0050112:32	003002000000 Земли населенных пунктов	Для ведения личного подсобного хозяйства	13	02:020	1 707	1 053,58	1 798 461,06
15507	Республика Северная Осетия-Алания, р-н Пригородный, с.Октябрьское, ул.В.Абаева, 40	Пригородный	15:08:0050112:33	003002000000 Земли населенных пунктов	Для ведения личного подсобного хозяйства	13	02:020	1 597	1 053,58	1 682 567,26
15508	Респ. Северная Осетия - Алания, р-н Пригородный, с. Октябрьское, ул. В. Абаева, 42	Пригородный	15:08:0050112:34	003002000000 Земли населенных пунктов	Для ведения личного подсобного хозяйства	13	02:020	777	1 053,58	818 631,66
15509	Республика Северная Осетия-Алания, район Пригородный, с Октябрьское, ул.В.Абаева, 44	Пригородный	15:08:0050112:35	003002000000 Земли населенных пунктов	Для ведения личного подсобного хозяйства	13	02:020	796	1 053,58	838 649,68
15510	Республика Северная Осетия - Алания, м-н Пригородный, с.п. Октябрьское, с Октябрьское, ул Павла Тедеева, двлд. 44	Пригородный	15:08:0050112:36	003002000000 Земли населенных пунктов	Для ведения личного подсобного хозяйства и под существующим жилым домом	13	02:020	424	1 053,58	446 717,92
15511	Республика Северная Осетия - Алания, м-н Пригородный, с.п. Октябрьское, с Октябрьское, ул Маяковского, двлд. 67	Пригородный	15:08:0050112:37	003002000000 Земли населенных пунктов	Для ведения личного подсобного хозяйства и под существующим жилым домом	13	02:020	1 177	1 053,58	1 240 063,66
15512	Республика Северная Осетия - Алания, м-н Пригородный, с.п. Октябрьское, с Октябрьское, ул Маяковского, двлд. 67а	Пригородный	15:08:0050112:38	003002000000 Земли населенных пунктов	Строительство магазина по торговле продуктами питания	4	04:040	60	2 739,30	164 358,00
15513	Респ. Северная Осетия - Алания, р-н Пригородный, с. Октябрьское, ул Павла Тедеева, дом 16	Пригородный	15:08:0050112:4	003002000000 Земли населенных пунктов	Для использования в целях эксплуатации существующего жилого дома и ведения личного подсобного хозяйства	13	02:010	1 056	1 053,58	1 112 580,48
15514	Республика Северная Осетия-Алания, р-н Пригородный, с Октябрьское, ул П. Тедеева, 18	Пригородный	15:08:0050112:5	003002000000 Земли населенных пунктов	Для ведения личного подсобного хозяйства	13	02:020	547	1 053,58	576 308,26
15515	Респ. Северная Осетия - Алания, р-н Пригородный, с. Октябрьское, ул П.Тедеева, 20	Пригородный	15:08:0050112:6	003002000000 Земли населенных пунктов	Для ведения личного подсобного хозяйства	13	02:020	3 530	1 053,58	3 719 137,40
15516	Республика Северная Осетия - Алания, м-н Пригородный, с.п. Октябрьское, с Октябрьское, ул Павла Тедеева, двлд. 22	Пригородный	15:08:0050112:7	003002000000 Земли населенных пунктов	Для индивидуального жилищного строительство	13	02:010	782	1 053,58	823 899,56
15517	Республика Северная Осетия-Алания, р-н Пригородный, с Октябрьское, ул П.Тедеева, д 24	Пригородный	15:08:0050112:8	003002000000 Земли населенных пунктов	Для ведения личного подсобного хозяйства	13	02:020	2 775	1 053,58	2 923 684,50
15518	Респ. Северная Осетия - Алания, р-н Пригородный, с. Октябрьское, ул. Павла Тедеева, 26	Пригородный	15:08:0050112:9	003002000000 Земли населенных пунктов	Для ведения личного подсобного хозяйства	13	02:020	2 309	1 053,58	2 432 716,22

№ пп	Местоположение ЗУ	Район	Кадастровый номер ЗУ	Категория земель	Разрешенное использование по документу	Код вида разрешенного использования (в соответствии с классификатором видов разрешенного использования земельных участков)	Вид использования объектов недвижимости	Площадь	УПКС	КС
15519	Респ. Северная Осетия - Алания, р-н Пригородный, с. Октябрьское, ул. В.Абаева, дом 12	Пригородный	15:08:0050113:10	0030020000000 Земли населенных пунктов	Для ведения личного подсобного хозяйства	13	02:0020	1 431	1 167,72	1 671 007,32
15520	Республика Северная Осетия - Алания, р-н Пригородный, с. Октябрьское, ул. В. Абаева, 20	Пригородный	15:08:0050113:12	0030020000000 Земли населенных пунктов	Для ведения личного подсобного хозяйства	13	02:0020	2 400	1 167,72	2 802 528,00
15521	Северная Осетия - Алания респ, р-н Пригородны, й, с. Октябрьское, ул. В. Абаева, 26	Пригородный	15:08:0050113:14	0030020000000 Земли населенных пунктов	Для ведения личного подсобного хозяйства	13	02:0020	918	1 167,72	1 071 966,96
15522	Респ. Северная Осетия - Алания, р-н Пригородный, с. Октябрьское, ул. В. Абаева, 28	Пригородный	15:08:0050113:15	0030020000000 Земли населенных пунктов	Для ведения личного подсобного хозяйства	13	02:0020	2 854	1 167,72	3 332 672,88
15523	Северная Осетия - Алания респ, р-н Пригородный, с Октябрьское, ул В Абаева, 22	Пригородный	15:08:0050113:158	0030020000000 Земли населенных пунктов	Для ведения личного подсобного хозяйства	13	02:0020	930	1 167,72	1 085 979,60
15524	Республика Северная Осетия - Алания, мр-н Пригородный, с.п. Октябрьское, с Октябрьское, ул Маяковского, двлд. 56	Пригородный	15:08:0050113:16	0030020000000 Земли населенных пунктов	Для индивидуального жилищного строительства	13	02:0010	618	1 167,72	721 650,96
15525	Республика Северная Осетия-Алания, р-н Пригородный, с Октябрьское, ул П.Тедеева, д 52, гараж 6а	Пригородный	15:08:0050113:162	0030020000000 Земли населенных пунктов	Для строительства индивидуального гаража	7	02:0071	24	780,70	18 736,80
15526	Республика Северная Осетия-Алания, р-н Пригородный, с Октябрьское, ул П.Тедеева, д 54,54а	Пригородный	15:08:0050113:168	0030020000000 Земли населенных пунктов	Для эксплуатации многоквартирного жилого дома	2	02:0050	972	2 001,80	1 945 749,60
15527	Респ. Северная Осетия - Алания, р-н Пригородный, с. Октябрьское, ул. Маяковского, дом 58	Пригородный	15:08:0050113:17	0030020000000 Земли населенных пунктов	ИЖС	13	02:0010	563	1 167,72	657 426,36
15528	Республика Северная Осетия-Алания, р-н Пригородный, с Октябрьское, ул П.Тедеева, д 48, гараж 123	Пригородный	15:08:0050113:178	0030020000000 Земли населенных пунктов	Для строительства индивидуального гаража	7	02:0071	24	780,70	18 736,80
15529	Респ. Северная Осетия - Алания, р-н Пригородный, с. Октябрьское, ул. Маяковского, дом 60	Пригородный	15:08:0050113:18	0030020000000 Земли населенных пунктов	ИЖС	13	02:0010	1 800	1 167,72	2 101 896,00
15530	Российская Федерация, Республика Северная Осетия - Алания, Пригородный район, с. Октябрьское, ул П Тедеева, 1 2Б	Пригородный	15:08:0050113:2	0030020000000 Земли населенных пунктов	Объекты культурно-досуговой деятельности	3	03:0060	1 679	760,68	1 277 181,72
15531	Респ. Северная Осетия - Алания, р-н Пригородный, с. Октябрьское, ул. Маяковского, дом 66	Пригородный	15:08:0050113:21	0030020000000 Земли населенных пунктов	Для ведения личного подсобного хозяйства	13	02:0020	548	1 167,72	639 910,56
15532	Республика Северная Осетия-Алания, р-н Пригородный, с Октябрьское, ул П.Тедеева, 50, участок № 7	Пригородный	15:08:0050113:216	0030020000000 Земли населенных пунктов	Для строительства индивидуального гаража	7	02:0071	24	780,70	18 736,80
15533	Республика Северная Осетия - Алания, р-н Пригородный, с.Октябрьское, ул.П.Тедеева, д.50, гараж 21	Пригородный	15:08:0050113:217	0030020000000 Земли населенных пунктов	Для строительства гаража	7	02:0071	24	780,70	18 736,80
15534	Республика Северная Осетия-Алания, р-н Пригородный, с Октябрьское, ул Маяковского, 70 "в"	Пригородный	15:08:0050113:218	0030020000000 Земли населенных пунктов	Для эксплуатации существующего магазина	4	04:0040	77	3 036,06	233 776,62
15535	Республика Северная Осетия-Алания, р-н Пригородный, с Октябрьское, ул П Тедеева, 56а	Пригородный	15:08:0050113:219	0030020000000 Земли населенных пунктов	Личное подсобное хозяйство	13	02:0020	620	1 167,72	723 986,40
15536	Российская Федерация, Республика Северная Осетия - Алания, Пригородный район, с. Октябрьское, ул. Маяковского, 66а	Пригородный	15:08:0050113:22	0030020000000 Земли населенных пунктов	для ведения личного подсобного хозяйства	13	02:0020	681	1 167,72	795 217,32
15537	Республика Северная Осетия-Алания, р-н Пригородный, с Октябрьское, ул П.Тедеева, 52	Пригородный	15:08:0050113:222	0030020000000 Земли населенных пунктов	Для строительства пристройки	13	02:0010	24	1 167,72	28 025,28
15538	Респ. Северная Осетия - Алания, р-н Пригородный, с. Октябрьское, ул. Маяковского, дом 68	Пригородный	15:08:0050113:23	0030020000000 Земли населенных пунктов	Для ведения личного подсобного хозяйства	13	02:0020	1 043	1 167,72	1 217 931,96
15539	Республика Северная Осетия-Алания, р-н Пригородный, с Октябрьское, ул П Тедеева, 48, гараж № 28	Пригородный	15:08:0050113:230	0030020000000 Земли населенных пунктов	Строительство индивидуального гаража	7	02:0071	24	780,70	18 736,80
15540	Респ. Северная Осетия - Алания, р-н Пригородный, с. Октябрьское, ул. В.Абаева, 14	Пригородный	15:08:0050113:232	0030020000000 Земли населенных пунктов	Для ведения личного подсобного хозяйства	13	02:0020	1 797	1 167,72	2 098 392,84
15541	Республика Северная Осетия-Алания, р-н Пригородный, с Октябрьское, ул Маяковского, 70, №277	Пригородный	15:08:0050113:233	0030020000000 Земли населенных пунктов	Для размещения индивидуальных гаражей	7	02:0071	24	780,70	18 736,80
15542	Республика Северная Осетия-Алания, р-н Пригородный, с Октябрьское, ул Павла Тедеева, 60 "б"	Пригородный	15:08:0050113:240	0030020000000 Земли населенных пунктов	Для строительства и эксплуатации объекта по предоставлению социальных услуг	3	03:0030	150	1 100,99	165 148,50
15543	Республика Северная Осетия-Алания, р-н Пригородный, с Октябрьское, ул Павла Тедеева, 60 "а"	Пригородный	15:08:0050113:241	0030020000000 Земли населенных пунктов	Для строительства и эксплуатации объекта по предоставлению социальных услуг	3	03:0030	114	1 100,99	125 512,86
15544	Республика Северная Осетия-Алания, р-н Пригородный, с.Октябрьское, ул.Маяковского, 70, гараж 280	Пригородный	15:08:0050113:242	0030020000000 Земли населенных пунктов	Для строительства индивидуального гаража	7	02:0071	22	780,70	17 175,40
15545	Республика Северная Осетия-Алания, р-н Пригородный, с Октябрьское, ул П.Тедеева, д 50	Пригородный	15:08:0050113:3	0030020000000 Земли населенных пунктов	Для эксплуатации многоквартирного жилого дома	2	02:0050	348	2 001,80	696 626,40
15546	Респ. Северная Осетия - Алания, р-н Пригородный, с. Октябрьское, ул. Маяковского, дом 70/1	Пригородный	15:08:0050113:32	0030020000000 Земли населенных пунктов	под гараж	7	02:0071	20	780,70	15 614,00
15547	Республика Северная Осетия-Алания, Пригородный район, с Октябрьское, ул П Тедеева	Пригородный	15:08:0050113:365	0030020000000 Земли населенных пунктов	Зерносохранение	3	03:0040	3 800	1 281,15	4 868 370,00
15548	Республика Северная Осетия - Алания, Пригородный район, с. Октябрьское, ул. П. Тедеева	Пригородный	15:08:0050113:366	0030020000000 Земли населенных пунктов	Объекты культурно-досуговой деятельности	3	03:0060	5 602	760,68	4 261 329,36
15549	Республика Северная Осетия-Алания, Пригородный район, с. Октябрьское, ул. П. Тедеева	Пригородный	15:08:0050113:367	0030020000000 Земли населенных пунктов	Дошкольное, начальное и среднее общее образование	3	03:0050	479	1 020,92	489 020,68
15550	Республика Северная Осетия - Алания, Пригородный район, с Октябрьское, ул Павла Тедеева	Пригородный	15:08:0050113:368	0030020000000 Земли населенных пунктов	Бытовое обслуживание(хозяйственные постройки)	3	03:0030	65	1 100,99	71 564,35
15551	Российская Федерация, Республика Северная Осетия-Алания, Пригородный район, с Октябрьское	Пригородный	15:08:0050113:369	0030020000000 Земли населенных пунктов	Коммунальное обслуживание	6	03:0012	5	820,74	4 103,70
15552	Российская Федерация, Республика Северная Осетия-Алания, Пригородный муниципальный район, Октябрьское сельское поселение, с. Октябрьское, ул. Павла Тедеева, земельный участок № 20	Пригородный	15:08:0050113:370	0030020000000 Земли населенных пунктов	Хранение автотранспорта	7	02:0071	30	780,70	23 421,00
15553	Республика Северная Осетия - Алания, мр-н Пригородный, с.п. Октябрьское, с Октябрьское, ул Маяковского	Пригородный	15:08:0050113:374	0030020000000 Земли населенных пунктов	Коммунальное обслуживание	6	03:0012	7	820,74	5 745,18
15554	Российская Федерация, Республика Северная Осетия-Алания, Пригородный район, с Октябрьское, ул. Павла Тедеева	Пригородный	15:08:0050113:377	0030020000000 Земли населенных пунктов	Для размещения гаражей для собственных нужд	7	02:0071	87	780,70	67 920,90
15555	Респ. Северная Осетия - Алания, р-н Пригородный, с. Октябрьское, ул Павла Тедеева, дом 52/16	Пригородный	15:08:0050113:46	0030020000000 Земли населенных пунктов	под гараж	7	02:0071	15	780,70	11 710,50
15556	Российская Федерация, Республика Северная Осетия - Алания, Пригородный район, с. Октябрьское, ул. Павла Тедеева, 52	Пригородный	15:08:0050113:47	0030020000000 Земли населенных пунктов	под гараж	7	02:0071	33	780,70	25 763,10
15557	Респ. Северная Осетия - Алания, р-н Пригородный, с. Октябрьское, ул Павла Тедеева, дом 52	Пригородный	15:08:0050113:48	0030020000000 Земли населенных пунктов	под гараж	7	02:0071	20	780,70	15 614,00
15558	Российская Федерация, Республика Северная Осетия - Алания, Пригородный район, с. Октябрьское, ул Маяковского, 64	Пригородный	15:08:0050113:5	0030020000000 Земли населенных пунктов	Для ведения личного подсобного хозяйства	13	02:0020	1 500	1 167,72	1 751 580,00
15559	Российская Федерация, Республика Северная Осетия - Алания, р-н Пригородный, с. Октябрьское, ул Павла Тедеева, 54/3	Пригородный	15:08:0050113:51	0030020000000 Земли населенных пунктов	под гараж	7	02:0071	37	780,70	28 885,90
15560	Респ. Северная Осетия - Алания, р-н Пригородный, с. Октябрьское, ул. В. Абаева, дом 4	Пригородный	15:08:0050113:6	0030020000000 Земли населенных пунктов	ИЖС	13	02:0010	1 270	1 167,72	1 482 507,56
15561	Российская Федерация, Республика Северная Осетия - Алания, р-н Пригородный, с. Октябрьское, ул Павла Тедеева, 48/1	Пригородный	15:08:0050113:60	0030020000000 Земли населенных пунктов	Под гараж	7	02:0071	33	780,70	25 763,10
15562	Республика Северная Осетия-Алания, р-н Пригородный, с Октябрьское, ул П Тедеева, 48, гараж 8	Пригородный	15:08:0050113:61	0030020000000 Земли населенных пунктов	Для строительства индивидуального гаража	7	02:0071	24	780,70	18 736,80
15563	Республика Северная Осетия-Алания, р-н Пригородный, с Октябрьское, ул П.Тедеева, д 46	Пригородный	15:08:0050113:63	0030020000000 Земли населенных пунктов	Эксплуатация многоквартирного жилого дома	2	02:0050	712	2 001,80	1 425 281,60

№ п/п	Местоположение ЗУ	Район	Кадастровый номер ЗУ	Категория земель	Разрешенное использование по документу	Код вида разрешенного использования (в соответствии с классификатором видов разрешенного использования земельных участков)	Вид использования объектов недвижимости	Площадь	УПКС	КС
15564	Республика Северная Осетия-Алания, р-н Пригородный, с Октябрьское, ул П.Тедеева, д 48	Пригородный	15:08:005:0113:64	003002000000 Земли населенных пунктов	Для эксплуатации многоквартирного жилого дома	2	02:05:0	1 328	2 001,80	2 658 390,40
15565	Республика Северная Осетия-Алания, р-н Пригородный, с Октябрьское, ул П.Тедеева, д 52	Пригородный	15:08:005:0113:66	003002000000 Земли населенных пунктов	Для эксплуатации многоквартирного жилого дома	2	02:05:0	608	2 001,80	1 217 094,40
15566	Республика Северная Осетия-Алания, р-н Пригородный, с Октябрьское, ул П.Тедеева, д 56	Пригородный	15:08:005:0113:68	003002000000 Земли населенных пунктов	Для эксплуатации многоквартирного жилого дома	2	02:05:0	520	2 001,80	1 040 936,00
15567	Республика Северная Осетия - Алания, р-н Пригородный, с. Октябрьское, ул. В. Абаева, 6	Пригородный	15:08:005:0113:7	003002000000 Земли населенных пунктов	Для ведения личного подсобного хозяйства	13	02:02:0	964	1 167,72	1 125 682,08
15568	Российская Федерация, Республика Северная Осетия - Алания, р-н Пригородный, с. Октябрьское, ул Тедеева, 60"а"	Пригородный	15:08:005:0113:70	003002000000 Земли населенных пунктов	Под существующую спортивную площадку	3	05:01:2	1 918	220,20	422 343,60
15569	Республика Северная Осетия-Алания, р-н Пригородный, с Октябрьское, ул П.Тедеева, д 48, гараж 143	Пригородный	15:08:005:0113:72	003002000000 Земли населенных пунктов	Для эксплуатации индивидуального гаража	7	02:07:1	63	780,70	49 184,10
15570	Российская Федерация, Республика Северная Осетия - Алания, м.р-н Пригородный, с.п. Октябрьское, с. Октябрьское, ул. В.Абаева, з/у 20п	Пригородный	15:08:005:0113:73	003002000000 Земли населенных пунктов	Для ведения личного подсобного хозяйства	13	02:02:0	930	1 167,72	1 085 979,60
15571	Респ. Северная Осетия - Алания, р-н Пригородный, с Октябрьское, ул. Маяковского, дом 70	Пригородный	15:08:005:0113:76	003002000000 Земли населенных пунктов	Для эксплуатации многоквартирного жилого дома	2	02:05:0	297	2 001,80	594 534,60
15572	Республика Северная Осетия-Алания, р-н Пригородный, с Октябрьское, ул П.Тедеева, д 46п	Пригородный	15:08:005:0113:77	003002000000 Земли населенных пунктов	Под установку плотежного терминала	4	04:01:0	2	3 036,06	6 072,12
15573	Республика Северная Осетия-Алания, р-н Пригородный, с.Октябрьское, ул.В. Абаева, 24а	Пригородный	15:08:005:0113:78	003002000000 Земли населенных пунктов	Для ведения личного подсобного хозяйства	13	02:02:0	66	1 167,72	77 069,52
15574	Респ. Северная Осетия - Алания, р-н Пригородный, с. Октябрьское, ул. В. Абаева, № 24	Пригородный	15:08:005:0113:79	003002000000 Земли населенных пунктов	Для ведения личного подсобного хозяйства	13	02:02:0	844	1 167,72	985 555,68
15575	Республика Северная Осетия - Алания, м.р-н Пригородный, с.п. Октябрьское, с Октябрьское, ул В.Абаева, дом 8	Пригородный	15:08:005:0113:8	003002000000 Земли населенных пунктов	Индивидуальное жилищное строительство	13	02:01:0	876	1 167,72	1 022 922,72
15576	Респ. Северная Осетия - Алания, р-н Пригородный, с Октябрьское, ул. Маяковского, №62	Пригородный	15:08:005:0113:80	003002000000 Земли населенных пунктов	Для ведения личного подсобного хозяйства	13	02:02:0	791	1 167,72	923 666,52
15577	Респ. Северная Осетия - Алания, р-н Пригородный, с. Октябрьское, ул. Маяковского, №62 "а"	Пригородный	15:08:005:0113:81	003002000000 Земли населенных пунктов	Для ведения личного подсобного хозяйства	13	02:02:0	27	1 167,72	31 528,44
15578	Северная Осетия - Алания респ, р-н Пригородный, с. Октябрьское, ул. В. Абаева, 16	Пригородный	15:08:005:0113:83	003002000000 Земли населенных пунктов	Строительство магазина	4	04:04:0	50	3 036,06	151 803,00
15579	Северная Осетия - Алания респ, р-н Пригородный, с Октябрьское, ул В Абаева, 18	Пригородный	15:08:005:0113:84	003002000000 Земли населенных пунктов	Для ведения личного подсобного хозяйства	13	02:02:0	1 484	1 167,72	1 732 896,48
15580	Республика Северная Осетия - Алания, м.р-н Пригородный, с.п. Октябрьское, с Октябрьское, ул В.Абаева, двлд. 10	Пригородный	15:08:005:0113:9	003002000000 Земли населенных пунктов	ИЖС	13	02:01:0	1 125	1 167,72	1 313 685,00
15581	Респ. Северная Осетия - Алания, р-н Пригородный, с. Октябрьское	Пригородный	15:08:005:0114:1	003002000000 Земли населенных пунктов	под бассейн	3	05:01:1	14 000	220,20	3 082 800,00
15582	Респ. Северная Осетия - Алания, р-н Пригородный, с. Октябрьское, ул. Тедеева, дом 91	Пригородный	15:08:005:0115:1	003002000000 Земли населенных пунктов	Для эксплуатации существующего здания прокуратуры	3	03:08:1	2 052	560,50	1 150 146,00
15583	Респ. Северная Осетия - Алания, р-н Пригородный, с. Октябрьское, ул Пухла Тедеева, дом 73	Пригородный	15:08:005:0115:11	003002000000 Земли населенных пунктов	Для индивидуальной жилой застройки	13	02:01:0	1 351	800,72	1 081 772,72
15584	Республика Северная Осетия-Алания, р-н Пригородный, с Октябрьское, ул В.Абаева, 56	Пригородный	15:08:005:0116:1	003002000000 Земли населенных пунктов	Для ведения личного подсобного хозяйства	13	02:02:0	918	800,72	735 060,96
15585	Респ. Северная Осетия - Алания, р-н Пригородный, с. Октябрьское, ул. П. Тедеева, дом 67	Пригородный	15:08:005:0116:10	003002000000 Земли населенных пунктов	Для ведения личного подсобного хозяйства	13	02:02:0	1 990	800,72	1 593 432,80
15586	Республика Северная Осетия-Алания, р-н Пригородный, с. Октябрьское, ул П.Тедеева, 69	Пригородный	15:08:005:0116:11	003002000000 Земли населенных пунктов	Для ведения личного подсобного хозяйства	13	02:02:0	965	800,72	772 694,80
15587	Респ. Северная Осетия - Алания, р-н Пригородный, с Октябрьское, ул Пухла Тедеева, 71	Пригородный	15:08:005:0116:12	003002000000 Земли населенных пунктов	Для ведения личного подсобного хозяйства	13	02:02:0	1 071	800,72	857 571,12
15588	Респ. Северная Осетия - Алания, р-н Пригородный, с Октябрьское, ул. П Тедеева, дом 75	Пригородный	15:08:005:0116:14	003002000000 Земли населенных пунктов	Для ведения личного подсобного хозяйства	13	02:02:0	1 268	800,72	1 015 312,96
15589	Республика Северная Осетия-Алания, р-н Пригородный, с Октябрьское, ул П.Тедеева, д 77	Пригородный	15:08:005:0116:15	003002000000 Земли населенных пунктов	Для ведения личного подсобного хозяйства	13	02:02:0	1 245	800,72	996 896,40
15590	Респ. Северная Осетия - Алания, р-н Пригородный, с. Октябрьское, ул. В. Абаева, 54	Пригородный	15:08:005:0116:2	003002000000 Земли населенных пунктов	Для ведения личного подсобного хозяйства	13	02:02:0	1 168	800,72	935 240,96
15591	Респ. Северная Осетия - Алания, р-н Пригородный, с. Октябрьское, ул. В. Абаева, дом 52	Пригородный	15:08:005:0116:3	003002000000 Земли населенных пунктов	ИЖС	13	02:01:0	699	800,72	559 703,28
15592	Респ. Северная Осетия - Алания, р-н Пригородный, с Октябрьское, ул. В. Абаева, 50	Пригородный	15:08:005:0116:4	003002000000 Земли населенных пунктов	Для ведения личного подсобного хозяйства	13	02:02:0	566	800,72	453 207,52
15593	Респ. Северная Осетия - Алания, р-н Пригородный, с. Октябрьское, ул. В. Абаева, 48	Пригородный	15:08:005:0116:5	003002000000 Земли населенных пунктов	Для ведения личного подсобного хозяйства	13	02:02:0	129	800,72	103 292,88
15594	Республика Северная Осетия-Алания, р-н Пригородный, с. Октябрьское, ул. П.Тедеева, 69 "а"	Пригородный	15:08:005:0116:51	003002000000 Земли населенных пунктов	Для ведения личного подсобного хозяйства	13	02:02:0	979	800,72	783 904,88
15595	Респ. Северная Осетия - Алания, р-н Пригородный, с Октябрьское, ул. В. Абаева, дом 46	Пригородный	15:08:005:0116:6	003002000000 Земли населенных пунктов	ИЖС	13	02:01:0	429	800,72	343 508,88
15596	Респ. Северная Осетия - Алания, р-н Пригородный, с Октябрьское, ул. П Тедеева, дом 61	Пригородный	15:08:005:0116:7	003002000000 Земли населенных пунктов	Для ведения личного подсобного хозяйства	13	02:02:0	555	800,72	444 399,60
15597	Республика Северная Осетия-Алания, р-н Пригородный, с Октябрьское, ул П.Тедеева, д 63	Пригородный	15:08:005:0116:8	003002000000 Земли населенных пунктов	Для ведения личного подсобного хозяйства	13	02:02:0	572	800,72	458 011,84
15598	Респ. Северная Осетия - Алания, р-н Пригородный, с. Октябрьское, ул. П.Тедеева, дом 65	Пригородный	15:08:005:0116:9	003002000000 Земли населенных пунктов	Для ведения личного подсобного хозяйства	13	02:02:0	840	800,72	672 604,80
15599	Респ. Северная Осетия - Алания, р-н Пригородный, с Октябрьское, ул Пухла Тедеева, дом 3	Пригородный	15:08:005:0117:1	003002000000 Земли населенных пунктов	Для ведения личного подсобного хозяйства и строительства жилого дома	13	02:02:0	698	800,72	558 902,56
15600	Республика Северная Осетия-Алания, р-н Пригородный, с Октябрьское, ул П.Тедеева, д 15п	Пригородный	15:08:005:0117:10	003002000000 Земли населенных пунктов	Для ведения личного подсобного хозяйства	13	02:02:0	1 915	800,72	1 533 378,80
15601	Республика Северная Осетия-Алания, р-н Пригородный, с Октябрьское, ул П.Тедеева, д 17	Пригородный	15:08:005:0117:11	003002000000 Земли населенных пунктов	Для ведения личного подсобного хозяйства	13	02:02:0	2 688	800,72	2 152 335,36
15602	Республика Северная Осетия-Алания, р-н Пригородный, с. Октябрьское, ул. Пухла Тедеева, 37	Пригородный	15:08:005:0117:114	003002000000 Земли населенных пунктов	Для ведения личного подсобного хозяйства	13	02:02:0	1 005	800,72	804 723,60
15603	Республика Северная Осетия-Алания, р-н Пригородный, с .Октябрьское, ул Пухла Тедеева, 37 "б"	Пригородный	15:08:005:0117:116	003002000000 Земли населенных пунктов	Для ведения личного подсобного хозяйства	13	02:02:0	1 008	800,72	807 125,76
15604	Республика Северная Осетия - Алания, м.р-н Пригородный, с.п. Октябрьское, с Октябрьское, ул Пухла Тедеева, двлд. 37	Пригородный	15:08:005:0117:117	003002000000 Земли населенных пунктов	Для ведения личного подсобного хозяйства	13	02:02:0	1 027	800,72	822 339,44
15605	Республика Северная Осетия - Алания, м.р-н Пригородный, с.п. Октябрьское, с Октябрьское, ул Пухла Тедеева, двлд. 19	Пригородный	15:08:005:0117:12	003002000000 Земли населенных пунктов	Индивидуальное жилищное строительство	13	02:01:0	2 561	800,72	2 050 643,92
15606	Республика Северная Осетия-Алания, р-н Пригородный, с. Октябрьское, ул. П. Тедеева, 37 "в"	Пригородный	15:08:005:0117:121	003002000000 Земли населенных пунктов	Для ведения личного подсобного хозяйства	13	02:02:0	511	800,72	409 167,92

№ пп	Местоположение ЗУ	Район	Кадастровый номер ЗУ	Категория земель	Разрешенное использование по документу	Код вида разрешенного использования (в соответствии с классификатором видов разрешенного использования земельных участков)	Вид использования объектов недвижимости	Площадь	УПКС	КС
15607	Республика Северная Осетия - Алания, м-р-н Пригородный, с.п. Октябрьское, с Октябрьское, ул Павла Тедеева, дом. 37	Пригородный	15:08:0050117:122	003002000000 Земли населенных пунктов	Для ведения личного подсобного хозяйства	13	02:02:02	489	800,72	391 552,08
15608	Республика Северная Осетия-Алания, р-н Пригородный, с Октябрьское, ул П.Тедеева, д 21	Пригородный	15:08:0050117:13	003002000000 Земли населенных пунктов	Ведение личного подсобного хозяйства	13	02:02:02	3 064	800,72	2 453 406,08
15609	Северная Осетия - Алания респ, р-н Пригородный, с Октябрьское, ул П.Тедеева, 23	Пригородный	15:08:0050117:14	003002000000 Земли населенных пунктов	Для ведения личного подсобного хозяйства	13	02:02:02	2 475	800,72	1 981 782,00
15610	Респ. Северная Осетия - Алания, р-н Пригородный, с. Октябрьское, ул Павла Тедеева, дом 25	Пригородный	15:08:0050117:15	003002000000 Земли населенных пунктов	ИЖС	13	02:03:10	1 526	800,72	1 221 898,72
15611	Респ. Северная Осетия - Алания, р-н Пригородный, с. Октябрьское, ул П. Тедеева, 27	Пригородный	15:08:0050117:16	003002000000 Земли населенных пунктов	Для ведения личного подсобного хозяйства	13	02:02:02	1 282	800,72	1 026 523,04
15612	Республика Северная Осетия-Алания, р-н Пригородный, с Октябрьское, ул Павла Тедеева, д 29	Пригородный	15:08:0050117:17	003002000000 Земли населенных пунктов	Для ведения личного подсобного хозяйства	13	02:02:02	780	800,72	624 561,60
15613	Респ. Северная Осетия - Алания, р-н Пригородный, с. Октябрьское, ул. П.Тедеева, 31	Пригородный	15:08:0050117:18	003002000000 Земли населенных пунктов	Для ведения личного подсобного хозяйства	13	02:02:02	794	800,72	635 771,68
15614	Респ. Северная Осетия - Алания, р-н Пригородный, с. Октябрьское, ул Павла Тедеева, дом 39	Пригородный	15:08:0050117:21	003002000000 Земли населенных пунктов	ИЖС	13	02:03:10	1 493	800,72	1 195 474,96
15615	Республика Северная Осетия - Алания, м-р-н Пригородный, с.п. Октябрьское, с Октябрьское, ул Павла Тедеева, дом. 41	Пригородный	15:08:0050117:22	003002000000 Земли населенных пунктов	Для ведения личного подсобного хозяйства	13	02:02:02	1 026	800,72	821 538,72
15616	Северная Осетия - Алания респ, р-н Пригородный, с. Октябрьское, ул. П.Тедеева, 41а	Пригородный	15:08:0050117:23	003002000000 Земли населенных пунктов	Для ведения личного подсобного хозяйства	13	02:02:02	931	800,72	745 470,32
15617	Респ. Северная Осетия - Алания, р-н Пригородный, с. Октябрьское, ул Павла Тедеева, дом 43	Пригородный	15:08:0050117:24	003002000000 Земли населенных пунктов	ИЖС	13	02:03:10	1 585	800,72	1 269 141,20
15618	Республика Северная Осетия - Алания, м-р-н Пригородный, с.п. Октябрьское, с Октябрьское	Пригородный	15:08:0050117:243	003002000000 Земли населенных пунктов	Для ведения личного подсобного хозяйства	13	02:02:02	500	800,72	400 360,00
15619	Республика Северная Осетия - Алания, м-р-н Пригородный, с.п. Октябрьское, с Октябрьское, ул Павла Тедеева	Пригородный	15:08:0050117:244	003002000000 Земли населенных пунктов	Для ведения личного подсобного хозяйства	13	02:02:02	632	800,72	506 055,04
15620	Республика Северная Осетия - Алания, м-р-н Пригородный, с.п. Октябрьское, с Октябрьское, ул Павла Тедеева	Пригородный	15:08:0050117:245	003002000000 Земли населенных пунктов	Для ведения личного подсобного хозяйства	13	02:02:02	1 560	800,72	1 249 123,20
15621	Республика Северная Осетия - Алания, м-р-н Пригородный, с.п. Октябрьское, с Октябрьское, ул Павла Тедеева	Пригородный	15:08:0050117:246	003002000000 Земли населенных пунктов	Для ведения личного подсобного хозяйства	13	02:02:02	492	800,72	393 954,24
15622	Респ. Северная Осетия - Алания, р-н Пригородный, с Октябрьское, ул. П Тедеева, 43а	Пригородный	15:08:0050117:25	003002000000 Земли населенных пунктов	Для ведения личного подсобного хозяйства	13	02:02:02	1 079	800,72	863 976,88
15623	Северная Осетия - Алания респ, р-н Пригородный, с Октябрьское, ул П.Тедеева, 45	Пригородный	15:08:0050117:26	003002000000 Земли населенных пунктов	Для ведения личного подсобного хозяйства	13	02:02:02	2 503	800,72	2 004 202,16
15624	Респ. Северная Осетия - Алания, р-н Пригородный, с. Октябрьское, ул Павла Тедеева, дом 47	Пригородный	15:08:0050117:27	003002000000 Земли населенных пунктов	ИЖС	13	02:03:10	1 508	800,72	1 207 485,76
15625	Респ. Северная Осетия - Алания, р-н Пригородный, с. Октябрьское, ул Павла Тедеева, дом 49	Пригородный	15:08:0050117:28	003002000000 Земли населенных пунктов	ИЖС	13	02:03:10	1 492	800,72	1 194 674,24
15626	Респ. Северная Осетия-Алания, р-н Пригородный, с.Октябрьское, ул Павла Тедеева, 51	Пригородный	15:08:0050117:29	003002000000 Земли населенных пунктов	Для ведения личного подсобного хозяйства	13	02:02:02	1 465	800,72	1 173 054,80
15627	Респ. Северная Осетия - Алания, р-н Пригородный, с Октябрьское, ул. Павла Тедеева, 1	Пригородный	15:08:0050117:3	003002000000 Земли населенных пунктов	Для индивидуального жилищного строительства	13	02:03:10	1 531	800,72	1 225 902,32
15628	Респ. Северная Осетия - Алания, р-н Пригородный, с. Октябрьское, ул Павла Тедеева, дом 53	Пригородный	15:08:0050117:30	003002000000 Земли населенных пунктов	ИЖС	13	02:03:10	2 937	800,72	2 351 714,64
15629	Респ. Северная Осетия - Алания, р-н Пригородный, с. Октябрьское, ул Павла Тедеева, дом 55	Пригородный	15:08:0050117:31	003002000000 Земли населенных пунктов	ИЖС	13	02:03:10	1 470	800,72	1 177 058,40
15630	Респ. Северная Осетия - Алания, р-н Пригородный, с Октябрьское, ул. Павла Тедеева, 57	Пригородный	15:08:0050117:32	003002000000 Земли населенных пунктов	Для ведения личного подсобного хозяйства	13	02:02:02	1 318	800,72	1 055 348,96
15631	Республика Северная Осетия-Алания, р-н Пригородный, с Октябрьское, ул П.Тедеева, д 57 а	Пригородный	15:08:0050117:33	003002000000 Земли населенных пунктов	Для ведения личного подсобного хозяйства	13	02:02:02	758	800,72	606 945,76
15632	Респ. Северная Осетия - Алания, р-н Пригородный, с. Октябрьское, ул. П.Тедеева, дом 59	Пригородный	15:08:0050117:34	003002000000 Земли населенных пунктов	Для ведения личного подсобного хозяйства	13	02:02:02	984	800,72	787 908,48
15633	Республика Северная Осетия-Алания, р-н Пригородный, с Октябрьское, ул В. Абаева, д 41	Пригородный	15:08:0050117:36	003002000000 Земли населенных пунктов	ИЖС	13	02:03:10	2 000	800,72	1 601 440,00
15634	Респ. Северная Осетия - Алания, р-н Пригородный, с Октябрьское, ул. В.Абаева, дом 43	Пригородный	15:08:0050117:37	003002000000 Земли населенных пунктов	Для ведения личного подсобного хозяйства	13	02:02:02	929	800,72	743 868,88
15635	Республика Северная Осетия-Алания, р-н Пригородный, с Октябрьское, ул В.Абаева, 45	Пригородный	15:08:0050117:38	003002000000 Земли населенных пунктов	Для ведения личного подсобного хозяйства	13	02:02:02	1 139	800,72	912 020,08
15636	Республика Северная Осетия-Алания, р-н Пригородный, с.Октябрьское, ул.В. Абаева, 47	Пригородный	15:08:0050117:39	003002000000 Земли населенных пунктов	Для ведения личного подсобного хозяйства	13	02:02:02	1 599	800,72	1 280 351,28
15637	Республика Северная Осетия-Алания, р-н Пригородный, с Октябрьское, ул П.Тедеева, д 5	Пригородный	15:08:0050117:4	003002000000 Земли населенных пунктов	Для ведения личного подсобного хозяйства	13	02:02:02	901	800,72	721 448,72
15638	Респ. Северная Осетия - Алания, р-н Пригородный, с. Октябрьское, ул. В.Абаева, дом 51	Пригородный	15:08:0050117:41	003002000000 Земли населенных пунктов	ИЖС	13	02:03:10	1 501	800,72	1 201 880,72
15639	Республика Северная Осетия-Алания, р-н Пригородный, с Октябрьское, ул В. Абаева, д 53	Пригородный	15:08:0050117:42	003002000000 Земли населенных пунктов	ИЖС	13	02:03:10	797	800,72	638 173,84
15640	Северная Осетия - Алания респ, р-н Пригородный, с. Октябрьское, ул. В.Абаева. 55	Пригородный	15:08:0050117:43	003002000000 Земли населенных пунктов	Для ведения личного подсобного хозяйства	13	02:02:02	4 068	800,72	3 257 328,96
15641	Республика Северная Осетия-Алания, р-н Пригородный, с Октябрьское, ул В. Абаева, д 57	Пригородный	15:08:0050117:44	003002000000 Земли населенных пунктов	ИЖС	13	02:03:10	1 101	800,72	881 592,72
15642	Респ. Северная Осетия - Алания, р-н Пригородный, с Октябрьское, ул Павла Тедеева, дом 79	Пригородный	15:08:0050117:45	003002000000 Земли населенных пунктов	Для эксплуатации жилого дома и ведения личного подсобного хозяйство	13	02:02:02	2 552	800,72	2 043 437,44
15643	Северная Осетия - Алания респ, р-н Пригородный, с Октябрьское, ул П.Тедеева, 81	Пригородный	15:08:0050117:46	003002000000 Земли населенных пунктов	Для ведения личного подсобного хозяйства	13	02:02:02	3 300	800,72	2 642 376,00
15644	Республика Северная Осетия-Алания, р-н Пригородный, с Октябрьское, ул П.Тедеева, д 15	Пригородный	15:08:0050117:47	003002000000 Земли населенных пунктов	Для ведения личного подсобного хозяйства	13	02:02:02	1 810	800,72	1 449 303,20
15645	Северная Осетия - Алания респ, р-н Пригородный, с Октябрьское, ул П.Тедеева, 156	Пригородный	15:08:0050117:48	003002000000 Земли населенных пунктов	Для ведения личного подсобного хозяйства	13	02:02:02	1 408	800,72	1 127 413,76
15646	Республика Северная Осетия-Алания, р-н Пригородный, с Октябрьское, ул П.Тедеева, д 79 а	Пригородный	15:08:0050117:49	003002000000 Земли населенных пунктов	Для ведения личного подсобного хозяйства	13	02:02:02	2 373	800,72	1 900 108,56
15647	Республика Северная Осетия-Алания, р-н Пригородный, с Октябрьское, ул. Павла Тедеева, 7	Пригородный	15:08:0050117:5	003002000000 Земли населенных пунктов	Для индивидуального жилищного строительства	13	02:03:10	569	800,72	455 609,68
15648	Респ. Северная Осетия - Алания, р-н Пригородный, с. Октябрьское, ул Павла Тедеева, дом 9	Пригородный	15:08:0050117:6	003002000000 Земли населенных пунктов	ИЖС	13	02:03:10	497	800,72	397 957,84
15649	Респ. Северная Осетия - Алания, р-н Пригородный, с. Октябрьское, ул Павла Тедеева, дом 11	Пригородный	15:08:0050117:7	003002000000 Земли населенных пунктов	ИЖС	13	02:03:10	1 800	800,72	1 441 296,00
15650	Северная Осетия - Алания респ, р-н Пригородный, с Октябрьское, ул. П Тедеева, 31 "а"	Пригородный	15:08:0050117:74	003002000000 Земли населенных пунктов	Для ведения личного подсобного хозяйства	13	02:02:02	726	800,72	581 322,72
15651	Северная Осетия - Алания респ, р-н Пригородный, с Октябрьское, ул. П Тедеева, 33	Пригородный	15:08:0050117:75	003002000000 Земли населенных пунктов	Для ведения личного подсобного хозяйства	13	02:02:02	909	800,72	727 854,48
15652	Республика Северная Осетия-Алания, р-н Пригородный, с Октябрьское, ул П.Тедеева, д 13	Пригородный	15:08:0050117:8	003002000000 Земли населенных пунктов	Для ведения личного подсобного хозяйства	13	02:02:02	1 493	800,72	1 195 474,96
15653	Респ. Северная Осетия - Алания, р-н Пригородный, с. Октябрьское	Пригородный	15:08:0050118:1	003002000000 Земли населенных пунктов	Резервные земли	12	12:03:00	7 313	1,49	10 896,37

№ п/п	Местоположение ЗУ	Район	Кадастровый номер ЗУ	Категория земель	Разрешенное использование по документу	Код вида разрешенного использования (в соответствии с классификатором видов разрешенного использования земельных участков)	Вид использования объектов недвижимости	Площадь	УПКС	КС
15654	Российская Федерация, Республика Северная Осетия - Алания, Пригородный район, с. Октябрьское, ул. П. Тедеева, 2	Пригородный	15:08:0050119:1	0030020000000 Земли населенных пунктов	Для ведения личного подсобного хозяйства	13	02:0020	1 307	800,72	1 046 541,04
15655	Российская Федерация, Республика Северная Осетия - Алания, Пригородный район, с. Октябрьское, ул. пер. Школьный, дом 1	Пригородный	15:08:0050119:11	0030020000000 Земли населенных пунктов	Для ведения личного подсобного хозяйства	13	02:0020	1 174	800,72	940 045,28
15656	Российская Федерация, Республика Северная Осетия - Алания, Пригородный район, с. Октябрьское, ул. К.Хетагурова, дом 19	Пригородный	15:08:0050119:12	0030020000000 Земли населенных пунктов	Для ведения личного подсобного хозяйства	13	02:0020	710	800,72	568 511,20
15657	Российская Федерация, Республика Северная Осетия - Алания, Пригородный район, с. Октябрьское, ул К.Хетагурова, дом 19	Пригородный	15:08:0050119:13	0030020000000 Земли населенных пунктов	Для ведения личного подсобного хозяйства	13	02:0020	846	800,72	677 409,12
15658	Российская Федерация, Республика Северная Осетия - Алания, Пригородный район, с. Октябрьское, ул Павла Тедеева, 4	Пригородный	15:08:0050119:2	0030020000000 Земли населенных пунктов	ИЖС	13	02:0010	1 350	800,72	1 080 972,00
15659	Российская Федерация, Республика Северная Осетия - Алания, Пригородный район, с. Октябрьское, ул. П.Тедеева, 14	Пригородный	15:08:0050119:26	0030020000000 Земли населенных пунктов	Для ведения личного подсобного хозяйства	13	02:0020	862	800,72	690 220,64
15660	Российская Федерация, Республика Северная Осетия - Алания, Пригородный район, с. Октябрьское, ул. П Тедеева, 6	Пригородный	15:08:0050119:3	0030020000000 Земли населенных пунктов	Для ведения личного подсобного хозяйства	13	02:0020	501	800,72	401 160,72
15661	Российская Федерация, Республика Северная Осетия - Алания, Пригородный район, с. Октябрьское, ул Павла Тедеева, 8	Пригородный	15:08:0050119:4	0030020000000 Земли населенных пунктов	Для ведения личного подсобного хозяйства	13	02:0020	642	800,72	514 062,24
15662	Российская Федерация, Республика Северная Осетия - Алания, Пригородный район, с. Октябрьское, ул. П Тедеева, 10	Пригородный	15:08:0050119:5	0030020000000 Земли населенных пунктов	Для ведения личного подсобного хозяйства	13	02:0020	1 088	800,72	871 183,36
15663	Российская Федерация, Республика Северная Осетия - Алания, Пригородный район, с. Октябрьское, ул. Павла Тедеева, 12	Пригородный	15:08:0050119:6	0030020000000 Земли населенных пунктов	ИЖС	13	02:0010	1 097	800,72	878 389,84
15664	Российская Федерация, Республика Северная Осетия - Алания, Пригородный район, с. Октябрьское, ул. К.Хетагурова, 25	Пригородный	15:08:0050119:7	0030020000000 Земли населенных пунктов	Для ведения личного подсобного хозяйства	13	02:0020	879	800,72	703 832,88
15665	Российская Федерация, Республика Северная Осетия - Алания, Пригородный район, с. Октябрьское, ул К.Хетагурова, 23	Пригородный	15:08:0050119:8	0030020000000 Земли населенных пунктов	Для ведения личного подсобного хозяйства	13	02:0020	562	800,72	450 004,64
15666	Российская Федерация, Республика Северная Осетия - Алания, Пригородный район, с. Октябрьское, ул К.Хетагурова, дом 21	Пригородный	15:08:0050119:9	0030020000000 Земли населенных пунктов	ИЖС	13	02:0010	2 331	800,72	1 866 478,32
15667	Респ. Северная Осетия - Алания, р-н Пригородный, с. Октябрьское, пер. Школьный, дом 5	Пригородный	15:08:0050120:1	0030020000000 Земли населенных пунктов	Для ведения личного подсобного хозяйства и строительства жилого дома	13	02:0020	800	1 053,58	842 864,00
15668	Респ. Северная Осетия - Алания, р-н Пригородный, с. Октябрьское, ул. К.Хетагурова, дом 30	Пригородный	15:08:0050120:10	0030020000000 Земли населенных пунктов	ИЖС	13	02:0010	1 056	1 053,58	1 112 580,48
15669	Респ. Северная Осетия - Алания, р-н Пригородный, с. Октябрьское, ул. К.Хетагурова, дом 30 а	Пригородный	15:08:0050120:11	0030020000000 Земли населенных пунктов	ИЖС	13	02:0010	529	1 053,58	557 343,82
15670	Респ. Северная Осетия - Алания, р-н Пригородный, с. Октябрьское, ул. К.Хетагурова, дом 32	Пригородный	15:08:0050120:12	0030020000000 Земли населенных пунктов	ИЖС	13	02:0010	543	1 053,58	572 003,94
15671	Российская Федерация, Республика Северная Осетия - Алания, Пригородный муниципальный район, Октябрьское сельское поселение, с. Октябрьское, ул. К.Хетагурова, д. 34	Пригородный	15:08:0050120:13	0030020000000 Земли населенных пунктов	ИЖС	13	02:0010	570	1 053,58	600 540,60
15672	Российская Федерация, Республика Северная Осетия - Алания, Пригородный район, с. Октябрьское, ул. [illegible]	Пригородный	15:08:0050120:14	0030020000000 Земли населенных пунктов	Для ведения личного подсобного хозяйства	13	02:0020	311	1 053,58	327 663,38
15673	Респ. Северная Осетия - Алания, р-н Пригородный, с. Октябрьское, ул. В. Абаева, дом 35	Пригородный	15:08:0050120:16	0030020000000 Земли населенных пунктов	ИЖС	13	02:0010	1 014	1 053,58	1 068 330,12
15674	Республика Северная Осетия - Алания, р-н Пригородный, с.Октябрьское, ул В.Абаева, 33	Пригородный	15:08:0050120:17	0030020000000 Земли населенных пунктов	Для ведения личного подсобного хозяйства	13	02:0020	1 200	1 053,58	1 264 296,00
15675	Российская Федерация, Республика Северная Осетия - Алания, Пригородный район, с. Октябрьское, ул. В.Абаева	Пригородный	15:08:0050120:207	0030020000000 Земли населенных пунктов	Для ведения личного подсобного хозяйства	13	02:0020	880	1 053,58	927 150,40
15676	Российская Федерация, Республика Северная Осетия - Алания, Пригородный район, с. Октябрьское, ул. В.Абаева	Пригородный	15:08:0050120:208	0030020000000 Земли населенных пунктов	Магазины	4	04:0040	213	2 739,30	583 470,90
15677	Республика Северная Осетия - Алания, м-н Пригородный, с.п. Октябрьское, с Октябрьское, ул В.Абаева	Пригородный	15:08:0050120:209	0030020000000 Земли населенных пунктов	ИЖС	13	02:0010	757	1 053,58	797 560,06
15678	Респ. Северная Осетия - Алания, р-н Пригородный, с. Октябрьское, ул. Маяковского, дом 47	Пригородный	15:08:0050120:21	0030020000000 Земли населенных пунктов	ИЖС	13	02:0010	1 357	1 053,58	1 429 708,06
15679	Республика Северная Осетия - Алания, м-н Пригородный, с.п. Октябрьское, с Октябрьское, ул В. Абаева	Пригородный	15:08:0050120:210	0030020000000 Земли населенных пунктов	Магазины	4	04:0040	140	2 739,30	383 502,00
15680	Республика Северная Осетия - Алания, м-н Пригородный, с.п. Октябрьское, с Октябрьское, ул Маяковского, дом. 72	Пригородный	15:08:0050120:213	0030020000000 Земли населенных пунктов	Для ведения личного подсобного хозяйства	13	02:0020	846	1 053,58	891 328,68
15681	Республика Северная Осетия - Алания, м-н Пригородный, с.п. Октябрьское, с Октябрьское, ул Маяковского,	Пригородный	15:08:0050120:214	0030020000000 Земли населенных пунктов	Для ведения личного подсобного хозяйства	13	02:0020	538	1 053,58	566 826,04
15682	Респ. Северная Осетия - Алания, р-н Пригородный, с. Октябрьское, ул. Маяковского, дом 45	Пригородный	15:08:0050120:23	0030020000000 Земли населенных пунктов	ИЖС	13	02:0010	1 608	1 053,58	1 694 156,64
15683	Республика Северная Осетия - Алания, м-н Пригородный, с.п. Октябрьское, с Октябрьское, ул Маяковского, дом. 43а	Пригородный	15:08:0050120:24	0030020000000 Земли населенных пунктов	Индивидуальное жилищное строительство	13	02:0010	1 201	1 053,58	1 265 349,58
15684	Респ. Северная Осетия - Алания, р-н Пригородный, с. Октябрьское, ул. Маяковского, дом 41	Пригородный	15:08:0050120:26	0030020000000 Земли населенных пунктов	ИЖС	13	02:0010	1 500	1 053,58	1 580 370,00
15685	Респ. Северная Осетия - Алания, р-н Пригородный, с. Октябрьское, ул. Маяковского, дом 39	Пригородный	15:08:0050120:27	0030020000000 Земли населенных пунктов	ИЖС	13	02:0010	2 129	1 053,58	2 243 071,82
15686	Северная Осетия - Алания респ, р-н Пригородный, с Октябрьское, ул. Маяковского, 37	Пригородный	15:08:0050120:28	0030020000000 Земли населенных пунктов	Для ведения личного подсобного хозяйства	13	02:0020	1 005	1 053,58	1 058 847,90
15687	Республика Северная Осетия - Алания, р-н Пригородный, с. Октябрьское, ул. Маяковского, 35	Пригородный	15:08:0050120:29	0030020000000 Земли населенных пунктов	Под жилую застройку Индивидуальную	13	02:0010	961	1 053,58	1 012 490,38
15688	Республика Северная Осетия - Алания, м-н Пригородный, с.п. Октябрьское, с Октябрьское, пер Школьный, дом. 11	Пригородный	15:08:0050120:3	0030020000000 Земли населенных пунктов	Для ведения личного подсобного хозяйства и строительства жилого дома	13	02:0020	718	1 053,58	756 470,44
15689	Республика Северная Осетия-Алания, р-н Пригородный, с Октябрьское, пер.Школьный, 13	Пригородный	15:08:0050120:31	0030020000000 Земли населенных пунктов	Для ведения личного подсобного хозяйства	13	02:0020	1 119	1 053,58	1 178 956,02
15690	Респ. Северная Осетия - Алания, р-н Пригородный, с. Октябрьское, пер. Школьный, 9	Пригородный	15:08:0050120:32	0030020000000 Земли населенных пунктов	Для ведения личного подсобного хозяйства	13	02:0020	883	1 053,58	930 311,14
15691	Респ. Северная Осетия - Алания, р-н Пригородный, с. Октябрьское, пер. Школьный, дом 7	Пригородный	15:08:0050120:33	0030020000000 Земли населенных пунктов	ИЖС	13	02:0010	802	1 053,58	844 971,16
15692	Респ. Северная Осетия - Алания, р-н Пригородный, с. Октябрьское, пер. Школьный, 3	Пригородный	15:08:0050120:34	0030020000000 Земли населенных пунктов	Для ведения личного подсобного хозяйства	13	02:0020	747	1 053,58	787 024,26
15693	Респ. Северная Осетия - Алания, р-н Пригородный, с. Октябрьское, ул. К.Хетагурова, дом 24	Пригородный	15:08:0050120:35	0030020000000 Земли населенных пунктов	Для ведения личного подсобного хозяйства	13	02:0020	1 001	1 053,58	1 054 633,58
15694	Российская Федерация, Республика Северная Осетия - Алания, Пригородный район, с. Октябрьское, пер. Школьный, 3 "а"	Пригородный	15:08:0050120:36	0030020000000 Земли населенных пунктов	Для ведения личного подсобного хозяйства	13	02:0020	314	1 053,58	330 824,12
15695	Северная Осетия - Алания респ, р-н Пригородный, с Октябрьское, ул Маяковского, дом 47 "а"	Пригородный	15:08:0050120:37	0030020000000 Земли населенных пунктов	Под частновку платежного терминала	4	04:0010	2	2 739,30	5 478,60
15696	Респ. Северная Осетия - Алания, р-н Пригородный, с. Октябрьское, ул. В. Абаева, дом 31	Пригородный	15:08:0050120:4	0030020000000 Земли населенных пунктов	Для ведения личного подсобного хозяйства и строительства жилого дома	13	02:0020	1 400	1 053,58	1 475 012,00
15697	Российская Федерация, Республика Северная Осетия - Алания, Пригородный район, с. Октябрьское, ул. В. Абаева, 27	Пригородный	15:08:0050120:6	0030020000000 Земли населенных пунктов	Ведение подсобного хозяйства и эксплуатации существующего жилого дома	13	02:0020	1 033	1 053,58	1 088 348,14
15698	Респ. Северная Осетия - Алания, р-н Пригородный, с. Октябрьское, ул. В. Абаева, дом 27	Пригородный	15:08:0050120:7	0030020000000 Земли населенных пунктов	Земельные участки для размещения объектов оптовой и розничной торговли	4	04:0020	1 230	2 739,30	3 369 339,00
15699	Респ. Северная Осетия - Алания, р-н Пригородный, с. Октябрьское, ул. К.Хетагурова, дом 26	Пригородный	15:08:0050120:8	0030020000000 Земли населенных пунктов	Для ведения личного подсобного хозяйства	13	02:0020	2 181	1 053,58	2 297 857,98

№ пп	Местоположение ЗУ	Район	Кадастровый номер ЗУ	Категория земель	Разрешенное использование по документу	Код вида разрешенного использования (в соответствии с классификатором видов разрешенного использования земельных участков)	Вид использования объектов недвижимости	Площадь	УПКС	КС
15700	Респ. Северная Осетия - Алания, р-н Пригородный, с. Октябрьское, ул. К.Хетагурова, дом 28	Пригородный	15:08:0050120:9	0030020000000 Земли населенных пунктов	Для ведения личного подсобного хозяйства	13	02.0.020	1 751	1 053,58	1 844 816,58
15701	Респ. Северная Осетия - Алания, р-н Пригородный, с. Октябрьское, ул. Маяковского, 44	Пригородный	15:08:0050121:10	0030020000000 Земли населенных пунктов	Для ведения личного подсобного хозяйства	13	02.0.020	1 498	1 053,58	1 578 262,84
15702	Республика Северная Осетия-Алания, р-н Пригородный, с.Октябрьское, ул.Маяковского, 42	Пригородный	15:08:0050121:11	0030020000000 Земли населенных пунктов	Для ведения личного подсобного хозяйства	13	02.0.020	1 301	1 053,58	1 370 707,58
15703	Респ. Северная Осетия - Алания, р-н Пригородный, с. Октябрьское, ул. Маяковского, 40	Пригородный	15:08:0050121:12	0030020000000 Земли населенных пунктов	Для ведения личного подсобного хозяйства	13	02.0.020	1 260	1 053,58	1 327 510,80
15704	Респ. Северная Осетия - Алания, р-н Пригородный, с. Октябрьское, ул. Маяковского, 38 "а"	Пригородный	15:08:0050121:13	0030020000000 Земли населенных пунктов	Для ведения личного подсобного хозяйства	13	02.0.020	817	1 053,58	860 774,86
15705	Респ. Северная Осетия - Алания, р-н Пригородный, с. Октябрьское, ул. Маяковского, дом 38	Пригородный	15:08:0050121:14	0030020000000 Земли населенных пунктов	ИЖС	13	02.0.010	1 158	1 053,58	1 220 045,64
15706	Республика Северная Осетия-Алания, р-н Пригородный, с. Октябрьское, ул. Маяковского, 36	Пригородный	15:08:0050121:15	0030020000000 Земли населенных пунктов	Для ведения личного подсобного хозяйства	13	02.0.020	976	1 053,58	1 028 294,08
15707	Респ. Северная Осетия - Алания, р-н Пригородный, с. Октябрьское, ул. Маяковского, дом 32	Пригородный	15:08:0050121:16	0030020000000 Земли населенных пунктов	ИЖС	13	02.0.010	1 413	1 053,58	1 488 708,54
15708	Республика Северная Осетия-Алания, р-н Пригородный, с. Октябрьское, ул. Маяковского, 30	Пригородный	15:08:0050121:17	0030020000000 Земли населенных пунктов	Для ведения личного подсобного хозяйства	13	02.0.020	1 039	1 053,58	1 094 669,62
15709	Респ. Северная Осетия - Алания, р-н Пригородный, с. Октябрьское, ул. Маяковского, 28	Пригородный	15:08:0050121:18	0030020000000 Земли населенных пунктов	Для ведения личного подсобного хозяйства	13	02.0.020	1 825	1 053,58	1 922 783,50
15710	Респ. Северная Осетия - Алания, Пригородный р-н., с. Октябрьское, ул. Маяковского, д.26	Пригородный	15:08:0050121:19	0030020000000 Земли населенных пунктов	Для ведения личного подсобного хозяйства	13	02.0.020	775	1 053,58	816 524,50
15711	Респ. Северная Осетия - Алания, р-н Пригородный, с. Октябрьское, ул. Советов, дом 20	Пригородный	15:08:0050121:2	0030020000000 Земли населенных пунктов	Жилой дом с хозпостройками	13	02.0.010	1 000	1 053,58	1 053 580,00
15712	Республика Северная Осетия-Алания, р-н Пригородный, с. Октябрьское, ул. Маяковского, 22	Пригородный	15:08:0050121:21	0030020000000 Земли населенных пунктов	Для ведения личного подсобного хозяйства	13	02.0.020	851	1 053,58	896 596,58
15713	Республика Северная Осетия-Алания, р-н Пригородный, с.Октябрьское, ул.Маяковского, 24 а.	Пригородный	15:08:0050121:218	0030020000000 Земли населенных пунктов	Земельные участки органов государственного управления общего и социально-экономического характера	3	03.0.01	130	560,50	72 865,00
15714	Республика Северная Осетия-Алания, Пригородный район, с.Октябрьское, ул.Маяковского, 24	Пригородный	15:08:0050121:219	0030020000000 Земли населенных пунктов	Для ведения личного подсобного хозяйства	13	02.0.020	717	1 053,58	755 416,86
15715	Респ. Северная Осетия - Алания, р-н Пригородный, с. Октябрьское, пер. Кооперативный, 10	Пригородный	15:08:0050121:22	0030020000000 Земли населенных пунктов	Для ведения личного подсобного хозяйства	13	02.0.020	1 079	1 053,58	1 136 812,82
15716	Респ Северная Осетия - Алания, Пригородный р-н, с Октябрьское, ул Советов	Пригородный	15:08:0050121:220	0030020000000 Земли населенных пунктов	Для строительства жилого дома и ведения личного подсобного хозяйства	13	02.0.010	455	1 053,58	479 378,90
15717	Республика Северная Осетия - Алания, м-р-н Пригородный, с.п. Октябрьское, с Октябрьское, ул Советов, дом 29	Пригородный	15:08:0050121:221	0030020000000 Земли населенных пунктов	Для строительства жилого дома и ведения личного подсобного хозяйства	13	02.0.010	733	1 053,58	772 274,14
15718	Республика Северная Осетия-Алания, р-н Пригородный, с. Октябрьское, ул Советов	Пригородный	15:08:0050121:224	0030020000000 Земли населенных пунктов	Для ведения личного подсобного хозяйства	13	02.0.020	527	1 053,58	555 236,66
15719	Республика Северная Осетия-Алания, р-н Пригородный, с. Октябрьское, ул. Советов, 13 "а"	Пригородный	15:08:0050121:225	0030020000000 Земли населенных пунктов	Для ведения личного подсобного хозяйства	13	02.0.020	196	1 053,58	206 501,68
15720	Респ. Северная Осетия - Алания, р-н Пригородный, с. Октябрьское, ул. Советов, 15	Пригородный	15:08:0050121:24	0030020000000 Земли населенных пунктов	Для ведения личного подсобного хозяйства	13	02.0.020	1 269	1 053,58	1 336 993,02
15721	Респ. Северная Осетия - Алания, р-н Пригородный, с. Октябрьское, ул. Советов, 17	Пригородный	15:08:0050121:25	0030020000000 Земли населенных пунктов	Для ведения личного подсобного хозяйства	13	02.0.020	931	1 053,58	980 882,98
15722	Респ. Северная Осетия - Алания, р-н Пригородный, с. Октябрьское, ул. Советов, 19	Пригородный	15:08:0050121:26	0030020000000 Земли населенных пунктов	Для ведения личного подсобного хозяйства	13	02.0.020	733	1 053,58	772 274,14
15723	Респ. Северная Осетия - Алания, р-н Пригородный, с. Октябрьское, ул. Советов, дом 21	Пригородный	15:08:0050121:27	0030020000000 Земли населенных пунктов	Для ведения личного подсобного хозяйства	13	02.0.020	1 474	1 053,58	1 552 976,92
15724	Респ. Северная Осетия - Алания, р-н Пригородный, с. Октябрьское, ул. Советов, дом 27	Пригородный	15:08:0050121:29	0030020000000 Земли населенных пунктов	ИЖС	13	02.0.010	781	1 053,58	822 845,98
15725	Респ. Северная Осетия - Алания, р-н Пригородный, с. Октябрьское, ул. Советов, дом 25	Пригородный	15:08:0050121:3	0030020000000 Земли населенных пунктов	под существующим жилым домом и приусадебным участком	13	02.0.010	1 115	1 053,58	1 174 741,70
15726	Республика Северная Осетия-Алания, р-н Пригородный, с. Октябрьское, ул Советов, 35	Пригородный	15:08:0050121:30	0030020000000 Земли населенных пунктов	Для ведения личного подсобного хозяйства	13	02.0.020	707	1 053,58	744 881,06
15727	Респ. Северная Осетия - Алания, р-н Пригородный, с. Октябрьское, ул. Советов, 33	Пригородный	15:08:0050121:31	0030020000000 Земли населенных пунктов	Для ведения личного подсобного хозяйства	13	02.0.020	723	1 053,58	761 738,34
15728	Республика Северная Осетия - Алания, р-н Пригородный, с.Октябрьское, ул Советов, 37	Пригородный	15:08:0050121:32	0030020000000 Земли населенных пунктов	Для эксплуатации жилого дома и ведения личного подсобного хозяйства	13	02.0.010	2 005	1 053,58	2 112 427,90
15729	Российская Федерация, Республика Северная Осетия - Алания, Пригородный район, с. Октябрьское, ул. Советов, 39	Пригородный	15:08:0050121:34	0030020000000 Земли населенных пунктов	ИЖС	13	02.0.010	1 088	1 053,58	1 146 295,04
15730	Респ. Северная Осетия - Алания, р-н Пригородный, с. Октябрьское, ул. Советов, дом 41	Пригородный	15:08:0050121:35	0030020000000 Земли населенных пунктов	ИЖС	13	02.0.010	1 089	1 053,58	1 147 348,62
15731	Респ. Северная Осетия - Алания, р-н Пригородный, с. Октябрьское, ул. Советов, 43	Пригородный	15:08:0050121:36	0030020000000 Земли населенных пунктов	Для ведения личного подсобного хозяйства	13	02.0.020	893	1 053,58	940 846,94
15732	Российская Федерация, Республика Северная Осетия - Алания, Пригородный район, с. Октябрьское, ул. Советов, 45	Пригородный	15:08:0050121:37	0030020000000 Земли населенных пунктов	ИЖС	13	02.0.010	655	1 053,58	690 094,90
15733	Респ. Северная Осетия - Алания, р-н Пригородный, с. Октябрьское, ул. Советов, 47	Пригородный	15:08:0050121:38	0030020000000 Земли населенных пунктов	Для ведения личного подсобного хозяйства	13	02.0.020	662	1 053,58	697 469,96
15734	Респ. Северная Осетия - Алания, р-н Пригородный, с. Октябрьское, ул. В. Абаева, дом 17	Пригородный	15:08:0050121:39	0030020000000 Земли населенных пунктов	ИЖС	13	02.0.010	643	1 053,58	677 451,94
15735	Респ. Северная Осетия - Алания, р-н Пригородный, с. Октябрьское, ул. Маяковского, дом 54	Пригородный	15:08:0050121:4	0030020000000 Земли населенных пунктов	ИЖС	13	02.0.010	901	1 053,58	949 275,58
15736	Респ. Северная Осетия - Алания, р-н Пригородный, с. Октябрьское, ул. В. Абаева, дом 19	Пригородный	15:08:0050121:40	0030020000000 Земли населенных пунктов	ИЖС	13	02.0.010	2 300	1 053,58	2 423 234,00
15737	Респ. Северная Осетия - Алания, р-н Пригородный, с. Октябрьское, ул. В. Абаева, дом 21	Пригородный	15:08:0050121:41	0030020000000 Земли населенных пунктов	Для ведения личного подсобного хозяйства	13	02.0.020	1 261	1 053,58	1 328 564,38
15738	Респ. Северная Осетия - Алания, р-н Пригородный, с. Октябрьское, ул. Маяковского, дом 34	Пригородный	15:08:0050121:42	0030020000000 Земли населенных пунктов	Оказание различных видов социальной помощи одиноким, пожилым гражданам и инвалидам	3	03.0.21	1 632	560,50	914 736,00
15739	Республика Северная Осетия - Алания, м-р-н Пригородный, с.п. Октябрьское, с Октябрьское, ул Маяковского, дом. 26	Пригородный	15:08:0050121:43	0030020000000 Земли населенных пунктов	Под административное здание	3	03.0.20	2 020	560,50	1 132 210,00
15740	Респ. Северная Осетия - Алания, р-н Пригородный, с. Октябрьское, ул. Маяковского, 52	Пригородный	15:08:0050121:5	0030020000000 Земли населенных пунктов	Для ведения личного подсобного хозяйства	13	02.0.020	935	1 053,58	985 097,30
15741	Российская Федерация, Республика Северная Осетия - Алания, р-н Пригородный, с. Октябрьское, ул. Маяковского, 50	Пригородный	15:08:0050121:6	0030020000000 Земли населенных пунктов	Для ведения личного подсобного хозяйства	13	02.0.020	1 487	1 053,58	1 566 673,46
15742	Респ. Северная Осетия - Алания, р-н Пригородный, с. Октябрьское, ул. Маяковского, дом 48	Пригородный	15:08:0050121:7	0030020000000 Земли населенных пунктов	ИЖС	13	02.0.010	607	1 053,58	639 523,06
15743	Респ. Северная Осетия - Алания, р-н Пригородный, с. Октябрьское, ул. Маяковского, дом 48	Пригородный	15:08:0050121:8	0030020000000 Земли населенных пунктов	ИЖС	13	02.0.010	1 000	1 053,58	1 053 580,00

№ п/п	Местоположение ЗУ	Район	Кадастровый номер ЗУ	Категория земель	Разрешенное использование по документу	Код вида разрешенного использования (в соответствии с классификатором видов разрешенного использования земельных участков)	Вид использования объектов недвижимости	Площадь	УПКС	КС
15744	Респ. Северная Осетия - Алания, р-н Пригородный, с. Октябрьское, ул. Маяковского, дом 46	Пригородный	15:08:0050121:9	0003002000000 Земли населенных пунктов	ИЖС	13	02:0:10	1 071	1 053,58	1 128 384,18
15745	Российская Федерация, Республика Северная Осетия - Алания, Пригородный район, с. Октябрьское, ул Победы, 3	Пригородный	15:08:0050122:1	0003002000000 Земли населенных пунктов	Для ведения личного подсобного хозяйства и эксплуатации существующего жилого дома	13	02:0:20	742	1 053,58	781 756,36
15746	Респ. Северная Осетия - Алания, р-н Пригородный, с. Октябрьское, ул. В. Абаева, дом 5	Пригородный	15:08:0050122:10	0003002000000 Земли населенных пунктов	Для ведения личного подсобного хозяйства	13	02:0:20	648	1 053,58	682 719,84
15747	Республика Северная Осетия-Алания, р-н Пригородный, с. Октябрьское, ул. Советов, 76	Пригородный	15:08:0050122:107	0003002000000 Земли населенных пунктов	Для ведения личного подсобного хозяйства	13	02:0:20	1 052	1 053,58	1 108 366,16
15748	Республика Северная Осетия-Алания, р-н Пригородный, с. Октябрьское, ул. Советов, 76	Пригородный	15:08:0050122:108	0003002000000 Земли населенных пунктов	Для ведения личного подсобного хозяйства	13	02:0:20	791	1 053,58	833 381,78
15749	Республика Северная Осетия - Алания, м.р-н Пригородный, с.п. Октябрьское, с Октябрьское, ул Советов, дывд. 72	Пригородный	15:08:0050122:13	0003002000000 Земли населенных пунктов	Индивидуальное жилищное строительство	13	02:0:10	2 062	1 053,58	2 172 481,96
15750	Респ. Северная Осетия - Алания, р-н Пригородный, с. Октябрьское, ул. Советов, дом 70	Пригородный	15:08:0050122:14	0003002000000 Земли населенных пунктов	Для ведения личного подсобного хозяйства	13	02:0:20	1 824	1 053,58	1 921 729,92
15751	Респ. Северная Осетия - Алания, р-н Пригородный, с. Октябрьское, ул. Советов, 68	Пригородный	15:08:0050122:15	0003002000000 Земли населенных пунктов	Для ведения личного подсобного хозяйства	13	02:0:20	932	1 053,58	981 936,56
15752	Респ. Северная Осетия - Алания, р-н Пригородный, с. Октябрьское, ул. Советов, дом 66	Пригородный	15:08:0050122:16	0003002000000 Земли населенных пунктов	Для ведения личного подсобного хозяйства	13	02:0:20	1 640	1 053,58	1 728 031,94
15753	Респ. Северная Осетия - Алания, р-н Пригородный, с. Октябрьское, ул. Советов, 64	Пригородный	15:08:0050122:17	0003002000000 Земли населенных пунктов	Для ведения личного подсобного хозяйства	13	02:0:20	1 866	1 053,58	1 965 980,28
15754	Республика Северная Осетия - Алания, м.р-н Пригородный, с.п. Октябрьское, с Октябрьское, ул Советов, дывд. 62	Пригородный	15:08:0050122:18	0003002000000 Земли населенных пунктов	ИЖС	13	02:0:10	1 344	1 053,58	1 416 011,52
15755	Российская Федерация, Республика Северная Осетия - Алания, Пригородный район, с. Октябрьское, ул. Советов, 60	Пригородный	15:08:0050122:19	0003002000000 Земли населенных пунктов	ИЖС	13	02:0:10	760	1 053,58	800 720,80
15756	Респ. Северная Осетия - Алания, р-н Пригородный, с. Октябрьское, ул. В. Абаева, дом 7	Пригородный	15:08:0050122:2	0003002000000 Земли населенных пунктов	под существующим жилым домом и приусадебным участком	13	02:0:10	1 119	1 053,58	1 178 956,02
15757	Респ. Северная Осетия - Алания, р-н Пригородный, с. Октябрьское, ул. Советов, 56	Пригородный	15:08:0050122:20	0003002000000 Земли населенных пунктов	Для ведения личного подсобного хозяйства	13	02:0:20	1 963	1 053,58	2 068 177,54
15758	Респ. Северная Осетия - Алания, р-н Пригородный, с. Октябрьское, ул. Советов, 54	Пригородный	15:08:0050122:21	0003002000000 Земли населенных пунктов	Для ведения личного подсобного хозяйства	13	02:0:20	1 582	1 053,58	1 666 763,56
15759	Республика Северная Осетия-Алания, район Пригородный, с Октябрьское, ул.Советов, 42 "а"	Пригородный	15:08:0050122:221	0003002000000 Земли населенных пунктов	Для ведения личного подсобного хозяйства	13	02:0:20	410	1 053,58	431 967,80
15760	Российская Федерация, Республика Северная Осетия-Алания, Пригородный р-н, с Октябрьское, ул Победы	Пригородный	15:08:0050122:226	0003002000000 Земли населенных пунктов	государственное управление	3	03:0:81	2 107	560,50	1 180 973,50
15761	Республика Северная Осетия-Алания, Пригородный р-н, с. Октябрьское, ул. Победы	Пригородный	15:08:0050122:229	0003002000000 Земли населенных пунктов	Государственное управление	3	03:0:81	1 422	560,50	797 031,00
15762	Республика Северная Осетия - Алания, м.р-н Пригородный, с.п. Октябрьское, с Октябрьское, ул В.Абаева	Пригородный	15:08:0050122:230	0003002000000 Земли населенных пунктов	Для ведения личного подсобного хозяйства	13	02:0:20	196	1 053,58	206 501,68
15763	Республика Северная Осетия - Алания, м.р-н Пригородный, с.п. Октябрьское, с Октябрьское, ул В.Абаева	Пригородный	15:08:0050122:231	0003002000000 Земли населенных пунктов	Для ведения личного подсобного хозяйства	13	02:0:20	1 168	1 053,58	1 230 581,44
15764	Респ. Северная Осетия - Алания, р-н Пригородный, с. Октябрьское, ул. Советов, 48	Пригородный	15:08:0050122:24	0003002000000 Земли населенных пунктов	Для ведения личного подсобного хозяйства	13	02:0:20	1 320	1 053,58	1 390 886,34
15765	Респ. Северная Осетия - Алания, р-н Пригородный, с. Октябрьское, ул. Советов,46	Пригородный	15:08:0050122:25	0003002000000 Земли населенных пунктов	Для ведения личного подсобного хозяйства	13	02:0:20	1 734	1 053,58	1 826 907,72
15766	Республика Северная Осетия - Алания, м.р-н Пригородный, с.п. Октябрьское, с Октябрьское, ул Советов, дывд. 44	Пригородный	15:08:0050122:26	0003002000000 Земли населенных пунктов	ИЖС	13	02:0:10	1 031	1 053,58	1 086 240,98
15767	Респ. Северная Осетия - Алания, р-н Пригородный, с. Октябрьское, ул. Советов, дом 42	Пригородный	15:08:0050122:27	0003002000000 Земли населенных пунктов	Для ведения личного подсобного хозяйства	13	02:0:20	894	1 053,58	941 900,52
15768	Респ. Северная Осетия - Алания, р-н Пригородный, с. Октябрьское, пер. Кооперативный, дом 2	Пригородный	15:08:0050122:28	0003002000000 Земли населенных пунктов	Для индивидуальной жилой застройки	13	02:0:10	902	1 053,58	950 329,16
15769	Респ. Северная Осетия - Алания, р-н Пригородный, с. Октябрьское, ул. Советов, 58	Пригородный	15:08:0050122:3	0003002000000 Земли населенных пунктов	Для ведения личного подсобного хозяйства	13	02:0:20	1 424	1 053,58	1 500 297,92
15770	Респ. Северная Осетия - Алания, р-н Пригородный, с. Октябрьское, ул. Победы, 23	Пригородный	15:08:0050122:30	0003002000000 Земли населенных пунктов	Для ведения личного подсобного хозяйства	13	02:0:20	1 562	1 053,58	1 645 691,96
15771	Российская Федерация, Республика Северная Осетия - Алания, р-н Пригородный, с. Октябрьское, ул Победы, 21	Пригородный	15:08:0050122:31	0003002000000 Земли населенных пунктов	ИЖС	13	02:0:10	1 407	1 053,58	1 482 387,06
15772	Республика Северная Осетия - Алания, м.р-н Пригородный, с.п. Октябрьское, с Октябрьское, ул Победы, дывд 19	Пригородный	15:08:0050122:32	0003002000000 Земли населенных пунктов	Для ведения личного подсобного хозяйства	13	02:0:20	968	1 053,58	1 019 865,44
15773	Российская Федерация, Республика Северная Осетия - Алания, Пригородный район, с. Октябрьское, ул Победы, 13	Пригородный	15:08:0050122:33	0003002000000 Земли населенных пунктов	Для ведения личного подсобного хозяйства	13	02:0:20	769	1 053,58	810 203,02
15774	Респ. Северная Осетия - Алания, р-н Пригородный, с. Октябрьское, ул. Победы, дом 9	Пригородный	15:08:0050122:34	0003002000000 Земли населенных пунктов	Для ведения личного подсобного хозяйства	13	02:0:20	1 615	1 053,58	1 701 531,70
15775	Российская Федерация, Республика Северная Осетия - Алания, Пригородный район, с. Октябрьское, ул Победы, 7	Пригородный	15:08:0050122:35	0003002000000 Земли населенных пунктов	ИЖС	13	02:0:10	737	1 053,58	776 488,46
15776	Респ. Северная Осетия - Алания, р-н Пригородный, с. Октябрьское, ул. Победы, дом 5	Пригородный	15:08:0050122:36	0003002000000 Земли населенных пунктов	Для ведения личного подсобного хозяйства	13	02:0:20	732	1 053,58	771 220,56
15777	Респ. Северная Осетия - Алания, р-н Пригородный, с. Октябрьское, ул. Победы, дом 1	Пригородный	15:08:0050122:37	0003002000000 Земли населенных пунктов	Для строительства жилого дома и ведения личного подсобного хозяйства	13	02:0:10	686	1 053,58	722 755,88
15778	Респ. Северная Осетия - Алания, р-н Пригородный, с. Октябрьское, ул. Победы, дом 17	Пригородный	15:08:0050122:38	0003002000000 Земли населенных пунктов	Для ведения личного подсобного хозяйства	13	02:0:20	842	1 053,58	887 114,36
15779	Респ. Северная Осетия - Алания, р-н Пригородный, с. Октябрьское, ул. Победы, дом 15	Пригородный	15:08:0050122:39	0003002000000 Земли населенных пунктов	Для ведения личного подсобного хозяйства	13	02:0:20	734	1 053,58	773 327,72
15780	Респ. Северная Осетия - Алания, р-н Пригородный, с. Октябрьское, ул. Победы, дом 11	Пригородный	15:08:0050122:4	0003002000000 Земли населенных пунктов	для ведения подсобного хозяйства и строительства жилого дома	13	02:0:20	691	1 053,58	728 023,78
15781	Республика Северная Осетия - Алания, м.р-н Пригородный, с.п. Октябрьское, с Октябрьское, ул Победы, дывд. 23а	Пригородный	15:08:0050122:40	0003002000000 Земли населенных пунктов	Для ведения личного подсобного хозяйства	13	02:0:20	711	1 053,58	749 095,38
15782	Республика Северная Осетия - Алания, м.р-н Пригородный, с.п. Октябрьское, с Октябрьское, пер Кооперативный, дывд. 4	Пригородный	15:08:0050122:41	0003002000000 Земли населенных пунктов	Для ведения личного подсобного хозяйства	13	02:0:20	1 323	1 053,58	1 393 886,34
15783	Респ. Северная Осетия - Алания, р-н Пригородный, с. Октябрьское, ул. Советов, дом 52	Пригородный	15:08:0050122:5	0003002000000 Земли населенных пунктов	Для ведения личного подсобного хозяйства	13	02:0:20	1 769	1 053,58	1 863 783,02
15784	Республика Северная Осетия - Алания, м.р-н Пригородный, с.п. Октябрьское, с Октябрьское, ул В.Абаева, дывд. 10	Пригородный	15:08:0050122:6	0003002000000 Земли населенных пунктов	Для ведения личного подсобного хозяйства	13	02:0:20	497	1 053,58	523 629,26

№ п/п	Местоположение ЗУ	Район	Кадастровый номер ЗУ	Категория земель	Разрешенное использование по документу	Код вида разрешенного использования (в соответствии с классификатором видов разрешенного использования земельных участков)	Вид использования объектов недвижимости	Площадь	УПКС	КС
15785	Респ. Северная Осетия - Алания, р-н Пригородный, с. Октябрьское, ул. В. Абаева, дом 11	Пригородный	15:08:0050122:7	0030020000000 Земли населенных пунктов	Для ведения личного подсобного хозяйства	13	02.0.020	1 113	1 053,58	1 172 634,54
15786	Северная Осетия - Алания респ, р-н Пригородный, с. Октябрьское, ул Победы, 2 д	Пригородный	15:08:0050122:84	0030020000000 Земли населенных пунктов	Для установки торгового ларька без права строительства	4	04.0.040	20	2 739,30	54 786,00
15787	Республика Северная Осетия-Алания, р-н Пригородный, с. Октябрьское, ул. В.Абаева, 9 "а"	Пригородный	15:08:0050122:85	0030020000000 Земли населенных пунктов	Для ведения личного подсобного хозяйства	13	02.0.020	605	1 053,58	637 415,90
15788	Респ. Северная Осетия - Алания, р-н Пригородный, с. Октябрьское, ул. В.Абаева, 9	Пригородный	15:08:0050122:86	0030020000000 Земли населенных пунктов	Для ведения личного подсобного хозяйства	13	02.0.020	944	1 053,58	994 579,52
15789	Республика Северная Осетия-Алания, р-н Пригородный, с. Октябрьское, пер. Кооперативный, 2 "а"	Пригородный	15:08:0050122:96	0030020000000 Земли населенных пунктов	Для ведения личного подсобного хозяйства	13	02.0.020	499	1 053,58	525 736,42
15790	Северная Осетия - Алания респ, р-н Пригородный, с. Октябрьское, ул. Победы, 2 "б"	Пригородный	15:08:0050123:2	0030020000000 Земли населенных пунктов	Ведение личного подсобного хозяйства	13	02.0.020	511	1 053,58	538 379,38
15791	Респ. Северная Осетия - Алания, р-н Пригородный, с. Октябрьское, ул. Тарская, дом 137	Пригородный	15:08:0050124:1	0030020000000 Земли населенных пунктов	Для ведения личного подсобного хозяйства	13	02.0.020	1 416	800,72	1 133 819,52
15792	Респ. Северная Осетия - Алания, р-н Пригородный, с. Октябрьское, пер. Школьный, дом 16	Пригородный	15:08:0050124:10	0030020000000 Земли населенных пунктов	Для ведения личного подсобного хозяйства	13	02.0.020	773	800,72	618 956,56
15793	Респ. Северная Осетия - Алания, р-н Пригородный, с. Октябрьское, пер. Школьный, дом 18	Пригородный	15:08:0050124:11	0030020000000 Земли населенных пунктов	ИЖС	13	02.0.010	544	800,72	435 591,68
15794	Северная Осетия - Алания респ, р-н Пригородный, с. Октябрьское, ул К.Хетагурова, дом 15	Пригородный	15:08:0050124:12	0030020000000 Земли населенных пунктов	Для ведения личного подсобного хозяйства	13	02.0.020	716	800,72	573 315,52
15795	Республика Северная Осетия-Алания, р-н Пригородный, с. Октябрьское, ул К.Хетагурова, 13	Пригородный	15:08:0050124:13	0030020000000 Земли населенных пунктов	Для ведения личного подсобного хозяйства	13	02.0.020	961	800,72	769 491,92
15796	Республика Северная Осетия - Алания, м-н Пригородный, с.п. Октябрьское, с Октябрьское, ул К.Хетагурова, двлд. 11	Пригородный	15:08:0050124:14	0030020000000 Земли населенных пунктов	ИЖС	13	02.0.010	3 947	800,72	3 160 441,84
15797	Респ. Северная Осетия - Алания, р-н Пригородный, с. Октябрьское, ул. К.Хетагурова, 9	Пригородный	15:08:0050124:15	0030020000000 Земли населенных пунктов	Для ведения личного подсобного хозяйства	13	02.0.020	2 813	800,72	2 252 425,36
15798	Респ. Северная Осетия - Алания, р-н Пригородный, с. Октябрьское, ул. К.Хетагурова, дом 7	Пригородный	15:08:0050124:16	0030020000000 Земли населенных пунктов	ИЖС	13	02.0.010	1 173	800,72	939 244,56
15799	Респ. Северная Осетия - Алания, р-н Пригородный, с. Октябрьское, ул. К.Хетагурова, дом 5	Пригородный	15:08:0050124:17	0030020000000 Земли населенных пунктов	ИЖС	13	02.0.010	2 290	800,72	1 833 648,80
15800	Республика Северная Осетия-Алания, р-н Пригородный, с. Октябрьское, ул Тарская	Пригородный	15:08:0050124:175	0030020000000 Земли населенных пунктов	размещение объектов индивидуального жилищного строительства	13	02.0.010	925	800,72	740 666,00
15801	Российская Федерация, Республика Северная Осетия - Алания, р-н Пригородный, с. Октябрьское, ул К.Хетагурова, 3	Пригородный	15:08:0050124:18	0030020000000 Земли населенных пунктов	ИЖС	13	02.0.010	466	800,72	373 135,52
15802	Респ. Северная Осетия - Алания, р-н Пригородный, с. Октябрьское, ул. К.Хетагурова, дом 1	Пригородный	15:08:0050124:19	0030020000000 Земли населенных пунктов	ИЖС	13	02.0.010	764	800,72	611 750,08
15803	Респ. Северная Осетия - Алания, р-н Пригородный, с. Октябрьское, пер. Школьный, 2	Пригородный	15:08:0050124:2	0030020000000 Земли населенных пунктов	Для ведения личного подсобного хозяйства	13	02.0.020	1 465	800,72	1 173 054,80
15804	Республика Северная Осетия - Алания, м-н Пригородный, с.п. Октябрьское, с Октябрьское, ул Тарская, двлд 125	Пригородный	15:08:0050124:20	0030020000000 Земли населенных пунктов	ИЖС	13	02.0.010	1 315	800,72	1 052 946,80
15805	Республика Северная Осетия - Алания, Пригородный район, с. Октябрьское, ул. Тарская, 127	Пригородный	15:08:0050124:21	0030020000000 Земли населенных пунктов	Для ведения личного подсобного хозяйства	13	02.0.020	1 537	800,72	1 230 706,64
15806	Респ. Северная Осетия - Алания, р-н Пригородный, с. Октябрьское, ул. Тарская, дом 129	Пригородный	15:08:0050124:22	0030020000000 Земли населенных пунктов	ИЖС	13	02.0.010	1 181	800,72	945 650,32
15807	Респ. Северная Осетия - Алания, р-н Пригородный, с. Октябрьское, ул. Тарская, дом 131	Пригородный	15:08:0050124:23	0030020000000 Земли населенных пунктов	ИЖС	13	02.0.010	987	800,72	790 310,64
15808	Респ. Северная Осетия - Алания, р-н Пригородный, с. Октябрьское, ул. Тарская, дом 131 а	Пригородный	15:08:0050124:24	0030020000000 Земли населенных пунктов	ИЖС	13	02.0.010	583	800,72	466 819,76
15809	Северная Осетия - Алания респ, р-н Пригородный, с Октябрьское, ул Тарская, 133	Пригородный	15:08:0050124:25	0030020000000 Земли населенных пунктов	Для ведения личного подсобного хозяйства	13	02.0.020	1 734	800,72	1 388 448,48
15810	Северная Осетия - Алания респ, р-н Пригородный, с Октябрьское, ул Тарская, 135	Пригородный	15:08:0050124:26	0030020000000 Земли населенных пунктов	Для ведения личного подсобного хозяйства	13	02.0.020	1 714	800,72	1 372 434,08
15811	Респ. Северная Осетия - Алания, р-н Пригородный, с. Октябрьское, ул. Тарская, дом 139а	Пригородный	15:08:0050124:27	0030020000000 Земли населенных пунктов	Для ведения личного подсобного хозяйства	13	02.0.020	731	800,72	585 326,32
15812	Республика Северная Осетия - Алания, м-н Пригородный, с.п. Октябрьское, с Октябрьское, ул Павла Тедеева, двлд. 2	Пригородный	15:08:0050124:29	0030020000000 Земли населенных пунктов	Под школу	3	03.0.050	12 144	1 020,92	12 398 052,48
15813	Респ. Северная Осетия - Алания, р-н Пригородный, с. Октябрьское, пер. Школьный, 4	Пригородный	15:08:0050124:3	0030020000000 Земли населенных пунктов	Для ведения личного подсобного хозяйства	13	02.0.020	775	800,72	620 558,00
15814	Российская Федерация, Республика Северная Осетия - Алания, р-н Пригородный, с. Октябрьское, пер. Школьный, 6	Пригородный	15:08:0050124:4	0030020000000 Земли населенных пунктов	Для ведения личного подсобного хозяйства	13	02.0.020	1 188	800,72	951 255,36
15815	Респ. Северная Осетия - Алания, р-н Пригородный, с. Октябрьское, пер. Школьный, 8	Пригородный	15:08:0050124:5	0030020000000 Земли населенных пунктов	Для ведения личного подсобного хозяйства	13	02.0.020	1 251	800,72	1 001 700,72
15816	Респ. Северная Осетия - Алания, р-н Пригородный, с. Октябрьское, пер. Школьный, 10	Пригородный	15:08:0050124:6	0030020000000 Земли населенных пунктов	Для ведения личного подсобного хозяйства	13	02.0.020	2 487	800,72	1 991 390,64
15817	Респ. Северная Осетия - Алания, р-н Пригородный, с. Октябрьское, пер. Школьный, 10 "а"	Пригородный	15:08:0050124:7	0030020000000 Земли населенных пунктов	Для ведения личного подсобного хозяйства	13	02.0.020	1 314	800,72	1 052 146,08
15818	Респ. Северная Осетия - Алания, р-н Пригородный, с. Октябрьское, пер. Школьный, дом 12	Пригородный	15:08:0050124:8	0030020000000 Земли населенных пунктов	ИЖС	13	02.0.010	1 500	800,72	1 201 080,00
15819	Респ. Северная Осетия - Алания, р-н Пригородный, с. Октябрьское, пер. Школьный, дом 14	Пригородный	15:08:0050124:9	0030020000000 Земли населенных пунктов	Для ведения личного подсобного хозяйства	13	02.0.020	1 734	800,72	1 388 448,48
15820	Российская Федерация, Республика Северная Осетия - Алания, Пригородный район, с. Октябрьское, пер. Школьный, 26	Пригородный	15:08:0050125:1	0030020000000 Земли населенных пунктов	Для эксплуатации существующего дома и ведения подсобного хозяйства	13	02.0.010	1 522	538,50	819 597,00
15821	Российская Федерация, Республика Северная Осетия - Алания, Пригородный район, с. Октябрьское, ул Маяковского, 27	Пригородный	15:08:0050125:10	0030020000000 Земли населенных пунктов	ИЖС	13	02.0.010	1 045	1 053,58	1 100 991,10
15822	Российская Федерация, Республика Северная Осетия - Алания, Пригородный район, с. Октябрьское, ул. Маяковского, 23	Пригородный	15:08:0050125:11	0030020000000 Земли населенных пунктов	Для ведения личного подсобного хозяйства	13	02.0.020	2 016	538,50	1 085 616,00
15823	Российская Федерация, Республика Северная Осетия - Алания, Пригородный район, с. Октябрьское, ул. Маяковского, 21	Пригородный	15:08:0050125:12	0030020000000 Земли населенных пунктов	Для индивидуальной жилой застройки	13	02.0.010	1 711	538,50	921 373,50
15824	Российская Федерация, Республика Северная Осетия - Алания, Пригородный район, с. Октябрьское, ул Маяковского, 19	Пригородный	15:08:0050125:13	0030020000000 Земли населенных пунктов	Для индивидуального жилищного строительства	13	02.0.010	1 536	538,50	827 136,00
15825	Российская Федерация, Республика Северная Осетия - Алания, Пригородный район, с. Октябрьское, ул К.Хетагурова, 10	Пригородный	15:08:0050125:16	0030020000000 Земли населенных пунктов	Для ведения личного подсобного хозяйства	13	02.0.020	1 669	1 053,58	1 758 425,02
15826	Российская Федерация, Республика Северная Осетия - Алания, Пригородный район, с. Октябрьское, ул. К.Хетагурова, 12	Пригородный	15:08:0050125:17	0030020000000 Земли населенных пунктов	Для ведения личного подсобного хозяйства	13	02.0.020	1 510	1 053,58	1 590 905,80
15827	Российская Федерация, Республика Северная Осетия - Алания, Пригородный район, с. Октябрьское, ул. К.Хетагурова, 14	Пригородный	15:08:0050125:18	0030020000000 Земли населенных пунктов	Для ведения личного подсобного хозяйства	13	02.0.020	1 508	1 053,58	1 588 798,64
15828	Российская Федерация, Республика Северная Осетия - Алания, Пригородный район, с. Октябрьское, ул. К.Хетагурова, 16	Пригородный	15:08:0050125:19	0030020000000 Земли населенных пунктов	ИЖС	13	02.0.010	962	1 053,58	1 013 543,96

№ пп	Местоположение ЗУ	Район	Кадастровый номер ЗУ	Категория земель	Разрешенное использование по документу	Код вида разрешенного использования (в соответствии с классификатором видов разрешенного использования земельных участков)	Вид использования объектов недвижимости	Площадь	УПКС	КС
15829	Российская Федерация, Республика Северная Осетия - Алания, Пригородный район, с. Октябрьское, ул Маяковского, 25	Пригородный	15:08:0050125:2	003002000000 Земли населенных пунктов	Под существующим жилым домом и приусадебным участком	13	02:0:010	1 439	1 053,58	1 516 101,62
15830	Российская Федерация, Республика Северная Осетия - Алания, Пригородный район, с. Октябрьское, ул. К.Хетагурова, 18	Пригородный	15:08:0050125:20	003002000000 Земли населенных пунктов	Для ведения личного подсобного хозяйства	13	02:0:020	1 417	1 053,58	1 492 922,86
15831	Российская Федерация, Республика Северная Осетия - Алания, Пригородный район, с. Октябрьское, ул. К. Хетагурова, 20	Пригородный	15:08:0050125:21	003002000000 Земли населенных пунктов	Для ведения личного подсобного хозяйства	13	02:0:020	427	538,50	229 939,50
15832	Российская Федерация, Республика Северная Осетия - Алания, Пригородный район, с. Октябрьское, ул К.Хетагурова, 22	Пригородный	15:08:0050125:22	003002000000 Земли населенных пунктов	Для ведения личного подсобного хозяйства	13	02:0:020	617	1 053,58	650 058,86
15833	Российская Федерация, Республика Северная Осетия - Алания, Пригородный район, с. Октябрьское, пер. Школьный, 28	Пригородный	15:08:0050125:3	003002000000 Земли населенных пунктов	под существующим жилым домом и приусадебным участком	13	02:0:020	699	1 053,58	736 452,42
15834	Российская Федерация, Республика Северная Осетия - Алания, Пригородный район, с. Октябрьское, пер. Школьный, 22	Пригородный	15:08:0050125:4	003002000000 Земли населенных пунктов	Для ведения личного подсобного хозяйства	13	02:0:020	617	538,50	332 254,50
15835	Российская Федерация, Республика Северная Осетия - Алания, Пригородный район, с. Октябрьское, пер. Школьный, 24	Пригородный	15:08:0050125:5	003002000000 Земли населенных пунктов	Для ведения личного подсобного хозяйства	13	02:0:020	1 761	1 053,58	1 855 354,38
15836	Российская Федерация, Республика Северная Осетия - Алания, Пригородный район, с. Октябрьское, пер. Кооперативный, 18	Пригородный	15:08:0050125:55	003002000000 Земли населенных пунктов	Для ведения личного подсобного хозяйства	13	02:0:020	775	538,50	417 337,50
15837	Российская Федерация, Республика Северная Осетия - Алания, Пригородный район, с. Октябрьское, пер. Кооперативный, 16	Пригородный	15:08:0050125:56	003002000000 Земли населенных пунктов	Для ведения личного подсобного хозяйства	13	02:0:020	1 505	538,50	810 442,50
15838	Российская Федерация, Республика Северная Осетия - Алания, Пригородный район, с. Октябрьское, ул. Маяковского, 33	Пригородный	15:08:0050125:7	003002000000 Земли населенных пунктов	Для ведения личного подсобного хозяйства	13	02:0:020	999	1 053,58	1 052 526,42
15839	Российская Федерация, Республика Северная Осетия - Алания, Пригородный район, с. Октябрьское, ул. Маяковского, 31	Пригородный	15:08:0050125:8	003002000000 Земли населенных пунктов	Для ведения личного подсобного хозяйства	13	02:0:020	842	538,50	453 417,00
15840	Российская Федерация, Республика Северная Осетия - Алания, Пригородный район, с. Октябрьское, ул Маяковского, 29	Пригородный	15:08:0050125:9	003002000000 Земли населенных пунктов	ИЖС	13	02:0:010	1 500	1 053,58	1 580 370,00
15841	Респ. Северная Осетия - Алания, р-н Пригородный, с. Октябрьское, ул. Маяковского, дом 17	Пригородный	15:08:0050126:10	003002000000 Земли населенных пунктов	ИЖС	13	02:0:010	678	1 053,58	714 327,24
15842	Респ. Северная Осетия - Алания, р-н Пригородный, с. Октябрьское, ул. Маяковского, дом 9	Пригородный	15:08:0050126:12	003002000000 Земли населенных пунктов	Для индивидуальной жилой застройки	13	02:0:010	1 095	1 053,58	1 153 670,10
15843	Республика Северная Осетия-Алания, р-н Пригородный, с. Октябрьское, ул Советская, д 1	Пригородный	15:08:0050126:13	003002000000 Земли населенных пунктов	ИЖС	13	02:0:010	708	1 053,58	745 934,64
15844	Республика Северная Осетия - Алания, мр-н Пригородный, с.п. Октябрьское, с Октябрьское, пер Советский, двлд. 3	Пригородный	15:08:0050126:14	003002000000 Земли населенных пунктов	ИЖС	13	02:0:010	1 080	1 053,58	1 137 866,40
15845	Респ. Северная Осетия - Алания, р-н Пригородный, с. Октябрьское, пер. Советский, 5	Пригородный	15:08:0050126:15	003002000000 Земли населенных пунктов	Для ведения личного подсобного хозяйства	13	02:0:020	347	1 053,58	365 592,26
15846	Республика Северная Осетия-Алания, р-н Пригородный, с. Октябрьское, ул Советская, д 5	Пригородный	15:08:0050126:16	003002000000 Земли населенных пунктов	ИЖС	13	02:0:010	652	1 053,58	686 934,16
15847	Российская Федерация, Республика Северная Осетия - Алания, Пригородный район, с. Октябрьское, пер. Советский, 15	Пригородный	15:08:0050126:160	003002000000 Земли населенных пунктов	ИЖС	13	02:0:010	760	1 053,58	800 720,80
15848	Республика Северная Осетия - Алания, мр-н Пригородный, с.п. Октябрьское, с Октябрьское, пер Кооперативный	Пригородный	15:08:0050126:162	003002000000 Земли населенных пунктов	Для ведения личного подсобного хозяйства	13	02:0:020	600	1 053,58	632 148,00
15849	Республика Северная Осетия - Алания, мр-н Пригородный, с.п. Октябрьское, с Октябрьское, ул К.Хетагурова	Пригородный	15:08:0050126:163	003002000000 Земли населенных пунктов	Для ведения личного подсобного хозяйства	13	02:0:020	1 502	1 053,58	1 582 477,16
15850	Российская Федерация, Республика Северная Осетия-Алания, Пригородный район, с. Октябрьское, ул. Маяковского, 11 б	Пригородный	15:08:0050126:166	003002000000 Земли населенных пунктов	Индивидуальное жилищное строительство	13	02:0:010	983	1 053,58	1 035 669,14
15851	Республика Северная Осетия - Алания, мр-н Пригородный, с.п. Октябрьское, с Октябрьское, пер Кооперативный, двлд. 17	Пригородный	15:08:0050126:167	003002000000 Земли населенных пунктов	Для ведения личного подсобного хозяйства	13	02:0:020	561	1 053,58	591 058,38
15852	Российская Федерация, Республика Северная Осетия-Алания, Пригородный район, с. Октябрьское, ул. Маяковского, 11 а	Пригородный	15:08:0050126:168	003002000000 Земли населенных пунктов	Индивидуальное жилищное строительство	13	02:0:010	119	1 053,58	125 376,02
15853	Российская Федерация, Республика Северная Осетия-Алания, Пригородный район, с. Октябрьское, ул. Маяковского, 11	Пригородный	15:08:0050126:169	003002000000 Земли населенных пунктов	Индивидуальное жилищное строительство	13	02:0:010	655	1 053,58	690 094,90
15854	Респ. Северная Осетия - Алания, р-н Пригородный, с. Октябрьское, ул. Тарская, 123	Пригородный	15:08:0050126:17	003002000000 Земли населенных пунктов	Для ведения личного подсобного хозяйства	13	02:0:020	715	1 053,58	753 309,70
15855	Респ. Северная Осетия - Алания, р-н Пригородный, с. Октябрьское, ул. Тарская, дом 121	Пригородный	15:08:0050126:18	003002000000 Земли населенных пунктов	ИЖС	13	02:0:010	500	1 053,58	526 790,00
15856	Республика Северная Осетия - Алания, р-н Пригородный, с. Октябрьское, ул. Маяковского, 15	Пригородный	15:08:0050126:19	003002000000 Земли населенных пунктов	под кафе	4	04:0:060	200	1 781,60	356 320,00
15857	Респ. Северная Осетия - Алания, р-н Пригородный, с. Октябрьское, ул. Маяковского, дом 13	Пригородный	15:08:0050126:2	003002000000 Земли населенных пунктов	существующий магазин "Стройхозторговый" и магазин № 4	4	04:0:040	2 100	2 739,30	5 752 530,00
15858	Респ. Северная Осетия - Алания, р-н Пригородный, с. Октябрьское, ул. Маяковского, дом 13	Пригородный	15:08:0050126:21	003002000000 Земли населенных пунктов	под склады	6	06:0:093	1 232	747,07	920 390,24
15859	Российская Федерация, Республика Северная Осетия - Алания, р-н Пригородный, с. Октябрьское, ул. К.Хетагурова, 4	Пригородный	15:08:0050126:3	003002000000 Земли населенных пунктов	Для ведения личного подсобного хозяйства	13	02:0:020	1 225	1 053,58	1 290 635,50
15860	Республика Северная Осетия - Алания, мр-н Пригородный, с.п. Октябрьское, с Октябрьское, ул К.Хетагурова, двлд. 6	Пригородный	15:08:0050126:4	003002000000 Земли населенных пунктов	Для ведения личного подсобного хозяйства	13	02:0:020	1 651	1 053,58	1 739 460,58
15861	Респ. Северная Осетия - Алания, р-н Пригородный, с. Октябрьское, пер. Кооперативный, дом 21	Пригородный	15:08:0050126:6	003002000000 Земли населенных пунктов	Для ведения личного подсобного хозяйства	13	02:0:020	1 474	1 053,58	1 552 976,92
15862	Респ. Северная Осетия - Алания, р-н Пригородный, с. Октябрьское, пер. Кооперативный, дом 19	Пригородный	15:08:0050126:8	003002000000 Земли населенных пунктов	ИЖС	13	02:0:010	981	1 053,58	1 033 561,98
15863	Российская Федерация, Республика Северная Осетия-Алания, Пригородный район, с. Октябрьское, ул. Советов, 11а	Пригородный	15:08:0050127:1	003002000000 Земли населенных пунктов	Для ведения личного подсобного хозяйства	13	02:0:020	1 652	1 053,58	1 740 514,16
15864	Российская Федерация, Республика Северная Осетия-Алания, Пригородный район, с. Октябрьское, ул. Советов, 9	Пригородный	15:08:0050127:10	003002000000 Земли населенных пунктов	Для эксплуатации многоквартирного жилого дома	2	02:0:050	488	2 001,80	976 878,40
15865	Российская Федерация, Республика Северная Осетия-Алания, Пригородный район, с. Октябрьское, ул. Маяковского, 14	Пригородный	15:08:0050127:11	003002000000 Земли населенных пунктов	Для эксплуатации многоквартирного жилого дома	2	02:0:050	421	2 001,80	842 757,80
15866	Российская Федерация, Республика Северная Осетия-Алания, Пригородный район, с. Октябрьское, пер. Кооперативный, 11	Пригородный	15:08:0050127:2	003002000000 Земли населенных пунктов	Для ведения личного подсобного хозяйства	13	02:0:020	1 088	1 053,58	1 146 295,04
15867	Российская Федерация, Республика Северная Осетия-Алания, Пригородный район, с. Октябрьское, пер. Кооперативный, участок 9	Пригородный	15:08:0050127:4	003002000000 Земли населенных пунктов	ИЖС	13	02:0:010	642	1 053,58	676 398,36
15868	Российская Федерация, Республика Северная Осетия-Алания, Пригородный район, с. Октябрьское, ул. Советов, 11	Пригородный	15:08:0050127:5	003002000000 Земли населенных пунктов	Для индивидуального жилищного строительства	13	02:0:010	1 069	1 053,58	1 126 277,02
15869	Российская Федерация, Республика Северная Осетия-Алания, Пригородный район, с. Октябрьское, ул. Маяковского, 16	Пригородный	15:08:0050127:7	003002000000 Земли населенных пунктов	ИЖС	13	02:0:010	952	1 053,58	1 003 008,16
15870	Российская Федерация, Республика Северная Осетия-Алания, Пригородный район, с. Октябрьское, ул. Маяковского, 18	Пригородный	15:08:0050127:8	003002000000 Земли населенных пунктов	Для ведения личного подсобного хозяйства	13	02:0:020	430	1 053,58	453 009,40
15871	Российская Федерация, Республика Северная Осетия-Алания, Пригородный район, с. Октябрьское, ул. Маяковского, 20	Пригородный	15:08:0050127:9	003002000000 Земли населенных пунктов	Для ведения личного подсобного хозяйства	13	02:0:020	977	1 053,58	1 029 347,66
15872	Респ. Северная Осетия - Алания, р-н Пригородный, с. Октябрьское, ул. Победы, дом 31	Пригородный	15:08:0050128:1	003002000000 Земли населенных пунктов	под существующим жилым домом и приусадебным участком	13	02:0:010	604	1 053,58	636 362,32

№ пп	Местоположение ЗУ	Район	Кадастровый номер ЗУ	Категория земель	Разрешенное использование по документу	Код вида разрешенного использования (в соответствии с классификатором видов разрешенного использования земельных участков)	Вид использования объектов недвижимости	Площадь	УПКС	КС
15873	Республика Северная Осетия-Алания, р-н Пригородный, с Октябрьское, ул Советов. 38	Пригородный	15:08:000501128:10	0003002000000 Земли населенных пунктов	Для ведения личного подсобного хозяйства	13	02.0.20	1 611	1 053,58	1 697 317,38
15874	Респ. Северная Осетия - Алания, р-н Пригородный. с. Октябрьское. ул. Советов. 38 "а"	Пригородный	15:08:000501128:11	0003002000000 Земли населенных пунктов	Для ведения личного подсобного хозяйства	13	02.0.20	804	1 053,58	847 078,32
15875	Респ. Северная Осетия - Алания, р-н Пригородный. с. Октябрьское. ул. Советов. 40	Пригородный	15:08:000501128:12	0003002000000 Земли населенных пунктов	Для ведения личного подсобного хозяйства	13	02.0.20	661	1 053,58	696 416,38
15876	Респ. Северная Осетия - Алания, р-н Пригородный, с Октябрьское, пер. Кооперативный. 3	Пригородный	15:08:000501128:13	0003002000000 Земли населенных пунктов	Для ведения личного подсобного хозяйства	13	02.0.20	1 336	1 053,58	1 407 582,88
15877	Республика Северная Осетия-Алания, р-н Пригородный, с Октябрьское, пер.Советский. 17	Пригородный	15:08:000501128:16	0003002000000 Земли населенных пунктов	Для ведения личного подсобного хозяйства	13	02.0.20	2 700	1 053,58	2 844 066,00
15878	Республика Северная Осетия - Алания, м.р-н Пригородный, с.п. Октябрьское, с Октябрьское, ул Победы, дом 27	Пригородный	15:08:000501128:17	0003002000000 Земли населенных пунктов	Для ведения личного подсобного хозяйства	13	02.0.20	704	1 053,58	741 720,32
15879	Северная Осетия - Алания респ, р-н Пригородный. с. Октябрьское. пер. Кооперативный, 1 "в"	Пригородный	15:08:000501128:18	0003002000000 Земли населенных пунктов	Для ведения личного подсобного хозяйства	13	02.0.20	520	1 053,58	547 861,60
15880	Северная Осетия - Алания респ. р-н Пригородный, с Октябрьское. пер Кооперативный, 1	Пригородный	15:08:000501128:19	0003002000000 Земли населенных пунктов	Для ведения личного подсобного хозяйства	13	02.0.20	717	1 053,58	755 416,86
15881	Республика Северная Осетия - Алания, м.р-н Пригородный. с.п. Октябрьское, с Октябрьское, ул Советов. дом 24	Пригородный	15:08:000501128:2	0003002000000 Земли населенных пунктов	Для ведения личного подсобного хозяйства	13	02.0.20	900	1 053,58	948 222,00
15882	Республика Северная Осетия-Алания, р-н Пригородный. с Октябрьское. ул Советов. 26	Пригородный	15:08:000501128:20	0003002000000 Земли населенных пунктов	Для ведения личного подсобного хозяйства	13	02.0.20	784	1 053,58	826 006,72
15883	Северная Осетия - Алания респ, р-н Пригородный. с. Октябрьское. ул. Победы, 25	Пригородный	15:08:000501128:21	0003002000000 Земли населенных пунктов	Для ведения личного подсобного хозяйства	13	02.0.20	901	1 053,58	949 275,58
15884	Республика Северная Осетия - Алания, Пригородный район. с. Октябрьское. ул Советов. 26 "а"	Пригородный	15:08:000501128:4	0003002000000 Земли населенных пунктов	Для ведения личного подсобного хозяйства	13	02.0.20	704	1 053,58	741 720,32
15885	Респ. Северная Осетия - Алания, р-н Пригородный, с Октябрьское, ул. Советов, 28	Пригородный	15:08:000501128:5	0003002000000 Земли населенных пунктов	Для ведения личного подсобного хозяйства	13	02.0.20	1 933	1 053,58	2 036 570,14
15886	Республика Северная Осетия - Алания, м.р-н Пригородный, с.п. Октябрьское, с Октябрьское, ул Советов, дом 30	Пригородный	15:08:000501128:6	0003002000000 Земли населенных пунктов	Для ведения личного подсобного хозяйства	13	02.0.20	1 483	1 053,58	1 562 459,14
15887	Респ. Северная Осетия - Алания, р-н Пригородный. с. Октябрьское. ул. Советов. 32	Пригородный	15:08:000501128:7	0003002000000 Земли населенных пунктов	Для ведения личного подсобного хозяйства	13	02.0.20	650	1 053,58	684 827,00
15888	Республика Северная Осетия - Алания, м.р-н Пригородный. с.п. Октябрьское, с Октябрьское, ул Советов. дом 34	Пригородный	15:08:000501128:8	0003002000000 Земли населенных пунктов	ИЖС	13	02.0.10	900	1 053,58	948 222,00
15889	Республика Северная Осетия - Алания, м.р-н Пригородный. с.п. Октябрьское, с Октябрьское, ул Советов. дом 36	Пригородный	15:08:000501128:9	0003002000000 Земли населенных пунктов	ИЖС	13	02.0.10	1 094	1 053,58	1 152 616,52
15890	Республика Северная Осетия - Алания, м.р-н Пригородный. с.п. Октябрьское. с Октябрьское, ул Победы. дом 2а	Пригородный	15:08:000501129:1	0003002000000 Земли населенных пунктов	Резервные земли	13	02.0.20	798	1 053,58	840 756,84
15891	Республика Северная Осетия-Алания, р-н Пригородный. с Октябрьское. ул Победы. 18	Пригородный	15:08:000501129:10	0003002000000 Земли населенных пунктов	Для ведения личного подсобного хозяйства	13	02.0.20	659	1 053,58	694 309,22
15892	Республика Северная Осетия - Алания, м.р-н Пригородный. с.п. Октябрьское, с Октябрьское, ул Победы, дом 20	Пригородный	15:08:000501129:13	0003002000000 Земли населенных пунктов	Для ведения личного подсобного хозяйства	13	02.0.20	692	1 053,58	729 077,36
15893	Респ. Северная Осетия - Алания, р-н Пригородный, с Октябрьское, ул. Победы, дом 4	Пригородный	15:08:000501129:14	0003002000000 Земли населенных пунктов	Для строительства жилого дома и ведения личного подсобного хозяйства	13	02.0.10	800	1 053,58	842 864,00
15894	Республика Северная Осетия-Алания, р-н Пригородный. с. Октябрьское. ул. Победы, 22	Пригородный	15:08:000501129:15	0003002000000 Земли населенных пунктов	Для ведения личного подсобного хозяйства	13	02.0.20	1 078	1 053,58	1 135 759,24
15895	Северная Осетия - Алания респ, р-н Пригородный. с Октябрьское, ул Победы. 2 "б"	Пригородный	15:08:000501129:2	0003002000000 Земли населенных пунктов	Для эксплуатации существующего жилого дома	13	02.0.10	810	1 053,58	853 399,80
15896	Респ. Северная Осетия - Алания, р-н Пригородный, с Октябрьское, ул. Победы. дом 2	Пригородный	15:08:000501129:3	0003002000000 Земли населенных пунктов	Для ведения приусадебного хозяйства и строительство жилого дома	13	02.0.20	800	1 053,58	842 864,00
15897	Республика Северная Осетия-Алания, р-н Пригородный, с Октябрьское, ул Победы 6	Пригородный	15:08:000501129:4	0003002000000 Земли населенных пунктов	Для ведения личного подсобного хозяйства	13	02.0.20	1 348	1 053,58	1 420 225,84
15898	Республика Северная Осетия - Алания, м.р-н Пригородный, с.п. Октябрьское. с Октябрьское, ул Победы. дом 8	Пригородный	15:08:000501129:5	0003002000000 Земли населенных пунктов	ИЖС	13	02.0.10	1 000	1 053,58	1 053 580,00
15899	Республика Северная Осетия - Алания, м.р-н Пригородный, с.п. Октябрьское. с Октябрьское, ул Победы. дом 10	Пригородный	15:08:000501129:6	0003002000000 Земли населенных пунктов	ИЖС	13	02.0.10	683	1 053,58	719 595,14
15900	Республика Северная Осетия - Алания, м.р-н Пригородный. с.п. Октябрьское, с Октябрьское, ул Победы, дом 14	Пригородный	15:08:000501129:7	0003002000000 Земли населенных пунктов	Для ведения личного подсобного хозяйства	13	02.0.20	1 597	1 053,58	1 682 567,26
15901	Республика Северная Осетия - Алания, м.р-н Пригородный. с.п. Октябрьское, с Октябрьское, ул Победы, дом 12	Пригородный	15:08:000501129:8	0003002000000 Земли населенных пунктов	ИЖС	13	02.0.10	874	1 053,58	920 828,92
15902	Республика Северная Осетия - Алания, м.р-н Пригородный, с.п. Октябрьское. с Октябрьское, ул Победы. дом 16	Пригородный	15:08:000501129:9	0003002000000 Земли населенных пунктов	ИЖС	13	02.0.10	614	1 053,58	646 898,12
15903	Республика Северная Осетия-Алания, р-н Пригородный. с Октябрьское. ул П.Тедеева. д 2а	Пригородный	15:08:000501130:1	0003002000000 Земли населенных пунктов	Для эксплуатации автозаправочной станции	4	04.0.95	3 069	3 348,49	3 579 535,81
15904	Северная Осетия - Алания респ. р-н Пригородный, западная окраина с. Октябрьское	Пригородный	15:08:0050130:116	0003002000000 Земли населенных пунктов	Строительство объектов придорожного сервиса	4	04.0.99	155	1 680,92	260 542,60
15905	Северная Осетия - Алания респ. р-н Пригородный, западная окраина с. Октябрьское	Пригородный	15:08:0050130:117	0003002000000 Земли населенных пунктов	Строительство объектов придорожного сервиса	4	04.0.99	392	1 680,92	658 920,64
15906	Российская Федерация, Республика Северная Осетия - Алания. Пригородный район, с. Октябрьское. ул. Пристонская, 39	Пригородный	15:08:000501131:1	0003002000000 Земли населенных пунктов	Для ведения подсобного хозяйства и строительства жилого дома	13	02.0.20	1 292	800,72	1 034 530,24
15907	Российская Федерация, Республика Северная Осетия - Алания. Пригородный район, с. Октябрьское. ул. Тарская. 196	Пригородный	15:08:0050131:10	0003002000000 Земли населенных пунктов	Для ведения личного подсобного хозяйства	13	02.0.20	2 229	800,72	1 784 804,88
15908	Российская Федерация. Республика Северная Осетия - Алания, Пригородный район. с. Октябрьское, ул. Тарская, 194	Пригородный	15:08:0050131:11	0003002000000 Земли населенных пунктов	ИЖС	13	02.0.10	1 385	800,72	1 108 997,20
15909	Российская Федерация. Республика Северная Осетия - Алания, Пригородный район. с. Октябрьское, ул. Тарская, 192	Пригородный	15:08:000501131:12	0003002000000 Земли населенных пунктов	Для ведения личного подсобного хозяйства	13	02.0.20	1 487	800,72	1 190 670,64
15910	Российская Федерация, Республика Северная Осетия - Алания. Пригородный район, с. Октябрьское. ул. Тарская. 190	Пригородный	15:08:000501131:13	0003002000000 Земли населенных пунктов	Для ведения личного подсобного хозяйства	13	02.0.20	1 514	800,72	1 212 290,08
15911	Российская Федерация, Республика Северная Осетия - Алания. Пригородный район, с. Октябрьское. ул. Пристонская, 3	Пригородный	15:08:0050131:133	0003002000000 Земли населенных пунктов	Для ведения личного подсобного хозяйства	13	02.0.20	955	800,72	764 687,60
15912	Российская Федерация, Республика Северная Осетия - Алания. Пригородный район, с. Октябрьское. ул. Тарская. 182	Пригородный	15:08:0050131:135	0003002000000 Земли населенных пунктов	Для ведения личного подсобного хозяйства	13	02.0.20	991	800,72	793 513,52

№ п/п	Местоположение ЗУ	Район	Кадастровый номер ЗУ	Категория земель	Разрешенное использование по документу	Код вида разрешенного использования (в соответствии с классификатором видов разрешенного использования земельных участков)	Вид использования объектов недвижимости	Площадь	УПКС	КС
15913	Российская Федерация, Республика Северная Осетия - Алания, Пригородный район, с. Октябрьское, ул Христовская, 25	Пригородный	15:08:0050131:136	003002000000 Земли населенных пунктов	Для ведения личного подсобного хозяйства	13	02:02:0	730	800,72	584 525,60
15914	Российская Федерация, Республика Северная Осетия - Алания, Пригородный район, с. Октябрьское, ул. Тарская, 188	Пригородный	15:08:0050131:14	003002000000 Земли населенных пунктов	Для ведения личного подсобного хозяйства	13	02:02:0	999	800,72	799 919,28
15915	Республика Северная Осетия - Алания, р-н Пригородный, с.п. Октябрьское, с Октябрьское, ул Гагарина	Пригородный	15:08:0050131:140	003002000000 Земли населенных пунктов	Для ведения личного подсобного хозяйства	13	02:02:0	540	800,72	432 388,80
15916	Российская Федерация, Республика Северная Осетия - Алания, Пригородный район, с. Октябрьское, ул. Тарская, 186	Пригородный	15:08:0050131:15	003002000000 Земли населенных пунктов	ИЖС	13	02:01:0	885	800,72	708 637,20
15917	Российская Федерация, Республика Северная Осетия - Алания, Пригородный район, с. Октябрьское, ул. Тарская, 184	Пригородный	15:08:0050131:16	003002000000 Земли населенных пунктов	Для ведения личного подсобного хозяйства	13	02:02:0	2 179	800,72	1 744 768,88
15918	Российская Федерация, Республика Северная Осетия - Алания, Пригородный район, с. Октябрьское, ул. Тарская, 180	Пригородный	15:08:0050131:17	003002000000 Земли населенных пунктов	Для ведения личного подсобного хозяйства	13	02:02:0	2 193	800,72	1 755 978,96
15919	Российская Федерация, Республика Северная Осетия - Алания, Пригородный район, с. Октябрьское, ул. Тарская, 178	Пригородный	15:08:0050131:18	003002000000 Земли населенных пунктов	Для ведения личного подсобного хозяйства	13	02:02:0	1 068	800,72	855 168,96
15920	Российская Федерация, Республика Северная Осетия - Алания, Пригородный район, с. Октябрьское, ул. Тарская, 174	Пригородный	15:08:0050131:19	003002000000 Земли населенных пунктов	Для ведения личного подсобного хозяйства	13	02:02:0	1 566	800,72	1 253 927,52
15921	Российская Федерация, Республика Северная Осетия - Алания, Пригородный район, с. Октябрьское, ул Христовская, 19	Пригородный	15:08:0050131:2	003002000000 Земли населенных пунктов	Для завершения строительства жилого дома и ведения личного подсобного хозяйства	13	02:01:0	810	800,72	648 583,20
15922	Российская Федерация, Республика Северная Осетия - Алания, Пригородный район, с. Октябрьское, ул. Тарская, 176	Пригородный	15:08:0050131:20	003002000000 Земли населенных пунктов	ИЖС	13	02:01:0	1 049	800,72	839 955,28
15923	Российская Федерация, Республика Северная Осетия - Алания, Пригородный район, с. Октябрьское, ул. Тарская, 174	Пригородный	15:08:0050131:21	003002000000 Земли населенных пунктов	Для ведения личного подсобного хозяйства	13	02:02:0	1 478	800,72	1 183 464,16
15924	Российская Федерация, Республика Северная Осетия - Алания, Пригородный район, с. Октябрьское, ул. Тарская, 172	Пригородный	15:08:0050131:22	003002000000 Земли населенных пунктов	Для ведения личного подсобного хозяйства	13	02:02:0	1 194	800,72	956 059,68
15925	Российская Федерация, Республика Северная Осетия - Алания, Пригородный район, с. Октябрьское, ул. Тарская, 170	Пригородный	15:08:0050131:23	003002000000 Земли населенных пунктов	Для ведения личного подсобного хозяйства	13	02:02:0	1 582	800,72	1 266 739,04
15926	Российская Федерация, Республика Северная Осетия - Алания, Пригородный район, с. Октябрьское, ул. Тарская, 168	Пригородный	15:08:0050131:24	003002000000 Земли населенных пунктов	Для ведения личного подсобного хозяйства	13	02:02:0	1 117	800,72	894 404,24
15927	Российская Федерация, Республика Северная Осетия - Алания, Пригородный район, с. Октябрьское, ул. Тарская, 166	Пригородный	15:08:0050131:25	003002000000 Земли населенных пунктов	ИЖС	13	02:01:0	1 282	800,72	1 026 523,04
15928	Российская Федерация, Республика Северная Осетия - Алания, Пригородный район, с. Октябрьское, ул. Тарская, 164	Пригородный	15:08:0050131:26	003002000000 Земли населенных пунктов	Для ведения личного подсобного хозяйства	13	02:02:0	1 785	800,72	1 429 285,20
15929	Российская Федерация, Республика Северная Осетия - Алания, Пригородный район, с. Октябрьское, ул. Тарская, 162	Пригородный	15:08:0050131:27	003002000000 Земли населенных пунктов	ИЖС	13	02:01:0	1 277	800,72	1 022 519,44
15930	Российская Федерация, Республика Северная Осетия - Алания, Пригородный район, с. Октябрьское, ул. Христовская, 27	Пригородный	15:08:0050131:271	003002000000 Земли населенных пунктов	Индивидуальное жилищное строительство	13	02:01:0	267	800,72	213 792,24
15931	Российская Федерация, Республика Северная Осетия - Алания, Пригородный район, с. Октябрьское, ул. Христовская, 27	Пригородный	15:08:0050131:272	003002000000 Земли населенных пунктов	Индивидуальное жилищное строительство	13	02:01:0	254	800,72	203 382,88
15932	Российская Федерация, Республика Северная Осетия - Алания, Пригородный район, с. Октябрьское, ул. Тарская, 160	Пригородный	15:08:0050131:28	003002000000 Земли населенных пунктов	ИЖС	13	02:01:0	1 514	800,72	1 212 290,08
15933	Российская Федерация, Республика Северная Осетия - Алания, Пригородный район, с. Октябрьское, ул. Тарская, 158	Пригородный	15:08:0050131:29	003002000000 Земли населенных пунктов	Для ведения личного подсобного хозяйства	13	02:02:0	1 815	800,72	1 453 306,80
15934	Российская Федерация, Республика Северная Осетия - Алания, Пригородный район, с. Октябрьское, ул. Тарская, 200	Пригородный	15:08:0050131:3	003002000000 Земли населенных пунктов	Для строительства жилого дома и ведения личного подсобного хозяйства	13	02:01:0	843	800,72	675 006,96
15935	Российская Федерация, Республика Северная Осетия - Алания, Пригородный район, с. Октябрьское, ул. Тарская, 156	Пригородный	15:08:0050131:30	003002000000 Земли населенных пунктов	Для ведения личного подсобного хозяйства	13	02:02:0	1 678	800,72	1 343 698,16
15936	Российская Федерация, Республика Северная Осетия - Алания, Пригородный район, с. Октябрьское, ул. Тарская, 154	Пригородный	15:08:0050131:31	003002000000 Земли населенных пунктов	ИЖС	13	02:01:0	508	800,72	406 765,76
15937	Российская Федерация, Республика Северная Осетия - Алания, Пригородный район, с. Октябрьское, ул. Тарская, 152	Пригородный	15:08:0050131:32	003002000000 Земли населенных пунктов	Для ведения личного подсобного хозяйства	13	02:02:0	567	800,72	454 008,24
15938	Российская Федерация, Республика Северная Осетия - Алания, Пригородный район, с. Октябрьское, ул. Тарская, 150	Пригородный	15:08:0050131:33	003002000000 Земли населенных пунктов	Для ведения личного подсобного хозяйства	13	02:02:0	799	800,72	639 775,28
15939	Российская Федерация, Республика Северная Осетия - Алания, Пригородный район, с. Октябрьское, ул. Тарская, 148	Пригородный	15:08:0050131:34	003002000000 Земли населенных пунктов	Для ведения личного подсобного хозяйства	13	02:02:0	1 116	800,72	893 603,52
15940	Российская Федерация, Республика Северная Осетия - Алания, Пригородный район, с. Октябрьское, ул Христовская, 53	Пригородный	15:08:0050131:35	003002000000 Земли населенных пунктов	Для ведения личного подсобного хозяйства	13	02:02:0	1 233	800,72	987 287,76
15941	Российская Федерация, Республика Северная Осетия - Алания, Пригородный район, с. Октябрьское, ул Христовская, 51	Пригородный	15:08:0050131:36	003002000000 Земли населенных пунктов	Для ведения личного подсобного хозяйства	13	02:02:0	1 653	800,72	1 323 590,16
15942	Российская Федерация, Республика Северная Осетия - Алания, Пригородный район, с. Октябрьское, ул. Христовская, 49	Пригородный	15:08:0050131:37	003002000000 Земли населенных пунктов	Для ведения личного подсобного хозяйства	13	02:02:0	873	800,72	699 028,56
15943	Российская Федерация, Республика Северная Осетия - Алания, Пригородный район, с. Октябрьское, ул. Христовская, 45	Пригородный	15:08:0050131:38	003002000000 Земли населенных пунктов	Для ведения личного подсобного хозяйства	13	02:02:0	592	800,72	474 026,24
15944	Российская Федерация, Республика Северная Осетия - Алания, Пригородный район, с. Октябрьское, ул Христовская, 41	Пригородный	15:08:0050131:39	003002000000 Земли населенных пунктов	Для ведения личного подсобного хозяйства	13	02:02:0	898	800,72	719 046,56
15945	Российская Федерация, Республика Северная Осетия - Алания, Пригородный район, с. Октябрьское, ул Христовская, 37	Пригородный	15:08:0050131:40	003002000000 Земли населенных пунктов	Для ведения личного подсобного хозяйства	13	02:02:0	547	800,72	437 993,84
15946	Российская Федерация, Республика Северная Осетия - Алания, Пригородный район, с. Октябрьское, ул. Христовская, 33	Пригородный	15:08:0050131:41	003002000000 Земли населенных пунктов	Для ведения личного подсобного хозяйства	13	02:02:0	805	800,72	644 579,60
15947	Российская Федерация, Республика Северная Осетия - Алания, Пригородный район, с. Октябрьское, ул. Христовская, 29	Пригородный	15:08:0050131:42	003002000000 Земли населенных пунктов	Для ведения личного подсобного хозяйства	13	02:02:0	1 104	800,72	883 994,88
15948	Российская Федерация, Республика Северная Осетия - Алания, Пригородный район, с. Октябрьское, ул Христовская, 11	Пригородный	15:08:0050131:44	003002000000 Земли населенных пунктов	Для ведения личного подсобного хозяйства	13	02:02:0	930	800,72	744 669,60
15949	Российская Федерация, Республика Северная Осетия - Алания, Пригородный район, с. Октябрьское, ул Христовская, 9	Пригородный	15:08:0050131:45	003002000000 Земли населенных пунктов	ИЖС	13	02:01:0	547	800,72	437 993,84
15950	Российская Федерация, Республика Северная Осетия - Алания, Пригородный район, с. Октябрьское, ул. Христовская, 43	Пригородный	15:08:0050131:46	003002000000 Земли населенных пунктов	Для эксплуатации жилого дома	13	02:01:0	632	800,72	506 055,04
15951	Российская Федерация, Республика Северная Осетия - Алания, Пригородный район, с. Октябрьское, ул. Тарская, 190а	Пригородный	15:08:0050131:47	003002000000 Земли населенных пунктов	Для строительства магазина по розничной торговле продуктами и товарами	4	04:04:0	50	2 081,87	104 093,50

№ пп	Местоположение ЗУ	Район	Кадастровый номер ЗУ	Категория земель	Разрешенное использование по документу	Код вида разрешенного использования (в соответствии с классификатором видов разрешенного использования земельных участков)	Вид использования объектов недвижимости	Площадь	УПКС	КС
15952	Российская Федерация, Республика Северная Осетия - Алания, Пригородный район, с. Октябрьское, ул Пристонская, 13	Пригородный	15:08:0050131:48	003002000000 Земли населенных пунктов	Для эксплуатации жилого дома и ведения личного подсобного хозяйства	13	02:0020	773	800,72	618 956,56
15953	Российская Федерация, Республика Северная Осетия - Алания, Пригородный район, с. Октябрьское, ул Пристонская, 56	Пригородный	15:08:0050131:49	003002000000 Земли населенных пунктов	Для ведения приусадебного хозяйства и строительства жилого дома	13	02:0020	1 019	800,72	815 933,68
15954	Российская Федерация, Республика Северная Осетия - Алания, Пригородный район, с. Октябрьское, ул. Тарская, 202	Пригородный	15:08:0050131:5	003002000000 Земли населенных пунктов	под существующим жилым домом и приусадебным участком	13	02:0020	707	800,72	566 109,04
15955	Российская Федерация, Республика Северная Осетия - Алания, Пригородный район, с. Октябрьское, ул. Тарская, 208	Пригородный	15:08:0050131:50	003002000000 Земли населенных пунктов	Для строительства магазина с остановочным павильоном	4	04:0040	73	2 081,87	151 976,51
15956	Российская Федерация, Республика Северная Осетия - Алания, Пригородный район, с. Октябрьское, ул Пристонская, 21	Пригородный	15:08:0050131:51	003002000000 Земли населенных пунктов	Для ведения личного подсобного хозяйства	13	02:0020	494	800,72	395 555,68
15957	Российская Федерация, Республика Северная Осетия - Алания, Пригородный район, с. Октябрьское, ул. Пристонская, 31	Пригородный	15:08:0050131:52	003002000000 Земли населенных пунктов	Для ведения личного подсобного хозяйства	13	02:0020	787	800,72	630 166,64
15958	Российская Федерация, Республика Северная Осетия - Алания, Пригородный район, с. Октябрьское, ул. Пристонская, 5	Пригородный	15:08:0050131:53	003002000000 Земли населенных пунктов	Для ведения личного подсобного хозяйства	13	02:0020	545	800,72	436 392,40
15959	Российская Федерация, Республика Северная Осетия - Алания, Пригородный район, с. Октябрьское, ул Пристонская, 15	Пригородный	15:08:0050131:54	003002000000 Земли населенных пунктов	Для ведения личного подсобного хозяйства и эксплуатации жилого дома	13	02:0020	791	800,72	633 369,52
15960	Российская Федерация, Республика Северная Осетия - Алания, Пригородный район, с. Октябрьское, ул. Тарская, 192а	Пригородный	15:08:0050131:55	003002000000 Земли населенных пунктов	Под установку плотежного терминала	4	04:0010	2	2 081,87	4 163,74
15961	Российская Федерация, Республика Северная Осетия - Алания, Пригородный район, с. Октябрьское, ул. Пристонская, 7	Пригородный	15:08:0050131:6	003002000000 Земли населенных пунктов	Для ведения личного подсобного хозяйства	13	02:0020	702	800,72	562 105,44
15962	Российская Федерация, Республика Северная Осетия - Алания, Пригородный район, с. Октябрьское, ул. Пристонская, 23	Пригородный	15:08:0050131:7	003002000000 Земли населенных пунктов	Для строительства жилого дома и ведения личного подсобного хозяйство	13	02:0010	528	800,72	422 780,16
15963	Российская Федерация, Республика Северная Осетия - Алания, Пригородный район, с. Октябрьское, ул Пристонская, 17	Пригородный	15:08:0050131:8	003002000000 Земли населенных пунктов	Для строительства жилого дома и ведения личного подсобного хозяйство	13	02:0010	752	800,72	602 141,44
15964	Республика Северная Осетия - Алания, р-н Пригородный, с. Октябрьское, ул. Тарская, 198	Пригородный	15:08:0050131:9	003002000000 Земли населенных пунктов	Для ведения личного подсобного хозяйства	13	02:0020	1 500	800,72	1 201 080,00
15965	Российская Федерация, Республика Северная Осетия - Алания, Пригородный район, с. Октябрьское, ул. Пристонская, 22	Пригородный	15:08:0050132:1	003002000000 Земли населенных пунктов	Для строительства жилого дома и ведения личного подсобного хозяйства	13	02:0010	952	800,72	762 285,44
15966	Российская Федерация, Республика Северная Осетия - Алания, Пригородный район, с. Октябрьское, ул. Т. Гаглева, 2	Пригородный	15:08:0050132:10	003002000000 Земли населенных пунктов	Для ведения личного подсобного хозяйства	13	02:0020	2 456	800,72	1 966 568,32
15967	Российская Федерация, Республика Северная Осетия - Алания, Пригородный район, с. Октябрьское, ул. Тарская, 122	Пригородный	15:08:0050132:11	003002000000 Земли населенных пунктов	Для ведения личного подсобного хозяйства	13	02:0020	1 342	800,72	1 074 566,24
15968	Российская Федерация, Республика Северная Осетия - Алания, Пригородный район, с. Октябрьское, ул. Тарская, 124	Пригородный	15:08:0050132:12	003002000000 Земли населенных пунктов	Для ведения личного подсобного хозяйства	13	02:0020	972	800,72	778 299,84
15969	Российская Федерация, Республика Северная Осетия - Алания, Пригородный район, с. Октябрьское, ул. Тарская, 126	Пригородный	15:08:0050132:13	003002000000 Земли населенных пунктов	Для индивидуальной жилой застройки	13	02:0010	1 142	800,72	914 422,24
15970	Российская Федерация, Республика Северная Осетия - Алания, Пригородный район, с. Октябрьское, ул. Тарская, 128а	Пригородный	15:08:0050132:14	003002000000 Земли населенных пунктов	Для ведения личного подсобного хозяйства	13	02:0020	1 602	800,72	1 282 753,44
15971	Российская Федерация, Республика Северная Осетия - Алания, Пригородный район, с. Октябрьское, ул Т Гаглева, 8	Пригородный	15:08:0050132:147	003002000000 Земли населенных пунктов	Для ведения личного подсобного хозяйства	13	02:0020	571	800,72	457 211,12
15972	Российская Федерация, Республика Северная Осетия - Алания, Пригородный район, с. Октябрьское, ул. Тарская, 130	Пригородный	15:08:0050132:15	003002000000 Земли населенных пунктов	Для ведения личного подсобного хозяйства	13	02:0020	720	800,72	576 518,40
15973	Российская Федерация, Республика Северная Осетия - Алания, Пригородный район, с. Октябрьское, ул. Тарская, 132	Пригородный	15:08:0050132:16	003002000000 Земли населенных пунктов	ИЖС	13	02:0010	1 255	800,72	1 004 903,60
15974	Российская Федерация, Республика Северная Осетия - Алания, Пригородный район, с. Октябрьское, ул. Тарская, 134	Пригородный	15:08:0050132:17	003002000000 Земли населенных пунктов	ИЖС	13	02:0010	1 656	800,72	1 325 992,32
15975	Российская Федерация, Республика Северная Осетия - Алания, Пригородный район, с. Октябрьское, ул. Тарская, 136	Пригородный	15:08:0050132:18	003002000000 Земли населенных пунктов	Для ведения личного подсобного хозяйства	13	02:0020	1 578	800,72	1 263 536,16
15976	Российская Федерация, Республика Северная Осетия - Алания, Пригородный район, с. Октябрьское, ул Пристонская, 48	Пригородный	15:08:0050132:190	003002000000 Земли населенных пунктов	Для ведения личного подсобного хозяйства	13	02:0020	905	800,72	724 651,60
15977	Российская Федерация, Республика Северная Осетия - Алания, Пригородный район, с. Октябрьское, ул. Пристонская, 40	Пригородный	15:08:0050132:196	003002000000 Земли населенных пунктов	Ведение личного подсобного хозяйства	13	02:0020	1 159	800,72	928 034,48
15978	Российская Федерация, Республика Северная Осетия - Алания, Пригородный район, с. Октябрьское, ул. Пристонская, 16	Пригородный	15:08:0050132:198	003002000000 Земли населенных пунктов	Для ведения личного подсобного хозяйства	13	02:0020	701	800,72	561 304,72
15979	Российская Федерация, Республика Северная Осетия - Алания, Пригородный район, с. Октябрьское, ул Т Гаглева, 82	Пригородный	15:08:0050132:2	003002000000 Земли населенных пунктов	Для ведения личного подсобного хозяйства	13	02:0020	1 635	800,72	1 309 177,20
15980	Российская Федерация, Республика Северная Осетия - Алания, Пригородный район, с. Октябрьское, ул. Тарская, 140	Пригородный	15:08:0050132:20	003002000000 Земли населенных пунктов	ИЖС	13	02:0010	1 799	800,72	1 440 495,28
15981	Российская Федерация, Республика Северная Осетия - Алания, Пригородный район, с. Октябрьское, ул. Гаглева, 38	Пригородный	15:08:0050132:202	003002000000 Земли населенных пунктов	Ведение личного подсобного хозяйства и индивидуальное жилищное строительство	13	02:0020	933	800,72	747 071,76
15982	Российская Федерация, Республика Северная Осетия - Алания, Пригородный район, с. Октябрьское, ул. Т Гаглева, 34	Пригородный	15:08:0050132:207	003002000000 Земли населенных пунктов	Для ведения личного подсобного хозяйства	13	02:0020	1 135	800,72	908 817,20
15983	Российская Федерация, Республика Северная Осетия - Алания, Пригородный район, с. Октябрьское, ул. Тарская, 142	Пригородный	15:08:0050132:21	003002000000 Земли населенных пунктов	Для ведения личного подсобного хозяйства	13	02:0020	1 949	800,72	1 560 603,28
15984	Российская Федерация, Республика Северная Осетия - Алания, Пригородный район, с. Октябрьское, ул. Тарская, 144	Пригородный	15:08:0050132:22	003002000000 Земли населенных пунктов	Для ведения личного подсобного хозяйства	13	02:0020	1 222	800,72	978 479,84
15985	Российская Федерация, Республика Северная Осетия - Алания, Пригородный район, с. Октябрьское, ул. Тарская, 146	Пригородный	15:08:0050132:23	003002000000 Земли населенных пунктов	Для ведения личного подсобного хозяйства	13	02:0020	1 014	800,72	811 930,08
15986	Российская Федерация, Республика Северная Осетия - Алания, Пригородный район, с. Октябрьское, ул. Пристонская, 58	Пригородный	15:08:0050132:24	003002000000 Земли населенных пунктов	ИЖС	13	02:0010	602	800,72	482 033,44
15987	Российская Федерация, Республика Северная Осетия - Алания, Пригородный район, с. Октябрьское, ул Пристонская, 54	Пригородный	15:08:0050132:25	003002000000 Земли населенных пунктов	Индивидуальное жилищное строительство	13	02:0010	1 031	800,72	825 542,32
15988	Российская Федерация, Республика Северная Осетия - Алания, Пригородный район, с. Октябрьское, ул Пристонская, 52	Пригородный	15:08:0050132:26	003002000000 Земли населенных пунктов	Для ведения личного подсобного хозяйства	13	02:0020	2 636	800,72	2 110 697,92
15989	Российская Федерация, Республика Северная Осетия - Алания, Пригородный район, с. Октябрьское, ул. Пристонская, 32	Пригородный	15:08:0050132:27	003002000000 Земли населенных пунктов	ИЖС	13	02:0010	748	800,72	598 938,56
15990	Российская Федерация, Республика Северная Осетия - Алания, Пригородный район, с. Октябрьское, ул. Пристонская, 34	Пригородный	15:08:0050132:28	003002000000 Земли населенных пунктов	Для ведения личного подсобного хозяйства	13	02:0020	1 470	800,72	1 177 058,40

№ п/п	Местоположение ЗУ	Район	Кадастровый номер ЗУ	Категория земель	Разрешенное использование по документу	Код вида разрешенного использования (в соответствии с классификатором видов разрешенного использования земельных участков)	Вид использования объектов недвижимости	Площадь	УПКС	КС
15991	Российская Федерация, Республика Северная Осетия - Алания, Пригородный район, с. Октябрьское, ул Иристонская, 30	Пригородный	15:08:0050132:29	0030020000000 Земли населенных пунктов	ИЖС	13	02:0010	750	800,72	600 540,00
15992	Российская Федерация, Республика Северная Осетия - Алания, Пригородный район, с. Октябрьское, ул. Т.Гатиева, 66	Пригородный	15:08:0050132:3	0030020000000 Земли населенных пунктов	Для ведения личного подсобного хозяйства	13	02:0020	1 164	800,72	932 038,08
15993	Респ. Северная Осетия - Алания, р-н Пригородный, с. Октябрьское, ул. Иристонская, дом 28	Пригородный	15:08:0050132:30	0030020000000 Земли населенных пунктов	Для ведения личного подсобного хозяйства	13	02:0020	1 300	800,72	1 040 936,00
15994	Респ. Северная Осетия - Алания, р-н Пригородный, с. Октябрьское, ул. Иристонская, дом 18	Пригородный	15:08:0050132:31	0030020000000 Земли населенных пунктов	Для ведения личного подсобного хозяйства	13	02:0020	1 051	800,72	841 556,72
15995	Российская Федерация, Республика Северная Осетия - Алания, Пригородный район, с. Октябрьское, ул Т.Гатиева	Пригородный	15:08:0050132:319	0030020000000 Земли населенных пунктов	земельные участки для размещения объектов инженерной инфраструктуры (сооружение связи)	6	06:0080	20	1 341,21	26 824,20
15996	Респ. Северная Осетия - Алания, р-н Пригородный, с. Октябрьское, ул. Иристонская, 14	Пригородный	15:08:0050132:32	0030020000000 Земли населенных пунктов	Для ведения личного подсобного хозяйства	13	02:0020	1 231	800,72	985 686,32
15997	Республика Северная Осетия-Алания, р-н Пригородный, с.Октябрьское, ул.Т.Гатиева, 80а	Пригородный	15:08:0050132:323	0030020000000 Земли населенных пунктов	Для ведения личного подсобного хозяйства	13	02:0020	790	800,72	632 568,80
15998	Республика Северная Осетия-Алания, р-н Пригородный, с Октябрьское, ул.Т.Гатиева, 80	Пригородный	15:08:0050132:324	0030020000000 Земли населенных пунктов	Для ведения личного подсобного хозяйства	13	02:0020	661	800,72	529 275,92
15999	Респ. Северная Осетия - Алания, р-н Пригородный, с. Октябрьское, ул. Иристонская, дом 12	Пригородный	15:08:0050132:33	0030020000000 Земли населенных пунктов	Для ведения личного подсобного хозяйства	13	02:0020	1 306	800,72	1 045 540,32
16000	Республика Северная Осетия - Алания, м.р-н Пригородный, с.п. Октябрьское, с Октябрьское, ул Тарская	Пригородный	15:08:0050132:331	0030020000000 Земли населенных пунктов	Для ведения личного подсобного хозяйства	13	02:0020	1 602	800,72	1 282 753,44
16001	Республика Северная Осетия - Алания, м.р-н Пригородный, с.п. Октябрьское, с Октябрьское, ул Тарская	Пригородный	15:08:0050132:332	0030020000000 Земли населенных пунктов	Обслуживание жилой застройки	6	03:0012	16	820,74	13 131,84
16002	Респ. Северная Осетия - Алания, р-н Пригородный, с. Октябрьское, ул. Иристонская, дом 10	Пригородный	15:08:0050132:34	0030020000000 Земли населенных пунктов	Для ведения личного подсобного хозяйства	13	02:0020	1 252	800,72	1 002 501,44
16003	Российская Федерация, Республика Северная Осетия - Алания, Пригородный район, с. Октябрьское, ул Т.Гатиева	Пригородный	15:08:0050132:340	0030020000000 Земли населенных пунктов	Для ведения личного подсобного хозяйства	13	02:0020	107	800,72	85 677,04
16004	Российская Федерация, Республика Северная Осетия - Алания, Пригородный район, с. Октябрьское, ул. Т.Гатиева	Пригородный	15:08:0050132:341	0030020000000 Земли населенных пунктов	Для ведения личного подсобного хозяйства	13	02:0020	148	800,72	118 506,56
16005	Российская Федерация, Республика Северная Осетия - Алания, Пригородный район, с. Октябрьское, ул. Т.Гогиева, 20	Пригородный	15:08:0050132:342	0030020000000 Земли населенных пунктов	Для ведения личного подсобного хозяйства	13	02:0020	1 710	800,72	1 369 231,20
16006	Республика Северная Осетия - Алания, м.р-н Пригородный, с.п. Октябрьское, с Октябрьское, ул Т.Гогиева, дом. 19	Пригородный	15:08:0050132:345	0030020000000 Земли населенных пунктов	Для ведения личного подсобного хозяйства	13	02:0020	1 805	800,72	1 445 299,60
16007	Российская Федерация, Республика Северная Осетия - Алания, Пригородный район, с. Октябрьское, ул Т.Гатиева, 12	Пригородный	15:08:0050132:36	0030020000000 Земли населенных пунктов	Для индивидуальной жилой застройки	13	02:0010	1 500	800,72	1 201 080,00
16008	Республика Северная Осетия-Алания, р-н Пригородный, с Октябрьское, ул Т.Гатиева, д 14	Пригородный	15:08:0050132:37	0030020000000 Земли населенных пунктов	Для ведения личного подсобного хозяйства	13	02:0020	2 813	800,72	2 252 425,36
16009	Российская Федерация, Республика Северная Осетия - Алания, Пригородный район, с. Октябрьское, ул. Т.Гогиева, 16	Пригородный	15:08:0050132:38	0030020000000 Земли населенных пунктов	ИЖС	13	02:0010	934	800,72	747 872,48
16010	Российская Федерация, Республика Северная Осетия - Алания, Пригородный район, с. Октябрьское, ул Тарская, 128	Пригородный	15:08:0050132:4	0030020000000 Земли населенных пунктов	под существующим жилым домом и приусадебным участком	13	02:0010	187	800,72	149 734,64
16011	Российская Федерация, Республика Северная Осетия - Алания, Пригородный район, с. Октябрьское, ул Т.Гатиева, 24	Пригородный	15:08:0050132:40	0030020000000 Земли населенных пунктов	ИЖС	13	02:0010	1 356	800,72	1 085 776,32
16012	Российская Федерация, Республика Северная Осетия - Алания, Пригородный район, с. Октябрьское, ул. Т.Гатиева, 26	Пригородный	15:08:0050132:41	0030020000000 Земли населенных пунктов	ИЖС	13	02:0010	2 372	800,72	1 899 307,84
16013	Республика Северная Осетия-Алания, р-н Пригородный, с Октябрьское, ул Т.Гатиева, д 30	Пригородный	15:08:0050132:42	0030020000000 Земли населенных пунктов	ИЖС	13	02:0010	800	800,72	640 576,00
16014	Республика Северная Осетия-Алания, р-н Пригородный, с Октябрьское, ул Т.Гатиева, д 32	Пригородный	15:08:0050132:43	0030020000000 Земли населенных пунктов	Для ведения личного подсобного хозяйства	13	02:0020	1 437	800,72	1 150 634,64
16015	Республика Северная Осетия-Алания, р-н Пригородный, с Октябрьское, ул Т.Гогиева, 42	Пригородный	15:08:0050132:44	0030020000000 Земли населенных пунктов	Для ведения личного подсобного хозяйства	13	02:0020	909	800,72	727 854,48
16016	Российская Федерация, Республика Северная Осетия - Алания, Пригородный район, с. Октябрьское, ул. Т.Гатиева, 44	Пригородный	15:08:0050132:45	0030020000000 Земли населенных пунктов	ИЖС	13	02:0010	594	800,72	475 627,68
16017	Российская Федерация, Республика Северная Осетия - Алания, Пригородный район, с. Октябрьское, ул. Т.Гогиева, 46	Пригородный	15:08:0050132:46	0030020000000 Земли населенных пунктов	ИЖС	13	02:0010	633	800,72	506 855,76
16018	Российская Федерация, Республика Северная Осетия - Алания, Пригородный район, с. Октябрьское, ул Т.Гогиева, 48	Пригородный	15:08:0050132:47	0030020000000 Земли населенных пунктов	ИЖС	13	02:0010	861	800,72	689 419,92
16019	Российская Федерация, Республика Северная Осетия - Алания, Пригородный район, с. Октябрьское, ул Т.Гатиева, 50	Пригородный	15:08:0050132:48	0030020000000 Земли населенных пунктов	ИЖС	13	02:0010	869	800,72	695 825,68
16020	Республика Северная Осетия-Алания, р-н Пригородный, с Октябрьское, ул Т.Гатиева, д 54	Пригородный	15:08:0050132:49	0030020000000 Земли населенных пунктов	Для ведения личного подсобного хозяйства	13	02:0020	1 389	800,72	1 112 200,08
16021	Российская Федерация, Республика Северная Осетия - Алания, Пригородный район, с. Октябрьское, ул. Т.Гогиева, 56	Пригородный	15:08:0050132:50	0030020000000 Земли населенных пунктов	ИЖС	13	02:0010	1 087	800,72	870 382,64
16022	Российская Федерация, Республика Северная Осетия - Алания, Пригородный район, с. Октябрьское, ул Т.Гогиева, 58	Пригородный	15:08:0050132:51	0030020000000 Земли населенных пунктов	ИЖС	13	02:0010	2 506	800,72	2 006 604,32
16023	Российская Федерация, Республика Северная Осетия - Алания, Пригородный район, с. Октябрьское, ул Т.Гатиева, 60	Пригородный	15:08:0050132:52	0030020000000 Земли населенных пунктов	ИЖС	13	02:0010	1 100	800,72	880 792,00
16024	Российская Федерация, Республика Северная Осетия - Алания, Пригородный район, с. Октябрьское, ул. Т.Гатиева, 62	Пригородный	15:08:0050132:53	0030020000000 Земли населенных пунктов	Для ведения личного подсобного хозяйства	13	02:0020	2 310	800,72	1 849 663,20
16025	Российская Федерация, Республика Северная Осетия - Алания, Пригородный район, с. Октябрьское, ул. Т.Гогиева, 64	Пригородный	15:08:0050132:54	0030020000000 Земли населенных пунктов	ИЖС	13	02:0010	1 098	800,72	879 190,56
16026	Северная Осетия - Алания респ, р-н Пригородный, с Октябрьское, ул. Т.Гогиева, 68	Пригородный	15:08:0050132:56	0030020000000 Земли населенных пунктов	Для ведения личного подсобного хозяйства	13	02:0020	1 300	800,72	1 040 936,00
16027	Российская Федерация, Республика Северная Осетия - Алания, Пригородный район, с. Октябрьское, ул Т.Гатиева, 70	Пригородный	15:08:0050132:57	0030020000000 Земли населенных пунктов	ИЖС	13	02:0010	500	800,72	400 360,00
16028	Республика Северная Осетия-Алания, р-н Пригородный, с. Октябрьское, ул. Т.Гатиева, 72	Пригородный	15:08:0050132:58	0030020000000 Земли населенных пунктов	Для ведения личного подсобного хозяйства	13	02:0020	550	800,72	440 396,00
16029	Российская Федерация, Республика Северная Осетия - Алания, Пригородный район, с. Октябрьское, ул. Т.Гогиева, 74	Пригородный	15:08:0050132:59	0030020000000 Земли населенных пунктов	ИЖС	13	02:0010	500	800,72	400 360,00
16030	Республика Северная Осетия-Алания, р-н Пригородный, с Октябрьское, ул Т.Гатиева, д 52	Пригородный	15:08:0050132:6	0030020000000 Земли населенных пунктов	Для эксплуатации жилого дома с хозпостройками	13	02:0010	1 305	800,72	1 044 939,60

№ п/п	Местоположение ЗУ	Район	Кадастровый номер ЗУ	Категория земель	Разрешенное использование по документу	Код вида разрешенного использования (в соответствии с классификатором видов разрешенного использования земельных участков)	Вид использования объектов недвижимости	Площадь	УПКС	КС
16031	Российская Федерация, Республика Северная Осетия - Алания, Пригородный район, с. Октябрьское, ул Т.Гатиева, 76	Пригородный	15:08:0050132:60	0030020000000 Земли населенных пунктов	ИЖС	13	02:010	1 375	800,72	1 100 990.00
16032	Российская Федерация, Республика Северная Осетия - Алания, Пригородный район, с. Октябрьское, ул. Т.Гатиева, 78	Пригородный	15:08:0050132:61	0030020000000 Земли населенных пунктов	ИЖС	13	02:010	1 000	800,72	803 122,16
16033	Республика Северная Осетия-Алания, р-н Пригородный, с. Октябрьское, ул. Т.Гатиева, 86	Пригородный	15:08:0050132:65	0030020000000 Земли населенных пунктов	Для ведения личного подсобного хозяйства	13	02:020	1 381	800.72	1 105 794,32
16034	Российская Федерация, Республика Северная Осетия - Алания, Пригородный район, с. Октябрьское, ул Т.Гатиева, 86 "а"	Пригородный	15:08:0050132:66	0030020000000 Земли населенных пунктов	Под индивидуальное жилищное строительство	13	02:010	921	800.72	737 463.12
16035	Российская Федерация, Республика Северная Осетия - Алания, Пригородный район, с. Октябрьское, ул Т.Гатиева, 6	Пригородный	15:08:0050132:67	0030020000000 Земли населенных пунктов	ИЖС	13	02:010	467	800,72	373 936,24
16036	Российская Федерация, Республика Северная Осетия - Алания, Пригородный район, с. Октябрьское, ул. Т.Гатиева, 4	Пригородный	15:08:0050132:68	0030020000000 Земли населенных пунктов	ИЖС	13	02:020	619	800,72	495 645,08
16037	Российская Федерация, Республика Северная Осетия-Алания, Пригородный район, с.Октябрьское, ул. Иристонская, 56	Пригородный	15:08:0050132:69	0030020000000 Земли населенных пунктов	Для индивидуального жилищного строительства	13	02:010	588	800.72	470 823.36
16038	Республика Северная Осетия - Алания, м.р-н Пригородный, с.п. Октябрьское, с.Октябрьское, ул Иристонская, двлд. 20	Пригородный	15:08:0050132:7	0030020000000 Земли населенных пунктов	Для ведения подсобного хозяйства и строительство дома	13	02:020	896	800.72	717 445.12
16039	Респ. Северная Осетия - Алания, р-н Пригородный, с. Октябрьское, ул. Иристонская, дом 46	Пригородный	15:08:0050132:70	0030020000000 Земли населенных пунктов	Для строительства жилого дома и ведения личного подсобного хозяйства	13	02:010	461	800,72	369 131,92
16040	Республика Северная Осетия-Алания, р-н Пригородный, с. Октябрьское, ул Т.Гатиева, д 22а	Пригородный	15:08:0050132:71	0030020000000 Земли населенных пунктов	Для строительства жилого дома и ведения личного подсобного хозяйства	13	02:020	519	800,72	415 573,08
16041	Респ. Северная Осетия - Алания, р-н Пригородный, с. Октябрьское, ул. Иристонская, дом 24	Пригородный	15:08:0050132:72	0030020000000 Земли населенных пунктов	Для эксплуатации жилого дома и ведения личного подсобного хозяйство	13	02:020	1 006	800.72	805 524.32
16042	Республика Северная Осетия-Алания, р-н Пригородный, с. Октябрьское, ул Иристонская, 8	Пригородный	15:08:0050132:73	0030020000000 Земли населенных пунктов	Для ведения личного подсобного хозяйства и эксплуатации жилого дома	13	02:020	1 045	800.72	836 752.40
16043	Респ. Северная Осетия - Алания, р-н Пригородный, с. Октябрьское, ул. Иристонская, дом 4	Пригородный	15:08:0050132:74	0030020000000 Земли населенных пунктов	Для строительства жилого дома и ведения личного подсобного хозяйства	13	02:010	514	800,72	411 570,08
16044	Респ. Северная Осетия - Алания, р-н Пригородный, с. Октябрьское, ул. Иристонская, дом 26	Пригородный	15:08:0050132:75	0030020000000 Земли населенных пунктов	Для ведения личного подсобного хозяйства	13	02:020	1 051	800,72	841 556,72
16045	Респ. Северная Осетия - Алания, р-н Пригородный, с. Октябрьское, ул. Иристонская, дом 6	Пригородный	15:08:0050132:76	0030020000000 Земли населенных пунктов	Для ведения личного подсобного хозяйства	13	02:020	941	800.72	753 477.52
16046	Респ. Северная Осетия - Алания, р-н Пригородный, с. Октябрьское, ул. Т.Гатиева, дом 90	Пригородный	15:08:0050132:78	0030020000000 Земли населенных пунктов	Для ведения личного подсобного хозяйства	13	02:020	1 304	800.72	1 044 138,88
16047	Республика Северная Осетия - Алания, м.р-н Пригородный, с.п. Октябрьское, с.Октябрьское, ул Иристонская, двлд. 50а	Пригородный	15:08:0050132:79	0030020000000 Земли населенных пунктов	Для ведения личного подсобного хозяйства	13	02:020	522	800,72	417 975,84
16048	Республика Северная Осетия - Алания, м.р-н Пригородный, с.п. Октябрьское, с.Октябрьское, ул Т.Гатиева, двлд. 18	Пригородный	15:08:0050132:8	0030020000000 Земли населенных пунктов	Для индивидуального жилищного строительства	13	02:010	898	800,72	719 046,56
16049	Республика Северная Осетия-Алания, р-н Пригородный, с. Октябрьское, ул Иристонская, 42	Пригородный	15:08:0050132:80	0030020000000 Земли населенных пунктов	Для ведения личного подсобного хозяйства и эксплуатации жилого дома	13	02:020	545	800.72	436 392.40
16050	Республика Северная Осетия - Алания, м.р-н Пригородный, с.п. Октябрьское, с.Октябрьское, ул Иристонская, двлд. 50	Пригородный	15:08:0050132:81	0030020000000 Земли населенных пунктов	Для ведения личного подсобного хозяйства	13	02:020	634	800.72	507 656.48
16051	Северная Осетия - Алания респ, р-н Пригородный, с Октябрьское, ул Т.Гатиева, 88	Пригородный	15:08:0050132:82	0030020000000 Земли населенных пунктов	Для эксплуатации жилого дома и ведения личного подсобного хозяйства	13	02:020	487	800,72	389 950,64
16052	Северная Осетия - Алания респ, р-н Пригородный, с Октябрьское, ул Иристонская, д 36	Пригородный	15:08:0050132:83	0030020000000 Земли населенных пунктов	Для строительства жилого дома и ведения личного подсобного хозяйства	13	02:020	498	800,72	398 758,56
16053	Северная Осетия - Алания респ, р-н Пригородный, с. Октябрьское, ул. Т.Гатиева, 10	Пригородный	15:08:0050132:84	0030020000000 Земли населенных пунктов	Для ведения личного подсобного хозяйства	13	02:020	212	800.72	169 752.64
16054	Республика Северная Осетия-Алания, р-н Пригородный, с Октябрьское, ул Т.Гатиева, д 10	Пригородный	15:08:0050132:85	0030020000000 Земли населенных пунктов	Для ведения личного подсобного хозяйства	13	02:020	3 014	800.72	2 413 370,08
16055	Российская Федерация, Республика Северная Осетия - Алания, Пригородный район, с. Октябрьское, ул. Тарская, 119	Пригородный	15:08:0050133:2	0030020000000 Земли населенных пунктов	Для ведения личного подсобного хозяйства	13	02:020	919	1 053,58	968 240,02
16056	Российская Федерация, Республика Северная Осетия - Алания, Пригородный район, с. Октябрьское, ул. Маяковского, 1	Пригородный	15:08:0050133:3	0030020000000 Земли населенных пунктов	для индивидуальной жилой застройки	13	02:010	748	1 053,58	788 077,84
16057	Российская Федерация, Республика Северная Осетия - Алания, Пригородный район, с. Октябрьское, ул. Маяковского, 3	Пригородный	15:08:0050133:4	0030020000000 Земли населенных пунктов	Для эксплуатации существующего жилого дома	13	02:010	1 414	1 053,58	1 489 762,12
16058	Российская Федерация, Республика Северная Осетия - Алания, Пригородный район, с. Октябрьское, ул Маяковского, 5	Пригородный	15:08:0050133:5	0030020000000 Земли населенных пунктов	Для ведения личного подсобного хозяйства	13	02:020	1 070	1 053,58	1 127 330,60
16059	Российская Федерация, Республика Северная Осетия - Алания, Пригородный район, с. Октябрьское, ул Маяковского, 7	Пригородный	15:08:0050133:6	0030020000000 Земли населенных пунктов	Для ведения личного подсобного хозяйства	13	02:020	1 329	1 053,58	1 400 207,82
16060	Российская Федерация, Республика Северная Осетия - Алания, Пригородный район, с. Октябрьское, ул. Маяковского, 12	Пригородный	15:08:0050134:1	0030020000000 Земли населенных пунктов	Для эксплуатации административного здания	3	03:080	1 033	560,50	578 996,50
16061	Российская Федерация, Республика Северная Осетия - Алания, Пригородный район, с. Октябрьское, ул. Маяковского, 2	Пригородный	15:08:0050134:10	0030020000000 Земли населенных пунктов	Для ведения личного подсобного хозяйства и эксплуатации жилого дома	13	02:020	1 098	1 053,58	1 156 830,84
16062	Российская Федерация, Республика Северная Осетия - Алания, Пригородный район, с. Октябрьское, ул Маяковского, 2 "а"	Пригородный	15:08:0050134:140	0030020000000 Земли населенных пунктов	Для ведения личного подсобного хозяйства (приусадебные участки)	13	02:020	566	1 053,58	596 326.28
16063	Российская Федерация, Республика Северная Осетия - Алания, Пригородный район, с. Октябрьское, ул. Советов, 1	Пригородный	15:08:0050134:2	0030020000000 Земли населенных пунктов	ИЖС	13	02:010	894	1 053,58	941 900,52
16064	Российская Федерация, Республика Северная Осетия - Алания, Пригородный район, с. Октябрьское, ул. Советов, 3	Пригородный	15:08:0050134:3	0030020000000 Земли населенных пунктов	Для ведения личного подсобного хозяйства	13	02:020	641	1 053,58	675 344,78
16065	Российская Федерация, Республика Северная Осетия - Алания, Пригородный район, с. Октябрьское, ул. Советов, 7	Пригородный	15:08:0050134:4	0030020000000 Земли населенных пунктов	Для ведения личного подсобного хозяйства	13	02:020	445	1 053,58	468 843.10
16066	Российская Федерация, Республика Северная Осетия - Алания, Пригородный район, с. Октябрьское, ул Маяковского, 6	Пригородный	15:08:0050134:5	0030020000000 Земли населенных пунктов	Для ведения личного подсобного хозяйства	13	02:020	961	1 053,58	1 012 490,38
16067	Российская Федерация, Республика Северная Осетия - Алания, Пригородный район, с. Октябрьское, ул Маяковского, 8	Пригородный	15:08:0050134:6	0030020000000 Земли населенных пунктов	ИЖС	13	02:010	788	1 053,58	830 221,04
16068	Российская Федерация, Республика Северная Осетия - Алания, Пригородный район, с. Октябрьское, ул. Маяковского, 10	Пригородный	15:08:0050134:7	0030020000000 Земли населенных пунктов	Для индивидуальной жилой застройки	13	02:010	862	1 053,58	908 185,96
16069	Российская Федерация, Республика Северная Осетия - Алания, Пригородный район, с. Октябрьское, ул. Советов, 5	Пригородный	15:08:0050134:8	0030020000000 Земли населенных пунктов	под ветлечебницу	3	03:100	110	1 281,15	140 926.50
16070	Российская Федерация, Республика Северная Осетия - Алания, Пригородный район, с. Октябрьское, ул. Маяковского, 4	Пригородный	15:08:0050134:9	0030020000000 Земли населенных пунктов	Для ведения личного подсобного хозяйства	13	02:020	667	1 053,58	702 737.86

№ пп	Местоположение ЗУ	Район	Кадастровый номер ЗУ	Категория земель	Разрешенное использование по документу	Код вида разрешенного использования (в соответствии с классификатором видов разрешенного использования земельных участков)	Вид использования объектов недвижимости	Площадь	УПКС	КС
16071	Республика Северная Осетия - Алания, р-н Пригородный, с.п. Октябрьское, с Октябрьское, ул Победы, дом 51	Пригородный	15:08:0050135:1	0030020000000 Земли населенных пунктов	Для индивидуальной жилой застройки	13	02:0010	867	800,72	694 224,24
16072	Республика Северная Осетия-Алания, р-н Пригородный, с. Октябрьское, ул. Советов, 10 "а"	Пригородный	15:08:0050135:10	0030020000000 Земли населенных пунктов	Для ведения личного подсобного хозяйства	13	02:0020	1 362	1 053,58	1 434 975,96
16073	Респ. Северная Осетия - Алания, р-н Пригородный, с. Октябрьское, ул. Советов, дом 8	Пригородный	15:08:0050135:12	0030020000000 Земли населенных пунктов	ИЖС	13	02:0010	1 059	1 053,58	1 115 741,22
16074	Респ. Северная Осетия - Алания, р-н Пригородный, с. Октябрьское, ул. Советов, 6	Пригородный	15:08:0050135:13	0030020000000 Земли населенных пунктов	Для ведения личного подсобного хозяйства	13	02:0020	1 938	1 053,58	2 041 838,04
16075	Респ. Северная Осетия - Алания, р-н Пригородный, с. Октябрьское, ул. Советов, 4	Пригородный	15:08:0050135:14	0030020000000 Земли населенных пунктов	Для ведения личного подсобного хозяйства	13	02:0020	1 813	1 053,58	1 910 140,54
16076	Респ. Северная Осетия - Алания, Пригородный р-н., с. Октябрьское, ул. Советов, д.2а	Пригородный	15:08:0050135:15	0030020000000 Земли населенных пунктов	ИЖС	13	02:0010	818	1 053,58	861 828,44
16077	Респ. Северная Осетия - Алания, р-н Пригородный, с. Октябрьское, ул. Советов, дом 2	Пригородный	15:08:0050135:16	0030020000000 Земли населенных пунктов	ИЖС	13	02:0010	934	1 053,58	984 043,72
16078	Респ. Северная Осетия - Алания, р-н Пригородный, с. Октябрьское, пер. Абрикосовый, 1	Пригородный	15:08:0050135:17	0030020000000 Земли населенных пунктов	Для ведения личного подсобного хозяйства	13	02:0020	1 068	1 053,58	1 125 223,44
16079	Республика Северная Осетия-Алания, р-н Пригородный, с Октябрьское, пер.Советский, 21	Пригородный	15:08:0050135:175	0030020000000 Земли населенных пунктов	Для ведения личного подсобного хозяйства	13	02:0020	424	1 053,58	446 717,92
16080	Республика Северная Осетия - Алания, м.р-н Пригородный, с.п. Октябрьское, с Октябрьское, пер Абрикосовый, дом 3	Пригородный	15:08:0050135:18	0030020000000 Земли населенных пунктов	Для ведения личного подсобного хозяйства	13	02:0020	1 633	1 053,58	1 720 496,14
16081	Республика Северная Осетия - Алания, м.р-н Пригородный, с.п. Октябрьское, с Октябрьское, ул Советов	Пригородный	15:08:0050135:180	0030020000000 Земли населенных пунктов	Для индивидуального жилищного строительства	13	02:0010	1 024	1 053,58	1 078 865,92
16082	Республика Северная Осетия - Алания, м.р-н Пригородный, с.п. Октябрьское, с Октябрьское, ул Советов	Пригородный	15:08:0050135:181	0030020000000 Земли населенных пунктов	Для индивидуального жилищного строительства	13	02:0010	813	1 053,58	856 560,54
16083	Респ. Северная Осетия - Алания, р-н Пригородный, с. Октябрьское, ул. Победы, 45	Пригородный	15:08:0050135:19	0030020000000 Земли населенных пунктов	Для ведения личного подсобного хозяйства	13	02:0020	757	1 053,58	797 560,06
16084	Северная Осетия - Алания респ, р-н Пригородный, с Октябрьское, ул Победы, дом 43	Пригородный	15:08:0050135:20	0030020000000 Земли населенных пунктов	Для ведения личного подсобного хозяйства	13	02:0020	630	1 053,58	663 755,40
16085	Респ. Северная Осетия - Алания, р-н Пригородный, с. Октябрьское, ул. Победы, дом 41	Пригородный	15:08:0050135:21	0030020000000 Земли населенных пунктов	Для эксплуатации жилого дома и ведения личного подсобного хозяйства	13	02:0010	616	1 053,58	649 005,28
16086	Северная Осетия - Алания респ, р-н Пригородный, с Октябрьское, ул. Победы, 39	Пригородный	15:08:0050135:22	0030020000000 Земли населенных пунктов	Для ведения личного подсобного хозяйства	13	02:0020	621	1 053,58	654 273,18
16087	Респ. Северная Осетия - Алания, р-н Пригородный, с. Октябрьское, ул. Победы, дом 37	Пригородный	15:08:0050135:23	0030020000000 Земли населенных пунктов	Для ведения личного подсобного хозяйства	13	02:0020	663	1 053,58	698 523,54
16088	Респ. Северная Осетия - Алания, р-н Пригородный, с. Октябрьское, ул. Победы, 35	Пригородный	15:08:0050135:24	0030020000000 Земли населенных пунктов	Для ведения личного подсобного хозяйства	13	02:0020	717	1 053,58	755 416,86
16089	Республика Северная Осетия - Алания, м.р-н Пригородный, с.п. Октябрьское, с Октябрьское, ул Победы, дом 29	Пригородный	15:08:0050135:26	0030020000000 Земли населенных пунктов	ИЖС	13	02:0010	638	1 053,58	672 184,04
16090	Респ. Северная Осетия - Алания, р-н Пригородный, с. Октябрьское, ул. Победы, дом 33	Пригородный	15:08:0050135:28	0030020000000 Земли населенных пунктов	Для ведения личного подсобного хозяйства	13	02:0020	660	1 053,58	695 362,80
16091	Респ. Северная Осетия - Алания, р-н Пригородный, с. Октябрьское, ул. Советов, дом 22	Пригородный	15:08:0050135:3	0030020000000 Земли населенных пунктов	ИЖС	13	02:0010	1 210	1 053,58	1 274 831,80
16092	Республика Северная Осетия - Алания, м.р-н Пригородный, с.п. Октябрьское, с Октябрьское, ул Советов, дом 20	Пригородный	15:08:0050135:4	0030020000000 Земли населенных пунктов	Для ведения личного подсобного хозяйства	13	02:0020	1 055	1 053,58	1 111 526,90
16093	Респ. Северная Осетия - Алания, р-н Пригородный, с. Октябрьское, ул. Советов, 18	Пригородный	15:08:0050135:5	0030020000000 Земли населенных пунктов	Для ведения личного подсобного хозяйства	13	02:0020	1 763	1 053,58	1 857 461,54
16094	Республика Северная Осетия - Алания, р-н Пригородный, с. Октябрьское, ул. Советов, 16	Пригородный	15:08:0050135:6	0030020000000 Земли населенных пунктов	Для ведения личного подсобного хозяйства	13	02:0020	1 321	1 053,58	1 391 779,18
16095	Республика Северная Осетия - Алания, м.р-н Пригородный, с.п. Октябрьское, с Октябрьское, ул Советов, дом 12	Пригородный	15:08:0050135:61	0030020000000 Земли населенных пунктов	Для ведения личного подсобного хозяйства	13	02:0020	1 484	1 053,58	1 563 512,72
16096	Республика Северная Осетия - Алания, м.р-н Пригородный, с.п. Октябрьское, с Октябрьское, ул Советов, дом 12	Пригородный	15:08:0050135:62	0030020000000 Земли населенных пунктов	Для ведения личного подсобного хозяйства	13	02:0020	1 679	1 053,58	1 768 960,82
16097	Республика Северная Осетия-Алания, р-н Пригородный, с Октябрьское, ул. Советов, 14	Пригородный	15:08:0050135:7	0030020000000 Земли населенных пунктов	Для ведения личного подсобного хозяйства	13	02:0020	1 330	1 053,58	1 401 261,40
16098	Респ. Северная Осетия - Алания, р-н Пригородный, с. Октябрьское, ул. Победы, дом 24	Пригородный	15:08:0050136:1	0030020000000 Земли населенных пунктов	ИЖС	13	02:0010	721	1 053,58	759 631,18
16099	Респ. Северная Осетия - Алания, р-н Пригородный, с. Октябрьское, ул. Победы, 38	Пригородный	15:08:0050136:11	0030020000000 Земли населенных пунктов	Для ведения личного подсобного хозяйства	13	02:0020	1 030	1 053,58	1 085 348,14
16100	Республика Северная Осетия - Алания, м.р-н Пригородный, с.п. Октябрьское, с Октябрьское, ул Победы, дом 48	Пригородный	15:08:0050136:12	0030020000000 Земли населенных пунктов	Для ведения личного подсобного хозяйства	13	02:0020	1 342	800,72	1 074 566,24
16101	Республика Северная Осетия - Алания, м.р-н Пригородный, с.п. Октябрьское, с Октябрьское, ул Победы, дом 54	Пригородный	15:08:0050136:13	0030020000000 Земли населенных пунктов	Для индивидуальной жилой застройки	13	02:0010	600	1 053,58	632 148,00
16102	Республика Северная Осетия-Алания, р-н Пригородный, с Октябрьское, ул Победы, д 46	Пригородный	15:08:0050136:14	0030020000000 Земли населенных пунктов	Для завершения строительства жилого дома и ведения личного подсобного хозяйства	13	02:0010	1 286	1 053,58	1 354 903,88
16103	Республика Северная Осетия - Алания, м.р-н Пригородный, с.п. Октябрьское, с Октябрьское, ул Победы	Пригородный	15:08:0050136:149	0030020000000 Земли населенных пунктов	Для индивидуального жилищного строительства	13	02:0010	947	1 053,58	997 740,26
16104	Российская Федерация, Республика Северная Осетия - Алания, Пригородный район, с. Октябрьское, ул. Победы, 52	Пригородный	15:08:0050136:15	0030020000000 Земли населенных пунктов	Для ведения личного подсобного хозяйства	13	02:0020	734	800,72	587 728,48
16105	Республика Северная Осетия - Алания, м.р-н Пригородный, с.п. Октябрьское, с Октябрьское, ул Победы	Пригородный	15:08:0050136:150	0030020000000 Земли населенных пунктов	Для индивидуального жилищного строительства	13	02:0010	747	1 053,58	787 024,26
16106	Республика Северная Осетия - Алания, м.р-н Пригородный, с.п. Октябрьское, с Октябрьское, ул Победы, дом 26	Пригородный	15:08:0050136:2	0030020000000 Земли населенных пунктов	ИЖС	13	02:0010	703	1 053,58	740 666,74
16107	Респ. Северная Осетия - Алания, р-н Пригородный, с. Октябрьское, ул. Победы, 30	Пригородный	15:08:0050136:3	0030020000000 Земли населенных пунктов	Для ведения личного подсобного хозяйства	13	02:0020	1 099	1 053,58	1 157 884,42
16108	Республика Северная Осетия-Алания, р-н Пригородный, с. Октябрьское, ул. Победы, 42	Пригородный	15:08:0050136:30	0030020000000 Земли населенных пунктов	Для ведения личного подсобного хозяйства	13	02:0020	1 100	1 053,58	1 158 938,00
16109	Респ. Северная Осетия - Алания, р-н Пригородный, с. Октябрьское, ул. Победы, дом 32	Пригородный	15:08:0050136:4	0030020000000 Земли населенных пунктов	ИЖС	13	02:0010	700	1 053,58	737 506,00
16110	Северная Осетия - Алания респ, р-н Пригородный, с Октябрьское, ул. Победы, 34	Пригородный	15:08:0050136:5	0030020000000 Земли населенных пунктов	Для ведения личного подсобного хозяйства	13	02:0020	1 952	1 053,58	2 056 588,16
16111	Респ. Северная Осетия - Алания, р-н Пригородный, с. Октябрьское, ул. Победы, дом 40	Пригородный	15:08:0050136:6	0030020000000 Земли населенных пунктов	Для ведения личного подсобного хозяйства	13	02:0020	1 477	1 053,58	1 556 137,66
16112	Респ. Северная Осетия - Алания, р-н Пригородный, с. Октябрьское, ул. Победы, дом 44	Пригородный	15:08:0050136:7	0030020000000 Земли населенных пунктов	ИЖС	13	02:0010	800	1 053,58	842 864,00
16113	Российская Федерация, Республика Северная Осетия - Алания, Пригородный район, с. Октябрьское, ул. Победы, 50	Пригородный	15:08:0050136:8	0030020000000 Земли населенных пунктов	Для ведения личного подсобного хозяйства	13	02:0020	860	800,72	688 619,20

№ п/п	Местоположение ЗУ	Район	Кадастровый номер ЗУ	Категория земель	Разрешенное использование по документу	Код вида разрешенного использования (в соответствии с классификатором видов разрешенного использования земельных участков)	Вид использования объектов недвижимости	Площадь	УПКС	КС
16114	Респ. Северная Осетия - Алания, р-н Пригородный, с. Октябрьское, ул. Победы, дом 28	Пригородный	15:08:000501369	0030020000000 Земли населенных пунктов	Для ведения личного подсобного хозяйства	13	02.0.20	604	1 053,58	636 362,32
16115	Республика Северная Осетия - Алания, мр-н Пригородный, с.п. Октябрьское, с Октябрьское, ул Тарская, дом 15	Пригородный	15:08:0050137:10	0030020000000 Земли населенных пунктов	Для индивидуальной жилой застройки	13	02.0.10	1 000	800,72	800 720,00
16116	Республика Северная Осетия - Алания, мр-н Пригородный, с.п. Октябрьское, с Октябрьское, ул Тарская, дом 17	Пригородный	15:08:0050137:11	0030020000000 Земли населенных пунктов	Для индивидуальной жилой застройки	13	02.0.10	1 000	800,72	800 720,00
16117	Республика Северная Осетия - Алания, мр-н Пригородный, с.п. Октябрьское, с Октябрьское, ул Тарская, дом 19	Пригородный	15:08:0050137:12	0030020000000 Земли населенных пунктов	Для ведения личного подсобного хозяйства	13	02.0.20	4 139	800,72	3 314 180,08
16118	Республика Северная Осетия - Алания, мр-н Пригородный, с.п. Октябрьское, с Октябрьское, ул Тарская, дом 21	Пригородный	15:08:0050137:13	0030020000000 Земли населенных пунктов	Для индивидуальной жилой застройки	13	02.0.10	3 200	800,72	2 562 304,00
16119	Республика Северная Осетия - Алания, мр-н Пригородный, с.п. Октябрьское, с Октябрьское, ул Тарская, дом 29	Пригородный	15:08:0050137:15	0030020000000 Земли населенных пунктов	Для индивидуальной жилой застройки	13	02.0.10	2 301	800,72	1 842 456,72
16120	Респ. Северная Осетия - Алания, р-н Пригородный, с. Октябрьское, ул. Тарская, 33	Пригородный	15:08:0050137:16	0030020000000 Земли населенных пунктов	Для ведения личного подсобного хозяйства	13	02.0.20	1 507	800,72	1 206 685,04
16121	Республика Северная Осетия - Алания, мр-н Пригородный, с.п. Октябрьское, с Октябрьское	Пригородный	15:08:0050137:18	0030020000000 Земли населенных пунктов	Для индивидуальной жилой застройки	13	02.0.10	1 400	800,72	1 121 008,00
16122	Республика Северная Осетия-Алания, район Пригородный, с Октябрьское, ул.Тарская, 37	Пригородный	15:08:0050137:19	0030020000000 Земли населенных пунктов	Для ведения личного подсобного хозяйства	13	02.0.20	3 800	800,72	3 042 736,00
16123	Республика Северная Осетия - Алания, мр-н Пригородный, с.п. Октябрьское, с Октябрьское, ул Т.Гагиева, дом 81	Пригородный	15:08:0050137:198	0030020000000 Земли населенных пунктов	Для индивидуального жилищного строительства	13	02.0.10	1 872	800,72	1 498 947,84
16124	Российская Федерация, Республика Северная Осетия - Алания, Пригородный муниципальный район, Октябрьское сельское поселение, с. Октябрьское, ул Т.Гагиева, 81а	Пригородный	15:08:0050137:199	0030020000000 Земли населенных пунктов	Для индивидуального жилищного строительства	13	02.0.10	1 673	800,72	1 339 604,56
16125	Республика Северная Осетия-Алания, р-н Пригородный, с Октябрьское, ул.Т.Гагиева, 111	Пригородный	15:08:0050137:2	0030020000000 Земли населенных пунктов	Для строительства жилого дома и ведения приусадебного хозяйства	13	02.0.20	2 800	800,72	2 242 016,00
16126	Респ. Северная Осетия - Алания, р-н Пригородный, с. Октябрьское, ул. Тарская, 39	Пригородный	15:08:0050137:20	0030020000000 Земли населенных пунктов	Для ведения личного подсобного хозяйства	13	02.0.20	2 983	800,72	2 388 547,76
16127	Российская Федерация, Республика Северная Осетия - Алания, Пригородный муниципальный район, Октябрьское сельское поселение, с. Октябрьское, ул. Т.Гагиева, 67а	Пригородный	15:08:0050137:201	0030020000000 Земли населенных пунктов	Для эксплуатации жилого дома с хозпостройками	13	02.0.10	1 073	800,72	859 172,56
16128	Республика Северная Осетия - Алания, мр-н Пригородный, с.п. Октябрьское, с Октябрьское, ул Т.Гагиева	Пригородный	15:08:0050137:202	0030020000000 Земли населенных пунктов	Для эксплуатации жилого дома с хозпостройками	13	02.0.10	1 475	800,72	1 181 062,00
16129	Республика Северная Осетия - Алания, мр-н Пригородный, с.п. Октябрьское, с Октябрьское, ул Т.Гагиева, дом 101	Пригородный	15:08:0050137:204	0030020000000 Земли населенных пунктов	Для ведения личного подсобного хозяйства, для индивидуального жилищного строительства	13	02.0.20	2 508	800,72	2 008 205,76
16130	Российская Федерация, Республика Северная Осетия - Алания, Пригородный район, юго-западная окраина с Октябрьское, южнее кладбища	Пригородный	15:08:0050137:205	0030020000000 Земли населенных пунктов	для ведения садоводства	13	13.0.21	496	351,67	174 428,32
16131	Российская Федерация, Республика Северная Осетия - Алания, Пригородный район, юго-западная окраина с. Октябрьское, южнее кладбища	Пригородный	15:08:0050137:206	0030020000000 Земли населенных пунктов	для ведения садоводства	13	13.0.21	500	351,67	175 835,00
16132	Российская Федерация, Республика Северная Осетия - Алания, Пригородный район, юго-западная окраина с. Октябрьское, южнее кладбища	Пригородный	15:08:0050137:207	0030020000000 Земли населенных пунктов	для ведения садоводства	13	13.0.21	500	351.67	175 835.00
16133	Российская Федерация, Республика Северная Осетия - Алания, Пригородный район, юго-западная окраина с Октябрьское, южнее кладбища	Пригородный	15:08:0050137:208	0030020000000 Земли населенных пунктов	для ведения садоводства	13	13.0.21	496	351.67	174 428.32
16134	Российская Федерация, Республика Северная Осетия - Алания, Пригородный район, юго-западная окраина с Октябрьское, южнее кладбища	Пригородный	15:08:0050137:209	0030020000000 Земли населенных пунктов	для ведения садоводства	13	13.0.21	500	351,67	175 835,00
16135	Республика Северная Осетия - Алания, мр-н Пригородный, с.п. Октябрьское, с Октябрьское, ул Тарская, дом 41	Пригородный	15:08:0050137:21	0030020000000 Земли населенных пунктов	Для индивидуальной жилой застройки	13	02.0.10	2 000	800,72	1 601 440,00
16136	Российская Федерация, Республика Северная Осетия - Алания, Пригородный район, юго-западная окраина с. Октябрьское, южнее кладбища	Пригородный	15:08:0050137:210	0030020000000 Земли населенных пунктов	для ведения садоводства	13	13.0.21	500	351.67	175 835.00
16137	Российская Федерация, Республика Северная Осетия - Алания, Пригородный район, юго-западная окраина с Октябрьское, южнее кладбища	Пригородный	15:08:0050137:211	0030020000000 Земли населенных пунктов	для ведения садоводства	13	13.0.21	500	351.67	175 835.00
16138	Российская Федерация, Республика Северная Осетия - Алания, Пригородный район, юго-западная окраина с Октябрьское, южнее кладбища	Пригородный	15:08:0050137:212	0030020000000 Земли населенных пунктов	для ведения садоводства	13	13.0.21	500	351,67	175 835,00
16139	Российская Федерация, Республика Северная Осетия - Алания, Пригородный район, юго-западная окраина с. Октябрьское, южнее кладбища	Пригородный	15:08:0050137:213	0030020000000 Земли населенных пунктов	для ведения садоводства	13	13.0.21	500	351,67	175 835,00
16140	Российская Федерация, Республика Северная Осетия - Алания, Пригородный район, юго-западная окраина с. Октябрьское, южнее кладбища	Пригородный	15:08:0050137:214	0030020000000 Земли населенных пунктов	для ведения садоводства	13	13.0.21	500	351.67	175 835.00
16141	Российская Федерация, Республика Северная Осетия - Алания, Пригородный район, юго-западная окраина с Октябрьское, южнее кладбища	Пригородный	15:08:0050137:215	0030020000000 Земли населенных пунктов	для ведения садоводства	13	13.0.21	500	351.67	175 835.00
16142	Российская Федерация, Республика Северная Осетия - Алания, Пригородный район, юго-западная окраина с Октябрьское, южнее кладбища	Пригородный	15:08:0050137:216	0030020000000 Земли населенных пунктов	для ведения садоводства	13	13.0.21	500	351,67	175 835,00
16143	Российская Федерация, Республика Северная Осетия - Алания, Пригородный район, юго-западная окраина с. Октябрьское, южнее кладбища	Пригородный	15:08:0050137:217	0030020000000 Земли населенных пунктов	для ведения садоводства	13	13.0.21	500	351,67	175 835,00
16144	Российская Федерация, Республика Северная Осетия - Алания, Пригородный район, юго-западная окраина с. Октябрьское, южнее кладбища	Пригородный	15:08:0050137:218	0030020000000 Земли населенных пунктов	для ведения садоводства	13	13.0.21	500	351.67	175 835.00
16145	Российская Федерация, Республика Северная Осетия - Алания, Пригородный район, юго-западная окраина с Октябрьское, южнее кладбища	Пригородный	15:08:0050137:219	0030020000000 Земли населенных пунктов	для ведения садоводства	13	13.0.21	500	351.67	175 835.00
16146	Республика Северная Осетия-Алания, район Пригородный, с Октябрьское, ул.Тарская, 43	Пригородный	15:08:0050137:22	0030020000000 Земли населенных пунктов	Для ведения личного подсобного хозяйства	13	02.0.20	1 650	800,72	1 321 188,00
16147	Российская Федерация, Республика Северная Осетия - Алания, Пригородный район, юго-западная окраина с. Октябрьское, южнее кладбища	Пригородный	15:08:0050137:220	0030020000000 Земли населенных пунктов	для ведения садоводства	13	13.0.21	500	351,67	175 835,00
16148	Российская Федерация, Республика Северная Осетия - Алания, Пригородный район, юго-западная окраина с. Октябрьское, южнее кладбища	Пригородный	15:08:0050137:221	0030020000000 Земли населенных пунктов	для ведения садоводства	13	13.0.21	500	351.67	175 835.00
16149	Российская Федерация, Республика Северная Осетия - Алания, Пригородный район, юго-западная окраина с Октябрьское, южнее кладбища	Пригородный	15:08:0050137:222	0030020000000 Земли населенных пунктов	для ведения садоводства	13	13.0.21	500	351.67	175 835.00
16150	Российская Федерация, Республика Северная Осетия - Алания, Пригородный район, юго-западная окраина с Октябрьское, южнее кладбища	Пригородный	15:08:0050137:223	0030020000000 Земли населенных пунктов	для ведения садоводства	13	13.0.21	500	351,67	175 835,00
16151	Российская Федерация, Республика Северная Осетия - Алания, Пригородный район, юго-западная окраина с. Октябрьское, южнее кладбища	Пригородный	15:08:0050137:224	0030020000000 Земли населенных пунктов	для ведения садоводства	13	13.0.21	500	351,67	175 835,00
16152	Российская Федерация, Республика Северная Осетия - Алания, Пригородный район, юго-западная окраина с. Октябрьское, южнее кладбища	Пригородный	15:08:0050137:225	0030020000000 Земли населенных пунктов	для ведения садоводства	13	13.0.21	500	351.67	175 835.00
16153	Российская Федерация, Республика Северная Осетия - Алания, Пригородный район, юго-западная окраина с. Октябрьское, южнее кладбища	Пригородный	15:08:0050137:226	0030020000000 Земли населенных пунктов	для ведения садоводства	13	13.0.21	500	351.67	175 835.00

№ п/п	Местоположение ЗУ	Район	Кадастровый номер ЗУ	Категория земель	Разрешенное использование по документу	Код вида разрешенного использования (в соответствии с классификатором видов разрешенного использования земельных участков)	Вид использования объектов недвижимости	Площадь	УПКС	КС
16154	Российская Федерация, Республика Северная Осетия - Алания, Пригородный район, юго-западная окраина с. Октябрьское, южнее кладбища	Пригородный	15:08:0050137:227	003002000000 Земли населенных пунктов	для ведения садоводства	13	13:0:21	500	351,67	175 835,00
16155	Российская Федерация, Республика Северная Осетия - Алания, Пригородный район, юго-западная окраина с. Октябрьское, южнее кладбища	Пригородный	15:08:0050137:228	003002000000 Земли населенных пунктов	для ведения садоводства	13	13:0:21	500	351,67	175 835,00
16156	Российская Федерация, Республика Северная Осетия - Алания, Пригородный район, юго-западная окраина с. Октябрьское, южнее кладбища	Пригородный	15:08:0050137:229	003002000000 Земли населенных пунктов	для ведения садоводства	13	13:0:21	500	351,67	175 835,00
16157	Российская Федерация, Республика Северная Осетия - Алания, Пригородный район, юго-западная окраина с. Октябрьское, южнее кладбища	Пригородный	15:08:0050137:230	003002000000 Земли населенных пунктов	для ведения садоводства	13	13:0:21	500	351,67	175 835,00
16158	Российская Федерация, Республика Северная Осетия - Алания, Пригородный район, юго-западная окраина с. Октябрьское, южнее кладбища	Пригородный	15:08:0050137:231	003002000000 Земли населенных пунктов	для ведения садоводства	13	13:0:21	500	351,67	175 835,00
16159	Российская Федерация, Республика Северная Осетия - Алания, Пригородный район, юго-западная окраина с. Октябрьское, южнее кладбища	Пригородный	15:08:0050137:232	003002000000 Земли населенных пунктов	для ведения садоводства	13	13:0:21	500	351,67	175 835,00
16160	Российская Федерация, Республика Северная Осетия - Алания, Пригородный район, юго-западная окраина с. Октябрьское, южнее кладбища	Пригородный	15:08:0050137:233	003002000000 Земли населенных пунктов	для ведения садоводства	13	13:0:21	500	351,67	175 835,00
16161	Российская Федерация, Республика Северная Осетия - Алания, Пригородный район, юго-западная окраина с. Октябрьское, южнее кладбища	Пригородный	15:08:0050137:234	003002000000 Земли населенных пунктов	для ведения садоводства	13	13:0:21	500	351,67	175 835,00
16162	Российская Федерация, Республика Северная Осетия - Алания, Пригородный район, юго-западная окраина с. Октябрьское, южнее кладбища	Пригородный	15:08:0050137:235	003002000000 Земли населенных пунктов	для ведения садоводства	13	13:0:21	500	351,67	175 835,00
16163	Российская Федерация, Республика Северная Осетия - Алания, Пригородный район, юго-западная окраина с. Октябрьское, южнее кладбища	Пригородный	15:08:0050137:236	003002000000 Земли населенных пунктов	для ведения садоводства	13	13:0:21	500	351,67	175 835,00
16164	Российская Федерация, Республика Северная Осетия - Алания, Пригородный район, юго-западная окраина с. Октябрьское, южнее кладбища	Пригородный	15:08:0050137:237	003002000000 Земли населенных пунктов	для ведения садоводства и огородничества	13	13:0:21	500	351,67	175 835,00
16165	Российская Федерация, Республика Северная Осетия - Алания, Пригородный район, юго-западная окраина с. Октябрьское, южнее кладбища	Пригородный	15:08:0050137:238	003002000000 Земли населенных пунктов	для ведения садоводства	13	13:0:21	500	351,67	175 835,00
16166	Российская Федерация, Республика Северная Осетия - Алания, Пригородный район, юго-западная окраина с. Октябрьское, южнее кладбища	Пригородный	15:08:0050137:239	003002000000 Земли населенных пунктов	для ведения садоводства	13	13:0:21	500	351,67	175 835,00
16167	Российская Федерация, Республика Северная Осетия - Алания, Пригородный район, юго-западная окраина с. Октябрьское, южнее кладбища	Пригородный	15:08:0050137:240	003002000000 Земли населенных пунктов	для ведения садоводства	13	13:0:21	500	351,67	175 835,00
16168	Российская Федерация, Республика Северная Осетия - Алания, Пригородный район, юго-западная окраина с. Октябрьское, южнее кладбища	Пригородный	15:08:0050137:241	003002000000 Земли населенных пунктов	для ведения садоводства	13	13:0:21	496	351,67	174 428,32
16169	Российская Федерация, Республика Северная Осетия - Алания, Пригородный район, юго-западная окраина с. Октябрьское, южнее кладбища	Пригородный	15:08:0050137:242	003002000000 Земли населенных пунктов	для ведения садоводства	13	13:0:21	496	351,67	174 428,32
16170	Российская Федерация, Республика Северная Осетия - Алания, Пригородный район, юго-западная окраина с. Октябрьское, южнее кладбища	Пригородный	15:08:0050137:243	003002000000 Земли населенных пунктов	для ведения садоводства	13	13:0:21	500	351,67	175 835,00
16171	Российская Федерация, Республика Северная Осетия - Алания, Пригородный район, юго-западная окраина с. Октябрьское, южнее кладбища	Пригородный	15:08:0050137:244	003002000000 Земли населенных пунктов	для ведения садоводства	13	13:0:21	500	351,67	175 835,00
16172	Российская Федерация, Республика Северная Осетия - Алания, Пригородный район, юго-западная окраина с. Октябрьское, южнее кладбища	Пригородный	15:08:0050137:245	003002000000 Земли населенных пунктов	для ведения садоводства	13	13:0:21	500	351,67	175 835,00
16173	Российская Федерация, Республика Северная Осетия - Алания, Пригородный район, юго-западная окраина с. Октябрьское, южнее кладбища	Пригородный	15:08:0050137:246	003002000000 Земли населенных пунктов	для ведения садоводства	13	13:0:21	500	351,67	175 835,00
16174	Российская Федерация, Республика Северная Осетия - Алания, Пригородный район, юго-западная окраина с. Октябрьское, южнее кладбища	Пригородный	15:08:0050137:247	003002000000 Земли населенных пунктов	для ведения садоводства	13	13:0:21	500	351,67	175 835,00
16175	Российская Федерация, Республика Северная Осетия - Алания, Пригородный район, юго-западная окраина с. Октябрьское, южнее кладбища	Пригородный	15:08:0050137:248	003002000000 Земли населенных пунктов	для ведения садоводства	13	13:0:21	500	351,67	175 835,00
16176	Российская Федерация, Республика Северная Осетия - Алания, Пригородный район, юго-западная окраина с. Октябрьское, южнее кладбища	Пригородный	15:08:0050137:249	003002000000 Земли населенных пунктов	для ведения садоводства	13	13:0:21	500	351,67	175 835,00
16177	Респ. Северная Осетия - Алания, р-н Пригородный, с. Октябрьское, ул. Тарская, дом 49	Пригородный	15:08:0050137:25	003002000000 Земли населенных пунктов	ИЖС	13	02:0:10	1 500	800,72	1 201 080,00
16178	Российская Федерация, Республика Северная Осетия - Алания, Пригородный район, юго-западная окраина с. Октябрьское, южнее кладбища	Пригородный	15:08:0050137:250	003002000000 Земли населенных пунктов	для ведения садоводства	13	13:0:21	500	351,67	175 835,00
16179	Российская Федерация, Республика Северная Осетия - Алания, Пригородный район, юго-западная окраина с. Октябрьское, южнее кладбища	Пригородный	15:08:0050137:251	003002000000 Земли населенных пунктов	для ведения садоводства	13	13:0:21	500	351,67	175 835,00
16180	Российская Федерация, Республика Северная Осетия - Алания, Пригородный район, юго-западная окраина с. Октябрьское, южнее кладбища	Пригородный	15:08:0050137:252	003002000000 Земли населенных пунктов	для ведения садоводства	13	13:0:21	496	351,67	174 428,32
16181	Российская Федерация, Республика Северная Осетия - Алания, Пригородный район, юго-западная окраина с. Октябрьское, южнее кладбища	Пригородный	15:08:0050137:253	003002000000 Земли населенных пунктов	для ведения садоводства	13	13:0:21	496	351,67	174 428,32
16182	Российская Федерация, Республика Северная Осетия - Алания, Пригородный район, юго-западная окраина с. Октябрьское, южнее кладбища	Пригородный	15:08:0050137:254	003002000000 Земли населенных пунктов	для ведения садоводства	13	13:0:21	500	351,67	175 835,00
16183	Российская Федерация, Республика Северная Осетия - Алания, Пригородный район, юго-западная окраина с. Октябрьское, южнее кладбища	Пригородный	15:08:0050137:255	003002000000 Земли населенных пунктов	для ведения садоводства	13	13:0:21	500	351,67	175 835,00
16184	Российская Федерация, Республика Северная Осетия - Алания, Пригородный район, юго-западная окраина с. Октябрьское, южнее кладбища	Пригородный	15:08:0050137:256	003002000000 Земли населенных пунктов	для ведения садоводства	13	13:0:21	500	351,67	175 835,00
16185	Российская Федерация, Республика Северная Осетия - Алания, Пригородный район, юго-западная окраина с. Октябрьское, южнее кладбища	Пригородный	15:08:0050137:257	003002000000 Земли населенных пунктов	для ведения садоводства	13	13:0:21	500	351,67	175 835,00
16186	Российская Федерация, Республика Северная Осетия - Алания, Пригородный район, юго-западная окраина с. Октябрьское, южнее кладбища	Пригородный	15:08:0050137:258	003002000000 Земли населенных пунктов	для ведения садоводства	13	13:0:21	500	351,67	175 835,00
16187	Российская Федерация, Республика Северная Осетия - Алания, Пригородный район, юго-западная окраина с. Октябрьское, южнее кладбища	Пригородный	15:08:0050137:259	003002000000 Земли населенных пунктов	для ведения садоводства	13	13:0:21	500	351,67	175 835,00
16188	Республика Северная Осетия - Алания, р-н Пригородный, с.п. Октябрьское, с Октябрьское, ул Тарская, дом. 55	Пригородный	15:08:0050137:27	003002000000 Земли населенных пунктов	Для индивидуальной жилой застройки	13	02:0:10	2 903	800,72	2 324 490,16
16189	Республика Северная Осетия - Алания, р-н Пригородный, с.п. Октябрьское, с Октябрьское, ул Тарская, дом 57	Пригородный	15:08:0050137:28	003002000000 Земли населенных пунктов	Для индивидуальной жилой застройки	13	02:0:10	1 707	800,72	1 366 829,04
16190	Республика Северная Осетия - Алания, р-н Пригородный, с.п. Октябрьское, с Октябрьское, ул Тарская, дом 57а	Пригородный	15:08:0050137:29	003002000000 Земли населенных пунктов	Для индивидуальной жилой застройки	13	02:0:10	800	800,72	640 576,00
16191	Республика Северная Осетия - Алания, р-н Пригородный, с.п. Октябрьское, с Октябрьское, ул Т.Гагиева, дом. 83	Пригородный	15:08:0050137:3	003002000000 Земли населенных пунктов	Для строительства жилого дома и ведения подсобного хозяйства	13	02:0:20	2 669	800,72	2 137 121,68
16192	Республика Северная Осетия-Алания, р-н Пригородный, с Октябрьское, ул Тарская д 59	Пригородный	15:08:0050137:30	003002000000 Земли населенных пунктов	Для индивидуального жилищного строительства	13	02:0:10	1 084	800,72	867 980,48
16193	Республика Северная Осетия - Алания, р-н Пригородный, с.п. Октябрьское, с Октябрьское, ул Тарская, дом. 61	Пригородный	15:08:0050137:31	003002000000 Земли населенных пунктов	Для индивидуальной жилой застройки	13	02:0:10	1 400	800,72	1 121 008,00

№ п/п	Местоположение ЗУ	Район	Кадастровый номер ЗУ	Категория земель	Разрешенное использование по документу	Код вида разрешенного использования (в соответствии с классификатором видов разрешенного использования земельных участков)	Вид использования объектов недвижимости	Площадь	УПКС	КС
16194	Республика Северная Осетия-Алания, р-н Пригородный, с Октябрьское, ул Т.Гатиева, д 97	Пригородный	15:08:0050137:34	0030020000000 Земли населенных пунктов	Для ведения личного подсобного хозяйства	13	02:0020	524	800,72	419 577,28
16195	Республика Северная Осетия-Алания, р-н Пригородный, с Октябрьское, ул Т.Гатиева, д 89	Пригородный	15:08:0050137:35	0030020000000 Земли населенных пунктов	Для ведения личного подсобного хозяйства	13	02:0020	3 007	800,72	2 407 765,04
16196	Республика Северная Осетия-Алания, р-н Пригородный, с Октябрьское, ул Т.Гатиева, д 77	Пригородный	15:08:0050137:36	0030020000000 Земли населенных пунктов	Для ведения личного подсобного хозяйства	13	02:0020	1 917	800,72	1 534 980,24
16197	Республика Северная Осетия - Алания, мр-н Пригородный, с.п. Октябрьское, с Октябрьское, ул Т.Гатиева, двлд. 99	Пригородный	15:08:0050137:37	0030020000000 Земли населенных пунктов	Для ведения личного подсобного хозяйства	13	02:0020	2 848	800,72	2 280 450,56
16198	Республика Северная Осетия - Алания, мр-н Пригородный, с.п. Октябрьское, с Октябрьское, ул Тарская, двлд 53	Пригородный	15:08:0050137:38	0030020000000 Земли населенных пунктов	Для ведения личного подсобного хозяйства	13	02:0020	1 300	800,72	1 040 936,00
16199	Республика Северная Осетия - Алания, мр-н Пригородный, с.п. Октябрьское, с Октябрьское, ул Тарская, двлд. 5	Пригородный	15:08:0050137:4	0030020000000 Земли населенных пунктов	Для индивидуальной жилой застройки	13	02:0010	1 624	800,72	1 300 369,28
16200	Респ. Северная Осетия - Алания, р-н Пригородный, с. Октябрьское, ул. Тарская, дом 7	Пригородный	15:08:0050137:5	0030020000000 Земли населенных пунктов	Для ведения личного подсобного хозяйства	13	02:0020	1 980	800,72	1 585 425,60
16201	Республика Северная Осетия - Алания, мр-н Пригородный, с.п. Октябрьское, с Октябрьское, ул Тарская, двлд 9	Пригородный	15:08:0050137:6	0030020000000 Земли населенных пунктов	Для индивидуальной жилой застройки	13	02:0010	1 500	800,72	1 201 080,00
16202	Респ. Северная Осетия - Алания, р-н Пригородный, с Октябрьское, ул. Тарская, 11	Пригородный	15:08:0050137:7	0030020000000 Земли населенных пунктов	Для ведения личного подсобного хозяйства	13	02:0020	1 831	800,72	1 466 118,32
16203	Республика Северная Осетия - Алания, мр-н Пригородный, с.п. Октябрьское, с Октябрьское, ул Тарская, двлд. 13	Пригородный	15:08:0050137:8	0030020000000 Земли населенных пунктов	Для ведения личного подсобного хозяйства	13	02:0020	1 000	800,72	800 720,00
16204	Республика Северная Осетия - Алания, мр-н Пригородный, с.п. Октябрьское, с Октябрьское, ул Тарская, двлд. 15	Пригородный	15:08:0050137:9	0030020000000 Земли населенных пунктов	Для индивидуальной жилой застройки	13	02:0010	1 000	800,72	800 720,00
16205	Северная Осетия - Алания респ, р-н Пригородный, с Октябрьское, ул Тарская, 106	Пригородный	15:08:0050138:10	0030020000000 Земли населенных пунктов	Для ведения личного подсобного хозяйства	13	02:0020	829	800,72	663 796,88
16206	Республика Северная Осетия - Алания, мр-н Пригородный, с.п. Октябрьское, с Октябрьское, ул Тарская, двлд 104	Пригородный	15:08:0050138:11	0030020000000 Земли населенных пунктов	Для ведения личного подсобного хозяйства	13	02:0020	1 000	800,72	800 720,00
16207	Республика Северная Осетия - Алания, р-н Пригородный, с.Октябрьское, ул.Тарская, 102	Пригородный	15:08:0050138:12	0030020000000 Земли населенных пунктов	Для ведения личного подсобного хозяйства	13	02:0020	1 000	800,72	800 720,00
16208	Респ. Северная Осетия - Алания, р-н Пригородный, с. Октябрьское, ул. Тарская, 100	Пригородный	15:08:0050138:13	0030020000000 Земли населенных пунктов	Индивидуальное жилищное строительство	13	02:0010	708	800,72	566 909,76
16209	Российская Федерация, Республика Северная Осетия - Алания, р-н Пригородный район, с. Октябрьское, ул. Тарская, 98	Пригородный	15:08:0050138:14	0030020000000 Земли населенных пунктов	Для ведения личного подсобного хозяйства	13	02:0020	1 758	800,72	1 407 665,76
16210	Респ. Северная Осетия - Алания, р-н Пригородный, с. Октябрьское, ул. Тарская, дом 96	Пригородный	15:08:0050138:15	0030020000000 Земли населенных пунктов	Для индивидуальной жилой застройки	13	02:0010	1 393	800,72	1 115 402,96
16211	Респ. Северная Осетия - Алания, р-н Пригородный, с. Октябрьское, ул. Тарская, дом 94	Пригородный	15:08:0050138:16	0030020000000 Земли населенных пунктов	Для индивидуальной жилой застройки	13	02:0010	1 411	800,72	1 129 815,92
16212	Респ. Северная Осетия - Алания, р-н Пригородный, с. Октябрьское, ул. Тарская, дом 92	Пригородный	15:08:0050138:17	0030020000000 Земли населенных пунктов	ИЖС	13	02:0010	800	800,72	640 576,00
16213	Северная Осетия - Алания респ, р-н Пригородный, с Октябрьское, ул Тарская, 90	Пригородный	15:08:0050138:18	0030020000000 Земли населенных пунктов	Для ведения личного подсобного хозяйства	13	02:0020	1 653	800,72	1 323 590,16
16214	Респ. Северная Осетия - Алания, р-н Пригородный, с Октябрьское, ул. Тарская, 88	Пригородный	15:08:0050138:19	0030020000000 Земли населенных пунктов	Для ведения личного подсобного хозяйства	13	02:0020	1 650	800,72	1 321 188,00
16215	Республика Северная Осетия-Алания, Пригородный р-н. с. Октябрьское. ул. Т.Гатиева. 53	Пригородный	15:08:0050138:192	0030020000000 Земли населенных пунктов	Для ведения личного подсобного хозяйства (приусадебный участок)	13	02:0020	700	800,72	560 504,00
16216	Респ Северная Осетия - Алания. Пригородный р-н, с Октябрьское, ул Т. Гатиева. д 49	Пригородный	15:08:0050138:193	0030020000000 Земли населенных пунктов	Для ведения личного подсобного хозяйства (приусадебный участок)	13	02:0020	844	800,72	675 807,68
16217	Республика Северная Осетия - Алания, мр-н Пригородный, с.п. Октябрьское, с Октябрьское, ул Тарская	Пригородный	15:08:0050138:198	0030020000000 Земли населенных пунктов	Для ведения личного подсобного хозяйства	13	02:0020	513	800,72	410 769,36
16218	Респ Северная Осетия - Алания, Пригородный р-н, с Октябрьское, ул Тарская	Пригородный	15:08:0050138:199	0030020000000 Земли населенных пунктов	Для ведения личного подсобного хозяйства	13	02:0020	541	800,72	433 189,52
16219	Респ. Северная Осетия - Алания, р-н Пригородный, с. Октябрьское, ул. Тарская, 86	Пригородный	15:08:0050138:20	0030020000000 Земли населенных пунктов	Для ведения личного подсобного хозяйства	13	02:0020	1 983	800,72	1 587 827,76
16220	Российская Федерация, Республика Северная Осетия - Алания, Пригородный муниципальный район, Октябрьское сельское поселение, с. Октябрьское, ул. Тарская, 84а	Пригородный	15:08:0050138:200	0030020000000 Земли населенных пунктов	Для ведения личного подсобного хозяйства	13	02:0020	562	800,72	450 004,64
16221	Российская Федерация, Республика Северная Осетия-Алания, Пригородный район, с Октябрьское, ул. Т.Гатиева	Пригородный	15:08:0050138:204	0030020000000 Земли населенных пунктов	Для ведения личного подсобного хозяйства (приусадебный участок)	13	02:0020	798	800,72	638 974,56
16222	Российская Федерация, Республика Северная Осетия - Алания, Пригородный муниципальный район, Октябрьское сельское поселение, с. Октябрьское, ул. Тарская, 84 б	Пригородный	15:08:0050138:205	0030020000000 Земли населенных пунктов	Для ведения личного подсобного хозяйства	13	02:0020	362	800,72	289 860,64
16223	Российская Федерация, Республика Северная Осетия - Алания, Пригородный район, с. Октябрьское. ул. Тарская	Пригородный	15:08:0050138:206	0030020000000 Земли населенных пунктов	Для ведения личного подсобного хозяйства	13	02:0020	1 174	800,72	940 045,28
16224	Российская Федерация, Республика Северная Осетия - Алания, мр-н Пригородный, с.п. Октябрьское, с Октябрьское, ул Т.Гатиева, двлд. 87	Пригородный	15:08:0050138:207	0030020000000 Земли населенных пунктов	Для ведения личного подсобного хозяйства	13	02:0020	1 507	800,72	1 206 685,04
16225	Республика Северная Осетия - Алания, мр-н Пригородный, с.п. Октябрьское, с Октябрьское, ул Т.Гатиева, двлд. 23	Пригородный	15:08:0050138:208	0030020000000 Земли населенных пунктов	Для ведения личного подсобного хозяйства	13	02:0020	1 100	800,72	880 792,00
16226	Российская Федерация, Республика Северная Осетия-Алания, Пригородный район, с Октябрьское, ул. Т. Гатиева. 25	Пригородный	15:08:0050138:209	0030020000000 Земли населенных пунктов	Для ведения личного подсобного хозяйства	13	02:0020	1 600	800,72	1 281 152,00
16227	Респ. Северная Осетия - Алания, р-н Пригородный, с. Октябрьское, ул. Тарская, 82	Пригородный	15:08:0050138:22	0030020000000 Земли населенных пунктов	Для ведения личного подсобного хозяйства	13	02:0020	1 229	800,72	984 084,88
16228	Республика Северная Осетия - Алания, мр-н Пригородный, с.п. Октябрьское, с Октябрьское, ул Тарская, двлд. 78	Пригородный	15:08:0050138:24	0030020000000 Земли населенных пунктов	Индивидуальное жилищное строительство	13	02:0010	2 522	800,72	2 019 415,84
16229	Республика Северная Осетия-Алания, р-н Пригородный, с Октябрьское, ул Тарская, 76	Пригородный	15:08:0050138:25	0030020000000 Земли населенных пунктов	Для ведения личного подсобного хозяйства	13	02:0020	1 487	800,72	1 190 670,64
16230	Республика Северная Осетия-Алания, р-н Пригородный, с Октябрьское, ул Тарская, д 74	Пригородный	15:08:0050138:26	0030020000000 Земли населенных пунктов	Для ведения личного подсобного хозяйства	13	02:0020	1 630	800,72	1 305 173,60
16231	Респ. Северная Осетия - Алания, р-н Пригородный, с. Октябрьское, пер. Вишневый, дом 2	Пригородный	15:08:0050138:27	0030020000000 Земли населенных пунктов	ИЖС	13	02:0010	2 731	800,72	2 186 766,32
16232	Республика Северная Осетия-Алания, Пригородный район, с. Октябрьское, ул Т.Гатиева, 3	Пригородный	15:08:0050138:28	0030020000000 Земли населенных пунктов	Для индивидуальной жилой застройки	13	02:0010	723	800,72	578 920,56
16233	Республика Северная Осетия-Алания, р-н Пригородный, с Октябрьское, ул Т.Гатиева. 5	Пригородный	15:08:0050138:29	0030020000000 Земли населенных пунктов	Индивидуальное жилищное строительство	13	02:0010	1 000	800,72	800 720,00
16234	Респ. Северная Осетия - Алания, р-н Пригородный, с Октябрьское, ул. Тарская, 120	Пригородный	15:08:0050138:3	0030020000000 Земли населенных пунктов	Для ведения личного подсобного хозяйства	13	02:0020	945	800,72	756 680,40
16235	Республика Северная Осетия-Алания, р-н Пригородный, с Октябрьское, ул Т.Гатиева, д 7	Пригородный	15:08:0050138:30	0030020000000 Земли населенных пунктов	ИЖС	13	02:0010	943	800,72	755 078,96
16236	Респ. Северная Осетия - Алания, р-н Пригородный, с. Октябрьское, ул. Т.Гатиева, 9	Пригородный	15:08:0050138:31	0030020000000 Земли населенных пунктов	Для ведения личного подсобного хозяйства	13	02:0020	500	800,72	400 360,00

№ п/п	Местоположение ЗУ	Район	Кадастровый номер ЗУ	Категория земель	Разрешенное использование по документу	Код вида разрешенного использования (в соответствии с классификатором видов разрешенного использования земельных участков)	Вид использования объектов недвижимости	Площадь	УПКС	КС
16237	Республика Северная Осетия-Алания, р-н Пригородный, с Октябрьское, ул Т.Гатиева, д 11	Пригородный	15:08:0050138:32	003002000000 Земли населенных пунктов	Для строительства жилого дома и ведения личного подсобного хозяйства	13	02:0010	503	800,72	402 762,16
16238	Респ. Северная Осетия - Алания, р-н Пригородный, с. Октябрьское, ул. Т. Гатиева, 17	Пригородный	15:08:0050138:33	003002000000 Земли населенных пунктов	Для строительства жилого дома и ведения личного подсобного хозяйства	13	02:0010	1 200	800,72	963 266,16
16239	Республика Северная Осетия-Алания, р-н Пригородный, с Октябрьское, ул Т.Гатиева, д 27	Пригородный	15:08:0050138:34	003002000000 Земли населенных пунктов	Для ведения личного подсобного хозяйства и строительства жилого дома	13	02:0020	1 416	800,72	1 133 819,52
16240	Республика Северная Осетия-Алания, р-н Пригородный, с Октябрьское, ул Т.Гатиева, д 21	Пригородный	15:08:0050138:36	003002000000 Земли населенных пунктов	Для ведения личного подсобного хозяйства и эксплуатации жилого дома	13	02:0020	1 500	800,72	1 201 080,00
16241	Республика Северная Осетия - Алания, м р-н Пригородный, с.п. Октябрьское, с Октябрьское, пер Вишневый, двлд. 6	Пригородный	15:08:0050138:37	003002000000 Земли населенных пунктов	Для ведения личного подсобного хозяйства	13	02:0020	1 139	800,72	912 020,08
16242	Республика Северная Осетия-Алания, р-н Пригородный, с Октябрьское, ул Т.Гатиева, д 37а	Пригородный	15:08:0050138:38	003002000000 Земли населенных пунктов	Индивидуальные жилые дома	13	02:0010	840	800,72	672 604,80
16243	Республика Северная Осетия-Алания, р-н Пригородный, с Октябрьское, ул Т.Гатиева, д 31б	Пригородный	15:08:0050138:39	003002000000 Земли населенных пунктов	Для строительства жилого дома и ведения личного подсобного хозяйства	13	02:0010	556	800,72	445 200,32
16244	Респ. Северная Осетия - Алания, р-н Пригородный, с Октябрьское, ул. Тарская, 118	Пригородный	15:08:0050138:4	003002000000 Земли населенных пунктов	Для ведения личного подсобного хозяйства	13	02:0020	1 258	800,72	1 007 305,76
16245	Республика Северная Осетия-Алания, р-н Пригородный, с Октябрьское, ул.Тарская, 116	Пригородный	15:08:0050138:5	003002000000 Земли населенных пунктов	ИЖС	13	02:0010	2 143	800,72	1 715 942,96
16246	Республика Северная Осетия - Алания, р-н Пригородный, с.Октябрьское, ул.Тарская, 114	Пригородный	15:08:0050138:6	003002000000 Земли населенных пунктов	Для ведения личного подсобного хозяйства	13	02:0020	1 800	800,72	1 441 296,00
16247	Республика Северная Осетия-Алания, р-н Пригородный, с. Октябрьское, ул. Гатиева, 35	Пригородный	15:08:0050138:67	003002000000 Земли населенных пунктов	Для ведения личного подсобного хозяйства	13	02:0020	1 052	800,72	842 357,44
16248	Респ. Северная Осетия - Алания, р-н Пригородный, с Октябрьское, ул. Тарская, 112	Пригородный	15:08:0050138:7	003002000000 Земли населенных пунктов	Для ведения личного подсобного хозяйства	13	02:0020	1 819	800,72	1 456 509,68
16249	Республика Северная Осетия-Алания, р-н Пригородный, с Октябрьское, ул Т.Гатиева, 27"а"	Пригородный	15:08:0050138:73	003002000000 Земли населенных пунктов	Ведение личного подсобного хозяйства	13	02:0020	1 438	800,72	1 151 435,36
16250	Республика Северная Осетия - Алания, м р-н Пригородный, с.п. Октябрьское, с Октябрьское, ул Т.Гатиева, двлд. 41	Пригородный	15:08:0050138:74	003002000000 Земли населенных пунктов	Для ведения личного подсобного хозяйства	13	02:0020	971	800,72	777 499,12
16251	Республика Северная Осетия-Алания, р-н Пригородный, с. Октябрьское, ул. Т.Гатиева, 43	Пригородный	15:08:0050138:75	003002000000 Земли населенных пунктов	Для ведения личного подсобного хозяйства	13	02:0020	971	800,72	777 499,12
16252	Республика Северная Осетия-Алания, р-н Пригородный, с Октябрьское, ул Т.Гатиева, 45	Пригородный	15:08:0050138:76	003002000000 Земли населенных пунктов	Для ведения личного подсобного хозяйства	13	02:0020	958	800,72	767 089,76
16253	Республика Северная Осетия-Алания, р-н Пригородный, с Октябрьское, ул Т.Гатиева, 47	Пригородный	15:08:0050138:77	003002000000 Земли населенных пунктов	Для ведения личного подсобного хозяйства	13	02:0020	835	800,72	668 601,20
16254	Респ. Северная Осетия - Алания, р-н Пригородный, с. Октябрьское, ул. Тарская, 110	Пригородный	15:08:0050138:8	003002000000 Земли населенных пунктов	Для ведения личного подсобного хозяйства	13	02:0020	768	800,72	614 952,96
16255	Республика Северная Осетия-Алания, р-н Пригородный, с Октябрьское, ул Т.Гатиева	Пригородный	15:08:0050138:81	003002000000 Земли населенных пунктов	Для ведения личного подсобного хозяйства	13	02:0020	581	800,72	465 218,32
16256	Республика Северная Осетия-Алания, р-н Пригородный, с Октябрьское, ул Тарская, 108	Пригородный	15:08:0050138:9	003002000000 Земли населенных пунктов	Для ведения личного подсобного хозяйства	13	02:0020	1 191	800,72	953 657,52
16257	Республика Северная Осетия-Алания, р-н Пригородный, с Октябрьское, ул Победы, 53	Пригородный	15:08:0050139:10	003002000000 Земли населенных пунктов	Для ведения личного подсобного хозяйства	13	02:0020	1 273	800,72	1 019 316,56
16258	Республика Северная Осетия-Алания, район Пригородный, с.Октябрьское, ул.Победы, 49	Пригородный	15:08:0050139:101	003002000000 Земли населенных пунктов	Ведение личного подсобного хозяйства	13	02:0020	590	800,72	472 424,80
16259	Республика Северная Осетия - Алания, м р-н Пригородный, с.п. Октябрьское, с Октябрьское, ул Тарская, двлд. 65	Пригородный	15:08:0050139.103	003002000000 Земли населенных пунктов	Для индивидуального жилищного строительства	13	02:0010	852	800,72	682 213,44
16260	Республика Северная Осетия-Алания, р-н Пригородный, с Октябрьское, ул Тарская, 63	Пригородный	15:08:0050139.104	003002000000 Земли населенных пунктов	Для ведения личного подсобного хозяйства	13	02:0020	956	800,72	765 488,32
16261	Респ. Северная Осетия - Алания, р-н Пригородный, с Октябрьское, ул. Победы, 57	Пригородный	15:08:0050139:11	003002000000 Земли населенных пунктов	Для ведения личного подсобного хозяйства	13	02:0020	741	800,72	593 333,52
16262	Респ. Северная Осетия - Алания, р-н Пригородный, с. Октябрьское, ул. Победы, 59	Пригородный	15:08:0050139:12	003002000000 Земли населенных пунктов	Для ведения личного подсобного хозяйства и строительства жилого дома	13	02:0020	863	800,72	691 021,36
16263	Республика Северная Осетия-Алания, р-н Пригородный, с Октябрьское, ул Победы, 63	Пригородный	15:08:0050139:13	003002000000 Земли населенных пунктов	Для ведения личного подсобного хозяйства	13	02:0020	879	800,72	703 832,88
16264	Республика Северная Осетия - Алания, м р-н Пригородный, с.п. Октябрьское, с Октябрьское, ул. Победы, д. 65	Пригородный	15:08:0050139:14	003002000000 Земли населенных пунктов	Для ведения личного подсобного хозяйства	13	02:0020	748	800,72	598 938,56
16265	Респ. Северная Осетия - Алания, р-н Пригородный, с Октябрьское, ул. Победы, дом 67	Пригородный	15:08:0050139:15	003002000000 Земли населенных пунктов	Для ведения личного подсобного хозяйства	13	02:0020	608	800,72	486 837,76
16266	Республика Северная Осетия - Алания, м р-н Пригородный, с.п. Октябрьское, с Октябрьское, ул Победы, двлд. 71	Пригородный	15:08:0050139:17	003002000000 Земли населенных пунктов	ИЖС	13	02:0010	665	800,72	532 478,80
16267	Северная Осетия - Алания респ, р-н Пригородный, с. Октябрьское, ул. Победы, 73	Пригородный	15:08:0050139:18	003002000000 Земли населенных пунктов	Для ведения личного подсобного хозяйства	13	02:0020	1 030	800,72	824 741,60
16268	Респ. Северная Осетия - Алания, р-н Пригородный, с Октябрьское, ул. Тарская, дом 81	Пригородный	15:08:0050139.2	003002000000 Земли населенных пунктов	под существующим жилым домом и приусадебным участком	13	02:0010	2 538	800,72	2 032 227,36
16269	Республика Северная Осетия - Алания, м р-н Пригородный, с.п. Октябрьское, с Октябрьское, ул Победы, двлд 81	Пригородный	15:08:0050139:21	003002000000 Земли населенных пунктов	Для ведения личного подсобного хозяйства	13	02:0020	1 174	800,72	940 045,28
16270	Российская Федерация, Республика Северная Осетия - Алания, Пригородный р-н, с. Октябрьское, ул. Победы, 80	Пригородный	15:08:0050139:220	003002000000 Земли населенных пунктов	Для строительства жилого дома и ведения личного подсобного хозяйства	13	02:0020	641	800,72	513 261,52
16271	Респ. Северная Осетия-Алания, р-н Пригородный, с.Октябрьское, ул.Победы, 76	Пригородный	15:08:0050139.221	003002000000 Земли населенных пунктов	Для строительства жилого дома и ведения личного подсобного хозяйства	13	02:0020	639	800,72	511 660,08
16272	Респ. Северная Осетия-Алания, р-н Пригородный, с.Октябрьское, ул Победы, 78	Пригородный	15:08:0050139.222	003002000000 Земли населенных пунктов	Для строительства жилого дома и ведения личного подсобного хозяйства	13	02:0020	633	800,72	506 855,76
16273	Республика Северная Осетия-Алания, р-н Пригородный, с Октябрьское, ул Тарская, 87 "б"	Пригородный	15:08:0050139:223	003002000000 Земли населенных пунктов	Для ведения личного подсобного хозяйства	13	02:0020	3 449	800,72	2 761 683,28
16274	Республика Северная Осетия-Алания, р-н Пригородный, с. Октябрьское, ул. Тарская, 87	Пригородный	15:08:0050139:224	003002000000 Земли населенных пунктов	Для ведения личного подсобного хозяйства	13	02:0020	1 827	800,72	1 462 915,44
16275	Республика Северная Осетия-Алания, район Пригородный, с.Октябрьское, ул.Победы, 51а	Пригородный	15:08:0050139.225	003002000000 Земли населенных пунктов	Земельные участки для ведения личного подсобного хозяйства (приусадебные участки)	13	02:0020	1 353	800,72	1 083 374,16
16276	Республика Северная Осетия-Алания, район Пригородный, с Октябрьское, ул. Тарская, 115	Пригородный	15:08:0050139.227	003002000000 Земли населенных пунктов	Для ведения личного подсобного хозяйства	13	02:0020	1 558	800,72	1 247 521,76
16277	Российская Федерация, Республика Северная Осетия - Алания, м р-н Пригородный, с.п. Октябрьское, с. Октябрьское, ул. Тарская, 113а	Пригородный	15:08:0050139.228	003002000000 Земли населенных пунктов	Для ведения личного подсобного хозяйства	13	02:0020	1 028	800,72	823 140,16

№ п/п	Местоположение ЗУ	Район	Кадастровый номер ЗУ	Категория земель	Разрешенное использование по документу	Код вида разрешенного использования (в соответствии с классификатором видов разрешенного использования земельных участков)	Вид использования объектов недвижимости	Площадь	УПКС	КС
16278	Респ Северная Осетия - Алания, Пригородный р-н, с Октябрьское, ул Победы	Пригородный	15:08:0050139:229	0030020000000 Земли населенных пунктов	Земельные участки для ведения личного подсобного хозяйства (приусадебные участки)	13	02:0020	612	800,72	490 040,64
16279	Респ Северная Осетия - Алания, Пригородный р-н, с Октябрьское, ул Победы	Пригородный	15:08:0050139:230	0030020000000 Земли населенных пунктов	Земельные участки для ведения личного подсобного хозяйства (приусадебные участки)	13	02:0020	615	800,72	492 442,80
16280	Республика Северная Осетия-Алания, Пригородный район, с Октябрьское, ул Победы, 77	Пригородный	15:08:0050139:232	0030020000000 Земли населенных пунктов	для размещения объектов индивидуального жилищного строительства	13	02:0010	1 006	800,72	805 524,32
16281	Республика Северная Осетия - Алания, р-н Пригородный, с.п. Октябрьское, с Октябрьское, пер Абрикосовый, двлд. 1	Пригородный	15:08:0050139:239	0030020000000 Земли населенных пунктов	Для ведения личного подсобного хозяйства	13	02:0020	473	800,72	378 740,56
16282	Респ. Северная Осетия - Алания, р-н Пригородный, с Октябрьское, ул. Тарская, дом 67	Пригородный	15:08:0050139:24	0030020000000 Земли населенных пунктов	Для ведения личного подсобного хозяйства	13	02:0020	1 494	800,72	1 196 275,68
16283	Республика Северная Осетия - Алания, р-н Пригородный, с.п. Октябрьское, с Октябрьское, пер Абрикосовый, двлд. 4	Пригородный	15:08:0050139:240	0030020000000 Земли населенных пунктов	Для ведения личного подсобного хозяйства	13	02:0020	558	800,72	446 801,76
16284	Респ. Северная Осетия - Алания, р-н Пригородный, с. Октябрьское, ул. Тарская, дом 71	Пригородный	15:08:0050139:25	0030020000000 Земли населенных пунктов	ИЖС	13	02:0010	1 578	800,72	1 263 536,16
16285	Республика Северная Осетия - Алания, Пригородный район, с. Октябрьское, ул. Тарская, 73	Пригородный	15:08:0050139:26	0030020000000 Земли населенных пунктов	Для ведения личного подсобного хозяйства	13	02:0020	1 635	800,72	1 309 177,20
16286	Респ. Северная Осетия - Алания, р-н Пригородный, с. Октябрьское, ул. Тарская, дом 77	Пригородный	15:08:0050139:28	0030020000000 Земли населенных пунктов	ИЖС	13	02:0010	1 000	800,72	800 720,00
16287	Республика Северная Осетия - Алания, р-н Пригородный, с.п. Октябрьское, с Октябрьское, ул Тарская, двлд. 83	Пригородный	15:08:0050139:3	0030020000000 Земли населенных пунктов	под существующий жилой дом и приусадебный участком	13	02:0020	824	800,72	659 793,28
16288	Респ. Северная Осетия - Алания, р-н Пригородный, с. Октябрьское, ул. Тарская, дом 85	Пригородный	15:08:0050139:31	0030020000000 Земли населенных пунктов	Для индивидуальной жилой застройки	13	02:0010	1 500	800,72	1 201 080,00
16289	Респ. Северная Осетия - Алания, р-н Пригородный, с. Октябрьское, ул. Тарская, дом 89	Пригородный	15:08:0050139:33	0030020000000 Земли населенных пунктов	Для индивидуальной жилой застройки	13	02:0010	2 418	800,72	1 936 140,96
16290	Респ. Северная Осетия - Алания, р-н Пригородный, с. Октябрьское, ул. Тарская, 91	Пригородный	15:08:0050139:34	0030020000000 Земли населенных пунктов	Для ведения личного подсобного хозяйства	13	02:0020	1 289	800,72	1 032 128,08
16291	Респ. Северная Осетия - Алания, р-н Пригородный, с. Октябрьское, ул. Тарская, дом 93	Пригородный	15:08:0050139:35	0030020000000 Земли населенных пунктов	Для индивидуальной жилой застройки	13	02:0010	1 598	800,72	1 279 550,56
16292	Республика Северная Осетия - Алания, р-н Пригородный, с.Октябрьское, ул.Тарская, 95	Пригородный	15:08:0050139:36	0030020000000 Земли населенных пунктов	Для ведения личного подсобного хозяйства	13	02:0020	1 432	800,72	1 146 631,04
16293	Северная Осетия - Алания респ, р-н Пригородный, с Октябрьское, ул. Тарская, 97	Пригородный	15:08:0050139:37	0030020000000 Земли населенных пунктов	Для ведения личного подсобного хозяйства	13	02:0020	2 124	800,72	1 700 729,28
16294	Респ. Северная Осетия - Алания, р-н Пригородный, с. Октябрьское, ул. Тарская, дом 99	Пригородный	15:08:0050139:38	0030020000000 Земли населенных пунктов	ИЖС	13	02:0010	1 199	800,72	960 063,28
16295	Респ. Северная Осетия - Алания, р-н Пригородный, с. Октябрьское, ул. Тарская, 101	Пригородный	15:08:0050139:39	0030020000000 Земли населенных пунктов	Для ведения личного подсобного хозяйства	13	02:0020	1 913	800,72	1 531 777,36
16296	Респ. Северная Осетия - Алания, р-н Пригородный, с. Октябрьское, ул. Тарская, дом 103	Пригородный	15:08:0050139:40	0030020000000 Земли населенных пунктов	ИЖС	13	02:0010	1 793	800,72	1 435 690,96
16297	Российская Федерация, Республика Северная Осетия - Алания, Пригородный район, с. Октябрьское, ул. Тарская, 105	Пригородный	15:08:0050139:41	0030020000000 Земли населенных пунктов	ИЖС	13	02:0010	1 292	800,72	1 034 530,24
16298	Респ. Северная Осетия - Алания, р-н Пригородный, с. Октябрьское, ул. Тарская, дом 107	Пригородный	15:08:0050139:42	0030020000000 Земли населенных пунктов	Для ведения личного подсобного хозяйства	13	02:0020	1 700	800,72	1 361 224,00
16299	Республика Северная Осетия - Алания, Пригородный район, с. Октябрьское, ул. Тарская, 111	Пригородный	15:08:0050139:43	0030020000000 Земли населенных пунктов	Для ведения личного подсобного хозяйства	13	02:0020	1 287	800,72	1 030 526,64
16300	Республика Северная Осетия - Алания, р-н Пригородный, с.п. Октябрьское, с Октябрьское, ул Тарская, двлд. 113	Пригородный	15:08:0050139:44	0030020000000 Земли населенных пунктов	ИЖС	13	02:0010	1 960	800,72	1 569 411,20
16301	Респ. Северная Осетия - Алания, р-н Пригородный, с. Октябрьское, ул. Тарская, 117	Пригородный	15:08:0050139:46	0030020000000 Земли населенных пунктов	Для ведения личного подсобного хозяйства	13	02:0020	1 462	800,72	1 170 652,64
16302	Респ. Северная Осетия - Алания, р-н Пригородный, с. Октябрьское, пер. Абрикосовый, дом 8	Пригородный	15:08:00501139:5	0030020000000 Земли населенных пунктов	Для ведения личного подсобного хозяйства	13	02:0020	2 244	800,72	1 796 815,68
16303	Респ. Северная Осетия - Алания, р-н Пригородный, с. Октябрьское, ул. Победы, 75	Пригородный	15:08:0050139:50	0030020000000 Земли населенных пунктов	Для ведения личного подсобного хозяйства	13	02:0020	1 021	800,72	817 535,12
16304	Республика Северная Осетия - Алания, р-н Пригородный, с.п. Октябрьское, с Октябрьское, ул Тарская, двлд. 79	Пригородный	15:08:0050139:51	0030020000000 Земли населенных пунктов	Для ведения личного подсобного хозяйства	13	02:0020	1 516	800,72	1 213 891,52
16305	Респ. Северная Осетия - Алания, р-н Пригородный, с. Октябрьское, ул. Победы, дом 61	Пригородный	15:08:0050139:52	0030020000000 Земли населенных пунктов	Для ведения личного подсобного хозяйства	13	02:0020	348	800,72	278 650,56
16306	Респ. Северная Осетия - Алания, р-н Пригородный, с. Октябрьское, пер. Абрикосовый, 6	Пригородный	15:08:00501139:6	0030020000000 Земли населенных пунктов	для эксплуатации существующего жилого дома и ведения личного подсобного хозяйства	13	02:0010	1 308	800,72	1 047 341,76
16307	Северная Осетия - Алания респ, р-н Пригородный, с Октябрьское, ул Победы, 47	Пригородный	15:08:0050139:75	0030020000000 Земли населенных пунктов	Для ведения личного подсобного хозяйства	13	02:0020	475	800,72	380 342,00
16308	Северная Осетия - Алания респ, р-н Пригородный, с Октябрьское, ул Победы, 47	Пригородный	15:08:0050139:76	0030020000000 Земли населенных пунктов	Для ведения личного подсобного хозяйства	13	02:0020	719	800,72	575 717,68
16309	Респ. Северная Осетия - Алания, р-н Пригородный, с. Октябрьское, ул. Победы, 79	Пригородный	15:08:0050139:8	0030020000000 Земли населенных пунктов	Для строительства жилого дома и ведения личного подсобного хозяйство	13	02:0010	599	800,72	479 631,28
16310	Респ. Северная Осетия - Алания, р-н Пригородный, с. Октябрьское, ул. Победы, дом 55	Пригородный	15:08:00501139:9	0030020000000 Земли населенных пунктов	Для ведения личного подсобного хозяйства	13	02:0020	1 500	800,72	1 201 080,00
16311	Респ. Северная Осетия - Алания, р-н Пригородный, с. Октябрьское	Пригородный	15:08:00501401	0030020000000 Земли населенных пунктов	Резервы земли	12	12:0030	1 500	1,49	2 235,00
16312	Российская Федерация, Республика Северная Осетия - Алания, Пригородный район, с. Октябрьское, ул. Победы, 72	Пригородный	15:08:0050140:10	0030020000000 Земли населенных пунктов	Для ведения личного подсобного хозяйства	13	02:0020	851	800,72	681 412,72
16313	Российская Федерация, Республика Северная Осетия - Алания, Пригородный район, с. Октябрьское, ул. Победы, 68	Пригородный	15:08:0050140:12	0030020000000 Земли населенных пунктов	Для ведения личного подсобного хозяйства	13	02:0020	668	800,72	534 880,96
16314	Российская Федерация, Республика Северная Осетия - Алания, Пригородный район, с. Октябрьское, ул. Победы, 68	Пригородный	15:08:0050140:13	0030020000000 Земли населенных пунктов	Для ведения личного подсобного хозяйства	13	02:0020	683	800,72	546 891,76
16315	Российская Федерация, Республика Северная Осетия - Алания, Пригородный район, с. Октябрьское, ул. Победы, 60а	Пригородный	15:08:00501401134	0030020000000 Земли населенных пунктов	Для ведения личного подсобного хозяйства	13	02:0020	472	800,72	377 939,84
16316	Республика Северная Осетия - Алания, р-н Пригородный, с.п. Октябрьское, с Октябрьское, ул Победы, двлд. 62	Пригородный	15:08:0050140:135	0030020000000 Земли населенных пунктов	Для ведения личного подсобного хозяйства	13	02:0020	471	800,72	377 139,12
16317	Российская Федерация, Республика Северная Осетия - Алания, Пригородный район, с. Октябрьское, ул. Победы, 68	Пригородный	15:08:0050140:14	0030020000000 Земли населенных пунктов	Для ведения личного подсобного хозяйства	13	02:0020	717	800,72	574 116,24
16318	Российская Федерация, Республика Северная Осетия - Алания, Пригородный район, с. Октябрьское, ул. Победы, 76	Пригородный	15:08:0050140:142	0030020000000 Земли населенных пунктов	для размещения объектов индивидуального жилищного строительства	13	02:0010	532	800,72	425 983,04

№ пп	Местоположение ЗУ	Район	Кадастровый номер ЗУ	Категория земель	Разрешенное использование по документу	Код вида разрешенного использования (в соответствии с классификатором видов разрешенного использования земельных участков)	Вид использования объектов недвижимости	Площадь	УПКС	КС
16319	Российская Федерация, Республика Северная Осетия - Алания, Пригородный район, с. Октябрьское, ул. Победы, 68	Пригородный	15:08:0050140:15	0030020000000 Земли населенных пунктов	Для индивидуального жилищного строительства	13	02.0.10	754	800,72	603 742,88
16320	Республика Северная Осетия — Алания, р-н Пригородный, с. Октябрьское, ул. Победы	Пригородный	15:08:0050140:150	0030020000000 Земли населенных пунктов	Индивидуальное жилищное строительство	13	02.0.10	1 020	800,72	816 734,40
16321	Республика Северная Осетия — Алания, р-н Пригородный, с. Октябрьское, ул. Победы	Пригородный	15:08:0050140:151	0030020000000 Земли населенных пунктов	Индивидуальное жилищное строительство	13	02.0.10	628	800,72	502 852,16
16322	Российская Федерация, Республика Северная Осетия - Алания, Пригородный район, с. Октябрьское, ул. Победы, 70	Пригородный	15:08:0050140:19	0030020000000 Земли населенных пунктов	Для ведения личного подсобного хозяйства	13	02.0.20	686	800,72	549 293,92
16323	Российская Федерация, Республика Северная Осетия - Алания, Пригородный район, с. Октябрьское, ул. Победы, 60	Пригородный	15:08:0050140:2	0030020000000 Земли населенных пунктов	Для ведения личного подсобного хозяйства	13	02.0.20	944	800,72	755 879,68
16324	Российская Федерация, Республика Северная Осетия - Алания, Пригородный район, с. Октябрьское, ул. Победы, 72а	Пригородный	15:08:0050140:20	0030020000000 Земли населенных пунктов	Для ведения личного подсобного хозяйства	13	02.0.20	644	800,72	515 663,68
16325	Российская Федерация, Республика Северная Осетия - Алания, Пригородный район, с. Октябрьское, ул. Победы, 74а	Пригородный	15:08:0050140:21	0030020000000 Земли населенных пунктов	Для ведения личного подсобного хозяйства	13	02.0.20	518	800,72	414 772,96
16326	Российская Федерация, Республика Северная Осетия - Алания, Пригородный район, с. Октябрьское, ул. Победы, 74	Пригородный	15:08:0050140:22	0030020000000 Земли населенных пунктов	Для ведения личного подсобного хозяйства	13	02.0.20	582	800,72	466 019,04
16327	Российская Федерация, Республика Северная Осетия - Алания, Пригородный район, с. Октябрьское, ул. Победы	Пригородный	15:08:0050140:23	0030020000000 Земли населенных пунктов	Для ведения личного подсобного хозяйства	13	02.0.20	926	800,72	741 466,72
16328	Российская Федерация, Республика Северная Осетия - Алания, Пригородный район, с. Октябрьское, ул. Победы, 56	Пригородный	15:08:0050140:4	0030020000000 Земли населенных пунктов	Для ведения личного подсобного хозяйства	13	02.0.20	824	800,72	659 793,28
16329	Российская Федерация, Республика Северная Осетия - Алания, Пригородный район, с. Октябрьское, ул. Победы, 64	Пригородный	15:08:0050140:7	0030020000000 Земли населенных пунктов	Личное подсобное хозяйство	13	02.0.20	702	800,72	562 105,44
16330	Российская Федерация, Республика Северная Осетия - Алания, Пригородный район, с. Октябрьское, ул. Победы, 66	Пригородный	15:08:0050140:8	0030020000000 Земли населенных пунктов	Для ведения личного подсобного хозяйства	13	02.0.20	741	800,72	593 333,52
16331	Республика Северная Осетия-Алания, р-н Пригородный, с Октябрьское, ул Т.Гагиева, д 33	Пригородный	15:08:0050141:1	0030020000000 Земли населенных пунктов	Для ведения личного подсобного хозяйства и строительства жилого дома	13	02.0.20	2 896	800,72	2 318 885,12
16332	Респ. Северная Осетия - Алания, р-н Пригородный, с. Октябрьское, пер. Вишневый, 3	Пригородный	15:08:0050141:10	0030020000000 Земли населенных пунктов	Для ведения личного подсобного хозяйства	13	02.0.20	1 796	800,72	1 438 093,12
16333	Респ. Северная Осетия - Алания, р-н Пригородный, с. Октябрьское, пер. Вишневый, 1	Пригородный	15:08:0050141:11	0030020000000 Земли населенных пунктов	Для ведения личного подсобного хозяйства	13	02.0.20	551	800,72	441 196,72
16334	Республика Северная Осетия - Алания, р-н Пригородный, с.Октябрьское, ул Тарская, 72	Пригородный	15:08:0050141:12	0030020000000 Земли населенных пунктов	Для ведения личного подсобного хозяйства	13	02.0.20	990	800,72	792 712,80
16335	Респ. Северная Осетия - Алания, р-н Пригородный, с. Октябрьское, ул. Тарская, дом 70	Пригородный	15:08:0050141:13	0030020000000 Земли населенных пунктов	ИЖС	13	02.0.10	2 530	800,72	2 025 821,60
16336	Респ. Северная Осетия - Алания, р-н Пригородный, с. Октябрьское, ул. Тарская, дом 68	Пригородный	15:08:0050141:14	0030020000000 Земли населенных пунктов	Для ведения личного подсобного хозяйства	13	02.0.20	1 796	800,72	1 438 093,12
16337	Российская Федерация, Республика Северная Осетия - Алания, р-н Пригородный, с. Октябрьское, ул. Тарская, 64	Пригородный	15:08:0050141:16	0030020000000 Земли населенных пунктов	Для ведения личного подсобного хозяйства	13	02.0.20	720	800,72	576 518,40
16338	Респ. Северная Осетия - Алания, р-н Пригородный, с. Октябрьское, ул. Тарская, дом 62	Пригородный	15:08:0050141:17	0030020000000 Земли населенных пунктов	ИЖС	13	02.0.10	1 532	800,72	1 226 703,04
16339	Респ. Северная Осетия - Алания, р-н Пригородный, с. Октябрьское, ул.Тарская, 60	Пригородный	15:08:0050141:18	0030020000000 Земли населенных пунктов	Для ведения личного подсобного хозяйства	13	02.0.20	3 001	800,72	2 402 960,72
16340	Респ. Северная Осетия - Алания, р-н Пригородный, с. Октябрьское, ул. Тарская, дом 58	Пригородный	15:08:0050141:19	0030020000000 Земли населенных пунктов	ИЖС	13	02.0.10	1 022	800,72	818 335,84
16341	Респ. Северная Осетия - Алания, р-н Пригородный, с. Октябрьское, ул. Тарская, дом 66	Пригородный	15:08:0050141:2	0030020000000 Земли населенных пунктов	Для ведения подсобного хозяйства и строительства жилого дома	13	02.0.20	438	800,72	350 715,36
16342	Северная Осетия - Алания респ, р-н Пригородный, с Октябрьское, ул Тарская, 56	Пригородный	15:08:0050141:20	0030020000000 Земли населенных пунктов	Для ведения личного подсобного хозяйства	13	02.0.20	1 499	800,72	1 200 279,28
16343	Республика Северная Осетия-Алания, район Пригородный, с Октябрьское, пер Вишневый, 31	Пригородный	15:08:0050141:206	0030020000000 Земли населенных пунктов	Для ведения личного подсобного хозяйства	13	02.0.20	989	800,72	791 912,08
16344	Северная Осетия - Алания респ, р-н Пригородный, с Октябрьское, пер. Цветочный, 2	Пригородный	15:08:0050141:21	0030020000000 Земли населенных пунктов	Для ведения личного подсобного хозяйства	13	02.0.20	3 705	800,72	2 966 667,60
16345	Российская Федерация, Республика Северная Осетия - Алания, Пригородный район, с. Октябрьское, пер. Цветочный, 4	Пригородный	15:08:0050141:22	0030020000000 Земли населенных пунктов	Для ведения личного подсобного хозяйства	13	02.0.20	1 543	800,72	1 235 510,96
16346	Российская Федерация, Республика Северная Осетия - Алания, Пригородный р-н , с. Октябрьское, Вишневый пер.	Пригородный	15:08:0050141:221	0030020000000 Земли населенных пунктов	Для ведения личного подсобного хозяйства	13	02.0.20	690	800,72	552 496,80
16347	Российская Федерация, Республика Северная Осетия - Алания, Пригородный р-н , с. Октябрьское, Вишневый пер.	Пригородный	15:08:0050141:222	0030020000000 Земли населенных пунктов	Для ведения личного подсобного хозяйства	13	02.0.20	345	800,72	276 248,40
16348	Российская Федерация, Республика Северная Осетия - Алания, Пригородный р-н. с. Октябрьское, Вишневый пер.	Пригородный	15:08:0050141:223	0030020000000 Земли населенных пунктов	Для ведения личного подсобного хозяйства	13	02.0.20	345	800,72	276 248,40
16349	Российская Федерация, Республика Северная Осетия - Алания, Пригородный р-н. с. Октябрьское, Вишневый пер., д.29	Пригородный	15:08:0050141:224	0030020000000 Земли населенных пунктов	Для ведения личного подсобного хозяйства	13	02.0.20	995	800,72	796 716,40
16350	Российская Федерация, Республика Северная Осетия - Алания, м р-н Пригородный, с.п Октябрьское, с Октябрьское, пер Вишневый	Пригородный	15:08:0050141:227	0030020000000 Земли населенных пунктов	Индивидуальное жилищное строительство	13	02.0.10	3 055	800,72	2 446 199,60
16351	Российская Федерация, Республика Северная Осетия - Алания, м р-н Пригородный, с.п Октябрьское, с Октябрьское, пер Вишневый, 9 а	Пригородный	15:08:0050141:228	0030020000000 Земли населенных пунктов	Индивидуальное жилищное строительство	13	02.0.10	858	800,72	687 017,76
16352	Республика Северная Осетия-Алания, р-н Пригородный, с Октябрьское, пер Цветочный, 6	Пригородный	15:08:0050141:23	0030020000000 Земли населенных пунктов	Для ведения личного подсобного хозяйства	13	02.0.20	2 519	800,72	2 017 013,68
16353	Респ. Северная Осетия - Алания, р-н Пригородный, с. Октябрьское, пер. Цветочный, дом 8	Пригородный	15:08:0050141:24	0030020000000 Земли населенных пунктов	Для ведения личного подсобного хозяйства	13	02.0.20	1 590	800,72	1 273 144,80
16354	Респ. Северная Осетия - Алания, р-н Пригородный, с. Октябрьское, ул. Цветочная, дом 10	Пригородный	15:08:0050141:25	0030020000000 Земли населенных пунктов	ИЖС	13	02.0.10	1 300	800,72	1 040 936,00
16355	Северная Осетия - Алания респ, р-н Пригородный, с Октябрьское, ул Т.Гагиева, 31	Пригородный	15:08:0050141:29	0030020000000 Земли населенных пунктов	Для ведения личного подсобного хозяйства и эксплуатации жилого дома	13	02.0.20	1 517	800,72	1 214 692,24
16356	Республика Северная Осетия-Алания, р-н Пригородный, с.Октябрьское, пер.Вишневый, 19	Пригородный	15:08:0050141:3	0030020000000 Земли населенных пунктов	Для ведения личного подсобного хозяйства	13	02.0.20	1 000	800,72	800 720,00
16357	Респ. Северная Осетия - Алания, р-н Пригородный, с. Октябрьское, пер. Цветочный, дом 1	Пригородный	15:08:0050141:31	0030020000000 Земли населенных пунктов	Для ведения личного подсобного хозяйства	13	02.0.20	2 577	800,72	2 063 455,44
16358	Российская Федерация, Республика Северная Осетия-Алания, Пригородным муниципальным район, Октябрьское сельское поселение, с. Октябрьское, пер. Вишневый, 13	Пригородный	15:08:0050141:32	0030020000000 Земли населенных пунктов	Для ведения личного подсобного хозяйства	13	02.0.20	977	800,72	782 303,44
16359	Северная Осетия - Алания респ, р-н Пригородный, с Октябрьское, пер Вишневый №17	Пригородный	15:08:0050141:33	0030020000000 Земли населенных пунктов	Для ведения личного подсобного хозяйства	13	02.0.20	984	800,72	787 908,48
16360	Российская Федерация, Республика Северная Осетия - Алания, Пригородный муниципальный район, Октябрьское сельское поселение, с. Октябрьское, пер. Вишневый, 15	Пригородный	15:08:0050141:34	0030020000000 Земли населенных пунктов	Для ведения личного подсобного хозяйства	13	02.0.20	984	800,72	787 908,48

№ п/п	Местоположение ЗУ	Район	Кадастровый номер ЗУ	Категория земель	Разрешенное использование по документу	Код вида разрешенного использования (в соответствии с классификатором видов разрешенного использования земельных участков)	Вид использования объектов недвижимости	Площадь	УПКС	КС
16361	Республика Северная Осетия-Алания, район Пригородный, с Октябрьское. пер Вишневый. 27	Пригородный	15:08:0050141:36	0030020000000 Земли населенных пунктов	Для ведения личного подсобного хозяйства	13	02.0.20	1 000	800,72	800 720,00
16362	Российская Федерация, Республика Северная Осетия-Алания, Пригородный муниципальный район. Октябрьское сельское поселение. с. Октябрьское. пер. Вишневый. 33	Пригородный	15:08:0050141:37	0030020000000 Земли населенных пунктов	Для ведения личного подсобного хозяйства	13	02.0.20	1 000	800,72	800 720,00
16363	Респ. Северная Осетия - Алания, Пригородный р-н, с. Октябрьское. Вишневый пер., д.4	Пригородный	15:08:0050141:5	0030020000000 Земли населенных пунктов	ИЖС	13	02.0.10	878	800,72	703 032,16
16364	Респ. Северная Осетия - Алания, р-н Пригородный, с. Октябрьское, пер. Вишневый, дом 11	Пригородный	15:08:0050141:6	0030020000000 Земли населенных пунктов	ИЖС	13	02.0.10	2 500	800,72	2 001 800,00
16365	Республика Северная Осетия - Алания, р-н Пригородный, с.Октябрьское. пер Вишневый, 37	Пригородный	15:08:0050141:63	0030020000000 Земли населенных пунктов	Для ведения личного подсобного хозяйства	13	02.0.20	1 000	800,72	800 720,00
16366	Республика Северная Осетия - Алания, мр-н Пригородный, с.п. Октябрьское, с Октябрьское, пер Вишневый, дом. 23	Пригородный	15:08:0050141:64	0030020000000 Земли населенных пунктов	Личное подсобное хозяйство	13	02.0.20	1 000	800,72	800 720,00
16367	Республика Северная Осетия-Алания, р-н Пригородный, с.Октябрьское. пер.Вишневый, 28	Пригородный	15:08:0050141:66	0030020000000 Земли населенных пунктов	Для ведения личного подсобного хозяйства	13	02.0.20	966	800,72	773 495,52
16368	Республика Северная Осетия-Алания, р-н Пригородный, с. Октябрьское, пер. Вишневый, 30	Пригородный	15:08:0050141:77	0030020000000 Земли населенных пунктов	Личное подсобное хозяйство	13	02.0.20	2 003	800,72	1 603 842,16
16369	Республика Северная Осетия-Алания, р-н Пригородный, с. Октябрьское, пер.Вишневый, 29	Пригородный	15:08:0050141:78	0030020000000 Земли населенных пунктов	Личное подсобное хозяйство	13	02.0.20	995	800,72	796 716,40
16370	Республика Северная Осетия-Алания, р-н Пригородный, с. Октябрьское. пер. Вишневый, 31	Пригородный	15:08:0050141:79	0030020000000 Земли населенных пунктов	Для ведения личного подсобного хозяйства	13	02.0.20	1 999	800,72	1 600 639,28
16371	Респ. Северная Осетия - Алания, р-н Пригородный, с. Октябрьское, пер. Вишневый, дом 7	Пригородный	15:08:0050141:8	0030020000000 Земли населенных пунктов	ИЖС	13	02.0.10	1 493	800,72	1 195 474,96
16372	Российская Федерация, Республика Северная Осетия-Алания, р-н Пригородный, с Октябрьское. пер Вишневый, 25	Пригородный	15:08:0050141:81	0030020000000 Земли населенных пунктов	Для ведения личного подсобного хозяйства	13	02.0.20	1 014	800,72	811 930,08
16373	Российская Федерация, Республика Северная Осетия - Алания, Пригородный муниципальный район, Октябрьское сельское поселение, с. Октябрьское, переулок Вишневый, 29	Пригородный	15:08:0050141:87	0030020000000 Земли населенных пунктов	Ведение личного подсобного хозяйства	13	02.0.20	1 000	800,72	800 720,00
16374	Республика Северная Осетия-Алания, р-н Пригородный, с. Октябрьское. переулок Вишневый, 26	Пригородный	15:08:0050141:89	0030020000000 Земли населенных пунктов	Для ведения личного подсобного хозяйства	13	02.0.20	1 000	800,72	803 122,16
16375	Респ. Северная Осетия - Алания, р-н Пригородный, с. Октябрьское, пер. Вишневый, дом 5	Пригородный	15:08:0050141:9	0030020000000 Земли населенных пунктов	ИЖС	13	02.0.10	1 459	800,72	1 168 250,48
16376	Республика Северная Осетия-Алания, р-н Пригородный, с Октябрьское, пер. Вишневый, 21	Пригородный	15:08:0050141:92	0030020000000 Земли населенных пунктов	Для ведения личного подсобного хозяйства	13	02.0.20	1 000	800,72	800 720,00
16377	Респ. Северная Осетия - Алания, р-н Пригородный, с. Октябрьское, ул. Тарская, дом 50	Пригородный	15:08:0050142:10	0030020000000 Земли населенных пунктов	ИЖС	13	02.0.10	900	800,72	720 648,00
16378	Респ. Северная Осетия - Алания, р-н Пригородный, с. Октябрьское, ул. Тарская, дом 48	Пригородный	15:08:0050142:11	0030020000000 Земли населенных пунктов	Для индивидуальной жилой застройки	13	02.0.10	1 013	800,72	811 129,36
16379	Респ. Северная Осетия - Алания, р-н Пригородный, с. Октябрьское, ул. Тарская, 46	Пригородный	15:08:0050142:12	0030020000000 Земли населенных пунктов	Для ведения личного подсобного хозяйства	13	02.0.20	1 390	800,72	1 113 000,80
16380	Респ. Северная Осетия - Алания, р-н Пригородный, с. Октябрьское, ул. Тарская, 44	Пригородный	15:08:0050142:13	0030020000000 Земли населенных пунктов	Для ведения личного подсобного хозяйства	13	02.0.20	3 809	800,72	3 049 942,48
16381	Респ. Северная Осетия - Алания, р-н Пригородный, с. Октябрьское, ул. Тарская, №42	Пригородный	15:08:0050142:14	0030020000000 Земли населенных пунктов	Для ведения личного подсобного хозяйства	13	02.0.20	1 626	800,72	1 301 970,72
16382	Респ. Северная Осетия - Алания, р-н Пригородный, с. Октябрьское, ул. Тарская, дом 40	Пригородный	15:08:0050142:15	0030020000000 Земли населенных пунктов	ИЖС	13	02.0.10	688	800,72	550 895,36
16383	Респ. Северная Осетия - Алания, р-н Пригородный, с. Октябрьское, ул. Тарская, дом 38	Пригородный	15:08:0050142:16	0030020000000 Земли населенных пунктов	ИЖС	13	02.0.10	1 417	800,72	1 134 620,24
16384	Респ. Северная Осетия - Алания, р-н Пригородный, с. Октябрьское, ул. Тарская, дом 36	Пригородный	15:08:0050142:17	0030020000000 Земли населенных пунктов	Для индивидуальной жилой застройки	13	02.0.10	660	800,72	528 475,20
16385	Респ. Северная Осетия - Алания, р-н Пригородный, с. Октябрьское, ул. Тарская, дом 34	Пригородный	15:08:0050142:18	0030020000000 Земли населенных пунктов	Для ведения личного подсобного хозяйства	13	02.0.20	4 006	800,72	3 207 684,32
16386	Респ. Северная Осетия - Алания, р-н Пригородный, с. Октябрьское, ул. Тарская, дом 32	Пригородный	15:08:0050142:19	0030020000000 Земли населенных пунктов	Для ведения личного подсобного хозяйства	13	02.0.20	923	800,72	739 064,56
16387	Респ. Северная Осетия - Алания, р-н Пригородный, с. Октябрьское, ул. Тарская, дом 30	Пригородный	15:08:0050142:20	0030020000000 Земли населенных пунктов	Для ведения личного подсобного хозяйства	13	02.0.20	1 293	800,72	1 035 330,96
16388	Республика Северная Осетия-Алания, Пригородный р-н, с Октябрьское, пер. Полевой, 1 б	Пригородный	15:08:0050142:208	0030020000000 Земли населенных пунктов	Земельные участки для ведения личного подсобного хозяйства (приусадебные участки)	13	02.0.20	1 801	800,72	1 442 096,72
16389	Респ. Северная Осетия - Алания, р-н Пригородный, с. Октябрьское, ул. Тарская, дом 28	Пригородный	15:08:0050142:21	0030020000000 Земли населенных пунктов	Для ведения личного подсобного хозяйства	13	02.0.20	2 797	800,72	2 239 613,84
16390	Российская Федерация, Республика Северная Осетия-Алания, Пригородный муниципальный район. с. Октябрьское. пер. Полевой. 5а	Пригородный	15:08:0050142:212	0030020000000 Земли населенных пунктов	Для индивидуального жилищного строительства	13	02.0.10	1 001	800,72	801 520,72
16391	Республика Северная Осетия - Алания, мр-н Пригородный, с.п. Октябрьское, с Октябрьское, пер Полевой, двлд. 7	Пригородный	15:08:0050142:214	0030020000000 Земли населенных пунктов	Для ведения личного подсобного хозяйства	13	02.0.20	2 500	800,72	2 001 800,00
16392	Республика Северная Осетия - Алания, мр-н Пригородный, с.п. Октябрьское, с Октябрьское, пер Полевой, двлд. 3	Пригородный	15:08:0050142:215	0030020000000 Земли населенных пунктов	Для ведения личного подсобного хозяйства	13	02.0.20	2 700	800,72	2 161 944,00
16393	Респ. Северная Осетия - Алания, р-н Пригородный, с. Октябрьское, ул. Тарская, дом 26	Пригородный	15:08:0050142:22	0030020000000 Земли населенных пунктов	ИЖС	13	02.0.10	2 750	800,72	2 201 980,00
16394	Респ. Северная Осетия - Алания, р-н Пригородный, с. Октябрьское, ул. Тарская, дом 24	Пригородный	15:08:0050142:23	0030020000000 Земли населенных пунктов	ИЖС	13	02.0.10	1 700	800,72	1 361 224,00
16395	Респ. Северная Осетия - Алания, р-н Пригородный, с. Октябрьское, ул. Тарская, дом 22	Пригородный	15:08:0050142:24	0030020000000 Земли населенных пунктов	ИЖС	13	02.0.10	1 705	800,72	1 365 227,60
16396	Республика Северная Осетия - Алания, Пригородный район, с. Октябрьское, ул Тарская, 20	Пригородный	15:08:0050142:25	0030020000000 Земли населенных пунктов	Для ведения личного подсобного хозяйства	13	02.0.20	1 292	800,72	1 034 530,24
16397	Респ. Северная Осетия - Алания, р-н Пригородный, с. Октябрьское, ул. Тарская, дом 18	Пригородный	15:08:0050142:26	0030020000000 Земли населенных пунктов	ИЖС	13	02.0.10	1 805	800,72	1 445 299,60
16398	Респ. Северная Осетия - Алания, р-н Пригородный, с. Октябрьское, ул. Тарская, дом 16	Пригородный	15:08:0050142:27	0030020000000 Земли населенных пунктов	ИЖС	13	02.0.10	1 289	800,72	1 032 128,08
16399	Респ. Северная Осетия - Алания, р-н Пригородный, с. Октябрьское, ул. Тарская, дом 14	Пригородный	15:08:0050142:28	0030020000000 Земли населенных пунктов	ИЖС	13	02.0.10	2 692	800,72	2 155 538,24
16400	Респ. Северная Осетия - Алания, р-н Пригородный, с. Октябрьское, ул. Тарская, дом 12	Пригородный	15:08:0050142:29	0030020000000 Земли населенных пунктов	Для ведения личного подсобного хозяйства	13	02.0.20	861	800,72	689 419,92
16401	Респ. Северная Осетия - Алания, р-н Пригородный, с. Октябрьское, пер. Полевой, дом 23	Пригородный	15:08:0050142:30	0030020000000 Земли населенных пунктов	Для ведения приусадебного хозяйства и строительства жилого дома	13	02.0.20	2 360	800,72	1 889 699,20
16402	Респ. Северная Осетия - Алания, р-н Пригородный, с. Октябрьское, пер. Полевой, дом 21	Пригородный	15:08:0050142:31	0030020000000 Земли населенных пунктов	Для индивидуальной жилой застройки	13	02.0.10	3 600	800,72	2 882 592,00
16403	Северная Осетия - Алания респ, р-н Пригородный, с Октябрьское, пер Полевой, 17	Пригородный	15:08:0050142:32	0030020000000 Земли населенных пунктов	Для ведения личного подсобного хозяйства	13	02.0.20	1 046	800,72	837 553,12
16404	Респ. Северная Осетия - Алания, р-н Пригородный, с. Октябрьское, пер. Полевой, дом 15	Пригородный	15:08:0050142:33	0030020000000 Земли населенных пунктов	ИЖС	13	02.0.10	1 659	800,72	1 328 394,48
16405	Респ. Северная Осетия - Алания, р-н Пригородный, с. Октябрьское, пер. Полевой, 13	Пригородный	15:08:0050142:34	0030020000000 Земли населенных пунктов	Для ведения личного подсобного хозяйства	13	02.0.20	4 086	800,72	3 271 741,92
16406	Респ. Северная Осетия - Алания, р-н Пригородный, с. Октябрьское, пер. Полевой, дом 11	Пригородный	15:08:0050142:35	0030020000000 Земли населенных пунктов	Для индивидуальной жилой застройки	13	02.0.10	3 800	800,72	3 042 736,00
16407	Респ. Северная Осетия - Алания, р-н Пригородный, с. Октябрьское, пер. Полевой, дом 9	Пригородный	15:08:0050142:36	0030020000000 Земли населенных пунктов	ИЖС	13	02.0.10	4 000	800,72	3 202 880,00
16408	Респ. Северная Осетия - Алания, р-н Пригородный, с. Октябрьское, ул. Тарская, дом 26	Пригородный	15:08:0050142:38	0030020000000 Земли населенных пунктов	Для строительства коммерческого магазина	4	04.0.40	26	2 081,87	54 128,62
16409	Респ. Северная Осетия - Алания, р-н Пригородный, с. Октябрьское, ул. Тарская, дом 30 "г"	Пригородный	15:08:0050142:39	0030020000000 Земли населенных пунктов	Для ведения личного подсобного хозяйства	13	02.0.20	1 318	800,72	1 055 348,96
16410	Респ. Северная Осетия - Алания, р-н Пригородный, с. Октябрьское, пер. Полевой, дом 19	Пригородный	15:08:0050142:4	0030020000000 Земли населенных пунктов	Для эксплуатации жилого дома с хозпостройками	13	02.0.10	660	800,72	528 475,20

№ пп	Местоположение ЗУ	Район	Кадастровый номер ЗУ	Категория земель	Разрешенное использование по документу	Код вида разрешенного использования (в соответствии с классификатором видов разрешенного использования земельных участков)	Вид использования объектов недвижимости	Площадь	УПКС	КС
16411	Республика Северная Осетия - Алания, м-р-н Пригородный, с.п. Октябрьское, с Октябрьское, пер Цветочный, двлд. 5	Пригородный	15:08:0005014:25	0030020000000 Земли населенных пунктов	Для индивидуальной жилой застройки	13	02:0010	2 000	800,72	1 601 440,00
16412	Респ. Северная Осетия - Алания, р-н Пригородный, с. Октябрьское, ул. Цветочная, дом 3	Пригородный	15:08:0005014:26	0030020000000 Земли населенных пунктов	Для индивидуальной жилой застройки	13	02:0010	1 300	800,72	1 040 936,00
16413	Северная Осетия - Алания респ, р-н Пригородный, с Октябрьское, пер Полевой, 11 "а"	Пригородный	15:08:0050142:70	0030020000000 Земли населенных пунктов	Для ведения личного подсобного хозяйства	13	02:0020	1 969	800,72	1 576 617,68
16414	Северная Осетия - Алания респ, р-н Пригородный, с Октябрьское, ул. Тарская, 46 "а"	Пригородный	15:08:0050142:74	0030020000000 Земли населенных пунктов	Для ведения личного подсобного хозяйства	13	02:0020	1 328	800,72	1 063 356,16
16415	Респ. Северная Осетия - Алания, р-н Пригородный, с Октябрьское, ул. Тарская, дом 54	Пригородный	15:08:0005014:28	0030020000000 Земли населенных пунктов	ИЖС	13	02:0010	1 200	800,72	960 864,00
16416	Российская Федерация, Республика Северная Осетия-Алания, р-н Пригородный, с Октябрьское, пер Полевой, 5	Пригородный	15:08:0050142:89	0030020000000 Земли населенных пунктов	Для ведения личного подсобного хозяйства	13	02:0020	858	800,72	687 017,76
16417	Республика Северная Осетия - Алания, р-н Пригородный, с. Октябрьское, ул. Тарская, 52	Пригородный	15:08:0050142:9	0030020000000 Земли населенных пунктов	Для ведения личного подсобного хозяйства	13	02:0020	1 270	800,72	1 016 914,40
16418	Российская Федерация, Республика Северная Осетия - Алания, Пригородный район, с. Октябрьское, пер. Полевой, 1	Пригородный	15:08:0050142:95	0030020000000 Земли населенных пунктов	Для ведения личного подсобного хозяйства (приусадебный участок)	13	02:0020	2 700	800,72	2 161 944,00
16419	Респ. Северная Осетия - Алания, р-н Пригородный, с. Октябрьское, ул. Тарская, дом 47	Пригородный	15:08:0005014:31	0030020000000 Земли населенных пунктов	Для ведения личного подсобного хозяйства	13	02:0020	2 375	800,72	1 901 710,00
16420	Республика Северная Осетия-Алания, р-н Пригородный, с. Октябрьское, ул. Т.Гаглева, д 91	Пригородный	15:08:0050143:10	0030020000000 Земли населенных пунктов	ИЖС	13	02:0010	1 004	800,72	803 922,88
16421	Республика Северная Осетия-Алания, р-н Пригородный, с. Октябрьское, ул. Т.Гаглева, д 93	Пригородный	15:08:0050143:11	0030020000000 Земли населенных пунктов	ИЖС	13	02:0010	2 447	800,72	1 959 361,84
16422	Респ. Северная Осетия - Алания, р-н Пригородный, с. Октябрьское, ул. Т.Гаглева, 95	Пригородный	15:08:0050143:12	0030020000000 Земли населенных пунктов	Для ведения личного подсобного хозяйства	13	02:0020	4 338	800,72	3 473 523,36
16423	Республика Северная Осетия - Алания, м-р-н Пригородный, с.п. Октябрьское, с Октябрьское, ул Тарская, двлд 27	Пригородный	15:08:0050143:151	0030020000000 Земли населенных пунктов	Для ведения личного подсобного хозяйства	13	02:0020	2 900	800,72	2 322 088,00
16424	Российская Федерация, Республика Северная Осетия - Алания, м-р-н Пригородный, с.п. Октябрьское, с Октябрьское, ул Т.Гаглева, двлд. 65	Пригородный	15:08:0050143:152	0030020000000 Земли населенных пунктов	Для ведения личного подсобного хозяйства	13	02:0020	1 525	800,72	1 221 098,00
16425	Республика Северная Осетия-Алания, р-н Пригородный, с. Октябрьское, ул. Т.Гаглева, д 103	Пригородный	15:08:0050143:16	0030020000000 Земли населенных пунктов	ИЖС	13	02:0010	1 672	800,72	1 338 803,84
16426	Республика Северная Осетия-Алания, р-н Пригородный, с. Октябрьское, ул. Т.Гаглева, 105	Пригородный	15:08:0050143:17	0030020000000 Земли населенных пунктов	Для ведения личного подсобного хозяйства	13	02:0020	2 519	800,72	2 017 013,68
16427	Республика Северная Осетия-Алания, р-н Пригородный, с. Октябрьское, ул. Т.Гаглева, 107	Пригородный	15:08:0050143:19	0030020000000 Земли населенных пунктов	Для ведения личного подсобного хозяйства	13	02:0020	1 544	800,72	1 236 311,68
16428	Республика Северная Осетия-Алания, р-н Пригородный, с. Октябрьское, ул. Т.Гаглева, д 69	Пригородный	15:08:0005014:32	0030020000000 Земли населенных пунктов	ИЖС	13	02:0010	2 369	800,72	1 896 905,68
16429	Республика Северная Осетия-Алания, р-н Пригородный, с. Октябрьское, ул. Т.Гаглева, д 109	Пригородный	15:08:0050143:20	0030020000000 Земли населенных пунктов	ИЖС	13	02:0010	3 067	800,72	2 455 808,24
16430	Респ. Северная Осетия - Алания, р-н Пригородный, с. Октябрьское, ул. Тарская, дом 51	Пригородный	15:08:0050143:21	0030020000000 Земли населенных пунктов	Для ведения личного подсобного хозяйства	13	02:0020	1 274	800,72	1 020 117,28
16431	Республика Северная Осетия-Алания, район Пригородный, с.Октябрьское, ул.Тарская, 45	Пригородный	15:08:0005014:22	0030020000000 Земли населенных пунктов	Для ведения личного подсобного хозяйства	13	02:0020	2 343	800,72	1 876 086,96
16432	Республика Северная Осетия-Алания, р-н Пригородный, с. Октябрьское, ул. Тарская, 25	Пригородный	15:08:0005014:25	0030020000000 Земли населенных пунктов	Для ведения личного подсобного хозяйства	13	02:0020	2 924	800,72	2 341 205,28
16433	Республика Северная Осетия-Алания, р-н Пригородный, с. Октябрьское, ул. Т.Гаглева, д 71	Пригородный	15:08:0005014:3	0030020000000 Земли населенных пунктов	ИЖС	13	02:0010	1 117	800,72	894 404,24
16434	Северная Осетия-Алания респ, Пригородный р-н, с Октябрьское, ул Тарская, 3	Пригородный	15:08:0050143:30	0030020000000 Земли населенных пунктов	личное подсобное хозяйство	13	02:0020	1 244	800,72	996 095,68
16435	Республика Северная Осетия-Алания, р-н Пригородный, с Октябрьское, ул Тарская	Пригородный	15:08:0050143:35	0030020000000 Земли населенных пунктов	Для ведения личного подсобного хозяйства	13	02:0020	2 399	800,72	1 920 927,28
16436	Республика Северная Осетия-Алания, р-н Пригородный, с.Октябрьское, ул.Т.Гаглева, д.73	Пригородный	15:08:0005014:4	0030020000000 Земли населенных пунктов	Для ведения личного подсобного хозяйства	13	02:0020	598	800,72	478 830,56
16437	Республика Северная Осетия-Алания, р-н Пригородный, с. Октябрьское, ул. Т.Гаглева, 75	Пригородный	15:08:0050143:5	0030020000000 Земли населенных пунктов	Для ведения личного подсобного хозяйства	13	02:0020	1 027	800,72	822 339,44
16438	Республика Северная Осетия-Алания, р-н Пригородный, с. Октябрьское, ул. Т.Гаглева, д 79	Пригородный	15:08:0050143:6	0030020000000 Земли населенных пунктов	ИЖС	13	02:0010	1 029	800,72	823 940,88
16439	Республика Северная Осетия-Алания, р-н Пригородный, с. Октябрьское, ул. Т.Гаглева, д 85	Пригородный	15:08:0005014:8	0030020000000 Земли населенных пунктов	ИЖС	13	02:0010	1 621	800,72	1 297 967,12
16440	Респ. Северная Осетия - Алания, р-н Пригородный, с. Октябрьское, пер. Полевой, 2	Пригородный	15:08:0005014:1	0030020000000 Земли населенных пунктов	Для ведения личного подсобного хозяйства	13	02:0020	2 500	800,72	2 001 800,00
16441	Российская Федерация, Республика Северная Осетия - Алания, муниципальный район Пригородный, сельское поселение Октябрьское, село Октябрьское, переулок Полевой, 12	Пригородный	15:08:0050144:144	0030020000000 Земли населенных пунктов	Для ведения личного подсобного хозяйства и строительства жилого дома	13	02:0020	1 016	800,72	813 531,52
16442	Российская Федерация, Республика Северная Осетия - Алания, Пригородный р-н, с. Октябрьское	Пригородный	15:08:0050144:145	0030020000000 Земли населенных пунктов	историко-культурная деятельность	3	09:0030	1 238	8,12	10 052,56
16443	Российская Федерация, Республика Северная Осетия-Алания, Пригородный муниципальный район, Октябрьское сельское поселение, село Октябрьское, пер. Полевой, 12	Пригородный	15:08:0050144:146	0030020000000 Земли населенных пунктов	Для ведения личного подсобного хозяйства	13	02:0020	1 016	800,72	813 531,52
16444	Российская Федерация, Республика Северная Осетия - Алания, Пригородный муниципальный район, Октябрьское сельское поселение, с. Октябрьское, пер. Полевой, 14	Пригородный	15:08:0050144:147	0030020000000 Земли населенных пунктов	Для ведения личного подсобного хозяйства	13	02:0020	1 016	800,72	813 531,52
16445	Российская Федерация, Республика Северная Осетия - Алания, Пригородный муниципальный район, Октябрьское сельское поселение, с. Октябрьское, переулок Полевой, 20	Пригородный	15:08:0050144:148	0030020000000 Земли населенных пунктов	Для ведения личного подсобного хозяйства и строительства жилого дома	13	02:0020	1 000	800,72	800 720,00
16446	Российская Федерация, Республика Северная Осетия - Алания, Пригородный муниципальный район, Октябрьское сельское поселение, с. Октябрьское, переулок Полевой, 22	Пригородный	15:08:0050144:149	0030020000000 Земли населенных пунктов	для ведения личного подсобного хозяйства и строительства жилого дома	13	02:0020	971	800,72	777 499,12
16447	Северная Осетия - Алания респ, р-н Пригородный, с Октябрьское, пер Полевой, 4	Пригородный	15:08:0005014:2	0030020000000 Земли населенных пунктов	Для ведения личного подсобного хозяйства	13	02:0020	600	800,72	480 432,00
16448	Республика Северная Осетия-Алания, р-н Пригородный, с.Октябрьское, пер.Полевой, 2	Пригородный	15:08:0050144:24	0030020000000 Земли населенных пунктов	Для ведения личного подсобного хозяйства	13	02:0020	1 016	800,72	813 531,52
16449	Республика Северная Осетия-Алания, р-н Пригородный, с.Октябрьское, пер.Полевой, 4	Пригородный	15:08:0050144:25	0030020000000 Земли населенных пунктов	Для ведения личного подсобного хозяйства	13	02:0020	1 016	800,72	813 531,52
16450	Республика Северная Осетия-Алания, р-н Пригородный, с Октябрьское, пер.Полевой, 6	Пригородный	15:08:0050144:26	0030020000000 Земли населенных пунктов	Для ведения личного подсобного хозяйства	13	02:0020	1 016	800,72	813 531,52
16451	Респ. Северная Осетия - Алания, р-н Пригородный, с. Октябрьское, ул. Тарская, 10	Пригородный	15:08:0005014:3	0030020000000 Земли населенных пунктов	Для ведения личного подсобного хозяйства	13	02:0020	2 643	800,72	2 116 302,96
16452	Республика Северная Осетия-Алания, р-н Пригородный, с. Октябрьское, пер Полевой, 14	Пригородный	15:08:0050144:30	0030020000000 Земли населенных пунктов	Для ведения личного подсобного хозяйства	13	02:0020	1 016	800,72	813 531,52
16453	Республика Северная Осетия-Алания, р-н Пригородный, с. Октябрьское, пер. Полевой, 2	Пригородный	15:08:0050144:31	0030020000000 Земли населенных пунктов	Для ведения личного подсобного хозяйства	13	02:0020	2 520	800,72	2 017 814,40
16454	Респ. Северная Осетия - Алания, р-н Пригородный, с. Октябрьское, ул. Тарская, 8	Пригородный	15:08:0050144:4	0030020000000 Земли населенных пунктов	Для ведения личного подсобного хозяйства	13	02:0020	2 778	800,72	2 224 400,16
16455	Респ. Северная Осетия - Алания, р-н Пригородный, с. Октябрьское, ул. Тарская, 6	Пригородный	15:08:0005014:5	0030020000000 Земли населенных пунктов	Для ведения личного подсобного хозяйства	13	02:0020	2 518	800,72	2 016 212,96
16456	Респ. Северная Осетия - Алания, р-н Пригородный, с. Октябрьское, ул. Тарская, дом 4	Пригородный	15:08:0005014:7	0030020000000 Земли населенных пунктов	ИЖС	13	02:0010	2 168	800,72	1 735 960,96

№ п/п	Местоположение ЗУ	Район	Кадастровый номер ЗУ	Категория земель	Разрешенное использование по документу	Код вида разрешенного использования (в соответствии с классификатором видов разрешенного использования земельных участков)	Вид использования объектов недвижимости	Площадь	УПКС	КС
16457	Северная Осетия - Алания респ, р-н Пригородный, с Октябрьское, ул. Тарская, 2	Пригородный	15:08:000501448	003002000000 Земли населенных пунктов	Для ведения личного подсобного хозяйства	13	02.0.020	2 610	800,72	2 089 879,20
16458	Северная Осетия - Алания респ, р-н Пригородный, с правой стороны автодороги Октябрьское-Таурское	Пригородный	15:08:000501449	003002000000 Земли населенных пунктов	Для строительства магазина	4	04.0.040	28	2 081,87	58 292,36
16459	Респ. Северная Осетия - Алания, р-н Пригородный, с. Октябрьское, ул Павла Тедеева, 68/15	Пригородный	15:08:000502011	003002000000 Земли населенных пунктов	Под существующий магазин	4	04.0.040	21	3 036,06	63 757,26
16460	Республика Северная Осетия-Алания, р-н Пригородный, с Октябрьское, ул П.Тедеева, д 68/8	Пригородный	15:08:0050201:10	003002000000 Земли населенных пунктов	Для эксплуатации здания магазина по розничной торговле хозяйственными товарами	4	04.0.040	68	3 036,06	206 452,08
16461	Респ. Северная Осетия - Алания, р-н Пригородный, с Октябрьское, ул. Мичурино, 60	Пригородный	15:08:0050201:100	003002000000 Земли населенных пунктов	Для строительства жилого дома и ведения личного подсобного хозяйства	13	02.0.010	2 350	1 167,72	2 744 142,00
16462	Российская Федерация, Республика Северная Осетия - Алания, Пригородный район, с. Октябрьское, ул. Мичурина, 3	Пригородный	15:08:0050201:101	003002000000 Земли населенных пунктов	Для эксплуатации нежилого здания	4	04.0.099	692	1 680,92	1 163 196,64
16463	Республика Северная Осетия-Алания, р-н Пригородный, с Октябрьское, ул П.Тедеева, д 76	Пригородный	15:08:0050201:103	003002000000 Земли населенных пунктов	Для содержания и эксплуатации помещений песхоза	3	03.0.080	4 316	560,50	2 419 118,00
16464	Республика Северная Осетия-Алания, р-н Пригородный, с Октябрьское, ул П.Тедеева, д 74а	Пригородный	15:08:0050201:104	003002000000 Земли населенных пунктов	Для ведения личного подсобного хозяйства	13	02.0.020	236	1 167,72	275 581,92
16465	Российская Федерация, Республика Северная Осетия - Алания, Пригородный район, с. Октябрьское, ул Мичурина, 5	Пригородный	15:08:0050201:105	003002000000 Земли населенных пунктов	Для строительства автосервиса	4	04.0.099	519	1 680,92	872 397,48
16466	Респ. Северная Осетия - Алания, р-н Пригородный, с. Октябрьское, ул. Егоиева, дом 11	Пригородный	15:08:0050201:106	003002000000 Земли населенных пунктов	Для ведения личного подсобного хозяйства	13	02.0.020	1 034	1 167,72	1 207 422,48
16467	Северная Осетия - Алания респ, р-н Пригородный, с Октябрьское, ул Егоиева, 11 "а	Пригородный	15:08:0050201:107	003002000000 Земли населенных пунктов	Для ведения личного подсобного хозяйства	13	02.0.020	382	1 167,72	446 069,04
16468	Республика Северная Осетия-Алания, р-н Пригородный, с Октябрьское, ул П.Тедеева, 68/2А "а"	Пригородный	15:08:0050201:108	003002000000 Земли населенных пунктов	Для размещения платежного терминала	4	04.0.010	1	3 036,06	3 036,06
16469	Республика Северная Осетия-Алания, р-н Пригородный, с Октябрьское, ул П.Тедеева, 76 "а"	Пригородный	15:08:0050201:109	003002000000 Земли населенных пунктов	Для размещения платежного терминала	4	04.0.010	1	3 036,06	3 036,06
16470	Респ. Северная Осетия - Алания, р-н Пригородный, с. Октябрьское, ул Павла Тедеева, рыночная площадь	Пригородный	15:08:000502011	003002000000 Земли населенных пунктов	Для использования в целях эксплуатации существующего магазина	4	04.0.040	19	3 036,06	57 685,14
16471	Республика Северная Осетия-Алания, р-н Пригородный, с Октябрьское, ул П.Тедеева, д 70а	Пригородный	15:08:0050201:110	003002000000 Земли населенных пунктов	Под установку платежного терминала	4	04.0.010	2	3 036,06	6 072,12
16472	Северная Осетия - Алания респ, р-н Пригородный, с Октябрьское, ул Мичурина, дом 44	Пригородный	15:08:0050201:111	003002000000 Земли населенных пунктов	Для ведения личного подсобного хозяйства	13	02.0.020	646	1 167,72	754 347,12
16473	Северная Осетия - Алания респ, р-н Пригородный, с Октябрьское, ул Мичурина, №44/1	Пригородный	15:08:0050201:112	003002000000 Земли населенных пунктов	Для ведения личного подсобного хозяйства	13	02.0.020	782	1 167,72	913 157,04
16474	Республика Северная Осетия-Алания, р-н Пригородный, с. Октябрьское, ул. П.Тедеева, 68/6	Пригородный	15:08:0050201:113	003002000000 Земли населенных пунктов	Для эксплуатации нежилого здания (пекарня)	6	06.0.040	45	747,07	33 618,15
16475	Республика Северная Осетия - Алания, мр-н Пригородный, с.п. Октябрьское, с Октябрьское, ул Павла Тедеева	Пригородный	15:08:0050201:114	003002000000 Земли населенных пунктов	Для строительства магазина	4	04.0.040	40	3 036,06	121 442,40
16476	Республика Северная Осетия-Алания, р-н Пригородный, с Октябрьское, ул П.Тедеева, д 68/1а	Пригородный	15:08:0050201:115	003002000000 Земли населенных пунктов	Строительство магазина	4	04.0.040	72	3 036,06	218 596,32
16477	Северная Осетия - Алания респ, р-н Пригородный, с Октябрьское, ул Павла Тедеева, 76	Пригородный	15:08:0050201:116	003002000000 Земли населенных пунктов	Для содержания и эксплуатации помещений песхоза	3	03.0.080	427	560,50	239 333,50
16478	Российская Федерация, Республика Северная Осетия - Алания, Пригородный муниципальный район, Октябрьское сельское поселение, с. Октябрьское, пер. Соборный, 6, 6	Пригородный	15:08:0050201:117	003002000000 Земли населенных пунктов	Для содержания и эксплуатации помещений песхоза	3	03.0.080	733	560,50	410 846,50
16479	Северная Осетия - Алания респ, р-н Пригородный, с. Октябрьское, ул. П.Тедеева,70	Пригородный	15:08:0050201:12	003002000000 Земли населенных пунктов	для эксплуатации объектов недвижимости (кафе)	4	04.0.060	404	1 781,60	719 766,40
16480	Республика Северная Осетия-Алания, р-н Пригородный, с Октябрьское, ул П.Тедеева, д 76	Пригородный	15:08:0050201:121	003002000000 Земли населенных пунктов	Для содержания и эксплуатации помещений песхоза	3	03.0.080	416	560,50	233 168,00
16481	Северная Осетия - Алания респ, р-н Пригородный, с Октябрьское, ул. Мичурино, 66	Пригородный	15:08:0050201:122	003002000000 Земли населенных пунктов	Для содержания и эксплуатации помещений песхоза	3	03.0.080	6 423	560,50	3 600 091,50
16482	Республика Северная Осетия-Алания, р-н Пригородный, с Октябрьское, ул. П.Тедеева, д 68/1	Пригородный	15:08:0050201:123	003002000000 Земли населенных пунктов	Под строительство магазина	4	04.0.040	45	3 036,06	136 622,70
16483	Респ. Северная Осетия - Алания, р-н Пригородный, с. Октябрьское, ул. Мичурина, дом 49/5	Пригородный	15:08:0050201:13	003002000000 Земли населенных пунктов	для использования в целях эксплуатации существующего жилого дома	13	02.0.010	173	1 167,72	202 015,56
16484	Респ. Северная Осетия - Алания, р-н Пригородный, с Октябрьское, ул. Мичурино, дом 4	Пригородный	15:08:0050201:17	003002000000 Земли населенных пунктов	Для использования в целях эксплуатации существующего жилого дома и ведения личного подсобного хозяйства	13	02.0.010	1 278	1 167,72	1 492 346,16
16485	Респ. Северная Осетия - Алания, р-н Пригородный, с Октябрьское, ул. Мичурино, 6	Пригородный	15:08:000502018	003002000000 Земли населенных пунктов	Для эксплуатации существующего дома и ведения личного подсобного хозяйства	13	02.0.010	1 304	1 167,72	1 522 706,88
16486	Респ. Северная Осетия - Алания, р-н Пригородный, с. Октябрьское, ул. Мичурина, дом 49, кв 15	Пригородный	15:08:000502019	003002000000 Земли населенных пунктов	для эксплуатации существующего дома и ведения личного подсобного хозяйства	13	02.0.020	190	1 167,72	221 866,80
16487	Респ. Северная Осетия - Алания, р-н Пригородный, с. Октябрьское, ул. Мичурина, дом 44	Пригородный	15:08:0050201:2	003002000000 Земли населенных пунктов	Для ведение личного подсобного хозяйства	13	02.0.020	599	1 167,72	699 464,28
16488	Российская Федерация, Республика Северная Осетия - Алания, Пригородный район, с. Октябрьское, ул Павла Тедеева, 70/1 2	Пригородный	15:08:0050201:20	003002000000 Земли населенных пунктов	Под строительство кафе-магазина	4	04.0.040	164	3 036,06	497 913,84
16489	Респ. Северная Осетия - Алания, р-н Пригородный, с Октябрьское, ул. Мичурино, 46	Пригородный	15:08:000502021	003002000000 Земли населенных пунктов	Существующий жилой дом общего пользования	2	02.0.050	2 362	2 001,80	4 728 251,60
16490	Республика Северная Осетия-Алания, р-н Пригородный, с Октябрьское, ул Павла Тедеева, д б/н	Пригородный	15:08:000502022	003002000000 Земли населенных пунктов	под строительство магазина	4	04.0.040	36	3 036,06	109 298,16
16491	Респ. Северная Осетия - Алания, р-н Пригородный, с. Октябрьское, ул. Егоиева, 3 "а"	Пригородный	15:08:0050201:23	003002000000 Земли населенных пунктов	Для ведения личного подсобного хозяйства	13	02.0.020	300	1 167,72	350 316,00
16492	Северная Осетия - Алания респ, р-н Пригородный, с Октябрьское, ул Мичурина, 44 "а"	Пригородный	15:08:0050201:291	003002000000 Земли населенных пунктов	Для ведения личного подсобного хозяйства	13	02.0.020	606	1 167,72	707 638,32
16493	Респ. Северная Осетия - Алания, р-н Пригородный, с Октябрьское, ул. Егоиево,13	Пригородный	15:08:0050201:292	003002000000 Земли населенных пунктов	Для ведения личного подсобного хозяйства	13	02.0.020	611	1 167,72	713 476,92
16494	Респ. Северная Осетия - Алания, р-н Пригородный, с. Октябрьское, ул. Егоиева,13	Пригородный	15:08:0050201:293	003002000000 Земли населенных пунктов	Для ведения личного подсобного хозяйства	13	02.0.020	813	1 167,72	949 356,36
16495	Республика Северная Осетия - Алания, р-н Пригородный, с. Октябрьское, ул. Егоиева, 73	Пригородный	15:08:0050201:295	003002000000 Земли населенных пунктов	Для ведения личного подсобного хозяйства (приусадебные участки)	13	02.0.020	407	1 167,72	475 262,04
16496	Северная Осетия - Алания респ, р-н Пригородный, с Октябрьское, ул. Мичурино, 44 "в"	Пригородный	15:08:0050201:296	003002000000 Земли населенных пунктов	Для ведения личного подсобного хозяйства	13	02.0.020	674	1 167,72	787 043,28
16497	Респ. Северная Осетия - Алания, р-н Пригородный, с Октябрьское, ул. Егоиево, дом 15	Пригородный	15:08:000502031	003002000000 Земли населенных пунктов	Для ведения личного подсобного хозяйства	13	02.0.020	1 477	1 167,72	1 724 722,44
16498	Северная Осетия - Алания респ, р-н Пригородный, с. Октябрьское, ул. П.Тедеева, 76	Пригородный	15:08:0050201:310	003002000000 Земли населенных пунктов	Для содержания и эксплуатации помещений песхоза	3	03.0.080	6 903	560,50	3 869 131,50
16499	Северная Осетия - Алания респ, р-н Пригородный, с. Октябрьское, ул. П.Тедеева, 76	Пригородный	15:08:0050201:311	003002000000 Земли населенных пунктов	Для содержания и эксплуатации помещений песхоза	3	03.0.080	33 860	560,50	18 978 530,00

№ пп	Местоположение ЗУ	Район	Кадастровый номер ЗУ	Категория земель	Разрешенное использование по документу	Код вида разрешенного использования (в соответствии с классификатором видов разрешенного использования земельных участков)	Вид использования объектов недвижимости	Площадь	УПКС	КС
16500	Респ. Северная Осетия - Алания, р-н Пригородный, с. Октябрьское, ул. Епхиева, дом 17	Пригородный	15:08:0050201:32	003002000000 Земли населенных пунктов	Для индивидуальной жилой застройки	13	02:0:10	1 411	1 167,72	1 647 652,92
16501	Респ. Северная Осетия - Алания, р-н Пригородный, с. Октябрьское, ул. Епхиева, дом 19	Пригородный	15:08:0050201:33	003002000000 Земли населенных пунктов	Для ведения личного подсобного хозяйства	13	02:0:20	1 400	1 167,72	1 638 311,16
16502	Респ. Северная Осетия - Алания, р-н Пригородный, с. Октябрьское, ул. Епхиева, дом 21	Пригородный	15:08:0050201:34	003002000000 Земли населенных пунктов	Для ведения личного подсобного хозяйства	13	02:0:20	1 473	1 167,72	1 720 051,56
16503	Респ. Северная Осетия - Алания, р-н Пригородный, с. Октябрьское, ул. Епхиева, 23	Пригородный	15:08:0050201:35	003002000000 Земли населенных пунктов	Для ведения личного подсобного хозяйства	13	02:0:20	1 575	1 167,72	1 839 159,00
16504	Респ. Северная Осетия - Алания, р-н Пригородный, с. Октябрьское, ул. Епхиева, дом 25	Пригородный	15:08:0050201:36	003002000000 Земли населенных пунктов	Для ведения личного подсобного хозяйства	13	02:0:20	1 773	1 167,72	2 070 367,56
16505	Респ. Северная Осетия - Алания, р-н Пригородный, с. Октябрьское, ул. Епхиева, дом 27	Пригородный	15:08:0050201:37	003002000000 Земли населенных пунктов	ИЖС	13	02:0:10	589	1 167,72	687 787,08
16506	Респ. Северная Осетия - Алания, р-н Пригородный, с. Октябрьское, ул. Епхиева, дом 27	Пригородный	15:08:0050201:38	003002000000 Земли населенных пунктов	ИЖС	13	02:0:10	450	1 167,72	525 474,00
16507	Респ. Северная Осетия - Алания, р-н Пригородный, с. Октябрьское, ул. Епхиева, дом 31	Пригородный	15:08:0050201:39	003002000000 Земли населенных пунктов	Для ведения личного подсобного хозяйства	13	02:0:20	528	1 167,72	616 556,16
16508	Респ. Северная Осетия - Алания, р-н Пригородный, с. Октябрьское, ул. Епхиева, дом 33	Пригородный	15:08:0050201:40	003002000000 Земли населенных пунктов	Для ведения личного подсобного хозяйства	13	02:0:20	475	1 167,72	554 667,00
16509	Респ. Северная Осетия - Алания, р-н Пригородный, с. Октябрьское, ул. Епхиева, дом 35	Пригородный	15:08:0050201:41	003002000000 Земли населенных пунктов	Для ведения личного подсобного хозяйства	13	02:0:20	674	1 167,72	787 043,28
16510	Республика Северная Осетия-Алания, р-н Пригородный, с. Октябрьское, ул. Мичурина, 1	Пригородный	15:08:0050201:413	003002000000 Земли населенных пунктов	Для эксплуатации нежилых помещений	3	03:0:80	2 041	560,50	1 143 980,50
16511	Республика Северная Осетия-Алания, р-н Пригородный, с. Октябрьское, ул.П.Тедеева, 74	Пригородный	15:08:0050201:414	003002000000 Земли населенных пунктов	Для эксплуатации существующего нежилого здания, для содержания и эксплуатации помещений	3	03:0:80	607	560,50	340 223,50
16512	Республика Северная Осетия-Алания, р-н Пригородный, с. Октябрьское, ул. П. Тедеева, 68/2	Пригородный	15:08:0050201:415	003002000000 Земли населенных пунктов	Строительство магазина	4	04:0:40	46	3 036,06	139 658,76
16513	Республика Северная Осетия-Алания, р-н Пригородный, с. Октябрьское, ул. Епхиева, 37	Пригородный	15:08:0050201:42	003002000000 Земли населенных пунктов	Для ведения личного подсобного хозяйства	13	02:0:20	626	1 167,72	730 992,72
16514	Республика Северная Осетия-Алания, р-н Пригородный, с. Октябрьское, ул. Мичурина, 44 "б"	Пригородный	15:08:0050201:422	003002000000 Земли населенных пунктов	Для ведения личного подсобного хозяйства	13	02:0:20	744	1 167,72	868 783,68
16515	Республика Северная Осетия-Алания, р-н Пригородный, с. Октябрьское, ул. П. Тедеева, 68в	Пригородный	15:08:0050201:423	003002000000 Земли населенных пунктов	Для строительства кафе	4	04:0:60	827	1 781,60	1 473 383,20
16516	Республика Северная Осетия-Алания, р-н Пригородный, с. Октябрьское, ул. Епхиева, 27	Пригородный	15:08:0050201:428	003002000000 Земли населенных пунктов	Для строительства хозяйственных помещений	7	02:0:71	65	780,70	50 745,50
16517	Респ. Северная Осетия - Алания, р-н Пригородный, с. Октябрьское, ул. Епхиева, дом 39	Пригородный	15:08:0050201:43	003002000000 Земли населенных пунктов	ИЖС	13	02:0:10	273	1 167,72	318 787,56
16518	Респ. Северная Осетия - Алания, р-н Пригородный, с. Октябрьское, ул. Епхиева, 41	Пригородный	15:08:0050201:44	003002000000 Земли населенных пунктов	Для ведения личного подсобного хозяйства	13	02:0:20	291	1 167,72	339 806,52
16519	Республика Северная Осетия-Алания, р-н Пригородный, с. Октябрьское	Пригородный	15:08:0050201:441	003002000000 Земли населенных пунктов	Общее пользование территории	6	12:0:01	1 152	89,14	102 689,28
16520	Российская Федерация, Республика Северная Осетия - Алания, Пригородный муниципальный район, Октябрьское сельское поселение, с. Октябрьское, пер. Соборный 8, 8	Пригородный	15:08:0050201:444	003002000000 Земли населенных пунктов	Индивидуальное жилищное строительство	13	02:0:10	387	1 167,72	451 907,64
16521	Республика Северная Осетия-Алания, Пригородный район, с.Октябрьское, пер.Соборный, 7	Пригородный	15:08:0050201:445	003002000000 Земли населенных пунктов	Для ведения личного подсобного хозяйства	13	02:0:20	1 061	1 167,72	1 238 950,92
16522	Республика Северная Осетия-Алания, р-н Пригородный, с. Октябрьское, ул. Мичурина, 74 "А"	Пригородный	15:08:0050201:446	003002000000 Земли населенных пунктов	Для ведения личного подсобного хозяйства	13	02:0:20	515	1 167,72	601 375,80
16523	Республика Северная Осетия - Алания, м-н Пригородный, с.п. Октябрьское, с Октябрьское, пер Соборный, здад. 1	Пригородный	15:08:0050201:447	003002000000 Земли населенных пунктов	Для ведения личного подсобного хозяйства	13	02:0:20	986	1 167,72	1 151 371,92
16524	Республика Северная Осетия - Алания, м-н Пригородный, с.п. Октябрьское, с Октябрьское, пер Соборный	Пригородный	15:08:0050201:448	003002000000 Земли населенных пунктов	Для ведения личного подсобного хозяйства	13	02:0:20	1 000	1 167,72	1 167 720,00
16525	Республика Северная Осетия - Алания, м-н Пригородный, с.п. Октябрьское, с Октябрьское, пер Соборный	Пригородный	15:08:0050201:449	003002000000 Земли населенных пунктов	Для ведения личного подсобного хозяйства	13	02:0:20	1 208	1 167,72	1 410 605,76
16526	Респ. Северная Осетия - Алания, р-н Пригородный, с. Октябрьское, ул. Епхиева, 43	Пригородный	15:08:0050201:45	003002000000 Земли населенных пунктов	Для индивидуальной жилой застройки	13	02:0:10	632	1 167,72	737 999,04
16527	Республика Северная Осетия - Алания, м-н Пригородный, с.п. Октябрьское, с Октябрьское, пер Соборный, здад. 9	Пригородный	15:08:0050201:450	003002000000 Земли населенных пунктов	Для ведения личного подсобного хозяйства	13	02:0:20	1 222	1 167,72	1 426 953,84
16528	Республика Северная Осетия-Алания, р-н Пригородный, с. Октябрьское, ул Мичурино, 64	Пригородный	15:08:0050201:458	003002000000 Земли населенных пунктов	Строительство многоквартирных жилых домов	2	02:0:50	20 933	2 001,80	41 903 679,40
16529	Республика Северная Осетия-Алания, р-н Пригородный, с. Октябрьское, ул. Мичурина, 64 а	Пригородный	15:08:0050201:459	003002000000 Земли населенных пунктов	Земельные участки религиозных групп и организаций	3	03:0:70	5 406	2,71	14 650,26
16530	Северная Осетия - Алания респ, р-н Пригородный, с Октябрьское, ул Епхиева, 45	Пригородный	15:08:0050201:46	003002000000 Земли населенных пунктов	Для ведения личного подсобного хозяйства	13	02:0:20	627	1 167,72	732 160,44
16531	Республика Северная Осетия-Алания, р-н Пригородный, с. Октябрьское, ул. Мичурина, 2	Пригородный	15:08:0050201:47	003002000000 Земли населенных пунктов	Для ведения личного подсобного хозяйства	13	02:0:20	1 100	1 167,72	1 284 492,00
16532	Респ. Северная Осетия - Алания, р-н Пригородный, с. Октябрьское, ул. Мичурино, дом 2А	Пригородный	15:08:0050201:48	003002000000 Земли населенных пунктов	ИЖС	13	02:0:10	1 294	1 167,72	1 511 029,68
16533	Респ. Северная Осетия - Алания, р-н Пригородный, с. Октябрьское, ул. Мичурина, 22	Пригородный	15:08:0050201:5	003002000000 Земли населенных пунктов	Для ведения личного подсобного хозяйства	13	02:0:20	932	1 167,72	1 088 315,04
16534	Респ. Северная Осетия - Алания, р-н Пригородный, с. Октябрьское, ул. Мичурина, 8	Пригородный	15:08:0050201:50	003002000000 Земли населенных пунктов	Для ведения личного подсобного хозяйства	13	02:0:20	1 298	1 167,72	1 515 700,56
16535	Респ. Северная Осетия - Алания, р-н Пригородный, с. Октябрьское, ул. Мичурино, дом 10	Пригородный	15:08:0050201:51	003002000000 Земли населенных пунктов	ИЖС	13	02:0:10	1 342	1 167,72	1 567 080,24
16536	Респ. Северная Осетия - Алания, р-н Пригородный, с. Октябрьское, ул. Мичурино, дом 12	Пригородный	15:08:0050201:52	003002000000 Земли населенных пунктов	ИЖС	13	02:0:10	1 365	1 167,72	1 593 937,80
16537	Республика Северная Осетия - Алания, р-н Пригородный, с.Октябрьское, ул.Мичурина, 16	Пригородный	15:08:0050201:53	003002000000 Земли населенных пунктов	Для ведения личного подсобного хозяйства	13	02:0:20	984	1 167,72	1 149 036,48
16538	Российская Федерация, Республика Северная Осетия-Алания, Пригородный район, с. Октябрьское, ул. Мичурина, 18А	Пригородный	15:08:0050201:54	003002000000 Земли населенных пунктов	ИЖС	13	02:0:10	746	1 167,72	871 119,12
16539	Респ. Северная Осетия - Алания, р-н Пригородный, с. Октябрьское, ул. Мичурино, дом 20	Пригородный	15:08:0050201:55	003002000000 Земли населенных пунктов	Для ведения личного подсобного хозяйства	13	02:0:20	1 025	1 167,72	1 196 913,00
16540	Респ. Северная Осетия - Алания, р-н Пригородный, с. Октябрьское, ул. Мичурино, дом 24	Пригородный	15:08:0050201:56	003002000000 Земли населенных пунктов	Для ведения личного подсобного хозяйства	13	02:0:20	914	1 167,72	1 067 296,08
16541	Респ. Северная Осетия - Алания, р-н Пригородный, с. Октябрьское, ул. Мичурина, 26	Пригородный	15:08:0050201:57	003002000000 Земли населенных пунктов	Для ведения личного подсобного хозяйства	13	02:0:20	1 018	1 167,72	1 188 738,96
16542	Республика Северная Осетия-Алания, р-н Пригородный, с.Октябрьское, ул. П.Тедеева, 68(21)	Пригородный	15:08:0050201:576	003002000000 Земли населенных пунктов	Для эксплуатации торгового павильона	4	04:0:40	71	3 036,06	215 560,26
16543	Республика Северная Осетия-Алания, р-н Пригородный, с. Октябрьское, ул. П. Тедеева, 68(20)	Пригородный	15:08:0050201:578	003002000000 Земли населенных пунктов	Для эксплуатации торгового павильона	4	04:0:40	38	3 036,06	115 370,28
16544	Респ. Северная Осетия - Алания, р-н Пригородный, с. Октябрьское, ул. Мичурино, дом 28	Пригородный	15:08:0050201:58	003002000000 Земли населенных пунктов	Для ведения личного подсобного хозяйства	13	02:0:20	876	1 167,72	1 022 922,72
16545	Республика Северная Осетия - Алания, Пригородный р-н, с Октябрьское, ул Павла Тедеева	Пригородный	15:08:0050201:580	003002000000 Земли населенных пунктов	Для эксплуатации торгового павильона	4	04:0:40	1 745	3 036,06	5 297 924,70
16546	Республика Северная Осетия - Алания, Пригородный р-н, с Октябрьское, ул Павла Тедеева	Пригородный	15:08:0050201:581	003002000000 Земли населенных пунктов	Для эксплуатации торгового павильона	4	04:0:40	37	3 036,06	112 334,22
16547	Республика Северная Осетия - Алания, Пригородный р-н, с Октябрьское, ул П. Тедеева, 68(19а)	Пригородный	15:08:0050201:582	003002000000 Земли населенных пунктов	Для эксплуатации торгового павильона	4	04:0:40	80	3 036,06	242 884,80

№ п/п	Местоположение ЗУ	Район	Кадастровый номер ЗУ	Категория земель	Разрешенное использование по документу	Код вида разрешенного использования (в соответствии с классификатором видов разрешенного использования земельных участков)	Вид использования объектов недвижимости	Площадь	УПКС	КС
16548	Республика Северная Осетия - Алания, Пригородный район, с Октябрьское, ул. Мичурина, 2"в"	Пригородный	15:08:0050201:583	003002000000 Земли населенных пунктов	Для ведения личного подсобного хозяйства	13	02:0020	177	1 167,72	206 686,44
16549	Республика Северная Осетия - Алания, Пригородный район, с Октябрьское, ул Егорова, 9	Пригородный	15:08:0050201:584	003002000000 Земли населенных пунктов	Для ведения личного подсобного хозяйства	13	02:0020	577	1 167,72	673 774,44
16550	Респ. Северная Осетия - Алания, р-н Пригородный, с. Октябрьское, ул. Мичурина, дом 30	Пригородный	15:08:0050201:59	003002000000 Земли населенных пунктов	Для ведения личного подсобного хозяйства	13	02:0020	782	1 167,72	913 157,04
16551	Респ. Северная Осетия - Алания, р-н Пригородный, с. Октябрьское, ул. П Тедеева, дом 72	Пригородный	15:08:0050201:6	003002000000 Земли населенных пунктов	Для размещения Управления Пенсионного фонда России по Пригородному району	3	03:081	906	560,50	507 813,00
16552	Респ. Северная Осетия - Алания, р-н Пригородный, с. Октябрьское, ул. Мичурино, дом 32	Пригородный	15:08:0050201:60	003002000000 Земли населенных пунктов	ИЖС	13	02:0010	819	1 167,72	956 362,68
16553	Республика Северная Осетия - Алания, м-р-н Пригородный, с.п. Октябрьское, с Октябрьское, ул Егорова	Пригородный	15:08:0050201:602	003002000000 Земли населенных пунктов	Для ведения личного подсобного хозяйства	13	02:0020	1 341	1 167,72	1 565 912,52
16554	Республика Северная Осетия - Алания, м-р-н Пригородный, с.п. Октябрьское, с Октябрьское, ул Егорова	Пригородный	15:08:0050201:603	003002000000 Земли населенных пунктов	Для ведения личного подсобного хозяйства	13	02:0020	360	1 167,72	420 379,20
16555	Республика Северная Осетия - Алания, м-р-н Пригородный, с.п. Октябрьское, с Октябрьское, ул Мичурина, двлд 48	Пригородный	15:08:0050201:606	003002000000 Земли населенных пунктов	Для ведения личного подсобного хозяйства	13	02:0020	700	1 167,72	817 404,00
16556	Республика Северная Осетия-Алания, р-н Пригородный, с. Октябрьское, ул. Мичурина, 34	Пригородный	15:08:0050201:61	003002000000 Земли населенных пунктов	Для ведения личного подсобного хозяйства	13	02:0020	710	1 167,72	829 081,20
16557	Республика Северная Осетия - Алания, Пригородный р-н, с. Октябрьское, ул. Егорова	Пригородный	15:08:0050201:614	003002000000 Земли населенных пунктов	Блокированная жилая застройка	13	02:0010	281	1 167,72	328 129,32
16558	Российская Федерация, Республика Северная Осетия - Алания, Пригородный муниципальный район, с. Октябрьское, ул. Мичурина, 2г	Пригородный	15:08:0050201:615	003002000000 Земли населенных пунктов	Для ведения личного подсобного хозяйства	13	02:0020	206	1 167,72	240 550,32
16559	Российская Федерация, Республика Северная Осетия - Алания, Пригородный муниципальный район, Октябрьское сельское поселение с. Октябрьское, ул. Мичурина, 2а	Пригородный	15:08:0050201:616	003002000000 Земли населенных пунктов	Блокированная жилая застройка	13	02:0010	212	1 167,72	247 556,64
16560	Респ. Северная Осетия - Алания, р-н Пригородный, с. Октябрьское, ул. Мичурино, дом 36	Пригородный	15:08:0050201:62	003002000000 Земли населенных пунктов	ИЖС	13	02:0010	748	1 167,72	873 454,56
16561	Российская Федерация, Республика Северная Осетия - Алания, р-н Пригородный, с. Октябрьское, ул. Егорова	Пригородный	15:08:0050201:624	003002000000 Земли населенных пунктов	Блокированная жилая застройка	13	02:0030	578	1 167,72	674 942,16
16562	Российская Федерация, Республика Северная Осетия - Алания, Пригородный р-н, с. Октябрьское, ул. Павла Тедеева	Пригородный	15:08:0050201:625	003002000000 Земли населенных пунктов	Магазины	4	04:0040	22	3 036,06	66 793,32
16563	Российская Федерация, Республика Северная Осетия-Алания, Пригородный муниципальный район, Октябрьское сельское поселение, с. Октябрьское, пер. Соборный, 2	Пригородный	15:08:0050201:627	003002000000 Земли населенных пунктов	Для ведения личного подсобного хозяйства	13	02:0020	1 008	1 167,72	1 177 061,76
16564	Российская Федерация, Республика Северная Осетия - Алания, Пригородный муниципальный район, Октябрьское сельское поселение, с. Октябрьское, пер. Соборный, 4	Пригородный	15:08:0050201:628	003002000000 Земли населенных пунктов	Для ведения личного подсобного хозяйства	13	02:0020	1 071	1 167,72	1 250 628,12
16565		Пригородный	15:08:0050201:629	003002000000 Земли населенных пунктов	Магазины	4	04:0040	30	3 036,06	91 081,80
16566	Респ. Северная Осетия - Алания, р-н Пригородный, с. Октябрьское, ул. Мичурина, дом 38	Пригородный	15:08:0050201:63	003002000000 Земли населенных пунктов	ИЖС	13	02:0010	791	1 167,72	923 666,52
16567	Российская Федерация, Республика Северная Осетия - Алания, м-р-н Пригородный, с.п. Октябрьское, с Октябрьское	Пригородный	15:08:0050201:630	003002000000 Земли населенных пунктов	Магазины	4	04:0040	69	3 036,06	209 488,14
16568	Респ. Северная Осетия - Алания, р-н Пригородный, с. Октябрьское, ул. Мичурино, дом 40	Пригородный	15:08:0050201:64	003002000000 Земли населенных пунктов	Для ведения личного подсобного хозяйства	13	02:0020	709	1 167,72	827 913,48
16569	Респ. Северная Осетия - Алания, р-н Пригородный, с. Октябрьское, ул. Мичурина, дом 42	Пригородный	15:08:0050201:65	003002000000 Земли населенных пунктов	Для ведения личного подсобного хозяйства	13	02:0020	851	1 167,72	993 729,72
16570	Респ. Северная Осетия - Алания, р-н Пригородный, с. Октябрьское, ул. Мичурина, 54	Пригородный	15:08:0050201:66	003002000000 Земли населенных пунктов	Индивидуальное жилищное строительство	13	02:0010	672	1 167,72	784 707,84
16571	Респ. Северная Осетия - Алания, р-н Пригородный, с. Октябрьское, ул. Мичурино, дом 49/9	Пригородный	15:08:0050201:68	003002000000 Земли населенных пунктов	Для ведения личного подсобного хозяйства	13	02:0020	391	1 167,72	456 578,52
16572	Респ. Северная Осетия - Алания, р-н Пригородный, с. Октябрьское, ул. Егорова, дом 47	Пригородный	15:08:0050201:69	003002000000 Земли населенных пунктов	ИЖС	13	02:0010	723	1 167,72	844 261,56
16573	Респ. Северная Осетия - Алания, р-н Пригородный, с. Октябрьское, ул. Егорова, дом 49	Пригородный	15:08:0050201:70	003002000000 Земли населенных пунктов	ИЖС	13	02:0010	1 025	1 167,72	1 196 913,00
16574	Северная Осетия - Алания респ, р-н Пригородный, с Октябрьское, ул Егорова, 51	Пригородный	15:08:0050201:71	003002000000 Земли населенных пунктов	Индивидуальное жилищное строительство	13	02:0010	908	1 167,72	1 060 289,76
16575	Респ. Северная Осетия - Алания, р-н Пригородный, с. Октябрьское, ул. Егорова, 53	Пригородный	15:08:0050201:72	003002000000 Земли населенных пунктов	Для ведения личного подсобного хозяйства	13	02:0020	874	1 167,72	1 020 587,28
16576	Республика Северная Осетия-Алания, р-н Пригородный, с Октябрьское, ул Егорова, 55	Пригородный	15:08:0050201:73	003002000000 Земли населенных пунктов	Индивидуальное жилищное строительство	13	02:0010	765	1 167,72	893 305,80
16577	Респ. Северная Осетия - Алания, р-н Пригородный, с. Октябрьское, ул. Егорова, дом 57	Пригородный	15:08:0050201:74	003002000000 Земли населенных пунктов	ИЖС	13	02:0010	700	1 167,72	817 404,00
16578	Респ. Северная Осетия - Алания, р-н Пригородный, с. Октябрьское, ул. Егорова, дом 59	Пригородный	15:08:0050201:75	003002000000 Земли населенных пунктов	ИЖС	13	02:0010	672	1 167,72	784 707,84
16579	Респ. Северная Осетия - Алания, р-н Пригородный, с. Октябрьское, ул. Егорова, дом 61	Пригородный	15:08:0050201:76	003002000000 Земли населенных пунктов	ИЖС	13	02:0010	650	1 167,72	759 018,00
16580	Северная Осетия - Алания респ, р-н Пригородный, с Октябрьское, ул. Егорова, 63	Пригородный	15:08:0050201:77	003002000000 Земли населенных пунктов	Для ведения личного подсобного хозяйства	13	02:0020	1 317	1 167,72	1 537 887,24
16581	Респ. Северная Осетия - Алания, р-н Пригородный, с. Октябрьское, ул. Егорова, 65	Пригородный	15:08:0050201:78	003002000000 Земли населенных пунктов	Для ведения личного подсобного хозяйства	13	02:0020	280	1 167,72	326 961,60
16582	Респ. Северная Осетия - Алания, р-н Пригородный, с. Октябрьское, ул. Егорова, дом 69	Пригородный	15:08:0050201:79	003002000000 Земли населенных пунктов	Для эксплуатации многоквартирного жилого дома	2	02:0050	522	2 001,80	1 044 939,60
16583	Респ. Северная Осетия - Алания, р-н Пригородный, с. Октябрьское, ул Павла Тедеева, дом 64/3	Пригородный	15:08:0050201:8	003002000000 Земли населенных пунктов	Для эксплуатации существующего здания магазина	4	04:0040	30	3 036,06	91 081,80
16584	Респ. Северная Осетия - Алания, р-н Пригородный, с. Октябрьское, ул. Мичурино, дом 52	Пригородный	15:08:0050201:82	003002000000 Земли населенных пунктов	Для ведения личного подсобного хозяйства	13	02:0020	657	1 167,72	767 192,04
16585	Респ. Северная Осетия - Алания, р-н Пригородный, с. Октябрьское, ул. Мичурина, 56	Пригородный	15:08:0050201:83	003002000000 Земли населенных пунктов	Для ведения личного подсобного хозяйства	13	02:0020	659	1 167,72	769 527,48
16586	Респ. Северная Осетия - Алания, р-н Пригородный, с. Октябрьское, ул. Мичурина, дом 50	Пригородный	15:08:0050201:84	003002000000 Земли населенных пунктов	Для ведения личного подсобного хозяйства и строительства жилого дома	13	02:0020	652	1 167,72	761 353,44
16587	Респ. Северная Осетия - Алания, р-н Пригородный, с. Октябрьское, ул. Мичурино, дом 49/1	Пригородный	15:08:0050201:85	003002000000 Земли населенных пунктов	Для ведения личного подсобного хозяйства	13	02:0020	161	1 167,72	188 002,92
16588	Республика Северная Осетия-Алания, р-н Пригородный, с Октябрьское, ул П.Тедеева, д 64/3	Пригородный	15:08:0050201:87	003002000000 Земли населенных пунктов	Для эксплуатации нежилого здания. (кафе)	4	04:0060	112	1 781,60	199 539,20
16589	Респ. Северная Осетия - Алания, р-н Пригородный, с. Октябрьское, ул. Мичурина, 18	Пригородный	15:08:0050201:9	003002000000 Земли населенных пунктов	Для ведения личного подсобного хозяйства	13	02:0020	788	1 167,72	920 163,36
16590	Респ. Северная Осетия - Алания, р-н Пригородный, с. Октябрьское, ул. Мичурина, дом 14	Пригородный	15:08:0050201:90	003002000000 Земли населенных пунктов	Для ведения личного подсобного хозяйства	13	02:0020	1 529	1 167,72	1 785 443,88
16591	Респ. Северная Осетия - Алания, р-н Пригородный, с. Октябрьское, ул. Егорова, дом 29/2	Пригородный	15:08:0050201:96	003002000000 Земли населенных пунктов	Для эксплуатации существующего жилого дома и ведения личного подсобного хозяйства	13	02:0010	533	1 167,72	622 394,76

№ пп	Местоположение ЗУ	Район	Кадастровый номер ЗУ	Категория земель	Разрешенное использование по документу	Код вида разрешенного использования (в соответствии с классификатором видов разрешенного использования земельных участков)	Вид использования объектов недвижимости	Площадь	УПКС	КС
16592	Республика Северная Осетия-Алания, р-н Пригородный, с Октябрьское, ул П.Тедеева, д 68/20а	Пригородный	15:08:0050201:97	0030020000000 Земли населенных пунктов	Для эксплуатации существующего здания	4	04:0:40	15	3 036,06	45 540,90
16593	Республика Северная Осетия-Алания, р-н Пригородный, с Октябрьское, ул П.Тедеева, д 68/19а	Пригородный	15:08:0050201:98	0030020000000 Земли населенных пунктов	Для строительства подсобного помещения	7	02:07:1	16	780,70	12 491,20
16594	Республика Северная Осетия-Алания, р-н Пригородный, с Октябрьское, ул П.Тедеева, д 68/1а	Пригородный	15:08:0050201:99	0030020000000 Земли населенных пунктов	Под продукты й магазин	4	04:0:40	26	3 036,06	78 937,56
16595	Респ. Северная Осетия - Алания, р-н Пригородный, с Октябрьское, ул. Епхиева, 48	Пригородный	15:08:0050202:1	0030020000000 Земли населенных пунктов	Для эксплуатации нежилого здания	3	03:0:80	1 349	560,50	756 114,50
16596	Респ. Северная Осетия - Алания, р-н Пригородный, с Октябрьское, ул. Епхиева, 62	Пригородный	15:08:0050202:10	0030020000000 Земли населенных пунктов	Под существующее здание банка	4	04:0:50	2 009	2 181,96	4 383 557,64
16597	Российская Федерация, Республика Северная Осетия - Алания, Пригородный район, с. Октябрьское, ул. Епхиева, 58а	Пригородный	15:08:0050202:11	0030020000000 Земли населенных пунктов	Для эксплуатации существующего магазина	4	04:0:40	46	2 739,30	126 007,80
16598	Российская Федерация, Республика Северная Осетия - Алания, Пригородный район, с. Октябрьское, ул. Епхиева, 40	Пригородный	15:08:0050202:12	0030020000000 Земли населенных пунктов	ИЖС	13	02:0:10	582	1 053,58	613 183,56
16599	Российская Федерация, Республика Северная Осетия - Алания, Пригородный район, с. Октябрьское, ул. Епхиева, 42	Пригородный	15:08:0050202:13	0030020000000 Земли населенных пунктов	Для индивидуальной жилой застройки	13	02:0:10	1 208	1 053,58	1 272 724,64
16600	Российская Федерация, Республика Северная Осетия - Алания, Пригородный район, с. Октябрьское, ул. Епхиева, 48	Пригородный	15:08:0050202:15	0030020000000 Земли населенных пунктов	Для индивидуальной жилой застройки	13	02:0:10	802	1 053,58	844 971,16
16601	Российская Федерация, Республика Северная Осетия - Алания, Пригородный район, с. Октябрьское, ул. Епхиева, 50	Пригородный	15:08:0050202:16	0030020000000 Земли населенных пунктов	Для ведения личного подсобного хозяйства	13	02:0:20	583	1 053,58	614 237,14
16602	Российская Федерация, Республика Северная Осетия - Алания, Пригородный район, с. Октябрьское, ул. Епхиева, 52	Пригородный	15:08:0050202:17	0030020000000 Земли населенных пунктов	Для ведения личного подсобного хозяйства	13	02:0:20	648	1 053,58	682 719,84
16603	Респ. Северная Осетия - Алания, р-н Пригородный, с Октябрьское, ул. Епхиева, 44	Пригородный	15:08:0050202:2	0030020000000 Земли населенных пунктов	Для ведения личного подсобного хозяйства	13	02:0:20	1 077	1 053,58	1 134 705,66
16604	Российская Федерация, Республика Северная Осетия - Алания, Пригородный район, с. Октябрьское, ул. 8 Марта, 1	Пригородный	15:08:0050202:20	0030020000000 Земли населенных пунктов	ИЖС	13	02:0:10	439	1 053,58	462 521,62
16605	Республика Северная Осетия-Алания, Пригородный район, с. Октябрьское, ул. Павла Тедеева, 76 "г"	Пригородный	15:08:0050202:201	0030020000000 Земли населенных пунктов	Для размещения объектов оптовой и розничной торговли	4	04:0:40	27	2 739,30	73 961,10
16606	Российская Федерация, Республика Северная Осетия - Алания, Пригородный район, с. Октябрьское, ул. 8 Марта, 5	Пригородный	15:08:0050202:203	0030020000000 Земли населенных пунктов	Для ведения личного подсобного хозяйства	13	02:0:20	400	1 053,58	421 432,00
16607	Российская Федерация, Республика Северная Осетия - Алания, Пригородный район, с. Октябрьское, ул. Епхиева	Пригородный	15:08:0050202:204	0030020000000 Земли населенных пунктов	Для индивидуального жилищного строительства	13	02:0:10	435	1 053,58	458 307,30
16608	Российская Федерация, Республика Северная Осетия - Алания, Пригородный район, с. Октябрьское, ул. Епхиева	Пригородный	15:08:0050202:205	0030020000000 Земли населенных пунктов	Для индивидуального жилищного строительства	13	02:0:10	388	1 053,58	408 789,04
16609	Российская Федерация, Республика Северная Осетия - Алания, Пригородный муниципальный район, Октябрьское сельское поселение, с. Октябрьское, ул. Епхиева, 56а	Пригородный	15:08:0050202:207	0030020000000 Земли населенных пунктов	Для эксплуатации существующего жилого дома и ведения личного подсобного хозяйства	13	02:0:20	723	1 053,58	761 738,34
16610	Российская Федерация, Республика Северная Осетия - Алания, Пригородный район, с. Октябрьское, ул. Епхиева	Пригородный	15:08:0050202:208	0030020000000 Земли населенных пунктов	Для эксплуатации существующего жилого дома и ведения личного подсобного хозяйства	13	02:0:20	74	1 053,58	77 964,92
16611	Российская Федерация, Республика Северная Осетия - Алания, Пригородный район, с. Октябрьское, ул. 8 Марта, 3	Пригородный	15:08:0050202:21	0030020000000 Земли населенных пунктов	Для индивидуальной жилой застройки	13	02:0:10	362	1 053,58	381 395,96
16612	Российская Федерация, Республика Северная Осетия - Алания, Пригородный район, с. Октябрьское, ул. 8 Марта, 7	Пригородный	15:08:0050202:23	0030020000000 Земли населенных пунктов	ИЖС	13	02:0:10	415	1 053,58	437 235,70
16613	Российская Федерация, Республика Северная Осетия - Алания, Пригородный район, с. Октябрьское, ул. 8 Марта, 9	Пригородный	15:08:0050202:24	0030020000000 Земли населенных пунктов	ИЖС	13	02:0:10	540	1 053,58	568 933,20
16614	Российская Федерация, Республика Северная Осетия - Алания, Пригородный район, с. Октябрьское, ул. 8 Марта, 13	Пригородный	15:08:0050202:26	0030020000000 Земли населенных пунктов	Для ведения личного подсобного хозяйства	13	02:0:20	1 266	1 053,58	1 333 832,28
16615	Российская Федерация, Республика Северная Осетия - Алания, Пригородный район, с. Октябрьское, ул. 8 Марта, 15	Пригородный	15:08:0050202:27	0030020000000 Земли населенных пунктов	Для ведения личного подсобного хозяйства	13	02:0:20	494	1 053,58	520 468,52
16616	Российская Федерация, Республика Северная Осетия - Алания, Пригородный район, с. Октябрьское, ул. 8 Марта, 17	Пригородный	15:08:0050202:28	0030020000000 Земли населенных пунктов	Для ведения личного подсобного хозяйства	13	02:0:20	445	1 053,58	468 843,10
16617	Российская Федерация, Республика Северная Осетия - Алания, Пригородный район, с. Октябрьское, ул. 8 Марта, 21	Пригородный	15:08:0050202:3	0030020000000 Земли населенных пунктов	Для ведения личного подсобного хозяйства	13	02:0:20	765	1 053,58	805 988,70
16618	Российская Федерация, Республика Северная Осетия - Алания, Пригородный район, с. Октябрьское, ул. 8 Марта, 23	Пригородный	15:08:0050202:30	0030020000000 Земли населенных пунктов	Для ведения личного подсобного хозяйства	13	02:0:20	537	1 053,58	565 772,46
16619	Российская Федерация, Республика Северная Осетия - Алания, Пригородный район, с. Октябрьское, ул. 8 Марта, 25	Пригородный	15:08:0050202:31	0030020000000 Земли населенных пунктов	Для ведения личного подсобного хозяйства	13	02:0:20	345	1 053,58	363 485,10
16620	Российская Федерация, Республика Северная Осетия - Алания, Пригородный район, с. Октябрьское, ул. 8 Марта, 27	Пригородный	15:08:0050202:32	0030020000000 Земли населенных пунктов	ИЖС	13	02:0:10	737	1 053,58	776 488,46
16621	Российская Федерация, Республика Северная Осетия - Алания, Пригородный район, с. Октябрьское, ул. Епхиева, 60	Пригородный	15:08:0050202:34	0030020000000 Земли населенных пунктов	Под общественно-деловую застройку	3	03:0:80	501	560,50	280 810,50
16622	Российская Федерация, Республика Северная Осетия - Алания, Пригородный район, с. Октябрьское, ул. 8 Марта, 11а	Пригородный	15:08:0050202:35	0030020000000 Земли населенных пунктов	Для строительства жилого дома и ведения личного подсобного хозяйства	13	02:0:10	598	1 053,58	630 040,84
16623	Российская Федерация, Республика Северная Осетия - Алания, Пригородный район, с. Октябрьское, ул. 8 Марта, 19	Пригородный	15:08:0050202:36	0030020000000 Земли населенных пунктов	Для ведения личного подсобного хозяйства и эксплуатации жилого дома	13	02:0:20	768	1 053,58	809 149,44
16624	Российская Федерация, Республика Северная Осетия - Алания, Пригородный район, с. Октябрьское, ул. Епхиева, 54а	Пригородный	15:08:0050202:37	0030020000000 Земли населенных пунктов	Для ведения личного подсобного хозяйства	13	02:0:20	619	1 053,58	652 166,02
16625	Российская Федерация, Республика Северная Осетия - Алания, Пригородный район, с. Октябрьское, ул. Епхиева, 54	Пригородный	15:08:0050202:38	0030020000000 Земли населенных пунктов	Для ведения личного подсобного хозяйства	13	02:0:20	700	1 053,58	737 506,00
16626	Республика Северная Осетия-Алания, р-н Пригородный, с Октябрьское, ул П.Тедеева, д 76б	Пригородный	15:08:0050202:39	0030020000000 Земли населенных пунктов	Под установку платежного терминала	4	04:0:10	2	2 739,30	5 478,60
16627	Респ. Северная Осетия - Алания, р-н Пригородный, с Октябрьское, ул. Епхиева, дом 46	Пригородный	15:08:0050202:6	0030020000000 Земли населенных пунктов	Под существующим жилым домом и приусадебным участком	13	02:0:10	700	1 053,58	737 506,00
16628	Российская Федерация, Республика Северная Осетия-Алания, р-н Пригородный, с Октябрьское, ул. П Тедеева, 76 "в"	Пригородный	15:08:0050202:74	0030020000000 Земли населенных пунктов	Для строительства магазина	4	04:0:40	38	2 739,30	104 093,40
16629	Российская Федерация, Республика Северная Осетия - Алания, Пригородный район, с. Октябрьское, ул. 8 Марта, 11б	Пригородный	15:08:0050202:78	0030020000000 Земли населенных пунктов	Для ведения личного подсобного хозяйства	13	02:0:20	310	1 053,58	326 609,80
16630	Российская Федерация, Республика Северная Осетия - Алания, Пригородный район, с. Октябрьское, ул. 8 Марта, 11	Пригородный	15:08:0050202:79	0030020000000 Земли населенных пунктов	Для ведения личного подсобного хозяйства	13	02:0:20	533	1 053,58	561 558,14
16631	Республика Северная Осетия-Алания, р-н Пригородный, с. Октябрьское, ул. Епхиева, 56	Пригородный	15:08:0050202:82	0030020000000 Земли населенных пунктов	Для эксплуатации существующего жилого дома и ведения личного подсобного хозяйства	13	02:0:10	516	1 053,58	543 647,28

№ п/п	Местоположение ЗУ	Район	Кадастровый номер ЗУ	Категория земель	Разрешенное использование по документу	Код вида разрешенного использования (в соответствии с классификатором видов разрешенного использования земельных участков)	Вид использования объектов недвижимости	Площадь	УПКС	КС
16632	Российская Федерация, Республика Северная Осетия - Алания, Пригородный район, с. Октябрьское, ул. Ватутина, 50	Пригородный	15:08:0050202:9	0030020000000 Земли населенных пунктов	под существующие здания экологического фонда	3	03:080	196	560,50	109 858,00
16633	Российская Федерация, Республика Северная Осетия - Алания, Пригородный район, с. Октябрьское, ул. Кошевого, 29	Пригородный	15:08:0050203:1	0030020000000 Земли населенных пунктов	для ведения подсобного хозяйства и строительства жилого дома	13	02:020	1 098	1 053,58	1 156 830,84
16634	Российская Федерация, Республика Северная Осетия - Алания, Пригородный район, с. Октябрьское, ул. 8 Марта, 14	Пригородный	15:08:0050203:12	0030020000000 Земли населенных пунктов	Для ведения личного подсобного хозяйства	13	02:020	667	1 053,58	702 737,86
16635	Российская Федерация, Республика Северная Осетия - Алания, Пригородный район, с. Октябрьское, ул. 8 Марта, 16	Пригородный	15:08:0050203:13	0030020000000 Земли населенных пунктов	Для ведения личного подсобного хозяйства	13	02:020	1 167	1 053,58	1 229 527,86
16636	Российская Федерация, Республика Северная Осетия - Алания, Пригородный район, с. Октябрьское, ул. 8 Марта, 18	Пригородный	15:08:0050203:14	0030020000000 Земли населенных пунктов	Для ведения личного подсобного хозяйства	13	02:020	1 157	1 053,58	1 218 992,06
16637	Российская Федерация, Республика Северная Осетия - Алания, Пригородный район, с. Октябрьское, ул. 8 Марта, 20	Пригородный	15:08:0050203:15	0030020000000 Земли населенных пунктов	Для ведения личного подсобного хозяйства	13	02:020	654	1 053,58	689 041,32
16638	Российская Федерация, Республика Северная Осетия - Алания, Пригородный район, с. Октябрьское, ул. 8 Марта, 22	Пригородный	15:08:0050203:16	0030020000000 Земли населенных пунктов	ИЖС	13	02:010	473	1 053,58	498 343,34
16639	Российская Федерация, Республика Северная Осетия - Алания, Пригородный район, с. Октябрьское, ул. 8 Марта, 24	Пригородный	15:08:0050203:17	0030020000000 Земли населенных пунктов	Для ведения личного подсобного хозяйства	13	02:020	1 143	1 053,58	1 204 241,94
16640	Российская Федерация, Республика Северная Осетия - Алания, Пригородный район, с. Октябрьское, ул. 8 Марта, 26	Пригородный	15:08:0050203:19	0030020000000 Земли населенных пунктов	Для ведения личного подсобного хозяйства	13	02:020	1 109	1 053,58	1 168 420,22
16641	Российская Федерация, Республика Северная Осетия - Алания, Пригородный район, с. Октябрьское, ул. 8 Марта, 28	Пригородный	15:08:0050203:20	0030020000000 Земли населенных пунктов	Для ведения подсобного хозяйства	13	02:020	1 143	1 053,58	1 204 241,94
16642	Российская Федерация, Республика Северная Осетия - Алания, Пригородный район, с. Октябрьское, ул. 8 Марта, 30	Пригородный	15:08:0050203:21	0030020000000 Земли населенных пунктов	Для ведения личного подсобного хозяйства	13	02:020	1 099	1 053,58	1 157 884,42
16643	Республика Северная Осетия - Алания, м-н Пригородный, с.п. Октябрьское, с Октябрьское, ул О Кошевого, земл. 39	Пригородный	15:08:0050203:217	0030020000000 Земли населенных пунктов	Для ведения личного подсобного хозяйства	13	02:020	541	1 053,58	569 986,78
16644	Российская Федерация, Республика Северная Осетия - Алания, Пригородный район, с. Октябрьское, ул. 8 Марта	Пригородный	15:08:0050203:219	0030020000000 Земли населенных пунктов	Для ведения личного подсобного хозяйства (приусадебные участки)	13	02:020	354	1 053,58	372 967,32
16645	Российская Федерация, Республика Северная Осетия - Алания, Пригородный район, с. Октябрьское, ул. 8 Марта, 32	Пригородный	15:08:0050203:22	0030020000000 Земли населенных пунктов	Индивидуальное жилищное строительство	13	02:010	1 248	1 053,58	1 314 867,84
16646	Российская Федерация, Республика Северная Осетия - Алания, Пригородный район, с. Октябрьское, ул. 8 Марта	Пригородный	15:08:0050203:220	0030020000000 Земли населенных пунктов	Для ведения личного подсобного хозяйства (приусадебные участки)	13	02:020	224	1 053,58	236 001,92
16647	Российская Федерация, Республика Северная Осетия - Алания, Пригородный район, с. Октябрьское, ул О Кошевого, 13	Пригородный	15:08:0050203:221	0030020000000 Земли населенных пунктов	Для эксплуатации жилого дома и ведения личного подсобного хозяйство	13	02:020	580	1 053,58	611 076,40
16648	Российская Федерация, Республика Северная Осетия - Алания, Пригородный район, с. Октябрьское, ул с.Кошевого, 13	Пригородный	15:08:0050203:222	0030020000000 Земли населенных пунктов	Для эксплуатации жилого дома и ведения личного подсобного хозяйства	13	02:020	573	1 053,58	603 701,34
16649	Российская Федерация, Республика Северная Осетия - Алания, Пригородный район, с. Октябрьское, ул. 8 Марта, 36	Пригородный	15:08:0050203:23	0030020000000 Земли населенных пунктов	ИЖС	13	02:010	733	1 053,58	772 274,14
16650	Российская Федерация, Республика Северная Осетия - Алания, р-н Пригородный, с. Октябрьское, ул. 8 Марта, 38	Пригородный	15:08:0050203:24	0030020000000 Земли населенных пунктов	Для ведения личного подсобного хозяйства	13	02:020	639	1 053,58	673 237,62
16651	Российская Федерация, Республика Северная Осетия - Алания, Пригородный район, с. Октябрьское, ул Кошевого, 1	Пригородный	15:08:0050203:25	0030020000000 Земли населенных пунктов	ИЖС	13	02:010	862	1 053,58	908 185,96
16652	Респ. Северная Осетия - Алания, р-н Пригородный, с. Октябрьское, ул. Кошевого, дом 3	Пригородный	15:08:0050203:26	0030020000000 Земли населенных пунктов	ИЖС	13	02:010	787	1 053,58	829 167,46
16653	Российская Федерация, Республика Северная Осетия - Алания, Пригородный район, с. Октябрьское, ул. с.Кошевого, 5	Пригородный	15:08:0050203:27	0030020000000 Земли населенных пунктов	Для ведения личного подсобного хозяйства	13	02:020	513	1 053,58	540 486,54
16654	Российская Федерация, Республика Северная Осетия - Алания, Пригородный район, с. Октябрьское, ул. О Кошевого, 7	Пригородный	15:08:0050203:28	0030020000000 Земли населенных пунктов	Для ведения личного подсобного хозяйства	13	02:020	1 142	1 053,58	1 203 188,36
16655	Российская Федерация, Республика Северная Осетия - Алания, Пригородный район, с. Октябрьское, ул О Кошевого, 9	Пригородный	15:08:0050203:29	0030020000000 Земли населенных пунктов	Для ведения личного подсобного хозяйства	13	02:020	609	1 053,58	641 630,22
16656	Российская Федерация, Республика Северная Осетия - Алания, Пригородный район, с. Октябрьское, ул Кошевого, 11	Пригородный	15:08:0050203:30	0030020000000 Земли населенных пунктов	Для ведения личного подсобного хозяйства	13	02:020	594	1 053,58	625 826,52
16657	Российская Федерация, Республика Северная Осетия - Алания, Пригородный район, с. Октябрьское, ул. с.Кошевого, 15	Пригородный	15:08:0050203:32	0030020000000 Земли населенных пунктов	Для ведения личного подсобного хозяйства	13	02:020	1 069	1 053,58	1 126 277,02
16658	Российская Федерация, Республика Северная Осетия - Алания, р-н Пригородный муниципальный, с Октябрьское, ул Кошевого, 17	Пригородный	15:08:0050203:33	0030020000000 Земли населенных пунктов	Для ведения личного подсобного хозяйства	13	02:020	597	1 053,58	628 987,26
16659	Российская Федерация, Республика Северная Осетия - Алания, Пригородный район, с. Октябрьское, ул О Кошевого, 19	Пригородный	15:08:0050203:34	0030020000000 Земли населенных пунктов	Для ведения личного подсобного хозяйства	13	02:020	584	1 053,58	615 290,72
16660	Российская Федерация, Республика Северная Осетия - Алания, Пригородный район, с. Октябрьское, ул с.Кошевого, 21	Пригородный	15:08:0050203:35	0030020000000 Земли населенных пунктов	Для ведения личного подсобного хозяйства	13	02:020	1 103	1 053,58	1 162 098,74
16661	Российская Федерация, Республика Северная Осетия - Алания, Пригородный район, с. Октябрьское, ул. Кошевого, 23	Пригородный	15:08:0050203:36	0030020000000 Земли населенных пунктов	Индивидуальное жилищное строительство	13	02:010	1 134	1 053,58	1 194 759,72
16662	Российская Федерация, Республика Северная Осетия - Алания, Пригородный район, с. Октябрьское, ул. Кошевого, 25	Пригородный	15:08:0050203:37	0030020000000 Земли населенных пунктов	ИЖС	13	02:010	556	1 053,58	585 790,48
16663	Российская Федерация, Республика Северная Осетия - Алания, Пригородный район, с. Октябрьское, ул О Кошевого, 27	Пригородный	15:08:0050203:38	0030020000000 Земли населенных пунктов	Для ведения личного подсобного хозяйства	13	02:020	655	1 053,58	690 094,90
16664	Российская Федерация, Республика Северная Осетия - Алания, Пригородный район, с. Октябрьское, ул Кошевого, 31	Пригородный	15:08:0050203:39	0030020000000 Земли населенных пунктов	Для ведения личного подсобного хозяйства	13	02:020	564	1 053,58	594 219,12
16665	Российская Федерация, Республика Северная Осетия - Алания, Пригородный район, с. Октябрьское, ул. с.Кошевого, 33	Пригородный	15:08:0050203:40	0030020000000 Земли населенных пунктов	Для ведения личного подсобного хозяйства	13	02:020	784	1 053,58	826 006,72
16666	Российская Федерация, Республика Северная Осетия - Алания, Пригородный район, с. Октябрьское, ул. 8 Марта, 4	Пригородный	15:08:0050203:6	0030020000000 Земли населенных пунктов	Для ведения личного подсобного хозяйства	13	02:020	669	1 053,58	704 845,02
16667	Российская Федерация, Республика Северная Осетия - Алания, Пригородный район, с. Октябрьское, ул. 8 Марта, 6	Пригородный	15:08:0050203:7	0030020000000 Земли населенных пунктов	Для ведения личного подсобного хозяйства	13	02:020	499	1 053,58	525 736,42
16668	Российская Федерация, Республика Северная Осетия - Алания, Пригородный район, с. Октябрьское, ул. 8 Марта, 8	Пригородный	15:08:0050203:8	0030020000000 Земли населенных пунктов	Для ведения личного подсобного хозяйства	13	02:020	1 193	1 053,58	1 256 920,94
16669	Российская Федерация, Республика Северная Осетия - Алания, Пригородный район, с. Октябрьское, ул. 8 Марта, 10	Пригородный	15:08:0050203:9	0030020000000 Земли населенных пунктов	Для ведения личного подсобного хозяйства	13	02:020	710	1 053,58	748 041,80
16670	Респ. Северная Осетия - Алания, р-н Пригородный, с. Октябрьское, ул. Кошевого, 2	Пригородный	15:08:0050204:1	0030020000000 Земли населенных пунктов	Для ведения личного подсобного хозяйства	13	02:020	442	800,72	353 918,24
16671	Российская Федерация, Республика Северная Осетия - Алания, Пригородный район, с. Октябрьское, ул. Плиева, 25	Пригородный	15:08:0050204:11	0030020000000 Земли населенных пунктов	ИЖС	13	02:010	858	800,72	687 017,76

№ п/п	Местоположение ЗУ	Район	Кадастровый номер ЗУ	Категория земель	Разрешенное использование по документу	Код вида разрешенного использования (в соответствии с классификатором видов разрешенного использования земельных участков)	Вид использования объектов недвижимости	Площадь	УПКС	КС
16672	Российская Федерация, Республика Северная Осетия - Алания, Пригородный район, с. Октябрьское, ул. Плиева, 23	Пригородный	15:08:005020 4:12	003002000000 Земли населенных пунктов	Для ведения личного подсобного хозяйства	13	02:0020	1 094	800,72	875 987,68
16673	Российская Федерация, Республика Северная Осетия - Алания, Пригородный район, с. Октябрьское, ул. Плиева, 19	Пригородный	15:08:005020 4:14	003002000000 Земли населенных пунктов	Для ведения личного подсобного хозяйства	13	02:0020	797	800,72	638 173,84
16674	Российская Федерация, Республика Северная Осетия - Алания, Пригородный район, с. Октябрьское, ул. Плиева, 17	Пригородный	15:08:0050204:15	003002000000 Земли населенных пунктов	Для ведения личного подсобного хозяйства	13	02:0020	760	800,72	608 547,20
16675	Российская Федерация, Республика Северная Осетия - Алания, Пригородный район, с. Октябрьское, ул. Плиева, 15	Пригородный	15:08:0050204:16	003002000000 Земли населенных пунктов	Для ведения личного подсобного хозяйства	13	02:0020	1 005	800,72	804 723,60
16676	Российская Федерация, Республика Северная Осетия - Алания, Пригородный район, с. Октябрьское, ул. Плиева, 13	Пригородный	15:08:005020 4:17	003002000000 Земли населенных пунктов	Для ведения личного подсобного хозяйства	13	02:0020	1 114	800,72	892 002,08
16677	Респ. Северная Осетия - Алания, р-н Пригородный, с. Октябрьское, ул. Плиева, дом 11	Пригородный	15:08:005020 4:18	003002000000 Земли населенных пунктов	ИЖС	13	02:0010	1 500	800,72	1 201 080,00
16678	Российская Федерация, Республика Северная Осетия - Алания, Пригородный район, с. Октябрьское, ул. Плиева, 9	Пригородный	15:08:0050204:19	003002000000 Земли населенных пунктов	ИЖС	13	02:0010	800	800,72	640 576,00
16679	Российская Федерация, Республика Северная Осетия - Алания, Пригородный район, с. Октябрьское, ул О.Кошевого, 22	Пригородный	15:08:0050204:191	003002000000 Земли населенных пунктов	Для ведения личного подсобного хозяйства	13	02:0020	694	800,72	555 699,68
16680	Республика Северная Осетия - Алания, м-р-н Пригородный, с.п. Октябрьское, с Октябрьское, ул О.Кошевого, двлд. 30	Пригородный	15:08:0050204:192	003002000000 Земли населенных пунктов	Для ведения личного подсобного хозяйства	13	02:0020	546	800,72	437 193,12
16681	Российская Федерация, Республика Северная Осетия - Алания, р-н Пригородный, с. Октябрьское, ул. Кошевого, 43	Пригородный	15:08:0050204:193	003002000000 Земли населенных пунктов	Для ведения личного подсобного хозяйства	13	02:0020	539	1 053,58	567 879,62
16682	Российская Федерация, Республика Северная Осетия - Алания, Пригородный район, с. Октябрьское, ул. Кошевого, 4	Пригородный	15:08:0050204:2	003002000000 Земли населенных пунктов	Для ведения личного подсобного хозяйства	13	02:0020	619	800,72	495 645,68
16683	Российская Федерация, Республика Северная Осетия - Алания, Пригородный район, с. Октябрьское, ул. Плиева, 7	Пригородный	15:08:0050204:20	003002000000 Земли населенных пунктов	Для индивидуальной жилой застройки	13	02:0010	943	800,72	755 078,96
16684	Российская Федерация, Республика Северная Осетия - Алания, Пригородный район, с. Октябрьское, ул. Плиева, 5	Пригородный	15:08:005020 4:21	003002000000 Земли населенных пунктов	Для ведения личного подсобного хозяйства	13	02:0020	848	800,72	679 010,56
16685	Российская Федерация, Республика Северная Осетия - Алания, Пригородный район, с. Октябрьское, ул. Плиева, 3	Пригородный	15:08:005020 4:22	003002000000 Земли населенных пунктов	Для ведения личного подсобного хозяйства	13	02:0020	1 120	800,72	896 806,40
16686	Российская Федерация, Республика Северная Осетия - Алания, Пригородный район, с. Октябрьское, ул. Плиева, 1	Пригородный	15:08:0050204:23	003002000000 Земли населенных пунктов	Для ведения личного подсобного хозяйства	13	02:0020	1 739	800,72	1 392 452,08
16687	Российская Федерация, Республика Северная Осетия - Алания, Пригородный район, с. Октябрьское, пер. Мебельщиков, 11	Пригородный	15:08:0050204:24	003002000000 Земли населенных пунктов	ИЖС	13	02:0010	797	800,72	638 173,84
16688	Российская Федерация, Республика Северная Осетия - Алания, Пригородный район, с. Октябрьское, ул О.Кошевого, 14	Пригородный	15:08:005020 4:25	003002000000 Земли населенных пунктов	Для ведения личного подсобного хозяйства и эксплуатации жилого дома	13	02:0020	417	800,72	333 900,24
16689	Респ. Северная Осетия - Алания, р-н Пригородный, с. Октябрьское, ул. О. Кошевого, 6	Пригородный	15:08:005020 4:3	003002000000 Земли населенных пунктов	Для ведения личного подсобного хозяйства	13	02:0020	574	800,72	459 613,28
16690	Российская Федерация, Республика Северная Осетия - Алания, Пригородный район, с. Октябрьское, ул. Кошевого, 8	Пригородный	15:08:0050204:4	003002000000 Земли населенных пунктов	ИЖС	13	02:0010	516	800,72	413 171,52
16691	Российская Федерация, Республика Северная Осетия - Алания, Пригородный район, с. Октябрьское, ул Кошевого, 10	Пригородный	15:08:0050204:5	003002000000 Земли населенных пунктов	Для ведения личного подсобного хозяйства	13	02:0020	490	800,72	392 352,80
16692	Российская Федерация, Республика Северная Осетия - Алания, Пригородный район, с. Октябрьское, ул Кошевого, 12	Пригородный	15:08:005020 4:6	003002000000 Земли населенных пунктов	Для эксплуатации жилого дома и ведения личного подсобного хозяйства	13	02:0020	441	800,72	353 117,52
16693	Российская Федерация, Республика Северная Осетия - Алания, Пригородный район, с. Октябрьское, ул. Плиева, 21	Пригородный	15:08:005020 4:69	003002000000 Земли населенных пунктов	Для ведения личного подсобного хозяйства	13	02:0020	487	800,72	389 950,64
16694	Российская Федерация, Республика Северная Осетия - Алания, Пригородный район, с. Октябрьское, ул. О.Кошевого, 16	Пригородный	15:08:0050204:7	003002000000 Земли населенных пунктов	Для ведения личного подсобного хозяйства	13	02:0020	740	800,72	592 532,80
16695	Российская Федерация, Республика Северная Осетия - Алания, Пригородный район, с. Октябрьское, ул. Плиева, 21	Пригородный	15:08:0050204:70	003002000000 Земли населенных пунктов	Для ведения личного подсобного хозяйства	13	02:0020	1 181	800,72	945 650,32
16696	Республика Северная Осетия-Алания, р-н Пригородный, с Октябрьское, ул О.Кошевого, 2 "а"	Пригородный	15:08:005020 4:74	003002000000 Земли населенных пунктов	Для ведения личного подсобного хозяйства	13	02:0020	438	800,72	350 715,36
16697	Российская Федерация, Республика Северная Осетия - Алания, Пригородный район, с. Октябрьское, пер. Мебельщиков, 9	Пригородный	15:08:005020 4:76	003002000000 Земли населенных пунктов	Для ведения личного подсобного хозяйства	13	02:0020	798	800,72	638 974,56
16698	Российская Федерация, Республика Северная Осетия - Алания, Пригородный район, с. Октябрьское, ул. О.Кошевого, 18	Пригородный	15:08:0050204:8	003002000000 Земли населенных пунктов	Для ведения личного подсобного хозяйства	13	02:0020	718	800,72	574 916,96
16699	Российская Федерация, Республика Северная Осетия - Алания, Пригородный район, с. Октябрьское, ул Кошевого, 20	Пригородный	15:08:0050204:9	003002000000 Земли населенных пунктов	ИЖС	13	02:0010	420	800,72	336 302,40
16700	Респ. Северная Осетия - Алания, р-н Пригородный, с Октябрьское, ул. Плиева, дом 10	Пригородный	15:08:005020 5:10	003002000000 Земли населенных пунктов	Для ведения личного подсобного хозяйства	13	02:0020	1 753	800,72	1 403 662,16
16701	Республика Северная Осетия - Алания, м-р-н Пригородный, с.п. Октябрьское, с Октябрьское, ул Павла Тедеева, влд. 86	Пригородный	15:08:0050205:115	003002000000 Земли населенных пунктов	Для ведения личного подсобного хозяйства	13	02:0020	740	800,72	592 532,80
16702	Респ. Северная Осетия - Алания, р-н Пригородный, с. Октябрьское, ул. Плиева, 14	Пригородный	15:08:005020 5:12	003002000000 Земли населенных пунктов	Для ведения личного подсобного хозяйства	13	02:0020	1 614	800,72	1 292 362,08
16703	Северная Осетия-Алания респ, Пригородный р-н, с. Октябрьское, ул. Калинина, 17	Пригородный	15:08:0050205:127	003002000000 Земли населенных пунктов	Для ведения личного подсобного хозяйства	13	02:0020	753	800,72	602 942,16
16704	Респ. Северная Осетия - Алания, р-н Пригородный, с Октябрьское, ул. Плиева, дом 16	Пригородный	15:08:005020 5:13	003002000000 Земли населенных пунктов	Для ведения личного подсобного хозяйства	13	02:0020	1 595	800,72	1 277 148,40
16705	Респ. Северная Осетия - Алания, р-н Пригородный, с. Октябрьское, ул. Плиева, дом 20	Пригородный	15:08:005020 5:14	003002000000 Земли населенных пунктов	Для ведения личного подсобного хозяйства	13	02:0020	1 490	800,72	1 193 072,80
16706	Респ. Северная Осетия - Алания, р-н Пригородный, с. Октябрьское, ул. Плиева, 22	Пригородный	15:08:0050205:15	003002000000 Земли населенных пунктов	Для ведения личного подсобного хозяйства	13	02:0020	1 556	800,72	1 245 920,32
16707	Респ. Северная Осетия - Алания, р-н Пригородный, с Октябрьское, ул. Плиева, 24	Пригородный	15:08:0050205:16	003002000000 Земли населенных пунктов	Для ведения личного подсобного хозяйства	13	02:0020	1 600	800,72	1 281 152,00
16708	Северная Осетия - Алания респ, р-н Пригородный, с Октябрьское, ул. Плиева, 26	Пригородный	15:08:005020 5:17	003002000000 Земли населенных пунктов	Для ведения личного подсобного хозяйства	13	02:0020	1 654	800,72	1 324 390,88
16709	Российская Федерация, Республика Северная Осетия - Алания, Пригородный район, с. Октябрьское, ул. Плиева, 28	Пригородный	15:08:005020 5:18	003002000000 Земли населенных пунктов	ИЖС	13	02:0010	1 556	800,72	1 245 920,32
16710	Респ. Северная Осетия - Алания, р-н Пригородный, с. Октябрьское, ул. Плиева, дом 30	Пригородный	15:08:0050205:19	003002000000 Земли населенных пунктов	ИЖС	13	02:0010	1 540	800,72	1 233 108,80
16711	Республика Северная Осетия - Алания, м-р-н Пригородный, с.п. Октябрьское, с Октябрьское, ул Калинина, двлд. 7	Пригородный	15:08:0050205:2	003002000000 Земли населенных пунктов	Для ведения личного подсобного хозяйства	13	02:0020	756	800,72	605 344,32
16712	Республика Северная Осетия - Алания, м-р-н Пригородный, с.п. Октябрьское, с Октябрьское, ул Павла Тедеева, двлд. 88	Пригородный	15:08:0050205:21	003002000000 Земли населенных пунктов	Для ведения личного подсобного хозяйства	13	02:0020	777	800,72	622 159,44

№ пп	Местоположение ЗУ	Район	Кадастровый номер ЗУ	Категория земель	Разрешенное использование по документу	Код вида разрешенного использования (в соответствии с классификатором видов разрешенного использования земельных участков)	Вид использования объектов недвижимости	Площадь	УПКС	КС
16713	Республика Северная Осетия-Алания, р-н Пригородный, с Октябрьское, ул П.Тедеева, 94	Пригородный	15:08:0050205:22	0030020000000 Земли населенных пунктов	Для ведения личного подсобного хозяйства	13	02:0020	886	800,72	709 437,92
16714	Респ. Северная Осетия - Алания, р-н Пригородный, с. Октябрьское, ул. Калинина, дом 1"а"	Пригородный	15:08:0050205:24	0030020000000 Земли населенных пунктов	Для эксплуатации существующего жилого дома с хозпостройками	13	02:0010	849	800,72	679 811,28
16715	Республика Северная Осетия - Алания, мр-н Пригородный, с.п. Октябрьское, с Октябрьское, ул Калинина	Пригородный	15:08:0050205:243	0030020000000 Земли населенных пунктов	Для ведения личного подсобного хозяйства	13	02:0020	880	800,72	704 633,60
16716	Республика Северная Осетия - Алания, мр-н Пригородный, с.п. Октябрьское, с Октябрьское, ул Калинина	Пригородный	15:08:0050205:244	0030020000000 Земли населенных пунктов	Для ведения личного подсобного хозяйства	13	02:0020	789	800,72	631 768,08
16717	Респ. Северная Осетия - Алания, р-н Пригородный, с. Октябрьское, ул. Калинина, 5	Пригородный	15:08:0050205:26	0030020000000 Земли населенных пунктов	Для ведения личного подсобного хозяйства	13	02:0020	936	800,72	749 473,92
16718	Респ. Северная Осетия - Алания, р-н Пригородный, с. Октябрьское, ул. Калинина, дом 9	Пригородный	15:08:0050205:28	0030020000000 Земли населенных пунктов	ИЖС	13	02:0010	1 645	800,72	1 317 184,40
16719	Республика Северная Осетия-Алания, р-н Пригородный, с. Октябрьское, ул. Калинина, 11	Пригородный	15:08:0050205:29	0030020000000 Земли населенных пунктов	Для ведения личного подсобного хозяйства	13	02:0020	826	800,72	661 394,72
16720	Респ. Северная Осетия - Алания, р-н Пригородный, с. Октябрьское, ул. Калинина, дом 13	Пригородный	15:08:0050205:30	0030020000000 Земли населенных пунктов	Для ведения личного подсобного хозяйства	13	02:0020	806	800,72	645 380,32
16721	Респ. Северная Осетия - Алания, р-н Пригородный, с. Октябрьское, ул. Калинина, дом 15	Пригородный	15:08:0050205:31	0030020000000 Земли населенных пунктов	Для ведения личного подсобного хозяйства и строительства жилого дома	13	02:0020	926	800,72	741 466,72
16722	Респ. Северная Осетия - Алания, р-н Пригородный, с. Октябрьское, ул. Калинина, дом 3	Пригородный	15:08:0050205:4	0030020000000 Земли населенных пунктов	Под существующим жилым домом и приусадебным участком	13	02:0010	1 528	800,72	1 223 500,16
16723	Респ. Северная Осетия - Алания, р-н Пригородный, с. Октябрьское, пер. Мебельщиков, дом 13	Пригородный	15:08:0050205:5	0030020000000 Земли населенных пунктов	Для ведения подсобного хозяйства и строительство жилого дома	13	02:0020	826	800,72	661 394,72
16724	Респ. Северная Осетия - Алания, р-н Пригородный, с. Октябрьское, ул. Плиева, дом 2	Пригородный	15:08:0050205:6	0030020000000 Земли населенных пунктов	ИЖС	13	02:0010	921	800,72	737 463,12
16725	Республика Северная Осетия - Алания, мр-н Пригородный, с.п. Октябрьское, с Октябрьское, ул Плиева, дом. 4	Пригородный	15:08:0050205:7	0030020000000 Земли населенных пунктов	Для ведения личного подсобного хозяйства	13	02:0020	1 549	800,72	1 240 315,28
16726	Российская Федерация, Республика Северная Осетия - Алания, Пригородный район, с. Октябрьское, ул. Плиева, 6	Пригородный	15:08:0050205:8	0030020000000 Земли населенных пунктов	ИЖС	13	02:0020	1 350	800,72	1 080 972,00
16727	Респ. Северная Осетия - Алания, р-н Пригородный, с. Октябрьское, ул. Плиева, дом 8	Пригородный	15:08:0050205:9	0030020000000 Земли населенных пунктов	Для ведения личного подсобного хозяйства	13	02:0020	1 421	800,72	1 137 823,12
16728	Северная Осетия - Алания респ, р-н Пригородный, с Октябрьское, ул. П Тедеева, 90в	Пригородный	15:08:0050206:1	0030020000000 Земли населенных пунктов	Для ведения личного подсобного хозяйства	13	02:0020	309	800,72	247 422,48
16729	Российская Федерация, Республика Северная Осетия-Алания, Пригородным муниципальным район, с Октябрьское, ул. Калинина, д.18	Пригородный	15:08:0050206:10	0030020000000 Земли населенных пунктов	ИЖС	13	02:0010	838	800,72	671 003,36
16730	Российская Федерация, Республика Северная Осетия-Алания, Пригородным муниципальным район, с. Октябрьское, ул. Калинина, 20	Пригородный	15:08:0050206:11	0030020000000 Земли населенных пунктов	Для ведения личного подсобного хозяйства	13	02:0020	873	800,72	699 028,56
16731	Респ. Северная Осетия - Алания, р-н Пригородный, с. Октябрьское, ул. Калинина, дом 22	Пригородный	15:08:0050206:12	0030020000000 Земли населенных пунктов	ИЖС	13	02:0010	951	800,72	761 484,72
16732	Респ. Северная Осетия - Алания, р-н Пригородный, с. Октябрьское, ул. Калинина, 24	Пригородный	15:08:0050206:13	0030020000000 Земли населенных пунктов	Для ведения личного подсобного хозяйства	13	02:0020	580	800,72	464 417,60
16733	Респ. Северная Осетия - Алания, р-н Пригородный, с. Октябрьское, ул Павла Тедеева, дом 92	Пригородный	15:08:0050206:14	0030020000000 Земли населенных пунктов	ИЖС	13	02:0010	551	800,72	441 196,72
16734	Респ. Северная Осетия - Алания, р-н Пригородный, с. Октябрьское, ул. Комсомольская, дом 1	Пригородный	15:08:0050206:16	0030020000000 Земли населенных пунктов	Для ведения личного подсобного хозяйства	13	02:0020	403	800,72	322 690,16
16735	Респ. Северная Осетия - Алания, р-н Пригородный, с. Октябрьское, ул. Комсомольская, дом 3	Пригородный	15:08:0050206:17	0030020000000 Земли населенных пунктов	Для ведения личного подсобного хозяйства	13	02:0020	783	800,72	626 963,76
16736	Респ. Северная Осетия - Алания, р-н Пригородный, с. Октябрьское, ул. Комсомольская, дом 7	Пригородный	15:08:0050206:18	0030020000000 Земли населенных пунктов	Для ведения личного подсобного хозяйства	13	02:0020	766	800,72	613 351,52
16737	Респ. Северная Осетия - Алания, р-н Пригородный, с. Октябрьское, ул. Комсомольская, дом 9	Пригородный	15:08:0050206:19	0030020000000 Земли населенных пунктов	Для ведения личного подсобного хозяйства	13	02:0020	831	800,72	665 398,32
16738	Респ. Северная Осетия - Алания, р-н Пригородный, с. Октябрьское, ул. Калинина, дом 2	Пригородный	15:08:0050206:2	0030020000000 Земли населенных пунктов	ИЖС	13	02:0010	578	800,72	462 816,16
16739	Респ. Северная Осетия - Алания, р-н Пригородный, с. Октябрьское, ул. Комсомольская 15	Пригородный	15:08:0050206:20	0030020000000 Земли населенных пунктов	Для ведения личного подсобного хозяйства	13	02:0020	633	800,72	506 855,76
16740	Респ. Северная Осетия - Алания, р-н Пригородный, с. Октябрьское, ул. Комсомольская, дом 17	Пригородный	15:08:0050206:21	0030020000000 Земли населенных пунктов	Для ведения личного подсобного хозяйства	13	02:0020	1 078	800,72	863 176,16
16741	Республика Северная Осетия-Алания, р-н Пригородный, с Октябрьское, ул.Комсомольская, 11	Пригородный	15:08:0050206:22	0030020000000 Земли населенных пунктов	Для эксплуатации жилого дома и ведения личного подсобного хозяйства	13	02:0010	1 038	800,72	831 147,36
16742	Республика Северная Осетия - Алания, мр-н Пригородный, с.п. Октябрьское, с Октябрьское, ул Павла Тедеева, двлд. 102	Пригородный	15:08:0050206:24	0030020000000 Земли населенных пунктов	Для ведения личного подсобного хозяйства	13	02:0020	270	800,72	216 194,40
16743	Северная Осетия - Алания респ, р-н Пригородный, с. Октябрьское, ул. Комсомольская 19	Пригородный	15:08:0050206:25	0030020000000 Земли населенных пунктов	Для ведения личного подсобного хозяйства	13	02:0020	896	800,72	717 445,12
16744	Республика Северная Осетия - Алания, р-н Пригородный, с.Октябрьское, ул Калинина, 4	Пригородный	15:08:0050206:3	0030020000000 Земли населенных пунктов	Для ведения личного подсобного хозяйства	13	02:0020	892	800,72	714 242,24
16745	Респ. Северная Осетия - Алания, р-н Пригородный, с. Октябрьское, ул. Калинина, 6	Пригородный	15:08:0050206:4	0030020000000 Земли населенных пунктов	Для ведения личного подсобного хозяйства	13	02:0020	605	800,72	484 435,60
16746	Респ. Северная Осетия - Алания, р-н Пригородный, с. Октябрьское, ул. Калинина, дом 8	Пригородный	15:08:0050206:5	0030020000000 Земли населенных пунктов	ИЖС	13	02:0010	1 200	800,72	960 864,00
16747	Респ. Северная Осетия - Алания, р-н Пригородный, с. Октябрьское, ул. Калинина, дом 10	Пригородный	15:08:0050206:6	0030020000000 Земли населенных пунктов	ИЖС	13	02:0010	730	800,72	584 525,60
16748	Респ. Северная Осетия - Алания, р-н Пригородный, с. Октябрьское, ул. Калинина,12	Пригородный	15:08:0050206:7	0030020000000 Земли населенных пунктов	Для ведения личного подсобного хозяйства	13	02:0020	855	800,72	684 615,60
16749	Респ. Северная Осетия - Алания, р-н Пригородный, с. Октябрьское, ул. Калинина, дом 14	Пригородный	15:08:0050206:8	0030020000000 Земли населенных пунктов	ИЖС	13	02:0010	835	800,72	668 601,20
16750	Российская Федерация, Республика Северная Осетия - Алания, Пригородный район, с. Октябрьское, ул. Калинина, 16	Пригородный	15:08:0050206:9	0030020000000 Земли населенных пунктов	Для ведения личного подсобного хозяйства	13	02:0020	774	800,72	619 757,28
16751	Респ. Северная Осетия - Алания, р-н Пригородный, с. Октябрьское, ул. Комсомольская, дом 2	Пригородный	15:08:0050207:1	0030020000000 Земли населенных пунктов	Для эксплуатации жилого дома и ведения личного подсобного хозяйства	13	02:0010	1 169	800,72	936 041,68
16752	Респ. Северная Осетия - Алания, р-н Пригородный, с. Октябрьское, ул. Джатиева, 9	Пригородный	15:08:0050207:10	0030020000000 Земли населенных пунктов	Для ведения личного подсобного хозяйства	13	02:0020	808	800,72	646 981,76
16753	Респ. Северная Осетия - Алания, р-н Пригородный, с. Октябрьское, ул. Джатиева, 5	Пригородный	15:08:0050207:12	0030020000000 Земли населенных пунктов	Для ведения личного подсобного хозяйства	13	02:0020	830	800,72	664 597,60
16754	Российская Федерация, Республика Северная Осетия - Алания, Пригородный район, с. Октябрьское, ул. Джатиева, 3	Пригородный	15:08:0050207:13	0030020000000 Земли населенных пунктов	ИЖС	13	02:0010	584	800,72	467 620,48
16755	Респ. Северная Осетия - Алания, р-н Пригородный, с. Октябрьское, ул. Джатиева, дом 1	Пригородный	15:08:0050207:14	0030020000000 Земли населенных пунктов	ИЖС	13	02:0010	1 000	800,72	800 720,00
16756	Респ. Северная Осетия - Алания, р-н Пригородный, с. Октябрьское, ул Павла Тедеева, дом 96	Пригородный	15:08:0050207:15	0030020000000 Земли населенных пунктов	Резервы земли	13	02:0010	660	800,72	528 475,20
16757	Респ. Северная Осетия - Алания, р-н Пригородный, с. Октябрьское, ул. Джатиева, дом 11	Пригородный	15:08:0050207:16	0030020000000 Земли населенных пунктов	Для строительства жилого дома и ведения личного подсобного хозяйства	13	02:0010	775	800,72	620 558,00

№ пп	Местоположение ЗУ	Район	Кадастровый номер ЗУ	Категория земель	Разрешенное использование по документу	Код вида разрешенного использования (в соответствии с классификатором видов разрешенного использования земельных участков)	Вид использования объектов недвижимости	Площадь	УПКС	КС
16758	Республика Северная Осетия - Алания, р-н Пригородный, с.п. Октябрьское, с.Октябрьское, ул.Комсомольская, двлд. 12	Пригородный	15:08:0050207:17	003002000000 Земли населенных пунктов	Для строительства жилого дома и ведения личного подсобного хозяйства	13	02:010	662	800,72	530 076,64
16759	Респ. Северная Осетия - Алания, р-н Пригородный, с. Октябрьское, ул. Комсомольская, дом 18	Пригородный	15:08:0050207:18	003002000000 Земли населенных пунктов	Для ведения личного подсобного хозяйства	13	02:020	1 229	800,72	984 084,88
16760	Респ. Северная Осетия - Алания, р-н Пригородный, с. Октябрьское, ул. Комсомольская, дом 4	Пригородный	15:08:0050207:3	003002000000 Земли населенных пунктов	Индивидуальное жилищное строительство	13	02:010	634	800,72	507 656,48
16761	Республика Северная Осетия-Алания, р-н Пригородный, с Октябрьское, ул Комсомольская, 6	Пригородный	15:08:0050207:4	003002000000 Земли населенных пунктов	Для ведения личного подсобного хозяйства	13	02:020	438	800,72	350 715,36
16762	Республика Северная Осетия-Алания, р-н Пригородный, с Октябрьское, ул Джатиева, 15	Пригородный	15:08:0050207:41	003002000000 Земли населенных пунктов	Для ведения личного подсобного хозяйства	13	02:020	769	800,72	615 753,68
16763	Республика Северная Осетия - Алания, р-н Пригородный, с.Октябрьское, ул.Комсомольская, 10	Пригородный	15:08:0050207:5	003002000000 Земли населенных пунктов	Для ведения личного подсобного хозяйства	13	02:020	877	800,72	702 231,44
16764	Республика Северная Осетия-Алания, р-н Пригородный, с Октябрьское, ул Джатиева, 7	Пригородный	15:08:0050207:53	003002000000 Земли населенных пунктов	Для ведения личного подсобного хозяйства	13	02:020	160	800,72	128 115,20
16765	Республика Северная Осетия-Алания, р-н Пригородный, с Октябрьское, ул Джатиева, 7	Пригородный	15:08:0050207:54	003002000000 Земли населенных пунктов	Для ведения личного подсобного хозяйства	13	02:020	58	800,72	46 441,76
16766	Республика Северная Осетия-Алания, р-н Пригородный, с Октябрьское, ул Джатиева, 7	Пригородный	15:08:0050207:55	003002000000 Земли населенных пунктов	Для ведения личного подсобного хозяйства	13	02:020	75	800,72	60 054,00
16767	Респ. Северная Осетия - Алания, р-н Пригородный, с. Октябрьское, ул. Комсомольская, 14	Пригородный	15:08:0050207:6	003002000000 Земли населенных пунктов	Для эксплуатации жилого дома и ведения личного подсобного хозяйства	13	02:020	880	800,72	704 633,60
16768	Респ. Северная Осетия - Алания, р-н Пригородный, с. Октябрьское, ул. Комсомольская, дом 14а	Пригородный	15:08:0050207:7	003002000000 Земли населенных пунктов	ИЖС	13	02:010	472	800,72	377 939,84
16769	Респ. Северная Осетия - Алания, р-н Пригородный, с. Октябрьское, ул. Комсомольская, дом 16	Пригородный	15:08:0050207:8	003002000000 Земли населенных пунктов	Для ведения личного подсобного хозяйства	13	02:020	956	800,72	765 488,32
16770	Респ. Северная Осетия - Алания, р-н Пригородный, с. Октябрьское, ул. Джатиева, 13	Пригородный	15:08:0050207:9	003002000000 Земли населенных пунктов	Для ведения личного подсобного хозяйства	13	02:020	838	800,72	671 003,36
16771	Респ. Северная Осетия - Алания, р-н Пригородный, с. Октябрьское, ул. Джатиева, дом 12	Пригородный	15:08:0050208:10	003002000000 Земли населенных пунктов	Для ведения личного подсобного хозяйства	13	02:020	779	800,72	623 760,88
16772	Российская Федерация, Республика Северная Осетия - Алания, Пригородный район, с. Октябрьское, ул. Джатиева, 16	Пригородный	15:08:0050208:11	003002000000 Земли населенных пунктов	ИЖС	13	02:010	758	800,72	606 945,76
16773	Респ. Северная Осетия - Алания, р-н Пригородный, с. Октябрьское, ул. Джатиева, 18	Пригородный	15:08:0050208:12	003002000000 Земли населенных пунктов	Для ведения приусадебного хозяйства и строительства жилого дома	13	02:020	812	800,72	650 184,64
16774	Российская Федерация, Республика Северная Осетия - Алания, Пригородный р-н, с. Октябрьское, ул. Джатиева, 20	Пригородный	15:08:0050208:13	003002000000 Земли населенных пунктов	индивидуальная жилая застройка	13	02:010	497	800,72	397 957,84
16775	Респ. Северная Осетия - Алания, р-н Пригородный, с. Октябрьское, ул. Джатиева, дом 14	Пригородный	15:08:0050208:14	003002000000 Земли населенных пунктов	Для ведения личного подсобного хозяйства	13	02:020	825	800,72	660 594,00
16776	Российская Федерация, Республика Северная Осетия - Алания, Пригородный район, с.п. Октябрьское, с. Октябрьское, ул. Джатиева, 20	Пригородный	15:08:0050208:162	003002000000 Земли населенных пунктов	Для индивидуального жилищного строительства	13	02:010	795	800,72	636 572,40
16777	Респ. Северная Осетия - Алания, р-н Пригородный, с. Октябрьское, ул. Джатиева, дом 10	Пригородный	15:08:0050208:2	003002000000 Земли населенных пунктов	Для ведения личного подсобного хозяйства	13	02:020	744	800,72	595 735,68
16778	Респ. Северная Осетия - Алания, р-н Пригородный, с. Октябрьское, ул. Джатиева, дом 22	Пригородный	15:08:0050208:20	003002000000 Земли населенных пунктов	Для ведения личного подсобного хозяйства	13	02:020	909	800,72	727 854,48
16779	Северная Осетия - Алания респ, р-н Пригородный, с Октябрьское, ул Джатиева, 2	Пригородный	15:08:0050208:4	003002000000 Земли населенных пунктов	Для ведения личного подсобного хозяйства	13	02:020	871	800,72	697 427,12
16780	Северная Осетия - Алания респ, р-н Пригородный, с. Октябрьское, ул. Коммунальная, 17	Пригородный	15:08:0050208:42	003002000000 Земли населенных пунктов	Личное подсобное хозяйство	13	02:020	880	800,72	704 633,60
16781	Северная Осетия - Алания респ, р-н Пригородный, с Октябрьское, ул. Джатиева, 4	Пригородный	15:08:0050208:6	003002000000 Земли населенных пунктов	Для ведения личного подсобного хозяйства	13	02:020	560	800,72	448 403,20
16782	Республика Северная Осетия-Алания, р-н Пригородный, с Октябрьское, ул Джатиева, 6	Пригородный	15:08:0050208:7	003002000000 Земли населенных пунктов	Для ведения личного подсобного хозяйства	13	02:020	781	800,72	625 362,32
16783	Респ. Северная Осетия - Алания, р-н Пригородный, с. Октябрьское, ул. Джатиева, дом 8	Пригородный	15:08:0050208:9	003002000000 Земли населенных пунктов	Для ведения личного подсобного хозяйства	13	02:020	758	800,72	606 945,76
16784	Респ. Северная Осетия - Алания, р-н Пригородный, с. Октябрьское, ул. Коммунальная, дом 2	Пригородный	15:08:0050209:10	003002000000 Земли населенных пунктов	Для эксплуатации многоэтажного жилого дома	2	02:050	245	2 001,80	490 441,00
16785	Республика Северная Осетия-Алания, р-н Пригородный, с Октябрьское, ул Б.Хмельницкого, 2 "а"	Пригородный	15:08:0050209:100	003002000000 Земли населенных пунктов	Для строительства складских помещений	6	06:090	3 722	747,07	2 780 584,54
16786	Республика Северная Осетия-Алания, р-н Пригородный, с. Октябрьское, ул. Коммунальная, 1 "б"	Пригородный	15:08:0050209:101	003002000000 Земли населенных пунктов	Под существующую базу РСУ	6	06:000	1 024	747,07	764 999,68
16787	Республика Северная Осетия-Алания, р-н Пригородный, с. Октябрьское, ул. Коммунальная, 1"б"	Пригородный	15:08:0050209:102	003002000000 Земли населенных пунктов	Под существующую базу РСУ	6	06:000	8 614	747,07	6 435 260,98
16788	Республика Северная Осетия-Алания, р-н Пригородный, с. Октябрьское, ул. Коммунальная, 1	Пригородный	15:08:0050209:108	003002000000 Земли населенных пунктов	Для эксплуатации существующего здания по изготовлению строительных конструкций	6	06:060	625	747,07	466 918,75
16789	Республика Северная Осетия-Алания, р-н Пригородный, с Октябрьское, ул Коммунальная, 1	Пригородный	15:08:0050209:109	003002000000 Земли населенных пунктов	Для эксплуатации существующего здания по изготовлению строительных конструкций	6	06:060	1 816	747,07	1 356 679,12
16790	Респ. Северная Осетия - Алания, р-н Пригородный, с. Октябрьское, ул. Коммунальная, дом б/н	Пригородный	15:08:0050209:11	003002000000 Земли населенных пунктов	Под объект коммунального хозяйства	6	03:012	9 009	820,74	7 394 046,66
16791	Респ. Северная Осетия - Алания, р-н Пригородный, с. Октябрьское, ул. Коммунальная, 1"г"	Пригородный	15:08:0050209:14	003002000000 Земли населенных пунктов	Под строительство спецодежных цехов	6	06:000	3 500	747,07	2 614 745,00
16792	Респ. Северная Осетия - Алания, р-н Пригородный, с. Октябрьское, ул. Коммунальная, дом 1 "д"	Пригородный	15:08:0050209:17	003002000000 Земли населенных пунктов	Для эксплуатации существующего цехозаправочного комплекса	4	04:095	5 300	3 348,49	17 746 997,00
16793	Респ. Северная Осетия - Алания, р-н Пригородный, с левой стороны объездной дороги Октябрьское-Сунжа	Пригородный	15:08:0050209:18	003002000000 Земли населенных пунктов	Под установку пилорамы и строительство цеха по изготовлению строительных блоков	6	06:060	1 926	747,07	1 438 856,82
16794	Респ. Северная Осетия - Алания, р-н Пригородный, с. Октябрьское, ул. Коммунальная, 1"б"	Пригородный	15:08:0050209:19	003002000000 Земли населенных пунктов	под существующие производственные строения	6	06:000	7 078	747,07	5 287 761,46
16795	Респ. Северная Осетия - Алания, р-н Пригородный, с. Октябрьское, ул. Коммунальная, 1 "в"	Пригородный	15:08:0050209:20	003002000000 Земли населенных пунктов	под строительство столярного цеха	6	06:000	1 609	747,07	1 202 035,63
16796	Респ. Северная Осетия - Алания, р-н Пригородный, с. Октябрьское, ул. Коммунальная, дом 14	Пригородный	15:08:0050209:21	003002000000 Земли населенных пунктов	Для строительства автосервиса	4	04:099	661	1 680,92	1 111 088,12
16797	Республика Северная Осетия - Алания, р-н Пригородный, с.п. Октябрьское, с.Октябрьское, ул Коммунальная	Пригородный	15:08:0050209:226	003002000000 Земли населенных пунктов	Земельные участки для размещения объектов оптовой и розничной торговли	4	04:020	96	2 081,87	199 859,52
16798	Республика Северная Осетия - Алания, р-н Пригородный, с.п. Октябрьское, с.Октябрьское, ул Коммунальная	Пригородный	15:08:0050209:229	003002000000 Земли населенных пунктов	Площадки для занятия спортом	3	05:012	1 169	220,20	257 413,80
16799	Республика Северная Осетия-Алания, Пригородный район, из земель колхоза Ленина	Пригородный	15:08:0050209:231	003002000000 Земли населенных пунктов	для строительства производственной базы	6	06:000	1 500	747,07	1 122 846,21

№ пп	Местоположение ЗУ	Район	Кадастровый номер ЗУ	Категория земель	Разрешенное использование по документу	Код вида разрешенного использования (в соответствии с классификатором видов разрешенного использования земельных участков)	Вид использования объектов недвижимости	Площадь	УПКС	КС
16800	Республика Северная Осетия - Алания, м-р-н Пригородный, с.п. Октябрьское, с Октябрьское, ул Павла Тедеева, двлд. 100	Пригородный	15:08:0050209:234	003002000000 Земли населенных пунктов	объекты дорожного сервиса	4	04:099	1 318	1 680,92	2 215 452,56
16801	Республика Северная Осетия - Алания, м-р-н Пригородный, с.п. Октябрьское, с Октябрьское, ул Коммунальная	Пригородный	15:08:0050209:235	003002000000 Земли населенных пунктов	Объекты дорожного сервиса (код-4.9.1.)	4	04:099	219	1 680,92	368 121,48
16802	Республика Северная Осетия - Алания, м-р-н Пригородный, с.п. Октябрьское, с Октябрьское, ул Коммунальная	Пригородный	15:08:0050209:236	003002000000 Земли населенных пунктов	Объекты дорожного сервиса (код-4.9.1.)	4	04:099	280	1 680,92	470 657,60
16803	Республика Северная Осетия - Алания, м-р-н Пригородный, с.п. Октябрьское, с Октябрьское, ул Коммунальная	Пригородный	15:08:0050209:237	003002000000 Земли населенных пунктов	Объекты дорожного сервиса (код-4.9.1.)	4	04:099	1 241	1 680,92	2 086 021,72
16804	Республика Северная Осетия - Алания, м-р-н Пригородный, с.п. Октябрьское, с Октябрьское	Пригородный	15:08:0050209:4	003002000000 Земли населенных пунктов	Для размещения объектов водного фонда	6	11:030	6 622	820,74	5 434 940,28
16805	Республика Северная Осетия - Алания, м-р-н Пригородный, с.п. Октябрьское, с Октябрьское	Пригородный	15:08:0050209:5	003002000000 Земли населенных пунктов	существующие мастерские	3	03:030	3 612	1 100,99	3 976 775,88
16806	Респ. Северная Осетия - Алания, р-н Пригородный, с. Октябрьское, ул. Коммунальная, дом 1	Пригородный	15:08:0050209:7	003002000000 Земли населенных пунктов	Для эксплуатации многоквартирного жилого дома	2	02:050	352	2 001,80	704 633,60
16807	Российская Федерация, Республика Северная Осетия - Алания, р-н Пригородный, с. Октябрьское, ул Павла Тедеева, 96	Пригородный	15:08:0050209:72	003002000000 Земли населенных пунктов	Для существующей заготсбытбазы	6	06:093	28 581	747,07	21 352 007,67
16808	Респ. Северная Осетия - Алания, р-н Пригородный, с. Октябрьское, ул. Коммунальная, дом 1"Б"	Пригородный	15:08:0050209:73	003002000000 Земли населенных пунктов	Под существующую базу РСУ	6	06:000	3 010	747,07	2 248 680,70
16809	Республика Северная Осетия-Алания, р-н Пригородный, с. Октябрьское, ул. Коммунальная, 8	Пригородный	15:08:0050209:9	003002000000 Земли населенных пунктов	Для ведения личного подсобного хозяйства	13	02:020	1 354	800,72	1 084 174,88
16810	Республика Северная Осетия-Алания, р-н Пригородный, с. Октябрьское, ул. Б.Хмельницкого № 2 "д"	Пригородный	15:08:0050209:98	003002000000 Земли населенных пунктов	Под существующие производственные постройки	6	06:000	2 325	747,07	1 736 937,75
16811	Северная Осетия-Алания респ, Пригородный р-н, с. Октябрьское, ул. П.Тедеева,100	Пригородный	15:08:0050209:99	003002000000 Земли населенных пунктов	Под существующие производственные постройки	6	06:000	6 549	747,07	4 892 561,43
16812	Российская Федерация, Республика Северная Осетия - Алания, Пригородный район, с. Октябрьское, ул С.Кошевого	Пригородный	15:08:0050210:115	003002000000 Земли населенных пунктов	существующие производственные помещения	6	06:000	6 701	747,07	5 006 116,07
16813	Российская Федерация, Республика Северная Осетия - Алания, Пригородный район, с. Октябрьское, ул. С.Кошевого	Пригородный	15:08:0050210:116	003002000000 Земли населенных пунктов	существующие производственные помещения	6	06:000	14 007	747,07	10 464 209,49
16814	Респ. Северная Осетия - Алания, р-н Пригородный, с. Октябрьское, ул. Плиева, дом 41	Пригородный	15:08:0050211:1	003002000000 Земли населенных пунктов	для ведения подсобного хозяйства	13	02:020	575	800,72	460 414,00
16815	Респ. Северная Осетия - Алания, р-н Пригородный, с. Октябрьское, ул. Кошевого, 44	Пригородный	15:08:0050211:10	003002000000 Земли населенных пунктов	Для ведения личного подсобного хозяйства	13	02:020	539	800,72	431 588,08
16816	Респ. Северная Осетия - Алания, р-н Пригородный, с. Октябрьское, ул. О Кошевого, 46	Пригородный	15:08:0050211:11	003002000000 Земли населенных пунктов	Для ведения личного подсобного хозяйства	13	02:020	565	800,72	452 406,80
16817	Респ. Северная Осетия - Алания, р-н Пригородный, с. Октябрьское, ул. О.Кошевого. 48	Пригородный	15:08:0050211:12	003002000000 Земли населенных пунктов	Для ведения личного подсобного хозяйства	13	02:020	547	800,72	437 993,84
16818	Республика Северная Осетия - Алания, р-н Пригородный, с. Октябрьское, ул. О.Кошевого, 50	Пригородный	15:08:0050211:13	003002000000 Земли населенных пунктов	Земельные участки образовательных учреждений (дошкольные, общеобразовательные, начального, среднего профессионального образования, дополнительного образования взрослых)	3	03:050	581	1 020,92	593 154,52
16819	Республика Северная Осетия-Алания, р-н Пригородный, с Октябрьское, ул О.Кошевого, д.54	Пригородный	15:08:0050211:14	003002000000 Земли населенных пунктов	Для ведения личного подсобного хозяйства	13	02:020	573	800,72	458 812,56
16820	Респ. Северная Осетия - Алания, р-н Пригородный, с. Октябрьское, ул. О. Кошевого, дом 56	Пригородный	15:08:0050211:15	003002000000 Земли населенных пунктов	Для ведения личного подсобного хозяйства	13	02:020	595	800,72	476 428,40
16821	Респ. Северная Осетия - Алания, р-н Пригородный, с. Октябрьское, ул. Кошевого, дом 58	Пригородный	15:08:0050211:16	003002000000 Земли населенных пунктов	Для индивидуальной жилой застройки	13	02:010	633	800,72	506 855,76
16822	Респ. Северная Осетия - Алания, р-н Пригородный, с. Октябрьское, ул. Кошевого, дом 60	Пригородный	15:08:0050211:17	003002000000 Земли населенных пунктов	Для индивидуальной жилой застройки	13	02:010	597	800,72	478 029,84
16823	Республика Северная Осетия - Алания, м-р-н Пригородный, с.п. Октябрьское, с Октябрьское, ул О Кошевого, двлд. 62	Пригородный	15:08:0050211:18	003002000000 Земли населенных пунктов	индивидуальное жилищное строительство	13	02:010	558	800,72	446 801,76
16824	Респ. Северная Осетия - Алания, р-н Пригородный, с. Октябрьское, ул. О.Кошевого. дом 64	Пригородный	15:08:0050211:19	003002000000 Земли населенных пунктов	Для ведения личного подсобного хозяйства	13	02:020	591	800,72	473 225,52
16825	Респ. Северная Осетия - Алания, р-н Пригородный, с. Октябрьское, ул. О.Кошевого. дом 38	Пригородный	15:08:0050211:2	003002000000 Земли населенных пунктов	Для эксплуатации жилого дома и ведения личного подсобного хозяйства	13	02:010	860	800,72	688 619,20
16826	Северная Осетия - Алания респ, р-н Пригородный, с Октябрьское, ул Кошевого, 66	Пригородный	15:08:0050211:20	003002000000 Земли населенных пунктов	Для ведения личного подсобного хозяйства	13	02:020	551	800,72	441 196,72
16827	Респ. Северная Осетия - Алания, р-н Пригородный, с. Октябрьское, ул. Кошевого, дом 68	Пригородный	15:08:0050211:21	003002000000 Земли населенных пунктов	ИЖС	13	02:010	581	800,72	465 218,32
16828	Республика Северная Осетия - Алания, м-р-н Пригородный, с.п. Октябрьское, с Октябрьское, ул Плиева, двлд. 67	Пригородный	15:08:0050211:211	003002000000 Земли населенных пунктов	Для ведения личного подсобного хозяйства и строительства жилого дома	13	02:020	556	800,72	445 200,32
16829	Российская Федерация, Республика Северная Осетия - Алания, Пригородный р-н, с. Октябрьское, ул. Плиева	Пригородный	15:08:0050211:214	003002000000 Земли населенных пунктов	земельные участки для размещения объектов индивидуального жилищного строительства	13	02:010	638	800,72	510 859,36
16830	Российская Федерация, Республика Северная Осетия - Алания, Пригородный р-н, с. Октябрьское, ул. Плиева	Пригородный	15:08:0050211:215	003002000000 Земли населенных пунктов	земельные участки для размещения объектов индивидуального жилищного строительства	13	02:010	534	800,72	427 584,48
16831	Респ. Северная Осетия - Алания, р-н Пригородный, с. Октябрьское, ул. О. Кошевого. 72	Пригородный	15:08:0050211:23	003002000000 Земли населенных пунктов	Для ведения личного подсобного хозяйства	13	02:020	626	800,72	501 250,72
16832	Респ. Северная Осетия - Алания, р-н Пригородный, с. Октябрьское, ул. Плиева, дом 71	Пригородный	15:08:0050211:24	003002000000 Земли населенных пунктов	ИЖС	13	02:010	831	800,72	665 398,32
16833	Республика Северная Осетия - Алания, м-р-н Пригородный, с.п. Октябрьское, с Октябрьское, ул Плиева, двлд. 69	Пригородный	15:08:0050211:25	003002000000 Земли населенных пунктов	ИЖС	13	02:010	565	800,72	452 406,80
16834	Респ. Северная Осетия - Алания, р-н Пригородный, с. Октябрьское, ул. Плиева, дом 65	Пригородный	15:08:0050211:26	003002000000 Земли населенных пунктов	Для ведения личного подсобного хозяйства	13	02:020	553	800,72	442 798,16
16835	Республика Северная Осетия-Алания, р-н Пригородный, с Октябрьское, ул Плиева, 63	Пригородный	15:08:0050211:27	003002000000 Земли населенных пунктов	Для ведения личного подсобного хозяйства	13	02:020	567	800,72	454 008,24
16836	Респ. Северная Осетия - Алания, р-н Пригородный, с. Октябрьское, ул. Плиева. дом 61	Пригородный	15:08:0050211:28	003002000000 Земли населенных пунктов	Для эксплуатации жилого дома с хозпостройками	13	02:010	535	800,72	428 385,20
16837	Республика Северная Осетия-Алания, район Пригородный, с.Октябрьское, ул.Плиева, 55	Пригородный	15:08:0050211:29	003002000000 Земли населенных пунктов	ИЖС	13	02:010	553	800,72	442 798,16
16838	Респ. Северная Осетия - Алания, р-н Пригородный, с. Октябрьское, ул. Плиева, дом 53	Пригородный	15:08:0050211:30	003002000000 Земли населенных пунктов	Для индивидуальной жилой застройки	13	02:010	546	800,72	437 193,12
16839	Республика Северная Осетия - Алания, р-н Пригородный, с. Октябрьское, ул. Плиева. 51	Пригородный	15:08:0050211:31	003002000000 Земли населенных пунктов	Для индивидуального жилищного строительства	13	02:010	565	800,72	452 406,80
16840	Респ. Северная Осетия - Алания, р-н Пригородный, с. Октябрьское, ул. Плиева, дом 49	Пригородный	15:08:0050211:32	003002000000 Земли населенных пунктов	ИЖС	13	02:010	564	800,72	451 606,08
16841	Респ. Северная Осетия - Алания, р-н Пригородный, с. Октябрьское, ул. Плиева, дом 43	Пригородный	15:08:0050211:34	003002000000 Земли населенных пунктов	ИЖС	13	02:010	700	800,72	560 504,00
16842	Респ. Северная Осетия - Алания, р-н Пригородный, с. Октябрьское, ул. Плиева, дом 39	Пригородный	15:08:0050211:35	003002000000 Земли населенных пунктов	ИЖС	13	02:010	604	800,72	483 634,88

№ пп	Местоположение ЗУ	Район	Кадастровый номер ЗУ	Категория земель	Разрешенное использование по документу	Код вида разрешенного использования (в соответствии с классификатором видов разрешенного использования земельных участков)	Вид использования объектов недвижимости	Площадь	УПКС	КС
16843	Респ. Северная Осетия - Алания, р-н Пригородный, с. Октябрьское, ул. Плиева, дом 37	Пригородный	15:08:005021 1:36	003002000000 Земли населенных пунктов	Для ведения личного подсобного хозяйства	13	02:0020	684	800,72	547 692,48
16844	Республика Северная Осетия - Алания, Пригородный район, с. Октябрьское, ул. Плиева, 33	Пригородный	15:08:005021 1:37	003002000000 Земли населенных пунктов	для ведения личного подсобного хозяйства	13	02:0020	679	800,72	543 688,88
16845	Российская Федерация, Республика Северная Осетия - Алания, р-н Пригородный, с. Октябрьское, ул. Плиева, 31	Пригородный	15:08:005021 1:39	003002000000 Земли населенных пунктов	Для ведения личного подсобного хозяйства	13	02:0020	675	800,72	540 486,00
16846	Республика Северная Осетия - Алания, м.р-н Пригородный, с.п. Октябрьское, с Октябрьское, ул Плиева, дом. 47	Пригородный	15:08:005021 1:4	003002000000 Земли населенных пунктов	Под строительство жилого дома и ведения подсобного хозяйства	13	02:0010	544	800,72	435 591,68
16847	Респ. Северная Осетия - Алания, р-н Пригородный, с. Октябрьское, ул. Плиева, дом 29	Пригородный	15:08:005021 1:40	003002000000 Земли населенных пунктов	ИЖС	13	02:0010	702	800,72	562 105,44
16848	Респ. Северная Осетия - Алания, р-н Пригородный. с. Октябрьское. ул. Плиева. дом 27	Пригородный	15:08:005021 1:41	003002000000 Земли населенных пунктов	Для эксплуатации существующего жилого дома и ведения личного подсобного хозяйства	13	02:0020	900	800,72	720 648,00
16849	Республика Северная Осетия - Алания, Пригородный район, с. Октябрьское, ул. Плиева, 59	Пригородный	15:08:005021 1:42	003002000000 Земли населенных пунктов	Для эксплуатации жилого дома с хозпостройками	13	02:0010	557	800,72	446 001,04
16850	Республика Северная Осетия-Алания, р-н Пригородный, с Октябрьское, ул О.Кошевого, д 40	Пригородный	15:08:005021 1:43	003002000000 Земли населенных пунктов	Для ведения личного подсобного хозяйства	13	02:0020	669	800,72	535 681,68
16851	Респ. Северная Осетия - Алания, р-н Пригородный, с Октябрьское, ул. О Кошевого. дом 36	Пригородный	15:08:005021 1:44	003002000000 Земли населенных пунктов	Для ведения личного подсобного хозяйства	13	02:0020	975	800,72	780 702,00
16852	Респ. Северная Осетия - Алания, р-н Пригородный. с. Октябрьское. ул. Плиева. дом 45	Пригородный	15:08:005021 1:45	003002000000 Земли населенных пунктов	Для ведения приусадебного хозяйства и строительства жилого дома	13	02:0020	558	800,72	446 801,76
16853	Северная Осетия - Алания респ, р-н Пригородный. с Октябрьское, ул О.Кошевого, 52	Пригородный	15:08:005021 1:46	003002000000 Земли населенных пунктов	Для ведения личного подсобного хозяйства	13	02:0020	571	800,72	457 211,12
16854	Респ. Северная Осетия - Алания, р-н Пригородный, с Октябрьское, ул. Кошевого, дом 70	Пригородный	15:08:005021 1:5	003002000000 Земли населенных пунктов	под существующим жилым домом и приусадебным участком	13	02:0010	595	800,72	476 428,40
16855	Респ. Северная Осетия - Алания, р-н Пригородный, с Октябрьское, ул. Кошевого, 26	Пригородный	15:08:005021 1:6	003002000000 Земли населенных пунктов	Для ведения личного подсобного хозяйства	13	02:0020	873	800,72	699 028,56
16856	Респ. Северная Осетия - Алания, р-н Пригородный. с. Октябрьское. ул. Кошевого. 28	Пригородный	15:08:005021 1:7	003002000000 Земли населенных пунктов	Индивидуальное жилищное строительство	13	02:0010	617	800,72	494 044,24
16857	Респ. Северная Осетия - Алания, р-н Пригородный. с. Октябрьское. ул. Кошевого. дом 32	Пригородный	15:08:005021 1:8	003002000000 Земли населенных пунктов	ИЖС	13	02:0010	700	800,72	560 504,00
16858	Республика Северная Осетия-Алания, р-н Пригородный, с Октябрьское, ул О.Кошевого, д 34	Пригородный	15:08:005021 1:9	003002000000 Земли населенных пунктов	Для ведения личного подсобного хозяйства	13	02:0020	569	800,72	455 609,68
16859	Респ. Северная Осетия - Алания, р-н Пригородный, с Октябрьское, ул. Дзусова. дом 5	Пригородный	15:08:005021 2:1	003002000000 Земли населенных пунктов	под существующим жилым домом и приусадебным участком	13	02:0010	500	800,72	400 360,00
16860	Респ. Северная Осетия - Алания, р-н Пригородный. с. Октябрьское. ул. Плиева. дом 44	Пригородный	15:08:005021 2:10	003002000000 Земли населенных пунктов	Для ведения личного подсобного хозяйства	13	02:0020	540	800,72	432 388,80
16861	Респ. Северная Осетия - Алания, р-н Пригородный. с. Октябрьское. ул. Плиева. дом 46	Пригородный	15:08:005021 2:11	003002000000 Земли населенных пунктов	Для ведения личного подсобного хозяйства и строительства жилого дома	13	02:0020	530	800,72	424 381,60
16862	Респ. Северная Осетия - Алания, р-н Пригородный, с Октябрьское, ул. Плиева, 48	Пригородный	15:08:005021 2:12	003002000000 Земли населенных пунктов	индивидуальное жилищное строительство	13	02:0010	547	800,72	437 993,84
16863	Респ. Северная Осетия - Алания, р-н Пригородный, с Октябрьское, ул. Плиева, дом 50	Пригородный	15:08:005021 2:13	003002000000 Земли населенных пунктов	для строительства жилого дома и ведения личного подсобного хозяйства	13	02:0020	564	800,72	451 606,08
16864	Респ. Северная Осетия - Алания, р-н Пригородный. с. Октябрьское. ул. Плиева. дом 52	Пригородный	15:08:005021 2:14	003002000000 Земли населенных пунктов	ИЖС	13	02:0010	553	800,72	442 798,16
16865	Респ. Северная Осетия - Алания, р-н Пригородный. с. Октябрьское. ул. Плиева. дом 54	Пригородный	15:08:005021 2:15	003002000000 Земли населенных пунктов	Для индивидуальной жилой застройки	13	02:0010	540	800,72	432 388,80
16866	Респ. Северная Осетия - Алания, р-н Пригородный. с. Октябрьское. ул. Плиева, дом 56	Пригородный	15:08:005021 2:16	003002000000 Земли населенных пунктов	ИЖС	13	02:0010	500	800,72	400 360,00
16867	Респ. Северная Осетия - Алания, р-н Пригородный, с Октябрьское, ул. Плиева, 60	Пригородный	15:08:005021 2:17	003002000000 Земли населенных пунктов	Для ведения личного подсобного хозяйства	13	02:0020	528	800,72	422 780,16
16868	Респ. Северная Осетия - Алания, р-н Пригородный. с. Октябрьское. ул. Плиева. дом 62	Пригородный	15:08:005021 2:18	003002000000 Земли населенных пунктов	ИЖС	13	02:0010	516	800,72	413 171,52
16869	Респ. Северная Осетия - Алания, р-н Пригородный. с. Октябрьское. ул. Плиева. дом 64	Пригородный	15:08:005021 2:19	003002000000 Земли населенных пунктов	Для индивидуальной жилой застройки	13	02:0010	547	800,72	437 993,84
16870	Респ. Северная Осетия - Алания, р-н Пригородный, с Октябрьское, ул. Плиева, дом 56	Пригородный	15:08:005021 2:2	003002000000 Земли населенных пунктов	Для эксплуатации жилого дома с хозпостройками	13	02:0010	521	800,72	417 175,12
16871	Респ. Северная Осетия - Алания, р-н Пригородный. с. Октябрьское. ул. Плиева. дом 66	Пригородный	15:08:005021 2:20	003002000000 Земли населенных пунктов	ИЖС	13	02:0010	518	800,72	414 772,96
16872	Республика Северная Осетия - Алания, м.р-н Пригородный, с.п. Октябрьское, с Октябрьское, ул Плиева, дом. 68	Пригородный	15:08:005021 2:21	003002000000 Земли населенных пунктов	ИЖС	13	02:0010	524	800,72	419 577,28
16873	Респ. Северная Осетия - Алания, р-н Пригородный. с. Октябрьское. ул. Плиева. 70	Пригородный	15:08:005021 2:22	003002000000 Земли населенных пунктов	Для ведения личного подсобного хозяйства	13	02:0020	1 358	800,72	1 087 377,76
16874	Республика Северная Осетия-Алания, р-н Пригородный, с Октябрьское, ул Генерала Дзусова, 41	Пригородный	15:08:005021 2:23	003002000000 Земли населенных пунктов	ИЖС	13	02:0010	757	800,72	606 145,04
16875	Респ. Северная Осетия - Алания, р-н Пригородный, с Октябрьское, ул. Дзусова. дом 37	Пригородный	15:08:005021 2:24	003002000000 Земли населенных пунктов	Для ведения личного подсобного хозяйства	13	02:0020	658	800,72	526 873,76
16876	Респ. Северная Осетия - Алания, р-н Пригородный. с. Октябрьское. ул. Дзусова. дом 33	Пригородный	15:08:005021 2:25	003002000000 Земли населенных пунктов	ИЖС	13	02:0010	557	800,72	446 001,04
16877	Респ. Северная Осетия - Алания, р-н Пригородный. с. Октябрьское. ул. Ген. Дзусова. дом 29	Пригородный	15:08:005021 2:26	003002000000 Земли населенных пунктов	Для ведения личного подсобного хозяйства	13	02:0020	534	800,72	427 584,48
16878	Российская Федерация, Республика Северная Осетия - Алания, р-н Пригородный. с. Октябрьское. ул Генерала Дзусова, 27	Пригородный	15:08:005021 2:27	003002000000 Земли населенных пунктов	Для ведения личного подсобного хозяйства	13	02:0020	565	800,72	452 406,80
16879	Республика Северная Осетия-Алания, р-н Пригородный, с Октябрьское, ул Дзусова, 25	Пригородный	15:08:005021 2:28	003002000000 Земли населенных пунктов	Для ведения личного подсобного хозяйства	13	02:0020	546	800,72	437 193,12
16880	Респ. Северная Осетия - Алания, р-н Пригородный. с. Октябрьское. ул. Ген. Дзусова.23	Пригородный	15:08:005021 2:29	003002000000 Земли населенных пунктов	Для ведения личного подсобного хозяйства	13	02:0020	555	800,72	444 399,60
16881	Республика Северная Осетия-Алания, р-н Пригородный. с Октябрьское. ул Ген. Дзусова. 31	Пригородный	15:08:005021 2:3	003002000000 Земли населенных пунктов	Для ведения личного подсобного хозяйства и строительства жилого дома	13	02:0020	524	800,72	419 577,28
16882	Республика Северная Осетия-Алания, р-н Пригородный, с Октябрьское, ул Ген Дзусова, 21	Пригородный	15:08:005021 2:30	003002000000 Земли населенных пунктов	Для ведения личного подсобного хозяйства	13	02:0020	556	800,72	445 200,32
16883	Республика Северная Осетия-Алания, р-н Пригородный, с Октябрьское, ул Генерала Дзусова, д 19	Пригородный	15:08:005021 2:31	003002000000 Земли населенных пунктов	Для ведения личного подсобного хозяйства	13	02:0020	535	800,72	428 385,20
16884	Респ. Северная Осетия - Алания, р-н Пригородный. с. Октябрьское. ул. Дзусова, 17	Пригородный	15:08:005021 2:32	003002000000 Земли населенных пунктов	Для ведения личного подсобного хозяйства	13	02:0020	529	800,72	423 580,88
16885	Респ. Северная Осетия - Алания, р-н Пригородный. с. Октябрьское. ул. Ген. Дзусова. дом 15	Пригородный	15:08:005021 2:33	003002000000 Земли населенных пунктов	Для ведения личного подсобного хозяйства	13	02:0020	549	800,72	439 595,28
16886	Респ. Северная Осетия - Алания, р-н Пригородный. с. Октябрьское. ул. Ген.Дзусова. дом 11	Пригородный	15:08:005021 2:34	003002000000 Земли населенных пунктов	Для ведения приусадебного хозяйства и строительство жилого дома	13	02:0020	533	800,72	426 783,76

№ п/п	Местоположение ЗУ	Район	Кадастровый номер ЗУ	Категория земель	Разрешенное использование по документу	Код вида разрешенного использования (в соответствии с классификатором видов разрешенного использования земельных участков)	Вид использования объектов недвижимости	Площадь	УПКС	КС
16887	Республика Северная Осетия-Алания, р-н Пригородный, с Октябрьское, ул Ген Дзусова, 9	Пригородный	15:08:0050212:35	0030020000000 Земли населенных пунктов	Для ведения личного подсобного хозяйства	13	02:0020	558	800,72	446 801,76
16888	Российская Федерация, Республика Северная Осетия - Алания, Пригородный район, с. Октябрьское, ул. Дзусова, 3	Пригородный	15:08:0050212:36	0030020000000 Земли населенных пунктов	Индивидуальное жилищное строительство	13	02:0010	559	800,72	447 602,48
16889	Республика Северная Осетия-Алания, р-н Пригородный, с.Октябрьское, ул.Дзусова, 1	Пригородный	15:08:0050212:37	0030020000000 Земли населенных пунктов	Для ведения личного подсобного хозяйства	13	02:0020	699	800,72	559 703,28
16890	Респ. Северная Осетия - Алания, р-н Пригородный, с Октябрьское, ул. Ген.Дзусова, дом 13	Пригородный	15:08:0050212:38	0030020000000 Земли населенных пунктов	Для ведения личного подсобного хозяйства	13	02:0020	530	800,72	424 381,60
16891	Северная Осетия - Алания респ, р-н Пригородный, с Октябрьское, ул Дзусова, дом 39	Пригородный	15:08:0050212:39	0030020000000 Земли населенных пунктов	Для ведения личного подсобного хозяйства	13	02:0020	600	800,72	480 432,00
16892	Респ. Северная Осетия - Алания, р-н Пригородный, с. Октябрьское, ул. Плиева, дом 32	Пригородный	15:08:0050212:4	0030020000000 Земли населенных пунктов	ИЖС	13	02:0010	549	800,72	439 595,28
16893	Респ. Северная Осетия - Алания, р-н Пригородный, с. Октябрьское, ул. Плиева, дом 34	Пригородный	15:08:0050212:5	0030020000000 Земли населенных пунктов	ИЖС	13	02:0010	542	800,72	433 990,24
16894	Респ. Северная Осетия - Алания, р-н Пригородный, с Октябрьское, ул. Плиева, 36	Пригородный	15:08:0050212:6	0030020000000 Земли населенных пунктов	Для ведения личного подсобного хозяйства	13	02:0020	543	800,72	434 790,96
16895	Российская Федерация, Республика Северная Осетия - Алания, р-н Пригородный, с. Октябрьское, ул Плиева, 38	Пригородный	15:08:0050212:7	0030020000000 Земли населенных пунктов	ИЖС	13	02:0010	519	800,72	415 573,68
16896	Северная Осетия - Алания респ, р-н Пригородный, с Октябрьское, ул Плиева, 40	Пригородный	15:08:0050212:8	0030020000000 Земли населенных пунктов	Для ведения личного подсобного хозяйства	13	02:0020	567	800,72	454 008,24
16897	Респ. Северная Осетия - Алания, р-н Пригородный, с. Октябрьское, ул. Плиева, 58	Пригородный	15:08:0050212:84	0030020000000 Земли населенных пунктов	Для ведения личного подсобного хозяйства	13	02:0020	569	800,72	455 609,68
16898	Республика Северная Осетия-Алания, р-н Пригородный, с Октябрьское, ул Генерала Дзусова, 7	Пригородный	15:08:0050212:89	0030020000000 Земли населенных пунктов	Для ведения личного подсобного хозяйства(приусадебный участок)	13	02:0020	535	800,72	428 385,20
16899	Респ. Северная Осетия - Алания, р-н Пригородный, с Октябрьское, ул. Плиева, дом 42	Пригородный	15:08:0050212:9	0030020000000 Земли населенных пунктов	Для ведения личного подсобного хозяйства	13	02:0020	515	800,72	412 370,80
16900	Респ. Северная Осетия - Алания, р-н Пригородный, с. Октябрьское, ул. Калинина, дом 49	Пригородный	15:08:0050213:1	0030020000000 Земли населенных пунктов	Для ведения подсобного хозяйства и строительства жилого дома	13	02:0020	610	800,72	488 439,20
16901	Северная Осетия - Алания респ, р-н Пригородный, с. Октябрьское, ул. Ген. Дзусова, 16	Пригородный	15:08:0050213:10	0030020000000 Земли населенных пунктов	Для ведения личного подсобного хозяйства	13	02:0020	570	800,72	456 410,40
16902	Респ. Северная Осетия - Алания, р-н Пригородный, с Октябрьское, ул. Генерала Дзусова, дом 18	Пригородный	15:08:0050213:11	0030020000000 Земли населенных пунктов	Для ведения личного подсобного хозяйства	13	02:0020	610	800,72	488 439,20
16903	Респ. Северная Осетия - Алания, р-н Пригородный, с Октябрьское, ул. Ген. Дзусова, 22	Пригородный	15:08:0050213:13	0030020000000 Земли населенных пунктов	Для ведения личного подсобного хозяйства	13	02:0020	559	800,72	447 602,48
16904	Респ. Северная Осетия - Алания, р-н Пригородный, с. Октябрьское, ул. Дзусова, дом 24	Пригородный	15:08:0050213:14	0030020000000 Земли населенных пунктов	ИЖС	13	02:0010	629	800,72	503 652,88
16905	Северная Осетия - Алания респ, р-н Пригородный, с Октябрьское, ул Ген.Дзусова, 28	Пригородный	15:08:0050213:15	0030020000000 Земли населенных пунктов	Для ведения личного подсобного хозяйства	13	02:0020	1 184	800,72	948 052,48
16906	Республика Северная Осетия-Алания, р-н Пригородный, с Октябрьское, ул. Ген. Дзусова, 36	Пригородный	15:08:0050213:16	0030020000000 Земли населенных пунктов	Для ведения личного подсобного хозяйства	13	02:0020	1 062	800,72	850 364,64
16907	Респ. Северная Осетия - Алания, р-н Пригородный, с. Октябрьское, ул. Калинина, дом 21	Пригородный	15:08:0050213:17	0030020000000 Земли населенных пунктов	Для индивидуальной жилой застройки	13	02:0010	720	800,72	576 518,40
16908	Республика Северная Осетия - Алания, м-р-н Пригородный, с.п. Октябрьское, с Октябрьское, ул Калинина, двлд. 33	Пригородный	15:08:0050213:18	0030020000000 Земли населенных пунктов	Для ведения личного подсобного хозяйства	13	02:0020	615	800,72	492 442,80
16909		Пригородный	15:08:0050213:188	0030020000000 Земли населенных пунктов	Для ведения личного подсобного хозяйства (приусадебный земельный участок)	13	02:0020	605	800,72	484 435,60
16910		Пригородный	15:08:0050213:189	0030020000000 Земли населенных пунктов	Для ведения личного подсобного хозяйства (приусадебный земельный участок)	13	02:0020	1 167	800,72	934 440,24
16911	Респ. Северная Осетия - Алания, р-н Пригородный, с Октябрьское, ул. Калинина, дом 29	Пригородный	15:08:0050213:19	0030020000000 Земли населенных пунктов	Для ведения личного подсобного хозяйства и строительства жилого дома	13	02:0020	450	800,72	360 324,00
16912		Пригородный	15:08:0050213:190	0030020000000 Земли населенных пунктов	Для ведения личного подсобного хозяйства (приусадебный земельный участок)	13	02:0020	700	800,72	560 504,00
16913	Респ. Северная Осетия - Алания, р-н Пригородный, с. Октябрьское, ул. Калинина, дом 35	Пригородный	15:08:0050213:20	0030020000000 Земли населенных пунктов	для строительства жилого дома и ведения личного подсобного хозяйство	13	02:0010	580	800,72	464 417,60
16914	Респ. Северная Осетия - Алания, р-н Пригородный, с Октябрьское, ул. Калинина, 41	Пригородный	15:08:0050213:21	0030020000000 Земли населенных пунктов	Для ведения личного подсобного хозяйства	13	02:0020	597	800,72	478 029,84
16915	Республика Северная Осетия-Алания, р-н Пригородный, с Октябрьское, ул Калинина, д 43	Пригородный	15:08:0050213:22	0030020000000 Земли населенных пунктов	Для ведения личного подсобного хозяйства	13	02:0020	606	800,72	485 236,32
16916	Респ. Северная Осетия - Алания, р-н Пригородный, с. Октябрьское, ул. Калинина, 45	Пригородный	15:08:0050213:23	0030020000000 Земли населенных пунктов	Для ведения личного подсобного хозяйства	13	02:0020	600	800,72	480 432,00
16917	Республика Северная Осетия-Алания, р-н Пригородный, с. Октябрьское, ул. Калинина, 47	Пригородный	15:08:0050213:24	0030020000000 Земли населенных пунктов	Для ведения личного подсобного хозяйства	13	02:0020	574	800,72	459 613,28
16918	Респ. Северная Осетия - Алания, р-н Пригородный, с Октябрьское, ул. Калинина, 51	Пригородный	15:08:0050213:26	0030020000000 Земли населенных пунктов	Для ведения личного подсобного хозяйства	13	02:0020	632	800,72	506 055,04
16919	Северная Осетия - Алания респ, р-н Пригородный, с Октябрьское, ул Калинина, дом 53	Пригородный	15:08:0050213:27	0030020000000 Земли населенных пунктов	Для ведения личного подсобного хозяйства	13	02:0020	917	800,72	734 260,24
16920	Респ. Северная Осетия - Алания, р-н Пригородный, с. Октябрьское, ул. Калинина, дом 25	Пригородный	15:08:0050213:28	0030020000000 Земли населенных пунктов	Для строительства жилого дома и ведения личного подсобного хозяйства	13	02:0010	610	800,72	488 439,20
16921	Республика Северная Осетия-Алания, район Пригородный, с.Октябрьское, ул.Ген.Дзусова, 4	Пригородный	15:08:0050213:29	0030020000000 Земли населенных пунктов	Для ведения личного подсобного хозяйства	13	02:0020	534	800,72	427 584,48
16922	Северная Осетия - Алания респ, р-н Пригородный, с Октябрьское, ул. Калинина,37	Пригородный	15:08:0050213:30	0030020000000 Земли населенных пунктов	Для ведения личного подсобного хозяйства	13	02:0020	601	800,72	481 232,72
16923	Северная Осетия - Алания респ, р-н Пригородный, с Октябрьское, ул Ген Дзусова, 12	Пригородный	15:08:0050213:31	0030020000000 Земли населенных пунктов	Для ведения личного подсобного хозяйства	13	02:0020	597	800,72	478 029,84
16924	Респ. Северная Осетия - Алания, р-н Пригородный, с. Октябрьское, ул. Ген.Дзусова, дом 26	Пригородный	15:08:0050213:4	0030020000000 Земли населенных пунктов	Для ведения личного подсобного хозяйства	13	02:0020	589	800,72	471 624,08
16925	Респ. Северная Осетия - Алания, р-н Пригородный, с. Октябрьское, ул. Калинина, дом 27	Пригородный	15:08:0050213:5	0030020000000 Земли населенных пунктов	Для ведения личного подсобного хозяйства	13	02:0020	700	800,72	560 504,00
16926	Северная Осетия - Алания респ, р-н Пригородный, с. Октябрьское, ул. Калинина, 23	Пригородный	15:08:0050213:52	0030020000000 Земли населенных пунктов	Для ведения личного подсобного хозяйства	13	02:0020	564	800,72	451 606,08

№ пп	Местоположение ЗУ	Район	Кадастровый номер ЗУ	Категория земель	Разрешенное использование по документу	Код вида разрешенного использования (в соответствии с классификатором видов разрешенного использования земельных участков)	Вид использования объектов недвижимости	Площадь	УПКС	КС
16927	Респ. Северная Осетия - Алания, р-н Пригородный, с. Октябрьское, ул. Ген. Дзусова, дом 2	Пригородный	15:08:000502133:6	003002000000 Земли населенных пунктов	Для ведения личного подсобного хозяйства	13	02:02:02	663	800,72	530 877,36
16928	Российская Федерация, Республика Северная Осетия - Алания, р-н Пригородный, с. Октябрьское, ул. Генерала Дзусова, 6	Пригородный	15:08:000502133:61	003002000000 Земли населенных пунктов	Ведение личного подсобного хозяйства	13	02:02:02	561	800,72	449 203,92
16929	Респ. Северная Осетия - Алания, р-н Пригородный, с. Октябрьское, ул. Дзусова, дом 8	Пригородный	15:08:000502133:7	003002000000 Земли населенных пунктов	Для ведения личного подсобного хозяйства	13	02:02:02	653	800,72	522 870,16
16930	Республика Северная Осетия-Алания, р-н Пригородный, с Октябрьское, ул Ген Дзусова, 10	Пригородный	15:08:000502133:8	003002000000 Земли населенных пунктов	Для ведения личного подсобного хозяйства	13	02:02:02	589	800,72	471 624,08
16931	Республика Северная Осетия-Алания, р-н Пригородный, с Октябрьское, ул Генерала Дзусова, д 14	Пригородный	15:08:000502133:9	003002000000 Земли населенных пунктов	Для ведения личного подсобного хозяйства	13	02:02:02	634	800,72	507 656,48
16932	Респ. Северная Осетия - Алания, р-н Пригородный, с. Октябрьское, ул. Комсомольская 33	Пригородный	15:08:000502141:1	003002000000 Земли населенных пунктов	Для ведения личного подсобного хозяйства	13	02:02:02	650	800,72	520 468,00
16933	Респ. Северная Осетия - Алания, р-н Пригородный, с. Октябрьское, ул. Комсомольская, дом 29	Пригородный	15:08:0005021 4:10	003002000000 Земли населенных пунктов	ИЖС	13	02:02:01	500	800,72	400 360,00
16934	Республика Северная Осетия - Алания, м-н Пригородный, с.п. Октябрьское, с Октябрьское, ул Комсомольская, двлд. 31	Пригородный	15:08:0005021 4:11	003002000000 Земли населенных пунктов	Для ведения личного подсобного хозяйства	13	02:02:02	645	800,72	516 464,40
16935	Респ. Северная Осетия - Алания, р-н Пригородный, с. Октябрьское, ул. Комсомольская, дом 35	Пригородный	15:08:0005021 4:13	003002000000 Земли населенных пунктов	ИЖС	13	02:02:01	507	800,72	405 965,04
16936	Респ. Северная Осетия - Алания, р-н Пригородный, с. Октябрьское, ул. Комсомольская, дом 39	Пригородный	15:08:0005021 4:14	003002000000 Земли населенных пунктов	Для ведения подсобного хозяйства	13	02:02:02	609	800,72	487 638,48
16937	Респ. Северная Осетия - Алания, р-н Пригородный, с. Октябрьское, ул. Комсомольская 41	Пригородный	15:08:0005021 4:15	003002000000 Земли населенных пунктов	Для ведения личного подсобного хозяйства	13	02:02:02	634	800,72	507 656,48
16938	Респ. Северная Осетия - Алания, р-н Пригородный, с. Октябрьское, ул. Комсомольская, 47	Пригородный	15:08:0005021 4:17	003002000000 Земли населенных пунктов	Для ведения личного подсобного хозяйства	13	02:02:02	663	800,72	530 877,36
16939	Респ. Северная Осетия - Алания, р-н Пригородный, с. Октябрьское, ул. Комсомольская, дом 49	Пригородный	15:08:0005021 4:18	003002000000 Земли населенных пунктов	ИЖС	13	02:02:01	504	800,72	403 562,88
16940	Республика Северная Осетия-Алания, р-н Пригородный, с. Октябрьское, ул. Комсомольская, 51	Пригородный	15:08:0005021 4:19	003002000000 Земли населенных пунктов	Для ведения личного подсобного хозяйства	13	02:02:02	612	800,72	490 040,64
16941	Республика Северная Осетия-Алания, р-н Пригородный, с Октябрьское, ул Комсомольская, д 43	Пригородный	15:08:0005021 4:20	003002000000 Земли населенных пунктов	ИЖС	13	02:02:01	500	800,72	400 360,00
16942	Республика Северная Осетия - Алания, м-н Пригородный, с.п. Октябрьское, с Октябрьское, ул Комсомольская, двлд. 45	Пригородный	15:08:0005021 4:208	003002000000 Земли населенных пунктов	Для ведения личного подсобного хозяйства	13	02:02:02	597	800,72	478 029,84
16943	Северная Осетия - Алания респ, р-н Пригородный, с Октябрьское, ул. Комсомольская, 55	Пригородный	15:08:0005021 4:21	003002000000 Земли населенных пунктов	Для ведения личного подсобного хозяйства	13	02:02:02	600	800,72	480 432,00
16944	Респ. Северная Осетия - Алания, р-н Пригородный, с. Октябрьское, ул. Калинина, дом 32	Пригородный	15:08:0005021 4:22	003002000000 Земли населенных пунктов	Для индивидуальной жилой застройки	13	02:02:01	503	800,72	402 762,16
16945	Российская Федерация, Республика Северная Осетия - Алания, Пригородный район, с. Октябрьское, ул. Калинина, 40	Пригородный	15:08:0005021 4:24	003002000000 Земли населенных пунктов	Индивидуальное жилищное строительство	13	02:02:01	600	800,72	480 432,00
16946	Респ. Северная Осетия - Алания, р-н Пригородный, с. Октябрьское, ул. Калинина, дом 42	Пригородный	15:08:0005021 4:25	003002000000 Земли населенных пунктов	ИЖС	13	02:02:01	610	800,72	488 439,20
16947	Респ. Северная Осетия - Алания, р-н Пригородный, с. Октябрьское, ул. Калинина, 46	Пригородный	15:08:0005021 4:26	003002000000 Земли населенных пунктов	Для ведения личного подсобного хозяйства	13	02:02:02	571	800,72	457 211,12
16948	Респ. Северная Осетия - Алания, р-н Пригородный, с. Октябрьское, ул. Калинина, 48	Пригородный	15:08:0005021 4:27	003002000000 Земли населенных пунктов	Для ведения личного подсобного хозяйства	13	02:02:02	612	800,72	490 040,64
16949	Респ. Северная Осетия - Алания, р-н Пригородный, с. Октябрьское, ул. Калинина, дом 50	Пригородный	15:08:0005021 4:28	003002000000 Земли населенных пунктов	Для ведения личного подсобного хозяйства	13	02:02:02	616	800,72	493 240,52
16950	Респ. Северная Осетия - Алания, р-н Пригородный, с. Октябрьское, ул. Калинина, дом 52	Пригородный	15:08:0005021 4:29	003002000000 Земли населенных пунктов	ИЖС	13	02:02:01	494	800,72	395 555,68
16951	Республика Северная Осетия-Алания, р-н Пригородный, с Октябрьское, ул Калинина, 54	Пригородный	15:08:0005021 4:30	003002000000 Земли населенных пунктов	Индивидуальное жилищное строительство	13	02:02:01	627	800,72	502 051,44
16952	Северная Осетия - Алания респ, р-н Пригородный, с Октябрьское, ул Калинина, 56	Пригородный	15:08:0005021 4:31	003002000000 Земли населенных пунктов	Для ведения личного подсобного хозяйства	13	02:02:02	615	800,72	492 442,80
16953	Республика Северная Осетия-Алания, р-н Пригородный, с Октябрьское, ул Калинина, д 58	Пригородный	15:08:0005021 4:32	003002000000 Земли населенных пунктов	Для строительства жилого дома и ведения личного подсобного хозяйство	13	02:02:01	622	800,72	498 047,84
16954	Республика Северная Осетия-Алания, район Пригородный, с Октябрьское, ул.Калинина, 60	Пригородный	15:08:0005021 4:33	003002000000 Земли населенных пунктов	Индивидуальное жилищное строительство	13	02:02:01	570	800,72	456 410,40
16955	Республика Северная Осетия-Алания, р-н Пригородный, с Октябрьское, ул Калинина, 62	Пригородный	15:08:0005021 4:34	003002000000 Земли населенных пунктов	Для ведения личного подсобного хозяйства	13	02:02:02	586	800,72	469 221,92
16956	Республика Северная Осетия-Алания, р-н Пригородный, с. Октябрьское, ул. Калинина, 64	Пригородный	15:08:0005021 4:35	003002000000 Земли населенных пунктов	Для ведения личного подсобного хозяйства	13	02:02:02	618	800,72	494 844,96
16957	Респ. Северная Осетия - Алания, р-н Пригородный, с. Октябрьское, ул. Калинина, 66	Пригородный	15:08:0005021 4:36	003002000000 Земли населенных пунктов	Индивидуальное жилищное строительство	13	02:02:01	499	800,72	399 559,28
16958	Респ. Северная Осетия - Алания, р-н Пригородный, с. Октябрьское, ул. Калинина, дом 28	Пригородный	15:08:0005021 4:37	003002000000 Земли населенных пунктов	Для строительства жилого дома и ведения личного подсобного хозяйство	13	02:02:02	697	800,72	558 101,84
16959	Респ. Северная Осетия - Алания, р-н Пригородный, с. Октябрьское, ул. Комсомольская, 57	Пригородный	15:08:0005021 4:38	003002000000 Земли населенных пунктов	Для эксплуатации существующего жилого дома	13	02:02:01	804	800,72	643 778,88
16960	Респ. Северная Осетия - Алания, р-н Пригородный, с. Октябрьское, ул. Калинина, дом 26	Пригородный	15:08:0005021 4:39	003002000000 Земли населенных пунктов	Для ведения личного подсобного хозяйства	13	02:02:02	719	800,72	575 717,68
16961	Респ. Северная Осетия - Алания, р-н Пригородный, с. Октябрьское, ул. Калинина, дом 44	Пригородный	15:08:000502144	003002000000 Земли населенных пунктов	под существующим жилым домом и приусадебным участком	13	02:02:01	598	800,72	478 830,56
16962	Респ. Северная Осетия - Алания, р-н Пригородный, с. Октябрьское, ул. Комсомольская, дом 23	Пригородный	15:08:0005021 4:40	003002000000 Земли населенных пунктов	Для ведения личного подсобного хозяйства	13	02:02:02	791	800,72	633 369,52
16963	Респ. Северная Осетия - Алания, р-н Пригородный, с. Октябрьское, ул. Калинина, дом 30	Пригородный	15:08:0005021 4:41	003002000000 Земли населенных пунктов	Для ведения личного подсобного хозяйства	13	02:02:02	645	800,72	516 464,40
16964	Северная Осетия - Алания респ, р-н Пригородный, с Октябрьское, ул Комсомольская, 25	Пригородный	15:08:0005021 4:42	003002000000 Земли населенных пунктов	Для ведения личного подсобного хозяйства	13	02:02:02	671	800,72	537 283,12
16965	Респ. Северная Осетия - Алания, р-н Пригородный, с. Октябрьское, ул. Комсомольская 27	Пригородный	15:08:000502145	003002000000 Земли населенных пунктов	Для ведения личного подсобного хозяйства	13	02:02:02	642	800,72	514 062,24
16966	Респ. Северная Осетия - Алания, р-н Пригородный, с. Октябрьское, ул. Комсомольская, дом 37	Пригородный	15:08:000502146	003002000000 Земли населенных пунктов	Для ведения личного подсобного хозяйства	13	02:02:02	628	800,72	502 852,16
16967	Северная Осетия - Алания респ, р-н Пригородный, с Октябрьское, ул. Калинина, 36	Пригородный	15:08:0005021 4:68	003002000000 Земли населенных пунктов	Для ведения личного подсобного хозяйства	13	02:02:02	618	800,72	494 844,96
16968	Респ. Северная Осетия - Алания, р-н Пригородный, с. Октябрьское, ул. Калинина, дом 34	Пригородный	15:08:000502147	003002000000 Земли населенных пунктов	Для эксплуатации существующего жилого дома	13	02:02:01	629	800,72	503 652,88
16969	Российская Федерация, Республика Северная Осетия - Алания, Пригородный район, с. Октябрьское, ул. Калинина, 38	Пригородный	15:08:000502148	003002000000 Земли населенных пунктов	Для ведения личного подсобного хозяйства	13	02:02:02	583	800,72	466 819,76
16970	Республика Северная Осетия - Алания, р-н Пригородный, с. Октябрьское, ул. Комсомольская, 20	Пригородный	15:08:000502151	003002000000 Земли населенных пунктов	Индивидуальное жилищное строительство	13	02:02:01	820	800,72	656 590,40

№ пп	Местоположение ЗУ	Район	Кадастровый номер ЗУ	Категория земель	Разрешенное использование по документу	Код вида разрешенного использования (в соответствии с классификатором видов разрешенного использования земельных участков)	Вид использования объектов недвижимости	Площадь	УПКС	КС
16971	Респ. Северная Осетия - Алания, р-н Пригородный, с. Октябрьское, ул. Комсомольская, 38	Пригородный	15:08:0050215:10	003002000000 Земли населенных пунктов	Для ведения личного подсобного хозяйства	13	02:02:020	622	800,72	498 047,84
16972	Респ. Северная Осетия - Алания, р-н Пригородный. с. Октябрьское. ул. Комсомольская 40	Пригородный	15:08:0050215:11	003002000000 Земли населенных пунктов	Для ведения личного подсобного хозяйства	13	02:02:020	577	800,72	462 015,44
16973	Северная Осетия - Алания респ, р-н Пригородный. с Октябрьское, ул Комсомольская, 44	Пригородный	15:08:0050215:13	003002000000 Земли населенных пунктов	Для ведения личного подсобного хозяйства	13	02:02:020	549	800,72	439 595,28
16974	Респ. Северная Осетия - Алания, р-н Пригородный, с. Октябрьское, ул. Комсомольская, дом 46	Пригородный	15:08:0050215:14	003002000000 Земли населенных пунктов	ИЖС	13	02:02:010	586	800,72	469 221,92
16975	Республика Северная Осетия-Алания, р-н Пригородный, с. Октябрьское, ул. Комсомольская, 48	Пригородный	15:08:0050215:15	003002000000 Земли населенных пунктов	Для ведения личного подсобного хозяйства	13	02:02:020	546	800,72	437 193,12
16976	Респ. Северная Осетия - Алания, р-н Пригородный. с. Октябрьское. ул. Комсомольская. 50	Пригородный	15:08:0050215:16	003002000000 Земли населенных пунктов	Для ведения личного подсобного хозяйства	13	02:02:020	558	800,72	446 801,76
16977	Респ. Северная Осетия - Алания, р-н Пригородный. с. Октябрьское. ул. Комсомольская. дом 52	Пригородный	15:08:0050215:17	003002000000 Земли населенных пунктов	Для ведения личного подсобного хозяйства	13	02:02:020	630	800,72	504 453,60
16978	Северная Осетия - Алания респ, р-н Пригородный, с. Октябрьское, ул. Комсомольская, 53	Пригородный	15:08:0050215:18	003002000000 Земли населенных пунктов	Для ведения личного подсобного хозяйства	13	02:02:020	789	800,72	631 768,08
16979	Республика Северная Осетия-Алания, район Пригородный, с Октябрьское. ул.Комсомольская. 42	Пригородный	15:08:0050215:180	003002000000 Земли населенных пунктов	Для ведения личного подсобного хозяйства (приусадебный участок)	13	02:02:020	603	800,72	482 834,16
16980	Респ. Северная Осетия - Алания, р-н Пригородный. с. Октябрьское. ул. Джатиева, дом 17	Пригородный	15:08:0050215:19	003002000000 Земли населенных пунктов	Для строительства жилого дома и ведения личного подсобного хозяйства	13	02:02:020	501	800,72	401 160,72
16981	Респ. Северная Осетия - Алания, р-н Пригородный. с. Октябрьское. ул. Комсомольская дом 22	Пригородный	15:08:0050215:2	003002000000 Земли населенных пунктов	Для эксплуатации существующего жилого дома	13	02:02:010	641	800,72	513 261,52
16982	Респ. Северная Осетия - Алания, р-н Пригородный, с. Октябрьское, ул. Джатиева. дом 39	Пригородный	15:08:0050215:20	003002000000 Земли населенных пунктов	Для ведения приусадебного хозяйства и строительства жилого дома	13	02:02:020	592	800,72	474 026,24
16983	Северная Осетия - Алания респ, р-н Пригородный, с Октябрьское, ул Джатиева, дом 43	Пригородный	15:08:0050215:21	003002000000 Земли населенных пунктов	Для ведения личного подсобного хозяйства	13	02:02:020	1 000	800,72	803 122,16
16984	Северная Осетия - Алания респ, р-н Пригородный. с Октябрьское, ул Джатиева. 19	Пригородный	15:08:0050215:22	003002000000 Земли населенных пунктов	Для ведения личного подсобного хозяйства	13	02:02:020	570	800,72	456 410,40
16985	Северная Осетия - Алания респ, р-н Пригородный. с Октябрьское, ул Джатиева. 21	Пригородный	15:08:0050215:23	003002000000 Земли населенных пунктов	Для ведения личного подсобного хозяйства и эксплуатации жилого дома	13	02:02:020	542	800,72	433 990,24
16986	Северная Осетия - Алания респ, р-н Пригородный, с Октябрьское, ул Джатиева, 35	Пригородный	15:08:0050215:24	003002000000 Земли населенных пунктов	Для ведения личного подсобного хозяйства	13	02:02:020	572	800,72	458 011,84
16987	Респ. Северная Осетия - Алания, р-н Пригородный, с. Октябрьское, ул. Комсомольская, дом 24	Пригородный	15:08:0050215:3	003002000000 Земли населенных пунктов	Для ведения личного подсобного хозяйства	13	02:02:020	606	800,72	485 236,32
16988	Республика Северная Осетия-Алания, р-н Пригородный. с.Октябрьское. ул.Комсомольская. 26	Пригородный	15:08:0050215:4	003002000000 Земли населенных пунктов	Для ведения личного подсобного хозяйства	13	02:02:020	562	800,72	450 004,64
16989	Респ. Северная Осетия - Алания, р-н Пригородный. с. Октябрьское. ул. Комсомольская. дом 28	Пригородный	15:08:0050215:5	003002000000 Земли населенных пунктов	Для ведения личного подсобного хозяйства	13	02:02:020	559	800,72	447 602,48
16990	Республика Северная Осетия-Алания, р-н Пригородный, с. Октябрьское, ул. Джатиева. 43	Пригородный	15:08:0050215:51	003002000000 Земли населенных пунктов	Для ведения личного подсобного хозяйства	13	02:02:020	593	800,72	474 826,96
16991	Республика Северная Осетия-Алания, р-н Пригородный, с. Октябрьское, ул. Джатиева. 23	Пригородный	15:08:0050215:54	003002000000 Земли населенных пунктов	Для ведения личного подсобного хозяйства	13	02:02:020	497	800,72	397 957,84
16992	Республика Северная Осетия-Алания, р-н Пригородный. с Октябрьское. ул. Джатиева, 33	Пригородный	15:08:0050215:55	003002000000 Земли населенных пунктов	Для эксплуатации жилого дома и ведения личного подсобного хозяйства	13	02:02:020	554	800,72	443 598,88
16993	Республика Северная Осетия-Алания, р-н Пригородный. с. Октябрьское. ул. Джатиева, 27	Пригородный	15:08:0050215:57	003002000000 Земли населенных пунктов	Для ведения личного подсобного хозяйства	13	02:02:020	600	800,72	480 432,00
16994	Респ. Северная Осетия - Алания, р-н Пригородный, с. Октябрьское, ул. Комсомольская, дом 30	Пригородный	15:08:0050215:6	003002000000 Земли населенных пунктов	Для ведения личного подсобного хозяйства	13	02:02:020	826	800,72	661 394,72
16995	Республика Северная Осетия-Алания, р-н Пригородный, с. Октябрьское, ул. Джатиева. 25	Пригородный	15:08:0050215:61	003002000000 Земли населенных пунктов	Для ведения личного подсобного хозяйства	13	02:02:020	708	800,72	566 909,76
16996	Респ. Северная Осетия - Алания, р-н Пригородный. с. Октябрьское. ул. Джатиева, 37	Пригородный	15:08:0050215:63	003002000000 Земли населенных пунктов	Для ведения личного подсобного хозяйства	13	02:02:020	709	800,72	567 710,48
16997	Республика Северная Осетия-Алания, р-н Пригородный. с. Октябрьское. ул. Джатиева, 31	Пригородный	15:08:0050215:65	003002000000 Земли населенных пунктов	Для ведения личного подсобного хозяйства	13	02:02:020	536	800,72	429 185,92
16998	Республика Северная Осетия-Алания, р-н Пригородный, с. Октябрьское, ул. Комсомольская, 54	Пригородный	15:08:0050215:67	003002000000 Земли населенных пунктов	Для ведения личного подсобного хозяйства	13	02:02:020	1 073	800,72	859 172,56
16999	Республика Северная Осетия-Алания, р-н Пригородный, с. Октябрьское, ул. Джатиева. 29	Пригородный	15:08:0050215:68	003002000000 Земли населенных пунктов	Ведение личного подсобного хозяйства	13	02:02:020	502	800,72	401 961,44
17000	Респ. Северная Осетия - Алания, р-н Пригородный. с. Октябрьское. ул. Комсомольская. дом 32	Пригородный	15:08:0050215:7	003002000000 Земли населенных пунктов	Для ведения личного подсобного хозяйства	13	02:02:020	863	800,72	691 021,36
17001	Респ. Северная Осетия - Алания, р-н Пригородный. с. Октябрьское. ул. Комсомольская. дом 34	Пригородный	15:08:0050215:8	003002000000 Земли населенных пунктов	Для ведения личного подсобного хозяйства	13	02:02:020	849	800,72	679 811,28
17002	Респ. Северная Осетия - Алания, р-н Пригородный, с. Октябрьское, ул. Комсомольская, дом 36	Пригородный	15:08:0050215:9	003002000000 Земли населенных пунктов	Для строительства жилого дома и ведения личного подсобного хозяйства	13	02:02:020	527	800,72	421 979,44
17003	Респ. Северная Осетия - Алания, р-н Пригородный, с. Октябрьское, ул. Коммунальная, дом 1 "б	Пригородный	15:08:0050216:1	003002000000 Земли населенных пунктов	Существующие производственные постройки	6	06:000	7 100	747,07	5 304 197,00
17004	Российская Федерация, Республика Северная Осетия - Алания, Пригородный район, с. Октябрьское. ул. Джатиева. 36	Пригородный	15:08:0050216:10	003002000000 Земли населенных пунктов	Ведение личного подсобного хозяйства	13	02:02:020	941	800,72	753 477,52
17005	Республика Северная Осетия-Алания, Пригородный район. с.Октябрьское, ул. Б.Хмельницкого. 2 "б"	Пригородный	15:08:0050216:152	003002000000 Земли населенных пунктов	Индивидуальное жилищное строительство	13	02:02:010	748	800,72	598 938,56
17006	Республика Северная Осетия-Алания, р-н Пригородный, с. Октябрьское, ул. Б.Хмельницкого. 2 "к"	Пригородный	15:08:0050216:153	003002000000 Земли населенных пунктов	Индивидуальное жилищное строительство	13	02:02:010	6 537	800,72	5 234 306,64
17007	Республика Северная Осетия — Алания, Пригородный район, с. Октябрьское,ул. Джатиева, 32	Пригородный	15:08:0050216:154	003002000000 Земли населенных пунктов	Для строительства индивидуального жилого дома	13	02:02:010	976	800,72	781 502,72
17008	Республика Северная Осетия - Алания, Пригородный район, с. Октябрьское, ул. Б.Хмельницкого. 2 "ь"	Пригородный	15:08:0050216:155	003002000000 Земли населенных пунктов	Индивидуальное жилищное строительство	13	02:02:010	5 577	800,72	4 465 615,44
17009	Республика Северная Осетия - Алания, Пригородный район, с. Октябрьское, ул. Б.Хмельницкого.2 "п"	Пригородный	15:08:0050216:156	003002000000 Земли населенных пунктов	Индивидуальное жилищное строительство	13	02:02:010	1 095	800,72	876 788,40

№ п/п	Местоположение ЗУ	Район	Кадастровый номер ЗУ	Категория земель	Разрешенное использование по документу	Код вида разрешенного использования (в соответствии с классификатором видов разрешенного использования земельных участков)	Вид использования объектов недвижимости	Площадь	УПКС	КС
17010	Республика Северная Осетия-Алания, р-н Пригородный, с. Октябрьское, ул. Коммунальная 12 "а"	Пригородный	15:08:0050216:158	003002000000 Земли населенных пунктов	Земельные участки, занятые объектами сельскохозяйственного назначения и предназначенные для ведения сельского хозяйства, объектов сельскохозяйственного назначения	1	01:1:80	305	332,30	101 351,50
17011	Северная Осетия - Алания респ, р-н Пригородный, с. Октябрьское, ул. Джатиева, 40	Пригородный	15:08:0050216:16	003002000000 Земли населенных пунктов	Личное подсобное хозяйство	13	02:02:0	708	800,72	566 909,76
17012	Республика Северная Осетия-Алания, р-н Пригородный, с. Октябрьское, ул. Джатиева, 42	Пригородный	15:08:0050216:18	003002000000 Земли населенных пунктов	Личное подсобное хозяйство	13	02:02:0	674	800,72	539 685,28
17013	Республика Северная Осетия-Алания, р-н Пригородный, с. Октябрьское, ул Строителей, 1	Пригородный	15:08:0050216:19	003002000000 Земли населенных пунктов	Индивидуальное жилищное строительство	13	02:01:0	1 458	800,72	1 167 449,76
17014	Респ. Северная Осетия - Алания, р-н Пригородный. с. Октябрьское. ул. Комсомольская дом 56, вдоль автодороги Октябрьское-Сунжа	Пригородный	15:08:0050216:2	003002000000 Земли населенных пунктов	Для эксплуатации существующей автозаправочной станции	4	04:09:5	3 279	3 348,49	10 979 698,71
17015	Республика Северная Осетия-Алания, р-н Пригородный. с. Октябрьское. ул. Строителей, 2	Пригородный	15:08:0050216:20	003002000000 Земли населенных пунктов	Индивидуальное жилищное строительство	13	02:01:0	942	800,72	754 278,24
17016	Республика Северная Осетия-Алания, р-н Пригородный, с. Октябрьское, ул. Б.Хмельницкого, 1	Пригородный	15:08:0050216:23	003002000000 Земли населенных пунктов	Индивидуальное жилищное строительство	13	02:01:0	2 248	800,72	1 800 018,56
17017	Республика Северная Осетия-Алания, р-н Пригородный, с. Октябрьское, ул. Строителей, 5	Пригородный	15:08:0050216:24	003002000000 Земли населенных пунктов	Индивидуальное жилищное строительство	13	02:01:0	1 048	800,72	839 154,56
17018	Республика Северная Осетия-Алания, р-н Пригородный. с. Октябрьское. ул. Строителей, 11	Пригородный	15:08:0050216:25	003002000000 Земли населенных пунктов	Индивидуальное жилищное строительство	13	02:01:0	800	800,72	640 576,00
17019	Республика Северная Осетия-Алания, р-н Пригородный. с. Октябрьское. ул. Строителей, 5	Пригородный	15:08:0050216:26	003002000000 Земли населенных пунктов	Индивидуальное жилищное строительство	13	02:01:0	801	800,72	641 376,72
17020	Республика Северная Осетия-Алания, р-н Пригородный, с. Октябрьское, ул. Строителей, 6	Пригородный	15:08:0050216:27	003002000000 Земли населенных пунктов	Индивидуальное жилищное строительство	13	02:01:0	798	800,72	638 974,56
17021	Республика Северная Осетия-Алания, р-н Пригородный, с. Октябрьское, ул. Строителей, 7	Пригородный	15:08:0050216:28	003002000000 Земли населенных пунктов	Индивидуальное жилищное строительство	13	02:01:0	796	800,72	637 373,12
17022	Республика Северная Осетия-Алания, р-н Пригородный. с. Октябрьское. ул. Строителей, №8	Пригородный	15:08:0050216:29	003002000000 Земли населенных пунктов	Индивидуальное жилищное строительство	13	02:01:0	804	800,72	643 778,88
17023	Республика Северная Осетия-Алания, р-н Пригородный. с. Октябрьское. ул. Строителей, 9	Пригородный	15:08:0050216:30	003002000000 Земли населенных пунктов	Индивидуальное жилищное строительство	13	02:01:0	796	800,72	637 373,12
17024	Республика Северная Осетия-Алания, р-н Пригородный, с. Октябрьское, ул. Строителей, 10	Пригородный	15:08:0050216:31	003002000000 Земли населенных пунктов	Индивидуальное жилищное строительство	13	02:01:0	802	800,72	642 177,44
17025	Республика Северная Осетия-Алания, р-н Пригородный, с. Октябрьское, ул. Строителей, 4	Пригородный	15:08:0050216:32	003002000000 Земли населенных пунктов	Индивидуальное жилищное строительство	13	02:01:0	750	800,72	600 540,00
17026	Республика Северная Осетия-Алания, р-н Пригородный. с. Октябрьское. ул. Джатиева, 44	Пригородный	15:08:0050216:34	003002000000 Земли населенных пунктов	Для ведения личного подсобного хозяйства	13	02:02:0	750	800,72	600 540,00
17027	Республика Северная Осетия-Алания, р-н Пригородный. с. Октябрьское. ул. Джатиева. 46	Пригородный	15:08:0050216:37	003002000000 Земли населенных пунктов	Для ведения личного подсобного хозяйства	13	02:02:0	722	800,72	578 119,84
17028	Республика Северная Осетия-Алания, р-н Пригородный, с. Октябрьское, ул. Джатиева, 34	Пригородный	15:08:0050216:38	003002000000 Земли населенных пунктов	Ведение личного подсобного хозяйства	13	02:02:0	758	800,72	606 945,76
17029	Республика Северная Осетия - Алания, м-р-н Пригородный, с.п. Октябрьское, с Октябрьское, ул Джатиева, дом 31	Пригородный	15:08:0050216:5	003002000000 Земли населенных пунктов	Для строительства жилого дома и ведения личного подсобного хозяйства	13	02:02:0	596	800,72	477 229,12
17030	Республика Северная Осетия-Алания, р-н Пригородный. с Октябрьское. ул Комсомольская. д 13	Пригородный	15:08:0050216:6	003002000000 Земли населенных пунктов	Для строительства жилого дома и ведения личного подсобного хозяйства	13	02:02:0	993	800,72	795 114,96
17031	Республика Северная Осетия-Алания, р-н Пригородный. с. Октябрьское. ул. Джатиева, 30	Пригородный	15:08:0050216:7	003002000000 Земли населенных пунктов	Для строительства жилого дома и ведения личного подсобного хозяйства	13	02:02:0	657	800,72	526 073,04
17032	Респ. Северная Осетия - Алания, р-н Пригородный, с. Октябрьское, ул. Джатиева, дом 26	Пригородный	15:08:0050216:8	003002000000 Земли населенных пунктов	Для ведения личного подсобного хозяйства	13	02:02:0	1 050	800,72	840 756,00
17033	Республика Северная Осетия-Алания, р-н Пригородный, с. Октябрьское, ул.Джатиева, 28	Пригородный	15:08:0050216:9	003002000000 Земли населенных пунктов	Для ведения личного подсобного хозяйства	13	02:02:0	937	800,72	750 274,64
17034	Российская Федерация, Республика Северная Осетия - Алания, Пригородный район, с. Октябрьское, ул. Новая, 21	Пригородный	15:08:0050217:1	003002000000 Земли населенных пунктов	Для строительства жилого дома и ведения личного подсобного хозяйства	13	02:02:0	548	1 053,58	577 361,84
17035	Респ. Северная Осетия - Алания, р-н Пригородный, с. Октябрьское, ул. Епхиева, дом 28	Пригородный	15:08:0050217:10	003002000000 Земли населенных пунктов	ИЖС	13	02:03:0	631	1 053,58	664 808,98
17036	Респ. Северная Осетия - Алания, р-н Пригородный, с. Октябрьское, ул. Епхиева, дом 26	Пригородный	15:08:0050217:11	003002000000 Земли населенных пунктов	Для ведения личного подсобного хозяйства	13	02:02:0	835	1 053,58	879 739,30
17037	Респ. Северная Осетия - Алания, р-н Пригородный, с. Октябрьское, ул. Епхиева, дом 24	Пригородный	15:08:0050217:12	003002000000 Земли населенных пунктов	Для индивидуальной жилой застройки	13	02:01:0	848	1 053,58	893 435,84
17038	Респ. Северная Осетия - Алания, р-н Пригородный. с. Октябрьское. ул. Епхиева. 22	Пригородный	15:08:0050217:13	003002000000 Земли населенных пунктов	Для ведения личного подсобного хозяйства	13	02:02:0	730	1 053,58	769 113,40
17039	Респ. Северная Осетия - Алания, р-н Пригородный. с. Октябрьское. ул. Епхиева. дом 20	Пригородный	15:08:0050217:14	003002000000 Земли населенных пунктов	Для индивидуальной жилой застройки	13	02:01:0	613	1 053,58	645 844,54
17040	Респ. Северная Осетия - Алания, р-н Пригородный, с. Октябрьское, ул. Епхиева, 18	Пригородный	15:08:0050217:15	003002000000 Земли населенных пунктов	Земельные участки для размещения объектов малоэтажного жилищного строительства	2	02:01:3	1 198	2 001,80	2 398 156,40
17041	Респ. Северная Осетия - Алания, р-н Пригородный, с. Октябрьское, ул. Епхиева, 16	Пригородный	15:08:0050217:16	003002000000 Земли населенных пунктов	Для ведения личного подсобного хозяйства	13	02:02:0	2 131	1 053,58	2 245 178,98
17042	Респ. Северная Осетия - Алания, р-н Пригородный. с. Октябрьское. ул. Епхиева. 14	Пригородный	15:08:0050217:17	003002000000 Земли населенных пунктов	для индивидуального жилищного строительства	13	02:01:0	1 130	1 053,58	1 190 545,40
17043	Северная Осетия - Алания респ, р-н Пригородный, с Октябрьское, ул Епхиева, 12	Пригородный	15:08:0050217:18	003002000000 Земли населенных пунктов	Для ведения личного подсобного хозяйства	13	02:02:0	775	1 053,58	816 524,50
17044	Республика Северная Осетия - Алания, р-н Пригородный. с.Октябрьское. ул Епхиева, 10	Пригородный	15:08:0050217:19	003002000000 Земли населенных пунктов	Для ведения личного подсобного хозяйства	13	02:02:0	1 324	1 053,58	1 394 939,92
17045	Респ. Северная Осетия - Алания, р-н Пригородный, с. Октябрьское, ул. Новая, 17	Пригородный	15:08:0050217:2	003002000000 Земли населенных пунктов	Для ведения личного подсобного хозяйства	13	02:02:0	601	1 053,58	633 201,58
17046	Республика Северная Осетия - Алания, м-р-н Пригородный, с.п. Октябрьское, с Октябрьское, ул Новая, дом. 27	Пригородный	15:08:0050217:204	003002000000 Земли населенных пунктов	Для ведения личного подсобного хозяйства	13	02:02:0	646	1 053,58	680 612,68
17047	Республика Северная Осетия - Алания, м-р-н Пригородный, с.п. Октябрьское, с Октябрьское, ул Новая, дом. 27	Пригородный	15:08:0050217:205	003002000000 Земли населенных пунктов	Для ведения личного подсобного хозяйства	13	02:02:0	525	1 053,58	553 129,50
17048	Респ. Северная Осетия - Алания, р-н Пригородный, с. Октябрьское, ул. Новая, дом 3	Пригородный	15:08:0050217:21	003002000000 Земли населенных пунктов	Для ведения личного подсобного хозяйства	13	02:02:0	566	1 053,58	596 326,28
17049	Северная Осетия - Алания респ, р-н Пригородный, с Октябрьское, ул Новая, дом 5	Пригородный	15:08:0050217:22	003002000000 Земли населенных пунктов	Для ведения личного подсобного хозяйства	13	02:02:0	599	1 053,58	631 094,42
17050	Респ. Северная Осетия - Алания, р-н Пригородный, с. Октябрьское, ул. Новая, дом 9	Пригородный	15:08:0050217:24	003002000000 Земли населенных пунктов	Для ведения личного подсобного хозяйства	13	02:02:0	633	1 053,58	666 910,14

№ п/п	Местоположение ЗУ	Район	Кадастровый номер ЗУ	Категория земель	Разрешенное использование по документу	Код вида разрешенного использования (в соответствии с классификатором видов разрешенного использования земельных участков)	Вид использования объектов недвижимости	Площадь	УПКС	КС
17051	Респ. Северная Осетия - Алания, р-н Пригородный, с. Октябрьское, ул. Новая, дом 13	Пригородный	15:08:030217:26	003002000000 Земли населенных пунктов	Для индивидуальной жилой застройки	13	020010	600	1 053,58	632 148,00
17052	Респ. Северная Осетия - Алания, р-н Пригородный, с. Октябрьское, ул. Новая, дом 15	Пригородный	15:08:030217:27	003002000000 Земли населенных пунктов	ИЖС	13	020010	556	1 053,58	585 790,48
17053	Респ. Северная Осетия - Алания, р-н Пригородный, с. Октябрьское, ул. Новая, дом 19	Пригородный	15:08:030217:29	003002000000 Земли населенных пунктов	ИЖС	13	020010	602	1 053,58	634 255,16
17054	Респ. Северная Осетия - Алания, р-н Пригородный, с. Октябрьское, ул. Новая, дом 11	Пригородный	15:08:030217:3	003002000000 Земли населенных пунктов	Для завершения строительства жилого дома и ведения личного подсобного хозяйства	13	020010	606	1 053,58	638 469,48
17055	Респ. Северная Осетия - Алания, р-н Пригородный, с. Октябрьское, ул. Новая, дом 23	Пригородный	15:08:030217:31	003002000000 Земли населенных пунктов	ИЖС	13	020010	555	1 053,58	584 736,90
17056	Респ. Северная Осетия - Алания, р-н Пригородный, с. Октябрьское, ул. Новая, 25	Пригородный	15:08:030217:32	003002000000 Земли населенных пунктов	Для ведения личного подсобного хозяйства	13	020020	749	1 053,58	789 131,42
17057	Респ. Северная Осетия - Алания, р-н Пригородный, с. Октябрьское, ул. Новая, 7	Пригородный	15:08:030217:4	003002000000 Земли населенных пунктов	Для ведения личного подсобного хозяйства	13	020020	571	1 053,58	601 594,18
17058	Респ. Северная Осетия - Алания, р-н Пригородный, с. Октябрьское, ул. Епхиева, дом 34	Пригородный	15:08:030217:7	003002000000 Земли населенных пунктов	ИЖС	13	020010	614	1 053,58	646 898,12
17059	Российская Федерация, Республика Северная Осетия - Алания, р-н Пригородный, с. Октябрьское, ул. Епхиева, 32	Пригородный	15:08:030217:8	003002000000 Земли населенных пунктов	Для ведения личного подсобного хозяйства	13	020020	630	1 053,58	663 755,40
17060	Республика Северная Осетия-Алания, р-н Пригородный, с. Октябрьское, ул. Новая, 1	Пригородный	15:08:030217:86	003002000000 Земли населенных пунктов	Для ведения личного подсобного хозяйства	13	020020	600	1 053,58	632 148,00
17061	Республика Северная Осетия-Алания, р-н Пригородный, с. Октябрьское, ул. Епхиева, 36	Пригородный	15:08:030217:87	003002000000 Земли населенных пунктов	Для ведения личного подсобного хозяйства	13	020020	1 194	1 053,58	1 257 974,52
17062	Респ. Северная Осетия - Алания, р-н Пригородный, с. Октябрьское, ул. Епхиева, дом 30	Пригородный	15:08:030217:9	003002000000 Земли населенных пунктов	Для индивидуальной жилой застройки	13	020010	642	1 053,58	676 398,36
17063	Респ. Северная Осетия - Алания, р-н Пригородный, с. Октябрьское, ул. Новая, дом 18	Пригородный	15:08:030218:11	003002000000 Земли населенных пунктов	Для эксплуатации существующего жилого дома и ведения личного подсобного хозяйства	13	020020	521	1 053,58	548 915,18
17064	Респ. Северная Осетия - Алания, р-н Пригородный, с. Октябрьское, ул. Новая, 20	Пригородный	15:08:030218:12	003002000000 Земли населенных пунктов	Для ведения личного подсобного хозяйства	13	020020	501	1 053,58	527 843,58
17065	Респ. Северная Осетия - Алания, р-н Пригородный, с. Октябрьское, ул. Новая, дом 22	Пригородный	15:08:030218:13	003002000000 Земли населенных пунктов	ИЖС	13	020010	500	1 053,58	526 790,00
17066	Респ. Северная Осетия - Алания, р-н Пригородный, с. Октябрьское, ул. Новая, дом 22	Пригородный	15:08:030218:14	003002000000 Земли населенных пунктов	Для ведения личного подсобного хозяйства	13	020020	464	1 053,58	488 861,12
17067	Респ. Северная Осетия - Алания, р-н Пригородный, с. Октябрьское, ул. Новая, 22 "б"	Пригородный	15:08:030218:15	003002000000 Земли населенных пунктов	Для ведения личного подсобного хозяйства	13	020020	513	1 053,58	540 486,54
17068	Респ. Северная Осетия - Алания, р-н Пригородный, с. Октябрьское, ул. Новая, дом 24	Пригородный	15:08:030218:16	003002000000 Земли населенных пунктов	Для ведения личного подсобного хозяйства	13	020020	532	1 053,58	560 504,56
17069	Республика Северная Осетия-Алания, р-н Пригородный, с. Октябрьское, ул. Новая, д. 28	Пригородный	15:08:030218:18	003002000000 Земли населенных пунктов	Для ведения личного подсобного хозяйства	13	020020	540	1 053,58	568 933,20
17070	Респ. Северная Осетия - Алания, р-н Пригородный, с. Октябрьское, ул. Новая, дом 30	Пригородный	15:08:030218:19	003002000000 Земли населенных пунктов	Для ведения личного подсобного хозяйства	13	020020	579	1 053,58	610 022,82
17071	Респ. Северная Осетия - Алания, р-н Пригородный, с. Октябрьское, ул. Новая, дом 16	Пригородный	15:08:030218:2	003002000000 Земли населенных пунктов	Под строительство жилого дома и ведения личного подсобного хозяйства	13	020020	517	1 053,58	544 700,86
17072	Российская Федерация, Республика Северная Осетия - Алания, Пригородный район, с. Октябрьское, ул. Новая, 32	Пригородный	15:08:030218:20	003002000000 Земли населенных пунктов	ИЖС	13	020010	674	1 053,58	710 112,92
17073	Респ. Северная Осетия - Алания, р-н Пригородный, с. Октябрьское, ул. Кошевого, дом 37	Пригородный	15:08:030218:21	003002000000 Земли населенных пунктов	Для эксплуатации жилого дома и ведения личного подсобного хозяйства	13	020010	629	1 053,58	662 701,82
17074	Респ. Северная Осетия - Алания, р-н Пригородный, с. Октябрьское, ул. Кошевого, дом 41	Пригородный	15:08:030218:22	003002000000 Земли населенных пунктов	Для индивидуальной жилой застройки	13	020010	532	1 053,58	560 504,56
17075	Северная Осетия - Алания респ, р-н Пригородный, с. Октябрьское, ул. О.Кошевого, 45	Пригородный	15:08:030218:23	003002000000 Земли населенных пунктов	Для ведения личного подсобного хозяйства	13	020020	571	1 053,58	601 594,18
17076	Респ. Северная Осетия - Алания, р-н Пригородный, с. Октябрьское, ул. Кошевого, 47	Пригородный	15:08:030218:24	003002000000 Земли населенных пунктов	Для ведения личного подсобного хозяйства	13	020020	535	1 053,58	563 665,30
17077	Респ. Северная Осетия - Алания, р-н Пригородный, с. Октябрьское, ул. Кошевого, дом 49	Пригородный	15:08:030218:26	003002000000 Земли населенных пунктов	Для индивидуальной жилой застройки	13	020010	525	1 053,58	553 129,50
17078	Респ. Северная Осетия - Алания, р-н Пригородный, с. Октябрьское, ул. Кошевого, дом 51	Пригородный	15:08:030218:27	003002000000 Земли населенных пунктов	Для индивидуальной жилой застройки	13	020010	510	1 053,58	537 325,80
17079	Респ. Северная Осетия - Алания, р-н Пригородный, с. Октябрьское, ул. Кошевого, дом 53	Пригородный	15:08:030218:28	003002000000 Земли населенных пунктов	Для ведения личного подсобного хозяйства	13	020020	546	1 053,58	575 254,68
17080	Республика Северная Осетия-Алания, р-н Пригородный, с. Октябрьское, ул. О.Кошевого, 55	Пригородный	15:08:030218:29	003002000000 Земли населенных пунктов	Для ведения личного подсобного хозяйства	13	020020	510	1 053,58	537 325,80
17081	Республика Северная Осетия - Алания, м-р-н Пригородный, с.п. Октябрьское, с Октябрьское, ул Новая, дывд. 2	Пригородный	15:08:030218:3	003002000000 Земли населенных пунктов	Для индивидуального жилищного строительство	13	020010	710	1 053,58	748 041,80
17082	Республика Северная Осетия-Алания, р-н Пригородный, с. Октябрьское, ул. О.Кошевого, д.57	Пригородный	15:08:030218:30	003002000000 Земли населенных пунктов	Для ведения личного подсобного хозяйства	13	020020	577	1 053,58	607 915,66
17083	Респ. Северная Осетия - Алания, р-н Пригородный, с. Октябрьское, ул. О Кошевого, дом 59	Пригородный	15:08:030218:31	003002000000 Земли населенных пунктов	Для ведения личного подсобного хозяйства	13	020020	544	1 053,58	573 147,52
17084	Респ. Северная Осетия - Алания, р-н Пригородный, с. Октябрьское, ул. О.Кошевого, 61	Пригородный	15:08:030218:32	003002000000 Земли населенных пунктов	Для ведения личного подсобного хозяйства	13	020020	526	1 053,58	554 183,08
17085	Республика Северная Осетия - Алания, м-р-н Пригородный, с.п. Октябрьское, с Октябрьское, ул О.Кошевого, дывд. 63	Пригородный	15:08:030218:33	003002000000 Земли населенных пунктов	ИЖС	13	020010	610	1 053,58	642 683,80
17086	Республика Северная Осетия-Алания, р-н Пригородный, с. Октябрьское, ул. О.Кошевого, д.65	Пригородный	15:08:030218:34	003002000000 Земли населенных пунктов	Для ведения личного подсобного хозяйства	13	020020	546	1 053,58	575 254,68
17087	Республика Северная Осетия-Алания, р-н Пригородный, с. Октябрьское, ул. О.Кошевого, д.67	Пригородный	15:08:030218:35	003002000000 Земли населенных пунктов	Для эксплуатации существующего жилого дома и ведения личного подсобного хозяйства	13	020010	549	1 053,58	578 415,42
17088	Респ. Северная Осетия - Алания, р-н Пригородный, с. Октябрьское, ул. О. Кошевого, дом 69	Пригородный	15:08:030218:36	003002000000 Земли населенных пунктов	Для ведения личного подсобного хозяйства	13	020020	852	1 053,58	897 650,16
17089	Респ. Северная Осетия - Алания, р-н Пригородный, с. Октябрьское, ул. Новая, 4	Пригородный	15:08:030218:4	003002000000 Земли населенных пунктов	Для ведения личного подсобного хозяйства	13	020020	554	1 053,58	583 683,32
17090	Республика Северная Осетия - Алания, м-р-н Пригородный, с.п. Октябрьское, с Октябрьское, ул Новая, дывд. 6	Пригородный	15:08:030218:5	003002000000 Земли населенных пунктов	Для ведения личного подсобного хозяйства	13	020020	503	1 053,58	529 950,74
17091	Респ. Северная Осетия - Алания, р-н Пригородный, с. Октябрьское, ул. Новая, дом 8	Пригородный	15:08:030218:6	003002000000 Земли населенных пунктов	Для эксплуатации жилого дома и ведения личного подсобного хозяйства	13	020010	513	1 053,58	540 486,54
17092	Республика Северная Осетия - Алания, м-р-н Пригородный, с.п. Октябрьское, с Октябрьское, ул Новая, дывд. 10	Пригородный	15:08:030218:7	003002000000 Земли населенных пунктов	Индивидуальное жилищное строительство	13	020010	525	1 053,58	553 129,50
17093	Респ. Северная Осетия - Алания, р-н Пригородный, с. Октябрьское, ул. Новая, дом 12	Пригородный	15:08:030218:8	003002000000 Земли населенных пунктов	Для ведения личного подсобного хозяйства	13	020020	497	1 053,58	523 629,26

№ п/п	Местоположение ЗУ	Район	Кадастровый номер ЗУ	Категория земель	Разрешенное использование по документу	Код вида разрешенного использования (в соответствии с классификатором видов разрешенного использования земельных участков)	Вид использования объектов недвижимости	Площадь	УПКС	КС
17094	Северная Осетия - Алания респ. р-н Пригородный, с Октябрьское. ул Новая, 14	Пригородный	15:08:0050218:9	0030020000000 Земли населенных пунктов	Для ведения личного подсобного хозяйства	13	02.0.20	517	1 053,58	544 700,86
17095	Республика Северная Осетия-Алания, р-н Пригородный, с. Октябрьское. ул. Б.Хмельницкого, 18	Пригородный	15:08:0050219:10	0030020000000 Земли населенных пунктов	Для ведения личного подсобного хозяйства	13	02.0.20	672	1 167,72	784 707,84
17096	Респ. Северная Осетия - Алания, р-н Пригородный, с. Октябрьское. ул. Б.Хмельницкого, 20	Пригородный	15:08:0050219:11	0030020000000 Земли населенных пунктов	Для ведения личного подсобного хозяйства	13	02.0.20	783	1 167,72	914 324,76
17097	Респ. Северная Осетия - Алания, р-н Пригородный, с. Октябрьское, ул. Б. Хмельницкого, 22	Пригородный	15:08:0050219:12	0030020000000 Земли населенных пунктов	Личное подсобное хозяйство	13	02.0.20	608	1 167,72	709 973,76
17098	Респ. Северная Осетия - Алания, р-н Пригородный, с. Октябрьское, ул. Хмельницкого, дом 24	Пригородный	15:08:0050219:13	0030020000000 Земли населенных пунктов	Для индивидуальной жилой застройки	13	02.0.10	600	1 167,72	700 632,00
17099	Республика Северная Осетия - Алания, м.р-н Пригородный, с.п. Октябрьское, с Октябрьское, ул Б.Хмельницкого, дом. 26	Пригородный	15:08:0050219:14	0030020000000 Земли населенных пунктов	Индивидуальное жилищное строительство	13	02.0.10	420	1 167,72	490 442,40
17100	Республика Северная Осетия-Алания, р-н Пригородный, с Октябрьское, ул Б.Хмельницкого, д 28	Пригородный	15:08:0050219:15	0030020000000 Земли населенных пунктов	Для ведения личного подсобного хозяйства	13	02.0.20	639	1 167,72	746 173,08
17101	Российская Федерация, Республика Северная Осетия - Алания, Пригородный район, с Октябрьское, ул Б.Хмельницкого, 30	Пригородный	15:08:0050219:16	0030020000000 Земли населенных пунктов	Индивидуальное жилищное строительство	13	02.0.10	741	1 167,72	865 280,52
17102	Респ. Северная Осетия - Алания, р-н Пригородный, с. Октябрьское, ул. Хмельницкого, дом 32	Пригородный	15:08:0050219:17	0030020000000 Земли населенных пунктов	ИЖС	13	02.0.10	758	1 167,72	885 131,76
17103	Российская Федерация, Республика Северная Осетия - Алания, Пригородный район, с Октябрьское, ул. Б.Хмельницкого, 34	Пригородный	15:08:0050219:18	0030020000000 Земли населенных пунктов	Для ведения личного подсобного хозяйства	13	02.0.20	577	1 167,72	673 774,44
17104	Республика Северная Осетия-Алания, р-н Пригородный, с Октябрьское, ул Б.Хмельницкого, 36	Пригородный	15:08:0050219:19	0030020000000 Земли населенных пунктов	Для ведения личного подсобного хозяйства	13	02.0.20	1 295	1 167,72	1 512 197,40
17105	Республика Северная Осетия-Алания, р-н Пригородный, с Октябрьское, ул Б.Хмельницкого, 2	Пригородный	15:08:0050219:2	0030020000000 Земли населенных пунктов	Для ведения личного подсобного хозяйства	13	02.0.20	770	1 167,72	899 144,40
17106	Респ. Северная Осетия - Алания, р-н Пригородный, с. Октябрьское, ул. Хмельницкого, дом 4	Пригородный	15:08:0050219:3	0030020000000 Земли населенных пунктов	ИЖС	13	02.0.10	703	1 167,72	820 907,16
17107	Республика Северная Осетия - Алания, м.р-н Пригородный, с.п. Октябрьское, с Октябрьское, ул Б.Хмельницкого, дом. 6	Пригородный	15:08:0050219:4	0030020000000 Земли населенных пунктов	ИЖС	13	02.0.10	680	1 167,72	794 049,60
17108	Республика Северная Осетия - Алания, м.р-н Пригородный, с.п. Октябрьское, с Октябрьское, ул Б.Хмельницкого, дом. 8	Пригородный	15:08:0050219:5	0030020000000 Земли населенных пунктов	ИЖС	13	02.0.10	669	1 167,72	781 204,68
17109	Респ. Северная Осетия - Алания, р-н Пригородный, с. Октябрьское, ул. Б.Хмельницкого, дом 10	Пригородный	15:08:0050219:6	0030020000000 Земли населенных пунктов	Для ведения личного подсобного хозяйства	13	02.0.20	670	1 167,72	782 372,40
17110	Республика Северная Осетия-Алания, р-н Пригородный, с Октябрьское, ул Б.Хмельницкого, д 12	Пригородный	15:08:0050219:7	0030020000000 Земли населенных пунктов	ИЖС	13	02.0.10	672	1 167,72	784 707,84
17111	Республика Северная Осетия-Алания, р-н Пригородный, с Октябрьское, ул Хмельницкого, 14	Пригородный	15:08:0050219:8	0030020000000 Земли населенных пунктов	Индивидуальное жилищное строительство	13	02.0.10	639	1 167,72	746 173,08
17112	Респ. Северная Осетия - Алания, р-н Пригородный, с. Октябрьское, ул. Б.Хмельницкого, дом 16	Пригородный	15:08:0050219:9	0030020000000 Земли населенных пунктов	Для ведения личного подсобного хозяйства	13	02.0.20	680	1 167,72	794 049,60
17113	Республика Северная Осетия-Алания, р-н Пригородный, с Октябрьское, ул Б.Хмельницкого, д 27	Пригородный	15:08:0050220:1	0030020000000 Земли населенных пунктов	Для ведения личного подсобного хозяйства	13	02.0.20	936	1 053,58	986 150,88
17114	Респ. Северная Осетия - Алания, р-н Пригородный, с. Октябрьское, ул. Хмельницкого, дом 11	Пригородный	15:08:0050220:10	0030020000000 Земли населенных пунктов	ИЖС	13	02.0.10	903	1 053,58	951 382,74
17115	Респ. Северная Осетия - Алания, р-н Пригородный, с. Октябрьское, ул. Хмельницкого, дом 13	Пригородный	15:08:0050220:11	0030020000000 Земли населенных пунктов	ИЖС	13	02.0.10	1 169	1 053,58	1 231 635,02
17116	Респ. Северная Осетия - Алания, р-н Пригородный, с. Октябрьское, ул. Хмельницкого, дом 15	Пригородный	15:08:0050220:12	0030020000000 Земли населенных пунктов	ИЖС	13	02.0.10	1 223	1 053,58	1 288 528,34
17117	Респ. Северная Осетия - Алания, р-н Пригородный, с. Октябрьское, ул. Б.Хмельницкого, дом 17	Пригородный	15:08:0050220:13	0030020000000 Земли населенных пунктов	Для эксплуатации жилого дома	13	02.0.10	1 433	1 053,58	1 509 780,14
17118	Респ. Северная Осетия - Алания, р-н Пригородный, с. Октябрьское, ул. Хмельницкого, дом 19	Пригородный	15:08:0050220:14	0030020000000 Земли населенных пунктов	ИЖС	13	02.0.10	1 239	1 053,58	1 305 385,62
17119	Республика Северная Осетия - Алания, р-н Пригородный, с. Октябрьское, ул. Б.Хмельницкого, дом 21	Пригородный	15:08:0050220:15	0030020000000 Земли населенных пунктов	Для ведения личного подсобного хозяйства	13	02.0.20	1 231	1 053,58	1 296 956,98
17120	Респ. Северная Осетия - Алания, р-н Пригородный, с. Октябрьское, ул. Б.Хмельницкого, дом 23	Пригородный	15:08:0050220:16	0030020000000 Земли населенных пунктов	Для ведения личного подсобного хозяйства	13	02.0.20	904	1 053,58	952 436,32
17121	Республика Северная Осетия - Алания, р-н Пригородный, с Октябрьское, ул. Б.Хмельницкого, дом 25	Пригородный	15:08:0050220:17	0030020000000 Земли населенных пунктов	Для ведения личного подсобного хозяйства	13	02.0.20	817	1 053,58	860 774,86
17122	Респ Северная Осетия - Алания, Пригородный р-н, с Октябрьское	Пригородный	15:08:0050220:177	0030020000000 Земли населенных пунктов	Для размещения административных и офисных зданий	3	03.0.80	100	500,50	50 050,00
17123	Республика Северная Осетия - Алания, м.р-н Пригородный, с.п. Октябрьское, с Октябрьское, ул Б.Хмельницкого	Пригородный	15:08:0050220:178	0030020000000 Земли населенных пунктов	Для ведения личного подсобного хозяйства	13	02.0.20	458	1 053,58	482 539,64
17124	Республика Северная Осетия - Алания, м.р-н Пригородный, с.п. Октябрьское, с Октябрьское, ул Б.Хмельницкого	Пригородный	15:08:0050220:179	0030020000000 Земли населенных пунктов	Для ведения личного подсобного хозяйства	13	02.0.20	535	1 053,58	563 665,30
17125	Респ. Северная Осетия - Алания, р-н Пригородный, с. Октябрьское, ул. Б.Хмельницкого, дом 29	Пригородный	15:08:0050220:19	0030020000000 Земли населенных пунктов	Для ведения личного подсобного хозяйства	13	02.0.20	1 082	1 053,58	1 139 973,56
17126	Республика Северная Осетия-Алания, р-н Пригородный, с Октябрьское, ул Б.Хмельницкого, д 1	Пригородный	15:08:0050220:2	0030020000000 Земли населенных пунктов	Для организации производства пищевых продуктов	6	06.0.40	7 535	747,07	5 629 172,45
17127	Респ. Северная Осетия - Алания, р-н Пригородный, с. Октябрьское, ул. Хмельницкого, дом 35	Пригородный	15:08:0050220:22	0030020000000 Земли населенных пунктов	ИЖС	13	02.0.10	882	1 053,58	929 257,56
17128	Респ. Северная Осетия - Алания, р-н Пригородный, с. Октябрьское, ул. Хмельницкого, дом 37	Пригородный	15:08:0050220:23	0030020000000 Земли населенных пунктов	ИЖС	13	02.0.10	534	1 053,58	562 611,72
17129	Респ. Северная Осетия - Алания, р-н Пригородный, с Октябрьское, ул. Б.Хмельницкого, 39	Пригородный	15:08:0050220:24	0030020000000 Земли населенных пунктов	Для ведения личного подсобного хозяйства	13	02.0.20	949	1 053,58	999 847,42
17130	Респ. Северная Осетия - Алания, р-н Пригородный, с Октябрьское, ул. Б.Хмельницкого, дом 41	Пригородный	15:08:0050220:25	0030020000000 Земли населенных пунктов	Для ведения личного подсобного хозяйства	13	02.0.20	1 301	1 053,58	1 370 707,58
17131	Республика Северная Осетия-Алания, р-н Пригородный, с Октябрьское, ул Б.Хмельницкого, д 43	Пригородный	15:08:0050220:26	0030020000000 Земли населенных пунктов	Для ведения личного подсобного хозяйства	13	02.0.20	1 277	1 053,58	1 345 421,66
17132	Респ. Северная Осетия - Алания, р-н Пригородный, с. Октябрьское, ул. Б.Хмельницкого, дом 45	Пригородный	15:08:0050220:27	0030020000000 Земли населенных пунктов	Для ведения личного подсобного хозяйства	13	02.0.20	1 487	1 053,58	1 566 673,46
17133	Респ. Северная Осетия - Алания, р-н Пригородный, с. Октябрьское, ул. Хмельницкого, дом 47	Пригородный	15:08:0050220:28	0030020000000 Земли населенных пунктов	ИЖС	13	02.0.10	1 210	1 053,58	1 274 831,80
17134	Респ. Северная Осетия - Алания, р-н Пригородный, с. Октябрьское, ул. Хмельницкого, дом 49	Пригородный	15:08:0050220:3	0030020000000 Земли населенных пунктов	Для ведения подсобного хозяйства и строительства жилого дома	13	02.0.20	2 826	1 053,58	2 977 417,08
17135	Респ. Северная Осетия - Алания, р-н Пригородный, с. Октябрьское, ул. Хмельницкого, дом 49	Пригородный	15:08:0050220:4	0030020000000 Земли населенных пунктов	существующие строения АТП	6	03.0.12	6 400	820,74	5 252 736,00
17136	Республика Северная Осетия - Алания, р-н Пригородный, с. Октябрьское, ул. Хмельницкого, дом 1	Пригородный	15:08:0050220:5	0030020000000 Земли населенных пунктов	ИЖС	13	02.0.10	785	1 053,58	827 060,30
17137	Респ. Северная Осетия - Алания, р-н Пригородный, с Октябрьское, ул. Б. Хмельницкого, дом 3	Пригородный	15:08:0050220:6	0030020000000 Земли населенных пунктов	Для ведения личного подсобного хозяйства	13	02.0.20	566	1 053,58	596 326,28
17138	Республика Северная Осетия-Алания, р-н Пригородный, с Октябрьское, ул Б.Хмельницкого, д 5	Пригородный	15:08:0050220:7	0030020000000 Земли населенных пунктов	Для ведения личного подсобного хозяйства	13	02.0.20	914	1 053,58	962 972,12
17139	Респ. Северная Осетия - Алания, р-н Пригородный, с. Октябрьское, ул. Б. Хмельницкого, 7	Пригородный	15:08:0050220:8	0030020000000 Земли населенных пунктов	Для ведения личного подсобного хозяйства	13	02.0.20	959	1 053,58	1 010 363,22
17140	Республика Северная Осетия - Алания, м.р-н Пригородный, с.п. Октябрьское, с Октябрьское, ул Б.Хмельницкого, дом. 9	Пригородный	15:08:0050220:9	0030020000000 Земли населенных пунктов	Для ведения личного подсобного хозяйства	13	02.0.20	793	1 053,58	835 488,94

№ п/п	Местоположение ЗУ	Район	Кадастровый номер ЗУ	Категория земель	Разрешенное использование по документу	Код вида разрешенного использования (в соответствии с классификатором видов разрешенного использования земельных участков)	Вид использования объектов недвижимости	Площадь	УПКС	КС
17141	Российская Федерация, Республика Северная Осетия - Алания, Пригородный район, юго-восточнее с. Октябрьское	Пригородный	15:08:0050221:1	003002000000 Земли населенных пунктов	Для выращивания сельскохозяйственной продукции	1	01:010	155 070	9,57	1 484 019,90
17142	Республика Северная Осетия - Алания, р-н Пригородный, юго-западная окраина с.Октябрьское	Пригородный	15:08:0050221:182	003002000000 Земли населенных пунктов	Объекты дорожного сервиса	4	04:099	2 000	1 680,92	3 361 840,00
17143	Республика Северная Осетия-Алания, Пригородный р-н, южнее с.Октябрьское	Пригородный	15:08:0050221:183	003002000000 Земли населенных пунктов	Сенокошение	1	01:081	1 112	7,09	7 884,08
17144	Республика Северная Осетия - Алания, м-р-н Пригородный, с.п. Октябрьское, с Октябрьское, ул Б.Хмельницкого, влд. 10	Пригородный	15:08:0050221:2	003002000000 Земли населенных пунктов	Для иных видов использования, характерных для населенных пунктов	1	01:150	3 074	332,30	1 021 490,20
17145	Северная Осетия - Алания респ, р-н Пригородный, с Октябрьское, ул. Б.Хмельницкого. 20 "а"	Пригородный	15:08:0050221:45	003002000000 Земли населенных пунктов	Для содержания и эксплуатации производственных построек	6	06:000	5 826	747,07	4 352 429,82
17146	Респ. Северная Осетия-Алания, р-н Пригородный, юго-западная окраина с. Октябрьское	Пригородный	15:08:0050221:47	003002000000 Земли населенных пунктов	Для сельскохозяйственного производства	1	01:070	73 614	332,30	24 461 932,20
17147	Республика Северная Осетия-Алания, р-н Пригородный, юго-западная окраина с.Октябрьское	Пригородный	15:08:0050221:48	003002000000 Земли населенных пунктов	Для сельскохозяйственного производства	1	01:010	84 934	9,57	812 818,38
17148	Республика Северная Осетия - Алания, м-р-н Пригородный, с.п. Октябрьское, с Октябрьское	Пригородный	15:08:0050221:49	003002000000 Земли населенных пунктов	Для сельскохозяйственного производства	1	01:010	26 170	9,57	250 446,90
17149	Северная Осетия - Алания респ, р-н Пригородный, юго-западная окраина с. Октябрьское	Пригородный	15:08:0050221:50	003002000000 Земли населенных пунктов	Для сельскохозяйственного производства	1	01:010	50 502	9,57	483 304,14
17150	Республика Северная Осетия-Алания, р-н Пригородный, с. Октябрьское, ул Б.Хмельницкого, 90	Пригородный	15:08:0050221:60	003002000000 Земли населенных пунктов	Под автодром	4	04:082	3 500	1 701,53	5 955 355,00
17151	Респ. Северная Осетия - Алания, р-н Пригородный, юго-восточнее с. Октябрьское	Пригородный	15:08:0050221:8	003002000000 Земли населенных пунктов	Для выращивания сельскохозяйственной продукции	1	01:020	9 085	9,57	86 943,45
17152	Респ. Северная Осетия - Алания, р-н Пригородный, с Октябрьское, ул. Б.Хмельницкого. дом 57	Пригородный	15:08:0050221:9	003002000000 Земли населенных пунктов	Для ведения личного подсобного хозяйства	13	02:020	3 557	800,72	2 848 161,04
17153	Республика Северная Осетия-Алания, р-н Пригородный, с Октябрьское, линия 1-я, д 10	Пригородный	15:08:0050222:10	003002000000 Земли населенных пунктов	Для ведения личного подсобного хозяйства	13	02:020	1 016	800,72	813 531,52
17154	Республика Северная Осетия-Алания, р-н Пригородный, с Октябрьское, ул 1 линия, уч 12	Пригородный	15:08:0050222:104	003002000000 Земли населенных пунктов	Личное подсобное хозяйство	13	02:020	1 030	800,72	824 741,60
17155	Республика Северная Осетия-Алания, р-н Пригородный, с. Октябрьское, ул. 2 -линия, участок 4	Пригородный	15:08:0050222:105	003002000000 Земли населенных пунктов	Для ведения личного подсобного хозяйства	13	02:020	1 016	800,72	813 531,52
17156	Республика Северная Осетия - Алания, м-р-н Пригородный, с.п. Октябрьское, с Октябрьское, ул 1-я линия, двлд. 11	Пригородный	15:08:0050222:11	003002000000 Земли населенных пунктов	Для строительства жилого дома и ведения личного подсобного хозяйства	13	02:020	1 119	800,72	896 005,68
17157	Республика Северная Осетия-Алания, р-н Пригородный, с Октябрьское, линия 1, участок 16	Пригородный	15:08:0050222:116	003002000000 Земли населенных пунктов	для ведения личного подсобного хозяйства и строительства жилого дома	13	02:020	1 033	800,72	827 143,76
17158	Республика Северная Осетия - Алания, м-р-н Пригородный, с.п. Октябрьское, с Октябрьское, ул 2-я линия, двлд. 16	Пригородный	15:08:0050222:124	003002000000 Земли населенных пунктов	Для ведения личного подсобного хозяйства (приусадебный участок)	13	02:020	918	800,72	735 060,96
17159	Респ. Северная Осетия - Алания, р-н Пригородный, с. Октябрьское. линия 1, участок 14	Пригородный	15:08:0050222:14	003002000000 Земли населенных пунктов	Для строительства жилого дома и ведения личного подсобного хозяйства	13	02:010	1 036	800,72	829 545,92
17160	Республика Северная Осетия-Алания, р-н Пригородный, с Октябрьское, линия 1, участок 18	Пригородный	15:08:0050222:15	003002000000 Земли населенных пунктов	Для ведения личного подсобного хозяйства	13	02:020	911	800,72	729 455,92
17161	Респ. Северная Осетия - Алания, р-н Пригородный, с. Октябрьское, ул. 2-я Линия, дом 1	Пригородный	15:08:0050222:16	003002000000 Земли населенных пунктов	ИЖС	13	02:010	963	800,72	771 093,36
17162	Респ. Северная Осетия - Алания, р-н Пригородный, с. Октябрьское, ул. 2-я Линия, дом 2	Пригородный	15:08:0050222:17	003002000000 Земли населенных пунктов	ИЖС	13	02:010	980	800,72	784 705,60
17163	Республика Северная Осетия-Алания, р-н Пригородный, с Октябрьское. линия 2, уч 3	Пригородный	15:08:0050222:18	003002000000 Земли населенных пунктов	Для строительства жилого дома и ведения личного подсобного хозяйства	13	02:010	1 034	800,72	827 944,48
17164	Российская Федерация, Республика Северная Осетия - Алания, Пригородный район, с Октябрьское, ул 1-я линия, 2	Пригородный	15:08:0050222:2	003002000000 Земли населенных пунктов	ИЖС	13	02:010	998	800,72	799 118,56
17165	Респ. Северная Осетия - Алания, р-н Пригородный, с Октябрьское, ул. 2-я Линия, дом 5	Пригородный	15:08:0050222:20	003002000000 Земли населенных пунктов	Для строительства жилого дома и ведения подсобного хозяйства	13	02:010	1 022	800,72	818 335,84
17166	Республика Северная Осетия - Алания, м-р-н Пригородный, с.п. Октябрьское, с Октябрьское, ул 2-я линия, двлд. 6	Пригородный	15:08:0050222:21	003002000000 Земли населенных пунктов	Для ведения личного подсобного хозяйства и строительства жилого дома	13	02:020	1 015	800,72	812 730,80
17167	Респ. Северная Осетия - Алания, р-н Пригородный, с. Октябрьское. линия 2, участок 7	Пригородный	15:08:0050222:22	003002000000 Земли населенных пунктов	Для строительства жилого дома и ведения личного подсобного хозяйства	13	02:010	1 018	800,72	815 132,96
17168	Респ. Северная Осетия - Алания, р-н Пригородный, с Октябрьское, линия 2, участок 9	Пригородный	15:08:0050222:23	003002000000 Земли населенных пунктов	Для строительства жилого дома и ведения личного подсобного хозяйства	13	02:010	1 007	800,72	806 325,04
17169	Респ. Северная Осетия - Алания, р-н Пригородный, с Октябрьское, ул. 2-я Линия, участок 10	Пригородный	15:08:0050222:24	003002000000 Земли населенных пунктов	Для строительства жилого дома и ведения личного подсобного хозяйства	13	02:010	995	800,72	796 716,40
17170	Республика Северная Осетия - Алания, м-р-н Пригородный, с.п. Октябрьское, с Октябрьское, ул 3-я линия	Пригородный	15:08:0050222:244	003002000000 Земли населенных пунктов	Для ведения личного подсобного хозяйства(приусадебные участки)	13	02:020	1 015	800,72	812 730,80
17171	Республика Северная Осетия-Алания, р-н Пригородный, с Октябрьское. ул 2-я Линия, уч 11	Пригородный	15:08:0050222:25	003002000000 Земли населенных пунктов	Для строительства жилого дома и ведения личного подсобного хозяйства	13	02:010	1 032	800,72	826 343,04
17172	Республика Северная Осетия - Алания, р-н Пригородный, с. Октябрьское. Линия 2, участок 12	Пригородный	15:08:0050222:26	003002000000 Земли населенных пунктов	Для ведения личного подсобного хозяйства	13	02:020	993	800,72	795 114,96
17173	Респ. Северная Осетия - Алания, р-н Пригородный, с Октябрьское, линия 2, участок 13	Пригородный	15:08:0050222:27	003002000000 Земли населенных пунктов	Для ведения личного подсобного хозяйства и строительства жилого дома	13	02:020	993	800,72	795 114,96
17174	Респ. Северная Осетия - Алания, р-н Пригородный, с. Октябрьское. линия 2, участок 14	Пригородный	15:08:0050222:28	003002000000 Земли населенных пунктов	Для ведения личного подсобного хозяйства	13	02:020	998	800,72	799 118,56
17175	Респ. Северная Осетия - Алания, р-н Пригородный, с. Октябрьское. линия 2, участок 15	Пригородный	15:08:0050222:29	003002000000 Земли населенных пунктов	Для строительства жилого дома и ведения личного подсобного хозяйства	13	02:010	986	800,72	789 509,92
17176	Республика Северная Осетия - Алания, м-р-н Пригородный, с.п. Октябрьское, с Октябрьское, ул 1-я линия, двлд. 3	Пригородный	15:08:0050222:3	003002000000 Земли населенных пунктов	Для ведения личного подсобного хозяйства	13	02:020	1 230	800,72	984 885,60
17177	Респ. Северная Осетия - Алания, р-н Пригородный, с Октябрьское, ул. 2-я Линия, дом 16	Пригородный	15:08:0050222:30	003002000000 Земли населенных пунктов	ИЖС	13	02:010	1 099	800,72	879 991,28
17178	Республика Северная Осетия-Алания, р-н Пригородный, с Октябрьское. линия 2, уч 17	Пригородный	15:08:0050222:31	003002000000 Земли населенных пунктов	Для строительства жилого дома и ведения личного подсобного хозяйства	13	02:010	1 028	800,72	823 140,16
17179	Респ. Северная Осетия - Алания, р-н Пригородный, с. Октябрьское, ул. 3-я Линия, дом 2	Пригородный	15:08:0050222:32	003002000000 Земли населенных пунктов	ИЖС	13	02:010	934	800,72	747 872,48
17180	Российская Федерация, Республика Северная Осетия - Алания, Пригородный район, с Октябрьское, линия 3, участок 3	Пригородный	15:08:0050222:33	003002000000 Земли населенных пунктов	Для ведения личного подсобного хозяйства и эксплуатации жилого дома	13	02:020	981	800,72	785 506,32
17181	Респ. Северная Осетия - Алания, р-н Пригородный, с Октябрьское, ул. 3-я Линия, дом 5	Пригородный	15:08:0050222:34	003002000000 Земли населенных пунктов	Для ведения личного подсобного хозяйства	13	02:020	1 017	800,72	814 332,24
17182	Респ. Северная Осетия - Алания, р-н Пригородный, с. Октябрьское. линия 3, участок 6	Пригородный	15:08:0050222:35	003002000000 Земли населенных пунктов	Для ведения личного подсобного хозяйства и строительства жилого дома	13	02:020	1 018	800,72	815 132,96
17183	Респ. Северная Осетия - Алания, р-н Пригородный, с. Октябрьское. линия 3, участок 8	Пригородный	15:08:0050222:37	003002000000 Земли населенных пунктов	Для ведения личного подсобного хозяйства	13	02:020	1 009	800,72	807 926,48

№ пп	Местоположение ЗУ	Район	Кадастровый номер ЗУ	Категория земель	Разрешенное использование по документу	Код вида разрешенного использования (в соответствии с классификатором видов разрешенного использования земельных участков)	Вид использования объектов недвижимости	Площадь	УПКС	КС
17184	Респ. Северная Осетия - Алания, р-н Пригородный, с. Октябрьское, линия 3, участок 9	Пригородный	15:08:0050222:38	003002000000 Земли населенных пунктов	Для ведения личного подсобного хозяйства и эксплуатации существующего жилого дома	13	02:0020	1 018	800,72	815 132,96
17185	Респ. Северная Осетия - Алания, р-н Пригородный, с. Октябрьское, линия 3, участок 10	Пригородный	15:08:0050222:39	003002000000 Земли населенных пунктов	Для ведения личного подсобного хозяйства и строительства жилого дома	13	02:0020	1 022	800,72	818 335,84
17186	Респ. Северная Осетия - Алания, р-н Пригородный, с. Октябрьское, линия 1-я, участок №4	Пригородный	15:08:0050222:4	003002000000 Земли населенных пунктов	Для ведения личного подсобного хозяйства и эксплуатации существующего жилого дома	13	02:0020	995	800,72	796 716,40
17187	Республика Северная Осетия-Алания, р-н Пригородный, с. Октябрьское, линия 3 , участок № 11	Пригородный	15:08:0050222:40	003002000000 Земли населенных пунктов	Для ведения личного подсобного хозяйства	13	02:0020	1 047	800,72	838 353,84
17188	Респ. Северная Осетия - Алания, р-н Пригородный, с. Октябрьское, линия 3, дом 12	Пригородный	15:08:0050222:41	003002000000 Земли населенных пунктов	Для строительства жилого дома и ведения личного подсобного хозяйства	13	02:0010	951	800,72	761 484,72
17189	Респ. Северная Осетия - Алания, р-н Пригородный, с. Октябрьское, линия 3, участок 13	Пригородный	15:08:0050222:42	003002000000 Земли населенных пунктов	Для строительства жилого дома и ведения личного подсобного хозяйства	13	02:0010	995	800,72	796 716,40
17190	Респ. Северная Осетия - Алания, р-н Пригородный, с. Октябрьское, линия 3, участок 14	Пригородный	15:08:0050222:43	003002000000 Земли населенных пунктов	Для ведения личного подсобного хозяйства	13	02:0020	963	800,72	771 093,36
17191	Респ. Северная Осетия - Алания, р-н Пригородный, с. Октябрьское, линия 3, участок №15	Пригородный	15:08:0050222:44	003002000000 Земли населенных пунктов	Для строительства жилого дома и ведения личного подсобного хозяйства	13	02:0010	1 100	800,72	880 792,00
17192	Респ. Северная Осетия - Алания, р-н Пригородный, с. Октябрьское, линия 3, дом 16	Пригородный	15:08:0050222:45	003002000000 Земли населенных пунктов	Для строительства жилого дома и ведения личного подсобного хозяйства	13	02:0010	1 051	800,72	841 556,72
17193	Северная Осетия - Алания респ, р-н Пригородный, с. Октябрьское,ул. 2 линия, участок 8	Пригородный	15:08:0050222:46	003002000000 Земли населенных пунктов	Для строительства жилого дома и ведения личного подсобного хозяйства	13	02:0010	987	800,72	790 310,64
17194	Респ. Северная Осетия - Алания, р-н Пригородный, с. Октябрьское, линия 3, участок 4	Пригородный	15:08:0050222:47	003002000000 Земли населенных пунктов	Для строительства жилого дома и ведения личного подсобного хозяйства	13	02:0020	912	800,72	730 256,64
17195	Российская Федерация, Республика Северная Осетия - Алания, Пригородный район, с. Октябрьское, линия 3, участок 1	Пригородный	15:08:0050222:48	003002000000 Земли населенных пунктов	Для строительства жилого дома и ведения личного подсобного хозяйства	13	02:0010	1 015	800,72	812 730,80
17196	Северная Осетия - Алания респ, р-н Пригородный, с. Октябрьское, линия 1, участок № 1	Пригородный	15:08:0050222:49	003002000000 Земли населенных пунктов	Под личное подсобное хозяйство	13	02:0020	1 171	800,72	937 643,12
17197	Республика Северная Осетия - Алания, м-р-н Пригородный, с.п. Октябрьское, с Октябрьское, ул 1-я линия, двлд. 5	Пригородный	15:08:0050222:5	003002000000 Земли населенных пунктов	Для индивидуальной жилой застройки	13	02:0010	892	800,72	714 242,24
17198	Республика Северная Осетия-Алания, р-н Пригородный, с Октябрьское, линия 1, участок 18а	Пригородный	15:08:0050222:53	003002000000 Земли населенных пунктов	Для ведения личного подсобного хозяйства	13	02:0020	594	800,72	475 627,68
17199	Республика Северная Осетия-Алания, р-н Пригородный, с. Октябрьское, линия 1, участок 20	Пригородный	15:08:0050222:54	003002000000 Земли населенных пунктов	Для ведения личного подсобного хозяйства	13	02:0020	587	800,72	470 022,64
17200	Республика Северная Осетия-Алания, р-н Пригородный, с Октябрьское, линия 1-я, уч 6	Пригородный	15:08:0050222:6	003002000000 Земли населенных пунктов	Для эксплуатации существующего жилого дома и ведения личного подсобного хозяйства	13	02:0010	1 008	800,72	807 125,76
17201	Респ. Северная Осетия - Алания, р-н Пригородный, с. Октябрьское, линия 1-я, дом участок №7	Пригородный	15:08:0050222:7	003002000000 Земли населенных пунктов	Для строительства жилого дома и ведения личного подсобного хозяйства	13	02:0020	942	800,72	754 278,24
17202	Респ. Северная Осетия - Алания, р-н Пригородный, с. Октябрьское, линия 1, участок 8	Пригородный	15:08:0050222:8	003002000000 Земли населенных пунктов	Для ведения личного подсобного хозяйства	13	02:0020	1 029	800,72	823 940,88
17203	Северная Осетия - Алания респ, р-н Пригородный, с Октябрьское, линия 1, участок 9	Пригородный	15:08:0050222:9	003002000000 Земли населенных пунктов	Для ведения личного подсобного хозяйства	13	02:0020	1 065	800,72	852 766,80
17204	Респ. Северная Осетия - Алания, р-н Пригородный, с. Майское, ул. Полевая, дом 1	Пригородный	15:08:0060101:1	003002000000 Земли населенных пунктов	ИЖС	13	02:0010	800	468,59	374 872,00
17205	Респ. Северная Осетия - Алания, р-н Пригородный, с. Майское, ул. Орджоникидзе, дом 5	Пригородный	15:08:0060101:10	003002000000 Земли населенных пунктов	ИЖС	13	02:0010	700	468,59	328 013,00
17206	Респ. Северная Осетия - Алания, р-н Пригородный, с. Майское, ул. Орджоникидзе, дом 7	Пригородный	15:08:0060101:11	003002000000 Земли населенных пунктов	ИЖС	13	02:0010	1 000	468,59	468 590,00
17207	Северная Осетия - Алания респ, р-н Пригородный, с Майское, ул Орджоникидзе, 9	Пригородный	15:08:0060101:12	003002000000 Земли населенных пунктов	Для ведения личного подсобного хозяйства	13	02:0020	737	468,59	345 350,83
17208	Северная Осетия - Алания респ, р-н Пригородный, с Майское, ул Орджоникидзе, 11	Пригородный	15:08:0060101:13	003002000000 Земли населенных пунктов	Для ведения личного подсобного хозяйства	13	02:0020	693	468,59	324 732,87
17209	Российская Федерация, Республика Северная Осетия - Алания, р-н Пригородный, с. Майское, ул. Орджоникидзе, 13	Пригородный	15:08:0060101:14	003002000000 Земли населенных пунктов	Индивидуальное жилищное строительство	13	02:0010	725	468,59	339 727,75
17210	Респ. Северная Осетия - Алания, р-н Пригородный, с. Майское, ул. Орджоникидзе, 15	Пригородный	15:08:0060101:15	003002000000 Земли населенных пунктов	Для ведения личного подсобного хозяйства	13	02:0020	736	468,59	344 882,24
17211	Респ. Северная Осетия - Алания, р-н Пригородный, с. Майское, ул. Орджоникидзе, 17	Пригородный	15:08:0060101:16	003002000000 Земли населенных пунктов	Для ведения личного подсобного хозяйства	13	02:0020	756	468,59	354 254,04
17212	Респ. Северная Осетия - Алания, р-н Пригородный, с. Майское, ул. Орджоникидзе, №19	Пригородный	15:08:0060101:17	003002000000 Земли населенных пунктов	Для ведения личного подсобного хозяйства	13	02:0020	1 221	468,59	572 148,39
17213	Респ. Северная Осетия - Алания, р-н Пригородный, с. Майское, ул. Орджоникидзе, 21	Пригородный	15:08:0060101:18	003002000000 Земли населенных пунктов	Для ведения личного подсобного хозяйства	13	02:0020	1 187	468,59	556 216,33
17214	Респ. Северная Осетия - Алания, р-н Пригородный, с. Майское, ул. Орджоникидзе, 23	Пригородный	15:08:0060101:19	003002000000 Земли населенных пунктов	Для ведения личного подсобного хозяйства	13	02:0020	1 099	468,59	514 980,41
17215	Северная Осетия - Алания респ, р-н Пригородный, с Майское, ул Полевая, 2	Пригородный	15:08:0060101:2	003002000000 Земли населенных пунктов	Для ведения личного подсобного хозяйства	13	02:0020	1 298	468,59	608 229,82
17216	Республика Северная Осетия-Алания, р-н Пригородный, с. Майское, ул. Орджоникидзе, 25	Пригородный	15:08:0060101:20	003002000000 Земли населенных пунктов	Для ведения личного подсобного хозяйства	13	02:0020	1 034	468,59	484 522,06
17217	Республика Северная Осетия - Алания, Пригородный р-н, с Майское, ул Орджоникидзе, 7	Пригородный	15:08:0060101:206	003002000000 Земли населенных пунктов	для ведения личного подсобного хозяйства	13	02:0020	724	468,59	339 259,16
17218	Северная Осетия - Алания респ, р-н Пригородный, с Майское, ул Орджоникидзе, 27	Пригородный	15:08:0060101:21	003002000000 Земли населенных пунктов	Для ведения личного подсобного хозяйства	13	02:0020	966	468,59	452 657,94
17219	Респ. Северная Осетия - Алания, р-н Пригородный, с. Майское, ул. Орджоникидзе, дом 29	Пригородный	15:08:0060101:22	003002000000 Земли населенных пунктов	ИЖС	13	02:0010	700	468,59	328 013,00
17220	Респ. Северная Осетия - Алания, р-н Пригородный, с. Майское, ул. Орджоникидзе, 31	Пригородный	15:08:0060101:23	003002000000 Земли населенных пунктов	Для ведения личного подсобного хозяйства	13	02:0020	1 604	468,59	751 618,36
17221	Респ. Северная Осетия - Алания, р-н Пригородный, с. Майское, ул. Орджоникидзе, дом 33	Пригородный	15:08:0060101:24	003002000000 Земли населенных пунктов	ИЖС	13	02:0010	600	468,59	281 154,00
17222	Респ. Северная Осетия - Алания, р-н Пригородный, с. Майское, ул. Полевая, дом 3	Пригородный	15:08:0060101:3	003002000000 Земли населенных пунктов	ИЖС	13	02:0010	1 500	468,59	702 885,00
17223	Респ. Северная Осетия - Алания, р-н Пригородный, с. Майское, ул. Полевая, дом 4	Пригородный	15:08:0060101:4	003002000000 Земли населенных пунктов	ИЖС	13	02:0010	1 000	468,59	468 590,00
17224	Российская Федерация, Республика Северная Осетия - Алания, Пригородный район, с. Майское, ул. Полевая, 5	Пригородный	15:08:0060101:5	003002000000 Земли населенных пунктов	Для ведения личного подсобного хозяйства	13	02:0020	900	468,59	421 731,00
17225	Респ. Северная Осетия - Алания, р-н Пригородный, с. Майское, ул. Полевая, дом 6	Пригородный	15:08:0060101:6	003002000000 Земли населенных пунктов	ИЖС	13	02:0010	900	468,59	421 731,00
17226	Респ. Северная Осетия - Алания, р-н Пригородный, с. Майское, ул. Полевая, дом 7	Пригородный	15:08:0060101:7	003002000000 Земли населенных пунктов	ИЖС	13	02:0010	800	468,59	374 872,00
17227	Респ. Северная Осетия - Алания, р-н Пригородный, с. Майское, ул. Орджоникидзе, дом 1	Пригородный	15:08:0060101:8	003002000000 Земли населенных пунктов	ИЖС	13	02:0010	1 000	468,59	468 590,00

№ п/п	Местоположение ЗУ	Район	Кадастровый номер ЗУ	Категория земель	Разрешенное использование по документу	Код вида разрешенного использования (в соответствии с классификатором видов разрешенного использования земельных участков)	Вид использования объектов недвижимости	Площадь	УПКС	КС
17228	Респ. Северная Осетия - Алания, р-н Пригородный, с. Майское, ул. Орджоникидзе, дом 3	Пригородный	15:08:0060101:9	003002000000 Земли населенных пунктов	ИЖС	13	02:0010	700	468,59	328 013,00
17229	Респ. Северная Осетия - Алания, р-н Пригородный, с. Майское, ул. Полевая, 8	Пригородный	15:08:0060101:94	003002000000 Земли населенных пунктов	для ведения личного подсобного хозяйства	13	02:0020	583	468,59	273 187,97
17230	Респ. Северная Осетия - Алания, р-н Пригородный, с. Майское, ул. Орджоникидзе, №2	Пригородный	15:08:0060102:1	003002000000 Земли населенных пунктов	Для ведения личного подсобного хозяйства	13	02:0020	1 137	468.59	532 786.83
17231	Респ. Северная Осетия - Алания, р-н Пригородный, с. Майское, ул. Орджоникидзе, дом 20	Пригородный	15:08:0060102:10	003002000000 Земли населенных пунктов	ИЖС	13	02:0010	700	468.59	328 013.00
17232	Республика Северная Осетия-Алания, р-н Пригородный, с. Майское, ул Орджоникидзе, 22	Пригородный	15:08:0060102:11	003002000000 Земли населенных пунктов	ИЖС	13	02:0010	700	468,59	328 013,00
17233	Республика Северная Осетия-Алания, р-н Пригородный, с. Майское, ул. Орджоникидзе, 24	Пригородный	15:08:0060102:12	003002000000 Земли населенных пунктов	Для ведения личного подсобного хозяйства	13	02:0020	1 283	468,59	601 200,97
17234	Респ. Северная Осетия - Алания, р-н Пригородный, с. Майское, ул. Садовая, 25	Пригородный	15:08:0060102:13	003002000000 Земли населенных пунктов	Для ведения личного подсобного хозяйства	13	02:0020	711	468.59	333 167.49
17235	Северная Осетия - Алания респ, р-н Пригородный, с Майское, ул Садовая, 23	Пригородный	15:08:0060102:14	003002000000 Земли населенных пунктов	Для ведения личного подсобного хозяйства	13	02:0020	949	468.59	444 691.91
17236	Респ. Северная Осетия - Алания, р-н Пригородный, с. Майское, ул. Садовая, дом 21	Пригородный	15:08:0060102:15	003002000000 Земли населенных пунктов	ИЖС	13	02:0010	1 000	468,59	468 590,00
17237	Респ. Северная Осетия - Алания, р-н Пригородный, с. Майское, ул. Садовая, 19	Пригородный	15:08:0060102:16	003002000000 Земли населенных пунктов	Для ведения личного подсобного хозяйства	13	02:0020	911	468,59	426 885,49
17238	Республика Северная Осетия - Алания, Пригородный р-н, с Майское, ул. Солнечная 14	Пригородный	15:08:0060102.165	003002000000 Земли населенных пунктов	Для ведения личного подсобного хозяйства	13	02:0020	1 000	468.59	468 590.00
17239	Респ. Северная Осетия - Алания, р-н Пригородный, с. Майское, ул. Садовая, дом 17	Пригородный	15:08:0060102:17	003002000000 Земли населенных пунктов	ИЖС	13	02:0010	800	468.59	374 872,00
17240	Респ. Северная Осетия - Алания, р-н Пригородный, с. Майское, ул. Садовая, дом 15	Пригородный	15:08:0060102:18	003002000000 Земли населенных пунктов	ИЖС	13	02:0010	800	468,59	374 872,00
17241	Респ. Северная Осетия - Алания, р-н Пригородный, с. Майское, ул. Садовая, 13	Пригородный	15:08:0060102:19	003002000000 Земли населенных пунктов	Для ведения личного подсобного хозяйства	13	02:0020	878	468,59	411 422,02
17242	Респ. Северная Осетия - Алания, р-н Пригородный, с. Майское, ул. Орджоникидзе, дом 4	Пригородный	15:08:0060102:2	003002000000 Земли населенных пунктов	ИЖС	13	02:0010	700	468.59	328 013.00
17243	Респ. Северная Осетия - Алания, р-н Пригородный, с. Майское, ул. Садовая, 11	Пригородный	15:08:0060102:20	003002000000 Земли населенных пунктов	Для ведения личного подсобного хозяйства	13	02:0020	895	468.59	419 388.05
17244	Респ. Северная Осетия - Алания, р-н Пригородный, с. Майское, ул. Садовая, 9	Пригородный	15:08:0060102:21	003002000000 Земли населенных пунктов	Для ведения личного подсобного хозяйства	13	02:0020	876	468,59	410 484,84
17245	Респ. Северная Осетия - Алания, р-н Пригородный, с. Майское, ул. Садовая, дом 7	Пригородный	15:08:0060102:22	003002000000 Земли населенных пунктов	ИЖС	13	02:0010	500	468,59	234 295,00
17246	Респ. Северная Осетия - Алания, р-н Пригородный, с. Майское, ул. Садовая, дом 5	Пригородный	15:08:0060102:23	003002000000 Земли населенных пунктов	ИЖС	13	02:0010	1 000	468.59	468 590.00
17247	Респ. Северная Осетия - Алания, р-н Пригородный, с. Майское, ул. Садовая, дом 3	Пригородный	15:08:0060102:24	003002000000 Земли населенных пунктов	ИЖС	13	02:0010	800	468.59	374 872.00
17248	Республика Северная Осетия-Алания, р-н Пригородный, с Майское, ул Садовая, 1	Пригородный	15:08:0060102:25	003002000000 Земли населенных пунктов	Для ведения личного подсобного хозяйства	13	02:0020	1 745	468,59	817 689,55
17249	Респ. Северная Осетия - Алания, р-н Пригородный, с. Майское, ул. Орджоникидзе, дом 6	Пригородный	15:08:0060102:3	003002000000 Земли населенных пунктов	ИЖС	13	02:0010	700	468,59	328 013,00
17250	Респ. Северная Осетия - Алания, р-н Пригородный, с. Майское, ул. Орджоникидзе, дом 8	Пригородный	15:08:0060102.4	003002000000 Земли населенных пунктов	ИЖС	13	02:0010	700	468.59	328 013.00
17251	Респ. Северная Осетия - Алания, р-н Пригородный, с. Майское, ул. Садовая, 1 "а"	Пригородный	15:08:0060102:48	003002000000 Земли населенных пунктов	Для ведения личного подсобного хозяйства	13	02:0020	203	468.59	95 123,77
17252	Респ. Северная Осетия - Алания, р-н Пригородный, с. Майское, ул. Орджоникидзе, дом 10	Пригородный	15:08:0060102:5	003002000000 Земли населенных пунктов	Для ведения личного подсобного хозяйства	13	02:0020	737	468,59	345 350,83
17253	Северная Осетия - Алания респ, р-н Пригородный, с Майское, ул Орджоникидзе, 12	Пригородный	15:08:0060102:6	003002000000 Земли населенных пунктов	Для ведения личного подсобного хозяйства	13	02:0020	725	468,59	339 727,75
17254	Респ. Северная Осетия - Алания, р-н Пригородный, с. Майское, ул. Орджоникидзе, дом 14	Пригородный	15:08:0060102:7	003002000000 Земли населенных пунктов	ИЖС	13	02:0010	700	468.59	328 013.00
17255	Респ. Северная Осетия - Алания, р-н Пригородный, с. Майское, ул. Орджоникидзе, 16	Пригородный	15:08:0060102:8	003002000000 Земли населенных пунктов	Для ведения личного подсобного хозяйства	13	02:0020	738	468.59	345 819.42
17256	Респ. Северная Осетия - Алания, р-н Пригородный, с. Майское, ул. Орджоникидзе, дом 18	Пригородный	15:08:0060102:9	003002000000 Земли населенных пунктов	ИЖС	13	02:0010	700	468,59	328 013,00
17257	Респ. Северная Осетия - Алания, р-н Пригородный, с. Майское, ул. Садовая, 2 "а"	Пригородный	15:08:0060103:1	003002000000 Земли населенных пунктов	Для ведения личного подсобного хозяйства	13	02:0020	1 291	468,59	604 949,69
17258	Респ. Северная Осетия - Алания, р-н Пригородный, с. Майское, ул. Садовая, дом 16	Пригородный	15:08:0060103:10	003002000000 Земли населенных пунктов	ИЖС	13	02:0010	700	468.59	328 013.00
17259	Респ. Северная Осетия - Алания, р-н Пригородный, с. Майское, ул. Садовая, 18	Пригородный	15:08:0060103:11	003002000000 Земли населенных пунктов	Для ведения личного подсобного хозяйства	13	02:0020	751	468.59	351 911.09
17260	Респ. Северная Осетия - Алания, р-н Пригородный, с. Майское, ул. Садовая, дом 20	Пригородный	15:08:0060103:12	003002000000 Земли населенных пунктов	ИЖС	13	02:0010	800	468,59	374 872,00
17261	Респ. Северная Осетия - Алания, р-н Пригородный, с. Майское, ул. Линейная, дом 25	Пригородный	15:08:0060103:13	003002000000 Земли населенных пунктов	ИЖС	13	02:0010	300	468,59	140 577,00
17262	Респ. Северная Осетия - Алания, р-н Пригородный, с. Майское, ул. Линейная, дом 25, квартира 2	Пригородный	15:08:0060103:14	003002000000 Земли населенных пунктов	ИЖС	13	02:0010	200	468.59	93 718,00
17263	Респ. Северная Осетия - Алания, р-н Пригородный, с. Майское, ул. Линейная, дом 25, квартира 1	Пригородный	15:08:0060103:15	003002000000 Земли населенных пунктов	ИЖС	13	02:0010	100	468.59	46 859,00
17264	Респ. Северная Осетия - Алания, р-н Пригородный, с. Майское, ул. Линейная, дом 23	Пригородный	15:08:0060103:16	003002000000 Земли населенных пунктов	ИЖС	13	02:0010	400	468,59	187 436,00
17265	Республика Северная Осетия - Алания, р-н Пригородный, с. Майское, ул. Линейная, № 21/2	Пригородный	15:08:0060103:17	003002000000 Земли населенных пунктов	Для ведения личного подсобного хозяйства	13	02:0020	294	468,59	137 765,46
17266	Респ. Северная Осетия - Алания, р-н Пригородный, с. Майское, ул. Линейная, дом 21, квартира 2	Пригородный	15:08:0060103:18	003002000000 Земли населенных пунктов	ИЖС	13	02:0010	300	468.59	140 577.00
17267	Респ. Северная Осетия - Алания, р-н Пригородный, с. Майское, ул. Линейная, дом 19, квартира 1	Пригородный	15:08:0060103:19	003002000000 Земли населенных пунктов	ИЖС	13	02:0010	300	468.59	140 577.00
17268	Респ. Северная Осетия - Алания, р-н Пригородный, с. Майское, ул. Садовая, 2	Пригородный	15:08:0060103:2	003002000000 Земли населенных пунктов	Для ведения личного подсобного хозяйства	13	02:0020	1 533	468,59	718 348,47
17269	Республика Северная Осетия-Алания, р-н Пригородный, с Майское, ул Линейная д 19	Пригородный	15:08:0060103:20	003002000000 Земли населенных пунктов	Для ведения личного подсобного хозяйства	13	02:0020	415	468,59	194 464,85
17270	Респ. Северная Осетия - Алания, р-н Пригородный, с. Майское, ул. Линейная, дом 17, квартира 2	Пригородный	15:08:0060103:21	003002000000 Земли населенных пунктов	ИЖС	13	02:0010	300	468.59	140 577.00
17271	Респ. Северная Осетия - Алания, р-н Пригородный, с. Майское, ул. Линейная, дом 17, квартира 1	Пригородный	15:08:0060103:22	003002000000 Земли населенных пунктов	ИЖС	13	02:0010	300	468.59	140 577.00
17272	Респ. Северная Осетия - Алания, р-н Пригородный, с. Майское, ул. Линейная, 15 "а"	Пригородный	15:08:0060103:23	003002000000 Земли населенных пунктов	Для ведения личного подсобного хозяйства	13	02:0020	406	468,59	190 247,54
17273	Северная Осетия - Алания респ, р-н Пригородный, с Майское, ул Линейная, д13, кв 2, 2	Пригородный	15:08:0060103:24	003002000000 Земли населенных пунктов	Для ведения личного подсобного хозяйства	13	02:0020	342	468,59	160 257,78
17274	Респ. Северная Осетия - Алания, р-н Пригородный, с. Майское, ул. Линейная, дом 13, квартира 1	Пригородный	15:08:0060103:25	003002000000 Земли населенных пунктов	ИЖС	13	02:0010	350	468.59	164 006.50
17275	Республика Северная Осетия-Алания, р-н Пригородный, с Майское, ул Линейная, 11	Пригородный	15:08:0060103:26	003002000000 Земли населенных пунктов	Для ведения личного подсобного хозяйства	13	02:0020	578	468.59	270 845.02
17276	Респ. Северная Осетия - Алания, р-н Пригородный, с. Майское, ул. Линейная, 9	Пригородный	15:08:0060103:27	003002000000 Земли населенных пунктов	Для ведения личного подсобного хозяйства	13	02:0020	697	468,59	326 607,23
17277	Респ. Северная Осетия - Алания, р-н Пригородный, с. Майское, ул. Линейная, дом 7	Пригородный	15:08:0060103:28	003002000000 Земли населенных пунктов	ИЖС	13	02:0010	480	468,59	224 923,20
17278	Респ. Северная Осетия - Алания, р-н Пригородный, с. Майское, ул. Линейная, дом 5	Пригородный	15:08:0060103:29	003002000000 Земли населенных пунктов	ИЖС	13	02:0010	600	468.59	281 154.00
17279	Респ. Северная Осетия - Алания, р-н Пригородный, с. Майское, ул. Садовая, 4	Пригородный	15:08:0060103:3	003002000000 Земли населенных пунктов	Для ведения личного подсобного хозяйства	13	02:0020	1 350	468.59	632 596.50
17280	Респ. Северная Осетия - Алания, р-н Пригородный, с. Майское, ул. Линейная, дом 3	Пригородный	15:08:0060103:30	003002000000 Земли населенных пунктов	ИЖС	13	02:0010	400	468,59	187 436,00
17281	Респ. Северная Осетия - Алания, р-н Пригородный, с. Майское, ул. Линейная, дом 1	Пригородный	15:08:0060103:31	003002000000 Земли населенных пунктов	ИЖС	13	02:0010	400	468,59	187 436,00

№ пп	Местоположение ЗУ	Район	Кадастровый номер ЗУ	Категория земель	Разрешенное использование по документу	Код вида разрешенного использования (в соответствии с классификатором видов разрешенного использования земельных участков)	Вид использования объектов недвижимости	Площадь	УПКС	КС
17282	Респ. Северная Осетия - Алания, р-н Пригородный, с. Майское, ул. Линейная, 1-а	Пригородный	15:08:0060103:32	003002000000 Земли населенных пунктов	Для ведения личного подсобного хозяйства	13	02:02:0	900	468,59	421 731,00
17283	Респ. Северная Осетия - Алания, р-н Пригородный, с. Майское, ул. Садовая, дом 6	Пригородный	15:08:0060103:4	003002000000 Земли населенных пунктов	ИЖС	13	02:02:0	700	468,59	328 013,00
17284	Респ. Северная Осетия - Алания, р-н Пригородный, с. Майское, ул. Садовая, дом 6-а	Пригородный	15:08:0060103:5	003002000000 Земли населенных пунктов	ИЖС	13	02:02:0	700	468,59	328 013,00
17285	Республика Северная Осетия-Алания, р-н Пригородный, с. Майское, ул. Линейная, 13 а	Пригородный	15:08:0060103:59	003002000000 Земли населенных пунктов	Для ведения личного подсобного хозяйства	13	02:02:0	406	468,59	190 247,54
17286	Респ. Северная Осетия - Алания, р-н Пригородный, с. Майское, ул. Садовая, дом 8	Пригородный	15:08:0060103:6	003002000000 Земли населенных пунктов	ИЖС	13	02:02:0	1 400	468,59	656 026,00
17287	Республика Северная Осетия-Алания, р-н Пригородный, с. Майское, ул. Линейная № 1	Пригородный	15:08:0060103:63	003002000000 Земли населенных пунктов	Для ведения личного подсобного хозяйства	13	02:02:0	621	468,59	290 994,39
17288	Респ. Северная Осетия - Алания, р-н Пригородный, с. Майское, ул. Садовая, дом 10	Пригородный	15:08:0060103:7	003002000000 Земли населенных пунктов	ИЖС	13	02:02:0	1 300	468,59	609 167,00
17289	Респ. Северная Осетия - Алания, р-н Пригородный, с. Майское, ул. Садовая, дом 12	Пригородный	15:08:0060103:8	003002000000 Земли населенных пунктов	ИЖС	13	02:02:0	1 400	468,59	656 026,00
17290	Респ. Северная Осетия - Алания, р-н Пригородный, с. Майское, ул. Садовая, дом 14	Пригородный	15:08:0060103:9	003002000000 Земли населенных пунктов	ИЖС	13	02:02:0	800	468,59	374 872,00
17291	Респ. Северная Осетия - Алания, р-н Пригородный, с. Майское, ул. Орджоникидзе, 26	Пригородный	15:08:0060104:1	003002000000 Земли населенных пунктов	Для ведения личного подсобного хозяйства	13	02:02:0	795	468,59	372 529,05
17292	Респ. Северная Осетия - Алания, р-н Пригородный, с. Майское, ул. Орджоникидзе, №44	Пригородный	15:08:0060104:10	003002000000 Земли населенных пунктов	Для ведения личного подсобного хозяйства	13	02:02:0	1 492	468,59	699 136,28
17293	Респ. Северная Осетия - Алания, р-н Пригородный, с. Майское, ул. Садовая, дом 45	Пригородный	15:08:0060104:11	003002000000 Земли населенных пунктов	ИЖС	13	02:02:0	700	468,59	328 013,00
17294	Республика Северная Осетия-Алания, р-н Пригородный, с. Майское, ул. Садовая, 43	Пригородный	15:08:0060104:12	003002000000 Земли населенных пунктов	Для ведения личного подсобного хозяйства	13	02:02:0	1 516	468,59	710 382,44
17295	Респ. Северная Осетия - Алания, р-н Пригородный, с. Майское, ул. Садовая, 41	Пригородный	15:08:0060104:13	003002000000 Земли населенных пунктов	Для ведения личного подсобного хозяйства	13	02:02:0	1 430	468,59	670 083,70
17296	Респ. Северная Осетия - Алания, р-н Пригородный, с. Майское, ул. Садовая, дом 39	Пригородный	15:08:0060104:14	003002000000 Земли населенных пунктов	ИЖС	13	02:02:0	1 500	468,59	702 885,00
17297	Респ. Северная Осетия - Алания, р-н Пригородный, с. Майское, ул. Садовая, дом 37	Пригородный	15:08:0060104:15	003002000000 Земли населенных пунктов	ИЖС	13	02:02:0	1 500	468,59	702 885,00
17298	Респ. Северная Осетия - Алания, р-н Пригородный, с. Майское, ул. Садовая, дом 35	Пригородный	15:08:0060104:16	003002000000 Земли населенных пунктов	ИЖС	13	02:02:0	1 500	468,59	702 885,00
17299	Респ. Северная Осетия - Алания, р-н Пригородный, с. Майское, ул. Садовая, 33	Пригородный	15:08:0060104:17	003002000000 Земли населенных пунктов	Для ведения личного подсобного хозяйства	13	02:02:0	1 279	468,59	599 326,61
17300	Респ. Северная Осетия - Алания, р-н Пригородный, с. Майское, ул. Садовая, дом 31	Пригородный	15:08:0060104:18	003002000000 Земли населенных пунктов	ИЖС	13	02:02:0	1 200	468,59	562 308,00
17301	Респ. Северная Осетия - Алания, р-н Пригородный, с. Майское, ул. Садовая, дом 31	Пригородный	15:08:0060104:19	003002000000 Земли населенных пунктов	ИЖС	13	02:02:0	400	468,59	187 436,00
17302	Республика Северная Осетия-Алания, р-н Пригородный, с. Майское, ул Орджоникидзе, 28	Пригородный	15:08:0060104:2	003002000000 Земли населенных пунктов	ИЖС	13	02:02:0	700	468,59	328 013,00
17303	Респ. Северная Осетия - Алания, р-н Пригородный, с. Майское, ул. Садовая, 29	Пригородный	15:08:0060104:20	003002000000 Земли населенных пунктов	Для ведения личного подсобного хозяйства	13	02:02:0	1 195	468,59	559 965,05
17304	Респ. Северная Осетия - Алания, р-н Пригородный, с. Майское, ул. Садовая, 27	Пригородный	15:08:0060104:21	003002000000 Земли населенных пунктов	Для ведения личного подсобного хозяйства	13	02:02:0	1 205	468,59	564 650,95
17305	Северная Осетия - Алания респ. р-н Пригородный, с Майское, ул Орджоникидзе, 30	Пригородный	15:08:0060104:3	003002000000 Земли населенных пунктов	Для ведения личного подсобного хозяйства	13	02:02:0	765	468,59	358 471,35
17306	Респ. Северная Осетия - Алания, р-н Пригородный, с. Майское, ул. Орджоникидзе, 32	Пригородный	15:08:0060104:4	003002000000 Земли населенных пунктов	Для ведения личного подсобного хозяйства	13	02:02:0	734	468,59	343 945,06
17307	Российская Федерация, Республика Северная Осетия - Алания, Пригородный район, с. Майское, ул. Орджоникидзе, 34	Пригородный	15:08:0060104:5	003002000000 Земли населенных пунктов	Для индивидуального жилищного строительства	13	02:02:0	759	468,59	355 659,81
17308	Респ. Северная Осетия - Алания, р-н Пригородный, с. Майское, ул. Орджоникидзе, дом 36	Пригородный	15:08:0060104:6	003002000000 Земли населенных пунктов	ИЖС	13	02:02:0	750	468,59	351 442,50
17309	Респ. Северная Осетия - Алания, р-н Пригородный, с. Майское, ул. Орджоникидзе, дом 38	Пригородный	15:08:0060104:7	003002000000 Земли населенных пунктов	ИЖС	13	02:02:0	800	468,59	374 872,00
17310	Респ. Северная Осетия - Алания, р-н Пригородный, с. Майское, ул. Орджоникидзе, дом 40	Пригородный	15:08:0060104:8	003002000000 Земли населенных пунктов	ИЖС	13	02:02:0	700	468,59	328 013,00
17311	Респ. Северная Осетия - Алания, р-н Пригородный, с. Майское, ул. Орджоникидзе, дом 42	Пригородный	15:08:0060104:9	003002000000 Земли населенных пунктов	ИЖС	13	02:02:0	700	468,59	328 013,00
17312	Респ. Северная Осетия - Алания, р-н Пригородный, с. Майское, ул. Линейная, дом 2, квартира 2	Пригородный	15:08:0060105:1	003002000000 Земли населенных пунктов	ИЖС	13	02:02:0	400	468,59	187 436,00
17313	Респ. Северная Осетия - Алания, р-н Пригородный, с. Майское, ул. Линейная, дом 12, квартира 4	Пригородный	15:08:0060105:10	003002000000 Земли населенных пунктов	ИЖС	13	02:02:0	200	468,59	93 718,00
17314	Северная Осетия - Алания респ. р-н Пригородный, с Майское, ул Транспортная, 11 а	Пригородный	15:08:0060105:100	003002000000 Земли населенных пунктов	Для ведения личного подсобного хозяйства	13	02:02:0	345	468,59	161 663,55
17315	Респ. Северная Осетия - Алания, р-н Пригородный, с. Майское, ул. Линейная, дом 12, квартира 3	Пригородный	15:08:0060105:11	003002000000 Земли населенных пунктов	ИЖС	13	02:02:0	200	468,59	93 718,00
17316	Республика Северная Осетия-Алания, р-н Пригородный, с. Майское, ул. Линейная № 4 а	Пригородный	15:08:0060105:119	003002000000 Земли населенных пунктов	Для ведения личного подсобного хозяйства	13	02:02:0	400	468,59	187 436,00
17317	Респ. Северная Осетия - Алания, р-н Пригородный, с. Майское, ул. Линейная, дом 12, квартира 2	Пригородный	15:08:0060105:12	003002000000 Земли населенных пунктов	ИЖС	13	02:02:0	200	468,59	93 718,00
17318	Республика Северная Осетия-Алания, р-н Пригородный, с. Майское, ул. Линейная № 4 а	Пригородный	15:08:0060105:121	003002000000 Земли населенных пунктов	Для ведения личного подсобного хозяйства	13	02:02:0	389	468,59	182 281,51
17319	Республика Северная Осетия-Алания, р-н Пригородный, с. Майское, ул. Транспортная № 7 а	Пригородный	15:08:0060105:122	003002000000 Земли населенных пунктов	Для ведения личного подсобного хозяйства	13	02:02:0	337	468,59	157 914,83
17320	Респ. Северная Осетия - Алания, р-н Пригородный, с. Майское, ул. Линейная, 8	Пригородный	15:08:0060105:126	003002000000 Земли населенных пунктов	Для ведения личного подсобного хозяйства	13	02:02:0	354	468,59	165 880,86
17321	Респ. Северная Осетия - Алания, р-н Пригородный, с. Майское, ул. Линейная, дом 12, квартира 1	Пригородный	15:08:0060105:13	003002000000 Земли населенных пунктов	ИЖС	13	02:02:0	200	468,59	93 718,00
17322	Респ. Северная Осетия - Алания, р-н Пригородный, с. Майское, ул. Линейная, №14	Пригородный	15:08:0060105:14	003002000000 Земли населенных пунктов	Для ведения личного подсобного хозяйства	13	02:02:0	788	468,59	369 248,92
17323	Респ. Северная Осетия - Алания, р-н Пригородный, с. Майское, ул. Линейная, дом 16	Пригородный	15:08:0060105:15	003002000000 Земли населенных пунктов	ИЖС	13	02:02:0	700	468,59	328 013,00
17324	Респ. Северная Осетия - Алания, р-н Пригородный, с. Майское, ул. Линейная, дом 18	Пригородный	15:08:0060105:16	003002000000 Земли населенных пунктов	ИЖС	13	02:02:0	900	468,59	421 731,00
17325	Респ. Северная Осетия - Алания, р-н Пригородный, с. Майское, ул. Линейная, дом 20, квартира 2	Пригородный	15:08:0060105:17	003002000000 Земли населенных пунктов	ИЖС	13	02:02:0	200	468,59	93 718,00
17326	Республика Северная Осетия-Алания, р-н Пригородный, с. Майское, ул.Линейная, д 20	Пригородный	15:08:0060105:18	003002000000 Земли населенных пунктов	Индивидуальное жилищное строительство	13	02:02:0	428	468,59	200 556,52
17327	Республика Северная Осетия-Алания, р-н Пригородный, с. Майское, ул.Транспортная, д 19	Пригородный	15:08:0060105:19	003002000000 Земли населенных пунктов	Для ведения личного подсобного хозяйства	13	02:02:0	443	468,59	207 585,37
17328	Респ. Северная Осетия - Алания, р-н Пригородный, с. Майское, ул. Линейная, дом 2, квартира 1	Пригородный	15:08:0060105:2	003002000000 Земли населенных пунктов	ИЖС	13	02:02:0	200	468,59	93 718,00
17329	Северная Осетия - Алания респ. р-н Пригородный, с Майское, ул Транспортная, 19 "г"	Пригородный	15:08:0060105:20	003002000000 Земли населенных пунктов	Для ведения личного подсобного хозяйства	13	02:02:0	338	468,59	158 383,42
17330	Респ. Северная Осетия - Алания, р-н Пригородный, с. Майское, ул. Транспортная, дом 17, квартира 2	Пригородный	15:08:0060105:21	003002000000 Земли населенных пунктов	ИЖС	13	02:02:0	300	468,59	140 577,00
17331	Северная Осетия - Алания респ. р-н Пригородный, с Майское, ул Транспортная, 17 "в"	Пригородный	15:08:0060105:22	003002000000 Земли населенных пунктов	Для ведения личного подсобного хозяйства	13	02:02:0	358	468,59	167 755,22
17332	Респ. Северная Осетия - Алания, р-н Пригородный, с. Майское, ул. Транспортная, дом 15, квартира 1	Пригородный	15:08:0060105:23	003002000000 Земли населенных пунктов	ИЖС	13	02:02:0	300	468,59	140 577,00
17333	Респ. Северная Осетия - Алания, р-н Пригородный, с. Майское, ул. Транспортная, дом 15/2	Пригородный	15:08:0060105:24	003002000000 Земли населенных пунктов	Для ведения личного подсобного хозяйства	13	02:02:0	355	468,59	166 349,45
17334	Респ Северная Осетия - Алания, Пригородный р-н, с. Майское, ул.Транспортная, 7	Пригородный	15:08:0060105:240	003002000000 Земли населенных пунктов	Для ведения личного подсобного хозяйства	13	02:02:0	300	468,59	140 577,00
17335	Российская Федерация, Республика Северная Осетия - Алания, Пригородный район, с. Майское, ул. Линейная, 25/3	Пригородный	15:08:0060105:241	003002000000 Земли населенных пунктов	Для ведения личного подсобного хозяйства	13	02:02:0	371	468,59	173 840,89

№ пп	Местоположение ЗУ	Район	Кадастровый номер ЗУ	Категория земель	Разрешенное использование по документу	Код вида разрешенного использования (в соответствии с классификатором видов разрешенного использования земельных участков)	Вид использования объектов недвижимости	Площадь	УПКС	КС
17336	Респ. Северная Осетия - Алания, р-н Пригородный, с. Майское, ул. Транспортная, дом 13, квартира 2	Пригородный	15:08:0060105:25	003002000000 Земли населенных пунктов	ИЖС	13	02:0:10	300	468,59	140 577,00
17337	Респ. Северная Осетия - Алания, р-н Пригородный, с. Майское, ул. Транспортная, дом 13, квартира 1	Пригородный	15:08:0060105:26	003002000000 Земли населенных пунктов	ИЖС	13	02:0:10	300	468,59	140 577,00
17338	Респ. Северная Осетия - Алания, р-н Пригородный, с. Майское, ул. Транспортная, дом 11, квартира 1	Пригородный	15:08:0060105:27	003002000000 Земли населенных пунктов	ИЖС	13	02:0:10	300	468,59	140 577,00
17339	Респ. Северная Осетия - Алания, р-н Пригородный, с. Майское, ул. Транспортная, дом 11, квартира 2	Пригородный	15:08:0060105:28	003002000000 Земли населенных пунктов	ИЖС	13	02:0:10	300	468,59	140 577,00
17340	Респ. Северная Осетия - Алания, р-н Пригородный, с. Майское, ул. Транспортная, дом 9, квартира 1	Пригородный	15:08:0060105:29	003002000000 Земли населенных пунктов	ИЖС	13	02:0:10	300	468,59	140 577,00
17341	Респ. Северная Осетия - Алания, р-н Пригородный, с. Майское, ул. Линейная, дом 4, квартира 2	Пригородный	15:08:0060105:3	003002000000 Земли населенных пунктов	ИЖС	13	02:0:10	300	468,59	140 577,00
17342	Респ. Северная Осетия - Алания, р-н Пригородный, с. Майское, ул. Транспортная, дом 7, квартира 2	Пригородный	15:08:0060105:30	003002000000 Земли населенных пунктов	ИЖС	13	02:0:10	300	468,59	140 577,00
17343	Респ. Северная Осетия - Алания, р-н Пригородный, с. Майское, ул. Транспортная, дом 7, квартира 1	Пригородный	15:08:0060105:31	003002000000 Земли населенных пунктов	ИЖС	13	02:0:10	300	468,59	140 577,00
17344	Респ. Северная Осетия - Алания, р-н Пригородный, с. Майское, ул. Транспортная, дом 5, квартира 2	Пригородный	15:08:0060105:32	003002000000 Земли населенных пунктов	ИЖС	13	02:0:10	300	468,59	140 577,00
17345	Респ. Северная Осетия - Алания, р-н Пригородный, с. Майское, ул. Транспортная, 5/1	Пригородный	15:08:0060105:33	003002000000 Земли населенных пунктов	Для ведения личного подсобного хозяйства	13	02:0:20	300	468,59	140 577,00
17346	Респ. Северная Осетия - Алания, р-н Пригородный, с. Майское, ул. Транспортная, дом 3, квартира 2	Пригородный	15:08:0060105:34	003002000000 Земли населенных пунктов	ИЖС	13	02:0:10	300	468,59	140 577,00
17347	Респ. Северная Осетия - Алания, р-н Пригородный, с. Майское, ул. Транспортная, дом 3, квартира 1	Пригородный	15:08:0060105:35	003002000000 Земли населенных пунктов	ИЖС	13	02:0:10	300	468,59	140 577,00
17348	Респ. Северная Осетия - Алания, р-н Пригородный, с. Майское, ул. Транспортная, дом 1	Пригородный	15:08:0060105:36	003002000000 Земли населенных пунктов	ИЖС	13	02:0:10	600	468,59	281 154,00
17349	Респ. Северная Осетия - Алания, р-н Пригородный, с. Майское, ул. Линейная, дом 4, квартира 1	Пригородный	15:08:0060105:4	003002000000 Земли населенных пунктов	ИЖС	13	02:0:10	300	468,59	140 577,00
17350	Респ. Северная Осетия - Алания, р-н Пригородный, с. Майское, ул. Линейная, дом 6	Пригородный	15:08:0060105:5	003002000000 Земли населенных пунктов	ИЖС	13	02:0:10	600	468,59	281 154,00
17351	Респ. Северная Осетия - Алания, р-н Пригородный, с. Майское, ул. Линейная, дом 8, квартира 1	Пригородный	15:08:0060105:6	003002000000 Земли населенных пунктов	ИЖС	13	02:0:10	300	468,59	140 577,00
17352	Респ. Северная Осетия - Алания, р-н Пригородный, с. Майское, ул. Линейная, дом 8, квартира 2	Пригородный	15:08:0060105:7	003002000000 Земли населенных пунктов	ИЖС	13	02:0:10	300	468,59	140 577,00
17353	Северная Осетия - Алания респ, р-н Пригородный, с Майское, ул Линейная, 10	Пригородный	15:08:0060105:8	003002000000 Земли населенных пунктов	Для ведения личного подсобного хозяйства	13	02:0:20	363	468,59	170 098,17
17354	Респ. Северная Осетия - Алания, р-н Пригородный, с. Майское, ул. Линейная, дом 10, квартира 1	Пригородный	15:08:0060105:9	003002000000 Земли населенных пунктов	ИЖС	13	02:0:10	300	468,59	140 577,00
17355	Респ. Северная Осетия - Алания, р-н Пригородный, с. Майское, ул. Вокзальная, 7	Пригородный	15:08:0060106:1	003002000000 Земли населенных пунктов	Для ведения личного подсобного хозяйства	13	02:0:20	963	468,59	451 252,17
17356	Респ. Северная Осетия - Алания, р-н Пригородный, с. Майское, ул. Вокзальная, дом 17	Пригородный	15:08:0060106:10	003002000000 Земли населенных пунктов	ИЖС	13	02:0:10	400	468,59	187 436,00
17357	Респ. Северная Осетия - Алания, р-н Пригородный, с. Майское, ул. Вокзальная, дом 19	Пригородный	15:08:0060106:11	003002000000 Земли населенных пунктов	ИЖС	13	02:0:10	100	468,59	46 859,00
17358	Респ. Северная Осетия - Алания, р-н Пригородный, с. Майское, ул. Вокзальная, дом 23	Пригородный	15:08:0060106:13	003002000000 Земли населенных пунктов	ИЖС	13	02:0:10	1 000	468,59	468 590,00
17359	Респ. Северная Осетия - Алания, р-н Пригородный, с. Майское, ул. Вокзальная, дом 22	Пригородный	15:08:0060106:14	003002000000 Земли населенных пунктов	ИЖС	13	02:0:10	700	468,59	328 013,00
17360	Респ. Северная Осетия - Алания, р-н Пригородный, с. Майское, ул. Вокзальная, дом 20	Пригородный	15:08:0060106:15	003002000000 Земли населенных пунктов	ИЖС	13	02:0:10	500	468,59	234 295,00
17361	Республика Северная Осетия-Алания, р-н Пригородный, с Майское, ул Вокзальная, д 13а	Пригородный	15:08:0060106:16	003002000000 Земли населенных пунктов	Для ведения личного подсобного хозяйства	13	02:0:20	939	468,59	440 006,01
17362	Республика Северная Осетия - Алания, р-н Пригородный, с.Майское, ул.Вокзальная, 15/6	Пригородный	15:08:0060106:163	003002000000 Земли населенных пунктов	для ведения личного подсобного хозяйства	13	02:0:20	250	468,59	117 147,50
17363	Российская Федерация, Республика Северная Осетия - Алания, Пригородный район, с. Майское, ул. Вокзальная, 10	Пригородный	15:08:0060106:165	003002000000 Земли населенных пунктов	Для ведения личного подсобного хозяйства	13	02:0:20	787	468,59	368 780,33
17364	Российская Федерация, Республика Северная Осетия - Алания, Пригородный район, с. Майское, ул. Вокзальная, 19 "а"	Пригородный	15:08:0060106:166	003002000000 Земли населенных пунктов	Для ведения личного подсобного хозяйства	13	02:0:20	692	468,59	324 264,28
17365	Северная Осетия - Алания респ, р-н Пригородный, с Майское, ул Вокзальная, 11	Пригородный	15:08:0060106:17	003002000000 Земли населенных пунктов	Для ведения личного подсобного хозяйства	13	02:0:20	470	468,59	220 237,30
17366	Респ. Северная Осетия - Алания, р-н Пригородный, с. Майское, ул. Вокзальная	Пригородный	15:08:0060106:18	003002000000 Земли населенных пунктов	ИЖС	13	02:0:10	540	468,59	253 038,60
17367	Респ. Северная Осетия - Алания, р-н Пригородный, с. Майское, ул. Вокзальная	Пригородный	15:08:0060106:19	003002000000 Земли населенных пунктов	ИЖС	13	02:0:10	540	468,59	253 038,60
17368	Респ. Северная Осетия - Алания, р-н Пригородный, с. Майское, ул. Вокзальная, 9	Пригородный	15:08:0060106:2	003002000000 Земли населенных пунктов	Для ведения личного подсобного хозяйства	13	02:0:20	1 499	468,59	702 416,41
17369	Респ. Северная Осетия - Алания, р-н Пригородный, с. Майское, ул. Вокзальная	Пригородный	15:08:0060106:20	003002000000 Земли населенных пунктов	ИЖС	13	02:0:10	540	468,59	253 038,60
17370	Республика Северная Осетия-Алания, р-н Пригородный, с. Майское, ул. Вокзальная, 25	Пригородный	15:08:0060106:21	003002000000 Земли населенных пунктов	Для ведения личного подсобного хозяйства	13	02:0:20	1 073	468,59	502 797,07
17371	Северная Осетия - Алания респ, р-н Пригородный, с Майское, ул Вокзальная, 21	Пригородный	15:08:0060106:23	003002000000 Земли населенных пунктов	Для ведения личного подсобного хозяйства	13	02:0:20	800	468,59	374 872,00
17372	Северная Осетия - Алания респ, р-н Пригородный, с Майское, ул Вокзальная, 21	Пригородный	15:08:0060106:24	003002000000 Земли населенных пунктов	Для ведения личного подсобного хозяйства	13	02:0:20	723	468,59	338 790,57
17373	Северная Осетия - Алания респ, р-н Пригородный, с. Майское, ул. Вокзальная, 16 "а"	Пригородный	15:08:0060106:25	003002000000 Земли населенных пунктов	Для ведения личного подсобного хозяйства	13	02:0:20	1 991	468,59	932 962,69
17374	Респ. Северная Осетия - Алания, р-н Пригородный, с. Майское, ул. Вокзальная, дом 11	Пригородный	15:08:0060106:3	003002000000 Земли населенных пунктов	ИЖС	13	02:0:10	1 000	468,59	468 590,00
17375	Республика Северная Осетия-Алания, р-н Пригородный, с Майское, ул Вокзальная, 15 "б"	Пригородный	15:08:0060106:34	003002000000 Земли населенных пунктов	Для ведения личного подсобного хозяйства	13	02:0:20	600	468,59	281 154,00
17376	Республика Северная Осетия-Алания, р-н Пригородный, с Майское, ул Вокзальная, 9 а	Пригородный	15:08:0060106:36	003002000000 Земли населенных пунктов	Для ведения личного подсобного хозяйства	13	02:0:20	1 397	468,59	654 620,23
17377	Республика Северная Осетия-Алания, р-н Пригородный, с. Майское, ул. Вокзальная, 17 "а"	Пригородный	15:08:0060106:39	003002000000 Земли населенных пунктов	Для ведения личного подсобного хозяйства	13	02:0:20	602	468,59	282 091,18
17378	Респ. Северная Осетия - Алания, р-н Пригородный, с. Майское, ул. Вокзальная, дом 13	Пригородный	15:08:0060106:4	003002000000 Земли населенных пунктов	ИЖС	13	02:0:10	540	468,59	253 038,60
17379	Республика Северная Осетия-Алания, р-н Пригородный, с Майское, ул Вокзальная, 19 "в"	Пригородный	15:08:0060106:40	003002000000 Земли населенных пунктов	Для ведения личного подсобного хозяйства	13	02:0:20	1 352	468,59	633 533,68
17380	Республика Северная Осетия-Алания, р-н Пригородный, с Майское, ул Вокзальная, 26	Пригородный	15:08:0060106:42	003002000000 Земли населенных пунктов	Для ведения личного подсобного хозяйства	13	02:0:20	960	468,59	449 846,40
17381	Республика Северная Осетия-Алания, р-н Пригородный, с. Майское, ул. Вокзальная, 24	Пригородный	15:08:0060106:43	003002000000 Земли населенных пунктов	Для ведения личного подсобного хозяйства	13	02:0:20	995	468,59	466 247,05
17382	Респ. Северная Осетия - Алания, р-н Пригородный, с. Майское, ул. Вокзальная, дом 15/1	Пригородный	15:08:0060106:5	003002000000 Земли населенных пунктов	ИЖС	13	02:0:10	540	468,59	253 038,60
17383	Респ. Северная Осетия - Алания, р-н Пригородный, с. Майское, ул. Вокзальная, дом 15/2	Пригородный	15:08:0060106:6	003002000000 Земли населенных пунктов	ИЖС	13	02:0:10	400	468,59	187 436,00
17384	Респ. Северная Осетия - Алания, р-н Пригородный, с. Майское, ул. Вокзальная, дом 15/3	Пригородный	15:08:0060106:7	003002000000 Земли населенных пунктов	ИЖС	13	02:0:10	400	468,59	187 436,00
17385	Респ. Северная Осетия - Алания, р-н Пригородный, с. Майское, ул. Вокзальная, дом 15/4	Пригородный	15:08:0060106:8	003002000000 Земли населенных пунктов	ИЖС	13	02:0:10	400	468,59	187 436,00
17386	Респ. Северная Осетия - Алания, р-н Пригородный, с. Майское, ул. Вокзальная, дом 15/6	Пригородный	15:08:0060106:9	003002000000 Земли населенных пунктов	ИЖС	13	02:0:10	540	468,59	253 038,60
17387	Респ. Северная Осетия - Алания, р-н Пригородный, с. Майское, ул. Юбилейная, дом 7, квартира 1	Пригородный	15:08:0060107:107	003002000000 Земли населенных пунктов	ИЖС	13	02:0:10	300	468,59	140 577,00
17388	Респ. Северная Осетия - Алания, р-н Пригородный, с. Майское, ул. Юбилейная, дом 7, квартира 2,3,4	Пригородный	15:08:0060107:108	003002000000 Земли населенных пунктов	ИЖС	13	02:0:10	300	468,59	140 577,00
17389	Респ. Северная Осетия - Алания, р-н Пригородный, с. Майское, ул. Юбилейная, дом 6, квартира 4	Пригородный	15:08:0060107:109	003002000000 Земли населенных пунктов	ИЖС	13	02:0:10	300	468,59	140 577,00
17390	Респ. Северная Осетия - Алания, р-н Пригородный, с. Майское, ул. Юбилейная, дом 6, квартира 1	Пригородный	15:08:0060107:110	003002000000 Земли населенных пунктов	ИЖС	13	02:0:10	400	468,59	187 436,00
17391	Респ. Северная Осетия - Алания, р-н Пригородный, с. Майское, ул. Юбилейная, дом 6, квартира 2	Пригородный	15:08:0060107:111	003002000000 Земли населенных пунктов	ИЖС	13	02:0:10	300	468,59	140 577,00
17392	Респ. Северная Осетия - Алания, р-н Пригородный, с. Майское, ул. Юбилейная, дом 6, квартира 3	Пригородный	15:08:0060107:112	003002000000 Земли населенных пунктов	ИЖС	13	02:0:10	300	468,59	140 577,00
17393	Респ. Северная Осетия - Алания, р-н Пригородный, с. Майское, ул. Юбилейная, дом 8	Пригородный	15:08:0060107:113	003002000000 Земли населенных пунктов	ИЖС	13	02:0:10	500	468,59	234 295,00
17394	Респ. Северная Осетия - Алания, р-н Пригородный, с. Майское, ул. Юбилейная, дом 8	Пригородный	15:08:0060107:114	003002000000 Земли населенных пунктов	Под консервы и завод	6	06:0:40	90 000	245,97	22 137 300,00
17395	Респ. Северная Осетия - Алания, р-н Пригородный, с. Майское, ул. Юбилейная, дом 8	Пригородный	15:08:0060107:115	003002000000 Земли населенных пунктов	Под пекарню	6	06:0:40	225	245,97	55 343,25
17396	Респ. Северная Осетия - Алания, р-н Пригородный, с. Майское, ул. Юбилейная, дом 10	Пригородный	15:08:0060107:116	003002000000 Земли населенных пунктов	ИЖС	13	02:0:10	300	468,59	140 577,00

№ пп	Местоположение ЗУ	Район	Кадастровый номер ЗУ	Категория земель	Разрешенное использование по документу	Код вида разрешенного использования (в соответствии с классификатором видов разрешенного использования земельных участков)	Вид использования объектов недвижимости	Площадь	УПКС	КС
17397	Респ. Северная Осетия - Алания, р-н Пригородный, с. Майское, ул. Юбилейная, дом 12	Пригородный	15:08:0060107:117	003002000000 Земли населенных пунктов	Под объект торговли	4	040040	30	1 218,34	36 550,20
17398	Респ. Северная Осетия - Алания, р-н Пригородный, с. Майское, ул. Юбилейная, дом 14	Пригородный	15:08:0060107:118	003002000000 Земли населенных пунктов	Под объект торговли	4	040040	25	1 218,34	30 458,50
17399	Респ. Северная Осетия - Алания, р-н Пригородный, с. Майское, ул. Юбилейная, дом 16	Пригородный	15:08:0060107:119	003002000000 Земли населенных пунктов	Под объект торговли	4	040040	50	1 218,34	60 917,00
17400	Респ. Северная Осетия - Алания, р-н Пригородный, с. Майское, ул. Юбилейная, дом 18	Пригородный	15:08:0060107:120	003002000000 Земли населенных пунктов	Под объект торговли	4	040040	30	1 218,34	36 550,20
17401	Респ. Северная Осетия - Алания, р-н Пригородный, с. Майское, ул. Юбилейная, дом 20	Пригородный	15:08:0060107:121	003002000000 Земли населенных пунктов	Под объект торговли	4	040040	25	1 218,34	30 458,50
17402	Респ. Северная Осетия - Алания, р-н Пригородный, с. Майское, ул. Юбилейная, дом 22	Пригородный	15:08:0060107:122	003002000000 Земли населенных пунктов	Под объект торговли	4	040040	6	1 218,34	7 310,04
17403	Респ. Северная Осетия - Алания, р-н Пригородный, с. Майское, ул. Юбилейная, дом 24	Пригородный	15:08:0060107:123	003002000000 Земли населенных пунктов	Под объект торговли	4	040040	6	1 218,34	7 310,04
17404	Респ. Северная Осетия - Алания, р-н Пригородный, с. Майское, ул. Заводская	Пригородный	15:08:0060107:137	003002000000 Земли населенных пунктов	Под тарное предприятие	6	060000	23 000	245,97	5 657 310,00
17405	Северная Осетия - Алания респ. р-н Пригородный, с Майское, ул Мельничная, 1	Пригородный	15:08:0060107:138	003002000000 Земли населенных пунктов	Для строительства складских помещений	6	060093	7 044	245,97	1 732 612,68
17406	Респ. Северная Осетия - Алания, р-н Пригородный, с. Майское, ул. Заводская, дом 1 "н"	Пригородный	15:08:0060107:142	003002000000 Земли населенных пунктов	под строительство магазина	4	040040	27	1 218,34	32 895,18
17407	Респ. Северная Осетия - Алания, р-н Пригородный, с. Майское, ул. Заводская, дом 1 "к"	Пригородный	15:08:0060107:147	003002000000 Земли населенных пунктов	под строительство магазина	4	040040	16	1 218,34	19 493,44
17408	Российская Федерация, Республика Северная Осетия-Алания, Пригородный муниципальный район, с Октябрьское, ул. К.Хетагурова, д 86	Пригородный	15:08:0060107:15	003002000000 Земли населенных пунктов	ИЖС	13	020010	726	1 053,58	764 899,08
17409	Респ. Северная Осетия - Алания, р-н Пригородный, с. Майское, ул. Центральная, дом 1	Пригородный	15:08:0060107:150	003002000000 Земли населенных пунктов	Для эксплуатации многоквартирного жилого дома	2	020050	600	1 171,48	702 888,00
17410	Респ. Северная Осетия - Алания, р-н Пригородный, с. Майское, ул. Центральная, дом 3	Пригородный	15:08:0060107:151	003002000000 Земли населенных пунктов	Для эксплуатации многоквартирного жилого дома	2	020050	600	1 171,48	702 888,00
17411	Респ. Северная Осетия - Алания, р-н Пригородный, с. Майское, ул. Юбилейная, дом 12	Пригородный	15:08:0060107:152	003002000000 Земли населенных пунктов	Для эксплуатации многоквартирного жилого дома	2	020050	796	1 171,48	932 498,08
17412	Респ. Северная Осетия - Алания, р-н, Пригородный, с. Майское, ул. Мельничная , 1	Пригородный	15:08:0060107:291	003002000000 Земли населенных пунктов	Строительство придорожного сервиса	4	040099	270	983,70	265 599,00
17413	Северная Осетия - Алания респ. р-н Пригородный, с. Майское, ул. Мельничная, 3	Пригородный	15:08:0060107:292	003002000000 Земли населенных пунктов	Строительство магазина	4	040040	144	1 218,34	175 440,96
17414	Республика Северная Осетия-Алания, р-н Пригородный, с Майское, ул Заводская, д 1	Пригородный	15:08:0060107:293	003002000000 Земли населенных пунктов	Для ведения личного подсобного хозяйства	13	020020	468	468,59	219 300,12
17415	Северная Осетия - Алания респ. р-н Пригородный, с. Майское, ул. Юбилейная, 7а	Пригородный	15:08:0060107:305	003002000000 Земли населенных пунктов	Для ведения личного подсобного хозяйства	13	020020	353	468,59	165 412,27
17416	Северная Осетия - Алания респ. р-н Пригородный, с Майское, ул Юбилейная, 14	Пригородный	15:08:0060107:306	003002000000 Земли населенных пунктов	Для ведения личного подсобного хозяйства	13	020020	238	468,59	111 524,42
17417	Республика Северная Осетия-Алания, р-н Пригородный, с Майское, ул Мельничная, 9	Пригородный	15:08:0060107:313	003002000000 Земли населенных пунктов	Для ведения личного подсобного хозяйства	13	020020	133	468,59	62 322,47
17418	Республика Северная Осетия-Алания, р-н Пригородный, с Майское, ул Центральная, 4 "б"	Пригородный	15:08:0060107:331	003002000000 Земли населенных пунктов	Для ведения личного подсобного хозяйства	13	020020	325	468,59	152 291,75
17419	Республика Северная Осетия-Алания, р-н Пригородный, с. Майское, ул. Заводская 1 "а"	Пригородный	15:08:0060107:332	003002000000 Земли населенных пунктов	Для ведения личного подсобного хозяйства	13	020020	109	468,59	51 076,31
17420	Республика Северная Осетия-Алания, р-н Пригородный, с Майское, ул Заводская, д 1б	Пригородный	15:08:0060107:333	003002000000 Земли населенных пунктов	Для ведения личного подсобного хозяйства	13	020020	118	468,59	55 293,62
17421	Республика Северная Осетия-Алания, р-н Пригородный, с Майское, ул Мельничная, 12	Пригородный	15:08:0060107:339	003002000000 Земли населенных пунктов	Для ведения личного подсобного хозяйства	13	020020	173	468,59	81 066,07
17422	Республика Северная Осетия-Алания, р-н Пригородный, с. Майское, ул. Мельничная, № 2	Пригородный	15:08:0060107:344	003002000000 Земли населенных пунктов	Для ведения личного подсобного хозяйства	13	020020	290	468,59	135 891,10
17423	Республика Северная Осетия-Алания, р-н Пригородный, с. Майское, ул. Мельничная, 4	Пригородный	15:08:0060107:348	003002000000 Земли населенных пунктов	Для ведения личного подсобного хозяйства	13	020020	308	468,59	144 325,72
17424	Республика Северная Осетия-Алания, р-н Пригородный, с Майское, ул Центральная №5	Пригородный	15:08:0060107:349	003002000000 Земли населенных пунктов	Для ведения личного подсобного хозяйства	13	020020	800	468,59	374 872,00
17425	Республика Северная Осетия-Алания, р-н Пригородный, с Майское, ул Мельничная, 3	Пригородный	15:08:0060107:350	003002000000 Земли населенных пунктов	Для ведения личного подсобного хозяйства	13	020020	284	468,59	133 079,56
17426	Республика Северная Осетия-Алания, р-н Пригородный, с. Майское, ул. Центральная 4 "в"	Пригородный	15:08:0060107:352	003002000000 Земли населенных пунктов	Для ведения личного подсобного хозяйства	13	020020	141	468,59	66 071,19
17427	Респ. Северная Осетия - Алания, р-н Пригородный, с. Майское, ул. Центральная, 6 "а"	Пригородный	15:08:0060107:359	003002000000 Земли населенных пунктов	Для ведения личного подсобного хозяйства	13	020020	904	468,59	423 605,36
17428	Респ. Северная Осетия - Алания, р-н Пригородный, с Майское, ул Мельничная, 13	Пригородный	15:08:0060107:361	003002000000 Земли населенных пунктов	Для ведения личного подсобного хозяйства	13	020020	347	468,59	162 600,73
17429	Республика Северная Осетия-Алания, р-н Пригородный, с .Майское, ул Мельничная, 6	Пригородный	15:08:0060107:362	003002000000 Земли населенных пунктов	Для ведения личного подсобного хозяйства	13	020020	200	468,59	93 718,00
17430	Республика Северная Осетия-Алания, р-н Пригородный, с. Майское, ул. Мельничная, 8	Пригородный	15:08:0060107:363	003002000000 Земли населенных пунктов	Для ведения личного подсобного хозяйства	13	020020	246	468,59	115 273,14
17431	Республика Северная Осетия-Алания, р-н Пригородный, с. Майское, ул. Мельничная, 7	Пригородный	15:08:0060107:364	003002000000 Земли населенных пунктов	Для ведения личного подсобного хозяйства	13	020020	200	468,59	93 718,00
17432	Республика Северная Осетия-Алания, р-н Пригородный, с Майское, ул Центральная, 7 "а"	Пригородный	15:08:0060107:367	003002000000 Земли населенных пунктов	Для ведения личного подсобного хозяйства	13	020020	569	468,59	266 627,71
17433	Респ. Северная Осетия - Алания, р-н Пригородный, с Майское, ул Юбилейная, 32	Пригородный	15:08:0060107:370	003002000000 Земли населенных пунктов	Для ведения личного подсобного хозяйства	13	020020	118	468,59	55 293,62
17434	Республика Северная Осетия-Алания, р-н Пригородный, с. Майское, ул. Центральная, 2 "а".	Пригородный	15:08:0060107:372	003002000000 Земли населенных пунктов	Детские дошкольные учреждения	3	030050	3 016	595,46	1 801 939,36
17435	Респ. Северная Осетия - Алания, р-н Пригородный, с. Майское, ул. Юбилейная, № 10	Пригородный	15:08:0060107:373	003002000000 Земли населенных пунктов	Для ведения личного подсобного хозяйства	13	020020	1 100	468,59	515 449,00
17436	Республика Северная Осетия-Алания, р-н Пригородный, с Майское, ул Центральная, 5	Пригородный	15:08:0060107:378	003002000000 Земли населенных пунктов	Многоквартирные жилые дома высотой до 5 этажей включительно	2	020050	1 960	1 171,48	2 296 100,80
17437	Респ. Северная Осетия - Алания, р-н Пригородный, с Майское, ул Юбилейная, 18 "п"	Пригородный	15:08:0060107:379	003002000000 Земли населенных пунктов	Для ведения личного подсобного хозяйства	13	020020	452	468,59	211 802,68
17438	Респ. Северная Осетия - Алания, р-н Пригородный, с. Майское, ул. Юбилейная, 20 "б"	Пригородный	15:08:0060107:380	003002000000 Земли населенных пунктов	Для ведения личного подсобного хозяйства	13	020020	595	468,59	278 811,05
17439	Респ. Северная Осетия - Алания, р-н Пригородный, с. Майское, ул. Центральная, дом 4, квартира 1,2	Пригородный	15:08:0060107:45	003002000000 Земли населенных пунктов	ИЖС	13	020010	107	468,59	50 139,13
17440	Респ. Северная Осетия - Алания, р-н Пригородный, с. Майское, ул. Центральная, дом 4, квартира 3	Пригородный	15:08:0060107:46	003002000000 Земли населенных пунктов	ИЖС	13	020010	107	468,59	50 139,13
17441	Республика Северная Осетия-Алания, р-н Пригородный, с Майское, ул Центральная, 4а	Пригородный	15:08:0060107:47	003002000000 Земли населенных пунктов	Для ведения личного подсобного хозяйства	13	020020	127	468,59	59 510,93
17442	Респ. Северная Осетия - Алания, р-н Пригородный, с. Майское, ул. Центральная, дом 4, квартира 5	Пригородный	15:08:0060107:48	003002000000 Земли населенных пунктов	ИЖС	13	020010	107	468,59	50 139,13
17443	Респ. Северная Осетия - Алания, р-н Пригородный, с. Майское, ул. Центральная, дом 4, квартира 6	Пригородный	15:08:0060107:49	003002000000 Земли населенных пунктов	ИЖС	13	020010	107	468,59	50 139,13
17444	Респ. Северная Осетия - Алания, р-н Пригородный, с. Майское, ул. Центральная, дом 4, квартира 7,8	Пригородный	15:08:0060107:50	003002000000 Земли населенных пунктов	ИЖС	13	020010	107	468,59	50 139,13
17445	Респ. Северная Осетия - Алания, р-н Пригородный, с. Майское, ул. Центральная, дом 5, квартира 1	Пригородный	15:08:0060107:51	003002000000 Земли населенных пунктов	ИЖС	13	020010	108	468,59	50 607,72
17446	Респ. Северная Осетия - Алания, р-н Пригородный, с. Майское, ул. Центральная, дом 5, квартира 2	Пригородный	15:08:0060107:52	003002000000 Земли населенных пунктов	ИЖС	13	020010	108	468,59	50 607,72

№ п/п	Местоположение ЗУ	Район	Кадастровый номер ЗУ	Категория земель	Разрешенное использование по документу	Код вида разрешенного использования (в соответствии с классификатором видов разрешенного использования земельных участков)	Вид использования объектов недвижимости	Площадь	УПКС	КС
17447	Респ. Северная Осетия-Алания, Пригородный р-н. с.Майское. ул. Юбилейная, 27	Пригородный	15:08:0060107:527	0030002000000 Земли населенных пунктов	для ведения личного подсобного хозяйства	13	02:0020	1 776	468,59	832 215,84
17448	Респ. Северная Осетия-Алания. р-н Пригородный, с.Майское, ул.Юбилейная. 31	Пригородный	15:08:0060107:529	0030002000000 Земли населенных пунктов	Для ведения личного подсобного хозяйства	13	02:0020	1 000	468,59	468 590,00
17449	Респ. Северная Осетия - Алания, р-н Пригородный, с. Майское, ул. Центральная, дом 5, квартира 3	Пригородный	15:08:0060107:53	0030002000000 Земли населенных пунктов	ИЖС	13	02:0010	107	468,59	50 139,13
17450	Российская Федерация, Республика Северная Осетия - Алания, Пригородный р-н, с. Майское, ул. Заводская, 9	Пригородный	15:08:0060107:531	0030002000000 Земли населенных пунктов	Для ведения личного подсобного хозяйства	13	02:0020	66	468,59	30 926,94
17451	Республика Северная Осетия-Алания, Пригородный район, с Майское, ул Юбилейная, 12 а	Пригородный	15:08:0060107:538	0030002000000 Земли населенных пунктов	Для ведения личного подсобного хозяйства	13	02:0020	200	468,59	93 718,00
17452	Респ. Северная Осетия - Алания, р-н Пригородный, с. Майское, ул. Центральная, дом 5, квартира 4	Пригородный	15:08:0060107:54	0030002000000 Земли населенных пунктов	ИЖС	13	02:0010	107	468,59	50 139,13
17453	Республика Северная Осетия-Алания, р-н Пригородный, с. Майское, ул. Мельничная, 5	Пригородный	15:08:0060107:542	0030001000000 Земли сельскохозяйственного назначения	Для ведения личного подсобного хозяйства	1	01:0160	300	12,75	3 825,00
17454	Российская Федерация, Республика Северная Осетия-Алания, Пригородный район, с Майское, ул. Юбилейная, 29а	Пригородный	15:08:0060107:544	0030002000000 Земли населенных пунктов	Для ведения личного подсобного хозяйства	13	02:0020	1 499	468,59	702 416,41
17455	Респ. Северная Осетия - Алания, р-н Пригородный, с. Майское, ул. Центральная, дом 5, квартира 5	Пригородный	15:08:0060107:55	0030002000000 Земли населенных пунктов	ИЖС	13	02:0010	107	468,59	50 139,13
17456	Российская Федерация, Республика Северная Осетия - Алания, Пригородный район, с Майское	Пригородный	15:08:0060107:556	0030002000000 Земли населенных пунктов	склады IV-V класса	6	06:0090	1 715	245,97	421 838,55
17457	Российская Федерация, Республика Северная Осетия - Алания, Пригородный р-н, с. Майское, ул. Юбилейная, 24а	Пригородный	15:08:0060107:559	0030002000000 Земли населенных пунктов	Для ведения личного подсобного хозяйства	13	02:0020	389	468,59	182 281,51
17458	Респ. Северная Осетия - Алания, р-н Пригородный, с. Майское, ул. Центральная, дом 4	Пригородный	15:08:0060107:56	0030002000000 Земли населенных пунктов	ИЖС	13	02:0010	107	468,59	50 139,13
17459	Российская Федерация, Республика Северная Осетия - Алания, Пригородный р-н , с Майское	Пригородный	15:08:0060107:560	0030002000000 Земли населенных пунктов	обеспечение занятий спортом в помещениях	3	05:0010	7 499	128,86	966 321,14
17460	Российская Федерация, Республика Северная Осетия - Алания, Пригородный р-н. с. Майское	Пригородный	15:08:0060107:561	0030002000000 Земли населенных пунктов	осуществление религиозных обрядов	3	03:0070	18 000	2,71	48 780,00
17461	Российская Федерация, Республика Северная Осетия - Алания, Пригородный район, с Майское	Пригородный	15:08:0060107:563	0030002000000 Земли населенных пунктов	Склады	6	06:0090	38 684	245,97	9 515 103,48
17462	Российская Федерация, Республика Северная Осетия - Алания, р-н Пригородный, с. Майское, ул. Центральная, 14 "а"	Пригородный	15:08:0060107:564	0030002000000 Земли населенных пунктов	Для ведения личного подсобного хозяйства и строительства жилого дома	13	02:0020	1 307	468,59	612 447,13
17463	Российская Федерация, Республика Северная Осетия-Алания, Пригородный район, с Майское, ул. Юбилейная	Пригородный	15:08:0060107:565	0030002000000 Земли населенных пунктов	производственная деятельность (V класса вредности)	6	06:0000	1 391	245,97	342 144,27
17464	Российская Федерация, Республика Северная Осетия - Алания, Пригородный р-н. с. Майское, ул. Юбилейная	Пригородный	15:08:0060107:566	0030002000000 Земли населенных пунктов	для ведения личного подсобного хозяйства и строительства жилого дома	13	02:0020	598	468,59	280 216,82
17465	Российская Федерация, Республика Северная Осетия - Алания, Пригородный район, с. Майское, ул. Юбилейная	Пригородный	15:08:0060107:567	0030002000000 Земли населенных пунктов	Туристическое обслуживание, гостиничное обслуживание	5	04:0070	977	1 030,91	1 007 199,07
17466	Российская Федерация, Республика Северная Осетия - Алания, Пригородный район, с. Майское	Пригородный	15:08:0060107:568	0030002000000 Земли населенных пунктов	Склады (IV - V класса)	6	06:0092	2 000	245,97	491 940,00
17467	Российская Федерация, Республика Северная Осетия-Алания, Пригородный район, с Майское, ул. Юбилейная	Пригородный	15:08:0060107:569	0030002000000 Земли населенных пунктов	Для ведения личного подсобного хозяйства (приусадебный земельный участок)	13	02:0020	1 499	468,59	702 416,41
17468	Респ. Северная Осетия - Алания, р-н Пригородный, с. Майское, ул. Центральная	Пригородный	15:08:0060107:57	0030002000000 Земли населенных пунктов	Под детский сад	3	03:0050	7 000	597,46	4 182 220,00
17469	Российская Федерация, Республика Северная Осетия - Алания, Пригородный р-н, с. Майское, ул. Юбилейная, 22	Пригородный	15:08:0060107:574	0030002000000 Земли населенных пунктов	Для ведения личного подсобного хозяйства	13	02:0020	2 039	468,59	955 455,01
17470	Российская Федерация, Республика Северная Осетия - Алания, Пригородный район, с. Майское, ул. Мельничная, 1 "б"	Пригородный	15:08:0060107:581	0030002000000 Земли населенных пунктов	Промышленные предприятия IV-V класса	6	06:0000	7 650	245,97	1 881 670,50
17471	Российская Федерация, Республика Северная Осетия - Алания, Пригородный район, с. Майское, ул. Мельничная, 1	Пригородный	15:08:0060107:582	0030002000000 Земли населенных пунктов	Промышленные предприятия IV-V класса	6	06:0000	7 649	245,97	1 881 424,53
17472	Республика Северная Осетия-Алания, р-н Пригородный, с. Майское, ул. Центральная, 1 "б"	Пригородный	15:08:0060108:107	0030002000000 Земли населенных пунктов	Для ведения личного подсобного хозяйства	13	02:0020	160	468,59	74 974,40
17473	Республика Северная Осетия-Алания, р-н Пригородный, с. Майское, ул. Транспортная, 12	Пригородный	15:08:0060108:108	0030002000000 Земли населенных пунктов	Для ведения личного подсобного хозяйства	13	02:0020	262	468,59	122 770,58
17474	Республика Северная Осетия-Алания, р-н Пригородный, с. Майское, ул. Центральная, 1 "в"	Пригородный	15:08:0060108:109	0030002000000 Земли населенных пунктов	Для ведения личного подсобного хозяйства	13	02:0020	405	468,59	189 778,95
17475	Республика Северная Осетия-Алания, р-н Пригородный, с. Майское, ул. Транспортная, 10 "б"	Пригородный	15:08:0060108:112	0030002000000 Земли населенных пунктов	Для ведения личного подсобного хозяйства	13	02:0020	268	468,59	125 582,12
17476	Республика Северная Осетия-Алания, р-н Пригородный, с. Майское, ул Центральная, уч 1г	Пригородный	15:08:0060108:121	0030002000000 Земли населенных пунктов	Для ведения личного подсобного хозяйства	13	02:0020	700	468,59	328 013,00
17477	Республика Северная Осетия - Алания, Пригородный р-н, с. Майское, ул. Транспортная, 12 "а"	Пригородный	15:08:0060108:234	0030002000000 Земли населенных пунктов	Для ведения личного подсобного хозяйства	13	02:0020	220	468,59	103 089,80
17478	Республика Северная Осетия - Алания, Пригородный р-н, с. Майское, ул. Транспортная, 16	Пригородный	15:08:0060108:237	0030002000000 Земли населенных пунктов	Для ведения личного подсобного хозяйства	13	02:0020	501	468,59	234 763,59
17479	Республика Северная Осетия - Алания, Пригородный район, с. Майское, ул. Транспортная, 18	Пригородный	15:08:0060108:238	0030002000000 Земли населенных пунктов	Для ведения личного подсобного хозяйства	13	02:0020	508	468,59	238 043,72
17480	Респ Северная Осетия - Алания, Пригородный р-н, с. Майское, ул. Транспортная, 6 "а"	Пригородный	15:08:0060108:239	0030002000000 Земли населенных пунктов	Для ведения личного подсобного хозяйства	13	02:0020	424	468,59	198 682,16
17481	Респ. Северная Осетия - Алания, р-н Пригородный, с. Майское, ул. Транспортная	Пригородный	15:08:0060108:57	0030002000000 Земли населенных пунктов	под контору	3	03:0080	264	231,65	84 320,60
17482	Респ. Северная Осетия - Алания, р-н Пригородный, с. Майское, ул. Транспортная	Пригородный	15:08:0060108:58	0030002000000 Земли населенных пунктов	под объект торговли	4	04:0040	400	1 218,34	487 336,00
17483	Респ. Северная Осетия - Алания, р-н Пригородный, с. Майское, ул. Транспортная, дом 6	Пригородный	15:08:0060108:59	0030002000000 Земли населенных пунктов	Для эксплуатации существующего многоквартирного жилого дома	2	02:0050	490	1 171,48	574 025,20
17484	Респ. Северная Осетия - Алания, р-н Пригородный, с. Майское, ул. Центральная, дом 2	Пригородный	15:08:0060108:60	0030002000000 Земли населенных пунктов	Для эксплуатации существующего многоквартирного жилого дома	2	02:0050	600	1 171,48	702 888,00
17485	Респ. Северная Осетия - Алания, р-н Пригородный, с. Майское, ул. Транспортная, дом 2	Пригородный	15:08:0060108:61	0030002000000 Земли населенных пунктов	Для эксплуатации многоквартирного жилого дома	2	02:0050	490	1 171,48	574 025,20
17486	Респ. Северная Осетия - Алания, р-н Пригородный, с. Майское, ул. Транспортная, дом 2 "б"	Пригородный	15:08:0060108:62	0030002000000 Земли населенных пунктов	Для эксплуатации существующего многоквартирного жилого дома	2	02:0050	490	1 171,48	574 025,20
17487	Респ. Северная Осетия - Алания, р-н Пригородный, с. Майское, ул. Транспортная, дом 4	Пригородный	15:08:0060108:63	0030002000000 Земли населенных пунктов	Для эксплуатации существующего многоквартирного жилого дома	2	02:0050	490	1 171,48	574 025,20
17488	Северная Осетия - Алания респ, р-н Пригородный, с. Майское, ул. Центральная, 7	Пригородный	15:08:0060108:91	0030002000000 Земли населенных пунктов	Для эксплуатации административного здания	4	04:0010	1 118	1 218,34	1 362 104,12
17489	Республика Северная Осетия-Алания, р-н Пригородный, с. Майское, ул. Транспортная, 2 "б"	Пригородный	15:08:0060108:95	0030002000000 Земли населенных пунктов	Для ведения личного подсобного хозяйства	13	02:0020	1 710	468,59	801 288,90
17490	Северная Осетия - Алания респ, р-н Пригородный, с Майское, ул Садовая, 40	Пригородный	15:08:0060109:1	0030002000000 Земли населенных пунктов	Для ведения личного подсобного хозяйства	13	02:0020	1 115	468,59	522 477,85
17491	Респ. Северная Осетия - Алания, р-н Пригородный, с. Майское, ул. Садовая, 22	Пригородный	15:08:0060109:10	0030002000000 Земли населенных пунктов	Для ведения личного подсобного хозяйства	13	02:0020	1 425	468,59	667 740,75

№ п/п	Местоположение ЗУ	Район	Кадастровый номер ЗУ	Категория земель	Разрешенное использование по документу	Код вида разрешенного использования (в соответствии с классификатором видов разрешенного использования земельных участков)	Вид использования объектов недвижимости	Площадь	УПКС	КС
17492	Респ. Северная Осетия - Алания, р-н Пригородный, с. Майское, ул. Совхозная, дом 19	Пригородный	15:08:0060109:11	003002000000 Земли населенных пунктов	ИЖС	13	02.0.10	1 500	468,59	702 885,00
17493	Респ. Северная Осетия - Алания, р-н Пригородный, с. Майское, ул. Совхозная, дом 20	Пригородный	15:08:0060109:12	003002000000 Земли населенных пунктов	ИЖС	13	02.0.10	1 000	468,59	468 590,00
17494	Респ. Северная Осетия - Алания, р-н Пригородный, с. Майское, ул. Совхозная, дом 18	Пригородный	15:08:0060109:13	003002000000 Земли населенных пунктов	ИЖС	13	02.0.10	600	468,59	281 154,00
17495	Респ. Северная Осетия - Алания, р-н Пригородный, с. Майское, ул. Совхозная, дом 16	Пригородный	15:08:0060109:14	003002000000 Земли населенных пунктов	ИЖС	13	02.0.10	600	468,59	281 154,00
17496	Респ. Северная Осетия - Алания, р-н Пригородный, с. Майское, ул. Совхозная, дом 14	Пригородный	15:08:0060109:15	003002000000 Земли населенных пунктов	ИЖС	13	02.0.10	600	468,59	281 154,00
17497	Респ. Северная Осетия - Алания, р-н Пригородный, с. Майское, ул. Совхозная, дом 12	Пригородный	15:08:0060109:16	003002000000 Земли населенных пунктов	ИЖС	13	02.0.10	600	468,59	281 154,00
17498	Респ. Северная Осетия - Алания, р-н Пригородный, с. Майское, ул. Совхозная, дом 9	Пригородный	15:08:0060109:17	003002000000 Земли населенных пунктов	ИЖС	13	02.0.10	600	468,59	281 154,00
17499	Республика Северная Осетия-Алания, р-н Пригородный, с. Майское, ул. Совхозная, 11	Пригородный	15:08:0060109:18	003002000000 Земли населенных пунктов	Для ведения личного подсобного хозяйства	13	02.0.20	600	468,59	281 154,00
17500	Респ. Северная Осетия - Алания, р-н Пригородный, с. Майское, ул. Совхозная, дом 13	Пригородный	15:08:0060109:19	003002000000 Земли населенных пунктов	ИЖС	13	02.0.10	600	468,59	281 154,00
17501	Респ. Северная Осетия - Алания, р-н Пригородный, с. Майское, ул. Садовая, дом 28	Пригородный	15:08:0060109:2	003002000000 Земли населенных пунктов	ИЖС	13	02.0.10	1 300	468,59	609 167,00
17502	Респ. Северная Осетия - Алания, р-н Пригородный, с. Майское, ул. Совхозная, дом 15	Пригородный	15:08:0060109:20	003002000000 Земли населенных пунктов	ИЖС	13	02.0.10	600	468,59	281 154,00
17503	Респ. Северная Осетия - Алания, р-н Пригородный, с. Майское, ул. Заправочная, дом 16	Пригородный	15:08:0060109:21	003002000000 Земли населенных пунктов	ИЖС	13	02.0.10	1 000	468,59	468 590,00
17504	Респ Северная Осетия - Алания, Пригородный р-н, с. Майское, ул. Садовая, 30 "а"	Пригородный	15:08:0060109:214	003002000000 Земли населенных пунктов	Для ведения личного подсобного хозяйства	13	02.0.20	620	468,59	290 525,80
17505	Респ. Северная Осетия - Алания, р-н Пригородный, с. Майское, ул. Заправочная, дом 6	Пригородный	15:08:0060109:22	003002000000 Земли населенных пунктов	Для ведения личного подсобного хозяйства	13	02.0.20	1 099	468,59	514 980,41
17506	Респ. Северная Осетия - Алания, р-н Пригородный, с. Майское, ул. Заправочная, дом 4	Пригородный	15:08:0060109:23	003002000000 Земли населенных пунктов	Для ведения личного подсобного хозяйства	13	02.0.20	670	468,59	313 955,30
17507	Северная Осетия - Алания респ. р-н Пригородный, с. Майское, ул. Заправочная, 2	Пригородный	15:08:0060109:24	003002000000 Земли населенных пунктов	Для ведения личного подсобного хозяйства	13	02.0.20	2 023	468,59	947 957,57
17508	Респ. Северная Осетия - Алания, р-н Пригородный, с. Майское, ул. Заправочная, дом 2-а, квартира 1	Пригородный	15:08:0060109:26	003002000000 Земли населенных пунктов	ИЖС	13	02.0.10	300	468,59	140 577,00
17509	Респ. Северная Осетия - Алания, р-н Пригородный, с. Майское, ул. Заправочная, дом 2-а, квартира 2	Пригородный	15:08:0060109:27	003002000000 Земли населенных пунктов	ИЖС	13	02.0.10	300	468,59	140 577,00
17510	Респ. Северная Осетия - Алания, р-н Пригородный, с. Майское, ул. Заправочная, дом 2-а, квартира 3	Пригородный	15:08:0060109:28	003002000000 Земли населенных пунктов	ИЖС	13	02.0.10	300	468,59	140 577,00
17511	Респ. Северная Осетия - Алания, р-н Пригородный, с. Майское, ул. Заправочная, дом 2-а, квартира 4	Пригородный	15:08:0060109:29	003002000000 Земли населенных пунктов	ИЖС	13	02.0.10	300	468,59	140 577,00
17512	Респ. Северная Осетия - Алания, р-н Пригородный, с. Майское, ул. Садовая, дом 26	Пригородный	15:08:0060109:3	003002000000 Земли населенных пунктов	ИЖС	13	02.0.10	1 300	468,59	609 167,00
17513	Респ. Северная Осетия - Алания, р-н Пригородный, с. Майское, ул. Заправочная, дом 2-а, квартира 5	Пригородный	15:08:0060109:30	003002000000 Земли населенных пунктов	ИЖС	13	02.0.10	300	468,59	140 577,00
17514	Респ. Северная Осетия - Алания, р-н Пригородный, с. Майское, ул. Заправочная, дом 2-а, квартира 6	Пригородный	15:08:0060109:31	003002000000 Земли населенных пунктов	ИЖС	13	02.0.10	300	468,59	140 577,00
17515	Респ. Северная Осетия - Алания, р-н Пригородный, с. Майское, ул. Заправочная, дом 2-а, квартира 7	Пригородный	15:08:0060109:32	003002000000 Земли населенных пунктов	ИЖС	13	02.0.10	600	468,59	281 154,00
17516	Респ. Северная Осетия - Алания, р-н Пригородный, с. Майское, ул. Заправочная, дом 2-а, квартира 8	Пригородный	15:08:0060109:33	003002000000 Земли населенных пунктов	ИЖС	13	02.0.10	400	468,59	187 436,00
17517	Республика Северная Осетия-Алания, р-н Пригородный, с. Майское, ул. Заправочная	Пригородный	15:08:0060109:34	003002000000 Земли населенных пунктов	Под автогараж	7	02.0.7.1	18 000	446,88	8 223 840,00
17518	Респ. Северная Осетия - Алания, р-н Пригородный, с. Майское, ул. Заправочная	Пригородный	15:08:0060109:35	003002000000 Земли населенных пунктов	Под мехмастерскую	4	04.0.9.9	4 000	983,70	3 934 800,00
17519	Респ. Северная Осетия - Алания, р-н Пригородный, с. Майское, ул. Садовая, дом 34	Пригородный	15:08:0060109:4	003002000000 Земли населенных пунктов	Для индивидуальной жилой застройки	13	02.0.10	1 500	468,59	702 885,00
17520	Респ. Северная Осетия - Алания, р-н Пригородный, с. Майское, ул. Садовая, дом 32	Пригородный	15:08:0060109:5	003002000000 Земли населенных пунктов	ИЖС	13	02.0.10	1 500	468,59	702 885,00
17521	Респ. Северная Осетия - Алания, р-н Пригородный, с. Майское, ул. Садовая, 30	Пригородный	15:08:0060109:6	003002000000 Земли населенных пунктов	Для ведения личного подсобного хозяйства	13	02.0.20	1 451	468,59	679 924,09
17522	Северная Осетия - Алания респ. р-н Пригородный р. с. Майское, ул. Заправочная, 8	Пригородный	15:08:0060109:67	003002000000 Земли населенных пунктов	Для ведения личного подсобного хозяйства	13	02.0.20	4 306	468,59	2 017 748,54
17523	Респ. Северная Осетия - Алания, р-н Пригородный, с. Майское, ул. Садовая, 28	Пригородный	15:08:0060109:7	003002000000 Земли населенных пунктов	Для ведения личного подсобного хозяйства	13	02.0.20	1 557	468,59	729 594,63
17524	Респ. Северная Осетия - Алания, р-н Пригородный, с. Майское, ул. Совхозная, 19	Пригородный	15:08:0060109:70	003002000000 Земли населенных пунктов	Для ведения личного подсобного хозяйства	13	02.0.20	601	468,59	281 622,59
17525	Республика Северная Осетия-Алания, р-н Пригородный, с. Майское, ул. Совхозная, 17	Пригородный	15:08:0060109:75	003002000000 Земли населенных пунктов	Для ведения личного подсобного хозяйства	13	02.0.20	2 270	468,59	1 063 699,30
17526	Республика Северная Осетия-Алания, р-н Пригородный, с. Майское, ул. Заправочная, 2"а"	Пригородный	15:08:0060109:78	003002000000 Земли населенных пунктов	Для ведения личного подсобного хозяйства	13	02.0.20	1 986	468,59	930 619,74
17527	Республика Северная Осетия-Алания, р-н Пригородный, с. Майское, ул. Заправочная, 2"в"	Пригородный	15:08:0060109:79	003002000000 Земли населенных пунктов	Для ведения личного подсобного хозяйства	13	02.0.20	1 531	468,59	717 411,29
17528	Северная Осетия - Алания респ. р-н Пригородный р. с. Майское, ул. Садовая, 26	Пригородный	15:08:0060109:8	003002000000 Земли населенных пунктов	Для ведения личного подсобного хозяйства	13	02.0.20	1 371	468,59	642 436,89
17529	Республика Северная Осетия-Алания, р-н Пригородный, с.Майское, ул.Заправочная, 2 "в"	Пригородный	15:08:0060109:82	003002000000 Земли населенных пунктов	Социальное обслуживание, Дошкольное, начальное и среднее образование, Санаторная деятельность, Магазины (аптеки)	4	04.0.4.0	1 245	1 218,34	1 516 833,30
17530	Респ. Северная Осетия - Алания, р-н Пригородный, с. Майское, ул. Заправочная, 4 "б"	Пригородный	15:08:0060109:83	003002000000 Земли населенных пунктов	Для ведения личного подсобного хозяйства	13	02.0.20	1 500	468,59	702 885,00
17531	Респ. Северная Осетия - Алания, р-н Пригородный, с. Майское, ул. Заправочная, 4 "в"	Пригородный	15:08:0060109:84	003002000000 Земли населенных пунктов	Для ведения личного подсобного хозяйства	13	02.0.20	1 400	468,59	656 026,00
17532	Респ. Северная Осетия - Алания, р-н Пригородный, с. Майское, ул. Заправочная, 7	Пригородный	15:08:0060109:85	003002000000 Земли населенных пунктов	Для ведения личного подсобного хозяйства	13	02.0.20	700	468,59	328 013,00
17533	Респ. Северная Осетия - Алания, р-н Пригородный, с. Майское, ул. Садовая, дом 24	Пригородный	15:08:0060109:9	003002000000 Земли населенных пунктов	ИЖС	13	02.0.10	1 200	468,59	562 308,00
17534	Республика Северная Осетия - Алания, Пригородный район, с. Майское, ул. Совхозная, 10	Пригородный	15:08:0060110:1	003002000000 Земли населенных пунктов	Индивидуальное жилищное строительство	13	02.0.10	752	468,59	352 379,68
17535	Северная Осетия - Алания респ. р-н Пригородный, с. Майское, ул. Совхозная, 7	Пригородный	15:08:0060110:10	003002000000 Земли населенных пунктов	Для ведения личного подсобного хозяйства	13	02.0.20	728	468,59	341 133,52
17536	Респ. Северная Осетия - Алания, р-н Пригородный, с. Майское, ул. Заправочная, дом 8	Пригородный	15:08:0060110:11	003002000000 Земли населенных пунктов	ИЖС	13	02.0.10	600	468,59	281 154,00
17537	Северная Осетия - Алания респ. р-н Пригородный р. с. Майское, ул. Заправочная, 10	Пригородный	15:08:0060110:12	003002000000 Земли населенных пунктов	Для ведения личного подсобного хозяйства	13	02.0.20	692	468,59	324 264,28
17538	Респ. Северная Осетия - Алания, р-н Пригородный, с. Майское, ул. Заправочная, дом 12	Пригородный	15:08:0060110:13	003002000000 Земли населенных пунктов	ИЖС	13	02.0.10	600	468,59	281 154,00
17539	Респ. Северная Осетия - Алания, р-н Пригородный, с. Майское, ул. Заправочная, дом 14	Пригородный	15:08:0060110:14	003002000000 Земли населенных пунктов	ИЖС	13	02.0.10	600	468,59	281 154,00
17540	Респ. Северная Осетия - Алания, р-н Пригородный, с. Майское, ул. Заправочная, дом 16	Пригородный	15:08:0060110:15	003002000000 Земли населенных пунктов	ИЖС	13	02.0.10	600	468,59	281 154,00
17541	Респ. Северная Осетия - Алания, р-н Пригородный, с. Майское, ул. Совхозная, дом 8	Пригородный	15:08:0060110:2	003002000000 Земли населенных пунктов	ИЖС	13	02.0.10	400	468,59	187 436,00
17542	Северная Осетия - Алания респ. р-н Пригородный р. с. Майское, ул. Совхозная, 4	Пригородный	15:08:0060110:28	003002000000 Земли населенных пунктов	Для ведения личного подсобного хозяйства	13	02.0.20	300	468,59	140 577,00
17543	Северная Осетия - Алания респ. р-н Пригородный, с. Майское, ул. Совхозная, 14	Пригородный	15:08:0060110:29	003002000000 Земли населенных пунктов	Для ведения личного подсобного хозяйства	13	02.0.20	589	468,59	275 999,51
17544	Республика Северная Осетия-Алания, р-н Пригородный, с. Майское, ул. Совхозная, 6	Пригородный	15:08:0060110:3	003002000000 Земли населенных пунктов	Для ведения личного подсобного хозяйства	13	02.0.20	605	468,59	283 496,95
17545	Республика Северная Осетия-Алания, р-н Пригородный, с. Майское, ул. Совхозная, д 4а	Пригородный	15:08:0060110:4	003002000000 Земли населенных пунктов	Для ведения личного подсобного хозяйства	13	02.0.20	141	468,59	66 071,19

№ пп	Местоположение ЗУ	Район	Кадастровый номер ЗУ	Категория земель	Разрешенное использование по документу	Код вида разрешенного использования (в соответствии с классификатором видов разрешенного использования земельных участков)	Вид использования объектов недвижимости	Площадь	УПКС	КС
17546	Республика Северная Осетия-Алания, р-н Пригородный, с. Майское, ул. Совхозная, 3 "а"	Пригородный	15:08:0060110:41	0030020000000 Земли населенных пунктов	Эксплуатация нежилого здания мечети	3	03:0070	1 881	2,71	5 097,51
17547	Северная Осетия - Алания респ, р-н Пригородный, с. Майское, ул. Совхозная, 4 "б"	Пригородный	15:08:0060110:5	0030020000000 Земли населенных пунктов	Для ведения личного подсобного хозяйства	13	02:0020	308	468,59	144 325,72
17548	Респ. Северная Осетия - Алания, р-н Пригородный, с. Майское, ул. Совхозная, дом 4-а	Пригородный	15:08:0060110:6	0030020000000 Земли населенных пунктов	ИЖС	13	02:0010	200	468,59	93 718,00
17549	Респ. Северная Осетия - Алания, р-н Пригородный, с. Майское, ул. Совхозная, дом 4	Пригородный	15:08:0060110:7	0030020000000 Земли населенных пунктов	ИЖС	13	02:0010	200	468,59	93 718,00
17550	Респ. Северная Осетия - Алания, р-н Пригородный, с. Майское, ул. Совхозная, дом 5	Пригородный	15:08:0060110:8	0030020000000 Земли населенных пунктов	Муниципальная собственность	3	03:0080	1 050	231,65	243 232,50
17551	Респ. Северная Осетия - Алания, р-н Пригородный, с. Майское, ул. Совхозная, дом 3	Пригородный	15:08:0060110:9	0030020000000 Земли населенных пунктов	ИЖС	13	02:0010	400	468,59	187 436,00
17552	Северная Осетия - Алания респ, р-н Пригородный, с Майское, пер Западный, дом 1а	Пригородный	15:08:0060111:1	0030020000000 Земли населенных пунктов	Для ведения личного подсобного хозяйства	13	02:0020	689	468,59	322 858,51
17553	Респ. Северная Осетия - Алания, р-н Пригородный, с. Майское, ул. Алхан-Чуртская, дом 5	Пригородный	15:08:0060111:2	0030020000000 Земли населенных пунктов	ИЖС	13	02:0010	1 500	538,50	807 750,00
17554	Респ. Северная Осетия - Алания, р-н Пригородный, с. Майское, ул. Алхан-Чуртская, дом 7	Пригородный	15:08:0060111:3	0030020000000 Земли населенных пунктов	ИЖС	13	02:0010	900	468,59	421 731,00
17555	Респ. Северная Осетия - Алания, р-н Пригородный, с. Майское, ул. Алхан-Чуртская, дом 9	Пригородный	15:08:0060111:4	0030020000000 Земли населенных пунктов	Для ведения личного подсобного хозяйства	13	02:0020	1 858	468,59	870 640,22
17556	Респ. Северная Осетия - Алания, р-н Пригородный, с. Майское, ул. Алхан-Чуртская, дом 11	Пригородный	15:08:0060111:5	0030020000000 Земли населенных пунктов	ИЖС	13	02:0010	1 500	468,59	702 885,00
17557	Респ. Северная Осетия - Алания, р-н Пригородный, с. Майское, ул. Алхан-Чуртская, дом 13	Пригородный	15:08:0060111:6	0030020000000 Земли населенных пунктов	ИЖС	13	02:0010	1 500	468,59	702 885,00
17558	Респ. Северная Осетия - Алания, р-н Пригородный, с. Майское, ул. Алхан-Чуртская, дом 15	Пригородный	15:08:0060111:7	0030020000000 Земли населенных пунктов	ИЖС	13	02:0010	1 540	468,59	721 628,60
17559	Респ. Северная Осетия - Алания, р-н Пригородный, с. Майское, пер. Западный	Пригородный	15:08:0060111:8	0030020000000 Земли населенных пунктов	ИЖС	13	02:0010	540	468,59	253 038,60
17560	Респ. Северная Осетия - Алания, р-н Пригородный, с. Майское, ул. Алхан-Чуртская, дом 6	Пригородный	15:08:0060112:1	0030020000000 Земли населенных пунктов	ИЖС	13	02:0010	1 500	468,59	702 885,00
17561	Северная Осетия - Алания респ, р-н Пригородный, с Майское, ул Алханчуртская б А	Пригородный	15:08:0060112:10	0030020000000 Земли населенных пунктов	Для ведения личного подсобного хозяйства	13	02:0020	2 191	468,59	1 026 680,69
17562	Северная Осетия-Алания респ, Пригородный р-н, с. Майское, ул. Вокзальная, 1 "а"	Пригородный	15:08:0060112:16	0030020000000 Земли населенных пунктов	Для ведения личного подсобного хозяйства	13	02:0020	501	468,59	234 763,59
17563	Северная Осетия-Алания респ. Пригородный р-н, с. Майское, ул. Вокзальная, 1 "а"	Пригородный	15:08:0060112:17	0030020000000 Земли населенных пунктов	Для ведения личного подсобного хозяйства	13	02:0020	597	468,59	279 748,23
17564	Республика Северная Осетия-Алания, р-н Пригородный, с. Майское, ул. Вокзальная, 5	Пригородный	15:08:0060112:18	0030020000000 Земли населенных пунктов	Для ведения личного подсобного хозяйства	13	02:0020	1 000	468,59	468 590,00
17565	Республика Северная Осетия-Алания, р-н Пригородный, с Майское, ул Вокзальная, 3 а	Пригородный	15:08:0060112:19	0030020000000 Земли населенных пунктов	Для ведения личного подсобного хозяйства	13	02:0020	500	468,59	234 295,00
17566	Респ. Северная Осетия - Алания, р-н Пригородный, с. Майское, ул. Алхан-Чуртская, дом 8	Пригородный	15:08:0060112:2	0030020000000 Земли населенных пунктов	ИЖС	13	02:0010	1 500	468,59	702 885,00
17567	Республика Северная Осетия-Алания, р-н Пригородный, с. Майское, ул. Алханчуртская ,№8	Пригородный	15:08:0060112:20	0030020000000 Земли населенных пунктов	Для ведения личного подсобного хозяйства	13	02:0020	1 482	468,59	694 450,38
17568	Республика Северная Осетия-Алания, р-н Пригородный, с. Майское, ул. Вокзальная, №6	Пригородный	15:08:0060112:22	0030020000000 Земли населенных пунктов	Для ведения личного подсобного хозяйства	13	02:0020	500	468,59	234 295,00
17569	Республика Северная Осетия-Алания, р-н Пригородный, с Майское, ул Вокзальная, 3 "б"	Пригородный	15:08:0060112:26	0030020000000 Земли населенных пунктов	Для ведения личного подсобного хозяйства	13	02:0020	302	468,59	141 514,18
17570	Республика Северная Осетия-Алания, р-н Пригородный, с Майское, ул Алханчуртская, д 6	Пригородный	15:08:0060112:3	0030020000000 Земли населенных пунктов	Для ведения личного подсобного хозяйства	13	02:0020	1 765	468,59	827 061,35
17571	Республика Северная Осетия-Алания, р-н Пригородный, с Майское, ул Алханчуртская, д 12	Пригородный	15:08:0060112:4	0030020000000 Земли населенных пунктов	Для ведения личного подсобного хозяйства	13	02:0020	574	468,59	268 970,66
17572	Респ. Северная Осетия - Алания, р-н Пригородный, с. Майское, ул. Алхан-Чуртская, дом 14	Пригородный	15:08:0060112:5	0030020000000 Земли населенных пунктов	ИЖС	13	02:0010	1 500	468,59	702 885,00
17573	Респ. Северная Осетия - Алания, р-н Пригородный, с. Майское, ул. Коммунальная, дом 21	Пригородный	15:08:0060113:1	0030020000000 Земли населенных пунктов	ИЖС	13	02:0010	500	468,59	234 295,00
17574	Республика Северная Осетия - Алания, р-н Пригородный, с. Майское, ул. Совхозная, дом 2, квартира 2	Пригородный	15:08:0060113:10	0030020000000 Земли населенных пунктов	ИЖС	13	02:0010	650	468,59	304 583,50
17575	Респ. Северная Осетия - Алания, р-н Пригородный, с. Майское, ул. Юбилейная, дом 1	Пригородный	15:08:0060113:11	0030020000000 Земли населенных пунктов	ИЖС	13	02:0010	650	468,59	304 583,50
17576	Северная Осетия - Алания респ, р-н Пригородный, с Майское, ул Юбилейная, 2	Пригородный	15:08:0060113:12	0030020000000 Земли населенных пунктов	Для ведения личного подсобного хозяйства	13	02:0020	942	468,59	441 411,78
17577	Респ. Северная Осетия - Алания, р-н Пригородный, с. Майское, ул. Коммунальная, дом 19	Пригородный	15:08:0060113:2	0030020000000 Земли населенных пунктов	ИЖС	13	02:0010	600	468,59	281 154,00
17578	Северная Осетия - Алания респ, р-н Пригородный, с Майское, ул Коммунальная, 17	Пригородный	15:08:0060113:3	0030020000000 Земли населенных пунктов	Для ведения личного подсобного хозяйства	13	02:0020	776	468,59	363 625,84
17579	Респ. Северная Осетия - Алания, р-н Пригородный, с. Майское, ул. Коммунальная, дом 15	Пригородный	15:08:0060113:4	0030020000000 Земли населенных пунктов	ИЖС	13	02:0010	600	468,59	281 154,00
17580	Респ. Северная Осетия - Алания, р-н Пригородный, с. Майское, ул. Совхозная, дом 13, квартира 2	Пригородный	15:08:0060113:5	0030020000000 Земли населенных пунктов	ИЖС	13	02:0010	600	468,59	281 154,00
17581	Респ. Северная Осетия - Алания, р-н Пригородный, с. Майское, ул. Совхозная, дом 3, квартира 1	Пригородный	15:08:0060113:6	0030020000000 Земли населенных пунктов	ИЖС	13	02:0010	600	468,59	281 154,00
17582	Республика Северная Осетия - Алания, р-н Пригородный, с. Майское, ул. Совхозная, 1	Пригородный	15:08:0060113:7	0030020000000 Земли населенных пунктов	Для ведения личного подсобного хозяйства	13	02:0020	600	468,59	281 154,00
17583	Респ. Северная Осетия - Алания, р-н Пригородный, с. Майское, ул. Совхозная, дом 2-а	Пригородный	15:08:0060113:8	0030020000000 Земли населенных пунктов	ИЖС	13	02:0010	600	468,59	281 154,00
17584	Северная Осетия - Алания респ, р-н Пригородный, с Майское, ул Совхозная, 2/1	Пригородный	15:08:0060113:9	0030020000000 Земли населенных пунктов	Для ведения личного подсобного хозяйства	13	02:0020	772	468,59	361 751,48
17585	Респ. Северная Осетия - Алания, р-н Пригородный, с. Майское, ул. Заправочная, дом 5, квартира 1	Пригородный	15:08:0060114:1	0030020000000 Земли населенных пунктов	ИЖС	13	02:0010	300	468,59	140 577,00
17586	Респ. Северная Осетия - Алания, р-н Пригородный, с. Майское, ул. Заправочная, дом 5, квартира 10	Пригородный	15:08:0060114:10	0030020000000 Земли населенных пунктов	ИЖС	13	02:0010	300	468,59	140 577,00
17587	Респ. Северная Осетия - Алания, р-н Пригородный, с. Майское, ул. Заправочная № 19 "а"	Пригородный	15:08:0060114:107	0030020000000 Земли населенных пунктов	Для ведения личного подсобного хозяйства	13	02:0020	1 043	468,59	488 739,37
17588	Респ. Северная Осетия - Алания, р-н Пригородный, с. Майское, ул. Заправочная № 21 "а"	Пригородный	15:08:0060114:108	0030020000000 Земли населенных пунктов	Для ведения личного подсобного хозяйства	13	02:0020	1 199	468,59	561 839,41
17589	Респ. Северная Осетия - Алания, р-н Пригородный, с. Майское, ул. Заправочная, дом 5, квартира 11	Пригородный	15:08:0060114:11	0030020000000 Земли населенных пунктов	ИЖС	13	02:0010	300	468,59	140 577,00
17590	Республика Северная Осетия-Алания, р-н Пригородный, с Майское, ул Заправочная, 19 а	Пригородный	15:08:0060114:112	0030020000000 Земли населенных пунктов	Для ведения личного подсобного хозяйства	13	02:0020	1 000	468,59	468 590,00
17591	Республика Северная Осетия-Алания, р-н Пригородный, с. Майское, ул. Коммунальная, 40	Пригородный	15:08:0060114:115	0030020000000 Земли населенных пунктов	Под здание амбулатории	3	03:0040	660	749,75	494 835,00
17592	Респ. Северная Осетия - Алания, р-н Пригородный, с. Майское, ул. Коммунальная, №44	Пригородный	15:08:0060114:116	0030020000000 Земли населенных пунктов	Для ведения личного подсобного хозяйства	13	02:0020	559	468,59	261 941,81
17593	Респ. Северная Осетия - Алания, р-н Пригородный, с. Майское, ул. Заправочная, 1	Пригородный	15:08:0060114:118	0030020000000 Земли населенных пунктов	Для ведения личного подсобного хозяйства	13	02:0020	824	468,59	386 118,16
17594	Республика Северная Осетия-Алания, р-н Пригородный, с. Майское, ул Заправочная, 7"в"	Пригородный	15:08:0060114:119	0030020000000 Земли населенных пунктов	Для ведения личного подсобного хозяйства	13	02:0020	400	468,59	187 436,00
17595	Респ. Северная Осетия - Алания, р-н Пригородный, с. Майское, ул. Заправочная, дом 5, квартира 12	Пригородный	15:08:0060114:12	0030020000000 Земли населенных пунктов	ИЖС	13	02:0010	300	468,59	140 577,00
17596	Респ. Северная Осетия - Алания, р-н Пригородный, с. Майское, ул. Заправочная, дом 5, квартира 13	Пригородный	15:08:0060114:13	0030020000000 Земли населенных пунктов	ИЖС	13	02:0010	300	468,59	140 577,00
17597	Респ. Северная Осетия - Алания, р-н Пригородный, с. Майское, ул. Заправочная, дом 5, квартира 14	Пригородный	15:08:0060114:14	0030020000000 Земли населенных пунктов	ИЖС	13	02:0010	300	468,59	140 577,00
17598	Респ. Северная Осетия - Алания, р-н Пригородный, с. Майское, ул. Заправочная, дом 5, квартира 15	Пригородный	15:08:0060114:15	0030020000000 Земли населенных пунктов	ИЖС	13	02:0010	300	468,59	140 577,00
17599	Респ. Северная Осетия - Алания, р-н Пригородный, с. Майское, ул. Заправочная, дом 5, квартира 16	Пригородный	15:08:0060114:16	0030020000000 Земли населенных пунктов	ИЖС	13	02:0010	300	468,59	140 577,00
17600	Респ. Северная Осетия - Алания, р-н Пригородный, с. Майское, ул. Заправочная, дом 3, квартира 2	Пригородный	15:08:0060114:17	0030020000000 Земли населенных пунктов	ИЖС	13	02:0010	400	468,59	187 436,00
17601	Респ. Северная Осетия - Алания, р-н Пригородный, с. Майское, ул. Заправочная, дом 3, квартира 1	Пригородный	15:08:0060114:18	0030020000000 Земли населенных пунктов	ИЖС	13	02:0010	400	468,59	187 436,00
17602	Респ. Северная Осетия - Алания, р-н Пригородный, с. Майское, ул. Заправочная, дом 1, квартира 2	Пригородный	15:08:0060114:19	0030020000000 Земли населенных пунктов	ИЖС	13	02:0010	400	468,59	187 436,00

№ п/п	Местоположение ЗУ	Район	Кадастровый номер ЗУ	Категория земель	Разрешенное использование по документу	Код вида разрешенного использования (в соответствии с классификатором видов разрешенного использования земельных участков)	Вид использования объектов недвижимости	Площадь	УПКС	КС
17603	Респ. Северная Осетия - Алания, р-н Пригородный, с. Майское, ул. Заправочная, дом 5, квартира 2	Пригородный	15:08:0060114:2	003002000000 Земли населенных пунктов	ИЖС	13	02:0010	300	468,59	140 577,00
17604	Респ. Северная Осетия - Алания, р-н Пригородный, с. Майское, ул. Заправочная, дом 1, квартира 1	Пригородный	15:08:0060114:20	003002000000 Земли населенных пунктов	ИЖС	13	02:0010	400	468,59	187 436,00
17605	Респ. Северная Осетия - Алания, р-н Пригородный, с. Майское, ул. Заправочная, дом 7, квартира 1	Пригородный	15:08:0060114:21	003002000000 Земли населенных пунктов	ИЖС	13	02:0010	400	468,59	187 436,00
17606	Респ. Северная Осетия - Алания, р-н Пригородный, с. Майское, ул. Заправочная, дом 7, квартира 2	Пригородный	15:08:0060114:22	003002000000 Земли населенных пунктов	ИЖС	13	02:0010	400	468,59	187 436,00
17607	Респ. Северная Осетия - Алания, р-н Пригородный, с. Майское, ул. Заправочная, дом 9, квартира 1	Пригородный	15:08:0060114:23	003002000000 Земли населенных пунктов	ИЖС	13	02:0010	400	468,59	187 436,00
17608	Республика Северная Осетия - Алания, р-н Пригородный, с. Майское, ул. Заправочная, 29	Пригородный	15:08:0060114:230	003002000000 Земли населенных пунктов	Для ведения личного подсобного хозяйства	13	02:0020	1 400	468,59	656 026,00
17609	Республика Северная Осетия - Алания, Пригородный район, с.Майское, ул.Заправочная, 7 "б"	Пригородный	15:08:0060114:24	003002000000 Земли населенных пунктов	Для ведения личного подсобного хозяйства	13	02:0020	1 299	468,59	608 698,41
17610	Республика Северная Осетия - Алания, Пригородный р-н, с. Майское, ул Заправочная, 30	Пригородный	15:08:0060114:247	003002000000 Земли населенных пунктов	Для ведения личного подсобного хозяйства	13	02:0020	1 000	468,59	468 590,00
17611	Северная Осетия - Алания респ, р-н Пригородный, с Майское, ул Заправочная, 11 "а"	Пригородный	15:08:0060114:25	003002000000 Земли населенных пунктов	Для ведения личного подсобного хозяйства	13	02:0020	1 152	468,59	539 815,68
17612	Северная Осетия - Алания респ, р-н Пригородный, с Майское, ул Заправочная, д 11	Пригородный	15:08:0060114:26	003002000000 Земли населенных пунктов	Для ведения личного подсобного хозяйства	13	02:0020	1 364	468,59	639 156,76
17613	Респ. Северная Осетия - Алания, р-н Пригородный, с. Майское, ул. Заправочная, 13	Пригородный	15:08:0060114:27	003002000000 Земли населенных пунктов	Для ведения личного подсобного хозяйства	13	02:0020	787	468,59	368 780,33
17614	Респ. Северная Осетия - Алания, р-н Пригородный, с Майское, ул Заправочная, 15	Пригородный	15:08:0060114:28	003002000000 Земли населенных пунктов	Для ведения личного подсобного хозяйства	13	02:0020	1 290	468,59	604 481,10
17615	Респ. Северная Осетия - Алания, р-н Пригородный, с. Майское, ул. Заправочная, дом 17	Пригородный	15:08:0060114:29	003002000000 Земли населенных пунктов	ИЖС	13	02:0010	800	468,59	374 872,00
17616	Респ. Северная Осетия - Алания, р-н Пригородный, с. Майское, ул. Заправочная, дом 5, квартира 3	Пригородный	15:08:0060114:3	003002000000 Земли населенных пунктов	ИЖС	13	02:0010	300	468,59	140 577,00
17617	Респ. Северная Осетия - Алания, р-н Пригородный, с. Майское, ул. Заправочная, №19	Пригородный	15:08:0060114:30	003002000000 Земли населенных пунктов	Для ведения личного подсобного хозяйства	13	02:0020	1 043	468,59	488 739,37
17618	Респ. Северная Осетия - Алания, р-н Пригородный, с Майское, ул Заправочная, 21	Пригородный	15:08:0060114:31	003002000000 Земли населенных пунктов	Для ведения личного подсобного хозяйства	13	02:0020	982	468,59	460 155,38
17619	Респ. Северная Осетия - Алания, р-н Пригородный, с Майское, ул Заправочная, 23	Пригородный	15:08:0060114:32	003002000000 Земли населенных пунктов	Для ведения личного подсобного хозяйства	13	02:0020	1 322	468,59	619 475,98
17620	Респ. Северная Осетия - Алания, р-н Пригородный, с. Майское, ул. Заправочная, дом 25	Пригородный	15:08:0060114:33	003002000000 Земли населенных пунктов	Под объект образования	3	03:0050	2 500	597,46	1 493 650,00
17621	Северная Осетия - Алания респ, р-н Пригородный, с Майское, ул Заправочная, 7 "а"	Пригородный	15:08:0060114:34	003002000000 Земли населенных пунктов	Для ведения личного подсобного хозяйства	13	02:0020	668	468,59	313 018,12
17622	Северная Осетия - Алания респ, р-н Пригородный, с Майское, ул Коммунальная, 38 а	Пригородный	15:08:0060114:36	003002000000 Земли населенных пунктов	Установка столба и технологического контейнера сотовой связи	6	06:0080	35	784,89	27 471,15
17623	Респ. Северная Осетия - Алания, р-н Пригородный, с. Майское, ул. Заправочная, дом 5, квартира 4	Пригородный	15:08:0060114:4	003002000000 Земли населенных пунктов	ИЖС	13	02:0010	300	468,59	140 577,00
17624	Респ. Северная Осетия - Алания, р-н Пригородный, с. Майское, ул. Заправочная, дом 5, квартира 5	Пригородный	15:08:0060114:5	003002000000 Земли населенных пунктов	ИЖС	13	02:0010	300	468,59	140 577,00
17625	Респ. Северная Осетия - Алания, р-н Пригородный, с. Майское, ул. Заправочная, дом 5, квартира 6	Пригородный	15:08:0060114:6	003002000000 Земли населенных пунктов	ИЖС	13	02:0010	300	468,59	140 577,00
17626	Респ. Северная Осетия - Алания, р-н Пригородный, с. Майское, ул. Заправочная, дом 5, квартира 7	Пригородный	15:08:0060114:7	003002000000 Земли населенных пунктов	ИЖС	13	02:0010	300	468,59	140 577,00
17627	Респ. Северная Осетия - Алания, р-н Пригородный, с. Майское, ул. Заправочная, дом 5, квартира 8	Пригородный	15:08:0060114:8	003002000000 Земли населенных пунктов	ИЖС	13	02:0010	300	468,59	140 577,00
17628	Респ. Северная Осетия - Алания, р-н Пригородный, с. Майское, ул. Заправочная, дом 5, квартира 9	Пригородный	15:08:0060114:9	003002000000 Земли населенных пунктов	ИЖС	13	02:0010	300	468,59	140 577,00
17629	Республика Северная Осетия-Алания, р-н Пригородный, с Майское, ул Алхан-Чуртская 1 а	Пригородный	15:08:0060115:1	003002000000 Земли населенных пунктов	Для ведения личного подсобного хозяйства	13	02:0020	1 017	468,59	476 556,03
17630	Респ. Северная Осетия - Алания, р-н Пригородный, с Майское, ул Алхан-Чуртская, 3	Пригородный	15:08:0060115:2	003002000000 Земли населенных пунктов	Для ведения личного подсобного хозяйства	13	02:0020	1 370	468,59	641 968,30
17631	Респ. Северная Осетия - Алания, р-н Пригородный, с Майское, ул Алхан-Чуртская, 3 а	Пригородный	15:08:0060115:3	003002000000 Земли населенных пунктов	Для ведения личного подсобного хозяйства	13	02:0020	896	468,59	419 856,64
17632	Республика Северная Осетия-Алания, р-н Пригородный, с Майское, ул Алханчуртская, уч 1в	Пригородный	15:08:0060115:4	003002000000 Земли населенных пунктов	Для ведения личного подсобного хозяйства	13	02:0020	1 000	468,59	468 590,00
17633	Респ. Северная Осетия - Алания, р-н Пригородный, с. Майское, ул. Алхан-Чуртская, дом 2	Пригородный	15:08:0060116:1	003002000000 Земли населенных пунктов	Для индивидуальной жилой застройки	13	02:0010	1 000	468,59	468 590,00
17634	Респ. Северная Осетия - Алания, р-н Пригородный, с. Майское, ул. Алхан-Чуртская, дом 1	Пригородный	15:08:0060116:2	003002000000 Земли населенных пунктов	ИЖС	13	02:0010	600	468,59	281 154,00
17635	Северная Осетия - Алания респ, р-н Пригородный, с Майское, ул Алханчуртская, 2а	Пригородный	15:08:0060116:4	003002000000 Земли населенных пунктов	Для ведения личного подсобного хозяйства	13	02:0020	1 491	468,59	698 667,69
17636	Северная Осетия - Алания респ, р-н Пригородный, с Майское, ул Юбилейная, 1	Пригородный	15:08:0060117:1	003002000000 Земли населенных пунктов	Для ведения личного подсобного хозяйства	13	02:0020	562	468,59	263 347,58
17637	Респ. Северная Осетия - Алания, р-н Пригородный, с. Майское, ул. Юбилейная, дом 13/2	Пригородный	15:08:0060117:10	003002000000 Земли населенных пунктов	ИЖС	13	02:0010	300	468,59	140 577,00
17638	Респ. Северная Осетия - Алания, р-н Пригородный, с. Майское, ул. Юбилейная, дом 15/1	Пригородный	15:08:0060117:11	003002000000 Земли населенных пунктов	ИЖС	13	02:0010	300	468,59	140 577,00
17639	Респ. Северная Осетия - Алания, р-н Пригородный, с Майское, ул Юбилейная, 15 а	Пригородный	15:08:0060117:12	003002000000 Земли населенных пунктов	Для ведения личного подсобного хозяйства	13	02:0020	487	468,59	228 203,23
17640	Респ. Северная Осетия - Алания, р-н Пригородный, с. Майское, ул. Юбилейная, дом 16/1	Пригородный	15:08:0060117:13	003002000000 Земли населенных пунктов	ИЖС	13	02:0010	300	468,59	140 577,00
17641	Северная Осетия - Алания респ, р-н Пригородный, с Майское, ул Юбилейная, 3	Пригородный	15:08:0060117:14	003002000000 Земли населенных пунктов	Для ведения личного подсобного хозяйства	13	02:0020	331	468,59	155 103,29
17642	Северная Осетия - Алания респ, р-н Пригородный, с Майское, ул Коммунальная, 7 "а"	Пригородный	15:08:0060117:15	003002000000 Земли населенных пунктов	Для ведения личного подсобного хозяйства	13	02:0020	865	468,59	405 330,35
17643	Респ. Северная Осетия - Алания, р-н Пригородный, с Майское, пер. Коммунальный, дом 1	Пригородный	15:08:0060117:16	003002000000 Земли населенных пунктов	Для ведения личного подсобного хозяйства	13	02:0020	693	468,59	324 732,87
17644	Республика Северная Осетия-Алания, р-н Пригородный, с Майское, ул Коммунальная, 11	Пригородный	15:08:0060117:17	003002000000 Земли населенных пунктов	Под строительство многоквартирного жилого дома	2	02:0050	935	1 171,48	1 095 333,80
17645	Республика Северная Осетия-Алания, р-н Пригородный, с Майское, ул Коммунальная, 5	Пригородный	15:08:0060117:18	003002000000 Земли населенных пунктов	Для эксплуатации существующего многоквартирного жилого дома	2	02:0050	672	1 171,48	787 234,56
17646	Респ. Северная Осетия - Алания, р-н Пригородный, с Майское, ул Коммунальная, дом 7	Пригородный	15:08:0060117:19	003002000000 Земли населенных пунктов	Для эксплуатации существующего многоквартирного жилого дома	2	02:0050	216	1 171,48	253 039,68
17647	Республика Северная Осетия - Алания, Пригородный район, с. Майское, ул. Юбилейная, А "а"	Пригородный	15:08:0060117:2	003002000000 Земли населенных пунктов	ИЖС	13	02:0010	369	468,59	172 909,71
17648	Республика Северная Осетия - Алания, Пригородный р-н, с. Майское, ул. Коммунальная, 11 "А"	Пригородный	15:08:0060117:210	003002000000 Земли населенных пунктов	Для ведения личного подсобного хозяйства	13	02:0020	65	468,59	30 458,35
17649	Республика Северная Осетия - Алания, р-н. Пригородный, с. Майское, ул. Юбилейная, 16 "в"	Пригородный	15:08:0060117:211	003002000000 Земли населенных пунктов	Для ведения личного подсобного хозяйства (приусадебные участки)	13	02:0020	854	468,59	399 804,06
17650	Республика Северная Осетия-Алания, район Пригородный, с Майское, пер.Коммунальный, 3 "а"	Пригородный	15:08:0060117:212	003002000000 Земли населенных пунктов	Для ведения личного подсобного хозяйства	13	02:0020	1 180	468,59	552 936,20
17651	Республика Северная Осетия-Алания, р-н Пригородный, с Майское, ул Юбилейная, 17 а	Пригородный	15:08:0060117:223	003002000000 Земли населенных пунктов	Для ведения личного подсобного хозяйства	13	02:0020	500	468,59	234 295,00
17652	Респ Северная Осетия - Алания, Пригородный р-н, с. Майское, ул. Юбилейная, 13	Пригородный	15:08:0060117:228	003002000000 Земли населенных пунктов	Для ведения личного подсобного хозяйства	13	02:0020	482	468,59	225 860,38

№ п/п	Местоположение ЗУ	Район	Кадастровый номер ЗУ	Категория земель	Разрешенное использование по документу	Код вида разрешенного использования (в соответствии с классификатором видов разрешенного использования земельных участков)	Вид использования объектов недвижимости	Площадь	УПКС	КС
17653	Российская Федерация, Республика Северная Осетия - Алания, Пригородный район, с. Майское, ул. Юбилейная, 16 "г"	Пригородный	15:08:0060117:233	003002000000 Земли населенных пунктов	Для ведения личного подсобного хозяйства	13	02:020	1 300	468,59	609 167,00
17654	Российская Федерация, Республика Северная Осетия - Алания, Пригородный район, с. Майское, ул. Коммунальная, 1 "г"	Пригородный	15:08:0060117:234	003002000000 Земли населенных пунктов	Для ведения личного подсобного хозяйства	13	02:020	400	468,59	187 436,00
17655	Российская Федерация, Республика Северная Осетия - Алания, Пригородный р-н, с. Майское, Коммунальный пер., 11а	Пригородный	15:08:0060117:235	003002000000 Земли населенных пунктов	Для ведения личного подсобного хозяйства	13	02:020	1 000	468,59	468 590,00
17656	Российская Федерация, Республика Северная Осетия - Алания, Пригородный район, с. Майское, ул. Юбилейная	Пригородный	15:08:0060117:236	003002000000 Земли населенных пунктов	Общественное питание	4	04:060	1 382	1 042,62	1 440 900,84
17657	Российская Федерация, Республика Северная Осетия - Алания, Пригородный район, с. Майское, ул. Коммунальная, 1в	Пригородный	15:08:0060117:237	003002000000 Земли населенных пунктов	Для ведения личного подсобного хозяйства	13	02:020	154	468,59	72 162,86
17658	Российская Федерация, Республика Северная Осетия - Алания, Пригородный р-н, с. Майское, Коммунальный пер., 11	Пригородный	15:08:0060117:238	003002000000 Земли населенных пунктов	Для ведения личного подсобного хозяйства	13	02:020	1 000	468,59	468 590,00
17659	Российская Федерация, Республика Северная Осетия - Алания, Пригородный р-н, с. Майское, Коммунальный пер., 13	Пригородный	15:08:0060117:239	003002000000 Земли населенных пунктов	Для ведения личного подсобного хозяйства	13	02:020	1 000	468,59	468 590,00
17660	Российская Федерация, Республика Северная Осетия - Алания, Пригородный р-н , с. Майское, Коммунальный пер., 25	Пригородный	15:08:0060117:240	003002000000 Земли населенных пунктов	Для ведения личного подсобного хозяйства	13	02:020	1 000	468,59	468 590,00
17661	Республика Северная Осетия-Алания, р-н Пригородный, с. Майское, ул. Юбилейная, 13	Пригородный	15:08:0060117:29	003002000000 Земли населенных пунктов	Для ведения личного подсобного хозяйства	13	02:020	567	468,59	265 690,53
17662	Респ. Северная Осетия - Алания, р-н Пригородный, с. Майское, ул. Юбилейная, дом 7/1	Пригородный	15:08:0060117:3	003002000000 Земли населенных пунктов	ИЖС	13	02:010	300	468,59	140 577,00
17663	Республика Северная Осетия-Алания, р-н Пригородный, с. Майское, ул. Юбилейная, № 9 "а"	Пригородный	15:08:0060117:36	003002000000 Земли населенных пунктов	Для ведения личного подсобного хозяйства	13	02:020	389	468,59	182 281,51
17664	Республика Северная Осетия-Алания, р-н Пригородный, с. Майское, ул. Юбилейная, 16 "б"	Пригородный	15:08:0060117:37	003002000000 Земли населенных пунктов	Для ведения личного подсобного хозяйства	13	02:020	626	468,59	293 337,34
17665	Республика Северная Осетия-Алания, р-н Пригородный, с. Майское, ул. Юбилейная, 16 а	Пригородный	15:08:0060117:39	003002000000 Земли населенных пунктов	Для ведения личного подсобного хозяйства	13	02:020	600	468,59	281 154,00
17666	Респ. Северная Осетия - Алания, р-н Пригородный, с. Майское, ул. Юбилейная, дом 7/2	Пригородный	15:08:0060117:4	003002000000 Земли населенных пунктов	ИЖС	13	02:010	300	468,59	140 577,00
17667	Республика Северная Осетия-Алания, р-н Пригородный, с. Майское, ул. Юбилейная, 15	Пригородный	15:08:0060117:40	003002000000 Земли населенных пунктов	Для ведения личного подсобного хозяйства	13	02:020	500	468,59	234 295,00
17668	Респ. Северная Осетия - Алания, р-н Пригородный, с. Майское, ул. Юбилейная, 7 "б"	Пригородный	15:08:0060117:42	003002000000 Земли населенных пунктов	Для ведения личного подсобного хозяйства	13	02:020	343	468,59	160 726,37
17669	Респ. Северная Осетия - Алания, р-н Пригородный, с. Майское, ул. Коммунальная, 1 "б"	Пригородный	15:08:0060117:45	003002000000 Земли населенных пунктов	Для ведения личного подсобного хозяйства	13	02:020	288	468,59	134 953,92
17670	Республика Северная Осетия-Алания, р-н Пригородный, с. Майское, ул. Коммунальная, д. 7б	Пригородный	15:08:0060117:47	003002000000 Земли населенных пунктов	Для ведения личного подсобного хозяйства	13	02:020	651	468,59	305 052,09
17671	Респ. Северная Осетия - Алания, р-н Пригородный, с. Майское, ул. Коммунальная, 7 "в"	Пригородный	15:08:0060117:49	003002000000 Земли населенных пунктов	Для ведения личного подсобного хозяйства	13	02:020	194	468,59	90 906,46
17672	Респ. Северная Осетия - Алания, р-н Пригородный, с. Майское, ул. Юбилейная, дом 9/1	Пригородный	15:08:0060117:5	003002000000 Земли населенных пунктов	ИЖС	13	02:010	300	468,59	140 577,00
17673	Республика Северная Осетия-Алания, р-н Пригородный, с. Майское, ул. Коммунальная, 13	Пригородный	15:08:0060117:51	003002000000 Земли населенных пунктов	Под строительство многоквартирных домов	2	02:050	1 329	1 171,48	1 556 896,92
17674	Респ. Северная Осетия - Алания, р-н Пригородный, с. Майское, ул. Юбилейная, дом 9/2	Пригородный	15:08:0060117:6	003002000000 Земли населенных пунктов	ИЖС	13	02:010	300	468,59	140 577,00
17675	Респ. Северная Осетия - Алания, р-н Пригородный, с. Майское, ул. Юбилейная, 11	Пригородный	15:08:0060117:7	003002000000 Земли населенных пунктов	Для ведения личного подсобного хозяйства	13	02:020	381	468,59	178 532,79
17676	Респ. Северная Осетия - Алания, р-н Пригородный, с. Майское, ул. Юбилейная, дом 11/2	Пригородный	15:08:0060117:8	003002000000 Земли населенных пунктов	ИЖС	13	02:010	300	468,59	140 577,00
17677	Респ. Северная Осетия - Алания, р-н Пригородный, с. Майское, ул. Юбилейная, дом 13/1	Пригородный	15:08:0060117:9	003002000000 Земли населенных пунктов	ИЖС	13	02:010	300	468,59	140 577,00
17678	Республика Северная Осетия-Алания, р-н Пригородный, с. Майское, ул. Юбилейная, 9	Пригородный	15:08:0060117:98	003002000000 Земли населенных пунктов	Для ведения личного подсобного хозяйства	13	02:020	340	468,59	159 320,60
17679	Респ. Северная Осетия - Алания, р-н Пригородный, с. Майское, ул. Коммунальная, дом 36	Пригородный	15:08:0060118:1	003002000000 Земли населенных пунктов	ИЖС	13	02:010	200	468,59	93 718,00
17680	Республика Северная Осетия - Алания, р-н Пригородный, с.Майское, ул.Шоссейная, 17	Пригородный	15:08:0060118:10	003002000000 Земли населенных пунктов	Для ведения личного подсобного хозяйства	13	02:020	650	468,59	304 583,50
17681	Респ. Северная Осетия - Алания, р-н Пригородный, с. Майское, ул. Коммунальная	Пригородный	15:08:0060118:16	003002000000 Земли населенных пунктов	ИЖС	13	02:010	200	468,59	93 718,00
17682	Республика Северная Осетия-Алания, р-н Пригородный, с. Майское, ул. Коммунальная, 15 а	Пригородный	15:08:0060118:18	003002000000 Земли населенных пунктов	Для ведения личного подсобного хозяйства	13	02:020	240	468,59	112 461,60
17683	Респ. Северная Осетия - Алания, Пригородный р-н, с. Майское, пер. Коммунальный, 17.	Пригородный	15:08:0060118:193	003002000000 Земли населенных пунктов	Для ведения личного подсобного хозяйства	13	02:020	1 000	468,59	468 590,00
17684	Респ. Северная Осетия - Алания, р-н Пригородный, с. Майское, ул. Коммунальная	Пригородный	15:08:0060118:20	003002000000 Земли населенных пунктов	ИЖС	13	02:010	200	468,59	93 718,00
17685	Российская Федерация, Республика Северная Осетия-Алания, р-н Пригородный, с. Майское, пер Школьный, д 5	Пригородный	15:08:0060118:201	003002000000 Земли населенных пунктов	Для ведения личного подсобного хозяйства	13	02:020	400	468,59	187 436,00
17686	Респ. Северная Осетия - Алания, р-н Пригородный, с. Майское, ул. Коммунальная	Пригородный	15:08:0060118:22	003002000000 Земли населенных пунктов	ИЖС	13	02:010	200	468,59	93 718,00
17687	Респ. Северная Осетия - Алания, р-н Пригородный, с. Майское, пер. Школьный, 3	Пригородный	15:08:0060118:25	003002000000 Земли населенных пунктов	Для ведения личного подсобного хозяйства	13	02:020	428	468,59	200 556,52
17688	Северная Осетия - Алания респ. р-н Пригородный, с. Майское, ул. Коммунальная, 36 "Б"	Пригородный	15:08:0060118:26	003002000000 Земли населенных пунктов	Под строительство многоквартирного дома	2	02:050	1 528	1 171,48	1 790 021,44
17689	Северная Осетия - Алания респ. р-н Пригородный, с. Майское, пер. Школьный, 1	Пригородный	15:08:0060118:27	003002000000 Земли населенных пунктов	Для ведения личного подсобного хозяйства	13	02:020	600	468,59	281 154,00
17690	Северная Осетия - Алания респ. р-н Пригородный, с. Майское, пер Школьный, 1	Пригородный	15:08:0060118:28	003002000000 Земли населенных пунктов	Для ведения личного подсобного хозяйства	13	02:020	600	468,59	281 154,00
17691	Респ. Северная Осетия - Алания, р-н Пригородный, с. Майское, ул. Коммунальная	Пригородный	15:08:0060118:3	003002000000 Земли населенных пунктов	ИЖС	13	02:010	200	468,59	93 718,00
17692	Респ. Северная Осетия - Алания, р-н Пригородный, с. Майское, ул. Коммунальная	Пригородный	15:08:0060118:5	003002000000 Земли населенных пунктов	ИЖС	13	02:010	200	468,59	93 718,00
17693	Респ. Северная Осетия - Алания, р-н Пригородный, с. Майское, пер. Коммунальный, №1	Пригородный	15:08:0060118:57	003002000000 Земли населенных пунктов	Для ведения личного подсобного хозяйства	13	02:020	336	468,59	157 440,24
17694	Респ. Северная Осетия - Алания, р-н Пригородный, с. Майское, ул. Коммунальная	Пригородный	15:08:0060118:6	003002000000 Земли населенных пунктов	ИЖС	13	02:010	200	468,59	93 718,00
17695	Респ. Северная Осетия - Алания, р-н Пригородный, с. Майское, ул. Коммунальная	Пригородный	15:08:0060118:7	003002000000 Земли населенных пунктов	ИЖС	13	02:010	200	468,59	93 718,00
17696	Респ. Северная Осетия - Алания, р-н Пригородный, с. Майское	Пригородный	15:08:0060119:1	003002000000 Земли населенных пунктов	ИЖС	13	02:010	1 000	468,59	468 590,00
17697	РСО-Алания, Пригородный район, с. Майское, ул. Заправочная	Пригородный	15:08:0060119:118	003004000000 Земли особо охраняемых территорий и объектов	Историко-культурная деятельность	3	09:030	13	8,12	105,56
17698	Респ. Северная Осетия - Алания, р-н Пригородный, с. Майское	Пригородный	15:08:0060119:2	003002000000 Земли населенных пунктов	Под весовую	6	06:000	1 250	245,97	307 462,50
17699	Респ. Северная Осетия - Алания, р-н Пригородный, с. Майское	Пригородный	15:08:0060119:3	003002000000 Земли населенных пунктов	Под АЗС	4	04:095	1 500	1 959,59	2 939 385,00
17700	Респ. Северная Осетия - Алания, р-н Пригородный, с. Майское, ул. Заправочная, №11 "в"	Пригородный	15:08:0060119:5	003002000000 Земли населенных пунктов	Для ведения личного подсобного хозяйства	13	02:020	1 996	468,59	935 305,64

№ пп	Местоположение ЗУ	Район	Кадастровый номер ЗУ	Категория земель	Разрешенное использование по документу	Код вида разрешенного использования (в соответствии с классификатором видов разрешенного использования земельных участков)	Вид использования объектов недвижимости	Площадь	УПКС	КС
17701	Респ. Северная Осетия - Алания, р-н Пригородный, с. Майское, ул. Коммунальная, №5 "а"	Пригородный	15:08:0060120:104	0030020000000 Земли населенных пунктов	Для ведения личного подсобного хозяйства	13	02.0.020	1 000	468,59	468 590,00
17702	Респ. Северная Осетия - Алания, р-н Пригородный, с. Майское, ул. Коммунальная, №5 "б"	Пригородный	15:08:0060120:105	0030020000000 Земли населенных пунктов	Для ведения личного подсобного хозяйства	13	02.0.020	1 000	468,59	468 590,00
17703	Респ. Северная Осетия - Алания, р-н Пригородный, с. Майское, ул. Коммунальная, дом 11, квартира 1	Пригородный	15:08:0060120:19	0030020000000 Земли населенных пунктов	ИЖС	13	02.0.010	66	468,59	30 926,94
17704	Респ. Северная Осетия - Алания, р-н Пригородный, с. Майское, ул. Коммунальная, дом 13, квартира 1	Пригородный	15:08:0060120:27	0030020000000 Земли населенных пунктов	ИЖС	13	02.0.010	59	468,59	27 646,81
17705	Респ. Северная Осетия - Алания, р-н Пригородный, с. Майское, ул. Коммунальная, дом 13, квартира 2	Пригородный	15:08:0060120:28	0030020000000 Земли населенных пунктов	ИЖС	13	02.0.010	59	468,59	27 646,81
17706	Респ. Северная Осетия - Алания, р-н Пригородный, с. Майское, ул. Коммунальная, дом 13, квартира 3	Пригородный	15:08:0060120:29	0030020000000 Земли населенных пунктов	ИЖС	13	02.0.010	90	468,59	42 173,10
17707	Респ. Северная Осетия - Алания, р-н Пригородный, с. Майское, ул. Коммунальная, дом 13, квартира 4	Пригородный	15:08:0060120:30	0030020000000 Земли населенных пунктов	ИЖС	13	02.0.010	59	468,59	27 646,81
17708	Респ. Северная Осетия - Алания, р-н Пригородный, с. Майское, ул. Коммунальная, дом 13, квартира 5	Пригородный	15:08:0060120:31	0030020000000 Земли населенных пунктов	ИЖС	13	02.0.010	59	468,59	27 646,81
17709	Респ. Северная Осетия - Алания, р-н Пригородный, с. Майское, ул. Коммунальная, дом 13, квартира 6	Пригородный	15:08:0060120:32	0030020000000 Земли населенных пунктов	ИЖС	13	02.0.010	59	468,59	27 646,81
17710	Респ. Северная Осетия - Алания, р-н Пригородный, с. Майское, ул. Коммунальная, дом 13, квартира 7	Пригородный	15:08:0060120:33	0030020000000 Земли населенных пунктов	ИЖС	13	02.0.010	59	468,59	27 646,81
17711	Респ. Северная Осетия - Алания, р-н Пригородный, с. Майское, ул. Коммунальная, дом 13, квартира 8	Пригородный	15:08:0060120:34	0030020000000 Земли населенных пунктов	ИЖС	13	02.0.010	59	468,59	27 646,81
17712	Респ. Северная Осетия - Алания, р-н Пригородный, с. Майское, ул. Коммунальная, дом 13, квартира 9	Пригородный	15:08:0060120:35	0030020000000 Земли населенных пунктов	ИЖС	13	02.0.010	59	468,59	27 646,81
17713	Респ. Северная Осетия - Алания, р-н Пригородный, с. Майское, ул. Коммунальная, дом 13, квартира 10	Пригородный	15:08:0060120:36	0030020000000 Земли населенных пунктов	ИЖС	13	02.0.010	90	468,59	42 173,10
17714	Республика Северная Осетия-Алания, р-н Пригородный, с. Майское, ул. Коммунальная, 9	Пригородный	15:08:0060120:55	0030020000000 Земли населенных пунктов	Для эксплуатации многоквартирного жилого дома	2	02.0.050	588	1 171,48	688 830,24
17715	Российская Федерация, Республика Северная Осетия - Алания, Пригородный район, с. Майское, ул. Мира, 2	Пригородный	15:08:0060121:1	0030020000000 Земли населенных пунктов	Для ведения личного подсобного хозяйства	13	02.0.020	1 200	468,59	562 308,00
17716	Респ. Северная Осетия - Алания, р-н Пригородный, с. Майское, ул. Железнодорожная, 3	Пригородный	15:08:0060121:10	0030020000000 Земли населенных пунктов	Для ведения личного подсобного хозяйства	13	02.0.020	1 543	468,59	723 034,37
17717	Респ. Северная Осетия - Алания, р-н Пригородный, с. Майское, пер. Железнодорожная, дом 1	Пригородный	15:08:0060121:11	0030020000000 Земли населенных пунктов	ИЖС	13	02.0.010	1 400	468,59	656 026,00
17718	Респ. Северная Осетия - Алания, р-н Пригородный, с. Майское	Пригородный	15:08:0060121:12	0030020000000 Земли населенных пунктов	Под объект тепловой коммуникации	6	03.0.12	100	480,31	48 031,00
17719	Республика Северная Осетия - Алания, Пригородный район, с. Майское, ул. Железнодорожная, 4 "б"	Пригородный	15:08:0060121:139	0030020000000 Земли населенных пунктов	Для ведения личного подсобного хозяйства	13	02.0.020	622	468,59	291 462,98
17720	Республика Северная Осетия - Алания, Пригородный район, с. Майское, ул. Железнодорожная, 4	Пригородный	15:08:0060121:140	0030020000000 Земли населенных пунктов	Для ведения личного подсобного хозяйства	13	02.0.020	881	468,59	412 827,79
17721	Респ. Северная Осетия - Алания, Пригородный р-н, с. Майское, ул. Железнодорожная, 10	Пригородный	15:08:0060121:147	0030020000000 Земли населенных пунктов	Для ведения личного подсобного хозяйства	13	02.0.020	800	468,59	374 872,00
17722	Российская Федерация, Республика Северная Осетия - Алания, Пригородный р-н, с. Майское, ул. Железнодорожная, 2	Пригородный	15:08:0060121:149	0030020000000 Земли населенных пунктов	Для ведения личного подсобного хозяйства	13	02.0.020	105	468,59	49 201,95
17723	Северная Осетия - Алания респ, р-н Пригородный, с. Майское, ул. Железнодорожная, 6	Пригородный	15:08:0060121:17	0030020000000 Земли населенных пунктов	Для ведения личного подсобного хозяйства	13	02.0.020	1 163	468,59	544 970,17
17724	Северная Осетия - Алания респ, р-н Пригородный, с Майское, ул Мира, 6	Пригородный	15:08:0060121:2	0030020000000 Земли населенных пунктов	Для ведения личного подсобного хозяйства	13	02.0.020	1 005	468,59	470 932,95
17725	Респ. Северная Осетия - Алания, р-н Пригородный, с. Майское, ул. Железнодорожная № 2	Пригородный	15:08:0060121:22	0030020000000 Земли населенных пунктов	Для ведения личного подсобного хозяйства	13	02.0.020	1 209	468,59	566 525,31
17726	Северная Осетия - Алания респ, р-н Пригородный, с Майское, ул Мира, 8	Пригородный	15:08:0060121:3	0030020000000 Земли населенных пунктов	Для ведения личного подсобного хозяйства	13	02.0.020	1 142	468,59	535 129,78
17727	Респ. Северная Осетия - Алания, р-н Пригородный, с. Майское, ул. Мира, дом 10	Пригородный	15:08:0060121:4	0030020000000 Земли населенных пунктов	ИЖС	13	02.0.010	1 200	468,59	562 308,00
17728	Респ. Северная Осетия - Алания, р-н Пригородный, с. Майское, ул. Мира, дом 12,14	Пригородный	15:08:0060121:5	0030020000000 Земли населенных пунктов	ИЖС	13	02.0.010	3 000	468,59	1 405 770,00
17729	Респ. Северная Осетия - Алания, р-н Пригородный, с. Майское, ул. Мира, дом 16	Пригородный	15:08:0060121:6	0030020000000 Земли населенных пунктов	ИЖС	13	02.0.010	1 500	468,59	702 885,00
17730	Северная Осетия - Алания респ, р-н Пригородный, с Майское, ул Железнодорожная, 9	Пригородный	15:08:0060121:7	0030020000000 Земли населенных пунктов	Для эксплуатации существующего жилого дома	13	02.0.010	1 293	468,59	605 886,87
17731	Республика Северная Осетия-Алания, р-н Пригородный, с Майское, ул Железнодорожная, д 7	Пригородный	15:08:0060121:8	0030020000000 Земли населенных пунктов	Для ведения личного подсобного хозяйства	13	02.0.020	1 424	468,59	667 272,16
17732	Респ. Северная Осетия - Алания, р-н Пригородный, с. Майское, пер. Железнодорожная, дом 5	Пригородный	15:08:0060121:9	0030020000000 Земли населенных пунктов	ИЖС	13	02.0.010	1 500	468,59	702 885,00
17733	Респ. Северная Осетия - Алания, р-н Пригородный, с. Майское, пер. Железнодорожная	Пригородный	15:08:0060122:1	0030020000000 Земли населенных пунктов	ИЖС	13	02.0.010	1 100	468,59	515 449,00
17734	Респ. Северная Осетия - Алания, р-н Пригородный, с. Майское, пер. Железнодорожная	Пригородный	15:08:0060122:10	0030020000000 Земли населенных пунктов	ИЖС	13	02.0.010	800	468,59	374 872,00
17735	Республика Северная Осетия-Алания, р-н Пригородный, с. Майское, ул. Железнодорожная, №18	Пригородный	15:08:0060122:11	0030020000000 Земли населенных пунктов	Для ведения личного подсобного хозяйства	13	02.0.020	1 240	468,59	581 051,60
17736	Северная Осетия - Алания респ, р-н Пригородный, с Майское, ул Железнодорожная, 20	Пригородный	15:08:0060122:12	0030020000000 Земли населенных пунктов	Для ведения личного подсобного хозяйства	13	02.0.020	1 046	468,59	490 145,14
17737	Респ. Северная Осетия - Алания, р-н Пригородный, с. Майское, пер. Железнодорожная	Пригородный	15:08:0060122:13	0030020000000 Земли населенных пунктов	ИЖС	13	02.0.010	800	468,59	374 872,00
17738	Республика Северная Осетия-Алания, р-н Пригородный, с. Майское, ул. Железнодорожная, 8 б	Пригородный	15:08:0060122:137	0030020000000 Земли населенных пунктов	Для ведения личного подсобного хозяйства	13	02.0.020	1 000	468,59	468 590,00
17739	Респ. Северная Осетия - Алания, р-н Пригородный, с. Майское, пер. Железнодорожная	Пригородный	15:08:0060122:14	0030020000000 Земли населенных пунктов	ИЖС	13	02.0.010	1 000	468,59	468 590,00
17740	Респ. Северная Осетия - Алания, р-н Пригородный, с. Майское, пер. Железнодорожная	Пригородный	15:08:0060122:15	0030020000000 Земли населенных пунктов	ИЖС	13	02.0.010	500	468,59	234 295,00
17741	Респ. Северная Осетия - Алания, р-н Пригородный, с. Майское, пер. Железнодорожная	Пригородный	15:08:0060122:16	0030020000000 Земли населенных пунктов	ИЖС	13	02.0.010	1 500	468,59	702 885,00
17742	Республика Северная Осетия-Алания, р-н Пригородный, с. Майское, ул. Железнодорожная, 12	Пригородный	15:08:0060122:21	0030020000000 Земли населенных пунктов	Для ведения личного подсобного хозяйства	13	02.0.020	1 993	468,59	933 899,87
17743	Респ. Северная Осетия - Алания, р-н Пригородный, с. Майское, пер. Железнодорожная	Пригородный	15:08:0060122:3	0030020000000 Земли населенных пунктов	ИЖС	13	02.0.010	700	468,59	328 013,00
17744	Северная Осетия - Алания респ, р-н Пригородный, с Майское, ул Железнодорожная, 8	Пригородный	15:08:0060122:4	0030020000000 Земли населенных пунктов	Для ведения личного подсобного хозяйства	13	02.0.020	1 997	468,59	935 774,23
17745	Республика Северная Осетия - Алания, Пригородный район, с. Майское, ул. Железнодорожная, 8 а	Пригородный	15:08:0060122:5	0030020000000 Земли населенных пунктов	Индивидуальное жилищное строительство	13	02.0.010	1 053	468,59	493 425,27
17746	Респ. Северная Осетия - Алания, р-н Пригородный, с. Майское, пер. Железнодорожная	Пригородный	15:08:0060122:6	0030020000000 Земли населенных пунктов	ИЖС	13	02.0.010	1 000	468,59	468 590,00
17747	Респ. Северная Осетия - Алания, р-н Пригородный, с. Майское, пер. Железнодорожная	Пригородный	15:08:0060122:7	0030020000000 Земли населенных пунктов	ИЖС	13	02.0.010	800	468,59	374 872,00
17748	Респ. Северная Осетия - Алания, р-н Пригородный, с. Майское, пер. Железнодорожная	Пригородный	15:08:0060122:8	0030020000000 Земли населенных пунктов	ИЖС	13	02.0.010	1 200	468,59	562 308,00
17749	Республика Северная Осетия-Алания, р-н Пригородный, с Майское, ул Железнодорожная, 14	Пригородный	15:08:0060122:9	0030020000000 Земли населенных пунктов	Для ведения личного подсобного хозяйства	13	02.0.020	1 600	468,59	749 744,00
17750	Респ. Северная Осетия - Алания, р-н Пригородный, с. Майское, ул. Шоссейная	Пригородный	15:08:0060123:1	0030020000000 Земли населенных пунктов	под административным зданием	3	03.0.080	4 000	231,65	926 600,00
17751	Респ. Северная Осетия - Алания, р-н Пригородный, с. Майское, ул. Шоссейная, 30	Пригородный	15:08:0060123:10	0030020000000 Земли населенных пунктов	Для ведения личного подсобного хозяйства	13	02.0.020	1 100	468,59	515 449,00
17752	РСО-Алания, Пригородный район, с Майское, ул Шоссейная, 5 "а"	Пригородный	15:08:0060123:121	0030020000000 Земли населенных пунктов	Для ведения личного подсобного хозяйства	13	02.0.020	600	468,59	281 154,00
17753	Республика Северная Осетия-Алания, р-н Пригородный, с Майское, ул Шоссейная, 32а	Пригородный	15:08:0060123:122	0030020000000 Земли населенных пунктов	Для ведения личного подсобного хозяйства	13	02.0.020	1 100	468,59	515 449,00
17754	Республика Северная Осетия - Алания, р-н Пригородный, с. Майское, ул. Шоссейная, 37	Пригородный	15:08:0060123:124	0030020000000 Земли населенных пунктов	Для ведения личного подсобного хозяйства	13	02.0.020	1 000	468,59	468 590,00

№ п/п	Местоположение ЗУ	Район	Кадастровый номер ЗУ	Категория земель	Разрешенное использование по документу	Код вида разрешенного использования (в соответствии с классификатором видов разрешенного использования земельных участков)	Вид использования объектов недвижимости	Площадь	УПКС	КС
17755	Республика Северная Осетия - Алания, Пригородный район, с. Майское, ул. Шоссейная, 30 "а".	Пригородный	15:08:0060123:125	0030020000000 Земли населенных пунктов	Для ведения личного подсобного хозяйства	13	020020	1 000	468,59	468 590,00
17756	Респ. Северная Осетия - Алания, р-н Пригородный, с. Майское, ул. Шоссейная	Пригородный	15:08:0060123:2	0030020000000 Земли населенных пунктов	под АЗС	4	040095	3 000	1 959,59	5 878 770,00
17757	Респ. Северная Осетия - Алания, р-н Пригородный, с. Майское, ул. Шоссейная	Пригородный	15:08:0060123:3	0030020000000 Земли населенных пунктов	под транспортные дороги	6	070020	4 500	89,14	401 130,00
17758	Республика Северная Осетия - Алания, Пригородный район, с. Майское, ул. Шоссейная, 39 "а"	Пригородный	15:08:0060123:4	0030020000000 Земли населенных пунктов	Под строительство магазина	4	040040	167	1 218,34	203 462,78
17759	Северная Осетия - Алания респ. р-н Пригородный, с. Майское, ул. Шоссейная, 8	Пригородный	15:08:0060123:6	0030020000000 Земли населенных пунктов	Для строительства магазина	4	040040	35	1 218,34	42 641,90
17760	Северная Осетия-Алания респ. Пригородный р-н, западнее с. Майское	Пригородный	15:08:0060123:7	0030010000000 Земли сельскохозяйственного назначения	Для ведения животноводства	1	010070	5 055	194,47	983 045,85
17761	Респ. Северная Осетия - Алания, р-н Пригородный, с. Майское, ул. Шоссейная, 34	Пригородный	15:08:0060123:9	0030020000000 Земли населенных пунктов	Для ведения личного подсобного хозяйства	13	020020	1 100	468,59	515 449,00
17762	Респ. Северная Осетия - Алания, р-н Пригородный, с. Майское, ул. Коммунальная, дом 22	Пригородный	15:08:0060124:1	0030020000000 Земли населенных пунктов	для ведения подсобного хозяйства и существующий жилой дом	13	020020	1 100	468,59	515 449,00
17763	Республика Северная Осетия-Алания, р-н Пригородный, с Майское, ул Коммунальная, 14 а	Пригородный	15:08:0060124:10	0030020000000 Земли населенных пунктов	Индивидуальное жилищное строительство	13	020010	888	468,59	416 107,92
17764	Респ. Северная Осетия - Алания, р-н Пригородный, с. Майское, ул. Коммунальная, 14	Пригородный	15:08:0060124:11	0030020000000 Земли населенных пунктов	Для ведения личного подсобного хозяйства	13	020020	534	468,59	250 227,06
17765	Респ. Северная Осетия - Алания, р-н Пригородный, с. Майское, ул. Коммунальная, дом 18/1	Пригородный	15:08:0060124:12	0030020000000 Земли населенных пунктов	ИЖС	13	020010	200	468,59	93 718,00
17766	Респ. Северная Осетия - Алания, р-н Пригородный, с. Майское, ул. Коммунальная, 18	Пригородный	15:08:0060124:13	0030020000000 Земли населенных пунктов	Для ведения личного подсобного хозяйства	13	020020	1 100	468,59	515 449,00
17767	Респ. Северная Осетия - Алания, р-н Пригородный, с. Майское, ул. Коммунальная, дом 20	Пригородный	15:08:0060124:14	0030020000000 Земли населенных пунктов	ИЖС	13	020010	1 000	468,59	468 590,00
17768	Респ. Северная Осетия - Алания, р-н Пригородный, с. Майское, ул. Коммунальная, дом 22/1	Пригородный	15:08:0060124:15	0030020000000 Земли населенных пунктов	ИЖС	13	020010	1 000	468,59	468 590,00
17769	Республика Северная Осетия-Алания, р-н Пригородный, с.Майское, ул.Коммунальная, 22/2	Пригородный	15:08:0060124:16	0030020000000 Земли населенных пунктов	Для ведения личного подсобного хозяйства	13	020020	400	468,59	187 436,00
17770	Республика Северная Осетия-Алания, р-н Пригородный, с Майское, ул Коммунальная, 24	Пригородный	15:08:0060124:17	0030020000000 Земли населенных пунктов	Для ведения личного подсобного хозяйства	13	020020	1 424	468,59	667 272,16
17771	Респ. Северная Осетия - Алания, р-н Пригородный, с. Майское, ул. Коммунальная, дом 26	Пригородный	15:08:0060124:18	0030020000000 Земли населенных пунктов	ИЖС	13	020010	1 000	468,59	468 590,00
17772	Республика Северная Осетия-Алания, р-н Пригородный, с. Майское, ул. Коммунальная, 28	Пригородный	15:08:0060124:19	0030020000000 Земли населенных пунктов	Для ведения личного подсобного хозяйства	13	020020	1 477	468,59	692 107,43
17773	Респ. Северная Осетия - Алания, р-н Пригородный, с. Майское, ул. Коммунальная, дом 6	Пригородный	15:08:0060124:2	0030020000000 Земли населенных пунктов	Для ведения подсобного хозяйства и строительство жилого дома	13	020020	1 200	468,59	562 308,00
17774	Респ. Северная Осетия - Алания, р-н Пригородный, с. Майское, ул. Коммунальная, дом 30	Пригородный	15:08:0060124:20	0030020000000 Земли населенных пунктов	ИЖС	13	020010	1 000	468,59	468 590,00
17775	Респ. Северная Осетия - Алания, р-н Пригородный, с. Майское, ул. Коммунальная, № 32	Пригородный	15:08:0060124:21	0030020000000 Земли населенных пунктов	Для ведения личного подсобного хозяйства	13	020020	909	468,59	425 948,31
17776	Северная Осетия - Алания респ, р-н Пригородный, с Майское, ул Коммунальная, дом 34	Пригородный	15:08:0060124:22	0030020000000 Земли населенных пунктов	Для ведения личного подсобного хозяйства	13	020020	518	468,59	242 729,62
17777	Респ. Северная Осетия - Алания, р-н Пригородный, с. Майское, ул. Коммунальная, дом 34	Пригородный	15:08:0060124:23	0030020000000 Земли населенных пунктов	Для ведения личного подсобного хозяйства	13	020020	605	468,59	283 496,95
17778	Респ. Северная Осетия - Алания, р-н Пригородный, с. Майское, ул. Коммунальная, дом 38	Пригородный	15:08:0060124:24	0030020000000 Земли населенных пунктов	ИЖС	13	020010	300	468,59	140 577,00
17779	Респ. Северная Осетия - Алания, р-н Пригородный, с. Майское, ул. Коммунальная	Пригородный	15:08:0060124:25	0030020000000 Земли населенных пунктов	ИЖС	13	020010	300	468,59	140 577,00
17780	Респ. Северная Осетия - Алания, р-н Пригородный, с. Майское, переулок Коммунальный, №5	Пригородный	15:08:0060124:26	0030020000000 Земли населенных пунктов	Для ведения личного подсобного хозяйства	13	020020	943	468,59	441 880,37
17781	Респ. Северная Осетия - Алания, р-н Пригородный, с. Майское, ул. Коммунальная	Пригородный	15:08:0060124:27	0030020000000 Земли населенных пунктов	ИЖС	13	020010	300	468,59	140 577,00
17782	Респ. Северная Осетия - Алания, р-н Пригородный, с. Майское, ул. Коммунальная	Пригородный	15:08:0060124:29	0030020000000 Земли населенных пунктов	ИЖС	13	020010	300	468,59	140 577,00
17783	Респ. Северная Осетия - Алания, р-н Пригородный, с. Майское, ул. Коммунальная, дом 16	Пригородный	15:08:0060124:3	0030020000000 Земли населенных пунктов	под существующим жилым домом и приусадебным участком	13	020010	1 680	468,59	787 231,20
17784	Респ. Северная Осетия - Алания, р-н Пригородный, с. Майское, ул. Коммунальная	Пригородный	15:08:0060124:30	0030020000000 Земли населенных пунктов	ИЖС	13	020010	300	468,59	140 577,00
17785	Респ. Северная Осетия - Алания, р-н Пригородный, с. Майское, ул. Коммунальная	Пригородный	15:08:0060124:35	0030020000000 Земли населенных пунктов	ИЖС	13	020010	300	468,59	140 577,00
17786	Северная Осетия - Алания респ. р-н Пригородный, с Майское, пер Коммунальный 2	Пригородный	15:08:0060124:36	0030020000000 Земли населенных пунктов	Для ведения личного подсобного хозяйства	13	020020	563	468,59	263 816,17
17787	Российская Федерация, Республика Северная Осетия-Алания, Пригородный район, с. Майское, пер. Коммунальный, №9	Пригородный	15:08:0060124:4	0030020000000 Земли населенных пунктов	Для ведения личного подсобного хозяйства	13	020020	1 179	468,59	552 467,61
17788	Респ. Северная Осетия - Алания, р-н Пригородный, с. Майское, ул. Коммунальная, 2	Пригородный	15:08:0060124:5	0030020000000 Земли населенных пунктов	Для ведения личного подсобного хозяйства	13	020020	1 129	468,59	529 038,11
17789	Респ. Северная Осетия - Алания, р-н Пригородный, с. Майское, ул. Коммунальная, дом 4	Пригородный	15:08:0060124:6	0030020000000 Земли населенных пунктов	ИЖС	13	020010	1 000	468,59	468 590,00
17790	Респ. Северная Осетия - Алания, р-н Пригородный, с. Майское, ул. Коммунальная, дом 8	Пригородный	15:08:0060124:7	0030020000000 Земли населенных пунктов	ИЖС	13	020010	1 000	468,59	468 590,00
17791	Респ. Северная Осетия - Алания, р-н Пригородный, с. Майское, ул. Коммунальная, дом 10	Пригородный	15:08:0060124:8	0030020000000 Земли населенных пунктов	ИЖС	13	020010	1 000	468,59	468 590,00
17792	Респ. Северная Осетия - Алания, р-н Пригородный, с. Майское, пер. Коммунальный, №10	Пригородный	15:08:0060124:89	0030020000000 Земли населенных пунктов	Для ведения личного подсобного хозяйства	13	020020	1 293	468,59	605 886,87
17793	Респ. Северная Осетия - Алания, р-н Пригородный, с. Майское, ул. Коммунальная, дом 12	Пригородный	15:08:0060124:9	0030020000000 Земли населенных пунктов	ИЖС	13	020010	1 000	468,59	468 590,00
17794	Республика Северная Осетия-Алания, р-н Пригородный, с Майское, пер Коммунальный, 12	Пригородный	15:08:0060124:91	0030020000000 Земли населенных пунктов	Для ведения личного подсобного хозяйства	13	020020	800	468,59	374 872,00
17795	Респ. Северная Осетия - Алания, р-н Пригородный, с. Майское, ул. Коммунальная	Пригородный	15:08:0060125:1	0030020000000 Земли населенных пунктов	под дом культуры	3	030060	4 225	445,16	1 880 801,00
17796	Респ. Северная Осетия - Алания, р-н Пригородный, с. Майское, ул. Коммунальная	Пригородный	15:08:0060125:2	0030020000000 Земли населенных пунктов	под стадион	3	050012	7 800	128,86	1 005 108,00
17797	Респ. Северная Осетия - Алания, р-н Пригородный, с. Майское, ул. Юбилейная, 2 "а"	Пригородный	15:08:0060125:4	0030020000000 Земли населенных пунктов	Под размещение оборудования сотовой связи системы мегафон	6	060080	30	784,89	23 546,70
17798	Республика Северная Осетия-Алания, р-н Пригородный, с Майское, ул Юбилейная, д 1а	Пригородный	15:08:0060125:5	0030020000000 Земли населенных пунктов	Для содержания и эксплуатации железобетонной опоры	6	060080	42	784,89	32 965,38
17799	Респ. Северная Осетия - Алания, р-н Пригородный, с. Майское, ул. Заводская, №31	Пригородный	15:08:0060125:6	0030020000000 Земли населенных пунктов	Для ведения личного подсобного хозяйства	13	020020	61	468,59	28 583,99
17800	Республика Северная Осетия-Алания, р-н Пригородный, с. Майское, ул. Коммунальная, 31	Пригородный	15:08:0060125:8	0030020000000 Земли населенных пунктов	Для ведения личного подсобного хозяйства	13	020020	229	468,59	107 307,11
17801	Респ. Северная Осетия - Алания, р-н Пригородный, с. Майское, ул. Октябрьская, дом 2	Пригородный	15:08:0060126:1	0030020000000 Земли населенных пунктов	ИЖС	13	020010	800	468,59	374 872,00
17802	Респ. Северная Осетия - Алания, р-н Пригородный, с. Майское, ул. Октябрьская, 22	Пригородный	15:08:0060126:10	0030020000000 Земли населенных пунктов	Для ведения личного подсобного хозяйства	13	020020	840	468,59	393 615,60
17803	Респ. Северная Осетия - Алания, р-н Пригородный, с. Майское, ул. Октябрьская, дом 24	Пригородный	15:08:0060126:11	0030020000000 Земли населенных пунктов	ИЖС	13	020010	1 000	468,59	468 590,00
17804	Респ. Северная Осетия - Алания, р-н Пригородный, с. Майское, ул. Мира, дом 21 "а"	Пригородный	15:08:0060126:12	0030020000000 Земли населенных пунктов	Для ведения личного подсобного хозяйства	13	020020	927	468,59	434 382,93
17805	Респ. Северная Осетия - Алания, р-н Пригородный, с. Майское, ул. Мира, дом 21	Пригородный	15:08:0060126:13	0030020000000 Земли населенных пунктов	ИЖС	13	020010	200	468,59	93 718,00
17806	Респ. Северная Осетия - Алания, р-н Пригородный, с. Майское, ул. Мира, дом 19	Пригородный	15:08:0060126:14	0030020000000 Земли населенных пунктов	ИЖС	13	020010	1 200	468,59	562 308,00
17807	Респ. Северная Осетия - Алания, р-н Пригородный, с. Майское, ул. Мира, дом 17	Пригородный	15:08:0060126:15	0030020000000 Земли населенных пунктов	ИЖС	13	020010	700	468,59	328 013,00

№ пп	Местоположение ЗУ	Район	Кадастровый номер ЗУ	Категория земель	Разрешенное использование по документу	Код вида разрешенного использования (в соответствии с классификатором видов разрешенного использования земельных участков)	Вид использования объектов недвижимости	Площадь	УПКС	КС
17808	Северная Осетия - Алания респ, р-н Пригородный, с Майское, ул Мира, 15	Пригородный	15:08:0060126:16	003002000000 Земли населенных пунктов	Для ведения личного подсобного хозяйства	13	02:02:0	454	468,59	212 739,86
17809	Респ. Северная Осетия - Алания, р-н Пригородный, с. Майское, ул. Мира, дом 13	Пригородный	15:08:0060126:17	003002000000 Земли населенных пунктов	Для индивидуальной жилой застройки	13	02:02:0	700	468,59	328 013,00
17810	Северная Осетия - Алания респ, р-н Пригородный, с Майское, ул Мира, 11	Пригородный	15:08:0060126:18	003002000000 Земли населенных пунктов	Для ведения личного подсобного хозяйства	13	02:02:0	1 132	468,59	530 443,88
17811	Респ. Северная Осетия - Алания, р-н Пригородный, с. Майское, ул. Мира, дом 9	Пригородный	15:08:0060126:19	003002000000 Земли населенных пунктов	ИЖС	13	02:02:0	600	468,59	281 154,00
17812	Республика Северная Осетия - Алания, р-н Пригородный, с. Майское, ул. Октябрьская, 4	Пригородный	15:08:0060126:2	003002000000 Земли населенных пунктов	Для ведения личного подсобного хозяйства	13	02:02:0	1 100	468,59	515 449,00
17813	Северная Осетия - Алания респ, р-н Пригородный, с Майское, ул Мира, 7	Пригородный	15:08:0060126:20	003002000000 Земли населенных пунктов	Для ведения личного подсобного хозяйства	13	02:02:0	1 185	468,59	555 279,15
17814	Северная Осетия - Алания респ, р-н Пригородный, с Майское, ул Мира, 5	Пригородный	15:08:0060126:21	003002000000 Земли населенных пунктов	Для ведения личного подсобного хозяйства	13	02:02:0	1 071	468,59	501 859,89
17815	Респ. Северная Осетия - Алания, р-н Пригородный, с. Майское, ул. Мира, дом 3	Пригородный	15:08:0060126:22	003002000000 Земли населенных пунктов	ИЖС	13	02:02:0	1 100	468,59	515 449,00
17816	Российская Федерация, Республика Северная Осетия - Алания, р-н Пригородный, с. Майское, ул. Мира, 1	Пригородный	15:08:0060126:23	003002000000 Земли населенных пунктов	индивидуальное жилищное строительство	13	02:02:0	1 500	468,59	702 885,00
17817	Респ. Северная Осетия - Алания, р-н Пригородный, с. Майское, ул. Мира	Пригородный	15:08:0060126:24	003002000000 Земли населенных пунктов	под АТС	6	06:08:0	180	784,89	141 280,20
17818	Северная Осетия - Алания респ, р-н Пригородный, с Майское, ул Октябрьская, 1 "а"	Пригородный	15:08:0060126:25	003002000000 Земли населенных пунктов	Для ведения личного подсобного хозяйства	13	02:02:0	510	468,59	238 980,90
17819	Северная Осетия - Алания респ, р-н Пригородный, с Майское, ул Октябрьская, 1 "б"	Пригородный	15:08:0060126:26	003002000000 Земли населенных пунктов	Для ведения личного подсобного хозяйства	13	02:02:0	420	468,59	196 807,80
17820	Респ. Северная Осетия - Алания, р-н Пригородный, с. Майское, ул. Октябрьская, дом 8	Пригородный	15:08:0060126:3	003002000000 Земли населенных пунктов	ИЖС	13	02:02:0	1 900	468,59	890 321,00
17821	Северная Осетия - Алания респ, р-н Пригородный, с Майское, ул Октябрьская, 10	Пригородный	15:08:0060126:4	003002000000 Земли населенных пунктов	Для ведения личного подсобного хозяйства	13	02:02:0	1 033	468,59	484 053,47
17822	Респ. Северная Осетия - Алания, р-н Пригородный, с. Майское, ул. Октябрьская, дом 12	Пригородный	15:08:0060126:5	003002000000 Земли населенных пунктов	Для индивидуальной жилой застройки	13	02:02:0	1 100	468,59	515 449,00
17823	Респ. Северная Осетия - Алания, р-н Пригородный, с. Майское, ул. Октябрьская, 14	Пригородный	15:08:0060126:6	003002000000 Земли населенных пунктов	Для ведения личного подсобного хозяйства	13	02:02:0	1 163	468,59	544 970,17
17824	Респ. Северная Осетия - Алания, р-н Пригородный, с. Майское, ул. Октябрьская, №16	Пригородный	15:08:0060126:7	003002000000 Земли населенных пунктов	Для ведения личного подсобного хозяйства	13	02:02:0	1 286	468,59	602 606,74
17825	Респ. Северная Осетия - Алания, р-н Пригородный, с. Майское, ул. Октябрьская, дом 18	Пригородный	15:08:0060126:8	003002000000 Земли населенных пунктов	ИЖС	13	02:02:0	500	468,59	234 295,00
17826	Северная Осетия - Алания респ, р-н Пригородный, с Майское, ул Октябрьская, 20	Пригородный	15:08:0060126:9	003002000000 Земли населенных пунктов	Для ведения личного подсобного хозяйства	13	02:02:0	1 733	468,59	812 066,47
17827	Респ. Северная Осетия - Алания, р-н Пригородный, с. Майское, ул. Коммунальная, дом 1 корп 1	Пригородный	15:08:0060127:1	003002000000 Земли населенных пунктов	ИЖС	13	02:02:0	156	468,59	73 100,04
17828	Респ. Северная Осетия - Алания, р-н Пригородный, с. Майское, ул. Коммунальная, дом 1 корп 1	Пригородный	15:08:0060127:10	003002000000 Земли населенных пунктов	ИЖС	13	02:02:0	156	468,59	73 100,04
17829	Республика Северная Осетия-Алания, р-н Пригородный, с. Майское, ул. Коммунальная, 1/2	Пригородный	15:08:0060127:115	003002000000 Земли населенных пунктов	Для ведения личного подсобного хозяйства	13	02:02:0	489	468,59	229 140,51
17830	Респ. Северная Осетия - Алания, р-н Пригородный, с. Майское, ул. Коммунальная, №3 "б"	Пригородный	15:08:0060127:132	003002000000 Земли населенных пунктов	Для ведения личного подсобного хозяйства	13	02:02:0	491	468,59	230 077,69
17831	Республика Северная Осетия-Алания, район Пригородный, с Майское, ул. Заводская, 5 "а"	Пригородный	15:08:0060127:133	003002000000 Земли населенных пунктов	Многоквартирные жилые дома высотой до 3 этажей включительно с придомовыми участками	2	02:05:0	1 315	1 171,48	1 540 496,20
17832	Респ. Северная Осетия - Алания, р-н Пригородный, с. Майское, ул. Коммунальная, дом 1 корп 1	Пригородный	15:08:0060127:14	003002000000 Земли населенных пунктов	ИЖС	13	02:02:0	156	468,59	73 100,04
17833	Респ. Северная Осетия - Алания, р-н Пригородный, с. Майское, ул. Коммунальная, дом 1 корп.2	Пригородный	15:08:0060127:18	003002000000 Земли населенных пунктов	ИЖС	13	02:02:0	156	468,59	73 100,04
17834	Респ. Северная Осетия - Алания, р-н Пригородный, с. Майское, ул. Коммунальная, дом 1 корп.2	Пригородный	15:08:0060127:19	003002000000 Земли населенных пунктов	ИЖС	13	02:02:0	156	468,59	73 100,04
17835	Респ. Северная Осетия - Алания, р-н Пригородный, с. Майское, ул. Коммунальная, дом 1 корп 2	Пригородный	15:08:0060127:21	003002000000 Земли населенных пунктов	ИЖС	13	02:02:0	156	468,59	73 100,04
17836	Респ. Северная Осетия - Алания, р-н Пригородный, с. Майское, ул. Коммунальная, дом 1 корп 2	Пригородный	15:08:0060127:22	003002000000 Земли населенных пунктов	ИЖС	13	02:02:0	156	468,59	73 100,04
17837	Респ. Северная Осетия - Алания, р-н Пригородный, с. Майское, ул. Коммунальная, дом 1 корп.3	Пригородный	15:08:0060127:25	003002000000 Земли населенных пунктов	ИЖС	13	02:02:0	156	468,59	73 100,04
17838	Респ. Северная Осетия - Алания, р-н Пригородный, с. Майское, ул. Коммунальная, дом 1 корп.3	Пригородный	15:08:0060127:26	003002000000 Земли населенных пунктов	ИЖС	13	02:02:0	156	468,59	73 100,04
17839	Республика Северная Осетия-Алания, район Пригородный, с Майское, пер.Коммунальный, 3	Пригородный	15:08:0060127:262	003002000000 Земли населенных пунктов	Для ведения личного подсобного хозяйства	13	02:02:0	1 100	468,59	515 449,00
17840	Респ. Северная Осетия - Алания, р-н Пригородный, с. Майское, ул. Коммунальная, дом 1 корп.3	Пригородный	15:08:0060127:27	003002000000 Земли населенных пунктов	ИЖС	13	02:02:0	156	468,59	73 100,04
17841	Респ. Северная Осетия - Алания, р-н Пригородный, с. Майское, ул. Коммунальная, дом 1 корп.3	Пригородный	15:08:0060127:28	003002000000 Земли населенных пунктов	ИЖС	13	02:02:0	156	468,59	73 100,04
17842	Республика Северная Осетия - Алания, Пригородный р-н, с. Майское, ул. Коммунальная, 1 а	Пригородный	15:08:0060127:280	003002000000 Земли населенных пунктов	Для ведения личного подсобного хозяйства	13	02:02:0	500	468,59	234 295,00
17843	Респ. Северная Осетия - Алания, р-н Пригородный, с. Майское, ул. Коммунальная, дом 1 корп.3	Пригородный	15:08:0060127:29	003002000000 Земли населенных пунктов	ИЖС	13	02:02:0	156	468,59	73 100,04
17844	Респ. Северная Осетия - Алания, р-н Пригородный, с. Майское, ул. Коммунальная, дом 1 корп 1	Пригородный	15:08:0060127:3	003002000000 Земли населенных пунктов	ИЖС	13	02:02:0	156	468,59	73 100,04
17845	Респ. Северная Осетия - Алания, р-н Пригородный, с. Майское, ул. Коммунальная, дом 1 корп.3	Пригородный	15:08:0060127:30	003002000000 Земли населенных пунктов	ИЖС	13	02:02:0	156	468,59	73 100,04
17846	Респ. Северная Осетия - Алания, р-н Пригородный, с. Майское, ул. Коммунальная, дом 1 корп.3	Пригородный	15:08:0060127:31	003002000000 Земли населенных пунктов	ИЖС	13	02:02:0	156	468,59	73 100,04
17847	Респ. Северная Осетия - Алания, р-н Пригородный, с. Майское, ул. Коммунальная, дом 1 корп.3	Пригородный	15:08:0060127:32	003002000000 Земли населенных пунктов	ИЖС	13	02:02:0	156	468,59	73 100,04
17848	Респ. Северная Осетия - Алания, р-н Пригородный, с. Майское, ул. Коммунальная, дом 1 корп.3	Пригородный	15:08:0060127:33	003002000000 Земли населенных пунктов	ИЖС	13	02:02:0	156	468,59	73 100,04
17849	Респ. Северная Осетия - Алания, р-н Пригородный, с. Майское, ул. Коммунальная, дом 3 а, квартиры 1	Пригородный	15:08:0060127:42	003002000000 Земли населенных пунктов	ИЖС	13	02:02:0	400	468,59	187 436,00
17850	Республика Северная Осетия-Алания, р-н Пригородный, с Майское, ул Коммунальная, 3 "а"	Пригородный	15:08:0060127:43	003002000000 Земли населенных пунктов	Для ведения личного подсобного хозяйства	13	02:02:0	386	468,59	180 875,74
17851	Респ. Северная Осетия - Алания, р-н Пригородный, с. Майское, ул. Заводская, дом 5	Пригородный	15:08:0060127:44	003002000000 Земли населенных пунктов	ИЖС	13	02:02:0	85	468,59	39 830,15
17852	Респ. Северная Осетия - Алания, р-н Пригородный, с. Майское, ул. Заводская, дом 5	Пригородный	15:08:0060127:45	003002000000 Земли населенных пунктов	ИЖС	13	02:02:0	85	468,59	39 830,15
17853	Респ. Северная Осетия - Алания, р-н Пригородный, с. Майское, ул. Заводская, дом 5	Пригородный	15:08:0060127:46	003002000000 Земли населенных пунктов	ИЖС	13	02:02:0	85	468,59	39 830,15
17854	Респ. Северная Осетия - Алания, р-н Пригородный, с. Майское, ул. Заводская, дом 5	Пригородный	15:08:0060127:47	003002000000 Земли населенных пунктов	ИЖС	13	02:02:0	85	468,59	39 830,15
17855	Респ. Северная Осетия - Алания, р-н Пригородный, с. Майское, ул. Заводская, дом 5	Пригородный	15:08:0060127:48	003002000000 Земли населенных пунктов	ИЖС	13	02:02:0	85	468,59	39 830,15
17856	Респ. Северная Осетия - Алания, р-н Пригородный, с. Майское, ул. Заводская, дом 5	Пригородный	15:08:0060127:49	003002000000 Земли населенных пунктов	ИЖС	13	02:02:0	85	468,59	39 830,15
17857	Северная Осетия - Алания респ, р-н Пригородный, с. Майское, ул. Заводская, 3	Пригородный	15:08:0060127:51	003002000000 Земли населенных пунктов	Земли под объектами торговли, общественного питания, бытового обслуживания, автозаправочными и газонаполнительными станциями, предприятиями автосервиса	4	04:09:5	563	1 959,59	1 103 249,17
17858	Респ. Северная Осетия - Алания, р-н Пригородный, с. Майское, ул. Коммунальная, дом 3	Пригородный	15:08:0060127:52	003002000000 Земли населенных пунктов	Для эксплуатации многоквартирного жилого дома	2	02:05:0	628	1 171,48	735 689,44
17859	Респ. Северная Осетия - Алания, р-н Пригородный, с. Майское, ул. Коммунальная, дом 1 корп 1	Пригородный	15:08:0060127:8	003002000000 Земли населенных пунктов	ИЖС	13	02:02:0	156	468,59	73 100,04
17860	Северная Осетия - Алания респ, р-н Пригородный, с Майское, ул Дружбы, 2	Пригородный	15:08:0060128:1	003002000000 Земли населенных пунктов	Для ведения личного подсобного хозяйства	13	02:02:0	798	468,59	373 934,82
17861	Респ. Северная Осетия - Алания, р-н Пригородный, с. Майское, ул. Дружбы, дом 18	Пригородный	15:08:0060128:10	003002000000 Земли населенных пунктов	ИЖС	13	02:02:0	920	468,59	431 102,80

№ пп	Местоположение ЗУ	Район	Кадастровый номер ЗУ	Категория земель	Разрешенное использование по документу	Код вида разрешенного использования (в соответствии с классификатором видов разрешенного использования земельных участков)	Вид использования объектов недвижимости	Площадь	УПКС	КС
17802	Северная Осетия - Алания респ. р-н Пригородный, с Майское, ул Дружбы, 20	Пригородный	15:08:0060128:11	0030020000000 Земли населенных пунктов	Для ведения личного подсобного хозяйства	13	02:0020	800	468,59	402 987,40
17803	Северная Осетия - Алания респ. р-н Пригородный. с Майское. ул Дружбы. 22	Пригородный	15:08:0060128:12	0030020000000 Земли населенных пунктов	Для ведения личного подсобного хозяйства	13	02:0020	898	468,59	420 793,82
17864	Респ. Северная Осетия - Алания, р-н Пригородный, с. Майское, ул. Дружбы, дом 24	Пригородный	15:08:0060128:13	0030020000000 Земли населенных пунктов	ИЖС	13	02:0010	800	468,59	374 872,00
17865	Республики Северная Осетия-Алания, р-н Пригородный, с Майское, ул Дружбы, 26	Пригородный	15:08:0060128:14	0030020000000 Земли населенных пунктов	Для ведения личного подсобного хозяйства	13	02:0020	935	468,59	438 131,65
17866	Северная Осетия - Алания респ. р-н Пригородный, с Майское, ул Дружбы, 28	Пригородный	15:08:0060128:15	0030020000000 Земли населенных пунктов	Для ведения личного подсобного хозяйства	13	02:0020	743	468,59	348 162,37
17867	Респ. Северная Осетия - Алания, р-н Пригородный. с. Майское. ул. Дружбы, дом 30	Пригородный	15:08:0060128:16	0030020000000 Земли населенных пунктов	ИЖС	13	02:0010	800	468,59	374 872,00
17868	Респ. Северная Осетия - Алания, р-н Пригородный. с. Майское. ул. Дружбы, дом 32	Пригородный	15:08:0060128:17	0030020000000 Земли населенных пунктов	ИЖС	13	02:0010	800	468,59	374 872,00
17869	Респ. Северная Осетия - Алания, р-н Пригородный, с. Майское, ул. Дружбы, дом 34	Пригородный	15:08:0060128:18	0030020000000 Земли населенных пунктов	ИЖС	13	02:0010	800	468,59	374 872,00
17870	Респ. Северная Осетия - Алания, р-н Пригородный, с. Майское, ул. Дружбы, дом 36	Пригородный	15:08:0060128:19	0030020000000 Земли населенных пунктов	ИЖС	13	02:0010	800	468,59	374 872,00
17871	Северная Осетия - Алания респ, р-н Пригородный. с Майское. ул Дружбы. 2 а	Пригородный	15:08:006012 8:2	0030020000000 Земли населенных пунктов	Для ведения личного подсобного хозяйства	13	02:0020	869	468,59	407 204,71
17872	Респ. Северная Осетия - Алания, р-н Пригородный. с. Майское. ул. Дружбы, 38	Пригородный	15:08:0060128:20	0030020000000 Земли населенных пунктов	Для ведения личного подсобного хозяйства	13	02:0020	1 162	468,59	544 501,58
17873	Респ Северная Осетия - Алания, Пригородный р-н, с Майское, ул Дружбы, 40	Пригородный	15:08:0060128:205	0030020000000 Земли населенных пунктов	Для ведения личного подсобного хозяйства	13	02:0020	1 600	468,59	749 744,00
17874	Респ. Северная Осетия - Алания, р-н Пригородный, с. Майское, ул. Дружбы, дом 40	Пригородный	15:08:0060128:21	0030020000000 Земли населенных пунктов	ИЖС	13	02:0010	1 500	468,59	702 885,00
17875	Респ. Северная Осетия - Алания, р-н Пригородный. с. Майское. ул. Октябрьская, дом 39	Пригородный	15:08:0060128:22	0030020000000 Земли населенных пунктов	ИЖС	13	02:0010	1 300	468,59	609 167,00
17876	Респ. Северная Осетия - Алания, р-н Пригородный. с. Майское. ул. Октябрьская, дом 37	Пригородный	15:08:0060128:23	0030020000000 Земли населенных пунктов	ИЖС	13	02:0010	1 000	468,59	468 590,00
17877	Респ. Северная Осетия - Алания, р-н Пригородный, с. Майское, ул. Октябрьская, дом 35	Пригородный	15:08:0060128:24	0030020000000 Земли населенных пунктов	ИЖС	13	02:0010	1 000	468,59	468 590,00
17878	Республики Северная Осетия - Алания, Пригородный район. с. Майское. ул. Октябрьская, 33	Пригородный	15:08:0060128:25	0030020000000 Земли населенных пунктов	Для ведения личного подсобного хозяйства	13	02:0020	1 161	468,59	544 032,99
17879	Республика Северная Осетия-Алания, Пригородный район. с.Майское. ул.Октябрьская. 31	Пригородный	15:08:0060128:26	0030020000000 Земли населенных пунктов	Для ведения личного подсобного хозяйства	13	02:0020	1 140	468,59	534 192,60
17880	Республика Северная Осетия-Алания, р-н Пригородный. с.Майское. ул.Октябрьская, 29	Пригородный	15:08:0060128:27	0030020000000 Земли населенных пунктов	Для ведения личного подсобного хозяйства	13	02:0020	1 157	468,59	542 158,63
17881	Республики Северная Осетия-Алания, район Пригородный, с Майское, ул.Октябрьская, 27	Пригородный	15:08:0060128:28	0030020000000 Земли населенных пунктов	Для ведения личного подсобного хозяйства	13	02:0020	1 000	468,59	468 590,00
17882	Республики Северная Осетия-Алания, р-н Пригородный, с Майское. ул Октябрьская. 25	Пригородный	15:08:0060128:29	0030020000000 Земли населенных пунктов	Для ведения личного подсобного хозяйства	13	02:0020	1 096	468,59	513 574,64
17883	Северная Осетия - Алания респ, р-н Пригородный. с Майское. ул Дружбы. 4	Пригородный	15:08:006012 8:3	0030020000000 Земли населенных пунктов	Для ведения личного подсобного хозяйства	13	02:0020	849	468,59	398 301,49
17884	Респ. Северная Осетия - Алания, р-н Пригородный. с. Майское. ул. Октябрьская, 23	Пригородный	15:08:0060128:30	0030020000000 Земли населенных пунктов	Для ведения личного подсобного хозяйства	13	02:0020	1 123	468,59	526 226,57
17885	Российская Федерация. Республика Северная Осетия - Алания, Пригородный район. с Майское. ул Октябрьская. 21	Пригородный	15:08:0060128:31	0030020000000 Земли населенных пунктов	Для ведения личного подсобного хозяйства	13	02:0020	1 105	468,59	517 791,95
17886	Российская Федерация. Республика Северная Осетия - Алания, Пригородный район. с Майское. ул Октябрьская. 19	Пригородный	15:08:0060128:32	0030020000000 Земли населенных пунктов	Для ведения личного подсобного хозяйства	13	02:0020	1 117	468,59	523 415,03
17887	Респ. Северная Осетия - Алания, р-н Пригородный. с. Майское. ул. Октябрьская, дом 17	Пригородный	15:08:0060128:33	0030020000000 Земли населенных пунктов	Для ведения личного подсобного хозяйства	13	02:0020	1 108	468,59	519 197,72
17888	Северная Осетия - Алания респ, р-н Пригородный. с Майское. ул Октябрьская 15	Пригородный	15:08:0060128:34	0030020000000 Земли населенных пунктов	Для ведения личного подсобного хозяйства	13	02:0020	1 085	468,59	508 420,15
17889	Северная Осетия - Алания респ. р-н Пригородный, с Майское, ул Октябрьская, 13	Пригородный	15:08:0060128:35	0030020000000 Земли населенных пунктов	Для ведения личного подсобного хозяйства	13	02:0020	1 130	468,59	529 506,70
17890	Республики Северная Осетия-Алания, р-н Пригородный, с Майское, ул Октябрьская. 11	Пригородный	15:08:0060128:36	0030020000000 Земли населенных пунктов	Для ведения личного подсобного хозяйства	13	02:0020	1 107	468,59	518 729,13
17891	Респ. Северная Осетия - Алания, р-н Пригородный. с. Майское. ул. Октябрьская, дом 9	Пригородный	15:08:0060128:37	0030020000000 Земли населенных пунктов	ИЖС	13	02:0010	1 000	468,59	468 590,00
17892	Респ. Северная Осетия - Алания, р-н Пригородный. с. Майское. ул. Октябрьская, 7	Пригородный	15:08:0060128:38	0030020000000 Земли населенных пунктов	Для ведения личного подсобного хозяйства	13	02:0020	1 103	468,59	516 854,77
17893	Респ. Северная Осетия - Алания, р-н Пригородный, с. Майское, ул. Октябрьская, дом 5	Пригородный	15:08:0060128:39	0030020000000 Земли населенных пунктов	ИЖС	13	02:0010	1 000	468,59	468 590,00
17894	Республики Северная Осетия-Алания, р-н Пригородный, с Майское, ул Дружбы, 6	Пригородный	15:08:006012 8:4	0030020000000 Земли населенных пунктов	Для ведения личного подсобного хозяйства	13	02:0020	908	468,59	425 479,72
17895	Северная Осетия - Алания респ, р-н Пригородный. с Майское. ул Октябрьская. 3	Пригородный	15:08:0060128:40	0030020000000 Земли населенных пунктов	Для ведения личного подсобного хозяйства	13	02:0020	977	468,59	457 812,43
17896	Респ. Северная Осетия - Алания, р-н Пригородный. с. Майское. ул. Октябрьская, дом 1	Пригородный	15:08:0060128:41	0030020000000 Земли населенных пунктов	ИЖС	13	02:0010	900	468,59	421 731,00
17897	Респ. Северная Осетия - Алания, р-н Пригородный, с Майское, ул Дружбы, 8	Пригородный	15:08:0060128:5	0030020000000 Земли населенных пунктов	Для ведения личного подсобного хозяйства	13	02:0020	853	468,59	399 707,27
17898	Респ. Северная Осетия - Алания, р-н Пригородный, с Майское, ул Дружбы, дом 10	Пригородный	15:08:006012 8:6	0030020000000 Земли населенных пунктов	ИЖС	13	02:0010	800	468,59	374 872,00
17899	Респ. Северная Осетия - Алания, р-н Пригородный. с. Майское. ул. Дружбы, дом 12	Пригородный	15:08:006012 8:7	0030020000000 Земли населенных пунктов	Для индивидуальной жилой застройки	13	02:0010	800	468,59	374 872,00
17900	Северная Осетия - Алания респ, р-н Пригородный. с. Майское. ул. Октябрьская, 9	Пригородный	15:08:0060128:71	0030020000000 Земли населенных пунктов	Для ведения личного подсобного хозяйства	13	02:0020	1 117	468,59	523 415,03
17901	Северная Осетия - Алания респ. р-н Пригородный, с Майское, ул Дружбы, 14	Пригородный	15:08:0060128:8	0030020000000 Земли населенных пунктов	Для ведения личного подсобного хозяйства	13	02:0020	809	468,59	379 089,31
17902	Респ. Северная Осетия - Алания, р-н Пригородный, с Майское, ул Дружбы, дом 16	Пригородный	15:08:006012 8:9	0030020000000 Земли населенных пунктов	Для индивидуальной жилой застройки	13	02:0010	800	468,59	374 872,00
17903	Респ. Северная Осетия - Алания, р-н Пригородный. с. Майское. ул. Степная, 2 а	Пригородный	15:08:006012 9:1	0030020000000 Земли населенных пунктов	Для ведения личного подсобного хозяйства	13	02:0020	934	468,59	437 603,06
17904	Северная Осетия - Алания респ, р-н Пригородный. с Майское. ул Степная. 20	Пригородный	15:08:0060129:10	0030020000000 Земли населенных пунктов	Для ведения личного подсобного хозяйства	13	02:0020	962	468,59	450 783,58
17905	Респ. Северная Осетия - Алания, р-н Пригородный, с. Майское, ул. Степная, дом 22	Пригородный	15:08:0060129:11	0030020000000 Земли населенных пунктов	ИЖС	13	02:0010	800	468,59	374 872,00
17906	Респ. Северная Осетия - Алания, р-н Пригородный. с. Майское. ул. Степная, дом 24	Пригородный	15:08:0060129:12	0030020000000 Земли населенных пунктов	ИЖС	13	02:0010	800	468,59	374 872,00
17907	Республика Северная Осетия-Алания, р-н Пригородный. с.Майское. ул.Степная. 26	Пригородный	15:08:0060129:13	0030020000000 Земли населенных пунктов	Для ведения личного подсобного хозяйства	13	02:0020	843	468,59	395 021,37
17908	Северная Осетия - Алания респ, р-н Пригородный. с Майское. ул Степная. 28	Пригородный	15:08:0060129:14	0030020000000 Земли населенных пунктов	Для ведения личного подсобного хозяйства	13	02:0020	848	468,59	397 364,32
17909	Республика Северная Осетия-Алания, р-н Пригородный. с. Майское, ул. Степная, 30	Пригородный	15:08:0060129:15	0030020000000 Земли населенных пунктов	Индивидуальное жилищное строительство	13	02:0010	829	468,59	388 461,11
17910	Респ. Северная Осетия - Алания, р-н Пригородный, с Майское, ул Степная, дом 32	Пригородный	15:08:0060129:16	0030020000000 Земли населенных пунктов	ИЖС	13	02:0010	800	468,59	374 872,00

№ пп	Местоположение ЗУ	Район	Кадастровый номер ЗУ	Категория земель	Разрешенное использование по документу	Код вида разрешенного использования (в соответствии с классификатором видов разрешенного использования земельных участков)	Вид использования объектов недвижимости	Площадь	УПКС	КС
17911	Респ. Северная Осетия - Алания, р-н Пригородный, с. Майское, ул. Степная, дом 34	Пригородный	15:08:0060129:17	003002000000 Земли населенных пунктов	ИЖС	13	02.0.10	800	468,59	374 872,00
17912	Респ. Северная Осетия - Алания, р-н Пригородный, с. Майское, ул. Степная, дом 36	Пригородный	15:08:0060129:18	003002000000 Земли населенных пунктов	Для ведения личного подсобного хозяйства и эксплуатации жилого дома	13	02.0.20	756	468,59	354 254,04
17913	Респ. Северная Осетия - Алания, р-н Пригородный, с. Майское, ул. Степная, 38	Пригородный	15:08:0060129:19	003002000000 Земли населенных пунктов	Для ведения личного подсобного хозяйства	13	02.0.20	1 044	468.59	489 207.96
17914	Респ. Северная Осетия - Алания, р-н Пригородный, с. Майское, ул. Степная, 4	Пригородный	15:08:0060129:2	003002000000 Земли населенных пунктов	Для ведения личного подсобного хозяйства	13	02.0.20	954	468.59	447 034.86
17915	Российская Федерация, Республика Северная Осетия-Алания, Пригородный муниципальный район, с. Майское, ул. Степная, д.40б	Пригородный	15:08:0060129:20	003002000000 Земли населенных пунктов	ИЖС	13	02.0.10	1 091	468,59	511 231,69
17916	Респ. Северная Осетия - Алания, р-н Пригородный, с. Майское, ул. Степная, дом 42	Пригородный	15:08:0060129:21	003002000000 Земли населенных пунктов	ИЖС	13	02.0.10	700	468,59	328 013,00
17917	Республика Северная Осетия-Алания, р-н Пригородный, с. Майское, ул. Степная, 44	Пригородный	15:08:0060129:22	003002000000 Земли населенных пунктов	Для ведения личного подсобного хозяйства	13	02.0.20	1 183	468.59	554 341.97
17918	Респ. Северная Осетия - Алания, р-н Пригородный, с. Майское, ул. Степная, 46	Пригородный	15:08:0060129:23	003002000000 Земли населенных пунктов	Для ведения личного подсобного хозяйства	13	02.0.20	1 049	468.59	491 550.91
17919	Республика Северная Осетия-Алания, р-н Пригородный, с. Майское, ул. Степная, 48	Пригородный	15:08:0060129:24	003002000000 Земли населенных пунктов	Для ведения личного подсобного хозяйства	13	02.0.20	1 200	468,59	562 308,00
17920	Северная Осетия - Алания респ, р-н Пригородный, с. Майское, ул. Дружбы, 1	Пригородный	15:08:0060129:25	003002000000 Земли населенных пунктов	Для ведения личного подсобного хозяйства	13	02.0.20	963	468,59	451 252,17
17921	Респ Северная Осетия - Алания, Пригородный р-н, с. Майское, ул. Степная, 2-б	Пригородный	15:08:0060129:252	003002000000 Земли населенных пунктов	Для ведения личного подсобного хозяйства	13	02.0.20	1 000	468.59	468 590.00
17922	Респ. Северная Осетия - Алания, р-н Пригородный, с. Майское, ул. Дружбы, 1 а	Пригородный	15:08:0060129:26	003002000000 Земли населенных пунктов	Для ведения личного подсобного хозяйства	13	02.0.20	709	468.59	332 230.31
17923	Северная Осетия - Алания респ, р-н Пригородный, с. Майское, ул. Дружбы, 3	Пригородный	15:08:0060129:27	003002000000 Земли населенных пунктов	Для ведения личного подсобного хозяйства	13	02.0.20	892	468,59	417 982,28
17924	Республика Северная Осетия - Алания, р-н Пригородный, с. Майское, ул. Дружбы, 5	Пригородный	15:08:0060129:28	003002000000 Земли населенных пунктов	ИЖС	13	02.0.10	800	468,59	374 872,00
17925	Респ. Северная Осетия - Алания, р-н Пригородный, с. Майское, ул. Дружбы, дом 7	Пригородный	15:08:0060129:29	003002000000 Земли населенных пунктов	ИЖС	13	02.0.10	800	468.59	374 872.00
17926	Респ. Северная Осетия - Алания, р-н Пригородный, с. Майское, ул. Степная, 6	Пригородный	15:08:0060129:3	003002000000 Земли населенных пунктов	Для ведения личного подсобного хозяйства	13	02.0.20	867	468.59	406 267.53
17927	Республика Северная Осетия-Алания, р-н Пригородный, с. Майское, ул. Дружбы, 9	Пригородный	15:08:0060129:30	003002000000 Земли населенных пунктов	Для ведения личного подсобного хозяйства	13	02.0.20	848	468,59	397 364,32
17928	Республика Северная Осетия-Алания, р-н Пригородный, с. Майское, ул. Дружбы, 11	Пригородный	15:08:0060129:31	003002000000 Земли населенных пунктов	Для ведения личного подсобного хозяйства	13	02.0.20	809	468,59	379 089,31
17929	Республика Северная Осетия-Алания, р-н Пригородный, с. Майское, ул. Дружбы, 13	Пригородный	15:08:0060129:32	003002000000 Земли населенных пунктов	Для ведения личного подсобного хозяйства	13	02.0.20	812	468.59	380 495.08
17930	Респ. Северная Осетия - Алания, р-н Пригородный, с. Майское, ул. Дружбы, дом 15	Пригородный	15:08:0060129:33	003002000000 Земли населенных пунктов	Для ведения личного подсобного хозяйства	13	02.0.20	740	468.59	346 756.60
17931	Респ. Северная Осетия - Алания, р-н Пригородный, с. Майское, ул. Дружбы, дом 17	Пригородный	15:08:0060129:34	003002000000 Земли населенных пунктов	ИЖС	13	02.0.10	500	468,59	234 295,00
17932	Респ. Северная Осетия - Алания, р-н Пригородный, с. Майское, ул. Дружбы, дом 19	Пригородный	15:08:0060129:35	003002000000 Земли населенных пунктов	ИЖС	13	02.0.10	900	468,59	421 731,00
17933	Северная Осетия - Алания респ, р-н Пригородный, с. Майское, ул. Дружбы, 21	Пригородный	15:08:0060129:36	003002000000 Земли населенных пунктов	Для ведения личного подсобного хозяйства	13	02.0.20	892	468.59	417 982.28
17934	Респ. Северная Осетия - Алания, р-н Пригородный, с. Майское, ул. Дружбы, 23	Пригородный	15:08:0060129:37	003002000000 Земли населенных пунктов	Для ведения личного подсобного хозяйства	13	02.0.20	753	468.59	352 848.27
17935	Респ. Северная Осетия - Алания, р-н Пригородный, с. Майское, ул. Дружбы, 25	Пригородный	15:08:0060129:38	003002000000 Земли населенных пунктов	Для ведения личного подсобного хозяйства	13	02.0.20	779	468,59	365 001,61
17936	Респ. Северная Осетия - Алания, р-н Пригородный, с. Майское, ул. Дружбы, дом 27	Пригородный	15:08:0060129:39	003002000000 Земли населенных пунктов	ИЖС	13	02.0.10	400	468,59	187 436,00
17937	Респ. Северная Осетия - Алания, р-н Пригородный, с. Майское, ул. Степная, 8	Пригородный	15:08:0060129:4	003002000000 Земли населенных пунктов	Для ведения личного подсобного хозяйства	13	02.0.20	910	468.59	426 416.90
17938	Респ. Северная Осетия - Алания, р-н Пригородный, с. Майское, ул. Дружбы, дом 29	Пригородный	15:08:0060129:40	003002000000 Земли населенных пунктов	ИЖС	13	02.0.10	400	468.59	187 436.00
17939	Респ. Северная Осетия - Алания, р-н Пригородный, с. Майское, ул. Дружбы, дом 31	Пригородный	15:08:0060129:41	003002000000 Земли населенных пунктов	ИЖС	13	02.0.10	800	468,59	374 872,00
17940	Республика Северная Осетия-Алания, р-н Пригородный, с. Майское, ул. Дружбы, №33	Пригородный	15:08:0060129:42	003002000000 Земли населенных пунктов	Для ведения личного подсобного хозяйства	13	02.0.20	1 220	468,59	571 679,80
17941	Респ. Северная Осетия - Алания, р-н Пригородный, с. Майское, ул. Дружбы, №35	Пригородный	15:08:0060129:43	003002000000 Земли населенных пунктов	Для ведения личного подсобного хозяйства	13	02.0.20	857	468.59	401 581.63
17942	Северная Осетия - Алания респ, р-н Пригородный, с. Майское, ул. Дружбы, 37	Пригородный	15:08:0060129:44	003002000000 Земли населенных пунктов	Для ведения личного подсобного хозяйства	13	02.0.20	1 144	468.59	536 066.96
17943	Респ. Северная Осетия - Алания, р-н Пригородный, с. Майское, ул. Дружбы, дом 39	Пригородный	15:08:0060129:45	003002000000 Земли населенных пунктов	ИЖС	13	02.0.10	800	468,59	374 872,00
17944	Респ. Северная Осетия - Алания, р-н Пригородный, с. Майское, ул. Дружбы, 41	Пригородный	15:08:0060129:46	003002000000 Земли населенных пунктов	Для ведения личного подсобного хозяйства	13	02.0.20	1 284	468,59	601 669,56
17945	Респ. Северная Осетия - Алания, р-н Пригородный, с. Майское, ул. Дружбы, дом 43	Пригородный	15:08:0060129:47	003002000000 Земли населенных пунктов	Для индивидуальной жилой застройки	13	02.0.10	800	468.59	374 872.00
17946	Северная Осетия - Алания респ, р-н Пригородный, с. Майское, ул. Дружбы, 19 "а"	Пригородный	15:08:0060129:48	003002000000 Земли населенных пунктов	Для ведения личного подсобного хозяйства	13	02.0.20	948	468.59	444 223.32
17947	Респ. Северная Осетия - Алания, р-н Пригородный, с. Майское, ул. Степная, дом 10	Пригородный	15:08:0060129:5	003002000000 Земли населенных пунктов	ИЖС	13	02.0.10	800	468,59	374 872,00
17948	Респ. Северная Осетия - Алания, р-н Пригородный, с. Майское, ул. Степная, дом 12	Пригородный	15:08:0060129:6	003002000000 Земли населенных пунктов	ИЖС	13	02.0.10	800	468,59	374 872,00
17949	Респ. Северная Осетия - Алания, р-н Пригородный, с. Майское, ул. Степная, дом 14	Пригородный	15:08:0060129:7	003002000000 Земли населенных пунктов	ИЖС	13	02.0.10	1 100	468.59	515 449.00
17950	Респ. Северная Осетия - Алания, р-н Пригородный, с. Майское, ул. Степная, дом 16	Пригородный	15:08:0060129:8	003002000000 Земли населенных пунктов	ИЖС	13	02.0.10	800	468.59	374 872.00
17951	Республика Северная Осетия-Алания, район Пригородный, с. Майское, ул.Степная, 18	Пригородный	15:08:0060129:9	003002000000 Земли населенных пунктов	Для ведения личного подсобного хозяйства	13	02.0.20	650	468,59	304 583,50
17952	Респ. Северная Осетия - Алания, р-н Пригородный, с. Майское, ул. Степная, дом 19	Пригородный	15:08:0060130:10	003002000000 Земли населенных пунктов	ИЖС	13	02.0.10	1 500	468,59	702 885,00
17953	Республика Северная Осетия - Алания, р-н Пригородный, с. Майское, пер. Степной, 3	Пригородный	15:08:0060130:11	003002000000 Земли населенных пунктов	Для ведения личного подсобного хозяйства	13	02.0.20	1 200	468.59	562 308.00
17954	Республика Северная Осетия-Алания, Пригородный район, с. Майское, ул. Степная	Пригородный	15:08:0060130:140	003002000000 Земли населенных пунктов	Для ведения личного подсобного хозяйства	13	02.0.20	1 234	468.59	578 240.06
17955	Российская Федерация, Республика Северная Осетия - Алания, Пригородный район, с. Майское, пер. Степной, 3 "б"	Пригородный	15:08:0060130:145	003002000000 Земли населенных пунктов	Для ведения личного подсобного хозяйства	13	02.0.20	850	468,59	398 301,50
17956	Республика Северная Осетия-Алания, р-н Пригородный, с. Майское, ул. Степная, №3	Пригородный	15:08:0060130:2	003002000000 Земли населенных пунктов	Для ведения личного подсобного хозяйства	13	02.0.20	1 309	468,59	613 384,31
17957	Республика Северная Осетия-Алания, р-н Пригородный, с. Майское, ул. Степная	Пригородный	15:08:0060130:27	003002000000 Земли населенных пунктов	Для ведения личного подсобного хозяйства	13	02.0.20	946	468.59	443 286.14
17958	Респ. Северная Осетия - Алания, р-н Пригородный, с. Майское, ул. Степная, дом 5	Пригородный	15:08:0060130:3	003002000000 Земли населенных пунктов	ИЖС	13	02.0.10	1 100	468.59	515 449.00
17959	Респ. Северная Осетия - Алания, р-н Пригородный, с. Майское, ул. Степная, дом 7	Пригородный	15:08:0060130:4	003002000000 Земли населенных пунктов	ИЖС	13	02.0.10	1 100	468.59	515 449.00

№ пп	Местоположение ЗУ	Район	Кадастровый номер ЗУ	Категория земель	Разрешенное использование по документу	Код вида разрешенного использования (в соответствии с классификатором видов разрешенного использования земельных участков)	Вид использования объектов недвижимости	Площадь	УПКС	КС
17960	Респ. Северная Осетия - Алания, р-н Пригородный, с. Майское, ул. Степная, дом 9	Пригородный	15:08:0060130:5	003002000000 Земли населенных пунктов	ИЖС	13	02:0010	1 100	468,59	515 449,00
17961	Респ. Северная Осетия - Алания, р-н Пригородный, с. Майское, ул. Степная, 11	Пригородный	15:08:0060130:6	003002000000 Земли населенных пунктов	Для ведения личного подсобного хозяйства	13	02:0020	1 091	468,59	511 231,69
17962	Респ. Северная Осетия - Алания, р-н Пригородный, с. Майское, ул. Степная, дом 13	Пригородный	15:08:0060130:7	003002000000 Земли населенных пунктов	ИЖС	13	02:0010	900	468,59	421 731,00
17963	Респ. Северная Осетия - Алания, р-н Пригородный, с. Майское, ул. Степная, 15	Пригородный	15:08:0060130:8	003002000000 Земли населенных пунктов	Для ведения личного подсобного хозяйства	13	02:0020	1 136	468,59	532 318,24
17964	Респ. Северная Осетия - Алания, р-н Пригородный, с. Майское, ул. Степная, дом 17	Пригородный	15:08:0060130:9	003002000000 Земли населенных пунктов	ИЖС	13	02:0010	900	468,59	421 731,00
17965	Республика Северная Осетия-Алания, р-н Пригородный, с. Майское, пер Степной, 14	Пригородный	15:08:0060131:1	003002000000 Земли населенных пунктов	Для ведения личного подсобного хозяйства	13	02:0020	982	468,59	460 155,38
17966	Респ. Северная Осетия - Алания, р-н Пригородный, с. Майское, ул. Шоссейная, дом 7	Пригородный	15:08:0060131:10	003002000000 Земли населенных пунктов	ИЖС	13	02:0010	500	468,59	234 295,00
17967	Респ. Северная Осетия - Алания, р-н Пригородный, с. Майское, ул. Шоссейная, дом 5	Пригородный	15:08:0060131:11	003002000000 Земли населенных пунктов	ИЖС	13	02:0010	400	468,59	187 436,00
17968	Республика Северная Осетия-Алания, р-н Пригородный, с. Майское, ул Шоссейная, 5	Пригородный	15:08:0060131:12	003002000000 Земли населенных пунктов	Для ведения личного подсобного хозяйства	13	02:0020	744	468,59	348 630,96
17969	Северная Осетия - Алания респ, р-н Пригородный, с. Майское, ул. Шоссейная, 3	Пригородный	15:08:0060131:13	003002000000 Земли населенных пунктов	Для ведения личного подсобного хозяйства	13	02:0020	1 027	468,59	481 241,93
17970	Респ. Северная Осетия - Алания, р-н Пригородный, с. Майское, ул. Шоссейная, 1	Пригородный	15:08:0060131:14	003002000000 Земли населенных пунктов	Для ведения личного подсобного хозяйства	13	02:0020	925	468,59	433 445,75
17971	Респ. Северная Осетия - Алания, р-н Пригородный, с. Майское, ул. Шоссейная, дом 1	Пригородный	15:08:0060131:15	003002000000 Земли населенных пунктов	ИЖС	13	02:0010	1 000	468,59	468 590,00
17972	Российская Федерация, Республика Северная Осетия - Алания, Пригородный р-н, с. Майское, ул. Шоссейная, 11а	Пригородный	15:08:0060131:155	003002000000 Земли населенных пунктов	Для ведения личного подсобного хозяйства	13	02:0020	870	468,59	407 673,30
17973	Респ. Северная Осетия - Алания, р-н Пригородный, с. Майское, ул. Степная, дом 12	Пригородный	15:08:0060131:2	003002000000 Земли населенных пунктов	ИЖС	13	02:0010	800	468,59	374 872,00
17974	Респ. Северная Осетия - Алания, р-н Пригородный, с. Майское, ул. Степная, 10	Пригородный	15:08:0060131:3	003002000000 Земли населенных пунктов	Для ведения личного подсобного хозяйства	13	02:0020	1 083	468,59	507 482,97
17975	Респ. Северная Осетия - Алания, р-н Пригородный, с. Майское, ул. Шоссейная, 7	Пригородный	15:08:0060131:30	003002000000 Земли населенных пунктов	Для ведения личного подсобного хозяйства	13	02:0020	648	468,59	303 646,32
17976	Респ. Северная Осетия - Алания, р-н Пригородный, с. Майское, пер. Степной, 8	Пригородный	15:08:0060131:4	003002000000 Земли населенных пунктов	Для ведения личного подсобного хозяйства	13	02:0020	943	468,59	441 880,37
17977	Республика Северная Осетия-Алания, район Пригородный, с.Майское, пер.Степной, 6	Пригородный	15:08:0060131:5	003002000000 Земли населенных пунктов	Для ведения личного подсобного хозяйства	13	02:0020	900	468,59	421 731,00
17978	Республика Северная Осетия-Алания, р-н Пригородный, с. Майское, пер. Степной, № 4	Пригородный	15:08:0060131:6	003002000000 Земли населенных пунктов	Для ведения личного подсобного хозяйства	13	02:0020	934	468,59	437 663,06
17979	Респ. Северная Осетия - Алания, р-н Пригородный, с. Майское, ул. Степная, дом 2	Пригородный	15:08:0060131:7	003002000000 Земли населенных пунктов	ИЖС	13	02:0010	700	468,59	328 013,00
17980	Республика Северная Осетия - Алания, р-н Пригородный, с. Майское, ул. Шоссейная, дом 11	Пригородный	15:08:0060131:8	003002000000 Земли населенных пунктов	ИЖС	13	02:0010	500	468,59	234 295,00
17981	Респ. Северная Осетия - Алания, р-н Пригородный, с. Майское, ул. Шоссейная, дом 9	Пригородный	15:08:0060131:9	003002000000 Земли населенных пунктов	ИЖС	13	02:0010	900	468,59	421 731,00
17982	Российская Федерация, Республика Северная Осетия - Алания, р-н Пригородный, с. Майское, ул. Заводская, 2 "А"	Пригородный	15:08:0060132:1	003002000000 Земли населенных пунктов	Для ведения личного подсобного хозяйства	13	02:0020	615	468,59	288 182,85
17983	Респ. Северная Осетия - Алания, р-н Пригородный, с. Майское, ул. Заводская, дом 10"2	Пригородный	15:08:0060132:10	003002000000 Земли населенных пунктов	ИЖС	13	02:0010	600	468,59	281 154,00
17984	Северная Осетия - Алания респ, р-н Пригородный, с. Майское, ул Заводская, 12 а	Пригородный	15:08:0060132:11	003002000000 Земли населенных пунктов	Для ведения личного подсобного хозяйства	13	02:0020	779	468,59	365 031,61
17985	Северная Осетия - Алания респ, р-н Пригородный, с. Майское, ул Заводская, 12 б	Пригородный	15:08:0060132:12	003002000000 Земли населенных пунктов	Для ведения личного подсобного хозяйства	13	02:0020	592	468,59	277 405,28
17986	Респ. Северная Осетия - Алания, р-н Пригородный, с. Майское, ул. Заводская, дом 14"б"	Пригородный	15:08:0060132:13	003002000000 Земли населенных пунктов	Для ведения личного подсобного хозяйства	13	02:0020	621	468,59	290 994,39
17987	Респ. Северная Осетия - Алания, р-н Пригородный, с. Майское, ул. Заводская, дом 14"2	Пригородный	15:08:0060132:14	003002000000 Земли населенных пунктов	ИЖС	13	02:0010	600	468,59	281 154,00
17988	Респ Северная Осетия - Алания, Пригородный р-н, с. Майское, ул. Заводская, 14	Пригородный	15:08:0060132:142	003002000000 Земли населенных пунктов	Для ведения личного подсобного хозяйства	13	02:0020	603	468,59	282 559,77
17989	Респ. Северная Осетия - Алания, р-н Пригородный, с. Майское, ул. Заводская, дом 16	Пригородный	15:08:0060132:15	003002000000 Земли населенных пунктов	ИЖС	13	02:0010	1 200	468,59	562 308,00
17990	Северная Осетия - Алания респ, р-н Пригородный, с. Майское, ул Заводская, 2"б"	Пригородный	15:08:0060132:2	003002000000 Земли населенных пунктов	Для ведения личного подсобного хозяйства	13	02:0020	527	468,59	246 946,93
17991	Северная Осетия - Алания респ, р-н Пригородный, с. Майское, ул Заводская, 4"а"	Пригородный	15:08:0060132:3	003002000000 Земли населенных пунктов	Для ведения личного подсобного хозяйства	13	02:0020	534	468,59	250 227,06
17992	Респ. Северная Осетия - Алания, р-н Пригородный, с. Майское, ул. Заводская, дом 4/2	Пригородный	15:08:0060132:4	003002000000 Земли населенных пунктов	ИЖС	13	02:0010	600	468,59	281 154,00
17993	Респ. Северная Осетия - Алания, р-н Пригородный, с. Майское, ул. Заводская, дом 6/1	Пригородный	15:08:0060132:5	003002000000 Земли населенных пунктов	ИЖС	13	02:0010	600	468,59	281 154,00
17994	Республика Северная Осетия-Алания, р-н Пригородный, с. Майское, ул. Заводская №6	Пригородный	15:08:0060132:6	003002000000 Земли населенных пунктов	Для ведения личного подсобного хозяйства	13	02:0020	614	468,59	287 714,26
17995	Респ. Северная Осетия - Алания, р-н Пригородный, с. Майское, ул. Заводская, дом 8/1	Пригородный	15:08:0060132:7	003002000000 Земли населенных пунктов	ИЖС	13	02:0010	600	468,59	281 154,00
17996	Респ. Северная Осетия - Алания, р-н Пригородный, с. Майское, ул. Заводская, дом 8/2	Пригородный	15:08:0060132:8	003002000000 Земли населенных пунктов	ИЖС	13	02:0010	600	468,59	281 154,00
17997	Респ. Северная Осетия - Алания, р-н Пригородный, с. Майское, ул. Заводская, дом 10/1	Пригородный	15:08:0060132:9	003002000000 Земли населенных пунктов	ИЖС	13	02:0010	600	468,59	281 154,00
17998	Респ. Северная Осетия - Алания, р-н Пригородный, с. Майское, пер. Восточный, дом б/н	Пригородный	15:08:0060133:1	003002000000 Земли населенных пунктов	под существующим жилым домом и приусадебным участком	13	02:0010	600	468,59	281 154,00
17999	Республика Северная Осетия-Алания, р-н Пригородный, с. Майское, ул Восточная, д 3	Пригородный	15:08:0060133:10	003002000000 Земли населенных пунктов	ИЖС	13	02:0010	1 000	468,59	468 590,00
18000	Северная Осетия - Алания респ, р-н Пригородный, с. Майское, пер Коммунальный, 7	Пригородный	15:08:0060133:11	003002000000 Земли населенных пунктов	Для ведения личного подсобного хозяйства	13	02:0020	1 163	468,59	544 970,17
18001	Республика Северная Осетия-Алания, р-н Пригородный, с. Майское, ул. Восточная № 21	Пригородный	15:08:0060133:12	003002000000 Земли населенных пунктов	Для ведения личного подсобного хозяйства	13	02:0020	1 140	468,59	534 192,60
18002	Республика Северная Осетия - Алания, р-н Пригородный, с.Майское, пер.Коммунальный, 16	Пригородный	15:08:0060133:129	003002000000 Земли населенных пунктов	Для ведения личного подсобного хозяйства	13	02:0020	975	468,59	456 875,25
18003	Респ Северная Осетия - Алания, Пригородный р-н, с. Майское, ул. Восточная, 27	Пригородный	15:08:0060133:134	003002000000 Земли населенных пунктов	Для ведения личного подсобного хозяйства	13	02:0020	1 000	468,59	468 590,00
18004	Респ Северная Осетия - Алания, Пригородный р-н, с.Майское, пер. Коммунальный, 14	Пригородный	15:08:0060133:135	003002000000 Земли населенных пунктов	Для ведения личного подсобного хозяйства	13	02:0020	1 000	468,59	468 590,00
18005	Республика Северная Осетия - Алания, Пригородный р-н, с.Майское, ул. Восточная, 7	Пригородный	15:08:0060133:136	003002000000 Земли населенных пунктов	Для ведения личного подсобного хозяйства	13	02:0020	1 000	468,59	468 590,00
18006	Респ Северная Осетия - Алания, Пригородный р-н, с. Майское, ул. Восточная, 25	Пригородный	15:08:0060133:139	003002000000 Земли населенных пунктов	Для ведения личного подсобного хозяйства	13	02:0020	1 000	468,59	468 590,00
18007	Республика Северная Осетия-Алания, р-н Пригородный, с. Майское, пер. Коммунальный, 8	Пригородный	15:08:0060133:14	003002000000 Земли населенных пунктов	Для ведения личного подсобного хозяйства	13	02:0020	987	468,59	462 498,33
18008	Российская Федерация, Республика Северная Осетия - Алания, Пригородный район, с. Майское, ул. Восточная, 36	Пригородный	15:08:0060133:142	003002000000 Земли населенных пунктов	Для ведения личного подсобного хозяйства	13	02:0020	1 065	468,59	499 048,35

№ пп	Местоположение ЗУ	Район	Кадастровый номер ЗУ	Категория земель	Разрешенное использование по документу	Код вида разрешенного использования (в соответствии с классификатором видов разрешенного использования земельных участков)	Вид использования объектов недвижимости	Площадь	УПКС	КС
18009	Республика Северная Осетия-Алания, р-н Пригородный, с Майское, пер Коммунальный, 6	Пригородный	15:08:0060133:15	0030020000000 Земли населенных пунктов	Для ведения личного подсобного хозяйства	13	020020	975	468,59	456 875,25
18010	Республика Северная Осетия-Алания, р-н Пригородный, с Майское, пер Коммунальный, д 2а	Пригородный	15:08:0060133:16	0030020000000 Земли населенных пунктов	Для ведения личного подсобного хозяйства	13	020020	978	468,59	458 281,02
18011	Республика Северная Осетия-Алания, р-н Пригородный, с Майское, пер Коммунальный, д 2б	Пригородный	15:08:0060133:17	0030020000000 Земли населенных пунктов	Для ведения личного подсобного хозяйства	13	020020	979	468,59	458 749,61
18012	Респ. Северная Осетия - Алания, р-н Пригородный, с Майское, ул Восточная, 3 "а"	Пригородный	15:08:0060133:18	0030020000000 Земли населенных пунктов	Для ведения личного подсобного хозяйства	13	020020	1 072	468,59	502 328,48
18013	Республика Северная Осетия-Алания, р-н Пригородный, с Майское, ул Восточная, 1	Пригородный	15:08:0060133:2	0030020000000 Земли населенных пунктов	Для ведения личного подсобного хозяйства	13	020020	1 084	468,59	507 951,56
18014	Республика Северная Осетия-Алания, р-н Пригородный, с Майское, ул Восточная, д 3	Пригородный	15:08:0060133:3	0030020000000 Земли населенных пунктов	ИЖС	13	020010	1 000	468,59	468 590,00
18015	Республика Северная Осетия-Алания, р-н Пригородный, с Майское, ул Восточная, д 3	Пригородный	15:08:0060133:4	0030020000000 Земли населенных пунктов	ИЖС	13	020010	1 000	468,59	468 590,00
18016	Республика Северная Осетия-Алания, р-н Пригородный, с Майское, ул Восточная, д 3	Пригородный	15:08:0060133:5	0030020000000 Земли населенных пунктов	ИЖС	13	020010	1 000	468,59	468 590,00
18017	Республика Северная Осетия-Алания, Пригородный район, с Майское, ул Восточная, 17	Пригородный	15:08:0060133:6	0030020000000 Земли населенных пунктов	ИЖС	13	020010	1 000	468,59	468 590,00
18018	Республика Северная Осетия-Алания, р-н Пригородный, с Майское, ул Восточная, д 3	Пригородный	15:08:0060133:7	0030020000000 Земли населенных пунктов	ИЖС	13	020010	1 000	468,59	468 590,00
18019	Республика Северная Осетия-Алания, р-н Пригородный, с Майское, ул Восточная, д 3	Пригородный	15:08:0060133:8	0030020000000 Земли населенных пунктов	ИЖС	13	020010	1 000	468,59	468 590,00
18020	Республика Северная Осетия-Алания, р-н Пригородный, с Майское, ул Восточная, д 3	Пригородный	15:08:0060133:9	0030020000000 Земли населенных пунктов	ИЖС	13	020010	1 000	468,59	468 590,00
18021	Северная Осетия - Алания респ. р-н Пригородный, с Майское, ул Восточная, 2	Пригородный	15:08:0060134:1	0030020000000 Земли населенных пунктов	Для ведения личного подсобного хозяйства	13	020020	1 022	468,59	478 898,98
18022	Республика Северная Осетия-Алания, р-н Пригородный, с Майское, ул Восточная	Пригородный	15:08:0060134:10	0030020000000 Земли населенных пунктов	ИЖС	13	020010	1 000	468,59	468 590,00
18023	Республика Северная Осетия-Алания, р-н Пригородный, с Майское, ул Восточная	Пригородный	15:08:0060134:11	0030020000000 Земли населенных пунктов	ИЖС	13	020010	1 000	468,59	468 590,00
18024	Республика Северная Осетия - Алания, Пригородный р-н, с. Майское, ул. Восточная, 9	Пригородный	15:08:0060134:133	0030020000000 Земли населенных пунктов	Для ведения личного подсобного хозяйства	13	020020	1 000	468,59	468 590,00
18025	Республика Северная Осетия - Алания, Пригородный район, с. Майское, ул. Восточная, 11	Пригородный	15:08:0060134:134	0030020000000 Земли населенных пунктов	Для ведения личного подсобного хозяйства	13	020020	1 007	468,59	471 870,13
18026	Российская Федерация, Республика Северная Осетия - Алания, Пригородный район, с. Майское, пер. Восточный, 18	Пригородный	15:08:0060134:137	0030020000000 Земли населенных пунктов	Для ведения личного подсобного хозяйства	13	020020	1 050	468,59	492 019,50
18027	Республика Северная Осетия-Алания, р-н Пригородный, с. Майское, ул. Восточная № 10	Пригородный	15:08:0060134:17	0030020000000 Земли населенных пунктов	Для ведения личного подсобного хозяйства	13	020020	1 059	468,59	496 236,81
18028	Республика Северная Осетия-Алания, р-н Пригородный, с Майское, пер Восточный, 2	Пригородный	15:08:0060134:19	0030020000000 Земли населенных пунктов	Для ведения личного подсобного хозяйства	13	020020	1 075	468,59	503 734,25
18029	Республика Северная Осетия-Алания, р-н Пригородный, с Майское, ул Восточная	Пригородный	15:08:0060134:2	0030020000000 Земли населенных пунктов	ИЖС	13	020010	1 000	468,59	468 590,00
18030	Республика Северная Осетия-Алания, р-н Пригородный, с Майское, ул Восточная, д 6	Пригородный	15:08:0060134:3	0030020000000 Земли населенных пунктов	Для ведения личного подсобного хозяйства	13	020020	1 000	468,59	468 590,00
18031	Республика Северная Осетия-Алания, р-н Пригородный, с Майское, ул Восточная	Пригородный	15:08:0060134:4	0030020000000 Земли населенных пунктов	ИЖС	13	020010	1 000	468,59	468 590,00
18032	Республика Северная Осетия-Алания, р-н Пригородный, с Майское, ул Восточная	Пригородный	15:08:0060134:5	0030020000000 Земли населенных пунктов	ИЖС	13	020010	1 000	468,59	468 590,00
18033	Республика Северная Осетия-Алания, р-н Пригородный, с Майское, ул Восточная	Пригородный	15:08:0060134:6	0030020000000 Земли населенных пунктов	ИЖС	13	020010	1 000	468,59	468 590,00
18034	Республика Северная Осетия-Алания, р-н Пригородный, с Майское, ул Восточная	Пригородный	15:08:0060134:7	0030020000000 Земли населенных пунктов	ИЖС	13	020010	1 000	468,59	468 590,00
18035	Республика Северная Осетия-Алания, р-н Пригородный, с Майское, ул Восточная	Пригородный	15:08:0060134:8	0030020000000 Земли населенных пунктов	ИЖС	13	020010	1 000	468,59	468 590,00
18036	Северная Осетия - Алания респ. р-н Пригородный, с Майское, пер. Восточный, 11	Пригородный	15:08:0060134:9	0030020000000 Земли населенных пунктов	Для ведения личного подсобного хозяйства	13	020020	1 059	468,59	496 236,81
18037	Северная Осетия - Алания респ. р-н Пригородный, с Майское, ул Базоркина, 2	Пригородный	15:08:0060135:1	0030020000000 Земли населенных пунктов	Для ведения личного подсобного хозяйства	13	020020	1 038	468,59	486 396,42
18038	Респ. Северная Осетия - Алания, р-н Пригородный, с. Майское, ул. Базоркина	Пригородный	15:08:0060135:10	0030020000000 Земли населенных пунктов	ИЖС	13	020010	1 000	468,59	468 590,00
18039	Республика Северная Осетия-Алания, р-н Пригородный, с Майское, ул Базоркина, 26	Пригородный	15:08:0060135:11	0030020000000 Земли населенных пунктов	Для ведения личного подсобного хозяйства	13	020020	1 497	468,59	701 479,23
18040	Республика Северная Осетия-Алания, р-н Пригородный, с Майское, ул Базоркина, 8	Пригородный	15:08:0060135:12	0030020000000 Земли населенных пунктов	Для ведения личного подсобного хозяйства	13	020020	999	468,59	468 121,41
18041	Респ. Северная Осетия - Алания, р-н Пригородный, с Майское, ул Базоркина	Пригородный	15:08:0060135:13	0030020000000 Земли населенных пунктов	ИЖС	13	020010	1 000	468,59	468 590,00
18042	Респ. Северная Осетия - Алания, р-н Пригородный, с. Майское, ул. Базоркина	Пригородный	15:08:0060135:14	0030020000000 Земли населенных пунктов	ИЖС	13	020010	2 000	468,59	937 180,00
18043	Респ Северная Осетия - Алания, Пригородный р-н, с Майское, ул Базоркина, 20	Пригородный	15:08:0060135:145	0030020000000 Земли населенных пунктов	для ведения личного подсобного хозяйства	13	020020	1 116	468,59	522 946,44
18044	РСО - Алания, Пригородный район, с. Майское, ул. Базоркина, 18	Пригородный	15:08:0060135:146	0030020000000 Земли населенных пунктов	Для ведения личного подсобного хозяйства	13	020020	1 120	468,59	524 820,80
18045	Республика Северная Осетия - Алания, Пригородный р-н, с. Майское, ул. Базоркина, 48	Пригородный	15:08:0060135:149	0030020000000 Земли населенных пунктов	Для ведения личного подсобного хозяйства	13	020020	965	468,59	452 189,35
18046	Респ. Северная Осетия - Алания, р-н Пригородный, с. Майское, ул. Базоркина	Пригородный	15:08:0060135:15	0030020000000 Земли населенных пунктов	ИЖС	13	020010	2 000	468,59	937 180,00
18047	Респ. Северная Осетия - Алания, р-н Пригородный, с. Майское, ул. Базоркина	Пригородный	15:08:0060135:16	0030020000000 Земли населенных пунктов	ИЖС	13	020010	1 000	468,59	468 590,00
18048	Респ. Северная Осетия - Алания, р-н Пригородный, с. Майское, ул. Базоркина	Пригородный	15:08:0060135:17	0030020000000 Земли населенных пунктов	ИЖС	13	020010	1 000	468,59	468 590,00
18049	Респ. Северная Осетия - Алания, р-н Пригородный, с. Майское, ул. Базоркина	Пригородный	15:08:0060135:18	0030020000000 Земли населенных пунктов	ИЖС	13	020010	1 000	468,59	468 590,00
18050	Респ. Северная Осетия - Алания, р-н Пригородный, с. Майское, ул. Базоркина	Пригородный	15:08:0060135:19	0030020000000 Земли населенных пунктов	ИЖС	13	020010	1 000	468,59	468 590,00
18051	Респ. Северная Осетия - Алания, р-н Пригородный, с. Майское, ул. Базоркина, дом 4	Пригородный	15:08:0060135:2	0030020000000 Земли населенных пунктов	ИЖС	13	020010	1 000	468,59	468 590,00
18052	Респ. Северная Осетия - Алания, р-н Пригородный, с. Майское, ул. Базоркина	Пригородный	15:08:0060135:20	0030020000000 Земли населенных пунктов	ИЖС	13	020010	1 000	468,59	468 590,00
18053	Респ. Северная Осетия - Алания, р-н Пригородный, с. Майское, ул. Базоркина	Пригородный	15:08:0060135:21	0030020000000 Земли населенных пунктов	ИЖС	13	020010	1 000	468,59	468 590,00
18054	Респ. Северная Осетия - Алания, р-н Пригородный, с. Майское, ул. Базоркина	Пригородный	15:08:0060135:22	0030020000000 Земли населенных пунктов	ИЖС	13	020010	1 000	468,59	468 590,00
18055	Северная Осетия - Алания респ, р-н Пригородный, с Майское, ул Базоркина, дом 16	Пригородный	15:08:0060135:23	0030020000000 Земли населенных пунктов	Для ведения личного подсобного хозяйства	13	020020	990	468,59	463 904,10
18056	Респ. Северная Осетия - Алания, р-н Пригородный, с Майское, ул Базоркина, 48 "а"	Пригородный	15:08:0060135:29	0030020000000 Земли населенных пунктов	Для ведения личного подсобного хозяйства	13	020020	1 499	468,59	702 416,41
18057	Республика Северная Осетия-Алания, р-н Пригородный, с Майское, ул Базоркина, 6 "б"	Пригородный	15:08:0060135:3	0030020000000 Земли населенных пунктов	Индивидуальное жилищное строительство	13	020010	1 131	468,59	529 975,29
18058	Республика Северная Осетия-Алания, р-н Пригородный, с. Майское, ул. Заводская № 16 а	Пригородный	15:08:0060135:33	0030020000000 Земли населенных пунктов	Для ведения личного подсобного хозяйства	13	020020	1 083	468,59	507 482,97
18059	Респ. Северная Осетия - Алания, р-н Пригородный, с. Майское, ул. Базоркина	Пригородный	15:08:0060135:4	0030020000000 Земли населенных пунктов	ИЖС	13	020010	1 000	468,59	468 590,00
18060	Республика Северная Осетия-Алания, р-н Пригородный, с Майское, ул Базоркина, д 10	Пригородный	15:08:0060135:5	0030020000000 Земли населенных пунктов	Для ведения личного подсобного хозяйства	13	020020	1 024	468,59	479 836,16
18061	Респ. Северная Осетия - Алания, р-н Пригородный, с. Майское, ул. Базоркина	Пригородный	15:08:0060135:6	0030020000000 Земли населенных пунктов	ИЖС	13	020010	1 000	468,59	468 590,00
18062	Респ. Северная Осетия - Алания, р-н Пригородный, с. Майское, ул. Базоркина	Пригородный	15:08:0060135:7	0030020000000 Земли населенных пунктов	ИЖС	13	020010	1 000	468,59	468 590,00
18063	Респ. Северная Осетия - Алания, р-н Пригородный, с. Майское, ул. Базоркина	Пригородный	15:08:0060135:8	0030020000000 Земли населенных пунктов	ИЖС	13	020010	2 000	468,59	937 180,00
18064	Респ. Северная Осетия - Алания, р-н Пригородный, с. Майское, ул. Базоркина	Пригородный	15:08:0060135:9	0030020000000 Земли населенных пунктов	ИЖС	13	020010	1 000	468,59	468 590,00

№ п/п	Местоположение ЗУ	Район	Кадастровый номер ЗУ	Категория земель	Разрешенное использование по документу	Код вида разрешенного использования (в соответствии с классификатором видов разрешенного использования земельных участков)	Вид использования объектов недвижимости	Площадь	УПКС	КС
18065	Северная Осетия - Алания респ. р-н Пригородный, с. Майское, ул. Бзарисина, 37	Пригородный	15:08:0060136:1	003002000000 Земли населенных пунктов	Для ведения личного подсобного хозяйства	13	02:02:0	1 000	468,59	468 590,00
18066	Респ. Северная Осетия - Алания, р-н Пригородный, с. Майское, ул. Бзарисина, дом 3	Пригородный	15:08:0060136:10	003002000000 Земли населенных пунктов	ИЖС	13	02:02:10	1 000	468,59	468 590,00
18067	Респ. Северная Осетия - Алания, р-н Пригородный, с. Майское, ул. Бзарисина, дом 3	Пригородный	15:08:0060136:11	003002000000 Земли населенных пунктов	ИЖС	13	02:02:10	4 000	468,59	1 874 360,00
18068	Респ. Северная Осетия - Алания, р-н Пригородный, с. Майское, ул. Бзарисина, дом 3	Пригородный	15:08:0060136:12	003002000000 Земли населенных пунктов	ИЖС	13	02:02:10	4 000	468,59	1 874 360,00
18069	Республика Северная Осетия-Алания, р-н Пригородный, с. Майское, ул.Бзарисина, 31	Пригородный	15:08:0060136:13	003002000000 Земли населенных пунктов	Для ведения личного подсобного хозяйства	13	02:02:0	1 005	468,59	470 932,95
18070	Респ. Северная Осетия - Алания, р-н Пригородный, с. Майское, ул. Бзарисина, дом 3	Пригородный	15:08:0060136:14	003002000000 Земли населенных пунктов	ИЖС	13	02:02:10	1 000	468,59	468 590,00
18071	Респ. Северная Осетия - Алания, р-н Пригородный, с. Майское, ул. Бзарисина, дом 3	Пригородный	15:08:0060136:15	003002000000 Земли населенных пунктов	ИЖС	13	02:02:10	1 000	468,59	468 590,00
18072	Респ. Северная Осетия - Алания, р-н Пригородный, с. Майское, ул. Бзарисина, дом 3	Пригородный	15:08:0060136:16	003002000000 Земли населенных пунктов	ИЖС	13	02:02:10	1 000	468,59	468 590,00
18073	Северная Осетия - Алания респ. р-н Пригородный, с. Майское, ул. Бзарисина, 43	Пригородный	15:08:0060136:17	003002000000 Земли населенных пунктов	Для ведения личного подсобного хозяйства	13	02:02:0	1 000	468,59	468 590,00
18074	Республика Северная Осетия-Алания, р-н Пригородный, с. Майское, ул. Бзарисина, 45	Пригородный	15:08:0060136:18	003002000000 Земли населенных пунктов	Индивидуальное жилищное строительство	13	02:02:10	1 100	468,59	515 449,00
18075	Российская Федерация, Республика Северная Осетия - Алания, мр-н Пригородный, с.п. Майское, с. Майское, ул. Джабагиева, 20	Пригородный	15:08:0060136.182	003002000000 Земли населенных пунктов	Для ведения личного подсобного хозяйства	13	02:02:0	970	468.59	454 532.30
18076	Республика Северная Осетия - Алания, Пригородный р-н, с. Майское, ул. Джабагиево, 18	Пригородный	15:08:0060136.183	003002000000 Земли населенных пунктов	Для ведения личного подсобного хозяйства	13	02:02:0	1 000	468.59	468 590.00
18077	Республика Северная Осетия-Алания, р-н Пригородный, с. Майское, ул. Джабагиева, 54	Пригородный	15:08:0060136:19	003002000000 Земли населенных пунктов	Для ведения личного подсобного хозяйства	13	02:02:0	1 479	468,59	693 044,61
18078	Республика Северная Осетия-Алания, р-н Пригородный, с. Майское, ул. Бзарисина, 1	Пригородный	15:08:0060136:2	003002000000 Земли населенных пунктов	Для ведения личного подсобного хозяйства	13	02:02:0	973	468,59	455 938,07
18079	Респ. Северная Осетия - Алания, р-н Пригородный, с. Майское, ул. Джабагиева, 44	Пригородный	15:08:0060136:20	003002000000 Земли населенных пунктов	Для ведения личного подсобного хозяйства	13	02:02:0	1 027	468.59	481 241.93
18080	Республика Северная Осетия - Алания, Пригородный р-н, с. Майское, ул. Джабагиево, 4	Пригородный	15:08:0060136.200	003002000000 Земли населенных пунктов	Для ведения личного подсобного хозяйства	13	02:02:0	1 038	468.59	486 396.42
18081	Республика Северная Осетия - Алания, Пригородный р-н, с. Майское, ул. Джабагиево, №2	Пригородный	15:08:0060136:201	003002000000 Земли населенных пунктов	Для ведения личного подсобного хозяйства	13	02:02:0	1 038	468,59	486 396,42
18082	Респ Северная Осетия - Алания, Пригородный р-н, с. Майское, ул. Бзарисина, 13	Пригородный	15:08:0060136:202	003002000000 Земли населенных пунктов	Для ведения личного подсобного хозяйства	13	02:02:0	1 000	468,59	468 590,00
18083	Республика Северная Осетия - Алания, Пригородный р-н, с. Майское, ул. Бзарисина, 11	Пригородный	15:08:0060136.203	003002000000 Земли населенных пунктов	Для ведения личного подсобного хозяйства	13	02:02:0	1 000	468.59	468 590.00
18084	Республика Северная Осетия - Алания, р-н Пригородный, с.Майское, ул.Джабагиева, 16	Пригородный	15:08:0060136.204	003002000000 Земли населенных пунктов	Для ведения личного подсобного хозяйства	13	02:02:0	1 000	468.59	468 590.00
18085	Республика Северная Осетия - Алания, Пригородный район, с. Майское, ул. Джабагиева, 6	Пригородный	15:08:0060136:205	003002000000 Земли населенных пунктов	Для ведения личного подсобного хозяйства	13	02:02:0	1 000	468,59	468 590,00
18086	Российская Федерация, Республика Северная Осетия-Алания, Пригородный муниципальный район, с. Майское, ул. Бзарисина, 9	Пригородный	15:08:0060136:207	003002000000 Земли населенных пунктов	Для ведения личного подсобного хозяйства	13	02:02:0	980	468,59	459 218,20
18087	Респ. Северная Осетия - Алания, р-н Пригородный, с. Майское, ул. Джабагиева	Пригородный	15:08:0060136:21	003002000000 Земли населенных пунктов	ИЖС	13	02:02:10	1 000	468.59	468 590.00
18088	Респ. Северная Осетия - Алания, р-н Пригородный, с. Майское, ул. Джабагиева	Пригородный	15:08:0060136:22	003002000000 Земли населенных пунктов	ИЖС	13	02:02:10	1 000	468.59	468 590.00
18089	Респ. Северная Осетия - Алания, р-н Пригородный, с. Майское, ул. Джабагиева	Пригородный	15:08:0060136:23	003002000000 Земли населенных пунктов	ИЖС	13	02:02:10	1 000	468,59	468 590,00
18090	Респ. Северная Осетия - Алания, р-н Пригородный, с. Майское, ул. Джабагиева	Пригородный	15:08:0060136:24	003002000000 Земли населенных пунктов	ИЖС	13	02:02:10	1 000	468,59	468 590,00
18091	Северная Осетия - Алания респ, р-н Пригородный, с. Майское, ул. Джабагиева, 28	Пригородный	15:08:0060136:25	003002000000 Земли населенных пунктов	Для ведения личного подсобного хозяйства	13	02:02:0	983	468.59	460 623.97
18092	Северная Осетия - Алания респ. р-н Пригородный, с Майское, ул Джабагиево, дом 26	Пригородный	15:08:0060136:26	003002000000 Земли населенных пунктов	Для ведения личного подсобного хозяйства	13	02:02:0	961	468.59	450 314.99
18093	Северная Осетия - Алания респ. р-н Пригородный, с Майское, ул Джабагиево,14	Пригородный	15:08:0060136:27	003002000000 Земли населенных пунктов	Для ведения личного подсобного хозяйства	13	02:02:0	924	468,59	432 977,16
18094	Северная Осетия - Алания респ, р-н Пригородный, с. Майское, ул. Джабагиева, 34	Пригородный	15:08:0060136:28	003002000000 Земли населенных пунктов	Для ведения личного подсобного хозяйства	13	02:02:0	1 044	468,59	489 207,96
18095	Северная Осетия - Алания респ, р-н Пригородный, с. Майское, ул. Джабагиева, 30	Пригородный	15:08:0060136:29	003002000000 Земли населенных пунктов	Для ведения личного подсобного хозяйства	13	02:02:0	990	468.59	463 904.10
18096	Республика Северная Осетия-Алания, р-н Пригородный, с. Майское, ул. Бзарисина, 3	Пригородный	15:08:0060136.3	003002000000 Земли населенных пунктов	Индивидуальное жилищное строительство	13	02:02:10	994	468.59	465 778.46
18097	Северная Осетия - Алания респ. р-н Пригородный, с Майское, ул Бзарисина, 25	Пригородный	15:08:0060136:30	003002000000 Земли населенных пунктов	Для ведения личного подсобного хозяйства	13	02:02:0	1 000	468,59	468 590,00
18098	Северная Осетия - Алания респ, р-н Пригородный, с. Майское, ул. Бзарисина 35	Пригородный	15:08:0060136:39	003002000000 Земли населенных пунктов	Для ведения личного подсобного хозяйства	13	02:02:0	1 063	468,59	498 111,17
18099	Респ. Северная Осетия - Алания, р-н Пригородный, с. Майское, ул. Бзарисина, дом 3	Пригородный	15:08:0060136.4	003002000000 Земли населенных пунктов	ИЖС	13	02:02:10	1 000	468.59	468 590.00
18100	Северная Осетия - Алания респ. р-н Пригородный, с. Майское, ул. Бзарисина, 47	Пригородный	15:08:0060136:43	003002000000 Земли населенных пунктов	Для ведения личного подсобного хозяйства	13	02:02:0	1 037	468.59	485 927.83
18101	Респ. Северная Осетия - Алания, р-н Пригородный, с. Майское, ул. Бзарисина, дом 3	Пригородный	15:08:0060136:5	003002000000 Земли населенных пунктов	ИЖС	13	02:02:10	1 000	468,59	468 590,00
18102	Респ. Северная Осетия - Алания, р-н Пригородный, с. Майское, ул. Бзарисина, дом 3	Пригородный	15:08:0060136:6	003002000000 Земли населенных пунктов	ИЖС	13	02:02:10	1 000	468,59	468 590,00
18103	Респ. Северная Осетия - Алания, р-н Пригородный, с. Майское, ул. Джабагиева, №52	Пригородный	15:08:0060136:61	003002000000 Земли населенных пунктов	Для ведения личного подсобного хозяйства	13	02:02:0	1 000	468.59	468 590.00
18104	Респ. Северная Осетия - Алания, р-н Пригородный, с. Майское, ул. Джабагиева, 50	Пригородный	15:08:0060136:63	003002000000 Земли населенных пунктов	Для ведения личного подсобного хозяйства	13	02:02:0	958	468.59	448 909.22
18105	Респ. Северная Осетия - Алания, р-н Пригородный, с. Майское, ул. Джабагиева, 48	Пригородный	15:08:0060136:64	003002000000 Земли населенных пунктов	Для ведения личного подсобного хозяйства	13	02:02:0	946	468,59	443 972,04
18106	Республика Северная Осетия-Алания, р-н Пригородный, с. Майское, ул. Джабагиева, 8	Пригородный	15:08:0060136:66	003002000000 Земли населенных пунктов	Для ведения личного подсобного хозяйства	13	02:02:0	990	468,59	463 904,10
18107	Республика Северная Осетия-Алания, р-н Пригородный, с. Майское, ул. Бзарисина, 49	Пригородный	15:08:0060136:67	003002000000 Земли населенных пунктов	Для ведения личного подсобного хозяйства	13	02:02:0	1 300	468.59	609 167.00
18108	Республика Северная Осетия-Алания, р-н Пригородный, с. Майское, ул. Бзарисина, 51	Пригородный	15:08:0060136:68	003002000000 Земли населенных пунктов	Для ведения личного подсобного хозяйства	13	02:02:0	1 315	468.59	616 195.85
18109	Республика Северная Осетия-Алания, р-н Пригородный, с. Майское, ул. Джабагиева, 40	Пригородный	15:08:0060136:69	003002000000 Земли населенных пунктов	Для ведения личного подсобного хозяйства	13	02:02:0	1 000	468,59	468 590,00
18110	Респ. Северная Осетия - Алания, р-н Пригородный, с. Майское, ул. Бзарисина, дом 3	Пригородный	15:08:0060136:7	003002000000 Земли населенных пунктов	ИЖС	13	02:02:10	1 000	468,59	468 590,00
18111	Респ. Северная Осетия - Алания, р-н Пригородный, с. Майское, ул. Бзарисина, №38	Пригородный	15:08:0060136:70	003002000000 Земли населенных пунктов	Для ведения личного подсобного хозяйства	13	02:02:0	998	468,59	467 652,82

№ пп	Местоположение ЗУ	Район	Кадастровый номер ЗУ	Категория земель	Разрешенное использование по документу	Код вида разрешенного использования (в соответствии с классификатором видов разрешенного использования земельных участков)	Вид использования объектов недвижимости	Площадь	УПКС	КС
18112	Респ. Северная Осетия - Алания, р-н Пригородный, с. Майское, ул. Бозоркона, дом 3	Пригородный	15:08:0060136:8	003002000000 Земли населенных пунктов	ИЖС	13	02.0.1.0	1 000	468,59	468 590,00
18113	Респ. Северная Осетия - Алания, р-н Пригородный, с. Майское, ул. Бозоркона, дом 5	Пригородный	15:08:0060136:9	003002000000 Земли населенных пунктов	ИЖС	13	02.0.1.0	1 000	468,59	468 590,00
18114	Респ. Северная Осетия - Алания, р-н Пригородный, с. Майское, ул. Джабагиева, №51	Пригородный	15:08:0060137:1	003002000000 Земли населенных пунктов	Для ведения личного подсобного хозяйства	13	02.0.2.0	1 118	468.59	523 883.62
18115	Респ. Северная Осетия - Алания, р-н Пригородный, с. Майское, ул. Джабагиева, дом 1	Пригородный	15:08:0060137:10	003002000000 Земли населенных пунктов	ИЖС	13	02.0.1.0	1 000	468.59	468 590.00
18116	Респ. Северная Осетия - Алания, р-н Пригородный, с. Майское, ул. Кооперативная, дом 2	Пригородный	15:08:0060137:11	003002000000 Земли населенных пунктов	ИЖС	13	02.0.1.0	1 000	468,59	468 590,00
18117	Респ. Северная Осетия - Алания, р-н Пригородный, с. Майское, ул. Кооперативная, дом 2	Пригородный	15:08:0060137:12	003002000000 Земли населенных пунктов	ИЖС	13	02.0.1.0	1 000	468,59	468 590,00
18118	Респ. Северная Осетия - Алания, р-н Пригородный, с. Майское, ул. Кооперативная, дом 2	Пригородный	15:08:0060137:13	003002000000 Земли населенных пунктов	ИЖС	13	02.0.1.0	1 000	468.59	468 590.00
18119	Респ. Северная Осетия - Алания, р-н Пригородный, с. Майское, ул. Кооперативная, дом 2	Пригородный	15:08:0060137:14	003002000000 Земли населенных пунктов	ИЖС	13	02.0.1.0	1 000	468.59	468 590.00
18120	Респ. Северная Осетия - Алания, р-н Пригородный, с. Майское, ул. Кооперативная, дом 2	Пригородный	15:08:0060137:15	003002000000 Земли населенных пунктов	ИЖС	13	02.0.1.0	1 000	468,59	468 590,00
18121	Респ. Северная Осетия - Алания, р-н Пригородный, с. Майское, ул. Кооперативная, дом 2	Пригородный	15:08:0060137:16	003002000000 Земли населенных пунктов	ИЖС	13	02.0.1.0	1 000	468,59	468 590,00
18122	Респ. Северная Осетия - Алания, р-н Пригородный, с. Майское, ул. Кооперативная, дом 2	Пригородный	15:08:0060137:17	003002000000 Земли населенных пунктов	ИЖС	13	02.0.1.0	1 000	468.59	468 590.00
18123	Респ Северная Осетия - Алания, Пригородный р-н, с. Майское, ул. Кооперативная, 23	Пригородный	15:08:0060137:174	003002000000 Земли населенных пунктов	Для ведения личного подсобного хозяйства	13	02.0.2.0	933	468.59	437 194.47
18124	Республика Северная Осетия - Алания, район Пригородный, с.Майское, ул Джабагиева, 25	Пригородный	15:08:0060137:175	003002000000 Земли населенных пунктов	Для ведения личного подсобного хозяйства	13	02.0.2.0	1 000	468,59	468 590,00
18125	Российская Федерация, Республика Северная Осетия - Алания, Пригородный район, с. Майское, ул. Джабагиева, 11	Пригородный	15:08:0060137:177	003002000000 Земли населенных пунктов	Для ведения личного подсобного хозяйства	13	02.0.2.0	1 000	468,59	468 590,00
18126	Респ Северная Осетия - Алания, Пригородный р-н, с. Майское, ул. Джабагиева, 13	Пригородный	15:08:0060137:178	003002000000 Земли населенных пунктов	Для ведения личного подсобного хозяйства	13	02.0.2.0	1 000	468.59	468 590.00
18127	Республика Северная Осетия - Алания, р-н Пригородный, с. Майское, ул. Кооперативная, 46	Пригородный	15:08:0060137:179	003002000000 Земли населенных пунктов	Для ведения личного подсобного хозяйства	13	02.0.2.0	1 000	468.59	468 590.00
18128	Респ. Северная Осетия - Алания, р-н Пригородный, с. Майское, ул. Кооперативная, дом 2	Пригородный	15:08:0060137:18	003002000000 Земли населенных пунктов	ИЖС	13	02.0.1.0	1 000	468,59	468 590,00
18129	Республика Северная Осетия - Алания, Пригородный р-н, с. Майское, ул. Джабагиева, 23	Пригородный	15:08:0060137:184	003002000000 Земли населенных пунктов	Для ведения личного подсобного хозяйства	13	02.0.2.0	1 000	468,59	468 590,00
18130	Республика Северная Осетия - Алания, Пригородный р-н, с. Майское, ул. Джабагиева, 3	Пригородный	15:08:0060137:185	003002000000 Земли населенных пунктов	Для ведения личного подсобного хозяйства	13	02.0.2.0	1 036	468.59	485 459.24
18131	Республика Северная Осетия - Алания, Пригородный р-н, с. Майское, ул. Джабагиева, №1	Пригородный	15:08:0060137:186	003002000000 Земли населенных пунктов	Для ведения личного подсобного хозяйства	13	02.0.2.0	1 036	468.59	485 459.24
18132	Российская Федерация, Республика Северная Осетия - Алания, р-н Пригородный, с.Майское, ул Джабагиева, 33 а	Пригородный	15:08:0060137:187	003002000000 Земли населенных пунктов	Для ведения личного подсобного хозяйства	13	02.0.2.0	965	468,59	452 189,35
18133	Республика Северная Осетия - Алания, р-н Пригородный, с.Майское, ул.Джабагиева, 29	Пригородный	15:08:0060137:188	003002000000 Земли населенных пунктов	Для ведения личного подсобного хозяйства	13	02.0.2.0	937	468,59	439 068,83
18134	Республика Северная Осетия - Алания, р-н Пригородный, с.Майское, ул.Джабагиева, 33	Пригородный	15:08:0060137:189	003002000000 Земли населенных пунктов	Для ведения личного подсобного хозяйства	13	02.0.2.0	952	468.59	446 097.68
18135	Респ. Северная Осетия - Алания, р-н Пригородный, с. Майское, ул. Кооперативная, дом 2	Пригородный	15:08:0060137:19	003002000000 Земли населенных пунктов	ИЖС	13	02.0.1.0	1 000	468.59	468 590.00
18136	Российская Федерация, Республика Северная Осетия - Алания, Пригородный район, с. Майское, ул. Джабагиева, 31	Пригородный	15:08:0060137:190	003002000000 Земли населенных пунктов	Для ведения личного подсобного хозяйства	13	02.0.2.0	944	468,59	442 348,96
18137	Российская Федерация, Республика Северная Осетия - Алания, Пригородный район, с. Майское, ул. Кооперативная, 34	Пригородный	15:08:0060137:194	003002000000 Земли населенных пунктов	Для ведения личного подсобного хозяйства	13	02.0.2.0	1 000	468,59	468 590,00
18138	Российская Федерация, Республика Северная Осетия - Алания, Пригородный р-н, с. Майское, ул. Джабагиева, 19	Пригородный	15:08:0060137:197	003002000000 Земли населенных пунктов	Для ведения личного подсобного хозяйства	13	02.0.2.0	1 045	468.59	489 676.55
18139	Российская Федерация, Республика Северная Осетия - Алания, Пригородный р-н , с. Майское, ул. Кооперативная, 18	Пригородный	15:08:0060137:198	003002000000 Земли населенных пунктов	Для ведения личного подсобного хозяйства	13	02.0.2.0	990	468.59	463 904.10
18140	Респ. Северная Осетия - Алания, р-н Пригородный, с. Майское, ул. Джабагиева, дом 1	Пригородный	15:08:0060137:2	003002000000 Земли населенных пунктов	ИЖС	13	02.0.1.0	1 000	468,59	468 590,00
18141	Северная Осетия - Алания респ, р-н Пригородный, с Майское, ул Кооперативная, дом 44	Пригородный	15:08:0060137:20	003002000000 Земли населенных пунктов	Для ведения личного подсобного хозяйства	13	02.0.2.0	989	468,59	463 435,51
18142	Северная Осетия - Алания респ, р-н Пригородный, с Майское, ул Джабагиева, 7	Пригородный	15:08:0060137:21	003002000000 Земли населенных пунктов	Для ведения личного подсобного хозяйства	13	02.0.2.0	977	468.59	457 812.43
18143	Северная Осетия - Алания респ, р-н Пригородный, с Майское, ул Кооперативная, 6	Пригородный	15:08:0060137:22	003002000000 Земли населенных пунктов	Для ведения личного подсобного хозяйства	13	02.0.2.0	1 004	468.59	470 464.36
18144	Северная Осетия - Алания респ, р-н Пригородный, с Майское, ул Кооперативная, 8	Пригородный	15:08:0060137:27	003002000000 Земли населенных пунктов	Для ведения личного подсобного хозяйства	13	02.0.2.0	970	468,59	454 532,30
18145	Северная Осетия - Алания респ, р-н Пригородный, с. Майское, ул. Кооперативная, 62	Пригородный	15:08:0060137:28	003002000000 Земли населенных пунктов	Для ведения личного подсобного хозяйства	13	02.0.2.0	966	468,59	452 657,94
18146	Респ. Северная Осетия - Алания, р-н Пригородный, с. Майское, ул. Джабагиева, дом 1	Пригородный	15:08:0060137:3	003002000000 Земли населенных пунктов	ИЖС	13	02.0.1.0	1 000	468.59	468 590.00
18147	Северная Осетия - Алания респ, р-н Пригородный, с Майское, ул Джабагиева, 55	Пригородный	15:08:0060137:32	003002000000 Земли населенных пунктов	Для ведения личного подсобного хозяйства	13	02.0.2.0	987	468.59	462 498.33
18148	Республика Северная Осетия-Алания, р-н Пригородный, с Майское, ул Кооперативная, 30	Пригородный	15:08:0060137:35	003002000000 Земли населенных пунктов	Для ведения личного подсобного хозяйства	13	02.0.2.0	1 021	468,59	478 430,39
18149	Республика Северная Осетия-Алания, р-н Пригородный, с. Майское, ул. Кооперативная, 54	Пригородный	15:08:0060137:36	003002000000 Земли населенных пунктов	Для ведения личного подсобного хозяйства	13	02.0.2.0	993	468,59	465 309,87
18150	Респ. Северная Осетия - Алания, р-н Пригородный, с. Майское, ул. Джабагиева, 51	Пригородный	15:08:0060137:4	003002000000 Земли населенных пунктов	Для ведения личного подсобного хозяйства	13	02.0.2.0	1 000	468.59	468 590.00
18151	Республика Северная Осетия-Алания, р-н Пригородный, с Майское, ул Джабагиева, № 5	Пригородный	15:08:0060137:40	003002000000 Земли населенных пунктов	Для ведения личного подсобного хозяйства	13	02.0.2.0	1 095	468.59	513 106.05
18152	Республика Северная Осетия-Алания, р-н Пригородный, с Майское, ул Джабагиева, 9	Пригородный	15:08:0060137:41	003002000000 Земли населенных пунктов	Для ведения личного подсобного хозяйства	13	02.0.2.0	1 006	468,59	471 401,54
18153	Респ. Северная Осетия - Алания, р-н Пригородный, с. Майское, ул. Кооперативная № 4	Пригородный	15:08:0060137:44	003002000000 Земли населенных пунктов	Для ведения личного подсобного хозяйства	13	02.0.2.0	1 012	468,59	474 213,08
18154	Республика Северная Осетия-Алания, р-н Пригородный, с. Майское, ул. Кооперативная № 2	Пригородный	15:08:0060137:45	003002000000 Земли населенных пунктов	Для ведения личного подсобного хозяйства	13	02.0.2.0	1 108	468.59	519 197.72
18155	Респ. Северная Осетия - Алания, р-н Пригородный, с Майское, ул Джабагиева, №63	Пригородный	15:08:0060137:48	003002000000 Земли населенных пунктов	Для ведения личного подсобного хозяйства	13	02.0.2.0	1 665	468.59	780 202.35
18156	Республика Северная Осетия-Алания, р-н Пригородный, с Майское, ул Джабагиева, 53	Пригородный	15:08:0060137:5	003002000000 Земли населенных пунктов	Для ведения личного подсобного хозяйства	13	02.0.2.0	1 028	468,59	481 710,52
18157	Респ. Северная Осетия - Алания, р-н Пригородный, с. Майское, ул. Кооперативная, 20	Пригородный	15:08:0060137:50	003002000000 Земли населенных пунктов	Для ведения личного подсобного хозяйства	13	02.0.2.0	991	468,59	464 372,69
18158	Респ. Северная Осетия - Алания, р-н Пригородный, с. Майское, ул. Джабагиева, 17	Пригородный	15:08:0060137:54	003002000000 Земли населенных пунктов	Для ведения личного подсобного хозяйства	13	02.0.2.0	975	468,59	456 875,25

№ пп	Местоположение ЗУ	Район	Кадастровый номер ЗУ	Категория земель	Разрешенное использование по документу	Код вида разрешенного использования (в соответствии с классификатором видов разрешенного использования земельных участков)	Вид использования объектов недвижимости	Площадь	УПКС	КС
18159	Республика Северная Осетия-Алания, р-н Пригородный, с. Майское, ул. Кооперативная, 64	Пригородный	15:08:0060137:55	0030020000000 Земли населенных пунктов	Для ведения личного подсобного хозяйства	13	02.0.20	1 029	468,59	482 179,11
18160	Республика Северная Осетия-Алания, р-н Пригородный, с. Майское, ул. Кооперативная, 66	Пригородный	15:08:0060137:56	0030020000000 Земли населенных пунктов	Для ведения личного подсобного хозяйства	13	02.0.20	1 004	468,59	470 464,36
18161	Республика Северная Осетия-Алания, р-н Пригородный, с. Майское, ул. Кооперативная, 68	Пригородный	15:08:0060137:57	0030020000000 Земли населенных пунктов	Для ведения личного подсобного хозяйства	13	02.0.20	1 599	468,59	749 275,41
18162	Республика Северная Осетия-Алания, р-н Пригородный, с. Майское, ул. Кооперативная, 42	Пригородный	15:08:0060137:58	0030020000000 Земли населенных пунктов	Для ведения личного подсобного хозяйства	13	02.0.20	973	468,59	455 938,07
18163	Респ. Северная Осетия - Алания, р-н Пригородный, с. Майское, ул. Джабагиева, дом 1	Пригородный	15:08:0060137:6	0030020000000 Земли населенных пунктов	ИЖС	13	02.0.10	1 000	468,59	468 590,00
18164	Республика Северная Осетия-Алания, р-н Пригородный, с. Майское, ул. Джабагиева, 57	Пригородный	15:08:0060137:61	0030020000000 Земли населенных пунктов	Для ведения личного подсобного хозяйства	13	02.0.20	1 019	468,59	477 493,21
18165	Респ. Северная Осетия - Алания, р-н Пригородный, с. Майское, ул. Джабагиева, 35	Пригородный	15:08:0060137:63	0030020000000 Земли населенных пунктов	Для ведения личного подсобного хозяйства	13	02.0.20	966	468,59	452 657,94
18166	Респ. Северная Осетия - Алания, р-н Пригородный, с. Майское, ул. Джабагиева, дом 1	Пригородный	15:08:0060137:7	0030020000000 Земли населенных пунктов	ИЖС	13	02.0.10	1 000	468,59	468 590,00
18167	Респ. Северная Осетия - Алания, р-н Пригородный, с. Майское, ул. Джабагиева, дом 1	Пригородный	15:08:0060137:8	0030020000000 Земли населенных пунктов	ИЖС	13	02.0.10	1 000	468,59	468 590,00
18168	Респ. Северная Осетия - Алания, р-н Пригородный, с. Майское, ул. Джабагиева, дом 1	Пригородный	15:08:0060137:9	0030020000000 Земли населенных пунктов	ИЖС	13	02.0.10	1 000	468,59	468 590,00
18169	Северная Осетия - Алания респ, р-н Пригородный, с. Майское, ул. Зязикова, 52	Пригородный	15:08:0060138:1	0030020000000 Земли населенных пунктов	Для эксплуатации существующего жилого дома с хозпостройками	13	02.0.10	1 000	468,59	468 590,00
18170	Респ. Северная Осетия - Алания, р-н Пригородный, с. Майское, ул. Зязикова, дом 56	Пригородный	15:08:0060138:10	0030020000000 Земли населенных пунктов	ИЖС	13	02.0.10	1 000	468,59	468 590,00
18171	Российская Федерация, Республика Северная Осетия-Алания, Пригородный район, с. Майское, переулок Восточный, 16	Пригородный	15:08:0060138:11	0030020000000 Земли населенных пунктов	Для ведения личного подсобного хозяйства	13	02.0.20	1 000	468,59	468 590,00
18172	Северная Осетия - Алания респ, р-н Пригородный, с. Майское, ул. Зязикова, 27	Пригородный	15:08:0060138:12	0030020000000 Земли населенных пунктов	Для ведения личного подсобного хозяйства	13	02.0.20	1 000	468,59	468 590,00
18173	Республика Северная Осетия-Алания, р-н Пригородный, с.Майское, ул.Зязикова, 53	Пригородный	15:08:0060138:13	0030020000000 Земли населенных пунктов	Для ведения личного подсобного хозяйства	13	02.0.20	1 000	468,59	468 590,00
18174	Северная Осетия - Алания респ, р-н Пригородный, с. Майское, ул. Кооперативная, 31	Пригородный	15:08:0060138:14	0030020000000 Земли населенных пунктов	Для ведения личного подсобного хозяйства	13	02.0.20	988	468,59	462 966,92
18175	Респ Северная Осетия - Алания, Пригородный р-н, с. Майское, ул. Зязикова, 32	Пригородный	15:08:0060138:173	0030020000000 Земли населенных пунктов	Для ведения личного подсобного хозяйства	13	02.0.20	1 002	468,59	469 527,18
18176	Республика Северная Осетия - Алания, Пригородный р-н, с. Майское, ул. Кооперативная, 9	Пригородный	15:08:0060138:174	0030020000000 Земли населенных пунктов	Для ведения личного подсобного хозяйства	13	02.0.20	1 000	468,59	468 590,00
18177	Респ Северная Осетия - Алания, Пригородный р-н, с Майское, ул. Кооперативная, 3	Пригородный	15:08:0060138:175	0030020000000 Земли населенных пунктов	Для ведения личного подсобного хозяйства	13	02.0.20	957	468,59	448 440,63
18178	Республика Северная Осетия - Алания, Пригородный р-н, с. Майское, ул. Кооперативная, №29	Пригородный	15:08:0060138:176	0030020000000 Земли населенных пунктов	Для ведения личного подсобного хозяйства	13	02.0.20	1 000	468,59	468 590,00
18179	Российская Федерация, Республика Северная Осетия - Алания, Пригородный район, с. Майское, ул. Зязикова, 14	Пригородный	15:08:0060138:189	0030020000000 Земли населенных пунктов	Для индивидуального жилищного строительства	13	02.0.10	1 012	468,59	474 213,08
18180	Респ Северная Осетия - Алания, Пригородный р-н, с. Майское, ул. Зязикова, 4	Пригородный	15:08:0060138:190	0030020000000 Земли населенных пунктов	Для ведения личного подсобного хозяйства	13	02.0.20	1 000	468,59	468 590,00
18181	Российская Федерация, Республика Северная Осетия - Алания, Пригородный район, с. Майское, ул. Зязикова, 20	Пригородный	15:08:0060138:191	0030020000000 Земли населенных пунктов	Для ведения личного подсобного хозяйства	13	02.0.20	962	468,59	450 783,58
18182	Респ Северная Осетия - Алания, Пригородный р-н, с. Майское, ул. Кооперативная, 35	Пригородный	15:08:0060138:192	0030020000000 Земли населенных пунктов	Для ведения личного подсобного хозяйства	13	02.0.20	1 000	468,59	468 590,00
18183	Республика Северная Осетия - Алания, Пригородный р-н, с. Майское, ул. Кооперативная, 57 "а"	Пригородный	15:08:0060138:193	0030020000000 Земли населенных пунктов	Для ведения личного подсобного хозяйства	13	02.0.20	1 461	468,59	684 609,99
18184	Республика Северная Осетия - Алания, Пригородный р-н, с. Майское, ул. Зязикова, 34	Пригородный	15:08:0060138:194	0030020000000 Земли населенных пунктов	Для ведения личного подсобного хозяйства	13	02.0.20	971	468,59	455 000,89
18185	Российская Федерация, Республика Северная Осетия - Алания, Пригородный р-н, с. Майское, ул. Зязикова, 24	Пригородный	15:08:0060138:197	0030020000000 Земли населенных пунктов	Для ведения личного подсобного хозяйства	13	02.0.20	962	468,59	450 783,58
18186	Российская Федерация, Республика Северная Осетия - Алания, Пригородный район, с. Майское, ул. Кооперативная, 53а	Пригородный	15:08:0060138:198	0030020000000 Земли населенных пунктов	Для ведения личного подсобного хозяйства	13	02.0.20	989	468,59	463 435,51
18187	Респ. Северная Осетия - Алания, р-н Пригородный, с. Майское, ул. Кооперативная, дом 1	Пригородный	15:08:0060138:2	0030020000000 Земли населенных пунктов	ИЖС	13	02.0.10	1 000	468,59	468 590,00
18188	Респ. Северная Осетия - Алания, р-н Пригородный, с. Майское, ул. Кооперативная, дом 1	Пригородный	15:08:0060138:3	0030020000000 Земли населенных пунктов	ИЖС	13	02.0.10	1 000	468,59	468 590,00
18189	Республика Северная Осетия-Алания, р-н Пригородный, с. Майское, ул.Кооперативная, д 1	Пригородный	15:08:0060138:4	0030020000000 Земли населенных пунктов	Для ведения личного подсобного хозяйства	13	02.0.20	1 037	468,59	485 927,83
18190	Республика Северная Осетия - Алания, Пригородный район, с. Майское, ул. Кооперативная, 30	Пригородный	15:08:0060138:42	0030020000000 Земли населенных пунктов	Для ведения личного подсобного хозяйства	13	02.0.20	974	468,59	456 406,66
18191	Республика Северная Осетия-Алания, р-н Пригородный, с. Майское, ул. Зязикова, 68	Пригородный	15:08:0060138:47	0030020000000 Земли населенных пунктов	Для ведения личного подсобного хозяйства	13	02.0.20	986	468,59	462 029,74
18192	Республика Северная Осетия-Алания, р-н Пригородный, с. Майское, ул. Зязикова, 64	Пригородный	15:08:0060138:48	0030020000000 Земли населенных пунктов	Для ведения личного подсобного хозяйства	13	02.0.20	1 048	468,59	491 082,32
18193	Респ. Северная Осетия - Алания, р-н Пригородный, с. Майское, ул. Кооперативная, дом 1	Пригородный	15:08:0060138:5	0030020000000 Земли населенных пунктов	ИЖС	13	02.0.10	1 000	468,59	468 590,00
18194	Республика Северная Осетия-Алания, р-н Пригородный, с. Майское, ул. Зязикова №66	Пригородный	15:08:0060138:50	0030020000000 Земли населенных пунктов	Для ведения личного подсобного хозяйства	13	02.0.20	1 007	468,59	471 870,13
18195	Респ. Северная Осетия - Алания, р-н Пригородный, с. Майское, ул. Кооперативная, 43	Пригородный	15:08:0060138:51	0030020000000 Земли населенных пунктов	Для ведения личного подсобного хозяйства	13	02.0.20	1 018	468,59	477 024,62
18196	Респ. Северная Осетия - Алания, р-н Пригородный, с. Майское, ул. Кооперативная, №11	Пригородный	15:08:0060138:52	0030020000000 Земли населенных пунктов	Для ведения личного подсобного хозяйства	13	02.0.20	977	468,59	457 812,43
18197	Респ. Северная Осетия - Алания, р-н Пригородный, с. Майское, ул. Кооперативная №7	Пригородный	15:08:0060138:53	0030020000000 Земли населенных пунктов	Для ведения личного подсобного хозяйства	13	02.0.20	972	468,59	455 469,48
18198	Республика Северная Осетия-Алания, р-н Пригородный, с. Майское, ул. Кооперативная, 57	Пригородный	15:08:0060138:58	0030020000000 Земли населенных пунктов	Для ведения личного подсобного хозяйства	13	02.0.20	1 463	468,59	685 547,17
18199	Республика Северная Осетия-Алания, р-н Пригородный, с. Майское, ул. Зязикова, №48	Пригородный	15:08:0060138:59	0030020000000 Земли населенных пунктов	Для ведения личного подсобного хозяйства	13	02.0.20	501	468,59	234 763,59
18200	Респ. Северная Осетия - Алания, р-н Пригородный, с. Майское, ул. Кооперативная, дом 1	Пригородный	15:08:0060138:6	0030020000000 Земли населенных пунктов	ИЖС	13	02.0.10	1 000	468,59	468 590,00
18201	Республика Северная Осетия-Алания, р-н Пригородный, с. Майское, ул. Зязикова, 50	Пригородный	15:08:0060138:60	0030020000000 Земли населенных пунктов	Для ведения личного подсобного хозяйства	13	02.0.20	514	468,59	240 855,26
18202	Респ. Северная Осетия - Алания, р-н Пригородный, с. Майское, ул. Зязикова, № 22	Пригородный	15:08:0060138:61	0030020000000 Земли населенных пунктов	Для ведения личного подсобного хозяйства	13	02.0.20	957	468,59	448 440,63

№ п/п	Местоположение ЗУ	Район	Кадастровый номер ЗУ	Категория земель	Разрешенное использование по документу	Код вида разрешенного использования (в соответствии с классификатором видов разрешенного использования земельных участков)	Вид использования объектов недвижимости	Площадь	УПКС	КС
18203	Республика Северная Осетия-Алания, р-н Пригородный, с Майское, ул Кооперативная, 37	Пригородный	15:08:0060138:62	003002000000 Земли населенных пунктов	Для ведения личного подсобного хозяйства	13	020020	1 992	468,59	933 431,28
18204	Респ. Северная Осетия - Алания, р-н Пригородный, с. Майское, ул. Кооперативная, дом 1	Пригородный	15:08:0060138:7	003002000000 Земли населенных пунктов	ИЖС	13	020010	1 000	468,59	468 590,00
18205	Респ. Северная Осетия - Алания, р-н Пригородный, с. Майское, ул. Кооперативная, дом 1	Пригородный	15:08:0060138:8	003002000000 Земли населенных пунктов	ИЖС	13	020010	1 000	468,59	468 590,00
18206	Респ. Северная Осетия - Алания, р-н Пригородный, с. Майское, ул. Кооперативная, дом 1	Пригородный	15:08:0060138:9	003002000000 Земли населенных пунктов	ИЖС	13	020010	1 000	468,59	468 590,00
18207	Респ. Северная Осетия - Алания, р-н Пригородный, с. Майское, ул. Кооперативная	Пригородный	15:08:0060139:1	003002000000 Земли населенных пунктов	ИЖС	13	020010	1 000	468,59	468 590,00
18208	Респ. Северная Осетия - Алания, р-н Пригородный, с. Майское, ул. Кооперативная	Пригородный	15:08:0060139:10	003002000000 Земли населенных пунктов	ИЖС	13	020010	1 000	468,59	468 590,00
18209	Респ. Северная Осетия - Алания, р-н Пригородный, с. Майское, ул. Кооперативная	Пригородный	15:08:0060139:11	003002000000 Земли населенных пунктов	ИЖС	13	020010	1 000	468,59	468 590,00
18210	Северная Осетия - Алания респ. р-н Пригородный, с Майское, ул Зязикова, 47	Пригородный	15:08:0060139:12	003002000000 Земли населенных пунктов	Для ведения личного подсобного хозяйства	13	020020	960	468,59	449 846,40
18211	Северная Осетия - Алания респ. р-н Пригородный, с Майское, ул Кооперативная 28	Пригородный	15:08:0060139:13	003002000000 Земли населенных пунктов	Для ведения личного подсобного хозяйства	13	020020	1 000	468,59	468 590,00
18212	Северная Осетия - Алания респ. р-н Пригородный. с. Майское. ул. Цветочная, 18	Пригородный	15:08:0060139:15	003002000000 Земли населенных пунктов	Для ведения личного подсобного хозяйства	13	020020	982	468,59	460 155,38
18213	Респ. Северная Осетия-Алания, р-н Пригородный, с.Майское, ул.Цветочная, 14	Пригородный	15:08:0060139:151	003002000000 Земли населенных пунктов	Для ведения личного подсобного хозяйства	13	020020	984	468,59	461 092,56
18214	Республика Северная Осетия - Алания, Пригородный р-н. с. Майское, ул. Зязикова, 19	Пригородный	15:08:0060139:152	003002000000 Земли населенных пунктов	Для ведения личного подсобного хозяйства	13	020020	1 027	468,59	481 241,93
18215	Российская Федерация, Республика Северная Осетия - Алания, р-н Пригородный, с Майское, ул Зязикова, 65	Пригородный	15:08:0060139:153	003002000000 Земли населенных пунктов	Для ведения личного подсобного хозяйства	13	020020	1 271	468,59	595 577,89
18216	Российская Федерация, Республика Северная Осетия - Алания, Пригородный район, с. Майское, ул. Цветочная, 12	Пригородный	15:08:0060139:154	003002000000 Земли населенных пунктов	Для ведения личного подсобного хозяйства	13	020020	988	468,59	462 966,92
18217	Республика Северная Осетия - Алания, р-н Пригородный, с. Майское, ул. Зязикова, 41 а	Пригородный	15:08:0060139:158	003002000000 Земли населенных пунктов	Для ведения личного подсобного хозяйства	13	020020	1 000	468,59	468 590,00
18218	Республика Северная Осетия - Алания, Пригородный р-н. с. Майское, ул. Цветочная, 36	Пригородный	15:08:0060139:159	003002000000 Земли населенных пунктов	Для ведения личного подсобного хозяйства	13	020020	1 002	468,59	469 527,18
18219	Респ Северная Осетия - Алания, Пригородный р-н. с. Майское, ул. Цветочная, 56	Пригородный	15:08:0060139:160	003002000000 Земли населенных пунктов	Для ведения личного подсобного хозяйства	13	020020	649	468,59	304 114,91
18220	Республика Северная Осетия - Алания, Пригородный район, с. Майское, ул. Цветочная, 54	Пригородный	15:08:0060139:161	003002000000 Земли населенных пунктов	Для ведения личного подсобного хозяйства	13	020020	1 000	468,59	468 590,00
18221	Респ Северная Осетия - Алания, Пригородный р-н, с.Майское, ул. Зязикова, 21	Пригородный	15:08:0060139:162	003002000000 Земли населенных пунктов	Для ведения личного подсобного хозяйства	13	020020	1 000	468,59	468 590,00
18222	Республика Северная Осетия - Алания, Пригородный район, с. Майское, ул. Цветочная, 48	Пригородный	15:08:0060139:165	003002000000 Земли населенных пунктов	Для индивидуального жилищного строительства	13	020010	1 000	468,59	468 590,00
18223	Российская Федерация, Республика Северная Осетия - Алания, Пригородный район, с. Майское, ул. Цветочная, 58	Пригородный	15:08:0060139:167	003002000000 Земли населенных пунктов	Для ведения личного подсобного хозяйства	13	020020	1 258	468,59	589 486,22
18224	Российская Федерация, Республика Северная Осетия - Алания, Пригородный район, с. Майское, ул. Зязикова, 33	Пригородный	15:08:0060139:169	003002000000 Земли населенных пунктов	Для ведения личного подсобного хозяйства	13	020020	993	468,59	465 309,87
18225	Российская Федерация, Республика Северная Осетия - Алания, Пригородный район, с. Майское, ул. Цветочная, 20	Пригородный	15:08:0060139:173	003002000000 Земли населенных пунктов	Для ведения личного подсобного хозяйства	13	020020	985	468,59	461 561,15
18226	Российская Федерация, Республика Северная Осетия - Алания, Пригородный р-н , с Майское, ул. Цветочная, 56а	Пригородный	15:08:0060139:174	003002000000 Земли населенных пунктов	Для ведения личного подсобного хозяйства	13	020020	366	468,59	171 503,94
18227	Российская Федерация, Республика Северная Осетия - Алания, Пригородный муниципальный район, с. Майское, ул. Зязикова, 7	Пригородный	15:08:0060139:175	003002000000 Земли населенных пунктов	Для ведения личного подсобного хозяйства	13	020020	1 000	468,59	468 590,00
18228	Российская Федерация, Республика Северная Осетия - Алания, Пригородный район, с. Майское, ул. Цветочная, 46	Пригородный	15:08:0060139:177	003002000000 Земли населенных пунктов	Для ведения личного подсобного хозяйства	13	020020	982	468,59	460 155,38
18229	Респ. Северная Осетия - Алания, р-н Пригородный. с. Майское. ул. Зязикова № 43	Пригородный	15:08:0060139:18	003002000000 Земли населенных пунктов	Для ведения личного подсобного хозяйства	13	020020	1 000	468,59	468 590,00
18230	Республика Северная Осетия - Алания, р-н Пригородный. с. Майское, ул. Зязикова № 41	Пригородный	15:08:0060139:19	003002000000 Земли населенных пунктов	Для ведения личного подсобного хозяйства	13	020020	1 000	468,59	468 590,00
18231	Респ. Северная Осетия - Алания, р-н Пригородный, с. Майское, ул. Кооперативная	Пригородный	15:08:0060139:2	003002000000 Земли населенных пунктов	ИЖС	13	020010	1 000	468,59	468 590,00
18232	Республика Северная Осетия-Алания, р-н Пригородный. с. Майское, ул. Цветочная, 42	Пригородный	15:08:0060139:20	003002000000 Земли населенных пунктов	Для ведения личного подсобного хозяйства	13	020020	913	468,59	427 822,67
18233	Республика Северная Осетия - Алания, р-н Пригородный, с. Майское, ул. Цветочная, 44	Пригородный	15:08:0060139:21	003002000000 Земли населенных пунктов	Для ведения личного подсобного хозяйства	13	020020	884	468,59	414 233,56
18234	Республика Северная Осетия-Алания, р-н Пригородный, с Майское, ул Цветочная, №34	Пригородный	15:08:0060139:22	003002000000 Земли населенных пунктов	Для ведения личного подсобного хозяйства	13	020020	972	468,59	455 469,48
18235	Республика Северная Осетия - Алания, Пригородный район, с. Майское, ул. Цветочная, 10	Пригородный	15:08:0060139:27	003002000000 Земли населенных пунктов	Для индивидуального жилищного строительства	13	020010	1 095	468,59	513 106,05
18236	Респ. Северная Осетия - Алания, р-н Пригородный. с. Майское. ул. Цветочная №52	Пригородный	15:08:0060139:28	003002000000 Земли населенных пунктов	Для ведения личного подсобного хозяйства	13	020020	998	468,59	467 652,82
18237	Респ. Северная Осетия - Алания, р-н Пригородный, с. Майское, ул. Кооперативная	Пригородный	15:08:0060139:3	003002000000 Земли населенных пунктов	ИЖС	13	020010	1 000	468,59	468 590,00
18238	Республика Северная Осетия-Алания, р-н Пригородный, с Майское, ул Цветочная №32	Пригородный	15:08:0060139:30	003002000000 Земли населенных пунктов	Для ведения личного подсобного хозяйства	13	020020	1 045	468,59	489 676,55
18239	Респ. Северная Осетия - Алания, р-н Пригородный, с Майское, ул Зязикова, 49	Пригородный	15:08:0060139:32	003002000000 Земли населенных пунктов	Для ведения личного подсобного хозяйства	13	020020	1 012	468,59	474 213,08
18240	Республика Северная Осетия-Алания, р-н Пригородный. с. Майское, ул. Зязикова. 39	Пригородный	15:08:0060139:34	003002000000 Земли населенных пунктов	Для ведения личного подсобного хозяйства	13	020020	984	468,59	461 092,56
18241	Республика Северная Осетия-Алания, р-н Пригородный. с. Майское, ул. Зязикова. 33	Пригородный	15:08:0060139:35	003002000000 Земли населенных пунктов	Для ведения личного подсобного хозяйства	13	020020	992	468,59	464 841,28
18242	Республика Северная Осетия-Алания, р-н Пригородный, с Майское, ул Зязикова, 31	Пригородный	15:08:0060139:37	003002000000 Земли населенных пунктов	Для ведения личного подсобного хозяйства	13	020020	1 021	468,59	478 430,39
18243	Респ. Северная Осетия - Алания, р-н Пригородный, с. Майское, ул. Кооперативная	Пригородный	15:08:0060139:4	003002000000 Земли населенных пунктов	ИЖС	13	020010	1 000	468,59	468 590,00
18244	Респ. Северная Осетия - Алания, р-н Пригородный, с. Майское, ул. Кооперативная	Пригородный	15:08:0060139:5	003002000000 Земли населенных пунктов	ИЖС	13	020010	1 000	468,59	468 590,00
18245	Респ. Северная Осетия - Алания, р-н Пригородный, с. Майское, ул. Кооперативная	Пригородный	15:08:0060139:6	003002000000 Земли населенных пунктов	ИЖС	13	020010	1 000	468,59	468 590,00
18246	Респ. Северная Осетия - Алания, р-н Пригородный, с. Майское, ул. Кооперативная	Пригородный	15:08:0060139:7	003002000000 Земли населенных пунктов	ИЖС	13	020010	1 000	468,59	468 590,00
18247	Респ. Северная Осетия - Алания, р-н Пригородный, с. Майское, ул. Кооперативная	Пригородный	15:08:0060139:8	003002000000 Земли населенных пунктов	ИЖС	13	020010	1 000	468,59	468 590,00
18248	Респ. Северная Осетия - Алания, р-н Пригородный. с. Майское. ул. Кооперативная	Пригородный	15:08:0060139:9	003002000000 Земли населенных пунктов	ИЖС	13	020010	1 000	468,59	468 590,00
18249	Респ. Северная Осетия - Алания, р-н Пригородный. с. Майское. пер. Восточный	Пригородный	15:08:0060140:1	003002000000 Земли населенных пунктов	для ведения подсобного хозяйства и строительства жилого дома	13	020020	1 500	468,59	702 885,00

№ п/п	Местоположение ЗУ	Район	Кадастровый номер ЗУ	Категория земель	Разрешенное использование по документу	Код вида разрешенного использования (в соответствии с классификатором видов разрешенного использования земельных участков)	Вид использования объектов недвижимости	Площадь	УПКС	КС
18250	Республика Северная Осетия-Алания, р-н Пригородный, с. Майское, ул. Победы, № 6	Пригородный	15:08:0060140:10	0030020000000 Земли населенных пунктов	Для ведения личного подсобного хозяйства	13	02.0.20	702	468,59	328 950,18
18251	Респ. Северная Осетия-Алания, р-н Пригородный, с.Майское, ул.Победы, 4	Пригородный	15:08:0060140:129	0030020000000 Земли населенных пунктов	Для ведения личного подсобного хозяйства	13	02.0.20	873	468,59	409 079,07
18252	Республика Северная Осетия-Алания, р-н Пригородный, с. Майское, ул. Победы, 9	Пригородный	15:08:0060140:13	0030020000000 Земли населенных пунктов	Для ведения личного подсобного хозяйства	13	02.0.20	765	468.59	358 471,35
18253	Республика Северная Осетия-Алания, район Пригородный, с.Майское, ул.Пионерская, 5	Пригородный	15:08:0060140:130	0030020000000 Земли населенных пунктов	Для ведения личного подсобного хозяйства	13	02.0.20	1 000	468.59	468 590,00
18254	Республика Северная Осетия - Алания, р-н Пригородный, с.Майское, ул.Пионерская, 19	Пригородный	15:08:0060140:132	0030020000000 Земли населенных пунктов	Для ведения личного подсобного хозяйства	13	02.0.20	1 000	468,59	468 590,00
18255	Республика Северная Осетия - Алания, Пригородный р-н, с. Майское, пер. Восточный, 1	Пригородный	15:08:0060140:133	0030020000000 Земли населенных пунктов	Для ведения личного подсобного хозяйства	13	02.0.20	1 000	468,59	468 590,00
18256	Респ Северная Осетия - Алания, Пригородный р-н, с. Майское, ул. Восточная, 4	Пригородный	15:08:0060140:134	0030020000000 Земли населенных пунктов	Для ведения личного подсобного хозяйства	13	02.0.20	927	468.59	434 382,93
18257	Республика Северная Осетия - Алания, Пригородный район, с. Майское, ул. Пионерская, 4	Пригородный	15:08:0060140:136	0030020000000 Земли населенных пунктов	Для ведения личного подсобного хозяйства	13	02.0.20	1 000	468.59	468 590,00
18258	Российская Федерация, Республика Северная Осетия - Алания, Пригородный район, с. Майское, ул. Победы, 12	Пригородный	15:08:0060140:138	0030020000000 Земли населенных пунктов	Для ведения личного подсобного хозяйства	13	02.0.20	980	468,59	459 218,20
18259	Российская Федерация, Республика Северная Осетия - Алания, Пригородный район, с. Майское, ул. Победы, 10	Пригородный	15:08:0060140:139	0030020000000 Земли населенных пунктов	Для ведения личного подсобного хозяйства	13	02.0.20	982	468,59	460 155,38
18260	Респ. Северная Осетия - Алания, р-н Пригородный, с. Майское, ул. Пионерская, 3	Пригородный	15:08:0060140:14	0030020000000 Земли населенных пунктов	Для ведения личного подсобного хозяйства	13	02.0.20	988	468.59	462 966,92
18261	Российская Федерация, Республика Северная Осетия - Алания, Пригородный район, с. Майское, ул. Пионерская, 10	Пригородный	15:08:0060140:141	0030020000000 Земли населенных пунктов	Для ведения личного подсобного хозяйства	13	02.0.20	976	468.59	457 343,84
18262	Респ. Северная Осетия - Алания, р-н Пригородный, с. Майское, ул. Пионерская, 5 "а"	Пригородный	15:08:0060140:15	0030020000000 Земли населенных пунктов	Для ведения личного подсобного хозяйства	13	02.0.20	1 002	468,59	469 527,18
18263	Респ. Северная Осетия - Алания, р-н Пригородный, с. Майское, ул. Восточная, №24	Пригородный	15:08:0060140:17	0030020000000 Земли населенных пунктов	Для ведения личного подсобного хозяйства	13	02.0.20	1 217	468,59	570 274,03
18264	Респ. Северная Осетия - Алания, р-н Пригородный, с. Майское, пер. Восточный	Пригородный	15:08:0060140:2	0030020000000 Земли населенных пунктов	для ведения подсобного хозяйства и строительство жилого дома	13	02.0.20	1 500	468.59	702 885,00
18265	Респ. Северная Осетия - Алания, р-н Пригородный, с. Майское, пер. Восточный	Пригородный	15:08:0060140:3	0030020000000 Земли населенных пунктов	для ведения подсобного хозяйства и строительство жилого дома	13	02.0.20	1 500	468.59	702 885,00
18266	Респ. Северная Осетия - Алания, р-н Пригородный, с. Майское, пер. Восточный	Пригородный	15:08:0060140:4	0030020000000 Земли населенных пунктов	для ведения подсобного хозяйства и строительства жилого дома	13	02.0.20	1 500	468,59	702 885,00
18267	Республика Северная Осетия-Алания, р-н Пригородный, с. Майское, ул Восточная	Пригородный	15:08:0060140:5	0030020000000 Земли населенных пунктов	для ведения подсобного хозяйства и строительства жилого дома	13	02.0.20	1 500	468,59	702 885,00
18268	Респ. Северная Осетия - Алания, р-н Пригородный, с. Майское, пер. Восточный	Пригородный	15:08:0060140:6	0030020000000 Земли населенных пунктов	для ведения приусадебного хозяйства и строительство жилого дома	13	02.0.20	1 500	468.59	702 885,00
18269	Республика Северная Осетия-Алания, р-н Пригородный, с. Майское, ул. Пионерская, 11	Пригородный	15:08:0060140:7	0030020000000 Земли населенных пунктов	Для ведения личного подсобного хозяйства	13	02.0.20	959	468.59	449 377,81
18270	Республика Северная Осетия-Алания, р-н Пригородный, с. Майское, ул. Пионерская, 7	Пригородный	15:08:0060140:8	0030020000000 Земли населенных пунктов	Для ведения личного подсобного хозяйства	13	02.0.20	1 051	468,59	492 488,09
18271	Республика Северная Осетия-Алания, р-н Пригородный, с. Майское, ул. Пионерская, 9	Пригородный	15:08:0060140:9	0030020000000 Земли населенных пунктов	Для ведения личного подсобного хозяйства	13	02.0.20	933	468,59	437 194,47
18272	Республика Северная Осетия-Алания, р-н Пригородный, с. Майское, пер Васильян	Пригородный	15:08:0060141:1	0030020000000 Земли населенных пунктов	для ведения подсобного хозяйства и строительство жилого дома	13	02.0.20	1 000	468.59	468 590,00
18273	Респ. Северная Осетия - Алания, р-н Пригородный, с. Майское, ул. Тепличная, дом 1	Пригородный	15:08:0060141:2	0030020000000 Земли населенных пунктов	ИЖС	13	02.0.10	540	468.59	253 038,60
18274	Респ. Северная Осетия - Алания, р-н Пригородный, с. Майское, ул. Тепличная, дом 3	Пригородный	15:08:0060141:3	0030020000000 Земли населенных пунктов	ИЖС	13	02.0.10	540	468,59	253 038,60
18275	Северная Осетия - Алания респ, р-н Пригородный, с. Майское, ул Тепличная, 7	Пригородный	15:08:0060141:4	0030020000000 Земли населенных пунктов	Для ведения личного подсобного хозяйства	13	02.0.20	1 578	468,59	739 435,02
18276	Респ. Северная Осетия - Алания, р-н Пригородный, с. Майское, ул. Тепличная, дом 7	Пригородный	15:08:0060141:5	0030020000000 Земли населенных пунктов	ИЖС	13	02.0.10	540	468.59	253 038,60
18277	Респ. Северная Осетия - Алания, р-н Пригородный, с. Майское, ул. Тепличная, дом 9	Пригородный	15:08:0060141:6	0030020000000 Земли населенных пунктов	ИЖС	13	02.0.10	540	468.59	253 038,60
18278	Респ. Северная Осетия - Алания, р-н Пригородный, с. Майское, ул. Тепличная, дом 13	Пригородный	15:08:0060141:8	0030020000000 Земли населенных пунктов	ИЖС	13	02.0.10	1 000	468,59	468 590,00
18279	Респ. Северная Осетия - Алания, р-н Пригородный, с. Майское, ул. Победы, дом 6/н	Пригородный	15:08:0060142:1	0030020000000 Земли населенных пунктов	под существующим жилым домом и приусадебным участком	13	02.0.10	1 000	468.59	468 590,00
18280	Республика Северная Осетия-Алания, р-н Пригородный, с. Майское, ул. Пионерская, № 29	Пригородный	15:08:0060142:10	0030020000000 Земли населенных пунктов	Для ведения личного подсобного хозяйства	13	02.0.20	967	468.59	453 126,53
18281	Респ. Северная Осетия - Алания, р-н Пригородный, с. Майское, ул. Пионерская, 20	Пригородный	15:08:0060142:13	0030020000000 Земли населенных пунктов	Для ведения личного подсобного хозяйства	13	02.0.20	893	468.59	418 450,87
18282	Республика Северная Осетия - Алания, Пригородный р-н, с. Майское, ул. Цветочная, 33	Пригородный	15:08:0060142:131	0030020000000 Земли населенных пунктов	Для ведения личного подсобного хозяйства	13	02.0.20	1 000	468,59	468 590,00
18283	Российская Федерация, Республика Северная Осетия - Алания, Пригородный район, с. Майское, ул. Пионерская, 9а	Пригородный	15:08:0060142:132	0030020000000 Земли населенных пунктов	Для ведения личного подсобного хозяйства	13	02.0.20	990	468,59	463 904,10
18284	Республика Северная Осетия - Алания, Пригородный р-н, с. Майское, ул. Цветочная, 51	Пригородный	15:08:0060142:137	0030020000000 Земли населенных пунктов	Для ведения личного подсобного хозяйства	13	02.0.20	1 000	468.59	468 590,00
18285	Республика Северная Осетия - Алания, Пригородный р-н, с. Майское, ул. Пионерская, 6	Пригородный	15:08:0060142:138	0030020000000 Земли населенных пунктов	Для ведения личного подсобного хозяйства	13	02.0.20	969	468.59	454 063,71
18286	Респ. Северная Осетия - Алания, р-н Пригородный, с. Майское, ул. Цветочная, 45	Пригородный	15:08:0060142:14	0030020000000 Земли населенных пунктов	под индивидуальное жилищное строительство	13	02.0.10	1 041	468,59	487 802,19
18287	Респ Северная Осетия - Алания, Пригородный р-н, с. Майское, ул. Пионерская, 33	Пригородный	15:08:0060142:140	0030020000000 Земли населенных пунктов	Для ведения личного подсобного хозяйства	13	02.0.20	1 000	468,59	468 590,00
18288	Республика Северная Осетия - Алания, Пригородный район, с. Майское, ул. Цветочная, 13	Пригородный	15:08:0060142:141	0030020000000 Земли населенных пунктов	Для ведения личного подсобного хозяйства	13	02.0.20	1 000	468.59	468 590,00
18289	Российская Федерация, Республика Северная Осетия - Алания, Пригородный район, с. Майское, ул. Цветочная, 1	Пригородный	15:08:0060142:142	0030020000000 Земли населенных пунктов	Для ведения личного подсобного хозяйства	13	02.0.20	1 000	468.59	468 590,00
18290	Российская Федерация, Республика Северная Осетия - Алания, Пригородный р-н , с. Майское, ул. Пионерская, 2	Пригородный	15:08:0060142:143	0030020000000 Земли населенных пунктов	Для ведения личного подсобного хозяйства	13	02.0.20	1 000	468,59	468 590,00
18291	Российская Федерация, Республика Северная Осетия - Алания, Пригородный район, с. Майское, ул. Пионерская, 8 а	Пригородный	15:08:0060142:144	0030020000000 Земли населенных пунктов	Для ведения личного подсобного хозяйства	13	02.0.20	1 000	468,59	468 590,00

№ п/п	Местоположение ЗУ	Район	Кадастровый номер ЗУ	Категория земель	Разрешенное использование по документу	Код вида разрешенного использования (в соответствии с классификатором видов разрешенного использования земельных участков)	Вид использования объектов недвижимости	Площадь	УПКС	КС
18292	Российская Федерация, Республика Северная Осетия - Алания, Пригородный р-н , с Майское, ул. Победы, 24	Пригородный	15:08:0060142:145	003002000000 Земли населенных пунктов	Для ведения личного подсобного хозяйства	13	02:02:02	1 000	468,59	468 590,00
18293	Республика Северная Осетия-Алания, р-н Пригородный, с. Майское, ул. Цветочная, 43	Пригородный	15:08:0060142:15	003002000000 Земли населенных пунктов	Для ведения личного подсобного хозяйства	13	02:02:02	1 270	468,59	595 109,30
18294	Республика Северная Осетия-Алания, р-н Пригородный, с. Майское, ул. Победы, 14	Пригородный	15:08:0060142:16	003002000000 Земли населенных пунктов	Для ведения личного подсобного хозяйства	13	02:02:02	951	468.59	445 629.09
18295	Республика Северная Осетия-Алания, Пригородный район, с Майское, ул Пионерская, №8	Пригородный	15:08:0060142:17	003002000000 Земли населенных пунктов	Для ведения личного подсобного хозяйства	13	02:02:02	1 000	468.59	468 590.00
18296	Респ. Северная Осетия - Алания, р-н Пригородный, с Майское, ул Пионерская, 1	Пригородный	15:08:0060142:18	003002000000 Земли населенных пунктов	Для ведения личного подсобного хозяйства	13	02:02:02	990	468,59	463 904,10
18297	Респ. Северная Осетия - Алания, р-н Пригородный, с. Майское, ул. Победы, №30	Пригородный	15:08:0060142:19	003002000000 Земли населенных пунктов	Для ведения личного подсобного хозяйства	13	02:02:02	1 000	468,59	468 590,00
18298	Респ. Северная Осетия - Алания, р-н Пригородный, с. Майское, ул. Победы, дом 39	Пригородный	15:08:0060142:2	003002000000 Земли населенных пунктов	под строительство жилого дома	13	02:02:10	800	468.59	374 872.00
18299	Республика Северная Осетия-Алания, р-н Пригородный, с Майское, ул Цветочная, № 41	Пригородный	15:08:0060142:3	003002000000 Земли населенных пунктов	Для ведения личного подсобного хозяйства	13	02:02:02	976	468.59	457 343.84
18300	Республика Северная Осетия-Алания, р-н Пригородный, с Майское, ул Цветочная, 47	Пригородный	15:08:0060142:4	003002000000 Земли населенных пунктов	Для ведения личного подсобного хозяйства	13	02:02:02	1 188	468,59	556 684,92
18301	Респ. Северная Осетия - Алания, р-н Пригородный, с. Майское, ул. Цветочная, 39	Пригородный	15:08:0060142:5	003002000000 Земли населенных пунктов	Для ведения личного подсобного хозяйства	13	02:02:02	967	468,59	453 126,53
18302	Респ. Северная Осетия - Алания, р-н Пригородный, с. Майское, ул. Победы,16	Пригородный	15:08:0060142:6	003002000000 Земли населенных пунктов	Для ведения личного подсобного хозяйства	13	02:02:02	1 000	468.59	468 590.00
18303	Респ. Северная Осетия - Алания, р-н Пригородный, с Майское, ул Пионерская, 3	Пригородный	15:08:0060142:7	003002000000 Земли населенных пунктов	Для ведения личного подсобного хозяйства	13	02:02:02	1 000	468.59	468 590.00
18304	Республика Северная Осетия-Алания, р-н Пригородный, с Майское, ул Пионерская, 3	Пригородный	15:08:0060142:8	003002000000 Земли населенных пунктов	Для ведения личного подсобного хозяйства	13	02:02:02	1 000	468,59	468 590,00
18305	Республика Северная Осетия-Алания, р-н Пригородный, с. Майское, ул. Победы, 16	Пригородный	15:08:0060142:9	003002000000 Земли населенных пунктов	Для ведения личного подсобного хозяйства	13	02:02:02	1 000	468,59	468 590,00
18306	Северная Осетия - Алания респ, р-н Пригородный, с Майское, ул Западная, 1	Пригородный	15:08:0060143:1	003002000000 Земли населенных пунктов	Для ведения личного подсобного хозяйства	13	02:02:02	1 372	468.59	642 905.48
18307	Респ. Северная Осетия - Алания, р-н Пригородный, с Майское, ул. Западная, дом 3	Пригородный	15:08:0060143:10	003002000000 Земли населенных пунктов	ИЖС	13	02:02:10	2 700	468.59	1 265 193,00
18308	Северная Осетия - Алания респ, р-н Пригородный, с Майское, ул Тепличная, 10 "а"	Пригородный	15:08:0060143:11	003002000000 Земли населенных пунктов	Для ведения личного подсобного хозяйства	13	02:02:02	1 169	468,59	547 781,71
18309	Северная Осетия - Алания респ, р-н Пригородный, с Майское, ул Тепличная, 12 "а"	Пригородный	15:08:0060143:12	003002000000 Земли населенных пунктов	Для ведения личного подсобного хозяйства	13	02:02:02	1 348	468,59	631 659,32
18310	363103, Респ Северная Осетия - Алания, Пригородный р-н, с Майское, ул Тепличная 19	Пригородный	15:08:0060143:141	003002000000 Земли населенных пунктов	для ведения личного подсобного хозяйства	13	02:02:02	1 000	468.59	468 590.00
18311	Российская Федерация, Республика Северная Осетия-Алания, Пригородный район, с Майское, ул. Лесная, 4	Пригородный	15:08:0060143:145	003002000000 Земли населенных пунктов	Для ведения личного подсобного хозяйства	13	02:02:02	540	468.59	253 038.60
18312	Российская Федерация, Республика Северная Осетия - Алания, Пригородный муниципальный район сельское поселение Майское, с Майское, ул Западная, 7	Пригородный	15:08:0060143:147	003002000000 Земли населенных пунктов	Для ведения личного подсобного хозяйства	13	02:02:02	579	468,59	271 313,61
18313	Российская Федерация, Республика Северная Осетия - Алания, Пригородный район, с Майское, пер. Тепличный, 15	Пригородный	15:08:0060143:149	003002000000 Земли населенных пунктов	Для ведения личного подсобного хозяйства	13	02:02:02	900	468,59	421 731,00
18314	Российская Федерация, Республика Северная Осетия - Алания, Пригородный район, с Майское, ул. Тепличная, 18	Пригородный	15:08:0060143:150	003002000000 Земли населенных пунктов	Для ведения личного подсобного хозяйства	13	02:02:02	1 000	468.59	468 590.00
18315	Российская Федерация, Республика Северная Осетия - Алания, Пригородный р-н , с Майское, Тепличный пер . 13	Пригородный	15:08:0060143:151	003002000000 Земли населенных пунктов	Для ведения личного подсобного хозяйства	13	02:02:02	960	468.59	449 846.40
18316	Российская Федерация, Республика Северная Осетия - Алания, Пригородный р-н , с Майское, Тепличный пер . 3	Пригородный	15:08:0060143:152	003002000000 Земли населенных пунктов	Для ведения личного подсобного хозяйства	13	02:02:02	1 000	468,59	468 590,00
18317	Северная Осетия - Алания респ, р-н Пригородный, с Майское, ул Западная 3	Пригородный	15:08:0060143:2	003002000000 Земли населенных пунктов	Для ведения личного подсобного хозяйства	13	02:02:02	660	468,59	309 269,40
18318	Северная Осетия - Алания респ, р-н Пригородный, с. Майское, ул. Лесная, 2	Пригородный	15:08:0060143:25	003002000000 Земли населенных пунктов	Для ведения личного подсобного хозяйства	13	02:02:02	699	468.59	327 544.41
18319	Респ. Северная Осетия - Алания, р-н Пригородный, с Майское, пер. Тепличный №6	Пригородный	15:08:0060143:26	003002000000 Земли населенных пунктов	Для ведения личного подсобного хозяйства	13	02:02:02	1 191	468.59	558 090.69
18320	Респ. Северная Осетия - Алания, р-н Пригородный, с Майское, пер. Тепличный № 11	Пригородный	15:08:0060143:28	003002000000 Земли населенных пунктов	Для ведения личного подсобного хозяйства	13	02:02:02	1 020	468,59	477 961,80
18321	Российская Федерация, Республика Северная Осетия - Алания, Пригородный муниципальный район сельское поселение Майское, с Майское, ул Западная, 5	Пригородный	15:08:0060143:3	003002000000 Земли населенных пунктов	Для ведения личного подсобного хозяйства	13	02:02:02	544	468,59	254 912,96
18322	Респ. Северная Осетия - Алания, р-н Пригородный, с. Майское, ул. Западная, дом 3	Пригородный	15:08:0060143:4	003002000000 Земли населенных пунктов	ИЖС	13	02:02:10	540	468.59	253 038.60
18323	Респ. Северная Осетия - Алания, р-н Пригородный, с. Майское, ул. Западная, дом 3	Пригородный	15:08:0060143:5	003002000000 Земли населенных пунктов	ИЖС	13	02:02:10	540	468.59	253 038.60
18324	Респ. Северная Осетия - Алания, р-н Пригородный, с. Майское, ул. Западная, дом 3	Пригородный	15:08:0060143:6	003002000000 Земли населенных пунктов	ИЖС	13	02:02:10	540	468,59	253 038,60
18325	Респ. Северная Осетия - Алания, р-н Пригородный, с. Майское, ул. Западная, дом 3	Пригородный	15:08:0060143:7	003002000000 Земли населенных пунктов	ИЖС	13	02:02:10	540	468,59	253 038,60
18326	Респ. Северная Осетия - Алания, р-н Пригородный, с. Майское, ул. Западная, дом 3	Пригородный	15:08:0060143:8	003002000000 Земли населенных пунктов	ИЖС	13	02:02:10	540	468.59	253 038.60
18327	Респ. Северная Осетия - Алания, р-н Пригородный, с. Майское, ул. Западная, дом 3	Пригородный	15:08:0060143:9	003002000000 Земли населенных пунктов	ИЖС	13	02:02:10	540	468.59	253 038.60
18328	Респ. Северная Осетия - Алания, р-н Пригородный, с Майское, ул Алхан-Чуртская, дом 3	Пригородный	15:08:0060144:1	003002000000 Земли населенных пунктов	под существующим жилым домом и приусадебным участком	13	02:02:10	1 500	468,59	702 885,00
18329	Респ. Северная Осетия - Алания, р-н Пригородный, с. Майское, ул. Западная, дом 8	Пригородный	15:08:0060144:10	003002000000 Земли населенных пунктов	ИЖС	13	02:02:10	540	468,59	253 038,60
18330	Северная Осетия - Алания респ, р-н Пригородный, с. Майское, ул. Западная, 6	Пригородный	15:08:0060144:11	003002000000 Земли населенных пунктов	Для ведения личного подсобного хозяйства	13	02:02:02	562	468.59	263 347.58
18331	Респ. Северная Осетия - Алания, р-н Пригородный, с. Майское, ул. Западная, дом 4	Пригородный	15:08:0060144:12	003002000000 Земли населенных пунктов	ИЖС	13	02:02:10	540	468.59	253 038.60
18332	Республика Северная Осетия-Алания, р-н Пригородный, с Майское, ул Западная, 2	Пригородный	15:08:0060144:13	003002000000 Земли населенных пунктов	Для ведения личного подсобного хозяйства	13	02:02:02	509	468,59	238 512,31
18333	Респ. Северная Осетия - Алания, р-н Пригородный, с. Майское, ул. Западная, дом 29	Пригородный	15:08:0060144:14	003002000000 Земли населенных пунктов	ИЖС	13	02:02:10	540	468,59	253 038,60
18334	Северная Осетия - Алания респ, р-н Пригородный, с. Майское, ул. Тепличная, 5	Пригородный	15:08:0060144:15	003002000000 Земли населенных пунктов	Для ведения личного подсобного хозяйства	13	02:02:02	1 991	468.59	932 962.69
18335	Российская Федерация, Республика Северная Осетия-Алания, р-н Пригородный, с Майское, ул Алхан-чуртская, 21	Пригородный	15:08:0060144:150	003002000000 Земли населенных пунктов	Для ведения личного подсобного хозяйства	13	02:02:02	672	468.59	314 892.48
18336	Российская Федерация, Республика Северная Осетия-Алания, р-н Пригородный, с Майское, ул Алхан-чуртская, 21 а	Пригородный	15:08:0060144:151	003002000000 Земли населенных пунктов	Для ведения личного подсобного хозяйства	13	02:02:02	721	468.59	337 853.39

№ п/п	Местоположение ЗУ	Район	Кадастровый номер ЗУ	Категория земель	Разрешенное использование по документу	Код вида разрешенного использования (в соответствии с классификатором видов разрешенного использования земельных участков)	Вид использования объектов недвижимости	Площадь	УПКС	КС
18337	Республика Северная Осетия-Алания, р-н Пригородный, с Майское, ул Западная, 2 "б"	Пригородный	15:08:006014:152	003002000000 Земли населенных пунктов	Для ведения личного подсобного хозяйства	13	02:0020	500	468,59	234 295,00
18338	Российская Федерация, Республика Северная Осетия - Алания, Пригородный район, с. Майское, ул. Тепличная, 15	Пригородный	15:08:006014:153	003002000000 Земли населенных пунктов	Для ведения личного подсобного хозяйства	13	02:0020	1 000	468,59	468 590,00
18339	Российская Федерация, Республика Северная Осетия - Алания, Пригородный район, с. Майское, ул. Тепличная, 18 а	Пригородный	15:08:0060144:157	003002000000 Земли населенных пунктов	Для ведения личного подсобного хозяйства	13	02:0020	1 000	468,59	468 590,00
18340	Российская Федерация, Республика Северная Осетия - Алания, Пригородный район, с. Майское, ул. Западная, 16	Пригородный	15:08:0060144:158	003002000000 Земли населенных пунктов	Для ведения личного подсобного хозяйства	13	02:0020	1 000	468,59	468 590,00
18341	Респ. Северная Осетия - Алания, р-н Пригородный, с. Майское, ул. Алханчуртская, дом 23	Пригородный	15:08:006014:42	003002000000 Земли населенных пунктов	Для ведения личного подсобного хозяйства	13	02:0020	1 058	468,59	495 768,22
18342	Республика Северная Осетия-Алания, р-н Пригородный, с Майское, ул Алханчуртская, №19	Пригородный	15:08:006014:26	003002000000 Земли населенных пунктов	Для ведения личного подсобного хозяйства	13	02:0020	1 496	468,59	701 010,64
18343	Респ. Северная Осетия - Алания, р-н Пригородный, с. Майское, пер. Тепличный, 4	Пригородный	15:08:0060144:28	003002000000 Земли населенных пунктов	Для ведения личного подсобного хозяйства	13	02:0020	1 541	468,59	722 097,19
18344	Респ. Северная Осетия - Алания, р-н Пригородный, с. Майское, пер. Тепличный, 6	Пригородный	15:08:0060144:29	003002000000 Земли населенных пунктов	Для ведения личного подсобного хозяйства	13	02:0020	1 438	468,59	673 832,42
18345	Российская Федерация, Республика Северная Осетия - Алания, р-н Пригородный, с. Майское, ул. Алханчуртская, 25	Пригородный	15:08:006014:43	003002000000 Земли населенных пунктов	индивидуальное жилищное строительство	13	02:0010	600	468,59	281 154,00
18346	Респ. Северная Осетия - Алания, р-н Пригородный, с. Майское, ул. Тепличная, № 5	Пригородный	15:08:0060144:30	003002000000 Земли населенных пунктов	Для ведения личного подсобного хозяйства	13	02:0020	900	468,59	421 731,00
18347	Респ. Северная Осетия - Алания, р-н Пригородный, с. Майское, ул. Алхан-Чуртская, дом 27	Пригородный	15:08:006014:4	003002000000 Земли населенных пунктов	ИЖС	13	02:0010	540	468,59	253 038,60
18348	Респ. Северная Осетия - Алания, р-н Пригородный, с. Майское, ул. Алхан-Чуртская, дом 29	Пригородный	15:08:006014:5	003002000000 Земли населенных пунктов	ИЖС	13	02:0010	2 200	468,59	1 030 898,00
18349	Респ. Северная Осетия - Алания, р-н Пригородный, с. Майское, ул. Западная, 18	Пригородный	15:08:006014:6	003002000000 Земли населенных пунктов	Для ведения личного подсобного хозяйства	13	02:0020	576	468,59	269 907,84
18350	Респ. Северная Осетия - Алания, р-н Пригородный, с. Майское, ул. Западная, дом 14	Пригородный	15:08:006014:7	003002000000 Земли населенных пунктов	ИЖС	13	02:0010	540	468,59	253 038,60
18351	Северная Осетия - Алания респ, р-н Пригородный, с Майское, ул Западная 12	Пригородный	15:08:006014:8	003002000000 Земли населенных пунктов	Для ведения личного подсобного хозяйства	13	02:0020	509	468,59	238 512,31
18352	Северная Осетия - Алания респ, р-н Пригородный, с Майское, ул Западная, 10	Пригородный	15:08:006014:9	003002000000 Земли населенных пунктов	Для ведения личного подсобного хозяйства	13	02:0020	537	468,59	251 632,83
18353	Респ. Северная Осетия - Алания, р-н Пригородный, с. Майское, ул. Алхан-Чуртская, дом 16	Пригородный	15:08:006014:51	003002000000 Земли населенных пунктов	ИЖС	13	02:0010	540	468,59	253 038,60
18354	Респ. Северная Осетия - Алания, р-н Пригородный, с. Майское, ул. Вокзальная, дом 20	Пригородный	15:08:006014:510	003002000000 Земли населенных пунктов	ИЖС	13	02:0010	540	468,59	253 038,60
18355	Республика Северная Осетия-Алания, р-н Пригородный, с Майское, ул Вокзальная, 18	Пригородный	15:08:006014:511	003002000000 Земли населенных пунктов	Для ведения личного подсобного хозяйства	13	02:0020	552	468,59	258 661,68
18356	Российская Федерация, Республика Северная Осетия - Алания, Пригородный район, с. Майское, ул. Вокзальная, 16	Пригородный	15:08:006014:512	003002000000 Земли населенных пунктов	Для ведения личного подсобного хозяйства	13	02:0020	553	468,59	259 130,27
18357	Российская Федерация, Республика Северная Осетия - Алания, Пригородный район, с. Майское, ул. Вокзальная, 14	Пригородный	15:08:006014:513	003002000000 Земли населенных пунктов	Для ведения личного подсобного хозяйства	13	02:0020	507	468,59	237 575,13
18358	Респ. Северная Осетия - Алания, р-н Пригородный, с. Майское, ул. Вокзальная, дом 12	Пригородный	15:08:006014:514	003002000000 Земли населенных пунктов	ИЖС	13	02:0010	540	468,59	253 038,60
18359	Российская Федерация, Республика Северная Осетия - Алания, Пригородный р-н, с. Майское, ул. Вокзальная, д 8	Пригородный	15:08:006014:515	003002000000 Земли населенных пунктов	ИЖС	13	02:0010	1 065	468,59	499 048,35
18360	Российская Федерация, Республика Северная Осетия - Алания, Пригородный район, с Майское, ул Вокзальная, 6	Пригородный	15:08:006014:516	003002000000 Земли населенных пунктов	Для ведения личного подсобного хозяйства	13	02:0020	1 085	468,59	508 420,15
18361	Республика Северная Осетия-Алания, р-н Пригородный, с Майское, ул Вокзальная, 18 "а"	Пригородный	15:08:006014:165	003002000000 Земли населенных пунктов	Для ведения личного подсобного хозяйства	13	02:0020	545	468,59	255 381,55
18362	Респ. Северная Осетия - Алания, р-н Пригородный, с. Майское, ул. Вокзальная, дом 6	Пригородный	15:08:006014:517	003002000000 Земли населенных пунктов	ИЖС	13	02:0010	540	468,59	253 038,60
18363	Российская Федерация, Республика Северная Осетия-Алания, Пригородный район, с. Майское, ул. Вокзальная, 6 а	Пригородный	15:08:0060145:177	003002000000 Земли населенных пунктов	Для ведения личного подсобного хозяйства	13	02:0020	533	468,59	249 758,47
18364	Респ. Северная Осетия - Алания, р-н Пригородный, с. Майское, ул. Вокзальная, дом 4	Пригородный	15:08:006014:518	003002000000 Земли населенных пунктов	ИЖС	13	02:0010	540	468,59	253 038,60
18365	Российская Федерация, Республика Северная Осетия - Алания, Пригородный р-н , с. Майское, ул. Вокзальная, 28	Пригородный	15:08:006014:180	003002000000 Земли населенных пунктов	Для ведения личного подсобного хозяйства	13	02:0020	900	468,59	421 731,00
18366	Респ. Северная Осетия - Алания, р-н Пригородный, с. Майское, ул. Вокзальная, дом 2	Пригородный	15:08:006014:519	003002000000 Земли населенных пунктов	ИЖС	13	02:0010	540	468,59	253 038,60
18367	Респ. Северная Осетия - Алания, р-н Пригородный, с. Майское, ул. Алхан-Чуртская, дом 18	Пригородный	15:08:006014:52	003002000000 Земли населенных пунктов	ИЖС	13	02:0010	540	468,59	253 038,60
18368	Респ. Северная Осетия - Алания, р-н Пригородный, с. Майское, ул. Вокзальная, дом 1	Пригородный	15:08:006014:520	003002000000 Земли населенных пунктов	ИЖС	13	02:0010	600	468,59	281 154,00
18369	Респ. Северная Осетия - Алания, р-н Пригородный, с. Майское, ул. Вокзальная, дом 9	Пригородный	15:08:006014:521	003002000000 Земли населенных пунктов	ИЖС	13	02:0010	2 200	468,59	1 030 898,00
18370	Северная Осетия - Алания респ, р-н Пригородный, с Майское, ул Вокзальная, 3	Пригородный	15:08:006014:522	003002000000 Земли населенных пунктов	Для ведения личного подсобного хозяйства	13	02:0020	412	468,59	193 059,08
18371	Респ. Северная Осетия - Алания, р-н Пригородный, с. Майское, ул. Вокзальная, дом 7	Пригородный	15:08:006014:523	003002000000 Земли населенных пунктов	ИЖС	13	02:0010	1 000	468,59	468 590,00
18372	Северная Осетия - Алания респ, р-н Пригородный, с Майское, ул Вокзальная, 22	Пригородный	15:08:006014:524	003002000000 Земли населенных пунктов	Для ведения личного подсобного хозяйства	13	02:0020	2 250	468,59	1 054 327,50
18373	Респ. Северная Осетия - Алания, р-н Пригородный, с. Майское, ул. Алхан-Чуртская, дом 20	Пригородный	15:08:006014:53	003002000000 Земли населенных пунктов	ИЖС	13	02:0010	540	468,59	253 038,60
18374	Северная Осетия - Алания респ, р-н Пригородный, с. Майское, ул. Вокзальная, 15 "а"	Пригородный	15:08:006014:37	003002000000 Земли населенных пунктов	Для ведения личного подсобного хозяйства	13	02:0020	751	468,59	351 911,09
18375	Респ. Северная Осетия - Алания, р-н Пригородный, с. Майское, ул. Алхан-Чуртская, дом 22	Пригородный	15:08:006014:54	003002000000 Земли населенных пунктов	ИЖС	13	02:0010	540	468,59	253 038,60
18376	Респ. Северная Осетия - Алания, р-н Пригородный, с. Майское, ул. Алханчуртская, дом 24	Пригородный	15:08:006014:55	003002000000 Земли населенных пунктов	Для ведения личного подсобного хозяйства	13	02:0020	1 080	468,59	506 077,20
18377	Республика Северная Осетия-Алания, р-н Пригородный, с. Майское, ул. Вокзальная, 11 а	Пригородный	15:08:006014:550	003002000000 Земли населенных пунктов	Для ведения личного подсобного хозяйства	13	02:0020	721	468,59	361 282,89
18378	Респ. Северная Осетия - Алания, р-н Пригородный, с. Майское, ул. Вокзальная, №10	Пригородный	15:08:006014:552	003002000000 Земли населенных пунктов	Для ведения личного подсобного хозяйства	13	02:0020	1 599	468,59	749 275,41
18379	Республика Северная Осетия-Алания, р-н Пригородный, с Майское, ул Алханчуртская, д 10	Пригородный	15:08:006014:554	003002000000 Земли населенных пунктов	Для ведения личного подсобного хозяйства	13	02:0020	1 484	468,59	695 387,56
18380	Северная Осетия - Алания респ, р-н Пригородный, с. Майское, ул. Алханчуртская, 26	Пригородный	15:08:006014:56	003002000000 Земли населенных пунктов	Для ведения личного подсобного хозяйства	13	02:0020	1 076	468,59	504 202,84
18381	Северная Осетия - Алания респ, р-н Пригородный, с. Майское, ул. Алханчуртская, 28	Пригородный	15:08:006014:57	003002000000 Земли населенных пунктов	Для ведения личного подсобного хозяйства	13	02:0020	558	468,59	261 473,22
18382	Респ. Северная Осетия - Алания, р-н Пригородный, с. Майское, ул. Алхан-Чуртская, 30	Пригородный	15:08:006014:58	003002000000 Земли населенных пунктов	Для ведения личного подсобного хозяйства	13	02:0020	667	468,59	312 549,53
18383	Респ. Северная Осетия - Алания, р-н Пригородный, с. Майское, ул. Алхан-Чуртская, дом 32	Пригородный	15:08:006014:59	003002000000 Земли населенных пунктов	ИЖС	13	02:0010	540	468,59	253 038,60
18384	Респ. Северная Осетия - Алания, р-н Пригородный, с. Майское, ул. Победы, дом 36	Пригородный	15:08:006014:6.1	003002000000 Земли населенных пунктов	под строительство жилого дома	13	02:0010	1 000	468,59	468 590,00

№ п/п	Местоположение ЗУ	Район	Кадастровый номер ЗУ	Категория земель	Разрешенное использование по документу	Код вида разрешенного использования (в соответствии с классификатором видов разрешенного использования земельных участков)	Вид использования объектов недвижимости	Площадь	УПКС	КС
18385	Северная Осетия - Алания респ. р-н Пригородный, с Майское, ул Весенняя, 17	Пригородный	15:08:0060146:10	0030020000000 Земли населенных пунктов	Для ведения личного подсобного хозяйства	13	02.0.20	939	468,59	440 006,01
18386	Республика Северная Осетия-Алания, р-н Пригородный, с Майское, ул Весенняя, д 9	Пригородный	15:08:0060146:11	0030020000000 Земли населенных пунктов	Для ведения личного подсобного хозяйства	13	02.0.20	939	468,59	440 006,01
18387	Северная Осетия - Алания респ, р-н Пригородный, с Майское, ул Весенняя, 11	Пригородный	15:08:0060146:12	0030020000000 Земли населенных пунктов	Для ведения личного подсобного хозяйства	13	02.0.20	940	468.59	440 474.60
18388	Северная Осетия - Алания респ. р-н Пригородный, с Майское, ул Победы, 19	Пригородный	15:08:0060146:13	0030020000000 Земли населенных пунктов	Для ведения личного подсобного хозяйства	13	02.0.20	1 175	468.59	550 593.25
18389	Северная Осетия - Алания респ. р-н Пригородный, с Майское, ул Весенняя, 5	Пригородный	15:08:0060146:14	0030020000000 Земли населенных пунктов	Для ведения личного подсобного хозяйства	13	02.0.20	939	468,59	440 006,01
18390	Северная Осетия - Алания респ, р-н Пригородный, с Майское, ул Весенняя, 21	Пригородный	15:08:0060146:15	0030020000000 Земли населенных пунктов	Для ведения личного подсобного хозяйства	13	02.0.20	1 000	468,59	468 590,00
18391	Северная Осетия - Алания респ, р-н Пригородный, с Майское, ул Весенняя, 19	Пригородный	15:08:0060146:16	0030020000000 Земли населенных пунктов	Для ведения личного подсобного хозяйства	13	02.0.20	1 000	468.59	468 590.00
18392	Северная Осетия - Алания респ. р-н Пригородный, с Майское, ул Весенняя, 23	Пригородный	15:08:0060146:17	0030020000000 Земли населенных пунктов	Земельный участок, предназначенный для ведения личного подсобного хозяйства	13	02.0.20	1 000	468.59	468 590.00
18393	Республика Северная Осетия - Алания, р-н Пригородный, с Майское, ул Весенняя, 19	Пригородный	15:08:0060146:18	0030020000000 Земли населенных пунктов	Для ведения личного подсобного хозяйства	13	02.0.20	1 021	468,59	478 430,29
18394	Северная Осетия - Алания респ, р-н Пригородный, с. Майское, ул. Весенняя, 21	Пригородный	15:08:0060146:19	0030020000000 Земли населенных пунктов	Для ведения личного подсобного хозяйства	13	02.0.20	1 005	468,59	470 932,95
18395	Российская Федерация, Республика Северная Осетия - Алания, Пригородный район, с. Майское, ул. Весенняя, 23Б	Пригородный	15:08:0060146:191	0030020000000 Земли населенных пунктов	Для ведения личного подсобного хозяйства	13	02.0.20	991	468.59	464 372.69
18396	Республика Северная Осетия - Алания, Пригородный р-н, с. Майское, ул. Свободы,1	Пригородный	15:08:0060146:192	0030020000000 Земли населенных пунктов	Для ведения личного подсобного хозяйства	13	02.0.20	1 000	468.59	468 590.00
18397	363103, Респ Северная Осетия - Алания, Пригородный р-н, с Майское, ул. Свободы, 3	Пригородный	15:08:0060146:193	0030020000000 Земли населенных пунктов	для ведения личного подсобного хозяйства	13	02.0.20	1 000	468,59	468 590,00
18398	Республика Северная Осетия-Алания, р-н Пригородный, с.Майское, ул.Свободы, 7	Пригородный	15:08:0060146:194	0030020000000 Земли населенных пунктов	Для ведения личного подсобного хозяйства	13	02.0.20	1 000	468,59	468 590,00
18399	Республика Северная Осетия-Алания, р-н Пригородный, с.Майское, ул.Свободы, 5	Пригородный	15:08:0060146:195	0030020000000 Земли населенных пунктов	Для ведения личного подсобного хозяйства	13	02.0.20	1 000	468.59	468 590.00
18400	Респ Северная Осетия - Алания, Пригородный р-н, с. Майское, ул.Свободы,12.	Пригородный	15:08:0060146:196	0030020000000 Земли населенных пунктов	Для ведения личного подсобного хозяйства	13	02.0.20	1 000	468.59	468 590.00
18401	Респ Северная Осетия - Алания, Пригородный р-н, с. Майское, ул. Свободы, 9.	Пригородный	15:08:0060146:197	0030020000000 Земли населенных пунктов	Для ведения личного подсобного хозяйства	13	02.0.20	1 000	468,59	468 590,00
18402	Республика Северная Осетия - Алания, Пригородный р-н, с. Майское, ул. Победы, 17	Пригородный	15:08:0060146:198	0030020000000 Земли населенных пунктов	Для ведения личного подсобного хозяйства	13	02.0.20	1 173	468,59	549 616,07
18403	Республика Северная Осетия-Алания, р-н Пригородный, с. Майское, ул. Весенняя, 33 "а"	Пригородный	15:08:0060146:199	0030020000000 Земли населенных пунктов	Для ведения личного подсобного хозяйства	13	02.0.20	1 000	468.59	468 590.00
18404	Респ. Северная Осетия - Алания, р-н Пригородный, с. Майское, ул. Победы, дом 36	Пригородный	15:08:0060146:2	0030020000000 Земли населенных пунктов	Под строительство жилого дома	13	02.0.10	1 000	468.59	468 590.00
18405	Северная Осетия - Алания респ. р-н Пригородный, с Майское, ул Весенняя, 23	Пригородный	15:08:0060146:20	0030020000000 Земли населенных пунктов	Для ведения личного подсобного хозяйства	13	02.0.20	1 023	468,59	479 367,57
18406	Республика Северная Осетия - Алания, Пригородный район, с. Майское, ул. Свободы, 8	Пригородный	15:08:0060146:200	0030020000000 Земли населенных пунктов	Для ведения личного подсобного хозяйства	13	02.0.20	989	468,59	463 435,51
18407	Респ Северная Осетия - Алания, Пригородный р-н, с. Майское, пер. Южный, 7	Пригородный	15:08:0060146:201	0030020000000 Земли населенных пунктов	Для ведения личного подсобного хозяйства	13	02.0.20	1 000	468.59	468 590.00
18408	Республика Северная Осетия - Алания, Пригородный р-н, с. Майское, пер. Южный, 3	Пригородный	15:08:0060146:203	0030020000000 Земли населенных пунктов	Для ведения личного подсобного хозяйства	13	02.0.20	1 000	468.59	468 590.00
18409	Северная Осетия - Алания респ. Пригородный район, с. Майское, ул. Южная, 20	Пригородный	15:08:0060146:21	0030020000000 Земли населенных пунктов	Для ведения личного подсобного хозяйства	13	02.0.20	989	468,59	463 435,51
18410	Республика Северная Осетия - Алания, Пригородный р-н, с. Майское, пер. Южный, 5	Пригородный	15:08:0060146:210	0030020000000 Земли населенных пунктов	Для ведения личного подсобного хозяйства	13	02.0.20	500	468,59	234 295,00
18411	Республика Северная Осетия - Алания, р-н Пригородный, с.Майское, ул.Свободы, 1 "а"	Пригородный	15:08:0060146:214	0030020000000 Земли населенных пунктов	Для ведения личного подсобного хозяйства	13	02.0.20	988	468.59	462 966.92
18412	Республика Северная Осетия - Алания, Пригородный р-н, с. Майское, пер. Южный, 2	Пригородный	15:08:0060146:215	0030020000000 Земли населенных пунктов	Для ведения личного подсобного хозяйства	13	02.0.20	1 000	468.59	468 590.00
18413	Республика Северная Осетия - Алания, Пригородный р-н, с. Майское, пер Южный, 10	Пригородный	15:08:0060146:216	0030020000000 Земли населенных пунктов	Для ведения личного подсобного хозяйства	13	02.0.20	1 000	468,59	468 590,00
18414	Республика Северная Осетия - Алания, Пригородный р-н, с. Майское, ул. Весенняя, 4	Пригородный	15:08:0060146:217	0030020000000 Земли населенных пунктов	Для ведения личного подсобного хозяйства	13	02.0.20	978	468,59	458 281,02
18415	Респ Северная Осетия - Алания, Пригородный р-н, с. Майское, ул. Весенняя, 51	Пригородный	15:08:0060146:218	0030020000000 Земли населенных пунктов	Для ведения личного подсобного хозяйства	13	02.0.20	1 000	468.59	468 590.00
18416	Республика Северная Осетия - Алания, р-н Пригородный, с.Майское, ул.Весенняя, 49	Пригородный	15:08:0060146:219	0030020000000 Земли населенных пунктов	Для ведения личного подсобного хозяйства	13	02.0.20	1 000	468.59	468 590.00
18417	Республика Северная Осетия - Алания, Пригородный р-н, с. Майское, пер. Южный, 8	Пригородный	15:08:0060146:220	0030020000000 Земли населенных пунктов	Для ведения личного подсобного хозяйства	13	02.0.20	1 000	468,59	468 590,00
18418	Республика Северная Осетия - Алания, Пригородный р-н, с. Майское, ул. Весенняя, 2	Пригородный	15:08:0060146:221	0030020000000 Земли населенных пунктов	Для ведения личного подсобного хозяйства	13	02.0.20	990	468,59	463 904,10
18419	Республика Северная Осетия - Алания, Пригородный район, с. Майское, ул. Свободы, 3 "а"	Пригородный	15:08:0060146:223	0030020000000 Земли населенных пунктов	Для ведения личного подсобного хозяйства	13	02.0.20	1 000	468.59	468 590.00
18420	Республика Северная Осетия - Алания, Пригородный район, с. Майское, ул. Победы, 3	Пригородный	15:08:0060146:225	0030020000000 Земли населенных пунктов	Для ведения личного подсобного хозяйства	13	02.0.20	1 089	468.59	510 294.51
18421	Российская Федерация, Республика Северная Осетия - Алания, Пригородный р-н, с. Майское, ул. Победы, 26	Пригородный	15:08:0060146:228	0030020000000 Земли населенных пунктов	Для ведения личного подсобного хозяйства	13	02.0.20	988	468,59	462 966,92
18422	Российская Федерация, Республика Северная Осетия - Алания, Пригородный р-н, с. Майское, ул. Весенняя, 25Б	Пригородный	15:08:0060146:229	0030020000000 Земли населенных пунктов	Для ведения личного подсобного хозяйства	13	02.0.20	1 000	468,59	468 590,00
18423	Республика Северная Осетия-Алания, р-н Пригородный, с. Майское, ул. Свободы, 4	Пригородный	15:08:0060146:23	0030020000000 Земли населенных пунктов	Для ведения личного подсобного хозяйства	13	02.0.20	1 001	468.59	469 058.59
18424	Российская Федерация, Республика Северная Осетия - Алания, Пригородный р-н, с. Майское, Южный пер, 23	Пригородный	15:08:0060146:232	0030020000000 Земли населенных пунктов	Для ведения личного подсобного хозяйства	13	02.0.20	1 000	468.59	468 590.00

№ п/п	Местоположение ЗУ	Район	Кадастровый номер ЗУ	Категория земель	Разрешенное использование по документу	Код вида разрешенного использования (в соответствии с классификатором видов разрешенного использования земельных участков)	Вид использования объектов недвижимости	Площадь	УПКС	КС
18425	Российская Федерация, Республика Северная Осетия - Алания, Пригородный р-н , с. Майское, Южный пер. 25	Пригородный	15:08:0060146:233	0030020000000 Земли населенных пунктов	Для ведения личного подсобного хозяйства	13	02.0.20	1 000	468,59	468 590,00
18426	Российская Федерация, Республика Северная Осетия - Алания, Пригородный р-н. с. Майское. ул. Свободы. 8а	Пригородный	15:08:0060146:234	0030020000000 Земли населенных пунктов	Для ведения личного подсобного хозяйства	13	02.0.20	1 000	468,59	468 590,00
18427	Российская Федерация, Республика Северная Осетия - Алания, Пригородный р-н. с. Майское. ул. Свободы. 12а	Пригородный	15:08:0060146:235	0030020000000 Земли населенных пунктов	Для ведения личного подсобного хозяйства	13	02.0.20	1 000	468.59	468 590.00
18428	Российская Федерация, Республика Северная Осетия - Алания, Пригородный р-н , с. Майское, ул. Свободы, 16а	Пригородный	15:08:0060146:236	0030020000000 Земли населенных пунктов	Для ведения личного подсобного хозяйства	13	02.0.20	1 000	468.59	468 590.00
18429	Российская Федерация, Республика Северная Осетия - Алания, Пригородный р-н , с. Майское, ул. Свободы, 10а	Пригородный	15:08:0060146:237	0030020000000 Земли населенных пунктов	Для ведения личного подсобного хозяйства	13	02.0.20	1 000	468,59	468 590,00
18430	Российская Федерация, Республика Северная Осетия - Алания, Пригородный р-н. с. Майское. ул. Свободы. 13	Пригородный	15:08:0060146:238	0030020000000 Земли населенных пунктов	Для ведения личного подсобного хозяйства	13	02.0.20	810	468,59	379 557,90
18431	Российская Федерация, Республика Северная Осетия - Алания, Пригородный р-н. с. Майское. ул. Свободы. 11	Пригородный	15:08:0060146:239	0030020000000 Земли населенных пунктов	Для ведения личного подсобного хозяйства	13	02.0.20	810	468.59	379 557.90
18432	Республика Северная Осетия-Алания, р-н Пригородный, с Майское, ул Свободы. 6	Пригородный	15:08:0060146:24	0030020000000 Земли населенных пунктов	Для ведения личного подсобного хозяйства	13	02.0.20	1 000	468.59	468 590.00
18433	Российская Федерация, Республика Северная Осетия - Алания, Пригородный район, с. Майское. ул. Весенняя, 7 г	Пригородный	15:08:0060146:240	0030020000000 Земли населенных пунктов	Объекты дорожного сервиса	4	04.0.99	2 951	983,70	2 902 898.70
18434	Российская Федерация, Республика Северная Осетия - Алания, Пригородный район, с. Майское, ул. Весенняя. 7 б	Пригородный	15:08:0060146:241	0030020000000 Земли населенных пунктов	Строительство производственных помещений	6	06.0.00	4 834	245,97	1 189 018.98
18435	Российская Федерация, Республика Северная Осетия - Алания, Пригородный район, с. Майское, ул. Весенняя. 9 г	Пригородный	15:08:0060146:242	0030020000000 Земли населенных пунктов	Строительство производственных помещений	6	06.0.00	7 223	245.97	1 776 641,31
18436	Российская Федерация, Республика Северная Осетия - Алания, Пригородный р-н , с. Майское ул Свободы. 6а	Пригородный	15:08:0060146:243	0030020000000 Земли населенных пунктов	Для ведения личного подсобного хозяйства	13	02.0.20	997	468.59	467 184.23
18437	Российская Федерация, Республика Северная Осетия - Алания, Пригородный район, с. Майское. ул. Весенняя, 2а	Пригородный	15:08:0060146:245	0030020000000 Земли населенных пунктов	Для ведения личного подсобного хозяйства	13	02.0.20	1 000	468,59	468 590,00
18438	Российская Федерация, Республика Северная Осетия - Алания, Пригородный район, с. Майское, ул. Победы. 8	Пригородный	15:08:0060146:246	0030020000000 Земли населенных пунктов	Для ведения личного подсобного хозяйства	13	02.0.20	600	468,59	281 154,00
18439	Республика Северная Осетия-Алания, р-н Пригородный, с.Майское, ул.Весенняя № 27	Пригородный	15:08:0060146:26	0030020000000 Земли населенных пунктов	Для ведения личного подсобного хозяйства	13	02.0.20	933	468.59	437 194.47
18440	Республика Северная Осетия-Алания, р-н Пригородный, с Майское. ул Весенняя, № 25	Пригородный	15:08:0060146:27	0030020000000 Земли населенных пунктов	Для ведения личного подсобного хозяйства	13	02.0.20	974	468.59	456 406.66
18441	Республика Северная Осетия-Алания, р-н Пригородный, с Майское. ул Весенняя, 29	Пригородный	15:08:0060146:28	0030020000000 Земли населенных пунктов	Для ведения личного подсобного хозяйства	13	02.0.20	1 000	468,59	468 590,00
18442	Республика Северная Осетия-Алания, р-н Пригородный. с Майское. ул Весенняя, д 29	Пригородный	15:08:0060146:29	0030020000000 Земли населенных пунктов	Для ведения личного подсобного хозяйства	13	02.0.20	1 000	468,59	468 590,00
18443	Северная Осетия - Алания респ, р-н Пригородный. с Майское. ул Победы, 42	Пригородный	15:08:0060146:3	0030020000000 Земли населенных пунктов	Для строительства жилого дома и ведения личного подсобного хозяйства	13	02.0.10	1 000	468.59	468 590.00
18444	Респ. Северная Осетия - Алания. р-н Пригородный, с Майское, ул Победы, 3 а	Пригородный	15:08:0060146:31	0030020000000 Земли населенных пунктов	Для ведения личного подсобного хозяйства	13	02.0.20	861	468.59	403 455.99
18445	Республика Северная Осетия-Алания, р-н Пригородный, с Майское. ул Победы, 7	Пригородный	15:08:0060146:32	0030020000000 Земли населенных пунктов	Для ведения личного подсобного хозяйства	13	02.0.20	990	468,59	463 904,10
18446	Республика Северная Осетия-Алания, р-н Пригородный. с. Майское, ул. Весенняя. №30а	Пригородный	15:08:0060146:35	0030020000000 Земли населенных пунктов	Для ведения личного подсобного хозяйства	13	02.0.20	1 183	468,59	554 341,97
18447	Республика Северная Осетия-Алания, р-н Пригородный. с. Майское, ул. Весенняя. 28а	Пригородный	15:08:0060146:36	0030020000000 Земли населенных пунктов	Для ведения личного подсобного хозяйства	13	02.0.20	1 108	468.59	519 197.72
18448	Республика Северная Осетия-Алания, р-н Пригородный, с Майское. ул Весенняя, №26а	Пригородный	15:08:0060146:37	0030020000000 Земли населенных пунктов	Для ведения личного подсобного хозяйства	13	02.0.20	1 034	468.59	484 522.06
18449	Республика Северная Осетия-Алания, р-н Пригородный, с Майское. ул Весенняя, № 29а	Пригородный	15:08:0060146:38	0030020000000 Земли населенных пунктов	Для ведения личного подсобного хозяйства	13	02.0.20	1 111	468,59	520 603,49
18450	Республика Северная Осетия-Алания, р-н Пригородный. с. Майское, ул. Весенняя. 31а	Пригородный	15:08:0060146:39	0030020000000 Земли населенных пунктов	Для ведения личного подсобного хозяйства	13	02.0.20	1 191	468,59	558 090,69
18451	Республика Северная Осетия-Алания, р-н Пригородный. с. Майское, ул. Весенняя. №27а	Пригородный	15:08:0060146:40	0030020000000 Земли населенных пунктов	Для ведения личного подсобного хозяйства	13	02.0.20	1 032	468.59	483 584.88
18452	Республика Северная Осетия-Алания, р-н Пригородный, с Майское. ул Победы, № 25	Пригородный	15:08:0060146:41	0030020000000 Земли населенных пунктов	Для ведения личного подсобного хозяйства	13	02.0.20	1 000	468.59	468 590.00
18453	Республика Северная Осетия-Алания, р-н Пригородный, с Майское. ул Весенняя, 25а	Пригородный	15:08:0060146:44	0030020000000 Земли населенных пунктов	Для ведения личного подсобного хозяйства	13	02.0.20	1 112	468,59	521 072,08
18454	Республика Северная Осетия-Алания, р-н Пригородный. с. Майское, ул. Весенняя. 24а	Пригородный	15:08:0060146:45	0030020000000 Земли населенных пунктов	Для ведения личного подсобного хозяйства	13	02.0.20	1 147	468,59	537 472,73
18455	Республика Северная Осетия-Алания, р-н Пригородный. с. Майское, ул. Победы. 31	Пригородный	15:08:0060146:46	0030020000000 Земли населенных пунктов	Для ведения личного подсобного хозяйства	13	02.0.20	1 015	468.59	475 618.85
18456	Республика Северная Осетия-Алания, р-н Пригородный, с Майское. ул Весенняя, №19а	Пригородный	15:08:0060146:47	0030020000000 Земли населенных пунктов	Для ведения личного подсобного хозяйства	13	02.0.20	976	468.59	457 343.84
18457	Респ. Северная Осетия - Алания. р-н Пригородный, с Майское, ул Весенняя, № 27б	Пригородный	15:08:0060146:48	0030020000000 Земли населенных пунктов	Для ведения личного подсобного хозяйства	13	02.0.20	969	468,59	454 063,71
18458	Респ. Северная Осетия - Алания, р-н Пригородный. с. Майское. ул. Весенняя №17а	Пригородный	15:08:0060146:49	0030020000000 Земли населенных пунктов	Для ведения личного подсобного хозяйства	13	02.0.20	1 006	468,59	471 401,54
18459	Северная Осетия - Алания респ, р-н Пригородный. с Чермен. пересечение а/д "Ростов-Баку" и "Владикавказ-Моздок"	Пригородный	15:08:0060146.5	0030020000000 Земли населенных пунктов	Для эксплуатации поста ГИБДД	3	07.0.22	25	376.95	9 423,75
18460	Республика Северная Осетия-Алания, р-н Пригородный, с Майское, ул Весенняя, 13а	Пригородный	15:08:0060146:50	0030020000000 Земли населенных пунктов	Для ведения личного подсобного хозяйства	13	02.0.20	1 000	468.59	468 590.00
18461	Республика Северная Осетия-Алания, р-н Пригородный, с Майское. ул Весенняя, 15 "а"	Пригородный	15:08:0060146:51	0030020000000 Земли населенных пунктов	Для ведения личного подсобного хозяйства	13	02.0.20	1 000	468,59	468 590,00
18462	Республика Северная Осетия-Алания, р-н Пригородный. с. Майское, ул. Весенняя. 11 "а"	Пригородный	15:08:0060146:52	0030020000000 Земли населенных пунктов	Для ведения личного подсобного хозяйства	13	02.0.20	1 000	468,59	468 590,00
18463	Республика Северная Осетия-Алания, р-н Пригородный. с. Майское, ул. Победы. 11	Пригородный	15:08:0060146:53	0030020000000 Земли населенных пунктов	Для ведения личного подсобного хозяйства	13	02.0.20	1 000	468.59	468 590.00
18464	Республика Северная Осетия-Алания, р-н Пригородный. с. Майское, ул. Весенняя. 37	Пригородный	15:08:0060146:54	0030020000000 Земли населенных пунктов	Для ведения личного подсобного хозяйства	13	02.0.20	2 100	468.59	984 039.00

№ п/п	Местоположение ЗУ	Район	Кадастровый номер ЗУ	Категория земель	Разрешенное использование по документу	Код вида разрешенного использования (в соответствии с классификатором видов разрешенного использования земельных участков)	Вид использования объектов недвижимости	Площадь	УПКС	КС
18465	Республика Северная Осетия-Алания, р-н Пригородный, с. Майское, ул. Весенняя, 31	Пригородный	15:08:0060146:55	0030020000000 Земли населенных пунктов	Для ведения личного подсобного хозяйства	13	02.0.20	1 500	468,59	702 885,00
18466	Республика Северная Осетия-Алания, р-н Пригородный, с. Майское, ул. Весенняя, 45	Пригородный	15:08:0060146:56	0030020000000 Земли населенных пунктов	Для ведения личного подсобного хозяйства	13	02.0.20	2 000	468,59	937 180,00
18467	Республика Северная Осетия-Алания, р-н Пригородный, с. Майское, ул. Весенняя, 41	Пригородный	15:08:0060146:57	0030020000000 Земли населенных пунктов	Для ведения личного подсобного хозяйства	13	02.0.20	2 100	468,59	984 039,00
18468	Республика Северная Осетия-Алания, р-н Пригородный, с. Майское, ул. Весенняя, 39	Пригородный	15:08:0060146:58	0030020000000 Земли населенных пунктов	Для ведения личного подсобного хозяйства	13	02.0.20	1 800	468,59	843 462,00
18469	Республика Северная Осетия-Алания, р-н Пригородный, с. Майское, ул. Весенняя, 35	Пригородный	15:08:0060146:59	0030020000000 Земли населенных пунктов	Для ведения личного подсобного хозяйства	13	02.0.20	1 900	468,59	890 321,00
18470	Северная Осетия - Алания респ, р-н Пригородный, с. Майское, ул. Весенняя, 15	Пригородный	15:08:000601:46:6	0030020000000 Земли населенных пунктов	Для ведения личного подсобного хозяйства	13	02.0.20	939	468,59	440 006,01
18471	Республика Северная Осетия-Алания, р-н Пригородный, с. Майское, ул. Весенняя, 43	Пригородный	15:08:0060146:60	0030020000000 Земли населенных пунктов	Для ведения личного подсобного хозяйства	13	02.0.20	2 100	468,59	984 039,00
18472	Республика Северная Осетия-Алания, р-н Пригородный, с. Майское, ул. Весенняя, 33	Пригородный	15:08:0060146:61	0030020000000 Земли населенных пунктов	Для ведения личного подсобного хозяйства	13	02.0.20	1 500	468,59	702 885,00
18473	Республика Северная Осетия-Алания, р-н Пригородный, с. Майское, ул. Свободы, 16	Пригородный	15:08:0060146:62	0030020000000 Земли населенных пунктов	Для ведения личного подсобного хозяйства	13	02.0.20	1 000	468,59	469 995,77
18474	Республика Северная Осетия-Алания, р-н Пригородный, с. Майское, ул. Свободы 18	Пригородный	15:08:0060146:63	0030020000000 Земли населенных пунктов	Для ведения личного подсобного хозяйства	13	02.0.20	1 005	468,59	470 932,95
18475	Республика Северная Осетия-Алания, р-н Пригородный, с. Майское, ул. Свободы, 2	Пригородный	15:08:0060146:64	0030020000000 Земли населенных пунктов	Для ведения личного подсобного хозяйства	13	02.0.20	1 183	468,59	554 341,97
18476	Республика Северная Осетия-Алания, р-н Пригородный, с. Майское, ул. Победы, 7	Пригородный	15:08:0060146:66	0030020000000 Земли населенных пунктов	Для ведения личного подсобного хозяйства	13	02.0.20	1 000	468,59	468 590,00
18477	Респ. Северная Осетия - Алания, р-н Пригородный, с. Майское, ул. Победы, 7 "б"	Пригородный	15:08:0060146:67	0030020000000 Земли населенных пунктов	Для ведения личного подсобного хозяйства	13	02.0.20	1 000	468,59	468 590,00
18478	Респ. Северная Осетия - Алания, р-н Пригородный, с. Майское, ул. Победы, 28	Пригородный	15:08:0060146:68	0030020000000 Земли населенных пунктов	Для ведения личного подсобного хозяйства	13	02.0.20	1 004	468,59	470 464,36
18479	Респ. Северная Осетия - Алания, р-н Пригородный, с. Майское, ул. Весенняя, 27 "в"	Пригородный	15:08:0060146:69	0030020000000 Земли населенных пунктов	Для ведения личного подсобного хозяйства	13	02.0.20	985	468,59	461 561,15
18480	Северная Осетия - Алания респ, р-н Пригородный, с. Майское, ул. Весенняя, 13	Пригородный	15:08:000601:46:7	0030020000000 Земли населенных пунктов	Для ведения личного подсобного хозяйства	13	02.0.20	884	468,59	414 233,56
18481	Республика Северная Осетия-Алания, р-н Пригородный, с. Майское, ул. Южная, б/н	Пригородный	15:08:0060146:70	0030020000000 Земли населенных пунктов	Для ведения личного подсобного хозяйства	13	02.0.20	1 000	468,59	468 590,00
18482	Респ. Северная Осетия - Алания, р-н Пригородный, с. Майское, ул. Победы, 23	Пригородный	15:08:0060146:71	0030020000000 Земли населенных пунктов	Для ведения личного подсобного хозяйства	13	02.0.20	986	468,59	462 029,74
18483	Республика Северная Осетия-Алания, р-н Пригородный, с. Майское, ул. Южная, б/н	Пригородный	15:08:0060146:72	0030020000000 Земли населенных пунктов	Для ведения личного подсобного хозяйства	13	02.0.20	1 000	468,59	468 590,00
18484	Республика Северная Осетия-Алания, р-н Пригородный, с. Майское, ул. Свободы, №1-Ч	Пригородный	15:08:0060146:73	0030020000000 Земли населенных пунктов	Для ведения личного подсобного хозяйства	13	02.0.20	952	468,59	446 097,68
18485	Респ. Северная Осетия - Алания, р-н Пригородный, с. Майское, ул. Весенняя, №23 "а"	Пригородный	15:08:0060146:74	0030020000000 Земли населенных пунктов	Для ведения личного подсобного хозяйства	13	02.0.20	992	468,59	464 841,28
18486	Респ. Северная Осетия - Алания, р-н Пригородный, с. Майское, ул. Победы, №6	Пригородный	15:08:0060146:76	0030020000000 Земли населенных пунктов	Для ведения личного подсобного хозяйства	13	02.0.20	1 095	468,59	513 106,05
18487	Республика Северная Осетия-Алания, р-н Пригородный, с. Майское, ул Весенняя, д 12а	Пригородный	15:08:0060146:77	0030020000000 Земли населенных пунктов	Для ведения личного подсобного хозяйства	13	02.0.20	1 191	468,59	558 090,69
18488	Республика Северная Осетия-Алания, р-н Пригородный, с. Майское, ул. Весенняя, 14 "б"	Пригородный	15:08:0060146:78	0030020000000 Земли населенных пунктов	Для ведения личного подсобного хозяйства	13	02.0.20	1 103	468,59	516 854,77
18489	Северная Осетия - Алания респ, р-н Пригородный, с. Майское, ул. Весенняя, 3	Пригородный	15:08:000601:46:8	0030020000000 Земли населенных пунктов	Для ведения личного подсобного хозяйства	13	02.0.20	939	468,59	440 006,01
18490	Респ. Северная Осетия - Алания, р-н Пригородный, с. Майское, ул. Весенняя, 21 "А"	Пригородный	15:08:0060146:80	0030020000000 Земли населенных пунктов	Для ведения личного подсобного хозяйства	13	02.0.20	979	468,59	458 749,61
18491	Северная Осетия - Алания респ, р-н Пригородный, с. Майское, ул. Весенняя, 7	Пригородный	15:08:0060146:9	0030020000000 Земли населенных пунктов	Для ведения личного подсобного хозяйства	13	02.0.20	939	468,59	440 006,01
18492	Северная Осетия - Алания респ, р-н Пригородный, п. Первомайский, ул. Тутикова, 3	Пригородный	15:08:0070101:32	0030020000000 Земли населенных пунктов	Для ведения личного подсобного хозяйства	13	02.0.20	1 700	330,93	562 581,00
18493	Республика Северная Осетия-Алания, р-н Пригородный, пос. Первомайский, ул. Набережная, № 6	Пригородный	15:08:0070102:10	0030020000000 Земли населенных пунктов	Для ведения личного подсобного хозяйства	13	02.0.20	1 200	330,93	397 116,00
18494	Республика Северная Осетия-Алания, р-н Пригородный, п. Первомайский, ул. Центральная, 8	Пригородный	15:08:0070102:11	0030020000000 Земли населенных пунктов	Для ведения личного подсобного хозяйства	13	02.0.20	1 200	330,93	397 116,00
18495	Респ. Северная Осетия - Алания, р-н Пригородный, п. Первомайский, ул. Набережная, 2	Пригородный	15:08:0070102:13	0030020000000 Земли населенных пунктов	По фактическому пользованию	13	02.0.10	1 200	330,93	397 116,00
18496	Республика Северная Осетия-Алания, р-н Пригородный, п Первомайский, ул Центральная, д 6	Пригородный	15:08:0070102:14	0030020000000 Земли населенных пунктов	Под строительство индивидуального жилого дома	13	02.0.10	1 288	330,93	426 237,84
18497	Северная Осетия - Алания респ, р-н Пригородный, пос. Первомайский, ул. Набережная, 4	Пригородный	15:08:0070102:5	0030020000000 Земли населенных пунктов	Для ведения личного подсобного хозяйства	13	02.0.20	1 278	330,93	422 928,54
18498	Респ. Северная Осетия - Алания, р-н Пригородный, п. Алханчурт, ул. Степная, дом 5	Пригородный	15:08:0080101:1	0030020000000 Земли населенных пунктов	для ведения личного подсобного хозяйства	13	02.0.20	1 175	538,50	632 737,50
18499	Респ. Северная Осетия - Алания, р-н Пригородный, п. Алханчурт, ул. Алханчуртская, дом 20 "А"	Пригородный	15:08:0080101:10	0030020000000 Земли населенных пунктов	Для ведения личного подсобного хозяйства	13	02.0.20	1 747	538,50	940 759,50
18500	Респ. Северная Осетия - Алания, р-н Пригородный, пос.Алханчурт, ул. Алханчуртская, 20 "ж"	Пригородный	15:08:0080101:102	0030020000000 Земли населенных пунктов	Для ведения личного подсобного хозяйства	13	02.0.20	300	538,50	161 550,00
18501	Республика Северная Осетия-Алания, р-н Пригородный, пос. Алханчурт, ул. Алханчуртская, 19	Пригородный	15:08:0080101:106	0030020000000 Земли населенных пунктов	Под строительство торгового киоска с остановочным павильоном	4	04.0.40	75	1 400,09	105 006,75
18502	Республика Северная Осетия-Алания, р-н Пригородный, п. Алханчурт, ул. Степная, 8	Пригородный	15:08:0080101:107	0030020000000 Земли населенных пунктов	Ведение личного подсобного хозяйства	13	02.0.20	1 842	538,50	991 917,00
18503	Республика Северная Осетия-Алания, р-н Пригородный, пос. Алханчурт, ул. Дружбы, 24 "А"	Пригородный	15:08:0080101:109	0030020000000 Земли населенных пунктов	Для строительства магазина	4	04.0.40	609	1 400,09	852 654,81
18504	Респ. Северная Осетия - Алания, р-н Пригородный, с. Алханчурт, ул. Алханчуртская, дом 17 а	Пригородный	15:08:0080101:11	0030020000000 Земли населенных пунктов	Для размещения платежного терминала	4	04.0.10	2	1 400,09	2 800,18
18505	Республика Северная Осетия-Алания, р-н Пригородный, п. Алханчурт, ул. Степная, 7	Пригородный	15:08:0080101:112	0030020000000 Земли населенных пунктов	Для ведения личного подсобного хозяйства	13	02.0.20	595	538,50	320 407,50
18506	Республика Северная Осетия-Алания, р-н Пригородный, п Алханчурт, ул.Степная, 6	Пригородный	15:08:0080101:113	0030020000000 Земли населенных пунктов	Для ведения личного подсобного хозяйства	13	02.0.20	698	538,50	375 873,00

№ пп	Местоположение ЗУ	Район	Кадастровый номер ЗУ	Категория земель	Разрешенное использование по документу	Код вида разрешенного использования (в соответствии с классификатором видов разрешенного использования земельных участков)	Вид использования объектов недвижимости	Площадь	УПКС	КС
18507	Республика Северная Осетия-Алания, р-н Пригородный, п Алханчурт, ул. Степная, 9	Пригородный	15:08:0080101:114	003002000000 Земли населенных пунктов	Для ведения личного подсобного хозяйства	13	02:0020	588	538,50	316 638,00
18508	Республика Северная Осетия-Алания, р-н Пригородный, п. Алханчурт, ул. Степная, 24	Пригородный	15:08:0080101:116	003002000000 Земли населенных пунктов	Для ведения личного подсобного хозяйства	13	02:0020	789	538,50	424 876,50
18509	Республика Северная Осетия-Алания, р-н Пригородный, с Алханчурт, ул Дружбы, д 246	Пригородный	15:08:0080101:117	003002000000 Земли населенных пунктов	Для ведения личного подсобного хозяйства	13	02:0020	500	538.50	269 250.00
18510	Республика Северная Осетия-Алания, р-н Пригородный, п Алханчурт, ул. Степная, 8 "б"	Пригородный	15:08:0080101:118	003002000000 Земли населенных пунктов	Для ведения личного подсобного хозяйства	13	02:0020	1 556	538.50	837 906.00
18511	Северная Осетия - Алания респ. р-н Пригородный, п Алханчурт, ул Алханчуртская, 22 "а"	Пригородный	15:08:0080101:12	003002000000 Земли населенных пунктов	Для ведения личного подсобного хозяйства	13	02:0020	1 276	538,50	687 126,00
18512	Республика Северная Осетия-Алания, р-н Пригородный, с Алханчурт, ул Степная, 4	Пригородный	15:08:0080101:121	003002000000 Земли населенных пунктов	Ведение личного подсобного хозяйства	13	02:0020	1 000	538,50	538 500,00
18513	Республика Северная Осетия-Алания, р-н Пригородный, с. Алханчурт, ул. Дружбы, 24 д	Пригородный	15:08:0080101:122	003002000000 Земли населенных пунктов	Для размещения объектов розничной торговли	4	04:0040	207	1 400,09	289 818.63
18514	Северная Осетия - Алания респ. р-н Пригородный, п. Алханчурт, ул. Дружбы, 22	Пригородный	15:08:0080101:13	003002000000 Земли населенных пунктов	под строительства магазина	4	04:0040	42	1 400,09	58 803,78
18515	Северная Осетия - Алания респ. р-н Пригородный, с Алханчурт, ул Алханчуртская, 5	Пригородный	15:08:0080101:14	003002000000 Земли населенных пунктов	Под эксплуатацию многоквартирного жилого дома	2	02:0050	294	1 346,24	395 794,56
18516	Республика Северная Осетия - Алания р-н Пригородный, пос. Алханчурт, ул. Алханчуртская, 17 "а"	Пригородный	15:08:0080101:15	003002000000 Земли населенных пунктов	Для строительства магазина по розничной торговле стройматериалами	4	04:0040	84	1 400,09	117 607,56
18517	Респ. Северная Осетия - Алания, р-н. Пригородный. с. Алханчурт, ул. Алханчуртская	Пригородный	15:08:0080101:234	003002000000 Земли населенных пунктов	Строительство объекта розничной торговли	4	04:0040	200	1 400,09	280 018.00
18518	РСО-Алания, Пригородный район, п. Алханчурт, ул. Дружбы, 22 "б"	Пригородный	15:08:0080101:236	003002000000 Земли населенных пунктов	Объекты розничной торговли	4	04:0040	164	1 400,09	229 614.76
18519	Республика Северная Осетия-Алания, Пригородный р-н, пос. Алханчурт	Пригородный	15:08:0080101:238	003002000000 Земли населенных пунктов	для ведения личного подсобного хозяйства (приусадебный участок)	13	02:0020	584	538,50	314 484,00
18520	Республика Северная Осетия - Алания, Пригородный район, с Алханчурт, ул Степная, 21	Пригородный	15:08:0080101:258	003002000000 Земли населенных пунктов	для ведения личного подсобного хозяйства (приусадебные участки)	13	02:0020	500	538,50	269 250,00
18521	Российская Федерация, Республика Северная Осетия-Алания, Пригородный р-н, с Алханчурт, ул Алханчуртская	Пригородный	15:08:0080101:259	003002000000 Земли населенных пунктов	Объект розничной торговли	4	04:0040	233	1 400,09	326 220.97
18522	Российская Федерация, Республика Республика Северная Осетия - Алания, Пригородный район, п. Алханчурт, ул. Алханчуртская	Пригородный	15:08:0080101:262	003002000000 Земли населенных пунктов	отдых (рекреация)	5	05:0000	3 497	278.52	973 984.44
18523	Российская Федерация, Республика Северная Осетия - Алания, Пригородный муниципальный район, Михайловское сельское поселение, п. Алханчурт, ул. Степная 16 А	Пригородный	15:08:0080101:264	003002000000 Земли населенных пунктов	Для ведения личного подсобного хозяйства	13	02:0020	425	538,50	228 862,50
18524	Российская Федерация, Республика Северная Осетия - Алания, Пригородный муниципальный район, Михайловское сельское поселение, п. Алханчурт, ул. Степная 16	Пригородный	15:08:0080101:265	003002000000 Земли населенных пунктов	Для ведения личного подсобного хозяйства	13	02:0020	302	538,50	162 627,00
18525	Российская Федерация, Республика Северная Осетия-Алания, Пригородный муниципальный район, Михайловское сельское поселение, поселок Алханчурт, ул. Дружбы, 20	Пригородный	15:08:0080101:266	003002000000 Земли населенных пунктов	Для эксплуатации существующего магазина, под строительство магазина	4	04:0040	579	1 400,09	810 652.11
18526	Российская Федерация, Республика Северная Осетия - Алания, Пригородный район, п. Алханчурт, ул. Алханчуртская	Пригородный	15:08:0080101:267	003002000000 Земли населенных пунктов	Для размещения гаражей для собственных нужд	7	02:0071	29	525.03	15 225,87
18527	Российская Федерация, Республика Северная Осетия - Алания, Пригородный р-н, п Алханчурт, ул Алханчуртская	Пригородный	15:08:0080101:269	003002000000 Земли населенных пунктов	Для ведения личного подсобного хозяйства	13	02:0020	1 000	538,50	538 500,00
18528	Российская Федерация, Республика Северная Осетия - Алания, Пригородный р-н, п. Алханчурт, ул. Алханчуртская	Пригородный	15:08:0080101:270	003002000000 Земли населенных пунктов	Для ведения личного подсобного хозяйства	13	02:0020	1 000	538,50	538 500,00
18529	Российская Федерация, Республика Северная Осетия - Алания, Пригородный район, пос. Алханчурт	Пригородный	15:08:0080101:271	003002000000 Земли населенных пунктов	Склады	6	06:0000	11 047	420.30	4 643 054,10
18530	Республика Северная Осетия-Алания, р-н Пригородный, с Алханчурт, ул. Алханчуртская, 17	Пригородный	15:08:0080101:3	003002000000 Земли населенных пунктов	Для эксплуатации нежилого здания (магазин)	4	04:0040	100	1 400,09	140 009.00
18531	Респ. Северная Осетия - Алания, р-н Пригородный, п Алханчурт, ул. Полевая, дом 1	Пригородный	15:08:0080101:5	003002000000 Земли населенных пунктов	Для ведения личного подсобного хозяйства	13	02:0020	1 499	538,50	807 211,50
18532	Северная Осетия - Алания респ, р-н Пригородный, пос. Алханчурт, ул. Степная, 8	Пригородный	15:08:0080101:52	003002000000 Земли населенных пунктов	Для ведения личного подсобного хозяйства	13	02:0020	1 126	538,50	606 351,00
18533	Республика Северная Осетия - Алания, р-н Пригородный, пос.Алханчурт, ул.Степная, 20	Пригородный	15:08:0080101:53	003002000000 Земли населенных пунктов	Для ведения личного подсобного хозяйства	13	02:0020	616	538.50	331 716.00
18534	Северная Осетия - Алания респ. р-н Пригородный, пос. Алханчурт, ул. Степная, 5	Пригородный	15:08:0080101:54	003002000000 Земли населенных пунктов	Для ведения личного подсобного хозяйства	13	02:0020	651	538.50	350 563.50
18535	Северная Осетия - Алания респ. р-н Пригородный, п Алханчурт, ул. Алханчуртская, 20 "а"	Пригородный	15:08:0080101:55	003002000000 Земли населенных пунктов	Для ведения личного подсобного хозяйства	13	02:0020	836	538,50	450 186,00
18536	Республика Северная Осетия - Алания, р-н Пригородный, пос. Алханчурт, ул. Дружбы, 24	Пригородный	15:08:0080101:56	003002000000 Земли населенных пунктов	Для строительства магазина	4	04:0040	50	1 400,09	70 004,50
18537	Северная Осетия - Алания респ, р-н Пригородный, п Алханчурт, ул Степная, 18	Пригородный	15:08:0080101:57	003002000000 Земли населенных пунктов	Ведение личного подсобного хозяйства	13	02:0020	800	538.50	430 800.00
18538	Респ. Северная Осетия - Алания, р-н Пригородный, п Алханчурт, ул. Степная, дом 2	Пригородный	15:08:0080101:6	003002000000 Земли населенных пунктов	Для ведения личного подсобного хозяйства	13	02:0020	599	538.50	322 561.50
18539	Респ. Северная Осетия - Алания, р-н Пригородный, п Алханчурт, ул. Алханчуртская, дом 22	Пригородный	15:08:0080101:7	003002000000 Земли населенных пунктов	Для ведения личного подсобного хозяйства	13	02:0020	1 437	538,50	773 824,50
18540	Республика Северная Осетия-Алания, р-н Пригородный, п.Алханчурт, ул. Алханчуртская, 20 б	Пригородный	15:08:0080101:76	003002000000 Земли населенных пунктов	Для ведения личного подсобного хозяйства	13	02:0020	879	538,50	473 341,50
18541	Республика Северная Осетия-Алания, р-н Пригородный, пос. Алханчурт, ул. Степная, 11	Пригородный	15:08:0080101:77	003002000000 Земли населенных пунктов	Для ведения личного подсобного хозяйства	13	02:0020	601	538.50	323 638.50
18542	Респ. Северная Осетия - Алания, р-н. Пригородный, п. Алханчурт, ул. Дружбы, 22 а	Пригородный	15:08:0080101:78	003002000000 Земли населенных пунктов	Для строительства магазина	4	04:0040	81	1 400,09	113 407.29
18543	Респ. Северная Осетия - Алания, р-н Пригородный, п Алханчурт, ул. Алханчуртская, дом 8	Пригородный	15:08:0080101:8	003002000000 Земли населенных пунктов	Для эксплуатации многоквартирного жилого дома	2	02:0050	591	1 346,24	795 627,84
18544	Респ. Северная Осетия - Алания, р-н Пригородный, п. Алханчурт, ул. Алханчуртская, дом 6	Пригородный	15:08:0080101:9	003002000000 Земли населенных пунктов	Для эксплуатации многоквартирного жилого дома	2	02:0050	294	1 346,24	395 794,56
18545	Республика Северная Осетия-Алания, р-н Пригородный, с. Алханчурт	Пригородный	15:08:0080101:98	003002000000 Земли населенных пунктов	Для строительства придорожного сервиса	4	04:0099	100	1 130,44	113 044.00
18546	Республика Северная Осетия-Алания, р-н Пригородный, с. Алханчурт, ул. Степная, 22	Пригородный	15:08:0080101:99	003002000000 Земли населенных пунктов	Личное подсобное хозяйство	13	02:0020	1 202	538.50	647 277.00
18547	Северная Осетия - Алания респ. р-н Пригородный, пос. Алханчурт, ул Победы 1	Пригородный	15:08:0080102:1	003002000000 Земли населенных пунктов	Для ведения личного подсобного хозяйства	13	02:0020	1 521	538,50	819 058,50
18548	Респ. Северная Осетия - Алания, р-н Пригородный, пос. Алханчурт, ул. Победы, 3	Пригородный	15:08:0080102:2	003002000000 Земли населенных пунктов	Для ведения личного подсобного хозяйства	13	02:0020	1 479	538,50	796 441,50
18549	Респ. Северная Осетия - Алания, р-н Пригородный, п. Алханчурт, ул. Победы дом 5	Пригородный	15:08:0080102:3	003002000000 Земли населенных пунктов	Для ведения личного подсобного хозяйства	13	02:0020	1 174	538.50	632 199.00
18550	Северная Осетия - Алания респ, р-н Пригородный, п. Алханчурт, ул Победы 7	Пригородный	15:08:0080102:4	003002000000 Земли населенных пунктов	Для ведения личного подсобного хозяйства	13	02:0020	1 394	538.50	750 669.00

№ пп	Местоположение ЗУ	Район	Кадастровый номер ЗУ	Категория земель	Разрешенное использование по документу	Код вида разрешенного использования (в соответствии с классификатором видов разрешенного использования земельных участков)	Вид использования объектов недвижимости	Площадь	УПКС	КС
18551	Республика Северная Осетия-Алания, р-н Пригородный, с. Алханчурт, ул. Победы, 7 а	Пригородный	15:08:0080102:5	003002000000 Земли населенных пунктов	Для индивидуальной жилой застройки	13	02:0020	1 290	538,50	694 665,00
18552	Респ. Северная Осетия - Алания, р-н Пригородный, п. Алханчурт, ул. Победы дом 9	Пригородный	15:08:0080102:6	003002000000 Земли населенных пунктов	Для ведения личного подсобного хозяйства	13	02:0020	1 298	538,50	698 973,00
18553	Респ. Северная Осетия - Алания, р-н Пригородный, п. Алханчурт, ул. Победы дом 11	Пригородный	15:08:0080102:7	003002000000 Земли населенных пунктов	Для ведения личного подсобного хозяйства	13	02:0020	1 309	538,50	704 896,50
18554	Респ. Северная Осетия - Алания, р-н Пригородный, с. Алханчурт, ул. Победы, 13	Пригородный	15:08:0080102:8	003002000000 Земли населенных пунктов	Для ведения личного подсобного хозяйства	13	02:0020	1 345	538,50	724 282,50
18555	Республика Северная Осетия-Алания, р-н Пригородный, с Алханчурт, ул Победы, 15	Пригородный	15:08:0080102:9	003002000000 Земли населенных пунктов	Для ведения личного подсобного хозяйства	13	02:0020	1 421	538,50	765 208,50
18556	Респ. Северная Осетия - Алания, р-н Пригородный, п. Алханчурт, ул. Победы дом 12	Пригородный	15:08:0080103:1	003002000000 Земли населенных пунктов	под существующим жилым домом и приусадебным участком	13	02:0010	1 200	538,50	646 200,00
18557	Респ. Северная Осетия - Алания, р-н Пригородный, п. Алханчурт, ул. Дружбы, дом 3	Пригородный	15:08:0080103:10	003002000000 Земли населенных пунктов	Для ведения личного подсобного хозяйства	13	02:0020	1 575	538,50	848 137,50
18558	Респ. Северная Осетия - Алания, р-н Пригородный, п. Алханчурт, ул. Дружбы, дом 1	Пригородный	15:08:0080103:11	003002000000 Земли населенных пунктов	ИЖС	13	02:0010	700	538,50	376 950,00
18559	Респ. Северная Осетия - Алания, р-н Пригородный, п. Алханчурт, ул. Победы, дом 16	Пригородный	15:08:0080103:12	003002000000 Земли населенных пунктов	Для ведения личного подсобного хозяйства	13	02:0020	1 277	538,50	687 664,50
18560	Респ. Северная Осетия - Алания, р-н Пригородный, п. Алханчурт, ул. Победы дом 14	Пригородный	15:08:0080103:13	003002000000 Земли населенных пунктов	Для эксплуатации жилого дома и ведения личного подсобного хозяйства	13	02:0020	1 319	538,50	710 281,50
18561	Респ. Северная Осетия - Алания, р-н Пригородный, п. Алханчурт, ул. Победы, дом 10	Пригородный	15:08:0080103:14	003002000000 Земли населенных пунктов	ИЖС	13	02:0010	1 200	538,50	646 200,00
18562	Респ. Северная Осетия - Алания, р-н Пригородный, п. Алханчурт, ул. Победы, дом 8	Пригородный	15:08:0080103:15	003002000000 Земли населенных пунктов	Для ведения личного подсобного хозяйства	13	02:0020	1 327	538,50	714 589,50
18563	Респ. Северная Осетия - Алания, р-н Пригородный, п. Алханчурт, ул. Победы, дом 6	Пригородный	15:08:0080103:16	003002000000 Земли населенных пунктов	Для ведения личного подсобного хозяйства	13	02:0020	1 348	538,50	725 898,00
18564	Респ. Северная Осетия - Алания, р-н Пригородный, пос. Алханчурт, ул. Победы, 4	Пригородный	15:08:0080103:17	003002000000 Земли населенных пунктов	Для ведения личного подсобного хозяйства	13	02:0020	1 329	538,50	715 666,50
18565	Северная Осетия - Алания респ, р-н Пригородный, с Алханчурт, ул Победы, 2	Пригородный	15:08:0080103:18	003002000000 Земли населенных пунктов	под существующим жилым домом и для ведения личного подсобного хозяйства	13	02:0020	1 418	538,50	763 593,00
18566	Респ. Северная Осетия - Алания, р-н Пригородный, п. Алханчурт, ул. Победы, дом 2 а	Пригородный	15:08:0080103:19	003002000000 Земли населенных пунктов	ИЖС	13	02:0010	1 200	538,50	646 200,00
18567	Респ. Северная Осетия - Алания, р-н Пригородный, п. Алханчурт, ул. Дружбы, дом 5 "а"	Пригородный	15:08:0080103:2	003002000000 Земли населенных пунктов	Для ведения личного подсобного хозяйства	13	02:0020	722	538,50	388 797,00
18568	Северная Осетия - Алания респ, р-н Пригородный, п Алханчурт, ул Дружбы, 1	Пригородный	15:08:0080103:20	003002000000 Земли населенных пунктов	Для ведения личного подсобного хозяйства	13	02:0020	1 111	538,50	598 273,50
18569	Северная Осетия - Алания респ, р-н Пригородный, с. Алханчурт, ул. Дружбы, 5 "б"	Пригородный	15:08:0080103:21	003002000000 Земли населенных пунктов	Для ведения личного подсобного хозяйства	13	02:0020	1 354	538,50	729 129,00
18570	Респ. Северная Осетия - Алания, р-н Пригородный, п. Алханчурт, дом 15	Пригородный	15:08:0080103:3	003002000000 Земли населенных пунктов	Для ведения личного подсобного хозяйства	13	02:0020	1 446	538,50	778 671,00
18571	Респ. Северная Осетия - Алания, р-н Пригородный, п. Алханчурт, ул. Дружбы, дом 13	Пригородный	15:08:0080103:4	003002000000 Земли населенных пунктов	Для ведения личного подсобного хозяйства	13	02:0020	1 337	538,50	719 974,50
18572	Респ. Северная Осетия - Алания, р-н Пригородный, п. Алханчурт, ул. Дружбы, дом 11	Пригородный	15:08:0080103:5	003002000000 Земли населенных пунктов	Для ведения личного подсобного хозяйства	13	02:0020	1 300	538,50	700 050,00
18573	Респ. Северная Осетия - Алания, р-н Пригородный, п. Алханчурт, ул. Дружбы, дом 9	Пригородный	15:08:0080103:6	003002000000 Земли населенных пунктов	Для ведения личного подсобного хозяйства	13	02:0020	1 480	538,50	796 980,00
18574	Респ. Северная Осетия - Алания, р-н Пригородный, п. Алханчурт, ул. Дружбы, дом 7	Пригородный	15:08:0080103:7	003002000000 Земли населенных пунктов	Для ведения личного подсобного хозяйства	13	02:0020	1 379	538,50	742 591,50
18575	Респ. Северная Осетия - Алания, р-н Пригородный, п. Алханчурт, ул. Дружбы, дом 5	Пригородный	15:08:0080103:8	003002000000 Земли населенных пунктов	ИЖС	13	02:0010	1 200	538,50	646 200,00
18576	Республика Северная Осетия-Алания, р-н Пригородный, п. Алханчурт, ул. Дружбы, 5	Пригородный	15:08:0080103:9	003002000000 Земли населенных пунктов	Для ведения личного подсобного хозяйства	13	02:0020	736	538,50	396 336,00
18577	Респ. Северная Осетия - Алания, р-н Пригородный, с. Алханчурт, ул. Алханчуртская, дом 15	Пригородный	15:08:0080104:1	003002000000 Земли населенных пунктов	ИЖС	13	02:0010	1 200	538,50	646 200,00
18578	Респ. Северная Осетия - Алания, р-н Пригородный, п. Алханчурт, ул. Дружбы, 2	Пригородный	15:08:0080104:10	003002000000 Земли населенных пунктов	Для ведения личного подсобного хозяйства	13	02:0020	1 027	538,50	553 039,50
18579	Респ. Северная Осетия - Алания, р-н Пригородный, пос. Алханчурт, ул Дружбы, 4	Пригородный	15:08:0080104:11	003002000000 Земли населенных пунктов	Для ведения личного подсобного хозяйства	13	02:0020	1 366	538,50	735 591,00
18580	Респ. Северная Осетия - Алания, р-н Пригородный, п. Алханчурт, ул. Дружбы, дом 6	Пригородный	15:08:0080104:12	003002000000 Земли населенных пунктов	ИЖС	13	02:0010	1 200	538,50	646 200,00
18581	Республика Северная Осетия-Алания, р-н Пригородный, с. Алханчурт, ул. Дружбы, 10	Пригородный	15:08:0080104:14	003002000000 Земли населенных пунктов	Для ведения личного подсобного хозяйства	13	02:0020	1 434	538,50	772 209,00
18582	Респ. Северная Осетия - Алания, р-н Пригородный, п. Алханчурт, ул. Дружбы, дом 14	Пригородный	15:08:0080104:16	003002000000 Земли населенных пунктов	Для ведения личного подсобного хозяйства	13	02:0020	1 264	538,50	680 664,00
18583	Северная Осетия - Алания респ, р-н Пригородный, п Алханчурт, ул Дружбы, 16	Пригородный	15:08:0080104:17	003002000000 Земли населенных пунктов	Для ведения личного подсобного хозяйства	13	02:0020	1 055	538,50	568 117,50
18584	Северная Осетия - Алания респ, р-н Пригородный, с Алханчурт, ул Дружбы, 18	Пригородный	15:08:0080104:19	003002000000 Земли населенных пунктов	Для ведения личного подсобного хозяйства	13	02:0020	877	538,50	472 264,50
18585	Северная Осетия - Алания респ, р-н Пригородный, п. Алханчурт, ул. Алханчуртская, 13	Пригородный	15:08:0080104:2	003002000000 Земли населенных пунктов	Для ведения личного подсобного хозяйства	13	02:0020	1 340	538,50	721 590,00
18586	Северная Осетия - Алания респ, р-н Пригородный, п. Алханчурт, ул. Дружбы, 18 "г"	Пригородный	15:08:0080104:20	003002000000 Земли населенных пунктов	Под жилой дом	13	02:0010	854	538,50	459 879,00
18587	Российская Федерация, Республика Северная Осетия - Алания, Пригородный район, пос. Алханчурт, с левой стороны автодороги "Владикавказ-Беслан"	Пригородный	15:08:0080104:202	003002000000 Земли населенных пунктов	Объекты розничной торговли	4	04:0040	404	1 400,09	565 636,36
18588	Российская Федерация, Республика Северная Осетия-Алания, Пригородный район, Михайловское сельское поселение, посёлок Алханчурт, улица Дружбы, 8	Пригородный	15:08:0080104:204	003002000000 Земли населенных пунктов	Для ведения личного подсобного хозяйства	13	02:0020	335	538,50	180 397,50
18589	Российская Федерация, Республика Северная Осетия-Алания, Пригородный район, Михайловское сельское поселение, пос. Алханчурт, ул. Дружбы, 8 А	Пригородный	15:08:0080104:205	003002000000 Земли населенных пунктов	Для ведения личного подсобного хозяйства	13	02:0020	1 072	538,50	577 272,00
18590	Респ. Северная Осетия - Алания, р-н Пригородный, п. Алханчурт, ул. Алханчуртская, дом 11	Пригородный	15:08:0080104:3	003002000000 Земли населенных пунктов	Для ведения личного подсобного хозяйства	13	02:0020	1 361	538,50	732 898,50
18591	Северная Осетия - Алания респ, р-н Пригородный, п Алханчурт, ул Алханчуртская, 9	Пригородный	15:08:0080104:4	003002000000 Земли населенных пунктов	Для ведения личного подсобного хозяйства	13	02:0020	1 325	538,50	713 512,50
18592	Северная Осетия - Алания респ, р-н Пригородный, с Алханчурт, ул Алханчуртская, 3	Пригородный	15:08:0080104:5	003002000000 Земли населенных пунктов	Для использования в целях эксплуатации существующего жилого дома и ведения личного подсобного хозяйства	13	02:0020	1 358	538,50	731 283,00
18593	Респ. Северная Осетия - Алания, р-н Пригородный, с. Алханчурт, ул. Алханчуртская, дом 5	Пригородный	15:08:0080104:6	003002000000 Земли населенных пунктов	ИЖС	13	02:0010	600	538,50	323 100,00

№ пп	Местоположение ЗУ	Район	Кадастровый номер ЗУ	Категория земель	Разрешенное использование по документу	Код вида разрешенного использования (в соответствии с классификатором видов разрешенного использования земельных участков)	Вид использования объектов недвижимости	Площадь	УПКС	КС
18594	Респ. Северная Осетия - Алания, р-н Пригородный, пос. Алханчурт, ул. Алханчуртская, 5 "а"	Пригородный	15:08:0080104:7	003002000000 Земли населенных пунктов	Для ведения личного подсобного хозяйства	13	02:02:02	903	538,50	518 575,50
18595	Республика Северная Осетия-Алания, р-н Пригородный, п. Алханчурт, ул. Дружбы, 12	Пригородный	15:08:0080104:71	003002000000 Земли населенных пунктов	Для ведения личного подсобного хозяйства	13	02:02:02	644	538,50	346 794,00
18596	Республика Северная Осетия-Алания, р-н Пригородный, п.Алханчурт, ул.Дружбы, 12 "а"	Пригородный	15:08:0080104:72	003002000000 Земли населенных пунктов	Для ведения личного подсобного хозяйства	13	02:02:02	691	538,50	372 103,50
18597	Респ. Северная Осетия - Алания, р-н Пригородный, с. Алханчурт, ул. Алханчуртская, дом 3 "п"	Пригородный	15:08:0080104:8	003002000000 Земли населенных пунктов	Для ведения личного подсобного хозяйства	13	02:02:02	1 454	538,50	782 979,00
18598	Республика Северная Осетия-Алания, р-н Пригородный, с Алханчурт, ул. Алханчуртская, 1 "п"	Пригородный	15:08:0080104:9	003002000000 Земли населенных пунктов	Для ведения личного подсобного хозяйства	13	02:02:02	1 100	538,50	592 350,00
18599	Республика Северная Осетия-Алания, р-н Пригородный, пос. Алханчурт, ул. Алханчуртская, 2	Пригородный	15:08:0080105:1	003002000000 Земли населенных пунктов	Для ведения личного подсобного хозяйства	13	02:02:02	1 696	538,50	913 296,00
18600	Республика Северная Осетия-Алания, р-н Пригородный, пос. Алханчурт, ул. Алханчуртская, 4	Пригородный	15:08:0080105:2	003002000000 Земли населенных пунктов	Для ведения личного подсобного хозяйства	13	02:02:02	1 699	538,50	914 911,50
18601	Российская Федерация, Республика Северная Осетия - Алания, Пригородный район, пос. Алханчурт, ул Алханчуртская	Пригородный	15:08:0080105:205	003002000000 Земли населенных пунктов	Для ведения личного подсобного хозяйства (приусадебный земельный участок)	13	02:02:02	836	538,50	450 186,00
18602	Респ. Северная Осетия - Алания, р-н Пригородный, с. Алханчурт, ул. Алханчуртская, дом 6 "п"	Пригородный	15:08:0080105:3	003002000000 Земли населенных пунктов	Для ведения личного подсобного хозяйства	13	02:02:02	1 665	538,50	896 602,50
18603	Респ. Северная Осетия - Алания, р-н Пригородный, пос. Алханчурт, ул. Алханчуртская, 8	Пригородный	15:08:0080105:4	003002000000 Земли населенных пунктов	Для ведения личного подсобного хозяйства	13	02:02:02	1 145	538,50	616 582,50
18604	Северная Осетия - Алания респ, р-н Пригородный, п Алханчурт, ул Алханчуртская, 10	Пригородный	15:08:0080105:5	003002000000 Земли населенных пунктов	Для ведения личного подсобного хозяйства	13	02:02:02	1 793	538,50	965 530,50
18605	Северная Осетия - Алания респ. р-н Пригородный, п Алханчурт, ул. Алханчуртская, 12	Пригородный	15:08:0080105:6	003002000000 Земли населенных пунктов	Для ведения личного подсобного хозяйства	13	02:02:02	746	538,50	401 721,00
18606	Респ. Северная Осетия - Алания, р-н Пригородный, с. Алханчурт, ул. Алханчуртская, дом 12 п	Пригородный	15:08:0080105:7	003002000000 Земли населенных пунктов	ИЖС	13	02:02:10	659	538,50	354 871,50
18607	Респ. Северная Осетия - Алания, р-н Пригородный, п. Алханчурт, ул. Алханчуртская, 1	Пригородный	15:08:0080105:8	003002000000 Земли населенных пунктов	Для ведения личного подсобного хозяйства	13	02:02:02	655	538,50	352 717,50
18608	Респ. Северная Осетия - Алания, р-н Пригородный, с. Алханчурт, ул. Алханчуртская, дом 6/н	Пригородный	15:08:0080106:1	003002000000 Земли населенных пунктов	ИЖС	13	02:02:10	400	538,50	215 400,00
18609	Республика Северная Осетия-Алания, р-н Пригородный, с. Алханчурт, ул. Центральная, 1	Пригородный	15:08:0080106:12	003002000000 Земли населенных пунктов	Жилые дома блокированной застройки до 3-х этажей включительно, в том числе двухквартирный, с приквартирными участками при каждой квартире	2	02:05:50	578	1 346,24	778 126,72
18610	Северная Осетия - Алания респ. р-н Пригородный, п. Алханчурт, ул. Центральная, 6	Пригородный	15:08:0080106:2	003002000000 Земли населенных пунктов	Для эксплуатации существующего жилого дома и ведения личного подсобного хозяйства	13	02:02:02	1 083	538,50	583 195,50
18611	Северная Осетия - Алания респ. р-н Пригородный, на 9-ом км. автодороги Беслан-Владикавказ	Пригородный	15:08:0080106:3	003002000000 Земли населенных пунктов	Под отстойники технической воды	6	11:03:03	22 712	551,96	12 536 115,52
18612	Северная Осетия - Алания респ, р-н Пригородный, с Алханчурт, ул Цветочная 2-б	Пригородный	15:08:0080107:1	003002000000 Земли населенных пунктов	Под строительство (реконструкция) и для эксплуатации жилого дома	13	02:05:10	175	538,50	94 237,50
18613	Российская Федерация, Республика Северная Осетия - Алания, Пригородный муниципальный район, Михайловское сельское поселение, п. Алханчурт, ул. Цветочная, сооружение 4	Пригородный	15:08:0080107:172	003002000000 Земли населенных пунктов	Водозаборные сооружения	6	03:01:2	7	551,96	3 863,72
18614	Республика Северная Осетия-Алания, р-н Пригородный, пос. Алханчурт, ул. Алханчуртская, 9 "Б"	Пригородный	15:08:0080107:173	003002000000 Земли населенных пунктов	Ведение личного подсобного хозяйства (приусадебный участок)	13	02:02:02	715	538,50	385 027,50
18615	РСО-Алания, Пригородный район, с Алханчурт, ул Цветочная	Пригородный	15:08:0080107:175	003002000000 Земли населенных пунктов	ФАП	3	03:04:1	715	861,60	616 044,00
18616	Республика Северная Осетия - Алания, Пригородный район, с Алханчурт, ул Алханчуртская	Пригородный	15:08:0080107:183	003002000000 Земли населенных пунктов	Для ведения личного подсобного хозяйства (приусадебный участок)	13	02:02:02	1 233	538,50	663 970,50
18617	Российская Федерация, Республика Северная Осетия-Алания, Пригородный р-н, п Алханчурт	Пригородный	15:08:0080107:184	003002000000 Земли населенных пунктов	коммунальное обслуживание	6	03:01:2	584	551,96	322 344,64
18618	Российская Федерация, Республика Северная Осетия - Алания, Пригородный р-н , п. Алханчурт, ул Алханчуртская	Пригородный	15:08:0080107:185	003002000000 Земли населенных пунктов	Спорт	3	05:01:0	1 283	148,09	189 999,47
18619	Российская Федерация, Республика Северная Осетия - Алания, Пригородный муниципальный район, Михайловское сельское поселение, поселок Алханчурт, улица Алханчуртская, 185	Пригородный	15:08:0080107:186	003002000000 Земли населенных пунктов	Для ведения личного подсобного хозяйства (приусадебный земельный участок)	13	02:02:02	654	538,50	352 179,00
18620	Респ. Северная Осетия - Алания, р-н Пригородный, с. Алханчурт, ул. Алханчуртская, дом 1	Пригородный	15:08:0080107:2	003002000000 Земли населенных пунктов	существующий магазин № 17	4	04:04:0	1 700	1 400,09	2 380 153,00
18621	Респ. Северная Осетия - Алания, р-н Пригородный, п. Алханчурт, ул. Цветочная, дом 2 "д"	Пригородный	15:08:0080107:3	003002000000 Земли населенных пунктов	Для ведения личного подсобного хозяйства	13	02:02:02	500	538,50	269 250,00
18622	Северная Осетия - Алания респ. р-н Пригородный, п. Алханчурт, ул Алханчуртская, 18	Пригородный	15:08:0080107:37	003002000000 Земли населенных пунктов	Эксплуатация здания школы	3	03:05:0	14 117	686,58	9 692 449,86
18623	Северная Осетия - Алания респ, р-н Пригородный, п. Алханчурт, ул. Алханчуртская, 2	Пригородный	15:08:0080107:39	003002000000 Земли населенных пунктов	Для эксплуатации многоквартирного жилого дома	2	02:05:0	1 160	1 346,24	1 561 638,40
18624	Республика Северная Осетия-Алания, район Пригородный, п.Алханчурт, ул.Алханчуртская, 4	Пригородный	15:08:0080107:4	003002000000 Земли населенных пунктов	Общежитие	2	02:05:0	616	1 346,24	829 283,84
18625	Республика Северная Осетия-Алания, р-н Пригородный, пос. Алханчурт, ул. Алханчуртская, 2 "а"	Пригородный	15:08:0080107:47	003002000000 Земли населенных пунктов	Для строительства индивидуального гаража	7	02:07:1	24	525,03	12 600,72
18626	Респ. Северная Осетия - Алания, р-н Пригородный, п. Алханчурт, ул. Алханчуртская, дом 29 "п"	Пригородный	15:08:0080107:5	003002000000 Земли населенных пунктов	Под детсад	3	03:05:0	703	686,58	482 665,74
18627	Республика Северная Осетия-Алания, р-н Пригородный, пос. Алханчурт, ул. Цветочная, 2	Пригородный	15:08:0080107:54	003002000000 Земли населенных пунктов	Для ведения личного подсобного хозяйства	13	02:02:02	862	538,50	464 187,00
18628	Республика Северная Осетия-Алания, р-н Пригородный, п. Алханчурт, ул. Алханчуртская, 18 а	Пригородный	15:08:0080107:59	003002000000 Земли населенных пунктов	Для ведения личного подсобного хозяйства (приусадебные участки)	13	02:02:02	600	538,50	323 100,00
18629	Республика Северная Осетия-Алания, район Пригородный, п Алханчурт, ул Алханчуртская, 1	Пригородный	15:08:0080107:6	003002000000 Земли населенных пунктов	Общежитие	2	02:05:0	616	1 346,24	829 283,84
18630	Северная Осетия - Алания респ. р-н Пригородный, п Алханчурт, ул Цветочная, 14	Пригородный	15:08:0080107:7	003002000000 Земли населенных пунктов	Для ведения личного подсобного хозяйства	13	02:02:02	400	538,50	215 400,00
18631	Северная Осетия - Алания респ, р-н Пригородный, п. Алханчурт, ул Алханчуртская, 16 "в"	Пригородный	15:08:0080107:8	003002000000 Земли населенных пунктов	Установка столба и технологического контейнера сотовой связи	6	06:08:0	35	901,98	31 569,30
18632	Северная Осетия - Алания респ, р-н Пригородный, п. Алханчурт, ул. Цветочная, 16	Пригородный	15:08:0080107:9	003002000000 Земли населенных пунктов	Для ведения личного подсобного хозяйства	13	02:02:02	772	538,50	415 722,00
18633	Респ. Северная Осетия - Алания, р-н Пригородный, п. Алханчурт, ул. Цветочная, 15	Пригородный	15:08:0080108:1	003002000000 Земли населенных пунктов	Для ведения личного подсобного хозяйства	13	02:02:02	2 400	538,50	1 292 400,00
18634	Респ. Северная Осетия - Алания, р-н Пригородный, с. Алханчурт, ул. Алханчуртская, дом 20/1	Пригородный	15:08:0080108:2	003002000000 Земли населенных пунктов	под существующим жилым домом и приусадебным участком	13	02:02:10	700	538,50	376 950,00
18635	Республика Северная Осетия-Алания, р-н Пригородный, с. Алханчурт, ул. Почевая, 3	Пригородный	15:08:0080109:1	003002000000 Земли населенных пунктов	Для ведения личного подсобного хозяйства	13	02:02:02	1 038	538,50	558 963,00

№ пп	Местоположение ЗУ	Район	Кадастровый номер ЗУ	Категория земель	Разрешенное использование по документу	Код вида разрешенного использования (в соответствии с классификатором видов разрешенного использования земельных участков)	Вид использования объектов недвижимости	Площадь	УПКС	КС
18636	Республика Северная Осетия-Алания, р-н Пригородный, с Алханчурт, ул Цветочная, д 1аб	Пригородный	15:08:0080109:10	0030020000000 Земли населенных пунктов	Для ведения личного подсобного хозяйства	13	02:0020	2 597	538,50	1 398 484,50
18637	Северная Осетия - Алания респ, р-н Пригородный, пос. Алханчурт, ул. Полевая, 5	Пригородный	15:08:0080109:27	0030020000000 Земли населенных пунктов	Для ведения личного подсобного хозяйства	13	02:0020	779	538,50	419 491,50
18638	Республика Северная Осетия - Алания, р-н Пригородный, пос.Алханчурт, ул.Цветочная, 2 "а"	Пригородный	15:08:0080109:3	0030020000000 Земли населенных пунктов	Для ведения личного подсобного хозяйства	13	02:0020	2 000	538,50	1 077 000,00
18639	Российская Федерация, Республика Северная Осетия - Алания, Пригородный район, пос. Алханчурт, ул Цветочная, 2 "в"	Пригородный	15:08:0080109:4	0030020000000 Земли населенных пунктов	Для ведения личного подсобного хозяйства	13	02:0020	1 501	538,50	808 288,50
18640	Республика Северная Осетия-Алания, р-н Пригородный, п Алханчурт, ул. Цветочная, 5 "б"	Пригородный	15:08:0080109:48	0030020000000 Земли населенных пунктов	Для ведения личного подсобного хозяйства	13	02:0020	1 224	538,50	659 124,00
18641	Республика Северная Осетия-Алания, р-н Пригородный, п. Алханчурт, ул. Цветочная, 3 "в"	Пригородный	15:08:0080109:49	0030020000000 Земли населенных пунктов	Для ведения личного подсобного хозяйства	13	02:0020	1 111	538,50	598 273,50
18642	Российская Федерация, Республика Северная Осетия - Алания, Пригородный район, пос. Алханчурт, ул. Цветочная, 3 "а"	Пригородный	15:08:0080109:5	0030020000000 Земли населенных пунктов	Для ведения личного подсобного хозяйства	13	02:0020	1 510	538,50	813 135,00
18643	Республика Северная Осетия-Алания, р-н Пригородный, п Алханчурт, ул. Цветочная, 5 "в"	Пригородный	15:08:0080109:50	0030020000000 Земли населенных пунктов	Для ведения личного подсобного хозяйства	13	02:0020	1 100	538,50	592 350,00
18644	Респ. Северная Осетия - Алания, р-н Пригородный, с Алханчурт, ул. Цветочная, дом 6 "б"	Пригородный	15:08:0080109:6	0030020000000 Земли населенных пунктов	Для ведения личного подсобного хозяйства	13	02:0020	1 825	538,50	982 762,50
18645	Республика Северная Осетия - Алания, р-н Пригородный, с.Алханчурт, ул.Полевая, 1 "а"	Пригородный	15:08:0080109:7	0030020000000 Земли населенных пунктов	Для ведения личного подсобного хозяйства	13	02:0020	1 078	538,50	580 503,00
18646	Респ. Северная Осетия - Алания, р-н Пригородный, п. Алханчурт, ул. Цветочная, дом 8 "б"	Пригородный	15:08:0080109:9	0030020000000 Земли населенных пунктов	Для ведения личного подсобного хозяйства	13	02:0020	1 745	538,50	939 682,50
18647	Республика Северная Осетия - Алания, р-н Пригородный, п. Алханчурт, ул Алханчуртская, с левой стороны а/д Владикавказ-Беслан	Пригородный	15:08:0080110:121	0030020000000 Земли населенных пунктов	Для ведения личного подсобного хозяйства и строительства жилого дома	13	02:0020	1 480	538,50	796 980,00
18648	Респ. Северная Осетия - Алания, р-н Пригородный, с Алханчурт, ул. Алханчуртская, дом 30	Пригородный	15:08:0080110:3	0030020000000 Земли населенных пунктов	Для ведения личного подсобного хозяйства	13	02:0020	1 383	538,50	745 822,50
18649	Респ. Северная Осетия - Алания, р-н Пригородный, п. Алханчурт, ул. Алханчуртская, 29/2	Пригородный	15:08:0080110:5	0030020000000 Земли населенных пунктов	Для ведения личного подсобного хозяйства	13	02:0020	585	538,50	315 022,50
18650	Республика Северная Осетия-Алания, р-н Пригородный, с. Алханчурт, с левой стороны автодороги Владикавказ-Беслан	Пригородный	15:08:0080110:6	0030020000000 Земли населенных пунктов	объекты обслуживания населения	4	04:099	213	1 130,44	240 783,72
18651	Республика Северная Осетия-Алания, р-н Пригородный, с Алханчурт, с левой стороны федеральной автодороги Владикавказ-Беслан	Пригородный	15:08:0080110:7	0030020000000 Земли населенных пунктов	Питомник	1	01:170	6 133	12,75	78 195,75
18652	Российская Федерация, Республика Северная Осетия - Алания, Пригородный район, ст-ца Архонская, ул Шоссейная, 11	Пригородный	15:08:0090101:10	0030020000000 Земли населенных пунктов	Для ведения личного подсобного хозяйства	13	02:0020	1 043	669,85	698 653,55
18653	Российская Федерация, Республика Северная Осетия - Алания, Пригородный район, ст-ца Архонская, ул. Шоссейная, 9	Пригородный	15:08:0090101:11	0030020000000 Земли населенных пунктов	Для ведения личного подсобного хозяйства	13	02:0020	954	669,85	639 036,90
18654	Республика Северная Осетия-Алания, р-н Пригородный, ст-ца Архонская, ул.Шоссейная, 7	Пригородный	15:08:0090101:12	0030020000000 Земли населенных пунктов	Для ведения личного подсобного хозяйства	13	02:0020	671	669,85	449 469,35
18655	Российская Федерация, Республика Северная Осетия - Алания, Пригородный район, ст-ца Архонская, ул Шоссейная, 5	Пригородный	15:08:0090101:13	0030020000000 Земли населенных пунктов	Для ведения личного подсобного хозяйства	13	02:0020	849	669,85	568 702,65
18656	Российская Федерация, Республика Северная Осетия - Алания, Пригородный район, ст-ца Архонская, ул Шоссейная, 3	Пригородный	15:08:0090101:14	0030020000000 Земли населенных пунктов	Для ведения личного подсобного хозяйства	13	02:0020	1 057	669,85	708 031,45
18657	Российская Федерация, Республика Северная Осетия - Алания, Пригородный район, ст-ца Архонская, ул. Шоссейная, 1	Пригородный	15:08:0090101:15	0030020000000 Земли населенных пунктов	Для ведения личного подсобного хозяйства	13	02:0020	1 099	669,85	736 165,15
18658	Российская Федерация, Республика Северная Осетия - Алания, Пригородный район, ст-ца Архонская, ул. Архонская, 18	Пригородный	15:08:0090101:16	0030020000000 Земли населенных пунктов	Для ведения личного подсобного хозяйства	13	02:0020	824	669,85	551 956,40
18659	Российская Федерация, Республика Северная Осетия - Алания, Пригородный район, ст-ца Архонская, ул Карла Маркса, 4	Пригородный	15:08:0090101:2	0030020000000 Земли населенных пунктов	Для ведения личного подсобного хозяйства	13	02:0020	1 113	669,85	745 543,05
18660	Российская Федерация, Республика Северная Осетия - Алания, Пригородный район, ст-ца Архонская, ул Карла Маркса, 6	Пригородный	15:08:0090101:3	0030020000000 Земли населенных пунктов	Для ведения личного подсобного хозяйства	13	02:0020	908	669,85	608 223,80
18661	Российская Федерация, Республика Северная Осетия - Алания, Пригородный район, ст-ца Архонская, ул. Карла Маркса, 2	Пригородный	15:08:0090101:300	0030020000000 Земли населенных пунктов	Для ведения личного подсобного хозяйства	13	02:0020	1 044	669,85	699 323,40
18662	Российская Федерация, Республика Северная Осетия - Алания, Пригородный район, ст-ца Архонская, ул. Карла Маркса, 8	Пригородный	15:08:0090101:4	0030020000000 Земли населенных пунктов	Для ведения личного подсобного хозяйства	13	02:0020	850	669,85	569 372,50
18663	Российская Федерация, Республика Северная Осетия - Алания, Пригородный район, ст-ца Архонская, ул Карла Маркса, 10	Пригородный	15:08:0090101:5	0030020000000 Земли населенных пунктов	Для ведения личного подсобного хозяйства	13	02:0020	1 514	669,85	1 014 152,90
18664	Российская Федерация, Республика Северная Осетия - Алания, Пригородный район, ст-ца Архонская, ул Карла Маркса, 12	Пригородный	15:08:0090101:6	0030020000000 Земли населенных пунктов	Для ведения личного подсобного хозяйства	13	02:0020	602	669,85	403 249,70
18665	Российская Федерация, Республика Северная Осетия - Алания, Пригородный район, ст-ца Архонская, ул. Карла Маркса, 14	Пригородный	15:08:0090101:7	0030020000000 Земли населенных пунктов	Для ведения личного подсобного хозяйства	13	02:0020	809	669,85	541 908,65
18666	Российская Федерация, Республика Северная Осетия - Алания, Пригородный район, ст-ца Архонская, ул. Архонская, 16	Пригородный	15:08:0090101:8	0030020000000 Земли населенных пунктов	Для индивидуальной жилой застройки	13	02:0010	661	669,85	442 770,85
18667	Российская Федерация, Республика Северная Осетия - Алания, Пригородный район, ст-ца Архонская, ул Архонская, 20	Пригородный	15:08:0090101:9	0030020000000 Земли населенных пунктов	ИЖС	13	02:0010	1 498	669,85	1 003 435,30
18668	Респ. Северная Осетия - Алания, р-н Пригородный, ст-ца Архонская, ул. К.Маркса, дом 11	Пригородный	15:08:0090102:10	0030020000000 Земли населенных пунктов	Для ведения личного подсобного хозяйства	13	02:0020	799	669,85	535 210,15
18669	Респ. Северная Осетия - Алания, р-н Пригородный, ст. Архонская, ул. К.Маркса, 9	Пригородный	15:08:0090102:11	0030020000000 Земли населенных пунктов	Для ведения личного подсобного хозяйства	13	02:0020	1 314	669,85	880 182,90
18670	Респ. Северная Осетия - Алания, р-н Пригородный, ст-ца Архонская, ул. К.Маркса, дом 5	Пригородный	15:08:0090102:12	0030020000000 Земли населенных пунктов	Для ведения личного подсобного хозяйства	13	02:0020	855	669,85	572 721,75
18671	Республика Северная Осетия-Алания, район Пригородный, ст Архонская, ул К.Маркса, 3	Пригородный	15:08:0090102:13	0030020000000 Земли населенных пунктов	Для ведения личного подсобного хозяйства	13	02:0020	1 380	669,85	924 393,00
18672	Респ. Северная Осетия - Алания, р-н Пригородный, ст-ца Архонская, ул. К.Маркса, 1	Пригородный	15:08:0090102:14	0030020000000 Земли населенных пунктов	Для ведения личного подсобного хозяйства	13	02:0020	2 226	669,85	1 491 086,10
18673	Респ. Северная Осетия - Алания, р-н Пригородный, ст-ца Архонская, ул. К.Маркса, дом 7	Пригородный	15:08:0090102:15	0030020000000 Земли населенных пунктов	Для ведения личного подсобного хозяйства	13	02:0020	855	669,85	572 721,75
18674	Северная Осетия - Алания респ, р-н Пригородный, ст. Архонская, ул. Октябрьская, 2 "а"	Пригородный	15:08:0090102:16	0030020000000 Земли населенных пунктов	Для эксплуатации нежилого здания автосервиса	4	04:099	425	1 406,19	597 630,75

№ п/п	Местоположение ЗУ	Район	Кадастровый номер ЗУ	Категория земель	Разрешенное использование по документу	Код вида разрешенного использования (в соответствии с классификатором видов разрешенного использования земельных участков)	Вид использования объектов недвижимости	Площадь	УПКС	КС
18675		Пригородный	15:08:0090102:177	003002000000 Земли населенных пунктов	Для ведения личного подсобного хозяйства (приусадебный земельный участок)	13	02:0020	820	669,85	549 277,00
18676		Пригородный	15:08:0090102:178	003002000000 Земли населенных пунктов	Для ведения личного подсобного хозяйства (приусадебный земельный участок)	13	02:0020	1 009	669,85	675 878,65
18677	Респ. Северная Осетия - Алания, р-н Пригородный, ст-ца Архонская, ул. Октябрьская, 2	Пригородный	15:08:0090102:2	003002000000 Земли населенных пунктов	Для ведения личного подсобного хозяйства	13	02:0020	1 777	669,85	1 190 323,45
18678	Респ. Северная Осетия - Алания, р-н Пригородный, ст-ца Архонская, ул. Октябрьская, дом 4	Пригородный	15:08:0090102:3	003002000000 Земли населенных пунктов	Для ведения личного подсобного хозяйства	13	02:0020	1 164	669,85	779 705,40
18679	Респ. Северная Осетия - Алания, р-н Пригородный, ст Архонская, ул Октябрьская, 6	Пригородный	15:08:0090102:4	003002000000 Земли населенных пунктов	Для ведения личного подсобного хозяйства	13	02:0020	844	669,85	565 353,40
18680	Республика Северная Осетия - Алания, м-р-н Пригородный, с.п. Архонское, ст-ца Архонская, ул Октябрьская, двлд. 8	Пригородный	15:08:0090102:5	003002000000 Земли населенных пунктов	ИЖС	13	02:0010	898	669,85	601 525,30
18681	Республика Северная Осетия-Алания, р-н Пригородный, ст-ца Архонская, ул. Полевая, 3 "а"	Пригородный	15:08:0090102:50	003002000000 Земли населенных пунктов	Для строительства объектов розничной торговли	4	04:0040	165	1 741,62	287 367,30
18682	Северная Осетия - Алания респ, р-н Пригородный, ст-ца Архонская, ул Архонская, 10	Пригородный	15:08:0090102:6	003002000000 Земли населенных пунктов	Для ведения личного подсобного хозяйства	13	02:0020	1 227	669,85	821 905,95
18683	Респ. Северная Осетия - Алания, р-н Пригородный, ст Архонская, ул Архонская, 12	Пригородный	15:08:0090102:7	003002000000 Земли населенных пунктов	Индивидуальное жилищное строительство	13	02:0010	1 026	669,85	687 266,10
18684	Респ. Северная Осетия - Алания, р-н Пригородный, ст-ца Архонская, ул. Архонская, дом 14	Пригородный	15:08:0090102:8	003002000000 Земли населенных пунктов	Для индивидуальной жилой застройки	13	02:0010	835	669,85	559 324,75
18685	Респ. Северная Осетия - Алания, р-н Пригородный, ст-ца Архонская, ул. К.Маркса, дом 13	Пригородный	15:08:0090102:9	003002000000 Земли населенных пунктов	Для ведения личного подсобного хозяйства	13	02:0020	802	669,85	537 219,70
18686	Респ. Северная Осетия - Алания, р-н Пригородный, ст-ца Архонская, ул. Октябрьская, дом 1	Пригородный	15:08:0090103:10	003002000000 Земли населенных пунктов	Для индивидуальной жилой застройки	13	02:0010	2 286	669,85	1 531 277,10
18687	Республика Северная Осетия-Алания, р-н Пригородный, ст-ца Архонская, ул Почтовая, д 1а	Пригородный	15:08:0090103:21	003002000000 Земли населенных пунктов	Под строительство магазина	4	04:0040	45	1 741,62	78 372,90
18688	Республика Северная Осетия-Алания, р-н Пригородный, ст-ца Архонская, ул. Октябрьская, 1 "а"	Пригородный	15:08:0090103:25	003002000000 Земли населенных пунктов	Для ведения личного подсобного хозяйства	13	02:0020	581	669,85	389 182,85
18689	Респ. Северная Осетия - Алания, р-н Пригородный, ст-ца Архонская, ул. Октябрьская, дом 1 "б"	Пригородный	15:08:0090103:26	003002000000 Земли населенных пунктов	Для ведения личного подсобного хозяйства	13	02:0020	124	669,85	83 061,40
18690	Российская Федерация, Республика Северная Осетия-Алания, Пригородный район, ст-ца Архонская, ул. Полевая, 1 "б"	Пригородный	15:08:0090103:27	003002000000 Земли населенных пунктов	Для ведения личного подсобного хозяйства	13	02:0020	1 169	669,85	783 054,65
18691	Российская Федерация, Республика Северная Осетия-Алания, Пригородный район, ст-ца Архонская, ул. Октябрьская, 1 "а"	Пригородный	15:08:0090103:28	003002000000 Земли населенных пунктов	Для ведения личного подсобного хозяйства	13	02:0020	791	669,85	529 851,35
18692	Респ. Северная Осетия - Алания, р-н Пригородный, ст-ца Архонская, ул. Набережная, 4	Пригородный	15:08:0090103:4	003002000000 Земли населенных пунктов	Под жилую застройку Индивидуальную	13	02:0010	2 391	669,85	1 601 611,35
18693	Респ. Северная Осетия - Алания, р-н Пригородный, ст. Архонская, ул. Архонская, 2	Пригородный	15:08:0090103:5	003002000000 Земли населенных пунктов	Для ведения личного подсобного хозяйства	13	02:0020	920	669,85	616 262,00
18694	Респ. Северная Осетия - Алания, р-н Пригородный, ст-ца Архонская, ул. Архонская, дом 6	Пригородный	15:08:0090103:6	003002000000 Земли населенных пунктов	ИЖС	13	02:0010	917	669,85	614 252,45
18695	Республика Северная Осетия-Алания, р-н Пригородный, ст Архонская, ул. Октябрьская, 7	Пригородный	15:08:0090103:66	003002000000 Земли населенных пунктов	Для ведения личного подсобного хозяйства	13	02:0020	674	669,85	451 478,90
18696	Республика Северная Осетия-Алания, р-н Пригородный, ст. Архонская, ул. Набережная, 4 "а"	Пригородный	15:08:0090103:67	003002000000 Земли населенных пунктов	Для ведения личного подсобного хозяйства	13	02:0020	834	669,85	558 654,90
18697	Респ. Северная Осетия - Алания, р-н Пригородный, ст-ца Архонская, ул. Архонская, дом 8	Пригородный	15:08:0090103:7	003002000000 Земли населенных пунктов	ИЖС	13	02:0010	691	669,85	462 866,35
18698	Республика Северная Осетия-Алания, р-н Пригородный, ст Архонская, ул. Набережная, 2	Пригородный	15:08:0090103:71	003002000000 Земли населенных пунктов	Для ведения личного подсобного хозяйства	13	02:0020	1 014	669,85	679 227,90
18699	Республика Северная Осетия-Алания, р-н Пригородный, ст Архонская, ул. Набережная, 2 а	Пригородный	15:08:0090103:72	003002000000 Земли населенных пунктов	Для ведения личного подсобного хозяйства	13	02:0020	1 438	669,85	963 244,30
18700	Республика Северная Осетия-Алания, р-н Пригородный, ст-ца Архонская, ул. Полевая, 3	Пригородный	15:08:0090103:73	003002000000 Земли населенных пунктов	Для ведения личного подсобного хозяйства	13	02:0020	586	669,85	392 532,10
18701	Республика Северная Осетия-Алания, р-н Пригородный, ст. Архонская, ул. Архонская, 4	Пригородный	15:08:0090103:74	003002000000 Земли населенных пунктов	Для ведения личного подсобного хозяйства	13	02:0020	721	669,85	482 961,85
18702	Республика Северная Осетия-Алания, р-н Пригородный, ст Архонская, ул. Архонская, 4	Пригородный	15:08:0090103:75	003002000000 Земли населенных пунктов	Для ведения личного подсобного хозяйства	13	02:0020	641	669,85	429 373,85
18703	Республика Северная Осетия-Алания, р-н Пригородный, ст Архонская, ул. Октябрьская, 3 "а"	Пригородный	15:08:0090103:76	003002000000 Земли населенных пунктов	Для ведения личного подсобного хозяйства	13	02:0020	719	669,85	481 622,15
18704	Республика Северная Осетия-Алания, р-н Пригородный, ст. Архонская, ул. Октябрьская, 3	Пригородный	15:08:0090103:77	003002000000 Земли населенных пунктов	Для ведения личного подсобного хозяйства	13	02:0020	844	669,85	565 353,40
18705	Российская Федерация, Республика Северная Осетия-Алания, Пригородный район, ст-ца Архонская, ул Октябьская, 9	Пригородный	15:08:0090103:8	003002000000 Земли населенных пунктов	Для ведения личного подсобного хозяйства	13	02:0020	1 138	669,85	762 289,30
18706	Респ. Северная Осетия - Алания, р-н Пригородный, ст-ца Архонская, ул. Октябрьская, 5	Пригородный	15:08:0090103:9	003002000000 Земли населенных пунктов	Для ведения личного подсобного хозяйства	13	02:0020	1 033	669,85	691 955,05
18707	Российская Федерация, Республика Северная Осетия - Алания, Пригородный район, ст-ца Архонская, ул. Карла Маркса, 18	Пригородный	15:08:0090104:1	003002000000 Земли населенных пунктов	Для ведения личного подсобного хозяйства	13	02:0020	787	669,85	527 171,95
18708	Российская Федерация, Республика Северная Осетия - Алания, Пригородный район, ст-ца Архонская, ул. Заводская, 20	Пригородный	15:08:0090104:10	003002000000 Земли населенных пунктов	Для ведения личного подсобного хозяйства	13	02:0020	1 221	669,85	817 886,85
18709	Российская Федерация, Республика Северная Осетия - Алания, Пригородный район, ст-ца Архонская, ул. Заводская, 22	Пригородный	15:08:0090104:11	003002000000 Земли населенных пунктов	Для ведения личного подсобного хозяйства	13	02:0020	429	669,85	287 365,65
18710	Российская Федерация, Республика Северная Осетия - Алания, Пригородный район, ст-ца Архонская, ул Шоссейная, 23	Пригородный	15:08:0090104:12	003002000000 Земли населенных пунктов	Для ведения личного подсобного хозяйства	13	02:0020	723	669,85	484 301,55
18711	Российская Федерация, Республика Северная Осетия - Алания, Пригородный район, ст-ца Архонская, ул Шоссейная, 21	Пригородный	15:08:0090104:13	003002000000 Земли населенных пунктов	ИЖС	13	02:0010	807	669,85	540 568,95
18712	Российская Федерация, Республика Северная Осетия - Алания, Пригородный район, ст-ца Архонская, ул. Шоссейная, 15	Пригородный	15:08:0090104:16	003002000000 Земли населенных пунктов	Для ведения личного подсобного хозяйства	13	02:0020	788	669,85	527 841,80
18713	Российская Федерация, Республика Северная Осетия - Алания, Пригородный район, ст-ца Архонская, ул. Шоссейная, 19	Пригородный	15:08:0090104:18	003002000000 Земли населенных пунктов	Для использования в целях эксплуатации существующего жилого дома и ведения личного подсобного хозяйства	13	02:0020	1 338	669,85	896 259,30
18714	Российская Федерация, Республика Северная Осетия - Алания, Пригородный район, ст-ца Архонская, ул Шоссейная, 19 "а"	Пригородный	15:08:0090104:19	003002000000 Земли населенных пунктов	Для использования в целях эксплуатации существующего жилого дома и ведения личного подсобного хозяйства	13	02:0020	569	669,85	381 144,65
18715	Российская Федерация, Республика Северная Осетия - Алания, Пригородный район, ст-ца Архонская, ул Шоссейная, 17	Пригородный	15:08:0090104:21	003002000000 Земли населенных пунктов	Для ведения личного подсобного хозяйства	13	02:0020	974	669,85	652 433,90

№ п/п	Местоположение ЗУ	Район	Кадастровый номер ЗУ	Категория земель	Разрешенное использование по документу	Код вида разрешенного использования (в соответствии с классификатором видов разрешенного использования земельных участков)	Вид использования объектов недвижимости	Площадь	УПКС	КС
18716	Российская Федерация, Республика Северная Осетия - Алания, Пригородный район, ст-ца Архонская, ул Шоссейная, 17	Пригородный	15:08:0090104:32	0030020000000 Земли населенных пунктов	Для ведения личного подсобного хозяйства	13	02.0.20	971	669,85	650 424,35
18717	Российская Федерация, Республика Северная Осетия - Алания, Пригородный район, ст-ца Архонская, ул. Шоссейная, 13	Пригородный	15:08:0090104:34	0030020000000 Земли населенных пунктов	Для ведения личного подсобного хозяйства	13	02.0.20	607	669,85	406 598,95
18718	Российская Федерация, Республика Северная Осетия - Алания, Пригородный район, ст-ца Архонская, ул. Архонская, 11 "а"	Пригородный	15:08:0090104:35	0030020000000 Земли населенных пунктов	Для ведения личного подсобного хозяйства	13	02.0.20	656	669,85	439 421,60
18719	Российская Федерация, Республика Северная Осетия - Алания, Пригородный район, ст-ца Архонская, ул Заводская, 18	Пригородный	15:08:0090104:36	0030020000000 Земли населенных пунктов	Для ведения личного подсобного хозяйства	13	02.0.20	1 039	669,85	695 974,15
18720	Российская Федерация, Республика Северная Осетия - Алания, Пригородный район, ст-ца Архонская, ул Архонская, 11	Пригородный	15:08:0090104:4	0030020000000 Земли населенных пунктов	Для ведения личного подсобного хозяйства	13	02.0.20	621	669,85	415 976,85
18721	Российская Федерация, Республика Северная Осетия - Алания, Пригородный район, ст-ца Архонская, ул. Карла Маркса, 16	Пригородный	15:08:0090104:5	0030020000000 Земли населенных пунктов	Для эксплуатации существующего жилого дома и ведения личного подсобного хозяйства	13	02.0.20	1 379	669,85	923 723,15
18722	Российская Федерация, Республика Северная Осетия - Алания, Пригородный район, ст-ца Архонская, ул. Карла Маркса, 20	Пригородный	15:08:0090104:7	0030020000000 Земли населенных пунктов	Для ведения личного подсобного хозяйства	13	02.0.20	986	669,85	660 472,10
18723	Российская Федерация, Республика Северная Осетия - Алания, Пригородный район, ст-ца Архонская, ул Маркса, 22	Пригородный	15:08:0090104:8	0030020000000 Земли населенных пунктов	ИЖС	13	02.0.10	1 075	669,85	720 088,75
18724	Российская Федерация, Республика Северная Осетия - Алания, Пригородный район, ст-ца Архонская, ул. Карла Маркса, 24	Пригородный	15:08:0090104:9	0030020000000 Земли населенных пунктов	Для ведения личного подсобного хозяйства	13	02.0.20	662	669,85	443 440,70
18725	Российская Федерация, Республика Северная Осетия - Алания, Пригородный район, ст-ца Архонская, ул. Заводская, 10	Пригородный	15:08:0090105:10	0030020000000 Земли населенных пунктов	ИЖС	13	02.0.10	881	669,85	590 137,85
18726	Российская Федерация, Республика Северная Осетия - Алания, Пригородный район, ст-ца Архонская, ул. Заводская, 12	Пригородный	15:08:0090105:11	0030020000000 Земли населенных пунктов	Для ведения личного подсобного хозяйства	13	02.0.20	864	669,85	578 750,40
18727	Российская Федерация, Республика Северная Осетия - Алания, Пригородный район, ст-ца Архонская, ул Заводская, 14	Пригородный	15:08:0090105:12	0030020000000 Земли населенных пунктов	Для ведения личного подсобного хозяйства	13	02.0.20	784	669,85	525 162,40
18728	Российская Федерация, Республика Северная Осетия - Алания, Пригородный район, ст-ца Архонская, ул Заводская, 16	Пригородный	15:08:0090105:13	0030020000000 Земли населенных пунктов	Для ведения личного подсобного хозяйства	13	02.0.20	703	669,85	470 904,55
18729	Российская Федерация, Республика Северная Осетия - Алания, Пригородный район, ст-ца Архонская, ул. К.Маркса, 21	Пригородный	15:08:0090105:15	0030020000000 Земли населенных пунктов	Для ведения личного подсобного хозяйства	13	02.0.20	1 193	669,85	799 131,05
18730	Российская Федерация, Республика Северная Осетия - Алания, Пригородный район, ст-ца Архонская, ул. К.Маркса, 19	Пригородный	15:08:0090105:16	0030020000000 Земли населенных пунктов	Для ведения личного подсобного хозяйства	13	02.0.20	999	669,85	669 180,15
18731	Российская Федерация, Республика Северная Осетия - Алания, Пригородный район, ст-ца Архонская, ул К.Маркса, 17	Пригородный	15:08:0090105:17	0030020000000 Земли населенных пунктов	Для эксплуатации жилого дома и ведения личного подсобного хозяйство	13	02.0.20	1 124	669,85	752 911,40
18732	Российская Федерация, Республика Северная Осетия - Алания, Пригородный район, ст-ца Архонская, ул К.Маркса	Пригородный	15:08:0090105:174	0030020000000 Земли населенных пунктов	Для эксплуатации существующего жилого дома и приусадебного участка	13	02.0.10	299	669,85	200 285,15
18733	Российская Федерация, Республика Северная Осетия - Алания, Пригородный район, ст-ца Архонская, ул. К.Маркса	Пригородный	15:08:0090105:175	0030020000000 Земли населенных пунктов	Для эксплуатации существующего жилого дома и приусадебного участка	13	02.0.10	323	669,85	216 361,55
18734	Российская Федерация, Республика Северная Осетия - Алания, Пригородный район, ст-ца Архонская, ул. К.Маркса, 23	Пригородный	15:08:0090105:18	0030020000000 Земли населенных пунктов	Для ведения личного подсобного хозяйства	13	02.0.20	624	669,85	417 986,40
18735	Российская Федерация, Республика Северная Осетия - Алания, Пригородный район, ст-ца Архонская, ул Заводская, 12 "б"	Пригородный	15:08:0090105:19	0030020000000 Земли населенных пунктов	Для ведения личного подсобного хозяйства	13	02.0.20	349	669,85	233 777,65
18736	Российская Федерация, Республика Северная Осетия - Алания, Пригородный район, ст-ца Архонская, ул Архонская, 9	Пригородный	15:08:0090105:2	0030020000000 Земли населенных пунктов	Для ведения личного подсобного хозяйства	13	02.0.20	716	669,85	479 612,60
18737	Российская Федерация, Республика Северная Осетия - Алания, Пригородный район, ст-ца Архонская, ул. Архонская, 7	Пригородный	15:08:0090105:3	0030020000000 Земли населенных пунктов	Для ведения личного подсобного хозяйства	13	02.0.20	921	669,85	616 931,85
18738	Респ. Северная Осетия - Алания, р-н Пригородный, ст-ца Архонская, ул. Октябрьская, дом 12	Пригородный	15:08:0090105:4	0030020000000 Земли населенных пунктов	ИЖС	13	02.0.10	800	669,85	535 880,00
18739	Российская Федерация, Республика Северная Осетия - Алания, Пригородный район, ст-ца Архонская, ул Октябрьская, 14	Пригородный	15:08:0090105:5	0030020000000 Земли населенных пунктов	Для ведения личного подсобного хозяйства	13	02.0.20	1 007	669,85	674 538,95
18740	Российская Федерация, Республика Северная Осетия - Алания, Пригородный район, ст-ца Архонская, ул Октябрьская, 12а	Пригородный	15:08:0090105:93	0030020000000 Земли населенных пунктов	Для ведения личного подсобного хозяйства	13	02.0.20	359	669,85	240 476,15
18741	Российская Федерация, Республика Северная Осетия - Алания, Пригородный район, ст-ца Архонская, ул. Архонская, 9а	Пригородный	15:08:0090105:99	0030020000000 Земли населенных пунктов	Для эксплуатации существующего жилого дома и приусадебного участка	13	02.0.10	749	669,85	501 717,65
18742	Российская Федерация, Республика Северная Осетия - Алания, Пригородный район, ст-ца Архонская, ул. Октябрьская, 16	Пригородный	15:08:0090105:6	0030020000000 Земли населенных пунктов	ИЖС	13	02.0.10	937	669,85	627 649,45
18743	Российская Федерация, Республика Северная Осетия - Алания, Пригородный район, ст-ца Архонская, ул Октябрьская, 22	Пригородный	15:08:0090105:63	0030020000000 Земли населенных пунктов	Для ведения личного подсобного хозяйства	13	02.0.20	789	669,85	528 511,65
18744	Российская Федерация, Республика Северная Осетия - Алания, Пригородный район, ст-ца Архонская, ул Октябрьская, 18	Пригородный	15:08:0090105:7	0030020000000 Земли населенных пунктов	Для ведения личного подсобного хозяйства	13	02.0.20	645	669,85	432 053,25
18745	Российская Федерация, Республика Северная Осетия - Алания, Пригородный район, ст-ца Архонская, ул. Октябрьская, 20	Пригородный	15:08:0090105:8	0030020000000 Земли населенных пунктов	Для ведения личного подсобного хозяйства	13	02.0.20	1 168	669,85	782 384,80
18746	Российская Федерация, Республика Северная Осетия - Алания, Пригородный район, ст-ца Архонская, ул. Заводская, 8	Пригородный	15:08:0090105:9	0030020000000 Земли населенных пунктов	Для ведения личного подсобного хозяйства	13	02.0.20	468	669,85	313 489,80
18747	Респ. Северная Осетия - Алания, р-н Пригородный, ст-ца Архонская, ул. Набережная, дом 8	Пригородный	15:08:0090106:1	0030020000000 Земли населенных пунктов	под существующим жилым домом и приусадебным участком	13	02.0.10	1 000	669,85	669 850,00
18748	Респ. Северная Осетия - Алания, р-н Пригородный, ст-ца Архонская, ул. Октябрьская, 21	Пригородный	15:08:0090106:10	0030020000000 Земли населенных пунктов	Для ведения личного подсобного хозяйства	13	02.0.20	944	669,85	632 338,40
18749	Респ. Северная Осетия - Алания, р-н Пригородный, ст-ца Архонская, ул. Октябрьская, дом 19	Пригородный	15:08:0090106:11	0030020000000 Земли населенных пунктов	Для ведения личного подсобного хозяйства	13	02.0.20	877	669,85	587 458,45
18750	Респ. Северная Осетия - Алания, р-н Пригородный, ст-ца Архонская, ул. Октябрьская, 15	Пригородный	15:08:0090106:13	0030020000000 Земли населенных пунктов	Для ведения личного подсобного хозяйства	13	02.0.20	1 038	669,85	695 304,30
18751	Респ. Северная Осетия - Алания, р-н Пригородный, ст-ца Архонская, ул. Октябрьская, 13	Пригородный	15:08:0090106:14	0030020000000 Земли населенных пунктов	Для ведения личного подсобного хозяйства	13	02.0.20	1 306	669,85	874 824,10
18752	Республика Северная Осетия-Алания, Пригородный район, ст-ца Архонская, ул. Набережная, 1"а"	Пригородный	15:08:0090106:142	0030020000000 Земли населенных пунктов	Для ведения личного подсобного хозяйства (приусадебный земельный участок)	13	02.0.20	887	669,85	594 156,95
18753	Респ. Северная Осетия - Алания, р-н Пригородный, ст-ца Архонская, ул. Октябрьская, дом 11	Пригородный	15:08:0090106:15	0030020000000 Земли населенных пунктов	Для эксплуатации существующего жилого дома и ведения личного подсобного хозяйства	13	02.0.20	834	669,85	558 654,90
18754	Российская Федерация, Республика Северная Осетия - Алания, Пригородный муниципальный район Архонского сельского поселения, станица Архонская, ул. Набережная, 6 "а"	Пригородный	15:08:0090106:154	0030020000000 Земли населенных пунктов	Для ведения личного подсобного хозяйства	13	02.0.20	864	669,85	578 750,40

№ пп	Местоположение ЗУ	Район	Кадастровый номер ЗУ	Категория земель	Разрешенное использование по документу	Код вида разрешенного использования (в соответствии с классификатором видов разрешенного использования земельных участков)	Вид использования объектов недвижимости	Площадь	УПКС	КС
18755	Респ. Северная Осетия - Алания, р-н Пригородный, ст-ца Архонская, ул. Октябрьская, 17	Пригородный	15:08:0090106:2	0030020000000 Земли населенных пунктов	Для ведения личного подсобного хозяйства	13	02.0.20	865	669,85	579 420,25
18756	Респ. Северная Осетия - Алания, р-н Пригородный, ст-ца Архонская, ул. Архонская, дом 5	Пригородный	15:08:0090106:3	0030020000000 Земли населенных пунктов	Для ведения личного подсобного хозяйства	13	02.0.20	833	669,85	557 985,05
18757	Респ. Северная Осетия - Алания, р-н Пригородный, ст-ца Архонская, ул. Архонская, дом 3	Пригородный	15:08:0090106:4	0030020000000 Земли населенных пунктов	Для ведения личного подсобного хозяйства	13	02.0.20	1 293	669,85	866 116,05
18758	Респ. Северная Осетия - Алания, р-н Пригородный, ст-ца Архонская, ул. Архонская, дом 1	Пригородный	15:08:0090106:5	0030020000000 Земли населенных пунктов	Для ведения личного подсобного хозяйства	13	02.0.20	1 501	669,85	1 005 444,85
18759	Респ. Северная Осетия - Алания, р-н Пригородный, ст Архонская, ул Набережная, 6	Пригородный	15:08:0090106:6	0030020000000 Земли населенных пунктов	Для ведения личного подсобного хозяйства	13	02.0.20	1 629	669,85	1 091 185,65
18760	Респ. Северная Осетия - Алания, р-н Пригородный, ст-ца Архонская, ул. Заводская, дом 2	Пригородный	15:08:0090106:7	0030020000000 Земли населенных пунктов	ИЖС	13	02.0.10	1 000	669,85	669 850,00
18761	Российская Федерация, Республика Северная Осетия - Алания, Пригородный район, ст-ца Архонская, ул. Заводская, 4	Пригородный	15:08:0090106:8	0030020000000 Земли населенных пунктов	ИЖС	13	02.0.10	712	669,85	476 933,20
18762	Респ. Северная Осетия - Алания, р-н Пригородный, ст-ца Архонская, ул. Заводская, 6	Пригородный	15:08:0090106:9	0030020000000 Земли населенных пунктов	Для ведения личного подсобного хозяйства	13	02.0.20	1 434	669,85	960 564,90
18763	Российская Федерация, Республика Северная Осетия - Алания, Пригородный район, ст-ца Архонская, ул. Карла Маркса, 30	Пригородный	15:08:0090107:1	0030020000000 Земли населенных пунктов	Для ведения личного подсобного хозяйства	13	02.0.20	764	669,85	511 765,40
18764	Российская Федерация, Республика Северная Осетия - Алания, Пригородный район, ст-ца Архонская, ул. Заводская, 9 "а"	Пригородный	15:08:0090107:19	0030020000000 Земли населенных пунктов	Для ведения личного подсобного хозяйства	13	02.0.20	585	669,85	391 862,25
18765	Российская Федерация, Республика Северная Осетия - Алания, Пригородный район, ст-ца Архонская, ул. Заводская, 7	Пригородный	15:08:0090107:2	0030020000000 Земли населенных пунктов	ИЖС	13	02.0.10	1 018	669,85	681 907,30
18766	Российская Федерация, Республика Северная Осетия - Алания, Пригородный район, ст-ца Архонская, ул. Заводская, 9	Пригородный	15:08:0090107:20	0030020000000 Земли населенных пунктов	Для ведения личного подсобного хозяйства	13	02.0.20	354	669,85	237 126,90
18767	Российская Федерация, Республика Северная Осетия - Алания, Пригородный район, ст-ца Архонская, ул. Заводская, 9	Пригородный	15:08:0090107:21	0030020000000 Земли населенных пунктов	Для ведения личного подсобного хозяйства	13	02.0.20	169	669,85	113 204,65
18768	Российская Федерация, Республика Северная Осетия - Алания, Пригородный район, ст-ца Архонская, ул. Зеленая, 18	Пригородный	15:08:0090107:26	0030020000000 Земли населенных пунктов	Для ведения личного подсобного хозяйства	13	02.0.20	1 064	669,85	712 720,40
18769	Российская Федерация, Республика Северная Осетия - Алания, Пригородный район, ст-ца Архонская, ул. Карла Маркса, 28	Пригородный	15:08:0090107:3	0030020000000 Земли населенных пунктов	Для ведения личного подсобного хозяйства	13	02.0.20	1 116	669,85	747 552,60
18770	Российская Федерация, Республика Северная Осетия - Алания, Пригородный район, ст-ца Архонская, ул. Карла Маркса, 32	Пригородный	15:08:0090107:4	0030020000000 Земли населенных пунктов	Для ведения личного подсобного хозяйства	13	02.0.20	1 307	669,85	875 493,95
18771	Российская Федерация, Республика Северная Осетия - Алания, Пригородный район, ст-ца Архонская, ул. Зеленая, 20	Пригородный	15:08:0090107:5	0030020000000 Земли населенных пунктов	ИЖС	13	02.0.10	925	669,85	619 611,25
18772	Российская Федерация, Республика Северная Осетия - Алания, Пригородный район, ст-ца Архонская, ул. Шоссейная, 29	Пригородный	15:08:0090107:6	0030020000000 Земли населенных пунктов	Для ведения личного подсобного хозяйства	13	02.0.20	1 086	669,85	727 457,10
18773	Российская Федерация, Республика Северная Осетия - Алания, Пригородный район, ст-ца Архонская, ул. Шоссейная, 27	Пригородный	15:08:0090107:7	0030020000000 Земли населенных пунктов	Для ведения личного подсобного хозяйства	13	02.0.20	777	669,85	520 473,45
18774	Российская Федерация, Республика Северная Осетия - Алания, Пригородный район, ст-ца Архонская, ул. Шоссейная, 25	Пригородный	15:08:0090107:8	0030020000000 Земли населенных пунктов	Для ведения личного подсобного хозяйства	13	02.0.20	685	669,85	458 847,25
18775	Российская Федерация, Республика Северная Осетия - Алания, Пригородный район, ст-ца Архонская, ул. Зеленая, 18 "б"	Пригородный	15:08:0090107:9	0030020000000 Земли населенных пунктов	Для ведения личного подсобного хозяйства	13	02.0.20	701	669,85	469 564,85
18776	Российская Федерация, Республика Северная Осетия - Алания, Пригородный район, ст-ца Архонская, ул. Зеленая, 12	Пригородный	15:08:0090108:1	0030020000000 Земли населенных пунктов	Для использования в целях эксплуатации существующего жилого дома и ведения личного подсобного хозяйства.	13	02.0.20	1 392	669,85	932 431,20
18777	Респ. Северная Осетия - Алания, р-н Пригородный, ст-ца Архонская, ул. Заводская, дом 5	Пригородный	15:08:0090108:2	0030020000000 Земли населенных пунктов	Для индивидуальной жилой застройки	13	02.0.10	1 500	669,85	1 004 775,00
18778	Российская Федерация, Республика Северная Осетия - Алания, Пригородный район, ст-ца Архонская, ул. Заводская, 5а	Пригородный	15:08:0090108:27	0030020000000 Земли населенных пунктов	Для ведения личного подсобного хозяйства	13	02.0.20	603	669,85	403 919,55
18779	Российская Федерация, Республика Северная Осетия - Алания, Пригородный район, ст-ца Архонская, ул. Карла Маркса, 25	Пригородный	15:08:0090108:28	0030020000000 Земли населенных пунктов	Для ведения личного подсобного хозяйства	13	02.0.20	714	669,85	478 272,90
18780	Российская Федерация, Республика Северная Осетия - Алания, Пригородный район, ст-ца Архонская, ул. Заводская, 5 "б"	Пригородный	15:08:0090108:29	0030020000000 Земли населенных пунктов	Для ведения личного подсобного хозяйства	13	02.0.20	587	669,85	393 201,95
18781	Российская Федерация, Республика Северная Осетия - Алания, Пригородный район, ст-ца Архонская, ул. Октябрьская, 26	Пригородный	15:08:0090108:3	0030020000000 Земли населенных пунктов	Для ведения личного подсобного хозяйства	13	02.0.20	1 300	669,85	870 805,00
18782	Российская Федерация, Республика Северная Осетия - Алания, Пригородный район, ст-ца Архонская, ул. Октябрьская, 24	Пригородный	15:08:0090108:30	0030020000000 Земли населенных пунктов	Для ведения личного подсобного хозяйства	13	02.0.20	603	669,85	403 919,55
18783	Российская Федерация, Республика Северная Осетия - Алания, Пригородный район, ст-ца Архонская, ул. Октябрьская, 28	Пригородный	15:08:0090108:4	0030020000000 Земли населенных пунктов	Для ведения личного подсобного хозяйства	13	02.0.20	639	669,85	428 034,15
18784	Российская Федерация, Республика Северная Осетия - Алания, Пригородный район, ст-ца Архонская, ул. Октябрьская, 30	Пригородный	15:08:0090108:5	0030020000000 Земли населенных пунктов	Для эксплуатации существующего жилого дома и ведения личного подсобного хозяйства	13	02.0.20	739	669,85	495 019,15
18785	Российская Федерация, Республика Северная Осетия - Алания, Пригородный район, ст-ца Архонская, ул. Зеленая, 14	Пригородный	15:08:0090108:6	0030020000000 Земли населенных пунктов	Для ведения личного подсобного хозяйства	13	02.0.20	1 587	669,85	1 063 051,95
18786	Российская Федерация, Республика Северная Осетия - Алания, Пригородный район, ст-ца Архонская, ул. Карла Маркса, 31	Пригородный	15:08:0090108:7	0030020000000 Земли населенных пунктов	Для ведения личного подсобного хозяйства	13	02.0.20	1 287	669,85	862 096,95
18787	Российская Федерация, Республика Северная Осетия - Алания, Пригородный район, ст-ца Архонская, ул. Карла Маркса, 29	Пригородный	15:08:0090108:8	0030020000000 Земли населенных пунктов	ИЖС	13	02.0.10	956	669,85	640 376,60
18788	Российская Федерация, Республика Северная Осетия - Алания, Пригородный район, ст-ца Архонская, ул. Карла Маркса, 27	Пригородный	15:08:0090108:9	0030020000000 Земли населенных пунктов	Для ведения личного подсобного хозяйства	13	02.0.20	821	669,85	549 946,85
18789	Респ. Северная Осетия - Алания, р-н Пригородный, ст-ца Архонская, ул. Заводская, дом 3	Пригородный	15:08:0090109:1	0030020000000 Земли населенных пунктов	под существующим жилым домом и приусадебным участком	13	02.0.10	800	669,85	535 880,00
18790	Респ. Северная Осетия - Алания, р-н Пригородный, ст-ца Архонская, ул. Октябрьская, 23	Пригородный	15:08:0090109:11	0030020000000 Земли населенных пунктов	Для использования в целях эксплуатации жилого дома и ведения личного подсобного хозяйства	13	02.0.20	1 634	669,85	1 094 534,90
18791	Респ. Северная Осетия - Алания, р-н Пригородный, ст-ца Архонская, ул. Октябрьская, 23 "а"	Пригородный	15:08:0090109:12	0030020000000 Земли населенных пунктов	Для использования в целях эксплуатации жилого дома и ведения личного подсобного хозяйства	13	02.0.20	643	669,85	430 713,55
18792	Респ. Северная Осетия - Алания, р-н Пригородный, ст. Архонская, ул. Заводская, 1	Пригородный	15:08:0090109:2	0030020000000 Земли населенных пунктов	Для ведения личного подсобного хозяйства	13	02.0.20	1 809	669,85	1 211 758,65
18793	Республика Северная Осетия-Алания, р-н Пригородный, ст. Архонская, ул. Зеленая, 10 а	Пригородный	15:08:0090109:26	0030020000000 Земли населенных пунктов	Для размещения индивидуального жилого дома	13	02.0.10	522	669,85	349 661,70

№ п/п	Местоположение ЗУ	Район	Кадастровый номер ЗУ	Категория земель	Разрешенное использование по документу	Код вида разрешенного использования (в соответствии с классификатором видов разрешенного использования земельных участков)	Вид использования объектов недвижимости	Площадь	УПКС	КС
18794	Республика Северная Осетия-Алания, р-н Пригородный, ст-ца Архонская, ул. Зеленая, 10	Пригородный	15:08:0090109:27	003002000000 Земли населенных пунктов	Индивидуальные жилые дома на одну семью до 3-х этажей с приусадебным участком или без него	13	02:010	340	669,85	227 749,00
18795	Республика Северная Осетия-Алания, р-н Пригородный, ст-ца Архонская, ул. Зеленая, 8 а	Пригородный	15:08:0090109:28	003002000000 Земли населенных пунктов	Для ведения личного подсобного хозяйства	13	02:020	1 137	669,85	761 619,45
18796	Республика Северная Осетия-Алания, р-н Пригородный, ст. Архонская, ул. Зеленая, 8	Пригородный	15:08:0090109:29	003002000000 Земли населенных пунктов	Для ведения личного подсобного хозяйства	13	02:020	1 200	669,85	803 820,00
18797	Республика Северная Осетия-Алания, р-н Пригородный, ст-ца Архонская, ул. Набережная, 10	Пригородный	15:08:0090109:3	003002000000 Земли населенных пунктов	Для ведения личного подсобного хозяйства	13	02:020	1 996	669,85	1 337 020,60
18798	Респ. Северная Осетия - Алания, р-н Пригородный, ст-ца Архонская, ул. Зеленая, дом 2	Пригородный	15:08:0090109:4	003002000000 Земли населенных пунктов	Для эксплуатации существующего жилого дома и ведения личного подсобного хозяйства	13	02:020	1 415	669,85	947 837,75
18799	Респ. Северная Осетия - Алания, р-н Пригородный, ст-ца Архонская, ул. Зеленая, дом 4	Пригородный	15:08:0090109:5	003002000000 Земли населенных пунктов	Для ведения личного подсобного хозяйства	13	02:020	1 340	669,85	897 599,00
18800	Респ. Северная Осетия - Алания, р-н Пригородный, ст-ца Архонская, ул. Зеленая, дом 6	Пригородный	15:08:0090109:6	003002000000 Земли населенных пунктов	Для ведения личного подсобного хозяйства	13	02:020	618	669,85	413 967,30
18801	Респ. Северная Осетия - Алания, р-н Пригородный, ст Архонская, ул Октябрьская, 25	Пригородный	15:08:0090109:9	003002000000 Земли населенных пунктов	Для ведения личного подсобного хозяйства	13	02:020	1 647	669,85	1 103 242,95
18802	Российская Федерация, Республика Северная Осетия - Алания, Пригородный район, ст-ца Архонская, ул. Карла Маркса, 42	Пригородный	15:08:0090110:1	003002000000 Земли населенных пунктов	Под существующие подсобные строения колхоза	1	01:183	2 304	277,99	640 488,96
18803	Российская Федерация, Республика Северная Осетия - Алания, Пригородный район, ст-ца Архонская, ул. Некрасова, 8	Пригородный	15:08:0090110:10	003002000000 Земли населенных пунктов	Для ведения личного подсобного хозяйства	13	02:020	557	669,85	373 106,45
18804	Российская Федерация, Республика Северная Осетия - Алания, Пригородный район, ст-ца Архонская, ул. Некрасова, 10	Пригородный	15:08:0090110:11	003002000000 Земли населенных пунктов	ИЖС	13	02:010	874	669,85	585 448,90
18805	Российская Федерация, Республика Северная Осетия - Алания, Пригородный район, ст-ца Архонская, ул Некрасова, 14	Пригородный	15:08:0090110:13	003002000000 Земли населенных пунктов	Для ведения личного подсобного хозяйства	13	02:020	673	669,85	450 809,05
18806	Российская Федерация, Республика Северная Осетия - Алания, Пригородный район, ст-ца Архонская, ул Шоссейная, 35	Пригородный	15:08:0090110:14	003002000000 Земли населенных пунктов	Для ведения личного подсобного хозяйства	13	02:020	814	669,85	545 257,90
18807	Российская Федерация, Республика Северная Осетия - Алания, Пригородный район, ст-ца Архонская, ул. Шоссейная, 33	Пригородный	15:08:0090110:15	003002000000 Земли населенных пунктов	Для ведения личного подсобного хозяйства	13	02:020	1 337	669,85	895 580,45
18808	Российская Федерация, Республика Северная Осетия - Алания, Пригородный район, ст-ца Архонская, ул. Шоссейная, 31	Пригородный	15:08:0090110:16	003002000000 Земли населенных пунктов	Для эксплуатации существующего жилого дома	13	02:010	656	669,85	439 421,60
18809	Российская Федерация, Республика Северная Осетия - Алания, Пригородный район, ст-ца Архонская, ул Шоссейная, 33 "а"	Пригородный	15:08:0090110:17	003002000000 Земли населенных пунктов	Для ведения личного подсобного хозяйства	13	02:020	981	669,85	657 122,85
18810	Российская Федерация, Республика Северная Осетия - Алания, Пригородный район, ст-ца Архонская, ул Зеленая, 9	Пригородный	15:08:0090110:18	003002000000 Земли населенных пунктов	Для ведения личного подсобного хозяйства	13	02:020	549	669,85	367 747,65
18811	Российская Федерация, Республика Северная Осетия - Алания, Пригородный район, ст-ца Архонская, ул. Шоссейная, 29	Пригородный	15:08:0090110:19	003002000000 Земли населенных пунктов	Для ведения личного подсобного хозяйства	13	02:020	688	669,85	460 856,80
18812	Российская Федерация, Республика Северная Осетия - Алания, Пригородный район, ст-ца Архонская, ул. Некрасова, 12	Пригородный	15:08:0090110:2	003002000000 Земли населенных пунктов	Для ведения личного подсобного хозяйства	13	02:020	765	669,85	512 435,25
18813	Российская Федерация, Республика Северная Осетия - Алания, Пригородный район, ст-ца Архонская, ул Зеленая, 7	Пригородный	15:08:0090110:4	003002000000 Земли населенных пунктов	Для ведения личного подсобного хозяйства	13	02:020	648	669,85	434 062,80
18814	Российская Федерация, Республика Северная Осетия - Алания, Пригородный район, ст-ца Архонская, ул. Карла Маркса, 34	Пригородный	15:08:0090110:5	003002000000 Земли населенных пунктов	Для ведения личного подсобного хозяйства	13	02:020	1 051	669,85	704 012,35
18815	Российская Федерация, Республика Северная Осетия - Алания, Пригородный район, ст-ца Архонская, ул. Карла Маркса, 36	Пригородный	15:08:0090110:6	003002000000 Земли населенных пунктов	Для ведения личного подсобного хозяйства	13	02:020	1 078	669,85	722 098,30
18816	Российская Федерация, Республика Северная Осетия - Алания, Пригородный район, ст-ца Архонская, ул. Карла Маркса, 38	Пригородный	15:08:0090110:7	003002000000 Земли населенных пунктов	Для ведения личного подсобного хозяйства	13	02:020	1 184	669,85	793 102,40
18817	Российская Федерация, Республика Северная Осетия - Алания, Пригородный район, ст-ца Архонская, ул. Карла Маркса, 40	Пригородный	15:08:0090110:8	003002000000 Земли населенных пунктов	Для ведения личного подсобного хозяйства	13	02:020	858	669,85	574 731,30
18818	Российская Федерация, Республика Северная Осетия - Алания, Пригородный район, ст-ца Архонская, ул. Карла Маркса, 44	Пригородный	15:08:0090110:9	003002000000 Земли населенных пунктов	Для ведения личного подсобного хозяйства	13	02:020	670	669,85	448 709,50
18819	Республика Северная Осетия - Алания, мр-н Пригородный, с.п. Архонское, ст-ца Архонская, ул К.Маркса, двлд. 43	Пригородный	15:08:0090111:10	003002000000 Земли населенных пунктов	Для ведения личного подсобного хозяйства	13	02:020	621	669,85	415 976,85
18820	Северная Осетия - Алания респ, р-н Пригородный, ст-ца Архонская, ул. К.Маркса, 41	Пригородный	15:08:0090111:11	003002000000 Земли населенных пунктов	Для ведения личного подсобного хозяйства	13	02:020	1 410	669,85	944 488,50
18821	Респ. Северная Осетия - Алания, р-н Пригородный, ст-ца Архонская, ул. К.Маркса, дом 39	Пригородный	15:08:0090111:12	003002000000 Земли населенных пунктов	Для ведения личного подсобного хозяйства	13	02:020	616	669,85	412 627,60
18822	Респ. Северная Осетия - Алания, р-н Пригородный, ст-ца Архонская, ул. К.Маркса,37	Пригородный	15:08:0090111:13	003002000000 Земли населенных пунктов	Для ведения личного подсобного хозяйства	13	02:020	1 304	669,85	873 484,40
18823	Респ. Северная Осетия - Алания, р-н Пригородный, ст-ца Архонская, ул. К.Маркса, дом 35	Пригородный	15:08:0090111:14	003002000000 Земли населенных пунктов	Для ведения личного подсобного хозяйства	13	02:020	707	669,85	473 583,95
18824	Респ. Северная Осетия - Алания, р-н Пригородный, ст-ца Архонская, ул. К.Маркса, 33	Пригородный	15:08:0090111:15	003002000000 Земли населенных пунктов	Для ведения личного подсобного хозяйства	13	02:020	335	669,85	224 399,75
18825	Республика Северная Осетия - Алания, мр-н Пригородный, с.п. Архонское, ст-ца Архонская, ул Зеленая, двлд. 3	Пригородный	15:08:0090111:169	003002000000 Земли населенных пунктов	Для ведения личного подсобного хозяйства	13	02:020	901	669,85	603 534,85
18826	Российская Федерация, Республика Северная Осетия - Алания, мр-н Пригородный, с.п. Архонское, ст-ца Архонская, ул Октябрьская, участок 32	Пригородный	15:08:0090111:171	003002000000 Земли населенных пунктов	Для ведения личного подсобного хозяйства	13	02:020	655	669,85	438 751,75
18827	Российская Федерация, Республика Северная Осетия - Алания, мр-н Пригородный, с.п. Архонское, ст-ца Архонская, ул Октябрьская, 32а	Пригородный	15:08:0090111:172	003002000000 Земли населенных пунктов	Для ведения личного подсобного хозяйства	13	02:020	469	669,85	314 159,65
18828	Российская Федерация, Республика Северная Осетия - Алания, Пригородный район, ст-ца Архонская, ул. Зеленая, 3	Пригородный	15:08:0090111:173	003002000000 Земли населенных пунктов	Для ведения личного подсобного хозяйства	13	02:020	832	669,85	557 315,20
18829	Респ. Северная Осетия - Алания, р-н Пригородный, ст-ца Архонская, ул. Октябрьская, 34	Пригородный	15:08:0090111:2	003002000000 Земли населенных пунктов	Для ведения личного подсобного хозяйства	13	02:020	1 191	669,85	797 791,35
18830	Респ. Северная Осетия - Алания, р-н Пригородный, ст-ца Архонская, ул. Октябрьская, 36	Пригородный	15:08:0090111:3	003002000000 Земли населенных пунктов	Для эксплуатации существующего жилого дома и ведения личного подсобного хозяйства	13	02:020	839	669,85	562 004,15
18831	Северная Осетия - Алания респ, р-н Пригородный, ст Архонская, ул Зеленая, 5	Пригородный	15:08:0090111:34	003002000000 Земли населенных пунктов	Для ведения личного подсобного хозяйства	13	02:020	521	669,85	348 991,85

№ п/п	Местоположение ЗУ	Район	Кадастровый номер ЗУ	Категория земель	Разрешенное использование по документу	Код вида разрешенного использования (в соответствии с классификатором видов разрешенного использования земельных участков)	Вид использования объектов недвижимости	Площадь	УПКС	КС
18832	Респ. Северная Осетия - Алания, р-н Пригородный, ст. Архонская, ул. Октябрьская, 38	Пригородный	15:08:0090111:4	003002000000 Земли населенных пунктов	Для ведения личного подсобного хозяйства	13	02.0.20	1 353	669,85	906 307,05
18833	Респ. Северная Осетия - Алания, р-н Пригородный, ст-ца Архонская, ул. Октябрьская, 40	Пригородный	15:08:0090111:5	003002000000 Земли населенных пунктов	Для ведения личного подсобного хозяйства	13	02.0.20	751	669,85	503 057,35
18834	Респ. Северная Осетия - Алания, р-н Пригородный, ст-ца Архонская, ул. Октябрьская, дом 42	Пригородный	15:08:0090111:6	003002000000 Земли населенных пунктов	Для ведения личного подсобного хозяйства	13	02.0.20	1 600	669.85	1 071 760,00
18835	Респ. Северная Осетия - Алания, р-н Пригородный, ст-ца Архонская, ул. Некрасова, 6	Пригородный	15:08:0090111:8	003002000000 Земли населенных пунктов	Для ведения личного подсобного хозяйства	13	02.0.20	1 483	669.85	993 387.55
18836	Респ. Северная Осетия - Алания, р-н Пригородный, ст-ца Архонская, ул. К.Маркса, дом 45	Пригородный	15:08:0090111:9	003002000000 Земли населенных пунктов	ИЖС	13	02.0.10	567	669,85	379 804,95
18837	Северная Осетия - Алания респ, р-н Пригородный, ст-ца Архонская, ул Некрасова, 2	Пригородный	15:08:0090112:1	003002000000 Земли населенных пунктов	Для эксплуатации нежилых зданий (школа)	3	03.0.50	19 613	854,06	16 750 678,78
18838	Российская Федерация, Республика Северная Осетия - Алания, м.р-н Пригородный, с.п. Архонское, ст-ца Архонская, ул Некрасова, земл. 4	Пригородный	15:08:0090112:123	003002000000 Земли населенных пунктов	Для ведения личного подсобного хозяйства	13	02.0.20	557	669.85	373 106.45
18839	Республика Северная Осетия-Алания, р-н Пригородный, ст-ца Архонская, ул Зеленая, 1	Пригородный	15:08:0090112:2	003002000000 Земли населенных пунктов	Для ведения личного подсобного хозяйства	13	02.0.20	3 606	669.85	2 415 479,10
18840	Российская Федерация, Республика Северная Осетия - Алания, Пригородный район, ст-ца Архонская, ул Некрасова, 7	Пригородный	15:08:0090113:1	003002000000 Земли населенных пунктов	Для ведения личного подсобного хозяйства	13	02.0.20	1 125	669,85	753 581,25
18841	Российская Федерация, Республика Северная Осетия - Алания, Пригородный район, ст-ца Архонская, ул. Шоссейная, 51	Пригородный	15:08:0090113:11	003002000000 Земли населенных пунктов	Для ведения личного подсобного хозяйства	13	02.0.20	627	669,85	419 993,95
18842	Российская Федерация, Республика Северная Осетия - Алания, Пригородный район, ст-ца Архонская, ул. Шоссейная, 49	Пригородный	15:08:0090113:12	003002000000 Земли населенных пунктов	Для ведения личного подсобного хозяйства	13	02.0.20	833	669.85	557 985.05
18843	Российская Федерация, Республика Северная Осетия - Алания, Пригородный район, ст-ца Архонская, ул Шоссейная, 47	Пригородный	15:08:0090113:13	003002000000 Земли населенных пунктов	Для ведения личного подсобного хозяйства	13	02.0.20	1 120	669.85	750 232.00
18844	Российская Федерация, Республика Северная Осетия - Алания, Пригородный район, ст-ца Архонская, ул Шоссейная, 45	Пригородный	15:08:0090113:14	003002000000 Земли населенных пунктов	Для ведения личного подсобного хозяйства	13	02.0.20	898	669,85	601 525,30
18845	Российская Федерация, Республика Северная Осетия - Алания, Пригородный район, ст-ца Архонская, ул. Шоссейная, 43	Пригородный	15:08:0090113:15	003002000000 Земли населенных пунктов	Для ведения личного подсобного хозяйства	13	02.0.20	949	669,85	635 687,65
18846	Российская Федерация, Республика Северная Осетия - Алания, Пригородный район, ст-ца Архонская, ул. Шоссейная, 41	Пригородный	15:08:0090113:16	003002000000 Земли населенных пунктов	Для ведения личного подсобного хозяйства	13	02.0.20	764	669.85	511 765.40
18847	Российская Федерация, Республика Северная Осетия - Алания, Пригородный район, ст-ца Архонская, ул Шоссейная, 37	Пригородный	15:08:0090113:18	003002000000 Земли населенных пунктов	Для индивидуальной жилой застройки	13	02.0.10	626	669.85	419 326.10
18848	Российская Федерация, Республика Северная Осетия - Алания, Пригородный район, ст-ца Архонская, ул Некрасова, 5	Пригородный	15:08:0090113:19	003002000000 Земли населенных пунктов	Для ведения личного подсобного хозяйства	13	02.0.20	617	669,85	413 297,45
18849	Российская Федерация, Республика Северная Осетия - Алания, Пригородный район, ст-ца Архонская, ул. Шоссейная, 39	Пригородный	15:08:0090113:2	003002000000 Земли населенных пунктов	Для ведения личного подсобного хозяйства	13	02.0.20	1 288	669,85	862 766,80
18850	Российская Федерация, Республика Северная Осетия - Алания, Пригородный район, ст-ца Архонская, ул. Карла Маркса, 56	Пригородный	15:08:0090113:20	003002000000 Земли населенных пунктов	Для ведения личного подсобного хозяйства	13	02.0.20	1 216	669.85	814 537.60
18851	Российская Федерация, Республика Северная Осетия - Алания, Пригородный район, ст-ца Архонская, ул. Карла Маркса, 56 "а"	Пригородный	15:08:0090113:21	003002000000 Земли населенных пунктов	Для ведения личного подсобного хозяйства	13	02.0.20	589	669.85	394 541.65
18852	Российская Федерация, Республика Северная Осетия - Алания, Пригородный район, ст-ца Архонская, ул. Карла Маркса, 46	Пригородный	15:08:0090113:3	003002000000 Земли населенных пунктов	Для ведения личного подсобного хозяйства	13	02.0.20	832	669,85	557 315,20
18853	Российская Федерация, Республика Северная Осетия - Алания, Пригородный район, ст-ца Архонская, ул. Карла Маркса, 52	Пригородный	15:08:0090113:35	003002000000 Земли населенных пунктов	Для ведения личного подсобного хозяйства	13	02.0.20	721	669,85	482 961,85
18854	Российская Федерация, Республика Северная Осетия - Алания, Пригородный район, ст-ца Архонская, ул. Декабристов, 18	Пригородный	15:08:0090113:39	003002000000 Земли населенных пунктов	Содержание и эксплуатация жилого дома	13	02.0.10	845	669.85	566 023.25
18855	Российская Федерация, Республика Северная Осетия - Алания, Пригородный район, ст-ца Архонская, ул. Карла Маркса, 48	Пригородный	15:08:0090113:4	003002000000 Земли населенных пунктов	Для ведения личного подсобного хозяйства	13	02.0.20	533	669.85	357 030.05
18856	Российская Федерация, Республика Северная Осетия - Алания, Пригородный район, ст-ца Архонская, ул Декабристов, 18	Пригородный	15:08:0090113:40	003002000000 Земли населенных пунктов	Содержание и эксплуатация жилого дома	13	02.0.10	507	669,85	339 613,95
18857	Российская Федерация, Республика Северная Осетия - Алания, Пригородный район, ст-ца Архонская, ул. Карла Маркса, 50	Пригородный	15:08:0090113:5	003002000000 Земли населенных пунктов	Для ведения личного подсобного хозяйства	13	02.0.20	1 684	669,85	1 128 027,40
18858	Российская Федерация, Республика Северная Осетия - Алания, Пригородный район, ст-ца Архонская, ул. Карла Маркса, 54	Пригородный	15:08:0090113:6	003002000000 Земли населенных пунктов	Для ведения личного подсобного хозяйства	13	02.0.20	1 059	669.85	709 371.15
18859	Российская Федерация, Республика Северная Осетия - Алания, Пригородный район, ст-ца Архонская, ул Декабристов, 14	Пригородный	15:08:0090113:8	003002000000 Земли населенных пунктов	ИЖС	13	02.0.10	987	669.85	661 141.95
18860	Респ. Северная Осетия - Алания, р-н Пригородный, ст-ца Архонская, ул. Декабристов, дом 16	Пригородный	15:08:0090113:9	003002000000 Земли населенных пунктов	ИЖС	13	02.0.10	2 000	669,85	1 339 700,00
18861	Российская Федерация, Республика Северная Осетия - Алания, Пригородный район, ст-ца Архонская, ул. Некрасова, 3	Пригородный	15:08:0090114:1	003002000000 Земли населенных пунктов	Для ведения личного подсобного хозяйства	13	02.0.20	1 075	669,85	720 088,75
18862	Российская Федерация, Республика Северная Осетия - Алания, Пригородный район, ст-ца Архонская, ул. Декабристов, 10	Пригородный	15:08:0090114:11	003002000000 Земли населенных пунктов	Для ведения личного подсобного хозяйства	13	02.0.20	1 138	669.85	762 289.30
18863	Российская Федерация, Республика Северная Осетия - Алания, Пригородный район, ст-ца Архонская, ул Декабристов, 12	Пригородный	15:08:0090114:12	003002000000 Земли населенных пунктов	Для ведения личного подсобного хозяйства	13	02.0.20	945	669.85	633 008.25
18864	Российская Федерация, Республика Северная Осетия - Алания, Пригородный район, ст-ца Архонская, ул. Карла Маркса, 57	Пригородный	15:08:0090114:13	003002000000 Земли населенных пунктов	Для ведения личного подсобного хозяйства	13	02.0.20	917	669,85	614 252,45
18865	Российская Федерация, Республика Северная Осетия - Алания, Пригородный район, ст-ца Архонская, ул. Карла Маркса, 55	Пригородный	15:08:0090114:14	003002000000 Земли населенных пунктов	Для ведения личного подсобного хозяйства (приусадебные участки)	13	02.0.20	751	669,85	503 057,35
18866	Российская Федерация, Республика Северная Осетия - Алания, Пригородный район, ст-ца Архонская, ул. Карла Маркса, 53	Пригородный	15:08:0090114:15	003002000000 Земли населенных пунктов	Для ведения личного подсобного хозяйства	13	02.0.20	1 162	669.85	778 365.70
18867	Российская Федерация, Республика Северная Осетия - Алания, Пригородный район, ст-ца Архонская, ул. Карла Маркса, 51	Пригородный	15:08:0090114:16	003002000000 Земли населенных пунктов	ИЖС	13	02.0.10	627	669.85	419 995.95
18868	Российская Федерация, Республика Северная Осетия - Алания, Пригородный район, ст-ца Архонская, ул. Карла Маркса, 49	Пригородный	15:08:0090114:17	003002000000 Земли населенных пунктов	Для ведения личного подсобного хозяйства	13	02.0.20	1 368	669,85	916 354,80
18869	Российская Федерация, Республика Северная Осетия - Алания, Пригородный район, ст-ца Архонская, ул. Карла Маркса, 47	Пригородный	15:08:0090114:18	003002000000 Земли населенных пунктов	Для ведения личного подсобного хозяйства	13	02.0.20	1 000	669,85	669 850,00
18870	Российская Федерация, Республика Северная Осетия - Алания, Пригородный район, ст-ца Архонская, ул. Октябрьская, 44	Пригородный	15:08:0090114:2	003002000000 Земли населенных пунктов	Для ведения личного подсобного хозяйства	13	02.0.20	1 345	669.85	900 948.25
18871	Российская Федерация, Республика Северная Осетия - Алания, Пригородный район, ст-ца Архонская, ул Октябрьская, 46	Пригородный	15:08:0090114:3	003002000000 Земли населенных пунктов	Для ведения личного подсобного хозяйства	13	02.0.20	778	669.85	521 143.30
18872	Российская Федерация, Республика Северная Осетия - Алания, Пригородный район, ст-ца Архонская, ул Октябрьская, 48	Пригородный	15:08:0090114:4	003002000000 Земли населенных пунктов	Для ведения личного подсобного хозяйства	13	02.0.20	715	669.85	478 942.75

№ пп	Местоположение ЗУ	Район	Кадастровый номер ЗУ	Категория земель	Разрешенное использование по документу	Код вида разрешенного использования (в соответствии с классификатором видов разрешенного использования земельных участков)	Вид использования объектов недвижимости	Площадь	УПКС	КС
18873	Российская Федерация. Республика Северная Осетия - Алания, Пригородный район. ст-ца Архонская, ул Декабристов, 8 "а"	Пригородный	15:08:0090114:42	0030020000000 Земли населенных пунктов	Для строительства магазина	4	04:04:0	128	1 741,62	222 927,36
18874	Российская Федерация, Республика Северная Осетия - Алания. Пригородный район, ст-ца Архонская. ул. Декабристов, 8	Пригородный	15:08:0090114:43	0030020000000 Земли населенных пунктов	Для ведения личного подсобного хозяйства	13	02:02:0	731	669,85	516 454,35
18875	Российская Федерация, Республика Северная Осетия - Алания. Пригородный район, ст-ца Архонская. ул. Октябрьская. 52	Пригородный	15:08:0090114:46	0030020000000 Земли населенных пунктов	Для ведения личного подсобного хозяйства	13	02:02:0	963	669,85	645 065,55
18876	Российская Федерация. Республика Северная Осетия - Алания, Пригородный район. ст-ца Архонская, ул Октябрьская, 50	Пригородный	15:08:0090114:5	0030020000000 Земли населенных пунктов	Для ведения личного подсобного хозяйства	13	02:02:0	1 310	669,85	877 503,50
18877	Российская Федерация. Республика Северная Осетия - Алания, Пригородный район. ст-ца Архонская, ул Октябрьская, 54	Пригородный	15:08:0090114:6	0030020000000 Земли населенных пунктов	Для ведения личного подсобного хозяйства	13	02:02:0	900	669,85	602 865,00
18878	Российская Федерация, Республика Северная Осетия - Алания. Пригородный район, ст-ца Архонская. ул. Октябрьская, 56	Пригородный	15:08:0090114:7	0030020000000 Земли населенных пунктов	Для ведения личного подсобного хозяйства	13	02:02:0	907	669,85	607 553,95
18879	Российская Федерация, Республика Северная Осетия - Алания. Пригородный район, ст-ца Архонская. ул. Октябрьская. 58	Пригородный	15:08:0090114:8	0030020000000 Земли населенных пунктов	Для ведения личного подсобного хозяйства	13	02:02:0	982	669,85	657 792,70
18880	Российская Федерация. Республика Северная Осетия - Алания, Пригородный район. ст-ца Архонская, ул Октябрьская, 60	Пригородный	15:08:0090114:9	0030020000000 Земли населенных пунктов	Для ведения личного подсобного хозяйства	13	02:02:0	1 191	669,85	797 791,35
18881	Респ. Северная Осетия - Алания. р-н Пригородный, ст-ца Архонская, ул. Октябрьская, дом 30	Пригородный	15:08:0090115:1	0030020000000 Земли населенных пунктов	Для ведения личного подсобного хозяйства	13	02:02:0	956	669,85	640 376,60
18882	Респ. Северная Осетия - Алания, р-н Пригородный. ст-ца Архонская. ул. Набережная дом 28	Пригородный	15:08:0090115:10	0030020000000 Земли населенных пунктов	Для ведения личного подсобного хозяйства	13	02:02:0	858	669,85	574 731,30
18883	Респ. Северная Осетия - Алания, р-н Пригородный. ст. Архонская, ул. Набережная. 30	Пригородный	15:08:0090115:11	0030020000000 Земли населенных пунктов	Для ведения личного подсобного хозяйства	13	02:02:0	462	669,85	309 470,70
18884	Северная Осетия - Алания респ. р-н Пригородный, ст-ца Архонская, ул Набережная,32	Пригородный	15:08:0090115:12	0030020000000 Земли населенных пунктов	Для ведения личного подсобного хозяйства	13	02:02:0	468	669,85	313 489,80
18885	Республика Северная Осетия-Алания, р-н Пригородный, ст-ца Архонская, ул Декабристов, 2	Пригородный	15:08:0090115:13	0030020000000 Земли населенных пунктов	Для ведения личного подсобного хозяйства	13	02:02:0	682	669,85	456 837,70
18886	Северная Осетия - Алания респ, р-н Пригородный. ст-ца. Архонская. ул. Декабристов, 4	Пригородный	15:08:0090115:14	0030020000000 Земли населенных пунктов	Для ведения личного подсобного хозяйства	13	02:02:0	691	669,85	462 866,35
18887	Респ. Северная Осетия - Алания, р-н Пригородный. ст-ца Архонская. ул. Декабристов. дом 6	Пригородный	15:08:0090115:15	0030020000000 Земли населенных пунктов	Для ведения личного подсобного хозяйства	13	02:02:0	1 591	669,85	1 065 731,35
18888	Респ. Северная Осетия - Алания. р-н Пригородный, ст-ца Архонская, ул. Октябрьская, 41	Пригородный	15:08:0090115:16	0030020000000 Земли населенных пунктов	Для ведения личного подсобного хозяйства	13	02:02:0	983	669,85	658 462,55
18889	Респ. Северная Осетия - Алания. р-н Пригородный, ст-ца Архонская, ул. Октябрьская, дом 39	Пригородный	15:08:0090115:17	0030020000000 Земли населенных пунктов	Для ведения подсобного сельского хозяйства	13	02:02:0	907	669,85	607 553,95
18890	Северная Осетия - Алания респ, р-н Пригородный. ст-ца Архонская. ул. Октябрьская, 35	Пригородный	15:08:0090115:18	0030020000000 Земли населенных пунктов	Для ведения личного подсобного хозяйства	13	02:02:0	884	669,85	592 147,40
18891	Респ. Северная Осетия - Алания, р-н Пригородный. ст-ца Архонская. ул. Октябрьская. 29	Пригородный	15:08:0090115:19	0030020000000 Земли населенных пунктов	Для ведения личного подсобного хозяйства	13	02:02:0	887	669,85	594 156,95
18892	Респ. Северная Осетия - Алания. р-н Пригородный, ст Архонская. ул Набережная, 12	Пригородный	15:08:0090115:2	0030020000000 Земли населенных пунктов	Для ведения личного подсобного хозяйства	13	02:02:0	1 502	669,85	1 006 114,70
18893	Республика Северная Осетия - Алания, Пригородный р-н. ст-ца Архонская. ул. Некрасова. 1	Пригородный	15:08:0090115:209	0030020000000 Земли населенных пунктов	Для ведения личного подсобного хозяйства	13	02:02:0	1 016	669,85	680 567,60
18894	Респ. Северная Осетия - Алания, р-н Пригородный. ст-ца Архонская. ул. Октябрьская. дом 37	Пригородный	15:08:0090115:21	0030020000000 Земли населенных пунктов	Для ведения личного подсобного хозяйства	13	02:02:0	629	669,85	421 335,65
18895	Республика Северная Осетия - Алания. м-р-н Пригородный, с.п. Архонское, ст-ца Архонская, ул Набережная, двлд. 14	Пригородный	15:08:0090115:3	0030020000000 Земли населенных пунктов	ИЖС	13	02:01:0	763	669,85	511 095,55
18896	Северная Осетия - Алания респ. р-н Пригородный, ст-ца Архонская, ул Набережная, 16	Пригородный	15:08:0090115:4	0030020000000 Земли населенных пунктов	Для ведения личного подсобного хозяйства	13	02:02:0	956	669,85	640 376,60
18897	Северная Осетия - Алания респ. р-н Пригородный, ст-ца Архонская, ул. Набережная, 18	Пригородный	15:08:0090115:5	0030020000000 Земли населенных пунктов	Для ведения личного подсобного хозяйства	13	02:02:0	946	669,85	633 678,10
18898	Северная Осетия - Алания респ, р-н Пригородный. ст-ца Архонская. ул Набережная. 20	Пригородный	15:08:0090115:6	0030020000000 Земли населенных пунктов	Для ведения личного подсобного хозяйства	13	02:02:0	912	669,85	610 903,20
18899	Респ. Северная Осетия - Алания, р-н Пригородный. ст-ца Архонская. ул. Набережная. дом 22	Пригородный	15:08:0090115:7	0030020000000 Земли населенных пунктов	Для ведения личного подсобного хозяйства	13	02:02:0	824	669,85	551 956,40
18900	Северная Осетия - Алания респ. р-н Пригородный, ст-ца Архонская, ул. Набережная, 24	Пригородный	15:08:0090115:8	0030020000000 Земли населенных пунктов	Для ведения личного подсобного хозяйства	13	02:02:0	1 294	669,85	866 785,90
18901	Респ. Северная Осетия - Алания. р-н Пригородный, ст Архонская. ул Набережная, 26	Пригородный	15:08:0090115:9	0030020000000 Земли населенных пунктов	Для ведения личного подсобного хозяйства	13	02:02:0	815	669,85	545 927,75
18902	Республика Северная Осетия-Алания, р-н Пригородный. ст. Архонская, ул. Октябрьская. 31	Пригородный	15:08:0090115:92	0030020000000 Земли населенных пунктов	Для ведения личного подсобного хозяйства	13	02:02:0	1 066	669,85	714 060,10
18903	Республика Северная Осетия-Алания, р-н Пригородный. ст. Архонская, ул. Октябрьская. 27	Пригородный	15:08:0090115:95	0030020000000 Земли населенных пунктов	Для ведения личного подсобного хозяйства	13	02:02:0	842	669,85	564 013,70
18904	Республика Северная Осетия-Алания, р-н Пригородный, ст Архонская, ул. Октябрьская, 27	Пригородный	15:08:0090115:96	0030020000000 Земли населенных пунктов	Для ведения личного подсобного хозяйства	13	02:02:0	500	669,85	334 925,00
18905	Респ. Северная Осетия - Алания. р-н Пригородный, ст-ца Архонская, ул. Набережная, 1	Пригородный	15:08:0090116:1	0030020000000 Земли населенных пунктов	Для ведения личного подсобного хозяйства	13	02:02:0	1 200	669,85	803 820,00
18906	Респ. Северная Осетия - Алания, р-н Пригородный. ст-ца Архонская. ул. Набережная 3	Пригородный	15:08:0090116:2	0030020000000 Земли населенных пунктов	Для ведения личного подсобного хозяйства	13	02:02:0	848	669,85	568 032,80
18907	Респ. Северная Осетия - Алания, р-н Пригородный. ст-ца Архонская. ул. Набережная. 5	Пригородный	15:08:0090116:3	0030020000000 Земли населенных пунктов	Для ведения личного подсобного хозяйства	13	02:02:0	1 119	669,85	749 562,15
18908	Респ. Северная Осетия - Алания. р-н Пригородный, ст Архонская. ул Набережная, 7	Пригородный	15:08:0090116:4	0030020000000 Земли населенных пунктов	Для ведения личного подсобного хозяйства	13	02:02:0	1 591	669,85	1 065 731,35
18909	Респ. Северная Осетия - Алания. р-н Пригородный, ст Архонская. ул Набережная, 9	Пригородный	15:08:0090116:5	0030020000000 Земли населенных пунктов	Для ведения личного подсобного хозяйства	13	02:02:0	1 087	669,85	728 126,95
18910	Респ. Северная Осетия - Алания, р-н Пригородный. ст. Архонская, ул. Набережная. 11	Пригородный	15:08:0090116:6	0030020000000 Земли населенных пунктов	Для ведения личного подсобного хозяйства	13	02:02:0	1 141	669,85	764 298,85
18911	Российская Федерация, Республика Северная Осетия - Алания. Пригородный район, ст-ца Архонская. ул. Шоссейная. 57	Пригородный	15:08:0090117:1	0030020000000 Земли населенных пунктов	Под существующим жилым домом и приусадебным участком	13	02:01:0	857	669,85	574 061,45
18912	Российская Федерация, Республика Северная Осетия - Алания. Пригородный район, ст-ца Архонская. ул. Маяковского, 18	Пригородный	15:08:0090117:10	0030020000000 Земли населенных пунктов	Для ведения личного подсобного хозяйства	13	02:02:0	906	669,85	606 884,10

№ п/п	Местоположение ЗУ	Район	Кадастровый номер ЗУ	Категория земель	Разрешенное использование по документу	Код вида разрешенного использования (в соответствии с классификатором видов разрешенного использования земельных участков)	Вид использования объектов недвижимости	Площадь	УПКС	КС
18913	Российская Федерация, Республика Северная Осетия - Алания, Пригородный район, ст-ца Архонская, ул Шоссейная, 59	Пригородный	15:08:0090117:13	0030020000000 Земли населенных пунктов	Для ведения личного подсобного хозяйства	13	02:0020	1 105	669,85	740 184,25
18914	Российская Федерация, Республика Северная Осетия - Алания, Пригородный район, ст-ца Архонская, ул. Шоссейная, 55	Пригородный	15:08:0090117:14	0030020000000 Земли населенных пунктов	Для ведения личного подсобного хозяйства	13	02:0020	835	669,85	559 324,75
18915	Российская Федерация, Республика Северная Осетия - Алания, Пригородный район, ст-ца Архонская, ул. Декабристов, 11	Пригородный	15:08:0090117:2	0030020000000 Земли населенных пунктов	Для ведения личного подсобного хозяйства	13	02:0020	857	669,85	574 061,45
18916	Российская Федерация, Республика Северная Осетия - Алания, Пригородный район, ст-ца Архонская, ул Карла Маркса, 58	Пригородный	15:08:0090117:3	0030020000000 Земли населенных пунктов	Для ведения личного подсобного хозяйства	13	02:0020	1 089	669,85	729 466,65
18917	Российская Федерация, Республика Северная Осетия - Алания, Пригородный район, ст-ца Архонская, ул Маяковского, 20 "а"	Пригородный	15:08:0090117:31	0030020000000 Земли населенных пунктов	Для ведения личного подсобного хозяйства	13	02:0020	550	669,85	368 417,50
18918	Российская Федерация, Республика Северная Осетия - Алания, Пригородный район, ст-ца Архонская, ул. Маяковского, 20	Пригородный	15:08:0090117:32	0030020000000 Земли населенных пунктов	Для ведения личного подсобного хозяйства	13	02:0020	706	669,85	472 914,10
18919	Российская Федерация, Республика Северная Осетия - Алания, Пригородный район, ст-ца Архонская, ул. Маяковского, 22	Пригородный	15:08:0090117:33	0030020000000 Земли населенных пунктов	Для ведения личного подсобного хозяйства	13	02:0020	235	669,85	157 414,75
18920	Российская Федерация, Республика Северная Осетия - Алания, Пригородный район, ст-ца Архонская, ул Шоссейная, 61 "в"	Пригородный	15:08:0090117:34	0030020000000 Земли населенных пунктов	Для строительства и эксплуатации магазина	4	04:0040	327	1 741,62	569 509,74
18921	Российская Федерация, Республика Северная Осетия - Алания, Пригородный район, ст-ца Архонская, ул Карла Маркса, 60	Пригородный	15:08:0090117:4	0030020000000 Земли населенных пунктов	Для ведения личного подсобного хозяйства	13	02:0020	718	669,85	480 952,30
18922	Российская Федерация, Республика Северная Осетия - Алания, Пригородный район, ст-ца Архонская, ул. Шоссейная, 61	Пригородный	15:08:0090117:45	0030020000000 Земли населенных пунктов	Для ведения личного подсобного хозяйства	13	02:0020	808	669,85	541 238,80
18923	Российская Федерация, Республика Северная Осетия - Алания, Пригородный район, ст-ца Архонская, ул. Карла Маркса, 62	Пригородный	15:08:0090117:5	0030020000000 Земли населенных пунктов	Для ведения личного подсобного хозяйства	13	02:0020	795	669,85	532 530,75
18924	Российская Федерация, Республика Северная Осетия - Алания, Пригородный район, ст-ца Архонская, ул Карла Маркса, 64	Пригородный	15:08:0090117:6	0030020000000 Земли населенных пунктов	Для ведения личного подсобного хозяйства	13	02:0020	996	669,85	667 170,60
18925	Российская Федерация, Республика Северная Осетия - Алания, Пригородный район, ст-ца Архонская, ул Карла Маркса, 66	Пригородный	15:08:0090117:7	0030020000000 Земли населенных пунктов	Для эксплуатации жилого дома и ведения личного подсобного хозяйства	13	02:0020	957	669,85	641 046,45
18926	Российская Федерация, Республика Северная Осетия - Алания, Пригородный район, ст-ца Архонская, ул. Карла Маркса, 68	Пригородный	15:08:0090117:8	0030020000000 Земли населенных пунктов	Для ведения личного подсобного хозяйства	13	02:0020	919	669,85	615 592,15
18927	Российская Федерация, Республика Северная Осетия - Алания, Пригородный район, ст-ца Архонская, ул. Карла Маркса, 70	Пригородный	15:08:0090117:9	0030020000000 Земли населенных пунктов	Для ведения личного подсобного хозяйства	13	02:0020	859	669,85	575 401,15
18928	Российская Федерация, Республика Северная Осетия - Алания, Пригородный район, ст-ца Архонская, ул Декабристов, 9	Пригородный	15:08:0090118:1	0030020000000 Земли населенных пунктов	Для ведения личного подсобного хозяйства	13	02:0020	880	669,85	589 468,00
18929	Российская Федерация, Республика Северная Осетия - Алания, Пригородный район, ст-ца Архонская, ул Маяковского, 12	Пригородный	15:08:0090118:10	0030020000000 Земли населенных пунктов	Для ведения личного подсобного хозяйства	13	02:0020	778	669,85	521 143,30
18930	Российская Федерация, Республика Северная Осетия - Алания, Пригородный район, ст-ца Архонская, ул. Маяковского, 14	Пригородный	15:08:0090118:11	0030020000000 Земли населенных пунктов	Для ведения личного подсобного хозяйства	13	02:0020	667	669,85	446 789,95
18931	Российская Федерация, Республика Северная Осетия - Алания, Пригородный район, ст-ца Архонская, ул. Маяковского, 16	Пригородный	15:08:0090118:12	0030020000000 Земли населенных пунктов	Для ведения личного подсобного хозяйства	13	02:0020	1 379	669,85	923 723,15
18932	Российская Федерация, Республика Северная Осетия - Алания, Пригородный район, ст-ца Архонская, ул Карла Маркса, 67	Пригородный	15:08:0090118:13	0030020000000 Земли населенных пунктов	Для ведения личного подсобного хозяйства	13	02:0020	1 000	669,85	669 850,00
18933	Российская Федерация, Республика Северная Осетия - Алания, Пригородный район, ст-ца Архонская, ул Карла Маркса, 65	Пригородный	15:08:0090118:14	0030020000000 Земли населенных пунктов	Для ведения личного подсобного хозяйства	13	02:0020	1 077	669,85	721 428,45
18934	Российская Федерация, Республика Северная Осетия - Алания, Пригородный район, ст-ца Архонская, ул. Карла Маркса, 63	Пригородный	15:08:0090118:15	0030020000000 Земли населенных пунктов	Для ведения личного подсобного хозяйства	13	02:0020	2 081	669,85	1 393 957,85
18935	Российская Федерация, Республика Северная Осетия - Алания, Пригородный район, ст-ца Архонская, ул Карла Маркса, 61	Пригородный	15:08:0090118:16	0030020000000 Земли населенных пунктов	Для ведения личного подсобного хозяйства	13	02:0020	1 127	669,85	754 920,95
18936	Российская Федерация, Республика Северная Осетия - Алания, Пригородный район, ст-ца Архонская, ул Октябрьская, 62	Пригородный	15:08:0090118:2	0030020000000 Земли населенных пунктов	Для ведения личного подсобного хозяйства	13	02:0020	801	669,85	536 549,85
18937	Российская Федерация, Республика Северная Осетия - Алания, Пригородный район, ст-ца Архонская, ул Октябрьская, 64	Пригородный	15:08:0090118:3	0030020000000 Земли населенных пунктов	Для ведения личного подсобного хозяйства	13	02:0020	1 042	669,85	697 983,70
18938	Российская Федерация, Республика Северная Осетия - Алания, Пригородный район, ст-ца Архонская, ул. Октябрьская, 66	Пригородный	15:08:0090118:4	0030020000000 Земли населенных пунктов	Для ведения личного подсобного хозяйства	13	02:0020	798	669,85	534 540,30
18939	Российская Федерация, Республика Северная Осетия - Алания, Пригородный район, ст-ца Архонская, ул. Октябрьская, 68	Пригородный	15:08:0090118:5	0030020000000 Земли населенных пунктов	индивидуальное жилищное строительство	13	02:0010	1 078	669,85	722 098,30
18940	Российская Федерация, Республика Северная Осетия - Алания, Пригородный район, ст-ца Архонская, ул Октябрьская, 70	Пригородный	15:08:0090118:6	0030020000000 Земли населенных пунктов	Для ведения личного подсобного хозяйства	13	02:0020	832	669,85	557 315,20
18941	Российская Федерация, Республика Северная Осетия - Алания, Пригородный район, ст-ца Архонская, ул Октябрьская, 72	Пригородный	15:08:0090118:7	0030020000000 Земли населенных пунктов	Для ведения личного подсобного хозяйства	13	02:0020	1 062	669,85	711 380,70
18942	Российская Федерация, Республика Северная Осетия - Алания, Пригородный район, ст-ца Архонская, ул. Октябрьская, 74	Пригородный	15:08:0090118:8	0030020000000 Земли населенных пунктов	Для ведения личного подсобного хозяйства	13	02:0020	613	669,85	410 618,05
18943	Российская Федерация, Республика Северная Осетия - Алания, Пригородный район, ст-ца Архонская, ул. Маяковского, 10	Пригородный	15:08:0090118:9	0030020000000 Земли населенных пунктов	ИЖС	13	02:0010	545	669,85	365 068,25
18944	Российская Федерация, Республика Северная Осетия - Алания, Пригородный район, ст-ца Архонская, ул Октябрьская, 43	Пригородный	15:08:0090119:1	0030020000000 Земли населенных пунктов	Для ведения личного подсобного хозяйства	13	02:0020	527	669,85	353 010,95
18945	Российская Федерация, Республика Северная Осетия - Алания, Пригородный район, ст-ца Архонская, ул Маяковского, 6	Пригородный	15:08:0090119:10	0030020000000 Земли населенных пунктов	Для ведения личного подсобного хозяйства	13	02:0020	1 113	669,85	745 543,05
18946	Российская Федерация, Республика Северная Осетия - Алания, Пригородный район, ст-ца Архонская, ул. Маяковского, 8	Пригородный	15:08:0090119:11	0030020000000 Земли населенных пунктов	ИЖС	13	02:0010	577	669,85	386 503,45
18947	Российская Федерация, Республика Северная Осетия - Алания, Пригородный район, ст-ца Архонская, ул. Октябрьская, 51	Пригородный	15:08:0090119:12	0030020000000 Земли населенных пунктов	Индивидуальное жилищное строительство	13	02:0010	601	669,85	402 579,85
18948	Российская Федерация, Республика Северная Осетия - Алания, Пригородный район, ст-ца Архонская, ул Октябрьская, 49	Пригородный	15:08:0090119:13	0030020000000 Земли населенных пунктов	Для ведения личного подсобного хозяйства	13	02:0020	826	669,85	553 296,10
18949	Российская Федерация, Республика Северная Осетия - Алания, Пригородный район, ст-ца Архонская, ул Октябрьская, 47	Пригородный	15:08:0090119:14	0030020000000 Земли населенных пунктов	ИЖС	13	02:0010	1 022	669,85	684 580,70
18950	Российская Федерация, Республика Северная Осетия - Алания, Пригородный район, ст-ца Архонская, ул. Октябрьская, 45	Пригородный	15:08:0090119:15	0030020000000 Земли населенных пунктов	Для ведения личного подсобного хозяйства	13	02:0020	1 862	669,85	1 247 260,70
18951	Российская Федерация, Республика Северная Осетия - Алания, Пригородный район, ст-ца Архонская, ул. Декабристов, 5	Пригородный	15:08:0090119:16	0030020000000 Земли населенных пунктов	под существующим жилым домом и приусадебным участком	13	02:0010	766	669,85	513 105,10
18952	Российская Федерация, Республика Северная Осетия - Алания, Пригородный район, ст-ца Архонская, ул. Декабристов, 7	Пригородный	15:08:0090119:17	0030020000000 Земли населенных пунктов	Для ведения личного подсобного хозяйства	13	02:0020	422	669,85	282 676,70

№ пп	Местоположение ЗУ	Район	Кадастровый номер ЗУ	Категория земель	Разрешенное использование по документу	Код вида разрешенного использования (в соответствии с классификатором видов разрешенного использования земельных участков)	Вид использования объектов недвижимости	Площадь	УПКС	КС
18953	Российская Федерация, Республика Северная Осетия - Алания, Пригородный район, ст-ца Архонская, ул Декабристов, 1	Пригородный	15:08:0090119:2	0030020000000 Земли населенных пунктов	Для ведения личного подсобного хозяйства	13	02:0020	682	669,85	456 837,70
18954	Российская Федерация, Республика Северная Осетия - Алания, Пригородный район, ст-ца Архонская, ул. Набережная, 36	Пригородный	15:08:0090119:3	0030020000000 Земли населенных пунктов	Для ведения личного подсобного хозяйства	13	02:0020	977	669,85	654 443,45
18955	Российская Федерация, Республика Северная Осетия - Алания, Пригородный район, ст-ца Архонская, ул. Маяковского, 4	Пригородный	15:08:0090119:4	0030020000000 Земли населенных пунктов	Для ведения личного подсобного хозяйства	13	02:0020	620	669,85	415 307,00
18956	Российская Федерация, Республика Северная Осетия - Алания, Пригородный район, ст-ца Архонская, ул Декабристов, 3	Пригородный	15:08:0090119:5	0030020000000 Земли населенных пунктов	Для ведения личного подсобного хозяйства	13	02:0020	641	669,85	429 373,85
18957	Российская Федерация, Республика Северная Осетия - Алания, Пригородный район, ст-ца Архонская, ул Набережная, 34	Пригородный	15:08:0090119:6	0030020000000 Земли населенных пунктов	Для ведения личного подсобного хозяйства	13	02:0020	561	669,85	375 785,85
18958	Российская Федерация, Республика Северная Осетия - Алания, Пригородный район, ст-ца Архонская, ул. Набережная, 38	Пригородный	15:08:0090119:7	0030020000000 Земли населенных пунктов	Для ведения личного подсобного хозяйства	13	02:0020	862	669,85	577 410,70
18959	Российская Федерация, Республика Северная Осетия - Алания, Пригородный район, ст-ца Архонская, ул. Набережная, 40	Пригородный	15:08:0090119:8	0030020000000 Земли населенных пунктов	Для ведения личного подсобного хозяйства	13	02:0020	1 871	669,85	1 253 289,35
18960	Российская Федерация, Республика Северная Осетия - Алания, Пригородный район, ст-ца Архонская, ул Маяковского, 2	Пригородный	15:08:0090119:9	0030020000000 Земли населенных пунктов	Для ведения личного подсобного хозяйства	13	02:0020	805	669,85	539 229,25
18961	Респ. Северная Осетия - Алания, р-н Пригородный, ст-ца Архонская, ул. Набережная, дом 21	Пригородный	15:08:0090120:1	0030020000000 Земли населенных пунктов	для ведения подсобного хозяйства и строительства жилого дома	13	02:0020	1 000	669,85	669 850,00
18962	Северная Осетия - Алания респ, р-н Пригородный, ст-ца Архонская, ул Набережная, 21	Пригородный	15:08:0090120:10	0030020000000 Земли населенных пунктов	Для ведения личного подсобного хозяйства	13	02:0020	1 229	669,85	823 245,65
18963	Республика Северная Осетия - Алания, р-н Пригородный, с.п. Архонское, ст-ца Архонская, ул Октябрьская	Пригородный	15:08:0090120:148	0030020000000 Земли населенных пунктов	Для ведения личного подсобного хозяйства	13	02:0020	402	669,85	269 279,70
18964	Северная Осетия - Алания респ, р-н Пригородный, ст -ца Архонская, ул Набережная, 21"е"	Пригородный	15:08:0090120:19	0030020000000 Земли населенных пунктов	Для размещения складских помещений открытого типа	6	06:0903	1 474	624,97	921 205,78
18965	Республика Северная Осетия-Алания, р-н Пригородный, ст -ца Архонская, ул. Набережная, 13	Пригородный	15:08:0090120:2	0030020000000 Земли населенных пунктов	Для ведения личного подсобного хозяйства	13	02:0020	976	669,85	653 773,60
18966	Северная Осетия - Алания респ, р-н Пригородный, ст-ца Архонская, ул. Набережная, 21"е"	Пригородный	15:08:0090120:20	0030020000000 Земли населенных пунктов	Для эксплуатации магазина	4	04:0040	165	1 741,62	287 367,30
18967	Республика Северная Осетия-Алания, р-н Пригородный, ст. Архонская, ул. Набережная, 21 "з"	Пригородный	15:08:0090120:25	0030020000000 Земли населенных пунктов	Для ведения личного подсобного хозяйства	13	02:0020	1 000	669,85	669 850,00
18968	Республика Северная Осетия-Алания, р-н Пригородный, ст-ца Архонская, ул. Набережная, 21 "ж"	Пригородный	15:08:0090120:26	0030020000000 Земли населенных пунктов	Для индивидуального жилищного строительства	13	02:0010	770	669,85	515 784,50
18969	Республика Северная Осетия-Алания, р-н Пригородный, ст-ца Архонская, ул. Набережная	Пригородный	15:08:0090120:27	0030020000000 Земли населенных пунктов	Индивидуальные жилые дома на одну семью до 3-х этажей с приусадебным участком	13	02:0010	862	669,85	577 410,70
18970	Северная Осетия - Алания респ, р-н Пригородный, ст-ца Архонская, ул Набережная, 15	Пригородный	15:08:0090120:3	0030020000000 Земли населенных пунктов	Для ведения личного подсобного хозяйства	13	02:0020	1 133	669,85	758 940,05
18971	Респ. Северная Осетия - Алания, р-н Пригородный, ст-ца Архонская, ул. Набережная, 17	Пригородный	15:08:0090120:4	0030020000000 Земли населенных пунктов	Для ведения личного подсобного хозяйства	13	02:0020	1 101	669,85	737 504,85
18972	Респ. Северная Осетия - Алания, р-н Пригородный, ст-ца Архонская, ул. Набережная, дом 19	Пригородный	15:08:0090120:5	0030020000000 Земли населенных пунктов	Для ведения личного подсобного хозяйства	13	02:0020	1 079	669,85	722 768,15
18973	Респ. Северная Осетия - Алания, р-н Пригородный, ст-ца Архонская, ул. Набережная, дом 21 "в"	Пригородный	15:08:0090120:7	0030020000000 Земли населенных пунктов	Для эксплуатации жилого дома	13	02:0010	2 004	669,85	1 342 379,40
18974	Респ. Северная Осетия - Алания, р-н Пригородный, ст-ца Архонская, ул. Набережная, 62	Пригородный	15:08:0090120:8	0030020000000 Земли населенных пунктов	Для эксплуатации жилого дома и ведения личного подсобного хозяйства	13	02:0020	1 023	669,85	685 246,55
18975	Респ. Северная Осетия - Алания, р-н Пригородный, ст-ца Архонская, ул. Набережная, дом 21 "д"	Пригородный	15:08:0090120:9	0030020000000 Земли населенных пунктов	Для ведения личного подсобного хозяйства	13	02:0020	680	669,85	455 498,00
18976	Респ. Северная Осетия - Алания, р-н Пригородный, ст-ца Архонская, ул. Шоссейная, дом 71 "б"	Пригородный	15:08:0090121:1	0030020000000 Земли населенных пунктов	Для ведения личного подсобного хозяйства	13	02:0020	539	669,85	361 049,15
18977	Респ. Северная Осетия - Алания, р-н Пригородный, ст-ца Архонская, ул. Ардонская, 14	Пригородный	15:08:0090121:10	0030020000000 Земли населенных пунктов	Для ведения личного подсобного хозяйства	13	02:0020	784	669,85	525 162,40
18978	Респ. Северная Осетия - Алания, р-н Пригородный, ст-ца Архонская, ул. Шоссейная, дом 69	Пригородный	15:08:0090121:11	0030020000000 Земли населенных пунктов	Для ведения личного подсобного хозяйства	13	02:0020	950	669,85	636 357,50
18979	Респ. Северная Осетия - Алания, р-н Пригородный, ст. Архонская, ул. Шоссейная, 67	Пригородный	15:08:0090121:12	0030020000000 Земли населенных пунктов	Для ведения личного подсобного хозяйства	13	02:0020	912	669,85	610 903,20
18980	Респ. Северная Осетия - Алания, р-н Пригородный, ст-ца Архонская, ул. Шоссейная, дом 65	Пригородный	15:08:0090121:13	0030020000000 Земли населенных пунктов	Для ведения личного подсобного хозяйства	13	02:0020	953	669,85	638 367,05
18981	Респ. Северная Осетия - Алания, р-н Пригородный, ст-ца Архонская, ул. Шоссейная, дом 63	Пригородный	15:08:0090121:14	0030020000000 Земли населенных пунктов	Для ведения личного подсобного хозяйства	13	02:0020	1 338	669,85	896 259,30
18982	Респ. Северная Осетия - Алания, р-н Пригородный, ст-ца Архонская, ул. Ардонская, дом 18	Пригородный	15:08:0090121:16	0030020000000 Земли населенных пунктов	Для ведения личного подсобного хозяйства	13	02:0020	286	669,85	191 577,10
18983	Северная Осетия - Алания респ, р-н Пригородный, ст-ца Архонская, ул Ардонская, 14 "а"	Пригородный	15:08:0090121:17	0030020000000 Земли населенных пунктов	Для ведения личного подсобного хозяйства	13	02:0020	273	669,85	182 869,05
18984	Российская Федерация, Республика Северная Осетия - Алания, Пригородный район, ст-ца Архонская, ул Шоссейная, 71	Пригородный	15:08:0090121:18	0030020000000 Земли населенных пунктов	Для ведения личного подсобного хозяйства	13	02:0020	841	669,85	563 343,85
18985	Российская Федерация, Республика Северная Осетия - Алания, Пригородный район, ст-ца Архонская, ул Маяковского, 7	Пригородный	15:08:0090121:2	0030020000000 Земли населенных пунктов	Для ведения личного подсобного хозяйства	13	02:0020	611	669,85	409 278,35
18986	Российская Федерация, Республика Северная Осетия - Алания, Пригородный район, ст-ца Архонская, ул. Карла Маркса, 72	Пригородный	15:08:0090121:3	0030020000000 Земли населенных пунктов	Для ведения личного подсобного хозяйства	13	02:0020	801	669,85	536 549,85
18987	Российская Федерация, Республика Северная Осетия - Алания, Пригородный район, ст-ца Архонская, ул. Карла Маркса, 76 "а"	Пригородный	15:08:0090121:39	0030020000000 Земли населенных пунктов	для ведения личного подсобного хозяйства	13	02:0020	833	669,85	557 985,05
18988	Российская Федерация, Республика Северная Осетия - Алания, Пригородный район, ст-ца Архонская, ул. Карла Маркса, 74	Пригородный	15:08:0090121:4	0030020000000 Земли населенных пунктов	Индивидуальное жилищное строительство	13	02:0010	1 043	669,85	698 653,55
18989	Российская Федерация, Республика Северная Осетия - Алания, Пригородный район, ст-ца Архонская, ул. Карла Маркса, 76	Пригородный	15:08:0090121:40	0030020000000 Земли населенных пунктов	для ведения личного подсобного хозяйства	13	02:0020	926	669,85	620 281,10
18990	Российская Федерация, Республика Северная Осетия - Алания, Пригородный район, ст-ца Архонская, ул. Карла Маркса, 78	Пригородный	15:08:0090121:6	0030020000000 Земли населенных пунктов	ИЖС	13	02:0010	857	669,85	574 061,45
18991	Российская Федерация, Республика Северная Осетия - Алания, Пригородный район, ст-ца Архонская, ул. Карла Маркса, 80	Пригородный	15:08:0090121:7	0030020000000 Земли населенных пунктов	Для ведения личного подсобного хозяйства	13	02:0020	944	669,85	632 338,40
18992	Российская Федерация, Республика Северная Осетия - Алания, Пригородный район, ст-ца Архонская, ул. Ардонская, 10	Пригородный	15:08:0090121:8	0030020000000 Земли населенных пунктов	Для ведения личного подсобного хозяйства	13	02:0020	979	669,85	655 783,15

№ п/п	Местоположение ЗУ	Район	Кадастровый номер ЗУ	Категория земель	Разрешенное использование по документу	Код вида разрешенного использования (в соответствии с классификатором видов разрешенного использования земельных участков)	Вид использования объектов недвижимости	Площадь	УПКС	КС
18993	Российская Федерация, Республика Северная Осетия - Алания, Пригородный район, ст-ца Архонская, ул Ардонская, 12	Пригородный	15:08:0090121:9	0030020000000 Земли населенных пунктов	Для ведения личного подсобного хозяйства	13	02.0.20	1 007	669,85	674 538,95
18994	Респ. Северная Осетия - Алания, р-н Пригородный, ст-ца Архонская, ул. Октябрьская 80	Пригородный	15:08:0090122:1	0030020000000 Земли населенных пунктов	Для ведения личного подсобного хозяйства и под существующий жилой дом	13	02.0.20	1 158	669,85	775 686,30
18995	Респ. Северная Осетия - Алания, р-н Пригородный, ст. Архонская, ул. Ардонская, 8	Пригородный	15:08:0090122:10	0030020000000 Земли населенных пунктов	Для ведения личного подсобного хозяйства	13	02.0.20	900	669,85	602 865,00
18996	Республика Северная Осетия-Алания, р-н Пригородный, ст-ца Архонская, ул К.Маркса, 77	Пригородный	15:08:0090122:11	0030020000000 Земли населенных пунктов	Для ведения личного подсобного хозяйства	13	02.0.20	961	669,85	643 725,85
18997	Респ. Северная Осетия - Алания, р-н Пригородный, ст-ца Архонская, ул. К.Маркса, дом 73	Пригородный	15:08:0090122:12	0030020000000 Земли населенных пунктов	ИЖС	13	02.0.10	1 083	669,85	725 447,55
18998	Респ. Северная Осетия - Алания, р-н Пригородный, ст-ца Архонская, ул. К.Маркса, дом 75	Пригородный	15:08:0090122:13	0030020000000 Земли населенных пунктов	Для ведения личного подсобного хозяйства	13	02.0.20	1 106	669,85	740 854,10
18999	Республика Северная Осетия - Алания, м-р-н Пригородный, с.п. Архонское, ст-ца Архонская, ул К.Маркса, дмлд. 71	Пригородный	15:08:0090122:14	0030020000000 Земли населенных пунктов	Для ведения личного подсобного хозяйства	13	02.0.20	955	669,85	639 706,75
19000	Респ. Северная Осетия - Алания, р-н Пригородный, ст-ца Архонская, ул. К.Маркса, 69	Пригородный	15:08:0090122:15	0030020000000 Земли населенных пунктов	Для ведения личного подсобного хозяйства	13	02.0.20	1 285	669,85	860 757,25
19001	Респ. Северная Осетия - Алания, р-н Пригородный, ст-ца Архонская, ул. Ардонская, 4	Пригородный	15:08:0090122:16	0030020000000 Земли населенных пунктов	Для ведения личного подсобного хозяйства	13	02.0.20	556	669,85	372 436,60
19002	Республика Северная Осетия - Алания, м-р-н Пригородный, с.п. Архонское, ст-ца Архонская, ул Маяковского, дмлд. 5	Пригородный	15:08:0090122:2	0030020000000 Земли населенных пунктов	Для ведения личного подсобного хозяйства	13	02.0.20	830	669,85	555 975,50
19003	Российская Федерация, Республика Северная Осетия-Алания, Пригородный район, ст-ца Архонская, ул. Маяковского, 3	Пригородный	15:08:0090122:3	0030020000000 Земли населенных пунктов	Для ведения личного подсобного хозяйства	13	02.0.20	508	669,85	340 283,80
19004	Республика Северная Осетия-Алания, р-н Пригородный, ст-ца Архонская, ул Ардонская, 12 "а"	Пригородный	15:08:0090122:31	0030020000000 Земли населенных пунктов	Для ведения личного подсобного хозяйства	13	02.0.20	314	669,85	210 332,90
19005	Северная Осетия - Алания респ, р-н Пригородный, ст-ца Архонская, ул. Октябрьская, 84	Пригородный	15:08:0090122:32	0030020000000 Земли населенных пунктов	Для ведения личного подсобного хозяйства	13	02.0.20	1 001	669,85	670 519,85
19006	Респ. Северная Осетия - Алания, р-н Пригородный, ст-ца Архонская, ул. Маяковского, 1	Пригородный	15:08:0090122:4	0030020000000 Земли населенных пунктов	Для ведения личного подсобного хозяйства	13	02.0.20	641	669,85	429 373,85
19007	Респ. Северная Осетия - Алания, р-н Пригородный, ст-ца Архонская, ул. Октябрьская, дом 76	Пригородный	15:08:0090122:5	0030020000000 Земли населенных пунктов	ИЖС	13	02.0.10	837	669,85	560 664,45
19008	Республика Северная Осетия - Алания, м-р-н Пригородный, с.п. Архонское, ст-ца Архонская, ул Октябрьская, дмлд. 78	Пригородный	15:08:0090122:6	0030020000000 Земли населенных пунктов	Для ведения личного подсобного хозяйства	13	02.0.20	615	669,85	411 957,75
19009	Респ. Северная Осетия - Алания, р-н Пригородный, ст-ца Архонская, ул. Октябрьская, дом 82	Пригородный	15:08:0090122:7	0030020000000 Земли населенных пунктов	Для ведения личного подсобного хозяйства	13	02.0.20	1 805	669,85	1 209 079,25
19010	Респ. Северная Осетия - Алания, р-н Пригородный, ст-ца Архонская, ул. Ардонская, дом 6	Пригородный	15:08:0090122:9	0030020000000 Земли населенных пунктов	Для ведения личного подсобного хозяйства	13	02.0.20	1 320	669,85	884 202,00
19011	Респ. Северная Осетия - Алания, р-н Пригородный, ст-ца Архонская, ул. Октябрьская, дом 59"в"	Пригородный	15:08:0090123:1	0030020000000 Земли населенных пунктов	Для ведения личного подсобного хозяйства	13	02.0.20	976	669,85	653 773,60
19012	Северная Осетия - Алания респ, р-н Пригородный, ст-ца Архонская, ул Октябрьская, 57	Пригородный	15:08:0090123:11	0030020000000 Земли населенных пунктов	Для ведения личного подсобного хозяйства	13	02.0.20	749	669,85	501 717,65
19013	Респ. Северная Осетия - Алания, р-н Пригородный, ст-ца Архонская, ул. Октябрьская, дом 55	Пригородный	15:08:0090123:12	0030020000000 Земли населенных пунктов	Для ведения личного подсобного хозяйства	13	02.0.20	1 074	669,85	719 418,90
19014	Респ. Северная Осетия - Алания, р-н Пригородный, ст-ца Архонская, ул. Октябрьская, дом 59	Пригородный	15:08:0090123:13	0030020000000 Земли населенных пунктов	Для ведения личного подсобного хозяйства	13	02.0.20	809	669,85	541 908,65
19015	Республика Северная Осетия-Алания, р-н Пригородный, ст-ца Архонская, ул Набережная	Пригородный	15:08:0090123:165	0030020000000 Земли населенных пунктов	Для ведения личного подсобного хозяйства	13	02.0.20	1 059	669,85	709 371,15
19016	Российская Федерация, Республика Северная Осетия-Алания, Пригородный муниципальный район, Архонского сельского поселения, станица Архонская, ул. Набережная, 44 "а"	Пригородный	15:08:0090123:166	0030020000000 Земли населенных пунктов	Для ведения личного подсобного хозяйства	13	02.0.20	798	669,85	534 540,30
19017	Российская Федерация, Республика Северная Осетия-Алания, Пригородный муниципальный район, Архонское сельское поселение, ст-ца Архонская, ул. Набережная, 54	Пригородный	15:08:0090123:169	0030020000000 Земли населенных пунктов	Для ведения личного подсобного хозяйства	13	02.0.20	630	669,85	422 005,50
19018	Российская Федерация, Республика Северная Осетия-Алания, Пригородный муниципальный район, Архонское сельское поселение, ст-ца Архонская, ул. Набережная, 54а	Пригородный	15:08:0090123:170	0030020000000 Земли населенных пунктов	Для ведения личного подсобного хозяйства	13	02.0.20	300	669,85	200 955,00
19019	Российская Федерация, Республика Северная Осетия-Алания, Пригородный муниципальный район, ст-ца Архонская, ул Ардонская	Пригородный	15:08:0090123:171	0030020000000 Земли населенных пунктов	Для ведения личного подсобного хозяйства	13	02.0.20	770	669,85	515 784,50
19020	Российская Федерация, Республика Северная Осетия-Алания, Пригородный муниципальный район, ст-ца Архонская, ул Ардонская	Пригородный	15:08:0090123:172	0030020000000 Земли населенных пунктов	Для ведения личного подсобного хозяйства	13	02.0.20	502	669,85	336 264,70
19021	Республика Северная Осетия - Алания, м-р-н Пригородный, с.п. Архонское, ст-ца Архонская, ул Октябрьская, дмлд. 61	Пригородный	15:08:0090123:2	0030020000000 Земли населенных пунктов	под существующим жилым домом и приусадебным участком	13	02.0.10	600	669,85	401 910,00
19022	Респ. Северная Осетия - Алания, р-н Пригородный, ст-ца Архонская, ул. Набережная, дом 48	Пригородный	15:08:0090123:3	0030020000000 Земли населенных пунктов	Для ведения личного подсобного хозяйства	13	02.0.20	569	669,85	381 144,65
19023	Северная Осетия-Алания респ, Пригородный р-н, ст. Архонская, ул. Октябрьская,53	Пригородный	15:08:0090123:38	0030020000000 Земли населенных пунктов	Для ведения личного подсобного хозяйства	13	02.0.20	899	669,85	602 195,15
19024	Республика Северная Осетия-Алания, р-н Пригородный, ст Архонская, ул. Октябрьская, 53 "б"	Пригородный	15:08:0090123:39	0030020000000 Земли населенных пунктов	Для ведения личного подсобного хозяйства	13	02.0.20	546	669,85	365 738,10
19025	Респ. Северная Осетия - Алания, р-н Пригородный, ст Архонская, ул Набережная, 42	Пригородный	15:08:0090123:4	0030020000000 Земли населенных пунктов	Для строительства жилого дома и ведения личного подсобного хозяйства	13	02.0.20	2 389	669,85	1 600 271,65
19026	Респ. Северная Осетия - Алания, р-н Пригородный, ст-ца Архонская, ул. Набережная, дом 46	Пригородный	15:08:0090123:6	0030020000000 Земли населенных пунктов	Для ведения личного подсобного хозяйства	13	02.0.20	631	669,85	422 675,35
19027	Респ. Северная Осетия - Алания, р-н Пригородный, ст-ца Архонская, ул. Набережная, 50	Пригородный	15:08:0090123:7	0030020000000 Земли населенных пунктов	Для ведения личного подсобного хозяйства	13	02.0.20	640	669,85	428 704,00
19028	Респ. Северная Осетия - Алания, р-н Пригородный, ст-ца Архонская, ул. Набережная, 52	Пригородный	15:08:0090123:8	0030020000000 Земли населенных пунктов	Для ведения личного подсобного хозяйства	13	02.0.20	968	669,85	648 414,80
19029	Респ. Северная Осетия - Алания, р-н Пригородный, ст-ца Архонская, ул. Боровик, 4	Пригородный	15:08:0090124:10	0030020000000 Земли населенных пунктов	Для ведения личного подсобного хозяйства	13	02.0.20	1 135	669,85	760 279,75
19030	Республика Северная Осетия-Алания, р-н Пригородный, ст. Архонская, ул. Степная, 6	Пригородный	15:08:0090124:107	0030020000000 Земли населенных пунктов	Для ведения личного подсобного хозяйства	13	02.0.20	998	669,85	668 510,30
19031	Российская Федерация, Республика Северная Осетия-Алания, р-н Пригородный, ст Архонская, ул Степная, 12а	Пригородный	15:08:0090124:109	0030020000000 Земли населенных пунктов	Для сельскохозяйственного использования (строительство тепличного комплекса)	1	01.0.32	6 500	15,10	98 150,00
19032	Респ. Северная Осетия - Алания, р-н Пригородный, ст-ца Архонская, ул. Боровик, дом 6	Пригородный	15:08:0090124:11	0030020000000 Земли населенных пунктов	Для ведения личного подсобного хозяйства	13	02.0.20	809	669,85	541 908,65

№ п/п	Местоположение ЗУ	Район	Кадастровый номер ЗУ	Категория земель	Разрешенное использование по документу	Код вида разрешенного использования (в соответствии с классификатором видов разрешенного использования земельных участков)	Вид использования объектов недвижимости	Площадь	УПКС	КС
19033	Респ. Северная Осетия - Алания, р-н Пригородный, ст Архонская, ул Степная, 16	Пригородный	15:08:0090124:110	0030020000000 Земли населенных пунктов	Для ведения личного подсобного хозяйства	13	02:0020	1 000	669,85	669 850,00
19034	Республика Северная Осетия-Алания, р-н Пригородный, ст. Архонская, ул. Степная, 10 "а"	Пригородный	15:08:0090124:111	0030020000000 Земли населенных пунктов	Для ведения личного подсобного хозяйства	13	02:0020	600	669,85	401 910,00
19035	Северная Осетия-Алания респ. Пригородный р-н, ст-ца Архонская, ул. Тупиковая, 1 "а"	Пригородный	15:08:0090124:112	0030020000000 Земли населенных пунктов	Для сельскохозяйственного использования	1	01:0183	8 812	277,99	2 449 647,88
19036	Республика Северная Осетия-Алания, р-н Пригородный, ст Архонская, ул. Степная, 1 "б"	Пригородный	15:08:0090124:117	0030020000000 Земли населенных пунктов	Содержание и эксплуатация жилого дома	13	02:0010	1 232	669,85	825 255,20
19037	Респ. Северная Осетия - Алания, р-н Пригородный, ст-ца Архонская, ул. Боровика, дом 10	Пригородный	15:08:0090124:12	0030020000000 Земли населенных пунктов	ИЖС	13	02:0010	858	669,85	574 731,30
19038	Респ. Северная Осетия - Алания, р-н Пригородный, ст.Архонская ул. Степная, 14 "а"	Пригородный	15:08:0090124:120	0030020000000 Земли населенных пунктов	Для ведения личного подсобного хозяйства	13	02:0020	600	669,85	401 910,00
19039	Респ. Северная Осетия - Алания, р-н Пригородный, ст-ца Архонская, ул. Степная, 12 "б"	Пригородный	15:08:0090124:121	0030020000000 Земли населенных пунктов	Для ведения личного подсобного хозяйства	13	02:0020	1 000	669,85	669 850,00
19040	Республика Северная Осетия - Алания, Пригородный район, ст-ца Архонская, ул Степная, 54	Пригородный	15:08:0090124:122	0030020000000 Земли населенных пунктов	Для ведения личного подсобного хозяйства	13	02:0020	1 100	669,85	736 835,00
19041	РСО - Алания, Пригородный район, ст-ца Архонская, ул. Степная, 56	Пригородный	15:08:0090124:123	0030020000000 Земли населенных пунктов	Для ведения личного подсобного хозяйства	13	02:0020	1 100	669,85	736 835,00
19042	Респ. Северная Осетия - Алания, р-н Пригородный, ст. Архонская, ул. Боровика, 12	Пригородный	15:08:0090124:13	0030020000000 Земли населенных пунктов	Для ведения личного подсобного хозяйства	13	02:0020	887	669,85	594 156,95
19043	Респ. Северная Осетия - Алания, р-н Пригородный, ст-ца Архонская, ул. Боровика,14	Пригородный	15:08:0090124:14	0030020000000 Земли населенных пунктов	Индивидуальное жилищное строительство	13	02:0010	863	669,85	578 080,55
19044	Респ. Северная Осетия - Алания, р-н Пригородный, ст-ца Архонская, ул. Боровика, дом 16	Пригородный	15:08:0090124:15	0030020000000 Земли населенных пунктов	Для ведения личного подсобного хозяйства	13	02:0020	931	669,85	623 630,35
19045	Респ. Северная Осетия - Алания, р-н Пригородный, ст-ца Архонская, ул. Боровика, дом 18	Пригородный	15:08:0090124:16	0030020000000 Земли населенных пунктов	Для индивидуальной жилой застройки	13	02:0010	983	669,85	658 462,55
19046	Республика Северная Осетия-Алания, р-н Пригородный, ст-ца Архонская, ул Боровика, д 22	Пригородный	15:08:0090124:17	0030020000000 Земли населенных пунктов	Для эксплуатации многоквартирного жилого дома	2	02:0050	438	1 674,63	733 487,94
19047	Респ. Северная Осетия - Алания, р-н Пригородный, ст-ца Архонская, ул. Боровика, дом 24	Пригородный	15:08:0090124:18	0030020000000 Земли населенных пунктов	Для эксплуатации многоквартирного жилого дома	2	02:0050	418	1 674,63	699 995,34
19048	Республика Северная Осетия - Алания, м-р-н Пригородный, с.п. Архонское, ст-ца Архонская, ул Боровика, двлд. 2	Пригородный	15:08:0090124:19	0030020000000 Земли населенных пунктов	под производственную базу	6	06:0000	10 756	624,97	6 722 177,32
19049	Северная Осетия - Алания респ. р-н Пригородный, ст-ца Архонская, ул. Безымянная, 42	Пригородный	15:08:0090124:2	0030020000000 Земли населенных пунктов	Для ведения личного подсобного хозяйства	13	02:0020	1 242	669,85	831 953,70
19050	РСО-Алания, Пригородный р-н, ст-ца Архонская, ул.Степная	Пригородный	15:08:0090124:239	0030020000000 Земли населенных пунктов	индивидуальные жилые дома на одну семью до 3-х этажей с приусадебным участком	13	02:0010	600	669,85	401 910,00
19051	Республика Северная Осетия - Алания, м-р-н Пригородный, с.п. Архонское, ст-ца Архонская, ул Степная	Пригородный	15:08:0090124:240	0030020000000 Земли населенных пунктов	Содержание и эксплуатация жилого дома	13	02:0010	1 979	669,85	1 325 633,15
19052	Республика Северная Осетия - Алания, м-р-н Пригородный, с.п. Архонское, ст-ца Архонская, ул Степная	Пригородный	15:08:0090124:241	0030020000000 Земли населенных пунктов	Содержание и эксплуатация жилого дома	13	02:0010	1 950	669,85	1 306 207,50
19053	Российская Федерация, Республика Северная Осетия - Алания, Пригородный муниципальный район, Архонское сельское поселение, ст. Архонская, ул. Степная, 2 б	Пригородный	15:08:0090124:242	0030020000000 Земли населенных пунктов	Для ведения личного подсобного хозяйства	13	02:0020	1 000	669,85	669 850,00
19054	Республика Северная Осетия - Алания, Пригородный р-н, ст-ца Архонская, ул Степная, 15 г	Пригородный	15:08:0090124:244	0030020000000 Земли населенных пунктов	Для ведения личного подсобного хозяйства	13	02:0020	1 585	669,85	1 061 712,25
19055	Республика Северная Осетия - Алания, Пригородный р-н, ст-ца Архонская, ул Степная, 15 "в"	Пригородный	15:08:0090124:245	0030020000000 Земли населенных пунктов	Для ведения личного подсобного хозяйства	13	02:0020	548	669,85	367 077,80
19056	Респ Северная Осетия - Алания, Пригородный р-н, ст-ца Архонская, ул Степная	Пригородный	15:08:0090124:246	0030020000000 Земли населенных пунктов	Для ведения личного подсобного хозяйства	13	02:0020	536	669,85	359 039,60
19057	Республика Северная Осетия - Алания, Пригородный р-н, ст Архонская, ул Степная, 15 п	Пригородный	15:08:0090124:247	0030020000000 Земли населенных пунктов	Для ведения личного подсобного хозяйства	13	02:0020	520	669,85	348 322,00
19058	Республика Северная Осетия - Алания, Пригородный р-н, ст Архонская, ул Степная, 15	Пригородный	15:08:0090124:248	0030020000000 Земли населенных пунктов	Для ведения личного подсобного хозяйства	13	02:0020	501	669,85	335 594,85
19059	Республика Северная Осетия-Алания, р-н Пригородный, ст-ца Архонская, ул Степная, 13 а	Пригородный	15:08:0090124:251	0030020000000 Земли населенных пунктов	Для ведения личного подсобного хозяйства	13	02:0020	1 321	669,85	884 871,85
19060	Республика Северная Осетия-Алания, р-н Пригородный, ст-ца Архонская, ул Степная, 13	Пригородный	15:08:0090124:252	0030020000000 Земли населенных пунктов	Для ведения личного подсобного хозяйства	13	02:0020	629	669,85	421 335,65
19061	Республика Северная Осетия-Алания, р-н Пригородный, ст-ца Архонская, ш Дзуранкутское, 5	Пригородный	15:08:0090124:29	0030020000000 Земли населенных пунктов	Для эксплуатации существующего асфальто бетонного завода и промышленной площадки	6	06:0060	17 904	624,97	11 189 462,88
19062	Республика Северная Осетия - Алания, м-р-н Пригородный, с.п. Архонское, ст-ца Архонская, ул Тупиковая	Пригородный	15:08:0090124:297	0030020000000 Земли населенных пунктов	Для ведения личного подсобного хозяйства	13	02:0020	1 242	669,85	831 953,70
19063	Республика Северная Осетия - Алания, м-р-н Пригородный, с.п. Архонское, ст-ца Архонская, ул Тупиковая, двлд. 16	Пригородный	15:08:0090124:298	0030020000000 Земли населенных пунктов	Для ведения личного подсобного хозяйства	13	02:0020	1 000	669,85	669 850,00
19064	Республика Северная Осетия - Алания, м-р-н Пригородный, с.п. Архонское, ст-ца Архонская, ул Степная	Пригородный	15:08:0090124:3	0030020000000 Земли населенных пунктов	Для ведения подсобного хозяйства и строительство жилого дома	13	02:0020	1 100	669,85	736 835,00
19065	Российская Федерация, Республика Северная Осетия - Алания, Пригородный муниципальный район, Архонское сельское поселение, ст. Архонская, ул. Степная, 21а	Пригородный	15:08:0090124:303	0030020000000 Земли населенных пунктов	Для ведения личного подсобного хозяйства (приусадебный земельный участок)	13	02:0020	1 000	669,85	669 850,00
19066	Российская Федерация, Республика Северная Осетия - Алания, м-р-н Пригородный, с.п. Архонское, ст-ца Архонская, ул. Степная, 21б	Пригородный	15:08:0090124:304	0030020000000 Земли населенных пунктов	Для ведения личного подсобного хозяйства (приусадебный земельный участок)	13	02:0020	1 000	669,85	669 850,00
19067	Российская Федерация, Республика Северная Осетия - Алания, Пригородный р-н, ст-ца Архонская, ул. Степная	Пригородный	15:08:0090124:305	0030020000000 Земли населенных пунктов	Для ведения личного подсобного хозяйства	13	02:0020	1 012	669,85	677 888,20
19068	Российская Федерация, Республика Северная Осетия - Алания, Пригородный р-н, ст-ца Архонская, ул. Степная	Пригородный	15:08:0090124:306	0030020000000 Земли населенных пунктов	Для ведения личного подсобного хозяйства	13	02:0020	983	669,85	658 462,55
19069	Респ. Северная Осетия - Алания, р-н Пригородный, ст-ца Архонская, ул. Тупиковая, дом 2	Пригородный	15:08:0090124:31	0030020000000 Земли населенных пунктов	Для ведения личного подсобного хозяйства	13	02:0020	2 376	669,85	1 591 563,60
19070	Респ. Северная Осетия - Алания, р-н Пригородный, ст-ца Архонская, ул. Степная, 17	Пригородный	15:08:0090124:33	0030020000000 Земли населенных пунктов	Для ведения личного подсобного хозяйства	13	02:0020	1 641	669,85	1 099 223,85
19071	Респ. Северная Осетия - Алания, р-н Пригородный, ст-ца Архонская, ул. Степная, дом 3 "а"	Пригородный	15:08:0090124:35	0030020000000 Земли населенных пунктов	Для ведения личного подсобного хозяйства	13	02:0020	890	669,85	596 166,50

№ пп	Местоположение ЗУ	Район	Кадастровый номер ЗУ	Категория земель	Разрешенное использование по документу	Код вида разрешенного использования (в соответствии с классификатором видов разрешенного использования земельных участков)	Вид использования объектов недвижимости	Площадь	УПКС	КС
19072	Респ. Северная Осетия - Алания, р-н Пригородный, ст-ца Архонская, ул. Степная, 23 "б"	Пригородный	15:08:0090124:36	0030020000000 Земли населенных пунктов	Для ведения личного подсобного хозяйства	13	02:0020	1 382	669,85	925 732,70
19073	Респ. Северная Осетия - Алания, р-н Пригородный, ст-ца Архонская, ул. Степная, дом 23 "а"	Пригородный	15:08:0090124:37	0030020000000 Земли населенных пунктов	Для ведения личного подсобного хозяйства	13	02:0020	1 360	669,85	910 996,00
19074	Респ. Северная Осетия - Алания, р-н Пригородный, ст-ца Архонская, ул. Степная, дом 11	Пригородный	15:08:0090124:39	0030020000000 Земли населенных пунктов	Для ведения личного подсобного хозяйства	13	02:0020	1 686	669,85	1 129 367,10
19075	Респ. Северная Осетия - Алания, р-н Пригородный, ст Архонская, ул Степная, 1	Пригородный	15:08:0090124:4	0030020000000 Земли населенных пунктов	Для личного подсобного хозяйства (приусадебный участок)	13	02:0020	1 000	669,85	669 850,00
19076	Респ. Северная Осетия - Алания, р-н Пригородный, ст-ца Архонская, ул. Боровика, дом 22 "а"	Пригородный	15:08:0090124:40	0030020000000 Земли населенных пунктов	Для ведения личного подсобного хозяйства	13	02:0020	803	669,85	537 889,55
19077	Республика Северная Осетия-Алания, р-н Пригородный, ст-ца Архонская, ул Боровика, д 4	Пригородный	15:08:0090124:42	0030020000000 Земли населенных пунктов	Под производственную базу	6	06:0000	6 565	624,97	4 102 928,05
19078	Северная Осетия - Алания респ, р-н Пригородный, ст-ца Архонская, ул Степная, 24	Пригородный	15:08:0090124:43	0030020000000 Земли населенных пунктов	Для ведения личного подсобного хозяйства	13	02:0020	1 577	669,85	1 056 353,45
19079	Северная Осетия - Алания респ. Пригородный район, юго-западнее ст. Архонская, с левой стороны автодороги Архонская - Дзуарикау	Пригородный	15:08:0090124:44	0030020000000 Земли населенных пунктов	Для эксплуатации нежилых зданий	6	06:0000	9 957	624,97	6 222 826,29
19080	Северная Осетия - Алания респ. р-н Пригородный, ст-ца Архонская, ул. Степная, 2	Пригородный	15:08:0090124:45	0030020000000 Земли населенных пунктов	Для ведения личного подсобного хозяйства	13	02:0020	1 000	669,85	669 850,00
19081	Северная Осетия - Алания респ, р-н Пригородный, ст-ца Архонская, ул Степная, 3	Пригородный	15:08:0090124:46	0030020000000 Земли населенных пунктов	Для ведения личного подсобного хозяйства	13	02:0020	576	669,85	385 833,60
19082	Респ. Северная Осетия - Алания, р-н Пригородный, ст-ца Архонская, ул. Боровика, дом 20	Пригородный	15:08:0090124:5	0030020000000 Земли населенных пунктов	Под существующим 6-ти квартирным жилым домом	2	02:0050	3 000	1 674,63	5 023 890,00
19083	Респ. Северная Осетия - Алания, р-н Пригородный, ст-ца Архонская, ул. Боровика, дом 20а	Пригородный	15:08:0090124:6	0030020000000 Земли населенных пунктов	под существующим жилым домом и приусадебным участком	13	02:0010	900	669,85	602 865,00
19084	Северная Осетия - Алания респ. р-н Пригородный, ст-ца Архонская, ул Степная, 18	Пригородный	15:08:0090124:68	0030020000000 Земли населенных пунктов	Для ведения личного подсобного хозяйства	13	02:0020	1 206	669,85	807 830,10
19085	Северная Осетия - Алания респ, р-н Пригородный, ст. Архонская, ул. Степная, 5	Пригородный	15:08:0090124:69	0030020000000 Земли населенных пунктов	Для ведения личного подсобного хозяйства	13	02:0020	523	669,85	350 331,55
19086	Респ. Северная Осетия - Алания, р-н Пригородный, ст-ца Архонская, ул. Тупикова, дом 1	Пригородный	15:08:0090124:7	0030020000000 Земли населенных пунктов	Для эксплуатации существующих строений пекарни	6	06:0040	18 418	624,97	11 510 697,46
19087	Респ. Северная Осетия - Алания, р-н Пригородный, ст Архонская, ул Боровика, 8	Пригородный	15:08:0090124:8	0030020000000 Земли населенных пунктов	Для ведения личного подсобного хозяйства	13	02:0020	982	669,85	657 792,70
19088	Респ. Северная Осетия - Алания, р-н Пригородный, ст-ца Архонская, ул. Боровика, дом 2	Пригородный	15:08:0090125:9	0030020000000 Земли населенных пунктов	ИЖС	13	02:0010	1 543	669,85	1 033 578,55
19089	Республика Северная Осетия - Алания, м-р-н Пригородный, с.п. Архонское, ст-ца Архонская, ул Черныщова, двлд. 2	Пригородный	15:08:0090125:1	0030020000000 Земли населенных пунктов	Для ведения личного подсобного хозяйства	13	02:0020	571	669,85	382 484,35
19090		Пригородный	15:08:0090125:129	0030020000000 Земли населенных пунктов	Для ведения личного подсобного хозяйства (приусадебный земельный участок)	13	02:0020	979	669,85	655 783,15
19091	Республика Северная Осетия-Алания, р-н Пригородный, ст Архонская, ул. Боровика, 1 "а"	Пригородный	15:08:0090125:14	0030020000000 Земли населенных пунктов	Для ведения личного подсобного хозяйства	13	02:0020	986	669,85	660 472,10
19092	Российская Федерация, Республика Северная Осетия - Алания, м-р-н Пригородный, с.п. Архонское, ст-ца Архонская, ул Черныщова, двлд. 4	Пригородный	15:08:0090125:2	0030020000000 Земли населенных пунктов	ИЖС	13	02:0010	1 260	669,85	844 011,00
19093	Респ. Северная Осетия - Алания, р-н Пригородный, ст-ца Архонская, ул. Черныщова, дом 6	Пригородный	15:08:0090125:3	0030020000000 Земли населенных пунктов	ИЖС	13	02:0010	986	669,85	660 472,10
19094	Республика Северная Осетия-Алания, р-н Пригородный, ст. Архонская, ул. Лесная, 22	Пригородный	15:08:0090125:4	0030020000000 Земли населенных пунктов	Для ведения личного подсобного хозяйства	13	02:0020	945	669,85	633 008,25
19095	Республика Северная Осетия-Алания, р-н Пригородный, ст-ца Архонская, ул Боровика, 5	Пригородный	15:08:0090125:5	0030020000000 Земли населенных пунктов	Индивидуальное жилищное строительство	13	02:0010	967	669,85	647 744,95
19096	Респ. Северная Осетия - Алания, р-н Пригородный, ст-ца Архонская, ул. Шоссейная, 2	Пригородный	15:08:0090126:1	0030020000000 Земли населенных пунктов	Для ведения личного подсобного хозяйства	13	02:0020	896	669,85	600 185,60
19097	Респ. Северная Осетия - Алания, р-н Пригородный, ст-ца Архонская, ул. Черныщова, дом 9	Пригородный	15:08:0090126:10	0030020000000 Земли населенных пунктов	Для ведения личного подсобного хозяйства	13	02:0020	876	669,85	586 788,60
19098	Респ. Северная Осетия - Алания, р-н Пригородный, ст-ца Архонская, ул. Шоссейная, 4	Пригородный	15:08:0090126:2	0030020000000 Земли населенных пунктов	для индивидуального жилищного строительства	13	02:0010	902	669,85	604 204,70
19099	Респ. Северная Осетия - Алания, р-н Пригородный, ст-ца Архонская, ул. Шоссейная, дом 6	Пригородный	15:08:0090126:3	0030020000000 Земли населенных пунктов	Для ведения личного подсобного хозяйства	13	02:0020	886	669,85	593 487,10
19100	Респ. Северная Осетия - Алания, р-н Пригородный, ст-ца Архонская, ул. Шоссейная, дом 8	Пригородный	15:08:0090126:4	0030020000000 Земли населенных пунктов	ИЖС	13	02:0010	900	669,85	602 865,00
19101	Респ. Северная Осетия - Алания, р-н Пригородный, ст-ца Архонская, ул. Лесная, дом 20	Пригородный	15:08:0090126:5	0030020000000 Земли населенных пунктов	Для ведения личного подсобного хозяйства	13	02:0020	884	669,85	592 147,40
19102	Северная Осетия - Алания респ, р-н Пригородный, ст-ца Архонская, ул Черныщева, 1	Пригородный	15:08:0090126:6	0030020000000 Земли населенных пунктов	Для эксплуатации существующего жилого дома и ведения личного подсобного хозяйства	13	02:0020	745	669,85	499 038,25
19103	Респ. Северная Осетия - Алания, р-н Пригородный, ст-ца Архонская, ул. Черныщова, дом 3	Пригородный	15:08:0090126:7	0030020000000 Земли населенных пунктов	Для ведения личного подсобного хозяйства	13	02:0020	962	669,85	644 395,70
19104	Республика Северная Осетия - Алания, м-р-н Пригородный, с.п. Архонское, ст-ца Архонская, ул Черныщова, двлд. 5	Пригородный	15:08:0090126:8	0030020000000 Земли населенных пунктов	ИЖС	13	02:0010	991	669,85	663 821,35
19105	Республика Северная Осетия-Алания, р-н Пригородный, ст-ца Архонская, ул.Черныщова, 7	Пригородный	15:08:0090126:9	0030020000000 Земли населенных пунктов	Для ведения личного подсобного хозяйства	13	02:0020	876	669,85	586 788,60
19106	Респ. Северная Осетия - Алания, р-н Пригородный, ст-ца Архонская, ул. К.Маркса, дом 82	Пригородный	15:08:0090127:1	0030020000000 Земли населенных пунктов	Под существующим жилым домом	13	02:0010	1 114	669,85	746 212,90
19107	Республика Северная Осетия - Алания, м-р-н Пригородный, с.п. Архонское, ст-ца Архонская, ул Шоссейная, двлд. 75	Пригородный	15:08:0090127:10	0030020000000 Земли населенных пунктов	Для ведения личного подсобного хозяйства	13	02:0020	1 089	669,85	729 466,65
19108	Республика Северная Осетия - Алания, Пригородный район, ст-ца Архонская, ул Шоссейная, 73	Пригородный	15:08:0090127:13	0030020000000 Земли населенных пунктов	Для ведения личного подсобного хозяйства	13	02:0020	328	669,85	219 710,80
19109	Респ. Северная Осетия - Алания, р-н Пригородный, ст-ца Архонская, ул. К.Маркса, дом 88 "а"	Пригородный	15:08:0090127:14	0030020000000 Земли населенных пунктов	Для ведения личного подсобного хозяйства	13	02:0020	436	669,85	292 054,60
19110	Респ. Северная Осетия - Алания, р-н Пригородный, ст-ца Архонская, ул. Лесная, дом 12	Пригородный	15:08:0090127:15	0030020000000 Земли населенных пунктов	Для ведения личного подсобного хозяйства	13	02:0020	309	669,85	206 983,65
19111	Российская Федерация, Республика Северная Осетия-Алания, Пригородный муниципальный район, Архонское сельское поселение, ст. Архонская, ул. Авдонская, 58	Пригородный	15:08:0090127:157	0030020000000 Земли населенных пунктов	Для ведения личного подсобного хозяйства	13	02:0020	113	669,85	75 693,05
19112	Российская Федерация, Республика Северная Осетия-Алания, Пригородный муниципальный район, Архонское сельское поселение, ст. Архонская, ул. Авдонская, 56	Пригородный	15:08:0090127:158	0030020000000 Земли населенных пунктов	Для ведения личного подсобного хозяйства	13	02:0020	266	669,85	178 180,10

№ п/п	Местоположение ЗУ	Район	Кадастровый номер ЗУ	Категория земель	Разрешенное использование по документу	Код вида разрешенного использования (в соответствии с классификатором видов разрешенного использования земельных участков)	Вид использования объектов недвижимости	Площадь	УПКС	КС
19113	Российская Федерация, Республика Северная Осетия-Алания, Пригородный муниципальный район, Архонское сельское поселение, ст. Архонская, ул. Ардонская, 5а	Пригородный	15:08:0090127:159	003002000000 Земли населенных пунктов	Для ведения личного подсобного хозяйства	13	02.0.20	207	669,85	138 658,95
19114	Респ. Северная Осетия - Алания, р-н Пригородный, ст-ца Архонская, ул. Лесная, дом 12 "а"	Пригородный	15:08:0090127:16	003002000000 Земли населенных пунктов	Для ведения личного подсобного хозяйства	13	02.0.20	468	669,85	313 489,80
19115	Республика Северная Осетия - Алания, м-р-н Пригородный, с.п. Архонское, ст-ца Архонская, ул Ардонская, д. 5	Пригородный	15:08:0090127:160	003002000000 Земли населенных пунктов	Для ведения личного подсобного хозяйства	13	02.0.20	233	669.85	156 075.05
19116	Респ. Северная Осетия - Алания, р-н Пригородный, ст-ца Архонская, ул. К.Маркса, дом 86	Пригородный	15:08:0090127:2	003002000000 Земли населенных пунктов	под существующим жилым домом и приусадебным участком	13	02.0.10	1 267	669.85	848 699.95
19117	Северная Осетия - Алания респ, р-н Пригородный, ст-ца Архонская, ул. Лесная, 18	Пригородный	15:08:0090127:26	003002000000 Земли населенных пунктов	Для ведения личного подсобного хозяйства	13	02.0.20	1 472	669,85	986 019,20
19118	Респ. Северная Осетия - Алания, р-н Пригородный, ст-ца Архонская, ул. Шоссейная, дом 77	Пригородный	15:08:0090127:3	003002000000 Земли населенных пунктов	под существующим жилым домом и приусадебным участком	13	02.0.10	1 270	669,85	850 709,50
19119	Республика Северная Осетия - Алания, м-р-н Пригородный, с.п. Архонское, ст-ца Архонская, ул К.Маркса, дом. 84	Пригородный	15:08:0090127:4	003002000000 Земли населенных пунктов	Индивидуальное жилищное строительство	13	02.0.10	1 092	669.85	731 476.20
19120	Респ. Северная Осетия - Алания, р-н Пригородный, ст-ца Архонская, ул. К.Маркса, 88	Пригородный	15:08:0090127:5	003002000000 Земли населенных пунктов	Для ведения личного подсобного хозяйства	13	02.0.20	950	669.85	636 357.50
19121	Респ. Северная Осетия - Алания, р-н Пригородный, ст-ца Архонская, ул. Лесная, 14	Пригородный	15:08:0090127:7	003002000000 Земли населенных пунктов	Для ведения личного подсобного хозяйства	13	02.0.20	894	669,85	598 845,90
19122	Российская Федерация, Республика Северная Осетия - Алания, Пригородный район, ст-ца Архонская, ул. Лесная, 16	Пригородный	15:08:0090127:8	003002000000 Земли населенных пунктов	Индивидуальное жилищное строительство	13	02.0.10	781	669,85	523 152,85
19123	Респ. Северная Осетия - Алания, р-н Пригородный, ст-ца Архонская, ул. Шоссейная, 79	Пригородный	15:08:0090127:9	003002000000 Земли населенных пунктов	Для ведения личного подсобного хозяйства	13	02.0.20	862	669.85	577 410.70
19124	Республика Северная Осетия-Алания, р-н Пригородный, ст-ца Архонская, ул К.Маркса, д 79	Пригородный	15:08:0090128:10	003002000000 Земли населенных пунктов	Для ведения личного подсобного хозяйства	13	02.0.20	2 302	669.85	1 541 994,70
19125	Респ. Северная Осетия - Алания, р-н Пригородный, ст-ца Архонская, ул. Октябрьская, дом 88 "а"	Пригородный	15:08:0090128:12	003002000000 Земли населенных пунктов	Для эксплуатации существующего жилого дома и ведения личного подсобного хозяйства	13	02.0.20	792	669,85	530 521,20
19126	Респ. Северная Осетия - Алания, р-н Пригородный, ст-ца Архонская, ул. Октябрьская, дом 88	Пригородный	15:08:0090128:13	003002000000 Земли населенных пунктов	Для эксплуатации существующего жилого дома и ведения личного подсобного хозяйства	13	02.0.20	751	669,85	503 057,35
19127	Респ. Северная Осетия - Алания, р-н Пригородный, ст-ца Архонская, ул. Октябрьская, дом 92	Пригородный	15:08:0090128:14	003002000000 Земли населенных пунктов	Для ведения личного подсобного хозяйства	13	02.0.20	929	669.85	622 290.65
19128	Республика Северная Осетия - Алания, м-р-н Пригородный, с.п. Архонское, ст-ца Архонская, ул Лесная	Пригородный	15:08:0090128:157	003002000000 Земли населенных пунктов	Для эксплуатации жилого дома и ведения личного подсобного хозяйства	13	02.0.20	540	669.85	361 719.00
19129	Республика Северная Осетия - Алания, м-р-н Пригородный, с.п. Архонское, ст-ца Архонская, ул Лесная	Пригородный	15:08:0090128:158	003002000000 Земли населенных пунктов	Для эксплуатации жилого дома и ведения личного подсобного хозяйства	13	02.0.20	571	669,85	382 484,35
19130	Респ. Северная Осетия - Алания, р-н Пригородный, ст-ца Архонская, ул. Октябрьская, дом 86	Пригородный	15:08:0090128:2	003002000000 Земли населенных пунктов	Для ведения личного подсобного хозяйства	13	02.0.20	854	669,85	572 051,90
19131	Республика Северная Осетия-Алания, р-н Пригородный, ст-ца Архонская, ул.Октябрьская, 94"а"	Пригородный	15:08:0090128:22	003002000000 Земли населенных пунктов	Для ведения личного подсобного хозяйства	13	02.0.20	556	669.85	372 426.60
19132	Северная Осетия - Алания респ, р-н Пригородный, ст-ца Архонская, ул Октябрьская, 94	Пригородный	15:08:0090128:23	003002000000 Земли населенных пунктов	Для ведения личного подсобного хозяйства	13	02.0.20	844	669.85	565 353.40
19133	Респ. Северная Осетия - Алания, р-н Пригородный, ст-ца Архонская, ул. Октябрьская, дом 90	Пригородный	15:08:0090128:3	003002000000 Земли населенных пунктов	Для ведения личного подсобного хозяйства	13	02.0.20	971	669,85	650 424,35
19134	Респ. Северная Осетия - Алания, р-н Пригородный, ст-ца Архонская, ул. Лесная, дом 4	Пригородный	15:08:0090128:5	003002000000 Земли населенных пунктов	ИЖС	13	02.0.10	303	669,85	202 964,55
19135	Респ. Северная Осетия - Алания, р-н Пригородный, ст-ца Архонская, ул. Лесная, дом 6	Пригородный	15:08:0090128:6	003002000000 Земли населенных пунктов	ИЖС	13	02.0.10	246	669.85	164 783.10
19136	Респ. Северная Осетия - Алания, р-н Пригородный, ст-ца Архонская, ул. Лесная, 8	Пригородный	15:08:0090128:7	003002000000 Земли населенных пунктов	Для ведения личного подсобного хозяйства	13	02.0.20	1 082	669.85	724 777.70
19137	Респ. Северная Осетия - Алания, р-н Пригородный, ст-ца Архонская, ул. К.Маркса, дом 80	Пригородный	15:08:0090128:8	003002000000 Земли населенных пунктов	Для ведения личного подсобного хозяйства	13	02.0.20	795	669,85	532 803,75
19138	Респ. Северная Осетия - Алания, р-н Пригородный, ст. Архонская, ул. К.Маркса, 81	Пригородный	15:08:0090128:9	003002000000 Земли населенных пунктов	Для ведения личного подсобного хозяйства	13	02.0.20	1 437	669,85	962 574,45
19139	Респ. Северная Осетия - Алания, р-н Пригородный, ст-ца Архонская, ул. Набережная, дом 56 "а"	Пригородный	15:08:0090129:10	003002000000 Земли населенных пунктов	Под строительство индивидуального жилого дома и ведения подсобного хозяйства	13	02.0.20	623	669.85	417 316.55
19140	Респ. Северная Осетия - Алания, р-н Пригородный, ст-ца Архонская, ул. Набережная, дом 60	Пригородный	15:08:0090129:11	003002000000 Земли населенных пунктов	Для ведения личного подсобного хозяйства	13	02.0.20	860	669.85	576 071.00
19141	Российская Федерация, Республика Северная Осетия-Алания, Пригородный муниципальный район, Архонского сельского поселения, станица Архонская, ул. Ардонская 1а	Пригородный	15:08:0090129:160	003002000000 Земли населенных пунктов	Для ведения личного подсобного хозяйства	13	02.0.20	436	669,85	292 054,60
19142	Северная Осетия - Алания респ, р-н Пригородный, ст-ца Архонская, ул Ардонская 1	Пригородный	15:08:0090129:2	003002000000 Земли населенных пунктов	Для ведения личного подсобного хозяйства	13	02.0.20	1 000	669,85	669 850,00
19143	Респ. Северная Осетия - Алания, р-н Пригородный, ст-ца Архонская, ул. Набережная, дом 58	Пригородный	15:08:0090129:3	003002000000 Земли населенных пунктов	Для ведения личного подсобного хозяйства	13	02.0.20	962	669.85	644 395.70
19144	Республика Северная Осетия-Алания, р-н Пригородный, ст-ца Архонская, ул Октябрьская, 67	Пригородный	15:08:0090129:35	003002000000 Земли населенных пунктов	Для ведения личного подсобного хозяйства	13	02.0.20	1 877	669.85	1 257 308,45
19145	Республика Северная Осетия-Алания, р-н Пригородный, ст Архонская, ул. Октябрьская, 67	Пригородный	15:08:0090129:36	003002000000 Земли населенных пунктов	Для строительства и эксплуатации здания магазина	4	04.0.40	130	1 741.62	226 410,60
19146	Респ. Северная Осетия - Алания, р-н Пригородный, ст. Архонская, ул. Лесная, 2	Пригородный	15:08:0090129:4	003002000000 Земли населенных пунктов	Для ведения личного подсобного хозяйства	13	02.0.20	937	669,85	627 649,45
19147	Респ. Северная Осетия - Алания, р-н Пригородный, ст-ца Архонская, ул. Октябрьская, дом 69	Пригородный	15:08:0090129:5	003002000000 Земли населенных пунктов	Для эксплуатации жилого дома	13	02.0.10	1 835	669.85	1 229 174,75
19148	Респ. Северная Осетия - Алания, р-н Пригородный, ст-ца Архонская, ул. Октябрьская, дом 65	Пригородный	15:08:0090129:7	003002000000 Земли населенных пунктов	Для ведения личного подсобного хозяйства	13	02.0.20	1 278	669.85	856 068.30
19149	Северная Осетия - Алания респ, р-н Пригородный, ст Архонская, ул Набережная, 56	Пригородный	15:08:0090129:9	003002000000 Земли населенных пунктов	Для ведения личного подсобного хозяйства	13	02.0.20	682	669,85	456 837,70
19150	Северная Осетия - Алания респ, р-н Пригородный, ст-ца Архонская, ул Чернышова, 8	Пригородный	15:08:0090130:1	003002000000 Земли населенных пунктов	Для ведения личного подсобного хозяйства	13	02.0.20	828	669,85	554 635,80
19151	Респ. Северная Осетия - Алания, р-н Пригородный, ст-ца Архонская, ул. Боровика, дом 17	Пригородный	15:08:0090130:10	003002000000 Земли населенных пунктов	Для ведения личного подсобного хозяйства	13	02.0.20	770	669.85	515 784.50
19152	Респ. Северная Осетия - Алания, р-н Пригородный, ст-ца Архонская, ул. Боровика, дом 23	Пригородный	15:08:0090130:11	003002000000 Земли населенных пунктов	Для ведения личного подсобного хозяйства	13	02.0.20	616	669.85	412 627.60

№ п/п	Местоположение ЗУ	Район	Кадастровый номер ЗУ	Категория земель	Разрешенное использование по документу	Код вида разрешенного использования (в соответствии с классификатором видов разрешенного использования земельных участков)	Вид использования объектов недвижимости	Площадь	УПКС	КС
19153	Респ. Северная Осетия - Алания, р-н Пригородный, ст-ца Архонская, ул. Боровика, дом 19	Пригородный	15:08:0090130:12	0030020000000 Земли населенных пунктов	Для ведения личного подсобного хозяйства	13	02.0.20	506	669,85	338 944,10
19154	Республика Северная Осетия-Алания, р-н Пригородный, ст-ца Архонская ул Чернышова, 10	Пригородный	15:08:0090130:2	0030020000000 Земли населенных пунктов	Для ведения личного подсобного хозяйства	13	02.0.20	819	669,85	548 607,15
19155	Российская Федерация, Республика Северная Осетия - Алания, Пригородный район, ст-ца Архонская, ул. Чернышова, 14	Пригородный	15:08:0090130:3	0030020000000 Земли населенных пунктов	ИЖС	13	02.0.10	827	669,85	553 965,95
19156	Северная Осетия - Алания респ, р-н Пригородный, ст Архонская, ул Боровика, 13	Пригородный	15:08:0090130:33	0030020000000 Земли населенных пунктов	Для ведения личного подсобного хозяйства	13	02.0.20	737	669,85	493 679,45
19157	Респ. Северная Осетия - Алания, р-н Пригородный, ст-ца Архонская, ул. Чернышова, дом 16	Пригородный	15:08:0090130:4	0030020000000 Земли населенных пунктов	Для ведения личного подсобного хозяйства	13	02.0.20	788	669,85	527 841,80
19158	Республика Северная Осетия-Алания, р-н Пригородный, ст-ца Архонская, ул. Чернышова, 12	Пригородный	15:08:0090130:40	0030020000000 Земли населенных пунктов	Для ведения личного подсобного хозяйства	13	02.0.20	851	669,85	570 042,35
19159	Респ. Северная Осетия - Алания, р-н Пригородный, ст. Архонская, ул. Боровика, 21	Пригородный	15:08:0090130:45	0030020000000 Земли населенных пунктов	Для ведения личного подсобного хозяйства	13	02.0.20	609	669,85	407 938,65
19160	Респ. Северная Осетия - Алания, р-н Пригородный, ст-ца Архонская, ул. Чернышова, дом 18	Пригородный	15:08:0090130:5	0030020000000 Земли населенных пунктов	Для ведения личного подсобного хозяйства	13	02.0.20	931	669,85	623 630,35
19161	Северная Осетия - Алания респ, р-н Пригородный, ст-ца Архонская, ул Д.Бедного, 22	Пригородный	15:08:0090130:6	0030020000000 Земли населенных пунктов	Для ведения личного подсобного хозяйства	13	02.0.20	996	669,85	667 170,60
19162	Респ. Северная Осетия - Алания, р-н Пригородный, ст-ца Архонская, ул. Боровика, дом 7	Пригородный	15:08:0090130:7	0030020000000 Земли населенных пунктов	Для ведения личного подсобного хозяйства	13	02.0.20	1 086	669,85	727 457,10
19163	Респ. Северная Осетия - Алания, р-н Пригородный, ст-ца Архонская, ул. Боровика, дом 9	Пригородный	15:08:0090130:8	0030020000000 Земли населенных пунктов	Для ведения личного подсобного хозяйства	13	02.0.20	1 582	669,85	1 059 702,70
19164	Респ. Северная Осетия - Алания, р-н Пригородный, ст-ца Архонская, ул. Боровика, дом 11	Пригородный	15:08:0090130:9	0030020000000 Земли населенных пунктов	Для ведения личного подсобного хозяйства	13	02.0.20	944	669,85	632 308,40
19165	Респ. Северная Осетия - Алания, р-н Пригородный, ст-ца Архонская, ул. Шоссейная, дом 16	Пригородный	15:08:0090131:1	0030020000000 Земли населенных пунктов	под существующим жилым домом и приусадебным участком	13	02.0.10	825	669,85	552 626,25
19166	Северная Осетия - Алания респ, р-н Пригородный, ст. Архонская, ул Чернышова, 17	Пригородный	15:08:0090131:10	0030020000000 Земли населенных пунктов	Для ведения личного подсобного хозяйства	13	02.0.20	940	669,85	629 659,00
19167	Респ. Северная Осетия - Алания, р-н Пригородный, ст-ца Архонская, ул. Чернышова, дом 15	Пригородный	15:08:0090131:11	0030020000000 Земли населенных пунктов	Для ведения личного подсобного хозяйства	13	02.0.20	749	669,85	501 717,65
19168	Северная Осетия - Алания респ, р-н Пригородный, ст-ца Архонская, ул Чернышова, 13	Пригородный	15:08:0090131:12	0030020000000 Земли населенных пунктов	Для ведения личного подсобного хозяйства	13	02.0.20	799	669,85	535 210,15
19169	Респ. Северная Осетия - Алания, р-н Пригородный, ст-ца Архонская, ул. Чернышова, дом 11	Пригородный	15:08:0090131:13	0030020000000 Земли населенных пунктов	Для ведения личного подсобного хозяйства	13	02.0.20	931	669,85	623 630,35
19170	Северная Осетия - Алания респ, р-н Пригородный, ст-ца Архонская, ул Шоссейная, д 20	Пригородный	15:08:0090131:14	0030020000000 Земли населенных пунктов	Для ведения личного подсобного хозяйства	13	02.0.20	793	669,85	531 191,05
19171	Северная Осетия - Алания респ, р-н Пригородный, ст-ца. Архонская, ул. Шоссейная, 10	Пригородный	15:08:0090131:2	0030020000000 Земли населенных пунктов	Для ведения личного подсобного хозяйства	13	02.0.20	937	669,85	627 649,45
19172	Респ. Северная Осетия - Алания, р-н Пригородный, ст-ца Архонская, ул. Шоссейная, дом 14	Пригородный	15:08:0090131:3	0030020000000 Земли населенных пунктов	Для ведения личного подсобного хозяйства	13	02.0.20	818	669,85	547 937,30
19173	Респ. Северная Осетия - Алания, р-н Пригородный, ст-ца Архонская, ул. Шоссейная, дом 12	Пригородный	15:08:0090131:4	0030020000000 Земли населенных пунктов	Для ведения личного подсобного хозяйства	13	02.0.20	791	669,85	529 851,35
19174	Респ. Северная Осетия - Алания, р-н Пригородный, ст-ца Архонская, ул. Шоссейная, дом 18	Пригородный	15:08:0090131:5	0030020000000 Земли населенных пунктов	Для ведения личного подсобного хозяйства	13	02.0.20	834	669,85	558 654,90
19175	Респ. Северная Осетия - Алания, р-н Пригородный, ст. Архонская, ул. Д.Бедного, 20	Пригородный	15:08:0090131:6	0030020000000 Земли населенных пунктов	Для ведения личного подсобного хозяйства	13	02.0.20	794	669,85	531 860,90
19176	Респ. Северная Осетия - Алания, р-н Пригородный, ст Архонская, ул Чернышова, 23	Пригородный	15:08:0090131:7	0030020000000 Земли населенных пунктов	Для ведения личного подсобного хозяйства	13	02.0.20	844	669,85	565 353,40
19177	Респ. Северная Осетия - Алания, р-н Пригородный, ст Архонская, ул Чернышова, 21	Пригородный	15:08:0090131:8	0030020000000 Земли населенных пунктов	Для ведения личного подсобного хозяйства	13	02.0.20	801	669,85	536 549,85
19178	Респ. Северная Осетия - Алания, р-н Пригородный, ст-ца Архонская, ул. Чкаловская, дом 19	Пригородный	15:08:0090131:9	0030020000000 Земли населенных пунктов	ИЖС	13	02.0.10	903	669,85	604 874,55
19179	Респ. Северная Осетия - Алания, р-н Пригородный, ст-ца Архонская, ул. К.Маркса, дом 98	Пригородный	15:08:0090132:1	0030020000000 Земли населенных пунктов	под существующим жилым домом и приусадебным участком	13	02.0.10	900	669,85	602 865,00
19180	Российская Федерация, Республика Северная Осетия - Алания, м-р-н Пригородный, с.п. Архонское, ст-ца Архонская, ул К.Маркса, двлд. 106	Пригородный	15:08:0090132:10	0030020000000 Земли населенных пунктов	Для индивидуальной жилой застройки	13	02.0.10	1 029	669,85	689 275,65
19181	Респ. Северная Осетия - Алания, р-н Пригородный, ст Архонская, ул Д.Бедного, 14	Пригородный	15:08:0090132:11	0030020000000 Земли населенных пунктов	Для ведения личного подсобного хозяйства	13	02.0.20	779	669,85	521 813,15
19182	Респ. Северная Осетия - Алания, р-н Пригородный, ст-ца Архонская, ул. Д.Бедного, 16	Пригородный	15:08:0090132:12	0030020000000 Земли населенных пунктов	Для ведения личного подсобного хозяйства	13	02.0.20	359	669,85	240 476,15
19183	Республика Северная Осетия - Алания, м-р-н Пригородный, с.п. Архонское, ст-ца Архонская, ул Шоссейная, двлд. 83	Пригородный	15:08:0090132:14	0030020000000 Земли населенных пунктов	Для ведения личного подсобного хозяйства	13	02.0.20	1 000	669,85	669 850,00
19184	Российская Федерация, Республика Северная Осетия - Алания, м-р-н Пригородный, с.п. Архонское, ст-ца Архонская, ул Шоссейная, двлд. 85	Пригородный	15:08:0090132:15	0030020000000 Земли населенных пунктов	Для индивидуальной жилой застройки	13	02.0.10	893	669,85	598 176,05
19185	Респ. Северная Осетия - Алания, р-н Пригородный, ст-ца Архонская, ул. Шоссейная, дом 89	Пригородный	15:08:0090132:17	0030020000000 Земли населенных пунктов	Для ведения личного подсобного хозяйства	13	02.0.20	725	669,85	485 641,25
19186	Республика Северная Осетия - Алания, м-р-н Пригородный, с.п. Архонское, ст-ца Архонская, ул Шоссейная	Пригородный	15:08:0090132:173	0030020000000 Земли населенных пунктов	Для ведения личного подсобного хозяйства	13	02.0.20	425	669,85	284 686,25
19187	Республика Северная Осетия - Алания, м-р-н Пригородный, с.п. Архонское, ст-ца Архонская, ул Шоссейная	Пригородный	15:08:0090132:175	0030020000000 Земли населенных пунктов	Для ведения личного подсобного хозяйства	13	02.0.20	708	669,85	474 253,80
19188	Респ. Северная Осетия - Алания, р-н Пригородный, ст-ца Архонская, ул. Шоссейная, дом 91	Пригородный	15:08:0090132:18	0030020000000 Земли населенных пунктов	Для ведения личного подсобного хозяйства	13	02.0.20	768	669,85	514 444,80
19189	Респ. Северная Осетия - Алания, р-н Пригородный, ст-ца Архонская, ул. Шоссейная, дом 95	Пригородный	15:08:0090132:19	0030020000000 Земли населенных пунктов	Для ведения личного подсобного хозяйства	13	02.0.20	1 035	669,85	693 294,75
19190	Респ. Северная Осетия - Алания, р-н Пригородный, ст-ца Архонская, ул. Д.Бедного,18	Пригородный	15:08:0090132:2	0030020000000 Земли населенных пунктов	Для ведения личного подсобного хозяйства	13	02.0.20	1 107	669,85	741 523,95
19191	Респ. Северная Осетия - Алания, р-н Пригородный, ст-ца Архонская, ул. К.Маркса, дом 94	Пригородный	15:08:0090132:20	0030020000000 Земли населенных пунктов	Для ведения личного подсобного хозяйства	13	02.0.20	948	669,85	635 017,80
19192	Респ. Северная Осетия - Алания, р-н Пригородный, ст-ца Архонская, ул. Шоссейная, дом 93	Пригородный	15:08:0090132:21	0030020000000 Земли населенных пунктов	Для ведения личного подсобного хозяйства	13	02.0.20	1 040	669,85	696 644,00

№ п/п	Местоположение ЗУ	Район	Кадастровый номер ЗУ	Категория земель	Разрешенное использование по документу	Код вида разрешенного использования (в соответствии с классификатором видов разрешенного использования земельных участков)	Вид использования объектов недвижимости	Площадь	УПКС	КС
19193	Респ. Северная Осетия - Алания, р-н Пригородный, ст. Архонская, ул. Лесная, 13	Пригородный	15:08:0090132:3	0030020000000 Земли населенных пунктов	Для ведения личного подсобного хозяйства	13	02:0020	629	669,85	421 335,65
19194	Респ. Северная Осетия - Алания, р-н Пригородный, ст-ца Архонская, ул. К.Маркса, 90	Пригородный	15:08:0090132:4	0030020000000 Земли населенных пунктов	Для ведения личного подсобного хозяйства	13	02:0020	605	669,85	405 259,25
19195	Российская Федерация , Республика Северная Осетия-Алания, Пригородный муниципальный район Архонского сельского поселения, ст-ца Архонская, ул. Шоссейная, 81 "а"	Пригородный	15:08:0090132:41	0030020000000 Земли населенных пунктов	Индивидуальное жилищное строительство	13	02:0010	500	669,85	334 925,00
19196	Республика Северная Осетия-Алания, р-н Пригородный, ст. Архонская, ул. Шоссейная, 81	Пригородный	15:08:0090132:42	0030020000000 Земли населенных пунктов	Индивидуальное жилищное строительство	13	02:0010	757	669,85	507 076,45
19197	Респ. Северная Осетия - Алания, р-н Пригородный, ст-ца Архонская, ул. К.Маркса, 92	Пригородный	15:08:0090132:5	0030020000000 Земли населенных пунктов	Для ведения личного подсобного хозяйства	13	02:0020	734	669,85	491 669,90
19198	Российская Федерация, Республика Северная Осетия - Алания, м.р-н Пригородный, с.п. Архонское, ст-ца Архонская, ул.К.Маркса, двлд. 96	Пригородный	15:08:0090132:6	0030020000000 Земли населенных пунктов	Для индивидуальной жилой застройки	13	02:0010	915	669,85	612 912,75
19199	Респ. Северная Осетия - Алания, р-н Пригородный, ст-ца Архонская, ул. К.Маркса, дом 100	Пригородный	15:08:0090132:7	0030020000000 Земли населенных пунктов	Для ведения личного подсобного хозяйства	13	02:0020	887	669,85	594 156,95
19200	Респ. Северная Осетия - Алания, р-н Пригородный, ст-ца Архонская, ул. К.Маркса, дом 102	Пригородный	15:08:0090132:8	0030020000000 Земли населенных пунктов	Для ведения личного подсобного хозяйства	13	02:0020	1 186	669,85	794 442,10
19201	Респ. Северная Осетия - Алания, р-н Пригородный, ст-ца Архонская, ул. К.Маркса, 104	Пригородный	15:08:0090132:9	0030020000000 Земли населенных пунктов	Для ведения личного подсобного хозяйства	13	02:0020	752	669,85	503 727,20
19202	Респ. Северная Осетия - Алания, р-н Пригородный, ст-ца Архонская, ул. Октябрьская, дом 108	Пригородный	15:08:0090133:10	0030020000000 Земли населенных пунктов	ИЖС	13	02:0010	575	669,85	385 163,75
19203	Респ. Северная Осетия - Алания, р-н Пригородный, ст-ца Архонская, ул. Д.Бедного, дом 8	Пригородный	15:08:0090133:11	0030020000000 Земли населенных пунктов	Для ведения личного подсобного хозяйства	13	02:0020	584	669,85	391 192,40
19204	Респ. Северная Осетия - Алания, р-н Пригородный, ст-ца Архонская, ул. Д.Бедного, дом 12	Пригородный	15:08:0090133:12	0030020000000 Земли населенных пунктов	Для ведения личного подсобного хозяйства	13	02:0020	985	669,85	659 802,25
19205	Респ. Северная Осетия - Алания, р-н Пригородный, ст. Архонская, ул. К.Маркса, 99	Пригородный	15:08:0090133:13	0030020000000 Земли населенных пунктов	Для ведения личного подсобного хозяйства	13	02:0020	906	669,85	606 884,10
19206	Российская Федерация, Республика Северная Осетия - Алания, м.р-н Пригородный, с.п. Архонское, ст-ца Архонская, ул.К.Маркса, двлд. 97	Пригородный	15:08:0090133:14	0030020000000 Земли населенных пунктов	Для индивидуальной жилой застройки	13	02:0010	844	669,85	565 353,40
19207	Респ. Северная Осетия - Алания, р-н Пригородный, ст-ца Архонская, ул. К.Маркса, дом 95	Пригородный	15:08:0090133:15	0030020000000 Земли населенных пунктов	ИЖС	13	02:0010	1 600	669,85	1 071 760,00
19208	Респ. Северная Осетия - Алания, р-н Пригородный, ст. Архонская, ул. К.Маркса, 91	Пригородный	15:08:0090133:17	0030020000000 Земли населенных пунктов	Для ведения личного подсобного хозяйства	13	02:0020	1 221	669,85	817 886,85
19209	Республика Северная Осетия - Алания, м.р-н Пригородный, с.п. Архонское, ст-ца Архонская, ул Лесная, двлд. 7	Пригородный	15:08:0090133:178	0030020000000 Земли населенных пунктов	Индивидуальное жилищное строительство	13	02:0010	403	669,85	310 140,55
19210	Республика Северная Осетия - Алания, м.р-н Пригородный, с.п. Архонское, ст-ца Архонская, ул Лесная	Пригородный	15:08:0090133:179	0030020000000 Земли населенных пунктов	Индивидуальное жилищное строительство	13	02:0010	368	669,85	246 504,80
19211	Респ. Северная Осетия - Алания, р-н Пригородный, ст-ца Архонская, ул. К.Маркса, 89	Пригородный	15:08:0090133:18	0030020000000 Земли населенных пунктов	Индивидуальное жилищное строительство	13	02:0010	619	669,85	414 637,15
19212	Респ. Северная Осетия - Алания, р-н Пригородный, ст-ца Архонская, ул. К.Маркса, дом 87	Пригородный	15:08:0090133:19	0030020000000 Земли населенных пунктов	Для ведения личного подсобного хозяйства	13	02:0020	768	669,85	514 444,80
19213	Респ. Северная Осетия - Алания, р-н Пригородный, ст-ца Архонская, ул. Лесная, 9	Пригородный	15:08:0090133:2	0030020000000 Земли населенных пунктов	Для ведения личного подсобного хозяйства	13	02:0020	566	669,85	379 135,10
19214	Респ. Северная Осетия - Алания, р-н Пригородный, ст-ца Архонская, ул. К.Маркса, дом 93	Пригородный	15:08:0090133:20	0030020000000 Земли населенных пунктов	Для ведения личного подсобного хозяйства	13	02:0020	847	669,85	567 362,95
19215	Респ. Северная Осетия - Алания, р-н Пригородный, ст. Архонская, ул. К.Маркса, 93 "а"	Пригородный	15:08:0090133:21	0030020000000 Земли населенных пунктов	Для ведения личного подсобного хозяйства	13	02:0020	1 000	669,85	669 850,00
19216	Республика Северная Осетия - Алания, м.р-н Пригородный, с.п. Архонское, ст-ца Архонская, ул Октябрьская, двлд. 96	Пригородный	15:08:0090133:4	0030020000000 Земли населенных пунктов	Для ведения личного подсобного хозяйства	13	02:0020	975	669,85	653 103,75
19217	Республика Северная Осетия-Алания, р-н Пригородный, ст. Архонская, ул. К.Маркса, 85	Пригородный	15:08:0090133:41	0030020000000 Земли населенных пунктов	Для ведения личного подсобного хозяйства	13	02:0020	587	669,85	393 201,95
19218	Респ. Северная Осетия - Алания, р-н Пригородный, ст-ца Архонская, ул. Октябрьская, дом 98	Пригородный	15:08:0090133:5	0030020000000 Земли населенных пунктов	Для ведения личного подсобного хозяйства	13	02:0020	1 826	669,85	1 223 146,10
19219	Республика Северная Осетия-Алания, р-н Пригородный, ст. Архонская, ул. Д.Бедного, 10	Пригородный	15:08:0090133:52	0030020000000 Земли населенных пунктов	Для ведения личного подсобного хозяйства	13	02:0020	703	669,85	470 904,55
19220	Респ. Северная Осетия - Алания, р-н Пригородный, ст-ца Архонская, ул. Октябрьская, дом 100	Пригородный	15:08:0090133:6	0030020000000 Земли населенных пунктов	ИЖС	13	02:0010	1 000	669,85	669 850,00
19221	Респ. Северная Осетия - Алания, р-н Пригородный, ст-ца Архонская, ул. Октябрьская, 102	Пригородный	15:08:0090133:7	0030020000000 Земли населенных пунктов	Для ведения личного подсобного хозяйства	13	02:0020	613	669,85	410 618,05
19222	Респ. Северная Осетия - Алания, р-н Пригородный, ст-ца Архонская, ул. Октябрьская, дом 104	Пригородный	15:08:0090133:8	0030020000000 Земли населенных пунктов	Для ведения личного подсобного хозяйства	13	02:0020	825	669,85	552 626,25
19223	Респ. Северная Осетия - Алания, р-н Пригородный, ст-ца Архонская, ул. Октябрьская, 106	Пригородный	15:08:0090133:9	0030020000000 Земли населенных пунктов	Для ведения личного подсобного хозяйства	13	02:0020	960	669,85	643 056,00
19224	Российская Федерация, Республика Северная Осетия - Алания, Пригородный район, ст-ца Архонская, ул. Лесная, 5	Пригородный	15:08:0090134:1	0030020000000 Земли населенных пунктов	Для эксплуатации существующего жилого дома и ведения личного подсобного хозяйства	13	02:0020	578	669,85	387 173,30
19225	Респ. Северная Осетия - Алания, р-н Пригородный, ст-ца Архонская, ул. Набережная, дом 76	Пригородный	15:08:0090134:10	0030020000000 Земли населенных пунктов	Для ведения личного подсобного хозяйства	13	02:0020	1 057	669,85	708 031,45
19226	Респ. Северная Осетия - Алания, р-н Пригородный, ст-ца Архонская, ул. Д.Бедного, дом 2	Пригородный	15:08:0090134:11	0030020000000 Земли населенных пунктов	Для ведения личного подсобного хозяйства	13	02:0020	571	669,85	382 484,35
19227	Респ. Северная Осетия - Алания, р-н Пригородный, ст-ца Архонская, ул. Д.Бедного, дом 4	Пригородный	15:08:0090134:12	0030020000000 Земли населенных пунктов	Для ведения личного подсобного хозяйства	13	02:0020	534	669,85	357 699,90
19228	Северная Осетия - Алания респ, р-н Пригородный, ст-ца Архонская, ул Д.Бедного, 6	Пригородный	15:08:0090134:13	0030020000000 Земли населенных пунктов	Для ведения личного подсобного хозяйства	13	02:0020	603	669,85	403 919,55
19229	Респ. Северная Осетия - Алания, р-н Пригородный, ст-ца Архонская, ул. Октябрьская, дом 87	Пригородный	15:08:0090134:14	0030020000000 Земли населенных пунктов	Для ведения личного подсобного хозяйства	13	02:0020	703	669,85	470 904,55
19230	Респ. Северная Осетия - Алания, р-н Пригородный, ст-ца Архонская, ул. Октябрьская, 85	Пригородный	15:08:0090134:15	0030020000000 Земли населенных пунктов	Для ведения личного подсобного хозяйства	13	02:0020	907	669,85	607 553,95
19231	Республика Северная Осетия - Алания, м.р-н Пригородный, с.п. Архонское, ст-ца Архонская, ул Октябрьская, двлд. 83	Пригородный	15:08:0090134:16	0030020000000 Земли населенных пунктов	Для ведения личного подсобного хозяйства	13	02:0020	1 209	669,85	809 848,65
19232	Респ. Северная Осетия - Алания, р-н Пригородный, ст. Архонская, ул. Октябрьская, 81	Пригородный	15:08:0090134:17	0030020000000 Земли населенных пунктов	Для ведения личного подсобного хозяйства	13	02:0020	759	669,85	508 416,15
19233	Респ. Северная Осетия - Алания, р-н Пригородный, ст. Архонская, ул. Октябрьская, 79	Пригородный	15:08:0090134:18	0030020000000 Земли населенных пунктов	Для ведения личного подсобного хозяйства	13	02:0020	961	669,85	643 725,85

№ п/п	Местоположение ЗУ	Район	Кадастровый номер ЗУ	Категория земель	Разрешенное использование по документу	Код вида разрешенного использования (в соответствии с классификатором видов разрешенного использования земельных участков)	Вид использования объектов недвижимости	Площадь	УПКС	КС
19234	Республика Северная Осетия-Алания, р-н Пригородный, ст-ца Архонская, ул Октябрьская, д 75	Пригородный	15:08:0090134:19	0030020000000 Земли населенных пунктов	Для ведения личного подсобного хозяйства	13	02.0.20	820	669,85	549 277,00
19235	Респ. Северная Осетия - Алания, р-н Пригородный, ст-ца Архонская, ул. Набережная, дом 68	Пригородный	15:08:0090134:2	0030020000000 Земли населенных пунктов	Для эксплуатации существующего жилого дома	13	02.0.10	1 008	669,85	675 208,80
19236	Респ. Северная Осетия - Алания, р-н Пригородный, ст-ца Архонская, ул. Октябрьская, дом 73	Пригородный	15:08:0090134:20	0030020000000 Земли населенных пунктов	Для ведения личного подсобного хозяйства	13	02.0.20	1 105	669,85	740 184,25
19237	Республика Северная Осетия-Алания, р-н Пригородный, ст-ца Архонская, ул Октябрьская, 71	Пригородный	15:08:0090134:21	0030020000000 Земли населенных пунктов	Для ведения личного подсобного хозяйства	13	02.0.20	1 381	669,85	925 062,85
19238	Респ. Северная Осетия - Алания, р-н Пригородный, ст-ца Архонская, ул. Лесная, 3	Пригородный	15:08:0090134:3	0030020000000 Земли населенных пунктов	Для ведения личного подсобного хозяйства	13	02.0.20	625	669,85	418 656,25
19239	Республика Северная Осетия-Алания, р-н Пригородный, ст-ца Архонская, ул Лесная, 1	Пригородный	15:08:0090134:4	0030020000000 Земли населенных пунктов	Для ведения личного подсобного хозяйства	13	02.0.20	630	669,85	421 015,05
19240	Республика Северная Осетия - Алания, мр-н Пригородный, с.п. Архонское, ст-ца Архонская, ул Набережная, дом, 64	Пригородный	15:08:0090134:5	0030020000000 Земли населенных пунктов	ИЖС	13	02.0.10	654	669,85	438 081,90
19241	Респ. Северная Осетия - Алания, р-н Пригородный, ст Архонская, ул Октябрьская, 77	Пригородный	15:08:0090134:52	0030020000000 Земли населенных пунктов	Для ведения личного подсобного хозяйства	13	02.0.20	1 035	669,85	693 294,75
19242	Республика Северная Осетия-Алания, р-н Пригородный, ст Архонская, ул. Набережная, 66 "а"	Пригородный	15:08:0090134:53	0030020000000 Земли населенных пунктов	Для ведения личного подсобного хозяйства	13	02.0.20	793	669,85	531 191,05
19243	Республика Северная Осетия-Алания, р-н Пригородный, ст-ца Архонская, ул. Набережная, 66	Пригородный	15:08:0090134:54	0030020000000 Земли населенных пунктов	Для ведения личного подсобного хозяйства	13	02.0.20	1 095	669,85	733 485,75
19244	Респ. Северная Осетия - Алания, р-н Пригородный, ст-ца Архонская, ул. Набережная, дом 70	Пригородный	15:08:0090134:7	0030020000000 Земли населенных пунктов	Для ведения личного подсобного хозяйства	13	02.0.20	963	669,85	645 065,55
19245	Респ. Северная Осетия - Алания, р-н Пригородный, ст-ца Архонская, ул. Набережная, 72	Пригородный	15:08:0090134:8	0030020000000 Земли населенных пунктов	Для ведения личного подсобного хозяйства	13	02.0.20	1 125	669,85	753 581,25
19246	Респ. Северная Осетия - Алания, р-н Пригородный, ст-ца Архонская, ул. Набережная, дом 74	Пригородный	15:08:0090134:9	0030020000000 Земли населенных пунктов	Для ведения личного подсобного хозяйства	13	02.0.20	741	669,85	496 358,85
19247	Респ. Северная Осетия - Алания, р-н Пригородный, ст. Архонская, ул. Молодежная, 6	Пригородный	15:08:0090135:10	0030020000000 Земли населенных пунктов	Для ведения личного подсобного хозяйства	13	02.0.20	765	669,85	512 435,25
19248	Республика Северная Осетия-Алания, р-н Пригородный, ст-ца Архонская, ул Молодежная, 2	Пригородный	15:08:0090135:12	0030020000000 Земли населенных пунктов	Для ведения личного подсобного хозяйства	13	02.0.20	929	669,85	622 290,65
19249	Респ. Северная Осетия - Алания, р-н Пригородный, ст-ца Архонская, ул. Молодежная, дом 16	Пригородный	15:08:0090135:13	0030020000000 Земли населенных пунктов	Для ведения личного подсобного хозяйства	13	02.0.20	983	669,85	658 462,55
19250	Респ. Северная Осетия - Алания, р-н Пригородный, ст-ца Архонская, ул. Молодежная, дом 4	Пригородный	15:08:0090135:14	0030020000000 Земли населенных пунктов	Для ведения личного подсобного хозяйства	13	02.0.20	953	669,85	638 367,05
19251	Респ. Северная Осетия - Алания, р-н Пригородный, ст-ца Архонская, ул. Молодежная, дом 10	Пригородный	15:08:0090135:2	0030020000000 Земли населенных пунктов	Для ведения личного подсобного хозяйства	13	02.0.20	907	669,85	607 553,95
19252	Северная Осетия - Алания респ, р-н Пригородный, ст. Архонская, ул. Молодежная, 18	Пригородный	15:08:0090135:26	0030020000000 Земли населенных пунктов	Для ведения личного подсобного хозяйства	13	02.0.20	1 013	669,85	678 558,05
19253	Российская Федерация, Республика Северная Осетия-Алания, Пригородный муниципальный район, Архонское сельское поселение, ст Архонская, ул Боровика, 1	Пригородный	15:08:0090135:38	0030020000000 Земли населенных пунктов	Для эксплуатации существующих производственных зданий и сооружений сельскохозяйственного назначения	1	01.1.50	38 116	277,99	10 595 866,84
19254	Республика Северная Осетия-Алания, р-н Пригородный, ст Архонская, ул. Боровика, 27	Пригородный	15:08:0090135:39	0030020000000 Земли населенных пунктов	Для эксплуатации жилого дома и ведения личного подсобного хозяйства	13	02.0.20	1 984	669,85	1 328 982,40
19255	Респ. Северная Осетия - Алания, р-н Пригородный, ст-ца Архонская, ул. Шоссейная, дом 22	Пригородный	15:08:0090135:4	0030020000000 Земли населенных пунктов	ИЖС	13	02.0.10	969	669,85	649 084,65
19256	Республика Северная Осетия-Алания, р-н Пригородный, ст-ца Архонская, ул. Шоссейная, 24	Пригородный	15:08:0090135:5	0030020000000 Земли населенных пунктов	Для ведения личного подсобного хозяйства	13	02.0.20	739	669,85	495 019,15
19257	Респ. Северная Осетия - Алания, р-н Пригородный, ст-ца Архонская, ул. Молодежная, 20	Пригородный	15:08:0090135:6	0030020000000 Земли населенных пунктов	Для ведения личного подсобного хозяйства	13	02.0.20	1 442	669,85	965 923,70
19258	Республика Северная Осетия - Алания, мр-н Пригородный, с.п. Архонское, ст-ца Архонская, ул Молодежная, дом, 13	Пригородный	15:08:0090135:7	0030020000000 Земли населенных пунктов	Для ведения личного подсобного хозяйства	13	02.0.20	939	669,85	628 989,15
19259	Респ. Северная Осетия - Алания, р-н Пригородный, ст-ца Архонская, ул. Молодежная, дом 12	Пригородный	15:08:0090135:8	0030020000000 Земли населенных пунктов	Для ведения личного подсобного хозяйства	13	02.0.20	1 003	669,85	671 859,55
19260	Респ. Северная Осетия - Алания, р-н Пригородный, ст-ца Архонская, ул. Молодежная, дом 8	Пригородный	15:08:0090135:9	0030020000000 Земли населенных пунктов	Для ведения личного подсобного хозяйства	13	02.0.20	877	669,85	587 458,45
19261	Респ. Северная Осетия - Алания, р-н Пригородный, ст Архонская, ул Мебельная, 4	Пригородный	15:08:0090136:10	0030020000000 Земли населенных пунктов	Для ведения личного подсобного хозяйства	13	02.0.20	1 431	669,85	958 555,35
19262	Респ. Северная Осетия - Алания, р-н Пригородный, ст-ца Архонская, ул. Мебельная, дом 6	Пригородный	15:08:0090136:11	0030020000000 Земли населенных пунктов	ИЖС	13	02.0.10	714	669,85	478 272,90
19263	Респ. Северная Осетия - Алания, р-н Пригородный, ст. Архонская, ул. Шоссейная 107	Пригородный	15:08:0090136:13	0030020000000 Земли населенных пунктов	Для ведения личного подсобного хозяйства	13	02.0.20	1 230	669,85	823 915,50
19264	Российская Федерация, Республика Северная Осетия - Алания р-н Пригородный, ст-ца Архонская, ул. Шоссейная, 105	Пригородный	15:08:0090136:14	0030020000000 Земли населенных пунктов	Для ведения личного подсобного хозяйства	13	02.0.20	625	669,85	418 656,25
19265	Северная Осетия - Алания респ, р-н Пригородный, ст-ца Архонская, ул Шоссейная, 103	Пригородный	15:08:0090136:15	0030020000000 Земли населенных пунктов	Для ведения личного подсобного хозяйства	13	02.0.20	1 003	669,85	671 859,55
19266		Пригородный	15:08:0090136:158	0030020000000 Земли населенных пунктов	Для ведения личного подсобного хозяйства	13	02.0.20	740	669,85	495 689,00
19267	Российская Федерация, Республика Северная Осетия-Алания, Пригородный муниципальный район, Архонское сельское поселение, ст-ца Архонская, ул. Д.Бедного, 9	Пригородный	15:08:0090136:159	0030020000000 Земли населенных пунктов	Для ведения личного подсобного хозяйства	13	02.0.20	505	669,85	338 274,25
19268	Респ. Северная Осетия - Алания, р-н Пригородный, ст-ца Архонская, ул. Шоссейная, дом 101	Пригородный	15:08:0090136:16	0030020000000 Земли населенных пунктов	Для ведения личного подсобного хозяйства	13	02.0.20	1 024	669,85	685 926,40
19269	Республика Северная Осетия-Алания, р-н Пригородный, ст-ца Архонская, ул К.Маркса	Пригородный	15:08:0090136:160	0030020000000 Земли населенных пунктов	Для ведения личного подсобного хозяйства	13	02.0.20	445	669,85	298 083,25
19270	Российская Федерация , Республика Северная Осетия - Алания, Пригородный район, ст. Архонская, ул. Шоссейная, 109 "а"	Пригородный	15:08:0090136:161	0030020000000 Земли населенных пунктов	Для ведения личного подсобного хозяйства	13	02.0.20	850	669,85	569 372,50
19271	Республика Северная Осетия - Алания, мр-н Пригородный, с.п. Архонское, ст-ца Архонская, ул Шоссейная, дом, 109	Пригородный	15:08:0090136:162	0030020000000 Земли населенных пунктов	Для ведения личного подсобного хозяйства	13	02.0.20	963	669,85	645 065,55
19272	Северная Осетия - Алания респ, р-н Пригородный, ст-ца Архонская, ул Шоссейная, 97	Пригородный	15:08:0090136:17	0030020000000 Земли населенных пунктов	Для ведения личного подсобного хозяйства	13	02.0.20	739	669,85	495 019,15
19273	Респ. Северная Осетия - Алания, р-н Пригородный, ст-ца Архонская, ул. Д.Бедного	Пригородный	15:08:0090136:18	0030020000000 Земли населенных пунктов	под газораспределительным пунктом	6	03.0.11	32	89,14	2 852,48
19274	Северная Осетия - Алания респ, р-н Пригородный, ст-ца Архонская, ул. Мебельная, 8	Пригородный	15:08:0090136:37	0030020000000 Земли населенных пунктов	Для ведения личного подсобного хозяйства	13	02.0.20	1 413	669,85	946 498,05

№ п/п	Местоположение ЗУ	Район	Кадастровый номер ЗУ	Категория земель	Разрешенное использование по документу	Код вида разрешенного использования (в соответствии с классификатором видов разрешенного использования земельных участков)	Вид использования объектов недвижимости	Площадь	УПКС	КС
19275	Республика Северная Осетия - Алания, м-р-н Пригородный, с.п. Архонское, ст-ца Архонская, ул К.Маркса, двлд. 110	Пригородный	15:08:0090136:4	0030020000000 Земли населенных пунктов	ИЖС	13	02:0010	962	669,85	644 395,70
19276	Северная Осетия - Алания респ, р-н Пригородный, ст-ца Архонская, ул. К.Маркса, 108	Пригородный	15:08:0090136:41	0030020000000 Земли населенных пунктов	Для ведения личного подсобного хозяйства	13	02:0020	294	669,85	196 935,90
19277	Респ. Северная Осетия - Алания, р-н Пригородный, ст. Архонская, ул. К.Маркса, 112	Пригородный	15:08:0090136:5	0030020000000 Земли населенных пунктов	Для ведения личного подсобного хозяйства	13	02:0020	1 010	669.85	676 548.50
19278	Респ. Северная Осетия - Алания, р-н Пригородный, ст-ца Архонская, ул. К.Маркса, дом 114	Пригородный	15:08:0090136:6	0030020000000 Земли населенных пунктов	Для ведения личного подсобного хозяйства	13	02:0020	1 087	669.85	728 126.95
19279	Респ. Северная Осетия - Алания, р-н Пригородный, ст-ца Архонская, ул. К.Маркса, 116	Пригородный	15:08:0090136:7	0030020000000 Земли населенных пунктов	Для ведения личного подсобного хозяйства	13	02:0020	1 316	669,85	881 522,60
19280	Респ. Северная Осетия - Алания, р-н Пригородный, ст-ца Архонская, ул. К.Маркса, 118	Пригородный	15:08:0090136:8	0030020000000 Земли населенных пунктов	Для ведения личного подсобного хозяйства	13	02:0020	1 069	669,85	716 069,65
19281	Северная Осетия - Алания респ, р-н Пригородный, ст-ца Архонская, ул К.Маркса, д 122	Пригородный	15:08:0090136:9	0030020000000 Земли населенных пунктов	Для ведения личного подсобного хозяйства	13	02:0020	1 399	669.85	937 120.15
19282	Респ. Северная Осетия - Алания, р-н Пригородный, ст-ца Архонская, ул. К.Маркса, 105	Пригородный	15:08:0090137:1	0030020000000 Земли населенных пунктов	Под существующим жилым домом и приусадебным участком	13	02:0010	760	669.85	509 086.00
19283	Респ. Северная Осетия - Алания, р-н Пригородный, ст Архонская, ул Октябрьская, 122	Пригородный	15:08:0090137:10	0030020000000 Земли населенных пунктов	Для ведения личного подсобного хозяйства	13	02:0020	985	669,85	659 802,25
19284	Северная Осетия - Алания респ, р-н Пригородный, ст-ца Архонская, ул. Октябрьская, 124	Пригородный	15:08:0090137:11	0030020000000 Земли населенных пунктов	Для ведения личного подсобного хозяйства	13	02:0020	693	669,85	464 206,05
19285	Респ. Северная Осетия - Алания, р-н Пригородный, ст-ца Архонская, ул. Октябрьская 126	Пригородный	15:08:0090137:12	0030020000000 Земли населенных пунктов	Для ведения личного подсобного хозяйства	13	02:0020	714	669.85	478 272.90
19286	Респ. Северная Осетия - Алания, р-н Пригородный, ст-ца Архонская, ул. Октябрьская, дом 128	Пригородный	15:08:0090137:13	0030020000000 Земли населенных пунктов	Для ведения личного подсобного хозяйства	13	02:0020	1 130	669.85	756 930.50
19287	Северная Осетия - Алания респ, р-н Пригородный, ст-ца Архонская, ул К Маркса, 115	Пригородный	15:08:0090137:14	0030020000000 Земли населенных пунктов	Для ведения личного подсобного хозяйства	13	02:0020	851	669,85	570 042,35
19288	Респ. Северная Осетия - Алания, р-н Пригородный, ст-ца Архонская, ул. К.Маркса, дом 113	Пригородный	15:08:0090137:15	0030020000000 Земли населенных пунктов	Для ведения личного подсобного хозяйства	13	02:0020	1 284	669,85	860 087,40
19289	Респ. Северная Осетия - Алания, р-н Пригородный, ст-ца Архонская, ул. К.Маркса, дом 109	Пригородный	15:08:0090137:16	0030020000000 Земли населенных пунктов	Для индивидуального жилищного строительства	13	02:0010	1 043	669.85	698 653.55
19290	Респ. Северная Осетия - Алания, р-н Пригородный, ст-ца Архонская, ул. К.Маркса, дом 107	Пригородный	15:08:0090137:17	0030020000000 Земли населенных пунктов	Для ведения личного подсобного хозяйства	13	02:0020	1 078	669.85	722 098.30
19291	Респ. Северная Осетия - Алания, р-н Пригородный, ст Архонская, ул К Маркса, 101	Пригородный	15:08:0090137:18	0030020000000 Земли населенных пунктов	Для ведения личного подсобного хозяйства	13	02:0020	746	669,85	499 708,10
19292	Респ. Северная Осетия - Алания, р-н Пригородный, ст-ца Архонская, ул. К.Маркса, № 111	Пригородный	15:08:0090137:2	0030020000000 Земли населенных пунктов	Для ведения личного подсобного хозяйства	13	02:0020	857	669,85	574 061,45
19293	Республика Северная Осетия - Алания, м-р-н Пригородный, с.п. Архонское, ст-ца Архонская, ул К.Маркса, двлд. 103	Пригородный	15:08:0090137:20	0030020000000 Земли населенных пунктов	для индивидуального жилищного строительства	13	02:0010	899	669.85	602 195.15
19294	Республика Северная Осетия - Алания, м-р-н Пригородный, с.п. Архонское, ст-ца Архонская, ул К.Маркса, д. 100а	Пригородный	15:08:0090137:21	0030020000000 Земли населенных пунктов	Под существующим жилым домом и приусадебным участком	13	02:0010	938	669.85	628 349.30
19295	Республика Северная Осетия - Алания, м-р-н Пригородный, с.п. Архонское, ст-ца Архонская, ул Д.Бедного, двлд. 5	Пригородный	15:08:0090137:3	0030020000000 Земли населенных пунктов	Для ведения личного подсобного хозяйства	13	02:0020	627	669,85	419 995,95
19296	Респ. Северная Осетия - Алания, р-н Пригородный, ст. Архонская, ул. Октябрьская, 110	Пригородный	15:08:0090137:4	0030020000000 Земли населенных пунктов	Для ведения личного подсобного хозяйства	13	02:0020	1 835	669,85	1 229 174,75
19297	Республика Северная Осетия-Алания, р-н Пригородный, ст-ца Архонская, ул. Д.Бедного, д. 7	Пригородный	15:08:0090137:48	0030020000000 Земли населенных пунктов	Для ведения личного подсобного хозяйства	13	02:0020	472	669.85	316 169.20
19298	Респ. Северная Осетия - Алания, р-н Пригородный, ст Архонская, ул Октябрьская, 112	Пригородный	15:08:0090137:5	0030020000000 Земли населенных пунктов	Для ведения личного подсобного хозяйства	13	02:0020	743	669.85	497 698.55
19299	Респ. Северная Осетия - Алания, р-н Пригородный, ст-ца Архонская, ул. Октябрьская, дом 114	Пригородный	15:08:0090137:6	0030020000000 Земли населенных пунктов	Для ведения личного подсобного хозяйства	13	02:0020	1 103	669,85	738 844,55
19300	Респ. Северная Осетия - Алания, р-н Пригородный, ст-ца Архонская, ул. Октябрьская, дом 116	Пригородный	15:08:0090137:7	0030020000000 Земли населенных пунктов	Для ведения личного подсобного хозяйства	13	02:0020	1 231	669,85	824 585,35
19301	Респ. Северная Осетия - Алания, р-н Пригородный, ст-ца Архонская, ул. Октябрьская, 118	Пригородный	15:08:0090137:8	0030020000000 Земли населенных пунктов	Для индивидуальной жилой застройки	13	02:0010	653	669.85	437 412.05
19302	Респ. Северная Осетия - Алания, р-н Пригородный, ст-ца Архонская, ул. Октябрьская, дом 120	Пригородный	15:08:0090137:9	0030020000000 Земли населенных пунктов	Для ведения личного подсобного хозяйства	13	02:0020	933	669.85	624 970.05
19303	Российская Федерация, Республика Северная Осетия-Алания, Пригородный район, ст. Архонская, ул Октябрьская, 91	Пригородный	15:08:0090138:1	0030020000000 Земли населенных пунктов	Для ведения личного подсобного хозяйства	13	02:0020	1 652	669,85	1 106 592,20
19304	Респ. Северная Осетия - Алания, р-н Пригородный, ст-ца Архонская, ул. Набережная, дом 90	Пригородный	15:08:0090138:10	0030020000000 Земли населенных пунктов	Для ведения личного подсобного хозяйства	13	02:0020	1 286	669,85	861 427,10
19305	Российская Федерация, Республика Северная Осетия - Алания, Пригородный район, ст-ца Архонская, ул. Набережная, 92	Пригородный	15:08:0090138:11	0030020000000 Земли населенных пунктов	ИЖС	13	02:0010	1 097	669.85	734 825.45
19306	Республика Северная Осетия-Алания, р-н Пригородный, ст-ца Архонская, ул Мебельная, д 2	Пригородный	15:08:0090138:12	0030020000000 Земли населенных пунктов	Для ведения личного подсобного хозяйства	13	02:0020	709	669.85	474 923.65
19307	Северная Осетия - Алания респ, р-н Пригородный, ст-ца Архонская, ул Октябрьская, 103	Пригородный	15:08:0090138:13	0030020000000 Земли населенных пунктов	Для ведения личного подсобного хозяйства	13	02:0020	1 380	669,85	924 393,00
19308	Респ. Северная Осетия - Алания, р-н Пригородный, ст-ца Архонская, ул. Октябрьская, 101	Пригородный	15:08:0090138:14	0030020000000 Земли населенных пунктов	Для ведения личного подсобного хозяйства	13	02:0020	1 160	669,85	777 026,00
19309	Респ. Северная Осетия - Алания, р-н Пригородный, ст. Архонская, ул. Октябрьская, 99	Пригородный	15:08:0090138:15	0030020000000 Земли населенных пунктов	Для ведения личного подсобного хозяйства	13	02:0020	1 452	669.85	972 622.20
19310	Республика Северная Осетия - Алания, м-р-н Пригородный, с.п. Архонское, ст-ца Архонская, ул Октябрьская, двлд. 97	Пригородный	15:08:0090138:16	0030020000000 Земли населенных пунктов	ИЖС	13	02:0010	1 385	669.85	927 742.25
19311	Северная Осетия - Алания респ, р-н Пригородный, ст-ца Архонская, ул. Октябрьская, 93	Пригородный	15:08:0090138:17	0030020000000 Земли населенных пунктов	Для ведения личного подсобного хозяйства	13	02:0020	1 374	669,85	920 373,00
19312	Респ. Северная Осетия - Алания, р-н Пригородный, ст-ца Архонская, ул. Д.Бедного, дом 3	Пригородный	15:08:0090138:2	0030020000000 Земли населенных пунктов	Для ведения личного подсобного хозяйства	13	02:0020	502	669,85	336 264,70
19313	Республика Северная Осетия - Алания, м-р-н Пригородный, с.п. Архонское, ст-ца Архонская, ул Д.Бедного, двлд. 1	Пригородный	15:08:0090138:3	0030020000000 Земли населенных пунктов	Индивидуальное жилищное строительство	13	02:0010	599	669.85	401 240.15
19314	Республика Северная Осетия-Алания, р-н Пригородный, ст. Архонская, ул. Октябрьская, 95	Пригородный	15:08:0090138:39	0030020000000 Земли населенных пунктов	Для ведения личного подсобного хозяйства	13	02:0020	1 154	669.85	773 006.90

№ п/п	Местоположение ЗУ	Район	Кадастровый номер ЗУ	Категория земель	Разрешенное использование по документу	Код вида разрешенного использования (в соответствии с классификатором видов разрешенного использования земельных участков)	Вид использования объектов недвижимости	Площадь	УПКС	КС
19315	Республика Северная Осетия - Алания, м-р-н Пригородный, с.п. Архонское, ст-ца Архонская, ул Набережная, з/у 78А	Пригородный	15:08:0090138:45	0030020000000 Земли населенных пунктов	Для ведения личного подсобного хозяйства	13	02:0020	611	669,85	409 278,35
19316	Республика Северная Осетия - Алания, м-р-н Пригородный, с.п. Архонское, ст-ца Архонская, ул Набережная, дом 78	Пригородный	15:08:0090138:46	0030020000000 Земли населенных пунктов	Для ведения личного подсобного хозяйства	13	02:0020	745	669,85	499 038,25
19317	Российская Федерация, Республика Северная Осетия-Алания, Пригородный район, ст. Архонская, ул. Октябрьская, 89	Пригородный	15:08:0090138:48	0030020000000 Земли населенных пунктов	Для ведения личного подсобного хозяйства	13	02:0020	930	669.85	622 960.50
19318	Российская Федерация, Республика Северная Осетия-Алания, Пригородный район, ст. Архонская, ул Октябрьская, 89 "а"	Пригородный	15:08:0090138:49	0030020000000 Земли населенных пунктов	Для ведения личного подсобного хозяйства	13	02:0020	651	669.85	436 072.35
19319	Республика Северная Осетия - Алания, р-н Пригородный, ст-ца Архонская, ул.Набережная, 80	Пригородный	15:08:0090138:5	0030020000000 Земли населенных пунктов	Индивидуальное жилищное строительство	13	02:0010	1 076	669,85	720 758,60
19320	Республика Северная Осетия - Алания, м-р-н Пригородный, с.п. Архонское, ст-ца Архонская, ул Набережная, дом. 82	Пригородный	15:08:0090138:6	0030020000000 Земли населенных пунктов	Для ведения личного подсобного хозяйства	13	02:0020	940	669,85	629 659,00
19321	Респ. Северная Осетия - Алания, р-н Пригородный, ст-ца Архонская, ул. Набережная 84	Пригородный	15:08:0090138:7	0030020000000 Земли населенных пунктов	Для ведения личного подсобного хозяйства	13	02:0020	944	669.85	632 338.40
19322	Северная Осетия - Алания респ, р-н Пригородный, ст-ца Архонская, ул Набережная, 86	Пригородный	15:08:0090138:8	0030020000000 Земли населенных пунктов	Для ведения личного подсобного хозяйства	13	02:0020	1 019	669.85	682 577.15
19323	Респ. Северная Осетия - Алания, р-н Пригородный, ст Архонская, ул Набережная, 88	Пригородный	15:08:0090138:9	0030020000000 Земли населенных пунктов	Для ведения личного подсобного хозяйства	13	02:0020	1 050	669,85	703 342,50
19324	Респ. Северная Осетия - Алания, р-н Пригородный, ст-ца Архонская, ул. Набережная 35	Пригородный	15:08:0090139:1	0030020000000 Земли населенных пунктов	Для эксплуатации существующего жилого дома и ведения личного подсобного хозяйства	13	02:0020	977	669,85	654 443,45
19325	Респ. Северная Осетия - Алания, р-н Пригородный, ст-ца Архонская, ул. Набережная 51	Пригородный	15:08:0090139:10	0030020000000 Земли населенных пунктов	Для ведения личного подсобного хозяйства	13	02:0020	994	669.85	665 830.90
19326	Респ. Северная Осетия - Алания, р-н Пригородный, ст-ца Архонская, ул. Набережная, 55	Пригородный	15:08:0090139:11	0030020000000 Земли населенных пунктов	Для ведения личного подсобного хозяйства	13	02:0020	944	669.85	632 338.40
19327	Республика Северная Осетия-Алания, р-н Пригородный, ст-ца Архонская, ул Набережная, 59	Пригородный	15:08:0090139:12	0030020000000 Земли населенных пунктов	Для ведения личного подсобного хозяйства	13	02:0020	907	669,85	607 553,95
19328	Респ. Северная Осетия - Алания, р-н Пригородный, ст-ца Архонская, ул. Набережная, дом 57	Пригородный	15:08:0090139:13	0030020000000 Земли населенных пунктов	Для ведения личного подсобного хозяйства	13	02:0020	873	669,85	584 779,05
19329	Республика Северная Осетия - Алания, Пригородный р-н, ст-ца Архонская, ул. Набережная, 53	Пригородный	15:08:0090139.135	0030020000000 Земли населенных пунктов	Для ведения личного подсобного хозяйства	13	02:0020	948	669.85	635 017.80
19330	Республика Северная Осетия - Алания, Пригородный р-н, ст-ца Архонская, ул. Набережная	Пригородный	15:08:0090139.136	0030020000000 Земли населенных пунктов	Для ведения личного подсобного хозяйства	13	02:0020	1 617	669.85	1 083 147,45
19331	Республика Северная Осетия - Алания, Пригородный р-н, ст-ца Архонская, ул. Набережная	Пригородный	15:08:0090139:137	0030020000000 Земли населенных пунктов	Для ведения личного подсобного хозяйства	13	02:0020	853	669,85	571 382,05
19332	Республика Северная Осетия-Алания, район Пригородный, ст-ца Архонская, ул.Набережная, 33	Пригородный	15:08:0090139:138	0030020000000 Земли населенных пунктов	Для ведения личного подсобного хозяйства	13	02:0020	1 013	669,85	679 807,75
19333	Российская Федерация, Республика Северная Осетия-Алания, Пригородный район, ст. Архонская, ул. Набережная, 37	Пригородный	15:08:0090139.152	0030020000000 Земли населенных пунктов	Для ведения личного подсобного хозяйства	13	02:0020	708	669.85	474 253.80
19334	Республика Северная Осетия-Алания, р-н Пригородный, ст-ца Архонская, ул Набережная	Пригородный	15:08:0090139.153	0030020000000 Земли населенных пунктов	Для ведения личного подсобного хозяйства	13	02:0020	635	669.85	425 354.75
19335	Респ. Северная Осетия - Алания, р-н Пригородный, ст-ца Архонская, ул. Набережная, 39	Пригородный	15:08:0090139:4	0030020000000 Земли населенных пунктов	Для ведения личного подсобного хозяйства	13	02:0020	1 004	669,85	672 529,40
19336	Северная Осетия - Алания респ, р-н Пригородный, ст-ца Архонская, ул Набережная, 41	Пригородный	15:08:0090139:5	0030020000000 Земли населенных пунктов	Для ведения личного подсобного хозяйства	13	02:0020	936	669,85	626 979,60
19337	Респ. Северная Осетия - Алания, р-н Пригородный, ст. Архонская, ул. Набережная, 43	Пригородный	15:08:0090139.6	0030020000000 Земли населенных пунктов	Для ведения личного подсобного хозяйства	13	02:0020	1 036	669.85	693 964.60
19338	Республика Северная Осетия-Алания, р-н Пригородный, ст-ца Архонская, ул Набережная, 45	Пригородный	15:08:0090139.7	0030020000000 Земли населенных пунктов	Для ведения личного подсобного хозяйства	13	02:0020	1 186	669.85	794 442.10
19339	Респ. Северная Осетия - Алания, р-н Пригородный, ст-ца Архонская, ул. Набережная, 47	Пригородный	15:08:0090139:8	0030020000000 Земли населенных пунктов	Для ведения личного подсобного хозяйства	13	02:0020	1 004	669,85	672 529,40
19340	Респ. Северная Осетия - Алания, р-н Пригородный, ст-ца Архонская, ул. Набережная 49	Пригородный	15:08:0090139:9	0030020000000 Земли населенных пунктов	Для ведения личного подсобного хозяйства	13	02:0020	987	669,85	661 141,95
19341	Респ. Северная Осетия - Алания, р-н Пригородный, ст-ца Архонская, ул. Шоссейная, дом 30	Пригородный	15:08:0090140.1	0030020000000 Земли населенных пунктов	Для эксплуатации существующего дома и ведения личного подсобного хозяйства	13	02:0020	997	669.85	667 840.45
19342	Респ. Северная Осетия - Алания, р-н Пригородный, ст-ца Архонская, ул. Шоссейная, дом 26	Пригородный	15:08:0090140:10	0030020000000 Земли населенных пунктов	Для ведения личного подсобного хозяйства	13	02:0020	1 017	669.85	681 237.45
19343	Северная Осетия - Алания респ, р-н Пригородный, ст-ца Архонская, ул Шоссейная, 28	Пригородный	15:08:0090140:11	0030020000000 Земли населенных пунктов	Для ведения личного подсобного хозяйства	13	02:0020	1 038	669,85	695 304,30
19344	Респ. Северная Осетия - Алания, р-н Пригородный, ст-ца Архонская, ул. Безымянная, 22	Пригородный	15:08:0090140:13	0030020000000 Земли населенных пунктов	Для ведения личного подсобного хозяйства	13	02:0020	967	669,85	647 744,95
19345	Респ. Северная Осетия - Алания, р-н Пригородный, ст-ца Архонская, ул. Безымянная, дом 24	Пригородный	15:08:0090140:14	0030020000000 Земли населенных пунктов	Для ведения личного подсобного хозяйства	13	02:0020	899	669.85	602 195.15
19346	Респ. Северная Осетия - Алания, р-н Пригородный, ст-ца Архонская, ул. Безымянная, дом 26	Пригородный	15:08:0090140:15	0030020000000 Земли населенных пунктов	Для ведения личного подсобного хозяйства	13	02:0020	949	669.85	635 687.65
19347	Северная Осетия - Алания респ, р-н Пригородный, ст Архонская, ул Безымянная, 28	Пригородный	15:08:0090140:16	0030020000000 Земли населенных пунктов	Для ведения личного подсобного хозяйства	13	02:0020	909	669,85	608 893,65
19348	Респ. Северная Осетия - Алания, р-н Пригородный, ст-ца Архонская, ул. Безымянная, дом 30	Пригородный	15:08:0090140:17	0030020000000 Земли населенных пунктов	Для ведения личного подсобного хозяйства	13	02:0020	961	669,85	643 721,85
19349	Респ. Северная Осетия - Алания, р-н Пригородный, ст-ца Архонская, ул. Безымянная, дом 32	Пригородный	15:08:0090140:18	0030020000000 Земли населенных пунктов	ИЖС	13	02:0010	997	669.85	667 840.45
19350	Респ. Северная Осетия - Алания, р-н Пригородный, ст-ца Архонская, ул. Безымянная, дом 34	Пригородный	15:08:0090140:19	0030020000000 Земли населенных пунктов	Для ведения личного подсобного хозяйства	13	02:0020	869	669.85	582 099.65
19351	Респ. Северная Осетия - Алания, р-н Пригородный, ст-ца Архонская, ул. Молодежная, 15	Пригородный	15:08:0090140:2	0030020000000 Земли населенных пунктов	Для ведения личного подсобного хозяйства	13	02:0020	906	669,85	606 884,10
19352	Респ. Северная Осетия - Алания, р-н Пригородный, ст-ца Архонская, ул. Безымянная, дом 36	Пригородный	15:08:0090140:20	0030020000000 Земли населенных пунктов	Для ведения личного подсобного хозяйства	13	02:0020	947	669,85	634 347,95
19353	Северная Осетия - Алания респ, р-н Пригородный, ст-ца Архонская, ул. Безымянная, 38	Пригородный	15:08:0090140:21	0030020000000 Земли населенных пунктов	Для ведения личного подсобного хозяйства	13	02:0020	900	669.85	602 865.00
19354	Респ. Северная Осетия - Алания, р-н Пригородный, ст-ца Архонская, ул. Безымянная, дом 40	Пригородный	15:08:0090140:22	0030020000000 Земли населенных пунктов	Для ведения личного подсобного хозяйства	13	02:0020	1 468	669.85	983 339.80

№ пп	Местоположение ЗУ	Район	Кадастровый номер ЗУ	Категория земель	Разрешенное использование по документу	Код вида разрешенного использования (в соответствии с классификатором видов разрешенного использования земельных участков)	Вид использования объектов недвижимости	Площадь	УПКС	КС
19355	Респ. Северная Осетия - Алания, р-н Пригородный, ст-ца Архонская, ул. Молодежная, дом 11	Пригородный	15:08:0090140:4	0030020000000 Земли населенных пунктов	Для ведения личного подсобного хозяйства	13	02.0.20	892	669,85	597 506,20
19356	Северная Осетия - Алания респ, р-н Пригородный, ст. Архонская, ул. Молодежная, 17	Пригородный	15:08:0090140:48	0030020000000 Земли населенных пунктов	Для ведения личного подсобного хозяйства	13	02.0.20	1 422	669,85	952 526,70
19357	Респ. Северная Осетия - Алания, р-н Пригородный, ст-ца Архонская, ул. Молодежная, дом 9	Пригородный	15:08:0090140:5	0030020000000 Земли населенных пунктов	Для ведения личного подсобного хозяйства	13	02.0.20	906	669.85	606 884.10
19358	Республика Северная Осетия - Алания, м р-н Пригородный, с.п. Архонское, ст-ца Архонская, ул Безымянная	Пригородный	15:08:0090140:50	0030020000000 Земли населенных пунктов	Для ведения личного подсобного хозяйства	13	02.0.20	879	669.85	588 798.15
19359	Респ. Северная Осетия - Алания, р-н Пригородный, ст-ца Архонская, ул. Молодежная, 7	Пригородный	15:08:0090140:6	0030020000000 Земли населенных пунктов	Для ведения личного подсобного хозяйства	13	02.0.20	938	669,85	628 319,30
19360	Респ. Северная Осетия - Алания, р-н Пригородный, ст-ца Архонская, ул. Молодежная, 5	Пригородный	15:08:0090140:7	0030020000000 Земли населенных пунктов	Для ведения личного подсобного хозяйства	13	02.0.20	880	669,85	589 468,00
19361	Северная Осетия - Алания респ, р-н Пригородный, ст-ца. Архонская, ул. Молодежная, 3	Пригородный	15:08:0090140:8	0030020000000 Земли населенных пунктов	Для ведения личного подсобного хозяйства	13	02.0.20	1 363	669.85	913 005.55
19362	Респ. Северная Осетия - Алания, р-н Пригородный, ст-ца Архонская, ул. Молодежная, 1	Пригородный	15:08:0090140:9	0030020000000 Земли населенных пунктов	Для ведения личного подсобного хозяйства	13	02.0.20	1 076	669.85	720 758.60
19363	Респ. Северная Осетия - Алания, р-н Пригородный, ст Архонская, ул К Маркса, 128	Пригородный	15:08:0090141:1	0030020000000 Земли населенных пунктов	Для ведения личного подсобного хозяйства	13	02.0.20	891	669,85	596 836,35
19364	Респ. Северная Осетия - Алания, р-н Пригородный, ст-ца Архонская, ул. К.Маркса, дом 136	Пригородный	15:08:0090141:10	0030020000000 Земли населенных пунктов	Для эксплуатации существующего жилого дома и ведения личного подсобного хозяйства	13	02.0.20	842	669,85	564 013,70
19365	Респ. Северная Осетия - Алания, р-н Пригородный, ст-ца Архонская, ул. К.Маркса, дом 138	Пригородный	15:08:0090141:11	0030020000000 Земли населенных пунктов	Для ведения личного подсобного хозяйства	13	02.0.20	1 024	669.85	685 926.40
19366	Респ. Северная Осетия - Алания, р-н Пригородный, ст-ца Архонская, ул. К.Маркса, дом 140	Пригородный	15:08:0090141:12	0030020000000 Земли населенных пунктов	Для ведения личного подсобного хозяйства	13	02.0.20	1 011	669.85	677 218.35
19367	Респ. Северная Осетия - Алания, р-н Пригородный, ст-ца Архонская, ул. К.Маркса, дом 142	Пригородный	15:08:0090141:13	0030020000000 Земли населенных пунктов	Для ведения личного подсобного хозяйства	13	02.0.20	743	669,85	497 698,55
19368	Респ. Северная Осетия - Алания, р-н Пригородный, ст-ца Архонская, ул. Безымянная, 10	Пригородный	15:08:0090141:14	0030020000000 Земли населенных пунктов	Для ведения личного подсобного хозяйства	13	02.0.20	863	669,85	578 080,55
19369	Северная Осетия - Алания респ, р-н Пригородный, ст-ца Архонская, ул. Безымянная, 12	Пригородный	15:08:0090141:15	0030020000000 Земли населенных пунктов	Для ведения личного подсобного хозяйства	13	02.0.20	778	669.85	521 143.30
19370	Респ. Северная Осетия - Алания, р-н Пригородный, ст-ца Архонская, ул. Безымянная, дом 14	Пригородный	15:08:0090141:16	0030020000000 Земли населенных пунктов	Для ведения личного подсобного хозяйства	13	02.0.20	730	669.85	488 990.50
19371	Респ. Северная Осетия - Алания, р-н Пригородный, ст-ца Архонская, ул. Безымянная, дом 16	Пригородный	15:08:0090141:17	0030020000000 Земли населенных пунктов	Для ведения личного подсобного хозяйства	13	02.0.20	738	669,85	494 349,30
19372	Респ. Северная Осетия - Алания, р-н Пригородный, ст-ца Архонская, ул. Безымянная, дом 18	Пригородный	15:08:0090141:18	0030020000000 Земли населенных пунктов	Для ведения личного подсобного хозяйства	13	02.0.20	763	669,85	511 095,55
19373	Респ. Северная Осетия - Алания, р-н Пригородный, ст-ца Архонская, ул. Безымянная, дом 20	Пригородный	15:08:0090141:19	0030020000000 Земли населенных пунктов	Для ведения личного подсобного хозяйства	13	02.0.20	776	669.85	519 803.60
19374	Северная Осетия - Алания респ, р-н Пригородный, ст-ца Архонская, ул Мебельная, д 15	Пригородный	15:08:0090141:2	0030020000000 Земли населенных пунктов	Для ведения личного подсобного хозяйства	13	02.0.20	800	669.85	535 880.00
19375	Респ. Северная Осетия - Алания, р-н Пригородный, ст-ца Архонская, ул. Шоссейная, дом 123	Пригородный	15:08:0090141:21	0030020000000 Земли населенных пунктов	Для ведения личного подсобного хозяйства	13	02.0.20	970	669,85	649 754,50
19376	Респ. Северная Осетия - Алания, р-н Пригородный, ст. Архонская, ул. Шоссейная, 121	Пригородный	15:08:0090141:22	0030020000000 Земли населенных пунктов	Для ведения личного подсобного хозяйства	13	02.0.20	1 222	669,85	818 556,70
19377	Респ. Северная Осетия - Алания, р-н Пригородный, ст. Архонская, ул. Шоссейная, 119	Пригородный	15:08:0090141:23	0030020000000 Земли населенных пунктов	Для ведения личного подсобного хозяйства	13	02.0.20	849	669.85	568 702.65
19378	Респ. Северная Осетия - Алания, р-н Пригородный, ст Архонская, ул Шоссейная, 117	Пригородный	15:08:0090141:24	0030020000000 Земли населенных пунктов	Для ведения личного подсобного хозяйства	13	02.0.20	876	669.85	586 788.60
19379	Респ. Северная Осетия - Алания, р-н Пригородный, ст-ца Архонская, ул. Шоссейная, дом 115	Пригородный	15:08:0090141:25	0030020000000 Земли населенных пунктов	ИЖС	13	02.0.10	903	669,85	604 874,55
19380	Северная Осетия - Алания респ, р-н Пригородный, ст-ца Архонская, ул. Шоссейная, 113	Пригородный	15:08:0090141:26	0030020000000 Земли населенных пунктов	Для ведения личного подсобного хозяйства	13	02.0.20	962	669,85	644 395,70
19381	Северная Осетия - Алания респ, р-н Пригородный, ст-ца Архонская, ул Шоссейная, 111	Пригородный	15:08:0090141:27	0030020000000 Земли населенных пунктов	Для ведения личного подсобного хозяйства	13	02.0.20	973	669.85	651 764.05
19382	Республика Северная Осетия - Алания, м р-н Пригородный, с.п. Архонское, ст-ца Архонская, ул Мебельная, пдля 17	Пригородный	15:08:0090141:28	0030020000000 Земли населенных пунктов	Индивидуальное жилищное строительство	13	02.0.10	824	669.85	551 956.40
19383	Респ. Северная Осетия - Алания, р-н Пригородный, ст Архонская, ул Мебельная, 13	Пригородный	15:08:0090141:3	0030020000000 Земли населенных пунктов	Для ведения личного подсобного хозяйства	13	02.0.20	813	669,85	544 588,05
19384	Респ. Северная Осетия - Алания, р-н Пригородный, ст-ца Архонская, ул. Мебельная, дом 11	Пригородный	15:08:0090141:4	0030020000000 Земли населенных пунктов	Для ведения личного подсобного хозяйства	13	02.0.20	783	669,85	524 492,55
19385	Респ. Северная Осетия - Алания, р-н Пригородный, ст-ца Архонская, ул. Мебельная, дом 9	Пригородный	15:08:0090141:5	0030020000000 Земли населенных пунктов	Для ведения личного подсобного хозяйства	13	02.0.20	778	669.85	521 143.30
19386	Респ. Северная Осетия - Алания, р-н Пригородный, ст-ца Архонская, ул. К.Маркса, дом 126	Пригородный	15:08:0090141:6	0030020000000 Земли населенных пунктов	ИЖС	13	02.0.10	857	669.85	574 061.45
19387	Респ. Северная Осетия - Алания, р-н Пригородный, ст Архонская, ул К Маркса, 130	Пригородный	15:08:0090141:7	0030020000000 Земли населенных пунктов	Для ведения личного подсобного хозяйства	13	02.0.20	900	669,85	602 865,00
19388	Респ. Северная Осетия - Алания, р-н Пригородный, ст-ца Архонская, ул. К.Маркса, дом 132	Пригородный	15:08:0090141:8	0030020000000 Земли населенных пунктов	Для эксплуатации существующего жилого дома	13	02.0.10	869	669,85	582 099,65
19389	Респ. Северная Осетия - Алания, р-н Пригородный, ст-ца Архонская, ул. К.Маркса, дом 134	Пригородный	15:08:0090141:9	0030020000000 Земли населенных пунктов	Для ведения личного подсобного хозяйства	13	02.0.20	864	669.85	578 750.40
19390	Респ. Северная Осетия - Алания, р-н Пригородный, ст Архонская, ул Октябрьская, 142	Пригородный	15:08:0090142:1	0030020000000 Земли населенных пунктов	Для ведения личного подсобного хозяйства	13	02.0.20	857	669.85	574 061.45
19391	Респ. Северная Осетия - Алания, р-н Пригородный, ст-ца Архонская, ул. Октябрьская, дом 144	Пригородный	15:08:0090142:10	0030020000000 Земли населенных пунктов	ИЖС	13	02.0.10	1 800	669,85	1 205 730,00
19392	Республика Северная Осетия-Алания, р-н Пригородный, ст-ца Архонская, ул Безымянная, 6	Пригородный	15:08:0090142:11	0030020000000 Земли населенных пунктов	Для ведения личного подсобного хозяйства	13	02.0.20	627	669,85	419 995,95
19393	Респ. Северная Осетия - Алания, р-н Пригородный, ст-ца Архонская, ул. К.Маркса, 135	Пригородный	15:08:0090142:12	0030020000000 Земли населенных пунктов	Для ведения личного подсобного хозяйства	13	02.0.20	930	669.85	622 960.50
19394	Северная Осетия - Алания респ, р-н Пригородный, ст-ца Архонская, ул. К.Маркса, 131	Пригородный	15:08:0090142:13	0030020000000 Земли населенных пунктов	Для ведения личного подсобного хозяйства	13	02.0.20	919	669.85	615 592.15
19395	Респ. Северная Осетия - Алания, р-н Пригородный, ст-ца Архонская, ул. К.Маркса, дом 129	Пригородный	15:08:0090142:14	0030020000000 Земли населенных пунктов	ИЖС	13	02.0.10	858	669.85	574 731.30

№ п/п	Местоположение ЗУ	Район	Кадастровый номер ЗУ	Категория земель	Разрешенное использование по документу	Код вида разрешенного использования (в соответствии с классификатором видов разрешенного использования земельных участков)	Вид использования объектов недвижимости	Площадь	УПКС	КС
19396	Респ. Северная Осетия - Алания, р-н Пригородный, ст-ца Архонская, ул. К.Маркса, 127	Пригородный	15:08:0090142:15	0030020000000 Земли населенных пунктов	Для ведения личного подсобного хозяйства	13	02.0.20	863	669,85	578 080,55
19397	Северная Осетия - Алания респ, р-н Пригородный, ст-ца Архонская, ул. К.Маркса, 125	Пригородный	15:08:0090142:16	0030020000000 Земли населенных пунктов	Для ведения личного подсобного хозяйства	13	02.0.20	847	669,85	567 362,95
19398	Респ. Северная Осетия - Алания, р-н Пригородный, ст-ца Архонская, ул. К.Маркса, дом 123	Пригородный	15:08:0090142:17	0030020000000 Земли населенных пунктов	Для ведения личного подсобного хозяйства	13	02.0.20	857	669,85	574 061,45
19399	Респ. Северная Осетия - Алания, р-н Пригородный, ст Архонская, ул К Маркса, 121	Пригородный	15:08:0090142:18	0030020000000 Земли населенных пунктов	Для ведения личного подсобного хозяйства	13	02.0.20	888	669,85	594 826,80
19400	Республика Северная Осетия-Алания, р-н Пригородный, ст-ца Архонская, ул К.Маркса, 119	Пригородный	15:08:0090142:19	0030020000000 Земли населенных пунктов	Для ведения личного подсобного хозяйства	13	02.0.20	876	669,85	586 788,60
19401	Респ. Северная Осетия - Алания, р-н Пригородный, ст-ца Архонская, ул. Мебельная, дом 5	Пригородный	15:08:0090142:2	0030020000000 Земли населенных пунктов	Для ведения личного подсобного хозяйства	13	02.0.20	1 028	669,85	688 605,80
19402	Респ. Северная Осетия - Алания, р-н Пригородный, ст-ца Архонская, ул. К.Маркса, дом 117	Пригородный	15:08:0090142:20	0030020000000 Земли населенных пунктов	Для ведения личного подсобного хозяйства	13	02.0.20	239	669,85	160 094,15
19403	Респ. Северная Осетия - Алания, р-н Пригородный, ст-ца Архонская, ул. Мебельная, дом 7	Пригородный	15:08:0090142:21	0030020000000 Земли населенных пунктов	Для ведения личного подсобного хозяйства	13	02.0.20	692	669,85	463 536,20
19404	Респ. Северная Осетия - Алания, р-н Пригородный, ст-ца Архонская, ул. Безымянная, дом 8	Пригородный	15:08:0090142:22	0030020000000 Земли населенных пунктов	Для ведения личного подсобного хозяйства	13	02.0.20	1 158	669,85	775 686,30
19405	Респ. Северная Осетия - Алания, р-н Пригородный, ст-ца Архонская, ул. К.Маркса, дом 133	Пригородный	15:08:0090142:23	0030020000000 Земли населенных пунктов	Для ведения личного подсобного хозяйства	13	02.0.20	960	669,85	643 056,00
19406	Республика Северная Осетия-Алания, р-н Пригородный, ст-ца Архонская, ул.Октябрьская, 130	Пригородный	15:08:0090142:4	0030020000000 Земли населенных пунктов	Для ведения личного подсобного хозяйства	13	02.0.20	1 090	669,85	730 136,50
19407	Респ. Северная Осетия - Алания, р-н Пригородный, ст-ца Архонская, ул. Октябрьская, дом 132	Пригородный	15:08:0090142:5	0030020000000 Земли населенных пунктов	Для ведения личного подсобного хозяйства	13	02.0.20	1 040	669,85	696 644,00
19408	Северная Осетия-Алания респ, Пригородный р-н, ст-ца Архонская, ул Октябрьская, 128 а	Пригородный	15:08:0090142:59	0030020000000 Земли населенных пунктов	Для ведения личного подсобного хозяйства	13	02.0.20	584	669,85	391 192,40
19409	Респ. Северная Осетия - Алания, р-н Пригородный, ст-ца Архонская, ул. Октябрьская, дом 134	Пригородный	15:08:0090142:6	0030020000000 Земли населенных пунктов	ИЖС	13	02.0.10	1 097	669,85	734 825,45
19410	Республика Северная Осетия-Алания, р-н Пригородный, ст. Архонская, ул. Мебельная 3 "а"	Пригородный	15:08:0090142:60	0030020000000 Земли населенных пунктов	Для ведения личного подсобного хозяйства	13	02.0.20	606	669,85	405 929,10
19411	Республика Северная Осетия - Алания, м-р-н Пригородный, с.п. Архонское, ст-ца Архонская, ул Октябрьская, дом, 136	Пригородный	15:08:0090142:7	0030020000000 Земли населенных пунктов	Для ведения личного подсобного хозяйства	13	02.0.20	943	669,85	631 668,55
19412	Республика Северная Осетия-Алания, р-н Пригородный, ст-ца Архонская, ул Октябрьская, 138	Пригородный	15:08:0090142:8	0030020000000 Земли населенных пунктов	Для ведения личного подсобного хозяйства	13	02.0.20	874	669,85	585 448,90
19413	Республика Северная Осетия-Алания, р-н Пригородный, ст-ца Архонская, ул. Октябрьская, 140	Пригородный	15:08:0090142:9	0030020000000 Земли населенных пунктов	Для ведения личного подсобного хозяйства	13	02.0.20	831	669,85	556 645,35
19414	Респ. Северная Осетия - Алания, р-н Пригородный, ст-ца Архонская, ул. Набережная, дом 96	Пригородный	15:08:0090143:1	0030020000000 Земли населенных пунктов	Для эксплуатации существующего жилого дома и ведения личного подсобного хозяйства	13	02.0.20	1 245	669,85	833 963,25
19415	Респ. Северная Осетия - Алания, р-н Пригородный, ст-ца Архонская, ул. Набережная, дом 104	Пригородный	15:08:0090143:10	0030020000000 Земли населенных пунктов	Для ведения личного подсобного хозяйства	13	02.0.20	1 134	669,85	759 609,90
19416	Респ. Северная Осетия - Алания, р-н Пригородный, ст-ца Архонская, ул. Набережная, 106	Пригородный	15:08:0090143:12	0030020000000 Земли населенных пунктов	Для ведения личного подсобного хозяйства	13	02.0.20	1 310	669,85	877 503,50
19417	Респ. Северная Осетия - Алания, р-н Пригородный, ст-ца Архонская, ул. Набережная, дом 108	Пригородный	15:08:0090143:13	0030020000000 Земли населенных пунктов	Для ведения личного подсобного хозяйства	13	02.0.20	920	669,85	616 262,00
19418	Респ. Северная Осетия - Алания, р-н Пригородный, ст-ца Архонская, ул. Октябрьская, дом 117	Пригородный	15:08:0090143:15	0030020000000 Земли населенных пунктов	Для ведения личного подсобного хозяйства	13	02.0.20	1 270	669,85	850 709,50
19419	Респ. Северная Осетия - Алания, р-н Пригородный, ст-ца Архонская, ул. Октябрьская, дом 111	Пригородный	15:08:0090143:16	0030020000000 Земли населенных пунктов	Для ведения личного подсобного хозяйства	13	02.0.20	1 072	669,85	718 079,20
19420	Респ. Северная Осетия - Алания, р-н Пригородный, ст-ца Архонская, ул. Октябрьская, дом 109	Пригородный	15:08:0090143:17	0030020000000 Земли населенных пунктов	Для ведения личного подсобного хозяйства	13	02.0.20	1 160	669,85	777 026,00
19421	Российская Федерация, Республика Северная Осетия - Алания, Пригородный муниципальный район, Архонское сельское поселение, ст. Архонская, ул. Набережная, 110 а	Пригородный	15:08:0090143:195	0030020000000 Земли населенных пунктов	Для ведения личного подсобного хозяйства	13	02.0.20	289	669,85	193 586,65
19422	Республика Северная Осетия - Алания, м-р-н Пригородный, с.п. Архонское, ст-ца Архонская, ул Набережная, дом, 110	Пригородный	15:08:0090143:196	0030020000000 Земли населенных пунктов	Для ведения личного подсобного хозяйства	13	02.0.20	654	669,85	438 081,90
19423	Респ. Северная Осетия - Алания, р-н Пригородный, ст-ца Архонская, ул. Набережная, дом 98	Пригородный	15:08:0090143:2	0030020000000 Земли населенных пунктов	Для ведения личного подсобного хозяйства	13	02.0.20	1 255	669,85	840 661,75
19424	Респ. Северная Осетия - Алания, р-н Пригородный, ст-ца Архонская, ул. Октябрьская, 107	Пригородный	15:08:0090143:21	0030020000000 Земли населенных пунктов	Для ведения личного подсобного хозяйства	13	02.0.20	1 321	669,85	884 871,85
19425	Респ. Северная Осетия - Алания, р-н Пригородный, ст-ца Архонская, ул. Октябрьская, дом 115	Пригородный	15:08:0090143:22	0030020000000 Земли населенных пунктов	Для ведения личного подсобного хозяйства	13	02.0.20	1 208	669,85	809 178,80
19426	Респ. Северная Осетия - Алания, р-н Пригородный, ст-ца Архонская, ул. Безымянная, дом 2	Пригородный	15:08:0090143:23	0030020000000 Земли населенных пунктов	Для ведения личного подсобного хозяйства	13	02.0.20	1 002	669,85	671 189,70
19427	Северная Осетия - Алания респ, р-н Пригородный, ст-ца Архонская, ул. Октябрьская, 105	Пригородный	15:08:0090143:25	0030020000000 Земли населенных пунктов	Для ведения личного подсобного хозяйства	13	02.0.20	1 561	669,85	1 045 635,85
19428	Северная Осетия - Алания респ, р-н Пригородный, ст-ца Архонская, ул Набережная, 102	Пригородный	15:08:0090143:26	0030020000000 Земли населенных пунктов	Для ведения личного подсобного хозяйства	13	02.0.20	1 301	669,85	871 474,85
19429	Респ. Северная Осетия - Алания, р-н Пригородный, ст-ца Архонская, ул. Октябрьская, дом 119	Пригородный	15:08:0090143:3	0030020000000 Земли населенных пунктов	под существующим жилым домом и приусадебным участком	13	02.0.10	644	669,85	431 383,40
19430	Респ. Северная Осетия - Алания, р-н Пригородный, ст-ца Архонская, ул. Безымянная, дом 4	Пригородный	15:08:0090143:4	0030020000000 Земли населенных пунктов	Для эксплуатации жилого дома с хозпостройками	13	02.0.10	891	669,85	596 836,35
19431	Респ. Северная Осетия - Алания, р-н Пригородный, ст-ца Архонская, ул. Мебельная, дом 3	Пригородный	15:08:0090143:5	0030020000000 Земли населенных пунктов	Для ведения личного подсобного хозяйства	13	02.0.20	1 123	669,85	752 241,55
19432	Респ. Северная Осетия - Алания, р-н Пригородный, ст-ца Архонская, ул. Мебельная, дом 1	Пригородный	15:08:0090143:6	0030020000000 Земли населенных пунктов	Для ведения личного подсобного хозяйства	13	02.0.20	1 203	669,85	805 829,55
19433	Респ. Северная Осетия - Алания, р-н Пригородный, ст. Архонская, ул. Октябрьская, 113	Пригородный	15:08:0090143:67	0030020000000 Земли населенных пунктов	Для ведения личного подсобного хозяйства	13	02.0.20	1 244	669,85	833 293,40
19434	Респ. Северная Осетия - Алания, р-н Пригородный, ст-ца Архонская, ул. Набережная, дом 94	Пригородный	15:08:0090143:7	0030020000000 Земли населенных пунктов	Для ведения личного подсобного хозяйства	13	02.0.20	1 289	669,85	863 436,65
19435	Северная Осетия - Алания респ, р-н Пригородный, ст-ца Архонская ул. Набережная, 100	Пригородный	15:08:0090143:9	0030020000000 Земли населенных пунктов	Для ведения личного подсобного хозяйства	13	02.0.20	1 215	669,85	813 867,75

№ п/п	Местоположение ЗУ	Район	Кадастровый номер ЗУ	Категория земель	Разрешенное использование по документу	Код вида разрешенного использования (в соответствии с классификатором видов разрешенного использования земельных участков)	Вид использования объектов недвижимости	Площадь	УПКС	КС
19436	Республика Северная Осетия - Алания, м.р-н Пригородный, с.п. Архонское, ст-ца Архонская, ул Степная, двлд. 9	Пригородный	15:08:0090144:12	0030020000000 Земли населенных пунктов	Для индивидуальной жилой застройки	13	02:010	1 026	669,85	687 266,10
19437	Респ. Северная Осетия - Алания, р-н Пригородный, ст-ца Архонская, ул. Степная, дом 23	Пригородный	15:08:0090144:15	0030020000000 Земли населенных пунктов	Для ведения личного подсобного хозяйства	13	02:020	1 470	669,85	984 679,50
19438	Республика Северная Осетия - Алания, Пригородный р-н, ст-ца Архонская, ул. Степная, 64	Пригородный	15:08:0090144:176	0030020000000 Земли населенных пунктов	для ведения личного подсобного хозяйства	13	02:020	899	669,85	602 195,15
19439	Российская Федерация, Республика Северная Осетия - Алания, Пригородный район, ст-ца Архонская, ул Тупиковая, 18	Пригородный	15:08:0090144:19	0030020000000 Земли населенных пунктов	ИЖС	13	02:010	1 030	669,85	689 945,50
19440	Респ. Северная Осетия - Алания, р-н Пригородный, ст-ца Архонская, ул. Тупиковая, дом 20	Пригородный	15:08:0090144:20	0030020000000 Земли населенных пунктов	Для ведения личного подсобного хозяйства	13	02:020	1 214	669,85	813 197,90
19441	Российская Федерация, Республика Северная Осетия-Алания, Пригородный муниципальный район, Архонское сельское поселение, ст. Архонская, ул. 8 Марта, 54а	Пригородный	15:08:0090144:201	0030020000000 Земли населенных пунктов	Для ведения личного подсобного хозяйства	13	02:020	540	669,85	361 719,00
19442		Пригородный	15:08:0090144:202	0030020000000 Земли населенных пунктов	Для ведения личного подсобного хозяйства	13	02:020	549	669,85	367 747,65
19443	Республика Северная Осетия - Алания, м.р-н Пригородный, с.п. Архонское, ст-ца Архонская, ул Степная, 58А	Пригородный	15:08:0090144:206	0030020000000 Земли населенных пунктов	Для ведения личного подсобного хозяйства и строительства жилого дома	13	02:020	771	669,85	516 454,35
19444	Республика Северная Осетия - Алания, м.р-н Пригородный, с.п. Архонское, ст-ца Архонская, ул Степная	Пригородный	15:08:0090144:208	0030020000000 Земли населенных пунктов	Для ведения личного подсобного хозяйства и строительства жилого дома	13	02:020	1 134	669,85	759 609,90
19445	Северная Осетия - Алания респ, р-н Пригородный, ст-ца Архонская, ул Тупиковая, 22	Пригородный	15:08:0090144:21	0030020000000 Земли населенных пунктов	Для ведения личного подсобного хозяйства	13	02:020	1 199	669,85	803 150,15
19446	Респ. Северная Осетия - Алания, р-н Пригородный, ст-ца Архонская, ул. Тупиковая, дом 24	Пригородный	15:08:0090144:22	0030020000000 Земли населенных пунктов	Для ведения личного подсобного хозяйства	13	02:020	1 300	669,85	870 805,00
19447	Северная Осетия - Алания респ, р-н Пригородный, ст-ца Архонская, ул Степная, 25	Пригородный	15:08:0090144:23	0030020000000 Земли населенных пунктов	Для ведения личного подсобного хозяйства	13	02:020	991	669,85	663 821,35
19448	Северная Осетия - Алания респ, р-н Пригородный, ст-ца Архонская, ул Степная, 27	Пригородный	15:08:0090144:24	0030020000000 Земли населенных пунктов	Для ведения личного подсобного хозяйства	13	02:020	1 093	669,85	732 146,05
19449	Республика Северная Осетия-Алания, р-н Пригородный, ст-ца Архонская, ул Степная, 37	Пригородный	15:08:0090144:25	0030020000000 Земли населенных пунктов	Для ведения личного подсобного хозяйства	13	02:020	1 000	669,85	669 850,00
19450	Республика Северная Осетия - Алания, м.р-н Пригородный, с.п. Архонское, ст-ца Архонская, ул Тупиковая	Пригородный	15:08:0090144:27	0030020000000 Земли населенных пунктов	Для строительства жилого дома и ведения личного подсобного хозяйства	13	02:020	1 190	669,85	797 121,50
19451	Северная Осетия - Алания респ, р-н Пригородный, ст-ца Архонская, ул Тупиковая, 38	Пригородный	15:08:0090144:28	0030020000000 Земли населенных пунктов	Для ведения личного подсобного хозяйства	13	02:020	1 071	669,85	717 409,35
19452	Республика Северная Осетия - Алания, м.р-н Пригородный, с.п. Архонское, ст-ца Архонская, ул Тупиковая, двлд. 32	Пригородный	15:08:0090144:29	0030020000000 Земли населенных пунктов	Для ведения личного подсобного хозяйства	13	02:020	1 242	669,85	831 953,70
19453	Северная Осетия - Алания респ, р-н Пригородный, ст-ца Архонская, ул Тупиковая, 6	Пригородный	15:08:0090144:3	0030020000000 Земли населенных пунктов	Для ведения личного подсобного хозяйства	13	02:020	1 475	669,85	988 028,75
19454	Респ. Северная Осетия - Алания, р-н Пригородный, ст-ца Архонская, ул. Тупиковая, дом 26	Пригородный	15:08:0090144:31	0030020000000 Земли населенных пунктов	Для ведения личного подсобного хозяйства	13	02:020	1 089	669,85	729 466,65
19455	Респ. Северная Осетия - Алания, р-н Пригородный, ст-ца Архонская, ул. Степная, дом 27 "а"	Пригородный	15:08:0090144:32	0030020000000 Земли населенных пунктов	Для ведения личного подсобного хозяйства	13	02:020	1 104	669,85	739 514,40
19456	Респ. Северная Осетия - Алания, р-н Пригородный, ст-ца Архонская, ул. Степная, дом 31	Пригородный	15:08:0090144:33	0030020000000 Земли населенных пунктов	Для ведения личного подсобного хозяйства	13	02:020	1 168	669,85	782 384,80
19457	Респ. Северная Осетия - Алания, р-н Пригородный, ст-ца Архонская, ул. Тупиковая, дом 36	Пригородный	15:08:0090144:34	0030020000000 Земли населенных пунктов	Для ведения личного подсобного хозяйства	13	02:020	2 197	669,85	1 471 660,45
19458	Северная Осетия - Алания респ, р-н Пригородный, ст-ца Архонская, ул Степная, дом 30	Пригородный	15:08:0090144:35	0030020000000 Земли населенных пунктов	Для ведения личного подсобного хозяйства	13	02:020	1 006	669,85	673 869,10
19459	Северная Осетия - Алания респ, р-н Пригородный, ст-ца Архонская, Новоселов, 42	Пригородный	15:08:0090144:36	0030020000000 Земли населенных пунктов	Для ведения личного подсобного хозяйства	13	02:020	1 225	669,85	820 566,25
19460	Северная Осетия - Алания респ, р-н Пригородный, ст-ца Архонская, ул Степная, 33	Пригородный	15:08:0090144:37	0030020000000 Земли населенных пунктов	Для ведения личного подсобного хозяйства	13	02:020	1 149	669,85	769 657,65
19461	Северная Осетия - Алания респ, р-н Пригородный, ст-ца Архонская, ул Тупиковая, 8	Пригородный	15:08:0090144:4	0030020000000 Земли населенных пунктов	Для ведения личного подсобного хозяйства	13	02:020	2 225	669,85	1 490 416,25
19462	Северная Осетия - Алания респ, р-н Пригородный, ст-ца Архонская, ул. Тупиковая, 28	Пригородный	15:08:0090144:48	0030020000000 Земли населенных пунктов	Для ведения личного подсобного хозяйства	13	02:020	1 087	669,85	728 126,95
19463	Северная Осетия - Алания респ, р-н Пригородный, ст-ца Архонская, ул Тупиковая, 10	Пригородный	15:08:0090144:5	0030020000000 Земли населенных пунктов	Для ведения личного подсобного хозяйства	13	02:020	1 522	669,85	1 019 511,70
19464		Пригородный	15:08:0090144:55	0030020000000 Земли населенных пунктов	Для ведения личного подсобного хозяйства	13	02:020	1 055	669,85	706 691,75
19465	Респ. Северная Осетия - Алания, р-н Пригородный, ст. Архонская, ул. Тупиковая, 12	Пригородный	15:08:0090144:6	0030020000000 Земли населенных пунктов	Для ведения личного подсобного хозяйства	13	02:020	1 297	669,85	868 795,45
19466	Республика Северная Осетия-Алания, р-н Пригородный, ст. Архонская, ул. 8-е Марта, 56	Пригородный	15:08:0090144:60	0030020000000 Земли населенных пунктов	Для ведения личного подсобного хозяйства	13	02:020	990	669,85	663 151,50
19467	Республика Северная Осетия - Алания, Пригородный район, ст. Архонская, ул. Степная, 62	Пригородный	15:08:0090144:63	0030020000000 Земли населенных пунктов	Для ведения личного подсобного хозяйства	13	02:020	808	669,85	541 238,80
19468	Респ. Северная Осетия - Алания, р-н Пригородный, ст-ца Архонская, ул. Тупиковая, дом 14	Пригородный	15:08:0090144:7	0030020000000 Земли населенных пунктов	Для ведения личного подсобного хозяйства	13	02:020	1 198	669,85	802 480,30
19469	Северная Осетия - Алания респ, р-н Пригородный, ст-ца Архонская, ул Тупиковая, дом 16	Пригородный	15:08:0090144:8	0030020000000 Земли населенных пунктов	Для ведения личного подсобного хозяйства	13	02:020	1 024	669,85	685 926,40
19470	Респ. Северная Осетия - Алания, р-н Пригородный, ст-ца Архонская, ул. Казачья, 30	Пригородный	15:08:0090145:1	0030020000000 Земли населенных пунктов	Для ведения подсобного хозяйства и строительство жилого дома	13	02:020	753	669,85	504 397,05
19471	Республика Северная Осетия-Алания, р-н Пригородный, ст-ца Архонская, ул Безымянная, 27	Пригородный	15:08:0090145:12	0030020000000 Земли населенных пунктов	Для ведения личного подсобного хозяйства	13	02:020	745	669,85	499 038,25
19472	Респ. Северная Осетия - Алания, р-н Пригородный, ст-ца Архонская, ул. Казачья, 24	Пригородный	15:08:0090145:14	0030020000000 Земли населенных пунктов	Для ведения личного подсобного хозяйства	13	02:020	777	669,85	520 473,45
19473	Северная Осетия - Алания респ, р-н Пригородный, ст-ца Архонская, ул Казачья, 22	Пригородный	15:08:0090145:15	0030020000000 Земли населенных пунктов	Для ведения личного подсобного хозяйства	13	02:020	777	669,85	520 473,45
19474	Респ. Северная Осетия - Алания, р-н Пригородный, ст-ца Архонская, ул. Казачья, дом 18	Пригородный	15:08:0090145:17	0030020000000 Земли населенных пунктов	Для ведения личного подсобного хозяйства	13	02:020	1 451	669,85	971 952,35
19475	Северная Осетия - Алания респ, р-н Пригородный, ст-ца Архонская, ул Казачья, д 16	Пригородный	15:08:0090145:18	0030020000000 Земли населенных пунктов	Для ведения личного подсобного хозяйства	13	02:020	712	669,85	476 933,20

№ п/п	Местоположение ЗУ	Район	Кадастровый номер ЗУ	Категория земель	Разрешенное использование по документу	Код вида разрешенного использования (в соответствии с классификатором видов разрешенного использования земельных участков)	Вид использования объектов недвижимости	Площадь	УПКС	КС
19476	Респ. Северная Осетия - Алания, р-н Пригородный, ст-ца Архонская, ул. Казачья, дом 14	Пригородный	15:08:0090145:19	0030020000000 Земли населенных пунктов	Для ведения личного подсобного хозяйства	13	02:0020	763	669,85	511 095,55
19477	Респ. Северная Осетия - Алания, р-н Пригородный, ст-ца Архонская, ул. Безымянная, дом 9	Пригородный	15:08:0090145:2	0030020000000 Земли населенных пунктов	Для эксплуатации существующего дома и ведения личного подсобного хозяйства	13	02:0020	780	669,85	522 483,00
19478	Респ. Северная Осетия - Алания, р-н Пригородный, ст-ца Архонская, ул. Казачья, дом 12	Пригородный	15:08:0090145:20	0030020000000 Земли населенных пунктов	Для ведения личного подсобного хозяйства	13	02:0020	738	669,85	494 349,30
19479	Республика Северная Осетия-Алания, р-н Пригородный, ст-ца Архонская, ул Казачья, 12 "а"	Пригородный	15:08:0090145:21	0030020000000 Земли населенных пунктов	Для ведения личного подсобного хозяйства	13	02:0020	779	669,85	521 813,15
19480	Северная Осетия - Алания респ, р-н Пригородный, ст-ца Архонская, ул Казачья, 6	Пригородный	15:08:0090145:23	0030020000000 Земли населенных пунктов	Для ведения личного подсобного хозяйства	13	02:0020	709	669,85	474 923,65
19481	Респ. Северная Осетия - Алания, р-н Пригородный, ст-ца Архонская, ул. Казачья, 8	Пригородный	15:08:0090145:24	0030020000000 Земли населенных пунктов	Для ведения личного подсобного хозяйства	13	02:0020	750	669,85	502 387,50
19482	Респ. Северная Осетия - Алания, р-н Пригородный, ст-ца Архонская, ул. Безымянная, дом 19	Пригородный	15:08:0090145:25	0030020000000 Земли населенных пунктов	Для ведения личного подсобного хозяйства	13	02:0020	681	669,85	456 167,85
19483	Респ. Северная Осетия - Алания, р-н Пригородный, ст-ца Архонская, ул. Безымянная, дом 11	Пригородный	15:08:0090145:4	0030020000000 Земли населенных пунктов	Для ведения личного подсобного хозяйства	13	02:0020	768	669,85	514 444,80
19484	Республика Северная Осетия-Алания, р-н Пригородный, ст Архонская, ул. Безымянная, 23 "б"	Пригородный	15:08:0090145:40	0030020000000 Земли населенных пунктов	Для ведения личного подсобного хозяйства	13	02:0020	298	669,85	199 615,30
19485	Респ. Северная Осетия - Алания, р-н Пригородный, ст-ца Архонская, ул. Казачья, 20	Пригородный	15:08:0090145:41	0030020000000 Земли населенных пунктов	Для ведения личного подсобного хозяйства	13	02:0020	1 147	669,85	768 317,95
19486	Северная Осетия - Алания респ, р-н Пригородный, ст. Архонская, ул. Безымянная, 25	Пригородный	15:08:0090145:42	0030020000000 Земли населенных пунктов	Для ведения личного подсобного хозяйства	13	02:0020	651	669,85	436 072,35
19487	Респ. Северная Осетия - Алания, р-н Пригородный, ст-ца Архонская, ул. Безымянная, дом 13	Пригородный	15:08:0090145:5	0030020000000 Земли населенных пунктов	Для ведения личного подсобного хозяйства	13	02:0020	675	669,85	452 148,75
19488	Республика Северная Осетия-Алания, р-н Пригородный, ст Архонская, ул. Безымянная, 27 "б"	Пригородный	15:08:0090145:54	0030020000000 Земли населенных пунктов	Для ведения личного подсобного хозяйства	13	02:0020	725	669,85	485 641,25
19489	Респ. Северная Осетия - Алания, р-н Пригородный, ст-ца Архонская, ул. Безымянная, дом 15	Пригородный	15:08:0090145:6	0030020000000 Земли населенных пунктов	Для ведения личного подсобного хозяйства	13	02:0020	712	669,85	476 933,20
19490	Респ. Северная Осетия - Алания, р-н Пригородный, ст-ца Архонская, ул. Безымянная, дом 17	Пригородный	15:08:0090145:7	0030020000000 Земли населенных пунктов	Для ведения личного подсобного хозяйства	13	02:0020	701	669,85	469 564,85
19491	Северная Осетия - Алания респ, р-н Пригородный, ст Архонская, ул Безымянная, 21	Пригородный	15:08:0090145:8	0030020000000 Земли населенных пунктов	Для ведения личного подсобного хозяйства	13	02:0020	713	669,85	477 603,05
19492	Северная Осетия - Алания респ, р-н Пригородный, ст Архонская, ул Безымянная, 23	Пригородный	15:08:0090145:9	0030020000000 Земли населенных пунктов	Для ведения личного подсобного хозяйства	13	02:0020	669	669,85	448 129,65
19493	Респ. Северная Осетия - Алания, р-н Пригородный, ст. Архонская, ул. Казачья 3	Пригородный	15:08:0090146:1	0030020000000 Земли населенных пунктов	Для ведения личного подсобного хозяйства	13	02:0020	806	669,85	539 899,10
19494	Северная Осетия - Алания респ, р-н Пригородный, ст-ца Архонская, ул Новоселов, д 22	Пригородный	15:08:0090146:10	0030020000000 Земли населенных пунктов	Для ведения личного подсобного хозяйства	13	02:0020	828	669,85	554 635,80
19495	Респ. Северная Осетия - Алания, р-н Пригородный, ст-ца Архонская, ул. Новоселов, дом 24	Пригородный	15:08:0090146:11	0030020000000 Земли населенных пунктов	Для ведения личного подсобного хозяйства	13	02:0020	710	669,85	475 593,50
19496	Республика Северная Осетия-Алания, р-н Пригородный, ст-ца Архонская, ул Новоселов, 26	Пригородный	15:08:0090146:12	0030020000000 Земли населенных пунктов	Для ведения личного подсобного хозяйства	13	02:0020	1 375	669,85	921 043,75
19497	Респ. Северная Осетия - Алания, р-н Пригородный, ст-ца Архонская, ул. Новоселов, 30	Пригородный	15:08:0090146:14	0030020000000 Земли населенных пунктов	Для ведения личного подсобного хозяйства	13	02:0020	726	669,85	486 311,10
19498	Северная Осетия - Алания респ, р-н Пригородный, ст-ца Архонская, ул Новоселов, 32	Пригородный	15:08:0090146:15	0030020000000 Земли населенных пунктов	Для ведения личного подсобного хозяйства	13	02:0020	694	669,85	464 875,90
19499	Респ. Северная Осетия - Алания, р-н Пригородный, ст-ца Архонская, ул. Новоселов, 34	Пригородный	15:08:0090146:16	0030020000000 Земли населенных пунктов	Для ведения личного подсобного хозяйства	13	02:0020	734	669,85	491 669,90
19500	Республика Северная Осетия - Алания, Пригородный район, ст Архонская, ул Казачья	Пригородный	15:08:0090146:160	0030020000000 Земли населенных пунктов	Для ведения личного подсобного хозяйства	13	02:0020	1 382	669,85	925 732,70
19501	Республика Северная Осетия - Алания, м-р-н Пригородный, с.п. Архонское, ст-ца Архонская, ул Казачья	Пригородный	15:08:0090146:162	0030020000000 Земли населенных пунктов	Для ведения личного подсобного хозяйства	13	02:0020	1 018	669,85	681 907,30
19502	Республика Северная Осетия - Алания, м-р-н Пригородный, с.п. Архонское, ст-ца Архонская, ул Казачья	Пригородный	15:08:0090146:163	0030020000000 Земли населенных пунктов	Для ведения личного подсобного хозяйства	13	02:0020	434	669,85	290 714,90
19503	Российская Федерация, Республика Северная Осетия - Алания, Пригородный район, ст-ца Архонская, ул Казачья, 23	Пригородный	15:08:0090146:165	0030020000000 Земли населенных пунктов	Для ведения личного подсобного хозяйства	13	02:0020	717	669,85	480 282,45
19504	Российская Федерация, Республика Северная Осетия - Алания, Пригородный район, ст-ца Архонская, ул Новоселов	Пригородный	15:08:0090146:168	0030020000000 Земли населенных пунктов	Для ведения личного подсобного хозяйства	13	02:0020	550	669,85	368 417,50
19505	Российская Федерация, Республика Северная Осетия - Алания, Пригородный район, ст-ца Архонская, ул. Новоселов	Пригородный	15:08:0090146:169	0030020000000 Земли населенных пунктов	Для ведения личного подсобного хозяйства	13	02:0020	233	669,85	156 075,05
19506	Российская Федерация, Республика Северная Осетия - Алания, м-р-н Пригородный, с.п. Архонское, ст-ца Архонская, ул. Новоселов, 38	Пригородный	15:08:0090146:18	0030020000000 Земли населенных пунктов	Для ведения личного подсобного хозяйства	13	02:0020	730	669,85	488 990,50
19507	Респ. Северная Осетия - Алания, р-н Пригородный, ст-ца Архонская, ул. Казачья, дом 9	Пригородный	15:08:0090146:2	0030020000000 Земли населенных пунктов	Для ведения личного подсобного хозяйства	13	02:0020	768	669,85	514 444,80
19508	Респ. Северная Осетия - Алания, р-н Пригородный, ст-ца Архонская, ул. Казачья, дом 15	Пригородный	15:08:0090146:21	0030020000000 Земли населенных пунктов	Для ведения личного подсобного хозяйства	13	02:0020	1 375	669,85	921 043,75
19509	Северная Осетия - Алания респ, р-н Пригородный, ст. Архонская, ул. Новоселов, 28	Пригородный	15:08:0090146:27	0030020000000 Земли населенных пунктов	Для ведения личного подсобного хозяйства	13	02:0020	715	669,85	478 942,75
19510	Респ. Северная Осетия - Алания, р-н Пригородный, ст-ца Архонская, ул. Казачья, дом 11	Пригородный	15:08:0090146:3	0030020000000 Земли населенных пунктов	Для ведения личного подсобного хозяйства	13	02:0020	1 455	669,85	974 631,75
19511	Респ. Северная Осетия - Алания, р-н Пригородный, ст-ца Архонская, ул. Казачья, дом 17	Пригородный	15:08:0090146:6	0030020000000 Земли населенных пунктов	Для ведения личного подсобного хозяйства	13	02:0020	709	669,85	474 923,65
19512	Респ. Северная Осетия - Алания, р-н Пригородный, ст-ца Архонская, ул. Казачья, дом 19	Пригородный	15:08:0090146:8	0030020000000 Земли населенных пунктов	Для эксплуатации жилого дома	13	02:0010	711	669,85	476 263,35
19513	Российская Федерация, Республика Северная Осетия - Алания, Пригородный район, ст-ца Архонская, ул. Казачья, дом. 21	Пригородный	15:08:0090146:9	0030020000000 Земли населенных пунктов	Для ведения личного подсобного хозяйства	13	02:0020	714	669,85	478 272,90
19514	Респ. Северная Осетия - Алания, р-н Пригородный, ст-ца Архонская, ул. Новоселов, дом 8	Пригородный	15:08:0090147:10	0030020000000 Земли населенных пунктов	Для ведения личного подсобного хозяйства	13	02:0020	1 227	669,85	821 905,95
19515	Респ. Северная Осетия - Алания, р-н Пригородный, ст-ца Архонская, ул. Новоселов, дом 12	Пригородный	15:08:0090147:12	0030020000000 Земли населенных пунктов	ИЖС	13	02:0010	966	669,85	647 075,10
19516	Респ. Северная Осетия - Алания, р-н Пригородный, ст Архонская, ул Новоселов, 14	Пригородный	15:08:0090147:13	0030020000000 Земли населенных пунктов	Для ведения личного подсобного хозяйства	13	02:0020	806	669,85	539 899,10

№ пп	Местоположение ЗУ	Район	Кадастровый номер ЗУ	Категория земель	Разрешенное использование по документу	Код вида разрешенного использования (в соответствии с классификатором видов разрешенного использования земельных участков)	Вид использования объектов недвижимости	Площадь	УПКС	КС
19517	Респ. Северная Осетия - Алания, р-н Пригородный, ст-ца Архонская, ул. Новоселов, дом 16	Пригородный	15:08:0090147:14	003002000000 Земли населенных пунктов	Для ведения личного подсобного хозяйства	13	02:020	740	669,85	495 689,00
19518	Респ. Северная Осетия - Алания, р-н Пригородный, ст-ца Архонская, ул. Новоселов, дом 18	Пригородный	15:08:0090147:15	003002000000 Земли населенных пунктов	ИЖС	13	02:010	1 118	669,85	748 892,30
19519	Респ. Северная Осетия - Алания, р-н Пригородный, ст. Архонская, ул. Новоселов, 20	Пригородный	15:08:0090147:16	003002000000 Земли населенных пунктов	Для ведения личного подсобного хозяйства	13	02:020	1 159	669,85	776 356,15
19520	Респ. Северная Осетия - Алания, р-н Пригородный, ст-ца Архонская, ул. Казачья, дом 7	Пригородный	15:08:0090147:17	003002000000 Земли населенных пунктов	Для ведения личного подсобного хозяйства	13	02:020	1 457	669,85	975 971,45
19521	Республика Северная Осетия-Алания, р-н Пригородный, ст Архонская, ул. К Маркса	Пригородный	15:08:0090147:178	003002000000 Земли населенных пунктов	Для ведения личного подсобного хозяйства	13	02:020	991	669,85	663 821,35
19522	Республика Северная Осетия-Алания, р-н Пригородный, ст. Архонская, ул. К.Маркса	Пригородный	15:08:0090147:179	003002000000 Земли населенных пунктов	Для ведения личного подсобного хозяйства	13	02:020	995	669,85	666 500,75
19523	Респ. Северная Осетия - Алания, р-н Пригородный, ст-ца Архонская, ул. Казачья, 2	Пригородный	15:08:0090147:18	003002000000 Земли населенных пунктов	Для ведения личного подсобного хозяйства	13	02:020	1 040	669,85	696 644,00
19524	Республика Северная Осетия - Алания, м-р-н Пригородный, с.п. Архонское, ст-ца Архонская, ул Новоселов, двлд. 12	Пригородный	15:08:0090147:182	003002000000 Земли населенных пунктов	Для ведения личного подсобного хозяйства	13	02:020	742	669,85	497 028,70
19525	Республика Северная Осетия - Алания, м-р-н Пригородный, с.п. Архонское, ст-ца Архонская, ул Новоселов, двлд. 12	Пригородный	15:08:0090147:183	003002000000 Земли населенных пунктов	Для ведения личного подсобного хозяйства	13	02:020	737	669,85	493 679,45
19526	Республика Северная Осетия - Алания, м-р-н Пригородный, с.п. Архонское, ст-ца Архонская, ул К.Маркса, з/у 151	Пригородный	15:08:0090147:184	003002000000 Земли населенных пунктов	Для ведения личного подсобного хозяйства	13	02:020	798	669,85	534 540,30
19527	Республика Северная Осетия - Алания, р-н Пригородный, ст-ца Архонская, ул. Новоселов, 2"а"	Пригородный	15:08:0090147:185	003002000000 Земли населенных пунктов	Для ведения личного подсобного хозяйства	13	02:020	719	669,85	481 622,15
19528	Республика Северная Осетия - Алания, р-н Пригородный, ст-ца Архонская, ул. Новоселов, 2	Пригородный	15:08:0090147:186	003002000000 Земли населенных пунктов	Для ведения личного подсобного хозяйства	13	02:020	712	669,85	476 933,20
19529	Республика Северная Осетия-Алания, р-н Пригородный, ст Архонская, ул Безымянная, 7	Пригородный	15:08:0090147:20	003002000000 Земли населенных пунктов	Для ведения личного подсобного хозяйства	13	02:020	1 423	669,85	953 196,55
19530	Респ. Северная Осетия - Алания, р-н Пригородный, ст. Архонская, ул. Безымянная, 5	Пригородный	15:08:0090147:21	003002000000 Земли населенных пунктов	Для ведения личного подсобного хозяйства	13	02:020	749	669,85	501 717,65
19531	Республика Северная Осетия - Алания, м-р-н Пригородный, с.п. Архонское, ст-ца Архонская, ул Безымянная	Пригородный	15:08:0090147:213	003002000000 Земли населенных пунктов	Обслуживание жилой застройки	4	04:000	7 874	1 741,62	13 713 515,88
19532	Республика Северная Осетия - Алания, м-р-н Пригородный, с.п. Архонское, ст-ца Архонская, ул Безымянная	Пригородный	15:08:0090147:214	003002000000 Земли населенных пунктов	Обслуживание жилой застройки	4	04:000	1 297	1 741,62	2 258 881,14
19533	Республика Северная Осетия - Алания, м-р-н Пригородный, с.п. Архонское, ст-ца Архонская, ул Безымянная	Пригородный	15:08:0090147:217	003002000000 Земли населенных пунктов	обеспечение сельскохозяйственного производства	1	01:180	1 315	277,99	365 556,85
19534	Республика Северная Осетия - Алания, м-р-н Пригородный, с.п. Архонское, ст-ца Архонская, ул Безымянная	Пригородный	15:08:0090147:218	003002000000 Земли населенных пунктов	обеспечение сельскохозяйственного производства	1	01:180	1 501	277,99	417 202,99
19535	Республика Северная Осетия - Алания, м-р-н Пригородный, с.п. Архонское, ст-ца Архонская, ул Безымянная	Пригородный	15:08:0090147:219	003002000000 Земли населенных пунктов	обеспечение сельскохозяйственного производства	1	01:180	2 277	277,99	632 983,23
19536	Респ. Северная Осетия - Алания, р-н Пригородный, ст-ца Архонская, ул. Безымянная, дом 3	Пригородный	15:08:0090147:22	003002000000 Земли населенных пунктов	Для ведения личного подсобного хозяйства	13	02:020	1 367	669,85	915 684,95
19537	Республика Северная Осетия - Алания, м-р-н Пригородный, с.п. Архонское, ст-ца Архонская, ул К.Маркса	Пригородный	15:08:0090147:223	003002000000 Земли населенных пунктов	Для ведения личного подсобного хозяйства	13	02:020	687	669,85	460 186,95
19538	Российская Федерация, Республика Северная Осетия - Алания, м-р-н Пригородный, с.п. Архонское, ст-ца Архонская, ул. К.Маркса, 149	Пригородный	15:08:0090147:224	003002000000 Земли населенных пунктов	Для ведения личного подсобного хозяйства	13	02:020	694	669,85	464 875,90
19539	Республика Северная Осетия - Алания, м-р-н Пригородный, с.п. Архонское, ст-ца Архонская, ул К.Маркса	Пригородный	15:08:0090147:225	003002000000 Земли населенных пунктов	Для ведения личного подсобного хозяйства	13	02:020	617	669,85	413 297,45
19540	Респ. Северная Осетия - Алания, р-н Пригородный, ст-ца Архонская, ул. Безымянная, дом 1	Пригородный	15:08:0090147:23	003002000000 Земли населенных пунктов	Для ведения личного подсобного хозяйства	13	02:020	993	669,85	665 161,05
19541	Республика Северная Осетия - Алания, р-н Пригородный, ст-ца Архонская, ул. Безымянная, дом 1 "а"	Пригородный	15:08:0090147:25	003002000000 Земли населенных пунктов	Для ведения личного подсобного хозяйства	13	02:020	1 000	669,85	669 850,00
19542	Респ. Северная Осетия - Алания, р-н Пригородный, ст-ца Архонская, ул. Заречная, дом 9	Пригородный	15:08:0090147:26	003002000000 Земли населенных пунктов	Для ведения личного подсобного хозяйства	13	02:020	1 105	669,85	740 184,25
19543	Респ. Северная Осетия - Алания, р-н Пригородный, ст-ца Архонская, ул. Шоссейная, дом 125	Пригородный	15:08:0090147:27	003002000000 Земли населенных пунктов	Для ведения личного подсобного хозяйства	13	02:020	2 204	669,85	1 476 349,40
19544	Северная Осетия - Алания респ, р-н Пригородный, ст Архонская, ул Казачья, 1	Пригородный	15:08:0090147:28	003002000000 Земли населенных пунктов	Для ведения личного подсобного хозяйства	13	02:020	954	669,85	639 036,90
19545	Респ. Северная Осетия - Алания, р-н Пригородный, ст-ца Архонская, ул. Заречная, дом 3	Пригородный	15:08:0090147:4	003002000000 Земли населенных пунктов	Для индивидуальной жилой застройки	13	02:010	1 500	669,85	1 004 775,00
19546	Респ. Северная Осетия - Алания, р-н Пригородный, ст-ца Архонская, ул. Заречная, 5	Пригородный	15:08:0090147:5	003002000000 Земли населенных пунктов	Для ведения личного подсобного хозяйства	13	02:020	1 228	669,85	822 575,80
19547	Республика Северная Осетия-Алания, р-н Пригородный, ст. Архонская, ул. Безымянная, 1 "г"	Пригородный	15:08:0090147:51	003002000000 Земли населенных пунктов	Для индивидуального жилищного строительства	13	02:010	986	669,85	660 472,10
19548	Республика Северная Осетия-Алания, р-н Пригородный, ст Архонская, ул. Безымянная, 1 "б"	Пригородный	15:08:0090147:53	003002000000 Земли населенных пунктов	Для эксплуатации здания по переработке сельскохозяйственной продукции	1	01:150	1 873	277,99	520 675,27
19549	Российская Федерация, Республика Северная Осетия - Алания, Пригородный муниципальный район, Архонское сельское поселение, ст-ца Архонская, ул. Новоселов, 10а	Пригородный	15:08:0090147:59	003002000000 Земли населенных пунктов	Для ведения личного подсобного хозяйства	13	02:020	682	669,85	456 837,70
19550	Респ. Северная Осетия - Алания, р-н Пригородный, ст-ца Архонская, ул. Заречная, 7	Пригородный	15:08:0090147:6	003002000000 Земли населенных пунктов	Для ведения личного подсобного хозяйства и строительства жилого дома	13	02:020	1 117	669,85	748 222,45
19551	Республика Северная Осетия-Алания, р-н Пригородный, ст-ца Архонская, ул. Новоселов, 10	Пригородный	15:08:0090147:60	003002000000 Земли населенных пунктов	Для ведения личного подсобного хозяйства	13	02:020	530	669,85	355 020,50
19552	Республика Северная Осетия-Алания, р-н Пригородный, ст Архонская, ул. К Маркса, 139	Пригородный	15:08:0090147:61	003002000000 Земли населенных пунктов	Для переработки сельскохозяйственной продукции	1	01:150	1 370	277,99	380 846,30
19553	Республика Северная Осетия-Алания, р-н Пригородный, ст Архонская, ул. К Маркса, 141	Пригородный	15:08:0090147:63	003002000000 Земли населенных пунктов	Для переработки сельскохозяйственной продукции	1	01:150	493	277,99	137 049,07
19554	Республика Северная Осетия-Алания, р-н Пригородный, ст-ца Архонская, ул. Безымянная	Пригородный	15:08:0090147:65	003002000000 Земли населенных пунктов	Производственные и складские предприятия сельского хозяйства	1	01:150	225	277,99	62 547,75
19555	Респ. Северная Осетия - Алания, р-н Пригородный, ст-ца Архонская, ул. Новоселов, 4	Пригородный	15:08:0090147:8	003002000000 Земли населенных пунктов	Для ведения личного подсобного хозяйства	13	02:020	1 080	669,85	723 438,00
19556	Республика Северная Осетия-Алания, р-н Пригородный, ст-ца Архонская, ул. Новоселов, 6	Пригородный	15:08:0090147:9	003002000000 Земли населенных пунктов	Для ведения личного подсобного хозяйства	13	02:020	1 080	669,85	723 438,00

№ п/п	Местоположение ЗУ	Район	Кадастровый номер ЗУ	Категория земель	Разрешенное использование по документу	Код вида разрешенного использования (в соответствии с классификатором видов разрешенного использования земельных участков)	Вид использования объектов недвижимости	Площадь	УПКС	КС
19557	Северная Осетия - Алания респ. р-н Пригородный, ст-ца Архонская, ул Набережная, д 61	Пригородный	15:08:0090148:1	0030020000000 Земли населенных пунктов	Для ведения личного подсобного хозяйства	13	020020	550	669,85	368 417,50
19558	Республика Северная Осетия-Алания, район Пригородный, ст-ца Архонская, ул.Набережная 63	Пригородный	15:08:0090148:121	0030020000000 Земли населенных пунктов	Магазины	4	040040	400	1 741,62	696 648,00
19559	Респ. Северная Осетия - Алания, р-н Пригородный, ст-ца Архонская, ул. Заречная, дом 1	Пригородный	15:08:0090148:2	0030020000000 Земли населенных пунктов	Для содержания и эксплуатации существующего жилого дома и ведения подсобного хозяйства	13	020020	1 500	669,85	1 004 775,00
19560	Северная Осетия - Алания респ. р-н Пригородный, ст-ца Архонская, ул. 8-е Марта, 48	Пригородный	15:08:0090149:1	0030020000000 Земли населенных пунктов	Для ведения личного подсобного хозяйства	13	020020	1 137	669,85	761 619,45
19561	Республика Северная Осетия-Алания, р-н Пригородный, ст-ца Архонская, ул 8 Марта, д 40	Пригородный	15:08:0090149:11	0030020000000 Земли населенных пунктов	Для строительства жилого дома и ведения личного подсобного хозяйства	13	020020	1 441	669,85	965 253,85
19562	Респ. Северная Осетия - Алания, р-н Пригородный, ст. Архонская, ул. 8-е Марта, 50	Пригородный	15:08:0090149:15	0030020000000 Земли населенных пунктов	Для ведения личного подсобного хозяйства	13	020020	1 773	669,85	1 187 644,05
19563	Респ. Северная Осетия - Алания, р-н Пригородный, ст. Архонская, ул. 8 Марта, 54	Пригородный	15:08:0090149:16	0030020000000 Земли населенных пунктов	Для ведения личного подсобного хозяйства	13	020020	898	669,85	601 525,30
19564	Республика Северная Осетия - Алания, р-н Пригородный, с.п. Архонское, ст-ца Архонская, ул 8 Марта	Пригородный	15:08:0090149:166	0030020000000 Земли населенных пунктов	Для ведения личного подсобного хозяйства (приусадебный земельный участок)	13	020020	729	669,85	488 320,65
19565	Российская Федерация, Республика Северная Осетия - Алания, Пригородный муниципальный район, Архонское сельское поселение, ст-ца Архонская, ул. 8 Марта, 44	Пригородный	15:08:0090149:169	0030020000000 Земли населенных пунктов	Для ведения личного подсобного хозяйства	13	020020	474	669,85	317 508,90
19566	Респ. Северная Осетия - Алания, р-н Пригородный, ст-ца Архонская, ул. Новоселов, дом 55	Пригородный	15:08:0090149:17	0030020000000 Земли населенных пунктов	Для ведения личного подсобного хозяйства	13	020020	808	669,85	541 238,80
19567	Республика Северная Осетия - Алания, р-н Пригородный, с.п. Архонское, ст-ца Архонская, ул 8 Марта	Пригородный	15:08:0090149:170	0030020000000 Земли населенных пунктов	Для ведения личного подсобного хозяйства	13	020020	473	669,85	316 839,05
19568	Республика Северная Осетия - Алания, р-н Пригородный, с.п. Архонское, ст-ца Архонская, ул 8 Марта	Пригородный	15:08:0090149:171	0030020000000 Земли населенных пунктов	Для ведения личного подсобного хозяйства	13	020020	467	669,85	312 819,95
19569	Респ. Северная Осетия - Алания, р-н Пригородный, ст-ца Архонская, ул. Новоселов, 59	Пригородный	15:08:0090149:3	0030020000000 Земли населенных пунктов	Для ведения личного подсобного хозяйства	13	020020	1 021	669,85	683 916,85
19570	Республика Северная Осетия-Алания, р-н Пригородный, ст. Архонская, ул. Новоселов, 63	Пригородный	15:08:0090149:30	0030020000000 Земли населенных пунктов	Для ведения личного подсобного хозяйства	13	020020	1 002	669,85	671 189,70
19571	Республика Северная Осетия-Алания, р-н Пригородный, ст-ца Архонская, ул. Новоселов, 41а	Пригородный	15:08:0090149:33	0030020000000 Земли населенных пунктов	Для содержания и эксплуатации жилого дома	13	020010	523	669,85	350 331,55
19572	Республика Северная Осетия-Алания, р-н Пригородный, ст-ца Архонская, ул Новоселов, 41а	Пригородный	15:08:0090149:34	0030020000000 Земли населенных пунктов	Для содержания и эксплуатации жилого дома	13	020010	569	669,85	381 144,65
19573	Республика Северная Осетия-Алания, р-н Пригородный, ст Архонская, ул. Новоселов, 41 "б"	Пригородный	15:08:0090149:35	0030020000000 Земли населенных пунктов	Для содержания и эксплуатации жилого дома	13	020010	549	669,85	367 747,65
19574	Северная Осетия - Алания респ. р-н Пригородный, ст-ца Архонская, ул Новоселов, д 57 "а"	Пригородный	15:08:0090149:4	0030020000000 Земли населенных пунктов	Для ведения личного подсобного хозяйства	13	020020	906	669,85	606 884,10
19575	Респ. Северная Осетия - Алания, р-н Пригородный, ст-ца Архонская, ул. Новоселов, дом 57	Пригородный	15:08:0090149:5	0030020000000 Земли населенных пунктов	Для ведения личного подсобного хозяйства	13	020020	709	669,85	474 923,65
19576	Респ. Северная Осетия - Алания, р-н Пригородный, ст-ца Архонская, ул. Новоселов, дом 53	Пригородный	15:08:0090149:6	0030020000000 Земли населенных пунктов	Для ведения личного подсобного хозяйства	13	020020	837	669,85	560 664,45
19577	Респ. Северная Осетия - Алания, р-н Пригородный, ст-ца Архонская, ул. Новоселов, дом 51	Пригородный	15:08:0090149:7	0030020000000 Земли населенных пунктов	Для ведения личного подсобного хозяйства	13	020020	787	669,85	527 171,95
19578	Респ. Северная Осетия - Алания, р-н Пригородный, ст-ца Архонская, ул. Новоселов, дом 45	Пригородный	15:08:0090149:8	0030020000000 Земли населенных пунктов	Для ведения личного подсобного хозяйства	13	020020	788	669,85	527 841,80
19579	Респ. Северная Осетия - Алания, р-н Пригородный, ст-ца Архонская, ул. Новоселов, дом 43	Пригородный	15:08:0090149:9	0030020000000 Земли населенных пунктов	Для ведения личного подсобного хозяйства	13	020020	777	669,85	520 473,45
19580	Северная Осетия - Алания респ. р-н Пригородный, ст-ца Архонская, ул Новоселов, д 41	Пригородный	15:08:0090150:1	0030020000000 Земли населенных пунктов	Для ведения личного подсобного хозяйства	13	020020	867	669,85	580 759,95
19581	Российская Федерация, Республика Северная Осетия - Алания, Пригородный район, ст-ца Архонская, ул 8-е Марта, 26	Пригородный	15:08:0090150:10	0030020000000 Земли населенных пунктов	Для ведения личного подсобного хозяйства	13	020020	899	669,85	602 195,15
19582	Респ. Северная Осетия - Алания, р-н Пригородный, ст-ца Архонская, ул. 8 Марта, дом 28	Пригородный	15:08:0090150:11	0030020000000 Земли населенных пунктов	ИЖС	13	020010	879	669,85	588 798,15
19583	Респ. Северная Осетия - Алания, р-н Пригородный, ст-ца Архонская, ул. 8 Марта, дом 30	Пригородный	15:08:0090150:12	0030020000000 Земли населенных пунктов	Для ведения личного подсобного хозяйства	13	020020	868	669,85	581 429,80
19584	Респ. Северная Осетия - Алания, р-н Пригородный, ст-ца Архонская, ул. 8-е Марта, дом 34	Пригородный	15:08:0090150:13	0030020000000 Земли населенных пунктов	Для ведения личного подсобного хозяйства	13	020020	856	669,85	573 391,60
19585	Респ. Северная Осетия - Алания, р-н Пригородный, ст-ца Архонская, ул. 8 Марта, дом 32	Пригородный	15:08:0090150:14	0030020000000 Земли населенных пунктов	Под жилую застройку Индивидуальную	13	020010	857	669,85	574 061,45
19586	Респ. Северная Осетия - Алания, р-н Пригородный, ст-ца Архонская, ул. 8 Марта, дом 36	Пригородный	15:08:0090150:15	0030020000000 Земли населенных пунктов	Для ведения личного подсобного хозяйства	13	020020	874	669,85	585 448,90
19587	Российская Федерация, Республика Северная Осетия - Алания, Пригородный муниципальный район, Архонское сельское поселение, ст. Архонская, ул. Новоселов, 31б	Пригородный	15:08:0090150:155	0030020000000 Земли населенных пунктов	Для ведения личного подсобного хозяйства	13	020020	432	669,85	289 375,20
19588	Российская Федерация, Республика Северная Осетия - Алания, Пригородный муниципальный район, Архонское сельское поселение, ст-ца Архонская, ул. Новоселов, 31в	Пригородный	15:08:0090150:156	0030020000000 Земли населенных пунктов	Для ведения личного подсобного хозяйства	13	020020	441	669,85	295 403,85
19589	Российская Федерация, Республика Северная Осетия - Алания, Пригородный муниципальный район, Архонское сельское поселение, ст-ца. Архонская, ул. 8 Марта, д.24	Пригородный	15:08:0090150:157	0030020000000 Земли населенных пунктов	Для ведения личного подсобного хозяйства	13	020020	374	669,85	250 523,90
19590	Российская Федерация, Республика Северная Осетия-Алания, Пригородный р-н, ст-ца Архонская, ул 8 Марта	Пригородный	15:08:0090150:158	0030020000000 Земли населенных пунктов	Для ведения личного подсобного хозяйства	13	020020	446	669,85	298 753,10
19591	Респ. Северная Осетия - Алания, р-н Пригородный, ст-ца Архонская, ул. 8 Марта, дом 38	Пригородный	15:08:0090150:16	0030020000000 Земли населенных пунктов	Для ведения личного подсобного хозяйства	13	020020	877	669,85	587 458,45
19592	Респ. Северная Осетия - Алания, р-н Пригородный, ст Архонская, ул Новоселов, 27	Пригородный	15:08:0090150:18	0030020000000 Земли населенных пунктов	Для ведения личного подсобного хозяйства	13	020020	817	669,85	547 267,45
19593	Респ. Северная Осетия - Алания, р-н Пригородный, ст-ца Архонская, ул. Новоселов, дом 39	Пригородный	15:08:0090150:2	0030020000000 Земли населенных пунктов	Для ведения личного подсобного хозяйства	13	020020	838	669,85	561 304,30
19594	Республика Северная Осетия-Алания, р-н Пригородный, ст. Архонская, ул. Новоселов, 29	Пригородный	15:08:0090150:24	0030020000000 Земли населенных пунктов	Для строительства жилого дома и ведения личного подсобного хозяйства	13	020020	1 007	669,85	674 538,95
19595	Северная Осетия - Алания респ. р-н Пригородный, ст-ца Архонская, ул. Новоселов, 37	Пригородный	15:08:0090150:3	0030020000000 Земли населенных пунктов	Для ведения личного подсобного хозяйства	13	020020	864	669,85	578 750,40

№ п/п	Местоположение ЗУ	Район	Кадастровый номер ЗУ	Категория земель	Разрешенное использование по документу	Код вида разрешенного использования (в соответствии с классификатором видов разрешенного использования земельных участков)	Вид использования объектов недвижимости	Площадь	УПКС	КС
19596	Респ. Северная Осетия - Алания, р-н Пригородный, ст-ца Архонская, ул. Новоселов, дом 33	Пригородный	15:08:0090150:4	0030020000000 Земли населенных пунктов	Для ведения личного подсобного хозяйства	13	02:0020	838	669,85	561 334,30
19597	Респ. Северная Осетия - Алания, р-н Пригородный, ст-ца Архонская, ул. Новоселов, дом 31	Пригородный	15:08:0090150:6	0030020000000 Земли населенных пунктов	Для ведения личного подсобного хозяйства	13	02:0020	837	669,85	560 664,45
19598	Северная Осетия - Алания респ, р-н Пригородный, ст-ца Архонская, ул Новоселов, дом 12	Пригородный	15:08:0090151:1	0030020000000 Земли населенных пунктов	Для ведения личного подсобного хозяйства	13	02:0020	1 576	669.85	1 055 683,60
19599	Респ. Северная Осетия - Алания, р-н Пригородный, ст-ца Архонская, ул. Новоселов, дом 11	Пригородный	15:08:0090151:10	0030020000000 Земли населенных пунктов	Для ведения личного подсобного хозяйства	13	02:0020	799	669.85	535 210.15
19600	Республика Северная Осетия - Алания, р-н Пригородный, ст-ца Архонская, ул. Новоселов, 9	Пригородный	15:08:0090151:12	0030020000000 Земли населенных пунктов	Индивидуальное жилищное строительство	13	02:0010	833	669,85	557 985,05
19601	Респ. Северная Осетия - Алания, р-н Пригородный, ст-ца Архонская, ул. 8 Марта, дом 12	Пригородный	15:08:0090151:15	0030020000000 Земли населенных пунктов	Для ведения личного подсобного хозяйства	13	02:0020	838	669,85	561 334,30
19602	Респ. Северная Осетия - Алания, р-н Пригородный, ст-ца Архонская, ул. 8 Марта, дом 14	Пригородный	15:08:0090151:16	0030020000000 Земли населенных пунктов	Для ведения личного подсобного хозяйства	13	02:0020	852	669.85	570 712.20
19603	Российская Федерация, Республика Северная Осетия-Алания, Пригородный муниципальный район, Архонское сельское поселение, станица Архонская, улица 8 Марта, 22	Пригородный	15:08:0090151:164	0030020000000 Земли населенных пунктов	Для ведения личного подсобного хозяйства	13	02:0020	440	669.85	294 734.00
19604	Российская Федерация, Республика Северная Осетия - Алания, Пригородный муниципальный район, Архонское сельское поселение, ст-ца Архонская, ул. 8 Марта, земельный участок 22а	Пригородный	15:08:0090151:165	0030020000000 Земли населенных пунктов	Для ведения личного подсобного хозяйства	13	02:0020	440	669,85	294 734,00
19605	Российская Федерация, Республика Северная Осетия - Алания, Пригородный район, ст-ца Архонская, ул. 8 Марта, 16	Пригородный	15:08:0090151:17	0030020000000 Земли населенных пунктов	ИЖС	13	02:0010	826	669,85	553 296,10
19606	Респ. Северная Осетия - Алания, р-н Пригородный, ст. Архонская, ул. 8-е Марта, 18	Пригородный	15:08:0090151:18	0030020000000 Земли населенных пунктов	Для ведения личного подсобного хозяйства	13	02:0020	902	669.85	604 204.70
19607	Респ. Северная Осетия - Алания, р-н Пригородный, ст-ца Архонская, ул. 8 Марта, дом 10	Пригородный	15:08:0090151:2	0030020000000 Земли населенных пунктов	Для ведения личного подсобного хозяйства	13	02:0020	2 257	669.85	1 511 851,45
19608	Северная Осетия - Алания респ, р-н Пригородный, ст-ца Архонская, ул Новоселов,13	Пригородный	15:08:0090151:21	0030020000000 Земли населенных пунктов	Для ведения личного подсобного хозяйства	13	02:0020	830	669,85	555 975,50
19609	Северная Осетия - Алания респ, р-н Пригородный, ст. Архонская, ул Новоселов, 7	Пригородный	15:08:0090151:22	0030020000000 Земли населенных пунктов	Для ведения личного подсобного хозяйства	13	02:0020	779	669,85	521 813,15
19610	Респ. Северная Осетия - Алания, р-н Пригородный, ст-ца Архонская, ул. 8 Марта, дом 8	Пригородный	15:08:0090151:3	0030020000000 Земли населенных пунктов	Для ведения личного подсобного хозяйства	13	02:0020	878	669.85	588 128.30
19611	Республика Северная Осетия-Алания, р-н Пригородный, ст Архонская, ул. Новоселов, 23	Пригородный	15:08:0090151:39	0030020000000 Земли населенных пунктов	Для ведения личного подсобного хозяйства	13	02:0020	1 619	669.85	1 084 487,15
19612	Республика Северная Осетия-Алания, р-н Пригородный, ст-ца Архонская, ул Новоселов, 25	Пригородный	15:08:0090151:4	0030020000000 Земли населенных пунктов	Для ведения личного подсобного хозяйства	13	02:0020	1 062	669,85	711 380,70
19613	Республика Северная Осетия-Алания, р-н Пригородный, ст. Архонская, ул. Новоселов, 21	Пригородный	15:08:0090151:5	0030020000000 Земли населенных пунктов	Для ведения личного подсобного хозяйства	13	02:0020	886	669,85	593 487,10
19614	Республика Северная Осетия-Алания, р-н Пригородный, ст-ца Архонская, ул Новоселов, 19	Пригородный	15:08:0090151:7	0030020000000 Земли населенных пунктов	Для ведения личного подсобного хозяйства	13	02:0020	843	669.85	564 683.55
19615	Респ. Северная Осетия - Алания, р-н Пригородный, ст-ца Архонская, ул. Новоселов, дом 17	Пригородный	15:08:0090151:8	0030020000000 Земли населенных пунктов	Для ведения личного подсобного хозяйства	13	02:0020	861	669.85	576 740.85
19616	Респ. Северная Осетия - Алания, р-н Пригородный, ст-ца Архонская, ул. Новоселов, дом 15	Пригородный	15:08:0090151:9	0030020000000 Земли населенных пунктов	Для ведения личного подсобного хозяйства	13	02:0020	815	669,85	545 927,75
19617	Российская Федерация, Республика Северная Осетия - Алания, р-н Пригородный, ст-ца Архонская, ул. Новоселов, 1	Пригородный	15:08:0090152:1	0030020000000 Земли населенных пунктов	под существующим жилым домом и приусадебным участком	13	02:0010	1 349	669,85	903 627,65
19618	Респ. Северная Осетия - Алания, р-н Пригородный, ст-ца Архонская, ул. 8 Марта, дом 6	Пригородный	15:08:0090152:10	0030020000000 Земли населенных пунктов	ИЖС	13	02:0010	800	669.85	535 880.00
19619	Респ. Северная Осетия - Алания, р-н Пригородный, ст-ца Архонская, ул. 8 Марта, дом 5	Пригородный	15:08:0090152:11	0030020000000 Земли населенных пунктов	ИЖС	13	02:0010	1 000	669.85	669 850.00
19620	Респ. Северная Осетия - Алания, р-н Пригородный, ст Архонская, ул 8-е Марта, 3	Пригородный	15:08:0090152:12	0030020000000 Земли населенных пунктов	Для ведения личного подсобного хозяйства	13	02:0020	1 008	669,85	675 208,80
19621	Респ. Северная Осетия - Алания, р-н Пригородный, ст-ца Архонская, ул. 8 Марта, дом 1	Пригородный	15:08:0090152:13	0030020000000 Земли населенных пунктов	Для ведения личного подсобного хозяйства	13	02:0020	1 000	669,85	669 850,00
19622	Респ. Северная Осетия - Алания, р-н Пригородный, ст-ца Архонская, ул. Заречная, дом 2а	Пригородный	15:08:0090152:14	0030020000000 Земли населенных пунктов	ИЖС	13	02:0010	1 000	669.85	669 850.00
19623	Респ. Северная Осетия - Алания, р-н Пригородный, ст-ца Архонская, ул. Петра Первого, дом 2	Пригородный	15:08:0090152:15	0030020000000 Земли населенных пунктов	Для ведения личного подсобного хозяйства	13	02:0020	1 500	669.85	1 004 775,00
19624	Респ. Северная Осетия - Алания, р-н Пригородный, ст-ца Архонская, ул. Петра Первого, дом 4	Пригородный	15:08:0090152:16	0030020000000 Земли населенных пунктов	Для ведения личного подсобного хозяйства	13	02:0020	1 000	669,85	669 850,00
19625	Республика Северная Осетия-Алания, р-н Пригородный, ст-ца Архонская, ул П. Первого, д 6	Пригородный	15:08:0090152:17	0030020000000 Земли населенных пунктов	Для ведения личного подсобного хозяйства	13	02:0020	1 000	669,85	669 850,00
19626	Респ. Северная Осетия - Алания, р-н Пригородный, ст-ца Архонская, ул. Набережная, дом 6а	Пригородный	15:08:0090152:18	0030020000000 Земли населенных пунктов	ИЖС	13	02:0010	1 000	669.85	669 850.00
19627	Республика Северная Осетия-Алания, р-н Пригородный, ст-ца Архонская, ул П Первого, д 13	Пригородный	15:08:0090152:2	0030020000000 Земли населенных пунктов	Для ведения личного подсобного хозяйства и эксплуатации существующего жилого дома	13	02:0020	1 000	669.85	669 850.00
19628	Респ. Северная Осетия - Алания, р-н Пригородный, ст-ца Архонская, ул. Петра Первого, дом 13	Пригородный	15:08:0090152:20	0030020000000 Земли населенных пунктов	Для строительства жилого дома и ведения личного подсобного хозяйства	13	02:0020	1 000	669,85	669 850,00
19629	Республика Северная Осетия-Алания, р-н Пригородный, ст-ца Архонская, ул П. Первого, д 11	Пригородный	15:08:0090152:21	0030020000000 Земли населенных пунктов	Для индивидуальной жилой застройки	13	02:0010	1 000	669,85	669 850,00
19630	Республика Северная Осетия-Алания, р-н Пригородный, ст-ца Архонская, ул П. Первого, д 9	Пригородный	15:08:0090152:22	0030020000000 Земли населенных пунктов	Для эксплуатации существующего жилого дома и ведения личного подсобного хозяйства	13	02:0020	1 009	669.85	675 878.65
19631	Северная Осетия - Алания респ, р-н Пригородный, ст-ца Архонская, ул. Петра Первого, 7	Пригородный	15:08:0090152:23	0030020000000 Земли населенных пунктов	Для ведения личного подсобного хозяйства	13	02:0020	1 000	669.85	669 850.00
19632	Республика Северная Осетия-Алания, р-н Пригородный, ст-ца Архонская, ул П Первого, д 5	Пригородный	15:08:0090152:24	0030020000000 Земли населенных пунктов	Для ведения личного подсобного хозяйства	13	02:0020	996	669,85	667 170,60
19633	Республика Северная Осетия-Алания, р-н Пригородный, ст-ца Архонская, ул 50 лет Победы, 2	Пригородный	15:08:0090152:25	0030020000000 Земли населенных пунктов	Для ведения личного подсобного хозяйства	13	02:0020	1 429	669,85	957 215,65
19634	Республика Северная Осетия-Алания, р-н Пригородный, ст-ца Архонская, ул. 50 лет Победы, 4	Пригородный	15:08:0090152:26	0030020000000 Земли населенных пунктов	Для ведения личного подсобного хозяйства	13	02:0020	1 000	669.85	669 850.00
19635	Республика Северная Осетия-Алания, р-н Пригородный, ст-ца Архонская, ул 50 лет Победы, д 6	Пригородный	15:08:0090152:27	0030020000000 Земли населенных пунктов	Для ведения личного подсобного хозяйства	13	02:0020	1 000	669.85	669 850.00
19636	Республика Северная Осетия-Алания, р-н Пригородный, ст-ца Архонская, ул 50 лет Победы, 8	Пригородный	15:08:0090152:28	0030020000000 Земли населенных пунктов	Для ведения личного подсобного хозяйства	13	02:0020	1 000	669.85	669 850.00

№ п/п	Местоположение ЗУ	Район	Кадастровый номер ЗУ	Категория земель	Разрешенное использование по документу	Код вида разрешенного использования (в соответствии с классификатором видов разрешенного использования земельных участков)	Вид использования объектов недвижимости	Площадь	УПКС	КС
19637	Республика Северная Осетия-Алания, р-н Пригородный, ст-ца Архонская, ул 50 лет Победы, 10	Пригородный	15:08:090152:29	003002000000 Земли населенных пунктов	Для ведения личного подсобного хозяйства	13	02:02:02	1 000	669,85	669 850,00
19638	Респ. Северная Осетия - Алания, р-н Пригородный, ст-ца Архонская, ул. 8 Марта, дом 6	Пригородный	15:08:090152:3	003002000000 Земли населенных пунктов	Для ведения личного подсобного хозяйства	13	02:02:02	700	669,85	468 895,00
19639	Республика Северная Осетия-Алания, р-н Пригородный, ст-ца Архонская, ул 50 лет Победы, 12	Пригородный	15:08:090152:30	003002000000 Земли населенных пунктов	Для ведения личного подсобного хозяйства	13	02:02:02	1 000	669,85	669 850,00
19640	Республика Северная Осетия-Алания, р-н Пригородный, ст-ца Архонская, ул 50 лет Победы, д 14	Пригородный	15:08:090152:31	003002000000 Земли населенных пунктов	ИЖС	13	02:03:10	1 000	669,85	669 850,00
19641	Республика Северная Осетия-Алания, р-н Пригородный, ст-ца Архонская, ул 50 лет Победы, 16	Пригородный	15:08:090152:32	003002000000 Земли населенных пунктов	Для ведения личного подсобного хозяйства	13	02:02:02	1 000	669,85	669 850,00
19642	Республика Северная Осетия-Алания, р-н Пригородный, ст-ца Архонская, ул 50 лет Победы, 18	Пригородный	15:08:090152:33	003002000000 Земли населенных пунктов	Для ведения личного подсобного хозяйства	13	02:02:02	1 000	669,85	669 850,00
19643	Республика Северная Осетия-Алания, р-н Пригородный, ст-ца Архонская, ул 50 лет Победы, 20	Пригородный	15:08:090152:34	003002000000 Земли населенных пунктов	Для индивидуальной жилой застройки	13	02:03:10	1 000	669,85	669 850,00
19644	Республика Северная Осетия-Алания, р-н Пригородный, ст-ца Архонская, ул П Первого, д 3	Пригородный	15:08:090152:35	003002000000 Земли населенных пунктов	Для ведения личного подсобного хозяйства	13	02:02:02	1 000	669,85	669 850,00
19645	Респ. Северная Осетия - Алания, р-н Пригородный, ст-ца Архонская, ул. Петра Первого, дом 8	Пригородный	15:08:090152:36	003002000000 Земли населенных пунктов	Для ведения личного подсобного хозяйства	13	02:02:02	989	669,85	662 481,65
19646	Респ. Северная Осетия - Алания, р-н Пригородный, ст-ца Архонская, ул. 8 Марта, дом 5 "а"	Пригородный	15:08:090152:37	003002000000 Земли населенных пунктов	Для ведения личного подсобного хозяйства	13	02:02:02	1 021	669,85	683 910,85
19647	Республика Северная Осетия-Алания, р-н Пригородный, ст-ца Архонская, ул 50 лет Победы, д 20	Пригородный	15:08:090152:4	003002000000 Земли населенных пунктов	Для ведения личного подсобного хозяйства	13	02:02:02	1 000	669,85	669 850,00
19648	Российская Федерация, Республика Северная Осетия-Алания, Пригородный муниципальный район, ст-ца Архонская, ул. 50 лет Победы, д. 14	Пригородный	15:08:090152:5	003002000000 Земли населенных пунктов	Для строительства жилого дома и ведения личного подсобного хозяйство	13	02:02:02	1 089	669,85	729 466,65
19649	Респ. Северная Осетия - Алания, р-н Пригородный, ст-ца Архонская, ул. Новоселов, дом 5	Пригородный	15:08:090152:6	003002000000 Земли населенных пунктов	Для ведения личного подсобного хозяйства	13	02:02:02	1 100	669,85	736 835,00
19650	Республика Северная Осетия-Алания, р-н Пригородный, ст. Архонская, ул. П. Первого, 1	Пригородный	15:08:090152:60	003002000000 Земли населенных пунктов	Для ведения личного подсобного хозяйства	13	02:02:02	1 000	669,85	669 850,00
19651	Республика Северная Осетия-Алания, р-н Пригородный, ст. Архонская, ул. 50 лет Победы, 2а	Пригородный	15:08:090152:61	003002000000 Земли населенных пунктов	Для ведения личного подсобного хозяйства	13	02:02:02	500	669,85	334 925,00
19652	Республика Северная Осетия-Алания, р-н Пригородный, ст Архонская, ул. 50 лет Победы, 2б	Пригородный	15:08:090152:62	003002000000 Земли населенных пунктов	Для ведения личного подсобного хозяйства	13	02:02:02	500	669,85	334 925,00
19653	Республика Северная Осетия-Алания, р-н Пригородный, ст Архонская, ул. 8 Марта, 3 "а"	Пригородный	15:08:090152:63	003002000000 Земли населенных пунктов	Для ведения личного подсобного хозяйства	13	02:02:02	1 011	669,85	677 218,35
19654	Республика Северная Осетия-Алания, р-н Пригородный, ст. Архонская, ул. П. Первого, 1 "а"	Пригородный	15:08:090152:66	003002000000 Земли населенных пунктов	Для ведения личного подсобного хозяйства	13	02:02:02	1 000	669,85	669 850,00
19655	Республика Северная Осетия-Алания, р-н Пригородный, ст-ца Архонская, ул. П.Первого, 1 "б"	Пригородный	15:08:090152:68	003002000000 Земли населенных пунктов	Для ведения личного подсобного хозяйства	13	02:02:02	1 057	669,85	708 031,45
19656	Республика Северная Осетия-Алания, р-н Пригородный, ст-ца Архонская, ул Петра Первого, д 15 "б"	Пригородный	15:08:090152:69	003002000000 Земли населенных пунктов	Для ведения личного подсобного хозяйства	13	02:02:02	499	669,85	334 255,15
19657	Респ. Северная Осетия - Алания, р-н Пригородный, ст-ца Архонская, ул. Новоселов, дом 3	Пригородный	15:08:090152:7	003002000000 Земли населенных пунктов	ИЖС	13	02:03:10	1 100	669,85	736 835,00
19658	Республика Северная Осетия-Алания, р-н Пригородный, ст-ца Архонская, ул.Петра Первого, 15	Пригородный	15:08:090152:70	003002000000 Земли населенных пунктов	Для ведения личного подсобного хозяйства	13	02:02:02	499	669,85	334 255,15
19659	Респ. Северная Осетия - Алания, р-н Пригородный, ст-ца Архонская, ул. 8 Марта, дом 2	Пригородный	15:08:090152:8	003002000000 Земли населенных пунктов	ИЖС	13	02:03:10	1 600	669,85	1 071 760,00
19660	Северная Осетия - Алания респ, р-н Пригородный, ст-ца Архонская, ул 8 Марта,4	Пригородный	15:08:090152:9	003002000000 Земли населенных пунктов	Для ведения личного подсобного хозяйства	13	02:02:02	800	669,85	535 880,00
19661	Респ. Северная Осетия - Алания, р-н Пригородный, ст Архонская, ул Степная, 26	Пригородный	15:08:090153:1	003002000000 Земли населенных пунктов	Для ведения личного подсобного хозяйства	13	02:02:02	1 000	669,85	669 850,00
19662	Северная Осетия - Алания респ, р-н Пригородный, ст-ца Архонская, ул. Тупиковая 44 "а"	Пригородный	15:08:090153:10	003002000000 Земли населенных пунктов	Для ведения личного подсобного хозяйства	13	02:02:02	1 000	669,85	669 850,00
19663	Республика Северная Осетия - Алания, мр-н Пригородный, с.п. Архонское, ст-ца Архонская, ул Тупиковая, влд. 50	Пригородный	15:08:090153:128	003002000000 Земли населенных пунктов	Для ведения личного подсобного хозяйства	13	02:02:02	951	669,85	637 027,35
19664	Республика Северная Осетия - Алания, мр-н Пригородный, с.п. Архонское, ст-ца Архонская, ул Тупиковая	Пригородный	15:08:090153:129	003002000000 Земли населенных пунктов	Для ведения личного подсобного хозяйства	13	02:02:02	950	669,85	636 357,50
19665	Республика Северная Осетия - Алания, мр-н Пригородный, с.п. Архонское, ст-ца Архонская, ул Тупиковая, двлд. 38	Пригородный	15:08:090153:13	003002000000 Земли населенных пунктов	Для ведения личного подсобного хозяйства	13	02:02:02	999	669,85	669 180,15
19666	Республика Северная Осетия-Алания, р-н Пригородный, ст. Архонская, ул. Тупиковая, 46	Пригородный	15:08:090153:16	003002000000 Земли населенных пунктов	Для ведения личного подсобного хозяйства	13	02:02:02	1 094	669,85	732 815,90
19667	Республика Северная Осетия-Алания, р-н Пригородный, ст. Архонская, ул. Степная, 50	Пригородный	15:08:090153:17	003002000000 Земли населенных пунктов	Для ведения личного подсобного хозяйства	13	02:02:02	1 000	669,85	669 850,00
19668	Респ. Северная Осетия - Алания, р-н Пригородный, ст-ца Архонская, ул. Степная, дом 36	Пригородный	15:08:090153:2	003002000000 Земли населенных пунктов	Для ведения личного подсобного хозяйства	13	02:02:02	1 285	669,85	860 757,25
19669	Респ. Северная Осетия - Алания, р-н Пригородный, ст-ца Архонская, ул. 8 Марта, дом 59	Пригородный	15:08:090153:4	003002000000 Земли населенных пунктов	Для ведения личного подсобного хозяйства	13	02:02:02	1 760	669,85	1 178 936,00
19670	Респ. Северная Осетия - Алания, р-н Пригородный, ст-ца Архонская, ул. 8 Марта, дом 61	Пригородный	15:08:090153:5	003002000000 Земли населенных пунктов	Для ведения личного подсобного хозяйства	13	02:02:02	901	669,85	603 534,85
19671	Респ. Северная Осетия - Алания, р-н Пригородный, ст-ца Архонская, ул. Петра Первого, дом 58	Пригородный	15:08:090153:6	003002000000 Земли населенных пунктов	Для ведения личного подсобного хозяйства	13	02:02:02	921	669,85	616 931,85
19672	Северная Осетия - Алания респ, р-н Пригородный, ст-ца Архонская, ул Тупиковая, 44 "б"	Пригородный	15:08:090153:7	003002000000 Земли населенных пунктов	Для ведения личного подсобного хозяйства	13	02:02:02	1 001	669,85	670 519,85
19673	Республика Северная Осетия - Алания, мр-н Пригородный, с.п. Архонское, ст-ца Архонская, ул Тупиковая, двлд. 4	Пригородный	15:08:090153:9	003002000000 Земли населенных пунктов	Для ведения личного подсобного хозяйства	13	02:02:02	1 000	669,85	669 850,00
19674	Республика Северная Осетия-Алания, р-н Пригородный, ст-ца Архонская, ул 50 лет Победы, д 68	Пригородный	15:08:090154:10	003002000000 Земли населенных пунктов	Для ведения личного подсобного хозяйства и строительства жилого дома	13	02:02:02	1 056	669,85	707 361,60
19675	Республика Северная Осетия-Алания, р-н Пригородный, ст-ца Архонская, ул П. Первого, д 57	Пригородный	15:08:090154:11	003002000000 Земли населенных пунктов	Для ведения личного подсобного хозяйства	13	02:02:02	1 103	669,85	738 844,55
19676	Республика Северная Осетия-Алания, р-н Пригородный, ст-ца Архонская, ул П Первого, д 52	Пригородный	15:08:090154:12	003002000000 Земли населенных пунктов	Для ведения личного подсобного хозяйства	13	02:02:02	1 033	669,85	691 955,05
19677	Республика Северная Осетия-Алания, р-н Пригородный, ст-ца Архонская, ул П Первого, д 55	Пригородный	15:08:090154:13	003002000000 Земли населенных пунктов	Для ведения личного подсобного хозяйства	13	02:02:02	1 100	669,85	736 835,00
19678	Республика Северная Осетия - Алания, мр-н Пригородный, с.п. Архонское, ст-ца Архонская, ул 8 Марта, д. 49	Пригородный	15:08:090154:14	003002000000 Земли населенных пунктов	Для ведения личного подсобного хозяйства	13	02:02:02	987	669,85	661 141,95

№ пп	Местоположение ЗУ	Район	Кадастровый номер ЗУ	Категория земель	Разрешенное использование по документу	Код вида разрешенного использования (в соответствии с классификатором видов разрешенного использования земельных участков)	Вид использования объектов недвижимости	Площадь	УПКС	КС
19679	Республика Северная Осетия-Алания, р-н Пригородный, ст-ца Архонская, ул П Первого, д 71	Пригородный	15:08:0090154:15	0030020000000 Земли населенных пунктов	Для ведения личного подсобного хозяйства	13	02:0020	1 100	669,85	736 835,00
19680	Республика Северная Осетия - Алания, р-н Пригородный, с.п. Архонское, ст-ца Архонская, ул 8 Марта	Пригородный	15:08:0090154:168	0030020000000 Земли населенных пунктов	Для ведения личного подсобного хозяйства	13	02:0020	573	669,85	383 824,05
19681	Республика Северная Осетия - Алания, р-н Пригородный, с.п. Архонское, ст-ца Архонская, ул 8 Марта	Пригородный	15:08:0090154:169	0030020000000 Земли населенных пунктов	Для ведения личного подсобного хозяйства	13	02:0020	560	669,85	375 116,00
19682	Республика Северная Осетия-Алания, р-н Пригородный, ст-ца Архонская, ул П Первого, д 59	Пригородный	15:08:0090154:17	0030020000000 Земли населенных пунктов	Для ведения личного подсобного хозяйства	13	02:0020	1 100	669,85	736 835,00
19683	Республика Северная Осетия-Алания, р-н Пригородный, ст-ца Архонская, ул 50 лет Победы, д 60	Пригородный	15:08:0090154:19	0030020000000 Земли населенных пунктов	Для ведения личного подсобного хозяйства	13	02:0020	996	669,85	667 170,60
19684	Республика Северная Осетия - Алания, р-н Пригородный, с.п. Архонское, ст-ца Архонская, ул Петра Первого	Пригородный	15:08:0090154:193	0030020000000 Земли населенных пунктов	Для ведения личного подсобного хозяйства	13	02:0020	495	669,85	331 575,75
19685	Республика Северная Осетия - Алания, р-н Пригородный, с.п. Архонское, ст-ца Архонская, ул Петра Первого	Пригородный	15:08:0090154:194	0030020000000 Земли населенных пунктов	Для ведения личного подсобного хозяйства	13	02:0020	534	669,85	357 699,90
19686	Республика Северная Осетия - Алания, р-н Пригородный, с.п. Архонское, ст-ца Архонская, ул 50 лет Победы	Пригородный	15:08:0090154:198	0030020000000 Земли населенных пунктов	Для ведения личного подсобного хозяйства	13	02:0020	550	669,85	368 417,50
19687	Республика Северная Осетия - Алания, р-н Пригородный, с.п. Архонское, ст-ца Архонская, ул 50 лет Победы, з/у 70	Пригородный	15:08:0090154:199	0030020000000 Земли населенных пунктов	Для ведения личного подсобного хозяйства	13	02:0020	495	669,85	331 575,75
19688	Республика Северная Осетия-Алания, р-н Пригородный, ст-ца Архонская, ул П. Первого, д 69	Пригородный	15:08:0090154:2	0030020000000 Земли населенных пунктов	Для ведения личного подсобного хозяйства	13	02:0020	1 110	669,85	743 533,50
19689	Республика Северная Осетия-Алания, р-н Пригородный, ст-ца Архонская, ул П. Первого, д 48	Пригородный	15:08:0090154:20	0030020000000 Земли населенных пунктов	Для ведения личного подсобного хозяйства	13	02:0020	1 026	669,85	687 266,10
19690	Республика Северная Осетия - Алания, р-н Пригородный, с.п. Архонское, ст-ца Архонская, ул 50 лет Победы	Пригородный	15:08:0090154:203	0030020000000 Земли населенных пунктов	Для ведения личного подсобного хозяйства	13	02:0020	499	669,85	334 255,15
19691	Республика Северная Осетия - Алания, р-н Пригородный, с.п. Архонское, ст-ца Архонская, ул 50 лет Победы, з/у 62а	Пригородный	15:08:0090154:204	0030020000000 Земли населенных пунктов	Для ведения личного подсобного хозяйства	13	02:0020	530	669,85	355 020,50
19692	Республика Северная Осетия - Алания, р-н Пригородный, с.п. Архонское, ст-ца Архонская, ул Петра Первого	Пригородный	15:08:0090154:205	0030020000000 Земли населенных пунктов	Для ведения личного подсобного хозяйства	13	02:0020	486	669,85	325 547,10
19693	Республика Северная Осетия - Алания, р-н Пригородный, с.п. Архонское, ст-ца Архонская, ул Петра Первого	Пригородный	15:08:0090154:206	0030020000000 Земли населенных пунктов	Для ведения личного подсобного хозяйства	13	02:0020	486	669,85	325 547,10
19694	Российская Федерация, Республика Северная Осетия - Алания, Пригородный муниципальный район, Архонское сельское поселение, ст. Архонская, ул. Петра Первого, 53	Пригородный	15:08:0090154:208	0030020000000 Земли населенных пунктов	Для ведения личного подсобного хозяйства	13	02:0020	500	669,85	334 925,00
19695	Республика Северная Осетия - Алания, р-н Пригородный, с.п. Архонское, ст-ца Архонская, ул Петра Первого	Пригородный	15:08:0090154:209	0030020000000 Земли населенных пунктов	Для ведения личного подсобного хозяйства	13	02:0020	500	669,85	334 925,00
19696	Республика Северная Осетия - Алания, р-н Пригородный, с.п. Архонское, ст-ца Архонская, ул 8 Марта	Пригородный	15:08:0090154:211	0030020000000 Земли населенных пунктов	Для ведения личного подсобного хозяйства	13	02:0020	450	669,85	301 432,50
19697	Республика Северная Осетия - Алания, р-н Пригородный, с.п. Архонское, ст-ца Архонская, ул 8 Марта	Пригородный	15:08:0090154:212	0030020000000 Земли населенных пунктов	Для ведения личного подсобного хозяйства	13	02:0020	482	669,85	322 867,70
19698	Респ. Северная Осетия - Алания, р-н Пригородный, ст-ца Архонская, ул. 8 Марта, дом 41 "а"	Пригородный	15:08:0090154:22	0030020000000 Земли населенных пунктов	Для ведения личного подсобного хозяйства	13	02:0020	977	669,85	654 443,45
19699	Республика Северная Осетия-Алания, р-н Пригородный, ст-ца Архонская, ул 50 лет Победы, д 66	Пригородный	15:08:0090154:23	0030020000000 Земли населенных пунктов	Для ведения личного подсобного хозяйства	13	02:0020	1 026	669,85	687 266,10
19700	Респ. Северная Осетия - Алания, р-н Пригородный, ст-ца Архонская, ул. Петра Первого, дом 56 "а"	Пригородный	15:08:0090154:24	0030020000000 Земли населенных пунктов	Для ведения личного подсобного хозяйства	13	02:0020	1 052	669,85	704 682,20
19701	Республика Северная Осетия-Алания, р-н Пригородный, ст-ца Архонская, ул 50 лет Победы, д 58	Пригородный	15:08:0090154:25	0030020000000 Земли населенных пунктов	Для ведения личного подсобного хозяйства	13	02:0020	1 054	669,85	706 021,90
19702	Респ. Северная Осетия - Алания, р-н Пригородный, ст-ца Архонская, ул. 8 Марта, дом 41	Пригородный	15:08:0090154:26	0030020000000 Земли населенных пунктов	Для ведения личного подсобного хозяйства	13	02:0020	1 039	669,85	695 974,15
19703	Респ. Северная Осетия - Алания, р-н Пригородный, ст-ца Архонская, ул. Петра Первого, дом 50	Пригородный	15:08:0090154:27	0030020000000 Земли населенных пунктов	Для ведения личного подсобного хозяйства	13	02:0020	1 008	669,85	675 208,80
19704	Республика Северная Осетия-Алания, р-н Пригородный, ст-ца Архонская, ул П.Первого, д 56	Пригородный	15:08:0090154:29	0030020000000 Земли населенных пунктов	Для ведения личного подсобного хозяйства	13	02:0020	1 083	669,85	725 447,55
19705	Респ. Северная Осетия - Алания, р-н Пригородный, ст-ца Архонская, ул. Комсомольская, дом 37	Пригородный	15:08:0090154:3	0030020000000 Земли населенных пунктов	ИЖС	13	02:0010	800	669,85	535 880,00
19706	Республика Северная Осетия-Алания, р-н Пригородный, ст-ца Архонская, ул П Первого, д 44	Пригородный	15:08:0090154:32	0030020000000 Земли населенных пунктов	Для ведения личного подсобного хозяйства	13	02:0020	1 036	669,85	693 964,60
19707	Северная Осетия - Алания респ, р-н Пригородный, ст-ца Архонская, ул Петра Первого, 63	Пригородный	15:08:0090154:33	0030020000000 Земли населенных пунктов	Для ведения личного подсобного хозяйства	13	02:0020	1 101	669,85	737 504,85
19708	Республика Северная Осетия-Алания, р-н Пригородный, ст-ца Архонская, ул 50 лет Победы, 76	Пригородный	15:08:0090154:34	0030020000000 Земли населенных пунктов	Для ведения личного подсобного хозяйства	13	02:0020	1 019	669,85	682 577,15
19709	Северная Осетия - Алания респ, р-н Пригородный, ст. Архонская, ул. 8-е Марта, 53	Пригородный	15:08:0090154:35	0030020000000 Земли населенных пунктов	Для ведения личного подсобного хозяйства	13	02:0020	1 020	669,85	683 247,00
19710	Республика Северная Осетия-Алания, р-н Пригородный, ст-ца Архонская, ул П Первого, д 61	Пригородный	15:08:0090154:36	0030020000000 Земли населенных пунктов	Для ведения личного подсобного хозяйства	13	02:0020	1 100	669,85	736 835,00
19711	Республика Северная Осетия-Алания, р-н Пригородный, ст-ца Архонская, ул 50 лет Победы, 74	Пригородный	15:08:0090154:37	0030020000000 Земли населенных пунктов	Для ведения личного подсобного хозяйства	13	02:0020	939	669,85	628 980,15
19712	Республика Северная Осетия-Алания, р-н Пригородный, ст-ца Архонская, ул 50 лет Победы, 72	Пригородный	15:08:0090154:38	0030020000000 Земли населенных пунктов	Для ведения личного подсобного хозяйства	13	02:0020	1 029	669,85	689 275,65
19713	Северная Осетия - Алания респ, р-н Пригородный, ст-ца Архонская, ул. Петра Первого, 65	Пригородный	15:08:0090154:47	0030020000000 Земли населенных пунктов	Для ведения личного подсобного хозяйства	13	02:0020	1 100	669,85	736 835,00
19714	Северная Осетия - Алания респ, р-н Пригородный, ст. Архонская, ул. 8-е Марта, 45	Пригородный	15:08:0090154:48	0030020000000 Земли населенных пунктов	Для ведения личного подсобного хозяйства	13	02:0020	1 003	669,85	671 859,55
19715	Северная Осетия - Алания респ, р-н Пригородный, ст. Архонская, ул. 8-ое Марта, 55	Пригородный	15:08:0090154:49	0030020000000 Земли населенных пунктов	Для ведения личного подсобного хозяйства	13	02:0020	1 043	669,85	698 653,55
19716	Республика Северная Осетия-Алания, р-н Пригородный, ст. Архонская, ул. 8-е Марта, 57	Пригородный	15:08:0090154:54	0030020000000 Земли населенных пунктов	Для ведения личного подсобного хозяйства	13	02:0020	1 003	669,85	671 859,55
19717	Республика Северная Осетия-Алания, р-н Пригородный, ст. Архонская, ул. П.Первого, 67	Пригородный	15:08:0090154:55	0030020000000 Земли населенных пунктов	Для ведения личного подсобного хозяйства	13	02:0020	1 077	669,85	721 428,45
19718	Республика Северная Осетия-Алания, р-н Пригородный, ст-ца Архонская, ул 50 лет Победы, 64	Пригородный	15:08:0090154:9	0030020000000 Земли населенных пунктов	Под существующим жилым домом и приусадебным участком	13	02:0010	1 063	669,85	712 050,55

№ п/п	Местоположение ЗУ	Район	Кадастровый номер ЗУ	Категория земель	Разрешенное использование по документу	Код вида разрешенного использования (в соответствии с классификатором видов разрешенного использования земельных участков)	Вид использования объектов недвижимости	Площадь	УПКС	КС
19719	Республика Северная Осетия-Алания, р-н Пригородный, ст-ца Архонская, ул П Первого, д 28	Пригородный	15:08:0090155:10	0030020000000 Земли населенных пунктов	Для ведения личного подсобного хозяйства	13	02:0020	1 075	669,85	720 088,75
19720	Респ. Северная Осетия - Алания, р-н Пригородный, ст-ца Архонская, ул. Петра Первого, дом 32	Пригородный	15:08:0090155:11	0030020000000 Земли населенных пунктов	Для ведения личного подсобного хозяйства	13	02:0020	1 030	669,85	689 945,50
19721	Республика Северная Осетия-Алания, р-н Пригородный, ст-ца Архонская, ул П.Первого, д 36	Пригородный	15:08:0090155:13	0030020000000 Земли населенных пунктов	Для ведения личного подсобного хозяйства	13	02:0020	1 051	669,85	704 012,35
19722	Республика Северная Осетия-Алания, р-н Пригородный, ст-ца Архонская, ул П Первого, д 40	Пригородный	15:08:0090155:15	0030020000000 Земли населенных пунктов	Для ведения личного подсобного хозяйства	13	02:0020	1 002	669,85	671 189,70
19723	Республика Северная Осетия - Алания, мр-н Пригородный, с.п. Архонское, ст-ца Архонская, ул Петра Первого, двлд. 39	Пригородный	15:08:0090155:156	0030020000000 Земли населенных пунктов	для строительства жилого дома и ведения личного подсобного хозяйства	13	02:0020	421	669,85	282 006,85
19724	Республика Северная Осетия - Алания, мр-н Пригородный, с.п. Архонское, ст-ца Архонская, ул Петра Первого, двлд. 39	Пригородный	15:08:0090155:157	0030020000000 Земли населенных пунктов	для строительства жилого дома и ведения личного подсобного хозяйства	13	02:0020	614	669,85	411 287,90
19725	Республика Северная Осетия-Алания, р-н Пригородный, ст-ца Архонская, ул. П.Первого. 34 "а"	Пригородный	15:08:0090155:159	0030020000000 Земли населенных пунктов	Для ведения личного подсобного хозяйства	13	02:0020	522	669,85	349 661,70
19726	Республика Северная Осетия - Алания, мр-н Пригородный, с.п. Архонское, ст-ца Архонская, ул Петра Первого, двлд. 42	Пригородный	15:08:0090155:16	0030020000000 Земли населенных пунктов	Для индивидуальной жилой застройки	13	02:0010	977	669,85	654 443,45
19727	Республика Северная Осетия-Алания, р-н Пригородный, ст-ца Архонская, ул П Первого, 34	Пригородный	15:08:0090155:160	0030020000000 Земли населенных пунктов	Для ведения личного подсобного хозяйства	13	02:0020	513	669,85	343 600,05
19728	Российская Федерация, Республика Северная Осетия - Алания, мр-н Пригородный, с.п. Архонское, ст-ца Архонская, ул. Петра Первого, 26	Пригородный	15:08:0090155:161	0030020000000 Земли населенных пунктов	Для ведения личного подсобного хозяйства	13	02:0020	543	669,85	363 728,55
19729	Республика Северная Осетия - Алания, мр-н Пригородный, с.п. Архонское, ст-ца Архонская, ул Петра Первого	Пригородный	15:08:0090155:162	0030020000000 Земли населенных пунктов	Для ведения личного подсобного хозяйства	13	02:0020	537	669,85	359 709,45
19730	Республика Северная Осетия-Алания, Пригородный район, ст Архонская, ул П.Первого, 45	Пригородный	15:08:0090155:163	0030020000000 Земли населенных пунктов	Для ведения личного подсобного хозяйства	13	02:0020	492	669,85	329 566,20
19731	Республика Северная Осетия-Алания, Пригородный район, ст-ца Архонская, ул Петра Первого, 45 "а"	Пригородный	15:08:0090155:164	0030020000000 Земли населенных пунктов	Для ведения личного подсобного хозяйства	13	02:0020	528	669,85	353 680,80
19732	Российская Федерация, Республика Северная Осетия - Алания, Пригородный район, ст-ца Архонская, ул. Карла Маркса, 26	Пригородный	15:08:0090155:17	0030020000000 Земли населенных пунктов	ИЖС	13	02:0010	910	669,85	609 563,50
19733	Республика Северная Осетия-Алания, р-н Пригородный, ст-ца Архонская, ул П. Первого, д 51	Пригородный	15:08:0090155:18	0030020000000 Земли населенных пунктов	Для ведения личного подсобного хозяйства	13	02:0020	1 020	669,85	683 247,00
19734	Республика Северная Осетия - Алания, мр-н Пригородный, с.п. Архонское, ст-ца Архонская, ул Петра Первого	Пригородный	15:08:0090155:19	0030020000000 Земли населенных пунктов	ИЖС	13	02:0010	1 015	669,85	679 897,75
19735	Республика Северная Осетия - Алания, мр-н Пригородный, с.п. Архонское, ст-ца Архонская, ул 50 лет Победы	Пригородный	15:08:0090155:193	0030020000000 Земли населенных пунктов	Для ведения личного подсобного хозяйства	13	02:0020	521	669,85	348 991,85
19736	Республика Северная Осетия - Алания, мр-н Пригородный, с.п. Архонское, ст-ца Архонская	Пригородный	15:08:0090155:194	0030020000000 Земли населенных пунктов	Для ведения личного подсобного хозяйства	13	02:0020	480	669,85	321 528,00
19737	Республика Северная Осетия - Алания, мр-н Пригородный, с.п. Архонское, ст-ца Архонская, ул Петра Первого	Пригородный	15:08:0090155:197	0030020000000 Земли населенных пунктов	Для ведения личного подсобного хозяйства	13	02:0020	548	669,85	367 077,80
19738	Республика Северная Осетия - Алания, мр-н Пригородный, с.п. Архонское, ст-ца Архонская, ул Петра Первого	Пригородный	15:08:0090155:198	0030020000000 Земли населенных пунктов	Для ведения личного подсобного хозяйства	13	02:0020	548	669,85	367 077,80
19739	Респ. Северная Осетия - Алания, р-н Пригородный, ст-ца Архонская, ул. 8 Марта, дом 35	Пригородный	15:08:0090155:2	0030020000000 Земли населенных пунктов	Для ведения личного подсобного хозяйства	13	02:0020	997	669,85	667 840,45
19740	Республика Северная Осетия - Алания, мр-н Пригородный, с.п. Архонское, ст-ца Архонская, ул Петра Первого	Пригородный	15:08:0090155:20	0030020000000 Земли населенных пунктов	Для ведения личного подсобного хозяйства	13	02:0020	1 080	669,85	723 438,00
19741	Республика Северная Осетия - Алания, мр-н Пригородный, с.п. Архонское, ст-ца Архонская, ул Шоссейная	Пригородный	15:08:0090155:209	0030020000000 Земли населенных пунктов	Для ведения личного подсобного хозяйства	13	02:0020	451	669,85	302 102,35
19742	Республика Северная Осетия - Алания, мр-н Пригородный, с.п. Архонское, ст-ца Архонская, ул 8 Марта, двлд. 35	Пригородный	15:08:0090155:210	0030020000000 Земли населенных пунктов	Для ведения личного подсобного хозяйства	13	02:0020	556	669,85	372 436,60
19743	Республика Северная Осетия - Алания, мр-н Пригородный, с.п. Архонское, ст-ца Архонская, ул 8 Марта, двлд. 37	Пригородный	15:08:0090155:213	0030020000000 Земли населенных пунктов	Для ведения личного подсобного хозяйства	13	02:0020	606	669,85	405 929,10
19744	Республика Северная Осетия - Алания, мр-н Пригородный, с.п. Архонское, ст-ца Архонская, ул 8 Марта, двлд. 37	Пригородный	15:08:0090155:214	0030020000000 Земли населенных пунктов	Для ведения личного подсобного хозяйства	13	02:0020	606	669,85	405 929,10
19745	Республика Северная Осетия-Алания, р-н Пригородный, ст-ца Архонская, ул П. Первого, д 41	Пригородный	15:08:0090155:23	0030020000000 Земли населенных пунктов	Для ведения личного подсобного хозяйства	13	02:0020	1 043	669,85	698 653,55
19746	Республика Северная Осетия-Алания, р-н Пригородный, ст-ца Архонская, ул П Первого, д 37	Пригородный	15:08:0090155:25	0030020000000 Земли населенных пунктов	Для ведения личного подсобного хозяйства	13	02:0020	1 115	669,85	746 882,75
19747	Республика Северная Осетия-Алания, р-н Пригородный, ст-ца Архонская, ул 50 лет Победы, 42	Пригородный	15:08:0090155:26	0030020000000 Земли населенных пунктов	Индивидуальное жилищное строительство	13	02:0010	1 075	669,85	720 088,75
19748	Российская Федерация, Республика Северная Осетия - Алания, Пригородный район, ст-ца Архонская, ул. 50 лет Победы, 46	Пригородный	15:08:0090155:28	0030020000000 Земли населенных пунктов	Для ведения личного подсобного хозяйства	13	02:0020	1 012	669,85	677 888,20
19749	Российская Федерация, Республика Северная Осетия-Алания, Пригородный муниципальный район, Архонское сельское поселение, ст-ца Архонская, ул. 50 лет Победы, 44	Пригородный	15:08:0090155:29	0030020000000 Земли населенных пунктов	Для ведения личного подсобного хозяйства	13	02:0020	1 020	669,85	683 247,00
19750	Респ. Северная Осетия - Алания, р-н Пригородный, ст-ца Архонская, ул. 8-е Марта, 33	Пригородный	15:08:0090155:3	0030020000000 Земли населенных пунктов	Для ведения личного подсобного хозяйства	13	02:0020	1 000	669,85	669 850,00
19751	Республика Северная Осетия-Алания, р-н Пригородный, ст-ца Архонская, ул 50 лет Победы, д 50	Пригородный	15:08:0090155:30	0030020000000 Земли населенных пунктов	ИЖС	13	02:0010	989	669,85	662 481,65
19752	Республика Северная Осетия-Алания, р-н Пригородный, ст-ца Архонская, ул 50 лет Победы, д 52	Пригородный	15:08:0090155:31	0030020000000 Земли населенных пунктов	Для индивидуальной жилой застройки	13	02:0010	1 024	669,85	685 926,40
19753	Республика Северная Осетия-Алания, р-н Пригородный, ст-ца Архонская, ул 50 лет Победы, д 54	Пригородный	15:08:0090155:32	0030020000000 Земли населенных пунктов	ИЖС	13	02:0010	1 017	669,85	681 237,45
19754	Республика Северная Осетия - Алания, мр-н Пригородный, с.п. Архонское, ст-ца Архонская, ул 50 лет Победы, зу 56	Пригородный	15:08:0090155:33	0030020000000 Земли населенных пунктов	Для ведения личного подсобного хозяйства	13	02:0020	1 066	669,85	714 060,10
19755	Респ. Северная Осетия - Алания, р-н Пригородный, ст-ца Архонская, ул. Петра Первого, дом 26"а"	Пригородный	15:08:0090155:34	0030020000000 Земли населенных пунктов	Для ведения личного подсобного хозяйства	13	02:0020	1 000	669,85	671 850,55
19756	Республика Северная Осетия - Алания, мр-н Пригородный, с.п. Архонское, ст-ца Архонская, ул 8 Марта, д. 29	Пригородный	15:08:0090155:4	0030020000000 Земли населенных пунктов	Для ведения личного подсобного хозяйства	13	02:0020	1 030	669,85	689 945,50
19757	Респ. Северная Осетия - Алания, р-н Пригородный, ст. Архонская, ул. 8 Марта. 27	Пригородный	15:08:0090155:5	0030020000000 Земли населенных пунктов	Для ведения личного подсобного хозяйства	13	02:0020	988	669,85	661 811,80
19758	Северная Осетия - Алания респ. р-н Пригородный, ст-ца Архонская, ул 8 Марта, 23	Пригородный	15:08:0090155:7	0030020000000 Земли населенных пунктов	Для ведения личного подсобного хозяйства	13	02:0020	1 028	669,85	688 605,80
19759	Республика Северная Осетия-Алания, р-н Пригородный, ст-ца Архонская, ул П Первого, д 30	Пригородный	15:08:0090155:9	0030020000000 Земли населенных пунктов	Для ведения личного подсобного хозяйства	13	02:0020	1 085	669,85	726 787,25

№ п/п	Местоположение ЗУ	Район	Кадастровый номер ЗУ	Категория земель	Разрешенное использование по документу	Код вида разрешенного использования (в соответствии с классификатором видов разрешенного использования земельных участков)	Вид использования объектов недвижимости	Площадь	УПКС	КС
19760	Респ. Северная Осетия - Алания, р-н Пригородный, ст-ца Архонская, ул. 8 Марта, дом 5	Пригородный	15:08:0090156:1	0030020000000 Земли населенных пунктов	Для ведения личного подсобного хозяйства	13	02.0.20	1 055	669,85	706 691,75
19761	Российская Федерация, Республика Северная Осетия - Алания, Пригородный район, ст-ца Архонская, ул. Набережная, 7а	Пригородный	15:08:0090156:10	0030020000000 Земли населенных пунктов	ИЖС	13	02.0.10	1 000	669,85	669 850,00
19762	Российская Федерация, Республика Северная Осетия - Алания, мр-н Пригородный, с.п. Архонское, ст-ца Архонская, ул Южная	Пригородный	15:08:0090156:13	0030020000000 Земли населенных пунктов	Для индивидуальной жилой застройки	13	02.0.10	1 062	669,85	711 380,70
19763	Республика Северная Осетия-Алания, р-н Пригородный, ст-ца Архонская, ул П Первого, д 14	Пригородный	15:08:0090156:14	0030020000000 Земли населенных пунктов	Для ведения личного подсобного хозяйства	13	02.0.20	1 078	669,85	722 098,30
19764	Респ. Северная Осетия - Алания, р-н Пригородный, ст-ца Архонская, ул. Петра Первого, дом 16	Пригородный	15:08:0090156:15	0030020000000 Земли населенных пунктов	Для ведения личного подсобного хозяйства	13	02.0.20	1 026	669,85	687 266,10
19765	Республика Северная Осетия-Алания, р-н Пригородный, ст-ца Архонская, ул П. Первого, д 20	Пригородный	15:08:0090156:17	0030020000000 Земли населенных пунктов	Для ведения личного подсобного хозяйства	13	02.0.20	1 053	669,85	705 352,05
19766	Респ Северная Осетия - Алания, Пригородный р-н, ст-ца Архонская, ул 8 Марта	Пригородный	15:08:0090156:180	0030020000000 Земли населенных пунктов	Для ведения личного подсобного хозяйства	13	02.0.20	681	669,85	456 167,85
19767	Республика Северная Осетия - Алания, мр-н Пригородный, с.п. Архонское, ст-ца Архонская, ул 8 Марта, двлд. 7	Пригородный	15:08:0090156:181	0030020000000 Земли населенных пунктов	Для ведения личного подсобного хозяйства	13	02.0.20	1 312	669,85	878 843,20
19768	Респ. Северная Осетия - Алания, р-н Пригородный, ст-ца Архонская, ул. Петра Первого, дом 22	Пригородный	15:08:0090156:2	0030020000000 Земли населенных пунктов	Для ведения личного подсобного хозяйства	13	02.0.20	1 129	669,85	756 260,65
19769	Республика Северная Осетия - Алания, мр-н Пригородный, с.п. Архонское, ст-ца Архонская, ул Петра Первого, двлд. 33	Пригородный	15:08:0090156:20	0030020000000 Земли населенных пунктов	Индивидуальное жилищное строительство	13	02.0.10	1 053	669,85	705 352,05
19770	Республика Северная Осетия-Алания, р-н Пригородный, ст-ца Архонская, ул П. Первого, д 31	Пригородный	15:08:0090156:21	0030020000000 Земли населенных пунктов	Для индивидуальной жилой застройки	13	02.0.10	1 031	669,85	690 615,35
19771	Республика Северная Осетия-Алания, р-н Пригородный, ст-ца Архонская, ул П Первого, д 29	Пригородный	15:08:0090156:22	0030020000000 Земли населенных пунктов	Для ведения личного подсобного хозяйства	13	02.0.20	998	669,85	668 510,30
19772	Республика Северная Осетия - Алания, мр-н Пригородный, с.п. Архонское, ст-ца Архонская, ул Петра Первого, двлд. 35	Пригородный	15:08:0090156:223	0030020000000 Земли населенных пунктов	Для индивидуальной жилой застройки	13	02.0.10	547	669,85	366 407,95
19773	Республика Северная Осетия - Алания, мр-н Пригородный, с.п. Архонское, ст-ца Архонская, ул Петра Первого	Пригородный	15:08:0090156:224	0030020000000 Земли населенных пунктов	Для индивидуальной жилой застройки	13	02.0.10	501	669,85	335 594,85
19774	Республика Северная Осетия-Алания, р-н Пригородный, ст. Архонская, ул. П.Первого, 27	Пригородный	15:08:0090156:23	0030020000000 Земли населенных пунктов	Для ведения личного подсобного хозяйства	13	02.0.20	1 012	669,85	677 888,20
19775	Республика Северная Осетия-Алания, р-н Пригородный, ст-ца Архонская, ул П Первого, д 25	Пригородный	15:08:0090156:24	0030020000000 Земли населенных пунктов	Для ведения личного подсобного хозяйства	13	02.0.20	1 007	669,85	674 538,95
19776	Респ. Северная Осетия - Алания, р-н Пригородный, ст-ца Архонская, ул. Петра Первого, дом 23	Пригородный	15:08:0090156:25	0030020000000 Земли населенных пунктов	Для ведения личного подсобного хозяйства	13	02.0.20	986	669,85	660 472,10
19777	Республика Северная Осетия-Алания, р-н Пригородный, ст-ца Архонская, ул П. Первого, д 21	Пригородный	15:08:0090156:26	0030020000000 Земли населенных пунктов	Для ведения личного подсобного хозяйства	13	02.0.20	1 017	669,85	681 237,45
19778	Республика Северная Осетия-Алания, р-н Пригородный, ст-ца Архонская, ул П. Первого, д 19	Пригородный	15:08:0090156:27	0030020000000 Земли населенных пунктов	Для ведения личного подсобного хозяйства	13	02.0.20	977	669,85	654 443,45
19779	Респ. Северная Осетия - Алания, р-н Пригородный, ст-ца Архонская, ул. Петра Первого, дом 17	Пригородный	15:08:0090156:28	0030020000000 Земли населенных пунктов	Для ведения личного подсобного хозяйства	13	02.0.20	1 000	669,85	669 850,00
19780	Республика Северная Осетия-Алания, р-н Пригородный, ст-ца Архонская, ул 50 лет Победы, 22	Пригородный	15:08:0090156:29	0030020000000 Земли населенных пунктов	Для ведения личного подсобного хозяйства	13	02.0.20	985	669,85	659 802,25
19781	Респ. Северная Осетия - Алания, р-н Пригородный, ст-ца Архонская, ул. 8 Марта, дом 21	Пригородный	15:08:0090156:3	0030020000000 Земли населенных пунктов	Для ведения личного подсобного хозяйства	13	02.0.20	1 083	669,85	725 447,55
19782	Республика Северная Осетия-Алания, р-н Пригородный, ст-ца Архонская, ул 50 лет Победы, 24	Пригородный	15:08:0090156:30	0030020000000 Земли населенных пунктов	Для ведения личного подсобного хозяйства	13	02.0.20	935	669,85	626 309,75
19783	Республика Северная Осетия-Алания, р-н Пригородный, ст-ца Архонская, ул 50 лет Победы, 26	Пригородный	15:08:0090156:31	0030020000000 Земли населенных пунктов	Для ведения личного подсобного хозяйства	13	02.0.20	983	669,85	658 462,55
19784	Республика Северная Осетия-Алания, р-н Пригородный, ст-ца Архонская, ул 50 лет Победы, 28	Пригородный	15:08:0090156:32	0030020000000 Земли населенных пунктов	Индивидуальное жилищное строительство	13	02.0.10	1 017	669,85	681 237,45
19785	Республика Северная Осетия-Алания, р-н Пригородный, ст-ца Архонская, ул 50 лет Победы, д 30	Пригородный	15:08:0090156:33	0030020000000 Земли населенных пунктов	Для ведения личного подсобного хозяйства	13	02.0.20	931	669,85	623 630,35
19786	Республика Северная Осетия-Алания, р-н Пригородный, ст-ца Архонская, ул 50 лет Победы, 32	Пригородный	15:08:0090156:34	0030020000000 Земли населенных пунктов	Для ведения личного подсобного хозяйства	13	02.0.20	1 069	669,85	716 069,65
19787	Республика Северная Осетия-Алания, р-н Пригородный, ст-ца Архонская, ул 50 лет Победы, д 34	Пригородный	15:08:0090156:35	0030020000000 Земли населенных пунктов	Для ведения личного подсобного хозяйства	13	02.0.20	1 101	669,85	737 504,85
19788	Республика Северная Осетия-Алания, р-н Пригородный, ст-ца Архонская, ул 50 лет Победы, д 36	Пригородный	15:08:0090156:36	0030020000000 Земли населенных пунктов	Для ведения личного подсобного хозяйства	13	02.0.20	1 024	669,85	685 926,40
19789	Республика Северная Осетия-Алания, р-н Пригородный, ст-ца Архонская, ул 50 лет Победы, д 38	Пригородный	15:08:0090156:37	0030020000000 Земли населенных пунктов	ИЖС	13	02.0.10	1 073	669,85	718 749,05
19790	Республика Северная Осетия-Алания, р-н Пригородный, ст-ца Архонская, ул 50 лет Победы, 40	Пригородный	15:08:0090156:38	0030020000000 Земли населенных пунктов	Для ведения личного подсобного хозяйства	13	02.0.20	1 003	669,85	671 859,55
19791	Респ. Северная Осетия - Алания, р-н Пригородный, ст-ца Архонская, ул. 8 Марта, дом 7 "г"	Пригородный	15:08:0090156:39	0030020000000 Земли населенных пунктов	Для ведения личного подсобного хозяйства	13	02.0.20	1 032	669,85	691 285,20
19792	Респ. Северная Осетия - Алания, р-н Пригородный, ст-ца Архонская, ул. 8 Марта, дом 19	Пригородный	15:08:0090156:4	0030020000000 Земли населенных пунктов	Для ведения личного подсобного хозяйства	13	02.0.20	1 028	669,85	688 605,80
19793	Республика Северная Осетия-Алания, р-н Пригородный, ст-ца Архонская, ул П.Первого, д 24	Пригородный	15:08:0090156:40	0030020000000 Земли населенных пунктов	Для ведения личного подсобного хозяйства	13	02.0.20	1 025	669,85	686 596,25
19794	Респ. Северная Осетия - Алания, р-н Пригородный, ст-ца Архонская, ул. 8 Марта, дом 17	Пригородный	15:08:0090156:41	0030020000000 Земли населенных пунктов	Для ведения личного подсобного хозяйства	13	02.0.20	971	669,85	650 424,35
19795	Северная Осетия - Алания респ. р-н Пригородный, ст-ца Архонская, ул. 8 Марта, 7 "б"	Пригородный	15:08:0090156:48	0030020000000 Земли населенных пунктов	Для ведения личного подсобного хозяйства	13	02.0.20	482	669,85	322 867,70
19796	Северная Осетия - Алания респ. р-н Пригородный, ст-ца Архонская, ул. 8 Марта, 7 "в"	Пригородный	15:08:0090156:49	0030020000000 Земли населенных пунктов	Для ведения личного подсобного хозяйства	13	02.0.20	482	669,85	322 867,70
19797	Республика Северная Осетия-Алания, р-н Пригородный, ст-ца Архонская, ул Петра Первого, 10	Пригородный	15:08:0090156:54	0030020000000 Земли населенных пунктов	Для ведения личного подсобного хозяйства	13	02.0.20	464	669,85	310 810,40
19798	Республика Северная Осетия-Алания, р-н Пригородный, ст-ца Архонская, ул Петра Первого, 10	Пригородный	15:08:0090156:55	0030020000000 Земли населенных пунктов	Для ведения личного подсобного хозяйства	13	02.0.20	502	669,85	336 264,70
19799	Республика Северная Осетия-Алания, р-н Пригородный, ст. Архонская, ул. 8-е Марта, 15 "г"	Пригородный	15:08:0090156:56	0030020000000 Земли населенных пунктов	Для ведения личного подсобного хозяйства	13	02.0.20	511	669,85	342 293,35
19800	Республика Северная Осетия-Алания, р-н Пригородный, ст-ца Архонская, ул. 8 Марта, 15	Пригородный	15:08:0090156:57	0030020000000 Земли населенных пунктов	Для ведения личного подсобного хозяйства	13	02.0.20	520	669,85	348 322,00

№ п/п	Местоположение ЗУ	Район	Кадастровый номер ЗУ	Категория земель	Разрешенное использование по документу	Код вида разрешенного использования (в соответствии с классификатором видов разрешенного использования земельных участков)	Вид использования объектов недвижимости	Площадь	УПКС	КС
19801	Республика Северная Осетия-Алания, р-н Пригородный, ст Архонская, ул. П.Первого. 12 "а"	Пригородный	15:08:0090156:63	0030020000000 Земли населенных пунктов	Для ведения личного подсобного хозяйства	13	02:0020	1 045	669,85	699 993,25
19802	Республика Северная Осетия-Алания, р-н Пригородный, ст. Архонская, ул. П.Первого, 10 а.	Пригородный	15:08:0090156:66	0030020000000 Земли населенных пунктов	Для ведения личного подсобного хозяйства	13	02:0020	448	669,85	300 092,80
19803	Республика Северная Осетия-Алания, р-н Пригородный, ст. Архонская, ул. П.Первого, 12.	Пригородный	15:08:0090156:67	0030020000000 Земли населенных пунктов	Для ведения личного подсобного хозяйства	13	02:0020	530	669,85	355 020,50
19804	Респ. Северная Осетия - Алания, р-н Пригородный, ст-ца Архонская, ул. 8 Марта. 11	Пригородный	15:08:0090156:7	0030020000000 Земли населенных пунктов	Для ведения личного подсобного хозяйства	13	02:0020	960	669,85	643 056,00
19805	Респ. Северная Осетия - Алания, р-н Пригородный, ст-ца Архонская, ул. 8 Марта, дом 9	Пригородный	15:08:0090156:8	0030020000000 Земли населенных пунктов	ИЖС	13	02:0010	1 041	669,85	697 313,85
19806	Республика Северная Осетия-Алания, р-н Пригородный, ст-ца Архонская, ул 50 лет Победы, д 59	Пригородный	15:08:0090157:1	0030020000000 Земли населенных пунктов	Для ведения личного подсобного хозяйства	13	02:0020	900	669,85	602 865,00
19807	Республика Северная Осетия-Алания, р-н Пригородный, ст-ца Архонская, ул. 50 лет Победы 67	Пригородный	15:08:0090157:133	0030020000000 Земли населенных пунктов	Для ведения личного подсобного хозяйства	13	02:0020	546	669,85	365 738,10
19808	Республика Северная Осетия-Алания, Пригородный район, ст-ца Архонская, ул. 50 лет Победы, 67	Пригородный	15:08:0090157:134	0030020000000 Земли населенных пунктов	Для ведения личного подсобного хозяйства	13	02:0020	514	669,85	344 302,90
19809	Респ. Северная Осетия - Алания, р-н Пригородный, ст-ца Архонская, ул. А. Невского. дом 74	Пригородный	15:08:0090157:14	0030020000000 Земли населенных пунктов	Для ведения личного подсобного хозяйства	13	02:0020	979	669,85	655 783,15
19810	Респ. Северная Осетия - Алания, р-н Пригородный, ст. Архонская, ул. А. Невского. 72	Пригородный	15:08:0090157:15	0030020000000 Земли населенных пунктов	Для ведения личного подсобного хозяйства	13	02:0020	1 000	669,85	669 850,00
19811	Российская Федерация, Республика Северная Осетия-Алания, Пригородный муниципальный район, Архонское сельское поселение, ст. Архонская, ул. 50 лет Победы, земельный участок 69а	Пригородный	15:08:0090157:156	0030020000000 Земли населенных пунктов	Для ведения личного подсобного хозяйства	13	02:0020	479	669,85	320 858,15
19812	Российская Федерация, Республика Северная Осетия-Алания, Пригородный муниципальный район, Архонское сельское поселение, ст. Архонская, ул. 50 лет Победы, 69	Пригородный	15:08:0090157:157	0030020000000 Земли населенных пунктов	Для ведения личного подсобного хозяйства	13	02:0020	493	669,85	330 236,05
19813	Северная Осетия - Алания респ. р-н Пригородный, ст-ца Архонская, ул. А. Невского. 72 "а"	Пригородный	15:08:0090157:16	0030020000000 Земли населенных пунктов	Для ведения личного подсобного хозяйства	13	02:0020	1 005	669,85	673 199,25
19814	Республика Северная Осетия - Алания, м-р-н Пригородный, с.п. Архонское, ст-ца Архонская, ул А.Невского	Пригородный	15:08:0090157:162	0030020000000 Земли населенных пунктов	Для ведения личного подсобного хозяйства	13	02:0020	511	669,85	342 293,35
19815	Российская Федерация, Республика Северная Осетия - Алания, Пригородный муниципальный район, Архонское сельское поселение,ст. Архонская, ул. А. Невского, д. 68	Пригородный	15:08:0090157:163	0030020000000 Земли населенных пунктов	Для ведения личного подсобного хозяйства	13	02:0020	484	669,85	324 207,40
19816	Российская Федерация, Республика Северная Осетия - Алания, м-р-н Пригородный, с.п. Архонское, ст-ца Архонская, ул Шоссейная, 32	Пригородный	15:08:0090157:164	0030020000000 Земли населенных пунктов	Для ведения личного подсобного хозяйства	13	02:0020	668	669,85	447 459,80
19817	Российская Федерация, Республика Северная Осетия - Алания, м-р-н Пригородный, с.п. Архонское, ст-ца Архонская, ул Шоссейная, 34	Пригородный	15:08:0090157:165	0030020000000 Земли населенных пунктов	Для ведения личного подсобного хозяйства	13	02:0020	666	669,85	446 120,10
19818	Российская Федерация, Республика Северная Осетия - Алания, м-р-н Пригородный, с.п. Архонское, ст-ца Архонская, ул Шоссейная,36	Пригородный	15:08:0090157:166	0030020000000 Земли населенных пунктов	Для ведения личного подсобного хозяйства	13	02:0020	666	669,85	446 120,10
19819	Респ. Северная Осетия - Алания, р-н Пригородный, ст-ца Архонская, ул. А. Невского, дом 76	Пригородный	15:08:0090157:17	0030020000000 Земли населенных пунктов	ИЖС	13	02:0010	998	669,85	668 510,30
19820	Респ. Северная Осетия - Алания, р-н Пригородный, ст-ца Архонская, ул. А. Невского, 78	Пригородный	15:08:0090157:18	0030020000000 Земли населенных пунктов	ИЖС	13	02:0010	1 037	669,85	694 634,45
19821	Респ. Северная Осетия - Алания, р-н Пригородный, ст-ца Архонская, ул. А. Невского. дом 80	Пригородный	15:08:0090157:19	0030020000000 Земли населенных пунктов	Для ведения личного подсобного хозяйства	13	02:0020	976	669,85	653 773,60
19822	Республика Северная Осетия-Алания, р-н Пригородный, ст-ца Архонская, ул 50 лет Победы, 61	Пригородный	15:08:0090157:2	0030020000000 Земли населенных пунктов	Для ведения личного подсобного хозяйства	13	02:0020	871	669,85	583 439,35
19823	Респ. Северная Осетия - Алания, р-н Пригородный, ст-ца Архонская, ул. А. Невского, дом 82	Пригородный	15:08:0090157:20	0030020000000 Земли населенных пунктов	ИЖС	13	02:0010	1 019	669,85	682 577,15
19824	Республика Северная Осетия-Алания, Пригородный район, ст-ца Архонская, ул 50 лет Победы, 77	Пригородный	15:08:0090157:21	0030020000000 Земли населенных пунктов	Для ведения личного подсобного хозяйства	13	02:0020	1 000	669,85	669 850,00
19825	Респ. Северная Осетия - Алания, р-н Пригородный, ст Архонская, ул 50 лет Победы, 63	Пригородный	15:08:0090157:3	0030020000000 Земли населенных пунктов	Для ведения личного подсобного хозяйства	13	02:0020	971	669,85	650 424,35
19826	Республика Северная Осетия-Алания, р-н Пригородный, ст-ца Архонская, ул 50 лет Победы, д 65	Пригородный	15:08:0090157:4	0030020000000 Земли населенных пунктов	Для ведения личного подсобного хозяйства	13	02:0020	984	669,85	659 132,40
19827	Республика Северная Осетия-Алания, р-н Пригородный, ст-ца Архонская, ул 50 лет Победы, д 71	Пригородный	15:08:0090157:7	0030020000000 Земли населенных пунктов	Для ведения личного подсобного хозяйства	13	02:0020	960	669,85	643 056,00
19828	Республика Северная Осетия-Алания, р-н Пригородный, ст-ца Архонская, ул 50 лет Победы, 73	Пригородный	15:08:0090157:8	0030020000000 Земли населенных пунктов	Для ведения личного подсобного хозяйства	13	02:0020	1 019	669,85	682 577,15
19829	Республика Северная Осетия-Алания, р-н Пригородный, ст-ца Архонская, ул 50 лет Победы, 75	Пригородный	15:08:0090157:9	0030020000000 Земли населенных пунктов	Для ведения личного подсобного хозяйства	13	02:0020	982	669,85	657 792,70
19830	Республика Северная Осетия-Алания, р-н Пригородный, ст-ца Архонская, ул 50 лет Победы, 57	Пригородный	15:08:0090158:1	0030020000000 Земли населенных пунктов	Для ведения личного подсобного хозяйства	13	02:0020	1 032	669,85	691 285,20
19831	Респ. Северная Осетия - Алания, р-н Пригородный, ст-ца Архонская, ул. А. Невского, дом 50	Пригородный	15:08:0090158:10	0030020000000 Земли населенных пунктов	ИЖС	13	02:0010	1 025	669,85	686 596,25
19832	Северная Осетия - Алания респ. р-н Пригородный, ст-ца Архонская, ул А.Невского, 52	Пригородный	15:08:0090158:11	0030020000000 Земли населенных пунктов	Для ведения личного подсобного хозяйства	13	02:0020	1 019	669,85	682 577,15
19833	Северная Осетия - Алания респ. р-н Пригородный, ст Архонская, ул А. Невского, 54 "б"	Пригородный	15:08:0090158:12	0030020000000 Земли населенных пунктов	Для ведения личного подсобного хозяйства	13	02:0020	1 028	669,85	688 605,80
19834	Российская Федерация, Республика Северная Осетия - Алания, Пригородный муниципальный район, Архонское сельское поселение, ст. Архонская, ул. А.Невского, 56	Пригородный	15:08:0090158:13	0030020000000 Земли населенных пунктов	Для ведения личного подсобного хозяйства	13	02:0020	1 037	669,85	694 634,45
19835	Респ. Северная Осетия - Алания, р-н Пригородный, ст. Архонская, ул. А. Невского. 60	Пригородный	15:08:0090158:14	0030020000000 Земли населенных пунктов	Для ведения личного подсобного хозяйства	13	02:0020	1 046	669,85	700 663,10
19836	Респ. Северная Осетия - Алания, р-н Пригородный, ст-ца Архонская, ул. А. Невского. дом 62	Пригородный	15:08:0090158:15	0030020000000 Земли населенных пунктов	Для ведения личного подсобного хозяйства	13	02:0020	1 044	669,85	699 323,40
19837	Российская Федерация, Республика Северная Осетия-Алания, Пригородный муниципальный район, Архонское сельское поселение, ст-ца Архонская, ул. 50 лет Победы, 53а	Пригородный	15:08:0090158:152	0030020000000 Земли населенных пунктов	Для ведения личного подсобного хозяйства	13	02:0020	532	669,85	356 360,20
19838	Российская Федерация, Республика Северная Осетия - Алания, Пригородный муниципальный район, Архонское сельское поселение, ст. Архонская, ул. 50 лет Победы, 53	Пригородный	15:08:0090158:153	0030020000000 Земли населенных пунктов	Для ведения личного подсобного хозяйства	13	02:0020	511	669,85	342 293,35
19839	Российская Федерация, Республика Северная Осетия - Алания, Пригородный муниципальный район, Архонское сельское поселение, ст-ца Архонская, ул. 50 лет Победы, 55а	Пригородный	15:08:0090158:156	0030020000000 Земли населенных пунктов	Для ведения личного подсобного хозяйства	13	02:0020	509	669,85	340 953,65
19840	Республика Северная Осетия - Алания, м-р-н Пригородный, с.п. Архонское, ст-ца Архонская, ул 50 лет Победы	Пригородный	15:08:0090158:157	0030020000000 Земли населенных пунктов	Для ведения личного подсобного хозяйства	13	02:0020	495	669,85	331 575,75
19841	Российская Федерация, Республика Северная Осетия - Алания, Пригородный муниципальный район, Архонское сельское поселение, ст-ца Архонская, ул. Шоссейная, 129	Пригородный	15:08:0090158:158	0030020000000 Земли населенных пунктов	Для ведения личного подсобного хозяйства	13	02:0020	499	669,85	334 255,15
19842	Республика Северная Осетия - Алания, м-р-н Пригородный, с.п. Архонское, ст-ца Архонская, ул А.Невского	Пригородный	15:08:0090158:159	0030020000000 Земли населенных пунктов	Для ведения личного подсобного хозяйства	13	02:0020	500	669,85	334 925,00

№ п/п	Местоположение ЗУ	Район	Кадастровый номер ЗУ	Категория земель	Разрешенное использование по документу	Код вида разрешенного использования (в соответствии с классификатором видов разрешенного использования земельных участков)	Вид использования объектов недвижимости	Площадь	УПКС	КС
19843	Северная Осетия - Алания респ. р-н Пригородный, ст-ца Архонская, ул Петра Первого, 54	Пригородный	15:08:0090158:18	0030020000000 Земли населенных пунктов	Для ведения личного подсобного хозяйства	13	02.0.20	961	669,85	643 725,85
19844	Республика Северная Осетия-Алания, р-н Пригородный, ст-ца Архонская, ул. 50 лет Победы 49	Пригородный	15:08:0090158:21	0030020000000 Земли населенных пунктов	Для ведения личного подсобного хозяйства	13	02.0.20	489	669,85	327 536,65
19845	Республика Северная Осетия-Алания, р-н Пригородный, ст-ца Архонская, ул. 50 лет Победы 49	Пригородный	15:08:0090158:22	0030020000000 Земли населенных пунктов	Для ведения личного подсобного хозяйства	13	02.0.20	527	669.85	353 010.95
19846	Республика Северная Осетия-Алания, р-н Пригородный, ст-ца Архонская, ул 50 лет Победы, д 51	Пригородный	15:08:0090158:4	0030020000000 Земли населенных пунктов	Для ведения личного подсобного хозяйства	13	02.0.20	946	669.85	633 678.10
19847	Республика Северная Осетия-Алания, р-н Пригородный, ст-ца Архонская, ул 50 лет Победы, 47	Пригородный	15:08:0090158:6	0030020000000 Земли населенных пунктов	Для ведения личного подсобного хозяйства	13	02.0.20	924	669,85	618 941,40
19848	Республика Северная Осетия-Алания, р-н Пригородный, ст-ца Архонская, ул 50 лет Победы, д 45	Пригородный	15:08:0090158:7	0030020000000 Земли населенных пунктов	Для ведения личного подсобного хозяйства	13	02.0.20	982	669,85	657 792,70
19849	Республика Северная Осетия-Алания, р-н Пригородный, ст-ца Архонская, ул 50 лет Победы, д 43	Пригородный	15:08:0090158:8	0030020000000 Земли населенных пунктов	Для ведения личного подсобного хозяйства	13	02.0.20	1 030	669.85	689 945.50
19850	Респ. Северная Осетия - Алания, р-н Пригородный, ст-ца Архонская, ул. А.Невского, дом 48"а"	Пригородный	15:08:0090158:9	0030020000000 Земли населенных пунктов	Для ведения личного подсобного хозяйства	13	02.0.20	1 029	669.85	689 275.65
19851	Респ. Северная Осетия - Алания, р-н Пригородный, ст Архонская, ул А Невского, 48	Пригородный	15:08:0090159:1	0030020000000 Земли населенных пунктов	Для ведения личного подсобного хозяйства	13	02.0.20	1 029	669,85	689 275,65
19852	Республика Северная Осетия-Алания, р-н Пригородный, ст-ца Архонская, ул 50 лет Победы, 23	Пригородный	15:08:0090159:10	0030020000000 Земли населенных пунктов	Для ведения личного подсобного хозяйства	13	02.0.20	1 070	669,85	716 739,50
19853	Республика Северная Осетия - Алания, м.р-н Пригородный, с.п. Архонское, ст-ца Архонская, ул 50 лет Победы, д. 27	Пригородный	15:08.0090159:11	0030020000000 Земли населенных пунктов	Для ведения личного подсобного хозяйства	13	02.0.20	1 050	669.85	703 342.50
19854	Республика Северная Осетия-Алания, р-н Пригородный, ст-ца Архонская, ул 50 лет Победы, 29	Пригородный	15:08.0090159:12	0030020000000 Земли населенных пунктов	Для строительства жилого дома и ведения личного подсобного хозяйства	13	02.0.20	970	669.85	649 754.50
19855	Республика Северная Осетия-Алания, р-н Пригородный, ст-ца Архонская, ул 50 лет Победы, 29а	Пригородный	15:08:0090159:13	0030020000000 Земли населенных пунктов	Для индивидуальной жилой застройки	13	02.0.10	1 067	669,85	714 729,95
19856	Республика Северная Осетия-Алания, р-н Пригородный, ст-ца Архонская, ул 50 лет Победы, 33	Пригородный	15:08:0090159:14	0030020000000 Земли населенных пунктов	Для ведения личного подсобного хозяйства	13	02.0.20	979	669,85	655 783,15
19857	Республика Северная Осетия - Алания, м.р-н Пригородный, с.п. Архонское, ст-ца Архонская	Пригородный	15:08:0090159.142	0030020000000 Земли населенных пунктов	Для ведения личного подсобного хозяйства	13	02.0.20	1 075	669.85	720 088.75
19858	Республика Северная Осетия - Алания, м.р-н Пригородный, с.п. Архонское, ст-ца Архонская, ул 50 лет Победы, д. 37	Пригородный	15:08:0090159.143	0030020000000 Земли населенных пунктов	Для ведения личного подсобного хозяйства	13	02.0.20	847	669.85	567 362.95
19859	Республика Северная Осетия - Алания, м.р-н Пригородный, с.п. Архонское, ст-ца Архонская, ул 50 лет Победы, з/у 37	Пригородный	15:08:0090159:16	0030020000000 Земли населенных пунктов	Для ведения личного подсобного хозяйства	13	02.0.20	1 100	669,85	736 835,00
19860	Республика Северная Осетия - Алания, м.р-н Пригородный, с.п. Архонское, ст-ца Архонская, ул 50 лет Победы, з/у 41	Пригородный	15:08:0090159:163	0030020000000 Земли населенных пунктов	Для ведения личного подсобного хозяйства	13	02.0.20	532	669,85	356 360,20
19861	Республика Северная Осетия - Алания, м.р-н Пригородный, с.п. Архонское, ст-ца Архонская, ул 50 лет Победы	Пригородный	15:08:0090159.164	0030020000000 Земли населенных пунктов	Для ведения личного подсобного хозяйства	13	02.0.20	504	669.85	337 604.40
19862	Республика Северная Осетия - Алания, м.р-н Пригородный, с.п. Архонское, ст-ца Архонская, ул 50 лет Победы, двлд. 35	Пригородный	15:08:0090159.168	0030020000000 Земли населенных пунктов	Для ведения личного подсобного хозяйства	13	02.0.20	643	669.85	430 713.55
19863	Республика Северная Осетия - Алания, м.р-н Пригородный, с.п. Архонское, ст-ца Архонская, ул 50 лет Победы	Пригородный	15:08:0090159:169	0030020000000 Земли населенных пунктов	Для ведения личного подсобного хозяйства	13	02.0.20	402	669,85	269 279,70
19864	Республика Северная Осетия - Алания, м.р-н Пригородный, с.п. Архонское, ст-ца Архонская, ул А.Невского, двлд. 42	Пригородный	15:08:0090159:171	0030020000000 Земли населенных пунктов	Для ведения личного подсобного хозяйства	13	02.0.20	604	669,85	404 589,40
19865	Республика Северная Осетия-Алания, р-н Пригородный, ст-ца Архонская, ул 50 лет Победы, 21	Пригородный	15:08.0090159:19	0030020000000 Земли населенных пунктов	Для ведения личного подсобного хозяйства	13	02.0.20	2 000	669.85	1 339 700,00
19866	Респ. Северная Осетия - Алания, р-н Пригородный, ст-ца Архонская, ул. А. Невского, дом 46	Пригородный	15:08:0090159.2	0030020000000 Земли населенных пунктов	Для индивидуальной жилой застройки	13	02.0.10	2 005	669.85	1 343 049,25
19867	Российская Федерация, Республика Северная Осетия - Алания, Пригородный район, ст-ца Архонская, ул А.Невского, 42в	Пригородный	15:08:0090159:29	0030020000000 Земли населенных пунктов	Для ведения личного подсобного хозяйства	13	02.0.20	405	669,85	271 289,25
19868	Респ. Северная Осетия - Алания, р-н Пригородный, ст-ца Архонская, ул. А. Невского, дом 44	Пригородный	15:08:0090159:3	0030020000000 Земли населенных пунктов	Для ведения личного подсобного хозяйства	13	02.0.20	1 017	669,85	681 237,45
19869	Республика Северная Осетия-Алания, р-н Пригородный, ст-ца Архонская, ул. А. Невского, 40	Пригородный	15:08:0090159.4	0030020000000 Земли населенных пунктов	Для ведения личного подсобного хозяйства	13	02.0.20	1 001	669.85	670 519.85
19870	Респ. Северная Осетия - Алания, р-н Пригородный, ст-ца Архонская, ул. А. Невского, дом 38	Пригородный	15:08:0090159.6	0030020000000 Земли населенных пунктов	Для индивидуальной жилой застройки	13	02.0.10	1 030	669.85	689 945.50
19871	Респ. Северная Осетия - Алания, р-н Пригородный, ст Архонская, ул А Невского, 36	Пригородный	15:08:0090159:7	0030020000000 Земли населенных пунктов	Для ведения личного подсобного хозяйства	13	02.0.20	1 043	669,85	698 653,55
19872	Северная Осетия - Алания респ, р-н Пригородный, ст-ца Архонская, ул А.Невского, д 34	Пригородный	15:08:0090159:8	0030020000000 Земли населенных пунктов	Для ведения личного подсобного хозяйства	13	02.0.20	1 022	669,85	684 586,70
19873	Респ. Северная Осетия - Алания, р-н Пригородный, ст-ца Архонская, ул. А. Невского, дом 32	Пригородный	15:08:0090159.9	0030020000000 Земли населенных пунктов	Для ведения личного подсобного хозяйства	13	02.0.20	1 003	669.85	671 859.55
19874	Республика Северная Осетия-Алания, р-н Пригородный, ст-ца Архонская, ул 50 лет Победы, д 15	Пригородный	15:08:0090160.1	0030020000000 Земли населенных пунктов	Для ведения личного подсобного хозяйства	13	02.0.20	988	669.85	661 811.80
19875	Респ. Северная Осетия - Алания, р-н Пригородный, ст-ца Архонская, ул. А. Невского, дом 2	Пригородный	15:08:0090160:10	0030020000000 Земли населенных пунктов	ИЖС	13	02.0.10	1 100	669,85	736 835,00
19876	Республика Северная Осетия - Алания, р-н Пригородный, ст-ца Архонская, ул. А. Невского, 6	Пригородный	15:08:0090160:12	0030020000000 Земли населенных пунктов	Для ведения личного подсобного хозяйства	13	02.0.20	1 020	669,85	683 247,00
19877	Респ. Северная Осетия - Алания, р-н Пригородный, ст-ца Архонская, ул. А. Невского, дом 8	Пригородный	15:08.0090160:13	0030020000000 Земли населенных пунктов	Для ведения личного подсобного хозяйства	13	02.0.20	1 083	669.85	725 447.55
19878	Респ. Северная Осетия - Алания, р-н Пригородный, ст-ца Архонская, ул. А. Невского, дом 10	Пригородный	15:08.0090160:14	0030020000000 Земли населенных пунктов	Для ведения личного подсобного хозяйства	13	02.0.20	988	669.85	661 811.80
19879	Респ. Северная Осетия - Алания, р-н Пригородный, ст-ца Архонская, ул. А. Невского, 12	Пригородный	15:08:0090160:15	0030020000000 Земли населенных пунктов	Для ведения личного подсобного хозяйства	13	02.0.20	1 030	669,85	689 945,50
19880	Респ. Северная Осетия - Алания, р-н Пригородный, ст-ца Архонская, ул. А. Невского, дом 16	Пригородный	15:08:0090160:17	0030020000000 Земли населенных пунктов	Для ведения личного подсобного хозяйства	13	02.0.20	958	669,85	641 716,30
19881	Респ. Северная Осетия - Алания, р-н Пригородный, ст-ца Архонская, ул. А.Невского, дом 18	Пригородный	15:08.0090160:18	0030020000000 Земли населенных пунктов	Для ведения личного подсобного хозяйства	13	02.0.20	1 028	669.85	688 605.80
19882	Республика Северная Осетия - Алания, м.р-н Пригородный, с.п. Архонское, ст-ца Архонская, ул А.Невского, д. 14	Пригородный	15:08:0090160.184	0030020000000 Земли населенных пунктов	Для ведения личного подсобного хозяйства	13	02.0.20	533	669.85	357 030.05
19883	Республика Северная Осетия - Алания, м.р-н Пригородный, с.п. Архонское, ст-ца Архонская, ул А.Невского	Пригородный	15:08:0090160:185	0030020000000 Земли населенных пунктов	Для ведения личного подсобного хозяйства	13	02.0.20	517	669,85	346 312,45
19884	Республика Северная Осетия - Алания, м.р-н Пригородный, с.п. Архонское, ст-ца Архонская, ул А.Невского, д. 20	Пригородный	15:08:0090160:19	0030020000000 Земли населенных пунктов	Для ведения личного подсобного хозяйства	13	02.0.20	998	669,85	668 510,30

№ п/п	Местоположение ЗУ	Район	Кадастровый номер ЗУ	Категория земель	Разрешенное использование по документу	Код вида разрешенного использования (в соответствии с классификатором видов разрешенного использования земельных участков)	Вид использования объектов недвижимости	Площадь	УПКС	КС
19885	Республика Северная Осетия - Алания, м-н Пригородный, с.п. Архонское, ст-ца Архонская, ул 50 лет Победы, двлд. 17	Пригородный	15:08:0090160:2	003002000000 Земли населенных пунктов	ИЖС	13	02:0010	1 016	669,85	680 567,60
19886	Республика Северная Осетия-Алания, р-н Пригородный, ст-ца Архонская, ул А.Невского, 20 "а"	Пригородный	15:08:0090160:20	003002000000 Земли населенных пунктов	Для ведения личного подсобного хозяйства	13	02:0020	1 015	669,85	679 897,75
19887	Республика Северная Осетия-Алания, р-н Пригородный, ст-ца Архонская, ул А.Невского, д 24	Пригородный	15:08:0090160:21	003002000000 Земли населенных пунктов	Для ведения личного подсобного хозяйства	13	02:0020	957	669,85	641 046,45
19888	Респ. Северная Осетия - Алания, р-н Пригородный, ст-ца Архонская, ул. А. Невского, дом 26	Пригородный	15:08:0090160:22	003002000000 Земли населенных пунктов	Для ведения личного подсобного хозяйства	13	02:0020	1 016	669,85	680 567,60
19889	Респ. Северная Осетия - Алания, р-н Пригородный, ст Архонская, ул А. Невского, 28	Пригородный	15:08:0090160:23	003002000000 Земли населенных пунктов	Для ведения личного подсобного хозяйства	13	02:0020	1 000	669,85	669 850,00
19890	Северная Осетия - Алания респ, р-н Пригородный, ст-ца Архонская, ул. А.Невского, 30	Пригородный	15:08:0090160:24	003002000000 Земли населенных пунктов	Для ведения личного подсобного хозяйства	13	02:0020	1 000	669,85	669 850,00
19891	Респ. Северная Осетия - Алания, р-н Пригородный, ст. Архонская, ул. А. Невского, 4	Пригородный	15:08:0090160:25	003002000000 Земли населенных пунктов	Для ведения личного подсобного хозяйства	13	02:0020	550	669,85	368 417,50
19892	Респ. Северная Осетия - Алания, р-н Пригородный, ст Архонская, ул А. Невского, 4	Пригородный	15:08:0090160:26	003002000000 Земли населенных пунктов	Для ведения личного подсобного хозяйства	13	02:0020	549	669,85	367 747,65
19893	Республика Северная Осетия-Алания, р-н Пригородный, ст-ца Архонская, ул 50 лет Победы, 13	Пригородный	15:08:0090160:3	003002000000 Земли населенных пунктов	Для ведения личного подсобного хозяйства	13	02:0020	992	669,85	664 491,20
19894	Республика Северная Осетия-Алания, р-н Пригородный, ст-ца Архонская, ул 50 лет Победы, 19	Пригородный	15:08:0090160:35	003002000000 Земли населенных пунктов	Для ведения личного подсобного хозяйства	13	02:0020	1 100	669,85	736 835,00
19895	Республика Северная Осетия-Алания, р-н Пригородный, ст. Архонская, ул. 50 лет Победы, 3	Пригородный	15:08:0090160:38	003002000000 Земли населенных пунктов	Для ведения личного подсобного хозяйства	13	02:0020	1 062	669,85	711 380,70
19896	Республика Северная Осетия-Алания, р-н Пригородный, ст-ца Архонская, ул 50 лет Победы, 11	Пригородный	15:08:0090160:39	003002000000 Земли населенных пунктов	Для ведения личного подсобного хозяйства	13	02:0020	941	669,85	630 328,85
19897	Республика Северная Осетия-Алания, р-н Пригородный, ст-ца Архонская, ул 50 лет Победы, д 9	Пригородный	15:08:0090160:4	003002000000 Земли населенных пунктов	Для ведения личного подсобного хозяйства	13	02:0020	1 057	669,85	708 031,45
19898	Республика Северная Осетия-Алания, р-н Пригородный, ст-ца Архонская, ул 50 лет Победы, д 9	Пригородный	15:08:0090160:5	003002000000 Земли населенных пунктов	ИЖС	13	02:0010	1 000	669,85	669 850,00
19899	Республика Северная Осетия-Алания, р-н Пригородный, ст-ца Архонская, ул 50 лет Победы, д 7	Пригородный	15:08:0090160:6	003002000000 Земли населенных пунктов	Для ведения личного подсобного хозяйства	13	02:0020	1 021	669,85	683 916,85
19900	Республика Северная Осетия-Алания, р-н Пригородный, ст-ца Архонская, ул 50 лет Победы, д 5	Пригородный	15:08:0090160:7	003002000000 Земли населенных пунктов	Для ведения личного подсобного хозяйства	13	02:0020	1 058	669,85	708 701,30
19901	Республика Северная Осетия-Алания, р-н Пригородный, ст-ца Архонская, ул 50 лет Победы, 1	Пригородный	15:08:0090160:8	003002000000 Земли населенных пунктов	Для ведения личного подсобного хозяйства	13	02:0020	1 099	669,85	736 165,15
19902	Республика Северная Осетия-Алания, р-н Пригородный, ст-ца Архонская, ул 50 лет Победы, 1а	Пригородный	15:08:0090160:9	003002000000 Земли населенных пунктов	Для ведения личного подсобного хозяйства	13	02:0020	1 100	669,85	736 835,00
19903	Респ. Северная Осетия - Алания, р-н Пригородный, ст. Архонская, ул. А. Невского, 67	Пригородный	15:08:0090162:1	003002000000 Земли населенных пунктов	Для ведения личного подсобного хозяйства	13	02:0020	1 000	669,85	669 850,00
19904	Российская Федерация, Республика Северная Осетия - Алания, Пригородный район, ст-ца Архонская, ул Южная, 74	Пригородный	15:08:0090162:10	003002000000 Земли населенных пунктов	ИЖС	13	02:0010	1 000	669,85	669 850,00
19905	Республика Северная Осетия - Алания, Пригородный р-н, с Тарское, ул Южная, 4 а	Пригородный	15:08:0090162:156	003002000000 Земли населенных пунктов	Для ведения личного подсобного хозяйства	13	02:0020	1 000	538,50	538 500,00
19906	Российская Федерация, Республика Северная Осетия - Алания Пригородный р-н, ст-ца. Архонская, ул. А.Невского	Пригородный	15:08:0090162:167	003002000000 Земли населенных пунктов	Для ведения личного подсобного хозяйства	13	02:0020	511	669,85	342 293,35
19907	Российская Федерация, Республика Северная Осетия - Алания Пригородный район, ст-ца Архонская, ул. А.Невского	Пригородный	15:08:0090162:168	003002000000 Земли населенных пунктов	Для ведения личного подсобного хозяйства	13	02:0020	499	669,85	334 255,15
19908	Российская Федерация, Республика Северная Осетия - Алания, м-н Пригородный, с.п. Архонское, ст-ца Архонская, ул. Невского	Пригородный	15:08:0090162:169	003002000000 Земли населенных пунктов	Для ведения личного подсобного хозяйства	13	02:0020	508	669,85	340 283,80
19909	Российская Федерация, Республика Северная Осетия - Алания, Пригородный муниципальный район, Архонское сельское поселение, ст. Архонская, ул. А.Невского, 61а	Пригородный	15:08:0090162:170	003002000000 Земли населенных пунктов	Для ведения личного подсобного хозяйства	13	02:0020	491	669,85	328 896,35
19910	Респ. Северная Осетия - Алания, р-н Пригородный, ст-ца Архонская, ул. А.Невского, дом 71	Пригородный	15:08:0090162:2	003002000000 Земли населенных пунктов	Для ведения личного подсобного хозяйства	13	02:0020	2 091	669,85	1 400 656,35
19911	Респ. Северная Осетия - Алания, р-н Пригородный, ст. Архонская, ул. А.Невского, дом 69	Пригородный	15:08:0090162:3	003002000000 Земли населенных пунктов	Для ведения личного подсобного хозяйства	13	02:0020	1 409	669,85	943 818,65
19912	Российская Федерация, Республика Северная Осетия - Алания, Пригородный район, ст-ца Архонская, ул. А. Невского, 65	Пригородный	15:08:0090162:4	003002000000 Земли населенных пунктов	Для ведения личного подсобного хозяйства	13	02:0020	1 082	669,85	724 777,70
19913	Северная Осетия - Алания респ, р-н Пригородный, ст-ца Архонская, ул Южная, 76	Пригородный	15:08:0090162:42	003002000000 Земли населенных пунктов	Для ведения личного подсобного хозяйства	13	02:0020	912	669,85	610 903,20
19914	Республика Северная Осетия-Алания, р-н Пригородный, ст. Архонская, ул. Южная, 78	Пригородный	15:08:0090162:44	003002000000 Земли населенных пунктов	Для ведения личного подсобного хозяйства	13	02:0020	1 000	669,85	669 850,00
19915	Республика Северная Осетия-Алания, р-н Пригородный, ст-ца Архонская, ул А.Невского, 67 "а"	Пригородный	15:08:0090162:45	003002000000 Земли населенных пунктов	Для ведения личного подсобного хозяйства	13	02:0020	1 000	669,85	669 850,00
19916	Российская Федерация, Республика Северная Осетия - Алания, Пригородный район, ст-ца Архонская, ул Южная, 68	Пригородный	15:08:0090162:7	003002000000 Земли населенных пунктов	Для ведения личного подсобного хозяйства	13	02:0020	1 000	669,85	669 850,00
19917	Российская Федерация, Республика Северная Осетия - Алания, Пригородный район, ст-ца Архонская, ул Южная, 70	Пригородный	15:08:0090162:8	003002000000 Земли населенных пунктов	Для ведения личного подсобного хозяйства	13	02:0020	1 000	669,85	669 850,00
19918	Респ. Северная Осетия - Алания, р-н Пригородный, ст-ца Архонская, ул. Южная, дом 72	Пригородный	15:08:0090162:9	003002000000 Земли населенных пунктов	Для ведения личного подсобного хозяйства	13	02:0020	1 009	669,85	675 878,65
19919	Респ. Северная Осетия - Алания, р-н Пригородный, ст-ца Архонская, ул. А. Невского, 59"в"	Пригородный	15:08:0090163:1	003002000000 Земли населенных пунктов	Для ведения личного подсобного хозяйства	13	02:0020	1 000	669,85	669 850,00
19920	Северная Осетия - Алания респ, р-н Пригородный, ст-ца Архонская, ул Южная, дом 54	Пригородный	15:08:0090163:10	003002000000 Земли населенных пунктов	Для ведения личного подсобного хозяйства	13	02:0020	1 042	669,85	697 983,70
19921	Респ. Северная Осетия - Алания, р-н Пригородный, ст-ца Архонская, ул. Южная, дом 58	Пригородный	15:08:0090163:11	003002000000 Земли населенных пунктов	Для ведения личного подсобного хозяйства	13	02:0020	955	669,85	639 706,75
19922	Респ. Северная Осетия - Алания, р-н Пригородный, ст-ца Архонская, ул. Южная, дом 60	Пригородный	15:08:0090163:12	003002000000 Земли населенных пунктов	Для ведения личного подсобного хозяйства	13	02:0020	1 018	669,85	681 907,30
19923	Респ. Северная Осетия - Алания, р-н Пригородный, ст-ца Архонская, ул. Южная, дом 60	Пригородный	15:08:0090163:13	003002000000 Земли населенных пунктов	ИЖС	13	02:0010	1 024	669,85	685 926,40
19924	Республика Северная Осетия - Алания, м-н Пригородный, с.п. Архонское, ст-ца Архонская, ул Южная	Пригородный	15:08:0090163:14	003002000000 Земли населенных пунктов	Под жилую застройку Индивидуальную	13	02:0010	1 008	669,85	675 208,80
19925	Респ. Северная Осетия - Алания, р-н Пригородный, ст-ца Архонская, ул. Южная, 64	Пригородный	15:08:0090163:15	003002000000 Земли населенных пунктов	Для ведения личного подсобного хозяйства	13	02:0020	1 000	669,85	669 850,00

№ п/п	Местоположение ЗУ	Район	Кадастровый номер ЗУ	Категория земель	Разрешенное использование по документу	Код вида разрешенного использования (в соответствии с классификатором видов разрешенного использования земельных участков)	Вид использования объектов недвижимости	Площадь	УПКС	КС
19926	Респ. Северная Осетия - Алания, р-н Пригородный, ст-ца Архонская, ул. Южная, 66	Пригородный	15:08:0090163:16	0030020000000 Земли населенных пунктов	Для ведения личного подсобного хозяйства	13	02:0020	1 000	669,85	669 850,00
19927	Респ. Северная Осетия - Алания, р-н Пригородный, ст-ца Архонская, ул. А. Невского, 59	Пригородный	15:08:0090163:2	0030020000000 Земли населенных пунктов	Для ведения личного подсобного хозяйства	13	02:0020	1 000	669,85	669 850,00
19928	Российская Федерация, Республика Северная Осетия - Алания, Пригородный район, ст-ца Архонская, ул. А.Невского, 55	Пригородный	15:08:0090163:3	0030020000000 Земли населенных пунктов	Для ведения личного подсобного хозяйства	13	02:0020	1 000	669,85	669 850,00
19929	Респ. Северная Осетия - Алания, р-н Пригородный, ст-ца Архонская, ул. А. Невского, дом 53	Пригородный	15:08:0090163:4	0030020000000 Земли населенных пунктов	ИЖС	13	02:0010	1 003	669,85	671 859,55
19930	Респ. Северная Осетия - Алания, р-н Пригородный, ст-ца Архонская, ул. А. Невского, дом 53	Пригородный	15:08:0090163:5	0030020000000 Земли населенных пунктов	Для ведения личного подсобного хозяйства	13	02:0020	1 041	669,85	697 313,85
19931	Респ. Северная Осетия - Алания, р-н Пригородный, ст-ца Архонская, ул. А. Невского, дом 51	Пригородный	15:08:0090163:6	0030020000000 Земли населенных пунктов	Для ведения личного подсобного хозяйства	13	02:0020	1 013	669,85	678 558,05
19932	Респ. Северная Осетия - Алания, р-н Пригородный, ст-ца Архонская, ул. А.Невского, дом 47	Пригородный	15:08:0090163:7	0030020000000 Земли населенных пунктов	Для ведения личного подсобного хозяйства	13	02:0020	1 108	669,85	742 193,80
19933	Респ. Северная Осетия - Алания, р-н Пригородный, ст-ца Архонская, ул. А.Невского, дом 45	Пригородный	15:08:0090163:8	0030020000000 Земли населенных пунктов	Для ведения личного подсобного хозяйства	13	02:0020	1 100	669,85	736 835,00
19934	Республика Северная Осетия-Алания, р-н Пригородный, ст-ца Архонская, ул. Южная, 52	Пригородный	15:08:0090163:9	0030020000000 Земли населенных пунктов	Для ведения личного подсобного хозяйства	13	02:0020	1 100	669,85	736 835,00
19935	Респ. Северная Осетия - Алания, р-н Пригородный, ст-ца Архонская, ул. Южная, дом 42	Пригородный	15:08:0090164:1	0030020000000 Земли населенных пунктов	Для строительства жилого дома и ведения личного подсобного хозяйства	13	02:0020	1 086	669,85	727 457,10
19936	Северная Осетия - Алания респ, р-н Пригородный, ст-ца Архонская, ул. А.Невского, 27	Пригородный	15:08:0090164:10	0030020000000 Земли населенных пунктов	Для ведения личного подсобного хозяйства	13	02:0020	1 000	669,85	669 850,00
19937	Респ. Северная Осетия - Алания, р-н Пригородный, ст-ца Архонская, ул. А. Невского, дом 25	Пригородный	15:08:0090164:11	0030020000000 Земли населенных пунктов	Для ведения личного подсобного хозяйства	13	02:0020	1 000	669,85	669 850,00
19938	Респ. Северная Осетия - Алания, р-н Пригородный, ст Архонская, ул Южная, 32	Пригородный	15:08:0090164:12	0030020000000 Земли населенных пунктов	Для ведения личного подсобного хозяйства	13	02:0020	1 000	669,85	669 850,00
19939	Северная Осетия - Алания респ, р-н Пригородный, ст-ца Архонская, ул Южная, д 34	Пригородный	15:08:0090164:13	0030020000000 Земли населенных пунктов	Для ведения личного подсобного хозяйства	13	02:0020	1 000	669,85	669 850,00
19940	Северная Осетия - Алания респ, р-н Пригородный, ст-ца Архонская, ул Южная, д 36	Пригородный	15:08:0090164:14	0030020000000 Земли населенных пунктов	Для ведения личного подсобного хозяйства	13	02:0020	913	669,85	611 573,05
19941	Респ. Северная Осетия - Алания, р-н Пригородный, ст-ца Архонская, ул. Южная, дом 38	Пригородный	15:08:0090164:15	0030020000000 Земли населенных пунктов	Для ведения личного подсобного хозяйства	13	02:0020	1 038	669,85	695 304,30
19942	Респ. Северная Осетия - Алания, р-н Пригородный, ст-ца Архонская, ул. Южная, дом 40	Пригородный	15:08:0090164:16	0030020000000 Земли населенных пунктов	Для ведения личного подсобного хозяйства	13	02:0020	1 092	669,85	731 476,20
19943	Северная Осетия - Алания респ, р-н Пригородный, ст-ца Архонская, ул Южная, 44	Пригородный	15:08:0090164:17	0030020000000 Земли населенных пунктов	Для ведения личного подсобного хозяйства	13	02:0020	1 034	669,85	692 624,90
19944	Российская Федерация, Республика Северная Осетия - Алания, Пригородный район, ст-ца Архонская, ул. Южная, 46	Пригородный	15:08:0090164:18	0030020000000 Земли населенных пунктов	Для индивидуальной жилой застройки	13	02:0010	1 000	669,85	669 850,00
19945	Респ. Северная Осетия - Алания, р-н Пригородный, ст-ца Архонская, ул. Южная, дом 48	Пригородный	15:08:0090164:19	0030020000000 Земли населенных пунктов	ИЖС	13	02:0010	1 001	669,85	670 519,85
19946	Респ. Северная Осетия - Алания, р-н Пригородный, ст-ца Архонская, ул. А. Невского, дом 43	Пригородный	15:08:0090164:2	0030020000000 Земли населенных пунктов	ИЖС	13	02:0010	1 000	669,85	669 850,00
19947	Респ. Северная Осетия - Алания, р-н Пригородный, ст-ца Архонская, ул. Южная, 50	Пригородный	15:08:0090164:20	0030020000000 Земли населенных пунктов	Для ведения личного подсобного хозяйства	13	02:0020	1 011	669,85	677 218,35
19948	Респ. Северная Осетия - Алания, р-н Пригородный, ст-ца Архонская, ул. А. Невского, 41	Пригородный	15:08:0090164:3	0030020000000 Земли населенных пунктов	Для ведения личного подсобного хозяйства	13	02:0020	1 074	669,85	719 418,90
19949	Респ. Северная Осетия - Алания, р-н Пригородный, ст Архонская, ул А Невского,39	Пригородный	15:08:0090164:4	0030020000000 Земли населенных пунктов	Для ведения личного подсобного хозяйства	13	02:0020	1 099	669,85	736 165,15
19950	Северная Осетия - Алания респ, р-н Пригородный, ст-ца Архонская, ул. А. Невского, 37	Пригородный	15:08:0090164:5	0030020000000 Земли населенных пунктов	Для ведения личного подсобного хозяйства	13	02:0020	1 095	669,85	733 485,75
19951	Северная Осетия - Алания респ, р-н Пригородный, ст-ца Архонская, ул А. Невского, 35	Пригородный	15:08:0090164:6	0030020000000 Земли населенных пунктов	Для ведения личного подсобного хозяйства	13	02:0020	1 069	669,85	716 069,65
19952	Респ. Северная Осетия - Алания, р-н Пригородный, ст-ца Архонская, ул. А. Невского, дом 33	Пригородный	15:08:0090164:7	0030020000000 Земли населенных пунктов	Для ведения личного подсобного хозяйства	13	02:0020	1 100	669,85	736 835,00
19953	Респ. Северная Осетия - Алания, р-н Пригородный, ст-ца Архонская, ул. А. Невского, дом 31	Пригородный	15:08:0090164:8	0030020000000 Земли населенных пунктов	Для ведения личного подсобного хозяйства	13	02:0020	1 051	669,85	704 012,35
19954	Респ. Северная Осетия - Алания, р-н Пригородный, ст Архонская, ул А Невского, 29	Пригородный	15:08:0090164:9	0030020000000 Земли населенных пунктов	Для ведения личного подсобного хозяйства	13	02:0020	908	669,85	608 223,80
19955	Республика Северная Осетия-Алания, р-н Пригородный, ст-ца Архонская, ул А.Невского, д 11	Пригородный	15:08:0090165:1	0030020000000 Земли населенных пунктов	Для ведения личного подсобного хозяйства	13	02:0020	3 026	669,85	2 026 966,10
19956	Северная Осетия - Алания респ, р-н Пригородный, ст-ца Архонская, ул. А.Невского, 3	Пригородный	15:08:0090165:10	0030020000000 Земли населенных пунктов	Для ведения личного подсобного хозяйства	13	02:0020	1 080	669,85	723 438,00
19957	Респ. Северная Осетия - Алания, р-н Пригородный, ст-ца Архонская, ул. А. Невского, дом 1	Пригородный	15:08:0090165:11	0030020000000 Земли населенных пунктов	Для ведения личного подсобного хозяйства	13	02:0020	981	669,85	657 122,85
19958	Республика Северная Осетия-Алания, р-н Пригородный, ст-ца Архонская, ул. Южная, 2	Пригородный	15:08:0090165:12	0030020000000 Земли населенных пунктов	Индивидуальное жилищное строительство	13	02:0010	1 289	669,85	863 436,65
19959	Респ. Северная Осетия - Алания, р-н Пригородный, ст-ца Архонская, ул. Южная, дом 4	Пригородный	15:08:0090165:13	0030020000000 Земли населенных пунктов	Для строительства жилого дома и ведения личного подсобного хозяйства	13	02:0020	1 042	669,85	697 983,70
19960	Российская Федерация, Республика Северная Осетия - Алания, Пригородный район, ст-ца Архонская, ул. Южная, 6	Пригородный	15:08:0090165:14	0030020000000 Земли населенных пунктов	Для индивидуальной жилой застройки	13	02:0010	1 000	669,85	669 850,00
19961	Республика Северная Осетия - Алания, м-н Пригородный, с.п. Архонское, ст-ца Архонская, ул Петра Первого, дом, 12	Пригородный	15:08:0090165:15	0030020000000 Земли населенных пунктов	ИЖС	13	02:0010	1 729	669,85	1 158 170,65
19962	Респ. Северная Осетия - Алания, р-н Пригородный, ст-ца Архонская, ул. Южная, дом 12	Пригородный	15:08:0090165:16	0030020000000 Земли населенных пунктов	Для ведения личного подсобного хозяйства	13	02:0020	1 090	669,85	730 136,50
19963	Респ. Северная Осетия - Алания, р-н Пригородный, ст-ца Архонская, ул. Южная, 18	Пригородный	15:08:0090165:17	0030020000000 Земли населенных пунктов	Для ведения личного подсобного хозяйства	13	02:0020	1 092	669,85	731 476,20
19964	Республика Северная Осетия - Алания, м-н Пригородный, с.п. Архонское, ст-ца Архонская, ул Южная	Пригородный	15:08:0090165:178	0030020000000 Земли населенных пунктов	Для индивидуального жилищного строительства	13	02:0010	469	669,85	314 159,65
19965	Республика Северная Осетия - Алания, м-н Пригородный, с.п. Архонское, ст-ца Архонская, ул Южная	Пригородный	15:08:0090165:179	0030020000000 Земли населенных пунктов	Для индивидуального жилищного строительства	13	02:0010	525	669,85	351 671,25
19966	Респ. Северная Осетия - Алания, р-н Пригородный, ст-ца Архонская, ул. Южная, дом 14	Пригородный	15:08:0090165:18	0030020000000 Земли населенных пунктов	Для ведения личного подсобного хозяйства	13	02:0020	1 061	669,85	710 710,85

№ п/п	Местоположение ЗУ	Район	Кадастровый номер ЗУ	Категория земель	Разрешенное использование по документу	Код вида разрешенного использования (в соответствии с классификатором видов разрешенного использования земельных участков)	Вид использования объектов недвижимости	Площадь	УПКС	КС
19967	Республика Северная Осетия - Алания, м-р-н Пригородный, с.п. Архонское, ст-ца Архонская, ул Южная	Пригородный	15:08:0090165:182	003002000000 Земли населенных пунктов	Для ведения личного подсобного хозяйства	13	02:0020	468	669,85	313 489,80
19968	Республика Северная Осетия - Алания, м-р-н Пригородный, с.п. Архонское, ст-ца Архонская, ул Южная	Пригородный	15:08:0090165:183	003002000000 Земли населенных пунктов	Для ведения личного подсобного хозяйства	13	02:0020	469	669,85	314 159,65
19969	Российская Федерация, Республика Северная Осетия - Алания, Пригородный район, ст-ца Архонская, ул. А.Невского	Пригородный	15:08:0090165:184	003002000000 Земли населенных пунктов	Для ведения личного подсобного хозяйства (приусадебный земельный участок)	13	02:0020	1 106	669,85	740 854,10
19970	Российская Федерация, Республика Северная Осетия - Алания, Пригородный район, ст-ца Архонская, ул. А.Невского	Пригородный	15:08:0090165:185	003002000000 Земли населенных пунктов	Для ведения личного подсобного хозяйства (приусадебный земельный участок)	13	02:0020	1 068	669,85	715 399,80
19971	Северная Осетия - Алания респ, р-н Пригородный, ст-ца Архонская, ул. А. Невского, 23	Пригородный	15:08:0090165:2	003002000000 Земли населенных пунктов	Для ведения личного подсобного хозяйства	13	02:0020	1 100	669,85	736 835,00
19972	Респ. Северная Осетия - Алания, р-н Пригородный, ст-ца Архонская, ул. Южная, дом 16	Пригородный	15:08:0090165:20	003002000000 Земли населенных пунктов	Для ведения личного подсобного хозяйства	13	02:0020	1 102	669,85	738 174,70
19973	Респ. Северная Осетия - Алания, р-н Пригородный, ст. Архонская, ул. Южная, 26	Пригородный	15:08:0090165:22	003002000000 Земли населенных пунктов	Для ведения личного подсобного хозяйства	13	02:0020	1 018	669,85	681 907,30
19974	Респ. Северная Осетия - Алания, р-н Пригородный, ст-ца Архонская, ул. Южная, дом 28	Пригородный	15:08:0090165:23	003002000000 Земли населенных пунктов	Для ведения личного подсобного хозяйства	13	02:0020	940	669,85	629 659,00
19975	Респ. Северная Осетия - Алания, р-н Пригородный, ст-ца Архонская, ул. Южная, дом 24	Пригородный	15:08:0090165:25	003002000000 Земли населенных пунктов	Для ведения личного подсобного хозяйства	13	02:0020	974	669,85	652 400,90
19976	Респ. Северная Осетия - Алания, р-н Пригородный, ст-ца Архонская, ул. А.Невского, дом 19	Пригородный	15:08:0090165:26	003002000000 Земли населенных пунктов	Для ведения личного подсобного хозяйства	13	02:0020	1 043	669,85	698 653,55
19977	Республика Северная Осетия-Алания, р-н Пригородный, ст-ца Архонская, ул А.Невского, 21	Пригородный	15:08:0090165:35	003002000000 Земли населенных пунктов	Для ведения личного подсобного хозяйства	13	02:0020	550	669,85	368 417,50
19978	Республика Северная Осетия-Алания, р-н Пригородный, ст Архонская, ул. А.Невского, 21	Пригородный	15:08:0090165:36	003002000000 Земли населенных пунктов	Для ведения личного подсобного хозяйства	13	02:0020	549	669,85	367 747,65
19979	Республика Северная Осетия-Алания, р-н Пригородный, ст-ца Архонская, ул Южная, 2 "а"	Пригородный	15:08:0090165:37	003002000000 Земли населенных пунктов	Для индивидуальной жилой застройки	13	02:0010	1 100	669,85	736 835,00
19980	Республика Северная Осетия-Алания, р-н Пригородный, ст. Архонская, ул. А.Невского, 1 "а"	Пригородный	15:08:0090165:38	003002000000 Земли населенных пунктов	Для ведения личного подсобного хозяйства	13	02:0020	600	669,85	401 910,00
19981	Респ. Северная Осетия - Алания, р-н Пригородный, ст-ца Архонская, ул. А. Невского, дом 17	Пригородный	15:08:0090165:4	003002000000 Земли населенных пунктов	Для ведения личного подсобного хозяйства	13	02:0020	1 040	669,85	696 644,00
19982	Респ. Северная Осетия - Алания, р-н Пригородный, ст-ца Архонская, ул. А. Невского, дом 15	Пригородный	15:08:0090165:5	003002000000 Земли населенных пунктов	Для ведения личного подсобного хозяйства	13	02:0020	2 042	669,85	1 367 833,70
19983	Северная Осетия - Алания респ, р-н Пригородный, ст-ца Архонская, ул А.Невского, 9	Пригородный	15:08:0090165:7	003002000000 Земли населенных пунктов	Для ведения личного подсобного хозяйства	13	02:0020	1 013	669,85	678 558,05
19984	Респ. Северная Осетия - Алания, р-н Пригородный, ст-ца Архонская, ул. А. Невского, дом 7	Пригородный	15:08:0090165:8	003002000000 Земли населенных пунктов	ИЖС	13	02:0010	942	669,85	630 998,70
19985	Респ. Северная Осетия - Алания, р-н Пригородный, ст-ца Архонская, ул. А. Невского, дом 5	Пригородный	15:08:0090165:9	003002000000 Земли населенных пунктов	Индивидуальное жилищное строительство	13	02:0010	1 030	669,85	689 945,50
19986	Респ. Северная Осетия - Алания, р-н Пригородный, ст-ца Архонская, ул. Набережная, 23	Пригородный	15:08:0090166:1	003002000000 Земли населенных пунктов	Для ведения личного подсобного хозяйства	13	02:0020	878	669,85	588 128,30
19987	Респ. Северная Осетия - Алания, р-н Пригородный, ст Архонская, ул Набережная, 25	Пригородный	15:08:0090166:2	003002000000 Земли населенных пунктов	Для ведения личного подсобного хозяйства	13	02:0020	946	669,85	633 678,10
19988	Северная Осетия - Алания респ, р-н Пригородный, ст-ца Архонская, ул Набережная, 29	Пригородный	15:08:0090166:4	003002000000 Земли населенных пунктов	Для ведения личного подсобного хозяйства	13	02:0020	1 592	669,85	1 066 401,20
19989	Республика Северная Осетия-Алания, р-н Пригородный, ст. Архонская, ул. Набережная, 27	Пригородный	15:08:0090166:7	003002000000 Земли населенных пунктов	Эксплуатация индивидуального жилого дома	13	02:0010	218	669,85	146 027,30
19990	Республика Северная Осетия-Алания, р-н Пригородный, ст Архонская, ул. Набережная, 27 б	Пригородный	15:08:0090166:8	003002000000 Земли населенных пунктов	Эксплуатация индивидуального жилого дома	13	02:0010	715	669,85	478 942,75
19991	Республика Северная Осетия-Алания, р-н Пригородный, ст Архонская, ул. Набережная, 27 а	Пригородный	15:08:0090166:9	003002000000 Земли населенных пунктов	Эксплуатация индивидуального жилого дома	13	02:0010	713	669,85	477 603,05
19992	Республика Северная Осетия-Алания, р-н Пригородный, ст-ца Архонская, ул Шоссейная, 2 "г"	Пригородный	15:08:0090167:1	003002000000 Земли населенных пунктов	Под строительство магазина	4	04:0040	119	1 741,62	207 252,78
19993	Российская Федерация, Республика Северная Осетия-Алания, Пригородный муниципальный район, Архонское сельское поселение, ст. Архонская, ул. Шоссейная, 2ж	Пригородный	15:08:0090167:100	003002000000 Земли населенных пунктов	Под объекты отдыха и туризма	5	05:0022	14 038	278,52	3 993 419,76
19994	Республика Северная Осетия-Алания, р-н Пригородный, ст Архонская	Пригородный	15:08:0090167:101	003002000000 Земли населенных пунктов	Выпас сельскохозяйственных животных	1	01:0081	21 999	6,09	133 973,91
19995	Республика Северная Осетия-Алания, р-н Пригородный, ст-ца Архонская	Пригородный	15:08:0090167:102	003002000000 Земли населенных пунктов	Выпас сельскохозяйственных животных	1	01:0081	280 893	6,09	1 710 638,37
19996	Республика Северная Осетия-Алания, р-н Пригородный, ст-ца Архонская	Пригородный	15:08:0090167:103	003002000000 Земли населенных пунктов	Вы пас сельскохозяйственных животных	1	01:0081	9 830	6,09	59 864,70
19997	Республика Северная Осетия-Алания, р-н Пригородный, станица Архонская, ул. Ардонская, 20	Пригородный	15:08:0090167:2	003002000000 Земли населенных пунктов	Для строительства автомагазина	4	04:0040	250	1 741,62	435 405,00
19998	Республика Северная Осетия-Алания, район Пригородный, ст-ца Архонская	Пригородный	15:08:0090167:214	003002000000 Земли населенных пунктов	Вы пас сельскохозяйственных животных	1	01:0081	9 062	6,09	55 187,58
19999	Респ Северная Осетия - Алания, Пригородный р-н, ст-ца Архонская	Пригородный	15:08:0090167:215	003002000000 Земли населенных пунктов	Вы пас сельскохозяйственных животных	1	01:0081	9 605	6,09	58 494,45
20000	Республика Северная Осетия-Алания, р-н Пригородный, ст-ца Архонская	Пригородный	15:08:0090167:216	003002000000 Земли населенных пунктов	Вы пас сельскохозяйственных животных	1	01:0081	7 393	6,09	45 023,37
20001	Республика Северная Осетия-Алания, р-н Пригородный, ст-ца Архонская	Пригородный	15:08:0090167:217	003002000000 Земли населенных пунктов	Вы пас сельскохозяйственных животных	1	01:0081	9 455	6,09	57 580,95
20002	Респ. Северная Осетия - Алания, р-н. Пригородный, ст-ца Архонская	Пригородный	15:08:0090167:218	003002000000 Земли населенных пунктов	Вы пас сельскохозяйственных животных	1	01:0081	6 337	6,09	38 592,33
20003	Респ. Северная Осетия - Алания, р-н. Пригородный, ст-ца Архонская	Пригородный	15:08:0090167:219	003002000000 Земли населенных пунктов	Вы пас сельскохозяйственных животных	1	01:0081	6 951	6,09	42 331,59
20004	РСО- Алания, Пригородный район, ст. Архонская	Пригородный	15:08:0090167:220	003002000000 Земли населенных пунктов	Вы пас сельскохозяйственных животных	1	01:0081	7 321	6,09	44 584,89
20005	Республика Северная Осетия - Алания, Пригородный р-н, ст-ца Архонская	Пригородный	15:08:0090167:221	003002000000 Земли населенных пунктов	Вы пас сельскохозяйственных животных	1	01:0081	8 654	6,09	52 702,86
20006	Респ. Северная Осетия - Алания, Пригородный р-н., ст-ца Архонская	Пригородный	15:08:0090167:222	003002000000 Земли населенных пунктов	Вы пас сельскохозяйственных животных	1	01:0081	3 408	6,09	20 754,72
20007	Республика Северная Осетия - Алания, Пригородный район, ст. Архонская	Пригородный	15:08:0090167:223	003002000000 Земли населенных пунктов	Вы пас сельскохозяйственных животных	1	01:0081	9 042	6,09	55 065,78
20008	Респ Северная Осетия - Алания, Пригородный р-н, ст-ца Архонская	Пригородный	15:08:0090167:224	003002000000 Земли населенных пунктов	Вы пас сельскохозяйственных животных	1	01:0081	8 435	6,09	51 369,15
20009	Респ. Северная Осетия - Алания, р-н. Пригородный, ст-ца. Архонская	Пригородный	15:08:0090167:225	003002000000 Земли населенных пунктов	Вы пас сельскохозяйственных животных	1	01:0081	8 227	6,09	50 102,43
20010	Респ. Северная Осетия - Алания, Пригородный р-н., ст-ца. Архонская	Пригородный	15:08:0090167:226	003002000000 Земли населенных пунктов	Вы пас сельскохозяйственных животных	1	01:0081	7 709	6,09	46 947,81
20011	Республика Северная Осетия-Алания, р-н Пригородный, западнее ст Архонская	Пригородный	15:08:0090167:24	003001000000 Земли сельскохозяйственного назначения	Под сельскохозяйственное производство	1	01:0010	30 000	12,18	365 400,00
20012	Республика Северная Осетия-Алания, р-н Пригородный, юго-западнее ст. Архонская	Пригородный	15:08:0090167:25	003001000000 Земли сельскохозяйственного назначения	Для производства сельскохозяйственной продукции	1	01:0010	109 754	12,18	1 336 803,72
20013	Российская Федерация, Республика Северная Осетия-Алания, Пригородный район, ст. Архонская, ул. Шоссейная	Пригородный	15:08:0090167:291	003002000000 Земли населенных пунктов	Для размещения спортивного комплекса	3	05:0010	7 000	184,21	1 289 470,00
20014	Российская Федерация, Республика Северная Осетия - Алания, Пригородный район, ст-ца Архонская, ул Ардонская	Пригородный	15:08:0090167:292	003002000000 Земли населенных пунктов	Предоставление коммунальных услуг	6	03:0011	11 461	89,14	1 021 633,54
20015	Российская Федерация, Республика Северная Осетия - Алания, р-н Пригородный, ст-ца Архонская	Пригородный	15:08:0090167:293	003002000000 Земли населенных пунктов	Обеспечение внутреннего правопорядка	3	08:0000	12 000	468,90	5 626 800,00
20016	Респ. Северная Осетия - Алания, р-н Пригородный, ст. Архонская, ул. Ардонская, 18	Пригородный	15:08:0090167:3	003002000000 Земли населенных пунктов	Для эксплуатации нежилого здания	4	04:0040	402	1 741,62	700 131,24

№ пп	Местоположение ЗУ	Район	Кадастровый номер ЗУ	Категория земель	Разрешенное использование по документу	Код вида разрешенного использования (в соответствии с классификатором видов разрешенного использования земельных участков)	Вид использования объектов недвижимости	Площадь	УПКС	КС
20017	Республика Северная Осетия-Алания, р-н Пригородный, ст Архонская, северо-западнее моста через р. Черная, на а/д Владикавказ-Архонская (северо-западная часть Пригородного района РСО-Алания)	Пригородный	15:08:0090167:36	0030010000000 Земли сельскохозяйственного назначения	Для производства сельскохозяйственной продукции	1	01:010	502 566	12,18	6 121 253,88
20018	Республика Северная Осетия - Алания, мр-н Пригородный, с.п. Архонское, ст-ца Архонская, ул Шоссейная, дом. 2	Пригородный	15:08:0090167:37	0030020000000 Земли населенных пунктов	Для размещения спортивного комплекса	3	05:011	41 888	184,21	7 716 188,48
20019	Республика Северная Осетия-Алания, р-н Пригородный, станица Архонская, ул. Шоссейная, 2 "в"	Пригородный	15:08:0090167:4	0030020000000 Земли населенных пунктов	Для эксплуатации нежилого здания (магазина)	4	04:040	288	1 741,62	501 586,56
20020	Республика Северная Осетия-Алания, р-н Пригородный, юго-западная окраина ст. Архонская	Пригородный	15:08:0090167:41	0030020000000 Земли населенных пунктов	Для ведения пчеловодства	1	01:020	53 145	5,33	283 262,85
20021	Республика Северная Осетия-Алания, р-н Пригородный, ст-ца Архонская, ул Ардонская, 22"в"	Пригородный	15:08:0090167:42	0030020000000 Земли населенных пунктов	Для сельскохозяйственного использования (для животноводства)	1	01:070	10 000	277,99	2 779 900,00
20022	Республика Северная Осетия-Алания, р-н Пригородный, ст-ца Архонская, ул Шоссейная, 26	Пригородный	15:08:0090167:45	0030020000000 Земли населенных пунктов	Эксплуатация нежилого здания - магазин	4	04:040	285	1 741,62	496 361,70
20023	Республика Северная Осетия-Алания, р-н Пригородный, ст-ца Архонская, ул Ардонская, 22 "г"	Пригородный	15:08:0090167:47	0030020000000 Земли населенных пунктов	Для сельскохозяйственного использования (животноводства)	1	01:070	37 000	277,99	10 285 630,00
20024	Республика Северная Осетия-Алания, р-н Пригородный, ст-ца Архонская, ул Ардонская	Пригородный	15:08:0090167:49	0030020000000 Земли населенных пунктов	Для индивидуальной жилой застройки	13	02:010	1 188	669,85	795 781,80
20025	Республика Северная Осетия-Алания, р-н Пригородный, ст-ца Архонская, ул Полевая, 56	Пригородный	15:08:0090167:5	0030020000000 Земли населенных пунктов	Для эксплуатации магазина стройматериалов	4	04:040	805	1 741,62	1 402 004,10
20026	Республика Северная Осетия-Алания, р-н Пригородный, ст-ца Архонская, ул. Ардонская	Пригородный	15:08:0090167:50	0030020000000 Земли населенных пунктов	Для индивидуальной жилой застройки	13	02:010	1 081	669,85	724 107,85
20027	Республика Северная Осетия-Алания, р-н Пригородный, ст. Архонская, ул. Яшиневая, 17	Пригородный	15:08:0090167:51	0030020000000 Земли населенных пунктов	Для индивидуальной жилой застройки	13	02:010	600	669,85	401 910,00
20028	Республика Северная Осетия-Алания, р-н Пригородный, ст-ца Архонская, ул Яшиневая, 15	Пригородный	15:08:0090167:52	0030020000000 Земли населенных пунктов	Для индивидуальной жилой застройки	13	02:010	600	669,85	401 910,00
20029	Республика Северная Осетия-Алания, р-н Пригородный, ст Архонская, ул. Яшиневая, 13	Пригородный	15:08:0090167:53	0030020000000 Земли населенных пунктов	Для индивидуальной жилой застройки	13	02:010	600	669,85	401 910,00
20030	Республика Северная Осетия-Алания, р-н Пригородный, ст-ца Архонская, ул. Яшиневая, 11	Пригородный	15:08:0090167:54	0030020000000 Земли населенных пунктов	Для индивидуальной жилой застройки	13	02:010	600	669,85	401 910,00
20031	Республика Северная Осетия-Алания, р-н Пригородный, ст-ца Архонская, ул Яшиневая, 9	Пригородный	15:08:0090167:55	0030020000000 Земли населенных пунктов	Для индивидуальной жилой застройки	13	02:010	600	669,85	401 910,00
20032	Республика Северная Осетия-Алания, р-н Пригородный, ст-ца Архонская, ул Яшиневая, 7	Пригородный	15:08:0090167:56	0030020000000 Земли населенных пунктов	Для индивидуальной жилой застройки	13	02:010	600	669,85	401 910,00
20033	Республика Северная Осетия-Алания, р-н Пригородный, ст Архонская, ул. Яшиневая, 5	Пригородный	15:08:0090167:57	0030020000000 Земли населенных пунктов	Для индивидуальной жилищной застройки	13	02:010	600	669,85	401 910,00
20034	Республика Северная Осетия-Алания, р-н Пригородный, ст. Архонская, ул. Яшиневая, 3	Пригородный	15:08:0090167:58	0030020000000 Земли населенных пунктов	Для индивидуальной жилой застройки	13	02:010	600	669,85	401 910,00
20035	Российская Федерация, Республика Северная Осетия - Алания, р-н Пригородный, ст-ца Архонская, ул. Яшиневая, 1	Пригородный	15:08:0090167:59	0030020000000 Земли населенных пунктов	Для индивидуальной жилой застройки	13	02:010	600	669,85	401 910,00
20036	Респ. Северная Осетия - Алания, р-н Пригородный, ст. Архонская, ул. Полевая, 5 "в"	Пригородный	15:08:0090167:6	0030020000000 Земли населенных пунктов	Для эксплуатации существующего кафе	4	04:060	1 071	1 490,42	1 596 239,82
20037	Республика Северная Осетия-Алания, р-н Пригородный, ст-ца Архонская, ул Ардонская	Пригородный	15:08:0090167:60	0030020000000 Земли населенных пунктов	Для индивидуальной жилой застройки	13	02:010	683	669,85	457 507,55
20038	Республика Северная Осетия-Алания, р-н Пригородный, ст. Архонская, ул. Весенняя, 20	Пригородный	15:08:0090167:61	0030020000000 Земли населенных пунктов	Для индивидуальной жилой застройки	13	02:010	600	669,85	401 910,00
20039	Республика Северная Осетия-Алания, р-н Пригородный, ст-ца Архонская, ул. Весенняя, 18	Пригородный	15:08:0090167:62	0030020000000 Земли населенных пунктов	Для индивидуальной жилой застройки	13	02:010	600	669,85	401 910,00
20040	Республика Северная Осетия-Алания, р-н Пригородный, ст-ца Архонская, ул Весенняя, 16	Пригородный	15:08:0090167:63	0030020000000 Земли населенных пунктов	Для индивидуальной жилой застройки	13	02:010	600	669,85	401 910,00
20041	Республика Северная Осетия-Алания, р-н Пригородный, ст-ца Архонская, ул Весенняя, 14	Пригородный	15:08:0090167:64	0030020000000 Земли населенных пунктов	Для индивидуальной жилой застройки	13	02:010	600	669,85	401 910,00
20042	Республика Северная Осетия-Алания, р-н Пригородный, ст-ца Архонская, ул Весенняя, 12	Пригородный	15:08:0090167:65	0030020000000 Земли населенных пунктов	Для индивидуальной жилой застройки	13	02:010	600	669,85	401 910,00
20043	Республика Северная Осетия-Алания, р-н Пригородный, ст-ца Архонская, ул Весенняя, д 10	Пригородный	15:08:0090167:66	0030020000000 Земли населенных пунктов	Для индивидуальной жилой застройки	13	02:010	600	669,85	401 910,00
20044	Республика Северная Осетия-Алания, р-н Пригородный, ст-ца Архонская, ул Весенняя, 8	Пригородный	15:08:0090167:67	0030020000000 Земли населенных пунктов	Для индивидуальной жилой застройки	13	02:010	601	669,85	402 579,85
20045	Республика Северная Осетия-Алания, р-н Пригородный, ст-ца Архонская, ул Весенняя, 6	Пригородный	15:08:0090167:68	0030020000000 Земли населенных пунктов	Для индивидуальной жилой застройки	13	02:010	600	669,85	401 910,00
20046	Республика Северная Осетия-Алания, р-н Пригородный, ст-ца Архонская, ул Весенняя, 4	Пригородный	15:08:0090167:69	0030020000000 Земли населенных пунктов	Для индивидуальной жилой застройки	13	02:010	600	669,85	401 910,00
20047	Респ. Северная Осетия - Алания, р-н Пригородный, ст-ца Архонская, ул. Полевая, дом 5 "а"	Пригородный	15:08:0090167:7	0030020000000 Земли населенных пунктов	Для строительства магазина	4	04:040	1 018	1 741,62	1 772 969,16
20048	Республика Северная Осетия-Алания, р-н Пригородный, ст-ца Архонская, ул Весенняя, 2	Пригородный	15:08:0090167:70	0030020000000 Земли населенных пунктов	Для индивидуальной жилой застройки	13	02:010	600	669,85	401 910,00
20049	Республика Северная Осетия-Алания, р-н Пригородный, ст-ца Архонская, ул Ардонская	Пригородный	15:08:0090167:71	0030020000000 Земли населенных пунктов	Для индивидуальной жилой застройки	13	02:010	840	669,85	562 674,00
20050	Республика Северная Осетия-Алания, р-н Пригородный, ст-ца Архонская, ул Ардонская	Пригородный	15:08:0090167:72	0030020000000 Земли населенных пунктов	Для индивидуальной жилой застройки	13	02:010	737	669,85	493 679,45
20051	Республика Северная Осетия-Алания, р-н Пригородный, ст-ца Архонская, ул. Весенняя, 21	Пригородный	15:08:0090167:73	0030020000000 Земли населенных пунктов	Для индивидуальной жилой застройки	13	02:010	600	669,85	401 910,00
20052	Республика Северная Осетия-Алания, р-н Пригородный, ст-ца Архонская, ул Весенняя, 19	Пригородный	15:08:0090167:74	0030020000000 Земли населенных пунктов	Для индивидуальной жилой застройки	13	02:010	600	669,85	401 910,00
20053	Республика Северная Осетия-Алания, р-н Пригородный, ст-ца Архонская, ул Весенняя, 17	Пригородный	15:08:0090167:75	0030020000000 Земли населенных пунктов	Для индивидуальной жилой застройки	13	02:010	600	669,85	401 910,00
20054	Республика Северная Осетия-Алания, р-н Пригородный, ст-ца Архонская, ул Весенняя, 15	Пригородный	15:08:0090167:76	0030020000000 Земли населенных пунктов	Для индивидуальной жилой застройки	13	02:010	600	669,85	401 910,00
20055	Республика Северная Осетия-Алания, р-н Пригородный, ст. Архонская, ул. Весенняя, 13	Пригородный	15:08:0090167:77	0030020000000 Земли населенных пунктов	Для индивидуальной жилой застройки	13	02:010	600	669,85	401 910,00
20056	Республика Северная Осетия-Алания, р-н Пригородный, ст-ца Архонская, ул. Весенняя, 11	Пригородный	15:08:0090167:78	0030020000000 Земли населенных пунктов	Для индивидуальной жилой застройки	13	02:010	600	669,85	401 910,00
20057	Республика Северная Осетия-Алания, р-н Пригородный, ст-ца Архонская, ул Весенняя, 9	Пригородный	15:08:0090167:79	0030020000000 Земли населенных пунктов	Для индивидуальной жилой застройки	13	02:010	600	669,85	401 910,00
20058	Республика Северная Осетия-Алания, р-н Пригородный, ст-ца Архонская, ул Весенняя, 7	Пригородный	15:08:0090167:80	0030020000000 Земли населенных пунктов	Для индивидуальной жилой застройки	13	02:010	600	669,85	401 910,00
20059	Республика Северная Осетия-Алания, р-н Пригородный, ст-ца Архонская, ул Весенняя, д 5	Пригородный	15:08:0090167:81	0030020000000 Земли населенных пунктов	Для индивидуальной жилой застройки	13	02:010	600	669,85	401 910,00
20060	Республика Северная Осетия-Алания, р-н Пригородный, ст-ца Архонская, ул Весенняя, 3	Пригородный	15:08:0090167:82	0030020000000 Земли населенных пунктов	Для индивидуальной жилой застройки	13	02:010	600	669,85	401 910,00
20061	Республика Северная Осетия-Алания, р-н Пригородный, ст-ца Архонская, ул Весенняя, 1	Пригородный	15:08:0090167:83	0030020000000 Земли населенных пунктов	Для индивидуальной жилой застройки	13	02:010	600	669,85	401 910,00
20062	Республика Северная Осетия-Алания, р-н Пригородный, ст-ца Архонская, ул Ардонская	Пригородный	15:08:0090167:84	0030020000000 Земли населенных пунктов	Для индивидуальной жилой застройки	13	02:010	1 064	669,85	712 720,40
20063	Республика Северная Осетия-Алания, р-н Пригородный, ст-ца Архонская, ул. Ардонская, 42	Пригородный	15:08:0090167:85	0030020000000 Земли населенных пунктов	Для индивидуальной жилой застройки	13	02:010	600	669,85	401 910,00
20064	Республика Северная Осетия-Алания, р-н Пригородный, ст-ца Архонская, ул Ардонская, 40	Пригородный	15:08:0090167:86	0030020000000 Земли населенных пунктов	Для индивидуальной жилой застройки	13	02:010	600	669,85	401 910,00
20065	Республика Северная Осетия-Алания, р-н Пригородный, ст-ца Архонская, ул. Ардонская, 38	Пригородный	15:08:0090167:87	0030020000000 Земли населенных пунктов	Для индивидуальной жилой застройки	13	02:010	600	669,85	401 910,00
20066	Республика Северная Осетия-Алания, р-н Пригородный, ст-ца Архонская, ул. Ардонская, 36	Пригородный	15:08:0090167:88	0030020000000 Земли населенных пунктов	Для индивидуальной жилой застройки	13	02:010	600	669,85	401 910,00
20067	Республика Северная Осетия-Алания, р-н Пригородный, ст-ца Архонская, ул. Ардонская, 34	Пригородный	15:08:0090167:89	0030020000000 Земли населенных пунктов	Для индивидуальной жилой застройки	13	02:010	600	669,85	401 910,00
20068	Республика Северная Осетия-Алания, р-н Пригородный, ст-ца Архонская, ул. Ардонская, 32	Пригородный	15:08:0090167:90	0030020000000 Земли населенных пунктов	Для индивидуальной жилой застройки	13	02:010	600	669,85	401 910,00
20069	Республика Северная Осетия-Алания, р-н Пригородный, ст-ца Архонская, ул. Ардонская, 30	Пригородный	15:08:0090167:91	0030020000000 Земли населенных пунктов	Для индивидуальной жилой застройки	13	02:010	600	669,85	401 910,00
20070	Республика Северная Осетия-Алания, р-н Пригородный, ст-ца Архонская, ул. Ардонская, 28	Пригородный	15:08:0090167:92	0030020000000 Земли населенных пунктов	Для индивидуальной жилой застройки	13	02:010	600	669,85	401 910,00
20071	Республика Северная Осетия-Алания, р-н Пригородный, ст-ца Архонская, ул. Ардонская, 26	Пригородный	15:08:0090167:93	0030020000000 Земли населенных пунктов	Для индивидуальной жилой застройки	13	02:010	600	669,85	401 910,00
20072	Республика Северная Осетия-Алания, р-н Пригородный, ст-ца Архонская, ул. Ардонская, 24	Пригородный	15:08:0090167:94	0030020000000 Земли населенных пунктов	Для индивидуальной жилой застройки	13	02:010	600	669,85	401 910,00
20073	Республика Северная Осетия-Алания, р-н Пригородный, ст-ца Архонская, ул. Ардонская, 22	Пригородный	15:08:0090167:95	0030020000000 Земли населенных пунктов	Для индивидуальной жилой застройки	13	02:010	600	669,85	401 910,00
20074	Республика Северная Осетия-Алания, р-н Пригородный, ст-ца Архонская, ул. Ардонская	Пригородный	15:08:0090167:96	0030020000000 Земли населенных пунктов	Для индивидуальной жилой застройки	13	02:010	951	669,85	637 027,35
20075	Республика Северная Осетия-Алания, р-н Пригородный, ст-ца Архонская, ул. Ардонская	Пригородный	15:08:0090167:97	0030020000000 Земли населенных пунктов	Для индивидуальной жилой застройки	13	02:010	981	669,85	657 122,85
20076	Республика Северная Осетия-Алания, р-н Пригородный, ст. Архонская, ул. Яшиневая, 19	Пригородный	15:08:0090167:98	0030020000000 Земли населенных пунктов	Для индивидуальной жилой застройки	13	02:010	600	669,85	401 910,00
20077	Республика Северная Осетия-Алания, р-н Пригородный, ст-ца Архонская, ул. Полевая, 5"д"	Пригородный	15:08:0090167:99	0030020000000 Земли населенных пунктов	Для сельскохозяйственных построек	1	01:150	6 081	277,99	1 690 457,19
20078	Респ. Северная Осетия - Алания, р-н Пригородный, ст. Архонская, ул. Новая, 5	Пригородный	15:08:0090201:11	0030020000000 Земли населенных пунктов	Для ведения личного подсобного хозяйства	13	02:020	1 671	669,85	1 119 319,35
20079	Северная Осетия - Алания респ, р-н Пригородный, ст-ца Архонская, ул. Новая, 3	Пригородный	15:08:0090201:12	0030020000000 Земли населенных пунктов	Для ведения личного подсобного хозяйства	13	02:020	733	669,85	491 000,05
20080	Респ. Северная Осетия - Алания, р-н Пригородный, ст-ца Архонская, ул. Чапаева, дом 17	Пригородный	15:08:0090201:2	0030020000000 Земли населенных пунктов	Для ведения личного подсобного хозяйства	13	02:020	550	669,85	368 417,50
20081	Республика Северная Осетия-Алания, р-н Пригородный, ст. Архонская, ул. Чапаева, 21	Пригородный	15:08:0090201:28	0030020000000 Земли населенных пунктов	Автомойки и СТО	4	04:098	105	1 406,19	147 649,95
20082	Республика Северная Осетия-Алания, р-н Пригородный, ст-ца Архонская, ул Новая, д 1	Пригородный	15:08:0090201:29	0030020000000 Земли населенных пунктов	Для содержания и эксплуатации жилого одноквартирного жилого дома	13	02:010	584	669,85	391 192,40

№ п/п	Местоположение ЗУ	Район	Кадастровый номер ЗУ	Категория земель	Разрешенное использование по документу	Код вида разрешенного использования (в соответствии с классификатором видов разрешенного использования земельных участков)	Вид использования объектов недвижимости	Площадь	УПКС	КС
20083	Респ. Северная Осетия - Алания, р-н Пригородный, ст-ца Архонская, ул. Чапаева, дом 19	Пригородный	15:08:0090201:3	003002000000 Земли населенных пунктов	Для ведения личного подсобного хозяйства	13	02:02:02	629	669,85	421 335,65
20084	Респ. Северная Осетия - Алания, р-н Пригородный, ст-ца Архонская, ул. Тельмана, дом 2	Пригородный	15:08:0090201:4	003002000000 Земли населенных пунктов	Для эксплуатации существующего жилого дома и ведения личного подсобного хозяйства	13	02:02:02	581	669,85	389 182,85
20085	Респ. Северная Осетия - Алания, р-н Пригородный, ст. Архонская, ул. Тельмана, 4	Пригородный	15:08:0090201:5	003002000000 Земли населенных пунктов	Для ведения личного подсобного хозяйства	13	02:02:02	695	669,85	465 545,75
20086	Респ. Северная Осетия - Алания, р-н Пригородный, ст-ца Архонская, ул. Тельмана, 6	Пригородный	15:08:0090201:6	003002000000 Земли населенных пунктов	Индивидуальное жилищное строительство	13	02:02:10	761	669,85	509 755,85
20087	Респ. Северная Осетия - Алания, р-н Пригородный, ст Архонская, ул Огородная, 90	Пригородный	15:08:0090201:7	003002000000 Земли населенных пунктов	Для ведения личного подсобного хозяйства	13	02:02:02	688	669,85	460 856,80
20088	Респ. Северная Осетия - Алания, р-н Пригородный, ст-ца Архонская, ул. Огородная, дом 92	Пригородный	15:08:0090201:8	003002000000 Земли населенных пунктов	Для ведения личного подсобного хозяйства	13	02:02:02	716	669,85	480 952,30
20089	Северная Осетия - Алания респ, р-н Пригородный, ст-ца Архонская, ул Чапаева, 15	Пригородный	15:08:0090202:1	003002000000 Земли населенных пунктов	Для ведения личного подсобного хозяйства	13	02:02:02	1 055	669,85	706 691,75
20090	Республика Северная Осетия-Алания, р-н Пригородный, ст-ца Архонская, ул Тельмана, 9	Пригородный	15:08:0090202:10	003002000000 Земли населенных пунктов	Для ведения личного подсобного хозяйства	13	02:02:02	1 069	669,85	716 069,65
20091	Респ. Северная Осетия - Алания, р-н Пригородный, ст-ца Архонская, ул. Тельмана, дом 7	Пригородный	15:08:0090202:11	003002000000 Земли населенных пунктов	ИЖС	13	02:02:10	904	669,85	605 544,40
20092	Респ. Северная Осетия - Алания, р-н Пригородный, ст. Архонская, ул. Тельмана, 5	Пригородный	15:08:0090202:12	003002000000 Земли населенных пунктов	Для ведения личного подсобного хозяйства	13	02:02:02	1 025	669,85	686 596,25
20093	Респ. Северная Осетия - Алания, р-н Пригородный, ст. Архонская, ул. Тельмана, 3	Пригородный	15:08:0090202:13	003002000000 Земли населенных пунктов	Для ведения личного подсобного хозяйства	13	02:02:02	1 144	669,85	766 308,40
20094	Респ. Северная Осетия - Алания, р-н Пригородный, ст Архонская, ул Тельмана, 1	Пригородный	15:08:0090202:14	003002000000 Земли населенных пунктов	Для ведения личного подсобного хозяйства	13	02:02:02	1 074	669,85	719 418,90
20095	Российская Федерация, Республика Северная Осетия - Алания, Пригородный р-н , ст-ца. Архонская, ул. Садовая, д.2а	Пригородный	15:08:0090202:158	003002000000 Земли населенных пунктов	Для ведения личного подсобного хозяйства	13	02:02:02	1 168	669,85	782 384,80
20096	Республика Северная Осетия-Алания, р-н Пригородный, ст. Архонская, ул. Садовая, 4	Пригородный	15:08:0090202:3	003002000000 Земли населенных пунктов	Для ведения личного подсобного хозяйства	13	02:02:02	952	669,85	637 697,20
20097	Республика Северная Осетия - Алания, р-н Пригородный, ст-ца Архонская, ул.Садовая, 6	Пригородный	15:08:0090202:4	003002000000 Земли населенных пунктов	Для ведения личного подсобного хозяйства	13	02:02:02	909	669,85	608 893,65
20098	Респ. Северная Осетия - Алания, р-н Пригородный, ст-ца Архонская, ул. Садовая, дом 8	Пригородный	15:08:0090202:5	003002000000 Земли населенных пунктов	Для ведения личного подсобного хозяйства	13	02:02:02	881	669,85	590 137,85
20099	Респ. Северная Осетия - Алания, р-н Пригородный, ст Архонская, ул Садовая, 10	Пригородный	15:08:0090202:6	003002000000 Земли населенных пунктов	Для ведения личного подсобного хозяйства	13	02:02:02	891	669,85	596 836,35
20100	Респ. Северная Осетия - Алания, р-н Пригородный, ст-ца Архонская, ул. Огородная, дом 84	Пригородный	15:08:0090202:7	003002000000 Земли населенных пунктов	Для индивидуальной жилой застройки	13	02:02:10	904	669,85	605 544,40
20101	Респ. Северная Осетия - Алания, р-н Пригородный, ст-ца Архонская, ул. Огородная, 86	Пригородный	15:08:0090202:8	003002000000 Земли населенных пунктов	Для ведения личного подсобного хозяйства	13	02:02:02	981	669,85	657 122,85
20102	Респ. Северная Осетия - Алания, р-н Пригородный, ст Архонская, ул Огородная, 88	Пригородный	15:08:0090202:9	003002000000 Земли населенных пунктов	Для ведения личного подсобного хозяйства	13	02:02:02	1 049	669,85	702 672,65
20103	Респ. Северная Осетия - Алания, р-н Пригородный, ст-ца Архонская, ул. Чапаева, дом 13	Пригородный	15:08:0090203:1	003002000000 Земли населенных пунктов	Для ведения личного подсобного хозяйства	13	02:02:02	951	669,85	637 027,35
20104	Респ. Северная Осетия - Алания, р-н Пригородный, ст. Архонская, ул. Огородная, 78	Пригородный	15:08:0090203:10	003002000000 Земли населенных пунктов	Для ведения личного подсобного хозяйства	13	02:02:02	953	669,85	638 367,05
20105	Респ. Северная Осетия - Алания, р-н Пригородный, ст-ца Архонская, ул. Огородная, 80	Пригородный	15:08:0090203:11	003002000000 Земли населенных пунктов	Для ведения личного подсобного хозяйства	13	02:02:02	997	669,85	667 840,45
20106	Респ. Северная Осетия - Алания, р-н Пригородный, ст Архонская, ул Огородная, 82	Пригородный	15:08:0090203:12	003002000000 Земли населенных пунктов	Для ведения личного подсобного хозяйства	13	02:02:02	938	669,85	628 319,30
20107	Респ. Северная Осетия - Алания, р-н Пригородный, ст-ца Архонская, ул. Садовая, дом 11	Пригородный	15:08:0090203:13	003002000000 Земли населенных пунктов	Для ведения личного подсобного хозяйства	13	02:02:02	854	669,85	572 051,90
20108	Республика Северная Осетия - Алания, р-н Пригородный, с.п. Архонское, ст-ца Архонская, ул Садовая, дом 9	Пригородный	15:08:0090203:14	003002000000 Земли населенных пунктов	Для ведения личного подсобного хозяйства	13	02:02:02	960	669,85	643 056,00
20109	Респ. Северная Осетия - Алания, р-н Пригородный, ст-ца Архонская, ул. Садовая, дом 7	Пригородный	15:08:0090203:15	003002000000 Земли населенных пунктов	Для ведения личного подсобного хозяйства	13	02:02:02	1 061	669,85	710 710,85
20110	Респ. Северная Осетия - Алания, р-н Пригородный, ст-ца Архонская, ул. Садовая, дом 5	Пригородный	15:08:0090203:16	003002000000 Земли населенных пунктов	Для ведения личного подсобного хозяйства	13	02:02:02	1 024	669,85	685 926,40
20111	Респ. Северная Осетия - Алания, р-н Пригородный, ст-ца Архонская, ул. Садовая, дом 3	Пригородный	15:08:0090203:17	003002000000 Земли населенных пунктов	Для ведения личного подсобного хозяйства	13	02:02:02	825	669,85	552 626,25
20112	Респ. Северная Осетия - Алания, р-н Пригородный, ст-ца Архонская, ул. Садовая, дом 1	Пригородный	15:08:0090203:18	003002000000 Земли населенных пунктов	Для ведения личного подсобного хозяйства	13	02:02:02	745	669,85	499 038,25
20113	Северная Осетия - Алания респ, р-н Пригородный, ст-ца Архонская, ул Советская 2 "а"	Пригородный	15:08:0090203:19	003002000000 Земли населенных пунктов	Для строительства и эксплуатации магазина	4	04:04:40	89	1 741,62	155 004,18
20114	Российская Федерация, Республика Северная Осетия - Алания, Пригородный район, автомобильная дорога Владикавказ- Ардон- Чиколо- Лескен 2 гобьезд ст-цы Архонская)	Пригородный	15:08:0090203:196	003002000000 Земли населенных пунктов	Земельные участки (территории) общего пользования	6	12:00:01	130	89,14	11 588,20
20115	Респ. Северная Осетия - Алания, р-н Пригородный, ст-ца Архонская, ул. Чапаева, дом 11	Пригородный	15:08:0090203:2	003002000000 Земли населенных пунктов	Для ведения личного подсобного хозяйства	13	02:02:02	874	669,85	585 448,90
20116	Северная Осетия - Алания респ, р-н Пригородный, ст-ца Архонская, ул Советская 2	Пригородный	15:08:0090203:20	003002000000 Земли населенных пунктов	Для ведения личного подсобного хозяйства	13	02:02:02	814	669,85	545 257,90
20117	Респ. Северная Осетия - Алания, р-н Пригородный, ст-ца Архонская, ул. Советская, дом 4	Пригородный	15:08:0090203:4	003002000000 Земли населенных пунктов	Для ведения личного подсобного хозяйства	13	02:02:02	837	669,85	560 664,45
20118	Респ. Северная Осетия - Алания, р-н Пригородный, ст-ца Архонская, ул. Советская, дом 6	Пригородный	15:08:0090203:5	003002000000 Земли населенных пунктов	Для ведения личного подсобного хозяйства	13	02:02:02	992	669,85	664 491,20
20119	Респ. Северная Осетия - Алания, р-н Пригородный, ст-ца Архонская, ул. Советская, дом 8	Пригородный	15:08:0090203:6	003002000000 Земли населенных пунктов	Для ведения личного подсобного хозяйства	13	02:02:02	983	669,85	658 462,55
20120	Респ. Северная Осетия - Алания, р-н Пригородный, ст-ца Архонская, ул. Советская, дом 10	Пригородный	15:08:0090203:7	003002000000 Земли населенных пунктов	ИЖС	13	02:02:10	2 500	669,85	1 674 625,00
20121	Республика Северная Осетия-Алания, р-н Пригородный, ст-ца Архонская, ул. Советская, 12	Пригородный	15:08:0090203:8	003002000000 Земли населенных пунктов	Для ведения личного подсобного хозяйства	13	02:02:02	863	669,85	578 080,55
20122	Респ. Северная Осетия - Алания, р-н Пригородный, ст-ца Архонская, ул. Огородная, 76	Пригородный	15:08:0090203:9	003002000000 Земли населенных пунктов	Для ведения личного подсобного хозяйства	13	02:02:02	965	669,85	646 405,25
20123	Респ. Северная Осетия - Алания, р-н Пригородный, ст Архонская, ул Чапаева, 9	Пригородный	15:08:0090204:1	003002000000 Земли населенных пунктов	Для ведения личного подсобного хозяйства	13	02:02:02	1 080	669,85	723 438,00

№ пп	Местоположение ЗУ	Район	Кадастровый номер ЗУ	Категория земель	Разрешенное использование по документу	Код вида разрешенного использования (в соответствии с классификатором видов разрешенного использования земельных участков)	Вид использования объектов недвижимости	Площадь	УПКС	КС
20124	Респ. Северная Осетия - Алания, р-н Пригородный, ст-ца Архонская, ул. Советская, дом 9	Пригородный	15:08:0090204:10	003002000000 Земли населенных пунктов	ИЖС	13	020010	1 163	669,85	779 035,55
20125	Респ. Северная Осетия - Алания, р-н Пригородный, ст-ца Архонская, ул. Советская, дом 7	Пригородный	15:08:0090204:11	003002000000 Земли населенных пунктов	ИЖС	13	020010	1 041	669,85	697 313,85
20126	Респ. Северная Осетия - Алания, р-н Пригородный, ст. Архонская, ул. Советская, 5	Пригородный	15:08:0090204:12	003002000000 Земли населенных пунктов	Для ведения личного подсобного хозяйства	13	020020	1 082	669,85	724 777,70
20127	Респ. Северная Осетия - Алания, р-н Пригородный, ст-ца Архонская, ул. Советская, 3	Пригородный	15:08:0090204:13	003002000000 Земли населенных пунктов	Для ведения личного подсобного хозяйства	13	020020	992	669,85	664 491,20
20128	Северная Осетия - Алания респ, р-н Пригородный, ст-ца Архонская, ул Чапаева, 9 "а"	Пригородный	15:08:0090204:15	003002000000 Земли населенных пунктов	Под существующим домовладением и ведения личного подсобного хозяйства	13	020020	485	669,85	324 877,25
20129	Респ. Северная Осетия - Алания, р-н Пригородный, ст-ца Архонская, ул. Советская, дом 1	Пригородный	15:08:0090204:16	003002000000 Земли населенных пунктов	Под существующим домовладением и ведения личного подсобного хозяйства	13	020020	605	669,85	405 259,25
20130	Респ. Северная Осетия - Алания, р-н Пригородный, ст. Архонская, ул. Первомайская, 2	Пригородный	15:08:0090204:2	003002000000 Земли населенных пунктов	Для ведения личного подсобного хозяйства	13	020020	1 183	669,85	792 432,55
20131	Респ. Северная Осетия - Алания, р-н Пригородный, ст-ца Архонская, ул. Первомайская, 4	Пригородный	15:08:0090204:3	003002000000 Земли населенных пунктов	Для ведения личного подсобного хозяйства	13	020020	1 123	669,85	752 241,55
20132	Респ. Северная Осетия - Алания, р-н Пригородный, ст Архонская, ул Первомайская, 6	Пригородный	15:08:0090204:4	003002000000 Земли населенных пунктов	Для ведения личного подсобного хозяйства	13	020020	1 226	669,85	821 236,10
20133	Республика Северная Осетия-Алания, р-н Пригородный, ст-ца Архонская, ул Первомайская, 8	Пригородный	15:08:0090204:5	003002000000 Земли населенных пунктов	Для ведения личного подсобного хозяйства	13	020020	1 019	669,85	682 577,15
20134	Республика Северная Осетия-Алания, р-н Пригородный, ст-ца Архонская, ул Первомайская, 10	Пригородный	15:08:0090204:6	003002000000 Земли населенных пунктов	Для ведения личного подсобного хозяйства	13	020020	1 129	669,85	756 260,65
20135	Респ. Северная Осетия - Алания, р-н Пригородный, ст-ца Архонская, ул. Огородная, 70	Пригородный	15:08:0090204:7	003002000000 Земли населенных пунктов	Для ведения личного подсобного хозяйства	13	020020	1 199	669,85	803 150,15
20136	Респ. Северная Осетия - Алания, р-н Пригородный, ст-ца Архонская, ул. Огородная, дом 72	Пригородный	15:08:0090204:8	003002000000 Земли населенных пунктов	Для ведения личного подсобного хозяйства	13	020020	1 373	669,85	919 704,05
20137	Респ. Северная Осетия - Алания, р-н Пригородный, ст-ца Архонская, ул. Огородная, дом 74	Пригородный	15:08:0090204:9	003002000000 Земли населенных пунктов	Для ведения личного подсобного хозяйства	13	020020	1 119	669,85	749 562,15
20138	Респ. Северная Осетия - Алания, р-н Пригородный, ст-ца Архонская, ул. Огородная, дом 62	Пригородный	15:08:0090205:10	003002000000 Земли населенных пунктов	Для ведения личного подсобного хозяйства	13	020020	1 321	669,85	884 871,85
20139	Респ. Северная Осетия - Алания, р-н Пригородный, ст-ца Архонская, ул. Огородная, дом 64	Пригородный	15:08:0090205:11	003002000000 Земли населенных пунктов	Для ведения личного подсобного хозяйства	13	020020	668	669,85	447 459,80
20140	Респ. Северная Осетия - Алания, р-н Пригородный, ст-ца Архонская, ул. Огородная, дом 66	Пригородный	15:08:0090205:12	003002000000 Земли населенных пунктов	Для ведения личного подсобного хозяйства	13	020020	1 351	669,85	904 967,35
20141	Респ. Северная Осетия - Алания, р-н Пригородный, ст-ца Архонская, ул. Огородная, 68	Пригородный	15:08:0090205:13	003002000000 Земли населенных пунктов	Для ведения личного подсобного хозяйства	13	020020	1 154	669,85	773 006,90
20142	Республика Северная Осетия-Алания, р-н Пригородный, ст-ца Архонская, ул Первомайская, 9	Пригородный	15:08:0090205:14	003002000000 Земли населенных пунктов	Для ведения личного подсобного хозяйства	13	020020	1 134	669,85	759 609,90
20143	Респ. Северная Осетия - Алания, р-н Пригородный, ст-ца Архонская, ул. Первомайская, дом 7	Пригородный	15:08:0090205:15	003002000000 Земли населенных пунктов	Для ведения личного подсобного хозяйства	13	020020	1 097	669,85	734 825,45
20144	Респ. Северная Осетия - Алания, р-н Пригородный, ст-ца Архонская, ул. Первомайская, 5	Пригородный	15:08:0090205:16	003002000000 Земли населенных пунктов	Для ведения личного подсобного хозяйства	13	020020	902	669,85	604 204,70
20145	Республика Северная Осетия-Алания, район Пригородный, ст-ца Архонская, ул.Первомайская, 3	Пригородный	15:08:0090205:17	003002000000 Земли населенных пунктов	Для ведения личного подсобного хозяйства	13	020020	1 089	669,85	729 466,65
20146	Российская Федерация, Республика Северная Осетия - Алания, Пригородный район, ст-ца Архонская, ул. Первомайская, 1	Пригородный	15:08:0090205:18	003002000000 Земли населенных пунктов	Для ведения личного подсобного хозяйства	13	020020	1 219	669,85	816 547,15
20147	Респ. Северная Осетия - Алания, р-н Пригородный, ст-ца Архонская, ул. Партизанская, дом 8 "а"	Пригородный	15:08:0090205:19	003002000000 Земли населенных пунктов	Для ведения личного подсобного хозяйства	13	020020	476	669,85	318 848,60
20148	Российская Федерация, Республика Северная Осетия - Алания, Пригородный район, автомобильная дорога Владикавказ- Ардон- Чикола- Лескен 2 (объезд ст-цы Архонская)	Пригородный	15:08:0090205:191	003002000000 Земли населенных пунктов	Земельные участки (территории) общего пользования	6	120001	31	89,14	2 763,34
20149	Северная Осетия - Алания респ, р-н Пригородный, ст. Архонская, ул. Парижанская, 8 "б"	Пригородный	15:08:0090205:20	003002000000 Земли населенных пунктов	Для эксплуатации существующего домовладения	13	020010	1 117	669,85	748 222,45
20150	Северная Осетия - Алания респ, р-н Пригородный, ст-ца Архонская, ул Парижанская, 8	Пригородный	15:08:0090205:21	003002000000 Земли населенных пунктов	Для эксплуатации существующего домовладения	13	020010	47	669,85	31 482,95
20151	Республика Северная Осетия - Алания, м-р-н Пригородный, с.п. Архонское, ст-ца Архонская, ул Партизанская, дом 46	Пригородный	15:08:0090205:4	003002000000 Земли населенных пунктов	ИЖС	13	020020	583	669,85	390 522,55
20152	Северная Осетия - Алания респ, р-н Пригородный, ст Архонская, ул Партизанская, 2	Пригородный	15:08:0090205:41	003002000000 Земли населенных пунктов	Для ведения личного подсобного хозяйства	13	020020	892	669,85	597 506,20
20153	Северная Осетия - Алания респ, р-н Пригородный, ст. Архонская, ул. Парижанская, 2	Пригородный	15:08:0090205:42	003002000000 Земли населенных пунктов	Для строительства и эксплуатации магазина	4	040040	1 119	1 741,62	1 948 872,78
20154	Респ. Северная Осетия - Алания, р-н Пригородный, ст-ца Архонская, ул. Чапаева, дом 7	Пригородный	15:08:0090205:5	003002000000 Земли населенных пунктов	ИЖС	13	020010	903	669,85	604 874,55
20155	Респ. Северная Осетия - Алания, р-н Пригородный, ст Архонская, ул Партизанская, 4	Пригородный	15:08:0090205:7	003002000000 Земли населенных пунктов	Для ведения личного подсобного хозяйства	13	020020	1 238	669,85	829 274,30
20156	Респ. Северная Осетия - Алания, р-н Пригородный, ст-ца Архонская, ул. Партизанская, дом 6	Пригородный	15:08:0090205:8	003002000000 Земли населенных пунктов	ИЖС	13	020010	927	669,85	620 950,95
20157	Респ. Северная Осетия - Алания, р-н Пригородный, ст-ца Архонская, ул. Партизанская, дом 10	Пригородный	15:08:0090205:9	003002000000 Земли населенных пунктов	ИЖС	13	020010	450	669,85	301 432,50
20158	Респ. Северная Осетия - Алания, р-н Пригородный, ст-ца Архонская, ул. Красноармейская, дом 4	Пригородный	15:08:0090206:1	003002000000 Земли населенных пунктов	под существующим жилым домом и приусадебным участком	13	020010	552	669,85	369 757,20
20159	Респ. Северная Осетия - Алания, р-н Пригородный, ст-ца Архонская, ул. Огородная, 54	Пригородный	15:08:0090206:10	003002000000 Земли населенных пунктов	Для ведения личного подсобного хозяйства	13	020020	449	669,85	300 762,65
20160	Респ. Северная Осетия - Алания, р-н Пригородный, ст-ца Архонская, ул. Огородная, 56	Пригородный	15:08:0090206:11	003002000000 Земли населенных пунктов	Для ведения личного подсобного хозяйства	13	020020	797	669,85	533 870,45
20161	Респ. Северная Осетия - Алания, р-н Пригородный, ст-ца Архонская, ул. Огородная, дом 58	Пригородный	15:08:0090206:12	003002000000 Земли населенных пунктов	Для ведения личного подсобного хозяйства	13	020020	831	669,85	556 645,35
20162	Северная Осетия - Алания респ, р-н Пригородный, ст-ца Архонская, ул. Партизанская, 13	Пригородный	15:08:0090206:13	003002000000 Земли населенных пунктов	Для ведения личного подсобного хозяйства	13	020020	913	669,85	611 573,05
20163	Респ. Северная Осетия - Алания, р-н Пригородный, ст-ца Архонская, ул. Партизанская, дом 11	Пригородный	15:08:0090206:14	003002000000 Земли населенных пунктов	Для ведения личного подсобного хозяйства	13	020020	1 620	669,85	1 085 157,00
20164	Респ. Северная Осетия - Алания, р-н Пригородный, ст-ца Архонская, ул. Партизанская, 9	Пригородный	15:08:0090206:15	003002000000 Земли населенных пунктов	Под индивидуальное жилое строительство	13	020010	844	669,85	565 353,40
20165	Респ. Северная Осетия - Алания, р-н Пригородный, ст-ца Архонская, ул. Партизанская, дом 7	Пригородный	15:08:0090206:16	003002000000 Земли населенных пунктов	ИЖС	13	020010	1 150	669,85	770 327,50
20166	Респ. Северная Осетия - Алания, р-н Пригородный, ст-ца Архонская, ул. Партизанская, дом 5	Пригородный	15:08:0090206:17	003002000000 Земли населенных пунктов	Для ведения личного подсобного хозяйства	13	020020	852	669,85	570 712,20

№ п/п	Местоположение ЗУ	Район	Кадастровый номер ЗУ	Категория земель	Разрешенное использование по документу	Код вида разрешенного использования (в соответствии с классификатором видов разрешенного использования земельных участков)	Вид использования объектов недвижимости	Площадь	УПКС	КС
20167	Респ. Северная Осетия - Алания, р-н Пригородный, ст. Архонская, ул. Партизанская, 3	Пригородный	15:08:0090206:18	0030020000000 Земли населенных пунктов	Для ведения личного подсобного хозяйства	13	02.0.020	962	669,85	644 395,70
20168	Респ. Северная Осетия - Алания, р-н Пригородный, ст-ца Архонская, ул. Партизанская, дом 1	Пригородный	15:08:0090206:19	0030020000000 Земли населенных пунктов	Для ведения личного подсобного хозяйства	13	02.0.020	1 061	669,85	710 710,85
20169	Респ. Северная Осетия - Алания, р-н Пригородный, ст-ца Архонская, ул. Огородная, дом 60	Пригородный	15:08:0090206:2	0030020000000 Земли населенных пунктов	Для эксплуатации существующего жилого дома	13	02.0.010	1 176	669,85	787 743,60
20170	Респ. Северная Осетия - Алания, р-н Пригородный, ст-ца Архонская, ул. Чапаева, дом 5	Пригородный	15:08:0090206:3	0030020000000 Земли населенных пунктов	Для ведения личного подсобного хозяйства	13	02.0.020	946	669,85	633 678,10
20171	Республика Северная Осетия - Алания, м-р-н Пригородный, с.п. Архонское, ст-ца Архонская, ул Красноармейская, двлд. 2	Пригородный	15:08:0090206:4	0030020000000 Земли населенных пунктов	Для ведения личного подсобного хозяйства	13	02.0.020	1 217	669,85	815 207,45
20172	Респ. Северная Осетия - Алания, р-н Пригородный, ст-ца Архонская, ул. Красноармейская, 6	Пригородный	15:08:0090206:5	0030020000000 Земли населенных пунктов	Для ведения личного подсобного хозяйства	13	02.0.020	1 312	669,85	878 843,20
20173	Респ. Северная Осетия - Алания, р-н Пригородный, ст-ца Архонская, ул. Красноармейская, дом 8	Пригородный	15:08:0090206:6	0030020000000 Земли населенных пунктов	Для ведения личного подсобного хозяйства	13	02.0.020	756	669,85	506 406,60
20174	Респ. Северная Осетия - Алания, р-н Пригородный, ст-ца Архонская, ул. Красноармейская, 10	Пригородный	15:08:0090206:7	0030020000000 Земли населенных пунктов	Для ведения личного подсобного хозяйства	13	02.0.020	1 249	669,85	836 642,65
20175	Респ. Северная Осетия - Алания, р-н Пригородный, ст. Архонская, ул. Красноармейская, 12	Пригородный	15:08:0090206:8	0030020000000 Земли населенных пунктов	Для ведения личного подсобного хозяйства	13	02.0.020	1 001	669,85	670 519,85
20176	Респ. Северная Осетия - Алания, р-н Пригородный, ст-ца Архонская, ул. Красноармейская, 14	Пригородный	15:08:0090206:9	0030020000000 Земли населенных пунктов	Для ведения личного подсобного хозяйства	13	02.0.020	419	669,85	280 667,15
20177	Респ. Северная Осетия - Алания, р-н Пригородный, ст-ца Архонская, ул. Красноармейская, дом 1	Пригородный	15:08:0090207:1	0030020000000 Земли населенных пунктов	Для ведения личного подсобного хозяйства	13	02.0.020	1 202	669,85	805 159,70
20178	Респ. Северная Осетия - Алания, р-н Пригородный, ст-ца Архонская, ул. Огородная, дом 50	Пригородный	15:08:0090207:10	0030020000000 Земли населенных пунктов	ИЖС	13	02.0.010	1 191	669,85	797 791,35
20179	Респ. Северная Осетия - Алания, р-н Пригородный, ст-ца Архонская, ул. Огородная, дом 52	Пригородный	15:08:0090207:11	0030020000000 Земли населенных пунктов	Для индивидуальной жилой застройки	13	02.0.010	879	669,85	588 798,15
20180	Респ. Северная Осетия - Алания, р-н Пригородный, ст-ца Архонская, ул. Красноармейская, дом 5	Пригородный	15:08:0090207:13	0030020000000 Земли населенных пунктов	Для ведения личного подсобного хозяйства	13	02.0.020	1 449	669,85	970 612,65
20181	Респ. Северная Осетия - Алания, р-н Пригородный, ст-ца Архонская, ул. Красноармейская, дом 3	Пригородный	15:08:0090207:14	0030020000000 Земли населенных пунктов	ИЖС	13	02.0.010	728	669,85	487 650,80
20182	Российская Федерация, Республика Северная Осетия - Алания, Пригородный р-н , ст-ца. Архонская, ул. Красноармейская	Пригородный	15:08:0090207:169	0030020000000 Земли населенных пунктов	Для ведения личного подсобного хозяйства	13	02.0.020	875	669,85	586 118,75
20183	Российская Федерация, Республика Северная Осетия - Алания, Пригородный р-н , ст-ца. Архонская, ул. Красноармейская	Пригородный	15:08:0090207:170	0030020000000 Земли населенных пунктов	Для ведения личного подсобного хозяйства	13	02.0.020	651	669,85	436 072,35
20184	Респ. Северная Осетия - Алания, р-н Пригородный, ст-ца Архонская, ул. Калинина, дом 2	Пригородный	15:08:0090207:2	0030020000000 Земли населенных пунктов	Для ведения личного подсобного хозяйства	13	02.0.020	1 219	669,85	816 547,15
20185	Респ. Северная Осетия - Алания, р-н Пригородный, ст-ца Архонская, ул. Калинина, дом 4	Пригородный	15:08:0090207:3	0030020000000 Земли населенных пунктов	Для ведения личного подсобного хозяйства	13	02.0.020	966	669,85	647 075,10
20186	Северная Осетия - Алания респ. р-н Пригородный, ст-ца Архонская, ул Красноармейская, 7	Пригородный	15:08:0090207:37	0030020000000 Земли населенных пунктов	Для ведения личного подсобного хозяйства	13	02.0.020	668	669,85	447 459,80
20187	Респ. Северная Осетия - Алания, р-н Пригородный, ст-ца Архонская, ул. Калинина, 6	Пригородный	15:08:0090207:4	0030020000000 Земли населенных пунктов	Для ведения личного подсобного хозяйства	13	02.0.020	1 108	669,85	740 184,25
20188	Респ. Северная Осетия - Алания, р-н Пригородный, ст-ца Архонская, ул. Калинина, дом 8	Пригородный	15:08:0090207:5	0030020000000 Земли населенных пунктов	Для ведения личного подсобного хозяйства	13	02.0.020	858	669,85	574 731,30
20189	Российская Федерация, Республика Северная Осетия - Алания, р-н Пригородный, ст-ца Архонская, ул. Калинина, 10	Пригородный	15:08:0090207:6	0030020000000 Земли населенных пунктов	Для ведения личного подсобного хозяйства	13	02.0.020	1 020	669,85	683 247,00
20190	Республика Северная Осетия-Алания, р-н Пригородный, ст-ца Архонская, ул Калинина, 12	Пригородный	15:08:0090207:7	0030020000000 Земли населенных пунктов	Для ведения личного подсобного хозяйства	13	02.0.020	800	669,85	535 880,00
20191	Республика Северная Осетия-Алания, р-н Пригородный, ст. Архонская, ул. Калинина, 14	Пригородный	15:08:0090207:8	0030020000000 Земли населенных пунктов	ИЖС	13	02.0.010	1 133	669,85	758 940,05
20192	Респ. Северная Осетия - Алания, р-н Пригородный, ст-ца Архонская, ул. Огородная, дом 48	Пригородный	15:08:0090207:9	0030020000000 Земли населенных пунктов	Для ведения личного подсобного хозяйства	13	02.0.020	800	669,85	535 880,00
20193	Респ. Северная Осетия - Алания, р-н Пригородный, ст. Архонская, ул. Ворошилова, 4 "а"	Пригородный	15:08:0090208:1	0030020000000 Земли населенных пунктов	Для ведения личного подсобного хозяйства	13	02.0.020	906	669,85	606 884,10
20194	Респ. Северная Осетия - Алания, р-н Пригородный, ст-ца Архонская, ул. Огородная, дом 42	Пригородный	15:08:0090208:10	0030020000000 Земли населенных пунктов	Для ведения личного подсобного хозяйства	13	02.0.020	750	669,85	502 387,50
20195	Респ. Северная Осетия - Алания, р-н Пригородный, ст. Архонская, ул. Огородная, 44	Пригородный	15:08:0090208:11	0030020000000 Земли населенных пунктов	Для ведения личного подсобного хозяйства	13	02.0.020	950	669,85	636 357,50
20196	Респ. Северная Осетия - Алания, р-н Пригородный, ст-ца Архонская, ул. Огородная, 46	Пригородный	15:08:0090208:12	0030020000000 Земли населенных пунктов	Для ведения личного подсобного хозяйства	13	02.0.020	800	669,85	535 880,00
20197	Респ. Северная Осетия - Алания, р-н Пригородный, ст-ца Архонская, ул. Калинина, дом 9	Пригородный	15:08:0090208:13	0030020000000 Земли населенных пунктов	Для ведения личного подсобного хозяйства	13	02.0.020	866	669,85	580 090,10
20198	Респ. Северная Осетия - Алания, р-н Пригородный, ст-ца Архонская, ул. Калинина, дом 7	Пригородный	15:08:0090208:14	0030020000000 Земли населенных пунктов	Для ведения личного подсобного хозяйства	13	02.0.020	1 594	669,85	1 067 740,90
20199	Респ. Северная Осетия - Алания, р-н Пригородный, ст-ца Архонская, ул. Калинина, дом 5	Пригородный	15:08:0090208:15	0030020000000 Земли населенных пунктов	Для ведения личного подсобного хозяйства	13	02.0.020	1 076	669,85	720 758,60
20200	Респ. Северная Осетия - Алания, р-н Пригородный, ст-ца Архонская, ул. Калинина, дом 3	Пригородный	15:08:0090208:16	0030020000000 Земли населенных пунктов	Для ведения личного подсобного хозяйства	13	02.0.020	1 424	669,85	953 866,40
20201	Респ. Северная Осетия - Алания, р-н Пригородный, ст-ца Архонская, ул. Калинина, дом 1	Пригородный	15:08:0090208:2	0030020000000 Земли населенных пунктов	Для эксплуатации жилого дома и ведения личного подсобного хозяйство	13	02.0.020	1 017	669,85	681 237,45
20202	Респ. Северная Осетия - Алания, р-н Пригородный, ст-ца Архонская, ул. Чапаева, дом 3	Пригородный	15:08:0090208:3	0030020000000 Земли населенных пунктов	Для ведения личного подсобного хозяйства	13	02.0.020	1 536	669,85	1 028 889,60
20203	Республика Северная Осетия-Алания, р-н Пригородный, ст-ца Архонская, ул Ворошилова, д 6	Пригородный	15:08:0090208:33	0030020000000 Земли населенных пунктов	Для ведения личного подсобного хозяйства	13	02.0.020	1 227	669,85	821 903,95
20204	Респ. Северная Осетия - Алания, р-н Пригородный, ст-ца Архонская, ул. Ворошилова, дом 2	Пригородный	15:08:0090208:4	0030020000000 Земли населенных пунктов	Для ведения личного подсобного хозяйства	13	02.0.020	2 700	669,85	1 808 595,00
20205	Респ. Северная Осетия - Алания, р-н Пригородный, ст. Архонская, ул. Ворошилова, 4	Пригородный	15:08:0090208:5	0030020000000 Земли населенных пунктов	Для ведения личного подсобного хозяйства	13	02.0.020	1 713	669,85	1 147 453,05
20206	Респ. Северная Осетия - Алания, р-н Пригородный, ст. Архонская, ул. Ворошилова, 8	Пригородный	15:08:0090208:6	0030020000000 Земли населенных пунктов	Для ведения личного подсобного хозяйства	13	02.0.020	1 070	669,85	716 739,50
20207	Респ. Северная Осетия - Алания, р-н Пригородный, ст-ца Архонская, ул. Огородная, 36	Пригородный	15:08:0090208:7	0030020000000 Земли населенных пунктов	Для использования в целях эксплуатации существующего жилого дома и ведения личного подсобного хозяйство	13	02.0.020	1 165	669,85	780 375,25

№ пп	Местоположение ЗУ	Район	Кадастровый номер ЗУ	Категория земель	Разрешенное использование по документу	Код вида разрешенного использования (в соответствии с классификатором видов разрешенного использования земельных участков)	Вид использования объектов недвижимости	Площадь	УПКС	КС
20208	Северная Осетия - Алания респ. р-н Пригородный, ст-ца Архонская, ул Огородная, 38	Пригородный	15:08:0090208:8	0030020000000 Земли населенных пунктов	Для ведения личного подсобного хозяйства	13	02:0020	501	669,85	375 781,85
20209	Северная Осетия - Алания респ. р-н Пригородный, ст-ца Архонская, ул Огородная, 40	Пригородный	15:08:0090208:9	0030020000000 Земли населенных пунктов	Для ведения личного подсобного хозяйства	13	02:0020	781	669,85	523 152,85
20210	Респ. Северная Осетия - Алания, р-н Пригородный, ст. Архонская, ул. Огородная, 30	Пригородный	15:08:0090209:1	0030020000000 Земли населенных пунктов	Для ведения личного подсобного хозяйства	13	02:0020	743	669,85	497 698,55
20211	Респ. Северная Осетия - Алания, р-н Пригородный, ст Архонская, ул Огородная, 28	Пригородный	15:08:0090209:10	0030020000000 Земли населенных пунктов	Для ведения личного подсобного хозяйства	13	02:0020	965	669,85	646 405,25
20212	Респ. Северная Осетия - Алания, р-н Пригородный, ст Архонская, ул Огородная, 26	Пригородный	15:08:0090209:11	0030020000000 Земли населенных пунктов	Для ведения личного подсобного хозяйства	13	02:0020	697	669,85	466 885,45
20213	Респ. Северная Осетия - Алания, р-н Пригородный, ст-ца Архонская, ул. Огородная, дом 32	Пригородный	15:08:0090209:12	0030020000000 Земли населенных пунктов	Для ведения личного подсобного хозяйства	13	02:0020	739	669,85	495 019,15
20214	Республика Северная Осетия - Алания р-н Пригородный, ст-ца Архонская, ул.Огородная, 34	Пригородный	15:08:0090209:13	0030020000000 Земли населенных пунктов	Для эксплуатации существующего жилого дома и ведения личного подсобного хозяйства	13	02:0020	1 067	669,85	714 729,95
20215	Респ. Северная Осетия - Алания, р-н Пригородный, ст-ца Архонская, ул. Ворошилова, дом 15	Пригородный	15:08:0090209:14	0030020000000 Земли населенных пунктов	Для ведения личного подсобного хозяйства	13	02:0020	1 201	669,85	804 489,85
20216	Северная Осетия - Алания респ. р-н Пригородный, ст-ца Архонская, ул Ворошилова, 13	Пригородный	15:08:0090209:15	0030020000000 Земли населенных пунктов	Для ведения личного подсобного хозяйства	13	02:0020	1 405	669,85	941 139,25
20217	Респ. Северная Осетия - Алания, р-н Пригородный, ст. Архонская, ул. Ворошилова, 11	Пригородный	15:08:0090209:16	0030020000000 Земли населенных пунктов	Для ведения личного подсобного хозяйства	13	02:0020	1 068	669,85	715 399,80
20218	Респ. Северная Осетия - Алания, р-н Пригородный, ст-ца Архонская, ул. Ворошилова, дом 9	Пригородный	15:08:0090209:17	0030020000000 Земли населенных пунктов	Для ведения личного подсобного хозяйства	13	02:0020	1 383	669,85	926 402,55
20219	Респ. Северная Осетия - Алания, р-н Пригородный, ст-ца Архонская, ул. Ворошилова, 7	Пригородный	15:08:0090209:18	0030020000000 Земли населенных пунктов	Для ведения личного подсобного хозяйства	13	02:0020	1 128	669,85	755 590,80
20220	Респ. Северная Осетия - Алания, р-н Пригородный, ст-ца Архонская, ул. Ворошилова, дом 5	Пригородный	15:08:0090209:19	0030020000000 Земли населенных пунктов	ИЖС	13	02:0010	1 129	669,85	756 260,65
20221	Российская Федерация, Республика Северная Осетия - Алания, Пригородный район, автомобильная дорога Владикавказ- Ардон- Чикола- Лескен 2 (обьезд ст-цы Архонская)	Пригородный	15:08:0090209:195	0030020000000 Земли населенных пунктов	Земельные участки (территории) общего пользования	6	12:0001	92	89,14	8 200,88
20222	Респ. Северная Осетия - Алания, р-н Пригородный, ст-ца Архонская, ул. Ворошилова, 3	Пригородный	15:08:0090209:20	0030020000000 Земли населенных пунктов	Для ведения личного подсобного хозяйства	13	02:0020	1 662	669,85	1 113 290,70
20223	Респ. Северная Осетия - Алания, р-н Пригородный, ст-ца Архонская, ул. Коминтерна, дом 2	Пригородный	15:08:0090209:22	0030020000000 Земли населенных пунктов	Для строительства магазина	4	04:0040	33	1 741,62	57 473,46
20224	Республика Северная Осетия-Алания, р-н Пригородный, ст-ца Архонская, ул Чапаева, 1	Пригородный	15:08:0090209:3	0030020000000 Земли населенных пунктов	Для ведения личного подсобного хозяйства	13	02:0020	1 454	669,85	973 961,90
20225	Респ. Северная Осетия - Алания, р-н Пригородный, ст. Архонская, ул. Коминтерна, 2	Пригородный	15:08:0090209:4	0030020000000 Земли населенных пунктов	Для ведения личного подсобного хозяйства	13	02:0020	859	669,85	575 401,15
20226	Северная Осетия - Алания респ. р-н Пригородный, ст-ца Архонская, ул Коминтерна, дом 4	Пригородный	15:08:0090209:5	0030020000000 Земли населенных пунктов	Для ведения личного подсобного хозяйства	13	02:0020	1 712	669,85	1 146 783,20
20227	Республика Северная Осетия-Алания, р-н Пригородный, ст Архонская, ул. Ворошилова, 1	Пригородный	15:08:0090209:58	0030020000000 Земли населенных пунктов	Для ведения личного подсобного хозяйства	13	02:0020	667	669,85	446 789,95
20228	Респ. Северная Осетия - Алания, р-н Пригородный, ст-ца Архонская, ул. Коминтерна, дом 6	Пригородный	15:08:0090209:6	0030020000000 Земли населенных пунктов	Для ведения личного подсобного хозяйства	13	02:0020	1 002	669,85	671 189,70
20229	Республика Северная Осетия-Алания, р-н Пригородный, ст. Архонская, ул.Чапаева, 1 д	Пригородный	15:08:0090209:60	0030020000000 Земли населенных пунктов	Для ведения личного подсобного хозяйства	13	02:0020	378	669,85	253 203,30
20230	Республика Северная Осетия-Алания, р-н Пригородный, ст-ца Архонская	Пригородный	15:08:0090209:61	0030020000000 Земли населенных пунктов	Для ведения личного подсобного хозяйства	13	02:0020	264	669,85	176 840,40
20231	Респ. Северная Осетия - Алания, р-н Пригородный, ст-ца Архонская, ул. Коминтерна, дом 8	Пригородный	15:08:0090209:7	0030020000000 Земли населенных пунктов	Для ведения личного подсобного хозяйства	13	02:0020	1 572	669,85	1 053 004,20
20232	Респ. Северная Осетия - Алания, р-н Пригородный, ст-ца Архонская, ул. Коминтерна, дом 10	Пригородный	15:08:0090209:8	0030020000000 Земли населенных пунктов	Для ведения личного подсобного хозяйства	13	02:0020	2 235	669,85	1 497 114,75
20233	Респ. Северная Осетия - Алания, р-н Пригородный, ст-ца Архонская, ул. Коминтерна, 12	Пригородный	15:08:0090209:9	0030020000000 Земли населенных пунктов	Для ведения личного подсобного хозяйства	13	02:0020	776	669,85	519 803,60
20234	Респ. Северная Осетия - Алания, р-н Пригородный, ст-ца Архонская, ул. Огородная, дом 20	Пригородный	15:08:0090210:1	0030020000000 Земли населенных пунктов	Для ведения личного подсобного хозяйства	13	02:0020	1 863	669,85	1 247 930,55
20235	Респ. Северная Осетия - Алания, р-н Пригородный, ст-ца Архонская, ул. Коминтерна, дом 3	Пригородный	15:08:0090210:10	0030020000000 Земли населенных пунктов	Для ведения личного подсобного хозяйства	13	02:0020	1 090	669,85	730 136,50
20236	Респ. Северная Осетия - Алания, р-н Пригородный, ст-ца Архонская, ул. Коминтерна, дом 1	Пригородный	15:08:0090210:11	0030020000000 Земли населенных пунктов	Для ведения личного подсобного хозяйства	13	02:0020	1 747	669,85	1 170 227,95
20237	Республика Северная Осетия - Алания, р-н Пригородный, с.п. Архонское, ст-ца Архонская, ул Коминтерна	Пригородный	15:08:0090210:183	0030020000000 Земли населенных пунктов	Для ведения личного подсобного хозяйства	13	02:0020	1 001	669,85	670 519,85
20238	Российская Федерация, Республика Северная Осетия - Алания, Пригородный муниципальный район Архонского сельского поселения, станица Архонская, ул. Коминтерна, 9 а	Пригородный	15:08:0090210:184	0030020000000 Земли населенных пунктов	Для ведения личного подсобного хозяйства	13	02:0020	727	669,85	486 980,95
20239	Респ. Северная Осетия - Алания, р-н Пригородный, ст-ца Архонская, ул. Ленина, дом 2	Пригородный	15:08:0090210:2	0030020000000 Земли населенных пунктов	Для ведения личного подсобного хозяйства	13	02:0020	2 348	669,85	1 572 807,80
20240	Респ. Северная Осетия - Алания, р-н Пригородный, ст-ца Архонская, ул. Ленина, дом 8	Пригородный	15:08:0090210:3	0030020000000 Земли населенных пунктов	Для ведения личного подсобного хозяйства	13	02:0020	1 503	669,85	1 003 578,55
20241	Респ. Северная Осетия - Алания, р-н Пригородный, ст-ца Архонская, ул. Ленина, 10	Пригородный	15:08:0090210:4	0030020000000 Земли населенных пунктов	Для ведения личного подсобного хозяйства	13	02:0020	944	669,85	632 338,40
20242	Респ. Северная Осетия - Алания, р-н Пригородный, ст-ца Архонская, ул. Огородная, 22	Пригородный	15:08:0090210:5	0030020000000 Земли населенных пунктов	Для ведения личного подсобного хозяйства	13	02:0020	690	669,85	462 196,50
20243	Респ. Северная Осетия - Алания, р-н Пригородный, ст Архонская, ул Огородная, 24	Пригородный	15:08:0090210:6	0030020000000 Земли населенных пунктов	Для ведения личного подсобного хозяйства	13	02:0020	856	669,85	573 391,60
20244	Респ. Северная Осетия - Алания, р-н Пригородный, ст-ца Архонская, ул. Коминтерна, 7	Пригородный	15:08:0090210:8	0030020000000 Земли населенных пунктов	Для ведения личного подсобного хозяйства	13	02:0020	1 705	669,85	1 142 094,25
20245	Северная Осетия - Алания респ. р-н Пригородный, ст-ца Архонская, ул. Коминтерна, 5	Пригородный	15:08:0090210:9	0030020000000 Земли населенных пунктов	Для ведения личного подсобного хозяйства	13	02:0020	882	669,85	590 807,70
20246	Респ. Северная Осетия - Алания, р-н Пригородный, ст-ца Архонская, ул. Союзная, 10	Пригородный	15:08:0090211:1	0030020000000 Земли населенных пунктов	под существующим жилым домом и приусадебным участком	13	02:0010	825	669,85	552 626,25
20247	Респ. Северная Осетия - Алания, р-н Пригородный, ст-ца Архонская, ул. Ленина, дом 9	Пригородный	15:08:0090211:10	0030020000000 Земли населенных пунктов	Для ведения личного подсобного хозяйства	13	02:0020	1 068	669,85	715 399,80

№ п/п	Местоположение ЗУ	Район	Кадастровый номер ЗУ	Категория земель	Разрешенное использование по документу	Код вида разрешенного использования (в соответствии с классификатором видов разрешенного использования земельных участков)	Вид использования объектов недвижимости	Площадь	УПКС	КС
20248	Республика Северная Осетия-Алания, р-н Пригородный, ст Архонская, ул. Ленина, 7	Пригородный	15:08:0090211:11	0030020000000 Земли населенных пунктов	Для ведения личного подсобного хозяйства	13	02:0020	695	669,85	465 545,75
20249	Респ. Северная Осетия - Алания, р-н Пригородный, ст-ца Архонская, ул. Ленина, дом 5	Пригородный	15:08:0090211:12	0030020000000 Земли населенных пунктов	ИЖС	13	02:0010	1 661	669,85	1 112 620,85
20250	Респ. Северная Осетия - Алания, р-н Пригородный, ст-ца Архонская, ул. Ленина, дом 3	Пригородный	15:08:0090211:13	0030020000000 Земли населенных пунктов	Для ведения личного подсобного хозяйства	13	02:0020	793	669,85	531 191,05
20251	Северная Осетия - Алания респ, р-н Пригородный, ст-ца Архонская, ул. Чапаево, 1 "в"	Пригородный	15:08:0090211:14	0030020000000 Земли населенных пунктов	Строительство шиномонтажа	4	04:0099	193	1 406,19	271 394,67
20252	Респ. Северная Осетия - Алания, р-н Пригородный, ст-ца Архонская, ул. Союзная, 2	Пригородный	15:08:0090211:15	0030020000000 Земли населенных пунктов	Для ведения личного подсобного хозяйства	13	02:0020	1 486	669,85	995 397,10
20253	Северная Осетия - Алания респ, р-н Пригородный, ст. Архонская, ул. Чапаева, 1 "б"	Пригородный	15:08:0090211:16	0030020000000 Земли населенных пунктов	Строительство магазина	4	04:0040	112	1 741,62	195 061,44
20254	Респ. Северная Осетия - Алания, р-н Пригородный, ст. Архонская, ул. Союзная, 8	Пригородный	15:08:0090211:2	0030020000000 Земли населенных пунктов	Для ведения личного подсобного хозяйства	13	02:0020	779	669,85	521 813,15
20255	Северная Осетия - Алания респ, р-н Пригородный, ст-ца Архонская, ул. Огородная, 18 "а"	Пригородный	15:08:0090211:28	0030020000000 Земли населенных пунктов	Для ведения личного подсобного хозяйства	13	02:0020	642	669,85	430 043,70
20256	Северная Осетия - Алания респ, р-н Пригородный, ст-ца Архонская, ул Огородная, 18	Пригородный	15:08:0090211:29	0030020000000 Земли населенных пунктов	Для ведения личного подсобного хозяйства	13	02:0020	1 147	669,85	768 317,95
20257	Респ. Северная Осетия - Алания, р-н Пригородный, ст-ца Архонская, ул. Ленина, 1	Пригородный	15:08:0090211:3	0030020000000 Земли населенных пунктов	Для ведения личного подсобного хозяйства	13	02:0020	1 071	669,85	717 409,35
20258	Республика Северная Осетия-Алания, р-н Пригородный, ст-ца Архонская, ул. Союзная, 10 "а"	Пригородный	15:08:0090211:37	0030020000000 Земли населенных пунктов	Для ведения личного подсобного хозяйства	13	02:0020	281	669,85	188 227,85
20259	Респ. Северная Осетия - Алания, р-н Пригородный, ст-ца Архонская, ул. Союзная, дом 4	Пригородный	15:08:0090211:5	0030020000000 Земли населенных пунктов	Для ведения личного подсобного хозяйства	13	02:0020	1 204	669,85	806 499,40
20260	Республика Северная Осетия - Алания, м-р-н Пригородный, с.п. Архонское, ст-ца Архонская, ул Союзная, двлд. 6	Пригородный	15:08:0090211:6	0030020000000 Земли населенных пунктов	Для ведения личного подсобного хозяйства	13	02:0020	530	669,85	355 020,50
20261	Респ. Северная Осетия - Алания, р-н Пригородный, ст-ца Архонская, ул. Огородная, дом 14	Пригородный	15:08:0090211:7	0030020000000 Земли населенных пунктов	Для ведения личного подсобного хозяйства	13	02:0020	448	669,85	300 092,80
20262	Северная Осетия - Алания респ, р-н Пригородный, ст-ца Архонская, ул. Огородная, 16	Пригородный	15:08:0090211:8	0030020000000 Земли населенных пунктов	Для ведения личного подсобного хозяйства	13	02:0020	1 001	669,85	670 519,85
20263	Респ. Северная Осетия - Алания, р-н Пригородный, ст-ца Архонская, ул. Красная, дом 8	Пригородный	15:08:0090212:1	0030020000000 Земли населенных пунктов	Для ведения личного подсобного хозяйства	13	02:0020	1 093	669,85	732 146,05
20264	Респ. Северная Осетия - Алания, р-н Пригородный, ст-ца Архонская, ул. Огородная, дом 12	Пригородный	15:08:0090212:10	0030020000000 Земли населенных пунктов	ИЖС	13	02:0010	1 200	669,85	803 820,00
20265	Респ. Северная Осетия - Алания, р-н Пригородный, ст-ца Архонская, ул. Союзная, 11	Пригородный	15:08:0090212:11	0030020000000 Земли населенных пунктов	Для ведения личного подсобного хозяйства	13	02:0020	975	669,85	653 103,75
20266	Республика Северная Осетия - Алания, м-р-н Пригородный, с.п. Архонское, ст-ца Архонская, ул Союзная, двлд. 9	Пригородный	15:08:0090212:12	0030020000000 Земли населенных пунктов	ИЖС	13	02:0010	1 445	669,85	967 933,25
20267	Респ. Северная Осетия - Алания, р-н Пригородный, ст Архонская, ул Союзная, 5	Пригородный	15:08:0090212:13	0030020000000 Земли населенных пунктов	Для ведения личного подсобного хозяйства	13	02:0020	1 123	669,85	752 241,55
20268	Респ. Северная Осетия - Алания, р-н Пригородный, ст-ца Архонская, ул. Союзная, дом 3	Пригородный	15:08:0090212:14	0030020000000 Земли населенных пунктов	Для эксплуатации существующего жилого дома и ведения личного подсобного хозяйства	13	02:0020	1 062	669,85	711 380,70
20269	Республика Северная Осетия - Алания, р-н Пригородный, ст-ца Архонская, ул.Союзная, 1	Пригородный	15:08:0090212:15	0030020000000 Земли населенных пунктов	Обслуживание жилой застройки	13	02:0010	1 310	669,85	877 503,50
20270	Республика Северная Осетия - Алания, м-р-н Пригородный, с.п. Архонское, ст-ца Архонская, ул Огородная, двлд. 6	Пригородный	15:08:0090212:2	0030020000000 Земли населенных пунктов	под существующим жилым домом и приусадебным участком	13	02:0010	540	669,85	361 719,00
20271	Респ. Северная Осетия - Алания, р-н Пригородный, ст-ца Архонская, ул. Союзная, дом 7	Пригородный	15:08:0090212:3	0030020000000 Земли населенных пунктов	Для ведения личного подсобного хозяйства	13	02:0020	1 111	669,85	744 203,35
20272	Респ. Северная Осетия - Алания, р-н Пригородный, ст-ца Архонская, ул. Красная, дом 2	Пригородный	15:08:0090212:4	0030020000000 Земли населенных пунктов	Для ведения личного подсобного хозяйства	13	02:0020	1 536	669,85	1 028 889,60
20273	Респ. Северная Осетия - Алания, р-н Пригородный, ст-ца Архонская, ул. Красная, дом 4	Пригородный	15:08:0090212:5	0030020000000 Земли населенных пунктов	Для ведения личного подсобного хозяйства	13	02:0020	1 108	669,85	742 193,80
20274	Респ. Северная Осетия - Алания, р-н Пригородный, ст-ца Архонская, ул. Красная, дом 6	Пригородный	15:08:0090212:6	0030020000000 Земли населенных пунктов	Для ведения личного подсобного хозяйства	13	02:0020	1 481	669,85	965 253,85
20275	Респ. Северная Осетия - Алания, р-н Пригородный, ст-ца Архонская, ул. Красная, 10	Пригородный	15:08:0090212:7	0030020000000 Земли населенных пунктов	Индивидуальное жилищное строительство	13	02:0010	1 052	669,85	704 682,20
20276	Респ. Северная Осетия - Алания, р-н Пригородный, ст-ца Архонская, ул. Огородная, дом 8	Пригородный	15:08:0090212:8	0030020000000 Земли населенных пунктов	Для ведения личного подсобного хозяйства	13	02:0020	1 291	669,85	864 770,35
20277	Респ. Северная Осетия - Алания, р-н Пригородный, ст-ца Архонская, ул. Огородная, дом 10	Пригородный	15:08:0090212:9	0030020000000 Земли населенных пунктов	ИЖС	13	02:0010	540	669,85	361 719,00
20278	Северная Осетия - Алания респ, р-н Пригородный, ст-ца Архонская, ул Григорина, 8	Пригородный	15:08:0090213:1	0030020000000 Земли населенных пунктов	Для ведения личного подсобного хозяйства	13	02:0020	991	669,85	663 821,35
20279	Респ. Северная Осетия - Алания, р-н Пригородный, ст-ца Архонская, ул. Красная, дом 3	Пригородный	15:08:0090213:10	0030020000000 Земли населенных пунктов	Для ведения личного подсобного хозяйства	13	02:0020	1 294	669,85	866 785,90
20280	Российская Федерация, Республика Северная Осетия-Алания, Пригородный район, ст-ца Архонская, ул. Красная, 1	Пригородный	15:08:0090213:11	0030020000000 Земли населенных пунктов	Индивидуальное жилищное строительство	13	02:0010	1 270	669,85	850 709,50
20281	Респ. Северная Осетия - Алания, р-н Пригородный, ст-ца Архонская, ул. Чапаева, дом 1 "а"	Пригородный	15:08:0090213:12	0030020000000 Земли населенных пунктов	Для ведения личного подсобного хозяйства	13	02:0020	656	669,85	439 421,60
20282	Северная Осетия - Алания респ, р-н Пригородный, ст-ца Архонская, ул Красная, дом 5	Пригородный	15:08:0090213:13	0030020000000 Земли населенных пунктов	Для ведения личного подсобного хозяйства	13	02:0020	1 005	669,85	673 199,25
20283	Респ. Северная Осетия - Алания, р-н Пригородный, ст-ца Архонская, ул. Григорина, дом 2	Пригородный	15:08:0090213:2	0030020000000 Земли населенных пунктов	Для ведения личного подсобного хозяйства	13	02:0020	851	669,85	570 042,35
20284	Респ. Северная Осетия - Алания, р-н Пригородный, ст-ца Архонская, ул. Огородная, 4	Пригородный	15:08:0090213:21	0030020000000 Земли населенных пунктов	Для ведения личного подсобного хозяйства	13	02:0020	1 585	669,85	1 061 712,25
20285	Респ. Северная Осетия - Алания, р-н Пригородный, ст-ца Архонская, ул. Огородная, 4	Пригородный	15:08:0090213:22	0030020000000 Земли населенных пунктов	Для ведения личного подсобного хозяйства	13	02:0020	101	669,85	67 654,85
20286	Северная Осетия - Алания респ, р-н Пригородный, ст-ца. Архонская, ул. Григорина, 4	Пригородный	15:08:0090213:3	0030020000000 Земли населенных пунктов	Для ведения личного подсобного хозяйства	13	02:0020	1 039	669,85	695 974,15
20287	Респ. Северная Осетия - Алания, р-н Пригородный, ст-ца Архонская, ул. Григорина, дом 6	Пригородный	15:08:0090213:4	0030020000000 Земли населенных пунктов	Для ведения личного подсобного хозяйства	13	02:0020	963	669,85	645 065,55
20288	Респ. Северная Осетия - Алания, р-н Пригородный, ст Архонская, ул Григорина, 10	Пригородный	15:08:0090213:5	0030020000000 Земли населенных пунктов	Для ведения личного подсобного хозяйства	13	02:0020	1 073	669,85	718 740,05
20289	Российская Федерация, Республика Северная Осетия - Алания, р-н Пригородный, ст-ца Архонская, ул Огородная, 2	Пригородный	15:08:0090213:6	0030020000000 Земли населенных пунктов	Для ведения личного подсобного хозяйства	13	02:0020	1 800	669,85	1 205 730,00

№ пп	Местоположение ЗУ	Район	Кадастровый номер ЗУ	Категория земель	Разрешенное использование по документу	Код вида разрешенного использования (в соответствии с классификатором видов разрешенного использования земельных участков)	Вид использования объектов недвижимости	Площадь	УПКС	КС
20290	Северная Осетия - Алания респ. р-н Пригородный, ст-ца Архонская, ул. Красная, 9	Пригородный	15:08:0090213:8	003002000000 Земли населенных пунктов	Для ведения личного подсобного хозяйства	13	02.0.20	1 053	669,85	705 352,05
20291	Респ. Северная Осетия - Алания, р-н Пригородный, ст-ца Архонская, ул. Красная, 7	Пригородный	15:08:0090213:9	003002000000 Земли населенных пунктов	Для ведения личного подсобного хозяйства	13	02.0.20	939	669,85	628 989,15
20292	Респ. Северная Осетия - Алания, Пригородный р-н., ст-ца. Архонская, ул. Огородная, д.37	Пригородный	15:08:0090214:1	003002000000 Земли населенных пунктов	под существующим жилым домом и приусадебным участком	13	02.0.10	743	669.85	497 698.55
20293	Республика Северная Осетия-Алания, р-н Пригородный, ст-ца Архонская, ул. Кирова, 110	Пригородный	15:08:0090214:10	003002000000 Земли населенных пунктов	Для ведения личного подсобного хозяйства	13	02.0.20	859	669.85	575 401.15
20294	Республика Северная Осетия-Алания, р-н Пригородный, ст-ца Архонская, ул. Новая, 13	Пригородный	15:08:0090214:11	003002000000 Земли населенных пунктов	Для ведения личного подсобного хозяйства	13	02.0.20	900	669,85	602 865,00
20295	Респ. Северная Осетия - Алания, р-н Пригородный, ст-ца Архонская, ул. Новая, дом 13	Пригородный	15:08:0090214:12	003002000000 Земли населенных пунктов	ИЖС	13	02.0.10	856	669,85	573 301,60
20296	Респ. Северная Осетия - Алания, р-н Пригородный, ст. Архонская, ул. Новая, 11	Пригородный	15:08:0090214:13	003002000000 Земли населенных пунктов	Для ведения личного подсобного хозяйства	13	02.0.20	772	669.85	517 124.20
20297	Респ. Северная Осетия - Алания, р-н Пригородный, ст-ца Архонская, ул. Новая, дом 9	Пригородный	15:08:0090214:14	003002000000 Земли населенных пунктов	ИЖС	13	02.0.10	782	669.85	523 822.70
20298	Респ. Северная Осетия - Алания, р-н Пригородный, ст-ца Архонская, ул. Новая, дом 7	Пригородный	15:08:0090214:15	003002000000 Земли населенных пунктов	Для ведения личного подсобного хозяйства	13	02.0.20	765	669,85	512 435,25
20299	Российская Федерация, Республика Северная Осетия-Алания, Пригородный муниципальный район, Архонское сельское поселение, ст. Архонская, ул. Огородная 39.	Пригородный	15:08:0090214:196	003002000000 Земли населенных пунктов	Для ведения личного подсобного хозяйства	13	02.0.20	742	669,85	497 028,70
20300	Российская Федерация, Республика Северная Осетия - Алания, Пригородный р-н, с. Ногир, ул. Кирова, 1а	Пригородный	15:08:0090214:197	003002000000 Земли населенных пунктов	Для ведения личного подсобного хозяйства	13	02.0.20	1 600	669.85	1 071 760,00
20301	Респ. Северная Осетия - Алания, р-н Пригородный, ст-ца Архонская, ул. Тельмана, 8	Пригородный	15:08:0090214:3	003002000000 Земли населенных пунктов	Для ведения личного подсобного хозяйства	13	02.0.20	758	669.85	507 746.30
20302	Респ. Северная Осетия - Алания, р-н Пригородный, ст-ца Архонская, ул. Тельмана, дом 10	Пригородный	15:08:0090214:4	003002000000 Земли населенных пунктов	Для ведения личного подсобного хозяйства	13	02.0.20	562	669,85	376 455,70
20303	Республика Северная Осетия-Алания, р-н Пригородный, ст-ца Архонская, ул Тельмана, 12	Пригородный	15:08:0090214:5	003002000000 Земли населенных пунктов	Для ведения личного подсобного хозяйства	13	02.0.20	784	669,85	525 162,40
20304	Респ. Северная Осетия - Алания, р-н Пригородный, ст-ца Архонская, ул. Тельмана, 16	Пригородный	15:08:0090214:6	003002000000 Земли населенных пунктов	Для индивидуального жилищного строительства	13	02.0.10	759	669.85	508 416.15
20305	Республика Северная Осетия-Алания, р-н Пригородный, ст-ца Архонская, ул Тельмана, 14	Пригородный	15:08:0090214:7	003002000000 Земли населенных пунктов	Для ведения личного подсобного хозяйства	13	02.0.20	841	669.85	563 343.85
20306	Респ. Северная Осетия - Алания, р-н Пригородный, ст-ца Архонская, ул. Тельмана, дом 18	Пригородный	15:08:0090214:8	003002000000 Земли населенных пунктов	Для ведения личного подсобного хозяйства	13	02.0.20	788	669,85	527 841,80
20307	Респ. Северная Осетия - Алания, р-н Пригородный, ст-ца Архонская, ул. Кирова, дом 108	Пригородный	15:08:0090214:9	003002000000 Земли населенных пунктов	Для ведения личного подсобного хозяйства	13	02.0.20	759	669,85	508 416,15
20308	Северная Осетия - Алания респ, р-н Пригородный, ст-ца Архонская, ул Огородная, 35	Пригородный	15:08:0090215:1	003002000000 Земли населенных пунктов	Для ведения личного подсобного хозяйства	13	02.0.20	1 454	669.85	973 961.90
20309	Республика Северная Осетия-Алания, р-н Пригородный, ст-ца Архонская, ул Тельмана, 15	Пригородный	15:08:0090215:10	003002000000 Земли населенных пунктов	Для ведения личного подсобного хозяйства	13	02.0.20	1 958	669.85	1 311 566,30
20310	Республика Северная Осетия-Алания, р-н Пригородный, ст-ца Архонская, ул Тельмана, 13	Пригородный	15:08:0090215:11	003002000000 Земли населенных пунктов	Для ведения личного подсобного хозяйства	13	02.0.20	1 447	669,85	969 272,95
20311	Республика Северная Осетия-Алания, р-н Пригородный, ст-ца Архонская, ул Тельмана, 11	Пригородный	15:08:0090215:12	003002000000 Земли населенных пунктов	Для ведения личного подсобного хозяйства	13	02.0.20	1 140	669,85	763 629,00
20312	Северная Осетия - Алания респ, р-н Пригородный, ст-ца Архонская, ул. Садовая, 14 "а"	Пригородный	15:08:0090215:13	003002000000 Земли населенных пунктов	Для ведения личного подсобного хозяйства	13	02.0.20	969	669.85	649 084.65
20313	Респ. Северная Осетия - Алания, р-н Пригородный, ст-ца Архонская, ул. Садовая, дом 12	Пригородный	15:08:0090215:2	003002000000 Земли населенных пунктов	Для ведения личного подсобного хозяйства	13	02.0.20	1 489	669.85	997 406.65
20314	Республика Северная Осетия-Алания, р-н Пригородный, ст-ца Архонская, ул Садовая, д 14	Пригородный	15:08:0090215:3	003002000000 Земли населенных пунктов	Для ведения личного подсобного хозяйства	13	02.0.20	643	669,85	430 713,55
20315	Республика Северная Осетия - Алания, р-н Пригородный, ст-ца Архонская, ул.Садовая, 16	Пригородный	15:08:0090215:4	003002000000 Земли населенных пунктов	Для ведения личного подсобного хозяйства	13	02.0.20	319	669,85	213 682,15
20316	Респ. Северная Осетия - Алания, р-н Пригородный, ст-ца Архонская, ул. Садовая, 18	Пригородный	15:08:0090215:5	003002000000 Земли населенных пунктов	Для ведения личного подсобного хозяйства	13	02.0.20	717	669.85	480 282.45
20317	Респ. Северная Осетия - Алания, р-н Пригородный, ст-ца Архонская, ул. Садовая, дом 20	Пригородный	15:08:0090215:6	003002000000 Земли населенных пунктов	Для использования в целях эксплуатации жилого дома и ведения личного подсобного хозяйства	13	02.0.20	846	669.85	566 693.10
20318	Респ. Северная Осетия - Алания, р-н Пригородный, ст-ца Архонская, ул. Садовая, дом 22	Пригородный	15:08:0090215:7	003002000000 Земли населенных пунктов	ИЖС	13	02.0.10	1 200	669,85	805 829,55
20319	Респ. Северная Осетия - Алания, р-н Пригородный, ст. Архонская, ул. Кирова, 104	Пригородный	15:08:0090215:8	003002000000 Земли населенных пунктов	Для ведения личного подсобного хозяйства	13	02.0.20	882	669,85	590 807,70
20320	Респ. Северная Осетия - Алания, р-н Пригородный, ст. Архонская, ул. Кирова, 106	Пригородный	15:08:0090215:9	003002000000 Земли населенных пунктов	Для ведения личного подсобного хозяйства	13	02.0.20	1 055	669.85	706 691.75
20321	Респ. Северная Осетия - Алания, р-н Пригородный, ст-ца Архонская, ул. Кирова, дом 102	Пригородный	15:08:0090216:11	003002000000 Земли населенных пунктов	Для ведения личного подсобного хозяйства	13	02.0.20	651	669.85	436 072.35
20322	Респ. Северная Осетия - Алания, р-н Пригородный, ст-ца Архонская, ул. Садовая, 21	Пригородный	15:08:0090216:12	003002000000 Земли населенных пунктов	Для ведения личного подсобного хозяйства	13	02.0.20	851	669,85	570 042,35
20323	Респ. Северная Осетия - Алания, р-н Пригородный, ст-ца Архонская, ул. Садовая, дом 19	Пригородный	15:08:0090216:13	003002000000 Земли населенных пунктов	Для индивидуальной жилой застройки	13	02.0.10	956	669,85	640 376,60
20324	Респ. Северная Осетия - Алания, р-н Пригородный, ст-ца Архонская, ул. Садовая, дом 17	Пригородный	15:08:0090216:15	003002000000 Земли населенных пунктов	ИЖС	13	02.0.10	322	669.85	215 691.70
20325	Республика Северная Осетия - Алания, м-н Пригородный, с.п. Архонское, ст-ца Архонская, ул Кирова, дом 100	Пригородный	15:08:0090216:174	003002000000 Земли населенных пунктов	Для ведения личного подсобного хозяйства	13	02.0.20	360	669.85	241 146.00
20326	Республика Северная Осетия - Алания, м-н Пригородный, с.п. Архонское, ст-ца Архонская, ул Кирова	Пригородный	15:08:0090216:176	003002000000 Земли населенных пунктов	Для индивидуальной жилой застройки	13	02.0.10	619	669,85	414 637,15
20327	Республика Северная Осетия - Алания, м-н Пригородный, с.п. Архонское, ст-ца Архонская, ул Кирова, 98а	Пригородный	15:08:0090216:177	003002000000 Земли населенных пунктов	Для индивидуальной жилой застройки	13	02.0.10	531	669,85	355 690,35
20328	Российская Федерация, Республика Северная Осетия - Алания, Пригородный район, ст-ца Архонская, ул. Огородная	Пригородный	15:08:0090216:178	003002000000 Земли населенных пунктов	Для ведения личного подсобного хозяйства	13	02.0.20	371	669.85	248 514.35
20329	Российская Федерация, Республика Северная Осетия - Алания, Пригородный район, ст-ца Архонская, ул Огородная	Пригородный	15:08:0090216:179	003002000000 Земли населенных пунктов	Для ведения личного подсобного хозяйства	13	02.0.20	471	669.85	315 499.35
20330	Респ. Северная Осетия - Алания, р-н Пригородный, ст-ца Архонская, ул. Советская, дом 14	Пригородный	15:08:0090216:2	003002000000 Земли населенных пунктов	Для ведения личного подсобного хозяйства	13	02.0.20	1 129	669,85	756 260,65
20331	Респ. Северная Осетия - Алания, р-н Пригородный, ст-ца Архонская, ул. Советская, дом 16	Пригородный	15:08:0090216:3	003002000000 Земли населенных пунктов	Для ведения личного подсобного хозяйства	13	02.0.20	970	669,85	649 754,50

№ пп	Местоположение ЗУ	Район	Кадастровый номер ЗУ	Категория земель	Разрешенное использование по документу	Код вида разрешенного использования (в соответствии с классификатором видов разрешенного использования земельных участков)	Вид использования объектов недвижимости	Площадь	УПКС	КС
20332	Респ. Северная Осетия - Алания, р-н Пригородный, ст-ца Архонская, ул. Советская, 18	Пригородный	15:08:000902 16:4	003002000000 Земли населенных пунктов	Для ведения личного подсобного хозяйства	13	02.0.20	534	669,85	357 699,90
20333	Республика Северная Осетия-Алания, р-н Пригородный, ст-ца Архонская, ул Садовая, 13	Пригородный	15:08:000902 16:44	003002000000 Земли населенных пунктов	Для ведения личного подсобного хозяйства	13	02.0.20	828	669,85	554 635,80
20334	Респ. Северная Осетия - Алания, р-н Пригородный, ст-ца Архонская, ул. Советская, дом 20	Пригородный	15:08:000902 16:5	003002000000 Земли населенных пунктов	Для ведения личного подсобного хозяйства	13	02.0.20	1 307	669.85	875 493.95
20335	Северная Осетия - Алания респ. р-н Пригородный, ст-ца Архонская, ул Советская, дом 22	Пригородный	15:08:000902 16:6	003002000000 Земли населенных пунктов	Для ведения личного подсобного хозяйства	13	02.0.20	706	669.85	472 914.10
20336	Республика Северная Осетия-Алания, р-н Пригородный, ст Архонская, ул. Советская, 24	Пригородный	15:08:000902 16:7	003002000000 Земли населенных пунктов	Для ведения личного подсобного хозяйства	13	02.0.20	559	669,85	374 446,15
20337	Респ. Северная Осетия - Алания, р-н Пригородный, ст-ца Архонская, ул. Кирова, 94	Пригородный	15:08:000902 16:8	003002000000 Земли населенных пунктов	ИЖС	13	02.0.10	531	669,85	355 690,35
20338	Респ. Северная Осетия - Алания, р-н Пригородный, ст-ца Архонская, ул. Кирова, дом 96	Пригородный	15:08:000902 16:9	003002000000 Земли населенных пунктов	ИЖС	13	02.0.10	1 229	669.85	823 245.65
20339	Республика Северная Осетия-Алания, р-н Пригородный, ст-ца Архонская, ул Огородная, д 31	Пригородный	15:08:000902 17:1	003002000000 Земли населенных пунктов	Для ведения личного подсобного хозяйства	13	02.0.20	1 276	669.85	854 728.60
20340	Респ. Северная Осетия - Алания, р-н Пригородный, ст-ца Архонская, ул. Советская, дом 19	Пригородный	15:08:000902 17:10	003002000000 Земли населенных пунктов	ИЖС	13	02.0.10	700	669,85	468 895,00
20341	Респ. Северная Осетия - Алания, р-н Пригородный, ст-ца Архонская, ул. Советская, дом 17	Пригородный	15:08:000902 17:11	003002000000 Земли населенных пунктов	Для ведения личного подсобного хозяйства	13	02.0.20	899	669,85	602 195,15
20342	Респ. Северная Осетия - Алания, р-н Пригородный, ст-ца Архонская, ул. Советская, дом 15	Пригородный	15:08:000902 17:12	003002000000 Земли населенных пунктов	Для ведения личного подсобного хозяйства	13	02.0.20	1 056	669.85	707 361.60
20343	Республика Северная Осетия - Алания, Пригородный район, ст. Архонская, ул. Советская, 13	Пригородный	15:08:000902 17:13	003002000000 Земли населенных пунктов	Для ведения личного подсобного хозяйства	13	02.0.20	978	669.85	655 113.30
20344	Северная Осетия - Алания респ. р-н Пригородный, ст-ца Архонская, ул. Советская, 11	Пригородный	15:08:000902 17:14	003002000000 Земли населенных пунктов	Для ведения личного подсобного хозяйства	13	02.0.20	979	669,85	655 783,15
20345	Российская Федерация, Республика Северная Осетия-Алания, Пригородный район, ст-ца Архонская, ул. Первомайская, 12	Пригородный	15:08:000902 17:2	003002000000 Земли населенных пунктов	Для ведения личного подсобного хозяйства	13	02.0.20	661	669,85	442 770,85
20346	Респ. Северная Осетия - Алания, р-н Пригородный, ст-ца Архонская, ул. Первомайская, 14	Пригородный	15:08:000902 17:4	003002000000 Земли населенных пунктов	Для ведения личного подсобного хозяйства	13	02.0.20	993	669.85	665 161.05
20347	Республика Северная Осетия-Алания, р-н Пригородный, ст-ца Архонская, ул Первомайская, 16	Пригородный	15:08:000902 17:5	003002000000 Земли населенных пунктов	Для ведения личного подсобного хозяйства	13	02.0.20	997	669.85	667 840.45
20348	Респ. Северная Осетия - Алания, р-н Пригородный, ст-ца Архонская, ул. Кирова, дом 86	Пригородный	15:08:000902 17:6	003002000000 Земли населенных пунктов	Для ведения личного подсобного хозяйства	13	02.0.20	2 091	669,85	1 400 656,35
20349	Респ. Северная Осетия - Алания, р-н Пригородный, ст-ца Архонская, ул. Кирова, 88	Пригородный	15:08:000902 17:7	003002000000 Земли населенных пунктов	Для ведения личного подсобного хозяйства	13	02.0.20	992	669,85	664 491,20
20350	Респ. Северная Осетия - Алания, р-н Пригородный, ст-ца Архонская, ул. Кирова, 90	Пригородный	15:08:000902 17:8	003002000000 Земли населенных пунктов	Для ведения личного подсобного хозяйства	13	02.0.20	238	669.85	159 424.30
20351	Республика Северная Осетия-Алания, р-н Пригородный, ст-ца Архонская, ул Кирова, 92	Пригородный	15:08:000902 17:9	003002000000 Земли населенных пунктов	Для ведения личного подсобного хозяйства	13	02.0.20	317	669.85	212 342.45
20352	Респ. Северная Осетия - Алания, р-н Пригородный, ст-ца Архонская, ул. Огородная, дом 29 "а"	Пригородный	15:08:000902 18:1	003002000000 Земли населенных пунктов	Для ведения личного подсобного хозяйства	13	02.0.20	580	669,85	388 513,00
20353	Респ. Северная Осетия - Алания, р-н Пригородный, ст-ца Архонская, ул. Первомайская, 15	Пригородный	15:08:000902 18:10	003002000000 Земли населенных пунктов	Для эксплуатации существующего жилого дома	13	02.0.10	805	669,85	539 229,25
20354	Респ. Северная Осетия - Алания, р-н Пригородный, ст-ца Архонская, ул. Первомайская, дом 13	Пригородный	15:08:000902 18:11	003002000000 Земли населенных пунктов	Для ведения личного подсобного хозяйства	13	02.0.20	1 310	669.85	877 503.50
20355	Респ. Северная Осетия - Алания, р-н Пригородный, ст-ца Архонская, ул. Огородная, дом 29	Пригородный	15:08:000902 18:12	003002000000 Земли населенных пунктов	Для ведения личного подсобного хозяйства	13	02.0.20	517	669.85	346 312.45
20356	Респ. Северная Осетия - Алания, р-н Пригородный, ст-ца Архонская, ул. Партизанская, дом 12	Пригородный	15:08:000902 18:2	003002000000 Земли населенных пунктов	Для ведения личного подсобного хозяйства	13	02.0.20	1 111	669,85	744 203,35
20357	Респ. Северная Осетия - Алания, р-н Пригородный, ст-ца Архонская, ул. Кирова, 84	Пригородный	15:08:000902 18:23	003002000000 Земли населенных пунктов	Для ведения личного подсобного хозяйства	13	02.0.20	223	669,85	149 376,55
20358	Респ. Северная Осетия - Алания, р-н Пригородный, ст-ца Архонская, ул. Партизанская, дом 14	Пригородный	15:08:000902 18:3	003002000000 Земли населенных пунктов	Для ведения личного подсобного хозяйства	13	02.0.20	1 117	669.85	748 222.45
20359	Республика Северная Осетия-Алания, р-н Пригородный, ст Архонская, ул. Первомайская, 11	Пригородный	15:08:000902 18:32	003002000000 Земли населенных пунктов	Для ведения личного подсобного хозяйства	13	02.0.20	1 020	669.85	683 247.00
20360	Республика Северная Осетия-Алания, р-н Пригородный, ст Архонская, ул. Кирова, 84	Пригородный	15:08:000902 18:33	003002000000 Земли населенных пунктов	Для ведения личного подсобного хозяйства	13	02.0.20	507	669,85	339 613,95
20361	Республика Северная Осетия-Алания, р-н Пригородный, ст. Архонская, ул. Кирова, 84	Пригородный	15:08:000902 18:34	003002000000 Земли населенных пунктов	Для ведения личного подсобного хозяйства	13	02.0.20	523	669,85	350 331,55
20362	Российская Федерация, Республика Северная Осетия - Алания, Пригородный район, ст-ца Архонская, ул. Партизанская, 16	Пригородный	15:08:000902 18:4	003002000000 Земли населенных пунктов	ИЖС	13	02.0.10	1 245	669.85	833 963.25
20363	Респ. Северная Осетия - Алания, р-н Пригородный, ст-ца Архонская, ул. Партизанская, дом 18	Пригородный	15:08:000902 18:5	003002000000 Земли населенных пунктов	Для ведения личного подсобного хозяйства	13	02.0.20	910	669.85	609 563.50
20364	Респ. Северная Осетия - Алания, р-н Пригородный, ст-ца Архонская, ул. Кирова, дом 78	Пригородный	15:08:000902 18:6	003002000000 Земли населенных пунктов	Для ведения личного подсобного хозяйства	13	02.0.20	1 034	669,85	692 624,90
20365	Респ. Северная Осетия - Алания, р-н Пригородный, ст-ца Архонская, ул. Кирова, 80	Пригородный	15:08:000902 18:7	003002000000 Земли населенных пунктов	Для ведения личного подсобного хозяйства	13	02.0.20	1 315	669,85	880 852,75
20366	Респ. Северная Осетия - Алания, р-н Пригородный, ст. Архонская, ул. Кирова, 82	Пригородный	15:08:000902 18:8	003002000000 Земли населенных пунктов	Для ведения личного подсобного хозяйства	13	02.0.20	970	669.85	649 754.50
20367	Республика Северная Осетия - Алания, р-н Пригородный, ст-ца Архонская, ул.Огородная, 27	Пригородный	15:08:000902 19:1	003002000000 Земли населенных пунктов	Для ведения личного подсобного хозяйства	13	02.0.20	1 140	669.85	763 629.00
20368	Республика Северная Осетия - Алания, м-р-н Пригородный, с.п. Архонское, ст-ца Архонская, ул Кирова, двлд. 76	Пригородный	15:08:000902 19:10	003002000000 Земли населенных пунктов	Индивидуальное жилищное строительство	13	02.0.10	901	669,85	603 534,85
20369	Респ. Северная Осетия - Алания, р-н Пригородный, ст-ца Архонская, ул. Партизанская, дом 17	Пригородный	15:08:000902 19:12	003002000000 Земли населенных пунктов	ИЖС	13	02.0.10	735	669,85	492 339,75
20370	Респ. Северная Осетия - Алания, р-н Пригородный, ст-ца Архонская, ул. Партизанская, дом 15	Пригородный	15:08:000902 19:13	003002000000 Земли населенных пунктов	Для ведения личного подсобного хозяйства	13	02.0.20	1 226	669.85	821 236.10
20371	Российская Федерация, Республика Северная Осетия - Алания, Пригородный район, ст-ца Архонская, ул Кирова, 72	Пригородный	15:08:000902 19:14	003002000000 Земли населенных пунктов	Для ведения личного подсобного хозяйства	13	02.0.20	1 217	669.85	815 207.45
20372	Республика Северная Осетия-Алания, район Пригородный, ст Архонская, ул Красноармейская, 16	Пригородный	15:08:000902 19:2	003002000000 Земли населенных пунктов	Для ведения личного подсобного хозяйства	13	02.0.20	1 073	669,85	718 749,05
20373	Респ. Северная Осетия - Алания, р-н Пригородный, ст-ца Архонская, ул. Красноармейская, дом 18	Пригородный	15:08:000902 19:3	003002000000 Земли населенных пунктов	Для ведения личного подсобного хозяйства	13	02.0.20	886	669,85	593 487,10

№ п/п	Местоположение ЗУ	Район	Кадастровый номер ЗУ	Категория земель	Разрешенное использование по документу	Код вида разрешенного использования (в соответствии с классификатором видов разрешенного использования земельных участков)	Вид использования объектов недвижимости	Площадь	УПКС	КС
20374	Республика Северная Осетия - Алания, р-н Пригородный, ст-ца Архонская, ул.Красноармейская, 20	Пригородный	15:08:0090219:4	003002000000 Земли населенных пунктов	Для ведения личного подсобного хозяйства	13	02:0020	1 293	669,85	866 110,05
20375	Респ. Северная Осетия - Алания, р-н Пригородный, ст-ца Архонская, ул. Красноармейская, дом 22	Пригородный	15:08:0090219:5	003002000000 Земли населенных пунктов	ИЖС	13	02:0010	1 162	669,85	778 365,70
20376	Респ. Северная Осетия - Алания, р-н Пригородный, ст. Архонская, ул. Кирова, 66	Пригородный	15:08:0090219:6	003002000000 Земли населенных пунктов	Для ведения личного подсобного хозяйства	13	02:0020	1 032	669,85	684 586,70
20377	Республика Северная Осетия - Алания, р-н Пригородный, ст-ца Архонская, ул.Кирова, 68	Пригородный	15:08:0090219:7	003002000000 Земли населенных пунктов	Для ведения личного подсобного хозяйства	13	02:0020	1 231	669,85	824 585,35
20378	Республика Северная Осетия-Алания, р-н Пригородный, ст Архонская, ул Кирова, 70	Пригородный	15:08:0090219:8	003002000000 Земли населенных пунктов	Для ведения личного подсобного хозяйства	13	02:0020	1 214	669,85	813 197,90
20379	Российская Федерация, Республика Северная Осетия - Алания, Пригородный район, ст-ца Архонская, ул. Кирова, 74	Пригородный	15:08:0090219:9	003002000000 Земли населенных пунктов	Для ведения личного подсобного хозяйства	13	02:0020	799	669,85	535 210,15
20380	Северная Осетия - Алания респ, р-н Пригородный, ст-ца Архонская, ул Красноармейская, д 13	Пригородный	15:08:0090220:10	003002000000 Земли населенных пунктов	Для ведения личного подсобного хозяйства	13	02:0020	1 142	669,85	764 968,70
20381	Республика Северная Осетия - Алания, м-н Пригородный, с.п. Архонское, ст-ца Архонская, ул Красноармейская, двлд. 11	Пригородный	15:08:0090220:11	003002000000 Земли населенных пунктов	Для ведения личного подсобного хозяйства	13	02:0020	1 861	669,85	1 246 590,85
20382	Респ. Северная Осетия - Алания, р-н Пригородный, ст-ца Архонская, ул. Огородная, 25 "а"	Пригородный	15:08:0090220:13	003002000000 Земли населенных пунктов	Для ведения личного подсобного хозяйства	13	02:0020	816	669,85	546 597,60
20383	Респ. Северная Осетия - Алания, р-н Пригородный, ст-ца Архонская, ул. Калинина, 16	Пригородный	15:08:0090220:14	003002000000 Земли населенных пунктов	Для ведения личного подсобного хозяйства	13	02:0020	816	669,85	546 597,60
20384	Северная Осетия - Алания респ, р-н Пригородный, ст-ца Архонская, ул Калинина, 18	Пригородный	15:08:0090220:2	003002000000 Земли населенных пунктов	Для ведения личного подсобного хозяйства	13	02:0020	437	669,85	292 724,45
20385	Республика Северная Осетия - Алания, м-н Пригородный, с.п. Архонское, ст-ца Архонская, ул Калинина, двлд. 20	Пригородный	15:08:0090220:3	003002000000 Земли населенных пунктов	Для ведения личного подсобного хозяйства	13	02:0020	724	669,85	484 971,40
20386	Республика Северная Осетия - Алания, м-н Пригородный, с.п. Архонское, ст-ца Архонская, ул Калинина, двлд. 22	Пригородный	15:08:0090220:4	003002000000 Земли населенных пунктов	Для ведения личного подсобного хозяйства	13	02:0020	502	669,85	336 264,70
20387	Республика Северная Осетия - Алания, м-н Пригородный, с.п. Архонское, ст-ца Архонская, ул Кирова, двлд. 60	Пригородный	15:08:0090220:5	003002000000 Земли населенных пунктов	ИЖС	13	02:0010	700	669,85	468 895,00
20388	Республика Северная Осетия-Алания, р-н Пригородный, ст. Архонская, ул. Кирова, 62	Пригородный	15:08:0090220:6	003002000000 Земли населенных пунктов	Для ведения личного подсобного хозяйства	13	02:0020	702	669,85	470 234,70
20389	Респ. Северная Осетия - Алания, р-н Пригородный, ст-ца Архонская, ул. Кирова, 64	Пригородный	15:08:0090220:7	003002000000 Земли населенных пунктов	Для ведения личного подсобного хозяйства	13	02:0020	556	669,85	372 436,60
20390	Северная Осетия - Алания респ, р-н Пригородный, ст-ца Архонская, ул. Красноармейская, 17	Пригородный	15:08:0090220:8	003002000000 Земли населенных пунктов	Для ведения личного подсобного хозяйства	13	02:0020	703	669,85	470 904,55
20391	Респ. Северная Осетия - Алания, р-н Пригородный, ст-ца Архонская, ул. Красноармейская, 15	Пригородный	15:08:0090220:9	003002000000 Земли населенных пунктов	Для ведения личного подсобного хозяйства	13	02:0020	1 313	669,85	879 513,05
20392	Респ. Северная Осетия - Алания, р-н Пригородный, ст-ца Архонская, ул. Огородная, дом 23	Пригородный	15:08:0090221:1	003002000000 Земли населенных пунктов	Для ведения личного подсобного хозяйства	13	02:0020	625	669,85	418 656,25
20393	Респ. Северная Осетия - Алания, р-н Пригородный, ст Архонская, ул Кирова, 50	Пригородный	15:08:0090221:12	003002000000 Земли населенных пунктов	Для ведения личного подсобного хозяйства	13	02:0020	1 038	669,85	695 304,30
20394	Респ. Северная Осетия - Алания, р-н Пригородный, ст. Архонская, ул Кирова, 52	Пригородный	15:08:0090221:13	003002000000 Земли населенных пунктов	Для ведения личного подсобного хозяйства	13	02:0020	1 060	669,85	710 041,00
20395	Респ. Северная Осетия - Алания, р-н Пригородный, ст-ца Архонская, ул. Кирова, 62 "а"	Пригородный	15:08:0090221:14	003002000000 Земли населенных пунктов	Для ведения личного подсобного хозяйства	13	02:0020	1 497	669,85	1 002 765,45
20396	Респ. Северная Осетия - Алания, р-н Пригородный, ст. Архонская, ул. Калинина, 15	Пригородный	15:08:0090221:15	003002000000 Земли населенных пунктов	Для ведения личного подсобного хозяйства	13	02:0020	1 130	669,85	756 930,50
20397	Респ. Северная Осетия - Алания, р-н Пригородный, ст-ца Архонская, ул. Калинина, дом 13	Пригородный	15:08:0090221:16	003002000000 Земли населенных пунктов	Для ведения личного подсобного хозяйства	13	02:0020	1 142	669,85	764 968,70
20398	Респ. Северная Осетия - Алания, р-н Пригородный, ст-ца Архонская, ул. Кирова	Пригородный	15:08:0090221:168	003002000000 Земли населенных пунктов	Для ведения личного подсобного хозяйства	13	02:0020	730	669,85	488 990,50
20399	Респ. Северная Осетия - Алания, р-н Пригородный, ст-ца Архонская, ул. Кирова	Пригородный	15:08:0090221:169	003002000000 Земли населенных пунктов	Для ведения личного подсобного хозяйства	13	02:0020	670	669,85	448 799,50
20400	Респ. Северная Осетия - Алания, р-н Пригородный, ст-ца Архонская, ул. Ворошилова, 18	Пригородный	15:08:0090221:19	003002000000 Земли населенных пунктов	Для ведения личного подсобного хозяйства	13	02:0020	661	669,85	442 770,85
20401	Респ. Северная Осетия - Алания, р-н Пригородный, ст-ца Архонская, ул. Кирова, дом 54	Пригородный	15:08:0090221:2	003002000000 Земли населенных пунктов	под существующим жилым домом и приусадебным участком	13	02:0010	676	669,85	452 818,60
20402	Респ. Северная Осетия - Алания, р-н Пригородный, ст-ца Архонская, ул. Кирова, дом 56	Пригородный	15:08:0090221:3	003002000000 Земли населенных пунктов	Для эксплуатации существующего жилого дома и ведения личного подсобного хозяйства	13	02:0020	1 563	669,85	1 046 975,55
20403	Респ. Северная Осетия - Алания, р-н Пригородный, ст-ца Архонская, ул. Огородная, дом 25	Пригородный	15:08:0090221:4	003002000000 Земли населенных пунктов	Для ведения личного подсобного хозяйства	13	02:0020	525	669,85	351 671,25
20404	Северная Осетия - Алания респ, р-н Пригородный, ст. Архонская, ул. Калинина, 11	Пригородный	15:08:0090221:42	003002000000 Земли населенных пунктов	Для ведения личного подсобного хозяйства	13	02:0020	948	669,85	635 017,80
20405	Республика Северная Осетия-Алания, р-н Пригородный, ст-ца Архонская, ул Огородная, 21	Пригородный	15:08:0090221:5	003002000000 Земли населенных пунктов	Для ведения личного подсобного хозяйства	13	02:0020	1 111	669,85	744 203,35
20406	Республика Северная Осетия-Алания, р-н Пригородный, ст Архонская, ул. Ворошилова, 12	Пригородный	15:08:0090221:53	003002000000 Земли населенных пунктов	Для ведения личного подсобного хозяйства	13	02:0020	776	669,85	519 803,60
20407	Северная Осетия - Алания респ, р-н Пригородный, ст-ца Архонская, ул Огородная, 19	Пригородный	15:08:0090221:6	003002000000 Земли населенных пунктов	Для ведения личного подсобного хозяйства	13	02:0020	1 081	669,85	724 107,85
20408	Респ. Северная Осетия - Алания, р-н Пригородный, ст-ца Архонская, ул. Ворошилова, дом 10	Пригородный	15:08:0090221:7	003002000000 Земли населенных пунктов	ИЖС	13	02:0010	1 103	669,85	738 844,55
20409	Респ. Северная Осетия - Алания, р-н Пригородный, ст-ца Архонская, ул. Ворошилова, дом 14	Пригородный	15:08:0090221:8	003002000000 Земли населенных пунктов	Для ведения личного подсобного хозяйства	13	02:0020	1 173	669,85	785 734,05
20410	Респ. Северная Осетия - Алания, р-н Пригородный, ст-ца Архонская, ул. Ворошилова, дом 16	Пригородный	15:08:0090221:9	003002000000 Земли населенных пунктов	Для ведения личного подсобного хозяйства	13	02:0020	1 020	669,85	683 247,00
20411	Респ. Северная Осетия - Алания, р-н Пригородный, ст-ца Архонская, ул. Ворошилова, дом 17	Пригородный	15:08:0090222:1	003002000000 Земли населенных пунктов	Для эксплуатации существующего жилого дома и ведения личного подсобного хозяйства	13	02:0020	1 290	669,85	864 106,50
20412	Респ. Северная Осетия - Алания, р-н Пригородный, ст-ца Архонская, ул. Кирова, дом 42	Пригородный	15:08:0090222:10	003002000000 Земли населенных пунктов	ИЖС	13	02:0010	914	669,85	612 242,90
20413	Респ. Северная Осетия - Алания, р-н Пригородный, ст-ца Архонская, ул. Кирова, 44	Пригородный	15:08:0090222:11	003002000000 Земли населенных пунктов	Для ведения личного подсобного хозяйства	13	02:0020	716	669,85	479 612,60

№ пп	Местоположение ЗУ	Район	Кадастровый номер ЗУ	Категория земель	Разрешенное использование по документу	Код вида разрешенного использования (в соответствии с классификатором видов разрешенного использования земельных участков)	Вид использования объектов недвижимости	Площадь	УПКС	КС
20414	Респ. Северная Осетия - Алания, р-н Пригородный, ст -ца Архонская, ул. Кирова, 46	Пригородный	15:08:0090222:12	0030020000000 Земли населенных пунктов	Для ведения личного подсобного хозяйства	13	02:0020	658	669,85	440 761,30
20415	Респ. Северная Осетия - Алания, р-н Пригородный, ст-ца Архонская, ул. Ворошилова, дом 23	Пригородный	15:08:0090222:13	0030020000000 Земли населенных пунктов	ИЖС	13	02:0010	971	669,85	650 424,35
20416	Респ. Северная Осетия - Алания, р-н Пригородный, ст-ца Архонская, ул. Ворошилова, дом 21	Пригородный	15:08:0090222:14	0030020000000 Земли населенных пунктов	Для ведения личного подсобного хозяйства	13	02:0020	851	669,85	570 042,35
20417	Респ. Северная Осетия - Алания, р-н Пригородный, ст-ца Архонская, ул. Ворошилова, дом 19	Пригородный	15:08:0090222:15	0030020000000 Земли населенных пунктов	Для ведения личного подсобного хозяйства	13	02:0020	993	669,85	665 161,05
20418	Республика Северная Осетия - Алания, Пригородный рн. ст-ца Архонская, ул. Коминтерна, 16 "а"	Пригородный	15:08:0090222:150	0030020000000 Земли населенных пунктов	Для ведения личного подсобного хозяйства	13	02:0020	651	669,85	436 072,35
20419	Республика Северная Осетия - Алания, мр-н Пригородный, с.п. Архонское, ст-ца Архонская, ул Коминтерна	Пригородный	15:08:0090222:151	0030020000000 Земли населенных пунктов	Для ведения личного подсобного хозяйства	13	02:0020	441	669,85	295 403,85
20420	Респ. Северная Осетия - Алания, р-н Пригородный, ст-ца Архонская, ул. Огородная, дом 17	Пригородный	15:08:0090222:2	0030020000000 Земли населенных пунктов	ИЖС	13	02:0010	923	669,85	618 271,55
20421	Респ. Северная Осетия - Алания, р-н Пригородный, ст-ца Архонская, ул. Огородная, дом 15	Пригородный	15:08:0090222:3	0030020000000 Земли населенных пунктов	ИЖС	13	02:0010	852	669,85	570 712,20
20422	Республика Северная Осетия - Алания, мр-н Пригородный, с.п. Архонское, ст-ца Архонская, ул Огородная, дом 13	Пригородный	15:08:0090222:37	0030020000000 Земли населенных пунктов	Для ведения личного подсобного хозяйства	13	02:0020	614	669,85	411 287,90
20423	Республика Северная Осетия-Алания, р-н Пригородный, ст-ца Архонская, ул. Коминтерна, 14	Пригородный	15:08:0090222:38	0030020000000 Земли населенных пунктов	Для ведения личного подсобного хозяйства	13	02:0020	760	669,85	509 086,00
20424	Респ. Северная Осетия - Алания, р-н Пригородный, ст. Архонская, ул. Огородная 13	Пригородный	15:08:0090222:4	0030020000000 Земли населенных пунктов	Для ведения личного подсобного хозяйства	13	02:0020	693	669,85	464 206,05
20425	Республика Северная Осетия-Алания, р-н Пригородный, ст-ца Архонская, ул Коминтерна, 16	Пригородный	15:08:0090222:6	0030020000000 Земли населенных пунктов	Для ведения личного подсобного хозяйства	13	02:0020	2 236	669,85	1 497 784,60
20426	Респ. Северная Осетия - Алания, р-н Пригородный, ст-ца Архонская, ул. Кирова, дом 36	Пригородный	15:08:0090222:7	0030020000000 Земли населенных пунктов	Для ведения личного подсобного хозяйства	13	02:0020	934	669,85	625 639,90
20427	Респ. Северная Осетия - Алания, р-н Пригородный, ст. Архонская, ул. Кирова, 38	Пригородный	15:08:0090222:8	0030020000000 Земли населенных пунктов	Для ведения личного подсобного хозяйства	13	02:0020	842	669,85	564 013,70
20428	Северная Осетия - Алания респ, р-н Пригородный, ст-ца Архонская, ул. Кирова, 40	Пригородный	15:08:0090222:9	0030020000000 Земли населенных пунктов	Для ведения личного подсобного хозяйства	13	02:0020	1 040	669,85	696 644,00
20429	Респ. Северная Осетия - Алания, р-н Пригородный, ст-ца Архонская, ул. Ленина, дом 16	Пригородный	15:08:0090223:1	0030020000000 Земли населенных пунктов	Содержание и эксплуатация существующего жилого дома и ведения подсобного хозяйства	13	02:0020	1 135	669,85	760 279,75
20430	Респ. Северная Осетия - Алания, р-н Пригородный, ст -ца Архонская, ул. Кирова, 26	Пригородный	15:08:0090223:10	0030020000000 Земли населенных пунктов	Для ведения личного подсобного хозяйства	13	02:0020	619	669,85	414 637,15
20431	Респ. Северная Осетия - Алания, р-н Пригородный, ст-ца Архонская, ул. Кирова, 28	Пригородный	15:08:0090223:11	0030020000000 Земли населенных пунктов	Для ведения личного подсобного хозяйства	13	02:0020	612	669,85	409 948,20
20432	Респ. Северная Осетия - Алания, р-н Пригородный, ст.Архонская, ул. Кирова, 30	Пригородный	15:08:0090223:12	0030020000000 Земли населенных пунктов	Для ведения личного подсобного хозяйства	13	02:0020	515	669,85	344 972,75
20433	Респ. Северная Осетия - Алания, р-н Пригородный, ст-ца Архонская, ул. Кирова, дом 32	Пригородный	15:08:0090223:13	0030020000000 Земли населенных пунктов	Для индивидуальной жилой застройки	13	02:0010	522	669,85	349 661,70
20434	Республика Северная Осетия-Алания, р-н Пригородный, ст-ца Архонская, ул Коминтерна, 17	Пригородный	15:08:0090223:14	0030020000000 Земли населенных пунктов	Для ведения личного подсобного хозяйства	13	02:0020	487	669,85	326 216,95
20435	Северная Осетия - Алания респ, р-н Пригородный, ст-ца Архонская, ул Коминтерна, 15	Пригородный	15:08:0090223:15	0030020000000 Земли населенных пунктов	Для ведения личного подсобного хозяйства	13	02:0020	914	669,85	612 242,90
20436	Респ. Северная Осетия - Алания, р-н Пригородный, ст-ца Архонская, ул. Коминтерна, дом 11	Пригородный	15:08:0090223:16	0030020000000 Земли населенных пунктов	Для индивидуальной жилой застройки	13	02:0010	1 310	669,85	877 503,50
20437	Республика Северная Осетия-Алания, р-н Пригородный, ст-ца Архонская, ул Коминтерна, 13	Пригородный	15:08:0090223:2	0030020000000 Земли населенных пунктов	Для ведения личного подсобного хозяйства	13	02:0020	964	669,85	645 735,40
20438	Республика Северная Осетия - Алания, мр-н Пригородный, с.п. Архонское, ст-ца Архонская, ул Огородная, дом 11	Пригородный	15:08:0090223:3	0030020000000 Земли населенных пунктов	Для ведения личного подсобного хозяйства	13	02:0020	596	669,85	399 230,60
20439	Респ. Северная Осетия - Алания, р-н Пригородный, ст-ца Архонская, ул. Огородная, дом 9	Пригородный	15:08:0090223:4	0030020000000 Земли населенных пунктов	Для ведения личного подсобного хозяйства	13	02:0020	661	669,85	442 770,85
20440	Республика Северная Осетия-Алания, р-н Пригородный, ст-ца Архонская, ул Ленина, д 10	Пригородный	15:08:0090223:5	0030020000000 Земли населенных пунктов	ИЖС	13	02:0010	621	669,85	415 976,85
20441	Респ. Северная Осетия - Алания, р-н Пригородный, ст-ца Архонская, ул. Ленина, дом 14	Пригородный	15:08:0090223:6	0030020000000 Земли населенных пунктов	Для ведения личного подсобного хозяйства	13	02:0020	643	669,85	430 713,55
20442	Российская Федерация, Республика Северная Осетия - Алания, Пригородный район, ст-ца Архонская, ул Ленина, 18	Пригородный	15:08:0090223:7	0030020000000 Земли населенных пунктов	ИЖС	13	02:0010	888	669,85	594 820,80
20443	Респ. Северная Осетия - Алания, р-н Пригородный, ст. Архонская, ул. Ленина, 20	Пригородный	15:08:0090223:8	0030020000000 Земли населенных пунктов	Для ведения личного подсобного хозяйства	13	02:0020	583	669,85	390 522,55
20444	Респ. Северная Осетия - Алания, р-н Пригородный, ст-ца Архонская, ул. Кирова, дом 24	Пригородный	15:08:0090223:9	0030020000000 Земли населенных пунктов	Для ведения личного подсобного хозяйства	13	02:0020	889	669,85	595 496,65
20445	Респ. Северная Осетия - Алания, р-н Пригородный, ст-ца Архонская, ул. Ленина, дом 17	Пригородный	15:08:0090224:1	0030020000000 Земли населенных пунктов	Для ведения личного подсобного хозяйства	13	02:0020	902	669,85	604 204,70
20446	Респ. Северная Осетия - Алания, р-н Пригородный, ст-ца Архонская, ул. Ленина, 15	Пригородный	15:08:0090224:10	0030020000000 Земли населенных пунктов	Для ведения личного подсобного хозяйства	13	02:0020	834	669,85	558 654,90
20447	Респ. Северная Осетия - Алания, р-н Пригородный, ст-ца Архонская, ул. Ленина, дом 13	Пригородный	15:08:0090224:11	0030020000000 Земли населенных пунктов	для ведения личного подсобного хозяйства	13	02:0020	787	669,85	527 171,95
20448	Респ. Северная Осетия - Алания, р-н Пригородный, ст-ца Архонская, ул. Ленина, дом 11	Пригородный	15:08:0090224:12	0030020000000 Земли населенных пунктов	Для эксплуатации существующего жилого дома	13	02:0010	899	669,85	602 195,15
20449	Респ. Северная Осетия - Алания, р-н Пригородный, ст-ца Архонская, ул. Союзная, дом 12	Пригородный	15:08:0090224:13	0030020000000 Земли населенных пунктов	Для эксплуатации жилого дома и ведения личного подсобного хозяйства	13	02:0020	952	669,85	637 697,20
20450	Северная Осетия - Алания респ, р-н Пригородный, ст-ца Архонская, ул. Союзная, 14	Пригородный	15:08:0090224:2	0030020000000 Земли населенных пунктов	Для ведения личного подсобного хозяйства	13	02:0020	758	669,85	507 746,30
20451	Респ. Северная Осетия - Алания, р-н Пригородный, ст-ца Архонская, ул. Союзная, дом 16	Пригородный	15:08:0090224:3	0030020000000 Земли населенных пунктов	Для ведения личного подсобного хозяйства	13	02:0020	946	669,85	633 678,10
20452	Респ. Северная Осетия - Алания, р-н Пригородный, ст-ца Архонская, ул. Союзная, дом 18	Пригородный	15:08:0090224:4	0030020000000 Земли населенных пунктов	Для ведения личного подсобного хозяйства	13	02:0020	811	669,85	543 348,35
20453	Республика Северная Осетия-Алания, р-н Пригородный, ст. Архонская, ул. Союзная, 20	Пригородный	15:08:0090224:5	0030020000000 Земли населенных пунктов	Для ведения личного подсобного хозяйства	13	02:0020	783	669,85	524 492,55
20454	Респ. Северная Осетия - Алания, р-н Пригородный, ст. Архонская, ул. Кирова, 18	Пригородный	15:08:0090224:6	0030020000000 Земли населенных пунктов	Для ведения личного подсобного хозяйства	13	02:0020	885	669,85	592 817,25
20455	Респ. Северная Осетия - Алания, р-н Пригородный, ст-ца Архонская, ул. Кирова, дом 20	Пригородный	15:08:0090224:7	0030020000000 Земли населенных пунктов	ИЖС	13	02:0010	410	669,85	274 638,50
20456	Респ. Северная Осетия - Алания, р-н Пригородный, ст-ца Архонская, ул. Кирова, дом 22	Пригородный	15:08:0090224:8	0030020000000 Земли населенных пунктов	Для ведения личного подсобного хозяйства	13	02:0020	655	669,85	438 751,75

№ п/п	Местоположение ЗУ	Район	Кадастровый номер ЗУ	Категория земель	Разрешенное использование по документу	Код вида разрешенного использования (в соответствии с классификатором видов разрешенного использования земельных участков)	Вид использования объектов недвижимости	Площадь	УПКС	КС
20457	Респ. Северная Осетия - Алания, р-н Пригородный, ст-ца Архонская, ул. Ленина, дом 19	Пригородный	15:08:0090224:9	0030020000000 Земли населенных пунктов	Для ведения личного подсобного хозяйства	13	02:0020	986	669,85	660 472,10
20458	Респ. Северная Осетия - Алания, р-н Пригородный, ст-ца Архонская, ул. Красная, дом 12	Пригородный	15:08:0090225:1	0030020000000 Земли населенных пунктов	Для ведения личного подсобного хозяйства	13	02:0020	1 240	669,85	830 614,00
20459	Респ. Северная Осетия - Алания, р-н Пригородный, ст-ца Архонская, ул. Союзная, дом 17	Пригородный	15:08:0090225:10	0030020000000 Земли населенных пунктов	Для индивидуальной жилой застройки	13	02:0010	1 361	669,85	911 665,85
20460	Респ. Северная Осетия - Алания, р-н Пригородный, ст-ца Архонская, ул. Союзная, дом 15	Пригородный	15:08:0090225:11	0030020000000 Земли населенных пунктов	Для ведения личного подсобного хозяйства	13	02:0020	913	669,85	611 573,05
20461	Респ. Северная Осетия - Алания, р-н Пригородный, ст-ца Архонская, ул. Союзная, дом 13	Пригородный	15:08:0090225:12	0030020000000 Земли населенных пунктов	Для ведения личного подсобного хозяйства	13	02:0020	1 136	669,85	760 949,60
20462	Северная Осетия - Алания респ, р-н Пригородный, ст-ца Архонская, ул Красная, 14	Пригородный	15:08:0090224:2	0030020000000 Земли населенных пунктов	Для ведения личного подсобного хозяйства	13	02:0020	897	669,85	600 855,45
20463	Республика Северная Осетия-Алания, р-н Пригородный, ст. Архонская, ул. Красная, 20	Пригородный	15:08:0090225:24	0030020000000 Земли населенных пунктов	Для ведения личного подсобного хозяйства	13	02:0020	1 579	669,85	1 057 693,15
20464	Респ. Северная Осетия - Алания, р-н Пригородный, ст-ца Архонская, ул. Красная, дом 16	Пригородный	15:08:0090225:3	0030020000000 Земли населенных пунктов	Для ведения личного подсобного хозяйства	13	02:0020	1 173	669,85	785 734,05
20465	Респ. Северная Осетия - Алания, р-н Пригородный, ст-ца Архонская, ул. Красная, дом 18	Пригородный	15:08:0090225:4	0030020000000 Земли населенных пунктов	Для ведения личного подсобного хозяйства	13	02:0020	920	669,85	616 262,00
20466	Респ. Северная Осетия - Алания, р-н Пригородный, ст.Архонская, ул. Кирова, 12	Пригородный	15:08:0090225:5	0030020000000 Земли населенных пунктов	Для ведения личного подсобного хозяйства	13	02:0020	668	669,85	447 459,80
20467	Респ. Северная Осетия - Алания, р-н Пригородный, ст-ца Архонская, ул. Кирова, 14	Пригородный	15:08:0090225:6	0030020000000 Земли населенных пунктов	Для ведения личного подсобного хозяйства	13	02:0020	341	669,85	228 418,85
20468	Республика Северная Осетия - Алания, м-р-н Пригородный, с.п. Архонское, ст-ца Архонская, ул Кирова, дом. 16	Пригородный	15:08:0090225:7	0030020000000 Земли населенных пунктов	Для ведения личного подсобного хозяйства	13	02:0020	763	669,85	511 095,55
20469	Республика Северная Осетия-Алания, р-н Пригородный, ст-ца Архонская, ул Союзная, 21	Пригородный	15:08:0090224:8	0030020000000 Земли населенных пунктов	Для ведения личного подсобного хозяйства	13	02:0020	949	669,85	635 687,65
20470	Респ. Северная Осетия - Алания, р-н Пригородный, ст-ца Архонская, ул. Союзная, дом 19	Пригородный	15:08:0090224:9	0030020000000 Земли населенных пунктов	ИЖС	13	02:0010	723	669,85	484 301,55
20471	Респ. Северная Осетия - Алания, р-н Пригородный, ст-ца Архонская, ул. Кирова, дом 6	Пригородный	15:08:0090226:1	0030020000000 Земли населенных пунктов	Для ведения личного подсобного хозяйства	13	02:0020	915	669,85	612 912,75
20472	Респ. Северная Осетия - Алания, р-н Пригородный, ст-ца Архонская, ул. Кирова, дом 8	Пригородный	15:08:0090226:10	0030020000000 Земли населенных пунктов	Для ведения личного подсобного хозяйства	13	02:0020	898	669,85	601 525,30
20473	Северная Осетия - Алания респ, р-н Пригородный, ст-ца Архонская, ул. Кирова, 10	Пригородный	15:08:0090226:11	0030020000000 Земли населенных пунктов	Для ведения личного подсобного хозяйства	13	02:0020	1 040	669,85	696 644,00
20474	Респ. Северная Осетия - Алания, р-н Пригородный, ст-ца Архонская, ул. Красная, дом 15	Пригородный	15:08:0090226:12	0030020000000 Земли населенных пунктов	Для ведения личного подсобного хозяйства	13	02:0020	957	669,85	641 046,45
20475	Северная Осетия - Алания респ, р-н Пригородный, ст-ца Архонская, ул Красная, 13	Пригородный	15:08:0090226:13	0030020000000 Земли населенных пунктов	Для ведения личного подсобного хозяйства	13	02:0020	1 020	669,85	683 347,00
20476	Северная Осетия - Алания респ, р-н Пригородный, ст-ца Архонская, ул Красная, 11 "а"	Пригородный	15:08:0090226:14	0030020000000 Земли населенных пунктов	Для ведения личного подсобного хозяйства	13	02:0020	636	669,85	426 024,60
20477	Респ. Северная Осетия - Алания, р-н Пригородный, ст-ца Архонская, ул. Красная, № 11	Пригородный	15:08:0090226:15	0030020000000 Земли населенных пунктов	Для ведения личного подсобного хозяйства	13	02:0020	573	669,85	383 824,05
20478	Республика Северная Осетия - Алания, м-р-н Пригородный, с.п. Архонское, ст-ца Архонская, ул Григорьяна, дом. 12	Пригородный	15:08:0090226:162	0030020000000 Земли населенных пунктов	Для ведения личного подсобного хозяйства	13	02:0020	243	669,85	162 773,55
20479	Российская Федерация, Республика Северная Осетия - Алания, Пригородный муниципальный район, Архонское сельское поселение, ст-ца. Архонская, ул. Григорьяна, 12	Пригородный	15:08:0090226:163	0030020000000 Земли населенных пунктов	Для ведения личного подсобного хозяйства	13	02:0020	339	669,85	227 079,15
20480	Респ. Северная Осетия - Алания, р-н Пригородный, ст-ца Архонская, ул. Огородняя, дом 5	Пригородный	15:08:0090226:2	0030020000000 Земли населенных пунктов	ИЖС	13	02:0010	663	669,85	444 110,55
20481	Респ. Северная Осетия - Алания, р-н Пригородный, ст-ца Архонская, ул. Огородняя, дом 3	Пригородный	15:08:0090226:3	0030020000000 Земли населенных пунктов	Для ведения личного подсобного хозяйства	13	02:0020	695	669,85	465 545,75
20482	Респ. Северная Осетия - Алания, р-н Пригородный, ст. Архонская, ул. Григорьяна, 16	Пригородный	15:08:0090226:32	0030020000000 Земли населенных пунктов	Для эксплуатации здания магазина	4	04:0040	38	1 741,62	66 181,56
20483	Респ. Северная Осетия - Алания, р-н Пригородный, ст. Архонская, ул. Григорьяна, 16	Пригородный	15:08:0090226:33	0030020000000 Земли населенных пунктов	Для ведения личного подсобного хозяйства	13	02:0020	624	669,85	417 986,40
20484	Респ. Северная Осетия - Алания, р-н Пригородный, ст Архонская, ул Огородняя, 1	Пригородный	15:08:0090226:4	0030020000000 Земли населенных пунктов	Для ведения личного подсобного хозяйства	13	02:0020	764	669,85	511 765,40
20485	Респ. Северная Осетия - Алания, р-н Пригородный, ст-ца Архонская, ул. Григорьяна, дом 14	Пригородный	15:08:0090226:6	0030020000000 Земли населенных пунктов	Для ведения личного подсобного хозяйства	13	02:0020	1 023	669,85	685 256,55
20486	Респ. Северная Осетия - Алания, р-н Пригородный, ст-ца Архонская, ул. Кирова, дом 2	Пригородный	15:08:0090226:8	0030020000000 Земли населенных пунктов	Для ведения личного подсобного хозяйства	13	02:0020	1 057	669,85	708 031,45
20487	Респ. Северная Осетия - Алания, р-н Пригородный, ст-ца Архонская, ул. Кирова, дом 4	Пригородный	15:08:0090226:9	0030020000000 Земли населенных пунктов	Для ведения личного подсобного хозяйства	13	02:0020	418	669,85	279 997,30
20488	Республика Северная Осетия-Алания, р-н Пригородный, ст-ца Архонская, ул Григорьяна, 7	Пригородный	15:08:0090227:1	0030020000000 Земли населенных пунктов	Для ведения личного подсобного хозяйства	13	02:0020	2 104	669,85	1 409 364,40
20489	Республика Северная Осетия - Алания, м-р-н Пригородный, с.п. Архонское, ст-ца Архонская, ул Григорьяна, дом. 1	Пригородный	15:08:0090227:10	0030020000000 Земли населенных пунктов	Для ведения личного подсобного хозяйства	13	02:0020	1 068	669,85	715 399,80
20490	Республика Северная Осетия - Алания, м-р-н Пригородный, с.п. Архонское, ст-ца Архонская, ул Григорьяна, дом. 1а	Пригородный	15:08:0090227:11	0030020000000 Земли населенных пунктов	Для ведения личного подсобного хозяйства	13	02:0020	512	669,85	342 963,20
20491	Республика Северная Осетия-Алания, район Пригородный, ст.Архонская, ул.Григорьяна, 1 "б"	Пригородный	15:08:0090227:13	0030020000000 Земли населенных пунктов	Для строительства придорожного сервиса	4	04:0099	380	1 406,19	534 352,20
20492	Республика Северная Осетия - Алания, м-р-н Пригородный, с.п. Архонское, ст-ца Архонская, ул Григорьяна, дом. 5	Пригородный	15:08:0090227:2	0030020000000 Земли населенных пунктов	ИЖС	13	02:0010	423	669,85	283 346,55
20493	Республика Северная Осетия - Алания, м-р-н Пригородный, с.п. Архонское, ст-ца Архонская, ул Григорьяна, дом. 3	Пригородный	15:08:0090227:3	0030020000000 Земли населенных пунктов	ИЖС	13	02:0010	342	669,85	229 088,70
20494	Республика Северная Осетия - Алания, р-н Пригородный, ст-ца Архонская, ул. Григорья, 3 "в"	Пригородный	15:08:0090227:4	0030020000000 Земли населенных пунктов	Для строительства придорожного сервиса	4	04:0099	554	1 406,19	779 029,26
20495	Респ. Северная Осетия - Алания, р-н Пригородный, ст-ца Архонская, ул. Кирова, дом 43	Пригородный	15:08:0090228:1	0030020000000 Земли населенных пунктов	Для эксплуатации жилого дома и ведения личного подсобного хозяйства	13	02:0020	1 820	669,85	1 219 127,00
20496	Республика Северная Осетия-Алания, р-н Пригородный, ст Архонская, ул. Речная, 68	Пригородный	15:08:0090228:10	0030020000000 Земли населенных пунктов	Для ведения личного подсобного хозяйства	13	02:0020	479	669,85	320 858,15
20497	Республика Северная Осетия-Алания, р-н Пригородный, ст-ца Архонская, ул Тельмана, 22	Пригородный	15:08:0090228:2	0030020000000 Земли населенных пунктов	Для ведения личного подсобного хозяйства	13	02:0020	1 072	669,85	718 079,20
20498	Российская Федерация, Республика Северная Осетия-Алания, Пригородный муниципальный район, Архонское сельское поселение, ст. Архонская, ул. Кирова, 45.	Пригородный	15:08:0090228:4	0030020000000 Земли населенных пунктов	Для ведения личного подсобного хозяйства	13	02:0020	884	669,85	592 147,40

№ п/п	Местоположение ЗУ	Район	Кадастровый номер ЗУ	Категория земель	Разрешенное использование по документу	Код вида разрешенного использования (в соответствии с классификатором видов разрешенного использования земельных участков)	Вид использования объектов недвижимости	Площадь	УПКС	КС
20499	Республика Северная Осетия-Алания, р-н Пригородный, ст. Архонская, ул. Тельмана, 24	Пригородный	15:08:0090228:8	003002000000 Земли населенных пунктов	Для ведения личного подсобного хозяйства	13	02:02:0	1 258	669,85	842 671,30
20500	Республика Северная Осетия-Алания, р-н Пригородный, ст-ца Архонская, ул. Речная, 70	Пригородный	15:08:0090228:9	003002000000 Земли населенных пунктов	Для ведения личного подсобного хозяйства	13	02:02:0	629	669,85	421 335,65
20501	Респ. Северная Осетия - Алания, р-н Пригородный, ст-ца Архонская, ул. Кирова, дом 41	Пригородный	15:08:0090229:1	003002000000 Земли населенных пунктов	Для ведения личного подсобного хозяйства	13	02:02:0	888	669,85	594 826,80
20502	Северная Осетия - Алания респ, р-н Пригородный, ст. Архонская, ул. Тельмана, 17	Пригородный	15:08:0090229:13	003002000000 Земли населенных пунктов	Для ведения личного подсобного хозяйства	13	02:02:0	1 231	669,85	824 585,35
20503	Северная Осетия - Алания респ, р-н Пригородный, ст-ца Архонская, ул Садовая, 24	Пригородный	15:08:0090229:2	003002000000 Земли населенных пунктов	Для ведения личного подсобного хозяйства	13	02:02:0	1 130	669,85	756 930,50
20504	Северная Осетия - Алания респ, р-н Пригородный, ст-ца Архонская, ул. Садовая, 26	Пригородный	15:08:0090229:3	003002000000 Земли населенных пунктов	Для ведения личного подсобного хозяйства	13	02:02:0	925	669,85	619 611,25
20505	Респ. Северная Осетия - Алания, р-н Пригородный, ст-ца Архонская, ул. Речная, дом 62	Пригородный	15:08:0090229:4	003002000000 Земли населенных пунктов	Для ведения личного подсобного хозяйства	13	02:02:0	1 194	669,85	799 800,90
20506	Республика Северная Осетия - Алания, м-р-н Пригородный, с.п. Архонское, ст-ца Архонская, ул Речная, двлд. 64	Пригородный	15:08:0090229:5	003002000000 Земли населенных пунктов	Для ведения личного подсобного хозяйства	13	02:02:0	646	669,85	432 723,10
20507	Респ. Северная Осетия - Алания, р-н Пригородный, ст-ца Архонская, ул. Речная, дом 66	Пригородный	15:08:0090229:6	003002000000 Земли населенных пунктов	Для ведения личного подсобного хозяйства	13	02:02:0	2 098	669,85	1 405 345,30
20508	Респ. Северная Осетия - Алания, р-н Пригородный, ст-ца Архонская, ул. Кирова, дом 39	Пригородный	15:08:0090230:1	003002000000 Земли населенных пунктов	Для ведения личного подсобного хозяйства	13	02:02:0	1 010	669,85	676 548,50
20509	Республика Северная Осетия-Алания, р-н Пригородный, ст. Архонская, ул. Кирова, 37	Пригородный	15:08:0090230:2	003002000000 Земли населенных пунктов	Для ведения личного подсобного хозяйства	13	02:02:0	635	669,85	425 354,75
20510	Северная Осетия - Алания респ, р-н Пригородный, ст-ца Архонская, ул. Советская, 26	Пригородный	15:08:0090230:24	003002000000 Земли населенных пунктов	Для ведения личного подсобного хозяйства	13	02:02:0	811	669,85	543 248,35
20511	Российская Федерация, Республика Северная Осетия-Алания, Пригородный муниципальный район, Архонское сельское поселение, ст-ца Архонская, ул.Советская, 24а	Пригородный	15:08:0090230:25	003002000000 Земли населенных пунктов	Для ведения личного подсобного хозяйства	13	02:02:0	113	669,85	75 693,05
20512	Респ. Северная Осетия - Алания, р-н Пригородный, ст. Архонская, ул. Речная, 56	Пригородный	15:08:0090230:29	003002000000 Земли населенных пунктов	Для ведения личного подсобного хозяйства	13	02:02:0	580	669,85	388 513,00
20513	Республика Северная Осетия-Алания, р-н Пригородный, ст. Архонская, ул. Кирова, 35	Пригородный	15:08:0090230:31	003002000000 Земли населенных пунктов	Для ведения личного подсобного хозяйства	13	02:02:0	464	669,85	310 810,40
20514	Республика Северная Осетия - Алания, м-р-н Пригородный, с.п. Архонское, ст-ца Архонская, ул Речная, двлд. 58	Пригородный	15:08:0090230:5	003002000000 Земли населенных пунктов	Для индивидуального жилищного строительства	13	02:02:0	768	669,85	514 444,80
20515	Респ. Северная Осетия - Алания, р-н Пригородный, ст-ца Архонская, ул. Речная, 60	Пригородный	15:08:0090230:6	003002000000 Земли населенных пунктов	Для ведения личного подсобного хозяйства	13	02:02:0	1 202	669,85	805 159,70
20516	Респ. Северная Осетия - Алания, р-н Пригородный, ст-ца Архонская, ул. Садовая, дом 23	Пригородный	15:08:0090230:7	003002000000 Земли населенных пунктов	Для ведения личного подсобного хозяйства	13	02:02:0	999	669,85	669 180,15
20517	Республика Северная Осетия-Алания, р-н. Пригородный, ст-ца. Архонская, ул. Речная, д. 54а	Пригородный	15:08:0090230:8	003002000000 Земли населенных пунктов	Для ведения личного подсобного хозяйства	13	02:02:0	591	669,85	395 881,35
20518	Республика Северная Осетия-Алания, р-н Пригородный, ст-ца Архонская, ул. Речная, д 54	Пригородный	15:08:0090230:9	003002000000 Земли населенных пунктов	Для ведения личного подсобного хозяйства	13	02:02:0	646	669,85	432 723,10
20519	Российская Федерация, Республика Северная Осетия - Алания, Пригородный район, ст-ца Архонская, ул. Кирова, 31	Пригородный	15:08:0090231:1	003002000000 Земли населенных пунктов	Для ведения личного подсобного хозяйства	13	02:02:0	506	669,85	338 944,10
20520	Российская Федерация, Республика Северная Осетия - Алания, Пригородный район, ст-ца Архонская, ул. Кирова, двлд. 33	Пригородный	15:08:0090231:10	003002000000 Земли населенных пунктов	Для ведения личного подсобного хозяйства	13	02:02:0	666	669,85	446 120,10
20521	Российская Федерация, Республика Северная Осетия - Алания, Пригородный район, ст-ца Архонская, ул. Первомайская, 18	Пригородный	15:08:0090231:2	003002000000 Земли населенных пунктов	ИЖС	13	02:02:0	1 818	669,85	1 217 787,30
20522	Российская Федерация, Республика Северная Осетия - Алания, Пригородный район, ст-ца Архонская, ул. Речная, 48	Пригородный	15:08:0090231:3	003002000000 Земли населенных пунктов	Для ведения личного подсобного хозяйства	13	02:02:0	1 288	669,85	862 766,80
20523	Российская Федерация, Республика Северная Осетия - Алания, Пригородный район, ст-ца Архонская, ул. Речная, д. 50	Пригородный	15:08:0090231:4	003002000000 Земли населенных пунктов	Для ведения личного подсобного хозяйства	13	02:02:0	462	669,85	309 470,70
20524	Российская Федерация, Республика Северная Осетия - Алания, Пригородный район, ст-ца Архонская, ул. Речная, двлд. 52	Пригородный	15:08:0090231:5	003002000000 Земли населенных пунктов	ИЖС	13	02:02:0	1 183	669,85	792 432,55
20525	Российская Федерация, Республика Северная Осетия - Алания, Пригородный район, ст-ца Архонская, ул. Советская, 23	Пригородный	15:08:0090231:6	003002000000 Земли населенных пунктов	Для ведения личного подсобного хозяйства	13	02:02:0	959	669,85	642 386,15
20526	Российская Федерация, Республика Северная Осетия - Алания, Пригородный район, ст-ца Архонская, ул Советская, двлд. 21	Пригородный	15:08:0090231:8	003002000000 Земли населенных пунктов	Для эксплуатации жилого дома и ведения личного подсобного хозяйства	13	02:02:0	598	669,85	400 570,30
20527	Российская Федерация, Республика Северная Осетия - Алания, Пригородный район, ст-ца Архонская, ул Советская, двлд. 21	Пригородный	15:08:0090231:9	003002000000 Земли населенных пунктов	Для эксплуатации жилого дома и ведения личного подсобного хозяйства	13	02:02:0	1 016	669,85	680 567,60
20528	Республика Северная Осетия - Алания, м-р-н Пригородный, с.п. Архонское, ст-ца Архонская, ул Кирова, двлд. 20	Пригородный	15:08:0090232:1	003002000000 Земли населенных пунктов	Для ведения личного подсобного хозяйства	13	02:02:0	811	669,85	543 248,35
20529	Республика Северная Осетия - Алания, м-р-н Пригородный, с.п. Архонское, ст-ца Архонская, ул Первомайская, двлд. 17	Пригородный	15:08:0090232:10	003002000000 Земли населенных пунктов	ИЖС	13	02:02:0	1 166	669,85	781 045,10
20530	Республика Северная Осетия - Алания, м-р-н Пригородный, с.п. Архонское, ст-ца Архонская, ул Партизанская, двлд. 20	Пригородный	15:08:0090232:3	003002000000 Земли населенных пунктов	Для ведения личного подсобного хозяйства	13	02:02:0	1 543	669,85	1 033 578,55
20531	Респ. Северная Осетия - Алания, р-н Пригородный, ст-ца Архонская, ул. Партизанская, дом 22	Пригородный	15:08:0090232:4	003002000000 Земли населенных пунктов	ИЖС	13	02:02:0	1 095	669,85	733 485,75
20532	Республика Северная Осетия - Алания, м-р-н Пригородный, с.п. Архонское, ст-ца Архонская, ул Речная, двлд. 44	Пригородный	15:08:0090232:5	003002000000 Земли населенных пунктов	Для ведения личного подсобного хозяйства	13	02:02:0	1 185	669,85	793 772,25
20533	Республика Северная Осетия - Алания, м-р-н Пригородный, с.п. Архонское, ст-ца Архонская, ул Речная, двлд. 46	Пригородный	15:08:0090232:6	003002000000 Земли населенных пунктов	Для ведения личного подсобного хозяйства	13	02:02:0	713	669,85	477 603,05
20534	Республика Северная Осетия - Алания, м-р-н Пригородный, с.п. Архонское, ст-ца Архонская, ул Первомайская, двлд. 23	Пригородный	15:08:0090232:7	003002000000 Земли населенных пунктов	Для ведения личного подсобного хозяйства	13	02:02:0	530	669,85	355 020,50
20535	Республика Северная Осетия - Алания, м-р-н Пригородный, с.п. Архонское, ст-ца Архонская, ул Первомайская, д 21	Пригородный	15:08:0090232:8	003002000000 Земли населенных пунктов	Для ведения личного подсобного хозяйства	13	02:02:0	1 055	669,85	706 691,75
20536	Республика Северная Осетия - Алания, м-р-н Пригородный, с.п. Архонское, ст-ца Архонская, ул Первомайская, двлд. 19	Пригородный	15:08:0090232:9	003002000000 Земли населенных пунктов	ИЖС	13	02:02:0	1 181	669,85	791 092,85
20537	Респ. Северная Осетия - Алания, р-н Пригородный, ст-ца Архонская, ул. Речная, дом 36	Пригородный	15:08:0090233:1	003002000000 Земли населенных пунктов	Для ведения личного подсобного хозяйства	13	02:02:0	525	669,85	351 671,25
20538	Респ. Северная Осетия - Алания, р-н Пригородный, ст-ца Архонская, ул. Речная, дом 38	Пригородный	15:08:0090233:10	003002000000 Земли населенных пунктов	ИЖС	13	02:02:0	612	669,85	409 948,20
20539	Респ. Северная Осетия - Алания, р-н Пригородный, ст-ца Архонская, ул. Речная, дом 40	Пригородный	15:08:0090233:11	003002000000 Земли населенных пунктов	Для ведения личного подсобного хозяйства	13	02:02:0	648	669,85	434 062,80

№ п/п	Местоположение ЗУ	Район	Кадастровый номер ЗУ	Категория земель	Разрешенное использование по документу	Код вида разрешенного использования (в соответствии с классификатором видов разрешенного использования земельных участков)	Вид использования объектов недвижимости	Площадь	УПКС	КС
20540	Респ. Северная Осетия - Алания, р-н Пригородный, ст-ца Архонская, ул. Речная, дом 42	Пригородный	15:08:0090233:12	0030020000000 Земли населенных пунктов	Для эксплуатации жилого дома и ведения личного подсобного хозяйства	13	02:0020	690	669,85	462 196,50
20541	Северная Осетия - Алания респ, р-н Пригородный, ст-ца Архонская, ул Партизанская, 19 "а"	Пригородный	15:08:0090233:14	0030020000000 Земли населенных пунктов	Для ведения личного подсобного хозяйства	13	02:0020	698	669,85	467 555,30
20542	Северная Осетия - Алания респ, р-н Пригородный, ст-ца Архонская, ул. Партизанская, 19	Пригородный	15:08:0090233:15	0030020000000 Земли населенных пунктов	Для ведения личного подсобного хозяйства	13	02:0020	1 038	669,85	695 304,30
20543	Респ. Северная Осетия - Алания, р-н Пригородный, ст-ца Архонская, ул. Кирова, дом 27	Пригородный	15:08:0090233:2	0030020000000 Земли населенных пунктов	Для ведения личного подсобного хозяйства	13	02:0020	1 108	669,85	742 193,80
20544	Северная Осетия - Алания респ, р-н Пригородный, ст-ца Архонская, ул. Кирова, 25	Пригородный	15:08:0090233:3	0030020000000 Земли населенных пунктов	Для ведения личного подсобного хозяйства	13	02:0020	902	669,85	604 204,70
20545	Респ. Северная Осетия - Алания, р-н Пригородный, ст-ца Архонская, ул. Красноармейская, дом 24	Пригородный	15:08:0090233:4	0030020000000 Земли населенных пунктов	Для эксплуатации существующего жилого дома	13	02:0010	885	669,85	592 817,25
20546	Респ. Северная Осетия - Алания, р-н Пригородный, ст-ца Архонская, ул. Красноармейская, дом 26	Пригородный	15:08:0090233:5	0030020000000 Земли населенных пунктов	Для ведения личного подсобного хозяйства	13	02:0020	923	669,85	618 271,55
20547	Северная Осетия - Алания респ, р-н Пригородный, ст-ца Архонская, ул. Красноармейская, 28	Пригородный	15:08:0090233:6	0030020000000 Земли населенных пунктов	Для ведения личного подсобного хозяйства	13	02:0020	486	669,85	325 547,10
20548	Респ. Северная Осетия - Алания, р-н Пригородный, ст-ца Архонская, ул. Речная, дом 30	Пригородный	15:08:0090233:7	0030020000000 Земли населенных пунктов	Для ведения личного подсобного хозяйства	13	02:0020	702	669,85	470 234,70
20549	Респ. Северная Осетия - Алания, р-н Пригородный, ст-ца Архонская, ул. Речная, 32	Пригородный	15:08:0090233:8	0030020000000 Земли населенных пунктов	Для ведения личного подсобного хозяйства	13	02:0020	536	669,85	359 039,60
20550	Респ. Северная Осетия - Алания, р-н Пригородный, ст-ца Архонская, ул. Речная, дом 34	Пригородный	15:08:0090233:9	0030020000000 Земли населенных пунктов	Для ведения личного подсобного хозяйства	13	02:0020	604	669,85	404 589,40
20551	Респ. Северная Осетия - Алания, р-н Пригородный, ст-ца Архонская, ул. Речная, дом 24	Пригородный	15:08:0090234:1	0030020000000 Земли населенных пунктов	Для ведения личного подсобного хозяйства	13	02:0020	864	669,85	578 750,40
20552	Республика Северная Осетия-Алания, р-н Пригородный, ст-ца Архонская, ул Калинина, 24	Пригородный	15:08:0090234:10	0030020000000 Земли населенных пунктов	Для ведения личного подсобного хозяйства	13	02:0020	446	669,85	298 753,10
20553	Республика Северная Осетия-Алания, р-н Пригородный, ст. Архонская, ул Кирова, 21 "а"	Пригородный	15:08:0090234:19	0030020000000 Земли населенных пунктов	Для ведения личного подсобного хозяйства	13	02:0020	563	669,85	377 125,55
20554	Северная Осетия - Алания респ, р-н Пригородный, ст-ца Архонская, ул. Кирова, 23	Пригородный	15:08:0090234:2	0030020000000 Земли населенных пунктов	Для ведения личного подсобного хозяйства	13	02:0020	995	669,85	666 500,75
20555	Республика Северная Осетия - Алания, м-р-н Пригородный, с.п. Архонское, ст-ца Архонская, ул Калинина	Пригородный	15:08:0090234:4	0030020000000 Земли населенных пунктов	Для ведения личного подсобного хозяйства	13	02:0020	906	669,85	606 884,10
20556	Респ. Северная Осетия - Алания, р-н Пригородный, ст-ца Архонская, ул. Калинина, дом 28	Пригородный	15:08:0090234:5	0030020000000 Земли населенных пунктов	для ведения личного подсобного хозяйства	13	02:0020	1 017	669,85	681 237,45
20557	Северная Осетия - Алания респ, р-н Пригородный, ст-ца Архонская, ул. Речная, 26	Пригородный	15:08:0090234:7	0030020000000 Земли населенных пунктов	Для ведения личного подсобного хозяйства	13	02:0020	1 120	669,85	750 232,00
20558	Респ. Северная Осетия - Алания, р-н Пригородный, ст-ца Архонская, ул. Речная, дом 28	Пригородный	15:08:0090234:8	0030020000000 Земли населенных пунктов	Для ведения личного подсобного хозяйства	13	02:0020	814	669,85	545 257,90
20559	Респ. Северная Осетия - Алания, р-н Пригородный, ст Архонская, ул Красноармейская, 19	Пригородный	15:08:0090234:9	0030020000000 Земли населенных пунктов	Для ведения личного подсобного хозяйства	13	02:0020	1 327	669,85	888 890,95
20560	Респ. Северная Осетия - Алания, р-н Пригородный, ст-ца Архонская, ул. Речная, дом 22	Пригородный	15:08:0090235:1	0030020000000 Земли населенных пунктов	под существующим жилым домом и приусадебным участком	13	02:0010	940	669,85	629 659,00
20561	Республика Северная Осетия-Алания, район Пригородный, ст.Архонская, ул.Речная, 18	Пригородный	15:08:0090235:10	0030020000000 Земли населенных пунктов	Для ведения личного подсобного хозяйства	13	02:0020	701	669,85	469 564,85
20562	Респ. Северная Осетия - Алания, р-н Пригородный, ст-ца Архонская, ул. Калинина, дом 17	Пригородный	15:08:0090235:11	0030020000000 Земли населенных пунктов	Для ведения личного подсобного хозяйства	13	02:0020	701	669,85	469 564,85
20563	Республика Северная Осетия - Алания, м-р-н Пригородный, с.п. Архонское, ст-ца Архонская, ул Калинина	Пригородный	15:08:0090235:148	0030020000000 Земли населенных пунктов	дошкольное, начальное и среднее общее образование	3	03:0050	2 038	854,06	1 740 574,28
20564	Республика Северная Осетия - Алания, м-р-н Пригородный, с.п. Архонское, ст-ца Архонская, ул Речная, двлд. 20	Пригородный	15:08:0090235:2	0030020000000 Земли населенных пунктов	под существующим жилым домом и приусадебным участком	13	02:0010	993	669,85	665 161,05
20565	Республика Северная Осетия - Алания, м-р-н Пригородный, с.п. Архонское, ст-ца Архонская, ул Ворошилова, двлд. 22	Пригородный	15:08:0090235:3	0030020000000 Земли населенных пунктов	под существующим жилым домом и приусадебным участком	13	02:0010	957	669,85	641 046,45
20566	Республика Северная Осетия - Алания, р-н Пригородный, ст-ца Архонская, ул. Калинина, 19	Пригородный	15:08:0090235:4	0030020000000 Земли населенных пунктов	учебный корпус сельского профтехучилища	3	03:0050	716	854,06	611 506,96
20567	Респ. Северная Осетия - Алания, р-н Пригородный, ст-ца Архонская, ул. Кирова, 21	Пригородный	15:08:0090235:5	0030020000000 Земли населенных пунктов	Для ведения личного подсобного хозяйства	13	02:0020	911	669,85	610 233,35
20568	Респ. Северная Осетия - Алания, р-н Пригородный, ст-ца Архонская, ул. Кирова, дом 19	Пригородный	15:08:0090235:6	0030020000000 Земли населенных пунктов	Для ведения личного подсобного хозяйства	13	02:0020	949	669,85	635 687,65
20569	Респ. Северная Осетия - Алания, р-н Пригородный, ст. Архонская, ул. Ворошилова, 20	Пригородный	15:08:0090235:7	0030020000000 Земли населенных пунктов	Для ведения личного подсобного хозяйства	13	02:0020	1 026	669,85	687 266,10
20570	Респ. Северная Осетия - Алания, р-н Пригородный, ст-ца Архонская, ул. Ворошилова, 24	Пригородный	15:08:0090235:8	0030020000000 Земли населенных пунктов	Для ведения личного подсобного хозяйства	13	02:0020	935	669,85	626 309,75
20571	Респ. Северная Осетия - Алания, р-н Пригородный, ст-ца Архонская, ул. Ворошилова, дом 26	Пригородный	15:08:0090235:9	0030020000000 Земли населенных пунктов	Для ведения личного подсобного хозяйства	13	02:0020	837	669,85	560 664,45
20572	Республика Северная Осетия - Алания, м-р-н Пригородный, с.п. Архонское, ст-ца Архонская, ул Кирова, двлд. 17	Пригородный	15:08:0090236:1	0030020000000 Земли населенных пунктов	Для ведения личного подсобного хозяйства	13	02:0020	975	669,85	653 103,75
20573	Северная Осетия - Алания респ, р-н Пригородный, ст-ца Архонская, ул Ворошилова, д 31	Пригородный	15:08:0090236:10	0030020000000 Земли населенных пунктов	Для ведения личного подсобного хозяйства	13	02:0020	1 242	669,85	831 953,70
20574	Респ. Северная Осетия - Алания, р-н Пригородный, ст-ца Архонская, ул. Ворошилова, дом 29	Пригородный	15:08:0090236:11	0030020000000 Земли населенных пунктов	ИЖС	13	02:0010	2 000	669,85	1 339 700,00
20575	Республика Северная Осетия - Алания, м-р-н Пригородный, с.п. Архонское, ст-ца Архонская, ул Ворошилова, двлд. 27	Пригородный	15:08:0090236:12	0030020000000 Земли населенных пунктов	Для ведения личного подсобного хозяйства	13	02:0020	757	669,85	507 076,45
20576	Республика Северная Осетия - Алания, м-р-н Пригородный, с.п. Архонское, ст-ца Архонская, ул Ворошилова, двлд. 25	Пригородный	15:08:0090236:13	0030020000000 Земли населенных пунктов	Для ведения личного подсобного хозяйства	13	02:0020	893	669,85	598 176,05
20577	Республика Северная Осетия - Алания, м-р-н Пригородный, с.п. Архонское, ст-ца Архонская, ул Кирова, двлд. 116	Пригородный	15:08:0090236:14	0030020000000 Земли населенных пунктов	Для эксплуатации существующего жилого дома и ведения личного подсобного хозяйства	13	02:0020	467	669,85	312 819,95
20578	Респ. Северная Осетия - Алания, р-н Пригородный, ст-ца Архонская, ул. Кирова, 15	Пригородный	15:08:0090236:2	0030020000000 Земли населенных пунктов	Для ведения личного подсобного хозяйства	13	02:0020	826	669,85	553 296,10
20579	Респ. Северная Осетия - Алания, р-н Пригородный, ст-ца Архонская, ул. Кирова, дом 13	Пригородный	15:08:0090236:3	0030020000000 Земли населенных пунктов	Для ведения личного подсобного хозяйства	13	02:0020	481	669,85	322 197,85

№ п/п	Местоположение ЗУ	Район	Кадастровый номер ЗУ	Категория земель	Разрешенное использование по документу	Код вида разрешенного использования (в соответствии с классификатором видов разрешенного использования земельных участков)	Вид использования объектов недвижимости	Площадь	УПКС	КС
20580	Респ. Северная Осетия - Алания, р-н Пригородный, ст-ца Архонская, ул. Кирова, дом 11	Пригородный	15:08:0090236:4	003002000000 Земли населенных пунктов	Для эксплуатации существующего жилого дома и ведения личного подсобного хозяйства	13	02:0020	552	669,85	369 757,20
20581	Респ. Северная Осетия - Алания, р-н Пригородный, ст-ца Архонская, ул. Коминтерна, 18	Пригородный	15:08:0090236:5	003002000000 Земли населенных пунктов	Для ведения личного подсобного хозяйства	13	02:0020	1 067	669,85	714 729,95
20582	Респ. Северная Осетия - Алания, р-н Пригородный, ст. Архонская, ул. Коминтерна, 20	Пригородный	15:08:0090236:6	003002000000 Земли населенных пунктов	ИЖС	13	02:0010	956	669,85	640 376,60
20583	Респ. Северная Осетия - Алания, р-н Пригородный, ст-ца Архонская, ул. Речная, 12	Пригородный	15:08:0090236:7	003002000000 Земли населенных пунктов	Для ведения личного подсобного хозяйства	13	02:0020	952	669,85	637 697,20
20584	Респ. Северная Осетия - Алания, р-н Пригородный, ст-ца Архонская, ул. Речная, дом 14	Пригородный	15:08:0090236:8	003002000000 Земли населенных пунктов	ИЖС	13	02:0010	854	669,85	572 051,90
20585	Республика Северная Осетия-Алания, район Пригородный, ст-ца Архонская, ул.Речная, 16	Пригородный	15:08:0090236:9	003002000000 Земли населенных пунктов	Для ведения личного подсобного хозяйства	13	02:0020	777	669,85	520 473,45
20586	Респ. Северная Осетия - Алания, р-н Пригородный, ст. Архонская, ул. Ленина, 24	Пригородный	15:08:0090237:1	003002000000 Земли населенных пунктов	Для ведения личного подсобного хозяйства	13	02:0020	668	669,85	448 129,65
20587	Респ. Северная Осетия - Алания, р-н Пригородный, ст-ца Архонская, ул. Коминтерна, дом 19	Пригородный	15:08:0090237:10	003002000000 Земли населенных пунктов	Для ведения личного подсобного хозяйства	13	02:0020	1 103	669,85	738 844,55
20588	Респ. Северная Осетия - Алания, р-н Пригородный, ст-ца Архонская, ул. Кирова, 9	Пригородный	15:08:0090237:2	003002000000 Земли населенных пунктов	Для ведения личного подсобного хозяйства	13	02:0020	612	669,85	409 948,20
20589	Респ. Северная Осетия - Алания, р-н Пригородный, ст-ца Архонская, ул. Ленина, 22	Пригородный	15:08:0090237:3	003002000000 Земли населенных пунктов	Для ведения личного подсобного хозяйства	13	02:0020	902	669,85	604 204,70
20590	Республика Северная Осетия-Алания, р-н Пригородный, ст-ца Архонская, ул Ленина, 26	Пригородный	15:08:0090237:4	003002000000 Земли населенных пунктов	Для индивидуального жилищного строительства	13	02:0010	953	669,85	638 367,05
20591	Респ. Северная Осетия - Алания, р-н Пригородный, ст Архонская, ул Ленина, 26	Пригородный	15:08:0090237:5	003002000000 Земли населенных пунктов	Для ведения личного подсобного хозяйства	13	02:0020	430	669,85	288 035,50
20592	Респ. Северная Осетия - Алания, р-н Пригородный, ст-ца Архонская, ул. Речная, дом 8	Пригородный	15:08:0090237:6	003002000000 Земли населенных пунктов	Для ведения личного подсобного хозяйства	13	02:0020	590	669,85	395 211,50
20593	Респ. Северная Осетия - Алания, р-н Пригородный, ст-ца Архонская, ул. Речная, дом 10	Пригородный	15:08:0090237:7	003002000000 Земли населенных пунктов	Для ведения личного подсобного хозяйства	13	02:0020	558	669,85	373 776,30
20594	Респ. Северная Осетия - Алания, р-н Пригородный, ст. Архонская, ул. Коминтерна, 23	Пригородный	15:08:0090237:8	003002000000 Земли населенных пунктов	Для ведения личного подсобного хозяйства	13	02:0020	1 289	669,85	863 436,65
20595	Республика Северная Осетия-Алания, р-н Пригородный, ст-ца Архонская, ул. Коминтерна, 21	Пригородный	15:08:0090237:9	003002000000 Земли населенных пунктов	Для ведения личного подсобного хозяйства	13	02:0020	1 081	669,85	724 107,85
20596	Респ. Северная Осетия - Алания, р-н Пригородный, ст-ца Архонская, ул. Кирова, дом 7	Пригородный	15:08:0090238:1	003002000000 Земли населенных пунктов	ИЖС	13	02:0010	932	669,85	624 300,20
20597	Респ. Северная Осетия - Алания, р-н Пригородный, ст-ца Архонская, ул. Речная, дом 6	Пригородный	15:08:0090238:10	003002000000 Земли населенных пунктов	Для ведения личного подсобного хозяйства	13	02:0020	606	669,85	405 929,10
20598	Респ. Северная Осетия - Алания, р-н Пригородный, ст-ца Архонская, ул. Ленина, дом 25	Пригородный	15:08:0090238:11	003002000000 Земли населенных пунктов	Для ведения личного подсобного хозяйства	13	02:0020	666	669,85	446 120,10
20599	Респ. Северная Осетия - Алания, р-н Пригородный, ст-ца Архонская, ул. Советская, 22	Пригородный	15:08:0090238:2	003002000000 Земли населенных пунктов	Для ведения личного подсобного хозяйства	13	02:0020	446	669,85	298 753,10
20600	Респ. Северная Осетия - Алания, р-н Пригородный, ст-ца Архонская, ул. Советская, дом 24	Пригородный	15:08:0090238:3	003002000000 Земли населенных пунктов	ИЖС	13	02:0010	891	669,85	596 836,35
20601	Респ. Северная Осетия - Алания, р-н Пригородный, ст-ца Архонская, ул. Советская, дом 26	Пригородный	15:08:0090238:4	003002000000 Земли населенных пунктов	Для ведения личного подсобного хозяйства	13	02:0020	931	669,85	623 630,35
20602	Респ. Северная Осетия - Алания, р-н Пригородный, ст-ца Архонская, ул. Советская, дом 28	Пригородный	15:08:0090238:5	003002000000 Земли населенных пунктов	Для ведения личного подсобного хозяйства	13	02:0020	922	669,85	617 601,70
20603	Респ. Северная Осетия - Алания, р-н Пригородный, ст-ца Архонская, ул. Речная, дом 8	Пригородный	15:08:0090238:6	003002000000 Земли населенных пунктов	ИЖС	13	02:0010	660	669,85	442 101,00
20604	Респ. Северная Осетия - Алания, р-н Пригородный, ст-ца Архонская, ул. Ленина, дом 23	Пригородный	15:08:0090238:7	003002000000 Земли населенных пунктов	Для ведения личного подсобного хозяйства	13	02:0020	534	669,85	357 699,90
20605	Респ. Северная Осетия - Алания, р-н Пригородный, ст. Архонская, ул. Ленина, 21	Пригородный	15:08:0090238:8	003002000000 Земли населенных пунктов	Для ведения личного подсобного хозяйства	13	02:0020	547	669,85	366 407,95
20606	Респ. Северная Осетия - Алания, р-н Пригородный, ст-ца Архонская, ул. Кирова, дом 5	Пригородный	15:08:0090239:1	003002000000 Земли населенных пунктов	Для ведения личного подсобного хозяйства	13	02:0020	918	669,85	614 922,30
20607	Республика Северная Осетия - Алания, р-н Пригородный, ст-ца Архонская, ул.Красная, 22	Пригородный	15:08:0090239:2	003002000000 Земли населенных пунктов	Для ведения личного подсобного хозяйства	13	02:0020	1 360	669,85	910 996,00
20608	Республика Северная Осетия-Алания, р-н Пригородный, ст-ца Архонская, ул. Красная, 24	Пригородный	15:08:0090239:25	003002000000 Земли населенных пунктов	Для эксплуатации жилого дома	13	02:0010	1 042	669,85	697 983,70
20609	Респ. Северная Осетия - Алания, р-н Пригородный, ст. Архонская, ул. Красная, 26	Пригородный	15:08:0090239:3	003002000000 Земли населенных пунктов	Для ведения личного подсобного хозяйства	13	02:0020	1 329	669,85	890 230,65
20610	Респ. Северная Осетия - Алания, р-н Пригородный, ст-ца Архонская, ул. Речная, дом 4	Пригородный	15:08:0090239:4	003002000000 Земли населенных пунктов	Для ведения личного подсобного хозяйства	13	02:0020	698	669,85	467 555,30
20611	Респ. Северная Осетия - Алания, р-н Пригородный, ст-ца Архонская, ул. Советская, дом 29	Пригородный	15:08:0090239:5	003002000000 Земли населенных пунктов	Для ведения личного подсобного хозяйства	13	02:0020	569	669,85	381 144,65
20612	Респ. Северная Осетия - Алания, р-н Пригородный, ст-ца Архонская, ул. Советская, дом 27	Пригородный	15:08:0090239:6	003002000000 Земли населенных пунктов	Для ведения личного подсобного хозяйства	13	02:0020	676	669,85	452 818,60
20613	Респ. Северная Осетия - Алания, р-н Пригородный, ст-ца Архонская, ул. Советская, дом 25	Пригородный	15:08:0090239:7	003002000000 Земли населенных пунктов	ИЖС	13	02:0010	983	669,85	658 462,55
20614	Респ. Северная Осетия - Алания, р-н Пригородный, ст-ца Архонская, ул. Советская, дом 23	Пригородный	15:08:0090239:8	003002000000 Земли населенных пунктов	Для ведения личного подсобного хозяйства	13	02:0020	1 090	669,85	730 136,50
20615	Северная Осетия - Алания респ, р-н Пригородный, ст-ца Архонская, ул Кирова, 3	Пригородный	15:08:0090240:1	003002000000 Земли населенных пунктов	Для ведения личного подсобного хозяйства	13	02:0020	1 052	669,85	704 682,20
20616	Респ. Северная Осетия - Алания, р-н Пригородный, ст Архонская, ул Кирова, 1	Пригородный	15:08:0090240:2	003002000000 Земли населенных пунктов	Для ведения личного подсобного хозяйства	13	02:0020	928	669,85	621 620,80
20617	Респ. Северная Осетия - Алания, р-н Пригородный, ст-ца Архонская, ул. Красная, 19	Пригородный	15:08:0090240:20	003002000000 Земли населенных пунктов	Для ведения личного подсобного хозяйства	13	02:0020	1 017	669,85	681 237,45
20618	Респ. Северная Осетия - Алания, р-н Пригородный, ст-ца Архонская, ул. Красная, 19 "а"	Пригородный	15:08:0090240:21	003002000000 Земли населенных пунктов	Для ведения личного подсобного хозяйства	13	02:0020	644	669,85	431 383,40
20619	Республика Северная Осетия-Алания, р-н Пригородный, ст-ца Архонская, ул Красная, 19 "б"	Пригородный	15:08:0090240:29	003002000000 Земли населенных пунктов	Для ведения личного подсобного хозяйства	13	02:0020	290	669,85	194 256,50
20620	Респ. Северная Осетия - Алания, р-н Пригородный, ст-ца Архонская, ул. Григорьева, дом 18	Пригородный	15:08:0090240:3	003002000000 Земли населенных пунктов	ИЖС	13	02:0010	520	669,85	348 322,00
20621	Респ. Северная Осетия - Алания, р-н Пригородный, ст-ца Архонская, ул. Григорьева, дом 18	Пригородный	15:08:0090240:4	003002000000 Земли населенных пунктов	ИЖС	13	02:0010	486	669,85	325 547,10
20622	Респ. Северная Осетия - Алания, р-н Пригородный, ст-ца Архонская, ул. Григорьева, дом 20	Пригородный	15:08:0090240:5	003002000000 Земли населенных пунктов	Для ведения личного подсобного хозяйства	13	02:0020	2 028	669,85	1 358 455,80
20623	Респ. Северная Осетия - Алания, р-н Пригородный, ст. Архонская, ул. Григорьева, 22	Пригородный	15:08:0090240:6	003002000000 Земли населенных пунктов	Для ведения личного подсобного хозяйства	13	02:0020	880	669,85	589 468,00

№ пп	Местоположение ЗУ	Район	Кадастровый номер ЗУ	Категория земель	Разрешенное использование по документу	Код вида разрешенного использования (в соответствии с классификатором видов разрешенного использования земельных участков)	Вид использования объектов недвижимости	Площадь	УПКС	КС
20624	Респ. Северная Осетия - Алания, р-н Пригородный, ст-ца Архонская, ул. Речная, дом 2	Пригородный	15:08:0090240:7	0030020000000 Земли населенных пунктов	Для ведения личного подсобного хозяйства	13	020020	327	669,85	219 040,95
20625	Респ. Северная Осетия - Алания, р-н Пригородный, ст-ца Архонская, ул. Красная, 17	Пригородный	15:08:0090240:9	0030020000000 Земли населенных пунктов	Для ведения личного подсобного хозяйства	13	020020	762	669,85	510 425,70
20626	Республика Северная Осетия-Алания, р-н Пригородный, ст-ца Архонская, ул Тельмана, д 26	Пригородный	15:08:0090241:1	0030020000000 Земли населенных пунктов	Для ведения личного подсобного хозяйства	13	020020	1 529	669.85	1 024 200,65
20627	Республика Северная Осетия-Алания, р-н Пригородный, ст-ца Архонская, ул Тельмана, 28	Пригородный	15:08:0090241:2	0030020000000 Земли населенных пунктов	ИЖС	13	020010	700	669.85	468 895,00
20628	Респ. Северная Осетия - Алания, р-н Пригородный, ст Архонская, ул Садовая, 28	Пригородный	15:08:0090242:1	0030020000000 Земли населенных пунктов	Для ведения личного подсобного хозяйства	13	020020	772	669,85	517 124,20
20629	Респ. Северная Осетия - Алания, р-н Пригородный, ст. Архонская, ул. Речная, 51	Пригородный	15:08:0090242:2	0030020000000 Земли населенных пунктов	Для ведения личного подсобного хозяйства	13	020020	760	669,85	509 086,00
20630	Респ. Северная Осетия - Алания, р-н Пригородный, ст. Архонская, ул. Речная, 49	Пригородный	15:08:0090242:3	0030020000000 Земли населенных пунктов	Для ведения личного подсобного хозяйства	13	020020	1 677	669.85	1 123 338,45
20631	Республика Северная Осетия - Алания, м-р-н Пригородный, с.п. Архонское, ст-ца Архонская, ул Речная, двлд. 47	Пригородный	15:08:0090242:4	0030020000000 Земли населенных пунктов	Для ведения личного подсобного хозяйства	13	020020	547	669.85	366 407,95
20632	Северная Осетия - Алания респ. р-н Пригородный, ст-ца Архонская, ул Садовая, 30	Пригородный	15:08:0090242:5	0030020000000 Земли населенных пунктов	Для ведения личного подсобного хозяйства	13	020020	621	669,85	415 976,85
20633	Республика Северная Осетия - Алания, р-н Пригородный, ст.Архонская, ул.Комсомольская. 82	Пригородный	15:08:0090242:6	0030020000000 Земли населенных пунктов	Для ведения личного подсобного хозяйства	13	020020	1 427	669,85	955 875,95
20634	Респ. Северная Осетия - Алания, р-н Пригородный, ст-ца Архонская, ул. Комсомольская, дом 84	Пригородный	15:08:0090242:7	0030020000000 Земли населенных пунктов	Для ведения личного подсобного хозяйства	13	020020	871	669.85	583 439,35
20635	Российская Федерация, Республика Северная Осетия - Алания, Пригородный муниципальный район, Архонское сельское поселение, ст. Архонская, ул. Садовая, 28а	Пригородный	15:08:0090242:8	0030020000000 Земли населенных пунктов	Для ведения личного подсобного хозяйства	13	020020	633	669.85	424 015,05
20636	Респ. Северная Осетия - Алания, р-н Пригородный, ст-ца Архонская, ул. Советская, дом 28	Пригородный	15:08:0090243:1	0030020000000 Земли населенных пунктов	под существующим жилым домом и приусадебным участком	13	020010	532	669,85	356 360,20
20637	Северная Осетия - Алания респ. р-н Пригородный, ст. Архонская, ул. Садовая, 27	Пригородный	15:08:0090243:10	0030020000000 Земли населенных пунктов	Для ведения личного подсобного хозяйства	13	020020	822	669,85	550 616,70
20638	Респ. Северная Осетия - Алания, р-н Пригородный, ст-ца Архонская, ул. Садовая, дом 25	Пригородный	15:08:0090243:12	0030020000000 Земли населенных пунктов	Для ведения личного подсобного хозяйства	13	020020	945	669.85	633 008,25
20639	Республика Северная Осетия - Алания, м-р-н Пригородный, с.п. Архонское, ст-ца Архонская, ул Комсомольская, двлд. 80	Пригородный	15:08:0090243:150	0030020000000 Земли населенных пунктов	Для ведения личного подсобного хозяйства	13	020020	362	669.85	242 485,70
20640	Респ. Северная Осетия - Алания, р-н Пригородный, ст-ца Архонская, ул. Речная, дом 43	Пригородный	15:08:0090243:2	0030020000000 Земли населенных пунктов	Для строительства незавершенного жилого дома и ведения личного подсобного хозяйства	13	020020	1 071	669,85	717 409,35
20641	Респ. Северная Осетия - Алания, р-н Пригородный, ст. Архонская, ул. Речная, 45	Пригородный	15:08:0090243:3	0030020000000 Земли населенных пунктов	Для ведения личного подсобного хозяйства	13	020020	780	669,85	522 483,00
20642	Респ. Северная Осетия - Алания, р-н Пригородный, ст. Архонская, ул. Советская, 26 "а"	Пригородный	15:08:0090243:5	0030020000000 Земли населенных пунктов	Для ведения личного подсобного хозяйства	13	020020	503	669.85	336 934,55
20643	Респ. Северная Осетия - Алания, р-н Пригородный, ст Архонская, ул Советская, 30	Пригородный	15:08:0090243:6	0030020000000 Земли населенных пунктов	Для ведения личного подсобного хозяйства	13	020020	975	669.85	653 103,75
20644	Респ. Северная Осетия - Алания, р-н Пригородный, ст-ца Архонская, ул. Комсомольская, дом 74	Пригородный	15:08:0090243:7	0030020000000 Земли населенных пунктов	Для ведения личного подсобного хозяйства	13	020020	436	669,85	292 054,60
20645	Респ. Северная Осетия - Алания, р-н Пригородный, ст. Архонская, ул. Комсомольская, 76	Пригородный	15:08:0090243:8	0030020000000 Земли населенных пунктов	Для ведения личного подсобного хозяйства	13	020020	459	669,85	307 461,15
20646	Респ. Северная Осетия - Алания, р-н Пригородный, ст-ца Архонская, ул. Комсомольская, дом 78	Пригородный	15:08:0090243:9	0030020000000 Земли населенных пунктов	ИЖС	13	020010	691	669.85	462 866,35
20647	Республика Северная Осетия - Алания, м-р-н Пригородный, с.п. Архонское, ст-ца Архонская, ул Комсомольская, двлд. 70	Пригородный	15:08:0090244:1	0030020000000 Земли населенных пунктов	под существующим жилым домом и приусадебным участком	13	020010	731	669.85	489 660,35
20648	Респ. Северная Осетия - Алания, р-н Пригородный, ст-ца Архонская, ул. Первомайская, дом 20	Пригородный	15:08:0090244:2	0030020000000 Земли населенных пунктов	Для ведения личного подсобного хозяйства	13	020020	986	669,85	660 472,10
20649	Северная Осетия - Алания респ. р-н Пригородный, ст-ца Архонская, ул Речная, 41	Пригородный	15:08:0090244:3	0030020000000 Земли населенных пунктов	Для ведения личного подсобного хозяйства	13	020020	886	669,85	593 487,10
20650	Респ. Северная Осетия - Алания, р-н Пригородный, ст-ца Архонская, ул. Речная, дом 39	Пригородный	15:08:0090244:4	0030020000000 Земли населенных пунктов	Для ведения личного подсобного хозяйства	13	020020	843	669.85	564 683,55
20651	Респ. Северная Осетия - Алания, р-н Пригородный, ст-ца Архонская, ул. Первомайская, дом 22	Пригородный	15:08:0090244:5	0030020000000 Земли населенных пунктов	Для ведения личного подсобного хозяйства	13	020020	551	669.85	369 087,35
20652	Респ. Северная Осетия - Алания, р-н Пригородный, ст Архонская, ул Комсомольская, 68	Пригородный	15:08:0090244:6	0030020000000 Земли населенных пунктов	Для ведения личного подсобного хозяйства	13	020020	1 322	669,85	885 541,70
20653	Респ. Северная Осетия - Алания, р-н Пригородный, ст-ца Архонская, ул. Советская, 25	Пригородный	15:08:0090244:7	0030020000000 Земли населенных пунктов	Для ведения личного подсобного хозяйства	13	020020	1 104	669,85	739 514,40
20654	Респ. Северная Осетия - Алания, р-н Пригородный, ст-ца Архонская, ул. Комсомольская, дом 72	Пригородный	15:08:0090244:8	0030020000000 Земли населенных пунктов	Для ведения личного подсобного хозяйства	13	020020	1 152	669.85	771 667,20
20655	Республика Северная Осетия - Алания, м-р-н Пригородный, с.п. Архонское, ст-ца Архонская, ул Партизанская, двлд. 24	Пригородный	15:08:0090245:1	0030020000000 Земли населенных пунктов	под существующим жилым домом и приусадебным участком	13	020010	1 201	669.85	804 489,85
20656	Республика Северная Осетия-Алания, Пригородный район, ст-ца Архонская, ул Партизанская, 24 "а"	Пригородный	15:08:0090245:130	0030020000000 Земли населенных пунктов	Для ведения личного подсобного хозяйства	13	020020	381	669,85	255 212,85
20657	Республика Северная Осетия-Алания, Пригородный район, ст-ца Архонская, ул Комсомольская, 64 "а"	Пригородный	15:08:0090245:131	0030020000000 Земли населенных пунктов	Для ведения личного подсобного хозяйства	13	020020	698	669,85	467 555,30
20658	Республика Северная Осетия - Алания, м-р-н Пригородный, с.п. Архонское, ст-ца Архонская, ул Комсомольская, двлд. 64	Пригородный	15:08:0090245:139	0030020000000 Земли населенных пунктов	Для ведения личного подсобного хозяйства	13	020020	887	669.85	594 156,95
20659	Республика Северная Осетия - Алания, м-р-н Пригородный, с.п. Архонское, ст-ца Архонская, ул Комсомольская, двлд. 64	Пригородный	15:08:0090245:140	0030020000000 Земли населенных пунктов	Для ведения личного подсобного хозяйства	13	020020	50	669.85	33 492,50
20660	Республика Северная Осетия-Алания, р-н Пригородный, ст Архонская, ул. Комсомольская 66	Пригородный	15:08:0090245:19	0030020000000 Земли населенных пунктов	Для ведения личного подсобного хозяйства	13	020020	691	669,85	462 866,35
20661	Респ. Северная Осетия - Алания, р-н Пригородный, ст-ца Архонская, ул. Речная, дом 37	Пригородный	15:08:0090245:2	0030020000000 Земли населенных пунктов	Для ведения личного подсобного хозяйства	13	020020	1 510	669,85	1 011 473,50
20662	Российская Федерация, Республика Северная Осетия-Алания, Пригородный район, ст-ца Архонская, ул. Речная, 35	Пригородный	15:08:0090245:3	0030020000000 Земли населенных пунктов	Для ведения личного подсобного хозяйства	13	020020	513	669.85	343 633,05
20663	Республика Северная Осетия-Алания, р-н Пригородный, ст-ца Архонская, ул.Речная, дом 33	Пригородный	15:08:0090245:4	0030020000000 Земли населенных пунктов	Для ведения личного подсобного хозяйства	13	020020	524	669.85	351 001,40

№ п/п	Местоположение ЗУ	Район	Кадастровый номер ЗУ	Категория земель	Разрешенное использование по документу	Код вида разрешенного использования (в соответствии с классификатором видов разрешенного использования земельных участков)	Вид использования объектов недвижимости	Площадь	УПКС	КС
20664	Респ. Северная Осетия - Алания, р-н Пригородный, ст-ца Архонская, ул. Первомайская, дом 27	Пригородный	15:08:0090245:6	0030020000000 Земли населенных пунктов	Для ведения личного подсобного хозяйства	13	02.0.20	477	669,85	319 518,45
20665	Респ. Северная Осетия - Алания, р-н Пригородный, ст-ца Архонская, ул. Первомайская, дом 25	Пригородный	15:08:0090245:7	0030020000000 Земли населенных пунктов	Для ведения личного подсобного хозяйства	13	02.0.20	578	669,85	387 173,30
20666	Северная Осетия - Алания респ, р-н Пригородный, ст-ца Архонская, ул Комсомольская, дом 60	Пригородный	15:08:0090246:1	0030020000000 Земли населенных пунктов	Для ведения личного подсобного хозяйства	13	02.0.20	949	669.85	635 687.65
20667	Респ. Северная Осетия - Алания, р-н Пригородный, ст Архонская, ул Партизанская, 21 "б"	Пригородный	15:08:0090246:10	0030020000000 Земли населенных пунктов	Для ведения личного подсобного хозяйства	13	02.0.20	1 353	669.85	906 307.05
20668	Респ. Северная Осетия - Алания, р-н Пригородный, ст-ца Архонская, ул. Комсомольская, дом 64	Пригородный	15:08:0090246:2	0030020000000 Земли населенных пунктов	Для строительства жилого дома и ведения подсобного хозяйства	13	02.0.20	1 032	669,85	691 285,20
20669	Респ. Северная Осетия - Алания, р-н Пригородный, ст. Архонская, ул. Комсомольская, 62 "а"	Пригородный	15:08:0090246:24	0030020000000 Земли населенных пунктов	Для ведения личного подсобного хозяйства	13	02.0.20	976	669,85	653 773,60
20670	Республика Северная Осетия-Алания, р-н Пригородный, ст-ца Архонская, ул. Речная, 31 "а"	Пригородный	15:08:0090246:27	0030020000000 Земли населенных пунктов	Для ведения личного подсобного хозяйства	13	02.0.20	731	669.85	489 660.35
20671	Республика Северная Осетия-Алания, р-н Пригородный, ст-ца Архонская, ул. Партизанская, 21	Пригородный	15:08:0090246:28	0030020000000 Земли населенных пунктов	Для ведения личного подсобного хозяйства	13	02.0.20	637	669.85	426 694.45
20672	Респ. Северная Осетия - Алания, р-н Пригородный, ст-ца Архонская, ул. Речная, дом 31	Пригородный	15:08:0090246:3	0030020000000 Земли населенных пунктов	ИЖС	13	02.0.10	513	669,85	343 633,05
20673	Респ. Северная Осетия - Алания, р-н Пригородный, ст-ца Архонская, ул. Красноармейская, дом 30	Пригородный	15:08:0090246:4	0030020000000 Земли населенных пунктов	Для ведения личного подсобного хозяйства	13	02.0.20	856	669,85	573 391,60
20674	Респ. Северная Осетия - Алания, р-н Пригородный, ст. Архонская, ул. Красноармейская, 32	Пригородный	15:08:0090246:6	0030020000000 Земли населенных пунктов	Для ведения личного подсобного хозяйства	13	02.0.20	1 275	669.85	854 058.75
20675	Респ. Северная Осетия - Алания, р-н Пригородный, ст-ца Архонская, ул. Комсомольская, дом 56	Пригородный	15:08:0090246:7	0030020000000 Земли населенных пунктов	ИЖС	13	02.0.10	445	669.85	298 083.25
20676	Северная Осетия - Алания респ, р-н Пригородный, ст-ца Архонская, ул. Комсомольская, 58	Пригородный	15:08:0090246:8	0030020000000 Земли населенных пунктов	Для ведения личного подсобного хозяйства	13	02.0.20	839	669,85	562 404,15
20677	Респ. Северная Осетия - Алания, р-н Пригородный, ст-ца Архонская, ул. Комсомольская, 62	Пригородный	15:08:0090246:9	0030020000000 Земли населенных пунктов	Для ведения личного подсобного хозяйства	13	02.0.20	1 283	669,85	859 417,55
20678	Российская Федерация, Республика Северная Осетия - Алания, Пригородный район, ст-ца Архонская, ул. Калинина, 32	Пригородный	15:08:0090247:1	0030020000000 Земли населенных пунктов	Для ведения личного подсобного хозяйства	13	02.0.20	1 158	669.85	775 686.30
20679	Российская Федерация, Республика Северная Осетия - Алания, Пригородный район, ст-ца Архонская, ул Красноармейская, 23	Пригородный	15:08:0090247:10	0030020000000 Земли населенных пунктов	Для ведения личного подсобного хозяйства	13	02.0.20	980	669.85	656 453.00
20680	Российская Федерация, Республика Северная Осетия - Алания, Пригородный район, ст-ца Архонская, ул Красноармейская, 21	Пригородный	15:08:0090247:11	0030020000000 Земли населенных пунктов	Для ведения личного подсобного хозяйства	13	02.0.20	816	669,85	546 597,60
20681	Республика Северная Осетия - Алания, м-р-н Пригородный, с.п. Архонское, ст-ца Архонская, ул Калинина, 30	Пригородный	15:08:0090247:148	0030020000000 Земли населенных пунктов	Для ведения личного подсобного хозяйства	13	02.0.20	529	669,85	354 350,65
20682	Республика Северная Осетия - Алания, м-р-н Пригородный, с.п. Архонское, ст-ца Архонская, ул Калинина, 30а	Пригородный	15:08:0090247:149	0030020000000 Земли населенных пунктов	Для ведения личного подсобного хозяйства	13	02.0.20	532	669.85	356 360.20
20683	Российская Федерация, Республика Северная Осетия - Алания, Пригородный район, ст-ца Архонская, ул. Речная, 29	Пригородный	15:08:0090247:2	0030020000000 Земли населенных пунктов	Для ведения личного подсобного хозяйства	13	02.0.20	853	669.85	571 382.05
20684	Российская Федерация, Республика Северная Осетия - Алания, Пригородный район, ст-ца Архонская, ул. Речная, 27	Пригородный	15:08:0090247:3	0030020000000 Земли населенных пунктов	ИЖС	13	02.0.10	788	669,85	527 841,80
20685	Российская Федерация, Республика Северная Осетия - Алания, Пригородный район, ст-ца Архонская, ул. Калинина, 34	Пригородный	15:08:0090247:5	0030020000000 Земли населенных пунктов	Для ведения личного подсобного хозяйства	13	02.0.20	482	669,85	322 867,70
20686	Российская Федерация, Республика Северная Осетия - Алания, Пригородный район, ст-ца Архонская, ул. Комсомольская, 50	Пригородный	15:08:0090247:6	0030020000000 Земли населенных пунктов	Для ведения личного подсобного хозяйства	13	02.0.20	536	669.85	359 039.60
20687	Российская Федерация, Республика Северная Осетия - Алания, Пригородный район, ст-ца Архонская, ул Комсомольская, 52	Пригородный	15:08:0090247:7	0030020000000 Земли населенных пунктов	Индивидуальное жилищное строительство	13	02.0.10	782	669.85	523 822.70
20688	Республика Северная Осетия-Алания, р-н Пригородный, ст-ца Архонская, ул. Комсомольская, 54	Пригородный	15:08:0090247:8	0030020000000 Земли населенных пунктов	Для ведения личного подсобного хозяйства	13	02.0.20	957	669,85	641 046,45
20689	Респ. Северная Осетия - Алания, р-н Пригородный, ст-ца Архонская, ул. Красноармейская, дом 25	Пригородный	15:08:0090247:9	0030020000000 Земли населенных пунктов	Для ведения личного подсобного хозяйства	13	02.0.20	978	669,85	655 113,30
20690	Республика Северная Осетия - Алания, м-р-н Пригородный, с.п. Архонское, ст-ца Архонская, ул Ворошилова, земл. 32	Пригородный	15:08:0090248:1	0030020000000 Земли населенных пунктов	под существующим жилым домом и приусадебным участком	13	02.0.10	1 310	669.85	877 503.50
20691	Респ. Северная Осетия - Алания, р-н Пригородный, ст Архонская, ул Комсомольская, 48	Пригородный	15:08:0090248:10	0030020000000 Земли населенных пунктов	Для ведения личного подсобного хозяйства	13	02.0.20	361	669.85	241 815.85
20692	Респ. Северная Осетия - Алания, р-н Пригородный, ст-ца Архонская, ул. Калинина, дом 25	Пригородный	15:08:0090248:11	0030020000000 Земли населенных пунктов	Для ведения личного подсобного хозяйства	13	02.0.20	902	669,85	604 204,70
20693	Респ. Северная Осетия - Алания, р-н Пригородный, ст-ца Архонская, ул. Калинина, дом 21	Пригородный	15:08:0090248:12	0030020000000 Земли населенных пунктов	Для эксплуатации существующего жилого дома и ведения личного подсобного хозяйства	13	02.0.20	1 171	669,85	784 394,35
20694	Респ. Северная Осетия - Алания, р-н Пригородный, ст-ца Архонская, ул. Калинина, дом 23	Пригородный	15:08:0090248:13	0030020000000 Земли населенных пунктов	Для ведения личного подсобного хозяйства	13	02.0.20	1 413	669.85	946 498.05
20695	Респ. Северная Осетия - Алания, р-н Пригородный, ст-ца Архонская, ул. Комсомольская, дом 44	Пригородный	15:08:0090248:14	0030020000000 Земли населенных пунктов	Для ведения личного подсобного хозяйства	13	02.0.20	960	669.85	643 056.00
20696	Северная Осетия - Алания респ, р-н Пригородный, ст-ца Архонская, ул Комсомольская, дом 44 "а"	Пригородный	15:08:0090248:15	0030020000000 Земли населенных пунктов	Для ведения личного подсобного хозяйства	13	02.0.20	298	669,85	199 615,30
20697	Респ. Северная Осетия - Алания, р-н Пригородный, ст-ца Архонская, ул. Речная, дом 25	Пригородный	15:08:0090248:2	0030020000000 Земли населенных пунктов	Для ведения личного подсобного хозяйства	13	02.0.20	686	669,85	459 517,10
20698	Респ. Северная Осетия - Алания, р-н Пригородный, ст-ца Архонская, ул. Речная, дом 23	Пригородный	15:08:0090248:3	0030020000000 Земли населенных пунктов	ИЖС	13	02.0.10	1 276	669.85	854 728.60
20699	Респ. Северная Осетия - Алания, р-н Пригородный, ст-ца Архонская, ул. Речная, дом 21	Пригородный	15:08:0090248:4	0030020000000 Земли населенных пунктов	Для ведения личного подсобного хозяйства	13	02.0.20	580	669.85	388 513.00
20700	Северная Осетия - Алания респ, р-н Пригородный, ст-ца Архонская, ул. Ворошилова, 28	Пригородный	15:08:0090248:5	0030020000000 Земли населенных пунктов	Для ведения личного подсобного хозяйства	13	02.0.20	617	669,85	413 297,45
20701	Респ. Северная Осетия - Алания, р-н Пригородный, ст-ца Архонская, ул. Ворошилова, 30	Пригородный	15:08:0090248:6	0030020000000 Земли населенных пунктов	Для ведения личного подсобного хозяйства	13	02.0.20	1 204	669,85	806 499,40
20702	Респ. Северная Осетия - Алания, р-н Пригородный, ст-ца Архонская, ул. Ворошилова, дом 34	Пригородный	15:08:0090248:7	0030020000000 Земли населенных пунктов	Для ведения личного подсобного хозяйства	13	02.0.20	1 203	669.85	805 829.55
20703	Респ. Северная Осетия - Алания, р-н Пригородный, ст-ца Архонская, ул. Комсомольская, дом 42	Пригородный	15:08:0090248:8	0030020000000 Земли населенных пунктов	Для ведения личного подсобного хозяйства	13	02.0.20	576	669.85	385 833.60

№ пп	Местоположение ЗУ	Район	Кадастровый номер ЗУ	Категория земель	Разрешенное использование по документу	Код вида разрешенного использования (в соответствии с классификатором видов разрешенного использования земельных участков)	Вид использования объектов недвижимости	Площадь	УПКС	КС
20704	Респ. Северная Осетия - Алания, р-н Пригородный, ст-ца Архонская, ул. Речная, дом 15	Пригородный	15:08:0090249:1	003002000000 Земли населенных пунктов	Для эксплуатации существующего жилого дома и ведения личного подсобного хозяйства	13	02:020	994	669,85	665 830,90
20705	Респ. Северная Осетия - Алания, р-н Пригородный, ст-ца Архонская, ул. Комсомольская, дом 40	Пригородный	15:08:0090249:10	003002000000 Земли населенных пунктов	Для ведения личного подсобного хозяйства	13	02:020	643	669,85	430 713,55
20706	Респ. Северная Осетия - Алания, р-н Пригородный, ст. Архонская, ул. Ворошилова, 37	Пригородный	15:08:0090249:11	003002000000 Земли населенных пунктов	Для ведения личного подсобного хозяйства	13	02:020	689	669,85	461 526,65
20707	Российская Федерация, Республика Северная Осетия-Алания, Пригородный район, ст-ца Архонская, ул. Ворошилова, 35	Пригородный	15:08:0090249:12	003002000000 Земли населенных пунктов	Для ведения личного подсобного хозяйства	13	02:020	1 291	669,85	864 776,35
20708	Респ. Северная Осетия - Алания, р-н Пригородный, ст. Архонская, ул. Ворошилова, 33	Пригородный	15:08:0090249:13	003002000000 Земли населенных пунктов	Для ведения личного подсобного хозяйства	13	02:020	1 127	669,85	754 920,95
20709	Респ. Северная Осетия - Алания, р-н Пригородный, ст-ца Архонская, ул. Коминтерна, дом 22	Пригородный	15:08:0090249:14	003002000000 Земли населенных пунктов	Для ведения личного подсобного хозяйства	13	02:020	1 185	669,85	793 772,25
20710	Респ. Северная Осетия - Алания, р-н Пригородный, ст-ца Архонская, ул. Речная, 13	Пригородный	15:08:0090249:2	003002000000 Земли населенных пунктов	Для ведения личного подсобного хозяйства	13	02:020	1 117	669,85	748 222,45
20711	Респ. Северная Осетия - Алания, р-н Пригородный, ст. Архонская, ул. Речная, 19	Пригородный	15:08:0090249:3	003002000000 Земли населенных пунктов	Для ведения личного подсобного хозяйства	13	02:020	951	669,85	637 027,35
20712	Респ. Северная Осетия - Алания, р-н Пригородный, ст. Архонская, ул. Речная, 17	Пригородный	15:08:0090249:4	003002000000 Земли населенных пунктов	Для ведения личного подсобного хозяйства	13	02:020	1 024	669,85	685 920,40
20713	Респ. Северная Осетия - Алания, р-н Пригородный, ст-ца Архонская, ул. Коминтерна, дом 24	Пригородный	15:08:0090249:5	003002000000 Земли населенных пунктов	Для ведения личного подсобного хозяйства	13	02:020	1 149	669,85	769 657,65
20714	Респ. Северная Осетия - Алания, р-н Пригородный, ст-ца Архонская, ул. Комсомольская, дом 32	Пригородный	15:08:0090249:6	003002000000 Земли населенных пунктов	Для ведения личного подсобного хозяйства	13	02:020	747	669,85	500 377,95
20715	Респ. Северная Осетия - Алания, р-н Пригородный, ст-ца Архонская, ул. Комсомольская, дом 34	Пригородный	15:08:0090249:7	003002000000 Земли населенных пунктов	Для ведения личного подсобного хозяйства	13	02:020	579	669,85	387 843,15
20716	Российская Федерация, Республика Северная Осетия-Алания, Пригородный район, ст-ца Архонская, ул. Комсомольская, 36	Пригородный	15:08:0090249:8	003002000000 Земли населенных пунктов	Для ведения личного подсобного хозяйства	13	02:020	1 031	669,85	690 615,35
20717	Российская Федерация, Республика Северная Осетия-Алания, Пригородный район, ст-ца Архонская, ул. Комсомольская, дом 38	Пригородный	15:08:0090249:9	003002000000 Земли населенных пунктов	Для ведения личного подсобного хозяйства	13	02:020	1 236	669,85	827 934,60
20718	Республика Северная Осетия - Алания, мр-н Пригородный, с.п. Архонское, ст-ца Архонская, ул Ленина, д. 30 А	Пригородный	15:08:0090250:134	003002000000 Земли населенных пунктов	Для ведения личного подсобного хозяйства	13	02:020	608	669,85	407 268,80
20719	Республика Северная Осетия - Алания, мр-н Пригородный, с.п. Архонское, ст-ца Архонская, ул Комсомольская, двлд. 28	Пригородный	15:08:0090250:135	003002000000 Земли населенных пунктов	Для ведения личного подсобного хозяйства	13	02:020	730	669,85	488 990,50
20720	Российская Федерация, Республика Северная Осетия - Алания, Пригородный муниципальный район, Архонское сельское поселение, ст-ца Архонская, ул Речная, 7а	Пригородный	15:08:0090250:146	003002000000 Земли населенных пунктов	Для ведения личного подсобного хозяйства	13	02:020	782	669,85	523 822,70
20721	Республика Северная Осетия - Алания, мр-н Пригородный, с.п. Архонское, ст-ца Архонская, ул Ленина, двлд. 28	Пригородный	15:08:0090250:147	003002000000 Земли населенных пунктов	Для ведения личного подсобного хозяйства	13	02:020	570	669,85	381 814,50
20722	Респ. Северная Осетия - Алания, р-н Пригородный, ст. Архонская, ул. Речная, 11	Пригородный	15:08:0090250:2	003002000000 Земли населенных пунктов	Для ведения личного подсобного хозяйства	13	02:020	549	669,85	367 747,65
20723	Республика Северная Осетия-Алания, р-н Пригородный, ст Архонская, ул. Комсомольская, 30 "а"	Пригородный	15:08:0090250:20	003002000000 Земли населенных пунктов	Для содержания и эксплуатации индивидуального жилого дома	13	02:010	1 174	669,85	786 403,90
20724	Республика Северная Осетия-Алания, р-н Пригородный, ст Архонская, ул. Комсомольская, 30 "б"	Пригородный	15:08:0090250:21	003002000000 Земли населенных пунктов	Для содержания и эксплуатации индивидуального жилого дома	13	02:010	1 029	669,85	689 275,65
20725	Респ. Северная Осетия - Алания, р-н Пригородный, ст-ца Архонская, ул. Речная, дом 9	Пригородный	15:08:0090250:3	003002000000 Земли населенных пунктов	ИЖС	13	02:010	422	669,85	282 676,70
20726	Респ. Северная Осетия - Алания, р-н Пригородный, ст-ца Архонская, ул. Ленина, дом 30	Пригородный	15:08:0090250:5	003002000000 Земли населенных пунктов	Для ведения личного подсобного хозяйства	13	02:020	783	669,85	524 492,55
20727	Северная Осетия - Алания респ, р-н Пригородный, ст-ца Архонская, ул Комсомольская, 30	Пригородный	15:08:0090250:7	003002000000 Земли населенных пунктов	Для ведения личного подсобного хозяйства	13	02:020	1 297	669,85	868 795,45
20728	Респ. Северная Осетия - Алания, р-н Пригородный, ст-ца Архонская, ул. Коминтерна, дом 27	Пригородный	15:08:0090250:8	003002000000 Земли населенных пунктов	Для ведения личного подсобного хозяйства	13	02:020	1 404	669,85	940 469,40
20729	Республика Северная Осетия-Алания, р-н Пригородный, ст-ца Архонская, ул Коминтерна, 25	Пригородный	15:08:0090250:9	003002000000 Земли населенных пунктов	Для ведения личного подсобного хозяйства	13	02:020	797	669,85	533 870,45
20730	Республика Северная Осетия-Алания, р-н Пригородный, ст. Архонская, ул. Ленина, 33	Пригородный	15:08:0090251:1	003002000000 Земли населенных пунктов	Для ведения личного подсобного хозяйства	13	02:020	1 645	669,85	1 101 903,25
20731	Северная Осетия - Алания респ, р-н Пригородный, ст-ца Архонская, ул Ленина, 31	Пригородный	15:08:0090251:10	003002000000 Земли населенных пунктов	Для ведения личного подсобного хозяйства	13	02:020	1 015	669,85	679 897,75
20732	Респ. Северная Осетия - Алания, р-н Пригородный, ст-ца Архонская, ул. Ленина, дом 29	Пригородный	15:08:0090251:11	003002000000 Земли населенных пунктов	Для ведения личного подсобного хозяйства	13	02:020	1 225	669,85	820 566,25
20733	Респ. Северная Осетия - Алания, р-н Пригородный, ст-ца Архонская, ул. Комсомольская, дом 22/24	Пригородный	15:08:0090251:12	003002000000 Земли населенных пунктов	Для ведения личного подсобного хозяйства	13	02:020	1 189	669,85	796 451,65
20734	Северная Осетия - Алания респ, р-н Пригородный, ст. Архонская, ул. Союзная, 34	Пригородный	15:08:0090251:13	003002000000 Земли населенных пунктов	Для ведения личного подсобного хозяйства	13	02:020	615	669,85	411 957,75
20735	Северная Осетия - Алания респ, р-н Пригородный, ст-ца Архонская, ул Комсомольская, 20	Пригородный	15:08:0090251:2	003002000000 Земли населенных пунктов	Для ведения личного подсобного хозяйства	13	02:020	932	669,85	624 300,20
20736	Респ. Северная Осетия - Алания, р-н Пригородный, ст. Архонская, ул. Речная, 7	Пригородный	15:08:0090251:3	003002000000 Земли населенных пунктов	Для ведения личного подсобного хозяйства	13	02:020	640	669,85	428 704,00
20737	Респ. Северная Осетия - Алания, р-н Пригородный, ст-ца Архонская, ул. Союзная, 30	Пригородный	15:08:0090251:4	003002000000 Земли населенных пунктов	Для ведения личного подсобного хозяйства	13	02:020	705	669,85	472 244,25
20738	Респ. Северная Осетия - Алания, р-н Пригородный, ст-ца Архонская, ул. Союзная, дом 32	Пригородный	15:08:0090251:5	003002000000 Земли населенных пунктов	Для ведения личного подсобного хозяйства	13	02:020	772	669,85	517 124,20
20739	Респ. Северная Осетия - Алания, р-н Пригородный, ст-ца Архонская, ул. Союзная, дом 36	Пригородный	15:08:0090251:6	003002000000 Земли населенных пунктов	Для индивидуальной жилой застройки	13	02:010	330	669,85	221 050,50
20740	Респ. Северная Осетия - Алания, р-н Пригородный, ст-ца Архонская, ул. Комсомольская, 26	Пригородный	15:08:0090251:9	003002000000 Земли населенных пунктов	Для ведения личного подсобного хозяйства	13	02:020	805	669,85	539 229,25
20741	Респ. Северная Осетия - Алания, р-н Пригородный, ст-ца Архонская, ул. Комсомольская, 14	Пригородный	15:08:0090252:1	003002000000 Земли населенных пунктов	Для ведения личного подсобного хозяйства	13	02:020	698	669,85	467 555,30
20742	Респ. Северная Осетия - Алания, р-н Пригородный, ст-ца Архонская, ул. Союзная, дом 35	Пригородный	15:08:0090252:10	003002000000 Земли населенных пунктов	Для ведения личного подсобного хозяйства	13	02:020	648	669,85	434 062,80
20743	Респ. Северная Осетия - Алания, р-н Пригородный, ст-ца Архонская, ул. Союзная, 33	Пригородный	15:08:0090252:11	003002000000 Земли населенных пунктов	Для ведения личного подсобного хозяйства	13	02:020	1 426	669,85	955 206,10

№ п/п	Местоположение ЗУ	Район	Кадастровый номер ЗУ	Категория земель	Разрешенное использование по документу	Код вида разрешенного использования (в соответствии с классификатором видов разрешенного использования земельных участков)	Вид использования объектов недвижимости	Площадь	УПКС	КС
20744	Респ. Северная Осетия - Алания, р-н Пригородный, ст-ца Архонская, ул. Советов, 31	Пригородный	15:08:0090252:12	0030020000000 Земли населенных пунктов	Для ведения личного подсобного хозяйства	13	02.0.20	751	669,85	503 057,35
20745	Респ. Северная Осетия - Алания, р-н Пригородный, ст-ца Архонская, ул. Речная, дом 5	Пригородный	15:08:0090252:2	0030020000000 Земли населенных пунктов	Для ведения личного подсобного хозяйства	13	02.0.20	1 130	669,85	756 930,50
20746	Респ. Северная Осетия - Алания, р-н Пригородный, ст-ца Архонская, ул. Красная, дом 28	Пригородный	15:08:0090252:3	0030020000000 Земли населенных пунктов	Для ведения личного подсобного хозяйства	13	02.0.20	800	669.85	535 880.00
20747	Респ. Северная Осетия - Алания, р-н Пригородный, ст Архонская, ул Комсомольская, 18	Пригородный	15:08:0090252:31	0030020000000 Земли населенных пунктов	Для ведения личного подсобного хозяйства	13	02.0.20	687	669.85	460 186.95
20748	Республика Северная Осетия-Алания, р-н Пригородный, ст-ца Архонская, ул Красная, 30	Пригородный	15:08:0090252:4	0030020000000 Земли населенных пунктов	Для ведения личного подсобного хозяйства	13	02.0.20	854	669,85	572 051,90
20749	Республика Северная Осетия - Алания, р-н Пригородный, ст. Архонская, ул.Красная, 32	Пригородный	15:08:0090252:5	0030020000000 Земли населенных пунктов	Для ведения личного подсобного хозяйства	13	02.0.20	1 359	669,85	910 326,15
20750	Респ. Северная Осетия - Алания, р-н Пригородный, ст-ца Архонская, ул. Комсомольская, дом 8	Пригородный	15:08:0090252:6	0030020000000 Земли населенных пунктов	Для ведения личного подсобного хозяйства	13	02.0.20	644	669.85	431 383.40
20751	Респ. Северная Осетия - Алания, р-н Пригородный, ст-ца Архонская, ул. Комсомольская, дом 10	Пригородный	15:08:0090252:7	0030020000000 Земли населенных пунктов	Для индивидуальной жилой застройки	13	02.0.10	683	669.85	457 507.55
20752	Респ. Северная Осетия - Алания, р-н Пригородный, ст-ца Архонская, ул. Комсомольская, дом 12	Пригородный	15:08:0090252:8	0030020000000 Земли населенных пунктов	Для ведения личного подсобного хозяйства	13	02.0.20	436	669,85	292 054,60
20753	Респ. Северная Осетия - Алания, р-н Пригородный, ст-ца Архонская, ул. Комсомольская, дом 16	Пригородный	15:08:0090252:9	0030020000000 Земли населенных пунктов	Для ведения личного подсобного хозяйства	13	02.0.20	1 142	669,85	764 968,70
20754	Респ. Северная Осетия - Алания, р-н Пригородный, ст-ца Архонская, ул. Речная, дом 1	Пригородный	15:08:0090253:1	0030020000000 Земли населенных пунктов	Под существующим жилым домом и приусадебным участком	13	02.0.10	854	669.85	572 051.90
20755	Респ. Северная Осетия - Алания, р-н Пригородный, ст-ца Архонская, ул. Красная, дом 27	Пригородный	15:08:0090253:10	0030020000000 Земли населенных пунктов	ИЖС	13	02.0.10	503	669.85	336 934.55
20756	Респ. Северная Осетия - Алания, р-н Пригородный, ст-ца Архонская, ул. Красная, дом 25	Пригородный	15:08:0090253:12	0030020000000 Земли населенных пунктов	Для ведения личного подсобного хозяйства	13	02.0.20	1 029	669,85	689 275,65
20757	Респ. Северная Осетия - Алания, р-н Пригородный, ст-ца Архонская, ул. Красная, дом 23	Пригородный	15:08:0090253:13	0030020000000 Земли населенных пунктов	Для ведения личного подсобного хозяйства	13	02.0.20	709	669,85	474 923,65
20758	Республика Северная Осетия-Алания, р-н Пригородный, ст-ца Архонская, ул Красная, 21	Пригородный	15:08:0090253:14	0030020000000 Земли населенных пунктов	Для ведения личного подсобного хозяйства	13	02.0.20	617	669.85	413 297.45
20759	Респ. Северная Осетия - Алания, р-н Пригородный, ст-ца Архонская, ул. Речная, 3	Пригородный	15:08:0090253:2	0030020000000 Земли населенных пунктов	Для ведения личного подсобного хозяйства	13	02.0.20	1 201	669.85	804 489.85
20760	Республика Северная Осетия-Алания, р-н Пригородный, ст Архонская, ул. Григорина, 22 "б"	Пригородный	15:08:0090253:29	0030020000000 Земли населенных пунктов	Для ведения личного подсобного хозяйства и эксплуатации нежилого здания	13	02.0.20	643	669,85	430 713,55
20761	Республика Северная Осетия - Алания, р-н Пригородный, ст-ца Архонская, ул. Григорина, 24	Пригородный	15:08:0090253:3	0030020000000 Земли населенных пунктов	Для ведения личного подсобного хозяйства	13	02.0.20	714	669,85	478 272,90
20762	Республика Северная Осетия-Алания, р-н Пригородный, ст-ца Архонская, ул. Григорина, 22 "в"	Пригородный	15:08:0090253:30	0030020000000 Земли населенных пунктов	Для эксплуатации нежилого здания и строительство объекта розничной торговли	4	04.0.40	1 167	1 741,62	2 032 470,54
20763	Северная Осетия - Алания респ, р-н Пригородный, ст-ца Архонская, ул. Григорина, 26	Пригородный	15:08:0090253:4	0030020000000 Земли населенных пунктов	Для ведения личного подсобного хозяйства	13	02.0.20	780	669.85	522 483.00
20764	Респ. Северная Осетия - Алания, р-н Пригородный, ст-ца Архонская, ул. Григорина, дом 28	Пригородный	15:08:0090253:5	0030020000000 Земли населенных пунктов	ИЖС	13	02.0.10	916	669,85	613 582,60
20765	Республика Северная Осетия - Алания, р-н Пригородный, ст-ца Архонская, ул. Григорина, 30	Пригородный	15:08:0090253:6	0030020000000 Земли населенных пунктов	Для ведения личного подсобного хозяйства	13	02.0.20	1 256	669,85	841 301,60
20766	Респ. Северная Осетия - Алания, р-н Пригородный, ст-ца Архонская, ул. Комсомольская, 2	Пригородный	15:08:0090253:7	0030020000000 Земли населенных пунктов	Индивидуальное жилищное строительство	13	02.0.10	692	669.85	463 536.20
20767	Респ. Северная Осетия - Алания, р-н Пригородный, ст Архонская, ул Комсомольская, 4	Пригородный	15:08:0090253:8	0030020000000 Земли населенных пунктов	Для ведения личного подсобного хозяйства	13	02.0.20	321	669.85	215 021.85
20768	Респ. Северная Осетия - Алания, р-н Пригородный, ст-ца Архонская, ул. Комсомольская, дом 6	Пригородный	15:08:0090253:9	0030020000000 Земли населенных пунктов	Для ведения личного подсобного хозяйства	13	02.0.20	788	669,85	527 841,80
20769	Респ. Северная Осетия - Алания, р-н Пригородный, ст-ца Архонская, ул. Комсомольская, дом 37	Пригородный	15:08:0090254:1	0030020000000 Земли населенных пунктов	ИЖС	13	02.0.10	800	669,85	535 880,00
20770	Республика Северная Осетия-Алания, р-н Пригородный, ст. Архонская, ул. Комсомольская, 39	Пригородный	15:08:0090254:12	0030020000000 Земли населенных пунктов	Для ведения личного подсобного хозяйства	13	02.0.20	1 334	669.85	893 579.90
20771	Респ Северная Осетия - Алания, Пригородный р-н, ст-ца Архонская, ул Садовая	Пригородный	15:08:0090254:124	0030020000000 Земли населенных пунктов	Для ведения личного подсобного хозяйства	13	02.0.20	619	669.85	414 637.15
20772	Респ Северная Осетия - Алания, Пригородный р-н, ст-ца Архонская, ул Садовая	Пригородный	15:08:0090254:125	0030020000000 Земли населенных пунктов	Для ведения личного подсобного хозяйства	13	02.0.20	748	669,85	501 047,80
20773	Респ. Северная Осетия - Алания, р-н Пригородный, ст-ца Архонская, ул. Садовая, дом 32	Пригородный	15:08:0090254:2	0030020000000 Земли населенных пунктов	Индивидуальное жилищное строительство	13	02.0.10	877	669,85	587 458,45
20774	Северная Осетия - Алания респ, р-н Пригородный, ст-ца Архонская, ул. Садовая, 34	Пригородный	15:08:0090254:3	0030020000000 Земли населенных пунктов	Для ведения личного подсобного хозяйства	13	02.0.20	613	669.85	410 618.05
20775	Респ. Северная Осетия - Алания, р-н Пригородный, ст-ца Архонская, ул. Садовая, дом 36	Пригородный	15:08:0090254:4	0030020000000 Земли населенных пунктов	ИЖС	13	02.0.10	1 204	669.85	806 499.40
20776	Респ. Северная Осетия - Алания, р-н Пригородный, ст-ца Архонская, ул. Садовая, дом 40	Пригородный	15:08:0090254:5	0030020000000 Земли населенных пунктов	Для ведения личного подсобного хозяйства	13	02.0.20	1 326	669,85	888 221,10
20777	Респ. Северная Осетия - Алания, р-н Пригородный, ст-ца Архонская, ул. Тельмана, дом 37	Пригородный	15:08:0090254:6	0030020000000 Земли населенных пунктов	ИЖС	13	02.0.10	1 100	669,85	736 835,00
20778	Респ. Северная Осетия - Алания, р-н Пригородный, ст-ца Архонская, ул. Садовая, дом 42	Пригородный	15:08:0090254:8	0030020000000 Земли населенных пунктов	Для ведения личного подсобного хозяйства	13	02.0.20	1 109	669.85	742 863.65
20779	Российская Федерация, Республика Северная Осетия - Алания, Пригородный район, ст-ца Архонская, ул Садовая, дом 41	Пригородный	15:08:0090255:1	0030020000000 Земли населенных пунктов	Для ведения личного подсобного хозяйства	13	02.0.20	586	669.85	392 532.10
20780	Российская Федерация, Республика Северная Осетия - Алания, Пригородный район, ст-ца Архонская, ул Колхозная 98	Пригородный	15:08:0090255:10	0030020000000 Земли населенных пунктов	Для эксплуатации существующего жилого дома	13	02.0.10	1 137	669,85	761 619,45
20781	Российская Федерация, Республика Северная Осетия - Алания, Пригородный район, ст-ца Архонская, ул. Садовая, дом 39	Пригородный	15:08:0090255:11	0030020000000 Земли населенных пунктов	Для ведения личного подсобного хозяйства	13	02.0.20	1 149	669,85	769 657,65
20782	Российская Федерация, Республика Северная Осетия - Алания, Пригородный район, ст-ца Архонская, ул. Садовая, дом 37	Пригородный	15:08:0090255:12	0030020000000 Земли населенных пунктов	Для ведения личного подсобного хозяйства	13	02.0.20	1 155	669.85	773 676.75
20783	Российская Федерация, Республика Северная Осетия - Алания, Пригородный район, ст-ца Архонская, ул Садовая, 35	Пригородный	15:08:0090255:13	0030020000000 Земли населенных пунктов	Для ведения личного подсобного хозяйства	13	02.0.20	1 265	669.85	847 360.25
20784	Российская Федерация, Республика Северная Осетия - Алания, Пригородный район, ст-ца Архонская, ул Садовая, 33	Пригородный	15:08:0090255:14	0030020000000 Земли населенных пунктов	Для ведения личного подсобного хозяйства	13	02.0.20	1 008	669,85	675 208,80
20785	Российская Федерация, Республика Северная Осетия - Алания, Пригородный район, ст-ца Архонская, ул Садовая, дом 31	Пригородный	15:08:0090255:15	0030020000000 Земли населенных пунктов	Для ведения личного подсобного хозяйства	13	02.0.20	714	669,85	478 272,90

№ пп	Местоположение ЗУ	Район	Кадастровый номер ЗУ	Категория земель	Разрешенное использование по документу	Код вида разрешенного использования (в соответствии с классификатором видов разрешенного использования земельных участков)	Вид использования объектов недвижимости	Площадь	УПКС	КС
20786	Российская Федерация, Республика Северная Осетия - Алания, Пригородный район, ст-ца Архонская, ул Садовая, дом 29	Пригородный	15:08:0090255:16	0030020000000 Земли населенных пунктов	Для эксплуатации существующего жилого дома	13	02:0010	916	669,85	613 582,60
20787	Российская Федерация, Республика Северная Осетия - Алания, Пригородный район, ст-ца Архонская, ул. Колхозная, 100	Пригородный	15:08:0090255:17	0030020000000 Земли населенных пунктов	Для ведения личного подсобного хозяйства	13	02:0020	775	669,85	519 133,75
20788	Российская Федерация, Республика Северная Осетия - Алания, Пригородный район, ст-ца Архонская, ул. Советская, дом 44	Пригородный	15:08:0090255:2	0030020000000 Земли населенных пунктов	Для ведения личного подсобного хозяйства	13	02:0020	1 158	669,85	775 686,30
20789	Российская Федерация, Республика Северная Осетия - Алания, Пригородный район, ст-ца Архонская, ул Комсомольская, дом 35	Пригородный	15:08:0090255:3	0030020000000 Земли населенных пунктов	Для ведения личного подсобного хозяйства	13	02:0020	1 190	669,85	797 121,50
20790	Российская Федерация, Республика Северная Осетия - Алания, Пригородный район, ст-ца Архонская, ул Советская, 32	Пригородный	15:08:0090255:4	0030020000000 Земли населенных пунктов	Для ведения личного подсобного хозяйства	13	02:0020	1 176	669,85	787 743,60
20791	Российская Федерация, Республика Северная Осетия - Алания, Пригородный район, ст-ца Архонская, ул. Советская, 40 "а"	Пригородный	15:08:0090255:45	0030020000000 Земли населенных пунктов	Для ведения личного подсобного хозяйства	13	02:0020	694	669,85	464 875,90
20792	Российская Федерация, Республика Северная Осетия - Алания, Пригородный район, ст-ца Архонская, ул. Советская, 42	Пригородный	15:08:0090255:46	0030020000000 Земли населенных пунктов	Для ведения личного подсобного хозяйства	13	02:0020	826	669,85	553 296,10
20793	Российская Федерация, Республика Северная Осетия - Алания, Пригородный район, ст-ца Архонская, ул Колхозная, 96	Пригородный	15:08:0090255:49	0030020000000 Земли населенных пунктов	Для ведения личного подсобного хозяйства	13	02:0020	1 418	669,85	949 847,30
20794	Российская Федерация, Республика Северная Осетия - Алания, Пригородный район, ст-ца Архонская, ул Советская, 34	Пригородный	15:08:0090255:5	0030020000000 Земли населенных пунктов	Для ведения личного подсобного хозяйства	13	02:0020	1 421	669,85	951 856,85
20795	Российская Федерация, Республика Северная Осетия - Алания, Пригородный район, ст-ца Архонская, ул Советская, 36	Пригородный	15:08:0090255:6	0030020000000 Земли населенных пунктов	Для ведения личного подсобного хозяйства	13	02:0020	1 240	669,85	830 614,00
20796	Российская Федерация, Республика Северная Осетия - Алания, Пригородный район, ст-ца Архонская, ул. Советская, двлд. 38	Пригородный	15:08:0090255:7	0030020000000 Земли населенных пунктов	ИЖС	13	02:0010	978	669,85	655 113,30
20797	Российская Федерация, Республика Северная Осетия - Алания, Пригородный район, ст-ца Архонская, ул Советская, дом 40	Пригородный	15:08:0090255:8	0030020000000 Земли населенных пунктов	Для ведения личного подсобного хозяйства	13	02:0020	882	669,85	590 807,70
20798	Российская Федерация, Республика Северная Осетия - Алания, Пригородный район, ст-ца Архонская, ул Комсомольская, 33	Пригородный	15:08:0090256:1	0030020000000 Земли населенных пунктов	Индивидуальное жилищное строительство	13	02:0010	495	669,85	331 575,75
20799	Российская Федерация, Респ. Северная Осетия - Алания, р-н Пригородный, ст-ца Архонская, ул. Советская, № 39	Пригородный	15:08:0090256:10	0030020000000 Земли населенных пунктов	Для ведения личного подсобного хозяйства	13	02:0020	575	669,85	385 163,75
20800	Российская Федерация, Республика Северная Осетия - Алания, мр-н Пригородный, с.п. Архонское, ст-ца Архонская, ул Советская, 37	Пригородный	15:08:0090256:11	0030020000000 Земли населенных пунктов	ИЖС	13	02:0010	2 011	669,85	1 347 068,35
20801	Российская Федерация, Респ. Северная Осетия - Алания, р-н Пригородный, ст-ца Архонская, ул. Советская, дом 35	Пригородный	15:08:0090256:12	0030020000000 Земли населенных пунктов	ИЖС	13	02:0010	735	669,85	492 339,75
20802	Российская Федерация, Респ. Северная Осетия - Алания, р-н Пригородный, ст-ца Архонская, ул. Советская, дом 33	Пригородный	15:08:0090256:13	0030020000000 Земли населенных пунктов	ИЖС	13	02:0010	900	669,85	602 865,00
20803	Российская Федерация, Респ. Северная Осетия - Алания, р-н Пригородный, ст-ца Архонская, ул. Советская дом 31	Пригородный	15:08:0090256:14	0030020000000 Земли населенных пунктов	ИЖС	13	02:0010	700	669,85	468 895,00
20804	Российская Федерация, Респ. Северная Осетия - Алания, р-н Пригородный, ст-ца Архонская, ул. Советская дом 29	Пригородный	15:08:0090256:15	0030020000000 Земли населенных пунктов	Для индивидуального жилищного строительства	13	02:0010	626	669,85	419 326,10
20805	Российская Федерация, Республика Северная Осетия - Алания, мр-н Пригородный, с.п. Архонское, ст-ца Архонская, ул Колхозная, д. 94	Пригородный	15:08:0090256:158	0030020000000 Земли населенных пунктов	Для ведения личного подсобного хозяйства	13	02:0020	686	669,85	459 517,10
20806	Российская Федерация, Респ. Северная Осетия - Алания, р-н Пригородный, ст-ца Архонская, ул. Советская, 27	Пригородный	15:08:0090256:16	0030020000000 Земли населенных пунктов	Для ведения личного подсобного хозяйства	13	02:0020	1 279	669,85	856 738,15
20807	Российская Федерация, Респ. Северная Осетия - Алания, р-н Пригородный, ст-ца Архонская, ул. Первомайская, 26	Пригородный	15:08:0090256:2	0030020000000 Земли населенных пунктов	Для ведения личного подсобного хозяйства	13	02:0020	963	669,85	645 065,55
20808	Российская Федерация, Респ. Северная Осетия - Алания, р-н Пригородный, ст-ца Архонская, ул. Первомайская, дом 28	Пригородный	15:08:0090256:3	0030020000000 Земли населенных пунктов	ИЖС	13	02:0010	1 092	669,85	731 476,20
20809	Российская Федерация, Республика Северная Осетия - Алания, р-н Пригородный, ст.Архонская, ул.Колхозная, 90	Пригородный	15:08:0090256:34	0030020000000 Земли населенных пунктов	Для ведения личного подсобного хозяйства	13	02:0020	893	669,85	598 176,05
20810	Российская Федерация, Республика Северная Осетия - Алания, мр-н Пригородный, с.п. Архонское, ст-ца Архонская, ул Первомайская, двлд. 30	Пригородный	15:08:0090256:4	0030020000000 Земли населенных пунктов	ИЖС	13	02:0010	1 313	669,85	879 513,05
20811	Российская Федерация, Республика Северная Осетия - Алания, мр-н Пригородный, с.п. Архонское, ст-ца Архонская, ул Первомайская, двлд. 32	Пригородный	15:08:0090256:5	0030020000000 Земли населенных пунктов	Для ведения личного подсобного хозяйства	13	02:0020	1 111	669,85	744 203,35
20812	Российская Федерация, Республика Северная Осетия - Алания, р-н Пригородный, ст-ца Архонская, ул.Колхозная, 84	Пригородный	15:08:0090256:6	0030020000000 Земли населенных пунктов	Для ведения личного подсобного хозяйства	13	02:0020	1 195	669,85	800 470,75
20813	Российская Федерация, Республика Северная Осетия - Алания, р-н Пригородный, ст-ца Архонская, ул Колхозная, 86	Пригородный	15:08:0090256:7	0030020000000 Земли населенных пунктов	Для ведения личного подсобного хозяйства	13	02:0020	408	669,85	273 298,80
20814	Российская Федерация, Республика Северная Осетия - Алания, р-н Пригородный, ст-ца Архонская, ул Колхозная, 88	Пригородный	15:08:0090256:8	0030020000000 Земли населенных пунктов	Для ведения личного подсобного хозяйства	13	02:0020	438	669,85	293 394,30
20815	Республика Северная Осетия - Алания, р-н Пригородный, ст-ца Архонская, ул. Колхозная, 76	Пригородный	15:08:0090257:10	0030020000000 Земли населенных пунктов	Индивидуальное жилищное строительство	13	02:0010	832	669,85	557 315,20
20816	Российская Федерация, Республика Северная Осетия-Алания, Пригородный район, ст-ца Архонская, ул. Колхозная, 78	Пригородный	15:08:0090257:11	0030020000000 Земли населенных пунктов	Для ведения личного подсобного хозяйства	13	02:0020	655	669,85	438 751,75
20817	Российская Федерация, Республика Северная Осетия-Алания, Пригородный район, ст-ца Архонская, ул. Колхозная, 80	Пригородный	15:08:0090257:12	0030020000000 Земли населенных пунктов	ИЖС	13	02:0010	923	669,85	618 271,55
20818	Респ. Северная Осетия - Алания, р-н Пригородный, ст Архонская, ул Колхозная, 82	Пригородный	15:08:0090257:13	0030020000000 Земли населенных пунктов	Для ведения личного подсобного хозяйства	13	02:0020	931	669,85	623 630,35
20819	Респ. Северная Осетия - Алания, р-н Пригородный, ст. Архонская, ул. Первомайская, 39	Пригородный	15:08:0090257:14	0030020000000 Земли населенных пунктов	Для ведения личного подсобного хозяйства	13	02:0020	991	669,85	663 821,35
20820	Респ. Северная Осетия - Алания, р-н Пригородный, ст. Архонская, ул. Первомайская, 35	Пригородный	15:08:0090257:15	0030020000000 Земли населенных пунктов	Для ведения личного подсобного хозяйства	13	02:0020	1 175	669,85	787 073,75
20821	Респ. Северная Осетия - Алания, р-н Пригородный, ст-ца Архонская, ул. Первомайская, дом 33	Пригородный	15:08:0090257:16	0030020000000 Земли населенных пунктов	Для ведения личного подсобного хозяйства	13	02:0020	1 066	669,85	714 060,10
20822	Респ. Северная Осетия - Алания, р-н Пригородный, ст-ца Архонская, ул. Первомайская, дом 31	Пригородный	15:08:0090257:17	0030020000000 Земли населенных пунктов	Для ведения личного подсобного хозяйства	13	02:0020	395	669,85	264 590,75
20823	Респ. Северная Осетия - Алания, р-н Пригородный, ст-ца Архонская, ул. Первомайская, дом 29	Пригородный	15:08:0090257:18	0030020000000 Земли населенных пунктов	Для ведения личного подсобного хозяйства	13	02:0020	445	669,85	298 083,25
20824	Респ. Северная Осетия - Алания, р-н Пригородный, ст-ца Архонская, ул. Первомайская, дом 37	Пригородный	15:08:0090257:19	0030020000000 Земли населенных пунктов	Для ведения личного подсобного хозяйства	13	02:0020	959	669,85	642 386,15
20825	Республика Северная Осетия-Алания, р-н Пригородный, ст. Архонская, ул. Комсомольская, 29	Пригородный	15:08:0090257:2	0030020000000 Земли населенных пунктов	Для ведения личного подсобного хозяйства	13	02:0020	1 505	669,85	1 008 124,25

№ пп	Местоположение ЗУ	Район	Кадастровый номер ЗУ	Категория земель	Разрешенное использование по документу	Код вида разрешенного использования (в соответствии с классификатором видов разрешенного использования земельных участков)	Вид использования объектов недвижимости	Площадь	УПКС	КС
20826	Респ. Северная Осетия - Алания, р-н Пригородный, ст-ца Архонская, ул. Комсомольская, 29 "а"	Пригородный	15:08:0090257:20	0030020000000 Земли населенных пунктов	Для ведения личного подсобного хозяйства	13	02:0020	843	669,85	564 683,55
20827	Респ. Северная Осетия - Алания, р-н Пригородный, ст. Архонская, ул. Партизанская, 26	Пригородный	15:08:0090257:3	0030020000000 Земли населенных пунктов	под объектом торговли	4	04:0040	167	1 741,62	290 850,54
20828	Российская Федерация, Республика Северная Осетия-Алания, Пригородный район, ст-ца Архонская, ул. Партизанская, 28	Пригородный	15:08:0090257:4	0030020000000 Земли населенных пунктов	Для сельхоз. нужд	1	01:1180	646	277,99	179 581,54
20829	Республика Северная Осетия-Алания, р-н Пригородный, ст Архонская, ул. Партизанская, 30	Пригородный	15:08:0090257:5	0030020000000 Земли населенных пунктов	Для ведения личного подсобного хозяйства	13	02:0020	1 276	669,85	854 728,60
20830	Российская Федерация, Республика Северная Осетия-Алания, Пригородный район, ст-ца Архонская, ул. Комсомольская, 31	Пригородный	15:08:0090257:50	0030020000000 Земли населенных пунктов	Для ведения личного подсобного хозяйства	13	02:0020	496	669,85	332 245,60
20831	Республика Северная Осетия-Алания, р-н Пригородный, ст-ца Архонская, ул Комсомольская, 27	Пригородный	15:08:0090257:55	0030020000000 Земли населенных пунктов	Для ведения личного подсобного хозяйства	13	02:0020	1 454	669,85	973 961,90
20832	Респ. Северная Осетия - Алания, р-н Пригородный, ст-ца Архонская, ул. Партизанская, дом 32	Пригородный	15:08:0090257:6	0030020000000 Земли населенных пунктов	Для ведения личного подсобного хозяйства	13	02:0020	989	669,85	662 481,65
20833	Респ. Северная Осетия - Алания, р-н Пригородный, ст-ца Архонская, ул. Партизанская, дом 34	Пригородный	15:08:0090257:7	0030020000000 Земли населенных пунктов	Для ведения личного подсобного хозяйства	13	02:0020	1 041	669,85	697 313,85
20834	Российская Федерация, Республика Северная Осетия-Алания, Пригородный район, ст-ца Архонская, ул. Партизанская, 36	Пригородный	15:08:0090257:8	0030020000000 Земли населенных пунктов	Для ведения личного подсобного хозяйства	13	02:0020	1 032	669,85	691 285,20
20835	Российская Федерация, Республика Северная Осетия-Алания, Пригородный район, ст-ца Архонская, ул. Колхозная, 74	Пригородный	15:08:0090257:9	0030020000000 Земли населенных пунктов	ИЖС	13	02:0010	1 327	669,85	888 890,95
20836	Республика Северная Осетия-Алания, р-н Пригородный, ст. Архонская, ул. Красноармейская, 38	Пригородный	15:08:0090258:1	0030020000000 Земли населенных пунктов	Для ведения личного подсобного хозяйства	13	02:0020	1 215	669,85	813 867,75
20837	Респ. Северная Осетия - Алания, р-н Пригородный, ст Архонская, ул Партизанская, 25	Пригородный	15:08:0090258:2	0030020000000 Земли населенных пунктов	Для ведения личного подсобного хозяйства и эксплуатации нежилого здания (мельница)	13	02:0020	1 552	669,85	1 039 607,20
20838	Респ. Северная Осетия - Алания, р-н Пригородный, ст-ца Архонская, ул. Красноармейская, дом 44	Пригородный	15:08:0090258:21	0030020000000 Земли населенных пунктов	Для ведения личного подсобного хозяйства	13	02:0020	712	669,85	476 903,20
20839	Респ. Северная Осетия - Алания, р-н Пригородный, ст-ца Архонская, ул. Партизанская, дом 33	Пригородный	15:08:0090258:22	0030020000000 Земли населенных пунктов	Для ведения личного подсобного хозяйства	13	02:0020	677	669,85	453 488,45
20840	Респ. Северная Осетия - Алания, р-н Пригородный, ст-ца Архонская, ул. Партизанская, дом 31	Пригородный	15:08:0090258:23	0030020000000 Земли населенных пунктов	Для ведения личного подсобного хозяйства	13	02:0020	550	669,85	368 417,50
20841	Респ. Северная Осетия - Алания, р-н Пригородный, ст-ца Архонская, ул. Колхозная, дом 70	Пригородный	15:08:0090258:24	0030020000000 Земли населенных пунктов	Для ведения личного подсобного хозяйства	13	02:0020	735	669,85	492 339,75
20842	Респ. Северная Осетия - Алания, р-н Пригородный, ст-ца Архонская, ул. Красноармейская, дом 34	Пригородный	15:08:0090258:25	0030020000000 Земли населенных пунктов	Для ведения личного подсобного хозяйства	13	02:0020	988	669,85	661 811,80
20843	Северная Осетия - Алания респ, р-н Пригородный, ст-ца Архонская, ул. Партизанская, 35	Пригородный	15:08:0090258:27	0030020000000 Земли населенных пунктов	Для ведения личного подсобного хозяйства	13	02:0020	737	669,85	493 679,45
20844	Северная Осетия - Алания респ, р-н Пригородный, ст-ца Архонская, ул Колхозная, 64	Пригородный	15:08:0090258:28	0030020000000 Земли населенных пунктов	Для ведения личного подсобного хозяйства	13	02:0020	819	669,85	548 607,15
20845	Северная Осетия - Алания респ, р-н Пригородный, ст-ца Архонская, ул. Красноармейская, 42	Пригородный	15:08:0090258:29	0030020000000 Земли населенных пунктов	Для ведения личного подсобного хозяйства	13	02:0020	1 155	669,85	773 676,75
20846	Республика Северная Осетия-Алания, р-н Пригородный, ст-ца Архонская, ул Колхозная, 68	Пригородный	15:08:0090258:30	0030020000000 Земли населенных пунктов	Для ведения личного подсобного хозяйства	13	02:0020	531	669,85	355 690,35
20847	Северная Осетия - Алания респ, р-н Пригородный, ст-ца Архонская, ул. Колхозная, 68 "а"	Пригородный	15:08:0090258:31	0030020000000 Земли населенных пунктов	Для ведения личного подсобного хозяйства	13	02:0020	383	669,85	256 552,55
20848	Северная Осетия - Алания респ, р-н Пригородный, ст. Архонская, ул Колхозная, 66	Пригородный	15:08:0090258:42	0030020000000 Земли населенных пунктов	Для ведения личного подсобного хозяйства	13	02:0020	441	669,85	295 403,85
20849	Республика Северная Осетия-Алания, р-н Пригородный, ст Архонская, ул. Красноармейская, 36	Пригородный	15:08:0090258:63	0030020000000 Земли населенных пунктов	Для ведения личного подсобного хозяйства	13	02:0020	1 024	669,85	685 926,40
20850	Республика Северная Осетия-Алания, р-н Пригородный, ст Архонская, ул. Красноармейская, 40	Пригородный	15:08:0090258:64	0030020000000 Земли населенных пунктов	Для ведения личного подсобного хозяйства	13	02:0020	809	669,85	541 908,65
20851	Республика Северная Осетия-Алания, р-н Пригородный, ст-ца Архонская, ул Партизанская, 29	Пригородный	15:08:0090258:68	0030020000000 Земли населенных пунктов	Для ведения личного подсобного хозяйства	13	02:0020	1 181	669,85	791 092,85
20852	Республика Северная Осетия-Алания, р-н Пригородный, ст. Архонская, ул. Колхозная, 72	Пригородный	15:08:0090258:71	0030020000000 Земли населенных пунктов	Для ведения личного подсобного хозяйства	13	02:0020	944	669,85	632 338,40
20853	Республика Северная Осетия-Алания, р-н Пригородный, ст Архонская, ул. Партизанская, 23	Пригородный	15:08:0090258:72	0030020000000 Земли населенных пунктов	Для ведения личного подсобного хозяйства	13	02:0020	1 122	669,85	751 571,70
20854	Республика Северная Осетия - Алания, м-р-н Пригородный, с.п. Архонское, ст-ца Архонская, ул Комсомольская, д. 27а	Пригородный	15:08:0090258:73	0030020000000 Земли населенных пунктов	Для ведения личного подсобного хозяйства	13	02:0020	536	669,85	359 039,60
20855	Респ. Северная Осетия - Алания, р-н Пригородный, ст.Архонская, ул. Колхозная, 60	Пригородный	15:08:0090259:10	0030020000000 Земли населенных пунктов	Для ведения личного подсобного хозяйства	13	02:0020	1 033	669,85	691 955,05
20856	Респ. Северная Осетия - Алания, р-н Пригородный, ст-ца Архонская, ул. Красноармейская, дом 41	Пригородный	15:08:0090259:13	0030020000000 Земли населенных пунктов	Для ведения личного подсобного хозяйства	13	02:0020	1 095	669,85	733 485,75
20857	Респ. Северная Осетия - Алания, р-н Пригородный, ст-ца Архонская, ул. Красноармейская, дом 39	Пригородный	15:08:0090259:14	0030020000000 Земли населенных пунктов	Для ведения личного подсобного хозяйства	13	02:0020	873	669,85	584 779,05
20858	Респ. Северная Осетия - Алания, р-н Пригородный, ст Архонская, ул. Красноармейская, 37	Пригородный	15:08:0090259:15	0030020000000 Земли населенных пунктов	Для ведения личного подсобного хозяйства	13	02:0020	1 032	669,85	691 285,20
20859	Респ. Северная Осетия - Алания, р-н Пригородный, ст-ца Архонская, ул. Красноармейская, дом 35	Пригородный	15:08:0090259:16	0030020000000 Земли населенных пунктов	Для ведения личного подсобного хозяйства	13	02:0020	691	669,85	462 866,35
20860	Республика Северная Осетия - Алания, м-р-н Пригородный, с.п. Архонское, ст-ца Архонская, ул Красноармейская, дом. 31	Пригородный	15:08:0090259:17	0030020000000 Земли населенных пунктов	ИЖС	13	02:0010	567	669,85	379 804,95
20861	Респ. Северная Осетия - Алания, р-н Пригородный, ст Архонская, ул. Красноармейская, 29	Пригородный	15:08:0090259:18	0030020000000 Земли населенных пунктов	Для ведения личного подсобного хозяйства	13	02:0020	695	669,85	465 545,75
20862	Респ. Северная Осетия - Алания, р-н Пригородный, ст-ца Архонская, ул. Красноармейская, дом 27	Пригородный	15:08:0090259:19	0030020000000 Земли населенных пунктов	Для ведения личного подсобного хозяйства	13	02:0020	915	669,85	612 912,75
20863	Северная Осетия - Алания респ, р-н Пригородный, ст-ца Архонская, ул. Калинина, 44	Пригородный	15:08:0090259:3	0030020000000 Земли населенных пунктов	Для ведения личного подсобного хозяйства	13	02:0020	689	669,85	461 526,65
20864	Респ. Северная Осетия - Алания, р-н Пригородный, ст-ца Архонская, ул. Красноармейская, дом 33	Пригородный	15:08:0090259:4	0030020000000 Земли населенных пунктов	под существующим жилым домом и приусадебным участком	13	02:0010	810	669,85	542 578,50
20865	Респ. Северная Осетия - Алания, р-н Пригородный, ст. Архонская, ул. Калинина, 42	Пригородный	15:08:0090259:44	0030020000000 Земли населенных пунктов	Для ведения личного подсобного хозяйства	13	02:0020	658	669,85	440 761,30

№ пп	Местоположение ЗУ	Район	Кадастровый номер ЗУ	Категория земель	Разрешенное использование по документу	Код вида разрешенного использования (в соответствии с классификатором видов разрешенного использования земельных участков)	Вид использования объектов недвижимости	Площадь	УПКС	КС
20866	Республика Северная Осетия-Алания, р-н Пригородный, ст-ца Архонская, ул Кохозная/Красноармейская, д 62/43	Пригородный	15:08:0090259:45	003002000000 Земли населенных пунктов	Индивидуальные жилые дома на одну семью до 3-х этажей с приусадебным участком Или без него	13	02:0010	1 152	669,85	771 667,20
20867	Республика Северная Осетия-Алания, р-н Пригородный, ст-ца Архонская, ул Калинина, 36	Пригородный	15:08:0090259:5	003002000000 Земли населенных пунктов	Для ведения личного подсобного хозяйства	13	02:0020	1 086	669,85	727 457,10
20868	Респ. Северная Осетия - Алания, р-н Пригородный, ст-ца Архонская, ул. Калинина, дом 38	Пригородный	15:08:0090259:6	003002000000 Земли населенных пунктов	ИЖС	13	02:0010	1 255	669,85	840 661,75
20869	Респ. Северная Осетия - Алания, р-н Пригородный, ст Архонская, ул Калинина, 40	Пригородный	15:08:0090259:7	003002000000 Земли населенных пунктов	Для ведения личного подсобного хозяйства	13	02:0020	593	669,85	397 221,05
20870	Респ. Северная Осетия - Алания, р-н Пригородный, ст Архонская, ул Калинина, 46	Пригородный	15:08:0090259:8	003002000000 Земли населенных пунктов	Для ведения личного подсобного хозяйства	13	02:0020	1 377	669,85	922 383,45
20871	Респ. Северная Осетия - Алания, р-н Пригородный, ст-ца Архонская, ул. Колхозная, дом 58	Пригородный	15:08:0090259:9	003002000000 Земли населенных пунктов	Для ведения личного подсобного хозяйства	13	02:0020	1 081	669,85	724 107,85
20872	Респ. Северная Осетия - Алания, р-н Пригородный, ст-ца Архонская, ул. Калинина, дом 31	Пригородный	15:08:0090260:1	003002000000 Земли населенных пунктов	Для ведения личного подсобного хозяйства	13	02:0020	1 653	669,85	1 107 262,05
20873	Российская Федерация, Республика Северная Осетия - Алания, Пригородный район, ст-ца Архонская, ул Колхозная, 46	Пригородный	15:08:0090260:10	003002000000 Земли населенных пунктов	ИЖС	13	02:0010	474	669,85	317 508,90
20874	Респ. Северная Осетия - Алания, р-н Пригородный, ст-ца Архонская, ул. Колхозная, дом 48	Пригородный	15:08:0090260:11	003002000000 Земли населенных пунктов	Для ведения личного подсобного хозяйства	13	02:0020	676	669,85	452 818,60
20875	Северная Осетия - Алания респ, р-н Пригородный, ст-ца Архонская, ул. Колхозная, 52	Пригородный	15:08:0090260:12	003002000000 Земли населенных пунктов	Для ведения личного подсобного хозяйства	13	02:0020	1 345	669,85	900 948,25
20876	Респ. Северная Осетия - Алания, р-н Пригородный, ст-ца Архонская, ул. Колхозная, дом 54	Пригородный	15:08:0090260:13	003002000000 Земли населенных пунктов	Для ведения личного подсобного хозяйства	13	02:0020	1 083	669,85	725 447,55
20877	Респ. Северная Осетия - Алания, р-н Пригородный, ст-ца Архонская, ул. Калинина, дом 35	Пригородный	15:08:0090260:14	003002000000 Земли населенных пунктов	Для ведения личного подсобного хозяйства	13	02:0020	913	669,85	611 573,05
20878	Респ. Северная Осетия - Алания, р-н Пригородный, ст-ца Архонская, ул. Калинина, дом 33	Пригородный	15:08:0090260:15	003002000000 Земли населенных пунктов	Для ведения личного подсобного хозяйства	13	02:0020	904	669,85	605 544,40
20879	Республика Северная Осетия - Алания, р-н Пригородный, с.п. Архонское, ст-ца Архонская, ул Комсомольская, двлд. 25	Пригородный	15:08:0090260:155	003002000000 Земли населенных пунктов	Для ведения личного подсобного хозяйства	13	02:0020	1 135	669,85	760 279,75
20880	Российская Федерация, Республика Северная Осетия - Алания, Пригородный район, ст-ца Архонская, ул. Калинина, 29	Пригородный	15:08:0090260:16	003002000000 Земли населенных пунктов	ИЖС	13	02:0010	1 047	669,85	701 332,95
20881	Респ. Северная Осетия - Алания, р-н Пригородный, ст-ца Архонская, ул. Колхозная, дом 50	Пригородный	15:08:0090260:2	003002000000 Земли населенных пунктов	Для ведения личного подсобного хозяйства	13	02:0020	1 431	669,85	958 555,35
20882	Респ. Северная Осетия - Алания, р-н Пригородный, ст Архонская, ул Ворошилова, 40	Пригородный	15:08:0090260:3	003002000000 Земли населенных пунктов	Для ведения личного подсобного хозяйства	13	02:0020	1 329	669,85	890 230,65
20883	Республика Северная Осетия-Алания, р-н Пригородный, ст. Архонская, ул. Калинина, 27	Пригородный	15:08:0090260:39	003002000000 Земли населенных пунктов	Для ведения личного подсобного хозяйства	13	02:0020	1 024	669,85	685 926,40
20884	Респ. Северная Осетия - Алания, р-н Пригородный, ст-ца Архонская, ул. Колхозная, дом 56	Пригородный	15:08:0090260:4	003002000000 Земли населенных пунктов	Для ведения личного подсобного хозяйства	13	02:0020	1 150	669,85	770 327,50
20885	Республика Северная Осетия-Алания, р-н Пригородный, ст Архонская, ул. Ворошилова, 38	Пригородный	15:08:0090260:40	003002000000 Земли населенных пунктов	Для ведения личного подсобного хозяйства	13	02:0020	1 472	669,85	986 019,20
20886	Респ. Северная Осетия - Алания, р-н Пригородный, ст Архонская, ул Комсомольская, 20	Пригородный	15:08:0090260:5	003002000000 Земли населенных пунктов	Для ведения личного подсобного хозяйства	13	02:0020	1 308	669,85	876 163,80
20887	Респ. Северная Осетия - Алания, р-н Пригородный, ст-ца Архонская, ул. Комсомольская, дом 21	Пригородный	15:08:0090260:6	003002000000 Земли населенных пунктов	Для ведения личного подсобного хозяйства	13	02:0020	835	669,85	559 324,75
20888	Республика Северная Осетия-Алания, р-н Пригородный, ст-ца Архонская, ул Ворошилова, д 36	Пригородный	15:08:0090260:7	003002000000 Земли населенных пунктов	Для ведения личного подсобного хозяйства	13	02:0020	1 045	669,85	699 993,25
20889	Респ. Северная Осетия - Алания, р-н Пригородный, ст-ца Архонская, ул. Ворошилова, дом 42	Пригородный	15:08:0090260:8	003002000000 Земли населенных пунктов	Для ведения личного подсобного хозяйства	13	02:0020	1 228	669,85	822 575,80
20890	Респ. Северная Осетия - Алания, р-н Пригородный, ст-ца Архонская, ул. Колхозная, дом 44	Пригородный	15:08:0090260:9	003002000000 Земли населенных пунктов	Для ведения личного подсобного хозяйства	13	02:0020	979	669,85	655 783,15
20891	Респ. Северная Осетия - Алания, р-н Пригородный, ст. Архонская, ул. Ворошилова, 49	Пригородный	15:08:0090261:1	003002000000 Земли населенных пунктов	Для ведения личного подсобного хозяйства	13	02:0020	667	669,85	446 789,95
20892	Северная Осетия - Алания респ, р-н Пригородный, ст-ца Архонская, ул. Коминтерна, 34	Пригородный	15:08:0090261:10	003002000000 Земли населенных пунктов	Для ведения личного подсобного хозяйства	13	02:0020	1 026	669,85	687 266,10
20893	Респ. Северная Осетия - Алания, р-н Пригородный, ст-ца Архонская, ул. Коминтерна, 36	Пригородный	15:08:0090261:11	003002000000 Земли населенных пунктов	Для ведения личного подсобного хозяйства	13	02:0020	889	669,85	595 496,65
20894	Республика Северная Осетия - Алания, м-р-н Пригородный, с.п. Архонское, ст-ца Архонская, ул Коминтерна, двлд. 38	Пригородный	15:08:0090261:12	003002000000 Земли населенных пунктов	ИЖС	13	02:0010	1 165	669,85	780 375,25
20895	Респ. Северная Осетия - Алания, р-н Пригородный, ст-ца Архонская, ул. Колхозная, дом 36	Пригородный	15:08:0090261:13	003002000000 Земли населенных пунктов	ИЖС	13	02:0010	800	669,85	535 880,00
20896	Респ. Северная Осетия - Алания, р-н Пригородный, ст-ца Архонская, ул. Колхозная, дом 38	Пригородный	15:08:0090261:14	003002000000 Земли населенных пунктов	Для ведения личного подсобного хозяйства	13	02:0020	1 458	669,85	976 641,30
20897	Респ. Северная Осетия - Алания, р-н Пригородный, ст Архонская, ул Колхозная, 40	Пригородный	15:08:0090261:15	003002000000 Земли населенных пунктов	Для ведения личного подсобного хозяйства	13	02:0020	1 389	669,85	930 421,65
20898	Респ. Северная Осетия - Алания, р-н Пригородный, ст Архонская, ул Ворошилова, 51	Пригородный	15:08:0090261:16	003002000000 Земли населенных пунктов	Для ведения личного подсобного хозяйства	13	02:0020	559	669,85	374 446,15
20899	Респ. Северная Осетия - Алания, р-н Пригородный, ст-ца Архонская, ул. Ворошилова, 47	Пригородный	15:08:0090261:17	003002000000 Земли населенных пунктов	Индивидуальное жилищное строительство	13	02:0010	782	669,85	523 822,70
20900	Северная Осетия - Алания респ, р-н Пригородный, ст-ца Архонская, ул Ворошилова, дом 45	Пригородный	15:08:0090261:18	003002000000 Земли населенных пунктов	Для ведения личного подсобного хозяйства	13	02:0020	963	669,85	645 065,55
20901	Респ. Северная Осетия - Алания, р-н Пригородный, ст-ца Архонская, ул. Ворошилова, дом 41	Пригородный	15:08:0090261:19	003002000000 Земли населенных пунктов	Для ведения личного подсобного хозяйства	13	02:0020	901	669,85	603 534,85
20902	Северная Осетия - Алания респ, р-н Пригородный, ст-ца Архонская, ул Комсомольская, 17	Пригородный	15:08:0090261:2	003002000000 Земли населенных пунктов	Для ведения личного подсобного хозяйства	13	02:0020	1 317	669,85	882 192,45
20903	Респ. Северная Осетия - Алания, р-н Пригородный, ст. Архонская, ул. Ворошилова, 39	Пригородный	15:08:0090261:20	003002000000 Земли населенных пунктов	Для ведения личного подсобного хозяйства	13	02:0020	1 013	669,85	678 558,05
20904	Респ. Северная Осетия - Алания, р-н Пригородный, ст-ца Архонская, ул. Колхозная, дом 42	Пригородный	15:08:0090261:21	003002000000 Земли населенных пунктов	Для ведения личного подсобного хозяйства	13	02:0020	761	669,85	509 755,85
20905	Респ. Северная Осетия - Алания, р-н Пригородный, ст-ца Архонская, ул. Комсомольская, дом 19	Пригородный	15:08:0090261:3	003002000000 Земли населенных пунктов	Для ведения личного подсобного хозяйства	13	02:0020	956	669,85	640 376,60

№ п/п	Местоположение ЗУ	Район	Кадастровый номер ЗУ	Категория земель	Разрешенное использование по документу	Код вида разрешенного использования (в соответствии с классификатором видов разрешенного использования земельных участков)	Вид использования объектов недвижимости	Площадь	УПКС	КС
20906	Республика Северная Осетия-Алания, р-н Пригородный, ст Архонская, ул Ворошилова, 43	Пригородный	15:08:0090261:48	0030020000000 Земли населенных пунктов	Для ведения личного подсобного хозяйства	13	02.0.20	841	669,85	563 343,85
20907	Респ. Северная Осетия - Алания, р-н Пригородный, ст-ца Архонская, ул. Комсомольская, дом 15	Пригородный	15:08:0090261:5	0030020000000 Земли населенных пунктов	Для ведения личного подсобного хозяйства	13	02.0.20	1 582	669,85	1 059 702,70
20908	Респ. Северная Осетия - Алания, р-н Пригородный, ст. Архонская, ул. Коминтерна, 26	Пригородный	15:08:0090261:6	0030020000000 Земли населенных пунктов	Для ведения личного подсобного хозяйства	13	02.0.20	927	669,85	620 950,95
20909	Респ. Северная Осетия - Алания, р-н Пригородный, ст-ца Архонская, ул. Коминтерна, 28	Пригородный	15:08:0090261:7	0030020000000 Земли населенных пунктов	Для ведения личного подсобного хозяйства	13	02.0.20	977	669,85	654 443,45
20910	Респ. Северная Осетия - Алания, р-н Пригородный, ст-ца Архонская, ул. Коминтерна, дом 30	Пригородный	15:08:0090261:8	0030020000000 Земли населенных пунктов	Для ведения личного подсобного хозяйства	13	02.0.20	960	669,85	643 056,00
20911	Респ. Северная Осетия - Алания, р-н Пригородный, ст-ца Архонская, ул. Коминтерна, дом 32	Пригородный	15:08:0090261:9	0030020000000 Земли населенных пунктов	Для ведения личного подсобного хозяйства	13	02.0.20	1 023	669,85	685 256,55
20912	Респ. Северная Осетия - Алания, р-н Пригородный, ст-ца Архонская, ул. Ленина, дом 40	Пригородный	15:08:0090262:1	0030020000000 Земли населенных пунктов	Для ведения личного подсобного хозяйства	13	02.0.20	785	669,85	525 832,25
20913	Респ. Северная Осетия - Алания, р-н Пригородный, ст-ца Архонская, ул. Колхозная, дом 26	Пригородный	15:08:0090262:10	0030020000000 Земли населенных пунктов	Для ведения личного подсобного хозяйства	13	02.0.20	350	669,85	234 447,50
20914	Респ. Северная Осетия - Алания, р-н Пригородный, ст Архонская, ул Колхозная, 28	Пригородный	15:08:0090262:11	0030020000000 Земли населенных пунктов	Для ведения личного подсобного хозяйства	13	02.0.20	482	669,85	322 867,70
20915	Северная Осетия - Алания респ, р-н Пригородный, ст-ца Архонская, ул. Колхозная, 30	Пригородный	15:08:0090262:12	0030020000000 Земли населенных пунктов	Для ведения личного подсобного хозяйства	13	02.0.20	753	669,85	504 397,05
20916	Республика Северная Осетия - Алания, м-р-н Пригородный, с.п. Архонское, ст-ца Архонская, ул Коминтерна, двлд. 39	Пригородный	15:08:0090262:13	0030020000000 Земли населенных пунктов	Для ведения личного подсобного хозяйства	13	02.0.20	578	669,85	387 173,30
20917	Респ. Северная Осетия - Алания, р-н Пригородный, ст-ца Архонская, ул. Коминтерна, дом 37	Пригородный	15:08:0090262:14	0030020000000 Земли населенных пунктов	Для ведения личного подсобного хозяйства	13	02.0.20	1 194	669,85	799 800,90
20918	Респ. Северная Осетия - Алания, р-н Пригородный, ст-ца Архонская, ул. Коминтерна, дом 35	Пригородный	15:08:0090262:15	0030020000000 Земли населенных пунктов	Для ведения личного подсобного хозяйства	13	02.0.20	1 087	669,85	728 126,95
20919	Респ. Северная Осетия - Алания, р-н Пригородный, ст-ца Архонская, ул. Коминтерна, дом 33	Пригородный	15:08:0090262:16	0030020000000 Земли населенных пунктов	Для ведения личного подсобного хозяйства	13	02.0.20	822	669,85	550 616,70
20920	Респ. Северная Осетия - Алания, р-н Пригородный, ст-ца Архонская, ул. Коминтерна, дом 31	Пригородный	15:08:0090262:17	0030020000000 Земли населенных пунктов	ИЖС	13	02.0.10	941	669,85	630 328,85
20921	Северная Осетия - Алания респ, р-н Пригородный, ст Архонская, ул Колхозная, 32	Пригородный	15:08:0090262:18	0030020000000 Земли населенных пунктов	Для ведения личного подсобного хозяйства	13	02.0.20	583	669,85	390 522,55
20922	Респ. Северная Осетия - Алания, р-н Пригородный, ст-ца Архонская, ул. Колхозная, дом 34	Пригородный	15:08:0090262:2	0030020000000 Земли населенных пунктов	под существующим жилым домом и приусадебным участком	13	02.0.10	657	669,85	440 091,45
20923	Республика Северная Осетия - Алания, м-р-н Пригородный, с.п. Архонское, ст-ца Архонская, ул Комсомольская, двлд. 13	Пригородный	15:08:0090262:3	0030020000000 Земли населенных пунктов	индивидуальное жилищное строительство	13	02.0.10	834	669,85	558 654,90
20924	Республика Северная Осетия - Алания, м-р-н Пригородный, с.п. Архонское, ст-ца Архонская, ул Ленина, двлд. 32	Пригородный	15:08:0090262:4	0030020000000 Земли населенных пунктов	Для ведения личного подсобного хозяйства	13	02.0.20	1 910	669,85	1 279 413,50
20925	Российская Федерация, Республика Северная Осетия - Алания, Пригородный район, ст-ца Архонская, ул Ленина, 34	Пригородный	15:08:0090262:5	0030020000000 Земли населенных пунктов	Для ведения личного подсобного хозяйства	13	02.0.20	615	669,85	411 957,75
20926	Северная Осетия - Алания респ, р-н Пригородный, ст-ца Архонская, ул Ленина, 36	Пригородный	15:08:0090262:6	0030020000000 Земли населенных пунктов	Для ведения личного подсобного хозяйства	13	02.0.20	1 134	669,85	759 609,90
20927	Респ. Северная Осетия - Алания, р-н Пригородный, ст-ца Архонская, ул. Ленина, дом 38	Пригородный	15:08:0090262:7	0030020000000 Земли населенных пунктов	ИЖС	13	02.0.10	1 500	669,85	1 004 775,00
20928	Республика Северная Осетия-Алания, р-н Пригородный, ст-ца Архонская, ул Ленина, д 42	Пригородный	15:08:0090262:8	0030020000000 Земли населенных пунктов	Для ведения личного подсобного хозяйства	13	02.0.20	911	669,85	610 233,35
20929	Респ. Северная Осетия - Алания, р-н Пригородный, ст-ца Архонская, ул. Колхозная, дом 24	Пригородный	15:08:0090262:9	0030020000000 Земли населенных пунктов	Для ведения личного подсобного хозяйства	13	02.0.20	422	669,85	282 676,70
20930	Северная Осетия - Алания респ, р-н Пригородный, ст-ца Архонская, ул. Союзная, 46	Пригородный	15:08:0090263:1	0030020000000 Земли населенных пунктов	Для ведения личного подсобного хозяйства	13	02.0.20	1 040	669,85	696 644,00
20931	Респ. Северная Осетия - Алания, р-н Пригородный, ст-ца Архонская, ул. Союзная, дом 50	Пригородный	15:08:0090263:10	0030020000000 Земли населенных пунктов	ИЖС	13	02.0.10	290	669,85	194 256,50
20932	Респ. Северная Осетия - Алания, р-н Пригородный, ст-ца Архонская, ул. Колхозная, дом 16	Пригородный	15:08:0090263:11	0030020000000 Земли населенных пунктов	ИЖС	13	02.0.10	962	669,85	644 395,70
20933	Респ. Северная Осетия - Алания, р-н Пригородный, ст-ца Архонская, ул. Колхозная, дом 20	Пригородный	15:08:0090263:14	0030020000000 Земли населенных пунктов	ИЖС	13	02.0.10	1 182	669,85	791 762,70
20934	Северная Осетия - Алания респ, р-н Пригородный, ст-ца Архонская, ул Ленина, 41	Пригородный	15:08:0090263:15	0030020000000 Земли населенных пунктов	Для ведения личного подсобного хозяйства	13	02.0.20	873	669,85	584 779,05
20935	Респ. Северная Осетия - Алания, р-н Пригородный, ст-ца Архонская, ул. Ленина, дом 39	Пригородный	15:08:0090263:16	0030020000000 Земли населенных пунктов	Для ведения личного подсобного хозяйства	13	02.0.20	858	669,85	574 731,30
20936	Респ. Северная Осетия - Алания, р-н Пригородный, ст-ца Архонская, ул. Ленина, дом 35	Пригородный	15:08:0090263:18	0030020000000 Земли населенных пунктов	Для ведения личного подсобного хозяйства	13	02.0.20	1 124	669,85	752 911,40
20937	Респ. Северная Осетия - Алания, р-н Пригородный, ст-ца Архонская, ул. Колхозная, дом 18	Пригородный	15:08:0090263:19	0030020000000 Земли населенных пунктов	Для ведения личного подсобного хозяйства	13	02.0.20	933	669,85	624 970,05
20938	Республика Северная Осетия-Алания, р-н Пригородный, ст Архонская, ул. Союзная, 38	Пригородный	15:08:0090263:2	0030020000000 Земли населенных пунктов	Для ведения личного подсобного хозяйства	13	02.0.20	668	669,85	447 459,80
20939	Респ. Северная Осетия - Алания, р-н Пригородный, ст. Архонская, ул. Ленина, 35 "а"	Пригородный	15:08:0090263:28	0030020000000 Земли населенных пунктов	Для ведения личного подсобного хозяйства	13	02.0.20	760	669,85	509 086,00
20940	Респ. Северная Осетия - Алания, р-н Пригородный, ст. Архонская, ул. Ленина, 37	Пригородный	15:08:0090263:29	0030020000000 Земли населенных пунктов	Для ведения личного подсобного хозяйства	13	02.0.20	901	669,85	603 534,85
20941	Респ. Северная Осетия - Алания, р-н Пригородный, ст-ца Архонская, ул. Колхозная, 22	Пригородный	15:08:0090263:3	0030020000000 Земли населенных пунктов	Для ведения личного подсобного хозяйства	13	02.0.20	1 091	669,85	730 806,35
20942	Северная Осетия - Алания респ, р-н Пригородный, ст-ца Архонская, ул Комсомольская, 11	Пригородный	15:08:0090263:4	0030020000000 Земли населенных пунктов	Для ведения личного подсобного хозяйства	13	02.0.20	465	669,85	311 480,25
20943	Респ. Северная Осетия - Алания, р-н Пригородный, ст-ца Архонская, ул. Комсомольская, дом 9	Пригородный	15:08:0090263:5	0030020000000 Земли населенных пунктов	ИЖС	13	02.0.10	769	669,85	515 114,65
20944	Респ. Северная Осетия - Алания, р-н Пригородный, ст. Архонская, ул. Союзная, 40	Пригородный	15:08:0090263:6	0030020000000 Земли населенных пунктов	Для ведения личного подсобного хозяйства	13	02.0.20	654	669,85	438 081,90
20945	Респ. Северная Осетия - Алания, р-н Пригородный, ст-ца Архонская, ул. Союзная, 42	Пригородный	15:08:0090263:7	0030020000000 Земли населенных пунктов	Для ведения личного подсобного хозяйства	13	02.0.20	883	669,85	591 477,55
20946	Респ. Северная Осетия - Алания, р-н Пригородный, ст-ца Архонская, ул. Союзная, дом 44	Пригородный	15:08:0090263:8	0030020000000 Земли населенных пунктов	ИЖС	13	02.0.10	860	669,85	576 071,00
20947	Северная Осетия - Алания респ, р-н Пригородный, ст-ца Архонская, ул Союзная, 48	Пригородный	15:08:0090263:9	0030020000000 Земли населенных пунктов	Для ведения личного подсобного хозяйства	13	02.0.20	921	669,85	616 931,85
20948	Респ. Северная Осетия - Алания, р-н Пригородный, ст-ца Архонская, ул. Комсомольская, дом 7	Пригородный	15:08:0090264:1	0030020000000 Земли населенных пунктов	под существующим жилым домом и приусадебным участком	13	02.0.10	648	669,85	434 062,80

№ пп	Местоположение ЗУ	Район	Кадастровый номер ЗУ	Категория земель	Разрешенное использование по документу	Код вида разрешенного использования (в соответствии с классификатором видов разрешенного использования земельных участков)	Вид использования объектов недвижимости	Площадь	УПКС	КС
20949	Респ. Северная Осетия - Алания, р-н Пригородный, ст-ца Архонская, ул. Союзная, дом 43	Пригородный	15:08:0090264:10	0030020000000 Земли населенных пунктов	Для ведения личного подсобного хозяйства	13	02.0.20	766	669,85	513 105,10
20950	Северная Осетия - Алания респ, р-н Пригородный, ст-ца Архонская, ул. Союзная, 41	Пригородный	15:08:0090264:13	0030020000000 Земли населенных пунктов	Для ведения личного подсобного хозяйства	13	02.0.20	950	669,85	636 357,50
20951	Респ. Северная Осетия - Алания, р-н Пригородный, ст-ца Архонская, ул. Союзная, 39	Пригородный	15:08:0090264:14	0030020000000 Земли населенных пунктов	Для ведения личного подсобного хозяйства	13	02.0.20	954	669,85	639 036,90
20952	Респ. Северная Осетия - Алания, р-н Пригородный, ст-ца Архонская, ул. Колхозная, дом 10 "а"	Пригородный	15:08:0090264:16	0030020000000 Земли населенных пунктов	Для ведения личного подсобного хозяйства	13	02.0.20	1 821	669,85	1 219 796,85
20953	Республика Северная Осетия - Алания, м-р-н Пригородный, с.п. Архонское, ст-ца Архонская, ул Союзная, двлд. 45	Пригородный	15:08:0090264:162	0030020000000 Земли населенных пунктов	Для ведения личного подсобного хозяйства	13	02.0.20	935	669,85	626 309,75
20954	Респ. Северная Осетия - Алания, р-н Пригородный, ст-ца Архонская, ул. Комсомольская, дом 5	Пригородный	15:08:0090264:2	0030020000000 Земли населенных пунктов	Для ведения личного подсобного хозяйства	13	02.0.20	465	669,85	311 480,25
20955	Респ. Северная Осетия - Алания, р-н Пригородный, ст-ца Архонская, ул. Красная, дом 34	Пригородный	15:08:0090264:3	0030020000000 Земли населенных пунктов	ИЖС	13	02.0.10	577	669,85	386 503,45
20956	Респ. Северная Осетия - Алания, р-н Пригородный, ст-ца Архонская, ул. Красная, дом 36	Пригородный	15:08:0090264:4	0030020000000 Земли населенных пунктов	Для ведения личного подсобного хозяйства	13	02.0.20	1 051	669,85	704 012,35
20957	Республика Северная Осетия - Алания, м-р-н Пригородный, с.п. Архонское, ст-ца Архонская, ул Красная, двлд. 38	Пригородный	15:08:0090264:5	0030020000000 Земли населенных пунктов	под объектом сельскохозяйственного использования	1	01.1.50	3 643	277,99	1 012 717,57
20958	Респ. Северная Осетия - Алания, р-н Пригородный, ст-ца Архонская, ул. Колхозная, дом 12	Пригородный	15:08:0090264:6	0030020000000 Земли населенных пунктов	Для ведения личного подсобного хозяйства	13	02.0.20	904	669,85	605 544,40
20959	Респ. Северная Осетия - Алания, р-н Пригородный, ст-ца Архонская, ул. Колхозная, дом 14	Пригородный	15:08:0090264:7	0030020000000 Земли населенных пунктов	Для ведения личного подсобного хозяйства	13	02.0.20	629	669,85	421 335,65
20960	Респ. Северная Осетия - Алания, р-н Пригородный, ст-ца Архонская, ул. Союзная, дом 49	Пригородный	15:08:0090264:8	0030020000000 Земли населенных пунктов	Для ведения личного подсобного хозяйства	13	02.0.20	855	669,85	572 721,75
20961	Респ. Северная Осетия - Алания, р-н Пригородный, ст-ца Архонская, ул. Союзная, 47	Пригородный	15:08:0090264:9	0030020000000 Земли населенных пунктов	Для ведения личного подсобного хозяйства	13	02.0.20	873	669,85	584 779,05
20962	Республика Северная Осетия - Алания р-н Пригородный, ст-ца Архонская, ул.Комсомольская, 3	Пригородный	15:08:0090265:1	0030020000000 Земли населенных пунктов	Для ведения личного подсобного хозяйства	13	02.0.20	760	669,85	509 086,00
20963	Северная Осетия - Алания респ, р-н Пригородный, ст-ца Архонская, ул Колхозная, 4	Пригородный	15:08:0090265:10	0030020000000 Земли населенных пунктов	Для ведения личного подсобного хозяйства	13	02.0.20	1 144	669,85	766 308,40
20964	Респ. Северная Осетия - Алания, р-н Пригородный, ст-ца Архонская, ул. Колхозная, дом 6	Пригородный	15:08:0090265:11	0030020000000 Земли населенных пунктов	Для ведения личного подсобного хозяйства	13	02.0.20	775	669,85	519 133,75
20965	Северная Осетия - Алания респ, р-н Пригородный, ст-ца Архонская, ул Колхозная, д 8	Пригородный	15:08:0090265:12	0030020000000 Земли населенных пунктов	Для ведения личного подсобного хозяйства	13	02.0.20	673	669,85	450 809,05
20966	Респ. Северная Осетия - Алания, р-н Пригородный, ст-ца Архонская, ул. Колхозная, дом 10	Пригородный	15:08:0090265:13	0030020000000 Земли населенных пунктов	ИЖС	13	02.0.10	746	669,85	499 708,10
20967	Респ. Северная Осетия - Алания, р-н Пригородный, ст-ца Архонская, ул. Красная, дом 37	Пригородный	15:08:0090265:14	0030020000000 Земли населенных пунктов	Для эксплуатации существующего жилого дома и ведения личного подсобного хозяйства	13	02.0.20	803	669,85	537 889,55
20968	Респ. Северная Осетия - Алания, р-н Пригородный, ст-ца Архонская, ул. Красная, дом 35	Пригородный	15:08:0090265:15	0030020000000 Земли населенных пунктов	Для ведения личного подсобного хозяйства	13	02.0.20	799	669,85	535 210,15
20969	Респ. Северная Осетия - Алания, р-н Пригородный, ст-ца Архонская, ул. Красная, дом 33	Пригородный	15:08:0090265:16	0030020000000 Земли населенных пунктов	ИЖС	13	02.0.10	917	669,85	614 252,45
20970	Республика Северная Осетия - Алания, Пригородный р-н, ст.Архонская, ул.Григорьева	Пригородный	15:08:0090265:165	0030020000000 Земли населенных пунктов	Для ведения личного подсобного хозяйства	13	02.0.20	451	669,85	302 102,35
20971	Северная Осетия - Алания респ, р-н Пригородный, ст-ца Архонская, ул. Красная, 31	Пригородный	15:08:0090265:17	0030020000000 Земли населенных пунктов	Для ведения личного подсобного хозяйства	13	02.0.20	996	669,85	667 170,60
20972	Респ. Северная Осетия - Алания, р-н Пригородный, ст-ца Архонская, ул. Красная, дом 29	Пригородный	15:08:0090265:18	0030020000000 Земли населенных пунктов	Для ведения личного подсобного хозяйства	13	02.0.20	890	669,85	596 166,50
20973	Респ. Северная Осетия - Алания, р-н Пригородный, ст-ца Архонская, ул. Григорьева, дом 32	Пригородный	15:08:0090265:2	0030020000000 Земли населенных пунктов	под существующим жилым домом и приусадебным участком	13	02.0.10	412	669,85	275 978,20
20974	Респ. Северная Осетия - Алания, р-н Пригородный, ст. Архонская, ул. Григорьева, 40 "а"	Пригородный	15:08:0090265:23	0030020000000 Земли населенных пунктов	Для строительства магазина по розничной торговле смешанных товаров	4	04.0.40	500	1 741,62	870 810,00
20975	Респ. Северная Осетия - Алания, р-н Пригородный, ст-ца Архонская, ул. Комсомольская, 1	Пригородный	15:08:0090265:3	0030020000000 Земли населенных пунктов	Для ведения личного подсобного хозяйства	13	02.0.20	485	669,85	324 877,25
20976	Респ. Северная Осетия - Алания, р-н Пригородный, ст Архонская, ул Григорьева, 34	Пригородный	15:08:0090265:4	0030020000000 Земли населенных пунктов	Для ведения личного подсобного хозяйства	13	02.0.20	850	669,85	569 372,50
20977	Республика Северная Осетия-Алания, р-н Пригородный, ст-ца Архонская, ул Григорьева, 36	Пригородный	15:08:0090265:5	0030020000000 Земли населенных пунктов	Для ведения личного подсобного хозяйства	13	02.0.20	1 070	669,85	716 739,50
20978	Респ. Северная Осетия - Алания, р-н Пригородный, ст-ца Архонская, ул. Григорьева, дом 38	Пригородный	15:08:0090265:6	0030020000000 Земли населенных пунктов	Для ведения личного подсобного хозяйства	13	02.0.20	1 011	669,85	677 218,35
20979	Респ. Северная Осетия - Алания, р-н Пригородный, ст-ца Архонская, ул. Григорьева, дом 40	Пригородный	15:08:0090265:7	0030020000000 Земли населенных пунктов	Для ведения личного подсобного хозяйства	13	02.0.20	1 807	669,85	1 210 418,95
20980	Респ. Северная Осетия - Алания, р-н Пригородный, ст-ца Архонская, ул. Григорьева, дом 42	Пригородный	15:08:0090265:8	0030020000000 Земли населенных пунктов	ИЖС	13	02.0.10	383	669,85	256 552,55
20981	Северная Осетия - Алания респ, р-н Пригородный, ст-ца Архонская, ул Колхозная, 2	Пригородный	15:08:0090265:9	0030020000000 Земли населенных пунктов	Для ведения личного подсобного хозяйства	13	02.0.20	786	669,85	526 502,10
20982	Респ. Северная Осетия - Алания, р-н Пригородный, ст-ца Архонская, ул. Колхозная, № 45	Пригородный	15:08:0090266:1	0030020000000 Земли населенных пунктов	Для ведения личного подсобного хозяйства	13	02.0.20	1 239	669,85	829 944,15
20983	Респ. Северная Осетия - Алания, р-н Пригородный, ст-ца Архонская, ул. Советская, дом 46	Пригородный	15:08:0090266:2	0030020000000 Земли населенных пунктов	Для ведения личного подсобного хозяйства	13	02.0.20	1 929	669,85	1 292 140,65
20984	Респ. Северная Осетия - Алания, р-н Пригородный, ст-ца Архонская, ул. Советская, дом 48	Пригородный	15:08:0090266:3	0030020000000 Земли населенных пунктов	Для ведения личного подсобного хозяйства	13	02.0.20	1 337	669,85	895 589,45
20985	Респ. Северная Осетия - Алания, р-н Пригородный, ст-ца Архонская, ул. Советская, дом 41	Пригородный	15:08:0090267:1	0030020000000 Земли населенных пунктов	под существующим жилым домом и приусадебным участком	13	02.0.10	791	669,85	529 851,35
20986	Респ. Северная Осетия - Алания, р-н Пригородный, ст-ца Архонская, ул. Советская, дом 47	Пригородный	15:08:0090267:2	0030020000000 Земли населенных пунктов	Для ведения личного подсобного хозяйства	13	02.0.20	1 021	669,85	683 916,85
20987	Республика Северная Осетия - Алания, м-р-н Пригородный, с.п. Архонское, ст-ца Архонская, ул Советская, двлд. 45	Пригородный	15:08:0090267:20	0030020000000 Земли населенных пунктов	Для ведения личного подсобного хозяйства	13	02.0.20	1 019	669,85	682 577,15
20988	Республика Северная Осетия-Алания, р-н Пригородный, ст Архонская, ул. Первомайская, 36	Пригородный	15:08:0090267:24	0030020000000 Земли населенных пунктов	Для ведения личного подсобного хозяйства	13	02.0.20	825	669,85	552 626,25
20989	Респ. Северная Осетия - Алания, р-н Пригородный, ст-ца Архонская, ул. Колхозная, дом 41	Пригородный	15:08:0090267:3	0030020000000 Земли населенных пунктов	Для эксплуатации существующего жилого дома и ведения личного подсобного хозяйства	13	02.0.20	1 056	669,85	707 361,60

№ п/п	Местоположение ЗУ	Район	Кадастровый номер ЗУ	Категория земель	Разрешенное использование по документу	Код вида разрешенного использования (в соответствии с классификатором видов разрешенного использования земельных участков)	Вид использования объектов недвижимости	Площадь	УПКС	КС
20990	Республика Северная Осетия - Алания, р-н Пригородный, ст-ца Архонская, ул.Колхозная, 43	Пригородный	15:08:0090267:4	0030020000000 Земли населенных пунктов	Для ведения личного подсобного хозяйства	13	02:0020	733	669,85	491 000,05
20991	Республика Северная Осетия - Алания, р-н Пригородный, с.п. Архонское, ст-ца Архонская, ул Первомайская, двлд. 38	Пригородный	15:08:0090267:5	0030020000000 Земли населенных пунктов	Для ведения личного подсобного хозяйства	13	02:0020	1 604	669,85	1 074 439,40
20992	Республика Северная Осетия - Алания, р-н Пригородный, с.п. Архонское, ст-ца Архонская, ул Первомайская, двлд. 40	Пригородный	15:08:0090267:6	0030020000000 Земли населенных пунктов	Для ведения личного подсобного хозяйства	13	02:0020	848	669,85	568 032,80
20993	Республика Северная Осетия - Алания, р-н Пригородный, с.п. Архонское, ст-ца Архонская, ул Кооперативная, двлд. 84	Пригородный	15:08:0090267:7	0030020000000 Земли населенных пунктов	Для ведения личного подсобного хозяйства	13	02:0020	1 583	669,85	1 060 372,55
20994	Респ. Северная Осетия - Алания, р-н Пригородный, ст-ца Архонская, ул. Советская, дом 43	Пригородный	15:08:0090267:8	0030020000000 Земли населенных пунктов	Для ведения личного подсобного хозяйства	13	02:0020	1 308	669,85	876 163,80
20995	Республика Северная Осетия-Алания, р-н Пригородный, ст-ца Архонская, ул Первомайская, 34	Пригородный	15:08:0090267:9	0030020000000 Земли населенных пунктов	Для ведения личного подсобного хозяйства	13	02:0020	1 297	669,85	868 795,45
20996	Респ. Северная Осетия - Алания, р-н Пригородный, ст-ца Архонская, ул. Кооперативная, дом 78	Пригородный	15:08:0090268:1	0030020000000 Земли населенных пунктов	Для эксплуатации существующего жилого дома и ведения личного подсобного хозяйства	13	02:0020	2 085	669,85	1 396 637,25
20997	Респ. Северная Осетия - Алания, р-н Пригородный, ст-ца Архонская, ул. Первомайская, 43	Пригородный	15:08:0090268:10	0030020000000 Земли населенных пунктов	Для ведения личного подсобного хозяйства	13	02:0020	1 009	669,85	675 878,65
20998	Республика Северная Осетия - Алания, р-н Пригородный, с.п. Архонское, ст-ца Архонская, ул Колхозная, 39	Пригородный	15:08:0090268:144	0030020000000 Земли населенных пунктов	Для ведения личного подсобного хозяйства	13	02:0020	1 221	669,85	817 886,85
20999	Респ. Северная Осетия - Алания, р-н Пригородный, ст-ца Архонская, ул. Кооперативная, дом 80	Пригородный	15:08:0090268:2	0030020000000 Земли населенных пунктов	Для ведения личного подсобного хозяйства	13	02:0020	821	669,85	549 946,85
21000	Республика Северная Осетия-Алания, р-н Пригородный, ст-ца Архонская, ул Первомайская, 41	Пригородный	15:08:0090268:29	0030020000000 Земли населенных пунктов	Для ведения личного подсобного хозяйства	13	02:0020	987	669,85	661 141,95
21001	Респ. Северная Осетия - Алания, р-н Пригородный, ст-ца Архонская, ул. Первомайская, дом 45	Пригородный	15:08:0090268:3	0030020000000 Земли населенных пунктов	Под существующим жилым домом и приусадебным участком	13	02:0010	801	669,85	536 549,85
21002	Республика Северная Осетия-Алания, р-н Пригородный, ст-ца Архонская, ул. Колхозная, 39	Пригородный	15:08:0090268:31	0030020000000 Земли населенных пунктов	Для ведения личного подсобного хозяйства	13	02:0020	1 190	669,85	797 121,50
21003	Респ. Северная Осетия - Алания, р-н Пригородный, ст-ца Архонская, ул. Парижанская, 38	Пригородный	15:08:0090268:5	0030020000000 Земли населенных пунктов	Для ведения личного подсобного хозяйства	13	02:0020	1 317	669,85	882 192,45
21004	Республика Северная Осетия-Алания, р-н Пригородный, ст-ца Архонская, ул Партизанская, 40	Пригородный	15:08:0090268:6	0030020000000 Земли населенных пунктов	Для ведения личного подсобного хозяйства	13	02:0020	788	669,85	527 841,80
21005	Респ. Северная Осетия - Алания, р-н Пригородный, ст-ца Архонская, ул. Кооперативная, дом 74	Пригородный	15:08:0090268:7	0030020000000 Земли населенных пунктов	ИЖС	13	02:0010	1 114	669,85	746 212,90
21006	Респ. Северная Осетия - Алания, р-н Пригородный, ст-ца Архонская, ул. Кооперативная, 76	Пригородный	15:08:0090268:8	0030020000000 Земли населенных пунктов	Для ведения личного подсобного хозяйства	13	02:0020	1 053	669,85	705 352,05
21007	Респ. Северная Осетия - Алания, р-н Пригородный, ст-ца Архонская, ул. Кооперативная, дом 82	Пригородный	15:08:0090268:9	0030020000000 Земли населенных пунктов	Для эксплуатации существующего жилого дома	13	02:0010	526	669,85	352 341,10
21008	Респ. Северная Осетия - Алания, р-н Пригородный, ст-ца Архонская, ул. Партизанская, дом 41	Пригородный	15:08:0090269:1	0030020000000 Земли населенных пунктов	под существующее помещение ветлечебницы	3	03:100	656	1 071,76	703 074,56
21009	Респ. Северная Осетия - Алания, р-н Пригородный, ст-ца Архонская, ул. Кооперативная, 64	Пригородный	15:08:0090269:10	0030020000000 Земли населенных пунктов	Для ведения личного подсобного хозяйства	13	02:0020	755	669,85	505 736,75
21010	Респ. Северная Осетия - Алания, р-н Пригородный, ст-ца Архонская, ул. Кооперативная, 66	Пригородный	15:08:0090269:11	0030020000000 Земли населенных пунктов	Для ведения личного подсобного хозяйства	13	02:0020	705	669,85	472 244,25
21011	Респ. Северная Осетия - Алания, р-н Пригородный, ст-ца Архонская, ул. Кооперативная, дом 70	Пригородный	15:08:0090269:13	0030020000000 Земли населенных пунктов	Для ведения личного подсобного хозяйства	13	02:0020	875	669,85	586 118,75
21012	Республика Северная Осетия-Алания, р-н Пригородный, ст-ца Архонская, ул Кооперативная, д 72а	Пригородный	15:08:0090269:14	0030020000000 Земли населенных пунктов	Для ведения личного подсобного хозяйства	13	02:0020	540	669,85	361 719,00
21013	Республика Северная Осетия-Алания, р-н Пригородный, ст-ца Архонская, ул Партизанская, 45	Пригородный	15:08:0090269:15	0030020000000 Земли населенных пунктов	Для ведения личного подсобного хозяйства	13	02:0020	509	669,85	340 953,65
21014	Респ. Северная Осетия - Алания, р-н Пригородный, ст-ца Архонская, ул. Партизанская, дом 43	Пригородный	15:08:0090269:16	0030020000000 Земли населенных пунктов	ИЖС	13	02:0010	1 502	669,85	1 006 114,70
21015	Респ. Северная Осетия - Алания, р-н Пригородный, ст-ца Архонская, ул. Партизанская, дом 41	Пригородный	15:08:0090269:17	0030020000000 Земли населенных пунктов	Для ведения личного подсобного хозяйства	13	02:0020	1 600	669,85	1 071 760,00
21016	Респ. Северная Осетия - Алания, р-н Пригородный, ст-ца Архонская, ул. Партизанская, дом 37	Пригородный	15:08:0090269:18	0030020000000 Земли населенных пунктов	Для ведения личного подсобного хозяйства	13	02:0020	1 203	669,85	805 829,55
21017	Респ. Северная Осетия - Алания, р-н Пригородный, ст-ца Архонская, ул. Колхозная, дом 35	Пригородный	15:08:0090269:2	0030020000000 Земли населенных пунктов	Для ведения личного подсобного хозяйства	13	02:0020	1 057	669,85	708 031,45
21018	Респ. Северная Осетия - Алания, р-н Пригородный, ст-ца Архонская, ул. Кооперативная, дом 68	Пригородный	15:08:0090269:3	0030020000000 Земли населенных пунктов	Для ведения личного подсобного хозяйства	13	02:0020	743	669,85	497 698,55
21019	Респ. Северная Осетия - Алания, р-н Пригородный, ст-ца Архонская, ул. Колхозная, 37	Пригородный	15:08:0090269:4	0030020000000 Земли населенных пунктов	Для ведения личного подсобного хозяйства	13	02:0020	999	669,85	669 180,15
21020	Респ. Северная Осетия - Алания, р-н Пригородный, ст-ца Архонская, ул. Красноармейская, дом 46	Пригородный	15:08:0090269:5	0030020000000 Земли населенных пунктов	Для ведения личного подсобного хозяйства	13	02:0020	1 261	669,85	844 680,85
21021	Респ. Северная Осетия - Алания, р-н Пригородный, ст-ца Архонская, ул. Красноармейская, 48	Пригородный	15:08:0090269:6	0030020000000 Земли населенных пунктов	Для ведения личного подсобного хозяйства	13	02:0020	903	669,85	604 874,55
21022	Респ. Северная Осетия - Алания, р-н Пригородный, ст-ца Архонская, ул. Красноармейская, дом 50	Пригородный	15:08:0090269:7	0030020000000 Земли населенных пунктов	Для ведения личного подсобного хозяйства	13	02:0020	1 173	669,85	785 734,05
21023	Респ. Северная Осетия - Алания, р-н Пригородный, ст-ца Архонская, ул. Красноармейская, дом 52	Пригородный	15:08:0090269:8	0030020000000 Земли населенных пунктов	ИЖС	13	02:0010	489	669,85	327 556,65
21024	Респ. Северная Осетия - Алания, р-н Пригородный, ст-ца Архонская, ул. Кооперативная, 62	Пригородный	15:08:0090269:9	0030020000000 Земли населенных пунктов	Для ведения личного подсобного хозяйства	13	02:0020	429	669,85	287 365,65
21025	Респ. Северная Осетия - Алания, р-н Пригородный, ст-ца Архонская, ул. Калинина, дом 48	Пригородный	15:08:0090270:1	0030020000000 Земли населенных пунктов	под существующим жилым домом и приусадебным участком	13	02:0010	699	669,85	468 225,15
21026	Республика Северная Осетия-Алания, р-н Пригородный, ст-ца Архонская, ул Калинина, д 62	Пригородный	15:08:0090270:10	0030020000000 Земли населенных пунктов	Поселковое отделение милиции	3	08:030	351	468,90	164 583,90
21027	Респ. Северная Осетия - Алания, р-н Пригородный, ст-ца Архонская, ул. Кооперативная, дом 54	Пригородный	15:08:0090270:11	0030020000000 Земли населенных пунктов	ИЖС	13	02:0010	487	669,85	326 210,95
21028	Респ. Северная Осетия - Алания, р-н Пригородный, ст-ца Архонская, ул. Кооперативная, дом 56	Пригородный	15:08:0090270:12	0030020000000 Земли населенных пунктов	Для ведения личного подсобного хозяйства	13	02:0020	594	669,85	397 890,90
21029	Респ. Северная Осетия - Алания, р-н Пригородный, ст-ца Архонская, ул. Кооперативная, 58	Пригородный	15:08:0090270:13	0030020000000 Земли населенных пунктов	Для ведения личного подсобного хозяйства	13	02:0020	943	669,85	631 668,55
21030	Респ. Северная Осетия - Алания, р-н Пригородный, ст-ца Архонская, ул. Кооперативная, 60	Пригородный	15:08:0090270:14	0030020000000 Земли населенных пунктов	Для ведения личного подсобного хозяйства	13	02:0020	455	669,85	304 781,75
21031	Респ. Северная Осетия - Алания, р-н Пригородный, ст-ца Архонская, ул. Красноармейская, дом 57	Пригородный	15:08:0090270:15	0030020000000 Земли населенных пунктов	Для ведения личного подсобного хозяйства	13	02:0020	407	669,85	272 628,95

№ пп	Местоположение ЗУ	Район	Кадастровый номер ЗУ	Категория земель	Разрешенное использование по документу	Код вида разрешенного использования (в соответствии с классификатором видов разрешенного использования земельных участков)	Вид использования объектов недвижимости	Площадь	УПКС	КС
21032	Республика Северная Осетия - Алания, р-н Пригородный, с.п. Архонское, ст-ца Архонская, ул Красноармейская, дом. 55	Пригородный	15:08:0090270:163	0030020000000 Земли населенных пунктов	Для ведения личного подсобного хозяйства	13	020020	559	669,85	374 446,15
21033	Республика Северная Осетия-Алания, р-н Пригородный, ст-ца Архонская, ул. Красноармейская, 55"а"	Пригородный	15:08:0090270:164	0030020000000 Земли населенных пунктов	Для ведения личного подсобного хозяйства	13	020020	562	669,85	376 455,70
21034	Респ. Северная Осетия - Алания, р-н Пригородный, ст-ца Архонская, ул. Красноармейская, 53	Пригородный	15:08:0090270:17	0030020000000 Земли населенных пунктов	Для ведения личного подсобного хозяйства	13	020020	958	669,85	641 716,30
21035	Респ. Северная Осетия - Алания, р-н Пригородный, ст-ца Архонская, ул. Красноармейская, дом 49	Пригородный	15:08:0090270:18	0030020000000 Земли населенных пунктов	Для ведения личного подсобного хозяйства	13	020020	1 110	669,85	743 533,50
21036	Респ. Северная Осетия - Алания, р-н Пригородный, ст-ца Архонская, ул. Красноармейская, дом 47	Пригородный	15:08:0090270:19	0030020000000 Земли населенных пунктов	Для ведения личного подсобного хозяйства	13	020020	631	669,85	422 675,35
21037	Респ. Северная Осетия - Алания, р-н Пригородный, ст. Архонская, ул. Колхозная 33	Пригородный	15:08:0090270:2	0030020000000 Земли населенных пунктов	Для ведения личного подсобного хозяйства	13	020020	1 240	669,85	830 620,55
21038	Респ. Северная Осетия - Алания, р-н Пригородный, ст. Архонская, ул. Красноармейская 45	Пригородный	15:08:0090270:20	0030020000000 Земли населенных пунктов	Для ведения личного подсобного хозяйства	13	020020	448	669,85	300 092,80
21039	Респ. Северная Осетия - Алания, р-н Пригородный, ст-ца Архонская, ул. Калинина, дом 52	Пригородный	15:08:0090270:21	0030020000000 Земли населенных пунктов	Для ведения личного подсобного хозяйства	13	020020	1 113	669,85	745 543,05
21040	Республика Северная Осетия-Алания, р-н Пригородный, ст. Архонская, ул. Колхозная, 31 "а"	Пригородный	15:08:0090270:48	0030020000000 Земли населенных пунктов	Индивидуальное жилищное строительство	13	020010	577	669,85	386 503,45
21041	Республика Северная Осетия-Алания, р-н Пригородный, ст-ца Архонская, ул. Колхозная 31	Пригородный	15:08:0090270:49	0030020000000 Земли населенных пунктов	Индивидуальное жилищное строительство	13	020010	552	669,85	369 757,20
21042	Респ. Северная Осетия - Алания, р-н Пригородный, ст. Архонская, ул. Калинина. 50	Пригородный	15:08:0090270:5	0030020000000 Земли населенных пунктов	Для ведения личного подсобного хозяйства	13	020020	473	669,85	316 839,05
21043	Республика Северная Осетия-Алания, р-н Пригородный, ст-ца Архонская, ул Красноармейская, 51	Пригородный	15:08:0090270:50	0030020000000 Земли населенных пунктов	Для ведения личного подсобного хозяйства	13	020020	722	669,85	483 631,70
21044	Респ. Северная Осетия - Алания, р-н Пригородный, ст-ца Архонская, ул. Калинина, дом 54	Пригородный	15:08:0090270:6	0030020000000 Земли населенных пунктов	Для ведения личного подсобного хозяйства	13	020020	651	669,85	436 072,35
21045	Республика Северная Осетия - Алания, мр-н Пригородный, с.п. Архонское, ст-ца Архонская, ул Калинина, дом. 56	Пригородный	15:08:0090270:7	0030020000000 Земли населенных пунктов	Для индивидуального жилищного строительства	13	020010	747	669,85	500 377,95
21046	Респ. Северная Осетия - Алания, р-н Пригородный, ст-ца Архонская, ул. Калинина, дом 58	Пригородный	15:08:0090270:8	0030020000000 Земли населенных пунктов	Для ведения личного подсобного хозяйства	13	020020	1 049	669,85	702 672,65
21047	Респ. Северная Осетия - Алания, р-н Пригородный, ст. Архонская, ул. Калинина, 60	Пригородный	15:08:0090270:9	0030020000000 Земли населенных пунктов	Для ведения личного подсобного хозяйства	13	020020	470	669,85	314 829,50
21048	Российская Федерация, Республика Северная Осетия - Алания, Пригородный район, ст-ца Архонская, ул Кооперативная, 46	Пригородный	15:08:0090271:1	0030020000000 Земли населенных пунктов	под существующим жилым домом и приусадебным участком	13	020010	1 100	669,85	736 835,00
21049	Респ. Северная Осетия - Алания, р-н Пригородный, ст-ца Архонская, ул. Кооперативная, дом 50	Пригородный	15:08:0090271:10	0030020000000 Земли населенных пунктов	ИЖС	13	020010	1 085	669,85	726 787,25
21050	Республика Северная Осетия-Алания, р-н Пригородный, ст-ца Архонская, ул.Кооперативная, 52	Пригородный	15:08:0090271:11	0030020000000 Земли населенных пунктов	Для ведения личного подсобного хозяйства	13	020020	478	669,85	320 188,30
21051	Российская Федерация, Республика Северная Осетия - Алания, Пригородный район, ст-ца Архонская, ул Калинина, 41	Пригородный	15:08:0090271:12	0030020000000 Земли населенных пунктов	Индивидуальное жилищное строительство	13	020010	476	669,85	318 848,60
21052	Респ. Северная Осетия - Алания, р-н Пригородный, ст. Архонская, ул. Калинина, 39	Пригородный	15:08:0090271:13	0030020000000 Земли населенных пунктов	Для ведения личного подсобного хозяйства	13	020020	920	669,85	616 262,00
21053	Респ. Северная Осетия - Алания, р-н Пригородный, ст. Архонская, ул. Калинина, 37	Пригородный	15:08:0090271:14	0030020000000 Земли населенных пунктов	Для сельскохозяйственного использования	1	010103	5 127	277,99	1 425 254,73
21054	Российская Федерация, Республика Северная Осетия-Алания, Пригородный муниципальный район, Архонское сельское поселение, ст. Архонская, ул. Колхозная, 29	Пригородный	15:08:0090271:165	0030020000000 Земли населенных пунктов	Склады	6	060903	910	624,97	568 722,70
21055	Респ. Северная Осетия - Алания, р-н Пригородный, ст-ца Архонская, ул. Колхозная, дом 27	Пригородный	15:08:0090271:2	0030020000000 Земли населенных пунктов	объект коммунального хозяйства	6	030012	360	686,60	247 176,00
21056	Респ. Северная Осетия - Алания, р-н Пригородный, ст-ца Архонская, ул. Ворошилова, 44	Пригородный	15:08:0090271:3	0030020000000 Земли населенных пунктов	Детское дошкольное учреждение	3	030050	3 710	854,06	3 168 562,60
21057	Респ. Северная Осетия - Алания, р-н Пригородный, ст-ца Архонская, ул. Ворошилова, дом 46	Пригородный	15:08:0090271:4	0030020000000 Земли населенных пунктов	Для ведения личного подсобного хозяйства	13	020020	1 325	669,85	887 551,25
21058	Респ. Северная Осетия - Алания, р-н Пригородный, ст-ца Архонская, ул. Ворошилова, дом 48	Пригородный	15:08:0090271:5	0030020000000 Земли населенных пунктов	Для ведения личного подсобного хозяйства	13	020020	1 304	669,85	873 484,40
21059	Респ. Северная Осетия - Алания, р-н Пригородный, ст-ца Архонская, ул. Кооперативная, 42	Пригородный	15:08:0090271:7	0030020000000 Земли населенных пунктов	Для ведения личного подсобного хозяйства	13	020020	820	669,85	549 277,00
21060	Респ. Северная Осетия - Алания, р-н Пригородный, ст-ца Архонская, ул. Кооперативная, дом 44	Пригородный	15:08:0090271:8	0030020000000 Земли населенных пунктов	Для индивидуальной жилой застройки	13	020010	1 028	669,85	688 605,80
21061	Респ. Северная Осетия - Алания, р-н Пригородный, ст-ца Архонская, ул. Кооперативная, дом 48	Пригородный	15:08:0090271:9	0030020000000 Земли населенных пунктов	Для ведения личного подсобного хозяйства	13	020020	1 310	669,85	877 503,50
21062	Республика Северная Осетия-Алания, р-н Пригородный, ст-ца Архонская, ул. Колхозная, 23	Пригородный	15:08:0090272:1	0030020000000 Земли населенных пунктов	Для ведения личного подсобного хозяйства	13	020020	1 475	669,85	988 028,75
21063	Респ. Северная Осетия - Алания, р-н Пригородный, ст-ца Архонская, ул. Коминтерна, дом 52	Пригородный	15:08:0090272:10	0030020000000 Земли населенных пунктов	Для ведения личного подсобного хозяйства	13	020020	701	669,85	469 564,85
21064	Респ. Северная Осетия - Алания, р-н Пригородный, ст-ца Архонская, ул. Коминтерна, дом 54	Пригородный	15:08:0090272:11	0030020000000 Земли населенных пунктов	Для ведения личного подсобного хозяйства	13	020020	745	669,85	499 038,25
21065	Северная Осетия - Алания респ, р-н Пригородный, ст-ца Архонская, ул. Кооперативная, 32	Пригородный	15:08:0090272:13	0030020000000 Земли населенных пунктов	Для ведения личного подсобного хозяйства	13	020020	717	669,85	480 282,45
21066	Респ. Северная Осетия - Алания, р-н Пригородный, ст. Архонская, ул. Кооперативная 34	Пригородный	15:08:0090272:14	0030020000000 Земли населенных пунктов	Для ведения личного подсобного хозяйства	13	020020	1 563	669,85	1 046 975,55
21067	Российская Федерация, Республика Северная Осетия - Алания, Пригородный район, ст-ца Архонская, ул Кооперативная, 36	Пригородный	15:08:0090272:15	0030020000000 Земли населенных пунктов	Для индивидуальной жилой застройки	13	020010	1 164	669,85	779 705,40
21068	Республика Северная Осетия - Алания, мр-н Пригородный, с.п. Архонское, ст-ца Архонская, ул Кооперативная, дом. 38	Пригородный	15:08:0090272:16	0030020000000 Земли населенных пунктов	Для ведения личного подсобного хозяйства	13	020020	777	669,85	520 473,45
21069	Респ. Северная Осетия - Алания, р-н Пригородный, ст-ца Архонская, ул. Кооперативная, дом 40	Пригородный	15:08:0090272:17	0030020000000 Земли населенных пунктов	Для ведения личного подсобного хозяйства	13	020020	610	669,85	408 608,50
21070	Респ. Северная Осетия - Алания, р-н Пригородный, ст-ца Архонская, ул. Ворошилова, дом 65	Пригородный	15:08:0090272:18	0030020000000 Земли населенных пунктов	ИЖС	13	020010	500	669,85	334 925,00
21071	Респ. Северная Осетия - Алания, р-н Пригородный, ст-ца Архонская, ул. Ворошилова, дом 63	Пригородный	15:08:0090272:19	0030020000000 Земли населенных пунктов	Для ведения личного подсобного хозяйства	13	020020	983	669,85	658 462,55
21072	Респ. Северная Осетия - Алания, р-н Пригородный, ст-ца Архонская, ул. Колхозная, дом 25	Пригородный	15:08:0090272:2	0030020000000 Земли населенных пунктов	Для ведения личного подсобного хозяйства	13	020020	338	669,85	226 409,30
21073	Респ. Северная Осетия - Алания, р-н Пригородный, ст-ца Архонская, ул. Ворошилова, дом 61	Пригородный	15:08:0090272:20	0030020000000 Земли населенных пунктов	Для ведения личного подсобного хозяйства	13	020020	878	669,85	588 128,30

№ п/п	Местоположение ЗУ	Район	Кадастровый номер ЗУ	Категория земель	Разрешенное использование по документу	Код вида разрешенного использования (в соответствии с классификатором видов разрешенного использования земельных участков)	Вид использования объектов недвижимости	Площадь	УПКС	КС
21074	Республика Северная Осетия-Алания, Пригородный район, ст-ца Архонская, ул. Коминтерна	Пригородный	15:08:0090272:207	003002000000 Земли населенных пунктов	Для индивидуального жилищного строительства	13	02:0010	500	669,85	334 925,00
21075	Республика Северная Осетия-Алания, Пригородный район, ст-ца Архонская, ул. Коминтерна	Пригородный	15:08:0090272:208	003002000000 Земли населенных пунктов	Для ведения личного подсобного хозяйства	13	02:0020	678	669,85	454 158,30
21076	Респ. Северная Осетия - Алания, р-н Пригородный, ст-ца Архонская, ул. Ворошилова, дом 59	Пригородный	15:08:0090272:21	003002000000 Земли населенных пунктов	Для ведения личного подсобного хозяйства	13	02:0020	936	669,85	626 979,60
21077	Респ. Северная Осетия - Алания, р-н Пригородный, ст-ца Архонская, ул. Ворошилова, дом 57	Пригородный	15:08:0090272:22	003002000000 Земли населенных пунктов	Для ведения личного подсобного хозяйства	13	02:0020	900	669,85	602 865,00
21078	Респ. Северная Осетия - Алания, р-н Пригородный, ст-ца Архонская, ул. Ворошилова, дом 55	Пригородный	15:08:0090272:23	003002000000 Земли населенных пунктов	Индивидуальное жилищное строительство	13	02:0010	960	669,85	643 056,00
21079	Северная Осетия - Алания респ, р-н Пригородный, ст-ца Архонская, ул Ворошилова, 53	Пригородный	15:08:0090272:25	003002000000 Земли населенных пунктов	Для эксплуатации существующего жилого дома и ведения личного подсобного хозяйства	13	02:0020	429	669,85	287 365,65
21080	Северная Осетия - Алания респ, р-н Пригородный, ст-ца Архонская, ул Ворошилова, 53	Пригородный	15:08:0090272:26	003002000000 Земли населенных пунктов	Для эксплуатации существующего жилого дома и ведения личного подсобного хозяйства	13	02:0020	325	669,85	217 701,25
21081	Респ. Северная Осетия - Алания, р-н Пригородный, ст-ца Архонская, ул. Колхозная, дом 21	Пригородный	15:08:0090272:3	003002000000 Земли населенных пунктов	Под существующим жилым домом и приусадебным участком	13	02:0010	840	669,85	562 674,00
21082	Респ. Северная Осетия - Алания, р-н Пригородный, ст-ца Архонская, ул. Колхозная, дом 19	Пригородный	15:08:0090272:4	003002000000 Земли населенных пунктов	Для ведения личного подсобного хозяйства	13	02:0020	828	669,85	554 635,80
21083	Северная Осетия - Алания респ, р-н Пригородный, ст-ца Архонская, ул. Коминтерна, 44	Пригородный	15:08:0090272:51	003002000000 Земли населенных пунктов	Для ведения личного подсобного хозяйства	13	02:0020	988	669,85	661 811,80
21084	Респ. Северная Осетия - Алания, р-н Пригородный, ст-ца Архонская, ул. Коминтерна, 42	Пригородный	15:08:0090272:6	003002000000 Земли населенных пунктов	Для ведения личного подсобного хозяйства	13	02:0020	1 060	669,85	710 041,00
21085	Северная Осетия - Алания респ, р-н Пригородный, ст-ца Архонская, ул Коминтерна, 46	Пригородный	15:08:0090272:7	003002000000 Земли населенных пунктов	Для ведения личного подсобного хозяйства	13	02:0020	960	669,85	643 056,00
21086	Северная Осетия - Алания респ, р-н Пригородный, ст-ца Архонская, ул Коминтерна, 48	Пригородный	15:08:0090272:8	003002000000 Земли населенных пунктов	Для ведения личного подсобного хозяйства	13	02:0020	967	669,85	647 744,95
21087	Респ. Северная Осетия - Алания, р-н Пригородный, ст-ца Архонская, ул. Коминтерна, 50	Пригородный	15:08:0090272:9	003002000000 Земли населенных пунктов	Для ведения личного подсобного хозяйства	13	02:0020	957	669,85	641 040,45
21088	Респ. Северная Осетия - Алания, р-н Пригородный, ст-ца Архонская, ул. Коминтерна, дом 45	Пригородный	15:08:0090273:1	003002000000 Земли населенных пунктов	Для ведения личного подсобного хозяйства	13	02:0020	716	669,85	479 612,60
21089	Северная Осетия - Алания респ, р-н Пригородный, ст-ца Архонская, ул Ленина, 56	Пригородный	15:08:0090273:10	003002000000 Земли населенных пунктов	Для ведения личного подсобного хозяйства	13	02:0020	845	669,85	566 023,25
21090	Респ. Северная Осетия - Алания, р-н Пригородный, ст-ца Архонская, ул. Ленина, дом 58	Пригородный	15:08:0090273:11	003002000000 Земли населенных пунктов	Для ведения личного подсобного хозяйства	13	02:0020	549	669,85	367 747,65
21091	Респ. Северная Осетия - Алания, р-н Пригородный, ст-ца Архонская, ул. Кооперативная, дом 22	Пригородный	15:08:0090273:12	003002000000 Земли населенных пунктов	Для ведения личного подсобного хозяйства	13	02:0020	623	669,85	417 316,55
21092	Респ. Северная Осетия - Алания, р-н Пригородный, ст-ца Архонская, ул. Кооперативная, 24	Пригородный	15:08:0090273:13	003002000000 Земли населенных пунктов	Для ведения личного подсобного хозяйства	13	02:0020	700	669,85	468 895,00
21093	Респ. Северная Осетия - Алания, р-н Пригородный, ст Архонская, ул Кооперативная, 26	Пригородный	15:08:0090273:14	003002000000 Земли населенных пунктов	Для ведения личного подсобного хозяйства	13	02:0020	747	669,85	500 377,95
21094	Респ. Северная Осетия - Алания, р-н Пригородный, ст-ца Архонская, ул. Кооперативная, дом 28	Пригородный	15:08:0090273:15	003002000000 Земли населенных пунктов	ИЖС	13	02:0010	549	669,85	367 747,65
21095	Респ. Северная Осетия - Алания, р-н Пригородный, ст. Архонская, ул. Кооперативная 30	Пригородный	15:08:0090273:16	003002000000 Земли населенных пунктов	Для ведения личного подсобного хозяйства	13	02:0020	474	669,85	317 508,90
21096	Респ. Северная Осетия - Алания, р-н Пригородный, ст-ца Архонская, ул. Коминтерна, дом 51	Пригородный	15:08:0090273:17	003002000000 Земли населенных пунктов	Для индивидуальной жилой застройки	13	02:0010	656	669,85	439 421,60
21097	Респ. Северная Осетия - Алания, р-н Пригородный, ст-ца Архонская, ул. Коминтерна, дом 49	Пригородный	15:08:0090273:18	003002000000 Земли населенных пунктов	Для ведения личного подсобного хозяйства	13	02:0020	688	669,85	460 856,80
21098	Респ. Северная Осетия - Алания, р-н Пригородный, ст-ца Архонская, ул. Коминтерна, дом 47	Пригородный	15:08:0090273:19	003002000000 Земли населенных пунктов	Для индивидуальной жилой застройки	13	02:0010	989	669,85	662 481,65
21099	Республика Северная Осетия-Алания, р-н Пригородный, ст-ца Архонская, ул. Колхозная, 17	Пригородный	15:08:0090273:2	003002000000 Земли населенных пунктов	Для ведения личного подсобного хозяйства	13	02:0020	1 153	669,85	772 337,05
21100	Респ. Северная Осетия - Алания, р-н Пригородный, ст-ца Архонская, ул. Коминтерна, дом 43	Пригородный	15:08:0090273:20	003002000000 Земли населенных пунктов	ИЖС	13	02:0010	697	669,85	466 885,45
21101	Респ. Северная Осетия - Алания, р-н Пригородный, ст-ца Архонская, ул. Коминтерна, 41	Пригородный	15:08:0090273:21	003002000000 Земли населенных пунктов	Для ведения личного подсобного хозяйства	13	02:0020	1 137	669,85	761 619,45
21102	Респ. Северная Осетия - Алания, р-н Пригородный, ст-ца Архонская, ул. Ленина, дом 50	Пригородный	15:08:0090273:22	003002000000 Земли населенных пунктов	Для ведения личного подсобного хозяйства	13	02:0020	964	669,85	645 735,40
21103	Респ. Северная Осетия - Алания, р-н Пригородный, ст-ца Архонская, ул. Колхозная, дом 15	Пригородный	15:08:0090273:3	003002000000 Земли населенных пунктов	Для ведения личного подсобного хозяйства и под существующим жилым домом	13	02:0020	1 163	669,85	779 035,55
21104	Респ. Северная Осетия - Алания, р-н Пригородный, ст-ца Архонская, ул. Ленина, дом 44	Пригородный	15:08:0090273:4	003002000000 Земли населенных пунктов	ИЖС	13	02:0010	600	669,85	401 910,00
21105	Респ. Северная Осетия - Алания, р-н Пригородный, ст Архонская, ул. Коминтерна, 51 "а"	Пригородный	15:08:0090273:49	003002000000 Земли населенных пунктов	Для ведения личного подсобного хозяйства	13	02:0020	210	669,85	140 668,50
21106	Респ. Северная Осетия - Алания, р-н Пригородный, ст-ца Архонская, ул. Ленина, дом 46	Пригородный	15:08:0090273:5	003002000000 Земли населенных пунктов	Для эксплуатации жилого дома и ведения личного подсобного хозяйства	13	02:0020	400	669,85	267 940,00
21107	Респ. Северная Осетия - Алания, р-н Пригородный, ст-ца Архонская, ул. Ленина, дом 48	Пригородный	15:08:0090273:6	003002000000 Земли населенных пунктов	ИЖС	13	02:0010	2 000	669,85	1 339 700,00
21108	Респ. Северная Осетия - Алания, р-н Пригородный, ст-ца Архонская, ул. Ленина, 52	Пригородный	15:08:0090273:7	003002000000 Земли населенных пунктов	Для ведения личного подсобного хозяйства	13	02:0020	918	669,85	614 922,30
21109	Республика Северная Осетия-Алания, р-н Пригородный, ст Архонская, ул. Ленина, 54	Пригородный	15:08:0090273:8	003002000000 Земли населенных пунктов	Для ведения личного подсобного хозяйства	13	02:0020	974	669,85	652 833,90
21110	Республика Северная Осетия - Алания, м р-н Пригородный, с.п. Архонское, ст-ца Архонская, ул Колхозная, двлд. 13	Пригородный	15:08:0090274:1	003002000000 Земли населенных пунктов	Для индивидуальной жилой застройки	13	02:0010	1 181	669,85	791 092,85
21111	Респ. Северная Осетия - Алания, р-н Пригородный, ст-ца Архонская, ул. Кооперативная, дом 12	Пригородный	15:08:0090274:10	003002000000 Земли населенных пунктов	Для ведения личного подсобного хозяйства	13	02:0020	506	669,85	338 944,10
21112	Респ. Северная Осетия - Алания, р-н Пригородный, ст-ца Архонская, ул. Кооперативная, дом 14	Пригородный	15:08:0090274:11	003002000000 Земли населенных пунктов	Для ведения личного подсобного хозяйства	13	02:0020	900	669,85	602 865,00
21113	Российская Федерация, Республика Северная Осетия - Алания, Пригородный район, ст-ца Архонская, ул Кооперативная, 16	Пригородный	15:08:0090274:12	003002000000 Земли населенных пунктов	ИЖС	13	02:0010	550	669,85	368 417,50
21114	Республика Северная Осетия-Алания, р-н Пригородный, ст-ца Архонская, ул Кооперативная, д 18	Пригородный	15:08:0090274:14	003002000000 Земли населенных пунктов	Для ведения личного подсобного хозяйства	13	02:0020	589	669,85	394 541,65

№ п/п	Местоположение ЗУ	Район	Кадастровый номер ЗУ	Категория земель	Разрешенное использование по документу	Код вида разрешенного использования (в соответствии с классификатором видов разрешенного использования земельных участков)	Вид использования объектов недвижимости	Площадь	УПКС	КС
21115	Респ. Северная Осетия - Алания, р-н Пригородный, ст-ца Архонская, ул. Кооперативная, 20	Пригородный	15:08:0090274:15	0030020000000 Земли населенных пунктов	Для ведения личного подсобного хозяйства	13	02:02:020	563	669,85	377 125,55
21116	Респ. Северная Осетия - Алания, р-н Пригородный, ст-ца Архонская, ул. Ленина, дом 53	Пригородный	15:08:0090274:16	0030020000000 Земли населенных пунктов	Для ведения личного подсобного хозяйства	13	02:02:020	359	669,85	240 476,15
21117	Северная Осетия - Алания респ, р-н Пригородный, ст-ца Архонская, ул. Ленина, 51	Пригородный	15:08:0090274:17	0030020000000 Земли населенных пунктов	Для ведения личного подсобного хозяйства	13	02:02:020	900	669,85	602 865,00
21118	Республика Северная Осетия - Алания, м-р-н Пригородный, с.п. Архонское, ст-ца Архонская, ул Колхозная, д. 11	Пригородный	15:08:0090274:178	0030020000000 Земли населенных пунктов	Для ведения личного подсобного хозяйства	13	02:02:020	1 045	669,85	699 993,25
21119	Респ. Северная Осетия - Алания, р-н Пригородный, ст Архонская, ул Ленина, 49	Пригородный	15:08:0090274:18	0030020000000 Земли населенных пунктов	Для ведения личного подсобного хозяйства	13	02:02:020	973	669,85	651 764,05
21120	Республика Северная Осетия - Алания, м-р-н Пригородный, с.п. Архонское, ст-ца Архонская, ул Ленина, двлд. 47	Пригородный	15:08:0090274:19	0030020000000 Земли населенных пунктов	Индивидуальное жилищное строительство	13	02:02:010	895	669,85	599 515,75
21121	Республика Северная Осетия - Алания, р-н Пригородный, ст. Архонская, ул. Ленина, 45	Пригородный	15:08:0090274:20	0030020000000 Земли населенных пунктов	Для ведения личного подсобного хозяйства	13	02:02:020	949	669,85	635 687,65
21122	Северная Осетия - Алания респ, р-н Пригородный, ст-ца Архонская, ул Ленина, 43	Пригородный	15:08:0090274:21	0030020000000 Земли населенных пунктов	Для ведения личного подсобного хозяйства	13	02:02:020	1 325	669,85	887 551,25
21123	Респ. Северная Осетия - Алания, р-н Пригородный, ст-ца Архонская, ул. Союзная, дом 52	Пригородный	15:08:0090274:4	0030020000000 Земли населенных пунктов	Для ведения личного подсобного хозяйства	13	02:02:020	1 202	669,85	805 159,70
21124	Респ. Северная Осетия - Алания, р-н Пригородный, ст-ца Архонская, ул. Союзная, дом 54	Пригородный	15:08:0090274:5	0030020000000 Земли населенных пунктов	ИЖС	13	02:02:010	988	669,85	661 811,80
21125	Республика Северная Осетия - Алания, м-р-н Пригородный, с.п. Архонское, ст-ца Архонская, ул Союзная, двлд. 56	Пригородный	15:08:0090274:6	0030020000000 Земли населенных пунктов	Для эксплуатации жилого дома и ведения личного подсобного хозяйства	13	02:02:020	950	669,85	636 357,50
21126	Респ. Северная Осетия - Алания, р-н Пригородный, ст-ца Архонская, ул. Союзная, дом 58	Пригородный	15:08:0090274:7	0030020000000 Земли населенных пунктов	Для индивидуальной жилой застройки	13	02:02:010	908	669,85	608 223,80
21127	Северная Осетия - Алания респ, р-н Пригородный, ст-ца Архонская, ул Союзная, дом 60	Пригородный	15:08:0090274:8	0030020000000 Земли населенных пунктов	Для ведения личного подсобного хозяйства	13	02:02:020	952	669,85	637 697,20
21128	Респ. Северная Осетия - Алания, р-н Пригородный, ст-ца Архонская, ул. Союзная 62	Пригородный	15:08:0090274:9	0030020000000 Земли населенных пунктов	Для ведения личного подсобного хозяйства	13	02:02:020	586	669,85	392 532,10
21129	Респ. Северная Осетия - Алания, р-н Пригородный, ст-ца Архонская, ул. Красная, 50	Пригородный	15:08:0090275:1	0030020000000 Земли населенных пунктов	Для ведения личного подсобного хозяйства	13	02:02:020	833	669,85	557 985,05
21130	Респ. Северная Осетия - Алания, р-н Пригородный, ст-ца Архонская, ул. Кооперативная, 10	Пригородный	15:08:0090275:10	0030020000000 Земли населенных пунктов	Для ведения личного подсобного хозяйства	13	02:02:020	670	669,85	448 799,50
21131	Респ. Северная Осетия - Алания, р-н Пригородный, ст Архонская, ул Кооперативная, 8	Пригородный	15:08:0090275:11	0030020000000 Земли населенных пунктов	Для эксплуатации существующего жилого дома и ведения личного подсобного хозяйства	13	02:02:020	927	669,85	620 950,95
21132	Респ. Северная Осетия - Алания, р-н Пригородный, ст-ца Архонская, ул. Союзная, 61	Пригородный	15:08:0090275:12	0030020000000 Земли населенных пунктов	Для ведения личного подсобного хозяйства	13	02:02:020	369	669,85	247 174,65
21133	Респ. Северная Осетия - Алания, р-н Пригородный, ст-ца Архонская, ул. Союзная, дом 59	Пригородный	15:08:0090275:13	0030020000000 Земли населенных пунктов	Для ведения личного подсобного хозяйства	13	02:02:020	871	669,85	583 439,35
21134	Северная Осетия - Алания респ, р-н Пригородный, ст-ца Архонская, ул Союзная, 55	Пригородный	15:08:0090275:15	0030020000000 Земли населенных пунктов	Для ведения личного подсобного хозяйства	13	02:02:020	1 468	669,85	983 339,80
21135	Респ. Северная Осетия - Алания, р-н Пригородный, ст Архонская, ул Союзная, 53	Пригородный	15:08:0090275:16	0030020000000 Земли населенных пунктов	Для ведения личного подсобного хозяйства	13	02:02:020	810	669,85	542 578,50
21136	Российская Федерация, Республика Северная Осетия - Алания Пригородный район, ст-ца Архонская, ул. Союзная, 51	Пригородный	15:08:0090275:17	0030020000000 Земли населенных пунктов	ИЖС	13	02:02:010	693	669,85	464 206,05
21137	Респ. Северная Осетия - Алания, р-н Пригородный, ст-ца Архонская, ул. Колхозная, дом 9	Пригородный	15:08:0090275:2	0030020000000 Земли населенных пунктов	Для ведения личного подсобного хозяйства	13	02:02:020	1 123	669,85	752 241,55
21138	Респ. Северная Осетия - Алания, р-н Пригородный, ст-ца Архонская, ул. Красная, дом 40	Пригородный	15:08:0090275:3	0030020000000 Земли населенных пунктов	Для ведения личного подсобного хозяйства	13	02:02:020	1 273	669,85	852 719,05
21139	Республика Северная Осетия-Алания, р-н Пригородный, ст Архонская, ул. Союзная, 57 "б"	Пригородный	15:08:0090275:38	0030020000000 Земли населенных пунктов	Для ведения личного подсобного хозяйства	13	02:02:020	795	669,85	532 530,75
21140	Республика Северная Осетия-Алания, р-н Пригородный, ст-ца Архонская, ул Союзная, 57	Пригородный	15:08:0090275:39	0030020000000 Земли населенных пунктов	Для ведения личного подсобного хозяйства	13	02:02:020	941	669,85	630 328,85
21141	Респ. Северная Осетия - Алания, р-н Пригородный, ст-ца Архонская, ул. Красная, дом 42	Пригородный	15:08:0090275:4	0030020000000 Земли населенных пунктов	ИЖС	13	02:02:010	1 204	669,85	806 499,40
21142	Республика Северная Осетия-Алания, р-н Пригородный, ст-ца Архонская, ул Красная, 44	Пригородный	15:08:0090275:5	0030020000000 Земли населенных пунктов	Для ведения личного подсобного хозяйства	13	02:02:020	1 022	669,85	684 586,70
21143	Респ. Северная Осетия - Алания, р-н Пригородный, ст Архонская, ул Красная, 46	Пригородный	15:08:0090275:6	0030020000000 Земли населенных пунктов	Для ведения личного подсобного хозяйства	13	02:02:020	786	669,85	526 502,10
21144	Северная Осетия - Алания респ, р-н Пригородный, ст-ца Архонская, ул Красная, 48	Пригородный	15:08:0090275:7	0030020000000 Земли населенных пунктов	Для ведения личного подсобного хозяйства	13	02:02:020	873	669,85	584 779,05
21145	Респ. Северная Осетия - Алания, р-н Пригородный, ст-ца Архонская, ул. Красная, дом 52	Пригородный	15:08:0090275:8	0030020000000 Земли населенных пунктов	Для ведения личного подсобного хозяйства	13	02:02:020	390	669,85	261 241,50
21146	Респ. Северная Осетия - Алания, р-н Пригородный, ст-ца Архонская, ул. Красная, 54	Пригородный	15:08:0090275:9	0030020000000 Земли населенных пунктов	Для ведения личного подсобного хозяйства	13	02:02:020	470	669,85	314 829,50
21147	Республика Северная Осетия-Алания, р-н Пригородный, ст-ца Архонская, ул Кооперативная, д 2	Пригородный	15:08:0090276:1	0030020000000 Земли населенных пунктов	Для ведения личного подсобного хозяйства	13	02:02:020	724	669,85	484 971,40
21148	Респ. Северная Осетия - Алания, р-н Пригородный, ст. Архонская, ул. Григорьяна, 44	Пригородный	15:08:0090276:10	0030020000000 Земли населенных пунктов	Для ведения личного подсобного хозяйства	13	02:02:020	589	669,85	394 541,65
21149	Респ. Северная Осетия - Алания, р-н Пригородный, ст-ца Архонская, ул. Григорьяна, 46	Пригородный	15:08:0090276:11	0030020000000 Земли населенных пунктов	Для ведения личного подсобного хозяйства	13	02:02:020	827	669,85	553 965,95
21150	Респ. Северная Осетия - Алания, р-н Пригородный, ст-ца Архонская, ул. Григорьяна, дом 48	Пригородный	15:08:0090276:12	0030020000000 Земли населенных пунктов	Для эксплуатации существующего жилого дома и ведения личного подсобного хозяйства	13	02:02:020	381	669,85	255 212,85
21151	Республика Северная Осетия-Алания, р-н Пригородный, ст-ца Архонская, ул Григорьяна, 50 а	Пригородный	15:08:0090276:13	0030020000000 Земли населенных пунктов	Для ведения личного подсобного хозяйства	13	02:02:020	1 422	669,85	952 526,70
21152	Респ. Северная Осетия - Алания, р-н Пригородный, ст-ца Архонская, ул. Григорьяна, дом 52	Пригородный	15:08:0090276:14	0030020000000 Земли населенных пунктов	ИЖС	13	02:02:010	1 234	669,85	826 594,90
21153	Респ. Северная Осетия - Алания, р-н Пригородный, ст-ца Архонская, ул. Григорьяна, дом 54	Пригородный	15:08:0090276:15	0030020000000 Земли населенных пунктов	Для ведения личного подсобного хозяйства	13	02:02:020	947	669,85	634 347,95
21154	Респ. Северная Осетия - Алания, р-н Пригородный, ст-ца Архонская, ул. Кооперативная, дом 6	Пригородный	15:08:0090276:16	0030020000000 Земли населенных пунктов	Для ведения личного подсобного хозяйства	13	02:02:020	955	669,85	639 706,75
21155	Респ. Северная Осетия - Алания, р-н Пригородный, ст-ца Архонская, ул. Красная, дом 51	Пригородный	15:08:0090276:17	0030020000000 Земли населенных пунктов	ИЖС	13	02:02:010	845	669,85	566 023,25

№ п/п	Местоположение ЗУ	Район	Кадастровый номер ЗУ	Категория земель	Разрешенное использование по документу	Код вида разрешенного использования (в соответствии с классификатором видов разрешенного использования земельных участков)	Вид использования объектов недвижимости	Площадь	УПКС	КС
21156	Респ. Северная Осетия - Алания, р-н Пригородный, ст-ца Архонская, ул. Красная, 49	Пригородный	15:08:0090276:18	0030020000000 Земли населенных пунктов	Для ведения личного подсобного хозяйства	13	02:0020	910	669,85	609 563,50
21157	Республика Северная Осетия - Алания, м-р-н Пригородный, с.п. Архонское, ст-ца Архонская, ул Красная, двлд. 47	Пригородный	15:08:0090276:19	0030020000000 Земли населенных пунктов	ИЖС	13	02:0010	874	669,85	585 448,90
21158	Респ. Северная Осетия - Алания, р-н Пригородный, ст-ца Архонская, ул. Кооперативная, 4	Пригородный	15:08:0090276:2	0030020000000 Земли населенных пунктов	Для ведения личного подсобного хозяйства	13	02:0020	419	669,85	280 667,15
21159	Респ. Северная Осетия - Алания, р-н Пригородный, ст-ца Архонская, ул. Красная, дом 45	Пригородный	15:08:0090276:20	0030020000000 Земли населенных пунктов	Для ведения личного подсобного хозяйства	13	02:0020	851	669,85	570 042,35
21160	Респ. Северная Осетия - Алания, р-н Пригородный, ст-ца Архонская, ул. Красная, дом 43	Пригородный	15:08:0090276:21	0030020000000 Земли населенных пунктов	Для ведения личного подсобного хозяйства	13	02:0020	854	669,85	572 051,90
21161	Северная Осетия - Алания респ, р-н Пригородный, ст-ца Архонская, ул Красная, 41	Пригородный	15:08:0090276:22	0030020000000 Земли населенных пунктов	Для ведения личного подсобного хозяйства	13	02:0020	582	669,85	389 852,70
21162	Респ. Северная Осетия - Алания, р-н Пригородный, ст-ца Архонская, ул. Красная, 39	Пригородный	15:08:0090276:23	0030020000000 Земли населенных пунктов	Для ведения личного подсобного хозяйства	13	02:0020	281	669,85	188 227,85
21163	Респ. Северная Осетия - Алания, р-н Пригородный, ст-ца Архонская, ул. Григорина, дом 50	Пригородный	15:08:0090276:25	0030020000000 Земли населенных пунктов	Под торговую деятельность (магазин "Стройхозтовары")	4	04:0040	533	1 741,62	928 283,46
21164	Респ. Северная Осетия - Алания, р-н Пригородный, ст-ца Архонская, ул. Колхозная, дом 3	Пригородный	15:08:0090276:3	0030020000000 Земли населенных пунктов	под существующим жилым домом и приусадебным участком	13	02:0010	569	669,85	381 144,65
21165	Северная Осетия - Алания респ, р-н Пригородный, ст-ца Архонская, ул Григорьева, 30 "а"	Пригородный	15:08:0090276:4	0030020000000 Земли населенных пунктов	Для эксплуатации нежилого здания (кафе)	4	04:0060	457	1 490,42	681 121,94
21166	Республика Северная Осетия-Алания, р-н Пригородный, ст. Архонская, ул. Григорина, 44 "а"	Пригородный	15:08:0090276:5	0030020000000 Земли населенных пунктов	Для эксплуатации нежилого здания магазина автозапчастей	4	04:0040	320	1 741,62	557 318,40
21167	Респ. Северная Осетия - Алания, р-н Пригородный, ст Архонская, ул Колхозная, 7	Пригородный	15:08:0090276:6	0030020000000 Земли населенных пунктов	Для ведения личного подсобного хозяйства	13	02:0020	906	669,85	606 884,10
21168	Республика Северная Осетия-Алания, р-н Пригородный, ст Архонская, ул Колхозная, 7 "а"	Пригородный	15:08:0090276:60	0030020000000 Земли населенных пунктов	Для ведения личного подсобного хозяйства	13	02:0020	341	669,85	228 418,85
21169	Республика Северная Осетия - Алания, м-р-н Пригородный, с.п. Архонское, ст-ца Архонская, ул Колхозная, двлд. 5	Пригородный	15:08:0090276:7	0030020000000 Земли населенных пунктов	ИЖС	13	02:0010	631	669,85	422 677,35
21170	Респ. Северная Осетия - Алания, р-н Пригородный, ст-ца Архонская, ул. Колхозная, дом 1	Пригородный	15:08:0090276:9	0030020000000 Земли населенных пунктов	Для индивидуальной жилой застройки	13	02:0010	566	669,85	379 135,10
21171	Российская Федерация, Республика Северная Осетия-Алания, Пригородный муниципальный район, Архонское сельское поселение, ст Архонская, ул Григорина, 7л	Пригородный	15:08:0090277:1	0030020000000 Земли населенных пунктов	Для использования в целях эксплуатации существующего нежилого строения (АЗС)	4	04:0095	1 400	2 801,23	3 921 722,00
21172	Северная Осетия - Алания респ, р-н Пригородный, на восточной окраине ст. Архонская	Пригородный	15:08:0090277:10	0030020000000 Земли населенных пунктов	Под сталичное кладбище	12	12:0010	38 444	1,49	57 281,56
21173	Республика Северная Осетия - Алания, Пригородный район, восточнее ст Архонская	Пригородный	15:08:0090277:134	0030020000000 Земли населенных пунктов	Историко-культурная деятельность	3	09:0030	5	8,12	40,60
21174	Республика Северная Осетия-Алания, район Пригородный, восточнее ст. Архонская	Пригородный	15:08:0090277:135	0030020000000 Земли населенных пунктов	Историко-культурная деятельность	3	09:0030	11	8,12	89,32
21175	Республика Северная Осетия-Алания, р-н Пригородный, ст Архонская, ул. Григорина, 7"б"	Пригородный	15:08:0090277:15	0030020000000 Земли населенных пунктов	Для коммерческого использования	4	04:0040	1 325	1 741,62	2 307 646,50
21176	Северная Осетия-Алания респ, Пригородный р-н, ст. Архонская, ул. Григорина, 7 "в"	Пригородный	15:08:0090277:16	0030020000000 Земли населенных пунктов	Обслуживание автотранспорта	4	04:0099	1 550	1 406,19	2 179 594,50
21177	Республика Северная Осетия-Алания, р-н Пригородный, ст-ца Архонская, ул. Григорина, 7 д	Пригородный	15:08:0090277:17	0030020000000 Земли населенных пунктов	Строительство магазина по продаже ритуальной продукции и оказания ритуальных услуг	4	04:0040	150	1 741,62	261 243,00
21178	Республика Северная Осетия-Алания, р-н Пригородный, с правой стороны объездной дороги через ст. Архонская	Пригородный	15:08:0090277:2	0030020000000 Земли населенных пунктов	Под существующую АЗС	4	04:0095	1 900	2 801,23	5 322 337,00
21179	Респ. Северная Осетия - Алания, р-н Пригородный, ст-ца Архонская, справой стороны автодороги Владикавказ-Ардон рядом с кладбищем	Пригородный	15:08:0090277:3	0030020000000 Земли населенных пунктов	Под существующее кафе "Козочек"	4	04:0060	600	1 490,42	894 252,00
21180	Респ. Северная Осетия - Алания, р-н Пригородный, ст-ца Архонская	Пригородный	15:08:0090277:4	0030020000000 Земли населенных пунктов	Под кладбище	12	12:0010	68 502	1,49	102 067,98
21181	Республика Северная Осетия-Алания, р-н Пригородный, ст-ца Архонская, ул Григорина, д 7г	Пригородный	15:08:0090277:8	0030020000000 Земли населенных пунктов	Для эксплуатации существующего нежилого здания АЗС	4	04:0095	3 934	2 801,23	11 020 038,82
21182	Респ. Северная Осетия - Алания, р-н Пригородный, ст-ца Архонская, ул. Кооперативная, дом 33	Пригородный	15:08:0090278:1	0030020000000 Земли населенных пунктов	Для ведения личного подсобного хозяйства	13	02:0020	1 215	669,85	813 867,75
21183	Республика Северная Осетия-Алания, р-н Пригородный, ст Архонская, ул. Кооперативная, 31 а	Пригородный	15:08:0090278:2	0030020000000 Земли населенных пунктов	Индивидуальное жилищное строительство	13	02:0010	1 140	669,85	763 629,00
21184	Респ. Северная Осетия - Алания, р-н Пригородный, ст-ца Архонская, ул. Кооперативная, 31	Пригородный	15:08:0090278:3	0030020000000 Земли населенных пунктов	Для ведения личного подсобного хозяйства	13	02:0020	1 220	669,85	819 226,55
21185	Респ. Северная Осетия - Алания, р-н Пригородный, ст-ца Архонская, ул. Первомайская, 42	Пригородный	15:08:0090278:4	0030020000000 Земли населенных пунктов	Для индивидуальной жилой застройки	13	02:0010	1 596	669,85	1 069 080,60
21186	Республика Северная Осетия-Алания, р-н Пригородный, ст-ца Архонская, ул Первомайская, 44	Пригородный	15:08:0090278:5	0030020000000 Земли населенных пунктов	ИЖС	13	02:0010	1 000	669,85	669 850,00
21187	Респ. Северная Осетия - Алания, р-н Пригородный, ст-ца Архонская, ул. Кооперативная, дом 29"а"	Пригородный	15:08:0090279:1	0030020000000 Земли населенных пунктов	Для эксплуатации нежилого здания	3	03:0020	1 500	468,90	703 350,00
21188	Республика Северная Осетия - Алания, м-р-н Пригородный, с.п. Архонское, ст-ца Архонская, ул Мира, д. 62	Пригородный	15:08:0090279:10	0030020000000 Земли населенных пунктов	ИЖС	13	02:0010	1 586	669,85	1 062 382,10
21189	Республика Северная Осетия - Алания, м-р-н Пригородный, с.п. Архонское, ст-ца Архонская, ул Мира, д. 64	Пригородный	15:08:0090279:11	0030020000000 Земли населенных пунктов	Для эксплуатации многоквартирного жилого дома	2	02:0050	160	1 674,63	267 940,80
21190	Респ. Северная Осетия - Алания, р-н Пригородный, ст. Архонская, ул. Мира. 66	Пригородный	15:08:0090279:12	0030020000000 Земли населенных пунктов	Для ведения личного подсобного хозяйства	13	02:0020	828	669,85	554 635,80
21191	Респ. Северная Осетия - Алания, р-н Пригородный, ст-ца Архонская, ул. Первомайская, дом 47	Пригородный	15:08:0090279:13	0030020000000 Земли населенных пунктов	ИЖС	13	02:0010	1 212	669,85	811 858,20
21192	Республика Северная Осетия-Алания, р-н Пригородный, ст-ца Архонская, ул Партизанская	Пригородный	15:08:0090279:159	0030020000000 Земли населенных пунктов	Для эксплуатации нежилого здания (магазин)	4	04:0040	148	1 741,62	257 759,76
21193	Республика Северная Осетия-Алания, р-н Пригородный, ст-ца Архонская, ул Партизанская	Пригородный	15:08:0090279:160	0030020000000 Земли населенных пунктов	Для эксплуатации нежилого здания (магазин)	4	04:0040	271	1 741,62	471 979,02
21194	Респ. Северная Осетия - Алания, р-н Пригородный, ст-ца Архонская, ул. Кооперативная, дом 27	Пригородный	15:08:0090279:3	0030020000000 Земли населенных пунктов	ИЖС	13	02:0010	886	669,85	593 487,10
21195	Республика Северная Осетия - Алания, м-р-н Пригородный, с.п. Архонское, ст-ца Архонская, ул Кооперативная, д. 29	Пригородный	15:08:0090279:4	0030020000000 Земли населенных пунктов	Для эксплуатации многоквартирного жилого дома	2	02:0050	322	1 674,63	539 230,86
21196	Республика Северная Осетия - Алания, м-р-н Пригородный, с.п. Архонское, ст-ца Архонская, ул Партизанская, д. 44	Пригородный	15:08:0090279:6	0030020000000 Земли населенных пунктов	Для эксплуатации многоквартирного жилого дома	2	02:0050	233	1 674,63	390 188,79
21197	Респ. Северная Осетия - Алания, р-н Пригородный, ст-ца Архонская, ул. Пионерская, дом 48	Пригородный	15:08:0090279:8	0030020000000 Земли населенных пунктов	ИЖС	13	02:0010	603	669,85	403 919,55
21198	Северная Осетия - Алания респ, р-н Пригородный, ст-ца Архонская, ул Партизанская, 50	Пригородный	15:08:0090279:9	0030020000000 Земли населенных пунктов	Под объект торговли	4	04:0040	219	1 741,62	381 414,78
21199	Респ. Северная Осетия - Алания, р-н Пригородный, ст-ца Архонская, ул. Мира. 60	Пригородный	15:08:0090280:1	0030020000000 Земли населенных пунктов	Для эксплуатации нежилых зданий (школа)	3	03:0050	9 670	854,06	8 258 760,20
21200	Республика Северная Осетия - Алания, р-н Пригородный, ст. Архонская, ул Кооперативная	Пригородный	15:08:0090281:144	0030020000000 Земли населенных пунктов	Для ведения личного подсобного хозяйства	13	02:0020	650	669,85	435 402,50
21201	Республика Северная Осетия - Алания, р-н Пригородный, ст. Архонская, ул Кооперативная	Пригородный	15:08:0090281:145	0030020000000 Земли населенных пунктов	Для ведения личного подсобного хозяйства	13	02:0020	71	669,85	47 559,35

№ п/п	Местоположение ЗУ	Район	Кадастровый номер ЗУ	Категория земель	Разрешенное использование по документу	Код вида разрешенного использования (в соответствии с классификатором видов разрешенного использования земельных участков)	Вид использования объектов недвижимости	Площадь	УПКС	КС
21202	Республика Северная Осетия-Алания, р-н Пригородный, ст-ца Архонская, ул Красноармейская, д 59	Пригородный	15:08:0090281:2	0030020000000 Земли населенных пунктов	Для ведения личного подсобного хозяйства	13	02:0020	932	669,85	624 300,20
21203	Российская Федерация, Республика Северная Осетия-Алания, р-н Пригородный, ст-ца Архонская, ул. Калинина, 66	Пригородный	15:08:0090281:25	0030020000000 Земли населенных пунктов	Для ведения личного подсобного хозяйства	13	02:0020	850	669,85	569 372,50
21204	Респ. Северная Осетия - Алания, р-н Пригородный, ст-ца Архонская, ул. Владикавказская, дом 48	Пригородный	15:08:0090281:5	0030020000000 Земли населенных пунктов	ИЖС	13	02:0010	601	669,85	402 579,85
21205	Российская Федерация, Республика Северная Осетия - Алания, Пригородный район, ст-ца Архонская, ул Владикавказская, 50	Пригородный	15:08:0090281:6	0030020000000 Земли населенных пунктов	Индивидуальное жилищное строительство	13	02:0010	710	669,85	475 593,50
21206	Респ. Северная Осетия - Алания, р-н Пригородный, ст-ца Архонская, ул. Мира, дом 50	Пригородный	15:08:0090281:8	0030020000000 Земли населенных пунктов	Для ведения личного подсобного хозяйства	13	02:0020	1 186	669,85	794 442,10
21207	Российская Федерация, Республика Северная Осетия - Алания, Пригородный район, ст-ца Архонская, ул. Мира, 40	Пригородный	15:08:0090282:1	0030020000000 Земли населенных пунктов	Существующее здание аптеки	4	04:0040	469	1 741,62	816 819,78
21208	Российская Федерация, Республика Северная Осетия - Алания, Пригородный район, ст-ца Архонская, ул. Мира, 40а	Пригородный	15:08:0090282:10	0030020000000 Земли населенных пунктов	ИЖС	13	02:0010	590	669,85	395 211,50
21209	Российская Федерация, Республика Северная Осетия - Алания, Пригородный район, ст-ца Архонская, ул. Мира, 44	Пригородный	15:08:0090282:11	0030020000000 Земли населенных пунктов	Для ведения личного подсобного хозяйства	13	02:0020	1 081	669,85	724 107,85
21210	Российская Федерация, Республика Северная Осетия - Алания, Пригородный район, ст-ца Архонская, ул. Мира, 46	Пригородный	15:08:0090282:12	0030020000000 Земли населенных пунктов	Для ведения личного подсобного хозяйства	13	02:0020	1 151	669,85	770 997,35
21211	Российская Федерация, Республика Северная Осетия - Алания, Пригородный район, ст-ца Архонская, ул. Калинина, 47	Пригородный	15:08:0090282:13	0030020000000 Земли населенных пунктов	Для бытового обслуживания	3	03:0030	256	921,05	235 788,80
21212	Российская Федерация, Республика Северная Осетия - Алания, Пригородный район, ст-ца Архонская, ул. Калинина, 45	Пригородный	15:08:0090282:14	0030020000000 Земли населенных пунктов	ИЖС	13	02:0010	592	669,85	396 551,20
21213	Российская Федерация, Республика Северная Осетия - Алания, Пригородный район, ст-ца Архонская, ул. Калинина, дом 43	Пригородный	15:08:0090282:15	0030020000000 Земли населенных пунктов	Индивидуальное жилищное строительство	13	02:0010	736	669,85	493 009,60
21214	Российская Федерация, Республика Северная Осетия - Алания, Пригородный район, ст-ца Архонская, ул Дзибаицца, 4	Пригородный	15:08:0090282:2	0030020000000 Земли населенных пунктов	Для ведения личного подсобного хозяйства	13	02:0020	693	669,85	464 206,05
21215	Российская Федерация, Республика Северная Осетия - Алания, Пригородный район, ст-ца Архонская, ул. Кооперативная, 25	Пригородный	15:08:0090282:3	0030020000000 Земли населенных пунктов	Для ведения личного подсобного хозяйства	13	02:0020	331	669,85	221 720,35
21216	Российская Федерация, Республика Северная Осетия - Алания, Пригородный район, ст-ца Архонская, ул. Кооперативная, 21 "п"	Пригородный	15:08:0090282:31	0030020000000 Земли населенных пунктов	Для ведения личного подсобного хозяйства	13	02:0020	275	669,85	184 208,75
21217	Российская Федерация, Республика Северная Осетия - Алания, Пригородный район, ст-ца Архонская, ул Кооперативная, 21	Пригородный	15:08:0090282:32	0030020000000 Земли населенных пунктов	Для ведения личного подсобного хозяйства	13	02:0020	863	669,85	578 080,55
21218	Российская Федерация, Республика Северная Осетия - Алания, Пригородный район, ст-ца Архонская, ул Кооперативная, 23	Пригородный	15:08:0090282:4	0030020000000 Земли населенных пунктов	Для ведения личного подсобного хозяйства	13	02:0020	549	669,85	367 747,65
21219	Российская Федерация, Республика Северная Осетия - Алания, Пригородный район, ст-ца Архонская, ул. Кооперативная, 19	Пригородный	15:08:0090282:5	0030020000000 Земли населенных пунктов	Для ведения личного подсобного хозяйства	13	02:0020	652	669,85	436 742,20
21220	Российская Федерация, Республика Северная Осетия - Алания, Пригородный район, ст-ца Архонская, ул. Дзибаицца, 2	Пригородный	15:08:0090282:8	0030020000000 Земли населенных пунктов	ИЖС	13	02:0010	588	669,85	393 871,80
21221	Российская Федерация, Республика Северная Осетия - Алания, Пригородный район, ст-ца Архонская, ул Дзибаицца, 6	Пригородный	15:08:0090282:9	0030020000000 Земли населенных пунктов	Индивидуальное жилищное строительство	13	02:0010	576	669,85	385 833,60
21222	Республика Северная Осетия-Алания, р-н Пригородный, ст-ца Архонская, ул Кооперативная, д 17а	Пригородный	15:08:0090283:1	0030020000000 Земли населенных пунктов	Для эксплуатации здания банка	4	04:0050	1 132	1 825,35	2 066 296,20
21223	Республика Северная Осетия - Алания, Пригородный район, ст-ца Архонская, ул. Дзибаицца, 1	Пригородный	15:08:0090283:2	0030020000000 Земли населенных пунктов	под строительство храма "Святой Троицы"	3	03:0070	4 039	2,71	10 945,69
21224	Респ. Северная Осетия - Алания, р-н Пригородный, ст-ца Архонская, ул. Мира, 34	Пригородный	15:08:0090284:1	0030020000000 Земли населенных пунктов	Для ведения подсобного хозяйства и строительство жилого дома	13	02:0020	590	669,85	395 211,50
21225	РСО-Алания, Пригородный район, ст-ца Архонская, ул Мира	Пригородный	15:08:0090284:134	0030020000000 Земли населенных пунктов	Для эксплуатации существующих зданий больницы, поликлиники и вспомогательных помещений	3	03:0040	5 122	1 071,76	5 489 554,72
21226	Северная Осетия - Алания респ. р-н Пригородный, ст-ца Архонская, ул. Кооперативная, 15 "а"	Пригородный	15:08:0090284:14	0030020000000 Земли населенных пунктов	Для ведения личного подсобного хозяйства	13	02:0020	600	669,85	401 910,00
21227	Респ. Северная Осетия - Алания, р-н Пригородный, ст-ца Архонская, ул. Кооперативная, дом 15	Пригородный	15:08:0090284:3	0030020000000 Земли населенных пунктов	Для ведения личного подсобного хозяйства	13	02:0020	1 201	669,85	804 489,85
21228	Республика Северная Осетия-Алания, р-н Пригородный, ст. Архонская, ул. Кооперативная, 13	Пригородный	15:08:0090284:4	0030020000000 Земли населенных пунктов	Для ведения личного подсобного хозяйства	13	02:0020	315	669,85	211 002,75
21229	Респ. Северная Осетия - Алания, р-н Пригородный, ст-ца Архонская, ул. Коминтерна, дом 56	Пригородный	15:08:0090284:5	0030020000000 Земли населенных пунктов	Для ведения личного подсобного хозяйства	13	02:0020	280	669,85	187 558,00
21230	Респ. Северная Осетия - Алания, р-н Пригородный, ст Архонская, ул. Коминтерна, 58	Пригородный	15:08:0090284:6	0030020000000 Земли населенных пунктов	Для ведения личного подсобного хозяйства	13	02:0020	431	669,85	288 705,35
21231	Респ. Северная Осетия - Алания, р-н Пригородный, ст-ца Архонская, ул. Мира, 32	Пригородный	15:08:0090284:7	0030020000000 Земли населенных пунктов	Для ведения личного подсобного хозяйства	13	02:0020	970	669,85	649 754,50
21232	Респ. Северная Осетия - Алания, р-н Пригородный, ст-ца Архонская, ул. Мира, 36	Пригородный	15:08:0090284:8	0030020000000 Земли населенных пунктов	для ведения личного подсобного хозяйства	13	02:0020	504	669,85	337 604,40
21233	Респ. Северная Осетия - Алания, р-н Пригородный, ст-ца Архонская, ул. Мира, дом 28	Пригородный	15:08:0090285:1	0030020000000 Земли населенных пунктов	под существующим жилым домом и приусадебным участком	13	02:0010	691	669,85	462 866,35
21234	Республика Северная Осетия - Алания, м р-н Пригородный, с.п. Архонское, ст-ца Архонская, ул Коминтерна, двлд. 55	Пригородный	15:08:0090285:11	0030020000000 Земли населенных пунктов	Под объектом образования	3	03:0050	934	854,06	797 692,04
21235	Респ. Северная Осетия - Алания, р-н Пригородный, ст. Архонская, ул. Коминтерна, 53	Пригородный	15:08:0090285:13	0030020000000 Земли населенных пунктов	Для ведения личного подсобного хозяйства	13	02:0020	453	669,85	303 442,05
21236	Респ. Северная Осетия - Алания, р-н Пригородный, ст-ца Архонская, ул. Ленина, дом 64	Пригородный	15:08:0090285:14	0030020000000 Земли населенных пунктов	Для ведения личного подсобного хозяйства	13	02:0020	630	669,85	422 005,50
21237	Респ. Северная Осетия - Алания, р-н Пригородный, ст-ца Архонская, ул. Кооперативная, 11	Пригородный	15:08:0090285:2	0030020000000 Земли населенных пунктов	Для ведения личного подсобного хозяйства	13	02:0020	554	669,85	371 096,90
21238	Респ. Северная Осетия - Алания, р-н Пригородный, ст-ца Архонская, ул. Кооперативная, дом 9	Пригородный	15:08:0090285:3	0030020000000 Земли населенных пунктов	Для ведения личного подсобного хозяйства	13	02:0020	872	669,85	584 109,20
21239	Респ. Северная Осетия - Алания, р-н Пригородный, ст. Архонская, ул. Кооперативная, 7	Пригородный	15:08:0090285:4	0030020000000 Земли населенных пунктов	Для ведения личного подсобного хозяйства	13	02:0020	477	669,85	319 518,45
21240	Респ. Северная Осетия - Алания, р-н Пригородный, ст-ца Архонская, ул. Ленина, дом 60	Пригородный	15:08:0090285:5	0030020000000 Земли населенных пунктов	Для эксплуатации существующего жилого дома и ведения личного подсобного хозяйства	13	02:0020	631	669,85	422 675,35
21241	Респ. Северная Осетия - Алания, р-н Пригородный, ст-ца Архонская, ул. Ленина, 62	Пригородный	15:08:0090285:6	0030020000000 Земли населенных пунктов	Под индивидуальное жилое строительство	13	02:0010	856	669,85	573 391,60

№ п/п	Местоположение ЗУ	Район	Кадастровый номер ЗУ	Категория земель	Разрешенное использование по документу	Код вида разрешенного использования (в соответствии с классификатором видов разрешенного использования земельных участков)	Вид использования объектов недвижимости	Площадь	УПКС	КС
21242	Респ. Северная Осетия - Алания, р-н Пригородный, ст-ца Архонская, ул. Мира, 26	Пригородный	15:08:0090285:8	0030020000000 Земли населенных пунктов	Для ведения личного подсобного хозяйства	13	02.0.20	485	669,85	324 877,25
21243	Респ. Северная Осетия - Алания, р-н Пригородный, ст. Архонская, ул. Мира, 30	Пригородный	15:08:0090285:9	0030020000000 Земли населенных пунктов	Для ведения личного подсобного хозяйства	13	02.0.20	947	669,85	634 347,95
21244	Респ. Северная Осетия - Алания, р-н Пригородный, ст-ца Архонская, ул. Мира, дом 20	Пригородный	15:08:0090286:1	0030020000000 Земли населенных пунктов	Под существующим жилым домом и приусадебным участком	13	02.0.10	893	669,85	598 176,05
21245	Республика Северная Осетия - Алания, Пригородный район, ст. Архонская, ул. Ленина	Пригородный	15:08:0090286:127	0030020000000 Земли населенных пунктов	Для ведения личного подсобного хозяйства	13	02.0.20	1 079	669,85	722 768,15
21246	Российская Федерация, Республика Северная Осетия - Алания, Пригородный муниципальный район, Архонское сельское поселение, ст-ца Архонская, ул. Кооперативная, 5а	Пригородный	15:08:0090286:128	0030020000000 Земли населенных пунктов	Для ведения личного подсобного хозяйства	13	02.0.20	803	669,85	537 889,55
21247	Респ. Северная Осетия - Алания, р-н Пригородный, ст. Архонская, ул. Мира, 22	Пригородный	15:08:0090286:2	0030020000000 Земли населенных пунктов	Индивидуальные жилые дома	13	02.0.10	890	669,85	596 166,50
21248	Респ. Северная Осетия - Алания, р-н Пригородный, ст. Архонская, ул. Союзная, 64	Пригородный	15:08:0090286:3	0030020000000 Земли населенных пунктов	Для ведения личного подсобного хозяйства	13	02.0.20	1 741	669,85	1 166 208,85
21249	Республика Северная Осетия-Алания, р-н Пригородный, ст-ца Архонская, ул Мира, 18	Пригородный	15:08:0090286:4	0030020000000 Земли населенных пунктов	Для ведения личного подсобного хозяйства	13	02.0.20	908	669,85	608 223,80
21250	Респ. Северная Осетия - Алания, р-н Пригородный, ст-ца Архонская, ул. Мира, дом 24	Пригородный	15:08:0090286:6	0030020000000 Земли населенных пунктов	ИЖС	13	02.0.10	855	669,85	572 721,75
21251	Респ. Северная Осетия - Алания, р-н Пригородный, ст-ца Архонская, ул. Кооперативная, дом 5	Пригородный	15:08:0090287:1	0030020000000 Земли населенных пунктов	Для ведения личного подсобного хозяйства	13	02.0.20	821	669,85	549 946,85
21252	Северная Осетия - Алания респ, р-н Пригородный, ст-ца Архонская, ул Союзная, 63 "а"	Пригородный	15:08:0090287:10	0030020000000 Земли населенных пунктов	Для ведения личного подсобного хозяйства	13	02.0.20	588	669,85	393 871,80
21253	Респ. Северная Осетия - Алания, р-н Пригородный, ст-ца Архонская, ул. Кооперативная, дом 3	Пригородный	15:08:0090287:2	0030020000000 Земли населенных пунктов	Для ведения личного подсобного хозяйства	13	02.0.20	838	669,85	561 304,30
21254	Северная Осетия - Алания респ, р-н Пригородный, ст-ца Архонская, ул Союзная, 63	Пригородный	15:08:0090287:22	0030020000000 Земли населенных пунктов	Для ведения личного подсобного хозяйства	13	02.0.20	249	669,85	166 792,65
21255	Респ. Северная Осетия - Алания, р-н Пригородный, ст-ца Архонская, ул. Красная, дом 56	Пригородный	15:08:0090287:3	0030020000000 Земли населенных пунктов	Для ведения личного подсобного хозяйства	13	02.0.20	788	669,85	527 841,80
21256	Республика Северная Осетия-Алания, р-н Пригородный, ст-ца Архонская, ул Красная, д 58	Пригородный	15:08:0090287:4	0030020000000 Земли населенных пунктов	Для ведения личного подсобного хозяйства	13	02.0.20	343	669,85	229 758,55
21257	Респ. Северная Осетия - Алания, р-н Пригородный, ст-ца Архонская, ул. Мира, дом 8	Пригородный	15:08:0090287:5	0030020000000 Земли населенных пунктов	Для эксплуатации жилого дома и ведения личного подсобного хозяйства	13	02.0.20	490	669,85	328 226,50
21258	Респ. Северная Осетия - Алания, р-н Пригородный, ст-ца Архонская, ул. Мира, дом 10	Пригородный	15:08:0090287:6	0030020000000 Земли населенных пунктов	ИЖС	13	02.0.10	628	669,85	420 665,80
21259	Респ. Северная Осетия - Алания, р-н Пригородный, ст-ца Архонская, ул. Мира, дом 12	Пригородный	15:08:0090287:7	0030020000000 Земли населенных пунктов	ИЖС	13	02.0.10	788	669,85	527 841,80
21260	Респ. Северная Осетия - Алания, р-н Пригородный, ст-ца Архонская, ул. Мира, дом 14	Пригородный	15:08:0090287:8	0030020000000 Земли населенных пунктов	Для ведения личного подсобного хозяйства	13	02.0.20	483	669,85	323 537,55
21261	Респ. Северная Осетия - Алания, р-н Пригородный, ст-ца Архонская, ул. Мира, дом 16	Пригородный	15:08:0090287:9	0030020000000 Земли населенных пунктов	Для ведения личного подсобного хозяйства	13	02.0.20	643	669,85	430 713,55
21262	Российская Федерация, Республика Северная Осетия-Алания, Пригородный район, ст-ца Архонская, ул. Кооперативная, 1	Пригородный	15:08:0090288:1	0030020000000 Земли населенных пунктов	Для ведения личного подсобного хозяйства	13	02.0.20	724	669,85	484 971,40
21263	Российская Федерация, Республика Северная Осетия-Алания, Пригородный район, ст-ца Архонская, ул. Григорьяна, 56 б	Пригородный	15:08:0090288:17	0030020000000 Земли населенных пунктов	Для строительства придорожного сервиса	4	04.0.99	96	1 406,19	134 994,24
21264	Республика Северная Осетия-Алания, р-н Пригородный, ст-ца Архонская, ул. Григорьяна, 56	Пригородный	15:08:0090288:18	0030020000000 Земли населенных пунктов	Для ведения личного подсобного хозяйства	13	02.0.20	601	669,85	402 579,85
21265	Республика Северная Осетия-Алания, р-н Пригородный, ст-ца Архонская, ул. Григорьяна, 56	Пригородный	15:08:0090288:19	0030020000000 Земли населенных пунктов	Для ведения личного подсобного хозяйства	13	02.0.20	952	669,85	637 697,20
21266	Российская Федерация, Республика Северная Осетия-Алания, Пригородный район, ст-ца Архонская, ул. Мира, 2	Пригородный	15:08:0090288:3	0030020000000 Земли населенных пунктов	Для ведения личного подсобного хозяйства	13	02.0.20	1 447	669,85	969 272,95
21267	Российская Федерация, Республика Северная Осетия-Алания, Пригородный район, ст-ца Архонская, ул. Мира, 4	Пригородный	15:08:0090288:4	0030020000000 Земли населенных пунктов	Для ведения личного подсобного хозяйства	13	02.0.20	660	669,85	442 101,00
21268	Российская Федерация, Республика Северная Осетия-Алания, Пригородный район, ст. Архонская, ул. Мира, 6	Пригородный	15:08:0090288:5	0030020000000 Земли населенных пунктов	Для ведения личного подсобного хозяйства	13	02.0.20	952	669,85	637 697,20
21269	Респ. Северная Осетия - Алания, р-н Пригородный, ст-ца Архонская, ул. Красная, дом 53	Пригородный	15:08:0090288:6	0030020000000 Земли населенных пунктов	Для ведения личного подсобного хозяйства	13	02.0.20	924	669,85	618 941,40
21270	Республика Северная Осетия - Алания, мр-н Пригородный, с.п. Архонское, ст-ца Архонская, ул Григорьяна, двлд. 56	Пригородный	15:08:0090288:7	0030020000000 Земли населенных пунктов	Под строительство автомойки	4	04.0.99	176	1 406,19	247 489,44
21271	Респ. Северная Осетия - Алания, р-н Пригородный, ст-ца Архонская, ул. Владикавказская, 56	Пригородный	15:08:0090289:13	0030020000000 Земли населенных пунктов	Для строительства и эксплуатации здания мойки	4	04.0.60	152	1 490,42	226 543,84
21272	Российская Федерация, Республика Северная Осетия-Алания, Пригородный муниципальный район, Архонское сельское поселение, ст. Архонская, ул. Владикавказская, 56а/1	Пригородный	15:08:0090289:133	0030020000000 Земли населенных пунктов	деловое управление (код-4.1)	4	04.0.10	5 184	1 741,62	9 028 558,08
21273	Респ. Северная Осетия - Алания, р-н Пригородный, ст-ца Архонская, ул. Владикавказская, 56	Пригородный	15:08:0090289:14	0030020000000 Земли населенных пунктов	Под существующим жилым домом	13	02.0.10	897	669,85	600 855,45
21274	Северная Осетия - Алания респ, р-н Пригородный, ст-ца Архонская, ул Мира, 51	Пригородный	15:08:0090289:2	0030020000000 Земли населенных пунктов	Для ведения личного подсобного хозяйства	13	02.0.20	758	669,85	507 746,30
21275	Респ. Северная Осетия - Алания, р-н Пригородный, ст. Архонская, ул. Мира, 49	Пригородный	15:08:0090289:3	0030020000000 Земли населенных пунктов	Для ведения личного подсобного хозяйства	13	02.0.20	533	669,85	357 030,05
21276	Респ. Северная Осетия - Алания, р-н Пригородный, ст. Архонская, ул. Красноармейская, 54	Пригородный	15:08:0090289:4	0030020000000 Земли населенных пунктов	Для ведения личного подсобного хозяйства	13	02.0.20	513	669,85	343 633,05
21277	Респ. Северная Осетия - Алания, р-н Пригородный, ст-ца Архонская, ул. Владикавказская, 54	Пригородный	15:08:0090289:5	0030020000000 Земли населенных пунктов	Для размещения пекарни	6	06.0.40	217	624,97	135 618,49
21278	Респ. Северная Осетия - Алания, р-н Пригородный, ст-ца Архонская, ул. Владикавказская, 54	Пригородный	15:08:0090289:8	0030020000000 Земли населенных пунктов	Для эксплуатации жилого дома и ведения личного подсобного хозяйства	13	02.0.20	795	669,85	532 530,75
21279	Респ. Северная Осетия - Алания, р-н Пригородный, ст-ца Архонская, ул. Мира, дом 56	Пригородный	15:08:0090290:10	0030020000000 Земли населенных пунктов	Для ведения личного подсобного хозяйства	13	02.0.20	801	669,85	536 549,85
21280	Респ. Северная Осетия - Алания, р-н Пригородный, ст-ца Архонская, ул. Красноармейская, дом 63	Пригородный	15:08:0090290:11	0030020000000 Земли населенных пунктов	Для ведения личного подсобного хозяйства	13	02.0.20	441	669,85	295 403,85
21281	Респ. Северная Осетия - Алания, р-н Пригородный, ст-ца Архонская, ул. Красноармейская, 61	Пригородный	15:08:0090290:12	0030020000000 Земли населенных пунктов	Для ведения личного подсобного хозяйства	13	02.0.20	1 026	669,85	687 266,10
21282	Северная Осетия - Алания респ, р-н Пригородный, ст-ца Архонская, ул Мира, 48	Пригородный	15:08:0090290:14	0030020000000 Земли населенных пунктов	Индивидуальное жилищное строительство	13	02.0.10	506	669,85	338 944,10
21283	Респ. Северная Осетия - Алания, р-н Пригородный, ст-ца Архонская, ул. Мира, дом 52	Пригородный	15:08:0090290:15	0030020000000 Земли населенных пунктов	ИЖС	13	02.0.10	666	669,85	446 120,10
21284	Респ. Северная Осетия - Алания, р-н Пригородный, ст-ца Архонская, ул. Мира, дом 47	Пригородный	15:08:0090290:16	0030020000000 Земли населенных пунктов	Для ведения личного подсобного хозяйства	13	02.0.20	1 326	669,85	888 221,10

№ п/п	Местоположение ЗУ	Район	Кадастровый номер ЗУ	Категория земель	Разрешенное использование по документу	Код вида разрешенного использования (в соответствии с классификатором видов разрешенного использования земельных участков)	Вид использования объектов недвижимости	Площадь	УПКС	КС
21285	Республика Северная Осетия - Алания, р-н Пригородный, с.п. Архонское, ст-ца Архонская, ул Владикавказская, дом 52	Пригородный	15:08:0090290:3	0030020000000 Земли населенных пунктов	Для эксплуатации нежилых производственных зданий	6	06:0000	4 645	624,97	2 902 985,65
21286	Респ. Северная Осетия - Алания, р-н Пригородный, ст-ца Архонская, ул. Калинина, 64	Пригородный	15:08:0090290:4	0030020000000 Земли населенных пунктов	Для ведения личного подсобного хозяйства	13	02:0020	1 585	669,85	1 061 712,25
21287	Республика Северная Осетия-Алания, р-н Пригородный, ст. Архонская, ул. Калинина, 66 "б"	Пригородный	15:08:0090290:42	0030020000000 Земли населенных пунктов	Для эксплуатации существующего жилого дома и ведения личного подсобного хозяйства	13	02:0020	580	669,85	388 513,00
21288	Республика Северная Осетия-Алания, р-н Пригородный, ст-ца Архонская, ул Мира, 45	Пригородный	15:08:0090290:43	0030020000000 Земли населенных пунктов	Для эксплуатации существующего жилого дома и ведения личного подсобного хозяйства	13	02:0020	741	669,85	496 358,85
21289	Респ. Северная Осетия - Алания, р-н Пригородный, ст-ца Архонская, ул. Мира, дом 52	Пригородный	15:08:0090290:8	0030020000000 Земли населенных пунктов	Для ведения личного подсобного хозяйства	13	02:0020	388	669,85	259 901,80
21290	Респ. Северная Осетия - Алания, р-н Пригородный, ст-ца Архонская, ул. Мира, дом 54	Пригородный	15:08:0090290:9	0030020000000 Земли населенных пунктов	ИЖС	13	02:0010	400	669,85	267 940,00
21291	Респ. Северная Осетия - Алания, р-н Пригородный, ст-ца Архонская, ул. Владикавказская, дом 46	Пригородный	15:08:0090291:1	0030020000000 Земли населенных пунктов	Для ведения личного подсобного хозяйства	13	02:0020	982	669,85	657 792,70
21292	Республика Северная Осетия-Алания, р-н Пригородный, ст-ца Архонская, ул Долбонда, д 8	Пригородный	15:08:0090291:14	0030020000000 Земли населенных пунктов	Для эксплуатации здания детского сада	3	03:0050	1 802	854,06	1 539 016,12
21293	Республика Северная Осетия - Алания, р-н Пригородный, с.п. Архонское, ст-ца Архонская, ул Владикавказская, дом 44	Пригородный	15:08:0090291:2	0030020000000 Земли населенных пунктов	Существующие здания АТС	6	06:0080	581	1122	651 882,00
21294	Респ. Северная Осетия - Алания, р-н Пригородный, ст. Архонская, ул. Мира, 43	Пригородный	15:08:0090291:4	0030020000000 Земли населенных пунктов	Для ведения личного подсобного хозяйства	13	02:0020	927	669,85	620 950,95
21295	Республика Северная Осетия - Алания, р-н Пригородный, с.п. Архонское, ст-ца Архонская, ул Мира, дом. 41	Пригородный	15:08:0090291:5	0030020000000 Земли населенных пунктов	Личное подсобное хозяйство	13	02:0020	900	669,85	602 865,00
21296	Респ. Северная Осетия - Алания, р-н Пригородный, ст-ца Архонская, ул. Долбонда, дом 10	Пригородный	15:08:0090291:6	0030020000000 Земли населенных пунктов	Для ведения личного подсобного хозяйства	13	02:0020	829	669,85	555 305,65
21297	Респ. Северная Осетия - Алания, р-н Пригородный, ст-ца Архонская, ул. Долбонда, дом 12	Пригородный	15:08:0090291:7	0030020000000 Земли населенных пунктов	Для ведения личного подсобного хозяйства	13	02:0020	599	669,85	401 240,15
21298	Российская Федерация, Республика Северная Осетия - Алания, Пригородный район, ст-ца Архонская, ул. Владикавказская	Пригородный	15:08:0090292:119	0030020000000 Земли населенных пунктов	Историко-культурная деятельность	3	09:0030	74	8,12	600,88
21299	Российская Федерация, Республика Северная Осетия - Алания, Пригородный район, ст-ца Архонская, ул. Владикавказская, дом 42 "а"	Пригородный	15:08:0090292:2	0030020000000 Земли населенных пунктов	Для эксплуатации магазина "Автотовары"	4	04:0040	54	1 741,62	94 047,48
21300	Российская Федерация, Республика Северная Осетия - Алания, Пригородный район, ст-ца Архонская, ул Владикавказская, 38	Пригородный	15:08:0090293:10	0030020000000 Земли населенных пунктов	под объектом торговли	4	04:0040	99	1 741,62	172 420,38
21301	Российская Федерация, Республика Северная Осетия - Алания, Пригородный район, ст-ца Архонская, ул Владикавказская, дом 40	Пригородный	15:08:0090293:12	0030020000000 Земли населенных пунктов	под объектом торговли	4	04:0040	104	1 741,62	181 128,48
21302	Российская Федерация, Республика Северная Осетия - Алания, Пригородный район, ст-ца Архонская, ул. Владикавказская	Пригородный	15:08:0090293:138	0030020000000 Земли населенных пунктов	Объект розничной торговли	4	04:0040	1 028	1 741,62	1 790 385,36
21303	Российская Федерация, Республика Северная Осетия - Алания, Пригородный район, ст-ца Архонская, ул. Владикавказская	Пригородный	15:08:0090293:139	0030020000000 Земли населенных пунктов	Объект розничной торговли	4	04:0040	68	1 741,62	118 430,16
21304	Российская Федерация, Республика Северная Осетия - Алания, Пригородный район, ст-ца Архонская, ул. Мира	Пригородный	15:08:0090293:140	0030020000000 Земли населенных пунктов	Для эксплуатации существующих зданий больницы, поликлиники и вспомогательных помещений	3	03:0040	1 512	1 071,76	1 620 501,12
21305	Российская Федерация, Республика Северная Осетия - Алания, Пригородный район, ст-ца Архонская, ул Владикавказская, 34	Пригородный	15:08:0090293:2	0030020000000 Земли населенных пунктов	Под существующее здание банка	4	04:0050	418	1 825,35	762 996,30
21306	Российская Федерация, Республика Северная Осетия - Алания, Пригородный район, ст-ца Архонская, ул. Владикавказская, 38а	Пригородный	15:08:0090293:22	0030020000000 Земли населенных пунктов	Объект розничной торговли	4	04:0040	531	1 741,62	924 800,22
21307	Российская Федерация, Республика Северная Осетия - Алания, Пригородный район, ст-ца Архонская, ул. Владикавказская, 38б	Пригородный	15:08:0090293:27	0030020000000 Земли населенных пунктов	Для объекта обслуживания населения	4	04:0040	173	1 741,62	301 300,26
21308	Российская Федерация, Республика Северная Осетия - Алания, Пригородный район, ст-ца Архонская, ул Мира, 30	Пригородный	15:08:0090293:3	0030020000000 Земли населенных пунктов	под объектом культуры	3	03:0060	1 164	636,36	740 723,04
21309	Российская Федерация, Республика Северная Осетия - Алания, Пригородный район, ст-ца Архонская, ул Мира, 37	Пригородный	15:08:0090293:4	0030020000000 Земли населенных пунктов	Для ведения личного подсобного хозяйства	13	02:0020	642	669,85	430 043,70
21310	Российская Федерация, Республика Северная Осетия - Алания, Пригородный район, ст-ца Архонская, ул. Коминтерна, 60	Пригородный	15:08:0090293:5	0030020000000 Земли населенных пунктов	Для ведения личного подсобного хозяйства	13	02:0020	525	669,85	351 671,25
21311	Российская Федерация, Республика Северная Осетия - Алания, Пригородный район, ст-ца Архонская, ул. Коминтерна, 62	Пригородный	15:08:0090293:6	0030020000000 Земли населенных пунктов	Для ведения личного подсобного хозяйства	13	02:0020	610	669,85	408 608,50
21312	Российская Федерация, Республика Северная Осетия - Алания, Пригородный район, ст-ца Архонская, ул Владикавказская, 36	Пригородный	15:08:0090293:8	0030020000000 Земли населенных пунктов	Для ведения личного подсобного хозяйства	13	02:0020	779	669,85	521 813,15
21313	Респ. Северная Осетия - Алания, р-н Пригородный, ст-ца Архонская, ул. Ленина, 68	Пригородный	15:08:0090294:1	0030020000000 Земли населенных пунктов	Для эксплуатации жилого дома и ведения личного подсобного хозяйства	13	02:0020	316	669,85	211 672,60
21314	Респ. Северная Осетия - Алания, р-н Пригородный, ст-ца Архонская, ул. Владикавказская, дом 28	Пригородный	15:08:0090294:10	0030020000000 Земли населенных пунктов	Для ведения личного подсобного хозяйства	13	02:0020	942	669,85	630 998,70
21315	Республика Северная Осетия-Алания, р-н Пригородный, ст-ца Архонская, ул. Владикавказская, 30	Пригородный	15:08:0090294:11	0030020000000 Земли населенных пунктов	Для эксплуатации нежилого здания (магазин)	4	04:0040	653	1 741,62	1 137 277,86
21316	Респ. Северная Осетия - Алания, р-н Пригородный, ст-ца Архонская, ул. Мира, дом 35	Пригородный	15:08:0090294:2	0030020000000 Земли населенных пунктов	Для ведения личного подсобного хозяйства	13	02:0020	993	669,85	665 161,05
21317	Северная Осетия - Алания респ, р-н Пригородный, ст Архонская, ул. Владикавказская,32 "а"	Пригородный	15:08:0090294:20	0030020000000 Земли населенных пунктов	Для эксплуатации существующего нежилого здания магазина	4	04:0040	79	1 741,62	137 587,98
21318	Респ. Северная Осетия - Алания, р-н Пригородный, ст. Архонская, ул. Мира, 33	Пригородный	15:08:0090294:3	0030020000000 Земли населенных пунктов	Для ведения личного подсобного хозяйства	13	02:0020	906	669,85	606 884,10
21319	Республика Северная Осетия-Алания, р-н Пригородный, ст-ца Архонская, ул.Владикавказская, 32	Пригородный	15:08:0090294:32	0030020000000 Земли населенных пунктов	Для эксплуатации нежилого здания (административное здание)	3	03:0080	566	468,90	265 397,40
21320	Республика Северная Осетия-Алания, р-н Пригородный, ст-ца Архонская, ул.Владикавказская, 32	Пригородный	15:08:0090294:33	0030020000000 Земли населенных пунктов	Бытовое обслуживание	3	03:0030	136	921,05	125 262,80
21321	Респ. Северная Осетия - Алания, р-н Пригородный, ст-ца Архонская, ул. Мира, 31	Пригородный	15:08:0090294:4	0030020000000 Земли населенных пунктов	Для ведения личного подсобного хозяйства	13	02:0020	461	669,85	308 800,85
21322	Респ. Северная Осетия - Алания, р-н Пригородный, ст-ца Архонская, ул. Мира, дом 29	Пригородный	15:08:0090294:5	0030020000000 Земли населенных пунктов	Для ведения личного подсобного хозяйства	13	02:0020	504	669,85	337 604,40
21323	Респ. Северная Осетия - Алания, р-н Пригородный, ст-ца Архонская, ул. Ленина, дом 66	Пригородный	15:08:0090294:6	0030020000000 Земли населенных пунктов	ИЖС	13	02:0010	518	669,85	346 982,30
21324	Респ. Северная Осетия - Алания, р-н Пригородный, ст-ца Архонская, ул. Владикавказская, дом 24	Пригородный	15:08:0090294:8	0030020000000 Земли населенных пунктов	ИЖС	13	02:0010	2 000	669,85	1 339 700,00
21325	Респ. Северная Осетия - Алания, р-н Пригородный, ст-ца Архонская, ул. Владикавказская, 26	Пригородный	15:08:0090294:9	0030020000000 Земли населенных пунктов	Для строительства и эксплуатации магазина	4	04:0040	599	1 741,62	1 043 230,38

№ п/п	Местоположение ЗУ	Район	Кадастровый номер ЗУ	Категория земель	Разрешенное использование по документу	Код вида разрешенного использования (в соответствии с классификатором видов разрешенного использования земельных участков)	Вид использования объектов недвижимости	Площадь	УПКС	КС
21326	Респ. Северная Осетия - Алания, р-н Пригородный, ст-ца Архонская, ул. Владикавказская, дом 18	Пригородный	15:08:0090295:1	0030020000000 Земли населенных пунктов	Для ведения личного подсобного хозяйства	13	02.0.20	994	669,85	665 830,90
21327	Респ. Северная Осетия - Алания, р-н Пригородный, ст-ца Архонская, ул. Владикавказская, 22	Пригородный	15:08:0090295:10	0030020000000 Земли населенных пунктов	Для ведения личного подсобного хозяйства	13	02.0.20	885	669,85	592 817,25
21328	Респ. Северная Осетия - Алания, р-н Пригородный, ст-ца Архонская, ул. Мира, дом 25	Пригородный	15:08:0090295:2	0030020000000 Земли населенных пунктов	Для ведения личного подсобного хозяйства	13	02.0.20	1 282	669.85	858 747.70
21329	Республика Северная Осетия-Алания, р-н Пригородный, ст Архонская, ул. Мира, 27	Пригородный	15:08:0090295:3	0030020000000 Земли населенных пунктов	Для эксплуатации здания по розничной торговле	4	04.0.40	462	1 741,62	804 628.44
21330	Респ. Северная Осетия - Алания, р-н Пригородный, ст-ца Архонская, ул. Мира, дом 23	Пригородный	15:08:0090295:4	0030020000000 Земли населенных пунктов	ИЖС	13	02.0.10	903	669,85	604 874,55
21331	Респ. Северная Осетия - Алания, р-н Пригородный, ст-ца Архонская, ул. Мира, дом 21	Пригородный	15:08:0090295:5	0030020000000 Земли населенных пунктов	Для ведения личного подсобного хозяйства	13	02.0.20	795	669,85	532 530,75
21332	Респ. Северная Осетия - Алания, р-н Пригородный, ст-ца Архонская, ул. Союзная 66	Пригородный	15:08:0090295:6	0030020000000 Земли населенных пунктов	индивидуальное жилищное строительство	13	02.0.10	162	669.85	108 515.70
21333	Респ. Северная Осетия - Алания, р-н Пригородный, ст-ца Архонская, ул. Владикавказская, 16	Пригородный	15:08:0090295:7	0030020000000 Земли населенных пунктов	Для ведения личного подсобного хозяйства	13	02.0.20	880	669.85	589 468.00
21334	Северная Осетия - Алания респ. р-н Пригородный, ст-ца Архонская, ул Владикавказская, 20	Пригородный	15:08:0090295:9	0030020000000 Земли населенных пунктов	Для ведения личного подсобного хозяйства	13	02.0.20	1 027	669,85	687 935,95
21335	Респ. Северная Осетия - Алания, р-н Пригородный, ст-ца Архонская, ул. Владикавказская, дом 12	Пригородный	15:08:0090296:1	0030020000000 Земли населенных пунктов	Для ведения личного подсобного хозяйства	13	02.0.20	869	669,85	582 099,65
21336	Российская Федерация, Республика Северная Осетия-Алания, Пригородный район, ст-ца Архонская, ул. Красная, зу. 62	Пригородный	15:08:0090296:10	0030020000000 Земли населенных пунктов	Для ведения личного подсобного хозяйства	13	02.0.20	430	669.85	288 035.50
21337	Респ. Северная Осетия - Алания, р-н Пригородный, ст Архонская, ул Владикавказская, 8	Пригородный	15:08:0090296:11	0030020000000 Земли населенных пунктов	Для ведения личного подсобного хозяйства	13	02.0.20	478	669.85	320 188.30
21338	Респ. Северная Осетия - Алания, р-н Пригородный, ст-ца Архонская, ул. Владикавказская, 14	Пригородный	15:08:0090296:14	0030020000000 Земли населенных пунктов	Индивидуальное жилищное строительство	13	02.0.10	286	669,85	191 577,10
21339	Северная Осетия - Алания респ. р-н Пригородный, ст-ца Архонская, ул Союзная, 65 "а"	Пригородный	15:08:0090296:15	0030020000000 Земли населенных пунктов	Для ведения личного подсобного хозяйства	13	02.0.20	240	669,85	160 764,00
21340	Респ. Северная Осетия - Алания, р-н Пригородный, ст-ца Архонская, ул. Союзная, дом 65	Пригородный	15:08:0090296:16	0030020000000 Земли населенных пунктов	Для ведения личного подсобного хозяйства	13	02.0.20	284	669.85	190 237.40
21341	Респ. Северная Осетия - Алания, р-н Пригородный, ст-ца Архонская, ул. Владикавказская, дом 10	Пригородный	15:08:0090296:2	0030020000000 Земли населенных пунктов	Для ведения личного подсобного хозяйства	13	02.0.20	826	669.85	553 296.10
21342	Республика Северная Осетия - Алания, м-р-н Пригородный, с.п. Архонское, ст-ца Архонская, ул Мира, двлд. 19	Пригородный	15:08:0090296:3	0030020000000 Земли населенных пунктов	ИЖС	13	02.0.10	674	669,85	451 478,90
21343	Респ. Северная Осетия - Алания, р-н Пригородный, ст. Архонская, ул. Мира, 17	Пригородный	15:08:0090296:4	0030020000000 Земли населенных пунктов	Для ведения личного подсобного хозяйства	13	02.0.20	423	669,85	283 346,55
21344	Респ. Северная Осетия - Алания, р-н Пригородный, ст-ца Архонская, ул. Мира, 15	Пригородный	15:08:0090296:5	0030020000000 Земли населенных пунктов	Для ведения личного подсобного хозяйства	13	02.0.20	628	669.85	420 665.80
21345	Респ. Северная Осетия - Алания, р-н Пригородный, ст-ца Архонская, ул. Мира, 13	Пригородный	15:08:0090296:6	0030020000000 Земли населенных пунктов	Для ведения личного подсобного хозяйства	13	02.0.20	433	669.85	290 045.05
21346	Респ. Северная Осетия - Алания, р-н Пригородный, ст-ца Архонская, ул. Мира, дом 11	Пригородный	15:08:0090296:7	0030020000000 Земли населенных пунктов	Для ведения личного подсобного хозяйства	13	02.0.20	483	669,85	323 537,55
21347	Респ. Северная Осетия - Алания, р-н Пригородный, ст-ца Архонская, ул. Мира, дом 9	Пригородный	15:08:0090296:8	0030020000000 Земли населенных пунктов	ИЖС	13	02.0.10	330	669,85	221 050,50
21348	Республика Северная Осетия-Алания, р-н Пригородный, ст. Архонская, ул. Красная, 60	Пригородный	15:08:0090296:9	0030020000000 Земли населенных пунктов	Для ведения личного подсобного хозяйства	13	02.0.20	524	669.85	351 001.40
21349	Респ. Северная Осетия - Алания, р-н Пригородный, ст Архонская, ул Владикавказская, 4	Пригородный	15:08:0090297:10	0030020000000 Земли населенных пунктов	Для ведения личного подсобного хозяйства	13	02.0.20	1 082	669.85	724 777.70
21350	Респ. Северная Осетия - Алания, р-н Пригородный, ст-ца Архонская, ул. Владикавказская, дом 2	Пригородный	15:08:0090297:11	0030020000000 Земли населенных пунктов	ИЖС	13	02.0.10	384	669,85	257 222,40
21351	Респ. Северная Осетия - Алания, р-н Пригородный, ст-ца Архонская, ул. Красная, 55	Пригородный	15:08:0090297:12	0030020000000 Земли населенных пунктов	Для ведения личного подсобного хозяйства	13	02.0.20	400	669,85	267 940,00
21352	Республика Северная Осетия - Алания, р-н Пригородный, ст-ца Архонская, ул. Григорина, 62	Пригородный	15:08:0090297:137	0030020000000 Земли населенных пунктов	Магазины	4	04.0.40	692	1 741,62	1 205 201,04
21353	Респ. Северная Осетия - Алания, р-н Пригородный, ст-ца Архонская, ул. Григорина	Пригородный	15:08:0090297:138	0030020000000 Земли населенных пунктов	Для ведения личного подсобного хозяйства	13	02.0.20	777	669.85	520 473.45
21354	Респ. Северная Осетия - Алания, р-н Пригородный, ст-ца Архонская, ул. Мира, 7	Пригородный	15:08:0090297:2	0030020000000 Земли населенных пунктов	Для эксплуатации жилого дома и ведения личного подсобного хозяйства	13	02.0.20	534	669,85	357 699,90
21355	Респ. Северная Осетия - Алания, р-н Пригородный, ст-ца Архонская, ул. Мира, 5	Пригородный	15:08:0090297:3	0030020000000 Земли населенных пунктов	Для ведения личного подсобного хозяйства	13	02.0.20	775	669,85	519 133,75
21356	Респ. Северная Осетия - Алания, р-н Пригородный, ст-ца Архонская, ул. Мира, дом 3	Пригородный	15:08:0090297:4	0030020000000 Земли населенных пунктов	Для ведения личного подсобного хозяйства	13	02.0.20	716	669.85	479 612.60
21357	Респ. Северная Осетия - Алания, р-н Пригородный, ст-ца Архонская, ул. Мира, дом 1	Пригородный	15:08:0090297:5	0030020000000 Земли населенных пунктов	ИЖС	13	02.0.10	381	669.85	255 212.85
21358	Респ. Северная Осетия - Алания, р-н Пригородный, ст Архонская, ул Григорина, 58	Пригородный	15:08:0090297:6	0030020000000 Земли населенных пунктов	Для ведения личного подсобного хозяйства	13	02.0.20	536	669,85	359 039,60
21359	Республика Северная Осетия-Алания, р-н Пригородный, ст-ца Архонская, ул. Владикавказская, 6	Пригородный	15:08:0090297:9	0030020000000 Земли населенных пунктов	Для ведения личного подсобного хозяйства	13	02.0.20	781	669,85	523 152,85
21360	Республика Северная Осетия - Алания, м-р-н Пригородный, с.п. Архонское, ст-ца Архонская, ул Гагарина, двлд. 9	Пригородный	15:08:0090298:1	0030020000000 Земли населенных пунктов	Под существующим жилым домом и приусадебным участком	13	02.0.10	880	669.85	589 468.00
21361	Российская Федерация, Республика Северная Осетия - Алания, Пригородный район, ст-ца Архонская, ул Красноармейская, 62	Пригородный	15:08:0090298:10	0030020000000 Земли населенных пунктов	ИЖС	13	02.0.10	200	669.85	133 970.00
21362	Российская Федерация, Республика Северная Осетия - Алания, Пригородный район, ст-ца Архонская, ул Красноармейская, 62	Пригородный	15:08:0090298:11	0030020000000 Земли населенных пунктов	ИЖС	13	02.0.10	200	669,85	133 970,00
21363	Российская Федерация, Республика Северная Осетия - Алания, Пригородный район, ст-ца Архонская, ул. Ю.Гагарина, 11	Пригородный	15:08:0090298:12	0030020000000 Земли населенных пунктов	Индивидуальное жилищное строительство	13	02.0.10	693	669,85	464 206,05
21364	Респ. Северная Осетия - Алания, р-н Пригородный, ст-ца Архонская, ул. Гагарина, 7	Пригородный	15:08:0090298:13	0030020000000 Земли населенных пунктов	Для ведения личного подсобного хозяйства	13	02.0.20	814	669.85	545 257.90
21365	Республика Северная Осетия - Алания, м-р-н Пригородный, с.п. Архонское, ст-ца Архонская	Пригородный	15:08:0090298:14	0030020000000 Земли населенных пунктов	Для ведения личного подсобного хозяйства	13	02.0.20	1 185	669.85	793 772.25
21366	Республика Северная Осетия-Алания, р-н Пригородный, ст-ца Архонская, ул. Гагарина, 3	Пригородный	15:08:0090298:15	0030020000000 Земли населенных пунктов	Для ведения личного подсобного хозяйства	13	02.0.20	842	669,85	564 013,70
21367	Республика Северная Осетия - Алания, м-р-н Пригородный, с.п. Архонское, ст-ца Архонская, ул Владикавказская, двлд. 47	Пригородный	15:08:0090298:156	0030020000000 Земли населенных пунктов	Объекты обслуживания населения	4	04.0.00	142	1 741,62	247 310,04

№ пп	Местоположение ЗУ	Район	Кадастровый номер ЗУ	Категория земель	Разрешенное использование по документу	Код вида разрешенного использования (в соответствии с классификатором видов разрешенного использования земельных участков)	Вид использования объектов недвижимости	Площадь	УПКС	КС
21368	Республика Северная Осетия - Алания, р-н Пригородный, с.п. Архонское, ст-ца Архонская, ул Красноармейская	Пригородный	15:08:0090298:171	0030020000000 Земли населенных пунктов	Для ведения личного подсобного хозяйства	13	02:0020	198	669,85	132 630,30
21369	Республика Северная Осетия - Алания, р-н Пригородный, с.п. Архонское, ст-ца Архонская, ул Красноармейская	Пригородный	15:08:0090298:172	0030020000000 Земли населенных пунктов	Для ведения личного подсобного хозяйства	13	02:0020	365	669,85	244 495,25
21370	Республика Северная Осетия-Алания, р-н Пригородный, ст-ца Архонская, ул Красноармейская, 64	Пригородный	15:08:0090298:2	0030020000000 Земли населенных пунктов	Для ведения личного подсобного хозяйства	13	02:0020	654	669,85	438 081,90
21371	Российская Федерация, Республика Северная Осетия - Алания, Пригородный район, ст-ца Архонская, ул Владикавказская, 53	Пригородный	15:08:0090298:3	0030020000000 Земли населенных пунктов	под существующим жилым домом и приусадебным участком	13	02:0010	644	669,85	431 383,40
21372	Респ. Северная Осетия - Алания, р-н Пригородный, ст-ца Архонская, ул. Владикавказская, 51	Пригородный	15:08:0090298:39	0030020000000 Земли населенных пунктов	Для ведения личного подсобного хозяйства	13	02:0020	1 169	669,85	783 054,65
21373	Республика Северная Осетия - Алания, р-н Пригородный, с.п. Архонское, ст-ца Архонская	Пригородный	15:08:0090298:4	0030020000000 Земли населенных пунктов	Под существующий жилой дом и ведение подсобного хозяйства	13	02:0010	1 121	669,85	750 901,85
21374	Республика Северная Осетия-Алания, р-н Пригородный, ст. Архонская, ул. Владикавказская, 53 "а"	Пригородный	15:08:0090298:40	0030020000000 Земли населенных пунктов	Для эксплуатации здания магазина по розничной торговле продуктами питания	4	04:0040	280	1 741,62	487 653,60
21375	Республика Северная Осетия-Алания, р-н Пригородный, ст-ца Архонская, ул. Владикавказская, 55	Пригородный	15:08:0090298:41	0030020000000 Земли населенных пунктов	Для эксплуатации здания магазина по розничной торговле продуктами питания	4	04:0040	554	1 741,62	964 857,48
21376	Республика Северная Осетия-Алания, р-н Пригородный, ст-ца Архонская, ул Красноармейская, 56 а	Пригородный	15:08:0090298:44	0030020000000 Земли населенных пунктов	Для ведения личного подсобного хозяйства	13	02:0020	722	669,85	483 631,70
21377	Российская Федерация, Республика Северная Осетия - Алания, Пригородный район, ст-ца Архонская, ул. Владикавказская, 49	Пригородный	15:08:0090298:6	0030020000000 Земли населенных пунктов	Для ведения личного подсобного хозяйства	13	02:0020	625	669,85	418 656,25
21378	Республика Северная Осетия - Алания, р-н Пригородный, с.п. Архонское, ст-ца Архонская	Пригородный	15:08:0090298:8	0030020000000 Земли населенных пунктов	Для ведения личного подсобного хозяйства	13	02:0020	1 111	669,85	744 203,35
21379	Республика Северная Осетия-Алания, р-н Пригородный, ст Архонская, ул. Красноармейская, 60	Пригородный	15:08:0090298:9	0030020000000 Земли населенных пунктов	Для ведения личного подсобного хозяйства	13	02:0020	1 004	669,85	672 529,40
21380	Респ. Северная Осетия - Алания, р-н Пригородный, ст-ца Архонская, ул. Калинина, дом 64	Пригородный	15:08:0090299:1	0030020000000 Земли населенных пунктов	Для создания услуг населению	3	03:0030	426	921,05	392 367,30
21381	Респ. Северная Осетия - Алания, р-н Пригородный, ст-ца Архонская, ул. Калинина, дом 80	Пригородный	15:08:0090299:10	0030020000000 Земли населенных пунктов	Для ведения личного подсобного хозяйства	13	02:0020	1 213	669,85	812 528,05
21382	Респ. Северная Осетия - Алания, р-н Пригородный, ст-ца Архонская, ул. Калинина, дом 82	Пригородный	15:08:0090299:11	0030020000000 Земли населенных пунктов	Для ведения личного подсобного хозяйства	13	02:0020	629	669,85	421 335,65
21383	Респ. Северная Осетия - Алания, р-н Пригородный, ст-ца Архонская, ул. Крупской, дом 58	Пригородный	15:08:0090299:12	0030020000000 Земли населенных пунктов	Для ведения личного подсобного хозяйства	13	02:0020	603	669,85	403 919,55
21384	Респ. Северная Осетия - Алания, р-н Пригородный, ст-ца Архонская, ул. Крупской, 60	Пригородный	15:08:0090299:13	0030020000000 Земли населенных пунктов	Для ведения личного подсобного хозяйства	13	02:0020	1 394	669,85	933 770,90
21385	Респ. Северная Осетия - Алания, р-н Пригородный, ст-ца Архонская, ул. Красноармейская, 73	Пригородный	15:08:0090299:15	0030020000000 Земли населенных пунктов	Для ведения личного подсобного хозяйства	13	02:0020	1 035	669,85	693 294,75
21386	Респ. Северная Осетия - Алания, р-н Пригородный, ст-ца Архонская, ул. Красноармейская, дом 71	Пригородный	15:08:0090299:16	0030020000000 Земли населенных пунктов	Для ведения личного подсобного хозяйства	13	02:0020	1 047	669,85	701 332,95
21387	Респ. Северная Осетия - Алания, р-н Пригородный, ст-ца Архонская, ул. Красноармейская, дом 69	Пригородный	15:08:0090299:17	0030020000000 Земли населенных пунктов	Для ведения личного подсобного хозяйства	13	02:0020	1 177	669,85	788 413,45
21388	Респ. Северная Осетия - Алания, р-н Пригородный, ст Архонская, ул Красноармейская, 67	Пригородный	15:08:0090299:18	0030020000000 Земли населенных пунктов	Для ведения личного подсобного хозяйства	13	02:0020	1 297	669,85	868 795,45
21389	Респ. Северная Осетия - Алания, р-н Пригородный, ст-ца Архонская, ул. Красноармейская, дом 65	Пригородный	15:08:0090299:19	0030020000000 Земли населенных пунктов	Для ведения личного подсобного хозяйства	13	02:0020	981	669,85	657 122,85
21390	Российская Федерация, Республика Северная Осетия - Алания, Пригородный район, ст-ца Архонская, ул. Крупской, дом 41	Пригородный	15:08:0090299:2	0030020000000 Земли населенных пунктов	Для ведения личного подсобного хозяйства	13	02:0020	830	669,85	555 975,50
21391	Северная Осетия - Алания респ, р-н Пригородный, ст-ца Архонская, ул Н.Крупской, 62 "а"	Пригородный	15:08:0090299:20	0030020000000 Земли населенных пунктов	Для индивидуальной жилой застройки	13	02:0010	792	669,85	530 521,20
21392	Северная Осетия - Алания респ, р-н Пригородный, ст-ца Архонская, ул Н.Крупской, дом 62	Пригородный	15:08:0090299:21	0030020000000 Земли населенных пунктов	Для ведения личного подсобного хозяйства	13	02:0020	690	669,85	462 196,50
21393	Респ. Северная Осетия - Алания, р-н Пригородный, ст-ца Архонская, ул. Владикавказская, дом 47	Пригородный	15:08:0090299:3	0030020000000 Земли населенных пунктов	Для ведения личного подсобного хозяйства	13	02:0020	825	669,85	552 626,25
21394	Респ. Северная Осетия - Алания, р-н Пригородный, ст-ца Архонская, ул. Владикавказская, дом 45	Пригородный	15:08:0090299:4	0030020000000 Земли населенных пунктов	Для ведения личного подсобного хозяйства	13	02:0020	759	669,85	508 416,15
21395	Респ. Северная Осетия - Алания, р-н Пригородный, ст-ца Архонская, ул. Калинина, 70	Пригородный	15:08:0090299:5	0030020000000 Земли населенных пунктов	Для ведения личного подсобного хозяйства	13	02:0020	1 048	669,85	702 002,80
21396	Респ. Северная Осетия - Алания, р-н Пригородный, ст-ца Архонская, ул. Калинина, дом 72	Пригородный	15:08:0090299:6	0030020000000 Земли населенных пунктов	Для ведения личного подсобного хозяйства	13	02:0020	1 062	669,85	711 380,70
21397	Респ. Северная Осетия - Алания, р-н Пригородный, ст-ца Архонская, ул. Калинина, дом 74	Пригородный	15:08:0090299:7	0030020000000 Земли населенных пунктов	Для ведения личного подсобного хозяйства	13	02:0020	970	669,85	649 754,50
21398	Респ. Северная Осетия - Алания, р-н Пригородный, ст-ца Архонская, ул. Калинина, дом 76	Пригородный	15:08:0090299:8	0030020000000 Земли населенных пунктов	Для ведения личного подсобного хозяйства	13	02:0020	1 070	669,85	716 739,50
21399	Респ. Северная Осетия - Алания, р-н Пригородный, ст-ца Архонская, ул. Калинина, 78	Пригородный	15:08:0090299:9	0030020000000 Земли населенных пунктов	Для ведения личного подсобного хозяйства	13	02:0020	952	669,85	637 697,20
21400	Респ. Северная Осетия - Алания, р-н Пригородный, с. Михайловское, ул. Вильямса, дом 5	Пригородный	15:08:0100103:10	0030020000000 Земли населенных пунктов	под гараж	7	02:0071	18	653,11	11 755,98
21401	Респ. Северная Осетия - Алания, р-н Пригородный, с. Михайловское, ул. Вильямса, дом 5	Пригородный	15:08:0100103:11	0030020000000 Земли населенных пунктов	под гараж	7	02:0071	19	653,11	12 409,09
21402	Респ. Северная Осетия - Алания, р-н Пригородный, с. Михайловское, ул. Вильямса, 5	Пригородный	15:08:0100103:12	0030020000000 Земли населенных пунктов	под гараж	7	02:0071	20	653,11	13 062,20
21403	Республика Северная Осетия-Алания, р-н Пригородный, с Михайловское, ул Вильямса, 9	Пригородный	15:08:0100103:129	0030020000000 Земли населенных пунктов	Для эксплуатации многоквартирного жилого дома	2	02:0050	713	1 674,63	1 194 011,19
21404	Респ. Северная Осетия - Алания, р-н Пригородный, с. Михайловское, ул. Вильямса, дом 5	Пригородный	15:08:0100103:13	0030020000000 Земли населенных пунктов	под гараж	7	02:0071	19	653,11	12 409,09
21405	Республика Северная Осетия-Алания, р-н Пригородный, с Михайловское, ул Вильямса	Пригородный	15:08:0100103:143	0030020000000 Земли населенных пунктов	Блокированные жилые дома высотой до 3 этажей включительно с приусадебными участками	13	02:0010	79	669,85	52 918,15
21406	Республика Северная Осетия-Алания, р-н Пригородный, с. Михайловское, ул. Вильямса	Пригородный	15:08:0100103:145	0030020000000 Земли населенных пунктов	Блокированные жилые дома высотой до 3 этажей включительно с приусадебными участками	13	02:0010	67	669,85	44 879,95
21407	Республика Северная Осетия-Алания, р-н Пригородный, с Михайловское, ул Вильямса	Пригородный	15:08:0100103:146	0030020000000 Земли населенных пунктов	Блокированные жилые дома высотой до 3 этажей включительно с приусадебными участками	13	02:0010	119	669,85	79 712,15
21408	Республика Северная Осетия-Алания, р-н Пригородный, с Михайловское, ул Вильямса	Пригородный	15:08:0100103:147	0030020000000 Земли населенных пунктов	Блокированные жилые дома высотой до 3 этажей включительно с приусадебными участками	13	02:0010	79	669,85	52 918,15

№ п/п	Местоположение ЗУ	Район	Кадастровый номер ЗУ	Категория земель	Разрешенное использование по документу	Код вида разрешенного использования (в соответствии с классификатором видов разрешенного использования земельных участков)	Вид использования объектов недвижимости	Площадь	УПКС	КС
21409	Республика Северная Осетия-Алания, р-н Пригородный, с Михайловское, ул Вильямса	Пригородный	15:08:0100103:148	0030020000000 Земли населенных пунктов	Блокированные жилые дома высотой до 3 этажей включительно с приусловыми участками	13	02:0010	67	669,85	44 879,95
21410	Республика Северная Осетия-Алания, р-н Пригородный, с. Михайловское, ул. Вильямса	Пригородный	15:08:0100103:149	0030020000000 Земли населенных пунктов	Блокированные жилые дома высотой до 3 этажей включительно с приусловыми участками	13	02:0010	109	669,85	73 013,65
21411	Респ. Северная Осетия - Алания, р-н Пригородный, с. Михайловское, ул. Тимирязева, дом 20	Пригородный	15:08:0100103:15	0030020000000 Земли населенных пунктов	Детский сад	3	03:0050	5 134	854,06	4 384 744,04
21412	Респ. Северная Осетия - Алания, р-н Пригородный, с. Михайловское, ул. Вильямса, дом 3	Пригородный	15:08:0100103:16	0030020000000 Земли населенных пунктов	Для эксплуатации многоквартирного жилого дома	2	02:0050	376	1 674,63	629 660,88
21413	Респ. Северная Осетия - Алания, р-н Пригородный, с. Михайловское, ул. Вильямса, дом 5	Пригородный	15:08:0100103:17	0030020000000 Земли населенных пунктов	Для эксплуатации многоквартирного жилого дома	2	02:0050	377	1 674,63	631 335,51
21414	Респ. Северная Осетия - Алания, р-н Пригородный, с. Михайловское, ул. Вильямса, дом 7	Пригородный	15:08:0100103:18	0030020000000 Земли населенных пунктов	Для эксплуатации многоквартирного жилого дома	2	02:0050	503	1 674,63	842 338,89
21415	Респ. Северная Осетия - Алания, р-н Пригородный, с. Михайловское, ул. Тимирязева, дом 18	Пригородный	15:08:0100103:19	0030020000000 Земли населенных пунктов	Для эксплуатации многоквартирного жилого дома	2	02:0050	539	1 674,63	902 625,57
21416	Респ. Северная Осетия - Алания, р-н Пригородный, с. Михайловское, ул. Вильямса, дом 1	Пригородный	15:08:0100103:2	0030020000000 Земли населенных пунктов	нежилое здание	4	04:0040	700	1 741,62	1 219 134,00
21417	Республика Северная Осетия - Алания, м-р-н Пригородный, с.п. Михайловское, с Михайловское, ул Вильямса, уч 10	Пригородный	15:08:0100103:20	0030020000000 Земли населенных пунктов	Для строительства гаражей	6	06:0040	180	624,97	112 494,60
21418	Республика Северная Осетия - Алания, м-р-н Пригородный, с.п. Михайловское, с Михайловское, ул Вильямса, д. 5	Пригородный	15:08:0100103:272	0030020000000 Земли населенных пунктов	Хранение автотранспорта	7	02:0071	26	653,11	16 980,86
21419	Республика Северная Осетия - Алания, м-р-н Пригородный, с.п. Михайловское, с Михайловское, ул Вильямса, д. 6	Пригородный	15:08:0100103:273	0030020000000 Земли населенных пунктов	Для эксплуатации жилого дома и ведения личного подсобного хозяйства	13	02:0020	179	669,85	119 903,15
21420	Республика Северная Осетия - Алания, м-р-н Пригородный, с.п. Михайловское, с Михайловское, ул Вильямса, двлд. 5А	Пригородный	15:08:0100103:274	0030020000000 Земли населенных пунктов	Для эксплуатации жилого дома и ведения личного подсобного хозяйства	13	02:0020	145	669,85	97 128,25
21421	Респ. Северная Осетия - Алания, р-н Пригородный, с. Михайловское, ул. Вильямса, дом 9	Пригородный	15:08:0100103:4	0030020000000 Земли населенных пунктов	под гараж	7	02:0071	18	653,11	11 755,98
21422	Респ. Северная Осетия - Алания, р-н Пригородный, с. Михайловское, ул. Вильямса, дом 9	Пригородный	15:08:0100103:5	0030020000000 Земли населенных пунктов	под гараж	7	02:0071	18	653,11	11 755,98
21423	Респ. Северная Осетия - Алания, р-н Пригородный, с. Михайловское, ул. Вильямса, дом 9	Пригородный	15:08:0100103:6	0030020000000 Земли населенных пунктов	под гараж	7	02:0071	18	653,11	11 755,98
21424	Респ. Северная Осетия - Алания, р-н Пригородный, с. Михайловское, ул. Вильямса, дом 9	Пригородный	15:08:0100103:7	0030020000000 Земли населенных пунктов	под гараж	7	02:0071	18	653,11	11 755,98
21425	Респ. Северная Осетия - Алания, р-н Пригородный, с. Михайловское, ул. Вильямса, дом 7	Пригородный	15:08:0100103:8	0030020000000 Земли населенных пунктов	под гараж	7	02:0071	18	653,11	11 755,98
21426	Респ. Северная Осетия - Алания, р-н Пригородный, с. Михайловское, ул. Вильямса, 7	Пригородный	15:08:0100103:9	0030020000000 Земли населенных пунктов	под гараж	7	02:0071	18	653,11	11 755,98
21427	Респ. Северная Осетия - Алания, р-н Пригородный, с. Михайловское, ул. К.Либкнехта, дом 179	Пригородный	15:08:0100104:1	0030020000000 Земли населенных пунктов	существующий магазин № 13	4	04:0040	697	1 741,62	1 213 909,14
21428	Северная Осетия - Алания респ, р-н Пригородный, с Михайловское, ул К Либкнехта, 153	Пригородный	15:08:0100104:10	0030020000000 Земли населенных пунктов	Для ведения личного подсобного хозяйства	13	02:0020	1 187	669,85	795 111,95
21429	Республика Северная Осетия - Алания, м-р-н Пригородный, с.п. Михайловское, с Михайловское, ул К.Либкнехта, двлд. 145А	Пригородный	15:08:0100104:107	0030020000000 Земли населенных пунктов	Для ведения личного подсобного хозяйства	13	02:0020	1 400	669,85	937 790,00
21430	Северная Осетия - Алания респ, р-н Пригородный, с Михайловское, ул К.Либкнехта, 155	Пригородный	15:08:0100104:11	0030020000000 Земли населенных пунктов	Для ведения личного подсобного хозяйства	13	02:0020	1 170	669,85	783 724,50
21431	Северная Осетия - Алания респ, р-н Пригородный, с. Михайловское, ул. К.Либкнехта, 157	Пригородный	15:08:0100104:12	0030020000000 Земли населенных пунктов	Для ведения личного подсобного хозяйства	13	02:0020	843	669,85	564 683,55
21432	Респ. Северная Осетия - Алания, р-н Пригородный, с Михайловское, ул. К.Либкнехта, дом 157 "а"	Пригородный	15:08:0100104:13	0030020000000 Земли населенных пунктов	Под существующим жилым домом и для ведения личного подсобного хозяйства	13	02:0020	878	669,85	588 128,30
21433	Республика Северная Осетия-Алания, р-н Пригородный, с Михайловское, ул К Либкнехта, 159	Пригородный	15:08:0100104:14	0030020000000 Земли населенных пунктов	Для ведения личного подсобного хозяйства	13	02:0020	1 440	669,85	964 584,00
21434	Северная Осетия-Алания респ. Пригородный р-н, с. Михайловское, ул. Пристонская, 1	Пригородный	15:08:0100104:141	0030020000000 Земли населенных пунктов	Для ведения личного подсобного хозяйства	13	02:0020	362	669,85	242 485,70
21435	Российская Федерация, Республика Северная Осетия - Алания, Пригородный район, с. Михайловское, ул. Пристонская, 1	Пригородный	15:08:0100104:142	0030020000000 Земли населенных пунктов	Для ведения личного подсобного хозяйства	13	02:0020	217	669,85	145 357,45
21436	Республика Северная Осетия - Алания, м-р-н Пригородный, с.п. Михайловское, с Михайловское, ул К.Либкнехта, двлд. 159А	Пригородный	15:08:0100104:15	0030020000000 Земли населенных пунктов	Для ведения личного подсобного хозяйства	13	02:0020	1 293	669,85	866 116,05
21437	Респ. Северная Осетия - Алания, р-н Пригородный, с. Михайловское, ул. К.Либкнехта, дом 161	Пригородный	15:08:0100104:16	0030020000000 Земли населенных пунктов	ИЖС	13	02:0010	1 390	669,85	931 091,50
21438	Респ. Северная Осетия - Алания, р-н Пригородный, с. Михайловское, ул. К.Либкнехта. 161 а	Пригородный	15:08:0100104:17	0030020000000 Земли населенных пунктов	Для ведения личного подсобного хозяйства	13	02:0020	1 330	669,85	890 900,50
21439	Респ. Северная Осетия - Алания, р-н Пригородный, с. Михайловское, ул. К.Либкнехта. дом 163	Пригородный	15:08:0100104:18	0030020000000 Земли населенных пунктов	ИЖС	13	02:0010	2 800	669,85	1 875 580,00
21440	Респ. Северная Осетия - Алания, р-н Пригородный, с. Михайловское, ул. К.Либкнехта, дом 165	Пригородный	15:08:0100104:19	0030020000000 Земли населенных пунктов	Для ведения личного подсобного хозяйства	13	02:0020	2 360	669,85	1 580 846,00
21441	Российская Федерация, Республика Северная Осетия-Алания, Пригородный муниципальный район, Михайловское сельское поселение, с. Михайловское, ул. К.Либкнехта, 199 А	Пригородный	15:08:0100104:2	0030020000000 Земли населенных пунктов	Для эксплуатации существующего дома и ведения личного подсобного хозяйства	13	02:0020	863	669,85	578 080,55
21442	Респ. Северная Осетия - Алания, р-н Пригородный, с. Михайловское, ул. К. Либкнехта. 167	Пригородный	15:08:0100104:21	0030020000000 Земли населенных пунктов	Для ведения личного подсобного хозяйства	13	02:0020	2 401	669,85	1 608 309,85
21443	Республика Северная Осетия-Алания, р-н. Пригородный, с. Михайловское, ул. К.Либкнехта, д. 169	Пригородный	15:08:0100104:22	0030020000000 Земли населенных пунктов	Для ведения личного подсобного хозяйства	13	02:0020	1 644	669,85	1 101 233,40
21444	Северная Осетия - Алания респ, р-н Пригородный, с Михайловское, ул К Либкнехта, 169 "а"	Пригородный	15:08:0100104:23	0030020000000 Земли населенных пунктов	Для ведения личного подсобного хозяйства	13	02:0020	985	669,85	659 802,25
21445	Респ. Северная Осетия - Алания, р-н Пригородный, с Михайловское, ул. К.Либкнехта, 171	Пригородный	15:08:0100104:24	0030020000000 Земли населенных пунктов	Для ведения личного подсобного хозяйства	13	02:0020	1 035	669,85	693 294,75
21446	Респ. Северная Осетия - Алания, р-н Пригородный, с. Михайловское, ул. К.Либкнехта. 171 "а"	Пригородный	15:08:0100104:25	0030020000000 Земли населенных пунктов	Для ведения личного подсобного хозяйства	13	02:0020	1 331	669,85	891 570,35
21447	Республика Северная Осетия-Алания, р-н Пригородный, с Михайловское, ул К. Либкнехта. 173	Пригородный	15:08:0100104:26	0030020000000 Земли населенных пунктов	Для ведения личного подсобного хозяйства	13	02:0020	1 251	669,85	837 982,35
21448	Республика Северная Осетия-Алания, р-н Пригородный, с Михайловское, ул К Либкнехта, 175	Пригородный	15:08:0100104:27	0030020000000 Земли населенных пунктов	Для ведения личного подсобного хозяйства	13	02:0020	1 534	669,85	1 027 549,90
21449	Республика Северная Осетия - Алания, м-р-н Пригородный, с.п. Михайловское, с Михайловское, ул К.Либкнехта, двлд. 177	Пригородный	15:08:0100104:28	0030020000000 Земли населенных пунктов	ИЖС	13	02:0010	1 389	669,85	930 421,65
21450	Респ. Северная Осетия - Алания, р-н Пригородный, с. Михайловское, ул. К.Либкнехта. дом 179	Пригородный	15:08:0100104:29	0030020000000 Земли населенных пунктов	ИЖС	13	02:0010	1 260	669,85	844 011,00
21451	Респ. Северная Осетия - Алания, р-н Пригородный, с. Михайловское, ул. К.Либкнехта. дом 139	Пригородный	15:08:0100104:3	0030020000000 Земли населенных пунктов	ИЖС	13	02:0010	1 083	669,85	725 447,55
21452	Респ. Северная Осетия - Алания, р-н Пригородный, с. Михайловское, ул. К.Либкнехта, дом 181	Пригородный	15:08:0100104:30	0030020000000 Земли населенных пунктов	ИЖС	13	02:0010	1 300	669,85	870 805,00
21453	Респ. Северная Осетия - Алания, р-н Пригородный, с. Михайловское, ул. К.Либкнехта, дом 183	Пригородный	15:08:0100104:31	0030020000000 Земли населенных пунктов	ИЖС	13	02:0010	2 062	669,85	1 381 230,70
21454	Республика Северная Осетия - Алания, м-р-н Пригородный, с.п. Михайловское, с Михайловское, ул К.Либкнехта, двлд. 147	Пригородный	15:08:0100104:317	0030020000000 Земли населенных пунктов	Земельные участки для ведения личного подсобного хозяйства (приусадебные участки)	13	02:0020	1 991	669,85	1 333 671,35

№ п/п	Местоположение ЗУ	Район	Кадастровый номер ЗУ	Категория земель	Разрешенное использование по документу	Код вида разрешенного использования (в соответствии с классификатором видов разрешенного использования земельных участков)	Вид использования объектов недвижимости	Площадь	УПКС	КС
21455	Респ. Северная Осетия - Алания, р-н Пригородный, с. Михайловское, ул. К.Либкнехта, дом 185	Пригородный	15:08:0100104:32	0030020000000 Земли населенных пунктов	Для ведения личного подсобного хозяйства	13	02.0.20	1 492	669,85	999 416,20
21456	Российская Федерация, Республика Северная Осетия - Алания, мр-н Пригородный, с.п. Михайловское, с Михайловское, ул К.Либкнехта	Пригородный	15:08:0100104:326	0030020000000 Земли населенных пунктов	Гостиница	5	04.0.70	663	1 473,68	977 049,84
21457	Республика Северная Осетия-Алания, Пригородный район. с.Михайловское, ул К.Либкнехта, 245	Пригородный	15:08:0100104:327	0030020000000 Земли населенных пунктов	Для ведения личного подсобного хозяйства	13	02.0.20	1 387	669,85	929 081,95
21458	Республика Северная Осетия - Алания, Пригородный район. с. Михайловское, ул. К.Либкнехта	Пригородный	15:08:0100104:329	0030020000000 Земли населенных пунктов	Для ведения личного подсобного хозяйства (приусадебные участки)	13	02.0.20	1 937	669,85	1 297 499,45
21459	Респ. Северная Осетия - Алания, р-н Пригородный, с. Михайловское, ул. К.Либкнехта, 187	Пригородный	15:08:0100104:33	0030020000000 Земли населенных пунктов	Для ведения личного подсобного хозяйства	13	02.0.20	1 859	669,85	1 245 251,15
21460	Респ. Северная Осетия - Алания, р-н Пригородный, с. Михайловское, ул. К.Либкнехта, 189	Пригородный	15:08:0100104:35	0030020000000 Земли населенных пунктов	Для ведения личного подсобного хозяйства	13	02.0.20	1 721	669,85	1 152 811,85
21461	Республика Северная Осетия-Алания, р-н Пригородный, с. Михайловское, ул К. Либкнехта, 191	Пригородный	15:08:0100104:36	0030020000000 Земли населенных пунктов	Для ведения личного подсобного хозяйства	13	02.0.20	1 141	669,85	764 298,85
21462	Респ. Северная Осетия - Алания, р-н Пригородный, с. Михайловское, ул. К.Либкнехта, 193	Пригородный	15:08:0100104:37	0030020000000 Земли населенных пунктов	Для ведения личного подсобного хозяйства	13	02.0.20	2 578	669,85	1 726 873,30
21463	Респ. Северная Осетия - Алания, р-н Пригородный, с. Михайловское, ул. К.Либкнехта, дом 195	Пригородный	15:08:0100104:39	0030020000000 Земли населенных пунктов	Для ведения личного подсобного хозяйства	13	02.0.20	2 864	669,85	1 918 450,40
21464	Респ. Северная Осетия - Алания, р-н Пригородный, с. Михайловское, ул. К.Либкнехта, дом 141	Пригородный	15:08:0100104:4	0030020000000 Земли населенных пунктов	ИЖС	13	02.0.10	329	669,85	220 380,65
21465	Респ. Северная Осетия - Алания, р-н Пригородный, с. Михайловское, ул. К.Либкнехта, дом 197	Пригородный	15:08:0100104:40	0030020000000 Земли населенных пунктов	ИЖС	13	02.0.10	1 464	669,85	980 660,40
21466	Респ. Северная Осетия - Алания, р-н Пригородный, с. Михайловское, ул. К.Либкнехта, дом 199	Пригородный	15:08:0100104:41	0030020000000 Земли населенных пунктов	Для индивидуальной жилой застройки	13	02.0.10	1 544	669,85	1 034 248,40
21467	Респ. Северная Осетия - Алания, р-н Пригородный, с. Михайловское, ул. К.Либкнехта, дом 201	Пригородный	15:08:0100104:42	0030020000000 Земли населенных пунктов	Для ведения личного подсобного хозяйства	13	02.0.20	1 783	669,85	1 194 342,55
21468	Респ. Северная Осетия - Алания, р-н Пригородный, с. Михайловское, ул. К.Либкнехта, 203	Пригородный	15:08:0100104:43	0030020000000 Земли населенных пунктов	Для индивидуальной жилой застройки	13	02.0.10	1 841	669,85	1 233 193,85
21469	Респ. Северная Осетия - Алания, р-н Пригородный, с. Михайловское, ул. К.Либкнехта, 205	Пригородный	15:08:0100104:44	0030020000000 Земли населенных пунктов	Для ведения личного подсобного хозяйства	13	02.0.20	1 593	669,85	1 067 071,05
21470	Северная Осетия - Алания респ. р-н Пригородный, с. Михайловское, ул. К. Либкнехта, 207	Пригородный	15:08:0100104:45	0030020000000 Земли населенных пунктов	Для ведения личного подсобного хозяйства	13	02.0.20	1 404	669,85	940 469,40
21471	Респ. Северная Осетия - Алания, р-н Пригородный, с. Михайловское, ул. К.Либкнехта, 197 "а"	Пригородный	15:08:0100104:46	0030020000000 Земли населенных пунктов	Для ведения личного подсобного хозяйства	13	02.0.20	1 027	669,85	687 905,95
21472	Респ. Северная Осетия - Алания, р-н Пригородный, с. Михайловское, ул. К.Либкнехта, 211	Пригородный	15:08:0100104:48	0030020000000 Земли населенных пунктов	Для ведения личного подсобного хозяйства	13	02.0.20	1 099	669,85	736 165,15
21473	Респ. Северная Осетия - Алания, р-н Пригородный, с. Михайловское, ул. К.Либкнехта, дом 213	Пригородный	15:08:0100104:49	0030020000000 Земли населенных пунктов	Для ведения личного подсобного хозяйства	13	02.0.20	1 081	669,85	724 107,85
21474	Респ. Северная Осетия - Алания, р-н Пригородный, с. Михайловское, ул. К.Либкнехта, дом 141 а	Пригородный	15:08:0100104:5	0030020000000 Земли населенных пунктов	ИЖС	13	02.0.10	2 515	669,85	1 684 672,75
21475	Респ. Северная Осетия - Алания, р-н Пригородный, с. Михайловское, ул. К.Либкнехта, 215	Пригородный	15:08:0100104:50	0030020000000 Земли населенных пунктов	Для ведения личного подсобного хозяйства	13	02.0.20	1 269	669,85	850 039,65
21476	Российская Федерация, Республика Северная Осетия - Алания, Пригородный муниципальный район, сельское поселение Михайловское, с. Михайловское, ул. К.Либкнехта, 217	Пригородный	15:08:0100104:51	0030020000000 Земли населенных пунктов	Для ведения личного подсобного хозяйства	13	02.0.20	1 090	669,85	730 136,50
21477	Республика Северная Осетия - Алания, Пригородный район, с. Михайловское, ул. К.Либкнехта, 219	Пригородный	15:08:0100104:52	0030020000000 Земли населенных пунктов	Для ведения личного подсобного хозяйства	13	02.0.20	1 064	669,85	712 720,40
21478	Северная Осетия - Алания респ. р-н Пригородный, с. Михайловское, ул. К. Либкнехта, 221	Пригородный	15:08:0100104:53	0030020000000 Земли населенных пунктов	Для ведения личного подсобного хозяйства	13	02.0.20	1 220	669,85	817 217,00
21479	Респ. Северная Осетия - Алания, р-н Пригородный, с. Михайловское, ул. К.Либкнехта, дом 223	Пригородный	15:08:0100104:54	0030020000000 Земли населенных пунктов	ИЖС	13	02.0.10	1 000	669,85	669 850,00
21480	Респ. Северная Осетия - Алания, р-н Пригородный, с. Михайловское, ул. К.Либкнехта, 225	Пригородный	15:08:0100104:55	0030020000000 Земли населенных пунктов	Для ведения личного подсобного хозяйства	13	02.0.20	744	669,85	498 368,40
21481	Республика Северная Осетия-Алания, р-н Пригородный, с. Михайловское, ул. К.Либкнехта, 225 "а"	Пригородный	15:08:0100104:56	0030020000000 Земли населенных пунктов	Для ведения личного подсобного хозяйства	13	02.0.20	501	669,85	335 594,85
21482	Респ. Северная Осетия - Алания, р-н Пригородный, с. Михайловское, ул. К.Либкнехта, дом 227	Пригородный	15:08:0100104:57	0030020000000 Земли населенных пунктов	ИЖС	13	02.0.10	1 200	669,85	803 820,00
21483	Северная Осетия - Алания респ. р-н Пригородный, с. Михайловское, ул К. Либкнехта, 229	Пригородный	15:08:0100104:58	0030020000000 Земли населенных пунктов	Для ведения личного подсобного хозяйства	13	02.0.20	889	669,85	595 496,65
21484	Респ. Северная Осетия - Алания, р-н Пригородный, с. Михайловское, ул. К.Либкнехта, дом 231	Пригородный	15:08:0100104:59	0030020000000 Земли населенных пунктов	ИЖС	13	02.0.10	1 023	669,85	685 256,55
21485	Респ. Северная Осетия - Алания, р-н Пригородный, с. Михайловское, ул. К.Либкнехта, дом 145	Пригородный	15:08:0100104:6	0030020000000 Земли населенных пунктов	ИЖС	13	02.0.10	1 429	669,85	957 215,65
21486	Республика Северная Осетия-Алания, р-н Пригородный, с. Михайловское, ул.К.Либкнехта, 233	Пригородный	15:08:0100104:60	0030020000000 Земли населенных пунктов	ИЖС	13	02.0.10	1 087	669,85	728 126,95
21487	Республика Северная Осетия - Алания, мр-н Пригородный, с.п. Михайловское, с Михайловское, ул К.Либкнехта, двлд. 235	Пригородный	15:08:0100104:61	0030020000000 Земли населенных пунктов	Для ведения личного подсобного хозяйства	13	02.0.20	938	669,85	628 319,30
21488	Республика Северная Осетия - Алания, мр-н Пригородный, с.п. Михайловское, с Михайловское, ул К.Либкнехта, двлд. 237	Пригородный	15:08:0100104:62	0030020000000 Земли населенных пунктов	Для ведения личного подсобного хозяйства	13	02.0.20	281	669,85	188 227,85
21489	Республика Северная Осетия - Алания, мр-н Пригородный, с.п. Михайловское, с Михайловское, ул К.Либкнехта, двлд. 237 А	Пригородный	15:08:0100104:63	0030020000000 Земли населенных пунктов	Для ведения личного подсобного хозяйства	13	02.0.20	803	669,85	537 889,55
21490	Респ. Северная Осетия - Алания, р-н Пригородный, с. Михайловское, ул. К.Либкнехта, 239	Пригородный	15:08:0100104:64	0030020000000 Земли населенных пунктов	Для ведения личного подсобного хозяйства	13	02.0.20	740	669,85	495 689,00
21491	Респ. Северная Осетия - Алания, р-н Пригородный, с. Михайловское, ул. К.Либкнехта, 241	Пригородный	15:08:0100104:65	0030020000000 Земли населенных пунктов	Для ведения личного подсобного хозяйства	13	02.0.20	965	669,85	646 405,25
21492	Республика Северная Осетия - Алания, р-н Пригородный, с. Михайловское, ул. К.Либкнехта, дом 247	Пригородный	15:08:0100104:69	0030020000000 Земли населенных пунктов	Для эксплуатации нежилого здания(магазина)	4	04.0.40	2 401	1 741,62	4 181 629,62
21493	Респ. Северная Осетия - Алания, р-н Пригородный, с. Михайловское, ул. Иристонская, дом 3	Пригородный	15:08:0100104:70	0030020000000 Земли населенных пунктов	Для ведения личного подсобного хозяйства	13	02.0.20	558	669,85	373 776,30
21494	Российская Федерация, Республика Северная Осетия - Алания, Пригородный р-н, с. Михайловское, ул Иристонская, 1А	Пригородный	15:08:0100104:73	0030020000000 Земли населенных пунктов	Для ведения личного подсобного хозяйства	13	02.0.20	1 064	669,85	712 720,40
21495	Респ. Северная Осетия - Алания, р-н Пригородный, с. Михайловское, ул. К.Либкнехта, дом 149	Пригородный	15:08:0100104:8	0030020000000 Земли населенных пунктов	Для ведения личного подсобного хозяйства	13	02.0.20	1 415	669,85	947 837,75
21496	Респ. Северная Осетия - Алания, р-н Пригородный, с. Михайловское, ул. К.Либкнехта, дом 151	Пригородный	15:08:0100104:9	0030020000000 Земли населенных пунктов	ИЖС	13	02.0.10	1 286	669,85	861 427,10
21497	Респ. Северная Осетия - Алания, р-н Пригородный, с. Михайловское, ул. Р.Люксенбург, дом 207	Пригородный	15:08:0100105:1	0030020000000 Земли населенных пунктов	под существующим жилым домом и приусадебным участком	13	02.0.10	1 031	669,85	690 615,35
21498	Республика Северная Осетия-Алания, р-н Пригородный, с. Михайловское, ул.К.Либкнехта, 214	Пригородный	15:08:0100105:10	0030020000000 Земли населенных пунктов	Для ведения личного подсобного хозяйства	13	02.0.20	828	669,85	554 635,80
21499	Республика Северная Осетия-Алания, р-н Пригородный, с. Михайловское, ул К.Либкнехта, 216	Пригородный	15:08:0100105:11	0030020000000 Земли населенных пунктов	Для ведения личного подсобного хозяйства	13	02.0.20	853	669,85	571 382,05

№ пп	Местоположение ЗУ	Район	Кадастровый номер ЗУ	Категория земель	Разрешенное использование по документу	Код вида разрешенного использования (в соответствии с классификатором видов разрешенного использования земельных участков)	Вид использования объектов недвижимости	Площадь	УПКС	КС
21500	Северная Осетия - Алания респ, р-н Пригородный, с Михайловское, ул. К.Либкнехта, 218	Пригородный	15:08:0100105:12	003002000000 Земли населенных пунктов	Для ведения личного подсобного хозяйства	13	02:0020	711	669,85	476 203,35
21501	Респ. Северная Осетия - Алания, р-н Пригородный. с. Михайловское. ул. К.Либкнехта. дом 220	Пригородный	15:08:0100105:13	003002000000 Земли населенных пунктов	Для ведения личного подсобного хозяйства	13	02:0020	994	669,85	665 830,90
21502	Республика Северная Осетия-Алания, р-н Пригородный. с. Михайловское. ул. К.Либкнехта. 222	Пригородный	15:08:0100105:14	003002000000 Земли населенных пунктов	Для ведения личного подсобного хозяйства	13	02:0020	690	669,85	462 196,50
21503	Респ. Северная Осетия - Алания, р-н Пригородный, с Михайловское, ул. К.Либкнехта, дом 222 "а"	Пригородный	15:08:0100105:15	003002000000 Земли населенных пунктов	Для ведения личного подсобного хозяйства	13	02:0020	283	669,85	189 567,55
21504	Респ. Северная Осетия - Алания, р-н Пригородный, с Михайловское, ул. К.Либкнехта, дом 224	Пригородный	15:08:0100105:16	003002000000 Земли населенных пунктов	ИЖС	13	02:0010	1 072	669,85	718 079,20
21505	Респ. Северная Осетия - Алания, р-н Пригородный. с. Михайловское. ул. К.Либкнехта. 224 а	Пригородный	15:08:0100105:17	003002000000 Земли населенных пунктов	Для ведения личного подсобного хозяйства	13	02:0020	1 000	669,85	669 850,00
21506	Республика Северная Осетия - Алания, р-н Пригородный, с.п. Михайловское. с Михайловское, ул Р.Люксембург, двлд. 195	Пригородный	15:08:0100105:177	003002000000 Земли населенных пунктов	Для ведения личного подсобного хозяйства	13	02:0020	405	669,85	271 289,25
21507	Республика Северная Осетия - Алания, р-н Пригородный. с.п. Михайловское, с Михайловское, ул Р.Люксембург, двлд. 195А	Пригородный	15:08:0100105:178	003002000000 Земли населенных пунктов	Для ведения личного подсобного хозяйства	13	02:0020	405	669,85	271 289,25
21508	Респ. Северная Осетия - Алания, р-н Пригородный, с Михайловское, ул. К.Либкнехта, 228	Пригородный	15:08:0100105:18	003002000000 Земли населенных пунктов	Для ведения личного подсобного хозяйства	13	02:0020	448	669,85	300 092,80
21509	Респ. Северная Осетия - Алания, р-н Пригородный. с. Михайловское. ул. К.Либкнехта. дом 230	Пригородный	15:08:0100105:19	003002000000 Земли населенных пунктов	Для ведения личного подсобного хозяйства	13	02:0020	567	669,85	379 804,95
21510	Респ. Северная Осетия - Алания, р-н Пригородный. с. Михайловское. ул. Р.Люксембург. дом 201	Пригородный	15:08:0100105:2	003002000000 Земли населенных пунктов	Для эксплуатации существующего жилого дома и ведения личного подсобного хозяйства	13	02:0020	966	669,85	647 075,10
21511	Республика Северная Осетия-Алания, район Пригородный, с Михайловское. ул К.Либкнехта. 232	Пригородный	15:08:0100105:20	003002000000 Земли населенных пунктов	Для ведения личного подсобного хозяйства	13	02:0020	993	669,85	665 161,05
21512	Респ. Северная Осетия - Алания, р-н Пригородный, с. Михайловское. ул. К.Либкнехта. дом 234	Пригородный	15:08:0100105:21	003002000000 Земли населенных пунктов	ИЖС	13	02:0010	1 159	669,85	776 356,15
21513	Респ. Северная Осетия - Алания, р-н Пригородный. с. Михайловское. ул. Р.Люксембург. дом 197	Пригородный	15:08:0100105:22	003002000000 Земли населенных пунктов	ИЖС	13	02:0010	930	669,85	622 960,50
21514	Респ. Северная Осетия - Алания, р-н Пригородный. с. Михайловское. ул. Р.Люксембург, дом 199	Пригородный	15:08:0100105:23	003002000000 Земли населенных пунктов	Для ведения личного подсобного хозяйства	13	02:0020	925	669,85	619 611,25
21515	Северная Осетия - Алания респ, р-н Пригородный, с Михайловское, ул. Институтская, 3	Пригородный	15:08:0100105:24	003002000000 Земли населенных пунктов	Для ведения личного подсобного хозяйства	13	02:0020	380	669,85	254 543,00
21516	Респ. Северная Осетия - Алания, р-н Пригородный, с. Михайловское, ул. Р.Люксембург, дом 191	Пригородный	15:08:0100105:3	003002000000 Земли населенных пунктов	Для индивидуальной жилой застройки	13	02:0010	661	669,85	442 770,85
21517	Респ. Северная Осетия - Алания, р-н Пригородный. с. Михайловское. ул. Р.Люксембург, дом 193	Пригородный	15:08:0100105:4	003002000000 Земли населенных пунктов	Для ведения личного подсобного хозяйства	13	02:0020	646	669,85	432 723,10
21518	Респ. Северная Осетия - Алания, р-н Пригородный. с. Михайловское. ул. Р.Люксембург, 209	Пригородный	15:08:0100105:52	003002000000 Земли населенных пунктов	Для ведения личного подсобного хозяйства	13	02:0020	1 162	669,85	778 365,70
21519	Респ. Северная Осетия - Алания, р-н Пригородный, с. Михайловское, ул. Р.Люксембург, дом 195 а	Пригородный	15:08:0100105:6	003002000000 Земли населенных пунктов	ИЖС	13	02:0010	450	669,85	301 432,50
21520	Респ. Северная Осетия - Алания, р-н Пригородный, с. Михайловское, ул. Р.Люксембург, дом 203	Пригородный	15:08:0100105:8	003002000000 Земли населенных пунктов	ИЖС	13	02:0010	1 046	669,85	700 663,10
21521	Респ. Северная Осетия - Алания, р-н Пригородный. с. Михайловское. ул. Р.Люксембург, дом 205	Пригородный	15:08:0100105:9	003002000000 Земли населенных пунктов	ИЖС	13	02:0010	1 013	669,85	678 558,05
21522	Северная Осетия - Алания респ, р-н Пригородный. с Михайловское, ул Р.Люксембург. 218	Пригородный	15:08:0100106:10	003002000000 Земли населенных пунктов	Для ведения личного подсобного хозяйства	13	02:0020	1 514	669,85	1 014 152,90
21523	Северная Осетия - Алания респ, р-н Пригородный, с Михайловское, ул Ф.Ярового. д 187	Пригородный	15:08:0100106:11	003002000000 Земли населенных пунктов	Для ведения личного подсобного хозяйства	13	02:0020	991	669,85	663 821,35
21524	Республика Северная Осетия - Алания, р-н Пригородный. с.п. Михайловское, с Михайловское. ул Ф.Ярового. двлд. 183	Пригородный	15:08:0100106:168	003002000000 Земли населенных пунктов	Для ведения личного подсобного хозяйства	13	02:0020	561	669,85	375 785,85
21525	Республика Северная Осетия - Алания, р-н Пригородный, с.п. Михайловское. с Михайловское, ул Институтская, д. 9А	Пригородный	15:08:0100106:169	003002000000 Земли населенных пунктов	Для ведения личного подсобного хозяйства	13	02:0020	999	669,85	669 180,15
21526	Республика Северная Осетия - Алания, р-н Пригородный, с.п. Михайловское. с Михайловское, ул Р.Люксембург, двлд. 220	Пригородный	15:08:0100106:171	003002000000 Земли населенных пунктов	Для ведения личного подсобного хозяйства	13	02:0020	658	669,85	440 761,30
21527	Российская Федерация, Республика Северная Осетия - Алания, Пригородный район, с Михайловское, ул Р.Люксембург, 216	Пригородный	15:08:0100106:172	003002000000 Земли населенных пунктов	Для ведения личного подсобного хозяйства	13	02:0020	1 089	669,85	729 466,65
21528	Российская Федерация, Республика Северная Осетия - Алания, Пригородный район, с Михайловское, ул Ф.Ярового, 195	Пригородный	15:08:0100106:173	003002000000 Земли населенных пунктов	для ведения личного подсобного хозяйства	13	02:0020	1 100	669,85	736 835,00
21529	Российская Федерация, Республика Северная Осетия - Алания, Пригородный р-н, с. Михайловское, ул. Р.Люксембург, 208	Пригородный	15:08:0100106:174	003002000000 Земли населенных пунктов	Для ведения личного подсобного хозяйства	13	02:0020	1 002	669,85	671 189,70
21530	Северная Осетия - Алания респ, р-н Пригородный, с Михайловское, ул Ф.Ярового, 205	Пригородный	15:08:0100106:19	003002000000 Земли населенных пунктов	Для ведения личного подсобного хозяйства	13	02:0020	1 532	669,85	1 026 210,20
21531	Респ. Северная Осетия - Алания, р-н Пригородный, с Михайловское, ул. Р.Люксембург, дом 214	Пригородный	15:08:0100106:2	003002000000 Земли населенных пунктов	под существующим жилым домом и приусадебным участком	13	02:0010	667	669,85	446 789,95
21532	Северная Осетия - Алания респ, р-н Пригородный, с Михайловское, ул. Р.Люксембург. 206	Пригородный	15:08:0100106:20	003002000000 Земли населенных пунктов	Для ведения личного подсобного хозяйства	13	02:0020	823	669,85	551 286,55
21533	Респ. Северная Осетия - Алания, р-н Пригородный. с. Михайловское. ул. Р.Люксембург, дом 210	Пригородный	15:08:0100106:3	003002000000 Земли населенных пунктов	Для ведения личного подсобного хозяйства	13	02:0020	771	669,85	516 454,35
21534	Северная Осетия-Алания респ. Пригородный р-н, с. Михайловское, ул. Институтская, 9	Пригородный	15:08:0100106:30	003002000000 Земли населенных пунктов	Для ведения личного подсобного хозяйства	13	02:0020	381	669,85	255 212,85
21535	Республика Северная Осетия - Алания, р-н Пригородный. с.п. Михайловское, с Михайловское. ул Институтская	Пригородный	15:08:0100106:31	003002000000 Земли населенных пунктов	Для ведения личного подсобного хозяйства	13	02:0020	305	669,85	204 304,25
21536	Республика Северная Осетия-Алания, р-н Пригородный, с Михайловское, ул Ф.Ярового. 189	Пригородный	15:08:0100106:37	003002000000 Земли населенных пунктов	Для ведения личного подсобного хозяйства	13	02:0020	1 123	669,85	752 241,55
21537	Республика Северная Осетия-Алания, р-н Пригородный. с Михайловское. ул Ф.Ярового. д 203	Пригородный	15:08:0100106:38	003002000000 Земли населенных пунктов	Для ведения личного подсобного хозяйства	13	02:0020	1 110	669,85	743 533,50
21538	Республика Северная Осетия-Алания, р-н Пригородный. с. Михайловское. ул. Р. Люксембург. 226	Пригородный	15:08:0100106:39	003002000000 Земли населенных пунктов	Для ведения личного подсобного хозяйства	13	02:0020	955	669,85	639 706,75
21539	Республика Северная Осетия-Алания, р-н Пригородный, с Михайловское, ул Р.Люксембург, 224	Пригородный	15:08:0100106:40	003002000000 Земли населенных пунктов	Для ведения личного подсобного хозяйства	13	02:0020	1 028	669,85	688 605,80
21540	Респ. Северная Осетия - Алания, р-н Пригородный, с Михайловское, ул. Р.Люксембург. 230	Пригородный	15:08:0100106:42	003002000000 Земли населенных пунктов	Для ведения личного подсобного хозяйства	13	02:0020	1 271	669,85	851 379,35
21541	Республика Северная Осетия-Алания, р-н Пригородный. с. Михайловское. ул. Ф.Ярового, 181	Пригородный	15:08:0100106:43	003002000000 Земли населенных пунктов	Для ведения личного подсобного хозяйства	13	02:0020	667	669,85	446 789,95
21542	Республика Северная Осетия-Алания, Пригородный р-н. с. Михайловское. ул. Р.Люксембург. уч 228	Пригородный	15:08:0100106:45	003002000000 Земли населенных пунктов	Для ведения личного подсобного хозяйства	13	02:0020	1 121	669,85	750 901,85

№ п/п	Местоположение ЗУ	Район	Кадастровый номер ЗУ	Категория земель	Разрешенное использование по документу	Код вида разрешенного использования (в соответствии с классификатором видов разрешенного использования земельных участков)	Вид использования объектов недвижимости	Площадь	УПКС	КС
21543	Респ. Северная Осетия - Алания, р-н Пригородный, с. Михайловское, ул. Р.Люксембург, 222	Пригородный	15:08:0100106:46	003002000000 Земли населенных пунктов	Для ведения личного подсобного хозяйства	13	02:02:02	996	669,85	667 170,60
21544	Респ. Северная Осетия - Алания, р-н Пригородный, с. Михайловское, ул. Ф. Ярового, дом 197	Пригородный	15:08:0100106:6	003002000000 Земли населенных пунктов	Для ведения личного подсобного хозяйства	13	02:02:02	1 131	669,85	757 600,35
21545	Респ. Северная Осетия - Алания, р-н Пригородный, с. Михайловское, ул. Ф.Ярового, дом 201	Пригородный	15:08:0100106:7	003002000000 Земли населенных пунктов	Для ведения личного подсобного хозяйства	13	02:02:02	940	669,85	629 659,00
21546	Северная Осетия - Алания респ. р-н Пригородный, с. Михайловское, ул Ф Ярового, 185	Пригородный	15:08:0100106:8	003002000000 Земли населенных пунктов	Для ведения личного подсобного хозяйства	13	02:02:02	1 063	669,85	712 050,55
21547	Северная Осетия - Алания респ. р-н Пригородный, с Михайловское, ул Ф Ярового, №193	Пригородный	15:08:0100106:9	003002000000 Земли населенных пунктов	Для ведения личного подсобного хозяйства	13	02:02:02	1 091	669,85	730 806,35
21548	Российская Федерация, Республика Северная Осетия - Алания, муниципальный район Пригородный, сельское поселение Михайловское, с. Михайловское, ул. Р.Люксембург, 161	Пригородный	15:08:0100107:10	003002000000 Земли населенных пунктов	ИЖС	13	02:02:01	673	669,85	450 809,05
21549	Республика Северная Осетия - Алания, м.р-н Пригородный, с.п. Михайловское, с Михайловское, 163	Пригородный	15:08:0100107:11	003002000000 Земли населенных пунктов	Для ведения личного подсобного хозяйства	13	02:02:02	1 055	669,85	706 691,75
21550	Республика Северная Осетия-Алания, р-н Пригородный, с. Михайловское, ул Цветочная, 5	Пригородный	15:08:0100107:110	003002000000 Земли населенных пунктов	Для ведения личного подсобного хозяйства	13	02:02:02	1 108	669,85	742 193,80
21551	Республика Северная Осетия-Алания, р-н Пригородный, с. Михайловское, ул К.Либкнехта, 184	Пригородный	15:08:0100107:118	003002000000 Земли населенных пунктов	Для ведения личного подсобного хозяйства	13	02:02:02	697	669,85	466 885,45
21552	Республика Северная Осетия-Алания, р-н Пригородный, с. Михайловское, ул. К.Либкнехта, 184"б"	Пригородный	15:08:0100107:119	003002000000 Земли населенных пунктов	Для ведения личного подсобного хозяйства	13	02:02:02	739	669,85	495 019,15
21553	Респ. Северная Осетия - Алания, р-н Пригородный, с. Михайловское, ул. Р. Люксембург, 165	Пригородный	15:08:0100107:12	003002000000 Земли населенных пунктов	Для ведения личного подсобного хозяйства	13	02:02:02	1 144	669,85	766 308,40
21554	Республика Северная Осетия-Алания, р-н Пригородный, с. Михайловское, ул. Р. Люксембург, 153	Пригородный	15:08:0100107:120	003002000000 Земли населенных пунктов	Для ведения личного подсобного хозяйства	13	02:02:02	566	669,85	379 135,10
21555	Республика Северная Осетия-Алания, р-н Пригородный, с. Михайловское, ул. Р. Люксембург, 153 "а"	Пригородный	15:08:0100107:121	003002000000 Земли населенных пунктов	Для ведения личного подсобного хозяйства	13	02:02:02	727	669,85	486 980,95
21556	Респ. Северная Осетия - Алания, р-н Пригородный, с. Михайловское, ул. Р.Люксембург, дом 167	Пригородный	15:08:0100107:13	003002000000 Земли населенных пунктов	Для ведения личного подсобного хозяйства	13	02:02:02	718	669,85	480 952,30
21557	Респ. Северная Осетия - Алания, р-н Пригородный, с. Михайловское, ул. Р.Люксембург, 169	Пригородный	15:08:0100107:14	003002000000 Земли населенных пунктов	Для ведения личного подсобного хозяйства	13	02:02:02	700	669,85	468 895,00
21558	Респ. Северная Осетия - Алания, р-н Пригородный, с. Михайловское, ул. Р.Люксембург, дом 171	Пригородный	15:08:0100107:15	003002000000 Земли населенных пунктов	Для индивидуальной жилой застройки	13	02:02:01	719	669,85	481 622,15
21559	Республика Северная Осетия-Алания, р-н Пригородный, с. Михайловское, ул. Р.Люксембург, 173	Пригородный	15:08:0100107:16	003002000000 Земли населенных пунктов	Для ведения личного подсобного хозяйства	13	02:02:02	616	669,85	412 627,60
21560	Республика Северная Осетия-Алания, р-н Пригородный, с. Михайловское, ул. Р. Люксембург, 175	Пригородный	15:08:0100107:17	003002000000 Земли населенных пунктов	Для ведения личного подсобного хозяйства	13	02:02:02	731	669,85	489 660,35
21561	Респ. Северная Осетия - Алания, р-н Пригородный, с. Михайловское, ул. Р.Люксембург, дом 177	Пригородный	15:08:0100107:18	003002000000 Земли населенных пунктов	ИЖС	13	02:02:01	943	669,85	631 668,55
21562	Респ. Северная Осетия - Алания, р-н Пригородный, с. Михайловское, ул. Р.Люксембург, 179	Пригородный	15:08:0100107:19	003002000000 Земли населенных пунктов	Для ведения личного подсобного хозяйства	13	02:02:02	847	669,85	567 362,95
21563	Респ. Северная Осетия - Алания, р-н Пригородный, с. Михайловское, ул. Р.Люксембург, 181	Пригородный	15:08:0100107:20	003002000000 Земли населенных пунктов	Для ведения личного подсобного хозяйства	13	02:02:02	1 399	669,85	937 120,15
21564	Респ. Северная Осетия - Алания, р-н Пригородный, с. Михайловское, ул. Р.Люксембург, 183	Пригородный	15:08:0100107:21	003002000000 Земли населенных пунктов	Для ведения личного подсобного хозяйства	13	02:02:02	1 021	669,85	683 910,85
21565	Респ. Северная Осетия - Алания, р-н Пригородный, с. Михайловское, ул. Р.Люксембург, 185	Пригородный	15:08:0100107:22	003002000000 Земли населенных пунктов	Для ведения личного подсобного хозяйства	13	02:02:02	1 014	669,85	679 227,90
21566	Республика Северная Осетия-Алания, р-н Пригородный, с. Михайловское, ул. Р.Люксембург, 187	Пригородный	15:08:0100107:23	003002000000 Земли населенных пунктов	Для ведения личного подсобного хозяйства	13	02:02:02	804	669,85	538 559,40
21567	Республика Северная Осетия-Алания, Пригородный район, с Михайловское, ул К.Либкнехта	Пригородный	15:08:0100107:233	003002000000 Земли населенных пунктов	Для ведения личного подсобного хозяйства	13	02:02:02	681	669,85	456 167,85
21568	Республика Северная Осетия - Алания, м.р-н Пригородный, с.п. Михайловское, с Михайловское, ул К.Либкнехта, двлд. 188	Пригородный	15:08:0100107:234	003002000000 Земли населенных пунктов	Для ведения личного подсобного хозяйства	13	02:02:02	718	669,85	480 952,30
21569	Респ. Северная Осетия - Алания, р-н Пригородный, с. Михайловское, ул. Р.Люксембург, дом 189	Пригородный	15:08:0100107:24	003002000000 Земли населенных пунктов	ИЖС	13	02:02:01	1 094	669,85	732 815,90
21570	Респ. Северная Осетия - Алания, р-н Пригородный, с. Михайловское, ул. Цветочная, дом 3	Пригородный	15:08:0100107:26	003002000000 Земли населенных пунктов	Для ведения личного подсобного хозяйства	13	02:02:02	607	669,85	406 598,95
21571	Респ. Северная Осетия - Алания, р-н Пригородный, с. Михайловское, ул. К.Либкнехта, 178	Пригородный	15:08:0100107:29	003002000000 Земли населенных пунктов	Для ведения личного подсобного хозяйства	13	02:02:02	650	669,85	435 402,50
21572	Респ. Северная Осетия - Алания, р-н Пригородный, с. Михайловское, ул. К.Либкнехта. 180	Пригородный	15:08:0100107:30	003002000000 Земли населенных пунктов	Для ведения личного подсобного хозяйства	13	02:02:02	440	669,85	294 734,00
21573	Респ. Северная Осетия - Алания, р-н Пригородный, с. Михайловское, ул. К.Либкнехта. дом 182	Пригородный	15:08:0100107:31	003002000000 Земли населенных пунктов	Для ведения личного подсобного хозяйства	13	02:02:02	886	669,85	593 487,10
21574	Республика Северная Осетия-Алания, р-н Пригородный, с. Михайловское, ул К.Либкнехта, 186	Пригородный	15:08:0100107:32	003002000000 Земли населенных пунктов	Для ведения личного подсобного хозяйства	13	02:02:02	699	669,85	468 225,15
21575	Респ. Северная Осетия - Алания, р-н Пригородный, с. Михайловское, ул. К.Либкнехта, дом 190	Пригородный	15:08:0100107:33	003002000000 Земли населенных пунктов	Для ведения личного подсобного хозяйства	13	02:02:02	1 018	669,85	681 907,30
21576	Российская Федерация, Республика Северная Осетия - Алания, Пригородный район, с. Михайловское, ул. К.Либкнехта, 192	Пригородный	15:08:0100107:34	003002000000 Земли населенных пунктов	Для ведения личного подсобного хозяйства	13	02:02:02	674	669,85	451 478,90
21577	Респ. Северная Осетия - Алания, р-н Пригородный, с. Михайловское, ул. К.Либкнехта. 194	Пригородный	15:08:0100107:35	003002000000 Земли населенных пунктов	Для ведения личного подсобного хозяйства	13	02:02:02	816	669,85	546 597,60
21578	Респ. Северная Осетия - Алания, р-н Пригородный, с. Михайловское, ул. К.Либкнехта, дом 196	Пригородный	15:08:0100107:36	003002000000 Земли населенных пунктов	ИЖС	13	02:02:01	823	669,85	551 286,55
21579	Респ. Северная Осетия - Алания, р-н Пригородный, с. Михайловское, ул. К.Либкнехта, 198	Пригородный	15:08:0100107:38	003002000000 Земли населенных пунктов	Для ведения личного подсобного хозяйства	13	02:02:02	1 308	669,85	876 163,80
21580	Российская Федерация, Республика Северная Осетия - Алания, Пригородный район, с. Михайловское, ул. К.Либкнехта, 200	Пригородный	15:08:0100107:39	003002000000 Земли населенных пунктов	Для ведения личного подсобного хозяйства	13	02:02:02	1 081	669,85	724 107,85
21581	Респ. Северная Осетия - Алания, р-н Пригородный, с. Михайловское, ул. Р.Люксембург, дом 149	Пригородный	15:08:0100107:4	003002000000 Земли населенных пунктов	ИЖС	13	02:02:01	716	669,85	479 612,60
21582	Респ. Северная Осетия - Алания, р-н Пригородный, с. Михайловское, ул. К.Либкнехта, 202	Пригородный	15:08:0100107:40	003002000000 Земли населенных пунктов	Для ведения личного подсобного хозяйства	13	02:02:02	1 072	669,85	718 079,20
21583	Респ. Северная Осетия - Алания, р-н Пригородный, с. Михайловское, ул. К.Либкнехта, дом 204	Пригородный	15:08:0100107:41	003002000000 Земли населенных пунктов	ИЖС	13	02:02:01	763	669,85	511 093,55
21584	Республика Северная Осетия-Алания, р-н Пригородный, с. Михайловское, ул. К.Либкнехта. 206	Пригородный	15:08:0100107:42	003002000000 Земли населенных пунктов	Для ведения личного подсобного хозяйства	13	02:02:02	544	669,85	364 398,40
21585	Респ. Северная Осетия - Алания, р-н Пригородный, с. Михайловское, ул. К.Либкнехта. дом 206 а	Пригородный	15:08:0100107:43	003002000000 Земли населенных пунктов	ИЖС	13	02:02:01	522	669,85	349 661,70
21586	Респ. Северная Осетия - Алания, р-н Пригородный, с. Михайловское, ул. К.Либкнехта. дом 208	Пригородный	15:08:0100107:44	003002000000 Земли населенных пунктов	ИЖС	13	02:02:01	880	669,85	589 468,00

№ п/п	Местоположение ЗУ	Район	Кадастровый номер ЗУ	Категория земель	Разрешенное использование по документу	Код вида разрешенного использования (в соответствии с классификатором видов разрешенного использования земельных участков)	Вид использования объектов недвижимости	Площадь	УПКС	КС
21587	Респ. Северная Осетия - Алания, р-н Пригородный, с. Михайловское, ул. К.Либкнехта, 208 "а"	Пригородный	15:08:0100107:45	0030020000000 Земли населенных пунктов	Для ведения личного подсобного хозяйства	13	02:0020	663	669,85	444 110,55
21588	Респ. Северная Осетия - Алания, р-н Пригородный, с. Михайловское, ул. К.Либкнехта, 210	Пригородный	15:08:0100107:46	0030020000000 Земли населенных пунктов	Для ведения личного подсобного хозяйства	13	02:0020	953	669,85	638 367,05
21589	Респ. Северная Осетия - Алания, р-н Пригородный, с. Михайловское, ул. Р.Люксембург, дом 157	Пригородный	15:08:0100107:47	0030020000000 Земли населенных пунктов	Для ведения личного подсобного хозяйства	13	02:0020	503	669,85	336 934,55
21590	Респ. Северная Осетия - Алания, р-н Пригородный, с. Михайловское, ул. Р.Люксембург, 151	Пригородный	15:08:0100107:5	0030020000000 Земли населенных пунктов	Для ведения личного подсобного хозяйства	13	02:0020	684	669,85	458 177,40
21591	Республика Северная Осетия-Алания, р-н Пригородный, с. Михайловское, ул Р.Люксембург, д 151б	Пригородный	15:08:0100107:6	0030020000000 Земли населенных пунктов	Для ведения личного подсобного хозяйства	13	02:0020	624	669,85	417 986,40
21592	Республика Северная Осетия-Алания, р-н Пригородный, с. Михайловское, ул. Р.Люксембург, 155	Пригородный	15:08:0100107:8	0030020000000 Земли населенных пунктов	Для ведения личного подсобного хозяйства	13	02:0020	720	669,85	482 292,00
21593	Российская Федерация, Республика Северная Осетия - Алания, Пригородный район, с. Михайловское, ул. Институтская, 4	Пригородный	15:08:0100107:85	0030020000000 Земли населенных пунктов	Для ведения личного подсобного хозяйства	13	02:0020	623	669,85	417 316,55
21594	Респ. Северная Осетия - Алания, р-н Пригородный, с. Михайловское, ул. Р.Люксембург, 159	Пригородный	15:08:0100107:9	0030020000000 Земли населенных пунктов	Для ведения личного подсобного хозяйства	13	02:0020	700	669,85	468 895,00
21595	Российская Федерация, Республика Северная Осетия - Алания, Пригородный район, с. Михайловское, ул Ф.Ярового, 173А	Пригородный	15:08:0100108:1	0030020000000 Земли населенных пунктов	Для ведения личного подсобного хозяйства	13	02:0020	754	669,85	505 066,90
21596	Респ. Северная Осетия - Алания, р-н Пригородный, с. Михайловское, ул. Ф. Ярового, дом 143	Пригородный	15:08:0100108:10	0030020000000 Земли населенных пунктов	Для ведения личного подсобного хозяйства	13	02:0020	962	669,85	644 395,70
21597	Северная Осетия - Алания респ, р-н Пригородный, с Михайловское, ул Ф.Ярового, 145	Пригородный	15:08:0100108:11	0030020000000 Земли населенных пунктов	Для ведения личного подсобного хозяйства	13	02:0020	812	669,85	543 918,20
21598	Респ. Северная Осетия - Алания, р-н Пригородный, с. Михайловское, ул. Ф.Ярового, дом 147	Пригородный	15:08:0100108:12	0030020000000 Земли населенных пунктов	Для ведения личного подсобного хозяйства	13	02:0020	1 844	669,85	1 235 203,40
21599	Респ. Северная Осетия - Алания, р-н Пригородный, с. Михайловское, ул. Ф. Ярового. дом 149	Пригородный	15:08:0100108:13	0030020000000 Земли населенных пунктов	Для ведения личного подсобного хозяйства	13	02:0020	675	669,85	452 148,75
21600	Респ. Северная Осетия - Алания, р-н Пригородный, с. Михайловское, ул. Ярового, дом 151	Пригородный	15:08:0100108:14	0030020000000 Земли населенных пунктов	ИЖС	13	02:0010	810	669,85	542 578,50
21601	Республика Северная Осетия-Алания, р-н Пригородный, с Михайловское, ул Ф.Ярового, 151 а	Пригородный	15:08:0100108:15	0030020000000 Земли населенных пунктов	Для ведения личного подсобного хозяйства	13	02:0020	600	669,85	401 910,00
21602	Респ. Северная Осетия - Алания, р-н Пригородный, с. Михайловское, ул. Ярового, дом 153	Пригородный	15:08:0100108:16	0030020000000 Земли населенных пунктов	Для индивидуальной жилой застройки	13	02:0010	919	669,85	615 592,15
21603	Российская Федерация, Республика Северная Осетия - Алания, Пригородный район, с. Михайловское, ул Ф.Ярового, 155	Пригородный	15:08:0100108:17	0030020000000 Земли населенных пунктов	ИЖС	13	02:0010	1 795	669,85	1 202 380,75
21604	Республика Северная Осетия-Алания, р-н Пригородный, с. Михайловское, ул Ф. Ярового, 157	Пригородный	15:08:0100108:18	0030020000000 Земли населенных пунктов	Для ведения личного подсобного хозяйства	13	02:0020	1 064	669,85	712 720,40
21605	Респ. Северная Осетия - Алания, р-н Пригородный, с. Михайловское, ул. Ф. Ярового, дом 159	Пригородный	15:08:0100108:19	0030020000000 Земли населенных пунктов	Для ведения личного подсобного хозяйства	13	02:0020	1 708	669,85	1 144 103,80
21606	Респ. Северная Осетия - Алания, р-н Пригородный, с. Михайловское, ул. Р.Люксембург, дом 166	Пригородный	15:08:0100108:2	0030020000000 Земли населенных пунктов	под существующим жильем домом и приусадебн м участком	13	02:0010	1 000	669,85	669 850,00
21607	Респ. Северная Осетия - Алания, р-н Пригородный, с. Михайловское, ул. Ф.Ярового, дом 161	Пригородный	15:08:0100108:20	0030020000000 Земли населенных пунктов	Для ведения личного подсобного хозяйства	13	02:0020	958	669,85	641 716,30
21608	Республика Северная Осетия-Алания, р-н Пригородный, с Михайловское, ул. Ф.Ярового, 163	Пригородный	15:08:0100108:21	0030020000000 Земли населенных пунктов	Для ведения личного подсобного хозяйства	13	02:0020	1 055	669,85	706 691,75
21609	Респ. Северная Осетия - Алания, р-н Пригородный, с. Михайловское, ул. Ярового, дом 165	Пригородный	15:08:0100108:22	0030020000000 Земли населенных пунктов	Для индивидуальной жилой застройки	13	02:0010	1 006	669,85	673 869,10
21610	Респ. Северная Осетия - Алания, р-н Пригородный, с. Михайловское, ул. Ярового. 167	Пригородный	15:08:0100108:23	0030020000000 Земли населенных пунктов	Для ведения личного подсобного хозяйства	13	02:0020	907	669,85	607 553,95
21611	Респ. Северная Осетия - Алания, р-н Пригородный, с. Михайловское, ул. Ярового, дом 169	Пригородный	15:08:0100108:24	0030020000000 Земли населенных пунктов	ИЖС	13	02:0010	1 300	669,85	870 805,00
21612	Респ. Северная Осетия - Алания, р-н Пригородный, с. Михайловское, ул. Ф.Ярового. дом 171	Пригородный	15:08:0100108:25	0030020000000 Земли населенных пунктов	Для ведения личного подсобного хозяйства	13	02:0020	936	669,85	626 979,60
21613	Респ. Северная Осетия - Алания, р-н Пригородный, с. Михайловское, ул. Ф.Ярового. 173	Пригородный	15:08:0100108:26	0030020000000 Земли населенных пунктов	Для ведения личного подсобного хозяйства	13	02:0020	623	669,85	417 316,55
21614	Респ. Северная Осетия - Алания, р-н Пригородный, с. Михайловское, ул. Ярового, дом 173 а	Пригородный	15:08:0100108:27	0030020000000 Земли населенных пунктов	ИЖС	13	02:0010	600	669,85	401 910,00
21615	Респ. Северная Осетия - Алания, р-н Пригородный, с. Михайловское, ул. Цветочная, дом 11	Пригородный	15:08:0100108:28	0030020000000 Земли населенных пунктов	Для ведения личного подсобного хозяйства	13	02:0020	1 067	669,85	714 729,95
21616	Респ. Северная Осетия - Алания, р-н Пригородный, с. Михайловское, ул. Цветочная, дом 13	Пригородный	15:08:0100108:29	0030020000000 Земли населенных пунктов	Для ведения личного подсобного хозяйства	13	02:0020	688	669,85	460 856,80
21617	Респ. Северная Осетия - Алания, р-н Пригородный, с. Михайловское, ул. Ф.Ярового. 137	Пригородный	15:08:0100108:30	0030020000000 Земли населенных пунктов	Для ведения личного подсобного хозяйства	13	02:0020	521	669,85	348 991,85
21618	Российская Федерация, Республика Северная Осетия - Алания, Пригородный район, с. Михайловское, ул Ярового, 127	Пригородный	15:08:0100108:32	0030020000000 Земли населенных пунктов	Индивидуальное жилищное строительство	13	02:0010	700	669,85	468 895,00
21619	Респ. Северная Осетия - Алания, р-н Пригородный, с. Михайловское, ул. Институтская, 10	Пригородный	15:08:0100108:33	0030020000000 Земли населенных пунктов	Для ведения личного подсобного хозяйства	13	02:0020	514	669,85	344 302,90
21620	Респ. Северная Осетия - Алания, р-н Пригородный, с. Михайловское, ул. Институтская. 12	Пригородный	15:08:0100108:34	0030020000000 Земли населенных пунктов	Для ведения личного подсобного хозяйства	13	02:0020	746	669,85	499 708,10
21621	Респ. Северная Осетия - Алания, р-н Пригородный, с. Михайловское, ул. Р.Люксембург, дом 156	Пригородный	15:08:0100108:35	0030020000000 Земли населенных пунктов	Для эксплуатации жилого дома и ведения личного подсобного хозяйства	13	02:0020	551	669,85	369 087,35
21622	Респ. Северная Осетия - Алания, р-н Пригородный, с. Михайловское, ул. Р.Люксембург, 158	Пригородный	15:08:0100108:36	0030020000000 Земли населенных пунктов	Для ведения личного подсобного хозяйства	13	02:0020	1 116	669,85	747 552,60
21623	Респ. Северная Осетия - Алания, р-н Пригородный, с. Михайловское, ул. Р.Люксембург, дом 160	Пригородный	15:08:0100108:37	0030020000000 Земли населенных пунктов	ИЖС	13	02:0010	659	669,85	441 431,15
21624	Респ. Северная Осетия - Алания, р-н Пригородный, с. Михайловское, ул. Р.Люксембург, дом 162	Пригородный	15:08:0100108:38	0030020000000 Земли населенных пунктов	Для ведения личного подсобного хозяйства	13	02:0020	827	669,85	553 965,95
21625	Респ. Северная Осетия - Алания, р-н Пригородный, с. Михайловское, ул. Р.Люксембург, дом 164	Пригородный	15:08:0100108:39	0030020000000 Земли населенных пунктов	Для ведения личного подсобного хозяйства	13	02:0020	1 593	669,85	1 067 071,05
21626	Российская Федерация, Республика Северная Осетия-Алания, Пригородный район, с. Михайловское, ул. Ф.Ярового, 169	Пригородный	15:08:0100108:4	0030020000000 Земли населенных пунктов	Для эксплуатации существующего жилого дома и ведения личного подсобного хозяйства	13	02:0010	1 367	669,85	915 684,95
21627	Респ. Северная Осетия - Алания, р-н Пригородный, с. Михайловское, ул. Р.Люксембург, дом 166	Пригородный	15:08:0100108:40	0030020000000 Земли населенных пунктов	Для индивидуальной жилой застройки	13	02:0010	978	669,85	655 113,30
21628	Респ. Северная Осетия - Алания, р-н Пригородный, с. Михайловское, ул. Р.Люксембург, дом 168	Пригородный	15:08:0100108:41	0030020000000 Земли населенных пунктов	Для индивидуальной жилой застройки	13	02:0010	630	669,85	422 005,50
21629	Респ. Северная Осетия - Алания, р-н Пригородный, с. Михайловское, ул. Р.Люксембург, дом 170	Пригородный	15:08:0100108:42	0030020000000 Земли населенных пунктов	ИЖС	13	02:0010	510	669,85	341 623,50
21630	Респ. Северная Осетия - Алания, р-н Пригородный, с. Михайловское, ул. Р.Люксембург, дом 172	Пригородный	15:08:0100108:43	0030020000000 Земли населенных пунктов	ИЖС	13	02:0010	810	669,85	542 578,50

№ п/п	Местоположение ЗУ	Район	Кадастровый номер ЗУ	Категория земель	Разрешенное использование по документу	Код вида разрешенного использования (в соответствии с классификатором видов разрешенного использования земельных участков)	Вид использования объектов недвижимости	Площадь	УПКС	КС
21631	Респ. Северная Осетия - Алания, р-н Пригородный, с. Михайловское, ул. Р.Люксембург, 174	Пригородный	15:08:0100108:44	0030020000000 Земли населенных пунктов	Для ведения личного подсобного хозяйства	13	02:0020	853	669,85	571 382,05
21632	Северная Осетия - Алания респ, р-н Пригородный, с. Михайловское, ул. Р.Люксембург, 176	Пригородный	15:08:0100108:45	0030020000000 Земли населенных пунктов	Для ведения личного подсобного хозяйства	13	02:0020	1 122	669,85	751 571,70
21633	Респ. Северная Осетия - Алания, р-н Пригородный, с. Михайловское, ул. Р.Люксембург №178	Пригородный	15:08:0100108:46	0030020000000 Земли населенных пунктов	Для ведения личного подсобного хозяйства	13	02:0020	844	669,85	565 353,40
21634	Респ. Северная Осетия - Алания, р-н Пригородный, с. Михайловское, ул. Р.Люксембург, дом 180	Пригородный	15:08:0100108:47	0030020000000 Земли населенных пунктов	ИЖС	13	02:0010	2 395	669,85	1 604 290,75
21635	Респ. Северная Осетия - Алания, р-н Пригородный, с. Михайловское, ул. Р.Люксембург, 182	Пригородный	15:08:0100108:48	0030020000000 Земли населенных пунктов	Для ведения личного подсобного хозяйства	13	02:0020	1 136	669,85	760 949,60
21636	Респ. Северная Осетия - Алания, р-н Пригородный, с. Михайловское, ул. Р.Люксембург, дом 184	Пригородный	15:08:0100108:49	0030020000000 Земли населенных пунктов	ИЖС	13	02:0010	691	669,85	462 866,35
21637	Республика Северная Осетия-Алания, р-н Пригородный, с. Михайловское, ул. Ф. Ярового, 175	Пригородный	15:08:0100108:5	0030020000000 Земли населенных пунктов	Для ведения личного подсобного хозяйства	13	02:0020	639	669,85	428 034,15
21638	Северная Осетия - Алания респ, р-н Пригородный, с. Михайловское, ул. Р. Люксембург, 186	Пригородный	15:08:0100108:50	0030020000000 Земли населенных пунктов	Для ведения личного подсобного хозяйства	13	02:0020	1 943	669,85	1 301 518,55
21639	Республика Северная Осетия-Алания, р-н Пригородный, с. Михайловское, ул Р. Люксембург, 188	Пригородный	15:08:0100108:51	0030020000000 Земли населенных пунктов	Для ведения личного подсобного хозяйства	13	02:0020	1 094	669,85	732 815,90
21640	Северная Осетия - Алания респ, р-н Пригородный, с.Михайловское, ул Р.Люксембург, 190	Пригородный	15:08:0100108:52	0030020000000 Земли населенных пунктов	Для ведения личного подсобного хозяйства	13	02:0020	1 597	669,85	1 069 750,45
21641	Северная Осетия - Алания респ, р-н Пригородный, с. Михайловское, ул. Р.Люксембург, 192	Пригородный	15:08:0100108:53	0030020000000 Земли населенных пунктов	Для ведения личного подсобного хозяйства	13	02:0020	1 018	669,85	681 907,30
21642	Респ. Северная Осетия - Алания, р-н Пригородный, с. Михайловское, ул. Р.Люксембург, дом 194	Пригородный	15:08:0100108:54	0030020000000 Земли населенных пунктов	ИЖС	13	02:0010	959	669,85	642 386,15
21643	Респ. Северная Осетия - Алания, р-н Пригородный, с. Михайловское, ул. Р.Люксембург, дом 196	Пригородный	15:08:0100108:55	0030020000000 Земли населенных пунктов	ИЖС	13	02:0010	1 021	669,85	683 916,85
21644	Республика Северная Осетия - Алания, Пригородный район, с. Михайловское, ул. Р.Люксембург, 198	Пригородный	15:08:0100108:56	0030020000000 Земли населенных пунктов	ИЖС	13	02:0010	920	669,85	616 262,00
21645	Республика Северная Осетия-Алания, р-н Пригородный, с. Михайловское, ул. Р.Люксембург, 200	Пригородный	15:08:0100108:57	0030020000000 Земли населенных пунктов	Для индивидуального жилищного строительства	13	02:0010	843	669,85	564 683,55
21646	Респ. Северная Осетия - Алания, р-н Пригородный, с. Михайловское, ул. Р.Люксембург, дом 200 а	Пригородный	15:08:0100108:58	0030020000000 Земли населенных пунктов	ИЖС	13	02:0010	295	669,85	197 605,75
21647	Респ. Северная Осетия - Алания, р-н Пригородный, с. Михайловское, ул. Р.Люксембург, дом 202	Пригородный	15:08:0100108:59	0030020000000 Земли населенных пунктов	Для ведения личного подсобного хозяйства	13	02:0020	482	669,85	322 867,70
21648	Респ. Северная Осетия - Алания, р-н Пригородный, с. Михайловское, ул. Ярового, дом 177	Пригородный	15:08:0100108:6	0030020000000 Земли населенных пунктов	ИЖС	13	02:0010	700	669,85	468 895,00
21649	Респ. Северная Осетия - Алания, р-н Пригородный, с. Михайловское, ул. Ярового, 179	Пригородный	15:08:0100108:7	0030020000000 Земли населенных пунктов	Для ведения личного подсобного хозяйства	13	02:0020	235	669,85	157 414,75
21650	Республика Северная Осетия-Алания, р-н Пригородный, с. Михайловское, ул. Ф.Ярового, 139	Пригородный	15:08:0100108:8	0030020000000 Земли населенных пунктов	Для ведения личного подсобного хозяйства	13	02:0020	131	669,85	87 750,35
21651	Респ. Северная Осетия - Алания, р-н Пригородный, с. Михайловское, ул. Ярового, дом 141	Пригородный	15:08:0100108:9	0030020000000 Земли населенных пунктов	ИЖС	13	02:0010	1 168	669,85	782 384,80
21652	Республика Северная Осетия-Алания, р-н Пригородный, с.Михайловское, ул.Мичурина, 8	Пригородный	15:08:0100109:1	0030020000000 Земли населенных пунктов	Промышленные предприятия V класса	6	06:0000	1 352	624,97	844 959,44
21653	Республика Северная Осетия-Алания, р-н Пригородный, с. Михайловское, ул. Мичурина, 9	Пригородный	15:08:0100109:116	0030020000000 Земли населенных пунктов	Для эксплуатации многоквартирного жилого дома	2	02:0050	534	1 674,63	894 252,42
21654	Респ. Северная Осетия - Алания, р-н Пригородный, с. Михайловское, ул. Вильямса, дом 4 "а"	Пригородный	15:08:0100109:17	0030020000000 Земли населенных пунктов	Под строительство магазина	4	04:0040	35	1 741,62	60 956,70
21655	Респ. Северная Осетия - Алания, р-н Пригородный, с. Михайловское, ул. Тимирязева, дом 5	Пригородный	15:08:0100109:18	0030020000000 Земли населенных пунктов	Для эксплуатации многоквартирного жилого дома	2	02:0050	234	1 674,63	391 863,42
21656	Респ. Северная Осетия - Алания, р-н Пригородный, с. Михайловское, ул. Тимирязева, дом 7	Пригородный	15:08:0100109:19	0030020000000 Земли населенных пунктов	Для эксплуатации многоквартирного жилого дома	2	02:0050	414	1 674,63	693 296,82
21657	Респ. Северная Осетия - Алания, р-н Пригородный, с. Михайловское, ул. Мичурина, дом 3	Пригородный	15:08:0100109:20	0030020000000 Земли населенных пунктов	Для эксплуатации многоквартирного жилого дома	2	02:0050	299	1 674,63	500 714,37
21658	Респ. Северная Осетия - Алания, р-н Пригородный, с. Михайловское, ул. Тимирязева, дом 9	Пригородный	15:08:0100109:21	0030020000000 Земли населенных пунктов	Для эксплуатации многоквартирного жилого дома	2	02:0050	377	1 674,63	631 335,51
21659	Респ. Северная Осетия - Алания, р-н Пригородный, с. Михайловское, ул. Вильямса, дом 4 б	Пригородный	15:08:0100109:22	0030020000000 Земли населенных пунктов	Для размещения платежного терминала	4	04:0010	2	1 741,62	3 483,24
21660	Северная Осетия - Алания респ, р-н Пригородный, с.Михайловское, ул Вильямса, дом 2	Пригородный	15:08:0100109:23	0030020000000 Земли населенных пунктов	Для эксплуатации многоквартирного жилого дома	2	02:0050	502	1 674,63	840 664,26
21661	Российская Федерация, Республика Северная Осетия-Алания, Пригородный район, с.Михайловское, ул. Тимирязева, 5 "а"	Пригородный	15:08:0100109:24	0030020000000 Земли населенных пунктов	Земельный участок, предоставленный для ведения личного подсобного хозяйства	13	02:0020	171	669,85	114 544,35
21662	Республика Северная Осетия-Алания, Пригородный район, с.Михайловское, ул.Мичурина, д.5	Пригородный	15:08:0100109:248	0030020000000 Земли населенных пунктов	Ведение личного подсобного хозяйства (приусадебный участок)	13	02:0020	394	669,85	263 920,90
21663	Северная Осетия - Алания респ, р-н Пригородный, с.Михайловское, ул Тимирязева, 3	Пригородный	15:08:0100109:25	0030020000000 Земли населенных пунктов	Под эксплуатацию жилого многоквартирного дома	2	02:0050	234	1 674,63	391 863,42
21664	Северная Осетия - Алания респ, р-н Пригородный, с.Михайловское, ул.Ломоносова, 1 "а"	Пригородный	15:08:0100109:26	0030020000000 Земли населенных пунктов	Для ведения личного подсобного хозяйства	13	02:0020	602	669,85	403 249,70
21665	Республика Северная Осетия - Алания, м-р-н Пригородный, с.п. Михайловское, с.Михайловское, ул Вильямса	Пригородный	15:08:0100109:260	0030020000000 Земли населенных пунктов	Объекты розничной торговли	4	04:0020	76	1 741,62	132 363,12
21666	Республика Северная Осетия - Алания, м-р-н Пригородный, с.п. Михайловское, с.Михайловское, ул Мичурина, д. 9	Пригородный	15:08:0100109:262	0030020000000 Земли населенных пунктов	Для хранения автотранспорта	7	02:0071	28	653,11	18 287,08
21667	Республика Северная Осетия - Алания, м-р-н Пригородный, с.п. Михайловское, с.Михайловское, ул Мичурина	Пригородный	15:08:0100109:263	0030020000000 Земли населенных пунктов	Коммунальное обслуживание	6	03:0012	319	686,60	219 025,40
21668	Республика Северная Осетия - Алания, м-р-н Пригородный, с.п. Михайловское, с.Михайловское	Пригородный	15:08:0100109:265	0030020000000 Земли населенных пунктов	Земельные участки (территории) общего пользования (код ВРИ 12.0)	6	12:0001	2 964	89,14	264 210,96
21669	Северная Осетия - Алания респ, р-н Пригородный, с. Михайловское, ул. Ломоносова, 3 "б"	Пригородный	15:08:0100109:58	0030020000000 Земли населенных пунктов	Для ведения личного подсобного хозяйства	13	02:0020	376	669,85	251 863,60
21670	Российская Федерация, Республика Северная Осетия - Алания, Пригородный район, с. Михайловское, ул Мичурина, 9	Пригородный	15:08:0100109:6	0030020000000 Земли населенных пунктов	Под гараж	7	02:0071	23	653,11	15 021,53
21671	Российская Федерация, Республика Северная Осетия - Алания, Пригородный район, с. Михайловское, ул Мичурина, дом 9	Пригородный	15:08:0100109:8	0030020000000 Земли населенных пунктов	под гараж	7	02:0071	35	653,11	22 858,85
21672	Республика Северная Осетия-Алания, р-н Пригородный, с. Михайловское, ул. Ломоносова, 7, гараж 1	Пригородный	15:08:0100110:213	0030020000000 Земли населенных пунктов	Для строительства индивидуального гаража	7	02:0071	24	653,11	15 674,64
21673	Республика Северная Осетия-Алания, р-н Пригородный, с. Михайловское, ул. Ломоносова, 7/15	Пригородный	15:08:0100110:217	0030020000000 Земли населенных пунктов	Для строительства и эксплуатации гаража	7	02:0071	23	653,11	15 021,53
21674	Республика Северная Осетия-Алания, р-н Пригородный, с. Михайловское, ул. Ломоносова, 7, кв. 20, участок 11	Пригородный	15:08:0100110:230	0030020000000 Земли населенных пунктов	Под строительство подсобных помещений	7	02:0071	25	653,11	16 327,75
21675	Республика Северная Осетия-Алания, р-н Пригородный, с. Михайловское, ул. Тимирязева, 14	Пригородный	15:08:0100110:232	0030020000000 Земли населенных пунктов	Для ведения приусадебного хозяйства	13	02:0020	338	669,85	226 409,30
21676	Республика Северная Осетия-Алания, р-н Пригородный, с. Михайловское, ул.Вильямса, 2	Пригородный	15:08:0100110:28	0030020000000 Земли населенных пунктов	Под гараж	7	02:0071	21	653,11	13 715,31

№ пп	Местоположение ЗУ	Район	Кадастровый номер ЗУ	Категория земель	Разрешенное использование по документу	Код вида разрешенного использования (в соответствии с классификатором видов разрешенного использования земельных участков)	Вид использования объектов недвижимости	Площадь	УПКС	КС
21677	Респ. Северная Осетия - Алания, р-н Пригородный, с. Михайловское, ул. Вильямса, дом 2	Пригородный	15:08:0100110:33	003002000000 Земли населенных пунктов	под гараж	7	02:07:1	22	653,11	14 368,42
21678	Республика Северная Осетия - Алания, м.р-н Пригородный, с.п. Михайловское, с Михайловское, ул Ломоносова	Пригородный	15:08:0100110:346	003002000000 Земли населенных пунктов	Для ведения личного подсобного хозяйства	13	02:02:0	410	669,85	274 638,50
21679	Российская Федерация, Республика Северная Осетия - Алания, Пригородный район, с. Михайловское, ул. Вильямса, 6А	Пригородный	15:08:0100110:366	003002000000 Земли населенных пунктов	Для ведения личного подсобного хозяйства	13	02:02:0	234	669.85	156 744.90
21680	Республика Северная Осетия - Алания, м.р-н Пригородный, с.п. Михайловское, с Михайловское, ул Темирязева, двлд. 10	Пригородный	15:08:0100110:368	003002000000 Земли населенных пунктов	Жилые дома блокированной застройки до 3-х этажей включительно	13	02:01:0	409	669.85	273 968.65
21681	Республика Северная Осетия - Алания, м.р-н Пригородный, с.п. Михайловское, с Михайловское, ул Ломоносова	Пригородный	15:08:0100110:373	003002000000 Земли населенных пунктов	Хранение автотранспорта (код ВРИ 2.7.1)	7	02:07:1	24	653,11	15 674,64
21682	Респ. Северная Осетия - Алания, р-н Пригородный, с. Михайловское, ул. Темирязева, дом 12	Пригородный	15:08:0100110:38	003002000000 Земли населенных пунктов	ИЖС	13	02:01:0	360	669,85	241 146,00
21683	Республика Северная Осетия - Алания, м.р-н Пригородный, с.п. Михайловское, с Михайловское, ул Темирязева, двлд. 12А	Пригородный	15:08:0100110:39	003002000000 Земли населенных пунктов	Блокированная жилая застройка	13	02:01:0	376	669.85	251 863.60
21684	Респ. Северная Осетия - Алания, р-н Пригородный, с. Михайловское, ул. Темирязева, дом 2, квартира 1	Пригородный	15:08:0100110:40	003002000000 Земли населенных пунктов	ИЖС	13	02:01:0	229	669.85	153 395.65
21685	Респ. Северная Осетия - Алания, р-н Пригородный, с. Михайловское, ул. Темирязева, дом 2, квартира 2	Пригородный	15:08:0100110:41	003002000000 Земли населенных пунктов	ИЖС	13	02:01:0	378	669,85	253 203,30
21686	Респ. Северная Осетия - Алания, р-н Пригородный, с. Михайловское, ул. Темирязева, дом 4, квартира 1	Пригородный	15:08:0100110:42	003002000000 Земли населенных пунктов	ИЖС	13	02:01:0	259	669,85	173 491,15
21687	Респ. Северная Осетия - Алания, р-н Пригородный, с. Михайловское, ул. Темирязева, дом 4, квартира 2	Пригородный	15:08:0100110:43	003002000000 Земли населенных пунктов	ИЖС	13	02:01:0	279	669.85	186 888.15
21688	Респ. Северная Осетия - Алания, р-н Пригородный, с. Михайловское, ул. Темирязева, дом 6, квартира 1	Пригородный	15:08:0100110:44	003002000000 Земли населенных пунктов	ИЖС	13	02:01:0	636	669.85	426 024.60
21689	Респ. Северная Осетия - Алания, р-н Пригородный, с. Михайловское, ул. Темирязева, дом 6, квартира 2	Пригородный	15:08:0100110:45	003002000000 Земли населенных пунктов	ИЖС	13	02:01:0	352	669,85	235 787,20
21690	Республика Северная Осетия-Алания, р-н Пригородный, с Михайловское, ул Темирязева, д 8, кв 1	Пригородный	15:08:0100110:46	003002000000 Земли населенных пунктов	ИЖС	13	02:01:0	200	669,85	133 970,00
21691	Респ. Северная Осетия - Алания, р-н Пригородный, с. Михайловское, ул. Темирязева, дом 8, квартира 2	Пригородный	15:08:0100110:47	003002000000 Земли населенных пунктов	ИЖС	13	02:01:0	321	669.85	215 021.85
21692	Респ. Северная Осетия - Алания, р-н Пригородный, с. Михайловское, ул. Темирязева, дом 10, квартира 1	Пригородный	15:08:0100110:48	003002000000 Земли населенных пунктов	ИЖС	13	02:01:0	196	669.85	131 290.60
21693	Респ. Северная Осетия - Алания, р-н Пригородный, с. Михайловское, ул. Темирязева, дом 14	Пригородный	15:08:0100110:50	003002000000 Земли населенных пунктов	Для ведения личного подсобного хозяйства	13	02:02:0	353	669,85	236 457,05
21694	Респ. Северная Осетия - Алания, р-н Пригородный, с. Михайловское, ул. Темирязева, дом 16	Пригородный	15:08:0100110:54	003002000000 Земли населенных пунктов	Для эксплуатации многоквартирного жилого дома	2	02:02:0	592	1 674,63	991 380,96
21695	Респ. Северная Осетия - Алания, р-н Пригородный, с. Михайловское, ул. Вильямса, дом 10	Пригородный	15:08:0100110:55	003002000000 Земли населенных пунктов	Для эксплуатации многоквартирного жилого дома	2	02:02:0	408	1 674,63	683 249.04
21696	Респ. Северная Осетия - Алания, р-н Пригородный, с. Михайловское, ул. Вильямса, дом 6	Пригородный	15:08:0100110:56	003002000000 Земли населенных пунктов	Для эксплуатации многоквартирного жилого дома	2	02:02:0	449	1 674,63	751 908.87
21697	Респ. Северная Осетия - Алания, р-н Пригородный, с. Михайловское, ул. Вильямса, дом 8	Пригородный	15:08:0100110:57	003002000000 Земли населенных пунктов	Для эксплуатации многоквартирного жилого дома	2	02:02:0	421	1 674,63	705 019,23
21698	Северная Осетия - Алания респ, р-н Пригородный, с Михайловское, ул Ломоносова, 7	Пригородный	15:08:0100110:58	003002000000 Земли населенных пунктов	Под эксплуатацию жилого многоквартирного дома	2	02:02:0	540	1 674,63	904 300,20
21699	Республика Северная Осетия - Алания, м.р-н Пригородный, с.п. Михайловское, с Михайловское, ул Ломоносова, двлд. 8А	Пригородный	15:08:0100111:10	003002000000 Земли населенных пунктов	Для ведения личного подсобного хозяйства	13	02:02:0	698	669.85	467 555.30
21700	Республика Северная Осетия - Алания, м.р-н Пригородный, с.п. Михайловское, с Михайловское, ул Ломоносова, двлд. 18А	Пригородный	15:08:0100111:11	003002000000 Земли населенных пунктов	Для ведения личного подсобного хозяйства	13	02:02:0	566	669.85	379 135.10
21701	Респ. Северная Осетия - Алания, р-н Пригородный, с. Михайловское, ул. Ломоносова, дом 12	Пригородный	15:08:0100111:12	003002000000 Земли населенных пунктов	Для ведения личного подсобного хозяйства	13	02:02:0	683	669,85	457 507,55
21702	Республика Северная Осетия - Алания, м.р-н Пригородный, с.п. Михайловское, с Михайловское, ул Мичурина, двлд. 1А	Пригородный	15:08:0100111:13	003002000000 Земли населенных пунктов	Для ведения личного подсобного хозяйства	13	02:02:0	428	669,85	286 695,80
21703	Северная Осетия - Алания респ, р-н Пригородный, с Михайловское, ул Ломоносова, 10	Пригородный	15:08:0100111:14	003002000000 Земли населенных пунктов	Под эксплуатацию жилого многоквартирного дома	2	02:02:0	308	1 674,63	515 786.04
21704	Республика Северная Осетия - Алания, м.р-н Пригородный, с.п. Михайловское, с Михайловское, ул Ломоносова, двлд. 1Б	Пригородный	15:08:0100111:214	003002000000 Земли населенных пунктов	Для ведения личного подсобного хозяйства	13	02:02:0	210	669.85	140 668.50
21705	Республика Северная Осетия - Алания, м.р-н Пригородный, с.п. Михайловское, с Михайловское, ул Ломоносова	Пригородный	15:08:0100111:215	003002000000 Земли населенных пунктов	Для ведения личного подсобного хозяйства	13	02:02:0	586	669,85	392 532,10
21706	Российская Федерация, Республика Северная Осетия - Алания, Пригородный район, с. Михайловское, ул. Ломоносова	Пригородный	15:08:0100111:217	003002000000 Земли населенных пунктов	Для ведения личного подсобного хозяйства (приусадебный земельный участок)	13	02:02:0	1 113	669,85	745 543,05
21707	Российская Федерация, Республика Северная Осетия - Алания, Пригородный район, с. Михайловское, ул. Ломоносова	Пригородный	15:08:0100111:218	003002000000 Земли населенных пунктов	Для ведения личного подсобного хозяйства (приусадебный земельный участок)	13	02:02:0	806	669.85	539 899.10
21708	Российская Федерация, Республика Северная Осетия - Алания, Пригородный район, с. Михайловское, ул. Ломоносова	Пригородный	15:08:0100111:219	003002000000 Земли населенных пунктов	Для ведения личного подсобного хозяйства (приусадебный земельный участок)	13	02:02:0	721	669.85	482 961.85
21709	Российская Федерация, Республика Северная Осетия - Алания, м.р-н Пригородный, с.п. Михайловское, с Михайловское, ул. Ломоносова, 16	Пригородный	15:08:0100111:220	003002000000 Земли населенных пунктов	Для ведения личного подсобного хозяйства (приусадебный земельный участок)	13	02:02:0	787	669,85	527 171,95
21710	Российская Федерация, Республика Северная Осетия - Алания, м.р-н Пригородный, с.п. Михайловское, с Михайловское, ул. Ломоносова, 16 А	Пригородный	15:08:0100111:221	003002000000 Земли населенных пунктов	Для ведения личного подсобного хозяйства (приусадебный земельный участок)	13	02:02:0	754	669,85	505 066,90
21711	Российская Федерация, Республика Северная Осетия - Алания, Пригородный район, с. Михайловское, ул. Ломоносова	Пригородный	15:08:0100111:222	003002000000 Земли населенных пунктов	Для ведения личного подсобного хозяйства (приусадебный земельный участок)	13	02:02:0	749	669.85	501 717.65
21712	Российская Федерация, Республика Северная Осетия - Алания, Пригородный район, с. Михайловское, ул. Ломоносова	Пригородный	15:08:0100111:223	003002000000 Земли населенных пунктов	Для ведения личного подсобного хозяйства (приусадебный земельный участок)	13	02:02:0	674	669.85	451 478.90
21713	Российская Федерация, Республика Северная Осетия - Алания, Пригородный район, с. Михайловское, ул. Ломоносова	Пригородный	15:08:0100111:224	003002000000 Земли населенных пунктов	Для ведения личного подсобного хозяйства (приусадебный земельный участок)	13	02:02:0	752	669,85	503 727,20
21714	Российская Федерация, Республика Северная Осетия - Алания, Пригородный район, с. Михайловское, ул. Ломоносова	Пригородный	15:08:0100111:225	003002000000 Земли населенных пунктов	Для ведения личного подсобного хозяйства (приусадебный земельный участок)	13	02:02:0	281	669,85	188 227,85
21715	Российская Федерация, Республика Северная Осетия - Алания, м.р-н Пригородный, с.п. Михайловское, с Михайловское, ул Ломоносова	Пригородный	15:08:0100111:226	003002000000 Земли населенных пунктов	Для ведения личного подсобного хозяйства (приусадебный земельный участок)	13	02:02:0	702	669.85	470 234.70
21716	Респ. Северная Осетия - Алания, р-н Пригородный, с. Михайловское, ул. Ломоносова, дом 20	Пригородный	15:08:0100111:3	003002000000 Земли населенных пунктов	Для ведения личного подсобного хозяйства	13	02:02:0	1 349	669.85	903 627.65

№ п/п	Местоположение ЗУ	Район	Кадастровый номер ЗУ	Категория земель	Разрешенное использование по документу	Код вида разрешенного использования (в соответствии с классификатором видов разрешенного использования земельных участков)	Вид использования объектов недвижимости	Площадь	УПКС	КС
21717	Респ. Северная Осетия - Алания, р-н Пригородный, с. Михайловское, ул. Ломоносова, дом 28	Пригородный	15:08:0100111:4	0030020000000 Земли населенных пунктов	Для ведения личного подсобного хозяйства	13	02:0020	986	669,85	660 472,10
21718	Респ. Северная Осетия - Алания, р-н Пригородный, с. Михайловское, ул. Ломоносова, дом 2	Пригородный	15:08:0100111:5	0030020000000 Земли населенных пунктов	Для эксплуатации существующего жилого дома	13	02:0010	997	669,85	667 840,45
21719	Северная Осетия - Алания респ, р-н Пригородный, с. Михайловское, ул. Ломоносова, 30	Пригородный	15:08:0100111:58	0030020000000 Земли населенных пунктов	Для ведения личного подсобного хозяйства	13	02:0020	1 113	669,85	745 543,05
21720	Респ. Северная Осетия - Алания, р-н Пригородный, с. Михайловское, ул. Ломоносова, дом 22	Пригородный	15:08:0100111:6	0030020000000 Земли населенных пунктов	Для ведения личного подсобного хозяйства	13	02:0020	792	669,85	530 521,20
21721	Северная Осетия - Алания респ, р-н Пригородный, с. Михайловское, ул. Ломоносова, 6 "а"	Пригородный	15:08:0100111:61	0030020000000 Земли населенных пунктов	Для ведения личного подсобного хозяйства	13	02:0020	609	669,85	407 938,65
21722	Республика Северная Осетия-Алания, р-н Пригородный, с Михайловское, ул Ломоносова, д 4а	Пригородный	15:08:0100111:63	0030020000000 Земли населенных пунктов	Для ведения личного подсобного хозяйства	13	02:0020	718	669,85	480 952,30
21723	Северная Осетия - Алания респ, р-н Пригородный, с. Михайловское, ул. Ломоносова, 32	Пригородный	15:08:0100111:64	0030020000000 Земли населенных пунктов	Для ведения личного подсобного хозяйства	13	02:0020	170	669,85	113 874,50
21724	Респ. Северная Осетия - Алания, р-н Пригородный, с. Михайловское, ул. Ломоносова, дом 22 "а"	Пригородный	15:08:0100111:7	0030020000000 Земли населенных пунктов	Для ведения личного подсобного хозяйства	13	02:0020	878	669,85	588 128,30
21725	Республика Северная Осетия-Алания, р-н Пригородный, с Михайловское, ул Ломоносова, 28 "а"	Пригородный	15:08:0100111:71	0030020000000 Земли населенных пунктов	Для ведения личного подсобного хозяйства	13	02:0020	1 034	669,85	692 624,90
21726	Республика Северная Осетия-Алания, р-н Пригородный, с. Михайловское, ул. Ломоносова, 30 "а"	Пригородный	15:08:0100111:72	0030020000000 Земли населенных пунктов	Для ведения личного подсобного хозяйства	13	02:0020	863	669,85	578 080,55
21727	Респ. Северная Осетия - Алания, р-н Пригородный, с. Михайловское, ул. Ломоносова, дом 6 "б"	Пригородный	15:08:0100111:8	0030020000000 Земли населенных пунктов	Для ведения личного подсобного хозяйства	13	02:0020	694	669,85	464 875,90
21728	Республика Северная Осетия-Алания, р-н Пригородный, с Михайловское, ул Вильямса, 12/17	Пригородный	15:08:0100111:80	0030020000000 Земли населенных пунктов	Для строительства гаража	7	02:0071	26	653,11	16 980,86
21729	Республика Северная Осетия - Алания, м р-н Пригородный, с.п. Михайловское, с Михайловское, ул Вильямса, д. 9	Пригородный	15:08:0100111:85	0030020000000 Земли населенных пунктов	Для строительства и эксплуатации гаража	7	02:0071	26	653,11	16 980,86
21730	Республика Северная Осетия-Алания, р-н Пригородный, с. Михайловское, ул. Вильямса, 14	Пригородный	15:08:0100111:87	0030020000000 Земли населенных пунктов	Объекты бытового обслуживания населения	3	03:0030	87	921,05	80 131,35
21731	Респ. Северная Осетия - Алания, р-н Пригородный, с. Михайловское, ул. Ломоносова, дом 18 "б"	Пригородный	15:08:0100111:9	0030020000000 Земли населенных пунктов	Для ведения личного подсобного хозяйства	13	02:0020	791	669,85	529 851,35
21732	Российская Федерация, Республика Северная Осетия-Алания, Пригородный район, с Михайловское, ул. Р.Люксембург, 135	Пригородный	15:08:0100112:1	0030020000000 Земли населенных пунктов	Для ведения личного подсобного хозяйства	13	02:0020	978	669,85	655 113,30
21733	Российская Федерация, Республика Северная Осетия-Алания, Пригородный район, с Михайловское, ул. К.Либкнехта, 158	Пригородный	15:08:0100112:10	0030020000000 Земли населенных пунктов	Для ведения личного подсобного хозяйства	13	02:0020	653	669,85	437 412,05
21734	Российская Федерация, Республика Северная Осетия-Алания, Пригородный район, с. Михайловское, ул. К.Либкнехта, 158а	Пригородный	15:08:0100112:11	0030020000000 Земли населенных пунктов	Для ведения личного подсобного хозяйства	13	02:0020	610	669,85	408 608,50
21735	Российская Федерация, Республика Северная Осетия-Алания, Пригородный район, с. Михайловское, ул. К.Либкнехта, 160	Пригородный	15:08:0100112:12	0030020000000 Земли населенных пунктов	Для ведения личного подсобного хозяйства	13	02:0020	876	669,85	586 788,60
21736	Российская Федерация, Республика Северная Осетия-Алания, Пригородный район, с Михайловское, ул. К.Либкнехта, 164	Пригородный	15:08:0100112:13	0030020000000 Земли населенных пунктов	Для ведения личного подсобного хозяйства	13	02:0020	2 069	669,85	1 385 919,65
21737	Российская Федерация, Республика Северная Осетия-Алания, Пригородный район, с Михайловское, ул. К.Либкнехта, 168	Пригородный	15:08:0100112:14	0030020000000 Земли населенных пунктов	Для ведения личного подсобного хозяйства	13	02:0020	766	669,85	513 105,10
21738	Российская Федерация, Республика Северная Осетия-Алания, Пригородный район, с. Михайловское, ул. К.Либкнехта, 170	Пригородный	15:08:0100112:15	0030020000000 Земли населенных пунктов	ИЖС	13	02:0010	633	669,85	424 015,05
21739	Российская Федерация, Республика Северная Осетия-Алания, Пригородный район, с. Михайловское, ул. К.Либкнехта, 172	Пригородный	15:08:0100112:16	0030020000000 Земли населенных пунктов	Для ведения личного подсобного хозяйства	13	02:0020	863	669,85	578 080,55
21740	Российская Федерация, Республика Северная Осетия-Алания, Пригородный район, с Михайловское, ул. Цветочная, 4а	Пригородный	15:08:0100112:163	0030020000000 Земли населенных пунктов	Для индивидуальной жилой застройки	13	02:0010	388	669,85	259 901,80
21741	Российская Федерация, Республика Северная Осетия-Алания, Пригородный район, с Михайловское, ул. Р.Люксембург, 147	Пригородный	15:08:0100112:164	0030020000000 Земли населенных пунктов	Для индивидуального жилищного строительства	13	02:0010	580	669,85	388 513,00
21742	Российская Федерация, Республика Северная Осетия-Алания, Пригородный район, с. Михайловское, ул. К.Либкнехта, 174	Пригородный	15:08:0100112:17	0030020000000 Земли населенных пунктов	Для ведения личного подсобного хозяйства	13	02:0020	509	669,85	340 953,65
21743	Российская Федерация, Республика Северная Осетия-Алания, Пригородный район, с. Михайловское, ул. К.Либкнехта, 162	Пригородный	15:08:0100112:19	0030020000000 Земли населенных пунктов	Для эксплуатации существующего кафе	4	04:0060	635	1 490,42	946 816,70
21744	Респ. Северная Осетия - Алания, р-н Пригородный, с. Михайловское, ул. Р.Люксембург, дом 137 а	Пригородный	15:08:0100112:2	0030020000000 Земли населенных пунктов	ИЖС	13	02:0010	700	669,85	468 895,00
21745	Российская Федерация, Республика Северная Осетия-Алания, Пригородный район, с Михайловское, ул. Первомайская, 5	Пригородный	15:08:0100112:20	0030020000000 Земли населенных пунктов	Для ведения личного подсобного хозяйства	13	02:0020	797	669,85	533 870,45
21746	Российская Федерация, Республика Северная Осетия-Алания, Пригородный район, с. Михайловское, ул. Р.Люксембург, 139	Пригородный	15:08:0100112:3	0030020000000 Земли населенных пунктов	Для ведения личного подсобного хозяйства	13	02:0020	1 723	669,85	1 154 151,55
21747	Российская Федерация, Республика Северная Осетия-Алания, Пригородный район, с. Михайловское, ул. Р.Люксембург, 141	Пригородный	15:08:0100112:4	0030020000000 Земли населенных пунктов	Для ведения личного подсобного хозяйства	13	02:0020	967	669,85	647 744,95
21748	Российская Федерация, Республика Северная Осетия-Алания, Пригородный район, с Михайловское, ул. Р.Люксембург, 143	Пригородный	15:08:0100112:5	0030020000000 Земли населенных пунктов	Для ведения личного подсобного хозяйства	13	02:0020	796	669,85	533 200,60
21749	Российская Федерация, Республика Северная Осетия-Алания, Пригородный район, с Михайловское, ул. Цветочная, 4	Пригородный	15:08:0100112:50	0030020000000 Земли населенных пунктов	Для ведения личного подсобного хозяйства	13	02:0020	291	669,85	194 926,35
21750	Российская Федерация, Республика Северная Осетия-Алания, Пригородный район, с. Михайловское, ул. Р.Люксембург, 137	Пригородный	15:08:0100112:52	0030020000000 Земли населенных пунктов	Для ведения личного подсобного хозяйства	13	02:0020	869	669,85	582 099,65
21751	Российская Федерация, Республика Северная Осетия-Алания, Пригородный район, с. Михайловское, ул. Р.Люксембург, 143а	Пригородный	15:08:0100112:6	0030020000000 Земли населенных пунктов	Для ведения личного подсобного хозяйства	13	02:0020	681	669,85	456 167,85
21752	Российская Федерация, Республика Северная Осетия-Алания, Пригородный район, с Михайловское, ул. Р.Люксембург, 145	Пригородный	15:08:0100112:7	0030020000000 Земли населенных пунктов	Для ведения личного подсобного хозяйства	13	02:0020	1 046	669,85	700 663,10
21753	Российская Федерация, Республика Северная Осетия-Алания, Пригородный район, с Михайловское, ул. Первомайская, 3	Пригородный	15:08:0100112:9	0030020000000 Земли населенных пунктов	Для индивидуальной жилой застройки	13	02:0010	626	669,85	419 326,10
21754	Республика Северная Осетия - Алания, м р-н Пригородный, с.п. Михайловское, с Михайловское, ул Ф.Ярового, двлд. 131А	Пригородный	15:08:0100113:10	0030020000000 Земли населенных пунктов	Для ведения личного подсобного хозяйства	13	02:0020	1 513	669,85	1 013 483,05
21755	Респ. Северная Осетия - Алания, р-н Пригородный, с. Михайловское, ул. Ф.Ярового, дом 133	Пригородный	15:08:0100113:11	0030020000000 Земли населенных пунктов	Для ведения личного подсобного хозяйства	13	02:0020	1 228	669,85	822 575,80
21756	Республика Северная Осетия - Алания, м р-н Пригородный, с.п. Михайловское, с Михайловское, ул Первомайская, двлд. 11	Пригородный	15:08:0100113:12	0030020000000 Земли населенных пунктов	ИЖС	13	02:0010	1 170	669,85	783 724,50
21757	Респ. Северная Осетия - Алания, р-н Пригородный, с. Михайловское, ул. Первомайская, дом 13	Пригородный	15:08:0100113:13	0030020000000 Земли населенных пунктов	ИЖС	13	02:0010	484	669,85	324 207,40

№ п/п	Местоположение ЗУ	Район	Кадастровый номер ЗУ	Категория земель	Разрешенное использование по документу	Код вида разрешенного использования (в соответствии с классификатором видов разрешенного использования земельных участков)	Вид использования объектов недвижимости	Площадь	УПКС	КС
21758	Республика Северная Осетия-Алания, р-н Пригородный, с Михайловское, ул Первомайская, 17	Пригородный	15:08:0100113:14	003002000000 Земли населенных пунктов	Для ведения личного подсобного хозяйства	13	02:02:02:0	599	669,85	401 240,15
21759	Респ. Северная Осетия - Алания, р-н Пригородный, с. Михайловское, ул. Р.Люксембург, дом 138	Пригородный	15:08:0100113:15	003002000000 Земли населенных пунктов	Для ведения личного подсобного хозяйства	13	02:02:02:0	696	669,85	466 215,60
21760	Респ. Северная Осетия - Алания, р-н Пригородный, с. Михайловское, ул. Р.Люксембург, дом 140	Пригородный	15:08:0100113:16	003002000000 Земли населенных пунктов	Для индивидуальной жилой застройки	13	02:02:01:0	774	669,85	518 463,90
21761	Республика Северная Осетия-Алания, р-н Пригородный, с Михайловское, ул Р.Люксембург, 142	Пригородный	15:08:0100113:17	003002000000 Земли населенных пунктов	Для ведения личного подсобного хозяйства	13	02:02:02:0	804	669,85	538 559,40
21762	Республика Северная Осетия - Алания, мр-н Пригородный, с.п. Михайловское, с Михайловское, ул Р.Люксембург, двлд. 144	Пригородный	15:08:0100113:18	003002000000 Земли населенных пунктов	Для ведения личного подсобного хозяйства	13	02:02:02:0	1 654	669,85	1 107 931,90
21763	Российская Федерация, Республика Северная Осетия-Алания, Пригородный муниципальный район, Михайловское сельское поселение, село Михайловское, улица Р. Люксембург, 146а	Пригородный	15:08:0100113:185	003002000000 Земли населенных пунктов	Для ведения личного подсобного хозяйства	13	02:02:02:0	806	669,85	539 899,10
21764	Республика Северная Осетия - Алания, мр-н Пригородный, с.п. Михайловское, с Михайловское, ул Р.Люксембург, двлд. 146	Пригородный	15:08:0100113:186	003002000000 Земли населенных пунктов	Для ведения личного подсобного хозяйства	13	02:02:02:0	784	669,85	525 162,40
21765	Северная Осетия - Алания респ, р-н Пригородный, с Михайловское, ул. Р Люксембург, 148	Пригородный	15:08:0100113:20	003002000000 Земли населенных пунктов	Для ведения личного подсобного хозяйства	13	02:02:02:0	913	669,85	611 573,05
21766	Респ. Северная Осетия - Алания, р-н Пригородный, с. Михайловское, ул. Р.Люксембург, дом 150	Пригородный	15:08:0100113:21	003002000000 Земли населенных пунктов	ИЖС	13	02:02:01:0	972	669,85	651 094,20
21767	Северная Осетия - Алания респ, р-н Пригородный, с. Михайловское, ул. Р. Люксембург, 152	Пригородный	15:08:0100113:22	003002000000 Земли населенных пунктов	Для ведения личного подсобного хозяйства	13	02:02:02:0	689	669,85	461 526,65
21768	Респ. Северная Осетия - Алания, р-н Пригородный, с. Михайловское, ул. Цветочная, 10	Пригородный	15:08:0100113:24	003002000000 Земли населенных пунктов	Для ведения личного подсобного хозяйства	13	02:02:02:0	945	669,85	633 008,25
21769	Респ. Северная Осетия - Алания, р-н Пригородный, с Михайловское, ул. Цветочная, дом 12	Пригородный	15:08:0100113:25	003002000000 Земли населенных пунктов	Для ведения личного подсобного хозяйства	13	02:02:02:0	638	669,85	427 364,30
21770	Республика Северная Осетия - Алания, мр-н Пригородный, с.п. Михайловское, с Михайловское, ул К.Либкнехта, двлд. 184А	Пригородный	15:08:0100113:26	003002000000 Земли населенных пунктов	Для ведения личного подсобного хозяйства	13	02:02:02:0	705	669,85	472 244,25
21771	Российская Федерация, Республика Северная Осетия - Алания, Пригородный район, с. Михайловское, ул. Ф. Ярового, 105	Пригородный	15:08:0100113:3	003002000000 Земли населенных пунктов	Для ведения личного подсобного хозяйства	13	02:02:02:0	1 353	669,85	906 307,05
21772	Респ. Северная Осетия - Алания, р-н Пригородный, с. Михайловское, ул. Ярового, дом 117	Пригородный	15:08:0100113:4	003002000000 Земли населенных пунктов	ИЖС	13	02:02:01:0	599	669,85	401 240,15
21773	Респ. Северная Осетия - Алания, р-н Пригородный, с. Михайловское, ул. Ярового, дом 119	Пригородный	15:08:0100113:5	003002000000 Земли населенных пунктов	ИЖС	13	02:02:01:0	1 016	669,85	680 567,60
21774	Респ. Северная Осетия - Алания, р-н Пригородный, с Михайловское, ул. Ф. Ярового, дом 123	Пригородный	15:08:0100113:6	003002000000 Земли населенных пунктов	Для ведения личного подсобного хозяйства	13	02:02:02:0	1 005	669,85	673 199,25
21775	Республика Северная Осетия-Алания, р-н Пригородный, с Михайловское, ул Ф.Ярового, д 125	Пригородный	15:08:0100113:7	003002000000 Земли населенных пунктов	Для ведения личного подсобного хозяйства	13	02:02:02:0	465	669,85	311 480,25
21776	Северная Осетия - Алания респ, р-н Пригородный, с. Михайловское, ул. Ф.Ярового, 129	Пригородный	15:08:0100113:8	003002000000 Земли населенных пунктов	Для ведения личного подсобного хозяйства	13	02:02:02:0	445	669,85	298 083,25
21777	Респ. Северная Осетия - Алания, р-н Пригородный, с Михайловское, ул. Ф. Ярового, дом 131	Пригородный	15:08:0100113:9	003002000000 Земли населенных пунктов	Для ведения личного подсобного хозяйства	13	02:02:02:0	657	669,85	440 091,45
21778	Российская Федерация, Республика Северная Осетия - Алания, Пригородный район, с Михайловское, ул Пристонская, 5	Пригородный	15:08:0100114:10	003002000000 Земли населенных пунктов	ИЖС	13	02:02:01:0	319	669,85	213 682,15
21779	Российская Федерация, Республика Северная Осетия - Алания, Пригородный район, с. Михайловское, ул. Пристонская, 7	Пригородный	15:08:0100114:11	003002000000 Земли населенных пунктов	Для ведения личного подсобного хозяйства	13	02:02:02:0	752	669,85	503 727,20
21780	Российская Федерация, Республика Северная Осетия - Алания, Пригородный район, с. Михайловское, ул. Пристонская, 9	Пригородный	15:08:0100114:12	003002000000 Земли населенных пунктов	Для ведения личного подсобного хозяйства	13	02:02:02:0	692	669,85	463 536,20
21781	Российская Федерация, Республика Северная Осетия - Алания, Пригородный район, с Михайловское, ул К.Либкнехта, 138	Пригородный	15:08:0100114:13	003002000000 Земли населенных пунктов	Для ведения личного подсобного хозяйства	13	02:02:02:0	306	669,85	204 974,10
21782	Российская Федерация, Республика Северная Осетия - Алания, Пригородный район, с Михайловское, ул К.Либкнехта, 140	Пригородный	15:08:0100114:14	003002000000 Земли населенных пунктов	Для ведения личного подсобного хозяйства	13	02:02:02:0	637	669,85	426 694,45
21783	Российская Федерация, Республика Северная Осетия - Алания, Пригородный район, с. Михайловское, ул. К.Либкнехта, 142	Пригородный	15:08:0100114:15	003002000000 Земли населенных пунктов	ИЖС	13	02:02:01:0	1 255	669,85	840 661,75
21784	Российская Федерация, Республика Северная Осетия - Алания, Пригородный район, с. Михайловское, ул. К.Либкнехта, 142А	Пригородный	15:08:0100114:16	003002000000 Земли населенных пунктов	ИЖС	13	02:02:01:0	889	669,85	595 496,65
21785	Российская Федерация, Республика Северная Осетия - Алания, Пригородный район, с Михайловское, ул Р.Люксембург	Пригородный	15:08:0100114:173	003002000000 Земли населенных пунктов	Для ведения личного подсобного хозяйства	13	02:02:02:0	1 094	669,85	732 815,90
21786	Российская Федерация, Республика Северная Осетия - Алания, Пригородный район, с. Михайловское, ул Р.Люксембург	Пригородный	15:08:0100114:174	003002000000 Земли населенных пунктов	Для ведения личного подсобного хозяйства	13	02:02:02:0	749	669,85	501 717,65
21787	Российская Федерация, Республика Северная Осетия - Алания, Пригородный район, с. Михайловское, ул. К.Либкнехта, 144	Пригородный	15:08:0100114:18	003002000000 Земли населенных пунктов	Для ведения личного подсобного хозяйства	13	02:02:02:0	676	669,85	452 818,60
21788	Российская Федерация, Республика Северная Осетия - Алания, Пригородный район, с. Михайловское, ул. К.Либкнехта, 146	Пригородный	15:08:0100114:19	003002000000 Земли населенных пунктов	ИЖС	13	02:02:01:0	652	669,85	436 742,20
21789	Российская Федерация, Республика Северная Осетия - Алания, Пригородный район, с. Михайловское, ул Р.Люксембург, 119	Пригородный	15:08:0100114:2	003002000000 Земли населенных пунктов	Для ведения личного подсобного хозяйства	13	02:02:02:0	874	669,85	585 448,90
21790	Российская Федерация, Республика Северная Осетия - Алания, Пригородный район, с Михайловское, ул К.Либкнехта, 148	Пригородный	15:08:0100114:20	003002000000 Земли населенных пунктов	Для ведения личного подсобного хозяйства	13	02:02:02:0	1 349	669,85	903 627,65
21791	Российская Федерация, Республика Северная Осетия - Алания, Пригородный район, с. Михайловское, ул. К.Либкнехта, 150	Пригородный	15:08:0100114:21	003002000000 Земли населенных пунктов	Индивидуальное жилищное строительство	13	02:02:01:0	859	669,85	575 401,15
21792	Российская Федерация, Республика Северная Осетия - Алания, Пригородный район, с. Михайловское, ул. К.Либкнехта, 154	Пригородный	15:08:0100114:23	003002000000 Земли населенных пунктов	Для ведения личного подсобного хозяйства	13	02:02:02:0	636	669,85	426 024,60
21793	Российская Федерация, Республика Северная Осетия - Алания, Пригородный район, с Михайловское, ул Первомайская, 4	Пригородный	15:08:0100114:25	003002000000 Земли населенных пунктов	ИЖС	13	02:02:01:0	492	669,85	329 566,20
21794	Российская Федерация, Республика Северная Осетия - Алания, Пригородный район, с. Михайловское, ул К.Либкнехта, 152а	Пригородный	15:08:0100114:28	003002000000 Земли населенных пунктов	Для ведения личного подсобного хозяйства	13	02:02:02:0	631	669,85	422 675,35
21795	Российская Федерация, Республика Северная Осетия - Алания, Пригородный район, с. Михайловское, ул. К.Либкнехта, 152	Пригородный	15:08:0100114:29	003002000000 Земли населенных пунктов	Для ведения личного подсобного хозяйства	13	02:02:02:0	864	669,85	578 710,40
21796	Российская Федерация, Республика Северная Осетия - Алания, Пригородный район, с. Михайловское, ул. Р.Люксембург, 121	Пригородный	15:08:0100114:3	003002000000 Земли населенных пунктов	Для ведения личного подсобного хозяйства	13	02:02:02:0	925	669,85	619 611,25
21797	Республика Северная Осетия-Алания, р-н Пригородный, с Михайловское, ул Первомайская, 8	Пригородный	15:08:0100114:30	003002000000 Земли населенных пунктов	Для ведения личного подсобного хозяйства	13	02:02:02:0	357	669,85	239 136,45
21798	Российская Федерация, Республика Северная Осетия - Алания, Пригородный район, с. Михайловское, ул Р.Люксембург, 123	Пригородный	15:08:0100114:4	003002000000 Земли населенных пунктов	Для ведения личного подсобного хозяйства	13	02:02:02:0	767	669,85	513 774,95
21799	Российская Федерация, Республика Северная Осетия - Алания, Пригородный район, с. Михайловское, ул. Р. Люксембург, 125	Пригородный	15:08:0100114:5	003002000000 Земли населенных пунктов	Для ведения личного подсобного хозяйства	13	02:02:02:0	1 631	669,85	1 092 525,35

№ пп	Местоположение ЗУ	Район	Кадастровый номер ЗУ	Категория земель	Разрешенное использование по документу	Код вида разрешенного использования (в соответствии с классификатором видов разрешенного использования земельных участков)	Вид использования объектов недвижимости	Площадь	УПКС	КС
21800	Российская Федерация, Республика Северная Осетия - Алания, Пригородный район, с. Михайловское, ул Первомайская, 6а	Пригородный	15:08:0100114:61	003002000000 Земли населенных пунктов	Индивидуальные жилые дома	13	02:0010	155	669,85	103 826,75
21801	Российская Федерация, Республика Северная Осетия - Алания, Пригородный район, с. Михайловское, ул Первомайская, 6	Пригородный	15:08:0100114:62	003002000000 Земли населенных пунктов	Индивидуальные жилые дома	13	02:0010	329	669,85	220 380,65
21802	Российская Федерация, Республика Северная Осетия - Алания, Пригородный район, с. Михайловское, ул Р.Люксембург, 129	Пригородный	15:08:0100114:7	003002000000 Земли населенных пунктов	Для ведения личного подсобного хозяйства	13	02:0020	915	669,85	612 912,75
21803	Российская Федерация, Республика Северная Осетия - Алания, Пригородный район, с. Михайловское, ул Р.Люксембург, 131	Пригородный	15:08:0100114:8	003002000000 Земли населенных пунктов	ИЖС	13	02:0010	1 310	669,85	877 503,50
21804	Российская Федерация, Республика Северная Осетия - Алания, Пригородный район, с. Михайловское, ул Р.Люксембург, 133	Пригородный	15:08:0100114:9	003002000000 Земли населенных пунктов	ИЖС	13	02:0010	473	669,85	316 839,05
21805	Российская Федерация, Республика Северная Осетия - Алания, Пригородный район, с. Михайловское, ул Иристонская, 17А	Пригородный	15:08:0100115:10	003002000000 Земли населенных пунктов	ИЖС	13	02:0010	305	669,85	204 304,25
21806	Российская Федерация, Республика Северная Осетия - Алания, Пригородный район, с. Михайловское, ул Иристонская, 19	Пригородный	15:08:0100115:11	003002000000 Земли населенных пунктов	ИЖС	13	02:0010	700	669,85	468 895,00
21807	Российская Федерация, Республика Северная Осетия - Алания, Пригородный район, с. Михайловское, ул Р.Люксембург, 118	Пригородный	15:08:0100115:13	003002000000 Земли населенных пунктов	Для ведения личного подсобного хозяйства	13	02:0020	789	669,85	528 511,65
21808	Российская Федерация, Республика Северная Осетия - Алания, Пригородный район, с. Михайловское, ул Р.Люксембург, 120	Пригородный	15:08:0100115:14	003002000000 Земли населенных пунктов	Для ведения личного подсобного хозяйства	13	02:0020	758	669,85	507 746,30
21809	Российская Федерация, Республика Северная Осетия - Алания, Пригородный район, с. Михайловское, ул Р.Люксембург, 122	Пригородный	15:08:0100115:15	003002000000 Земли населенных пунктов	ИЖС	13	02:0010	1 004	669,85	672 529,40
21810	Российская Федерация, Республика Северная Осетия - Алания, Пригородный район, с. Михайловское, ул Р.Люксембург, 124	Пригородный	15:08:0100115:16	003002000000 Земли населенных пунктов	Для ведения личного подсобного хозяйства	13	02:0020	913	669,85	611 573,05
21811	Российская Федерация, Республика Северная Осетия - Алания, Пригородный район, с. Михайловское, ул Р.Люксембург, 124а	Пригородный	15:08:0100115:17	003002000000 Земли населенных пунктов	Для ведения личного подсобного хозяйства	13	02:0020	842	669,85	564 013,70
21812	Российская Федерация, Республика Северная Осетия - Алания, Пригородный район, с. Михайловское, ул Р.Люксембург, 126	Пригородный	15:08:0100115:18	003002000000 Земли населенных пунктов	Для ведения личного подсобного хозяйства	13	02:0020	878	669,85	588 128,30
21813	Российская Федерация, Республика Северная Осетия - Алания, Пригородный район, с. Михайловское, ул Р.Люксембург, 128	Пригородный	15:08:0100115:19	003002000000 Земли населенных пунктов	Для ведения личного подсобного хозяйства	13	02:0020	1 769	669,85	1 184 964,65
21814	Российская Федерация, Республика Северная Осетия - Алания, Пригородный район, с. Михайловское, ул Ф.Ярового, 107	Пригородный	15:08:0100115:2	003002000000 Земли населенных пунктов	ИЖС	13	02:0010	1 233	669,85	825 925,05
21815	Российская Федерация, Республика Северная Осетия - Алания, Пригородный район, с. Михайловское, ул Р.Люксембург, 130	Пригородный	15:08:0100115:20	003002000000 Земли населенных пунктов	Для ведения личного подсобного хозяйства	13	02:0020	678	669,85	454 158,30
21816	Российская Федерация, Республика Северная Осетия - Алания, Пригородный район, с. Михайловское, ул Р.Люксембург, 132	Пригородный	15:08:0100115:21	003002000000 Земли населенных пунктов	Для ведения личного подсобного хозяйства	13	02:0020	1 285	669,85	860 757,25
21817	Российская Федерация, Республика Северная Осетия - Алания, Пригородный район, с. Михайловское, ул Иристонская, 11	Пригородный	15:08:0100115:22	003002000000 Земли населенных пунктов	ИЖС	13	02:0010	731	669,85	489 660,35
21818	Российская Федерация, Республика Северная Осетия - Алания, Пригородный район, с. Михайловское, ул Иристонская, 11а	Пригородный	15:08:0100115:23	003002000000 Земли населенных пунктов	Для ведения личного подсобного хозяйства	13	02:0020	586	669,85	392 532,10
21819	Российская Федерация, Республика Северная Осетия - Алания, Пригородный район, с. Михайловское, ул Ф.Ярового, 101а	Пригородный	15:08:0100115:24	003002000000 Земли населенных пунктов	Для ведения личного подсобного хозяйства	13	02:0020	947	669,85	634 347,95
21820	Российская Федерация, Республика Северная Осетия - Алания, Пригородный район, с. Михайловское, ул Ярового, 103	Пригородный	15:08:0100115:25	003002000000 Земли населенных пунктов	ИЖС	13	02:0010	958	669,85	641 710,20
21821	Российская Федерация, Республика Северная Осетия - Алания, Пригородный район, с. Михайловское, ул Первомайская, 12	Пригородный	15:08:0100115:26	003002000000 Земли населенных пунктов	ИЖС	13	02:0010	933	669,85	624 970,05
21822	Российская Федерация, Республика Северная Осетия - Алания, Пригородный район, с. Михайловское, ул Первомайская, 14	Пригородный	15:08:0100115:27	003002000000 Земли населенных пунктов	Для ведения личного подсобного хозяйства	13	02:0020	593	669,85	397 221,05
21823	Российская Федерация, Республика Северная Осетия - Алания, Пригородный район, с. Михайловское, ул Первомайская, 16	Пригородный	15:08:0100115:28	003002000000 Земли населенных пунктов	Для ведения личного подсобного хозяйства	13	02:0020	521	669,85	348 991,85
21824	Российская Федерация, Республика Северная Осетия - Алания, Пригородный район, с. Михайловское, ул Ф.Ярового, 109	Пригородный	15:08:0100115:3	003002000000 Земли населенных пунктов	Для ведения личного подсобного хозяйства	13	02:0020	1 284	669,85	860 087,40
21825	Российская Федерация, Республика Северная Осетия - Алания, Пригородный район, с. Михайловское, ул Ф.Ярового, 111	Пригородный	15:08:0100115:4	003002000000 Земли населенных пунктов	Для ведения личного подсобного хозяйства	13	02:0020	1 634	669,85	1 094 534,90
21826	Российская Федерация, Республика Северная Осетия - Алания, Пригородный район, с. Михайловское, ул Ф.Ярового, 113	Пригородный	15:08:0100115:5	003002000000 Земли населенных пунктов	ИЖС	13	02:0010	736	669,85	493 009,60
21827	Российская Федерация, Республика Северная Осетия - Алания, Пригородный район, с. Михайловское, ул Ф. Ярового, 113-А	Пригородный	15:08:0100115:6	003002000000 Земли населенных пунктов	Для ведения личного подсобного хозяйства	13	02:0020	608	669,85	407 268,80
21828	Российская Федерация, Республика Северная Осетия - Алания, Пригородный район, с. Михайловское, ул Иристонская, 15	Пригородный	15:08:0100115:69	003002000000 Земли населенных пунктов	Для ведения личного подсобного хозяйства	13	02:0020	755	669,85	505 736,75
21829	Российская Федерация, Республика Северная Осетия - Алания, Пригородный район, с. Михайловское, ул Ф.Ярового, 115	Пригородный	15:08:0100115:7	003002000000 Земли населенных пунктов	Для ведения личного подсобного хозяйства	13	02:0020	515	669,85	344 972,75
21830	Российская Федерация, Республика Северная Осетия - Алания, Пригородный район, с. Михайловское, ул Иристонская, 17	Пригородный	15:08:0100115:9	003002000000 Земли населенных пунктов	Для ведения личного подсобного хозяйства	13	02:0020	608	669,85	407 268,80
21831	Российская Федерация, Республика Северная Осетия - Алания, Пригородный район, с. Михайловское, ул К.Либкнехта, 121	Пригородный	15:08:0100116:10	003002000000 Земли населенных пунктов	Для ведения личного подсобного хозяйства	13	02:0020	1 356	669,85	908 316,60
21832	Российская Федерация, Республика Северная Осетия - Алания, Пригородный район, с. Михайловское, ул К.Либкнехта, 123	Пригородный	15:08:0100116:11	003002000000 Земли населенных пунктов	ИЖС	13	02:0010	1 607	669,85	1 076 448,95
21833	Российская Федерация, Республика Северная Осетия - Алания, Пригородный район, с. Михайловское, ул К.Либкнехта, 125	Пригородный	15:08:0100116:12	003002000000 Земли населенных пунктов	Для ведения личного подсобного хозяйства	13	02:0020	1 825	669,85	1 222 476,25
21834	Российская Федерация, Республика Северная Осетия - Алания, Пригородный район, с. Михайловское, ул К.Либкнехта, 127	Пригородный	15:08:0100116:13	003002000000 Земли населенных пунктов	Для ведения личного подсобного хозяйства	13	02:0020	1 729	669,85	1 158 170,65
21835	Российская Федерация, Республика Северная Осетия - Алания, Пригородный район, с. Михайловское, ул К.Либкнехта	Пригородный	15:08:0100116:149	003002000000 Земли населенных пунктов	Для ведения личного подсобного хозяйства	13	02:0020	537	669,85	359 709,45
21836	Российская Федерация, Республика Северная Осетия - Алания, Пригородный район, с. Михайловское, ул К.Либкнехта	Пригородный	15:08:0100116:150	003002000000 Земли населенных пунктов	Для ведения личного подсобного хозяйства	13	02:0020	831	669,85	556 645,35
21837	Российская Федерация, Республика Северная Осетия - Алания, Пригородный район, с. Михайловское, ул К.Либкнехта, 107	Пригородный	15:08:0100116:16	003002000000 Земли населенных пунктов	Для ведения личного подсобного хозяйства	13	02:0020	1 062	669,85	711 380,70
21838	Российская Федерация, Республика Северная Осетия - Алания, Пригородный район, с. Михайловское, ул Иристонская, 2	Пригородный	15:08:0100116:17	003002000000 Земли населенных пунктов	Для ведения личного подсобного хозяйства	13	02:0020	282	669,85	188 897,70
21839	Российская Федерация, Республика Северная Осетия - Алания, Пригородный район, с. Михайловское, ул К.Либкнехта	Пригородный	15:08:0100116:170	003002000000 Земли населенных пунктов	Для ведения личного подсобного хозяйства (приусадебный участок)	13	02:0020	1 884	669,85	1 261 997,40

№ пп	Местоположение ЗУ	Район	Кадастровый номер ЗУ	Категория земель	Разрешенное использование по документу	Код вида разрешенного использования (в соответствии с классификатором видов разрешенного использования земельных участков)	Вид использования объектов недвижимости	Площадь	УПКС	КС
21840	Российская Федерация, Республика Северная Осетия - Алания, м-н Пригородный, с.п. Михайловское, с Михайловское, ул Мостовая	Пригородный	15:08:0100116:171	0030020000000 Земли населенных пунктов	Для ведения личного подсобного хозяйства	13	02.0.20	2 679	669,85	1 794 528,15
21841	Российская Федерация, Республика Северная Осетия - Алания, Пригородный район, с. Михайловское, ул Пристонская, 2а	Пригородный	15:08:0100116:18	0030020000000 Земли населенных пунктов	Для ведения личного подсобного хозяйства	13	02.0.20	729	669,85	488 320,65
21842	Российская Федерация, Республика Северная Осетия - Алания, Пригородный район, с. Михайловское, ул К. Либкнехта, 107а	Пригородный	15:08:0100116:2	0030020000000 Земли населенных пунктов	Для ведения личного подсобного хозяйства	13	02.0.20	817	669,85	547 267,45
21843	Российская Федерация, Республика Северная Осетия - Алания, Пригородный район, с. Михайловское, ул К.Либкнехта, 109	Пригородный	15:08:0100116:3	0030020000000 Земли населенных пунктов	Для ведения личного подсобного хозяйства	13	02.0.20	1 213	669,85	812 528,05
21844	Российская Федерация, Республика Северная Осетия - Алания, Пригородный район, с. Михайловское, ул К.Либкнехта, 111	Пригородный	15:08:0100116:4	0030020000000 Земли населенных пунктов	ИЖС	13	02.0.10	1 414	669,85	947 167,90
21845	Российская Федерация, Республика Северная Осетия - Алания, Пригородный район, с. Михайловское, ул К.Либкнехта, 113	Пригородный	15:08:0100116:5	0030020000000 Земли населенных пунктов	ИЖС	13	02.0.10	1 236	669,85	827 934,60
21846	Российская Федерация, Республика Северная Осетия - Алания, Пригородный район, с. Михайловское, ул К.Либкнехта, 113а	Пригородный	15:08:0100116:6	0030020000000 Земли населенных пунктов	ИЖС	13	02.0.10	1 716	669,85	1 149 462,60
21847	Российская Федерация, Республика Северная Осетия - Алания, Пригородный район, с. Михайловское, ул К.Либкнехта, 115	Пригородный	15:08:0100116:7	0030020000000 Земли населенных пунктов	Для ведения личного подсобного хозяйства	13	02.0.20	1 520	669,85	1 018 172,00
21848	Российская Федерация, Республика Северная Осетия - Алания, Пригородный район, с. Михайловское, ул К.Либкнехта, 119	Пригородный	15:08:0100116:9	0030020000000 Земли населенных пунктов	ИЖС	13	02.0.10	1 286	669,85	861 427,10
21849	Респ. Северная Осетия - Алания, р-н Пригородный, с. Михайловское, ул. Ярового, дом 95	Пригородный	15:08:0100117:1	0030020000000 Земли населенных пунктов	под существующим жилым домом и приусадебным участком	13	02.0.10	1 200	669,85	803 820,00
21850	Российская Федерация, Республика Северная Осетия - Алания, Пригородный район, с. Михайловское, ул. Р.Люксембург, дом. 113	Пригородный	15:08:0100117:10	0030020000000 Земли населенных пунктов	Индивидуальное жилищное строительство	13	02.0.10	1 434	669,85	960 564,90
21851	Российская Федерация, Республика Северная Осетия - Алания, Пригородный район, с. Михайловское, ул Р.Люксембург, 115	Пригородный	15:08:0100117:11	0030020000000 Земли населенных пунктов	Для ведения личного подсобного хозяйства	13	02.0.20	1 080	669,85	723 438,00
21852	Российская Федерация, Республика Северная Осетия - Алания, Пригородный район, с. Михайловское, ул К.Либкнехта, 102	Пригородный	15:08:0100117:12	0030020000000 Земли населенных пунктов	ИЖС	13	02.0.10	538	669,85	360 379,30
21853	Российская Федерация, Республика Северная Осетия - Алания, Пригородный район, с. Михайловское, ул. К.Либкнехта, 104	Пригородный	15:08:0100117:13	0030020000000 Земли населенных пунктов	Для ведения личного подсобного хозяйства	13	02.0.20	930	669,85	622 960,50
21854	Российская Федерация, Республика Северная Осетия - Алания, Пригородный район, с. Михайловское, ул. К.Либкнехта, 106	Пригородный	15:08:0100117:14	0030020000000 Земли населенных пунктов	Для ведения личного подсобного хозяйства	13	02.0.20	627	669,85	419 995,95
21855	Российская Федерация, Республика Северная Осетия - Алания, Пригородный район, с. Михайловское, ул К.Либкнехта, 108	Пригородный	15:08:0100117:15	0030020000000 Земли населенных пунктов	Для ведения личного подсобного хозяйства	13	02.0.20	869	669,85	582 099,65
21856	Российская Федерация, Республика Северная Осетия - Алания, Пригородный район, с. Михайловское, ул К.Либкнехта, 110	Пригородный	15:08:0100117:16	0030020000000 Земли населенных пунктов	Для ведения личного подсобного хозяйства	13	02.0.20	1 105	669,85	740 184,25
21857	Российская Федерация, Республика Северная Осетия - Алания, Пригородный район, с. Михайловское, ул. К.Либкнехта, дом 112	Пригородный	15:08:0100117:17	0030020000000 Земли населенных пунктов	ИЖС	13	02.0.10	903	669,85	604 874,55
21858	Российская Федерация, Республика Северная Осетия - Алания, Пригородный район, с. Михайловское, ул. К.Либкнехта, дом 114	Пригородный	15:08:0100117:18	0030020000000 Земли населенных пунктов	ИЖС	13	02.0.10	1 183	669,85	792 432,55
21859	Российская Федерация, Республика Северная Осетия - Алания, Пригородный район, с. Михайловское, ул К.Либкнехта, дом 116	Пригородный	15:08:0100117:19	0030020000000 Земли населенных пунктов	Для ведения личного подсобного хозяйства	13	02.0.20	649	669,85	434 732,65
21860	Российская Федерация, Республика Северная Осетия - Алания, Пригородный район, с. Михайловское, ул Р.Люксембург, дом 97	Пригородный	15:08:0100117:2	0030020000000 Земли населенных пунктов	ИЖС	13	02.0.10	1 322	669,85	885 541,70
21861	Российская Федерация, Республика Северная Осетия - Алания, Пригородный район, с. Михайловское, ул. К.Либкнехта, дом. 118	Пригородный	15:08:0100117:20	0030020000000 Земли населенных пунктов	ИЖС	13	02.0.10	1 314	669,85	880 182,90
21862	Российская Федерация, Республика Северная Осетия - Алания, Пригородный район, с. Михайловское, ул. Пристонская, 10а	Пригородный	15:08:0100117:209	0030020000000 Земли населенных пунктов	Для ведения личного подсобного хозяйства	13	02.0.20	424	669,85	284 016,40
21863	Российская Федерация, Республика Северная Осетия - Алания, Пригородный район, с. Михайловское, ул Пристонская	Пригородный	15:08:0100117:210	0030020000000 Земли населенных пунктов	Для ведения личного подсобного хозяйства	13	02.0.20	321	669,85	215 021,85
21864	Российская Федерация, Республика Северная Осетия - Алания, Пригородный район, с. Михайловское, ул К.Либкнехта, дом. 122	Пригородный	15:08:0100117:23	0030020000000 Земли населенных пунктов	Для ведения личного подсобного хозяйства	13	02.0.20	977	669,85	654 443,45
21865	Российская Федерация, Республика Северная Осетия - Алания, Пригородный район, с. Михайловское, ул. Пристонская, 8а	Пригородный	15:08:0100117:27	0030020000000 Земли населенных пунктов	Для ведения личного подсобного хозяйства	13	02.0.20	466	669,85	312 150,10
21866	Российская Федерация, Республика Северная Осетия - Алания, Пригородный район, с. Михайловское, ул. Пристонская, дом. 8	Пригородный	15:08:0100117:28	0030020000000 Земли населенных пунктов	Для ведения личного подсобного хозяйства	13	02.0.20	529	669,85	354 350,65
21867	Российская Федерация, Республика Северная Осетия - Алания, Пригородный район, с. Михайловское, ул К. Либкнехта, 120	Пригородный	15:08:0100117:29	0030020000000 Земли населенных пунктов	Для ведения личного подсобного хозяйства	13	02.0.20	473	669,85	316 839,05
21868	Российская Федерация, Республика Северная Осетия - Алания, Пригородный район, с. Михайловское, ул Р.Люксембург, дом 99	Пригородный	15:08:0100117:3	0030020000000 Земли населенных пунктов	Для ведения личного подсобного хозяйства	13	02.0.20	1 340	669,85	897 599,00
21869	Российская Федерация, Республика Северная Осетия - Алания, Пригородный район, с. Михайловское, ул. Р.Люксембург, дом 101	Пригородный	15:08:0100117:4	0030020000000 Земли населенных пунктов	ИЖС	13	02.0.10	1 513	669,85	1 013 483,05
21870	Российская Федерация, Республика Северная Осетия - Алания, Пригородный район, с. Михайловское, ул. Р.Люксембург, 103	Пригородный	15:08:0100117:5	0030020000000 Земли населенных пунктов	Для ведения личного подсобного хозяйства	13	02.0.20	1 100	669,85	736 835,00
21871	Российская Федерация, Республика Северная Осетия - Алания, Пригородный район, с. Михайловское, ул Р.Люксембург, 105	Пригородный	15:08:0100117:6	0030020000000 Земли населенных пунктов	Для ведения личного подсобного хозяйства	13	02.0.20	1 056	669,85	707 361,60
21872	Российская Федерация, Республика Северная Осетия - Алания, Пригородный район, с. Михайловское, ул К.Либкнехта, д 124а	Пригородный	15:08:0100117:66	0030020000000 Земли населенных пунктов	Для ведения личного подсобного хозяйства	13	02.0.20	1 056	669,85	707 361,60
21873	Российская Федерация, Республика Северная Осетия - Алания, Пригородный район, с. Михайловское, ул. Р.Люксембург, 107	Пригородный	15:08:0100117:7	0030020000000 Земли населенных пунктов	Для ведения личного подсобного хозяйства	13	02.0.20	824	669,85	551 956,40
21874	Российская Федерация, Республика Северная Осетия - Алания, Пригородный район, с. Михайловское, ул. К.Либкнехта, 124 "Б"	Пригородный	15:08:0100117:77	0030020000000 Земли населенных пунктов	Для строительства и эксплуатации магазина	4	04.0.40	83	1 741,62	144 554,46
21875	Российская Федерация, Республика Северная Осетия - Алания, Пригородный район, с. Михайловское, ул К.Либкнехта, 124 "А"	Пригородный	15:08:0100117:78	0030020000000 Земли населенных пунктов	Для строительства и эксплуатации магазина	4	04.0.40	652	1 741,62	1 135 536,24
21876	Российская Федерация, Республика Северная Осетия - Алания, Пригородный район, с. Михайловское, ул Р.Люксембург, 109	Пригородный	15:08:0100117:8	0030020000000 Земли населенных пунктов	Для ведения личного подсобного хозяйства	13	02.0.20	1 309	669,85	876 833,65
21877	Российская Федерация, Республика Северная Осетия - Алания, Пригородный район, с. Михайловское, ул. Р.Люксембург, дом. 111	Пригородный	15:08:0100117:9	0030020000000 Земли населенных пунктов	Для ведения личного подсобного хозяйства	13	02.0.20	1 168	669,85	782 384,80
21878	Российская Федерация, Республика Северная Осетия - Алания, Пригородный район, с. Михайловское, ул. Мостовая, 19а	Пригородный	15:08:0100118:10	0030020000000 Земли населенных пунктов	ИЖС	13	02.0.10	260	669,85	174 161,00
21879	Российская Федерация, Республика Северная Осетия - Алания, Пригородный район, с. Михайловское, ул. Мостовая, 21	Пригородный	15:08:0100118:11	0030020000000 Земли населенных пунктов	Для ведения личного подсобного хозяйства	13	02.0.20	229	669,85	153 395,65

№ пп	Местоположение ЗУ	Район	Кадастровый номер ЗУ	Категория земель	Разрешенное использование по документу	Код вида разрешенного использования (в соответствии с классификатором видов разрешенного использования земельных участков)	Вид использования объектов недвижимости	Площадь	УПКС	КС
21880	Российская Федерация, Республика Северная Осетия - Алания, Пригородный район, с. Михайловское, ул Ярового, 77	Пригородный	15:08:0100118:12	003002000000 Земли населенных пунктов	ИЖС	13	02.0.10	624	669,85	417 986,40
21881	Российская Федерация, Республика Северная Осетия - Алания, Пригородный район, с. Михайловское, ул Ф.Ярового, 79	Пригородный	15:08:0100118:13	003002000000 Земли населенных пунктов	для ведения личного подсобного хозяйства	13	02.0.20	666	669,85	446 120,10
21882	Российская Федерация, Республика Северная Осетия - Алания, Пригородный район, с. Михайловское, ул. Ярового, 79а	Пригородный	15:08:0100118:14	003002000000 Земли населенных пунктов	ИЖС	13	02.0.10	679	669,85	454 828,15
21883	Российская Федерация, Республика Северная Осетия - Алания, Пригородный район, с. Михайловское, ул Ф.Ярового, 81	Пригородный	15:08:0100118:15	003002000000 Земли населенных пунктов	Для ведения личного подсобного хозяйства	13	02.0.20	1 689	669,85	1 131 376,65
21884	Российская Федерация, Республика Северная Осетия - Алания, Пригородный район, с. Михайловское, ул Ф. Ярового, 83	Пригородный	15:08:0100118:16	003002000000 Земли населенных пунктов	Для ведения личного подсобного хозяйства	13	02.0.20	1 025	669,85	686 596,25
21885	Российская Федерация, Республика Северная Осетия - Алания, Пригородный район, с. Михайловское, ул. Р.Люксембург, 96	Пригородный	15:08:0100118:17	003002000000 Земли населенных пунктов	Под существующим жилым домом и для ведения личного подсобного хозяйства	13	02.0.20	890	669,85	596 166,50
21886	Российская Федерация, Республика Северная Осетия - Алания, Пригородный район, с. Михайловское, ул. Р.Люксембург, 96а	Пригородный	15:08:0100118:18	003002000000 Земли населенных пунктов	ИЖС	13	02.0.10	780	669,85	522 483,00
21887	Российская Федерация, Республика Северная Осетия - Алания, Пригородный район, с. Михайловское, ул Р.Люксембург, 98	Пригородный	15:08:0100118:19	003002000000 Земли населенных пунктов	Для ведения личного подсобного хозяйства	13	02.0.20	695	669,85	465 545,75
21888	Российская Федерация, Республика Северная Осетия - Алания, Пригородный район, с. Михайловское, ул Ф.Ярового, 85	Пригородный	15:08:0100118:2	003002000000 Земли населенных пунктов	Для ведения личного подсобного хозяйства	13	02.0.20	611	669,85	409 278,35
21889	Российская Федерация, Республика Северная Осетия - Алания, Пригородный район, с. Михайловское, ул. Р.Люксембург, 98а	Пригородный	15:08:0100118:20	003002000000 Земли населенных пунктов	Для ведения личного подсобного хозяйства	13	02.0.20	597	669,85	399 900,45
21890	Российская Федерация, Республика Северная Осетия - Алания, Пригородный район, с. Михайловское, ул. Р.Люксембург, 100	Пригородный	15:08:0100118:21	003002000000 Земли населенных пунктов	Для ведения личного подсобного хозяйства	13	02.0.20	1 057	669,85	708 031,45
21891	Российская Федерация, Республика Северная Осетия - Алания, Пригородный район, с. Михайловское, ул Р.Люксембург, 102	Пригородный	15:08:0100118:22	003002000000 Земли населенных пунктов	Для ведения личного подсобного хозяйства	13	02.0.20	868	669,85	581 429,80
21892	Российская Федерация, Республика Северная Осетия - Алания, Пригородный район, с. Михайловское, ул Р.Люксембург, 92	Пригородный	15:08:0100118:222	003002000000 Земли населенных пунктов	Хранение и переработка сельскохозяйственной продукции	1	01.1.50	1 100	277,99	305 789,00
21893	Российская Федерация, Республика Северная Осетия - Алания, Пригородный район, с. Михайловское, ул Р.Люксембург, 104	Пригородный	15:08:0100118:23	003002000000 Земли населенных пунктов	Для ведения личного подсобного хозяйства	13	02.0.20	810	669,85	542 578,50
21894	Российская Федерация, Республика Северная Осетия - Алания, Пригородный район, с. Михайловское, ул Р.Люксембург, 106	Пригородный	15:08:0100118:24	003002000000 Земли населенных пунктов	Для ведения личного подсобного хозяйства	13	02.0.20	716	669,85	479 612,60
21895	Российская Федерация, Республика Северная Осетия - Алания, Пригородный район, с. Михайловское, ул Р.Люксембург, 108	Пригородный	15:08:0100118:25	003002000000 Земли населенных пунктов	Для ведения личного подсобного хозяйства	13	02.0.20	778	669,85	521 143,30
21896	Российская Федерация, Республика Северная Осетия - Алания, Пригородный район, с. Михайловское, ул Р.Люксембург, 110	Пригородный	15:08:0100118:26	003002000000 Земли населенных пунктов	Для ведения личного подсобного хозяйства	13	02.0.20	1 052	669,85	704 682,20
21897	Российская Федерация, Республика Северная Осетия - Алания, Пригородный район, с. Михайловское, ул. Р.Люксембург, 110а	Пригородный	15:08:0100118:27	003002000000 Земли населенных пунктов	ИЖС	13	02.0.10	366	669,85	245 165,10
21898	Российская Федерация, Республика Северная Осетия - Алания, Пригородный район, с. Михайловское, ул. Р.Люксембург, 112а	Пригородный	15:08:0100118:28	003002000000 Земли населенных пунктов	Для ведения личного подсобного хозяйства	13	02.0.20	854	669,85	572 051,90
21899	Российская Федерация, Республика Северная Осетия - Алания, Пригородный район, с. Михайловское, ул Р.Люксембург, 112	Пригородный	15:08:0100118:29	003002000000 Земли населенных пунктов	Для ведения личного подсобного хозяйства	13	02.0.20	826	669,85	553 296,10
21900	Российская Федерация, Республика Северная Осетия - Алания, Пригородный район, с. Михайловское, ул Ф.Ярового, 87	Пригородный	15:08:0100118:3	003002000000 Земли населенных пунктов	Для ведения личного подсобного хозяйства	13	02.0.20	870	669,85	582 769,50
21901	Российская Федерация, Республика Северная Осетия - Алания, Пригородный район, с. Михайловское, ул. Мостовая, 9	Пригородный	15:08:0100118:30	003002000000 Земли населенных пунктов	Для ведения личного подсобного хозяйства	13	02.0.20	885	669,85	592 817,25
21902	Российская Федерация, Республика Северная Осетия - Алания, Пригородный район, с. Михайловское, ул. Иристонская, дом 12	Пригородный	15:08:0100118:33	003002000000 Земли населенных пунктов	Для индивидуального жилищного строительства	13	02.0.10	636	669,85	425 354,75
21903	Российская Федерация, Республика Северная Осетия - Алания, Пригородный район, с. Михайловское, ул Ф.Ярового, 95	Пригородный	15:08:0100118:34	003002000000 Земли населенных пунктов	Для ведения личного подсобного хозяйства	13	02.0.20	1 223	669,85	819 226,55
21904	Российская Федерация, Республика Северная Осетия - Алания, Пригородный район, с. Михайловское, ул Ф.Ярового, 97	Пригородный	15:08:0100118:35	003002000000 Земли населенных пунктов	Для ведения личного подсобного хозяйства	13	02.0.20	851	669,85	570 042,35
21905	Российская Федерация, Республика Северная Осетия - Алания, Пригородный район, с. Михайловское, ул. Ф. Ярового, 99	Пригородный	15:08:0100118:36	003002000000 Земли населенных пунктов	Для ведения личного подсобного хозяйства	13	02.0.20	497	669,85	332 915,45
21906	Российская Федерация, Республика Северная Осетия - Алания, Пригородный район, с. Михайловское, ул. Р.Люксембург, 114	Пригородный	15:08:0100118:37	003002000000 Земли населенных пунктов	Для ведения личного подсобного хозяйства	13	02.0.20	1 343	669,85	899 608,55
21907	Российская Федерация, Республика Северная Осетия - Алания, Пригородный район, с. Михайловское, ул Иристонская, 18	Пригородный	15:08:0100118:38	003002000000 Земли населенных пунктов	Для ведения личного подсобного хозяйства	13	02.0.20	318	669,85	213 012,30
21908	Российская Федерация, Республика Северная Осетия - Алания, Пригородный район, с. Михайловское, ул Ф.Ярового, 89	Пригородный	15:08:0100118:4	003002000000 Земли населенных пунктов	Для ведения личного подсобного хозяйства	13	02.0.20	1 197	669,85	801 810,45
21909	Российская Федерация, Республика Северная Осетия - Алания, Пригородный район, с. Михайловское, ул. Ф.Ярового, 91	Пригородный	15:08:0100118:5	003002000000 Земли населенных пунктов	Для ведения личного подсобного хозяйства	13	02.0.20	1 277	669,85	855 398,45
21910	Российская Федерация, Республика Северная Осетия - Алания, Пригородный район, с. Михайловское, ул Ф.Ярового, 93	Пригородный	15:08:0100118:6	003002000000 Земли населенных пунктов	Для ведения личного подсобного хозяйства	13	02.0.20	1 464	669,85	980 660,40
21911	Российская Федерация, Республика Северная Осетия - Алания, Пригородный район, с. Михайловское, ул Мостовая, 15	Пригородный	15:08:0100118:7	003002000000 Земли населенных пунктов	ИЖС	13	02.0.10	750	669,85	502 387,50
21912	Российская Федерация, Республика Северная Осетия - Алания, Пригородный район, с. Михайловское, ул Мостовая, 17	Пригородный	15:08:0100118:8	003002000000 Земли населенных пунктов	Для ведения личного подсобного хозяйства	13	02.0.20	624	669,85	417 986,40
21913	Российская Федерация, Республика Северная Осетия - Алания, Пригородный район, с. Михайловское, ул Мостовая, 19	Пригородный	15:08:0100118:9	003002000000 Земли населенных пунктов	Индивидуальное жилищное строительство	13	02.0.10	360	669,85	241 146,00
21914	Российская Федерация, Республика Северная Осетия - Алания, Пригородный район, с. Михайловское, ул. К.Либкнехта, 95	Пригородный	15:08:0100119:10	003002000000 Земли населенных пунктов	Для ведения личного подсобного хозяйства	13	02.0.20	209	669,85	139 998,65
21915	Российская Федерация, Республика Северная Осетия - Алания, Пригородный район, с. Михайловское, ул Гагарина, 3	Пригородный	15:08:0100119:13	003002000000 Земли населенных пунктов	Для ведения личного подсобного хозяйства	13	02.0.20	517	669,85	346 312,45
21916	Российская Федерация, Республика Северная Осетия - Алания, р-н Пригородный, с.п. Михайловское, с Михайловское, ул К.Либкнехта, 101	Пригородный	15:08:0100119:14	003002000000 Земли населенных пунктов	Для индивидуальной жилой застройки	13	02.0.10	388	669,85	259 901,80
21917	Республика Северная Осетия - Алания, Пригородный р-н, с Михайловское, ул Гагарина	Пригородный	15:08:0100119:153	003002000000 Земли населенных пунктов	Для ведения личного подсобного хозяйства (приусадебный участок)	13	02.0.20	1 403	669,85	939 799,55
21918	Российская Федерация, Республика Северная Осетия - Алания, Пригородный район, с. Михайловское, ул. Мостовая, 2	Пригородный	15:08:0100119:154	003002000000 Земли населенных пунктов	Для ведения личного подсобного хозяйства	13	02.0.20	731	669,85	489 660,35

№ пп	Местоположение ЗУ	Район	Кадастровый номер ЗУ	Категория земель	Разрешенное использование по документу	Код вида разрешенного использования (в соответствии с классификатором видов разрешенного использования земельных участков)	Вид использования объектов недвижимости	Площадь	УПКС	КС
21919	Российская Федерация, Республика Северная Осетия - Алания, Пригородный район, с. Михайловское, ул К.Либинехта, 97	Пригородный	15:08:0100119:16	003002000000 Земли населенных пунктов	Объекты отдыха и туризма (базы и дома отдыха, пансионаты, туристические базы, детские лагеря отдыха, детские дачи, мотели, кемпинги, площадки для трейлеров)	5	05:02:2	2 727	278,52	759 524,04
21920	Российская Федерация, Республика Северная Осетия - Алания, Пригородный район, с. Михайловское, ул. Мостовая, 4	Пригородный	15:08:0100119:17	003002000000 Земли населенных пунктов	Для ведения личного подсобного хозяйства	13	02:02:20	1 685	669,85	1 128 697,25
21921	Российская Федерация, Республика Северная Осетия - Алания, Пригородный район, с. Михайловское, ул К.Либинехта	Пригородный	15:08:0100119:171	003002000000 Земли населенных пунктов	Общественное управление	3	03:08:0	534	468,90	250 392,60
21922	Российская Федерация, Республика Северная Осетия - Алания, Пригородный район, с. Михайловское, ул Мостовая	Пригородный	15:08:0100119:172	003002000000 Земли населенных пунктов	Для ведения личного подсобного хозяйства	13	02:02:20	440	669,85	294 734,00
21923	Российская Федерация, Республика Северная Осетия - Алания, Пригородный район, с. Михайловское, ул. Мостовая	Пригородный	15:08:0100119:173	003002000000 Земли населенных пунктов	Для ведения личного подсобного хозяйства	13	02:02:20	260	669,85	174 161,00
21924	Российская Федерация, Республика Северная Осетия - Алания, Пригородный район, с. Михайловское, ул. Мостовая	Пригородный	15:08:0100119:175	003002000000 Земли населенных пунктов	Для ведения личного подсобного хозяйства (приусадебный земельный участок)	13	02:02:20	337	669,85	225 739,45
21925	Российская Федерация, Республика Северная Осетия - Алания, Пригородный район, с. Михайловское	Пригородный	15:08:0100119:177	003002000000 Земли населенных пунктов	Обслуживание жилой застройки	13	02:02:10	436	669,85	292 054,60
21926	Российская Федерация, Республика Северная Осетия - Алания, Пригородный район, с. Михайловское	Пригородный	15:08:0100119:178	003002000000 Земли населенных пунктов	Магазины	4	04:04:0	406	1 741,62	707 097,72
21927	Российская Федерация, Республика Северная Осетия - Алания, Пригородный район, с. Михайловское, ул. К.Либинехта, 99	Пригородный	15:08:0100119:18	003002000000 Земли населенных пунктов	Для ведения личного подсобного хозяйства	13	02:02:20	548	669,85	367 077,80
21928	Российская Федерация, Республика Северная Осетия - Алания, Пригородный район, с. Михайловское, ул. К.Либинехта, 99	Пригородный	15:08:0100119:19	003002000000 Земли населенных пунктов	Для ведения личного подсобного хозяйства	13	02:02:20	279	669,85	186 888,15
21929	Российская Федерация, Республика Северная Осетия - Алания, Пригородный район, с. Михайловское, объездная дорога В подвладзхз - Беслан 3,5 км, строен 4	Пригородный	15:08:0100119:3	003002000000 Земли населенных пунктов	Для эксплуатации существующих зданий складского помещения и магазина по розничной торговле стройкоторами	4	04:04:0	1 199	1 741,62	2 088 202,38
21930	Российская Федерация, Республика Северная Осетия - Алания, Пригородный район, с. Михайловское, ул К.Либинехта, 93	Пригородный	15:08:0100119:31	003002000000 Земли населенных пунктов	Для ведения личного подсобного хозяйства	13	02:02:20	281	669,85	188 227,85
21931	Российская Федерация, Республика Северная Осетия - Алания, Пригородный район, с. Михайловское, ул. К.Либинехта, 93	Пригородный	15:08:0100119:32	003002000000 Земли населенных пунктов	Для ведения личного подсобного хозяйства	13	02:02:20	923	669,85	618 271,55
21932	Российская Федерация, Республика Северная Осетия - Алания, Пригородный район, с. Михайловское, ул. К. Либинехта, 85	Пригородный	15:08:0100119:4	003002000000 Земли населенных пунктов	Для ведения личного подсобного хозяйства	13	02:02:20	982	669,85	657 792,70
21933	Российская Федерация, Республика Северная Осетия - Алания, Пригородный район, с. Михайловское, ул К.Либинехта, 87	Пригородный	15:08:0100119:5	003002000000 Земли населенных пунктов	Для ведения личного подсобного хозяйства	13	02:02:20	1 380	669,85	924 393,00
21934	Российская Федерация, Республика Северная Осетия - Алания, Пригородный район, с. Михайловское, ул К.Либинехта, 89	Пригородный	15:08:0100119:6	003002000000 Земли населенных пунктов	ИЖС	13	02:02:10	1 485	669,85	994 727,25
21935	Российская Федерация, Республика Северная Осетия - Алания, Пригородный район, с. Михайловское, ул К.Либинехта, 91	Пригородный	15:08:0100119:7	003002000000 Земли населенных пунктов	Для ведения личного подсобного хозяйства	13	02:02:20	909	669,85	608 803,65
21936	Респ. Северная Осетия - Алания, р-н Пригородный, с. Михайловское, ул. К.Либинехта, дом 91 а	Пригородный	15:08:0100119:8	003002000000 Земли населенных пунктов	ИЖС	13	02:02:10	1 000	669,85	669 850,00
21937	Российская Федерация, Республика Северная Осетия - Алания, Пригородный район, с. Михайловское, ул Р.Люксембург, 87	Пригородный	15:08:0100120:10	003002000000 Земли населенных пунктов	ИЖС	13	02:02:10	200	669,85	133 970,00
21938	Российская Федерация, Республика Северная Осетия - Алания, Пригородный район, с. Михайловское, ул Р.Люксембург, 91	Пригородный	15:08:0100120:11	003002000000 Земли населенных пунктов	Для ведения личного подсобного хозяйства	13	02:02:20	1 269	669,85	850 039,65
21939	Российская Федерация, Республика Северная Осетия - Алания, Пригородный район, с. Михайловское, ул. Р.Люксембург, №93	Пригородный	15:08:0100120:12	003002000000 Земли населенных пунктов	Для ведения личного подсобного хозяйства	13	02:02:20	1 353	669,85	906 307,05
21940	Российская Федерация, Республика Северная Осетия - Алания, Пригородный район, с. Михайловское, ул. К.Либинехта, 82	Пригородный	15:08:0100120:13	003002000000 Земли населенных пунктов	Для ведения личного подсобного хозяйства	13	02:02:20	435	669,85	291 384,75
21941	Российская Федерация, Республика Северная Осетия - Алания, Пригородный район, с. Михайловское, ул К.Либинехта, дом 86	Пригородный	15:08:0100120:14	003002000000 Земли населенных пунктов	ИЖС	13	02:02:10	1 379	669,85	923 723,15
21942	Российская Федерация, Республика Северная Осетия - Алания, Пригородный район, с. Михайловское, ул. К. Либинехта, 88	Пригородный	15:08:0100120:15	003002000000 Земли населенных пунктов	Для ведения личного подсобного хозяйства	13	02:02:20	725	669,85	485 641,25
21943	Российская Федерация, Республика Северная Осетия - Алания, Пригородный район, с. Михайловское, ул. К.Либинехта, дом 90	Пригородный	15:08:0100120:17	003002000000 Земли населенных пунктов	Для ведения личного подсобного хозяйства	13	02:02:20	1 143	669,85	765 638,55
21944	Российская Федерация, Республика Северная Осетия - Алания, Пригородный район, с. Михайловское, ул. К.Либинехта, 84	Пригородный	15:08:0100120:173	003002000000 Земли населенных пунктов	Органы государственного управления, органы местного самоуправления, общественного самоуправления	3	03:08:1	350	468,90	164 115,00
21945	Российская Федерация, Республика Северная Осетия - Алания, Пригородный район, с. Михайловское, ул К.Либинехта, 92	Пригородный	15:08:0100120:174	003002000000 Земли населенных пунктов	Для ведения личного подсобного хозяйства	13	02:02:20	849	669,85	568 702,65
21946	Российская Федерация, Республика Северная Осетия - Алания, Пригородный район, с. Михайловское, ул К.Либинехта, 92 А	Пригородный	15:08:0100120:175	003002000000 Земли населенных пунктов	Для ведения личного подсобного хозяйства	13	02:02:20	605	669,85	405 259,25
21947	Российская Федерация, Республика Северная Осетия - Алания, Пригородный район, с. Михайловское, ул. К. Либинехта, 94	Пригородный	15:08:0100120:19	003002000000 Земли населенных пунктов	Для ведения личного подсобного хозяйства	13	02:02:20	1 264	669,85	846 690,40
21948	Российская Федерация, Республика Северная Осетия - Алания, Пригородный район, с. Михайловское, ул. К.Либинехта, 96	Пригородный	15:08:0100120:20	003002000000 Земли населенных пунктов	Для ведения личного подсобного хозяйства	13	02:02:20	1 391	669,85	931 761,35
21949	Российская Федерация, Республика Северная Осетия - Алания, Пригородный район, с. Михайловское, ул К.Либинехта, дом 98	Пригородный	15:08:0100120:21	003002000000 Земли населенных пунктов	Для ведения личного подсобного хозяйства	13	02:02:20	935	669,85	626 309,75
21950	Российская Федерация, Республика Северная Осетия - Алания, Пригородный район, с. Михайловское, ул К.Либинехта, дом 98 а	Пригородный	15:08:0100120:22	003002000000 Земли населенных пунктов	ИЖС	13	02:02:10	631	669,85	422 675,35
21951	Российская Федерация, Республика Северная Осетия - Алания, Пригородный район, с. Михайловское, ул. К.Либинехта, 100	Пригородный	15:08:0100120:23	003002000000 Земли населенных пунктов	Индивидуальное жилищное строительство	13	02:02:10	485	669,85	324 877,25
21952	Респ. Северная Осетия - Алания, р-н Пригородный, с. Михайловское, ул. Гагарина, дом 7 а	Пригородный	15:08:0100120:24	003002000000 Земли населенных пунктов	Для размещения плавучего терминала	4	04:09:10	2	1 741,62	3 483,24
21953	Российская Федерация, Республика Северная Осетия - Алания, Пригородный район, с. Михайловское, ул Мостовая, 10	Пригородный	15:08:0100120:25	003002000000 Земли населенных пунктов	Для ведения личного подсобного хозяйства	13	02:02:20	745	669,85	499 038,25
21954	Российская Федерация, Республика Северная Осетия - Алания, Пригородный район, с. Михайловское, ул Р.Люксембург, 95	Пригородный	15:08:0100120:26	003002000000 Земли населенных пунктов	Для ведения личного подсобного хозяйства	13	02:02:20	604	669,85	404 589,40
21955	Российская Федерация, Республика Северная Осетия - Алания, Пригородный район, с. Михайловское, ул. Р.Люксембург, дом 77	Пригородный	15:08:0100120:3	003002000000 Земли населенных пунктов	Индивидуальное жилищное строительство	13	02:02:10	1 317	669,85	882 192,45
21956	Российская Федерация, Республика Северная Осетия - Алания, Пригородный район, с. Михайловское, ул. Р.Люксембург, дом 77 а	Пригородный	15:08:0100120:4	003002000000 Земли населенных пунктов	ИЖС	13	02:02:10	1 277	669,85	855 398,45
21957	Российская Федерация, Республика Северная Осетия - Алания, Пригородный район, с. Михайловское, ул. Гагарина, 7а	Пригородный	15:08:0100120:49	003002000000 Земли населенных пунктов	Для остановочного пункта и парикмахерской	3	03:03:4	26	921,05	23 947,30

№ пп	Местоположение ЗУ	Район	Кадастровый номер ЗУ	Категория земель	Разрешенное использование по документу	Код вида разрешенного использования (в соответствии с классификатором видов разрешенного использования земельных участков)	Вид использования объектов недвижимости	Площадь	УПКС	КС
21958	Российская Федерация, Республика Северная Осетия - Алания, Пригородный район, с. Михайловское, ул. Р. Люксембург, 81	Пригородный	15:08:0100120:5	003002000000 Земли населенных пунктов	Для ведения личного подсобного хозяйства	13	02:0020	651	669,85	436 072,35
21959	Российская Федерация, Республика Северная Осетия - Алания, Пригородный район, с. Михайловское, ул. К.Либкнехта, 88а	Пригородный	15:08:0100120:57	003002000000 Земли населенных пунктов	Для строительства и эксплуатации торгового помещения	4	04:0040	102	1 741,62	177 645,24
21960	Российская Федерация, Республика Северная Осетия - Алания, Пригородный район, с. Михайловское, ул. К.Либкнехта, 88а	Пригородный	15:08:0100120:58	003002000000 Земли населенных пунктов	Для ведения личного подсобного хозяйства	13	02:0020	548	669,85	367 077,80
21961	Российская Федерация, Республика Северная Осетия - Алания, Пригородный район, с. Михайловское, ул Р.Люксембург, д. 81а	Пригородный	15:08:0100120:6	003002000000 Земли населенных пунктов	Для ведения личного подсобного хозяйства	13	02:0020	629	669,85	421 335,65
21962	Российская Федерация, Республика Северная Осетия - Алания, Пригородный район, с. Михайловское, ул Р.Люксембург, 83	Пригородный	15:08:0100120:7	003002000000 Земли населенных пунктов	Для ведения личного подсобного хозяйства	13	02:0020	1 366	669,85	915 015,10
21963	Респ. Северная Осетия - Алания, р-н Пригородный, с. Михайловское, ул. Р.Люксембург, дом 85	Пригородный	15:08:0100120:8	003002000000 Земли населенных пунктов	Для ведения личного подсобного хозяйства	13	02:0020	1 220	669,85	817 217,00
21964	Респ. Северная Осетия - Алания, р-н Пригородный, с. Михайловское, ул. Ярового, дом 90 а	Пригородный	15:08:0100121:11	003002000000 Земли населенных пунктов	ИЖС	13	02:0010	626	669,85	419 326,10
21965	Республика Северная Осетия - Алания, м-н Пригородный, с.п. Михайловское, с Михайловское, ул Ф.Ярового, двлд. 92	Пригородный	15:08:0100121:12	003002000000 Земли населенных пунктов	Индивидуальное жилищное строительство	13	02:0010	570	669,85	381 814,50
21966	Республика Северная Осетия-Алания, р-н Пригородный, с Михайловское, ул Ф. Ярового, 92 "а"	Пригородный	15:08:0100121:13	003002000000 Земли населенных пунктов	Для ведения личного подсобного хозяйства	13	02:0020	1 019	669,85	682 577,15
21967	Республика Северная Осетия - Алания, м-н Пригородный, с.п. Михайловское, с Михайловское, ул Ф.Ярового, двлд. 92Б	Пригородный	15:08:0100121:14	003002000000 Земли населенных пунктов	Для ведения личного подсобного хозяйства	13	02:0020	669	669,85	448 129,65
21968	Республика Северная Осетия - Алания, р-н Пригородный, с. Михайловское, ул. Ф.Ярового, дом 94	Пригородный	15:08:0100121:15	003002000000 Земли населенных пунктов	Для ведения личного подсобного хозяйства	13	02:0020	612	669,85	409 948,20
21969	Республика Северная Осетия-Алания, р-н Пригородный, с Михайловское, ул Ф. Ярового, 98	Пригородный	15:08:0100121:18	003002000000 Земли населенных пунктов	Для ведения личного подсобного хозяйства	13	02:0020	893	669,85	598 176,05
21970	Республика Северная Осетия - Алания, м-н Пригородный, с.п. Михайловское, с Михайловское, ул Ф.Ярового, двлд. 100	Пригородный	15:08:0100121:19	003002000000 Земли населенных пунктов	Для ведения личного подсобного хозяйства	13	02:0020	1 313	669,85	879 513,05
21971	Российская Федерация, Республика Северная Осетия-Алания, Пригородный муниципальный район, с. Михайловское, ул. Ф.Ярового, 61	Пригородный	15:08:0100121:2	003002000000 Земли населенных пунктов	Для ведения личного подсобного хозяйства	13	02:0020	1 570	669,85	1 051 664,50
21972		Пригородный	15:08:0100121:222	003002000000 Земли населенных пунктов	объекты обслуживания населения (маникюрный салон, парикмахерская, химчистка)	3	03:0030	229	921,05	210 920,45
21973	Российская Федерация, Республика Северная Осетия-Алания, Пригородный муниципальный район, с Михайловское, ул. Гагарина, 11	Пригородный	15:08:0100121:23	003002000000 Земли населенных пунктов	Для ведения личного подсобного хозяйства	13	02:0020	347	669,85	232 437,95
21974	Российская Федерация, Республика Северная Осетия - Алания, Пригородный район, с. Михайловское, ул Мостовая, 14	Пригородный	15:08:0100121:24	003002000000 Земли населенных пунктов	ИЖС	13	02:0010	810	669,85	542 578,50
21975	Российская Федерация, Республика Северная Осетия-Алания, Пригородный муниципальный район, с. Михайловское, ул. Мостовая, 16	Пригородный	15:08:0100121:25	003002000000 Земли населенных пунктов	Для ведения личного подсобного хозяйства	13	02:0020	611	669,85	409 278,35
21976	Российская Федерация, Республика Северная Осетия-Алания, Пригородный муниципальный район, с. Михайловское, ул. Мостовая, 18	Пригородный	15:08:0100121:27	003002000000 Земли населенных пунктов	Для ведения личного подсобного хозяйства	13	02:0020	1 103	669,85	738 844,55
21977	Российская Федерация, Республика Северная Осетия - Алания, Пригородный район, с. Михайловское, ул Мостовая, 8	Пригородный	15:08:0100121:28	003002000000 Земли населенных пунктов	Для ведения личного подсобного хозяйства	13	02:0020	640	669,85	428 704,00
21978	Российская Федерация, Республика Северная Осетия-Алания, Пригородный муниципальный район, с Михайловское, ул. Р.Люксембург, 70	Пригородный	15:08:0100121:29	003002000000 Земли населенных пунктов	ИЖС	13	02:0010	1 115	669,85	746 882,75
21979	Российская Федерация, Республика Северная Осетия-Алания, Пригородный муниципальный район, с. Михайловское, ул. Ф.Ярового, 63	Пригородный	15:08:0100121:3	003002000000 Земли населенных пунктов	Для ведения личного подсобного хозяйства	13	02:0020	729	669,85	488 320,65
21980	Российская Федерация, Республика Северная Осетия-Алания, Пригородный муниципальный район, с. Михайловское, ул. Р.Люксембург, 72	Пригородный	15:08:0100121:30	003002000000 Земли населенных пунктов	для ведения личного подсобного хозяйства	13	02:0020	981	669,85	657 122,85
21981	Российская Федерация, Республика Северная Осетия-Алания, Пригородный муниципальный район, с Михайловское, ул. Р.Люксембург, 74	Пригородный	15:08:0100121:31	003002000000 Земли населенных пунктов	Для ведения личного подсобного хозяйства	13	02:0020	1 418	669,85	949 847,30
21982	Российская Федерация, Республика Северная Осетия-Алания, Пригородный муниципальный район, с Михайловское, ул. Р.Люксембург, 78	Пригородный	15:08:0100121:32	003002000000 Земли населенных пунктов	ИЖС	13	02:0010	1 219	669,85	816 547,15
21983	Российская Федерация, Республика Северная Осетия-Алания, Пригородный муниципальный район, с. Михайловское, ул. Р.Люксембург, 80	Пригородный	15:08:0100121:33	003002000000 Земли населенных пунктов	Для ведения личного подсобного хозяйства	13	02:0020	812	669,85	543 918,20
21984	Российская Федерация, Республика Северная Осетия-Алания, Пригородный муниципальный район, с. Михайловское, ул. Р.Люксембург, 84	Пригородный	15:08:0100121:34	003002000000 Земли населенных пунктов	Для ведения личного подсобного хозяйства	13	02:0020	1 006	669,85	673 869,10
21985	Российская Федерация, Республика Северная Осетия-Алания, Пригородный муниципальный район, с Михайловское, ул. Р.Люксембург, 84а	Пригородный	15:08:0100121:35	003002000000 Земли населенных пунктов	Для ведения личного подсобного хозяйства	13	02:0020	496	669,85	332 245,60
21986	Российская Федерация, Республика Северная Осетия-Алания, Пригородный муниципальный район, с Михайловское, ул. Р.Люксембург, 84б	Пригородный	15:08:0100121:36	003002000000 Земли населенных пунктов	Для ведения личного подсобного хозяйства	13	02:0020	795	669,85	532 530,75
21987	Российская Федерация, Республика Северная Осетия-Алания, Пригородный муниципальный район, с. Михайловское, ул. Р.Люксембург, 86	Пригородный	15:08:0100121:37	003002000000 Земли населенных пунктов	ИЖС	13	02:0010	324	669,85	217 001,40
21988	Российская Федерация, Республика Северная Осетия-Алания, Пригородный муниципальный район, с. Михайловское, ул. Р.Люксембург, 86	Пригородный	15:08:0100121:38	003002000000 Земли населенных пунктов	ИЖС	13	02:0010	428	669,85	286 695,80
21989	Российская Федерация, Республика Северная Осетия-Алания, Пригородный муниципальный район, с Михайловское, ул. Ф.Ярового, 67	Пригородный	15:08:0100121:39	003002000000 Земли населенных пунктов	Для ведения личного подсобного хозяйства	13	02:0020	773	669,85	517 794,05
21990	Российская Федерация, Республика Северная Осетия-Алания, Пригородный муниципальный район, с Михайловское, ул. Ф.Ярового, 65	Пригородный	15:08:0100121:4	003002000000 Земли населенных пунктов	Для ведения личного подсобного хозяйства	13	02:0020	509	669,85	340 953,65
21991	Российская Федерация, Республика Северная Осетия-Алания, Пригородный муниципальный район, с. Михайловское, ул. Р.Люксембург, 76	Пригородный	15:08:0100121:40	003002000000 Земли населенных пунктов	Для ведения личного подсобного хозяйства	13	02:0020	1 307	669,85	875 493,95
21992	Российская Федерация, Республика Северная Осетия-Алания, Пригородный муниципальный район, с. Михайловское, ул. Ф.Ярового, 69б	Пригородный	15:08:0100121:41	003002000000 Земли населенных пунктов	Для ведения личного подсобного хозяйства	13	02:0020	528	669,85	353 680,80
21993	Российская Федерация, Республика Северная Осетия-Алания, Пригородный муниципальный район, с Михайловское, ул. Ярового, 69	Пригородный	15:08:0100121:5	003002000000 Земли населенных пунктов	Для ведения личного подсобного хозяйства	13	02:0020	833	669,85	557 985,05
21994	Российская Федерация, Республика Северная Осетия-Алания, Пригородный муниципальный район, с Михайловское, ул. Ярового, 69а	Пригородный	15:08:0100121:6	003002000000 Земли населенных пунктов	Для ведения личного подсобного хозяйства	13	02:0020	528	669,85	353 680,80
21995	Российская Федерация, Республика Северная Осетия-Алания, Пригородный муниципальный район, с. Михайловское, ул. Ярового, 71	Пригородный	15:08:0100121:7	003002000000 Земли населенных пунктов	Для ведения личного подсобного хозяйства	13	02:0020	1 435	669,85	961 234,75
21996	Российская Федерация, Республика Северная Осетия-Алания, Пригородный муниципальный район, с. Михайловское, ул. Ярового, 73	Пригородный	15:08:0100121:8	003002000000 Земли населенных пунктов	ИЖС	13	02:0010	370	669,85	247 844,50
21997	Респ. Северная Осетия - Алания, р-н Пригородный, с. Михайловское, ул. Ярового, 88	Пригородный	15:08:0100121:9	003002000000 Земли населенных пунктов	Для ведения личного подсобного хозяйства	13	02:0020	694	669,85	464 875,90

№ п/п	Местоположение ЗУ	Район	Кадастровый номер ЗУ	Категория земель	Разрешенное использование по документу	Код вида разрешенного использования (в соответствии с классификатором видов разрешенного использования земельных участков)	Вид использования объектов недвижимости	Площадь	УПКС	КС
21998	Респ. Северная Осетия - Алания, р-н Пригородный, с. Михайловское, ул. Ярового, дом 114	Пригородный	15:08:0100122:10	003002000000 Земли населенных пунктов	ИЖС	13	02:010	714	669,85	478 272,90
21999	Республика Северная Осетия - Алания, м.р-н Пригородный, с.п. Михайловское, с Михайловское, ул Ф.Ярового, двлд. 116	Пригородный	15:08:0100122:11	003002000000 Земли населенных пунктов	Индивидуальное жилищное строительство	13	02:010	412	669,85	275 978,20
22000	Республика Северная Осетия - Алания, м.р-н Пригородный, с.п. Михайловское, с Михайловское, ул Ф.Ярового, двлд. 116А	Пригородный	15:08:0100122:12	003002000000 Земли населенных пунктов	Индивидуальное жилищное строительство	13	02:010	266	669,85	178 180,10
22001	Республика Северная Осетия - Алания, м.р-н Пригородный, с.п. Михайловское, с Михайловское, ул Ф.Ярового, двлд. 120	Пригородный	15:08:0100122:14	003002000000 Земли населенных пунктов	Для ведения личного подсобного хозяйства	13	02:020	688	669,85	460 856,80
22002	Российская Федерация, Республика Северная Осетия-Алания, Пригородный муниципальный район, с Михайловское, ул. Гагарина, 13	Пригородный	15:08:0100122:15	003002000000 Земли населенных пунктов	Обслуживание жилой застройки	4	04:040	334	1 741,62	581 701,08
22003	Северная Осетия - Алания респ, р-н Пригородный, с Михайловское, ул Ф.Ярового, 104	Пригородный	15:08:0100122:16	003002000000 Земли населенных пунктов	Для ведения личного подсобного хозяйства	13	02:020	994	669,85	665 830,90
22004	Респ. Северная Осетия - Алания, р-н Пригородный, с. Михайловское, ул. Ф.Ярового, дом 90	Пригородный	15:08:0100122:17	003002000000 Земли населенных пунктов	Для ведения личного подсобного хозяйства	13	02:020	584	669,85	391 192,40
22005	Российская Федерация, Республика Северная Осетия - Алания, м.р-н Пригородный, с.п. Михайловское, с Михайловское, ул Гагарина, двлд. 21	Пригородный	15:08:0100122:172	003002000000 Земли населенных пунктов	Земельные участки для ведения личного подсобного хозяйства (приусадебные участки)	13	02:020	1 429	669,85	957 215,65
22006	Республика Северная Осетия - Алания, м.р-н Пригородный, с.п. Михайловское, с Михайловское, ул Ф.Ярового, двлд. 102	Пригородный	15:08:0100122:174	003002000000 Земли населенных пунктов	Для ведения личного подсобного хозяйства	13	02:020	1 687	669,85	1 130 036,95
22007	Российская Федерация, Республика Северная Осетия - Алания, р-н Пригородный, с. Михайловское, ул. Ф.Ярового, 96а	Пригородный	15:08:0100122:18	003002000000 Земли населенных пунктов	Для ведения личного подсобного хозяйства	13	02:020	1 220	669,85	817 217,00
22008	Республика Северная Осетия - Алания, м.р-н Пригородный, с.п. Михайловское, с Михайловское, ул Ф.Ярового, двлд. 118	Пригородный	15:08:0100122:19	003002000000 Земли населенных пунктов	Для ведения личного подсобного хозяйства	13	02:020	415	669,85	277 987,75
22009	Респ. Северная Осетия - Алания, р-н Пригородный, с. Михайловское, ул. Гагарина, дом 19	Пригородный	15:08:0100122:2	003002000000 Земли населенных пунктов	Для индивидуальной жилой застройки	13	02:010	986	669,85	660 472,10
22010		Пригородный	15:08:0100122:20	003002000000 Земли населенных пунктов	Для ведения личного подсобного хозяйства	13	02:020	249	669,85	166 792,65
22011	Республика Северная Осетия - Алания, м.р-н Пригородный, с.п. Михайловское, с Михайловское, ул Ф.Ярового, двлд. 118А	Пригородный	15:08:0100122:21	003002000000 Земли населенных пунктов	Для ведения личного подсобного хозяйства	13	02:020	301	669,85	201 624,85
22012	Республика Северная Осетия-Алания, р-н Пригородный, с. Михайловское, ул. Ф. Ярового, 106	Пригородный	15:08:0100122:39	003002000000 Земли населенных пунктов	Для ведения личного подсобного хозяйства	13	02:020	1 370	669,85	917 694,50
22013	Российская Федерация, Республика Северная Осетия - Алания, м.р-н Пригородный, с.п. Михайловское, с Михайловское, ул Гагарина, двлд. 25	Пригородный	15:08:0100122:4	003002000000 Земли населенных пунктов	Для ведения личного подсобного хозяйства	13	02:020	1 810	669,85	1 212 428,50
22014	Республика Северная Осетия-Алания, р-н Пригородный, с. Михайловское, ул. Ф.Ярового, 96	Пригородный	15:08:0100122:45	003002000000 Земли населенных пунктов	Для ведения личного подсобного хозяйства	13	02:020	766	669,85	513 105,10
22015	Республика Северная Осетия-Алания, р-н Пригородный, с. Михайловское, ул. Ф.Ярового, 96 Б	Пригородный	15:08:0100122:46	003002000000 Земли населенных пунктов	Для ведения личного подсобного хозяйства	13	02:020	588	669,85	393 871,80
22016	Российская Федерация, Республика Северная Осетия - Алания, м.р-н Пригородный, с.п. Михайловское, с Михайловское, ул Гагарина, двлд. 23	Пригородный	15:08:0100122:5	003002000000 Земли населенных пунктов	Для ведения личного подсобного хозяйства	13	02:020	1 244	669,85	833 293,40
22017	Респ. Северная Осетия - Алания, р-н Пригородный, с. Михайловское, ул. Ярового, 108	Пригородный	15:08:0100122:6	003002000000 Земли населенных пунктов	Для ведения личного подсобного хозяйства	13	02:020	716	669,85	479 612,60
22018	Респ. Северная Осетия - Алания, р-н Пригородный, с. Михайловское, ул. Ф.Ярового, дом 108 "а"	Пригородный	15:08:0100122:7	003002000000 Земли населенных пунктов	Для ведения личного подсобного хозяйства	13	02:020	618	669,85	413 967,30
22019	Респ. Северная Осетия - Алания, р-н Пригородный, с. Михайловское, ул. Ярового, 110	Пригородный	15:08:0100122:8	003002000000 Земли населенных пунктов	Для ведения личного подсобного хозяйства	13	02:020	759	669,85	508 410,15
22020	Респ. Северная Осетия - Алания, р-н Пригородный, с. Михайловское, ул. Ф.Ярового, 112	Пригородный	15:08:0100122:9	003002000000 Земли населенных пунктов	Для ведения личного подсобного хозяйства	13	02:020	470	669,85	314 829,50
22021	Российская Федерация, Республика Северная Осетия - Алания, Пригородный район, с. Михайловское, ул К.Либкнехта, 71	Пригородный	15:08:0100123:1	003002000000 Земли населенных пунктов	существующее здание почты и жилая комната Хутиевой И.В.	3	03:022	572	468,90	268 210,80
22022	Российская Федерация, Республика Северная Осетия - Алания, Пригородный район, с. Михайловское, ул К.Либкнехта, 75	Пригородный	15:08:0100123:10	003002000000 Земли населенных пунктов	Для индивидуальной жилой застройки	13	02:010	1 980	669,85	1 326 303,00
22023	Российская Федерация, Республика Северная Осетия - Алания, Пригородный район, с. Михайловское, ул. К.Либкнехта, 81	Пригородный	15:08:0100123:11	003002000000 Земли населенных пунктов	Для индивидуальной жилой застройки	13	02:010	816	669,85	546 597,60
22024	Республика Северная Осетия-Алания, р-н Пригородный, с. Михайловское, ул Гагарина, 2	Пригородный	15:08:0100123:12	003002000000 Земли населенных пунктов	Для ведения личного подсобного хозяйства	13	02:020	1 172	669,85	785 064,20
22025	Республика Северная Осетия - Алания, м.р-н Пригородный, с.п. Михайловское, с Михайловское, ул К.Либкнехта, двлд. 65	Пригородный	15:08:0100123:150	003002000000 Земли населенных пунктов	объекты обслуживания населения (многопрофильный салон, парикмахерская, химчистка)	3	03:034	320	921,05	294 736,00
22026	Российская Федерация, Республика Северная Осетия - Алания, Пригородный район, с. Михайловское, ул К.Либкнехта, 63	Пригородный	15:08:0100123:151	003002000000 Земли населенных пунктов	Земельные участки для ведения личного подсобного хозяйства (приусадебные участки)	13	02:020	1 963	669,85	1 314 915,55
22027	Российская Федерация, Республика Северная Осетия - Алания, Пригородный район, с. Михайловское, ул. К.Либкнехта, 77	Пригородный	15:08:0100123:3	003002000000 Земли населенных пунктов	Под существующий магазин	4	04:040	1 829	1 741,62	3 185 422,98
22028	Российская Федерация, Республика Северная Осетия-Алания, Пригородный муниципальный район, Михайловское сельское поселение, село Михайловское, улица Гагарина, 2 В	Пригородный	15:08:0100123:39	003002000000 Земли населенных пунктов	Для ведения личного подсобного хозяйства	13	02:020	381	669,85	255 212,85
22029	Российская Федерация, Республика Северная Осетия - Алания, Пригородный район, с. Михайловское, ул К.Либкнехта, 65	Пригородный	15:08:0100123:4	003002000000 Земли населенных пунктов	Для ведения личного подсобного хозяйства	13	02:020	1 291	669,85	864 776,35
22030	Российская Федерация, Республика Северная Осетия - Алания, Пригородный район, с. Михайловское, ул К.Либкнехта, 67	Пригородный	15:08:0100123:6	003002000000 Земли населенных пунктов	Для ведения личного подсобного хозяйства	13	02:020	1 099	669,85	736 164,15
22031	Российская Федерация, Республика Северная Осетия - Алания, Пригородный район, с. Михайловское, ул. К.Либкнехта, 69	Пригородный	15:08:0100123:7	003002000000 Земли населенных пунктов	Для ведения личного подсобного хозяйства	13	02:020	1 460	669,85	977 981,00
22032	Российская Федерация, Республика Северная Осетия - Алания, Пригородный район, с. Михайловское, ул. К.Либкнехта, 73	Пригородный	15:08:0100123:9	003002000000 Земли населенных пунктов	Для ведения личного подсобного хозяйства	13	02:020	2 169	669,85	1 452 904,65
22033	Российская Федерация, Республика Северная Осетия - Алания, Пригородный район, с. Михайловское, ул. Р. Люксембург, 65	Пригородный	15:08:0100124:1	003002000000 Земли населенных пунктов	Для эксплуатации существующего жилого дома и приусадебного хозяйства	13	02:010	1 328	669,85	889 560,80
22034	Российская Федерация, Республика Северная Осетия - Алания, Пригородный район, с. Михайловское, ул К.Либкнехта, 66	Пригородный	15:08:0100124:117	003002000000 Земли населенных пунктов	Для ведения личного подсобного хозяйства	13	02:020	1 580	669,85	1 058 363,00
22035	Российская Федерация, Республика Северная Осетия-Алания, Пригородный район, с. Михайловское, ул. К.Либкнехта, 80 А	Пригородный	15:08:0100124:153	003002000000 Земли населенных пунктов	Для ведения личного подсобного хозяйства	13	02:020	756	669,85	506 406,60
22036	Респ. Северная Осетия - Алания, р-н Пригородный, с. Михайловское, ул. Вокзальная, 5	Пригородный	15:08:0100124:158	003002000000 Земли населенных пунктов	Для ведения личного подсобного хозяйства	13	02:020	748	669,85	501 047,80

№ пп	Местоположение ЗУ	Район	Кадастровый номер ЗУ	Категория земель	Разрешенное использование по документу	Код вида разрешенного использования (в соответствии с классификатором видов разрешенного использования земельных участков)	Вид использования объектов недвижимости	Площадь	УПКС	КС
22037	Республика Северная Осетия-Алания, р-н Пригородный, с Михайловское, ул Гагарина, 8	Пригородный	15:08:0100124:160	0030020000000 Земли населенных пунктов	Административно-хозяйственные, деловые, общественные учреждения и организации	3	03:080	602	468,90	282 277,80
22038	Российская Федерация, Республика Северная Осетия - Алания, Пригородный район, с Михайловское, ул. К.Либинехта, 64	Пригородный	15:08:0100124:162	0030020000000 Земли населенных пунктов	Для ведения личного подсобного хозяйства	13	02:020	991	669,85	663 821,35
22039	Респ. Северная Осетия - Алания, р-н Пригородный, с. Михайловское, ул. К.Либинехта, 80	Пригородный	15:08:0100124:163	0030020000000 Земли населенных пунктов	Для ведения личного подсобного хозяйства	13	02:020	277	669,85	185 548,45
22040	Республика Северная Осетия-Алания, р-н Пригородный, с Михайловское, ул Гагарина, 8 "а"	Пригородный	15:08:0100124:164	0030020000000 Земли населенных пунктов	Для ведения личного подсобного хозяйства	13	02:020	799	669,85	535 210,15
22041	Республика Северная Осетия-Алания, р-н Пригородный, с Михайловское, ул Гагарина ,10	Пригородный	15:08:0100124:276	0030020000000 Земли населенных пунктов	Для ведения личного подсобного хозяйства	13	02:020	784	669,85	525 162,40
22042	Республика Северная Осетия-Алания, Пригородный район, с. Михайловское, ул. Р.Люксембург, 71	Пригородный	15:08:0100124:277	0030020000000 Земли населенных пунктов	Для ведения личного подсобного хозяйства	13	02:020	1 084	669,85	726 117,40
22043	Республика Северная Осетия-Алания, р-н Пригородный, с Михайловское, ул Р.Люксембург, 50	Пригородный	15:08:0100124:28	0030020000000 Земли населенных пунктов	Для ведения личного подсобного хозяйства	13	02:020	844	669,85	565 353,40
22044	Российская Федерация, Республика Северная Осетия - Алания, Пригородный муниципальный район, Михайловское сельское поселение, с. Михайловское, ул. К.Либинехта, 78	Пригородный	15:08:0100124:293	0030020000000 Земли населенных пунктов	Обслуживание жилой застройки	13	02:020	183	669,85	122 582,55
22045	Респ. Северная Осетия - Алания, р-н Пригородный, с Михайловское, ул. Р.Люксембург, дом 55	Пригородный	15:08:0100124:32	0030020000000 Земли населенных пунктов	Для ведения личного подсобного хозяйства	13	02:020	1 386	669,85	928 412,10
22046	Респ. Северная Осетия - Алания, р-н Пригородный, с. Михайловское, ул. Р.Люксембург, дом 57	Пригородный	15:08:0100124:34	0030020000000 Земли населенных пунктов	Для ведения личного подсобного хозяйства	13	02:020	1 464	669,85	980 660,40
22047	Респ. Северная Осетия - Алания, р-н Пригородный, с. Михайловское, ул. Р.Люксембург, дом 59	Пригородный	15:08:0100124:36	0030020000000 Земли населенных пунктов	Для эксплуатации существующего жилого дома	13	02:010	1 099	669,85	736 165,15
22048	Респ. Северная Осетия - Алания, р-н Пригородный, с Михайловское, ул. Р.Люксембург, 61	Пригородный	15:08:0100124:38	0030020000000 Земли населенных пунктов	Для ведения личного подсобного хозяйства	13	02:020	655	669,85	438 751,75
22049	Республика Северная Осетия-Алания, район Пригородный, с Михайловское, ул. Р Люксембург, 63	Пригородный	15:08:0100124:4	0030020000000 Земли населенных пунктов	Для ведения личного подсобного хозяйства	13	02:020	714	669,85	478 272,90
22050	Респ. Северная Осетия - Алания, р-н Пригородный, с. Михайловское, ул. Р.Люксембург, дом 67	Пригородный	15:08:0100124:45	0030020000000 Земли населенных пунктов	ИЖС	13	02:010	1 700	669,85	1 138 745,00
22051	Российская Федерация, Республика Северная Осетия - Алания, Пригородный район, с Михайловское, ул. Р.Люксембург, 69	Пригородный	15:08:0100124:47	0030020000000 Земли населенных пунктов	ИЖС	13	02:010	1 039	669,85	695 974,15
22052	Респ. Северная Осетия - Алания, р-н Пригородный, с Михайловское, ул. К.Либинехта, дом 74	Пригородный	15:08:0100124:49	0030020000000 Земли населенных пунктов	Для ведения личного подсобного хозяйства	13	02:020	757	669,85	507 076,45
22053	Российская Федерация, Республика Северная Осетия-Алания, Пригородный район, с Михайловское, ул.Гагарина, дом б/н	Пригородный	15:08:0100124:5	0030020000000 Земли населенных пунктов	существующая котельная	6	03:012	148	686,60	101 616,80
22054	Респ. Северная Осетия - Алания, р-н Пригородный, с. Михайловское, ул. К.Либинехта, дом 70	Пригородный	15:08:0100124:50	0030020000000 Земли населенных пунктов	Для ведения личного подсобного хозяйства	13	02:020	1 331	669,85	891 570,35
22055	Респ. Северная Осетия - Алания, р-н Пригородный, с. Михайловское, ул. К. Либинехта, дом 76	Пригородный	15:08:0100124:51	0030020000000 Земли населенных пунктов	Для ведения личного подсобного хозяйства	13	02:020	1 005	669,85	673 199,25
22056	Респ. Северная Осетия - Алания, р-н Пригородный, с Михайловское, ул. К.Либинехта, дом 68	Пригородный	15:08:0100124:52	0030020000000 Земли населенных пунктов	Для ведения личного подсобного хозяйства	13	02:020	1 430	669,85	957 885,50
22057	Респ. Северная Осетия - Алания, р-н Пригородный, с Михайловское, ул. К.Либинехта, дом 58	Пригородный	15:08:0100124:53	0030020000000 Земли населенных пунктов	Для ведения личного подсобного хозяйства	13	02:020	648	669,85	434 062,80
22058	Российская Федерация, Республика Северная Осетия - Алания, Пригородный район, с Михайловское, ул. К.Либинехта, 72	Пригородный	15:08:0100124:54	0030020000000 Земли населенных пунктов	Для ведения личного подсобного хозяйства	13	02:020	720	669,85	482 292,00
22059	Российская Федерация, Республика Северная Осетия - Алания, Пригородный район, с Михайловское, ул. К.Либинехта, 60	Пригородный	15:08:0100124:55	0030020000000 Земли населенных пунктов	Для ведения личного подсобного хозяйства	13	02:020	1 358	669,85	909 656,30
22060	Северная Осетия - Алания респ, р-н Пригородный, с Михайловское, ул Ф Ярового, 39	Пригородный	15:08:0100125:10	0030020000000 Земли населенных пунктов	Для ведения личного подсобного хозяйства	13	02:020	830	669,85	555 975,50
22061	Республика Северная Осетия-Алания, р-н Пригородный, с Михайловское, ул Ф.Ярового, 41	Пригородный	15:08:0100125:11	0030020000000 Земли населенных пунктов	Для ведения личного подсобного хозяйства	13	02:020	1 031	669,85	690 615,35
22062	Респ. Северная Осетия - Алания, р-н Пригородный, с. Михайловское, ул. Ярового, дом 43	Пригородный	15:08:0100125:12	0030020000000 Земли населенных пунктов	ИЖС	13	02:010	1 178	669,85	789 083,30
22063	Респ. Северная Осетия - Алания, р-н Пригородный, с. Михайловское, ул. Ярового, дом 45	Пригородный	15:08:0100125:13	0030020000000 Земли населенных пунктов	ИЖС	13	02:010	1 526	669,85	1 022 191,10
22064	Респ. Северная Осетия - Алания, р-н Пригородный, с. Михайловское, ул. Гагарина, дом 12	Пригородный	15:08:0100125:15	0030020000000 Земли населенных пунктов	ИЖС	13	02:010	466	669,85	312 150,10
22065	Респ. Северная Осетия - Алания, р-н Пригородный, с. Михайловское, ул. Гагарина, дом 18	Пригородный	15:08:0100125:16	0030020000000 Земли населенных пунктов	ИЖС	13	02:010	400	669,85	267 940,00
22066	Респ. Северная Осетия - Алания, р-н Пригородный, с. Михайловское, ул. Р.Люксембург, дом 52	Пригородный	15:08:0100125:19	0030020000000 Земли населенных пунктов	Для ведения личного подсобного хозяйства	13	02:020	1 225	669,85	820 566,25
22067	Республика Северная Осетия-Алания, р-н Пригородный, с Михайловское, ул Р. Люксембург, 54	Пригородный	15:08:0100125:20	0030020000000 Земли населенных пунктов	Для ведения личного подсобного хозяйства	13	02:020	1 270	669,85	850 709,50
22068	Респ. Северная Осетия - Алания, р-н Пригородный, с. Михайловское, ул. Р.Люксембург, дом 56	Пригородный	15:08:0100125:21	0030020000000 Земли населенных пунктов	ИЖС	13	02:010	1 395	669,85	934 440,75
22069	Респ. Северная Осетия - Алания, р-н Пригородный, с Михайловское, ул. Р.Люксембург, дом 58	Пригородный	15:08:0100125:22	0030020000000 Земли населенных пунктов	Для ведения личного подсобного хозяйства	13	02:020	1 393	669,85	933 101,05
22070	Российская Федерация, Республика Северная Осетия-Алания, Пригородный район, с. Михайловское, ул. Гагарина, 6	Пригородный	15:08:0100125:221	0030020000000 Земли населенных пунктов	Для ведения личного подсобного хозяйства	13	02:020	317	669,85	212 342,45
22071	Республика Северная Осетия - Алания, р-н Пригородный, с.п. Михайловское, с Михайловское, ул Вокзальная, двлд. 11	Пригородный	15:08:0100125:223	0030020000000 Земли населенных пунктов	Для ведения личного подсобного хозяйства	13	02:020	314	669,85	210 332,90
22072	Республика Северная Осетия - Алания, р-н Пригородный, с.п. Михайловское, с Михайловское, ул Вокзальная	Пригородный	15:08:0100125:224	0030020000000 Земли населенных пунктов	Для ведения личного подсобного хозяйства	13	02:020	420	669,85	281 337,00
22073	Республика Северная Осетия - Алания, р-н Пригородный, с.п. Михайловское, с Михайловское, ул Р.Люксембург, двлд. 60	Пригородный	15:08:0100125:23	0030020000000 Земли населенных пунктов	Для ведения личного подсобного хозяйства	13	02:020	1 253	669,85	839 322,05
22074	Респ. Северная Осетия - Алания, р-н Пригородный, с. Михайловское, ул. Р.Люксембург, дом 62	Пригородный	15:08:0100125:24	0030020000000 Земли населенных пунктов	Для ведения личного подсобного хозяйства	13	02:020	725	669,85	485 641,25
22075	Северная Осетия - Алания респ, р-н Пригородный, с. Михайловское, ул. Р.Люксембург, 62 "а"	Пригородный	15:08:0100125:25	0030020000000 Земли населенных пунктов	Для ведения личного подсобного хозяйства	13	02:020	569	669,85	381 144,65
22076	Респ. Северная Осетия - Алания, р-н Пригородный, с. Михайловское, ул. Р.Люксембург, дом 64	Пригородный	15:08:0100125:26	0030020000000 Земли населенных пунктов	ИЖС	13	02:010	1 438	669,85	963 344,30
22077	Респ. Северная Осетия - Алания, р-н Пригородный, с Михайловское, ул. Р.Люксембург, дом 66	Пригородный	15:08:0100125:27	0030020000000 Земли населенных пунктов	Для ведения личного подсобного хозяйства	13	02:020	629	669,85	421 335,65
22078	Респ. Северная Осетия - Алания, р-н Пригородный, с. Михайловское, ул. Р.Люксембург, 68	Пригородный	15:08:0100125:28	0030020000000 Земли населенных пунктов	Для ведения личного подсобного хозяйства	13	02:020	686	669,85	459 517,10

№ пп	Местоположение ЗУ	Район	Кадастровый номер ЗУ	Категория земель	Разрешенное использование по документу	Код вида разрешенного использования (в соответствии с классификатором видов разрешенного использования земельных участков)	Вид использования объектов недвижимости	Площадь	УПКС	КС
22079	Респ. Северная Осетия - Алания, р-н Пригородный, с. Михайловское, ул. Гагарина, дом 14	Пригородный	15:08:0100125:29	003002000000 Земли населенных пунктов	Для эксплуатации существующих производственных помещений и магазина	4	04:0:0:0	263	1 741,62	458 046,06
22080	Респ. Северная Осетия - Алания, р-н Пригородный, с. Михайловское, ул. Ф. Ярового, дом 49	Пригородный	15:08:0100125:3	003002000000 Земли населенных пунктов	Для ведения личного подсобного хозяйства	13	02:0:0:20	614	669,85	411 287,90
22081	Респ. Северная Осетия - Алания, р-н Пригородный, с. Михайловское, ул. Гагарина, дом 12"а"	Пригородный	15:08:0100125:30	003002000000 Земли населенных пунктов	Для ведения личного подсобного хозяйства	13	02:0:0:20	152	669,85	101 817,20
22082	Респ. Северная Осетия - Алания, р-н Пригородный, с. Михайловское, ул. Гагарина, дом 16	Пригородный	15:08:0100125:31	003002000000 Земли населенных пунктов	Для эксплуатации многоквартирного жилого дома	2	02:0:0:50	618	1 674,63	1 034 921,34
22083	Респ. Северная Осетия - Алания, р-н Пригородный, с. Михайловское, ул. Ф.Ярового, дом 51	Пригородный	15:08:0100125:4	003002000000 Земли населенных пунктов	Для ведения личного подсобного хозяйства	13	02:0:0:20	819	669,85	548 607,15
22084	Респ. Северная Осетия - Алания, р-н Пригородный, с. Михайловское, ул. Ярового, дом 53	Пригородный	15:08:0100125:5	003002000000 Земли населенных пунктов	ИЖС	13	02:0:1:0	1 415	669,85	947 837,75
22085	Северная Осетия - Алания респ, р-н Пригородный, с Михайловское, ул Ф.Ярового, 55	Пригородный	15:08:0100125:6	003002000000 Земли населенных пунктов	Для ведения личного подсобного хозяйства	13	02:0:0:20	1 295	669,85	867 455,75
22086	Респ. Северная Осетия - Алания, р-н Пригородный, с. Михайловское, ул.Ф. Ярового,57	Пригородный	15:08:0100125:7	003002000000 Земли населенных пунктов	Для ведения личного подсобного хозяйства	13	02:0:0:20	1 129	669,85	756 260,65
22087	Северная Осетия-Алания респ, Пригородный р-н, с. Михайловское, ул Ф Ярового, 47	Пригородный	15:08:0100125:85	003002000000 Земли населенных пунктов	Для ведения личного подсобного хозяйства (приусадебные участки)	13	02:0:0:20	737	669,85	493 679,45
22088	Северная Осетия-Алания респ. Пригородный р-н, с. Михайловское, ул. Ф. Ярового. 47	Пригородный	15:08:0100125:86	003002000000 Земли населенных пунктов	Для ведения личного подсобного хозяйства	13	02:0:0:20	527	669,85	353 010,95
22089	Республика Северная Осетия-Алания, р-н Пригородный, с. Михайловское, ул. Вокзальная, 13	Пригородный	15:08:0100125:9	003002000000 Земли населенных пунктов	Для ведения личного подсобного хозяйства	13	02:0:0:20	845	669,85	566 023,25
22090	Республика Северная Осетия-Алания, р-н Пригородный, с Михайловское, ул Гагарина, 20	Пригородный	15:08:0100126:1	003002000000 Земли населенных пунктов	Амбулаторно-поликлиническое обслуживание	3	03:0:4:1	1 155	1 071,76	1 237 882,80
22091	Респ. Северная Осетия - Алания, р-н Пригородный, с. Михайловское, ул. Степная, дом 107	Пригородный	15:08:0100126:10	003002000000 Земли населенных пунктов	Для ведения личного подсобного хозяйства	13	02:0:0:20	1 236	669,85	827 934,60
22092	Северная Осетия - Алания респ, р-н Пригородный, с. Михайловское, ул. Вокзальная, 21 "а"	Пригородный	15:08:0100126:103	003002000000 Земли населенных пунктов	Для ведения личного подсобного хозяйства	13	02:0:0:20	641	669,85	429 373,85
22093	Респ. Северная Осетия - Алания, р-н Пригородный, с. Михайловское, ул. Степная, 109	Пригородный	15:08:0100126:11	003002000000 Земли населенных пунктов	Для ведения личного подсобного хозяйства	13	02:0:0:20	1 313	669,85	879 513,05
22094	Северная Осетия - Алания респ, р-н Пригородный, с Михайловское, ул Степная, 109 "б"	Пригородный	15:08:0100126:12	003002000000 Земли населенных пунктов	Для ведения личного подсобного хозяйства	13	02:0:0:20	743	669,85	497 698,55
22095	Республика Северная Осетия-Алания, р-н Пригородный, с Михайловское, ул Ф.Ярового. 86 "а"	Пригородный	15:08:0100126:126	003002000000 Земли населенных пунктов	Для эксплуатации производственно-административного здания	6	06:0:0:0	298	624,97	186 241,06
22096	Респ. Северная Осетия - Алания, р-н Пригородный, с. Михайловское, ул. Степная, 111	Пригородный	15:08:0100126:13	003002000000 Земли населенных пунктов	Для ведения личного подсобного хозяйства	13	02:0:0:20	729	669,85	488 320,65
22097	Респ. Северная Осетия - Алания, р-н Пригородный, с. Михайловское, ул. Степная, дом 113	Пригородный	15:08:0100126:14	003002000000 Земли населенных пунктов	Индивидуальное жилищное строительство	13	02:0:1:0	254	669,85	170 141,90
22098	Республика Северная Осетия-Алания, р-н Пригородный, с Михайловское, ул Степная	Пригородный	15:08:0100126:141	003002000000 Земли населенных пунктов	Для ведения личного подсобного хозяйства	13	02:0:0:20	260	669,85	174 161,00
22099	Республика Северная Осетия-Алания, р-н Пригородный, с Михайловское, ул Степная	Пригородный	15:08:0100126:142	003002000000 Земли населенных пунктов	Для ведения личного подсобного хозяйства	13	02:0:0:20	141	669,85	94 448,85
22100	Респ. Северная Осетия - Алания, р-н Пригородный, с. Михайловское, ул. Степная, дом 115	Пригородный	15:08:0100126:16	003002000000 Земли населенных пунктов	Для индивидуальной жилой застройки	13	02:0:1:0	1 029	669,85	689 275,65
22101	Респ. Северная Осетия - Алания, р-н Пригородный, с. Михайловское, ул. Гагарина, 22	Пригородный	15:08:0100126:17	003002000000 Земли населенных пунктов	Для ведения личного подсобного хозяйства	13	02:0:0:20	936	669,85	626 979,60
22102	Республика Северная Осетия-Алания, р-н Пригородный, с Михайловское, ул Ф. Ярового. 62	Пригородный	15:08:0100126:19	003002000000 Земли населенных пунктов	Для ведения личного подсобного хозяйства	13	02:0:0:20	906	669,85	606 884,10
22103	Респ. Северная Осетия - Алания, р-н Пригородный, с. Михайловское, ул. Гагарина, 20	Пригородный	15:08:0100126:2	003002000000 Земли населенных пунктов	Для ведения личного подсобного хозяйства	13	02:0:0:20	754	669,85	505 066,90
22104	Республика Северная Осетия-Алания, р-н Пригородный, с Михайловское, ул Ф. Ярового. 78	Пригородный	15:08:0100126:20	003002000000 Земли населенных пунктов	Для ведения личного подсобного хозяйства	13	02:0:0:20	1 754	669,85	1 174 916,90
22105	Респ. Северная Осетия - Алания, р-н Пригородный, с. Михайловское, ул. Ярового, дом 82	Пригородный	15:08:0100126:21	003002000000 Земли населенных пунктов	ИЖС	13	02:0:1:0	808	669,85	541 238,80
22106	Республика Северная Осетия-Алания, р-н Пригородный, с Михайловское, ул Вокзальная, 17	Пригородный	15:08:0100126:23	003002000000 Земли населенных пунктов	Для ведения личного подсобного хозяйства	13	02:0:0:20	691	669,85	462 866,35
22107	Северная Осетия - Алания респ, р-н Пригородный, с Михайловское, ул Вокзальная, 15 "а"	Пригородный	15:08:0100126:24	003002000000 Земли населенных пунктов	Для ведения личного подсобного хозяйства	13	02:0:0:20	465	669,85	311 480,25
22108	Респ. Северная Осетия - Алания, р-н Пригородный, с. Михайловское, ул. Вокзальная, дом 21	Пригородный	15:08:0100126:25	003002000000 Земли населенных пунктов	Для индивидуальной жилой застройки	13	02:0:1:0	535	669,85	358 369,75
22109	Респ. Северная Осетия - Алания, р-н Пригородный, с. Михайловское, ул. Вокзальная, 19	Пригородный	15:08:0100126:26	003002000000 Земли населенных пунктов	Для ведения личного подсобного хозяйства	13	02:0:0:20	763	669,85	511 095,55
22110	Респ. Северная Осетия - Алания, р-н Пригородный, с. Михайловское, ул. Вокзальная, дом 23	Пригородный	15:08:0100126:27	003002000000 Земли населенных пунктов	Для ведения личного подсобного хозяйства	13	02:0:0:20	442	669,85	296 073,70
22111	Респ. Северная Осетия - Алания, р-н Пригородный, с. Михайловское, ул. Ярового, дом 66	Пригородный	15:08:0100126:29	003002000000 Земли населенных пунктов	Индивидуальное жилищное строительство	13	02:0:1:0	518	669,85	346 982,30
22112	Северная Осетия - Алания респ, р-н Пригородный, с Михайловское, ул Степная, 97	Пригородный	15:08:0100126:3	003002000000 Земли населенных пунктов	Для ведения личного подсобного хозяйства	13	02:0:0:20	747	669,85	500 377,95
22113	Респ. Северная Осетия - Алания, р-н Пригородный, с. Михайловское, ул. Ярового, 68	Пригородный	15:08:0100126:30	003002000000 Земли населенных пунктов	Для индивидуальной жилой застройки	13	02:0:1:0	227	669,85	152 055,95
22114	Республика Северная Осетия-Алания, р-н Пригородный, с Михайловское, ул Ф Ярового, 70	Пригородный	15:08:0100126:32	003002000000 Земли населенных пунктов	Для ведения личного подсобного хозяйства	13	02:0:0:20	1 241	669,85	831 283,85
22115	Республика Северная Осетия-Алания, р-н Пригородный, с Михайловское, ул Ф. Ярового, 72	Пригородный	15:08:0100126:33	003002000000 Земли населенных пунктов	Для ведения личного подсобного хозяйства	13	02:0:0:20	602	669,85	403 249,70
22116	Республика Северная Осетия-Алания, р-н Пригородный, с Михайловское, ул Ф.Ярового. 74	Пригородный	15:08:0100126:34	003002000000 Земли населенных пунктов	Для ведения личного подсобного хозяйства	13	02:0:0:20	922	669,85	617 601,70
22117	Респ. Северная Осетия - Алания, р-н Пригородный, с. Михайловское, ул. Ф.Ярового. 76	Пригородный	15:08:0100126:35	003002000000 Земли населенных пунктов	Для ведения личного подсобного хозяйства	13	02:0:0:20	1 030	669,85	689 945,50
22118	Республика Северная Осетия-Алания, р-н Пригородный, с Михайловское, ул Ф.Ярового. 80 "а"	Пригородный	15:08:0100126:37	003002000000 Земли населенных пунктов	Для ведения личного подсобного хозяйства	13	02:0:0:20	884	669,85	592 147,40
22119	Респ. Северная Осетия - Алания, р-н Пригородный, с. Михайловское, ул. Ярового, дом 86	Пригородный	15:08:0100126:38	003002000000 Земли населенных пунктов	ИЖС	13	02:0:1:0	1 457	669,85	975 971,45
22120	Российская Федерация, Республика Северная Осетия - Алания, м р-н Пригородный, с.п. Михайловское, с Михайловское, ул Вокзальная, двлд. 25	Пригородный	15:08:0100126:4	003002000000 Земли населенных пунктов	Индивидуальное жилищное строительство	13	02:0:1:0	526	669,85	352 341,10

№ п/п	Местоположение ЗУ	Район	Кадастровый номер ЗУ	Категория земель	Разрешенное использование по документу	Код вида разрешенного использования (в соответствии с классификатором видов разрешенного использования земельных участков)	Вид использования объектов недвижимости	Площадь	УПКС	КС
22121	Республика Северная Осетия - Алания, Пригородный район, с. Михайловское, ул. Ф.Ярового, 64	Пригородный	15:08:0100126:40	003002000000 Земли населенных пунктов	Для ведения личного подсобного хозяйства	13	02:02:02	1 554	669,85	1 040 946,90
22122	Респ. Северная Осетия - Алания, р-н Пригородный, с. Михайловское, ул. Ф. Ярового, дом 64	Пригородный	15:08:0100126:41	003002000000 Земли населенных пунктов	Для ведения личного подсобного хозяйства	13	02:02:02	521	669,85	348 991,85
22123	Респ. Северная Осетия - Алания, р-н Пригородный, с. Михайловское, ул. Ф. Ярового, дом 64	Пригородный	15:08:0100126:42	003002000000 Земли населенных пунктов	Для ведения личного подсобного хозяйства	13	02:02:02	531	669,85	355 690,35
22124	Респ. Северная Осетия - Алания, р-н Пригородный, с. Михайловское, ул. Ф. Ярового, дом 64	Пригородный	15:08:0100126:43	003002000000 Земли населенных пунктов	Для ведения личного подсобного хозяйства	13	02:02:02	589	669,85	394 541,65
22125	Респ. Северная Осетия - Алания, р-н Пригородный, с. Михайловское, ул. Степная, дом 99	Пригородный	15:08:0100126:5	003002000000 Земли населенных пунктов	ИЖС	13	02:02:01	1 473	669,85	986 689,05
22126	Республика Северная Осетия - Алания, р-н Пригородный, с.п. Михайловское, с.Михайловское, ул Степная, двлд. 101	Пригородный	15:08:0100126:6	003002000000 Земли населенных пунктов	Для ведения личного подсобного хозяйства	13	02:02:02	1 108	669,85	742 193,80
22127	Респ. Северная Осетия - Алания, р-н Пригородный, с. Михайловское, ул. Степная, дом 103	Пригородный	15:08:0100126:7	003002000000 Земли населенных пунктов	Для ведения личного подсобного хозяйства	13	02:02:02	1 514	669,85	1 014 152,90
22128	Респ. Северная Осетия - Алания, р-н Пригородный, с. Михайловское, ул. Степная, дом 103 "а"	Пригородный	15:08:0100126:8	003002000000 Земли населенных пунктов	Для ведения личного подсобного хозяйства	13	02:02:02	1 060	669,85	710 041,00
22129	Респ. Северная Осетия - Алания, р-н Пригородный, с. Михайловское, ул. Степная, дом 105	Пригородный	15:08:0100126:9	003002000000 Земли населенных пунктов	ИЖС	13	02:02:01	1 343	669,85	899 608,55
22130	Респ. Северная Осетия - Алания, р-н Пригородный, с. Михайловское, ул. К.Либкнехта, дом 61	Пригородный	15:08:0100127:12	003002000000 Земли населенных пунктов	ИЖС	13	02:02:01	857	669,85	574 061,45
22131	Респ. Северная Осетия - Алания, р-н Пригородный, с. Михайловское, ул. К.Либкнехта, дом 59	Пригородный	15:08:0100127:14	003002000000 Земли населенных пунктов	Для ведения личного подсобного хозяйства	13	02:02:02	680	669,85	455 498,00
22132	Респ. Северная Осетия - Алания, р-н Пригородный, с. Михайловское, ул. К.Либкнехта, дом 59	Пригородный	15:08:0100127:15	003002000000 Земли населенных пунктов	Для ведения личного подсобного хозяйства	13	02:02:02	878	669,85	588 128,30
22133	Респ. Северная Осетия - Алания, р-н Пригородный, с. Михайловское, ул. К.Либкнехта, дом 57	Пригородный	15:08:0100127:16	003002000000 Земли населенных пунктов	Для ведения личного подсобного хозяйства	13	02:02:02	926	669,85	620 281,10
22134	Респ. Северная Осетия - Алания, р-н Пригородный, с. Михайловское, ул. К.Либкнехта, дом 57	Пригородный	15:08:0100127:17	003002000000 Земли населенных пунктов	Для ведения личного подсобного хозяйства	13	02:02:02	943	669,85	631 668,55
22135	Респ. Северная Осетия - Алания, р-н Пригородный, с. Михайловское, ул. К.Либкнехта, 49 а	Пригородный	15:08:0100127:2	003002000000 Земли населенных пунктов	Для ведения личного подсобного хозяйства	13	02:02:02	355	669,85	237 796,75
22136	Российская Федерация, Республика Северная Осетия - Алания, Пригородный район, с. Михайловское, ул К.Либкнехта, 49	Пригородный	15:08:0100127:4	003002000000 Земли населенных пунктов	ИЖС	13	02:02:01	483	669,85	323 537,55
22137	Респ. Северная Осетия - Алания, р-н Пригородный, с. Михайловское, ул. К.Либкнехта, 51	Пригородный	15:08:0100127:5	003002000000 Земли населенных пунктов	Для ведения личного подсобного хозяйства	13	02:02:02	1 264	669,85	846 690,40
22138	Респ. Северная Осетия - Алания, р-н Пригородный, с. Михайловское, ул. К.Либкнехта, 53	Пригородный	15:08:0100127:6	003002000000 Земли населенных пунктов	Для ведения личного подсобного хозяйства	13	02:02:02	1 233	669,85	825 925,05
22139	Респ. Северная Осетия - Алания, р-н Пригородный, с. Михайловское, ул. К.Либкнехта, дом 55	Пригородный	15:08:0100127:7	003002000000 Земли населенных пунктов	ИЖС	13	02:02:01	1 134	669,85	759 609,90
22140	Респ. Северная Осетия - Алания, р-н Пригородный, с. Михайловское, ул. К.Либкнехта, дом 55 а	Пригородный	15:08:0100127:8	003002000000 Земли населенных пунктов	ИЖС	13	02:02:01	501	669,85	335 594,85
22141	Респ. Северная Осетия - Алания, р-н Пригородный, с. Михайловское, ул. К.Либкнехта, дом 53 а	Пригородный	15:08:0100127:9	003002000000 Земли населенных пунктов	ИЖС	13	02:02:01	424	669,85	284 016,40
22142	Респ. Северная Осетия - Алания, р-н Пригородный, с. Михайловское, ул. К.Либкнехта, дом 50	Пригородный	15:08:0100128:10	003002000000 Земли населенных пунктов	Для ведения личного подсобного хозяйства	13	02:02:02	1 157	669,85	775 016,45
22143	Республика Северная Осетия - Алания, р-н Пригородный, с.п. Михайловское, с.Михайловское, ул К.Либкнехта, двлд. 52	Пригородный	15:08:0100128:11	003002000000 Земли населенных пунктов	Для индивидуального жилищного строительства	13	02:02:01	744	669,85	498 368,40
22144	Респ. Северная Осетия - Алания, р-н Пригородный, с. Михайловское, ул. К.Либкнехта, дом 52 "а"	Пригородный	15:08:0100128:12	003002000000 Земли населенных пунктов	Для ведения личного подсобного хозяйства	13	02:02:02	774	669,85	518 463,90
22145	Респ. Северная Осетия - Алания, р-н Пригородный, с. Михайловское, ул. К.Либкнехта, 54	Пригородный	15:08:0100128:13	003002000000 Земли населенных пунктов	Для ведения личного подсобного хозяйства	13	02:02:02	723	669,85	484 301,55
22146	Респ. Северная Осетия - Алания, р-н Пригородный, с. Михайловское, ул. К.Либкнехта, 54 "а"	Пригородный	15:08:0100128:14	003002000000 Земли населенных пунктов	Для ведения личного подсобного хозяйства	13	02:02:02	467	669,85	312 819,95
22147	Респ. Северная Осетия - Алания, р-н Пригородный, с. Михайловское, ул. К.Либкнехта, 56	Пригородный	15:08:0100128:15	003002000000 Земли населенных пунктов	Для ведения личного подсобного хозяйства	13	02:02:02	369	669,85	247 174,65
22148	Респ. Северная Осетия - Алания, р-н Пригородный, с. Михайловское, ул. Р.Люксембург, дом 33	Пригородный	15:08:0100128:17	003002000000 Земли населенных пунктов	ИЖС	13	02:02:01	169	669,85	113 204,65
22149	Респ. Северная Осетия - Алания, р-н Пригородный, с. Михайловское, ул. Р.Люксембург, дом 35	Пригородный	15:08:0100128:18	003002000000 Земли населенных пунктов	ИЖС	13	02:02:01	1 392	669,85	932 431,20
22150	Респ. Северная Осетия - Алания, р-н Пригородный, с. Михайловское, ул. Р.Люксембург, дом 37	Пригородный	15:08:0100128:19	003002000000 Земли населенных пунктов	Под индивидуальное жилищное строительство	13	02:02:01	1 250	669,85	837 312,50
22151	Респ. Северная Осетия - Алания, р-н Пригородный, с. Михайловское, ул. Восильная, 7	Пригородный	15:08:0100128:2	003002000000 Земли населенных пунктов	Для ведения личного подсобного хозяйства	13	02:02:02	1 365	669,85	914 345,25
22152	Респ. Северная Осетия - Алания, р-н Пригородный, с. Михайловское, ул. Р.Люксембург, дом 39	Пригородный	15:08:0100128:20	003002000000 Земли населенных пунктов	ИЖС	13	02:02:01	1 000	669,85	669 850,00
22153	Респ. Северная Осетия - Алания, р-н Пригородный, с. Михайловское, ул. Р.Люксембург, 43	Пригородный	15:08:0100128:21	003002000000 Земли населенных пунктов	Для ведения личного подсобного хозяйства	13	02:02:02	1 022	669,85	684 586,70
22154	Респ. Северная Осетия - Алания, р-н Пригородный, с. Михайловское, ул. Р.Люксембург, дом 43 "А"	Пригородный	15:08:0100128:22	003002000000 Земли населенных пунктов	Для ведения личного подсобного хозяйства	13	02:02:02	953	669,85	638 367,05
22155	Респ. Северная Осетия - Алания, р-н Пригородный, с. Михайловское, ул. Р.Люксембург, дом 45	Пригородный	15:08:0100128:23	003002000000 Земли населенных пунктов	Для эксплуатации существующего жилого дома и ведения личного подсобного хозяйства	13	02:02:01	728	669,85	487 650,80
22156	Республика Северная Осетия-Алания, р-н Пригородный, с Михайловское, ул Р. Люксембург, 47	Пригородный	15:08:0100128:24	003002000000 Земли населенных пунктов	Для ведения личного подсобного хозяйства	13	02:02:02	1 280	669,85	857 408,00
22157	Республика Северная Осетия-Алания, р-н Пригородный, с Михайловское, ул.Р.Люксембург, 49	Пригородный	15:08:0100128:25	003002000000 Земли населенных пунктов	Для ведения личного подсобного хозяйства	13	02:02:02	1 331	669,85	891 570,35
22158	Респ. Северная Осетия - Алания, р-н Пригородный, с. Михайловское, ул. Безымянных Героев, дом 1	Пригородный	15:08:0100128:27	003002000000 Земли населенных пунктов	ИЖС	13	02:02:01	540	669,85	361 719,00
22159	Северная Осетия - Алания респ, р-н Пригородный, с. Михайловское, ул. Безымянных Героев, 1 "а"	Пригородный	15:08:0100128:28	003002000000 Земли населенных пунктов	Для ведения личного подсобного хозяйства	13	02:02:02	667	669,85	446 789,95
22160	Респ. Северная Осетия - Алания, р-н Пригородный, с. Михайловское, ул. Безымянных Героев, дом 3	Пригородный	15:08:0100128:29	003002000000 Земли населенных пунктов	ИЖС	13	02:02:01	414	669,85	277 317,90
22161	Респ. Северная Осетия - Алания, р-н Пригородный, с. Михайловское, ул. К.Либкнехта, 38	Пригородный	15:08:0100128:3	003002000000 Земли населенных пунктов	Для ведения личного подсобного хозяйства	13	02:02:02	689	669,85	461 526,65
22162	Республика Северная Осетия-Алания, р-н Пригородный, с. Михайловское, ул. Р.Люксембург, 51	Пригородный	15:08:0100128:30	003002000000 Земли населенных пунктов	Для ведения личного подсобного хозяйства (приусадебный участок)	13	02:02:02	1 799	669,85	1 205 060,15
22163	Респ. Северная Осетия - Алания, р-н Пригородный, с. Михайловское, ул. К.Либкнехта, дом 40	Пригородный	15:08:0100128:4	003002000000 Земли населенных пунктов	Для ведения личного подсобного хозяйства	13	02:02:02	1 309	669,85	876 833,65
22164	Респ. Северная Осетия - Алания, р-н Пригородный, с. Михайловское, ул. К.Либкнехта, дом 42	Пригородный	15:08:0100128:5	003002000000 Земли населенных пунктов	ИЖС	13	02:02:01	1 075	669,85	720 088,75
22165	Респ. Северная Осетия - Алания, р-н Пригородный, с. Михайловское, ул. К.Либкнехта, 44	Пригородный	15:08:0100128:6	003002000000 Земли населенных пунктов	Для ведения личного подсобного хозяйства	13	02:02:02	1 109	669,85	742 863,65
22166	Респ. Северная Осетия - Алания, р-н Пригородный, с. Михайловское, ул. К.Либкнехта, дом 46	Пригородный	15:08:0100128:7	003002000000 Земли населенных пунктов	ИЖС	13	02:02:01	1 138	669,85	762 289,30

№ пп	Местоположение ЗУ	Район	Кадастровый номер ЗУ	Категория земель	Разрешенное использование по документу	Код вида разрешенного использования (в соответствии с классификатором видов разрешенного использования земельных участков)	Вид использования объектов недвижимости	Площадь	УПКС	КС
22167	Республика Северная Осетия-Алания, р-н Пригородный, с. Михайловское, ул. Р. Люксембург, 51 "А"	Пригородный	15:08:0100128:76	003002000000 Земли населенных пунктов	Для хозяйственных построек	7	02:07:1	1 232	653,11	804 631,52
22168	Респ. Северная Осетия - Алания, р-н Пригородный, с. Михайловское, ул. К.Либкнехта. 46 "а"	Пригородный	15:08:0100128:8	003002000000 Земли населенных пунктов	Для ведения личного подсобного хозяйства	13	02:02:0	880	669,85	589 468,00
22169	Респ. Северная Осетия - Алания, р-н Пригородный, с. Михайловское, ул. К.Либкнехта. дом 48	Пригородный	15:08:0100128:9	003002000000 Земли населенных пунктов	ИЖС	13	02:02:0	737	669,85	493 679,45
22170	Республика Северная Осетия - Алания, м-н Пригородный, с.п. Михайловское, с Михайловское, ул Ф.Ярового. дом. 23	Пригородный	15:08:0100129:1	003002000000 Земли населенных пунктов	Для эксплуатации жилого дома и ведения подсобного хозяйства	13	02:02:0	1 394	669,85	933 770,90
22171	Республика Северная Осетия - Алания, м-н Пригородный, с.п. Михайловское, с Михайловское, ул Ф.Ярового. дом. 19	Пригородный	15:08:0100129:11	003002000000 Земли населенных пунктов	Для ведения личного подсобного хозяйства	13	02:02:0	841	669,85	563 343,85
22172	Республика Северная Осетия - Алания, м-н Пригородный, с.п. Михайловское, с Михайловское, ул Ф.Ярового, дом. 27	Пригородный	15:08:0100129:12	003002000000 Земли населенных пунктов	Для ведения личного подсобного хозяйства	13	02:02:0	937	669,85	627 649,45
22173	Респ. Северная Осетия - Алания, р-н Пригородный, с. Михайловское, ул. Ярового, дом 29	Пригородный	15:08:0100129:13	003002000000 Земли населенных пунктов	ИЖС	13	02:02:0	1 027	669,85	687 935,95
22174	Респ. Северная Осетия - Алания, р-н Пригородный, с. Михайловское, ул. Ярового. дом 31	Пригородный	15:08:0100129:14	003002000000 Земли населенных пунктов	ИЖС	13	02:02:0	1 500	669,85	1 004 775,00
22175	Респ. Северная Осетия - Алания, р-н Пригородный, с. Михайловское, ул. Ярового. дом 33	Пригородный	15:08:0100129:15	003002000000 Земли населенных пунктов	ИЖС	13	02:02:0	1 204	669,85	806 499,40
22176	Респ. Северная Осетия - Алания, р-н Пригородный, с. Михайловское, ул. Р.Люксембург, дом 30	Пригородный	15:08:0100129:16	003002000000 Земли населенных пунктов	ИЖС	13	02:02:0	1 021	669,85	683 910,85
22177	Респ. Северная Осетия - Алания, р-н Пригородный, с. Михайловское, ул. Р.Люксембург, 32	Пригородный	15:08:0100129:17	003002000000 Земли населенных пунктов	Индивидуальная жилая застройка	13	02:02:0	659	669,85	441 431,15
22178	Северная Осетия - Алания респ. р-н Пригородный, с Михайловское, ул Р.Люксембург, 34	Пригородный	15:08:0100129:18	003002000000 Земли населенных пунктов	Для ведения личного подсобного хозяйства	13	02:02:0	1 386	669,85	928 412,10
22179	Респ. Северная Осетия - Алания, р-н Пригородный, с. Михайловское, ул. Р.Люксембург, 36	Пригородный	15:08:0100129:19	003002000000 Земли населенных пунктов	Для ведения личного подсобного хозяйства	13	02:02:0	1 101	669,85	737 504,85
22180	Республика Северная Осетия - Алания, м-н Пригородный, с.п. Михайловское, с Михайловское, ул Ф.Ярового	Пригородный	15:08:0100129:197	003002000000 Земли населенных пунктов	Для эксплуатации жилого дома и ведения личного подсобного хозяйства	13	02:02:0	799	669,85	535 210,15
22181	Республика Северная Осетия - Алания, м-н Пригородный, с.п. Михайловское, с Михайловское, ул Ф.Ярового	Пригородный	15:08:0100129:198	003002000000 Земли населенных пунктов	Для эксплуатации жилого дома и ведения личного подсобного хозяйства	13	02:02:0	499	669,85	334 255,15
22182	Респ. Северная Осетия - Алания, р-н Пригородный, с. Михайловское, ул. Р.Люксембург, дом 38	Пригородный	15:08:0100129:2	003002000000 Земли населенных пунктов	под существующим жилым домом и приусадебным участком	13	02:02:0	1 529	669,85	1 024 200,65
22183	Респ. Северная Осетия - Алания, р-н Пригородный, с. Михайловское, ул. Р.Люксембург, дом 40	Пригородный	15:08:0100129:20	003002000000 Земли населенных пунктов	Для индивидуальной жилой застройки	13	02:02:0	790	669,85	529 181,50
22184	Республика Северная Осетия-Алания, р-н Пригородный, с. Михайловское, ул. Р.Люксембург, 40 "а"	Пригородный	15:08:0100129:21	003002000000 Земли населенных пунктов	Для ведения личного подсобного хозяйства	13	02:02:0	622	669,85	416 646,70
22185	Северная Осетия - Алания респ, р-н Пригородный, с Михайловское, ул Р.Люксембург, 42	Пригородный	15:08:0100129:22	003002000000 Земли населенных пунктов	Для ведения личного подсобного хозяйства	13	02:02:0	1 061	669,85	710 710,85
22186	Респ. Северная Осетия - Алания, р-н Пригородный, с. Михайловское, ул. Р.Люксембург, 42 "а"	Пригородный	15:08:0100129:23	003002000000 Земли населенных пунктов	Для ведения личного подсобного хозяйства	13	02:02:0	1 036	669,85	693 964,60
22187	Респ. Северная Осетия - Алания, р-н Пригородный, с. Михайловское, ул. Р.Люксембург, дом 44	Пригородный	15:08:0100129:24	003002000000 Земли населенных пунктов	ИЖС	13	02:02:0	1 029	669,85	689 275,65
22188	Респ. Северная Осетия - Алания, р-н Пригородный, с. Михайловское, ул. Р.Люксембург, дом 46	Пригородный	15:08:0100129:25	003002000000 Земли населенных пунктов	ИЖС	13	02:02:0	600	669,85	401 910,00
22189	Респ. Северная Осетия - Алания, р-н Пригородный, с. Михайловское, ул. Безымянных Героев, дом 7	Пригородный	15:08:0100129:26	003002000000 Земли населенных пунктов	ИЖС	13	02:02:0	678	669,85	454 158,30
22190	Республика Северная Осетия - Алания, м-н Пригородный, с.п. Михайловское, с Михайловское, ул Ф.Ярового. дом. 25	Пригородный	15:08:0100129:3	003002000000 Земли населенных пунктов	Для ведения личного подсобного хозяйства	13	02:02:0	984	669,85	659 132,40
22191	Республика Северная Осетия - Алания, м-н Пригородный, с.п. Михайловское, с Михайловское, ул Ф.Ярового. дом. 21	Пригородный	15:08:0100129:4	003002000000 Земли населенных пунктов	Для ведения личного подсобного хозяйства	13	02:02:0	1 456	669,85	975 301,60
22192	Респ. Северная Осетия - Алания, р-н Пригородный, с. Михайловское, ул. Ярового, дом 35	Пригородный	15:08:0100129:5	003002000000 Земли населенных пунктов	ИЖС	13	02:02:0	818	669,85	547 937,30
22193	Респ. Северная Осетия - Алания, р-н Пригородный, с. Михайловское, ул. Ф. Ярового, 35 "а"	Пригородный	15:08:0100129:6	003002000000 Земли населенных пунктов	Для ведения личного подсобного хозяйства	13	02:02:0	1 035	669,85	693 294,75
22194	Республика Северная Осетия - Алания, м-н Пригородный, с.п. Михайловское, с Михайловское, ул Вокзальная	Пригородный	15:08:0100129:7	003002000000 Земли населенных пунктов	Индивидуальное жилищное строительство	13	02:02:0	406	669,85	271 959,10
22195	Северная Осетия - Алания респ, р-н Пригородный, с Михайловское, ул. Вокзальная, 16	Пригородный	15:08:0100129:8	003002000000 Земли населенных пунктов	Для ведения личного подсобного хозяйства	13	02:02:0	970	669,85	649 754,50
22196	Северная Осетия - Алания респ, р-н Пригородный, с Михайловское, ул Ф.Ярового, 17	Пригородный	15:08:0100129:9	003002000000 Земли населенных пунктов	Для ведения личного подсобного хозяйства	13	02:02:0	688	669,85	460 856,80
22197	Респ. Северная Осетия - Алания, р-н Пригородный, с. Михайловское, ул. Степная, 77	Пригородный	15:08:0100130:10	003002000000 Земли населенных пунктов	Для ведения личного подсобного хозяйства	13	02:02:0	1 001	669,85	670 519,85
22198	Респ. Северная Осетия - Алания, р-н Пригородный, с. Михайловское, ул. Степная, дом 79	Пригородный	15:08:0100130:11	003002000000 Земли населенных пунктов	ИЖС	13	02:02:0	1 127	669,85	754 920,95
22199	Республика Северная Осетия - Алания, м-н Пригородный, с.п. Михайловское, с Михайловское, ул Степная, дом. 91	Пригородный	15:08:0100130:12	003002000000 Земли населенных пунктов	Для ведения личного подсобного хозяйства	13	02:02:0	1 411	669,85	945 158,35
22200	Респ. Северная Осетия - Алания, р-н Пригородный, с. Михайловское, ул. Вокзальная,22	Пригородный	15:08:0100130:13	003002000000 Земли населенных пунктов	Для ведения личного подсобного хозяйства	13	02:02:0	421	669,85	282 006,85
22201	Респ. Северная Осетия - Алания, р-н Пригородный, с. Михайловское, ул. Вокзальная, 24	Пригородный	15:08:0100130:14	003002000000 Земли населенных пунктов	Для ведения личного подсобного хозяйства	13	02:02:0	657	669,85	440 091,45
22202	Респ. Северная Осетия - Алания, р-н Пригородный, с. Михайловское, ул. Вокзальная, 26	Пригородный	15:08:0100130:15	003002000000 Земли населенных пунктов	Для ведения личного подсобного хозяйства	13	02:02:0	491	669,85	328 896,35
22203	Респ. Северная Осетия - Алания, р-н Пригородный, с. Михайловское, ул. Вокзальная. дом 26-а	Пригородный	15:08:0100130:16	003002000000 Земли населенных пунктов	Для ведения личного подсобного хозяйства	13	02:02:0	489	669,85	327 556,65
22204	Респ. Северная Осетия - Алания, р-н Пригородный, с. Михайловское, ул. Ф. Ярового, 52	Пригородный	15:08:0100130:17	003002000000 Земли населенных пунктов	Для ведения личного подсобного хозяйства	13	02:02:0	1 556	669,85	1 042 286,60
22205	Российская Федерация, Республика Северная Осетия - Алания, Пригородный район, с.п. Михайловское, с Михайловское, ул Вокзальная, 10	Пригородный	15:08:0100130:18	003002000000 Земли населенных пунктов	Индивидуальное жилищное строительство	13	02:02:0	370	669,85	247 844,50
22206	Республика Северная Осетия - Алания, м-н Пригородный, с.п. Михайловское, с Михайловское, ул Вокзальная, дом. 12	Пригородный	15:08:0100130:19	003002000000 Земли населенных пунктов	Для ведения личного подсобного хозяйства	13	02:02:0	560	669,85	375 116,00
22207	Респ. Северная Осетия - Алания, р-н Пригородный, с. Михайловское, ул. Вокзальная. дом 24	Пригородный	15:08:0100130:2	003002000000 Земли населенных пунктов	под существующим жилым домом и приусадебным участком	13	02:02:0	500	669,85	334 925,00
22208	Северная Осетия - Алания респ, р-н Пригородный, с Михайловское, ул Ф.Ярового, 36	Пригородный	15:08:0100130:20	003002000000 Земли населенных пунктов	Для ведения личного подсобного хозяйства	13	02:02:0	1 518	669,85	1 016 832,30
22209	Респ. Северная Осетия - Алания, р-н Пригородный, с. Михайловское, ул. Ф. Ярового, дом 38	Пригородный	15:08:0100130:21	003002000000 Земли населенных пунктов	Для ведения личного подсобного хозяйства	13	02:02:0	851	669,85	570 042,35
22210	Респ. Северная Осетия - Алания, р-н Пригородный, с. Михайловское, ул. Ф.Ярового, дом 38а	Пригородный	15:08:0100130:22	003002000000 Земли населенных пунктов	Для ведения личного подсобного хозяйства	13	02:02:0	1 047	669,85	701 332,95
22211	Респ. Северная Осетия - Алания, р-н Пригородный, с. Михайловское, ул. Ф. Ярового. дом 40	Пригородный	15:08:0100130:23	003002000000 Земли населенных пунктов	Для ведения личного подсобного хозяйства	13	02:02:0	1 073	669,85	718 749,05
22212	Республика Северная Осетия-Алания, р-н Пригородный, с. Михайловское, ул. Ф.Ярового. 42	Пригородный	15:08:0100130:24	003002000000 Земли населенных пунктов	Для ведения личного подсобного хозяйства	13	02:02:0	1 184	669,85	793 102,40
22213	Респ. Северная Осетия - Алания, р-н Пригородный, с. Михайловское, ул. Ярового. дом 44	Пригородный	15:08:0100130:25	003002000000 Земли населенных пунктов	ИЖС	13	02:02:0	1 043	669,85	698 653,55

№ пп	Местоположение ЗУ	Район	Кадастровый номер ЗУ	Категория земель	Разрешенное использование по документу	Код вида разрешенного использования (в соответствии с классификатором видов разрешенного использования земельных участков)	Вид использования объектов недвижимости	Площадь	УПКС	КС
22214	Респ. Северная Осетия - Алания, р-н Пригородный, с. Михайловское, ул. Ярового, дом 44 а	Пригородный	15:08:0100130:26	003002000000 Земли населенных пунктов	ИЖС	13	02:0010	904	669,85	605 544,40
22215	Респ. Северная Осетия - Алания, р-н Пригородный, с. Михайловское, ул. Ф. Ярового, 46	Пригородный	15:08:0100130:27	003002000000 Земли населенных пунктов	Для ведения личного подсобного хозяйства	13	02:0020	1 083	669,85	725 447,55
22216	Респ. Северная Осетия - Алания, р-н Пригородный, с. Михайловское, ул. Ярового, дом 48	Пригородный	15:08:0100130:28	003002000000 Земли населенных пунктов	ИЖС	13	02:0010	1 421	669,85	951 856,85
22217	Респ. Северная Осетия - Алания, р-н Пригородный, с. Михайловское, ул. Степная, дом 65	Пригородный	15:08:0100130:3	003002000000 Земли населенных пунктов	ИЖС	13	02:0010	500	669,85	334 925,00
22218	Респ. Северная Осетия - Алания, р-н Пригородный, с. Михайловское, ул. Безымянных Героев, дом 13	Пригородный	15:08:0100130:31	003002000000 Земли населенных пунктов	ИЖС	13	02:0010	1 078	669,85	722 098,30
22219	Респ. Северная Осетия - Алания, р-н Пригородный, с. Михайловское, ул. Безымянных Героев, дом 15	Пригородный	15:08:0100130:32	003002000000 Земли населенных пунктов	ИЖС	13	02:0010	763	669,85	511 095,55
22220	Респ. Северная Осетия - Алания, р-н Пригородный, с. Михайловское, ул. Ярового, дом 50	Пригородный	15:08:0100130:33	003002000000 Земли населенных пунктов	ИЖС	13	02:0010	1 159	669,85	776 356,15
22221	Республика Северная Осетия-Алания, р-н Пригородный, с. Михайловское, ул Ф.Ярового, 54	Пригородный	15:08:0100130:34	003002000000 Земли населенных пунктов	Для ведения личного подсобного хозяйства	13	02:0020	1 451	669,85	971 952,35
22222	Респ. Северная Осетия - Алания, р-н Пригородный, с. Михайловское, ул. Ярового, дом 56	Пригородный	15:08:0100130:35	003002000000 Земли населенных пунктов	ИЖС	13	02:0010	1 172	669,85	785 064,20
22223	Респ. Северная Осетия - Алания, р-н Пригородный, с. Михайловское, ул. Ярового, дом 58	Пригородный	15:08:0100130:36	003002000000 Земли населенных пунктов	ИЖС	13	02:0010	1 260	669,85	844 011,00
22224	Респ. Северная Осетия - Алания, р-н Пригородный, с. Михайловское, ул. Ф.Ярового, дом 60	Пригородный	15:08:0100130:37	003002000000 Земли населенных пунктов	Для ведения личного подсобного хозяйства	13	02:0020	563	669,85	377 125,55
22225	Республика Северная Осетия - Алания, м-н Пригородный, с.п. Михайловское, с Михайловское, ул Степная, дом. 81	Пригородный	15:08:0100130:38	003002000000 Земли населенных пунктов	ИЖС	13	02:0010	1 170	669,85	783 724,50
22226	Респ. Северная Осетия - Алания, р-н Пригородный, с. Михайловское, ул. Степная, дом 83	Пригородный	15:08:0100130:39	003002000000 Земли населенных пунктов	ИЖС	13	02:0010	1 482	669,85	992 717,70
22227	Респ. Северная Осетия - Алания, р-н Пригородный, с. Михайловское, ул. Степная, дом 67	Пригородный	15:08:0100130:4	003002000000 Земли населенных пунктов	ИЖС	13	02:0010	826	669,85	553 296,10
22228	Республика Северная Осетия - Алания, м-н Пригородный, с.п. Михайловское, с Михайловское, ул Степная, дом. 85	Пригородный	15:08:0100130:40	003002000000 Земли населенных пунктов	Для ведения личного подсобного хозяйства	13	02:0020	1 630	669,85	1 091 855,50
22229	Республика Северная Осетия - Алания, Пригородный район, с. Михайловское, ул. Степная, 87	Пригородный	15:08:0100130:41	003002000000 Земли населенных пунктов	Для ведения личного подсобного хозяйства	13	02:0020	842	669,85	564 013,70
22230	Респ. Северная Осетия - Алания, р-н Пригородный, с. Михайловское, ул. Степная, дом 89	Пригородный	15:08:0100130:42	003002000000 Земли населенных пунктов	ИЖС	13	02:0010	540	669,85	361 719,00
22231	Респ. Северная Осетия - Алания, р-н Пригородный, с. Михайловское, ул. Степная, дом 81 а	Пригородный	15:08:0100130:43	003002000000 Земли населенных пунктов	ИЖС	13	02:0010	1 257	669,85	842 001,45
22232	Российская Федерация, Республика Северная Осетия - Алания, Пригородный район, с. Михайловское, ул. Безымянных Героев, 5	Пригородный	15:08:0100130:44	003002000000 Земли населенных пунктов	ИЖС	13	02:0010	399	669,85	267 270,15
22233	Респ. Северная Осетия - Алания, р-н Пригородный, с. Михайловское, ул. Безымянных Героев, дом 11	Пригородный	15:08:0100130:45	003002000000 Земли населенных пунктов	Для ведения личного подсобного хозяйства	13	02:0020	591	669,85	395 881,35
22234	Северная Осетия - Алания респ. р-н Пригородный, с Михайловское, ул Безымянных Героев, 11 "а"	Пригородный	15:08:0100130:46	003002000000 Земли населенных пунктов	Для ведения личного подсобного хозяйства	13	02:0020	569	669,85	381 144,65
22235	Северная Осетия - Алания респ, р-н Пригородный, с Михайловское, ул Степная, 69	Пригородный	15:08:0100130:5	003002000000 Земли населенных пунктов	Для ведения личного подсобного хозяйства	13	02:0020	1 001	669,85	670 519,85
22236	Северная Осетия - Алания респ, р-н Пригородный, с. Михайловское, ул. Степная, 69 "а"	Пригородный	15:08:0100130:6	003002000000 Земли населенных пунктов	Для ведения личного подсобного хозяйства	13	02:0020	742	669,85	497 028,70
22237	Респ. Северная Осетия - Алания, р-н Пригородный, с. Михайловское, ул. Степная, дом 71	Пригородный	15:08:0100130:7	003002000000 Земли населенных пунктов	Для ведения личного подсобного хозяйства	13	02:0020	743	669,85	497 698,55
22238	Респ. Северная Осетия - Алания, р-н Пригородный, с. Михайловское, ул. Степная, дом 73	Пригородный	15:08:0100130:8	003002000000 Земли населенных пунктов	ИЖС	13	02:0010	897	669,85	600 855,45
22239	Северная Осетия - Алания респ, р-н Пригородный, с. Михайловское, ул. Степная, 75	Пригородный	15:08:0100130:9	003002000000 Земли населенных пунктов	Для ведения личного подсобного хозяйства	13	02:0020	1 682	669,85	1 126 687,70
22240	Республика Северная Осетия-Алания, р-н Пригородный, с. Михайловское, ул. Вокзальная, 8	Пригородный	15:08:0100130:92	003002000000 Земли населенных пунктов	Для ведения личного подсобного хозяйства	13	02:0020	936	669,85	626 979,60
22241	Респ. Северная Осетия - Алания, р-н Пригородный, с. Михайловское, ул. Степная, дом 20	Пригородный	15:08:0100131:10	003002000000 Земли населенных пунктов	Для ведения личного подсобного хозяйства	13	02:0020	637	669,85	426 694,45
22242	Республика Северная Осетия-Алания, р-н Пригородный, с. Михайловское, ул. Киевская, 40	Пригородный	15:08:0100131:102	003002000000 Земли населенных пунктов	Для ведения личного подсобного хозяйства	13	02:0020	509	669,85	340 953,65
22243	Республика Северная Осетия-Алания, р-н Пригородный, с. Михайловское, ул. Степная, 40	Пригородный	15:08:0100131:103	003002000000 Земли населенных пунктов	Для ведения личного подсобного хозяйства	13	02:0020	558	669,85	373 776,30
22244	Республика Северная Осетия-Алания, р-н Пригородный, с. Михайловское, ул. Киевская, 22	Пригородный	15:08:0100131:104	003002000000 Земли населенных пунктов	Для ведения личного подсобного хозяйства	13	02:0020	487	669,85	326 216,95
22245	Республика Северная Осетия-Алания, р-н Пригородный, с. Михайловское, ул. Степная,22	Пригородный	15:08:0100131:105	003002000000 Земли населенных пунктов	Для ведения личного подсобного хозяйства	13	02:0020	466	669,85	312 150,10
22246	Республика Северная Осетия-Алания, р-н Пригородный, с. Михайловское, ул. Киевская, 28	Пригородный	15:08:0100131:106	003002000000 Земли населенных пунктов	Ведение личного подсобного хозяйства и эксплуатация жилого дома	13	02:0020	360	669,85	241 146,00
22247	Республика Северная Осетия-Алания, р-н Пригородный, с. Михайловское, ул. Степная, 28	Пригородный	15:08:0100131:107	003002000000 Земли населенных пунктов	Ведение личного подсобного хозяйства и эксплуатация жилого дома	13	02:0020	395	669,85	264 590,75
22248	Республика Северная Осетия-Алания, р-н Пригородный, с. Михайловское, ул. Киевская, 32.	Пригородный	15:08:0100131:112	003002000000 Земли населенных пунктов	Для ведения личного подсобного хозяйства	13	02:0020	539	669,85	361 049,15
22249	Республика Северная Осетия-Алания, р-н Пригородный, с. Михайловское	Пригородный	15:08:0100131:113	003002000000 Земли населенных пунктов	Для ведения личного подсобного хозяйства	13	02:0020	930	669,85	622 960,50
22250	Северная Осетия - Алания респ. р-н Пригородный, с Михайловское, ул Степная, 30	Пригородный	15:08:0100131:15	003002000000 Земли населенных пунктов	Для ведения личного подсобного хозяйства	13	02:0020	1 788	669,85	1 197 691,80
22251	Республика Северная Осетия - Алания, м-н Пригородный, с.п. Михайловское, с Михайловское, ул Степная, дом. 36	Пригородный	15:08:0100131:17	003002000000 Земли населенных пунктов	Для ведения личного подсобного хозяйства	13	02:0020	700	669,85	468 895,00
22252	Респ. Северная Осетия - Алания, р-н Пригородный, с. Михайловское, ул. Степная, дом 38	Пригородный	15:08:0100131:18	003002000000 Земли населенных пунктов	ИЖС	13	02:0010	854	669,85	572 051,90
22253	Респ. Северная Осетия - Алания, р-н Пригородный, с. Михайловское, ул. Степная, 41	Пригородный	15:08:0100131:21	003002000000 Земли населенных пунктов	Для ведения личного подсобного хозяйства	13	02:0020	1 344	669,85	900 278,40
22254	Респ. Северная Осетия - Алания, р-н Пригородный, с. Михайловское, ул. Степная, дом 46	Пригородный	15:08:0100131:22	003002000000 Земли населенных пунктов	ИЖС	13	02:0010	698	669,85	467 555,30
22255	Респ. Северная Осетия - Алания, р-н Пригородный, с. Михайловское, ул. Степная, дом 48	Пригородный	15:08:0100131:23	003002000000 Земли населенных пунктов	ИЖС	13	02:0010	1 344	669,85	900 278,40
22256	Респ. Северная Осетия - Алания, р-н Пригородный, с. Михайловское, ул. Степная, 50	Пригородный	15:08:0100131:24	003002000000 Земли населенных пунктов	Для ведения личного подсобного хозяйства	13	02:0020	689	669,85	461 526,65
22257	Респ. Северная Осетия - Алания, р-н Пригородный, с. Михайловское, ул. Степная, дом 52	Пригородный	15:08:0100131:25	003002000000 Земли населенных пунктов	ИЖС	13	02:0010	309	669,85	206 983,65
22258	Республика Северная Осетия-Алания, район Пригородный район, с. Михайловское, ул. Степная	Пригородный	15:08:0100131:258	003002000000 Земли населенных пунктов	Для ведения личного подсобного хозяйства	13	02:0020	309	669,85	206 983,65
22259	Республика Северная Осетия - Алания, м-н Пригородный, с.п. Михайловское, с Михайловское, ул Киевская, дом. 46	Пригородный	15:08:0100131:259	003002000000 Земли населенных пунктов	Для ведения личного подсобного хозяйства	13	02:0020	389	669,85	260 571,65
22260	Республика Северная Осетия - Алания, м-н Пригородный, с.п. Михайловское, с Михайловское, ул Степная	Пригородный	15:08:0100131:262	003002000000 Земли населенных пунктов	Для индивидуального жилищного строительства	13	02:0010	783	669,85	524 492,55
22261	Республика Северная Осетия - Алания, м-н Пригородный, с.п. Михайловское, с Михайловское, ул Киевская	Пригородный	15:08:0100131:263	003002000000 Земли населенных пунктов	Для индивидуального жилищного строительства	13	02:0010	587	669,85	393 201,95

№ пп	Местоположение ЗУ	Район	Кадастровый номер ЗУ	Категория земель	Разрешенное использование по документу	Код вида разрешенного использования (в соответствии с классификатором видов разрешенного использования земельных участков)	Вид использования объектов недвижимости	Площадь	УПКС	КС
22262	Республика Северная Осетия - Алания, м-р-н Пригородный, с.п. Михайловское, с Михайловское, ул Степная, дом. 54А	Пригородный	15:08:0100131:27	0030020000000 Земли населенных пунктов	Для индивидуального жилищного строительства	13	02:0010	628	669,85	420 665,80
22263	Респ. Северная Осетия - Алания, р-н Пригородный, с. Михайловское, ул. Степная, 56	Пригородный	15:08:0100131:28	0030020000000 Земли населенных пунктов	Для ведения личного подсобного хозяйства	13	02:0020	697	669,85	466 885,45
22264	Респ. Северная Осетия - Алания, р-н Пригородный, с. Михайловское, ул. Степная, дом 56 а	Пригородный	15:08:0100131:29	0030020000000 Земли населенных пунктов	ИЖС	13	02:0010	172	669,85	115 214,20
22265	Респ. Северная Осетия - Алания, р-н Пригородный, с. Михайловское, ул. Безымянных Героев, дом 19	Пригородный	15:08:0100131:30	0030020000000 Земли населенных пунктов	ИЖС	13	02:0010	441	669,85	295 403,85
22266	Северная Осетия - Алания респ. р-н Пригородный, с Михайловское, ул Безымянных Героев, 20	Пригородный	15:08:0100131:31	0030020000000 Земли населенных пунктов	Для ведения личного подсобного хозяйства	13	02:0020	688	669,85	460 856,80
22267	Российская Федерация, Республика Северная Осетия - Алания, р-н Пригородный, с Михайловское, ул Степная, 58	Пригородный	15:08:0100131:32	0030020000000 Земли населенных пунктов	Для ведения личного подсобного хозяйства	13	02:0020	1 015	669,85	679 897,75
22268	Респ. Северная Осетия - Алания, р-н Пригородный, с. Михайловское, ул. Степная, 60	Пригородный	15:08:0100131:33	0030020000000 Земли населенных пунктов	Для ведения личного подсобного хозяйства	13	02:0020	967	669,85	647 744,95
22269	Северная Осетия - Алания респ. р-н Пригородный, с Михайловское, ул Степная, 62	Пригородный	15:08:0100131:34	0030020000000 Земли населенных пунктов	Для ведения личного подсобного хозяйства	13	02:0020	838	669,85	561 334,30
22270	Респ. Северная Осетия - Алания, р-н Пригородный, с. Михайловское, ул. Степная, дом 64	Пригородный	15:08:0100131:35	0030020000000 Земли населенных пунктов	ИЖС	13	02:0010	1 100	669,85	736 835,00
22271	Республика Северная Осетия - Алания, м-р-н Пригородный, с.п. Михайловское, с Михайловское, ул Степная, дом. 66	Пригородный	15:08:0100131:36	0030020000000 Земли населенных пунктов	индивидуальное жилищное строительство	13	02:0010	979	669,85	655 783,15
22272	Респ. Северная Осетия - Алания, р-н Пригородный, с. Михайловское, ул. Степная, дом 68	Пригородный	15:08:0100131:37	0030020000000 Земли населенных пунктов	ИЖС	13	02:0010	774	669,85	518 463,90
22273	Респ. Северная Осетия - Алания, р-н Пригородный, с. Михайловское, ул. Степная, 70	Пригородный	15:08:0100131:38	0030020000000 Земли населенных пунктов	Для ведения личного подсобного хозяйства	13	02:0020	770	669,85	515 784,50
22274	Респ. Северная Осетия - Алания, р-н Пригородный, с. Михайловское, ул. Степная, дом 70 а	Пригородный	15:08:0100131:39	0030020000000 Земли населенных пунктов	ИЖС	13	02:0010	886	669,85	593 487,10
22275	Респ. Северная Осетия - Алания, р-н Пригородный, с. Михайловское, ул. Степная, дом 72	Пригородный	15:08:0100131:40	0030020000000 Земли населенных пунктов	ИЖС	13	02:0010	689	669,85	461 526,65
22276	Респ. Северная Осетия - Алания, р-н Пригородный, с. Михайловское, ул. Степная, дом 74	Пригородный	15:08:0100131:41	0030020000000 Земли населенных пунктов	ИЖС	13	02:0010	896	669,85	600 185,60
22277	Респ. Северная Осетия - Алания, р-н Пригородный, с. Михайловское, ул. Степная, дом 76	Пригородный	15:08:0100131:42	0030020000000 Земли населенных пунктов	ИЖС	13	02:0010	600	669,85	401 910,00
22278	Респ. Северная Осетия - Алания, р-н Пригородный, с. Михайловское, ул. Киевская, 50	Пригородный	15:08:0100131:44	0030020000000 Земли населенных пунктов	Для ведения личного подсобного хозяйства	13	02:0020	574	669,85	384 493,90
22279	Респ. Северная Осетия - Алания, р-н Пригородный, с. Михайловское, ул. Степная, дом 24	Пригородный	15:08:0100131:45	0030020000000 Земли населенных пунктов	Для эксплуатации существующего жилого дома и ведения личного подсобного хозяйства	13	02:0010	555	669,85	371 766,75
22280	Республика Северная Осетия-Алания, р-н Пригородный, с. Михайловское, ул. Киевская, 22 "а"	Пригородный	15:08:0100131:46	0030020000000 Земли населенных пунктов	Для эксплуатации существующего жилого дома и ведения личного подсобного хозяйства	13	02:0010	495	669,85	331 575,75
22281	Респ. Северная Осетия - Алания, р-н Пригородный, с. Михайловское, ул. Степная, 18	Пригородный	15:08:0100131:47	0030020000000 Земли населенных пунктов	Для ведения личного подсобного хозяйства	13	02:0020	1 143	669,85	765 638,55
22282	Респ. Северная Осетия - Алания, р-н Пригородный, с. Михайловское, ул. Степная, дом 54	Пригородный	15:08:0100131:48	0030020000000 Земли населенных пунктов	Для ведения личного подсобного хозяйства	13	02:0020	896	669,85	600 185,60
22283	Северная Осетия - Алания респ. р-н Пригородный, с Михайловское, ул Степная, 54	Пригородный	15:08:0100131:49	0030020000000 Земли населенных пунктов	Для ведения личного подсобного хозяйства	13	02:0020	490	669,85	328 226,50
22284	Респ. Северная Осетия - Алания, р-н Пригородный, с. Михайловское, ул. Киевская, дом 46	Пригородный	15:08:0100131:5	0030020000000 Земли населенных пунктов	Для ведения личного подсобного хозяйства	13	02:0020	484	669,85	324 207,40
22285	Респ. Северная Осетия - Алания, р-н Пригородный, с. Михайловское, ул. Киевская, дом 24	Пригородный	15:08:0100131:6	0030020000000 Земли населенных пунктов	Для ведения личного подсобного хозяйства	13	02:0020	486	669,85	325 547,10
22286	Респ. Северная Осетия - Алания, р-н Пригородный, с. Михайловское, ул. Киевская, дом 38	Пригородный	15:08:0100131:8	0030020000000 Земли населенных пунктов	Для ведения личного подсобного хозяйства	13	02:0020	752	669,85	503 727,20
22287	Респ. Северная Осетия - Алания, р-н Пригородный, с. Михайловское, ул. К.Либкнехта, 17 "а"	Пригородный	15:08:0100132:10	0030020000000 Земли населенных пунктов	Для ведения личного подсобного хозяйства	13	02:0020	1 155	669,85	773 676,75
22288	Северная Осетия - Алания респ. р-н Пригородный, с. Михайловское, ул. К. Либкнехта, 21	Пригородный	15:08:0100132:11	0030020000000 Земли населенных пунктов	Для ведения личного подсобного хозяйства	13	02:0020	2 654	669,85	1 777 781,90
22289	Республика Северная Осетия-Алания, р-н Пригородный, с. Михайловское, ул. К.Либкнехта, 21а	Пригородный	15:08:0100132:12	0030020000000 Земли населенных пунктов	Для ведения личного подсобного хозяйства	13	02:0020	1 224	669,85	819 896,40
22290	Респ. Северная Осетия - Алания, р-н Пригородный, с. Михайловское, ул. К.Либкнехта, 23	Пригородный	15:08:0100132:13	0030020000000 Земли населенных пунктов	Индивидуальное жилищное строительство	13	02:0010	1 643	669,85	1 100 563,55
22291	Республика Северная Осетия-Алания, р-н Пригородный, с. Михайловское, ул. К.Либкнехта, д 27	Пригородный	15:08:0100132:15	0030020000000 Земли населенных пунктов	Для ведения личного подсобного хозяйства	13	02:0020	1 648	669,85	1 103 912,80
22292	Респ. Северная Осетия - Алания, р-н Пригородный, с. Михайловское, ул. К.Либкнехта, 29	Пригородный	15:08:0100132:16	0030020000000 Земли населенных пунктов	Для ведения личного подсобного хозяйства	13	02:0020	1 371	669,85	918 364,35
22293	Респ. Северная Осетия - Алания, р-н Пригородный, с. Михайловское, ул. К.Либкнехта, дом 31	Пригородный	15:08:0100132:17	0030020000000 Земли населенных пунктов	Для ведения личного подсобного хозяйства	13	02:0020	1 257	669,85	842 001,45
22294	Республика Северная Осетия - Алания, м-р-н Пригородный, с.п. Михайловское, с Михайловское, ул К.Либкнехта, дом. 139	Пригородный	15:08:0100132:189	0030020000000 Земли населенных пунктов	Для ведения личного подсобного хозяйства	13	02:0020	521	669,85	348 991,85
22295	Респ Северная Осетия - Алания, Пригородный р-н, с Михайловское, ул К.Либкнехта, 43	Пригородный	15:08:0100132:190	0030020000000 Земли населенных пунктов	Для ведения личного подсобного хозяйства	13	02:0020	588	669,85	393 871,80
22296	Российская Федерация, Республика Северная Осетия - Алания, м-р-н Пригородный, с.п. Михайловское, с Михайловское, ул К Либкнехта, дом 13	Пригородный	15:08:0100132:191	0030020000000 Земли населенных пунктов	Для ведения личного подсобного хозяйства	13	02:0020	411	669,85	275 308,35
22297	Республика Северная Осетия-Алания, Пригородный район, с Михайловское, ул. К Либкнехта	Пригородный	15:08:0100132:192	0030020000000 Земли населенных пунктов	Земельные участки для ведения личного подсобного хозяйства	13	02:0020	1 690	669,85	1 132 046,50
22298	Российская Федерация, Республика Северная Осетия - Алания, Пригородный муниципальный район, Михайловское сельское поселение, село Михайловское, улица К.Либкнехта, 39	Пригородный	15:08:0100132:193	0030020000000 Земли населенных пунктов	земельные участки для ведения личного подсобного хозяйства (приусадебные участки)	13	02:0020	1 125	669,85	753 581,25
22299	Респ Северная Осетия - Алания, Пригородный р-н, с Михайловское, ул К.Либкнехта	Пригородный	15:08:0100132:194	0030020000000 Земли населенных пунктов	Земельные участки для ведения личного подсобного хозяйства (приусадебные участки)	13	02:0020	1 759	669,85	1 178 266,15
22300	Респ. Северная Осетия - Алания, р-н Пригородный, с. Михайловское, ул. К.Либкнехта, дом 37	Пригородный	15:08:0100132:21	0030020000000 Земли населенных пунктов	Для индивидуальной жилой застройки	13	02:0010	1 083	669,85	725 447,55
22301	Респ. Северная Осетия - Алания, р-н Пригородный, с. Михайловское, ул. К.Либкнехта, дом 37 а	Пригородный	15:08:0100132:22	0030020000000 Земли населенных пунктов	Для индивидуальной жилой застройки	13	02:0010	1 790	669,85	1 199 031,50
22302	Республика Северная Осетия - Алания, м-р-н Пригородный, с.п. Михайловское, с Михайловское, ул К.Либкнехта, дом. 33	Пригородный	15:08:0100132:224	0030020000000 Земли населенных пунктов	Для ведения личного подсобного хозяйства	13	02:0020	2 171	669,85	1 454 244,35
22303	Респ. Северная Осетия - Алания, р-н Пригородный, с. Михайловское, ул. К.Либкнехта, 39 "а"	Пригородный	15:08:0100132:24	0030020000000 Земли населенных пунктов	Индивидуальное жилищное строительство	13	02:0010	664	669,85	444 780,40
22304	Респ. Северная Осетия - Алания, р-н Пригородный, с. Михайловское, ул. К.Либкнехта, дом 39	Пригородный	15:08:0100132:25	0030020000000 Земли населенных пунктов	Для ведения личного подсобного хозяйства	13	02:0020	1 448	669,85	969 942,80

№ п/п	Местоположение ЗУ	Район	Кадастровый номер ЗУ	Категория земель	Разрешенное использование по документу	Код вида разрешенного использования (в соответствии с классификатором видов разрешенного использования земельных участков)	Вид использования объектов недвижимости	Площадь	УПКС	КС
22305	Республика Северная Осетия - Алания, р-н Пригородный, с.Михайловское, ул К.Либкнехта, 41	Пригородный	15:08:010013 2:26	003002000000 Земли населенных пунктов	Для ведения личного подсобного хозяйства	13	02:0020	1 385	669,85	927 742,25
22306	Респ. Северная Осетия - Алания, р-н Пригородный, с. Михайловское, ул. К.Либкнехта, дом 47	Пригородный	15:08:010013 2:28	003002000000 Земли населенных пунктов	Для ведения личного подсобного хозяйства	13	02:0020	420	669,85	281 337,00
22307	Респ. Северная Осетия - Алания, р-н Пригородный, с. Михайловское, ул. К.Либкнехта, дом 45	Пригородный	15:08:010013 2:29	003002000000 Земли населенных пунктов	ИЖС	13	02:0010	269	669,85	180 189,65
22308	Пригородный район, сел Михайловское, с правой стороны объездной дороги	Пригородный	15:08:010013 2:3	003002000000 Земли населенных пунктов	Под существующие боксы по ремонту а/автомашин и под строительство водо и электроснабжения	4	04:0099	636	1 406,19	894 336,84
22309	Респ. Северная Осетия - Алания, р-н Пригородный, с. Михайловское, объездная дорога (с правой стороны)	Пригородный	15:08:010013 2:4	003002000000 Земли населенных пунктов	Для строительства авто - мойки и станции	4	04:0099	824	1 406,19	1 158 700,56
22310	Северная Осетия - Алания респ, р-н Пригородный, с Михайловское, ул К.Либкнехта, д 11	Пригородный	15:08:010013 2:5	003002000000 Земли населенных пунктов	Для ведения личного подсобного хозяйства	13	02:0020	835	669,85	559 324,75
22311	Республика Северная Осетия-Алания, р-н Пригородный, с. Михайловское, ул. К. Либкнехта, 13	Пригородный	15:08:010013 2:6	003002000000 Земли населенных пунктов	Для ведения личного подсобного хозяйства	13	02:0020	1 466	669,85	982 000,10
22312	Респ. Северная Осетия - Алания, р-н Пригородный, с Михайловское, ул. К.Либкнехта, 25	Пригородный	15:08:010013 2:63	003002000000 Земли населенных пунктов	Для эксплуатации существующего жилого дома и ведения личного подсобного хозяйства	13	02:0010	564	669,85	377 795,40
22313	Респ. Северная Осетия - Алания, р-н Пригородный, с Михайловское, ул. К.Либкнехта, 25	Пригородный	15:08:010013 2:64	003002000000 Земли населенных пунктов	Для строительства жилого дома и ведения личного подсобного хозяйства	13	02:0010	2 225	669,85	1 490 416,25
22314	Республика Северная Осетия - Алания, р-н Пригородный, с.п. Михайловское, с Михайловское, ул К.Либкнехта, дом. 15	Пригородный	15:08:010013 2:7	003002000000 Земли населенных пунктов	индивидуальное жилищное строительство	13	02:0010	1 300	669,85	870 805,00
22315	Респ. Северная Осетия - Алания, р-н Пригородный, с. Михайловское, ул. К.Либкнехта, дом 15 а	Пригородный	15:08:010013 2:8	003002000000 Земли населенных пунктов	ИЖС	13	02:0010	1 410	669,85	944 488,50
22316	Респ. Северная Осетия - Алания, р-н Пригородный, с Михайловское, ул. К.Либкнехта, дом 17	Пригородный	15:08:010013 2:9	003002000000 Земли населенных пунктов	Для ведения личного подсобного хозяйства	13	02:0020	1 224	669,85	819 896,40
22317	Респ. Северная Осетия - Алания, р-н Пригородный, с Михайловское, ул. Р.Люксембург, дом 13	Пригородный	15:08:010013 3:10	003002000000 Земли населенных пунктов	Для ведения личного подсобного хозяйства	13	02:0020	901	669,85	603 534,85
22318	Республика Северная Осетия - Алания, р-н Пригородный, с.п. Михайловское, с Михайловское, ул Р.Люксембург, дом. 15	Пригородный	15:08:010013 3:11	003002000000 Земли населенных пунктов	индивидуальное жилищное строительство	13	02:0010	906	669,85	606 884,10
22319	Республика Северная Осетия-Алания, р-н Пригородный, с. Михайловское, ул. Р.Люксембург, 17	Пригородный	15:08:010013 3:12	003002000000 Земли населенных пунктов	Для ведения личного подсобного хозяйства	13	02:0020	812	669,85	543 918,20
22320	Респ. Северная Осетия - Алания, р-н Пригородный, с Михайловское, ул. Р.Люксембург, дом 19	Пригородный	15:08:010013 3:13	003002000000 Земли населенных пунктов	ИЖС	13	02:0010	689	669,85	461 526,65
22321	Респ. Северная Осетия - Алания, р-н Пригородный, с Михайловское, ул. Р.Люксембург, дом 21	Пригородный	15:08:010013 3:14	003002000000 Земли населенных пунктов	ИЖС	13	02:0010	726	669,85	486 311,10
22322	Северная Осетия - Алания респ, р-н Пригородный, с Михайловское, ул Р.Люксембург, д 23	Пригородный	15:08:010013 3:15	003002000000 Земли населенных пунктов	Для ведения личного подсобного хозяйства	13	02:0020	611	669,85	409 278,35
22323	Респ. Северная Осетия - Алания, р-н Пригородный, с. Михайловское, ул. Р.Люксембург, дом 23 а	Пригородный	15:08:010013 3:16	003002000000 Земли населенных пунктов	ИЖС	13	02:0010	721	669,85	482 961,85
22324	Респ. Северная Осетия - Алания, р-н Пригородный, с Михайловское, ул. Р.Люксембург, 25	Пригородный	15:08:010013 3:17	003002000000 Земли населенных пунктов	Для ведения личного подсобного хозяйства	13	02:0020	895	669,85	599 515,75
22325	Респ. Северная Осетия - Алания, р-н Пригородный, с Михайловское, ул. Р.Люксембург, дом 27	Пригородный	15:08:010013 3:18	003002000000 Земли населенных пунктов	ИЖС	13	02:0010	1 456	669,85	975 301,60
22326	Респ. Северная Осетия - Алания, р-н Пригородный, с. Михайловское, ул. Р.Люксембург, дом 29	Пригородный	15:08:010013 3:19	003002000000 Земли населенных пунктов	Для ведения личного подсобного хозяйства	13	02:0020	1 417	669,85	949 177,45
22327	Республика Северная Осетия - Алания, р-н Пригородный, с.Михайловское, ул.Орджоникидзе, 3	Пригородный	15:08:010013 3:20	003002000000 Земли населенных пунктов	Для ведения личного подсобного хозяйства	13	02:0020	631	669,85	422 675,35
22328	Республика Северная Осетия - Алания, м.р-н Пригородный, с.п. Михайловское, с Михайловское, ул К.Либкнехта, дом. 6	Пригородный	15:08:010013 3:21	003002000000 Земли населенных пунктов	Для ведения личного подсобного хозяйства	13	02:0020	932	669,85	624 300,20
22329	Республика Северная Осетия - Алания, м.р-н Пригородный, с.п. Михайловское, с Михайловское, ул Орджоникидзе, дом. 3	Пригородный	15:08:010013 3:213	003002000000 Земли населенных пунктов	Для индивидуальной жилой застройки	13	02:0010	614	669,85	411 287,90
22330	Республика Северная Осетия - Алания, м.р-н Пригородный, с.п. Михайловское, с Михайловское, ул Р.Люксембург	Пригородный	15:08:010013 3:214	003002000000 Земли населенных пунктов	Для индивидуальной жилой застройки	13	02:0010	1 158	669,85	775 686,30
22331	Республика Северная Осетия - Алания, м.р-н Пригородный, с.п. Михайловское, с Михайловское, ул Р.Люксембург, дом. 31	Пригородный	15:08:010013 3:218	003002000000 Земли населенных пунктов	Для ведения личного подсобного хозяйства	13	02:0020	842	669,85	564 013,70
22332	Республика Северная Осетия - Алания, м.р-н Пригородный, с.п. Михайловское, с Михайловское, ул Безымянных Героев, дом. 4А	Пригородный	15:08:010013 3:219	003002000000 Земли населенных пунктов	Для ведения личного подсобного хозяйства	13	02:0020	399	669,85	267 270,15
22333	Республика Северная Осетия - Алания, м.р-н Пригородный, с.п. Михайловское, с Михайловское, ул К.Либкнехта, дом. 8	Пригородный	15:08:010013 3:22	003002000000 Земли населенных пунктов	Индивидуальное жилищное строительство	13	02:0010	1 104	669,85	739 514,40
22334	Респ. Северная Осетия - Алания, р-н Пригородный, с. Михайловское, ул. К.Либкнехта, 10	Пригородный	15:08:010013 3:23	003002000000 Земли населенных пунктов	Индивидуальное жилищное строительство	13	02:0010	976	669,85	653 773,60
22335	Респ. Северная Осетия - Алания, р-н Пригородный, с. Михайловское, ул. К.Либкнехта, 12	Пригородный	15:08:010013 3:24	003002000000 Земли населенных пунктов	Для ведения личного подсобного хозяйства	13	02:0020	550	669,85	368 417,50
22336	Респ. Северная Осетия - Алания, р-н Пригородный, с. Михайловское, ул. К.Либкнехта, дом 14	Пригородный	15:08:010013 3:25	003002000000 Земли населенных пунктов	ИЖС	13	02:0010	877	669,85	587 458,45
22337	Респ. Северная Осетия - Алания, р-н Пригородный, с. Михайловское, ул. К.Либкнехта, дом 16	Пригородный	15:08:010013 3:26	003002000000 Земли населенных пунктов	ИЖС	13	02:0010	705	669,85	472 244,25
22338	Респ. Северная Осетия - Алания, р-н Пригородный, с. Михайловское, ул. К.Либкнехта, дом 16 а	Пригородный	15:08:010013 3:27	003002000000 Земли населенных пунктов	ИЖС	13	02:0010	501	669,85	335 594,85
22339	Респ. Северная Осетия - Алания, р-н Пригородный, с. Михайловское, ул. К. Либкнехта, дом 18	Пригородный	15:08:010013 3:28	003002000000 Земли населенных пунктов	Для ведения личного подсобного хозяйства	13	02:0020	1 134	669,85	759 609,90
22340	Респ. Северная Осетия - Алания, р-н Пригородный, с Михайловское, ул. К.Либкнехта, дом 20	Пригородный	15:08:010013 3:29	003002000000 Земли населенных пунктов	Для ведения личного подсобного хозяйства	13	02:0020	978	669,85	655 113,30
22341	Респ. Северная Осетия - Алания, р-н Пригородный, с Михайловское, ул. К.Либкнехта, 20"а"	Пригородный	15:08:010013 3:3	003002000000 Земли населенных пунктов	Для ведения личного подсобного хозяйства	13	02:0020	708	669,85	474 253,80
22342	Респ. Северная Осетия - Алания, р-н Пригородный, с. Михайловское, ул. К.Либкнехта, дом 22	Пригородный	15:08:010013 3:30	003002000000 Земли населенных пунктов	ИЖС	13	02:0010	697	669,85	466 885,45
22343	Респ. Северная Осетия - Алания, р-н Пригородный, с. Михайловское, ул. К.Либкнехта, дом 22"А"	Пригородный	15:08:010013 3:31	003002000000 Земли населенных пунктов	Для ведения личного подсобного хозяйства	13	02:0020	774	669,85	518 463,90
22344	Респ. Северная Осетия - Алания, р-н Пригородный, с Михайловское, ул. К.Либкнехта, дом 24	Пригородный	15:08:010013 3:32	003002000000 Земли населенных пунктов	Для ведения личного подсобного хозяйства	13	02:0020	1 325	669,85	887 551,25
22345	Российская Федерация, Республика Северная Осетия-Алания, р-н Пригородный, с Михайловское, ул К Либкнехта, 26	Пригородный	15:08:010013 3:33	003002000000 Земли населенных пунктов	Для ведения личного подсобного хозяйства	13	02:0020	561	669,85	375 785,85
22346	Респ. Северная Осетия - Алания, р-н Пригородный, с. Михайловское, ул. К.Либкнехта, дом 26а	Пригородный	15:08:010013 3:34	003002000000 Земли населенных пунктов	ИЖС	13	02:0010	990	669,85	663 151,50
22347	Респ. Северная Осетия - Алания, р-н Пригородный, с. Михайловское, ул. К.Либкнехта, 28	Пригородный	15:08:010013 3:35	003002000000 Земли населенных пунктов	Для ведения личного подсобного хозяйства	13	02:0020	1 095	669,85	733 485,75
22348	Респ. Северная Осетия - Алания, р-н Пригородный, с. Михайловское, ул. К.Либкнехта, дом 30	Пригородный	15:08:010013 3:36	003002000000 Земли населенных пунктов	Для ведения личного подсобного хозяйства	13	02:0020	971	669,85	650 424,35

№ пп	Местоположение ЗУ	Район	Кадастровый номер ЗУ	Категория земель	Разрешенное использование по документу	Код вида разрешенного использования (в соответствии с классификатором видов разрешенного использования земельных участков)	Вид использования объектов недвижимости	Площадь	УПКС	КС
22349	Респ. Северная Осетия - Алания, р-н Пригородный, с. Михайловское, ул. Орджоникидзе, 1	Пригородный	15:08:0100133:38	003002000000 Земли населенных пунктов	Для ведения личного подсобного хозяйства	13	02:02:02	962	669,85	644 395,70
22350	Респ. Северная Осетия - Алания, р-н Пригородный, с. Михайловское, ул. Р.Люксембург, дом 3	Пригородный	15:08:0100133:5	003002000000 Земли населенных пунктов	ИЖС	13	02:02:01	1 022	669,85	684 586,70
22351	Респ. Северная Осетия - Алания, р-н Пригородный, с. Михайловское, ул. Р.Люксембург, дом 5	Пригородный	15:08:0100133:6	003002000000 Земли населенных пунктов	ИЖС	13	02:02:01	1 715	669,85	1 148 792,75
22352	Северная Осетия - Алания респ. р-н Пригородный, с. Михайловское, ул. К.Либкнехта, 34	Пригородный	15:08:0100133:65	003002000000 Земли населенных пунктов	Для ведения личного подсобного хозяйства	13	02:02:02	578	669,85	387 173,30
22353	Респ. Северная Осетия - Алания, р-н Пригородный, с. Михайловское, ул. Р.Люксембург, дом 7	Пригородный	15:08:0100133:7	003002000000 Земли населенных пунктов	ИЖС	13	02:02:01	1 206	669,85	807 830,10
22354	Республика Северная Осетия-Алания, р-н Пригородный, с. Михайловское, ул К.Либкнехта, д 32	Пригородный	15:08:0100133:77	003002000000 Земли населенных пунктов	Для ведения личного подсобного хозяйства	13	02:02:02	501	669,85	335 594,85
22355	Респ. Северная Осетия - Алания, р-н Пригородный, с. Михайловское, ул. Р.Люксембург, дом 9	Пригородный	15:08:0100133:8	003002000000 Земли населенных пунктов	Для индивидуальной жилой застройки	13	02:02:01	801	669,85	536 549,85
22356	Северная Осетия - Алания респ. р-н Пригородный, с. Михайловское, ул Р.Люксембург, 11	Пригородный	15:08:0100133:9	003002000000 Земли населенных пунктов	Для ведения личного подсобного хозяйства	13	02:02:02	666	669,85	446 120,10
22357	Республика Северная Осетия-Алания, р-н Пригородный, с. Михайловское, ул Орджоникидзе, 11	Пригородный	15:08:0100134:1	003002000000 Земли населенных пунктов	Под существующий жилой дом	13	02:02:01	758	669,85	507 746,30
22358	Северная Осетия - Алания респ. р-н Пригородный, с. Михайловское, ул Ф.Ярового, 15	Пригородный	15:08:0100134:10	003002000000 Земли населенных пунктов	Для ведения личного подсобного хозяйства	13	02:02:02	1 150	669,85	770 327,50
22359	Респ. Северная Осетия - Алания, р-н Пригородный, с. Михайловское, ул. Ярового, дом 15 а	Пригородный	15:08:0100134:11	003002000000 Земли населенных пунктов	ИЖС	13	02:02:01	699	669,85	468 225,15
22360	Респ. Северная Осетия - Алания, р-н Пригородный, с. Михайловское, ул. Ф.Ярового, дом 15 б	Пригородный	15:08:0100134:12	003002000000 Земли населенных пунктов	Для ведения личного подсобного хозяйства	13	02:02:02	826	669,85	553 396,10
22361	Респ. Северная Осетия - Алания, р-н Пригородный, с. Михайловское, ул. Ф.Ярового, дом 15 "в"	Пригородный	15:08:0100134:13	003002000000 Земли населенных пунктов	Для ведения личного подсобного хозяйства	13	02:02:02	768	669,85	514 444,80
22362	Респ. Северная Осетия - Алания, р-н Пригородный, с. Михайловское, ул. Ф. Ярового, дом 15" г "	Пригородный	15:08:0100134:14	003002000000 Земли населенных пунктов	Для ведения личного подсобного хозяйства	13	02:02:02	1 045	669,85	699 993,25
22363	Респ. Северная Осетия - Алания, р-н Пригородный, с. Михайловское, ул. Ф. Ярового, дом 15 "Д"	Пригородный	15:08:0100134:15	003002000000 Земли населенных пунктов	Для ведения личного подсобного хозяйства	13	02:02:02	1 084	669,85	726 117,40
22364	Республика Северная Осетия-Алания, р-н Пригородный, с. Михайловское, ул. Безымянных Героев, 10	Пригородный	15:08:0100134:16	003002000000 Земли населенных пунктов	Для ведения личного подсобного хозяйства	13	02:02:02	704	669,85	471 574,40
22365	Респ. Северная Осетия - Алания, р-н Пригородный, с. Михайловское, ул. Безымянных Героев, дом 12	Пригородный	15:08:0100134:17	003002000000 Земли населенных пунктов	Для ведения личного подсобного хозяйства	13	02:02:02	1 362	669,85	912 335,70
22366	Российская Федерация, Республика Северная Осетия - Алания, Пригородный район, с. Михайловское, ул. Р.Люксембург, 2	Пригородный	15:08:0100134:18	003002000000 Земли населенных пунктов	Индивидуальное жилищное строительство	13	02:02:01	866	669,85	580 090,10
22367	Респ. Северная Осетия - Алания, р-н Пригородный, с. Михайловское, ул. Р.Люксембург, дом 4	Пригородный	15:08:0100134:19	003002000000 Земли населенных пунктов	Для ведения личного подсобного хозяйства	13	02:02:02	1 198	669,85	802 480,30
22368	РСО-Алания, Пригородный район, с. Михайловское, ул. Ф.Ярового	Пригородный	15:08:0100134:194	003002000000 Земли населенных пунктов	Историко-культурная деятельность	3	09:03:0	524	8,12	4 254,88
22369	Республика Северная Осетия-Алания, р-н Пригородный, с. Михайловское, ул Ф. Ярового, 1	Пригородный	15:08:0100134:2	003002000000 Земли населенных пунктов	Для ведения личного подсобного хозяйства	13	02:02:02	1 171	669,85	784 394,35
22370	Респ. Северная Осетия - Алания, р-н Пригородный, с. Михайловское, ул. Р.Люксембург, дом 6	Пригородный	15:08:0100134:20	003002000000 Земли населенных пунктов	Для ведения личного подсобного хозяйства	13	02:02:02	1 808	669,85	1 211 088,80
22371	Респ. Северная Осетия - Алания, р-н Пригородный, с. Михайловское, ул. Р.Люксембург, дом 8	Пригородный	15:08:0100134:21	003002000000 Земли населенных пунктов	Для ведения личного подсобного хозяйства	13	02:02:02	1 166	669,85	781 045,10
22372	Северная Осетия - Алания респ. р-н Пригородный, с. Михайловское, ул Р.Люксембург, 10	Пригородный	15:08:0100134:22	003002000000 Земли населенных пунктов	Для ведения личного подсобного хозяйства	13	02:02:02	1 585	669,85	1 061 712,25
22373	Северная Осетия - Алания респ. р-н Пригородный, с. Михайловское, ул. Р.Люксембург, 12	Пригородный	15:08:0100134:23	003002000000 Земли населенных пунктов	Для ведения личного подсобного хозяйства	13	02:02:02	1 065	669,85	713 300,25
22374	Респ. Северная Осетия - Алания, р-н Пригородный, с. Михайловское, ул. Р.Люксембург, дом 14	Пригородный	15:08:0100134:24	003002000000 Земли населенных пунктов	Для индивидуальной жилой застройки	13	02:02:01	904	669,85	605 544,40
22375	Респ. Северная Осетия - Алания, р-н Пригородный, с. Михайловское, ул. Р.Люксембург, 16	Пригородный	15:08:0100134:25	003002000000 Земли населенных пунктов	Для ведения личного подсобного хозяйства	13	02:02:02	830	669,85	555 975,50
22376	Респ. Северная Осетия - Алания, р-н Пригородный, с. Михайловское, ул. Р.Люксембург, 18	Пригородный	15:08:0100134:26	003002000000 Земли населенных пунктов	Для ведения личного подсобного хозяйства	13	02:02:02	1 004	669,85	672 529,40
22377	Респ. Северная Осетия - Алания, р-н Пригородный, с. Михайловское, ул. Р.Люксембург, дом 20	Пригородный	15:08:0100134:27	003002000000 Земли населенных пунктов	Для ведения личного подсобного хозяйства	13	02:02:02	1 859	669,85	1 245 251,15
22378	Респ. Северная Осетия - Алания, р-н Пригородный, с. Михайловское, ул. Р.Люксембург, дом 22	Пригородный	15:08:0100134:28	003002000000 Земли населенных пунктов	Для ведения личного подсобного хозяйства	13	02:02:02	1 326	669,85	888 221,10
22379	Респ. Северная Осетия - Алания, р-н Пригородный, с. Михайловское, ул. Р.Люксембург, дом 24	Пригородный	15:08:0100134:29	003002000000 Земли населенных пунктов	Для ведения личного подсобного хозяйства	13	02:02:02	1 392	669,85	932 431,20
22380	Республика Северная Осетия-Алания, р-н Пригородный, с. Михайловское, ул Ф. Ярового, 3	Пригородный	15:08:0100134:3	003002000000 Земли населенных пунктов	Для ведения личного подсобного хозяйства	13	02:02:02	1 514	669,85	1 014 152,90
22381	Респ. Северная Осетия - Алания, р-н Пригородный, с. Михайловское, ул. Р.Люксембург, дом 28	Пригородный	15:08:0100134:33	003002000000 Земли населенных пунктов	Для ведения личного подсобного хозяйства	13	02:02:02	717	669,85	480 282,45
22382	Респ. Северная Осетия - Алания, р-н Пригородный, с. Михайловское, ул. Безымянных Героев, дом 4	Пригородный	15:08:0100134:34	003002000000 Земли населенных пунктов	ИЖС	13	02:02:01	898	669,85	601 525,30
22383	Респ. Северная Осетия - Алания, р-н Пригородный, с. Михайловское, ул. Ф.Ярового, 5	Пригородный	15:08:0100134:4	003002000000 Земли населенных пунктов	Для ведения личного подсобного хозяйства	13	02:02:02	1 597	669,85	1 069 750,45
22384	Респ. Северная Осетия - Алания, р-н Пригородный, с. Михайловское, ул. Ярового, 7	Пригородный	15:08:0100134:5	003002000000 Земли населенных пунктов	Для ведения личного подсобного хозяйства	13	02:02:02	1 225	669,85	820 566,25
22385	Респ. Северная Осетия - Алания, р-н Пригородный, с. Михайловское, ул. Ф.Ярового, дом 9	Пригородный	15:08:0100134:6	003002000000 Земли населенных пунктов	Для ведения личного подсобного хозяйства	13	02:02:02	791	669,85	529 851,35
22386	Респ. Северная Осетия - Алания, р-н Пригородный, с. Михайловское, ул. Ф.Ярового, дом 9 "а"	Пригородный	15:08:0100134:7	003002000000 Земли населенных пунктов	Для ведения личного подсобного хозяйства	13	02:02:02	783	669,85	524 492,55
22387	Респ. Северная Осетия - Алания, р-н Пригородный, с. Михайловское, ул. Ф.Ярового, дом 11	Пригородный	15:08:0100134:8	003002000000 Земли населенных пунктов	Для ведения личного подсобного хозяйства	13	02:02:02	1 974	669,85	1 322 283,90
22388	Республика Северная Осетия-Алания, р-н Пригородный, с. Михайловское, ул Р.Люксембург, 26	Пригородный	15:08:0100134:80	003002000000 Земли населенных пунктов	Для ведения личного подсобного хозяйства	13	02:02:02	769	669,85	515 114,65
22389	Республика Северная Осетия-Алания, р-н Пригородный, с. Михайловское, ул Р.Люксембург, 26	Пригородный	15:08:0100134:81	003002000000 Земли населенных пунктов	Для ведения личного подсобного хозяйства	13	02:02:02	718	669,85	480 952,30
22390	Респ. Северная Осетия - Алания, р-н Пригородный, с. Михайловское, ул. Ф.Ярового, дом 13	Пригородный	15:08:0100134:9	003002000000 Земли населенных пунктов	Для ведения личного подсобного хозяйства	13	02:02:02	889	669,85	595 496,65
22391	Респ. Северная Осетия - Алания, р-н Пригородный, с. Михайловское, ул. Степная, дом 41	Пригородный	15:08:0100135:10	003002000000 Земли населенных пунктов	ИЖС	13	02:02:01	891	669,85	596 836,35
22392	Респ. Северная Осетия - Алания, р-н Пригородный, с. Михайловское, ул. Степная, дом 43	Пригородный	15:08:0100135:11	003002000000 Земли населенных пунктов	Для ведения личного подсобного хозяйства	13	02:02:02	1 299	669,85	870 135,15
22393	Респ. Северная Осетия - Алания, р-н Пригородный, с. Михайловское, ул. Степная, 45	Пригородный	15:08:0100135:12	003002000000 Земли населенных пунктов	ИЖС	13	02:02:01	1 425	669,85	954 536,25

№ пп	Местоположение ЗУ	Район	Кадастровый номер ЗУ	Категория земель	Разрешенное использование по документу	Код вида разрешенного использования (в соответствии с классификатором видов разрешенного использования земельных участков)	Вид использования объектов недвижимости	Площадь	УПКС	КС
22394	Респ. Северная Осетия - Алания, р-н Пригородный, с. Михайловское, ул. Степная, 47	Пригородный	15:08:0100135:13	0030020000000 Земли населенных пунктов	Для ведения личного подсобного хозяйства	13	02:0020	1 592	669,85	1 066 401,20
22395	Респ. Северная Осетия - Алания, р-н Пригородный, с. Михайловское, ул. Степная, дом 49	Пригородный	15:08:0100135:14	0030020000000 Земли населенных пунктов	ИЖС	13	02:0010	1 394	669,85	933 570,90
22396	Респ. Северная Осетия - Алания, р-н Пригородный, с. Михайловское, ул. Степная, 51	Пригородный	15:08:0100135:15	0030020000000 Земли населенных пунктов	Для ведения личного подсобного хозяйства	13	02:0020	1 156	669,85	774 346,60
22397	Респ. Северная Осетия - Алания, р-н Пригородный, с. Михайловское, ул. Степная, 53	Пригородный	15:08:0100135:16	0030020000000 Земли населенных пунктов	Для ведения личного подсобного хозяйства	13	02:0020	1 484	669,85	994 057,40
22398	Респ. Северная Осетия - Алания, р-н Пригородный, с. Михайловское, ул. Степная, 53 "а"	Пригородный	15:08:0100135:17	0030020000000 Земли населенных пунктов	Для ведения личного подсобного хозяйства	13	02:0020	1 085	669,85	726 787,25
22399	Республика Северная Осетия - Алания, г.о. город Владикавказ, г Владикавказ	Пригородный	15:08:0100135:18	0030020000000 Земли населенных пунктов	Для ведения личного подсобного хозяйства	13	02:0020	1 320	669,85	884 202,00
22400	Респ. Северная Осетия - Алания, р-н Пригородный, с. Михайловское, ул. Степная, дом 57	Пригородный	15:08:0100135:19	0030020000000 Земли населенных пунктов	ИЖС	13	02:0010	1 395	669,85	934 440,75
22401	Респ. Северная Осетия - Алания, р-н Пригородный, с. Михайловское, ул. Степная, дом 25	Пригородный	15:08:0100135:2	0030020000000 Земли населенных пунктов	Для ведения личного подсобного хозяйства	13	02:0020	1 698	669,85	1 137 405,30
22402	Респ. Северная Осетия - Алания, р-н Пригородный, с. Михайловское, ул. Степная, дом 59	Пригородный	15:08:0100135:20	0030020000000 Земли населенных пунктов	Для ведения личного подсобного хозяйства	13	02:0020	1 703	669,85	1 140 754,55
22403	Респ. Северная Осетия - Алания, р-н Пригородный, с. Михайловское, ул. Орджоникидзе, дом 17	Пригородный	15:08:0100135:21	0030020000000 Земли населенных пунктов	Для эксплуатации существующего жилого дома	13	02:0010	814	669,85	545 257,90
22404	Респ. Северная Осетия - Алания, р-н Пригородный, с. Михайловское, ул. Орджоникидзе, дом 19	Пригородный	15:08:0100135:22	0030020000000 Земли населенных пунктов	ИЖС	13	02:0010	1 653	669,85	1 107 262,05
22405	Респ. Северная Осетия - Алания, р-н Пригородный, с. Михайловское, ул. Орджоникидзе, дом 21	Пригородный	15:08:0100135:23	0030020000000 Земли населенных пунктов	Для индивидуального жилищного строительства	13	02:0010	610	669,85	408 608,50
22406	Республика Северная Осетия - Алания, м р-н Пригородный, с.п. Михайловское, с Михайловское, ул Безымянных Героев, дом. 18	Пригородный	15:08:0100135:24	0030020000000 Земли населенных пунктов	Для ведения личного подсобного хозяйства	13	02:0020	1 232	669,85	825 255,20
22407	Респ. Северная Осетия - Алания, р-н Пригородный, с. Михайловское, ул. Ярового, дом 4	Пригородный	15:08:0100135:25	0030020000000 Земли населенных пунктов	ИЖС	13	02:0010	864	669,85	578 750,40
22408	Респ. Северная Осетия - Алания, р-н Пригородный, с. Михайловское, ул. Ярового, дом 4 а	Пригородный	15:08:0100135:26	0030020000000 Земли населенных пунктов	ИЖС	13	02:0010	1 232	669,85	825 255,20
22409	Респ. Северная Осетия - Алания, р-н Пригородный, с. Михайловское, ул. Ярового, дом 6	Пригородный	15:08:0100135:27	0030020000000 Земли населенных пунктов	Для индивидуальной жилой застройки	13	02:0010	1 084	669,85	726 187,40
22410	Респ. Северная Осетия - Алания, р-н Пригородный, с. Михайловское, ул. Ярового, дом 8	Пригородный	15:08:0100135:28	0030020000000 Земли населенных пунктов	ИЖС	13	02:0010	1 099	669,85	736 165,15
22411	Респ. Северная Осетия - Алания, р-н Пригородный, с. Михайловское, ул. Ф.-Ярового, дом 12	Пригородный	15:08:0100135:29	0030020000000 Земли населенных пунктов	Для ведения личного подсобного хозяйства	13	02:0020	1 229	669,85	823 245,65
22412	Респ. Северная Осетия - Алания, р-н Пригородный, с. Михайловское, ул. Степная, дом 27	Пригородный	15:08:0100135:3	0030020000000 Земли населенных пунктов	ИЖС	13	02:0010	993	669,85	665 161,05
22413	Северная Осетия - Алания респ, р-н Пригородный, с Михайловское, ул Ф. Ярового, № 10	Пригородный	15:08:0100135:30	0030020000000 Земли населенных пунктов	Для ведения личного подсобного хозяйства	13	02:0020	784	669,85	525 162,40
22414	Респ. Северная Осетия - Алания, р-н Пригородный, с. Михайловское, ул. Ярового, 14	Пригородный	15:08:0100135:31	0030020000000 Земли населенных пунктов	Для ведения личного подсобного хозяйства	13	02:0020	1 229	669,85	823 245,65
22415	Северная Осетия - Алания респ, р-н Пригородный, с Михайловское, ул Ф.Ярового, 14"а"	Пригородный	15:08:0100135:32	0030020000000 Земли населенных пунктов	Для ведения личного подсобного хозяйства	13	02:0020	938	669,85	628 319,30
22416	Респ. Северная Осетия - Алания, р-н Пригородный, с. Михайловское, ул. Ярового, дом 16 а	Пригородный	15:08:0100135:33	0030020000000 Земли населенных пунктов	ИЖС	13	02:0010	747	669,85	500 377,95
22417	Респ. Северная Осетия - Алания, р-н Пригородный, с. Михайловское, ул. Ф. Ярового, дом 18	Пригородный	15:08:0100135:34	0030020000000 Земли населенных пунктов	Для ведения личного подсобного хозяйства	13	02:0020	759	669,85	508 416,15
22418	Республика Северная Осетия - Алания, м р-н Пригородный, с.п. Михайловское, с Михайловское, ул Ф.Ярового, дом. 18А	Пригородный	15:08:0100135:35	0030020000000 Земли населенных пунктов	Для ведения личного подсобного хозяйства	13	02:0020	733	669,85	491 000,05
22419	Респ. Северная Осетия - Алания, р-н Пригородный, с. Михайловское, ул. Ярового, 20	Пригородный	15:08:0100135:36	0030020000000 Земли населенных пунктов	Для ведения личного подсобного хозяйства	13	02:0020	758	669,85	507 746,30
22420	Северная Осетия - Алания респ, р-н Пригородный, с Михайловское, ул Ф.Ярового, 22	Пригородный	15:08:0100135:37	0030020000000 Земли населенных пунктов	Для ведения личного подсобного хозяйства	13	02:0020	648	669,85	434 062,80
22421	Республика Северная Осетия-Алания, р-н Пригородный, с. Михайловское, ул. Ф.Ярового. 24	Пригородный	15:08:0100135:38	0030020000000 Земли населенных пунктов	Для ведения личного подсобного хозяйства	13	02:0020	1 062	669,85	711 380,70
22422	Респ. Северная Осетия - Алания, р-н Пригородный, с. Михайловское, ул. Ф.Ярового, 24 а	Пригородный	15:08:0100135:39	0030020000000 Земли населенных пунктов	Для ведения личного подсобного хозяйства	13	02:0020	868	669,85	581 429,80
22423	Респ. Северная Осетия - Алания, р-н Пригородный, с. Михайловское, ул. Степная, дом 29	Пригородный	15:08:0100135:4	0030020000000 Земли населенных пунктов	ИЖС	13	02:0010	1 397	669,85	935 780,45
22424	Респ. Северная Осетия - Алания, р-н Пригородный, с. Михайловское, ул. Ф.Ярового. дом 26	Пригородный	15:08:0100135:40	0030020000000 Земли населенных пунктов	Для ведения личного подсобного хозяйства	13	02:0020	821	669,85	549 946,85
22425	Респ. Северная Осетия - Алания, р-н Пригородный, с. Михайловское, ул. Ф.-Ярового, 28	Пригородный	15:08:0100135:41	0030020000000 Земли населенных пунктов	Для ведения личного подсобного хозяйства	13	02:0020	1 196	669,85	801 140,60
22426	Респ. Северная Осетия - Алания, р-н Пригородный, с. Михайловское, ул. Орджоникидзе. 9	Пригородный	15:08:0100135:44	0030020000000 Земли населенных пунктов	Для ведения личного подсобного хозяйства	13	02:0020	718	669,85	480 952,30
22427	Респ. Северная Осетия - Алания, р-н Пригородный, с. Михайловское, ул. Орджоникидзе, дом 15	Пригородный	15:08:0100135:46	0030020000000 Земли населенных пунктов	Для ведения личного подсобного хозяйства	13	02:0020	1 097	669,85	734 825,45
22428	Респ. Северная Осетия - Алания, р-н Пригородный, с. Михайловское, ул. Орджоникидзе, дом 23	Пригородный	15:08:0100135:47	0030020000000 Земли населенных пунктов	Для ведения личного подсобного хозяйства	13	02:0020	1 478	669,85	990 038,30
22429	Республика Северная Осетия-Алания, р-н Пригородный, с .Михайловское, ул. Безымянных Героев. 16	Пригородный	15:08:0100135:48	0030020000000 Земли населенных пунктов	Для ведения личного подсобного хозяйства	13	02:0020	813	669,85	544 588,05
22430	Респ. Северная Осетия - Алания, р-н Пригородный, с. Михайловское, ул. Степная, 61	Пригородный	15:08:0100135:49	0030020000000 Земли населенных пунктов	Для ведения личного подсобного хозяйства	13	02:0020	1 087	669,85	728 126,95
22431	Респ. Северная Осетия - Алания, р-н Пригородный, с. Михайловское, ул. Степная, дом 31	Пригородный	15:08:0100135:5	0030020000000 Земли населенных пунктов	Для ведения личного подсобного хозяйства	13	02:0020	1 279	669,85	856 738,15
22432	Респ. Северная Осетия - Алания, р-н Пригородный, с. Михайловское, ул. Степная, дом 63	Пригородный	15:08:0100135:50	0030020000000 Земли населенных пунктов	ИЖС	13	02:0010	736	669,85	493 009,60
22433	Республика Северная Осетия-Алания, р-н Пригородный, с. Михайловское, ул. Ф.Ярового.30	Пригородный	15:08:0100135:51	0030020000000 Земли населенных пунктов	Для ведения личного подсобного хозяйства	13	02:0020	963	669,85	645 065,55
22434	Респ. Северная Осетия - Алания, р-н Пригородный, с. Михайловское, ул. Ярового. дом 30	Пригородный	15:08:0100135:52	0030020000000 Земли населенных пунктов	Для ведения личного подсобного хозяйства	13	02:0020	388	669,85	259 901,80
22435	Российская Федерация, Республика Северная Осетия - Алания, Пригородный район, с. Михайловское, ул. Темирязева, 1 б	Пригородный	15:08:0100135:53	0030020000000 Земли населенных пунктов	Для ведения личного подсобного хозяйства	13	02:0020	174	669,85	116 553,90
22436	Респ. Северная Осетия - Алания, р-н Пригородный, с. Михайловское, ул. Темирязева, 1 а	Пригородный	15:08:0100135:54	0030020000000 Земли населенных пунктов	Для ведения личного подсобного хозяйства	13	02:0020	225	669,85	150 716,25
22437	Респ. Северная Осетия - Алания, р-н Пригородный, с. Михайловское, ул. Степная, дом 33	Пригородный	15:08:0100135:6	0030020000000 Земли населенных пунктов	ИЖС	13	02:0010	1 552	669,85	1 039 607,20
22438	Респ. Северная Осетия - Алания, р-н Пригородный, с. Михайловское, ул. Степная, 35	Пригородный	15:08:0100135:7	0030020000000 Земли населенных пунктов	Для ведения личного подсобного хозяйства	13	02:0020	1 138	669,85	762 289,30
22439	Респ. Северная Осетия - Алания, р-н Пригородный, с. Михайловское, ул. Степная, дом 37	Пригородный	15:08:0100135:8	0030020000000 Земли населенных пунктов	Для ведения личного подсобного хозяйства	13	02:0020	1 347	669,85	902 287,95

№ п/п	Местоположение ЗУ	Район	Кадастровый номер ЗУ	Категория земель	Разрешенное использование по документу	Код вида разрешенного использования (в соответствии с классификатором видов разрешенного использования земельных участков)	Вид использования объектов недвижимости	Площадь	УПКС	КС
22440	Респ. Северная Осетия - Алания, р-н Пригородный, с. Михайловское, ул. Степная, дом 39	Пригородный	15:08:0100135:9	003002000000 Земли населенных пунктов	Для ведения личного подсобного хозяйства	13	02:020	1 523	669,85	1 020 181,55
22441	Северная Осетия - Алания респ, р-н Пригородный, с. Михайловское, ул. К.Либкнехта. 9"а"	Пригородный	15:08:0100136:1	003002000000 Земли населенных пунктов	Для ведения личного подсобного хозяйства	13	02:020	673	669,85	450 809,05
22442	Республика Северная Осетия - Алания, м-р-н Пригородный, с.п. Михайловское, с Михайловское, ул К.Либкнехта	Пригородный	15:08:0100136:154	003002000000 Земли населенных пунктов	Для ведения личного подсобного хозяйства	13	02:020	958	669,85	641 716,30
22443	Республика Северная Осетия - Алания, м-р-н Пригородный, с.п. Михайловское, с Михайловское, ул К.Либкнехта	Пригородный	15:08:0100136:155	003002000000 Земли населенных пунктов	Для ведения личного подсобного хозяйства	13	02:020	655	669,85	438 751,75
22444	Респ. Северная Осетия - Алания, р-н Пригородный, с. Михайловское, ул. К.Либкнехта, дом 3	Пригородный	15:08:0100136:3	003002000000 Земли населенных пунктов	ИЖС	13	02:010	2 155	669,85	1 443 526,75
22445	Республика Северная Осетия - Алания, Пригородный р-н., с. Михайловское, ул. К.Либкнехта, д. 1	Пригородный	15:08:0100136:36	003002000000 Земли населенных пунктов	Под производственные постройки	6	06:000	2 369	624,97	1 480 553,93
22446	Республика Северная Осетия - Алания, Пригородный р-н., с. Михайловское, ул. К.Либкнехта, д. 1	Пригородный	15:08:0100136:37	003002000000 Земли населенных пунктов	Под производственные постройки	6	06:000	21 819	624,97	13 636 220,43
22447	Республика Северная Осетия - Алания, м-р-н Пригородный, с.п. Михайловское, с Михайловское, ул К.Либкнехта, двлд. 9Б	Пригородный	15:08:0100136:39	003002000000 Земли населенных пунктов	Для ведения личного подсобного хозяйства	13	02:020	577	669,85	386 503,45
22448	Респ. Северная Осетия - Алания, р-н Пригородный, с. Михайловское, ул. К.Либкнехта, 5	Пригородный	15:08:0100136:4	003002000000 Земли населенных пунктов	Для ведения личного подсобного хозяйства	13	02:020	2 096	669,85	1 404 005,60
22449	Республика Северная Осетия - Алания, м-р-н Пригородный, с.п. Михайловское, с Михайловское	Пригородный	15:08:0100136:5	003002000000 Земли населенных пунктов	Для ведения личного подсобного хозяйства	13	02:020	1 300	669,85	870 805,00
22450	Северная Осетия - Алания респ, р-н Пригородный, с. Михайловское, ул. К.Либкнехта. 1 "а"	Пригородный	15:08:0100136:6	003002000000 Земли населенных пунктов	Эксплуатация жилого дома и ведение личного подсобного хозяйства	13	02:020	944	669,85	632 338,40
22451	Северная Осетия - Алания респ, р-н Пригородный, с. Михайловское, ул. К.Либкнехта, 2 "в"	Пригородный	15:08:0100137:12	003002000000 Земли населенных пунктов	Для производство сельскохозяйственной продукции	1	01:150	23 080	277,99	6 416 009,20
22452	Северная Осетия - Алания респ, р-н Пригородный, с. Михайловское, ул. К.Либкнехта, 2 "в"	Пригородный	15:08:0100137:13	003002000000 Земли населенных пунктов	Для производство сельскохозяйственной продукции	1	01:180	716	277,99	199 040,84
22453	Республика Северная Осетия - Алания, м-р-н Пригородный, с.п. Михайловское, с Михайловское, ул К.Либкнехта	Пригородный	15:08:0100137:180	003002000000 Земли населенных пунктов	Для объектов животноводства	1	01:101	2 577	277,99	716 380,23
22454	Республика Северная Осетия - Алания, м-р-н Пригородный, с.п. Михайловское, с Михайловское, ул К.Либкнехта	Пригородный	15:08:0100137:181	003002000000 Земли населенных пунктов	Станции технического обслуживания легковых автомобилей до 5 постов (без малярно-жестяных работ)	4	04:099	173	1 406,19	243 270,87
22455	Республика Северная Осетия - Алания, м-р-н Пригородный, с.п. Михайловское, с Михайловское, ул Орджоникидзе	Пригородный	15:08:0100137:182	003002000000 Земли населенных пунктов	Для ведения личного подсобного хозяйства	13	02:020	611	669,85	409 278,35
22456	Республика Северная Осетия - Алания, м-р-н Пригородный, с.п. Михайловское, с Михайловское, ул Орджоникидзе	Пригородный	15:08:0100137:183	003002000000 Земли населенных пунктов	Для ведения личного подсобного хозяйства	13	02:020	385	669,85	257 892,25
22457	Республика Северная Осетия - Алания, м-р-н Пригородный, с.п. Михайловское, с Михайловское, ул Р.Люксембург	Пригородный	15:08:0100137:184	003002000000 Земли населенных пунктов	Жилищно-эксплуатационные службы с ремонтными мастерскими и гаражами	6	03:012	1 830	686,60	1 256 478,00
22458	Республика Северная Осетия - Алания, м-р-н Пригородный, с.п. Михайловское, с Михайловское, ул Р.Люксембург	Пригородный	15:08:0100137:201	003002000000 Земли населенных пунктов	Коммунальное обслуживание	6	03:012	106	686,60	72 779,60
22459	Северная Осетия - Алания респ, р-н Пригородный, с Михайловское, ул К Либкнехта, 4	Пригородный	15:08:0100137:27	003002000000 Земли населенных пунктов	Для эксплуатации существующих теплицы, хлебо-булочного цеха и магазина	4	04:040	252	1 741,62	438 888,24
22460	Северная Осетия - Алания респ, р-н Пригородный, с Михайловское, ул К Либкнехта, 4	Пригородный	15:08:0100137:28	003002000000 Земли населенных пунктов	Для эксплуатации существующих теплицы, хлебо-булочного цеха и магазина	4	04:040	372	1 741,62	647 882,64
22461	Республика Северная Осетия-Алания, р-н Пригородный, с. Михайловское, ул К.Либкнехта, 4 "е"	Пригородный	15:08:0100137:52	003002000000 Земли населенных пунктов	Для ведения личного подсобного хозяйства	13	02:020	1 964	669,85	1 315 585,40
22462	Республика Северная Осетия - Алания, м-р-н Пригородный, с.п. Михайловское, с Михайловское, ул К.Либкнехта, двлд. 4	Пригородный	15:08:0100137:53	003002000000 Земли населенных пунктов	склады	6	06:090	1 969	624,97	1 230 565,93
22463	Респ. Северная Осетия - Алания, р-н Пригородный, с. Михайловское, ул. К.Либкнехта, 2	Пригородный	15:08:0100137:6	003002000000 Земли населенных пунктов	Для строительства и эксплуатации сельскохозяйственных помещений (инкубатора)	1	01:101	2 147	277,99	596 844,53
22464	Республика Северная Осетия-Алания, р-н Пригородный, с. Михайловское, ул. К.Либкнехта, 4 "А"	Пригородный	15:08:0100137:66	003002000000 Земли населенных пунктов	для использования в целях эксплуатации производственных построек	6	06:000	6 155	624,97	3 846 690,35
22465	Республика Северная Осетия-Алания, р-н Пригородный, с. Михайловское, ул. К.Либкнехта, 4	Пригородный	15:08:0100137:67	003002000000 Земли населенных пунктов	для использования в целях эксплуатации производственных построек	6	06:000	737	624,97	460 602,89
22466	Респ. Северная Осетия - Алания, р-н Пригородный, с. Михайловское, ул. Орджоникидзе, 2 "в"	Пригородный	15:08:0100137:8	003002000000 Земли населенных пунктов	Для ведения личного подсобного хозяйства	13	02:020	960	669,85	643 056,00
22467	Респ. Северная Осетия - Алания, р-н Пригородный, с. Михайловское, ул. Орджоникидзе, дом 2	Пригородный	15:08:0100137:9	003002000000 Земли населенных пунктов	Для ведения личного подсобного хозяйства	13	02:020	1 003	669,85	671 859,55
22468	Северная Осетия - Алания респ, р-н Пригородный, с Михайловское, ул Р.Люксембург, № 2 "г"	Пригородный	15:08:0100138:1	003002000000 Земли населенных пунктов	Животноводческие фермы различного профиля	1	01:070	1 000	277,99	277 990,00
22469	Респ. Северная Осетия - Алания, р-н Пригородный, с. Михайловское, ул. Орджоникидзе, дом 4	Пригородный	15:08:0100138:10	003002000000 Земли населенных пунктов	под гараж	7	02:071	21	653,11	13 715,31
22470	Респ. Северная Осетия - Алания, р-н Пригородный, с. Михайловское, ул. Орджоникидзе, дом 4	Пригородный	15:08:0100138:12	003002000000 Земли населенных пунктов	под гараж	7	02:071	21	653,11	13 715,31
22471	Республика Северная Осетия-Алания, р-н Пригородный, с Михайловское, ул Ф.Ярового. 1 "ъ"	Пригородный	15:08:0100138:123	003002000000 Земли населенных пунктов	Для строительства индивидуального гаража	7	02:071	22	653,11	14 368,42
22472	Респ. Северная Осетия - Алания, р-н Пригородный, с. Михайловское, ул. Орджоникидзе, 4	Пригородный	15:08:0100138:13	003002000000 Земли населенных пунктов	под гараж	7	02:071	23	653,11	15 021,53
22473	Респ. Северная Осетия - Алания, р-н Пригородный, с. Михайловское, ул. Орджоникидзе, дом 4	Пригородный	15:08:0100138:14	003002000000 Земли населенных пунктов	под гараж	7	02:071	21	653,11	13 715,31
22474	Республика Северная Осетия-Алания, р-н Пригородный, с. Михайловское, ул. Орджоникидзе, 4	Пригородный	15:08:0100138:153	003002000000 Земли населенных пунктов	Для эксплуатации многоэтажного жилого дома	2	02:050	760	1 674,63	1 272 718,80
22475	Республика Северная Осетия-Алания, р-н Пригородный, с Михайловское, ул Ф.Ярового. 1 "ф"	Пригородный	15:08:0100138:165	003002000000 Земли населенных пунктов	Блокированные жилые дома высотой до 3 этажей включительно с приусадебными участками	13	02:010	74	669,85	49 568,90
22476	Республика Северная Осетия-Алания, р-н Пригородный, с Михайловское, ул Ф Ярового, гараж № 1	Пригородный	15:08:0100138:168	003002000000 Земли населенных пунктов	Гаражи и стоянки для хранения автомобилей	7	02:071	24	653,11	15 674,64
22477	Респ. Северная Осетия - Алания, р-н Пригородный, с. Михайловское, ул. Орджоникидзе, дом 4	Пригородный	15:08:0100138:17	003002000000 Земли населенных пунктов	под гараж	7	02:071	21	653,11	13 715,31
22478	Респ. Северная Осетия - Алания, р-н Пригородный, с. Михайловское, ул. Орджоникидзе, дом 4	Пригородный	15:08:0100138:18	003002000000 Земли населенных пунктов	под гараж	7	02:071	21	653,11	13 715,31
22479	Респ. Северная Осетия - Алания, р-н Пригородный, с. Михайловское, ул. Орджоникидзе, дом 4	Пригородный	15:08:0100138:19	003002000000 Земли населенных пунктов	под гараж	7	02:071	21	653,11	13 715,31
22480	Респ. Северная Осетия - Алания, р-н Пригородный, с. Михайловское, ул. Орджоникидзе, 4	Пригородный	15:08:0100138:2	003002000000 Земли населенных пунктов	Существующий жилой дом	13	02:010	10 000	669,85	6 698 500,00
22481	Российская Федерация, Республика Северная Осетия - Алания, Пригородный район, с. Михайловское, ул. Орджоникидзе, 4	Пригородный	15:08:0100138:20	003002000000 Земли населенных пунктов	под гараж	7	02:071	20	653,11	13 062,20
22482	Респ. Северная Осетия - Алания, р-н Пригородный, с. Михайловское, ул. Ярового, дом 1-б	Пригородный	15:08:0100138:23	003002000000 Земли населенных пунктов	под гараж	7	02:071	20	653,11	13 062,20
22483	Респ. Северная Осетия - Алания, р-н Пригородный, с. Михайловское, ул. Ярового, дом 1-б	Пригородный	15:08:0100138:24	003002000000 Земли населенных пунктов	под гараж	7	02:071	21	653,11	13 715,31

№ пп	Местоположение ЗУ	Район	Кадастровый номер ЗУ	Категория земель	Разрешенное использование по документу	Код вида разрешенного использования (в соответствии с классификатором видов разрешенного использования земельных участков)	Вид использования объектов недвижимости	Площадь	УПКС	КС
22484	Респ. Северная Осетия - Алания, р-н Пригородный, с. Михайловское, ул. Ярового, дом 1-в	Пригородный	15:08:0100138:25	003002000000 Земли населенных пунктов	под гараж	?	02:07:1	19	653,11	12 409,09
22485	Респ. Северная Осетия - Алания, р-н Пригородный, с. Михайловское, ул. Ярового, дом 1-в	Пригородный	15:08:0100138:27	003002000000 Земли населенных пунктов	под гараж	?	02:07:1	20	653,11	13 062,20
22486	Респ. Северная Осетия - Алания, р-н Пригородный, с. Михайловское, ул. Ярового, дом 1-в	Пригородный	15:08:0100138:28	003002000000 Земли населенных пунктов	под гараж	?	02:07:1	21	653,11	13 715,31
22487	Респ. Северная Осетия - Алания, р-н Пригородный, с. Михайловское, ул. Ярового, дом 1-в	Пригородный	15:08:0100138:29	003002000000 Земли населенных пунктов	под гараж	?	02:07:1	18	653,11	11 755,98
22488	Республика Северная Осетия - Алания, м-р-н Пригородный, с.п. Михайловское, с Михайловское, ул Ф.Ярового, д. 2А	Пригородный	15:08:0100138:292	003002000000 Земли населенных пунктов	Гаражи и стоянки для хранения автомобилей	?	02:07:1	19	653,11	12 409,09
22489	Республика Северная Осетия - Алания, м-р-н Пригородный, с.п. Михайловское, с Михайловское, ул Ф.Ярового	Пригородный	15:08:0100138:293	003002000000 Земли населенных пунктов	Гаражи и стоянки для хранения автомобилей	?	02:07:1	18	653,11	11 755,98
22490	Республика Северная Осетия - Алания, м-р-н Пригородный, с.п. Михайловское, с Михайловское, ул Ф.Ярового	Пригородный	15:08:0100138:298	003002000000 Земли населенных пунктов	Коммунальное обслуживание	6	03:01:2	305	686,60	209 413,00
22491	Республика Северная Осетия - Алания, м-р-н Пригородный, с.п. Михайловское, с Михайловское, ул Ф.Ярового	Пригородный	15:08:0100138:299	003002000000 Земли населенных пунктов	для размещение гаражей для собственных нужд	7	02:07:1	21	653,11	13 715,31
22492	Респ. Северная Осетия - Алания, р-н Пригородный, с. Михайловское, ул. Ярового, дом 1-в	Пригородный	15:08:0100138:30	003002000000 Земли населенных пунктов	под гараж	?	02:07:1	23	653,11	15 021,53
22493	Республика Северная Осетия - Алания, м-р-н Пригородный, с.п. Михайловское, с Михайловское, ул Ф.Ярового	Пригородный	15:08:0100138:301	003002000000 Земли населенных пунктов	Для размещение гаражей для собственных нужд	?	02:07:1	21	653,11	13 715,31
22494	Республика Северная Осетия - Алания, м-р-н Пригородный, с.п. Михайловское, с Михайловское, ул Орджоникидзе	Пригородный	15:08:0100138:302	003002000000 Земли населенных пунктов	Для размещения гаражей для собственных нужд	7	02:07:1	29	653,11	18 940,19
22495	Российская Федерация, Республика Северная Осетия - Алания, р-н Пригородный, с. Михайловское, ул Орджоникидзе	Пригородный	15:08:0100138:305	003002000000 Земли населенных пунктов	Для размещения гаражей для собственных нужд	7	02:07:1	21	653,11	13 715,31
22496	Российская Федерация, Республика Северная Осетия - Алания, р-н Пригородный, с. Михайловское, ул Новая	Пригородный	15:08:0100138:307	003002000000 Земли населенных пунктов	Для размещение гаражей для собственных нужд	?	02:07:1	24	653,11	15 674,64
22497	Республика Северная Осетия - Алания, м-р-н Пригородный, с.п. Михайловское, с Михайловское, ул Ф.Ярового, двлд. 191	Пригородный	15:08:0100138:309	003002000000 Земли населенных пунктов	Для ведения личного подсобного хозяйства	13	02:02:0	1 498	669,85	1 003 435,30
22498	Российская Федерация, Республика Северная Осетия - Алания, Пригородный район, с. Михайловское	Пригородный	15:08:0100138:310	003002000000 Земли населенных пунктов	Для размещение гаражей для собственных нужд	7	02:07:1	21	653,11	13 715,31
22499	Российская Федерация, Республика Северная Осетия - Алания, м-р-н Пригородный, с.п. Михайловское, с Михайловское, ул Р.Люксембург	Пригородный	15:08:0100138:311	003002000000 Земли населенных пунктов	Под существующие постройки опытно-мелиоративной станции	1	01:01:02	4 402	277,99	1 223 711,98
22500	Российская Федерация, Республика Северная Осетия - Алания, м-р-н Пригородный, с.п. Михайловское, с Михайловское, ул Р.Люксембург	Пригородный	15:08:0100138:312	003002000000 Земли населенных пунктов	Под существующие постройки опытно-мелиоративной станции	1	01:01:02	9 072	277,99	2 521 925,28
22501	Российская Федерация, Республика Северная Осетия - Алания, Пригородный район, с. Михайловское, ул. Р.Люксембург, 2 а	Пригородный	15:08:0100138:313	003002000000 Земли населенных пунктов	Размещение гаражей для собственных нужд	?	02:07:1	36	653,11	23 511,96
22502	Респ. Северная Осетия - Алания, р-н Пригородный, с. Михайловское, ул. Ярового, дом 1-в	Пригородный	15:08:0100138:32	003002000000 Земли населенных пунктов	под гараж	7	02:07:1	25	653,11	16 327,75
22503	Респ. Северная Осетия - Алания, р-н Пригородный, с. Михайловское, ул. Ярового, дом 1-в	Пригородный	15:08:0100138:33	003002000000 Земли населенных пунктов	под гараж	7	02:07:1	26	653,11	16 980,86
22504	Респ. Северная Осетия - Алания, р-н Пригородный, с. Михайловское, ул. Р.Люксембург, дом 2	Пригородный	15:08:0100138:40	003002000000 Земли населенных пунктов	под гараж	?	02:07:1	23	653,11	15 021,53
22505	Респ. Северная Осетия - Алания, р-н Пригородный, с. Михайловское, ул. Р.Люксембург, дом 2	Пригородный	15:08:0100138:41	003002000000 Земли населенных пунктов	под гараж	?	02:07:1	18	653,11	11 755,98
22506	Респ. Северная Осетия - Алания, р-н Пригородный, с. Михайловское, ул. Р.Люксембург, дом 2-а	Пригородный	15:08:0100138:45	003002000000 Земли населенных пунктов	под гараж	7	02:07:1	24	653,11	15 674,64
22507	Респ. Северная Осетия - Алания, р-н Пригородный, с. Михайловское, ул. Р.Люксембург, дом 2-а	Пригородный	15:08:0100138:48	003002000000 Земли населенных пунктов	под гараж	7	02:07:1	24	653,11	15 674,64
22508	Респ. Северная Осетия - Алания, р-н Пригородный, с. Михайловское, ул. Р.Люксембург, дом 2-а	Пригородный	15:08:0100138:49	003002000000 Земли населенных пунктов	под гараж	?	02:07:1	18	653,11	11 755,98
22509	Респ. Северная Осетия - Алания, р-н Пригородный, с. Михайловское, ул. Р.Люксембург, дом 2-а	Пригородный	15:08:0100138:50	003002000000 Земли населенных пунктов	под гараж	?	02:07:1	24	653,11	15 674,64
22510	Респ. Северная Осетия - Алания, р-н Пригородный, с. Михайловское, ул. Р.Люксембург, дом 2-а	Пригородный	15:08:0100138:51	003002000000 Земли населенных пунктов	под гараж	7	02:07:1	24	653,11	15 674,64
22511	Респ. Северная Осетия - Алания, р-н Пригородный, с. Михайловское, ул. Р.Люксембург, дом 2-а	Пригородный	15:08:0100138:53	003002000000 Земли населенных пунктов	под гараж	7	02:07:1	24	653,11	15 674,64
22512	Респ. Северная Осетия - Алания, р-н Пригородный, с. Михайловское, ул. Р.Люксембург, дом 2-а	Пригородный	15:08:0100138:54	003002000000 Земли населенных пунктов	под гараж	?	02:07:1	24	653,11	15 674,64
22513	Респ. Северная Осетия - Алания, р-н Пригородный, с. Михайловское, ул. Р.Люксембург, дом 2-а	Пригородный	15:08:0100138:55	003002000000 Земли населенных пунктов	под гараж	?	02:07:1	24	653,11	15 674,64
22514	Респ. Северная Осетия - Алания, р-н Пригородный, с. Михайловское, ул. Р.Люксембург, дом 2-а	Пригородный	15:08:0100138:57	003002000000 Земли населенных пунктов	под гараж	7	02:07:1	24	653,11	15 674,64
22515	Респ. Северная Осетия - Алания, р-н Пригородный, с. Михайловское, ул. Р.Люксембург, дом 2-а	Пригородный	15:08:0100138:58	003002000000 Земли населенных пунктов	под гараж	7	02:07:1	24	653,11	15 674,64
22516	Респ. Северная Осетия - Алания, р-н Пригородный, с. Михайловское, ул. Ф.Ярового, дом 1 "б"	Пригородный	15:08:0100138:59	003002000000 Земли населенных пунктов	Для эксплуатации многоквартирного жилого дома	2	02:05:0	670	1 674,63	1 122 002,10
22517	Респ. Северная Осетия - Алания, р-н Пригородный, с. Михайловское, ул. Орджоникидзе, дом 4	Пригородный	15:08:0100138:6	003002000000 Земли населенных пунктов	под гараж	?	02:07:1	21	653,11	13 715,31
22518	Респ. Северная Осетия - Алания, р-н Пригородный, с. Михайловское, ул. Орджоникидзе, дом 6	Пригородный	15:08:0100138:60	003002000000 Земли населенных пунктов	Для эксплуатации многоквартирного жилого дома	2	02:05:0	621	1 674,63	1 039 945,23
22519	Респ. Северная Осетия - Алания, р-н Пригородный, с. Михайловское, ул. Р.Люксембург, дом 2"в"	Пригородный	15:08:0100138:61	003002000000 Земли населенных пунктов	Для эксплуатации многоквартирного жилого дома	2	02:05:0	1 064	1 674,63	1 781 806,32
22520	Респ. Северная Осетия - Алания, р-н Пригородный, с. Михайловское, ул. Р.Люксембург, дом 2	Пригородный	15:08:0100138:62	003002000000 Земли населенных пунктов	Для эксплуатации многоквартирного жилого дома	2	02:05:0	423	1 674,63	708 368,49
22521	Северная Осетия - Алания респ, р-н Пригородный, с Михайловское, ул Р.Люксембург, 2 "д"	Пригородный	15:08:0100138:63	003002000000 Земли населенных пунктов	Для эксплуатации нежилого здания (производственное помещение)	6	06:00:0	400	624,97	249 988,00
22522	Северная Осетия - Алания респ, р-н Пригородный, с Михайловское, ул Ф.Ярового, 1 "в"	Пригородный	15:08:0100138:64	003002000000 Земли населенных пунктов	Под эксплуатацию жилого многоквартирного дома	2	02:05:0	1 177	1 674,63	1 971 039,51
22523	Респ. Северная Осетия - Алания, р-н Пригородный, с. Михайловское, ул. Орджоникидзе, дом 4	Пригородный	15:08:0100138:7	003002000000 Земли населенных пунктов	под гараж	7	02:07:1	21	653,11	13 715,31
22524	Республика Северная Осетия-Алания, р-н Пригородный, с Михайловское, ул Ф.Ярового, д 1б, гараж 5	Пригородный	15:08:0100138:87	003002000000 Земли населенных пунктов	Строительство индивидуального гаража	?	02:07:1	24	653,11	15 674,64
22525	Респ. Северная Осетия - Алания, р-н Пригородный, с. Михайловское, ул. Новая 1	Пригородный	15:08:0100139:1	003002000000 Земли населенных пунктов	Для ведения личного подсобного хозяйства	13	02:02:0	838	669,85	561 334,30
22526	Респ. Северная Осетия - Алания, р-н Пригородный, с. Михайловское, ул. Новая 10	Пригородный	15:08:0100139:10	003002000000 Земли населенных пунктов	Для ведения личного подсобного хозяйства	13	02:02:0	755	669,85	505 736,75
22527	Республика Северная Осетия-Алания, р-н Пригородный, с Михайловское, ул Пленко, 5	Пригородный	15:08:0100139:102	003002000000 Земли населенных пунктов	Для ведения личного подсобного хозяйства	13	02:02:0	815	669,85	545 927,75
22528	Респ. Северная Осетия - Алания, р-н Пригородный, с. Михайловское, ул. Орджоникидзе, дом 8	Пригородный	15:08:0100139:11	003002000000 Земли населенных пунктов	Для ведения личного подсобного хозяйства	13	02:02:0	799	669,85	535 210,15
22529	Республика Северная Осетия-Алания, р-н Пригородный, с. Михайловское, ул. Степная 7	Пригородный	15:08:0100139:110	003002000000 Земли населенных пунктов	Для ведения личного подсобного хозяйства	13	02:02:0	502	669,85	336 264,70
22530	Республика Северная Осетия-Алания, р-н Пригородный, с. Михайловское, ул. Степная 7	Пригородный	15:08:0100139:111	003002000000 Земли населенных пунктов	Для ведения личного подсобного хозяйства	13	02:02:0	494	669,85	330 905,90
22531	Республика Северная Осетия-Алания, р-н Пригородный, с Михайловское, ул Степная, 21	Пригородный	15:08:0100139:115	003002000000 Земли населенных пунктов	Для строительства малоэтажного жилого дома до 3-х этажей	13	02:01:0	124	669,85	83 061,40
22532	Республика Северная Осетия-Алания, р-н Пригородный, с Михайловское, ул Орджоникидзе, 16 "а"	Пригородный	15:08:0100139:116	003002000000 Земли населенных пунктов	Для строительства малоэтажного жилого дома до 3-х этажей	13	02:01:0	412	669,85	275 978,20
22533	Республика Северная Осетия - Алания, м-р-н Пригородный, с.п. Михайловское, с Михайловское, ул Орджоникидзе, двлд. 10	Пригородный	15:08:0100139:12	003002000000 Земли населенных пунктов	Для ведения личного подсобного хозяйства	13	02:02:0	694	669,85	464 875,90
22534	Республика Северная Осетия-Алания, р-н Пригородный, с. Михайловское, ул. Орджоникидзе, 12	Пригородный	15:08:0100139:13	003002000000 Земли населенных пунктов	Для ведения личного подсобного хозяйства	13	02:02:0	695	669,85	465 545,75

№ п/п	Местоположение ЗУ	Район	Кадастровый номер ЗУ	Категория земель	Разрешенное использование по документу	Код вида разрешенного использования (в соответствии с классификатором видов разрешенного использования земельных участков)	Вид использования объектов недвижимости	Площадь	УПКС	КС
22535	Респ. Северная Осетия - Алания, р-н Пригородный, с. Михайловское, ул. Орджоникидзе, 14	Пригородный	15:08:0100139:14	003002000000 Земли населенных пунктов	Для ведения личного подсобного хозяйства	13	02:0020	745	669,85	499 008,25
22536	Респ. Северная Осетия - Алания, р-н Пригородный, с. Михайловское, ул. Орджоникидзе, дом 16	Пригородный	15:08:0100139:15	003002000000 Земли населенных пунктов	ИЖС	13	02:0010	740	669,85	495 689,00
22537	Респ. Северная Осетия - Алания, р-н Пригородный, с. Михайловское, ул. Орджоникидзе, дом 18	Пригородный	15:08:0100139:16	003002000000 Земли населенных пунктов	ИЖС	13	02:0010	658	669,85	440 761,30
22538	Респ. Северная Осетия - Алания, р-н Пригородный, с. Михайловское, ул. Степная, дом 1	Пригородный	15:08:0100139:17	003002000000 Земли населенных пунктов	ИЖС	13	02:0010	579	669,85	387 843,15
22539	Респ. Северная Осетия - Алания, р-н Пригородный, с. Михайловское, ул. Степная, 3	Пригородный	15:08:0100139:18	003002000000 Земли населенных пунктов	Для ведения личного подсобного хозяйства	13	02:0020	1 402	669,85	939 129,70
22540	Респ. Северная Осетия - Алания, р-н Пригородный, с. Михайловское, ул. Степная, 5	Пригородный	15:08:0100139:19	003002000000 Земли населенных пунктов	Для ведения личного подсобного хозяйства	13	02:0020	1 390	669,85	931 091,50
22541	Республика Северная Осетия-Алания, р-н Пригородный, с. Михайловское, ул. Новая, 2	Пригородный	15:08:0100139:2	003002000000 Земли населенных пунктов	Для ведения личного подсобного хозяйства	13	02:0020	764	669,85	511 765,40
22542	Респ. Северная Осетия - Алания, р-н Пригородный, с. Михайловское, ул. Степная, 9	Пригородный	15:08:0100139:21	003002000000 Земли населенных пунктов	Для ведения личного подсобного хозяйства	13	02:0020	1 255	669,85	840 661,75
22543	Республика Северная Осетия-Алания, р-н Пригородный, с. Михайловское, ул. Степная, 11	Пригородный	15:08:0100139:22	003002000000 Земли населенных пунктов	Для ведения личного подсобного хозяйства	13	02:0020	1 167	669,85	781 714,95
22544	Респ. Северная Осетия - Алания, р-н Пригородный, с. Михайловское, ул. Степная, дом 13	Пригородный	15:08:0100139:23	003002000000 Земли населенных пунктов	Для эксплуатации существующего жилого дома и ведения личного подсобного хозяйства	13	02:0010	1 280	669,85	857 408,00
22545	Респ. Северная Осетия - Алания, р-н Пригородный, с. Михайловское, ул. Степная, дом 15	Пригородный	15:08:0100139:24	003002000000 Земли населенных пунктов	ИЖС	13	02:0010	1 238	669,85	829 274,30
22546	Респ. Северная Осетия - Алания, р-н Пригородный, с. Михайловское, ул. Степная, дом 17	Пригородный	15:08:0100139:25	003002000000 Земли населенных пунктов	ИЖС	13	02:0010	1 199	669,85	803 150,15
22547	Респ. Северная Осетия - Алания, р-н Пригородный, с. Михайловское, ул. Степная, дом 19	Пригородный	15:08:0100139:26	003002000000 Земли населенных пунктов	ИЖС	13	02:0010	1 201	669,85	804 489,85
22548	Респ. Северная Осетия - Алания, р-н Пригородный, с. Михайловское, ул. Плиева, дом 1	Пригородный	15:08:0100139:28	003002000000 Земли населенных пунктов	ИЖС	13	02:0010	936	669,85	626 979,60
22549	Респ. Северная Осетия - Алания, р-н Пригородный, с. Михайловское, ул. Плиева, 3	Пригородный	15:08:0100139:29	003002000000 Земли населенных пунктов	Для ведения личного подсобного хозяйства	13	02:0020	839	669,85	562 004,15
22550	Респ. Северная Осетия - Алания, р-н Пригородный, с. Михайловское, ул. Новая, дом 3	Пригородный	15:08:0100139:3	003002000000 Земли населенных пунктов	ИЖС	13	02:0010	842	669,85	564 013,70
22551	Респ. Северная Осетия - Алания, р-н Пригородный, с. Михайловское, ул. Плиева, дом 7	Пригородный	15:08:0100139:30	003002000000 Земли населенных пунктов	Для ведения личного подсобного хозяйства	13	02:0020	706	669,85	472 914,10
22552	Респ. Северная Осетия - Алания, р-н Пригородный, с. Михайловское, ул. Плиева, дом 2	Пригородный	15:08:0100139:35	003002000000 Земли населенных пунктов	Для ведения личного подсобного хозяйства	13	02:0020	855	669,85	572 721,75
22553	Северная Осетия - Алания респ, р-н Пригородный, с Михайловское, ул Плиева, 4 "б"	Пригородный	15:08:0100139:36	003002000000 Земли населенных пунктов	Для ведения личного подсобного хозяйства	13	02:0020	785	669,85	525 832,25
22554	Республика Северная Осетия-Алания, р-н Пригородный, с. Михайловское, ул. Новая, 4	Пригородный	15:08:0100139:4	003002000000 Земли населенных пунктов	Для ведения личного подсобного хозяйства	13	02:0020	748	669,85	501 047,80
22555	Республика Северная Осетия-Алания, р-н Пригородный, с. Михайловское, ул. Новая, 5	Пригородный	15:08:0100139:5	003002000000 Земли населенных пунктов	Для ведения личного подсобного хозяйства	13	02:0020	834	669,85	558 654,90
22556	Респ. Северная Осетия - Алания, р-н Пригородный, с. Михайловское, ул. Новая, 6	Пригородный	15:08:0100139:6	003002000000 Земли населенных пунктов	Для ведения личного подсобного хозяйства	13	02:0020	793	669,85	531 191,05
22557	Респ. Северная Осетия - Алания, р-н Пригородный, с. Михайловское, ул. Новая, 7	Пригородный	15:08:0100139:7	003002000000 Земли населенных пунктов	Для ведения личного подсобного хозяйства	13	02:0020	741	669,85	496 358,85
22558	Респ. Северная Осетия - Алания, р-н Пригородный, с. Михайловское, ул. Новая, 8	Пригородный	15:08:0100139:8	003002000000 Земли населенных пунктов	Для ведения личного подсобного хозяйства	13	02:0020	763	669,85	511 095,55
22559	Респ. Северная Осетия - Алания, р-н Пригородный, с. Михайловское, ул. Новая, 9	Пригородный	15:08:0100139:9	003002000000 Земли населенных пунктов	Для ведения личного подсобного хозяйства	13	02:0020	744	669,85	498 368,40
22560	Респ. Северная Осетия - Алания, р-н Пригородный, с. Михайловское, ул. Степная, 2	Пригородный	15:08:0100140:15	003002000000 Земли населенных пунктов	Для ведения личного подсобного хозяйства	13	02:0020	549	669,85	367 747,65
22561	Респ. Северная Осетия - Алания, р-н Пригородный, с. Михайловское, ул. Степная, 4	Пригородный	15:08:0100140:17	003002000000 Земли населенных пунктов	Для ведения личного подсобного хозяйства	13	02:0020	987	669,85	661 141,95
22562	Республика Северная Осетия-Алания, р-н Пригородный, с Михайловское, ул Степная, 8	Пригородный	15:08:0100140:19	003002000000 Земли населенных пунктов	Для ведения личного подсобного хозяйства	13	02:0020	545	669,85	365 068,25
22563	Респ. Северная Осетия - Алания, р-н Пригородный, с. Михайловское, ул. Степная, дом 10	Пригородный	15:08:0100140:20	003002000000 Земли населенных пунктов	Для ведения личного подсобного хозяйства	13	02:0020	1 060	669,85	710 041,00
22564	Респ. Северная Осетия - Алания, р-н Пригородный, с. Михайловское, ул. Степная, дом 12	Пригородный	15:08:0100140:21	003002000000 Земли населенных пунктов	ИЖС	13	02:0010	699	669,85	468 225,15
22565	Респ. Северная Осетия - Алания, р-н Пригородный, с. Михайловское, ул. Степная, дом 12 "а"	Пригородный	15:08:0100140:24	003002000000 Земли населенных пунктов	для эксплуатации существующего жилого дома и для ведения личного подсобного хозяйства	13	02:0020	558	669,85	373 776,30
22566	Республика Северная Осетия-Алания, р-н Пригородный, с. Михайловское, ул. Киевская, 10	Пригородный	15:08:0100140:25	003002000000 Земли населенных пунктов	Для ведения личного подсобного хозяйства	13	02:0020	556	669,85	372 436,60
22567	Респ. Северная Осетия - Алания, р-н Пригородный, с. Михайловское, ул. Степная, дом 14	Пригородный	15:08:0100140:28	003002000000 Земли населенных пунктов	Для ведения личного подсобного хозяйства	13	02:0020	894	669,85	598 845,90
22568	Северная Осетия - Алания респ, р-н Пригородный, с. Михайловское, ул. Киевская, 14	Пригородный	15:08:0100140:29	003002000000 Земли населенных пунктов	Для ведения личного подсобного хозяйства	13	02:0020	585	669,85	391 862,25
22569	Республика Северная Осетия-Алания, р-н Пригородный, с Михайловское, ул Степная, 6	Пригородный	15:08:0100140:55	003002000000 Земли населенных пунктов	для ведения личного подсобного хозяйства	13	02:0020	883	669,85	591 477,55
22570	Республика Северная Осетия-Алания, р-н Пригородный, с Михайловское, ул Киевская, 6	Пригородный	15:08:0100140:56	003002000000 Земли населенных пунктов	для ведения личного подсобного хозяйства	13	02:0020	740	669,85	495 689,00
22571	Республика Северная Осетия-Алания, р-н Пригородный, с Михайловское, ул Киевская, 4 "а"	Пригородный	15:08:0100140:67	003002000000 Земли населенных пунктов	Для ведения личного подсобного хозяйства	13	02:0020	999	669,85	669 180,15
22572	Республика Северная Осетия-Алания, р-н Пригородный, с. Михайловское, ул. Киевская, 4 "а"	Пригородный	15:08:0100140:68	003002000000 Земли населенных пунктов	Для ведения личного подсобного хозяйства	13	02:0020	409	669,85	273 968,65
22573	Республика Северная Осетия-Алания, р-н Пригородный, с Михайловское, ул Степная	Пригородный	15:08:0100140:81	003002000000 Земли населенных пунктов	Для ведения личного подсобного хозяйства	13	02:0020	199	669,85	133 300,15
22574	Республика Северная Осетия-Алания, р-н Пригородный, с Михайловское, ул Степная	Пригородный	15:08:0100140:82	003002000000 Земли населенных пунктов	Для ведения личного подсобного хозяйства	13	02:0020	341	669,85	228 418,85
22575	Республика Северная Осетия-Алания, р-н Пригородный, с Михайловское, ул Степная, 16	Пригородный	15:08:0100140:84	003002000000 Земли населенных пунктов	Для ведения личного подсобного хозяйства	13	02:0020	896	669,85	600 185,60
22576	Республика Северная Осетия-Алания, р-н Пригородный, с. Михайловское, ул. Киевская, 16	Пригородный	15:08:0100140:85	003002000000 Земли населенных пунктов	Для ведения личного подсобного хозяйства	13	02:0020	657	669,85	440 091,45
22577	Респ. Северная Осетия - Алания, р-н Пригородный, с правой стороны а/д Владикавказ -Беслан не доезжая сел. Михайловское 120 м	Пригородный	15:08:0100141:1	003002000000 Земли населенных пунктов	Боксы по техническому обслуживанию легковых автомашин	4	04:0099	264	1 406,19	371 234,16

№ пп	Местоположение ЗУ	Район	Кадастровый номер ЗУ	Категория земель	Разрешенное использование по документу	Код вида разрешенного использования (в соответствии с классификатором видов разрешенного использования земельных участков)	Вид использования объектов недвижимости	Площадь	УПКС	КС
22578	Респ. Северная Осетия - Алания, р-н Пригородный, с. Михайловское, ул. Строителей, 8	Пригородный	15:08:0100141:10	003002000000 Земли населенных пунктов	Под строительство парикмахерской и магазина	4	04:0040	156	1 741,62	271 692,72
22579	Респ. Северная Осетия - Алания, р-н Пригородный, с. Михайловское, ул. Строителей, 6	Пригородный	15:08:0100141:12	003002000000 Земли населенных пунктов	существующая котельная "Прибой"	6	03:012	702	686,60	481 993,20
22580	Российская Федерация, Республика Северная Осетия - Алания, Пригородный район, с. Михайловское, ул. Строителей, 4а	Пригородный	15:08:0100141:13	003002000000 Земли населенных пунктов	Производственная деятельность	6	06:000	5 667	624,97	3 541 704,99
22581	Северная Осетия - Алания респ. р-н Пригородный, юго-восточнее с. Михайловское, с правой стороны автодороги Владикавказ-Беслан	Пригородный	15:08:0100141:15	003002000000 Земли населенных пунктов	Для эксплуатации существующей базы	1	01:180	11 218	277,99	3 118 491,82
22582	Республика Северная Осетия-Алания, р-н Пригородный, с. Михайловское, ул. К.Либкнехта, д. 2г	Пригородный	15:08:0100141:16	003002000000 Земли населенных пунктов	Для эксплуатации автозаправочного комплекса	4	04:095	1 524	2 801,23	4 269 074,52
22583	Северная Осетия - Алания респ. р-н Пригородный, с. Михайловское, ул. Строителей, дом 2 "е"	Пригородный	15:08:0100141:18	003002000000 Земли населенных пунктов	Под строительство магазина	4	04:0040	219	1 741,62	381 414,78
22584	Респ. Северная Осетия - Алания, р-н Пригородный, с. Михайловское, ул. Строителей, дом 33	Пригородный	15:08:0100141:19	003002000000 Земли населенных пунктов	Для строительства производственной базы и прилавки железнодорожных путей	7	07:011	10 854	368,42	3 998 830,68
22585	Республика Северная Осетия-Алания, р-н Пригородный, с. Михайловское, ул. Строителей, 2 н	Пригородный	15:08:0100141:190	003002000000 Земли населенных пунктов	Для строительства пункта бытового обслуживания	3	03:030	308	921,05	283 683,40
22586	Российская Федерация, Республика Северная Осетия-Алания, р-н Пригородный, с. Михайловское, ул. Строителей, 2 ж	Пригородный	15:08:0100141:191	003002000000 Земли населенных пунктов	Для строительства магазина	4	04:0040	203	1 741,62	353 548,86
22587	Республика Северная Осетия-Алания, район Пригородный, юго-восточнее сел.Михайловское с правой стороны железной дороги Беслан-Владикавказ	Пригородный	15:08:0100141:2	003002000000 Земли населенных пунктов	Под строительство магазина "Стройсоотовары"	4	04:0040	1 141	1 741,62	1 987 188,42
22588	Республика Северная Осетия-Алания, р-н Пригородный, с. Михайловское, ул. Строителей, 2 "а"	Пригородный	15:08:0100141:233	003002000000 Земли населенных пунктов	Для эксплуатации существующего магазина под розничную торговлю пищевыми продуктами	4	04:0040	578	1 741,62	1 006 656,36
22589	Республика Северная Осетия-Алания, р-н Пригородный, с. Михайловское, ул. Строителей, 4"а"	Пригородный	15:08:0100141:234	003002000000 Земли населенных пунктов	Для эксплуатации существующего магазина под розничную торговлю пищевыми продуктами	4	04:0040	26	1 741,62	45 282,12
22590	Республика Северная Осетия-Алания, р-н Пригородный, с. Михайловское, ул. Строителей, 6	Пригородный	15:08:0100141:236	003002000000 Земли населенных пунктов	Для размещения производственных зданий	6	06:000	1 100	624,97	687 467,00
22591	Республика Северная Осетия - Алания, мр-н Пригородный, с.п. Михайловское, с Михайловское, ул Строителей	Пригородный	15:08:0100141:239	003002000000 Земли населенных пунктов	Для ведения личного подсобного хозяйства	13	02:020	546	669,85	365 738,10
22592	Республика Северная Осетия-Алания, р-н Пригородный, с. Михайловское, ул. Строителей, 4"б"	Пригородный	15:08:0100141:240	003002000000 Земли населенных пунктов	Для ведения личного подсобного хозяйства	13	02:020	500	669,85	334 925,00
22593	Республика Северная Осетия-Алания, р-н Пригородный, с. Михайловское, ул. Строителей, 4"в"	Пригородный	15:08:0100141:241	003002000000 Земли населенных пунктов	Для ведения личного подсобного хозяйства	13	02:020	501	669,85	335 594,85
22594	Республика Северная Осетия - Алания, мр-н Пригородный, с.п. Михайловское, с Михайловское, ул Ф.Ярового, дом. 2	Пригородный	15:08:0100141:242	003002000000 Земли населенных пунктов	Под строительство магазина	4	04:0040	508	1 741,62	884 742,96
22595	Республика Северная Осетия-Алания, р-н Пригородный, с. Михайловское, ул. Строителей, 4 г	Пригородный	15:08:0100141:243	003002000000 Земли населенных пунктов	Для ведения личного подсобного хозяйства	13	02:020	534	669,85	357 699,90
22596	Республика Северная Осетия-Алания, р-н Пригородный, с. Михайловское, ул. Строителей, 2 "ж"	Пригородный	15:08:0100141:244	003002000000 Земли населенных пунктов	Для многоквартирной застройки	2	02:050	4 488	1 674,63	7 515 739,44
22597	Российская Федерация, Республика Северная Осетия - Алания, мр-н Пригородный, с.п. Михайловское, с Михайловское, ул Строителей	Пригородный	15:08:0100141:245	003002000000 Земли населенных пунктов	Объекты дорожного сервиса	4	04:095	1 454	2 801,23	4 072 988,42
22598	Республика Северная Осетия-Алания, р-н Пригородный, с. Михайловское, юго-восточнее с. Михайловское	Пригородный	15:08:0100141:247	003002000000 Земли населенных пунктов	Для строительства и эксплуатации магазина стройсоотоваров	4	04:0040	114	1 741,62	198 544,68
22599	Респ. Северная Осетия - Алания, р-н Пригородный, с. Михайловское, ул. Строителей, дом 2 "б"	Пригородный	15:08:0100141:25	003002000000 Земли населенных пунктов	Для строительства жилого дома	13	02:010	2 482	669,85	1 662 567,70
22600	Российская Федерация, Республика Северная Осетия - Алания, мр-н Пригородный, с.п. Михайловское, с Михайловское, ул Строителей	Пригородный	15:08:0100141:253	003002000000 Земли населенных пунктов	Общетоварные и специализированные склады V класса	6	06:090	3 268	624,97	2 042 401,96
22601	Республика Северная Осетия-Алания, р-н Пригородный, с. Михайловское, юго-восточнее с. Михайловское	Пригородный	15:08:0100141:254	003002000000 Земли населенных пунктов	Под строительство АЗС, боксов по техническому обслуживанию легковых а/м и мойки	4	04:095	13	2 801,23	36 415,99
22602	Республика Северная Осетия-Алания, р-н Пригородный, с. Михайловское, ул. Строителей, 18 "в"	Пригородный	15:08:0100141:258	003002000000 Земли населенных пунктов	Земельные участки для ведения личного подсобного хозяйства	13	02:020	531	669,85	355 690,35
22603	Республика Северная Осетия-Алания, р-н Пригородный, с. Михайловское, ул. Строителей, 18	Пригородный	15:08:0100141:259	003002000000 Земли населенных пунктов	Для эксплуатации зданий автомагазина и складских помещений	4	04:0040	539	1 741,62	938 733,18
22604	Республика Северная Осетия-Алания, р-н Пригородный, с. Михайловское, ул. Строителей, 32	Пригородный	15:08:0100141:263	003002000000 Земли населенных пунктов	Для строительства Дома культуры	3	03:060	3 285	636,36	2 090 442,60
22605	Республика Северная Осетия-Алания, р-н Пригородный, с. Михайловское, ул. Строителей, 18 б	Пригородный	15:08:0100141:265	003002000000 Земли населенных пунктов	Для эксплуатации зданий автомагазина и складских помещений	4	04:0040	379	1 741,62	660 073,98
22606	Республика Северная Осетия-Алания, р-н Пригородный, с. Михайловское, ул. Строителей, 18 а	Пригородный	15:08:0100141:266	003002000000 Земли населенных пунктов	Для эксплуатации зданий автомагазина и складских помещений	4	04:0040	196	1 741,62	341 357,52
22607	Республика Северная Осетия-Алания, р-н Пригородный, с. Михайловское, ул. Строителей, 18 "б"	Пригородный	15:08:0100141:27	003002000000 Земли населенных пунктов	Для строительства цеха по ремонту медицинской мебели	3	03:030	254	921,05	233 946,70
22608	Республика Северная Осетия-Алания, р-н Пригородный, с. Михайловское, ул. Строителей, 34 "а"	Пригородный	15:08:0100141:270	003002000000 Земли населенных пунктов	Общетоварные и специализированные склады V класса, магазины (кроме продуктовых х)	4	04:0040	85	1 741,62	148 037,70
22609	Республика Северная Осетия-Алания, р-н Пригородный, с. Михайловское, ул. Строителей	Пригородный	15:08:0100141:273	003002000000 Земли населенных пунктов	Для ведения личного подсобного хозяйства (приусадебные участки)	13	02:020	519	669,85	347 652,15
22610	Респ. Северная Осетия - Алания, р-н Пригородный, с. Михайловское, ул. Строителей, дом 4"а"	Пригородный	15:08:0100141:28	003002000000 Земли населенных пунктов	Для эксплуатации складских помещений	6	06:000	3 995	624,97	2 496 755,15
22611	Республика Северная Осетия-Алания, р-н Пригородный, с. Михайловское, ул. Строителей, 20	Пригородный	15:08:0100141:31	003002000000 Земли населенных пунктов	Для строительства магазина и пункта бытового обслуживания	4	04:0040	542	1 741,62	943 958,04
22612	Респ. Северная Осетия - Алания, р-н. Пригородный, с. Михайловское	Пригородный	15:08:0100141:384	003002000000 Земли населенных пунктов	Промышленные предприятия IV-V класса, общетоварные и специализированные склады IV-V класса	6	06:093	10 424	624,97	6 514 687,28
22613	Респ Северная Осетия - Алания, Пригородный р-н, с Михайловское, ул Строителей, 2 г	Пригородный	15:08:0100141:385	003002000000 Земли населенных пунктов	Для строительства производственной торговой базы	4	04:000	325	1 741,62	566 026,50
22614	Респ Северная Осетия - Алания, Пригородный р-н, с Михайловское, ул Строителей, 2 к	Пригородный	15:08:0100141:386	003002000000 Земли населенных пунктов	Сады, скверы, бульвары	4	04:000	728	1 741,62	1 267 899,36
22615	Республика Северная Осетия - Алания, мр-н Пригородный, с.п. Михайловское, с Михайловское, ул Строителей	Пригородный	15:08:0100141:393	003002000000 Земли населенных пунктов	объекты бытового обслуживания	3	03:030	740	921,05	681 577,00
22616	Республика Северная Осетия-Алания, Пригородный район, с Михайловское, ул Строителей	Пригородный	15:08:0100141:394	003002000000 Земли населенных пунктов	Плоскостные спортивные сооружения	3	05:010	12 643	184,21	2 328 967,03
22617	Республика Северная Осетия-Алания, Пригородный р-н, с Михайловское, ул Строителей	Пригородный	15:08:0100141:395	003002000000 Земли населенных пунктов	сады, скверы, бульвары	5	12:003	7 970	278,52	2 219 804,40
22618	Республика Северная Осетия - Алания р-н Пригородный, с. Михайловское, ул. Строителей, 30	Пригородный	15:08:0100141:396	003002000000 Земли населенных пунктов	Для ведения личного подсобного хозяйства	13	02:020	181	669,85	121 242,85

№ п/п	Местоположение ЗУ	Район	Кадастровый номер ЗУ	Категория земель	Разрешенное использование по документу	Код вида разрешенного использования (в соответствии с классификатором видов разрешенного использования земельных участков)	Вид использования объектов недвижимости	Площадь	УПКС	КС
22619	Республика Северная Осетия - Алания, м-р-н Пригородный, с.п. Михайловское, с.Михайловское, ул. Строителей, з/у 30	Пригородный	15:08:010101:1431	003002000000 Земли населенных пунктов	Для ведения личного подсобного хозяйства	13	020020	246	669,85	164 783,10
22620	Республика Северная Осетия - Алания, Пригородный район, с. Михайловское, ул. Строителей	Пригородный	15:08:010101:1432	003002000000 Земли населенных пунктов	Для ведения личного подсобного хозяйства	13	020020	200	669,85	133 970,00
22621	Российская Федерация, Республика Северная Осетия-Алания, Пригородный район, с.Михайловское, ул К.Либкнехта, 2Е/1	Пригородный	15:08:0100141:556	003002000000 Земли населенных пунктов	Для ведения личного подсобного хозяйства	13	020020	1 865	669,85	1 249 270,25
22622	Республика Северная Осетия - Алания, м-р-н Пригородный, с.п. Михайловское, с.Михайловское, ул К.Либкнехта, дом. 2	Пригородный	15:08:0100141:557	003002000000 Земли населенных пунктов	Объекты розничной торговли	4	040060	148	1 741,62	257 759,76
22623	Республика Северная Осетия - Алания, р-н Пригородный, южнее с.Михайловское	Пригородный	15:08:0100141:560	003002000000 Земли населенных пунктов	Объекты розничной торговли	4	040040	1 122	1 741,62	1 954 097,64
22624	Республика Северная Осетия - Алания, м-р-н Пригородный, с.п. Михайловское, с.Михайловское	Пригородный	15:08:0100141:564	003002000000 Земли населенных пунктов	Под строительство оптово-розничного магазина	4	040040	3 065	1 741,62	5 338 065,30
22625	Республика Северная Осетия - Алания, м-р-н Пригородный, с.п. Михайловское, с.Михайловское	Пригородный	15:08:0100141:565	003002000000 Земли населенных пунктов	Для размещения объектов торговли	4	040040	500	1 741,62	870 810,00
22626	Республика Северная Осетия - Алания, м-р-н Пригородный, с.п. Михайловское, с.Михайловское	Пригородный	15:08:0100141:566	003002000000 Земли населенных пунктов	Магазины	4	040040	2 065	1 741,62	3 596 445,30
22627	Республика Северная Осетия - Алания, м-р-н Пригородный, с.п. Михайловское, с.Михайловское, ул Строителей	Пригородный	15:08:0100141:567	003002000000 Земли населенных пунктов	Магазины	4	040040	847	1 741,62	1 475 152,14
22628	Республика Северная Осетия - Алания, м-р-н Пригородный, с.п. Михайловское, с.Михайловское, ул Строителей	Пригородный	15:08:0100141:570	003002000000 Земли населенных пунктов	коммунальное обслуживание	6	030012	927	686,60	636 478,20
22629	Республика Северная Осетия - Алания, м-р-н Пригородный, с.п. Михайловское, с.Михайловское	Пригородный	15:08:0100141:571	003002000000 Земли населенных пунктов	Спорт (код-5.1)	3	050010	11 767	184,21	2 167 599,07
22630	Российская Федерация, Республика Северная Осетия - Алания, м-р-н Пригородный, с.п. Михайловское, с.Михайловское, ул Строителей	Пригородный	15:08:0100141:572	003002000000 Земли населенных пунктов	Земельные участки (территорий общего пользования (код-12.0)	6	120001	39 543	89,14	3 524 863,02
22631	Российская Федерация, Республика Северная Осетия - Алания, м-р-н Пригородный, с.п. Михайловское, с.Михайловское, ул Строителей	Пригородный	15:08:0100141:573	003002000000 Земли населенных пунктов	Земельные участки (территорий общего пользования (код-12.0)	6	120001	15 413	89,14	1 373 914,82
22632	Республика Северная Осетия - Алания, м-р-н Пригородный, с.п. Михайловское, с.Михайловское	Пригородный	15:08:0100141:575	003002000000 Земли населенных пунктов	Спорт (код ВРИ 5.1)	3	050010	2 886	184,21	531 630,06
22633	Республика Северная Осетия - Алания, м-р-н Пригородный, с.п. Михайловское, с.Михайловское	Пригородный	15:08:0100141:576	003002000000 Земли населенных пунктов	Спорт	3	050010	11 601	184,21	2 137 020,21
22634	Респ. Северная Осетия - Алания, р-н Пригородный, южнее сел. Михайловское	Пригородный	15:08:0100141:6	003002000000 Земли населенных пунктов	под существующими постройками	6	060090	4 139	624,97	2 586 750,83
22635	Российская Федерация, Республика Северная Осетия-Алания, Пригородный район, с.Михайловское, ул Карла Либкнехта, 2 "Ж"	Пригородный	15:08:0100141:65	003002000000 Земли населенных пунктов	Для ведения личного подсобного хозяйства	13	020020	616	669,85	412 627,60
22636	Северная Осетия - Алания респ, р-н Пригородный, с. Михайловское, ул. Строителей, 21 "а"	Пригородный	15:08:0100141:66	003002000000 Земли населенных пунктов	Для строительства автостоянки	7	040090	1 212	736,84	893 050,08
22637	Республика Северная Осетия-Алания, р-н Пригородный, с. Михайловское, ул. Строителей, 2 "б"	Пригородный	15:08:0100141:67	003002000000 Земли населенных пунктов	Для строительства и эксплуатации многоквартирного пятиэтажного жилого дома	2	020050	6 890	1 674,63	11 538 200,70
22638	Северная Осетия - Алания респ, р-н Пригородный, с. Михайловское, ул. Строителей, 28	Пригородный	15:08:0100141:68	003002000000 Земли населенных пунктов	Для ведения личного подсобного хозяйства	13	020020	556	669,85	372 436,60
22639	Российская Федерация, Республика Северная Осетия - Алания, Пригородный район, с. Михайловское, Беслинское шоссе, 12 км	Пригородный	15:08:0100141:7	003002000000 Земли населенных пунктов	Для использования в целях строительства кафе и эксплуатации существующего здания	4	040060	1 510	1 490,42	2 250 534,20
22640	Респ. Северная Осетия - Алания, р-н Пригородный, с. Михайловское, ул. Строителей, 4	Пригородный	15:08:0100141:9	003002000000 Земли населенных пунктов	Для эксплуатации существующего нежилого здания	7	020071	711	653,11	464 361,21
22641	Респ. Северная Осетия - Алания, р-н Пригородный, южнее сел. Михайловское, с левой стороны автодороги "Владикавказ-Беслан"	Пригородный	15:08:0100142:1	003003000000 Земли промышленности, энергетики, транспорта, связи, радиовещания, телевидения, информатики, земли для обеспечения космической деятельности, земли обороны, безопасности и земли иного специального назначения	Для эксплуатации существующего магазина	4	040040	835	1 741,62	1 454 252,70
22642	Республика Северная Осетия-Алания, р-н Пригородный, с.Михайловское, ш.Беслинское, 17 км.	Пригородный	15:08:0100142:10	003003000000 Земли промышленности, энергетики, транспорта, связи, радиовещания, телевидения, информатики, земли для обеспечения космической деятельности, земли обороны, безопасности и земли иного специального назначения	Для завершения строительства магазина	4	040040	154	1 741,62	268 209,48
22643	Респ. Северная Осетия - Алания, р-н Пригородный, с. Михайловское, (юго-западная часть)	Пригородный	15:08:0100142:12	003003000000 Земли промышленности, энергетики, транспорта, связи, радиовещания, телевидения, информатики, земли для обеспечения космической деятельности, земли обороны, безопасности и земли иного специального назначения	Под строительство бетонно-растворного узла	6	060060	3 262	624,97	2 038 652,14
22644	Республика Северная Осетия - Алания, м-р-н Пригородный, с.п. Михайловское, с.Михайловское, ш Беслинское	Пригородный	15:08:0100142:13	003003000000 Земли промышленности, энергетики, транспорта, связи, радиовещания, телевидения, информатики, земли для обеспечения космической деятельности, земли обороны, безопасности и земли иного специального назначения	Общетоварные и специализированные склады V класса; объект розничной и оптово-розничной торговли, магазины(кроме продуктовых)	4	040060	4 784	1 741,62	8 331 910,08
22645	Республика Северная Осетия-Алания, Пригородный р-н, с.Михайловское, западнее с.Михайловское с левой стороны автодороги "Владикавказ-Беслан"	Пригородный	15:08:0100142:14	003003000000 Земли промышленности, энергетики, транспорта, связи, радиовещания, телевидения, информатики, земли для обеспечения космической деятельности, земли обороны, безопасности и земли иного специального назначения	Для эксплуатации существующего цеха по изготовлению строительных изделий	6	060060	288	624,97	179 991,36
22646	Республика Северная Осетия-Алания, Пригородный р-н, с. Михайловское, ул. К.Либкнехта	Пригородный	15:08:0100142:169	003002000000 Земли населенных пунктов	Мусорный пункт	4	040092	1 726	1 406,19	2 427 083,94
22647	Респ. Северная Осетия - Алания, р-н Пригородный, в русле реки Терек,западнее сел.Михайловское	Пригородный	15:08:0100142:18	003003000000 Земли промышленности, энергетики, транспорта, связи, радиовещания, телевидения, информатики, земли для обеспечения космической деятельности, земли обороны, безопасности и земли иного специального назначения	Для разработки карьера	6	060010	44 996	206,94	9 311 472,24
22648	Республика Северная Осетия - Алания, м-р-н Пригородный, с.п. Михайловское, с.Михайловское, ул Мостовая, зд 2Б	Пригородный	15:08:0100142:19	003002000000 Земли населенных пунктов	Для эксплуатации базы стройматериалов	6	060060	876	624,97	547 473,72
22649	Республика Северная Осетия - Алания, м-р-н Пригородный, с.п. Михайловское, с.Михайловское, ул К.Либкнехта	Пригородный	15:08:0100142:196	003002000000 Земли населенных пунктов	Склады	6	060090	51	624,97	31 873,47

№ п/п	Местоположение ЗУ	Район	Кадастровый номер ЗУ	Категория земель	Разрешенное использование по документу	Код вида разрешенного использования (в соответствии с классификатором видов разрешенного использования земельных участков)	Вид использования объектов недвижимости	Площадь	УПКС	КС
22650	Республика Северная Осетия - Алания, м.р-н Пригородный, с.п. Михайловское, с.Михайловское, ул.К.Либкнехта	Пригородный	15:08:010014:197	003002000000 Земли населенных пунктов	Рыбоводство для строительства прудового хозяйства	1	01:130	3 280	7,08	25 190,40
22651	Республика Северная Осетия - Алания, м.р-н Пригородный, с.п. Михайловское, с.Михайловское	Пригородный	15:08:0100142:20	003003000000 Земли промышленности, энергетики, транспорта, связи, радиовещания, телевидения, информатики, земли для обеспечения космической деятельности, земли обороны, безопасности и земли иного специального назначения	Для эксплуатации автозаправочного комплекса	4	04:095	5 565	2 801,23	15 588 844,95
22652	Республика Северная Осетия - Алания, м.р-н Пригородный, с.п. Михайловское, с.Михайловское, ул.Мостовая, зд 2Г	Пригородный	15:08:0100142:200	003002000000 Земли населенных пунктов	Для строительства производственных объектов	6	06:000	1 296	624,97	809 961,12
22653	Республика Северная Осетия - Алания, м.р-н Пригородный, с.п. Михайловское, с.Михайловское, ул.Мостовая, зд 2Г	Пригородный	15:08:0100142:201	003002000000 Земли населенных пунктов	Для строительства производственных объектов	6	06:000	1 252	624,97	782 462,44
22654	Северная Осетия - Алания респ, р-н Пригородный, с левой стороны автодороги Владикавказ-Беслан, 300 м не доезжая до с.Михайловское	Пригородный	15:08:0100142:21	003003000000 Земли промышленности, энергетики, транспорта, связи, радиовещания, телевидения, информатики, земли для обеспечения космической деятельности, земли обороны, безопасности и земли иного специального назначения	Завершение строительства магазина	4	04:040	1 095	1 741,62	1 907 073,90
22655	Северная Осетия - Алания респ, р-н Пригородный, южнее с. Михайловское, с левой стороны объездной автодороги Владикавказ-Беслан	Пригородный	15:08:0100142:23	003003000000 Земли промышленности, энергетики, транспорта, связи, радиовещания, телевидения, информатики, земли для обеспечения космической деятельности, земли обороны, безопасности и земли иного специального назначения	Строительство придорожного сервиса	4	04:096	207	1 406,19	291 081,33
22656	Респ. Северная Осетия - Алания, р-н Пригородный, с. Михайловское	Пригородный	15:08:010014:23	003002000000 Земли населенных пунктов	Для питьевого и хозяйственно-бытового водоснабжения	6	03:012	4 000	686,60	2 746 400,00
22657	Республика Северная Осетия-Алания, р-н Пригородный, южнее с. Михайловское	Пригородный	15:08:0100142:33	003002000000 Земли населенных пунктов	Для размещения гидротехнических сооружений	6	11:030	11 148	686,60	7 654 216,80
22658	Республика Северная Осетия-Алания, р-н Пригородный, юго-западнее с. Михайловское, с левой стороны автодороги Владикавказ-Беслан	Пригородный	15:08:0100142:35	003003000000 Земли промышленности, энергетики, транспорта, связи, радиовещания, телевидения, информатики, земли для обеспечения космической деятельности, земли обороны, безопасности и земли иного специального назначения	Для эксплуатации существующих нежилых зданий автосервиса	4	04:099	497	1 406,19	698 876,43
22659	Республика Северная Осетия-Алания, р-н Пригородный, юго-западнее с. Михайловское, с левой стороны автодороги Владикавказ-Беслан	Пригородный	15:08:0100142:36	003003000000 Земли промышленности, энергетики, транспорта, связи, радиовещания, телевидения, информатики, земли для обеспечения космической деятельности, земли обороны, безопасности и земли иного специального назначения	Для эксплуатации существующих нежилых зданий автосервиса	4	04:099	833	1 406,19	1 171 356,27
22660	Республика Северная Осетия - Алания, м.р-н Пригородный, с.п. Михайловское, с.Михайловское, ш.Беслянское	Пригородный	15:08:0100142:37	003003000000 Земли промышленности, энергетики, транспорта, связи, радиовещания, телевидения, информатики, земли для обеспечения космической деятельности, земли обороны, безопасности и земли иного специального назначения	Для эксплуатации существующих нежилых зданий автосервиса	4	04:099	162	1 406,19	227 802,78
22661	Республика Северная Осетия-Алания, р-н Пригородный, с. Михайловское, ул. Мостовая, 2 д, 2 ж	Пригородный	15:08:0100142:38	003003000000 Земли промышленности, энергетики, транспорта, связи, радиовещания, телевидения, информатики, земли для обеспечения космической деятельности, земли обороны, безопасности и земли иного специального назначения	Для эксплуатации нежилого здания (Пекарня). Строительство придорожного сервиса	4	04:096	1 100	1 406,19	1 546 809,00
22662	Респ. Северная Осетия - Алания, р-н Пригородный	Пригородный	15:08:0100142:4	003003000000 Земли промышленности, энергетики, транспорта, связи, радиовещания, телевидения, информатики, земли для обеспечения космической деятельности, земли обороны, безопасности и земли иного специального назначения	Для эксплуатации существующего нежилого здания автосервиса	4	04:099	1 449	1 406,19	2 037 569,31
22663	Республика Северная Осетия-Алания, р-н Пригородный, с. Михайловское, с левой стороны автодороги "Владикавказ-Михайловское"	Пригородный	15:08:0100142:45	003002000000 Земли населенных пунктов	Для строительства и эксплуатации складских помещений	6	06:093	810	624,97	506 225,70
22664	Республика Северная Осетия-Алания, Пригородный р-н, с. Михайловское, с левой стороны автодороги Владикавказ-Беслан	Пригородный	15:08:0100142:47	003002000000 Земли населенных пунктов	Для питьевого и хозяйственно-бытового водоснабжения	6	03:012	324	686,60	222 458,40
22665	Республика Северная Осетия-Алания, Пригородный р-н, с. Михайловское, с левой стороны автодороги Владикавказ-Беслан	Пригородный	15:08:0100142:48	003002000000 Земли населенных пунктов	Для питьевого и хозяйственно-бытового водоснабжения	6	03:012	1 400	686,60	961 240,00
22666	Респ. Северная Осетия - Алания, р-н Пригородный, южнее сел. Михайловское, в пойме реки Терек	Пригородный	15:08:010014:5	003002000000 Земли населенных пунктов	Для строительства гидротехнических сооружений на существующих водоемах	6	11:030	15 100	686,60	10 367 660,00
22667	Республика Северная Осетия-Алания, р-н Пригородный, с. Михайловское, ул. Гагарина, 1 б	Пригородный	15:08:0100142:50	003003000000 Земли промышленности, энергетики, транспорта, связи, радиовещания, телевидения, информатики, земли для обеспечения космической деятельности, земли обороны, безопасности и земли иного специального назначения	Для размещения производственных зданий	6	06:000	17 709	624,97	10 880 102,73
22668	Республика Северная Осетия-Алания, р-н Пригородный, с. Михайловское	Пригородный	15:08:0100142:57	003003000000 Земли промышленности, энергетики, транспорта, связи, радиовещания, телевидения, информатики, земли для обеспечения космической деятельности, земли обороны, безопасности и земли иного специального назначения	Торговый комплекс	4	04:020	2 934	1 741,62	5 109 913,08
22669	Респ. Северная Осетия - Алания, р-н Пригородный, с левой стороны объездной дороги через сел. Михайловское	Пригородный	15:08:010014:6	003002000000 Земли населенных пунктов	Для строительства цеха по розливу отходов (барды)	6	06:000	5 000	624,97	3 124 850,00

№ пп	Местоположение ЗУ	Район	Кадастровый номер ЗУ	Категория земель	Разрешенное использование по документу	Код вида разрешенного использования (в соответствии с классификатором видов разрешенного использования земельных участков)	Вид использования объектов недвижимости	Площадь	УПКС	КС
22670	Респ. Северная Осетия - Алания. р-н Пригородный, с. Михайловское, с левой стороны объездной дороги Владикавказ-Беслан	Пригородный	15:08:010014 2:8	003003000000 Земли промышленности, энергетики, транспорта, связи, радиовещания, телевидения, информатики, земли для обеспечения космической деятельности, земли обороны, безопасности и земли иного специального назначения	Под существующую промплощадку	6	06:0000	42 553	624,97	26 594 348,41
22671	Респ. Северная Осетия - Алания. р-н Пригородный, юго-западнее сел. Михайловское в пойме р. Терек	Пригородный	15:08:0100142:9	003003000000 Земли промышленности, энергетики, транспорта, связи, радиовещания, телевидения, информатики, земли для обеспечения космической деятельности, земли обороны, безопасности и земли иного специального назначения	Для разработки карьера по добыче инертных строительных материалов	6	06:0010	99 926	206,94	20 678 686,44
22672	Респ. Северная Осетия - Алания. р-н Пригородный	Пригородный	15:08:0100143:13	003002000000 Земли населенных пунктов	Общетоварные и специализированные склады V класса	6	06:0093	2 923	624,97	1 826 787,31
22673	Респ. Северная Осетия - Алания, р-н Пригородный. с. Михайловское. 3 км Беспинская трасса	Пригородный	15:08:0100143:147	003002000000 Земли населенных пунктов	под существующей компрессорной станцией и цеменохранилищем	6	06:0060	2 292	624,97	1 432 431,24
22674	Республика Северная Осетия - Алания. м.р-н Пригородный, с.п. Михайловское. с Михайловское, ш Бесланское. з/у 17Б	Пригородный	15:08:0100143:148	003002000000 Земли населенных пунктов	под существующей компрессорной станцией и цеменохранилищем	6	06:0060	2 887	624,97	1 804 288,39
22675	Республика Северная Осетия-Алания, р-н Пригородный, с. Михайловское, ул. К.Либкнехта, 2 а	Пригородный	15:08:0100143:149	003002000000 Земли населенных пунктов	Объекты розничной торговли	4	04:0040	2 734	1 741,62	4 761 589,08
22676	Респ. Северная Осетия - Алания. р-н Пригородный, с. Михайловское, ул. Строителей, дом 21	Пригородный	15:08:0100143:15	003002000000 Земли населенных пунктов	Для сервисного обслуживания автомобилей	4	04:0099	4 289	1 406,19	6 031 148,91
22677	Республика Северная Осетия - Алания. м.р-н Пригородный, с.п. Михайловское. с Михайловское, ул К.Либкнехта	Пригородный	15:08:0100143:150	003002000000 Земли населенных пунктов	Для эксплуатации существующей автостоянки и парковой зоны	7	04:0090	1 324	736,84	975 576,16
22678	Республика Северная Осетия - Алания. м.р-н Пригородный, с.п. Михайловское. с Михайловское	Пригородный	15:08:0100143:151	003002000000 Земли населенных пунктов	Для эксплуатации существующей автостоянки и парковой зоны	7	04:0090	1 191	736,84	877 576,44
22679	Республика Северная Осетия - Алания, м.р-н Пригородный, с.п. Михайловское, с Михайловское	Пригородный	15:08:0100143:152	003002000000 Земли населенных пунктов	Торговые павильоны, магазины	4	04:0040	3 668	1 741,62	6 388 262,16
22680	Республика Северная Осетия - Алания, м.р-н Пригородный, с.п. Михайловское, с Михайловское	Пригородный	15:08:0100143:153	003002000000 Земли населенных пунктов	Для эксплуатации существующей автостоянки и парковой зоны	7	04:0090	886	736,84	652 840,24
22681	Республика Северная Осетия-Алания, р-н Пригородный, юго-восточнее с. Михайловское	Пригородный	15:08:0100143:156	003002000000 Земли населенных пунктов	Для эксплуатации производственных помещений	6	06:0060	1 745	624,97	1 090 572,65
22682	Республика Северная Осетия-Алания, р-н Пригородный, юго-восточнее с. Михайловское	Пригородный	15:08:0100143:157	003002000000 Земли населенных пунктов	Для эксплуатации производственных помещений	6	06:0060	1 947	624,97	1 216 816,59
22683	Респ. Северная Осетия - Алания. р-н Пригородный, с. Михайловское, ул. Строителей, дом 4	Пригородный	15:08:0100143:16	003002000000 Земли населенных пунктов	Под существующие производственные с постройки	6	06:0000	17 658	624,97	11 035 720,26
22684	Республика Северная Осетия-Алания, р-н Пригородный, с. Михайловское, ш. Бесланское	Пригородный	15:08:0100143:167	003002000000 Земли населенных пунктов	Под существующие складские помещения	6	06:0000	7 073	624,97	4 420 412,81
22685	Республика Северная Осетия-Алания, р-н Пригородный. с Михайловское. ул Бесланское шоссе, 17	Пригородный	15:08:0100143:171	003002000000 Земли населенных пунктов	под существующими производственными постройками	6	06:0000	700	624,97	437 479,00
22686	Республика Северная Осетия-Алания, р-н Пригородный. с Михайловское. ул Бесланское шоссе, 17	Пригородный	15:08:0100143:172	003002000000 Земли населенных пунктов	под существующими производственными постройками	6	06:0000	14 554	624,97	9 095 813,38
22687	Республика Северная Осетия-Алания, р-н Пригородный, с Михайловское, ул Бесланское шоссе, 17	Пригородный	15:08:0100143:173	003002000000 Земли населенных пунктов	под существующими производственными постройками	6	06:0000	1 324	624,97	827 460,28
22688	Республика Северная Осетия-Алания, р-н Пригородный, с Михайловское, ул Бесланское шоссе, 17	Пригородный	15:08:0100143:174	003002000000 Земли населенных пунктов	под существующими производственными постройками	6	06:0000	362	624,97	226 239,14
22689	Республика Северная Осетия-Алания, р-н Пригородный. с Михайловское. ул Бесланское шоссе, 17	Пригородный	15:08:0100143:175	003002000000 Земли населенных пунктов	под существующими производственными постройками	6	06:0000	339	624,97	211 804,83
22690	Республика Северная Осетия-Алания, р-н Пригородный. с Михайловское. ул Бесланское шоссе, 17	Пригородный	15:08:0100143:176	003002000000 Земли населенных пунктов	под существующими производственными постройками	6	06:0000	351	624,97	219 364,47
22691	Республика Северная Осетия-Алания, р-н Пригородный, с Михайловское, ул Бесланское шоссе, 17	Пригородный	15:08:0100143:177	003002000000 Земли населенных пунктов	под существующими производственными постройками	6	06:0000	13 391	624,97	8 368 973,27
22692	Республика Северная Осетия-Алания, р-н Пригородный, с Михайловское, ул Бесланское шоссе, 17	Пригородный	15:08:0100143:179	003002000000 Земли населенных пунктов	под существующими производственными постройками	6	06:0000	524	624,97	327 484,28
22693	Респ. Северная Осетия - Алания, р-н Пригородный. 3 км Беспинское шоссе, с правой стороны автодороги Владикавказ-Беслан южнее сел. Михайловское	Пригородный	15:08:0100143:18	003002000000 Земли населенных пунктов	Под существующими производственными постройками	6	06:0000	3 105	624,97	1 940 531,85
22694	Республика Северная Осетия-Алания, р-н Пригородный. с Михайловское. ул Бесланское шоссе, 17	Пригородный	15:08:0100143:180	003002000000 Земли населенных пунктов	под существующими производственными постройками	6	06:0000	2 483	624,97	1 551 800,51
22695	Республика Северная Осетия-Алания, р-н Пригородный, с Михайловское, ул Бесланское шоссе, 17	Пригородный	15:08:0100143:181	003002000000 Земли населенных пунктов	под существующими производственными постройками	6	06:0000	9 797	624,97	6 122 831,09
22696	Республика Северная Осетия-Алания, р-н Пригородный, с Михайловское, ул Бесланское шоссе, 17	Пригородный	15:08:0100143:182	003002000000 Земли населенных пунктов	под существующими производственными постройками	6	06:0000	714	624,97	446 228,58
22697	Республика Северная Осетия - Алания. м.р-н Пригородный, с.п. Михайловское. с Михайловское, ш Бесланское. з/у 17А	Пригородный	15:08:0100143:19	003002000000 Земли населенных пунктов	Под существующими производственными постройками	6	06:0000	7 882	624,97	4 926 013,54
22698	Респ. Северная Осетия - Алания, р-н Пригородный. с правой стороны автодороги Владикавказ-Беслан южнее сел. Михайловское, Бесланское шоссе 3 км	Пригородный	15:08:0100143:20	003002000000 Земли населенных пунктов	Под существующими производственными постройками	6	06:0000	1 266	624,97	791 212,02
22699	Респ. Северная Осетия - Алания. р-н Пригородный, с правой стороны автодороги Владикавказ-Беслан южнее сел Михайловское,Бесланское шоссе 3 км	Пригородный	15:08:0100143:21	003002000000 Земли населенных пунктов	Под существующими производственными постройками	6	06:0000	864	624,97	539 974,08
22700	Респ. Северная Осетия - Алания. р-н Пригородный, 3 км Бесланское шоссе. справой стороны автодороги Владикавказ-Беслан южнее сел. Михайловское	Пригородный	15:08:0100143:23	003002000000 Земли населенных пунктов	Под существующими производственными постройками	6	06:0000	4 451	624,97	2 781 741,47
22701	Северная Осетия - Алания респ, р-н Пригородный. юго-восточнее с.Михайловское, с правой стороны автодороги Владикавказ-Беслан	Пригородный	15:08:0100143:25	003002000000 Земли населенных пунктов	Для технического обслуживания и ремонта автотранспортных средств	4	04:0099	5 945	1 406,19	8 359 799,55
22702	Северная Осетия - Алания респ, р-н Пригородный. юго-восточнее с.Михайловское, с правой стороны автодороги Владикавказ-Беслан	Пригородный	15:08:0100143:28	003002000000 Земли населенных пунктов	Для технического обслуживания и ремонта автотранспортных средств	4	04:0099	2 302	1 406,19	3 237 049,38
22703	Северная Осетия - Алания респ, р-н Пригородный, юго-восточнее с Михайловское. с правой стороны автодороги Владикавказ-Беслан	Пригородный	15:08:0100143:29	003002000000 Земли населенных пунктов	Для технического обслуживания и ремонта автотранспортных средств	4	04:0099	2 025	1 406,19	2 847 534,75
22704	Республика Северная Осетия-Алания. Пригородный район. с Михайловское. ш Бесланское	Пригородный	15:08:0100143:293	003002000000 Земли населенных пунктов	Для размещения складских помещений	6	06:0000	1 400	624,97	874 832,91
22705	Республика Северная Осетия - Алания. м.р-н Пригородный, с.п. Михайловское. с Михайловское, ул Строителей	Пригородный	15:08:0100143:295	003002000000 Земли населенных пунктов	Для эксплуатации существующего цеха по розливу минеральной воды и алкогольных напитков	6	06:0040	3 042	624,97	1 901 158,74

№ пп	Местоположение ЗУ	Район	Кадастровый номер ЗУ	Категория земель	Разрешенное использование по документу	Код вида разрешенного использования (в соответствии с классификатором видов разрешенного использования земельных участков)	Вид использования объектов недвижимости	Площадь	УПКС	КС
22706	Республика Северная Осетия - Алания, р-н Пригородный, с.п. Михайловское, с Михайловское, ул Строителей	Пригородный	15:08:0100143:296	003002000000 Земли населенных пунктов	Для эксплуатации существующего цеха по розливу минеральной воды и алкогольных напитков	6	06:0040	6 993	624,97	4 370 415,21
22707	Республика Северная Осетия - Алания, р-н Пригородный, с.п. Михайловское, с Михайловское, ш Бесланское	Пригородный	15:08:0100143:297	003002000000 Земли населенных пунктов	Под существующие складские помещения	6	06:0000	1 094	624,97	683 717,18
22708	Республика Северная Осетия - Алания, р-н Пригородный, с.п. Михайловское, с Михайловское, ш Бесланское	Пригородный	15:08:0100143:298	003002000000 Земли населенных пунктов	Под существующие складские помещения	6	06:0090	1 267	624,97	791 836,99
22709	Республика Северная Осетия-Алания, р-н Пригородный, южнее с Михайловское, ул Строителей, д 2	Пригородный	15:08:0100143:3	003002000000 Земли населенных пунктов	Для эксплуатации нежилых зданий	6	06:0060	21 959	624,97	13 723 716,23
22710	Республика Северная Осетия-Алания, Пригородный район, с Михайловское, ш Бесланское	Пригородный	15:08:0100143:300	003002000000 Земли населенных пунктов	Для размещения складских помещений	6	06:0000	287	624,97	179 366,39
22711	Республика Северная Осетия - Алания, р-н Пригородный, с.п. Михайловское, с Михайловское, ш Бесланское	Пригородный	15:08:0100143:302	003002000000 Земли населенных пунктов	Для размещения складских помещений	6	06:0000	510	624,97	318 734,70
22712	Республика Северная Осетия - Алания, р-н Пригородный, с.п. Михайловское, с Михайловское, ш Бесланское	Пригородный	15:08:0100143:303	003002000000 Земли населенных пунктов	Для размещения складских помещений	6	06:0000	8 182	624,97	5 113 504,54
22713	Республика Северная Осетия - Алания, Пригородный район, с Михайловское, ш Бесланское	Пригородный	15:08:0100143:304	003002000000 Земли населенных пунктов	Для размещения складских помещений	6	06:0000	235	624,97	146 867,95
22714	Республика Северная Осетия - Алания, р-н Пригородный, с.п. Михайловское, с Михайловское, ул Строителей	Пригородный	15:08:0100143:306	003002000000 Земли населенных пунктов	Для эксплуатации существующего цеха по розливу минеральной воды и алкогольных напитков	6	06:0040	9 599	624,97	5 999 087,03
22715	Республика Северная Осетия - Алания, р-н Пригородный, с.п. Михайловское, с Михайловское	Пригородный	15:08:0100143:307	003002000000 Земли населенных пунктов	Для технического обслуживания и ремонта автотранспортных средств	4	04:0099	3 174	1 406,19	4 463 247,06
22716	Республика Северная Осетия - Алания, р-н Пригородный, с.п. Михайловское, с Михайловское	Пригородный	15:08:0100143:308	003002000000 Земли населенных пунктов	Для технического обслуживания и ремонта автотранспортных средств	4	04:0099	3 806	1 406,19	5 351 959,14
22717	Республика Северная Осетия - Алания, р-н Пригородный, с.п. Михайловское, с Михайловское	Пригородный	15:08:0100143:309	003002000000 Земли населенных пунктов	Для технического обслуживания и ремонта автотранспортных средств	4	04:0099	701	1 406,19	985 739,19
22718	Респ. Северная Осетия - Алания, р-н Пригородный, с Михайловское, Бесланское шоссе,17	Пригородный	15:08:0100143:33	003002000000 Земли населенных пунктов	Под существующими производственными постройками	6	06:0000	784	624,97	489 976,48
22719	Республика Северная Осетия - Алания, р-н Пригородный, с.п. Михайловское, с Михайловское, ул Строителей	Пригородный	15:08:0100143:34	003002000000 Земли населенных пунктов	Склады	6	06:0090	2 072	624,97	1 294 937,84
22720	Республика Северная Осетия - Алания, р-н Пригородный, с.п. Михайловское, с Михайловское, ул Строителей	Пригородный	15:08:0100143:353	003002000000 Земли населенных пунктов	Для эксплуатации существующего цеха по розливу минеральной воды и алкогольных напитков	6	06:0040	411	624,97	256 862,67
22721	Республика Северная Осетия - Алания, р-н Пригородный, с.п. Михайловское, с Михайловское, ул Строителей	Пригородный	15:08:0100143:354	003002000000 Земли населенных пунктов	Для эксплуатации существующего цеха по розливу минеральной воды и алкогольных напитков	6	06:0040	2 829	624,97	1 768 040,13
22722	Республика Северная Осетия - Алания, р-н Пригородный, с.п. Михайловское, с Михайловское, ул Строителей	Пригородный	15:08:0100143:355	003002000000 Земли населенных пунктов	Для эксплуатации существующего цеха по розливу минеральной воды и алкогольных напитков	6	06:0040	2 944	624,97	1 839 911,68
22723	Республика Северная Осетия - Алания, р-н Пригородный, с.п. Михайловское, с Михайловское, ул Строителей	Пригородный	15:08:0100143:356	003002000000 Земли населенных пунктов	Для эксплуатации существующего цеха по розливу минеральной воды и алкогольных напитков	6	06:0040	1 140	624,97	712 465,80
22724	Северная Осетия - Алания респ, р-н Пригородный, с. Михайловское, ул. Строителей, 27	Пригородный	15:08:0100143:37	003002000000 Земли населенных пунктов	Для эксплуатации существующего цеха по розливу минеральной воды и алкогольных напитков	6	06:0040	3 045	624,97	1 903 033,65
22725	Северная Осетия - Алания респ, р-н Пригородный, с Михайловское, территория ЗСК	Пригородный	15:08:0100143:40	003002000000 Земли населенных пунктов	Для эксплуатации существующего сооружения	6	06:0000	3 498	624,97	2 186 145,06
22726	Северная Осетия - Алания респ, р-н Пригородный, с правой стороны автодороги Владикавказ-Беслан, 17 км	Пригородный	15:08:0100143:41	003002000000 Земли населенных пунктов	Для эксплуатации существующих нежилых зданий автозаправочной станции	4	04:0095	5 916	2 801,23	16 572 076,68
22727	Респ. Северная Осетия - Алания, р-н Пригородный, с правой стороны автодороги Владикавказ-Беслан, 17 км.	Пригородный	15:08:0100143:42	003002000000 Земли населенных пунктов	Объекты автосервиса, магазины	4	04:0040	1 032	1 741,62	1 797 351,84
22728	Республика Северная Осетия - Алания, р-н Пригородный, с.п. Михайловское, с Михайловское	Пригородный	15:08:0100143:43	003002000000 Земли населенных пунктов	Магазины	4	04:0040	1 008	1 741,62	1 755 552,96
22729	Респ. Северная Осетия - Алания, р-н Пригородный, с Михайловское, (южнее с. Михайловское между границей г. Владикавказ, шоссейной и железной дорогами)	Пригородный	15:08:0100143:5	003002000000 Земли населенных пунктов	Под эксплуатацию существующей подстанции	6	03:0012	821	686,60	563 698,60
22730	Респ. Северная Осетия - Алания, р-н Пригородный, с Михайловское, ул Строителей, д 35 (южнее с Михайловское между границей г. Владикавказ шоссейной и железной дорогами)	Пригородный	15:08:0100143:6	003002000000 Земли населенных пунктов	Под существующий спиртзавод	6	06:0040	47 046	624,97	29 402 308,62
22731	Респ. Северная Осетия - Алания, р-н Пригородный, с. Михайловское, ул. Степная, 2а	Пригородный	15:08:0100144:1	003002000000 Земли населенных пунктов	Для эксплуатации нежилого здания (магазин)	4	04:0040	29	1 741,62	50 506,98
22732	Республика Северная Осетия - Алания, р-н Пригородный, с.п. Михайловское, с Михайловское, ул Ф.Ярового, двлд. 2	Пригородный	15:08:0100144:116	003002000000 Земли населенных пунктов	Строительство хозяйственных построек	13	02:0010	332	669,85	222 390,20
22733	Республика Северная Осетия-Алания, р-н Пригородный, с Михайловское, ул Ф. Ярового, 2	Пригородный	15:08:0100144:119	003002000000 Земли населенных пунктов	Под здание детского сада	3	03:0050	6 324	854,06	5 401 075,44
22734	Российская Федерация, Республика Северная Осетия-Алания, Пригородный район, с Михайловское, ул. Плиева, 2	Пригородный	15:08:0100144:15	003002000000 Земли населенных пунктов	под магазин	4	04:0040	21	1 741,62	36 574,02
22735	Респ. Северная Осетия - Алания, р-н Пригородный, с. Михайловское, ул. Степная, дом 2	Пригородный	15:08:0100144:2	003002000000 Земли населенных пунктов	под строительство кафе "Гриль"	4	04:0060	159	1 490,42	236 976,78
22736	Республика Северная Осетия - Алания, Пригородный район, с. Михайловское, ул. Плиева, 4	Пригородный	15:08:0100144:29	003002000000 Земли населенных пунктов	под гараж	7	02:0071	22	653,11	14 368,42
22737	Республика Северная Осетия-Алания, р-н Пригородный, с Михайловское, ул Плиева, 4	Пригородный	15:08:0100144:296	003002000000 Земли населенных пунктов	Для эксплуатации многоквартирного жилого дома	2	02:0050	961	1 674,63	1 609 319,43
22738	Северная Осетия-Алания респ, Пригородный р-н, с. Михайловское, ул. Степная, 1 "б"	Пригородный	15:08:0100144:298	003002000000 Земли населенных пунктов	Строительство магазина	4	04:0040	41	1 741,62	71 406,42
22739	Республика Северная Осетия - Алания, р-н Пригородный, с.Михайловское, ул.Строителей, 3а	Пригородный	15:08:0100144:3	003002000000 Земли населенных пунктов	Для эксплуатации здания магазина по розничной торговле продуктами питания	4	04:0040	53	1 741,62	92 305,86
22740	Республика Северная Осетия-Алания, р-н Пригородный, с. Михайловское, ул. Степная, 2 "д"	Пригородный	15:08:0100144:309	003002000000 Земли населенных пунктов	Для строительства магазина	4	04:0040	51	1 741,62	88 822,62
22741	Республика Северная Осетия-Алания, р-н Пригородный, с Михайловское, ул Ф.Ярового, 2г	Пригородный	15:08:0100144:318	003002000000 Земли населенных пунктов	Для ведения личного подсобного хозяйства	13	02:0020	500	669,85	334 925,00
22742	Республика Северная Осетия - Алания, р-н Пригородный, с. Михайловское, ул. Ярового, 2-а	Пригородный	15:08:0100144:33	003002000000 Земли населенных пунктов	под гараж	7	02:0071	22	653,11	14 368,42
22743	Республика Северная Осетия - Алания, о-н. Пригородный, с. Михайловское, ул. Степная	Пригородный	15:08:0100144:448	003002000000 Земли населенных пунктов	Гаражи	7	02:0071	20	653,11	13 062,20
22744	Республика Северная Осетия - Алания, р-н Пригородный, с.п. Михайловское, с Михайловское, ул Строителей, д 1	Пригородный	15:08:0100144:49	003002000000 Земли населенных пунктов	Под гараж	7	02:0071	18	653,11	11 755,98
22745	Респ. Северная Осетия - Алания, р-н Пригородный, с Михайловское, ул. Степная, 2"б"	Пригородный	15:08:0100144:5	003002000000 Земли населенных пунктов	Для эксплуатации нежилого здания (магазин)	4	04:0040	38	1 741,62	66 181,56
22746	Республика Северная Осетия - Алания, р-н Пригородный, с.п. Михайловское, с Михайловское, ул Строителей, д 1	Пригородный	15:08:0100144:53	003002000000 Земли населенных пунктов	Под гараж	7	02:0071	21	653,11	13 715,31

№ п/п	Местоположение ЗУ	Район	Кадастровый номер ЗУ	Категория земель	Разрешенное использование по документу	Код вида разрешенного использования (в соответствии с классификатором видов разрешенного использования земельных участков)	Вид использования объектов недвижимости	Площадь	УПКС	КС
22747	Республика Северная Осетия - Алания, м-р-н Пригородный, с.п. Михайловское, с Михайловское, ул Степная, дом 2	Пригородный	15:08:0100144:6	003002000000 Земли населенных пунктов	Для эксплуатации магазина и складских помещений	4	04:0:040	346	1 741,62	602 600,52
22748	Респ. Северная Осетия - Алания, р-н Пригородный, с. Михайловское, ул. Степная, дом 2-а	Пригородный	15:08:0100144:7	003002000000 Земли населенных пунктов	Под строительство парикмахерской	3	03:0:034	21	921,05	19 342,05
22749	Республика Северная Осетия - Алания, м-р-н Пригородный, с.п. Михайловское, с Михайловское, ул Ф.Ярового, д 2А	Пригородный	15:08:0100144:76	003002000000 Земли населенных пунктов	под гараж	7	02:0:071	35	653,11	22 858,85
22750	Респ. Северная Осетия - Алания, р-н Пригородный, с Михайловское, ул. Степная, дом 1"б"	Пригородный	15:08:0100144:88	003002000000 Земли населенных пунктов	Для индивидуального гаражного строительство	7	02:0:071	16	653,11	10 449,76
22751	Республика Северная Осетия-Алания, р-н Пригородный, с Михайловское, ул Строителей, 3	Пригородный	15:08:0100144:89	003002000000 Земли населенных пунктов	Для строительства торгового павька по реализации мясопродуктов	4	04:0:040	77	1 741,62	134 104,74
22752	Респ. Северная Осетия - Алания, р-н Пригородный, с. Михайловское, ул. Плиева, дом 2	Пригородный	15:08:0100144:90	003002000000 Земли населенных пунктов	Для эксплуатации многоквартирного жилого дома	2	02:0:050	1 243	1 674,63	2 081 565,09
22753	Респ. Северная Осетия - Алания, р-н Пригородный, с. Михайловское, ул. Строителей, дом 3	Пригородный	15:08:0100144:91	003002000000 Земли населенных пунктов	Для эксплуатации многоквартирного жилого дома	2	02:0:050	989	1 674,63	1 656 209,07
22754	Респ. Северная Осетия - Алания, р-н Пригородный, с Михайловское, ул. Ф.Ярового, дом 2 "а"	Пригородный	15:08:0100144:92	003002000000 Земли населенных пунктов	Для эксплуатации многоквартирного жилого дома	2	02:0:050	1 054	1 674,63	1 765 060,02
22755	Респ. Северная Осетия - Алания, р-н Пригородный, с Михайловское, ул. Строителей, дом 1	Пригородный	15:08:0100144:93	003002000000 Земли населенных пунктов	Для эксплуатации многоквартирного жилого дома	2	02:0:050	977	1 674,63	1 636 113,51
22756	Респ. Северная Осетия - Алания, р-н Пригородный, с. Михайловское, ул. Ф.Ярового, дом 2 "б"	Пригородный	15:08:0100144:94	003002000000 Земли населенных пунктов	Для эксплуатации многоквартирного жилого дома	2	02:0:050	284	1 674,63	475 594,92
22757	Респ. Северная Осетия - Алания, р-н Пригородный, с. Михайловское, ул. Строителей, дом 3 б	Пригородный	15:08:0100144:95	003002000000 Земли населенных пунктов	Для размещения плавежного терминала	4	04:0:010	2	1 741,62	3 483,24
22758	Республика Северная Осетия-Алания, р-н Пригородный, с Михайловское, ул Строителей, 7"в"	Пригородный	15:08:0100145.1	003002000000 Земли населенных пунктов	Для эксплуатации производственных помещений	6	06:0:000	1 431	624,97	894 332,07
22759	Республика Северная Осетия-Алания, р-н Пригородный, с Михайловское, ул Строителей, д 15	Пригородный	15:08:0100145:151	003002000000 Земли населенных пунктов	Для строительства торгового киоска	4	04:0:040	19	1 741,62	33 090,78
22760	Северная Осетия - Алания респ, р-н Пригородный, с. Михайловское, ул. Плиева, 8"а"/2	Пригородный	15:08:0100145:152	003002000000 Земли населенных пунктов	Для строительства индивидуального гаража	7	02:0:071	29	653,11	18 940,19
22761	Северная Осетия - Алания респ, р-н Пригородный, с. Михайловское, ул. Плиева, 8 "а"/12	Пригородный	15:08:0100145:153	003002000000 Земли населенных пунктов	Для строительства индивидуального гаража	7	02:0:071	30	653,11	19 593,30
22762	Северная Осетия - Алания респ, р-н Пригородный, с Михайловское, ул. Плиева, 8 "в"/7	Пригородный	15:08:0100145:154	003002000000 Земли населенных пунктов	Для строительства индивидуального гаража	7	02:0:071	31	653,11	20 246,41
22763	Северная Осетия - Алания респ, р-н Пригородный, с Михайловское, ул. Плиева, 8"в"/13	Пригородный	15:08:0100145:155	003002000000 Земли населенных пунктов	Для строительства индивидуального гаража	7	02:0:071	29	653,11	18 940,19
22764	Республика Северная Осетия - Алания, р-н Пригородный, с. Михайловское, ул. Плиева, 8 "а"/17	Пригородный	15:08:0100145:156	003002000000 Земли населенных пунктов	Для строительства индивидуального гаража	7	02:0:071	28	653,11	18 287,08
22765	Северная Осетия - Алания респ, р-н Пригородный, с Михайловское, ул Плиева, 8"а"/9	Пригородный	15:08:0100145:157	003002000000 Земли населенных пунктов	Для строительства индивидуального гаража	7	02:0:071	29	653,11	18 940,19
22766	Северная Осетия - Алания респ, р-н Пригородный, с Михайловское, ул. Плиева, 8 "в"/15	Пригородный	15:08:0100145:158	003002000000 Земли населенных пунктов	Для строительства индивидуального гаража	7	02:0:071	29	653,11	18 940,19
22767	Северная Осетия - Алания респ, р-н Пригородный, с Михайловское, ул. Плиева, 8 "в"/16	Пригородный	15:08:0100145:159	003002000000 Земли населенных пунктов	Для строительства индивидуального гаража	7	02:0:071	28	653,11	18 287,08
22768	Северная Осетия - Алания респ, р-н Пригородный, с. Михайловское, ул. Плиева, 8 "а"/1	Пригородный	15:08:0100145:160	003002000000 Земли населенных пунктов	Для строительства индивидуального гаража	7	02:0:071	28	653,11	18 287,08
22769	Республика Северная Осетия - Алания, м-р-н Пригородный, с.п. Михайловское, с Михайловское, ул Плиева, д. 8	Пригородный	15:08:0100145:161	003002000000 Земли населенных пунктов	Для строительства индивидуального гаража	7	02:0:071	29	653,11	18 940,19
22770	Северная Осетия - Алания респ, р-н Пригородный, с Михайловское, ул. Плиева, 8 "в"/3	Пригородный	15:08:0100145:162	003002000000 Земли населенных пунктов	Под строительство индивидуального гаража	7	02:0:071	30	653,11	19 593,30
22771	Северная Осетия - Алания респ, р-н Пригородный, с Михайловское, ул. Плиева, 8 "в"/4	Пригородный	15:08:0100145:163	003002000000 Земли населенных пунктов	Под строительство индивидуального гаража	7	02:0:071	29	653,11	18 940,19
22772	Северная Осетия - Алания респ, р-н Пригородный, с. Михайловское, ул. Плиева, 8 "а"/6	Пригородный	15:08:0100145:164	003002000000 Земли населенных пунктов	Под строительство индивидуального гаража	7	02:0:071	29	653,11	18 940,19
22773	Северная Осетия - Алания респ, р-н Пригородный, с. Михайловское, ул. Плиева, 8 "а"/10	Пригородный	15:08:0100145:165	003002000000 Земли населенных пунктов	Под строительство индивидуального гаража	7	02:0:071	29	653,11	18 940,19
22774	Северная Осетия - Алания респ, р-н Пригородный, с Михайловское, ул Плиева, 8 "в"/8	Пригородный	15:08:0100145:166	003002000000 Земли населенных пунктов	Под строительство индивидуального гаража	7	02:0:071	28	653,11	18 287,08
22775	Северная Осетия - Алания респ, р-н Пригородный, с Михайловское, ул. Плиева, 8 "в" /14	Пригородный	15:08:0100145:170	003002000000 Земли населенных пунктов	Под строительство индивидуального гаража	7	02:0:071	30	653,11	19 593,30
22776	Северная Осетия - Алания респ, р-н Пригородный, с. Михайловское, ул. Плиева, 8 "а" /11	Пригородный	15:08:0100145:171	003002000000 Земли населенных пунктов	Под строительство индивидуального гаража	7	02:0:071	27	653,11	17 633,97
22777	Северная Осетия - Алания респ, р-н Пригородный, с. Михайловское, ул. Степная, 2 "б"	Пригородный	15:08:0100145:176	003002000000 Земли населенных пунктов	Для эксплуатации многоквартирного жилого дома	2	02:0:050	2 294	1 674,63	3 841 601,22
22778	Республика Северная Осетия - Алания, м-р-н Пригородный, с.п. Михайловское, с Михайловское, ул Плиева, д. 6	Пригородный	15:08:0100145:177	003002000000 Земли населенных пунктов	Для строительства магазино	4	04:0:040	52	1 741,62	90 564,24
22779	Респ. Северная Осетия - Алания, р-н Пригородный, с Михайловское, ул. Строителей, 7"б"	Пригородный	15:08:0100145:2	003002000000 Земли населенных пунктов	для эксплуатации производственных помещений	6	06:0:000	1 507	624,97	941 829,79
22780	Республика Северная Осетия - Алания, р-н Пригородный, с.Михайловское, ул.Плиева, 12	Пригородный	15:08:0100145:3	003002000000 Земли населенных пунктов	Для ведения личного подсобного хозяйства	13	02:0:020	744	669,85	498 308,40
22781	Российская Федерация, Республика Северная Осетия - Алания, Пригородный район, с. Михайловское, ул. Строителей, 7	Пригородный	15:08:0100145:32	003002000000 Земли населенных пунктов	Для размещения гаражей для собственных нужд	7	02:0:071	22	653,11	14 368,42
22782	Республика Северная Осетия - Алания, р-н Пригородный, с. Михайловское, ул. Строителей, дом 7/34	Пригородный	15:08:0100145:37	003002000000 Земли населенных пунктов	под гараж	7	02:0:071	26	653,11	16 980,86
22783	Респ. Северная Осетия - Алания, р-н Пригородный, с. Михайловское, ул. Строителей, дом 7	Пригородный	15:08:0100145:39	003002000000 Земли населенных пунктов	Под гараж	7	02:0:071	31	653,11	20 246,41
22784	Республика Северная Осетия-Алания, р-н Пригородный, с Михайловское, ул Строителей, д 7, гараж 3	Пригородный	15:08:0100145:40	003002000000 Земли населенных пунктов	Для эксплуатации нежилого здания (гаража)	7	02:0:071	28	653,11	18 287,08
22785	Северная Осетия-Алания респ, Пригородный р-н, с. Михайловское, ул. Плиева, 16	Пригородный	15:08:0100145:416	003002000000 Земли населенных пунктов	Строительство спортивного зала	3	05:0:011	2 202	184,21	405 630,42
22786	Республика Северная Осетия-Алания, р-н Пригородный, с Михайловское, ул Плиева, 10	Пригородный	15:08:0100145:417	003002000000 Земли населенных пунктов	Для ведения личного подсобного хозяйства	13	02:0:020	772	669,85	517 124,20
22787	Респ. Северная Осетия - Алания, р-н Пригородный, с Михайловское, ул. Строителей, 5	Пригородный	15:08:0100145:453	003002000000 Земли населенных пунктов	Для строительства торгового павька с навесом для ожидания	4	04:0:040	101	1 741,62	175 903,62
22788	Республика Северная Осетия-Алания, р-н Пригородный, с.Михайловское, ул.Строителей, 9	Пригородный	15:08:0100145:454	003002000000 Земли населенных пунктов	Для объектов розничной торговли	4	04:0:040	31	1 741,62	53 990,22
22789	Республика Северная Осетия-Алания, р-н Пригородный, с. Михайловское, ул. Строителей, 3 а	Пригородный	15:08:0100145:455	003002000000 Земли населенных пунктов	Магазины	4	04:0:040	53	1 741,62	92 305,86
22790	Республика Северная Осетия-Алания, р-н Пригородный, с. Михайловское, ул. Плиева 6, гараж №13	Пригородный	15:08:0100145:461	003002000000 Земли населенных пунктов	Для строительства гаража	7	02:0:071	24	653,11	15 674,64
22791	Республика Северная Осетия-Алания, р-н Пригородный, с. Михайловское, ул. Строителей, 5 "а"	Пригородный	15:08:0100145:467	003002000000 Земли населенных пунктов	Магазины	4	04:0:040	93	1 741,62	161 970,66

№ пп	Местоположение ЗУ	Район	Кадастровый номер ЗУ	Категория земель	Разрешенное использование по документу	Код вида разрешенного использования (в соответствии с классификатором видов разрешенного использования земельных участков)	Вид использования объектов недвижимости	Площадь	УПКС	КС
22792	Республика Северная Осетия - Алания, мр-н Пригородный, с.п. Михайловское, с Михайловское, ул Плиева	Пригородный	15:08:0100145:595	003002000000 Земли населенных пунктов	Гаражи	7	02:0:71	30	653,11	19 593,30
22793	Республика Северная Осетия-Алания, Пригородный р-н, с Михайловское , ул Плиева	Пригородный	15:08:0100145:617	003002000000 Земли населенных пунктов	Мастерские автосервиса, станции технического обслуживания, автомобильные мойки, автосалоны	4	04:0:99	1 262	1 406,19	1 774 611,78
22794	Республика Северная Осетия - Алания, мр-н Пригородный, с.п. Михайловское, с Михайловское, ул Плиева, д. 6	Пригородный	15:08:0100145:62	003002000000 Земли населенных пунктов	индивидуальное жилищное строительство	13	02:0:10	603	669,85	403 919,55
22795	Респ. Северная Осетия - Алания, р-н Пригородный, с. Михайловское, ул. Строителей, дом 11/40	Пригородный	15:08:0100145:63	003002000000 Земли населенных пунктов	Под строительство гаража	7	02:0:71	22	653,11	14 368,42
22796	Республика Северная Осетия - Алания, р-н Пригородный, с. Михайловское, ул. Строителей, гараж №60	Пригородный	15:08:0100145:632	003002000000 Земли населенных пунктов	Для строительство гаражей и подсобных помещений	7	02:0:71	25	653,11	16 327,75
22797	Республика Северная Осетия - Алания, мр-н Пригородный, с.п. Михайловское, с Михайловское, ул Плиева	Пригородный	15:08:0100145:638	003002000000 Земли населенных пунктов	Коммунальное обслуживание	6	03:0:12	17	686,60	11 672,20
22798	Респ. Северная Осетия - Алания, р-н Пригородный, с. Михайловское, ул. Строителей, дом 3	Пригородный	15:08:0100145:64	003002000000 Земли населенных пунктов	под строительство магазина	4	04:0:40	28	1 741,62	48 765,36
22799	Республика Северная Осетия - Алания, мр-н Пригородный, с.п. Михайловское, с Михайловское, ул Плиева, д. 6	Пригородный	15:08:0100145:646	003002000000 Земли населенных пунктов	Хранение автотранспорта	7	02:0:71	41	653,11	26 777,51
22800	Респ. Северная Осетия - Алания, р-н Пригородный, с. Михайловское, ул. Плиева, дом 6	Пригородный	15:08:0100145:65	003002000000 Земли населенных пунктов	Для индивидуального гаражного строительства	7	02:0:71	25	653,11	16 327,75
22801	Республика Северная Осетия - Алания, р-н Пригородный, с.Михайловское, ул.Строителей, 13	Пригородный	15:08:0100145:66	003002000000 Земли населенных пунктов	Для строительства ветеринарного пункта	3	03:1:00	40	1 071,76	42 870,40
22802	Респ. Северная Осетия - Алания, р-н Пригородный, с. Михайловское, ул. Строителей, дом 5	Пригородный	15:08:0100145:67	003002000000 Земли населенных пунктов	Для строительства гаража	7	02:0:71	26	653,11	16 980,86
22803	Респ. Северная Осетия - Алания, р-н Пригородный, с. Михайловское, ул. Плиева, дом 14	Пригородный	15:08:0100145:68	003002000000 Земли населенных пунктов	Для ведения личного подсобного хозяйства	13	02:0:20	811	669,85	543 248,35
22804	Респ. Северная Осетия - Алания, р-н Пригородный, с. Михайловское, ул. Степная, дом 2"б"	Пригородный	15:08:0100145:69	003002000000 Земли населенных пунктов	Для эксплуатации многоквартирного жилого дома	2	02:0:50	976	1 674,63	1 634 438,88
22805	Респ. Северная Осетия - Алания, р-н Пригородный, с. Михайловское, ул. Строителей, дом 5	Пригородный	15:08:0100145:70	003002000000 Земли населенных пунктов	Для эксплуатации многоквартирного жилого дома	2	02:0:50	788	1 674,63	1 319 608,44
22806	Респ. Северная Осетия - Алания, р-н Пригородный, с. Михайловское, ул. Плиева, дом 6	Пригородный	15:08:0100145:71	003002000000 Земли населенных пунктов	Для эксплуатации многоквартирного жилого дома	2	02:0:50	1 359	1 674,63	2 275 822,17
22807	Северная Осетия - Алания респ, р-н Пригородный, с Михайловское, ул. Плиева, 8	Пригородный	15:08:0100145:72	003002000000 Земли населенных пунктов	Для строительства 50 квартирного жилого дома	2	02:0:50	1 280	1 674,63	2 143 526,40
22808	Северная Осетия - Алания респ, р-н Пригородный, с Михайловское, ул Строителей, 7	Пригородный	15:08:0100145:73	003002000000 Земли населенных пунктов	Под эксплуатацию жилого многоквартирного дома	2	02:0:50	1 311	1 674,63	2 195 439,93
22809	Северная Осетия - Алания респ, р-н Пригородный, с. Михайловское, ул. Строителей, 13 а	Пригородный	15:08:0100145:76	003002000000 Земли населенных пунктов	Строительство магазина по розничной торговле	4	04:0:40	50	1 741,62	87 081,00
22810	Северная Осетия - Алания респ, р-н Пригородный, с Михайловское, ул Плиева, 6/2	Пригородный	15:08:0100145:77	003002000000 Земли населенных пунктов	Для строительства капитального гаража	7	02:0:71	26	653,11	16 980,86
22811	Респ. Северная Осетия - Алания, р-н Пригородный, с. Чермен, ул. Ленина, дом 159	Пригородный	15:08:0110101:1	003002000000 Земли населенных пунктов	ЛПХ	13	02:0:20	2 300	538,50	1 238 550,00
22812	Республика Северная Осетия - Алания, Пригородный район, с Чермен	Пригородный	15:08:0110101:193	003002000000 Земли населенных пунктов	Торговые комплексы	4	04:0:20	5 000	1 400,09	7 000 450,00
22813	Республика Северная Осетия-Алания, р-н Пригородный, с левой стороны автодороги "Кавказ" на пересечении автодороги "Владикавказ-Моздок"	Пригородный	15:08:0110101:2	003003000000 Земли промышленности, энергетики, транспорта, связи, радиовещания, телевидения, информатики, земли для обеспечения космической деятельности, земли обороны, безопасности и земли иного специального назначения	Устройство досмотровых площадок	6	06:0:00	3 000	420,30	1 260 900,00
22814	Российская Федерация, Республика Северная Осетия - Алания, Пригородный р-н, с.Чермен, ул. Северная	Пригородный	15:08:0110101:202	003002000000 Земли населенных пунктов	Для ведения приусадебного хозяйства и строительство жилого дома	13	02:0:20	1 500	538,50	807 750,00
22815	Республика Северная Осетия - Алания, Пригородный район, с Чермен, ул Северная, 5	Пригородный	15:08:0110101:203	003002000000 Земли населенных пунктов	Для ведения личного подсобного хозяйства (приусадебные участки)	13	02:0:20	1 657	538,50	892 294,50
22816	Российская Федерация, Республика Северная Осетия - Алания, Пригородный р-н, с. Чермен, ул. Северная	Пригородный	15:08:0110101:204	003002000000 Земли населенных пунктов	Для ведения приусадебного хозяйства и строительства жилого дома	13	02:0:20	1 500	538,50	807 750,00
22817	Республика Северная Осетия-Алания, район Пригородный, с.Чермен, ул.Северная, 42	Пригородный	15:08:0110101:205	003002000000 Земли населенных пунктов	Для ведения личного подсобного хозяйства (приусадебные участки)	13	02:0:20	1 500	538,50	807 750,00
22818	Республика Северная Осетия-Алания, Пригородный район, с Чермен, ул.Северная, 46	Пригородный	15:08:0110101:207	003002000000 Земли населенных пунктов	Для ведения личного подсобного хозяйства	13	02:0:20	1 661	538,50	894 448,50
22819	Российская Федерация, Республика Северная Осетия-Алания, Пригородный р-н, с Чермен, ул Северная, д 3	Пригородный	15:08:0110101:209	003002000000 Земли населенных пунктов	Для ведения личного подсобного хозяйства и строительство жилого дома	13	02:0:20	2 023	538,50	1 089 385,50
22820	Российская Федерация, Республика Северная Осетия-Алания, Пригородный р-н, с Чермен, ул. Северная, 3а	Пригородный	15:08:0110101:210	003002000000 Земли населенных пунктов	Для ведения личного подсобного хозяйства и строительство жилого дома	13	02:0:20	1 958	538,50	1 054 383,00
22821	Российская Федерация, Республика Северная Осетия - Алания, р-н Пригородный, с. Чермен, ул. Ленина, 108а	Пригородный	15:08:0110101:211	003002000000 Земли населенных пунктов	Для ведения личного подсобного хозяйства	13	02:0:20	1 535	538,50	826 597,50
22822	Российская Федерация, Республика Северная Осетия - Алания, Пригородный район, Черменское, с Чермен, ул Северная, д 48	Пригородный	15:08:0110101:212	003002000000 Земли населенных пунктов	Для ведения личного подсобного хозяйства (приусадебный земельный участок	13	02:0:20	1 344	538,50	723 744,00
22823	Респ. Северная Осетия - Алания, р-н Пригородный, с. Чермен, ул. Кошева, 85	Пригородный	15:08:0110101:63	003002000000 Земли населенных пунктов	Для ведения личного подсобного хозяйства	13	02:0:20	2 000	538,50	1 077 000,00
22824	Российская Федерация, Республика Северная Осетия-Алания, р-н Пригородный, с. Чермен, ул. Новая, 63	Пригородный	15:08:0110101:66	003002000000 Земли населенных пунктов	Для ведения личного подсобного хозяйства	13	02:0:20	1 500	538,50	807 750,00
22825	Российская Федерация, Республика Северная Осетия-Алания, р-н Пригородный, с. Чермен, ул. Новая, 65	Пригородный	15:08:0110101:67	003002000000 Земли населенных пунктов	Для ведения личного подсобного хозяйства	13	02:0:20	1 500	538,50	807 750,00
22826	Российская Федерация, Республика Северная Осетия-Алания, р-н Пригородный, с. Чермен, ул. Новая, 61	Пригородный	15:08:0110101:68	003002000000 Земли населенных пунктов	Для ведения личного подсобного хозяйства	13	02:0:20	1 500	538,50	807 750,00
22827	Российская Федерация, Республика Северная Осетия-Алания, Пригородный район, с Чермен, ул. Новая, 69	Пригородный	15:08:0110101:70	003002000000 Земли населенных пунктов	Для ведения личного подсобного хозяйства	13	02:0:20	1 200	538,50	646 200,00
22828	Республика Северная Осетия-Алания, р-н Пригородный, с. Чермен, ул. Ленина, 161	Пригородный	15:08:0110101:71	003002000000 Земли населенных пунктов	Для ведения личного подсобного хозяйства	13	02:0:20	2 000	538,50	1 077 000,00
22829	Республика Северная Осетия - Алания, р-н Пригородный, с. Чермен, ул. Новая, 67	Пригородный	15:08:0110101:72	003002000000 Земли населенных пунктов	Для ведения личного подсобного хозяйства	13	02:0:20	1 500	538,50	807 750,00

№ п/п	Местоположение ЗУ	Район	Кадастровый номер ЗУ	Категория земель	Разрешенное использование по документу	Код вида разрешенного использования (в соответствии с классификатором видов разрешенного использования земельных участков)	Вид использования объектов недвижимости	Площадь	УПКС	КС
22830	Республика Северная Осетия-Алания, р-н Пригородный, северное с. Чермен, с левой стороны от федеральной автомобильной дороги на г. Беслан	Пригородный	15:08:0110101:73	003003000000 Земли промышленности, энергетики, транспорта, связи, радиовещания, телевидения, информатики, земли для обеспечения космической деятельности, земли обороны, безопасности и земли иного специального назначения	Для обслуживания автотранспорта	4	04:0:99	5 250	1 130,44	5 934 810,00
22831	Республика Северная Осетия-Алания, р-н Пригородный, северное с. Чермен, с левой стороны от федеральной автомобильной дороги на г. Беслан	Пригородный	15:08:0110101:74	003003000000 Земли промышленности, энергетики, транспорта, связи, радиовещания, телевидения, информатики, земли для обеспечения космической деятельности, земли обороны, безопасности и земли иного специального назначения	Для обслуживания автотранспорта	4	04:0:99	2 200	1 130,44	2 486 968,00
22832	Респ. Северная Осетия - Алания, р-н Пригородный, с. Чермен, ул 2-ое отделение совхоза "Россия", д. 32	Пригородный	15:08:0110101:76	003002000000 Земли населенных пунктов	Для ведения личного подсобного хозяйства	13	02:0:20	2 462	538,50	1 325 787,00
22833	Северная Осетия - Алания респ, р-н Пригородный, с Чермен, ул Восточная, 102	Пригородный	15:08:0110102:1	003002000000 Земли населенных пунктов	Для ведения личного подсобного хозяйства	13	02:0:20	2 208	538,50	1 189 008,00
22834	Российская Федерация, Республика Северная Осетия-Алания, Пригородный район, с. Чермен, ул. Восточная, 91	Пригородный	15:08:0110102:2	003002000000 Земли населенных пунктов	Для ведения подсобного хозяйства и строительство жилого дома	13	02:0:20	2 017	538,50	1 086 154,50
22835	Республика Северная Осетия - Алания, Пригородный р-н, с. Чермен, ул. Кошоева, 19	Пригородный	15:08:0110102:214	003002000000 Земли населенных пунктов	для ведения личного подсобного хозяйства	13	02:0:20	1 637	538,50	881 524,50
22836	363102, Респ Северная Осетия - Алания, Пригородный р-н, с Чермен, ул Северная, 62	Пригородный	15:08:0110102:215	003002000000 Земли населенных пунктов	для ведения личного подсобного хозяйства	13	02:0:20	2 118	538,50	1 140 543,00
22837	Республика Северная Осетия - Алания, Пригородный р-н, с. Чермен, ул. Восточная, 93	Пригородный	15:08:0110102:221	003002000000 Земли населенных пунктов	Для ведения личного подсобного хозяйства	13	02:0:20	1 146	538,50	617 121,00
22838	РСО- Алания, Пригородный район, с Чермен, ул Восточная, 109	Пригородный	15:08:0110102:222	003002000000 Земли населенных пунктов	личного подсобного хозяйства	13	02:0:20	1 071	538,50	576 733,50
22839	Российская Федерация, Республика Северная Осетия - Алания, Пригородный район, с. Чермен, ул. Северная, 19	Пригородный	15:08:0110102:224	003002000000 Земли населенных пунктов	Для ведения подсобного хозяйства и строительство жилого дома	13	02:0:20	1 986	538,50	1 069 461,00
22840	Республика Северная Осетия - Алания, р-н. Пригородный, с. Чермен, ул. Северная, уч. 13	Пригородный	15:08:0110102:225	003002000000 Земли населенных пунктов	Для ведения личного подсобного хозяйства	13	02:0:20	2 169	538,50	1 168 006,50
22841	Республика Северная Осетия - Алания, Район Пригородный, Село Чермен, Улица Восточная, 115	Пригородный	15:08:0110102:226	003002000000 Земли населенных пунктов	личное подсобное хозяйство	13	02:0:20	1 043	538,50	561 655,50
22842	Республика Северная Осетия - Алания, р-н Пригородный, с.Чермен, ул.Северная, 66	Пригородный	15:08:0110102:227	003002000000 Земли населенных пунктов	Для ведения личного подсобного хозяйства (приусадебный участок)	13	02:0:20	2 049	538,50	1 103 386,50
22843	Республика Северная Осетия - Алания, Пригородный район, с.Чермен, ул Северная, 62 "А"	Пригородный	15:08:0110102:228	003002000000 Земли населенных пунктов	Для ведения личного подсобного хозяйства (приусадебный участок)	13	02:0:20	2 129	538,50	1 146 466,50
22844	Республика Северная Осетия-Алания, р-н Пригородный, с Чермен, ул Восточная, 113	Пригородный	15:08:0110102:229	003002000000 Земли населенных пунктов	Для ведения личного подсобного хозяйства (приусадебный участок)	13	02:0:20	1 494	538,50	804 519,00
22845	Российская Федерация, Республика Северная Осетия - Алания, р-н Пригородный, с. Чермен, ул. Северная, 25	Пригородный	15:08:0110102:232	003002000000 Земли населенных пунктов	Для ведения личного подсобного хозяйства	13	02:0:20	1 430	538,50	770 055,00
22846	Российская Федерация, Республика Северная Осетия - Алания, Пригородный район, с. Чермен, ул. Ленина	Пригородный	15:08:0110102:234	003002000000 Земли населенных пунктов	Обслуживание жилой застройки (обеспечение занятий спортом в помещениях)	13	02:0:10	8 610	538,50	4 636 485,00
22847	Российская Федерация, Республика Северная Осетия-Алания, Пригородный район, с. Чермен, ул. Восточная	Пригородный	15:08:0110102:235	003002000000 Земли населенных пунктов	Для ведения подсобного хозяйства и строительство жилого дома	13	02:0:20	1 528	538,50	822 828,00
22848	Российская Федерация, Республика Северная Осетия-Алания, Пригородный район, с. Чермен, ул. Восточная	Пригородный	15:08:0110102:236	003002000000 Земли населенных пунктов	Для ведения подсобного хозяйства и строительства жилого дома	13	02:0:20	972	538,50	523 422,00
22849	Респ. Северная Осетия - Алания, р-н Пригородный, с. Чермен, ул. Юпова, дом 61	Пригородный	15:08:0110102:3	003002000000 Земли населенных пунктов	для ведения подсобного хозяйства и строительства жилого дома	13	02:0:20	2 000	538,50	1 077 000,00
22850	Респ. Северная Осетия - Алания, р-н Пригородный, с. Чермен, ул. Восточная, дом 87	Пригородный	15:08:0110102:4	003002000000 Земли населенных пунктов	Для ведения личного подсобного хозяйства	13	02:0:20	2 281	538,50	1 228 318,50
22851	Северная Осетия - Алания респ, р-н Пригородный, с Чермен, ул Восточная,88	Пригородный	15:08:0110102:5	003002000000 Земли населенных пунктов	Для ведения личного подсобного хозяйства	13	02:0:20	2 386	538,50	1 284 861,00
22852	Республика Северная Осетия - Алания, Пригородный р-н, с. Чермен, ул. Ленина, д. 148	Пригородный	15:08:0110102:54	003002000000 Земли населенных пунктов	Для строительства кафе, магазин	4	04:0:40	5 078	1 400,09	7 109 657,02
22853	Республика Северная Осетия-Алания, р-н Пригородный, с. Чермен, ул. Восточная, 108	Пригородный	15:08:0110102:55	003002000000 Земли населенных пунктов	Для ведения личного подсобного хозяйства	13	02:0:20	1 753	538,50	943 990,50
22854	Республика Северная Осетия-Алания, р-н Пригородный, с. Чермен, ул. Восточная, 104	Пригородный	15:08:0110102:57	003002000000 Земли населенных пунктов	Для ведения личного подсобного хозяйства	13	02:0:20	2 336	538,50	1 252 551,00
22855	Респ. Северная Осетия - Алания, р-н Пригородный, с. Чермен, ул. Кошоева, 79	Пригородный	15:08:0110102:58	003002000000 Земли населенных пунктов	Для ведения личного подсобного хозяйства	13	02:0:20	2 213	538,50	1 191 700,50
22856	Респ. Северная Осетия - Алания, р-н Пригородный, с. Чермен, ул. Кошоева, 77	Пригородный	15:08:0110102:59	003002000000 Земли населенных пунктов	Для ведения личного подсобного хозяйства	13	02:0:20	2 293	538,50	1 234 780,50
22857	Республика Северная Осетия-Алания, р-н Пригородный, с. Чермен, ул. Восточная,106	Пригородный	15:08:0110102:62	003002000000 Земли населенных пунктов	Для ведения личного подсобного хозяйства	13	02:0:20	2 300	538,50	1 238 550,00
22858	Республика Северная Осетия-Алания, р-н Пригородный, с. Чермен, ул. Кошоева, 75	Пригородный	15:08:0110102:63	003002000000 Земли населенных пунктов	Для ведения личного подсобного хозяйства	13	02:0:20	2 200	538,50	1 184 700,00
22859	Республика Северная Осетия-Алания, р-н Пригородный, с Чермен	Пригородный	15:08:0110102:64	003002000000 Земли населенных пунктов	Для строительства цеха по производству мозаичной плитки и бетонных изделий	6	06:0:60	8 800	420,30	3 698 640,00
22860	Республика Северная Осетия-Алания, р-н Пригородный, с. Чермен, ул. Северная, 58	Пригородный	15:08:0110102:66	003002000000 Земли населенных пунктов	Для ведения личного подсобного хозяйства	13	02:0:20	2 193	538,50	1 180 930,50
22861	Республика Северная Осетия-Алания, р-н Пригородный, с. Чермен, ул. Северная, 56	Пригородный	15:08:0110102:67	003002000000 Земли населенных пунктов	Для ведения личного подсобного хозяйства	13	02:0:20	2 044	538,50	1 100 694,00
22862	Республика Северная Осетия-Алания, р-н Пригородный, с. Чермен, ул. Восточная, 82 "а"	Пригородный	15:08:0110102:69	003002000000 Земли населенных пунктов	Для ведения личного подсобного хозяйства	13	02:0:20	2 100	538,50	1 130 850,00
22863	Республика Северная Осетия-Алания, р-н Пригородный, с. Чермен, ул. Кошоева, 87	Пригородный	15:08:0110102:72	003002000000 Земли населенных пунктов	Для ведения личного подсобного хозяйства	13	02:0:20	1 300	538,50	700 050,00
22864	Республика Северная Осетия-Алания, р-н Пригородный, с. Чермен, ул. Кошоева, 83	Пригородный	15:08:0110102:74	003002000000 Земли населенных пунктов	Для ведения личного подсобного хозяйства	13	02:0:20	2 000	538,50	1 077 000,00
22865	Республика Северная Осетия-Алания, р-н Пригородный, с. Чермен, ул. Восточная, 120	Пригородный	15:08:0110102:75	003002000000 Земли населенных пунктов	Для ведения личного подсобного хозяйства	13	02:0:20	2 600	538,50	1 400 100,00
22866	Республика Северная Осетия-Алания, р-н Пригородный, с. Чермен, ул. Северная, 5.	Пригородный	15:08:0110102:77	003002000000 Земли населенных пунктов	Для ведения личного подсобного хозяйства	13	02:0:20	2 100	538,50	1 130 850,00

№ п/п	Местоположение ЗУ	Район	Кадастровый номер ЗУ	Категория земель	Разрешенное использование по документу	Код вида разрешенного использования (в соответствии с классификатором видов разрешенного использования земельных участков)	Вид использования объектов недвижимости	Площадь	УПКС	КС
22867	Республика Северная Осетия-Алания, р-н Пригородный, с Чермен, ул Коцоева, 97	Пригородный	15:08:0110102:78	0030020000000 Земли населенных пунктов	Для ведения личного подсобного хозяйства	13	02.0.20	2 000	538,50	1 077 000,00
22868	Респ. Северная Осетия - Алания, р-н Пригородный. с. Чермен, ул. Северная, 50	Пригородный	15:08:0110102:80	0030020000000 Земли населенных пунктов	Для ведения личного подсобного хозяйства	13	02.0.20	1 794	538,50	966 069,00
22869	Республика Северная Осетия-Алания, р-н Пригородный. с. Чермен, ул. Коцоева, 81	Пригородный	15:08:0110102:81	0030020000000 Земли населенных пунктов	Для ведения личного подсобного хозяйства	13	02.0.20	2 173	538.50	1 170 160,50
22870	Республика Северная Осетия-Алания, р-н Пригородный, с Чермен, ул Коцоева, 83	Пригородный	15:08:0110102:83	0030020000000 Земли населенных пунктов	Для ведения личного подсобного хозяйства	13	02.0.20	2 000	538.50	1 077 000,00
22871	Российская Федерация, Республика Северная Осетия-Алания, р-н Пригородный, с Чермен, ул Северная, 34	Пригородный	15:08:0110102:84	0030020000000 Земли населенных пунктов	Для ведения личного подсобного хозяйства	13	02.0.20	1 500	538,50	807 750,00
22872	Респ. Северная Осетия - Алания, р-н Пригородный. с. Чермен	Пригородный	15:08:0110102:87	0030020000000 Земли населенных пунктов	Для ведения подсобного хозяйства и строительства жилого дома	13	02.0.20	2 000	538,50	1 077 000,00
22873	Респ. Северная Осетия - Алания, р-н Пригородный. с. Чермен	Пригородный	15:08:0110102:88	0030020000000 Земли населенных пунктов	Для ведения подсобного хозяйства и строительства жилого дома	13	02.0.20	2 000	538.50	1 077 000,00
22874	Респ. Северная Осетия - Алания, р-н Пригородный, с Чермен	Пригородный	15:08:0110102:89	0030020000000 Земли населенных пунктов	Для ведения подсобного хозяйства и строительства жилого дома	13	02.0.20	2 000	538.50	1 077 000,00
22875	Респ. Северная Осетия - Алания, р-н Пригородный, с Чермен	Пригородный	15:08:0110102:90	0030020000000 Земли населенных пунктов	Для ведения подсобного хозяйства и строительства жилого дома	13	02.0.20	2 000	538,50	1 077 000,00
22876	Респ. Северная Осетия - Алания, р-н Пригородный. с. Чермен	Пригородный	15:08:0110102:91	0030020000000 Земли населенных пунктов	Для ведения подсобного хозяйства и строительства жилого дома	13	02.0.20	2 000	538,50	1 077 000,00
22877	Республика Северная Осетия-Алания, р-н Пригородный. с. Чермен, ул. Северная, 9	Пригородный	15:08:0110102:92	0030020000000 Земли населенных пунктов	Для ведения подсобного хозяйства и строительства жилого дома	13	02.0.20	2 000	538.50	1 077 000,00
22878	Респ. Северная Осетия - Алания, р-н Пригородный, с Чермен	Пригородный	15:08:0110102:93	0030020000000 Земли населенных пунктов	Для ведения подсобного хозяйства и строительства жилого дома	13	02.0.20	2 000	538.50	1 077 000,00
22879	Республика Северная Осетия-Алания, р-н Пригородный, с Чермен, ул Северная, д 52	Пригородный	15:08:0110102:94	0030020000000 Земли населенных пунктов	Для ведения личного подсобного хозяйства	13	02.0.20	1 008	538,50	542 808,00
22880	Республика Северная Осетия-Алания, р-н Пригородный. с. Чермен, ул. Ленина, 146	Пригородный	15:08:0110102:95	0030020000000 Земли населенных пунктов	Для ведения личного подсобного хозяйства	13	02.0.20	2 073	538,50	1 116 310,50
22881	Респ. Северная Осетия - Алания, р-н Пригородный. с. Чермен, ул. Северная, 52	Пригородный	15:08:0110102:96	0030020000000 Земли населенных пунктов	Для ведения личного подсобного хозяйства	13	02.0.20	1 000	538.50	538 500,00
22882	Респ. Северная Осетия - Алания, р-н Пригородный, с Чермен, ул Северная, 9	Пригородный	15:08:0110102:97	0030020000000 Земли населенных пунктов	Для ведения подсобного хозяйства и строительства жилого дома	13	02.0.20	2 000	538.50	1 077 000,00
22883	Респ. Северная Осетия - Алания, р-н Пригородный, с Чермен, ул Северная, 54	Пригородный	15:08:0110102:98	0030020000000 Земли населенных пунктов	Для ведения приусадебного хозяйство и строительства жилого дома	13	02.0.20	1 979	538,50	1 065 691,50
22884	Респ. Северная Осетия - Алания, р-н Пригородный. с. Чермен, ул. Восточная 118	Пригородный	15:08:0110102:99	0030020000000 Земли населенных пунктов	Для ведения личного подсобного хозяйства	13	02.0.20	2 600	538,50	1 400 100,00
22885	Респ. Северная Осетия - Алания, р-н Пригородный. с. Чермен, ул. Восточная б/н	Пригородный	15:08:0110103.1	0030020000000 Земли населенных пунктов	для ведения подсобного хозяйства и строительство жилого дома	13	02.0.20	2 000	538.50	1 077 000,00
22886	Северная Осетия - Алания респ. р-н Пригородный, с Чермен, ул Кирова, 69	Пригородный	15:08:0110103:12	0030020000000 Земли населенных пунктов	Для ведения личного подсобного хозяйства	13	02.0.20	1 887	538.50	1 016 149,50
22887	Республика Северная Осетия-Алания, р-н Пригородный, с Чермен, ул Восточная, 79	Пригородный	15:08:0110103:13	0030020000000 Земли населенных пунктов	Для ведения личного подсобного хозяйства	13	02.0.20	2 119	538,50	1 141 081,50
22888	Республика Северная Осетия-Алания, р-н Пригородный. с. Чермен, ул. Кирова, 50	Пригородный	15:08:0110103:14	0030020000000 Земли населенных пунктов	Для ведения личного подсобного хозяйства	13	02.0.20	2 774	538,50	1 493 799,00
22889	Республика Северная Осетия - Алания, р-н Пригородный, с.Чермен, ул.Восточная, 74	Пригородный	15:08:0110103.156	0030020000000 Земли населенных пунктов	Для ведения личного подсобного хозяйства(приусадебные участки)	13	02.0.20	1 121	538.50	603 658,50
22890	Республика Северная Осетия-Алания, р-н Пригородный, с Чермен, ул Кирова, 60	Пригородный	15:08:0110103.159	0030020000000 Земли населенных пунктов	Для ведения личного подсобного хозяйства	13	02.0.20	889	538.50	478 726,50
22891	Республика Северная Осетия-Алания, р-н Пригородный, с Чермен, ул Кирова, 58	Пригородный	15:08:0110103:160	0030020000000 Земли населенных пунктов	Для ведения личного подсобного хозяйства	13	02.0.20	1 482	538,50	798 057,00
22892	Российская Федерация, Республика Северная Осетия - Алания, Пригородный район, с. Чермен, ул. Восточная, 74"а"	Пригородный	15:08:0110103:162	0030020000000 Земли населенных пунктов	Для ведения личного подсобного хозяйства(приусадебные участки)	13	02.0.20	968	538,50	521 268,00
22893	Республика Северная Осетия - Алания, р-н Пригородный, с. Чермен, ул. Восточная	Пригородный	15:08:0110103.163	0030020000000 Земли населенных пунктов	Для ведения личного подсобного хозяйства	13	02.0.20	1 094	538.50	589 119,00
22894	Российская Федерация, Республика Северная Осетия - Алания, Пригородный район, с. Чермен, ул. Восточная, 80 а	Пригородный	15:08:0110103.164	0030020000000 Земли населенных пунктов	Для ведения личного подсобного хозяйства	13	02.0.20	957	538.50	515 344,50
22895	Российская Федерация, Республика Северная Осетия - Алания, р-н Пригородный, с. Чермен, ул. Восточная, 71 , з	Пригородный	15:08:0110103:169	0030020000000 Земли населенных пунктов	Для ведения личного подсобного хозяйства	13	02.0.20	2 225	538,50	1 198 162,50
22896	Российская Федерация, Республика Северная Осетия - Алания, Пригородный р-н, с. Чермен, ул. Коцоева, 68 "а"	Пригородный	15:08:0110103:170	0030020000000 Земли населенных пунктов	Для ведения личного подсобного хозяйства	13	02.0.20	1 100	538,50	592 350,00
22897	Российская Федерация, Республика Северная Осетия - Алания, Пригородный р-н, с. Чермен, ул. Коцоева, 68	Пригородный	15:08:0110103.171	0030020000000 Земли населенных пунктов	Для ведения личного подсобного хозяйства	13	02.0.20	1 000	538.50	538 500,00
22898	Российская Федерация, Республика Северная Осетия - Алания, Пригородный р-н, с. Чермен, ул. Восточная	Пригородный	15:08:0110103.173	0030020000000 Земли населенных пунктов	Для ведения личного подсобного хозяйства и строительства жилого дома	13	02.0.20	520	538.50	280 020,00
22899	Российская Федерация, Республика Северная Осетия - Алания, Пригородный р-н, с. Чермен, ул. Восточная	Пригородный	15:08:0110103:174	0030020000000 Земли населенных пунктов	Для ведения личного подсобного хозяйства и строительства жилого дома	13	02.0.20	506	538,50	272 481,00
22900	Российская Федерация, Республика Северная Осетия - Алания, Пригородный район, с. Чермен, ул. Восточная, 81	Пригородный	15:08:0110103:175	0030020000000 Земли населенных пунктов	Для ведения личного подсобного хозяйства (приусадебные участки)	13	02.0.20	1 235	538,50	665 047,50
22901	Российская Федерация, Республика Северная Осетия - Алания, Пригородный район, с. Чермен, ул. Восточная, 81А	Пригородный	15:08:0110103.176	0030020000000 Земли населенных пунктов	Для ведения личного подсобного хозяйства (приусадебные участки)	13	02.0.20	1 192	538.50	641 892,00
22902	Республика Северная Осетия-Алания, р-н Пригородный, с Чермен, ул Восточная, 76	Пригородный	15:08:0110103:18	0030020000000 Земли населенных пунктов	Для ведения личного подсобного хозяйства	13	02.0.20	1 728	538.50	930 528,00
22903	Респ. Северная Осетия - Алания, р-н Пригородный, с Чермен, ул Коцоева, 62	Пригородный	15:08:0110103:19	0030020000000 Земли населенных пунктов	Для ведения личного подсобного хозяйства	13	02.0.20	2 192	538,50	1 180 392,00
22904	Республика Северная Осетия-Алания, район Пригородный. с.Чермен. ул.Коцоева, 54	Пригородный	15:08:0110103:2	0030020000000 Земли населенных пунктов	Для ведения личного подсобного хозяйства	13	02.0.20	2 231	538,50	1 201 393,50
22905	Республика Северная Осетия-Алания, р-н Пригородный. с. Чермен, ул. Коцоева, 56	Пригородный	15:08:0110103:22	0030020000000 Земли населенных пунктов	Для ведения личного подсобного хозяйства	13	02.0.20	2 500	538.50	1 346 250,00
22906	Российская Федерация, Республика Северная Осетия - Алания, Пригородный район, с. Чермен, ул. Коцоева, 60	Пригородный	15:08:0110103:23	0030020000000 Земли населенных пунктов	Для ведения личного подсобного хозяйства	13	02.0.20	2 090	538.50	1 125 465,00

№ пп	Местоположение ЗУ	Район	Кадастровый номер ЗУ	Категория земель	Разрешенное использование по документу	Код вида разрешенного использования (в соответствии с классификатором видов разрешенного использования земельных участков)	Вид использования объектов недвижимости	Площадь	УПКС	КС
22907	Респ. Северная Осетия - Алания, р-н Пригородный, с. Чермен, ул. Восточная, 77	Пригородный	15:08:0110103:24	0030020000000 Земли населенных пунктов	Для ведения личного подсобного хозяйства	13	02.0.20	2 000	538,50	1 077 000,00
22908	Респ. Северная Осетия - Алания, р-н Пригородный, с. Чермен, ул. Восточная, 77 "а"	Пригородный	15:08:0110103:25	0030020000000 Земли населенных пунктов	Для ведения личного подсобного хозяйства	13	02.0.20	2 000	538,50	1 077 000,00
22909	Респ. Северная Осетия - Алания, р-н Пригородный, с. Чермен, ул. Коцоева, 64	Пригородный	15:08:0110103:27	0030020000000 Земли населенных пунктов	Для ведения личного подсобного хозяйства	13	02.0.20	2 187	538,50	1 177 699,50
22910	Республика Северная Осетия-Алания, р-н Пригородный, с. Чермен, ул. Северная, 60	Пригородный	15:08:0110103:29	0030020000000 Земли населенных пунктов	Для ведения личного подсобного хозяйства	13	02.0.20	2 055	538,50	1 106 617,50
22911	Северная Осетия - Алания респ. р-н Пригородный, с. Чермен, ул. Плиева, 28	Пригородный	15:08:0110103:3	0030020000000 Земли населенных пунктов	Для ведения личного подсобного хозяйства	13	02.0.20	6 000	538,50	3 231 000,00
22912	Республика Северная Осетия-Алания, р-н Пригородный, с. Чермен, ул. Кирова, 52	Пригородный	15:08:0110103:31	0030020000000 Земли населенных пунктов	Для ведения личного подсобного хозяйства	13	02.0.20	1 141	538,50	614 428,50
22913	Российская Федерация, Республика Северная Осетия-Алания, Пригородный район, с. Чермен, ул. Восточная, 71	Пригородный	15:08:0110103:36	0030020000000 Земли населенных пунктов	Для ведения личного подсобного хозяйства	13	02.0.20	4 491	538,50	2 418 403,50
22914	Республика Северная Осетия-Алания, р-н Пригородный, с. Чермен, ул. Коцоева, 59	Пригородный	15:08:0110103:37	0030020000000 Земли населенных пунктов	Для ведения личного подсобного хозяйства	13	02.0.20	1 600	538,50	861 600,00
22915	Республика Северная Осетия-Алания, р-н Пригородный, с. Чермен, ул. Восточная,№76 "А"	Пригородный	15:08:0110103:38	0030020000000 Земли населенных пунктов	Для ведения подсобного хозяйства и строительства жилого дома	13	02.0.20	2 401	538,50	1 292 938,50
22916	Республика Северная Осетия-Алания, р-н Пригородный, с. Чермен, ул.Кирова, д. 62	Пригородный	15:08:0110103:39	0030020000000 Земли населенных пунктов	Для ведения личного подсобного хозяйства	13	02.0.20	4 156	538,50	2 238 006,00
22917	Северная Осетия - Алания респ. р-н Пригородный, с. Чермен, ул. Восточная, 84	Пригородный	15:08:0110103:4	0030020000000 Земли населенных пунктов	Для ведения личного подсобного хозяйства	13	02.0.20	2 136	538,50	1 150 236,00
22918	Республика Северная Осетия-Алания, р-н Пригородный, с. Чермен, ул. Восточная, 73	Пригородный	15:08:0110103:40	0030020000000 Земли населенных пунктов	Для ведения личного подсобного хозяйства	13	02.0.20	2 031	538,50	1 093 693,50
22919	Республика Северная Осетия-Алания, р-н Пригородный, с. Чермен, ул. Восточная, 75 "а"	Пригородный	15:08:0110103:41	0030020000000 Земли населенных пунктов	Для ведения личного подсобного хозяйства	13	02.0.20	905	538,50	487 342,50
22920	Респ. Северная Осетия - Алания, р-н Пригородный, с. Чермен, ул. Коцоева, дом 1	Пригородный	15:08:0110104:1	0030020000000 Земли населенных пунктов	ЛПХ	13	02.0.20	150	538,50	80 775,00
22921	Респ. Северная Осетия - Алания, р-н Пригородный, с. Чермен, ул. Коцоева, дом 24	Пригородный	15:08:0110104:10	0030020000000 Земли населенных пунктов	ЛПХ	13	02.0.20	150	538,50	80 775,00
22922	Российская Федерация, Республика Северная Осетия - Алания, р-н Пригородный, с. Чермен, ул. Коцоева, 37	Пригородный	15:08:0110104:11	0030020000000 Земли населенных пунктов	Для ведения личного подсобного хозяйства	13	02.0.20	1 500	538,50	807 750,00
22923	Северная Осетия - Алания респ. р-н Пригородный, с. Чермен, ул К.Хетагурова, 73	Пригородный	15:08:0110104:12	0030020000000 Земли населенных пунктов	Для ведения личного подсобного хозяйства	13	02.0.20	711	538,50	382 873,50
22924	Респ. Северная Осетия - Алания, р-н Пригородный, с. Чермен, ул. К.Хетагурова, дом 71	Пригородный	15:08:0110104:13	0030020000000 Земли населенных пунктов	Для ведения личного подсобного хозяйства	13	02.0.20	3 018	538,50	1 625 193,00
22925	Республика Северная Осетия - Алания, р-н Пригородный, с. Чермен, ул. Кирова, 17	Пригородный	15:08:0110104:15	0030020000000 Земли населенных пунктов	Для ведения личного подсобного хозяйства	13	02.0.20	2 156	538,50	1 161 066,00
22926	Респ. Северная Осетия - Алания, р-н Пригородный, с. Чермен, ул. Кирова, дом 17-а	Пригородный	15:08:0110104:16	0030020000000 Земли населенных пунктов	ЛПХ	13	02.0.20	1 200	538,50	646 200,00
22927	Респ. Северная Осетия - Алания, р-н Пригородный, с. Чермен, ул. Кирова, дом 15	Пригородный	15:08:0110104:17	0030020000000 Земли населенных пунктов	ЛПХ	13	02.0.20	150	538,50	80 775,00
22928	Респ. Северная Осетия - Алания, р-н Пригородный, с. Чермен, ул. Кирова, дом 13-а	Пригородный	15:08:0110104:18	0030020000000 Земли населенных пунктов	ЛПХ	13	02.0.20	100	538,50	53 850,00
22929	Респ. Северная Осетия - Алания, р-н Пригородный, с. Чермен, ул. Кирова, дом 13	Пригородный	15:08:0110104:19	0030020000000 Земли населенных пунктов	ЛПХ	13	02.0.20	150	538,50	80 775,00
22930	Респ. Северная Осетия - Алания, р-н Пригородный, с. Чермен, ул. Коцоева, дом 4	Пригородный	15:08:0110104:2	0030020000000 Земли населенных пунктов	ЛПХ	13	02.0.20	150	538,50	80 775,00
22931	Респ. Северная Осетия - Алания, р-н Пригородный, с. Чермен, ул. Кирова, дом 9	Пригородный	15:08:0110104:20	0030020000000 Земли населенных пунктов	ЛПХ	13	02.0.20	3 800	538,50	2 046 300,00
22932	Российская Федерация, Республика Северная Осетия - Алания, Пригородный район, с. Чермен, ул. Северная, 17	Пригородный	15:08:0110104:204	0030020000000 Земли населенных пунктов	Для ведения подсобного хозяйства и строительства жилого дома	13	02.0.20	2 018	538,50	1 086 693,00
22933	Республика Северная Осетия - Алания, р-н Пригородный, с. Чермен, ул. Кирова, 15 "а"	Пригородный	15:08:0110104:205	0030020000000 Земли населенных пунктов	Для ведения личного подсобного хозяйства	13	02.0.20	1 500	538,50	807 750,00
22934	Республика Северная Осетия-Алания, р-н Пригородный, с. Чермен, ул.Коцоева, 26	Пригородный	15:08:0110104:207	0030020000000 Земли населенных пунктов	Для ведения личного подсобного хозяйства (приусадебный участок)	13	02.0.20	2 710	538,50	1 459 335,00
22935	Российская Федерация, Республика Северная Осетия-Алания, Пригородный р-н, с. Чермен, ул. Плиева, д. 1 "г"	Пригородный	15:08:0110104:208	0030020000000 Земли населенных пунктов	Для ведения личного подсобного хозяйства (приусадебный участок)	13	02.0.20	1 436	538,50	773 286,00
22936	Российская Федерация, Республика Северная Осетия - Алания, Пригородный район, с. Чермен, ул. Кирова, 7	Пригородный	15:08:0110104:209	0030020000000 Земли населенных пунктов	Для ведения личного подсобного хозяйства	13	02.0.20	1 894	538,50	1 019 919,00
22937	Российская Федерация, Республика Северная Осетия-Алания, Пригородный район, с. Чермен, ул. Кирова, 7 "а"	Пригородный	15:08:0110104:210	0030020000000 Земли населенных пунктов	Для ведения личного подсобного хозяйства	13	02.0.20	1 848	538,50	995 148,00
22938	Российская Федерация, Республика Северная Осетия - Алания, Пригородный район, с. Чермен, ул. Кирова, 19 б	Пригородный	15:08:0110104:213	0030020000000 Земли населенных пунктов	Для ведения личного подсобного хозяйства	13	02.0.20	382	538,50	205 707,00
22939	Российская Федерация, Республика Северная Осетия - Алания, Пригородный район, с. Чермен, ул. Кирова, 19	Пригородный	15:08:0110104:214	0030020000000 Земли населенных пунктов	Для ведения личного подсобного хозяйства	13	02.0.20	1 498	538,50	806 673,00
22940	Российская Федерация, Республика Северная Осетия - Алания, Пригородный р-н, с. Чермен, ул. Коцоева, д.23	Пригородный	15:08:0110104:215	0030020000000 Земли населенных пунктов	Для ведения личного подсобного хозяйства	13	02.0.20	1 500	538,50	807 750,00
22941	Российская Федерация, Республика Северная Осетия - Алания, Пригородный район, с. Чермен, ул. Коцоева, 10	Пригородный	15:08:0110104:216	0030020000000 Земли населенных пунктов	Для ведения личного подсобного хозяйства и строительства жилого дома	13	02.0.20	2 662	538,50	1 433 487,00
22942	Российская Федерация, Республика Северная Осетия - Алания, Пригородный район, с. Чермен, ул. Кирова, 1А	Пригородный	15:08:0110104:218	0030020000000 Земли населенных пунктов	Для ведения личного подсобного хозяйства	13	02.0.20	1 888	538,50	1 016 688,00
22943	Российская Федерация, Республика Северная Осетия - Алания, Пригородный р-н , с. Чермен, ул. Коцоева, 30	Пригородный	15:08:0110104:219	0030020000000 Земли населенных пунктов	Для ведения личного подсобного хозяйства	13	02.0.20	1 700	538,50	915 450,00
22944	Респ. Северная Осетия - Алания, р-н Пригородный, с. Чермен, ул. Кирова, дом 1	Пригородный	15:08:0110104:22	0030020000000 Земли населенных пунктов	ЛПХ	13	02.0.20	2 700	538,50	1 453 950,00
22945	Российская Федерация, Республика Северная Осетия - Алания, Пригородный р-н. с. Чермен, ул. Плиева, 16	Пригородный	15:08:0110104:220	0030020000000 Земли населенных пунктов	земельный участок для ведения личного подсобного хозяйства (приусадебный участок)	13	02.0.20	1 801	538,50	969 838,50
22946	Республика Северная Осетия - Алания, Пригородный р-н, с. Чермен, ул. Кирова, д. 19А	Пригородный	15:08:0110104:23	0030020000000 Земли населенных пунктов	Для ведения личного подсобного хозяйства	13	02.0.20	805	538,50	433 492,50
22947	Северная Осетия - Алания респ. р-н Пригородный, с. Чермен, ул Коцоева, 57	Пригородный	15:08:0110104:24	0030020000000 Земли населенных пунктов	Для ведения личного подсобного хозяйства	13	02.0.20	1 585	538,50	853 522,50
22948	Северная Осетия - Алания респ. р-н Пригородный, с. Чермен, ул Кирова, 5 "А"	Пригородный	15:08:0110104:25	0030020000000 Земли населенных пунктов	Для ведения личного подсобного хозяйства	13	02.0.20	1 100	538,50	592 350,00
22949	Республика Северная Осетия-Алания, р-н Пригородный, с. Чермен, ул. Коцоева, 8	Пригородный	15:08:0110104:3	0030020000000 Земли населенных пунктов	Для ведения личного подсобного хозяйства	13	02.0.20	1 700	538,50	915 450,00

№ пп	Местоположение ЗУ	Район	Кадастровый номер ЗУ	Категория земель	Разрешенное использование по документу	Код вида разрешенного использования (в соответствии с классификатором видов разрешенного использования земельных участков)	Вид использования объектов недвижимости	Площадь	УПКС	КС
22950	Российская Федерация, Республика Северная Осетия - Алания, Пригородный р-н, с. Чермен, ул. Коцоева, 12	Пригородный	15:08:0110104:4	0030020000000 Земли населенных пунктов	Для ведения личного подсобного хозяйства	13	02:02:0	2 400	538,50	1 292 400.00
22951	Российская Федерация, Республика Северная Осетия - Алания, Пригородный район, с. Чермен, ул. Коцоева, 14	Пригородный	15:08:0110104:5	0030020000000 Земли населенных пунктов	Для ведения личного подсобного хозяйства	13	02:02:0	3 072	538,50	1 654 272.00
22952	Респ. Северная Осетия - Алания, р-н Пригородный, с. Чермен, ул. Коцоева, дом 16	Пригородный	15:08:0110104:6	0030020000000 Земли населенных пунктов	Для ведения личного подсобного хозяйства	13	02:02:0	1 900	538.50	1 023 150,00
22953	Республика Северная Осетия-Алания, р-н Пригородный, с Чермен, ул Плиева, д 1в	Пригородный	15:08:0110104:64	0030020000000 Земли населенных пунктов	Для ведения личного подсобного хозяйства	13	02:02:0	1 800	538.50	969 300.00
22954	Республика Северная Осетия-Алания, р-н Пригородный, с Чермен, ул Коцоева, 28	Пригородный	15:08:0110104:68	0030020000000 Земли населенных пунктов	Для ведения личного подсобного хозяйства	13	02:02:0	1 900	538,50	1 023 150.00
22955	Респ. Северная Осетия - Алания, р-н Пригородный, с. Чермен, ул. Коцоева, дом 18	Пригородный	15:08:0110104:7	0030020000000 Земли населенных пунктов	ЛПХ	13	02:02:0	300	538,50	161 550,00
22956	Республика Северная Осетия-Алания, р-н Пригородный, с. Чермен, ул. Коцоева, 7	Пригородный	15:08:0110104:71	0030020000000 Земли населенных пунктов	Для ведения личного подсобного хозяйства	13	02:02:0	1 500	538.50	807 750.00
22957	Респ. Северная Осетия - Алания, р-н Пригородный, с Чермен, ул Коцоева, 49	Пригородный	15:08:0110104:72	0030020000000 Земли населенных пунктов	Для ведения личного подсобного хозяйства	13	02:02:0	1 000	538.50	538 500.00
22958	Республика Северная Осетия-Алания, р-н Пригородный, с Чермен, ул Коцоева, 1в	Пригородный	15:08:0110104:73	0030020000000 Земли населенных пунктов	Для ведения личного подсобного хозяйства	13	02:02:0	2 000	538,50	1 077 000.00
22959	Респ. Северная Осетия - Алания, р-н Пригородный, с. Чермен, ул. Коцоева, 55	Пригородный	15:08:0110104:74	0030020000000 Земли населенных пунктов	Для ведения личного подсобного хозяйства	13	02:02:0	1 500	538,50	807 750,00
22960	Республика Северная Осетия-Алания, Пригородный район, с. Чермен, ул. Коцоева, 33	Пригородный	15:08:0110104:77	0030020000000 Земли населенных пунктов	Для ведения личного подсобного хозяйства	13	02:02:0	1 564	538.50	842 214.00
22961	Республика Северная Осетия-Алания, р-н Пригородный, с Чермен, ул Коцоева, 57 "а"	Пригородный	15:08:0110104:79	0030020000000 Земли населенных пунктов	Для ведения личного подсобного хозяйства	13	02:02:0	1 500	538.50	807 750.00
22962	Российская Федерация, Республика Северная Осетия - Алания, р-н Пригородный, с. Чермен, ул. Коцоева, 20	Пригородный	15:08:0110104:8	0030020000000 Земли населенных пунктов	Для ведения личного подсобного хозяйства	13	02:02:0	3 485	538,50	1 876 672.50
22963	Республика Северная Осетия-Алания, р-н Пригородный, с. Чермен, ул. Северная, 15	Пригородный	15:08:0110104:81	0030020000000 Земли населенных пунктов	Для ведения приусадебного хозяйства и строительства жилого дома	13	02:02:0	2 000	538,50	1 077 000.00
22964	Респ. Северная Осетия - Алания, р-н Пригородный, с. Чермен, ул. Коцоева, 22	Пригородный	15:08:0110104:9	0030020000000 Земли населенных пунктов	Для ведения личного подсобного хозяйства	13	02:02:0	3 973	538.50	2 139 460,50
22965	Северная Осетия - Алания респ, р-н Пригородный, с Чермен, ул Кирова, 31	Пригородный	15:08:0110105:1	0030020000000 Земли населенных пунктов	Для ведения личного подсобного хозяйства	13	02:02:0	2 300	538.50	1 238 550,00
22966	Респ. Северная Осетия - Алания, р-н Пригородный, с. Чермен, ул. Кирова, дом 29	Пригородный	15:08:0110105:10	0030020000000 Земли населенных пунктов	ЛПХ	13	02:02:0	150	538,50	80 775,00
22967	Респ. Северная Осетия - Алания, р-н Пригородный, с. Чермен, ул. Кирова, дом 27	Пригородный	15:08:0110105:11	0030020000000 Земли населенных пунктов	ЛПХ	13	02:02:0	2 700	538,50	1 453 950.00
22968	Российская Федерация, Республика Северная Осетия - Алания, Пригородный район, с. Чермен, ул. Кирова, 25	Пригородный	15:08:0110105:12	0030020000000 Земли населенных пунктов	Для ведения личного подсобного хозяйства	13	02:02:0	1 384	538.50	745 284.00
22969	Респ. Северная Осетия - Алания, р-н Пригородный, с Чермен, ул Кирова, 23	Пригородный	15:08:0110105:13	0030020000000 Земли населенных пунктов	Для ведения личного подсобного хозяйства	13	02:02:0	1 300	538.50	700 050.00
22970	Респ. Северная Осетия - Алания, р-н Пригородный, с Чермен, ул К.Хетагурова, 80	Пригородный	15:08:0110105:14	0030020000000 Земли населенных пунктов	Для ведения личного подсобного хозяйства	13	02:02:0	2 295	538,50	1 235 857.50
22971	Респ. Северная Осетия - Алания, р-н Пригородный, с. Чермен, ул. Кирова, дом 22	Пригородный	15:08:0110105:15	0030020000000 Земли населенных пунктов	ЛПХ	13	02:02:0	150	538,50	80 775,00
22972	Российская Федерация, Республика Северная Осетия - Алания, р-н Пригородный, с. Чермен, ул. Кирова, 24	Пригородный	15:08:0110105:16	0030020000000 Земли населенных пунктов	Для ведения личного подсобного хозяйства	13	02:02:0	1 258	538.50	677 433.00
22973	Респ. Северная Осетия - Алания, р-н Пригородный, с. Чермен, ул. Хадонова, дом 129	Пригородный	15:08:0110105:18	0030020000000 Земли населенных пунктов	ЛПХ	13	02:02:0	150	538.50	80 775,00
22974	363102, Респ Северная Осетия - Алания, Пригородный р-н, с Чермен, ул Коцоева, 42	Пригородный	15:08:0110105:188	0030020000000 Земли населенных пунктов	для ведения личного подсобного хозяйства	13	02:02:0	1 978	538,50	1 065 153.00
22975	Респ. Северная Осетия - Алания, р-н Пригородный, с. Чермен, ул. Хадонова, дом 127	Пригородный	15:08:0110105:19	0030020000000 Земли населенных пунктов	ЛПХ	13	02:02:0	200	538,50	107 700,00
22976	Российская Федерация, Республика Северная Осетия-Алания, Пригородный район, с. Чермен, ул. Коцоева, 38	Пригородный	15:08:0110105:190	0030020000000 Земли населенных пунктов	Для ведения личного подсобного хозяйства	13	02:02:0	1 234	538.50	664 509.00
22977	Респ. Северная Осетия - Алания, р-н Пригородный, с Чермен, ул К.Хетагурова, дом 84	Пригородный	15:08:0110105:2	0030020000000 Земли населенных пунктов	под существующим жилым домом и приусадебным участком	13	02:01:0	2 900	538.50	1 561 650,00
22978	Респ. Северная Осетия - Алания, р-н Пригородный, с. Чермен, ул. Плиева, дом 41	Пригородный	15:08:0110105:20	0030020000000 Земли населенных пунктов	ЛПХ	13	02:02:0	150	538,50	80 775,00
22979	Российская Федерация, Республика Северная Осетия-Алания, Пригородный район, с. Чермен, ул. Хадонова, 135	Пригородный	15:08:0110105:208	0030020000000 Земли населенных пунктов	Для ведения личного подсобного хозяйства	13	02:02:0	1 031	538,50	555 193,50
22980	Респ. Северная Осетия - Алания, р-н Пригородный, с. Чермен, ул. Плиева, дом 39-а	Пригородный	15:08:0110105:21	0030020000000 Земли населенных пунктов	ЛПХ	13	02:02:0	100	538.50	53 850,00
22981	Республика Северная Осетия - Алания, р-н Пригородный, с.Чермен, ул.Хадонова, 141 "А"	Пригородный	15:08:0110105:211	0030020000000 Земли населенных пунктов	Для ведения личного подсобного хозяйства	13	02:02:0	1 500	538.50	807 750.00
22982	Российская Федерация, Республика Северная Осетия - Алания, Пригородный р-н , с Чермен, ул. Хадонова., 131	Пригородный	15:08:0110105:216	0030020000000 Земли населенных пунктов	Для ведения личного подсобного хозяйства	13	02:02:0	1 900	538,50	1 023 150.00
22983	Российская Федерация, Республика Северная Осетия - Алания, Пригородный район, с. Чермен, ул. Хадонова	Пригородный	15:08:0110105:217	0030020000000 Земли населенных пунктов	Для ведения личного подсобного хозяйства	13	02:02:0	1 208	538,50	650 508,00
22984	Российская Федерация, Республика Северная Осетия - Алания, Пригородный район, с. Чермен, ул. Хадонова	Пригородный	15:08:0110105:218	0030020000000 Земли населенных пунктов	Для ведения личного подсобного хозяйства	13	02:02:0	821	538.50	442 108.50
22985	Респ. Северная Осетия - Алания, р-н Пригородный, с. Чермен, ул. Плиева, дом 39	Пригородный	15:08:0110105:22	0030020000000 Земли населенных пунктов	ЛПХ	13	02:02:0	150	538.50	80 775,00
22986	Респ. Северная Осетия - Алания, р-н Пригородный, с. Чермен, ул. Плиева, дом 37	Пригородный	15:08:0110105:23	0030020000000 Земли населенных пунктов	ЛПХ	13	02:02:0	1 900	538,50	1 023 150.00
22987	Республика Северная Осетия - Алания, р-н Пригородный, с Чермен, ул.Плиева, 35	Пригородный	15:08:0110105:24	0030020000000 Земли населенных пунктов	Для ведения личного подсобного хозяйства	13	02:02:0	2 097	538,50	1 129 234.50
22988	Респ. Северная Осетия - Алания, р-н Пригородный, с. Чермен, ул. Плиева, дом 33	Пригородный	15:08:0110105:25	0030020000000 Земли населенных пунктов	ЛПХ	13	02:02:0	150	538.50	80 775,00
22989	Республика Северная Осетия - Алания, р-н Пригородный, с.Чермен, ул.К Хетагурова, 72	Пригородный	15:08:0110105:26	0030020000000 Земли населенных пунктов	Для ведения личного подсобного хозяйства	13	02:02:0	3 194	538.50	1 719 969,00
22990	Северная Осетия - Алания респ, р-н Пригородный, с Чермен, ул К Хетагурова,74	Пригородный	15:08:0110105:27	0030020000000 Земли населенных пунктов	Для ведения личного подсобного хозяйства	13	02:02:0	1 816	538,50	977 916,00
22991	Респ. Северная Осетия - Алания, р-н Пригородный, с. Чермен, ул. К.Хетагурова, дом 76	Пригородный	15:08:0110105:28	0030020000000 Земли населенных пунктов	ЛПХ	13	02:02:0	3 600	538,50	1 938 600.00
22992	Республика Северная Осетия - Алания, Пригородный район, с. Чермен, ул. К.Хетагурова, 78	Пригородный	15:08:0110105:29	0030020000000 Земли населенных пунктов	Для ведения личного подсобного хозяйства	13	02:02:0	3 600	538.50	1 938 600,00
22993	Северная Осетия - Алания респ, р-н Пригородный, с Чермен, ул Хадонова,141	Пригородный	15:08:0110105:3	0030020000000 Земли населенных пунктов	Под существующим жилым домом и для ведения личного подсобного хозяйства	13	02:02:0	1 000	538.50	538 500.00
22994	Северная Осетия - Алания респ, р-н Пригородный, с Чермен, ул Хадонова, 139	Пригородный	15:08:0110105:31	0030020000000 Земли населенных пунктов	Для ведения личного подсобного хозяйства	13	02:02:0	2 600	538,50	1 400 100.00
22995	Северная Осетия - Алания респ, р-н Пригородный, с Чермен, ул Кирова, 20	Пригородный	15:08:0110105:34	0030020000000 Земли населенных пунктов	Для ведения личного подсобного хозяйства	13	02:02:0	2 300	538,50	1 238 550.00

№ п/п	Местоположение ЗУ	Район	Кадастровый номер ЗУ	Категория земель	Разрешенное использование по документу	Код вида разрешенного использования (в соответствии с классификатором видов разрешенного использования земельных участков)	Вид использования объектов недвижимости	Площадь	УПКС	КС
22996	Респ. Северная Осетия - Алания, р-н Пригородный, с. Чермен, ул. Коцоева, дом 32	Пригородный	15:08:0110105:4	003002000000 Земли населенных пунктов	ЛПХ	13	02:02:0	100	538,50	53 850,00
22997	Респ. Северная Осетия - Алания, р-н Пригородный, с. Чермен, ул. Коцоева, дом 34	Пригородный	15:08:0110105:5	003002000000 Земли населенных пунктов	ЛПХ	13	02:02:0	100	538,50	53 850,00
22998	Республика Северная Осетия-Алания, р-н Пригородный, с. Чермен, ул.Коцоева, 36	Пригородный	15:08:0110105:6	003002000000 Земли населенных пунктов	Для ведения личного подсобного хозяйства	13	02:02:0	2 408	538,50	1 296 708,00
22999	Северная Осетия - Алания респ. р-н Пригородный, с. Чермен, ул. Хадонова, 137	Пригородный	15:08:0110105:66	003002000000 Земли населенных пунктов	Для ведения личного подсобного хозяйства	13	02:02:0	2 389	538,50	1 286 476,50
23000	Северная Осетия - Алания респ. р-н Пригородный, с. Чермен, ул. Хадонова, 137	Пригородный	15:08:0110105:67	003002000000 Земли населенных пунктов	Для ведения личного подсобного хозяйства	13	02:02:0	979	538,50	527 191,50
23001	Респ. Северная Осетия - Алания, р-н Пригородный, с. Чермен, ул. Коцоева, дом 40	Пригородный	15:08:0110105:7	003002000000 Земли населенных пунктов	ЛПХ	13	02:02:0	150	538,50	80 775,00
23002	Республика Северная Осетия-Алания, р-н Пригородный, с. Чермен, ул. Коцоева, 99	Пригородный	15:08:0110105:74	003002000000 Земли населенных пунктов	Для ведения личного подсобного хозяйства	13	02:02:0	2 000	538,50	1 077 000,00
23003	Республика Северная Осетия-Алания, р-н Пригородный, с. Чермен, ул. Кирова, 20 а	Пригородный	15:08:0110105:76	003002000000 Земли населенных пунктов	Для ведения личного подсобного хозяйства	13	02:02:0	1 399	538,50	753 361,50
23004	Российская Федерация, Республика Северная Осетия - Алания, Пригородный район, с. Чермен, ул. Хадонова, 133	Пригородный	15:08:0110105:8	003002000000 Земли населенных пунктов	Для ведения личного подсобного хозяйства	13	02:02:0	3 119	538,50	1 679 581,50
23005	Респ. Северная Осетия - Алания, р-н Пригородный, с. Чермен, ул. Кирова, дом 31-а	Пригородный	15:08:0110105:9	003002000000 Земли населенных пунктов	ЛПХ	13	02:02:0	150	538,50	80 775,00
23006	Респ. Северная Осетия - Алания, р-н Пригородный, с. Чермен, ул. Кирова, 47	Пригородный	15:08:0110106:1	003002000000 Земли населенных пунктов	Для ведения личного подсобного хозяйства	13	02:02:0	2 042	538,50	1 099 617,00
23007	Республика Северная Осетия-Алания, район Пригородный, с. Чермен, ул. Ленина, 149	Пригородный	15:08:0110106:153	003002000000 Земли населенных пунктов	Для ведения личного подсобного хозяйства (приусадебные участки)	13	02:02:0	2 089	538,50	1 124 926,50
23008	Республика Северная Осетия - Алания, р-н Пригородный, с.Чермен, ул.Коцоева, 46	Пригородный	15:08:0110106:154	003002000000 Земли населенных пунктов	Для ведения личного подсобного хозяйства	13	02:02:0	1 600	538,50	861 600,00
23009	Респ. Северная Осетия - Алания, р-н Пригородный, с. Чермен, ул. Кирова, дом 45	Пригородный	15:08:0110106:2	003002000000 Земли населенных пунктов	ЛПХ	13	02:02:0	100	538,50	53 850,00
23010	Республика Северная Осетия-Алания, р-н Пригородный, с. Чермен, ул.Ленина, 147	Пригородный	15:08:0110106:21	003002000000 Земли населенных пунктов	Для ведения личного подсобного хозяйства	13	02:02:0	4 494	538,50	2 420 019,00
23011	Республика Северная Осетия-Алания, р-н Пригородный, с. Чермен, ул.Коцоева, д.46а	Пригородный	15:08:0110106:23	003002000000 Земли населенных пунктов	Для ведения личного подсобного хозяйства	13	02:02:0	2 100	538,50	1 130 850,00
23012	Республика Северная Осетия - Алания, р-н Пригородный, с. Чермен, ул. Северная, 38	Пригородный	15:08:0110106:25	003002000000 Земли населенных пунктов	Для ведения личного подсобного хозяйства	13	02:02:0	1 500	538,50	807 750,00
23013	Респ. Северная Осетия - Алания, р-н Пригородный, с. Чермен, ул. Ленина, 151	Пригородный	15:08:0110106:26	003002000000 Земли населенных пунктов	Для ведения личного подсобного хозяйства	13	02:02:0	4 600	538,50	2 477 100,00
23014	Республика Северная Осетия-Алания, р-н Пригородный, с. Чермен, ул. Ленина, 157	Пригородный	15:08:0110106:27	003002000000 Земли населенных пунктов	Для ведения личного подсобного хозяйства	13	02:02:0	1 554	538,50	836 829,00
23015	Респ. Северная Осетия - Алания, р-н Пригородный, с. Чермен, ул. Ленина, 153	Пригородный	15:08:0110106:28	003002000000 Земли населенных пунктов	Для ведения личного подсобного хозяйства	13	02:02:0	1 700	538,50	915 450,00
23016	Республика Северная Осетия-Алания, р-н Пригородный, с. Чермен, ул. Ленина, 155	Пригородный	15:08:0110106:29	003002000000 Земли населенных пунктов	Для ведения личного подсобного хозяйства	13	02:02:0	1 600	538,50	861 600,00
23017	Респ. Северная Осетия - Алания, р-н Пригородный, с. Чермен, ул. Кирова, дом 43	Пригородный	15:08:0110106:3	003002000000 Земли населенных пунктов	ЛПХ	13	02:02:0	150	538,50	80 775,00
23018	Республика Северная Осетия - Алания, р-н Пригородный, с.Чермен, ул.Ленина, 157 "а"	Пригородный	15:08:0110106:30	003002000000 Земли населенных пунктов	Для ведения личного подсобного хозяйства	13	02:02:0	1 547	538,50	833 059,50
23019	Республика Северная Осетия-Алания, р-н Пригородный, с. Чермен, ул. Северная, 64	Пригородный	15:08:0110106:31	003002000000 Земли населенных пунктов	Для ведения приусадебного хозяйства и строительство жилого дома	13	02:02:0	2 092	538,50	1 126 542,00
23020	Республика Северная Осетия-Алания, р-н Пригородный, с. Чермен, ул. Кирова, 47 б	Пригородный	15:08:0110106:35	003002000000 Земли населенных пунктов	Для ведения личного подсобного хозяйства	13	02:02:0	2 300	538,50	1 238 550,00
23021	Республика Северная Осетия-Алания, р-н Пригородный, с. Чермен, ул. Кирова, 35	Пригородный	15:08:0110106:36	003002000000 Земли населенных пунктов	Для ведения личного подсобного хозяйства	13	02:02:0	2 002	538,50	1 078 077,00
23022	Республика Северная Осетия-Алания, р-н Пригородный, с. Чермен, ул. Хадонова, 100 а	Пригородный	15:08:0110106:37	003002000000 Земли населенных пунктов	Для ведения личного подсобного хозяйства	13	02:02:0	1 114	538,50	599 889,00
23023	Респ. Северная Осетия - Алания, р-н Пригородный, с. Чермен, ул. Кирова, дом 41	Пригородный	15:08:0110106:4	003002000000 Земли населенных пунктов	ЛПХ	13	02:02:0	150	538,50	80 775,00
23024	Респ. Северная Осетия - Алания, р-н Пригородный, с. Чермен, ул. Кирова, дом 39	Пригородный	15:08:0110106:5	003002000000 Земли населенных пунктов	ЛПХ	13	02:02:0	150	538,50	80 775,00
23025	Российская Федерация, Республика Северная Осетия - Алания, Пригородный район, с. Чермен, ул. Кирова, 37	Пригородный	15:08:0110106:6	003002000000 Земли населенных пунктов	Для ведения личного подсобного хозяйства	13	02:02:0	1 913	538,50	1 030 150,50
23026	Респ. Северная Осетия - Алания, р-н Пригородный, с. Чермен, ул. Хадонова, дом 102-а	Пригородный	15:08:0110106:8	003002000000 Земли населенных пунктов	ЛПХ	13	02:02:0	100	538,50	53 850,00
23027	Российская Федерация, Республика Северная Осетия - Алания, Пригородный район, с. Чермен, ул. Хадонова, 102	Пригородный	15:08:0110106:9	003002000000 Земли населенных пунктов	Для ведения личного подсобного хозяйства	13	02:02:0	1 250	538,50	673 125,00
23028	Республика Северная Осетия-Алания, р-н Пригородный, с. Чермен, ул. Кирова, 65	Пригородный	15:08:0110107:1	003002000000 Земли населенных пунктов	Для ведения личного подсобного хозяйства	13	02:02:0	2 098	538,50	1 129 773,00
23029	Российская Федерация, Республика Северная Осетия - Алания, мр-н Пригородный, с.п. Черменское, с. Чермен, ул. Ленина, 135а	Пригородный	15:08:0110107:154	003002000000 Земли населенных пунктов	Для ведения приусадебного хозяйства и строительства жилого дома	13	02:02:0	2 919	538,50	1 571 881,50
23030	Северная Осетия - Алания респ. р-н Пригородный, с. Чермен, ул. Кирова, 61	Пригородный	15:08:0110107:2	003002000000 Земли населенных пунктов	Для ведения личного подсобного хозяйства	13	02:02:0	2 213	538,50	1 191 700,50
23031	Северная Осетия - Алания респ. р-н Пригородный, с. Чермен, ул. Кирова, 77	Пригородный	15:08:0110107:23	003002000000 Земли населенных пунктов	Для ведения личного подсобного хозяйства	13	02:02:0	1 454	538,50	782 979,00
23032	Республика Северная Осетия-Алания, р-н Пригородный, с. Чермен, ул. Кирова, 71	Пригородный	15:08:0110107:29	003002000000 Земли населенных пунктов	Для ведения личного подсобного хозяйства	13	02:02:0	1 600	538,50	861 600,00
23033	Северная Осетия - Алания респ. р-н Пригородный, с. Чермен, ул. Кирова, 59	Пригородный	15:08:0110107:3	003002000000 Земли населенных пунктов	Для ведения личного подсобного хозяйства	13	02:02:0	1 443	538,50	777 055,50
23034	Республика Северная Осетия - Алания, р-н Пригородный, с. Чермен, ул. Ленина, №140	Пригородный	15:08:0110107:34	003002000000 Земли населенных пунктов	Для ведения личного подсобного хозяйства	13	02:02:0	1 700	538,50	915 450,00
23035	Респ. Северная Осетия - Алания, р-н Пригородный, с. Чермен, ул. Кирова, 57	Пригородный	15:08:0110107:4	003002000000 Земли населенных пунктов	Для ведения личного подсобного хозяйства	13	02:02:0	1 000	538,50	538 500,00
23036	Респ. Северная Осетия - Алания, р-н Пригородный, с. Чермен, ул. Кирова, дом 53	Пригородный	15:08:0110107:5	003002000000 Земли населенных пунктов	ЛПХ	13	02:02:0	100	538,50	53 850,00
23037	Респ. Северная Осетия - Алания, р-н Пригородный, с. Чермен, ул. Кирова, дом 49	Пригородный	15:08:0110107:6	003002000000 Земли населенных пунктов	ЛПХ	13	02:02:0	120	538,50	64 620,00
23038	Республика Северная Осетия - Алания, р-н Пригородный, с. Чермен, ул. Ленина, 138	Пригородный	15:08:0110107:7	003002000000 Земли населенных пунктов	ЛПХ	13	02:02:0	1 948	538,50	1 048 998,00
23039	Респ. Северная Осетия - Алания, р-н Пригородный, с. Чермен, ул. Ленина, 142	Пригородный	15:08:0110107:8	003002000000 Земли населенных пунктов	Для ведения личного подсобного хозяйства	13	02:02:0	2 600	538,50	1 400 100,00
23040	Респ. Северная Осетия - Алания, р-н Пригородный, с. Чермен, ул. Кирова, дом 67	Пригородный	15:08:0110107:9	003002000000 Земли населенных пунктов	Для ведения личного подсобного хозяйства	13	02:02:0	1 965	538,50	1 058 152,50
23041	Респ. Северная Осетия - Алания, р-н Пригородный, с. Чермен, ул. Плиева, дом 23	Пригородный	15:08:0110108:10	003002000000 Земли населенных пунктов	ЛПХ	13	02:02:0	150	538,50	80 775,00

№ п/п	Местоположение ЗУ	Район	Кадастровый номер ЗУ	Категория земель	Разрешенное использование по документу	Код вида разрешенного использования (в соответствии с классификатором видов разрешенного использования земельных участков)	Вид использования объектов недвижимости	Площадь	УПКС	КС
23042	Респ. Северная Осетия - Алания, р-н Пригородный, с. Чермен, ул. Плиева, 19	Пригородный	15:08:0110108:12	003002000000 Земли населенных пунктов	Для ведения личного подсобного хозяйства	13	02.0.20	1 194	538,50	642 969,00
23043	Северная Осетия - Алания респ, р-н Пригородный, с. Чермен, ул. Плиева, 17	Пригородный	15:08:0110108:13	003002000000 Земли населенных пунктов	Для ведения личного подсобного хозяйства	13	02.0.20	1 620	538,50	872 370,00
23044	Респ. Северная Осетия - Алания, р-н Пригородный, с. Чермен, ул. Плиева, дом 15	Пригородный	15:08:0110108:14	003002000000 Земли населенных пунктов	ЛПХ	13	02.0.20	100	538,50	53 850,00
23045	Респ. Северная Осетия - Алания, р-н Пригородный, с. Чермен, ул. Плиева, 13	Пригородный	15:08:0110108:15	003002000000 Земли населенных пунктов	Для ведения личного подсобного хозяйства	13	02.0.20	2 417	538,50	1 301 554,50
23046	Республика Северная Осетия-Алания, р-н Пригородный, с. Чермен, ул. Плиева, 11	Пригородный	15:08:0110108:16	003002000000 Земли населенных пунктов	Для ведения личного подсобного хозяйства	13	02.0.20	2 069	538,50	1 114 156,50
23047	Российская Федерация, Республика Северная Осетия - Алания, р-н Пригородный, с. Чермен, ул. Плиева, 9	Пригородный	15:08:0110108:17	003002000000 Земли населенных пунктов	Для ведения личного подсобного хозяйства	13	02.0.20	3 200	538,50	1 723 200,00
23048	Республика Северная Осетия-Алания, район Пригородный, с.Чермен, ул.Плиева, 21	Пригородный	15:08:0110108:170	003002000000 Земли населенных пунктов	Для ведения личного подсобного хозяйства	13	02.0.20	1 528	538,50	822 828,00
23049	Республика Северная Осетия-Алания, Пригородный район, с.Чермен, ул.Плиева, 21"а"	Пригородный	15:08:0110108:171	003002000000 Земли населенных пунктов	Для ведения личного подсобного хозяйства	13	02.0.20	1 000	538,50	538 500,00
23050	Республика Северная Осетия - Алания, р-н Пригородный, с. Чермен, ул. Плиева, 7	Пригородный	15:08:0110108:18	003002000000 Земли населенных пунктов	Для ведения личного подсобного хозяйства	13	02.0.20	2 700	538,50	1 453 950,00
23051	Российская Федерация, Республика Северная Осетия-Алания, Пригородный район, с.Чермен, ул.Кирова, 127"а"	Пригородный	15:08:0110108:183	003002000000 Земли населенных пунктов	Для ведения личного подсобного хозяйства	13	02.0.20	1 543	538,50	830 905,50
23052	Российская Федерация, Республика Северная Осетия-Алания, Пригородный район, с.Чермен, ул.Кирова, 12	Пригородный	15:08:0110108:186	003002000000 Земли населенных пунктов	Для ведения личного подсобного хозяйства	13	02.0.20	1 301	538,50	700 588,50
23053	Российская Федерация, Республика Северная Осетия-Алания, р-н Пригородный, с. Чермен, ул. Кирова, 8	Пригородный	15:08:0110108:187	003002000000 Земли населенных пунктов	Для ведения личного подсобного хозяйства и строительства жилого дома	13	02.0.20	2 000	538,50	1 077 000,00
23054	Российская Федерация, Республика Северная Осетия - Алания, Пригородный район, с. Чермен, ул. Кирова, 10	Пригородный	15:08:0110108:188	003002000000 Земли населенных пунктов	Для ведения личного подсобного хозяйства	13	02.0.20	1 411	538,50	759 823,50
23055	Респ. Северная Осетия - Алания, р-н Пригородный, с. Чермен, ул. Плиева, 3	Пригородный	15:08:0110108:19	003002000000 Земли населенных пунктов	Для ведения личного подсобного хозяйства	13	02.0.20	2 399	538,50	1 291 861,50
23056	Российская Федерация, Республика Северная Осетия - Алания, Пригородный район, с. Чермен, ул. Плиева, 29	Пригородный	15:08:0110108:190	003002000000 Земли населенных пунктов	Для ведения личного подсобного хозяйства	13	02.0.20	1 212	538,50	652 662,00
23057	Российская Федерация, Республика Северная Осетия - Алания, Пригородный район, с. Чермен, ул. Плиева, 29а	Пригородный	15:08:0110108:191	003002000000 Земли населенных пунктов	Для ведения личного подсобного хозяйства	13	02.0.20	742	538,50	399 567,00
23058	Российская Федерация, Республика Северная Осетия - Алания, Пригородный район, с. Чермен, ул. Кирова, 2	Пригородный	15:08:0110108:195	003002000000 Земли населенных пунктов	ЛПХ	13	02.0.20	1 553	538,50	836 290,50
23059	Российская Федерация, Республика Северная Осетия - Алания, Пригородный район, с. Чермен, ул. Кирова, 2А	Пригородный	15:08:0110108:196	003002000000 Земли населенных пунктов	ЛПХ	13	02.0.20	1 339	538,50	721 051,50
23060	Российская Федерация, Республика Северная Осетия - Алания, Пригородный район, с. Чермен, ул. Кирова, 2Б	Пригородный	15:08:0110108:197	003002000000 Земли населенных пунктов	ЛПХ	13	02.0.20	1 900	538,50	1 023 150,00
23061	Российская Федерация, Республика Северная Осетия - Алания, Пригородный муниципальный район, Черменское сельское поселение, с Чермен, ул Кирова, 4	Пригородный	15:08:0110108:198	003002000000 Земли населенных пунктов	Для ведения личного подсобного хозяйства	13	02.0.20	2 852	538,50	1 535 802,00
23062	Респ. Северная Осетия - Алания, р-н Пригородный, с. Чермен, ул. Кирова, дом 2-а	Пригородный	15:08:0110108:2	003002000000 Земли населенных пунктов	ЛПХ	13	02.0.20	100	538,50	53 850,00
23063	Респ. Северная Осетия - Алания, р-н Пригородный, с. Чермен, ул. Плиева, 1	Пригородный	15:08:0110108:20	003002000000 Земли населенных пунктов	Для ведения личного подсобного хозяйства	13	02.0.20	3 468	538,50	1 867 518,00
23064	Северная Осетия - Алания респ, р-н Пригородный, с. Чермен, ул. Молодежная 19	Пригородный	15:08:0110108:21	003002000000 Земли населенных пунктов	Для ведения личного подсобного хозяйства	13	02.0.20	1 200	538,50	646 200,00
23065	Северная Осетия - Алания респ, р-н Пригородный, с. Чермен, ул. Плиева, 5	Пригородный	15:08:0110108:22	003002000000 Земли населенных пунктов	Для ведения личного подсобного хозяйства	13	02.0.20	1 138	538,50	612 813,00
23066	Республика Северная Осетия-Алания, р-н Пригородный, с. Чермен, ул Кирова, 14	Пригородный	15:08:0110108:3	003002000000 Земли населенных пунктов	Для ведения личного подсобного хозяйства	13	02.0.20	2 229	538,50	1 200 316,50
23067	Респ. Северная Осетия - Алания, р-н Пригородный, с. Чермен, ул. Кирова, дом 16	Пригородный	15:08:0110108:4	003002000000 Земли населенных пунктов	ЛПХ	13	02.0.20	100	538,50	53 850,00
23068	Республика Северная Осетия-Алания, р-н Пригородный, с. Чермен, ул. Кирова, 6	Пригородный	15:08:0110108:54	003002000000 Земли населенных пунктов	Для ведения личного подсобного хозяйства	13	02.0.20	4 591	538,50	2 472 253,50
23069	Российская Федерация, Республика Северная Осетия-Алания, Пригородный район, с Чермен, ул. Кирова, 10 а	Пригородный	15:08:0110108:55	003002000000 Земли населенных пунктов	Для ведения личного подсобного хозяйства	13	02.0.20	1 600	538,50	861 600,00
23070	Республика Северная Осетия-Алания, р-н Пригородный, с. Чермен, ул. К.Хетагурова, 67	Пригородный	15:08:0110108:56	003002000000 Земли населенных пунктов	Для ведения личного подсобного хозяйства	13	02.0.20	4 501	538,50	2 423 788,50
23071	Республика Северная Осетия-Алания, р-н Пригородный, с. Чермен, ул. К.Хетагурова, 69	Пригородный	15:08:0110108:57	003002000000 Земли населенных пунктов	Для ведения личного подсобного хозяйства	13	02.0.20	4 425	538,50	2 382 862,50
23072	Респ. Северная Осетия - Алания, р-н Пригородный, с. Чермен, ул. Плиева, 31	Пригородный	15:08:0110108:6	003002000000 Земли населенных пунктов	Для ведения личного подсобного хозяйства	13	02.0.20	2 000	538,50	1 077 000,00
23073	Респ. Северная Осетия - Алания, р-н Пригородный, с. Чермен, ул. Плиева, дом 27	Пригородный	15:08:0110108:8	003002000000 Земли населенных пунктов	Для ведения личного подсобного хозяйства	13	02.0.20	3 500	538,50	1 884 750,00
23074	Респ. Северная Осетия - Алания, р-н Пригородный, с. Чермен, ул. Плиева, дом 25	Пригородный	15:08:0110108:9	003002000000 Земли населенных пунктов	ЛПХ	13	02.0.20	250	538,50	134 625,00
23075	Республика Северная Осетия-Алания, район Пригородный, с.Чермен, ул.Кирова, 26	Пригородный	15:08:0110109:1	003002000000 Земли населенных пунктов	Для ведения личного подсобного хозяйства	13	02.0.20	2 000	538,50	1 077 000,00
23076	Респ. Северная Осетия - Алания, р-н Пригородный, с. Чермен, ул. Плиева, дом 51	Пригородный	15:08:0110109:10	003002000000 Земли населенных пунктов	ЛПХ	13	02.0.20	100	538,50	53 850,00
23077	Северная Осетия - Алания респ, р-н Пригородный, с Чермен, ул. Плиева, 49	Пригородный	15:08:0110109:11	003002000000 Земли населенных пунктов	Для ведения личного подсобного хозяйства	13	02.0.20	1 900	538,50	1 023 150,00
23078	Респ. Северная Осетия - Алания, р-н Пригородный, с. Чермен, ул. Плиева, дом 47	Пригородный	15:08:0110109:12	003002000000 Земли населенных пунктов	ЛПХ	13	02.0.20	2 006	538,50	1 080 231,00
23079	Респ. Северная Осетия - Алания, р-н Пригородный, с. Чермен, ул. Плиева, дом 45	Пригородный	15:08:0110109:13	003002000000 Земли населенных пунктов	ЛПХ	13	02.0.20	1 200	538,50	646 200,00
23080	Респ. Северная Осетия - Алания, р-н Пригородный, с. Чермен, ул. Плиева, дом 43	Пригородный	15:08:0110109:14	003002000000 Земли населенных пунктов	ЛПХ	13	02.0.20	4 400	538,50	2 369 400,00
23081	Респ. Северная Осетия - Алания, р-н Пригородный, с. Чермен, ул. Хадонова, дом 96	Пригородный	15:08:0110109:15	003002000000 Земли населенных пунктов	ЛПХ	13	02.0.20	100	538,50	53 850,00
23082	Респ. Северная Осетия-Алания, р-н Пригородный, с.Чермен, ул Кирова, 28а	Пригородный	15:08:0110109:156	003002000000 Земли населенных пунктов	Для ведения личного подсобного хозяйства	13	02.0.20	2 000	538,50	1 077 000,00
23083	Респ. Северная Осетия - Алания, р-н Пригородный, с. Чермен, ул. Хадонова, дом 98	Пригородный	15:08:0110109:16	003002000000 Земли населенных пунктов	ЛПХ	13	02.0.20	100	538,50	53 850,00
23084	Республика Северная Осетия-Алания, р-н. Пригородный, с. Чермен, ул. Кирова, 28 "В"	Пригородный	15:08:0110109:166	003002000000 Земли населенных пунктов	Для ведения личного подсобного хозяйства	13	02.0.20	1 138	538,50	612 813,00
23085	Республика Северная Осетия-Алания, р-н Пригородный, с. Чермен, ул. Ленина, 145 "А"	Пригородный	15:08:0110109:167	003002000000 Земли населенных пунктов	Для ведения личного подсобного хозяйства	13	02.0.20	1 376	538,50	740 976,00
23086	Республика Северная Осетия-Алания, р-н Пригородный, с. Чермен, ул. Ленина, 145	Пригородный	15:08:0110109:168	003002000000 Земли населенных пунктов	Для ведения личного подсобного хозяйства	13	02.0.20	1 949	538,50	1 049 536,50

№ пп	Местоположение ЗУ	Район	Кадастровый номер ЗУ	Категория земель	Разрешенное использование по документу	Код вида разрешенного использования (в соответствии с классификатором видов разрешенного использования земельных участков)	Вид использования объектов недвижимости	Площадь	УПКС	КС
23087	Респ. Северная Осетия - Алания, р-н Пригородный, с. Чермен, ул. Хадонова, дом 100	Пригородный	15:08:0110109:17	003002000000 Земли населенных пунктов	ЛПХ	13	02.0.20	100	538,50	53 850,00
23088	Северная Осетия - Алания респ, р-н Пригородный, с. Чермен, ул Плиева, 57	Пригородный	15:08:0110109:19	003002000000 Земли населенных пунктов	Для ведения личного подсобного хозяйства	13	02.0.20	1 327	538,50	714 589,50
23089	Респ. Северная Осетия - Алания, р-н Пригородный, с. Чермен, ул. Кирова, дом 26-а	Пригородный	15:08:0110109:2	003002000000 Земли населенных пунктов	ЛПХ	13	02.0.20	100	538,50	53 850,00
23090	Республика Северная Осетия-Алания, р-н Пригородный, с. Чермен, ул. Кирова, 28 "б"	Пригородный	15:08:0110109:35	003002000000 Земли населенных пунктов	Для ведения личного подсобного хозяйства	13	02.0.20	966	538,50	520 191,00
23091	Республика Северная Осетия-Алания, р-н Пригородный, с. Чермен, ул. 2-ое отделение совхоза "Россия", 2	Пригородный	15:08:0110109:37	003002000000 Земли населенных пунктов	Для ведения личного подсобного хозяйства	13	02.0.20	1 458	538,50	785 133,00
23092	Республика Северная Осетия-Алания, р-н Пригородный, с. Чермен, ул. Плиева, 57	Пригородный	15:08:0110109:39	003002000000 Земли населенных пунктов	Для ведения личного подсобного хозяйства	13	02.0.20	651	538,50	350 563,50
23093	Респ. Северная Осетия - Алания, р-н Пригородный, с. Чермен, ул. Ленина, дом 141	Пригородный	15:08:0110109:4	003002000000 Земли населенных пунктов	ЛПХ	13	02.0.20	300	538,50	161 550,00
23094	Республика Северная Осетия-Алания, р-н Пригородный, с. Чермен, ул Плиева, 55 "а"	Пригородный	15:08:0110109:40	003002000000 Земли населенных пунктов	Для ведения личного подсобного хозяйства	13	02.0.20	707	538,50	380 719,50
23095	Республика Северная Осетия-Алания, р-н Пригородный, с. Чермен, ул Хадонова, 94	Пригородный	15:08:0110109:43	003002000000 Земли населенных пунктов	Для ведения личного подсобного хозяйства	13	02.0.20	2 000	538,50	1 077 000,00
23096	Республика Северная Осетия-Алания, р-н Пригородный, с. Чермен, ул Ленина, 143	Пригородный	15:08:0110109:44	003002000000 Земли населенных пунктов	Для ведения личного подсобного хозяйства	13	02.0.20	2 733	538,50	1 471 720,50
23097	Респ. Северная Осетия - Алания, р-н Пригородный, с. Чермен, ул. Ленина, дом 159	Пригородный	15:08:0110109:5	003002000000 Земли населенных пунктов	ЛПХ	13	02.0.20	90	538,50	48 465,00
23098	Респ. Северная Осетия - Алания, р-н Пригородный, с. Чермен, ул. Ленина, дом 137	Пригородный	15:08:0110109:6	003002000000 Земли населенных пунктов	ЛПХ	13	02.0.20	95	538,50	51 157,50
23099	Респ. Северная Осетия - Алания, р-н Пригородный, с. Чермен, ул Плиева, 55	Пригородный	15:08:0110109:8	003002000000 Земли населенных пунктов	Для ведения личного подсобного хозяйства	13	02.0.20	1 099	538,50	591 811,50
23100	Республика Северная Осетия - Алания, Пригородный р-н., с. Чермен, ул. Плиева, 53	Пригородный	15:08:0110109:9	003002000000 Земли населенных пунктов	ЛПХ	13	02.0.20	2 000	538,50	1 077 000,00
23101	Респ. Северная Осетия - Алания, р-н Пригородный, с. Чермен, ул. Плиева, 69	Пригородный	15:08:0110110:1	003002000000 Земли населенных пунктов	Для ведения личного подсобного хозяйства	13	02.0.20	2 848	538,50	1 533 648,00
23102	Российская Федерация, Республика Северная Осетия-Алания, Пригородный район, с. Чермен, ул. Кирова, 46	Пригородный	15:08:0110110:10	003002000000 Земли населенных пунктов	Для ведения личного подсобного хозяйства	13	02.0.20	1 007	538,50	542 269,50
23103	Российская Федерация, Республика Северная Осетия-Алания, Пригородный район, с. Чермен, ул. Кирова, 48	Пригородный	15:08:0110110:11	003002000000 Земли населенных пунктов	Для ведения личного подсобного хозяйства	13	02.0.20	1 093	538,50	588 580,50
23104	Респ. Северная Осетия - Алания, р-н Пригородный, с. Чермен, ул. Плиева, дом 71	Пригородный	15:08:0110110:12	003002000000 Земли населенных пунктов	ЛПХ	13	02.0.20	100	538,50	53 850,00
23105	Республика Северная Осетия-Алания, район Пригородный, с.Чермен, ул.Плиева, 67	Пригородный	15:08:0110110:13	003002000000 Земли населенных пунктов	Для ведения личного подсобного хозяйства	13	02.0.20	3 500	538,50	1 884 750,00
23106	Республика Северная Осетия-Алания, р-н Пригородный, с. Чермен, ул. Плиева, 65	Пригородный	15:08:0110110:14	003002000000 Земли населенных пунктов	Для ведения личного подсобного хозяйства	13	02.0.20	1 753	538,50	943 990,50
23107	Респ. Северная Осетия - Алания, р-н Пригородный, с. Чермен, ул. Плиева, дом 63	Пригородный	15:08:0110110:15	003002000000 Земли населенных пунктов	ЛПХ	13	02.0.20	150	538,50	80 775,00
23108	Респ. Северная Осетия - Алания, р-н Пригородный, с. Чермен, ул. Плиева, дом 61	Пригородный	15:08:0110110:16	003002000000 Земли населенных пунктов	ЛПХ	13	02.0.20	3 800	538,50	2 046 300,00
23109	Российская Федерация, Республика Северная Осетия-Алания, Пригородный р-н, с Чермен, ул Восточная	Пригородный	15:08:0110110:163	003002000000 Земли населенных пунктов	Для ведения личного подсобного хозяйства(приусадебные участки)	13	02.0.20	900	538,50	484 650,00
23110	Российская Федерация, Республика Северная Осетия-Алания, Пригородный р-н, с Чермен, ул Восточная	Пригородный	15:08:0110110:164	003002000000 Земли населенных пунктов	Для ведения личного подсобного хозяйства(приусадебные участки)	13	02.0.20	900	538,50	484 650,00
23111	Российская Федерация, Республика Северная Осетия - Алания, Пригородный р-н , с Чермен, ул. Ленина	Пригородный	15:08:0110110:165	003002000000 Земли населенных пунктов	Для ведения личного подсобного хозяйства	13	02.0.20	1 334	538,50	718 359,00
23112	Российская Федерация, Республика Северная Осетия - Алания, Пригородный р-н., с. Чермен, ул. Кирова, 28 "Д"	Пригородный	15:08:0110110:166	003002000000 Земли населенных пунктов	Для ведения личного подсобного хозяйства	13	02.0.20	722	538,50	388 797,00
23113	Российская Федерация, Республика Северная Осетия - Алания, Пригородный р-н., с. Чермен, ул. Кирова, 28 "Г"	Пригородный	15:08:0110110:167	003002000000 Земли населенных пунктов	Для ведения личного подсобного хозяйства	13	02.0.20	799	538,50	430 261,50
23114	Респ. Северная Осетия - Алания, р-н Пригородный, с. Чермен, ул. Плиева, дом 59	Пригородный	15:08:0110110:17	003002000000 Земли населенных пунктов	ЛПХ	13	02.0.20	100	538,50	53 850,00
23115	Респ. Северная Осетия - Алания, р-н Пригородный, с. Чермен, ул. Ленина, дом 132	Пригородный	15:08:0110110:18	003002000000 Земли населенных пунктов	ЛПХ	13	02.0.20	1 500	538,50	807 750,00
23116	Респ. Северная Осетия - Алания, р-н Пригородный, с. Чермен, ул. Ленина, дом 132-а	Пригородный	15:08:0110110:19	003002000000 Земли населенных пунктов	ЛПХ	13	02.0.20	100	538,50	53 850,00
23117	Респ. Северная Осетия - Алания, р-н Пригородный, с. Чермен, ул. Кирова, 28	Пригородный	15:08:0110110:2	003002000000 Земли населенных пунктов	Для ведения личного подсобного хозяйства	13	02.0.20	2 698	538,50	1 452 873,00
23118	Российская Федерация, Республика Северная Осетия - Алания, Пригородный р-н , с Чермен, ул. Кирова, д 52	Пригородный	15:08:0110110:21	003002000000 Земли населенных пунктов	Для ведения личного подсобного хозяйства	13	02.0.20	1 989	538,50	1 071 076,50
23119	Респ. Северная Осетия - Алания, р-н Пригородный, с. Чермен, ул. Кирова, дом 30	Пригородный	15:08:0110110:3	003002000000 Земли населенных пунктов	ЛПХ	13	02.0.20	1 600	538,50	861 600,00
23120	Республика Северная Осетия-Алания, р-н Пригородный, с. Чермен, ул. Восточная, 70	Пригородный	15:08:0110110:38	003002000000 Земли населенных пунктов	Для ведения личного подсобного хозяйства	13	02.0.20	2 058	538,50	1 108 233,00
23121	Респ. Северная Осетия - Алания, р-н Пригородный, с. Чермен, ул. Кирова, дом 32	Пригородный	15:08:0110110:4	003002000000 Земли населенных пунктов	ЛПХ	13	02.0.20	100	538,50	53 850,00
23122	Респ. Северная Осетия - Алания, р-н Пригородный, с. Чермен, ул. Кирова, дом 36	Пригородный	15:08:0110110:5	003002000000 Земли населенных пунктов	ЛПХ	13	02.0.20	1 800	538,50	969 300,00
23123	Республика Северная Осетия - Алания, Пригородный район, с. Чермен, ул. Кирова, 38	Пригородный	15:08:0110110:6	003002000000 Земли населенных пунктов	Для ведения личного подсобного хозяйства	13	02.0.20	1 583	538,50	852 445,50
23124	Респ. Северная Осетия - Алания, р-н Пригородный, с. Чермен, ул. Кирова, дом 40	Пригородный	15:08:0110110:7	003002000000 Земли населенных пунктов	ЛПХ	13	02.0.20	100	538,50	53 850,00
23125	Респ. Северная Осетия - Алания, р-н Пригородный, с. Чермен, ул. Кирова, дом 42	Пригородный	15:08:0110110:8	003002000000 Земли населенных пунктов	ЛПХ	13	02.0.20	150	538,50	80 775,00
23126	Республика Северная Осетия - Алания, р-н Пригородный, с.Чермен, ул.Кирова, 44	Пригородный	15:08:0110110:9	003002000000 Земли населенных пунктов	Для ведения личного подсобного хозяйства	13	02.0.20	1 600	538,50	861 600,00
23127	Респ. Северная Осетия - Алания, р-н Пригородный, с. Чермен, ул Плиева, дом 2-а	Пригородный	15:08:0110111:1	003002000000 Земли населенных пунктов	для ведения подсобного хозяйство и строительства жилого дома	13	02.0.20	2 000	538,50	1 077 000,00
23128	Респ. Северная Осетия - Алания, р-н Пригородный, с. Чермен, ул. Плиева, дом 14	Пригородный	15:08:0110111:10	003002000000 Земли населенных пунктов	ЛПХ	13	02.0.20	200	538,50	107 700,00
23129	Республика Северная Осетия-Алания, р-н Пригородный, с. Чермен, ул Плиева, 16	Пригородный	15:08:0110111:11	003002000000 Земли населенных пунктов	Ведение личного подсобного хозяйства	13	02.0.20	3 358	538,50	1 808 283,00
23130	Респ. Северная Осетия - Алания, р-н Пригородный, с. Чермен, ул. К.Хетагурова, дом 65	Пригородный	15:08:0110111:12	003002000000 Земли населенных пунктов	Личное подсобное хозяйство	13	02.0.20	250	538,50	134 625,00
23131	Республика Северная Осетия - Алания, р-н Пригородный, с.Чермен, ул.К Хетагурова, 65 "А"	Пригородный	15:08:0110111:13	003002000000 Земли населенных пунктов	Для ведения личного подсобного хозяйства	13	02.0.20	1 769	538,50	952 606,50
23132	Республика Северная Осетия-Алания, р-н Пригородный, с. Чермен, ул. Котовского, 2 а	Пригородный	15:08:0110111:14	003002000000 Земли населенных пунктов	Для ведения личного подсобного хозяйства	13	02.0.20	1 289	538,50	694 126,50
23133	Республика Северная Осетия-Алания, р-н Пригородный, с. Чермен, ул Котовского, д 4	Пригородный	15:08:0110111:15	003002000000 Земли населенных пунктов	ЛПХ	13	02.0.20	100	538,50	53 850,00
23134	Респ. Северная Осетия - Алания, р-н Пригородный, с. Чермен, ул. Победы, дом 21	Пригородный	15:08:0110111:16	003002000000 Земли населенных пунктов	ЛПХ	13	02.0.20	150	538,50	80 775,00
23135	Республика Северная Осетия-Алания, р-н Пригородный, с. Чермен, ул. Победы, 19	Пригородный	15:08:0110111:17	003002000000 Земли населенных пунктов	Для ведения личного подсобного хозяйства	13	02.0.20	4 253	538,50	2 290 240,50
23136	Респ. Северная Осетия - Алания, р-н Пригородный, с. Чермен, ул. Победы, дом 17	Пригородный	15:08:0110111:18	003002000000 Земли населенных пунктов	ЛПХ	13	02.0.20	150	538,50	80 775,00
23137	Северная Осетия - Алания респ, р-н Пригородный, с. Чермен, ул. Победы, дом 15	Пригородный	15:08:0110111:19	003002000000 Земли населенных пунктов	Для ведения личного подсобного хозяйства	13	02.0.20	1 706	538,50	918 681,00

№ пп	Местоположение ЗУ	Район	Кадастровый номер ЗУ	Категория земель	Разрешенное использование по документу	Код вида разрешенного использования (в соответствии с классификатором видов разрешенного использования земельных участков)	Вид использования объектов недвижимости	Площадь	УПКС	КС
23138	Респ. Северная Осетия - Алания, р-н Пригородный, с. Чермен, ул. Плиева, дом 2	Пригородный	15:08:0110111:2	003002000000 Земли населенных пунктов	под существующим жилым домом и приусадебным участком	13	02:0:10	2 000	538,50	1 077 000,00
23139	Респ. Северная Осетия - Алания, р-н Пригородный, с. Чермен, ул. Победы, дом 13	Пригородный	15:08:0110111:20	003002000000 Земли населенных пунктов	ЛПХ	13	02:0:20	400	538,50	215 400,00
23140	Респ Северная Осетия - Алания, Пригородный р-н, с. Чермен, пер. Котовского, 8.	Пригородный	15:08:0110111:209	003002000000 Земли населенных пунктов	Для ведения личного подсобного хозяйства	13	02:0:20	3 200	538,50	1 723 200,00
23141	Респ Северная Осетия - Алания, Пригородный р-н, с. Чермен	Пригородный	15:08:0110111:210	003002000000 Земли населенных пунктов	Действующие кладбища	12	12:0:10	14 900	1,49	22 201,00
23142	Респ. Северная Осетия - Алания, р-н Пригородный, с. Чермен, ул. Победы, дом 9	Пригородный	15:08:0110111:22	003002000000 Земли населенных пунктов	ЛПХ	13	02:0:20	100	538,50	53 850,00
23143	Респ. Северная Осетия - Алания, р-н Пригородный, с. Чермен, ул. Победы, дом 7	Пригородный	15:08:0110111:23	003002000000 Земли населенных пунктов	ЛПХ	13	02:0:20	150	538,50	80 775,00
23144	Российская Федерация, Республика Северная Осетия - Алания, Пригородный район, с. Чермен, ул. Победы, 11	Пригородный	15:08:0110111:235	003002000000 Земли населенных пунктов	Для ведения личного подсобного хозяйства	13	02:0:20	921	538,50	495 958,50
23145	Республика Северная Осетия - Алания, Пригородный район, с. Чермен, ул. Победы	Пригородный	15:08:0110111:236	003002000000 Земли населенных пунктов	Для ведения личного подсобного хозяйства	13	02:0:20	1 010	538,50	543 885,00
23146	Российская Федерация, Республика Северная Осетия - Алания, Пригородный район, с. Чермен, ул. Победы, 11А	Пригородный	15:08:0110111:237	003002000000 Земли населенных пунктов	Для ведения личного подсобного хозяйства	13	02:0:20	965	538,50	519 652,50
23147	Российская Федерация,Республика Северная Осетия - Алания, Пригородный р-н, с. Чермен, ул. К.Хетагурова, д.63	Пригородный	15:08:0110111:238	003002000000 Земли населенных пунктов	Для ведения личного подсобного хозяйства	13	02:0:20	1 745	538,50	939 682,50
23148	Российская Федерация, Республика Северная Осетия - Алания, Пригородный район, с. Чермен, ул. К.Хетагурова, 63 а	Пригородный	15:08:0110111:239	003002000000 Земли населенных пунктов	Для ведения личного подсобного хозяйства	13	02:0:20	1 755	538,50	945 067,50
23149	Респ. Северная Осетия - Алания, р-н Пригородный, с. Чермен, ул. Победы, дом 5	Пригородный	15:08:0110111:24	003002000000 Земли населенных пунктов	ЛПХ	13	02:0:20	200	538,50	107 700,00
23150	Российская Федерация, Республика Северная Осетия - Алания, Пригородный р-н , с. Чермен, ул. Котовского	Пригородный	15:08:0110111:245	003002000000 Земли населенных пунктов	Для ведения личного подсобного хозяйства	13	02:0:20	4 428	538,50	2 384 478,00
23151	Российская Федерация, Республика Северная Осетия - Алания, Пригородный район, с. Чермен, ул. Котовского	Пригородный	15:08:0110111:246	003002000000 Земли населенных пунктов	Для индивидуального жилищного строительства	13	02:0:10	800	538,50	430 800,00
23152	Российская Федерация, Республика Северная Осетия - Алания, Пригородный район, с. Чермен, ул. Котовского, 20	Пригородный	15:08:0110111:247	003002000000 Земли населенных пунктов	Для ведения личного подсобного хозяйства	13	02:0:20	2 570	538,50	1 383 945,00
23153	Российская Федерация, Республика Северная Осетия - Алания, Пригородный район, с. Чермен, ул. Котовского, 16	Пригородный	15:08:0110111:249	003002000000 Земли населенных пунктов	Для ведения личного подсобного хозяйства и строительство жилого дома	13	02:0:20	2 712	538,50	1 460 412,00
23154	Респ. Северная Осетия - Алания, р-н Пригородный, с. Чермен, ул. Победы, дом 3	Пригородный	15:08:0110111:25	003002000000 Земли населенных пунктов	ЛПХ	13	02:0:20	100	538,50	53 850,00
23155	Российская Федерация, Республика Северная Осетия - Алания, Пригородный район, с. Чермен, ул. Плиева, 2 "е"	Пригородный	15:08:0110111:250	003002000000 Земли населенных пунктов	Для ведения личного подсобного хозяйства	13	02:0:20	1 019	538,50	548 731,50
23156	Российская Федерация, Республика Северная Осетия - Алания, Пригородный район, с. Чермен, ул. Плиева, 2в	Пригородный	15:08:0110111:251	003002000000 Земли населенных пунктов	Для ведения личного подсобного хозяйства	13	02:0:20	1 550	538,50	834 675,00
23157	Российская Федерация, Республика Северная Осетия - Алания, Пригородный район, с. Чермен, ул. Плиева, 2 "д"	Пригородный	15:08:0110111:252	003002000000 Земли населенных пунктов	Для ведения личного подсобного хозяйства	13	02:0:20	1 730	538,50	931 605,00
23158	Республика Северная Осетия-Алания, р-н Пригородный, с. Чермен, ул. Победы, 1	Пригородный	15:08:0110111:26	003002000000 Земли населенных пунктов	Для ведения личного подсобного хозяйства	13	02:0:20	3 194	538,50	1 719 969,00
23159	Северная Осетия - Алания респ, р-н Пригородный, с Чермен, ул Победы,13 "б"	Пригородный	15:08:0110111:27	003002000000 Земли населенных пунктов	Для ведения личного подсобного хозяйства	13	02:0:20	1 460	538,50	786 210,00
23160	Республика Северная Осетия-Алания, р-н Пригородный, с. Чермен, ул Котовского, д 17	Пригородный	15:08:0110111:28	003002000000 Земли населенных пунктов	Для ведения личного подсобного хозяйства	13	02:0:20	1 100	538,50	592 350,00
23161	Республика Северная Осетия-Алания, р-н Пригородный, с. Чермен, ул Плиева, 2а	Пригородный	15:08:0110111:3	003002000000 Земли населенных пунктов	Для ведения личного подсобного хозяйства	13	02:0:20	2 758	538,50	1 485 183,00
23162	Республика Северная Осетия-Алания, р-н Пригородный, с. Чермен, ул. Плиева, 4	Пригородный	15:08:0110111:4	003002000000 Земли населенных пунктов	Для ведения личного подсобного хозяйства	13	02:0:20	1 878	538,50	1 011 303,00
23163	Респ. Северная Осетия - Алания, р-н Пригородный, с. Чермен, ул. Плиева, дом 4-а	Пригородный	15:08:0110111:5	003002000000 Земли населенных пунктов	ЛПХ	13	02:0:20	1 500	538,50	807 750,00
23164	Республика Северная Осетия-Алания, р-н Пригородный, с. Чермен, ул Плиева, 6	Пригородный	15:08:0110111:6	003002000000 Земли населенных пунктов	Для ведения личного подсобного хозяйства	13	02:0:20	1 995	538,50	1 074 307,50
23165	Респ. Северная Осетия - Алания, р-н Пригородный, с. Чермен, ул. Плиева, дом 8	Пригородный	15:08:0110111:7	003002000000 Земли населенных пунктов	ЛПХ	13	02:0:20	200	538,50	107 700,00
23166	Республика Северная Осетия-Алания, р-н Пригородный, с. Чермен, ул. Плиева, 2 "Б"	Пригородный	15:08:0110111:74	003002000000 Земли населенных пунктов	Для ведения личного подсобного хозяйства	13	02:0:20	723	538,50	389 335,50
23167	Республика Северная Осетия-Алания, р-н Пригородный, с. Чермен, ул. Плиева, 2 "Б"	Пригородный	15:08:0110111:75	003002000000 Земли населенных пунктов	Для ведения личного подсобного хозяйства	13	02:0:20	700	538,50	376 950,00
23168	Респ. Северная Осетия - Алания, р-н Пригородный, с. Чермен, пер. Котовского, 10	Пригородный	15:08:0110111:77	003002000000 Земли населенных пунктов	Для ведения личного подсобного хозяйства	13	02:0:20	2 700	538,50	1 453 950,00
23169	Респ. Северная Осетия - Алания, р-н Пригородный, с. Чермен, ул. Плиева, 10	Пригородный	15:08:0110111:8	003002000000 Земли населенных пунктов	Для ведения личного подсобного хозяйства	13	02:0:20	1 499	538,50	807 211,50
23170	Республика Северная Осетия-Алания, р-н Пригородный, с. Чермен, ул. Плиева, 2 г	Пригородный	15:08:0110111:87	003002000000 Земли населенных пунктов	Для ведения личного подсобного хозяйства	13	02:0:20	1 300	538,50	700 050,00
23171	Республика Северная Осетия-Алания, р-н Пригородный, с. Чермен, ул. Плиева, 12	Пригородный	15:08:0110111:9	003002000000 Земли населенных пунктов	Для ведения личного подсобного хозяйства	13	02:0:20	3 017	538,50	1 624 654,50
23172	Республика Северная Осетия-Алания, р-н Пригородный, с. Чермен, ул. Котовского, 9	Пригородный	15:08:0110111:92	003002000000 Земли населенных пунктов	Для ведения личного подсобного хозяйства	13	02:0:20	649	538,50	349 486,50
23173	Республика Северная Осетия-Алания, р-н Пригородный, с. Чермен, ул. Котовского, 11	Пригородный	15:08:0110111:93	003002000000 Земли населенных пунктов	Для ведения личного подсобного хозяйства	13	02:0:20	649	538,50	349 486,50
23174	Республика Северная Осетия-Алания, р-н Пригородный, с. Чермен, ул. Котовского, 13	Пригородный	15:08:0110111:94	003002000000 Земли населенных пунктов	Для ведения личного подсобного хозяйства	13	02:0:20	650	538,50	350 025,00
23175	Республика Северная Осетия-Алания, р-н Пригородный, с. Чермен, ул. Котовского, 15	Пригородный	15:08:0110111:95	003002000000 Земли населенных пунктов	Для ведения личного подсобного хозяйства	13	02:0:20	649	538,50	349 486,50
23176	Респ. Северная Осетия - Алания, р-н Пригородный, с. Чермен, ул. К.Хетагурова, 61 а	Пригородный	15:08:0110111:98	003002000000 Земли населенных пунктов	Для ведения личного подсобного хозяйства	13	02:0:20	1 300	538,50	700 050,00
23177	Респ. Северная Осетия - Алания, р-н Пригородный, с. Чермен, ул. Плиева, 18	Пригородный	15:08:0110112:1	003002000000 Земли населенных пунктов	Для ведения личного подсобного хозяйства	13	02:0:20	1 890	538,50	1 017 765,00
23178	Респ. Северная Осетия - Алания, р-н Пригородный, с. Чермен, ул. Хадонова, дом 115-а	Пригородный	15:08:0110112:10	003002000000 Земли населенных пунктов	ЛПХ	13	02:0:20	100	538,50	53 850,00
23179	Российская Федерация, Республика Северная Осетия - Алания, Пригородный район, с. Чермен, ул. Хадонова, 111	Пригородный	15:08:0110112:11	003002000000 Земли населенных пунктов	Для ведения личного подсобного хозяйства	13	02:0:20	5 432	538,50	2 925 132,00
23180	Респ. Северная Осетия - Алания, р-н Пригородный, с. Чермен, ул. Победы, дом 23-а	Пригородный	15:08:0110112:12	003002000000 Земли населенных пунктов	ЛПХ	13	02:0:20	150	538,50	80 775,00
23181	Респ. Северная Осетия - Алания, р-н Пригородный, с. Чермен, ул. Победы, дом 21-а	Пригородный	15:08:0110112:14	003002000000 Земли населенных пунктов	ЛПХ	13	02:0:20	100	538,50	53 850,00
23182	Респ. Северная Осетия - Алания, р-н Пригородный, с. Чермен, ул. К.Хетагурова №54	Пригородный	15:08:0110112:15	003002000000 Земли населенных пунктов	Для ведения личного подсобного хозяйства	13	02:0:20	3 395	538,50	1 828 207,50

№ п/п	Местоположение ЗУ	Район	Кадастровый номер ЗУ	Категория земель	Разрешенное использование по документу	Код вида разрешенного использования (в соответствии с классификатором видов разрешенного использования земельных участков)	Вид использования объектов недвижимости	Площадь	УПКС	КС
23183	Российская Федерация, Республика Северная Осетия - Алания, р-н Пригородный, с. Чермен, ул. К.Хетагурова, 58	Пригородный	15:08:0110112:16	003002000000 Земли населенных пунктов	Для ведения личного подсобного хозяйства	13	02.0.20	1 498	538,50	806 673,00
23184	Республика Северная Осетия - Алания, р-н Пригородный, с. Чермен, ул. К.Хетагурова, 60	Пригородный	15:08:0110112:17	003002000000 Земли населенных пунктов	Для ведения личного подсобного хозяйства	13	02.0.20	2 600	538,50	1 400 100,00
23185	Республика Северная Осетия - Алания, район Пригородный, с.Чермен, ул.Новая 59	Пригородный	15:08:0110112:172	003002000000 Земли населенных пунктов	Для ведения подсобного хозяйства и строительство жилого дома	13	02.0.20	1 494	538,50	804 519,00
23186	Российская Федерация, Республика Северная Осетия - Алания, Пригородный район, с. Чермен, ул. К.Хетагурова, 62	Пригородный	15:08:0110112:18	003002000000 Земли населенных пунктов	Для ведения личного подсобного хозяйства	13	02.0.20	2 001	538,50	1 077 538,50
23187	Респ. Северная Осетия - Алания, р-н Пригородный, с. Чермен, ул. К.Хетагурова, дом 64	Пригородный	15:08:0110112:19	003002000000 Земли населенных пунктов	ЛПХ	13	02.0.20	200	538,50	107 700,00
23188	Республика Северная Осетия - Алания, р-н Пригородный район, с.Чермен, ул.Хадонова, 68 "б"	Пригородный	15:08:0110112:190	003002000000 Земли населенных пунктов	Для ведения личного подсобного хозяйства	13	02.0.20	1 977	538,50	1 064 614,50
23189	Российская Федерация, Республика Северная Осетия - Алания, Пригородный район, с. Чермен, ул. Плиева	Пригородный	15:08:0110112:192	003002000000 Земли населенных пунктов	Для ведения личного подсобного хозяйства	13	02.0.20	968	538,50	521 268,00
23190	Российская Федерация, Республика Северная Осетия - Алания, Пригородный район, с. Чермен, ул. Плиева	Пригородный	15:08:0110112:193	003002000000 Земли населенных пунктов	Для ведения личного подсобного хозяйства	13	02.0.20	724	538,50	389 874,00
23191	Российская Федерация, Республика Северная Осетия - Алания, р-н Пригородный, с. Чермен, ул. Новая, 57	Пригородный	15:08:0110112:195	003002000000 Земли населенных пунктов	Для ведения подсобного хозяйства и строительства жилого дома	13	02.0.20	1 500	538,50	807 750,00
23192	Респ. Северная Осетия - Алания, р-н Пригородный, с. Чермен, ул. К.Хетагурова, №64	Пригородный	15:08:0110112:20	003002000000 Земли населенных пунктов	Личное подсобное хозяйство	13	02.0.20	3 200	538,50	1 723 200,00
23193	Респ. Северная Осетия - Алания, р-н Пригородный, с. Чермен, ул. К.Хетагурова, 66	Пригородный	15:08:0110112:21	003002000000 Земли населенных пунктов	Для ведения личного подсобного хозяйства	13	02.0.20	3 491	538,50	1 879 903,50
23194	Респ. Северная Осетия - Алания, р-н Пригородный, с. Чермен, ул. К.Хетагурова, дом 68	Пригородный	15:08:0110112:22	003002000000 Земли населенных пунктов	ЛПХ	13	02.0.20	2 000	538,50	1 077 000,00
23195	Респ. Северная Осетия - Алания, р-н Пригородный, с. Чермен, ул. К.Хетагурова, дом 70	Пригородный	15:08:0110112:23	003002000000 Земли населенных пунктов	ЛПХ	13	02.0.20	100	538,50	53 850,00
23196	Респ. Северная Осетия - Алания, р-н Пригородный, с. Чермен, ул. Хадонова, 125	Пригородный	15:08:0110112:4	003002000000 Земли населенных пунктов	Для ведения личного подсобного хозяйства	13	02.0.20	2 700	538,50	1 453 950,00
23197	Республика Северная Осетия-Алания, р-н Пригородный, с. Чермен, ул. Плиева, 20	Пригородный	15:08:0110112:40	003002000000 Земли населенных пунктов	Для ведения личного подсобного хозяйства	13	02.0.20	2 367	538,50	1 274 629,50
23198	Республика Северная Осетия-Алания, р-н Пригородный, с. Чермен, ул. Плиева, 20	Пригородный	15:08:0110112:41	003002000000 Земли населенных пунктов	Для ведения личного подсобного хозяйства	13	02.0.20	2 363	538,50	1 272 475,50
23199	Республика Северная Осетия-Алания, р-н Пригородный, с. Чермен, ул. Победы, 23	Пригородный	15:08:0110112:44	003002000000 Земли населенных пунктов	Для ведения личного подсобного хозяйства	13	02.0.20	1 486	538,50	800 211,00
23200	Республика Северная Осетия-Алания, р-н Пригородный, с. Чермен, ул. Победы, 23	Пригородный	15:08:0110112:45	003002000000 Земли населенных пунктов	Для ведения личного подсобного хозяйства	13	02.0.20	2 196	538,50	1 182 546,00
23201	Республика Северная Осетия-Алания, р-н Пригородный, с. Чермен, ул. Победы, 23	Пригородный	15:08:0110112:46	003002000000 Земли населенных пунктов	Для ведения личного подсобного хозяйства	13	02.0.20	1 464	538,50	788 364,00
23202	Респ. Северная Осетия - Алания, р-н Пригородный, с. Чермен, ул. Хадонова, 120	Пригородный	15:08:0110112:5	003002000000 Земли населенных пунктов	Для ведения личного подсобного хозяйства	13	02.0.20	2 628	538,50	1 415 178,00
23203	Республика Северная Осетия-Алания, р-н Пригородный, с. Чермен, ул. Хадонова, 113	Пригородный	15:08:0110112:55	003002000000 Земли населенных пунктов	Для ведения личного подсобного хозяйства	13	02.0.20	1 600	538,50	861 600,00
23204	Респ. Северная Осетия - Алания, р-н Пригородный, с. Чермен, ул. К. Хетагурова, 52	Пригородный	15:08:0110112:56	003002000000 Земли населенных пунктов	Для ведения личного подсобного хозяйства	13	02.0.20	3 300	538,50	1 777 050,00
23205	Российская Федерация, Республика Северная Осетия - Алания, Пригородный район, с. Чермен, ул. Победы, 30	Пригородный	15:08:0110112:57	003002000000 Земли населенных пунктов	Для ведения личного подсобного хозяйства	13	02.0.20	2 700	538,50	1 453 950,00
23206	Респ. Северная Осетия - Алания, р-н Пригородный, с. Чермен, ул. Победы, 32	Пригородный	15:08:0110112:58	003002000000 Земли населенных пунктов	Для ведения личного подсобного хозяйства	13	02.0.20	4 000	538,50	2 154 000,00
23207	Респ. Северная Осетия - Алания, р-н Пригородный, с. Чермен, ул. Хадонова, дом 121	Пригородный	15:08:0110112:6	003002000000 Земли населенных пунктов	ЛПХ	13	02.0.20	200	538,50	107 700,00
23208	Респ. Северная Осетия - Алания, р-н Пригородный, с. Чермен, ул. Хадонова, дом 119	Пригородный	15:08:0110112:7	003002000000 Земли населенных пунктов	ЛПХ	13	02.0.20	150	538,50	80 775,00
23209	Респ. Северная Осетия - Алания, р-н Пригородный, с. Чермен, ул. Хадонова, дом 117	Пригородный	15:08:0110112:8	003002000000 Земли населенных пунктов	Для ведения личного подсобного хозяйства	13	02.0.20	2 300	538,50	1 238 550,00
23210	Респ. Северная Осетия - Алания, р-н Пригородный, с. Чермен, ул. Хадонова, дом 115	Пригородный	15:08:0110112:9	003002000000 Земли населенных пунктов	ЛПХ	13	02.0.20	200	538,50	107 700,00
23211	Респ. Северная Осетия - Алания, р-н Пригородный, с. Чермен, ул. Хадонова, дом 92 а	Пригородный	15:08:0110113:16	003002000000 Земли населенных пунктов	Для ведения личного подсобного хозяйства	13	02.0.20	1 393	538,50	750 130,50
23212	Республика Северная Осетия - Алания, Пригородный р-н, с. Чермен, ул. Хадонова, 92	Пригородный	15:08:0110113:163	003002000000 Земли населенных пунктов	Для ведения личного подсобного хозяйства	13	02.0.20	2 492	538,50	1 341 942,00
23213	Северная Осетия - Алания респ, р-н Пригородный, с Чермен, ул Ленина,133 а	Пригородный	15:08:0110113:17	003002000000 Земли населенных пунктов	Для ведения личного подсобного хозяйства	13	02.0.20	2 193	538,50	1 180 930,50
23214	Республика Северная Осетия - Алания, Пригородный район, с. Чермен, ул. Хадонова	Пригородный	15:08:0110113:172	003002000000 Земли населенных пунктов	Для ведения личного подсобного хозяйства	13	02.0.20	832	538,50	448 032,00
23215	Северная Осетия - Алания респ, р-н Пригородный, с Чермен, ул Плиева, 24	Пригородный	15:08:0110113:19	003002000000 Земли населенных пунктов	Для ведения личного подсобного хозяйства	13	02.0.20	1 162	538,50	625 737,00
23216	Северная Осетия - Алания респ, р-н Пригородный, с. Чермен, ул. Ленина, 135	Пригородный	15:08:0110113:31	003002000000 Земли населенных пунктов	Для ведения личного подсобного хозяйства	13	02.0.20	3 379	538,50	1 819 591,50
23217	Северная Осетия-Алания респ, Пригородный р-н, с. Чермен, ул. Плиева, 26	Пригородный	15:08:0110113:45	003002000000 Земли населенных пунктов	Для ведения личного подсобного хозяйства	13	02.0.20	860	538,50	463 110,00
23218	Северная Осетия-Алания респ, Пригородный р-н, с. Чермен, ул. Плиева, 26	Пригородный	15:08:0110113:46	003002000000 Земли населенных пунктов	Для ведения личного подсобного хозяйства	13	02.0.20	633	538,50	340 870,50
23219	Северная Осетия-Алания респ, Пригородный р-н, с Чермен, ул Плиева, 26	Пригородный	15:08:0110113:47	003002000000 Земли населенных пунктов	Для ведения личного подсобного хозяйства	13	02.0.20	836	538,50	450 186,00
23220	Республика Северная Осетия-Алания, р-н Пригородный, с. Чермен, ул. Революции, 1 "А"	Пригородный	15:08:0110113:48	003002000000 Земли населенных пунктов	Для ведения личного подсобного хозяйства	13	02.0.20	879	538,50	473 341,50
23221	Республика Северная Осетия-Алания, р-н Пригородный, с. Чермен, ул. Революции, 1	Пригородный	15:08:0110113:49	003002000000 Земли населенных пунктов	Для ведения личного подсобного хозяйства	13	02.0.20	932	538,50	501 882,00
23222	Республика Северная Осетия-Алания, р-н Пригородный, с. Чермен, ул. Ленина, 139	Пригородный	15:08:0110113:51	003002000000 Земли населенных пунктов	Для ведения личного подсобного хозяйства	13	02.0.20	2 100	538,50	1 130 850,00
23223	Республика Северная Осетия - Алания, р-н Пригородный, с. Чермен, ул. Плиева, 38	Пригородный	15:08:0110114:1	003002000000 Земли населенных пунктов	Для ведения личного подсобного хозяйства	13	02.0.20	2 400	538,50	1 292 400,00
23224	Респ. Северная Осетия - Алания, р-н Пригородный, с. Чермен, ул. Плиева, 50а	Пригородный	15:08:0110114:10	003002000000 Земли населенных пунктов	Для ведения личного подсобного хозяйства	13	02.0.20	1 299	538,50	699 511,50
23225	Респ. Северная Осетия - Алания, р-н Пригородный, с. Чермен, ул. Плиева, дом 52	Пригородный	15:08:0110114:11	003002000000 Земли населенных пунктов	ЛПХ	13	02.0.20	2 900	538,50	1 561 650,00
23226	Респ. Северная Осетия - Алания, р-н Пригородный, с. Чермен, ул. Революции, дом 29	Пригородный	15:08:0110114:12	003002000000 Земли населенных пунктов	Для ведения личного подсобного хозяйства	13	02.0.20	1 871	538,50	1 007 533,50

№ пп	Местоположение ЗУ	Район	Кадастровый номер ЗУ	Категория земель	Разрешенное использование по документу	Код вида разрешенного использования (в соответствии с классификатором видов разрешенного использования земельных участков)	Вид использования объектов недвижимости	Площадь	УПКС	КС
23227	Респ. Северная Осетия - Алания, р-н Пригородный, с. Чермен, ул. Революции, 27	Пригородный	15:08:0110114:13	0030020000000 Земли населенных пунктов	Для ведения личного подсобного хозяйства	13	02.0.20	1 196	538,50	644 046,00
23228	Респ. Северная Осетия - Алания, р-н Пригородный, с. Чермен, ул. Революции, 25	Пригородный	15:08:0110114:14	0030020000000 Земли населенных пунктов	Для ведения личного подсобного хозяйства	13	02.0.20	2 887	538,50	1 554 649,50
23229	Респ. Северная Осетия - Алания, р-н Пригородный, с. Чермен, ул. Революции, дом 13	Пригородный	15:08:0110114:15	0030020000000 Земли населенных пунктов	ЛПХ	13	02.0.20	100	538,50	53 850,00
23230	Северная Осетия - Алания респ. р-н Пригородный, с Чермен, ул Революции, 17	Пригородный	15:08:0110114:16	0030020000000 Земли населенных пунктов	Для ведения личного подсобного хозяйства	13	02.0.20	1 300	538,50	700 050,00
23231	Северная Осетия - Алания респ. р-н Пригородный, с Чермен, ул Ленина. 130 "а"	Пригородный	15:08:0110114:17	0030020000000 Земли населенных пунктов	Для ведения личного подсобного хозяйства	13	02.0.20	2 000	538,50	1 077 000,00
23232	РСО-Алания. Пригородный район. с.Чермен. ул.Ленина. 126	Пригородный	15:08:0110114:172	0030020000000 Земли населенных пунктов	Для ведения личного подсобного хозяйства	13	02.0.20	1 777	538,50	956 914,50
23233	РСО-Алания. Пригородный район. с.Чермен. ул. Ленина. 126 "а"	Пригородный	15:08:0110114:173	0030020000000 Земли населенных пунктов	Для ведения личного подсобного хозяйства	13	02.0.20	1 818	538,50	978 993,00
23234	Респ. Северная Осетия - Алания, р-н Пригородный, с. Чермен, ул. Революции, дом 3 "б"	Пригородный	15:08:0110114:18	0030020000000 Земли населенных пунктов	Для ведения личного подсобного хозяйства	13	02.0.20	900	538,50	484 650,00
23235	Республика Республика Северная Осетия - Алания, Пригородный район, с. Чермен, ул. Революции, 7	Пригородный	15:08:0110114:187	0030020000000 Земли населенных пунктов	Для ведения личного подсобного хозяйства	13	02.0.20	1 031	538,50	555 193,50
23236	Северная Осетия - Алания респ, р-н Пригородный, с. Чермен, ул. Революции, 31	Пригородный	15:08:0110114:19	0030020000000 Земли населенных пунктов	Для ведения личного подсобного хозяйства	13	02.0.20	2 214	538,50	1 192 239,00
23237	Республика Северная Осетия-Алания, район Пригородный, с.Чермен, ул.Плиева. 40	Пригородный	15:08:0110114:2	0030020000000 Земли населенных пунктов	Для ведения личного подсобного хозяйства	13	02.0.20	1 072	538,50	577 272,00
23238	Респ. Северная Осетия - Алания, р-н Пригородный, с. Чермен, ул. Плиева, дом 42	Пригородный	15:08:0110114:3	0030020000000 Земли населенных пунктов	ЛПХ	13	02.0.20	150	538,50	80 775,00
23239	Респ. Северная Осетия - Алания, р-н Пригородный, с. Чермен, ул. Плиева, дом 42-а	Пригородный	15:08:0110114:4	0030020000000 Земли населенных пунктов	ЛПХ	13	02.0.20	100	538,50	53 850,00
23240	Республика Северная Осетия-Алания, р-н Пригородный, с. Чермен, ул. Революции, 15	Пригородный	15:08:0110114:46	0030020000000 Земли населенных пунктов	Для ведения личного подсобного хозяйства	13	02.0.20	2 000	538,50	1 077 000,00
23241	Республика Северная Осетия-Алания, р-н Пригородный, с. Чермен, ул. Революции, 19	Пригородный	15:08:0110114:47	0030020000000 Земли населенных пунктов	Для ведения личного подсобного хозяйства	13	02.0.20	1 354	538,50	729 129,00
23242	Респ. Северная Осетия - Алания, р-н Пригородный, с. Чермен, ул. Плиева, дом 44	Пригородный	15:08:0110114:5	0030020000000 Земли населенных пунктов	ЛПХ	13	02.0.20	100	538,50	53 850,00
23243	Респ. Северная Осетия - Алания, р-н Пригородный, с. Чермен, ул. Революции, 21	Пригородный	15:08:0110114:52	0030020000000 Земли населенных пунктов	Для ведения личного подсобного хозяйства	13	02.0.20	3 500	538,50	1 884 750,00
23244	Респ. Северная Осетия - Алания, р-н Пригородный, с. Чермен, ул. Революции, 13 "Б"	Пригородный	15:08:0110114:57	0030020000000 Земли населенных пунктов	Для ведения личного подсобного хозяйства	13	02.0.20	1 190	538,50	640 815,00
23245	Респ. Северная Осетия - Алания, р-н Пригородный, с. Чермен, ул. Ленина. 130	Пригородный	15:08:0110114:58	0030020000000 Земли населенных пунктов	Для ведения личного подсобного хозяйства	13	02.0.20	2 050	538,50	1 103 925,00
23246	Респ. Северная Осетия - Алания, р-н Пригородный, с. Чермен, ул. Плиева. 40 "А"	Пригородный	15:08:0110114:59	0030020000000 Земли населенных пунктов	Для ведения личного подсобного хозяйства	13	02.0.20	1 137	538,50	612 274,50
23247	Российская Федерация. Республика Северная Осетия - Алания, Пригородный район. с. Чермен. ул. Плиева. 46	Пригородный	15:08:0110114:6	0030020000000 Земли населенных пунктов	Для ведения личного подсобного хозяйства	13	02.0.20	2 807	538,50	1 511 569,50
23248	Республика Северная Осетия-Алания, р-н Пригородный, с. Чермен, ул. Революции, 5	Пригородный	15:08:0110114:61	0030020000000 Земли населенных пунктов	Для ведения личного подсобного хозяйства	13	02.0.20	1 300	538,50	700 050,00
23249	Респ. Северная Осетия - Алания, р-н Пригородный, с. Чермен, ул. Плиева, дом 46-а	Пригородный	15:08:0110114:7	0030020000000 Земли населенных пунктов	ЛПХ	13	02.0.20	200	538,50	107 700,00
23250	Российская Федерация. Республика Северная Осетия - Алания, Пригородный район. с. Чермен. ул. Плиева. 48	Пригородный	15:08:0110114:8	0030020000000 Земли населенных пунктов	Для ведения личного подсобного хозяйства	13	02.0.20	2 968	538,50	1 598 268,00
23251	Респ. Северная Осетия - Алания, р-н Пригородный, с. Чермен, ул. Плиева. 50	Пригородный	15:08:0110114:9	0030020000000 Земли населенных пунктов	Для ведения личного подсобного хозяйства	13	02.0.20	1 796	538,50	967 146,00
23252	Респ. Северная Осетия - Алания, р-н Пригородный, с. Чермен, ул. Революции, дом 4	Пригородный	15:08:0110115:1	0030020000000 Земли населенных пунктов	ЛПХ	13	02.0.20	420	538,50	226 170,00
23253	Респ. Северная Осетия - Алания, р-н Пригородный, с. Чермен, ул. Ленина. дом 123	Пригородный	15:08:0110115:10	0030020000000 Земли населенных пунктов	ЛПХ	13	02.0.20	100	538,50	53 850,00
23254	Респ. Северная Осетия - Алания, р-н Пригородный, с. Чермен, ул. Победы, дом 43	Пригородный	15:08:0110115:11	0030020000000 Земли населенных пунктов	ЛПХ	13	02.0.20	250	538,50	134 625,00
23255	Респ. Северная Осетия - Алания, р-н Пригородный, с. Чермен, ул. Победы, 41	Пригородный	15:08:0110115:12	0030020000000 Земли населенных пунктов	Для ведения личного подсобного хозяйства	13	02.0.20	3 206	538,50	1 726 431,00
23256	Республика Северная Осетия - Алания, о-н Пригородный, с. Чермен, ул. Победы. 39	Пригородный	15:08:0110115:13	0030020000000 Земли населенных пунктов	ЛПХ	13	02.0.20	2 794	538,50	1 504 569,00
23257	Республика Северная Осетия - Алания. Пригородный район, с. Чермен, ул. Победы. 37	Пригородный	15:08:0110115:14	0030020000000 Земли населенных пунктов	Для ведения личного подсобного хозяйства	13	02.0.20	2 762	538,50	1 487 337,00
23258	Северная Осетия - Алания респ. р-н Пригородный, с Чермен, ул Победы. 35	Пригородный	15:08:0110115:15	0030020000000 Земли населенных пунктов	Для ведения личного подсобного хозяйства	13	02.0.20	2 820	538,50	1 518 570,00
23259	Республика Северная Осетия-Алания, р-н Пригородный, с. Чермен, ул. Кирова. 23	Пригородный	15:08:0110115:16	0030020000000 Земли населенных пунктов	ЛПХ	13	02.0.20	900	538,50	484 650,00
23260	Респ. Северная Осетия - Алания, р-н Пригородный, с. Чермен, ул. Победы, дом 31	Пригородный	15:08:0110115:17	0030020000000 Земли населенных пунктов	ЛПХ	13	02.0.20	180	538,50	96 930,00
23261	Респ. Северная Осетия - Алания, р-н Пригородный, с. Чермен, ул. Победы. 29	Пригородный	15:08:0110115:18	0030020000000 Земли населенных пунктов	Для ведения личного подсобного хозяйства	13	02.0.20	616	538,50	331 716,00
23262	Российская Федерация. Республика Северная Осетия - Алания, Пригородный район. с. Чермен. ул. Победы. 27	Пригородный	15:08:0110115:19	0030020000000 Земли населенных пунктов	Для ведения личного подсобного хозяйства	13	02.0.20	1 454	538,50	782 979,00
23263	Респ. Северная Осетия - Алания, р-н Пригородный, с. Чермен, ул. Революции, дом 6	Пригородный	15:08:0110115:2	0030020000000 Земли населенных пунктов	ЛПХ	13	02.0.20	100	538,50	53 850,00
23264	Российская Федерация, Республика Северная Осетия - Алания р-н Пригородный, с Чермен, ул Победы. 25	Пригородный	15:08:0110115:20	0030020000000 Земли населенных пунктов	Для ведения личного подсобного хозяйства	13	02.0.20	926	538,50	498 651,00
23265	Респ. Северная Осетия - Алания, р-н Пригородный, с. Чермен, ул. Хадонова, дом 84	Пригородный	15:08:0110115:21	0030020000000 Земли населенных пунктов	ЛПХ	13	02.0.20	100	538,50	53 850,00
23266	Респ. Северная Осетия - Алания, р-н Пригородный, с. Чермен, ул. Хадонова. 86	Пригородный	15:08:0110115:22	0030020000000 Земли населенных пунктов	Для ведения личного подсобного хозяйства	13	02.0.20	2 900	538,50	1 561 650,00
23267	Республика Северная Осетия-Алания, р-н Пригородный, с. Чермен, ул. Хадонова. 88	Пригородный	15:08:0110115:23	0030020000000 Земли населенных пунктов	Для ведения личного подсобного хозяйства	13	02.0.20	2 120	538,50	1 141 620,00
23268	Респ. Северная Осетия - Алания, р-н Пригородный, с. Чермен, ул. Революции, дом 6-а	Пригородный	15:08:0110115:3	0030020000000 Земли населенных пунктов	ЛПХ	13	02.0.20	100	538,50	53 850,00
23269	Респ. Северная Осетия - Алания, р-н Пригородный, с. Чермен, ул. Революции, дом 8	Пригородный	15:08:0110115:4	0030020000000 Земли населенных пунктов	ЛПХ	13	02.0.20	100	538,50	53 850,00
23270	Республика Северная Осетия-Алания, р-н Пригородный, с. Чермен, ул. Революции, 12	Пригородный	15:08:0110115:5	0030020000000 Земли населенных пунктов	Для ведения личного подсобного хозяйства	13	02.0.20	1 174	538,50	632 199,00
23271	Республика Северная Осетия-Алания, р-н Пригородный, с. Чермен, ул. Революции, 2 "г"	Пригородный	15:08:0110115:56	0030020000000 Земли населенных пунктов	Для ведения личного подсобного хозяйства	13	02.0.20	1 500	538,50	807 750,00
23272	Республика Северная Осетия-Алания, р-н Пригородный, с. Чермен, ул. Революции, 4 "А"	Пригородный	15:08:0110115:57	0030020000000 Земли населенных пунктов	Для ведения личного подсобного хозяйства	13	02.0.20	1 500	538,50	807 750,00
23273	Респ. Северная Осетия - Алания, р-н Пригородный, с. Чермен, ул. Революции, дом 10-а	Пригородный	15:08:0110115:6	0030020000000 Земли населенных пунктов	ЛПХ	13	02.0.20	100	538,50	53 850,00
23274	Респ. Северная Осетия - Алания, р-н Пригородный, с. Чермен, ул. Хадонова, 82	Пригородный	15:08:0110115:60	0030020000000 Земли населенных пунктов	Для ведения личного подсобного хозяйства	13	02.0.20	4 100	538,50	2 207 850,00

№ пп	Местоположение ЗУ	Район	Кадастровый номер ЗУ	Категория земель	Разрешенное использование по документу	Код вида разрешенного использования (в соответствии с классификатором видов разрешенного использования земельных участков)	Вид использования объектов недвижимости	Площадь	УПКС	КС
23275	Республика Северная Осетия-Алания, р-н Пригородный, с Чермен, ул Ленина, 123 "а"	Пригородный	15:08:0110115:62	003002000000 Земли населенных пунктов	Для ведения личного подсобного хозяйства	13	02.0.20	900	538,50	484 650,00
23276	Республика Северная Осетия-Алания, р-н Пригородный, с. Чермен, ул. Революции, 2	Пригородный	15:08:0110115:64	003002000000 Земли населенных пунктов	Для ведения личного подсобного хозяйства	13	02.0.20	3 500	538,50	1 884 750,00
23277	Республика Северная Осетия-Алания, р-н Пригородный, с. Чермен, ул. Победы, 27 "а"	Пригородный	15:08:0110115:65	003002000000 Земли населенных пунктов	Для ведения личного подсобного хозяйства	13	02.0.20	1 300	538,50	700 050,00
23278	Респ. Северная Осетия-Алания, р-н Пригородный, с.Чермен, ул Ленина, 129	Пригородный	15:08:0110115:7	003002000000 Земли населенных пунктов	Для ведения личного подсобного хозяйства	13	02.0.20	2 100	538,50	1 130 850,00
23279	Респ. Северная Осетия - Алания, р-н Пригородный, с Чермен, ул Ленина, 127	Пригородный	15:08:0110115:8	003002000000 Земли населенных пунктов	Для ведения личного подсобного хозяйства	13	02.0.20	1 734	538,50	933 759,00
23280	Респ. Северная Осетия - Алания, р-н Пригородный, с. Чермен, ул. Ленина, дом 125	Пригородный	15:08:0110115:9	003002000000 Земли населенных пунктов	Для ведения личного подсобного хозяйства	13	02.0.20	1 925	538,50	1 036 612,50
23281	Респ. Северная Осетия - Алания, р-н Пригородный, с. Чермен, ул. Ленина, дом б/н	Пригородный	15:08:0110116.1	003002000000 Земли населенных пунктов	под существующий магазин № 11	4	04.0.40	400	1 400,09	560 036,00
23282	Северная Осетия - Алания респ. р-н Пригородный, с Чермен, ул Восточная, 64	Пригородный	15:08:0110116:10	003002000000 Земли населенных пунктов	Для ведения личного подсобного хозяйства	13	02.0.20	4 011	538,50	2 159 923,50
23283	Республика Северная Осетия-Алания, Пригородный р-н, с Чермен, ул Победы, 57	Пригородный	15:08:0110116:101	003002000000 Земли населенных пунктов	Земельные участки для ведения личного подсобного хозяйства (приусадебные участки)	13	02.0.20	3 006	538,50	1 618 731,00
23284	Республика Северная Осетия-Алания, Пригородный р-н. с. Чермен, ул. Победы, 55	Пригородный	15:08:0110116:102	003002000000 Земли населенных пунктов	Земельные участки для ведения личного подсобного хозяйства (приусадебные участки)	13	02.0.20	1 753	538,50	943 990,50
23285	Республика Северная Осетия - Алания, Пригородный район, с Чермен, ул Восточная, 62	Пригородный	15:08:0110116:104	003002000000 Земли населенных пунктов	Для ведения личного подсобного хозяйства(приусадебные участки)	13	02.0.20	3 127	538,50	1 683 889,50
23286	Республика Северная Осетия - Алания, Пригородный район. с. Чермен, ул. Восточная, 59	Пригородный	15:08:0110116:105	003002000000 Земли населенных пунктов	Для ведения личного подсобного хозяйства	13	02.0.20	3 021	538,50	1 626 808,50
23287	Республика Северная Осетия - Алания, Пригородный район. с. Чермен, ул. Победы, 65	Пригородный	15:08:0110116:100	003002000000 Земли населенных пунктов	Для ведения личного подсобного хозяйства	13	02.0.20	1 399	538,50	753 361,50
23288	Российская Федерация, Республика Северная Осетия-Алания, Пригородный район. с. Чермен, ул. Восточная, 62 а	Пригородный	15:08:0110116:108	003002000000 Земли населенных пунктов	Для ведения личного подсобного хозяйства (приусадебный участок)	13	02.0.20	3 526	538,50	1 898 751,00
23289	Российская Федерация, Республика Северная Осетия-Алания, Пригородный р-н. с Чермен, ул Восточная, 60	Пригородный	15:08:0110116.169	003002000000 Земли населенных пунктов	Для ведения личного подсобного хозяйства(приусадебный участок)	13	02.0.20	2 872	538,50	1 546 572,00
23290	Республика Северная Осетия-Алания, Пригородный район, с Чермен, ул Восточная, 61	Пригородный	15:08:0110116.170	003002000000 Земли населенных пунктов	Для ведения личного подсобного хозяйства (приусадебный участок)	13	02.0.20	2 895	538,50	1 558 957,50
23291	Российская Федерация, Республика Северная Осетия-Алания, Пригородный р-н, с Чермен, ул. Революции, 26"а"	Пригородный	15:08:0110116:172	003002000000 Земли населенных пунктов	Для ведения личного подсобного хозяйства	13	02.0.20	1 184	538,50	637 584,00
23292	Российская Федерация, Республика Северная Осетия-Алания, Пригородный р-н. с.Чермен, ул.Революции, 26	Пригородный	15:08:0110116:173	003002000000 Земли населенных пунктов	Для ведения личного подсобного хозяйства	13	02.0.20	1 300	538,50	700 050,00
23293	Респ. Северная Осетия - Алания, р-н Пригородный, с. Чермен, ул. Революции, 14	Пригородный	15:08:0110116.2	003002000000 Земли населенных пунктов	Для ведения личного подсобного хозяйства	13	02.0.20	3 896	538,50	2 097 996,00
23294	Северная Осетия - Алания респ. р-н Пригородный, с Чермен, ул Революции, 24	Пригородный	15:08:0110116:25	003002000000 Земли населенных пунктов	Для ведения личного подсобного хозяйства	13	02.0.20	2 000	538,50	1 077 000,00
23295	Респ. Северная Осетия - Алания, р-н Пригородный, с Чермен, ул Революции, 18	Пригородный	15:08:0110116:3	003002000000 Земли населенных пунктов	Для ведения личного подсобного хозяйства	13	02.0.20	3 024	538,50	1 628 424,00
23296	Республика Северная Осетия-Алания, р-н Пригородный, с. Чермен, ул. Ленина, 124	Пригородный	15:08:0110116:31	003002000000 Земли населенных пунктов	Для ведения личного подсобного хозяйства	13	02.0.20	2 337	538,50	1 258 474,50
23297	Республика Северная Осетия-Алания, р-н Пригородный, с.Чермен, ул. Восточная 65	Пригородный	15:08:0110116:32	003002000000 Земли населенных пунктов	Для ведения личного подсобного хозяйства	13	02.0.20	1 146	538,50	617 121,00
23298	Республика Северная Осетия-Алания, р-н Пригородный, с Чермен, ул Восточная, 65	Пригородный	15:08:0110116:33	003002000000 Земли населенных пунктов	Для ведения личного подсобного хозяйства	13	02.0.20	1 339	538,50	721 051,50
23299	Республика Северная Осетия-Алания, р-н Пригородный, с Чермен, ул Революции, 20	Пригородный	15:08:0110116:34	003002000000 Земли населенных пунктов	Для ведения личного подсобного хозяйства	13	02.0.20	2 421	538,50	1 303 708,50
23300	Респ. Северная Осетия - Алания, р-н Пригородный, с. Чермен, ул. Восточная, 63	Пригородный	15:08:0110116:38	003002000000 Земли населенных пунктов	Для ведения личного подсобного хозяйства	13	02.0.20	7 500	538,50	4 038 750,00
23301	Респ. Северная Осетия - Алания, р-н Пригородный, с. Чермен, ул. Победы, 45	Пригородный	15:08:0110116:39	003002000000 Земли населенных пунктов	Для ведения личного подсобного хозяйства	13	02.0.20	4 258	538,50	2 292 933,00
23302	Северная Осетия - Алания респ. р-н Пригородный, с Чермен, ул Революции, 22	Пригородный	15:08:0110116.4	003002000000 Земли населенных пунктов	Для ведения личного подсобного хозяйства	13	02.0.20	2 518	538,50	1 355 943,00
23303	Респ. Северная Осетия - Алания, р-н Пригородный, с Чермен, ул Победы, 61	Пригородный	15:08:0110116:5	003002000000 Земли населенных пунктов	Для ведения личного подсобного хозяйства	13	02.0.20	5 055	538,50	2 722 117,50
23304	Респ. Северная Осетия - Алания, р-н Пригородный, с. Чермен, ул. Победы, дом 53	Пригородный	15:08:0110116:6	003002000000 Земли населенных пунктов	ЛПХ	13	02.0.20	1 600	538,50	861 600,00
23305	Республика Северная Осетия-Алания, р-н Пригородный, с. Чермен, ул. Победы, 53	Пригородный	15:08:0110116.7	003002000000 Земли населенных пунктов	ЛПХ	13	02.0.20	1 600	538,50	861 600,00
23306	Респ. Северная Осетия - Алания, р-н Пригородный, с. Чермен, ул. Победы, дом 47	Пригородный	15:08:0110116.8	003002000000 Земли населенных пунктов	ЛПХ	13	02.0.20	100	538,50	53 850,00
23307	Респ. Северная Осетия - Алания, р-н Пригородный, с. Чермен, ул. Победы, дом 8	Пригородный	15:08:0110117:1	003002000000 Земли населенных пунктов	для ведения подсобного хозяйства и строительства жилого дома	13	02.0.20	2 000	538,50	1 077 000,00
23308	Респ. Северная Осетия - Алания, р-н Пригородный, с. Чермен, ул. Победы, 14	Пригородный	15:08:0110117:10	003002000000 Земли населенных пунктов	Для ведения личного подсобного хозяйства	13	02.0.20	1 600	538,50	861 600,00
23309	Респ. Северная Осетия - Алания, р-н Пригородный, с. Чермен, ул. Победы, дом 16	Пригородный	15:08:0110117:11	003002000000 Земли населенных пунктов	ЛПХ	13	02.0.20	100	538,50	53 850,00
23310	Респ. Северная Осетия - Алания, р-н Пригородный, с Чермен, ул Победы, 18	Пригородный	15:08:0110117:12	003002000000 Земли населенных пунктов	для ведения личного подсобного хозяйства	13	02.0.20	2 200	538,50	1 184 700,00
23311	Северная Осетия - Алания респ. р-н Пригородный, с Чермен, ул Победы, 20	Пригородный	15:08:0110117:13	003002000000 Земли населенных пунктов	Для ведения личного подсобного хозяйства	13	02.0.20	1 400	538,50	753 900,00
23312	Респ. Северная Осетия - Алания, р-н Пригородный, с. Чермен, ул. Победы, дом 24 "а"	Пригородный	15:08:0110117:14	003002000000 Земли населенных пунктов	Для ведения личного подсобного хозяйства	13	02.0.20	2 400	538,50	1 292 400,00
23313	Республика Северная Осетия - Алания, р-н Пригородный, с. Чермен, ул. Победы, д. 26	Пригородный	15:08:0110117:15	003002000000 Земли населенных пунктов	Для ведения личного подсобного хозяйства	13	02.0.20	2 800	538,50	1 507 800,00
23314	Респ. Северная Осетия - Алания, р-н Пригородный, с. Чермен, ул. Победы, дом 26-а	Пригородный	15:08:0110117:16	003002000000 Земли населенных пунктов	ЛПХ	13	02.0.20	150	538,50	80 775,00
23315	Респ. Северная Осетия - Алания, р-н Пригородный, с. Чермен, ул. К.Хетагурова, дом 59	Пригородный	15:08:0110117:17	003002000000 Земли населенных пунктов	ЛПХ	13	02.0.20	150	538,50	80 775,00

№ пп	Местоположение ЗУ	Район	Кадастровый номер ЗУ	Категория земель	Разрешенное использование по документу	Код вида разрешенного использования (в соответствии с классификатором видов разрешенного использования земельных участков)	Вид использования объектов недвижимости	Площадь	УПКС	КС
23316	Респ. Северная Осетия - Алания, Пригородный р-н, с. Чермен, ул. Победы, д.47	Пригородный	15:08:0110117:175	003002000000 Земли населенных пунктов	для ведения личного подсобного хозяйства	13	02:0020	1 600	538,50	861 600,00
23317	Респ. Северная Осетия - Алания, р-н Пригородный, с. Чермен, ул. К.Хетагурова, дом 57	Пригородный	15:08:0110117:18	003002000000 Земли населенных пунктов	ЛПХ	13	02:0020	200	538,50	107 700,00
23318	Российская Федерация, Республика Северная Осетия - Алания, Пригородный р-н, с. Чермен, ул. Победы, 28	Пригородный	15:08:0110117:190	003002000000 Земли населенных пунктов	Ведение подсобного хозяйства и строительство дома	13	02:0020	2 000	538,50	1 077 000,00
23319	Российская Федерация, Республика Северная Осетия - Алания, Пригородный район, с. Чермен, ул. Энгельса	Пригородный	15:08:0110117:193	003002000000 Земли населенных пунктов	Для ведения личного подсобного хозяйства	13	02:0020	2 406	538,50	1 295 631,00
23320	Российская Федерация, Республика Северная Осетия - Алания, Пригородный район, с. Чермен, ул. Энгельса	Пригородный	15:08:0110117:194	003002000000 Земли населенных пунктов	Для ведения личного подсобного хозяйства	13	02:0020	2 404	538,50	1 294 554,00
23321	Респ. Северная Осетия - Алания, р-н Пригородный, с. Чермен, ул. Победы, 2	Пригородный	15:08:0110117:2	003002000000 Земли населенных пунктов	Для ведения личного подсобного хозяйства	13	02:0020	1 623	538,50	873 985,50
23322	Республика Северная Осетия-Алания, р-н Пригородный, с. Чермен, ул.Ф.Энгельса, д.19	Пригородный	15:08:0110117:20	003002000000 Земли населенных пунктов	ЛПХ	13	02:0020	200	538,50	107 700,00
23323	Республика Северная Осетия-Алания, р-н Пригородный, с. Чермен, ул.Ф.Энгельса, д.17	Пригородный	15:08:0110117:21	003002000000 Земли населенных пунктов	ЛПХ	13	02:0020	400	538,50	215 400,00
23324	Республика Северная Осетия-Алания, р-н Пригородный, с. Чермен, ул.Ф.Энгельса, 15	Пригородный	15:08:0110117:22	003002000000 Земли населенных пунктов	Для ведения личного подсобного хозяйства	13	02:0020	2 466	538,50	1 327 941,00
23325	Республика Северная Осетия-Алания, р-н Пригородный, с. Чермен, ул. Энгельса, 15"а"	Пригородный	15:08:0110117:23	003002000000 Земли населенных пунктов	Для ведения личного подсобного хозяйства	13	02:0020	2 256	538,50	1 214 856,00
23326	Республика Северная Осетия-Алания, р-н Пригородный, с. Чермен, ул. Энгельса, 13	Пригородный	15:08:0110117:24	003002000000 Земли населенных пунктов	Для ведения личного подсобного хозяйства	13	02:0020	3 134	538,50	1 687 659,00
23327	Республика Северная Осетия-Алания, р-н Пригородный, с. Чермен, ул.Ф.Энгельса, д.13а	Пригородный	15:08:0110117:25	003002000000 Земли населенных пунктов	ЛПХ	13	02:0020	150	538,50	80 775,00
23328	Республика Северная Осетия-Алания, р-н Пригородный, с. Чермен, ул.Ф.Энгельса, 11	Пригородный	15:08:0110117:26	003002000000 Земли населенных пунктов	Для ведения личного подсобного хозяйства	13	02:0020	1 652	538,50	889 602,00
23329	Республика Северная Осетия-Алания, р-н Пригородный, с. Чермен, ул.Ф.Энгельса, д.9	Пригородный	15:08:0110117:27	003002000000 Земли населенных пунктов	ЛПХ	13	02:0020	200	538,50	107 700,00
23330	Республика Северная Осетия-Алания, р-н Пригородный, с. Чермен, ул. Энгельса, д.7	Пригородный	15:08:0110117:28	003002000000 Земли населенных пунктов	Для ведения личного подсобного хозяйства	13	02:0020	3 431	538,50	1 847 593,50
23331	Республика Северная Осетия-Алания, р-н Пригородный, с. Чермен, ул. Энгельса, д.5	Пригородный	15:08:0110117:29	003002000000 Земли населенных пунктов	Для ведения личного подсобного хозяйства	13	02:0020	2 100	538,50	1 130 850,00
23332	Респ. Северная Осетия - Алания, р-н Пригородный, с. Чермен, ул. Победы, дом 2-а	Пригородный	15:08:0110117:3	003002000000 Земли населенных пунктов	ЛПХ	13	02:0020	100	538,50	53 850,00
23333	Респ. Северная Осетия - Алания, р-н Пригородный, с. Чермен, ул. Энгельса, 3	Пригородный	15:08:0110117:30	003002000000 Земли населенных пунктов	Для ведения личного подсобного хозяйства	13	02:0020	4 475	538,50	2 409 787,50
23334	Республика Северная Осетия-Алания, р-н Пригородный, с. Чермен, ул.Ф.Энгельса, д.1а	Пригородный	15:08:0110117:32	003002000000 Земли населенных пунктов	ЛПХ	13	02:0020	150	538,50	80 775,00
23335	Респ. Северная Осетия - Алания, р-н Пригородный, с. Чермен, ул. К.Хетагурова, дом 59 "а"	Пригородный	15:08:0110117:33	003002000000 Земли населенных пунктов	Для ведения личного подсобного хозяйства	13	02:0020	1 600	538,50	861 600,00
23336	Северная Осетия - Алания респ, р-н Пригородный, с. Чермен, ул. Победы, 22	Пригородный	15:08:0110117:34	003002000000 Земли населенных пунктов	Для ведения личного подсобного хозяйства	13	02:0020	3 400	538,50	1 830 900,00
23337	Респ. Северная Осетия - Алания, р-н Пригородный, с. Чермен, ул. Победы, дом 4	Пригородный	15:08:0110117:4	003002000000 Земли населенных пунктов	ЛПХ	13	02:0020	150	538,50	80 775,00
23338	Российская Федерация, Республика Северная Осетия - Алания, р-н Пригородный, с. Чермен, ул. Победы, 6	Пригородный	15:08:0110117:5	003002000000 Земли населенных пунктов	ЛПХ	13	02:0020	3 175	538,50	1 709 737,50
23339	Респ. Северная Осетия - Алания, р-н Пригородный, с. Чермен, ул. Победы, дом 8	Пригородный	15:08:0110117:6	003002000000 Земли населенных пунктов	ЛПХ	13	02:0020	150	538,50	80 775,00
23340	Республика Северная Осетия-Алания, р-н Пригородный, с. Чермен, ул. К.Хетагурова, 55а	Пригородный	15:08:0110117:62	003002000000 Земли населенных пунктов	Для ведения личного подсобного хозяйства	13	02:0020	1 605	538,50	864 292,50
23341	Республика Северная Осетия-Алания, р-н Пригородный, с.Чермен, ул.К.Хетагурова, 55	Пригородный	15:08:0110117:63	003002000000 Земли населенных пунктов	Для ведения личного подсобного хозяйства	13	02:0020	2 802	538,50	1 508 877,00
23342	Респ. Северная Осетия - Алания, р-н Пригородный, с. Чермен, ул. Победы, дом 8-а	Пригородный	15:08:0110117:7	003002000000 Земли населенных пунктов	ЛПХ	13	02:0020	80	538,50	43 080,00
23343	Респ. Северная Осетия - Алания, р-н Пригородный, с. Чермен, ул. Победы, дом 10	Пригородный	15:08:0110117:8	003002000000 Земли населенных пунктов	ЛПХ	13	02:0020	100	538,50	53 850,00
23344	Респ. Северная Осетия - Алания, р-н Пригородный, с. Чермен, ул. Победы, дом 12	Пригородный	15:08:0110117:9	003002000000 Земли населенных пунктов	ЛПХ	13	02:0020	150	538,50	80 775,00
23345	Респ. Северная Осетия - Алания, р-н Пригородный, с. Чермен, ул. Хадонова, дом 109	Пригородный	15:08:0110118:1	003002000000 Земли населенных пунктов	ЛПХ	13	02:0020	250	538,50	134 625,00
23346	Республика Северная Осетия - Алания, Пригородный район, с. Чермен, ул. Энгельса 25	Пригородный	15:08:0110118:135	003002000000 Земли населенных пунктов	Для ведения личного подсобного хозяйства (приусадебные участки)	13	02:0020	2 278	538,50	1 226 703,00
23347	Российская Федерация, Республика Северная Осетия - Алания, Пригородный район, с. Чермен, ул. Энгельса, 27б	Пригородный	15:08:0110118:136	003002000000 Земли населенных пунктов	Для ведения личного подсобного хозяйства	13	02:0020	734	538,50	395 259,00
23348	Российская Федерация, Республика Северная Осетия - Алания, Пригородный район, с. Чермен, ул. Энгельса, 27	Пригородный	15:08:0110118:137	003002000000 Земли населенных пунктов	Для ведения личного подсобного хозяйства	13	02:0020	697	538,50	375 334,50
23349	Респ. Северная Осетия - Алания, р-н Пригородный, с. Чермен, ул. Хадонова, дом 107	Пригородный	15:08:0110118:2	003002000000 Земли населенных пунктов	ЛПХ	13	02:0020	3 500	538,50	1 884 750,00
23350	Российская Федерация, Республика Северная Осетия - Алания, Пригородный район, с. Чермен, ул. Энгельса, 27А	Пригородный	15:08:0110118:20	003002000000 Земли населенных пунктов	Для ведения личного подсобного хозяйства	13	02:0020	998	538,50	537 423,00
23351	Республика Северная Осетия-Алания, р-н Пригородный, с. Чермен, ул. Энгельса	Пригородный	15:08:0110118:22	003002000000 Земли населенных пунктов	Для размещения подстанции ЗТП 7-4 ПС "Ольгинская"	6	03:012	9	551,96	4 967,64
23352	Республика Северная Осетия-Алания, р-н Пригородный, с. Чермен, ул. Энгельса, д.23	Пригородный	15:08:0110118:23	003002000000 Земли населенных пунктов	Для ведения личного подсобного хозяйства	13	02:0020	2 430	538,50	1 308 555,00
23353	Респ. Северная Осетия - Алания, р-н Пригородный, с. Чермен, ул. К.Хетагурова, 50	Пригородный	15:08:0110118:24	003002000000 Земли населенных пунктов	Для ведения личного подсобного хозяйства	13	02:0020	3 200	538,50	1 723 200,00
23354	Респ. Северная Осетия - Алания, р-н Пригородный, с. Чермен, ул. Ф.Энгельса, дом 21	Пригородный	15:08:0110118:3	003002000000 Земли населенных пунктов	ЛПХ	13	02:0020	150	538,50	80 775,00
23355	Российская Федерация, Республика Северная Осетия - Алания, Пригородный район, с. Чермен, ул. Энгельса, 27А	Пригородный	15:08:0110118:5	003002000000 Земли населенных пунктов	Для ведения личного подсобного хозяйства	13	02:0020	1 148	538,50	618 198,00
23356	Республика Северная Осетия-Алания, р-н Пригородный, с. Чермен, ул.Хадонова, 113г	Пригородный	15:08:0110118:6	003002000000 Земли населенных пунктов	Для размещения оборудования сотовой связи	6	06:080	50	901,98	45 099,00
23357	Респ. Северная Осетия - Алания, р-н Пригородный, с. Чермен, ул. Победы, 36	Пригородный	15:08:0110119:1	003002000000 Земли населенных пунктов	Для ведения личного подсобного хозяйства	13	02:0020	2 414	538,50	1 299 939,00
23358	Респ. Северная Осетия - Алания, р-н Пригородный, с. Чермен, ул. Победы, дом 52	Пригородный	15:08:0110119:10	003002000000 Земли населенных пунктов	ЛПХ	13	02:0020	200	538,50	107 700,00
23359	Респ. Северная Осетия - Алания, р-н Пригородный, с. Чермен, ул. Победы, дом 54	Пригородный	15:08:0110119:11	003002000000 Земли населенных пунктов	ЛПХ	13	02:0020	150	538,50	80 775,00
23360	Российская Федерация, Республика Северная Осетия - Алания, Пригородный район, с. Чермен, ул. Победы, 56	Пригородный	15:08:0110119:12	003002000000 Земли населенных пунктов	Для ведения личного подсобного хозяйства	13	02:0020	2 564	538,50	1 380 714,00
23361	Респ. Северная Осетия - Алания, р-н Пригородный, с. Чермен, ул. Ленина, дом 121	Пригородный	15:08:0110119:13	003002000000 Земли населенных пунктов	ЛПХ	13	02:0020	300	538,50	161 550,00
23362	Респ. Северная Осетия - Алания, р-н Пригородный, с. Чермен, ул. Ленина, дом 119	Пригородный	15:08:0110119:14	003002000000 Земли населенных пунктов	ЛПХ	13	02:0020	4 600	538,50	2 477 100,00
23363	Респ. Северная Осетия - Алания, р-н Пригородный, с. Чермен, ул. Ленина, дом 117	Пригородный	15:08:0110119:15	003002000000 Земли населенных пунктов	ЛПХ	13	02:0020	300	538,50	161 550,00
23364	Респ. Северная Осетия - Алания, р-н Пригородный, с. Чермен, ул. Ф.Энгельса, дом 51	Пригородный	15:08:0110119:16	003002000000 Земли населенных пунктов	ЛПХ	13	02:0020	3 000	538,50	1 615 500,00
23365	Республика Северная Осетия-Алания, р-н Пригородный, с. Чермен, ул. Энгельса, 49	Пригородный	15:08:0110119:17	003002000000 Земли населенных пунктов	Для ведения личного подсобного хозяйства	13	02:0020	1 998	538,50	1 075 923,00

№ пп	Местоположение ЗУ	Район	Кадастровый номер ЗУ	Категория земель	Разрешенное использование по документу	Код вида разрешенного использования (в соответствии с классификатором видов разрешенного использования земельных участков)	Вид использования объектов недвижимости	Площадь	УПКС	КС
23366	Северная Осетия - Алания респ. р-н Пригородный, с Чермен, ул Энгельса, 47	Пригородный	15:08:0110119:18	003002000000 Земли населенных пунктов	Для ведения личного подсобного хозяйства	13	02.0.20	2 963	538,50	1 595 575,50
23367	Республика Северная Осетия-Алания, р-н Пригородный, с Чермен, ул Ф.Энгельса, д 45	Пригородный	15:08:0110119:19	003002000000 Земли населенных пунктов	ЛПХ	13	02.0.20	200	538,50	107 700,00
23368	Респ. Северная Осетия - Алания, р-н Пригородный, с. Чермен, ул. Победы, дом 38	Пригородный	15:08:0110119:2	003002000000 Земли населенных пунктов	ЛПХ	13	02.0.20	220	538,50	118 470,00
23369	Республика Северная Осетия-Алания, р-н Пригородный, с Чермен, ул Ф.Энгельса, д 43а	Пригородный	15:08:0110119:20	003002000000 Земли населенных пунктов	ЛПХ	13	02.0.20	100	538,50	53 850,00
23370	Российская Федерация, Республика Северная Осетия-Алания, Пригородный район, с Чермен, ул. Энгельса, 55п	Пригородный	15:08:0110119:201	003002000000 Земли населенных пунктов	Для ведения личного подсобного хозяйства	13	02.0.20	1 090	538,50	586 965,00
23371	Российская Федерация, Республика Северная Осетия-Алания, Пригородный район, с. Чермен, ул. Энгельса, 55	Пригородный	15:08:0110119:202	003002000000 Земли населенных пунктов	Для ведения личного подсобного хозяйства	13	02.0.20	1 110	538,50	597 735,00
23372	Республика Северная Осетия-Алания, р-н Пригородный, с Чермен, ул Ф.Энгельса, д 43	Пригородный	15:08:0110119:21	003002000000 Земли населенных пунктов	ЛПХ	13	02.0.20	300	538,50	161 550,00
23373	Республика Северная Осетия-Алания, р-н Пригородный, с Чермен, ул Ф.Энгельса, 41	Пригородный	15:08:0110119:22	003002000000 Земли населенных пунктов	Для ведения личного подсобного хозяйства	13	02.0.20	1 459	538,50	785 671,50
23374	Северная Осетия - Алания респ. р-н Пригородный, с Чермен, ул Энгельса, 39	Пригородный	15:08:0110119:23	003002000000 Земли населенных пунктов	Для ведения личного подсобного хозяйства	13	02.0.20	1 620	538,50	872 370,00
23375	Северная Осетия - Алания респ. р-н Пригородный, с Чермен, ул Энгельса, 37	Пригородный	15:08:0110119:24	003002000000 Земли населенных пунктов	Для ведения личного подсобного хозяйства	13	02.0.20	2 642	538,50	1 422 717,00
23376	Республика Северная Осетия-Алания, р-н Пригородный, с Чермен, ул Ф.Энгельса, д 33	Пригородный	15:08:0110119:25	003002000000 Земли населенных пунктов	ЛПХ	13	02.0.20	300	538,50	161 550,00
23377	Республика Северная Осетия-Алания, р-н Пригородный, с Чермен, ул Ф.Энгельса, д 31	Пригородный	15:08:0110119:26	003002000000 Земли населенных пунктов	Для ведения личного подсобного хозяйства	13	02.0.20	3 000	538,50	1 615 500,00
23378	Респ. Северная Осетия - Алания, р-н Пригородный, с Чермен, ул Энгельса, 29	Пригородный	15:08:0110119:27	003002000000 Земли населенных пунктов	Для ведения личного подсобного хозяйства	13	02.0.20	3 443	538,50	1 854 055,50
23379	Республика Северная Осетия-Алания, р-н Пригородный, с Чермен, ул Ф.Энгельса, д 29а	Пригородный	15:08:0110119:28	003002000000 Земли населенных пунктов	ЛПХ	13	02.0.20	100	538,50	53 850,00
23380	Респ. Северная Осетия - Алания, р-н Пригородный, с. Чермен, ул. Победы, дом 40	Пригородный	15:08:0110119:3	003002000000 Земли населенных пунктов	ЛПХ	13	02.0.20	4 100	538,50	2 207 850,00
23381	Респ. Северная Осетия - Алания, р-н Пригородный, с. Чермен, ул. Победы, дом 42	Пригородный	15:08:0110119:4	003002000000 Земли населенных пунктов	ЛПХ	13	02.0.20	150	538,50	80 775,00
23382	Российская Федерация, Республика Северная Осетия-Алания, Пригородный район, с Чермен, ул. Победы, 44	Пригородный	15:08:0110119:5	003002000000 Земли населенных пунктов	Для ведения личного подсобного хозяйства	13	02.0.20	1 639	538,50	882 601,50
23383	Респ. Северная Осетия - Алания, р-н Пригородный, с. Чермен, ул. Победы, дом 46	Пригородный	15:08:0110119:6	003002000000 Земли населенных пунктов	ЛПХ	13	02.0.20	150	538,50	80 775,00
23384	Республика Северная Осетия-Алания, р-н Пригородный, с. Чермен, ул. Хадонова, 76	Пригородный	15:08:0110119:65	003002000000 Земли населенных пунктов	Эксплуатация здания детского сада	3	03.0.50	1 001	686,58	687 366,58
23385	Респ. Северная Осетия - Алания, р-н Пригородный, с. Чермен, ул. Победы, дом 46-а	Пригородный	15:08:0110119:7	003002000000 Земли населенных пунктов	ЛПХ	13	02.0.20	100	538,50	53 850,00
23386	Респ. Северная Осетия - Алания, р-н Пригородный, с. Чермен, ул. Энгельса, 35	Пригородный	15:08:0110119:76	003002000000 Земли населенных пунктов	Для ведения личного подсобного хозяйства	13	02.0.20	2 965	538,50	1 596 652,50
23387	Респ. Северная Осетия - Алания, р-н Пригородный, с. Чермен, ул. Победы, 48	Пригородный	15:08:0110119:8	003002000000 Земли населенных пунктов	Для ведения личного подсобного хозяйства	13	02.0.20	3 256	538,50	1 753 356,00
23388	Российская Федерация, Республика Северная Осетия - Алания, Пригородный район, с. Чермен, ул. Победы, 50	Пригородный	15:08:0110119:9	003002000000 Земли населенных пунктов	Для ведения личного подсобного хозяйства	13	02.0.20	2 465	538,50	1 327 402,50
23389	Респ. Северная Осетия - Алания, р-н Пригородный, с. Чермен, ул. Победы, дом 58	Пригородный	15:08:0110120:1	003002000000 Земли населенных пунктов	ЛПХ	13	02.0.20	100	538,50	53 850,00
23390	Респ. Северная Осетия - Алания, р-н Пригородный, с. Чермен, ул. Ленина, дом 116	Пригородный	15:08:0110120:10	003002000000 Земли населенных пунктов	ЛПХ	13	02.0.20	200	538,50	107 700,00
23391	Респ. Северная Осетия - Алания, р-н Пригородный, с. Чермен, ул. Ленина, дом 118	Пригородный	15:08:0110120:11	003002000000 Земли населенных пунктов	ЛПХ	13	02.0.20	100	538,50	53 850,00
23392	Республика Северная Осетия-Алания, р-н Пригородный, с. Чермен, ул. Ленина, 120	Пригородный	15:08:0110120:12	003002000000 Земли населенных пунктов	Для ведения личного подсобного хозяйства	13	02.0.20	842	538,50	453 417,00
23393	Российская Федерация, Республика Северная Осетия - Алания, Пригородный район, с. Чермен, ул. Энгельса, 57	Пригородный	15:08:0110120:140	003002000000 Земли населенных пунктов	Для ведения личного подсобного хозяйства	13	02.0.20	1 510	538,50	813 135,00
23394	Российская Федерация, Республика Северная Осетия - Алания, Пригородный район, с. Чермен, ул. Энгельса, 57а	Пригородный	15:08:0110120:141	003002000000 Земли населенных пунктов	Для ведения личного подсобного хозяйства	13	02.0.20	1 656	538,50	891 756,00
23395	Российская Федерация, Республика Северная Осетия - Алания, р-н Пригородный, с. Чермен, ул. Энгельса, 61 "б"	Пригородный	15:08:0110120:143	003002000000 Земли населенных пунктов	Для ведения личного подсобного хозяйства и строительства жилого дома	13	02.0.20	2 012	538,50	1 083 462,00
23396	Российская Федерация, Республика Северная Осетия - Алания, Пригородный район, с. Чермен, ул. Восточная	Пригородный	15:08:0110120:145	003002000000 Земли населенных пунктов	Для ведения личного подсобного хозяйства	13	02.0.20	2 103	538,50	1 132 465,50
23397	Российская Федерация, Республика Северная Осетия - Алания, Пригородный район, с. Чермен, ул. Восточная	Пригородный	15:08:0110120:146	003002000000 Земли населенных пунктов	Для ведения личного подсобного хозяйства	13	02.0.20	2 271	538,50	1 222 933,50
23398	Российская Федерация, Республика Северная Осетия - Алания, Пригородный район, с. Чермен, ул. Ленина	Пригородный	15:08:0110120:149	003002000000 Земли населенных пунктов	Для ведения личного подсобного хозяйства	13	02.0.20	1 000	538,50	538 500,00
23399	Российская Федерация, Республика Северная Осетия - Алания, Пригородный район, с. Чермен, ул. Энгельса	Пригородный	15:08:0110120:150	003002000000 Земли населенных пунктов	Для ведения личного подсобного хозяйства	13	02.0.20	872	538,50	469 572,00
23400	Российская Федерация, Республика Северная Осетия - Алания, Пригородный муниципальный район, Черменское сельское поселение, с. Чермен, ул. Энгельса	Пригородный	15:08:0110120:151	003002000000 Земли населенных пунктов	Для ведения личного подсобного хозяйства	13	02.0.20	856	538,50	460 956,00
23401	Северная Осетия - Алания респ. р-н Пригородный, с Чермен, ул Восточная, 53	Пригородный	15:08:0110120:17	003002000000 Земли населенных пунктов	Для ведения личного подсобного хозяйства	13	02.0.20	2 196	538,50	1 182 546,00
23402	Республика Северная Осетия-Алания, р-н Пригородный, с Чермен, ул Победы, 58	Пригородный	15:08:0110120:2	003002000000 Земли населенных пунктов	Для ведения личного подсобного хозяйства	13	02.0.20	529	538,50	284 866,50
23403	Российская Федерация, Республика Северная Осетия - Алания, р-н Пригородный, с. Чермен, ул. Энгельса, 61 "а"	Пригородный	15:08:0110120:20	003002000000 Земли населенных пунктов	Для ведения личного подсобного хозяйства	13	02.0.20	1 785	538,50	961 222,50
23404	Республика Северная Осетия-Алания, р-н Пригородный, с. Чермен, ул. Победы, 70	Пригородный	15:08:0110120:21	003002000000 Земли населенных пунктов	Для ведения личного подсобного хозяйства	13	02.0.20	2 197	538,50	1 183 084,50
23405	Респ. Северная Осетия - Алания, р-н Пригородный, с Чермен, ул Победы, 74	Пригородный	15:08:0110120:24	003002000000 Земли населенных пунктов	Для ведения личного подсобного хозяйства	13	02.0.20	3 116	538,50	1 677 966,00
23406	Российская Федерация, Республика Северная Осетия - Алания, Пригородный район, с. Чермен, ул. Победы, 60	Пригородный	15:08:0110120:3	003002000000 Земли населенных пунктов	Для ведения личного подсобного хозяйства	13	02.0.20	2 386	538,50	1 284 861,00
23407	Респ. Северная Осетия - Алания, р-н Пригородный, с. Чермен, ул. Победы, дом 62	Пригородный	15:08:0110120:4	003002000000 Земли населенных пунктов	ЛПХ	13	02.0.20	100	538,50	53 850,00
23408	Респ. Северная Осетия - Алания, р-н Пригородный, с. Чермен, ул. Победы, дом 64	Пригородный	15:08:0110120:5	003002000000 Земли населенных пунктов	ЛПХ	13	02.0.20	150	538,50	80 775,00
23409	Респ. Северная Осетия - Алания, р-н Пригородный, с. Чермен, ул. Победы, дом 66	Пригородный	15:08:0110120:6	003002000000 Земли населенных пунктов	ЛПХ	13	02.0.20	100	538,50	53 850,00
23410	Респ. Северная Осетия - Алания, р-н Пригородный, с. Чермен, ул. Победы, дом 66-а	Пригородный	15:08:0110120:7	003002000000 Земли населенных пунктов	ЛПХ	13	02.0.20	100	538,50	53 850,00
23411	Республика Северная Осетия-Алания, р-н Пригородный, с Чермен, ул Ф.Энгельса, 63	Пригородный	15:08:0110120:8	003002000000 Земли населенных пунктов	Для ведения личного подсобного хозяйства	13	02.0.20	4 280	538,50	2 304 780,00
23412	Республика Северная Осетия-Алания, р-н Пригородный, с Чермен, ул Ф.Энгельса, д 61	Пригородный	15:08:0110120:9	003002000000 Земли населенных пунктов	ЛПХ	13	02.0.20	100	538,50	53 850,00
23413	Республика Северная Осетия-Алания, р-н Пригородный, с Чермен, ул Ф.Энгельса, д 2	Пригородный	15:08:0110121:1	003002000000 Земли населенных пунктов	ЛПХ	13	02.0.20	200	538,50	107 700,00
23414	Северная Осетия - Алания респ. р-н Пригородный, с Чермен, ул Энгельса, 16	Пригородный	15:08:0110121:11	003002000000 Земли населенных пунктов	Для ведения личного подсобного хозяйства	13	02.0.20	3 400	538,50	1 830 900,00

№ п/п	Местоположение ЗУ	Район	Кадастровый номер ЗУ	Категория земель	Разрешенное использование по документу	Код вида разрешенного использования (в соответствии с классификатором видов разрешенного использования земельных участков)	Вид использования объектов недвижимости	Площадь	УПКС	КС
23415	Республика Северная Осетия-Алания, р-н Пригородный, с Чермен, ул Ф.Энгельса, 18	Пригородный	15:08:0110121:12	003002000000 Земли населенных пунктов	ЛПХ	13	02.0.20	3 000	538,50	1 615 500,00
23416	Респ. Северная Осетия - Алания, р-н Пригородный, с. Чермен, ул. К.Хетагурова, дом 51	Пригородный	15:08:0110121:13	003002000000 Земли населенных пунктов	Для ведения личного подсобного хозяйства	13	02.0.20	2 560	538,50	1 378 560,00
23417	Северная Осетия - Алания респ, р-н Пригородный, с Чермен, ул К.Хетагурова, 49	Пригородный	15:08:0110121:14	003002000000 Земли населенных пунктов	Для ведения личного подсобного хозяйства	13	02.0.20	3 961	538,50	2 132 998,50
23418	Респ. Северная Осетия - Алания, р-н Пригородный, с. Чермен, ул. К.Хетагурова, дом 49-а	Пригородный	15:08:0110121:15	003002000000 Земли населенных пунктов	ЛПХ	13	02.0.20	150	538,50	80 775,00
23419	Респ. Северная Осетия - Алания, р-н. Пригородный, с. Чермен, ул. Энгельса, 6а	Пригородный	15:08:0110121:156	003002000000 Земли населенных пунктов	Для ведения личного подсобного хозяйства (приусадебные участки)	13	02.0.20	2 981	538,50	1 605 268,50
23420	Республика Северная Осетия-Алания, р-н Пригородный, с. Чермен, ул. Калинина, 15	Пригородный	15:08:0110121:16	003002000000 Земли населенных пунктов	Для ведения личного подсобного хозяйства	13	02.0.20	3 016	538,50	1 624 116,00
23421	Республика Северная Осетия - Алания, р-н Пригородный, с.Чермен, ул.Калинина, 11 "а"	Пригородный	15:08:0110121:167	003002000000 Земли населенных пунктов	Для ведения личного подсобного хозяйства	13	02.0.20	2 394	538,50	1 289 169,00
23422	Северная Осетия - Алания респ, р-н Пригородный, с Чермен, ул Калинина, 11	Пригородный	15:08:0110121:17	003002000000 Земли населенных пунктов	Для ведения личного подсобного хозяйства	13	02.0.20	2 492	538,50	1 341 942,00
23423	Российская Федерация, Республика Северная Осетия-Алания, Пригородный район, с Чермен, ул. Ф.Энгельса, 14	Пригородный	15:08:0110121:171	003002000000 Земли населенных пунктов	Для ведения личного подсобного хозяйства	13	02.0.20	855	538,50	460 417,50
23424	Российская Федерация, Республика Северная Осетия-Алания, Пригородный район, с. Чермен, ул. Ф.Энгельса	Пригородный	15:08:0110121:172	003002000000 Земли населенных пунктов	Для ведения личного подсобного хозяйства	13	02.0.20	297	538,50	159 934,50
23425	Российская Федерация, Республика Северная Осетия-Алания, Пригородный район, с. Чермен, ул. Ф.Энгельса, 14 б	Пригородный	15:08:0110121:173	003002000000 Земли населенных пунктов	Для ведения личного подсобного хозяйства	13	02.0.20	400	538,50	215 400,00
23426	Российская Федерация, Республика Северная Осетия - Алания, Пригородный район, с. Чермен, ул. Ф. Энгельса, 14 в	Пригородный	15:08:0110121:174	003002000000 Земли населенных пунктов	Для ведения личного подсобного хозяйства	13	02.0.20	448	538,50	241 248,00
23427	Респ. Северная Осетия - Алания, р-н Пригородный, с. Чермен, ул. Калинина, дом 7	Пригородный	15:08:0110121:18	003002000000 Земли населенных пунктов	ЛПХ	13	02.0.20	3 800	538,50	2 046 300,00
23428	Северная Осетия - Алания респ, р-н Пригородный, с Чермен, ул Энгельса, 14 "а"	Пригородный	15:08:0110121:19	003002000000 Земли населенных пунктов	Для ведения личного подсобного хозяйства	13	02.0.20	1 712	538,50	921 912,00
23429	Республика Северная Осетия-Алания, р-н Пригородный, с. Чермен, ул. Ф.Энгельса, 4	Пригородный	15:08:0110121:2	003002000000 Земли населенных пунктов	Для ведения личного подсобного хозяйства	13	02.0.20	4 115	538,50	2 215 927,50
23430	Республика Северная Осетия-Алания, р-н Пригородный, с Чермен, ул Энгельса, д 6	Пригородный	15:08:0110121:3	003002000000 Земли населенных пунктов	Для ведения личного подсобного хозяйства	13	02.0.20	3 564	538,50	1 919 214,00
23431	Республика Северная Осетия-Алания, р-н Пригородный, с Чермен, ул Ф.Энгельса, д 6а	Пригородный	15:08:0110121:4	003002000000 Земли населенных пунктов	ЛПХ	13	02.0.20	150	538,50	80 775,00
23432	Республика Северная Осетия-Алания, р-н Пригородный, с. Чермен, ул. Калинина, 13	Пригородный	15:08:0110121:42	003002000000 Земли населенных пунктов	Для ведения личного подсобного хозяйства	13	02.0.20	2 900	538,50	1 561 650,00
23433	Республика Северная Осетия-Алания, р-н Пригородный, с Чермен, ул К Хетагурова, 47 "а"	Пригородный	15:08:0110121:44	003002000000 Земли населенных пунктов	Образование и просвещение с целью размещения объектов капитального строительства, предназначенных для воспитания, образования и просвещения (детский сад)	3	03.0.50	5 556	686,58	3 814 638,48
23434	Респ. Северная Осетия - Алания, р-н Пригородный, с Чермен, ул Калинина, 5	Пригородный	15:08:0110121:45	003002000000 Земли населенных пунктов	Для ведения личного подсобного хозяйства	13	02.0.20	3 908	538,50	2 104 458,00
23435	Республика Северная Осетия-Алания, р-н Пригородный, с. Чермен, ул Ф.Энгельса, д 8	Пригородный	15:08:0110121:5	003002000000 Земли населенных пунктов	ЛПХ	13	02.0.20	100	538,50	53 850,00
23436	Республика Северная Осетия-Алания, р-н Пригородный, с. Чермен, ул Энгельса, д 8а	Пригородный	15:08:0110121:6	003002000000 Земли населенных пунктов	Для ведения личного подсобного хозяйства	13	02.0.20	1 682	538,50	905 757,00
23437	Республика Северная Осетия-Алания, р-н Пригородный, с Чермен, ул Ф.Энгельса, д 10	Пригородный	15:08:0110121:7	003002000000 Земли населенных пунктов	Для ведения личного подсобного хозяйства	13	02.0.20	3 900	538,50	2 100 150,00
23438	Республика Северная Осетия-Алания, р-н Пригородный, с Чермен, ул Ф.Энгельса, д 10а	Пригородный	15:08:0110121:8	003002000000 Земли населенных пунктов	ЛПХ	13	02.0.20	200	538,50	107 700,00
23439	Северная Осетия - Алания респ, р-н Пригородный, с Чермен, ул Энгельса, 12	Пригородный	15:08:0110121:9	003002000000 Земли населенных пунктов	Для ведения личного подсобного хозяйства	13	02.0.20	1 895	538,50	1 020 457,50
23440	Респ. Северная Осетия - Алания, р-н Пригородный, с. Чермен, ул. Калинина, дом 21	Пригородный	15:08:0110122:1	003002000000 Земли населенных пунктов	под существующим жилым домом и приусадебным участком	13	02.0.10	2 600	538,50	1 400 100,00
23441	Респ. Северная Осетия - Алания, р-н Пригородный, с. Чермен, ул. Калинина, дом 23-а	Пригородный	15:08:0110122:10	003002000000 Земли населенных пунктов	ЛПХ	13	02.0.20	150	538,50	80 775,00
23442	Респ. Северная Осетия - Алания, р-н Пригородный, с Чермен, ул Калинина, 21	Пригородный	15:08:0110122:11	003002000000 Земли населенных пунктов	Для ведения личного подсобного хозяйства	13	02.0.20	3 046	538,50	1 640 271,00
23443	Северная Осетия - Алания респ, р-н Пригородный, с Чермен, ул Калинина, 19	Пригородный	15:08:0110122:12	003002000000 Земли населенных пунктов	Для ведения личного подсобного хозяйства	13	02.0.20	1 497	538,50	806 134,50
23444	Респ. Северная Осетия - Алания, р-н Пригородный, с. Чермен, ул. Калинина, дом 17	Пригородный	15:08:0110122:13	003002000000 Земли населенных пунктов	ЛПХ	13	02.0.20	200	538,50	107 700,00
23445	Северная Осетия - Алания респ, р-н Пригородный, с Чермен, ул К Хетагурова, 46	Пригородный	15:08:0110122:14	003002000000 Земли населенных пунктов	Для ведения личного подсобного хозяйства	13	02.0.20	2 903	538,50	1 563 265,50
23446	Республика Северная Осетия-Алания, район Пригородный, с Чермен, ул. Энгельса, 26	Пригородный	15:08:0110122:15	003002000000 Земли населенных пунктов	Для ведения личного подсобного хозяйства	13	02.0.20	2 492	538,50	1 341 942,00
23447	Российская Федерация, Республика Северная Осетия-Алания, Пригородный район, с. Чермен, ул. Энгельса	Пригородный	15:08:0110122:161	003002000000 Земли населенных пунктов	Для индивидуального жилищного строительства	13	02.0.10	1 213	538,50	653 200,50
23448	Российская Федерация, Республика Северная Осетия-Алания, Пригородный район, с. Чермен, ул. Энгельса	Пригородный	15:08:0110122:162	003002000000 Земли населенных пунктов	Для индивидуального жилищного строительства	13	02.0.10	621	538,50	334 408,50
23449	Российская Федерация, Республика Северная Осетия-Алания, Пригородный район, с. Чермен, ул. Энгельса	Пригородный	15:08:0110122:163	003002000000 Земли населенных пунктов	Для индивидуального жилищного строительства	13	02.0.10	629	538,50	338 716,50
23450	Российская Федерация, Республика Северная Осетия-Алания, Пригородный район, с. Чермен, ул. Энгельса	Пригородный	15:08:0110122:164	003002000000 Земли населенных пунктов	Для индивидуального жилищного строительства	13	02.0.10	601	538,50	323 638,50
23451	Российская Федерация, Республика Северная Осетия-Алания, Пригородный район, с. Чермен, ул. Энгельса	Пригородный	15:08:0110122:165	003002000000 Земли населенных пунктов	Для индивидуального жилищного строительства	13	02.0.10	615	538,50	331 177,50
23452	Российская Федерация, Республика Северная Осетия-Алания, Пригородный район, с. Чермен, ул. Энгельса	Пригородный	15:08:0110122:166	003002000000 Земли населенных пунктов	Для индивидуального жилищного строительства	13	02.0.10	621	538,50	334 408,50
23453	Российская Федерация, Республика Северная Осетия-Алания, Пригородный район, с. Чермен, ул. Энгельса	Пригородный	15:08:0110122:167	003002000000 Земли населенных пунктов	Для индивидуального жилищного строительства	13	02.0.10	407	538,50	219 169,50

№ п/п	Местоположение ЗУ	Район	Кадастровый номер ЗУ	Категория земель	Разрешенное использование по документу	Код вида разрешенного использования (в соответствии с классификатором видов разрешенного использования земельных участков)	Вид использования объектов недвижимости	Площадь	УПКС	КС
23454	Российская Федерация, Республика Северная Осетия-Алания, Пригородный район, с Чермен, ул. Энгельса	Пригородный	15:08:0110122:169	0030020000000 Земли населенных пунктов	Для ведения личного подсобного хозяйства	13	02:0020	1 090	538,50	586 965,00
23455	Российская Федерация, Республика Северная Осетия-Алания, Пригородный район, с. Чермен, ул. Энгельса	Пригородный	15:08:0110122:170	0030020000000 Земли населенных пунктов	Для ведения личного подсобного хозяйства	13	02:0020	910	538,50	490 035,00
23456	Российская Федерация, Республика Северная Осетия - Алания, Пригородный р-н, с. Чермен, ул. Хадонова, 109 г	Пригородный	15:08:0110122:171	0030020000000 Земли населенных пунктов	Для ведения личного подсобного хозяйства	13	02:0020	2 611	538,50	1 406 023,50
23457	Российская Федерация, Республика Северная Осетия - Алания, Пригородный район, с. Чермен, ул. Энгельса, 28 п	Пригородный	15:08:0110122:172	0030020000000 Земли населенных пунктов	Для ведения личного подсобного хозяйства	13	02:0020	1 645	538,50	885 832,50
23458	Республика Северная Осетия-Алания, р-н Пригородный, с Чермен, ул Суворова, 13	Пригородный	15:08:0110122:25	0030020000000 Земли населенных пунктов	Для ведения личного подсобного хозяйства	13	02:0020	4 200	538,50	2 261 700,00
23459	Республика Северная Осетия-Алания, р-н Пригородный, с. Чермен, ул. Калинина, 19 а	Пригородный	15:08:0110122:30	0030020000000 Земли населенных пунктов	Для ведения личного подсобного хозяйства	13	02:0020	1 900	538,50	1 023 150,00
23460	Респ. Северная Осетия - Алания, р-н Пригородный, с. Чермен, ул. Энгельса, 24 "а"	Пригородный	15:08:0110122:31	0030020000000 Земли населенных пунктов	Для ведения личного подсобного хозяйства	13	02:0020	1 515	538,50	815 827,50
23461	Республика Северная Осетия-Алания, р-н Пригородный, с Чермен, ул Калинина, 21 "а"	Пригородный	15:08:0110122:37	0030020000000 Земли населенных пунктов	Для ведения личного подсобного хозяйства	13	02:0020	2 000	538,50	1 077 000,00
23462	Республика Северная Осетия-Алания, р-н Пригородный, с Чермен, ул Ф.Энгельса, д 28	Пригородный	15:08:0110122:4	0030020000000 Земли населенных пунктов	ЛПХ	13	02:0020	160	538,50	86 160,00
23463	Республика Северная Осетия-Алания, р-н Пригородный, с. Чермен, ул. Хадонова, 105	Пригородный	15:08:0110122:5	0030020000000 Земли населенных пунктов	Для ведения личного подсобного хозяйства	13	02:0020	1 943	538,50	1 046 305,50
23464	Респ. Северная Осетия - Алания, р-н Пригородный, с. Чермен, ул. Калинина, 29	Пригородный	15:08:0110122:6	0030020000000 Земли населенных пунктов	Для ведения личного подсобного хозяйства	13	02:0020	2 000	538,50	1 077 000,00
23465	Респ. Северная Осетия - Алания, р-н Пригородный, с Чермен, ул Калинина, дом 27	Пригородный	15:08:0110122:7	0030020000000 Земли населенных пунктов	Для ведения личного подсобного хозяйства	13	02:0020	2 550	538,50	1 373 175,00
23466	Северная Осетия - Алания респ. р-н Пригородный, с Чермен, ул Калинина, 25	Пригородный	15:08:0110122:8	0030020000000 Земли населенных пунктов	Для ведения личного подсобного хозяйства	13	02:0020	1 861	538,50	1 002 148,50
23467	Республика Северная Осетия-Алания, р-н Пригородный, с. Чермен, ул Калинина, д 23	Пригородный	15:08:0110122:9	0030020000000 Земли населенных пунктов	Для ведения личного подсобного хозяйства	13	02:0020	5 243	538,50	2 823 355,50
23468	Республика Северная Осетия-Алания, р-н Пригородный, с. Чермен, ул. Ленина, 113	Пригородный	15:08:0110123:1	0030020000000 Земли населенных пунктов	Для ведения личного подсобного хозяйства	13	02:0020	2 336	538,50	1 257 936,00
23469	Респ. Северная Осетия - Алания, р-н Пригородный, с. Чермен, ул. Ленина, дом 111	Пригородный	15:08:0110123:10	0030020000000 Земли населенных пунктов	ЛПХ	13	02:0020	2 700	538,50	1 453 950,00
23470	Республика Северная Осетия - Алания, р-н Пригородный, с.Чермен, ул.Калинина, 43	Пригородный	15:08:0110123:11	0030020000000 Земли населенных пунктов	Для ведения личного подсобного хозяйства	13	02:0020	2 224	538,50	1 197 624,00
23471	Республика Северная Осетия-Алания, р-н Пригородный, с.Чермен, ул.Калинина, 41	Пригородный	15:08:0110123:12	0030020000000 Земли населенных пунктов	Для ведения личного подсобного хозяйства	13	02:0020	4 800	538,50	2 584 800,00
23472	Республика Северная Осетия - Алания, р-н Пригородный, с. Чермен, ул. Калинина, 39	Пригородный	15:08:0110123:13	0030020000000 Земли населенных пунктов	Для ведения личного подсобного хозяйства	13	02:0020	1 000	538,50	538 500,00
23473	Республика Северная Осетия - Алания, р-н Пригородный, с. Чермен, ул. Калинина, 37	Пригородный	15:08:0110123:14	0030020000000 Земли населенных пунктов	ЛПХ	13	02:0020	1 500	538,50	807 750,00
23474	Респ. Северная Осетия - Алания, р-н Пригородный, с. Чермен, ул. Калинина, дом 35	Пригородный	15:08:0110123:15	0030020000000 Земли населенных пунктов	ЛПХ	13	02:0020	3 700	538,50	1 992 450,00
23475	Респ. Северная Осетия - Алания, р-н Пригородный, с. Чермен, ул. Калинина, 33	Пригородный	15:08:0110123:16	0030020000000 Земли населенных пунктов	Для ведения личного подсобного хозяйства	13	02:0020	3 270	538,50	1 760 895,00
23476	РСО-Алания, Пригородный район, с.Чермен, ул. Хадонова, 68 "А"	Пригородный	15:08:0110123:160	0030020000000 Земли населенных пунктов	Для ведения личного подсобного хозяйства	13	02:0020	3 624	538,50	1 951 524,00
23477	Респ. Северная Осетия - Алания, р-н Пригородный, с. Чермен, ул. Калинина, дом 31	Пригородный	15:08:0110123:17	0030020000000 Земли населенных пунктов	ЛПХ	13	02:0020	200	538,50	107 700,00
23478	Российская Федерация, Республика Северная Осетия-Алания, Пригородный район, с Чермен, ул. Энгельса, 34	Пригородный	15:08:0110123:176	0030020000000 Земли населенных пунктов	Для ведения личного подсобного хозяйства	13	02:0020	1 616	538,50	870 210,00
23479	Российская Федерация, Республика Северная Осетия-Алания, Пригородный район, с. Чермен, ул. Энгельса, 34 "а	Пригородный	15:08:0110123:177	0030020000000 Земли населенных пунктов	Для ведения личного подсобного хозяйства	13	02:0020	1 095	538,50	589 657,50
23480	Республика Северная Осетия-Алания, Пригородный район, с.Чермен, ул. Хадонова, 78	Пригородный	15:08:0110123:178	0030020000000 Земли населенных пунктов	Для ведения личного подсобного хозяйства	13	02:0020	2 000	538,50	1 077 000,00
23481	Респ. Северная Осетия - Алания, р-н Пригородный, с. Чермен, ул. Хадонова, дом 72	Пригородный	15:08:0110123:18	0030020000000 Земли населенных пунктов	ЛПХ	13	02:0020	3 000	538,50	1 615 500,00
23482	Российская Федерация, Республика Северная Осетия-Алания, Пригородный район, с Чермен, ул. Калинина, 31	Пригородный	15:08:0110123:181	0030020000000 Земли населенных пунктов	Для ведения личного подсобного хозяйства	13	02:0020	1 580	538,50	850 830,00
23483	Российская Федерация, Республика Северная Осетия-Алания, Пригородный район, с. Чермен, ул. Калинина, 31 а	Пригородный	15:08:0110123:182	0030020000000 Земли населенных пунктов	Для ведения личного подсобного хозяйства	13	02:0020	1 600	538,50	861 600,00
23484	Респ. Северная Осетия - Алания, р-н Пригородный, с. Чермен, ул. Хадонова, дом 74	Пригородный	15:08:0110123:19	0030020000000 Земли населенных пунктов	ЛПХ	13	02:0020	200	538,50	107 700,00
23485	Республика Северная Осетия-Алания, р-н Пригородный, с Чермен, ул Ф.Энгельса, д 30	Пригородный	15:08:0110123:2	0030020000000 Земли населенных пунктов	Для ведения личного подсобного хозяйства	13	02:0020	150	538,50	80 775,00
23486	Респ. Северная Осетия - Алания, р-н Пригородный, с. Чермен, ул. Хадонова, дом 76	Пригородный	15:08:0110123:20	0030020000000 Земли населенных пунктов	ЛПХ	13	02:0020	300	538,50	161 550,00
23487	Северная Осетия - Алания респ, р-н Пригородный, с Чермен, ул Хадонова, 70	Пригородный	15:08:0110123:21	0030020000000 Земли населенных пунктов	Для ведения подсобного сельского хозяйства	13	02:0020	3 402	538,50	1 831 977,00
23488	Северная Осетия - Алания респ, р-н Пригородный, с Чермен, ул Энгельса, 32	Пригородный	15:08:0110123:3	0030020000000 Земли населенных пунктов	Для ведения личного подсобного хозяйства	13	02:0020	1 520	538,50	818 520,00
23489	Респ. Северная Осетия - Алания, р-н Пригородный, с Чермен, ул Хадонова, 76 "а"	Пригородный	15:08:0110123:44	0030020000000 Земли населенных пунктов	Для ведения личного подсобного хозяйства	13	02:0020	2 589	538,50	1 394 176,50
23490	Республика Северная Осетия-Алания, р-н Пригородный, с Чермен, ул Калинина, 35а	Пригородный	15:08:0110123:47	0030020000000 Земли населенных пунктов	Для ведения личного подсобного хозяйства	13	02:0020	406	538,50	218 631,00
23491	Республика Северная Осетия-Алания, р-н Пригородный, с Чермен, ул Хадонова, 68"а"	Пригородный	15:08:0110123:49	0030020000000 Земли населенных пунктов	Для ведения личного подсобного хозяйства	13	02:0020	1 309	538,50	704 896,50
23492	Российская Федерация, Республика Северная Осетия-Алания, р-н Пригородный, с. Чермен, ул. Ф. Энгельса, 36	Пригородный	15:08:0110123:5	0030020000000 Земли населенных пунктов	Для ведения личного подсобного хозяйства	13	02:0020	1 200	538,50	646 200,00
23493	Республика Северная Осетия-Алания, р-н Пригородный, с Чермен, ул Ф.Энгельса, д 38	Пригородный	15:08:0110123:6	0030020000000 Земли населенных пунктов	ЛПХ	13	02:0020	200	538,50	107 700,00
23494	Республика Северная Осетия-Алания, р-н Пригородный, с Чермен, ул Ф Энгельса, 38 п	Пригородный	15:08:0110123:7	0030020000000 Земли населенных пунктов	Для ведения личного подсобного хозяйства	13	02:0020	3 130	538,50	1 685 505,00
23495	Республика Северная Осетия-Алания, р-н Пригородный, с Чермен, ул Ф.Энгельса, д 40	Пригородный	15:08:0110123:8	0030020000000 Земли населенных пунктов	ЛПХ	13	02:0020	200	538,50	107 700,00
23496	Респ. Северная Осетия - Алания, р-н Пригородный, с. Чермен, ул. Ленина, дом 115	Пригородный	15:08:0110123:9	0030020000000 Земли населенных пунктов	ЛПХ	13	02:0020	2 200	538,50	1 184 700,00
23497	Республика Северная Осетия-Алания, р-н Пригородный, с Чермен, ул Энгельса, 56	Пригородный	15:08:0110124:10	0030020000000 Земли населенных пунктов	Для ведения личного подсобного хозяйства	13	02:0020	3 543	538,50	1 907 905,50
23498	Республика Северная Осетия-Алания, р-н Пригородный, с Чермен, ул Ф.Энгельса, д 56а	Пригородный	15:08:0110124:11	0030020000000 Земли населенных пунктов	ЛПХ	13	02:0020	150	538,50	80 775,00

№ пп	Местоположение ЗУ	Район	Кадастровый номер ЗУ	Категория земель	Разрешенное использование по документу	Код вида разрешенного использования (в соответствии с классификатором видов разрешенного использования земельных участков)	Вид использования объектов недвижимости	Площадь	УПКС	КС
23499	Респ. Северная Осетия - Алания, р-н Пригородный, с. Чермен, ул. Калинина, дом 61	Пригородный	15:08:0110124:12	003002000000 Земли населенных пунктов	Для ведения личного подсобного хозяйства	13	02:0020	4 376	538,50	2 356 476,00
23500	Респ. Северная Осетия - Алания, р-н Пригородный, с. Чермен, ул. Калинина, дом 57	Пригородный	15:08:0110124:13	003002000000 Земли населенных пунктов	ЛПХ	13	02:0020	150	538,50	80 775,00
23501	Респ. Северная Осетия - Алания, р-н Пригородный, с. Чермен, ул. Калинина, 55	Пригородный	15:08:0110124:14	003002000000 Земли населенных пунктов	Для ведения личного подсобного хозяйства	13	02:0020	4 327	538,50	2 330 089,50
23502	Респ. Северная Осетия - Алания, р-н Пригородный, с. Чермен, ул. Калинина, дом 53	Пригородный	15:08:0110124:15	003002000000 Земли населенных пунктов	ЛПХ	13	02:0020	180	538,50	96 930,00
23503	Респ Северная Осетия - Алания, Пригородный р-н, с. Чермен, ул Энгельса, 52	Пригородный	15:08:0110124:153	003002000000 Земли населенных пунктов	Для ведения личного подсобного хозяйства	13	02:0020	2 300	538,50	1 238 550,00
23504	Респ Северная Осетия - Алания, Пригородный р-н, с Чермен, ул Энгельса, д 52а	Пригородный	15:08:0110124:154	003002000000 Земли населенных пунктов	Для ведения личного подсобного хозяйства	13	02:0020	2 300	538,50	1 238 550,00
23505	Респ. Северная Осетия - Алания, р-н Пригородный, с. Чермен, ул. Калинина, дом 49	Пригородный	15:08:0110124:16	003002000000 Земли населенных пунктов	ЛПХ	13	02:0020	200	538,50	107 700,00
23506	Российская Федерация, Республика Северная Осетия-Алания, Пригородный район, с. Чермен, ул. Ф.Энгельса, 44а	Пригородный	15:08:0110124:162	003002000000 Земли населенных пунктов	Для ведения личного подсобного хозяйства	13	02:0020	2 903	538,50	1 563 265,50
23507	Российская Федерация, Республика Северная Осетия-Алания, Пригородный район, с. Чермен, ул. Ф.Энгельса,44	Пригородный	15:08:0110124:163	003002000000 Земли населенных пунктов	Для ведения личного подсобного хозяйства	13	02:0020	1 352	538,50	728 052,00
23508	Респ. Северная Осетия - Алания, р-н Пригородный, с. Чермен, ул. Ленина, дом 112	Пригородный	15:08:0110124:17	003002000000 Земли населенных пунктов	ЛПХ	13	02:0020	150	538,50	80 775,00
23509	Республика Северная Осетия-Алания, р-н Пригородный, с. Чермен, ул Энгельса, д.42	Пригородный	15:08:0110124:3	003002000000 Земли населенных пунктов	Для ведения личного подсобного хозяйства	13	02:0020	2 776	538,50	1 494 876,00
23510	Республика Северная Осетия - Алания, р-н Пригородный, с.Чермен, ул.Восточная, 55	Пригородный	15:08:0110124:36	003002000000 Земли населенных пунктов	Для ведения личного подсобного хозяйства	13	02:0020	2 200	538,50	1 184 700,00
23511	Республика Северная Осетия-Алания, р-н Пригородный, с. Чермен, ул. Калинина, 59	Пригородный	15:08:0110124:38	003002000000 Земли населенных пунктов	Для ведения личного подсобного хозяйства	13	02:0020	2 500	538,50	1 346 250,00
23512	Респ. Северная Осетия - Алания, р-н Пригородный, с. Михайловское, ул. К.Либкнехта, 80	Пригородный	15:08:0110124:39	003002000000 Земли населенных пунктов	Для ведения личного подсобного хозяйства	13	02:0020	500	669,85	334 925,00
23513	Республика Северная Осетия-Алания, р-н Пригородный, с. Чермен, ул. Ленина, 114 "а"	Пригородный	15:08:0110124:40	003002000000 Земли населенных пунктов	Для ведения личного подсобного хозяйства и строительства жилого дома	13	02:0020	1 120	538,50	603 120,00
23514	Республика Северная Осетия-Алания, р-н Пригородный, с. Чермен, ул. Ленина, 114	Пригородный	15:08:0110124:41	003002000000 Земли населенных пунктов	Для ведения личного подсобного хозяйства и строительства жилого дома	13	02:0020	1 880	538,50	1 012 380,00
23515	Республика Северная Осетия-Алания, р-н Пригородный, с Чермен, ул Калинина, 51	Пригородный	15:08:0110124:42	003002000000 Земли населенных пунктов	Для ведения личного подсобного хозяйства (приусадебные участки)	13	02:0020	3 631	538,50	1 955 293,50
23516	Республика Северная Осетия-Алания, р-н Пригородный, с. Чермен, ул Ф.Энгельса, д 46	Пригородный	15:08:0110124:5	003002000000 Земли населенных пунктов	ЛПХ	13	02:0020	100	538,50	53 850,00
23517	Республика Северная Осетия-Алания, р-н Пригородный, с. Чермен, ул Ф.Энгельса, д 48	Пригородный	15:08:0110124:6	003002000000 Земли населенных пунктов	ЛПХ	13	02:0020	90	538,50	48 465,00
23518	Республика Северная Осетия-Алания, р-н Пригородный, с. Чермен, ул Ф.Энгельса, д 50	Пригородный	15:08:0110124:7	003002000000 Земли населенных пунктов	ЛПХ	13	02:0020	150	538,50	80 775,00
23519	Республика Северная Осетия-Алания, р-н Пригородный, с. Чермен, ул Ф.Энгельса, д 54	Пригородный	15:08:0110124:9	003002000000 Земли населенных пунктов	ЛПХ	13	02:0020	150	538,50	80 775,00
23520	Северная Осетия - Алания респ, р-н Пригородный, с Чермен, ул Калинина, 6 "а"	Пригородный	15:08:0110125:1	003002000000 Земли населенных пунктов	Для ведения личного подсобного хозяйства	13	02:0020	1 779	538,50	957 991,50
23521	Респ. Северная Осетия - Алания, р-н Пригородный, с. Чермен, ул. Суворова, дом 5-а	Пригородный	15:08:0110125:10	003002000000 Земли населенных пунктов	ЛПХ	13	02:0020	150	538,50	80 775,00
23522	Республика Северная Осетия-Алания, р-н Пригородный, с Чермен, ул Суворова, 5	Пригородный	15:08:0110125:11	003002000000 Земли населенных пунктов	Для ведения личного подсобного хозяйства	13	02:0020	5 100	538,50	2 746 350,00
23523	Северная Осетия - Алания респ, р-н Пригородный, с Чермен, ул Суворова, 3	Пригородный	15:08:0110125:12	003002000000 Земли населенных пунктов	Для ведения личного подсобного хозяйства	13	02:0020	5 748	538,50	3 095 298,00
23524	Респ. Северная Осетия - Алания, р-н Пригородный, с. Чермен, ул. Суворова, 1 А	Пригородный	15:08:0110125:13	003002000000 Земли населенных пунктов	Для ведения личного подсобного хозяйства	13	02:0020	2 451	538,50	1 319 863,50
23525	Респ. Северная Осетия - Алания, р-н Пригородный, с. Чермен, ул. Суворова, дом 1	Пригородный	15:08:0110125:14	003002000000 Земли населенных пунктов	ЛПХ	13	02:0020	100	538,50	53 850,00
23526	Северная Осетия - Алания респ, р-н Пригородный, с Чермен, ул. Калинина, 4 "а"	Пригородный	15:08:0110125:15	003002000000 Земли населенных пунктов	Для ведения личного подсобного хозяйства	13	02:0020	1 715	538,50	923 527,50
23527	Респ. Северная Осетия - Алания, р-н Пригородный, с. Чермен, ул. Калинина, дом 8	Пригородный	15:08:0110125:2	003002000000 Земли населенных пунктов	ЛПХ	13	02:0020	3 400	538,50	1 830 900,00
23528	Республика Северная Осетия-Алания, р-н Пригородный, с. Чермен, ул. Калинина, 4	Пригородный	15:08:0110125:23	003002000000 Земли населенных пунктов	Личное подсобное хозяйство	13	02:0020	2 084	538,50	1 122 234,00
23529	Республика Северная Осетия-Алания, р-н Пригородный, с. Чермен, ул. Калинина, 2 а	Пригородный	15:08:0110125:28	003002000000 Земли населенных пунктов	Для ведения личного подсобного хозяйства	13	02:0020	4 500	538,50	2 423 250,00
23530	Республика Северная Осетия-Алания, р-н Пригородный, с Чермен, ул Калинина, 6	Пригородный	15:08:0110125:29	003002000000 Земли населенных пунктов	Для ведения личного подсобного хозяйства	13	02:0020	1 700	538,50	915 450,00
23531	Респ. Северная Осетия - Алания, р-н Пригородный, с. Чермен, ул. Калинина, дом 10	Пригородный	15:08:0110125:3	003002000000 Земли населенных пунктов	ЛПХ	13	02:0020	300	538,50	161 550,00
23532	Респ. Северная Осетия - Алания, р-н Пригородный, с. Чермен, ул. Калинина, дом 12	Пригородный	15:08:0110125:4	003002000000 Земли населенных пунктов	ЛПХ	13	02:0020	4 200	538,50	2 261 700,00
23533	Республика Северная Осетия-Алания, р-н Пригородный, с Чермен, ул К.Хетагурова, 47	Пригородный	15:08:0110125:5	003002000000 Земли населенных пунктов	Для ведения личного подсобного хозяйства	13	02:0020	1 659	538,50	893 371,50
23534	Российская Федерация, Республика Северная Осетия - Алания, р-н Пригородный, с Чермен, ул Суворова, 11	Пригородный	15:08:0110125:6	003002000000 Земли населенных пунктов	Для ведения личного подсобного хозяйства	13	02:0020	2 931	538,50	1 578 343,50
23535	Респ. Северная Осетия - Алания, р-н Пригородный, с. Чермен, ул. Суворова, 9	Пригородный	15:08:0110125:7	003002000000 Земли населенных пунктов	Для ведения личного подсобного хозяйства	13	02:0020	2 946	538,50	1 586 421,00
23536	Респ. Северная Осетия - Алания, р-н Пригородный, с. Чермен, ул. Суворова, дом 9-а	Пригородный	15:08:0110125:8	003002000000 Земли населенных пунктов	ЛПХ	13	02:0020	100	538,50	53 850,00
23537	Респ. Северная Осетия - Алания, р-н Пригородный, с. Чермен, ул. Суворова, дом 7	Пригородный	15:08:0110125:9	003002000000 Земли населенных пунктов	ЛПХ	13	02:0020	200	538,50	107 700,00
23538	Республика Северная Осетия-Алания, р-н Пригородный, с Чермен, ул Калинина, д 14	Пригородный	15:08:0110126:1	003002000000 Земли населенных пунктов	Для эксплуатации существующего нежилого здания (школа)	3	03:0050	13 580	686,58	9 323 756,40
23539	Республика Северная Осетия-Алания, р-н Пригородный, с Чермен, ул К.Хетагурова, д 42	Пригородный	15:08:0110126:10	003002000000 Земли населенных пунктов	Для ведения личного подсобного хозяйства	13	02:0020	3 300	538,50	1 777 050,00
23540	Респ Северная Осетия - Алания, Пригородный район, с.Чермен, ул.Хетагурова, 40 а	Пригородный	15:08:0110126:143	003002000000 Земли населенных пунктов	Для ведения личного подсобного хозяйства	13	02:0020	3 000	538,50	1 615 500,00
23541	Респ. Северная Осетия - Алания, р-н Пригородный, с. Чермен, ул. Калинина, дом 16	Пригородный	15:08:0110126:2	003002000000 Земли населенных пунктов	ЛПХ	13	02:0020	200	538,50	107 700,00
23542	Республика Северная Осетия-Алания, р-н Пригородный, с. Чермен, ул. Калинина, 20 б	Пригородный	15:08:0110126:23	003002000000 Земли населенных пунктов	Личное подсобное хозяйство	13	02:0020	3 538	538,50	1 905 213,00
23543	Республика Северная Осетия-Алания, р-н Пригородный, с. Чермен, ул. Калинина, 20 в	Пригородный	15:08:0110126:25	003002000000 Земли населенных пунктов	Для ведения личного подсобного хозяйства	13	02:0020	1 895	538,50	1 020 457,50
23544	Республика Северная Осетия-Алания, р-н Пригородный, с. Чермен, ул. Хадонова, 103	Пригородный	15:08:0110126:27	003002000000 Земли населенных пунктов	Для ведения личного подсобного хозяйства	13	02:0020	3 940	538,50	2 121 690,00
23545	Республика Северная Осетия - Алания, р-н Пригородный, с.Чермен, ул.Калинина, 18	Пригородный	15:08:0110126:3	003002000000 Земли населенных пунктов	Для ведения личного подсобного хозяйства	13	02:0020	2 584	538,50	1 391 484,00
23546	Российская Федерация, Республика Северная Осетия - Алания, Пригородный район, с. Чермен, ул. Калинина, 20	Пригородный	15:08:0110126:4	003002000000 Земли населенных пунктов	Для ведения личного подсобного хозяйства	13	02:0020	1 600	538,50	861 600,00
23547	Респ. Северная Осетия - Алания, р-н Пригородный, с. Чермен, ул. Хадонова, 99	Пригородный	15:08:0110126:6	003002000000 Земли населенных пунктов	Для ведения личного подсобного хозяйства	13	02:0020	4 564	538,50	2 457 714,00

№ пп	Местоположение ЗУ	Район	Кадастровый номер ЗУ	Категория земель	Разрешенное использование по документу	Код вида разрешенного использования (в соответствии с классификатором видов разрешенного использования земельных участков)	Вид использования объектов недвижимости	Площадь	УПКС	КС
23548	Респ. Северная Осетия - Алания, р-н Пригородный, с. Чермен, ул. Суворова, дом 19	Пригородный	15:08:0110126:7	003002000000 Земли населенных пунктов	ЛПХ	13	02:02:0	100	538,50	53 850,00
23549	Северная Осетия - Алания респ, р-н Пригородный, с Чермен, ул Суворова, 17	Пригородный	15:08:0110126:8	003002000000 Земли населенных пунктов	Для ведения личного подсобного хозяйства	13	02:02:0	2 857	538,50	1 538 494,50
23550	Респ. Северная Осетия - Алания, р-н Пригородный, с. Чермен, ул. К.Хетагурова, 40	Пригородный	15:08:0110126:9	003002000000 Земли населенных пунктов	ЛПХ	13	02:02:0	3 000	538,50	1 615 500,00
23551	Северная Осетия - Алания респ, р-н Пригородный, с Чермен, ул Суворова, 23	Пригородный	15:08:0110127:1	003002000000 Земли населенных пунктов	Для ведения личного подсобного хозяйства	13	02:02:0	2 564	538,50	1 380 714,00
23552	Респ. Северная Осетия - Алания, р-н Пригородный, с. Чермен, ул. Суворова, дом 33	Пригородный	15:08:0110127:10	003002000000 Земли населенных пунктов	ЛПХ	13	02:02:0	100	538,50	53 850,00
23553	Респ. Северная Осетия - Алания, р-н Пригородный, с. Чермен, ул. Суворова, дом 31-а	Пригородный	15:08:0110127:11	003002000000 Земли населенных пунктов	ЛПХ	13	02:02:0	100	538,50	53 850,00
23554	Респ. Северная Осетия - Алания, р-н Пригородный, с. Чермен, ул. Суворова, дом 31	Пригородный	15:08:0110127:12	003002000000 Земли населенных пунктов	ЛПХ	13	02:02:0	150	538,50	80 775,00
23555	Респ. Северная Осетия - Алания, р-н Пригородный, с. Чермен, ул. Суворова, дом 29	Пригородный	15:08:0110127:13	003002000000 Земли населенных пунктов	ЛПХ	13	02:02:0	200	538,50	107 700,00
23556	Северная Осетия - Алания респ, р-н Пригородный, с Чермен, ул Калинина, 24	Пригородный	15:08:0110127:15	003002000000 Земли населенных пунктов	Ведение личного подсобного хозяйства	13	02:02:0	1 951	538,50	1 050 613,50
23557	Республика Северная Осетия - Алания, Пригородный р-н, с. Чермен, ул. Ленина, 99 "а"	Пригородный	15:08:0110127:152	003002000000 Земли населенных пунктов	Объекты розничной торговли	4	04:02:0	182	1 400,09	254 816,28
23558	Республика Северная Осетия - Алания, Пригородный р-н, с. Чермен, ул. Ленина	Пригородный	15:08:0110127:153	003002000000 Земли населенных пунктов	Для ведения личного подсобного хозяйства	13	02:02:0	2 868	538,50	1 544 418,00
23559	Республика Северная Осетия - Алания, Пригородный район, с Чермен, ул Суворова, 25	Пригородный	15:08:0110127:154	003002000000 Земли населенных пунктов	Для ведения личного подсобного хозяйства (приусадебные участки)	13	02:02:0	3 068	538,50	1 652 118,00
23560	Республика Северная Осетия - Алания, р-н Пригородный, с. Чермен, ул. Калинина, уч. 22	Пригородный	15:08:0110127:156	003002000000 Земли населенных пунктов	объекты религиозного назначения	3	03:07:0	3 658	2,71	9 913,18
23561	Респ Северная Осетия - Алания, Пригородный р-н, с. Чермен, ул. Калинина, 2	Пригородный	15:08:0110127:158	003002000000 Земли населенных пунктов	Для ведения личного подсобного хозяйства	13	02:02:0	2 000	538,50	1 077 000,00
23562	Российская Федерация, Республика Северная Осетия-Алания, Пригородный район, с. Чермен, ул. Ленина	Пригородный	15:08:0110127:159	003002000000 Земли населенных пунктов	Для ведения личного подсобного хозяйства	13	02:02:0	1 229	538,50	661 816,50
23563	Российская Федерация, Республика Северная Осетия-Алания, Пригородный район, с. Чермен, ул. Ленина	Пригородный	15:08:0110127:160	003002000000 Земли населенных пунктов	Для ведения личного подсобного хозяйства	13	02:02:0	1 670	538,50	899 295,00
23564	Российская Федерация, Республика Северная Осетия - Алания, Пригородный район, с. Чермен, ул. Калинина, 24 а	Пригородный	15:08:0110127:162	003002000000 Земли населенных пунктов	Для ведения личного подсобного хозяйства (приусадебный земельный участок)	13	02:02:0	1 046	538,50	563 271,00
23565	Российская Федерация, Республика Северная Осетия - Алания, Пригородный район, с. Чермен, ул. Суворова, 21	Пригородный	15:08:0110127:2	003002000000 Земли населенных пунктов	Для ведения личного подсобного хозяйства	13	02:02:0	1 902	538,50	1 024 227,00
23566	Респ. Северная Осетия - Алания, р-н Пригородный, с. Чермен, ул. Калинина, дом 26	Пригородный	15:08:0110127:3	003002000000 Земли населенных пунктов	ЛПХ	13	02:02:0	200	538,50	107 700,00
23567	Республика Северная Осетия-Алания, р-н Пригородный, с Чермен, ул Ленина, 101	Пригородный	15:08:0110127:30	003002000000 Земли населенных пунктов	Для ведения личного подсобного хозяйства	13	02:02:0	3 141	538,50	1 691 428,50
23568	Республика Северная Осетия-Алания, р-н Пригородный, с Чермен, ул Ленина, 109	Пригородный	15:08:0110127:31	003002000000 Земли населенных пунктов	Для ведения личного подсобного хозяйства	13	02:02:0	1 700	538,50	915 450,00
23569	Республика Северная Осетия-Алания, р-н Пригородный, с. Чермен, ул. Ленина, 107	Пригородный	15:08:0110127:32	003002000000 Земли населенных пунктов	Для ведения личного подсобного хозяйства	13	02:02:0	2 000	538,50	1 077 000,00
23570	Респ. Северная Осетия - Алания, р-н Пригородный, с. Чермен, ул. Ленина, 99	Пригородный	15:08:0110127:33	003002000000 Земли населенных пунктов	Для ведения личного подсобного хозяйства	13	02:02:0	2 084	538,50	1 122 234,00
23571	Респ. Северная Осетия - Алания, р-н Пригородный, с. Чермен, ул. Калинина, дом 26-а	Пригородный	15:08:0110127:4	003002000000 Земли населенных пунктов	ЛПХ	13	02:02:0	100	538,50	53 850,00
23572	Респ. Северная Осетия - Алания, р-н Пригородный, с. Чермен, ул. Калинина, дом 30	Пригородный	15:08:0110127:5	003002000000 Земли населенных пунктов	ЛПХ	13	02:02:0	100	538,50	53 850,00
23573	Северная Осетия - Алания респ, р-н Пригородный, с Чермен, ул Калинина, 32	Пригородный	15:08:0110127:6	003002000000 Земли населенных пунктов	Для ведения личного подсобного хозяйства	13	02:02:0	2 342	538,50	1 261 167,00
23574	Респ. Северная Осетия - Алания, р-н Пригородный, с. Чермен, ул. Калинина, дом 32-а	Пригородный	15:08:0110127:7	003002000000 Земли населенных пунктов	ЛПХ	13	02:02:0	100	538,50	53 850,00
23575	Респ. Северная Осетия - Алания, р-н Пригородный, с Чермен, ул Ленина, 97	Пригородный	15:08:0110127:8	003002000000 Земли населенных пунктов	Для ведения личного подсобного хозяйства	13	02:02:0	2 089	538,50	1 124 926,50
23576	Респ. Северная Осетия - Алания, р-н Пригородный, с Чермен, ул Суворова, 35	Пригородный	15:08:0110127:9	003002000000 Земли населенных пунктов	Для ведения личного подсобного хозяйства	13	02:02:0	1 596	538,50	859 446,00
23577	Респ. Северная Осетия - Алания, р-н Пригородный, с. Чермен, ул. Ленина, дом 108	Пригородный	15:08:0110128:1	003002000000 Земли населенных пунктов	под существующим жилым домом и приусадебным участком	13	02:02:0	3 500	538,50	1 884 750,00
23578	Респ. Северная Осетия - Алания, р-н Пригородный, с. Чермен, ул. Калинина, 48	Пригородный	15:08:0110128:10	003002000000 Земли населенных пунктов	Для ведения личного подсобного хозяйства	13	02:02:0	1 663	538,50	895 525,50
23579	Российская Федерация, Республика Северная Осетия - Алания, Пригородный район, с Чермен, ул Калинина, 48 а	Пригородный	15:08:0110128:11	003002000000 Земли населенных пунктов	Для ведения личного подсобного хозяйства	13	02:02:0	1 693	538,50	911 680,50
23580	Респ. Северная Осетия - Алания, р-н Пригородный, с. Чермен, ул. Калинина, дом 50	Пригородный	15:08:0110128:12	003002000000 Земли населенных пунктов	ЛПХ	13	02:02:0	200	538,50	107 700,00
23581	Северная Осетия - Алания респ, р-н Пригородный, с Чермен, ул Калинина, 52	Пригородный	15:08:0110128:13	003002000000 Земли населенных пунктов	Для ведения личного подсобного хозяйства	13	02:02:0	1 300	538,50	700 050,00
23582	Респ. Северная Осетия - Алания, р-н Пригородный, с. Чермен, ул. Суворова, дом 55	Пригородный	15:08:0110128:14	003002000000 Земли населенных пунктов	ЛПХ	13	02:02:0	4 200	538,50	2 261 700,00
23583	Респ. Северная Осетия - Алания, р-н Пригородный, с. Чермен, ул. Суворова, дом 55-а	Пригородный	15:08:0110128:15	003002000000 Земли населенных пунктов	ЛПХ	13	02:02:0	100	538,50	53 850,00
23584	Респ. Северная Осетия - Алания, р-н Пригородный, с. Чермен, ул. Суворова, дом 53	Пригородный	15:08:0110128:16	003002000000 Земли населенных пунктов	ЛПХ	13	02:02:0	100	538,50	53 850,00
23585	Респ. Северная Осетия - Алания, р-н Пригородный, с. Чермен, ул. Суворова, 51	Пригородный	15:08:0110128:17	003002000000 Земли населенных пунктов	для ведения личного подсобного хозяйства	13	02:02:0	961	538,50	517 498,50
23586	Северная Осетия - Алания респ, р-н Пригородный, с Чермен, ул Суворова, 47	Пригородный	15:08:0110128:18	003002000000 Земли населенных пунктов	Для ведения личного подсобного хозяйства	13	02:02:0	2 300	538,50	1 238 550,00
23587	Российская Федерация, Республика Северная Осетия - Алания, Пригородный р-н, с Чермен, ул. Ленина, д.106	Пригородный	15:08:0110128:188	003002000000 Земли населенных пунктов	Для ведения личного подсобного хозяйства	13	02:02:0	1 055	538,50	568 117,50
23588	Российская Федерация, Республика Северная Осетия - Алания, Пригородный р-н, с Чермен, ул. Ленина, д.106 б	Пригородный	15:08:0110128:189	003002000000 Земли населенных пунктов	Для ведения личного подсобного хозяйства	13	02:02:0	784	538,50	422 184,00
23589	Республика Северная Осетия-Алания, р-н Пригородный, с. Чермен, ул. Суворова, 45	Пригородный	15:08:0110128:19	003002000000 Земли населенных пунктов	Для ведения личного подсобного хозяйства	13	02:02:0	1 668	538,50	898 218,00
23590	Российская Федерация, Республика Северная Осетия-Алания, Пригородный район, с. Чермен, ул. Калинина, 42	Пригородный	15:08:0110128:192	003002000000 Земли населенных пунктов	Для ведения личного подсобного хозяйства	13	02:02:0	1 715	538,50	923 527,50
23591	Российская Федерация, Республика Северная Осетия-Алания, Пригородный район, с Чермен, ул. Суворова, 41 "б"	Пригородный	15:08:0110128:193	003002000000 Земли населенных пунктов	Для ведения личного подсобного хозяйства	13	02:02:0	1 246	538,50	670 971,00
23592	Российская Федерация, Республика Северная Осетия - Алания, Пригородный район, с. Чермен, ул. Ленина, 110	Пригородный	15:08:0110128:194	003002000000 Земли населенных пунктов	Для ведения личного подсобного хозяйства	13	02:02:0	2 284	538,50	1 229 934,00
23593	Российская Федерация, Республика Северная Осетия-Алания, Пригородный р-н, с Чермен, ул Суворова, д 43 а	Пригородный	15:08:0110128:196	003002000000 Земли населенных пунктов	Для ведения личного подсобного хозяйства	13	02:02:0	1 461	538,50	786 748,50
23594	Респ. Северная Осетия - Алания, р-н Пригородный, с. Чермен, ул. Калинина, дом 34	Пригородный	15:08:0110128:2	003002000000 Земли населенных пунктов	ЛПХ	13	02:02:0	200	538,50	107 700,00
23595	Респ. Северная Осетия - Алания, р-н Пригородный, с. Чермен, ул. Суворова, дом 42	Пригородный	15:08:0110128:20	003002000000 Земли населенных пунктов	ЛПХ	13	02:02:0	100	538,50	53 850,00
23596	Респ. Северная Осетия - Алания, р-н Пригородный, с. Чермен, ул. Суворова, дом 39	Пригородный	15:08:0110128:21	003002000000 Земли населенных пунктов	ЛПХ	13	02:02:0	150	538,50	80 775,00
23597	Респ. Северная Осетия - Алания, р-н Пригородный, с Чермен, ул. Суворова, дом 37	Пригородный	15:08:0110128:22	003002000000 Земли населенных пунктов	ЛПХ	13	02:02:0	200	538,50	107 700,00

№ п/п	Местоположение ЗУ	Район	Кадастровый номер ЗУ	Категория земель	Разрешенное использование по документу	Код вида разрешенного использования (в соответствии с классификатором видов разрешенного использования земельных участков)	Вид использования объектов недвижимости	Площадь	УПКС	КС
23598	Респ. Северная Осетия - Алания, р-н Пригородный, с. Чермен, ул. Калинина, дом 36	Пригородный	15:08:011012:30	003002000000 Земли населенных пунктов	ЛПХ	13	02.0.20	200	538,50	107 700,00
23599	Северная Осетия - Алания респ, р-н Пригородный, с. Чермен, ул Суворова, 49	Пригородный	15:08:011012:841	003002000000 Земли населенных пунктов	Для ведения личного подсобного хозяйства	13	02.0.20	3 090	538,50	1 663 965,00
23600	Северная Осетия - Алания респ, р-н Пригородный, с. Чермен, ул. Калинина, 46 "А"	Пригородный	15:08:011012:843	003002000000 Земли населенных пунктов	Для ведения личного подсобного хозяйства	13	02.0.20	1 497	538,50	806 134,50
23601	Северная Осетия - Алания респ, р-н Пригородный, с Чермен, ул Калинина, 40	Пригородный	15:08:011012:85	003002000000 Земли населенных пунктов	Для ведения личного подсобного хозяйства	13	02.0.20	2 151	538,50	1 158 313,50
23602	Северная Осетия - Алания респ, р-н Пригородный, с Чермен, ул Калинина, 46	Пригородный	15:08:011012:893	003002000000 Земли населенных пунктов	Для ведения личного подсобного хозяйства	13	02.0.20	2 235	538,50	1 203 547,50
23603	Республика Северная Осетия-Алания, р-н Пригородный, с. Чермен, ул. Калинина, 38 "А"	Пригородный	15:08:011012:857	003002000000 Земли населенных пунктов	Для ведения личного подсобного хозяйства	13	02.0.20	861	538,50	463 648,50
23604	Республика Северная Осетия-Алания, р-н Пригородный, с. Чермен, ул. Калинина, 38	Пригородный	15:08:011012:858	003002000000 Земли населенных пунктов	Для ведения личного подсобного хозяйства	13	02.0.20	2 001	538,50	1 077 538,50
23605	Республика Северная Осетия - Алания, Пригородный, с Чермен, ул Калинина, 40 а	Пригородный	15:08:011012:86	003002000000 Земли населенных пунктов	для ведения личного подсобного хозяйства	13	02.0.20	2 130	538,50	1 147 005,00
23606	Республика Северная Осетия-Алания, р-н Пригородный, с. Чермен, ул. Суворова, 45 "а"	Пригородный	15:08:011012:861	003002000000 Земли населенных пунктов	Для ведения личного подсобного хозяйства	13	02.0.20	1 184	538,50	637 584,00
23607	Респ. Северная Осетия - Алания, р-н Пригородный, с. Чермен, ул. Калинина, дом 44	Пригородный	15:08:011012:88	003002000000 Земли населенных пунктов	ЛПХ	13	02.0.20	150	538,50	80 775,00
23608	Респ. Северная Осетия - Алания, р-н Пригородный, с. Чермен, ул. Калинина, дом 46	Пригородный	15:08:011012:89	003002000000 Земли населенных пунктов	ЛПХ	13	02.0.20	200	538,50	107 700,00
23609	Российская Федерация, Республика Северная Осетия - Алания, Пригородный муниципальный район, Черменское сельское поселение, с Чермен, ул Суворова, 2	Пригородный	15:08:011012:91	003002000000 Земли населенных пунктов	Для ведения личного подсобного хозяйства	13	02.0.20	4 728	538,50	2 546 028,00
23610	Респ. Северная Осетия - Алания, р-н Пригородный, с. Чермен, ул. К.Хетагурова, 39 а	Пригородный	15:08:011012:910	003002000000 Земли населенных пунктов	Личное подсобное хозяйство	13	02.0.20	200	538,50	107 700,00
23611	Российская Федерация, Республика Северная Осетия-Алания, Пригородный район, с. Чермен, ул. К.Хетагурова, 41	Пригородный	15:08:011012:947	003002000000 Земли населенных пунктов	Для ведения личного подсобного хозяйства (приусадебный участок)	13	02.0.20	4 000	538,50	2 154 000,00
23612	Российская Федерация, Республика Северная Осетия - Алания, р-н Пригородный, с. Чермен, ул. Суворова, 4	Пригородный	15:08:011012:92	003002000000 Земли населенных пунктов	Для ведения личного подсобного хозяйства	13	02.0.20	3 000	538,50	1 615 500,00
23613	Республика Северная Осетия-Алания, р-н Пригородный, с. Чермен, ул. Жданова, 1 п	Пригородный	15:08:011012:926	003002000000 Земли населенных пунктов	Для размещения и эксплуатации сооружения- объекта связи ПАО "Мегафон"	6	06.0.0	42	901,98	37 883,16
23614	Респ. Северная Осетия - Алания, р-н Пригородный, с. Чермен, ул. Суворова, 16	Пригородный	15:08:011012:927	003002000000 Земли населенных пунктов	Для ведения личного подсобного хозяйства	13	02.0.20	5 584	538,50	3 006 984,00
23615	Республика Северная Осетия-Алания, р-н Пригородный, с. Чермен, ул. Жданова, 3	Пригородный	15:08:011012:928	003002000000 Земли населенных пунктов	Для ведения личного подсобного хозяйства	13	02.0.20	5 007	538,50	2 696 269,50
23616	Республика Северная Осетия-Алания, р-н Пригородный, с. Чермен, ул. Жданова, 3	Пригородный	15:08:011012:929	003002000000 Земли населенных пунктов	Для ведения личного подсобного хозяйства	13	02.0.20	5 000	538,50	2 692 500,00
23617	Респ. Северная Осетия - Алания, р-н Пригородный, с. Чермен, ул. Суворова, дом 6	Пригородный	15:08:011012:93	003002000000 Земли населенных пунктов	Для ведения личного подсобного хозяйства	13	02.0.20	2 500	538,50	1 346 250,00
23618	Республика Северная Осетия-Алания, р-н Пригородный, с. Чермен, ул. К.Хетагурова, 39	Пригородный	15:08:011012:930	003002000000 Земли населенных пунктов	Приусадебный участок личного подсобного хозяйства	13	02.0.20	1 500	538,50	807 750,00
23619	Респ. Северная Осетия - Алания, р-н Пригородный, с. Чермен, ул. Суворова, 8 "А"	Пригородный	15:08:011012:94	003002000000 Земли населенных пунктов	Для ведения личного подсобного хозяйства	13	02.0.20	2 299	538,50	1 238 011,50
23620	Российская Федерация, Республика Северная Осетия - Алания, Пригородный район, с.п. Черменское, с. Чермен, ул. Суворова, 10	Пригородный	15:08:011012:95	003002000000 Земли населенных пунктов	Для ведения личного подсобного хозяйства	13	02.0.20	2 222	538,50	1 196 547,00
23621	Российская Федерация, Республика Северная Осетия - Алания, Пригородный район, с. Чермен, ул. Суворова, 12	Пригородный	15:08:011012:96	003002000000 Земли населенных пунктов	Для ведения личного подсобного хозяйства	13	02.0.20	2 700	538,50	1 453 950,00
23622	Республика Северная Осетия-Алания, р-н Пригородный, с. Чермен, ул. Суворова, 14	Пригородный	15:08:011012:97	003002000000 Земли населенных пунктов	Для ведения личного подсобного хозяйства	13	02.0.20	4 846	538,50	2 609 571,00
23623	Республика Северная Осетия-Алания, р-н Пригородный, с. Чермен, ул К.Хетагурова, 45	Пригородный	15:08:011012:98	003002000000 Земли населенных пунктов	Для ведения личного подсобного хозяйства	13	02.0.20	3 341	538,50	1 799 128,50
23624	Респ. Северная Осетия - Алания, р-н Пригородный, с. Чермен, ул. К.Хетагурова, дом 43	Пригородный	15:08:011012:99	003002000000 Земли населенных пунктов	ЛПХ	13	02.0.20	200	538,50	107 700,00
23625	Российская Федерация, Республика Северная Осетия-Алания, Пригородный р-н, с. Чермен, ул. Халонова, 101	Пригородный	15:08:011010:130:141	003002000000 Земли населенных пунктов	Для ведения личного подсобного хозяйства	13	02.0.20	1 525	538,50	821 212,50
23626	Российская Федерация, Республика Северная Осетия-Алания, Пригородный р-н, . с. Чермен, ул. Суворова, 22а	Пригородный	15:08:011010:130:142	003002000000 Земли населенных пунктов	Для ведения личного подсобного хозяйства	13	02.0.20	566	538,50	304 791,00
23627	Российская Федерация, Республика Северная Осетия - Алания, р-н Пригородный, с. Чермен, ул. Жданова, 21 "а"	Пригородный	15:08:011010:130:143	003002000000 Земли населенных пунктов	Ведение личного подсобного хозяйства и строительство жилого дома	13	02.0.20	1 270	538,50	683 895,00
23628	Российская Федерация, Республика Северная Осетия - Алания, Пригородный район, с. Чермен, ул. К.Хетагурова, 36	Пригородный	15:08:011010:130:145	003002000000 Земли населенных пунктов	Для ведения личного подсобного хозяйства	13	02.0.20	3 813	538,50	2 053 300,50
23629	Республика Северная Осетия-Алания, р-н Пригородный, с. Чермен, ул. К.Хетагурова, 38	Пригородный	15:08:011010:130:15	003002000000 Земли населенных пунктов	Для ведения личного подсобного хозяйства	13	02.0.20	5 500	538,50	2 961 750,00
23630	Республика Северная Осетия-Алания, р-н Пригородный, с. Чермен, ул. Суворова, 18 "А"	Пригородный	15:08:011010:130:16	003002000000 Земли населенных пунктов	Для ведения личного подсобного хозяйства	13	02.0.20	1 068	538,50	575 118,00
23631	Республика Северная Осетия-Алания, р-н Пригородный, с. Чермен, ул. Суворова, 18	Пригородный	15:08:011010:130:17	003002000000 Земли населенных пунктов	Для ведения личного подсобного хозяйства	13	02.0.20	3 210	538,50	1 728 585,00
23632	Республика Северная Осетия-Алания, р-н Пригородный, с. Чермен, ул. Жданова, 19 "А"	Пригородный	15:08:011010:130:18	003002000000 Земли населенных пунктов	Для ведения личного подсобного хозяйства	13	02.0.20	1 293	538,50	696 280,50
23633	Республика Северная Осетия-Алания, р-н Пригородный, с. Чермен, ул. Жданова, 25	Пригородный	15:08:011010:130:19	003002000000 Земли населенных пунктов	Для строительства индивидуального жилого дома и ведение личного подсобного хозяйства	13	02.0.10	2 110	538,50	1 136 235,00
23634	Российская Федерация, Республика Северная Осетия - Алания, Пригородный район, с. Чермен, ул. Суворова, 20	Пригородный	15:08:011010:130:2	003002000000 Земли населенных пунктов	Для ведения личного подсобного хозяйства	13	02.0.20	1 800	538,50	969 300,00
23635	Респ. Северная Осетия - Алания, р-н Пригородный, с. Чермен, ул. Суворова, 22 "а"	Пригородный	15:08:011010:130:20	003002000000 Земли населенных пунктов	Для ведения личного подсобного хозяйства	13	02.0.20	999	538,50	537 961,50
23636	Российская Федерация, Республика Северная Осетия - Алания, Пригородный район, с. Чермен, ул. Суворова, 22	Пригородный	15:08:011010:130:3	003002000000 Земли населенных пунктов	Для ведения личного подсобного хозяйства	13	02.0.20	2 586	538,50	1 392 561,00
23637	Респ. Северная Осетия - Алания, р-н Пригородный, с. Чермен, ул. Халонова, 97	Пригородный	15:08:011010:130:4	003002000000 Земли населенных пунктов	Для ведения личного подсобного хозяйства	13	02.0.20	4 000	538,50	2 154 000,00
23638	Российская Федерация, Республика Северная Осетия - Алания, р-н Пригородный, с. Чермен, ул. Халонова, 95	Пригородный	15:08:011010:130:5	003002000000 Земли населенных пунктов	Для ведения личного подсобного хозяйства	13	02.0.20	4 881	538,50	2 628 418,50
23639	Респ. Северная Осетия - Алания, р-н Пригородный, с. Чермен, ул. Жданова, дом 31	Пригородный	15:08:011010:130:6	003002000000 Земли населенных пунктов	ЛПХ	13	02.0.20	100	538,50	53 850,00

№ пп	Местоположение ЗУ	Район	Кадастровый номер ЗУ	Категория земель	Разрешенное использование по документу	Код вида разрешенного использования (в соответствии с классификатором видов разрешенного использования земельных участков)	Вид использования объектов недвижимости	Площадь	УПКС	КС
23640	Респ. Северная Осетия - Алания, р-н Пригородный, с. Чермен, ул. Жданова, дом 27	Пригородный	15:08:0110130:7	003002000000 Земли населенных пунктов	ЛПХ	13	02.0.20	4 200	538,50	2 261 700,00
23641	Респ. Северная Осетия - Алания, р-н Пригородный, с. Чермен, ул. Жданова, дом 23	Пригородный	15:08:0110130:8	003002000000 Земли населенных пунктов	ЛПХ	13	02.0.20	150	538,50	80 775,00
23642	Респ. Северная Осетия - Алания, р-н Пригородный, с. Чермен, ул. Жданова, 19	Пригородный	15:08:0110130:9	003002000000 Земли населенных пунктов	Для ведения личного подсобного хозяйства	13	02.0.20	2 778	538.50	1 495 953,00
23643	Респ. Северная Осетия - Алания, р-н Пригородный, с. Чермен, ул. Суворова, дом 24	Пригородный	15:08:0110131:1	003002000000 Земли населенных пунктов	Для ведения личного подсобного хозяйства	13	02.0.20	700	538.50	376 950,00
23644	Российская Федерация, Республика Северная Осетия-Алания, Пригородный район, с. Чермен, ул. Хадонова, 68	Пригородный	15:08:0110131:10	003002000000 Земли населенных пунктов	Для ведения личного подсобного хозяйства	13	02.0.20	3 125	538,50	1 682 812,50
23645	Респ. Северная Осетия - Алания, р-н Пригородный, с. Чермен, ул. Суворова, дом 26	Пригородный	15:08:0110131:2	003002000000 Земли населенных пунктов	ЛПХ	13	02.0.20	3 200	538,50	1 723 200,00
23646	Российская Федерация, Республика Северная Осетия - Алания, р-н Пригородный, с. Чермен, ул. Суворова, 30	Пригородный	15:08:0110131:23	003002000000 Земли населенных пунктов	Для ведения личного подсобного хозяйства	13	02.0.20	4 200	538.50	2 261 700,00
23647	Северная Осетия - Алания респ, р-н Пригородный, с. Чермен, ул. Ленина, 95	Пригородный	15:08:0110131:24	003002000000 Земли населенных пунктов	Для ведения личного подсобного хозяйства	13	02.0.20	1 855	538.50	998 917,50
23648	Республика Северная Осетия-Алания, р-н Пригородный, с. Чермен, ул. Ленина, 95 "А"	Пригородный	15:08:0110131:25	003002000000 Земли населенных пунктов	Для ведения личного подсобного хозяйства	13	02.0.20	2 047	538,50	1 102 309,50
23649	Российская Федерация, Республика Северная Осетия - Алания, Пригородный район, с. Чермен, ул. Суворова, 28	Пригородный	15:08:0110131:3	003002000000 Земли населенных пунктов	Для ведения личного подсобного хозяйства	13	02.0.20	3 555	538,50	1 914 367,50
23650	Республика Северная Осетия-Алания, р-н Пригородный, с. Чермен, ул. Суворова	Пригородный	15:08:0110131:33	003002000000 Земли населенных пунктов	Для размещения подстанций ЗТП 7-3 ПС "Ольгинская"	6	03.0.12	8	551.96	4 415,68
23651	Республика Северная Осетия-Алания, р-н Пригородный, с. Чермен, ул. Жданова, 37	Пригородный	15:08:0110131:35	003002000000 Земли населенных пунктов	Для ведения личного подсобного хозяйства (приусадебные участки)	13	02.0.20	1 942	538.50	1 045 767,00
23652	Республика Северная Осетия - Алания, р-н Пригородный, с. Чермен, ул. Суворова, 32	Пригородный	15:08:0110131:4	003002000000 Земли населенных пунктов	Для ведения личного подсобного хозяйства	13	02.0.20	4 000	538,50	2 154 000,00
23653	Северная Осетия - Алания респ, р-н Пригородный, с Чермен, ул Суворова, 34	Пригородный	15:08:0110131:5	003002000000 Земли населенных пунктов	Для ведения личного подсобного хозяйства	13	02.0.20	2 461	538,50	1 325 248,50
23654	Респ. Северная Осетия - Алания, р-н Пригородный, с. Чермен, ул. Жданова, дом 35	Пригородный	15:08:0110131:7	003002000000 Земли населенных пунктов	ЛПХ	13	02.0.20	4 000	538.50	2 154 000,00
23655	Северная Осетия - Алания респ, р-н Пригородный, с Чермен, ул Жданова,33	Пригородный	15:08:0110131:8	003002000000 Земли населенных пунктов	Для ведения личного подсобного хозяйства	13	02.0.20	2 700	538.50	1 453 950,00
23656	Респ. Северная Осетия - Алания, р-н Пригородный, с. Чермен, ул. Хадонова, дом 6-Г	Пригородный	15:08:0110131:9	003002000000 Земли населенных пунктов	ЛПХ	13	02.0.20	380	538,50	204 630,00
23657	Респ. Северная Осетия - Алания, р-н Пригородный, с. Чермен, ул. Суворова, дом 40	Пригородный	15:08:0110132:1	003002000000 Земли населенных пунктов	под существующим жилым домом и приусадебным участком	13	02.0.10	2 500	538,50	1 346 250,00
23658	Российская Федерация, Республика Северная Осетия - Алания, Пригородный район, с. Чермен, ул. Жданова, 47	Пригородный	15:08:0110132:10	003002000000 Земли населенных пунктов	Для ведения личного подсобного хозяйства	13	02.0.20	4 583	538.50	2 467 945,50
23659	Респ. Северная Осетия - Алания, р-н Пригородный, с. Чермен, ул. Ленина, 98	Пригородный	15:08:0110132:11	003002000000 Земли населенных пунктов	Обслуживание жилой застройки	6	03.0.12	1 119	551.96	617 643,24
23660	Российская Федерация, Республика Северная Осетия - Алания, Пригородный район, с. Чермен, ул. Ленина, 100	Пригородный	15:08:0110132:12	003002000000 Земли населенных пунктов	Для ведения личного подсобного хозяйства	13	02.0.20	1 530	538,50	823 905,00
23661	РСО-Алания, Пригородный район, с.Чермен, ул. Жданова, 49	Пригородный	15:08:0110132:143	003002000000 Земли населенных пунктов	для ведения личного подсобного хозяйства	13	02.0.20	1 000	538,50	538 500,00
23662	Республика Северная Осетия - Алания, Пригородный район, с Чермен, ул Ленина	Пригородный	15:08:0110132:144	003002000000 Земли населенных пунктов	Магазин смешанной торговли площадью не более 150 кв м и СТО	4	04.0.40	266	1 400,09	372 423,94
23663	Республика Северная Осетия - Алания, Пригородный район, с Чермен, ул Ленина	Пригородный	15:08:0110132:145	003002000000 Земли населенных пунктов	Для ведения личного подсобного хозяйства	13	02.0.20	2 478	538.50	1 334 403,00
23664	Респ Северная Осетия - Алания, Пригородный р-н, с Чермен	Пригородный	15:08:0110132:146	003002000000 Земли населенных пунктов	Действующие кладбища	12	12.0.10	15 000	1,49	22 350,00
23665	Российская Федерация, Республика Северная Осетия - Алания, Пригородный район, , с Чермен, ул.Суворова, 42	Пригородный	15:08:0110132:157	003002000000 Земли населенных пунктов	Для ведения личного подсобного хозяйства	13	02.0.20	1 500	538,50	807 750,00
23666	Республика Северная Осетия - Алания, м-р-н Пригородный, с.п. Черменское, с Чермен, ул. Суворова д. 42а	Пригородный	15:08:0110132:158	003002000000 Земли населенных пунктов	Для ведения личного подсобного хозяйства	13	02.0.20	1 497	538.50	806 134,50
23667	Российская Федерация, Республика Северная Осетия - Алания, м-р-н Пригородный, с.п. Черменское, с Чермен, ул. Ленина, д 102А	Пригородный	15:08:0110132:159	003002000000 Земли населенных пунктов	Обслуживание жилой застройки	13	02.0.10	351	538.50	189 013,50
23668	Российская Федерация, Республика Северная Осетия - Алания, м-р-н Пригородный, с.п. Черменское, с Чермен, ул. Ленина, 102	Пригородный	15:08:0110132:160	003002000000 Земли населенных пунктов	Для ведения личного подсобного хозяйства	13	02.0.20	2 134	538,50	1 149 159,00
23669	Северная Осетия - Алания респ, р-н Пригородный, с Чермен, ул Суворова, 40"а"	Пригородный	15:08:0110132:2	003002000000 Земли населенных пунктов	Для строительства жилого дома и ведения личного подсобного хозяйства	13	02.0.20	1 418	538,50	763 593,00
23670	Республика Северная Осетия-Алания, р-н Пригородный, с. Чермен, ул. Суворова, 38	Пригородный	15:08:0110132:31	003002000000 Земли населенных пунктов	Для ведения личного подсобного хозяйства	13	02.0.20	2 500	538.50	1 346 250,00
23671	Респ. Северная Осетия - Алания, р-н Пригородный, с. Чермен, ул. Жданова, 57	Пригородный	15:08:0110132:32	003002000000 Земли населенных пунктов	Для ведения личного подсобного хозяйства	13	02.0.20	1 000	538.50	538 500,00
23672	Респ. Северная Осетия - Алания, р-н Пригородный, с. Чермен, ул. Суворова, дом 44	Пригородный	15:08:0110132:4	003002000000 Земли населенных пунктов	ЛПХ	13	02.0.20	150	538,50	80 775,00
23673	Респ. Северная Осетия - Алания, р-н Пригородный, с. Чермен, ул. Суворова, дом 48	Пригородный	15:08:0110132:5	003002000000 Земли населенных пунктов	ЛПХ	13	02.0.20	200	538,50	107 700,00
23674	Северная Осетия - Алания респ, р-н Пригородный, с Чермен, ул Суворова, 44 "а"	Пригородный	15:08:0110132:6	003002000000 Земли населенных пунктов	Для ведения личного подсобного хозяйства	13	02.0.20	1 454	538.50	782 979,00
23675	Респ. Северная Осетия - Алания, р-н Пригородный, с. Чермен, ул. Жданова, 55	Пригородный	15:08:0110132:7	003002000000 Земли населенных пунктов	Для ведения личного подсобного хозяйства	13	02.0.20	3 795	538.50	2 043 607,50
23676	Респ. Северная Осетия - Алания, р-н Пригородный, с. Чермен, ул. Жданова, дом 53	Пригородный	15:08:0110132:8	003002000000 Земли населенных пунктов	Для ведения личного подсобного хозяйства	13	02.0.20	2 854	538,50	1 536 879,00
23677	Респ. Северная Осетия - Алания, р-н Пригородный, с. Чермен, ул. Жданова, дом 51	Пригородный	15:08:0110132:9	003002000000 Земли населенных пунктов	ЛПХ	13	02.0.20	250	538,50	134 625,00
23678	Республика Северная Осетия-Алания, р-н Пригородный, с Чермен, ул Маяковского, 3 "а"	Пригородный	15:08:0110133:1	003002000000 Земли населенных пунктов	Для ведения личного подсобного хозяйства	13	02.0.20	1 829	538.50	984 916,50
23679	Республика Северная Осетия-Алания, р-н Пригородный, с Чермен, ул Маяковского, 7 "а"	Пригородный	15:08:0110133:2	003002000000 Земли населенных пунктов	Для ведения личного подсобного хозяйства	13	02.0.20	1 829	538.50	984 916,50
23680	Республика Северная Осетия-Алания, р-н Пригородный, с Чермен, ул Маяковского, 5 а	Пригородный	15:08:0110133:3	003002000000 Земли населенных пунктов	Для ведения личного подсобного хозяйства (приусадебный участок)	13	02.0.20	1 823	538,50	981 685,50
23681	Респ. Северная Осетия - Алания, р-н Пригородный, с. Чермен, ул. Жданова, 8	Пригородный	15:08:0110134:1	003002000000 Земли населенных пунктов	Для ведения личного подсобного хозяйства	13	02.0.20	2 000	538,50	1 077 000,00
23682	Республика Северная Осетия-Алания, р-н Пригородный, с. Чермен, ул. К.Хетагурова, 30	Пригородный	15:08:0110134:10	003002000000 Земли населенных пунктов	Для ведения личного подсобного хозяйства	13	02.0.20	4 700	538.50	2 530 950,00
23683	Республика Северная Осетия-Алания, р-н Пригородный, с. Чермен, ул. Жданова, 12	Пригородный	15:08:0110134:2	003002000000 Земли населенных пунктов	Для ведения личного подсобного хозяйства	13	02.0.20	3 741	538.50	2 014 528,50
23684	Республика Северная Осетия - Алания, Пригородный р-н, с. Чермен, ул. Хадонова, д.97А	Пригородный	15:08:0110134:28	003002000000 Земли населенных пунктов	Для ведения личного подсобного хозяйства	13	02.0.20	1 650	538.50	888 525,00

№ п/п	Местоположение ЗУ	Район	Кадастровый номер ЗУ	Категория земель	Разрешенное использование по документу	Код вида разрешенного использования (в соответствии с классификатором видов разрешенного использования земельных участков)	Вид использования объектов недвижимости	Площадь	УПКС	КС
23685	Респ. Северная Осетия - Алания, р-н Пригородный, с. Чермен, ул. Жданова, дом 14	Пригородный	15:08:0110134:3	003002000000 Земли населенных пунктов	ЛПХ	13	02:0020	3 457	538,50	1 861 594,50
23686	Респ. Северная Осетия - Алания, р-н Пригородный, с. Чермен, ул. Жданова, 16	Пригородный	15:08:0110134:4	003002000000 Земли населенных пунктов	Для ведения личного подсобного хозяйства	13	02:0020	2 793	538,50	1 504 030,50
23687	Респ. Северная Осетия - Алания, р-н Пригородный, с. Чермен, ул. Жданова, дом 18	Пригородный	15:08:0110134:5	003002000000 Земли населенных пунктов	ЛПХ	13	02:0020	200	538,50	107 700,00
23688	Республика Северная Осетия - Алания, Пригородный р-н, с. Чермен, ул. Маяковского, д 19	Пригородный	15:08:0110134:6	003002000000 Земли населенных пунктов	Для ведения личного подсобного хозяйства	13	02:0020	3 471	538,50	1 869 133,50
23689	Респ. Северная Осетия - Алания, р-н Пригородный, с. Чермен, ул. Маяковского, дом 17	Пригородный	15:08:0110134:7	003002000000 Земли населенных пунктов	ЛПХ	13	02:0020	200	538,50	107 700,00
23690	Республика Северная Осетия-Алания, р-н Пригородный, с Чермен, ул Маяковского, 15	Пригородный	15:08:0110134:8	003002000000 Земли населенных пунктов	Для ведения личного подсобного хозяйства	13	02:0020	5 099	538,50	2 745 811,50
23691	Респ. Северная Осетия - Алания, р-н Пригородный, с. Чермен, ул. Маяковского,13	Пригородный	15:08:0110134:9	003002000000 Земли населенных пунктов	Для ведения личного подсобного хозяйства	13	02:0020	3 758	538,50	2 023 683,00
23692	Респ. Северная Осетия - Алания, р-н Пригородный, с. Чермен, ул. Ленина, дом б/н	Пригородный	15:08:0110135:1	003002000000 Земли населенных пунктов	под существующий магазин № 14	4	04:0040	450	1 400,09	630 040,50
23693	Северная Осетия - Алания респ. р-н Пригородный, с Чермен, ул Маяковского. 37	Пригородный	15:08:0110135:10	003002000000 Земли населенных пунктов	Для ведения личного подсобного хозяйства	13	02:0020	2 219	538,50	1 194 931,50
23694	Республика Северная Осетия - Алания р-н Пригородный, с. Чермен. ул. Маяковского, 31	Пригородный	15:08:0110135:11	003002000000 Земли населенных пунктов	Для ведения личного подсобного хозяйства	13	02:0020	4 000	538,50	2 154 000,00
23695	Северная Осетия - Алания респ. р-н Пригородный. с Чермен. ул Маяковского, 25	Пригородный	15:08:0110135:13	003002000000 Земли населенных пунктов	Для ведения личного подсобного хозяйства	13	02:0020	2 782	538,50	1 498 107,00
23696	Северная Осетия - Алания респ. р-н Пригородный, с Чермен, ул Маяковского. 23	Пригородный	15:08:0110135:14	003002000000 Земли населенных пунктов	Для ведения личного подсобного хозяйства	13	02:0020	3 453	538,50	1 859 440,50
23697	Респ. Северная Осетия - Алания, р-н Пригородный, с. Чермен, ул. Маяковского, дом 21	Пригородный	15:08:0110135:15	003002000000 Земли населенных пунктов	ЛПХ	13	02:0020	3 000	538,50	1 615 500,00
23698	Российская Федерация, Республика Северная Осетия-Алания, Пригородный район. с. Чермен, ул. Хадонова, 66	Пригородный	15:08:0110135:154	003002000000 Земли населенных пунктов	Для ведения личного подсобного хозяйства	13	02:0020	4 962	538,50	2 672 037,00
23699	Российская Федерация, Республика Северная Осетия-Алания, Пригородный р-н. с.Чермен. ул.Жданова. 28	Пригородный	15:08:0110135:165	003002000000 Земли населенных пунктов	Для ведения личного подсобного хозяйства	13	02:0020	2 952	538,50	1 589 652,00
23700	Российская Федерация. Республика Северная Осетия-Алания. Пригородный р-н, с Чермен, ул.Жданова, 28 "б"	Пригородный	15:08:0110135:166	003002000000 Земли населенных пунктов	Для ведения личного подсобного хозяйства	13	02:0020	2 966	538,50	1 597 191,00
23701	Российская Федерация. Республика Северная Осетия - Алания, Пригородный район. с. Чермен. ул. Жданова	Пригородный	15:08:0110135:167	003002000000 Земли населенных пунктов	Для ведения личного подсобного хозяйства	13	02:0020	3 000	538,50	1 615 500,00
23702	Российская Федерация, Республика Северная Осетия - Алания. Пригородный район, с. Чермен, ул. Жданова	Пригородный	15:08:0110135:168	003002000000 Земли населенных пунктов	Для ведения личного подсобного хозяйства	13	02:0020	2 985	538,50	1 607 961,00
23703	Респ. Северная Осетия - Алания, р-н Пригородный, с. Чермен, ул. Жданова, дом 22	Пригородный	15:08:0110135:2	003002000000 Земли населенных пунктов	ЛПХ	13	02:0020	200	538,50	107 700,00
23704	Респ. Северная Осетия - Алания, р-н Пригородный, с. Чермен, ул. Жданова, дом 26	Пригородный	15:08:0110135:3	003002000000 Земли населенных пунктов	ЛПХ	13	02:0020	3 900	538,50	2 100 150,00
23705	Северная Осетия - Алания респ. р-н Пригородный, с Чермен, ул.Маяковского. 27	Пригородный	15:08:0110135:33	003002000000 Земли населенных пунктов	Для ведения личного подсобного хозяйства	13	02:0020	1 566	538,50	843 291,00
23706	Северная Осетия - Алания респ. р-н Пригородный. с.Чермен. ул.Маяковского, 27	Пригородный	15:08:0110135:34	003002000000 Земли населенных пунктов	Для ведения личного подсобного хозяйства	13	02:0020	1 450	538,50	780 825,00
23707	Республика Северная Осетия-Алания, р-н Пригородный, с. Чермен, ул. Ленина, 85 "а"	Пригородный	15:08:0110135:35	003002000000 Земли населенных пунктов	Сооружение магазина	4	04:0040	432	1 400,09	604 838,88
23708	Северная Осетия-Алания респ. Пригородный р-н. с. Чермен. ул. Жданова,32	Пригородный	15:08:0110135:37	003002000000 Земли населенных пунктов	Личное подсобное хозяйство	13	02:0020	1 028	538,50	553 578,00
23709	Северная Осетия-Алания респ, Пригородный р-н. с. Чермен. ул. Маяковского. 35	Пригородный	15:08:0110135:38	003002000000 Земли населенных пунктов	Для ведения личного подсобного хозяйства	13	02:0020	2 356	538,50	1 268 706,00
23710	Российская Федерация, Республика Северная Осетия - Алания. Пригородный район, с. Чермен, ул.Хадонова, 62	Пригородный	15:08:0110135:41	003002000000 Земли населенных пунктов	Для ведения личного подсобного хозяйства	13	02:0020	2 915	538,50	1 569 727,50
23711	Республика Северная Осетия-Алания, р-н Пригородный. с. Чермен, ул. Жданова. 24	Пригородный	15:08:0110135:43	003002000000 Земли населенных пунктов	Для строительства индивидуального жилого дома и ведение личного подсобного хозяйства	13	02:0010	2 261	538,50	1 217 548,50
23712	Респ. Северная Осетия - Алания, р-н Пригородный, с. Чермен, ул. Жданова, дом 32	Пригородный	15:08:0110135:6	003002000000 Земли населенных пунктов	ЛПХ	13	02:0020	200	538,50	107 700,00
23713	Российская Федерация Республика Северная Осетия - Алания, Пригородный район. с. Чермен. ул. Ленина. 89	Пригородный	15:08:0110135:7	003002000000 Земли населенных пунктов	Для ведения личного подсобного хозяйства	13	02:0020	2 889	538,50	1 555 726,50
23714	Респ. Северная Осетия - Алания, р-н Пригородный, с. Чермен, ул. Маяковского, дом 41	Пригородный	15:08:0110135:8	003002000000 Земли населенных пунктов	ЛПХ	13	02:0020	200	538,50	107 700,00
23715	Респ. Северная Осетия - Алания, р-н Пригородный, с. Чермен, ул. Маяковского, дом 39	Пригородный	15:08:0110135:9	003002000000 Земли населенных пунктов	ЛПХ	13	02:0020	2 800	538,50	1 507 800,00
23716	Респ. Северная Осетия - Алания, р-н Пригородный, с. Чермен, ул. Жданова, дом 38	Пригородный	15:08:0110136:1	003002000000 Земли населенных пунктов	ЛПХ	13	02:0020	4 500	538,50	2 423 250,00
23717	Республика Северная Осетия - Алания, Пригородный район. с Чермен. ул Ленина	Пригородный	15:08:0110136:150	003002000000 Земли населенных пунктов	Для ведения личного подсобного хозяйства	13	02:0020	5 259	538,50	2 831 971,50
23718	Республика Северная Осетия - Алания. Пригородный район, с Чермен, ул.Ленина	Пригородный	15:08:0110136:151	003002000000 Земли населенных пунктов	Для ведения личного подсобного хозяйства	13	02:0020	168	538,50	90 468,00
23719	Республика Северная Осетия - Алания. Пригородный район, с. Чермен, ул. Маяковского. 51	Пригородный	15:08:0110136:153	003002000000 Земли населенных пунктов	Для ведения личного подсобного хозяйства	13	02:0020	1 512	538,50	814 212,00
23720	Республика Северная Осетия - Алания, Пригородный район. с. Чермен. ул. Восточная. 51	Пригородный	15:08:0110136:154	003002000000 Земли населенных пунктов	Для ведения личного подсобного хозяйства	13	02:0020	2 988	538,50	1 609 038,00
23721	Российская Федерация. Республика Северная Осетия-Алания. Пригородный район, с Чермен, ул. Жданова. 38 а	Пригородный	15:08:0110136:156	003002000000 Земли населенных пунктов	Для ведения личного подсобного хозяйства (приусадебные участки)	13	02:0020	1 702	538,50	916 527,00
23722	Республика Северная Осетия - Алания. р-н Пригородный, с. Чермен. ул. Жданова, 42	Пригородный	15:08:0110136:2	003002000000 Земли населенных пунктов	Для ведения личного подсобного хозяйства	13	02:0020	5 400	538,50	2 907 900,00
23723	Северная Осетия - Алания респ. р-н Пригородный. с. Чермен. ул. Маяковского. 45	Пригородный	15:08:0110136:28	003002000000 Земли населенных пунктов	Для ведения личного подсобного хозяйства	13	02:0020	4 400	538,50	2 369 400,00
23724	Респ. Северная Осетия - Алания, р-н Пригородный, с. Чермен, ул. Жданова, дом 44	Пригородный	15:08:0110136:3	003002000000 Земли населенных пунктов	ЛПХ	13	02:0020	200	538,50	107 700,00
23725	Северная Осетия - Алания респ. р-н Пригородный, с Чермен, ул Жданова, 46	Пригородный	15:08:0110136:4	003002000000 Земли населенных пунктов	Для ведения личного подсобного хозяйства	13	02:0020	2 712	538,50	1 460 412,00
23726	Респ. Северная Осетия - Алания, р-н Пригородный, с. Чермен, ул. Маяковского, дом 47	Пригородный	15:08:0110136:5	003002000000 Земли населенных пунктов	ЛПХ	13	02:0020	200	538,50	107 700,00
23727	Респ. Северная Осетия - Алания, р-н Пригородный, с. Чермен, ул. Маяковского, дом 45	Пригородный	15:08:0110136:6	003002000000 Земли населенных пунктов	ЛПХ	13	02:0020	200	538,50	107 700,00
23728	Республика Северная Осетия - Алания, р-н Пригородный. с. Чермен, ул. Ленина, 96	Пригородный	15:08:0110136:8	003002000000 Земли населенных пунктов	Для ведения личного подсобного хозяйства	13	02:0020	6 000	538,50	3 231 000,00
23729	Северная Осетия - Алания респ. р-н Пригородный, с Чермен, ул Маяковского. 49	Пригородный	15:08:0110136:9	003002000000 Земли населенных пунктов	Для ведения личного подсобного хозяйства	13	02:0020	2 689	538,50	1 448 026,50
23730	Респ. Северная Осетия - Алания, р-н Пригородный, с. Чермен, ул. Маяковского, 16	Пригородный	15:08:0110137:1	003002000000 Земли населенных пунктов	Для ведения личного подсобного хозяйства	13	02:0020	4 422	538,50	2 381 247,00
23731	Республика Северная Осетия-Алания, р-н Пригородный. с. Чермен, ул. Х.Цабалова. 11	Пригородный	15:08:0110137:11	003002000000 Земли населенных пунктов	Личное подсобное хозяйство	13	02:0020	1 808	538,50	973 608,00

№ пп	Местоположение ЗУ	Район	Кадастровый номер ЗУ	Категория земель	Разрешенное использование по документу	Код вида разрешенного использования (в соответствии с классификатором видов разрешенного использования земельных участков)	Вид использования объектов недвижимости	Площадь	УПКС	КС
23732	Республика Северная Осетия-Алания, р-н Пригородный, с. Чермен, ул. Х.Цаболова, 7	Пригородный	15:08:0110137:12	003002000000 Земли населенных пунктов	Личное подсобное хозяйство	13	02.0.20	2 029	538,50	1 092 616,50
23733	Респ. Северная Осетия-Алания, р-н Пригородный, с.Чермен, ул.Маяковского, 6 "а"	Пригородный	15:08:0110137:124	003002000000 Земли населенных пунктов	Для ведения личного подсобного хозяйства (приусадебный участок)	13	02.0.20	1 306	538,50	703 281,00
23734	Респ. Северная Осетия - Алания, р-н Пригородный, с. Чермен, ул. Маяковского, 6	Пригородный	15:08:0110137:13	003002000000 Земли населенных пунктов	Для ведения личного подсобного хозяйства	13	02.0.20	1 341	538,50	722 128,50
23735	Респ. Северная Осетия - Алания, р-н Пригородный, с. Чермен, ул. Маяковского, дом 10	Пригородный	15:08:0110137:2	003002000000 Земли населенных пунктов	ЛПХ	13	02.0.20	150	538,50	80 775,00
23736	Респ. Северная Осетия - Алания, р-н Пригородный, с. Чермен, ул. Маяковского, дом 12	Пригородный	15:08:0110137:3	003002000000 Земли населенных пунктов	ЛПХ	13	02.0.20	100	538,50	53 850,00
23737	Республика Северная Осетия-Алания, р-н Пригородный, с. Чермен, ул.Маяковского, 14	Пригородный	15:08:0110137:4	003002000000 Земли населенных пунктов	Для ведения личного подсобного хозяйства	13	02.0.20	4 369	538,50	2 352 706,50
23738	Республика Северная Осетия-Алания, р-н Пригородный, с. Чермен, ул. Х. Цаболова, 23	Пригородный	15:08:0110138:10	003002000000 Земли населенных пунктов	Для ведения личного подсобного хозяйства	13	02.0.20	2 196	538,50	1 182 546,00
23739	Республика Северная Осетия-Алания, р-н Пригородный, с. Чермен, ул.Х.Цаболова, д 21	Пригородный	15:08:0110138:11	003002000000 Земли населенных пунктов	ЛПХ	13	02.0.20	200	538,50	107 700,00
23740	Республика Северная Осетия-Алания, р-н Пригородный, с. Чермен, ул.Цаболова, 19	Пригородный	15:08:0110138:12	003002000000 Земли населенных пунктов	Для ведения личного подсобного хозяйства	13	02.0.20	4 129	538,50	2 223 466,50
23741	Северная Осетия - Алания респ, р-н Пригородный, с. Чермен, ул Хадонова, 93	Пригородный	15:08:0110138:13	003002000000 Земли населенных пунктов	Для ведения личного подсобного хозяйства и строительства жилого дома	13	02.0.20	2 039	538,50	1 098 001,50
23742	Российская Федерация, Республика Северная Осетия - Алания, мр-н Пригородный, с.п. Черменское, с Чермен, ул Х.Цаболова, 15	Пригородный	15:08:0110138:150	003002000000 Земли населенных пунктов	Для ведения личного подсобного хозяйства(приусадебные участки)	13	02.0.20	1 609	538,50	866 446,50
23743	Российская Федерация, Республика Северная Осетия-Алания, р-н Пригородный, с. Чермен, ул. Маяковского, 12	Пригородный	15:08:0110138:151	003002000000 Земли населенных пунктов	Для ведения личного подсобного хозяйства	13	02.0.20	2 715	538,50	1 462 027,50
23744	Северная Осетия - Алания респ, р-н Пригородный, с. Чермен, ул. Маяковского, 10	Пригородный	15:08:0110138:25	003002000000 Земли населенных пунктов	Для ведения личного подсобного хозяйства	13	02.0.20	5 276	538,50	2 841 126,00
23745	Российская Федерация, Республика Северная Осетия-Алания, р-н Пригородный, с. Чермен	Пригородный	15:08:0110138:3	003002000000 Земли населенных пунктов	Под существующие скважины питьевой воды	6	06.0.11	1 457	271,93	396 202,01
23746	Северная Осетия - Алания респ, р-н Пригородный, с. Чермен, ул Маяковского,18	Пригородный	15:08:0110138:4	003002000000 Земли населенных пунктов	Для ведения личного подсобного хозяйства	13	02.0.20	2 400	538,50	1 292 400,00
23747	Северная Осетия - Алания респ, р-н Пригородный, с. Чермен, ул. Маяковского, 20	Пригородный	15:08:0110138:5	003002000000 Земли населенных пунктов	Для ведения личного подсобного хозяйства	13	02.0.20	3 580	538,50	1 927 830,00
23748	Респ. Северная Осетия - Алания, р-н Пригородный, с. Чермен, ул. Маяковского, 26	Пригородный	15:08:0110138:6	003002000000 Земли населенных пунктов	Для ведения личного подсобного хозяйства	13	02.0.20	5 176	538,50	2 787 276,00
23749	Респ. Северная Осетия - Алания, р-н Пригородный, с. Чермен, ул. Хадонова, дом 89	Пригородный	15:08:0110138:7	003002000000 Земли населенных пунктов	ЛПХ	13	02.0.20	150	538,50	80 775,00
23750	Респ. Северная Осетия - Алания, р-н Пригородный, с. Чермен, ул. Хадонова, дом 87	Пригородный	15:08:0110138:8	003002000000 Земли населенных пунктов	ЛПХ	13	02.0.20	150	538,50	80 775,00
23751	Республика Северная Осетия-Алания, р-н Пригородный, с. Чермен, ул.Х.Цаболова, д 25	Пригородный	15:08:0110138:9	003002000000 Земли населенных пунктов	Для ведения личного подсобного хозяйства	13	02.0.20	3 700	538,50	1 992 450,00
23752	Северная Осетия - Алания респ, р-н Пригородный, с. Чермен, ул Хадонова, 52	Пригородный	15:08:0110139:1	003002000000 Земли населенных пунктов	Для ведения подсобного хозяйства	13	02.0.20	4 600	538,50	2 477 100,00
23753	Республика Северная Осетия-Алания, р-н Пригородный, с. Чермен, ул.Х.Цаболова, 47	Пригородный	15:08:0110139:10	003002000000 Земли населенных пунктов	Для ведения личного подсобного хозяйства	13	02.0.20	3 715	538,50	2 000 527,50
23754	Республика Северная Осетия-Алания, р-н Пригородный, с. Чермен, ул.Х.Цаболова, д 45	Пригородный	15:08:0110139:11	003002000000 Земли населенных пунктов	ЛПХ	13	02.0.20	200	538,50	107 700,00
23755	Республика Северная Осетия-Алания, р-н Пригородный, с. Чермен, ул.Х.Цаболова, 41	Пригородный	15:08:0110139:12	003002000000 Земли населенных пунктов	Для ведения личного подсобного хозяйства	13	02.0.20	4 435	538,50	2 388 247,50
23756	Республика Северная Осетия-Алания, р-н Пригородный, с. Чермен, ул.Х.Цаболова, д 39	Пригородный	15:08:0110139:13	003002000000 Земли населенных пунктов	Для ведения личного подсобного хозяйства	13	02.0.20	2 000	538,50	1 077 000,00
23757	Республика Северная Осетия-Алания, р-н Пригородный, с. Чермен, ул.Х.Цаболова, д 37	Пригородный	15:08:0110139:14	003002000000 Земли населенных пунктов	ЛПХ	13	02.0.20	3 900	538,50	2 100 150,00
23758	Республика Северная Осетия-Алания, р-н Пригородный, с. Чермен, ул.Х.Цаболова, д 35	Пригородный	15:08:0110139:15	003002000000 Земли населенных пунктов	ЛПХ	13	02.0.20	200	538,50	107 700,00
23759	Респ. Северная Осетия - Алания, р-н Пригородный, с. Чермен, ул. Хадонова, дом 56	Пригородный	15:08:0110139:16	003002000000 Земли населенных пунктов	ЛПХ	13	02.0.20	150	538,50	80 775,00
23760	Респ. Северная Осетия - Алания, р-н Пригородный, с. Чермен, ул. Хадонова, дом 56 а	Пригородный	15:08:0110139:17	003002000000 Земли населенных пунктов	ЛПХ	13	02.0.20	150	538,50	80 775,00
23761	Республика Северная Осетия-Алания, Пригородный район. с. Чермен. ул. Ленина. 83 "б"	Пригородный	15:08:0110139:175	003002000000 Земли населенных пунктов	Объекты обслуживания населения (маникюрный салон, парикмахерская химчистка)	3	03.0.30	82	740,43	60 715,26
23762	Российская Федерация, Республика Северная Осетия-Алания, Пригородный район. с. Чермен. ул. Ленина. 83 "а"	Пригородный	15:08:0110139:176	003002000000 Земли населенных пунктов	Объекты обслуживания населения (маникюрный салон, парикмахерская химчистка)	3	03.0.30	119	740,43	88 111,17
23763	Республика Северная Осетия-Алания, р-н Пригородный, с. Чермен, ул.Ленина	Пригородный	15:08:0110139:179	003002000000 Земли населенных пунктов	Для ведения личного подсобного хозяйства	13	02.0.20	2 203	538,50	1 186 315,50
23764	Респ. Северная Осетия - Алания, р-н Пригородный, с. Чермен, ул. Хадонова, дом 58	Пригородный	15:08:0110139:18	003002000000 Земли населенных пунктов	ЛПХ	13	02.0.20	400	538,50	215 400,00
23765	Российская Федерация, Республика Северная Осетия - Алания, Пригородный р-н. с. Чермен. ул. Ленина. 79а	Пригородный	15:08:0110139:180	003002000000 Земли населенных пунктов	Для ведения личного подсобного хозяйства	13	02.0.20	323	538,50	173 935,50
23766	Российская Федерация, Республика Северная Осетия-Алания, Пригородный район. с. Чермен. ул. Ленина. 77	Пригородный	15:08:0110139:182	003002000000 Земли населенных пунктов	Для ведения личного подсобного хозяйства	13	02.0.20	720	538,50	387 720,00
23767	Российская Федерация, Республика Северная Осетия-Алания, Пригородный р-н, с Чермен, ул. Ленина, 77"а"	Пригородный	15:08:0110139:183	003002000000 Земли населенных пунктов	Для ведения личного подсобного хозяйства	13	02.0.20	1 099	538,50	591 811,50
23768	Российская Федерация, Республика Северная Осетия - Алания, Пригородный район. с. Чермен. ул. Ленина. 83 в	Пригородный	15:08:0110139:184	003002000000 Земли населенных пунктов	Обслуживание жилой застройки	6	03.0.12	262	551,96	144 613,52
23769	Российская Федерация, Республика Северная Осетия - Алания, Пригородный район, с. Чермен, ул. Ленина, 83	Пригородный	15:08:0110139:185	003002000000 Земли населенных пунктов	Для эксплуатации существующего жилого дома и ведения личного подсобного хозяйства	13	02.0.20	2 127	538,50	1 145 389,50
23770	Российская Федерация, Республика Северная Осетия - Алания, Пригородный р-н, с. Чермен, ул. Маяковского	Пригородный	15:08:0110139:186	003002000000 Земли населенных пунктов	Для ведения личного подсобного хозяйства	13	02.0.20	2 649	538,50	1 426 486,50
23771	Российская Федерация, Республика Северная Осетия - Алания, Пригородный р-н, с. Чермен, ул. Маяковского	Пригородный	15:08:0110139:187	003002000000 Земли населенных пунктов	Для ведения личного подсобного хозяйства	13	02.0.20	293	538,50	157 780,50
23772	Российская Федерация, Республика Северная Осетия - Алания, Пригородный р-н, с. Чермен, ул. Х.Цаболова, 27	Пригородный	15:08:0110139:188	003002000000 Земли населенных пунктов	Блокированная жилая застройка	13	02.0.10	2 202	538,50	1 185 777,00
23773	Северная Осетия - Алания респ, р-н Пригородный, с. Чермен, ул Хадонова, 60	Пригородный	15:08:0110139:19	003002000000 Земли населенных пунктов	Для ведения личного подсобного хозяйства	13	02.0.20	3 476	538,50	1 871 826,00
23774	Северная Осетия - Алания респ, р-н Пригородный, с. Чермен, ул Маяковского, 28	Пригородный	15:08:0110139:2	003002000000 Земли населенных пунктов	Для ведения личного подсобного хозяйства	13	02.0.20	3 777	538,50	2 033 914,50
23775	Северная Осетия - Алания респ, р-н Пригородный, с. Чермен, ул Ленина, 81 а	Пригородный	15:08:0110139:21	003002000000 Земли населенных пунктов	Для ведения личного подсобного хозяйства	13	02.0.20	1 716	538,50	924 066,00

№ пп	Местоположение ЗУ	Район	Кадастровый номер ЗУ	Категория земель	Разрешенное использование по документу	Код вида разрешенного использования (в соответствии с классификатором видов разрешенного использования земельных участков)	Вид использования объектов недвижимости	Площадь	УПКС	КС
23776	Республика Северная Осетия-Алания, р-н Пригородный, с. Чермен, ул. Маяковского, 22	Пригородный	15:08:0110139:41	0030020000000 Земли населенных пунктов	Для ведения личного подсобного хозяйства	13	02:0020	5 353	538,50	2 882 590,50
23777	Республика Северная Осетия-Алания, р-н Пригородный, с. Чермен, ул.Х.Цаболова, д 33а	Пригородный	15:08:0110139:46	0030020000000 Земли населенных пунктов	Для ведения личного подсобного хозяйства	13	02:0020	4 000	538,50	2 154 000,00
23778	Республика Северная Осетия-Алания, р-н Пригородный, с. Чермен, ул. Маяковского, 32	Пригородный	15:08:0110139:47	0030020000000 Земли населенных пунктов	Для ведения личного подсобного хозяйства	13	02:0020	2 600	538,50	1 400 100,00
23779	Респ. Северная Осетия - Алания, р-н Пригородный, с. Чермен, ул. Маяковского, дом 36	Пригородный	15:08:0110139:5	0030020000000 Земли населенных пунктов	ЛПХ	13	02:0020	250	538,50	134 625,00
23780	Российская Федерация, Республика Северная Осетия - Алания, Пригородный район, с. Чермен, ул. Ленина, 75	Пригородный	15:08:0110139:8	0030020000000 Земли населенных пунктов	Для ведения личного подсобного хозяйства	13	02:0020	2 207	538,50	1 188 469,50
23781	Республика Северная Осетия-Алания, р-н Пригородный, с. Чермен, ул. Х.Цаболова, 57	Пригородный	15:08:0110139:9	0030020000000 Земли населенных пунктов	Для ведения личного подсобного хозяйства	13	02:0020	3 600	538,50	1 938 600,00
23782	Респ. Северная Осетия - Алания, р-н Пригородный, с. Чермен, ул. Ленина, дом 92	Пригородный	15:08:0110140:1	0030020000000 Земли населенных пунктов	ЛПХ	13	02:0020	200	538,50	107 700,00
23783	Республика Северная Осетия - Алания, Пригородный район, с. Чермен, ул. Х.Цаболова, 61	Пригородный	15:08:0110140:135	0030020000000 Земли населенных пунктов	земельные участки для ведения личного подсобного хозяйства (приусадебные участки)	13	02:0020	1 805	538,50	971 992,50
23784	Республика Северная Осетия - Алания, Пригородный район, с. Чермен, ул. Маяковского, 38	Пригородный	15:08:0110140:136	0030020000000 Земли населенных пунктов	земельные участки для ведения личного подсобного хозяйства (приусадебные участки)	13	02:0020	3 290	538,50	1 771 665,00
23785	Республика Северная Осетия-Алания, р-н Пригородный, с. Чермен, ул. Ленина, 88	Пригородный	15:08:0110140:14	0030020000000 Земли населенных пунктов	Объект обслуживания населения (маникюрный салон, парикмахерская, химчистка)	3	03:034	64	740,43	47 387,52
23786	Российская Федерация, Республика Северная Осетия - Алания, Пригородный район, с. Чермен, ул. Х.Цаболова	Пригородный	15:08:0110140:141	0030020000000 Земли населенных пунктов	Для ведения личного подсобного хозяйства и эксплуатации жилого дома	13	02:0020	3 198	538,50	1 722 123,00
23787	Российская Федерация, Республика Северная Осетия - Алания, Пригородный район, с. Чермен, ул. Х.Цаболова	Пригородный	15:08:0110140:142	0030020000000 Земли населенных пунктов	Обслуживание жилой застройки	4	04:040	150	1 400,09	210 013,50
23788	Российская Федерация, Республика Северная Осетия - Алания, Пригородный район, с. Чермен, ул. Маяковского, 34 "а"	Пригородный	15:08:0110140:144	0030020000000 Земли населенных пунктов	Для ведения личного подсобного хозяйства	13	02:0020	892	538,50	480 342,00
23789	Российская Федерация, Республика Северная Осетия - Алания, Пригородный район, с. Чермен, ул. Маяковского, 34	Пригородный	15:08:0110140:145	0030020000000 Земли населенных пунктов	Для ведения личного подсобного хозяйства	13	02:0020	3 647	538,50	1 963 909,50
23790	Респ. Северная Осетия - Алания, р-н Пригородный, с. Чермен, ул. Ленина, 92 "а"	Пригородный	15:08:0110140:16	0030020000000 Земли населенных пунктов	Для ведения личного подсобного хозяйства	13	02:0020	1 390	538,50	748 515,00
23791	Северная Осетия - Алания респ, р-н Пригородный, с Чермен, ул Х.Цаболова, 63	Пригородный	15:08:0110140:2	0030020000000 Земли населенных пунктов	Для ведения личного подсобного хозяйства	13	02:0020	1 876	538,50	1 010 226,00
23792	Российская Федерация, Республика Северная Осетия - Алания, Пригородный район, с. Чермен, ул. Х.Цаболова, 65	Пригородный	15:08:0110140:3	0030020000000 Земли населенных пунктов	Для ведения личного подсобного хозяйства	13	02:0020	1 713	538,50	922 450,50
23793	Северная Осетия - Алания респ, р-н Пригородный, с Чермен, ул Х.Цаболова, 59	Пригородный	15:08:0110140:5	0030020000000 Земли населенных пунктов	Для ведения личного подсобного хозяйства	13	02:0020	2 772	538,50	1 492 722,00
23794	Северная Осетия - Алания респ, р-н Пригородный, с. Чермен, ул. Маяковского, 42	Пригородный	15:08:0110140:6	0030020000000 Земли населенных пунктов	Для ведения личного подсобного хозяйства	13	02:0020	1 845	538,50	993 532,50
23795	Северная Осетия - Алания респ, р-н Пригородный, с Чермен, ул Маяковского, 40	Пригородный	15:08:0110140:9	0030020000000 Земли населенных пунктов	Для ведения личного подсобного хозяйства	13	02:0020	3 288	538,50	1 770 588,00
23796	Республика Северная Осетия-Алания, р-н Пригородный, с Чермен, ул Х Цаболова, 12	Пригородный	15:08:0110141:1	0030020000000 Земли населенных пунктов	Для ведения личного подсобного хозяйства	13	02:0020	5 505	538,50	2 964 442,50
23797	Республика Северная Осетия-Алания, р-н Пригородный, с. Чермен, ул. Цаболова, 3	Пригородный	15:08:0110141:10	0030020000000 Земли населенных пунктов	Личное подсобное хозяйство	13	02:0020	1 540	538,50	829 290,00
23798	Республика Северная Осетия-Алания, р-н Пригородный, с. Чермен, ул. Х.Цаболова, 10	Пригородный	15:08:0110141:11	0030020000000 Земли населенных пунктов	Личное подсобное хозяйство	13	02:0020	2 056	538,50	1 107 156,00
23799	Респ Северная Осетия - Алания, Пригородный р-н, с Чермен, ул Х.Цаболова, 8	Пригородный	15:08:0110141:127	0030020000000 Земли населенных пунктов	Земельные участки для ведения личного подсобного хозяйства (приусадебные участки)	13	02:0020	2 038	538,50	1 097 463,00
23800	Республика Северная Осетия-Алания, р-н Пригородный, с. Чермен, ул. Х.Цаболова, 14	Пригородный	15:08:0110141:13	0030020000000 Земли населенных пунктов	Личное подсобное хозяйство	13	02:0020	3 756	538,50	2 022 606,00
23801	Российская Федерация, Республика Северная Осетия-Алания, р-н Пригородный, с.Чермен, ул.Х.Цаболова, 6	Пригородный	15:08:0110141:131	0030020000000 Земли населенных пунктов	Для ведения личного подсобного хозяйства(приусадебные участки)	13	02:0020	1 636	538,50	880 986,00
23802	Республика Северная Осетия-Алания, р-н Пригородный, с. Чермен, ул. Хетагурова, 27	Пригородный	15:08:0110141:14	0030020000000 Земли населенных пунктов	Личное подсобное хозяйство	13	02:0020	1 573	538,50	847 060,50
23803	Респ. Северная Осетия - Алания, р-н Пригородный, с Чермен, ул К.Хетагурова, 31	Пригородный	15:08:0110141:2	0030020000000 Земли населенных пунктов	Для ведения личного подсобного хозяйства	13	02:0020	2 572	538,50	1 385 022,00
23804	Респ. Северная Осетия - Алания, р-н Пригородный, с Чермен, ул К.Хетагурова, дом 29	Пригородный	15:08:0110141:3	0030020000000 Земли населенных пунктов	Для ведения личного подсобного хозяйства	13	02:0020	4 500	538,50	2 423 250,00
23805	Республика Северная Осетия - Алания, р-н Пригородный, с.Чермен, ул.Хетагурова, 25	Пригородный	15:08:0110141:7	0030020000000 Земли населенных пунктов	Ведение личного подсобного хозяйства	13	02:0020	1 713	538,50	922 450,50
23806	Республика Северная Осетия-Алания, р-н Пригородный, с Чермен, ул Цаболова, д 16	Пригородный	15:08:0110142:1	0030020000000 Земли населенных пунктов	Для ведения личного подсобного хозяйства	13	02:0020	3 008	538,50	1 619 808,00
23807	Респ. Северная Осетия - Алания, р-н Пригородный, с. Чермен, ул. Халонова, дом 89	Пригородный	15:08:0110142:10	0030020000000 Земли населенных пунктов	ЛПХ	13	02:0020	200	538,50	107 700,00
23808	Респ. Северная Осетия - Алания, р-н Пригородный, с Чермен, ул Чкалова, 11	Пригородный	15:08:0110142:11	0030020000000 Земли населенных пунктов	Для ведения личного подсобного хозяйства	13	02:0020	3 764	538,50	2 026 914,00
23809	Республика Северная Осетия-Алания, р-н Пригородный, с. Чермен, ул. Чкалова, 9	Пригородный	15:08:0110142:12	0030020000000 Земли населенных пунктов	Для ведения личного подсобного хозяйства	13	02:0020	4 370	538,50	2 354 860,50
23810	Республика Северная Осетия-Алания, р-н Пригородный, с. Чермен, ул. Чкалова, 5	Пригородный	15:08:0110142:13	0030020000000 Земли населенных пунктов	Для ведения личного подсобного хозяйства	13	02:0020	3 932	538,50	2 117 382,00
23811	Республика Северная Осетия - Алания, р-н Пригородный, с. Чермен, ул. Чкалова, 3	Пригородный	15:08:0110142:14	0030020000000 Земли населенных пунктов	ЛПХ	13	02:0020	3 500	538,50	1 884 750,00
23812	Респ. Северная Осетия - Алания, р-н Пригородный, с Чермен, ул Чкалова, дом 1	Пригородный	15:08:0110142:15	0030020000000 Земли населенных пунктов	ЛПХ	13	02:0020	200	538,50	107 700,00
23813	Республика Северная Осетия - Алания, р-н. Пригородный, с. Чермен, ул. Х.Цаболова, 22"в"	Пригородный	15:08:0110142:155	0030020000000 Земли населенных пунктов	Для ведения личного подсобного хозяйства (приусадебные участки)	13	02:0020	1 179	538,50	634 891,50
23814	Северная Осетия - Алания респ, р-н Пригородный, с Чермен, ул К.Хетагурова, 24	Пригородный	15:08:0110142:16	0030020000000 Земли населенных пунктов	Для ведения личного подсобного хозяйства	13	02:0020	4 287	538,50	2 308 549,50
23815	Республика Северная Осетия-Алания, р-н Пригородный, с Чермен, ул Х Цаболова, д 20а	Пригородный	15:08:0110142:17	0030020000000 Земли населенных пунктов	Для ведения личного подсобного хозяйства	13	02:0020	1 845	538,50	993 532,50
23816	Республика Северная Осетия-Алания, р-н Пригородный, с Чермен, ул Х Цаболова, д 16а	Пригородный	15:08:0110142:2	0030020000000 Земли населенных пунктов	ЛПХ	13	02:0020	200	538,50	107 700,00
23817	Северная Осетия - Алания респ, р-н Пригородный, с. Чермен, ул. К.Хетагурова, 26	Пригородный	15:08:0110142:29	0030020000000 Земли населенных пунктов	Для ведения личного подсобного хозяйства	13	02:0020	3 500	538,50	1 884 750,00
23818	Республика Северная Осетия-Алания, р-н Пригородный, с. Чермен, ул Х.Цаболова, д 18	Пригородный	15:08:0110142:3	0030020000000 Земли населенных пунктов	ЛПХ	13	02:0020	200	538,50	107 700,00
23819	Республика Северная Осетия-Алания, р-н Пригородный, с. Чермен, ул. Х.Цаболова, 22	Пригородный	15:08:0110142:35	0030020000000 Земли населенных пунктов	Для ведения личного подсобного хозяйства	13	02:0020	3 495	538,50	1 882 057,50

№ пп	Местоположение ЗУ	Район	Кадастровый номер ЗУ	Категория земель	Разрешенное использование по документу	Код вида разрешенного использования (в соответствии с классификатором видов разрешенного использования земельных участков)	Вид использования объектов недвижимости	Площадь	УПКС	КС
23820	Республика Северная Осетия-Алания, р-н Пригородный, с Чермен, ул Х Цаболова, д 20	Пригородный	15:08:011014:42:4	003002000000 Земли населенных пунктов	Для ведения личного подсобного хозяйства	13	02:02:20	2 276	538,50	1 225 626,00
23821	Республика Северная Осетия-Алания, р-н Пригородный, с Чермен, ул Х.Цаболова, д 24	Пригородный	15:08:011014:42:5	003002000000 Земли населенных пунктов	ЛПХ	13	02:02:20	200	538,50	107 700,00
23822	Республика Северная Осетия-Алания, р-н Пригородный, с Чермен, ул Х.Цаболова, д 26	Пригородный	15:08:011014:42:6	003002000000 Земли населенных пунктов	ЛПХ	13	02:02:20	150	538,50	80 775,00
23823	Республика Северная Осетия-Алания, р-н Пригородный, с Чермен, ул Х.Цаболова, д 30	Пригородный	15:08:011014:42:8	003002000000 Земли населенных пунктов	ЛПХ	13	02:02:20	200	538,50	107 700,00
23824	Республика Северная Осетия-Алания, р-н Пригородный, с Чермен, ул Х.Цаболова, 34	Пригородный	15:08:011014:42:9	003002000000 Земли населенных пунктов	Личное подсобное хозяйство	13	02:02:20	200	538,50	107 700,00
23825	Респ. Северная Осетия - Алания, р-н Пригородный, с. Чермен, ул. Ленина, дом 73	Пригородный	15:08:011014:43:1	003002000000 Земли населенных пунктов	Под строительство амбулатории и аптеки	3	03:04:1	1 000	861,60	861 600,00
23826	Респ. Северная Осетия - Алания, р-н Пригородный, с. Чермен, ул. Чкалова, дом 29	Пригородный	15:08:011014:43:10	003002000000 Земли населенных пунктов	ЛПХ	13	02:02:20	200	538,50	107 700,00
23827	Северная Осетия - Алания респ, р-н Пригородный, с Чермен, ул Чкалова, дом 27	Пригородный	15:08:011014:43:11	003002000000 Земли населенных пунктов	Для ведения личного подсобного хозяйства	13	02:02:20	2 674	538,50	1 439 949,00
23828	Респ. Северная Осетия - Алания, р-н Пригородный, с. Чермен, ул. Чкалова, дом 25	Пригородный	15:08:011014:43:12	003002000000 Земли населенных пунктов	ЛПХ	13	02:02:20	200	538,50	107 700,00
23829	Респ. Северная Осетия-Алания, р-н Пригородный, с.Чермен, ул.Чкалова, 23	Пригородный	15:08:011014:43:13	003002000000 Земли населенных пунктов	Для ведения личного подсобного хозяйства	13	02:02:20	3 033	538,50	1 633 270,50
23830	Северная Осетия - Алания респ, р-н Пригородный, с Чермен, ул Чкалова, 21	Пригородный	15:08:011014:43:14	003002000000 Земли населенных пунктов	Для ведения личного подсобного хозяйства	13	02:02:20	4 466	538,50	2 404 941,00
23831	Респ. Северная Осетия - Алания, р-н Пригородный, с. Чермен, ул. Чкалова, дом 19	Пригородный	15:08:011014:43:15	003002000000 Земли населенных пунктов	ЛПХ	13	02:02:20	200	538,50	107 700,00
23832	Респ. Северная Осетия - Алания, р-н Пригородный, с. Чермен, ул. Чкалова, дом 15	Пригородный	15:08:011014:43:16	003002000000 Земли населенных пунктов	Для ведения личного подсобного хозяйства	13	02:02:20	2 578	538,50	1 388 253,00
23833	Республика Северная Осетия-Алания, Пригородный район. с. Чермен. ул. Х.Цаболова	Пригородный	15:08:011014:43:161	003002000000 Земли населенных пунктов	Для ведения личного подсобного хозяйства	13	02:02:20	2 853	538,50	1 536 340,50
23834	Республика Северная Осетия-Алания, Пригородный район. с. Чермен. ул. Х.Цаболова	Пригородный	15:08:011014:43:162	003002000000 Земли населенных пунктов	Для ведения личного подсобного хозяйства	13	02:02:20	1 747	538,50	940 759,50
23835	Российская Федерация, Республика Северная Осетия-Алания, р-н Пригородный, с Чермен, ул Ленина	Пригородный	15:08:011014:43:164	003002000000 Земли населенных пунктов	Для ведения личного подсобного хозяйства	13	02:02:20	5 168	538,50	2 782 968,00
23836	Российская Федерация, Республика Северная Осетия-Алания, р-н Пригородный, с. Чермен, ул. Ленина	Пригородный	15:08:011014:43:165	003002000000 Земли населенных пунктов	Обслуживание жилой застройки	3	03:04:0	97	861,60	83 575,20
23837	Российская Федерация, Республика Северная Осетия - Алания, Пригородный район, с. Чермен, ул. Ленина	Пригородный	15:08:011014:43:167	003002000000 Земли населенных пунктов	Для ведения личного подсобного хозяйства	13	02:02:20	349	538,50	187 936,50
23838	Российская Федерация, Республика Северная Осетия - Алания, Пригородный район, с. Чермен, ул. Ленина	Пригородный	15:08:011014:43:168	003002000000 Земли населенных пунктов	для ведения личного подсобного хозяйства	13	02:02:20	2 414	538,50	1 299 939,00
23839	Респ. Северная Осетия - Алания, р-н Пригородный, с. Чермен, ул. Чкалова, 13	Пригородный	15:08:011014:43:17	003002000000 Земли населенных пунктов	Для ведения личного подсобного хозяйства	13	02:02:20	3 717	538,50	2 001 604,50
23840	Респ. Северная Осетия - Алания, р-н Пригородный, с. Чермен, ул. Хадонова, дом 52 а	Пригородный	15:08:011014:43:18	003002000000 Земли населенных пунктов	ЛПХ	13	02:02:20	150	538,50	80 775,00
23841	Северная Осетия - Алания респ, р-н Пригородный, с Чермен, ул Хадонова,54	Пригородный	15:08:011014:43:19	003002000000 Земли населенных пунктов	Для ведения личного подсобного хозяйства	13	02:02:20	2 320	538,50	1 249 320,00
23842	Республика Северная Осетия-Алания, р-н Пригородный, с Чермен, ул Х.Цаболова, д 34	Пригородный	15:08:011014:43:2	003002000000 Земли населенных пунктов	ЛПХ	13	02:02:20	150	538,50	80 775,00
23843	Северная Осетия - Алания респ, р-н Пригородный, с Чермен, ул Х.Цаболова, 30	Пригородный	15:08:011014:43:20	003002000000 Земли населенных пунктов	Для ведения личного подсобного хозяйства	13	02:02:20	1 303	538,50	701 665,50
23844	Российская Федерация, Республика Северная Осетия - Алания, Пригородный р-н , с Чермен, ул. Х Цаболова, 38	Пригородный	15:08:011014:43:3	003002000000 Земли населенных пунктов	Для ведения личного подсобного хозяйства	13	02:02:20	4 000	538,50	2 154 000,00
23845	Республика Северная Осетия-Алания, р-н Пригородный, с. Чермен, ул.Х.Цаболова, д 40	Пригородный	15:08:011014:43:5	003002000000 Земли населенных пунктов	ЛПХ	13	02:02:20	200	538,50	107 700,00
23846	Республика Северная Осетия - Алания, р-н Пригородный, с.Чермен, ул.Х.Цаболова. 52	Пригородный	15:08:011014:43:6	003002000000 Земли населенных пунктов	Для ведения личного подсобного хозяйства	13	02:02:20	4 700	538,50	2 530 950,00
23847	Респ. Северная Осетия - Алания, р-н Пригородный, с. Чермен, ул. Чкалова, дом 31	Пригородный	15:08:011014:43:9	003002000000 Земли населенных пунктов	ЛПХ	13	02:02:20	200	538,50	107 700,00
23848	Респ. Северная Осетия - Алания, р-н Пригородный, с. Чермен, ул. Чкалова, дом 37	Пригородный	15:08:011014:44:1	003002000000 Земли населенных пунктов	Под существующий жилой дом и приусадебный участок	13	02:02:20	1 500	538,50	807 750,00
23849	Республика Северная Осетия - Алания, Пригородный р-н, с Чермен, ул. Ленина, 80	Пригородный	15:08:011014:44:128	003002000000 Земли населенных пунктов	Для ведения личного подсобного хозяйства	13	02:02:20	1 870	538,50	1 006 995,00
23850	Республика Северная Осетия-Алания, р-н Пригородный, с. Чермен, ул. Чкалова, 26	Пригородный	15:08:011014:44:14	003002000000 Земли населенных пунктов	Для ведения личного подсобного хозяйства	13	02:02:20	1 200	538,50	646 200,00
23851	Российская Федерация, Республика Северная Осетия - Алания, Пригородный район, с. Чермен, ул. Ленина, 76 а	Пригородный	15:08:011014:44:141	003002000000 Земли населенных пунктов	Бытовое обслуживание	3	03:03:0	1 525	740,43	1 129 155,75
23852	Российская Федерация, Республика Республика Северная Осетия - Алания, Пригородный район, с. Чермен, ул. Ленина	Пригородный	15:08:011014:44:144	003002000000 Земли населенных пунктов	Для ведения личного подсобного хозяйства	13	02:02:20	1 153	538,50	620 890,50
23853	Российская Федерация, Республика Северная Осетия - Алания, Пригородный район, с. Чермен, ул. Ленина, 86А	Пригородный	15:08:011014:44:145	003002000000 Земли населенных пунктов	Для ведения личного подсобного хозяйства	13	02:02:20	1 001	538,50	539 038,50
23854	Российская Федерация, Республика Северная Осетия - Алания, Пригородный район, с. Чермен, ул. Ленина, 86Б	Пригородный	15:08:011014:44:146	003002000000 Земли населенных пунктов	Обслуживание жилой застройки	13	02:02:20	152	538,50	81 852,00
23855	Российская Федерация, Республика Северная Осетия - Алания, Пригородный район, с. Чермен, ул. Ленина, 80 "А"	Пригородный	15:08:011014:44:147	003002000000 Земли населенных пунктов	Для ведения личного подсобного хозяйства, Обслуживание жилой застройки	13	02:02:20	917	538,50	493 804,50
23856	Российская Федерация, Республика Северная Осетия - Алания, Пригородный р-н, с. Чермен, ул. Ленина	Пригородный	15:08:011014:44:148	003002000000 Земли населенных пунктов	обслуживание жилой застройки	13	02:02:20	1 052	538,50	566 502,00
23857	Российская Федерация, Республика Северная Осетия - Алания, Пригородный р-н, с. Чермен, ул. Ленина	Пригородный	15:08:011014:44:149	003002000000 Земли населенных пунктов	Для ведения личного подсобного хозяйства	13	02:02:20	1 547	538,50	833 059,50
23858	Республика Северная Осетия-Алания, р-н Пригородный, с. Чермен, ул. Ленина, 78 "а"	Пригородный	15:08:011014:44:16	003002000000 Земли населенных пунктов	Обслуживание жилой застройки	13	02:02:20	400	538,50	215 400,00
23859	Респ. Северная Осетия - Алания, р-н Пригородный, с. Чермен, ул. Ленина, 78	Пригородный	15:08:011014:44:2	003002000000 Земли населенных пунктов	ЛПХ	13	02:02:20	2 500	538,50	1 346 250,00
23860	Респ. Северная Осетия - Алания, р-н Пригородный, с. Чермен, ул. Ленина, дом 82	Пригородный	15:08:011014:44:4	003002000000 Земли населенных пунктов	ЛПХ	13	02:02:20	150	538,50	80 775,00
23861	Северная Осетия - Алания респ, р-н Пригородный, с Чермен, ул Х.Цаболова, 54	Пригородный	15:08:011014:44:5	003002000000 Земли населенных пунктов	Для ведения личного подсобного хозяйства	13	02:02:20	2 488	538,50	1 339 788,00
23862	Северная Осетия - Алания респ, р-н Пригородный, с. Чермен, ул. К.Хетагурова, 23 "а"	Пригородный	15:08:011014:45:1	003002000000 Земли населенных пунктов	Для ведения личного подсобного хозяйства	13	02:02:20	3 596	538,50	1 936 446,00
23863	Респ. Северная Осетия - Алания, р-н Пригородный, с. Чермен, ул. К.Хетагурова, дом 17	Пригородный	15:08:011014:45:2	003002000000 Земли населенных пунктов	Для ведения личного подсобного хозяйства	13	02:02:20	3 600	538,50	1 938 600,00
23864	Респ. Северная Осетия - Алания, р-н Пригородный, с. Чермен, ул. К.Хетагурова, 15	Пригородный	15:08:011014:45:3	003002000000 Земли населенных пунктов	Для ведения личного подсобного хозяйства	13	02:02:20	2 915	538,50	1 569 727,50
23865	Российская Федерация, Республика Северная Осетия - Алания, Пригородный район, с. Чермен, ул. К.Хетагурова, 13	Пригородный	15:08:011014:45:4	003002000000 Земли населенных пунктов	ЛПХ	13	02:02:20	2 613	538,50	1 407 100,50
23866	Респ. Северная Осетия - Алания, р-н Пригородный, с. Чермен, ул. Чкалова, 2	Пригородный	15:08:011014:46:1	003002000000 Земли населенных пунктов	Для ведения личного подсобного хозяйства	13	02:02:20	2 228	538,50	1 199 778,00

№ пп	Местоположение ЗУ	Район	Кадастровый номер ЗУ	Категория земель	Разрешенное использование по документу	Код вида разрешенного использования (в соответствии с классификатором видов разрешенного использования земельных участков)	Вид использования объектов недвижимости	Площадь	УПКС	КС
23867	Республика Северная Осетия-Алания, район Пригородный, с Чермен, ул.Хадонова, 85	Пригородный	15:08:011014б:10	003002000000 Земли населенных пунктов	Для ведения личного подсобного хозяйства	13	02:02:0	1 712	538,50	921 912,00
23868	Северная Осетия - Алания респ, р-н Пригородный, с Чермен, ул Хадонова, 83	Пригородный	15:08:011014б:11	003002000000 Земли населенных пунктов	Для ведения личного подсобного хозяйства	13	02:02:0	2 200	538,50	1 184 700,00
23869	Респ. Северная Осетия - Алания, р-н Пригородный, с. Чермен, ул. Школьная, дом 5	Пригородный	15:08:011014б:12	003002000000 Земли населенных пунктов	Для ведения личного подсобного хозяйства	13	02:02:0	4 100	538,50	2 207 850,00
23870	Респ. Северная Осетия - Алания, р-н Пригородный, с. Чермен, ул. Школьная, дом 3	Пригородный	15:08:011014б:13	003002000000 Земли населенных пунктов	ЛПХ	13	02:02:0	200	538,50	107 700,00
23871	Респ. Северная Осетия - Алания, р-н Пригородный, с. Чермен, ул. Школьная, дом 1	Пригородный	15:08:011014б:14	003002000000 Земли населенных пунктов	ЛПХ	13	02:02:0	3 300	538,50	1 777 050,00
23872	Северная Осетия - Алания респ, р-н Пригородный, с Чермен, ул К.Хетагурова,14	Пригородный	15:08:011014б:15	003002000000 Земли населенных пунктов	Для ведения личного подсобного хозяйства	13	02:02:0	2 557	538,50	1 376 944,50
23873	Респ. Северная Осетия - Алания, р-н Пригородный, с. Чермен, ул. К.Хетагурова, дом 22	Пригородный	15:08:011014б:16	003002000000 Земли населенных пунктов	ЛПХ	13	02:02:0	150	538,50	80 775,00
23874	Республика Северная Осетия - Алания, р-н. Пригородный, с Чермен, ул Школьная, 9 "а"	Пригородный	15:08:011014б:166	003002000000 Земли населенных пунктов	Для ведения личного подсобного хозяйства (приусадебный участок)	13	02:02:0	1 640	538,50	883 140,00
23875	Северная Осетия - Алания респ, р-н Пригородный, с Чермен, ул К.Хетагурова, 14 "г"	Пригородный	15:08:011014б:17	003002000000 Земли населенных пунктов	Для ведения личного подсобного хозяйства	13	02:02:0	1 628	538,50	873 985,50
23876	Российская Федерация, Республика Северная Осетия-Алания, р-н Пригородный, с. Чермен, ул. Чкалова, 12	Пригородный	15:08:011014б:177	003002000000 Земли населенных пунктов	Для индивидуального жилищного строительства и строительство жилого дома	13	02:01:0	1 890	538,50	1 017 765,00
23877	Российская Федерация, Республика Северная Осетия - Алания р-н Пригородный, с. Чермен, ул. Чкалова, 18	Пригородный	15:08:011014б:178	003002000000 Земли населенных пунктов	Для ведения личного подсобного хозяйства	13	02:02:0	1 511	538,50	813 673,50
23878	Респ. Северная Осетия - Алания, р-н Пригородный, с Чермен, ул Чкалова, 4	Пригородный	15:08:011014б:2	003002000000 Земли населенных пунктов	Для ведения личного подсобного хозяйства	13	02:02:0	4 234	538,50	2 280 009,00
23879	Респ. Северная Осетия - Алания, р-н Пригородный, с Чермен, ул Чкалова, 6	Пригородный	15:08:011014б:3	003002000000 Земли населенных пунктов	для ведения личного подсобного хозяйства	13	02:02:0	3 434	538,50	1 849 209,00
23880	Респ. Северная Осетия - Алания, р-н Пригородный, с. Чермен, ул. Чкалова, 8	Пригородный	15:08:011014б:4	003002000000 Земли населенных пунктов	Для ведения личного подсобного хозяйства	13	02:02:0	4 317	538,50	2 324 704,50
23881	Респ. Северная Осетия - Алания, р-н Пригородный, с. Чермен, ул. Чкалова, дом 10	Пригородный	15:08:011014б:5	003002000000 Земли населенных пунктов	ЛПХ	13	02:02:0	100	538,50	53 850,00
23882	Республика Северная Осетия-Алания, р-н Пригородный, с Чермен, ул Чкалова, 20	Пригородный	15:08:011014б:50	003002000000 Земли населенных пунктов	Для ведения личного подсобного хозяйства	13	02:02:0	1 245	538,50	670 432,50
23883	Республика Северная Осетия-Алания, р-н Пригородный, с Чермен, ул Хетагурова ,д 18а	Пригородный	15:08:011014б:52	003002000000 Земли населенных пунктов	Для строительства индивидуального жилого дома и ведение личного подсобного хозяйства	13	02:01:0	1 900	538,50	1 023 150,00
23884	Республика Северная Осетия-Алания, р-н Пригородный, с. Чермен, ул. К.Хетагурова, 18	Пригородный	15:08:011014б:54	003002000000 Земли населенных пунктов	Для ведения личного подсобного хозяйства и строительства жилого дома	13	02:02:0	1 513	538,50	814 750,50
23885	Республика Северная Осетия-Алания, р-н Пригородный, с. Чермен, ул. Школьная, 9	Пригородный	15:08:011014б:55	003002000000 Земли населенных пунктов	Для ведения личного подсобного хозяйства	13	02:02:0	1 521	538,50	819 058,50
23886	Респ. Северная Осетия - Алания, р-н Пригородный, с. Чермен, ул. Чкалова, дом 14	Пригородный	15:08:011014б:6	003002000000 Земли населенных пунктов	ЛПХ	13	02:02:0	200	538,50	107 700,00
23887	Респ. Северная Осетия - Алания, р-н Пригородный, с. Чермен, ул. Чкалова, дом 16	Пригородный	15:08:011014б:7	003002000000 Земли населенных пунктов	ЛПХ	13	02:02:0	200	538,50	107 700,00
23888	Респ. Северная Осетия - Алания, р-н Пригородный, с. Чермен, ул. Чкалова, дом 18	Пригородный	15:08:011014б:8	003002000000 Земли населенных пунктов	ЛПХ	13	02:02:0	100	538,50	53 850,00
23889	Северная Осетия - Алания респ, р-н Пригородный, с Чермен, ул Хадонова, 87	Пригородный	15:08:011014б:9	003002000000 Земли населенных пунктов	Для ведения личного подсобного хозяйства	13	02:02:0	3 942	538,50	2 122 767,00
23890	Северная Осетия - Алания респ, р-н Пригородный, с Чермен, ул Чкалова, 26	Пригородный	15:08:011014 7:1	003002000000 Земли населенных пунктов	Для ведения подсобного хозяйства и под существующий жилой дом	13	02:02:0	2 995	538,50	1 612 807,50
23891	Северная Осетия - Алания респ, р-н Пригородный, с Чермен, ул Чкалова, 40	Пригородный	15:08:011014 7:10	003002000000 Земли населенных пунктов	Для ведения личного подсобного хозяйства	13	02:02:0	1 730	538,50	931 605,00
23892	Респ. Северная Осетия - Алания, р-н Пригородный, с. Чермен, ул. Чкалова, дом 42	Пригородный	15:08:011014 7:12	003002000000 Земли населенных пунктов	Для ведения личного подсобного хозяйства	13	02:02:0	2 166	538,50	1 166 391,00
23893	Российская Федерация, Республика Северная Осетия - Алания, Пригородный район, с. Чермен, ул. Чкалова, 28	Пригородный	15:08:011014 7:2	003002000000 Земли населенных пунктов	Для ведения личного подсобного хозяйства	13	02:02:0	1 373	538,50	739 360,50
23894	Республика Северная Осетия-Алания, р-н Пригородный, с Чермен, ул Чкалова, 44	Пригородный	15:08:011014 7:22	003002000000 Земли населенных пунктов	Для ведения личного подсобного хозяйства	13	02:02:0	195	538,50	105 007,50
23895	Республика Северная Осетия-Алания, р-н Пригородный, с. Чермен, ул. Ленина, 67 а	Пригородный	15:08:011014 7:26	003002000000 Земли населенных пунктов	Под магазин	4	04:04:0	900	1 400,09	1 260 081,00
23896	Республика Северная Осетия-Алания, р-н Пригородный, с. Чермен, ул. Ленина, 67 "в"	Пригородный	15:08:011014 7:27	003002000000 Земли населенных пунктов	Для ведения личного подсобного хозяйства	13	02:02:0	500	538,50	269 250,00
23897	Респ. Северная Осетия - Алания, р-н Пригородный, с. Чермен, ул. Чкалова, дом 26	Пригородный	15:08:011014 7:3	003002000000 Земли населенных пунктов	ЛПХ	13	02:02:0	200	538,50	107 700,00
23898	Респ. Северная Осетия - Алания, р-н Пригородный, с Чермен, ул Чкалова, 24	Пригородный	15:08:011014 7:31	003002000000 Земли населенных пунктов	Для ведения личного подсобного хозяйства	13	02:02:0	2 221	538,50	1 196 008,50
23899	Российская Федерация, Республика Северная Осетия-Алания, Пригородный район, с Чермен, ул. Ленина, 67Б	Пригородный	15:08:011014 7:32	003002000000 Земли населенных пунктов	Для ведения личного подсобного хозяйства	13	02:02:0	500	538,50	269 250,00
23900	Республика Северная Осетия-Алания, р-н Пригородный, с Чермен, ул Чкалова	Пригородный	15:08:011014 7:33	003002000000 Земли населенных пунктов	Для ведения личного подсобного хозяйства	13	02:02:0	1 451	538,50	781 363,50
23901	Респ. Северная Осетия - Алания, р-н Пригородный, с. Чермен, ул. Чкалова, 22	Пригородный	15:08:011014 7:35	003002000000 Земли населенных пунктов	Для ведения личного подсобного хозяйства	13	02:02:0	1 800	538,50	969 300,00
23902	Респ. Северная Осетия - Алания, р-н Пригородный, с. Чермен, ул. Чкалова, дом 28	Пригородный	15:08:011014 7:4	003002000000 Земли населенных пунктов	ЛПХ	13	02:02:0	180	538,50	96 930,00
23903	Российская Федерация, Республика Северная Осетия - Алания, Пригородный район, с. Чермен, ул. Чкалова, 30	Пригородный	15:08:011014 7:5	003002000000 Земли населенных пунктов	Для ведения личного подсобного хозяйства	13	02:02:0	2 852	538,50	1 535 802,00
23904	Северная Осетия - Алания респ, р-н Пригородный, с Чермен, ул Чкалова, 32	Пригородный	15:08:011014 7:6	003002000000 Земли населенных пунктов	Для ведения личного подсобного хозяйства	13	02:02:0	3 996	538,50	2 151 846,00
23905	Респ. Северная Осетия - Алания, р-н Пригородный, с. Чермен, ул. Чкалова, дом 34	Пригородный	15:08:011014 7:7	003002000000 Земли населенных пунктов	ЛПХ	13	02:02:0	200	538,50	107 700,00
23906	Респ. Северная Осетия - Алания, р-н Пригородный, с. Чермен, ул. Чкалова, дом 36	Пригородный	15:08:011014 7:8	003002000000 Земли населенных пунктов	ЛПХ	13	02:02:0	200	538,50	107 700,00
23907	Республика Северная Осетия - Алания, р-н Пригородный, с. Чермен, ул. Чкалова, 36	Пригородный	15:08:011014 7:9	003002000000 Земли населенных пунктов	Для ведения личного подсобного хозяйства	13	02:02:0	3 300	538,50	1 777 050,00
23908	Респ. Северная Осетия - Алания, р-н Пригородный, с. Чермен, ул. Школьная, дом 35	Пригородный	15:08:011014 8:1	003002000000 Земли населенных пунктов	для ведения подсобного хозяйства и строительства жилого дома	13	02:02:0	3 500	538,50	1 884 750,00
23909	Респ. Северная Осетия - Алания, р-н Пригородный, с. Чермен, ул. Школьная, дом 21	Пригородный	15:08:011014 8:10	003002000000 Земли населенных пунктов	Для ведения личного подсобного хозяйства	13	02:02:0	3 546	538,50	1 909 521,00
23910	Респ. Северная Осетия - Алания, р-н Пригородный, с. Чермен, ул. Школьная, дом 19	Пригородный	15:08:011014 8:11	003002000000 Земли населенных пунктов	ЛПХ	13	02:02:0	150	538,50	80 775,00
23911	Респ. Северная Осетия - Алания, р-н Пригородный, с. Чермен, ул. Школьная, дом 17	Пригородный	15:08:011014 8:12	003002000000 Земли населенных пунктов	ЛПХ	13	02:02:0	150	538,50	80 775,00
23912	Северная Осетия - Алания респ, р-н Пригородный, с Чермен, ул Школьная, 25	Пригородный	15:08:011014 8:14	003002000000 Земли населенных пунктов	Для эксплуатации жилого дома с хозпостройками	13	02:01:0	4 463	538,50	2 403 325,50

№ пп	Местоположение ЗУ	Район	Кадастровый номер ЗУ	Категория земель	Разрешенное использование по документу	Код вида разрешенного использования (в соответствии с классификатором видов разрешенного использования земельных участков)	Вид использования объектов недвижимости	Площадь	УПКС	КС
23913	Северная Осетия - Алания респ, р-н Пригородный, с Чермен, ул Восточная, 46	Пригородный	15:08:0110148:16	0030020000000 Земли населенных пунктов	Для ведения личного подсобного хозяйства	13	02:0020	3 600	538,50	1 938 600,00
23914	Северная Осетия - Алания респ, р-н Пригородный, с Чермен, ул Чкалова, 46	Пригородный	15:08:0110148:2	0030020000000 Земли населенных пунктов	Для ведения личного подсобного хозяйства	13	02:0020	1 300	538,50	700 050,00
23915	Северная Осетия - Алания респ, р-н Пригородный, с Чермен, ул Чкалова, 48	Пригородный	15:08:0110148:3	0030020000000 Земли населенных пунктов	Для ведения личного подсобного хозяйства	13	02:0020	3 863	538,50	2 080 225,50
23916	Северная Осетия - Алания респ, р-н Пригородный, с Чермен, ул Школьная, 15	Пригородный	15:08:0110148:33	0030020000000 Земли населенных пунктов	Эксплуатация здания школы	3	03:050	14 083	686,58	9 669 106,14
23917	Респ. Северная Осетия - Алания, р-н Пригородный, с. Чермен, ул. Чкалова, дом 50	Пригородный	15:08:0110148:4	0030020000000 Земли населенных пунктов	ЛПХ	13	02:0020	200	538,50	107 700,00
23918	Северная Осетия-Алания респ, Пригородный р-н, с. Чермен, ул. Ленина , 76	Пригородный	15:08:0110148:43	0030020000000 Земли населенных пунктов	Для эксплуатации нежилых помещений	3	08:030	2 555	376,95	963 107,25
23919	Респ. Северная Осетия - Алания, р-н Пригородный, с. Чермен, ул. Восточная, 42	Пригородный	15:08:0110148:49	0030020000000 Земли населенных пунктов	Для ведения личного подсобного хозяйства	13	02:0020	2 400	538,50	1 292 400,00
23920	Респ. Северная Осетия - Алания, р-н Пригородный, с. Чермен, ул. Чкалова, дом 52	Пригородный	15:08:0110148:5	0030020000000 Земли населенных пунктов	ЛПХ	13	02:0020	200	538,50	107 700,00
23921	Республика Северная Осетия-Алания, р-н Пригородный, с Чермен, ул Восточная, 44"а"	Пригородный	15:08:0110148:50	0030020000000 Земли населенных пунктов	Для строительства индивидуального жилого дома и ведение личного подсобного хозяйства	13	02:0010	2 629	538,50	1 415 716,50
23922	Респ. Северная Осетия - Алания, р-н Пригородный, с. Чермен, ул. Школьная, 23	Пригородный	15:08:0110148:52	0030020000000 Земли населенных пунктов	Для ведения личного подсобного хозяйства	13	02:0020	3 700	538,50	1 992 450,00
23923	Респ. Северная Осетия - Алания, р-н Пригородный, с. Чермен, ул. Чкалова, дом 54	Пригородный	15:08:0110148:6	0030020000000 Земли населенных пунктов	ЛПХ	13	02:0020	150	538,50	80 775,00
23924	Респ. Северная Осетия - Алания, р-н Пригородный, с. Чермен, ул. Чкалова, дом 56	Пригородный	15:08:0110148:7	0030020000000 Земли населенных пунктов	ЛПХ	13	02:0020	200	538,50	107 700,00
23925	Респ. Северная Осетия - Алания, р-н Пригородный, с. Чермен, ул. Восточная, 49	Пригородный	15:08:0110148:8	0030020000000 Земли населенных пунктов	ЛПХ	13	02:0020	3 800	538,50	2 046 300,00
23926	Респ. Северная Осетия - Алания, р-н Пригородный, с. Чермен, ул. Восточная, дом 47	Пригородный	15:08:0110148:9	0030020000000 Земли населенных пунктов	ЛПХ	13	02:0020	200	538,50	107 700,00
23927	Респ. Северная Осетия - Алания, р-н Пригородный, с. Чермен, ул. Школьная, 6	Пригородный	15:08:0110150.1	0030020000000 Земли населенных пунктов	Личное подсобное хозяйство	13	02:0020	3 948	538,50	2 125 998,00
23928	Республика Северная Осетия-Алания, р-н Пригородный, с Чермен, ул Хадонова, 81	Пригородный	15:08:0110150:11	0030020000000 Земли населенных пунктов	Для ведения личного подсобного хозяйства	13	02:0020	2 525	538,50	1 359 712,50
23929	Российская Федерация, Республика Северная Осетия - Алания, Пригородный район, с. Чермен, ул. Хадонова, 79	Пригородный	15:08:0110150:135	0030020000000 Земли населенных пунктов	Для ведения личного подсобного хозяйства(приусадебный участок)	13	02:0020	2 199	538,50	1 184 161,50
23930	Российская Федерация, Республика Северная Осетия - Алания, Пригородный район, с. Чермен, ул. К.Хетагурова, 10	Пригородный	15:08:0110150:136	0030020000000 Земли населенных пунктов	Для ведения личного подсобного хозяйства и строительства жилого дома	13	02:0020	2 000	538,50	1 077 000,00
23931	Российская Федерация, Республика Северная Осетия - Алания, Пригородный район, с. Чермен, ул. Тельмана, 7	Пригородный	15:08:0110150:138	0030020000000 Земли населенных пунктов	Ведение личного подсобного хозяйства и строительство жилого дома	13	02:0020	2 206	538,50	1 187 931,00
23932	Республика Северная Осетия-Алания, р-н Пригородный, с Чермен, ул Хадонова, 75 а	Пригородный	15:08:0110150:14	0030020000000 Земли населенных пунктов	Для ведения личного подсобного хозяйства	13	02:0020	957	538,50	515 344,50
23933	Республика Северная Осетия-Алания, р-н Пригородный, с Чермен, ул Хадонова, 75	Пригородный	15:08:0110150:15	0030020000000 Земли населенных пунктов	Для ведения личного подсобного хозяйства	13	02:0020	957	538,50	515 344,50
23934	Республика Северная Осетия-Алания, р-н Пригородный, с Чермен, ул Тельмана, 9 "б"	Пригородный	15:08:0110150:19	0030020000000 Земли населенных пунктов	Для строительства индивидуального жилого дома и ведение личного подсобного хозяйства	13	02:0010	1 267	538,50	682 279,50
23935	Республика Северная Осетия - Алания, р-н Пригородный, с. Чермен, ул. К.Хетагурова, 10	Пригородный	15:08:0110150.2	0030020000000 Земли населенных пунктов	Для ведения личного подсобного хозяйства	13	02:0020	4 600	538,50	2 477 100,00
23936	Республика Северная Осетия - Алания, Пригородный район, с Чермен, ул Тельмана, 1	Пригородный	15:08:0110150:20	0030020000000 Земли населенных пунктов	Для ведения подсобного хозяйства и строительство жилого дома	13	02:0020	1 000	538,50	538 500,00
23937	Республика Северная Осетия-Алания, р-н Пригородный, с Чермен, ул К Хетагурова, 12	Пригородный	15:08:0110150:3	0030020000000 Земли населенных пунктов	Для ведения личного подсобного хозяйства	13	02:0020	3 754	538,50	2 021 529,00
23938	Северная Осетия - Алания респ, р-н Пригородный, с Чермен, ул Школьная, 4 "а"	Пригородный	15:08:0110150:8	0030020000000 Земли населенных пунктов	Для ведения личного подсобного хозяйства	13	02:0020	1 790	538,50	963 915,00
23939	Республика Северная Осетия-Алания, р-н Пригородный, с. Чермен, ул. Школьная, 2	Пригородный	15:08:0110150.9	0030020000000 Земли населенных пунктов	Для ведения личного подсобного хозяйства	13	02:0020	2 907	538,50	1 565 419,50
23940	Респ. Северная Осетия - Алания, р-н Пригородный, с Чермен, ул Школьная, дом 14	Пригородный	15:08:0110151.1	0030020000000 Земли населенных пунктов	под существующим жилым домом и приусадебным участком	13	02:0010	2 000	538,50	1 077 000,00
23941	Респ. Северная Осетия - Алания, р-н Пригородный, с. Чермен, ул. Школьная, дом 26	Пригородный	15:08:0110151:10	0030020000000 Земли населенных пунктов	ЛПХ	13	02:0020	3 200	538,50	1 723 200,00
23942	Респ. Северная Осетия - Алания, р-н Пригородный, с. Чермен, ул. Ленина, дом 65	Пригородный	15:08:0110151:11	0030020000000 Земли населенных пунктов	ЛПХ	13	02:0020	100	538,50	53 850,00
23943	Республика Северная Осетия - Алания, р-н Пригородный, с. Чермен, ул. Ленина, 63	Пригородный	15:08:0110151:12	0030020000000 Земли населенных пунктов	Для ведения личного подсобного хозяйства	13	02:0020	4 057	538,50	2 184 694,50
23944	Респ. Северная Осетия - Алания, р-н Пригородный, с. Чермен, ул. Ленина, 61	Пригородный	15:08:0110151:13	0030020000000 Земли населенных пунктов	Личное подсобное хозяйство	13	02:0020	7 100	538,50	3 823 350,00
23945	Респ. Северная Осетия - Алания, р-н Пригородный, с. Чермен, ул. Ленина, дом 57	Пригородный	15:08:0110151:14	0030020000000 Земли населенных пунктов	ЛПХ	13	02:0020	200	538,50	107 700,00
23946	Респ. Северная Осетия - Алания, р-н Пригородный, с. Чермен, ул. Ленина, дом 53	Пригородный	15:08:0110151:15	0030020000000 Земли населенных пунктов	ЛПХ	13	02:0020	100	538,50	53 850,00
23947	Респ. Северная Осетия - Алания, р-н Пригородный, с. Чермен, ул. Тельмана, дом 23	Пригородный	15:08:0110151:16	0030020000000 Земли населенных пунктов	ЛПХ	13	02:0020	200	538,50	107 700,00
23948	Республика Северная Осетия-Алания, р-н Пригородный, с Чермен, ул Тельмана, 21	Пригородный	15:08:0110151:17	0030020000000 Земли населенных пунктов	Для ведения личного подсобного хозяйства	13	02:0020	4 604	538,50	2 479 254,00
23949	Респ. Северная Осетия - Алания, р-н. Пригородный, с Чермен, ул Школьная, д 22б	Пригородный	15:08:0110151:179	0030020000000 Земли населенных пунктов	Для ведения личного подсобного хозяйства (приусадебный участок)	13	02:0020	1 467	538,50	789 979,50
23950	Российская Федерация, Республика Северная Осетия - Алания, р-н Пригородный, с. Чермен, ул. Тельмана, 19	Пригородный	15:08:0110151:18	0030020000000 Земли населенных пунктов	Для ведения личного подсобного хозяйства	13	02:0020	3 781	538,50	2 036 068,50
23951	Респ. Северная Осетия - Алания, р-н Пригородный, с. Чермен, ул. Тельмана, 17	Пригородный	15:08:0110151:19	0030020000000 Земли населенных пунктов	Для ведения личного подсобного хозяйства	13	02:0020	2 399	538,50	1 291 861,50
23952	Республика Северная Осетия - Алания, Пригородный район, с. Чермен, ул. Школьная, 22а	Пригородный	15:08:0110151.195	0030020000000 Земли населенных пунктов	Для ведения личного подсобного хозяйства(приусадебные участки)	13	02:0020	1 673	538,50	900 910,50
23953	Респ. Северная Осетия - Алания, р-н Пригородный, с Чермен, ул Школьная, дом 26	Пригородный	15:08:0110151:2	0030020000000 Земли населенных пунктов	под существующим жилым домом и приусадебным участком	13	02:0010	2 600	538,50	1 400 100,00
23954	Республика Северная Осетия-Алания, р-н Пригородный, с Чермен, ул Тельмана, 15	Пригородный	15:08:0110151:20	0030020000000 Земли населенных пунктов	ЛПХ	13	02:0020	200	538,50	107 700,00
23955	Республика Северная Осетия - Алания, р-н Пригородный, с. Чермен, ул. Ленина, 65	Пригородный	15:08:0110151.200	0030020000000 Земли населенных пунктов	Обслуживание жилой застройки	4	04:000	1 008	1 400,09	1 411 290,72
23956	Республика Северная Осетия-Алания, р-н Пригородный, с Чермен, ул Тельмана, 13	Пригородный	15:08:0110151:21	0030020000000 Земли населенных пунктов	Для ведения личного подсобного хозяйства	13	02:0020	3 969	538,50	2 137 306,50
23957	Респ. Северная Осетия - Алания, р-н Пригородный, с. Чермен, ул. Хадонова, дом 11	Пригородный	15:08:0110151:22	0030020000000 Земли населенных пунктов	ЛПХ	13	02:0020	200	538,50	107 700,00
23958	Респ. Северная Осетия - Алания, р-н Пригородный, с. Чермен, ул. Школьная, дом 42	Пригородный	15:08:0110151:23	0030020000000 Земли населенных пунктов	ЛПХ	13	02:0020	150	538,50	80 775,00
23959	Респ. Северная Осетия - Алания, р-н Пригородный, с. Чермен, ул. К.Хетагурова, дом 42 а	Пригородный	15:08:0110151:24	0030020000000 Земли населенных пунктов	ЛПХ	13	02:0020	50	538,50	26 925,00
23960	Северная Осетия - Алания респ, р-н Пригородный, с Чермен, ул Хадонова, 50	Пригородный	15:08:0110151:25	0030020000000 Земли населенных пунктов	Для ведения личного подсобного хозяйства	13	02:0020	3 203	538,50	1 724 815,50
23961	Респ. Северная Осетия - Алания, р-н Пригородный, с. Чермен, ул. Ленина, дом 67	Пригородный	15:08:0110151:26	0030020000000 Земли населенных пунктов	Под объект торговли	4	04:040	200	1 400,09	280 018,00
23962	Респ. Северная Осетия - Алания, р-н Пригородный, с. Чермен, ул. Ленина, №63 "А"	Пригородный	15:08:0110151:27	0030020000000 Земли населенных пунктов	Под хозяйственный магазин	4	04:040	250	1 400,09	350 022,50

№ пп	Местоположение ЗУ	Район	Кадастровый номер ЗУ	Категория земель	Разрешенное использование по документу	Код вида разрешенного использования (в соответствии с классификатором видов разрешенного использования земельных участков)	Вид использования объектов недвижимости	Площадь	УПКС	КС
23963	Респ. Северная Осетия - Алания, р-н Пригородный, с. Чермен, ул. Ленина, дом 55	Пригородный	15:08:011015128	003002000000 Земли населенных пунктов	Дом быта	3	03:03:0	250	740,43	185 107,50
23964	Северная Осетия - Алания респ, р-н Пригородный, с Чермен, ул Школьная, 22	Пригородный	15:08:011015129	003002000000 Земли населенных пунктов	Для строительства жилого дома и ведения личного подсобного хозяйства	13	02:01:0	1 500	538,50	807 750,00
23965	Респ. Северная Осетия - Алания, р-н Пригородный, с. Чермен, ул. Ленина, дом 55	Пригородный	15:08:011015130	003002000000 Земли населенных пунктов	для эксплуатации нежилого строения (дом быта)	3	03:03:0	1 200	740,43	888 516,00
23966	Респ. Северная Осетия - Алания, р-н Пригородный, с. Чермен, ул. Ленина, дом б/н	Пригородный	15:08:011015131	003002000000 Земли населенных пунктов	под существующий магазин № 16	4	04:04:0	500	1 400,09	700 045,00
23967	Респ. Северная Осетия - Алания, р-н Пригородный, с. Чермен, ул. Школьная, дом 8	Пригородный	15:08:011015132	003002000000 Земли населенных пунктов	ЛПХ	13	02:02:0	2 500	538,50	1 346 250,00
23968	Республика Северная Осетия-Алания, р-н Пригородный, с. Чермен, ул. Школьная, 24	Пригородный	15:08:011015133	003002000000 Земли населенных пунктов	Для ведения личного подсобного хозяйства	13	02:02:0	3 800	538,50	2 046 300,00
23969	Респ. Северная Осетия - Алания, р-н Пригородный, с. Чермен, ул. Школьная, дом 10	Пригородный	15:08:011015134	003002000000 Земли населенных пунктов	Для ведения личного подсобного хозяйства	13	02:02:0	1 630	538,50	877 755,00
23970	Республика Северная Осетия-Алания, р-н Пригородный, с. Чермен, ул. Хадонова, 44	Пригородный	15:08:011015135	003002000000 Земли населенных пунктов	Для строительства индивидуального жилого дома и ведение личного подсобного хозяйства	13	02:01:0	1 403	538,50	755 515,50
23971	Республика Северная Осетия-Алания, р-н Пригородный, с. Чермен, ул. Хадонова, 48	Пригородный	15:08:011015136	003002000000 Земли населенных пунктов	Для строительства индивидуального жилого дома и ведения личного подсобного хозяйства	13	02:01:0	1 813	538,50	976 300,50
23972	Республика Северная Осетия-Алания, р-н Пригородный, с. Чермен, ул. Хадонова, 48 "А"	Пригородный	15:08:011015137	003002000000 Земли населенных пунктов	Для строительства индивидуального жилого дома и ведение личного подсобного хозяйства	13	02:01:0	1 556	538,50	837 906,00
23973	Республика Северная Осетия-Алания, р-н Пригородный, с. Чермен, ул. Ленина, 59	Пригородный	15:08:011015138	003002000000 Земли населенных пунктов	Для ведения личного подсобного хозяйства	13	02:02:0	700	538,50	376 950,00
23974	Республика Северная Осетия-Алания, р-н Пригородный, с. Чермен, ул. Школьная, 24	Пригородный	15:08:011015139	003002000000 Земли населенных пунктов	Для ведения личного подсобного хозяйства (приусадебный с участком)	13	02:02:0	3 499	538,50	1 884 211,50
23975	Респ. Северная Осетия - Алания, р-н Пригородный, с. Чермен, ул. Школьная, дом 14	Пригородный	15:08:011015140	003002000000 Земли населенных пунктов	ЛПХ	13	02:02:0	100	538,50	53 850,00
23976	Республика Северная Осетия-Алания, р-н Пригородный, с. Чермен, ул. Школьная, 14	Пригородный	15:08:011015141	003002000000 Земли населенных пунктов	Для ведения личного подсобного хозяйства	13	02:02:0	3 600	538,50	1 938 600,00
23977	Респ. Северная Осетия - Алания, р-н Пригородный, с. Чермен, ул. Школьная, 18	Пригородный	15:08:011015142	003002000000 Земли населенных пунктов	Для ведения личного подсобного хозяйства	13	02:02:0	2 442	538,50	1 315 017,00
23978	Респ. Северная Осетия - Алания, р-н Пригородный, с. Чермен, ул. Школьная, дом 36	Пригородный	15:08:011015143	003002000000 Земли населенных пунктов	для ведения подсобного хозяйства и строительства жилого дома	13	02:02:0	1 360	538,50	732 360,00
23979	Российская Федерация, Республика Северная Осетия-Алания, Пригородный район, с. Чермен, ул. Ленина, 72	Пригородный	15:08:011015144	003002000000 Земли населенных пунктов	Для ведения личного подсобного хозяйства	13	02:02:0	2 407	538,50	1 296 169,50
23980	Северная Осетия - Алания респ, р-н Пригородный, с Чермен, ул Школьная, дом 34	Пригородный	15:08:011015145	003002000000 Земли населенных пунктов	Для ведения личного подсобного хозяйства	13	02:02:0	1 656	538,50	891 756,00
23981	Северная Осетия - Алания респ, р-н Пригородный, с.Чермен, ул.Школьная, 32 "а"	Пригородный	15:08:011015146	003002000000 Земли населенных пунктов	Для ведения личного подсобного хозяйства	13	02:02:0	1 597	538,50	859 984,50
23982	Российская Федерация, Республика Северная Осетия-Алания, Пригородный район, с. Чермен, ул. Ленина	Пригородный	15:08:011015147	003002000000 Земли населенных пунктов	Обслуживание жилой застройки	6	03:01:2	359	551,96	198 153,64
23983	Российская Федерация, Республика Северная Осетия-Алания, Пригородный район, с. Чермен, ул. Ленина	Пригородный	15:08:011015148	003002000000 Земли населенных пунктов	Для ведения личного подсобного хозяйства	13	02:02:0	3 715	538,50	2 000 527,50
23984	Российская Федерация, Республика Северная Осетия-Алания, р-н Пригородный, с.Чермен, ул.Ленина, 70	Пригородный	15:08:011015149	003002000000 Земли населенных пунктов	Для ведения личного подсдбного хозяйства	13	02:02:0	785	538,50	422 722,50
23985	Российская Федерация, Республика Северная Осетия-Алания, Пригородный р-н. с Чермен, ул Тельмана, 25	Пригородный	15:08:011015150	003002000000 Земли населенных пунктов	Для ведения личного подсдбного хозяйства	13	02:02:0	1 952	538,50	1 051 152,00
23986	Респ. Северная Осетия - Алания, р-н Пригородный, с. Чермен, ул. Тельмана, 35	Пригородный	15:08:011015151	003002000000 Земли населенных пунктов	Для ведения личного подсобного хозяйства	13	02:02:0	2 617	538,50	1 409 254,50
23987	Северная Осетия - Алания респ, р-н Пригородный, с. Чермен, ул. Восточная, 41	Пригородный	15:08:011015152	003002000000 Земли населенных пунктов	Для ведения личного подсобного хозяйства	13	02:02:0	2 600	538,50	1 400 100,00
23988	Респ. Северная Осетия - Алания, р-н Пригородный, с. Чермен, ул. Школьная, дом 30	Пригородный	15:08:011015153	003002000000 Земли населенных пунктов	ЛПХ	13	02:02:0	150	538,50	80 775,00
23989	Респ. Северная Осетия - Алания, р-н Пригородный, с. Чермен, ул. Школьная, дом 32	Пригородный	15:08:011015154	003002000000 Земли населенных пунктов	Для ведения личного подсобного хозяйства	13	02:02:0	2 250	538,50	1 211 625,00
23990	Республика Северная Осетия-Алания, р-н Пригородный, с. Чермен, ул. Восточная, 50	Пригородный	15:08:011015155	003002000000 Земли населенных пунктов	Для ведения личного подсобного хозяйства	13	02:02:0	3 672	538,50	1 977 372,00
23991	Респ. Северная Осетия - Алания, р-н Пригородный, с. Чермен, ул. Тельмана, дом 37	Пригородный	15:08:011015156	003002000000 Земли населенных пунктов	ЛПХ	13	02:02:0	3 700	538,50	1 992 450,00
23992	Респ. Северная Осетия - Алания, р-н Пригородный, с. Чермен, ул. Тельмана, дом 33	Пригородный	15:08:011015157	003002000000 Земли населенных пунктов	ЛПХ	13	02:02:0	150	538,50	80 775,00
23993	Республика Северная Осетия-Алания, р-н Пригородный, с. Чермен, ул Тельмана, 31	Пригородный	15:08:011015158	003002000000 Земли населенных пунктов	Для ведения личного подсобного хозяйства	13	02:02:0	1 893	538,50	1 019 380,50
23994	Респ. Северная Осетия - Алания, р-н Пригородный, с. Чермен, ул. Тельмана, дом 27	Пригородный	15:08:011015159	003002000000 Земли населенных пунктов	ЛПХ	13	02:02:0	100	538,50	53 850,00
23995	Респ. Северная Осетия - Алания, р-н Пригородный, с. Чермен, ул. Джанаева, дом 1	Пригородный	15:08:011015160	003002000000 Земли населенных пунктов	ЛПХ	13	02:02:0	150	538,50	80 775,00
23996	Респ. Северная Осетия - Алания, р-н Пригородный, с. Чермен, ул. Джанаева, 3	Пригородный	15:08:011015161	003002000000 Земли населенных пунктов	Для ведения личного подсобного хозяйства	13	02:02:0	1 804	538,50	971 454,00
23997	Северная Осетия-Алания респ, Пригородный р-н, с. Чермен, ул. Джанаева, 5	Пригородный	15:08:011015162	003002000000 Земли населенных пунктов	Ведение личного подсобного хозяйства	13	02:02:0	1 597	538,50	859 984,50
23998	Респ. Северная Осетия - Алания, р-н Пригородный, с. Чермен, ул. К.Хетагурова, дом 5	Пригородный	15:08:011015163	003002000000 Земли населенных пунктов	ЛПХ	13	02:02:0	2 600	538,50	1 400 100,00
23999	Респ. Северная Осетия - Алания, р-н Пригородный, с. Чермен, ул. К.Хетагурова, дом 7	Пригородный	15:08:011015164	003002000000 Земли населенных пунктов	ЛПХ	13	02:02:0	150	538,50	80 775,00
24000	Республика Северная Осетия - Алания, р-н Пригородный, с. Чермен, ул. К.Хетагурова, д. 9	Пригородный	15:08:011015165	003002000000 Земли населенных пунктов	Для ведения личного подсобного хозяйства	13	02:02:0	2 368	538,50	1 275 168,00
24001	Северная Осетия - Алания респ, р-н Пригородный, с Чермен, ул К.Хетагурова, 11	Пригородный	15:08:011015166	003002000000 Земли населенных пунктов	Для ведения личного подсобного хозяйства	13	02:02:0	2 421	538,50	1 303 708,50
24002	Респ. Северная Осетия - Алания, р-н Пригородный, с. Чермен, ул. Джанаева, дом 21	Пригородный	15:08:011015167	003002000000 Земли населенных пунктов	существующее здание ветлечебницы	3	03:10:0	3 071	861,60	2 645 973,60
24003	Респ. Северная Осетия - Алания, р-н Пригородный, с. Чермен, ул. К.Хетагурова, 8	Пригородный	15:08:011015168	003002000000 Земли населенных пунктов	Для ведения личного подсобного хозяйства	13	02:02:0	4 927	538,50	2 653 189,50
24004	Республика Северная Осетия-Алания, р-н Пригородный, с. Чермен, ул. Хадонова, 67	Пригородный	15:08:011015169	003002000000 Земли населенных пунктов	Для ведения личного подсобного хозяйства	13	02:02:0	1 804	538,50	971 454,00
24005	Российская Федерация, Республика Северная Осетия-Алания, р-н Пригородный, с. Чермен, ул. Тельмана, 6	Пригородный	15:08:011015170	003002000000 Земли населенных пунктов	Для ведения личного подсобного хозяйства и строительства жилого дома	13	02:02:0	1 683	538,50	906 295,50
24006	Российская Федерация, Республика Северная Осетия - Алания, р-н Пригородный, с. Чермен, ул. Тельмана, 6 "а"	Пригородный	15:08:011015171	003002000000 Земли населенных пунктов	Для ведения личного подсобного хозяйства и строительства жилого дома	13	02:02:0	1 498	538,50	806 673,00

№ п/п	Местоположение ЗУ	Район	Кадастровый номер ЗУ	Категория земель	Разрешенное использование по документу	Код вида разрешенного использования (в соответствии с классификатором видов разрешенного использования земельных участков)	Вид использования объектов недвижимости	Площадь	УПКС	КС
24007	Российская Федерация, Республика Северная Осетия - Алания, Пригородный р-н , с Чермен, ул. Хадонова. 67а	Пригородный	15:08:0110154:146	003002000000 Земли населенных пунктов	Для ведения личного подсобного хозяйства и строительства жилого дома	13	02.0.20	1 980	538,50	1 066 230.00
24008	Российская Федерация, Республика Северная Осетия - Алания, Пригородный район, с. Чермен, ул. Джанаева. 9	Пригородный	15:08:0110154:148	003002000000 Земли населенных пунктов	Для ведения личного подсобного хозяйства	13	02.0.20	2 133	538,50	1 148 620.50
24009	Российская Федерация, Республика Северная Осетия - Алания, Пригородный район, с. Чермен, ул. Джанаева. 9 А	Пригородный	15:08:0110154:149	003002000000 Земли населенных пунктов	Для ведения личного подсобного хозяйства	13	02.0.20	1 264	538.50	680 664.00
24010	Республика Северная Осетия-Алания, р-н Пригородный, с Чермен, ул Хадонова. 69	Пригородный	15:08:0110154:19	003002000000 Земли населенных пунктов	Для ведения личного подсобного хозяйства	13	02.0.20	1 200	538.50	646 200.00
24011	Российская Федерация, Республика Северная Осетия-Алания, р-н Пригородный, с Чермен, ул Тельмино, 2	Пригородный	15:08:0110154:2	003002000000 Земли населенных пунктов	Для ведения личного подсобного хозяйства	13	02.0.20	3 532	538,50	1 901 982.00
24012	Республика Северная Осетия-Алания, р-н Пригородный. с. Чермен, ул. Джанаева. 19	Пригородный	15:08:0110154:21	003002000000 Земли населенных пунктов	Для строительства индивидуального жилого дома и ведение личного подсобного хозяйства	13	02.0.10	2 448	538,50	1 318 248.00
24013	Республика Северная Осетия-Алания, район Пригородный. с.Чермен. ул.Тельмана, 4 "А"	Пригородный	15:08:0110154:24	003002000000 Земли населенных пунктов	Для строительства индивидуального жилого дома и ведение личного подсобного хозяйства	13	02.0.10	1 757	538.50	946 144.50
24014	Респ. Северная Осетия - Алания, р-н Пригородный, с Чермен, ул Хадонова. 71"А"	Пригородный	15:08:0110154:26	003002000000 Земли населенных пунктов	Для ведения личного подсобного хозяйства	13	02.0.20	1 500	538.50	807 750.00
24015	Респ. Северная Осетия - Алания, р-н Пригородный, с Чермен, ул Хадонова, дом 71	Пригородный	15:08:0110154:3	003002000000 Земли населенных пунктов	ЛПХ	13	02.0.20	150	538,50	80 775.00
24016	Респ. Северная Осетия - Алания, р-н Пригородный. с. Чермен, ул. Джанаева. дом 21	Пригородный	15:08:0110154:4	003002000000 Земли населенных пунктов	ЛПХ	13	02.0.20	170	538,50	91 545.00
24017	Респ. Северная Осетия - Алания, р-н Пригородный. с. Чермен. ул. Джанаева. 17	Пригородный	15:08:0110154.5	003002000000 Земли населенных пунктов	Для ведения личного подсобного хозяйства	13	02.0.20	4 386	538.50	2 361 861,00
24018	Северная Осетия - Алания респ. р-н Пригородный, с Чермен, ул Джанаева. 15	Пригородный	15:08:0110154.6	003002000000 Земли населенных пунктов	Для ведения личного подсобного хозяйства	13	02.0.20	3 225	538.50	1 736 662,50
24019	Республика Северная Осетия - Алания, Пригородный район. с. Чермен. ул. Джанаева, 13	Пригородный	15:08:0110154:7	003002000000 Земли населенных пунктов	Для ведения личного подсобного хозяйства	13	02.0.20	2 980	538,50	1 604 730.00
24020	Северная Осетия - Алания респ. р-н Пригородный. с Чермен. ул Джанаева, 7	Пригородный	15:08:0110154:9	003002000000 Земли населенных пунктов	Для ведения личного подсобного хозяйства	13	02.0.20	150	538,50	80 775.00
24021	Республика Северная Осетия - Алания, р-н Пригородный, с. Чермен. ул. Ленина. 49	Пригородный	15:08:0110155.1	003002000000 Земли населенных пунктов	Существующее здание узла связи	6	06.0.80	663	901.98	598 012.74
24022	Респ. Северная Осетия - Алания, р-н Пригородный, с Чермен, ул Джанаева, 33	Пригородный	15:08:0110155:11	003002000000 Земли населенных пунктов	Для ведения личного подсобного хозяйства	13	02.0.20	3 800	538.50	2 046 300,00
24023	Респ. Северная Осетия - Алания, р-н Пригородный, с Чермен, ул Джанаева, дом 31	Пригородный	15:08:0110155:12	003002000000 Земли населенных пунктов	ЛПХ	13	02.0.20	150	538,50	80 775.00
24024	Республика Северная Осетия - Алания, р-н Пригородный. с. Чермен. ул. Джанаева. 29	Пригородный	15:08:0110155:13	003002000000 Земли населенных пунктов	ЛПХ	13	02.0.20	2 000	538,50	1 077 000.00
24025	Респ. Северная Осетия - Алания, р-н Пригородный. с. Чермен. ул. Джанаева. дом 27	Пригородный	15:08:0110155:14	003002000000 Земли населенных пунктов	ЛПХ	13	02.0.20	100	538.50	53 850,00
24026	Республика Северная Осетия-Алания, р-н Пригородный, с Чермен, ул Джанаева. 35	Пригородный	15:08:0110155:147	003002000000 Земли населенных пунктов	Для ведения личного подсобного хозяйства	13	02.0.20	2 739	538.50	1 474 951,50
24027	Республика Северная Осетия-Алания, р-н Пригородный, с Чермен, ул Джиоева, 35а	Пригородный	15:08:0110155:148	003002000000 Земли населенных пунктов	Для ведения личного подсобного хозяйства	13	02.0.20	2 461	538,50	1 325 248.50
24028	Северная Осетия - Алания респ. р-н Пригородный. с Чермен. ул Джанаева, 23	Пригородный	15:08:0110155:15	003002000000 Земли населенных пунктов	Для ведения личного подсобного хозяйства	13	02.0.20	1 943	538,50	1 046 305.50
24029	Российская Федерация, Республика Северная Осетия - Алания, Пригородный район, с. Чермен, ул. Тельмана, 16"а"	Пригородный	15:08:0110155.159	003002000000 Земли населенных пунктов	Для ведения личного подсобного хозяйства	13	02.0.20	815	538.50	438 877.50
24030	Респ. Северная Осетия - Алания, р-н Пригородный, с Чермен, ул Ленина, дом 49	Пригородный	15:08:0110155:16	003002000000 Земли населенных пунктов	Объект отделения связи	6	06.0.80	150	901.98	135 297.00
24031	Российская Федерация, Республика Северная Осетия - Алания, Пригородный район, с. Чермен, ул. Джиоева	Пригородный	15:08:0110155:160	003002000000 Земли населенных пунктов	Для ведения личного подсобного хозяйства	13	02.0.20	2 031	538,50	1 093 693.50
24032	Республика Северная Осетия-Алания, р-н Пригородный, с Чермен, ул Тельмана. 12	Пригородный	15:08:0110155:2	003002000000 Земли населенных пунктов	Под существующим жилым домом и приусадебным участком	13	02.0.10	2 200	538,50	1 184 700.00
24033	Северная Осетия - Алания респ. р-н Пригородный. с.Чермен. ул. Джанаева, 43	Пригородный	15:08:0110155:28	003002000000 Земли населенных пунктов	Для ведения личного подсобного хозяйства	13	02.0.20	1 750	538.50	942 375.00
24034	Северная Осетия - Алания респ. р-н Пригородный, с Чермен, ул. Джанаева. 43	Пригородный	15:08:0110155:29	003002000000 Земли населенных пунктов	Для ведения личного подсобного хозяйства	13	02.0.20	176	538.50	94 776,00
24035	Республика Северная Осетия-Алания, р-н Пригородный, с Чермен, ул Ленина. №51	Пригородный	15:08:0110155:3	003002000000 Земли населенных пунктов	Для ведения личного подсобного хозяйства	13	02.0.20	1 398	538,50	752 823,00
24036	Российская Федерация, Республика Северная Осетия-Алания, Пригородный муниципальный район. с. Чермен. ул. Джанаева. 25	Пригородный	15:08:0110155:35	003002000000 Земли населенных пунктов	Для ведения личного подсобного хозяйства	13	02.0.20	1 876	538,50	1 010 226.00
24037	Респ. Северная Осетия - Алания, р-н Пригородный. с. Чермен. ул. Тельмана. 8	Пригородный	15:08:0110155.4	003002000000 Земли населенных пунктов	Для ведения личного подсобного хозяйства	13	02.0.20	4 633	538.50	2 494 870,50
24038	Респ. Северная Осетия - Алания, р-н Пригородный, с Чермен, ул Тельмино, 10	Пригородный	15:08:0110155.5	003002000000 Земли населенных пунктов	Для ведения личного подсобного хозяйства	13	02.0.20	3 229	538.50	1 738 816,50
24039	Респ. Северная Осетия - Алания, р-н Пригородный, с Чермен, ул Тельмино, 14	Пригородный	15:08:0110155:6	003002000000 Земли населенных пунктов	Для ведения личного подсобного хозяйства	13	02.0.20	2 368	538,50	1 275 168.00
24040	Республика Северная Осетия-Алания, р-н Пригородный, с Чермен, ул Тельмана. 16	Пригородный	15:08:0110155:7	003002000000 Земли населенных пунктов	ЛПХ	13	02.0.20	150	538,50	80 775.00
24041	Респ. Северная Осетия - Алания, р-н Пригородный. с. Чермен. ул. Джанаева. дом 41	Пригородный	15:08:0110155.8	003002000000 Земли населенных пунктов	ЛПХ	13	02.0.20	2 100	538.50	1 130 850,00
24042	Российская Федерация, Республика Северная Осетия-Алания, Пригородный район, с Чермен, ул. Тельмино, 18	Пригородный	15:08:0110156.1	003002000000 Земли населенных пунктов	Для ведения личного подсобного хозяйства	13	02.0.20	2 000	538.50	1 077 000,00
24043	Республика Северная Осетия-Алания, р-н Пригородный, с Чермен, ул Б.Кусиева. 13	Пригородный	15:08:0110156:10	003002000000 Земли населенных пунктов	Для ведения личного подсобного хозяйства	13	02.0.20	3 319	538,50	1 787 281.50
24044	Республика Северная Осетия-Алания, р-н Пригородный. с Чермен. ул Б.Кусиева. д 11	Пригородный	15:08:0110156:11	003002000000 Земли населенных пунктов	ЛПХ	13	02.0.20	150	538,50	80 775.00
24045	Республика Северная Осетия-Алания, р-н Пригородный. с Чермен. ул Б.Кусиева. д 9	Пригородный	15:08:0110156:12	003002000000 Земли населенных пунктов	ЛПХ	13	02.0.20	200	538.50	107 700.00
24046	Республика Северная Осетия-Алания, р-н Пригородный, с Чермен, ул Б.Кусиева, д 5	Пригородный	15:08:0110156:13	003002000000 Земли населенных пунктов	ЛПХ	13	02.0.20	200	538.50	107 700.00
24047	Респ. Северная Осетия - Алания, р-н Пригородный, с. Чермен, ул. Ленина. дом 64	Пригородный	15:08:0110156:14	003002000000 Земли населенных пунктов	ЛПХ	13	02.0.20	100	538,50	53 850.00
24048	Респ. Северная Осетия - Алания, р-н Пригородный. с. Чермен. ул. Ленина. 68	Пригородный	15:08:0110156:15	003002000000 Земли населенных пунктов	Для ведения личного подсобного хозяйства	13	02.0.20	2 500	538,50	1 346 250.00
24049	Северная Осетия - Алания респ. р-н Пригородный. с Чермен. ул Тельмана,30	Пригородный	15:08:0110156:16	003002000000 Земли населенных пунктов	Для ведения личного подсобного хозяйства	13	02.0.20	4 332	538.50	2 332 782,00
24050	Респ. Северная Осетия - Алания, р-н Пригородный, с Чермен, ул Тельмино, 20	Пригородный	15:08:0110156.2	003002000000 Земли населенных пунктов	Для ведения личного подсобного хозяйства	13	02.0.20	3 145	538.50	1 693 582,50
24051	Респ. Северная Осетия - Алания, р-н Пригородный, с Чермен, ул Тельмино, дом 20	Пригородный	15:08:0110156.3	003002000000 Земли населенных пунктов	ЛПХ	13	02.0.20	200	538.50	107 700.00
24052	Республика Северная Осетия-Алания, р-н Пригородный, с Чермен, ул Б.Кусиева. 5	Пригородный	15:08:0110156:37	003002000000 Земли населенных пунктов	Для ведения личного подсобного хозяйства	13	02.0.20	2 070	538,50	1 114 695.00

№ пп	Местоположение ЗУ	Район	Кадастровый номер ЗУ	Категория земель	Разрешенное использование по документу	Код вида разрешенного использования (в соответствии с классификатором видов разрешенного использования земельных участков)	Вид использования объектов недвижимости	Площадь	УПКС	КС
24053	Республика Северная Осетия-Алания, р-н Пригородный, с. Чермен, ул. Тельмана № 24	Пригородный	15:08:0110156:4	003002000000 Земли населенных пунктов	Для ведения личного подсобного хозяйства	13	02:02:020	2 400	538,50	1 292 400.00
24054	Республика Северная Осетия-Алания, р-н Пригородный, с. Чермен, ул. Кусиева. 15	Пригородный	15:08:0110156:41	003002000000 Земли населенных пунктов	Для ведения личного подсобного хозяйства	13	02:02:020	4 038	538,50	2 174 463.00
24055	Респ. Северная Осетия - Алания, р-н Пригородный, с. Чермен, ул. Тельмана, дом 24	Пригородный	15:08:0110156:5	003002000000 Земли населенных пунктов	ЛПХ	13	02:02:020	150	538,50	80 775,00
24056	Республика Северная Осетия-Алания, р-н Пригородный, с Чермен, ул Тельмана, 26	Пригородный	15:08:0110156:6	003002000000 Земли населенных пунктов	Для ведения личного подсобного хозяйства	13	02:02:020	4 455	538,50	2 399 017,50
24057	Республика Северная Осетия-Алания, р-н Пригородный, с. Чермен, ул. Тельмана, 28	Пригородный	15:08:0110156:7	003002000000 Земли населенных пунктов	Личное подсобное хозяйство	13	02:02:020	2 004	538,50	1 079 154,00
24058	Северная Осетия - Алания респ, р-н Пригородный, с Чермен, ул Восточная, 39	Пригородный	15:08:0110156:8	003002000000 Земли населенных пунктов	Для ведения личного подсобного хозяйства	13	02:02:020	3 003	538,50	1 617 115,50
24059	Республика Северная Осетия-Алания, р-н Пригородный, с Чермен, ул Б.Кусиева, д 15	Пригородный	15:08:0110156:9	003002000000 Земли населенных пунктов	ЛПХ	13	02:02:020	280	538,50	150 780,00
24060	Респ. Северная Осетия - Алания, р-н Пригородный, с. Чермен, ул. Джанаева, дом 2	Пригородный	15:08:0110157:1	003002000000 Земли населенных пунктов	ЛПХ	13	02:02:020	200	538,50	107 700,00
24061	Республика Северная Осетия - Алания, Пригородный р-н , с Чермен, ул Бошиева, д 16	Пригородный	15:08:0110157:134	003002000000 Земли населенных пунктов	Для ведения личного подсобного хозяйства (приусадебные участки)	13	02:02:020	1 532	538,50	824 982,00
24062	Республика Северная Осетия - Алания, р-н Пригородный, с. Чермен, ул. Джанаева, 4	Пригородный	15:08:0110157:2	003002000000 Земли населенных пунктов	ЛПХ	13	02:02:020	4 200	538,50	2 261 700,00
24063	Республика Северная Осетия-Алания, р-н Пригородный, с Чермен, ул К.Хетагурова, 3	Пригородный	15:08:0110157:22	003002000000 Земли населенных пунктов	Для эксплуатации жилого дома и ведения личного подсобного хозяйства	13	02:02:010	3 296	538,50	1 774 896,00
24064	Республика Северная Осетия-Алания, р-н Пригородный, с Чермен, ул К.Хетагурова, д 3	Пригородный	15:08:0110157:23	003002000000 Земли населенных пунктов	Для ведения личного подсобного хозяйства	13	02:02:020	2 000	538,50	1 077 000,00
24065	Респ. Северная Осетия - Алания, р-н Пригородный, с. Чермен, ул. Джанаева, дом 6	Пригородный	15:08:0110157:3	003002000000 Земли населенных пунктов	ЛПХ	13	02:02:020	150	538,50	80 775,00
24066	Респ. Северная Осетия - Алания, р-н Пригородный, с. Чермен, ул. Джанаева. 8	Пригородный	15:08:0110157:4	003002000000 Земли населенных пунктов	Для ведения личного подсобного хозяйства	13	02:02:020	4 200	538,50	2 261 700,00
24067	Респ. Северная Осетия - Алания, р-н Пригородный, с. Чермен, ул. Джанаева, дом 12	Пригородный	15:08:0110157:5	003002000000 Земли населенных пунктов	ЛПХ	13	02:02:020	150	538,50	80 775,00
24068	Респ. Северная Осетия - Алания, р-н Пригородный, с. Чермен, ул. Джанаева, дом 14	Пригородный	15:08:0110157:6	003002000000 Земли населенных пунктов	ЛПХ	13	02:02:020	100	538,50	53 850,00
24069	Респ. Северная Осетия - Алания, р-н Пригородный, с. Чермен, ул. Бошиева, дом 7	Пригородный	15:08:0110157:7	003002000000 Земли населенных пунктов	ЛПХ	13	02:02:020	150	538,50	80 775,00
24070	Респ. Северная Осетия - Алания, р-н Пригородный, с. Чермен, ул. Бошиева, дом 3	Пригородный	15:08:0110157:8	003002000000 Земли населенных пунктов	ЛПХ	13	02:02:020	150	538,50	80 775,00
24071	Респ. Северная Осетия - Алания, р-н Пригородный, с. Чермен, ул. Бошиева, дом 1	Пригородный	15:08:0110157:9	003002000000 Земли населенных пунктов	Для ведения личного подсобного хозяйства	13	02:02:020	5 000	538,50	2 692 500,00
24072	Республика Северная Осетия-Алания, р-н Пригородный, с Чермен, ул Хадонова, д 59	Пригородный	15:08:0110158:1	003002000000 Земли населенных пунктов	Для ведения подсобного хозяйства и строительство жилого дома	13	02:02:020	1 456	538,50	784 056,00
24073	Респ. Северная Осетия - Алания, р-н Пригородный, с. Чермен, ул. Хадонова, дом 61	Пригородный	15:08:0110158:10	003002000000 Земли населенных пунктов	ЛПХ	13	02:02:020	150	538,50	80 775,00
24074	Респ. Северная Осетия - Алания, р-н Пригородный, с. Чермен, ул. Хадонова, дом 59	Пригородный	15:08:0110158:11	003002000000 Земли населенных пунктов	ЛПХ	13	02:02:020	1 400	538,50	753 900,00
24075	Респ. Северная Осетия - Алания, р-н Пригородный, с. Чермен, ул. Хадонова, 57	Пригородный	15:08:0110158:12	003002000000 Земли населенных пунктов	Для ведения личного подсобного хозяйства	13	02:02:020	1 697	538,50	913 834,50
24076	Республика Северная Осетия-Алания, р-н Пригородный, с Чермен, ул Бошиева, 25	Пригородный	15:08:0110158:13	003002000000 Земли населенных пунктов	Для ведения личного подсобного хозяйства	13	02:02:020	3 548	538,50	1 910 598,00
24077	Северная Осетия - Алания респ, р-н Пригородный, с Чермен, ул. Бошиева, 23	Пригородный	15:08:0110158:14	003002000000 Земли населенных пунктов	Для ведения личного подсобного хозяйства	13	02:02:020	4 671	538,50	2 515 333,50
24078	Северная Осетия - Алания респ, р-н Пригородный, с Чермен, ул Бошиева, 21	Пригородный	15:08:0110158:15	003002000000 Земли населенных пунктов	Для ведения личного подсобного хозяйства	13	02:02:020	3 157	538,50	1 700 044,50
24079	Республика Северная Осетия-Алания, р-н Пригородный, с. Чермен, ул. Бошиева. 19	Пригородный	15:08:0110158:16	003002000000 Земли населенных пунктов	Для ведения личного подсобного хозяйства	13	02:02:020	609	538,50	327 946,50
24080	Северная Осетия - Алания респ, р-н Пригородный, с Чермен, ул Бошиева 15	Пригородный	15:08:0110158:17	003002000000 Земли населенных пунктов	Для ведения личного подсобного хозяйства	13	02:02:020	2 317	538,50	1 247 704,50
24081	Республика Северная Осетия-Алания, р-н Пригородный, с Чермен, ул Бошиева. 11	Пригородный	15:08:0110158:172	003002000000 Земли населенных пунктов	Для ведения личного подсобного хозяйства	13	02:02:020	2 299	538,50	1 238 011,50
24082	Республика Северная Осетия-Алания, р-н Пригородный, с.Чермен, ул.Бошиева, 9а	Пригородный	15:08:0110158:173	003002000000 Земли населенных пунктов	Для ведения личного подсобного хозяйства	13	02:02:020	900	538,50	484 650,00
24083	Республика Северная Осетия-Алания, р-н Пригородный, с Чермен, ул Бошиева, д 13	Пригородный	15:08:0110158:18	003002000000 Земли населенных пунктов	ЛПХ	13	02:02:020	150	538,50	80 775,00
24084	Республика Северная Осетия - Алания, Пригородный район. с. Чермен. ул. Джанаева, 26	Пригородный	15:08:0110158:189	003002000000 Земли населенных пунктов	Для ведения личного подсобного хозяйства (приусадебные участки)	13	02:02:020	1 182	538,50	636 507,00
24085	Республика Северная Осетия-Алания, р-н Пригородный, с. Чермен, ул. Бошиева, 17	Пригородный	15:08:0110158:19	003002000000 Земли населенных пунктов	Личное подсобное хозяйство	13	02:02:020	900	538,50	484 650,00
24086	Российская Федерация, Республика Северная Осетия - Алания, Пригородный район, с. Чермен, ул. К.Хетагурова	Пригородный	15:08:0110158:195	003002000000 Земли населенных пунктов	Обслуживание зданий зоопарков, дошкольное, начальное и среднее общее образование	3	03:03:050	9 100	686,58	6 247 878,00
24087	Республика Северная Осетия - Алания, р-н Пригородный, с. Чермен, ул. Джанаева, 16	Пригородный	15:08:0110158:2	003002000000 Земли населенных пунктов	Для ведения личного подсобного хозяйства	13	02:02:020	4 800	538,50	2 584 800,00
24088	Республика Северная Осетия-Алания, р-н Пригородный, с Чермен, ул Бошиева, 11	Пригородный	15:08:0110158:20	003002000000 Земли населенных пунктов	Личное подсобное хозяйство	13	02:02:020	3 199	538,50	1 722 661,50
24089	Российская Федерация, Республика Северная Осетия - Алания, Пригородный район. с. Чермен, ул. Бошиева, 9	Пригородный	15:08:0110158:21	003002000000 Земли населенных пунктов	Для ведения личного подсобного хозяйства	13	02:02:020	1 017	538,50	547 654,50
24090	Респ. Северная Осетия - Алания, р-н Пригородный, с. Чермен, ул. Джанаева. 18	Пригородный	15:08:0110158:3	003002000000 Земли населенных пунктов	Для ведения личного подсобного хозяйства	13	02:02:020	4 010	538,50	2 159 385,00
24091	Республика Северная Осетия-Алания, р-н Пригородный, с Чермен, ул Джанаева, 20	Пригородный	15:08:0110158:4	003002000000 Земли населенных пунктов	Для ведения личного подсобного хозяйства	13	02:02:020	2 369	538,50	1 275 706,50
24092	Респ. Северная Осетия - Алания, р-н Пригородный, с. Чермен, ул. Джанаева, дом 22	Пригородный	15:08:0110158:5	003002000000 Земли населенных пунктов	ЛПХ	13	02:02:020	200	538,50	107 700,00
24093	Северная Осетия - Алания респ, р-н Пригородный, с. Чермен, ул. Джанаева, 22 "А"	Пригородный	15:08:0110158:50	003002000000 Земли населенных пунктов	Личное подсобное хозяйство	13	02:02:020	1 822	538,50	981 147,00
24094	Республика Северная Осетия-Алания, р-н Пригородный, с. Чермен, ул. Хадонова. 65 "А"	Пригородный	15:08:0110158:52	003002000000 Земли населенных пунктов	Личное подсобное хозяйство	13	02:02:020	1 296	538,50	697 896,00
24095	Республика Северная Осетия-Алания, р-н Пригородный, с. Чермен, ул. Бошиева. 19 а	Пригородный	15:08:0110158:55	003002000000 Земли населенных пунктов	ведение личного подсобного хозяйства и строительство жилого дома	13	02:02:020	3 047	538,50	1 640 809,50
24096	Республика Северная Осетия-Алания, р-н Пригородный, с Чермен, ул Джанаева	Пригородный	15:08:0110158:57	003002000000 Земли населенных пунктов	для размещения подстанции ЗТП 7-2 ПС "Ольгинская"	6	03:01:2	9	551,96	4 967,64
24097	Республика Северная Осетия-Алания, р-н Пригородный, с Чермен, ул Джанаева, 30	Пригородный	15:08:0110158:59	003002000000 Земли населенных пунктов	Для строительства индивидуального жилого дома и ведение личного подсобного хозяйства	13	02:02:010	1 227	538,50	660 739,50
24098	Респ. Северная Осетия - Алания, р-н Пригородный, с. Чермен, ул. Джанаева, дом 24	Пригородный	15:08:0110158:6	003002000000 Земли населенных пунктов	ЛПХ	13	02:02:020	200	538,50	107 700,00
24099	Респ. Северная Осетия - Алания, р-н Пригородный, с. Чермен, ул. Джанаева, дом 26	Пригородный	15:08:0110158:7	003002000000 Земли населенных пунктов	ЛПХ	13	02:02:020	200	538,50	107 700,00
24100	Российская Федерация, Республика Северная Осетия - Алания, р-н Пригородный, с. Чермен, ул. Джанаева. 28	Пригородный	15:08:0110158:8	003002000000 Земли населенных пунктов	Для ведения личного подсобного хозяйства	13	02:02:020	2 507	538,50	1 350 019,50
24101	Респ. Северная Осетия - Алания, р-н Пригородный, с. Чермен, ул. Хадонова. 65	Пригородный	15:08:0110158:9	003002000000 Земли населенных пунктов	Для ведения личного подсобного хозяйства	13	02:02:020	3 743	538,50	2 015 605,50

№ пп	Местоположение ЗУ	Район	Кадастровый номер ЗУ	Категория земель	Разрешенное использование по документу	Код вида разрешенного использования (в соответствии с классификатором видов разрешенного использования земельных участков)	Вид использования объектов недвижимости	Площадь	УПКС	КС
24102	Республика Северная Осетия-Алания, р-н Пригородный, с Чермен, ул Б.Кусаева, д 3а	Пригородный	15:08:0110159:1	003002000000 Земли населенных пунктов	под существующим жилым домом и приусадебным участком	13	02:010	1 500	538,50	807 750,00
24103	Респ. Северная Осетия - Алания, р-н Пригородный, с. Чермен, ул. Ленина, дом 47	Пригородный	15:08:0110159:10	003002000000 Земли населенных пунктов	ИЖС	13	02:010	200	538,50	107 700,00
24104	Респ. Северная Осетия - Алания, р-н Пригородный, с. Чермен, ул. Ленина, дом 47	Пригородный	15:08:0110159:11	003002000000 Земли населенных пунктов	ИЖС	13	02:010	400	538,50	215 400,00
24105	Республика Северная Осетия-Алания, р-н Пригородный, с Чермен, ул Б.Кусаева, 3 "а"	Пригородный	15:08:0110159:12	003002000000 Земли населенных пунктов	Для ведения личного подсобного хозяйства	13	02:020	1 526	538,50	821 751,00
24106	Северная Осетия - Алания респ. р-н Пригородный, с Чермен, ул Кусаева, 3	Пригородный	15:08:0110159:13	003002000000 Земли населенных пунктов	Для ведения личного подсобного хозяйства	13	02:020	4 249	538,50	2 288 086,50
24107	Северная Осетия - Алания респ. р-н Пригородный, с Чермен, ул Кусаева, 1	Пригородный	15:08:0110159:14	003002000000 Земли населенных пунктов	Для ведения личного подсобного хозяйства	13	02:020	3 439	538,50	1 851 901,50
24108	Респ. Северная Осетия - Алания, р-н Пригородный, с. Чермен, ул. Хадонова, дом 60	Пригородный	15:08:0110159:15	003002000000 Земли населенных пунктов	ЛПХ	13	02:020	200	538,50	107 700,00
24109	Северная Осетия - Алания респ. р-н Пригородный, с Чермен, ул Ленина, 47	Пригородный	15:08:0110159:2	003002000000 Земли населенных пунктов	Под строительство антенны	6	06:080	200	901,58	270 594,00
24110	Респ. Северная Осетия - Алания, р-н Пригородный, с. Чермен, ул. Джанаева, дом 32	Пригородный	15:08:0110159:3	003002000000 Земли населенных пунктов	ЛПХ	13	02:020	1 400	538,50	753 900,00
24111	Республика Северная Осетия-Алания, р-н Пригородный, с. Чермен, ул. Хадонова, 40	Пригородный	15:08:0110159:35	003002000000 Земли населенных пунктов	Для ведения личного подсобного хозяйства	13	02:020	1 507	538,50	811 519,50
24112	Республика Северная Осетия-Алания, р-н Пригородный, с. Чермен, ул. Хадонова, 40	Пригородный	15:08:0110159:36	003002000000 Земли населенных пунктов	Для ведения личного подсобного хозяйства	13	02:020	1 561	538,50	840 598,50
24113	Северная Осетия - Алания респ. р-н Пригородный, с Чермен, ул Джанаева, 34	Пригородный	15:08:0110159:4	003002000000 Земли населенных пунктов	Для ведения личного подсобного хозяйства	13	02:020	2 499	538,50	1 345 711,50
24114	Респ. Северная Осетия - Алания, р-н Пригородный, с. Чермен, ул. Джанаева, дом 36	Пригородный	15:08:0110159:5	003002000000 Земли населенных пунктов	ЛПХ	13	02:020	2 400	538,50	1 292 400,00
24115	Респ. Северная Осетия - Алания, р-н Пригородный, с. Чермен, ул. Джанаева, дом 38	Пригородный	15:08:0110159:6	003002000000 Земли населенных пунктов	ЛПХ	13	02:020	1 800	538,50	969 300,00
24116	Респ. Северная Осетия - Алания, р-н Пригородный, с. Чермен, ул. Джанаева, дом 42	Пригородный	15:08:0110159:7	003002000000 Земли населенных пунктов	ЛПХ	13	02:020	200	538,50	107 700,00
24117	Респ. Северная Осетия - Алания, р-н Пригородный, с. Чермен, ул. Джанаева, дом 44	Пригородный	15:08:0110159:8	003002000000 Земли населенных пунктов	ЛПХ	13	02:020	1 000	538,50	538 500,00
24118	Респ. Северная Осетия - Алания, р-н Пригородный, с. Чермен, ул. Джанаева, дом 44 а	Пригородный	15:08:0110159:9	003002000000 Земли населенных пунктов	ЛПХ	13	02:020	60	538,50	32 310,00
24119	Республика Северная Осетия-Алания, р-н Пригородный, с. Чермен, ул Б.Кусаева, д 2	Пригородный	15:08:0110160:1	003002000000 Земли населенных пунктов	ЛПХ	13	02:020	150	538,50	80 775,00
24120	Республика Северная Осетия-Алания, р-н Пригородный, с. Чермен, ул Хадонова, 36	Пригородный	15:08:0110160:10	003002000000 Земли населенных пунктов	для ведения личного подсобного хозяйства	13	02:020	1 377	538,50	741 514,50
24121	Респ. Северная Осетия - Алания, р-н Пригородный, с. Чермен, ул. Хадонова, дом 38	Пригородный	15:08:0110160:11	003002000000 Земли населенных пунктов	Для ведения личного подсобного хозяйства	13	02:020	4 127	538,50	2 222 389,50
24122	Республика Северная Осетия-Алания, р-н Пригородный, с. Чермен, ул Б.Кусаева, 4	Пригородный	15:08:0110160:2	003002000000 Земли населенных пунктов	Для ведения личного подсобного хозяйства	13	02:020	5 302	538,50	2 855 127,00
24123	Республика Северная Осетия-Алания, р-н Пригородный, с. Чермен, ул. Ленина, д 45	Пригородный	15:08:0110160:3	003002000000 Земли населенных пунктов	Для эксплуатации существующего здания сельскохозяйственного назначения	1	01:150	2 033	223,48	454 334,84
24124	Респ. Северная Осетия - Алания, р-н Пригородный, с. Чермен, ул. Ленина, дом 43	Пригородный	15:08:0110160:4	003002000000 Земли населенных пунктов	ЛПХ	13	02:020	200	538,50	107 700,00
24125	Респ. Северная Осетия - Алания, р-н Пригородный, с. Чермен, ул. Бошиева, 33	Пригородный	15:08:0110160:5	003002000000 Земли населенных пунктов	Для ведения личного подсобного хозяйства	13	02:020	4 367	538,50	2 351 629,50
24126	Респ. Северная Осетия - Алания, р-н Пригородный, с. Чермен, ул. Бошиева, дом 31	Пригородный	15:08:0110160:6	003002000000 Земли населенных пунктов	ЛПХ	13	02:020	150	538,50	80 775,00
24127	Российская Федерация, Республика Северная Осетия - Алания, Пригородный район, с. Чермен, ул. Бошиева, 29	Пригородный	15:08:0110160:7	003002000000 Земли населенных пунктов	Для ведения личного подсобного хозяйства	13	02:020	4 368	538,50	2 352 168,00
24128	Республика Северная Осетия - Алания, р-н Пригородный, с. Чермен, ул. Бошиева, 27	Пригородный	15:08:0110160:8	003002000000 Земли населенных пунктов	Для ведения личного подсобного хозяйства	13	02:020	2 571	538,50	1 384 483,50
24129	Северная Осетия - Алания респ. р-н Пригородный, с Чермен, ул Хадонова, 34	Пригородный	15:08:0110160:9	003002000000 Земли населенных пунктов	Для ведения личного подсобного хозяйства	13	02:020	781	538,50	420 568,50
24130	Респ. Северная Осетия - Алания, р-н Пригородный, с. Чермен, ул. Восточная, дом 38	Пригородный	15:08:0110161:1	003002000000 Земли населенных пунктов	под существующим жилым домом и приусадебным участком	13	02:010	2 500	538,50	1 346 250,00
24131	Республика Северная Осетия-Алания, р-н Пригородный, с. Чермен, ул. Восточная, 36	Пригородный	15:08:0110161:10	003002000000 Земли населенных пунктов	Для ведения личного подсобного хозяйства	13	02:020	3 000	538,50	1 615 500,00
24132	Республика Северная Осетия-Алания, р-н Пригородный, с. Чермен, ул Бошиева, 47	Пригородный	15:08:0110161:11	003002000000 Земли населенных пунктов	Для ведения личного подсобного хозяйства	13	02:020	1 500	538,50	807 750,00
24133	Республика Северная Осетия-Алания, р-н Пригородный, с Чермен, ул Бошиева, 45	Пригородный	15:08:0110161:12	003002000000 Земли населенных пунктов	Для ведения личного подсобного хозяйства	13	02:020	5 402	538,50	2 908 977,00
24134	Республика Северная Осетия-Алания, р-н Пригородный, с. Чермен, ул Бошиева, д 43	Пригородный	15:08:0110161:13	003002000000 Земли населенных пунктов	ЛПХ	13	02:020	100	538,50	53 850,00
24135	Республика Северная Осетия-Алания, р-н Пригородный, с. Чермен, ул Бошиева, д 41	Пригородный	15:08:0110161:14	003002000000 Земли населенных пунктов	ЛПХ	13	02:020	2 400	538,50	1 292 400,00
24136	Республика Северная Осетия-Алания, р-н Пригородный, с. Чермен, ул. Бошиева, 39	Пригородный	15:08:0110161:15	003002000000 Земли населенных пунктов	Для ведения личного подсобного хозяйства	13	02:020	2 471	538,50	1 330 633,50
24137	Российская Федерация, Республика Северная Осетия-Алания, р-н Пригородный, с Чермен, ул Бошиева, 37	Пригородный	15:08:0110161:16	003002000000 Земли населенных пунктов	Для ведения личного подсобного хозяйства	13	02:020	3 515	538,50	1 892 827,50
24138	Республика Северная Осетия-Алания, р-н Пригородный, с Чермен, ул Бошиева, д 35	Пригородный	15:08:0110161:17	003002000000 Земли населенных пунктов	ЛПХ	13	02:020	1 600	538,50	861 600,00
24139	Республика Северная Осетия-Алания, Пригородный район, с Чермен, ул Б.Кусаева	Пригородный	15:08:0110161:171	003002000000 Земли населенных пунктов	Для ведения личного подсобного хозяйства	13	02:020	760	538,50	409 260,00
24140	Республика Северная Осетия-Алания, Пригородный район, с Чермен, ул Б.Кусаева	Пригородный	15:08:0110161:172	003002000000 Земли населенных пунктов	Для ведения личного подсобного хозяйства	13	02:020	744	538,50	400 644,00
24141	Республика Северная Осетия-Алания, Пригородный район, с Чермен, ул Ленина	Пригородный	15:08:0110161:173	003002000000 Земли населенных пунктов	Для ведения личного подсобного хозяйства	13	02:020	28	538,50	15 078,00
24142	Республика Северная Осетия-Алания, Пригородный район, с Чермен, ул Ленина	Пригородный	15:08:0110161:174	003002000000 Земли населенных пунктов	Для ведения личного подсобного хозяйства	13	02:020	841	538,50	452 878,50
24143	Республика Северная Осетия-Алания, Пригородный район, с. Чермен, ул. Ленина	Пригородный	15:08:0110161:175	003002000000 Земли населенных пунктов	Для ведения личного подсобного хозяйства	13	02:020	1 066	538,50	574 041,00
24144	Российская Федерация, Республика Северная Осетия-Алания, р-н Пригородный, с. Чермен, ул. Б.Кусаева, 8	Пригородный	15:08:0110161:3	003002000000 Земли населенных пунктов	Для ведения личного подсобного хозяйства	13	02:020	2 060	538,50	1 109 310,00
24145	Республика Северная Осетия-Алания, р-н Пригородный, с Чермен, ул Кусаева, 6	Пригородный	15:08:0110161:39	003002000000 Земли населенных пунктов	Для ведения личного подсобного хозяйства	13	02:020	1 925	538,50	1 036 612,50
24146	Республика Северная Осетия-Алания, р-н Пригородный, с Чермен, ул Б.Кусаева, д 10	Пригородный	15:08:0110161:4	003002000000 Земли населенных пунктов	ЛПХ	13	02:020	1 500	538,50	807 750,00
24147	Республика Северная Осетия-Алания, р-н Пригородный, с. Чермен, ул. Восточная, 38	Пригородный	15:08:0110161:44	003002000000 Земли населенных пунктов	Для ведения личного подсобного хозяйства	13	02:020	2 500	538,50	1 346 250,00
24148	Республика Северная Осетия-Алания, р-н Пригородный, с. Чермен, ул. Восточная, 37	Пригородный	15:08:0110161:46	003002000000 Земли населенных пунктов	Для ведения личного подсобного хозяйства	13	02:020	3 281	538,50	1 766 818,50
24149	Республика Северная Осетия-Алания, р-н Пригородный, с Чермен, ул Б.Кусаева, д 12	Пригородный	15:08:0110161:5	003002000000 Земли населенных пунктов	ЛПХ	13	02:020	150	538,50	80 775,00

№ п/п	Местоположение ЗУ	Район	Кадастровый номер ЗУ	Категория земель	Разрешенное использование по документу	Код вида разрешенного использования (в соответствии с классификатором видов разрешенного использования земельных участков)	Вид использования объектов недвижимости	Площадь	УПКС	КС
24150	Республика Северная Осетия-Алания, р-н Пригородный, с Чермен, ул Б.Кусова, №12	Пригородный	15:08:011016:6	003002000000 Земли населенных пунктов	Для ведения личного подсобного хозяйства	13	02.0.20	4 415	538,50	2 377 477,50
24151	Республика Северная Осетия-Алания, р-н Пригородный, с.Чермен, ул.Б.Кусова, 14	Пригородный	15:08:011016:7	003002000000 Земли населенных пунктов	Личное подсобное хозяйство	13	02.0.20	1 000	538,50	538 500,00
24152	Республика Северная Осетия-Алания, р-н Пригородный, с. Чермен, ул.Восточная, 38	Пригородный	15:08:011016:8	003002000000 Земли населенных пунктов	ЛПХ	13	02.0.20	200	538,50	107 700,00
24153	Респ. Северная Осетия - Алания, р-н Пригородный, с. Чермен, ул. Восточная, дом 33	Пригородный	15:08:011016:9	003002000000 Земли населенных пунктов	ЛПХ	13	02.0.20	150	538,50	80 775,00
24154	Респ. Северная Осетия - Алания, р-н Пригородный, с. Чермен, ул. Бодиева, дом 2	Пригородный	15:08:011016:11	003002000000 Земли населенных пунктов	ЛПХ	13	02.0.20	200	538,50	107 700,00
24155	Респ. Северная Осетия - Алания, р-н Пригородный, с. Чермен, ул. К.Хетагурова, 1 а	Пригородный	15:08:011016:17	003002000000 Земли населенных пунктов	Для ведения личного подсобного хозяйства	13	02.0.20	1 300	538,50	700 050,00
24156	Республика Северная Осетия-Алания, р-н Пригородный, с. Чермен, ул. К.Хетагурова 1	Пригородный	15:08:011016:19	003002000000 Земли населенных пунктов	Для ведения личного подсобного хозяйства	13	02.0.20	3 264	538,50	1 757 664,00
24157	Респ. Северная Осетия - Алания, р-н Пригородный, с. Чермен, ул. Бодиева, дом 4	Пригородный	15:08:011016:2	003002000000 Земли населенных пунктов	ЛПХ	13	02.0.20	100	538,50	53 850,00
24158	Респ. Северная Осетия - Алания, р-н Пригородный, с. Чермен, ул. Бодиева, дом 6	Пригородный	15:08:011016:20	003002000000 Земли населенных пунктов	ЛПХ	13	02.0.20	100	538,50	53 850,00
24159	Респ. Северная Осетия - Алания, р-н Пригородный, с. Чермен, ул. Бодиева, дом 8	Пригородный	15:08:011016:24	003002000000 Земли населенных пунктов	ЛПХ	13	02.0.20	150	538,50	80 775,00
24160	Респ. Северная Осетия - Алания, р-н Пригородный, с. Чермен, ул. Бодиева, дом 10	Пригородный	15:08:011016:25	003002000000 Земли населенных пунктов	ЛПХ	13	02.0.20	150	538,50	80 775,00
24161	Респ. Северная Осетия - Алания, р-н Пригородный, с Чермен, ул Бодиева, 12	Пригородный	15:08:011016:3.1	003002000000 Земли населенных пунктов	Для ведения личного подсобного хозяйства	13	02.0.20	4 199	538,50	2 261 161,50
24162	Респ. Северная Осетия - Алания, р-н Пригородный, с. Чермен, ул. Толстого, дом 3	Пригородный	15:08:011016:30	003002000000 Земли населенных пунктов	ЛПХ	13	02.0.20	200	538,50	107 700,00
24163	Респ. Северная Осетия - Алания, р-н Пригородный, с. Чермен, ул. Толстого, дом 1	Пригородный	15:08:011016:31	003002000000 Земли населенных пунктов	ЛПХ	13	02.0.20	150	538,50	80 775,00
24164	Северная Осетия - Алания респ, р-н Пригородный, с Чермен, ул К.Хетагурова, 6	Пригородный	15:08:011016:32	003002000000 Земли населенных пунктов	Для ведения личного подсобного хозяйства	13	02.0.20	2 778	538,50	1 495 953,00
24165	Республика Северная Осетия-Алания, Пригородный р-н, с Чермен, ул Бодиева	Пригородный	15:08:011016:165	003002000000 Земли населенных пунктов	Детские дошкольные учреждения	3	03.0.50	3 978	686,58	2 731 215,24
24166	Респ. Северная Осетия - Алания, р-н Пригородный, с. Чермен, ул. Бодиева, дом 16	Пригородный	15:08:011016:3.2	003002000000 Земли населенных пунктов	Для ведения личного подсобного хозяйства	13	02.0.20	2 400	538,50	1 292 400,00
24167	Республика Северная Осетия-Алания, р-н Пригородный, с. Чермен, ул.Хадонова, д.51	Пригородный	15:08:011016:3.3	003002000000 Земли населенных пунктов	ЛПХ	13	02.0.20	100	538,50	53 850,00
24168	Республика Северная Осетия-Алания, р-н Пригородный, с. Чермен, ул.Хетагурова, д.4	Пригородный	15:08:011016:3.37	003002000000 Земли населенных пунктов	Личное подсобное хозяйство	13	02.0.20	1 188	538,50	639 738,00
24169	Северная Осетия - Алания респ. р-н Пригородный, с Чермен, ул Хадонова, 49	Пригородный	15:08:011016:3.4	003002000000 Земли населенных пунктов	Для ведения личного подсобного хозяйства	13	02.0.20	2 063	538,50	1 110 925,50
24170	Республика Северная Осетия-Алания, р-н Пригородный, с Чермен, ул Хадонова, 53	Пригородный	15:08:011016:3.40	003002000000 Земли населенных пунктов	Для строительства индивидуального жилого дома и ведение личного подсобного хозяйства	13	02.0.10	2 700	538,50	1 453 950,00
24171	Республика Северная Осетия-Алания, р-н Пригородный, с Чермен, ул Хетагурова, д 2	Пригородный	15:08:011016:3.41	003002000000 Земли населенных пунктов	Для строительства индивидуального жилого дома и ведение личного подсобного хозяйства	13	02.0.10	2 062	538,50	1 110 387,00
24172	Республика Северная Осетия-Алания, р-н Пригородный, с. Чермен, ул. Бодиева, 20	Пригородный	15:08:011016:3.42	003002000000 Земли населенных пунктов	Для строительства индивидуального жилого дома и ведение личного подсобного хозяйства	13	02.0.10	1 900	538,50	1 023 150,00
24173	Республика Северная Осетия-Алания, р-н Пригородный, с Чермен, ул Хадонова, 47	Пригородный	15:08:011016:3.43	003002000000 Земли населенных пунктов	Для строительства индивидуального жилого дома и ведение личного подсобного хозяйства	13	02.0.10	1 497	538,50	806 134,50
24174	Респ. Северная Осетия - Алания, р-н Пригородный, с. Чермен, ул. Толстого, дом 13	Пригородный	15:08:011016:3.5	003002000000 Земли населенных пунктов	ЛПХ	13	02.0.20	200	538,50	107 700,00
24175	Республика Северная Осетия - Алания, р-н Пригородный, с.Чермен, ул.Толстого, 11	Пригородный	15:08:011016:3.6	003002000000 Земли населенных пунктов	Для ведения личного подсобного хозяйства	13	02.0.20	2 100	538,50	1 130 850,00
24176	Респ. Северная Осетия - Алания, р-н Пригородный, с. Чермен, ул. Толстого, 9	Пригородный	15:08:011016:3.7	003002000000 Земли населенных пунктов	Для ведения личного подсобного хозяйства	13	02.0.20	5 300	538,50	2 854 050,00
24177	Республика Северная Осетия-Алания, р-н Пригородный, с Чермен, ул Толстого, 7	Пригородный	15:08:011016:3.8	003002000000 Земли населенных пунктов	Для ведения личного подсобного хозяйства	13	02.0.20	3 170	538,50	1 707 045,00
24178	Северная Осетия - Алания респ. р-н Пригородный, с Чермен, ул Толстого, 5	Пригородный	15:08:011016:3.9	003002000000 Земли населенных пунктов	Для ведения личного подсобного хозяйства	13	02.0.20	3 442	538,50	1 853 517,00
24179	Респ. Северная Осетия - Алания, р-н Пригородный, с. Чермен, ул. Бодиева, 28	Пригородный	15:08:011016:4.1	003002000000 Земли населенных пунктов	Для ведения личного подсобного хозяйства	13	02.0.20	2 249	538,50	1 211 086,50
24180	Респ. Северная Осетия - Алания, р-н Пригородный, с. Чермен, пер. Красноармейский, 1	Пригородный	15:08:011016:4.10	003002000000 Земли населенных пунктов	Для ведения личного подсобного хозяйства	13	02.0.20	761	538,50	409 798,50
24181	Респ. Северная Осетия - Алания, р-н Пригородный, с Чермен, ул Хадонова, 32	Пригородный	15:08:011016:4.11	003002000000 Земли населенных пунктов	Для ведения личного подсобного хозяйства	13	02.0.20	3 409	538,50	1 835 746,50
24182	Респ. Северная Осетия - Алания, р-н Пригородный, с. Чермен, пер. Красноармейский, дом 2	Пригородный	15:08:011016:4.12	003002000000 Земли населенных пунктов	ЛПХ	13	02.0.20	2 100	538,50	1 130 850,00
24183	Респ. Северная Осетия - Алания, р-н Пригородный, с. Чермен, пер. Красноармейский, дом 6	Пригородный	15:08:011016:4.13	003002000000 Земли населенных пунктов	Для ведения личного подсобного хозяйства	13	02.0.20	4 698	538,50	2 529 873,00
24184	Респ. Северная Осетия - Алания, р-н Пригородный, с. Чермен, пер. Красноармейский, 8	Пригородный	15:08:011016:4.14	003002000000 Земли населенных пунктов	Для ведения личного подсобного хозяйства	13	02.0.20	3 114	538,50	1 676 889,00
24185	Республика Северная Осетия-Алания, р-н Пригородный, с Чермен, ул Ленина, 35	Пригородный	15:08:011016:4.15	003002000000 Земли населенных пунктов	Для ведения личного подсобного хозяйства	13	02.0.20	4 379	538,50	2 358 091,50
24186	Респ. Северная Осетия - Алания, р-н Пригородный, с. Чермен, ул. Ленина, дом 33	Пригородный	15:08:011016:4.16	003002000000 Земли населенных пунктов	Для ведения личного подсобного хозяйства	13	02.0.20	3 800	538,50	2 046 300,00
24187	Респ. Северная Осетия - Алания, р-н Пригородный, с. Чермен, ул. Толстого, дом 29	Пригородный	15:08:011016:4.17	003002000000 Земли населенных пунктов	ЛПХ	13	02.0.20	70	538,50	37 695,00
24188	Республика Северная Осетия-Алания, р-н Пригородный, с. Чермен, ул. Толстого, 27	Пригородный	15:08:011016:4.18	003002000000 Земли населенных пунктов	Для ведения личного подсобного хозяйства	13	02.0.20	4 065	538,50	2 189 002,50
24189	Респ. Северная Осетия - Алания, р-н Пригородный, с. Чермен, ул. Толстого, дом 25	Пригородный	15:08:011016:4.19	003002000000 Земли населенных пунктов	ЛПХ	13	02.0.20	150	538,50	80 775,00
24190	Российская Федерация, Республика Северная Осетия-Алания, Пригородный р-н, с Чермен, ул Толстого	Пригородный	15:08:011016:4:196	003002000000 Земли населенных пунктов	Дошкольное, начальное, среднее общее образование	3	03.0.51	1 254	686,58	860 971,32
24191	Российская Федерация, Республика Северная Осетия - Алания, р-н Пригородный, с. Чермен, ул. Толстого, 24	Пригородный	15:08:011016:4:198	003002000000 Земли населенных пунктов	Для ведения личного подсобного хозяйства	13	02.0.20	4 200	538,50	2 261 700,00
24192	Респ. Северная Осетия - Алания, р-н Пригородный, с. Чермен, ул. Ленина, дом б/н	Пригородный	15:08:011016:4.2	003002000000 Земли населенных пунктов	под существующий магазин №7	4	04.0.40	400	1 400,09	560 036,00
24193	Респ. Северная Осетия - Алания, р-н Пригородный, с. Чермен, ул. Толстого, дом 23	Пригородный	15:08:011016:4:20	003002000000 Земли населенных пунктов	ЛПХ	13	02.0.20	150	538,50	80 775,00
24194	Респ. Северная Осетия - Алания, р-н Пригородный, с Чермен, ул Толстого, 19	Пригородный	15:08:011016:4:21	003002000000 Земли населенных пунктов	Для ведения личного подсобного хозяйства	13	02.0.20	1 602	538,50	862 677,00
24195	Респ. Северная Осетия - Алания, р-н Пригородный, с. Чермен, ул. Толстого, дом 17	Пригородный	15:08:011016:4:22	003002000000 Земли населенных пунктов	ЛПХ	13	02.0.20	3 700	538,50	1 992 450,00
24196	Республика Северная Осетия-Алания, р-н Пригородный, с. Чермен, ул. Толстого, 15	Пригородный	15:08:011016:4:23	003002000000 Земли населенных пунктов	Для ведения личного подсобного хозяйства	13	02.0.20	2 397	538,50	1 290 784,50
24197	Республика Северная Осетия-Алания, р-н Пригородный, с. Чермен, ул. Хадонова, 30	Пригородный	15:08:011016:4:24	003002000000 Земли населенных пунктов	Для ведения личного подсобного хозяйства	13	02.0.20	4 010	538,50	2 159 385,00

№ пп	Местоположение ЗУ	Район	Кадастровый номер ЗУ	Категория земель	Разрешенное использование по документу	Код вида разрешенного использования (в соответствии с классификатором видов разрешенного использования земельных участков)	Вид использования объектов недвижимости	Площадь	УПКС	КС
24198	Респ. Северная Осетия - Алания, р-н Пригородный, с. Чермен, ул. Ленина, дом 41	Пригородный	15:08:0110164:25	003002000000 Земли населенных пунктов	Под коммерческие объекты	4	04:0:0:40	200	1 400,09	280 018,00
24199	Респ. Северная Осетия - Алания, р-н Пригородный, с. Чермен, ул. Ленина, дом 39	Пригородный	15:08:0110164:26	003002000000 Земли населенных пунктов	Под коммерческие объекты	4	04:0:0:40	200	1 400,09	280 018,00
24200	Респ. Северная Осетия - Алания, р-н Пригородный, с. Чермен, ул. Ленина, дом 37	Пригородный	15:08:0110164:27	003002000000 Земли населенных пунктов	Под объекты общественного питания	4	04:0:0:60	300	1 198,16	359 448,00
24201	Респ. Северная Осетия - Алания, р-н Пригородный, с. Чермен, ул. Ленина, дом 37"а"	Пригородный	15:08:0110164:29	003002000000 Земли населенных пунктов	Под строительство магазина	4	04:0:0:40	77	1 400,09	107 806,93
24202	Респ. Северная Осетия - Алания, р-н Пригородный, с. Чермен, ул. Ленина, дом б/н	Пригородный	15:08:0110164:3	003002000000 Земли населенных пунктов	Под существующей могилой №20	4	04:0:0:40	500	1 400,09	700 045,00
24203	Респ. Северная Осетия - Алания, р-н Пригородный, с. Чермен, ул. Бодиева, 22	Пригородный	15:08:0110164:4	003002000000 Земли населенных пунктов	Для ведения личного подсобного хозяйства	13	02:0:0:20	3 234	538,50	1 741 509,00
24204	Северная Осетия - Алания респ, р-н Пригородный, с Чермен, ул Бодиева, 24	Пригородный	15:08:0110164:5	003002000000 Земли населенных пунктов	Для ведения личного подсобного хозяйства	13	02:0:0:20	2 672	538,50	1 438 872,00
24205	Респ. Северная Осетия - Алания, р-н Пригородный, с. Чермен, ул. Бодиева, дом 26	Пригородный	15:08:0110164:6	003002000000 Земли населенных пунктов	ЛПХ	13	02:0:0:20	200	538,50	107 700,00
24206	Респ. Северная Осетия - Алания, р-н Пригородный, с. Чермен, ул. Бодиева, дом 28	Пригородный	15:08:0110164:7	003002000000 Земли населенных пунктов	ЛПХ	13	02:0:0:20	2 000	538,50	1 077 000,00
24207	Респ. Северная Осетия - Алания, р-н Пригородный, с. Чермен, ул. Бодиева, 30	Пригородный	15:08:0110164:8	003002000000 Земли населенных пунктов	Для ведения личного подсобного хозяйства	13	02:0:0:20	1 859	538,50	1 001 071,50
24208	Респ. Северная Осетия - Алания, р-н Пригородный, с. Чермен, ул. Бодиева, дом 32	Пригородный	15:08:0110164:9	003002000000 Земли населенных пунктов	ЛПХ	13	02:0:0:20	150	538,50	80 775,00
24209	Респ. Северная Осетия - Алания, р-н Пригородный, с. Чермен, ул. Бодиева, дом 36	Пригородный	15:08:0110165:1	003002000000 Земли населенных пунктов	ЛПХ	13	02:0:0:20	3 000	538,50	1 615 500,00
24210	Респ. Северная Осетия - Алания, р-н Пригородный, с. Чермен, ул. Ленина, дом 48	Пригородный	15:08:0110165:10	003002000000 Земли населенных пунктов	ЛПХ	13	02:0:0:20	150	538,50	80 775,00
24211	Северная Осетия - Алания респ, р-н Пригородный, с Чермен, ул Ленина, 50	Пригородный	15:08:0110165:11	003002000000 Земли населенных пунктов	Для ведения личного подсобного хозяйства	13	02:0:0:20	2 902	538,50	1 562 727,00
24212	Респ. Северная Осетия - Алания, р-н Пригородный, с. Чермен, ул. Ленина, 52	Пригородный	15:08:0110165:12	003002000000 Земли населенных пунктов	Для ведения личного подсобного хозяйства	13	02:0:0:20	1 100	538,50	592 350,00
24213	Российская Федерация ,Республика Северная Осетия - Алания,Пригородный район,с Чермен, ул Бодиева,38	Пригородный	15:08:0110165:161	003002000000 Земли населенных пунктов	Для ведения личного подсобного хозяйства	13	02:0:0:20	2 100	538,50	1 130 850,00
24214	Респ. Северная Осетия - Алания, р-н Пригородный, с. Чермен, ул. Бодиева, дом 40	Пригородный	15:08:0110165:2	003002000000 Земли населенных пунктов	ЛПХ	13	02:0:0:20	200	538,50	107 700,00
24215	Северная Осетия - Алания респ, р-н Пригородный, с. Чермен, ул. Ленина, 54	Пригородный	15:08:0110165:29	003002000000 Земли населенных пунктов	Для ведения личного подсобного хозяйства	13	02:0:0:20	1 654	538,50	890 679,00
24216	Респ. Северная Осетия - Алания, р-н Пригородный, с. Чермен, ул. Бодиева, 42	Пригородный	15:08:0110165:3	003002000000 Земли населенных пунктов	Для ведения личного подсобного хозяйства	13	02:0:0:20	4 283	538,50	2 306 395,50
24217	Респ. Северная Осетия - Алания, р-н Пригородный, с. Чермен, ул. Восточная, 35	Пригородный	15:08:0110165:4	003002000000 Земли населенных пунктов	ЛПХ	13	02:0:0:20	3 400	538,50	1 830 900,00
24218	Российская Федерация, Республика Северная Осетия-Алания, Пригородный район, с Чермен, ул. Толстого, 33	Пригородный	15:08:0110165:40	003002000000 Земли населенных пунктов	Для ведения личного подсобного хозяйства	13	02:0:0:20	2 539	538,50	1 367 251,50
24219	Респ. Северная Осетия - Алания, Пригородный район, с. Чермен, ул. Толстого, 39	Пригородный	15:08:0110165:41	003002000000 Земли населенных пунктов	Для ведения личного подсобного хозяйства	13	02:0:0:20	2 921	538,50	1 572 958,50
24220	Респ. Северная Осетия - Алания, р-н Пригородный, с. Чермен, ул. Толстого, № 41	Пригородный	15:08:0110165:5	003002000000 Земли населенных пунктов	Личное подсобное хозяйство	13	02:0:0:20	1 800	538,50	969 300,00
24221	Респ. Северная Осетия - Алания, р-н Пригородный, с. Чермен, ул. Толстого, дом 37	Пригородный	15:08:0110165:6	003002000000 Земли населенных пунктов	ЛПХ	13	02:0:0:20	150	538,50	80 775,00
24222	Респ. Северная Осетия - Алания, р-н Пригородный, с. Чермен, ул. Толстого, 35	Пригородный	15:08:0110165:7	003002000000 Земли населенных пунктов	Для ведения личного подсобного хозяйства	13	02:0:0:20	1 367	538,50	736 129,50
24223	Российская Федерация, Республика Северная Осетия-Алания, Пригородный район, с. Чермен, ул. Толстого, 31	Пригородный	15:08:0110165:8	003002000000 Земли населенных пунктов	Для ведения личного подсобного хозяйства	13	02:0:0:20	1 947	538,50	1 048 459,50
24224	Респ. Северная Осетия - Алания, р-н Пригородный, с. Чермен, ул. Ленина, дом 46	Пригородный	15:08:0110165:9	003002000000 Земли населенных пунктов	ЛПХ	13	02:0:0:20	150	538,50	80 775,00
24225	Республика Северная Осетия - Алания, Пригородный р-н, с Чермен, южная окраина	Пригородный	15:08:0110166:112	003001000000 Земли сельскохозяйственного назначения	Рыбоводство	1	01:1:3:0	25 904	7,68	198 942,72
24226	Республика Северная Осетия - Алания, Пригородный район, юго-восточная часть с Чермен	Пригородный	15:08:0110166:113	003001000000 Земли сельскохозяйственного назначения	Рыбоводство	1	01:1:3:0	31 474	7,68	241 720,32
24227	Республика Северная Осетия - Алания, Пригородный район, юго-восточная часть с Чермен	Пригородный	15:08:0110166:114	003001000000 Земли сельскохозяйственного назначения	Рыбоводство	1	01:1:3:0	84 496	7,68	649 697,28
24228	Республика Северная Осетия-Алания, р-н Пригородный, с. Чермен, ул. Толстого, 2	Пригородный	15:08:0110167:1	003002000000 Земли населенных пунктов	Для ведения личного подсобного хозяйства	13	02:0:0:20	2 169	538,50	1 168 006,50
24229	Респ. Северная Осетия - Алания, р-н Пригородный, с. Чермен, ул. Хадонова, 37	Пригородный	15:08:0110167:10	003002000000 Земли населенных пунктов	Для ведения личного подсобного хозяйства	13	02:0:0:20	3 775	538,50	2 032 837,50
24230	Респ. Северная Осетия - Алания, р-н Пригородный, с. Чермен, ул. Хадонова, дом 33	Пригородный	15:08:0110167:11	003002000000 Земли населенных пунктов	ЛПХ	13	02:0:0:20	5 500	538,50	2 961 750,00
24231	Республика Северная Осетия-Алания, р-н Пригородный, с. Чермен, ул. Островского, 9	Пригородный	15:08:0110167:12	003002000000 Земли населенных пунктов	Для ведения личного подсобного хозяйства	13	02:0:0:20	2 895	538,50	1 558 957,50
24232	Респ. Северная Осетия - Алания, р-н Пригородный, с. Чермен, ул. Островского, дом 5	Пригородный	15:08:0110167:13	003002000000 Земли населенных пунктов	ЛПХ	13	02:0:0:20	200	538,50	107 700,00
24233	Респ. Северная Осетия - Алания, р-н Пригородный, с. Чермен, ул. Островского, 3	Пригородный	15:08:0110167:14	003002000000 Земли населенных пунктов	Для ведения личного подсобного хозяйства	13	02:0:0:20	2 571	538,50	1 384 483,50
24234	Респ. Северная Осетия - Алания, р-н Пригородный, с. Чермен, ул. Островского, дом 1	Пригородный	15:08:0110167:15	003002000000 Земли населенных пунктов	ЛПХ	13	02:0:0:20	150	538,50	80 775,00
24235	Республика Северная Осетия-Алания, р-н Пригородный, с.Чермен, ул.Л.Толстого	Пригородный	15:08:0110167:161	003002000000 Земли населенных пунктов	Для ведения личного подсобного хозяйства	13	02:0:0:20	574	538,50	309 099,00
24236	Республика Северная Осетия-Алания, р-н Пригородный, с.Чермен, ул. Л.Толстого, 10"а"	Пригородный	15:08:0110167:162	003002000000 Земли населенных пунктов	Для ведения личного подсобного хозяйства	13	02:0:0:20	931	538,50	501 343,50
24237	Респ. Северная Осетия - Алания, р-н Пригородный, с. Чермен, ул. Толстого, дом 4	Пригородный	15:08:0110167:2	003002000000 Земли населенных пунктов	ЛПХ	13	02:0:0:20	200	538,50	107 700,00
24238	Северная Осетия - Алания респ, р-н Пригородный, с Чермен, ул Толстого, 6	Пригородный	15:08:0110167:3	003002000000 Земли населенных пунктов	Для ведения личного подсобного хозяйства	13	02:0:0:20	3 161	538,50	1 702 198,50
24239	Респ. Северная Осетия - Алания, р-н Пригородный, с. Чермен, ул. Толстого, дом 8	Пригородный	15:08:0110167:4	003002000000 Земли населенных пунктов	ЛПХ	13	02:0:0:20	300	538,50	161 550,00
24240	Республика Северная Осетия-Алания, р-н Пригородный, с. Чермен, ул. Островского, 7	Пригородный	15:08:0110167:41	003002000000 Земли населенных пунктов	Для строительства индивидуального жилого дома и ведение личного подсобного хозяйства	13	02:0:0:10	1 477	538,50	795 364,50
24241	Республика Северная Осетия-Алания, р-н Пригородный, с. Чермен, ул. Островского, 3	Пригородный	15:08:0110167:42	003002000000 Земли населенных пунктов	Для ведения личного подсобного хозяйства	13	02:0:0:20	2 000	538,50	1 077 000,00
24242	Республика Северная Осетия-Алания, р-н Пригородный, с. Чермен, ул. Островского, 3	Пригородный	15:08:0110167:43	003002000000 Земли населенных пунктов	Для ведения личного подсобного хозяйства	13	02:0:0:20	2 000	538,50	1 077 000,00
24243	Респ. Северная Осетия - Алания, р-н Пригородный, с. Чермен, ул. Островского, 7 а	Пригородный	15:08:0110167:44	003002000000 Земли населенных пунктов	Для ведения личного подсобного хозяйства	13	02:0:0:20	1 525	538,50	821 212,50
24244	Республика Северная Осетия-Алания, р-н Пригородный, с. Чермен, ул Хадонова, 41 А	Пригородный	15:08:0110167:46	003002000000 Земли населенных пунктов	Для ведения личного подсобного хозяйства	13	02:0:0:20	2 000	538,50	1 077 000,00
24245	Республика Северная Осетия-Алания, р-н Пригородный, с. Чермен, ул. Хадонова	Пригородный	15:08:0110167:47	003002000000 Земли населенных пунктов	Для ведения личного подсобного хозяйства	13	02:0:0:20	1 823	538,50	981 685,50
24246	Респ. Северная Осетия - Алания, р-н Пригородный, с. Чермен, ул. Хадонова, дом 45	Пригородный	15:08:0110167:6	003002000000 Земли населенных пунктов	Для ведения личного подсобного хозяйства	13	02:0:0:20	1 169	538,50	629 506,50

№ п/п	Местоположение ЗУ	Район	Кадастровый номер ЗУ	Категория земель	Разрешенное использование по документу	Код вида разрешенного использования (в соответствии с классификатором видов разрешенного использования земельных участков)	Вид использования объектов недвижимости	Площадь	УПКС	КС
24247	Респ. Северная Осетия - Алания, р-н Пригородный, с. Чермен, ул. Хадонова, дом 41	Пригородный	15:08:0110167:8	003002000000 Земли населенных пунктов	Для ведения личного подсобного хозяйства	13	02:02:02:0	3 100	538,50	1 669 350,00
24248	Респ. Северная Осетия - Алания, р-н Пригородный, с. Чермен, ул. Хадонова, дом 39	Пригородный	15:08:0110167:9	003002000000 Земли населенных пунктов	ЛПХ	13	02:02:02:0	150	538,50	80 775,00
24249	Респ. Северная Осетия - Алания, р-н Пригородный, с. Чермен, ул. Толстого, дом 12	Пригородный	15:08:0110168:1	003002000000 Земли населенных пунктов	Для ведения личного подсобного хозяйства	13	02:02:02:0	2 312	538,50	1 245 012,00
24250	Респ. Северная Осетия - Алания, р-н Пригородный, с. Чермен, ул. Островского, 13	Пригородный	15:08:0110168:10	003002000000 Земли населенных пунктов	Для ведения личного подсобного хозяйства	13	02:02:02:0	2 775	538,50	1 494 337,50
24251	Респ. Северная Осетия - Алания, р-н Пригородный, с. Чермен, ул. Хадонова, 18	Пригородный	15:08:0110168:11	003002000000 Земли населенных пунктов	ЛПХ	13	02:02:02:0	3 600	538,50	1 938 600,00
24252	Респ. Северная Осетия - Алания, р-н Пригородный, с. Чермен, ул. Хадонова, 20	Пригородный	15:08:0110168:12	003002000000 Земли населенных пунктов	Для ведения личного подсобного хозяйства	13	02:02:02:0	1 228	538,50	661 278,00
24253	Северная Осетия - Алания респ, р-н Пригородный, с Чермен, ул Хадонова, 22	Пригородный	15:08:0110168:13	003002000000 Земли населенных пунктов	Для ведения личного подсобного хозяйства	13	02:02:02:0	3 593	538,50	1 934 830,50
24254	Респ. Северная Осетия - Алания, р-н Пригородный, с. Чермен, ул. Хадонова, дом 24	Пригородный	15:08:0110168:14	003002000000 Земли населенных пунктов	ЛПХ	13	02:02:02:0	150	538,50	80 775,00
24255	Респ. Северная Осетия - Алания, р-н Пригородный, с. Чермен, ул. Хадонова, дом 24-а	Пригородный	15:08:0110168:15	003002000000 Земли населенных пунктов	ЛПХ	13	02:02:02:0	150	538,50	80 775,00
24256	Респ Северная Осетия - Алания, Пригородный р-н, с Чермен, ул Ленина, д 19А	Пригородный	15:08:0110168:152	003002000000 Земли населенных пунктов	Для ведения личного подсобного хозяйства	13	02:02:02:0	1 472	538,50	792 672,00
24257	Респ. Северная Осетия - Алания, Пригородный р-н, с. Чермен, ул. Ленина, 19 б	Пригородный	15:08:0110168:154	003002000000 Земли населенных пунктов	Для ведения личного подсобного хозяйства	13	02:02:02:0	178	538,50	95 853,00
24258	Респ. Северная Осетия - Алания, Пригородный р-н, с. Чермен, ул. Ленина, 19 а	Пригородный	15:08:0110168:155	003002000000 Земли населенных пунктов	Для ведения личного подсобного хозяйства	13	02:02:02:0	322	538,50	173 397,00
24259	Респ. Северная Осетия - Алания, р-н Пригородный, с. Чермен, ул. Хадонова, дом 26	Пригородный	15:08:0110168:16	003002000000 Земли населенных пунктов	ЛПХ	13	02:02:02:0	150	538,50	80 775,00
24260	Республика Северная Осетия - Алания, Пригородный район, с Чермен, ул Толстого	Пригородный	15:08:0110168:164	003002000000 Земли населенных пунктов	Обеспечение занятий спортом в помещениях	3	05:01:2	4 974	148,09	736 599,66
24261	Российская Федерация, Республика Северная Осетия - Алания, Пригородный район, с. Чермен, ул. Ленина, 21 а	Пригородный	15:08:0110168:166	003002000000 Земли населенных пунктов	Земельные участки для ведения личного хозяйства (приусадебные участки)	13	02:02:02:0	831	538,50	447 493,50
24262	Российская Федерация, Республика Северная Осетия - Алания, р-н Пригородный, с. Чермен, ул. Толстого, 16	Пригородный	15:08:0110168:17	003002000000 Земли населенных пунктов	Для эксплуатации существующих нежилых зданий (школа)	3	03:05:0	12 251	686,58	8 411 291,58
24263	Республика Северная Осетия-Алания, р-н Пригородный, с Чермен, ул Толстого, 14	Пригородный	15:08:0110168:2	003002000000 Земли населенных пунктов	Для ведения личного подсобного хозяйства	13	02:02:02:0	3 800	538,50	2 046 300,00
24264	Респ. Северная Осетия - Алания, р-н Пригородный, с. Чермен, ул. Ленина, дом 27	Пригородный	15:08:0110168:3	003002000000 Земли населенных пунктов	ЛПХ	13	02:02:02:0	200	538,50	107 700,00
24265	Респ. Северная Осетия - Алания, р-н Пригородный, с. Чермен, ул. Ленина, дом 25	Пригородный	15:08:0110168:4	003002000000 Земли населенных пунктов	ЛПХ	13	02:02:02:0	150	538,50	80 775,00
24266	Респ. Северная Осетия - Алания, р-н Пригородный, с. Чермен, ул. Ленина, дом 23	Пригородный	15:08:0110168:5	003002000000 Земли населенных пунктов	ЛПХ	13	02:02:02:0	150	538,50	80 775,00
24267	Республика Северная Осетия - Алания, р-н Пригородный, с. Чермен, ул. Ленина, 21	Пригородный	15:08:0110168:6	003002000000 Земли населенных пунктов	Для ведения личного подсобного хозяйства	13	02:02:02:0	1 900	538,50	1 023 150,00
24268	Республика Северная Осетия-Алания, р-н Пригородный, с.Чермен, ул.Ленина, 19	Пригородный	15:08:0110168:7	003002000000 Земли населенных пунктов	Для ведения личного подсобного хозяйства	13	02:02:02:0	3 100	538,50	1 669 350,00
24269	Респ. Северная Осетия - Алания, р-н Пригородный, с. Чермен, ул. Островского, дом 17	Пригородный	15:08:0110168:8	003002000000 Земли населенных пунктов	ЛПХ	13	02:02:02:0	4 800	538,50	2 584 800,00
24270	Респ. Северная Осетия - Алания, р-н Пригородный, с. Чермен, ул. Островского, 15	Пригородный	15:08:0110168:9	003002000000 Земли населенных пунктов	Для ведения личного подсобного хозяйства	13	02:02:02:0	2 828	538,50	1 522 878,00
24271	Респ. Северная Осетия - Алания, р-н Пригородный, с. Чермен, ул. Ленина, дом 42	Пригородный	15:08:0110169:1	003002000000 Земли населенных пунктов	Под существующим жилым домом и приусадебным участком	13	02:02:01:0	1 500	538,50	807 750,00
24272	Респ. Северная Осетия - Алания, р-н Пригородный, с. Чермен, пер. Крестьянский, дом 1	Пригородный	15:08:0110169:10	003002000000 Земли населенных пунктов	ЛПХ	13	02:02:02:0	200	538,50	107 700,00
24273	Респ. Северная Осетия - Алания, р-н Пригородный, с. Чермен, ул. Ленина, 42	Пригородный	15:08:0110169:12	003002000000 Земли населенных пунктов	Для ведения личного подсобного хозяйства	13	02:02:02:0	2 607	538,50	1 403 869,50
24274	Респ. Северная Осетия - Алания, р-н Пригородный, с. Чермен, ул. Ленина, дом 44	Пригородный	15:08:0110169:13	003002000000 Земли населенных пунктов	ЛПХ	13	02:02:02:0	470	538,50	253 095,00
24275	Республика Северная Осетия - Алания, р-н Пригородный, с. Чермен, ул. Восточная, 30	Пригородный	15:08:0110169:14	003002000000 Земли населенных пунктов	Для ведения личного подсобного хозяйства	13	02:02:02:0	2 300	538,50	1 238 550,00
24276	Республика Северная Осетия-Алания, р-н Пригородный, с. Чермен, ул. Ленина, 40 "а"	Пригородный	15:08:0110169:143	003002000000 Земли населенных пунктов	Для ведения личного подсобного хозяйства	13	02:02:02:0	89	538,50	47 926,50
24277	Республика Северная Осетия-Алания, р-н Пригородный, с. Чермен, ул. Ленина,40	Пригородный	15:08:0110169:144	003002000000 Земли населенных пунктов	Для ведения личного подсобного хозяйства	13	02:02:02:0	2 650	538,50	1 427 025,00
24278	Республика Северная Осетия-Алания, р-н Пригородный, с Чермен, ул Толстого, 20	Пригородный	15:08:0110169:2	003002000000 Земли населенных пунктов	Для ведения личного подсобного хозяйства	13	02:02:02:0	3 000	538,50	1 615 500,00
24279	Респ. Северная Осетия - Алания, р-н Пригородный, с. Чермен, ул. Толстого, дом 20	Пригородный	15:08:0110169:3	003002000000 Земли населенных пунктов	ЛПХ	13	02:02:02:0	200	538,50	107 700,00
24280	Респ. Северная Осетия - Алания, р-н Пригородный, с. Чермен, ул. Толстого, дом 22	Пригородный	15:08:0110169:4	003002000000 Земли населенных пунктов	ЛПХ	13	02:02:02:0	200	538,50	107 700,00
24281	Респ. Северная Осетия - Алания, р-н Пригородный, с. Чермен, ул. Восточная, № 34	Пригородный	15:08:0110169:5	003002000000 Земли населенных пунктов	Для ведения личного подсобного хозяйства	13	02:02:02:0	4 427	538,50	2 383 939,50
24282	Республика Северная Осетия-Алания, р-н Пригородный, с Чермен, пер. Крестьянский, 9	Пригородный	15:08:0110169:6	003002000000 Земли населенных пунктов	Для ведения личного подсобного хозяйства	13	02:02:02:0	2 494	538,50	1 343 019,00
24283	Респ. Северная Осетия - Алания, р-н Пригородный, с. Чермен, пер. Крестьянский, дом 7	Пригородный	15:08:0110169:7	003002000000 Земли населенных пунктов	ЛПХ	13	02:02:02:0	150	538,50	80 775,00
24284	Респ. Северная Осетия - Алания, р-н Пригородный, с. Чермен, пер. Крестьянский, дом 5	Пригородный	15:08:0110169:8	003002000000 Земли населенных пунктов	ЛПХ	13	02:02:02:0	150	538,50	80 775,00
24285	Респ. Северная Осетия - Алания, р-н Пригородный, с. Чермен, пер. Крестьянский, 3	Пригородный	15:08:0110169:9	003002000000 Земли населенных пунктов	Для ведения личного подсобного хозяйства	13	02:02:02:0	2 540	538,50	1 367 790,00
24286	Респ. Северная Осетия - Алания, р-н Пригородный, с. Чермен, пер. Крестьянский, дом 2	Пригородный	15:08:0110170:1	003002000000 Земли населенных пунктов	ЛПХ	13	02:02:02:0	4 700	538,50	2 530 950,00
24287	Респ. Северная Осетия - Алания, р-н Пригородный, с. Чермен, ул. Островского, дом 19	Пригородный	15:08:0110170:10	003002000000 Земли населенных пунктов	ЛПХ	13	02:02:02:0	200	538,50	107 700,00
24288	Респ. Северная Осетия - Алания, р-н Пригородный, с. Чермен, ул. Ленина, 32	Пригородный	15:08:0110170:11	003002000000 Земли населенных пунктов	Для ведения личного подсобного хозяйства	13	02:02:02:0	1 495	538,50	805 057,50
24289	Республика Северная Осетия - Алания, р-н Пригородный, с. Чермен, ул. Ленина, 34а	Пригородный	15:08:0110170:12	003002000000 Земли населенных пунктов	ЛПХ	13	02:02:02:0	900	538,50	484 650,00
24290	Республика Северная Осетия-Алания, р-н Пригородный, с Чермен, ул Ленина, 34	Пригородный	15:08:0110170:13	003002000000 Земли населенных пунктов	Для ведения личного подсобного хозяйства	13	02:02:02:0	1 745	538,50	939 682,50
24291	Северная Осетия - Алания респ, р-н Пригородный, с Чермен, ул Ленина, 36	Пригородный	15:08:0110170:14	003002000000 Земли населенных пунктов	Для ведения личного подсобного хозяйства	13	02:02:02:0	1 683	538,50	906 295,50
24292	Респ. Северная Осетия - Алания, р-н Пригородный, с. Чермен, ул. Ленина, дом 38	Пригородный	15:08:0110170:15	003002000000 Земли населенных пунктов	ЛПХ	13	02:02:02:0	2 800	538,50	1 507 800,00
24293	Респ. Северная Осетия - Алания, р-н Пригородный, с. Чермен, пер. Крестьянский, 4	Пригородный	15:08:0110170:2	003002000000 Земли населенных пунктов	Для ведения личного подсобного хозяйства	13	02:02:02:0	3 472	538,50	1 869 672,00
24294	Республика Северная Осетия - Алания, Пригородный район, с. Чермен, ул. Крестьянская, 6	Пригородный	15:08:0110170:3	003002000000 Земли населенных пунктов	Для ведения личного подсобного хозяйства	13	02:02:02:0	5 312	538,50	2 860 512,00
24295	Республика Северная Осетия-Алания, р-н Пригородный, с Чермен, пер Крестьянский, 10	Пригородный	15:08:0110170:30	003002000000 Земли населенных пунктов	Для ведения личного подсобного хозяйства	13	02:02:02:0	2 200	538,50	1 184 700,00

№ п/п	Местоположение ЗУ	Район	Кадастровый номер ЗУ	Категория земель	Разрешенное использование по документу	Код вида разрешенного использования (в соответствии с классификатором видов разрешенного использования земельных участков)	Вид использования объектов недвижимости	Площадь	УПКС	КС
24296	Респ. Северная Осетия - Алания, р-н Пригородный, с. Чермен, ул. Островского, 31	Пригородный	15:08:0110170:32	003002000000 Земли населенных пунктов	Для ведения личного подсобного хозяйства	13	02:0020	2 026	538,50	1 091 001,00
24297	Респ. Северная Осетия - Алания, р-н Пригородный, с. Чермен, ул. Восточная, 31	Пригородный	15:08:0110170:34	003002000000 Земли населенных пунктов	Для ведения личного подсобного хозяйства	13	02:0020	2 421	538,50	1 303 708,50
24298	Респ. Северная Осетия - Алания, р-н Пригородный, с. Чермен, пер. Крестьянский, дом 8	Пригородный	15:08:0110170:4	003002000000 Земли населенных пунктов	ЛПХ	13	02:0020	1 500	538,50	807 750,00
24299	Республика Северная Осетия-Алания, р-н Пригородный, с. Чермен, ул Восточная, 33	Пригородный	15:08:0110170:5	003002000000 Земли населенных пунктов	Для ведения личного подсобного хозяйства	13	02:0020	4 154	538,50	2 236 929,00
24300	Респ. Северная Осетия - Алания, р-н Пригородный, с. Чермен, ул. Островского, дом 27	Пригородный	15:08:0110170:6	003002000000 Земли населенных пунктов	ЛПХ	13	02:0020	200	538,50	107 700,00
24301	Респ. Северная Осетия - Алания, р-н Пригородный, с. Чермен, ул. Островского, дом 25	Пригородный	15:08:0110170:7	003002000000 Земли населенных пунктов	ЛПХ	13	02:0020	4 200	538,50	2 261 700,00
24302	Республика Северная Осетия-Алания, р-н Пригородный, с. Чермен, ул. Островского, 23	Пригородный	15:08:0110170:8	003002000000 Земли населенных пунктов	Для ведения личного подсобного хозяйства	13	02:0020	3 597	538,50	1 936 984,50
24303	Респ. Северная Осетия - Алания, р-н Пригородный, с. Чермен, ул. Островского, 21	Пригородный	15:08:0110170:9	003002000000 Земли населенных пунктов	Для ведения личного подсобного хозяйства	13	02:0020	2 300	538,50	1 238 550,00
24304	Респ. Северная Осетия - Алания, р-н Пригородный, с. Чермен, ул. Хадонова, 15	Пригородный	15:08:0110171:1	003002000000 Земли населенных пунктов	Для ведения личного подсобного хозяйства	13	02:0020	4 700	538,50	2 530 950,00
24305	Российская Федерация, Республика Северная Осетия-Алания, Пригородный р-н. с. Чермен, ул. Хадонова, 27	Пригородный	15:08:0110171:100	003002000000 Земли населенных пунктов	Для ведения личного подсобного хозяйства	13	02:0020	2 773	538,50	1 493 260,50
24306	Российская Федерация, Республика Северная Осетия-Алания, Пригородный р-н. с. Чермен, ул. Хадонова, 29	Пригородный	15:08:0110171:161	003002000000 Земли населенных пунктов	Для ведения личного подсобного хозяйства	13	02:0020	1 930	538,50	1 039 305,00
24307	Северная Осетия - Алания респ, р-н Пригородный, с Чермен, ул Хадонова, 13	Пригородный	15:08:0110171:2	003002000000 Земли населенных пунктов	Для ведения личного подсобного хозяйства	13	02:0020	1 573	538,50	847 060,50
24308	Северная Осетия - Алания респ, р-н Пригородный, с Чермен, ул Островского, 6	Пригородный	15:08:0110171:26	003002000000 Земли населенных пунктов	Для ведения личного подсобного хозяйства	13	02:0020	1 576	538,50	848 676,00
24309	Республика Северная Осетия-Алания, р-н Пригородный, с. Чермен, ул Хадонова, 11	Пригородный	15:08:0110171:3	003002000000 Земли населенных пунктов	Для ведения личного подсобного хозяйства	13	02:0020	2 612	538,50	1 406 562,00
24310	Республика Северная Осетия-Алания, р-н Пригородный, с. Чермен, ул. Хадонова, 31	Пригородный	15:08:0110171:34	003002000000 Земли населенных пунктов	Для ведения личного подсобного хозяйства	13	02:0020	2 601	538,50	1 400 638,50
24311	Республика Северная Осетия-Алания, р-н Пригородный, с. Чермен, ул. Хадонова, 27 "б"	Пригородный	15:08:0110171:35	003002000000 Земли населенных пунктов	Для ведения личного подсобного хозяйства	13	02:0020	2 695	538,50	1 451 257,50
24312	Республика Северная Осетия-Алания, р-н Пригородный, с. Чермен, ул. Хадонова, №3	Пригородный	15:08:0110171:39	003002000000 Земли населенных пунктов	Для эксплуатации здания общественного питания (столовая)	4	04:060	384	1 198,16	460 003,84
24313	Респ. Северная Осетия - Алания, р-н Пригородный, с. Чермен, ул. Хадонова, дом 9	Пригородный	15:08:0110171:4	003002000000 Земли населенных пунктов	Для ведения личного подсобного хозяйства	13	02:0020	4 600	538,50	2 477 100,00
24314	Республика Северная Осетия-Алания, р-н Пригородный, с. Чермен, ул. Хадонова, №3а	Пригородный	15:08:0110171:40	003002000000 Земли населенных пунктов	Личное подсобное хозяйство и эксплуатация жилого дома	13	02:0020	257	538,50	138 394,50
24315	Российская Федерация, Республика Северная Осетия-Алания, р-н Пригородный, с. Чермен, ул. Хадонова, 7	Пригородный	15:08:0110171:41	003002000000 Земли населенных пунктов	Для строительства индивидуального жилого дома и ведение личного подсобного хозяйства	13	02:0010	2 200	538,50	1 184 700,00
24316	Респ. Северная Осетия - Алания, р-н Пригородный, с. Чермен, ул. Хадонова, 5	Пригородный	15:08:0110171:5	003002000000 Земли населенных пунктов	Для ведения личного подсобного хозяйства	13	02:0020	4 391	538,50	2 364 553,50
24317	Респ. Северная Осетия - Алания, р-н Пригородный, с. Чермен, ул. Островского, дом 2	Пригородный	15:08:0110171:6	003002000000 Земли населенных пунктов	Для ведения личного подсобного хозяйства	13	02:0020	4 198	538,50	2 260 623,00
24318	Северная Осетия - Алания респ, р-н Пригородный, с Чермен, ул Островского, 4	Пригородный	15:08:0110171:7	003002000000 Земли населенных пунктов	Для ведения личного подсобного хозяйства	13	02:0020	4 514	538,50	2 430 789,00
24319	Респ. Северная Осетия - Алания, р-н Пригородный, с. Чермен, ул. Островского, 1-1	Пригородный	15:08:0110172:1	003002000000 Земли населенных пунктов	Для ведения личного подсобного хозяйства	13	02:0020	1 852	538,50	997 302,00
24320	Российская Федерация, Республика Северная Осетия - Алания, Пригородный район, с. Чермен, ул Комсомольская, 1	Пригородный	15:08:0110172:10	003002000000 Земли населенных пунктов	Для ведения личного подсобного хозяйства	13	02:0020	2 079	538,50	1 119 541,50
24321	Республика Северная Осетия-Алания, р-н Пригородный, с. Чермен, ул. Ленина, 9 "а"	Пригородный	15:08:0110172:104	003002000000 Земли населенных пунктов	Для ведения личного подсобного хозяйства	13	02:0020	1 355	538,50	729 667,50
24322	Респ. Северная Осетия - Алания, р-н Пригородный, с. Чермен, ул. Хадонова, 14	Пригородный	15:08:0110172:11	003002000000 Земли населенных пунктов	Для ведения личного подсобного хозяйства	13	02:0020	3 581	538,50	1 928 368,50
24323	Республика Северная Осетия-Алания, р-н Пригородный, с. Чермен, ул. Ленина	Пригородный	15:08:0110172:112	003002000000 Земли населенных пунктов	Для ведения личного подсобного хозяйства	13	02:0020	3 444	538,50	1 854 594,00
24324	Республика Северная Осетия-Алания, р-н Пригородный, с. Чермен, ул. Ленина, 13	Пригородный	15:08:0110172:114	003002000000 Земли населенных пунктов	Малоэтажные жилые дома до 3-х этажей	2	02:013	1 938	1 346,24	2 609 013,12
24325	Респ. Северная Осетия - Алания, р-н Пригородный, с. Чермен, ул. Хадонова, дом 14-а	Пригородный	15:08:0110172:12	003002000000 Земли населенных пунктов	ЛПХ	13	02:0020	2 100	538,50	1 130 850,00
24326	Респ. Северная Осетия - Алания, р-н Пригородный, с. Чермен, ул. Хадонова, 16	Пригородный	15:08:0110172:13	003002000000 Земли населенных пунктов	Для ведения личного подсобного хозяйства	13	02:0020	2 796	538,50	1 505 646,00
24327	Респ. Северная Осетия - Алания, р-н Пригородный, с. Чермен, ул. Ленина, дом 13	Пригородный	15:08:0110172:14	003002000000 Земли населенных пунктов	Под 2-х этажный дом	2	02:013	250	1 346,24	336 560,00
24328	Респ. Северная Осетия - Алания, р-н Пригородный, с. Чермен, ул. Хадонова, дом 2	Пригородный	15:08:0110172:15	003002000000 Земли населенных пунктов	Для эксплуатации многоквартирного жилого дома	2	02:000	614	1 346,24	826 591,36
24329	Северная Осетия - Алания респ, р-н Пригородный, с.Чермен, ул. Ленина, 5	Пригородный	15:08:0110172:16	003002000000 Земли населенных пунктов	Для ведения личного подсобного хозяйства	13	02:0020	4 202	538,50	2 262 777,00
24330	Северная Осетия - Алания респ, р-н Пригородный, с.Чермен, ул. Ленина, 5	Пригородный	15:08:0110172:17	003002000000 Земли населенных пунктов	Для строительства и эксплуатации аптеки	4	04:000	35	1 400,09	49 003,15
24331	Республика Северная Осетия-Алания, р-н Пригородный, с. Чермен, ул Островского, 12	Пригородный	15:08:0110172:18	003002000000 Земли населенных пунктов	Для ведения личного подсобного хозяйства	13	02:0020	1 092	538,50	588 042,00
24332	Северная Осетия - Алания респ, р-н Пригородный, с Чермен, ул Островского,16	Пригородный	15:08:0110172:2	003002000000 Земли населенных пунктов	Для ведения личного подсобного хозяйства	13	02:0020	2 277	538,50	1 226 164,50
24333	Российская Федерация, Республика Северная Осетия - Алания, Пригородный район, с. Чермен, ул. Ленина, 3	Пригородный	15:08:0110172:213	003002000000 Земли населенных пунктов	Ведение личного подсобного хозяйства и строительство жилого дома	13	02:0020	1 794	538,50	966 069,00
24334	Российская Федерация, Республика Северная Осетия - Алания, Пригородный район, с. Чермен, ул. Комсомольская, 16	Пригородный	15:08:0110172:254	003002000000 Земли населенных пунктов	Для ведения личного подсобного хозяйства	13	02:0020	1 333	538,50	717 820,50
24335	Российская Федерация, Республика Северная Осетия - Алания, Пригородный район, с. Чермен, ул Комсомольская, 10	Пригородный	15:08:0110172:255	003002000000 Земли населенных пунктов	Для ведения личного подсобного хозяйства	13	02:0020	577	538,50	310 714,50
24336	Российская Федерация, Республика Северная Осетия - Алания, м-р-н Пригородный, с.п. Черменское, с Чермен, ул Островского, дом. 12	Пригородный	15:08:0110172:261	003002000000 Земли населенных пунктов	Для ведения личного подсобного хозяйства (приусадебный земельный участок)	13	02:0020	673	538,50	362 410,50
24337	Респ. Северная Осетия - Алания, р-н Пригородный, с. Чермен, ул. Ленина, 17	Пригородный	15:08:0110172:3	003002000000 Земли населенных пунктов	Для ведения личного подсобного хозяйства	13	02:0020	3 288	538,50	1 770 588,00

№ пп	Местоположение ЗУ	Район	Кадастровый номер ЗУ	Категория земель	Разрешенное использование по документу	Код вида разрешенного использования (в соответствии с классификатором видов разрешенного использования земельных участков)	Вид использования объектов недвижимости	Площадь	УПКС	КС
24338	Российская Федерация, Республика Северная Осетия - Алания, р-н Пригородный, с. Чермен, ул. Ленина, 15	Пригородный	15:08:011017:4	003002000000 Земли населенных пунктов	Для ведения личного подсобного хозяйства	13	02:0020	1 618	538,50	871 293,00
24339	Респ. Северная Осетия - Алания, р-н Пригородный, с. Чермен, ул. Ленина, дом 9	Пригородный	15:08:011017:5	003002000000 Земли населенных пунктов	ЛПХ	13	02:0020	150	538,50	80 775,00
24340	Респ. Северная Осетия - Алания, р-н Пригородный, с. Чермен, ул. Ленина, 7	Пригородный	15:08:011017:6	003002000000 Земли населенных пунктов	Для ведения личного подсобного хозяйства	13	02:0020	4 186	538,50	2 254 161,00
24341	Республика Северная Осетия-Алания, р-н Пригородный, с Чермен, ул Ленина, 1	Пригородный	15:08:011017:8	003002000000 Земли населенных пунктов	Для ведения личного подсобного хозяйства	13	02:0020	3 103	538,50	1 670 965,50
24342	Северная Осетия - Алания респ, р-н Пригородный, с Чермен, ул Островского, 10	Пригородный	15:08:011017:82	003002000000 Земли населенных пунктов	Для ведения личного подсобного хозяйства	13	02:0020	4 995	538,50	2 689 807,50
24343	Северная Осетия - Алания респ, р-н Пригородный, с. Чермен, ул. Хадонова, 8	Пригородный	15:08:011017:86	003002000000 Земли населенных пунктов	Для ведения личного подсобного хозяйства	13	02:0020	778	538,50	418 953,00
24344	Республика Северная Осетия-Алания, р-н Пригородный, с Чермен, ул Хадонова, 12	Пригородный	15:08:011017:87	003002000000 Земли населенных пунктов	Объекты общественного питания (столовая), парковка	4	04:0060	2 243	1 198,16	2 687 472,88
24345	Респ. Северная Осетия - Алания, р-н Пригородный, с. Чермен, ул. Комсомольская, дом 5	Пригородный	15:08:011017:9	003002000000 Земли населенных пунктов	ЛПХ	13	02:0020	4 500	538,50	2 423 250,00
24346	Респ. Северная Осетия - Алания, р-н Пригородный, с Чермен, пер. Пушкина, дом 11	Пригородный	15:08:011017:1	003002000000 Земли населенных пунктов	для ведения подсобного хозяйства и строительства жилого дома	13	02:0020	2 000	538,50	1 077 000,00
24347	Республика Северная Осетия-Алания, р-н Пригородный, с. Чермен, ул. Пушкина, 1	Пригородный	15:08:011017:10	003002000000 Земли населенных пунктов	Для ведения личного подсобного хозяйства	13	02:0020	4 157	538,50	2 238 544,50
24348	Респ. Северная Осетия - Алания, р-н Пригородный, с. Чермен, ул. Ленина, дом 30	Пригородный	15:08:011017:12	003002000000 Земли населенных пунктов	ЛПХ	13	02:0020	4 700	538,50	2 530 950,00
24349	Республика Северная Осетия-Алания, р-н Пригородный, с Чермен	Пригородный	15:08:011017:151	003002000000 Земли населенных пунктов	Для ведения личного подсобного хозяйства	13	02:0020	602	538,50	324 177,00
24350	Республика Северная Осетия-Алания, р-н Пригородный, с Чермен	Пригородный	15:08:011017:152	003002000000 Земли населенных пунктов	Для ведения личного подсобного хозяйства	13	02:0020	605	538,50	325 792,50
24351	Республика Северная Осетия-Алания, Пригородный р-н. с. Чермен, ул. Пушкина, 7	Пригородный	15:08:011017:154	003002000000 Земли населенных пунктов	земельные участки для ведения личного подсобного хозяйства (приусадебные участки)	13	02:0020	2 114	538,50	1 138 389,00
24352	Республика Северная Осетия-Алания, Пригородный р-н. с. Чермен, ул. Пушкина, 9 а	Пригородный	15:08:011017:162	003002000000 Земли населенных пунктов	Для ведения личного подсобного хозяйства (приусадебные участки)	13	02:0020	2 743	538,50	1 477 105,50
24353	Российская Федерация, Республика Северная Осетия - Алания, м р-н Пригородный, с.п. Черменское, с Чермен	Пригородный	15:08:011017:163	003002000000 Земли населенных пунктов	Для ведения личного подсобного хозяйства	13	02:0020	1 256	538,50	676 356,00
24354	Российская Федерация, Республика Северная Осетия - Алания, м р-н Пригородный, с.п. Черменское, с Чермен	Пригородный	15:08:011017:164	003002000000 Земли населенных пунктов	Для ведения личного подсобного хозяйства	13	02:0020	1 138	538,50	612 813,00
24355	Северная Осетия - Алания респ, р-н Пригородный, с Чермен, ул Островского,20	Пригородный	15:08:011017:2	003002000000 Земли населенных пунктов	Для ведения личного подсобного хозяйства	13	02:0020	4 423	538,50	2 381 785,50
24356	Республика Северная Осетия-Алания, район Пригородный, с.Чермен, ул.Островского, 18	Пригородный	15:08:011017:23	003002000000 Земли населенных пунктов	Для ведения личного подсобного хозяйства	13	02:0020	2 500	538,50	1 346 250,00
24357	Республика Северная Осетия-Алания, р-н Пригородный, с Чермен, пер Пушкина, 5	Пригородный	15:08:011017:39	003002000000 Земли населенных пунктов	Для ведения личного подсобного хозяйства	13	02:0020	2 400	538,50	1 292 400,00
24358	Респ. Северная Осетия - Алания, р-н Пригородный, с Чермен, ул Островского, 22	Пригородный	15:08:011017:4	003002000000 Земли населенных пунктов	Для ведения личного подсобного хозяйства	13	02:0020	3 784	538,50	2 037 684,00
24359	Республика Северная Осетия-Алания, р-н Пригородный, с. Чермен, пер. Пушкина, 5	Пригородный	15:08:011017:40	003002000000 Земли населенных пунктов	Для ведения личного подсобного хозяйства	13	02:0020	2 400	538,50	1 292 400,00
24360	Респ. Северная Осетия - Алания, р-н Пригородный, с. Чермен, ул. Островского, дом 24	Пригородный	15:08:011017:5	003002000000 Земли населенных пунктов	ЛПХ	13	02:0020	150	538,50	80 775,00
24361	Республика Северная Осетия-Алания, р-н Пригородный, с Чермен, ул Восточная, 32	Пригородный	15:08:011017:6	003002000000 Земли населенных пунктов	ЛПХ	13	02:0020	2 200	538,50	1 184 700,00
24362	Респ. Северная Осетия - Алания, р-н Пригородный, с. Чермен, ул Восточная, дом 25	Пригородный	15:08:011017:7	003002000000 Земли населенных пунктов	ЛПХ	13	02:0020	150	538,50	80 775,00
24363	Респ. Северная Осетия - Алания, р-н Пригородный, с. Чермен, пер. Пушкина, дом 9	Пригородный	15:08:011017:8	003002000000 Земли населенных пунктов	ЛПХ	13	02:0020	200	538,50	107 700,00
24364	Респ. Северная Осетия - Алания, р-н Пригородный, с. Чермен, ул. Пушкина, 3	Пригородный	15:08:011017:9	003002000000 Земли населенных пунктов	Для ведения личного подсобного хозяйства	13	02:0020	2 300	538,50	1 238 550,00
24365	Республика Северная Осетия - Алания, р-н Пригородный, с Чермен, ул Комсомольская, 15	Пригородный	15:08:011017:41	003002000000 Земли населенных пунктов	Для ведения личного подсобного хозяйства	13	02:0020	2 500	538,50	1 346 250,00
24366	Респ. Северная Осетия - Алания, р-н Пригородный, с. Чермен, ул. Комсомольская, дом 13	Пригородный	15:08:011017:410	003002000000 Земли населенных пунктов	ЛПХ	13	02:0020	150	538,50	80 775,00
24367	Респ. Северная Осетия - Алания, р-н Пригородный, с. Чермен, ул. Комсомольская, 11	Пригородный	15:08:011017:411	003002000000 Земли населенных пунктов	Для ведения личного подсобного хозяйства	13	02:0020	1 600	538,50	861 600,00
24368	Респ. Северная Осетия - Алания, р-н Пригородный, с. Чермен, ул. Комсомольская, 9	Пригородный	15:08:011017:412	003002000000 Земли населенных пунктов	ЛПХ	13	02:0020	1 700	538,50	915 450,00
24369	Респ. Северная Осетия - Алания, р-н Пригородный, с. Чермен, ул. Ленина, 20	Пригородный	15:08:011017:413	003002000000 Земли населенных пунктов	Личное подсобное хозяйство	13	02:0020	2 030	538,50	1 093 155,00
24370	Северная Осетия - Алания респ, р-н Пригородный, с Чермен, ул Ленина, 22	Пригородный	15:08:011017:414	003002000000 Земли населенных пунктов	Для эксплуатации жилого дома и ведения личного подсобного хозяйства	13	02:0010	1 100	538,50	592 350,00
24371	Респ. Северная Осетия - Алания, р-н Пригородный, с. Чермен, ул. Ленина, дом 24	Пригородный	15:08:011017:415	003002000000 Земли населенных пунктов	ЛПХ	13	02:0020	150	538,50	80 775,00
24372	Республика Северная Осетия - Алания, Пригородный район, с Чермен, ул Ленина	Пригородный	15:08:011017:159	003002000000 Земли населенных пунктов	Для ведения личного подсобного хозяйства	13	02:0020	1 827	538,50	983 839,50
24373	Республика Северная Осетия - Алания, Пригородный район, с Чермен, ул Ленина, 26 а	Пригородный	15:08:011017:160	003002000000 Земли населенных пунктов	Для ведения личного подсобного хозяйства	13	02:0020	1 155	538,50	621 967,50
24374	Северная Осетия - Алания респ, р-н Пригородный, с Чермен, ул Комсомольская, 7	Пригородный	15:08:011017:417	003002000000 Земли населенных пунктов	Для ведения личного подсобного хозяйства	13	02:0020	2 296	538,50	1 236 396,00
24375	Северная Осетия - Алания респ, р-н Пригородный, с Чермен, пер Пушкина,2	Пригородный	15:08:011017:42	003002000000 Земли населенных пунктов	Под существующим жилым домом и для ведения личного подсобного хозяйства	13	02:0020	3 567	538,50	1 920 829,50
24376	Респ. Северная Осетия - Алания, р-н Пригородный, с. Чермен, пер. Пушкина, дом 2	Пригородный	15:08:011017:43	003002000000 Земли населенных пунктов	ЛПХ	13	02:0020	200	538,50	107 700,00
24377	Республика Северная Осетия-Алания, р-н Пригородный, с Чермен, ул Ленина, 24	Пригородный	15:08:011017:438	003002000000 Земли населенных пунктов	Личное подсобное хозяйство	13	02:0020	2 430	538,50	1 308 555,00
24378	Республика Северная Осетия-Алания, р-н Пригородный, с Чермен, ул Пушкина, 4	Пригородный	15:08:011017:44	003002000000 Земли населенных пунктов	Для ведения личного подсобного хозяйства	13	02:0020	2 499	538,50	1 345 711,50
24379	Республика Северная Осетия-Алания, р-н Пригородный, с Чермен, ул Пушкина, 10	Пригородный	15:08:011017:441	003002000000 Земли населенных пунктов	Для ведения личного подсобного хозяйства	13	02:0020	3 368	538,50	1 813 668,00
24380	Республика Северная Осетия-Алания, р-н Пригородный, с. Чермен, ул. Пушкина, 12	Пригородный	15:08:011017:443	003002000000 Земли населенных пунктов	Для ведения личного подсобного хозяйства	13	02:0020	1 557	538,50	838 444,50
24381	Респ. Северная Осетия - Алания, р-н Пригородный, с. Чермен, пер. Пушкина, дом 6	Пригородный	15:08:011017:45	003002000000 Земли населенных пунктов	ЛПХ	13	02:0020	200	538,50	107 700,00
24382	Республика Северная Осетия-Алания, р-н Пригородный, с Чермен, ул Пушкина, 8	Пригородный	15:08:011017:46	003002000000 Земли населенных пунктов	Для ведения личного подсобного хозяйства	13	02:0020	1 726	538,50	929 451,00
24383	Республика Северная Осетия-Алания, р-н Пригородный, с Чермен, ул Комсомольская, 21	Пригородный	15:08:011017:47	003002000000 Земли населенных пунктов	Для ведения личного подсобного хозяйства	13	02:0020	4 202	538,50	2 262 777,00

№ п/п	Местоположение ЗУ	Район	Кадастровый номер ЗУ	Категория земель	Разрешенное использование по документу	Код вида разрешенного использования (в соответствии с классификатором видов разрешенного использования земельных участков)	Вид использования объектов недвижимости	Площадь	УПКС	КС
24384	Республика Северная Осетия-Алания, р-н Пригородный, с Чермен, ул Комсомольская, 19	Пригородный	15:08:0110174:8	003002000000 Земли населенных пунктов	Для ведения личного подсобного хозяйства	13	02:02:02	2 680	538,50	1 443 180,00
24385	Республика Северная Осетия-Алания, р-н Пригородный, с Чермен, ул Комсомольская, 17	Пригородный	15:08:0110174:9	003002000000 Земли населенных пунктов	Для ведения личного подсобного хозяйства	13	02:02:02	4 562	538,50	2 456 637,00
24386	Респ. Северная Осетия - Алания, р-н Пригородный, с. Чермен, ул. Ленина, дом 18	Пригородный	15:08:0110175:1	003002000000 Земли населенных пунктов	под существующим жилым домом и приусадебным участком	13	02:01:10	2 500	538,50	1 346 250,00
24387	Респ. Северная Осетия - Алания, р-н Пригородный, с. Чермен, ул. Пограничная, дом 9	Пригородный	15:08:0110175:10	003002000000 Земли населенных пунктов	ЛПХ	13	02:02:02	100	538,50	53 850,00
24388	Российская Федерация, Республика Северная Осетия - Алания, Пригородный район, с. Чермен, ул. Пограничная, 7	Пригородный	15:08:0110175:11	003002000000 Земли населенных пунктов	Для ведения личного подсобного хозяйства	13	02:02:02	2 541	538,50	1 368 328,50
24389	Российская Федерация, Республика Северная Осетия - Алания, Пригородный район, с. Чермен, ул. Пограничная, 5	Пригородный	15:08:0110175:12	003002000000 Земли населенных пунктов	Для ведения личного подсобного хозяйства	13	02:02:02	2 132	538,50	1 148 082,00
24390	Респ. Северная Осетия - Алания, р-н Пригородный, с. Чермен, ул. Пограничная, дом 3	Пригородный	15:08:0110175:13	003002000000 Земли населенных пунктов	ЛПХ	13	02:02:02	100	538,50	53 850,00
24391	Респ. Северная Осетия - Алания, р-н Пригородный, с. Чермен, ул. Пограничная, дом 1	Пригородный	15:08:0110175:14	003002000000 Земли населенных пунктов	Для ведения личного подсобного хозяйства	13	02:02:02	2 100	538,50	1 130 850,00
24392	Республика Северная Осетия - Алания, Пригородный р-н, с. Чермен, ул. Ленина, 14	Пригородный	15:08:0110175:15	003002000000 Земли населенных пунктов	Для ведения личного подсобного хозяйства	13	02:02:02	3 300	538,50	1 777 050,00
24393	Респ. Северная Осетия - Алания, р-н Пригородный, с. Чермен, ул. Ленина, дом 18	Пригородный	15:08:0110175:16	003002000000 Земли населенных пунктов	ЛПХ	13	02:02:02	150	538,50	80 775,00
24394	Российская Федерация, Республика Северная Осетия - Алания, Пригородный район, с.п. Черменское, с. Чермен, ул. Ленина, 16	Пригородный	15:08:0110175:17	003002000000 Земли населенных пунктов	Под коммерческие объекты	4	04:04:40	400	1 400,09	560 036,00
24395	Северная Осетия - Алания респ, р-н Пригородный, с Чермен, ул Комсомольская, 2 "а"	Пригородный	15:08:0110175:18	003002000000 Земли населенных пунктов	Для ведения личного подсобного хозяйства	13	02:02:02	1 558	538,50	838 983,00
24396	Северная Осетия - Алания респ, р-н Пригородный, с Чермен, ул Восточная, №30 "А"	Пригородный	15:08:0110175:19	003002000000 Земли населенных пунктов	Для ведения личного подсобного хозяйства	13	02:02:02	1 600	538,50	861 600,00
24397	Северная Осетия - Алания респ, р-н Пригородный, с Чермен, ул Пограничная,13	Пригородный	15:08:0110175:2	003002000000 Земли населенных пунктов	Для ведения личного подсобного хозяйства	13	02:02:02	1 773	538,50	954 760,50
24398	Российская Федерация, Республика Северная Осетия - Алания, р-н Пригородный, с. Чермен, ул. Комсомольская, 2	Пригородный	15:08:0110175:20	003002000000 Земли населенных пунктов	Для ведения личного подсобного хозяйства	13	02:02:02	2 000	538,50	1 077 000,00
24399	Северная Осетия - Алания респ, р-н Пригородный, с Чермен, ул Комсомольская, 4	Пригородный	15:08:0110175:4	003002000000 Земли населенных пунктов	Для ведения личного подсобного хозяйства	13	02:02:02	3 741	538,50	2 014 528,50
24400	Респ. Северная Осетия - Алания, р-н Пригородный, с Чермен, ул Комсомольская, 10	Пригородный	15:08:0110175:44	003002000000 Земли населенных пунктов	Для ведения личного подсобного хозяйства	13	02:02:02	2 400	538,50	1 292 400,00
24401	Российская Федерация, Республика Северная Осетия - Алания, р-н Пригородный, с. Чермен, ул. Комсомольская, 6	Пригородный	15:08:0110175:5	003002000000 Земли населенных пунктов	Для ведения личного подсобного хозяйства	13	02:02:02	3 105	538,50	1 672 042,50
24402	Респ. Северная Осетия - Алания, р-н Пригородный, с. Чермен, ул. Комсомольская, 8	Пригородный	15:08:0110175:6	003002000000 Земли населенных пунктов	Для ведения личного подсобного хозяйства	13	02:02:02	3 199	538,50	1 722 661,50
24403	Республика Северная Осетия-Алания, р-н Пригородный, с Чермен, ул Комсомольская, 12	Пригородный	15:08:0110175:7	003002000000 Земли населенных пунктов	Для ведения личного подсобного хозяйства	13	02:02:02	5 457	538,50	2 938 594,50
24404	Респ. Северная Осетия - Алания, р-н Пригородный, с. Чермен, ул. Пограничная, дом 13	Пригородный	15:08:0110175:8	003002000000 Земли населенных пунктов	ЛПХ	13	02:02:02	200	538,50	107 700,00
24405	Респ. Северная Осетия - Алания, р-н Пригородный, с. Чермен, ул. Пограничная, дом 11	Пригородный	15:08:0110175:9	003002000000 Земли населенных пунктов	ЛПХ	13	02:02:02	100	538,50	53 850,00
24406	Респ. Северная Осетия - Алания, р-н Пригородный, с. Чермен, ул. Пограничная, дом 25	Пригородный	15:08:0110176:1	003002000000 Земли населенных пунктов	Для ведения личного подсобного хозяйства и строительства жилого дома	13	02:02:02	3 000	538,50	1 615 500,00
24407	Респ. Северная Осетия - Алания, р-н Пригородный, с Чермен, ул Демурова, дом 5	Пригородный	15:08:0110177:1	003002000000 Земли населенных пунктов	под существующим жилым домом и приусадебным участком	13	02:01:10	2 500	538,50	1 346 250,00
24408	Респ. Северная Осетия - Алания, р-н Пригородный, с Чермен, ул Демурова, 11	Пригородный	15:08:0110177:10	003002000000 Земли населенных пунктов	Для ведения личного подсобного хозяйства	13	02:02:02	2 451	538,50	1 319 863,50
24409	Северная Осетия - Алания респ, р-н Пригородный, с Чермен, ул Демурова, 9	Пригородный	15:08:0110177:11	003002000000 Земли населенных пунктов	Для ведения личного подсобного хозяйства	13	02:02:02	2 509	538,50	1 351 096,50
24410	Северная Осетия - Алания респ, р-н Пригородный, с Чермен, ул Демурова, 7	Пригородный	15:08:0110177:12	003002000000 Земли населенных пунктов	Для ведения личного подсобного хозяйства	13	02:02:02	2 438	538,50	1 312 863,00
24411	Респ. Северная Осетия - Алания, р-н Пригородный, с. Чермен, ул. Демурова, дом 5	Пригородный	15:08:0110177:13	003002000000 Земли населенных пунктов	ЛПХ	13	02:02:02	250	538,50	134 625,00
24412	Республика Северная Осетия-Алания, р-н Пригородный, с Чермен, ул Демурова, 3	Пригородный	15:08:0110177:14	003002000000 Земли населенных пунктов	Для ведения личного подсобного хозяйства	13	02:02:02	2 424	538,50	1 305 324,00
24413	Республика Северная Осетия-Алания, р-н Пригородный, с. Чермен, ул. Демурова, 1	Пригородный	15:08:0110177:15	003002000000 Земли населенных пунктов	Для ведения личного подсобного хозяйства	13	02:02:02	2 543	538,50	1 369 405,50
24414	Респ. Северная Осетия - Алания, р-н Пригородный, с. Чермен, ул. Ленина, дом 4	Пригородный	15:08:0110177:16	003002000000 Земли населенных пунктов	ЛПХ	13	02:02:02	150	538,50	80 775,00
24415	Республика Северная Осетия-Алания, р-н Пригородный, с Чермен, ул Ленина, 8а	Пригородный	15:08:0110177:173	003002000000 Земли населенных пунктов	Объекты обслуживания населения	3	03:03:30	531	740,43	393 168,33
24416	Республика Северная Осетия-Алания, р-н Пригородный, с Чермен, ул Ленина, 8	Пригородный	15:08:0110177:174	003002000000 Земли населенных пунктов	Для ведения личного подсобного хозяйства	13	02:02:02	1 738	538,50	935 913,00
24417	РСО-Алания, Пригородный р-н, с.Чермен, ул.Демурова, 1 а	Пригородный	15:08:0110177:175	003002000000 Земли населенных пунктов	Для эксплуатации жилого дома и ведения личного подсобного хозяйства	13	02:02:10	2 377	538,50	1 280 014,50
24418	Респ. Северная Осетия-Алания, р-н Пригородный, с.Чермен, ул.Ленина, 2 "в"	Пригородный	15:08:0110177:176	003002000000 Земли населенных пунктов	Магазин смешанной торговли площадью не более 150 кв. м	4	04:04:40	172	1 400,09	240 815,48
24419	Республика Северная Осетия - Алания, р-н Пригородный, с. Чермен, ул. Ленина, 10	Пригородный	15:08:0110177:19	003002000000 Земли населенных пунктов	Для ведения личного подсобного хозяйства	13	02:02:02	2 000	538,50	1 077 000,00
24420	Российская Федерация, Республика Северная Осетия Алания, Пригородный район, с.Чермен, ул. Ленина, 6 "а"	Пригородный	15:08:0110177:194	003002000000 Земли населенных пунктов	ЛПХ	13	02:02:02	1 044	538,50	562 194,00
24421	Республика Северная Осетия Алания, Пригородный район, с.Чермен, ул.Ленина, 6	Пригородный	15:08:0110177:195	003002000000 Земли населенных пунктов	Для ведения личного подсобного хозяйства	13	02:02:02	3 312	538,50	1 783 512,00
24422	Республика Северная Осетия-Алания, р-н Пригородный, с. Чермен, ул. Ленина, 4 "в"	Пригородный	15:08:0110177:196	003002000000 Земли населенных пунктов	Для ведения личного подсобного хозяйства (приусадебные участки)	13	02:02:02	2 604	538,50	1 402 254,00
24423	Российская Федерация, Республика Северная Осетия - Алания, Пригородный район, с. Чермен, ул. Пограничная	Пригородный	15:08:0110177:197	003002000000 Земли населенных пунктов	Личное подсобное хозяйство	13	02:02:02	1 100	538,50	592 350,00
24424	Российская Федерация, Республика Северная Осетия - Алания, Пригородный район, с. Чермен, ул. Пограничная	Пригородный	15:08:0110177:198	003002000000 Земли населенных пунктов	Личное подсобное хозяйство	13	02:02:02	1 626	538,50	875 601,00
24425	Респ. Северная Осетия - Алания, р-н Пригородный, с. Чермен, ул. Демурова, дом 7	Пригородный	15:08:0110177:2	003002000000 Земли населенных пунктов	ЛПХ	13	02:02:02	2 000	538,50	1 077 000,00
24426	Респ. Северная Осетия - Алания, р-н Пригородный, с. Чермен, ул. Ленина, 12	Пригородный	15:08:0110177:20	003002000000 Земли населенных пунктов	Для ведения личного подсобного хозяйства	13	02:02:02	2 600	538,50	1 400 100,00
24427	Северная Осетия - Алания респ, р-н Пригородный, с Чермен, ул Пограничная, 4 "а"	Пригородный	15:08:0110177:21	003002000000 Земли населенных пунктов	Для ведения личного подсобного хозяйства	13	02:02:02	1 755	538,50	945 067,50

№ п/п	Местоположение ЗУ	Район	Кадастровый номер ЗУ	Категория земель	Разрешенное использование по документу	Код вида разрешенного использования (в соответствии с классификатором видов разрешенного использования земельных участков)	Вид использования объектов недвижимости	Площадь	УПКС	КС
24428	Северная Осетия - Алания респ. р-н Пригородный, с Чермен, ул Пограничная, 2	Пригородный	15:08:0110177:3	003002000000 Земли населенных пунктов	Для ведения личного подсобного хозяйства	13	02.0.20	2 648	538,50	1 425 948,00
24429	Северная Осетия - Алания респ. р-н Пригородный. с Чермен. ул Пограничная. 2 "а"	Пригородный	15:08:0110177:4	003002000000 Земли населенных пунктов	Для ведения личного подсобного хозяйства	13	02.0.20	2 191	538,50	1 179 853,50
24430	Респ. Северная Осетия - Алания, р-н Пригородный, с. Чермен, ул. Пограничная, дом 4	Пригородный	15:08:0110177:5	003002000000 Земли населенных пунктов	ЛПХ	13	02.0.20	100	538,50	53 850,00
24431	Респ. Северная Осетия - Алания, р-н Пригородный, с. Чермен, ул Пограничная, 10	Пригородный	15:08:0110177:56	003002000000 Земли населенных пунктов	Для ведения личного подсобного хозяйства	13	02.0.20	2 400	538,50	1 292 400,00
24432	Республика Северная Осетия-Алания, р-н Пригородный, с Чермен, ул Ленина, 12	Пригородный	15:08:0110177:57	003002000000 Земли населенных пунктов	Для ведения личного подсобного хозяйства	13	02.0.20	2 100	538,50	1 130 850,00
24433	Российская Федерация, Республика Северная Осетия-Алания, Пригородный район. с. Чермен. ул. Ленина. 26	Пригородный	15:08:0110177:59	003002000000 Земли населенных пунктов	Для ведения личного подсобного хозяйства	13	02.0.20	911	538,50	490 573,50
24434	Республика Северная Осетия-Алания, р-н Пригородный. с. Чермен, ул. Демурова, 1 "Б"	Пригородный	15:08:0110177:60	003002000000 Земли населенных пунктов	Для ведения личного подсобного хозяйства	13	02.0.20	1 950	538,50	1 050 075,00
24435	Респ. Северная Осетия - Алания, р-н Пригородный, с Чермен, ул Демурова, 1в	Пригородный	15:08:0110177:61	003002000000 Земли населенных пунктов	Для ведения личного подсобного хозяйства	13	02.0.20	2 089	538,50	1 124 926,50
24436	Респ. Северная Осетия - Алания, р-н Пригородный, с. Чермен, ул. Пограничная, дом 8	Пригородный	15:08:0110177:7	003002000000 Земли населенных пунктов	ЛПХ	13	02.0.20	100	538,50	53 850,00
24437	Респ. Северная Осетия - Алания, р-н Пригородный, с. Чермен, ул. Демурова, 15	Пригородный	15:08:0110177:8	003002000000 Земли населенных пунктов	Для ведения личного подсобного хозяйства	13	02.0.20	2 446	538,50	1 317 171,00
24438	Северная Осетия - Алания респ, р-н Пригородный. с Чермен. ул Демурова. 13	Пригородный	15:08:0110177:9	003002000000 Земли населенных пунктов	Для ведения личного подсобного хозяйства	13	02.0.20	2 572	538,50	1 385 022,00
24439	Респ. Северная Осетия - Алания, р-н Пригородный, с Чермен, ул Пограничная, дом 16	Пригородный	15:08:0110178:1	003002000000 Земли населенных пунктов	ЛПХ	13	02.0.20	150	538,50	80 775,00
24440	Северная Осетия - Алания респ. р-н Пригородный, с Чермен, ул Пограничная, 14	Пригородный	15:08:0110178:13	003002000000 Земли населенных пунктов	Для ведения личного подсобного хозяйства	13	02.0.20	1 100	538,50	592 350,00
24441	Республика Северная Осетия-Алания, район Пригородный. с.Чермен. ул.Пограничная, 10 "а"	Пригородный	15:08:0110178:16	003002000000 Земли населенных пунктов	Для ведения личного подсобного хозяйства	13	02.0.20	3 709	538,50	1 997 296,50
24442	Республика Северная Осетия-Алания, р-н Пригородный. с. Чермен, ул. Пограничная, 28	Пригородный	15:08:0110178:2	003002000000 Земли населенных пунктов	Для ведения личного подсобного хозяйства	13	02.0.20	2 585	538,50	1 392 022,50
24443	Северная Осетия - Алания респ. р-н Пригородный, с Чермен, ул Пограничная. 20	Пригородный	15:08:0110178:3	003002000000 Земли населенных пунктов	Для ведения личного подсобного хозяйства	13	02.0.20	1 500	538,50	807 750,00
24444	Северная Осетия - Алания респ. р-н Пригородный, с Чермен, ул Восточная. 25 "а"	Пригородный	15:08:0110178:4	003002000000 Земли населенных пунктов	Для ведения личного подсобного хозяйства	13	02.0.20	1 600	538,50	861 600,00
24445	Северная Осетия - Алания респ, р-н Пригородный. с Чермен. ул Пограничная. 22	Пригородный	15:08:0110179:1	003002000000 Земли населенных пунктов	Для ведения личного подсобного хозяйства	13	02.0.20	3 023	538,50	1 627 885,50
24446	Республика Северная Осетия - Алания, р-н Пригородный, с. Чермен, ул. Аксарова, д. 3	Пригородный	15:08:0110179:10	003002000000 Земли населенных пунктов	Для ведения личного подсобного хозяйства	13	02.0.20	2 947	538,50	1 586 959,50
24447	Респ. Северная Осетия - Алания, р-н Пригородный, с Чермен, ул Аксарова, дом 1	Пригородный	15:08:0110179:11	003002000000 Земли населенных пунктов	ЛПХ	13	02.0.20	2 700	538,50	1 453 950,00
24448	Респ. Северная Осетия - Алания, р-н Пригородный, с. Чермен, ул. Восточная, дом 8	Пригородный	15:08:0110179:12	003002000000 Земли населенных пунктов	ЛПХ	13	02.0.20	150	538,50	80 775,00
24449	Респ. Северная Осетия - Алания, р-н Пригородный, с. Чермен, ул. Восточная, дом 10	Пригородный	15:08:0110179:13	003002000000 Земли населенных пунктов	ЛПХ	13	02.0.20	100	538,50	53 850,00
24450	Респ. Северная Осетия - Алания, р-н Пригородный, с. Чермен, ул. Восточная, дом 12	Пригородный	15:08:0110179:14	003002000000 Земли населенных пунктов	ЛПХ	13	02.0.20	200	538,50	107 700,00
24451	Респ. Северная Осетия - Алания, р-н Пригородный, с Чермен, ул Восточная, 14	Пригородный	15:08:0110179:15	003002000000 Земли населенных пунктов	Для ведения личного подсобного хозяйства	13	02.0.20	1 555	538,50	837 367,50
24452	Республика Северная Осетия - Алания, р-н Пригородный. с.Чермен. ул.Восточная. 26	Пригородный	15:08:0110179:158	003002000000 Земли населенных пунктов	Для ведения личного подсобного хозяйства	13	02.0.20	800	538,50	430 800,00
24453	Респ Северная Осетия - Алания. Пригородный р-н, с. Чермен, ул. Восточная. 22 "а"	Пригородный	15:08:0110179:159	003002000000 Земли населенных пунктов	Для ведения личного подсобного хозяйства	13	02.0.20	4 800	538,50	2 584 800,00
24454	Респ. Северная Осетия - Алания, р-н Пригородный, с. Чермен, ул. Восточная, дом 16	Пригородный	15:08:0110179:16	003002000000 Земли населенных пунктов	ЛПХ	13	02.0.20	2 000	538,50	1 077 000,00
24455	Респ. Северная Осетия - Алания, р-н Пригородный, с. Чермен, ул. Восточная, дом 18	Пригородный	15:08:0110179:17	003002000000 Земли населенных пунктов	ЛПХ	13	02.0.20	4 000	538,50	2 154 000,00
24456	Российская Федерация, Республика Северная Осетия - Алания, Пригородный р-н, с. Чермен, ул Восточная, 20	Пригородный	15:08:0110179:18	003002000000 Земли населенных пунктов	Для ведения личного подсобного хозяйства	13	02.0.20	1 528	538,50	822 828,00
24457	Респ. Северная Осетия - Алания, р-н Пригородный, с. Чермен, ул. Восточная, дом 22	Пригородный	15:08:0110179:19	003002000000 Земли населенных пунктов	ЛПХ	13	02.0.20	170	538,50	91 545,00
24458	Респ. Северная Осетия - Алания, р-н Пригородный, с. Чермен, ул. Пограничная, дом 22	Пригородный	15:08:0110179:2	003002000000 Земли населенных пунктов	ЛПХ	13	02.0.20	100	538,50	53 850,00
24459	Респ. Северная Осетия - Алания, р-н Пригородный, с. Чермен, ул. Восточная, дом 24	Пригородный	15:08:0110179:20	003002000000 Земли населенных пунктов	ЛПХ	13	02.0.20	150	538,50	80 775,00
24460	Респ. Северная Осетия - Алания, р-н Пригородный, с Чермен, ул Восточная, 24	Пригородный	15:08:0110179:21	003002000000 Земли населенных пунктов	Для ведения личного подсобного хозяйства	13	02.0.20	1 900	538,50	1 023 150,00
24461	Республика Северная Осетия-Алания, р-н Пригородный. с Чермен. ул Восточная. д 26а	Пригородный	15:08:0110179:25	003002000000 Земли населенных пунктов	Для ведения личного подсобного хозяйства	13	02.0.20	1 577	538,50	849 214,50
24462	Респ. Северная Осетия - Алания, р-н Пригородный, с. Чермен, ул. Пограничная, дом 24	Пригородный	15:08:0110179:3	003002000000 Земли населенных пунктов	ЛПХ	13	02.0.20	150	538,50	80 775,00
24463	Респ. Северная Осетия - Алания, р-н Пригородный, с. Чермен, ул. Аксарова, дом 15	Пригородный	15:08:0110179:4	003002000000 Земли населенных пунктов	ЛПХ	13	02.0.20	150	538,50	80 775,00
24464	Респ. Северная Осетия - Алания, р-н Пригородный, с Чермен, ул Аксарова, 11	Пригородный	15:08:0110179:5	003002000000 Земли населенных пунктов	Для ведения личного подсобного хозяйства	13	02.0.20	1 400	538,50	753 900,00
24465	Республика Северная Осетия-Алания, р-н Пригородный. с. Чермен, ул. Аксарова. №9	Пригородный	15:08:0110179:6	003002000000 Земли населенных пунктов	Для ведения личного подсобного хозяйства	13	02.0.20	1 700	538,50	915 450,00
24466	Респ. Северная Осетия - Алания, р-н Пригородный, с. Чермен, ул. Аксарова, дом 9	Пригородный	15:08:0110179:7	003002000000 Земли населенных пунктов	ЛПХ	13	02.0.20	1 700	538,50	915 450,00
24467	Респ. Северная Осетия - Алания, р-н Пригородный, с. Чермен, ул. Аксарова, дом 7	Пригородный	15:08:0110179:8	003002000000 Земли населенных пунктов	ЛПХ	13	02.0.20	3 900	538,50	2 100 150,00
24468	Респ. Северная Осетия - Алания, р-н Пригородный, с Чермен, ул Аксарова, 3 "А"	Пригородный	15:08:0110179:9	003002000000 Земли населенных пунктов	Для ведения личного подсобного хозяйства	13	02.0.20	1 592	538,50	857 292,00
24469	Республика Северная Осетия-Алания, район Пригородный. с.Чермен. ул.Пограничная, 32	Пригородный	15:08:0110180:1	003002000000 Земли населенных пунктов	Для эксплуатации жилого дома и ведения личного подсобного хозяйства	13	02.0.10	4 520	538,50	2 434 020,00
24470	Северная Осетия - Алания респ, р-н Пригородный. с Чермен. ул Пограничная. 44	Пригородный	15:08:0110180:10	003002000000 Земли населенных пунктов	Для ведения личного подсобного хозяйства	13	02.0.20	6 083	538,50	3 275 695,50
24471	Республика Северная Осетия-Алания, р-н Пригородный, с Чермен, ул Пограничная	Пригородный	15:08:0110180:100	003002000000 Земли населенных пунктов	Для ведения личного подсобного хозяйства	13	02.0.20	1 886	538,50	1 015 611,00
24472	Республика Северная Осетия-Алания, р-н Пригородный, с Чермен, ул Пограничная	Пригородный	15:08:0110180:101	003002000000 Земли населенных пунктов	Для ведения личного подсобного хозяйства	13	02.0.20	1 653	538,50	890 140,50
24473	Республика Северная Осетия-Алания, р-н Пригородный. с Чермен. ул Пограничная. 60а	Пригородный	15:08:0110180:103	003002000000 Земли населенных пунктов	Для ведения личного подсобного хозяйства	13	02.0.20	2 597	538,50	1 398 484,50
24474	Республика Северная Осетия-Алания, р-н Пригородный. с. Чермен, ул.Аксарова. 8	Пригородный	15:08:0110180:104	003002000000 Земли населенных пунктов	Для ведения личного подсобного хозяйства	13	02.0.20	3 060	538,50	1 647 810,00
24475	Республика Северная Осетия-Алания, р-н Пригородный. с. Чермен, ул. Аксарова. 8 а	Пригородный	15:08:0110180:105	003002000000 Земли населенных пунктов	Для ведения личного подсобного хозяйства	13	02.0.20	2 873	538,50	1 547 110,50

№ п/п	Местоположение ЗУ	Район	Кадастровый номер ЗУ	Категория земель	Разрешенное использование по документу	Код вида разрешенного использования (в соответствии с классификатором видов разрешенного использования земельных участков)	Вид использования объектов недвижимости	Площадь	УПКС	КС
24476	Северная Осетия - Алания респ. р-н Пригородный, с Чермен, ул Погранична, 46	Пригородный	15:08:0110180:11	003002000000 Земли населенных пунктов	Для ведения личного подсобного хозяйства	13	02:02:020	4 160	538,50	2 240 160.00
24477	Респ. Северная Осетия - Алания, р-н Пригородный, с. Чермен, ул. Пограничная, дом 54	Пригородный	15:08:0110180:13	003002000000 Земли населенных пунктов	ЛПХ	13	02:02:020	200	538,50	107 700,00
24478	Респ. Северная Осетия - Алания, р-н Пригородный, с. Чермен, ул. Пограничная, дом 56	Пригородный	15:08:0110180:14	003002000000 Земли населенных пунктов	ЛПХ	13	02:02:020	100	538,50	53 850,00
24479	Респ. Северная Осетия - Алания, р-н Пригородный, с. Чермен, ул. Пограничная, дом 58	Пригородный	15:08:0110180:15	003002000000 Земли населенных пунктов	ЛПХ	13	02:02:020	150	538,50	80 775,00
24480	Респ. Северная Осетия - Алания, р-н Пригородный, с. Чермен, ул. Пограничная, 60	Пригородный	15:08:0110180:16	003002000000 Земли населенных пунктов	Для ведения личного подсобного хозяйства	13	02:02:020	3 800	538,50	2 046 300.00
24481	Респ. Северная Осетия - Алания, р-н Пригородный, с. Чермен, ул. Пограничная, дом 62	Пригородный	15:08:0110180:17	003002000000 Земли населенных пунктов	Для ведения личного подсобного хозяйства	13	02:02:020	3 800	538,50	2 046 300.00
24482	Респ. Северная Осетия - Алания, р-н Пригородный, с. Чермен, ул. Молодежная, 21	Пригородный	15:08:0110180:18	003002000000 Земли населенных пунктов	Для ведения личного подсобного хозяйства	13	02:02:020	2 530	538,50	1 362 405,00
24483	Респ. Северная Осетия - Алания, р-н Пригородный, с. Чермен, ул. Молодежная, дом 17	Пригородный	15:08:0110180:19	003002000000 Земли населенных пунктов	ЛПХ	13	02:02:020	1 500	538,50	807 750,00
24484	Респ. Северная Осетия - Алания, р-н Пригородный, с Чермен, ул Молодежная, дом 46	Пригородный	15:08:0110180:2	003002000000 Земли населенных пунктов	для ведения подсобного хозяйства и строительства жилого дома	13	02:02:020	2 000	538,50	1 077 000.00
24485	Респ. Северная Осетия - Алания, р-н Пригородный, с. Чермен, ул. Молодежная, дом 15	Пригородный	15:08:0110180:20	003002000000 Земли населенных пунктов	Для ведения личного подсобного хозяйства	13	02:02:020	1 637	538,50	881 524,50
24486	Респ. Северная Осетия - Алания, р-н Пригородный, с. Чермен, ул. Молодежная, 13	Пригородный	15:08:0110180:21	003002000000 Земли населенных пунктов	Для ведения личного подсобного хозяйства	13	02:02:020	1 500	538,50	807 750,00
24487	Республика Северная Осетия - Алания, Пригородный р-н, с. Чермен, ул. Ахсарова, 6	Пригородный	15:08:0110180:217	003002000000 Земли населенных пунктов	Для ведения личного подсобного хозяйства	13	02:02:020	2 900	538,50	1 561 650,00
24488	Респ. Северная Осетия - Алания, р-н Пригородный, с Чермен, ул Молодежная, 9	Пригородный	15:08:0110180:22	003002000000 Земли населенных пунктов	Для ведения личного подсобного хозяйства	13	02:02:020	1 093	538,50	588 580,50
24489	Респ Северная Осетия - Алания, Пригородный р-н, с. Чермен, ул. Молодежная, 25	Пригородный	15:08:0110180:220	003002000000 Земли населенных пунктов	Для ведения личного подсобного хозяйства	13	02:02:020	2 700	538,50	1 453 950.00
24490	Респ Северная Осетия - Алания, Пригородный р-н, с. Чермен, ул. Пограничная, 26	Пригородный	15:08:0110180:223	003002000000 Земли населенных пунктов	Для ведения личного подсобного хозяйства	13	02:02:020	1 673	538,50	900 910,50
24491	РСО - Алания, Пригородный район, с Чермен, ул Ахсарова, 18	Пригородный	15:08:0110180:224	003002000000 Земли населенных пунктов	Для ведения личного подсобного хозяйства	13	02:02:020	1 624	538,50	874 524,00
24492	Респ. Северная Осетия - Алания, р-н Пригородный, с. Чермен, ул. Октябрьская, дом 7	Пригородный	15:08:0110180:23	003002000000 Земли населенных пунктов	ЛПХ	13	02:02:020	100	538,50	53 850,00
24493	Респ. Северная Осетия - Алания, р-н Пригородный, с. Чермен, ул. Октябрьская, дом 3	Пригородный	15:08:0110180:24	003002000000 Земли населенных пунктов	ЛПХ	13	02:02:020	100	538,50	53 850,00
24494	Респ. Северная Осетия - Алания, р-н Пригородный, с. Чермен, ул. Ахсарова, дом 2	Пригородный	15:08:0110180:25	003002000000 Земли населенных пунктов	ЛПХ	13	02:02:020	150	538,50	80 775,00
24495	Российская Федерация, Республика Северная Осетия-Алания, Пригородный р-н, с Чермен, ул Молодежная, 34	Пригородный	15:08:0110180:251	003002000000 Земли населенных пунктов	Для ведения личного подсобного хозяйства и строительства жилого дома	13	02:02:020	1 300	538,50	700 050,00
24496	Респ. Северная Осетия - Алания, р-н Пригородный, с Чермен, ул Ахсарова, № 4 "б"	Пригородный	15:08:0110180:26	003002000000 Земли населенных пунктов	Личное подсобное хозяйство	13	02:02:020	240	538,50	129 240,00
24497	Респ. Северная Осетия - Алания, р-н Пригородный, с. Чермен, ул. Ахсарова, дом 12	Пригородный	15:08:0110180:28	003002000000 Земли населенных пунктов	ЛПХ	13	02:02:020	100	538,50	53 850,00
24498	Республика Северная Осетия-Алания, р-н Пригородный, с. Чермен, ул. Ахсарова, 12	Пригородный	15:08:0110180:29	003002000000 Земли населенных пунктов	Для ведения личного подсобного хозяйства	13	02:02:020	4 602	538,50	2 478 177,00
24499	Респ. Северная Осетия - Алания, р-н Пригородный, с Чермен, ул Молодежная, дом 48	Пригородный	15:08:0110180:3	003002000000 Земли населенных пунктов	для ведения подсобного хозяйства и строительства жилого дома	13	02:02:020	2 000	538,50	1 077 000,00
24500	Респ. Северная Осетия - Алания, р-н Пригородный, с Чермен, ул Ахсарова, 14	Пригородный	15:08:0110180:30	003002000000 Земли населенных пунктов	Для ведения личного подсобного хозяйства	13	02:02:020	1 500	538,50	807 750,00
24501	Респ. Северная Осетия - Алания, р-н Пригородный, с. Чермен, ул. Ахсарова, дом 18	Пригородный	15:08:0110180:31	003002000000 Земли населенных пунктов	ЛПХ	13	02:02:020	100	538,50	53 850,00
24502	Северная Осетия - Алания респ, р-н Пригородный, с Чермен, ул Молодежная, 60	Пригородный	15:08:0110180:32	003002000000 Земли населенных пунктов	Для ведения личного подсобного хозяйства	13	02:02:020	1 115	538,50	600 427,50
24503	Респ. Северная Осетия - Алания, р-н Пригородный, с. Чермен, ул. Пограничная, 30	Пригородный	15:08:0110180:4	003002000000 Земли населенных пунктов	Для ведения личного подсобного хозяйства	13	02:02:020	2 964	538,50	1 596 114,00
24504	Респ. Северная Осетия - Алания, р-н Пригородный, с. Чермен, ул. Пограничная, дом 32	Пригородный	15:08:0110180:5	003002000000 Земли населенных пунктов	ЛПХ	13	02:02:020	150	538,50	80 775,00
24505	Респ. Северная Осетия - Алания, р-н Пригородный, с. Чермен, ул. Пограничная, дом 34	Пригородный	15:08:0110180:6	003002000000 Земли населенных пунктов	ЛПХ	13	02:02:020	100	538,50	53 850,00
24506	Респ. Северная Осетия - Алания, р-н Пригородный, с. Чермен, ул. Пограничная, дом 36	Пригородный	15:08:0110180:7	003002000000 Земли населенных пунктов	ЛПХ	13	02:02:020	3 100	538,50	1 669 350,00
24507	Республика Северная Осетия-Алания, р-н Пригородный, с Чермен, ул Молодежная, 16	Пригородный	15:08:0110180:74	003002000000 Земли населенных пунктов	Для ведения личного подсобного хозяйства	13	02:02:020	1 841	538,50	991 378,50
24508	Республика Северная Осетия-Алания, р-н Пригородный, с Чермен, ул Октябрьская, 1	Пригородный	15:08:0110180:75	003002000000 Земли населенных пунктов	Для ведения личного подсобного хозяйства	13	02:02:020	1 763	538,50	949 375,50
24509	Республика Северная Осетия-Алания, р-н Пригородный, с. Чермен, ул. Ахсарова, 4	Пригородный	15:08:0110180:78	003002000000 Земли населенных пунктов	Для ведения личного подсобного хозяйства	13	02:02:020	6 449	538,50	3 472 786,50
24510	Республика Северная Осетия-Алания, р-н Пригородный, с. Чермен, ул. Пограничная, 38	Пригородный	15:08:0110180:79	003002000000 Земли населенных пунктов	Для ведения личного подсобного хозяйства	13	02:02:020	3 877	538,50	2 087 764,50
24511	Северная Осетия - Алания респ. р-н Пригородный, с Чермен, ул Погранична, 40	Пригородный	15:08:0110180:8	003002000000 Земли населенных пунктов	Для ведения личного подсобного хозяйства	13	02:02:020	4 190	538,50	2 256 315,00
24512	Респ. Северная Осетия - Алания, р-н Пригородный, с Чермен, пер. Октябрьский, 1 "а"	Пригородный	15:08:0110180:80	003002000000 Земли населенных пунктов	Для ведения личного подсобного хозяйства	13	02:02:020	1 200	538,50	646 200,00
24513	Республика Северная Осетия-Алания, р-н Пригородный, с. Чермен, ул. Молодежная, 23	Пригородный	15:08:0110180:83	003002000000 Земли населенных пунктов	Для ведения личного подсобного хозяйства	13	02:02:020	3 937	538,50	2 120 074,50
24514	Республика Северная Осетия-Алания, р-н Пригородный, восточнее с.Чермен	Пригородный	15:08:0110180:85	003001000000 Земли сельскохозяйственного назначения	Для ведения животноводства	1	01:08:1	34 684	6,09	211 225,56
24515	Респ. Северная Осетия - Алания, р-н Пригородный, с Чермен, ул Молодежная, 24	Пригородный	15:08:0110180:86	003002000000 Земли населенных пунктов	Для ведения личного подсобного хозяйства	13	02:02:020	1 036	538,50	557 886,00
24516	Северная Осетия - Алания респ. р-н Пригородный, с Чермен, ул Погранична, 42	Пригородный	15:08:0110180:9	003002000000 Земли населенных пунктов	Для ведения личного подсобного хозяйства	13	02:02:020	5 770	538,50	3 107 145,00
24517	Республика Северная Осетия-Алания, р-н Пригородный, с. Чермен, ул. Ахсарова, 16	Пригородный	15:08:0110180:91	003002000000 Земли населенных пунктов	Для ведения личного подсобного хозяйства	13	02:02:020	800	538,50	430 800,00
24518	Республика Северная Осетия-Алания, р-н Пригородный, с Чермен, ул Зеленкова, 3	Пригородный	15:08:0110180:94	003002000000 Земли населенных пунктов	Для ведения личного подсобного хозяйства	13	02:02:020	999	538,50	537 961,50
24519	Республика Северная Осетия-Алания, р-н Пригородный, с Чермен, ул Погранична	Пригородный	15:08:0110180:99	003002000000 Земли населенных пунктов	Для ведения личного подсобного хозяйства	13	02:02:020	1 694	538,50	912 219,00
24520	Респ. Северная Осетия - Алания, р-н Пригородный, с Чермен	Пригородный	15:08:0110181:3	003002000000 Земли населенных пунктов	Под существующие здания и сооружения войсковой части	3	08:030	108 743	376,95	40 990 673,85
24521	Республика Северная Осетия-Алания, район Пригородный, с Чермен, ул.Ленина, 1 "а"	Пригородный	15:08:0110181:4	003002000000 Земли населенных пунктов	Под дом инвалидов	3	03:021	60 040	376,95	22 632 078,00
24522	Северная Осетия - Алания респ, р-н Пригородный, с. Чермен, ул. Хадонова, 1 а	Пригородный	15:08:0110181:5	003002000000 Земли населенных пунктов	Под строительства очистных сооружений	6	03:012	10 000	551,96	5 519 600.00

№ п/п	Местоположение ЗУ	Район	Кадастровый номер ЗУ	Категория земель	Разрешенное использование по документу	Код вида разрешенного использования (в соответствии с классификатором видов разрешенного использования земельных участков)	Вид использования объектов недвижимости	Площадь	УПКС	КС
24523	Респ. Северная Осетия - Алания, р-н Пригородный, с. Чермен, ул. Демурова, 2	Пригородный	15:08:0110182:1	003002000000 Земли населенных пунктов	Для ведения личного подсобного хозяйства	13	02:02:02:0	2 041	538,50	1 099 078,50
24524	Республика Северная Осетия - Алания, Пригородный район, с Чермен, ул В.Караева, 10	Пригородный	15:08:0110182:146	003002000000 Земли населенных пунктов	Для ведения личного подсобного хозяйства (приусадебный участок)	13	02:02:02:0	2 100	538,50	1 130 850,00
24525	Республика Северная Осетия - Алания, р-н Пригородный, с. Чермен, ул. В. Караева, 13	Пригородный	15:08:0110182:147	003002000000 Земли населенных пунктов	Для ведения личного подсобного хозяйства (приусадебный участок)	13	02:02:02:0	2 100	538,50	1 130 850,00
24526	Российская Федерация, Республика Северная Осетия-Алания, Пригородный р-н, с Чермен, ул В Караева, д 11	Пригородный	15:08:0110182:148	003002000000 Земли населенных пунктов	Для ведения личного подсобного хозяйства	13	02:02:02:0	2 100	538,50	1 130 850,00
24527	Российская Федерация, Республика Северная Осетия - Алания, Пригородный район, с. Чермен, ул. Ленина	Пригородный	15:08:0110182:150	003002000000 Земли населенных пунктов	Для ведения личного подсобного хозяйства	13	02:02:02:0	3 000	538,50	1 615 500,00
24528	Российская Федерация, Республика Северная Осетия - Алания, Пригородный район, с. Чермен, ул. Ленина	Пригородный	15:08:0110182:151	003002000000 Земли населенных пунктов	Для ведения личного подсобного хозяйства	13	02:02:02:0	3 000	538,50	1 615 500,00
24529	Респ. Северная Осетия - Алания, р-н Пригородный, с. Чермен, ул. Демурова, дом 4	Пригородный	15:08:0110182:2	003002000000 Земли населенных пунктов	ЛПХ	13	02:02:02:0	200	538,50	107 700,00
24530	Республика Северная Осетия-Алания, р-н Пригородный, с Чермен, ул В.Караева, д 6	Пригородный	15:08:0110182:20	003002000000 Земли населенных пунктов	Для ведения личного подсобного хозяйства	13	02:02:02:0	2 100	538,50	1 130 850,00
24531	Республика Северная Осетия-Алания, р-н Пригородный, с Чермен, ул В.Караева, д 8	Пригородный	15:08:0110182:21	003002000000 Земли населенных пунктов	Личное подсобное хозяйство	13	02:02:02:0	2 100	538,50	1 130 850,00
24532	Северная Осетия-Алания респ. Пригородный р-н, с. Чермен, ул. Демурова. 2"а"	Пригородный	15:08:0110182:25	003002000000 Земли населенных пунктов	Для строительства индивидуального жилого дома и ведение личного подсобного хозяйства	13	02:02:01:0	2 031	538,50	1 093 693,50
24533	Республика Северная Осетия-Алания, р-н Пригородный, с. Чермен, ул. Ленина, 2 "б"	Пригородный	15:08:0110182:27	003002000000 Земли населенных пунктов	Для строительства индивидуального жилого дома и ведение личного подсобного хозяйства	13	02:02:01:0	2 171	538,50	1 169 083,50
24534	Респ. Северная Осетия - Алания, р-н Пригородный, с. Чермен, ул. Демурова. 1"Б"	Пригородный	15:08:0110182:28	003002000000 Земли населенных пунктов	Для ведения личного подсобного хозяйства	13	02:02:02:0	2 000	538,50	1 077 000,00
24535	Респ. Северная Осетия - Алания, р-н Пригородный, с. Чермен, ул. Демурова, 6	Пригородный	15:08:0110182:3	003002000000 Земли населенных пунктов	Для ведения личного подсобного хозяйства	13	02:02:02:0	1 913	538,50	1 030 150,50
24536	Респ. Северная Осетия - Алания, р-н Пригородный, с. Чермен, ул. Демурова, 8	Пригородный	15:08:0110182:4	003002000000 Земли населенных пунктов	Для ведения личного подсобного хозяйства	13	02:02:02:0	1 997	538,50	1 075 384,50
24537	Северная Осетия - Алания респ, р-н Пригородный, с Чермен, ул Демурова, 10	Пригородный	15:08:0110182:5	003002000000 Земли населенных пунктов	Для ведения личного подсобного хозяйства	13	02:02:02:0	2 143	538,50	1 154 005,50
24538	Респ. Северная Осетия - Алания, р-н Пригородный, с. Чермен, ул. Демурова, дом 12	Пригородный	15:08:0110182:6	003002000000 Земли населенных пунктов	ЛПХ	13	02:02:02:0	200	538,50	107 700,00
24539	Республика Северная Осетия - Алания, р-н Пригородный, с.Чермен, ул.Демурова, 14	Пригородный	15:08:0110183:1	003002000000 Земли населенных пунктов	Для ведения личного подсобного хозяйства	13	02:02:02:0	1 548	538,50	833 598,00
24540	Республика Северная Осетия - Алания, Пригородный р-н, с.Чермен, ул. Караева, 16	Пригородный	15:08:0110183:121	003002000000 Земли населенных пунктов	Для ведения подсобного хозяйства и строительства жилого дома	13	02:02:01:0	2 500	538,50	1 346 250,00
24541	Российская Федерация, Республика Северная Осетия — Алания, р-н Пригородный, с Чермен, ул. Караева, 12	Пригородный	15:08:0110183:123	003002000000 Земли населенных пунктов	Для ведения подсобного хозяйства и строительства жилого дома	13	02:02:02:0	2 100	538,50	1 130 850,00
24542	Респ. Северная Осетия - Алания, р-н Пригородный, с. Чермен, ул. Демурова, дом 16	Пригородный	15:08:0110183:2	003002000000 Земли населенных пунктов	ЛПХ	13	02:02:02:0	200	538,50	107 700,00
24543	Республика Северная Осетия-Алания, р-н Пригородный, с Чермен, ул В.Караева, 14	Пригородный	15:08:0110183:7	003002000000 Земли населенных пунктов	Для ведения личного подсобного хозяйства	13	02:02:02:0	2 439	538,50	1 313 401,50
24544	Республика Северная Осетия-Алания, р-н Пригородный, с. Чермен, ул. Пограничная, 10 "б"	Пригородный	15:08:0110183:8	003002000000 Земли населенных пунктов	Для ведения личного подсобного хозяйства	13	02:02:02:0	1 000	538,50	538 500,00
24545	Респ. Северная Осетия - Алания, р-н Пригородный, с. Чермен, ул. Демурова, 18	Пригородный	15:08:0110183:9	003002000000 Земли населенных пунктов	Для ведения личного подсобного хозяйства	13	02:02:02:0	1 844	538,50	992 994,00
24546	Респ. Северная Осетия - Алания, р-н Пригородный, с. Чермен, ул. Восточная, дом 19	Пригородный	15:08:0110184:1	003002000000 Земли населенных пунктов	ЛПХ	13	02:02:02:0	100	538,50	53 850,00
24547	Северная Осетия - Алания респ. р-н Пригородный, с Чермен, ул. Восточная, 11	Пригородный	15:08:0110184:10	003002000000 Земли населенных пунктов	Для ведения личного подсобного хозяйства	13	02:02:02:0	2 966	538,50	1 597 191,00
24548	Республика Северная Осетия — Алания, р-н Пригородный, с. Чермен, ул. Восточная, 15 "а"	Пригородный	15:08:0110184:140	003002000000 Земли населенных пунктов	Личное подсобное хозяйство	13	02:02:02:0	2 000	538,50	1 077 000,00
24549	Республика Северная Осетия — Алания, р-н Пригородный, с. Чермен, ул. Восточная, 13 "а"	Пригородный	15:08:0110184:141	003002000000 Земли населенных пунктов	Личное подсобное хозяйство	13	02:02:02:0	4 000	538,50	2 154 000,00
24550	Республика Северная Осетия - Алания, Пригородный р-н, с. Чермен, ул. Восточная, 1а	Пригородный	15:08:0110184:142	003002000000 Земли населенных пунктов	Для ведения личного подсобного хозяйства	13	02:02:02:0	1 975	538,50	1 063 537,50
24551	Российская Федерация, Республика Северная Осетия - Алания, Пригородный район, с. Чермен, ул. Восточная, 13	Пригородный	15:08:0110184:154	003002000000 Земли населенных пунктов	Для ведения личного подсобного хозяйства	13	02:02:02:0	3 800	538,50	2 046 300,00
24552	Российская Федерация, Республика Северная Осетия - Алания, Пригородный р-н, с. Чермен, ул. Восточная, д.11а	Пригородный	15:08:0110184:155	003002000000 Земли населенных пунктов	Для ведения личного подсобного хозяйства	13	02:02:02:0	1 500	538,50	807 750,00
24553	Российская Федерация, Республика Северная Осетия - Алания, Пригородный р-н, с. Чермен, ул. Восточная, 1806	Пригородный	15:08:0110184:156	003001000000 Земли сельскохозяйственного назначения	Для ведения личного подсобного хозяйства	1	01:16:0	4 500	12,75	57 375,00
24554	Республика Северная Осетия-Алания, р-н Пригородный, с. Чермен, ул. Восточная, 15	Пригородный	15:08:0110184:2	003002000000 Земли населенных пунктов	Для ведения личного подсобного хозяйства	13	02:02:02:0	1 500	538,50	807 750,00
24555	Республика Северная Осетия-Алания, р-н Пригородный, с. Чермен, ул. Восточная, 15 а	Пригородный	15:08:0110184:27	003002000000 Земли населенных пунктов	Для ведения личного подсобного хозяйства	13	02:02:02:0	1 397	538,50	752 284,50
24556	Республика Северная Осетия-Алания, р-н Пригородный, с. Чермен, ул. Пограничная, 12 "б"	Пригородный	15:08:0110184:29	003002000000 Земли населенных пунктов	Для ведения личного подсобного хозяйства	13	02:02:02:0	2 830	538,50	1 523 955,00
24557	Республика Северная Осетия-Алания, р-н Пригородный, с. Чермен, ул. Восточная, 17	Пригородный	15:08:0110184:3	003002000000 Земли населенных пунктов	Личное подсобное хозяйство	13	02:02:02:0	4 200	538,50	2 261 700,00
24558	Респ. Северная Осетия - Алания, р-н Пригородный, с. Чермен, ул. Восточная, 9	Пригородный	15:08:0110184:5	003002000000 Земли населенных пунктов	Для ведения личного подсобного хозяйства	13	02:02:02:0	3 148	538,50	1 695 198,00
24559	Респ. Северная Осетия - Алания, р-н Пригородный, с. Чермен, ул. Восточная, дом 7	Пригородный	15:08:0110184:6	003002000000 Земли населенных пунктов	ЛПХ	13	02:02:02:0	100	538,50	53 850,00
24560	Респ. Северная Осетия - Алания, р-н Пригородный, с. Чермен, ул. Восточная, дом 5	Пригородный	15:08:0110184:7	003002000000 Земли населенных пунктов	ЛПХ	13	02:02:02:0	200	538,50	107 700,00
24561	Республика Северная Осетия-Алания, р-н Пригородный, с. Чермен, ул. Молодежная, 3	Пригородный	15:08:0110184:8	003002000000 Земли населенных пунктов	Личное подсобное хозяйство	13	02:02:02:0	1 500	538,50	807 750,00
24562	Российская Федерация,Республика Северная Осетия - Алания, Пригородный р-н , с. Чермен, ул. 2 Отделение совхоза, 2а	Пригородный	15:08:0110184:9	003002000000 Земли населенных пунктов	ЛПХ	13	02:02:02:0	3 200	538,50	1 723 200,00
24563	Респ. Северная Осетия - Алания, р-н Пригородный, с. Чермен, пер. Октябрьский, дом 4	Пригородный	15:08:0110186:1	003002000000 Земли населенных пунктов	ЛПХ	13	02:02:02:0	100	538,50	53 850,00
24564	Респ. Северная Осетия - Алания, р-н Пригородный, с. Чермен, пер. Октябрьский, дом 6	Пригородный	15:08:0110186:2	003002000000 Земли населенных пунктов	ЛПХ	13	02:02:02:0	350	538,50	188 475,00
24565	Респ. Северная Осетия - Алания, р-н Пригородный, с. Чермен, пер. Октябрьский, 8	Пригородный	15:08:0110186:3	003002000000 Земли населенных пунктов	Для ведения личного подсобного хозяйства	13	02:02:02:0	3 498	538,50	1 883 673,00
24566	Респ. Северная Осетия - Алания, р-н Пригородный, с. Чермен, пер. Октябрьский, 10	Пригородный	15:08:0110186:4	003002000000 Земли населенных пунктов	для ведения личного подсобного хозяйства	13	02:02:02:0	5 563	538,50	2 995 675,50
24567	Респ. Северная Осетия - Алания, р-н Пригородный, с. Чермен, пер. Октябрьский, 12	Пригородный	15:08:0110186:5	003002000000 Земли населенных пунктов	Для ведения личного подсобного хозяйства	13	02:02:02:0	4 600	538,50	2 477 100,00
24568	Республика Северная Осетия-Алания, р-н Пригородный, с Чермен, пер.Октябрьский, 16	Пригородный	15:08:0110186:6	003002000000 Земли населенных пунктов	ЛПХ	13	02:02:02:0	4 400	538,50	2 369 400,00

№ пп	Местоположение ЗУ	Район	Кадастровый номер ЗУ	Категория земель	Разрешенное использование по документу	Код вида разрешенного использования (в соответствии с классификатором видов разрешенного использования земельных участков)	Вид использования объектов недвижимости	Площадь	УПКС	КС
24569	Респ. Северная Осетия - Алания, р-н Пригородный, с. Чермен, пер. Октябрьский, дом 18	Пригородный	15:08:0110186:7	003002000000 Земли населенных пунктов	ЛПХ	13	02:02:0	100	538,50	53 850,00
24570	Российская Федерация, Республика Северная Осетия - Алания, Пригородный район, с. Чермен, ул. Восточная, 2	Пригородный	15:08:0110187:1	003002000000 Земли населенных пунктов	Для ведения личного подсобного хозяйства	13	02:02:0	2 187	538,50	1 177 699,50
24571	Респ. Северная Осетия - Алания, р-н Пригородный, с. Чермен, ул. Восточная, дом 4	Пригородный	15:08:0110187:2	003002000000 Земли населенных пунктов	ЛПХ	13	02:02:0	350	538,50	188 475,00
24572	Республика Северная Осетия - Алания, Пригородный район, с. Чермен, ул. Восточная, 6	Пригородный	15:08:0110187:3	003002000000 Земли населенных пунктов	Для ведения личного подсобного хозяйства	13	02:02:0	2 468	538,50	1 329 018,00
24573	Республика Северная Осетия-Алания, р-н Пригородный, с Чермен, ул Орджоникидзе, д 51	Пригородный	15:08:0110188:1	003002000000 Земли населенных пунктов	ЛПХ	13	02:02:0	2 786	538,50	1 500 261,00
24574	Республика Северная Осетия-Алания, р-н Пригородный, с Чермен, ул Орджоникидзе, д 31	Пригородный	15:08:0110188:10	003002000000 Земли населенных пунктов	Для сельскохозяйственного производства	1	01:11:0	65 943	223,48	14 736 941,64
24575	Республика Северная Осетия-Алания, район Пригородный, с.Чермен, ул.Орджоникидзе, 39	Пригородный	15:08:0110188:11	003002000000 Земли населенных пунктов	Для эксплуатации стоматологического кабинета	3	03:04:0	87	861,60	74 959,20
24576	Северная Осетия - Алания респ. р-н Пригородный, с Чермен, ул Орджоникидзе, 39	Пригородный	15:08:0110188:12	003002000000 Земли населенных пунктов	Для ведения личного подсобного хозяйства	13	02:02:0	3 462	538,50	1 864 287,00
24577	Респ Северная Осетия - Алания, р-н Пригородный, с. Чермен, ул. Степная, 49	Пригородный	15:08:0110188:138	003002000000 Земли населенных пунктов	Для ведения личного подсобного хозяйства	13	02:02:0	2 000	538,50	1 077 000,00
24578	Респ. Северная Осетия-Алания, район Пригородный, с.Чермен, ул.Степная 47	Пригородный	15:08:0110188:139	003002000000 Земли населенных пунктов	Для ведения личного подсобного хозяйства	13	02:02:0	1 500	538,50	807 750,00
24579	Российская Федерация, Республика Северная Осетия - Алания, Пригородный р-н, с. Чермен, ул. Степная, 45а	Пригородный	15:08:0110188:147	003002000000 Земли населенных пунктов	Для ведения личного подсобного хозяйства	13	02:02:0	2 409	538,50	1 297 246,50
24580	Республика Северная Осетия - Алания, р-н Пригородный, с. Чермен, ул. Орджоникидзе, 29	Пригородный	15:08:0110188:18	003002000000 Земли населенных пунктов	Для строительства бойни	6	06:04:0	1 461	420,30	614 058,30
24581	Российская Федерация, Республика Северная Осетия - Алания, р-н Пригородный, с. Чермен, ул. Орджоникидзе, 49	Пригородный	15:08:0110188:2	003002000000 Земли населенных пунктов	Для ведения личного подсобного хозяйства	13	02:02:0	2 900	538,50	1 561 650,00
24582	Республика Северная Осетия-Алания, р-н Пригородный, с.Чермен, ул.Орджоникидзе, 33	Пригородный	15:08:0110188:23	003002000000 Земли населенных пунктов	Для ведения личного подсобного хозяйства	13	02:02:0	6 900	538,50	3 715 650,00
24583	Респ. Северная Осетия - Алания, р-н Пригородный, с. Чермен, ул. Степная, 45	Пригородный	15:08:0110188:24	003002000000 Земли населенных пунктов	Для ведения личного подсобного хозяйства	13	02:02:0	1 984	538,50	1 068 384,00
24584	Респ. Северная Осетия - Алания, р-н Пригородный, с Чермен, ул Степная, 51	Пригородный	15:08:0110188:25	003002000000 Земли населенных пунктов	Для ведения личного подсобного хозяйства	13	02:02:0	900	538,50	484 650,00
24585	Респ. Северная Осетия - Алания, р-н Пригородный, с. Чермен, ул. Орджоникидзе, дом 47	Пригородный	15:08:0110188:3	003002000000 Земли населенных пунктов	ЛПХ	13	02:02:0	100	538,50	53 850,00
24586	Респ. Северная Осетия - Алания, р-н Пригородный, с. Чермен, ул. Орджоникидзе, дом 45	Пригородный	15:08:0110188:4	003002000000 Земли населенных пунктов	ЛПХ	13	02:02:0	100	538,50	53 850,00
24587	Российская Федерация, Республика Северная Осетия - Алания, р-н Пригородный, с. Чермен, ул. Орджоникидзе, 43	Пригородный	15:08:0110188:5	003002000000 Земли населенных пунктов	Для ведения личного подсобного хозяйства	13	02:02:0	1 500	538,50	807 750,00
24588	Северная Осетия - Алания респ. р-н Пригородный, с Чермен, ул Орджоникидзе, 41	Пригородный	15:08:0110188:6	003002000000 Земли населенных пунктов	Для ведения личного подсобного хозяйства	13	02:02:0	3 838	538,50	2 066 763,00
24589	Республика Северная Осетия-Алания, р-н Пригородный, с Чермен, ул Орджоникидзе, 37	Пригородный	15:08:0110188:8	003002000000 Земли населенных пунктов	Для ведения личного подсобного хозяйства	13	02:02:0	4 541	538,50	2 445 328,50
24590	Северная Осетия - Алания респ. р-н Пригородный, с Чермен, ул Орджоникидзе, 35	Пригородный	15:08:0110188:9	003002000000 Земли населенных пунктов	Для ведения личного подсобного хозяйства	13	02:02:0	3 745	538,50	2 016 682,50
24591	Респ. Северная Осетия - Алания, р-н Пригородный, с. Чермен, ул. Орджоникидзе, дом 60в	Пригородный	15:08:0110189:1	003002000000 Земли населенных пунктов	существующий магазин "Восточка"	4	04:04:0	500	1 400,09	700 045,00
24592	Северная Осетия - Алания респ. р-н Пригородный, с Чермен, ул Орджоникидзе, 48	Пригородный	15:08:0110189:10	003002000000 Земли населенных пунктов	Для ведения личного подсобного хозяйства	13	02:02:0	4 535	538,50	2 442 097,50
24593	Республика Северная Осетия-Алания, Пригородный район, с Чермен, ул Орджоникидзе, 56	Пригородный	15:08:0110189:158	003002000000 Земли населенных пунктов	Для ведения личного подсобного хозяйства	13	02:02:0	3 900	538,50	2 100 150,00
24594	Российская Федерация, Республика Северная Осетия-Алания, Пригородный р-н, с Чермен, ул Орджоникидзе, 44а	Пригородный	15:08:0110189:160	003002000000 Земли населенных пунктов	Для ведения личного подсобного хозяйства	13	02:02:0	58	538,50	31 233,00
24595	Российская Федерация, Республика Северная Осетия-Алания, Пригородный район, с. Чермен, ул. Орджоникидзе, 44	Пригородный	15:08:0110189:161	003002000000 Земли населенных пунктов	Для ведения личного подсобного хозяйства	13	02:02:0	3 828	538,50	2 061 378,00
24596	Российская Федерация, Республика Северная Осетия - Алания, Пригородный район, с Чермен, ул Орджоникидзе, 60 "п"	Пригородный	15:08:0110189:163	003002000000 Земли населенных пунктов	обслуживание жилой застройки	4	04:04:0	692	1 400,09	968 862,28
24597	Российская Федерация, Республика Северная Осетия - Алания, Пригородный район, с Чермен, ул Орджоникидзе	Пригородный	15:08:0110189:164	003002000000 Земли населенных пунктов	обслуживание жилой застройки	4	04:04:0	3 708	1 400,09	5 191 533,72
24598	Респ. Северная Осетия - Алания, р-н Пригородный, с. Чермен, ул. Орджоникидзе, дом 58	Пригородный	15:08:0110189:3	003002000000 Земли населенных пунктов	ЛПХ	13	02:02:0	150	538,50	80 775,00
24599	Северная Осетия - Алания респ. р-н Пригородный, с. Чермен, ул. Орджоникидзе, 54	Пригородный	15:08:0110189:36	003002000000 Земли населенных пунктов	Для ведения личного подсобного хозяйства	13	02:02:0	3 700	538,50	1 992 450,00
24600	Респ. Северная Осетия - Алания, р-н Пригородный, с. Чермен, ул. Орджоникидзе, дом 46	Пригородный	15:08:0110189:4	003002000000 Земли населенных пунктов	ЛПХ	13	02:02:0	100	538,50	53 850,00
24601	Республика Северная Осетия-Алания, р-н Пригородный, с. Чермен, ул Орджоникидзе, 64а	Пригородный	15:08:0110189:41	003002000000 Земли населенных пунктов	Объекты розничной торговли	4	04:04:0	323	1 400,09	452 229,07
24602	Респ. Северная Осетия - Алания, р-н Пригородный, с. Чермен, ул. Орджоникидзе, дом 42	Пригородный	15:08:0110189:6	003002000000 Земли населенных пунктов	ЛПХ	13	02:02:0	150	538,50	80 775,00
24603	Респ. Северная Осетия - Алания, р-н Пригородный, с. Чермен, ул. Орджоникидзе, дом 40	Пригородный	15:08:0110189:7	003002000000 Земли населенных пунктов	ЛПХ	13	02:02:0	100	538,50	53 850,00
24604	Северная Осетия - Алания респ. р-н Пригородный, с Чермен, ул Орджоникидзе, 38	Пригородный	15:08:0110189:8	003002000000 Земли населенных пунктов	Для ведения личного подсобного хозяйства	13	02:02:0	5 391	538,50	2 903 053,50
24605	Республика Северная Осетия-Алания, р-н Пригородный, с Чермен, ул 2-ое отделение совхоза "Россия", 16	Пригородный	15:08:0110190:1	003002000000 Земли населенных пунктов	Для ведения личного подсобного хозяйства	13	02:02:0	1 000	538,50	538 500,00
24606	Российская Федерация, Республика Северная Осетия - Алания, Пригородный р-н, с. Чермен, ул. 2 Отделение совхоза "Россия", 17	Пригородный	15:08:0110190:114	003002000000 Земли населенных пунктов	Для ведения личного подсобного хозяйства	13	02:02:0	1 000	538,50	538 500,00
24607	Республика Северная Осетия-Алания, р-н Пригородный, с. Чермен, ул. 2-ое отдел совхоза "Россия", №16 "а"	Пригородный	15:08:0110190:2	003002000000 Земли населенных пунктов	Для ведения личного подсобного хозяйства	13	02:02:0	956	538,50	514 806,00
24608	Респ. Северная Осетия - Алания, р-н Пригородный, сел. Чермен, 2-е отделение совхоза	Пригородный	15:08:0110191:1	003002000000 Земли населенных пунктов	под существующим жилым домом и для ведения личного подсобного хозяйства	13	02:02:0	3 628	538,50	1 953 678,00
24609	Российская Федерация, Республика Северная Осетия - Алания, Пригородный район, с. Чермен, ул. 2 Отделение совхоза, 14 б	Пригородный	15:08:0110191:124	003002000000 Земли населенных пунктов	Для ведения личного подсобного хозяйства	13	02:02:0	1 100	538,50	592 350,00
24610	Респ. Северная Осетия - Алания, Респ. Северная Осетия - Алания, р-н Пригородный, с. Чермен, ул. 2-ое отделение совхоза "Россия", №12 "а"	Пригородный	15:08:0110191:5	003002000000 Земли населенных пунктов	Для ведения личного подсобного хозяйства	13	02:02:0	1 264	538,50	680 664,00
24611	Республика Северная Осетия-Алания, р-н Пригородный, с. Чермен, ул. 2 Отделение совхоза "Россия" №16	Пригородный	15:08:0110191:7	003002000000 Земли населенных пунктов	Для ведения личного подсобного хозяйства	13	02:02:0	1 279	538,50	688 741,50
24612	Республика Северная Осетия-Алания, р-н Пригородный, с Чермен, ул 2-ое отд. Совхоза "Россия", № 14 "А"	Пригородный	15:08:0110191:9	003002000000 Земли населенных пунктов	Для ведения личного подсобного хозяйства	13	02:02:0	1 126	538,50	606 351,00
24613	Респ. Северная Осетия - Алания, р-н Пригородный, с. Чермен, ул. Мичурина, дом 2	Пригородный	15:08:0110192:1	003002000000 Земли населенных пунктов	ЛПХ	13	02:02:0	100	538,50	53 850,00
24614	Респ. Северная Осетия - Алания, р-н Пригородный, с. Чермен, ул. Лермонтова, дом 9	Пригородный	15:08:0110192:10	003002000000 Земли населенных пунктов	ЛПХ	13	02:02:0	2 000	538,50	1 077 000,00

№ п/п	Местоположение ЗУ	Район	Кадастровый номер ЗУ	Категория земель	Разрешенное использование по документу	Код вида разрешенного использования (в соответствии с классификатором видов разрешенного использования земельных участков)	Вид использования объектов недвижимости	Площадь	УПКС	КС
24615	Респ. Северная Осетия - Алания, р-н Пригородный, с. Чермен, ул. Лермонтова, 7	Пригородный	15:08:0110192:11	0003002000000 Земли населенных пунктов	Для ведения личного подсобного хозяйства	13	02.0.20	1 721	538,50	926 758,50
24616	Респ. Северная Осетия - Алания, р-н Пригородный, с. Чермен, ул. Лермонтова, дом 5	Пригородный	15:08:0110192:12	0003002000000 Земли населенных пунктов	ЛПХ	13	02.0.20	100	538,50	53 850,00
24617	Респ. Северная Осетия - Алания, р-н Пригородный, с. Чермен, ул. Лермонтова, дом 3	Пригородный	15:08:0110192:13	0003002000000 Земли населенных пунктов	ЛПХ	13	02.0.20	100	538,50	53 850,00
24618	Российская Федерация, Республика Северная Осетия - Алания, Пригородный район, с.Чермен, ул. Лермонтова, 1	Пригородный	15:08:0110192:14	0003002000000 Земли населенных пунктов	Для ведения личного подсобного хозяйства	13	02.0.20	2 023	538,50	1 089 385,50
24619	Северная Осетия - Алания респ, р-н Пригородный, с. Чермен, ул. Орджоникидзе, 19 "а"	Пригородный	15:08:0110192:15	0003002000000 Земли населенных пунктов	Для ведения личного подсобного хозяйства	13	02.0.20	900	538,50	484 650,00
24620	Респ. Северная Осетия - Алания, р-н Пригородный, с. Чермен, ул. Мичурина, дом 4	Пригородный	15:08:0110192:2	0003002000000 Земли населенных пунктов	ЛПХ	13	02.0.20	100	538,50	53 850,00
24621	Респ. Северная Осетия - Алания, р-н Пригородный, с. Чермен, ул. Мичурина, дом 6	Пригородный	15:08:0110192:3	0003002000000 Земли населенных пунктов	ЛПХ	13	02.0.20	100	538,50	53 850,00
24622	Республика Северная Осетия-Алания, р-н Пригородный, с. Чермен, ул. Мичурина, 6 а	Пригородный	15:08:0110192:30	0003002000000 Земли населенных пунктов	Для ведения личного подсобного хозяйства	13	02.0.20	942	538,50	507 267,00
24623	Российская Федерация, Республика Северная Осетия - Алания, Пригородный район, с. Чермен, ул. Мичурина, 8	Пригородный	15:08:0110192:4	0003002000000 Земли населенных пунктов	Для ведения личного подсобного хозяйства	13	02.0.20	1 691	538,50	910 603,50
24624	Респ. Северная Осетия - Алания, р-н Пригородный, с. Чермен, ул. Мичурина, дом 10	Пригородный	15:08:0110192:5	0003002000000 Земли населенных пунктов	ЛПХ	13	02.0.20	1 900	538,50	1 023 150,00
24625	Респ. Северная Осетия-Алания, р-н Пригородный, с.Чермен, ул.Орджоникидзе, 25	Пригородный	15:08:0110192:6	0003002000000 Земли населенных пунктов	Для ведения личного подсобного хозяйства	13	02.0.20	1 823	538,50	981 685,50
24626	Респ. Северная Осетия - Алания, р-н Пригородный, с. Чермен, ул. Орджоникидзе, дом 23	Пригородный	15:08:0110192:7	0003002000000 Земли населенных пунктов	ЛПХ	13	02.0.20	150	538,50	80 775,00
24627	Республика Северная Осетия - Алания, Пригородный район, с. Чермен, ул. Орджоникидзе, 21	Пригородный	15:08:0110192:8	0003002000000 Земли населенных пунктов	Для ведения личного подсобного хозяйства	13	02.0.20	1 800	538,50	969 300,00
24628	Респ. Северная Осетия - Алания, р-н Пригородный, с. Чермен, ул. Орджоникидзе, дом 19	Пригородный	15:08:0110192:9	0003002000000 Земли населенных пунктов	ЛПХ	13	02.0.20	150	538,50	80 775,00
24629	Республика Северная Осетия-Алания, р-н Пригородный, с. Чермен, ул. Лермонтова, 2	Пригородный	15:08:0110193:1	0003002000000 Земли населенных пунктов	Для ведения личного подсобного хозяйства	13	02.0.20	1 434	538,50	772 209,00
24630	Респ. Северная Осетия - Алания, р-н Пригородный, с. Чермен, ул. Чапаева, дом 3	Пригородный	15:08:0110193:10	0003002000000 Земли населенных пунктов	ЛПХ	13	02.0.20	1 600	538,50	861 600,00
24631	Респ. Северная Осетия - Алания, р-н Пригородный, с. Чермен, ул. Чапаева, дом 1	Пригородный	15:08:0110193:11	0003002000000 Земли населенных пунктов	ЛПХ	13	02.0.20	150	538,50	80 775,00
24632	Северная Осетия - Алания респ, р-н Пригородный, с. Чермен, ул. Чапаева, 9	Пригородный	15:08:0110193:12	0003002000000 Земли населенных пунктов	Для ведения личного подсобного хозяйства	13	02.0.20	911	538,50	490 573,50
24633	Респ. Северная Осетия - Алания, р-н Пригородный, с. Чермен, ул. Лермонтова, дом 4	Пригородный	15:08:0110193:2	0003002000000 Земли населенных пунктов	ЛПХ	13	02.0.20	100	538,50	53 850,00
24634	Респ. Северная Осетия - Алания, р-н Пригородный, с. Чермен, ул. Лермонтова, 6	Пригородный	15:08:0110193:3	0003002000000 Земли населенных пунктов	Для ведения личного подсобного хозяйства	13	02.0.20	1 134	538,50	610 659,00
24635	Респ. Северная Осетия - Алания, р-н Пригородный, с. Чермен, ул. Лермонтова, дом 8	Пригородный	15:08:0110193:4	0003002000000 Земли населенных пунктов	ЛПХ	13	02.0.20	200	538,50	107 700,00
24636	Респ. Северная Осетия - Алания, р-н Пригородный, с. Чермен, ул. Орджоникидзе, дом 17	Пригородный	15:08:0110193:5	0003002000000 Земли населенных пунктов	ЛПХ	13	02.0.20	150	538,50	80 775,00
24637	Респ. Северная Осетия - Алания, р-н Пригородный, с. Чермен, ул. Орджоникидзе, дом 15	Пригородный	15:08:0110193:6	0003002000000 Земли населенных пунктов	ЛПХ	13	02.0.20	100	538,50	53 850,00
24638	Респ. Северная Осетия - Алания, р-н Пригородный, с. Чермен, ул. Орджоникидзе, дом 11	Пригородный	15:08:0110193:7	0003002000000 Земли населенных пунктов	ЛПХ	13	02.0.20	150	538,50	80 775,00
24639	Северная Осетия - Алания респ, р-н Пригородный, с. Чермен, ул. Чапаева, 7	Пригородный	15:08:0110193:8	0003002000000 Земли населенных пунктов	Для ведения личного подсобного хозяйства	13	02.0.20	1 730	538,50	931 605,00
24640	Респ. Северная Осетия - Алания, р-н Пригородный, с. Чермен, ул. Чапаева, дом 5	Пригородный	15:08:0110193:9	0003002000000 Земли населенных пунктов	ЛПХ	13	02.0.20	1 200	538,50	646 200,00
24641	Республика Северная Осетия - Алания, р-н Пригородный, с. Чермен, ул. Орджоникидзе, 34	Пригородный	15:08:0110194:1	0003002000000 Земли населенных пунктов	Для ведения личного подсобного хозяйства	13	02.0.20	1 038	538,50	558 963,00
24642	Респ. Северная Осетия - Алания, р-н Пригородный, с. Чермен, ул. Орджоникидзе, дом 16	Пригородный	15:08:0110194:10	0003002000000 Земли населенных пунктов	ЛПХ	13	02.0.20	100	538,50	53 850,00
24643	Респ. Северная Осетия - Алания, р-н Пригородный, с. Чермен, ул. Гагарина, дом 15	Пригородный	15:08:0110194:12	0003002000000 Земли населенных пунктов	ЛПХ	13	02.0.20	1 400	538,50	753 900,00
24644	Республика Северная Осетия-Алания, р-н Пригородный, с. Чермен, ул.Гагарина, 22а	Пригородный	15:08:0110194:13	0003002000000 Земли населенных пунктов	Для ведения личного подсобного хозяйства	13	02.0.20	1 321	538,50	711 358,50
24645	Республика Северная Осетия - Алания, р-н Пригородный, с. Чермен, ул. Орджоникидзе, 22 "а"	Пригородный	15:08:0110194:178	0003002000000 Земли населенных пунктов	Для ведения личного подсобного хозяйства	13	02.0.20	500	538,50	269 250,00
24646	Республика Северная Осетия-Алания, р-н Пригородный, с. Чермен, ул.Орджоникидзе, д.22	Пригородный	15:08:0110194:179	0003002000000 Земли населенных пунктов	Для ведения личного подсобного хозяйства (1-410030000001)	13	02.0.20	3 500	538,50	1 884 750,00
24647	Республика Северная Осетия-Алания, Пригородный район, с.Чермен, ул. Орджоникидзе, 20 "а"	Пригородный	15:08:0110194:191	0003002000000 Земли населенных пунктов	ЛПХ	13	02.0.20	1 782	538,50	959 607,00
24648	Республика Северная Осетия-Алания, Пригородный район, с. Чермен, ул. Орджоникидзе, 20	Пригородный	15:08:0110194:192	0003002000000 Земли населенных пунктов	ЛПХ	13	02.0.20	2 747	538,50	1 479 259,50
24649	Северная Осетия - Алания респ, р-н Пригородный, с. Чермен, ул. Орджоникидзе, 32	Пригородный	15:08:0110194:2	0003002000000 Земли населенных пунктов	Для ведения личного подсобного хозяйства	13	02.0.20	5 056	538,50	2 722 656,00
24650	Республика Северная Осетия-Алания, р-н Пригородный, с. Чермен, ул. Орджоникидзе, 30	Пригородный	15:08:0110194:3	0003002000000 Земли населенных пунктов	Для ведения личного подсобного хозяйства	13	02.0.20	4 414	538,50	2 376 939,00
24651	Северная Осетия - Алания респ, р-н Пригородный, с. Чермен, ул. Орджоникидзе, 28	Пригородный	15:08:0110194:4	0003002000000 Земли населенных пунктов	Для ведения личного подсобного хозяйства	13	02.0.20	4 426	538,50	2 383 401,00
24652	Респ. Северная Осетия - Алания, р-н Пригородный, с. Чермен, ул. Орджоникидзе, 26	Пригородный	15:08:0110194:5	0003002000000 Земли населенных пунктов	Для ведения личного подсобного хозяйства	13	02.0.20	2 653	538,50	1 428 640,50
24653	Респ. Северная Осетия - Алания, р-н Пригородный, с. Чермен, ул. Орджоникидзе, дом 24	Пригородный	15:08:0110194:6	0003002000000 Земли населенных пунктов	ЛПХ	13	02.0.20	4 000	538,50	2 154 000,00
24654	Республика Северная Осетия-Алания, р-н Пригородный, с. Чермен, ул. Орджоникидзе, 14 а	Пригородный	15:08:0110194:66	0003002000000 Земли населенных пунктов	Для ведения личного подсобного хозяйства	13	02.0.20	3 116	538,50	1 677 966,00
24655	Республика Северная Осетия-Алания, р-н Пригородный, с. Чермен, ул. Орджоникидзе, 14	Пригородный	15:08:0110194:67	0003002000000 Земли населенных пунктов	Для ведения личного подсобного хозяйства	13	02.0.20	1 272	538,50	684 972,00
24656	Респ. Северная Осетия - Алания, р-н Пригородный, с. Чермен, ул. Орджоникидзе, 18	Пригородный	15:08:0110194:9	0003002000000 Земли населенных пунктов	Для ведения личного подсобного хозяйства	13	02.0.20	3 820	538,50	2 057 070,00
24657	Респ. Северная Осетия - Алания, р-н Пригородный, с. Чермен, ул. Чапаева, дом 2 "а"	Пригородный	15:08:0110195:1	0003002000000 Земли населенных пунктов	Для ведения личного подсобного хозяйства	13	02.0.20	891	538,50	479 803,50
24658	Респ. Северная Осетия - Алания, р-н Пригородный, с. Чермен, ул. Степная, дом 1	Пригородный	15:08:0110195:10	0003002000000 Земли населенных пунктов	ЛПХ	13	02.0.20	150	538,50	80 775,00
24659	Северная Осетия - Алания респ, р-н Пригородный, с. Чермен, ул. Степная,4	Пригородный	15:08:0110195:11	0003002000000 Земли населенных пунктов	Для ведения личного подсобного хозяйства	13	02.0.20	3 038	538,50	1 635 963,00
24660	Респ. Северная Осетия - Алания, р-н Пригородный, с. Чермен, ул. Степная, дом 5	Пригородный	15:08:0110195:12	0003002000000 Земли населенных пунктов	ЛПХ	13	02.0.20	100	538,50	53 850,00
24661	Респ. Северная Осетия - Алания, р-н Пригородный, с. Чермен, ул. Степная, дом 7	Пригородный	15:08:0110195:13	0003002000000 Земли населенных пунктов	ЛПХ	13	02.0.20	100	538,50	53 850,00
24662	Респ. Северная Осетия - Алания, р-н Пригородный, с. Чермен, ул. Степная, дом 9	Пригородный	15:08:0110195:14	0003002000000 Земли населенных пунктов	ЛПХ	13	02.0.20	100	538,50	53 850,00
24663	Российская Федерация, Республика Северная Осетия - Алания, Пригородный район, с. Чермен, ул. Степная, 12	Пригородный	15:08:0110195:15	0003002000000 Земли населенных пунктов	ЛПХ	13	02.0.20	100	538,50	53 850,00
24664	Республика Северная Осетия-Алания, р-н Пригородный, с. Чермен, ул. Орджоникидзе, 3	Пригородный	15:08:0110195:167	0003002000000 Земли населенных пунктов	Для ведения личного подсобного хозяйства	13	02.0.20	870	538,50	468 495,00
24665	Республика Северная Осетия-Алания, р-н Пригородный, с. Чермен, ул. Орджоникидзе, 3 "а"	Пригородный	15:08:0110195:168	0003002000000 Земли населенных пунктов	Для ведения личного подсобного хозяйства	13	02.0.20	670	538,50	360 795,00
24666	Российская Федерация, Республика Северная Осетия - Алания, р-н Пригородный, юго-западнее с. Чермен	Пригородный	15:08:0110195:171	0003002000000 Земли населенных пунктов	Для размещения сельскохозяйственной продукции	1	01.0.50	1 000	223,48	223 480,00

№ пп	Местоположение ЗУ	Район	Кадастровый номер ЗУ	Категория земель	Разрешенное использование по документу	Код вида разрешенного использования (в соответствии с классификатором видов разрешенного использования земельных участков)	Вид использования объектов недвижимости	Площадь	УПКС	КС
24667	Российская Федерация, Республика Северная Осетия - Алания, Пригородный район, с. Чермен, ул. Степная, 9	Пригородный	15:08:0110195:173	003002000000 Земли населенных пунктов	Для ведения личного подсобного хозяйства	13	02:0020	1 865	538,50	1 004 302,50
24668	Российская Федерация, Республика Северная Осетия - Алания, Пригородный район, с. Чермен, ул. Степная, 11	Пригородный	15:08:0110195:174	003002000000 Земли населенных пунктов	Для ведения личного подсобного хозяйства	13	02:0020	2 004	538,50	1 079 154,00
24669	Респ. Северная Осетия - Алания, р-н Пригородный, с. Чермен, ул. Чапаева, дом 4	Пригородный	15:08:0110195:2	003002000000 Земли населенных пунктов	ЛПХ	13	02:0020	100	538,50	53 850,00
24670	Республика Северная Осетия-Алания, р-н Пригородный, с Чермен, ул Чапаева, 6	Пригородный	15:08:0110195:3	003002000000 Земли населенных пунктов	Для ведения личного подсобного хозяйства	13	02:0020	1 130	538,50	608 505,00
24671	Северная Осетия - Алания респ, р-н Пригородный, с Чермен, ул Орджоникидзе, 1 а	Пригородный	15:08:0110195:36	003002000000 Земли населенных пунктов	Для строительства автозаправочного комплекса	4	04:095	3 125	2 251,92	7 037 250,00
24672	Северная Осетия - Алания респ, р-н Пригородный, с Чермен, ул Чапаева,8	Пригородный	15:08:0110195:4	003002000000 Земли населенных пунктов	Для ведения личного подсобного хозяйства	13	02:0020	954	538,50	513 729,00
24673	Республика Северная Осетия - Алания, р-н Пригородный, с. Чермен, ул. Орджоникидзе, 9	Пригородный	15:08:0110195:5	003002000000 Земли населенных пунктов	Для ведения личного подсобного хозяйства	13	02:0020	912	538,50	491 112,00
24674	Республика Северная Осетия-Алания, р-н Пригородный, с Чермен, ул Орджоникидзе, 7	Пригородный	15:08:0110195:6	003002000000 Земли населенных пунктов	Для ведения личного подсобного хозяйства	13	02:0020	1 276	538,50	687 126,00
24675	Российская Федерация, Республика Северная Осетия - Алания, Пригородный район, с. Чермен, ул Орджоникидзе, 5	Пригородный	15:08:0110195:7	003002000000 Земли населенных пунктов	Для ведения личного подсобного хозяйства	13	02:0020	1 148	538,50	618 198,00
24676	Северная Осетия - Алания респ, р-н Пригородный, с Чермен, ул Орджоникидзе,1	Пригородный	15:08:0110195:9	003002000000 Земли населенных пунктов	Для ведения личного подсобного хозяйства	13	02:0020	1 261	538,50	679 048,50
24677	Респ. Северная Осетия - Алания, р-н Пригородный, с. Чермен, ул. Орджоникидзе, дом 12	Пригородный	15:08:0110196:1	003002000000 Земли населенных пунктов	под существующим жилым домом и приусадебным участком	13	02:0010	1 400	538,50	753 900,00
24678	Респ. Северная Осетия - Алания, р-н Пригородный, с. Чермен, ул. Орджоникидзе, дом 2	Пригородный	15:08:0110196:10	003002000000 Земли населенных пунктов	ЛПХ	13	02:0020	150	538,50	80 775,00
24679	Респ. Северная Осетия - Алания, р-н Пригородный, с. Чермен, ул. Орджоникидзе, 4	Пригородный	15:08:0110196:11	003002000000 Земли населенных пунктов	Для ведения личного подсобного хозяйства	13	02:0020	5 041	538,50	2 714 578,50
24680	Респ. Северная Осетия - Алания, р-н Пригородный, с. Чермен, ул. Орджоникидзе, дом 6	Пригородный	15:08:0110196:12	003002000000 Земли населенных пунктов	ЛПХ	13	02:0020	150	538,50	80 775,00
24681	Респ. Северная Осетия - Алания, р-н Пригородный, с. Чермен, ул. Орджоникидзе, 8	Пригородный	15:08:0110196:13	003002000000 Земли населенных пунктов	Для ведения личного подсобного хозяйства	13	02:0020	1 932	538,50	1 040 382,00
24682	Респ. Северная Осетия - Алания, р-н Пригородный, с. Чермен, ул. Орджоникидзе, дом 10	Пригородный	15:08:0110196:14	003002000000 Земли населенных пунктов	ЛПХ	13	02:0020	100	538,50	53 850,00
24683	Северная Осетия - Алания Респ, Пригородный р-н, Чермен с, Гагарина ул, 9	Пригородный	15:08:0110196:143	003002000000 Земли населенных пунктов	для ведения личного подсобного хозяйства	13	02:0020	2 749	538,50	1 480 336,50
24684	Респ. Северная Осетия - Алания, р-н Пригородный, с. Чермен, ул. Орджоникидзе, дом 12	Пригородный	15:08:0110196:15	003002000000 Земли населенных пунктов	ЛПХ	13	02:0020	150	538,50	80 775,00
24685	Респ. Северная Осетия - Алания, р-н Пригородный, с. Чермен, ул. Гагарина, дом 22	Пригородный	15:08:0110196:2	003002000000 Земли населенных пунктов	ЛПХ	13	02:0020	150	538,50	80 775,00
24686	Респ. Северная Осетия - Алания, р-н Пригородный, с. Чермен, ул. Гоголева, дом 13	Пригородный	15:08:0110196:3	003002000000 Земли населенных пунктов	ЛПХ	13	02:0020	100	538,50	53 850,00
24687	Республика Северная Осетия-Алания, р-н Пригородный, с Чермен, ул Гагарина, 24	Пригородный	15:08:0110196:31	003002000000 Земли населенных пунктов	Для ведения личного подсобного хозяйства	13	02:0020	3 690	538,50	1 987 065,00
24688	Респ. Северная Осетия - Алания, р-н Пригородный, с. Чермен, ул. Гагарина, дом 11	Пригородный	15:08:0110196:4	003002000000 Земли населенных пунктов	ЛПХ	13	02:0020	150	538,50	80 775,00
24689	Респ. Северная Осетия - Алания, р-н Пригородный, с. Чермен, ул. Гагарина, 7	Пригородный	15:08:0110196:5	003002000000 Земли населенных пунктов	Для ведения личного подсобного хозяйства	13	02:0020	1 689	538,50	909 526,50
24690	Российская Федерация, Республика Северная Осетия - Алания, Пригородный район, с. Чермен, ул Гагарина, 5	Пригородный	15:08:0110196:6	003002000000 Земли населенных пунктов	Для ведения личного подсобного хозяйства	13	02:0020	887	538,50	477 649,50
24691	Респ. Северная Осетия - Алания, р-н Пригородный, с. Чермен, ул. Гоголева, дом 3	Пригородный	15:08:0110196:7	003002000000 Земли населенных пунктов	ЛПХ	13	02:0020	200	538,50	107 700,00
24692	Респ. Северная Осетия - Алания, р-н Пригородный, с. Чермен, ул. Гагарина, 1	Пригородный	15:08:0110196:8	003002000000 Земли населенных пунктов	Для ведения личного подсобного хозяйства	13	02:0020	3 247	538,50	1 748 509,50
24693	Респ. Северная Осетия - Алания, р-н Пригородный, с. Чермен, ул. Гагарина, дом 1-а	Пригородный	15:08:0110196:9	003002000000 Земли населенных пунктов	ЛПХ	13	02:0020	150	538,50	80 775,00
24694	Республика Северная Осетия-Алания, р-н Пригородный, с Чермен, ул Гагарина, 2	Пригородный	15:08:0110197:1	003002000000 Земли населенных пунктов	Для ведения личного подсобного хозяйства	13	02:0020	2 605	538,50	1 402 792,50
24695	Республика Северная Осетия-Алания, р-н Пригородный, с Чермен, ул Гагарина, 20	Пригородный	15:08:0110197:10	003002000000 Земли населенных пунктов	Для ведения личного подсобного хозяйства	13	02:0020	1 169	538,50	629 506,50
24696	Респ. Северная Осетия - Алания, р-н Пригородный, с. Чермен, ул. Гагарина, дом 4	Пригородный	15:08:0110197:2	003002000000 Земли населенных пунктов	ЛПХ	13	02:0020	1 000	538,50	538 500,00
24697	Респ. Северная Осетия - Алания, р-н Пригородный, с. Чермен, ул. Гагарина, дом 6	Пригородный	15:08:0110197:3	003002000000 Земли населенных пунктов	ЛПХ	13	02:0020	150	538,50	80 775,00
24698	Респ. Северная Осетия - Алания, р-н Пригородный, с. Чермен, ул. Гоголева, дом 8	Пригородный	15:08:0110197:4	003002000000 Земли населенных пунктов	ЛПХ	13	02:0020	150	538,50	80 775,00
24699	Респ. Северная Осетия - Алания, р-н Пригородный, с. Чермен, ул. Гоголева, дом 10	Пригородный	15:08:0110197:5	003002000000 Земли населенных пунктов	ЛПХ	13	02:0020	100	538,50	53 850,00
24700	Респ. Северная Осетия - Алания, р-н Пригородный, с. Чермен, ул. Гагарина, дом 12	Пригородный	15:08:0110197:6	003002000000 Земли населенных пунктов	ЛПХ	13	02:0020	100	538,50	53 850,00
24701	Респ. Северная Осетия - Алания, р-н Пригородный, с. Чермен, ул. Гагарина, дом 14	Пригородный	15:08:0110197:7	003002000000 Земли населенных пунктов	ЛПХ	13	02:0020	150	538,50	80 775,00
24702	Респ. Северная Осетия - Алания, р-н Пригородный, с. Чермен, ул. Гоголева, дом 16	Пригородный	15:08:0110197:8	003002000000 Земли населенных пунктов	ЛПХ	13	02:0020	1 000	538,50	538 500,00
24703	Респ. Северная Осетия - Алания, р-н Пригородный, с. Чермен, ул. Гоголева, дом 18	Пригородный	15:08:0110197:9	003002000000 Земли населенных пунктов	ЛПХ	13	02:0020	100	538,50	53 850,00
24704	Респ. Северная Осетия - Алания, р-н Пригородный, с. Чермен, ул. Степная, дом 2	Пригородный	15:08:0110198:1	003002000000 Земли населенных пунктов	ЛПХ	13	02:0020	100	538,50	53 850,00
24705	Северная Осетия - Алания респ, р-н Пригородный, с Чермен, ул Степная, 29	Пригородный	15:08:0110198:10	003002000000 Земли населенных пунктов	Для ведения личного подсобного хозяйства	13	02:0020	1 455	538,50	783 517,50
24706	Российская Федерация, Республика Северная Осетия - Алания, р-н Пригородный, с. Чермен, ул. Степная, 10	Пригородный	15:08:0110198:145	003002000000 Земли населенных пунктов	Для ведения личного подсобного хозяйства	13	02:0020	1 281	538,50	689 818,50
24707	Российская Федерация, Республика Северная Осетия - Алания, Пригородный р-н , с Чермен, ул. Степная, 35	Пригородный	15:08:0110198:146	003002000000 Земли населенных пунктов	Для ведения личного подсобного хозяйства	13	02:0020	1 830	538,50	985 455,00
24708	Российская Федерация, Республика Северная Осетия - Алания, Пригородный район, с. Чермен, ул. Степная, 5	Пригородный	15:08:0110198:148	003002000000 Земли населенных пунктов	Для ведения личного подсобного хозяйства	13	02:0020	1 628	538,50	876 678,00
24709	Российская Федерация, Республика Северная Осетия - Алания, Пригородный район, с. Чермен, ул. Степная, 5А	Пригородный	15:08:0110198:149	003002000000 Земли населенных пунктов	Для ведения личного подсобного хозяйства	13	02:0020	1 372	538,50	738 822,00
24710	Российская Федерация, Республика Северная Осетия - Алания, Пригородный р-н , с Чермен, ул. Степная, 33	Пригородный	15:08:0110198:150	003002000000 Земли населенных пунктов	Для ведения личного подсобного хозяйства и строительства жилого дома	13	02:0020	1 004	538,50	540 654,00
24711	Северная Осетия - Алания респ, р-н Пригородный, с Чермен, ул. Степная, 3	Пригородный	15:08:0110198:18	003002000000 Земли населенных пунктов	Для ведения личного подсобного хозяйства	13	02:0020	1 030	538,50	554 655,00
24712	Респ. Северная Осетия - Алания, р-н Пригородный, с. Чермен, ул. Степная, дом 4	Пригородный	15:08:0110198:2	003002000000 Земли населенных пунктов	ЛПХ	13	02:0020	100	538,50	53 850,00
24713	Республика Северная Осетия-Алания, р-н Пригородный, с. Чермен, ул. Степная, 25	Пригородный	15:08:0110198:23	003002000000 Земли населенных пунктов	Для ведения личного подсобного хозяйства	13	02:0020	1 493	538,50	803 980,50
24714	Республика Северная Осетия-Алания, р-н Пригородный, с Чермен, ул Степная, 21	Пригородный	15:08:0110198:24	003002000000 Земли населенных пунктов	Для ведения личного подсобного хозяйства	13	02:0020	1 488	538,50	801 288,00
24715	Республика Северная Осетия-Алания, р-н Пригородный, с Чермен, ул Степная, 13	Пригородный	15:08:0110198:27	003002000000 Земли населенных пунктов	Для ведения личного подсобного хозяйства	13	02:0020	1 705	538,50	918 142,50
24716	Республика Северная Осетия-Алания, р-н Пригородный, с Чермен, ул Степная, 15	Пригородный	15:08:0110198:28	003002000000 Земли населенных пунктов	Для ведения личного подсобного хозяйства	13	02:0020	1 802	538,50	970 377,00

№ пп	Местоположение ЗУ	Район	Кадастровый номер ЗУ	Категория земель	Разрешенное использование по документу	Код вида разрешенного использования (в соответствии с классификатором видов разрешенного использования земельных участков)	Вид использования объектов недвижимости	Площадь	УПКС	КС
24717	Респ. Северная Осетия - Алания, р-н Пригородный, с. Чермен, ул. Степная, дом 6	Пригородный	15:08:0110198:3	003002000000 Земли населенных пунктов	ЛПХ	13	02:0020	150	538,50	80 775,00
24718	Респ. Северная Осетия - Алания, р-н Пригородный, с. Чермен, ул. Степная, дом 8	Пригородный	15:08:0110198:4	003002000000 Земли населенных пунктов	ЛПХ	13	02:0020	200	538,50	107 700,00
24719	Респ. Северная Осетия - Алания, р-н Пригородный, с. Чермен, ул. Степная, дом 10	Пригородный	15:08:0110198:5	003002000000 Земли населенных пунктов	ЛПХ	13	02:0020	100	538,50	53 850,00
24720	Респ. Северная Осетия - Алания, р-н Пригородный, с. Чермен, ул. Степная, дом 12	Пригородный	15:08:0110198:6	003002000000 Земли населенных пунктов	ЛПХ	13	02:0020	100	538,50	53 850,00
24721	Респ. Северная Осетия - Алания, р-н Пригородный, с. Чермен, ул. Степная, дом 14	Пригородный	15:08:0110198:7	003002000000 Земли населенных пунктов	ЛПХ	13	02:0020	100	538,50	53 850,00
24722	Респ. Северная Осетия - Алания, р-н Пригородный, с. Чермен, ул. Степная, дом 16	Пригородный	15:08:0110198:8	003002000000 Земли населенных пунктов	ЛПХ	13	02:0020	100	538,50	53 850,00
24723	Респ. Северная Осетия - Алания, р-н Пригородный, с. Чермен, ул. Степная, дом 18	Пригородный	15:08:0110198:9	003002000000 Земли населенных пунктов	ЛПХ	13	02:0020	100	538,50	53 850,00
24724	Республика Северная Осетия-Алания, р-н Пригородный, с Чермен, ул Северная, д 6/н	Пригородный	15:08:0110199:1	003002000000 Земли населенных пунктов	для ведения подсобного хозяйства и строительства жилого дома	13	02:0020	1 500	538,50	807 750,00
24725	Республика Северная Осетия-Алания, Пригородный район, с Чермен, ул Новая, 43	Пригородный	15:08:0110199:115	003002000000 Земли населенных пунктов	Для ведения личного подсобного хозяйства (приусадебные участки)	13	02:0020	1 577	538,50	849 214,50
24726	Российская Федерация, Республика Северная Осетия-Алания, р-н Пригородный, с. Чермен, ул. Новая, 11	Пригородный	15:08:0110199:116	003002000000 Земли населенных пунктов	Ведение личного подсобного хозяйства (приусадебный участок)	13	02:0020	1 859	538,50	1 001 071,50
24727	Республика Северная Осетия — Алания, р-н Пригородный, с Чермен, Северная ул, 40 д	Пригородный	15:08:0110199:117	003002000000 Земли населенных пунктов	Для ведения личного подсобного хозяйства	13	02:0020	1 500	538,50	807 750,00
24728	Российская Федерация, Республика Северная Осетия - Алания, Пригородный район, с. Чермен, ул. Северная, 22	Пригородный	15:08:0110199:118	003002000000 Земли населенных пунктов	Для ведения личного подсобного хозяйства	13	02:0020	1 500	538,50	807 750,00
24729	Республика Северная Осетия-Алания, р-н Пригородный, с Чермен, ул Северная, д 6/н	Пригородный	15:08:0110199:2	003002000000 Земли населенных пунктов	для ведения подсобного хозяйства и строительства жилого дома	13	02:0020	1 500	538,50	807 750,00
24730	Республика Северная Осетия-Алания, р-н Пригородный, с Чермен, ул Новая, д 39	Пригородный	15:08:0110199:3	003002000000 Земли населенных пунктов	для ведения личного подсобного хозяйства и строительства жилого дома	13	02:0020	1 536	538,50	827 136,00
24731	Северная Осетия - Алания респ, р-н Пригородный, с Донгарон, ул Калинина, 37	Пригородный	15:08:0120101:1	003002000000 Земли населенных пунктов	Для ведения личного подсобного хозяйства	13	02:0020	1 449	468,59	678 986,91
24732	Республика Северная Осетия-Алания, Пригородный р-н, с Донгарон, ул. Калинина, 39	Пригородный	15:08:0120101:163	003002000000 Земли населенных пунктов	Индивидуальные жилые дома на одну семью до 3-х этажей с приусадебным участком или без него	13	02:0010	1 486	468,59	696 324,74
24733	Российская Федерация, Республика Северная Осетия - Алания, Пригородный р-н , с Донгарон, ул Ягодная, 2	Пригородный	15:08:0120101:169	003002000000 Земли населенных пунктов	Для ведения личного подсобного хозяйства	13	02:0020	2 574	468,59	1 206 150,66
24734	Респ. Северная Осетия - Алания, р-н Пригородный, с. Донгарон, ул. Ягодная, дом 8	Пригородный	15:08:0120101:2	003002000000 Земли населенных пунктов	Для ведения личного подсобного хозяйства	13	02:0020	6 903	468,59	3 234 676,77
24735	Респ. Северная Осетия - Алания, р-н Пригородный, с. Донгарон, ул. Ягодная, дом 6	Пригородный	15:08:0120101:3	003002000000 Земли населенных пунктов	Для ведения личного подсобного хозяйства	13	02:0020	2 292	468,59	1 074 008,28
24736	Северная Осетия - Алания респ, р-н Пригородный, с Донгарон, ул Ягодная, 4	Пригородный	15:08:0120101:37	003002000000 Земли населенных пунктов	Для ведения личного подсобного хозяйства	13	02:0020	3 423	468,59	1 603 983,57
24737	Северная Осетия - Алания респ, р-н Пригородный, с Донгарон, ул Ягодная, 18	Пригородный	15:08:0120101:4	003002000000 Земли населенных пунктов	Для ведения личного подсобного хозяйства	13	02:0020	2 000	468,59	937 180,00
24738	Северная Осетия - Алания респ, р-н Пригородный, с. Донгарон, ул. Ягодная, 20	Пригородный	15:08:0120101:5	003002000000 Земли населенных пунктов	Для ведения личного подсобного хозяйства	13	02:0020	2 000	468,59	937 180,00
24739	Республика Северная Осетия-Алания, р-н Пригородный, с. Донгарон, ул. Калинина, 35	Пригородный	15:08:0120101:51	003002000000 Земли населенных пунктов	Для ведения личного подсобного хозяйства	13	02:0020	4 300	468,59	2 014 937,00
24740	Респ. Северная Осетия - Алания, р-н Пригородный, с. Донгарон, ул. Кирова, дом 6	Пригородный	15:08:0120102:1	003002000000 Земли населенных пунктов	Для строительства жилого дома и ведения личного подсобного хозяйства	13	02:0020	1 500	468,59	702 885,00
24741	Республика Северная Осетия - Алания, Пригородный р-н, с. Донгарон, ул. Хашиева, 16	Пригородный	15:08:0120102:140	003002000000 Земли населенных пунктов	Индивидуальные жилые дома на одну семью до трех этажей с приусадебным участком или без него	13	02:0010	1 500	468,59	702 885,00
24742	Республика Северная Осетия-Алания, Пригородный р-н, с. Донгарон, ул. Кирова, 28	Пригородный	15:08:0120102:141	003002000000 Земли населенных пунктов	Индивидуальные жилые дома на одну семью до трех этажей с приусадебным участком или без него	13	02:0010	1 500	468,59	702 885,00
24743	Республика Северная Осетия-Алания, район Пригородный, с.Донгарон, ул.Хашиева, 22	Пригородный	15:08:0120102:142	003002000000 Земли населенных пунктов	Индивидуальные жилые дома на одну семью до 3-х этажей с приусадебным участком или без него	13	02:0010	1 882	468,59	881 886,38
24744	Республика Северная Осетия - Алания, Пригородный р-н, с Донгарон, ул Хашиева, 6	Пригородный	15:08:0120102:144	003002000000 Земли населенных пунктов	Индивидуальные жилые дома на одну семью до 3-х этажей с приусадебным участком или без него	13	02:0010	1 537	468,59	720 222,83
24745	Республика Северная Осетия - Алания, Пригородный район, с Донгарон, ул Кирова, 18	Пригородный	15:08:0120102:156	003002000000 Земли населенных пунктов	Земельные участки для ведения личного подсобного хозяйства (приусадебные участки)	13	02:0020	1 685	468,59	789 574,15
24746	Российская Федерация, Республика Северная Осетия-Алания, Пригородный район, с. Донгарон, ул. Кирова, д. 21	Пригородный	15:08:0120102:157	003002000000 Земли населенных пунктов	Для ведения личного подсобного хозяйства	13	02:0020	1 500	468,59	702 885,00
24747	Российская Федерация, Республика Северная Осетия - Алания, Пригородный р-н, с. Донгарон, ул. Хашиева, 12	Пригородный	15:08:0120102:159	003002000000 Земли населенных пунктов	Для ведения личного подсобного хозяйства и строительства жилого дома	13	02:0020	1 511	468,59	708 039,49
24748	Республика Северная Осетия-Алания, Пригородный район, с Донгарон, ул Кирова, 2/11	Пригородный	15:08:0120102:17	003002000000 Земли населенных пунктов	Для ведения личного подсобного хозяйства	13	02:0020	1 608	468,59	753 492,72
24749	Республика Северная Осетия-Алания, р-н Пригородный, с Донгарон, ул. Кирова, участок 37	Пригородный	15:08:0120102:18	003002000000 Земли населенных пунктов	Для ведения личного подсобного хозяйства	13	02:0020	1 000	468,59	468 590,00
24750	Республика Северная Осетия-Алания, р-н Пригородный, с Донгарон, ул А.Б. Хашиева, д 6/н	Пригородный	15:08:0120102:2	003002000000 Земли населенных пунктов	Для ведения личного подсобного хозяйства	13	02:0020	1 452	468,59	680 392,68
24751	Республика Северная Осетия-Алания, р-н Пригородный, с. Донгарон, ул. Хашиева, 38	Пригородный	15:08:0120102:20	003002000000 Земли населенных пунктов	Для ведения личного подсобного хозяйства	13	02:0020	1 500	468,59	702 885,00
24752	Республика Северная Осетия-Алания, р-н Пригородный, с Донгарон, ул. Хашиева, 34	Пригородный	15:08:0120102:21	003002000000 Земли населенных пунктов	Для ведения личного подсобного хозяйства	13	02:0020	1 500	468,59	702 885,00
24753	Республика Северная Осетия-Алания, р-н Пригородный, с Донгарон, ул. Хашиева, 28	Пригородный	15:08:0120102:22	003002000000 Земли населенных пунктов	Для ведения личного подсобного хозяйства	13	02:0020	1 500	468,59	702 885,00
24754	Республика Северная Осетия-Алания, р-н Пригородный, с. Донгарон, ул. Хашиева № 26	Пригородный	15:08:0120102:23	003002000000 Земли населенных пунктов	Для ведения личного подсобного хозяйства	13	02:0020	1 500	468,59	702 885,00
24755	Республика Северная Осетия-Алания, р-н Пригородный, с. Донгарон, ул. Хашиева № 24	Пригородный	15:08:0120102:24	003002000000 Земли населенных пунктов	Для ведения личного подсобного хозяйства	13	02:0020	1 500	468,59	702 885,00
24756	Республика Северная Осетия-Алания, р-н Пригородный, с. Донгарон, ул. Хашиева, 32	Пригородный	15:08:0120102:25	003002000000 Земли населенных пунктов	Для ведения личного подсобного хозяйства	13	02:0020	1 500	468,59	702 885,00

№ пп	Местоположение ЗУ	Район	Кадастровый номер ЗУ	Категория земель	Разрешенное использование по документу	Код вида разрешенного использования (в соответствии с классификатором видов разрешенного использования земельных участков)	Вид использования объектов недвижимости	Площадь	УПКС	КС
24757	Респ. Северная Осетия - Алания, р-н Пригородный, с. Донгарон, ул Хашиева, №14	Пригородный	15:08:0120102:26	003002000000 Земли населенных пунктов	Для ведения личного подсобного хозяйства	13	02:02:020	1 466	468,59	686 952,94
24758	Респ. Северная Осетия - Алания, р-н Пригородный. с. Донгарон, ул. Кирова, 2г5	Пригородный	15:08:0120102:27	003002000000 Земли населенных пунктов	Для ведения личного подсобного хозяйства	13	02:02:020	1 500	468,59	702 885,00
24759	Республика Северная Осетия-Алания, р-н Пригородный. с. Донгарон, ул. Хашиева. 20	Пригородный	15:08:0120102:29	003002000000 Земли населенных пунктов	индивидуальные жилые дома на одну семью до трех этажей с приусадебным участком или без него	13	02:02:010	1 500	468,59	702 885,00
24760	Республика Северная Осетия - Алания, р-н Пригородный. с. Донгарон, ул. Кирова, 16	Пригородный	15:08:0120102:3	003002000000 Земли населенных пунктов	Для ведения личного подсобного хозяйства и строительства жилого дома	13	02:02:020	1 494	468,59	700 073,46
24761	Северная Осетия - Алания респ. р-н Пригородный, с Донгарон, ул Хашиева. 14	Пригородный	15:08:0120102:4	003002000000 Земли населенных пунктов	Для ведения личного подсобного хозяйства	13	02:02:020	1 658	468,59	776 922,22
24762	Республика Северная Осетия - Алания. Пригородный район, с. Донгарон. ул. Хашиева, 1	Пригородный	15:08:0120102:6	003002000000 Земли населенных пунктов	Для ведения личного подсобного хозяйства	13	02:02:020	1 401	468,59	656 494,59
24763	Северная Осетия - Алания респ. р-н Пригородный. с. Донгарон, ул. Хашиева. 8	Пригородный	15:08:0120102:7	003002000000 Земли населенных пунктов	Для ведения личного подсобного хозяйства	13	02:02:020	1 500	468,59	702 885,00
24764	Российская Федерация. Республика Северная Осетия - Алания, м-р-н Пригородный. с.п. Донгаронское, с Донгарон. ул. Кирова. земельный участок 20	Пригородный	15:08:0120102:8	003002000000 Земли населенных пунктов	Для ведения личного подсобного хозяйства	13	02:02:020	2 488	468,59	1 165 851,92
24765	Республика Северная Осетия-Алания, р-н Пригородный, с Донгарон. ул Хашиева. д 22	Пригородный	15:08:0120103:1	003002000000 Земли населенных пунктов	Для ведения личного подсобного хозяйства	13	02:02:020	2 730	468,59	1 279 250,70
24766	Российская Федерация, Республика Северная Осетия - Алания. м-р-н Пригородный, с.п. Донгаронское. с Донгарон, ул Кирова, 60	Пригородный	15:08:0120103:119	003002000000 Земли населенных пунктов	Для ведения личного подсобного хозяйства	13	02:02:020	4 195	468,59	1 965 735,05
24767	Северная Осетия - Алания респ. р-н Пригородный. с. Донгарон, ул. Хашиева. 15	Пригородный	15:08:0120103:2	003002000000 Земли населенных пунктов	Для ведения личного подсобного хозяйства	13	02:02:020	1 092	468,59	511 700,28
24768	Северная Осетия - Алания респ. р-н Пригородный, с Донгарон, ул Калинина, 21	Пригородный	15:08:0120104:1	003002000000 Земли населенных пунктов	Для ведения личного подсобного хозяйства	13	02:02:020	1 500	468,59	702 885,00
24769	Республика Северная Осетия-Алания. Пригородный район, с Донгарон. ул Калинина. 17	Пригородный	15:08:0120104:130	003002000000 Земли населенных пунктов	Для ведения личного подсобного хозяйства	13	02:02:020	3 312	468,59	1 551 970,08
24770	Республика Северная Осетия-Алания, Пригородный район. с. Донгарон, ул. Калинина, 17 " А"	Пригородный	15:08:0120104:131	003002000000 Земли населенных пунктов	Для ведения личного подсобного хозяйства	13	02:02:020	1 377	468,59	645 248,43
24771	Российская Федерация, Республика Северная Осетия - Алания. Пригородный район, с. Донгарон, ул. Калинина. 15	Пригородный	15:08:0120104:136	003002000000 Земли населенных пунктов	Для ведения личного подсобного хозяйства	13	02:02:020	3 685	468,59	1 726 754,15
24772	Северная Осетия - Алания респ. р-н Пригородный, с Донгарон. ул Калинина. 25	Пригородный	15:08:0120104:14	003002000000 Земли населенных пунктов	Для ведения личного подсобного хозяйства	13	02:02:020	3 303	468,59	1 547 752,77
24773	Республика Северная Осетия-Алания, р-н Пригородный, с Донгарон. ул. Калинина, 23	Пригородный	15:08:0120104:15	003002000000 Земли населенных пунктов	Для ведения личного подсобного хозяйства	13	02:02:020	3 131	468,59	1 467 155,29
24774	Республика Северная Осетия-Алания, р-н Пригородный. с. Донгарон, ул. Калинина. 29	Пригородный	15:08:0120104:18	003002000000 Земли населенных пунктов	Для ведения личного подсобного хозяйства	13	02:02:020	4 304	468,59	2 016 811,36
24775	Российская Федерация, Республика Северная Осетия - Алания. Пригородный муниципальный район, с. Донгарон. ул. Калинина, 33	Пригородный	15:08:0120104:2	003002000000 Земли населенных пунктов	Для ведения личного подсобного хозяйства	13	02:02:020	4 146	468,59	1 942 774,14
24776	Северная Осетия - Алания респ. р-н Пригородный, с Донгарон, ул Калинина, 27	Пригородный	15:08:0120104:3	003002000000 Земли населенных пунктов	Для ведения личного подсобного хозяйства	13	02:02:020	4 177	468,59	1 957 300,43
24777	Республика Северная Осетия - Алания, р-н Пригородный. с. Донгарон, ул. Макарова. 18	Пригородный	15:08:0120105:1	003002000000 Земли населенных пунктов	Для строительства жилого дома и ведения личного подсобного хозяйства	13	02:02:020	1 500	468,59	702 885,00
24778	Северная Осетия - Алания респ. р-н Пригородный. с. Донгарон, ул. Макарова. 6	Пригородный	15:08:0120105:12	003002000000 Земли населенных пунктов	Для ведения личного подсобного хозяйства	13	02:02:020	5 334	468,59	2 499 459,06
24779	Республика Северная Осетия - Алания. Пригородный р-н, с.Донгарон. ул.Макарова. 2	Пригородный	15:08:0120105:140	003002000000 Земли населенных пунктов	Для ведения личного подсобного хозяйства	13	02:02:020	3 686	468,59	1 727 222,74
24780	Российская Федерация. Республика Северная Осетия - Алания, Пригородный район. с. Донгарон. ул. Макарова. 4	Пригородный	15:08:0120105:143	003002000000 Земли населенных пунктов	Для ведения личного подсобного хозяйства	13	02:02:020	1 519	468,59	711 788,21
24781	Республика Северная Осетия-Алания, р-н Пригородный, с Донгарон. ул. Ягодная. 9	Пригородный	15:08:0120105:16	003002000000 Земли населенных пунктов	Для ведения личного подсобного хозяйства	13	02:02:020	2 296	468,59	1 075 882,64
24782	Республика Северная Осетия-Алания, р-н Пригородный. с. Донгарон, ул. Ягодная, 9	Пригородный	15:08:0120105:18	003002000000 Земли населенных пунктов	Для ведения личного подсобного хозяйства	13	02:02:020	3 000	468,59	1 405 770,00
24783	Респ. Северная Осетия - Алания, р-н Пригородный. с. Донгарон, ул. Макарова. 8	Пригородный	15:08:0120105:19	003002000000 Земли населенных пунктов	Для ведения личного подсобного хозяйства	13	02:02:020	3 000	468,59	1 405 770,00
24784	Респ. Северная Осетия - Алания. р-н Пригородный, с Донгарон. ул. Макарова, дом 10	Пригородный	15:08:0120105:2	003002000000 Земли населенных пунктов	Для ведения личного подсобного хозяйства	13	02:02:020	4 475	468,59	2 096 940,25
24785	Республика Северная Осетия-Алания, р-н Пригородный, с Донгарон. ул. Макарова, 12	Пригородный	15:08:0120105:20	003002000000 Земли населенных пунктов	Для ведения личного подсобного хозяйства	13	02:02:020	4 179	468,59	1 958 237,61
24786	Республика Северная Осетия-Алания, р-н Пригородный. с. Донгарон, ул. Ягодная, 11	Пригородный	15:08:0120105:22	003002000000 Земли населенных пунктов	Для ведения личного подсобного хозяйства	13	02:02:020	1 500	468,59	702 885,00
24787	Респ. Северная Осетия - Алания, р-н Пригородный. с. Донгарон, ул. Ягодная, дом 3	Пригородный	15:08:0120105:3	003002000000 Земли населенных пунктов	Для ведения личного подсобного хозяйства	13	02:02:020	5 164	468,59	2 419 798,76
24788	Респ. Северная Осетия - Алания. р-н Пригородный, с Донгарон. ул Ягодная. дом 5	Пригородный	15:08:0120105:4	003002000000 Земли населенных пунктов	Для ведения личного подсобного хозяйства	13	02:02:020	4 400	468,59	2 061 796,00
24789	Респ. Северная Осетия - Алания. р-н Пригородный, с. Донгарон. ул. Калинина. дом 6в	Пригородный	15:08:0120106:1	003002000000 Земли населенных пунктов	существующий магазин № 12	4	04:04:40	500	1 218,34	609 170,00
24790	Республика Северная Осетия - Алания. Пригородный р-н, с Донгарон. ул Калинина. 7	Пригородный	15:08:0120106:132	003002000000 Земли населенных пунктов	Для ведения личного подсобного хозяйства	13	02:02:020	903	468,59	423 136,77
24791	Республика Северная Осетия - Алания. Пригородный район, с. Донгарон. ул. Калинина	Пригородный	15:08:0120106:136	003002000000 Земли населенных пунктов	Предоставление коммунальных услуг	6	03:03:12	6 154	480,31	2 955 827,74
24792	Республика Северная Осетия-Алания, р-н Пригородный, с Донгарон. ул. Калинина, 1 "а"	Пригородный	15:08:0120106:17	003002000000 Земли населенных пунктов	Для ведения личного подсобного хозяйства	13	02:02:020	1 500	468,59	702 885,00
24793	Республика Северная Осетия - Алания, Пригородный р-н. с. Донгарон, ул Калинина. д 9	Пригородный	15:08:0120106:2	003002000000 Земли населенных пунктов	для строительство жилого дома и ведения личного подсобного хозяйства	13	02:02:010	2 500	468,59	1 171 475,00
24794	Респ. Северная Осетия - Алания, р-н Пригородный. с. Донгарон, ул. Калинина, дом 11	Пригородный	15:08:0120106:3	003002000000 Земли населенных пунктов	Для ведения личного подсобного хозяйства	13	02:02:020	3 986	468,59	1 867 799,74
24795	Респ. Северная Осетия - Алания, р-н Пригородный. с. Донгарон, ул. Калинина, дом 3	Пригородный	15:08:0120106:4	003002000000 Земли населенных пунктов	Для ведения личного подсобного хозяйства	13	02:02:020	1 195	468,59	559 965,05
24796	Респ. Северная Осетия - Алания, р-н Пригородный. с. Донгарон, ул. Калинина, дом 1	Пригородный	15:08:0120106:5	003002000000 Земли населенных пунктов	Для ведения личного подсобного хозяйства	13	02:02:020	1 440	468,59	674 769,60

№ п/п	Местоположение ЗУ	Район	Кадастровый номер ЗУ	Категория земель	Разрешенное использование по документу	Код вида разрешенного использования (в соответствии с классификатором видов разрешенного использования земельных участков)	Вид использования объектов недвижимости	Площадь	УПКС	КС
24797	Респ. Северная Осетия - Алания, р-н Пригородный, с. Донгарон, ул. Калинина, дом 14	Пригородный	15:08:0120107:1	003002000000 Земли населенных пунктов	Для ведения личного подсобного хозяйства	13	02.0.20	3 647	468,59	1 708 947,73
24798	Республика Северная Осетия - Алания, Пригородный р-н, с. Донгарон, ул. Калинина, 10	Пригородный	15:08:0120107:132	003002000000 Земли населенных пунктов	Для ведения личного подсобного хозяйства	13	02.0.20	4 200	468,59	1 968 078,00
24799	Республика Северная Осетия - Алания, Пригородный р-н, с. Донгарон, ул. Цховребова, 2	Пригородный	15:08:0120107:140	003002000000 Земли населенных пунктов	Для ведения личного подсобного хозяйства	13	02.0.20	4 496	468,59	2 106 780,64
24800	Республика Северная Осетия - Алания, Пригородный район, с. Донгарон, ул. Цховребова, 10	Пригородный	15:08:0120107:142	003002000000 Земли населенных пунктов	Для ведения личного подсобного хозяйства	13	02.0.20	3 500	468,59	1 640 065,00
24801	Респ. Северная Осетия - Алания, Пригородный р-н, с. Донгарон, ул. Макарова, д. 5	Пригородный	15:08:0120107:144	003002000000 Земли населенных пунктов	Для ведения личного подсобного хозяйства	13	02.0.20	4 000	468,59	1 874 360,00
24802	Российская Федерация, Республика Северная Осетия - Алания, Пригородный р-н, с. Донгарон, ул. Цховребова, 1	Пригородный	15:08:0120107:145	003002000000 Земли населенных пунктов	Для ведения личного подсобного хозяйства	13	02.0.20	3 800	468,59	1 780 642,00
24803	Российская Федерация, Республика Северная Осетия - Алания, Пригородный район, с. Донгарон, ул. Калинина, 8	Пригородный	15:08:0120107:146	003002000000 Земли населенных пунктов	Для ведения личного подсобного хозяйства	13	02.0.20	1 000	468,59	468 590,00
24804	Российская Федерация, Республика Северная Осетия-Алания, р-н Пригородный, с. Донгарон, ул. Калинина	Пригородный	15:08:0120107:147	003002000000 Земли населенных пунктов	Ведение личного подсобного хозяйства и строительство жилого дома	13	02.0.20	2 107	468,59	987 319,13
24805	Северная Осетия - Алания респ, р-н Пригородный, с. Донгарон, ул. Цховребова, 8	Пригородный	15:08:0120107:15	003002000000 Земли населенных пунктов	Для ведения личного подсобного хозяйства	13	02.0.20	4 100	468,59	1 921 219,00
24806	Российская Федерация, Республика Северная Осетия - Алания, мр-н Пригородный, с.п. Донгаронское, с. Донгарон, ул Макарова, дом/д. 3	Пригородный	15:08:0120107:151	003002000000 Земли населенных пунктов	Для ведения личного подсобного хозяйства	13	02.0.20	4 133	468,59	1 936 682,47
24807	Республика Северная Осетия - Алания, Пригородный р-н, с. Донгарон, ул. Калинина, д. 6	Пригородный	15:08:0120107:2	003002000000 Земли населенных пунктов	Для ведения личного подсобного хозяйства	13	02.0.20	2 332	468,59	1 092 751,88
24808	Респ. Северная Осетия - Алания, р-н Пригородный, с. Донгарон, ул. Калинина, 13	Пригородный	15:08:0120107:21	003002000000 Земли населенных пунктов	Для ведения личного подсобного хозяйства	13	02.0.20	2 749	468,59	1 288 153,91
24809	Респ. Северная Осетия - Алания, р-н Пригородный, с. Донгарон, ул. Макарова, дом 3 а	Пригородный	15:08:0120107:3	003002000000 Земли населенных пунктов	Для ведения личного подсобного хозяйства	13	02.0.20	1 722	468,59	806 911,98
24810	Респ. Северная Осетия - Алания, р-н Пригородный, с. Донгарон, ул. Цховребова, дом 6	Пригородный	15:08:0120107:4	003002000000 Земли населенных пунктов	Для ведения личного подсобного хозяйства	13	02.0.20	2 484	468,59	1 163 977,56
24811	Респ. Северная Осетия - Алания, р-н Пригородный, с. Донгарон, ул. Цховребова, дом 4	Пригородный	15:08:0120107:5	003002000000 Земли населенных пунктов	Для ведения личного подсобного хозяйства	13	02.0.20	1 575	468,59	738 029,25
24812	Северная Осетия - Алания респ, р-н Пригородный, с. Донгарон, ул Макарова, 1	Пригородный	15:08:0120107:6	003002000000 Земли населенных пунктов	Для ведения личного подсобного хозяйства	13	02.0.20	2 658	468,59	1 245 512,22
24813	Республика Северная Осетия-Алания, р-н Пригородный, с. Донгарон, ул. Кирова, 14	Пригородный	15:08:0120108:10	003002000000 Земли населенных пунктов	Для ведения личного подсобного хозяйства	13	02.0.20	4 014	468,59	1 880 920,26
24814	Республика Северная Осетия-Алания, р-н Пригородный, с. Донгарон, ул. Кирова, 10	Пригородный	15:08:0120108:12	003002000000 Земли населенных пунктов	Для ведения личного подсобного хозяйства	13	02.0.20	2 599	468,59	1 217 865,41
24815	Респ. Северная Осетия - Алания, р-н Пригородный, с. Донгарон, ул. Кирова, 12	Пригородный	15:08:0120108:13	003002000000 Земли населенных пунктов	Для ведения личного подсобного хозяйства	13	02.0.20	754	468,59	353 316,86
24816	Российская Федерация, Республика Северная Осетия - Алания, Пригородный район, с. Донгарон, ул. Кирова, 56	Пригородный	15:08:0120108:134	003002000000 Земли населенных пунктов	Для ведения личного подсобного хозяйства	13	02.0.20	1 477	468,59	692 107,43
24817	Российская Федерация, Республика Северная Осетия-Алания, Пригородный район, с. Донгарон, ул. Кирова, 62	Пригородный	15:08:0120108:135	003002000000 Земли населенных пунктов	Для ведения личного подсобного хозяйства	13	02.0.20	1 062	468,59	497 642,58
24818	Российская Федерация, Республика Северная Осетия - Алания, Пригородный р-н, с. Донгарон, ул. Хашиева, 13	Пригородный	15:08:0120108:139	003002000000 Земли населенных пунктов	для ведения личного подсобного хозяйства	13	02.0.20	2 899	468,59	1 358 442,41
24819	Республика Северная Осетия - Алания, мр-н Пригородный, с.п. Донгаронское, с. Донгарон, ул Кирова, д.46	Пригородный	15:08:0120108:140	003002000000 Земли населенных пунктов	Для ведения личного подсобного хозяйства	13	02.0.20	1 167	468,59	546 844,53
24820	Российская Федерация, Республика Северная Осетия - Алания, р-н Пригородный, с. Донгарон, ул Кирова	Пригородный	15:08:0120108:144	003002000000 Земли населенных пунктов	Для ведения личного подсобного хозяйства (приусадебный земельный участок)	13	02.0.20	622	468,59	291 462,98
24821	Российская Федерация, Республика Северная Осетия - Алания, р-н Пригородный, с. Донгарон, ул Кирова	Пригородный	15:08:0120108:145	003002000000 Земли населенных пунктов	Для ведения личного подсобного хозяйства (приусадебный земельный участок)	13	02.0.20	621	468,59	290 994,39
24822	Российская Федерация, Республика Северная Осетия-Алания, Пригородный район, с. Донгарон, ул. Кирова, 48	Пригородный	15:08:0120108:16	003002000000 Земли населенных пунктов	Для ведения личного подсобного хозяйства	13	02.0.20	2 032	468,59	952 174,88
24823	Республика Северная Осетия-Алания, р-н Пригородный, с. Донгарон, ул. Кирова, 2/8	Пригородный	15:08:0120108:18	003002000000 Земли населенных пунктов	Для ведения приусадебного хозяйства и строительства жилого дома	13	02.0.20	1 778	468,59	833 153,02
24824	Республика Северная Осетия-Алания, р-н Пригородный, с. Донгарон, ул. Хашиева, 3	Пригородный	15:08:0120108:19	003002000000 Земли населенных пунктов	Для ведения личного подсобного хозяйства	13	02.0.20	2 000	468,59	937 180,00
24825	Республика Северная Осетия - Алания, р-н Пригородный, с. Донгарон, ул. Кирова, 18	Пригородный	15:08:0120108:2	003002000000 Земли населенных пунктов	Для ведения личного подсобного хозяйства	13	02.0.20	1 500	468,59	702 885,00
24826	Республика Северная Осетия-Алания, р-н Пригородный, с. Донгарон, ул. Хашиева, 7	Пригородный	15:08:0120108:20	003002000000 Земли населенных пунктов	Для ведения личного подсобного хозяйства	13	02.0.20	2 223	468,59	1 041 675,57
24827	Республика Северная Осетия-Алания, р-н Пригородный, с. Донгарон, ул Кирова, д 20	Пригородный	15:08:0120108:3	003002000000 Земли населенных пунктов	Для ведения личного подсобного хозяйства	13	02.0.20	3 247	468,59	1 521 511,73
24828	Российская Федерация,Республика Северная Осетия - Алания, Пригородный район, с. Донгарон, ул Кирова, 54	Пригородный	15:08:0120108:4	003002000000 Земли населенных пунктов	Для ведения личного подсобного хозяйства	13	02.0.20	2 496	468,59	1 169 600,64
24829	Респ. Северная Осетия - Алания, р-н Пригородный, с. Донгарон, ул. Остаева, дом 12	Пригородный	15:08:0120109:1	003002000000 Земли населенных пунктов	Для ведения личного подсобного хозяйства	13	02.0.20	1 825	468,59	855 176,75
24830	Северная Осетия - Алания респ, р-н Пригородный, с. Донгарон, ул. Калинина, 2	Пригородный	15:08:0120109:10	003002000000 Земли населенных пунктов	Для ведения личного подсобного хозяйства	13	02.0.20	5 058	468,59	2 370 128,22
24831	Северная Осетия - Алания респ, р-н Пригородный, с. Донгарон, ул. Остаева, 20 "а"	Пригородный	15:08:0120109:11	003002000000 Земли населенных пунктов	Для ведения личного подсобного хозяйства	13	02.0.20	2 370	468,59	1 110 558,30
24832	Северная Осетия - Алания респ, р-н Пригородный, с. Донгарон, ул. Остаева, 20 "б"	Пригородный	15:08:0120109:12	003002000000 Земли населенных пунктов	Для ведения личного подсобного хозяйства	13	02.0.20	2 258	468,59	1 058 076,22
24833	Республика Северная Осетия-Алания, р-н Пригородный, с. Донгарон, ул. Остаева, 4	Пригородный	15:08:0120109:140	003002000000 Земли населенных пунктов	Для ведения личного подсобного хозяйства	13	02.0.20	4 200	468,59	1 968 078,00
24834	Республика Северная Осетия - Алания, Пригородный р-н, с. Донгарон, ул. Остаева, 2	Пригородный	15:08:0120109:142	003002000000 Земли населенных пунктов	Для ведения личного подсобного хозяйства	13	02.0.20	2 300	468,59	1 077 757,00
24835	Северная Осетия - Алания респ, р-н Пригородный, с. Донгарон, ул. Остаева, 16	Пригородный	15:08:0120109:15	003002000000 Земли населенных пунктов	Для ведения личного подсобного хозяйства	13	02.0.20	2 082	468,59	975 604,38

№ п/п	Местоположение ЗУ	Район	Кадастровый номер ЗУ	Категория земель	Разрешенное использование по документу	Код вида разрешенного использования (в соответствии с классификатором видов разрешенного использования земельных участков)	Вид использования объектов недвижимости	Площадь	УПКС	КС
24836	Российская Федерация, Республика Северная Осетия - Алания, Пригородный район, с. Донгарон, ул. Осетаева, 16 а	Пригородный	15:08:0120109:150	0030020000000 Земли населенных пунктов	Для ведения личного подсобного хозяйства	13	02:0020	1 500	468,59	702 885,00
24837	Республика Северная Осетия-Алания, р-н Пригородный, с. Донгарон, ул. Цховребова, 3	Пригородный	15:08:0120109:19	0030020000000 Земли населенных пунктов	Для ведения личного подсобного хозяйства	13	02:0020	4 000	468,59	1 874 360,00
24838	Республика Северная Осетия-Алания, р-н Пригородный, с. Донгарон, ул. Калинина № 4	Пригородный	15:08:0120109:20	0030020000000 Земли населенных пунктов	Для ведения личного подсобного хозяйства	13	02:0020	4 200	468,59	1 968 078,00
24839	Республика Северная Осетия-Алания, р-н Пригородный, с. Донгарон, ул. Осетаева, 22	Пригородный	15:08:0120109:21	0030020000000 Земли населенных пунктов	Для ведения личного подсобного хозяйства	13	02:0020	4 472	468,59	2 095 534,48
24840	Респ. Северная Осетия - Алания, р-н Пригородный, с. Донгарон, ул. Осетаева, 7	Пригородный	15:08:0120109:22	0030020000000 Земли населенных пунктов	Для ведения личного подсобного хозяйства	13	02:0020	3 276	468,59	1 535 100,84
24841	Республика Северная Осетия-Алания, р-н Пригородный, с. Донгарон, ул. Осетаева	Пригородный	15:08:0120109:26	0030020000000 Земли населенных пунктов	Для ведения личного подсобного хозяйства	13	02:0020	2 499	468,59	1 171 006,41
24842	Республика Северная Осетия-Алания, р-н Пригородный, с. Донгарон, ул. Осетаева	Пригородный	15:08:0120109:27	0030020000000 Земли населенных пунктов	Для ведения личного подсобного хозяйства	13	02:0020	1 916	468,59	897 818,44
24843	Респ. Северная Осетия - Алания, р-н Пригородный, с. Донгарон	Пригородный	15:08:0120110:1	0030020000000 Земли населенных пунктов	существующая скважина ПОЖКХ	6	03:012	5 997	480,31	2 880 419,07
24844	Республика Северная Осетия-Алания, р-н Пригородный, с. Донгарон, ул. Кирова, 19	Пригородный	15:08:0120110:19	0030020000000 Земли населенных пунктов	Для ведения личного подсобного хозяйства	13	02:0020	1 565	468,59	733 343,35
24845	Республика Северная Осетия-Алания, р-н Пригородный, с. Донгарон, ул. Кирова, 31 "а"	Пригородный	15:08:0120110:20	0030020000000 Земли населенных пунктов	Для ведения личного подсобного хозяйства	13	02:0020	2 500	468,59	1 171 475,00
24846	Республика Северная Осетия-Алания, р-н Пригородный, с. Донгарон, ул. Кирова, 23 "а"	Пригородный	15:08:0120110:21	0030020000000 Земли населенных пунктов	Для ведения личного подсобного хозяйства	13	02:0020	500	468,59	234 295,00
24847	Республика Северная Осетия-Алания, р-н Пригородный, с. Донгарон, ул. Кирова, 7	Пригородный	15:08:0120110:22	0030020000000 Земли населенных пунктов	Для ведения личного подсобного хозяйства	13	02:0020	3 000	468,59	1 405 770,00
24848	Республика Северная Осетия-Алания, р-н Пригородный, с. Донгарон, ул. Кирова, 15	Пригородный	15:08:0120110:23	0030020000000 Земли населенных пунктов	Для ведения личного подсобного хозяйства	13	02:0020	1 995	468,59	934 837,05
24849	Респ. Северная Осетия - Алания, р-н Пригородный, с. Донгарон, ул. Кирова, 11	Пригородный	15:08:0120110:24	0030020000000 Земли населенных пунктов	Для ведения личного подсобного хозяйства	13	02:0020	2 425	468,59	1 136 330,75
24850	Респ. Северная Осетия - Алания, р-н Пригородный, с. Донгарон, ул. Кирова, 13	Пригородный	15:08:0120110:25	0030020000000 Земли населенных пунктов	Для ведения личного подсобного хозяйства	13	02:0020	2 190	468,59	1 026 212,10
24851	Республика Северная Осетия-Алания, р-н Пригородный, с. Донгарон, ул. Кирова № 23	Пригородный	15:08:0120110:26	0030020000000 Земли населенных пунктов	Для ведения личного подсобного хозяйства	13	02:0020	3 000	468,59	1 405 770,00
24852	Респ. Северная Осетия - Алания, р-н Пригородный, с. Донгарон, ул. Кирова, дом 17	Пригородный	15:08:0120110:3	0030020000000 Земли населенных пунктов	Для ведения личного подсобного хозяйства	13	02:0020	2 721	468,59	1 275 033,39
24853	Республика Северная Осетия-Алания, р-н Пригородный, с. Донгарон, ул. Кирова, 23	Пригородный	15:08:0120110:31	0030020000000 Земли населенных пунктов	Для ведения личного подсобного хозяйства	13	02:0020	1 199	468,59	561 839,41
24854	Республика Северная Осетия-Алания, р-н Пригородный, с. Донгарон, ул. Кирова № 3 "а"	Пригородный	15:08:0120110:32	0030020000000 Земли населенных пунктов	Для ведения личного подсобного хозяйства	13	02:0020	1 973	468,59	924 528,07
24855	Северная Осетия - Алания респ. р-н Пригородный, с Донгорон, ул Кирова, 1 "а"	Пригородный	15:08:0120110:6	0030020000000 Земли населенных пунктов	Для ведения личного подсобного хозяйства	13	02:0020	823	468,59	385 649,57
24856	Северная Осетия - Алания респ. р-н Пригородный, с Донгорон, ул Кирова, 1	Пригородный	15:08:0120110:7	0030020000000 Земли населенных пунктов	Для ведения личного подсобного хозяйства	13	02:0020	1 578	468,59	739 435,02
24857	Респ. Северная Осетия - Алания, р-н Пригородный, с. Донгарон, ул. Осетаева, дом 1	Пригородный	15:08:0120111:1	0030020000000 Земли населенных пунктов	Для ведения личного подсобного хозяйства	13	02:0020	1 403	468,59	657 431,77
24858	Республика Северная Осетия - Алания, Пригородный р-н, с Донгарон, ул. Гастелло 19	Пригородный	15:08:0120111:119	0030020000000 Земли населенных пунктов	Для ведения личного подсобного хозяйства	13	02:0020	2 200	468,59	1 030 898,00
24859	Республика Северная Осетия - Алания, Пригородный район, с. Донгорон, ул. Осетаева, 1"б"	Пригородный	15:08:0120111:120	0030020000000 Земли населенных пунктов	Для ведения личного подсобного хозяйства	13	02:0020	510	468,59	238 980,90
24860	Северная Осетия - Алания респ. р-н Пригородный, с Донгорон, ул Осетаева, 1 "в"	Пригородный	15:08:0120111:2	0030020000000 Земли населенных пунктов	Для ведения личного подсобного хозяйства	13	02:0020	2 105	468,59	986 381,95
24861	Республика Северная Осетия-Алания, р-н Пригородный, с. Донгарон, ул. Ростовская, 2	Пригородный	15:08:0120111:7	0030020000000 Земли населенных пунктов	Для ведения личного подсобного хозяйства	13	02:0020	4 200	468,59	1 968 078,00
24862	Российская Федерация, Республика Северная Осетия - Алания, Пригородный район, с. Донгарон, ул. Кирова, 12	Пригородный	15:08:0120112:1	0030020000000 Земли населенных пунктов	Для строительства жилого дома и ведения личного подсобного хозяйства	13	02:0020	1 442	468,59	675 706,78
24863	Республика Северная Осетия - Алания, Пригородный р-н, с Донгорон, ул Осетаева, 13	Пригородный	15:08:0120112:154	0030020000000 Земли населенных пунктов	Для ведения личного подсобного хозяйства	13	02:0020	1 961	468,59	918 904,99
24864	Республика Северная Осетия - Алания, Пригородный р-н, с. Донгорон, ул Осетаева, 13б	Пригородный	15:08:0120112:155	0030020000000 Земли населенных пунктов	Для ведения личного подсобного хозяйства	13	02:0020	1 114	468,59	522 009,26
24865	Республика Северная Осетия - Алания, Пригородный р-н, с Донгарон, ул Осетаева, 13а	Пригородный	15:08:0120112:156	0030020000000 Земли населенных пунктов	Для ведения личного подсобного хозяйства	13	02:0020	1 591	468,59	745 526,09
24866	Республика Северная Осетия - Алания, Пригородный р-н, с. Донгарон, ул. Осетаева, 17	Пригородный	15:08:0120112:157	0030020000000 Земли населенных пунктов	Для ведения личного подсобного хозяйства	13	02:0020	2 500	468,59	1 171 475,00
24867	Российская Федерация, Республика Северная Осетия-Алания, Пригородный р-н, с Донгарон, ул Осетаева	Пригородный	15:08:0120112:160	0030020000000 Земли населенных пунктов	Для ведения личного подсобного хозяйства	13	02:0020	3 347	468,59	1 568 370,73
24868	Российская Федерация, Республика Северная Осетия-Алания, Пригородный р-н, с Донгарон, ул Осетаева	Пригородный	15:08:0120112:161	0030020000000 Земли населенных пунктов	Для ведения личного подсобного хозяйства	13	02:0020	829	468,59	388 461,11
24869	Российская Федерация, Республика Северная Осетия - Алания, Пригородный район, с. Донгарон, ул. Ростовская, 8	Пригородный	15:08:0120112:163	0030020000000 Земли населенных пунктов	Для ведения личного подсобного хозяйства	13	02:0020	1 868	468,59	875 326,12
24870	Республика Северная Осетия - Алания, Пригородный р-н, с. Донгарон, ул. Осетаева, д. 11	Пригородный	15:08:0120112:2	0030020000000 Земли населенных пунктов	Для ведения личного подсобного хозяйства	13	02:0020	4 394	468,59	2 058 984,46
24871	Северная Осетия - Алания респ. р-н Пригородный, с Донгарон, ул Гастелло, 17	Пригородный	15:08:0120112:24	0030020000000 Земли населенных пунктов	Для ведения личного подсобного хозяйства	13	02:0020	1 112	468,59	521 072,08
24872	Российская Федерация, Республика Северная Осетия - Алания, р-н Пригородный, с. Донгарон, ул. Ростовская 10 а	Пригородный	15:08:0120112:28	0030020000000 Земли населенных пунктов	Для ведения личного подсобного хозяйства	13	02:0020	3 000	468,59	1 405 770,00
24873	Республика Северная Осетия-Алания, р-н Пригородный, с. Донгарон, ул. Ростовская, 12	Пригородный	15:08:0120112:29	0030020000000 Земли населенных пунктов	Для ведения личного подсобного хозяйства	13	02:0020	4 036	468,59	1 891 229,24
24874	Респ. Северная Осетия - Алания, р-н Пригородный, с. Донгарон, ул. Осетаева, 15	Пригородный	15:08:0120112:3	0030020000000 Земли населенных пунктов	Для ведения личного подсобного хозяйства	13	02:0020	2 048	468,59	959 672,32
24875	Республика Северная Осетия-Алания, р-н Пригородный, с. Донгарон, ул. Ростовская, 6	Пригородный	15:08:0120112:33	0030020000000 Земли населенных пунктов	Для ведения личного подсобного хозяйства	13	02:0020	1 500	468,59	702 885,00

№ пп	Местоположение ЗУ	Район	Кадастровый номер ЗУ	Категория земель	Разрешенное использование по документу	Код вида разрешенного использования (в соответствии с классификатором видов разрешенного использования земельных участков)	Вид использования объектов недвижимости	Площадь	УПКС	КС
24876	Российская Федерация, Республика Северная Осетия-Алания, Пригородный муниципальный район, с. Донгарон, ул. Ростовская, 14	Пригородный	15:08:012011 2:34	003002000000 Земли населенных пунктов	Для ведения личного подсобного хозяйства	13	02:02:02	1 770	468,59	829 404,30
24877	Респ. Северная Осетия - Алания, р-н Пригородный, с. Донгарон, ул. Ростовская, дом 4	Пригородный	15:08:012011 2:4	003002000000 Земли населенных пунктов	Для ведения личного подсобного хозяйства	13	02:02:02	1 757	468,59	823 312,63
24878	Респ. Северная Осетия - Алания, р-н Пригородный, с. Донгарон, ул. Остаева, дом 3	Пригородный	15:08:012011 2:5	003002000000 Земли населенных пунктов	Для ведения личного подсобного хозяйства	13	02:02:02	2 931	468,59	1 373 437,29
24879	Северная Осетия - Алания респ, р-н Пригородный, с Донгарон, ул Остаева, 15 а	Пригородный	15:08:012011 2:7	003002000000 Земли населенных пунктов	Для ведения личного подсобного хозяйства	13	02:02:02	2 389	468,59	1 119 461,51
24880	Республика Северная Осетия-Алания, р-н Пригородный, с Донгарон, ул СреднееДачное, д 9	Пригородный	15:08:012011 3:1	003002000000 Земли населенных пунктов	Для ведения личного подсобного хозяйства	13	02:02:02	1 693	468,59	793 322,87
24881	Северная Осетия - Алания респ, р-н Пригородный, с Донгарон, ул Степная № 15	Пригородный	15:08:012011 3:11	003002000000 Земли населенных пунктов	Для ведения личного подсобного хозяйства	13	02:02:02	3 457	468,59	1 619 915,63
24882	Респ Северная Осетия - Алания, Пригородный р-н, с Донгарон, ул Степная, 17	Пригородный	15:08:012011 3:133	003002000000 Земли населенных пунктов	Для ведения личного подсобного хозяйства (приусадебный участок)	13	02:02:02	2 000	468,59	937 180,00
24883	Республика Северная Осетия-Алания, район Пригородный, с Донгорон, ул Степная, 19	Пригородный	15:08:012011 3:134	003002000000 Земли населенных пунктов	Для ведения личного подсобного хозяйства (приусадебный участок)	13	02:02:02	2 000	468,59	937 180,00
24884	Республика Северная Осетия-Алания, Пригородный район, с. Донгарон ул. Кирова 37	Пригородный	15:08:012011 3:135	003002000000 Земли населенных пунктов	ФАП	3	03:04:1	784	749,75	587 804,00
24885	Республика Северная Осетия-Алания, район Пригородный район. с.Донгарон	Пригородный	15:08:012011 3:136	003002000000 Земли населенных пунктов	Антенны сотовой, радиорелейной и спутниковой связи, АТС, узлы связи, передающие и принимающие станции радио и телевещания, связи	6	06:08:0	20	784,89	15 697,80
24886	Республика Северная Осетия - Алания, Пригородный р-н, с Донгарон, ул Степная, 30	Пригородный	15:08:012011 3:137	003002000000 Земли населенных пунктов	Для ведения личного подсобного хозяйства (приусадебный участок)	13	02:02:02	1 336	468,59	626 036,24
24887	Российская Федерация, Республика Северная Осетия - Алания, муниципальный район Пригородный, сельское поселение Донгаронское, с. Донгарон, ул. Степная, 44	Пригородный	15:08:012011 3:144	003002000000 Земли населенных пунктов	Для ведения личного подсобного хозяйства	13	02:02:02	1 960	468,59	918 426,40
24888	Республика Северная Осетия - Алания, Пригородный район, с Донгарон, ул Степная, 20	Пригородный	15:08:012011 3:145	003002000000 Земли населенных пунктов	Для ведения личного подсобного хозяйства (приусадебный участок)	13	02:02:02	2 342	468,59	1 097 437,78
24889	Республика Северная Осетия - Алания, р-н Пригородный, с.Донгарон, ул.Степная, 18	Пригородный	15:08:012011 3:146	003002000000 Земли населенных пунктов	Для ведения личного подсобного хозяйства (приусадебный участок)	13	02:02:02	2 325	468,59	1 089 471,75
24890	Российская Федерация, Республика Северная Осетия-Алания, Пригородный р-н, с Донгарон, ул. Среднее Дачное, 7	Пригородный	15:08:012011 3:147	003002000000 Земли населенных пунктов	Для ведения личного подсобного хозяйства (приусадебный участок)	13	02:02:02	1 076	468,59	504 202,84
24891	Республика Северная Осетия-Алания, р-н Пригородный, с Донгарон, ул. Степная, 13	Пригородный	15:08:012011 3:15	003002000000 Земли населенных пунктов	Для ведения личного подсобного хозяйства	13	02:02:02	4 677	468,59	2 191 595,43
24892	Российская Федерация, Республика Северная Осетия-Алания, Пригородный р-н, с Донгарон, ул Степная	Пригородный	15:08:012011 3:150	003002000000 Земли населенных пунктов	Для ведения личного подсобного хозяйства	13	02:02:02	514	468,59	240 855,26
24893	Российская Федерация, Республика Северная Осетия-Алания, Пригородный р-н, с Донгарон, ул Степная	Пригородный	15:08:012011 3:151	003002000000 Земли населенных пунктов	Для ведения личного подсобного хозяйства	13	02:02:02	866	468,59	405 798,94
24894	Российская Федерация, Республика Северная Осетия-Алания, Пригородный муниципальный район, с. Донгарон, ул. Степная, 27	Пригородный	15:08:012011 3:152	003002000000 Земли населенных пунктов	Для ведения личного подсобного хозяйства	13	02:02:02	1 263	468,59	591 829,17
24895	Российская Федерация, Республика Северная Осетия-Алания, Пригородный муниципальный район, с. Донгарон, ул. Степная, 29	Пригородный	15:08:012011 3:153	003002000000 Земли населенных пунктов	Для ведения личного подсобного хозяйства	13	02:02:02	1 357	468,59	635 876,63
24896	Российская Федерация, Республика Северная Осетия-Алания, Пригородный р-н, с Донгарон, ул Кирова	Пригородный	15:08:012011 3:155	003002000000 Земли населенных пунктов	детские сады, иные объекты дошкольного воспитания	3	03:07:1	6 008	597,46	3 589 539,68
24897	Российская Федерация, Республика Северная Осетия - Алания, р-н Пригородный, с. Донгарон, ул. Степная, 24	Пригородный	15:08:012011 3:157	003002000000 Земли населенных пунктов	Для ведения личного подсобного хозяйства (приусадебный земельный участок)	13	02:02:02	2 004	468,59	939 054,36
24898	Российская Федерация, Республика Северная Осетия - Алания, Пригородный р-н, с. Донгарон, ул. Степная, 9	Пригородный	15:08:012011 3:158	003002000000 Земли населенных пунктов	Для ведения личного подсобного хозяйства	13	02:02:02	3 500	468,59	1 640 065,00
24899	Российская Федерация, Республика Северная Осетия-Алания, Пригородный район, с. Донгарон	Пригородный	15:08:012011 3:160	003002000000 Земли населенных пунктов	Выпас сельскохозяйственных животных	1	01:08:1	201 715	6,09	1 940 974,35
24900	Российская Федерация, Республика Северная Осетия - Алания, Пригородный муниципальный район, с. Донгарон, ул. Кирова, 5	Пригородный	15:08:012011 3:161	003002000000 Земли населенных пунктов	Объекты культурно-досуговой деятельности	3	03:06:0	3 029	445,16	1 348 289,64
24901	Республика Северная Осетия-Алания, р-н Пригородный, с Донгарон	Пригородный	15:08:012011 3:17	003002000000 Земли населенных пунктов	Для ведения сельскохозяйственного производства	1	01:1:0	56 484	194,47	10 984 443,48
24902	Республика Северная Осетия-Алания, р-н Пригородный, с. Донгарон, ул. Ср.Дачное, 1	Пригородный	15:08:012011 3:18	003002000000 Земли населенных пунктов	Для ведения личного подсобного хозяйства	13	02:02:02	3 850	468,59	1 804 071,50
24903	Респ. Северная Осетия - Алания, р-н Пригородный, с. Донгарон, ул. Степная, дом 14	Пригородный	15:08:012011 3:2	003002000000 Земли населенных пунктов	Для ведения личного подсобного хозяйства	13	02:02:02	2 988	468,59	1 400 146,92
24904	Республика Северная Осетия-Алания, р-н Пригородный, с. Донгарон, ул. Кирова, 33	Пригородный	15:08:012011 3:20	003002000000 Земли населенных пунктов	Для ведения личного подсобного хозяйства	13	02:02:02	5 865	468,59	2 748 280,35
24905	Республика Северная Осетия-Алания, р-н Пригородный, западнее с. Донгарон	Пригородный	15:08:012011 3:21	003001000000 Земли сельскохозяйственного назначения	Животноводство	1	01:07:0	20 000	194,47	3 889 400,00
24906	Респ. Северная Осетия - Алания, р-н Пригородный, с. Донгарон, ул. Степная, дом 10	Пригородный	15:08:012011 3:3	003002000000 Земли населенных пунктов	Для ведения личного подсобного хозяйства	13	02:02:02	4 000	468,59	1 874 360,00
24907	Северная Осетия - Алания респ, р-н Пригородный, с Донгарон, ул Степная, дом 12	Пригородный	15:08:012011 3:4	003002000000 Земли населенных пунктов	Для ведения личного подсобного хозяйства	13	02:02:02	1 500	468,59	702 885,00
24908	Северная Осетия - Алания респ, р-н Пригородный, с Донгарон, ул Степная, д 28	Пригородный	15:08:012011 3:5	003002000000 Земли населенных пунктов	Для ведения личного подсобного хозяйства	13	02:02:02	2 001	468,59	937 648,59
24909	Северная Осетия - Алания респ, р-н Пригородный, с Донгарон, ул Степная, 16	Пригородный	15:08:012011 3:6	003002000000 Земли населенных пунктов	Для ведения личного подсобного хозяйства	13	02:02:02	2 787	468,59	1 305 960,33
24910	Республика Северная Осетия-Алания, р-н Пригородный, с Донгарон, ул Гастелло, 2	Пригородный	15:08:012011 4:1	003002000000 Земли населенных пунктов	Для ведения личного подсобного хозяйства	13	02:02:02	5 019	468,59	2 351 853,21
24911	Республика Северная Осетия-Алания, Пригородный район, с Донгарон, ул Гастелло 46	Пригородный	15:08:012011 4:124	003002000000 Земли населенных пунктов	Для ведения личного подсобного хозяйства(приусадебные участки)	13	02:02:02	1 110	468,59	520 134,90
24912	Республика Северная Осетия - Алания, Пригородный район, с Донгарон, ул Гастелло, 46	Пригородный	15:08:012011 4:125	003002000000 Земли населенных пунктов	Для ведения личного подсобного хозяйства(приусадебные участки)	13	02:02:02	1 571	468,59	736 154,89
24913	Респ. Северная Осетия - Алания, р-н Пригородный, с. Донгарон, ул. Ростовская, дом 1	Пригородный	15:08:012011 4:2	003002000000 Земли населенных пунктов	Для ведения личного подсобного хозяйства	13	02:02:02	3 776	468,59	1 769 395,84

№ п/п	Местоположение ЗУ	Район	Кадастровый номер ЗУ	Категория земель	Разрешенное использование по документу	Код вида разрешенного использования (в соответствии с классификатором видов разрешенного использования земельных участков)	Вид использования объектов недвижимости	Площадь	УПКС	КС
24914	Республика Северная Осетия-Алания, р-н Пригородный, с Донгарон, ул Гостелло, 4	Пригородный	15:08:0120114:9	003002000000 Земли населенных пунктов	Для ведения личного подсобного хозяйства	13	02:02:02:0	1 676	468,59	785 356,84
24915	Республика Северная Осетия - Алания, Пригородный район, с. Донгарон, ул. Гастелло, 12	Пригородный	15:08:0120115:1	003002000000 Земли населенных пунктов	Для ведения личного подсобного хозяйства	13	02:02:02:0	4 401	468,59	2 062 264,59
24916	Российская Федерация, Республика Северная Осетия - Алания, Пригородный муниципальный район, с. Донгарон, ул. Ростовская, 5	Пригородный	15:08:0120115:152	003002000000 Земли населенных пунктов	Для ведения личного подсобного хозяйства	13	02:02:02:0	2 414	468.59	1 131 176,26
24917	Российская Федерация, Республика Северная Осетия - Алания, Пригородный р-н , с Донгарон, ул Гостелло, д.8	Пригородный	15:08:0120115:154	003002000000 Земли населенных пунктов	Для ведения личного подсобного хозяйства	13	02:02:02:0	4 000	468.59	1 874 360,00
24918	Республика Северная Осетия-Алания, р-н Пригородный, с Донгарон, ул Гостелло, 18	Пригородный	15:08:0120115:2	003002000000 Земли населенных пунктов	Для ведения личного подсобного хозяйства	13	02:02:02:0	4 437	468,59	2 079 133,83
24919	Республика Северная Осетия-Алания, р-н Пригородный, с. Донгарон, ул. Гастелло, 14	Пригородный	15:08:0120115:26	003002000000 Земли населенных пунктов	Для ведения личного подсобного хозяйства	13	02:02:02:0	1 931	468,59	904 847,29
24920	Республика Северная Осетия-Алания, р-н Пригородный, с. Донгарон, ул Гастелло, 20	Пригородный	15:08:0120115:28	003002000000 Земли населенных пунктов	Для ведения личного подсобного хозяйства	13	02:02:02:0	4 200	468.59	1 968 078,00
24921	Республика Северная Осетия - Алания, Пригородный р-н, с. Донгарон, ул Ростовская, д. 7	Пригородный	15:08:0120115:29	003002000000 Земли населенных пунктов	Для ведения личного подсобного хозяйства	13	02:02:02:0	4 265	468.59	1 998 536,35
24922	Респ. Северная Осетия - Алания, р-н Пригородный, с Донгарон, ул Гастелло, дом 10	Пригородный	15:08:0120115:3	003002000000 Земли населенных пунктов	Для ведения личного подсобного хозяйства	13	02:02:02:0	4 763	468,59	2 231 894,17
24923	Республика Северная Осетия-Алания, р-н Пригородный, с. Донгарон, ул. Ростовская, 5 "б"	Пригородный	15:08:0120115:31	003002000000 Земли населенных пунктов	Для ведения личного подсобного хозяйства	13	02:02:02:0	2 000	468,59	937 180,00
24924	Респ. Северная Осетия - Алания, р-н Пригородный, с. Донгарон, ул. Гастелло, дом 6	Пригородный	15:08:0120115:5	003002000000 Земли населенных пунктов	Для ведения личного подсобного хозяйства	13	02:02:02:0	3 844	468.59	1 801 259,96
24925	Респ. Северная Осетия - Алания, р-н Пригородный, с Донгарон, ул Ростовская, дом 3	Пригородный	15:08:0120115:6	003002000000 Земли населенных пунктов	Для ведения личного подсобного хозяйства	13	02:02:02:0	5 722	468.59	2 681 271,98
24926	Респ. Северная Осетия - Алания, р-н Пригородный, с Донгарон, ул Гастелло, дом 1	Пригородный	15:08:0120116:1	003002000000 Земли населенных пунктов	Для ведения личного подсобного хозяйства	13	02:02:02:0	4 901	468,59	2 296 559,59
24927	Северная Осетия - Алания Респ. Пригородный р-н, Донгарон с. Гастелло ул. 5а	Пригородный	15:08:0120116:132	003002000000 Земли населенных пунктов	для ведения личного подсобного хозяйства	13	02:02:02:0	4 200	468,59	1 968 078,00
24928	Респ Северная Осетия - Алания, Пригородный р-н, с. Донгарон, ул. Степная, 7	Пригородный	15:08:0120116:137	003002000000 Земли населенных пунктов	Для ведения личного подсобного хозяйства	13	02:02:02:0	2 000	468.59	937 180.00
24929	Республика Северная Осетия - Алания, Пригородный р-н. с. Донгарон, ул Гостелло, д 11	Пригородный	15:08:0120116:138	003002000000 Земли населенных пунктов	Для ведения личного подсобного хозяйства	13	02:02:02:0	3 500	468.59	1 640 065,00
24930	Российская Федерация, Республика Северная Осетия - Алания, Пригородный район, с. Донгарон, ул. Степная, 3	Пригородный	15:08:0120116:139	003002000000 Земли населенных пунктов	Для ведения личного подсобного хозяйства	13	02:02:02:0	3 959	468,59	1 855 147,81
24931	Республика Северная Осетия-Алания, р-н Пригородный, с. Донгарон, ул. Степная, 5	Пригородный	15:08:0120116:15	003002000000 Земли населенных пунктов	Для ведения личного подсобного хозяйства	13	02:02:02:0	3 900	468,59	1 827 501,00
24932	Респ. Северная Осетия - Алания, р-н Пригородный, с. Донгарон, ул. Гастелло, дом 5	Пригородный	15:08:0120116:2	003002000000 Земли населенных пунктов	Для ведения личного подсобного хозяйства	13	02:02:02:0	3 994	468.59	1 871 548,46
24933	Республика Северная Осетия-Алания, р-н Пригородный, с Донгарон, ул Гостелло, 3	Пригородный	15:08:0120116:21	003002000000 Земли населенных пунктов	Для ведения личного подсобного хозяйства	13	02:02:02:0	3 900	468.59	1 827 501,00
24934	Российская Федерация, Республика Северная Осетия - Алания, Пригородный район, с. Донгарон, ул. Степная, 1	Пригородный	15:08:0120116:3	003002000000 Земли населенных пунктов	Для ведения личного подсобного хозяйства	13	02:02:02:0	4 018	468,59	1 882 794,62
24935	Северная Осетия - Алания респ, р-н Пригородный, с. Донгарон, ул. Степная, 7	Пригородный	15:08:0120116:4	003002000000 Земли населенных пунктов	Для ведения личного подсобного хозяйства	13	02:02:02:0	3 759	468,59	1 761 429,81
24936	Республика Северная Осетия-Алания, р-н Пригородный, с Донгарон, ул СреднееДачное, д 8	Пригородный	15:08:0120117:1	003002000000 Земли населенных пунктов	Для ведения личного подсобного хозяйства	13	02:02:02:0	1 766	468.59	827 529,94
24937	Республика Северная Осетия-Алания, р-н Пригородный, с Донгарон, ул СреднееДачное, д 12в	Пригородный	15:08:0120117:10	003002000000 Земли населенных пунктов	Для ведения личного подсобного хозяйства	13	02:02:02:0	1 452	468.59	680 392,68
24938	Республика Северная Осетия-Алания, р-н Пригородный, с Донгарон, ул Нартов, участок №3	Пригородный	15:08:0120117:12	003002000000 Земли населенных пунктов	Для ведения личного подсобного хозяйства	13	02:02:02:0	1 000	468,59	468 590,00
24939	Российская Федерация, Республика Северная Осетия-Алания, р-н Пригородный, с. Донгарон, ул. Нартов, 1а	Пригородный	15:08:0120117:14	003002000000 Земли населенных пунктов	Для ведения личного подсобного хозяйства	13	02:02:02:0	1 500	468,59	702 885,00
24940	Республика Северная Осетия-Алания, р-н Пригородный, с Донгарон, ул Нартов, 20	Пригородный	15:08:0120117:15	003002000000 Земли населенных пунктов	Для ведения личного подсобного хозяйства	13	02:02:02:0	1 056	468.59	494 831,04
24941	Респ. Северная Осетия - Алания, Пригородный р-н, с Донгарон, ул. Нортов, д 17	Пригородный	15:08:0120117:151	003002000000 Земли населенных пунктов	Индивидуальный жилой дом на одну семью до 3-х этажей с приусадебным участком или без него	13	02:02:01:0	1 000	468.59	468 590.00
24942	Республика Северная Осетия-Алания, район Пригородный, с Донгарон, ул Нартов, 5	Пригородный	15:08:0120117:152	003002000000 Земли населенных пунктов	Индивидуальные жилые дома на одну семью до 3-х этажей с приусадебным участком или без него	13	02:02:01:0	1 000	468,59	468 590,00
24943	Республика Северная Осетия - Алания, Пригородный р-н, с. Донгарон, ул. Нартов, 7	Пригородный	15:08:0120117:153	003002000000 Земли населенных пунктов	индивидуальные жилые дома на одну семью до 3-х этажей с приусадебным участком или без него	13	02:02:01:0	1 000	468,59	468 590,00
24944	Республика Северная Осетия-Алания, р-н Пригородный, с.Донгарон, ул.Нартов, 22	Пригородный	15:08:0120117:154	003002000000 Земли населенных пунктов	Индивидуальные жилые дома на одну семью до трех этажей с приусадебным участком или без него	13	02:02:01:0	1 000	468.59	468 590.00
24945	Респ Северная Осетия - Алания, Пригородный р-н, с Донгорон, ул. Нартов. 20	Пригородный	15:08:0120117:155	003002000000 Земли населенных пунктов	индивидуальные жилые дома на одну семью до 3 - х этажей с приусадебным участком или без него	13	02:02:01:0	1 000	468.59	468 590.00
24946	Республика Северная Осетия - Алания, Пригородный р-н. с Донгорон, ул Нортов, 21	Пригородный	15:08:0120117:156	003002000000 Земли населенных пунктов	Индивидуальные жилые дома на одну семью до 3 - х этажей с приусадебным участком или без него	13	02:02:01:0	1 000	468,59	468 590,00
24947	Респ Северная Осетия - Алания, Пригородный р-н, с Донгарон, ул Нартов, 2 "а"	Пригородный	15:08:0120117:159	003002000000 Земли населенных пунктов	Индивидуальные жилые дома на одну семью до 3 - х этажей с приусадебным участком или без него	13	02:02:01:0	840	468,59	393 615,60
24948	Республика Северная Осетия-Алания, р-н Пригородный, с Донгарон, ул Нартов, д 13	Пригородный	15:08:0120117:16	003002000000 Земли населенных пунктов	Для ведения личного подсобного хозяйства	13	02:02:02:0	1 000	468.59	468 590.00
24949	Республика Северная Осетия-Алания, район Пригородный, с.Донгарон, ул.Ср.Дачное, 63	Пригородный	15:08:0120117:160	003002000000 Земли населенных пунктов	Индивидуальные жилые дома на одну семью до трех этажей с приусадебным участком или без него	13	02:02:01:0	1 062	468.59	497 642.58

№ п/п	Местоположение ЗУ	Район	Кадастровый номер ЗУ	Категория земель	Разрешенное использование по документу	Код вида разрешенного использования (в соответствии с классификатором видов разрешенного использования земельных участков)	Вид использования объектов недвижимости	Площадь	УПКС	КС
24950	Республика Северная Осетия-Алания, р-н Пригородный, с. Донгарон, ул. Нартов	Пригородный	15:08:0120117:161	0030020000000 Земли населенных пунктов	Для ведения личного подсобного хозяйства	13	02:0020	500	468,59	234 295,00
24951	Республика Северная Осетия-Алания, р-н Пригородный, с. Донгарон, ул. Нартов	Пригородный	15:08:0120117:162	0030020000000 Земли населенных пунктов	Для ведения личного подсобного хозяйства	13	02:0020	500	468,59	234 295,00
24952	Республика Северная Осетия - Алания, Пригородный район, с Донгарон, ул Нартов	Пригородный	15:08:0120117:163	0030020000000 Земли населенных пунктов	Индивидуальные жилые дома на одну семью до 3 - х этажей с приусадебным участком или без него	13	02:0010	1 000	468,59	468 590,00
24953	Республика Северная Осетия - Алания, Пригородный район, с Донгарон, ул Нартов, 4	Пригородный	15:08:0120117:164	0030020000000 Земли населенных пунктов	Индивидуальные жилые дома на одну семью до 3-х этажей с приусадебным участком или без него	13	02:0010	890	468,59	417 045,10
24954	Республика Северная Осетия -Алания, Пригородный район, с Донгарон, ул. Нартов, 8	Пригородный	15:08:0120117:165	0030020000000 Земли населенных пунктов	Для ведения личного подсобного хозяйства (приусадебный участок)	13	02:0020	1 000	468,59	468 590,00
24955	Республика Северная Осетия - Алания, Пригородный р-н, с.Донгарон, ул ср.Дачное, 2	Пригородный	15:08:0120117:169	0030020000000 Земли населенных пунктов	Для ведения личного подсобного хозяйства	13	02:0020	4 000	468,59	1 874 360,00
24956	Республика Северная Осетия-Алания, р-н Пригородный, с. Донгарон, ул. Нартов, участок № 11	Пригородный	15:08:0120117:17	0030020000000 Земли населенных пунктов	Для ведения личного подсобного хозяйства	13	02:0020	1 000	468,59	468 590,00
24957	Республика Северная Осетия - Алания, р-н Пригородный, с.Донгарон, ул.Нартов	Пригородный	15:08:0120117:170	0030020000000 Земли населенных пунктов	Для ведения личного подсобного хозяйства	13	02:0020	1 000	468,59	468 590,00
24958	Российская Федерация, Республика Северная Осетия-Алания, р-н Пригородный, с. Донгарон, ул. Нартов, 9	Пригородный	15:08:0120117:173	0030020000000 Земли населенных пунктов	Для ведения личного подсобного хозяйства (приусадебный участок)	13	02:0020	940	468,59	345 160,40
24959	Республика Северная Осетия-Алания, р-н Пригородный, с. Донгарон, ул. Нартов, участок № 24	Пригородный	15:08:0120117:18	0030020000000 Земли населенных пунктов	Для ведения личного подсобного хозяйства	13	02:0020	1 000	468,59	468 590,00
24960	Северная Осетия - Алания респ, р-н Пригородный, с.Донгарон, ул Ср.Дачное, 12 "б"	Пригородный	15:08:0120117:2	0030020000000 Земли населенных пунктов	Под строительство индивидуального жилого дома	13	02:0010	1 978	468,59	926 871,02
24961	Республика Северная Осетия-Алания, р-н Пригородный, юго-восточнее с. Донгарон	Пригородный	15:08:0120117:20	0030010000000 Земли сельскохозяйственного назначения	Для пчеловодства	1	01:120	21 463	5,33	114 397,79
24962	Российская Федерация, Республика Северная Осетия-Алания, Пригородный район, с. Донгарон, ул. ср.Дачное, 30	Пригородный	15:08:0120117:21	0030020000000 Земли населенных пунктов	Для ведения личного подсобного хозяйства	13	02:0020	1 000	468,59	468 590,00
24963	Республика Северная Осетия-Алания, р-н Пригородный, с. Донгарон, ул. Ср. Дачное № 4	Пригородный	15:08:0120117:24	0030020000000 Земли населенных пунктов	Для ведения личного подсобного хозяйства	13	02:0020	1 000	468,59	468 590,00
24964	Российская Федерация, Республика Северная Осетия-Алания, р-н Пригородный, с. Донгарон, ул. СреднееДачное, 12г	Пригородный	15:08:0120117:25	0030020000000 Земли населенных пунктов	Для ведения личного подсобного хозяйства	13	02:0020	1 500	468,59	702 885,00
24965	Республика Северная Осетия-Алания, р-н Пригородный, с. Донгарон, ул. ср. Дачное №65	Пригородный	15:08:0120117:26	0030020000000 Земли населенных пунктов	Для ведения личного подсобного хозяйства	13	02:0020	1 500	468,59	702 885,00
24966	Республика Северная Осетия-Алания, р-н Пригородный, с. Донгарон, ул. ср. Дачное, 8 а	Пригородный	15:08:0120117:27	0030020000000 Земли населенных пунктов	Для ведения личного подсобного хозяйства	13	02:0020	2 000	468,59	937 180,00
24967	Республика Северная Осетия-Алания, р-н Пригородный, с. Донгарон, ул. Нартов, 10	Пригородный	15:08:0120117:28	0030020000000 Земли населенных пунктов	Для ведения личного подсобного хозяйства	13	02:0020	1 000	468,59	468 590,00
24968	Респ. Северная Осетия - Алания, р-н Пригородный, с. Донгарон, ул. ср.Дачное, 6	Пригородный	15:08:0120117:29	0030020000000 Земли населенных пунктов	Для ведения личного подсобного хозяйства	13	02:0020	4 000	468,59	1 874 360,00
24969	Республика Северная Осетия-Алания, р-н Пригородный, с. Донгарон, ул. Ср. Дачное 2 "а"	Пригородный	15:08:0120117:30	0030020000000 Земли населенных пунктов	Для ведения личного подсобного хозяйства	13	02:0020	1 500	468,59	702 885,00
24970	Республика Северная Осетия-Алания, р-н Пригородный, с. Донгарон, ул. ср.Дачное № 4 "а"	Пригородный	15:08:0120117:32	0030020000000 Земли населенных пунктов	Для ведения личного подсобного хозяйства	13	02:0020	1 138	468,59	533 255,42
24971	Республика Северная Осетия-Алания, р-н Пригородный, с. Донгарон, ул Нартов, 18	Пригородный	15:08:0120117:35	0030020000000 Земли населенных пунктов	Индивидуальные жилые дома на одну семью до 3-х этажей с приусадебным участком или без него	13	02:0010	1 000	468,59	468 590,00
24972	Республика Северная Осетия-Алания, р-н Пригородный, с. Донгарон, ул. Нартов, 26	Пригородный	15:08:0120117:36	0030020000000 Земли населенных пунктов	Индивидуальные жилые дома на одну семью до 3-х этажей с приусадебным участком или без него	13	02:0010	1 437	468,59	673 363,83
24973	Республика Северная Осетия-Алания, р-н Пригородный, с. Донгарон, ул. Нартов, 15	Пригородный	15:08:0120117:37	0030020000000 Земли населенных пунктов	индивидуальные жилые дома на одну семью до 3-х этажей с приусадебным участком или без него	13	02:0010	1 000	468,59	468 590,00
24974	Российская Федерация, Республика Северная Осетия-Алания, р-н Пригородный, с. Донгарон, ул. СреднееДачное, 12	Пригородный	15:08:0120117:4	0030020000000 Земли населенных пунктов	Для ведения личного подсобного хозяйства	13	02:0020	4 395	468,59	2 059 453,05
24975	Северная Осетия - Алания респ, р-н Пригородный, с. Донгарон, ул. ср.Дачное, 4	Пригородный	15:08:0120117:6	0030020000000 Земли населенных пунктов	Для ведения личного подсобного хозяйства	13	02:0020	2 000	468,59	937 180,00
24976	Республика Северная Осетия-Алания, р-н Пригородный, с. Донгарон, ул Ср.Дачное № 10 "в"	Пригородный	15:08:0120117:8	0030020000000 Земли населенных пунктов	Для ведения личного подсобного хозяйства	13	02:0020	1 200	468,59	562 308,00
24977	Республика Северная Осетия-Алания, р-н Пригородный, с. Донгарон, ул Ср.Дачное, 20	Пригородный	15:08:0120117:9	0030020000000 Земли населенных пунктов	Для ведения личного подсобного хозяйства	13	02:0020	1 000	468,59	468 590,00
24978	Республика Северная Осетия-Алания, р-н Пригородный, с. Дачное	Пригородный	15:08:0120118:1	0030020000000 Земли населенных пунктов	для нахождения войсковых частей	3	08:030	243 900	231,65	56 499 435,00
24979	Российская Федерация, Республика Северная Осетия - Алания, мр-н Пригородный, с.п. Донгаронское, с. Донгарон, ул. Среднее Дачное, 31	Пригородный	15:08:0120118:10	0030020000000 Земли населенных пунктов	Для ведения личного подсобного хозяйства	13	02:0020	1 000	468,59	468 590,00
24980	Республика Северная Осетия - Алания, р-н Пригородный, с. Донгарон, ул. Среднее Дачное, 39	Пригородный	15:08:0120118:167	0030020000000 Земли населенных пунктов	Индивидуальные жилые дома на одну семью до трех этажей с приусадебным участком или без него	13	02:0010	600	468,59	281 154,00
24981	Республика Северная Осетия-Алания, Пригородный район, с. Донгарон, ул. Ср. Дачное, 20	Пригородный	15:08:0120118:168	0030020000000 Земли населенных пунктов	Ведение личного подсобного хозяйства (приусадебный участок)	13	02:0020	2 078	468,59	973 730,02
24982	Республика Северная Осетия-Алания, Пригородный р-н, с. Донгарон, ул. Ср. Дачное, д. 22	Пригородный	15:08:0120118:169	0030020000000 Земли населенных пунктов	Ведение личного подсобного хозяйства (приусадебный участок)	13	02:0020	2 097	468,59	982 633,23
24983	Республика Северная Осетия-Алания, Пригородный р-н, с. Донгарон, ул. Ср Дачное, 36	Пригородный	15:08:0120118:180	0030020000000 Земли населенных пунктов	Для ведения личного подсобного хозяйства (приусадебные участки)	13	02:0020	1 000	468,59	468 590,00
24984	Российская Федерация, республика Северная Осетия - Алания, Пригородный р-н., с. Донгарон, ул. СреднееДачное, 1Н	Пригородный	15:08:0120118:182	0030020000000 Земли населенных пунктов	Для ведения личного подсобного хозяйства	13	02:0020	2 500	468,59	1 171 475,00
24985	Российская Федерация, Республика Северная Осетия-Алания, Пригородный район, с. Донгарон, ул СреднееДачное, 13 б	Пригородный	15:08:0120118:184	0030020000000 Земли населенных пунктов	Ведение личного подсобного хозяйства(приусадебный земельный участок)	13	02:0020	1 296	468,59	607 292,64

№ пп	Местоположение ЗУ	Район	Кадастровый номер ЗУ	Категория земель	Разрешенное использование по документу	Код вида разрешенного использования (в соответствии с классификатором видов разрешенного использования земельных участков)	Вид использования объектов недвижимости	Площадь	УПКС	КС
24986	Российская Федерация, Республика Северная Осетия-Алания, р-н Пригородный, с. Донгарон, ул. Речная, 8	Пригородный	15:08:012018:185	003002000000 Земли населенных пунктов	Для ведения личного подсобного хозяйства (приусадебный земельный участок)	13	02:02:02	1 000	468,59	468 590,00
24987	Российская Федерация, Республика Северная Осетия - Алания, Пригородный район, с. Донгарон, ул. Среднее Дачное, 42	Пригородный	15:08:012018:186	003002000000 Земли населенных пунктов	Ведение огородничества	13	13:01:1	1 000	80,07	80 070,00
24988	Российская Федерация, Республика Северная Осетия - Алания, Пригородный район, с. Донгарон, ул. СреднееДачное, 44	Пригородный	15:08:012018:187	003002000000 Земли населенных пунктов	ведение огородничества	13	13:01:1	1 000	80,07	80 070,00
24989	Российская Федерация, Республика Северная Осетия-Алания, Пригородный район, с. Донгарон, ул. Речная, 12	Пригородный	15:08:012018:188	003002000000 Земли населенных пунктов	Для ведения личного подсобного хозяйства(приусадебный земельный участок)	13	02:02:02	1 000	468,59	468 590,00
24990	Респ. Северная Осетия - Алания, р-н Пригородный, с. Ср. Дачное	Пригородный	15:08:012018:2	003002000000 Земли населенных пунктов	для боевого обеспечения	3	08:03:0	6 600	231,65	1 528 890,00
24991	Республика Северная Осетия-Алания, р-н Пригородный, с. Донгарон, ул. СреднееДачное	Пригородный	15:08:012018:3	003002000000 Земли населенных пунктов	для боевого обеспечения	3	08:03:0	71 400	231,65	16 539 810,00
24992	Республика Северная Осетия-Алания, р-н Пригородный, с. Донгарон, ул Ср.Дачное, д 20	Пригородный	15:08:012018:39	003002000000 Земли населенных пунктов	Для ведения личного подсобного хозяйства	13	02:02:02	2 093	468,59	980 758,87
24993	Респ. Северная Осетия - Алания, р-н Пригородный, с. Ср. Дачное	Пригородный	15:08:012018:4	003002000000 Земли населенных пунктов	для боевого обеспечения	3	08:03:0	160 000	231,65	37 064 000,00
24994	Республика Северная Осетия-Алания, р-н Пригородный, с Донгарон, ул Ср Дачное, д 13а	Пригородный	15:08:012018:48	003002000000 Земли населенных пунктов	Для ведения личного подсобного хозяйства	13	02:02:02	2 001	468,59	937 648,59
24995	Республика Северная Осетия-Алания, р-н Пригородный, с. Донгарон, ул. ср.Дачное, 16 "а"	Пригородный	15:08:012018:49	003002000000 Земли населенных пунктов	Для ведения личного подсобного хозяйства	13	02:02:02	2 000	468,59	937 180,00
24996	Республика Северная Осетия-Алания, р-н Пригородный, с Донгарон, ул СреднееДачное, д 10	Пригородный	15:08:012018:5	003002000000 Земли населенных пунктов	Для ведения личного подсобного хозяйства	13	02:02:02	1 298	468,59	608 229,82
24997	Северная Осетия - Алания респ. р-н Пригородный, с Донгарон, ул Ср Дачное, 3	Пригородный	15:08:012018:6	003002000000 Земли населенных пунктов	Для строительства многоквартирного дома	2	02:05:0	597	1 171,48	699 373,56
24998	Российская Федерация, Республика Северная Осетия - Алания, м р-н Пригородный, с.п. Донгаронское, с Донгарон, ул. Среднее Дачное, 33	Пригородный	15:08:012018:9	003002000000 Земли населенных пунктов	Для ведения личного подсобного хозяйства	13	02:02:02	1 000	468,59	468 590,00
24999	Российская Федерация, Республика Северная Осетия-Алания, Пригородный район, с Донгарон, 2 линия, участок 20	Пригородный	15:08:012019:101	003002000000 Земли населенных пунктов	Для строительства жилого дома и ведения личного подсобного хозяйства	13	02:02:02	1 499	468,59	702 416,41
25000	Республика Северная Осетия-Алания, р-н Пригородный, с. Донгарон, 2 линия, участок 19	Пригородный	15:08:012019:102	003002000000 Земли населенных пунктов	Для строительства жилого дома и ведения личного подсобного хозяйство	13	02:02:02	1 499	468,59	702 416,41
25001	Республика Северная Осетия-Алания, р-н Пригородный, с. Донгарон, 2 линия, участок 13	Пригородный	15:08:012019:103	003002000000 Земли населенных пунктов	для строительство жилого дома и ведения личного подсобного хозяйство	13	02:02:02	1 499	468,59	702 416,41
25002	Республика Северная Осетия-Алания, р-н Пригородный, с. Донгарон, 2 линия , участок 5	Пригородный	15:08:012019:104	003002000000 Земли населенных пунктов	для строительство жилого дома и ведения личного подсобного хозяйства	13	02:02:02	1 499	468,59	702 416,41
25003	Республика Северная Осетия-Алания, р-н Пригородный, с. Донгарон, 2 линия, участок 21	Пригородный	15:08:012019:105	003002000000 Земли населенных пунктов	для строительства жилого дома и ведения личного подсобного хозяйства	13	02:02:02	1 499	468,59	702 416,41
25004	Респ. Северная Осетия - Алания, р-н Пригородный, с. Донгарон, линия 2, участок 9	Пригородный	15:08:012019:11	003002000000 Земли населенных пунктов	Для строительства жилого дома и ведения личного подсобного хозяйство	13	02:02:02	1 499	468,59	702 416,41
25005	Республика Северная Осетия-Алания, р-н Пригородный, с. Донгарон, 3 линия, участок 12	Пригородный	15:08:012019:110	003002000000 Земли населенных пунктов	Для строительства жилого дома и ведения личного подсобного хозяйство	13	02:02:02	1 499	468,59	702 416,41
25006	Республика Северная Осетия-Алания, р-н Пригородный, с. Донгарон, 1 линия, участок № 10	Пригородный	15:08:012019:111	003002000000 Земли населенных пунктов	для строительство жилого дома и ведения личного подсобного хозяйства	13	02:02:02	1 499	468,59	702 416,41
25007	Республика Северная Осетия-Алания, р-н Пригородный, с. Донгарон, 3 линия, участок 3	Пригородный	15:08:012019:114	003002000000 Земли населенных пунктов	Для строительства жилого дома и ведения личного подсобного хозяйства	13	02:02:02	1 499	468,59	702 416,41
25008	Российская Федерация, Республика Северная Осетия - Алания, Пригородный район, с. Дачное, ул. Степная, 25	Пригородный	15:08:012019:116	003002000000 Земли населенных пунктов	Для ведения личного подсобного хозяйства	13	02:02:02	2 901	468,59	1 359 379,59
25009	Республика Северная Осетия — Алания, р-н Пригородный, с Дачное, Степная	Пригородный	15:08:012019:230	003002000000 Земли населенных пунктов	Для ведения животноводства	1	01:02:01	61 747	6,09	376 039,23
25010	Республика Северная Осетия — Алания, р-н Пригородный, с Дачное, Степная	Пригородный	15:08:012019:231	003002000000 Земли населенных пунктов	Для ведения животноводства	1	01:02:01	61 732	6,09	375 947,88
25011	Российская Федерация, Республика Северная Осетия - Алания, Пригородный р-н., с. Дачное, ул. Степная, 216	Пригородный	15:08:012019:241	003002000000 Земли населенных пунктов	Для ведения личного подсобного хозяйства	13	02:02:02	1 400	468,59	656 026,00
25012	Респ. Северная Осетия - Алания, р-н Пригородный, с. Дачное, ул. Степная, дом 3	Пригородный	15:08:012019:3	003002000000 Земли населенных пунктов	Для ведения животноводства	1	01:03:0	49 772	194,47	9 679 160,84
25013	Северная Осетия - Алания респ. р-н Пригородный, с. Дачное, ул. Степная, 19 "А"	Пригородный	15:08:012019:58	003002000000 Земли населенных пунктов	Оздоровительный комплекс	3	03:04:0	1 670	749,75	1 252 082,50
25014	Северная Осетия - Алания респ. р-н Пригородный, с. Дачное, ул. Степная, 19	Пригородный	15:08:012019:59	003002000000 Земли населенных пунктов	Магазин смешанной торговли площадью не более 150 кв. м., автомойки и СТО	4	04:04:0	2 776	1 218,24	3 382 111,84
25015	Северная Осетия - Алания респ. р-н Пригородный, с. Дачное, ул. Степная, 23	Пригородный	15:08:012019:60	003002000000 Земли населенных пунктов	Торговые павильоны	4	04:02:0	3 039	1 218,24	3 702 535,26
25016	Северная Осетия - Алания респ. р-н Пригородный, с. Дачное, ул Степная, 21	Пригородный	15:08:012019:61	003002000000 Земли населенных пунктов	Оздоровительный комплекс	3	03:04:0	1 486	749,75	1 114 128,50
25017	Северная Осетия - Алания респ. р-н Пригородный, с. Дачное, ул. Степная, 3"б"	Пригородный	15:08:012019:62	003002000000 Земли населенных пунктов	Для ведения животноводства	1	01:03:0	49 546	194,47	9 634 043,80
25018	Республика Северная Осетия-Алания, р-н Пригородный, с. Донгарон, 1 линия, участок 4	Пригородный	15:08:012019:67	003002000000 Земли населенных пунктов	Для строительства жилого дома и ведения личного подсобного хозяйства	13	02:02:02	1 499	468,59	702 416,41
25019	Республика Северная Осетия-Алания, р-н Пригородный, с. Донгарон, 3 линия , участок 14	Пригородный	15:08:012019:71	003002000000 Земли населенных пунктов	Для строительства жилого дома и ведения личного подсобного хозяйства	13	02:02:02	1 499	468,59	702 416,41
25020	Республика Северная Осетия-Алания, р-н Пригородный, с. Донгарон, 3 линия , участок 13	Пригородный	15:08:012019:72	003002000000 Земли населенных пунктов	Для строительства жилого дома и ведения личного подсобного хозяйства	13	02:02:02	1 499	468,59	702 416,41
25021	Республика Северная Осетия-Алания, р-н Пригородный, с Донгарон, линия 3, участок 11	Пригородный	15:08:012019:73	003002000000 Земли населенных пунктов	Для строительства жилого дома и ведения личного подсобного хозяйство	13	02:02:02	1 499	468,59	702 416,41
25022	Республика Северная Осетия-Алания, р-н Пригородный, с Донгарон, линия 1, участок №5	Пригородный	15:08:012019:77	003002000000 Земли населенных пунктов	Для строительства жилого дома и ведения личного подсобного хозяйства	13	02:02:02	1 499	468,59	702 416,41
25023	Республика Северная Осетия-Алания, р-н Пригородный, с. Донгарон, 1 линия, участок №6	Пригородный	15:08:012019:82	003002000000 Земли населенных пунктов	Для строительства жилого дома и ведения личного подсобного хозяйства	13	02:02:02	1 499	468,59	702 416,41
25024	Республика Северная Осетия-Алания, р-н Пригородный, с. Донгарон, 2 линия , участок 1	Пригородный	15:08:012019:87	003002000000 Земли населенных пунктов	для строительства жилого дома и ведения личного подсобного хозяйство	13	02:02:02	1 499	468,59	702 416,41
25025	Республика Северная Осетия-Алания, р-н Пригородный, с Донгарон, 2 линия, участок 3	Пригородный	15:08:012019:90	003002000000 Земли населенных пунктов	Для строительства жилого дома и ведения личного подсобного хозяйства	13	02:02:02	1 499	468,59	702 416,41
25026	Российская Федерация, Республика Северная Осетия-Алания, Пригородный муниципальный район, с Донгарон,ул. Хамзата Хадзиева, 22	Пригородный	15:08:012019:92	003002000000 Земли населенных пунктов	Для строительства жилого дома и ведения личного подсобного хозяйства	13	02:02:02	1 499	468,59	702 416,41
25027	Республика Северная Осетия-Алания, р-н Пригородный, с. Донгарон, 2 линия, участок 16	Пригородный	15:08:012019:93	003002000000 Земли населенных пунктов	Для строительства жилого дома и ведения личного подсобного хозяйства	13	02:02:02	1 499	468,59	702 416,41
25028	Республика Северная Осетия-Алания, р-н Пригородный, с. Донгарон, 2 линия, участок 1 "а"	Пригородный	15:08:012019:95	003002000000 Земли населенных пунктов	Для строительства жилого дома и ведения личного подсобного хозяйство	13	02:02:02	1 499	468,59	702 416,41
25029	Республика Северная Осетия-Алания, р-н Пригородный, с. Донгарон, 2 линия, участок 7	Пригородный	15:08:012019:96	003002000000 Земли населенных пунктов	Для строительства жилого дома и ведения личного подсобного хозяйство	13	02:02:02	1 499	468,59	702 416,41

№ п/п	Местоположение ЗУ	Район	Кадастровый номер ЗУ	Категория земель	Разрешенное использование по документу	Код вида разрешенного использования (в соответствии с классификатором видов разрешенного использования земельных участков)	Вид использования объектов недвижимости	Площадь	УПКС	КС
25030	Республика Северная Осетия-Алания, р-н Пригородный, с. Донгарон,2 линия , участок 14	Пригородный	15:08:0120119:98	0030020000000 Земли населенных пунктов	Для строительства жилого дома и ведения личного подсобного хозяйства	13	02:0010	1 499	468,59	702 416,41
25031	Республика Северная Осетия-Алания, р-н Пригородный, с. Куртат, ул. Цаголова, 40а	Пригородный	15:08:0130101:11	0030020000000 Земли населенных пунктов	Для ведения личного подсобного хозяйства	13	02:0020	1 302	468,59	610 104,18
25032	Республика Северная Осетия-Алания, р-н Пригородный, с. Куртат	Пригородный	15:08:0130101:12	0030020000000 Земли населенных пунктов	Для ведения личного подсобного хозяйства	13	02:0020	2 397	468,59	1 123 210,23
25033	Республика Северная Осетия-Алания, р-н Пригородный, с. Куртат	Пригородный	15:08:0130101:13	0030020000000 Земли населенных пунктов	Для ведения личного подсобного хозяйства	13	02:0020	2 003	468,59	938 585,77
25034	Респ. Северная Осетия - Алания, р-н Пригородный, с. Куртат, ул. Цаголова, 27	Пригородный	15:08:0130102:1	0030020000000 Земли населенных пунктов	Для ведения личного подсобного хозяйства	13	02:0020	4 500	468,59	2 108 655,00
25035	Респ. Северная Осетия - Алания, р-н. Пригородный. с. Куртат. ул. Цаголова. д. 44	Пригородный	15:08:0130102:129	0030020000000 Земли населенных пунктов	Для ведения личного подсобного хозяйства	13	02:0020	2 250	468,59	1 054 327,50
25036	Республика Северная Осетия-Алания, р-н Пригородный. с. Куртат. ул. Цаголова. 36	Пригородный	15:08:0130102:13	0030020000000 Земли населенных пунктов	Для ведения личного подсобного хозяйства	13	02:0020	2 471	468,59	1 157 885,89
25037	Российская Федерация. Республика Северная Осетия - Алания, Пригородный район. с. Куртат, ул. Цаголова, 30п	Пригородный	15:08:0130102:138	0030020000000 Земли населенных пунктов	Для ведения личного подсобного хозяйства	13	02:0020	500	468,59	234 295,00
25038	Российская Федерация. Республика Северная Осетия - Алания, Пригородный район. с. Куртат, ул. Цаголова	Пригородный	15:08:0130102:140	0030020000000 Земли населенных пунктов	Для ведения личного подсобного хозяйства	13	02:0020	494	468,59	231 483,46
25039	Российская Федерация, Республика Северная Осетия - Алания. Пригородный район, с. Куртат. ул. Цаголова	Пригородный	15:08:0130102:141	0030020000000 Земли населенных пунктов	Для ведения личного подсобного хозяйства	13	02:0020	357	468,59	167 286,63
25040	Российская Федерация, Республика Северная Осетия - Алания. Пригородный район, с. Куртат. ул. Цаголова. № 44а	Пригородный	15:08:0130102:142	0030020000000 Земли населенных пунктов	Для ведения личного подсобного хозяйства	13	02:0020	1 999	468,59	936 711,41
25041		Пригородный	15:08:0130102:143	0030020000000 Земли населенных пунктов	Для ведения личного подсобного хозяйства (приусадебный земельный участок)	13	02:0020	2 035	468,59	953 580,65
25042	Респ. Северная Осетия - Алания, р-н Пригородный, с. Куртат, ул. Цаголова, 29	Пригородный	15:08:0130102:2	0030020000000 Земли населенных пунктов	Для ведения личного подсобного хозяйства	13	02:0020	2 673	468,59	1 252 541,07
25043	Республика Северная Осетия - Алания, р-н Пригородный, с. Куртат, ул. Цаголова, 31	Пригородный	15:08:0130102:4	0030020000000 Земли населенных пунктов	ИЖС	13	02:0010	1 500	468,59	702 885,00
25044	Российская Федерация, Республика Северная Осетия - Алания. Пригородный район, с. Куртат. ул. Цаголова. 37	Пригородный	15:08:0130102:6	0030020000000 Земли населенных пунктов	Для ведения личного подсобного хозяйства	13	02:0020	2 092	468,59	980 290,28
25045	Респ. Северная Осетия - Алания, р-н Пригородный, с. Куртат, ул. Цаголова, дом 30	Пригородный	15:08:0130102:9	0030020000000 Земли населенных пунктов	Для ведения личного подсобного хозяйства	13	02:0020	3 664	468,59	1 716 913,76
25046	Российская Федерация. Республика Северная Осетия - Алания, Пригородный район. с. Куртат, ул. Цаголова, 20	Пригородный	15:08:0130103:1	0030020000000 Земли населенных пунктов	Для ведения личного подсобного хозяйства	13	02:0020	974	468,59	456 406,66
25047	Российская Федерация, Республика Северная Осетия - Алания. Пригородный район, с. Куртат. ул. Цаголова. 35	Пригородный	15:08:0130103:10	0030020000000 Земли населенных пунктов	Для ведения личного подсобного хозяйства	13	02:0020	2 563	468,59	1 200 996,17
25048	Респ. Северная Осетия - Алания, р-н Пригородный. с. Куртат. ул. Цаголова, 40	Пригородный	15:08:0130103:11	0030020000000 Земли населенных пунктов	Для индивидуального жилищного строительства	13	02:0010	1 993	468,59	933 899,87
25049	Республика Северная Осетия - Алания, м-н Пригородный. с.п. Куртатское, с Куртат. ул Цаголова, дом. 42	Пригородный	15:08:0130103:12	0030020000000 Земли населенных пунктов	ИЖС	13	02:0010	3 000	468,59	1 405 770,00
25050	Российская Федерация. Республика Северная Осетия - Алания, Пригородный район. с. Куртат, ул. Цаголова, 43	Пригородный	15:08:0130103:13	0030020000000 Земли населенных пунктов	Для строительства жилого дома и ведения личного подсобного хозяйства	13	02:0010	2 035	468,59	953 580,65
25051	Российская Федерация, Республика Северная Осетия - Алания. Пригородный район, с. Куртат. ул. Цаголова. 44	Пригородный	15:08:0130103:147	0030020000000 Земли населенных пунктов	Для ведения личного подсобного хозяйства (приусадебный участок)	13	02:0020	995	468,59	466 247,05
25052	Республика Северная Осетия-Алания, район Пригородный. с.Куртат, ул.Цаголова. 34	Пригородный	15:08:0130103:148	0030020000000 Земли населенных пунктов	Для ведения личного подсобного хозяйства	13	02:0020	1 619	468,59	758 647,21
25053	Российская Федерация. Республика Северная Осетия - Алания, Пригородный район. с. Куртат, ул. Цаголова, 24Б	Пригородный	15:08:0130103:28	0030020000000 Земли населенных пунктов	Для ведения личного подсобного хозяйства	13	02:0020	2 297	468,59	1 076 351,23
25054	Российская Федерация. Республика Северная Осетия - Алания, Пригородный район. с. Куртат, ул. Цаголова, 26	Пригородный	15:08:0130103:29	0030020000000 Земли населенных пунктов	Для ведения личного подсобного хозяйства	13	02:0020	1 999	468,59	936 711,41
25055	Российская Федерация, Республика Северная Осетия - Алания. Пригородный район, с. Куртат. ул. Цаголова. 24	Пригородный	15:08:0130103:3	0030020000000 Земли населенных пунктов	Для ведения личного подсобного хозяйства	13	02:0020	2 159	468,59	1 011 685,81
25056	Российская Федерация, Республика Северная Осетия - Алания. Пригородный район, с. Куртат. ул. Цаголова. 20 а	Пригородный	15:08:0130103:30	0030020000000 Земли населенных пунктов	Для ведения личного подсобного хозяйства	13	02:0020	749	468,59	350 973,91
25057	Российская Федерация. Республика Северная Осетия - Алания, Пригородный район. с. Куртат, ул. Цаголова, 20 б	Пригородный	15:08:0130103:32	0030020000000 Земли населенных пунктов	Для строительства индивидуального жилого дома и ведение личного подсобного хозяйства	13	02:0010	914	468,59	428 291,26
25058	Российская Федерация. Республика Северная Осетия - Алания, Пригородный район. с. Куртат, ул. Цаголова, 22	Пригородный	15:08:0130103:4	0030020000000 Земли населенных пунктов	Для ведения личного подсобного хозяйства	13	02:0020	1 995	468,59	934 837,05
25059	Российская Федерация, Республика Северная Осетия - Алания. р-н Пригородный, с. Куртат, ул. Цаголова, 28	Пригородный	15:08:0130103:5	0030020000000 Земли населенных пунктов	Для индивидуального жилищного строительства	13	02:0010	1 596	468,59	747 869,64
25060	Респ. Северная Осетия - Алания, р-н Пригородный. с. Куртат. ул. Цаголова, 32	Пригородный	15:08:0130103:7	0030020000000 Земли населенных пунктов	Для ведения личного подсобного хозяйства	13	02:0020	6 247	468,59	2 927 281,73
25061	Республика Северная Осетия-Алания, р-н Пригородный, с Куртат, ул Цаголова, 38	Пригородный	15:08:0130103:9	0030020000000 Земли населенных пунктов	Индивидуальное жилое строительство	13	02:0010	2 999	468,59	1 405 301,41
25062	Респ. Северная Осетия - Алания, р-н Пригородный, с. Куртат, ул. Цаголова, 19	Пригородный	15:08:0130104:10	0030020000000 Земли населенных пунктов	Для ведения личного подсобного хозяйства	13	02:0020	1 500	468,59	702 885,00
25063	Респ. Северная Осетия - Алания, р-н Пригородный. с. Куртат. ул. Цаголова, 25	Пригородный	15:08:0130104:11	0030020000000 Земли населенных пунктов	Для ведения личного подсобного хозяйства	13	02:0020	2 946	468,59	1 380 466,14
25064	Респ. Северная Осетия - Алания, р-н Пригородный. с. Куртат. ул. Цаголова, дом 23	Пригородный	15:08:0130104:12	0030020000000 Земли населенных пунктов	ИЖС	13	02:0010	2 752	468,59	1 289 559,68
25065	Российская Федерация. Республика Северная Осетия-Алания. Пригородный р-н, с Куртат. ул. Цаголова	Пригородный	15:08:0130104:160	0030020000000 Земли населенных пунктов	Для индивидуального жилищного строительства	13	02:0010	1 523	468,59	713 662,57
25066	Российская Федерация. Республика Северная Осетия-Алания. Пригородный р-н, с Куртат. ул. Цаголова	Пригородный	15:08:0130104:161	0030020000000 Земли населенных пунктов	Для индивидуального жилищного строительства	13	02:0010	2 877	468,59	1 348 133,43
25067	Российская Федерация, Республика Северная Осетия - Алания. Пригородный р-н, с. Куртат, ул. Цаголова	Пригородный	15:08:0130104:162	0030020000000 Земли населенных пунктов	Для ведения личного подсобного хозяйства	13	02:0020	1 817	468,59	851 428,03
25068	Российская Федерация, Республика Северная Осетия - Алания. Пригородный район, с. Куртат. ул. Цаголова	Пригородный	15:08:0130104:163	0030020000000 Земли населенных пунктов	Для ведения личного подсобного хозяйства	13	02:0020	3 500	468,59	1 640 065,00
25069	Респ. Северная Осетия - Алания, р-н Пригородный. с. Куртат. ул. Цаголова, 21	Пригородный	15:08:0130104:2	0030020000000 Земли населенных пунктов	Для ведения личного подсобного хозяйства	13	02:0020	3 080	468,59	1 443 257,20

№ п/п	Местоположение ЗУ	Район	Кадастровый номер ЗУ	Категория земель	Разрешенное использование по документу	Код вида разрешенного использования (в соответствии с классификатором видов разрешенного использования земельных участков)	Вид использования объектов недвижимости	Площадь	УПКС	КС
25070	Республика Северная Осетия-Алания, р-н Пригородный, с. Куртат, ул. Цаголова,13 а	Пригородный	15:08:0130104:38	0030020000000 Земли населенных пунктов	Для ведения личного подсобного хозяйства и строительства жилого дома	13	02.0.20	2 035	468,59	953 580,65
25071	Республика Северная Осетия - Алания, мр-н Пригородный, с.п. Куртатское, с.Куртат, ул Цаголова, дом. 5	Пригородный	15:08:0130104:4	0030020000000 Земли населенных пунктов	Для ведения личного подсобного хозяйства	13	02.0.20	3 003	468,59	1 407 175,77
25072	Респ. Северная Осетия - Алания, р-н Пригородный, с. Куртат, ул. Цаголова, 7	Пригородный	15:08:0130104:5	0030020000000 Земли населенных пунктов	Для ведения личного подсобного хозяйства	13	02.0.20	2 499	468.59	1 171 006,41
25073	Северная Осетия - Алания респ. р-н Пригородный, с.Куртат, ул Цаголова, 9	Пригородный	15:08:0130104:6	0030020000000 Земли населенных пунктов	Для ведения личного подсобного хозяйства	13	02.0.20	3 992	468.59	1 870 611,28
25074	Респ. Северная Осетия - Алания, р-н Пригородный, с. Куртат, ул. Цаголова, 11	Пригородный	15:08:0130104:7	0030020000000 Земли населенных пунктов	Для ведения личного подсобного хозяйства	13	02.0.20	600	468,59	281 154,00
25075	Респ. Северная Осетия - Алания, р-н Пригородный, с. Куртат, ул. Цаголова, дом 15	Пригородный	15:08:0130104:8	0030020000000 Земли населенных пунктов	ИЖС	13	02.0.10	2 588	468,59	1 212 710,92
25076	Респ. Северная Осетия - Алания, р-н Пригородный, с. Куртат, ул. Цаголова, 17	Пригородный	15:08:0130104:9	0030020000000 Земли населенных пунктов	Для ведения личного подсобного хозяйства	13	02.0.20	2 999	468.59	1 405 301,41
25077	Респ. Северная Осетия - Алания, р-н Пригородный, с. Куртат, ул. Цаголова, дом 10	Пригородный	15:08:0130105:1	0030020000000 Земли населенных пунктов	ИЖС	13	02.0.10	1 546	468.59	724 440,14
25078	Республика Северная Осетия - Алания, мр-н Пригородный, с.п. Куртатское, с.Куртат, ул Цаголова, дом. 8	Пригородный	15:08:0130105:132	0030020000000 Земли населенных пунктов	Ведение личного подсобного хозяйства и строительства жилого дома	13	02.0.20	837	468,59	392 209,83
25079	Республика Северная Осетия-Алания, р-н Пригородный, с. Куртат, ул. Цаголова, 8	Пригородный	15:08:0130105:17	0030020000000 Земли населенных пунктов	Для ведения личного подсобного хозяйства	13	02.0.20	2 185	468,59	1 023 869,15
25080	Республика Северная Осетия - Алания, мр-н Пригородный, с.п. Куртатское, с.Куртат, ул Цаголова, дом. 12	Пригородный	15:08:0130105:2	0030020000000 Земли населенных пунктов	Для ведения личного подсобного хозяйства	13	02.0.20	5 418	468.59	2 538 820,62
25081	Республика Северная Осетия - Алания, р-н Пригородный, с.Куртат, ул Цаголова, 14	Пригородный	15:08:0130105:3	0030020000000 Земли населенных пунктов	Для ведения личного подсобного хозяйства	13	02.0.20	1 502	468.59	703 822,18
25082	Республика Северная Осетия-Алания, р-н Пригородный, с.Куртат, ул Цаголова, 16	Пригородный	15:08:0130105:4	0030020000000 Земли населенных пунктов	Для ведения личного подсобного хозяйства	13	02.0.20	2 009	468,59	941 397,31
25083	Респ. Северная Осетия - Алания, р-н Пригородный, с. Куртат, ул. Цаголова, 18	Пригородный	15:08:0130105:5	0030020000000 Земли населенных пунктов	Для ведения личного подсобного хозяйства	13	02.0.20	2 148	468,59	1 006 531,32
25084	Республика Северная Осетия-Алания, р-н Пригородный, с. Куртат, ул. Плиева, 17	Пригородный	15:08:0130106:1	0030020000000 Земли населенных пунктов	Для ведения личного подсобного хозяйства	13	02.0.20	2 198	468.59	1 029 960,82
25085	Респ. Северная Осетия - Алания, р-н Пригородный, с. Куртат, ул. Плиева, дом 1	Пригородный	15:08:0130106:11	0030020000000 Земли населенных пунктов	Для ведения личного подсобного хозяйства	13	02.0.20	2 635	468.59	1 234 734,65
25086	Респ. Северная Осетия - Алания, р-н Пригородный, с. Куртат, ул. Плиева, дом 3	Пригородный	15:08:0130106:12	0030020000000 Земли населенных пунктов	ИЖС	13	02.0.10	1 500	468,59	702 885,00
25087	Респ. Северная Осетия - Алания, р-н Пригородный, с. Куртат, ул. Плиева, дом 5	Пригородный	15:08:0130106:13	0030020000000 Земли населенных пунктов	ИЖС	13	02.0.10	2 568	468,59	1 203 339,12
25088	Респ. Северная Осетия - Алания, р-н Пригородный, с. Куртат, ул. Плиева, дом 7	Пригородный	15:08:0130106:14	0030020000000 Земли населенных пунктов	ИЖС	13	02.0.10	2 000	468.59	937 180,00
25089	Республика Северная Осетия - Алания, мр-н Пригородный, с.п. Куртатское, с.Куртат, ул Цаголова	Пригородный	15:08:0130106:145	0030020000000 Земли населенных пунктов	Для ведения личного подсобного хозяйства (приусадебные участки)	13	02.0.20	1 252	468.59	586 674,68
25090	Северная Осетия - Алания респ. р-н Пригородный, с.Куртат, ул Плиева, 9	Пригородный	15:08:0130106:15	0030020000000 Земли населенных пунктов	Земельный участок, предоставленный для ведения личного подсобного хозяйства	13	02.0.20	7 000	468,59	3 280 130,00
25091	Респ. Северная Осетия - Алания, р-н Пригородный, с. Куртат, ул. Плиева, 17	Пригородный	15:08:0130106:16	0030020000000 Земли населенных пунктов	ИЖС	13	02.0.10	1 953	468,59	915 156,27
25092	Республика Северная Осетия-Алания, р-н Пригородный, с. Куртат, ул. Плиева, №13а	Пригородный	15:08:0130106:19	0030020000000 Земли населенных пунктов	Для ведения личного подсобного хозяйства	13	02.0.20	1 374	468.59	643 842,66
25093	Респ. Северная Осетия - Алания, р-н Пригородный, с. Куртат, ул. Плиева, дом 23	Пригородный	15:08:0130106:2	0030020000000 Земли населенных пунктов	Для ведения личного подсобного хозяйства	13	02.0.20	2 730	468.59	1 279 250,70
25094	Респ. Северная Осетия - Алания, р-н Пригородный, с. Куртат, ул. Плиева, 13	Пригородный	15:08:0130106:20	0030020000000 Земли населенных пунктов	Для ведения личного подсобного хозяйства	13	02.0.20	2 197	468,59	1 029 492,23
25095	Республика Северная Осетия-Алания, р-н Пригородный, с. Куртат, ул. Плиева, 27	Пригородный	15:08:0130106:27	0030020000000 Земли населенных пунктов	Для ведения личного подсобного хозяйства	13	02.0.20	2 747	468,59	1 287 216,73
25096	Республика Северная Осетия-Алания, р-н Пригородный, с. Куртат, ул. Цаголова, 6	Пригородный	15:08:0130106:29	0030020000000 Земли населенных пунктов	Для ведения личного подсобного хозяйства	13	02.0.20	2 000	468.59	937 180,00
25097	Республика Северная Осетия - Алания, мр-н Пригородный, с.п. Куртатское, с.Куртат, ул Плиева, дом. 29	Пригородный	15:08:0130106:3	0030020000000 Земли населенных пунктов	ИЖС	13	02.0.10	600	468.59	281 154,00
25098	Республика Северная Осетия-Алания, р-н Пригородный, с.Куртат, ул.Плиева, 21 "б"	Пригородный	15:08:0130106:31	0030020000000 Земли населенных пунктов	Для строительства индивидуального жилого дома и ведение личного подсобного хозяйства	13	02.0.10	1 486	468,59	696 324,74
25099	Республика Северная Осетия-Алания, р-н Пригородный, с. Куртат, ул. Плиева, 21	Пригородный	15:08:0130106:32	0030020000000 Земли населенных пунктов	Для строительства индивидуального жилого дома и ведение личного подсобного хозяйства	13	02.0.10	1 997	468,59	935 774,23
25100	Республика Северная Осетия-Алания, р-н Пригородный, с. Куртат, ул. Плиева, 15 а	Пригородный	15:08:0130106:33	0030020000000 Земли населенных пунктов	Для ведения личного подсобного хозяйства	13	02.0.20	2 498	468.59	1 170 537,82
25101	Российская Федерация, Республика Северная Осетия - Алания, Пригородный район, с. Куртат, ул. Плиева, 4	Пригородный	15:08:0130106:34	0030020000000 Земли населенных пунктов	Для ведения личного подсобного хозяйства	13	02.0.20	2 015	468.59	944 208,85
25102	Респ. Северная Осетия - Алания, р-н Пригородный, с. Куртат, ул. Плиева, дом 11	Пригородный	15:08:0130106:7	0030020000000 Земли населенных пунктов	ИЖС	13	02.0.10	4 068	468,59	1 906 224,12
25103	Республика Северная Осетия-Алания, р-н Пригородный, с. Куртат, ул. Цаголова, 2	Пригородный	15:08:0130106:8	0030020000000 Земли населенных пунктов	Для ведения личного подсобного хозяйства	13	02.0.20	1 578	468,59	739 435,02
25104	Республика Северная Осетия - Алания, мр-н Пригородный, с.п. Куртатское, с.Куртат, ул Цаголова, дом. 4	Пригородный	15:08:0130106:9	0030020000000 Земли населенных пунктов	ИЖС	13	02.0.10	2 507	468.59	1 174 755,13
25105	Российская Федерация, Республика Северная Осетия-Алания, Пригородный муниципальный район, с. Куртат, ул. Плиева, 22	Пригородный	15:08:0130107:1	0030020000000 Земли населенных пунктов	ИЖС	13	02.0.20	1 144	468.59	536 066,96
25106	Респ. Северная Осетия - Алания, р-н Пригородный, с. Куртат, ул. Школьная, дом 11	Пригородный	15:08:0130107:11	0030020000000 Земли населенных пунктов	ИЖС	13	02.0.10	1 000	468,59	468 590,00
25107	Российская Федерация, Республика Северная Осетия - Алания, Пригородный район, с. Куртат, ул. Школьная, 15	Пригородный	15:08:0130107:13	0030020000000 Земли населенных пунктов	Для ведения личного подсобного хозяйства	13	02.0.20	1 104	468,59	517 323,36
25108	Российская Федерация, Республика Северная Осетия - Алания, Пригородный район, с. Куртат, ул. Школьная, 17	Пригородный	15:08:0130107:14	0030020000000 Земли населенных пунктов	ИЖС	13	02.0.10	1 696	468.59	794 728,64
25109	Респ. Северная Осетия - Алания, р-н Пригородный, с. Куртат, ул. Школьная, 19	Пригородный	15:08:0130107:15	0030020000000 Земли населенных пунктов	Для ведения личного подсобного хозяйства	13	02.0.20	1 899	468.59	889 852,41
25110	Респ. Северная Осетия - Алания, р-н Пригородный, с. Куртат, ул. Школьная, 19 а	Пригородный	15:08:0130107:16	0030020000000 Земли населенных пунктов	Для ведения личного подсобного хозяйства	13	02.0.20	767	468,59	359 408,53
25111	Республика Северная Осетия - Алания, Пригородный р-н, с.Куртат, ул Школьная, 16"а"	Пригородный	15:08:0130107:166	0030020000000 Земли населенных пунктов	Для ведения личного подсобного хозяйства	13	02.0.20	1 151	468,59	539 347,09

№ п/п	Местоположение ЗУ	Район	Кадастровый номер ЗУ	Категория земель	Разрешенное использование по документу	Код вида разрешенного использования (в соответствии с классификатором видов разрешенного использования земельных участков)	Вид использования объектов недвижимости	Площадь	УПКС	КС
25112	Республика Северная Осетия - Алания, м.р-н Пригородный, с.п. Куртатское, с Куртат, ул Плиева, двлд. 12	Пригородный	15:08:0130107:167	0030020000000 Земли населенных пунктов	Для ведения личного подсобного хозяйства	13	02:0020	921	468,59	431 571,39
25113	Российская Федерация, Республика Северная Осетия - Алания, Пригородный р-н, с. Куртат, ул. Плиева	Пригородный	15:08:0130107:179	0030020000000 Земли населенных пунктов	Для ведения личного подсобного хозяйства	13	02:0020	900	468,59	421 731,00
25114	Российская Федерация, Республика Северная Осетия - Алания, Пригородный р-н, с. Куртат, ул. Плиева	Пригородный	15:08:0130107:180	0030020000000 Земли населенных пунктов	Для ведения личного подсобного хозяйства	13	02:0020	900	468,59	421 731,00
25115	Российская Федерация, Республика Северная Осетия - Алания, Пригородный район, с. Куртат, ул. Плиева, 22а	Пригородный	15:08:0130107:181	0030020000000 Земли населенных пунктов	Для ведения личного подсобного хозяйства	13	02:0020	1 024	468,59	479 836,16
25116	Российская Федерация, Республика Северная Осетия - Алания, Пригородный район, с. Куртат, ул. Плиева, 2	Пригородный	15:08:0130107:19	0030020000000 Земли населенных пунктов	Посевное отделение миндаля	3	08:0030	1 557	231,65	360 679,05
25117	Республика Северная Осетия - Алания, м.р-н Пригородный, с.п. Куртатское, с Куртат, ул Плиева, двлд. 8	Пригородный	15:08:0130107:20	0030020000000 Земли населенных пунктов	Для ведения личного подсобного хозяйства	13	02:0020	1 401	468,59	656 494,59
25118	Респ. Северная Осетия - Алания, р-н Пригородный, с. Куртат, ул. Плиева, дом 20	Пригородный	15:08:0130107:21	0030020000000 Земли населенных пунктов	Для ведения личного подсобного хозяйства	13	02:0020	2 413	468,59	1 130 707,67
25119	Респ. Северная Осетия - Алания, р-н Пригородный, с Куртат, ул. Плиева, 18	Пригородный	15:08:0130107:4	0030020000000 Земли населенных пунктов	Для ведения личного подсобного хозяйства	13	02:0020	1 503	468,59	704 290,77
25120	Республика Северная Осетия-Алания, р-н Пригородный, с Куртат, ул Школьная, 16 б	Пригородный	15:08:0130107:47	0030020000000 Земли населенных пунктов	Для ведения личного подсобного хозяйства	13	02:0020	1 389	468,59	650 871,51
25121	Республика Северная Осетия - Алания, р-н Пригородный, с. Куртат, ул. Плиева, 10	Пригородный	15:08:0130107:48	0030020000000 Земли населенных пунктов	Для ведения личного подсобного хозяйства	13	02:0020	1 805	468,59	845 804,95
25122	Республика Северная Осетия-Алания, р-н Пригородный, с. Куртат, ул. Плиева, 6	Пригородный	15:08:0130107:52	0030020000000 Земли населенных пунктов	Личное подсобное хозяйство	13	02:0010	1 369	468,59	641 499,71
25123	Республика Северная Осетия - Алания, м.р-н Пригородный, с.п. Куртатское, с Куртат, ул Плиева, двлд. 24	Пригородный	15:08:0130107:6	0030020000000 Земли населенных пунктов	ИЖС	13	02:0010	1 800	468,59	843 462,00
25124	Респ. Северная Осетия - Алания, р-н Пригородный, с Куртат, ул. Школьная, дом 4	Пригородный	15:08:0130108:1	0030020000000 Земли населенных пунктов	под существующим жилым домом и приусадебным участком	13	02:0010	3 757	468,59	1 760 492,63
25125	Республика Северная Осетия - Алания, м.р-н Пригородный, с.п. Куртатское, с Куртат, ул Школьная, двлд. 5	Пригородный	15:08:0130108:10	0030020000000 Земли населенных пунктов	Для индивидуальной жилой застройки	13	02:0010	2 400	468,59	1 124 616,00
25126	Респ. Северная Осетия - Алания, р-н Пригородный, с. Куртат, ул. Школьная, дом 7	Пригородный	15:08:0130108:11	0030020000000 Земли населенных пунктов	ИЖС	13	02:0010	1 699	468,59	796 134,41
25127	Российская Федерация, Республика Северная Осетия - Алания, Пригородный район, с. Куртат, ул. Школьная, 8	Пригородный	15:08:0130108:12	0030020000000 Земли населенных пунктов	Для ведения личного подсобного хозяйства	13	02:0020	2 400	468,59	1 124 616,00
25128	Респ. Северная Осетия - Алания, р-н Пригородный, с Куртат, ул. Школьная, дом 4 "а"	Пригородный	15:08:0130108:13	0030020000000 Земли населенных пунктов	Для ведения личного подсобного хозяйства	13	02:0020	2 975	468,59	1 394 055,25
25129	Республика Северная Осетия - Алания, м.р-н Пригородный, с.п. Куртатское, с Куртат, ул Школьная, двлд. 7	Пригородный	15:08:0130108:134	0030020000000 Земли населенных пунктов	Для ведения личного подсобного хозяйства (приусадебный земельный участок)	13	02:0020	746	468,59	349 568,14
25130	Республика Северная Осетия - Алания, м.р-н Пригородный, с.п. Куртатское, с Куртат, ул Плиева	Пригородный	15:08:0130108:135	0030020000000 Земли населенных пунктов	Для ведения личного подсобного хозяйства (приусадебный участок)	13	02:0020	710	468,59	332 698,90
25131	Республика Северная Осетия - Алания, м.р-н Пригородный, с.п. Куртатское, с Куртат, ул Плиева	Пригородный	15:08:0130108:136	0030020000000 Земли населенных пунктов	Для ведения личного подсобного хозяйства (приусадебный участок)	13	02:0020	708	468,59	331 761,72
25132	Республика Северная Осетия-Алания, р-н Пригородный, с Куртат, ул Плиева, 27 "б"	Пригородный	15:08:0130108:16	0030020000000 Земли населенных пунктов	Для ведения личного подсобного хозяйства	13	02:0020	1 053	468,59	493 425,27
25133	Республика Северная Осетия-Алания, р-н Пригородный, с. Куртат, ул. Плиева, 32	Пригородный	15:08:0130108:18	0030020000000 Земли населенных пунктов	Для строительства индивидуального жилого дома и ведения личного подсобного хозяйства	13	02:0010	819	468,59	383 775,21
25134	Республика Северная Осетия-Алания, р-н Пригородный, с. Куртат, ул. Плиева, 34	Пригородный	15:08:0130108:19	0030020000000 Земли населенных пунктов	Для строительства индивидуального жилого дома и ведения личного подсобного хозяйства	13	02:0010	802	468,59	375 809,18
25135	Респ. Северная Осетия - Алания, р-н Пригородный, с Куртат, ул. Плиева, дом 26	Пригородный	15:08:0130108:2	0030020000000 Земли населенных пунктов	ИЖС	13	02:0010	1 045	468,59	489 676,55
25136	Респ. Северная Осетия - Алания, р-н Пригородный, с Куртат, ул. Плиева, дом 26 а	Пригородный	15:08:0130108:3	0030020000000 Земли населенных пунктов	ИЖС	13	02:0010	1 210	468,59	566 993,90
25137	Республика Северная Осетия-Алания, р-н Пригородный, с. Куртат, ул. Школьная, 1	Пригородный	15:08:0130108:7	0030020000000 Земли населенных пунктов	Для ведения личного подсобного хозяйства	13	02:0020	4 135	468,59	1 937 619,65
25138	Российская Федерация, Республика Северная Осетия - Алания, м.р-н Пригородный, с.п. Куртатское, с Куртат, ул Школьная, уч 3	Пригородный	15:08:0130108:8	0030020000000 Земли населенных пунктов	ИЖС	13	02:0010	1 341	468,59	628 379,19
25139	Республика Северная Осетия - Алания, м.р-н Пригородный, с.п. Куртатское, с Куртат, ул Школьная, двлд. 3А	Пригородный	15:08:0130108:9	0030020000000 Земли населенных пунктов	Для ведения личного подсобного хозяйства	13	02:0020	1 553	468,59	727 720,27
25140	Российская Федерация, Республика Северная Осетия - Алания, Пригородный район, с. Куртат, ул Кола Караева, 1	Пригородный	15:08:0130109:1	0030020000000 Земли населенных пунктов	Индивидуальное жилищное строительство	13	02:0010	2 900	468,59	1 358 911,00
25141	Республика Северная Осетия — Алания, р-н Пригородный, с Куртат	Пригородный	15:08:0130109:143	0030020000000 Земли населенных пунктов	площадки для занятий спортом	3	05:0010	7 500	128,86	966 450,00
25142	Респ. Северная Осетия - Алания, р-н Пригородный, с. Куртат, ул. Кола Караева, дом 2	Пригородный	15:08:0130109:2	0030020000000 Земли населенных пунктов	ИЖС	13	02:0010	1 600	468,59	749 744,00
25143	Республика Северная Осетия-Алания, р-н Пригородный, с Куртат, ул Школьная, 21	Пригородный	15:08:0130109:22	0030020000000 Земли населенных пунктов	Для ведения личного подсобного хозяйства	13	02:0020	1 289	468,59	604 012,51
25144	Респ. Северная Осетия - Алания, р-н Пригородный, с Куртат, ул. К. Караева, 3	Пригородный	15:08:0130109:4	0030020000000 Земли населенных пунктов	Для ведения личного подсобного хозяйства	13	02:0020	1 822	468,59	853 770,98
25145	Республика Северная Осетия - Алания, м.р-н Пригородный, с.п. Куртатское, с Куртат, ул Кола Караева, двлд. 4	Пригородный	15:08:0130109:5	0030020000000 Земли населенных пунктов	Для индивидуальной жилой застройки	13	02:0010	500	468,59	234 295,00
25146	Республика Северная Осетия - Алания, м.р-н Пригородный, с.п. Куртатское, с Куртат, ул 50 лет Октября, двлд. 2	Пригородный	15:08:0130109:6	0030020000000 Земли населенных пунктов	Под объект образования	3	03:0050	18 135	597,46	10 834 937,10
25147	Северная Осетия - Алания респ. р-н Пригородный, с Куртат, ул Школьная, д 14 "б"	Пригородный	15:08:0130109:7	0030020000000 Земли населенных пунктов	Для ведения личного подсобного хозяйства	13	02:0020	1 000	468,59	468 590,00
25148	Республика Северная Осетия - Алания, м.р-н Пригородный, с.п. Куртатское, с Куртат, ул 50 лет Октября, двлд. 5	Пригородный	15:08:0130110:1	0030020000000 Земли населенных пунктов	ИЖС	13	02:0010	1 078	468,59	505 140,02
25149	Республика Северная Осетия - Алания, м.р-н Пригородный, с.п. Куртатское, с Куртат, ул Школьная	Пригородный	15:08:0130110:135	0030020000000 Земли населенных пунктов	Для ведения личного подсобного хозяйства	13	02:0020	2 505	468,59	1 173 817,95
25150	Республика Северная Осетия - Алания, м.р-н Пригородный, с.п. Куртатское, с Куртат, ул Школьная	Пригородный	15:08:0130110:136	0030020000000 Земли населенных пунктов	Для ведения личного подсобного хозяйства	13	02:0020	1 455	468,59	681 798,45
25151	Республика Северная Осетия-Алания, р-н Пригородный, с Куртат, ул Школьная, 14 а	Пригородный	15:08:0130110:18	0030020000000 Земли населенных пунктов	Для ведения личного подсобного хозяйства	13	02:0020	2 846	468,59	1 333 607,14
25152	Респ. Северная Осетия - Алания, р-н Пригородный, с Куртат, ул. 50 лет Октября, 7	Пригородный	15:08:0130110:2	0030020000000 Земли населенных пунктов	Для ведения личного подсобного хозяйства	13	02:0020	4 316	468,59	2 022 434,44

№ п/п	Местоположение ЗУ	Район	Кадастровый номер ЗУ	Категория земель	Разрешенное использование по документу	Код вида разрешенного использования (в соответствии с классификатором видов разрешенного использования земельных участков)	Вид использования объектов недвижимости	Площадь	УПКС	КС
25153	Респ. Северная Осетия - Алания, р-н Пригородный, с. Куртат, ул. 50 лет Октября, дом 9	Пригородный	15:08:0130110:3	003002000000 Земли населенных пунктов	Для ведения личного подсобного хозяйства	13	02:0020	2 673	468,59	1 252 541,07
25154	Респ. Северная Осетия - Алания, р-н Пригородный. с. Куртат. ул. 50 лет Октября. дом 11	Пригородный	15:08:0130110:4	003002000000 Земли населенных пунктов	Для ведения личного подсобного хозяйства	13	02:0020	4 497	468,59	2 107 249,23
25155	Республика Северная Осетия-Алания, р-н Пригородный. с. Куртат. ул. 50 лет Октября. 1	Пригородный	15:08:0130110:5	003002000000 Земли населенных пунктов	Для ведения личного подсобного хозяйства	13	02:0020	2 976	468.59	1 394 523,84
25156	Респ. Северная Осетия - Алания, р-н Пригородный, с. Куртат, ул. 50 лет Октября, дом 11 "а"	Пригородный	15:08:0130110:9	003002000000 Земли населенных пунктов	Для ведения личного подсобного хозяйства	13	02:0020	1 896	468.59	888 446,64
25157	Республика Северная Осетия - Алания, мр-н Пригородный. с.п. Куртатское, с Куртат. ул 50 лет Октября. двлд. 15	Пригородный	15:08:0130111:1	003002000000 Земли населенных пунктов	ИЖС	13	02:0010	2 700	468,59	1 265 193,00
25158	Российская Федерация, Республика Северная Осетия - Алания. Пригородный р-н, с. Куртат, ул. Школьная, д. 12	Пригородный	15:08:0130111:148	003002000000 Земли населенных пунктов	Для ведения личного подсобного хозяйства	13	02:0020	2 000	468,59	937 180,00
25159	Респ. Северная Осетия - Алания, р-н Пригородный. с. Куртат. ул. 50 лет Октября. 17	Пригородный	15:08:0130111:3	003002000000 Земли населенных пунктов	Для ведения личного подсобного хозяйства	13	02:0020	4 200	468.59	1 968 078,00
25160	Республика Северная Осетия-Алания, р-н Пригородный, с. Куртат, ул. 50 лет Октября № 17 а	Пригородный	15:08:0130111:30	003002000000 Земли населенных пунктов	Для ведения личного подсобного хозяйства	13	02:0020	1 550	468.59	726 314,50
25161	Республика Северная Осетия-Алания, р-н Пригородный, с. Куртат, ул. Школьная, 10	Пригородный	15:08:0130111:4	003002000000 Земли населенных пунктов	Для ведения личного подсобного хозяйства	13	02:0020	3 823	468,59	1 791 419,57
25162	Респ. Северная Осетия - Алания, р-н Пригородный. с. Куртат. ул. Школьная. 12	Пригородный	15:08:0130111:5	003002000000 Земли населенных пунктов	Для ведения личного подсобного хозяйства	13	02:0020	1 209	468,59	566 525,01
25163	Северная Осетия - Алания респ, р-н Пригородный, с Куртат, ул Школьная, 14	Пригородный	15:08:0130111:6	003002000000 Земли населенных пунктов	Для ведения личного подсобного хозяйства	13	02:0020	2 811	468.59	1 317 206,49
25164	Респ. Северная Осетия - Алания. р-н Пригородный, с. Куртат. ул. Школьная. дом 16	Пригородный	15:08:0130111:7	003002000000 Земли населенных пунктов	ИЖС	13	02:0010	1 395	468.59	653 683,05
25165	Республика Северная Осетия - Алания, мр-н Пригородный. с.п. Куртатское, с Куртат. ул Школьная, двлд. 6	Пригородный	15:08:0130112:11	003002000000 Земли населенных пунктов	ИЖС	13	02:0010	1 200	468,59	562 308,00
25166	Респ. Северная Осетия - Алания, р-н Пригородный. с. Куртат. ул. Школьная. 8	Пригородный	15:08:0130112:12	003002000000 Земли населенных пунктов	Для ведения личного подсобного хозяйства	13	02:0020	2 033	468,59	952 643,47
25167	Респ. Северная Осетия - Алания, р-н Пригородный. с. Куртат. ул. 50 лет Октября. дом 21	Пригородный	15:08:0130112:2	003002000000 Земли населенных пунктов	Для ведения личного подсобного хозяйства	13	02:0020	5 311	468.59	2 488 681,49
25168	Российская Федерация. Республика Северная Осетия - Алания, Пригородный район. с. Куртат, ул. 50 лет Октября, 23	Пригородный	15:08:0130112:3	003002000000 Земли населенных пунктов	Индивидуальное жилищное строительство	13	02:0010	1 582	468.59	741 309,38
25169	Респ. Северная Осетия - Алания. р-н Пригородный, с. Куртат. ул. 50 лет Октября. дом 25	Пригородный	15:08:0130112:4	003002000000 Земли населенных пунктов	ИЖС	13	02:0010	2 280	468,59	1 068 385,20
25170	Республика Северная Осетия - Алания. мр-н Пригородный, с.п. Куртатское. с Куртат, ул Октябрьская	Пригородный	15:08:0130112:6	003002000000 Земли населенных пунктов	Для ведения личного подсобного хозяйства	13	02:0020	1 497	468,59	701 479,23
25171	Респ. Северная Осетия - Алания, р-н Пригородный. с. Куртат. ул. 50 лет Октября. 27	Пригородный	15:08:0130112:7	003002000000 Земли населенных пунктов	ИЖС	13	02:0010	1 505	468.59	705 227,95
25172	Респ. Северная Осетия - Алания. р-н Пригородный, с. Куртат. ул. Школьная. дом 2 а	Пригородный	15:08:0130112:9	003002000000 Земли населенных пунктов	ИЖС	13	02:0010	2 988	468.59	1 400 146,92
25173	Республика Северная Осетия - Алания, мр-н Пригородный. с.п. Куртатское, с Куртат. ул Кола Кароева. двлд. 11	Пригородный	15:08:0130113:10	003002000000 Земли населенных пунктов	ИЖС	13	02:0010	1 500	468,59	702 885,00
25174	Республика Северная Осетия - Алания. мр-н Пригородный, с.п. Куртатское. с Куртат, ул Кола Кароева, двлд. 13	Пригородный	15:08:0130113:13	003002000000 Земли населенных пунктов	Для ведения личного подсобного хозяйства	13	02:0020	600	468,59	281 154,00
25175	Республика Северная Осетия-Алания, р-н Пригородный. с Куртат. ул. К- Кароева. 14	Пригородный	15:08:0130113:14	003002000000 Земли населенных пунктов	Для ведения личного подсобного хозяйства	13	02:0020	1 884	468.59	882 823,56
25176	Респ. Северная Осетия - Алания. р-н Пригородный, с. Куртат. ул. Кола Кароева. дом 5	Пригородный	15:08:0130113:15	003002000000 Земли населенных пунктов	ЛПХ	13	02:0020	1 105	468.59	517 791,95
25177	Северная Осетия - Алания респ. р-н Пригородный, с. Куртат, ул. К. Кароева,№ 6	Пригородный	15:08:0130113:16	003002000000 Земли населенных пунктов	Индивидуальное жилищное строительство	13	02:0010	2 809	468,59	1 316 269,31
25178	Республика Северная Осетия - Алания. мр-н Пригородный, с.п. Куртатское. с Куртат, ул 50 лет Октября, д. 3	Пригородный	15:08:0130113:18	003002000000 Земли населенных пунктов	Малоэтажная многоквартирная жилая застройка	2	02:0013	1 930	1 171,48	2 260 956,40
25179	Республика Северная Осетия - Алания. мр-н Пригородный, с.п. Куртатское. с Куртат, ул 50 лет Октября	Пригородный	15:08:0130113:180	003002000000 Земли населенных пунктов	Для ведения личного подсобного хозяйства	13	02:0020	1 148	468.59	537 941,32
25180	Республика Северная Осетия - Алания, мр-н Пригородный. с.п. Куртатское, с Куртат. ул 50 лет Октября	Пригородный	15:08:0130113:181	003002000000 Земли населенных пунктов	Для ведения личного подсобного хозяйства	13	02:0020	1 011	468.59	473 744,49
25181	Республика Северная Осетия - Алания, мр-н Пригородный. с.п. Куртатское, с Куртат. ул 50 лет Октября	Пригородный	15:08:0130113:182	003002000000 Земли населенных пунктов	Для ведения личного подсобного хозяйства	13	02:0020	1 000	468,59	468 590,00
25182	Республика Северная Осетия-Алания, р-н Пригородный. с. Куртат. ул. Октябрьская. 5	Пригородный	15:08:0130113:19	003002000000 Земли населенных пунктов	Для ведения личного подсобного хозяйства	13	02:0020	953	468,59	446 566,27
25183	Российская Федерация, Республика Северная Осетия - Алания. мр-н Пригородный, с.п. Куртатское, с Куртат, ул Кола Кароева. двлд. 12	Пригородный	15:08:0130113:192	003002000000 Земли населенных пунктов	Для ведения личного подсобного хозяйства	13	02:0020	400	468.59	187 436,00
25184	Российская Федерация. Республика Северная Осетия-Алания. Пригородный муниципальный район, с п Куртатское, с Куртат	Пригородный	15:08:0130113:195	003002000000 Земли населенных пунктов	Дом детского творчества. ДЮСШ	3	05:0010	3 155	128.86	406 553,30
25185	Респ. Северная Осетия - Алания. р-н Пригородный, с. Куртат. ул. 50 лет Октября. дом 6	Пригородный	15:08:0130113:2	003002000000 Земли населенных пунктов	ИЖС	13	02:0010	1 250	468,59	585 737,50
25186	Республика Северная Осетия-Алания, р-н Пригородный. с Куртат. ул. Октябрьская. 7	Пригородный	15:08:0130113:20	003002000000 Земли населенных пунктов	Для ведения личного подсобного хозяйства	13	02:0020	2 729	468,59	1 278 782,11
25187	Респ. Северная Осетия - Алания, р-н Пригородный. с. Куртат. ул. Октябрьская. дом 9	Пригородный	15:08:0130113:21	003002000000 Земли населенных пунктов	Для ведения личного подсобного хозяйства	13	02:0020	2 287	468.59	1 071 665,33
25188	Республика Северная Осетия - Алания, мр-н Пригородный. с.п. Куртатское, с Куртат. ул 50 лет Октября. двлд. 13	Пригородный	15:08:0130113:22	003002000000 Земли населенных пунктов	ИЖС	13	02:0010	3 910	468.59	1 832 186,90
25189	Респ. Северная Осетия - Алания. р-н Пригородный, с. Куртат, ул. Октябрьская. 11	Пригородный	15:08:0130113:24	003002000000 Земли населенных пунктов	Для ведения личного подсобного хозяйства и эксплуатации жилого дома	13	02:0020	3 038	468,59	1 423 576,42
25190	Российская Федерация, Республика Северная Осетия - Алания. мр-н Пригородный, с.п. Куртатское, с Куртат, ул 50 лет Октября, двлд. 4	Пригородный	15:08:0130113:4	003002000000 Земли населенных пунктов	Для индивидуальной жилой застройки	13	02:0010	1 500	468,59	702 885,00
25191	Респ. Северная Осетия - Алания, р-н Пригородный. с. Куртат. ул. 50 лет Октября. дом 10	Пригородный	15:08:0130113:5	003002000000 Земли населенных пунктов	ИЖС	13	02:0010	4 000	468.59	1 874 360,00
25192	Республика Северная Осетия - Алания, мр-н Пригородный. с.п. Куртатское, с Куртат	Пригородный	15:08:0130113:56	003002000000 Земли населенных пунктов	Для эксплуатации существующих строений амбулатории	3	03:0041	1 360	749.75	1 019 660,00
25193	Республика Северная Осетия-Алания, р-н Пригородный, с. Куртат, ул. Октябрьская. 13	Пригородный	15:08:0130113:69	003002000000 Земли населенных пунктов	Для ведения личного подсобного хозяйства	13	02:0020	2 982	468,59	1 397 335,38
25194	Респ. Северная Осетия - Алания. р-н Пригородный, с. Куртат. ул. Кола Кокаева. дом 7	Пригородный	15:08:0130113:7	003002000000 Земли населенных пунктов	ИЖС	13	02:0010	4 000	468,59	1 874 360,00
25195	Респ. Северная Осетия - Алания, р-н Пригородный. с. Куртат. ул. Кола Кароева, дом 8	Пригородный	15:08:0130113:8	003002000000 Земли населенных пунктов	ИЖС	13	02:0010	2 000	468.59	937 180,00
25196	Респ. Северная Осетия - Алания, р-н Пригородный. с. Куртат. ул. Октябрьская. дом 15	Пригородный	15:08:0130114:1	003002000000 Земли населенных пунктов	Для ведения личного подсобного хозяйства	13	02:0020	1 137	468.59	532 786,83
25197	Респ. Северная Осетия - Алания. р-н Пригородный, с. Куртат, ул. Октябрьская. дом 27	Пригородный	15:08:0130114:10	003002000000 Земли населенных пунктов	ИЖС	13	02:0010	2 497	468.59	1 170 069,23

№ пп	Местоположение ЗУ	Район	Кадастровый номер ЗУ	Категория земель	Разрешенное использование по документу	Код вида разрешенного использования (в соответствии с классификатором видов разрешенного использования земельных участков)	Вид использования объектов недвижимости	Площадь	УПКС	КС
25198	Респ. Северная Осетия - Алания, р-н Пригородный, с. Куртат, ул. Октябрьская, дом 17	Пригородный	15:08:0130114:12	003002000000 Земли населенных пунктов	ИЖС	13	02:0010	3 561	468,59	1 668 648,99
25199	Респ. Северная Осетия - Алания, р-н Пригородный, с. Куртат, ул. 50 лет Октября, дом 26	Пригородный	15:08:0130114:13	003002000000 Земли населенных пунктов	Для ведения личного подсобного хозяйства	13	02:0020	966	468,59	452 657,94
25200	Республика Северная Осетия - Алания, мр-н Пригородный, с.п. Куртатское, с Куртат, ул Октябрьская, двлд. 27	Пригородный	15:08:0130114:144	003002000000 Земли населенных пунктов	Для ведения личного подсобного хозяйства (приусадебный земельный участок)	13	02:0020	839	468,59	393 147,01
25201	Респ. Северная Осетия - Алания, р-н Пригородный, с. Куртат, ул. Октябрьская, дом 19	Пригородный	15:08:0130114:2	003002000000 Земли населенных пунктов	под существующим жилым домом и приусадебным участком	13	02:0010	3 476	468,59	1 628 818,84
25202	Респ. Северная Осетия - Алания, р-н Пригородный, с. Куртат, ул. 50 лет Октября, дом 14	Пригородный	15:08:0130114:3	003002000000 Земли населенных пунктов	Для ведения личного подсобного хозяйства	13	02:0020	1 581	468,59	740 840,79
25203	Российская Федерация, Республика Северная Осетия - Алания, р-н Пригородный, с. Куртат, ул. 50 лет Октября, 16	Пригородный	15:08:0130114:4	003002000000 Земли населенных пунктов	ИЖС	13	02:0010	2 736	468,59	1 282 062,24
25204	Респ. Северная Осетия - Алания, р-н Пригородный, с. Куртат, ул. 50 лет Октября, дом 18	Пригородный	15:08:0130114:5	003002000000 Земли населенных пунктов	Для ведения личного подсобного хозяйства	13	02:0020	1 618	468,59	758 178,62
25205	Респ. Северная Осетия - Алания, р-н Пригородный, с. Куртат, ул. 50 лет Октября, дом 20	Пригородный	15:08:0130114:6	003002000000 Земли населенных пунктов	Для ведения личного подсобного хозяйства	13	02:0020	1 501	468,59	703 353,59
25206	Респ. Северная Осетия - Алания, р-н Пригородный, с. Куртат, ул. 50 лет Октября, дом 22	Пригородный	15:08:0130114:7	003002000000 Земли населенных пунктов	Для ведения личного подсобного хозяйства	13	02:0020	1 994	468,59	934 368,46
25207	Российская Федерация, Республика Северная Осетия - Алания, Пригородный район, с. Куртат, ул. Октябрьская, 21	Пригородный	15:08:0130114:8	003002000000 Земли населенных пунктов	ИЖС	13	02:0020	2 055	468,59	962 952,45
25208	Респ. Северная Осетия - Алания, р-н Пригородный, с. Куртат, ул. Октябрьская, 23	Пригородный	15:08:0130114:9	003002000000 Земли населенных пунктов	ИЖС	13	02:0020	1 841	468,59	862 674,19
25209	Республика Северная Осетия-Алания, р-н Пригородный, с. Куртат, ул. Октябрьская, 29	Пригородный	15:08:0130115:10	003002000000 Земли населенных пунктов	Для ведения личного подсобного хозяйства	13	02:0020	4 571	468,59	2 141 924,89
25210	Республика Северная Осетия - Алания, Пригородный район, с. Куртат, ул. Ахриева	Пригородный	15:08:0130115:121	003002000000 Земли населенных пунктов	Для ведения личного подсобного хозяйства (приусадебный участок)	13	02:0020	996	468,59	466 715,64
25211	Республика Северная Осетия-Алания, Пригородный р-н, с. Куртат, ул. Новая, №6	Пригородный	15:08:0130115:122	003002000000 Земли населенных пунктов	Для ведения личного подсобного хозяйства (приусадебный участок)	13	02:0020	680	468,59	318 641,20
25212	Респ. Северная Осетия - Алания, р-н Пригородный, с. Куртат, ул. Ахриева, дом 9	Пригородный	15:08:0130115:5	003002000000 Земли населенных пунктов	ИЖС	13	02:0010	800	468,59	374 872,00
25213	Респ. Северная Осетия - Алания, р-н Пригородный, с. Куртат, ул. Новая, дом 1	Пригородный	15:08:0130116:1	003002000000 Земли населенных пунктов	ИЖС	13	02:0010	816	468,59	382 369,44
25214	Респ. Северная Осетия - Алания, р-н Пригородный, с. Куртат, ул. Ахриева, 11	Пригородный	15:08:0130116:10	003002000000 Земли населенных пунктов	Для ведения личного подсобного хозяйства	13	02:0020	1 170	468,59	548 240,20
25215	Республика Северная Осетия-Алания, р-н Пригородный, с.Куртат, ул.Ахриева, 12	Пригородный	15:08:0130116:11	003002000000 Земли населенных пунктов	ИЖС	13	02:0010	1 000	468,59	468 590,00
25216	Северная Осетия - Алания респ, р-н Пригородный, с Куртат, ул Новая, 3	Пригородный	15:08:0130116:2	003002000000 Земли населенных пунктов	Для ведения личного подсобного хозяйства	13	02:0020	900	468,59	421 731,00
25217	Респ. Северная Осетия - Алания, р-н Пригородный, с. Куртат, ул. Новая, дом 9	Пригородный	15:08:0130116:3	003002000000 Земли населенных пунктов	Для ведения личного подсобного хозяйства	13	02:0020	800	468,59	374 872,00
25218	Респ. Северная Осетия - Алания, р-н Пригородный, с. Куртат, ул. Новая, дом 9 а	Пригородный	15:08:0130116:4	003002000000 Земли населенных пунктов	ИЖС	13	02:0010	793	468,59	371 591,87
25219	Республика Северная Осетия - Алания, мр-н Пригородный, с.п. Куртатское, с Куртат, ул Новая, двлд. 11	Пригородный	15:08:0130116:5	003002000000 Земли населенных пунктов	Для индивидуальной жилой застройки	13	02:0010	802	468,59	375 809,18
25220	Респ. Северная Осетия - Алания, р-н Пригородный, с. Куртат, ул. Новая, дом 13	Пригородный	15:08:0130116:6	003002000000 Земли населенных пунктов	ИЖС	13	02:0010	791	468,59	370 654,69
25221	Респ. Северная Осетия - Алания, р-н Пригородный, с. Куртат, ул. Ахриева, дом 1	Пригородный	15:08:0130116:7	003002000000 Земли населенных пунктов	ИЖС	13	02:0010	1 391	468,59	651 808,69
25222	Респ. Северная Осетия - Алания, р-н Пригородный, с. Куртат, ул. Ахриева, дом 5	Пригородный	15:08:0130116:8	003002000000 Земли населенных пунктов	ИЖС	13	02:0010	500	468,59	234 295,00
25223	Респ. Северная Осетия - Алания, р-н Пригородный, с. Куртат, ул. Ахриева, дом 7	Пригородный	15:08:0130116:9	003002000000 Земли населенных пунктов	ИЖС	13	02:0010	900	468,59	421 731,00
25224	Респ. Северная Осетия - Алания, р-н Пригородный, с. Куртат, ул. Новая, дом 2	Пригородный	15:08:0130117:1	003002000000 Земли населенных пунктов	ИЖС	13	02:0010	800	468,59	374 872,00
25225	Респ. Северная Осетия - Алания, р-н Пригородный, с. Куртат, ул. Новая, дом 4	Пригородный	15:08:0130117:2	003002000000 Земли населенных пунктов	ИЖС	13	02:0010	700	468,59	328 013,00
25226	Российская Федерация, Республика Северная Осетия - Алания, р-н Пригородный, с. Куртат, ул. Новая, 6	Пригородный	15:08:0130117:3	003002000000 Земли населенных пунктов	Для ведения личного подсобного хозяйства	13	02:0020	800	468,59	374 872,00
25227	Респ. Северная Осетия - Алания, р-н Пригородный, с. Куртат, ул. Новая, дом 8	Пригородный	15:08:0130117:4	003002000000 Земли населенных пунктов	ИЖС	13	02:0010	700	468,59	328 013,00
25228	Респ. Северная Осетия - Алания, р-н Пригородный, с. Куртат, ул. Новая, дом 16	Пригородный	15:08:0130117:5	003002000000 Земли населенных пунктов	ИЖС	13	02:0010	900	468,59	421 731,00
25229	Республика Северная Осетия - Алания, мр-н Пригородный, с.п. Куртатское, с Куртат, ул Кола Кареева, 7б	Пригородный	15:08:0130118:1	003002000000 Земли населенных пунктов	под существующий магазин № 7	4	04:0040	517	1 218,34	629 881,78
25230	Республика Северная Осетия-Алания, Пригородный район, с. Куртат, ул. Кола Кареева, 9	Пригородный	15:08:0130118:143	003002000000 Земли населенных пунктов	автомобильные с мойкой	4	04:0099	600	983,70	590 220,00
25231	Северная Осетия - Алания респ, р-н Пригородный, с Куртат, ул Октябрьская, 10	Пригородный	15:08:0130118:18	003002000000 Земли населенных пунктов	Для ведения личного подсобного хозяйства	13	02:0020	3 283	468,59	1 538 380,97
25232	Северная Осетия - Алания респ, р-н Пригородный, с. Куртат, ул. Октябрьская, 10 Б	Пригородный	15:08:0130118:19	003002000000 Земли населенных пунктов	Для ведения личного подсобного хозяйства	13	02:0020	1 260	468,59	590 423,40
25233	Республика Северная Осетия - Алания, мр-н Пригородный, с.п. Куртатское, с Куртат, ул Кола Кареева	Пригородный	15:08:0130118:2	003002000000 Земли населенных пунктов	Под существующий магазин №7а	4	04:0040	500	1 218,34	609 170,00
25234	Северная Осетия - Алания респ, р-н Пригородный, с Куртат, ул Октябрьская, 10	Пригородный	15:08:0130118:20	003002000000 Земли населенных пунктов	Для ведения личного подсобного хозяйства	13	02:0020	1 739	468,59	814 878,01
25235	Республика Северная Осетия-Алания, р-н Пригородный, с. Куртат, ул. Октябрьская, 2 "а"	Пригородный	15:08:0130118:27	003002000000 Земли населенных пунктов	Для строительства индивидуального жилого дома и ведение личного подсобного хозяйства	13	02:0010	870	468,59	407 673,30
25236	Республика Северная Осетия - Алания, мр-н Пригородный, с.п. Куртатское, с Куртат, ул Кирова, двлд. 1	Пригородный	15:08:0130118:3	003002000000 Земли населенных пунктов	ИЖС	13	02:0010	2 293	468,59	1 074 476,87
25237	Республика Северная Осетия - Алания, мр-н Пригородный, с.п. Куртатское, с Куртат, ул Кирова, двлд. 3	Пригородный	15:08:0130118:4	003002000000 Земли населенных пунктов	ИЖС	13	02:0010	538	468,59	252 101,42
25238	Республика Северная Осетия - Алания, мр-н Пригородный, с.п. Куртатское, с Куртат, ул Кирова, двлд. 5	Пригородный	15:08:0130118:5	003002000000 Земли населенных пунктов	ИЖС	13	02:0010	5 205	468,59	2 439 010,95
25239	Республика Северная Осетия-Алания, р-н Пригородный, с Куртат, ул Октябрьская, 4	Пригородный	15:08:0130118:6	003002000000 Земли населенных пунктов	Для ведения личного подсобного хозяйства	13	02:0020	2 546	468,59	1 193 030,14
25240	Республика Северная Осетия - Алания, мр-н Пригородный, с.п. Куртатское, с Куртат, ул Октябрьская, двлд. 6	Пригородный	15:08:0130118:7	003002000000 Земли населенных пунктов	Для ведения личного подсобного хозяйства	13	02:0020	2 874	468,59	1 346 727,66
25241	Республика Северная Осетия - Алания, мр-н Пригородный, с.п. Куртатское, с Куртат, ул Октябрьская, двлд. 12	Пригородный	15:08:0130118:9	003002000000 Земли населенных пунктов	Для индивидуальной жилой застройки	13	02:0010	2 582	468,59	1 209 899,38
25242	Респ. Северная Осетия - Алания, р-н Пригородный, с. Куртат, ул. Октябрьская, дом 14	Пригородный	15:08:0130119:11	003002000000 Земли населенных пунктов	Для ведения личного подсобного хозяйства	13	02:0020	3 044	468,59	1 426 387,96
25243	Респ. Северная Осетия - Алания, р-н Пригородный, с. Куртат, ул. Октябрьская, 16	Пригородный	15:08:0130119:12	003002000000 Земли населенных пунктов	Для ведения личного подсобного хозяйства	13	02:0020	3 297	468,59	1 544 941,23
25244	Республика Северная Осетия-Алания, р-н Пригородный, с Куртат, ул Октябрьская, 24	Пригородный	15:08:0130119:14	003002000000 Земли населенных пунктов	Для ведения личного подсобного хозяйства	13	02:0020	4 325	468,59	2 026 651,75
25245	Российская Федерация, Республика Северная Осетия - Алания, Пригородный район, с. Куртат, ул. Октябрьская, 16 а	Пригородный	15:08:0130119:151	003002000000 Земли населенных пунктов	Для ведения личного подсобного хозяйства	13	02:0020	500	468,59	234 295,00
25246	Респ. Северная Осетия - Алания, р-н Пригородный, с. Куртат, ул. Кирова, дом 37	Пригородный	15:08:0130119:2	003002000000 Земли населенных пунктов	Для ведения личного подсобного хозяйства	13	02:0020	754	468,59	353 316,86

№ пп	Местоположение ЗУ	Район	Кадастровый номер ЗУ	Категория земель	Разрешенное использование по документу	Код вида разрешенного использования (в соответствии с классификатором видов разрешенного использования земельных участков)	Вид использования объектов недвижимости	Площадь	УПКС	КС
25247	Респ. Северная Осетия - Алания, р-н Пригородный, с Куртат, ул. Октябрьская, 26	Пригородный	15:08:0130119:3	003002000000 Земли населенных пунктов	Для ведения личного подсобного хозяйства	13	02:0020	2 484	468,59	1 163 977,56
25248	Республика Северная Осетия-Алания, р-н Пригородный, с Куртат, ул Октябрьская, д 18а	Пригородный	15:08:0130119:5	003002000000 Земли населенных пунктов	ИЖС	13	02:0010	4 200	468,59	1 968 078,00
25249	Республика Северная Осетия - Алания, мр-н Пригородный, с.п. Куртатское, с Куртат, ул Кирова, дом 9	Пригородный	15:08:0130119:6	003002000000 Земли населенных пунктов	ИЖС	13	02:0010	518	468,59	242 729,62
25250	Республика Северная Осетия - Алания, мр-н Пригородный, с.п. Куртатское, с Куртат, ул Кирова, дом 9	Пригородный	15:08:0130119:7	003002000000 Земли населенных пунктов	ИЖС	13	02:0010	950	468,59	445 160,50
25251		Пригородный	15:08:0130120:201	003002000000 Земли населенных пунктов	Ритуальная деятельность	12	12:0010	13 937	1,49	20 766,13
25252	Российская Федерация, Республика Северная Осетия - Алания, Пригородный район, с. Куртат, ул. Кирова, 2	Пригородный	15:08:0130121:1	003002000000 Земли населенных пунктов	ИЖС	13	02:0020	956	468,59	447 972,04
25253	Республика Северная Осетия-Алания, р-н Пригородный, с. Куртат, ул. Кирова, 16	Пригородный	15:08:0130121:10	003002000000 Земли населенных пунктов	Для ведения личного подсобного хозяйства	13	02:0020	4 634	468,59	2 171 446,06
25254	Респ. Северная Осетия - Алания, р-н Пригородный, с Куртат, ул. Кирова, дом 18	Пригородный	15:08:0130121:11	003002000000 Земли населенных пунктов	Для ведения личного подсобного хозяйства	13	02:0020	3 449	468,59	1 616 166,91
25255	Республика Северная Осетия - Алания, р-н Пригородный, с. Куртат, ул. Степная, 1	Пригородный	15:08:0130121:12	003002000000 Земли населенных пунктов	Для ведения личного подсобного хозяйства	13	02:0020	600	468,59	281 154,00
25256	Респ. Северная Осетия - Алания, р-н Пригородный, с. Куртат, ул. Степная, дом 3	Пригородный	15:08:0130121:13	003002000000 Земли населенных пунктов	ИЖС	13	02:0010	2 194	468,59	1 028 086,46
25257	Респ. Северная Осетия - Алания, р-н Пригородный, с. Куртат, ул. Степная, 7	Пригородный	15:08:0130121:14	003002000000 Земли населенных пунктов	Для ведения личного подсобного хозяйства	13	02:0020	875	468,59	410 016,25
25258	Респ. Северная Осетия - Алания, р-н Пригородный, с Куртат, ул. Степная, 5	Пригородный	15:08:0130121:15	003002000000 Земли населенных пунктов	Для ведения личного подсобного хозяйства	13	02:0020	1 054	468,59	493 893,86
25259	Респ. Северная Осетия - Алания, р-н Пригородный, с Куртат, ул. Степная, дом 5 а	Пригородный	15:08:0130121:16	003002000000 Земли населенных пунктов	ИЖС	13	02:0010	1 436	468,59	672 895,24
25260	Респ. Северная Осетия - Алания, р-н Пригородный, с. Куртат, ул. Степная, дом 9	Пригородный	15:08:0130121:18	003002000000 Земли населенных пунктов	ИЖС	13	02:0010	468	468,59	219 300,12
25261	Респ. Северная Осетия - Алания, р-н Пригородный, с. Куртат, ул. Кирова, дом 4	Пригородный	15:08:0130121:2	003002000000 Земли населенных пунктов	ИЖС	13	02:0010	600	468,59	281 154,00
25262	Респ. Северная Осетия - Алания, р-н Пригородный, с. Куртат, ул. Кирова, дом 6	Пригородный	15:08:0130121:4	003002000000 Земли населенных пунктов	ИЖС	13	02:0010	651	468,59	305 052,09
25263	Республика Северная Осетия-Алания, р-н Пригородный, с Куртат, ул Кирова, 8	Пригородный	15:08:0130121:41	003002000000 Земли населенных пунктов	Для ведения личного подсобного хозяйства	13	02:0020	1 085	468,59	508 420,15
25264	Российская Федерация, Республика Северная Осетия - Алания, р-н Пригородный, с Куртат, ул Кирова, 10	Пригородный	15:08:0130121:6	003002000000 Земли населенных пунктов	ИЖС	13	02:0010	503	468,59	235 700,27
25265	Респ. Северная Осетия - Алания, р-н Пригородный, с. Куртат, ул. Кирова, дом 10 а	Пригородный	15:08:0130121:7	003002000000 Земли населенных пунктов	ИЖС	13	02:0010	500	468,59	234 295,00
25266	Респ. Северная Осетия - Алания, р-н Пригородный, с. Куртат, ул. Кирова, дом 12	Пригородный	15:08:0130121:8	003002000000 Земли населенных пунктов	ИЖС	13	02:0010	708	468,59	331 761,72
25267	Респ. Северная Осетия - Алания, р-н Пригородный, с Куртат, ул. Кирова, 14	Пригородный	15:08:0130121:9	003002000000 Земли населенных пунктов	Для ведения личного подсобного хозяйства	13	02:0020	1 356	468,59	635 408,04
25268	Респ. Северная Осетия - Алания, р-н Пригородный, с. Куртат, ул. Кирова, дом 24	Пригородный	15:08:0130122:1	003002000000 Земли населенных пунктов	ИЖС	13	02:0010	806	468,59	405 798,94
25269	Респ. Северная Осетия - Алания, р-н Пригородный, с. Куртат, ул. Кирова, дом 20	Пригородный	15:08:0130122:10	003002000000 Земли населенных пунктов	Для ведения личного подсобного хозяйства	13	02:0020	2 777	468,59	1 301 274,43
25270	Респ. Северная Осетия - Алания, р-н Пригородный, с Куртат, ул. Кирова, дом 22	Пригородный	15:08:0130122:12	003002000000 Земли населенных пунктов	ИЖС	13	02:0010	902	468,59	422 668,18
25271	Респ. Северная Осетия - Алания, р-н Пригородный, с. Куртат, ул. Кирова, дом 26	Пригородный	15:08:0130122:13	003002000000 Земли населенных пунктов	ИЖС	13	02:0010	847	468,59	396 895,73
25272	Респ. Северная Осетия - Алания, р-н Пригородный, с. Куртат, ул. Степная, дом 19	Пригородный	15:08:0130122:15	003002000000 Земли населенных пунктов	ИЖС	13	02:0010	2 442	468,59	1 144 296,78
25273	Респ. Северная Осетия-Алания, р-н Пригородный, с.Куртат, ул.Ленина, 6а	Пригородный	15:08:0130122:152	003002000000 Земли населенных пунктов	Для ведения личного подсобного хозяйства	13	02:0020	662	468,59	310 206,58
25274	Республика Северная Осетия - Алания, мр-н Пригородный, с.п. Куртатское, с Куртат, ул Степная	Пригородный	15:08:0130122:155	003002000000 Земли населенных пунктов	Для ведения личного подсобного хозяйства	13	02:0020	483	468,59	226 328,97
25275	Республика Северная Осетия - Алания, мр-н Пригородный, с.п. Куртатское, с Куртат, ул Степная	Пригородный	15:08:0130122:156	003002000000 Земли населенных пунктов	Для ведения личного подсобного хозяйства	13	02:0020	913	468,59	427 822,67
25276	Респ. Северная Осетия - Алания, р-н Пригородный, с. Куртат, ул. Степная, дом 21	Пригородный	15:08:0130122:16	003002000000 Земли населенных пунктов	ИЖС	13	02:0010	1 000	468,59	468 590,00
25277	Российская Федерация, Республика Северная Осетия - Алания, Пригородный муниципальный район, сельское поселение Куртатское, с Куртат, ул Кирова, 32	Пригородный	15:08:0130122:165	003002000000 Земли населенных пунктов	Для ведения личного подсобного хозяйства	13	02:0020	3 384	468,59	1 585 708,56
25278	Респ. Северная Осетия - Алания, р-н Пригородный, с. Куртат, ул. Степная, дом 21 а	Пригородный	15:08:0130122:17	003002000000 Земли населенных пунктов	ИЖС	13	02:0010	1 000	468,59	468 590,00
25279	Республика Северная Осетия - Алания, район Пригородный, с.Куртат, ул Ленина, 2	Пригородный	15:08:0130122:18	003002000000 Земли населенных пунктов	Для ведения личного подсобного хозяйства	13	02:0020	700	468,59	328 013,00
25280	Респ. Северная Осетия - Алания, р-н Пригородный, с. Куртат, ул. Кирова, дом 24 а	Пригородный	15:08:0130122:2	003002000000 Земли населенных пунктов	ИЖС	13	02:0010	600	468,59	281 154,00
25281	Респ. Северная Осетия - Алания, р-н Пригородный, с. Куртат, ул. Ленина, 4	Пригородный	15:08:0130122:20	003002000000 Земли населенных пунктов	ИЖС	13	02:0010	642	468,59	300 834,78
25282	Респ. Северная Осетия - Алания, р-н Пригородный, с Куртат, ул. Ленина, 6	Пригородный	15:08:0130122:21	003002000000 Земли населенных пунктов	Для ведения личного подсобного хозяйства	13	02:0020	673	468,59	315 361,07
25283	Респ. Северная Осетия - Алания, р-н Пригородный, с. Куртат, ул. Ленина, дом 2 а	Пригородный	15:08:0130122:22	003002000000 Земли населенных пунктов	ИЖС	13	02:0010	500	468,59	234 295,00
25284	Респ. Северная Осетия - Алания, р-н Пригородный, с. Куртат, ул. Степная, дом 15 а	Пригородный	15:08:0130122:24	003002000000 Земли населенных пунктов	ИЖС	13	02:0010	1 355	468,59	634 939,45
25285	Республика Северная Осетия - Алания, мр-н Пригородный, с.п. Куртатское, с Куртат, ул Степная, дом. 11	Пригородный	15:08:0130122:26	003002000000 Земли населенных пунктов	Для ведения личного подсобного хозяйства	13	02:0020	900	468,59	421 731,00
25286	Российская Федерация, Республика Северная Осетия-Алания, Пригородный район, с Куртат, ул Интернациональная, №5	Пригородный	15:08:0130122:35	003002000000 Земли населенных пунктов	Для ведения личного подсобного хозяйства	13	02:0020	1 425	468,59	667 740,75
25287	Респ. Северная Осетия - Алания, р-н Пригородный, с. Куртат, ул. Кирова, дом 28 а	Пригородный	15:08:0130122:4	003002000000 Земли населенных пунктов	ИЖС	13	02:0010	907	468,59	425 011,13
25288	Республика Северная Осетия-Алания, р-н Пригородный, с. Куртат, ул. Степная, 17 а	Пригородный	15:08:0130122:40	003002000000 Земли населенных пунктов	Для ведения личного подсобного хозяйства	13	02:0020	1 519	468,59	711 788,21
25289	Респ. Северная Осетия - Алания, р-н Пригородный, с. Куртат, ул. Кирова, дом 29	Пригородный	15:08:0130122:5	003002000000 Земли населенных пунктов	ИЖС	13	02:0010	818	468,59	383 306,62
25290	Респ. Северная Осетия - Алания, р-н Пригородный, с. Куртат, ул. Кирова, дом 30	Пригородный	15:08:0130122:6	003002000000 Земли населенных пунктов	ИЖС	13	02:0010	735	468,59	344 413,65
25291	Республика Северная Осетия - Алания, р-н Пригородный, с. Куртат, ул. Кирова, 34	Пригородный	15:08:0130122:9	003002000000 Земли населенных пунктов	Для ведения личного подсобного хозяйства	13	02:0020	2 452	468,59	1 148 982,68
25292	Респ. Северная Осетия - Алания, р-н Пригородный, с. Куртат, ул. Кола Кораева, дом 19	Пригородный	15:08:0130123:1	003002000000 Земли населенных пунктов	под существующим жилым домом и приусадебным участком	13	02:0010	2 697	468,59	1 263 787,23
25293	Респ. Северная Осетия - Алания, р-н Пригородный, с. Куртат, ул. Степная, дом 6	Пригородный	15:08:0130123:10	003002000000 Земли населенных пунктов	ИЖС	13	02:0010	1 496	468,59	701 010,64
25294	Северная Осетия - Алания респ, р-н Пригородный, с Куртат, ул Степная, 8 "п"	Пригородный	15:08:0130123:13	003002000000 Земли населенных пунктов	Для ведения личного подсобного хозяйства	13	02:0020	823	468,59	385 649,57
25295	Северная Осетия - Алания респ, р-н Пригородный, с Куртат, ул Степная, 8 "б"	Пригородный	15:08:0130123:14	003002000000 Земли населенных пунктов	Для ведения личного подсобного хозяйства	13	02:0020	815	468,59	381 900,85
25296	Республика Северная Осетия - Алания, мр-н Пригородный, с.п. Куртатское, с Куртат, ул Ленина, дом. 8	Пригородный	15:08:0130123:15	003002000000 Земли населенных пунктов	ИЖС	13	02:0010	653	468,59	305 980,27
25297	Респ. Северная Осетия - Алания, р-н Пригородный, с. Куртат, ул. Степная, дом 10	Пригородный	15:08:0130123:16	003002000000 Земли населенных пунктов	ИЖС	13	02:0010	2 191	468,59	1 026 680,69
25298	Республика Северная Осетия-Алания, Пригородный район, с Куртат, ул.Интернациональная 1а	Пригородный	15:08:0130123:166	003002000000 Земли населенных пунктов	Объекты розничной торговли	4	04:0020	273	1 218,34	332 606,82
25299	Республика Северная Осетия - Алания, мр-н Пригородный, с.п. Куртатское, с Куртат, ул Интернациональная	Пригородный	15:08:0130123:167	003002000000 Земли населенных пунктов	Для ведения личного подсобного хозяйства	13	02:0020	2 057	468,59	963 889,03
25300	Респ. Северная Осетия - Алания, р-н Пригородный, с. Куртат, ул. Степная, дом 12	Пригородный	15:08:0130123:17	003002000000 Земли населенных пунктов	ИЖС	13	02:0010	1 352	468,59	633 533,68
25301	Республика Северная Осетия - Алания, мр-н Пригородный, с.п. Куртатское, с Куртат, ул Степная	Пригородный	15:08:0130123:179	003002000000 Земли населенных пунктов	Дошкольное, начальное и среднее общее образование	3	03:0051	5 677	597,46	3 391 780,42

№ п/п	Местоположение ЗУ	Район	Кадастровый номер ЗУ	Категория земель	Разрешенное использование по документу	Код вида разрешенного использования (в соответствии с классификатором видов разрешенного использования земельных участков)	Вид использования объектов недвижимости	Площадь	УПКС	КС
25302	Российская Федерация, Республика Северная Осетия - Алания, Пригородный район, с. Куртат, ул. Степная, 12А	Пригородный	15:08:0130123:18	0030020000000 Земли населенных пунктов	ИЖС	13	02.0020	2 695	468,59	1 262 850,05
25303	Республика Северная Осетия - Алания, мр-н Пригородный, с.п. Куртатское, с.Куртат, ул Интернациональная, дом. 2	Пригородный	15:08:0130123:180	0030020000000 Земли населенных пунктов	Для ведения личного подсобного хозяйства	13	02.0020	1 900	468,59	890 321,00
25304	Респ. Северная Осетия - Алания, р-н Пригородный, с. Куртат, ул. К. Кираева, 18 "а"	Пригородный	15:08:0130123:2	0030020000000 Земли населенных пунктов	Для ведения личного подсобного хозяйства	13	02.0020	1 097	468.59	514 043,23
25305	Республика Северная Осетия-Алания, район Пригородный, с.Куртат, ул.Коля Кирсева, 20	Пригородный	15:08:0130123:3	0030020000000 Земли населенных пунктов	ИЖС	13	02.0010	700	468.59	328 013,00
25306	Респ. Северная Осетия - Алания, р-н Пригородный, с. Куртат, ул. Коля Кирсева, дом 15	Пригородный	15:08:0130123:4	0030020000000 Земли населенных пунктов	ИЖС	13	02.0010	700	468,59	328 013,00
25307	Северная Осетия - Алания респ, р-н Пригородный, с Куртат, ул Интернациональная, №5а	Пригородный	15:08:0130123:41	0030020000000 Земли населенных пунктов	Для ведения личного подсобного хозяйства	13	02.0020	1 373	468,59	643 374,07
25308	Российская Федерация, Республика Северная Осетия-Алания, р-н Пригородный, с Куртат, ул Интернациональная, 11	Пригородный	15:08:0130123:47	0030020000000 Земли населенных пунктов	Для ведения личного подсобного хозяйства	13	02.0020	2 520	468.59	1 180 846,80
25309	Республика Северная Осетия-Алания, р-н Пригородный, с Куртат, ул Интернациональная, 11 а	Пригородный	15:08:0130123:48	0030020000000 Земли населенных пунктов	Для ведения личного подсобного хозяйства	13	02.0020	1 117	468.59	523 415,03
25310	Респ. Северная Осетия - Алания, р-н Пригородный, с. Куртат, ул. Коля Кирсева, дом 21	Пригородный	15:08:0130123:5	0030020000000 Земли населенных пунктов	ИЖС	13	02.0010	1 646	468,59	771 299,14
25311	Республика Северная Осетия-Алания, р-н Пригородный, с. Куртат, ул. Ленина, 9	Пригородный	15:08:0130123:50	0030020000000 Земли населенных пунктов	Для размещения культовых зданий	3	03.0060	9 916	445,16	4 414 206,56
25312	Республика Северная Осетия - Алания, мр-н Пригородный, с.п. Куртатское, с Куртат	Пригородный	15:08:0130123:54	0030020000000 Земли населенных пунктов	Для ведения личного подсобного хозяйства	13	02.0020	2 250	468.59	1 054 327,50
25313	Респ. Северная Осетия - Алания, р-н Пригородный, с. Куртат, ул. Коля Кирсева, дом 23	Пригородный	15:08:0130123:6	0030020000000 Земли населенных пунктов	ИЖС	13	02.0010	1 711	468.59	801 757,49
25314	Российская Федерация, Республика Северная Осетия-Алания, Пригородный район, с Куртат, ул. Коля Кирсева, 23 а	Пригородный	15:08:0130123:7	0030020000000 Земли населенных пунктов	ИЖС	13	02.0010	1 369	468,59	641 499,71
25315	Респ. Северная Осетия - Алания, р-н Пригородный, с. Куртат, ул. Степная, дом 2	Пригородный	15:08:0130123:8	0030020000000 Земли населенных пунктов	для ведения личного подсобного хозяйства	13	02.0020	5 104	468,59	2 391 683,36
25316	Респ. Северная Осетия - Алания, р-н Пригородный, с. Куртат, ул. Степная, дом 4	Пригородный	15:08:0130123:9	0030020000000 Земли населенных пунктов	Для ведения личного подсобного хозяйства	13	02.0020	2 396	468.59	1 122 741,64
25317	Республика Северная Осетия-Алания, р-н Пригородный, с Куртат, ул Ленина, 7	Пригородный	15:08:0130124:10	0030020000000 Земли населенных пунктов	Для ведения личного подсобного хозяйства	13	02.0020	2 643	468.59	1 238 483,37
25318	Республика Северная Осетия-Алания, р-н Пригородный, с Куртат, ул Ленина, №7 а	Пригородный	15:08:0130124:11	0030020000000 Земли населенных пунктов	Для ведения личного подсобного хозяйства	13	02.0020	845	468,59	395 958,55
25319	Российская Федерация, Республика Северная Осетия - Алания, Пригородный район, с. Куртат, ул. Ленина, 9	Пригородный	15:08:0130124:13	0030020000000 Земли населенных пунктов	Индивидуальное жилищное строительство	13	02.0010	2 500	468,59	1 171 475,00
25320	Респ. Северная Осетия - Алания, р-н Пригородный, с. Куртат, ул. Ленина, дом 13	Пригородный	15:08:0130124:14	0030020000000 Земли населенных пунктов	ИЖС	13	02.0010	2 700	468.59	1 265 193,00
25321	Республика Северная Осетия - Алания, Пригородный р-н, с. Куртат, ул. Нураилова, 2	Пригородный	15:08:0130124:152	0030020000000 Земли населенных пунктов	Для ведения личного подсобного хозяйства	13	02.0020	1 000	468.59	468 590,00
25322	Республика Северная Осетия - Алания, мр-н Пригородный, с.п. Куртатское, с Куртат, ул Нураилова, дом. 15	Пригородный	15:08:0130124:162	0030020000000 Земли населенных пунктов	Для ведения личного подсобного хозяйства	13	02.0020	626	468,59	293 337,34
25323	Республика Северная Осетия-Алания, р-н Пригородный, с Куртат, ул Ленина, 15 а	Пригородный	15:08:0130124:18	0030020000000 Земли населенных пунктов	Для ведения личного подсобного хозяйства	13	02.0020	1 530	468,59	716 942,70
25324	Республика Северная Осетия-Алания, р-н Пригородный, с. Куртат, ул. Орджоникова, 10	Пригородный	15:08:0130124:19	0030020000000 Земли населенных пунктов	Для ведения личного подсобного хозяйства	13	02.0020	2 500	468.59	1 171 475,00
25325	Республика Северная Осетия-Алания, р-н Пригородный, с Куртат, ул Орджоникова, д 12	Пригородный	15:08:0130124:20	0030020000000 Земли населенных пунктов	ИЖС	13	02.0010	2 493	468.59	1 168 194,87
25326	Республика Северная Осетия-Алания, р-н Пригородный, с Куртат, ул Орджоникова, д 16	Пригородный	15:08:0130124:21	0030020000000 Земли населенных пунктов	ИЖС	13	02.0010	2 500	468,59	1 171 475,00
25327	Республика Северная Осетия-Алания, р-н Пригородный, с Куртат, ул Орджоникова, д 2	Пригородный	15:08:0130124:22	0030020000000 Земли населенных пунктов	ИЖС	13	02.0010	800	468,59	374 872,00
25328	Республика Северная Осетия-Алания, р-н Пригородный, с Куртат, ул Орджоникова, д 4	Пригородный	15:08:0130124:23	0030020000000 Земли населенных пунктов	ИЖС	13	02.0010	2 000	468.59	937 180,00
25329	Российская Федерация, Республика Северная Осетия - Алания, р-н Пригородный, с Куртат, ул Орджоникова, 8	Пригородный	15:08:0130124:25	0030020000000 Земли населенных пунктов	Для ведения личного подсобного хозяйства	13	02.0020	2 000	468.59	937 180,00
25330	Северная Осетия - Алания респ, р-н Пригородный, с Куртат, ул Ленина, дом 3 "б"	Пригородный	15:08:0130124:27	0030020000000 Земли населенных пунктов	Для ведения личного подсобного хозяйства	13	02.0020	1 054	468,59	493 893,86
25331	Респ. Северная Осетия - Алания, р-н Пригородный, с. Куртат, ул. Нураилова, дом 8	Пригородный	15:08:0130124:3	0030020000000 Земли населенных пунктов	ИЖС	13	02.0010	600	468,59	281 154,00
25332	Респ. Северная Осетия - Алания, р-н Пригородный, с. Куртат, ул. Интернациональная, 27	Пригородный	15:08:0130124:39	0030020000000 Земли населенных пунктов	Для ведения личного подсобного хозяйства	13	02.0020	1 096	468.59	513 574,64
25333	Респ. Северная Осетия - Алания, р-н Пригородный, с Куртат, ул. Нураилова, № 10	Пригородный	15:08:0130124:4	0030020000000 Земли населенных пунктов	Для ведения личного подсобного хозяйства	13	02.0020	652	468.59	305 520,68
25334	Северная Осетия - Алания респ, р-н Пригородный, с Куртат, ул. Нураилова, 12	Пригородный	15:08:0130124:5	0030020000000 Земли населенных пунктов	Для ведения личного подсобного хозяйства	13	02.0020	1 700	468,59	796 603,00
25335	Респ. Северная Осетия - Алания, р-н Пригородный, с. Куртат, ул. Ленина, 1	Пригородный	15:08:0130124:6	0030020000000 Земли населенных пунктов	Индивидуальное жилищное строительство	13	02.0010	1 108	468,59	519 197,72
25336	Респ. Северная Осетия - Алания, р-н Пригородный, с. Куртат, ул. Ленина, дом 1 а	Пригородный	15:08:0130124:7	0030020000000 Земли населенных пунктов	ИЖС	13	02.0010	1 500	468.59	702 885,00
25337	Северная Осетия - Алания респ, р-н Пригородный, с Куртат, ул Ленина, 3	Пригородный	15:08:0130124:8	0030020000000 Земли населенных пунктов	Для ведения личного подсобного хозяйства	13	02.0020	560	468.59	262 410,40
25338	Респ. Северная Осетия - Алания, р-н Пригородный, с. Куртат, ул. Ленина, дом 5	Пригородный	15:08:0130124:9	0030020000000 Земли населенных пунктов	ИЖС	13	02.0010	2 500	468,59	1 171 475,00
25339	Республика Северная Осетия-Алания, р-н Пригородный, с Куртат, ул Орджоникова, д 13	Пригородный	15:08:0130125:10	0030020000000 Земли населенных пунктов	ИЖС	13	02.0020	576	468,59	269 907,84
25340	Республика Северная Осетия-Алания, р-н Пригородный, с Куртат, ул Орджоникова, д 15	Пригородный	15:08:0130125:11	0030020000000 Земли населенных пунктов	ИЖС	13	02.0020	1 800	468.59	843 462,00
25341	Республика Северная Осетия-Алания, р-н Пригородный, с Куртат, ул Орджоникова, д 21	Пригородный	15:08:0130125:12	0030020000000 Земли населенных пунктов	ИЖС	13	02.0020	500	468.59	234 295,00
25342	Республика Северная Осетия-Алания, р-н Пригородный, с Куртат, ул Орджоникова, д 23	Пригородный	15:08:0130125:13	0030020000000 Земли населенных пунктов	ИЖС	13	02.0020	1 500	468,59	702 885,00
25343	Республика Северная Осетия-Алания, р-н Пригородный, с Куртат, ул Орджоникова, д 27	Пригородный	15:08:0130125:15	0030020000000 Земли населенных пунктов	ИЖС	13	02.0020	1 001	468,59	469 058,59
25344	Республика Северная Осетия-Алания, район Пригородный, с.Куртат, ул.Орджоникова, 13 "а"	Пригородный	15:08:0130125:166	0030020000000 Земли населенных пунктов	Для ведения личного подсобного хозяйства	13	02.0020	519	468.59	243 198,21
25345	Республика Северная Осетия-Алания, р-н Пригородный, с Куртат, ул Орджоникова, д 29	Пригородный	15:08:0130125:17	0030020000000 Земли населенных пунктов	ИЖС	13	02.0020	2 300	468.59	1 077 757,00
25346	Российская Федерация, Республика Северная Осетия - Алания, Пригородный район, с. Куртат, ул. Нураилова, 4	Пригородный	15:08:0130125:170	0030020000000 Земли населенных пунктов	Для ведения личного подсобного хозяйства	13	02.0020	650	468,59	304 583,50
25347	Республика Северная Осетия - Алания, мр-н Пригородный, с.п. Куртатское, с Куртат, ул Орджоникова, дом. 17	Пригородный	15:08:0130125:172	0030020000000 Земли населенных пунктов	Для ведения личного подсобного хозяйства	13	02.0020	1 500	468,59	702 885,00
25348	Республика Северная Осетия-Алания, р-н Пригородный, с Куртат, ул Орджоникова, д 1	Пригородный	15:08:0130125:18	0030020000000 Земли населенных пунктов	ИЖС	13	02.0020	528	468.59	247 415,52
25349	Республика Северная Осетия-Алания, р-н Пригородный, с Куртат, ул Орджоникова, д 3	Пригородный	15:08:0130125:19	0030020000000 Земли населенных пунктов	ИЖС	13	02.0020	1 666	468.59	780 670,94
25350	Республика Северная Осетия-Алания, р-н Пригородный, с Куртат, ул Орджоникова, д 5	Пригородный	15:08:0130125:20	0030020000000 Земли населенных пунктов	ИЖС	13	02.0020	500	468,59	234 295,00
25351	Республика Северная Осетия-Алания, р-н Пригородный, с Куртат, ул Орджоникова, д 9	Пригородный	15:08:0130125:21	0030020000000 Земли населенных пунктов	ИЖС	13	02.0020	539	468,59	252 570,01
25352	Респ. Северная Осетия - Алания, р-н Пригородный, с. Куртат, ул. Шарипова, 23	Пригородный	15:08:0130125:22	0030020000000 Земли населенных пунктов	Для ведения личного подсобного хозяйства	13	02.0020	1 040	468,59	487 333,60

№ п/п	Местоположение ЗУ	Район	Кадастровый номер ЗУ	Категория земель	Разрешенное использование по документу	Код вида разрешенного использования (в соответствии с классификатором видов разрешенного использования земельных участков)	Вид использования объектов недвижимости	Площадь	УПКС	КС
25353	Республика Северная Осетия - Алания, р-н Пригородный, с. Куртат, ул. Шарипова, 24 "б"	Пригородный	15:08:013012 5:24	003002000000 Земли населенных пунктов	Для ведения личного подсобного хозяйства	13	02.0.20	613	468,59	287 245,67
25354	Респ. Северная Осетия - Алания, р-н Пригородный, с. Куртат, ул. Шарипова, дом 25	Пригородный	15:08:013012 5:25	003002000000 Земли населенных пунктов	ИЖС	13	02.0.20	879	468,59	411 890,61
25355	Респ. Северная Осетия - Алания, р-н Пригородный, с. Куртат, ул. Шарипова, 26	Пригородный	15:08:013012 5:26	003002000000 Земли населенных пунктов	Для ведения личного подсобного хозяйства	13	02.0.20	850	468.59	398 301.50
25356	Республика Северная Осетия - Алания, м-р-н Пригородный, с.п. Куртатское, с Куртат, ул Шарипова, дом. 27А	Пригородный	15:08:013012 5:28	003002000000 Земли населенных пунктов	Индивидуальное жилищное строительство	13	02.0.10	531	468.59	248 821.29
25357	Республика Северная Осетия - Алания, м-р-н Пригородный, с.п. Куртатское, с Куртат, ул Нурадилова, дом. 18	Пригородный	15:08:013012 5:3	003002000000 Земли населенных пунктов	Для ведения личного подсобного хозяйства	13	02.0.20	1 004	468,59	470 464,36
25358	Российская Федерация, Республика Северная Осетия - Алания, Пригородный район, с. Куртат, ул. Шарипова, 28	Пригородный	15:08:013012 5:30	003002000000 Земли населенных пунктов	ИЖС	13	02.0.10	780	468,59	365 500,20
25359	Респ. Северная Осетия - Алания, р-н Пригородный, с. Куртат, ул. Шарипова, дом 30	Пригородный	15:08:013012 5:33	003002000000 Земли населенных пунктов	ИЖС	13	02.0.20	525	468.59	246 009.75
25360	Российская Федерация, Республика Северная Осетия-Алания, Пригородный муниципальный район, с.п. Куртатское, с Куртат, ул Шарипова, 31	Пригородный	15:08:013012 5:34	003002000000 Земли населенных пунктов	Для ведения личного подсобного хозяйства	13	02.0.20	1 598	468.59	748 806.82
25361	Российская Федерация, Республика Северная Осетия - Алания, Пригородный район, с. Куртат, ул. Шарипова, 34 а	Пригородный	15:08:013012 5:36	003002000000 Земли населенных пунктов	Индивидуальное жилищное строительство	13	02.0.10	1 000	468,59	468 590,00
25362	Респ. Северная Осетия - Алания, р-н Пригородный, с. Куртат, ул. Шарипова, дом 32	Пригородный	15:08:013012 5:38	003002000000 Земли населенных пунктов	ИЖС	13	02.0.20	1 350	468,59	632 596,50
25363	Российская Федерация, Республика Северная Осетия - Алания, м-р-н Пригородный, с.п. Куртатское, с Куртат, ул Нурадилова, дом. 20	Пригородный	15:08:013012 5:4	003002000000 Земли населенных пунктов	Для индивидуальной жилой застройки	13	02.0.10	578	468.59	270 845.02
25364	Респ. Северная Осетия - Алания, р-н Пригородный, с. Куртат, ул. Нурадилова, 22	Пригородный	15:08:013012 5:6	003002000000 Земли населенных пунктов	Для ведения личного подсобного хозяйства	13	02.0.20	1 500	468.59	702 885.00
25365	Республика Северная Осетия-Алания, р-н Пригородный, с. Куртат, ул Орджоникова, д 11	Пригородный	15:08:013012 5:8	003002000000 Земли населенных пунктов	ИЖС	13	02.0.20	600	468,59	281 154,00
25366	Республика Северная Осетия-Алания, р-н Пригородный, с. Куртат, ул Орджоникова, д 11а	Пригородный	15:08:013012 5:9	003002000000 Земли населенных пунктов	ИЖС	13	02.0.20	500	468,59	234 295,00
25367	Российская Федерация, Республика Северная Осетия-Алания, Пригородный район, с. Куртат, ул. К. Кареева, 24	Пригородный	15:08:013012 6.1	003002000000 Земли населенных пунктов	Для ведения личного подсобного хозяйства	13	02.0.20	1 099	468.59	514 980.41
25368	Респ. Северная Осетия - Алания, р-н Пригородный, с. Куртат, ул. Ленина, 22	Пригородный	15:08:013012 6:10	003002000000 Земли населенных пунктов	Для ведения личного подсобного хозяйства	13	02.0.20	1 681	468.59	787 699.79
25369	Респ. Северная Осетия - Алания, р-н Пригородный, с. Куртат, ул. Ленина, дом 10	Пригородный	15:08:013012 6:11	003002000000 Земли населенных пунктов	ИЖС	13	02.0.10	815	468,59	381 900,85
25370	Российская Федерация, Республика Северная Осетия - Алания, р-н Пригородный, с Куртат, ул М Горького, 1	Пригородный	15:08:013012 6:14	003002000000 Земли населенных пунктов	ИЖС	13	02.0.10	500	468,59	234 295,00
25371	Респ. Северная Осетия - Алания, р-н Пригородный, с. Куртат, ул. Горького, 1 а	Пригородный	15:08:013012 6:15	003002000000 Земли населенных пунктов	Для ведения личного подсобного хозяйства	13	02.0.20	578	468.59	270 845.02
25372	Респ. Северная Осетия - Алания, р-н Пригородный, с. Куртат, ул. М. Горького, №3	Пригородный	15:08:013012 6:16	003002000000 Земли населенных пунктов	Для ведения личного подсобного хозяйства	13	02.0.20	1 675	468.59	784 888.25
25373	Республика Северная Осетия-Алания, р-н Пригородный, с Куртат, ул М Горького, д 5	Пригородный	15:08:013012 6:18	003002000000 Земли населенных пунктов	Для ведения личного подсобного хозяйства	13	02.0.20	1 575	468,59	738 029,25
25374	Республика Северная Осетия - Алания, м-р-н Пригородный, с.п. Куртатское, с Куртат, д. 61	Пригородный	15:08:013012 6:184	003002000000 Земли населенных пунктов	Для ведения личного подсобного хозяйства	13	02.0.20	2 499	468,59	1 171 006,41
25375	Российская Федерация, Республика Северная Осетия - Алания, Пригородный район, с. Куртат, ул. Интернациональная	Пригородный	15:08:013012 6.185	003002000000 Земли населенных пунктов	Для ведения личного подсобного хозяйства (приусадебный земельный участок)	13	02.0.20	1 458	468.59	683 204.22
25376	Республика Северная Осетия - Алания, р-н Пригородный, с. Куртат, ул. М Горького, 7	Пригородный	15:08:013012 6:19	003002000000 Земли населенных пунктов	Для ведения личного подсобного хозяйства	13	02.0.20	1 640	468.59	768 487.60
25377	Респ. Северная Осетия - Алания, р-н Пригородный, с. Куртат, ул. Горького, дом 9	Пригородный	15:08:013012 6:20	003002000000 Земли населенных пунктов	ИЖС	13	02.0.10	700	468,59	328 013,00
25378	Респ. Северная Осетия - Алания, р-н Пригородный, с. Куртат, ул. М.Горького, дом 9а	Пригородный	15:08:013012 6:21	003002000000 Земли населенных пунктов	Для ведения личного подсобного хозяйства	13	02.0.20	502	468,59	235 232,18
25379	Респ. Северная Осетия - Алания, р-н Пригородный, с. Куртат, ул. Горького, дом 11	Пригородный	15:08:013012 6:23	003002000000 Земли населенных пунктов	ИЖС	13	02.0.10	500	468.59	234 295.00
25380	Респ. Северная Осетия - Алания, р-н Пригородный, с. Куртат, ул. Горького, дом 15	Пригородный	15:08:013012 6:26	003002000000 Земли населенных пунктов	ИЖС	13	02.0.10	1 200	468.59	562 308.00
25381	Респ. Северная Осетия - Алания, р-н Пригородный, с. Куртат, ул. Интернациональная, дом 14	Пригородный	15:08:013012 6:27	003002000000 Земли населенных пунктов	Для ведения личного подсобного хозяйства	13	02.0.20	990	468,59	463 904,10
25382	Северная Осетия - Алания респ, р-н Пригородный, с. Куртат, ул. Ленина, 12	Пригородный	15:08:013012 6:28	003002000000 Земли населенных пунктов	Для ведения личного подсобного хозяйства	13	02.0.20	409	468,59	191 653,31
25383	Северная Осетия - Алания респ, р-н Пригородный, с Куртат, ул Интернациональная, 4	Пригородный	15:08:013012 6:29	003002000000 Земли населенных пунктов	Для ведения личного подсобного хозяйства	13	02.0.20	1 363	468.59	638 688.17
25384	Северная Осетия - Алания респ, р-н Пригородный, с Куртат, ул К. Кареева, 20	Пригородный	15:08:013012 6:30	003002000000 Земли населенных пунктов	Для ведения личного подсобного хозяйства	13	02.0.20	2 606	468.59	1 221 145,54
25385	Северная Осетия - Алания респ, р-н Пригородный, с Куртат, ул. К. Кареева, 20 "а"	Пригородный	15:08:013012 6:31	003002000000 Земли населенных пунктов	Эксплуатация магазина по торговле продуктами питания	4	04.0.40	88	1 218,34	107 213,92
25386	Северная Осетия - Алания респ, р-н Пригородный, с. Куртат, ул. Интернациональная, 6 а	Пригородный	15:08:013012 6:32	003002000000 Земли населенных пунктов	Для ведения личного подсобного хозяйства	13	02.0.20	1 434	468,59	671 958,06
25387	Республика Северная Осетия-Алания, р-н Пригородный, с. Куртат, ул. Интернациональная, 8	Пригородный	15:08:013012 6:55	003002000000 Земли населенных пунктов	Для ведения личного подсобного хозяйства	13	02.0.20	999	468.59	468 121.41
25388	Респ. Северная Осетия - Алания, р-н Пригородный, с. Куртат, ул. Ленина, 16	Пригородный	15:08:013012 6.6	003002000000 Земли населенных пунктов	Для ведения личного подсобного хозяйства	13	02.0.20	845	468.59	395 958.55
25389	Республика Северная Осетия - Алания, м-р-н Пригородный, с.п. Куртатское, с Куртат, ул Ленина, дом. 18	Пригородный	15:08:013012 6:8	003002000000 Земли населенных пунктов	ИЖС	13	02.0.10	1 700	468,59	796 603,00
25390	Респ. Северная Осетия - Алания, р-н Пригородный, с. Куртат, ул. Ленина, дом 17	Пригородный	15:08:013012 7:1	003002000000 Земли населенных пунктов	ИЖС	13	02.0.10	951	468,59	445 629,09
25391	Республика Северная Осетия-Алания, р-н Пригородный, с Куртат, ул Орджоникова, д 20а	Пригородный	15:08:013012 7:11	003002000000 Земли населенных пунктов	ИЖС	13	02.0.10	1 899	468.59	889 852.41
25392	Северная Осетия - Алания респ, р-н Пригородный, с Куртат, ул Орджоникова, 20	Пригородный	15:08:013012 7:12	003002000000 Земли населенных пунктов	Для ведения личного подсобного хозяйства	13	02.0.20	2 498	468.59	1 170 537,82
25393	Российская Федерация, Республика Северная Осетия - Алания, м-р-н Пригородный, с.п. Куртатское, с Куртат, ул Сарсенова, дом. 22	Пригородный	15:08:013012 7:13	003002000000 Земли населенных пунктов	ИЖС	13	02.0.10	1 600	468,59	749 744,00
25394	Республика Северная Осетия-Алания, р-н Пригородный, с Куртат, ул Орджоникова, д 24	Пригородный	15:08:013012 7:15	003002000000 Земли населенных пунктов	ИЖС	13	02.0.10	1 979	468,59	927 339,61
25395	Республика Северная Осетия - Алания, м-р-н Пригородный, с.п. Куртатское, с Куртат, ул Интернациональная, дом. 3	Пригородный	15:08:013012 7.158	003002000000 Земли населенных пунктов	Для ведения личного подсобного хозяйства	13	02.0.20	1 000	468.59	468 590.00
25396		Пригородный	15:08:013012 7.160	003002000000 Земли населенных пунктов	Для ведения личного подсобного хозяйства	13	02.0.20	2 200	468.59	1 030 898,00
25397	Республика Северная Осетия-Алания, р-н Пригородный, с. Куртат, ул. Орджоникова, 26	Пригородный	15:08:013012 7:17	003002000000 Земли населенных пунктов	ИЖС	13	02.0.20	2 438	468.59	1 142 422,42
25398	Респ. Северная Осетия - Алания, р-н Пригородный, с. Куртат, ул. Ленина, дом 19	Пригородный	15:08:013012 7:2	003002000000 Земли населенных пунктов	ИЖС	13	02.0.10	1 843	468,59	863 611,37

№ пп	Местоположение ЗУ	Район	Кадастровый номер ЗУ	Категория земель	Разрешенное использование по документу	Код вида разрешенного использования (в соответствии с классификатором видов разрешенного использования земельных участков)	Вид использования объектов недвижимости	Площадь	УПКС	КС
25399	Республика Северная Осетия-Алания, р-н Пригородный, с. Куртат, ул. М. Горького, 21	Пригородный	15:08:0130127:20	0030020000000 Земли населенных пунктов	Для ведения личного подсобного хозяйства	13	02:0020	497	468,59	232 889,23
25400	Республика Северная Осетия - Алания, мр-н Пригородный, с.п. Куртатское, с.Куртат, ул Интернациональная, дом. 13	Пригородный	15:08:0130127:21	0030020000000 Земли населенных пунктов	Для ведения личного подсобного хозяйства	13	02:0020	4 881	468,59	2 287 187,79
25401	Республика Северная Осетия - Алания, мр-н Пригородный, с.п. Куртатское, с.Куртат, ул Орджоникова, дом. 32	Пригородный	15:08:0130127:22	0030020000000 Земли населенных пунктов	Для ведения личного подсобного хозяйства	13	02:0020	1 731	468,59	811 129,29
25402	Республика Северная Осетия-Алания, р-н Пригородный, с Куртат, ул М Горького, д 15	Пригородный	15:08:0130127:23	0030020000000 Земли населенных пунктов	Для ведения личного подсобного хозяйства	13	02:0020	491	468,59	230 077,69
25403	Республика Северная Осетия-Алания, р-н Пригородный, с Куртат, ул Интернациональная, 20	Пригородный	15:08:0130127:35	0030020000000 Земли населенных пунктов	Для ведения личного подсобного хозяйства	13	02:0020	644	468,59	301 771,96
25404	Республика Северная Осетия-Алания, р-н Пригородный, с Куртат, ул Орджоникова, 28	Пригородный	15:08:0130127:38	0030020000000 Земли населенных пунктов	Для ведения личного подсобного хозяйства и индивидуального жилищного строительства	13	02:0020	2 503	468,59	1 172 880,77
25405	Республика Северная Осетия-Алания, р-н Пригородный, с.Куртат, ул.Ленина, 21	Пригородный	15:08:0130127:4	0030020000000 Земли населенных пунктов	Для ведения личного подсобного хозяйства	13	02:0020	2 828	468,59	1 325 172,52
25406	Российская Федерация, Республика Северная Осетия - Алания, р-н Пригородный, с. Куртат, ул. Ленина, 23	Пригородный	15:08:0130127:6	0030020000000 Земли населенных пунктов	ИЖС	13	02:0020	2 686	468,59	1 258 632,74
25407	Респ. Северная Осетия - Алания, р-н Пригородный, с. Куртат, ул. Ленина, дом 25	Пригородный	15:08:0130127:7	0030020000000 Земли населенных пунктов	ИЖС	13	02:0010	2 845	468,59	1 333 138,55
25408	Респ. Северная Осетия - Алания, р-н Пригородный, с. Куртат, ул. Ленина, 27	Пригородный	15:08:0130127:9	0030020000000 Земли населенных пунктов	Для ведения личного подсобного хозяйства	13	02:0020	2 700	468,59	1 265 193,00
25409	Республика Северная Осетия - Алания, мр-н Пригородный, с.п. Куртатское, с.Куртат, ул Кола Караева, дом. 42	Пригородный	15:08:0130128:1	0030020000000 Земли населенных пунктов	Для ведения личного подсобного хозяйства	13	02:0020	1 905	468,59	892 663,95
25410	Республика Северная Осетия - Алания, мр-н Пригородный, с.п. Куртатское, с.Куртат, ул Кола Караева, дом. 53	Пригородный	15:08:0130128:11	0030020000000 Земли населенных пунктов	Для ведения личного подсобного хозяйства	13	02:0020	671	468,59	314 423,89
25411	Респ. Северная Осетия - Алания, р-н Пригородный, с. Куртат, ул. Кола Караева, дом 34	Пригородный	15:08:0130128:13	0030020000000 Земли населенных пунктов	ИЖС	13	02:0010	1 439	468,59	674 301,01
25412	Респ. Северная Осетия - Алания, р-н Пригородный, с. Куртат, ул. Кола Караева, дом 31	Пригородный	15:08:0130128:15	0030020000000 Земли населенных пунктов	ИЖС	13	02:0010	1 499	468,59	702 416,41
25413	Респ. Северная Осетия - Алания, р-н Пригородный, с. Куртат, ул. К. Караева № 29	Пригородный	15:08:0130128:16	0030020000000 Земли населенных пунктов	Для ведения личного подсобного хозяйства	13	02:0020	2 085	468,59	977 010,15
25414	Респ. Северная Осетия - Алания, р-н Пригородный, с. Куртат, ул. Кола Караева, дом 30	Пригородный	15:08:0130128:17	0030020000000 Земли населенных пунктов	ИЖС	13	02:0010	500	468,59	234 295,00
25415	Республика Северная Осетия - Алания, мр-н Пригородный, с.п. Куртатское, с.Куртат, ул Кола Караева, дом. 35	Пригородный	15:08:0130128:21	0030020000000 Земли населенных пунктов	Для ведения личного подсобного хозяйства	13	02:0020	1 466	468,59	686 952,94
25416	Республика Северная Осетия - Алания, Пригородный р-н, с. Куртат, ул. Кола Караева, 30	Пригородный	15:08:0130128:224	0030020000000 Земли населенных пунктов	Для ведения личного подсобного хозяйства	13	02:0020	990	468,59	463 904,10
25417	Республика Северная Осетия - Алания, мр-н Пригородный, с.п. Куртатское, с.Куртат, ул Ленина, дом. 66	Пригородный	15:08:0130128:226	0030020000000 Земли населенных пунктов	Для ведения личного подсобного хозяйства	13	02:0020	1 693	468,59	793 322,87
25418	Респ. Северная Осетия - Алания, р-н Пригородный, с. Куртат, ул. Кола Караева, дом 36	Пригородный	15:08:0130128:23	0030020000000 Земли населенных пунктов	ИЖС	13	02:0010	1 019	468,59	477 493,21
25419	Республика Северная Осетия - Алания, мр-н Пригородный, с.п. Куртатское, с.Куртат, ул Кола Караева, дом. 24А	Пригородный	15:08:0130128:230	0030020000000 Земли населенных пунктов	Для ведения личного подсобного хозяйства	13	02:0020	506	468,59	237 106,54
25420	Республика Северная Осетия - Алания, мр-н Пригородный, с.п. Куртатское, с.Куртат, ул Кола Караева, дом. 24А	Пригородный	15:08:0130128:234	0030020000000 Земли населенных пунктов	Для ведения личного подсобного хозяйства	13	02:0020	501	468,59	234 763,59
25421	Республика Северная Осетия - Алания, мр-н Пригородный, с.п. Куртатское, с.Куртат, ул Кола Караева, дом. 24А	Пригородный	15:08:0130128:235	0030020000000 Земли населенных пунктов	Для ведения личного подсобного хозяйства	13	02:0020	691	468,59	323 795,69
25422	Респ. Северная Осетия - Алания, р-н Пригородный, с. Куртат, ул. Кола Караева, дом 37	Пригородный	15:08:0130128:24	0030020000000 Земли населенных пунктов	ИЖС	13	02:0010	1 453	468,59	680 861,27
25423	Российская Федерация, Республика Северная Осетия - Алания, Пригородный район, с. Куртат, ул. Кола Караева, 38	Пригородный	15:08:0130128:27	0030020000000 Земли населенных пунктов	ИЖС	13	02:0010	2 667	468,59	1 249 729,53
25424	Респ. Северная Осетия - Алания, р-н Пригородный, с. Куртат, ул. Кола Караева, дом 40	Пригородный	15:08:0130128:28	0030020000000 Земли населенных пунктов	ИЖС	13	02:0010	2 542	468,59	1 191 155,78
25425	Республика Северная Осетия - Алания, мр-н Пригородный, с.п. Куртатское, с.Куртат, ул Кола Караева, дом. 41	Пригородный	15:08:0130128:29	0030020000000 Земли населенных пунктов	индивидуальное жилищное строительство	13	02:0010	1 238	468,59	580 114,42
25426	Респ. Северная Осетия - Алания, р-н Пригородный, с. Куртат, ул. К. Караева, 44	Пригородный	15:08:0130128:3	0030020000000 Земли населенных пунктов	Для ведения личного подсобного хозяйства	13	02:0020	1 529	468,59	716 474,11
25427	Респ. Северная Осетия - Алания, р-н Пригородный, с. Куртат, ул. Ленина, 38	Пригородный	15:08:0130128:30	0030020000000 Земли населенных пунктов	Для ведения личного подсобного хозяйства	13	02:0020	1 990	468,59	932 494,10
25428	Респ. Северная Осетия - Алания, р-н Пригородный, с. Куртат, ул. Ленина, дом 44	Пригородный	15:08:0130128:33	0030020000000 Земли населенных пунктов	Для ведения личного подсобного хозяйства	13	02:0020	2 569	468,59	1 203 807,71
25429	Респ. Северная Осетия - Алания, р-н Пригородный, с. Куртат, ул. Ленина, дом 46 а	Пригородный	15:08:0130128:35	0030020000000 Земли населенных пунктов	Для ведения личного подсобного хозяйства	13	02:0020	567	468,59	265 690,53
25430	Российская Федерация, Республика Северная Осетия - Алания, Пригородный район, с. Куртат, ул. Ленина, 50	Пригородный	15:08:0130128:36	0030020000000 Земли населенных пунктов	ИЖС	13	02:0010	2 070	468,59	969 981,30
25431	Республика Северная Осетия-Алания, р-н Пригородный, с Куртат, ул Ленина, 54	Пригородный	15:08:0130128:38	0030020000000 Земли населенных пунктов	Для ведения личного подсобного хозяйства	13	02:0020	2 458	468,59	1 151 794,22
25432	Респ. Северная Осетия - Алания, р-н Пригородный, с. Куртат, ул. Ленина, дом 56	Пригородный	15:08:0130128:39	0030020000000 Земли населенных пунктов	ИЖС	13	02:0010	2 690	468,59	1 260 507,10
25433	Республика Северная Осетия-Алания, р-н Пригородный, с. Куртат, ул. Ленина,48	Пригородный	15:08:0130128:41	0030020000000 Земли населенных пунктов	Для ведения личного подсобного хозяйства	13	02:0020	1 800	468,59	843 462,00
25434	Республика Северная Осетия-Алания, р-н Пригородный, с Куртат, ул Ленина, 62	Пригородный	15:08:0130128:42	0030020000000 Земли населенных пунктов	Для ведения личного подсобного хозяйства	13	02:0020	1 906	468,59	893 132,54
25435	Респ. Северная Осетия - Алания, р-н Пригородный, с. Куртат, ул. Ленина, дом 24	Пригородный	15:08:0130128:45	0030020000000 Земли населенных пунктов	ИЖС	13	02:0010	1 210	468,59	566 993,90
25436	Респ. Северная Осетия - Алания, р-н Пригородный, с. Куртат, ул. Ленина, дом 22 а	Пригородный	15:08:0130128:48	0030020000000 Земли населенных пунктов	ИЖС	13	02:0010	998	468,59	467 652,82
25437	Респ. Северная Осетия - Алания, р-н Пригородный, с. Куртат, ул. Кола Караева, дом 46	Пригородный	15:08:0130128:5	0030020000000 Земли населенных пунктов	ИЖС	13	02:0010	2 508	468,59	1 175 223,72
25438	Респ. Северная Осетия - Алания, р-н Пригородный, с. Куртат, ул. Ленина, дом 28 в	Пригородный	15:08:0130128:50	0030020000000 Земли населенных пунктов	ИЖС	13	02:0010	1 576	468,59	738 497,84
25439	Республика Северная Осетия - Алания, р-н Пригородный, с. Куртат, ул. Ленина, дом 30	Пригородный	15:08:0130128:51	0030020000000 Земли населенных пунктов	Для ведения личного подсобного хозяйства	13	02:0020	1 667	468,59	781 139,53
25440	Российская Федерация, Республика Северная Осетия - Алания, Пригородный район, с. Куртат, ул. Ленина, 30 "А"	Пригородный	15:08:0130128:52	0030020000000 Земли населенных пунктов	Индивидуальное жилищное строительство	13	02:0010	2 274	468,59	1 065 573,66
25441	Республика Северная Осетия - Алания, р-н Пригородный, с. Куртат, ул. Ленина, дом 32	Пригородный	15:08:0130128:54	0030020000000 Земли населенных пунктов	Для ведения личного подсобного хозяйства	13	02:0020	601	468,59	281 622,59
25442	Респ. Северная Осетия - Алания, р-н Пригородный, с. Куртат, ул. Ленина, дом 34	Пригородный	15:08:0130128:55	0030020000000 Земли населенных пунктов	ИЖС	13	02:0010	1 534	468,59	718 817,06
25443	Республика Северная Осетия - Алания, р-н Пригородный, с. Куртат, ул. Ленина, 36 "а"	Пригородный	15:08:0130128:57	0030020000000 Земли населенных пунктов	Для ведения личного подсобного хозяйства	13	02:0020	1 798	468,59	842 524,82
25444	Республика Северная Осетия - Алания, мр-н Пригородный, с.п. Куртатское, с.Куртат, ул М.Горького, дом. 2А	Пригородный	15:08:0130128:59	0030020000000 Земли населенных пунктов	Для ведения личного подсобного хозяйства	13	02:0020	1 024	468,59	479 836,16

№ пп	Местоположение ЗУ	Район	Кадастровый номер ЗУ	Категория земель	Разрешенное использование по документу	Код вида разрешенного использования (в соответствии с классификатором видов разрешенного использования земельных участков)	Вид использования объектов недвижимости	Площадь	УПКС	КС
25445	Респ. Северная Осетия - Алания, р-н Пригородный, с. Куртат, ул. Кола Кареева, дом 48	Пригородный	15:08:013012 8:6	003002000000 Земли населенных пунктов	ИЖС	13	02:0010	792	468,59	371 123,28
25446	Респ. Северная Осетия - Алания, р-н Пригородный, с. Куртат, ул. Горького, дом 6	Пригородный	15:08:0130128:61	003002000000 Земли населенных пунктов	ИЖС	13	02:0010	1 710	468,59	801 288,90
25447	Респ. Северная Осетия - Алания, р-н Пригородный, с. Куртат, ул. Горького, дом 8	Пригородный	15:08:0130128:64	003002000000 Земли населенных пунктов	ИЖС	13	02:0010	497	468,59	232 889,23
25448	Республика Северная Осетия - Алания, м-р-н Пригородный, с.п. Куртатское, с Куртат, ул Ломоносова, двлд. 2	Пригородный	15:08:0130128:65	003002000000 Земли населенных пунктов	Для ведения личного подсобного хозяйства	13	02:0020	1 151	468,59	539 347,09
25449	Респ. Северная Осетия - Алания, р-н Пригородный, с. Куртат, ул. Ломоносова, 4	Пригородный	15:08:0130128:67	003002000000 Земли населенных пунктов	Для ведения личного подсобного хозяйства	13	02:0020	1 908	468,59	894 069,72
25450	Респ. Северная Осетия - Алания, р-н Пригородный, с. Куртат, ул. Ломоносова, 6	Пригородный	15:08:0130128:69	003002000000 Земли населенных пунктов	Для ведения личного подсобного хозяйства	13	02:0020	910	468,59	427 822,67
25451	Республика Северная Осетия - Алания, м-р-н Пригородный, с.п. Куртатское, с Куртат, ул Ломоносова, двлд. 8	Пригородный	15:08:0130128:70	003002000000 Земли населенных пунктов	ИЖС	13	02:0010	815	468,59	381 900,85
25452	Респ. Северная Осетия - Алания, р-н Пригородный, с. Куртат, ул. Ломоносова, дом 1	Пригородный	15:08:0130128:72	003002000000 Земли населенных пунктов	ИЖС	13	02:0010	810	468,59	379 557,90
25453	Респ. Северная Осетия - Алания, р-н Пригородный, с. Куртат, ул. К. Кареева, 50	Пригородный	15:08:013012 8:8	003002000000 Земли населенных пунктов	Для ведения личного подсобного хозяйства	13	02:0020	1 313	468,59	615 458,67
25454	Респ. Северная Осетия - Алания, р-н Пригородный, с. Куртат, ул. Кола Кареева, дом 51	Пригородный	15:08:013012 8:9	003002000000 Земли населенных пунктов	ИЖС	13	02:0010	752	468,59	352 379,68
25455	Респ. Северная Осетия - Алания, р-н Пригородный, с. Куртат, ул. М.Горького, 4	Пригородный	15:08:0130128:99	003002000000 Земли населенных пунктов	Для ведения личного подсобного хозяйства	13	02:0020	1 683	468,59	788 636,97
25456	Республика Северная Осетия - Алания, м-р-н Пригородный, с.п. Куртатское, с Куртат, ул Ленина	Пригородный	15:08:013013 9:1	003002000000 Земли населенных пунктов	ИЖС	13	02:0010	2 501	468,59	1 171 943,59
25457	Респ. Северная Осетия - Алания, р-н Пригородный, с. Куртат, ул. Ленина, 49	Пригородный	15:08:0130129:10	003002000000 Земли населенных пунктов	Для ведения личного подсобного хозяйства	13	02:0020	2 056	468,59	963 421,04
25458	Респ. Северная Осетия - Алания, р-н Пригородный, с. Куртат, ул. Ленина, дом 53	Пригородный	15:08:0130129:12	003002000000 Земли населенных пунктов	ИЖС	13	02:0010	2 484	468,59	1 163 977,56
25459	Республика Северная Осетия-Алания, р-н Пригородный, с. Куртат, ул. Ленина, 55а	Пригородный	15:08:0130129:13	003002000000 Земли населенных пунктов	Для ведения личного подсобного хозяйства	13	02:0020	997	468,59	467 184,23
25460	Респ. Северная Осетия - Алания, р-н Пригородный, с. Куртат, ул. Ленина, 57	Пригородный	15:08:0130129:15	003002000000 Земли населенных пунктов	Для ведения личного подсобного хозяйства	13	02:0020	2 411	468,59	1 129 770,49
25461	Республика Северная Осетия-Алания, р-н Пригородный, с Куртат, ул.Ленина, 59	Пригородный	15:08:0130129:16	003002000000 Земли населенных пунктов	Для ведения личного подсобного хозяйства	13	02:0020	2 691	468,59	1 260 975,69
25462	Северная Осетия - Алания респ, р-н Пригородный, с Куртат, ул Ленина, 61	Пригородный	15:08:0130129:17	003002000000 Земли населенных пунктов	Для ведения личного подсобного хозяйства	13	02:0020	2 763	468,59	1 294 714,17
25463	Респ. Северная Осетия - Алания, р-н Пригородный, с. Куртат, ул. Ленина, дом 63	Пригородный	15:08:0130129:18	003002000000 Земли населенных пунктов	ИЖС	13	02:0010	1 644	468,59	770 361,96
25464	Респ. Северная Осетия - Алания, р-н Пригородный, с. Куртат, ул. Ленина, дом 65	Пригородный	15:08:0130129:21	003002000000 Земли населенных пунктов	ИЖС	13	02:0010	777	468,59	364 094,43
25465	Республика Северная Осетия - Алания, м-р-н Пригородный, с.п. Куртатское, с Куртат, ул Орджоникова, двлд. 58	Пригородный	15:08:0130129:216	003002000000 Земли населенных пунктов	Для ведения личного подсобного хозяйства	13	02:0020	2 454	468,59	1 149 919,86
25466	Северная Осетия - Алания респ, р-н Пригородный, с Куртат, ул Ленина, дом 29	Пригородный	15:08:0130129:22	003002000000 Земли населенных пунктов	Для ведения личного подсобного хозяйства	13	02:0020	2 557	468,59	1 198 184,63
25467	Российская Федерация, Республика Северная Осетия - Алания, Пригородный р-н, с. Куртат, ул. Ленина, 37	Пригородный	15:08:0130129:225	003002000000 Земли населенных пунктов	Для ведения личного подсобного хозяйства	13	02:0020	2 000	468,59	937 180,00
25468	Российская Федерация, Республика Северная Осетия - Алания, Пригородный район, с. Куртат, ул. Орджоникова, 17	Пригородный	15:08:0130129:227	003002000000 Земли населенных пунктов	Для ведения личного подсобного хозяйства	13	02:0020	2 500	468,59	1 171 475,00
25469	Респ. Северная Осетия - Алания, р-н Пригородный, с. Куртат, ул. Ленина, 31	Пригородный	15:08:0130129:24	003002000000 Земли населенных пунктов	Для ведения личного подсобного хозяйства	13	02:0020	2 960	468,59	1 387 026,40
25470	Респ. Северная Осетия - Алания, р-н Пригородный, с. Куртат, ул. Ленина, 33	Пригородный	15:08:0130129:26	003002000000 Земли населенных пунктов	Для ведения личного подсобного хозяйства	13	02:0020	2 522	468,59	1 181 783,98
25471	Респ. Северная Осетия - Алания, р-н Пригородный, с. Куртат, ул. Ленина, дом 35	Пригородный	15:08:0130129:27	003002000000 Земли населенных пунктов	ИЖС	13	02:0010	2 464	468,59	1 154 605,76
25472	Республика Северная Осетия - Алания, м-р-н Пригородный, с.п. Куртатское, с Куртат, ул Ленина, двлд. 47	Пригородный	15:08:0130129:28	003002000000 Земли населенных пунктов	Для ведения личного подсобного хозяйства	13	02:0020	1 459	468,59	683 672,81
25473	Респ. Северная Осетия - Алания, р-н Пригородный, с. Куртат, ул. Ленина, дом 37 а	Пригородный	15:08:0130129:29	003002000000 Земли населенных пунктов	ИЖС	13	02:0010	1 272	468,59	596 046,48
25474	Российская Федерация, Республика Северная Осетия - Алания, Пригородный район, с. Куртат, ул. Орджоникова, 54	Пригородный	15:08:0130129:30	003002000000 Земли населенных пунктов	ИЖС	13	02:0010	2 551	468,59	1 195 373,09
25475	Российская Федерация, Республика Северная Осетия - Алания, Пригородный район, с. Куртат, ул. Орджоникова, 56	Пригородный	15:08:0130129:31	003002000000 Земли населенных пунктов	Индивидуальное жилищное строительство	13	02:0010	2 860	468,59	1 340 167,40
25476	Республика Северная Осетия-Алания, р-н Пригородный, с Куртат, ул.Орджоникова, 72	Пригородный	15:08:0130129:34	003002000000 Земли населенных пунктов	Для ведения личного подсобного хозяйства	13	02:0020	2 671	468,59	1 251 603,89
25477	Республика Северная Осетия-Алания, р-н Пригородный, с Куртат, ул Орджоникова, 74	Пригородный	15:08:0130129:35	003002000000 Земли населенных пунктов	Для ведения личного подсобного хозяйства	13	02:0020	1 431	468,59	670 552,29
25478	Республика Северная Осетия - Алания, м-р-н Пригородный, с.п. Куртатское, с Куртат, ул Орджоникова, двлд. 38	Пригородный	15:08:0130129:36	003002000000 Земли населенных пунктов	Для ведения личного подсобного хозяйства	13	02:0020	1 516	468,59	710 382,44
25479	Республика Северная Осетия-Алания, р-н Пригородный, с.Куртат, ул. Орджоникова. №38 а	Пригородный	15:08:0130129:37	003002000000 Земли населенных пунктов	Для ведения личного подсобного хозяйства	13	02:0020	1 085	468,59	508 420,15
25480	Респ. Северная Осетия - Алания, р-н Пригородный, с. Куртат, ул. Ленина, 43	Пригородный	15:08:013013 9:4	003002000000 Земли населенных пунктов	ИЖС	13	02:0010	2 399	468,59	1 124 147,41
25481	Республика Северная Осетия-Алания, р-н Пригородный, с Куртат, ул Орджоникова, д 40	Пригородный	15:08:0130129:40	003002000000 Земли населенных пунктов	Для ведения личного подсобного хозяйства	13	02:0020	2 289	468,59	1 072 602,51
25482	Республика Северная Осетия - Алания, м-р-н Пригородный, с.п. Куртатское, с Куртат, ул Орджоникова, двлд. 50	Пригородный	15:08:0130129:42	003002000000 Земли населенных пунктов	ИЖС	13	02:0010	553	468,59	259 130,27
25483	Российская Федерация, Республика Северная Осетия - Алания, Пригородный район, с. Куртат, ул. Орджоникова, 52	Пригородный	15:08:0130129:43	003002000000 Земли населенных пунктов	Индивидуальное жилищное строительство	13	02:0010	2 705	468,59	1 267 535,95
25484	Республика Северная Осетия-Алания, р-н Пригородный, с Куртат, ул Орджоникова, 52 "б"	Пригородный	15:08:0130129:44	003002000000 Земли населенных пунктов	Для ведения личного подсобного хозяйства	13	02:0020	2 989	468,59	1 400 615,51
25485	Республика Северная Осетия-Алания, р-н Пригородный, с Куртат, ул Орджоникова №46	Пригородный	15:08:0130129:45	003002000000 Земли населенных пунктов	Для ведения личного подсобного хозяйства	13	02:0020	2 825	468,59	1 323 766,75
25486	Респ. Северная Осетия - Алания, р-н Пригородный, с. Куртат, ул. Ленина, дом 43 а	Пригородный	15:08:013013 9:5	003002000000 Земли населенных пунктов	ИЖС	13	02:0010	777	468,59	364 094,43
25487	Республика Северная Осетия-Алания, р-н Пригородный, с Куртат, ул Орджоникова, д 30	Пригородный	15:08:0130129:53	003002000000 Земли населенных пунктов	ИЖС	13	02:0010	1 093	468,59	512 168,87
25488	Республика Северная Осетия - Алания, м-р-н Пригородный, с.п. Куртатское, с Куртат, ул Орджоникова, двлд. 36	Пригородный	15:08:0130129:57	003002000000 Земли населенных пунктов	ИЖС	13	02:0010	986	468,59	462 029,74
25489	Респ. Северная Осетия - Алания, р-н Пригородный, с. Куртат, ул. Горького, дом 10 а	Пригородный	15:08:0130129:59	003002000000 Земли населенных пунктов	ИЖС	13	02:0010	528	468,59	247 415,52
25490	Республика Северная Осетия-Алания, район Пригородный, с.Куртат, ул.Ломоносова. 12	Пригородный	15:08:0130129:61	003002000000 Земли населенных пунктов	Для ведения личного подсобного хозяйства	13	02:0020	1 200	468,59	562 308,00
25491	Республика Северная Осетия - Алания, м-р-н Пригородный, с.п. Куртатское, с Куртат, ул Ломоносова, двлд. 16	Пригородный	15:08:0130129:62	003002000000 Земли населенных пунктов	Для ведения личного подсобного хозяйства	13	02:0020	751	468,59	351 911,09

№ п/п	Местоположение ЗУ	Район	Кадастровый номер ЗУ	Категория земель	Разрешенное использование по документу	Код вида разрешенного использования (в соответствии с классификатором видов разрешенного использования земельных участков)	Вид использования объектов недвижимости	Площадь	УПКС	КС
25492	Республика Северная Осетия-Алания, р-н Пригородный, с. Куртат, ул. Ломоносова, 18	Пригородный	15:08:0130129:64	0030020000000 Земли населенных пунктов	Для ведения личного подсобного хозяйства	13	02:02:0	552	468,59	258 661,68
25493	Респ. Северная Осетия - Алания, р-н Пригородный, с. Куртат, ул. Ломоносова, 18 а	Пригородный	15:08:0130129:65	0030020000000 Земли населенных пунктов	Для ведения личного подсобного хозяйства	13	02:02:0	935	468,59	438 131,65
25494	Респ. Северная Осетия - Алания, р-н Пригородный, с. Куртат, ул. Ломоносова, дом 14	Пригородный	15:08:0130129:66	0030020000000 Земли населенных пунктов	ИЖС	13	02:02:0	611	468,59	286 308,49
25495	Респ. Северная Осетия - Алания, р-н Пригородный, с. Куртат, ул. Ломоносова, дом 10	Пригородный	15:08:0130129:67	0030020000000 Земли населенных пунктов	Для ведения личного подсобного хозяйства	13	02:02:0	584	468,59	273 656,56
25496	Республика Северная Осетия - Алания, м-р-н Пригородный, с.п. Куртатское, с.Куртат, ул. Ленина, двлд. 45	Пригородный	15:08:0130129:7	0030020000000 Земли населенных пунктов	Для ведения личного подсобного хозяйства	13	02:02:0	1 186	468,59	555 747,74
25497	Российская Федерация, Республика Северная Осетия - Алания, м-р-н Пригородный, с.п. Куртатское, с.Куртат, ул Орджоникова, двлд. 65	Пригородный	15:08:0130130:1	0030020000000 Земли населенных пунктов	ИЖС	13	02:02:0	1 527	468,59	715 536,93
25498	Российская Федерация, Республика Северная Осетия - Алания, м-р-н Пригородный, с.п. Куртатское, с.Куртат, ул Орджоникова	Пригородный	15:08:0130130:10	0030020000000 Земли населенных пунктов	ИЖС	13	02:02:0	642	468,59	300 834,78
25499	Респ. Северная Осетия - Алания, р-н Пригородный, с. Куртат, ул. Орджоникова, дом 45	Пригородный	15:08:0130130:13	0030020000000 Земли населенных пунктов	Для ведения личного подсобного хозяйства	13	02:02:0	1 719	468,59	805 506,21
25500	Северная Осетия - Алания респ. р-н Пригородный, с. Куртат, ул. Орджоникова, 55	Пригородный	15:08:0130130:18	0030020000000 Земли населенных пунктов	Для ведения личного подсобного хозяйства	13	02:02:0	982	468,59	460 155,38
25501	Республика Северная Осетия-Алания, р-н Пригородный, с. Куртат, ул Орджоникова, 61	Пригородный	15:08:0130130:21	0030020000000 Земли населенных пунктов	Для ведения личного подсобного хозяйства	13	02:02:0	1 878	468,59	880 012,02
25502	Республика Северная Осетия-Алания, район Пригородный, с.Куртат, ул.Орджоникова, 59	Пригородный	15:08:0130130:214	0030020000000 Земли населенных пунктов	Для ведения личного подсобного хозяйства	13	02:02:0	1 831	468,59	857 988,29
25503	Республика Северная Осетия - Алания, м-р-н Пригородный, с.п. Куртатское, с.Куртат, ул Орджоникова, двлд. 63	Пригородный	15:08:0130130:238	0030020000000 Земли населенных пунктов	Для ведения личного подсобного хозяйства	13	02:02:0	792	468,59	371 123,28
25504	Республика Северная Осетия - Алания, м-р-н Пригородный, с.п. Куртатское, с.Куртат, ул Орджоникова, двлд. 53	Пригородный	15:08:0130130:240	0030020000000 Земли населенных пунктов	Для ведения личного подсобного хозяйства	13	02:02:0	2 201	468,59	1 031 366,59
25505	Республика Северная Осетия - Алания, м-р-н Пригородный, с.п. Куртатское, с.Куртат, ул Орджоникова, двлд. 77	Пригородный	15:08:0130130:241	0030020000000 Земли населенных пунктов	Для ведения личного подсобного хозяйства	13	02:02:0	1 271	468,59	595 577,89
25506	Республика Северная Осетия - Алания, м-р-н Пригородный, с.п. Куртатское, с.Куртат, ул Орджоникова, двлд. 77А	Пригородный	15:08:0130130:242	0030020000000 Земли населенных пунктов	Для ведения личного подсобного хозяйства	13	02:02:0	617	468,59	289 120,03
25507	Российская Федерация, Республика Северная Осетия - Алания, Пригородный муниципальный район, Куртатское сельское поселение, с.Куртат, ул Шарипова, 20а	Пригородный	15:08:0130130:245	0030020000000 Земли населенных пунктов	Для ведения личного подсобного хозяйства	13	02:02:0	1 133	468,59	530 912,47
25508	Российская Федерация, Республика Северная Осетия - Алания, м-р-н Пригородный, с.п. Куртатское, с.Куртат, ул Шарипова, д. 21	Пригородный	15:08:0130130:247	0030020000000 Земли населенных пунктов	Для ведения личного подсобного хозяйства	13	02:02:0	655	468,59	306 926,45
25509	Российская Федерация, Республика Северная Осетия - Алания, м-р-н Пригородный, с.п. Куртатское, с.Куртат, ул Орджоникова, двлд. 31	Пригородный	15:08:0130130:25	0030020000000 Земли населенных пунктов	Для индивидуальной жилой застройки	13	02:02:0	2 500	468,59	1 171 475,00
25510	Российская Федерация, Республика Северная Осетия - Алания, Пригородный район, с. Куртат, ул. Орджоникова, 35	Пригородный	15:08:0130130:250	0030020000000 Земли населенных пунктов	Для ведения личного подсобного хозяйства	13	02:02:0	1 822	468,59	853 770,98
25511	Российская Федерация, Республика Северная Осетия - Алания, м-р-н Пригородный, с.п. Куртатское, с.Куртат, ул Орджоникова, двлд. 33	Пригородный	15:08:0130130:26	0030020000000 Земли населенных пунктов	Для индивидуальной жилой застройки	13	02:02:0	2 476	468,59	1 160 228,84
25512	Республика Северная Осетия - Алания, м-р-н Пригородный, с.п. Куртатское, с.Куртат, ул Орджоникова, двлд. 71	Пригородный	15:08:0130130:3	0030020000000 Земли населенных пунктов	Для ведения личного подсобного хозяйства	13	02:02:0	1 036	468,59	485 459,24
25513	Респ. Северная Осетия - Алания, р-н Пригородный, с. Куртат, ул. Шарипова, 11	Пригородный	15:08:0130130:32	0030020000000 Земли населенных пунктов	Для ведения личного подсобного хозяйства	13	02:02:0	1 145	468,59	536 535,55
25514	Респ. Северная Осетия - Алания, р-н Пригородный, с. Куртат, ул. Шарипова, дом 12	Пригородный	15:08:0130130:34	0030020000000 Земли населенных пунктов	ИЖС	13	02:02:0	1 354	468,59	634 470,86
25515	Респ. Северная Осетия - Алания, р-н Пригородный, с. Куртат, ул. Шарипова, 13	Пригородный	15:08:0130130:35	0030020000000 Земли населенных пунктов	Для ведения личного подсобного хозяйства	13	02:02:0	646	468,59	302 709,14
25516	Российская Федерация, Республика Северная Осетия - Алания, Пригородный район, с. Куртат, ул. Шарипова, 15	Пригородный	15:08:0130130:36	0030020000000 Земли населенных пунктов	ИЖС	13	02:02:0	914	468,59	428 291,26
25517	Респ. Северная Осетия - Алания, р-н Пригородный, с. Куртат, ул. Шарипова, дом 16 а	Пригородный	15:08:0130130:39	0030020000000 Земли населенных пунктов	ИЖС	13	02:02:0	1 251	468,59	586 206,09
25518	Российская Федерация, Республика Северная Осетия - Алания, Пригородный район, с. Куртат, ул. Шарипова, 17	Пригородный	15:08:0130130:40	0030020000000 Земли населенных пунктов	Для индивидуальной жилой застройки	13	02:02:0	1 200	468,59	562 308,00
25519	Российская Федерация, Республика Северная Осетия - Алания, Пригородный район, с. Куртат, ул. Шарипова, 14	Пригородный	15:08:0130130:43	0030020000000 Земли населенных пунктов	ИЖС	13	02:02:0	1 029	468,59	482 179,11
25520	Респ. Северная Осетия - Алания, р-н Пригородный, с. Куртат, ул. Шарипова, 22	Пригородный	15:08:0130130:46	0030020000000 Земли населенных пунктов	Для ведения личного подсобного хозяйства	13	02:02:0	618	468,59	289 588,62
25521	Респ. Северная Осетия - Алания, р-н Пригородный, с. Куртат, ул. Шарипова, дом 18а	Пригородный	15:08:0130130:47	0030020000000 Земли населенных пунктов	Для ведения подсобного хозяйства и строительства жилого дома	13	02:02:0	1 500	468,59	702 885,00
25522	Республика Северная Осетия - Алания, м-р-н Пригородный, с.п. Куртатское, с.Куртат, ул Шарипова, двлд. 12А	Пригородный	15:08:0130130:48	0030020000000 Земли населенных пунктов	Для ведения личного подсобного хозяйства	13	02:02:0	569	468,59	266 627,71
25523	Республика Северная Осетия - Алания, м-р-н Пригородный, с.п. Куртатское, с.Куртат, ул Ломоносова, двлд. 20	Пригородный	15:08:0130130:49	0030020000000 Земли населенных пунктов	ИЖС	13	02:02:0	497	468,59	232 889,23
25524	Российская Федерация, Республика Северная Осетия - Алания, Пригородный район, с. Куртат, ул. Орджоникова, 37 а	Пригородный	15:08:0130130:5	0030020000000 Земли населенных пунктов	ИЖС	13	02:02:0	1 577	468,59	738 966,43
25525	Республика Северная Осетия - Алания, м-р-н Пригородный, с.п. Куртатское, с.Куртат, ул Ломоносова, двлд. 22	Пригородный	15:08:0130130:50	0030020000000 Земли населенных пунктов	ИЖС	13	02:02:0	994	468,59	465 778,46
25526	Респ. Северная Осетия - Алания, р-н Пригородный, с. Куртат, ул. Ломоносова, дом 24	Пригородный	15:08:0130130:51	0030020000000 Земли населенных пунктов	Для ведения личного подсобного хозяйства	13	02:02:0	2 000	468,59	937 180,00
25527	Российская Федерация, Республика Северная Осетия - Алания, р-н Пригородный, с. Куртат, ул. Шарипова, 1	Пригородный	15:08:0130130:53	0030020000000 Земли населенных пунктов	ИЖС	13	02:02:0	1 049	468,59	491 550,91
25528	Республика Северная Осетия - Алания, м-р-н Пригородный, с.п. Куртатское, с.Куртат, ул Шарипова, двлд. 2	Пригородный	15:08:0130130:54	0030020000000 Земли населенных пунктов	ИЖС	13	02:02:0	964	468,59	451 720,76
25529	Респ. Северная Осетия - Алания, р-н Пригородный, с. Куртат, ул. Шарипова, дом 3	Пригородный	15:08:0130130:55	0030020000000 Земли населенных пунктов	ИЖС	13	02:02:0	1 207	468,59	565 588,13
25530	Респ. Северная Осетия - Алания, р-н Пригородный, с. Куртат, ул. Шарипова, 4	Пригородный	15:08:0130130:56	0030020000000 Земли населенных пунктов	Для ведения личного подсобного хозяйства	13	02:02:0	494	468,59	231 483,46
25531	Респ. Северная Осетия - Алания, р-н Пригородный, с. Куртат, ул. Шарипова, 4 а	Пригородный	15:08:0130130:57	0030020000000 Земли населенных пунктов	Индивидуальное жилищное строительство	13	02:02:0	541	468,59	253 507,19
25532	Респ. Северная Осетия - Алания, р-н Пригородный, с. Куртат, ул. Шарипова, дом 4 б	Пригородный	15:08:0130130:58	0030020000000 Земли населенных пунктов	ИЖС	13	02:02:0	653	468,59	305 989,27
25533	Респ. Северная Осетия - Алания, р-н Пригородный, с. Куртат, ул. Шарипова, дом 5	Пригородный	15:08:0130130:59	0030020000000 Земли населенных пунктов	ИЖС	13	02:02:0	1 665	468,59	780 202,35
25534	Российская Федерация, Республика Северная Осетия - Алания, Пригородный район, с. Куртат, ул. Орджоникова, 39	Пригородный	15:08:0130130:6	0030020000000 Земли населенных пунктов	Для индивидуальной жилой застройки	13	02:02:0	1 500	468,59	702 885,00

№ пп	Местоположение ЗУ	Район	Кадастровый номер ЗУ	Категория земель	Разрешенное использование по документу	Код вида разрешенного использования (в соответствии с классификатором видов разрешенного использования земельных участков)	Вид использования объектов недвижимости	Площадь	УПКС	КС
25535	Республика Северная Осетия-Алания, район Пригородный, с Куртат, ул.Шарипова, 7	Пригородный	15:08:0130130:62	0030020000000 Земли населенных пунктов	Для ведения личного подсобного хозяйства	13	02:0020	1 000	468,59	468 590,00
25536	Республика Северная Осетия-Алания, р-н Пригородный, с. Куртат, ул. Шарипова, 9	Пригородный	15:08:0130130:65	0030020000000 Земли населенных пунктов	Для ведения личного подсобного хозяйства	13	02:0020	1 110	468,59	520 134,90
25537	Республика Северная Осетия-Алания, р-н Пригородный, с Куртат, ул Шарипова, 10	Пригородный	15:08:0130130:67	0030020000000 Земли населенных пунктов	Для ведения личного подсобного хозяйства	13	02:0020	1 134	468,59	531 381,06
25538	Республика Северная Осетия-Алания, р-н Пригородный, с Куртат, ул Орджоникидзе, 41	Пригородный	15:08:0130130:7	0030020000000 Земли населенных пунктов	Для ведения личного подсобного хозяйства	13	02:0020	1 690	468,59	791 917,10
25539	Респ. Северная Осетия - Алания, р-н Пригородный, с Куртат, ул. Орджоникидзе, дом 43	Пригородный	15:08:0130130:8	0030020000000 Земли населенных пунктов	Для ведения личного подсобного хозяйства	13	02:0020	1 785	468,59	836 433,15
25540	Республика Северная Осетия-Алания, р-н Пригородный, с. Куртат, ул. Орджоникидзе, 47 а	Пригородный	15:08:0130130:9	0030020000000 Земли населенных пунктов	Для ведения личного подсобного хозяйства	13	02:0020	1 755	468,59	822 375,45
25541	Республика Северная Осетия-Алания, р-н Пригородный, с. Куртат, ул. Орджоникидзе, 51	Пригородный	15:08:0130130:99	0030020000000 Земли населенных пунктов	Для ведения личного подсобного хозяйства	13	02:0020	2 500	468,59	1 171 475,00
25542	Респ. Северная Осетия - Алания, р-н Пригородный, с Куртат, ул. Степная, дом 16	Пригородный	15:08:0130131:1	0030020000000 Земли населенных пунктов	Для ведения личного подсобного хозяйства	13	02:0020	571	468,59	267 564,89
25543	Республика Северная Осетия - Алания, м-р-н Пригородный, с.п. Куртатское, с Куртат, ул Нурадилова, двлд. 5	Пригородный	15:08:0130131:104	0030020000000 Земли населенных пунктов	Для ведения личного подсобного хозяйства	13	02:0020	611	468,59	286 308,49
25544		Пригородный	15:08:0130131:141	0030020000000 Земли населенных пунктов	Для ведения личного подсобного хозяйства	13	02:0020	744	468,59	348 620,96
25545	Респ. Северная Осетия - Алания, р-н Пригородный, с. Куртат, ул. Степная, дом 16 а	Пригородный	15:08:0130131:2	0030020000000 Земли населенных пунктов	ИЖС	13	02:0010	600	468,59	281 154,00
25546	Республика Северная Осетия-Алания, р-н Пригородный, с Куртат, ул Нурадилова, д 10	Пригородный	15:08:0130131:23	0030020000000 Земли населенных пунктов	Для ведения личного подсобного хозяйства	13	02:0020	633	468,59	296 617,47
25547	Республика Северная Осетия - Алания, м-р-н Пригородный, с.п. Куртатское, с Куртат, ул Степная, двлд. 24	Пригородный	15:08:0130131:3	0030020000000 Земли населенных пунктов	Для ведения личного подсобного хозяйства	13	02:0020	630	468,59	295 211,70
25548	Респ. Северная Осетия - Алания, р-н Пригородный, с. Куртат, ул. Степная, дом 22	Пригородный	15:08:0130131:4	0030020000000 Земли населенных пунктов	ИЖС	13	02:0010	607	468,59	284 434,13
25549	Респ. Северная Осетия - Алания, р-н Пригородный, с. Куртат, ул. Степная, дом 26	Пригородный	15:08:0130131:5	0030020000000 Земли населенных пунктов	ИЖС	13	02:0010	541	468,59	253 507,19
25550	Респ. Северная Осетия - Алания, р-н Пригородный, с Куртат, ул. Степная, 28	Пригородный	15:08:0130131:6	0030020000000 Земли населенных пунктов	Для ведения личного подсобного хозяйства	13	02:0020	622	468,59	291 462,98
25551	Респ. Северная Осетия - Алания, р-н Пригородный, с. Куртат, ул. Степная, дом 30	Пригородный	15:08:0130131:7	0030020000000 Земли населенных пунктов	ИЖС	13	02:0010	577	468,59	270 376,43
25552	Респ. Северная Осетия - Алания, р-н Пригородный, с. Куртат, ул. Степная, дом 32	Пригородный	15:08:0130131:8	0030020000000 Земли населенных пунктов	ИЖС	13	02:0010	698	468,59	327 075,82
25553	Респ. Северная Осетия - Алания, р-н Пригородный, с. Куртат, ул. Степная, дом 34	Пригородный	15:08:0130131:9	0030020000000 Земли населенных пунктов	ИЖС	13	02:0010	557	468,59	261 004,63
25554	Респ. Северная Осетия - Алания, р-н Пригородный, в северо-восточной части сел. Куртат	Пригородный	15:08:0130132:1	0030010000000 Земли сельскохозяйственного назначения	для вед ения личного подсобного сельскохозяйственной продукции	1	01:0010	45 175	21,29	961 775,75
25555	Российская Федерация, Республика Северная Осетия - Алания, Пригородный район, в районе с Куртат	Пригородный	15:08:0130133:201	0030010000000 Земли сельскохозяйственного назначения	Сельскохозяйственное использование	1	01:0010	473 765	21,29	10 085 456,85
25556	Российская Федерация, Республика Северная Осетия - Алания, Пригородный район, с. Дачное, ул. 70 лет Октября линия 3, земельный участок 2	Пригородный	15:08:0140101:1	0030020000000 Земли населенных пунктов	Для ведения личного подсобного хозяйства	13	02:0020	800	468,59	374 872,00
25557	Российская Федерация, Республика Северная Осетия - Алания, Пригородный район, с. Дачное, ул. 70 лет Октября, ул. Линия 6, уч. 8	Пригородный	15:08:0140101:2	0030020000000 Земли населенных пунктов	Для ведения личного подсобного хозяйства	13	02:0020	810	468,59	379 557,90
25558	Республика Северная Осетия - Алания, р-н Пригородный, с. Дачное, ул. 70 лет Октября, линия 6, 2	Пригородный	15:08:0140101:283	0030020000000 Земли населенных пунктов	Для ведения личного подсобного хозяйства	13	02:0020	800	468,59	374 872,00
25559	Российская Федерация, Республика Северная Осетия-Алания, Пригородный район, с. Дачное, ул. 70 лет Октября, линия 6, уч. 4	Пригородный	15:08:0140101:286	0030020000000 Земли населенных пунктов	Для ведения личного подсобного хозяйства	13	02:0020	963	468,59	451 252,17
25560	Республика Северная Осетия-Алания, р-н Пригородный, с. Дачное, ул Линия 6, д 10	Пригородный	15:08:0140101:3	0030020000000 Земли населенных пунктов	ИЖС	13	02:0010	600	468,59	281 154,00
25561	Республика Северная Осетия-Алания, р-н Пригородный, с. Дачное, ул Линия 6, д 14	Пригородный	15:08:0140101:4	0030020000000 Земли населенных пунктов	ИЖС	13	02:0010	600	468,59	281 154,00
25562	Республика Северная Осетия-Алания, р-н Пригородный, с. Дачное, ул Линия 7, д 23	Пригородный	15:08:0140101:5	0030020000000 Земли населенных пунктов	ИЖС	13	02:0010	800	468,59	374 872,00
25563	Респ. Северная Осетия - Алания, р-н Пригородный, севернее с Дачное	Пригородный	15:08:0140102:1	0030020000000 Земли населенных пунктов	Для сельскохозяйственного использования (фруктовый сад)	1	01:0050	140 000	27,72	3 880 800,00
25564	Респ. Северная Осетия - Алания, р-н Пригородный, с. Дачное, ул. Степная, 17	Пригородный	15:08:0140103:1	0030020000000 Земли населенных пунктов	Для ведения личного подсобного хозяйства	13	02:0020	447	468,59	209 459,73
25565	Республика Северная Осетия-Алания, р-н Пригородный, с. Дачное, ул Линия 1, д 4	Пригородный	15:08:0140103:10	0030020000000 Земли населенных пунктов	ИЖС	13	02:0010	1 300	468,59	609 167,00
25566	Республика Северная Осетия-Алания, р-н Пригородный, с. Дачное, ул Линия 1, д 4а	Пригородный	15:08:0140103:11	0030020000000 Земли населенных пунктов	ИЖС	13	02:0010	1 300	468,59	609 167,00
25567	Республика Северная Осетия-Алания, р-н Пригородный, с. Дачное, ул Линия 1, д 6	Пригородный	15:08:0140103:12	0030020000000 Земли населенных пунктов	ИЖС	13	02:0010	800	468,59	374 872,00
25568	Республика Северная Осетия-Алания, р-н Пригородный, с. Дачное, ул Линия 1, д 8	Пригородный	15:08:0140103:13	0030020000000 Земли населенных пунктов	ИЖС	13	02:0010	1 000	468,59	468 590,00
25569	Северная Осетия - Алания респ, р-н Пригородный, с. Дачное, ул. 70 лет Октября линия 1, дом №12	Пригородный	15:08:0140103:14	0030020000000 Земли населенных пунктов	Для ведения личного подсобного хозяйства	13	02:0020	722	468,59	338 321,98
25570	Республика Северная Осетия-Алания, р-н Пригородный, с. Дачное, ул Линия 1, д 16	Пригородный	15:08:0140103:15	0030020000000 Земли населенных пунктов	ИЖС	13	02:0010	600	468,59	281 154,00
25571	Республика Северная Осетия-Алания, р-н Пригородный, с. Дачное, ул Линия 1, д 26	Пригородный	15:08:0140103:16	0030020000000 Земли населенных пунктов	ИЖС	13	02:0010	600	468,59	281 154,00
25572	Респ. Северная Осетия - Алания, р-н Пригородный, с. Дачное, ул. 70 лет Октября, линия-2, участок 3	Пригородный	15:08:0140103:17	0030020000000 Земли населенных пунктов	Для ведения личного подсобного хозяйства	13	02:0020	796	468,59	372 997,64
25573	Респ. Северная Осетия - Алания, р-н Пригородный, с. Дачное, ул. Степная, дом 19 а	Пригородный	15:08:0140103:2	0030020000000 Земли населенных пунктов	ИЖС	13	02:0010	500	468,59	234 295,00
25574	Респ. Северная Осетия - Алания, р-н Пригородный, с. Дачное, ул. Степная, дом 23	Пригородный	15:08:0140103:3	0030020000000 Земли населенных пунктов	ИЖС	13	02:0010	1 300	468,59	609 167,00
25575	Респ. Северная Осетия - Алания, р-н Пригородный, с. Дачное, ул. Степная, дом 33	Пригородный	15:08:0140103:4	0030020000000 Земли населенных пунктов	ИЖС	13	02:0010	600	468,59	281 154,00
25576	Респ. Северная Осетия - Алания, р-н Пригородный, с. Дачное, ул. Равностанции, дом 23	Пригородный	15:08:0140103:5	0030020000000 Земли населенных пунктов	ИЖС	13	02:0010	2 000	468,59	937 180,00
25577	Республика Северная Осетия-Алания, р-н Пригородный, с. Дачное, ул Равностанции, д 19	Пригородный	15:08:0140103:6	0030020000000 Земли населенных пунктов	ИЖС	13	02:0010	1 000	468,59	468 590,00
25578	Республика Северная Осетия-Алания, р-н Пригородный, с. Дачное, ул Равностанции, д 19а	Пригородный	15:08:0140103:7	0030020000000 Земли населенных пунктов	ИЖС	13	02:0010	1 500	702 885,00
25579	Республика Северная Осетия-Алания, р-н Пригородный, с. Дачное, ул Равностанции, д 21	Пригородный	15:08:0140103:8	0030020000000 Земли населенных пунктов	ИЖС	13	02:0010	1 000	468,59	468 590,00
25580	Республика Северная Осетия-Алания, р-н Пригородный, с. Дачное, ул Линия 1, д 2	Пригородный	15:08:0140103:9	0030020000000 Земли населенных пунктов	ИЖС	13	02:0010	800	468,59	374 872,00
25581	Северная Осетия - Алания респ, р-н Пригородный, с Дачное, ул 70 лет Октября, линия 6, д 9	Пригородный	15:08:0140104:1	0030020000000 Земли населенных пунктов	Для ведения личного подсобного хозяйства	13	02:0020	600	468,59	281 154,00
25582	Республика Северная Осетия-Алания, р-н Пригородный, с. Дачное, ул. Линия 6, д 1	Пригородный	15:08:0140104:10	0030020000000 Земли населенных пунктов	ИЖС	13	02:0010	1 000	468,59	468 590,00
25583	Республика Северная Осетия-Алания, р-н Пригородный, с. Дачное, ул. Линия 6, д 3	Пригородный	15:08:0140104:11	0030020000000 Земли населенных пунктов	ИЖС	13	02:0010	1 000	468,59	468 590,00
25584	Республика Северная Осетия-Алания, р-н Пригородный, с. Дачное, ул. Линия 6, д 5	Пригородный	15:08:0140104:12	0030020000000 Земли населенных пунктов	ИЖС	13	02:0010	800	468,59	374 872,00
25585	Северная Осетия - Алания респ, р-н Пригородный, с Дачное, ул 70 лет Октября, 6 линия участок 13	Пригородный	15:08:0140104:13	0030020000000 Земли населенных пунктов	Для ведения личного подсобного хозяйства	13	02:0020	600	468,59	281 154,00
25586	Республика Северная Осетия-Алания, р-н Пригородный, с Дачное, ул 70 лет Октября, линия 6, дом 11	Пригородный	15:08:0140104:133	0030020000000 Земли населенных пунктов	Для ведения личного подсобного хозяйства	13	02:0020	700	468,59	328 013,00
25587	Республика Северная Осетия-Алания, р-н Пригородный, с Дачное, ул 70 лет Октября, линия 5, участок 2	Пригородный	15:08:0140104:3	0030020000000 Земли населенных пунктов	Для ведения личного подсобного хозяйства	13	02:0020	788	468,59	369 248,92

№ пп	Местоположение ЗУ	Район	Кадастровый номер ЗУ	Категория земель	Разрешенное использование по документу	Код вида разрешенного использования (в соответствии с классификатором видов разрешенного использования земельных участков)	Вид использования объектов недвижимости	Площадь	УПКС	КС
25588	Республика Северная Осетия-Алания, р-н Пригородный, с. Дачное, ул. 70 лет Октября линия. 5, дом 4	Пригородный	15:08:0140104:4	003002000000 Земли населенных пунктов	Для ведения личного подсобного хозяйства	13	02:02:02	592	468,59	277 405,28
25589	Республика Северная Осетия-Алания, р-н Пригородный, с. Дачное, ул. Линия 5, д.6	Пригородный	15:08:0140104:5	003002000000 Земли населенных пунктов	ИЖС	13	02:03:10	800	468,59	374 872,00
25590	Республика Северная Осетия-Алания, р-н Пригородный, с. Дачное, ул. Линия 5, д.12	Пригородный	15:08:0140104:6	003002000000 Земли населенных пунктов	ИЖС	13	02:03:10	1 000	468,59	468 590,00
25591	Северная Осетия - Алания респ. р-н Пригородный, с. Дачное. ул. 70 лет Октября. линия 5. 14	Пригородный	15:08:0140104:7	003002000000 Земли населенных пунктов	Для ведения личного подсобного хозяйства	13	02:02:02	604	468,59	283 028,36
25592	Республика Северная Осетия-Алания, р-н Пригородный, с. Дачное, ул. Линия 5, д 14а	Пригородный	15:08:0140104:8	003002000000 Земли населенных пунктов	ИЖС	13	02:03:10	1 100	468,59	515 449,00
25593	Республика Северная Осетия-Алания, р-н Пригородный, с. Дачное, Линия 5, д.18	Пригородный	15:08:0140104:9	003002000000 Земли населенных пунктов	Для ведения личного подсобного хозяйства	13	02:02:02	800	468,59	374 872,00
25594	Республика Северная Осетия-Алания, р-н Пригородный, с. Дачное, ул. Линия 4, д.8	Пригородный	15:08:0140105:1	003002000000 Земли населенных пунктов	ИЖС	13	02:03:10	1 000	468,59	468 590,00
25595	Республика Северная Осетия-Алания, р-н Пригородный, с. Дачное. ул. 70 лет октября лин. 5 . 13	Пригородный	15:08:0140105:10	003002000000 Земли населенных пунктов	Для ведения личного подсобного хозяйства	13	02:02:02	650	468,59	304 583,50
25596	Республика Северная Осетия-Алания, р-н Пригородный, с. Дачное, ул. Линия 5, д.15	Пригородный	15:08:0140105:11	003002000000 Земли населенных пунктов	ИЖС	13	02:03:10	500	468,59	234 295,00
25597	Республика Северная Осетия-Алания, р-н Пригородный, с. Дачное, ул. Линия 5, д.19	Пригородный	15:08:0140105:12	003002000000 Земли населенных пунктов	ИЖС	13	02:03:10	800	468,59	374 872,00
25598	Республика Северная Осетия-Алания, р-н Пригородный, с. Дачное, ул. Линия 5, д.11	Пригородный	15:08:0140105:13	003002000000 Земли населенных пунктов	ИЖС	13	02:03:10	600	468,59	281 154,00
25599	Российская Федерация, Республика Северная Осетия - Алания, Пригородный район, с. Дачное, ул. 70 лет Октября, 4-ая линия, уч. 8	Пригородный	15:08:0140105:133	003002000000 Земли населенных пунктов	Для ведения личного подсобного хозяйства	13	02:02:02	699	468,59	327 544,41
25600	Республика Северная Осетия-Алания, р-н Пригородный, с. Дачное, ул. Линия 4, д.9	Пригородный	15:08:0140105:2	003002000000 Земли населенных пунктов	ИЖС	13	02:03:10	800	468,59	374 872,00
25601	Республика Северная Осетия-Алания, р-н Пригородный, с. Дачное, ул. Линия 4, д.10	Пригородный	15:08:0140105:3	003002000000 Земли населенных пунктов	ИЖС	13	02:03:10	1 000	468,59	468 590,00
25602	Республика Северная Осетия-Алания, р-н Пригородный, с. Дачное, ул. Линия 4, д.12	Пригородный	15:08:0140105:4	003002000000 Земли населенных пунктов	ИЖС	13	02:03:10	1 000	468,59	468 590,00
25603	Республика Северная Осетия-Алания, р-н Пригородный, с. Дачное, ул. 70 лет Октября, линия 4, 14	Пригородный	15:08:0140105:5	003002000000 Земли населенных пунктов	Для ведения личного подсобного хозяйства	13	02:02:02	500	468,59	234 295,00
25604	Российская Федерация, Республика Северная Осетия-Алания, Пригородный район, с. Дачное, ул. 70 лет Октября линия 5, участок 16	Пригородный	15:08:0140105:6	003002000000 Земли населенных пунктов	Для ведения личного подсобного хозяйства	13	02:02:02	600	468,59	281 154,00
25605	Республика Северная Осетия-Алания, р-н Пригородный, с. Дачное, ул.70 лет Октября. линия 4, д.18	Пригородный	15:08:0140105:7	003002000000 Земли населенных пунктов	Для ведения личного подсобного хозяйства	13	02:02:02	800	468,59	374 872,00
25606	Республика Северная Осетия-Алания, р-н Пригородный, с. Дачное, ул. Линия 4, д.20	Пригородный	15:08:0140105:8	003002000000 Земли населенных пунктов	ИЖС	13	02:03:10	800	468,59	374 872,00
25607	Республика Северная Осетия-Алания, р-н Пригородный, с. Дачное, ул. Линия 5, д.1	Пригородный	15:08:0140105:9	003002000000 Земли населенных пунктов	ИЖС	13	02:03:10	600	468,59	281 154,00
25608	Республика Северная Осетия-Алания, р-н Пригородный, с. Дачное, ул. Линия 3, участок № 2	Пригородный	15:08:0140106:1	003002000000 Земли населенных пунктов	Для ведения личного подсобного хозяйства	13	02:02:02	706	468,59	330 824,54
25609	Респ. Северная Осетия - Алания, р-н Пригородный. с. Дачное, ул.70 лет Октября линия 4. д.17	Пригородный	15:08:0140106:10	003002000000 Земли населенных пунктов	Для ведения личного подсобного хозяйства	13	02:02:02	700	468,59	328 013,00
25610	Республика Северная Осетия-Алания, р-н Пригородный. с. Дачное, ул. 70 лет Октября, линия 4. 19	Пригородный	15:08:0140106:11	003002000000 Земли населенных пунктов	Для ведения личного подсобного хозяйства	13	02:02:02	1 220	468,59	571 679,80
25611	Республика Северная Осетия-Алания, р-н Пригородный, с. Дачное, ул. Линия 4, д.25	Пригородный	15:08:0140106:12	003002000000 Земли населенных пунктов	ИЖС	13	02:03:10	600	468,59	281 154,00
25612	Республика Северная Осетия-Алания, р-н Пригородный, с. Дачное, ул. Линия 4, д.11	Пригородный	15:08:0140106:13	003002000000 Земли населенных пунктов	ИЖС	13	02:03:10	600	468,59	281 154,00
25613	Респ. Северная Осетия - Алания, р-н Пригородный. с. Дачное, ул. 70 лет Октября, линия 7, уч-к 1	Пригородный	15:08:0140106:14	003002000000 Земли населенных пунктов	Для ведения личного подсобного хозяйства	13	02:02:02	811	468,59	380 026,49
25614	Северная Осетия - Алания респ. р-н Пригородный. с Дачное. ул 70 лет Октября. линия 6. дом 15	Пригородный	15:08:0140106:15	003002000000 Земли населенных пунктов	Для ведения личного подсобного хозяйства	13	02:02:02	622	468,59	291 462,98
25615	Республика Северная Осетия - Алания, Пригородный р-н. с. Дачное, ул. 70 лет Октября, линия 7. дом 3	Пригородный	15:08:0140106:154	003002000000 Земли населенных пунктов	Для строительства жилого дома и ведения личного подсобного хозяйства	13	02:02:02	795	468,59	372 529,05
25616	Северная Осетия - Алания респ. р-н Пригородный, с. Дачное. ул. 70 лет Октября. 5 линия. д. 12	Пригородный	15:08:0140106:16	003002000000 Земли населенных пунктов	Для ведения личного подсобного хозяйства	13	02:02:02	606	468,59	283 965,54
25617	Республика Северная Осетия - Алания. Пригородный район, с. Дачное. ул. 70 лет Октября. линия 6 участок7	Пригородный	15:08:0140106:166	003002000000 Земли населенных пунктов	Для ведения личного подсобного хозяйства (Приусадебные участки)	13	02:02:02	617	468,59	289 120,03
25618	Российская Федерация, Республика Северная Осетия - Алания. Пригородный р-н. с. Дачное. ул. 4-ая линия 70 лет Октября	Пригородный	15:08:0140106:169	003002000000 Земли населенных пунктов	Для ведения личного подсобного хозяйства	13	02:02:02	600	468,59	281 154,00
25619	Российская Федерация, Республика Северная Осетия - Алания, Пригородный район, с. Дачное, ул. 7-ая линия 70 лет Октября, 23	Пригородный	15:08:0140106:170	003002000000 Земли населенных пунктов	Для ведения личного подсобного хозяйства	13	02:02:02	800	468,59	374 872,00
25620	Российская Федерация, Республика Северная Осетия - Алания, Пригородный район, с. Дачное, ул. 70 лет Октября, линия 4, участок 11	Пригородный	15:08:0140106:171	003002000000 Земли населенных пунктов	Для ведения личного подсобного хозяйства	13	02:02:02	600	468,59	281 154,00
25621	Российская Федерация, Республика Северная Осетия - Алания. Пригородный район, с. Дачное, ул. 70 лет Октября, линия 7, участок 5	Пригородный	15:08:0140106:172	003002000000 Земли населенных пунктов	Для ведения личного подсобного хозяйства (приусадебный земельный участок)	13	02:02:02	870	468,59	407 673,30
25622	Российская Федерация, Республика Северная Осетия - Алания. Пригородный район, с. Дачное, ул. 70 лет Октября, линия 7, №19	Пригородный	15:08:0140106:173	003002000000 Земли населенных пунктов	Для ведения личного подсобного хозяйства	13	02:02:02	800	468,59	374 872,00
25623	Российская Федерация, Республика Северная Осетия - Алания, муниципальный район Пригородный, с. Дачное, ул. 7-ая линия 70 лет Октября, 17	Пригородный	15:08:0140106:174	003002000000 Земли населенных пунктов	Для ведения личного подсобного хозяйства	13	02:02:02	800	468,59	374 872,00
25624	Российская Федерация, Республика Северная Осетия - Алания, м-р-н Пригородный, с Дачное	Пригородный	15:08:0140106:175	003002000000 Земли населенных пунктов	Для ведения личного подсобного хозяйства (приусадебный земельный участок)	13	02:02:02	854	468,59	400 175,86
25625	Российская Федерация, Республика Северная Осетия-Алания, Пригородный район, с. Дачное, ул. 70 лет Октября, линия 3, земельный участок 4	Пригородный	15:08:0140106:2	003002000000 Земли населенных пунктов	Для ведения личного подсобного хозяйства	13	02:02:02	600	468,59	281 154,00
25626	Северная Осетия - Алания респ. р-н Пригородный. с. Дачное, ул. 70 лет Октября, 3 линия, участок 17	Пригородный	15:08:0140106:3	003002000000 Земли населенных пунктов	Для ведения личного подсобного хозяйства	13	02:02:02	600	468,59	281 154,00
25627	Северная Осетия - Алания респ. р-н Пригородный, с. Дачное. ул. 70 лет Октября. линия 7. дом 13	Пригородный	15:08:0140106:39	003002000000 Земли населенных пунктов	Для ведения личного подсобного хозяйства	13	02:02:02	782	468,59	366 437,38
25628	Республика Северная Осетия-Алания, р-н Пригородный, с. Дачное, ул. 70 лет Октября, Линия 3, 8	Пригородный	15:08:0140106:4	003002000000 Земли населенных пунктов	ИЖС	13	02:03:10	800	468,59	374 872,00
25629	Республика Северная Осетия-Алания, р-н Пригородный. с. Дачное, ул. 70 лет Октября, линия 5. участок 10	Пригородный	15:08:0140106:43	003002000000 Земли населенных пунктов	Для ведения личного подсобного хозяйства (приусадебные участки)	13	02:02:02	615	468,59	288 182,85
25630	Российская Федерация, Республика Северная Осетия-Алания, Пригородный район. с. Дачное. ул. Линия 3, зу 24	Пригородный	15:08:0140106:5	003002000000 Земли населенных пунктов	Индивидуальное жилищное строительство	13	02:03:10	715	468,59	335 041,85
25631	Республика Северная Осетия-Алания, р-н Пригородный, с .Дачное. ул. Линия 3, 28	Пригородный	15:08:0140106:6	003002000000 Земли населенных пунктов	Индивидуальное жилищное строительство	13	02:03:10	749	468,59	350 973,91
25632	Северная Осетия - Алания респ. р-н Пригородный, с. Дачное. ул. 70 лет Октября. 3 линия. участок 16	Пригородный	15:08:0140106:7	003002000000 Земли населенных пунктов	Для ведения личного подсобного хозяйства	13	02:02:02	638	468,59	298 960,42
25633	Республика Северная Осетия-Алания, р-н Пригородный, с. Дачное, ул. Линия 4, д.13	Пригородный	15:08:0140106:8	003002000000 Земли населенных пунктов	ИЖС	13	02:03:10	600	468,59	281 154,00
25634	Республика Северная Осетия-Алания, р-н Пригородный, с. Дачное, ул. Линия 4, д.15	Пригородный	15:08:0140106:9	003002000000 Земли населенных пунктов	ИЖС	13	02:03:10	800	468,59	374 872,00
25635	Республика Северная Осетия-Алания, р-н Пригородный, с. Дачное, ул. Линия 2, д.2	Пригородный	15:08:0140107:1	003002000000 Земли населенных пунктов	ИЖС	13	02:03:10	800	468,59	374 872,00

№ пп	Местоположение ЗУ	Район	Кадастровый номер ЗУ	Категория земель	Разрешенное использование по документу	Код вида разрешенного использования (в соответствии с классификатором видов разрешенного использования земельных участков)	Вид использования объектов недвижимости	Площадь	УПКС	КС
25636	Российская Федерация, Республика Северная Осетия - Алания, р-н Пригородный, с. Дачное, ул. Линия 2, уч. 25	Пригородный	15:08:0140107:11	0030020000000 Земли населенных пунктов	Индивидуальное жилищное строительство	13	02.0.10	1 041	468,59	487 802,19
25637	Северная Осетия - Алания респ, р-н Пригородный, с Дачное, ул 70 лет Октября, линия 2, участок 4	Пригородный	15:08:0140107:12	0030020000000 Земли населенных пунктов	Для ведения личного подсобного хозяйства	13	02.0.20	600	468,59	281 154,00
25638	Республика Северная Осетия-Алания, район Пригородный, с.Дачное, ул.70 лет Октября, Линия 5-я, уч.23	Пригородный	15:08:0140107:131	0030020000000 Земли населенных пунктов	Для ведения личного подсобного хозяйства (приусадебные участки)	13	02.0.20	848	468,59	397 364,32
25639	Республика Северная Осетия - Алания, Пригородный р-н, с. Дачное, ул. 70 лет Октября линия 5, №5	Пригородный	15:08:0140107:133	0030020000000 Земли населенных пунктов	Для ведения личного подсобного хозяйства	13	02.0.20	665	468,59	311 612,35
25640	Российская Федерация, Республика Северная Осетия - Алания, Пригородный р-н , с Дачное, ул 4-ая линия 70 лет Октября, участок 20	Пригородный	15:08:0140107:135	0030020000000 Земли населенных пунктов	Для ведения личного подсобного хозяйства	13	02.0.20	800	468,59	374 872,00
25641	Российская Федерация, Республика Северная Осетия - Алания, м.р-н Пригородный, с.п. Куртатское, с Дачное, ул 4-ая линия 70 лет Октября	Пригородный	15:08:0140107:138	0030020000000 Земли населенных пунктов	Для ведения личного подсобного хозяйства	13	02.0.20	639	468,59	299 429,01
25642	Российская Федерация, Республика Северная Осетия - Алания, м.р-н Пригородный, с Дачное, ул 70 лет Октября, Линия 4, дом №4	Пригородный	15:08:0140107:140	0030020000000 Земли населенных пунктов	Для ведения личного подсобного хозяйства	13	02.0.20	700	468,59	328 013,00
25643	Респ. Северная Осетия - Алания, Пригородный р-н., с. Дачное, ул. 70 лет Октября, линия 4, дом №2	Пригородный	15:08:0140107:19	0030020000000 Земли населенных пунктов	Под строительство жилого дома	13	02.0.10	632	468,59	296 148,88
25644	Республика Северная Осетия-Алания, р-н Пригородный, с Дачное, ул Линия 2, д 6	Пригородный	15:08:0140107:2	0030020000000 Земли населенных пунктов	ИЖС	13	02.0.10	600	468,59	281 154,00
25645	Российская Федерация, Республика Северная Осетия-Алания, Пригородный район. с. Дачное. ул. 70 лет Октября, линия 5, дом 9	Пригородный	15:08:0140107:20	0030020000000 Земли населенных пунктов	Для индивидуального жилищного строительства и ведения личного подсобного хозяйства	13	02.0.20	595	468,59	278 811,05
25646	Республика Северная Осетия-Алания, р-н Пригородный, с Дачное, ул Линия 2, д 8	Пригородный	15:08:0140107:3	0030020000000 Земли населенных пунктов	ИЖС	13	02.0.10	810	468,59	379 557,90
25647	Республика Северная Осетия-Алания, р-н Пригородный, с Дачное, ул Линия 2, д 12	Пригородный	15:08:0140107:4	0030020000000 Земли населенных пунктов	ИЖС	13	02.0.10	1 000	468,59	468 590,00
25648	Республика Северная Осетия-Алания, р-н Пригородный, с Дачное, ул Линия 2, д 12а	Пригородный	15:08:0140107:5	0030020000000 Земли населенных пунктов	ИЖС	13	02.0.10	500	468,59	234 295,00
25649	Российская Федерация, Республика Северная Осетия - Алания, м.р-н Пригородный, с.п. Куртатское, с. Дачное. ул. 3-я линия 70 лет Октября, земельный участок 5	Пригородный	15:08:0140107:6	0030020000000 Земли населенных пунктов	Для ведения личного подсобного хозяйства	13	02.0.20	562	468,59	263 347,58
25650	Республика Северная Осетия-Алания, р-н Пригородный, с Дачное, ул Линия 2, д 7	Пригородный	15:08:0140107:7	0030020000000 Земли населенных пунктов	ИЖС	13	02.0.10	600	468,59	281 154,00
25651	Республика Северная Осетия-Алания, р-н Пригородный, с Дачное, ул Линия 2, д 9	Пригородный	15:08:0140107:8	0030020000000 Земли населенных пунктов	ИЖС	13	02.0.10	500	468,59	234 295,00
25652	Республика Северная Осетия-Алания, р-н Пригородный, с Дачное, ул Линия 2, д 11	Пригородный	15:08:0140107:9	0030020000000 Земли населенных пунктов	ИЖС	13	02.0.10	600	468,59	281 154,00
25653	Республика Северная Осетия-Алания, р-н Пригородный, с. Дачное, ул. 70 лет Октября, линия 1, №7	Пригородный	15:08:0140108:1	0030020000000 Земли населенных пунктов	Для ведения личного подсобного хозяйства	13	02.0.20	833	468,59	390 335,47
25654	Республика Северная Осетия-Алания, р-н Пригородный, с Дачное, ул Линия 2, д 19	Пригородный	15:08:0140108:10	0030020000000 Земли населенных пунктов	ИЖС	13	02.0.10	800	468,59	374 872,00
25655	Российская Федерация, Республика Северная Осетия-Алания, Пригородный район, с Дачное, ул Линия 2, зу 29	Пригородный	15:08:0140108:12	0030020000000 Земли населенных пунктов	Индивидуальное жилищное строительство	13	02.0.10	1 000	468,59	468 590,00
25656	Республика Северная Осетия-Алания, р-н Пригородный, с Дачное, ул Линия 2, д 27	Пригородный	15:08:0140108:13	0030020000000 Земли населенных пунктов	ИЖС	13	02.0.10	700	468,59	328 013,00
25657	Респ. Северная Осетия - Алания, р-н Пригородный, с. Дачное, ул. 70 лет Октября, 3 линия, 11	Пригородный	15:08:0140108:14	0030020000000 Земли населенных пунктов	Для ведения личного подсобного хозяйства	13	02.0.20	651	468,59	305 052,09
25658	Республика Северная Осетия - Алания, р-н Пригородный, с. Дачное, ул. 70 лет Октября, линия 3, участок 3	Пригородный	15:08:0140108:15	0030020000000 Земли населенных пунктов	Для ведения личного подсобного хозяйства	13	02.0.20	760	468,59	356 128,40
25659	Респ. Северная Осетия - Алания, Пригородный р-н., с. Дачное, ул. 70 лет Октября	Пригородный	15:08:0140108:153	0030020000000 Земли населенных пунктов	для ведения личного подсобного хозяйства	13	02.0.20	800	468,59	374 872,00
25660	Республика Северная Осетия-Алания, район Пригородный, с Дачное, ул 70-лет Октября, 4 линия, участок №3	Пригородный	15:08:0140108:155	0030020000000 Земли населенных пунктов	Для ведения личного подсобного хозяйства	13	02.0.20	638	468,59	298 960,42
25661	Республика Северная Осетия-Алания, район Пригородный, с.Дачное, ул.Степная, 22	Пригородный	15:08:0140108:156	0030020000000 Земли населенных пунктов	Для ведения личного подсобного хозяйства	13	02.0.20	1 961	468,59	918 904,99
25662	Респ. Северная Осетия-Алания, р-н Пригородный, с.Дачное, ул.70 лет Октября, линия 3, участок. 18	Пригородный	15:08:0140108:158	0030020000000 Земли населенных пунктов	Для ведения личного подсобного хозяйства (приусадебные участки)	13	02.0.20	600	468,59	281 154,00
25663	Респ. Северная Осетия - Алания, р-н Пригородный, с. Дачное, ул. 70 лет Октября, линия 3, участок 1	Пригородный	15:08:0140108:16	0030020000000 Земли населенных пунктов	Для ведения личного подсобного хозяйства	13	02.0.20	710	468,59	332 698,90
25664	Республика Северная Осетия-Алания, р-н Пригородный, с Дачное, ул. 70 лет Октября, линия 2-я, участок 10	Пригородный	15:08:0140108:160	0030020000000 Земли населенных пунктов	Земельные участки для ведения личного подсобного хозяйства (приусадебные участки)	13	02.0.20	777	468,59	364 094,43
25665	Республика Северная Осетия-Алания, Пригородный р-н. с. Дачное, ул. 70 лет Октября, линия 3	Пригородный	15:08:0140108:161	0030020000000 Земли населенных пунктов	Для ведения личного подсобного хозяйства (приусадебные участки)	13	02.0.20	633	468,59	296 617,47
25666	Республика Северная Осетия - Алания, р-н. Пригородный, с. Дачное, ул. 70 лет Октября, уч 16 а	Пригородный	15:08:0140108:170	0030020000000 Земли населенных пунктов	земельные участки для ведения личного подсобного хозяйства(приусадебные участки)	13	02.0.20	617	468,59	289 120,03
25667	Республика Северная Осетия - Алания, Пригородный район, с. Дачное, ул. 70 лет Октября линия 4, №1	Пригородный	15:08:0140108:172	0030020000000 Земли населенных пунктов	Для ведения личного подсобного хозяйства	13	02.0.20	844	468,59	395 489,96
25668	Республика Северная Осетия - Алания, р-н Пригородный, с.Дачное, ул.70 лет Октября, линия 1, уч 10	Пригородный	15:08:0140108:175	0030020000000 Земли населенных пунктов	Для ведения личного подсобного хозяйства (приусадебный земельный участок)	13	02.0.20	1 277	468,59	598 389,43
25669	Респ. Северная Осетия - Алания, Пригородный р-н, с. Дачное, ул. 70 лет Октября, линия 1, дом 9	Пригородный	15:08:0140108:176	0030020000000 Земли населенных пунктов	Для ведения личного подсобного хозяйства	13	02.0.20	600	468,59	281 154,00
25670	Республика Северная Осетия - Алания, Пригородный район, с. Дачное, ул. 70 лет Октября, линия 1, участок 25	Пригородный	15:08:0140108:177	0030020000000 Земли населенных пунктов	Для ведения личного подсобного хозяйства	13	02.0.20	600	468,59	281 154,00
25671	Российская Федерация, Республика Северная Осетия - Алания, Пригородный р-н , с Дачное, ул 1-ая линия 70 лет Октябр, участок 4	Пригородный	15:08:0140108:178	0030020000000 Земли населенных пунктов	Для ведения личного подсобного хозяйства	13	02.0.20	800	468,59	374 872,00
25672	Российская Федерация, Республика Северная Осетия - Алания, Пригородный р-н , с Дачное, ул 1-ая линия 70 лет Октября, 15	Пригородный	15:08:0140108:182	0030020000000 Земли населенных пунктов	Для ведения личного подсобного хозяйства	13	02.0.20	600	468,59	281 154,00
25673	Российская Федерация, Республика Северная Осетия - Алания, м.р-н Пригородный, с Дачное	Пригородный	15:08:0140108:190	0030020000000 Земли населенных пунктов	Для ведения личного подсобного хозяйства (приусадебный земельный участок)	13	02.0.20	669	468,59	313 486,71
25674	Российская Федерация, Республика Северная Осетия - Алания, м.р-н Пригородный, с. Дачное	Пригородный	15:08:0140108:191	0030020000000 Земли населенных пунктов	Для ведения личного подсобного хозяйства (приусадебный земельный участок)	13	02.0.20	873	468,59	409 079,07
25675	Российская Федерация, Республика Северная Осетия - Алания, м.р-н Пригородный, с Дачное	Пригородный	15:08:0140108:192	0030020000000 Земли населенных пунктов	Для ведения личного подсобного хозяйства (приусадебный земельный участок)	13	02.0.20	776	468,59	363 625,84
25676	Российская Федерация, Республика Северная Осетия - Алания, м.р-н Пригородный, с.п. Куртатское, с. Дачное, ул. 2-ая линия 70 лет Октября, 11	Пригородный	15:08:0140108:193	0030020000000 Земли населенных пунктов	Для ведения личного подсобного хозяйства	13	02.0.20	898	468,59	420 793,82
25677	Республика Северная Осетия-Алания, р-н Пригородный, с Дачное, ул Линия 1, д 13	Пригородный	15:08:0140108:2	0030020000000 Земли населенных пунктов	ИЖС	13	02.0.10	1 000	468,59	468 590,00

№ пп	Местоположение ЗУ	Район	Кадастровый номер ЗУ	Категория земель	Разрешенное использование по документу	Код вида разрешенного использования (в соответствии с классификатором видов разрешенного использования земельных участков)	Вид использования объектов недвижимости	Площадь	УПКС	КС
25678	Северная Осетия - Алания респ, р-н Пригородный, с Дачное, ул 70 лет Октября, линия 3, дом №2	Пригородный	15:08:0140108:27	003002000000 Земли населенных пунктов	Под строительство жилого дома	13	02:010	630	468,59	295 211,70
25679	Северная Осетия - Алания респ, р-н Пригородный, с. Дачное	Пригородный	15:08:0140108:28	003002000000 Земли населенных пунктов	Под индивидуальное жилищное строительство	13	02:010	800	468,59	374 872,00
25680	Северная Осетия - Алания респ, р-н Пригородный, с. Дачное, ул. 70 лет Октября, линия 1, дом №19	Пригородный	15:08:0140108:29	003002000000 Земли населенных пунктов	Для ведения личного подсобного хозяйства	13	02:020	722	468.59	338 321.98
25681	Республика Северная Осетия-Алания, р-н Пригородный, с Дачное, ул Линия 1 , д 17	Пригородный	15:08:0140108:3	003002000000 Земли населенных пунктов	ИЖС	13	02:010	1 000	468.59	468 590.00
25682	Республика Северная Осетия-Алания, р-н Пригородный, с Дачное, ул. 70 лет Октября, линия 1, дом 8	Пригородный	15:08:0140108:31	003002000000 Земли населенных пунктов	Для ведения личного подсобного хозяйства	13	02:020	750	468,59	351 442,50
25683	Республика Северная Осетия-Алания, р-н Пригородный, с. Дачное, ул. 70 лет Октября, 2 линия, 17	Пригородный	15:08:0140108:32	003002000000 Земли населенных пунктов	Для ведения личного подсобного хозяйства	13	02:020	650	468,59	304 583,50
25684	Российская Федерация, Республика Северная Осетия - Алания, р-н Пригородный, с. Дачное, ул. 70 лет Октября, линия 3 участок 9	Пригородный	15:08:0140108:35	003002000000 Земли населенных пунктов	Для ведения личного подсобного хозяйства	13	02:020	669	468.59	313 486.71
25685	Респ. Северная Осетия - Алания, р-н Пригородный, с Дачное, ул 70 лет Октября, линия 3 участок 7	Пригородный	15:08:0140108:36	003002000000 Земли населенных пунктов	Для ведения личного подсобного хозяйства	13	02:020	636	468.59	298 023.24
25686	Республика Северная Осетия-Алания, р-н Пригородный, с Дачное, ул. Степная, 15	Пригородный	15:08:0140108:37	003002000000 Земли населенных пунктов	Для ведения личного подсобного хозяйства	13	02:020	1 460	468,59	684 141,40
25687	Респ. Северная Осетия - Алания, р-н Пригородный, с. Дачное, ул. 70 лет Октября, линия 2, дом 1	Пригородный	15:08:0140108:4	003002000000 Земли населенных пунктов	Для ведения личного подсобного хозяйства	13	02:020	800	468,59	374 872,00
25688	Республика Северная Осетия-Алания, р-н Пригородный, с Дачное, ул 70 лет Октября, линия 2, участок 16	Пригородный	15:08:0140108:40	003002000000 Земли населенных пунктов	Для ведения личного подсобного хозяйства и индивидуального жилищного строительство	13	02:020	600	468.59	281 154.00
25689	Республика Северная Осетия-Алания, р-н Пригородный, с Дачное, ул Линия 2 , д 5	Пригородный	15:08:0140108:6	003002000000 Земли населенных пунктов	ИЖС	13	02:010	600	468.59	281 154.00
25690	Республика Северная Осетия-Алания, р-н Пригородный, с Дачное, ул Линия 2 , д 7	Пригородный	15:08:0140108:7	003002000000 Земли населенных пунктов	ИЖС	13	02:010	800	468,59	374 872,00
25691	Северная Осетия - Алания респ, р-н Пригородный, с Дачное, ул 70 лет Октября, линия 2, дом 9	Пригородный	15:08:0140108:8	003002000000 Земли населенных пунктов	Для ведения личного подсобного хозяйства	13	02:020	829	468,59	388 461,11
25692	Республика Северная Осетия-Алания, р-н Пригородный, с.Дачное, ул. 70 лет Октября, линия 2, дом №15.	Пригородный	15:08:0140108:9	003002000000 Земли населенных пунктов	Для ведения личного подсобного хозяйства	13	02:020	658	468.59	308 332.22
25693	Республика Северная Осетия - Алания, Пригородный район, с. Дачное, ул. Степная, 1"а"	Пригородный	15:08:0140109:1	003002000000 Земли населенных пунктов	Для ведения личного подсобного хозяйства	13	02:020	1 000	468.59	468 590.00
25694	Респ. Северная Осетия - Алания, р-н Пригородный, с Дачное, ул Степная, дом 7	Пригородный	15:08:0140109:10	003002000000 Земли населенных пунктов	ИЖС	13	02:010	3 100	468,59	1 452 629.00
25695	Респ. Северная Осетия - Алания, р-н Пригородный, с. Дачное, ул. Степная, дом 11	Пригородный	15:08:0140109:11	003002000000 Земли населенных пунктов	ИЖС	13	02:010	800	468,59	374 872,00
25696	Респ. Северная Осетия - Алания, р-н Пригородный, с. Дачное, ул. Степная, дом 13	Пригородный	15:08:0140109:12	003002000000 Земли населенных пунктов	ИЖС	13	02:010	1 300	468.59	609 167.00
25697	Российская Федерация, Республика Северная Осетия - Алания, Пригородный район, с. Дачное, ул. Степная, 5 б	Пригородный	15:08:0140109:139	003002000000 Земли населенных пунктов	Индивидуальное жилищное строительство	13	02:010	603	468.59	282 559.77
25698	Российская Федерация, Республика Северная Осетия - Алания, Пригородный район, с. Дачное, ул. Степная, 5	Пригородный	15:08:0140109:140	003002000000 Земли населенных пунктов	индивидуальное жилищное строительство	13	02:010	602	468,59	282 091,18
25699	Республика Северная Осетия-Алания, Пригородный р-н, с Дачное, ул Степная, 5 а	Пригородный	15:08:0140109:141	003002000000 Земли населенных пунктов	для ведения личного подсобного хозяйства и строительства жилого дома	13	02:020	2 500	468,59	1 171 475.00
25700	Российская Федерация, Республика Северная Осетия - Алания, Пригородный район, с. Дачное, ул. Степная, 7 (а)	Пригородный	15:08:0140109:144	003002000000 Земли населенных пунктов	магазины (торговая площадь не более 150 кв.м.), бытовое обслуживание(размещение объектов капитального строительства, предназначенных для оказания населению или организациями бытовых услуг(мастерские мелкого ремонта, ателье, бани, парикмахерские, прачечные, химчистки, похоронные бюро)	4	04:040	256	1 218,34	311 895.04
25701	Российская Федерация, Республика Северная Осетия - Алания, мр-н Пригородный, с.п. Куртатское, с. Дачное, ул. Степная, 5 в	Пригородный	15:08:0140109:145	003002000000 Земли населенных пунктов	магазины (торговая площадь не более 150 кв.м.), бытовое обслуживание(размещение объектов капитального строительства, предназначенных для оказания населению или организациями бытовых услуг(мастерские мелкого ремонта, ателье, бани, парикмахерские, прачечные, химчистки, похоронные бюро)	4	04:040	234	1 218,34	285 091.56
25702	Российская Федерация, Республика Северная Осетия - Алания, мр-н Пригородный, с.п. Куртатское, с. Дачное, ул. Степная, 5 в	Пригородный	15:08:0140109:146	003002000000 Земли населенных пунктов	магазины (торговая площадь не более 150 кв.м.), бытовое обслуживание(размещение объектов капитального строительства, предназначенных для оказания населению или организациями бытовых услуг(мастерские мелкого ремонта, ателье, бани, парикмахерские, прачечные, химчистки, похоронные бюро)	4	04:040	305	1 218,34	371 593,70
25703	Республика Северная Осетия-Алания, р-н Пригородный, с Дачное, ул Степная, 3 "г"	Пригородный	15:08:0140109:2	003002000000 Земли населенных пунктов	Для ведения личного подсобного хозяйства	13	02:020	1 600	468.59	749 744.00
25704	Респ. Северная Осетия - Алания, р-н Пригородный, с. Дачное, ул. Степная, дом 3	Пригородный	15:08:0140109:3	003002000000 Земли населенных пунктов	ИЖС	13	02:010	4 000	468,59	1 874 360.00
25705	Респ. Северная Осетия - Алания, р-н Пригородный, с. Дачное, ул. Степная, дом 5 а	Пригородный	15:08:0140109:4	003002000000 Земли населенных пунктов	ИЖС	13	02:010	4 000	468,59	1 874 360.00
25706	Респ. Северная Осетия - Алания, р-н Пригородный, с. Дачное, ул. Степная, дом 5 в	Пригородный	15:08:0140109:6	003002000000 Земли населенных пунктов	ИЖС	13	02:010	2 100	468.59	984 039.00
25707	Респ. Северная Осетия - Алания, р-н Пригородный, с Дачное, ул Степная, 7	Пригородный	15:08:0140109:7	003002000000 Земли населенных пунктов	Для ведения личного подсобного хозяйства	13	02:020	1 492	468.59	699 136.28
25708	Респ. Северная Осетия - Алания, р-н Пригородный, с. Дачное, ул. Степная, дом 7 б	Пригородный	15:08:0140109:8	003002000000 Земли населенных пунктов	ИЖС	13	02:010	3 100	468,59	1 452 629.00
25709	Респ. Северная Осетия - Алания, р-н Пригородный, с. Дачное, ул. Степная, дом 7 а	Пригородный	15:08:0140109:9	003002000000 Земли населенных пунктов	ИЖС	13	02:010	3 100	468,59	1 452 629.00
25710	Респ. Северная Осетия - Алания, р-н Пригородный, с. Дачное, ул. Фабричная, дом 2	Пригородный	15:08:0140110:1	003002000000 Земли населенных пунктов	ИЖС	13	02:010	1 500	468,59	702 885,00
25711	Республика Северная Осетия-Алания, р-н Пригородный, с.Дачное, ул.Фабричная, д.32	Пригородный	15:08:0140110:117	003002000000 Земли населенных пунктов	Для ведения личного подсобного хозяйства	13	02:020	2 499	468.59	1 171 006,41

№ пп	Местоположение ЗУ	Район	Кадастровый номер ЗУ	Категория земель	Разрешенное использование по документу	Код вида разрешенного использования (в соответствии с классификатором видов разрешенного использования земельных участков)	Вид использования объектов недвижимости	Площадь	УПКС	КС
25712	Респ. Северная Осетия - Алания, р-н. Пригородный, с. Дачное	Пригородный	15:08:0140110:118	003002000000 Земли населенных пунктов	Водозаборные сооружения	6	03:012	20	480,31	11 047,13
25713	Респ. Северная Осетия - Алания, р-н Пригородный, с. Дачное, ул. Фабричная, дом 4 а	Пригородный	15:08:0140110:2	003002000000 Земли населенных пунктов	ИЖС	13	02:010	1 000	468,59	468 590,00
25714	Респ. Северная Осетия - Алания, р-н Пригородный, с. Дачное, ул. Фабричная, 6	Пригородный	15:08:0140110:3	003002000000 Земли населенных пунктов	Для ведения личного подсобного хозяйства	13	02:020	1 500	468,59	702 885,00
25715	Республика Северная Осетия-Алания, р-н Пригородный, с. Дачное, ул. Фабричная, 6 а	Пригородный	15:08:0140110:4	003002000000 Земли населенных пунктов	Для ведения личного подсобного хозяйства	13	02:020	964	468,59	451 720,76
25716	Респ. Северная Осетия - Алания, р-н Пригородный, с. Дачное, ул. Степная, дом 12	Пригородный	15:08:0140111:1	003002000000 Земли населенных пунктов	ИЖС	13	02:010	1 000	468,59	468 590,00
25717	Респ. Северная Осетия - Алания, р-н Пригородный, с. Дачное, ул. Титова, дом 4	Пригородный	15:08:0140111:10	003002000000 Земли населенных пунктов	ИЖС	13	02:010	2 100	468,59	984 039,00
25718	Респ. Северная Осетия - Алания, р-н Пригородный, с. Дачное, ул. Титова, 2	Пригородный	15:08:0140111:11	003002000000 Земли населенных пунктов	Для ведения личного подсобного хозяйства	13	02:020	602	468,59	282 091,18
25719	Республика Северная Осетия - Алания, Пригородный район, с Дачное, ул Фабричная	Пригородный	15:08:0140111:165	003002000000 Земли населенных пунктов	для ведения личного подсобного хозяйства (приусадебные участки)	13	02:020	1 245	468,59	583 394,55
25720	Республика Северная Осетия - Алания, Пригородный район, с Дачное, ул Фабричная	Пригородный	15:08:0140111:166	003002000000 Земли населенных пунктов	Магазины	4	04:040	543	1 218,34	661 558,62
25721	Респ. Северная Осетия - Алания, р-н Пригородный, с. Дачное, ул. Степная, дом 12 а	Пригородный	15:08:0140111:2	003002000000 Земли населенных пунктов	ИЖС	13	02:010	1 000	468,59	468 590,00
25722	Российская Федерация, Республика Северная Осетия - Алания, Пригородный муниципальный район, Кургатское сельское поселение, с. Дачное, ул. Степная, д. 8	Пригородный	15:08:0140111:3	003002000000 Земли населенных пунктов	ИЖС	13	02:010	918	468,59	430 165,62
25723	Республика Северная Осетия-Алания, р-н Пригородный, с. Дачное, ул. Фабричная, 1	Пригородный	15:08:0140111:4	003002000000 Земли населенных пунктов	Для ведения личного подсобного хозяйства	13	02:020	999	468,59	468 121,41
25724	Респ. Северная Осетия - Алания, р-н Пригородный, с. Дачное, ул. Фабричная, дом 3	Пригородный	15:08:0140111:5	003002000000 Земли населенных пунктов	ИЖС	13	02:010	1 100	468,59	515 449,00
25725	Респ. Северная Осетия - Алания, р-н Пригородный, с. Дачное, ул. Фабричная, дом 3	Пригородный	15:08:0140111:6	003002000000 Земли населенных пунктов	ИЖС	13	02:010	1 100	468,59	515 449,00
25726	Республика Северная Осетия-Алания, р-н Пригородный, с. Дачное, ул. Фабричная, 5	Пригородный	15:08:0140111:7	003002000000 Земли населенных пунктов	Для ведения личного подсобного хозяйства	13	02:020	773	468,59	362 220,07
25727	Респ. Северная Осетия - Алания, р-н Пригородный, с. Дачное, ул. Фабричная, дом 5 а	Пригородный	15:08:0140111:8	003002000000 Земли населенных пунктов	ИЖС	13	02:010	2 000	468,59	937 180,00
25728	Респ. Северная Осетия - Алания, р-н Пригородный, с. Дачное, ул. Титова, №25	Пригородный	15:08:0140111:9	003002000000 Земли населенных пунктов	Для ведения личного подсобного хозяйства	13	02:020	1 999	468,59	936 711,41
25729	Респ. Северная Осетия - Алания, р-н Пригородный, с. Дачное, ул. Лесная, дом 8	Пригородный	15:08:0140112:1	003002000000 Земли населенных пунктов	существующий жилой дом	13	02:010	15 300	468,59	7 169 427,00
25730	Респ. Северная Осетия - Алания, р-н Пригородный, с. Дачное, ул. Лесная, дом 2	Пригородный	15:08:0140112:2	003002000000 Земли населенных пунктов	Для эксплуатации существующего многоквартирного жилого дома	2	02:050	745	1 171,48	872 752,60
25731	Республика Северная Осетия-Алания, р-н Пригородный, с. Дачное, ул. Степная, №10	Пригородный	15:08:0140112:3	003002000000 Земли населенных пунктов	Под строительство детского сада	3	03:050	4 449	597,46	2 658 099,54
25732	Северная Осетия - Алания респ, р-н Пригородный, с Дачное, ул Степная, 6	Пригородный	15:08:0140112:36	003002000000 Земли населенных пунктов	Для эксплуатации существующих строений амбулатории	3	03:040	714	749,75	535 321,50
25733	Северная Осетия - Алания респ, р-н Пригородный, с Дачное, ул Лесная 20	Пригородный	15:08:0140112:4	003002000000 Земли населенных пунктов	Эксплуатация многоквартирного жилого дома	2	02:050	400	1 171,48	468 592,00
25734	Северная Осетия - Алания респ, р-н Пригородный, с Дачное, ул Степная 18	Пригородный	15:08:0140112:5	003002000000 Земли населенных пунктов	Эксплуатация существующего многоквартирного жилого дома	2	02:050	380	1 171,48	445 162,40
25735	Респ. Северная Осетия - Алания, р-н Пригородный, с. Дачное, ул. Набережная, дом 24	Пригородный	15:08:0140113:1	003002000000 Земли населенных пунктов	Для ведения личного подсобного хозяйства	13	02:020	857	468,59	401 581,63
25736	Респ. Северная Осетия - Алания, р-н Пригородный, с. Дачное, ул. Лесная, дом 19	Пригородный	15:08:0140113:10	003002000000 Земли населенных пунктов	ИЖС	13	02:010	800	468,59	374 872,00
25737	Респ. Северная Осетия - Алания, р-н Пригородный, с. Дачное, ул. Лесная, дом 3	Пригородный	15:08:0140113:11	003002000000 Земли населенных пунктов	ИЖС	13	02:010	1 500	468,59	702 885,00
25738	Респ. Северная Осетия - Алания, р-н Пригородный, с. Дачное, ул. Лесная, дом 3 б	Пригородный	15:08:0140113:12	003002000000 Земли населенных пунктов	ИЖС	13	02:010	1 500	468,59	702 885,00
25739	Респ. Северная Осетия - Алания, р-н Пригородный, с. Дачное, ул. Лесная, дом 7	Пригородный	15:08:0140113:13	003002000000 Земли населенных пунктов	ИЖС	13	02:010	1 000	468,59	468 590,00
25740	Респ. Северная Осетия - Алания, р-н Пригородный, с. Дачное, ул. Лесная, дом 7 б	Пригородный	15:08:0140113:14	003002000000 Земли населенных пунктов	ИЖС	13	02:010	1 000	468,59	468 590,00
25741	Респ. Северная Осетия - Алания, р-н Пригородный, с. Дачное, ул. Лесная, дом 9	Пригородный	15:08:0140113:15	003002000000 Земли населенных пунктов	ИЖС	13	02:010	1 000	468,59	468 590,00
25742	Респ. Северная Осетия - Алания, р-н Пригородный, с. Дачное, ул. Лесная, дом 9 а	Пригородный	15:08:0140113:16	003002000000 Земли населенных пунктов	ИЖС	13	02:010	1 000	468,59	468 590,00
25743	Респ. Северная Осетия - Алания, р-н Пригородный, с. Дачное, ул. Лесная, дом 13 а	Пригородный	15:08:0140113:17	003002000000 Земли населенных пунктов	ИЖС	13	02:010	1 200	468,59	562 308,00
25744	Российская Федерация, Республика Северная Осетия - Алания, Пригородный район, с. Дачное, ул. Лесная, 13	Пригородный	15:08:0140113:18	003002000000 Земли населенных пунктов	Для ведения личного подсобного хозяйства	13	02:020	700	468,59	328 013,00
25745	Российская Федерация, Республика Северная Осетия - Алания, Пригородный район, с. Дачное, ул. Лесная, 17	Пригородный	15:08:0140113:19	003002000000 Земли населенных пунктов	Для ведения личного подсобного хозяйства	13	02:020	2 613	468,59	1 224 425,67
25746	Респ. Северная Осетия - Алания, р-н Пригородный, с. Дачное, ул. Набережная, дом 24 а	Пригородный	15:08:0140113:2	003002000000 Земли населенных пунктов	ИЖС	13	02:010	1 500	468,59	702 885,00
25747	Респ. Северная Осетия - Алания, р-н Пригородный, с. Дачное, ул. Чапаева, 2	Пригородный	15:08:0140113:20	003002000000 Земли населенных пунктов	Для ведения личного подсобного хозяйства	13	02:020	1 986	468,59	930 619,74
25748	Респ. Северная Осетия - Алания, р-н Пригородный, с. Дачное, ул. Набережная, дом 14	Пригородный	15:08:0140113:21	003002000000 Земли населенных пунктов	Для ведения личного подсобного хозяйства	13	02:020	1 353	468,59	634 002,27
25749	Республика Северная Осетия-Алания, р-н Пригородный, с. Дачное, ул. Лесная	Пригородный	15:08:0140113:29	003002000000 Земли населенных пунктов	Для ведения личного подсобного хозяйства	13	02:020	1 223	468,59	573 085,57
25750	Респ. Северная Осетия - Алания, р-н Пригородный, с. Дачное, ул. Набережная, дом 24 б	Пригородный	15:08:0140113:3	003002000000 Земли населенных пунктов	ИЖС	13	02:010	1 500	468,59	702 885,00
25751	Респ. Северная Осетия - Алания, р-н Пригородный, с. Дачное, ул. Набережная, дом 23	Пригородный	15:08:0140113:4	003002000000 Земли населенных пунктов	ИЖС	13	02:010	7 000	468,59	3 280 130,00
25752	Респ. Северная Осетия - Алания, р-н Пригородный, с. Дачное, ул. Набережная, дом 26	Пригородный	15:08:0140113:5	003002000000 Земли населенных пунктов	ИЖС	13	02:010	2 500	468,59	1 171 475,00
25753	Респ. Северная Осетия - Алания, р-н Пригородный, с. Дачное, ул. Набережная, дом 27	Пригородный	15:08:0140113:6	003002000000 Земли населенных пунктов	ИЖС	13	02:010	500	468,59	234 295,00
25754	Респ. Северная Осетия - Алания, р-н Пригородный, с. Дачное, ул. Лесная, дом 15	Пригородный	15:08:0140113:7	003002000000 Земли населенных пунктов	ИЖС	13	02:010	2 500	468,59	1 171 475,00
25755	Респ. Северная Осетия - Алания, р-н Пригородный, с. Дачное, ул. Лесная, дом 15 а	Пригородный	15:08:0140113:8	003002000000 Земли населенных пунктов	ИЖС	13	02:010	2 500	468,59	1 171 475,00
25756	Респ. Северная Осетия - Алания, р-н Пригородный, с. Дачное, ул. Лесная, дом 15 б	Пригородный	15:08:0140113:9	003002000000 Земли населенных пунктов	ИЖС	13	02:010	1 000	468,59	468 590,00
25757	Российская Федерация, Республика Северная Осетия - Алания, р-н Пригородный, с. Дачное	Пригородный	15:08:0140114:1	003002000000 Земли населенных пунктов	Под существующие скважины питьевой воды	6	06:011	7 370	271,93	2 004 124,10
25758	Республика Северная Осетия — Алания, Пригородный район, с. Дачное, ул. Степная	Пригородный	15:08:0140114:122	003002000000 Земли населенных пунктов	Обеспечение занятий спортом в помещениях	3	05:012	4 500	128,86	579 870,00
25759	Российская Федерация, Республика Республика Северная Осетия - Алания, Пригородный район, с. Дачное	Пригородный	15:08:0140114:123	003002000000 Земли населенных пунктов	Обеспечение занятий спортом в помещениях	3	05:010	7 500	128,86	966 450,00
25760	Северная Осетия - Алания респ, р-н Пригородный, с Дачное, ул Набережная, дом 29 "а"	Пригородный	15:08:0140114:2	003002000000 Земли населенных пунктов	Для строительства железобетонной опоры	6	06:080	50	784,89	39 244,50
25761	Респ. Северная Осетия - Алания, р-н Пригородный, с. Дачное, ул. Лесная, дом 6 а	Пригородный	15:08:0140115:1	003002000000 Земли населенных пунктов	ИЖС	13	02:010	1 500	468,59	702 885,00
25762	Респ. Северная Осетия - Алания, р-н Пригородный, с. Дачное, ул. Титова, дом 16	Пригородный	15:08:0140115:10	003002000000 Земли населенных пунктов	ИЖС	13	02:010	1 500	468,59	702 885,00
25763	Респ. Северная Осетия - Алания, р-н Пригородный, с. Дачное, ул. Титова, дом 16 а	Пригородный	15:08:0140115:11	003002000000 Земли населенных пунктов	ИЖС	13	02:010	1 500	468,59	702 885,00
25764	Респ. Северная Осетия - Алания, р-н Пригородный, с. Дачное, ул. Фабричная, дом 9	Пригородный	15:08:0140115:2	003002000000 Земли населенных пунктов	ИЖС	13	02:010	500	468,59	234 295,00
25765	Респ. Северная Осетия - Алания, р-н Пригородный, с. Дачное, ул. Фабричная, дом 7	Пригородный	15:08:0140115:3	003002000000 Земли населенных пунктов	ИЖС	13	02:010	2 500	468,59	1 171 475,00
25766	Респ. Северная Осетия - Алания, р-н Пригородный, с. Дачное, ул. Фабричная, дом 7 а	Пригородный	15:08:0140115:4	003002000000 Земли населенных пунктов	ИЖС	13	02:010	2 500	468,59	1 171 475,00
25767	Российская Федерация, Республика Северная Осетия - Алания, Пригородный район, с. Дачное, ул. Фабричная, 11	Пригородный	15:08:0140115:5	003002000000 Земли населенных пунктов	Для ведения личного подсобного хозяйства	13	02:020	1 990	468,59	932 494,10
25768	Респ. Северная Осетия - Алания, р-н Пригородный, с. Дачное, ул. Титова, дом 8	Пригородный	15:08:0140115:6	003002000000 Земли населенных пунктов	ИЖС	13	02:010	900	468,59	421 731,00

№ пп	Местоположение ЗУ	Район	Кадастровый номер ЗУ	Категория земель	Разрешенное использование по документу	Код вида разрешенного использования (в соответствии с классификатором видов разрешенного использования земельных участков)	Вид использования объектов недвижимости	Площадь	УПКС	КС
25769	Российская Федерация, Республика Северная Осетия - Алания, Пригородный район, с. Дачное, ул. Титова, 8а	Пригородный	15:08:0140115:7	003002000000 Земли населенных пунктов	Индивидуальное жилищное строительство	13	020010	986	468,59	462 029,74
25770	Респ. Северная Осетия - Алания, р-н Пригородный, с. Дачное, ул. Титова, дом 6	Пригородный	15:08:0140115:9	003002000000 Земли населенных пунктов	ИЖС	13	020010	900	468,59	421 731,00
25771	Респ. Северная Осетия - Алания, р-н Пригородный, с. Дачное, ул. Лесная, 6	Пригородный	15:08:0140116:1	003002000000 Земли населенных пунктов	Для ведения личного подсобного хозяйства	13	020020	959	468,59	449 377,81
25772	Респ. Северная Осетия - Алания, р-н Пригородный, с. Дачное, ул. Чапаева, 4	Пригородный	15:08:0140116:10	003002000000 Земли населенных пунктов	Для ведения личного подсобного хозяйства	13	020020	549	468,59	257 255,91
25773	Российская Федерация, Республика Северная Осетия - Алания, р-н Пригородный, с.п. Куртатское, с. Дачное, ул Чапаева, 6	Пригородный	15:08:0140116:11	003002000000 Земли населенных пунктов	Для ведения личного подсобного хозяйства	13	020020	1 445	468,59	677 112,55
25774	Республика Северная Осетия-Алания, р-н Пригородный, с.Дачное, ул.Титова, 1	Пригородный	15:08:0140116:12	003002000000 Земли населенных пунктов	Для ведения личного подсобного хозяйства	13	020020	500	468,59	234 295,00
25775	Респ. Северная Осетия - Алания, р-н Пригородный, с. Дачное, ул. Титова, дом 3	Пригородный	15:08:0140116:13	003002000000 Земли населенных пунктов	ИЖС	13	020010	1 500	468,59	702 885,00
25776	Респ. Северная Осетия - Алания, р-н Пригородный, с. Дачное, ул. Титова, дом 3 а	Пригородный	15:08:0140116:14	003002000000 Земли населенных пунктов	ИЖС	13	020010	1 500	468,59	702 885,00
25777	Респ. Северная Осетия - Алания, р-н Пригородный, с. Дачное, ул. Титова, 5	Пригородный	15:08:0140116:15	003002000000 Земли населенных пунктов	Для ведения личного подсобного хозяйства	13	020020	1 991	468,59	932 962,69
25778	Респ. Северная Осетия - Алания, р-н Пригородный, с. Дачное, ул. Титова, дом 7 а	Пригородный	15:08:0140116:16	003002000000 Земли населенных пунктов	ИЖС	13	020010	600	468,59	281 154,00
25779	Респ. Северная Осетия - Алания, р-н Пригородный, с. Дачное, ул. Титова, дом 11	Пригородный	15:08:0140116:17	003002000000 Земли населенных пунктов	ИЖС	13	020010	2 600	468,59	1 218 334,00
25780	Республика Северная Осетия - Алания, р-н Пригородный, с. Дачное, ул. Лесная, 4	Пригородный	15:08:0140116:175	003002000000 Земли населенных пунктов	Для ведения личного подсобного хозяйства	13	020020	500	468,59	234 295,00
25781	Российская Федерация, Республика Северная Осетия - Алания, Пригородный р-н , с. Дачное, пер. Новый	Пригородный	15:08:0140116:179	003002000000 Земли населенных пунктов	Для ведения личного подсобного хозяйства	13	020020	710	468,59	332 698,90
25782	Респ. Северная Осетия - Алания, р-н Пригородный, с. Дачное, ул. Титова, дом 11 б	Пригородный	15:08:0140116:18	003002000000 Земли населенных пунктов	ИЖС	13	020010	2 600	468,59	1 218 334,00
25783	Российская Федерация, Республика Северная Осетия - Алания, Пригородный р-н, с. Дачное, пер. Новый	Пригородный	15:08:0140116:180	003002000000 Земли населенных пунктов	Для ведения личного подсобного хозяйства	13	020020	709	468,59	332 230,31
25784	Респ. Северная Осетия - Алания, р-н Пригородный, с. Дачное, ул. Титова, дом 11 а	Пригородный	15:08:0140116:19	003002000000 Земли населенных пунктов	ИЖС	13	020010	2 600	468,59	1 218 334,00
25785	Респ. Северная Осетия - Алания, р-н Пригородный, с. Дачное, ул. Лесная, дом 4	Пригородный	15:08:0140116:2	003002000000 Земли населенных пунктов	ИЖС	13	020010	700	468,59	328 013,00
25786	Респ. Северная Осетия - Алания, р-н Пригородный, с. Дачное, ул. Титова, дом 9 а	Пригородный	15:08:0140116:20	003002000000 Земли населенных пунктов	ИЖС	13	020010	500	468,59	234 295,00
25787	Респ. Северная Осетия - Алания, р-н Пригородный, с. Дачное, ул. Лесная, дом 8	Пригородный	15:08:0140116:3	003002000000 Земли населенных пунктов	Для ведения личного подсобного хозяйства	13	020020	2 148	468,59	1 006 531,32
25788	Респ. Северная Осетия - Алания, р-н Пригородный, с. Дачное, ул. Лесная, дом 10	Пригородный	15:08:0140116:4	003002000000 Земли населенных пунктов	ИЖС	13	020010	2 200	468,59	1 030 898,00
25789	Республика Северная Осетия-Алания, р-н Пригородный, с. Дачное, ул. Титова, 40 а	Пригородный	15:08:0140116:42	003002000000 Земли населенных пунктов	Для ведения личного подсобного хозяйства	13	020020	2 200	468,59	1 030 898,00
25790	Республика Северная Осетия-Алания, р-н Пригородный, с. Дачное, ул. Лесная, 4 а	Пригородный	15:08:0140116:46	003002000000 Земли населенных пунктов	Для ведения личного подсобного хозяйства	13	020020	1 100	468,59	515 449,00
25791	Респ. Северная Осетия - Алания, р-н Пригородный, с. Дачное, ул. Лесная, дом 10 а	Пригородный	15:08:0140116:5	003002000000 Земли населенных пунктов	ИЖС	13	020010	2 200	468,59	1 030 898,00
25792	Республика Северная Осетия-Алания, р-н Пригородный, с Дачное, пер Новый, д 5	Пригородный	15:08:0140116:50	003002000000 Земли населенных пунктов	Для ведения личного подсобного хозяйства	13	020020	609	468,59	285 371,31
25793	Респ. Северная Осетия - Алания, р-н Пригородный, с. Дачное, ул. Лесная, 12	Пригородный	15:08:0140116:6	003002000000 Земли населенных пунктов	Для ведения личного подсобного хозяйства	13	020020	1 566	468,59	733 811,94
25794	Респ. Северная Осетия - Алания, р-н Пригородный, с. Дачное, ул. Лесная, дом 18	Пригородный	15:08:0140116:7	003002000000 Земли населенных пунктов	Для ведения личного подсобного хозяйства	13	020020	917	468,59	429 697,03
25795	Респ. Северная Осетия - Алания, р-н Пригородный, с. Дачное, ул. Лесная, дом 16	Пригородный	15:08:0140116:8	003002000000 Земли населенных пунктов	ИЖС	13	020010	1 200	468,59	562 308,00
25796	Российская Федерация, Республика Северная Осетия - Алания, Пригородный район, с. Дачное, ул. Лесная, 12 а	Пригородный	15:08:0140116:9	003002000000 Земли населенных пунктов	Индивидуальное жилищное строительство	13	020010	550	468,59	257 724,50
25797	Респ. Северная Осетия - Алания, р-н Пригородный, с. Дачное, ул. Школьная, дом 30	Пригородный	15:08:0140117:1	003002000000 Земли населенных пунктов	ИЖС	13	020010	1 500	468,59	702 885,00
25798	Респ. Северная Осетия - Алания, р-н Пригородный, с. Дачное, ул. Фабричная, дом 31	Пригородный	15:08:0140117:10	003002000000 Земли населенных пунктов	ИЖС	13	020010	1 000	468,59	468 590,00
25799	Респ. Северная Осетия - Алания, р-н Пригородный, с. Дачное, ул. Титова, дом 26	Пригородный	15:08:0140117:11	003002000000 Земли населенных пунктов	ИЖС	13	020010	3 700	468,59	1 733 783,00
25800	Респ. Северная Осетия - Алания, р-н Пригородный, с. Дачное, ул. Титова, дом 26 а	Пригородный	15:08:0140117:12	003002000000 Земли населенных пунктов	ИЖС	13	020010	3 700	468,59	1 733 783,00
25801	Респ. Северная Осетия - Алания, р-н Пригородный, с. Дачное, ул. Титова, дом 26 б	Пригородный	15:08:0140117:13	003002000000 Земли населенных пунктов	ИЖС	13	020010	3 700	468,59	1 733 783,00
25802	Респ. Северная Осетия - Алания, р-н Пригородный, с. Дачное, ул. Титова, дом 22	Пригородный	15:08:0140117:14	003002000000 Земли населенных пунктов	ИЖС	13	020010	600	468,59	281 154,00
25803	Республика Северная Осетия - Алания, р-н Пригородный, с. Дачное, ул. Титова, 13 "а"	Пригородный	15:08:0140117:142	003002000000 Земли населенных пунктов	Для ведения личного подсобного хозяйства (1410003000000)	13	020020	606	468,59	283 965,54
25804	Российская Федерация, Республика Северная Осетия - Алания, Пригородный р-н , с. Дачное, ул. Фабричная, 13	Пригородный	15:08:0140117:149	003002000000 Земли населенных пунктов	Для ведения личного подсобного хозяйства	13	020020	1 500	468,59	702 885,00
25805	Респ. Северная Осетия - Алания, р-н Пригородный, с. Дачное, ул. Титова, дом 20	Пригородный	15:08:0140117:15	003002000000 Земли населенных пунктов	ИЖС	13	020010	1 600	468,59	749 744,00
25806	Респ. Северная Осетия - Алания, р-н Пригородный, с. Дачное, ул. Титова, дом 20 а	Пригородный	15:08:0140117:16	003002000000 Земли населенных пунктов	ИЖС	13	020010	1 600	468,59	749 744,00
25807	Респ. Северная Осетия - Алания, р-н Пригородный, с. Дачное, ул. Титова, дом 20 б	Пригородный	15:08:0140117:17	003002000000 Земли населенных пунктов	ИЖС	13	020010	1 600	468,59	749 744,00
25808	Респ. Северная Осетия - Алания, р-н Пригородный, с. Дачное, ул. Титова, дом 28	Пригородный	15:08:0140117:18	003002000000 Земли населенных пунктов	ИЖС	13	020010	1 000	468,59	468 590,00
25809	Республика Северная Осетия - Алания, р-н Пригородный, с. Дачное, ул. Школьная, 30	Пригородный	15:08:0140117:2	003002000000 Земли населенных пунктов	Для ведения личного подсобного хозяйства	13	020020	1 500	468,59	702 885,00
25810	Республика Северная Осетия-Алания, р-н Пригородный, с. Дачное, ул. Школьная, 48 а	Пригородный	15:08:0140117:28	003002000000 Земли населенных пунктов	Для ведения личного подсобного хозяйства	13	020020	1 292	468,59	605 418,28
25811	Респ. Северная Осетия - Алания, р-н Пригородный, с. Дачное, ул. Школьная, дом 52	Пригородный	15:08:0140117:3	003002000000 Земли населенных пунктов	Для ведения личного подсобного хозяйства	13	020020	1 900	468,59	890 321,00
25812	Российская Федерация, Республика Северная Осетия - Алания, Пригородный район, с. Дачное, ул. Фабричная, 13	Пригородный	15:08:0140117:4	003002000000 Земли населенных пунктов	Индивидуальное жилищное строительство	13	020010	1 468	468,59	687 890,12
25813	Республика Северная Осетия-Алания, р-н Пригородный, с. Дачное, ул Фабричная, д 21	Пригородный	15:08:0140117:5	003002000000 Земли населенных пунктов	ИЖС	13	020010	1 500	468,59	702 885,00
25814	Северная Осетия - Алания респ, р-н Пригородный, с Дачное, ул Фабричная, дом 23	Пригородный	15:08:0140117:6	003002000000 Земли населенных пунктов	Для ведения личного подсобного хозяйства	13	020020	1 857	468,59	870 171,63
25815	Респ. Северная Осетия - Алания, р-н Пригородный, с. Дачное, ул. Фабричная, дом 25	Пригородный	15:08:0140117:7	003002000000 Земли населенных пунктов	ИЖС	13	020010	500	468,59	234 295,00
25816	Респ. Северная Осетия - Алания, р-н Пригородный, с. Дачное, ул. Фабричная, дом 29	Пригородный	15:08:0140117:9	003002000000 Земли населенных пунктов	ИЖС	13	020010	1 500	468,59	702 885,00
25817	Респ. Северная Осетия - Алания, р-н Пригородный, с. Дачное, ул. Школьная, дом 26	Пригородный	15:08:0140118:1	003002000000 Земли населенных пунктов	для выращивания сельскохозяйственной продукции и строительство цеха по изготовлению стеновых блоков	6	060060	10 000	245,97	2 459 700,00
25818	Респ. Северная Осетия - Алания, р-н Пригородный, с. Дачное, ул. Чапаева, дом 11	Пригородный	15:08:0140118:10	003002000000 Земли населенных пунктов	ИЖС	13	020010	1 500	468,59	702 885,00
25819	Респ. Северная Осетия - Алания, р-н Пригородный, с. Дачное, ул. Чапаева, дом 11 а	Пригородный	15:08:0140118:11	003002000000 Земли населенных пунктов	ИЖС	13	020010	1 500	468,59	702 885,00
25820	Респ. Северная Осетия - Алания, р-н Пригородный, с. Дачное, ул. Чапаева, дом 7	Пригородный	15:08:0140118:12	003002000000 Земли населенных пунктов	ИЖС	13	020010	1 000	468,59	468 590,00
25821	Респ. Северная Осетия - Алания, р-н Пригородный, с. Дачное, ул. Чапаева, дом 9	Пригородный	15:08:0140118:13	003002000000 Земли населенных пунктов	ИЖС	13	020010	1 400	468,59	656 026,00
25822	Респ. Северная Осетия - Алания, р-н Пригородный, с. Дачное, ул. Чапаева, дом 13	Пригородный	15:08:0140118:14	003002000000 Земли населенных пунктов	ИЖС	13	020010	500	468,59	234 295,00
25823	Респ. Северная Осетия - Алания, р-н Пригородный, с. Дачное, ул. Чапаева, дом 17	Пригородный	15:08:0140118:15	003002000000 Земли населенных пунктов	ИЖС	13	020010	900	468,59	421 731,00

№ пп	Местоположение ЗУ	Район	Кадастровый номер ЗУ	Категория земель	Разрешенное использование по документу	Код вида разрешенного использования (в соответствии с классификатором видов разрешенного использования земельных участков)	Вид использования объектов недвижимости	Площадь	УПКС	КС
25824	Респ. Северная Осетия - Алания, р-н Пригородный, с. Дачное, ул. Чапаева, дом 21	Пригородный	15:08:0140118:16	003002000000 Земли населенных пунктов	Для ведения личного подсобного хозяйства	13	02:0020	2 500	468,59	1 171 475,00
25825	Респ. Северная Осетия - Алания, р-н Пригородный, с. Дачное, ул. Чапаева, дом 21 а	Пригородный	15:08:0140118:17	003002000000 Земли населенных пунктов	ИЖС	13	02:0010	2 000	468,59	937 180,00
25826	Респ. Северная Осетия - Алания, р-н Пригородный, с. Дачное, ул. Чапаева, дом 19	Пригородный	15:08:0140118:18	003002000000 Земли населенных пунктов	ИЖС	13	02:0010	1 500	468,59	702 885,00
25827	Респ. Северная Осетия - Алания, р-н Пригородный, с. Дачное, ул. Чапаева, дом 23	Пригородный	15:08:0140118:19	003002000000 Земли населенных пунктов	ИЖС	13	02:0010	4 000	468,59	1 874 360,00
25828	Респ. Северная Осетия - Алания, р-н Пригородный, с. Дачное, ул. Школьная, дом 26	Пригородный	15:08:0140118:2	003002000000 Земли населенных пунктов	ИЖС	13	02:0010	1 500	468,59	702 885,00
25829	Респ. Северная Осетия - Алания, р-н Пригородный, с. Дачное, ул. Чапаева, дом 23 а	Пригородный	15:08:0140118:20	003002000000 Земли населенных пунктов	ИЖС	13	02:0010	4 000	468,59	1 874 360,00
25830	Респ. Северная Осетия - Алания, р-н Пригородный, с. Дачное, ул. Чапаева, дом 23 б	Пригородный	15:08:0140118:21	003002000000 Земли населенных пунктов	ИЖС	13	02:0010	4 000	468,59	1 874 360,00
25831	Республика Северная Осетия-Алания, район Пригородный, с Дачное, ул Чапаева, 25	Пригородный	15:08:0140118:22	003002000000 Земли населенных пунктов	Для ведения личного подсобного хозяйства	13	02:0020	2 500	468,59	1 171 475,00
25832	Республика Северная Осетия - Алания, р-н Пригородный, с. Дачное, ул. Чапаева, 25 а	Пригородный	15:08:0140118:23	003002000000 Земли населенных пунктов	ИЖС	13	02:0010	1 999	468,59	936 711,41
25833	Респ. Северная Осетия - Алания, р-н Пригородный, с. Дачное, ул. Чапаева, дом 29	Пригородный	15:08:0140118:24	003002000000 Земли населенных пунктов	ИЖС	13	02:0010	700	468,59	328 013,00
25834	Респ. Северная Осетия - Алания, р-н Пригородный, с. Дачное, ул. Чапаева, дом 37	Пригородный	15:08:0140118:25	003002000000 Земли населенных пунктов	ИЖС	13	02:0010	700	468,59	328 013,00
25835	Респ. Северная Осетия - Алания, р-н Пригородный, с. Дачное, ул. Чапаева, дом 33	Пригородный	15:08:0140118:26	003002000000 Земли населенных пунктов	ИЖС	13	02:0010	1 500	468,59	702 885,00
25836	Респ. Северная Осетия - Алания, р-н Пригородный, с. Дачное, ул. Чапаева, дом 31	Пригородный	15:08:0140118:27	003002000000 Земли населенных пунктов	ИЖС	13	02:0010	500	468,59	234 295,00
25837	Респ. Северная Осетия - Алания, р-н Пригородный, с. Дачное, ул. Титова, дом 13	Пригородный	15:08:0140118:28	003002000000 Земли населенных пунктов	ИЖС	13	02:0010	3 000	468,59	1 405 770,00
25838	Респ. Северная Осетия - Алания, р-н Пригородный, с. Дачное, ул. Титова, дом 13 а	Пригородный	15:08:0140118:29	003002000000 Земли населенных пунктов	ИЖС	13	02:0010	3 000	468,59	1 405 770,00
25839	Респ. Северная Осетия - Алания, р-н Пригородный, с. Дачное, ул. Чапаева, дом 1	Пригородный	15:08:0140118:3	003002000000 Земли населенных пунктов	ИЖС	13	02:0010	1 900	468,59	890 321,00
25840	Респ. Северная Осетия - Алания, р-н Пригородный, с. Дачное, ул. Титова, дом 13 б	Пригородный	15:08:0140118:30	003002000000 Земли населенных пунктов	ИЖС	13	02:0010	3 000	468,59	1 405 770,00
25841	Респ. Северная Осетия - Алания, р-н Пригородный, с. Дачное, ул. Титова, дом 15	Пригородный	15:08:0140118:31	003002000000 Земли населенных пунктов	ИЖС	13	02:0010	4 000	468,59	1 874 360,00
25842	Респ. Северная Осетия - Алания, р-н Пригородный, с. Дачное, ул. Титова, дом 15 а	Пригородный	15:08:0140118:32	003002000000 Земли населенных пунктов	ИЖС	13	02:0010	4 000	468,59	1 874 360,00
25843	Респ. Северная Осетия - Алания, р-н Пригородный, с. Дачное, ул. Титова, дом 15 б	Пригородный	15:08:0140118:33	003002000000 Земли населенных пунктов	ИЖС	13	02:0010	4 000	468,59	1 874 360,00
25844	Респ. Северная Осетия - Алания, р-н Пригородный, с. Дачное, ул. Титова, дом 17	Пригородный	15:08:0140118:34	003002000000 Земли населенных пунктов	ИЖС	13	02:0010	1 000	468,59	468 590,00
25845	Респ. Северная Осетия - Алания, р-н Пригородный, с. Дачное, ул. Титова, дом 21	Пригородный	15:08:0140118:35	003002000000 Земли населенных пунктов	ИЖС	13	02:0010	2 400	468,59	1 124 616,00
25846	Респ. Северная Осетия - Алания, р-н Пригородный, с. Дачное, ул. Титова, дом 21 а	Пригородный	15:08:0140118:36	003002000000 Земли населенных пунктов	ИЖС	13	02:0010	2 400	468,59	1 124 616,00
25847	Респ. Северная Осетия - Алания, р-н Пригородный, с. Дачное, ул. Титова, дом 21 б	Пригородный	15:08:0140118:37	003002000000 Земли населенных пунктов	ИЖС	13	02:0010	2 400	468,59	1 124 616,00
25848	Респ. Северная Осетия - Алания, р-н Пригородный, с. Дачное, ул. Титова, дом 19	Пригородный	15:08:0140118:38	003002000000 Земли населенных пунктов	ИЖС	13	02:0010	1 500	468,59	702 885,00
25849	Респ. Северная Осетия - Алания, р-н Пригородный, с. Дачное, ул. Чапаева, дом 1 а	Пригородный	15:08:0140118:4	003002000000 Земли населенных пунктов	ИЖС	13	02:0010	1 900	468,59	890 321,00
25850	Респ. Северная Осетия - Алания, р-н Пригородный, с. Дачное, ул. Чапаева, дом 3	Пригородный	15:08:0140118:5	003002000000 Земли населенных пунктов	ИЖС	13	02:0010	4 500	468,59	2 108 655,00
25851	Респ. Северная Осетия - Алания, р-н Пригородный, с. Дачное, ул. Чапаева, дом 3 а	Пригородный	15:08:0140118:6	003002000000 Земли населенных пунктов	ИЖС	13	02:0010	4 500	468,59	2 108 655,00
25852	Респ. Северная Осетия - Алания, р-н Пригородный, с. Дачное, ул. Чапаева, дом 3 б	Пригородный	15:08:0140118:7	003002000000 Земли населенных пунктов	ИЖС	13	02:0010	4 500	468,59	2 108 655,00
25853	Российская Федерация, Республика Северная Осетия - Алания, муниципальный район Пригородный, сельское поселение Куртатское, с. Дачное, ул. Чапаева, 5а	Пригородный	15:08:0140118:8	003002000000 Земли населенных пунктов	ИЖС	13	02:0010	1 706	468,59	799 414,54
25854	Российская Федерация, Республика Северная Осетия - Алания, Пригородный район, с. Дачное, ул. Чапаева, 5б	Пригородный	15:08:0140118:9	003002000000 Земли населенных пунктов	Индивидуальное жилищное строительство	13	02:0010	797	468,59	373 466,23
25855	Респ. Северная Осетия - Алания, р-н Пригородный, с. Дачное, ул. Школьная, дом 14	Пригородный	15:08:0140119:1	003002000000 Земли населенных пунктов	ИЖС	13	02:0010	4 900	468,59	2 296 091,00
25856	Респ. Северная Осетия - Алания, р-н Пригородный, с. Дачное, ул. Набережная, дом 14 а	Пригородный	15:08:0140119:11	003002000000 Земли населенных пунктов	ИЖС	13	02:0010	2 000	468,59	937 180,00
25857	Респ. Северная Осетия - Алания, р-н Пригородный, с. Дачное, ул. Набережная, 15	Пригородный	15:08:0140119:12	003002000000 Земли населенных пунктов	Для ведения личного подсобного хозяйства	13	02:0020	1 499	468,59	702 416,41
25858	Респ. Северная Осетия - Алания, р-н Пригородный, с. Дачное, ул. Набережная, дом 15 а	Пригородный	15:08:0140119:13	003002000000 Земли населенных пунктов	ИЖС	13	02:0010	1 500	468,59	702 885,00
25859	Респ. Северная Осетия - Алания, р-н Пригородный, с. Дачное, ул. Набережная, дом 13	Пригородный	15:08:0140119:14	003002000000 Земли населенных пунктов	ИЖС	13	02:0010	1 700	468,59	796 603,00
25860	Респ. Северная Осетия - Алания, р-н Пригородный, с. Дачное, ул. Набережная, дом 13 а	Пригородный	15:08:0140119:15	003002000000 Земли населенных пунктов	ИЖС	13	02:0010	1 700	468,59	796 603,00
25861	Респ. Северная Осетия - Алания, р-н Пригородный, с. Дачное, ул. Набережная, дом 17	Пригородный	15:08:0140119:16	003002000000 Земли населенных пунктов	ИЖС	13	02:0010	1 500	468,59	702 885,00
25862	Российская Федерация, Республика Северная Осетия-Алания, Пригородный муниципальный район, с. Дачное, ул. Набережная, д 18А	Пригородный	15:08:0140119:164	003002000000 Земли населенных пунктов	Для ведения личного подсобного хозяйства	13	02:0020	2 898	468,59	1 357 973,82
25863	Респ. Северная Осетия - Алания, р-н Пригородный, с. Дачное, ул. Набережная, дом 17 а	Пригородный	15:08:0140119:17	003002000000 Земли населенных пунктов	ИЖС	13	02:0010	1 500	468,59	702 885,00
25864	Респ. Северная Осетия - Алания, р-н Пригородный, с. Дачное, ул. Набережная, дом 18	Пригородный	15:08:0140119:18	003002000000 Земли населенных пунктов	ИЖС	13	02:0010	2 600	468,59	1 218 334,00
25865	Респ. Северная Осетия - Алания, р-н Пригородный, с. Дачное, ул. Набережная, дом 18	Пригородный	15:08:0140119:19	003002000000 Земли населенных пунктов	ИЖС	13	02:0010	2 600	468,59	1 218 334,00
25866	Респ. Северная Осетия - Алания, р-н Пригородный, с. Дачное, ул. Школьная, дом 14 а	Пригородный	15:08:0140119:2	003002000000 Земли населенных пунктов	ИЖС	13	02:0010	4 900	468,59	2 296 091,00
25867	Респ. Северная Осетия - Алания, р-н Пригородный, с. Дачное, ул. Набережная, дом 18 а	Пригородный	15:08:0140119:20	003002000000 Земли населенных пунктов	ИЖС	13	02:0010	2 600	468,59	1 218 334,00
25868	Респ. Северная Осетия - Алания, р-н Пригородный, с. Дачное, ул. Набережная, дом 18	Пригородный	15:08:0140119:21	003002000000 Земли населенных пунктов	ИЖС	13	02:0010	2 600	468,59	1 218 334,00
25869	Респ. Северная Осетия - Алания, р-н Пригородный, с. Дачное, ул. Набережная, дом 21	Пригородный	15:08:0140119:23	003002000000 Земли населенных пунктов	ИЖС	13	02:0010	500	468,59	234 295,00
25870	Респ. Северная Осетия - Алания, р-н Пригородный, с. Дачное, ул. Набережная, дом 12 а	Пригородный	15:08:0140119:24	003002000000 Земли населенных пунктов	ИЖС	13	02:0010	2 500	468,59	1 171 475,00
25871	Российская Федерация, Республика Северная Осетия - Алания, Пригородный район, с. Дачное, ул. Набережная, 16	Пригородный	15:08:0140119:25	003002000000 Земли населенных пунктов	Для ведения личного подсобного хозяйства	13	02:0020	1 543	468,59	723 034,37
25872	Северная Осетия - Алания респ. р-н Пригородный, с Дачное, ул Школьная, д №16	Пригородный	15:08:0140119:3	003002000000 Земли населенных пунктов	Для ведения личного подсобного хозяйства	13	02:0020	1 500	468,59	702 885,00
25873	Респ. Северная Осетия - Алания, р-н Пригородный, с. Дачное, ул. Школьная, дом 16 а	Пригородный	15:08:0140119:4	003002000000 Земли населенных пунктов	ИЖС	13	02:0010	2 000	468,59	937 180,00
25874	Респ. Северная Осетия - Алания, р-н Пригородный, с. Дачное, ул. Школьная, дом 18	Пригородный	15:08:0140119:5	003002000000 Земли населенных пунктов	ИЖС	13	02:0010	1 500	468,59	702 885,00
25875	Республика Северная Осетия-Алания, р-н Пригородный, с. Дачное, ул. Школьная, 20	Пригородный	15:08:0140119:6	003002000000 Земли населенных пунктов	Для ведения личного подсобного хозяйства	13	02:0020	2 345	468,59	1 098 843,55
25876	Респ. Северная Осетия - Алания, р-н Пригородный, с. Дачное, ул. Школьная, дом 20 а	Пригородный	15:08:0140119:7	003002000000 Земли населенных пунктов	ИЖС	13	02:0010	3 000	468,59	1 405 770,00
25877	Республика Северная Осетия - Алания, р-н Пригородный, с. Дачное, ул. Школьная, 22	Пригородный	15:08:0140119:8	003002000000 Земли населенных пунктов	Для ведения личного подсобного хозяйства	13	02:0020	600	468,59	281 154,00
25878	Респ. Северная Осетия - Алания, р-н Пригородный, с. Дачное, ул. Набережная, дом 20 а	Пригородный	15:08:0140119:9	003002000000 Земли населенных пунктов	ИЖС	13	02:0010	1 500	468,59	702 885,00
25879	Респ. Северная Осетия - Алания, р-н Пригородный, с. Дачное, ул. Школьная, дом 8 в	Пригородный	15:08:0140120:1	003002000000 Земли населенных пунктов	ИЖС	13	02:0010	500	468,59	234 295,00
25880	Респ. Северная Осетия - Алания, р-н Пригородный, с. Дачное, ул. Набережная, дом 10 а	Пригородный	15:08:0140120:10	003002000000 Земли населенных пунктов	ИЖС	13	02:0010	1 400	468,59	656 026,00
25881	Респ. Северная Осетия - Алания, р-н Пригородный, с. Дачное, ул. Школьная, дом 2	Пригородный	15:08:0140120:11	003002000000 Земли населенных пунктов	ИЖС	13	02:0010	3 000	468,59	1 405 770,00
25882	Республика Северная Осетия - Алания, р-н Пригородный, с. Дачное, ул. Школьная, 2 "в"	Пригородный	15:08:0140120:12	003002000000 Земли населенных пунктов	Для индивидуального жилищного строительства	13	02:0010	3 000	468,59	1 405 770,00
25883	Респ. Северная Осетия - Алания, р-н Пригородный, с. Дачное, ул. Школьная, 4	Пригородный	15:08:0140120:13	003002000000 Земли населенных пунктов	Для ведения личного подсобного хозяйства	13	02:0020	1 540	468,59	721 628,60
25884	Респ. Северная Осетия - Алания, р-н Пригородный, с. Дачное, ул. Школьная, дом 4 а	Пригородный	15:08:0140120:14	003002000000 Земли населенных пунктов	ИЖС	13	02:0010	2 300	468,59	1 077 757,00
25885	Республика Северная Осетия-Алания, р-н Пригородный, с. Дачное, ул. Школьная, 6	Пригородный	15:08:0140120:15	003002000000 Земли населенных пунктов	Для ведения личного подсобного хозяйства	13	02:0020	1 955	468,59	916 093,45
25886	Респ. Северная Осетия - Алания, р-н Пригородный, с. Дачное, ул. Школьная, дом 6 а	Пригородный	15:08:0140120:16	003002000000 Земли населенных пунктов	ИЖС	13	02:0010	2 100	468,59	984 039,00
25887	Респ. Северная Осетия - Алания, р-н Пригородный, с. Дачное, ул. Школьная, дом 8	Пригородный	15:08:0140120:17	003002000000 Земли населенных пунктов	ИЖС	13	02:0010	2 700	468,59	1 265 193,00
25888	Респ. Северная Осетия - Алания, р-н Пригородный, с. Дачное, ул. Школьная, дом 8 а	Пригородный	15:08:0140120:18	003002000000 Земли населенных пунктов	ИЖС	13	02:0010	2 700	468,59	1 265 193,00
25889	Респ. Северная Осетия - Алания, р-н Пригородный, с. Дачное, ул. Школьная, 8 б	Пригородный	15:08:0140120:19	003002000000 Земли населенных пунктов	Для ведения личного подсобного хозяйства	13	02:0020	1 635	468,59	766 144,65

№ пп	Местоположение ЗУ	Район	Кадастровый номер ЗУ	Категория земель	Разрешенное использование по документу	Код вида разрешенного использования (в соответствии с классификатором видов разрешенного использования земельных участков)	Вид использования объектов недвижимости	Площадь	УПКС	КС
25890	Респ. Северная Осетия - Алания, р-н Пригородный, с. Дачное, ул. Школьная, 12 а	Пригородный	15:08:0140120:2	003002000000 Земли населенных пунктов	Для ведения личного подсобного хозяйства	13	02:02:0	667	468,59	312 549,53
25891	Респ. Северная Осетия - Алания, р-н Пригородный, с.Дачное, ул.Школьная, 10	Пригородный	15:08:0140120:20	003002000000 Земли населенных пунктов	Для ведения личного подсобного хозяйства	13	02:02:0	1 454	468,59	681 329,86
25892	Респ. Северная Осетия - Алания, р-н Пригородный, с. Дачное, ул. Школьная, дом 10 б	Пригородный	15:08:0140120:21	003002000000 Земли населенных пунктов	ИЖС	13	02:02:0	4 100	468,59	1 921 219,00
25893	Респ. Северная Осетия - Алания, р-н Пригородный, с. Дачное, ул. Набережная, дом 19	Пригородный	15:08:0140120:22	003002000000 Земли населенных пунктов	Для ведения личного подсобного хозяйства	13	02:02:0	1 398	468,59	655 088,82
25894	Респ. Северная Осетия - Алания, р-н Пригородный, с. Дачное, ул. Набережная, дом 6	Пригородный	15:08:0140120:3	003002000000 Земли населенных пунктов	ИЖС	13	02:02:0	1 500	468,59	702 885,00
25895	Респ. Северная Осетия - Алания, р-н Пригородный, с. Дачное, ул. Набережная, дом 6 а	Пригородный	15:08:0140120:4	003002000000 Земли населенных пунктов	ИЖС	13	02:02:0	1 500	468,59	702 885,00
25896	Респ. Северная Осетия - Алания, р-н Пригородный, с. Дачное, ул. Набережная, дом 7	Пригородный	15:08:0140120:5	003002000000 Земли населенных пунктов	Для ведения личного подсобного хозяйства	13	02:02:0	1 354	468,59	634 470,86
25897	Респ. Северная Осетия - Алания, р-н Пригородный, с. Дачное, ул. Набережная, дом 7 а	Пригородный	15:08:0140120:6	003002000000 Земли населенных пунктов	Для ведения личного подсобного хозяйства	13	02:02:0	952	468,59	446 097,68
25898	Респ. Северная Осетия - Алания, р-н Пригородный, с. Дачное, ул. Набережная, дом 8 а	Пригородный	15:08:0140120:7	003002000000 Земли населенных пунктов	ИЖС	13	02:02:0	1 000	468,59	468 590,00
25899	Респ. Северная Осетия - Алания, р-н Пригородный, с. Дачное, ул. Набережная, дом 8	Пригородный	15:08:0140120:8	003002000000 Земли населенных пунктов	ИЖС	13	02:02:0	1 000	468,59	468 590,00
25900	Респ. Северная Осетия - Алания, р-н Пригородный, с. Дачное, ул. Набережная, дом 10	Пригородный	15:08:0140120:9	003002000000 Земли населенных пунктов	ИЖС	13	02:02:0	1 400	468,59	656 026,00
25901	Республика Северная Осетия - Алания, р-н Пригородный, с. Дачное, ул. Школьная, 56	Пригородный	15:08:0140121:1	003002000000 Земли населенных пунктов	Для ведения личного подсобного хозяйства	13	02:02:0	1 500	468,59	702 885,00
25902	Российская Федерация, Республика Северная Осетия - Алания, Пригородный район, с. Дачное, ул. Железнодорожная, 62	Пригородный	15:08:0140121:10	003002000000 Земли населенных пунктов	Индивидуальное жилищное строительство	13	02:02:0	650	468,59	304 583,50
25903	Респ. Северная Осетия - Алания, р-н Пригородный, с. Дачное, ул. Железнодорожная, дом 74	Пригородный	15:08:0140121:11	003002000000 Земли населенных пунктов	ИЖС	13	02:02:0	1 000	468,59	468 590,00
25904	Респ. Северная Осетия - Алания, р-н Пригородный, с. Дачное, ул. Железнодорожная, дом 54 а	Пригородный	15:08:0140121:12	003002000000 Земли населенных пунктов	ИЖС	13	02:02:0	500	468,59	234 295,00
25905	Респ. Северная Осетия - Алания, р-н Пригородный, с. Дачное, ул. Железнодорожная, дом 56	Пригородный	15:08:0140121:13	003002000000 Земли населенных пунктов	ИЖС	13	02:02:0	4 000	468,59	1 874 360,00
25906	Респ. Северная Осетия - Алания, р-н Пригородный, с. Дачное, ул. Железнодорожная, дом 56 а	Пригородный	15:08:0140121:14	003002000000 Земли населенных пунктов	ИЖС	13	02:02:0	4 000	468,59	1 874 360,00
25907	Республика Северная Осетия — Алания, Пригородный район, с. Дачное, ул. Школьная 60"а"	Пригородный	15:08:0140121:143	003002000000 Земли населенных пунктов	Для ведения личного подсобного хозяйства	13	02:02:0	500	468,59	234 295,00
25908	Республика Северная Осетия - Алания, Пригородный район, с. Дачное, ул. Фабричная, 15	Пригородный	15:08:0140121:144	003002000000 Земли населенных пунктов	Для ведения личного подсобного хозяйства	13	02:02:0	500	468,59	234 295,00
25909	Республика Северная Осетия - Алания, Пригородный район, с. Дачное, ул. Школьная, 60	Пригородный	15:08:0140121:145	003002000000 Земли населенных пунктов	Для ведения личного подсобного хозяйства	13	02:02:0	500	468,59	234 295,00
25910	Северная Осетия - Алания Респ, Пригородный р-н, Дачное с, Школьная ул 89	Пригородный	15:08:0140121:146	003002000000 Земли населенных пунктов	Для ведения личного подсобного хозяйства	13	02:02:0	1 650	468,59	773 173,50
25911	Респ. Северная Осетия - Алания, р-н Пригородный, с. Дачное, ул. Железнодорожная, дом 56 б	Пригородный	15:08:0140121:15	003002000000 Земли населенных пунктов	ИЖС	13	02:02:0	4 000	468,59	1 874 360,00
25912	Респ. Северная Осетия - Алания, р-н Пригородный, с. Дачное, ул. Железнодорожная, дом 56 в	Пригородный	15:08:0140121:16	003002000000 Земли населенных пунктов	ИЖС	13	02:02:0	4 000	468,59	1 874 360,00
25913	Респ. Северная Осетия - Алания, р-н Пригородный, с. Дачное, ул. Титова, дом 54	Пригородный	15:08:0140121:17	003002000000 Земли населенных пунктов	ИЖС	13	02:02:0	500	468,59	234 295,00
25914	Респ. Северная Осетия - Алания, р-н Пригородный, с. Дачное, ул. Титова, дом 50	Пригородный	15:08:0140121:18	003002000000 Земли населенных пунктов	ИЖС	13	02:02:0	500	468,59	234 295,00
25915	Респ. Северная Осетия - Алания, р-н Пригородный, с. Дачное, ул. Титова, дом 7	Пригородный	15:08:0140121:19	003002000000 Земли населенных пунктов	Для ведения личного подсобного хозяйства	13	02:02:0	1 706	468,59	799 414,54
25916	Респ. Северная Осетия - Алания, р-н Пригородный, с. Дачное, ул. Школьная, 40	Пригородный	15:08:0140121:2	003002000000 Земли населенных пунктов	Для ведения личного подсобного хозяйства	13	02:02:0	1 004	468,59	470 464,36
25917	Республика Северная Осетия-Алания, р-н Пригородный, с Дачное, ул Школьная, 65 "а"	Пригородный	15:08:0140121:26	003002000000 Земли населенных пунктов	Религиозное использование	3	03:07:0	2 925	2,71	7 926,75
25918	Республика Северная Осетия-Алания, р-н Пригородный, с. Дачное, ул. Школьная, 67	Пригородный	15:08:0140121:29	003002000000 Земли населенных пунктов	Для ведения личного подсобного хозяйства	13	02:02:0	1 864	468,59	873 451,76
25919	Респ. Северная Осетия - Алания, р-н Пригородный, с. Дачное, ул. Школьная, дом 77	Пригородный	15:08:0140121:4	003002000000 Земли населенных пунктов	ИЖС	13	02:02:0	500	468,59	234 295,00
25920	Респ. Северная Осетия - Алания, р-н Пригородный, с. Дачное, ул. Школьная, дом 79	Пригородный	15:08:0140121:5	003002000000 Земли населенных пунктов	ИЖС	13	02:02:0	1 000	468,59	468 590,00
25921	Респ. Северная Осетия - Алания, р-н Пригородный, с. Дачное, ул. Железнодорожная, дом 58	Пригородный	15:08:0140121:6	003002000000 Земли населенных пунктов	ИЖС	13	02:02:0	1 500	468,59	702 885,00
25922	Респ. Северная Осетия - Алания, р-н Пригородный, с. Дачное, ул. Железнодорожная, дом 58 а	Пригородный	15:08:0140121:7	003002000000 Земли населенных пунктов	ИЖС	13	02:02:0	1 500	468,59	702 885,00
25923	Респ. Северная Осетия - Алания, р-н Пригородный, с. Дачное, ул. Железнодорожная, дом 60	Пригородный	15:08:0140121:8	003002000000 Земли населенных пунктов	ИЖС	13	02:02:0	3 000	468,59	1 405 770,00
25924	Республика Северная Осетия - Алания, р-н Пригородный, с.Дачное, ул.Железнодорожная, 60 "а"	Пригородный	15:08:0140121:9	003002000000 Земли населенных пунктов	Для ведения личного подсобного хозяйства	13	02:02:0	500	468,59	234 295,00
25925	Респ. Северная Осетия - Алания, р-н Пригородный, с. Дачное, ул. Школьная, дом 27	Пригородный	15:08:0140122:1	003002000000 Земли населенных пунктов	ИЖС	13	02:02:0	1 500	468,59	702 885,00
25926	Респ. Северная Осетия - Алания, р-н Пригородный, с. Дачное, ул. Школьная, дом 43	Пригородный	15:08:0140122:10	003002000000 Земли населенных пунктов	ИЖС	13	02:02:0	3 500	468,59	1 640 065,00
25927	Республика Северная Осетия-Алания, р-н Пригородный, с Дачное, ул. Железнодорожная, 36	Пригородный	15:08:0140122:109	003002000000 Земли населенных пунктов	Для ведения личного подсобного хозяйства	13	02:02:0	1 711	468,59	801 757,49
25928	Респ. Северная Осетия - Алания, р-н Пригородный, с. Дачное, ул. Школьная, дом 43 а	Пригородный	15:08:0140122:11	003002000000 Земли населенных пунктов	ИЖС	13	02:02:0	3 500	468,59	1 640 065,00
25929	Республика Северная Осетия-Алания, р-н Пригородный, с Дачное, ул. Железнодорожная, 44	Пригородный	15:08:0140122:116	003002000000 Земли населенных пунктов	Для ведения личного подсобного хозяйства	13	02:02:0	931	468,59	436 257,29
25930	Республика Северная Осетия-Алания, р-н Пригородный, с Дачное, ул. Железнодорожная, 44	Пригородный	15:08:0140122:117	003002000000 Земли населенных пунктов	Для ведения личного подсобного хозяйства	13	02:02:0	1 037	468,59	485 927,83
25931	Российская Федерация, Республика Северная Осетия-Алания, Пригородный муниципальный район, с. Дачное, ул. Новая, 15б	Пригородный	15:08:0140122:118	003002000000 Земли населенных пунктов	Для ведения личного подсобного хозяйства	13	02:02:0	754	468,59	353 310,86
25932	Республика Северная Осетия-Алания, р-н Пригородный, с. Дачное, ул. Новая 15 а	Пригородный	15:08:0140122:119	003002000000 Земли населенных пунктов	Для ведения личного подсобного хозяйства	13	02:02:0	588	468,59	275 530,92
25933	Респ. Северная Осетия - Алания, р-н Пригородный, с. Дачное, ул. Школьная, дом 43 б	Пригородный	15:08:0140122:12	003002000000 Земли населенных пунктов	ИЖС	13	02:02:0	3 500	468,59	1 640 065,00
25934	Респ. Северная Осетия - Алания, р-н Пригородный, с. Дачное, ул. Школьная, дом 45	Пригородный	15:08:0140122:13	003002000000 Земли населенных пунктов	ИЖС	13	02:02:0	2 500	468,59	1 171 475,00
25935	Респ. Северная Осетия - Алания, р-н Пригородный, с. Дачное, ул. Школьная, дом 45 а	Пригородный	15:08:0140122:14	003002000000 Земли населенных пунктов	ИЖС	13	02:02:0	2 500	468,59	1 171 475,00
25936	Респ. Северная Осетия - Алания, р-н Пригородный, с. Дачное, ул. Школьная, дом 47	Пригородный	15:08:0140122:15	003002000000 Земли населенных пунктов	ИЖС	13	02:02:0	1 500	468,59	702 885,00
25937	Республика Северная Осетия-Алания, р-н Пригородный, с Дачное, ул Школьная, 49	Пригородный	15:08:0140122:16	003002000000 Земли населенных пунктов	Для ведения личного подсобного хозяйства	13	02:02:0	2 000	468,59	937 180,00
25938	Респ. Северная Осетия - Алания, р-н Пригородный, с. Дачное, ул. Школьная, дом 49 а	Пригородный	15:08:0140122:17	003002000000 Земли населенных пунктов	ИЖС	13	02:02:0	2 000	468,59	937 180,00
25939	Респ. Северная Осетия - Алания, р-н Пригородный, с. Дачное, ул. Школьная, дом 51	Пригородный	15:08:0140122:18	003002000000 Земли населенных пунктов	ИЖС	13	02:02:0	2 200	468,59	1 030 898,00
25940	Республика Северная Осетия-Алания, р-н Пригородный, с. Дачное, ул. Школьная, 37 а	Пригородный	15:08:0140122:19	003002000000 Земли населенных пунктов	Для ведения личного подсобного хозяйства	13	02:02:0	1 895	468,59	887 978,05
25941	Респ. Северная Осетия - Алания, р-н Пригородный, с. Дачное, ул. Школьная, дом 41	Пригородный	15:08:0140122:2	003002000000 Земли населенных пунктов	Для ведения личного подсобного хозяйства	13	02:02:0	1 261	468,59	590 891,99
25942	Северная Осетия - Алания респ, р-н Пригородный, с Дачное, ул Железнодорожная, 34	Пригородный	15:08:0140122:20	003002000000 Земли населенных пунктов	Для ведения личного подсобного хозяйства	13	02:02:0	2 500	468,59	1 171 475,00
25943	Респ. Северная Осетия - Алания, р-н Пригородный, с. Дачное, ул. Железнодорожная, дом 40	Пригородный	15:08:0140122:21	003002000000 Земли населенных пунктов	ИЖС	13	02:02:0	1 000	468,59	468 590,00
25944	Респ. Северная Осетия - Алания, р-н Пригородный, с. Дачное, ул. Железнодорожная, дом 52 "а"	Пригородный	15:08:0140122:23	003002000000 Земли населенных пунктов	Для ведения личного подсобного хозяйства	13	02:02:0	907	468,59	425 011,13

№ п/п	Местоположение ЗУ	Район	Кадастровый номер ЗУ	Категория земель	Разрешенное использование по документу	Код вида разрешенного использования (в соответствии с классификатором видов разрешенного использования земельных участков)	Вид использования объектов недвижимости	Площадь	УПКС	КС
25945	Респ. Северная Осетия - Алания, р-н Пригородный, с. Дачное, ул. Железнодорожная, дом 50	Пригородный	15:08:01401122:24	003002000000 Земли населенных пунктов	Для ведения личного подсобного хозяйства	13	02.0.20	1 064	468,59	498 579,76
25946	Северная Осетия - Алания респ, р-н Пригородный, с. Дачное, ул. Железнодорожная, 52	Пригородный	15:08:01401122:25	003002000000 Земли населенных пунктов	Для ведения личного подсобного хозяйства	13	02.0.20	2 028	468,59	950 300,52
25947	Респ. Северная Осетия - Алания, р-н Пригородный, с. Дачное, ул. Железнодорожная, дом 52 а	Пригородный	15:08:01401122:26	003002000000 Земли населенных пунктов	ИЖС	13	02.0.10	2 500	468,59	1 171 475,00
25948	Российская Федерация, Республика Северная Осетия-Алания, Пригородный район, с. Дачное, ул. Новая, 9	Пригородный	15:08:01401122:263	003002000000 Земли населенных пунктов	Для ведения личного подсобного хозяйства	13	02.0.20	1 700	468,59	796 603,00
25949	Респ. Северная Осетия - Алания, р-н Пригородный, с. Дачное, ул. Новая, дом 1	Пригородный	15:08:01401122:27	003002000000 Земли населенных пунктов	ИЖС	13	02.0.10	700	468,59	328 013,00
25950	Респ. Северная Осетия - Алания, р-н Пригородный, с. Дачное, ул. Новая, дом 2	Пригородный	15:08:01401122:28	003002000000 Земли населенных пунктов	ИЖС	13	02.0.10	800	468,59	374 872,00
25951	Респ. Северная Осетия - Алания, р-н Пригородный, с. Дачное, ул. Новая, дом 3	Пригородный	15:08:01401122:29	003002000000 Земли населенных пунктов	ИЖС	13	02.0.10	1 500	468,59	702 885,00
25952	Республика Северная Осетия - Алания, р-н Пригородный, с.Дачное, ул.Школьная 35	Пригородный	15:08:01401122:3	003002000000 Земли населенных пунктов	Для ведения личного подсобного хозяйства	13	02.0.20	800	468,59	374 872,00
25953	Респ. Северная Осетия - Алания, р-н Пригородный, с. Дачное, ул. Новая, дом 3 а	Пригородный	15:08:01401122:30	003002000000 Земли населенных пунктов	ИЖС	13	02.0.10	1 500	468,59	702 885,00
25954	Респ. Северная Осетия - Алания, р-н Пригородный, с. Дачное, ул. Новая, 2	Пригородный	15:08:01401122:31	003002000000 Земли населенных пунктов	Для ведения личного подсобного хозяйства	13	02.0.20	810	468,59	379 557,00
25955	Республика Северная Осетия-Алания, р-н Пригородный, с. Дачное, ул. Новая №4 а	Пригородный	15:08:01401122:32	003002000000 Земли населенных пунктов	Для ведения личного подсобного хозяйства	13	02.0.20	838	468,59	392 678,42
25956	Респ. Северная Осетия - Алания, р-н Пригородный, с. Дачное, ул. Новая, дом 4	Пригородный	15:08:01401122:33	003002000000 Земли населенных пунктов	ИЖС	13	02.0.10	4 000	468,59	1 874 360,00
25957	Респ. Северная Осетия - Алания, р-н Пригородный, с. Дачное, ул. Новая, дом 5	Пригородный	15:08:01401122:34	003002000000 Земли населенных пунктов	ИЖС	13	02.0.10	4 800	468,59	2 249 232,00
25958	Респ. Северная Осетия - Алания, р-н Пригородный, с. Дачное, ул. Новая, дом 5 а	Пригородный	15:08:01401122:35	003002000000 Земли населенных пунктов	ИЖС	13	02.0.10	4 800	468,59	2 249 232,00
25959	Респ. Северная Осетия - Алания, р-н Пригородный, с. Дачное, ул. Новая, дом 5 б	Пригородный	15:08:01401122:36	003002000000 Земли населенных пунктов	ИЖС	13	02.0.10	4 800	468,59	2 249 232,00
25960	Респ. Северная Осетия - Алания, р-н Пригородный, с. Дачное, ул. Новая, 7	Пригородный	15:08:01401122:37	003002000000 Земли населенных пунктов	Для ведения личного подсобного хозяйства	13	02.0.20	1 018	468,59	477 024,62
25961	Респ. Северная Осетия - Алания, р-н Пригородный, с. Дачное, ул. Новая, дом 7 а	Пригородный	15:08:01401122:38	003002000000 Земли населенных пунктов	Для ведения личного подсобного хозяйства	13	02.0.20	1 163	468,59	544 970,17
25962	Респ. Северная Осетия - Алания, р-н Пригородный, с. Дачное, ул. Школьная, 35 "а"	Пригородный	15:08:01401122:4	003002000000 Земли населенных пунктов	Для ведения личного подсобного хозяйства	13	02.0.20	660	468,59	309 269,40
25963	Респ. Северная Осетия - Алания, р-н Пригородный, с. Дачное, ул. Новая, дом 8	Пригородный	15:08:01401122:40	003002000000 Земли населенных пунктов	ИЖС	13	02.0.10	1 000	468,59	468 590,00
25964	Респ. Северная Осетия - Алания, р-н Пригородный, с. Дачное, ул. Новая, дом 9	Пригородный	15:08:01401122:41	003002000000 Земли населенных пунктов	ИЖС	13	02.0.10	600	468,59	281 154,00
25965	Респ. Северная Осетия - Алания, р-н Пригородный, с. Дачное, ул. Новая, дом 11	Пригородный	15:08:01401122:42	003002000000 Земли населенных пунктов	ИЖС	13	02.0.10	500	468,59	234 295,00
25966	Российская Федерация, Республика Северная Осетия - Алания, Пригородный район, с. Дачное, ул. Новая, 15	Пригородный	15:08:01401122:43	003002000000 Земли населенных пунктов	ИЖС	13	02.0.10	700	468,59	328 013,00
25967	Северная Осетия - Алания респ, р-н Пригородный, с. Дачное, ул Новая, д 16	Пригородный	15:08:01401122:45	003002000000 Земли населенных пунктов	Для ведения личного подсобного хозяйства	13	02.0.20	1 291	468,59	604 949,69
25968	Респ. Северная Осетия - Алания, р-н Пригородный, с. Дачное, ул. Новая, дом 10	Пригородный	15:08:01401122:46	003002000000 Земли населенных пунктов	ИЖС	13	02.0.10	800	468,59	374 872,00
25969	Респ. Северная Осетия - Алания, р-н Пригородный, с. Дачное, ул. Новая, дом 12	Пригородный	15:08:01401122:47	003002000000 Земли населенных пунктов	ИЖС	13	02.0.10	1 100	468,59	515 449,00
25970	Респ. Северная Осетия - Алания, р-н Пригородный, с. Дачное, ул. Новая, 12 а	Пригородный	15:08:01401122:48	003002000000 Земли населенных пунктов	Индивидуальное жилищное строительство	13	02.0.10	1 000	468,59	468 590,00
25971	Респ. Северная Осетия - Алания, р-н Пригородный, с. Дачное, ул. Титова, дом 10	Пригородный	15:08:01401122:49	003002000000 Земли населенных пунктов	Для ведения личного подсобного хозяйства	13	02.0.20	2 689	468,59	1 260 038,51
25972	Республика Северная Осетия - Алания, р-н Пригородный, с.Дачное, ул.Школьная 35 "б"	Пригородный	15:08:01401122:5	003002000000 Земли населенных пунктов	Для ведения личного подсобного хозяйства	13	02.0.20	800	468,59	374 872,00
25973	Респ. Северная Осетия - Алания, р-н Пригородный, с. Дачное, ул. Железнодорожная, дом 48	Пригородный	15:08:01401122:50	003002000000 Земли населенных пунктов	Для ведения личного подсобного хозяйства	13	02.0.20	435	468,59	203 836,65
25974	Респ. Северная Осетия - Алания, р-н Пригородный, с. Дачное, ул. Железнодорожная, дом 42	Пригородный	15:08:01401122:51	003002000000 Земли населенных пунктов	Для ведения личного подсобного хозяйства	13	02.0.20	1 128	468,59	528 569,52
25975	Респ. Северная Осетия - Алания, р-н Пригородный, с. Дачное, ул. Школьная, дом 29	Пригородный	15:08:01401122:53	003002000000 Земли населенных пунктов	Для ведения личного подсобного хозяйства	13	02.0.20	997	468,59	467 184,23
25976	Респ. Северная Осетия - Алания, р-н Пригородный, с. Дачное, ул. Титова, дом 12	Пригородный	15:08:01401122:55	003002000000 Земли населенных пунктов	Для ведения личного подсобного хозяйства	13	02.0.20	905	468,59	424 073,95
25977	Северная Осетия - Алания респ, р-н Пригородный, с Дачное, ул Школьная, дом 51	Пригородный	15:08:01401122:56	003002000000 Земли населенных пунктов	Для ведения личного подсобного хозяйства	13	02.0.20	777	468,59	364 094,43
25978	Северная Осетия - Алания респ, р-н Пригородный, с. Дачное, ул Титова, 12	Пригородный	15:08:01401122:57	003002000000 Земли населенных пунктов	Для ведения личного подсобного хозяйства	13	02.0.20	812	468,59	380 495,08
25979	Северная Осетия - Алания респ, р-н Пригородный, с. Дачное, ул Титова, 12	Пригородный	15:08:01401122:58	003002000000 Земли населенных пунктов	Для ведения личного подсобного хозяйства	13	02.0.20	808	468,59	378 620,72
25980	Респ. Северная Осетия - Алания, р-н Пригородный, с. Дачное, ул. Школьная, дом 39	Пригородный	15:08:01401122:6	003002000000 Земли населенных пунктов	Для ведения личного подсобного хозяйства	13	02.0.20	1 500	468,59	702 885,00
25981	Респ. Северная Осетия - Алания, р-н Пригородный, с. Дачное, ул. Школьная, дом 39 б	Пригородный	15:08:01401122:7	003002000000 Земли населенных пунктов	ИЖС	13	02.0.10	2 100	468,59	984 039,00
25982	Респ. Северная Осетия - Алания, р-н Пригородный, с. Дачное, ул. Школьная, дом 41	Пригородный	15:08:01401122:8	003002000000 Земли населенных пунктов	ИЖС	13	02.0.10	3 300	468,59	1 546 347,00
25983	Респ. Северная Осетия - Алания, р-н Пригородный, с. Дачное, ул. Школьная, дом 41 а	Пригородный	15:08:01401122:9	003002000000 Земли населенных пунктов	ИЖС	13	02.0.10	3 300	468,59	1 546 347,00
25984	Республика Северная Осетия - Алания, р-н Пригородный, с. Дачное, ул. Железнодорожная, 2	Пригородный	15:08:01401123:1	003002000000 Земли населенных пунктов	ИЖС	13	02.0.10	500	468,59	234 295,00
25985	Респ. Северная Осетия - Алания, р-н Пригородный, с. Дачное, ул. Школьная, дом 19 а	Пригородный	15:08:01401123:10	003002000000 Земли населенных пунктов	ИЖС	13	02.0.10	2 000	468,59	937 180,00
25986	Республика Северная Осетия-Алания, р-н Пригородный, с Дачное, ул Старый сад, д 2	Пригородный	15:08:01401123:100	003002000000 Земли населенных пунктов	Для ведения личного подсобного хозяйства	13	02.0.20	779	468,59	365 031,61
25987	Республика Северная Осетия-Алания, р-н Пригородный, с. Дачное, ул. Железнодорожная № 10 а	Пригородный	15:08:01401123:101	003002000000 Земли населенных пунктов	Для ведения личного подсобного хозяйства	13	02.0.20	906	468,59	424 542,54
25988	Республика Северная Осетия-Алания, р-н Пригородный, с. Дачное, ул. Школьная, 7 Б	Пригородный	15:08:01401123:108	003002000000 Земли населенных пунктов	Для ведения личного подсобного хозяйства и индивидуального жилищного строительства	13	02.0.20	2 084	468,59	976 541,56
25989	Респ. Северная Осетия - Алания, р-н Пригородный, с. Дачное, ул. Школьная, № 21	Пригородный	15:08:01401123:11	003002000000 Земли населенных пунктов	Для ведения личного подсобного хозяйства	13	02.0.20	1 500	468,59	702 885,00
25990	Респ. Северная Осетия - Алания, р-н Пригородный, с. Дачное, ул. Школьная, 23	Пригородный	15:08:01401123:12	003002000000 Земли населенных пунктов	Для ведения личного подсобного хозяйства	13	02.0.20	2 197	468,59	1 029 492,23
25991	Респ. Северная Осетия - Алания, р-н Пригородный, с. Дачное, ул. Школьная № 25	Пригородный	15:08:01401123:13	003002000000 Земли населенных пунктов	Для ведения личного подсобного хозяйства	13	02.0.20	860	468,59	402 987,40
25992	Респ. Северная Осетия - Алания, р-н Пригородный, с. Дачное, ул. Школьная, 25 а	Пригородный	15:08:01401123:14	003002000000 Земли населенных пунктов	Для ведения личного подсобного хозяйства	13	02.0.20	1 156	468,59	541 690,04
25993	Респ. Северная Осетия - Алания, р-н Пригородный, с. Дачное, ул. Набережная, дом 1	Пригородный	15:08:01401123:15	003002000000 Земли населенных пунктов	ИЖС	13	02.0.10	500	468,59	234 295,00
25994	Респ. Северная Осетия - Алания, р-н Пригородный, с. Дачное, ул. Набережная, дом 2	Пригородный	15:08:01401123:16	003002000000 Земли населенных пунктов	ИЖС	13	02.0.10	1 000	468,59	468 590,00

№ пп	Местоположение ЗУ	Район	Кадастровый номер ЗУ	Категория земель	Разрешенное использование по документу	Код вида разрешенного использования (в соответствии с классификатором видов разрешенного использования земельных участков)	Вид использования объектов недвижимости	Площадь	УПКС	КС
25995	Респ. Северная Осетия - Алания, р-н Пригородный, с. Дачное, ул. Набережная, дом 3 а	Пригородный	15:08:0140123:18	003002000000 Земли населенных пунктов	Для ведения личного подсобного хозяйства	13	02:02:02	1 000	468,59	468 590,00
25996	Респ. Северная Осетия - Алания, р-н Пригородный, с. Дачное, ул. Набережная, дом 3 б	Пригородный	15:08:0140123:19	003002000000 Земли населенных пунктов	ИЖС	13	02:02:01	1 000	468,59	468 590,00
25997	Респ. Северная Осетия - Алания, р-н Пригородный, с. Дачное, ул. Железнодорожная, дом 2 в	Пригородный	15:08:0140123:2	003002000000 Земли населенных пунктов	ИЖС	13	02:02:01	1 000	468,59	468 590,00
25998	Респ. Северная Осетия - Алания, р-н Пригородный, с. Дачное, ул. Набережная, 4	Пригородный	15:08:0140123:20	003002000000 Земли населенных пунктов	Для индивидуального жилищного строительства	13	02:02:01	1 100	468,59	515 449,00
25999	Респ. Северная Осетия - Алания, р-н Пригородный, с. Дачное, ул. Набережная, 5	Пригородный	15:08:0140123:21	003002000000 Земли населенных пунктов	Для ведения личного подсобного хозяйства	13	02:02:02	924	468,59	432 977,16
26000	Респ. Северная Осетия - Алания, р-н Пригородный, с. Дачное, ул. Набережная, дом 5 а	Пригородный	15:08:0140123:22	003002000000 Земли населенных пунктов	ИЖС	13	02:02:01	3 000	468,59	1 405 770,00
26001	Респ. Северная Осетия - Алания, р-н Пригородный, с. Дачное, ул. Набережная, дом 4	Пригородный	15:08:0140123:23	003002000000 Земли населенных пунктов	ИЖС	13	02:02:01	1 500	468,59	702 885,00
26002	Российская Федерация, Республика Северная Осетия - Алания, Пригородный район, с. Дачное, ул. Школьная, 1а,	Пригородный	15:08:0140123:244	003002000000 Земли населенных пунктов	Для ведения личного подсобного хозяйства	13	02:02:02	752	468,59	352 379,68
26003	Российская Федерация,Республика Северная Осетия-Алания, Пригородный р-н, с Дачное, ул Школьная, д 1	Пригородный	15:08:0140123:245	003002000000 Земли населенных пунктов	Для ведения личного подсобного хозяйства	13	02:02:02	1 095	468,59	513 106,05
26004	Российская Федерация, Республика Северная Осетия-Алания, Пригородный р-н, с Дачное, ул Старый сад, д 4	Пригородный	15:08:0140123:246	003002000000 Земли населенных пунктов	Для ведения личного подсобного хозяйства	13	02:02:02	692	468,59	324 264,28
26005	Российская Федерация, Республика Северная Осетия - Алания, Пригородный район, с. Дачное, ул. Лесная, 1	Пригородный	15:08:0140123:247	003002000000 Земли населенных пунктов	Для ведения личного подсобного хозяйства	13	02:02:02	2 980	468,59	1 396 398,20
26006	Респ. Северная Осетия - Алания, р-н Пригородный, с. Дачное, ул. Школьная, дом 3 в	Пригородный	15:08:0140123:25	003002000000 Земли населенных пунктов	ИЖС	13	02:02:01	2 200	468,59	1 030 898,00
26007	Респ. Северная Осетия - Алания, р-н Пригородный, с. Дачное, ул. Школьная, 5	Пригородный	15:08:0140123:26	003002000000 Земли населенных пунктов	Для ведения личного подсобного хозяйства	13	02:02:02	2 500	468,59	1 171 475,00
26008	Респ. Северная Осетия - Алания, р-н Пригородный, с. Дачное, ул. Школьная, дом 7 а	Пригородный	15:08:0140123:27	003002000000 Земли населенных пунктов	ИЖС	13	02:02:01	1 000	468,59	468 590,00
26009	Респ. Северная Осетия - Алания, р-н Пригородный, с. Дачное, ул. Школьная, дом 9	Пригородный	15:08:0140123:28	003002000000 Земли населенных пунктов	ИЖС	13	02:02:01	3 500	468,59	1 640 065,00
26010	Респ. Северная Осетия - Алания, р-н Пригородный, с. Дачное, ул. Школьная, дом 9 в	Пригородный	15:08:0140123:29	003002000000 Земли населенных пунктов	ИЖС	13	02:02:01	3 500	468,59	1 640 065,00
26011	Респ. Северная Осетия - Алания, р-н Пригородный, с. Дачное, ул. Железнодорожная, дом 4	Пригородный	15:08:0140123:3	003002000000 Земли населенных пунктов	ИЖС	13	02:02:01	1 800	468,59	843 462,00
26012	Республика Северная Осетия - Алания, Пригородный район, с. Дачное, ул. Школьная, 9 б	Пригородный	15:08:0140123:30	003002000000 Земли населенных пунктов	Индивидуальное жилищное строительство	13	02:02:01	3 500	468,59	1 640 065,00
26013	Респ. Северная Осетия - Алания, р-н Пригородный, с. Дачное, ул. Школьная, 11	Пригородный	15:08:0140123:31	003002000000 Земли населенных пунктов	Для ведения личного подсобного хозяйства	13	02:02:02	2 499	468,59	1 171 006,41
26014	Респ. Северная Осетия - Алания, р-н Пригородный, с. Дачное, ул. Школьная, 11 а	Пригородный	15:08:0140123:32	003002000000 Земли населенных пунктов	Для ведения личного подсобного хозяйства	13	02:02:02	997	468,59	467 184,23
26015	Респ. Северная Осетия - Алания, р-н Пригородный, с. Дачное, ул. Железнодорожная, дом 6	Пригородный	15:08:0140123:33	003002000000 Земли населенных пунктов	ИЖС	13	02:02:01	2 000	468,59	937 180,00
26016	Респ. Северная Осетия - Алания, р-н Пригородный, с. Дачное, ул. Железнодорожная, дом 8	Пригородный	15:08:0140123:34	003002000000 Земли населенных пунктов	ИЖС	13	02:02:01	2 000	468,59	937 180,00
26017	Респ. Северная Осетия - Алания, р-н Пригородный, с. Дачное, ул. Железнодорожная, дом 10	Пригородный	15:08:0140123:35	003002000000 Земли населенных пунктов	ИЖС	13	02:02:01	1 500	468,59	702 885,00
26018	Респ. Северная Осетия - Алания, р-н Пригородный, с. Дачное, ул. Железнодорожная, дом 12	Пригородный	15:08:0140123:36	003002000000 Земли населенных пунктов	ИЖС	13	02:02:01	1 500	468,59	702 885,00
26019	Респ. Северная Осетия - Алания, р-н Пригородный, с. Дачное, ул. Железнодорожная, дом 12 а	Пригородный	15:08:0140123:37	003002000000 Земли населенных пунктов	ИЖС	13	02:02:01	500	468,59	234 295,00
26020	Респ. Северная Осетия - Алания, р-н Пригородный, с. Дачное, ул. Железнодорожная, №14	Пригородный	15:08:0140123:38	003002000000 Земли населенных пунктов	Для ведения личного подсобного хозяйства	13	02:02:02	1 521	468,59	712 725,39
26021	Респ. Северная Осетия - Алания, р-н Пригородный, с. Дачное, ул. Железнодорожная, дом 14 а	Пригородный	15:08:0140123:39	003002000000 Земли населенных пунктов	ИЖС	13	02:02:01	2 100	468,59	984 039,00
26022	Российская Федерация, Республика Северная Осетия - Алания, Пригородный район, с. Дачное, ул. Железнодорожная, 4а	Пригородный	15:08:0140123:4	003002000000 Земли населенных пунктов	ИЖС	13	02:02:01	550	468,59	257 724,50
26023	Респ. Северная Осетия - Алания, р-н Пригородный, с. Дачное, ул. Железнодорожная, дом 16	Пригородный	15:08:0140123:40	003002000000 Земли населенных пунктов	ИЖС	13	02:02:01	1 400	468,59	656 026,00
26024	Респ. Северная Осетия - Алания, р-н Пригородный, с. Дачное, ул. Железнодорожная, дом 16 а	Пригородный	15:08:0140123:41	003002000000 Земли населенных пунктов	ИЖС	13	02:02:01	1 400	468,59	656 026,00
26025	Респ. Северная Осетия - Алания, р-н Пригородный, с. Дачное, ул. Железнодорожная, дом 18 а	Пригородный	15:08:0140123:42	003002000000 Земли населенных пунктов	ИЖС	13	02:02:01	500	468,59	234 295,00
26026	Респ. Северная Осетия - Алания, р-н Пригородный, с. Дачное, ул. Железнодорожная, дом 20	Пригородный	15:08:0140123:43	003002000000 Земли населенных пунктов	ИЖС	13	02:02:01	1 900	468,59	890 321,00
26027	Респ. Северная Осетия - Алания, р-н Пригородный, с. Дачное, ул. Железнодорожная, дом 20 а	Пригородный	15:08:0140123:44	003002000000 Земли населенных пунктов	ИЖС	13	02:02:01	1 900	468,59	890 321,00
26028	Респ. Северная Осетия - Алания, р-н Пригородный, с. Дачное, ул. Железнодорожная, дом 21	Пригородный	15:08:0140123:45	003002000000 Земли населенных пунктов	ИЖС	13	02:02:01	1 500	468,59	702 885,00
26029	Респ. Северная Осетия - Алания, р-н Пригородный, с. Дачное, ул. Железнодорожная, дом 22	Пригородный	15:08:0140123:46	003002000000 Земли населенных пунктов	Для ведения личного подсобного хозяйства	13	02:02:02	713	468,59	334 104,67
26030	Респ. Северная Осетия - Алания, р-н Пригородный, с. Дачное, ул. Железнодорожная, дом 22 а	Пригородный	15:08:0140123:47	003002000000 Земли населенных пунктов	Для ведения личного подсобного хозяйства	13	02:02:02	1 623	468,59	760 521,57
26031	Респ. Северная Осетия - Алания, р-н Пригородный, с. Дачное, ул. Железнодорожная, дом 24	Пригородный	15:08:0140123:48	003002000000 Земли населенных пунктов	ИЖС	13	02:02:01	2 400	468,59	1 124 616,00
26032	Респ. Северная Осетия - Алания, р-н Пригородный, с. Дачное, ул. Железнодорожная, дом 26	Пригородный	15:08:0140123:49	003002000000 Земли населенных пунктов	ИЖС	13	02:02:01	3 000	468,59	1 405 770,00
26033	Респ. Северная Осетия - Алания, р-н Пригородный, с. Дачное, ул. Школьная, дом 13	Пригородный	15:08:0140123:5	003002000000 Земли населенных пунктов	ИЖС	13	02:02:01	500	468,59	234 295,00
26034	Респ. Северная Осетия - Алания, р-н Пригородный, с. Дачное, ул. Железнодорожная, дом 26 а	Пригородный	15:08:0140123:50	003002000000 Земли населенных пунктов	ИЖС	13	02:02:01	3 000	468,59	1 405 770,00
26035	Респ. Северная Осетия - Алания, р-н Пригородный, с. Дачное, ул. Железнодорожная, дом 28	Пригородный	15:08:0140123:51	003002000000 Земли населенных пунктов	ИЖС	13	02:02:01	1 000	468,59	468 590,00
26036	Респ. Северная Осетия - Алания, р-н Пригородный, с. Дачное, ул. Набережная, дом 3	Пригородный	15:08:0140123:52	003002000000 Земли населенных пунктов	ИЖС	13	02:02:01	5 000	468,59	2 342 950,00
26037	Северная Осетия - Алания респ, р-н Пригородный, с Дачное, ул Железнодорожная, 18	Пригородный	15:08:0140123:53	003002000000 Земли населенных пунктов	Для ведения личного подсобного хозяйства	13	02:02:02	1 538	468,59	720 691,42
26038	Северная Осетия - Алания респ, р-н Пригородный, с Дачное, ул Железнодорожная, 8	Пригородный	15:08:0140123:54	003002000000 Земли населенных пунктов	Для ведения личного подсобного хозяйства	13	02:02:02	2 564	468,59	1 201 464,76
26039	Северная Осетия - Алания респ, р-н Пригородный, с Дачное, ул Железнодорожная, 8 а	Пригородный	15:08:0140123:55	003002000000 Земли населенных пунктов	Для ведения личного подсобного хозяйства	13	02:02:02	1 220	468,59	571 679,80
26040	Респ. Северная Осетия - Алания, р-н Пригородный, с. Дачное, ул. Школьная, дом 15	Пригородный	15:08:0140123:6	003002000000 Земли населенных пунктов	Для ведения личного подсобного хозяйства	13	02:02:02	1 972	468,59	924 528,07
26041	Респ. Северная Осетия - Алания, р-н Пригородный, с. Дачное, ул. Школьная, дом 17	Пригородный	15:08:0140123:7	003002000000 Земли населенных пунктов	ИЖС	13	02:02:01	2 000	468,59	937 180,00
26042	Респ. Северная Осетия - Алания, р-н Пригородный, с. Дачное, ул. Школьная, дом 17 а	Пригородный	15:08:0140123:8	003002000000 Земли населенных пунктов	ИЖС	13	02:02:01	2 000	468,59	937 180,00
26043	Республика Северная Осетия-Алания, р-н Пригородный, с Дачное, ул Старый сад, д 4	Пригородный	15:08:0140123:81	003002000000 Земли населенных пунктов	Личное подсобное хозяйство	13	02:02:02	1 407	468,59	659 306,13
26044	Респ. Северная Осетия - Алания, р-н Пригородный, с. Дачное, ул. Школьная, дом 19	Пригородный	15:08:0140123:9	003002000000 Земли населенных пунктов	ИЖС	13	02:02:01	2 000	468,59	937 180,00
26045	Северная Осетия - Алания респ, р-н Пригородный, с. Дачное, ул. Школьная, 33	Пригородный	15:08:0140123:92	003002000000 Земли населенных пунктов	Под школу	3	03:03:50	21 014	597,46	12 555 024,44
26046	Респ. Северная Осетия - Алания, р-н Пригородный, с. Дачное, ул. Фрунзе, дом 44	Пригородный	15:08:0140124:1	003002000000 Земли населенных пунктов	ИЖС	13	02:02:01	1 000	468,59	468 590,00
26047	Респ. Северная Осетия - Алания, р-н Пригородный, с. Дачное, ул. Фрунзе, дом 56 а	Пригородный	15:08:0140124:10	003002000000 Земли населенных пунктов	ИЖС	13	02:02:01	2 400	468,59	1 124 616,00
26048	Респ. Северная Осетия - Алания, р-н Пригородный, с. Дачное, ул. Фрунзе, дом 56 б	Пригородный	15:08:0140124:11	003002000000 Земли населенных пунктов	ИЖС	13	02:02:01	2 400	468,59	1 124 616,00
26049	Респ. Северная Осетия - Алания, р-н Пригородный, с. Дачное, ул. Фрунзе, дом 58	Пригородный	15:08:0140124:12	003002000000 Земли населенных пунктов	ИЖС	13	02:02:01	1 200	468,59	562 308,00
26050	Респ. Северная Осетия - Алания, р-н Пригородный, с. Дачное, ул. Фрунзе, дом 60	Пригородный	15:08:0140124:13	003002000000 Земли населенных пунктов	ИЖС	13	02:02:01	1 800	468,59	843 462,00
26051	Респ. Северная Осетия - Алания, р-н Пригородный, с. Дачное, ул. Фрунзе, дом 54	Пригородный	15:08:0140124:14	003002000000 Земли населенных пунктов	ИЖС	13	02:02:01	1 500	468,59	702 885,00
26052	Респ. Северная Осетия - Алания, р-н Пригородный, с. Дачное, ул. Железнодорожная, дом 57	Пригородный	15:08:0140124:15	003002000000 Земли населенных пунктов	Для ведения личного подсобного хозяйства	13	02:02:02	871	468,59	408 141,89

№ пп	Местоположение ЗУ	Район	Кадастровый номер ЗУ	Категория земель	Разрешенное использование по документу	Код вида разрешенного использования (в соответствии с классификатором видов разрешенного использования земельных участков)	Вид использования объектов недвижимости	Площадь	УПКС	КС
26053	Респ. Северная Осетия - Алания, р-н Пригородный, с. Дачное, ул. Железнодорожная, дом 57 а	Пригородный	15:08:0140124:16	003002000000 Земли населенных пунктов	ИЖС	13	02:0010	1 300	468,59	609 167,00
26054	Респ. Северная Осетия - Алания, р-н Пригородный, с. Дачное, ул. Железнодорожная, дом 55 в	Пригородный	15:08:0140124:17	003002000000 Земли населенных пунктов	ИЖС	13	02:0010	1 000	468,59	468 590,00
26055	Респ. Северная Осетия - Алания, р-н Пригородный, с. Дачное, ул. Железнодорожная, дом 45	Пригородный	15:08:0140124:18	003002000000 Земли населенных пунктов	ИЖС	13	02:0010	2 200	468,59	1 030 898,00
26056	Респ. Северная Осетия - Алания, р-н Пригородный, с. Дачное, ул. Железнодорожная, дом 45 а	Пригородный	15:08:0140124:19	003002000000 Земли населенных пунктов	ИЖС	13	02:0010	2 200	468,59	1 030 898,00
26057	Республика Северная Осетия-Алания, р-н Пригородный, с. Дачное, ул. Фрунзе, дом 46	Пригородный	15:08:0140124:2	003002000000 Земли населенных пунктов	ИЖС	13	02:0010	500	468,59	234 295,00
26058	Республика Северная Осетия-Алания, р-н Пригородный, с. Дачное, ул. Железнодорожная, 59	Пригородный	15:08:0140124:20	003002000000 Земли населенных пунктов	Для ведения личного подсобного хозяйства	13	02:0020	1 103	468,59	516 854,77
26059	Респ. Северная Осетия - Алания, р-н Пригородный, с. Дачное, ул. Железнодорожная, дом 41 а	Пригородный	15:08:0140124:21	003002000000 Земли населенных пунктов	ИЖС	13	02:0010	2 100	468,59	984 039,00
26060	Респ. Северная Осетия - Алания, р-н Пригородный, с. Дачное, ул. Железнодорожная, дом 41 б	Пригородный	15:08:0140124:22	003002000000 Земли населенных пунктов	ИЖС	13	02:0010	2 100	468,59	984 039,00
26061	Респ. Северная Осетия - Алания, р-н Пригородный, с. Дачное, ул. Железнодорожная, дом 43 "а"	Пригородный	15:08:0140124:23	003002000000 Земли населенных пунктов	Для ведения личного подсобного хозяйства	13	02:0020	1 201	468,59	562 776,59
26062	Респ. Северная Осетия - Алания, р-н Пригородный, с. Дачное, ул. Железнодорожная, дом 47	Пригородный	15:08:0140124:24	003002000000 Земли населенных пунктов	ИЖС	13	02:0010	600	468,59	281 154,00
26063	Респ. Северная Осетия - Алания, р-н Пригородный, с. Дачное, ул. Железнодорожная, дом 69	Пригородный	15:08:0140124:25	003002000000 Земли населенных пунктов	Для ведения личного подсобного хозяйства	13	02:0020	1 209	468,59	566 525,31
26064	Северная Осетия - Алания респ. р-н Пригородный, с Дачное, ул Железнодорожная, дом 71	Пригородный	15:08:0140124:26	003002000000 Земли населенных пунктов	Для ведения личного подсобного хозяйства	13	02:0020	665	468,59	311 612,35
26065	Северная Осетия - Алания респ. р-н Пригородный, с Дачное, ул Железнодорожная, дом 71 а	Пригородный	15:08:0140124:27	003002000000 Земли населенных пунктов	Для ведения личного подсобного хозяйства	13	02:0020	510	468,59	238 980,90
26066	Российская Федерация, Республика Северная Осетия - Алания, мр-н Пригородный, с.п. Куртатское, с. Дачное, ул. Железнодорожная, 53	Пригородный	15:08:0140124:28	003002000000 Земли населенных пунктов	ИЖС	13	02:0010	966	468,59	452 657,94
26067	Российская Федерация, Республика Северная Осетия - Алания, р-н Пригородный, с. Дачное, ул. Железнодорожная, 53а	Пригородный	15:08:0140124:29	003002000000 Земли населенных пунктов	Для ведения личного подсобного хозяйства	13	02:0020	963	468,59	451 252,17
26068	Российская Федерация, Республика Северная Осетия - Алания, Пригородный р-н, с. Дачное, ул. Фрунзе, 48	Пригородный	15:08:0140124:3	003002000000 Земли населенных пунктов	Для ведения личного подсобного хозяйства	13	02:0020	1 571	468,59	736 154,89
26069	Респ. Северная Осетия - Алания, р-н Пригородный, с. Дачное, ул. Железнодорожная, дом 55	Пригородный	15:08:0140124:30	003002000000 Земли населенных пунктов	ИЖС	13	02:0010	1 500	468,59	702 885,00
26070	Респ. Северная Осетия - Алания, р-н Пригородный, с. Дачное, ул. Титова, дом 27	Пригородный	15:08:0140124:31	003002000000 Земли населенных пунктов	ИЖС	13	02:0010	3 500	468,59	1 640 065,00
26071	Респ. Северная Осетия - Алания, р-н Пригородный, с. Дачное, ул. Титова, дом 27 а	Пригородный	15:08:0140124:32	003002000000 Земли населенных пунктов	ИЖС	13	02:0010	3 500	468,59	1 640 065,00
26072	Респ. Северная Осетия - Алания, р-н Пригородный, с. Дачное, ул. Титова, дом 27 б	Пригородный	15:08:0140124:33	003002000000 Земли населенных пунктов	ИЖС	13	02:0010	3 500	468,59	1 640 065,00
26073	Респ. Северная Осетия - Алания, р-н Пригородный, с. Дачное, ул. Железнодорожная, дом 33	Пригородный	15:08:0140124:34	003002000000 Земли населенных пунктов	Для ведения личного подсобного хозяйства	13	02:0020	1 544	468,59	723 502,96
26074	Северная Осетия - Алания респ, р-н Пригородный, с Дачное, ул Железнодорожная, 37	Пригородный	15:08:0140124:35	003002000000 Земли населенных пунктов	Для ведения личного подсобного хозяйства	13	02:0020	1 617	468,59	757 710,03
26075	Респ. Северная Осетия - Алания, р-н Пригородный, с. Дачное, ул. Фрунзе, дом 50	Пригородный	15:08:0140124:4	003002000000 Земли населенных пунктов	ИЖС	13	02:0010	1 500	468,59	702 885,00
26076	Респ. Северная Осетия - Алания, р-н Пригородный, с. Дачное, ул. Фрунзе, дом 52	Пригородный	15:08:0140124:5	003002000000 Земли населенных пунктов	ИЖС	13	02:0010	1 300	468,59	609 167,00
26077	Северная Осетия - Алания респ. р-н Пригородный, с Дачное, ул Фрунзе, 54	Пригородный	15:08:0140124:6	003002000000 Земли населенных пунктов	Для ведения личного подсобного хозяйства	13	02:0020	868	468,59	406 736,12
26078	Респ. Северная Осетия - Алания, р-н Пригородный, с. Дачное, ул. Фрунзе, дом 54 а	Пригородный	15:08:0140124:7	003002000000 Земли населенных пунктов	ИЖС	13	02:0010	3 100	468,59	1 452 629,00
26079	Респ. Северная Осетия - Алания, р-н Пригородный, с. Дачное, ул. Фрунзе, дом 54 б	Пригородный	15:08:0140124:8	003002000000 Земли населенных пунктов	ИЖС	13	02:0010	3 100	468,59	1 452 629,00
26080	Республика Северная Осетия-Алания, р-н Пригородный, с Дачное, ул Фрунзе, 56	Пригородный	15:08:0140124:9	003002000000 Земли населенных пунктов	Для ведения личного подсобного хозяйства	13	02:0020	1 320	468,59	618 538,80
26081	Респ. Северная Осетия - Алания, р-н Пригородный, с. Дачное, ул. Фрунзе, дом 36	Пригородный	15:08:0140125:1	003002000000 Земли населенных пунктов	ИЖС	13	02:0010	1 500	468,59	702 885,00
26082	Респ. Северная Осетия - Алания, р-н Пригородный, с. Дачное, ул. Железнодорожная, дом 31 а	Пригородный	15:08:0140125:10	003002000000 Земли населенных пунктов	ИЖС	13	02:0010	500	468,59	234 295,00
26083	Респ. Северная Осетия - Алания, р-н Пригородный, с. Дачное, ул. Железнодорожная, дом 29	Пригородный	15:08:0140125:11	003002000000 Земли населенных пунктов	ИЖС	13	02:0010	1 300	468,59	609 167,00
26084	Респ. Северная Осетия - Алания, р-н Пригородный, с. Дачное, ул. Железнодорожная, 30	Пригородный	15:08:0140125:12	003002000000 Земли населенных пунктов	Для ведения личного подсобного хозяйства	13	02:0020	2 000	468,59	937 180,00
26085	Респ. Северная Осетия - Алания, р-н Пригородный, с. Дачное, ул. Железнодорожная, дом 31	Пригородный	15:08:0140125:13	003002000000 Земли населенных пунктов	ИЖС	13	02:0010	500	468,59	234 295,00
26086	Респ. Северная Осетия - Алания, р-н Пригородный, с. Дачное, ул. Железнодорожная, 32	Пригородный	15:08:0140125:14	003002000000 Земли населенных пунктов	Для ведения личного подсобного хозяйства	13	02:0020	1 591	468,59	745 526,69
26087	Респ. Северная Осетия - Алания, р-н Пригородный, с. Дачное, ул. Железнодорожная, дом 35	Пригородный	15:08:0140125:16	003002000000 Земли населенных пунктов	ИЖС	13	02:0010	1 300	468,59	609 167,00
26088	Респ. Северная Осетия - Алания, р-н Пригородный, с. Дачное, ул. Железнодорожная, дом 35 а	Пригородный	15:08:0140125:17	003002000000 Земли населенных пунктов	ИЖС	13	02:0010	1 300	468,59	609 167,00
26089	Респ. Северная Осетия - Алания, р-н Пригородный, с. Дачное, ул. Железнодорожная, дом 31 а	Пригородный	15:08:0140125:18	003002000000 Земли населенных пунктов	ИЖС	13	02:0010	1 000	468,59	468 590,00
26090	Респ. Северная Осетия - Алания, р-н Пригородный, с. Дачное, ул. Железнодорожная, дом 33	Пригородный	15:08:0140125:19	003002000000 Земли населенных пунктов	ИЖС	13	02:0010	1 500	468,59	702 885,00
26091	Республика Северная Осетия-Алания, р-н Пригородный, с. Дачное, ул. Фрунзе, 34 а	Пригородный	15:08:0140125:2	003002000000 Земли населенных пунктов	Для ведения личного подсобного хозяйства	13	02:0020	550	468,59	257 724,50
26092	Респ. Северная Осетия - Алания, р-н Пригородный, с. Дачное, ул. Железнодорожная, дом 37	Пригородный	15:08:0140125:20	003002000000 Земли населенных пунктов	ИЖС	13	02:0010	1 500	468,59	702 885,00
26093	Северная Осетия - Алания респ, р-н Пригородный, с Дачное, ул Железнодорожная, 27	Пригородный	15:08:0140125:21	003002000000 Земли населенных пунктов	Для ведения личного подсобного хозяйства	13	02:0020	662	468,59	310 206,58
26094	Северная Осетия - Алания респ, р-н Пригородный, с. Дачное, ул. Железнодорожная, 29	Пригородный	15:08:0140125:22	003002000000 Земли населенных пунктов	Для ведения личного подсобного хозяйства	13	02:0020	1 297	468,59	607 761,23
26095	Респ. Северная Осетия - Алания, р-н Пригородный, с. Дачное, ул. Фрунзе, дом 34	Пригородный	15:08:0140125:3	003002000000 Земли населенных пунктов	ИЖС	13	02:0010	500	468,59	234 295,00
26096	Респ. Северная Осетия - Алания, р-н Пригородный, с. Дачное, ул. Фрунзе, 38	Пригородный	15:08:0140125:4	003002000000 Земли населенных пунктов	Для ведения личного подсобного хозяйства	13	02:0020	1 649	468,59	772 704,91
26097	Респ. Северная Осетия - Алания, р-н Пригородный, с. Дачное, ул. Фрунзе, дом 38 а	Пригородный	15:08:0140125:5	003002000000 Земли населенных пунктов	ИЖС	13	02:0010	2 000	468,59	937 180,00
26098	Респ. Северная Осетия - Алания, р-н Пригородный, с. Дачное, ул. Фрунзе, дом 38 б	Пригородный	15:08:0140125:6	003002000000 Земли населенных пунктов	ИЖС	13	02:0010	500	468,59	234 295,00
26099	Респ. Северная Осетия - Алания, р-н Пригородный, с. Дачное, ул. Фрунзе, дом 40	Пригородный	15:08:0140125:7	003002000000 Земли населенных пунктов	ИЖС	13	02:0010	1 000	468,59	468 590,00
26100	Респ. Северная Осетия - Алания, р-н Пригородный, с. Дачное, ул. Фрунзе, дом 42	Пригородный	15:08:0140125:8	003002000000 Земли населенных пунктов	ИЖС	13	02:0010	600	468,59	281 154,00
26101	Респ. Северная Осетия - Алания, р-н Пригородный, с. Дачное, ул. Фрунзе, дом 42 а	Пригородный	15:08:0140125:9	003002000000 Земли населенных пунктов	ИЖС	13	02:0010	1 500	468,59	702 885,00
26102	Респ. Северная Осетия - Алания, р-н Пригородный, с. Дачное, ул. Фрунзе, дом 2	Пригородный	15:08:0140126:1	003002000000 Земли населенных пунктов	ИЖС	13	02:0010	1 000	468,59	468 590,00
26103	Респ. Северная Осетия - Алания, р-н Пригородный, с. Дачное, ул. Фрунзе, 14	Пригородный	15:08:0140126:10	003002000000 Земли населенных пунктов	Для ведения личного подсобного хозяйства	13	02:0020	1 013	468,59	474 681,67
26104	Российская Федерация, Республика Северная Осетия - Алания, мр-н Пригородный, с.п. Куртатское, с. Дачное, ул. Фрунзе, 16	Пригородный	15:08:0140126:11	003002000000 Земли населенных пунктов	ИЖС	13	02:0010	1 053	468,59	493 425,27
26105	Респ. Северная Осетия - Алания, р-н Пригородный, с. Дачное, ул. Фрунзе, 18	Пригородный	15:08:0140126:12	003002000000 Земли населенных пунктов	Для ведения личного подсобного хозяйства	13	02:0020	535	468,59	250 695,65
26106	Респ. Северная Осетия - Алания, р-н Пригородный, с. Дачное, ул. Фрунзе, дом 18 а	Пригородный	15:08:0140126:13	003002000000 Земли населенных пунктов	ИЖС	13	02:0010	1 600	468,59	749 744,00
26107	Респ. Северная Осетия - Алания, р-н Пригородный, с. Дачное, ул. Фрунзе, дом 20	Пригородный	15:08:0140126:14	003002000000 Земли населенных пунктов	ИЖС	13	02:0010	1 000	468,59	468 590,00
26108	Респ. Северная Осетия - Алания, р-н Пригородный, с. Дачное, ул. Фрунзе, дом 20 а	Пригородный	15:08:0140126:15	003002000000 Земли населенных пунктов	ИЖС	13	02:0010	1 000	468,59	468 590,00
26109	Респ. Северная Осетия - Алания, р-н Пригородный, с. Дачное, ул. Фрунзе, дом 20 б	Пригородный	15:08:0140126:16	003002000000 Земли населенных пунктов	ИЖС	13	02:0010	800	468,59	374 872,00
26110	Респ. Северная Осетия - Алания, р-н Пригородный, с. Дачное, ул. Фрунзе, дом 20 в	Пригородный	15:08:0140126:17	003002000000 Земли населенных пунктов	ИЖС	13	02:0010	800	468,59	374 872,00
26111	Респ. Северная Осетия - Алания, р-н Пригородный, с. Дачное, ул. Фрунзе, дом 22	Пригородный	15:08:0140126:18	003002000000 Земли населенных пунктов	ИЖС	13	02:0010	500	468,59	234 295,00

№ пп	Местоположение ЗУ	Район	Кадастровый номер ЗУ	Категория земель	Разрешенное использование по документу	Код вида разрешенного использования (в соответствии с классификатором видов разрешенного использования земельных участков)	Вид использования объектов недвижимости	Площадь	УПКС	КС
26112	Российская Федерация, Республика Северная Осетия - Алания, Пригородный район, с. Дачное, ул. Фрунзе, 22 "а"	Пригородный	15:08:0140126:19	0030020000000 Земли населенных пунктов	Для ведения личного подсобного хозяйства	13	02:0020	1 052	468,59	492 956,68
26113	Респ. Северная Осетия - Алания, р-н Пригородный, с. Дачное, ул. Фрунзе, дом 2 а	Пригородный	15:08:0140126:2	0030020000000 Земли населенных пунктов	ИЖС	13	02:0010	1 000	468,59	468 590,00
26114	Респ. Северная Осетия - Алания, р-н Пригородный, с. Дачное, ул. Фрунзе, дом 24	Пригородный	15:08:0140126:20	0030020000000 Земли населенных пунктов	ИЖС	13	02:0010	1 000	468,59	468 590,00
26115	Респ. Северная Осетия - Алания, р-н Пригородный, с. Дачное, ул. Фрунзе, дом 26	Пригородный	15:08:0140126:21	0030020000000 Земли населенных пунктов	ИЖС	13	02:0010	1 500	468,59	702 885,00
26116	Респ. Северная Осетия - Алания, р-н Пригородный, с. Дачное, ул. Фрунзе, дом 26 а	Пригородный	15:08:0140126:22	0030020000000 Земли населенных пунктов	ИЖС	13	02:0010	1 500	468,59	702 885,00
26117	Респ. Северная Осетия - Алания, р-н Пригородный, с. Дачное, ул. Фрунзе, 30	Пригородный	15:08:0140126:23	0030020000000 Земли населенных пунктов	Для ведения личного подсобного хозяйства	13	02:0020	860	468,59	402 987,40
26118	Респ. Северная Осетия - Алания, р-н Пригородный, с. Дачное, ул. Фрунзе, дом 28	Пригородный	15:08:0140126:24	0030020000000 Земли населенных пунктов	ИЖС	13	02:0010	1 800	468,59	843 462,00
26119	Респ. Северная Осетия - Алания, р-н Пригородный, с. Дачное, ул. Фрунзе, дом 28 а	Пригородный	15:08:0140126:25	0030020000000 Земли населенных пунктов	ИЖС	13	02:0010	1 800	468,59	843 462,00
26120	Респ. Северная Осетия - Алания, р-н Пригородный, с. Дачное, ул. Фрунзе, дом 28 б	Пригородный	15:08:0140126:26	0030020000000 Земли населенных пунктов	ИЖС	13	02:0010	500	468,59	234 295,00
26121	Респ. Северная Осетия - Алания, р-н Пригородный, с. Дачное, ул. Фрунзе, дом 30 а	Пригородный	15:08:0140126:27	0030020000000 Земли населенных пунктов	ИЖС	13	02:0010	1 500	468,59	702 885,00
26122	Северная Осетия - Алания респ, р-н Пригородный, с Дачное, ул. Фрунзе, 32	Пригородный	15:08:0140126:28	0030020000000 Земли населенных пунктов	Для ведения личного подсобного хозяйства	13	02:0020	1 663	468,59	779 265,17
26123	Респ. Северная Осетия - Алания, р-н Пригородный, с. Дачное, ул. Железнодорожная, дом 1	Пригородный	15:08:0140126:29	0030020000000 Земли населенных пунктов	Для ведения личного подсобного хозяйства	13	02:0020	1 154	468,59	540 752,86
26124	Российская Федерация, Республика Северная Осетия - Алания, м-р-н Пригородный, с.п. Куртатское, с Дачное, ул Фрунзе, дом. 4	Пригородный	15:08:0140126:3	0030020000000 Земли населенных пунктов	Индивидуальное жилищное строительство	13	02:0010	1 233	468,59	577 771,47
26125	Республика Северная Осетия - Алания, р-н Пригородный, с. Дачное, ул. Железнодорожная, 1 а	Пригородный	15:08:0140126:30	0030020000000 Земли населенных пунктов	Для ведения личного подсобного хозяйства	13	02:0020	1 000	468,59	468 590,00
26126	Российская Федерация, Республика Северная Осетия - Алания, Пригородный район, с. Дачное, ул. Железнодорожная, 3	Пригородный	15:08:0140126:31	0030020000000 Земли населенных пунктов	Индивидуальное жилищное строительство	13	02:0010	1 419	468,59	664 929,21
26127	Респ. Северная Осетия - Алания, р-н Пригородный, с. Дачное, ул. Железнодорожная, дом 5	Пригородный	15:08:0140126:32	0030020000000 Земли населенных пунктов	ИЖС	13	02:0010	1 000	468,59	468 590,00
26128	Респ. Северная Осетия - Алания, р-н Пригородный, с. Дачное, ул. Железнодорожная, дом 21 а	Пригородный	15:08:0140126:33	0030020000000 Земли населенных пунктов	ИЖС	13	02:0010	500	468,59	234 295,00
26129	Респ. Северная Осетия - Алания, р-н Пригородный, с. Дачное, ул. Железнодорожная, дом 7	Пригородный	15:08:0140126:34	0030020000000 Земли населенных пунктов	ИЖС	13	02:0010	1 500	468,59	702 885,00
26130	Респ. Северная Осетия - Алания, р-н Пригородный, с. Дачное, ул. Железнодорожная, дом 7 а	Пригородный	15:08:0140126:35	0030020000000 Земли населенных пунктов	ИЖС	13	02:0010	1 500	468,59	702 885,00
26131	Респ. Северная Осетия - Алания, р-н Пригородный, с. Дачное, ул. Железнодорожная, дом 9	Пригородный	15:08:0140126:36	0030020000000 Земли населенных пунктов	ИЖС	13	02:0010	2 000	468,59	937 180,00
26132	Респ. Северная Осетия - Алания, р-н Пригородный, с. Дачное, ул. Железнодорожная, дом 9 а	Пригородный	15:08:0140126:37	0030020000000 Земли населенных пунктов	ИЖС	13	02:0010	2 000	468,59	937 180,00
26133	Респ. Северная Осетия - Алания, р-н Пригородный, с. Дачное, ул. Железнодорожная, дом 11	Пригородный	15:08:0140126:38	0030020000000 Земли населенных пунктов	ИЖС	13	02:0010	2 000	468,59	937 180,00
26134	Респ. Северная Осетия - Алания, р-н Пригородный, с. Дачное, ул. Железнодорожная, дом 11 а	Пригородный	15:08:0140126:39	0030020000000 Земли населенных пунктов	ИЖС	13	02:0010	2 000	468,59	937 180,00
26135	Респ. Северная Осетия - Алания, р-н Пригородный, с. Дачное, ул. Фрунзе, дом 6	Пригородный	15:08:0140126:4	0030020000000 Земли населенных пунктов	ИЖС	13	02:0010	1 100	468,59	515 449,00
26136	Республика Северная Осетия - Алания, р-н Пригородный, с. Дачное, ул. Железнодорожная, 13	Пригородный	15:08:0140126:40	0030020000000 Земли населенных пунктов	Для ведения личного подсобного хозяйства	13	02:0020	500	468,59	234 295,00
26137	Респ. Северная Осетия - Алания, р-н Пригородный, с. Дачное, ул. Железнодорожная, дом 15	Пригородный	15:08:0140126:41	0030020000000 Земли населенных пунктов	ИЖС	13	02:0010	1 700	468,59	796 603,00
26138	Российская Федерация, Республика Северная Осетия - Алания, Пригородный район, с. Дачное, ул. Железнодорожная, 15 "б"	Пригородный	15:08:0140126:42	0030020000000 Земли населенных пунктов	Для ведения личного подсобного хозяйства	13	02:0020	999	468,59	468 121,41
26139	Респ. Северная Осетия - Алания, р-н Пригородный, с. Дачное, ул. Железнодорожная, дом 17	Пригородный	15:08:0140126:43	0030020000000 Земли населенных пунктов	ИЖС	13	02:0010	1 500	468,59	702 885,00
26140	Респ. Северная Осетия - Алания, р-н Пригородный, с. Дачное, ул. Железнодорожная, дом 17 а	Пригородный	15:08:0140126:44	0030020000000 Земли населенных пунктов	ИЖС	13	02:0010	1 500	468,59	702 885,00
26141	Северная Осетия - Алания респ, р-н Пригородный, с. Дачное, ул. Железнодорожная, 19	Пригородный	15:08:0140126:45	0030020000000 Земли населенных пунктов	Для ведения личного подсобного хозяйства	13	02:0020	804	468,59	376 746,36
26142	Респ. Северная Осетия - Алания, р-н Пригородный, с. Дачное, ул. Железнодорожная, 19 а	Пригородный	15:08:0140126:46	0030020000000 Земли населенных пунктов	Для ведения личного подсобного хозяйства	13	02:0020	571	468,59	267 564,89
26143	Респ. Северная Осетия - Алания, р-н Пригородный, с. Дачное, ул. Железнодорожная, дом 23 а	Пригородный	15:08:0140126:48	0030020000000 Земли населенных пунктов	ИЖС	13	02:0010	1 700	468,59	796 603,00
26144	Респ. Северная Осетия - Алания, р-н Пригородный, с. Дачное, ул. Железнодорожная, 25	Пригородный	15:08:0140126:49	0030020000000 Земли населенных пунктов	ИЖС	13	02:0010	1 484	468,59	695 387,56
26145	Респ. Северная Осетия - Алания, р-н Пригородный, с. Дачное, ул. Фрунзе, дом 8	Пригородный	15:08:0140126:5	0030020000000 Земли населенных пунктов	ИЖС	13	02:0010	1 000	468,59	468 590,00
26146	Респ. Северная Осетия - Алания, р-н Пригородный, с. Дачное, ул. Фрунзе, дом 8 а	Пригородный	15:08:0140126:6	0030020000000 Земли населенных пунктов	ИЖС	13	02:0010	1 500	468,59	702 885,00
26147	Респ. Северная Осетия - Алания, р-н Пригородный, с. Дачное, ул. Фрунзе, дом 10	Пригородный	15:08:0140126:7	0030020000000 Земли населенных пунктов	Для ведения личного подсобного хозяйства	13	02:0020	700	468,59	328 013,00
26148	Респ. Северная Осетия - Алания, р-н Пригородный, с. Дачное, ул. Фрунзе, дом 10 а	Пригородный	15:08:0140126:8	0030020000000 Земли населенных пунктов	Для ведения личного подсобного хозяйства	13	02:0020	343	468,59	160 726,37
26149	Респ. Северная Осетия - Алания, р-н Пригородный, с. Дачное, ул. Фрунзе, дом 12	Пригородный	15:08:0140126:9	0030020000000 Земли населенных пунктов	ИЖС	13	02:0010	1 000	468,59	468 590,00
26150	Республика Северная Осетия - Алания, р-н Пригородный, с. Дачное, ул. Зязикова, 61	Пригородный	15:08:0140127:1	0030020000000 Земли населенных пунктов	Для ведения личного подсобного хозяйства	13	02:0020	1 585	468,59	742 715,15
26151	Респ. Северная Осетия - Алания, р-н Пригородный, с. Дачное, ул. Зязикова, дом 69	Пригородный	15:08:0140127:10	0030020000000 Земли населенных пунктов	ИЖС	13	02:0010	2 500	468,59	1 171 475,00
26152	Респ. Северная Осетия - Алания, р-н Пригородный, с. Дачное, ул. Зязикова, дом 71	Пригородный	15:08:0140127:11	0030020000000 Земли населенных пунктов	ИЖС	13	02:0010	1 500	468,59	702 885,00
26153	Респ. Северная Осетия - Алания, р-н Пригородный, с. Дачное, ул. Зязикова, дом 73	Пригородный	15:08:0140127:12	0030020000000 Земли населенных пунктов	Для ведения личного подсобного хозяйства	13	02:0020	2 042	468,59	956 860,78
26154	Респ. Северная Осетия - Алания, р-н Пригородный, с. Дачное, ул. Зязикова, дом 73 "а"	Пригородный	15:08:0140127:13	0030020000000 Земли населенных пунктов	Для ведения личного подсобного хозяйства	13	02:0020	1 415	468,59	663 054,85
26155	Респ. Северная Осетия - Алания, р-н Пригородный, с. Дачное, ул. Зязикова, дом 75	Пригородный	15:08:0140127:14	0030020000000 Земли населенных пунктов	Для ведения личного подсобного хозяйства	13	02:0020	1 004	468,59	470 464,36
26156	Респ. Северная Осетия - Алания, р-н Пригородный, с. Дачное, ул. Зязикова, дом 75 а	Пригородный	15:08:0140127:15	0030020000000 Земли населенных пунктов	ИЖС	13	02:0010	2 500	468,59	1 171 475,00
26157	Респ. Северная Осетия - Алания, р-н Пригородный, с. Дачное, ул. Зязикова, №77	Пригородный	15:08:0140127:16	0030020000000 Земли населенных пунктов	Для ведения личного подсобного хозяйства	13	02:0020	1 751	468,59	820 501,09
26158	Респ. Северная Осетия - Алания, р-н Пригородный, с. Дачное, ул. Зязикова, дом 79	Пригородный	15:08:0140127:17	0030020000000 Земли населенных пунктов	Для ведения личного подсобного хозяйства	13	02:0020	922	468,59	432 039,98
26159	Респ. Северная Осетия - Алания, р-н Пригородный, с. Дачное, ул. Зязикова, дом 79 "а"	Пригородный	15:08:0140127:18	0030020000000 Земли населенных пунктов	Для ведения личного подсобного хозяйства	13	02:0020	556	468,59	260 536,04
26160	Северная Осетия - Алания респ, р-н Пригородный, с Дачное, ул Зязикова, д 48	Пригородный	15:08:0140127:19	0030020000000 Земли населенных пунктов	Для ведения личного подсобного хозяйства	13	02:0020	1 737	468,59	813 940,83
26161	Респ. Северная Осетия - Алания, р-н Пригородный, с. Дачное, ул. Зязикова, дом 61 а	Пригородный	15:08:0140127:2	0030020000000 Земли населенных пунктов	ИЖС	13	02:0010	2 700	468,59	1 265 193,00
26162	Респ. Северная Осетия - Алания, р-н Пригородный, с. Дачное, ул. Зязикова, дом 48 а	Пригородный	15:08:0140127:20	0030020000000 Земли населенных пунктов	ИЖС	13	02:0010	1 900	468,59	890 321,00
26163	Респ. Северная Осетия - Алания, р-н Пригородный, с. Дачное, ул. Зязикова, 50	Пригородный	15:08:0140127:21	0030020000000 Земли населенных пунктов	Для ведения личного подсобного хозяйства	13	02:0020	781	468,59	365 968,79
26164	Российская Федерация, Республика Северная Осетия - Алания, Пригородный р-н , с Дачное, ул Титова, 33а	Пригородный	15:08:0140127:213	0030020000000 Земли населенных пунктов	Для ведения личного подсобного хозяйства	13	02:0020	1 000	468,59	468 590,00
26165	Российская Федерация, Республика Северная Осетия - Алания, Пригородный район, с. Дачное, ул. Зязикова, 52	Пригородный	15:08:0140127:22	0030020000000 Земли населенных пунктов	Индивидуальное жилищное строительство	13	02:0010	832	468,59	389 866,88
26166	Республика Северная Осетия-Алания, р-н Пригородный, с.Дачное, ул.Зязикова, 54	Пригородный	15:08:0140127:23	0030020000000 Земли населенных пунктов	Для ведения личного подсобного хозяйства	13	02:0020	1 569	468,59	735 217,71

№ пп	Местоположение ЗУ	Район	Кадастровый номер ЗУ	Категория земель	Разрешенное использование по документу	Код вида разрешенного использования (в соответствии с классификатором видов разрешенного использования земельных участков)	Вид использования объектов недвижимости	Площадь	УПКС	КС
26167	Респ. Северная Осетия - Алания, р-н Пригородный, с. Дачное, ул. Зязикова, дом 56	Пригородный	15:08:0140127:24	003002000000 Земли населенных пунктов	ИЖС	13	020010	1 700	468,59	796 603,00
26168	Респ. Северная Осетия - Алания, р-н Пригородный, с. Дачное, ул. Зязикова, дом 56 а	Пригородный	15:08:0140127:25	003002000000 Земли населенных пунктов	ИЖС	13	020010	1 700	468,59	796 603,00
26169	Респ. Северная Осетия - Алания, р-н Пригородный, с. Дачное, ул. Зязикова, дом 56 б	Пригородный	15:08:0140127:26	003002000000 Земли населенных пунктов	ИЖС	13	020010	1 700	468,59	796 603,00
26170	Российская Федерация, Республика Северная Осетия - Алания, Пригородный район, с п. Куртатское, с. Дачное, ул. Зязикова, 59	Пригородный	15:08:0140127:27	003002000000 Земли населенных пунктов	индивидуальная жилая застройка	13	020010	1 489	468,59	697 730,51
26171	Респ. Северная Осетия - Алания, р-н Пригородный, с. Дачное, ул. Зязикова, дом 59 а	Пригородный	15:08:0140127:28	003002000000 Земли населенных пунктов	ИЖС	13	020010	1 000	468,59	468 590,00
26172	Респ. Северная Осетия - Алания, р-н Пригородный, с. Дачное, ул. Фрунзе, дом 47	Пригородный	15:08:0140127:29	003002000000 Земли населенных пунктов	ИЖС	13	020010	1 000	468,59	468 590,00
26173	Респ. Северная Осетия - Алания, р-н Пригородный, с. Дачное, ул. Зязикова, дом 61 б	Пригородный	15:08:0140127:3	003002000000 Земли населенных пунктов	ИЖС	13	020010	2 700	468,59	1 265 193,00
26174	Респ. Северная Осетия - Алания, р-н Пригородный, с. Дачное, ул. Фрунзе, дом 49	Пригородный	15:08:0140127:30	003002000000 Земли населенных пунктов	ИЖС	13	020010	1 500	468,59	702 885,00
26175	Респ. Северная Осетия - Алания, р-н Пригородный, с. Дачное, ул. Фрунзе, дом 49 п	Пригородный	15:08:0140127:31	003002000000 Земли населенных пунктов	ИЖС	13	020010	1 500	468,59	702 885,00
26176	Респ. Северная Осетия - Алания, р-н Пригородный, с. Дачное, ул. Фрунзе, дом 51	Пригородный	15:08:0140127:32	003002000000 Земли населенных пунктов	ИЖС	13	020010	1 500	468,59	702 885,00
26177	Респ. Северная Осетия - Алания, р-н Пригородный, с. Дачное, ул. Фрунзе, дом 51 а	Пригородный	15:08:0140127:33	003002000000 Земли населенных пунктов	ИЖС	13	020010	1 500	468,59	702 885,00
26178	Респ. Северная Осетия - Алания, р-н Пригородный, с. Дачное, ул. Фрунзе, дом 53	Пригородный	15:08:0140127:34	003002000000 Земли населенных пунктов	ИЖС	13	020010	1 400	468,59	656 026,00
26179	Респ. Северная Осетия - Алания, р-н Пригородный, с. Дачное, ул. Фрунзе, дом 55	Пригородный	15:08:0140127:35	003002000000 Земли населенных пунктов	ИЖС	13	020010	1 600	468,59	749 744,00
26180	Российская Федерация, Республика Северная Осетия - Алания, Пригородный район, с. Дачное, ул. Фрунзе, 55а	Пригородный	15:08:0140127:36	003002000000 Земли населенных пунктов	Для ведения личного подсобного хозяйства	13	020020	2 750	468,59	1 288 622,50
26181	Респ. Северная Осетия - Алания, р-н Пригородный, с. Дачное, ул. Фрунзе, дом 57	Пригородный	15:08:0140127:37	003002000000 Земли населенных пунктов	ИЖС	13	020010	2 000	468,59	937 180,00
26182	Респ. Северная Осетия - Алания, р-н Пригородный, с. Дачное, ул. Фрунзе, дом 57 п	Пригородный	15:08:0140127:38	003002000000 Земли населенных пунктов	ИЖС	13	020010	2 000	468,59	937 180,00
26183	Респ. Северная Осетия - Алания, р-н Пригородный, с. Дачное, ул. Фрунзе, дом 59	Пригородный	15:08:0140127:39	003002000000 Земли населенных пунктов	ИЖС	13	020010	2 800	468,59	1 312 052,00
26184	Респ. Северная Осетия - Алания, р-н Пригородный, с. Дачное, ул. Зязикова, дом 63	Пригородный	15:08:0140127:4	003002000000 Земли населенных пунктов	ИЖС	13	020010	2 200	468,59	1 030 898,00
26185	Респ. Северная Осетия - Алания, р-н Пригородный, с. Дачное, ул. Фрунзе, дом 59 а	Пригородный	15:08:0140127:40	003002000000 Земли населенных пунктов	ИЖС	13	020010	2 800	468,59	1 312 052,00
26186	Респ. Северная Осетия - Алания, р-н Пригородный, с. Дачное, ул. Фрунзе, дом 59 б	Пригородный	15:08:0140127:41	003002000000 Земли населенных пунктов	ИЖС	13	020010	2 800	468,59	1 312 052,00
26187	Российская Федерация, Республика Северная Осетия - Алания, Пригородный район, с п. Куртатское, с. Дачное, ул. Фрунзе, 61 А	Пригородный	15:08:0140127:42	003002000000 Земли населенных пунктов	индивидуальная жилая застройка	13	020010	946	468,59	847 972,04
26188	Респ. Северная Осетия - Алания, р-н Пригородный, с. Дачное, ул. Фрунзе, дом 65	Пригородный	15:08:0140127:45	003002000000 Земли населенных пунктов	Для ведения личного подсобного хозяйства	13	020020	1 546	468,59	724 440,14
26189	Респ. Северная Осетия - Алания, р-н Пригородный, с. Дачное, ул. Фрунзе, дом 65 а	Пригородный	15:08:0140127:46	003002000000 Земли населенных пунктов	ИЖС	13	020010	1 500	468,59	702 885,00
26190	Респ. Северная Осетия - Алания, р-н Пригородный, с. Дачное, ул. Титова, дом 29	Пригородный	15:08:0140127:47	003002000000 Земли населенных пунктов	ИЖС	13	020010	500	468,59	234 295,00
26191	Российская Федерация, Республика Северная Осетия - Алания, Пригородный район, с. Дачное, ул. Титова, земельный участок 35а	Пригородный	15:08:0140127:48	003002000000 Земли населенных пунктов	Для индивидуального жилищного строительства	13	020010	2 380	468,59	1 115 244,20
26192	Российская Федерация, Республика Северная Осетия - Алания, р-н Пригородный, с. Дачное, ул. Титова, 35	Пригородный	15:08:0140127:49	003002000000 Земли населенных пунктов	ИЖС	13	020010	690	468,59	323 327,10
26193	Северная Осетия - Алания респ, р-н Пригородный, с Дачное, ул Зязикова, д 63 "а"	Пригородный	15:08:0140127:5	003002000000 Земли населенных пунктов	Для ведения личного подсобного хозяйства	13	020020	710	468,59	332 698,90
26194	Северная Осетия - Алания респ, р-н Пригородный, с Дачное, ул Фрунзе, 63, 63 "а"	Пригородный	15:08:0140127:50	003002000000 Земли населенных пунктов	Для ведения личного подсобного хозяйства	13	020020	1 097	468,59	514 043,23
26195	Респ. Северная Осетия - Алания, р-н Пригородный, с. Дачное, ул. Зязикова, дом 63 б	Пригородный	15:08:0140127:6	003002000000 Земли населенных пунктов	ИЖС	13	020010	2 200	468,59	1 030 898,00
26196	Российская Федерация, Республика Северная Осетия - Алания, Пригородный район, с. Дачное, ул. Зязикова, 65	Пригородный	15:08:0140127:7	003002000000 Земли населенных пунктов	Индивидуальное жилищное строительство	13	020010	1 948	468,59	912 813,32
26197	Респ. Северная Осетия - Алания, р-н Пригородный, с. Дачное, ул. Фрунзе, дом 67	Пригородный	15:08:0140127:8	003002000000 Земли населенных пунктов	ИЖС	13	020010	1 800	468,59	843 462,00
26198	Республика Северная Осетия-Алания, р-н Пригородный, с. Дачное, ул. Зязикова, 65 а	Пригородный	15:08:0140127:85	003002000000 Земли населенных пунктов	Для ведения личного подсобного хозяйства	13	020020	600	468,59	281 154,00
26199	Респ. Северная Осетия - Алания, р-н Пригородный, с. Дачное, ул. Зязикова, дом 67 а	Пригородный	15:08:0140127:9	003002000000 Земли населенных пунктов	ИЖС	13	020010	1 800	468,59	843 462,00
26200	Респ. Северная Осетия - Алания, р-н Пригородный, с. Дачное, ул. Зязикова, дом 34	Пригородный	15:08:0140128:1	003002000000 Земли населенных пунктов	ИЖС	13	020010	2 100	468,59	984 039,00
26201	Респ. Северная Осетия - Алания, р-н Пригородный, с. Дачное, ул. Зязикова, дом 40 а	Пригородный	15:08:0140128:10	003002000000 Земли населенных пунктов	ИЖС	13	020010	2 200	468,59	1 030 898,00
26202	Респ. Северная Осетия - Алания, р-н Пригородный, с. Дачное, ул. Зязикова, дом 50 а	Пригородный	15:08:0140128:11	003002000000 Земли населенных пунктов	ИЖС	13	020010	500	468,59	234 295,00
26203	Республика Северная Осетия - Алания, р-н Пригородный, с. Дачное, ул. Зязикова, 42	Пригородный	15:08:0140128:12	003002000000 Земли населенных пунктов	Для индивидуального жилищного строительства	13	020010	1 494	468,59	700 073,46
26204	Респ. Северная Осетия - Алания, р-н Пригородный, с. Дачное, ул. Зязикова, дом 42 а	Пригородный	15:08:0140128:13	003002000000 Земли населенных пунктов	ИЖС	13	020010	2 100	468,59	984 039,00
26205	Респ. Северная Осетия - Алания, р-н Пригородный, с. Дачное, ул. Зязикова, дом 44	Пригородный	15:08:0140128:14	003002000000 Земли населенных пунктов	ИЖС	13	020010	500	468,59	234 295,00
26206	Респ. Северная Осетия - Алания, р-н Пригородный, с. Дачное, ул. Зязикова, дом 46	Пригородный	15:08:0140128:15	003002000000 Земли населенных пунктов	ИЖС	13	020010	2 000	468,59	937 180,00
26207	Респ. Северная Осетия - Алания, р-н Пригородный, с. Дачное, ул. Зязикова, дом 46 а	Пригородный	15:08:0140128:16	003002000000 Земли населенных пунктов	ИЖС	13	020010	2 000	468,59	937 180,00
26208	Респ. Северная Осетия - Алания, р-н Пригородный, с. Дачное, ул. Фрунзе, дом 31	Пригородный	15:08:0140128:17	003002000000 Земли населенных пунктов	ИЖС	13	020010	1 500	468,59	702 885,00
26209	Респ. Северная Осетия - Алания, р-н Пригородный, с. Дачное, ул. Фрунзе, дом 33	Пригородный	15:08:0140128:18	003002000000 Земли населенных пунктов	Для ведения личного подсобного хозяйства	13	020020	1 391	468,59	651 808,69
26210	Респ. Северная Осетия - Алания, р-н Пригородный, с. Дачное, ул. Фрунзе, дом 33 п	Пригородный	15:08:0140128:19	003002000000 Земли населенных пунктов	ИЖС	13	020010	1 600	468,59	749 744,00
26211	Респ. Северная Осетия - Алания, р-н Пригородный, с. Дачное, ул. Зязикова, дом 34 а	Пригородный	15:08:0140128:2	003002000000 Земли населенных пунктов	ИЖС	13	020010	2 100	468,59	984 039,00
26212	Респ. Северная Осетия - Алания, р-н Пригородный, с. Дачное, ул. Фрунзе, дом 35	Пригородный	15:08:0140128:20	003002000000 Земли населенных пунктов	ИЖС	13	020010	1 900	468,59	890 321,00
26213	Российская Федерация, Республика Северная Осетия - Алания, мр-н Пригородный, с. Дачное, ул. Фрунзе, 35а	Пригородный	15:08:0140128:21	003002000000 Земли населенных пунктов	Для ведения личного подсобного хозяйства	13	020020	719	468,59	336 916,21
26214	Респ. Северная Осетия - Алания, р-н Пригородный, с. Дачное, ул. Фрунзе, дом 35 б	Пригородный	15:08:0140128:22	003002000000 Земли населенных пунктов	ИЖС	13	020010	1 900	468,59	890 321,00
26215	Респ. Северная Осетия - Алания, р-н Пригородный, с. Дачное, ул. Фрунзе, дом 37	Пригородный	15:08:0140128:23	003002000000 Земли населенных пунктов	ИЖС	13	020010	900	468,59	421 731,00
26216	Респ. Северная Осетия - Алания, р-н Пригородный, с. Дачное, ул. Фрунзе, дом 37 а	Пригородный	15:08:0140128:24	003002000000 Земли населенных пунктов	ИЖС	13	020010	500	468,59	234 295,00
26217	Респ. Северная Осетия - Алания, р-н Пригородный, с. Дачное, ул. Фрунзе, дом 39	Пригородный	15:08:0140128:25	003002000000 Земли населенных пунктов	ИЖС	13	020010	500	468,59	234 295,00
26218	Респ. Северная Осетия - Алания, р-н Пригородный, с. Дачное, ул. Фрунзе, №43	Пригородный	15:08:0140128:26	003002000000 Земли населенных пунктов	Для ведения личного подсобного хозяйства	13	020020	598	468,59	280 216,82
26219	Респ. Северная Осетия - Алания, р-н Пригородный, с. Дачное, ул. Фрунзе, дом 43 п	Пригородный	15:08:0140128:27	003002000000 Земли населенных пунктов	ИЖС	13	020010	1 500	468,59	702 885,00
26220	Респ. Северная Осетия - Алания, р-н Пригородный, с. Дачное, ул. Фрунзе, дом 41	Пригородный	15:08:0140128:28	003002000000 Земли населенных пунктов	Для ведения личного подсобного хозяйства	13	020020	675	468,59	316 398,25
26221	Респ. Северная Осетия - Алания, р-н Пригородный, с. Дачное, ул. Зязикова, дом 36	Пригородный	15:08:0140128:3	003002000000 Земли населенных пунктов	ИЖС	13	020010	2 000	468,59	937 180,00
26222	Респ. Северная Осетия - Алания, р-н Пригородный, с. Дачное, ул. Зязикова, дом 36 а	Пригородный	15:08:0140128:4	003002000000 Земли населенных пунктов	ИЖС	13	020010	2 000	468,59	937 180,00
26223	Респ. Северная Осетия - Алания, р-н Пригородный, с. Дачное, ул. Зязикова, дом 36 б	Пригородный	15:08:0140128:5	003002000000 Земли населенных пунктов	ИЖС	13	020010	2 000	468,59	937 180,00
26224	Респ. Северная Осетия - Алания, р-н Пригородный, с. Дачное, ул. Зязикова, дом 38	Пригородный	15:08:0140128:6	003002000000 Земли населенных пунктов	ИЖС	13	020010	2 700	468,59	1 265 193,00
26225	Респ. Северная Осетия - Алания, р-н Пригородный, с. Дачное, ул. Зязикова, дом 38 а	Пригородный	15:08:0140128:7	003002000000 Земли населенных пунктов	ИЖС	13	020010	2 700	468,59	1 265 193,00
26226	Респ. Северная Осетия - Алания, р-н Пригородный, с. Дачное, ул. Зязикова, дом 38 б	Пригородный	15:08:0140128:8	003002000000 Земли населенных пунктов	ИЖС	13	020010	2 700	468,59	1 265 193,00
26227	Респ. Северная Осетия - Алания, р-н Пригородный, с. Дачное, ул. Зязикова, дом 40	Пригородный	15:08:0140128:9	003002000000 Земли населенных пунктов	ИЖС	13	020010	2 200	468,59	1 030 898,00
26228	Респ. Северная Осетия - Алания, р-н Пригородный, с. Дачное, ул. Зязикова, дом 2	Пригородный	15:08:0140129:1	003002000000 Земли населенных пунктов	ИЖС	13	020010	500	468,59	234 295,00
26229	Респ. Северная Осетия - Алания, р-н Пригородный, с. Дачное, ул. Зязикова, дом 12	Пригородный	15:08:0140129:10	003002000000 Земли населенных пунктов	ИЖС	13	020010	700	468,59	328 013,00
26230	Респ. Северная Осетия - Алания, р-н Пригородный, с. Дачное, ул. Зязикова, дом 14	Пригородный	15:08:0140129:11	003002000000 Земли населенных пунктов	ИЖС	13	020010	700	468,59	328 013,00

№ п/п	Местоположение ЗУ	Район	Кадастровый номер ЗУ	Категория земель	Разрешенное использование по документу	Код вида разрешенного использования (в соответствии с классификатором видов разрешенного использования земельных участков)	Вид использования объектов недвижимости	Площадь	УПКС	КС
26231	Северная Осетия - Алания респ. р-н Пригородный, с Дачное. ул Зязикова, 16	Пригородный	15:08:0140129:12	0030020000000 Земли населенных пунктов	Для ведения личного подсобного хозяйства	13	02:02:02	750	468,59	351 442,50
26232	Респ. Северная Осетия - Алания, р-н Пригородный, с. Дачное, ул. Зязикова, дом 18	Пригородный	15:08:0140129:13	0030020000000 Земли населенных пунктов	ИЖС	13	02:01:0	3 500	468,59	1 640 065,00
26233	Респ. Северная Осетия - Алания, р-н Пригородный, с. Дачное, ул. Зязикова, дом 18 а	Пригородный	15:08:0140129:14	0030020000000 Земли населенных пунктов	ИЖС	13	02:01:0	3 500	468,59	1 640 065,00
26234	Респ. Северная Осетия - Алания, р-н Пригородный, с. Дачное, ул. Зязикова, дом 20	Пригородный	15:08:0140129:15	0030020000000 Земли населенных пунктов	ИЖС	13	02:01:0	1 600	468,59	749 744,00
26235	Респ. Северная Осетия - Алания, р-н Пригородный, с. Дачное, ул. Зязикова, дом 20 а	Пригородный	15:08:0140129:16	0030020000000 Земли населенных пунктов	ИЖС	13	02:01:0	1 600	468,59	749 744,00
26236	Респ. Северная Осетия - Алания, р-н Пригородный, с. Дачное, ул. Зязикова, дом 24	Пригородный	15:08:0140129:17	0030020000000 Земли населенных пунктов	ИЖС	13	02:01:0	2 000	468,59	937 180,00
26237	Российская Федерация, Республика Северная Осетия - Алания, Пригородный район, с. Дачное, ул. Зязикова, 24а	Пригородный	15:08:0140129:18	0030020000000 Земли населенных пунктов	ИЖС	13	02:01:0	1 480	468,59	693 513,20
26238	Респ. Северная Осетия - Алания, р-н Пригородный, с Дачное, ул Зязикова, дом 26	Пригородный	15:08:0140129:19	0030020000000 Земли населенных пунктов	ИЖС	13	02:01:0	1 500	468,59	702 885,00
26239	Респ. Северная Осетия - Алания, р-н Пригородный, с Дачное, ул Зязикова, дом 4	Пригородный	15:08:0140129:2	0030020000000 Земли населенных пунктов	Для ведения личного подсобного хозяйства	13	02:02:02	760	468,59	356 128,40
26240	Респ. Северная Осетия - Алания, р-н Пригородный, с. Дачное, ул. Зязикова, дом 28	Пригородный	15:08:0140129:20	0030020000000 Земли населенных пунктов	ИЖС	13	02:01:0	1 800	468,59	843 462,00
26241	Респ. Северная Осетия - Алания, р-н Пригородный, с. Дачное, ул. Зязикова, дом 30	Пригородный	15:08:0140129:21	0030020000000 Земли населенных пунктов	ИЖС	13	02:01:0	3 700	468,59	1 733 783,00
26242	Респ. Северная Осетия - Алания, р-н Пригородный, с. Дачное, ул. Зязикова, дом 30 а	Пригородный	15:08:0140129:22	0030020000000 Земли населенных пунктов	ИЖС	13	02:01:0	3 700	468,59	1 733 783,00
26243	Республика Северная Осетия-Алания, р-н Пригородный, с Дачное. ул. Зязикова, 32	Пригородный	15:08:0140129:23	0030020000000 Земли населенных пунктов	Для ведения личного подсобного хозяйства	13	02:02:02	700	468,59	328 013,00
26244	Республика Северная Осетия-Алания, р-н Пригородный, с. Дачное, ул. Зязикова, 32 а	Пригородный	15:08:0140129:24	0030020000000 Земли населенных пунктов	Для ведения личного подсобного хозяйства	13	02:02:02	386	468,59	180 875,74
26245	Респ. Северная Осетия - Алания, р-н Пригородный, с. Дачное, ул. Зязикова, 32 б	Пригородный	15:08:0140129:25	0030020000000 Земли населенных пунктов	Для ведения личного подсобного хозяйства	13	02:02:02	386	468,59	180 875,74
26246	Респ. Северная Осетия - Алания, р-н Пригородный, с. Дачное, ул. Фрунзе, дом 1	Пригородный	15:08:0140129:26	0030020000000 Земли населенных пунктов	ИЖС	13	02:01:0	1 500	468,59	702 885,00
26247	Респ. Северная Осетия - Алания, р-н Пригородный, с. Дачное, ул. Фрунзе, дом 1 а	Пригородный	15:08:0140129:27	0030020000000 Земли населенных пунктов	ИЖС	13	02:01:0	1 500	468,59	702 885,00
26248	Респ. Северная Осетия - Алания, р-н Пригородный, с. Дачное, ул. Фрунзе, дом 3	Пригородный	15:08:0140129:28	0030020000000 Земли населенных пунктов	ИЖС	13	02:01:0	1 900	468,59	890 321,00
26249	Респ. Северная Осетия - Алания, р-н Пригородный, с. Дачное, ул. Фрунзе, дом 3 а	Пригородный	15:08:0140129:29	0030020000000 Земли населенных пунктов	ИЖС	13	02:01:0	1 900	468,59	890 321,00
26250	Республика Северная Осетия - Алания, р-н Пригородный, с. Дачное, ул. Зязикова, 4 а	Пригородный	15:08:0140129:3	0030020000000 Земли населенных пунктов	Для ведения личного подсобного хозяйства	13	02:02:02	800	468,59	374 872,00
26251	Респ. Северная Осетия - Алания, р-н Пригородный, с. Дачное, ул. Фрунзе, дом 3 б	Пригородный	15:08:0140129:30	0030020000000 Земли населенных пунктов	ИЖС	13	02:01:0	1 900	468,59	890 321,00
26252	Респ. Северная Осетия - Алания, р-н Пригородный, с. Дачное, ул. Фрунзе, дом 5 а	Пригородный	15:08:0140129:31	0030020000000 Земли населенных пунктов	ИЖС	13	02:01:0	1 600	468,59	749 744,00
26253	Респ. Северная Осетия - Алания, р-н Пригородный, с. Дачное, ул. Фрунзе, дом 5	Пригородный	15:08:0140129:32	0030020000000 Земли населенных пунктов	ИЖС	13	02:01:0	1 600	468,59	749 744,00
26254	Респ. Северная Осетия - Алания, р-н Пригородный, с. Дачное, ул. Фрунзе, дом 5 б	Пригородный	15:08:0140129:33	0030020000000 Земли населенных пунктов	ИЖС	13	02:01:0	1 600	468,59	749 744,00
26255	Респ. Северная Осетия - Алания, р-н Пригородный, с. Дачное, ул. Фрунзе, дом 7	Пригородный	15:08:0140129:34	0030020000000 Земли населенных пунктов	ИЖС	13	02:01:0	1 000	468,59	468 590,00
26256	Респ. Северная Осетия - Алания, р-н Пригородный, с. Дачное, ул. Фрунзе, дом 7 а	Пригородный	15:08:0140129:35	0030020000000 Земли населенных пунктов	ИЖС	13	02:01:0	1 500	468,59	702 885,00
26257	Респ. Северная Осетия - Алания, р-н Пригородный, с. Дачное, ул. Фрунзе, дом 9	Пригородный	15:08:0140129:36	0030020000000 Земли населенных пунктов	ИЖС	13	02:01:0	1 000	468,59	468 590,00
26258	Респ. Северная Осетия - Алания, р-н Пригородный, с. Дачное, ул. Фрунзе, дом 9 а	Пригородный	15:08:0140129:37	0030020000000 Земли населенных пунктов	ИЖС	13	02:01:0	1 000	468,59	468 590,00
26259	Респ. Северная Осетия - Алания, р-н Пригородный, с. Дачное, ул. Фрунзе, дом 11	Пригородный	15:08:0140129:38	0030020000000 Земли населенных пунктов	ИЖС	13	02:01:0	1 500	468,59	702 885,00
26260	Респ. Северная Осетия - Алания, р-н Пригородный, с. Дачное, ул. Фрунзе, дом 11 а	Пригородный	15:08:0140129:39	0030020000000 Земли населенных пунктов	ИЖС	13	02:01:0	1 500	468,59	702 885,00
26261	Респ. Северная Осетия - Алания, р-н Пригородный, с. Дачное, ул. Зязикова, дом 4 б	Пригородный	15:08:0140129:4	0030020000000 Земли населенных пунктов	Для ведения личного подсобного хозяйства	13	02:02:02	407	468,59	190 716,13
26262	Республика Северная Осетия-Алания, р-н Пригородный, с Дачное. ул Фрунзе. 13	Пригородный	15:08:0140129:40	0030020000000 Земли населенных пунктов	Для ведения личного подсобного хозяйства	13	02:02:02	1 000	468,59	468 590,00
26263	Респ. Северная Осетия - Алания, р-н Пригородный, с. Дачное, ул. Фрунзе, дом 13 а	Пригородный	15:08:0140129:41	0030020000000 Земли населенных пунктов	ИЖС	13	02:01:0	2 000	468,59	937 180,00
26264	Респ. Северная Осетия - Алания, р-н Пригородный, с. Дачное, ул. Фрунзе, дом 13 б	Пригородный	15:08:0140129:42	0030020000000 Земли населенных пунктов	ИЖС	13	02:01:0	2 000	468,59	937 180,00
26265	Респ. Северная Осетия - Алания, р-н Пригородный, с. Дачное, ул. Фрунзе, дом 15	Пригородный	15:08:0140129:43	0030020000000 Земли населенных пунктов	ИЖС	13	02:01:0	1 600	468,59	749 744,00
26266	Респ. Северная Осетия - Алания, р-н Пригородный, с. Дачное, ул. Фрунзе, дом 15 а	Пригородный	15:08:0140129:44	0030020000000 Земли населенных пунктов	Для ведения личного подсобного хозяйства	13	02:02:02	1 021	468,59	478 430,39
26267	Российская Федерация, Республика Северная Осетия - Алания, Пригородный муниципальный район, с. Дачное, ул. Фрунзе, 17а	Пригородный	15:08:0140129:45	0030020000000 Земли населенных пунктов	Для ведения личного подсобного хозяйства	13	02:02:02	1 042	468,59	488 270,78
26268	Респ. Северная Осетия - Алания, р-н Пригородный, с. Дачное, ул. Фрунзе, 19	Пригородный	15:08:0140129:46	0030020000000 Земли населенных пунктов	Для ведения личного подсобного хозяйства	13	02:02:02	1 007	468,59	471 870,13
26269	Респ. Северная Осетия - Алания, р-н Пригородный, с. Дачное, ул. Фрунзе, дом 19 а	Пригородный	15:08:0140129:47	0030020000000 Земли населенных пунктов	ИЖС	13	02:01:0	2 100	468,59	984 039,00
26270	Респ. Северная Осетия - Алания, р-н Пригородный, с. Дачное, ул. Фрунзе, дом 19 б	Пригородный	15:08:0140129:48	0030020000000 Земли населенных пунктов	ИЖС	13	02:01:0	2 100	468,59	984 039,00
26271	Респ. Северная Осетия - Алания, р-н Пригородный, с. Дачное, ул. Фрунзе, дом 21	Пригородный	15:08:0140129:49	0030020000000 Земли населенных пунктов	ИЖС	13	02:01:0	1 000	468,59	468 590,00
26272	Респ. Северная Осетия - Алания, р-н Пригородный, с. Дачное, ул. Зязикова, дом 6	Пригородный	15:08:0140129:5	0030020000000 Земли населенных пунктов	ИЖС	13	02:01:0	1 000	468,59	468 590,00
26273	Респ. Северная Осетия - Алания, р-н Пригородный, с. Дачное, ул. Фрунзе, дом 21 а	Пригородный	15:08:0140129:50	0030020000000 Земли населенных пунктов	ИЖС	13	02:01:0	500	468,59	234 295,00
26274	Респ. Северная Осетия - Алания, р-н Пригородный, с. Дачное, ул. Фрунзе, дом 23	Пригородный	15:08:0140129:51	0030020000000 Земли населенных пунктов	ИЖС	13	02:01:0	900	468,59	421 731,00
26275	Респ. Северная Осетия - Алания, р-н Пригородный, с. Дачное, ул. Фрунзе, дом 23 а	Пригородный	15:08:0140129:52	0030020000000 Земли населенных пунктов	ИЖС	13	02:01:0	2 200	468,59	1 030 898,00
26276	Респ. Северная Осетия - Алания, р-н Пригородный, с. Дачное, ул. Фрунзе, дом 23 б	Пригородный	15:08:0140129:53	0030020000000 Земли населенных пунктов	ИЖС	13	02:01:0	2 200	468,59	1 030 898,00
26277	Респ. Северная Осетия - Алания, р-н Пригородный, с. Дачное, ул. Фрунзе, дом 25	Пригородный	15:08:0140129:54	0030020000000 Земли населенных пунктов	ИЖС	13	02:01:0	2 000	468,59	937 180,00
26278	Респ. Северная Осетия - Алания, р-н Пригородный, с. Дачное, ул. Фрунзе, дом 25 а	Пригородный	15:08:0140129:55	0030020000000 Земли населенных пунктов	ИЖС	13	02:01:0	2 000	468,59	937 180,00
26279	Респ. Северная Осетия - Алания, р-н Пригородный, с. Дачное, ул. Фрунзе, дом 25 б	Пригородный	15:08:0140129:56	0030020000000 Земли населенных пунктов	ИЖС	13	02:01:0	2 000	468,59	937 180,00
26280	Респ. Северная Осетия - Алания, р-н Пригородный, с. Дачное, ул. Фрунзе, дом 27	Пригородный	15:08:0140129:57	0030020000000 Земли населенных пунктов	ИЖС	13	02:01:0	1 500	468,59	702 885,00
26281	Респ. Северная Осетия - Алания, р-н Пригородный, с. Дачное, ул. Фрунзе, дом 27 а	Пригородный	15:08:0140129:58	0030020000000 Земли населенных пунктов	ИЖС	13	02:01:0	1 500	468,59	702 885,00
26282	Респ. Северная Осетия - Алания, р-н Пригородный, с. Дачное, ул. Фрунзе, дом 29	Пригородный	15:08:0140129:59	0030020000000 Земли населенных пунктов	ИЖС	13	02:01:0	1 800	468,59	843 462,00
26283	Респ. Северная Осетия - Алания, р-н Пригородный, с. Дачное, ул. Зязикова, дом 6 а	Пригородный	15:08:0140129:6	0030020000000 Земли населенных пунктов	ИЖС	13	02:01:0	500	468,59	234 295,00
26284	Респ. Северная Осетия - Алания, р-н Пригородный, с. Дачное, ул. Фрунзе, дом 29 а	Пригородный	15:08:0140129:60	0030020000000 Земли населенных пунктов	ИЖС	13	02:01:0	1 800	468,59	843 462,00
26285	Респ. Северная Осетия - Алания, р-н Пригородный, с. Дачное, ул. Фрунзе, дом 29 б	Пригородный	15:08:0140129:61	0030020000000 Земли населенных пунктов	ИЖС	13	02:01:0	1 800	468,59	843 462,00
26286	Республика Северная Осетия-Алания, р-н Пригородный, с Дачное. ул Набережная. 1	Пригородный	15:08:0140129:62	0030020000000 Земли населенных пунктов	Для ведения личного подсобного хозяйства	13	02:02:02	856	468,59	401 113,04
26287	Респ. Северная Осетия - Алания, р-н Пригородный, с. Дачное, ул. Набережная, дом 2"а"	Пригородный	15:08:0140129:63	0030020000000 Земли населенных пунктов	Для ведения личного подсобного хозяйства	13	02:02:02	426	468,59	199 619,34
26288	Респ. Северная Осетия - Алания, р-н Пригородный, с. Дачное, ул. Зязикова, дом 8	Пригородный	15:08:0140129:7	0030020000000 Земли населенных пунктов	Для ведения личного подсобного хозяйства	13	02:02:02	996	468,59	466 715,64
26289	Респ. Северная Осетия - Алания, р-н Пригородный, с. Дачное, ул. Зязикова, дом 8 а	Пригородный	15:08:0140129:8	0030020000000 Земли населенных пунктов	ИЖС	13	02:01:0	500	468,59	234 295,00
26290	Респ. Северная Осетия - Алания, р-н Пригородный, с. Дачное, ул. Зязикова, дом 10	Пригородный	15:08:0140129:9	0030020000000 Земли населенных пунктов	ИЖС	13	02:01:0	500	468,59	234 295,00
26291	Респ. Северная Осетия - Алания, р-н Пригородный, с. Дачное, ул. Зязикова, дом 1	Пригородный	15:08:0140130:1	0030020000000 Земли населенных пунктов	ИЖС	13	02:01:0	1 500	468,59	702 885,00
26292	Респ. Северная Осетия - Алания, р-н Пригородный, с. Дачное, ул. Зязикова, дом 11	Пригородный	15:08:0140130:10	0030020000000 Земли населенных пунктов	ИЖС	13	02:01:0	2 000	468,59	937 180,00
26293	Респ. Северная Осетия - Алания, р-н Пригородный, с. Дачное, ул. Зязикова, дом 11 а	Пригородный	15:08:0140130:11	0030020000000 Земли населенных пунктов	ИЖС	13	02:01:0	2 000	468,59	937 180,00
26294	Респ. Северная Осетия - Алания, р-н Пригородный, с. Дачное, ул. Зязикова, 13	Пригородный	15:08:0140130:12	0030020000000 Земли населенных пунктов	Для ведения личного подсобного хозяйства	13	02:02:02	248	468,59	116 210,32

№ пп	Местоположение ЗУ	Район	Кадастровый номер ЗУ	Категория земель	Разрешенное использование по документу	Код вида разрешенного использования (в соответствии с классификатором видов разрешенного использования земельных участков)	Вид использования объектов недвижимости	Площадь	УПКС	КС
26295	Респ. Северная Осетия - Алания, р-н Пригородный, с. Дачное, ул. Зязикова, 13 а	Пригородный	15:08:0140130:13	0030020000000 Земли населенных пунктов	Для ведения личного подсобного хозяйства	13	020020	1 513	468,59	708 976,67
26296	Респ. Северная Осетия - Алания, р-н Пригородный, с. Дачное, ул. Зязикова, дом 15	Пригородный	15:08:0140130:14	0030020000000 Земли населенных пунктов	ИЖС	13	020010	1 500	468,59	702 885,00
26297	Респ. Северная Осетия - Алания, р-н Пригородный, с. Дачное, ул. Зязикова, дом 15 а	Пригородный	15:08:0140130:15	0030020000000 Земли населенных пунктов	ИЖС	13	020010	1 500	468,59	702 885,00
26298	Республика Северная Осетия-Алания, р-н Пригородный, с. Дачное, ул Зязикова, 17	Пригородный	15:08:0140130:16	0030020000000 Земли населенных пунктов	Для ведения личного подсобного хозяйства	13	020020	1 525	468,59	714 599,75
26299	Респ. Северная Осетия - Алания, р-н Пригородный, с. Дачное, ул. Зязикова, дом 19	Пригородный	15:08:0140130:17	0030020000000 Земли населенных пунктов	ИЖС	13	020010	1 200	468,59	562 308,00
26300	Респ. Северная Осетия - Алания, р-н Пригородный, с. Дачное, ул. Зязикова, дом 21	Пригородный	15:08:0140130:18	0030020000000 Земли населенных пунктов	ИЖС	13	020010	2 700	468,59	1 265 193,00
26301	Респ. Северная Осетия - Алания, р-н Пригородный, с. Дачное, ул. Зязикова, дом 21 а	Пригородный	15:08:0140130:19	0030020000000 Земли населенных пунктов	ИЖС	13	020010	2 700	468,59	1 265 193,00
26302	Российская Федерация, Республика Северная Осетия - Алания, Пригородный район, с. Дачное, ул. Зязикова, 57	Пригородный	15:08:0140130:194	0030020000000 Земли населенных пунктов	Для ведения личного подсобного хозяйства	13	020020	1 071	468,59	501 859,89
26303	Респ. Северная Осетия - Алания, р-н Пригородный, с. Дачное, ул. Зязикова, дом 1 а	Пригородный	15:08:0140130:2	0030020000000 Земли населенных пунктов	ИЖС	13	020010	1 500	468,59	702 885,00
26304	Респ. Северная Осетия - Алания, р-н Пригородный, с. Дачное, ул. Зязикова, дом 23	Пригородный	15:08:0140130:20	0030020000000 Земли населенных пунктов	ИЖС	13	020010	2 700	468,59	1 265 193,00
26305	Респ. Северная Осетия - Алания, р-н Пригородный, с. Дачное, ул. Зязикова, дом 23 а	Пригородный	15:08:0140130:21	0030020000000 Земли населенных пунктов	ИЖС	13	020010	2 700	468,59	1 265 193,00
26306	Респ. Северная Осетия - Алания, р-н Пригородный, с. Дачное, ул. Зязикова, дом 23 б	Пригородный	15:08:0140130:22	0030020000000 Земли населенных пунктов	ИЖС	13	020010	2 700	468,59	1 265 193,00
26307	Респ. Северная Осетия - Алания, р-н Пригородный, с. Дачное, ул. Зязикова, дом 25	Пригородный	15:08:0140130:23	0030020000000 Земли населенных пунктов	ИЖС	13	020010	2 700	468,59	1 265 193,00
26308	Респ. Северная Осетия - Алания, р-н Пригородный, с. Дачное, ул. Зязикова, дом 25 а	Пригородный	15:08:0140130:24	0030020000000 Земли населенных пунктов	ИЖС	13	020010	2 700	468,59	1 265 193,00
26309	Респ. Северная Осетия - Алания, р-н Пригородный, с. Дачное, ул. Зязикова, дом 27	Пригородный	15:08:0140130:25	0030020000000 Земли населенных пунктов	ИЖС	13	020010	2 100	468,59	984 039,00
26310	Респ. Северная Осетия - Алания, р-н Пригородный, с. Дачное, ул. Зязикова, дом 27 а	Пригородный	15:08:0140130:26	0030020000000 Земли населенных пунктов	ИЖС	13	020010	2 100	468,59	984 039,00
26311	Респ. Северная Осетия - Алания, р-н Пригородный, с. Дачное, ул. Зязикова, дом 29	Пригородный	15:08:0140130:27	0030020000000 Земли населенных пунктов	ИЖС	13	020010	2 500	468,59	1 171 475,00
26312	Респ. Северная Осетия - Алания, р-н Пригородный, с. Дачное, ул. Зязикова, дом 29 а	Пригородный	15:08:0140130:28	0030020000000 Земли населенных пунктов	ИЖС	13	020010	2 500	468,59	1 171 475,00
26313	Респ. Северная Осетия - Алания, р-н Пригородный, с. Дачное, ул. Зязикова, дом 31	Пригородный	15:08:0140130:29	0030020000000 Земли населенных пунктов	ИЖС	13	020010	2 500	468,59	1 171 475,00
26314	Респ. Северная Осетия - Алания, р-н Пригородный, с. Дачное, ул. Зязикова, дом 3	Пригородный	15:08:0140130:3	0030020000000 Земли населенных пунктов	ИЖС	13	020010	2 000	468,59	937 180,00
26315	Респ. Северная Осетия - Алания, р-н Пригородный, с. Дачное, ул. Зязикова, дом 31 а	Пригородный	15:08:0140130:30	0030020000000 Земли населенных пунктов	ИЖС	13	020010	2 500	468,59	1 171 475,00
26316	Респ. Северная Осетия - Алания, р-н Пригородный, с. Дачное, ул. Зязикова, дом 31 б	Пригородный	15:08:0140130:31	0030020000000 Земли населенных пунктов	ИЖС	13	020010	2 500	468,59	1 171 475,00
26317	Респ. Северная Осетия - Алания, р-н Пригородный, с. Дачное, ул. Зязикова, дом 33	Пригородный	15:08:0140130:32	0030020000000 Земли населенных пунктов	Для ведения личного подсобного хозяйства	13	020020	2 300	468,59	1 077 757,00
26318	Респ. Северная Осетия - Алания, р-н Пригородный, с. Дачное, ул. Зязикова, дом 33 а	Пригородный	15:08:0140130:33	0030020000000 Земли населенных пунктов	ИЖС	13	020010	2 300	468,59	1 077 757,00
26319	Респ. Северная Осетия - Алания, р-н Пригородный, с. Дачное, ул. Зязикова, дом 33 б	Пригородный	15:08:0140130:34	0030020000000 Земли населенных пунктов	ИЖС	13	020010	2 300	468,59	1 077 757,00
26320	Респ. Северная Осетия - Алания, р-н Пригородный, с. Дачное, ул. Зязикова, дом 35	Пригородный	15:08:0140130:35	0030020000000 Земли населенных пунктов	ИЖС	13	020010	2 000	468,59	937 180,00
26321	Респ. Северная Осетия - Алания, р-н Пригородный, с. Дачное, ул. Зязикова, дом 35 а	Пригородный	15:08:0140130:36	0030020000000 Земли населенных пунктов	ИЖС	13	020010	2 000	468,59	937 180,00
26322	Респ. Северная Осетия - Алания, р-н Пригородный, с. Дачное, ул. Зязикова, дом 45	Пригородный	15:08:0140130:37	0030020000000 Земли населенных пунктов	ИЖС	13	020010	3 000	468,59	1 405 770,00
26323	Республика Северная Осетия-Алания, р-н Пригородный, с. Дачное, ул. Зязикова, 45 а	Пригородный	15:08:0140130:38	0030020000000 Земли населенных пунктов	Для ведения личного подсобного хозяйства	13	020020	1 308	468,59	612 915,72
26324	Респ. Северная Осетия - Алания, р-н Пригородный, с. Дачное, ул. Зязикова, дом 37	Пригородный	15:08:0140130:39	0030020000000 Земли населенных пунктов	ИЖС	13	020010	2 000	468,59	937 180,00
26325	Респ. Северная Осетия - Алания, р-н Пригородный, с. Дачное, ул. Зязикова, дом 3 б	Пригородный	15:08:0140130:4	0030020000000 Земли населенных пунктов	ИЖС	13	020010	2 000	468,59	937 180,00
26326	Респ. Северная Осетия - Алания, р-н Пригородный, с. Дачное, ул. Зязикова, дом 37 а	Пригородный	15:08:0140130:40	0030020000000 Земли населенных пунктов	ИЖС	13	020010	2 000	468,59	937 180,00
26327	Российская Федерация, Республика Северная Осетия - Алания, Пригородный район, с. Дачное, ул. Зязикова, 39	Пригородный	15:08:0140130:41	0030020000000 Земли населенных пунктов	ИЖС	13	020010	1 565	468,59	733 343,35
26328	Респ. Северная Осетия - Алания, р-н Пригородный, с. Дачное, ул. Зязикова, дом 39 а	Пригородный	15:08:0140130:42	0030020000000 Земли населенных пунктов	ИЖС	13	020010	2 000	468,59	937 180,00
26329	Респ. Северная Осетия - Алания, р-н Пригородный, с. Дачное, ул. Зязикова, дом 41	Пригородный	15:08:0140130:43	0030020000000 Земли населенных пунктов	Для ведения личного подсобного хозяйства	13	020020	2 198	468,59	1 029 960,82
26330	Респ. Северная Осетия - Алания, р-н Пригородный, с. Дачное, ул. Зязикова, 43	Пригородный	15:08:0140130:44	0030020000000 Земли населенных пунктов	Для ведения личного подсобного хозяйства	13	020020	923	468,59	432 508,57
26331	Респ. Северная Осетия - Алания, р-н Пригородный, с. Дачное, ул. Зязикова, дом 47	Пригородный	15:08:0140130:45	0030020000000 Земли населенных пунктов	ИЖС	13	020010	1 300	468,59	609 167,00
26332	Респ. Северная Осетия - Алания, р-н Пригородный, с. Дачное, ул. Зязикова, дом 47 б	Пригородный	15:08:0140130:46	0030020000000 Земли населенных пунктов	ИЖС	13	020010	1 300	468,59	609 167,00
26333	Респ. Северная Осетия - Алания, р-н Пригородный, с. Дачное, ул. Зязикова, дом 49	Пригородный	15:08:0140130:47	0030020000000 Земли населенных пунктов	ИЖС	13	020010	500	468,59	234 295,00
26334	Республика Северная Осетия-Алания, р-н Пригородный, с. Дачное, ул. Зязикова, 51	Пригородный	15:08:0140130:48	0030020000000 Земли населенных пунктов	Для ведения личного подсобного хозяйства	13	020020	996	468,59	466 715,64
26335	Респ. Северная Осетия - Алания, р-н Пригородный, с. Дачное, ул. Зязикова, дом 51 а	Пригородный	15:08:0140130:49	0030020000000 Земли населенных пунктов	ИЖС	13	020010	2 000	468,59	937 180,00
26336	Респ. Северная Осетия - Алания, р-н Пригородный, с. Дачное, ул. Зязикова, дом 5	Пригородный	15:08:0140130:5	0030020000000 Земли населенных пунктов	ИЖС	13	020010	2 300	468,59	1 077 757,00
26337	Республика Северная Осетия-Алания, р-н Пригородный, с. Дачное, ул Зязикова, 53	Пригородный	15:08:0140130:50	0030020000000 Земли населенных пунктов	Для ведения личного подсобного хозяйства	13	020020	1 483	468,59	694 918,97
26338	Респ. Северная Осетия - Алания, р-н Пригородный, с. Дачное, ул. Зязикова, дом 53 а	Пригородный	15:08:0140130:51	0030020000000 Земли населенных пунктов	ИЖС	13	020010	1 500	468,59	702 885,00
26339	Респ. Северная Осетия - Алания, р-н Пригородный, с. Дачное, ул. Зязикова, дом 55	Пригородный	15:08:0140130:52	0030020000000 Земли населенных пунктов	ИЖС	13	020010	1 600	468,59	749 744,00
26340	Респ. Северная Осетия - Алания, р-н Пригородный, с. Дачное, ул. Зязикова, дом 55 а	Пригородный	15:08:0140130:53	0030020000000 Земли населенных пунктов	ИЖС	13	020010	1 600	468,59	749 744,00
26341	Респ. Северная Осетия - Алания, р-н Пригородный, с. Дачное, ул. Зязикова, 5	Пригородный	15:08:0140130:6	0030020000000 Земли населенных пунктов	ИЖС	13	020010	2 300	468,59	1 077 757,00
26342	Российская Федерация, Республика Северная Осетия - Алания, Пригородный район, с п. Куртатское, с. Дачное, ул. Зязикова, дом. 7	Пригородный	15:08:0140130:7	0030020000000 Земли населенных пунктов	ИЖС	13	020010	1 718	468,59	805 037,62
26343	Российская Федерация, Республика Северная Осетия - Алания, Пригородный район, сельское поселение Куртатское, с Дачное, ул. Зязикова, дом. 9	Пригородный	15:08:0140130:8	0030020000000 Земли населенных пунктов	Для ведения личного подсобного хозяйства	13	020020	1 543	468,59	723 034,37
26344	Респ. Северная Осетия - Алания, р-н Пригородный, с. Дачное, ул. Зязикова, дом 9 а	Пригородный	15:08:0140130:9	0030020000000 Земли населенных пунктов	ИЖС	13	020010	2 000	468,59	937 180,00
26345	Республика Северная Осетия-Алания, р-н Пригородный, с. Камбилеевское, ул. Свердлова, 2	Пригородный	15:08:0150101:1	0030020000000 Земли населенных пунктов	Для ведения личного подсобного хозяйства	13	020020	619	538,50	333 331,50
26346	Российская Федерация, Республика Северная Осетия - Алания, Пригородный район, с Камбилеевское, ул Свердлова, 6а	Пригородный	15:08:0150101:118	0030020000000 Земли населенных пунктов	Для ведения личного подсобного хозяйства	13	020020	527	538,50	283 789,50
26347	Республика Северная Осетия - Алания, м-р-н Пригородный, с.п. Камбилеевское, с Камбилеевское, ул Свердлова, дом. 6б	Пригородный	15:08:0150101:119	0030020000000 Земли населенных пунктов	Для ведения личного подсобного хозяйства	13	020020	553	538,50	297 790,50
26348	Республика Северная Осетия-Алания, р-н Пригородный, с. Камбилеевское, ул. Свердлова, 6	Пригородный	15:08:0150101:120	0030020000000 Земли населенных пунктов	Для ведения личного подсобного хозяйства	13	020020	786	538,50	423 261,00
26349	Республика Северная Осетия-Алания, р-н Пригородный, с. Камбилеевское, ул. Ю.Кучиева, 143	Пригородный	15:08:0150101:122	0030020000000 Земли населенных пунктов	Для ведения личного подсобного хозяйства	13	020020	2 449	538,50	1 318 786,50
26350	Республика Северная Осетия-Алания, р-н Пригородный, с. Камбилеевское, ул Свердлова, 4	Пригородный	15:08:0150101:2	0030020000000 Земли населенных пунктов	Для ведения личного подсобного хозяйства	13	020020	1 503	538,50	809 365,50
26351	Респ. Северная Осетия - Алания, р-н Пригородный, с. Камбилеевское, ул. Свердлова, дом 8	Пригородный	15:08:0150101:4	0030020000000 Земли населенных пунктов	индивидуальная застройка	13	020010	500	538,50	269 250,00
26352	Республика Северная Осетия - Алания, м-р-н Пригородный, с.п. Камбилеевское, с Камбилеевское, ул Свердлова, дом. 10	Пригородный	15:08:0150101:5	0030020000000 Земли населенных пунктов	Индивидуальная застройка	13	020010	627	538,50	337 639,50
26353	Республика Северная Осетия-Алания, р-н Пригородный, с. Камбилеевское, ул. Ю.Кучиева, 141	Пригородный	15:08:0150101:7	0030020000000 Земли населенных пунктов	Для ведения личного подсобного хозяйства	13	020020	1 490	538,50	803 980,50

№ п/п	Местоположение ЗУ	Район	Кадастровый номер ЗУ	Категория земель	Разрешенное использование по документу	Код вида разрешенного использования (в соответствии с классификатором видов разрешенного использования земельных участков)	Вид использования объектов недвижимости	Площадь	УПКС	КС
26354	Республика Северная Осетия - Алания, м-р-н Пригородный, с.п. Камбилеевское, с Камбилеевское, ул Ломоносова, двлд. 2	Пригородный	15:08:0150102:1	003002000000 Земли населенных пунктов	Для ведения личного подсобного хозяйства	13	02.0.020	2 065	538,50	1 112 002,50
26355	Республика Северная Осетия-Алания, р-н Пригородный, с Камбилеевское, ул Ю.Кучиева, 198	Пригородный	15:08:0150102:10	003002000000 Земли населенных пунктов	Для ведения личного подсобного хозяйства	13	02.0.020	2 495	538,50	1 343 557,50
26356	Республика Северная Осетия-Алания, р-н Пригородный, с Камбилеевское, ул Ю.Кучиева, д 196	Пригородный	15:08:0150102:11	003002000000 Земли населенных пунктов	индивидуальная застройка	13	02.0.010	4 200	538,50	2 261 700,00
26357	Республика Северная Осетия-Алания, р-н Пригородный, с Камбилеевское, ул. Ю.Кучиева	Пригородный	15:08:0150102:125	003002000000 Земли населенных пунктов	Земельные участки кладбищ и крематориев	12	12.0.010	14 107	1,49	21 019,43
26358	Республика Северная Осетия-Алания, р-н Пригородный, с Камбилеевское, ул Ю.Кучиева, д 194	Пригородный	15:08:0150102:13	003002000000 Земли населенных пунктов	индивидуальная застройка	13	02.0.010	1 900	538,50	1 023 150,00
26359	Республика Северная Осетия-Алания, р-н Пригородный, с. Камбилеевское, ул. Ю.Кучиева, 190	Пригородный	15:08:0150102:15	003002000000 Земли населенных пунктов	Для ведения личного подсобного хозяйства	13	02.0.020	1 647	538,50	886 909,50
26360	Республика Северная Осетия-Алания, р-н Пригородный, с Камбилеевское, ул Ю.Кучиева, д 188	Пригородный	15:08:0150102:16	003002000000 Земли населенных пунктов	индивидуальная застройка	13	02.0.010	2 811	538,50	1 513 723,50
26361	Республика Северная Осетия-Алания, р-н Пригородный, с Камбилеевское, ул Ю.Кучиева, д 186	Пригородный	15:08:0150102:17	003002000000 Земли населенных пунктов	индивидуальная застройка	13	02.0.010	570	538,50	306 945,00
26362	Республика Северная Осетия-Алания, р-н Пригородный, с Камбилеевское, ул. Ю.Кучиева, 184	Пригородный	15:08:0150102:18	003002000000 Земли населенных пунктов	Для ведения личного подсобного хозяйства	13	02.0.020	659	538,50	354 871,50
26363	Респ. Северная Осетия - Алания, р-н Пригородный, с. Камбилеевское, ул. Свердлова, дом 12	Пригородный	15:08:0150102:19	003002000000 Земли населенных пунктов	индивидуальная застройка	13	02.0.010	1 216	538,50	654 816,00
26364	Респ. Северная Осетия - Алания, р-н Пригородный, с. Камбилеевское, ул. Ломоносова, дом 4	Пригородный	15:08:0150102:2	003002000000 Земли населенных пунктов	Для ведения личного подсобного хозяйства	13	02.0.020	694	538,50	373 719,00
26365	Респ. Северная Осетия - Алания, р-н Пригородный, с. Камбилеевское, ул. Свердлова, дом 14	Пригородный	15:08:0150102:20	003002000000 Земли населенных пунктов	индивидуальная застройка	13	02.0.010	638	538,50	343 563,00
26366	Респ. Северная Осетия - Алания, р-н Пригородный, с. Камбилеевское, ул. Свердлова, дом 16	Пригородный	15:08:0150102:21	003002000000 Земли населенных пунктов	индивидуальная застройка	13	02.0.010	4 221	538,50	2 273 008,50
26367	Респ. Северная Осетия - Алания, р-н Пригородный, с. Камбилеевское, ул. Свердлова, 18	Пригородный	15:08:0150102:22	003002000000 Земли населенных пунктов	Для ведения личного подсобного хозяйства	13	02.0.020	1 137	538,50	612 274,50
26368	Респ. Северная Осетия - Алания, р-н Пригородный, с. Камбилеевское, ул. Свердлова, 20	Пригородный	15:08:0150102:23	003002000000 Земли населенных пунктов	Для ведения личного подсобного хозяйства	13	02.0.020	2 022	538,50	1 088 847,00
26369	Респ. Северная Осетия - Алания, р-н Пригородный, с. Камбилеевское, ул. Свердлова, дом 22	Пригородный	15:08:0150102:24	003002000000 Земли населенных пунктов	индивидуальная застройка	13	02.0.010	1 000	538,50	538 500,00
26370	Респ. Северная Осетия - Алания, р-н Пригородный, с. Камбилеевское, ул. Ленина, 207	Пригородный	15:08:0150102:25	003002000000 Земли населенных пунктов	Осуществление религиозных обрядов	3	03.0.070	1 081	2,71	2 929,51
26371	Российская Федерация, Республика Северная Осетия - Алания, Пригородный, район, с. Камбилеевское, ул. Свердлова, 10а	Пригородный	15:08:0150102:258	003002000000 Земли населенных пунктов	Для индивидуального жилищного строительства	13	02.0.010	627	538,50	337 639,50
26372	Республика Северная Осетия - Алания, м-р-н Пригородный, с.п. Камбилеевское, с Камбилеевское, ул Ленина, двлд. 205	Пригородный	15:08:0150102:26	003002000000 Земли населенных пунктов	индивидуальная застройка	13	02.0.010	2 400	538,50	1 292 400,00
26373	Респ. Северная Осетия - Алания, р-н Пригородный, с. Камбилеевское, ул. Ленина, 203	Пригородный	15:08:0150102:27	003002000000 Земли населенных пунктов	Для ведения личного подсобного хозяйства	13	02.0.020	2 749	538,50	1 480 336,50
26374	Респ. Северная Осетия - Алания, р-н Пригородный, с. Камбилеевское, ул. Ленина, дом 201	Пригородный	15:08:0150102:28	003002000000 Земли населенных пунктов	индивидуальная застройка	13	02.0.010	1 000	538,50	538 500,00
26375	Респ. Северная Осетия - Алания, р-н Пригородный, с. Камбилеевское, ул. Ленина, 199	Пригородный	15:08:0150102:29	003002000000 Земли населенных пунктов	Для ведения личного подсобного хозяйства	13	02.0.020	4 462	538,50	2 402 787,00
26376	Респ. Северная Осетия - Алания, р-н Пригородный, с. Камбилеевское, ул. Ленина, дом 197	Пригородный	15:08:0150102:30	003002000000 Земли населенных пунктов	индивидуальная застройка	13	02.0.010	1 500	538,50	807 750,00
26377	Респ. Северная Осетия - Алания, р-н Пригородный, с. Камбилеевское, ул. Ленина, дом 195	Пригородный	15:08:0150102:31	003002000000 Земли населенных пунктов	индивидуальная застройка	13	02.0.010	2 400	538,50	1 292 400,00
26378	Респ. Северная Осетия - Алания, р-н Пригородный, с. Камбилеевское, ул. Ленина, дом 193	Пригородный	15:08:0150102:32	003002000000 Земли населенных пунктов	индивидуальная застройка	13	02.0.010	2 500	538,50	1 346 250,00
26379	Респ. Северная Осетия - Алания, р-н Пригородный, с. Камбилеевское, ул. Ленина, дом 191	Пригородный	15:08:0150102:33	003002000000 Земли населенных пунктов	индивидуальная застройка	13	02.0.010	1 000	538,50	538 500,00
26380	Респ. Северная Осетия - Алания, р-н Пригородный, с. Камбилеевское, ул. Ленина, 189	Пригородный	15:08:0150102:34	003002000000 Земли населенных пунктов	Для ведения личного подсобного хозяйства	13	02.0.020	1 596	538,50	859 446,00
26381	Республика Северная Осетия - Алания, м-р-н Пригородный, с.п. Камбилеевское, с Камбилеевское, ул Ленина, двлд. 187	Пригородный	15:08:0150102:35	003002000000 Земли населенных пунктов	Для ведения личного подсобного хозяйства	13	02.0.020	1 539	538,50	828 751,50
26382	Респ. Северная Осетия - Алания, р-н Пригородный, с. Камбилеевское, ул. Ленина, 185	Пригородный	15:08:0150102:36	003002000000 Земли населенных пунктов	Для ведения личного подсобного хозяйства	13	02.0.020	1 199	538,50	645 661,50
26383	Российская Федерация, Республика Северная Осетия - Алания, Пригородный район, с. Камбилеевское, ул. Ломоносова, 6	Пригородный	15:08:0150102:4	003002000000 Земли населенных пунктов	индивидуальная застройка	13	02.0.010	435	538,50	234 247,50
26384	Респ. Северная Осетия - Алания, р-н Пригородный, с. Камбилеевское, ул. Ломоносова, дом 8	Пригородный	15:08:0150102:5	003002000000 Земли населенных пунктов	индивидуальная застройка	13	02.0.010	415	538,50	223 477,50
26385	Респ. Северная Осетия - Алания, р-н Пригородный, с. Камбилеевское, ул. Ломоносова, дом 10	Пригородный	15:08:0150102:6	003002000000 Земли населенных пунктов	Для ведения личного подсобного хозяйства	13	02.0.020	530	538,50	285 405,00
26386	Республика Северная Осетия-Алания, р-н Пригородный, с Камбилеевское, ул. Ю.Кучиева, 202	Пригородный	15:08:0150102:8	003002000000 Земли населенных пунктов	Для ведения личного подсобного хозяйства	13	02.0.020	1 700	538,50	915 450,00
26387	Республика Северная Осетия-Алания, р-н Пригородный, с Камбилеевское, ул Ю.Кучиева, д 200	Пригородный	15:08:0150102:9	003002000000 Земли населенных пунктов	индивидуальная застройка	13	02.0.010	1 900	538,50	1 023 150,00
26388	Республика Северная Осетия - Алания, Пригородный район, с. Камбилеевское, ул. Ломоносова, 14	Пригородный	15:08:0150103:1	003002000000 Земли населенных пунктов	Для ведения личного подсобного хозяйства	13	02.0.020	2 011	538,50	1 082 923,50
26389	Российская Федерация, Республика Северная Осетия - Алания, Пригородный район, с. Камбилеевское, ул. Ленина, 236	Пригородный	15:08:0150103:10	003002000000 Земли населенных пунктов	индивидуальная застройка	13	02.0.010	4 021	538,50	2 165 308,50
26390	Респ. Северная Осетия - Алания, р-н Пригородный, с. Камбилеевское, ул. Ленина, дом 234	Пригородный	15:08:0150103:11	003002000000 Земли населенных пунктов	индивидуальная застройка	13	02.0.010	1 500	538,50	807 750,00
26391	Республика Северная Осетия - Алания, р-н Пригородный, с.Камбилеевское, ул. Ленина, 232	Пригородный	15:08:0150103:12	003002000000 Земли населенных пунктов	Для ведения личного подсобного хозяйства	13	02.0.020	1 500	538,50	807 750,00
26392	Респ. Северная Осетия - Алания, р-н Пригородный, с. Камбилеевское, ул. Ленина, дом 230	Пригородный	15:08:0150103:13	003002000000 Земли населенных пунктов	индивидуальная застройка	13	02.0.010	2 800	538,50	1 507 800,00
26393	Респ. Северная Осетия - Алания, р-н Пригородный, с. Камбилеевское, ул. Ленина, дом 226	Пригородный	15:08:0150103:15	003002000000 Земли населенных пунктов	индивидуальная застройка	13	02.0.010	500	538,50	269 250,00
26394	Респ. Северная Осетия - Алания, р-н Пригородный, с. Камбилеевское, ул. Ленина, 224	Пригородный	15:08:0150103:16	003002000000 Земли населенных пунктов	Для ведения личного подсобного хозяйства	13	02.0.020	3 000	538,50	1 615 500,00
26395	Респ. Северная Осетия - Алания, р-н Пригородный, с. Камбилеевское, ул. Ленина, дом 222	Пригородный	15:08:0150103:17	003002000000 Земли населенных пунктов	индивидуальная застройка	13	02.0.010	2 223	538,50	1 197 085,50
26396	Республика Северная Осетия - Алания, р-н. Пригородный, с. Камбилеевское, ул. Ленина, 238	Пригородный	15:08:0150103:174	003002000000 Земли населенных пунктов	Земельные участки для ведения личного подсобного хозяйства (приусадебные участки)	13	02.0.020	1 700	538,50	915 450,00
26397	Республика Северная Осетия-Алания, р-н Пригородный, с Камбилеевское, ул Ленина, 220	Пригородный	15:08:0150103:18	003002000000 Земли населенных пунктов	Для ведения личного подсобного хозяйства	13	02.0.020	2 065	538,50	1 112 002,50
26398	Республика Северная Осетия - Алания, м-р-н Пригородный, с.п. Камбилеевское, с Камбилеевское, ул Свердлова, двлд. 22	Пригородный	15:08:0150103:19	003002000000 Земли населенных пунктов	индивидуальная застройка	13	02.0.010	1 400	538,50	753 900,00
26399	Республика Северная Осетия - Алания, м-р-н Пригородный, с.п. Камбилеевское, с Камбилеевское, ул Л.Тедеева, двлд. 218	Пригородный	15:08:0150103:191	003002000000 Земли населенных пунктов	Для ведения личного подсобного хозяйства	13	02.0.020	600	538,50	323 100,00
26400	Российская Федерация, Республика Северная Осетия - Алания, Пригородный р-н, с. Камбилеевское, ул. Ленина	Пригородный	15:08:0150103:192	003002000000 Земли населенных пунктов	индивидуальная застройка	13	02.0.010	1 002	538,50	539 577,00
26401	Российская Федерация, Республика Северная Осетия - Алания, Пригородный р-н, с. Камбилеевское, ул. Ленина	Пригородный	15:08:0150103:193	003002000000 Земли населенных пунктов	индивидуальная застройка	13	02.0.010	398	538,50	214 323,00
26402	Респ. Северная Осетия - Алания, р-н Пригородный, с. Камбилеевское, ул. Ломоносова, дом 16	Пригородный	15:08:0150103:2	003002000000 Земли населенных пунктов	индивидуальная застройка	13	02.0.010	735	538,50	395 797,50
26403	Респ. Северная Осетия - Алания, р-н Пригородный, с. Камбилеевское, ул. Свердлова, дом 24	Пригородный	15:08:0150103:20	003002000000 Земли населенных пунктов	индивидуальная застройка	13	02.0.010	900	538,50	484 650,00
26404	Респ. Северная Осетия - Алания, р-н Пригородный, с. Камбилеевское, ул. Свердлова, дом 26	Пригородный	15:08:0150103:21	003002000000 Земли населенных пунктов	индивидуальная застройка	13	02.0.010	3 742	538,50	2 015 067,00

№ п/п	Местоположение ЗУ	Район	Кадастровый номер ЗУ	Категория земель	Разрешенное использование по документу	Код вида разрешенного использования (в соответствии с классификатором видов разрешенного использования земельных участков)	Вид использования объектов недвижимости	Площадь	УПКС	КС
26405	Респ. Северная Осетия - Алания, р-н Пригородный, с. Камбилеевское, ул. Свердлова, дом 28	Пригородный	15:08:0150103:22	003002000000 Земли населенных пунктов	индивидуальная застройка	13	02:0010	2 255	538,50	1 214 317,50
26406	Республика Северная Осетия-Алания, р-н Пригородный, с. Камбилеевское, ул Л.Тедеева. 234	Пригородный	15:08:0150103:24	003002000000 Земли населенных пунктов	Для ведения личного подсобного хозяйства	13	02:0020	3 153	538,50	1 697 890,50
26407	Респ. Северная Осетия - Алания, р-н Пригородный, с. Камбилеевское, ул. Тедеева, дом 232	Пригородный	15:08:0150103:25	003002000000 Земли населенных пунктов	индивидуальная застройка	13	02:0010	1 500	538,50	807 750,00
26408	Респ. Северная Осетия - Алания, р-н Пригородный, с. Камбилеевское, ул. Тедеева, дом 230	Пригородный	15:08:0150103:26	003002000000 Земли населенных пунктов	индивидуальная застройка	13	02:0010	2 100	538,50	1 130 850,00
26409	Респ. Северная Осетия-Алания, р-н Пригородный, с.Камбилеевское, ул.Л.Тедеева, 228б	Пригородный	15:08:0150103:27	003002000000 Земли населенных пунктов	Для ведения личного подсобного хозяйства	13	02:0020	1 650	538,50	888 525,00
26410	Респ. Северная Осетия - Алания, р-н Пригородный, с. Камбилеевское, ул. Л.Тедеева. 228 "а"	Пригородный	15:08:0150103:28	003002000000 Земли населенных пунктов	Для ведения личного подсобного хозяйства	13	02:0020	2 451	538,50	1 319 863,50
26411	Респ. Северная Осетия - Алания, р-н Пригородный, с. Камбилеевское, ул. Тедеева, дом 224	Пригородный	15:08:0150103:29	003002000000 Земли населенных пунктов	индивидуальная застройка	13	02:0010	2 500	538,50	1 346 250,00
26412	Респ. Северная Осетия - Алания, р-н Пригородный, с. Камбилеевское, ул. Ломоносова, дом 18	Пригородный	15:08:0150103:3	003002000000 Земли населенных пунктов	индивидуальная застройка	13	02:0010	742	538,50	399 567,00
26413	Респ. Северная Осетия - Алания, р-н Пригородный, с. Камбилеевское, ул. Тедеева, дом 222	Пригородный	15:08:0150103:30	003002000000 Земли населенных пунктов	индивидуальная застройка	13	02:0010	4 000	538,50	2 154 000,00
26414	Респ. Северная Осетия - Алания, р-н Пригородный, с. Камбилеевское, ул. Тедеева, дом 220	Пригородный	15:08:0150103:31	003002000000 Земли населенных пунктов	Для ведения личного подсобного хозяйства	13	02:0020	4 093	538,50	2 204 080,50
26415	Респ. Северная Осетия - Алания, р-н Пригородный, с. Камбилеевское, ул. Ленина, дом 244	Пригородный	15:08:0150103:32	003002000000 Земли населенных пунктов	Для ведения личного подсобного хозяйства	13	02:0020	1 853	538,50	997 840,50
26416	Республика Северная Осетия - Алания, м-р-н Пригородный, с.п. Камбилеевское, с Камбилеевское, ул Ломоносова, дом. 20	Пригородный	15:08:0150103:4	003002000000 Земли населенных пунктов	индивидуальная застройка	13	02:0010	720	538,50	387 720,00
26417	Респ. Северная Осетия - Алания, р-н Пригородный, с. Камбилеевское, ул. Ломоносова, 12	Пригородный	15:08:0150103:59	003002000000 Земли населенных пунктов	Для ведения личного подсобного хозяйства	13	02:0020	1 500	538,50	807 750,00
26418	Республика Северная Осетия-Алания, район Пригородный, с.Камбилеевское, ул.Ленина, 242	Пригородный	15:08:0150103:6	003002000000 Земли населенных пунктов	Индивидуальная застройка	13	02:0010	2 400	538,50	1 292 400,00
26419	Респ. Северная Осетия - Алания, р-н Пригородный, с. Камбилеевское, ул. Ленина, дом 240	Пригородный	15:08:0150103:8	003002000000 Земли населенных пунктов	индивидуальная застройка	13	02:0010	1 988	538,50	1 070 538,00
26420	Республика Северная Осетия - Алания, м-р-н Пригородный, с.п. Камбилеевское, с Камбилеевское, ул Ломоносова, дом. 24	Пригородный	15:08:0150104:1	003002000000 Земли населенных пунктов	индивидуальная застройка	13	02:0010	632	538,50	340 332,00
26421	Республика Северная Осетия - Алания, м-р-н Пригородный, с.п. Камбилеевское, с Камбилеевское, ул Кирова, дом. 189	Пригородный	15:08:0150104:10	003002000000 Земли населенных пунктов	индивидуальная застройка	13	02:0010	2 008	538,50	1 081 308,00
26422	Респ. Северная Осетия - Алания, р-н Пригородный, с. Камбилеевское, ул. Кирова, дом 187	Пригородный	15:08:0150104:11	003002000000 Земли населенных пунктов	индивидуальная застройка	13	02:0010	527	538,50	283 789,50
26423	Республика Северная Осетия - Алания, р-н Пригородный, с. Камбилеевское, ул. Свердлова, 32	Пригородный	15:08:0150104:12	003002000000 Земли населенных пунктов	индивидуальная застройка	13	02:0010	1 000	538,50	538 500,00
26424	Респ. Северная Осетия - Алания, р-н Пригородный, с. Камбилеевское, ул. Тедеева, дом 223	Пригородный	15:08:0150104:13	003002000000 Земли населенных пунктов	индивидуальная застройка	13	02:0010	1 800	538,50	969 300,00
26425	Республика Северная Осетия-Алания, р-н Пригородный, с. Камбилеевское, ул Л.Тедеева, 221	Пригородный	15:08:0150104:14	003002000000 Земли населенных пунктов	Для ведения личного подсобного хозяйства	13	02:0020	777	538,50	418 414,50
26426	Республика Северная Осетия-Алания, р-н Пригородный, с Камбилеевское, ул Л.Тедеева, д 215/217	Пригородный	15:08:0150104:16	003002000000 Земли населенных пунктов	индивидуальная застройка	13	02:0010	2 090	538,50	1 125 465,00
26427	Российская Федерация, Республика Северная Осетия - Алания, Пригородный район, с. Камбилеевское, ул. Л.Тедеева, 209а	Пригородный	15:08:0150104:164	003002000000 Земли населенных пунктов	Для ведения личного подсобного хозяйства	13	02:0020	1 058	538,50	569 733,00
26428	Российская Федерация, Республика Северная Осетия - Алания, м-р-н Пригородный, с. Камбилеевское, ул. Л.Тедеева, д. 219	Пригородный	15:08:0150104:165	003002000000 Земли населенных пунктов	индивидуальная застройка	13	02:0010	998	538,50	537 423,00
26429	Российская Федерация, Республика Северная Осетия - Алания, м-р-н Пригородный, с. Камбилеевское, ул. Л.Тедеева, д. 219а	Пригородный	15:08:0150104:166	003002000000 Земли населенных пунктов	индивидуальная застройка	13	02:0010	1 165	538,50	627 352,50
26430	Республика Северная Осетия - Алания, м-р-н Пригородный, с.п. Камбилеевское, с Камбилеевское, ул Л.Тедеева, дом. 213	Пригородный	15:08:0150104:17	003002000000 Земли населенных пунктов	индивидуальная застройка	13	02:0010	1 039	538,50	559 501,50
26431	Респ. Северная Осетия - Алания, р-н Пригородный, с. Камбилеевское, ул. Тедеева, дом 213а	Пригородный	15:08:0150104:18	003002000000 Земли населенных пунктов	индивидуальная застройка	13	02:0010	1 082	538,50	582 657,00
26432	Респ. Северная Осетия - Алания, р-н Пригородный, с. Камбилеевское, ул. Тедеева, дом 211	Пригородный	15:08:0150104:19	003002000000 Земли населенных пунктов	индивидуальная застройка	13	02:0010	2 000	538,50	1 077 000,00
26433	Респ. Северная Осетия - Алания, р-н Пригородный, с. Камбилеевское, ул. Ломоносова, 26	Пригородный	15:08:0150104:2	003002000000 Земли населенных пунктов	Для ведения личного подсобного хозяйства	13	02:0020	778	538,50	418 953,00
26434	Респ. Северная Осетия - Алания, р-н Пригородный, с. Камбилеевское, ул. Ломоносова, дом 24"а"	Пригородный	15:08:0150104:22	003002000000 Земли населенных пунктов	Для ведения личного подсобного хозяйства	13	02:0020	541	538,50	291 328,50
26435	Респ. Северная Осетия - Алания, р-н Пригородный, с. Камбилеевское, ул. Кирова, дом 203	Пригородный	15:08:0150104:3	003002000000 Земли населенных пунктов	индивидуальная застройка	13	02:0010	1 178	538,50	634 353,00
26436	Респ. Северная Осетия - Алания, р-н Пригородный, с. Камбилеевское, ул. Кирова, дом 201	Пригородный	15:08:0150104:4	003002000000 Земли населенных пунктов	индивидуальная застройка	13	02:0010	959	538,50	516 421,50
26437	Республика Северная Осетия-Алания, р-н Пригородный, с. Камбилеевское, ул. Свердлова, 30	Пригородный	15:08:0150104:40	003002000000 Земли населенных пунктов	Для ведения личного подсобного хозяйства	13	02:0020	812	538,50	437 262,00
26438	Республика Северная Осетия-Алания, р-н Пригородный, с. Камбилеевское, ул. Л.Тедеева, 209	Пригородный	15:08:0150104:41	003002000000 Земли населенных пунктов	Для ведения личного подсобного хозяйства	13	02:0020	1 053	538,50	567 040,50
26439	Республика Северная Осетия-Алания, р-н Пригородный, с. Камбилеевское, ул. Л.Тедеева, 219 "а"	Пригородный	15:08:0150104:43	003002000000 Земли населенных пунктов	Для ведения личного подсобного хозяйства	13	02:0020	2 080	538,50	1 120 080,00
26440	Российская Федерация, Республика Северная Осетия - Алания, Пригородный район, с. Камбилеевское, ул. Кирова, 199	Пригородный	15:08:0150104:5	003002000000 Земли населенных пунктов	Индивидуальная застройка	13	02:0010	1 720	538,50	926 220,00
26441	Республика Северная Осетия-Алания, р-н Пригородный, с. Камбилеевское, ул. Кирова, 197	Пригородный	15:08:0150104:6	003002000000 Земли населенных пунктов	Для ведения личного подсобного хозяйства	13	02:0020	1 822	538,50	981 147,00
26442	Респ. Северная Осетия - Алания, р-н Пригородный, с. Камбилеевское, ул. Кирова, дом 195	Пригородный	15:08:0150104:7	003002000000 Земли населенных пунктов	индивидуальная застройка	13	02:0010	2 202	538,50	1 185 777,00
26443	Респ. Северная Осетия - Алания, р-н Пригородный, с. Камбилеевское, ул. Кирова, дом 193	Пригородный	15:08:0150104:8	003002000000 Земли населенных пунктов	индивидуальная застройка	13	02:0010	2 666	538,50	1 435 641,00
26444	Респ. Северная Осетия - Алания, р-н Пригородный, с. Камбилеевское, ул. Кирова, дом 191	Пригородный	15:08:0150104:9	003002000000 Земли населенных пунктов	индивидуальная застройка	13	02:0010	2 800	538,50	1 507 800,00
26445	Республика Северная Осетия-Алания, р-н Пригородный, с. Камбилеевское, ул. Свердлова, 1 "а"	Пригородный	15:08:0150105:1	003002000000 Земли населенных пунктов	Для ведения личного подсобного хозяйства	13	02:0020	549	538,50	295 636,50
26446	Республика Северная Осетия - Алания, м-р-н Пригородный, с.п. Камбилеевское, с Камбилеевское, ул Ю.Кучиева, дом. 129	Пригородный	15:08:0150105:10	003002000000 Земли населенных пунктов	индивидуальная застройка	13	02:0010	1 307	538,50	703 819,50
26447	Республика Северная Осетия-Алания, р-н Пригородный, с Камбилеевское, ул Ю.Кучиева, д 131	Пригородный	15:08:0150105:11	003002000000 Земли населенных пунктов	индивидуальная застройка	13	02:0010	2 616	538,50	1 408 716,00
26448	Республика Северная Осетия-Алания, р-н Пригородный, с Камбилеевское, ул Ю Кучиева, д 133	Пригородный	15:08:0150105:12	003002000000 Земли населенных пунктов	индивидуальная застройка	13	02:0010	511	538,50	275 173,50
26449	Респ. Северная Осетия - Алания, р-н Пригородный, с. Камбилеевское, ул. Маяковского, дом 5	Пригородный	15:08:0150105:16	003002000000 Земли населенных пунктов	индивидуальная застройка	13	02:0010	800	538,50	430 800,00
26450	Республика Северная Осетия-Алания, Пригородный район, с. Камбилеевское, ул. Ю.Кучиева 135	Пригородный	15:08:0150105:161	003002000000 Земли населенных пунктов	Для ведения личного подсобного хозяйства	13	02:0020	1 912	538,50	1 029 612,00
26451	Республика Северная Осетия-Алания, р-н Пригородный, с. Камбилеевское, ул. Маяковского. 9	Пригородный	15:08:0150105:17	003002000000 Земли населенных пунктов	Для ведения личного подсобного хозяйства	13	02:0020	1 576	538,50	848 676,00
26452	Республика Северная Осетия - Алания, м-р-н Пригородный, с.п. Камбилеевское, с Камбилеевское, ул Ю.Кучиева, дом. 139	Пригородный	15:08:0150105:175	003002000000 Земли населенных пунктов	Для ведения личного подсобного хозяйства	13	02:0020	770	538,50	414 645,00
26453	Республика Северная Осетия - Алания, м-р-н Пригородный, с.п. Камбилеевское, с Камбилеевское, ул Маяковского	Пригородный	15:08:0150105:176	003002000000 Земли населенных пунктов	индивидуальная застройка	13	02:0010	1 457	538,50	784 594,50
26454	РРоссийская Федерация, Республика Северная Осетия-Алания, Пригородный район, Камбилеевское село, Маяковского улица, участок 3а	Пригородный	15:08:0150105:177	003002000000 Земли населенных пунктов	индивидуальная застройка	13	02:0010	1 266	538,50	681 741,00
26455	Республика Северная Осетия - Алания, м-р-н Пригородный, с.п. Камбилеевское, с Камбилеевское, ул Маяковского, дом. 9	Пригородный	15:08:0150105:18	003002000000 Земли населенных пунктов	индивидуальная застройка	13	02:0010	3 284	538,50	1 768 434,00

№ п/п	Местоположение ЗУ	Район	Кадастровый номер ЗУ	Категория земель	Разрешенное использование по документу	Код вида разрешенного использования (в соответствии с классификатором видов разрешенного использования земельных участков)	Вид использования объектов недвижимости	Площадь	УПКС	КС
26456	Респ. Северная Осетия - Алания, р-н Пригородный, с. Камбилеевское, ул. Свердлова, дом 3	Пригородный	15:08:0150105:2	003002000000 Земли населенных пунктов	индивидуальная застройка	13	02:010	2 200	538,50	1 184 700,00
26457	Республика Северная Осетия-Алания, р-н Пригородный, с. Камбилеевское, ул. Маяковского, 13"а"	Пригородный	15:08:0150105:20	003002000000 Земли населенных пунктов	Для ведения личного подсобного хозяйства	13	02:020	2 240	538,50	1 206 240,00
26458	Респ. Северная Осетия - Алания, р-н Пригородный, с. Камбилеевское, ул. Маяковского, дом 15	Пригородный	15:08:0150105:22	003002000000 Земли населенных пунктов	Для ведения личного подсобного хозяйства	13	02:020	1 939	538,50	1 044 151,50
26459	Республика Северная Осетия-Алания, р-н Пригородный, с Камбилеевское, ул Ю.Кучиева, 139	Пригородный	15:08:0150105:23	003002000000 Земли населенных пунктов	Для ведения личного подсобного хозяйства	13	02:020	2 197	538,50	1 183 084,50
26460	Респ. Северная Осетия - Алания, р-н Пригородный, с. Камбилеевское, ул. Маяковского, дом 1	Пригородный	15:08:0150105:24	003002000000 Земли населенных пунктов	Для ведения личного подсобного хозяйства	13	02:020	4 204	538,50	2 263 854,00
26461	Республика Северная Осетия-Алания, р-н Пригородный, с Камбилеевское, ул Ю.Кучиева, д 141в	Пригородный	15:08:0150105:25	003002000000 Земли населенных пунктов	Для размещения оборудования сотовой связи	6	06:080	50	901,98	45 099,00
26462	Респ. Северная Осетия - Алания, р-н Пригородный, с. Камбилеевское, ул. Свердлова, 5	Пригородный	15:08:0150105:3	003002000000 Земли населенных пунктов	Для ведения личного подсобного хозяйства	13	02:020	3 381	538,50	1 820 668,50
26463	Республика Северная Осетия-Алания, р-н Пригородный, с Камбилеевское, ул. Маяковского, 13	Пригородный	15:08:0150105:43	003002000000 Земли населенных пунктов	Для ведения личного подсобного хозяйства	13	02:020	1 380	538,50	743 130,00
26464	Республика Северная Осетия-Алания, р-н Пригородный, с Камбилеевское, ул. Маяковского, 13	Пригородный	15:08:0150105:44	003002000000 Земли населенных пунктов	Для ведения личного подсобного хозяйства	13	02:020	1 619	538,50	871 831,50
26465	Республика Северная Осетия-Алания, р-н Пригородный, с. Камбилеевское, ул. Свердлова, 1 б	Пригородный	15:08:0150105:45	003002000000 Земли населенных пунктов	Для ведения личного подсобного хозяйства	13	02:020	535	538,50	288 097,50
26466	Республика Северная Осетия-Алания, р-н Пригородный, с. Камбилеевское, ул. Свердлова, 1	Пригородный	15:08:0150105:46	003002000000 Земли населенных пунктов	Для ведения личного подсобного хозяйства	13	02:020	1 506	538,50	810 981,00
26467	Республика Северная Осетия-Алания, р-н Пригородный, с Камбилеевское, ул. Ю.Кучиева, 121 "в"	Пригородный	15:08:0150105:48	003002000000 Земли населенных пунктов	Для ведения личного подсобного хозяйства	13	02:020	47	538,50	25 309,50
26468	Республика Северная Осетия-Алания, р-н Пригородный, с Камбилеевское, ул. Ю.Кучиева, 121	Пригородный	15:08:0150105:49	003002000000 Земли населенных пунктов	Для ведения личного подсобного хозяйства	13	02:020	1 577	538,50	849 214,50
26469	Республика Северная Осетия-Алания, р-н Пригородный, с Камбилеевское, ул Свердлова, д 9	Пригородный	15:08:0150105:5	003002000000 Земли населенных пунктов	Для ведения личного подсобного хозяйства	13	02:020	2 037	538,50	1 096 924,50
26470	Республика Северная Осетия-Алания, р-н Пригородный, с. Камбилеевское, ул. Свердлова, 7 "в"	Пригородный	15:08:0150105:50	003002000000 Земли населенных пунктов	Для ведения личного подсобного хозяйства	13	02:020	1 016	538,50	547 116,00
26471	Республика Северная Осетия-Алания, р-н Пригородный, с Камбилеевское, ул. Ю.Кучиева, 123	Пригородный	15:08:0150105:7	003002000000 Земли населенных пунктов	Для ведения личного подсобного хозяйства	13	02:020	1 513	538,50	814 750,50
26472	Российская Федерация, Республика Северная Осетия - Алания, Пригородный район, с.п. Камбилеевское, с Камбилеевское, ул. Ю.Кучиева, 125	Пригородный	15:08:0150105:8	003002000000 Земли населенных пунктов	Для ведения личного подсобного хозяйства	13	02:020	2 056	538,50	1 107 156,00
26473	Республика Северная Осетия-Алания, р-н Пригородный, с Камбилеевское, ул Ю.Кучиева, д 127	Пригородный	15:08:0150105:9	003002000000 Земли населенных пунктов	индивидуальная застройка	13	02:010	3 015	538,50	1 623 577,50
26474	Республика Северная Осетия - Алания, м-р-н Пригородный, с.п. Камбилеевское, с Камбилеевское, ул Свердлова, дом. 11	Пригородный	15:08:0150106:1	003002000000 Земли населенных пунктов	индивидуальная застройка	13	02:010	2 022	538,50	1 088 847,00
26475	Республика Северная Осетия-Алания, р-н Пригородный, с Камбилеевское, ул Ю.Кучиева, д 180	Пригородный	15:08:0150106:10	003002000000 Земли населенных пунктов	индивидуальная застройка	13	02:010	1 576	538,50	848 676,00
26476	Республика Северная Осетия-Алания, р-н Пригородный, с Камбилеевское, ул Ю.Кучиева, д 182	Пригородный	15:08:0150106:11	003002000000 Земли населенных пунктов	индивидуальная застройка	13	02:010	3 100	538,50	1 669 350,00
26477	Республика Северная Осетия - Алания, м-р-н Пригородный, с.п. Камбилеевское, с Камбилеевское, ул Маяковского, дом. 17	Пригородный	15:08:0150106:12	003002000000 Земли населенных пунктов	индивидуальная застройка	13	02:010	994	538,50	535 269,00
26478	Республика Северная Осетия-Алания, р-н Пригородный, с Камбилеевское, ул Маяковского, 21	Пригородный	15:08:0150106:14	003002000000 Земли населенных пунктов	Для ведения личного подсобного хозяйства	13	02:020	2 641	538,50	1 422 178,50
26479	Республика Северная Осетия - Алания, м-р-н Пригородный, с.п. Камбилеевское, с Камбилеевское, ул Маяковского, дом. 25	Пригородный	15:08:0150106:16	003002000000 Земли населенных пунктов	индивидуальная застройка	13	02:010	892	538,50	480 342,00
26480	Респ. Северная Осетия - Алания, р-н Пригородный, с. Камбилеевское, ул. Маяковского, 27	Пригородный	15:08:0150106:17	003002000000 Земли населенных пунктов	Для ведения личного подсобного хозяйства	13	02:020	1 498	538,50	806 673,00
26481	Республика Северная Осетия-Алания, р-н Пригородный, с. Камбилеевское, ул. Ю.Кучиева, 168 а	Пригородный	15:08:0150106:173	003002000000 Земли населенных пунктов	Для ведения личного подсобного хозяйства	13	02:020	3 747	538,50	2 017 759,50
26482	Республика Северная Осетия - Алания, м-р-н Пригородный, с.п. Камбилеевское, с Камбилеевское, ул Ленина, дом. 169	Пригородный	15:08:0150106:18	003002000000 Земли населенных пунктов	индивидуальная застройка	13	02:010	2 455	538,50	1 322 017,50
26483	Республика Северная Осетия-Алания, район Пригородный, с Камбилеевское, ул Ю.Кучиева, 170	Пригородный	15:08:0150106:185	003002000000 Земли населенных пунктов	Для ведения личного подсобного хозяйства	13	02:020	1 540	538,50	829 290,00
26484	Республика Северная Осетия - Алания, м-р-н Пригородный, с.п. Камбилеевское, с Камбилеевское, ул Ленина, дом. 169а	Пригородный	15:08:0150106:19	003002000000 Земли населенных пунктов	индивидуальная застройка	13	02:010	592	538,50	318 792,00
26485	Республика Северная Осетия - Алания, м-р-н Пригородный, с.п. Камбилеевское, с Камбилеевское, ул Свердлова, дом. 13	Пригородный	15:08:0150106:2	003002000000 Земли населенных пунктов	индивидуальная застройка	13	02:010	1 675	538,50	901 987,50
26486	Республика Северная Осетия - Алания, м-р-н Пригородный, с.п. Камбилеевское, с Камбилеевское, ул Ленина, дом. 171	Пригородный	15:08:0150106:20	003002000000 Земли населенных пунктов	Для ведения личного подсобного хозяйства	13	02:020	1 960	538,50	1 055 460,00
26487	Республика Северная Осетия - Алания, м-р-н Пригородный, с.п. Камбилеевское, с Камбилеевское, ул Ленина, дом. 173	Пригородный	15:08:0150106:21	003002000000 Земли населенных пунктов	индивидуальная застройка	13	02:010	2 800	538,50	1 507 800,00
26488	Республика Северная Осетия - Алания, м-р-н Пригородный, с.п. Камбилеевское, с Камбилеевское, ул Ленина, дом. 175	Пригородный	15:08:0150106:22	003002000000 Земли населенных пунктов	индивидуальная застройка	13	02:010	1 836	538,50	988 686,00
26489	РРеспублика Северная Осетия-Алания, Пригородный район, Камбилеевское село, Ленина улица, участок 175а	Пригородный	15:08:0150106:23	003002000000 Земли населенных пунктов	индивидуальная застройка	13	02:010	981	538,50	528 268,50
26490	Республика Северная Осетия - Алания, м-р-н Пригородный, с.п. Камбилеевское, с Камбилеевское, ул Ленина, дом. 179	Пригородный	15:08:0150106:24	003002000000 Земли населенных пунктов	индивидуальная застройка	13	02:010	4 091	538,50	2 203 003,50
26491	Республика Северная Осетия - Алания, м-р-н Пригородный, с.п. Камбилеевское, с Камбилеевское, ул Ленина, дом. 181	Пригородный	15:08:0150106:25	003002000000 Земли населенных пунктов	Для эксплуатации существующего жилого дома	13	02:010	1 566	538,50	843 291,00
26492	Республика Северная Осетия - Алания, м-р-н Пригородный, с.п. Камбилеевское, с Камбилеевское, ул Ленина, дом. 183	Пригородный	15:08:0150106:26	003002000000 Земли населенных пунктов	Для ведения личного подсобного хозяйства	13	02:020	1 100	538,50	592 350,00
26493	Республика Северная Осетия - Алания, м-р-н Пригородный, с.п. Камбилеевское, с Камбилеевское, ул Ленина, дом. 167а	Пригородный	15:08:0150106:27	003002000000 Земли населенных пунктов	Для ведения личного подсобного хозяйства	13	02:020	1 022	538,50	550 347,00
26494	Респ. Северная Осетия - Алания, р-н Пригородный, с. Камбилеевское, ул. Свердлова, 15	Пригородный	15:08:0150106:3	003002000000 Земли населенных пунктов	Для ведения личного подсобного хозяйства	13	02:020	1 200	538,50	646 200,00
26495	Республика Северная Осетия-Алания, Пригородный район, Камбилеевское село, Маяковского улица, участок 164	Пригородный	15:08:0150106:4	003002000000 Земли населенных пунктов	Для ведения личного подсобного хозяйства	13	02:020	2 600	538,50	1 400 100,00
26496	Республика Северная Осетия-Алания, район Пригородный, с Камбилеевское, ул Ю.Кучиева, 168	Пригородный	15:08:0150106:5	003002000000 Земли населенных пунктов	Индивидуальная застройка	13	02:010	2 530	538,50	1 362 405,00
26497	Республика Северная Осетия-Алания, р-н Пригородный, с. Камбилеевское, ул. Свердлова, 11 а	Пригородный	15:08:0150106:55	003002000000 Земли населенных пунктов	Для ведения личного подсобного хозяйства	13	02:020	2 048	538,50	1 102 848,00

№ п/п	Местоположение ЗУ	Район	Кадастровый номер ЗУ	Категория земель	Разрешенное использование по документу	Код вида разрешенного использования (в соответствии с классификатором видов разрешенного использования земельных участков)	Вид использования объектов недвижимости	Площадь	УПКС	КС
26498	Респ. Северная Осетия - Алания, р-н Пригородный, с. Камбилеевское, ул. Маяковского, 23	Пригородный	15:08:0150106:57	0030020000000 Земли населенных пунктов	Для ведения личного подсобного хозяйства	13	02.0.20	2 538	538,50	1 366 713,00
26499	Республика Северная Осетия-Алания, р-н Пригородный, с. Камбилеевское, ул. Ю.Кучиева, 176 а	Пригородный	15:08:0150106:59	0030020000000 Земли населенных пунктов	Ведение личного подсобного хозяйства (приусадебный участок)	13	02.0.20	2 497	538,50	1 344 634,50
26500	Республика Северная Осетия - Алания, м.р-н Пригородный, с.п. Камбилеевское, с Камбилеевское, ул Ю.Кучиева, двлд. 170а	Пригородный	15:08:0150106:6	0030020000000 Земли населенных пунктов	индивидуальная застройка	13	02.0.10	2 486	538,50	1 338 711,00
26501	Республика Северная Осетия-Алания, р-н Пригородный, с. Камбилеевское, ул Ю.Кучиева, д 172	Пригородный	15:08:0150106:7	0030020000000 Земли населенных пунктов	индивидуальная застройка	13	02.0.10	2 135	538,50	1 149 697,50
26502	Республика Северная Осетия-Алания, р-н Пригородный, с. Камбилеевское, ул. Ю.Кучиева, 174	Пригородный	15:08:0150106:8	0030020000000 Земли населенных пунктов	Для ведения личного подсобного хозяйства	13	02.0.20	2 072	538,50	1 115 772,00
26503	Республика Северная Осетия-Алания, р-н Пригородный, с. Камбилеевское, ул. Ю. Кучиева, 178	Пригородный	15:08:0150106:9	0030020000000 Земли населенных пунктов	Для ведения личного подсобного хозяйства	13	02.0.20	1 802	538,50	970 377,00
26504	Республика Северная Осетия - Алания, м.р-н Пригородный, с.п. Камбилеевское, с Камбилеевское, ул Ленина, двлд. 216а	Пригородный	15:08:0150107:1	0030020000000 Земли населенных пунктов	для строительства жилого дома и ведения подсобного хозяйства	13	02.0.20	2 012	538,50	1 083 462,00
26505	Респ. Северная Осетия - Алания, р-н Пригородный, с. Камбилеевское, ул. Маяковского, 29	Пригородный	15:08:0150107:10	0030020000000 Земли населенных пунктов	Для ведения личного подсобного хозяйства	13	02.0.20	1 619	538,50	871 831,50
26506	Республика Северная Осетия - Алания, м.р-н Пригородный, с.п. Камбилеевское, с Камбилеевское, ул Л.Тедеева, двлд. 212	Пригородный	15:08:0150107:14	0030020000000 Земли населенных пунктов	индивидуальная застройка	13	02.0.10	3 081	538,50	1 659 118,50
26507	Республика Северная Осетия - Алания, м.р-н Пригородный, с.п. Камбилеевское, с Камбилеевское, ул Л.Тедеева, двлд. 208	Пригородный	15:08:0150107:15	0030020000000 Земли населенных пунктов	индивидуальная застройка	13	02.0.10	1 532	538,50	824 982,00
26508	Республика Северная Осетия-Алания, р-н Пригородный, с. Камбилеевское, ул. Л.Тедеева, 210	Пригородный	15:08:0150107:16	0030020000000 Земли населенных пунктов	Для ведения личного подсобного хозяйства	13	02.0.20	2 871	538,50	1 546 033,50
26509	Респ. Северная Осетия - Алания, р-н Пригородный, с. Камбилеевское, ул. Тедеева, 206	Пригородный	15:08:0150107:17	0030020000000 Земли населенных пунктов	Для ведения личного подсобного хозяйства	13	02.0.20	1 786	538,50	961 761,00
26510	Респ. Северная Осетия - Алания, р-н Пригородный, с. Камбилеевское, ул. Л. Тедеева, 204	Пригородный	15:08:0150107:18	0030020000000 Земли населенных пунктов	Для ведения личного подсобного хозяйства	13	02.0.20	3 854	538,50	2 075 379,00
26511	Республика Северная Осетия - Алания, м.р-н Пригородный, с.п. Камбилеевское, с Камбилеевское, ул Л.Тедеева, двлд. 216	Пригородный	15:08:0150107:19	0030020000000 Земли населенных пунктов	индивидуальная застройка	13	02.0.10	1 468	538,50	790 518,00
26512	Республика Северная Осетия - Алания, Пригородный район, с. Камбилеевское, ул. Ленина	Пригородный	15:08:0150107:196	0030020000000 Земли населенных пунктов	Для ведения личного подсобного хозяйства	13	02.0.20	3 524	538,50	1 897 674,00
26513	Республика Северная Осетия - Алания, м.р-н Пригородный, с.п. Камбилеевское, с Камбилеевское, ул Ленина, двлд. 208	Пригородный	15:08:0150107:197	0030020000000 Земли населенных пунктов	Для ведения личного подсобного хозяйства	13	02.0.20	218	538,50	117 393,00
26514	Респ. Северная Осетия - Алания, р-н Пригородный, с. Камбилеевское, ул. Ленина, 216	Пригородный	15:08:0150107:2	0030020000000 Земли населенных пунктов	Для ведения личного подсобного хозяйства	13	02.0.20	2 159	538,50	1 162 621,50
26515	Республика Северная Осетия - Алания, м.р-н Пригородный, с.п. Камбилеевское, с Камбилеевское, ул Л.Тедеева, двлд. 200	Пригородный	15:08:0150107:20	0030020000000 Земли населенных пунктов	индивидуальная застройка	13	02.0.10	783	538,50	421 645,50
26516	Республика Северная Осетия - Алания, м.р-н Пригородный, с.п. Камбилеевское, с Камбилеевское, ул Л.Тедеева, двлд. 196	Пригородный	15:08:0150107:22	0030020000000 Земли населенных пунктов	индивидуальная застройка	13	02.0.10	2 973	538,50	1 600 960,50
26517	Республика Северная Осетия - Алания, м.р-н Пригородный, с.п. Камбилеевское, с Камбилеевское, ул Свердлова, двлд. 21	Пригородный	15:08:0150107:24	0030020000000 Земли населенных пунктов	Для ведения личного подсобного хозяйства	13	02.0.20	1 030	538,50	554 655,00
26518		Пригородный	15:08:0150107:25	0030020000000 Земли населенных пунктов	индивидуальная застройка	13	02.0.10	3 024	538,50	1 628 424,00
26519	Республика Северная Осетия - Алания, м.р-н Пригородный, с.п. Камбилеевское, с Камбилеевское, ул Свердлова, двлд. 23	Пригородный	15:08:0150107:26	0030020000000 Земли населенных пунктов	Для ведения личного подсобного хозяйства	13	02.0.20	898	538,50	483 573,00
26520	Респ. Северная Осетия - Алания, р-н Пригородный, с. Камбилеевское, ул. Ленина, 214	Пригородный	15:08:0150107:3	0030020000000 Земли населенных пунктов	Для ведения личного подсобного хозяйства	13	02.0.20	3 619	538,50	1 948 831,50
26521	Респ. Северная Осетия - Алания, р-н Пригородный, с. Камбилеевское, ул. Ленина, 212	Пригородный	15:08:0150107:4	0030020000000 Земли населенных пунктов	Для ведения личного подсобного хозяйства	13	02.0.20	3 554	538,50	1 913 829,00
26522	Северная Осетия - Алания респ. р-н Пригородный, с. Камбилеевское, ул. Л.Тедеева, 214	Пригородный	15:08:0150107:47	0030020000000 Земли населенных пунктов	Для ведения личного подсобного хозяйства	13	02.0.20	1 529	538,50	823 366,50
26523	Республика Северная Осетия-Алания, р-н Пригородный, с. Камбилеевское, ул. Маяковского, 33	Пригородный	15:08:0150107:51	0030020000000 Земли населенных пунктов	Для ведения личного подсобного хозяйства	13	02.0.20	561	538,50	302 098,50
26524	Республика Северная Осетия-Алания, р-н Пригородный, с. Камбилеевское, ул. Маяковского, 33	Пригородный	15:08:0150107:52	0030020000000 Земли населенных пунктов	Для ведения личного подсобного хозяйства	13	02.0.20	1 439	538,50	774 901,50
26525	Республика Северная Осетия - Алания, м.р-н Пригородный, с.п. Камбилеевское, с Камбилеевское, ул Ленина, двлд. 206	Пригородный	15:08:0150107:6	0030020000000 Земли населенных пунктов	Для ведения личного подсобного хозяйства	13	02.0.20	4 588	538,50	2 470 638,00
26526	Республика Северная Осетия-Алания, р-н Пригородный, с. Камбилеевское, ул. Свердлова, 17	Пригородный	15:08:0150107:60	0030020000000 Земли населенных пунктов	Для ведения личного подсобного хозяйства	13	02.0.20	1 791	538,50	964 453,50
26527	Республика Северная Осетия-Алания, р-н Пригородный, с. Камбилеевское, ул. Ленина, 218	Пригородный	15:08:0150107:61	0030020000000 Земли населенных пунктов	Для ведения личного подсобного хозяйства	13	02.0.20	1 290	538,50	694 665,00
26528	Республика Северная Осетия-Алания, р-н Пригородный, с. Камбилеевское, ул. Л.Тедеева, 198	Пригородный	15:08:0150107:62	0030020000000 Земли населенных пунктов	Для ведения личного подсобного хозяйства	13	02.0.20	3 209	538,50	1 728 046,50
26529	Республика Северная Осетия-Алания, р-н Пригородный, с. Камбилеевское, ул. Маяковского, 31	Пригородный	15:08:0150107:63	0030020000000 Земли населенных пунктов	Для ведения личного подсобного хозяйства	13	02.0.20	3 208	538,50	1 727 508,00
26530	Респ. Северная Осетия - Алания, р-н Пригородный, с. Камбилеевское, ул. Свердлова, 17 "А"	Пригородный	15:08:0150107:64	0030020000000 Земли населенных пунктов	Для ведения личного подсобного хозяйства	13	02.0.20	1 245	538,50	670 432,50
26531	Республика Северная Осетия - Алания, м.р-н Пригородный, с.п. Камбилеевское, с Камбилеевское, ул Ленина, двлд. 204	Пригородный	15:08:0150107:7	0030020000000 Земли населенных пунктов	Для ведения личного подсобного хозяйства	13	02.0.20	2 560	538,50	1 378 560,00
26532	Республика Северная Осетия - Алания, м.р-н Пригородный, с.п. Камбилеевское, с Камбилеевское, ул Ленина, двлд. 202	Пригородный	15:08:0150107:8	0030020000000 Земли населенных пунктов	индивидуальная застройка	13	02.0.10	2 300	538,50	1 238 550,00
26533	Республика Северная Осетия - Алания, м.р-н Пригородный, с.п. Камбилеевское, с Камбилеевское, ул Ленина, двлд. 200	Пригородный	15:08:0150107:9	0030020000000 Земли населенных пунктов	Для ведения личного подсобного хозяйства	13	02.0.20	1 924	538,50	1 036 074,00
26534	Республика Северная Осетия-Алания, р-н Пригородный, с. Камбилеевское, ул. Л.Тедеева, 193	Пригородный	15:08:0150108:1	0030020000000 Земли населенных пунктов	Для ведения личного подсобного хозяйства	13	02.0.20	1 476	538,50	794 826,00
26535	Респ. Северная Осетия - Алания, р-н Пригородный, с. Камбилеевское, ул. Кирова, дом 177	Пригородный	15:08:0150108:11	0030020000000 Земли населенных пунктов	Для ведения личного подсобного хозяйства	13	02.0.20	2 000	538,50	1 077 000,00
26536	Респ. Северная Осетия - Алания, р-н Пригородный, с. Камбилеевское, ул. Кирова, дом 179	Пригородный	15:08:0150108:12	0030020000000 Земли населенных пунктов	индивидуальная застройка	13	02.0.10	1 961	538,50	1 055 998,50
26537	Респ. Северная Осетия - Алания, р-н Пригородный, с. Камбилеевское, ул. Кирова, дом 181	Пригородный	15:08:0150108:13	0030020000000 Земли населенных пунктов	индивидуальная застройка	13	02.0.10	2 013	538,50	1 084 000,50
26538	Республика Северная Осетия-Алания, р-н Пригородный, с. Камбилеевское, ул. Л.Тедеева, 195 а	Пригородный	15:08:0150108:137	0030020000000 Земли населенных пунктов	Для ведения личного подсобного хозяйства	13	02.0.20	682	538,50	367 257,00
26539	Республика Северная Осетия-Алания, р-н Пригородный, с. Камбилеевское, ул. Маяковского, 37	Пригородный	15:08:0150108:138	0030020000000 Земли населенных пунктов	Для ведения личного подсобного хозяйства	13	02.0.20	2 156	538,50	1 161 006,00

№ п/п	Местоположение ЗУ	Район	Кадастровый номер ЗУ	Категория земель	Разрешенное использование по документу	Код вида разрешенного использования (в соответствии с классификатором видов разрешенного использования земельных участков)	Вид использования объектов недвижимости	Площадь	УПКС	КС
26540	Респ. Северная Осетия - Алания, р-н Пригородный, с. Камбилеевское, ул. Кирова, 183	Пригородный	15:08:0150108:14	0003002000000 Земли населенных пунктов	Для ведения личного подсобного хозяйства	13	02:0020	1 512	538,50	814 212,00
26541	Респ. Северная Осетия - Алания, р-н Пригородный, с. Камбилеевское, ул. Маяковского, 7	Пригородный	15:08:0150108:141	0003002000000 Земли населенных пунктов	Для ведения личного подсобного хозяйства	13	02:0020	2 717	538,50	1 463 104,50
26542	Республика Северная Осетия-Алания, р-н Пригородный, с. Камбилеевское, ул. Кирова, 175 "а"	Пригородный	15:08:0150108:142	0003002000000 Земли населенных пунктов	Для ведения личного подсобного хозяйства	13	02:0020	1 164	538,50	626 814,00
26543	Республика Северная Осетия-Алания, р-н Пригородный, с. Камбилеевское, ул. Кирова, 175	Пригородный	15:08:0150108:143	0003002000000 Земли населенных пунктов	Для ведения личного подсобного хозяйства	13	02:0020	1 378	538,50	742 053,00
26544	Республика Северная Осетия - Алания, м.р-н Пригородный, с.п. Камбилеевское, с Камбилеевское, ул Кирова, дом. 185	Пригородный	15:08:0150108:15	0003002000000 Земли населенных пунктов	Для ведения личного подсобного хозяйства	13	02:0020	1 045	538,50	562 732,50
26545	Российская Федерация, Республика Северная Осетия-Алания, Пригородный район, с. Камбилеевское, ул. Л.Тедеева, 195	Пригородный	15:08:0150108:266	0003002000000 Земли населенных пунктов	Для ведения личного подсобного хозяйства	13	02:0020	175	538,50	94 237,50
26546		Пригородный	15:08:0150108:269	0003002000000 Земли населенных пунктов	Индивидуальное жилищное строительство	13	02:0010	676	538,50	364 026,00
26547	Респ. Северная Осетия - Алания, р-н Пригородный, с. Камбилеевское, ул. Тедеева, дом 197	Пригородный	15:08:0150108:3	0003002000000 Земли населенных пунктов	индивидуальная застройка	13	02:0010	2 136	538,50	1 150 236,00
26548	Респ. Северная Осетия - Алания, р-н Пригородный, с. Камбилеевское, ул. Тедеева, 199	Пригородный	15:08:0150108:4	0003002000000 Земли населенных пунктов	индивидуальная застройка	13	02:0010	764	538,50	411 414,00
26549	Респ. Северная Осетия - Алания, р-н Пригородный, с. Камбилеевское, ул. Л.Тедеева, дом 201	Пригородный	15:08:0150108:5	0003002000000 Земли населенных пунктов	Для ведения личного подсобного хозяйства	13	02:0020	2 479	538,50	1 334 941,50
26550	Респ. Северная Осетия - Алания, р-н Пригородный, с. Камбилеевское, ул. Л.Тедеева, дом 203	Пригородный	15:08:0150108:6	0003002000000 Земли населенных пунктов	для ведения личного подсобного хозяйства	13	02:0020	2 586	538,50	1 392 561,00
26551	Респ. Северная Осетия - Алания, р-н Пригородный, с. Камбилеевское, ул. Тедеева, дом 205	Пригородный	15:08:0150108:7	0003002000000 Земли населенных пунктов	индивидуальная застройка	13	02:0010	1 483	538,50	798 595,50
26552	Республика Северная Осетия - Алания, м.р-н Пригородный, с.п. Камбилеевское, с Камбилеевское, ул Маяковского, дом. 35	Пригородный	15:08:0150108:9	0003002000000 Земли населенных пунктов	индивидуальная застройка	13	02:0010	1 255	538,50	675 817,50
26553	Респ. Северная Осетия - Алания, р-н Пригородный, с. Камбилеевское, ул. Тедеева, 207	Пригородный	15:08:0150108:98	0003002000000 Земли населенных пунктов	Для ведения личного подсобного хозяйства	13	02:0020	1 483	538,50	798 595,50
26554	Северная Осетия - Алания респ, р-н Пригородный, с. Камбилеевское, ул. Л.Тедеева, 207 "а"	Пригородный	15:08:0150108:99	0003002000000 Земли населенных пунктов	Для ведения личного подсобного хозяйства	13	02:0020	1 575	538,50	848 137,50
26555	Респ. Северная Осетия - Алания, р-н Пригородный, с. Камбилеевское, ул. Маяковского, дом 2	Пригородный	15:08:0150109:1	0003002000000 Земли населенных пунктов	Для ведения личного подсобного хозяйства	13	02:0020	2 296	538,50	1 236 396,00
26556	Республика Северная Осетия-Алания, р-н Пригородный, с. Камбилеевское, ул Ю.Кучиева, д 107	Пригородный	15:08:0150109:10	0003002000000 Земли населенных пунктов	существующий магазин	4	04:0040	661	1 400,09	925 459,49
26557	Республика Северная Осетия-Алания, р-н Пригородный, с. Камбилеевское, ул Ю.Кучиева, д 109	Пригородный	15:08:0150109:11	0003002000000 Земли населенных пунктов	индивидуальная застройка	13	02:0010	3 200	538,50	1 723 200,00
26558	Республика Северная Осетия-Алания, р-н Пригородный, с. Камбилеевское, ул Ю.Кучиева, д 111	Пригородный	15:08:0150109:12	0003002000000 Земли населенных пунктов	Для ведения личного подсобного хозяйства	13	02:0020	2 530	538,50	1 362 405,00
26559	Республика Северная Осетия-Алания, р-н Пригородный, с. Камбилеевское, ул Ю.Кучиева, д 113	Пригородный	15:08:0150109:13	0003002000000 Земли населенных пунктов	индивидуальная застройка	13	02:0010	2 921	538,50	1 572 958,50
26560	Республика Северная Осетия-Алания, р-н Пригородный, с. Камбилеевское, ул Ю.Кучиева, д 115	Пригородный	15:08:0150109:14	0003002000000 Земли населенных пунктов	Для ведения личного подсобного хозяйства	13	02:0020	2 252	538,50	1 212 702,00
26561	Республика Северная Осетия - Алания, м.р-н Пригородный, с.п. Камбилеевское, с Камбилеевское, ул Ю.Кучиева, дом. 117	Пригородный	15:08:0150109:15	0003002000000 Земли населенных пунктов	Для ведения личного подсобного хозяйства	13	02:0020	1 480	538,50	796 980,00
26562	Республика Северная Осетия - Алания, м.р-н Пригородный, с.п. Камбилеевское, с Камбилеевское, ул Орджоникидзе, дом. 2	Пригородный	15:08:0150109:17	0003002000000 Земли населенных пунктов	индивидуальная застройка	13	02:0010	2 681	538,50	1 443 718,50
26563	Респ. Северная Осетия - Алания, р-н Пригородный, с. Камбилеевское, ул. Орджоникидзе, 4	Пригородный	15:08:0150109:18	0003002000000 Земли населенных пунктов	Для ведения личного подсобного хозяйства	13	02:0020	3 829	538,50	2 061 916,50
26564	Респ. Северная Осетия - Алания, р-н Пригородный, с. Камбилеевское, ул. Орджоникидзе, 6	Пригородный	15:08:0150109:19	0003002000000 Земли населенных пунктов	Для ведения личного подсобного хозяйства	13	02:0020	3 444	538,50	1 854 594,00
26565	Респ. Северная Осетия - Алания, р-н Пригородный, с. Камбилеевское, ул. Маяковского, 4	Пригородный	15:08:0150109:2	0003002000000 Земли населенных пунктов	Для ведения личного подсобного хозяйства	13	02:0020	1 438	538,50	774 363,00
26566	Республика Северная Осетия - Алания, м.р-н Пригородный, с.п. Камбилеевское, с Камбилеевское, ул Орджоникидзе, дом. 8	Пригородный	15:08:0150109:20	0003002000000 Земли населенных пунктов	Для ведения личного подсобного хозяйства	13	02:0020	1 644	538,50	885 294,00
26567	Республика Северная Осетия - Алания, м.р-н Пригородный, с.п. Камбилеевское, с Камбилеевское, ул Речная, дом. 37	Пригородный	15:08:0150109:201	0003002000000 Земли населенных пунктов	Для ведения личного подсобного хозяйства	13	02:0020	1 987	538,50	1 069 999,50
26568	Респ. Северная Осетия - Алания, р-н Пригородный, с. Камбилеевское, ул. Орджоникидзе, 10	Пригородный	15:08:0150109:21	0003002000000 Земли населенных пунктов	Для ведения личного подсобного хозяйства	13	02:0020	2 000	538,50	1 077 000,00
26569	Респ. Северная Осетия - Алания, р-н Пригородный, с. Камбилеевское, ул. Орджоникидзе, 12	Пригородный	15:08:0150109:22	0003002000000 Земли населенных пунктов	Для ведения личного подсобного хозяйства	13	02:0020	897	538,50	483 034,50
26570	Республика Северная Осетия-Алания, р-н Пригородный, с. Камбилеевское, ул. Орджоникидзе, 14	Пригородный	15:08:0150109:23	0003002000000 Земли населенных пунктов	Для ведения личного подсобного хозяйства	13	02:0020	1 182	538,50	636 507,00
26571	Республика Северная Осетия - Алания, м.р-н Пригородный, с.п. Камбилеевское, с Камбилеевское, ул Орджоникидзе, дом. 16	Пригородный	15:08:0150109:24	0003002000000 Земли населенных пунктов	индивидуальная застройка	13	02:0010	807	538,50	434 569,50
26572	Республика Северная Осетия - Алания, Пригородный район, с. Камбилеевское, ул. Орджоникидзе, 18	Пригородный	15:08:0150109:25	0003002000000 Земли населенных пунктов	Для ведения личного подсобного хозяйства	13	02:0020	1 589	538,50	855 676,50
26573	Республика Северная Осетия - Алания, Пригородный район, с. Камбилеевское, ул. Орджоникидзе, 20	Пригородный	15:08:0150109:26	0003002000000 Земли населенных пунктов	Для ведения личного подсобного хозяйства	13	02:0020	2 061	538,50	1 109 848,50
26574	Респ. Северная Осетия - Алания, р-н Пригородный, с. Камбилеевское, ул. Орджоникидзе, 22	Пригородный	15:08:0150109:27	0003002000000 Земли населенных пунктов	Для ведения личного подсобного хозяйства	13	02:0020	1 324	538,50	712 974,00
26575	Республика Северная Осетия - Алания, м.р-н Пригородный, с.п. Камбилеевское, с Камбилеевское, ул Орджоникидзе, дом. 24	Пригородный	15:08:0150109:28	0003002000000 Земли населенных пунктов	индивидуальная застройка	13	02:0010	714	538,50	384 489,00
26576	Республика Северная Осетия - Алания, м.р-н Пригородный, с.п. Камбилеевское, с Камбилеевское, ул Орджоникидзе, дом. 26	Пригородный	15:08:0150109:29	0003002000000 Земли населенных пунктов	Для ведения личного подсобного хозяйства	13	02:0020	600	538,50	323 100,00
26577	Республика Северная Осетия - Алания, м.р-н Пригородный, с.п. Камбилеевское, с Камбилеевское, ул Маяковского, дом. 8	Пригородный	15:08:0150109:3	0003002000000 Земли населенных пунктов	индивидуальная застройка	13	02:0010	1 721	538,50	926 758,50
26578	Республика Северная Осетия - Алания, м.р-н Пригородный, с.п. Камбилеевское, с Камбилеевское, ул Речная, дом. 35	Пригородный	15:08:0150109:31	0003002000000 Земли населенных пунктов	индивидуальная застройка	13	02:0010	1 289	538,50	694 126,50
26579	Республика Северная Осетия - Алания, м.р-н Пригородный, с.п. Камбилеевское, с Камбилеевское, ул Речная, дом. 68	Пригородный	15:08:0150109:32	0003002000000 Земли населенных пунктов	индивидуальная застройка	13	02:0010	2 499	538,50	1 345 711,50
26580	Республика Северная Осетия - Алания, м.р-н Пригородный, с.п. Камбилеевское, с Камбилеевское, ул Речная, дом. 70	Пригородный	15:08:0150109:33	0003002000000 Земли населенных пунктов	индивидуальная застройка	13	02:0010	2 400	538,50	1 292 400,00
26581	Северная Осетия - Алания респ, р-н Пригородный, с. Камбилеевское, ул. Речная, 39	Пригородный	15:08:0150109:34	0003002000000 Земли населенных пунктов	Для ведения личного подсобного хозяйства	13	02:0020	2 039	538,50	1 098 001,50
26582	Республика Северная Осетия - Алания, м.р-н Пригородный, с.п. Камбилеевское, с Камбилеевское, ул Маяковского, дом. 10	Пригородный	15:08:0150109:4	0003002000000 Земли населенных пунктов	Для ведения личного подсобного хозяйства	13	02:0020	1 280	538,50	689 280,00

№ пп	Местоположение ЗУ	Район	Кадастровый номер ЗУ	Категория земель	Разрешенное использование по документу	Код вида разрешенного использования (в соответствии с классификатором видов разрешенного использования земельных участков)	Вид использования объектов недвижимости	Площадь	УПКС	КС
26583	Республика Северная Осетия - Алания, р-н Пригородный, с.п. Камбилеевское, с Камбилеевское, ул Маяковского, дом 12	Пригородный	15:08:0150109:5	003002000000 Земли населенных пунктов	индивидуальная застройка	13	02:0010	1 901	538,50	1 023 088,50
26584	Республика Северная Осетия-Алания, р-н Пригородный, с. Камбилеевское, ул. Ю.Кучиева, 119	Пригородный	15:08:0150109:59	003002000000 Земли населенных пунктов	Для ведения личного подсобного хозяйства	13	02:0020	2 500	538,50	1 346 250,00
26585	Республика Северная Осетия - Алания, р-н Пригородный, с.п. Камбилеевское, с Камбилеевское, ул Маяковского, дом 14	Пригородный	15:08:0150109:6	003002000000 Земли населенных пунктов	Индивидуальная застройка	13	02:0010	2 699	538,50	1 453 411,50
26586	Республика Северная Осетия-Алания, р-н Пригородный, с Камбилеевское, ул. Маяковского, 14 "б"	Пригородный	15:08:0150109:62	003002000000 Земли населенных пунктов	Для ведения личного подсобного хозяйства	13	02:0020	743	538,50	400 105,50
26587	Республика Северная Осетия-Алания, Пригородный район, с Камбилеевское, ул Маяковского, 14 "в"	Пригородный	15:08:0150109:63	003002000000 Земли населенных пунктов	Для ведения личного подсобного хозяйства	13	02:0020	1 073	538,50	577 810,50
26588	Республика Северная Осетия-Алания, р-н Пригородный, с. Камбилеевское, ул. Ю.Кучиева, 101	Пригородный	15:08:0150109:7	003002000000 Земли населенных пунктов	Для ведения личного подсобного хозяйства	13	02:0020	1 527	538,50	822 289,50
26589	Республика Северная Осетия-Алания, р-н Пригородный, с. Камбилеевское, ул. Ю.Кучиева, 103	Пригородный	15:08:0150109:8	003002000000 Земли населенных пунктов	Для ведения личного подсобного хозяйства	13	02:0020	2 364	538,50	1 273 014,00
26590	Республика Северная Осетия-Алания, р-н Пригородный, с Камбилеевское, ул Ю.Кучиева, д 105	Пригородный	15:08:0150109:9	003002000000 Земли населенных пунктов	индивидуальная застройка	13	02:0010	1 500	538,50	807 750,00
26591	Российская Федерация, Республика Северная Осетия - Алания, Пригородный район, с Камбилеевское, ул. Ю.Кучиева, 156а	Пригородный	15:08:0150110:10	003002000000 Земли населенных пунктов	Для ведения личного подсобного хозяйства	13	02:0020	1 773	538,50	954 760,50
26592	Республика Северная Осетия-Алания, р-н Пригородный, с Камбилеевское, ул Ю.Кучиева, д 158	Пригородный	15:08:0150110:11	003002000000 Земли населенных пунктов	Для ведения личного подсобного хозяйства	13	02:0020	2 042	538,50	1 099 617,00
26593	Северная Осетия - Алания респ, р-н Пригородный, с Камбилеевское, ул Ю.Кучиева, 160	Пригородный	15:08:0150110:12	003002000000 Земли населенных пунктов	Для ведения личного подсобного хозяйства	13	02:0020	2 601	538,50	1 400 638,50
26594	Респ. Северная Осетия - Алания, р-н Пригородный, с Камбилеевское, ул Маяковского, дом 18	Пригородный	15:08:0150110:15	003002000000 Земли населенных пунктов	Для ведения личного подсобного хозяйства	13	02:0020	1 210	538,50	651 585,00
26595	Республика Северная Осетия - Алания, р-н Пригородный, с.п. Камбилеевское, с Камбилеевское, ул Маяковского, дом 20	Пригородный	15:08:0150110:16	003002000000 Земли населенных пунктов	индивидуальная застройка	13	02:0010	1 358	538,50	731 283,00
26596	Респ. Северная Осетия - Алания, р-н Пригородный, с. Камбилеевское, ул. Маяковского, 22	Пригородный	15:08:0150110:17	003002000000 Земли населенных пунктов	Для ведения личного подсобного хозяйства	13	02:0020	1 332	538,50	717 282,00
26597	Респ. Северная Осетия - Алания, р-н Пригородный, с. Камбилеевское, ул. Ленина, 167	Пригородный	15:08:0150110:18	003002000000 Земли населенных пунктов	Для ведения личного подсобного хозяйства	13	02:0020	1 351	538,50	727 513,50
26598	Российская Федерация, Республика Северная Осетия-Алания, Пригородный район, с Камбилеевское, ул Ю.Кучиева, 150 в	Пригородный	15:08:0150110:180	003002000000 Земли населенных пунктов	для ведения личного подсобного хозяйства	13	02:0020	1 967	538,50	1 059 229,50
26599	Республика Северная Осетия-Алания, р-н Пригородный, с Камбилеевское, ул. Ю.Кучиева	Пригородный	15:08:0150110:181	003002000000 Земли населенных пунктов	для ведения личного подсобного хозяйства	13	02:0020	960	538,50	516 960,00
26600	Республика Северная Осетия - Алания, Пригородный р-н., с. Камбилеевское, ул. Ленина, 155а	Пригородный	15:08:0150110:182	003002000000 Земли населенных пунктов	Для ведения личного подсобного хозяйства	13	02:0020	1 230	538,50	662 355,00
26601	Республика Северная Осетия - Алания, Пригородный район, с. Камбилеевское, ул. Ленина, 155	Пригородный	15:08:0150110:183	003002000000 Земли населенных пунктов	Для ведения личного подсобного хозяйства	13	02:0020	1 776	538,50	956 376,00
26602	Республика Северная Осетия - Алания, р-н Пригородный, с.п. Камбилеевское, с Камбилеевское, ул Маяковского, дом 12а	Пригородный	15:08:0150110:184	003002000000 Земли населенных пунктов	Для ведения личного подсобного хозяйства	13	02:0020	1 799	538,50	968 761,50
26603	Республика Северная Осетия - Алания, р-н Пригородный, с.п. Камбилеевское, с Камбилеевское, ул Ленина, дом 165	Пригородный	15:08:0150110:19	003002000000 Земли населенных пунктов	индивидуальная застройка	13	02:0010	1 833	538,50	987 070,50
26604	Респ. Северная Осетия - Алания, р-н Пригородный, с. Камбилеевское, ул. Ленина, 163	Пригородный	15:08:0150110:20	003002000000 Земли населенных пунктов	Для ведения личного подсобного хозяйства	13	02:0020	1 980	538,50	1 066 230,00
26605	Российская Федерация, Республика Северная Осетия-Алания, р-н Пригородный, с.Камбилеевское, ул.Юрия Кучиева	Пригородный	15:08:0150110:209	003002000000 Земли населенных пунктов	Для ведения личного подсобного хозяйства	13	02:0020	515	538,50	277 327,50
26606	Республика Северная Осетия - Алания, р-н Пригородный, с.п. Камбилеевское, с Камбилеевское, ул Ленина, дом 161	Пригородный	15:08:0150110:21	003002000000 Земли населенных пунктов	индивидуальная застройка	13	02:0010	2 534	538,50	1 364 559,00
26607	Российская Федерация, Республика Северная Осетия-Алания, р-н Пригородный, с Камбилеевское, ул Орджоникидзе, 26 а	Пригородный	15:08:0150110:210	003002000000 Земли населенных пунктов	Для ведения личного подсобного хозяйства	13	02:0020	439	538,50	236 401,50
26608	Республика Северная Осетия - Алания, р-н Пригородный, с.п. Камбилеевское, с Камбилеевское, ул Ленина, дом 159	Пригородный	15:08:0150110:22	003002000000 Земли населенных пунктов	индивидуальная застройка	13	02:0010	1 900	538,50	1 023 150,00
26609	Республика Северная Осетия - Алания, р-н Пригородный, с.п. Камбилеевское, с Камбилеевское, ул Ленина, дом 157	Пригородный	15:08:0150110:23	003002000000 Земли населенных пунктов	Для ведения личного подсобного хозяйства	13	02:0020	3 564	538,50	1 919 214,00
26610	Республика Северная Осетия - Алания, р-н Пригородный, с.п. Камбилеевское, с Камбилеевское, ул Орджоникидзе, дом 28	Пригородный	15:08:0150110:25	003002000000 Земли населенных пунктов	Для ведения личного подсобного хозяйства	13	02:0020	1 704	538,50	917 604,00
26611	Республика Северная Осетия - Алания, р-н Пригородный, с.п. Камбилеевское, с Камбилеевское, ул Орджоникидзе, дом 30	Пригородный	15:08:0150110:26	003002000000 Земли населенных пунктов	индивидуальная застройка	13	02:0010	1 700	538,50	915 450,00
26612	Республика Северная Осетия - Алания, р-н Пригородный, с.п. Камбилеевское, с Камбилеевское, ул Орджоникидзе, дом 32	Пригородный	15:08:0150110:27	003002000000 Земли населенных пунктов	индивидуальная застройка	13	02:0010	1 618	538,50	871 293,00
26613	Республика Северная Осетия - Алания, р-н Пригородный, с.п. Камбилеевское, с Камбилеевское, ул Орджоникидзе, дом 34	Пригородный	15:08:0150110:28	003002000000 Земли населенных пунктов	индивидуальная застройка	13	02:0010	1 460	538,50	786 210,00
26614	Республика Северная Осетия - Алания, р-н Пригородный, с.п. Камбилеевское, с Камбилеевское, ул Орджоникидзе, дом 36б	Пригородный	15:08:0150110:29	003002000000 Земли населенных пунктов	индивидуальная застройка	13	02:0010	1 011	538,50	544 423,50
26615	Республика Северная Осетия-Алания, р-н Пригородный, с Камбилеевское, ул Кучиева, д 144в	Пригородный	15:08:0150110:3	003002000000 Земли населенных пунктов	Для ведения личного подсобного хозяйства	13	02:0020	532	538,50	286 482,00
26616	Респ. Северная Осетия - Алания, р-н Пригородный, с. Камбилеевское, ул. Орджоникидзе, дом 36а	Пригородный	15:08:0150110:30	003002000000 Земли населенных пунктов	индивидуальная застройка	13	02:0010	1 343	538,50	723 205,50
26617	Республика Северная Осетия - Алания, р-н Пригородный, с.п. Камбилеевское, с Камбилеевское, ул Маяковского, дом 14а	Пригородный	15:08:0150110:31	003002000000 Земли населенных пунктов	Для ведения личного подсобного хозяйства	13	02:0020	1 078	538,50	580 503,00
26618	Республика Северная Осетия - Алания, р-н Пригородный, с.п. Камбилеевское, с Камбилеевское, ул Ленина, дом 165а	Пригородный	15:08:0150110:33	003002000000 Земли населенных пунктов	Для строительства жилого дома и ведения личного подсобного хозяйства	13	02:0020	790	538,50	425 415,00
26619	Республика Северная Осетия - Алания, р-н Пригородный, с.п. Камбилеевское, с Камбилеевское, ул Маяковского, дом 16	Пригородный	15:08:0150110:34	003002000000 Земли населенных пунктов	Для ведения личного подсобного хозяйства	13	02:0020	1 101	538,50	592 888,50
26620	Северная Осетия - Алания респ, р-н Пригородный, с. Камбилеевское, ул. Маяковского, 16 "а"	Пригородный	15:08:0150110:35	003002000000 Земли населенных пунктов	Для ведения личного подсобного хозяйства	13	02:0020	1 205	538,50	648 892,50
26621	Республика Северная Осетия-Алания, р-н Пригородный, с Камбилеевское, ул Маяковского, 12"б"	Пригородный	15:08:0150110:36	003002000000 Земли населенных пунктов	Для ведения личного подсобного хозяйства	13	02:0020	1 000	538,50	538 500,00
26622	Респ. Северная Осетия - Алания, р-н Пригородный, с. Камбилеевское, ул. Ю.Кучиева, дом 162	Пригородный	15:08:0150110:37	003002000000 Земли населенных пунктов	Для ведения личного подсобного хозяйства	13	02:0020	1 316	538,50	708 666,00
26623	Республика Северная Осетия-Алания, р-н Пригородный, с Камбилеевское, ул Ю.Кучиева, д 146	Пригородный	15:08:0150110:4	003002000000 Земли населенных пунктов	индивидуальная застройка	13	02:0010	1 990	538,50	1 071 615,00
26624	Республика Северная Осетия-Алания, р-н Пригородный, с Камбилеевское, ул Ю.Кучиева, д 148	Пригородный	15:08:0150110:5	003002000000 Земли населенных пунктов	индивидуальная застройка	13	02:0010	2 233	538,50	1 202 470,50

№ п/п	Местоположение ЗУ	Район	Кадастровый номер ЗУ	Категория земель	Разрешенное использование по документу	Код вида разрешенного использования (в соответствии с классификатором видов разрешенного использования земельных участков)	Вид использования объектов недвижимости	Площадь	УПКС	КС
26625	Республика Северная Осетия-Алания, р-н Пригородный, с Камбилеевское, ул Ю.Кучиева, д 144б	Пригородный	15:08:0150110:54	0030020000000 Земли населенных пунктов	Для ведения личного подсобного хозяйства	13	02:02:0	885	538,50	476 572,50
26626	Республика Северная Осетия-Алания, р-н Пригородный, с. Камбилеевское, ул Ю.Кучиева. 150	Пригородный	15:08:0150110:6	0030020000000 Земли населенных пунктов	Для ведения личного подсобного хозяйства	13	02:02:0	1 480	538,50	796 980,00
26627	Республика Северная Осетия-Алания, р-н Пригородный, с Камбилеевское, ул Кучиева, д 154	Пригородный	15:08:0150110:8	0030020000000 Земли населенных пунктов	индивидуальная застройка	13	02:01:0	3 557	538,50	1 915 444,50
26628	Республика Северная Осетия-Алания, р-н Пригородный, с Камбилеевское, ул Ю.Кучиева, д 156	Пригородный	15:08:0150110:9	0030020000000 Земли населенных пунктов	индивидуальная застройка	13	02:01:0	2 500	538,50	1 346 250,00
26629	Республика Северная Осетия-Алания, р-н Пригородный, с Камбилеевское, ул Орджоникидзе. 36	Пригородный	15:08:0150111:1	0030020000000 Земли населенных пунктов	Для ведения личного подсобного хозяйства	13	02:02:0	4 455	538,50	2 399 017,50
26630	Республика Северная Осетия - Алания, мр-н Пригородный, с.п. Камбилеевское, с Камбилеевское, ул Ленина. дом. 192	Пригородный	15:08:0150111:10	0030020000000 Земли населенных пунктов	индивидуальная застройка	13	02:01:0	1 949	538,50	1 049 536,50
26631	Республика Северная Осетия - Алания, мр-н Пригородный, с.п. Камбилеевское, с Камбилеевское, ул Ленина. дом. 194	Пригородный	15:08:0150111:11	0030020000000 Земли населенных пунктов	индивидуальная застройка	13	02:01:0	1 805	538,50	971 992,50
26632	Российская Федерация, Республика Северная Осетия - Алания, р-н Пригородный, с. Камбилеевское, ул. Ленина. 198	Пригородный	15:08:0150111:13	0030020000000 Земли населенных пунктов	индивидуальная застройка	13	02:01:0	1 572	538,50	846 522,00
26633	Респ. Северная Осетия - Алания, р-н Пригородный, с Камбилеевское, ул Маяковского, 24	Пригородный	15:08:0150111:14	0030020000000 Земли населенных пунктов	Для ведения личного подсобного хозяйства	13	02:02:0	1 267	538,50	682 279,50
26634	Республика Северная Осетия-Алания, р-н Пригородный, с. Камбилеевское, ул. Маяковского. 26	Пригородный	15:08:0150111:16	0030020000000 Земли населенных пунктов	индивидуальная застройка	13	02:01:0	4 000	538,50	2 154 000,00
26635	Респ. Северная Осетия - Алания, р-н Пригородный, с. Камбилеевское, ул. Маяковского. 28	Пригородный	15:08:0150111:17	0030020000000 Земли населенных пунктов	Для ведения личного подсобного хозяйства	13	02:02:0	1 491	538,50	802 903,50
26636	Республика Северная Осетия - Алания, мр-н Пригородный, с.п. Камбилеевское, с Камбилеевское, ул Орджоникидзе, дом. 40	Пригородный	15:08:0150111:2	0030020000000 Земли населенных пунктов	Для ведения личного подсобного хозяйства	13	02:02:0	1 226	538,50	660 201,00
26637	Республика Северная Осетия - Алания, мр-н Пригородный, с.п. Камбилеевское, с Камбилеевское, ул Ленина, дом. 196	Пригородный	15:08:0150111:203	0030020000000 Земли населенных пунктов	Для ведения личного подсобного хозяйства	13	02:02:0	987	538,50	531 499,50
26638	Республика Северная Осетия - Алания, мр-н Пригородный, с.п. Камбилеевское, с Камбилеевское, ул Ленина. дом. 196	Пригородный	15:08:0150111:204	0030020000000 Земли населенных пунктов	Для ведения личного подсобного хозяйства	13	02:02:0	1 947	538,50	1 048 459,50
26639	Республика Северная Осетия - Алания, мр-н Пригородный, с.п. Камбилеевское, с Камбилеевское, ул Л.Тедеева. дом. 178	Пригородный	15:08:0150111:23	0030020000000 Земли населенных пунктов	индивидуальная застройка	13	02:01:0	2 081	538,50	1 120 618,50
26640	Республика Северная Осетия - Алания, мр-н Пригородный, с.п. Камбилеевское, с Камбилеевское, ул Л.Тедеева, дом. 180	Пригородный	15:08:0150111:24	0030020000000 Земли населенных пунктов	индивидуальная застройка	13	02:01:0	1 702	538,50	916 527,00
26641	Респ. Северная Осетия - Алания, р-н Пригородный, с Камбилеевское, ул Л.Тедеева, 182	Пригородный	15:08:0150111:25	0030020000000 Земли населенных пунктов	Для ведения личного подсобного хозяйства	13	02:02:0	2 531	538,50	1 362 943,50
26642	Республика Северная Осетия - Алания, мр-н Пригородный, с.п. Камбилеевское, с Камбилеевское, ул Л.Тедеева. дом. 184	Пригородный	15:08:0150111:26	0030020000000 Земли населенных пунктов	индивидуальная застройка	13	02:01:0	631	538,50	339 793,50
26643	Республика Северная Осетия - Алания, мр-н Пригородный, с.п. Камбилеевское, с Камбилеевское, ул Л.Тедеева. дом. 186	Пригородный	15:08:0150111:27	0030020000000 Земли населенных пунктов	Для ведения личного подсобного хозяйства	13	02:02:0	2 120	538,50	1 141 620,00
26644	Республика Северная Осетия-Алания, р-н Пригородный, с Камбилеевское, ул. Л.Тедеева. 184"а"	Пригородный	15:08:0150111:28	0030020000000 Земли населенных пунктов	Для ведения личного подсобного хозяйства	13	02:02:0	1 695	538,50	912 757,50
26645	Республика Северная Осетия - Алания, мр-н Пригородный, с.п. Камбилеевское, с Камбилеевское, ул Л.Тедеева, дом. 190	Пригородный	15:08:0150111:29	0030020000000 Земли населенных пунктов	индивидуальная застройка	13	02:01:0	2 223	538,50	1 197 085,50
26646	Республика Северная Осетия - Алания, мр-н Пригородный, с.п. Камбилеевское, с Камбилеевское, ул Орджоникидзе. дом. 42	Пригородный	15:08:0150111:3	0030020000000 Земли населенных пунктов	индивидуальная застройка	13	02:01:0	1 151	538,50	619 813,50
26647	Республика Северная Осетия-Алания, р-н Пригородный, с Камбилеевское, ул Л.Тедеева. д 184б	Пригородный	15:08:0150111:33	0030020000000 Земли населенных пунктов	Для ведения личного подсобного хозяйства	13	02:02:0	2 166	538,50	1 166 391,00
26648	Респ. Северная Осетия - Алания, р-н Пригородный, с Камбилеевское, ул Орджоникидзе, 44	Пригородный	15:08:0150111:4	0030020000000 Земли населенных пунктов	Для ведения личного подсобного хозяйства	13	02:02:0	1 969	538,50	1 060 306,50
26649	Республика Северная Осетия - Алания, мр-н Пригородный, с.п. Камбилеевское, с Камбилеевское, ул Орджоникидзе. дом. 46	Пригородный	15:08:0150111:5	0030020000000 Земли населенных пунктов	индивидуальная застройка	13	02:01:0	1 980	538,50	1 066 230,00
26650	Республика Северная Осетия-Алания, р-н Пригородный, с. Камбилеевское, ул. Маяковского. 24 "б"	Пригородный	15:08:0150111:50	0030020000000 Земли населенных пунктов	Строительство магазина	4	04:04:0	65	1 400,09	91 005,85
26651	Северная Осетия-Алания респ. Пригородный р-н, с. Камбилеевское. ул.Маяковского, 24 "в"	Пригородный	15:08:0150111:51	0030020000000 Земли населенных пунктов	Для ведения личного подсобного хозяйства	13	02:02:0	2 155	538,50	1 160 467,50
26652	Российская Федерация, Республика Северная Осетия-Алания, Пригородный район, с Камбилеевское, ул Л.Тедеева, 194 а	Пригородный	15:08:0150111:55	0030020000000 Земли населенных пунктов	Для ведения личного подсобного хозяйства	13	02:02:0	1 268	538,50	682 818,00
26653	Республика Северная Осетия-Алания, р-н Пригородный, с Камбилеевское, ул. Л.Тедеева. 194	Пригородный	15:08:0150111:56	0030020000000 Земли населенных пунктов	Для ведения личного подсобного хозяйства	13	02:02:0	2 010	538,50	1 082 385,00
26654	Республика Северная Осетия - Алания, мр-н Пригородный, с.п. Камбилеевское, с Камбилеевское, ул Ленина. дом. 184	Пригородный	15:08:0150111:6	0030020000000 Земли населенных пунктов	индивидуальная застройка	13	02:01:0	1 785	538,50	961 222,50
26655	Республика Северная Осетия-Алания, р-н Пригородный, с. Камбилеевское, ул. Л.Тедеева, 192	Пригородный	15:08:0150111:63	0030020000000 Земли населенных пунктов	Для ведения личного подсобного хозяйства	13	02:02:0	1 577	538,50	849 214,50
26656	Республика Северная Осетия-Алания, р-н Пригородный, с Камбилеевское, ул. Л.Тедеева. 192	Пригородный	15:08:0150111:64	0030020000000 Земли населенных пунктов	Для ведения личного подсобного хозяйства	13	02:02:0	1 591	538,50	856 753,50
26657	Республика Северная Осетия-Алания, р-н Пригородный, с Камбилеевское, ул. Ленина	Пригородный	15:08:0150111:67	0030020000000 Земли населенных пунктов	Для ведения личного подсобного хозяйства	13	02:02:0	1 638	538,50	882 063,00
26658	Республика Северная Осетия - Алания, мр-н Пригородный, с.п. Камбилеевское, с Камбилеевское, ул Ленина. дом. 190а	Пригородный	15:08:0150111:68	0030020000000 Земли населенных пунктов	Для ведения личного подсобного хозяйства	13	02:02:0	950	538,50	511 575,00
26659	Республика Северная Осетия - Алания, мр-н Пригородный, с.п. Камбилеевское, с Камбилеевское, ул Ленина. дом. 186	Пригородный	15:08:0150111:7	0030020000000 Земли населенных пунктов	индивидуальная застройка	13	02:01:0	2 690	538,50	1 448 565,00
26660	Республика Северная Осетия - Алания, мр-н Пригородный, с.п. Камбилеевское, с Камбилеевское, ул Ленина, дом. 188	Пригородный	15:08:0150111:8	0030020000000 Земли населенных пунктов	Для ведения личного подсобного хозяйства	13	02:02:0	1 687	538,50	908 449,50
26661	Российская Федерация, Республика Северная Осетия - Алания, Пригородный, район, с. Камбилеевское, ул. Кирова, 157	Пригородный	15:08:0150112:10	0030020000000 Земли населенных пунктов	индивидуальная застройка	13	02:01:0	2 500	538,50	1 346 250,00
26662	Республика Северная Осетия-Алания, р-н Пригородный, с Камбилеевское, ул Кирова. 159	Пригородный	15:08:0150112:11	0030020000000 Земли населенных пунктов	Для ведения личного подсобного хозяйства	13	02:02:0	1 099	538,50	591 811,50
26663	Северная Осетия - Алания респ, р-н Пригородный, с Камбилеевское, ул Кирова. 161	Пригородный	15:08:0150112:12	0030020000000 Земли населенных пунктов	Для ведения личного подсобного хозяйства	13	02:02:0	800	538,50	430 800,00
26664	Респ. Северная Осетия - Алания, р-н Пригородный, с Камбилеевское, ул Кирова. 165	Пригородный	15:08:0150112:14	0030020000000 Земли населенных пунктов	Для ведения личного подсобного хозяйства	13	02:02:0	1 574	538,50	847 599,00
26665	Респ. Северная Осетия - Алания, р-н Пригородный, с Камбилеевское, ул Кирова. 167	Пригородный	15:08:0150112:15	0030020000000 Земли населенных пунктов	Для ведения личного подсобного хозяйства	13	02:02:0	1 058	538,50	569 733,00
26666	Респ. Северная Осетия - Алания, р-н Пригородный, с Камбилеевское, ул Кирова. 169	Пригородный	15:08:0150112:16	0030020000000 Земли населенных пунктов	Для ведения личного подсобного хозяйства	13	02:02:0	1 409	538,50	758 746,50

№ пп	Местоположение ЗУ	Район	Кадастровый номер ЗУ	Категория земель	Разрешенное использование по документу	Код вида разрешенного использования (в соответствии с классификатором видов разрешенного использования земельных участков)	Вид использования объектов недвижимости	Площадь	УПКС	КС
26667	Респ. Северная Осетия - Алания, р-н Пригородный, с. Камбилеевское, ул. Кирова, дом 171	Пригородный	15:08:0150112:17	003002000000 Земли населенных пунктов	индивидуальная застройка	13	02:0010	1 500	538,50	807 750,00
26668	Республика Северная Осетия - Алания, р-н Пригородный, с. Камбилеевское, ул. Кирова. 173	Пригородный	15:08:0150112:18	003002000000 Земли населенных пунктов	Для ведения личного подсобного хозяйства	13	02:0020	2 300	538,50	1 238 550,00
26669	Респ. Северная Осетия - Алания, р-н Пригородный, с. Камбилеевское, ул. Тедеева, дом 189	Пригородный	15:08:0150112:2	003002000000 Земли населенных пунктов	индивидуальная застройка	13	02:0010	2 500	538,50	1 346 250,00
26670	Респ. Северная Осетия - Алания, р-н Пригородный, с. Камбилеевское, ул. Тедеева, дом 187	Пригородный	15:08:0150112:3	003002000000 Земли населенных пунктов	индивидуальная застройка	13	02:0010	2 000	538,50	1 077 000,00
26671	Республика Северная Осетия-Алания, р-н Пригородный, с. Камбилеевское, ул Л Тедеева, 187 "А"	Пригородный	15:08:0150112:4	003002000000 Земли населенных пунктов	Для ведения личного подсобного хозяйства	13	02:0020	1 864	538,50	1 003 764,00
26672	Республика Северная Осетия-Алания, р-н Пригородный, с. Камбилеевское, ул. Кирова, 163	Пригородный	15:08:0150112:40	003002000000 Земли населенных пунктов	Для ведения личного подсобного хозяйства	13	02:0020	305	538,50	164 242,50
26673	Республика Северная Осетия-Алания, р-н Пригородный, с. Камбилеевское, ул. Кирова, 163	Пригородный	15:08:0150112:41	003002000000 Земли населенных пунктов	Для ведения личного подсобного хозяйства	13	02:0020	438	538,50	235 863,00
26674	Республика Северная Осетия-Алания, р-н Пригородный, с. Камбилеевское, ул. Л Тедеева. 191	Пригородный	15:08:0150112:44	003002000000 Земли населенных пунктов	Для ведения личного подсобного хозяйства	13	02:0020	1 038	538,50	558 963,00
26675	Республика Северная Осетия-Алания, р-н Пригородный, с. Камбилеевское, ул. Маяковского, 30 "а"	Пригородный	15:08:0150112:45	003002000000 Земли населенных пунктов	Для ведения личного подсобного хозяйства	13	02:0020	1 037	538,50	558 424,50
26676	Респ. Северная Осетия - Алания, р-н Пригородный, с. Камбилеевское, ул. Тедеева, дом 185	Пригородный	15:08:0150112:5	003002000000 Земли населенных пунктов	индивидуальная застройка	13	02:0010	3 000	538,50	1 615 500,00
26677	Республика Северная Осетия - Алания, м.р-н Пригородный, с.п. Камбилеевское, с Камбилеевское, ул Л Тедеева. двлд. 183а	Пригородный	15:08:0150112:6	003002000000 Земли населенных пунктов	Для ведения личного подсобного хозяйства	13	02:0020	1 700	538,50	915 450,00
26678	Республика Северная Осетия-Алания, р-н Пригородный, с. Камбилеевское, ул Л Тедеева, д 183	Пригородный	15:08:0150112:7	003002000000 Земли населенных пунктов	индивидуальная застройка	13	02:0010	2 600	538,50	1 400 100,00
26679	Респ. Северная Осетия - Алания, р-н Пригородный, с. Камбилеевское, ул Л Тедеева, 181	Пригородный	15:08:0150112:8	003002000000 Земли населенных пунктов	Для ведения личного подсобного хозяйства	13	02:0020	3 336	538,50	1 796 436,00
26680	Респ. Северная Осетия - Алания, р-н Пригородный, с. Камбилеевское, ул. Кирова, дом 155	Пригородный	15:08:0150112:9	003002000000 Земли населенных пунктов	Для ведения личного подсобного хозяйства	13	02:0020	1 348	538,50	725 898,00
26681	Респ. Северная Осетия-Алания, р-н Пригородный, с.Камбилеевское, ул.Орджоникидзе. 1	Пригородный	15:08:0150113:1	003002000000 Земли населенных пунктов	Для ведения личного подсобного хозяйства	13	02:0020	1 499	538,50	807 211,50
26682	Российская Федерация, Республика Северная Осетия - Алания, Пригородный район, с. Камбилеевское, ул. Речная, 25	Пригородный	15:08:0150113:10	003002000000 Земли населенных пунктов	Для ведения личного подсобного хозяйства	13	02:0020	3 330	538,50	1 793 205,00
26683	Республика Северная Осетия - Алания, м.р-н Пригородный, с.п. Камбилеевское, с Камбилеевское, ул Энгельса. двлд. 2г	Пригородный	15:08:0150113:100	003002000000 Земли населенных пунктов	Для ведения личного подсобного хозяйства	13	02:0020	1 498	538,50	806 673,00
26684	Респ. Северная Осетия - Алания, р-н Пригородный, с. Камбилеевское, ул. Речная, дом 29	Пригородный	15:08:0150113:12	003002000000 Земли населенных пунктов	индивидуальная застройка	13	02:0010	2 363	538,50	1 272 475,50
26685	Республика Северная Осетия - Алания, м.р-н Пригородный, с.п. Камбилеевское, с Камбилеевское, ул Энгельса, двлд. 2	Пригородный	15:08:0150113:13	003002000000 Земли населенных пунктов	Индивидуальная застройка	13	02:0010	1 935	538,50	1 041 997,50
26686	Республика Северная Осетия-Алания, р-н Пригородный, с. Камбилеевское, ул Энгельса, д 2в	Пригородный	15:08:0150113:14	003002000000 Земли населенных пунктов	Для ведения личного подсобного хозяйства	13	02:0020	909	538,50	489 496,50
26687	Респ. Северная Осетия - Алания, р-н Пригородный, с. Камбилеевское, ул. Энгельса, 2а	Пригородный	15:08:0150113:15	003002000000 Земли населенных пунктов	Для ведения личного подсобного хозяйства	13	02:0020	860	538,50	463 110,00
26688	Республика Северная Осетия - Алания, м.р-н Пригородный, с.п. Камбилеевское, с Камбилеевское, ул Энгельса, двлд. 26	Пригородный	15:08:0150113:16	003002000000 Земли населенных пунктов	индивидуальная застройка	13	02:0010	800	538,50	430 800,00
26689	Респ. Северная Осетия - Алания, р-н Пригородный, с. Камбилеевское, ул. Ф.Энгельса, дом 6	Пригородный	15:08:0150113:18	003002000000 Земли населенных пунктов	индивидуальная застройка	13	02:0010	878	538,50	472 803,00
26690	Российская Федерация, Республика Северная Осетия - Алания, Пригородный район, с. Камбилеевское, ул. Ф. Энгельса, 8	Пригородный	15:08:0150113:19	003002000000 Земли населенных пунктов	индивидуальная застройка	13	02:0010	727	538,50	391 489,50
26691	Республика Северная Осетия-Алания, р-н Пригородный, с. Камбилеевское, ул. Орджоникидзе, 1 "а"	Пригородный	15:08:0150113:2	003002000000 Земли населенных пунктов	под жилой дом и личное подсобное хозяйство	13	02:0020	1 000	538,50	538 500,00
26692	Российская Федерация, Республика Северная Осетия - Алания Пригородный р-н. с. Камбилеевское. ул. Речная 31	Пригородный	15:08:0150113:216	003002000000 Земли населенных пунктов	Для ведения личного подсобного хозяйства	13	02:0020	1 176	538,50	633 276,00
26693	Российская Федерация, Республика Северная Осетия — Алания, р-н Пригородный. с Камбилеевское. ул.Речная . 31 "а"	Пригородный	15:08:0150113:217	003002000000 Земли населенных пунктов	Для ведения личного подсобного хозяйства	13	02:0020	497	538,50	267 634,50
26694	Республика Северная Осетия - Алания, м.р-н Пригородный, с.п. Камбилеевское, с Камбилеевское, ул Речная, двлд. 31	Пригородный	15:08:0150113:218	003002000000 Земли населенных пунктов	Для ведения личного подсобного хозяйства	13	02:0020	1 922	538,50	1 034 997,00
26695	Республика Северная Осетия-Алания, р-н Пригородный, с. Камбилеевское, ул. Энгельса, 7	Пригородный	15:08:0150113:219	003002000000 Земли населенных пунктов	Для ведения личного подсобного хозяйства	13	02:0020	1 078	538,50	580 503,00
26696	Респ. Северная Осетия - Алания, р-н Пригородный, с. Камбилеевское, ул. Энгельса, дом 4 "А"	Пригородный	15:08:0150113:22	003002000000 Земли населенных пунктов	Для ведения личного подсобного хозяйства	13	02:0020	910	538,50	490 035,00
26697	Респ. Северная Осетия - Алания, р-н Пригородный, с. Камбилеевское, ул. Энгельса, дом 2 "е"	Пригородный	15:08:0150113:23	003002000000 Земли населенных пунктов	Для ведения личного подсобного хозяйства	13	02:0020	730	538,50	393 105,00
26698	Российская Федерация, Республика Северная Осетия-Алания, Пригородный район, с. Камбилеевское, ул. Речная, 21	Пригородный	15:08:0150113:231	003002000000 Земли населенных пунктов	Для ведения личного подсобного хозяйства	13	02:0020	917	538,50	493 804,50
26699	Республика Северная Осетия - Алания, м.р-н Пригородный, с.п. Камбилеевское, с Камбилеевское, ул Речная	Пригородный	15:08:0150113:232	003002000000 Земли населенных пунктов	Для ведения личного подсобного хозяйства	13	02:0020	930	538,50	500 805,00
26700	Республика Северная Осетия - Алания, м.р-н Пригородный, с.п. Камбилеевское, с Камбилеевское, ул Энгельса, двлд. 38	Пригородный	15:08:0150113:236	003002000000 Земли населенных пунктов	Для ведения личного подсобного хозяйства	13	02:0020	2 501	538,50	1 346 788,50
26701	Республика Северная Осетия - Алания, м.р-н Пригородный, с.п. Камбилеевское, с Камбилеевское, ул Речная двлд. 56а	Пригородный	15:08:0150113:237	003002000000 Земли населенных пунктов	Для ведения личного подсобного хозяйства	13	02:0020	1 267	538,50	682 279,50
26702	Республика Северная Осетия - Алания, м.р-н Пригородный, с.п. Камбилеевское, с Камбилеевское, ул Энгельса. двлд. 25	Пригородный	15:08:0150113:238	003002000000 Земли населенных пунктов	Для ведения личного подсобного хозяйства	13	02:0020	659	538,50	354 871,50
26703	Российская Федерация, Республика Северная Осетия - Алания, р-н Пригородный, с. Камбилеевское, ул. Энгельса, 4 "а"	Пригородный	15:08:0150113:239	003002000000 Земли населенных пунктов	индивидуальная застройка	13	02:0010	3 400	538,50	1 830 900,00
26704	Российская Федерация, Республика Северная Осетия - Алания Пригородный район, с. Камбилеевское, ул. Речная	Пригородный	15:08:0150113:240	003002000000 Земли населенных пунктов	Для ведения личного подсобного хозяйства	13	02:0020	550	538,50	296 175,00
26705	Респ. Северная Осетия - Алания, р-н Пригородный, с. Камбилеевское, ул. Орджоникидзе, дом 3	Пригородный	15:08:0150113:3	003002000000 Земли населенных пунктов	индивидуальная застройка	13	02:0010	958	538,50	515 883,00
26706	Респ. Северная Осетия - Алания, р-н Пригородный, с. Камбилеевское, ул. Орджоникидзе, 5	Пригородный	15:08:0150113:4	003002000000 Земли населенных пунктов	Для ведения личного подсобного хозяйства	13	02:0020	1 576	538,50	848 676,00
26707	Респ. Северная Осетия - Алания, р-н Пригородный, с. Камбилеевское, ул. Речная, дом 15	Пригородный	15:08:0150113:5	003002000000 Земли населенных пунктов	индивидуальная застройка	13	02:0010	1 400	538,50	753 900,00
26708	Респ. Северная Осетия - Алания, р-н Пригородный, с. Камбилеевское, ул. Речная, дом 17	Пригородный	15:08:0150113:6	003002000000 Земли населенных пунктов	индивидуальная застройка	13	02:0010	648	538,50	348 948,00
26709	Республика Северная Осетия-Алания, р-н Пригородный, с. Камбилеевское, ул. Речная, 19	Пригородный	15:08:0150113:7	003002000000 Земли населенных пунктов	Для ведения личного подсобного хозяйства	13	02:0020	1 249	538,50	672 586,50
26710	Респ. Северная Осетия - Алания, р-н Пригородный, с. Камбилеевское, ул. Речная, дом 23	Пригородный	15:08:0150113:9	003002000000 Земли населенных пунктов	индивидуальная застройка	13	02:0010	1 524	538,50	820 674,00
26711	Респ. Северная Осетия - Алания, р-н Пригородный, с. Камбилеевское, ул. Орджоникидзе, 7	Пригородный	15:08:0150114:1	003002000000 Земли населенных пунктов	Для ведения личного подсобного хозяйства	13	02:0020	1 162	538,50	625 737,00
26712	Респ. Северная Осетия - Алания, р-н Пригородный, с. Камбилеевское, ул. Речная, 60	Пригородный	15:08:0150114:10	003002000000 Земли населенных пунктов	индивидуальная застройка	13	02:0010	1 284	538,50	691 434,00

№ п/п	Местоположение ЗУ	Район	Кадастровый номер ЗУ	Категория земель	Разрешенное использование по документу	Код вида разрешенного использования (в соответствии с классификатором видов разрешенного использования земельных участков)	Вид использования объектов недвижимости	Площадь	УПКС	КС
26713	Республика Северная Осетия-Алания, р-н Пригородный, с. Камбилеевское, ул. Речная, №62	Пригородный	15:08:0150114:11	0030020000000 Земли населенных пунктов	Для ведения личного подсобного хозяйства	13	02:0020	983	538,50	529 345,50
26714	Республика Северная Осетия - Алания, мр-н Пригородный, с.п. Камбилеевское, с Камбилеевское, ул Речная, дом 66	Пригородный	15:08:0150114:12	0030020000000 Земли населенных пунктов	под существующим жилым домом и приусадебным участком	13	02:0020	1 561	538,50	840 598,50
26715	Республика Северная Осетия - Алания, мр-н Пригородный, с.п. Камбилеевское, с Камбилеевское, ул Речная, дом 64	Пригородный	15:08:0150114:13	0030020000000 Земли населенных пунктов	индивидуальная застройка	13	02:0010	1 630	538,50	877 755,00
26716	Респ. Северная Осетия - Алания, р-н Пригородный, с. Камбилеевское, ул. Ф.Энгельса, дом 10	Пригородный	15:08:0150114:14	0030020000000 Земли населенных пунктов	индивидуальная застройка	13	02:0010	1 234	538,50	664 509,00
26717	Респ. Северная Осетия - Алания, р-н Пригородный, с. Камбилеевское, ул. Энгельса, 12	Пригородный	15:08:0150114:16	0030020000000 Земли населенных пунктов	Для ведения личного подсобного хозяйства	13	02:0020	1 405	538,50	756 592,50
26718	Российская Федерация, Республика Северная Осетия - Алания, Пригородный район, с. Камбилеевское, ул. Энгельса, 14	Пригородный	15:08:0150114:17	0030020000000 Земли населенных пунктов	индивидуальная застройка	13	02:0010	1 311	538,50	705 973,50
26719	Республика Северная Осетия-Алания, р-н Пригородный, с. Камбилеевское, ул. Энгельса, д. 16	Пригородный	15:08:0150114:18	0030020000000 Земли населенных пунктов	Для ведения личного подсобного хозяйства	13	02:0020	1 256	538,50	676 356,00
26720	Республика Северная Осетия - Алания, мр-н Пригородный, с.п. Камбилеевское, с Камбилеевское, ул. Энгельса, дом. 10а	Пригородный	15:08:0150114:188	0030020000000 Земли населенных пунктов	Для ведения личного подсобного хозяйства	13	02:0020	996	538,50	536 346,00
26721	Республика Северная Осетия - Алания, мр-н Пригородный, с.п. Камбилеевское, с Камбилеевское	Пригородный	15:08:0150114:189	0030020000000 Земли населенных пунктов	дошкольное, начальное и среднее общее образование	3	03:051	4 000	686,58	2 748 379,74
26722	Республика Северная Осетия-Алания, р-н Пригородный, с. Камбилеевское, ул. Энгельса, 18	Пригородный	15:08:0150114:19	0030020000000 Земли населенных пунктов	Для ведения личного подсобного хозяйства	13	02:0020	1 004	538,50	540 654,00
26723	Республика Северная Осетия - Алания, мр-н Пригородный, с.п. Камбилеевское, с Камбилеевское, ул Ю.Кучиева	Пригородный	15:08:0150114:190	0030020000000 Земли населенных пунктов	Для ведения личного подсобного хозяйства	13	02:0020	2 394	538,50	1 289 169,00
26724	Республика Северная Осетия - Алания, мр-н Пригородный, с.п. Камбилеевское, с Камбилеевское, ул Ю Кучиева	Пригородный	15:08:0150114:191	0030020000000 Земли населенных пунктов	Для ведения личного подсобного хозяйства	13	02:0020	814	538,50	438 339,00
26725		Пригородный	15:08:0150114:193	0030020000000 Земли населенных пунктов	Спорт	3	05:010	554	148,09	82 041,86
26726	Республика Северная Осетия-Алания, р-н Пригородный, с Камбилеевское, ул Ю.Кучиева, д 97	Пригородный	15:08:0150114:21	0030020000000 Земли населенных пунктов	под существующим жилым домом и приусадебным участком	13	02:0010	1 216	538,50	654 816,00
26727	Республика Северная Осетия-Алания, р-н Пригородный, с Камбилеевское, ул Ю.Кучиева, д 95	Пригородный	15:08:0150114:22	0030020000000 Земли населенных пунктов	индивидуальная застройка	13	02:0010	878	538,50	472 803,00
26728	Республика Северная Осетия-Алания, р-н Пригородный, с Камбилеевское, ул Ю Кучиева, 91а	Пригородный	15:08:0150114:23	0030020000000 Земли населенных пунктов	Земельные участки общероссийских физкультурно-спортивных объединений	3	05:012	1 189	148,09	176 079,01
26729	Республика Северная Осетия-Алания, р-н Пригородный, с. Камбилеевское, ул. Ю.Кучиева, 90	Пригородный	15:08:0150114:24	0030020000000 Земли населенных пунктов	существующая школа	3	03:050	7 946	686,58	5 455 564,68
26730	Республика Северная Осетия - Алания, мр-н Пригородный, с.п. Камбилеевское, с Камбилеевское, ул Ю.Кучиева	Пригородный	15:08:0150114:25	0030020000000 Земли населенных пунктов	Бытовое обслуживание	3	03:030	10 396	740,43	7 697 510,28
26731	Республика Северная Осетия - Алания, мр-н Пригородный, с.п. Камбилеевское, с Камбилеевское, ул Ю.Кучиева, дом. 87	Пригородный	15:08:0150114:26	0030020000000 Земли населенных пунктов	Для ведения личного подсобного хозяйства	13	02:0020	2 293	538,50	1 234 780,50
26732	Республика Северная Осетия-Алания, р-н Пригородный, с Камбилеевское, ул Ю Кучиева, д 85	Пригородный	15:08:0150114:27	0030020000000 Земли населенных пунктов	индивидуальная застройка	13	02:0010	1 545	538,50	831 982,50
26733	Респ. Северная Осетия - Алания, р-н Пригородный, с. Камбилеевское, ул. Ю Кучиева, 89	Пригородный	15:08:0150114:29	0030020000000 Земли населенных пунктов	Для ведения личного подсобного хозяйства	13	02:0020	794	538,50	427 569,00
26734	Респ. Северная Осетия - Алания, р-н Пригородный, с. Камбилеевское, ул. Речная, 44	Пригородный	15:08:0150114:3	0030020000000 Земли населенных пунктов	Для ведения личного подсобного хозяйства	13	02:0020	1 311	538,50	705 973,50
26735	Респ. Северная Осетия - Алания, р-н Пригородный, с. Камбилеевское, ул. Речная, дом 46	Пригородный	15:08:0150114:4	0030020000000 Земли населенных пунктов	индивидуальная застройка	13	02:0010	1 890	538,50	1 017 765,00
26736	Респ. Северная Осетия - Алания, р-н Пригородный, с. Камбилеевское, ул. Речная, дом 48	Пригородный	15:08:0150114:5	0030020000000 Земли населенных пунктов	индивидуальное строительство	13	02:0010	1 683	538,50	906 295,50
26737	Респ. Северная Осетия - Алания, р-н Пригородный, с. Камбилеевское, ул. Речная, 48 "а"	Пригородный	15:08:0150114:57	0030020000000 Земли населенных пунктов	Для ведения личного подсобного хозяйства	13	02:0020	1 524	538,50	820 674,00
26738	Республика Северная Осетия-Алания, р-н Пригородный, с. Камбилеевское, ул. Орджоникидзе, 11	Пригородный	15:08:0150114:59	0030020000000 Земли населенных пунктов	Для ведения личного подсобного хозяйства	13	02:0020	1 189	538,50	640 276,50
26739	Респ. Северная Осетия - Алания, р-н Пригородный, с. Камбилеевское, ул. Речная, дом 50	Пригородный	15:08:0150114:6	0030020000000 Земли населенных пунктов	Для ведения личного подсобного хозяйства	13	02:0020	3 318	538,50	1 786 743,00
26740	Респ. Северная Осетия - Алания, р-н Пригородный, с. Камбилеевское, ул. Речная, 58	Пригородный	15:08:0150114:63	0030020000000 Земли населенных пунктов	Для ведения личного подсобного хозяйства	13	02:0020	1 084	538,50	583 734,00
26741	Респ. Северная Осетия - Алания, р-н Пригородный, с. Камбилеевское, ул. Речная, дом 52	Пригородный	15:08:0150114:7	0030020000000 Земли населенных пунктов	Для ведения личного подсобного хозяйства	13	02:0020	1 509	538,50	812 596,50
26742	Респ. Северная Осетия - Алания, р-н Пригородный, с. Камбилеевское, ул. Речная, дом 54	Пригородный	15:08:0150114:8	0030020000000 Земли населенных пунктов	Для ведения личного подсобного хозяйства	13	02:0020	2 040	538,50	1 098 540,00
26743	Респ. Северная Осетия - Алания, р-н Пригородный, с. Камбилеевское, ул. Речная, дом 56	Пригородный	15:08:0150114:9	0030020000000 Земли населенных пунктов	Для ведения личного подсобного хозяйства	13	02:0020	2 522	538,50	1 358 097,00
26744	Российская Федерация, Республика Северная Осетия - Алания, Пригородный район, с. Камбилеевское, ул. Ю.Кучиева, 116	Пригородный	15:08:0150115:1	0030020000000 Земли населенных пунктов	для ведения личного подсобного хозяйства	13	02:0020	2 582	538,50	1 390 407,00
26745	Республика Северная Осетия-Алания, р-н Пригородный, с Камбилеевское, ул Ю Кучиева, д 138	Пригородный	15:08:0150115:10	0030020000000 Земли населенных пунктов	Для ведения личного подсобного хозяйства	13	02:0020	1 615	538,50	869 677,50
26746	Российская Федерация, Республика Северная Осетия - Алания, Пригородный район, с. Камбилеевское, ул. Орджоникидзе, 13	Пригородный	15:08:0150115:12	0030020000000 Земли населенных пунктов	индивидуальная застройка	13	02:0010	1 206	538,50	649 431,00
26747	Российская Федерация, Республика Северная Осетия - Алания, Пригородный район, с. Камбилеевское, ул. Орджоникидзе, 15	Пригородный	15:08:0150115:13	0030020000000 Земли населенных пунктов	индивидуальная застройка	13	02:0010	2 797	538,50	1 506 184,50
26748	Российская Федерация, Республика Северная Осетия - Алания, Пригородный район, с. Камбилеевское, ул. Орджоникидзе, 17	Пригородный	15:08:0150115:14	0030020000000 Земли населенных пунктов	Для ведения личного подсобного хозяйства	13	02:0020	2 222	538,50	1 196 547,00
26749	Российская Федерация, Республика Северная Осетия - Алания, Пригородный район, с. Камбилеевское, ул. Орджоникидзе, 19	Пригородный	15:08:0150115:15	0030020000000 Земли населенных пунктов	Для ведения личного подсобного хозяйства	13	02:0020	1 120	538,50	603 120,00
26750	Российская Федерация, Республика Северная Осетия - Алания, Пригородный район, с. Камбилеевское, ул. Орджоникидзе, 21	Пригородный	15:08:0150115:16	0030020000000 Земли населенных пунктов	Для ведения личного подсобного хозяйства	13	02:0020	906	538,50	487 881,00
26751	Российская Федерация, Республика Северная Осетия - Алания, Пригородный район, с. Камбилеевское, ул. Ленина, 153	Пригородный	15:08:0150115:17	0030020000000 Земли населенных пунктов	Для ведения личного подсобного хозяйства	13	02:0020	549	538,50	295 636,50
26752	Российская Федерация, Республика Северная Осетия - Алания, Пригородный район, с. Камбилеевское, ул. Ленина, 151	Пригородный	15:08:0150115:18	0030020000000 Земли населенных пунктов	индивидуальная застройка	13	02:0010	508	538,50	273 558,00
26753	Российская Федерация, Республика Северная Осетия - Алания, Пригородный район, с. Камбилеевское, ул. Ленина, 149	Пригородный	15:08:0150115:19	0030020000000 Земли населенных пунктов	Для ведения личного подсобного хозяйства	13	02:0020	1 620	538,50	872 370,00
26754	Республика Северная Осетия-Алания, р-н Пригородный, с Камбилеевское, ул Ю.Кучиева, д 120	Пригородный	15:08:0150115:2	0030020000000 Земли населенных пунктов	индивидуальная застройка	13	02:0010	2 500	538,50	1 346 250,00
26755	Российская Федерация, Республика Северная Осетия - Алания, Пригородный район, с. Камбилеевское, ул. Ленина, 147	Пригородный	15:08:0150115:20	0030020000000 Земли населенных пунктов	индивидуальная застройка	13	02:0010	1 240	538,50	667 740,00
26756	Российская Федерация, Республика Северная Осетия - Алания, Пригородный район, с. Камбилеевское, ул. Ленина, 145	Пригородный	15:08:0150115:21	0030020000000 Земли населенных пунктов	индивидуальная застройка	13	02:0010	1 447	538,50	779 209,50

№ п/п	Местоположение ЗУ	Район	Кадастровый номер ЗУ	Категория земель	Разрешенное использование по документу	Код вида разрешенного использования (в соответствии с классификатором видов разрешенного использования земельных участков)	Вид использования объектов недвижимости	Площадь	УПКС	КС
26757	Российская Федерация, Республика Северная Осетия - Алания, Пригородный район, с. Камбилеевское, ул. Ленина, 143	Пригородный	15:08:0150115:22	0030020000000 Земли населенных пунктов	индивидуальная застройка	13	02:0010	1 100	538,50	592 350,00
26758	Российская Федерация, Республика Северная Осетия - Алания, Пригородный район, с. Камбилеевское, ул. Ленина, 141	Пригородный	15:08:0150115:23	0030020000000 Земли населенных пунктов	Для ведения личного подсобного хозяйства	13	02:0020	2 226	538,50	1 198 701,00
26759	Российская Федерация, Республика Северная Осетия - Алания, Пригородный район, с. Камбилеевское, ул. Ленина, 139	Пригородный	15:08:0150115:24	0030020000000 Земли населенных пунктов	индивидуальная застройка	13	02:0010	2 276	538,50	1 225 626,00
26760	Российская Федерация, Республика Северная Осетия - Алания, Пригородный район, с. Камбилеевское, ул. Ленина, 137	Пригородный	15:08:0150115:25	0030020000000 Земли населенных пунктов	индивидуальная застройка	13	02:0010	2 500	538,50	1 346 250,00
26761	Российская Федерация, Республика Северная Осетия - Алания, Пригородный район, с. Камбилеевское, ул. Ленина, 137а	Пригородный	15:08:0150115:26	0030020000000 Земли населенных пунктов	Для ведения личного подсобного хозяйства	13	02:0020	1 305	538,50	702 742,50
26762	Российская Федерация, Республика Северная Осетия - Алания, Пригородный район, с. Камбилеевское, ул. Ленина, 135	Пригородный	15:08:0150115:27	0030020000000 Земли населенных пунктов	Для ведения личного подсобного хозяйства	13	02:0020	2 400	538,50	1 292 400,00
26763	Российская Федерация, Республика Северная Осетия - Алания, Пригородный район, с. Камбилеевское, ул. Ленина, 133	Пригородный	15:08:0150115:28	0030020000000 Земли населенных пунктов	индивидуальная застройка	13	02:0010	4 204	538,50	2 263 854,00
26764	Республика Северная Осетия - Алания, р-н Пригородный, с.Камбилеевское, ул. Энгельса, 20 "а"	Пригородный	15:08:0150115:29	0030020000000 Земли населенных пунктов	Для ведения личного подсобного хозяйства	13	02:0020	717	538,50	386 104,50
26765	Российская Федерация, Республика Северная Осетия - Алания, Пригородный район, с. Камбилеевское, ул. Энгельса, 28	Пригородный	15:08:0150115:31	0030020000000 Земли населенных пунктов	индивидуальная застройка	13	02:0010	779	538,50	419 491,50
26766	Респ. Северная Осетия - Алания, р-н Пригородный, с. Камбилеевское, ул.Энгельса, 30	Пригородный	15:08:0150115:32	0030020000000 Земли населенных пунктов	Для ведения личного подсобного хозяйства	13	02:0020	2 449	538,50	1 318 786,50
26767	Респ. Северная Осетия - Алания, р-н Пригородный, с. Камбилеевское, ул. Ф.Энгельса, дом 32 "а"	Пригородный	15:08:0150115:33	0030020000000 Земли населенных пунктов	Для ведения личного подсобного хозяйства	13	02:0020	646	538,50	347 871,00
26768	Респ. Северная Осетия - Алания, р-н Пригородный, с. Камбилеевское, ул Энгельса, 34	Пригородный	15:08:0150115:34	0030020000000 Земли населенных пунктов	Для ведения личного подсобного хозяйства	13	02:0020	1 392	538,50	749 592,00
26769	Российская Федерация, Республика Северная Осетия - Алания, Пригородный район, с. Камбилеевское, ул. Ю.Кучиева, 128	Пригородный	15:08:0150115:4	0030020000000 Земли населенных пунктов	Для ведения личного подсобного хозяйства	13	02:0020	2 746	538,50	1 478 721,00
26770	Российская Федерация, Республика Северная Осетия - Алания, Пригородный район, с. Камбилеевское, ул. Ю.Кучиева, 130	Пригородный	15:08:0150115:5	0030020000000 Земли населенных пунктов	Для ведения личного подсобного хозяйства	13	02:0020	1 861	538,50	1 002 148,50
26771	Российская Федерация, Республика Северная Осетия - Алания, Пригородный район, с. Камбилеевское, ул. Ю.Кучиева, 126	Пригородный	15:08:0150115:6	0030020000000 Земли населенных пунктов	индивидуальная застройка	13	02:0010	1 554	538,50	836 829,00
26772	Республика Северная Осетия-Алания, р-н Пригородный, с. Камбилеевское, ул. Ю.Кучиева, 140	Пригородный	15:08:0150115:63	0030020000000 Земли населенных пунктов	Для ведения личного подсобного хозяйства	13	02:0020	1 639	538,50	882 601,50
26773	Российская Федерация, Республика Северная Осетия - Алания, Пригородный район, с. Камбилеевское, ул.Энгельса, 24	Пригородный	15:08:0150115:69	0030020000000 Земли населенных пунктов	Для ведения личного подсобного хозяйства	13	02:0020	2 310	538,50	1 243 935,00
26774	Республика Северная Осетия-Алания, р-н Пригородный, с. Камбилеевское, ул Ю.Кучиева, д 134	Пригородный	15:08:0150115:7	0030020000000 Земли населенных пунктов	Для ведения личного подсобного хозяйства	13	02:0020	1 606	538,50	864 831,00
26775	Республика Северная Осетия-Алания, р-н Пригородный, с. Камбилеевское, ул. Ю.Кучиева, 142 "а"	Пригородный	15:08:0150115:73	0030020000000 Земли населенных пунктов	Для ведения личного подсобного хозяйства	13	02:0020	45	538,50	24 232,50
26776	Республика Северная Осетия-Алания, р-н Пригородный, с. Камбилеевское, ул. Ю.Кучиева, 142	Пригородный	15:08:0150115:74	0030020000000 Земли населенных пунктов	Для ведения личного подсобного хозяйства	13	02:0020	2 455	538,50	1 322 017,50
26777	Российская Федерация, Республика Северная Осетия - Алания, Пригородный район, с. Камбилеевское, ул. Ю.Кучиева, 122а	Пригородный	15:08:0150115:76	0030020000000 Земли населенных пунктов	Для ведения личного подсобного хозяйства	13	02:0020	1 823	538,50	981 685,50
26778	Российская Федерация, Республика Северная Осетия - Алания, Пригородный район, с. Камбилеевское, ул. Ю.Кучиева, 122	Пригородный	15:08:0150115:77	0030020000000 Земли населенных пунктов	Для ведения личного подсобного хозяйства	13	02:0020	1 868	538,50	1 005 918,00
26779	Республика Северная Осетия-Алания, р-н Пригородный, с. Камбилеевское, ул Ю.Кучиева, д 136	Пригородный	15:08:0150115:9	0030020000000 Земли населенных пунктов	Для ведения личного подсобного хозяйства	13	02:0020	1 684	538,50	906 824,00
26780	Российская Федерация, Республика Северная Осетия - Алания, Пригородный район, с. Камбилеевское, ул. Ленина, 182	Пригородный	15:08:0150116:1	0030020000000 Земли населенных пунктов	индивидуальная застройка	13	02:0010	1 211	538,50	652 123,50
26781	Республика Северная Осетия-Алания, р-н Пригородный, с. Камбилеевское, ул. Ленина, 164	Пригородный	15:08:0150116:10	0030020000000 Земли населенных пунктов	Для ведения личного подсобного хозяйства	13	02:0020	1 284	538,50	691 434,00
26782	Республика Северная Осетия-Алания, р-н Пригородный, с. Камбилеевское, ул. Ленина, 162	Пригородный	15:08:0150116:11	0030020000000 Земли населенных пунктов	Для ведения личного подсобного хозяйства	13	02:0020	1 623	538,50	873 985,50
26783	Респ. Северная Осетия - Алания, р-н Пригородный, с. Камбилеевское, ул. Ф.Энгельса, дом 42	Пригородный	15:08:0150116:14	0030020000000 Земли населенных пунктов	индивидуальная застройка	13	02:0010	1 511	538,50	813 673,50
26784	Республика Северная Осетия - Алания, м-р-н Пригородный, с.п. Камбилеевское, с Камбилеевское, ул Энгельса, дом, 44	Пригородный	15:08:0150116:15	0030020000000 Земли населенных пунктов	Для ведения личного подсобного хозяйства	13	02:0020	1 796	538,50	967 146,00
26785	Респ. Северная Осетия - Алания, р-н Пригородный, с. Камбилеевское, ул. Орджоникидзе, 23	Пригородный	15:08:0150116:16	0030020000000 Земли населенных пунктов	Для ведения личного подсобного хозяйства	13	02:0020	522	538,50	281 097,00
26786	Респ. Северная Осетия - Алания, р-н Пригородный, с. Камбилеевское, ул. Орджоникидзе, дом 29	Пригородный	15:08:0150116:17	0030020000000 Земли населенных пунктов	Для ведения личного подсобного хозяйства	13	02:0020	1 357	538,50	730 744,50
26787	Респ. Северная Осетия - Алания, р-н Пригородный, с. Камбилеевское, ул. Орджоникидзе, дом 31	Пригородный	15:08:0150116:18	0030020000000 Земли населенных пунктов	индивидуальная застройка	13	02:0010	933	538,50	502 420,50
26788	Респ. Северная Осетия - Алания, р-н Пригородный, с. Камбилеевское, ул. Тедеева, дом 176	Пригородный	15:08:0150116:19	0030020000000 Земли населенных пунктов	индивидуальная застройка	13	02:0010	1 251	538,50	673 663,50
26789	Российская Федерация, Республика Северная Осетия - Алания, Пригородный р-н, с. Камбилеевское, ул. Ленина, 180	Пригородный	15:08:0150116:2	0030020000000 Земли населенных пунктов	Для ведения личного подсобного хозяйства	13	02:0020	3 261	538,50	1 756 048,50
26790	Респ. Северная Осетия - Алания, р-н Пригородный, с. Камбилеевское, ул. Л.Тедеева, дом 174	Пригородный	15:08:0150116:20	0030020000000 Земли населенных пунктов	Для ведения личного подсобного хозяйства	13	02:0020	2 496	538,50	1 344 096,00
26791	Российская Федерация, Республика Северная Осетия-Алания, Пригородный муниципальный район, с. Камбилеевское, ул. Л.Тедеева	Пригородный	15:08:0150116:202	0030020000000 Земли населенных пунктов	Для ведения личного подсобного хозяйства	13	02:0020	609	538,50	327 946,50
26792	Российская Федерация, Республика Северная Осетия-Алания, Пригородный муниципальный район, с Камбилеевское, ул. Л.Тедеева	Пригородный	15:08:0150116:203	0030020000000 Земли населенных пунктов	Для ведения личного подсобного хозяйства	13	02:0020	3 955	538,50	2 129 767,50
26793	Республика Северная Осетия - Алания, м-р-н Пригородный, с.п. Камбилеевское, с Камбилеевское, ул Энгельса	Пригородный	15:08:0150116:207	0030020000000 Земли населенных пунктов	Для ведения личного подсобного хозяйства	13	02:0020	432	538,50	232 632,00
26794	Республика Северная Осетия - Алания, м-р-н Пригородный, с.п. Камбилеевское, с Камбилеевское, ул Энгельса	Пригородный	15:08:0150116:208	0030020000000 Земли населенных пунктов	Для ведения личного подсобного хозяйства	13	02:0020	735	538,50	395 797,50
26795	Республика Северная Осетия - Алания, м-р-н Пригородный, с.п. Камбилеевское, с Камбилеевское, ул Энгельса	Пригородный	15:08:0150116:209	0030020000000 Земли населенных пунктов	Для ведения личного подсобного хозяйства	13	02:0020	810	538,50	436 185,00
26796	Республика Северная Осетия-Алания, р-н Пригородный, с. Камбилеевское, ул. Л.Тедеева, 172	Пригородный	15:08:0150116:21	0030020000000 Земли населенных пунктов	Для ведения личного подсобного хозяйства	13	02:0020	2 051	538,50	1 104 463,50
26797	Республика Северная Осетия - Алания, м-р-н Пригородный, с.п. Камбилеевское, с Камбилеевское, ул Энгельса	Пригородный	15:08:0150116:210	0030020000000 Земли населенных пунктов	Для ведения личного подсобного хозяйства	13	02:0020	848	538,50	456 648,00

№ пп	Местоположение ЗУ	Район	Кадастровый номер ЗУ	Категория земель	Разрешенное использование по документу	Код вида разрешенного использования (в соответствии с классификатором видов разрешенного использования земельных участков)	Вид использования объектов недвижимости	Площадь	УПКС	КС
26798	Республика Северная Осетия - Алания, м-р-н Пригородный. с.п. Камбилеевское. с Камбилеевское. ул Ленина, двлд. 174	Пригородный	15:08:0150116:212	0030020000000 Земли населенных пунктов	индивидуальная застройка	13	02:0010	2 085	538,50	1 122 772,50
26799	Республика Северная Осетия - Алания, м-р-н Пригородный, с.п. Камбилеевское, с Камбилеевское, ул Ленина, двлд. 172	Пригородный	15:08:0150116:213	0030020000000 Земли населенных пунктов	индивидуальная застройка	13	02:0010	2 366	538,50	1 274 091,00
26800	Республика Северная Осетия - Алания, м-р-н Пригородный, с.п. Камбилеевское, с Камбилеевское, ул Орджоникидзе, двлд. 25	Пригородный	15:08:0150116:214	0030020000000 Земли населенных пунктов	Для ведения личного подсобного хозяйства	13	02:0020	1 615	538,50	869 677,50
26801	Республика Северная Осетия - Алания, м-р-н Пригородный. с.п. Камбилеевское. с Камбилеевское. ул Л.Тедеева, двлд. 170	Пригородный	15:08:0150116:22	0030020000000 Земли населенных пунктов	индивидуальная застройка	13	02:0010	1 133	538,50	610 120,50
26802	Республика Северная Осетия - Алания, м-р-н Пригородный. с.п. Камбилеевское. с Камбилеевское. ул Л.Тедеева, двлд. 168	Пригородный	15:08:0150116:23	0030020000000 Земли населенных пунктов	Для ведения личного подсобного хозяйства	13	02:0020	1 844	538,50	992 994,00
26803	Северная Осетия - Алания респ, р-н Пригородный. с Камбилеевское. ул Л.Тедеева, дом 166	Пригородный	15:08:0150116:24	0030020000000 Земли населенных пунктов	Для ведения личного подсобного хозяйства	13	02:0020	3 462	538,50	1 864 287,00
26804	Республика Северная Осетия-Алания, р-н Пригородный. с Камбилеевское, ул Л.Тедеева. д 160	Пригородный	15:08:0150116:26	0030020000000 Земли населенных пунктов	Для ведения личного подсобного хозяйства	13	02:0020	1 780	538,50	958 530,00
26805	Республика Северная Осетия - Алания, р-н Пригородный. с. Камбилеевское, ул Л. Тедеева, 158	Пригородный	15:08:0150116:27	0030020000000 Земли населенных пунктов	Для ведения личного подсобного хозяйства	13	02:0020	855	538,50	460 417,50
26806	Респ. Северная Осетия - Алания, р-н Пригородный, с Камбилеевское. ул Энгельса, дом 40	Пригородный	15:08:0150116:28	0030020000000 Земли населенных пунктов	Для ведения личного подсобного хозяйства	13	02:0020	1 754	538,50	944 529,00
26807	Республика Северная Осетия-Алания, р-н Пригородный. с. Камбилеевское, ул. Энгельса, 40 "а"	Пригородный	15:08:0150116:29	0030020000000 Земли населенных пунктов	Для ведения личного подсобного хозяйства	13	02:0020	796	538,50	428 646,00
26808	Республика Северная Осетия-Алания, р-н Пригородный. с Камбилеевское, ул Ленина. 178	Пригородный	15:08:0150116:3	0030020000000 Земли населенных пунктов	Для ведения личного подсобного хозяйства	13	02:0020	2 159	538,50	1 162 621,50
26809	Респ. Северная Осетия - Алания, р-н Пригородный, с Камбилеевское. ул Ленина, дом 176	Пригородный	15:08:0150116:4	0030020000000 Земли населенных пунктов	индивидуальная застройка	13	02:0010	2 317	538,50	1 247 704,50
26810	Северная Осетия - Алания респ. р-н Пригородный, с Камбилеевское. ул Орджоникидзе, 27	Пригородный	15:08:0150116:49	0030020000000 Земли населенных пунктов	Для ведения личного подсобного хозяйства	13	02:0020	2 413	538,50	1 299 400,50
26811	Республика Северная Осетия-Алания, р-н Пригородный. с. Камбилеевское, ул. Л.Тедеева, 170 а	Пригородный	15:08:0150116:64	0030020000000 Земли населенных пунктов	Для ведения личного подсобного хозяйства	13	02:0020	2 113	538,50	1 137 850,50
26812	Республика Северная Осетия-Алания, р-н Пригородный. с. Камбилеевское, ул. Ленина, 170	Пригородный	15:08:0150116:7	0030020000000 Земли населенных пунктов	Для ведения личного подсобного хозяйства	13	02:0020	659	538,50	354 871,50
26813	Респ. Северная Осетия - Алания, р-н Пригородный, с Камбилеевское. ул Ленина, дом 168	Пригородный	15:08:0150116:8	0030020000000 Земли населенных пунктов	индивидуальная застройка	13	02:0010	877	538,50	472 264,50
26814	Респ. Северная Осетия - Алания, р-н Пригородный, с Камбилеевское. ул Ленина, дом 166	Пригородный	15:08:0150116:9	0030020000000 Земли населенных пунктов	индивидуальная застройка	13	02:0010	1 612	538,50	868 062,00
26815	Респ. Северная Осетия - Алания, р-н Пригородный. с. Камбилеевское, ул. Л.Тедеева. дом 179	Пригородный	15:08:0150117:1	0030020000000 Земли населенных пунктов	Для ведения личного подсобного хозяйства	13	02:0020	2 310	538,50	1 243 935,00
26816	Респ. Северная Осетия - Алания, р-н Пригородный. с. Камбилеевское, ул. Л.Тедеева. дом 163	Пригородный	15:08:0150117:10	0030020000000 Земли населенных пунктов	Для ведения личного подсобного хозяйства	13	02:0020	1 602	538,50	862 677,00
26817	Респ. Северная Осетия - Алания, р-н Пригородный, с Камбилеевское. ул Кирова. дом 143	Пригородный	15:08:0150117:11	0030020000000 Земли населенных пунктов	Для ведения личного подсобного хозяйства	13	02:0020	1 647	538,50	886 909,50
26818	Респ. Северная Осетия - Алания, р-н Пригородный, с Камбилеевское. ул Кирова. дом 147	Пригородный	15:08:0150117:13	0030020000000 Земли населенных пунктов	индивидуальная застройка	13	02:0010	1 373	538,50	739 360,50
26819	Респ. Северная Осетия - Алания, р-н Пригородный. с. Камбилеевское, ул. Кирова, 149	Пригородный	15:08:0150117:14	0030020000000 Земли населенных пунктов	Для ведения личного подсобного хозяйства	13	02:0020	689	538,50	371 026,50
26820	Северная Осетия - Алания респ, р-н Пригородный. с Камбилеевское. ул Кирова. 153	Пригородный	15:08:0150117:16	0030020000000 Земли населенных пунктов	Для ведения личного подсобного хозяйства	13	02:0020	1 113	538,50	599 350,50
26821	Российская Федерация. Республика Северная Осетия - Алания, Пригородный район. с. Камбилеевское. ул. Ф. Энгельса, 46	Пригородный	15:08:0150117:17	0030020000000 Земли населенных пунктов	индивидуальная застройка	13	02:0010	905	538,50	487 342,50
26822	Республика Северная Осетия - Алания, м-р-н Пригородный. с.п. Камбилеевское. с Камбилеевское. ул Кирова	Пригородный	15:08:0150117:173	0030020000000 Земли населенных пунктов	Для ведения личного подсобного хозяйства	13	02:0020	1 151	538,50	619 813,50
26823	Республика Северная Осетия - Алания, м-р-н Пригородный, с.п. Камбилеевское, с Камбилеевское, ул Кирова	Пригородный	15:08:0150117:174	0030020000000 Земли населенных пунктов	Для ведения личного подсобного хозяйства	13	02:0020	904	538,50	486 804,00
26824	Республика Северная Осетия - Алания, м-р-н Пригородный, с.п. Камбилеевское, с Камбилеевское, ул Л.Тедеева. двлд. 165	Пригородный	15:08:0150117:177	0030020000000 Земли населенных пунктов	Для ведения личного подсобного хозяйства	13	02:0020	2 065	538,50	1 112 002,50
26825	Республика Северная Осетия - Алания, м-р-н Пригородный. с.п. Камбилеевское. с Камбилеевское. ул Л.Тедеева, двлд. 165	Пригородный	15:08:0150117:178	0030020000000 Земли населенных пунктов	Для ведения личного подсобного хозяйства	13	02:0020	2 027	538,50	1 091 539,50
26826	Республика Северная Осетия - Алания, м-р-н Пригородный. с.п. Камбилеевское. с Камбилеевское. ул Кирова. двлд. 153а	Пригородный	15:08:0150117:179	0030020000000 Земли населенных пунктов	Для ведения личного подсобного хозяйства (приусадебный земельный участок)	13	02:0020	1 127	538,50	606 889,50
26827	Респ. Северная Осетия - Алания, р-н Пригородный. с. Камбилеевское, ул. Кирова, дом 151	Пригородный	15:08:0150117:18	0030020000000 Земли населенных пунктов	Для ведения личного подсобного хозяйства	13	02:0020	1 933	538,50	1 040 920,50
26828	Респ. Северная Осетия - Алания, р-н Пригородный. с. Камбилеевское, ул. Кирова, дом 151"а"	Пригородный	15:08:0150117:19	0030020000000 Земли населенных пунктов	Для ведения личного подсобного хозяйства	13	02:0020	725	538,50	390 412,50
26829	Респ. Северная Осетия - Алания, р-н Пригородный, с Камбилеевское. ул Тедеева. дом 177	Пригородный	15:08:0150117:2	0030020000000 Земли населенных пунктов	индивидуальная застройка	13	02:0010	2 364	538,50	1 273 014,00
26830	Респ. Северная Осетия - Алания, р-н Пригородный, с Камбилеевское. ул Тедеева. дом 175	Пригородный	15:08:0150117:3	0030020000000 Земли населенных пунктов	индивидуальная застройка	13	02:0010	1 502	538,50	808 827,00
26831	Респ. Северная Осетия - Алания, р-н Пригородный. с. Камбилеевское, ул. Тедеева, 173	Пригородный	15:08:0150117:4	0030020000000 Земли населенных пунктов	Для ведения личного подсобного хозяйства	13	02:0020	2 656	538,50	1 430 256,00
26832	Республика Северная Осетия-Алания, р-н Пригородный. с. Камбилеевское, ул. Кирова, 149 "а"	Пригородный	15:08:0150117:42	0030020000000 Земли населенных пунктов	Для индивидуальной жилой застройки	13	02:0010	1 612	538,50	868 062,00
26833	Респ. Северная Осетия - Алания, р-н Пригородный, с Камбилеевское. ул Тедеева. дом 171	Пригородный	15:08:0150117:5	0030020000000 Земли населенных пунктов	индивидуальная застройка	13	02:0010	1 046	538,50	563 271,00
26834	Респ. Северная Осетия - Алания, р-н Пригородный, с Камбилеевское. ул Л.Тедеева, дом 171"а"	Пригородный	15:08:0150117:6	0030020000000 Земли населенных пунктов	Для ведения личного подсобного хозяйства	13	02:0020	2 392	538,50	1 288 092,00
26835	Респ. Северная Осетия - Алания, р-н Пригородный. с. Камбилеевское, ул. Тедеева, дом 167	Пригородный	15:08:0150117:7	0030020000000 Земли населенных пунктов	Для ведения личного подсобного хозяйства	13	02:0020	1 637	538,50	881 524,50
26836	Респ. Северная Осетия - Алания, р-н Пригородный. с. Камбилеевское, ул. Л.Тедеева. 169	Пригородный	15:08:0150117:8	0030020000000 Земли населенных пунктов	Для ведения личного подсобного хозяйства	13	02:0020	1 561	538,50	840 598,50
26837	Респ. Северная Осетия - Алания, р-н Пригородный, с Камбилеевское. ул Энгельса. 5	Пригородный	15:08:0150118:1	0030020000000 Земли населенных пунктов	Для ведения личного подсобного хозяйства	13	02:0020	902	538,50	485 727,00
26838	Респ. Северная Осетия - Алания, р-н Пригородный, с Камбилеевское. ул Ф. Энгельса, дом3	Пригородный	15:08:0150118:10	0030020000000 Земли населенных пунктов	индивидуальная застройка	13	02:0010	599	538,50	322 561,50
26839	Респ. Северная Осетия - Алания, р-н Пригородный. с. Камбилеевское, ул. Речная. дом 1-б	Пригородный	15:08:0150118:11	0030020000000 Земли населенных пунктов	Для ведения личного подсобного хозяйства	13	02:0020	4 041	538,50	2 176 078,50
26840	Респ. Северная Осетия - Алания, р-н Пригородный. с. Камбилеевское, ул. Речная. дом 1в	Пригородный	15:08:0150118:12	0030020000000 Земли населенных пунктов	индивидуальная застройка	13	02:0010	1 000	538,50	538 500,00
26841	Респ. Северная Осетия - Алания, р-н Пригородный. с. Камбилеевское, ул. Речная. дом 5 "а"	Пригородный	15:08:0150118:13	0030020000000 Земли населенных пунктов	Для ведения личного подсобного хозяйства	13	02:0020	1 039	538,50	559 501,50

№ п/п	Местоположение ЗУ	Район	Кадастровый номер ЗУ	Категория земель	Разрешенное использование по документу	Код вида разрешенного использования (в соответствии с классификатором видов разрешенного использования земельных участков)	Вид использования объектов недвижимости	Площадь	УПКС	КС
26842	Республика Северная Осетия-Алания, Пригородный район, с Камбилеевское, ул Речная, 11	Пригородный	15:08:0150118:153	0030020000000 Земли населенных пунктов	Для ведения личного подсобного хозяйства	13	02.0.20	1 060	538,50	570 810,00
26843	Республика Северная Осетия-Алания, Пригородный район, с Камбилеевское, ул Речная, 11 а	Пригородный	15:08:0150118:154	0030020000000 Земли населенных пунктов	Для ведения личного подсобного хозяйства	13	02.0.20	600	538,50	323 100,00
26844	Респ. Северная Осетия - Алания, р-н Пригородный, с. Камбилеевское, ул. Речная 13	Пригородный	15:08:0150118:31	0030020000000 Земли населенных пунктов	Для ведения личного подсобного хозяйства	13	02.0.20	1 695	538.50	912 757.50
26845	Республика Северная Осетия-Алания, р-н Пригородный, с. Камбилеевское, ул. Энгельса, 5 "а"	Пригородный	15:08:0150118:32	0030020000000 Земли населенных пунктов	Для ведения личного подсобного хозяйства	13	02.0.20	533	538.50	287 020.50
26846	Республика Северная Осетия-Алания, р-н Пригородный, с. Камбилеевское, ул. Речная, 3"а"	Пригородный	15:08:0150118:38	0030020000000 Земли населенных пунктов	Для ведения личного подсобного хозяйства	13	02.0.20	1 900	538,50	1 023 150,00
26847	Респ. Северная Осетия - Алания, р-н Пригородный, с. Камбилеевское, ул. Речная 9	Пригородный	15:08:0150118:4	0030020000000 Земли населенных пунктов	Для ведения личного подсобного хозяйства	13	02.0.20	1 809	538,50	974 146,50
26848	Респ. Северная Осетия - Алания, р-н Пригородный, с. Камбилеевское, ул. Речная 7	Пригородный	15:08:0150118:5	0030020000000 Земли населенных пунктов	Для ведения личного подсобного хозяйства	13	02.0.20	700	538.50	376 950.00
26849	Респ. Северная Осетия - Алания, р-н Пригородный, с. Камбилеевское, ул. Речная, дом 5	Пригородный	15:08:0150118:6	0030020000000 Земли населенных пунктов	Для ведения личного подсобного хозяйства	13	02.0.20	1 202	538.50	647 277.00
26850	Респ. Северная Осетия - Алания, р-н Пригородный, с. Камбилеевское, ул. Речная, 3	Пригородный	15:08:0150118:7	0030020000000 Земли населенных пунктов	индивидуальная застройка	13	02.0.10	987	538,50	531 499,50
26851	Респ. Северная Осетия - Алания, р-н Пригородный, с. Камбилеевское, ул. Речная, 1	Пригородный	15:08:0150118:8	0030020000000 Земли населенных пунктов	Для ведения личного подсобного хозяйства	13	02.0.20	828	538,50	445 878,00
26852	Республика Северная Осетия-Алания, р-н Пригородный, с. Камбилеевское, ул. Энгельса, 1	Пригородный	15:08:0150118:9	0030020000000 Земли населенных пунктов	Для ведения личного подсобного хозяйства	13	02.0.20	549	538.50	295 636.50
26853	Российская Федерация, Республика Северная Осетия - Алания, Пригородный район, с Камбилеевское, ул. Ю.Кучиева, 71	Пригородный	15:08:0150119:1	0030020000000 Земли населенных пунктов	для ведения подсобного хозяйства и строительство жилого дома	13	02.0.20	2 484	538.50	1 337 634,00
26854	Респ. Северная Осетия - Алания, р-н Пригородный, с. Камбилеевское, ул. Речная, 34	Пригородный	15:08:0150119:10	0030020000000 Земли населенных пунктов	Для ведения личного подсобного хозяйства	13	02.0.20	2 436	538,50	1 311 786,00
26855	Респ. Северная Осетия - Алания, р-н Пригородный, с. Камбилеевское, ул. Речная 36	Пригородный	15:08:0150119:11	0030020000000 Земли населенных пунктов	Для ведения личного подсобного хозяйства	13	02.0.20	1 950	538,50	1 050 075,00
26856	Респ. Северная Осетия - Алания, р-н Пригородный, с. Камбилеевское, ул. Речная 38	Пригородный	15:08:0150119:12	0030020000000 Земли населенных пунктов	Для ведения личного подсобного хозяйства	13	02.0.20	1 581	538.50	851 368.50
26857	Респ. Северная Осетия - Алания, р-н Пригородный, с. Камбилеевское, ул. Речная, дом 40	Пригородный	15:08:0150119:13	0030020000000 Земли населенных пунктов	индивидуальная застройка	13	02.0.10	1 574	538.50	847 599.00
26858	Республика Северная Осетия - Алания, м-р-н Пригородный, с.п. Камбилеевское, с Камбилеевское, ул Речная, дом, 42	Пригородный	15:08:0150119:14	0030020000000 Земли населенных пунктов	индивидуальное строительство	13	02.0.10	1 035	538,50	557 347,50
26859	Республика Северная Осетия-Алания, р-н Пригородный, с Камбилеевское, ул Энгельса, д 9	Пригородный	15:08:0150119:15	0030020000000 Земли населенных пунктов	индивидуальное строительство	13	02.0.10	1 301	538,50	700 588,50
26860	Республика Северная Осетия - Алания, м-р-н Пригородный, с.п. Камбилеевское, с Камбилеевское, ул Энгельса, дом, 11	Пригородный	15:08:0150119:16	0030020000000 Земли населенных пунктов	Для ведения личного подсобного хозяйства	13	02.0.20	548	538.50	295 098.00
26861	Республика Северная Осетия - Алания, м-р-н Пригородный, с.п. Камбилеевское, с Камбилеевское, ул Энгельса, дом, 13	Пригородный	15:08:0150119:17	0030020000000 Земли населенных пунктов	Для ведения личного подсобного хозяйства	13	02.0.20	1 007	538.50	542 269.50
26862	Республика Северная Осетия-Алания, р-н Пригородный, с Камбилеевское, ул Энгельса, д 15	Пригородный	15:08:0150119:18	0030020000000 Земли населенных пунктов	индивидуальное строительство	13	02.0.10	1 031	538,50	555 193,50
26863	Респ. Северная Осетия - Алания, р-н Пригородный, с. Камбилеевское, ул. Энгельса, дом 17	Пригородный	15:08:0150119:19	0030020000000 Земли населенных пунктов	Для ведения личного подсобного хозяйства	13	02.0.20	1 210	538,50	651 585,00
26864	Республика Северная Осетия - Алания, м-р-н Пригородный, с.п. Камбилеевское, с Камбилеевское, ул К.Маркса, дом, 11	Пригородный	15:08:0150119:193	0030020000000 Земли населенных пунктов	Для ведения личного подсобного хозяйства	13	02.0.20	1 274	538.50	686 049.00
26865	Республика Северная Осетия - Алания , Пригородный р-н, с Камбилеевское , ул. К Маркса	Пригородный	15:08:0150119:194	0030020000000 Земли населенных пунктов	Для ведения личного подсобного хозяйства	13	02.0.20	1 299	538.50	699 511.50
26866	Республика Северная Осетия-Алания, р-н Пригородный, с Камбилеевское, ул К.Маркса, 1	Пригородный	15:08:0150119:2	0030020000000 Земли населенных пунктов	Для ведения личного подсобного хозяйства	13	02.0.20	720	538,50	387 720,00
26867	Респ. Северная Осетия - Алания, р-н Пригородный, с. Камбилеевское, ул. Ф.Энгельса, дом 19	Пригородный	15:08:0150119:20	0030020000000 Земли населенных пунктов	индивидуальное строительство	13	02.0.10	1 011	538,50	544 423,50
26868	Респ. Северная Осетия - Алания, р-н Пригородный, с. Камбилеевское, ул. Ф.Энгельса, дом 21	Пригородный	15:08:0150119:21	0030020000000 Земли населенных пунктов	индивидуальное строительство	13	02.0.10	1 093	538.50	588 580.50
26869	Респ. Северная Осетия - Алания, р-н Пригородный, с. Камбилеевское, ул. Энгельса, дом 23	Пригородный	15:08:0150119:22	0030020000000 Земли населенных пунктов	Для ведения личного подсобного хозяйства	13	02.0.20	779	538.50	419 491.50
26870	Республика Северная Осетия - Алания, м-р-н Пригородный, с.п. Камбилеевское, с Камбилеевское, ул Ю.Кучиева, дом, 81	Пригородный	15:08:0150119:221	0030020000000 Земли населенных пунктов	Для ведения личного подсобного хозяйства	13	02.0.20	619	538,50	333 331,50
26871	Республика Северная Осетия - Алания, м-р-н Пригородный, с.п. Камбилеевское, с Камбилеевское, ул Ю.Кучиева, дом, 81	Пригородный	15:08:0150119:222	0030020000000 Земли населенных пунктов	Для ведения личного подсобного хозяйства	13	02.0.20	300	538,50	161 550,00
26872	Российская Федерация, Республика Северная Осетия - Алания, Пригородный район, с Камбилеевское, ул. Энгельса, 26	Пригородный	15:08:0150119:23	0030020000000 Земли населенных пунктов	Для ведения личного подсобного хозяйства	13	02.0.20	1 577	538.50	849 214.50
26873	Респ. Северная Осетия - Алания, р-н Пригородный, с. Камбилеевское, ул. Ф.Энгельса, дом 27	Пригородный	15:08:0150119:24	0030020000000 Земли населенных пунктов	индивидуальное строительство	13	02.0.10	1 092	538.50	588 042.00
26874	Респ. Северная Осетия - Алания, р-н Пригородный, с. Камбилеевское, ул. Ю.Кучиева, дом 67	Пригородный	15:08:0150119:25	0030020000000 Земли населенных пунктов	Для ведения личного подсобного хозяйства	13	02.0.20	1 432	538,50	771 132,00
26875	Респ. Северная Осетия - Алания, р-н Пригородный, с. Камбилеевское, ул. К.Маркса, дом 17	Пригородный	15:08:0150119:26	0030020000000 Земли населенных пунктов	индивидуальная застройка	13	02.0.10	1 178	538,50	634 353,00
26876	Респ. Северная Осетия - Алания, р-н Пригородный, с. Камбилеевское, ул. Ю.Кучиева. дом 69	Пригородный	15:08:0150119:27	0030020000000 Земли населенных пунктов	Для ведения личного подсобного хозяйства	13	02.0.20	2 470	538.50	1 330 095,00
26877	Республика Северная Осетия-Алания, р-н Пригородный, с Камбилеевское, ул Ю.Кучиева, д 73	Пригородный	15:08:0150119:28	0030020000000 Земли населенных пунктов	индивидуальная застройка	13	02.0.10	1 527	538.50	822 289.50
26878	Республика Северная Осетия-Алания, р-н Пригородный, с Камбилеевское, ул Ю Кучиева, 75	Пригородный	15:08:0150119:29	0030020000000 Земли населенных пунктов	Для ведения личного подсобного хозяйства	13	02.0.20	2 203	538,50	1 186 315,50
26879	Респ. Северная Осетия - Алания, р-н Пригородный, с. Камбилеевское, ул. Речная, дом 20	Пригородный	15:08:0150119:3	0030020000000 Земли населенных пунктов	Под жилую застройку	13	02.0.10	1 172	538,50	631 122,00
26880	Республика Северная Осетия-Алания, р-н Пригородный, с. Камбилеевское, ул. Ю.Кучиева, 77	Пригородный	15:08:0150119:30	0030020000000 Земли населенных пунктов	Для ведения личного подсобного хозяйства	13	02.0.20	1 281	538.50	689 818.50
26881	Республика Северная Осетия-Алания, р-н Пригородный, с Камбилеевское, ул Ю Кучиева, д 77а	Пригородный	15:08:0150119:31	0030020000000 Земли населенных пунктов	индивидуальная застройка	13	02.0.10	3 800	538.50	2 046 300,00
26882	Республика Северная Осетия-Алания, р-н Пригородный, с Камбилеевское, ул Ю Кучиева, 79	Пригородный	15:08:0150119:32	0030020000000 Земли населенных пунктов	индивидуальное строительство	13	02.0.10	1 845	538,50	993 532,50
26883	Республика Северная Осетия-Алания, р-н Пригородный, с. Камбилеевское, ул. Ю.Кучиева, 83	Пригородный	15:08:0150119:34	0030020000000 Земли населенных пунктов	Для ведения личного подсобного хозяйства	13	02.0.20	485	538,50	261 172,50
26884	Респ. Северная Осетия - Алания, р-н Пригородный, с. Камбилеевское, ул. К.Маркса, дом 3	Пригородный	15:08:0150119:35	0030020000000 Земли населенных пунктов	Для ведения личного подсобного хозяйства	13	02.0.20	2 511	538.50	1 352 173,50
26885	Респ. Северная Осетия - Алания, р-н Пригородный, с. Камбилеевское, ул. К Маркса, 5	Пригородный	15:08:0150119:36	0030020000000 Земли населенных пунктов	Для ведения личного подсобного хозяйства	13	02.0.20	2 121	538.50	1 142 158,50
26886	Респ. Северная Осетия - Алания, р-н Пригородный, с. Камбилеевское, ул. К Маркса, 7	Пригородный	15:08:0150119:37	0030020000000 Земли населенных пунктов	Для ведения личного подсобного хозяйства	13	02.0.20	1 430	538,50	770 055,00
26887	Респ. Северная Осетия - Алания, р-н Пригородный, с. Камбилеевское, ул. К Маркса, 9	Пригородный	15:08:0150119:38	0030020000000 Земли населенных пунктов	Для ведения личного подсобного хозяйства	13	02.0.20	1 615	538,50	869 677,50

№ п/п	Местоположение ЗУ	Район	Кадастровый номер ЗУ	Категория земель	Разрешенное использование по документу	Код вида разрешенного использования (в соответствии с классификатором видов разрешенного использования земельных участков)	Вид использования объектов недвижимости	Площадь	УПКС	КС
26888	Респ. Северная Осетия - Алания, р-н Пригородный, с. Камбилеевское, ул. Речная, 22	Пригородный	15:08:0150119:4	0030020000000 Земли населенных пунктов	Для ведения личного подсобного хозяйства	13	02:0020	1 132	538,50	609 582,00
26889	Респ. Северная Осетия - Алания, р-н Пригородный, с. Камбилеевское, ул. К.Маркса, дом 15	Пригородный	15:08:0150119:41	0030020000000 Земли населенных пунктов	Для ведения личного подсобного хозяйства	13	02:0020	1 628	538,50	876 678,00
26890	Респ. Северная Осетия - Алания, р-н Пригородный, с. Камбилеевское, ул. Речная, дом 24	Пригородный	15:08:0150119:5	0030020000000 Земли населенных пунктов	индивидуальная застройка	13	02:0010	1 655	538,50	891 217,50
26891	Респ. Северная Осетия - Алания, р-н Пригородный, с. Камбилеевское, ул. Речная, дом 26	Пригородный	15:08:0150119:6	0030020000000 Земли населенных пунктов	Для ведения личного подсобного хозяйства	13	02:0020	966	538,50	520 191,00
26892	Северная Осетия - Алания респ, р-н Пригородный, с Камбилеевское, ул Речная, 28	Пригородный	15:08:0150119:7	0030020000000 Земли населенных пунктов	Для ведения личного подсобного хозяйства	13	02:0020	684	538,50	368 334,00
26893	Респ. Северная Осетия - Алания, р-н Пригородный, с. Камбилеевское, ул. Речная, 22 "а"	Пригородный	15:08:0150119:75	0030020000000 Земли населенных пунктов	Для ведения личного подсобного хозяйства	13	02:0020	1 032	538,50	555 732,00
26894	Северная Осетия - Алания респ, р-н Пригородный, с. Камбилеевское, ул. Речная, 30	Пригородный	15:08:0150119:8	0030020000000 Земли населенных пунктов	Для ведения личного подсобного хозяйства	13	02:0020	2 831	538,50	1 524 493,50
26895	Респ. Северная Осетия - Алания, р-н Пригородный, с. Камбилеевское, ул. Речная, дом 32	Пригородный	15:08:0150119:9	0030020000000 Земли населенных пунктов	индивидуальная застройка	13	02:0010	3 903	538,50	2 101 765,50
26896	Респ. Северная Осетия - Алания, р-н Пригородный, с. Камбилеевское, ул. Энгельса, 29	Пригородный	15:08:0150120:1	0030020000000 Земли населенных пунктов	Для ведения личного подсобного хозяйства	13	02:0020	1 311	538,50	705 973,50
26897	Респ. Северная Осетия - Алания, р-н Пригородный, с. Камбилеевское, ул. К.Маркса, дом 23	Пригородный	15:08:0150120:10	0030020000000 Земли населенных пунктов	Для ведения личного подсобного хозяйства	13	02:0020	2 600	538,50	1 400 100,00
26898	Респ. Северная Осетия - Алания, р-н Пригородный, с. Камбилеевское, ул. К.Маркса, дом 25	Пригородный	15:08:0150120:11	0030020000000 Земли населенных пунктов	Для ведения личного подсобного хозяйства	13	02:0020	1 040	538,50	560 040,00
26899	Респ. Северная Осетия - Алания, р-н Пригородный, с. Камбилеевское, ул. К.Маркса, дом 27	Пригородный	15:08:0150120:12	0030020000000 Земли населенных пунктов	Для ведения личного подсобного хозяйства	13	02:0020	2 207	538,50	1 188 469,50
26900	Респ. Северная Осетия - Алания, р-н Пригородный, с. Камбилеевское, ул. К.Маркса, дом 27а	Пригородный	15:08:0150120:13	0030020000000 Земли населенных пунктов	Для ведения личного подсобного хозяйства	13	02:0020	846	538,50	455 571,00
26901	Респ. Северная Осетия - Алания, р-н Пригородный, с. Камбилеевское, ул. К.Маркса, дом 27б	Пригородный	15:08:0150120:14	0030020000000 Земли населенных пунктов	Для ведения личного подсобного хозяйства	13	02:0020	523	538,50	281 635,50
26902	Респ. Северная Осетия - Алания, р-н Пригородный, с. Камбилеевское, ул. Ленина, дом 115	Пригородный	15:08:0150120:15	0030020000000 Земли населенных пунктов	Для ведения личного подсобного хозяйства	13	02:0020	1 170	538,50	630 045,00
26903	Респ. Северная Осетия - Алания, р-н Пригородный, с. Камбилеевское, ул. Ленина, дом 117	Пригородный	15:08:0150120:16	0030020000000 Земли населенных пунктов	Для ведения личного подсобного хозяйства	13	02:0020	3 400	538,50	1 830 900,00
26904	РСО-Алания, Пригородный район, с Камбилеевское, ул. Ю Кучиева, 96а	Пригородный	15:08:0150120:163	0030020000000 Земли населенных пунктов	Под общественную застройку	3	03:080	1 496	376,95	563 917,20
26905	Республика Северная Осетия-Алания, р-н Пригородный, с. Камбилеевское, ул. К.Маркса, 17 "а"	Пригородный	15:08:0150120:164	0030020000000 Земли населенных пунктов	Под общественную застройку	3	03:030	58	740,43	42 944,94
26906	Респ. Северная Осетия - Алания, р-н Пригородный, с. Камбилеевское, ул. Ленина, дом 119	Пригородный	15:08:0150120:17	0030020000000 Земли населенных пунктов	Для ведения личного подсобного хозяйства	13	02:0020	1 300	538,50	700 050,00
26907	Респ. Северная Осетия - Алания, р-н Пригородный, с. Камбилеевское, ул. Ленина, 121	Пригородный	15:08:0150120:18	0030020000000 Земли населенных пунктов	Для ведения личного подсобного хозяйства	13	02:0020	3 387	538,50	1 823 899,50
26908	Республика Северная Осетия - Алания, м-р-н Пригородный, с.п. Камбилеевское, с Камбилеевское, ул Ленина	Пригородный	15:08:0150120:186	0030020000000 Земли населенных пунктов	Для ведения личного подсобного хозяйства	13	02:0020	446	538,50	240 171,00
26909	Респ. Северная Осетия - Алания, р-н Пригородный, с. Камбилеевское, ул. Ленина, дом 123	Пригородный	15:08:0150120:19	0030020000000 Земли населенных пунктов	Для ведения личного подсобного хозяйства	13	02:0020	880	538,50	473 880,00
26910	Республика Северная Осетия - Алания, м-р-н Пригородный, с.п. Камбилеевское, с Камбилеевское, ул Энгельса, двлд. 31	Пригородный	15:08:0150120:2	0030020000000 Земли населенных пунктов	индивидуальная застройка	13	02:0010	1 295	538,50	697 357,50
26911	Респ. Северная Осетия - Алания, р-н Пригородный, с. Камбилеевское, ул. Ленина, 123 "а"	Пригородный	15:08:0150120:20	0030020000000 Земли населенных пунктов	Для ведения личного подсобного хозяйства	13	02:0020	3 540	538,50	1 906 290,00
26912	Республика Северная Осетия-Алания, р-н Пригородный, с. Камбилеевское, ул. Ленина, 125	Пригородный	15:08:0150120:21	0030020000000 Земли населенных пунктов	Для ведения личного подсобного хозяйства	13	02:0020	2 122	538,50	1 142 697,00
26913	Респ. Северная Осетия - Алания, р-н Пригородный, с. Камбилеевское, ул. Ленина, дом 127	Пригородный	15:08:0150120:22	0030020000000 Земли населенных пунктов	Для ведения личного подсобного хозяйства	13	02:0020	2 024	538,50	1 089 924,00
26914	Респ. Северная Осетия - Алания, р-н Пригородный, с. Камбилеевское, ул. Ленина, дом 129	Пригородный	15:08:0150120:23	0030020000000 Земли населенных пунктов	Для ведения личного подсобного хозяйства	13	02:0020	3 500	538,50	1 884 750,00
26915	Респ. Северная Осетия - Алания, р-н Пригородный, с. Камбилеевское, ул. Ленина, дом 131	Пригородный	15:08:0150120:24	0030020000000 Земли населенных пунктов	Для ведения личного подсобного хозяйства	13	02:0020	3 097	538,50	1 667 734,50
26916	Республика Северная Осетия-Алания, р-н Пригородный, с Камбилеевское, ул Ю Кучиева, д 114	Пригородный	15:08:0150120:25	0030020000000 Земли населенных пунктов	Для ведения личного подсобного хозяйства	13	02:0020	2 352	538,50	1 266 552,00
26917	Республика Северная Осетия-Алания, р-н Пригородный, с Камбилеевское, ул Ю.Кучиева, д 112	Пригородный	15:08:0150120:26	0030020000000 Земли населенных пунктов	Для ведения личного подсобного хозяйства	13	02:0020	839	538,50	451 801,50
26918	Республика Северная Осетия - Алания, м-р-н Пригородный, с.п. Камбилеевское, с Камбилеевское, ул Ю.Кучиева, двлд. 110	Пригородный	15:08:0150120:27	0030020000000 Земли населенных пунктов	Для ведения личного подсобного хозяйства	13	02:0020	2 301	538,50	1 239 088,50
26919	Республика Северная Осетия-Алания, р-н Пригородный, с Камбилеевское, ул Кучиева, д 108	Пригородный	15:08:0150120:28	0030020000000 Земли населенных пунктов	Для ведения личного подсобного хозяйства	13	02:0020	1 500	538,50	807 750,00
26920	Республика Северная Осетия-Алания, р-н Пригородный, с Камбилеевское, ул Ю Кучиева, д 106	Пригородный	15:08:0150120:29	0030020000000 Земли населенных пунктов	Для ведения личного подсобного хозяйства	13	02:0020	1 300	538,50	700 050,00
26921	Республика Северная Осетия - Алания, м-р-н Пригородный, с.п. Камбилеевское, с Камбилеевское, ул Энгельса, двлд. 33	Пригородный	15:08:0150120:3	0030020000000 Земли населенных пунктов	Для ведения личного подсобного хозяйства	13	02:0020	600	538,50	323 100,00
26922	Республика Северная Осетия-Алания, р-н Пригородный, с Камбилеевское, ул Ю.Кучиева, д 104	Пригородный	15:08:0150120:30	0030020000000 Земли населенных пунктов	Для ведения личного подсобного хозяйства	13	02:0020	2 081	538,50	1 120 618,50
26923	Республика Северная Осетия-Алания, р-н Пригородный, с Камбилеевское, ул Кучиева, д 102	Пригородный	15:08:0150120:31	0030020000000 Земли населенных пунктов	Для ведения личного подсобного хозяйства	13	02:0020	2 147	538,50	1 156 159,50
26924	Республика Северная Осетия-Алания, р-н Пригородный, с Камбилеевское, ул Ю Кучиева, д 100	Пригородный	15:08:0150120:32	0030020000000 Земли населенных пунктов	Для ведения личного подсобного хозяйства	13	02:0020	1 600	538,50	861 600,00
26925	Республика Северная Осетия-Алания, р-н Пригородный, с Камбилеевское, ул Ю.Кучиева, д 98	Пригородный	15:08:0150120:33	0030020000000 Земли населенных пунктов	Для ведения личного подсобного хозяйства	13	02:0020	1 067	538,50	574 579,50
26926	Республика Северная Осетия-Алания, р-н Пригородный, с Камбилеевское, ул Ю.Кучиева, 96	Пригородный	15:08:0150120:34	0030020000000 Земли населенных пунктов	Для ведения личного подсобного хозяйства	13	02:0020	1 167	538,50	628 429,50
26927	Республика Северная Осетия - Алания, м-р-н Пригородный, с.п. Камбилеевское, с Камбилеевское, ул Энгельса, двлд. 35	Пригородный	15:08:0150120:4	0030020000000 Земли населенных пунктов	Для ведения личного подсобного хозяйства	13	02:0020	2 500	538,50	1 346 250,00
26928	Республика Северная Осетия-Алания, р-н Пригородный, с Камбилеевское, ул Ф.Энгельса, 37	Пригородный	15:08:0150120:5	0030020000000 Земли населенных пунктов	Для ведения личного подсобного хозяйства	13	02:0020	1 618	538,50	871 293,00
26929	Респ. Северная Осетия - Алания, р-н Пригородный, с. Камбилеевское, ул. Энгельса, дом 39	Пригородный	15:08:0150120:6	0030020000000 Земли населенных пунктов	Для ведения личного подсобного хозяйства	13	02:0020	3 808	538,50	2 050 008,00

№ пп	Местоположение ЗУ	Район	Кадастровый номер ЗУ	Категория земель	Разрешенное использование по документу	Код вида разрешенного использования (в соответствии с классификатором видов разрешенного использования земельных участков)	Вид использования объектов недвижимости	Площадь	УПКС	КС
26930	Респ. Северная Осетия - Алания, р-н Пригородный, с. Камбилеевское, ул. К.Маркса, 19	Пригородный	15:08:015012 0:8	003002000000 Земли населенных пунктов	Для ведения личного подсобного хозяйства	13	02:0020	999	538,50	537 961,50
26931	Республика Северная Осетия-Алания, р-н Пригородный, с. Камбилеевское, ул. К.Маркса, 21	Пригородный	15:08:015012 0:9	003002000000 Земли населенных пунктов	Для ведения личного подсобного хозяйства	13	02:0020	1 229	538,50	661 816,50
26932	Респ. Северная Осетия - Алания, р-н Пригородный, с. Камбилеевское, ул. Ленина, дом 140	Пригородный	15:08:015012 1:1	003002000000 Земли населенных пунктов	Для ведения личного подсобного хозяйства	13	02:0020	1 140	538,50	613 890,00
26933	Респ. Северная Осетия - Алания, р-н Пригородный, с. Камбилеевское, ул. Ленина, 160	Пригородный	15:08:015012 1:11	003002000000 Земли населенных пунктов	Для ведения личного подсобного хозяйства	13	02:0020	2 398	538,50	1 291 323,00
26934	Северная Осетия - Алания респ, р-н Пригородный, с Камбилеевское, ул Ф.Энгельса, 43	Пригородный	15:08:015012 1:12	003002000000 Земли населенных пунктов	Для ведения личного подсобного хозяйства	13	02:0020	3 299	538,50	1 776 511,50
26935	Российская Федерация, Республика Северная Осетия - Алания, р-н Пригородный, с. Камбилеевское, ул. Энгельса, 45	Пригородный	15:08:015012 1:13	003002000000 Земли населенных пунктов	Для ведения личного подсобного хозяйства	13	02:0020	500	538,50	269 250,00
26936	Респ. Северная Осетия - Алания, р-н Пригородный, с. Камбилеевское, ул. Ф.Энгельса, дом 47	Пригородный	15:08:015012 1:14	003002000000 Земли населенных пунктов	индивидуальная застройка	13	02:0010	2 991	538,50	1 610 653,50
26937	Респ. Северная Осетия - Алания, р-н Пригородный, с. Камбилеевское, ул. Ф. Энгельса, дом 47а	Пригородный	15:08:015012 1:15	003002000000 Земли населенных пунктов	Индивидуальная застройка	13	02:0010	1 300	538,50	700 050,00
26938	Респ. Северная Осетия - Алания, р-н Пригородный, с. Камбилеевское, ул. Ф. Энгельса, дом 49	Пригородный	15:08:015012 1:16	003002000000 Земли населенных пунктов	индивидуальная застройка	13	02:0010	1 300	538,50	700 050,00
26939	Респ. Северная Осетия - Алания, р-н Пригородный, с. Камбилеевское, ул. Ф. Энгельса, дом 51	Пригородный	15:08:015012 1:17	003002000000 Земли населенных пунктов	индивидуальная застройка	13	02:0010	1 146	538,50	617 121,00
26940	Северная Осетия - Алания респ, р-н Пригородный, с Камбилеевское, ул К.Маркса, 29 "а"	Пригородный	15:08:015012 1:18	003002000000 Земли населенных пунктов	Для ведения личного подсобного хозяйства	13	02:0020	678	538,50	365 103,00
26941	Респ. Северная Осетия - Алания, р-н Пригородный, с. Камбилеевское, ул. К.Маркса, дом 31	Пригородный	15:08:015012 1:19	003002000000 Земли населенных пунктов	индивидуальная застройка	13	02:0010	300	538,50	161 550,00
26942	Респ. Северная Осетия - Алания, р-н Пригородный, с. Камбилеевское, ул. Ленина, дом 142	Пригородный	15:08:015012 1:2	003002000000 Земли населенных пунктов	Для ведения личного подсобного хозяйства	13	02:0020	1 048	538,50	564 348,00
26943	Республика Северная Осетия-Алания, р-н Пригородный, с Камбилеевское, ул К.Маркса, 33	Пригородный	15:08:015012 1:20	003002000000 Земли населенных пунктов	Для ведения личного подсобного хозяйства	13	02:0020	1 444	538,50	777 594,00
26944	Респ. Северная Осетия - Алания, р-н Пригородный, с. Камбилеевское, ул. К.Маркса, дом 35	Пригородный	15:08:015012 1:21	003002000000 Земли населенных пунктов	Для ведения личного подсобного хозяйства	13	02:0020	1 599	538,50	861 061,50
26945	Республика Северная Осетия - Алания, м-р-н Пригородный, с.п. Камбилеевское, с Камбилеевское, ул Л.Тедеева, двлд. 138	Пригородный	15:08:015012 1:217	003002000000 Земли населенных пунктов	Для ведения личного подсобного хозяйства	13	02:0020	837	538,50	450 724,50
26946	Республика Северная Осетия - Алания, м-р-н Пригородный, с.п. Камбилеевское, с Камбилеевское, ул Л.Тедеева, двлд. 138	Пригородный	15:08:015012 1:218	003002000000 Земли населенных пунктов	Для ведения личного подсобного хозяйства	13	02:0020	1 032	538,50	555 732,00
26947	Респ. Северная Осетия - Алания, р-н Пригородный, с. Камбилеевское, ул. К.Маркса, дом 37	Пригородный	15:08:015012 1:22	003002000000 Земли населенных пунктов	индивидуальная застройка	13	02:0010	1 400	538,50	753 900,00
26948	Республика Северная Осетия-Алания, район Пригородный, с.п. с.Камбилеевское, ул.К.Маркса, 39	Пригородный	15:08:015012 1:23	003002000000 Земли населенных пунктов	Для ведения личного подсобного хозяйства	13	02:0020	1 192	538,50	641 892,00
26949	Респ. Северная Осетия - Алания, р-н Пригородный, с. Камбилеевское, ул. К.Маркса, дом 41	Пригородный	15:08:015012 1:24	003002000000 Земли населенных пунктов	индивидуальная застройка	13	02:0010	500	538,50	269 250,00
26950	Респ. Северная Осетия - Алания, р-н Пригородный, с. Камбилеевское, ул. К.Маркса, дом 43	Пригородный	15:08:015012 1:25	003002000000 Земли населенных пунктов	Для ведения личного подсобного хозяйства	13	02:0020	1 359	538,50	731 821,50
26951	Северная Осетия - Алания респ, р-н Пригородный, с Камбилеевское, ул К.Маркса,45	Пригородный	15:08:015012 1:26	003002000000 Земли населенных пунктов	Для ведения личного подсобного хозяйства	13	02:0020	650	538,50	350 025,00
26952	Республика Северная Осетия-Алания, р-н Пригородный, с Камбилеевское, ул Л.Тедеева, д 140	Пригородный	15:08:015012 1:28	003002000000 Земли населенных пунктов	Для ведения личного подсобного хозяйства	13	02:0020	1 383	538,50	744 745,50
26953	Республика Северная Осетия-Алания, р-н Пригородный, с Камбилеевское, ул Л.Тедеева, д 142	Пригородный	15:08:015012 1:29	003002000000 Земли населенных пунктов	Для ведения личного подсобного хозяйства	13	02:0020	2 498	538,50	1 345 173,00
26954	Респ. Северная Осетия - Алания, р-н Пригородный, с. Камбилеевское, ул. Ленина, дом 144	Пригородный	15:08:015012 1:3	003002000000 Земли населенных пунктов	Для ведения личного подсобного хозяйства	13	02:0020	550	538,50	296 175,00
26955	Респ. Северная Осетия - Алания, р-н Пригородный, с. Камбилеевское, ул. Л.Тедеева, дом 144	Пригородный	15:08:015012 1:30	003002000000 Земли населенных пунктов	Для ведения личного подсобного хозяйства	13	02:0020	1 979	538,50	1 065 691,50
26956	Респ. Северная Осетия - Алания, р-н Пригородный, с. Камбилеевское, ул. Л.Тедеева, дом 146	Пригородный	15:08:015012 1:31	003002000000 Земли населенных пунктов	Для ведения личного подсобного хозяйства	13	02:0020	1 989	538,50	1 071 076,50
26957	Респ. Северная Осетия - Алания, р-н Пригородный, с. Камбилеевское, ул. Тедеева, дом 148	Пригородный	15:08:015012 1:32	003002000000 Земли населенных пунктов	индивидуальная застройка	13	02:0010	700	538,50	376 950,00
26958	Респ. Северная Осетия - Алания, р-н Пригородный, с. Камбилеевское, ул. Тедеева, дом 150	Пригородный	15:08:015012 1:33	003002000000 Земли населенных пунктов	индивидуальная застройка	13	02:0010	2 380	538,50	1 281 630,00
26959	Респ. Северная Осетия - Алания, р-н Пригородный, с. Камбилеевское, ул. Тедеева, дом 152	Пригородный	15:08:015012 1:34	003002000000 Земли населенных пунктов	индивидуальная застройка	13	02:0010	2 500	538,50	1 346 250,00
26960	Респ. Северная Осетия - Алания, р-н Пригородный, с. Камбилеевское, ул. Тедеева, дом 154	Пригородный	15:08:015012 1:35	003002000000 Земли населенных пунктов	индивидуальная застройка	13	02:0010	693	538,50	373 180,50
26961	Респ. Северная Осетия - Алания, р-н Пригородный, с. Камбилеевское, ул. Тедеева, дом 156	Пригородный	15:08:015012 1:36	003002000000 Земли населенных пунктов	индивидуальная застройка	13	02:0010	1 000	538,50	538 500,00
26962	Респ. Северная Осетия - Алания, р-н Пригородный, с. Камбилеевское, ул. Ленина, дом 154 "б"	Пригородный	15:08:015012 1:37	003002000000 Земли населенных пунктов	Для содержания и эксплуатации индивидуального жилого дома	13	02:0010	1 632	538,50	878 832,00
26963	Респ. Северная Осетия - Алания, р-н Пригородный, с. Камбилеевское, ул. Ленина, дом 154	Пригородный	15:08:015012 1:38	003002000000 Земли населенных пунктов	для эксплуатации существующего жилого дома и ведения личного подсобного хозяйства	13	02:0020	1 155	538,50	621 967,50
26964	Северная Осетия - Алания респ, р-н Пригородный, с Камбилеевское, ул Ленина, 146	Пригородный	15:08:015012 1:4	003002000000 Земли населенных пунктов	Для ведения личного подсобного хозяйства	13	02:0020	2 249	538,50	1 211 086,50
26965	Респ. Северная Осетия - Алания, р-н Пригородный, с. Камбилеевское, ул. Ленина, 148	Пригородный	15:08:015012 1:5	003002000000 Земли населенных пунктов	Для ведения личного подсобного хозяйства	13	02:0020	2 527	538,50	1 360 789,50
26966	Респ. Северная Осетия - Алания, р-н Пригородный, с. Камбилеевское, ул. Ленина, дом 150	Пригородный	15:08:015012 1:6	003002000000 Земли населенных пунктов	индивидуальная застройка	13	02:0010	2 456	538,50	1 322 556,00
26967	Республика Северная Осетия-Алания, р-н Пригородный, с. Камбилеевское, ул. Ленина, 158	Пригородный	15:08:015012 1:69	003002000000 Земли населенных пунктов	Для ведения личного подсобного хозяйства	13	02:0020	826	538,50	444 801,00
26968	Республика Северная Осетия-Алания, р-н Пригородный, с Камбилеевское, ул Ленина, д 152	Пригородный	15:08:015012 1:7	003002000000 Земли населенных пунктов	Для ведения личного подсобного хозяйства	13	02:0020	1 998	538,50	1 075 923,00
26969	Республика Северная Осетия-Алания, р-н Пригородный, с Камбилеевское, ул. Ленина, 158	Пригородный	15:08:015012 1:70	003002000000 Земли населенных пунктов	Для ведения личного подсобного хозяйства	13	02:0020	873	538,50	470 110,50
26970	Северная Осетия - Алания респ, р-н Пригородный, с Камбилеевское, ул Ленина, 156	Пригородный	15:08:015012 1:9	003002000000 Земли населенных пунктов	Для ведения личного подсобного хозяйства	13	02:0020	2 198	538,50	1 183 623,00
26971	Республика Северная Осетия-Алания, р-н Пригородный, с. Камбилеевское, ул. Л.Тедеева, 141	Пригородный	15:08:015012 2:1	003002000000 Земли населенных пунктов	Для ведения личного подсобного хозяйства	13	02:0020	1 795	538,50	966 607,50
26972	Респ. Северная Осетия - Алания, р-н Пригородный, с. Камбилеевское, ул. Тедеева, дом 159	Пригородный	15:08:015012 2:10	003002000000 Земли населенных пунктов	индивидуальная застройка	13	02:0010	2 200	538,50	1 184 700,00
26973	Респ. Северная Осетия - Алания, р-н Пригородный, с. Камбилеевское, ул. Тедеева, дом 161	Пригородный	15:08:015012 2:11	003002000000 Земли населенных пунктов	индивидуальная застройка	13	02:0010	2 133	538,50	1 148 620,50
26974	Респ. Северная Осетия - Алания, р-н Пригородный, с. Камбилеевское, ул. Ф. Энгельса, дом 53	Пригородный	15:08:015012 2:12	003002000000 Земли населенных пунктов	индивидуальная застройка	13	02:0010	900	538,50	484 650,00
26975	Респ. Северная Осетия - Алания, р-н Пригородный, с. Камбилеевское, ул. К.Маркса, дом 47	Пригородный	15:08:015012 2:13	003002000000 Земли населенных пунктов	индивидуальная застройка	13	02:0010	500	538,50	269 250,00
26976	Респ. Северная Осетия - Алания, р-н Пригородный, с. Камбилеевское, ул. Кирова, дом 123	Пригородный	15:08:015012 2:15	003002000000 Земли населенных пунктов	индивидуальная застройка	13	02:0010	550	538,50	296 175,00
26977	Респ. Северная Осетия - Алания, р-н Пригородный, с. Камбилеевское, ул. Кирова, 125	Пригородный	15:08:015012 2:16	003002000000 Земли населенных пунктов	Для ведения личного подсобного хозяйства	13	02:0020	993	538,50	534 730,50

№ пп	Местоположение ЗУ	Район	Кадастровый номер ЗУ	Категория земель	Разрешенное использование по документу	Код вида разрешенного использования (в соответствии с классификатором видов разрешенного использования земельных участков)	Вид использования объектов недвижимости	Площадь	УПКС	КС
26978	Республика Северная Осетия - Алания, р-н Пригородный, с Камбилеевское, ул.Кирова, 127	Пригородный	15:08:0150122:17	0030020000000 Земли населенных пунктов	Для ведения личного подсобного хозяйства	13	02:0020	1 799	538,50	968 761,50
26979	Респ. Северная Осетия - Алания, р-н Пригородный, с. Камбилеевское, ул. Кирова, 129	Пригородный	15:08:0150122:18	0030020000000 Земли населенных пунктов	Для ведения личного подсобного хозяйства	13	02:0020	1 196	538,50	644 046,00
26980	Респ. Северная Осетия - Алания, р-н Пригородный, с. Камбилеевское, ул. Кирова, дом 133	Пригородный	15:08:0150122:19	0030020000000 Земли населенных пунктов	Для ведения личного подсобного хозяйства	13	02:0020	2 230	538.50	1 200 855,00
26981	Респ. Северная Осетия - Алания, р-н Пригородный, с Камбилеевское, ул Л.Тедеева, 143	Пригородный	15:08:0150122:2	0030020000000 Земли населенных пунктов	Для ведения личного подсобного хозяйства	13	02:0020	785	538.50	422 722.50
26982	Респ. Северная Осетия - Алания, р-н Пригородный, с Камбилеевское, ул. Кирова, 135	Пригородный	15:08:0150122:20	0030020000000 Земли населенных пунктов	Для ведения личного подсобного хозяйства	13	02:0020	1 207	538,50	649 969,50
26983	Респ. Северная Осетия - Алания, р-н Пригородный, с. Камбилеевское, ул. Кирова, дом 137	Пригородный	15:08:0150122:21	0030020000000 Земли населенных пунктов	индивидуальная застройка	13	02:0010	1 500	538,50	807 750,00
26984	Респ. Северная Осетия - Алания, р-н Пригородный, с. Камбилеевское, ул. Кирова, дом 139	Пригородный	15:08:0150122:22	0030020000000 Земли населенных пунктов	Для ведения личного подсобного хозяйства	13	02:0020	1 065	538.50	573 502.50
26985	Республика Северная Осетия-Алания, р-н Пригородный, с Камбилеевское, ул. Кирова, 141	Пригородный	15:08:0150122:23	0030020000000 Земли населенных пунктов	Для ведения личного подсобного хозяйства	13	02:0020	1 533	538.50	825 520.50
26986	Респ. Северная Осетия - Алания, р-н Пригородный, с Камбилеевское, ул. Кирова, дом 131	Пригородный	15:08:0150122:24	0030020000000 Земли населенных пунктов	Для ведения личного подсобного хозяйства	13	02:0020	1 542	538,50	830 367,00
26987	Респ. Северная Осетия - Алания, р-н Пригородный, с. Камбилеевское, ул. Л.Тедеева, дом 145	Пригородный	15:08:0150122:3	0030020000000 Земли населенных пунктов	Для ведения личного подсобного хозяйства	13	02:0020	2 755	538,50	1 483 567,50
26988	Респ. Северная Осетия - Алания, р-н Пригородный, с. Камбилеевское, ул. Л.Тедеева, дом 147	Пригородный	15:08:0150122:4	0030020000000 Земли населенных пунктов	Для ведения личного подсобного хозяйства	13	02:0020	1 364	538.50	734 514.00
26989	Респ. Северная Осетия - Алания, р-н Пригородный, с Камбилеевское, ул. Тедеева, дом 149	Пригородный	15:08:0150122:5	0030020000000 Земли населенных пунктов	индивидуальная застройка	13	02:0010	2 500	538.50	1 346 250,00
26990	Респ. Северная Осетия - Алания, р-н Пригородный, с Камбилеевское, ул. Тедеева, дом 151	Пригородный	15:08:0150122:6	0030020000000 Земли населенных пунктов	индивидуальная застройка	13	02:0010	1 885	538,50	1 015 072,50
26991	Респ. Северная Осетия - Алания, р-н Пригородный, с. Камбилеевское, ул. Тедеева, дом 153	Пригородный	15:08:0150122:7	0030020000000 Земли населенных пунктов	индивидуальная застройка	13	02:0010	1 000	538,50	538 500,00
26992	Респ. Северная Осетия - Алания, р-н Пригородный, с. Камбилеевское, ул. Тедеева, дом 155	Пригородный	15:08:0150122:8	0030020000000 Земли населенных пунктов	индивидуальная застройка	13	02:0010	1 900	538.50	1 023 150,00
26993	Респ. Северная Осетия - Алания, р-н Пригородный, с. Камбилеевское, ул. Тедеева, дом 157	Пригородный	15:08:0150122:9	0030020000000 Земли населенных пунктов	индивидуальная застройка	13	02:0010	500	538.50	269 250.00
26994	Респ. Северная Осетия - Алания, р-н Пригородный, с Камбилеевское, ул. Лермонтова, дом 7	Пригородный	15:08:0150123:1	0030020000000 Земли населенных пунктов	для ведения подсобного хозяйства и строительства жилого дома	13	02:0020	1 240	538,50	667 740,00
26995	Респ. Северная Осетия - Алания, р-н Пригородный, с. Камбилеевское, ул. К.Маркса, 2	Пригородный	15:08:0150123:10	0030020000000 Земли населенных пунктов	Для ведения личного подсобного хозяйства	13	02:0020	1 887	538,50	1 016 149,50
26996	Респ. Северная Осетия - Алания, р-н Пригородный, с. Камбилеевское, ул. К.Маркса, дом 4	Пригородный	15:08:0150123:11	0030020000000 Земли населенных пунктов	индивидуальная застройка	13	02:0010	849	538.50	457 186.50
26997	Респ. Северная Осетия - Алания, р-н Пригородный, с. К Маркса, дом 6	Пригородный	15:08:0150123:12	0030020000000 Земли населенных пунктов	индивидуальная застройка	13	02:0010	1 126	538.50	606 351.00
26998	Респ. Северная Осетия - Алания, р-н Пригородный, с Камбилеевское, ул К Маркса, дом 8	Пригородный	15:08:0150123:13	0030020000000 Земли населенных пунктов	Для ведения личного подсобного хозяйства	13	02:0020	1 558	538,50	838 983,00
26999	Респ. Северная Осетия - Алания, р-н Пригородный, с. Камбилеевское, ул. К.Маркса, 10	Пригородный	15:08:0150123:14	0030020000000 Земли населенных пунктов	Для ведения личного подсобного хозяйства	13	02:0020	1 848	538,50	995 148,00
27000	Респ. Северная Осетия - Алания, р-н Пригородный, с. Камбилеевское, ул. К.Маркса, дом 12	Пригородный	15:08:0150123:15	0030020000000 Земли населенных пунктов	Для ведения личного подсобного хозяйства	13	02:0020	2 079	538.50	1 119 541,50
27001	Респ. Северная Осетия - Алания, р-н Пригородный, с Камбилеевское, ул К Маркса, дом 14	Пригородный	15:08:0150123:16	0030020000000 Земли населенных пунктов	индивидуальная застройка	13	02:0010	1 974	538.50	1 062 999,00
27002	Респ. Северная Осетия - Алания, р-н Пригородный, с Камбилеевское, ул К Маркса, 16	Пригородный	15:08:0150123:17	0030020000000 Земли населенных пунктов	Для ведения личного подсобного хозяйства	13	02:0020	1 509	538,50	812 596,50
27003	Республика Северная Осетия-Алания, р-н Пригородный, с.Камбилеевское, ул.Ю.Кучиева, 41	Пригородный	15:08:0150123:19	0030020000000 Земли населенных пунктов	Для ведения личного подсобного хозяйства	13	02:0020	583	538,50	313 945,50
27004	Респ. Северная Осетия - Алания, р-н Пригородный, с. Камбилеевское, ул. Речная, дом 2	Пригородный	15:08:0150123:2	0030020000000 Земли населенных пунктов	индивидуальная застройка	13	02:0010	1 493	538.50	803 980.50
27005	Республика Северная Осетия-Алания, р-н Пригородный, с Камбилеевское, ул. Ю.Кучиева, 45	Пригородный	15:08:0150123:20	0030020000000 Земли населенных пунктов	Для ведения личного подсобного хозяйства	13	02:0020	875	538.50	471 187.50
27006	Республика Северная Осетия - Алания, мр-н Пригородный, с.п. Камбилеевское, с Камбилеевское, ул Ю Кучиева	Пригородный	15:08:0150123:201	0030020000000 Земли населенных пунктов	Для ведения личного подсобного хозяйства	13	02:0020	1 338	538,50	720 513,00
27007	Республика Северная Осетия - Алания, мр-н Пригородный, с.п. Камбилеевское, с Камбилеевское, ул Ю.Кучиева	Пригородный	15:08:0150123:202	0030020000000 Земли населенных пунктов	Для ведения личного подсобного хозяйства	13	02:0020	48	538,50	25 848.00
27008	Республика Северная Осетия-Алания, Пригородный район, с Камбилеевское, ул Лермонтова	Пригородный	15:08:0150123:203	0030020000000 Земли населенных пунктов	Для ведения личного подсобного хозяйства	13	02:0020	437	538.50	235 324.50
27009	Республика Северная Осетия-Алания, Пригородный район, с Камбилеевское, ул Лермонтова	Пригородный	15:08:0150123:204	0030020000000 Земли населенных пунктов	Для ведения личного подсобного хозяйства	13	02:0020	494	538.50	266 019.00
27010	Республика Северная Осетия-Алания, р-н Пригородный, с Камбилеевское, ул Юрия Кучиева, 51	Пригородный	15:08:0150123:22	0030020000000 Земли населенных пунктов	Для ведения личного подсобного хозяйства	13	02:0020	1 327	538,50	714 589,50
27011	Российская Федерация, Республика Северная Осетия - Алания, Пригородный р-н, с. Камбилеевское, ул. Речная, 2а	Пригородный	15:08:0150123:226	0030020000000 Земли населенных пунктов	Для индивидуального жилищного строительства	13	02:0010	1 087	538,50	585 349,50
27012	Республика Северная Осетия - Алания, мр-н Пригородный, с.п. Камбилеевское, с Камбилеевское, ул Ю.Кучиева, двлд. 55п	Пригородный	15:08:0150123:227	0030020000000 Земли населенных пунктов	для ведения личного подсобного хозяйства	13	02:0020	1 300	538.50	700 050.00
27013	Республика Северная Осетия-Алания, р-н Пригородный, с Камбилеевское, ул Ю Кучиева, 53	Пригородный	15:08:0150123:23	0030020000000 Земли населенных пунктов	индивидуальная застройка	13	02:0010	1 312	538.50	706 512.00
27014	Республика Северная Осетия-Алания, р-н Пригородный, с Камбилеевское, ул Ю Кучиева, д 55	Пригородный	15:08:0150123:24	0030020000000 Земли населенных пунктов	индивидуальная застройка	13	02:0010	706	538,50	380 181,00
27015	Республика Северная Осетия-Алания, р-н Пригородный, с Камбилеевское, ул Ю.Кучиева, д 57	Пригородный	15:08:0150123:25	0030020000000 Земли населенных пунктов	индивидуальная застройка	13	02:0010	1 277	538,50	687 664,50
27016	Республика Северная Осетия-Алания, р-н Пригородный, с Камбилеевское, ул Ю.Кучиева, д 59	Пригородный	15:08:0150123:26	0030020000000 Земли населенных пунктов	Для ведения личного подсобного хозяйства	13	02:0020	997	538.50	536 884.50
27017	Республика Северная Осетия-Алания, р-н Пригородный, с Камбилеевское, ул Кучиева, д 61	Пригородный	15:08:0150123:27	0030020000000 Земли населенных пунктов	Для ведения личного подсобного хозяйства	13	02:0020	1 247	538.50	671 509.50
27018	Республика Северная Осетия - Алания, мр-н Пригородный, с.п. Камбилеевское, с Камбилеевское, ул Ю Кучиева, двлд. 63	Пригородный	15:08:0150123:28	0030020000000 Земли населенных пунктов	под существующим жилым домом и приусадебным участком	13	02:0010	688	538,50	370 488,00
27019	Российская Федерация, Республика Северная Осетия - Алания, Пригородный район, с. Камбилеевское, ул. Ю.Кучиева, 65	Пригородный	15:08:0150123:29	0030020000000 Земли населенных пунктов	индивидуальная застройка	13	02:0010	664	538,50	357 564,00
27020	Респ. Северная Осетия - Алания, р-н Пригородный, с. Камбилеевское, ул. Речная, дом 4	Пригородный	15:08:0150123:3	0030020000000 Земли населенных пунктов	индивидуальная застройка	13	02:0010	1 478	538.50	795 903.00
27021	Северная Осетия - Алания респ, р-н Пригородный, с Камбилеевское, ул Лермонтова, 1	Пригородный	15:08:0150123:30	0030020000000 Земли населенных пунктов	Для ведения личного подсобного хозяйства	13	02:0020	1 420	538.50	764 670.00
27022	Респ. Северная Осетия - Алания, р-н Пригородный, с. Камбилеевское, ул. Лермонтова, дом 3	Пригородный	15:08:0150123:31	0030020000000 Земли населенных пунктов	индивидуальная застройка	13	02:0010	1 581	538,50	851 368,50
27023	Северная Осетия - Алания респ, р-н Пригородный, с Камбилеевское, ул Лермонтова, 5	Пригородный	15:08:0150123:32	0030020000000 Земли населенных пунктов	Для ведения личного подсобного хозяйства	13	02:0020	1 067	538,50	574 579,50
27024	Северная Осетия - Алания респ, р-н Пригородный, с Камбилеевское, ул Лермонтова, 9	Пригородный	15:08:0150123:33	0030020000000 Земли населенных пунктов	Для ведения личного подсобного хозяйства	13	02:0020	743	538,50	400 105,50

№ пп	Местоположение ЗУ	Район	Кадастровый номер ЗУ	Категория земель	Разрешенное использование по документу	Код вида разрешенного использования (в соответствии с классификатором видов разрешенного использования земельных участков)	Вид использования объектов недвижимости	Площадь	УПКС	КС
27025	Северная Осетия - Алания респ. р-н Пригородный, с Комбилеевское, ул.Лермонтова, 7 "а"	Пригородный	15:08:0150123:35	0030020000000 Земли населенных пунктов	Для ведения личного подсобного хозяйства	13	02:0020	1 121	538,50	603 658,50
27026	Республика Северная Осетия-Алания, Пригородный р-н, с Ногир, ул Лермонтова, 9а	Пригородный	15:08:0150123:36	0030020000000 Земли населенных пунктов	Для ведения личного подсобного хозяйства	13	02:0020	716	669,85	479 612,60
27027	Республика Северная Осетия - Алания, м-р-н Пригородный, с.п. Комбилеевское, с Комбилеевское, ул Речная, дом 6	Пригородный	15:08:0150123:4	0030020000000 Земли населенных пунктов	индивидуальная застройка	13	02:0010	981	538,50	528 268,50
27028	Республика Северная Осетия - Алания, р-н Пригородный, с. Комбилеевское, ул. Речная, 8	Пригородный	15:08:0150123:5	0030020000000 Земли населенных пунктов	Для ведения личного подсобного хозяйства	13	02:0020	1 281	538,50	689 818,50
27029	Респ. Северная Осетия - Алания, р-н Пригородный, с. Комбилеевское, ул. Речная, дом 10	Пригородный	15:08:0150123:6	0030020000000 Земли населенных пунктов	индивидуальная застройка	13	02:0010	1 530	538,50	823 905,00
27030	Республика Северная Осетия-Алания, р-н Пригородный, с. Комбилеевское, ул. Речная, 1 "в"	Пригородный	15:08:0150123:64	0030020000000 Земли населенных пунктов	Для ведения личного подсобного хозяйства	13	02:0020	970	538,50	522 345,00
27031	Республика Северная Осетия-Алания, р-н Пригородный, с. Комбилеевское, ул. Речная, 1 "б"	Пригородный	15:08:0150123:65	0030020000000 Земли населенных пунктов	Для ведения личного подсобного хозяйства	13	02:0020	954	538,50	513 729,00
27032	Республика Северная Осетия-Алания, р-н Пригородный, с. Комбилеевское, ул. Речная, 1 "д"	Пригородный	15:08:0150123:66	0030020000000 Земли населенных пунктов	Для ведения личного подсобного хозяйства	13	02:0020	907	538,50	488 419,50
27033	Республика Северная Осетия-Алания, р-н Пригородный, с Комбилеевское, ул Речная, 1 "в"	Пригородный	15:08:0150123:67	0030020000000 Земли населенных пунктов	Для ведения личного подсобного хозяйства	13	02:0020	938	538,50	505 113,00
27034	Республика Северная Осетия-Алания, р-н Пригородный, с. Комбилеевское, ул. Речная, 1 "г"	Пригородный	15:08:0150123:68	0030020000000 Земли населенных пунктов	Для ведения личного подсобного хозяйства	13	02:0020	923	538,50	497 035,50
27035	Респ. Северная Осетия - Алания, р-н Пригородный, с. Комбилеевское, ул. Речная, дом 12	Пригородный	15:08:0150123:7	0030020000000 Земли населенных пунктов	индивидуальная застройка	13	02:0010	1 270	538,50	683 895,00
27036	Респ. Северная Осетия - Алания, р-н Пригородный, с. Комбилеевское, ул. Речная, дом 14	Пригородный	15:08:0150123:8	0030020000000 Земли населенных пунктов	Пригородная ветеринарная станция	3	03:100	2 841	861,60	2 447 805,60
27037	Республика Северная Осетия-Алания, р-н Пригородный, с Комбилеевское, ул. Речная, 3 "б"	Пригородный	15:08:0150123:80	0030020000000 Земли населенных пунктов	Для ведения личного подсобного хозяйства	13	02:0020	800	538,50	430 800,00
27038	Республика Северная Осетия-Алания, р-н Пригородный, с. Комбилеевское, ул.Речная, 3 "е"	Пригородный	15:08:0150123:81	0030020000000 Земли населенных пунктов	Для ведения личного подсобного хозяйства	13	02:0020	851	538,50	458 203,50
27039	Республика Северная Осетия-Алания, р-н Пригородный, с. Комбилеевское, ул. Речная, 3 "д"	Пригородный	15:08:0150123:82	0030020000000 Земли населенных пунктов	Для ведения личного подсобного хозяйства	13	02:0020	880	538,50	473 880,00
27040	Республика Северная Осетия-Алания, р-н Пригородный, с Комбилеевское, ул. Речная, 3 "в"	Пригородный	15:08:0150123:83	0030020000000 Земли населенных пунктов	Для ведения личного подсобного хозяйства	13	02:0020	800	538,50	430 800,00
27041	Российская Федерация, Республика Северная Осетия-Алания, р-н Пригородный, с Комбилеевское, ул Речная, 3г	Пригородный	15:08:0150123:84	0030020000000 Земли населенных пунктов	Для ведения личного подсобного хозяйства	13	02:0020	800	538,50	430 800,00
27042	Республика Северная Осетия-Алания, р-н Пригородный, с. Комбилеевское, ул. Речная, 3 "ж".	Пригородный	15:08:0150123:87	0030020000000 Земли населенных пунктов	Для ведения личного подсобного хозяйства (приусадебные участки)	13	02:0020	1 142	538,50	614 967,00
27043	Респ. Северная Осетия - Алания, р-н Пригородный, с. Комбилеевское, ул. Речная, дом 16	Пригородный	15:08:0150123:9	0030020000000 Земли населенных пунктов	индивидуальная застройка	13	02:0010	1 500	538,50	807 750,00
27044	Респ. Северная Осетия - Алания, р-н Пригородный, с Комбилеевское, ул Ю Кучиева, дом 74а	Пригородный	15:08:0150124:1	0030020000000 Земли населенных пунктов	Для ведения личного подсобного хозяйства	13	02:0020	848	538,50	456 648,00
27045	Республика Северная Осетия-Алания, р-н Пригородный, с Комбилеевское, ул Ю Кучиева, д.90	Пригородный	15:08:0150124:10	0030020000000 Земли населенных пунктов	Для ведения личного подсобного хозяйства	13	02:0020	947	538,50	509 959,50
27046	Республика Северная Осетия-Алания, р-н Пригородный, с. Комбилеевское, ул. К.Маркса, 20	Пригородный	15:08:0150124:100	0030020000000 Земли населенных пунктов	Для ведения личного подсобного хозяйства	13	02:0020	144	538,50	77 544,00
27047	Республика Северная Осетия-Алания, р-н Пригородный, с Комбилеевское, ул Ленина, 95	Пригородный	15:08:0150124:101	0030020000000 Земли населенных пунктов	для ведения личного подсобного хозяйства (приусадебные участки)	13	02:0020	2 388	538,50	1 285 938,00
27048	Республика Северная Осетия-Алания, р-н Пригородный, с Комбилеевское, ул Ленина, 95 а	Пригородный	15:08:0150124:102	0030020000000 Земли населенных пунктов	для ведения личного подсобного хозяйства (приусадебные участки)	13	02:0020	1 555	538,50	837 367,50
27049	Республика Северная Осетия-Алания, р-н Пригородный, с Комбилеевское, ул Ю Кучиева, 92 "а"	Пригородный	15:08:0150124:103	0030020000000 Земли населенных пунктов	Для ведения личного подсобного хозяйства	13	02:0020	100	538,50	53 850,00
27050	Республика Северная Осетия-Алания, р-н Пригородный, с Комбилеевское, ул Ю.Кучиева, 92	Пригородный	15:08:0150124:104	0030020000000 Земли населенных пунктов	Для ведения личного подсобного хозяйства	13	02:0020	825	538,50	444 262,50
27051	Республика Северная Осетия-Алания, р-н Пригородный, с Комбилеевское, ул Ю.Кучиева, д.94	Пригородный	15:08:0150124:12	0030020000000 Земли населенных пунктов	Для ведения личного подсобного хозяйства	13	02:0020	572	538,50	308 022,00
27052	Респ. Северная Осетия - Алания, р-н Пригородный, с Комбилеевское, ул К Маркса, дом 22	Пригородный	15:08:0150124:14	0030020000000 Земли населенных пунктов	индивидуальная застройка	13	02:0010	1 101	538,50	592 888,50
27053	Респ. Северная Осетия - Алания, р-н Пригородный, с Комбилеевское, ул К Маркса, дом 24	Пригородный	15:08:0150124:15	0030020000000 Земли населенных пунктов	Для ведения личного подсобного хозяйства	13	02:0020	1 278	538,50	688 203,00
27054	Респ. Северная Осетия - Алания, р-н Пригородный, с. Комбилеевское, ул. К.Маркса, 26	Пригородный	15:08:0150124:16	0030020000000 Земли населенных пунктов	Для ведения личного подсобного хозяйства	13	02:0020	578	538,50	311 253,00
27055	Респ. Северная Осетия - Алания, р-н Пригородный, с. Комбилеевское, ул. К.Маркса, дом 28	Пригородный	15:08:0150124:17	0030020000000 Земли населенных пунктов	Для ведения личного подсобного хозяйства	13	02:0020	676	538,50	364 026,00
27056	Республика Северная Осетия - Алания, м-р-н Пригородный, с.п. Комбилеевское, с Комбилеевское, ул К.Маркса, дом 30	Пригородный	15:08:0150124:18	0030020000000 Земли населенных пунктов	индивидуальная застройка	13	02:0010	700	538,50	376 950,00
27057	Республика Северная Осетия-Алания, р-н Пригородный, с Комбилеевское, ул. Ю.Кучиева, 76а	Пригородный	15:08:0150124:2	0030020000000 Земли населенных пунктов	Для ведения личного подсобного хозяйства	13	02:0020	2 500	538,50	1 346 250,00
27058	Респ. Северная Осетия - Алания, р-н Пригородный, с. Комбилеевское, ул. К.Маркса, дом 36	Пригородный	15:08:0150124:21	0030020000000 Земли населенных пунктов	индивидуальная застройка	13	02:0010	1 170	538,50	630 045,00
27059	Республика Северная Осетия-Алания, р-н Пригородный, с. Комбилеевское,ул. К.Маркса, 34	Пригородный	15:08:0150124:215	0030020000000 Земли населенных пунктов	Для ведения личного подсобного хозяйства	13	02:0020	1 320	538,50	710 820,00
27060	Республика Северная Осетия-Алания, р-н Пригородный, с Комбилеевское, ул. К.Маркса, 34 а	Пригородный	15:08:0150124:216	0030020000000 Земли населенных пунктов	Для ведения личного подсобного хозяйства	13	02:0020	1 171	538,50	630 583,50
27061	Российская Федерация, Республика Северная Осетия - Алания, р-н Пригородный, с. Комбилеевское, ул. Ленина, 113	Пригородный	15:08:0150124:22	0030020000000 Земли населенных пунктов	индивидуальная застройка	13	02:0010	2 300	538,50	1 238 550,00
27062	Респ. Северная Осетия - Алания, р-н Пригородный, с. Комбилеевское, ул. Ленина, дом 111	Пригородный	15:08:0150124:23	0030020000000 Земли населенных пунктов	индивидуальная застройка	13	02:0010	502	538,50	270 327,00
27063	Респ. Северная Осетия - Алания, р-н Пригородный, с. Комбилеевское, ул. Ленина, дом 109	Пригородный	15:08:0150124:24	0030020000000 Земли населенных пунктов	индивидуальная застройка	13	02:0010	2 600	538,50	1 400 100,00
27064	Северная Осетия - Алания респ. р-н Пригородный, с Комбилеевское, ул.Ленина, 107	Пригородный	15:08:0150124:25	0030020000000 Земли населенных пунктов	Для ведения личного подсобного хозяйства	13	02:0020	2 502	538,50	1 347 327,00
27065	Респ. Северная Осетия - Алания, р-н Пригородный, с. Комбилеевское, ул. Ленина, дом 105	Пригородный	15:08:0150124:26	0030020000000 Земли населенных пунктов	индивидуальная застройка	13	02:0010	2 005	538,50	1 079 692,50
27066	Респ. Северная Осетия - Алания, р-н Пригородный, с. Комбилеевское, ул. Ленина, дом 103	Пригородный	15:08:0150124:27	0030020000000 Земли населенных пунктов	индивидуальная застройка	13	02:0010	1 991	538,50	1 072 153,50
27067	Респ. Северная Осетия - Алания, р-н Пригородный, с. Комбилеевское, ул. Ленина, дом 101	Пригородный	15:08:0150124:28	0030020000000 Земли населенных пунктов	индивидуальная застройка	13	02:0010	1 999	538,50	1 076 461,50
27068	Респ. Северная Осетия - Алания, р-н Пригородный, с. Комбилеевское, ул. Ленина, дом 99	Пригородный	15:08:0150124:29	0030020000000 Земли населенных пунктов	индивидуальная застройка	13	02:0010	2 000	538,50	1 077 000,00
27069	Республика Северная Осетия-Алания, р-н Пригородный, с Комбилеевское, ул. Ю.Кучиева, 76	Пригородный	15:08:0150124:3	0030020000000 Земли населенных пунктов	Для ведения личного подсобного хозяйства	13	02:0020	1 227	538,50	660 739,50
27070	Республика Северная Осетия - Алания, м-р-н Пригородный, с.п. Комбилеевское, с Комбилеевское, ул Ленина, двлд. 95а	Пригородный	15:08:0150124:31	0030020000000 Земли населенных пунктов	индивидуальная застройка	13	02:0010	600	538,50	323 100,00

№ пп	Местоположение ЗУ	Район	Кадастровый номер ЗУ	Категория земель	Разрешенное использование по документу	Код вида разрешенного использования (в соответствии с классификатором видов разрешенного использования земельных участков)	Вид использования объектов недвижимости	Площадь	УПКС	КС
27071	Северная Осетия - Алания респ. р-н Пригородный, с Комбилеевское, ул Лермонтова, 13	Пригородный	15:08:0150124:32	0030020000000 Земли населенных пунктов	Для ведения личного подсобного хозяйства	13	02:0020	790	538,50	425 415,00
27072	Республика Северная Осетия - Алания, м-р-н Пригородный, с.п. Комбилеевское, с Комбилеевское, ул Лермонтова, двлд. 15	Пригородный	15:08:0150124:33	0030020000000 Земли населенных пунктов	Для ведения личного подсобного хозяйства	13	02:0020	788	538,50	424 338,00
27073	Респ. Северная Осетия - Алания, р-н Пригородный, с. Комбилеевское, ул. Лермонтова, дом 17	Пригородный	15:08:0150124:34	0030020000000 Земли населенных пунктов	индивидуальная застройка	13	02:0010	741	538,50	399 028,50
27074	Республика Северная Осетия - Алания, м-р-н Пригородный, с.п. Комбилеевское, с Комбилеевское, ул Лермонтова, двлд. 19	Пригородный	15:08:0150124:35	0030020000000 Земли населенных пунктов	Для ведения личного подсобного хозяйства	13	02:0020	1 907	538,50	1 026 919,50
27075	Респ. Северная Осетия - Алания, р-н Пригородный, с Комбилеевское, ул Лермонтова, дом 21	Пригородный	15:08:0150124:36	0030020000000 Земли населенных пунктов	под существующим жилым домом и приусадебным участком	13	02:0010	2 223	538,50	1 198 162,50
27076	Респ. Северная Осетия - Алания, р-н Пригородный, с. Комбилеевское, ул. Лермонтова, дом 23	Пригородный	15:08:0150124:37	0030020000000 Земли населенных пунктов	индивидуальная застройка	13	02:0010	1 258	538,50	677 433,00
27077	Республика Северная Осетия - Алания, м-р-н Пригородный, с.п. Комбилеевское, с Комбилеевское, ул Лермонтова, двлд. 25	Пригородный	15:08:0150124:38	0030020000000 Земли населенных пунктов	индивидуальная застройка	13	02:0010	1 300	538,50	700 050,00
27078	Респ. Северная Осетия - Алания, р-н Пригородный, с Комбилеевское, ул Лермонтова, дом 27	Пригородный	15:08:0150124:39	0030020000000 Земли населенных пунктов	индивидуальная застройка	13	02:0010	1 499	538,50	807 211,50
27079	Республика Северная Осетия - Алания, м-р-н Пригородный, с.п. Комбилеевское, с Комбилеевское, ул Ю.Кучиева, двлд. 78	Пригородный	15:08:0150124:4	0030020000000 Земли населенных пунктов	Для ведения личного подсобного хозяйства	13	02:0020	1 518	538,50	817 443,00
27080	Респ. Северная Осетия - Алания, р-н Пригородный, с. Комбилеевское, ул. Лермонтова, дом 29	Пригородный	15:08:0150124:40	0030020000000 Земли населенных пунктов	индивидуальная застройка	13	02:0010	2 487	538,50	1 339 249,50
27081	Республика Северная Осетия - Алания, м-р-н Пригородный, с.п. Комбилеевское, с Комбилеевское, ул Лермонтова, двлд. 31	Пригородный	15:08:0150124:41	0030020000000 Земли населенных пунктов	Индивидуальная застройка	13	02:0010	671	538,50	361 333,50
27082	Респ. Северная Осетия - Алания, р-н Пригородный, с Комбилеевское, ул Лермонтова, 33	Пригородный	15:08:0150124:42	0030020000000 Земли населенных пунктов	Для ведения личного подсобного хозяйства	13	02:0020	900	538,50	484 650,00
27083	Респ. Северная Осетия - Алания, р-н Пригородный, с Комбилеевское, ул К.Маркса, дом 32	Пригородный	15:08:0150124:45	0030020000000 Земли населенных пунктов	Для эксплуатации жилого дома и ведения личного подсобного хозяйства	13	02:0020	401	538,50	215 938,50
27084	Респ. Северная Осетия - Алания, р-н Пригородный, с. Комбилеевское, ул. К.Маркса, дом 32	Пригородный	15:08:0150124:46	0030020000000 Земли населенных пунктов	Для эксплуатации жилого дома и ведения личного подсобного хозяйства	13	02:0020	600	538,50	323 100,00
27085	Республика Северная Осетия-Алания, р-н Пригородный, с Комбилеевское, ул Ю.Кучиева, д 80	Пригородный	15:08:0150124:5	0030020000000 Земли населенных пунктов	индивидуальная застройка	13	02:0010	900	538,50	484 650,00
27086	Республика Северная Осетия - Алания, м-р-н Пригородный, с.п. Комбилеевское, с Комбилеевское, ул Ю.Кучиева, двлд. 82	Пригородный	15:08:0150124:6	0030020000000 Земли населенных пунктов	Для ведения личного подсобного хозяйства	13	02:0020	1 223	538,50	658 585,50
27087	Республика Северная Осетия-Алания, р-н Пригородный, с Комбилеевское, ул Ю.Кучиева, 84	Пригородный	15:08:0150124:7	0030020000000 Земли населенных пунктов	Для ведения личного подсобного хозяйства	13	02:0020	2 366	538,50	1 274 091,00
27088	Республика Северная Осетия-Алания, р-н Пригородный, с Комбилеевское, ул Ю.Кучиева, д 86	Пригородный	15:08:0150124:8	0030020000000 Земли населенных пунктов	индивидуальная застройка	13	02:0010	1 006	538,50	541 731,00
27089	Республика Северная Осетия-Алания, р-н Пригородный, с. Комбилеевское, ул. Ю.Кучиева, 88	Пригородный	15:08:0150124:9	0030020000000 Земли населенных пунктов	Для ведения личного подсобного хозяйства	13	02:0020	1 500	538,50	807 750,00
27090	Республика Северная Осетия-Алания, р-н Пригородный, с Комбилеевское, ул. Лермонтово, 31 "а"	Пригородный	15:08:0150124:94	0030020000000 Земли населенных пунктов	Строительства индивидуального жилого дома и ведения личного хозяйства	13	02:0010	611	538,50	329 023,50
27091	Республика Северная Осетия-Алания, р-н Пригородный, с Комбилеевское, ул. К.Маркса, 20 "а"	Пригородный	15:08:0150124:99	0030020000000 Земли населенных пунктов	Для ведения личного подсобного хозяйства	13	02:0020	261	538,50	140 548,50
27092	Респ. Северная Осетия - Алания, р-н Пригородный, с. Комбилеевское, ул. Л. Тедеева, 124	Пригородный	15:08:0150125:10	0030020000000 Земли населенных пунктов	Для ведения личного подсобного хозяйства	13	02:0020	3 396	538,50	1 828 746,00
27093	Республика Северная Осетия-Алания, р-н Пригородный, с. Комбилеевское, ул. Л.Тедеева, 122	Пригородный	15:08:0150125:11	0030020000000 Земли населенных пунктов	Для ведения личного подсобного хозяйства	13	02:0020	2 360	538,50	1 270 860,00
27094	Российская Федерация, Республика Северная Осетия - Алания, Пригородный район, с Комбилеевское, ул. Л.Тедеева, 120	Пригородный	15:08:0150125:12	0030020000000 Земли населенных пунктов	индивидуальная застройка	13	02:0010	1 503	538,50	809 365,50
27095	Респ. Северная Осетия - Алания, р-н Пригородный, с Комбилеевское, ул Л.Тедеева, дом 118	Пригородный	15:08:0150125:13	0030020000000 Земли населенных пунктов	Для ведения личного подсобного хозяйства	13	02:0020	1 924	538,50	1 036 074,00
27096	Респ. Северная Осетия - Алания, р-н Пригородный, с. Комбилеевское, ул. Лермонтова, дом 37	Пригородный	15:08:0150125:16	0030020000000 Земли населенных пунктов	Для ведения личного подсобного хозяйства	13	02:0020	2 973	538,50	1 600 960,50
27097	Респ. Северная Осетия - Алания, р-н Пригородный, с. Комбилеевское, ул. Лермонтова, 39	Пригородный	15:08:0150125:17	0030020000000 Земли населенных пунктов	Для ведения личного подсобного хозяйства	13	02:0020	838	538,50	451 263,00
27098	Респ. Северная Осетия - Алания, р-н Пригородный, с Комбилеевское, ул Лермонтова, 41	Пригородный	15:08:0150125:18	0030020000000 Земли населенных пунктов	Для ведения личного подсобного хозяйства	13	02:0020	1 798	538,50	968 223,00
27099	Республика Северная Осетия-Алания, р-н Пригородный, с Комбилеевское, ул. Лермонтово, 43	Пригородный	15:08:0150125:19	0030020000000 Земли населенных пунктов	Для ведения личного подсобного хозяйства	13	02:0020	1 445	538,50	778 132,50
27100	Республика Северная Осетия-Алания, р-н Пригородный, с. Комбилеевское, ул. Ленина, 136	Пригородный	15:08:0150125:21	0030020000000 Земли населенных пунктов	Для ведения личного подсобного хозяйства	13	02:0020	1 366	538,50	735 591,00
27101	Респ. Северная Осетия - Алания, р-н Пригородный, с. Комбилеевское, ул. Ленина, 132	Пригородный	15:08:0150125:23	0030020000000 Земли населенных пунктов	Для ведения личного подсобного хозяйства	13	02:0020	2 752	538,50	1 481 952,00
27102	Российская Федерация, Республика Северная Осетия-Алания, Пригородный район, с Комбилеевское, ул Ленина, 128	Пригородный	15:08:0150125:235	0030020000000 Земли населенных пунктов	Для ведения личного подсобного хозяйства	13	02:0020	1 248	538,50	672 048,00
27103	Российская Федерация, Республика Северная Осетия-Алания, Пригородный район, с Комбилеевское, ул.К.Маркса, 36а	Пригородный	15:08:0150125:236	0030020000000 Земли населенных пунктов	Для ведения личного подсобного хозяйства	13	02:0020	622	538,50	334 947,00
27104	Респ. Северная Осетия - Алания, р-н Пригородный, с. Комбилеевское, ул. Ленина, дом 128	Пригородный	15:08:0150125:24	0030020000000 Земли населенных пунктов	индивидуальная застройка	13	02:0010	1 214	538,50	653 739,00
27105	Респ. Северная Осетия - Алания, р-н Пригородный, с. Комбилеевское, ул. Ленина, 126	Пригородный	15:08:0150125:25	0030020000000 Земли населенных пунктов	Для ведения личного подсобного хозяйства	13	02:0020	1 264	538,50	680 664,00
27106	Респ. Северная Осетия - Алания, р-н Пригородный, с Комбилеевское, ул Ленина, 122 "а"	Пригородный	15:08:0150125:27	0030020000000 Земли населенных пунктов	Для ведения личного подсобного хозяйства	13	02:0020	2 125	538,50	1 144 312,50
27107	Респ. Северная Осетия - Алания, р-н Пригородный, с Комбилеевское, ул Ленина, дом 122	Пригородный	15:08:0150125:28	0030020000000 Земли населенных пунктов	Для ведения личного подсобного хозяйства	13	02:0020	1 372	538,50	738 822,00
27108	Респ. Северная Осетия - Алания, р-н Пригородный, с. Комбилеевское, ул. К.Маркса, дом 42	Пригородный	15:08:0150125:3	0030020000000 Земли населенных пунктов	индивидуальная застройка	13	02:0010	768	538,50	413 568,00
27109	Респ. Северная Осетия - Алания, р-н Пригородный, с. Комбилеевское, ул. К.Маркса, дом 38а	Пригородный	15:08:0150125:30	0030020000000 Земли населенных пунктов	Существующий здание магазина	4	04:0040	800	1 400,09	1 120 072,00
27110	Республика Северная Осетия - Алания, м-р-н Пригородный, с.п. Комбилеевское, с Комбилеевское, ул Ленина, двлд. 124а	Пригородный	15:08:0150125:31	0030020000000 Земли населенных пунктов	Для ведения личного подсобного хозяйства	13	02:0020	1 127	538,50	606 889,50
27111	Респ. Северная Осетия - Алания, р-н Пригородный, с Комбилеевское, ул Ленина, дом 124	Пригородный	15:08:0150125:32	0030020000000 Земли населенных пунктов	Для ведения личного подсобного хозяйства	13	02:0020	1 269	538,50	683 356,50
27112	Респ. Северная Осетия - Алания, р-н Пригородный, с. Комбилеевское, ул. Л.Тедеева, дом 116	Пригородный	15:08:0150125:34	0030020000000 Земли населенных пунктов	Для ведения личного подсобного хозяйства	13	02:0020	1 948	538,50	1 048 998,00
27113	Респ. Северная Осетия - Алания, р-н Пригородный, с. Комбилеевское, ул. Л.Тедеева, дом 114	Пригородный	15:08:0150125:35	0030020000000 Земли населенных пунктов	Для ведения личного подсобного хозяйства	13	02:0020	1 797	538,50	967 684,50
27114	Респ. Северная Осетия - Алания, р-н Пригородный, с. Комбилеевское, ул. Ленина, 134 "а"	Пригородный	15:08:0150125:36	0030020000000 Земли населенных пунктов	Для эксплуатации существующего дома и ведения личного подсобного хозяйства	13	02:0020	2 273	538,50	1 224 010,50

№ п/п	Местоположение ЗУ	Район	Кадастровый номер ЗУ	Категория земель	Разрешенное использование по документу	Код вида разрешенного использования (в соответствии с классификатором видов разрешенного использования земельных участков)	Вид использования объектов недвижимости	Площадь	УПКС	КС
27115	Республика Северная Осетия - Алания, р-н Пригородный, с.Камбилеевское, ул.Ленина, 134	Пригородный	15:08:0150125:37	0030020000000 Земли населенных пунктов	Для эксплуатации существующего дома и ведения личного подсобного хозяйства	13	02:0020	2 193	538,50	1 180 930,50
27116	Республика Северная Осетия-Алания, р-н Пригородный, с Камбилеевское, ул Л Тедеева. 136	Пригородный	15:08:0150125:38	0030020000000 Земли населенных пунктов	Для ведения личного подсобного хозяйства	13	02:0020	1 274	538,50	686 049,00
27117	Республика Северная Осетия - Алания, р-н Пригородный, с.п. Камбилеевское, с Камбилеевское, ул Л.Тедеева. двлд. 136	Пригородный	15:08:0150125:39	0030020000000 Земли населенных пунктов	Для ведения личного подсобного хозяйства	13	02:0020	603	538,50	324 715,50
27118	Респ. Северная Осетия - Алания, р-н Пригородный, с. Камбилеевское, ул. Тедеева, дом 134	Пригородный	15:08:0150125:5	0030020000000 Земли населенных пунктов	индивидуальная застройка	13	02:0010	1 054	538,50	567 579,00
27119	Респ. Северная Осетия - Алания, р-н Пригородный, с. Камбилеевское, ул. Тедеева, дом 132	Пригородный	15:08:0150125:6	0030020000000 Земли населенных пунктов	индивидуальная застройка	13	02:0010	1 983	538,50	1 067 845,50
27120	Респ. Северная Осетия - Алания, р-н Пригородный, с. Камбилеевское, ул. Тедеева, дом 130	Пригородный	15:08:0150125:7	0030020000000 Земли населенных пунктов	индивидуальная застройка	13	02:0010	2 719	538,50	1 464 181,50
27121	Респ. Северная Осетия - Алания, р-н Пригородный, с. Камбилеевское, ул. Л.Тедеева. дом 128	Пригородный	15:08:0150125:8	0030020000000 Земли населенных пунктов	Для ведения личного подсобного хозяйства	13	02:0020	2 089	538,50	1 124 926,50
27122	Республика Северная Осетия-Алания, р-н Пригородный, с Камбилеевское. ул. Лермонтова, 33 "а"	Пригородный	15:08:0150125:86	0030020000000 Земли населенных пунктов	Для ведения личного подсобного хозяйства	13	02:0020	611	538,50	329 023,50
27123	Республика Северная Осетия-Алания, р-н Пригородный, с Камбилеевское. ул Ленина, д 120а	Пригородный	15:08:0150125:87	0030020000000 Земли населенных пунктов	Для ведения личного подсобного хозяйства	13	02:0020	524	538,50	282 174,00
27124	Российская Федерация, Республика Северная Осетия-Алания, Пригородный район. с. Камбилеевское. ул. К.Маркса, 40	Пригородный	15:08:0150125:88	0030020000000 Земли населенных пунктов	Для ведения личного подсобного хозяйства	13	02:0020	765	538,50	411 952,50
27125	Республика Северная Осетия-Алания, р-н Пригородный, с. Камбилеевское, ул. К.Маркса. 38	Пригородный	15:08:0150125:89	0030020000000 Земли населенных пунктов	Для ведения личного подсобного хозяйства	13	02:0020	766	538,50	412 491,00
27126	Респ. Северная Осетия - Алания, р-н Пригородный, с Камбилеевское. ул Л Тедеева, 126	Пригородный	15:08:0150125:9	0030020000000 Земли населенных пунктов	Для ведения личного подсобного хозяйства	13	02:0020	2 008	538,50	1 081 308,00
27127	Республика Северная Осетия-Алания, р-н Пригородный, с Камбилеевское. ул. Ленина. 130	Пригородный	15:08:0150125:92	0030020000000 Земли населенных пунктов	Для ведения личного подсобного хозяйства	13	02:0020	1 699	538,50	914 911,50
27128	Республика Северная Осетия-Алания, р-н Пригородный, с. Камбилеевское, ул. Ленина, 130 "а"	Пригородный	15:08:0150125:93	0030020000000 Земли населенных пунктов	Для ведения личного подсобного хозяйства	13	02:0020	1 776	538,50	956 376,00
27129	Республика Северная Осетия-Алания, р-н Пригородный, с. Камбилеевское, ул. Лермонтова. 35	Пригородный	15:08:0150125:95	0030020000000 Земли населенных пунктов	Для ведения личного подсобного хозяйства	13	02:0020	1 177	538,50	633 814,50
27130	Республика Северная Осетия-Алания, р-н Пригородный, с Камбилеевское. ул. Лермонтова, 35 "а"	Пригородный	15:08:0150125:96	0030020000000 Земли населенных пунктов	Для ведения личного подсобного хозяйства	13	02:0020	622	538,50	334 947,00
27131	Республика Северная Осетия-Алания, р-н Пригородный, с Камбилеевское. ул. Лермонтова, 47	Пригородный	15:08:0150126:1	0030020000000 Земли населенных пунктов	Для ведения личного подсобного хозяйства	13	02:0020	2 151	538,50	1 158 313,50
27132	Респ. Северная Осетия - Алания, р-н Пригородный, с. Камбилеевское, ул. Кирова, 121	Пригородный	15:08:0150126:10	0030020000000 Земли населенных пунктов	Для ведения личного подсобного хозяйства	13	02:0020	1 976	538,50	1 064 076,00
27133	Респ. Северная Осетия - Алания, р-н Пригородный, с. Камбилеевское, ул. Л.Тедеева. дом 125	Пригородный	15:08:0150126:11	0030020000000 Земли населенных пунктов	Для ведения личного подсобного хозяйства	13	02:0020	1 354	538,50	729 129,00
27134	Респ. Северная Осетия - Алания, р-н Пригородный, с Камбилеевское. ул Л Тедеева, 129	Пригородный	15:08:0150126:13	0030020000000 Земли населенных пунктов	Для ведения личного подсобного хозяйства	13	02:0020	1 632	538,50	878 832,00
27135	Респ. Северная Осетия - Алания, р-н Пригородный, с. Камбилеевское, ул. Тедеева, дом 131	Пригородный	15:08:0150126:14	0030020000000 Земли населенных пунктов	индивидуальная застройка	13	02:0010	549	538,50	295 636,50
27136	Республика Северная Осетия - Алания, р-н Пригородный, с.п. Камбилеевское, с Камбилеевское, ул Л.Тедеева. двлд. 133	Пригородный	15:08:0150126:15	0030020000000 Земли населенных пунктов	Для ведения личного подсобного хозяйства	13	02:0020	945	538,50	508 882,50
27137	Респ. Северная Осетия - Алания, р-н Пригородный, с. Камбилеевское, ул. Тедеева, дом 135	Пригородный	15:08:0150126:16	0030020000000 Земли населенных пунктов	индивидуальная застройка	13	02:0010	1 800	538,50	969 300,00
27138	Респ. Северная Осетия - Алания, р-н Пригородный, с. Камбилеевское, ул. Тедеева, дом 137	Пригородный	15:08:0150126:17	0030020000000 Земли населенных пунктов	индивидуальная застройка	13	02:0010	1 491	538,50	802 903,50
27139	Респ. Северная Осетия - Алания, р-н Пригородный, с. Камбилеевское, ул Л Тедеева, дом 127 "а"	Пригородный	15:08:0150126:19	0030020000000 Земли населенных пунктов	Для ведения личного подсобного хозяйства	13	02:0020	3 188	538,50	1 716 738,00
27140	Республика Северная Осетия - Алания, р-н Пригородный, с.п. Камбилеевское, с Камбилеевское, ул Лермонтова, двлд. 49а	Пригородный	15:08:0150126:2	0030020000000 Земли населенных пунктов	индивидуальная застройка	13	02:0010	642	538,50	345 717,00
27141	Респ. Северная Осетия - Алания, р-н Пригородный, с. Камбилеевское, ул. Кирова, 117 "а"	Пригородный	15:08:0150126:20	0030020000000 Земли населенных пунктов	Для ведения личного подсобного хозяйства	13	02:0020	1 243	538,50	669 355,50
27142	Республика Северная Осетия-Алания, р-н Пригородный, с Камбилеевское. ул. Л Тедеева. 127	Пригородный	15:08:0150126:204	0030020000000 Земли населенных пунктов	Для ведения личного подсобного хозяйства	13	02:0020	1 851	538,50	996 763,50
27143	Республика Северная Осетия - Алания, р-н Пригородный, с.п. Камбилеевское, с Камбилеевское, ул Л.Тедеева, двлд. 139	Пригородный	15:08:0150126:206	0030020000000 Земли населенных пунктов	Для ведения личного подсобного хозяйства	13	02:0020	990	538,50	533 115,00
27144	Республика Северная Осетия - Алания, р-н Пригородный, с.п. Камбилеевское, с Камбилеевское, ул К.Маркса, зд. 42	Пригородный	15:08:0150126:207	0030020000000 Земли населенных пунктов	Для ведения личного подсобного хозяйства	13	02:0020	569	538,50	306 406,50
27145	Республика Северная Осетия - Алания, р-н Пригородный, с.п. Камбилеевское, с Камбилеевское, ул Л.Тедеева	Пригородный	15:08:0150126:208	0030020000000 Земли населенных пунктов	Для ведения личного подсобного хозяйства	13	02:0020	451	538,50	242 863,50
27146	Респ. Северная Осетия - Алания, р-н Пригородный, с. Камбилеевское, ул. Кирова. 117	Пригородный	15:08:0150126:21	0030020000000 Земли населенных пунктов	Для ведения личного подсобного хозяйства	13	02:0020	1 055	538,50	568 117,50
27147	Республика Северная Осетия-Алания, р-н Пригородный, с Камбилеевское. ул Лермонтова. 49	Пригородный	15:08:0150126:3	0030020000000 Земли населенных пунктов	Для ведения личного подсобного хозяйства	13	02:0020	1 501	538,50	808 288,50
27148	Республика Северная Осетия-Алания, р-н Пригородный, с. Камбилеевское, ул. Кирова,109	Пригородный	15:08:0150126:4	0030020000000 Земли населенных пунктов	Для ведения личного подсобного хозяйства	13	02:0020	2 812	538,50	1 514 262,00
27149	Респ. Северная Осетия - Алания, р-н Пригородный, с. Камбилеевское, ул. Кирова, дом 111	Пригородный	15:08:0150126:5	0030020000000 Земли населенных пунктов	индивидуальная застройка	13	02:0010	1 266	538,50	681 741,00
27150	Респ. Северная Осетия - Алания, р-н Пригородный, с. Камбилеевское, ул. Кирова, дом 113	Пригородный	15:08:0150126:6	0030020000000 Земли населенных пунктов	индивидуальная застройка	13	02:0010	1 525	538,50	821 212,50
27151	Респ. Северная Осетия - Алания, р-н Пригородный, с. Камбилеевское, ул. Кирова, дом 115	Пригородный	15:08:0150126:7	0030020000000 Земли населенных пунктов	под существующим жилым домом и приусадебным участком	13	02:0010	1 639	538,50	882 601,50
27152	Республика Северная Осетия - Алания, р-н Пригородный, с.п. Камбилеевское, с Камбилеевское, ул Кирова, двлд. 119	Пригородный	15:08:0150126:9	0030020000000 Земли населенных пунктов	индивидуальная застройка	13	02:0010	1 015	538,50	546 577,50
27153	Респ. Северная Осетия - Алания, р-н Пригородный, с. Камбилеевское, ул. Лермонтова, 2	Пригородный	15:08:0150127:1	0030020000000 Земли населенных пунктов	Для ведения личного подсобного хозяйства	13	02:0020	500	538,50	269 250,00
27154	Респ. Северная Осетия - Алания, р-н Пригородный, с. Камбилеевское, ул К Буликова, дом 7	Пригородный	15:08:0150127:10	0030020000000 Земли населенных пунктов	Для ведения личного подсобного хозяйства	13	02:0020	200	538,50	107 700,00
27155	Республика Северная Осетия - Алания, р-н Пригородный, с.п. Камбилеевское, с Камбилеевское, ул К.Буликова, двлд. 2	Пригородный	15:08:0150127:11	0030020000000 Земли населенных пунктов	Для ведения личного подсобного хозяйства	13	02:0020	1 399	538,50	753 361,50
27156	Республика Северная Осетия - Алания, р-н Пригородный, с.п. Камбилеевское, с Камбилеевское, ул К.Буликаева. двлд. 4	Пригородный	15:08:0150127:12	0030020000000 Земли населенных пунктов	индивидуальная застройка	13	02:0010	1 058	538,50	569 733,00
27157	Республика Северная Осетия - Алания, р-н Пригородный, с.п. Камбилеевское, с Камбилеевское, ул К.Буликаева. двлд. 6	Пригородный	15:08:0150127:13	0030020000000 Земли населенных пунктов	Для ведения личного подсобного хозяйства	13	02:0020	1 071	538,50	576 733,50
27158	Республика Северная Осетия-Алания, р-н Пригородный, с. Камбилеевское, ул. К.Буликаева, 8	Пригородный	15:08:0150127:14	0030020000000 Земли населенных пунктов	Для ведения личного подсобного хозяйства	13	02:0020	965	538,50	519 652,50

№ п/п	Местоположение ЗУ	Район	Кадастровый номер ЗУ	Категория земель	Разрешенное использование по документу	Код вида разрешенного использования (в соответствии с классификатором видов разрешенного использования земельных участков)	Вид использования объектов недвижимости	Площадь	УПКС	КС
27159	Республика Северная Осетия-Алания, р-н Пригородный, с. Камбилеевское, ул. К.Булкаева, 9	Пригородный	15:08:0150127:15	003002000000 Земли населенных пунктов	Для ведения личного подсобного хозяйства	13	02:0020	2 099	538,50	1 130 311,50
27160	Республика Северная Осетия-Алания, р-н Пригородный, с. Камбилеевское, ул. К.Булкаева, д. 11	Пригородный	15:08:0150127:16	003002000000 Земли населенных пунктов	индивидуальная застройка	13	02:0010	800	538,50	430 800,00
27161	Российская Федерация, Республика Северная Осетия-Алания, Пригородный район, с. Камбилеевское, ул. К.Булкаева, 7 б	Пригородный	15:08:0150127:174	003002000000 Земли населенных пунктов	Для ведения личного подсобного хозяйства	13	02:0020	500	538.50	269 250.00
27162	Республика Северная Осетия - Алания, м-н Пригородный, с.п. Камбилеевское, с Камбилеевское, ул Лермонтова, двлд. 4а	Пригородный	15:08:0150127:177	003002000000 Земли населенных пунктов	Для ведения личного подсобного хозяйства	13	02:0020	700	538.50	376 950.00
27163	Российская Федерация, Республика Северная Осетия - Алания, Пригородный район, с. Камбилеевское, ул. Лермонтова	Пригородный	15:08:0150127:178	003002000000 Земли населенных пунктов	Для ведения личного подсобного хозяйства	13	02:0020	612	538,50	329 562,00
27164	Российская Федерация, Республика Северная Осетия - Алания, Пригородный район, с. Камбилеевское, ул. Лермонтова	Пригородный	15:08:0150127:179	003002000000 Земли населенных пунктов	Для ведения личного подсобного хозяйства	13	02:0020	2 144	538,50	1 154 544,00
27165	Республика Северная Осетия-Алания, р-н Пригородный, с Камбилеевское, ул К.Булкаева, д 39	Пригородный	15:08:0150127:18	003002000000 Земли населенных пунктов	существующая школа	3	03:0050	19 249	686.58	13 215 978.42
27166	Северная Осетия - Алания респ. р-н Пригородный, с Камбилеевское, ул.Лермонтово, 2 б	Пригородный	15:08:0150127:2	003002000000 Земли населенных пунктов	Для ведения личного подсобного хозяйства	13	02:0020	1 814	538.50	976 839.00
27167	Республика Северная Осетия-Алания, р-н Пригородный, с Камбилеевское, ул. Лермонтово, 2 в	Пригородный	15:08:0150127:3	003002000000 Земли населенных пунктов	Для ведения личного подсобного хозяйства	13	02:0020	1 209	538,50	651 046,50
27168	Республика Северная Осетия-Алания, р-н Пригородный, с Камбилеевское, ул К.Булкаева. 13	Пригородный	15:08:0150127:35	003002000000 Земли населенных пунктов	Для ведения личного подсобного хозяйства	13	02:0020	1 522	538,50	819 597,00
27169	Республика Северная Осетия-Алания, р-н Пригородный, с. Камбилеевское, ул. К.Булкаева, 13 "а"	Пригородный	15:08:0150127:36	003002000000 Земли населенных пунктов	Для ведения личного подсобного хозяйства	13	02:0020	478	538.50	257 403.00
27170	Респ. Северная Осетия - Алания, р-н Пригородный, с Камбилеевское, ул Лермонтова, дом 4	Пригородный	15:08:0150127:4	003002000000 Земли населенных пунктов	Для ведения личного подсобного хозяйства	13	02:0020	700	538.50	376 950.00
27171	Респ. Северная Осетия - Алания, р-н Пригородный, с Камбилеевское, ул Лермонтова, 6	Пригородный	15:08:0150127:5	003002000000 Земли населенных пунктов	Для ведения личного подсобного хозяйства	13	02:0020	1 438	538,50	774 363,00
27172	Респ. Северная Осетия - Алания, р-н Пригородный, с. Камбилеевское, ул. Лермонтова, дом 10	Пригородный	15:08:0150127:6	003002000000 Земли населенных пунктов	Для ведения личного подсобного хозяйства	13	02:0020	649	538,50	349 486,50
27173	Респ. Северная Осетия - Алания, р-н Пригородный, с. Камбилеевское, ул. К.Булкаева, дом 1	Пригородный	15:08:0150127:7	003002000000 Земли населенных пунктов	Для ведения личного подсобного хозяйства	13	02:0020	3 009	538.50	1 620 346,50
27174	Республика Северная Осетия-Алания, р-н Пригородный, с Камбилеевское, ул К.Булкаева,3	Пригородный	15:08:0150127:8	003002000000 Земли населенных пунктов	Для ведения личного подсобного хозяйства	13	02:0020	1 000	538.50	538 500.00
27175	Республика Северная Осетия - Алания, м-н Пригородный, с.п. Камбилеевское, с Камбилеевское, ул К.Булкаева, двлд. 5	Пригородный	15:08:0150127:9	003002000000 Земли населенных пунктов	Индивидуальная застройка	13	02:0010	746	538,50	401 721,00
27176	Респ. Северная Осетия - Алания, р-н Пригородный, с. Камбилеевское, ул. Лермонтова, 12	Пригородный	15:08:0150128:1	003002000000 Земли населенных пунктов	Для ведения личного подсобного хозяйства	13	02:0020	3 599	538,50	1 938 061,50
27177	Республика Северная Осетия-Алания, р-н Пригородный, с. Камбилеевское, ул. Ю.Кучиева, 66 "а"	Пригородный	15:08:0150128:10	003002000000 Земли населенных пунктов	Для ведения личного подсобного хозяйства	13	02:0020	1 097	538.50	590 734.50
27178	Республика Северная Осетия-Алания, р-н Пригородный, с Камбилеевское, ул. Ю.Кучиева. 66	Пригородный	15:08:0150128:11	003002000000 Земли населенных пунктов	Для ведения личного подсобного хозяйства	13	02:0020	1 650	538.50	888 525.00
27179	Республика Северная Осетия-Алания, р-н Пригородный, с Камбилеевское, ул. Ю.Кучиева. 64	Пригородный	15:08:0150128:12	003002000000 Земли населенных пунктов	Для ведения личного подсобного хозяйства	13	02:0020	2 909	538,50	1 566 496,50
27180	Респ. Северная Осетия - Алания, р-н Пригородный, с. Камбилеевское, ул. Ю.Кучиева. дом 60	Пригородный	15:08:0150128:14	003002000000 Земли населенных пунктов	Для ведения личного подсобного хозяйства	13	02:0020	1 417	538,50	763 054,50
27181	Республика Северная Осетия-Алания, р-н Пригородный, с Камбилеевское, ул Ю.Кучиева. д 58а	Пригородный	15:08:0150128:15	003002000000 Земли населенных пунктов	индивидуальная застройка	13	02:0010	1 000	538.50	538 500.00
27182	Республика Северная Осетия-Алания, р-н Пригородный, с Камбилеевское, ул Ю Кучиева, д 58	Пригородный	15:08:0150128:16	003002000000 Земли населенных пунктов	под существующим жилым домом и приусадебным участком	13	02:0010	2 500	538.50	1 346 250,00
27183	Республика Северная Осетия-Алания, р-н Пригородный, с Камбилеевское, ул Ю Кучиева, д 56	Пригородный	15:08:0150128:17	003002000000 Земли населенных пунктов	Для ведения личного подсобного хозяйства	13	02:0020	1 349	538,50	726 436,50
27184	363100, Респ Северная Осетия - Алания, Пригородный р-н, с Камбилеевское, ул Ленина, д 73	Пригородный	15:08:0150128:187	003002000000 Земли населенных пунктов	индивидуальная застройка	13	02:0010	1 408	538,50	758 208,00
27185	363100, Респ Северная Осетия - Алания, Пригородный р-н, с Камбилеевское, ул Ленина, д 73-А	Пригородный	15:08:0150128:188	003002000000 Земли населенных пунктов	индивидуальная застройка	13	02:0010	1 148	538.50	618 198.00
27186	Республика Северная Осетия-Алания, р-н Пригородный, с Камбилеевское, ул К.Булкаева, д 25	Пригородный	15:08:0150128:19	003002000000 Земли населенных пунктов	Для ведения личного подсобного хозяйства	13	02:0020	1 018	538.50	548 193.00
27187	Респ. Северная Осетия - Алания, р-н Пригородный, с Камбилеевское, ул Лермонтова, дом 14	Пригородный	15:08:0150128:2	003002000000 Земли населенных пунктов	Для эксплуатации существующего домовладения и ведения личного подсобного хозяйства	13	02:0020	1 023	538,50	550 885,50
27188	Республика Северная Осетия-Алания, р-н Пригородный, с Камбилеевское, ул К.Булкаева. д 27	Пригородный	15:08:0150128:20	003002000000 Земли населенных пунктов	индивидуальная застройка	13	02:0010	1 000	538,50	538 500,00
27189	Республика Северная Осетия-Алания, р-н Пригородный, с Камбилеевское, ул К.Булкаева. д 29	Пригородный	15:08:0150128:21	003002000000 Земли населенных пунктов	Для ведения личного подсобного хозяйства	13	02:0020	1 741	538.50	937 528.50
27190	Республика Северная Осетия-Алания, р-н Пригородный, с Камбилеевское, ул К.Булкаева, д 31	Пригородный	15:08:0150128:22	003002000000 Земли населенных пунктов	индивидуальная застройка	13	02:0010	900	538.50	484 650.00
27191	Республика Северная Осетия-Алания, р-н Пригородный, с Камбилеевское, ул К.Булкаева, д 23	Пригородный	15:08:0150128:23	003002000000 Земли населенных пунктов	Для эксплуатации жилого дома и ведения личного подсобного хозяйства	13	02:0020	2 269	538,50	1 221 856,50
27192	Респ. Северная Осетия - Алания, р-н Пригородный, с. Камбилеевское, ул. К.Булкаева. дом 21	Пригородный	15:08:0150128:24	003002000000 Земли населенных пунктов	Для ведения личного подсобного хозяйства	13	02:0020	1 208	538.50	650 508,00
27193	Респ. Северная Осетия - Алания, р-н Пригородный, с. Камбилеевское, ул. К. Булкаева, дом 19	Пригородный	15:08:0150128:25	003002000000 Земли населенных пунктов	Для ведения личного подсобного хозяйства	13	02:0020	1 128	538.50	607 428.00
27194	Республика Северная Осетия - Алания, м-н Пригородный, с.п. Камбилеевское, с Камбилеевское, ул К.Булкаева, двлд. 17	Пригородный	15:08:0150128:26	003002000000 Земли населенных пунктов	Для ведения личного подсобного хозяйства	13	02:0020	517	538.50	278 404.50
27195	Республика Северная Осетия-Алания, р-н Пригородный, с Камбилеевское, ул К.Булкаева, д 15	Пригородный	15:08:0150128:27	003002000000 Земли населенных пунктов	Для ведения личного подсобного хозяйства	13	02:0020	1 079	538,50	581 041,50
27196	Респ. Северная Осетия - Алания, р-н Пригородный, с. Камбилеевское, ул. Ленина, дом 93	Пригородный	15:08:0150128:28	003002000000 Земли населенных пунктов	Для строительства жилого дома и ведения личного подсобного хозяйства	13	02:0020	1 490	538,50	802 365,00
27197	Респ. Северная Осетия - Алания, р-н Пригородный, с. Камбилеевское, ул. Ленина, дом 91	Пригородный	15:08:0150128:29	003002000000 Земли населенных пунктов	Для ведения личного подсобного хозяйства	13	02:0020	1 439	538.50	774 901.50
27198	Респ. Северная Осетия - Алания, р-н Пригородный, с. Камбилеевское, ул. Ленина, дом 16	Пригородный	15:08:0150128:3	003002000000 Земли населенных пунктов	индивидуальная застройка	13	02:0010	1 600	538.50	861 600.00
27199	Респ. Северная Осетия - Алания, р-н Пригородный, с. Камбилеевское, ул. Ленина, дом 89	Пригородный	15:08:0150128:30	003002000000 Земли населенных пунктов	индивидуальная застройка	13	02:0010	2 102	538,50	1 131 927,00
27200	Респ. Северная Осетия - Алания, р-н Пригородный, с. Камбилеевское, ул. Ленина, дом 87	Пригородный	15:08:0150128:31	003002000000 Земли населенных пунктов	индивидуальная застройка	13	02:0010	1 302	538,50	701 127,00
27201	Респ. Северная Осетия - Алания, р-н Пригородный, с. Камбилеевское, ул. Ленина, дом 85	Пригородный	15:08:0150128:32	003002000000 Земли населенных пунктов	индивидуальная застройка	13	02:0010	2 500	538.50	1 346 250,00
27202	Респ. Северная Осетия - Алания, р-н Пригородный, с. Камбилеевское, ул. Ленина, 83	Пригородный	15:08:0150128:33	003002000000 Земли населенных пунктов	Для ведения личного подсобного хозяйства	13	02:0020	714	538.50	384 489.00
27203	Республика Северная Осетия-Алания, р-н Пригородный, с Камбилеевское, ул. Ленина, 81	Пригородный	15:08:0150128:34	003002000000 Земли населенных пунктов	Для ведения личного подсобного хозяйства	13	02:0020	729	538.50	392 566.50

№ п/п	Местоположение ЗУ	Район	Кадастровый номер ЗУ	Категория земель	Разрешенное использование по документу	Код вида разрешенного использования (в соответствии с классификатором видов разрешенного использования земельных участков)	Вид использования объектов недвижимости	Площадь	УПКС	КС
27204	Респ. Северная Осетия - Алания, р-н Пригородный, с. Камбилеевское, ул. Ленина, 79	Пригородный	15:08:0150128:35	0030020000000 Земли населенных пунктов	Для ведения личного подсобного хозяйства	13	02:0020	1 708	538,50	919 758,00
27205	Республика Северная Осетия-Алания, р-н Пригородный, с Камбилеевское, ул Ленина, 77	Пригородный	15:08:0150128:36	0030020000000 Земли населенных пунктов	Для ведения личного подсобного хозяйства	13	02:0020	1 995	538,50	1 074 307,50
27206	Республика Северная Осетия-Алания, р-н Пригородный, с Камбилеевское, ул Ленина, 75	Пригородный	15:08:0150128:37	0030020000000 Земли населенных пунктов	Для ведения личного подсобного хозяйства	13	02:0020	4 158	538,50	2 239 083,00
27207	Респ. Северная Осетия - Алания, р-н Пригородный, с. Камбилеевское, ул. Ленина, дом 71	Пригородный	15:08:0150128:39	0030020000000 Земли населенных пунктов	индивидуальная застройка	13	02:0010	750	538,50	403 875,00
27208	Респ. Северная Осетия - Алания, р-н Пригородный, с. Камбилеевское, ул. Лермонтова, дом 18	Пригородный	15:08:0150128:4	0030020000000 Земли населенных пунктов	индивидуальная застройка	13	02:0010	2 500	538,50	1 346 250,00
27209	Северная Осетия - Алания респ, р-н Пригородный, с Камбилеевское, ул Ю.Кучиева, 62	Пригородный	15:08:0150128:40	0030020000000 Земли населенных пунктов	Для ведения личного подсобного хозяйства	13	02:0020	2 749	538,50	1 480 336,50
27210	Республика Северная Осетия-Алания, р-н Пригородный, с Камбилеевское, ул Кучиева, д 62а	Пригородный	15:08:0150128:41	0030020000000 Земли населенных пунктов	Для строительства и эксплуатации магазина	4	04:0040	113	1 400,09	158 210,17
27211	Респ. Северная Осетия - Алания, р-н Пригородный, с. Камбилеевское, ул. Лермонтова, дом 20	Пригородный	15:08:0150128:5	0030020000000 Земли населенных пунктов	Для ведения личного подсобного хозяйства	13	02:0020	1 483	538,50	798 595,50
27212	Республика Северная Осетия-Алания, р-н Пригородный, с Камбилеевское, ул Ю.Кучиева, д 74	Пригородный	15:08:0150128:6	0030020000000 Земли населенных пунктов	индивидуальная застройка	13	02:0010	900	538,50	484 650,00
27213	Республика Северная Осетия-Алания, р-н Пригородный, с. Камбилеевское, ул. Лермонтова, 8	Пригородный	15:08:0150128:69	0030020000000 Земли населенных пунктов	Для ведения личного подсобного хозяйства	13	02:0020	978	538,50	526 653,00
27214	Республика Северная Осетия-Алания, р-н Пригородный, с. Камбилеевское, ул. Ю.Кучиева, 72	Пригородный	15:08:0150128:72	0030020000000 Земли населенных пунктов	Для ведения личного подсобного хозяйства	13	02:0020	820	538,50	441 570,00
27215	Республика Северная Осетия-Алания, р-н Пригородный, с Камбилеевское, ул. Ю.Кучиева, 72	Пригородный	15:08:0150128:73	0030020000000 Земли населенных пунктов	Для ведения личного подсобного хозяйства	13	02:0020	180	538,50	96 930,00
27216	Республика Северная Осетия-Алания, р-н Пригородный, с Камбилеевское, ул. Ю.Кучиева, 70	Пригородный	15:08:0150128:8	0030020000000 Земли населенных пунктов	Для ведения личного подсобного хозяйства	13	02:0020	923	538,50	497 035,50
27217	Республика Северная Осетия-Алания, р-н Пригородный, с Камбилеевское, ул Ю.Кучиева, д 68	Пригородный	15:08:0150128:9	0030020000000 Земли населенных пунктов	индивидуальная застройка	13	02:0010	1 500	538,50	807 750,00
27218	Республика Северная Осетия - Алания, мр-н Пригородный, с.п. Камбилеевское, с Камбилеевское, ул Ленина, двлд. 96	Пригородный	15:08:0150129:1	0030020000000 Земли населенных пунктов	индивидуальная застройка	13	02:0010	1 582	538,50	851 907,00
27219	Респ. Северная Осетия - Алания, р-н Пригородный, с. Камбилеевское, ул. Ленина, дом 114	Пригородный	15:08:0150129:10	0030020000000 Земли населенных пунктов	Для ведения личного подсобного хозяйства	13	02:0020	2 049	538,50	1 103 386,50
27220	Респ. Северная Осетия - Алания, р-н Пригородный, с. Камбилеевское, ул. Ленина, 116	Пригородный	15:08:0150129:11	0030020000000 Земли населенных пунктов	Для ведения личного подсобного хозяйства	13	02:0020	2 115	538,50	1 138 927,50
27221	Респ. Северная Осетия - Алания, р-н Пригородный, с. Камбилеевское, ул. Ленина, 118	Пригородный	15:08:0150129:12	0030020000000 Земли населенных пунктов	Для ведения личного подсобного хозяйства	13	02:0020	979	538,50	527 191,50
27222	Респ. Северная Осетия - Алания, р-н Пригородный, с. Камбилеевское, ул. Ленина, дом 120	Пригородный	15:08:0150129:13	0030020000000 Земли населенных пунктов	Для ведения личного подсобного хозяйства	13	02:0020	1 492	538,50	803 442,00
27223	Республика Северная Осетия-Алания, р-н Пригородный, с Камбилеевское, ул Лермонтова, 24	Пригородный	15:08:0150129:14	0030020000000 Земли населенных пунктов	Для ведения личного подсобного хозяйства	13	02:0020	1 290	538,50	694 665,00
27224	Респ. Северная Осетия - Алания, р-н Пригородный, с. Камбилеевское, ул. Лермонтова, дом 26	Пригородный	15:08:0150129:15	0030020000000 Земли населенных пунктов	Для ведения личного подсобного хозяйства	13	02:0020	2 299	538,50	1 238 011,50
27225	Северная Осетия - Алания респ, р-н Пригородный, с Камбилеевское, ул Лермонтова, 28	Пригородный	15:08:0150129:16	0030020000000 Земли населенных пунктов	Для ведения личного подсобного хозяйства	13	02:0020	1 893	538,50	1 019 380,50
27226	Северная Осетия - Алания респ, р-н Пригородный, с. Камбилеевское, ул. Лермонтова, 30	Пригородный	15:08:0150129:17	0030020000000 Земли населенных пунктов	Для ведения личного подсобного хозяйства	13	02:0020	2 998	538,50	1 614 423,00
27227	Респ. Северная Осетия - Алания, р-н Пригородный, с. Камбилеевское, ул. Лермонтова, дом 30	Пригородный	15:08:0150129:18	0030020000000 Земли населенных пунктов	индивидуальная застройка	13	02:0010	806	538,50	434 031,00
27228	Респ. Северная Осетия - Алания, р-н Пригородный, с. Камбилеевское, ул. Лермонтова, дом 32	Пригородный	15:08:0150129:19	0030020000000 Земли населенных пунктов	Для ведения личного подсобного хозяйства	13	02:0020	1 272	538,50	684 972,00
27229	Российская Федерация, Республика Северная Осетия - Алания, Пригородный район, с. Камбилеевское, ул. Ленина, 98	Пригородный	15:08:0150129:2	0030020000000 Земли населенных пунктов	индивидуальная застройка	13	02:0010	806	538,50	434 031,00
27230	Респ. Северная Осетия - Алания, р-н Пригородный, с. Камбилеевское, ул. Лермонтова, дом 34	Пригородный	15:08:0150129:20	0030020000000 Земли населенных пунктов	индивидуальная застройка	13	02:0010	1 478	538,50	795 903,00
27231	Российская Федерация, Республика Северная Осетия - Алания, Пригородный район, с. Камбилеевское, ул. Тедеева, 112	Пригородный	15:08:0150129:22	0030020000000 Земли населенных пунктов	индивидуальная застройка	13	02:0010	1 551	538,50	835 213,50
27232	Республика Северная Осетия - Алания, мр-н Пригородный, с.п. Камбилеевское, с Камбилеевское, ул К.Булкаева	Пригородный	15:08:0150129:220	0030020000000 Земли населенных пунктов	Для ведения личного подсобного хозяйства	13	02:0020	385	538,50	207 322,50
27233	Республика Северная Осетия - Алания, мр-н Пригородный, с.п. Камбилеевское, с Камбилеевское, ул К.Булкаева, з/у 39 "а"	Пригородный	15:08:0150129:221	0030020000000 Земли населенных пунктов	Для ведения личного подсобного хозяйства	13	02:0020	637	538,50	343 024,50
27234	Республика Северная Осетия-Алания, р-н Пригородный, с. Камбилеевское, ул. Л.Тедеева, 112 "а"	Пригородный	15:08:0150129:223	0030020000000 Земли населенных пунктов	Для ведения личного подсобного хозяйства	13	02:0020	1 273	538,50	685 510,50
27235	Республика Северная Осетия - Алания, мр-н Пригородный, с.п. Камбилеевское, с Камбилеевское, ул Л.Тедеева, двлд. 104	Пригородный	15:08:0150129:225	0030020000000 Земли населенных пунктов	индивидуальная застройка	13	02:0010	2 248	538,50	1 210 548,00
27236	Республика Северная Осетия - Алания, мр-н Пригородный, с.п. Камбилеевское, с Камбилеевское, ул Л.Тедеева	Пригородный	15:08:0150129:226	0030020000000 Земли населенных пунктов	индивидуальная застройка	13	02:0010	2 059	538,50	1 108 771,50
27237	Респ. Северная Осетия - Алания, р-н Пригородный, с. Камбилеевское, ул. Тедеева, дом 106	Пригородный	15:08:0150129:25	0030020000000 Земли населенных пунктов	индивидуальная застройка	13	02:0010	1 729	538,50	931 060,50
27238	Респ. Северная Осетия - Алания, р-н Пригородный, с. Камбилеевское, ул. Тедеева, дом 102	Пригородный	15:08:0150129:27	0030020000000 Земли населенных пунктов	индивидуальная застройка	13	02:0010	2 334	538,50	1 256 859,00
27239	Респ. Северная Осетия - Алания, р-н Пригородный, с. Камбилеевское, ул. Тедеева, дом 100	Пригородный	15:08:0150129:28	0030020000000 Земли населенных пунктов	индивидуальная застройка	13	02:0010	1 554	538,50	836 829,00
27240	Респ. Северная Осетия - Алания, р-н Пригородный, с. Камбилеевское, ул. Тедеева, дом 98	Пригородный	15:08:0150129:29	0030020000000 Земли населенных пунктов	индивидуальная застройка	13	02:0010	2 531	538,50	1 362 943,50
27241	Респ. Северная Осетия - Алания, р-н Пригородный, с. Камбилеевское, ул. Ленина, дом 100	Пригородный	15:08:0150129:3	0030020000000 Земли населенных пунктов	Для ведения личного подсобного хозяйства	13	02:0020	2 501	538,50	1 346 788,50
27242	Республика Северная Осетия-Алания, р-н Пригородный, с Камбилеевское, ул К.Булкаева, д 33	Пригородный	15:08:0150129:30	0030020000000 Земли населенных пунктов	Для ведения личного подсобного хозяйства	13	02:0020	907	538,50	488 419,50
27243	Республика Северная Осетия-Алания, р-н Пригородный, с Камбилеевское, ул. К.Булкаева, 35	Пригородный	15:08:0150129:31	0030020000000 Земли населенных пунктов	Для ведения личного подсобного хозяйства	13	02:0020	2 635	538,50	1 418 947,50
27244	Республика Северная Осетия-Алания, р-н Пригородный, с Камбилеевское, ул К.Булкаева, 37	Пригородный	15:08:0150129:32	0030020000000 Земли населенных пунктов	Для ведения личного подсобного хозяйства	13	02:0020	1 200	538,50	646 200,00
27245	Республика Северная Осетия-Алания, р-н Пригородный, с Камбилеевское, ул К.Булкаева, 41	Пригородный	15:08:0150129:34	0030020000000 Земли населенных пунктов	Для ведения личного подсобного хозяйства	13	02:0020	678	538,50	365 103,00
27246	Республика Северная Осетия-Алания, р-н Пригородный, с Камбилеевское, ул К.Булкаева, д 43	Пригородный	15:08:0150129:35	0030020000000 Земли населенных пунктов	индивидуальная застройка	13	02:0010	999	538,50	537 961,50
27247	Республика Северная Осетия - Алания, мр-н Пригородный, с.п. Камбилеевское, с Камбилеевское, ул К.Булкаева, двлд. 39	Пригородный	15:08:0150129:36	0030020000000 Земли населенных пунктов	Для ведения личного подсобного хозяйства	13	02:0020	837	538,50	450 724,50
27248	Северная Осетия - Алания респ, р-н Пригородный, с Камбилеевское, ул Л.Тедеева, 108	Пригородный	15:08:0150129:38	0030020000000 Земли населенных пунктов	Ведение личного подсобного хозяйства	13	02:0020	1 508	538,50	812 058,00
27249	Республика Северная Осетия-Алания, р-н Пригородный, с Камбилеевское, ул Л.Тедеева, д 110	Пригородный	15:08:0150129:39	0030020000000 Земли населенных пунктов	Ведение личного подсобного хозяйства	13	02:0020	2 587	538,50	1 393 099,50
27250	Респ. Северная Осетия - Алания, р-н Пригородный, с. Камбилеевское, ул. Ленина, дом 102	Пригородный	15:08:0150129:4	0030020000000 Земли населенных пунктов	индивидуальная застройка	13	02:0010	2 014	538,50	1 084 539,00

№ пп	Местоположение ЗУ	Район	Кадастровый номер ЗУ	Категория земель	Разрешенное использование по документу	Код вида разрешенного использования (в соответствии с классификатором видов разрешенного использования земельных участков)	Вид использования объектов недвижимости	Площадь	УПКС	КС
27251	Республика Северная Осетия-Алания, р-н Пригородный, с Камбилеевское, ул Ленина, 104	Пригородный	15:08:0150129:5	0030020000000 Земли населенных пунктов	Для ведения личного подсобного хозяйства	13	02:0020	2 070	538,50	1 114 695,00
27252	Республика Северная Осетия - Алания, р-н Пригородный, с.Камбилеевское, ул. Лермонтова, 36 "а"	Пригородный	15:08:0150129:57	0030020000000 Земли населенных пунктов	Магазины	4	04:0040	39	1 400,09	54 603,51
27253	Респ. Северная Осетия - Алания, р-н Пригородный, с. Камбилеевское, ул. Ленина, дом 106	Пригородный	15:08:0150129:6	0030020000000 Земли населенных пунктов	индивидуальная застройка	13	02:0010	2 500	538,50	1 346 250,00
27254	Респ. Северная Осетия - Алания, р-н Пригородный, с. Камбилеевское, ул. Ленина, дом 108	Пригородный	15:08:0150129:7	0030020000000 Земли населенных пунктов	Для ведения личного подсобного хозяйства	13	02:0020	1 851	538,50	996 763,50
27255	Республика Северная Осетия - Алания, мр-н Пригородный, с.п. Камбилеевское, с Камбилеевское, ул Ленина, дом, 110	Пригородный	15:08:0150129:8	0030020000000 Земли населенных пунктов	индивидуальная застройка	13	02:0010	1 930	538,50	1 039 305,00
27256	Респ. Северная Осетия - Алания, р-н Пригородный, с. Камбилеевское, ул. Ленина, дом 112	Пригородный	15:08:0150129:9	0030020000000 Земли населенных пунктов	Для ведения личного подсобного хозяйства	13	02:0020	855	538,50	460 417,50
27257	Республика Северная Осетия-Алания, р-н Пригородный, с Камбилеевское, ул Л.Тедеева, д 123	Пригородный	15:08:0150130:1	0030020000000 Земли населенных пунктов	Для ведения личного подсобного хозяйства	13	02:0020	544	538,50	292 944,00
27258	Республика Северная Осетия-Алания, р-н Пригородный, с Камбилеевское, ул. Лермонтова, 36	Пригородный	15:08:0150130:10	0030020000000 Земли населенных пунктов	Для ведения личного подсобного хозяйства	13	02:0020	1 436	538,50	773 286,00
27259	Республика Северная Осетия - Алания, мр-н Пригородный, с.п. Камбилеевское, с Камбилеевское, ул Лермонтова	Пригородный	15:08:0150130:11	0030020000000 Земли населенных пунктов	Для ведения личного подсобного хозяйства	13	02:0020	686	538,50	369 411,00
27260	Республика Северная Осетия - Алания, мр-н Пригородный, с.п. Камбилеевское, с Камбилеевское, ул Лермонтова, двлд. 40	Пригородный	15:08:0150130:12	0030020000000 Земли населенных пунктов	Для ведения личного подсобного хозяйства	13	02:0020	618	538,50	332 793,00
27261	Респ. Северная Осетия - Алания, р-н Пригородный, с. Камбилеевское, ул. Лермонтова, дом 42	Пригородный	15:08:0150130:13	0030020000000 Земли населенных пунктов	индивидуальная застройка	13	02:0010	698	538,50	375 873,00
27262	Респ. Северная Осетия - Алания, р-н Пригородный, с. Камбилеевское, ул. Кирова, дом 100	Пригородный	15:08:0150130:15	0030020000000 Земли населенных пунктов	Для ведения личного подсобного хозяйства	13	02:0020	2 137	538,50	1 150 774,50
27263	Республика Северная Осетия - Алания, мр-н Пригородный, с.п. Камбилеевское, с Камбилеевское, ул Кирова, двлд. 101	Пригородный	15:08:0150130:16	0030020000000 Земли населенных пунктов	Для ведения личного подсобного хозяйства	13	02:0020	2 249	538,50	1 211 086,50
27264	Респ. Северная Осетия - Алания, р-н Пригородный, с. Камбилеевское, ул. Кирова, 99	Пригородный	15:08:0150130:17	0030020000000 Земли населенных пунктов	Для ведения личного подсобного хозяйства	13	02:0020	764	538,50	411 414,00
27265	Республика Северная Осетия - Алания, мр-н Пригородный, с.п. Камбилеевское, с Камбилеевское, ул Кирова	Пригородный	15:08:0150130:180	0030020000000 Земли населенных пунктов	Для ведения личного подсобного хозяйства	13	02:0020	1 372	538,50	738 822,00
27266	Республика Северная Осетия - Алания, мр-н Пригородный, с.п. Камбилеевское, с Камбилеевское, ул Кирова	Пригородный	15:08:0150130:181	0030020000000 Земли населенных пунктов	Для ведения личного подсобного хозяйства	13	02:0020	1 247	538,50	671 509,50
27267	Республика Северная Осетия-Алания, р-н Пригородный, с Камбилеевское, ул Л.Тедеева, 121	Пригородный	15:08:0150130:2	0030020000000 Земли населенных пунктов	Для ведения личного подсобного хозяйства	13	02:0020	2 430	538,50	1 308 555,00
27268	Российская Федерация, Республика Северная Осетия - Алания, Пригородный район, с. Камбилеевское, ул. К.Булкаева, 45	Пригородный	15:08:0150130:20	0030020000000 Земли населенных пунктов	индивидуальная застройка	13	02:0010	2 248	538,50	1 210 548,00
27269	Республика Северная Осетия-Алания, р-н Пригородный, с Камбилеевское, ул К.Булкаева, д 47	Пригородный	15:08:0150130:21	0030020000000 Земли населенных пунктов	Для ведения личного подсобного хозяйства	13	02:0020	1 529	538,50	823 366,50
27270	Республика Северная Осетия-Алания, р-н Пригородный, с Камбилеевское, ул. К.Булкаева, 49	Пригородный	15:08:0150130:22	0030020000000 Земли населенных пунктов	Для ведения личного подсобного хозяйства	13	02:0020	998	538,50	537 423,00
27271	Респ. Северная Осетия - Алания, р-н Пригородный, с. Камбилеевское, ул. Тедеева, 119	Пригородный	15:08:0150130:3	0030020000000 Земли населенных пунктов	индивидуальная застройка	13	02:0010	2 194	538,50	1 181 469,00
27272	Республика Северная Осетия - Алания, мр-н Пригородный, с.п. Камбилеевское, с Камбилеевское, ул Л.Тедеева	Пригородный	15:08:0150130:4	0030020000000 Земли населенных пунктов	Для ведения личного подсобного хозяйства	13	02:0020	1 502	538,50	808 827,00
27273	Республика Северная Осетия-Алания, р-н Пригородный, с. Камбилеевское, ул. Кирова, 97	Пригородный	15:08:0150130:44	0030020000000 Земли населенных пунктов	Для ведения личного подсобного хозяйства	13	02:0020	710	538,50	382 335,00
27274	Республика Северная Осетия-Алания, р-н Пригородный, с Камбилеевское, ул. Кирова, 97а	Пригородный	15:08:0150130:45	0030020000000 Земли населенных пунктов	Для ведения личного подсобного хозяйства	13	02:0020	527	538,50	283 789,50
27275	Республика Северная Осетия - Алания, мр-н Пригородный, с.п. Камбилеевское, с Камбилеевское, ул Л.Тедеева	Пригородный	15:08:0150130:5	0030020000000 Земли населенных пунктов	индивидуальная застройка	13	02:0010	1 096	538,50	590 196,00
27276	Республика Северная Осетия-Алания, р-н Пригородный, с. Камбилеевское, ул. Кирова, 105	Пригородный	15:08:0150130:50	0030020000000 Земли населенных пунктов	Для ведения личного подсобного хозяйства	13	02:0020	882	538,50	474 957,00
27277	Республика Северная Осетия-Алания, р-н Пригородный, с. Камбилеевское, ул. Кирова, 105 а	Пригородный	15:08:0150130:51	0030020000000 Земли населенных пунктов	Для ведения личного подсобного хозяйства	13	02:0020	1 244	538,50	669 894,00
27278	Респ. Северная Осетия - Алания, р-н Пригородный, с. Камбилеевское, ул. Тедеева, дом 113	Пригородный	15:08:0150130:6	0030020000000 Земли населенных пунктов	индивидуальная застройка	13	02:0010	4 100	538,50	2 207 850,00
27279	Республика Северная Осетия-Алания, р-н Пригородный, с Камбилеевское, ул Л.Тедеева, 111	Пригородный	15:08:0150130:7	0030020000000 Земли населенных пунктов	Для ведения личного подсобного хозяйства	13	02:0020	1 725	538,50	928 912,50
27280	Респ. Северная Осетия - Алания, р-н Пригородный, с. Камбилеевское, ул. Тедеева, дом 109	Пригородный	15:08:0150130:8	0030020000000 Земли населенных пунктов	индивидуальная застройка	13	02:0010	1 042	538,50	561 117,00
27281	Республика Северная Осетия - Алания, мр-н Пригородный, с.п. Камбилеевское, с Камбилеевское, ул Л.Тедеева, двлд. 107	Пригородный	15:08:0150130:9	0030020000000 Земли населенных пунктов	Для ведения личного подсобного хозяйства	13	02:0020	1 301	538,50	700 588,50
27282	Республика Северная Осетия-Алания, р-н Пригородный, с Камбилеевское, ул Ю.Кучиева, д 1	Пригородный	15:08:0150131:1	0030020000000 Земли населенных пунктов	Для эксплуатации существующих объектов недвижимости	6	06:0000	2 940	420,30	1 235 682,00
27283	Российская Федерация, Республика Северная Осетия - Алания, Пригородный район, с. Камбилеевское, ул. Ю.Кучиева, 23	Пригородный	15:08:0150131:10	0030020000000 Земли населенных пунктов	Для ведения личного подсобного хозяйства	13	02:0020	1 299	538,50	699 511,50
27284	Республика Северная Осетия - Алания, мр-н Пригородный, с.п. Камбилеевское, с Камбилеевское, ул Ю.Кучиева, двлд. 21	Пригородный	15:08:0150131:11	0030020000000 Земли населенных пунктов	Для ведения личного подсобного хозяйства	13	02:0020	1 203	538,50	647 815,50
27285	Республика Северная Осетия-Алания, р-н Пригородный, с. Камбилеевское, ул. Дружбы, 1 "д"	Пригородный	15:08:0150131:126	0030020000000 Земли населенных пунктов	эксплуатация нежилого здания	3	03:081	22	376,95	8 292,90
27286	Российская Федерация, Республика Северная Осетия - Алания, Пригородный р-н, с. Камбилеевское, ул. Ю.Кучиева, 19	Пригородный	15:08:0150131:13	0030020000000 Земли населенных пунктов	Для ведения личного подсобного хозяйства	13	02:0020	1 128	538,50	607 428,00
27287	Республика Северная Осетия-Алания, р-н Пригородный, с Камбилеевское, ул. Ю. Кучиева, 1"б"	Пригородный	15:08:0150131:131	0030020000000 Земли населенных пунктов	Строительство радио-такси	4	04:010	6	1 400,09	8 400,54
27288	Российская Федерация, Республика Северная Осетия - Алания, р-н Пригородный, с. Камбилеевское, ул. Кучиева, 17	Пригородный	15:08:0150131:14	0030020000000 Земли населенных пунктов	Для ведения личного подсобного хозяйства	13	02:0020	1 063	538,50	573 502,50
27289	Республика Северная Осетия-Алания, р-н Пригородный, с. Камбилеевское, ул. Ю.Кучиева, 3 "ж"	Пригородный	15:08:0150131:145	0030020000000 Земли населенных пунктов	Земельные участки для размещения мемориалов	3	09:0030	734	8,12	5 960,08
27290	Республика Северная Осетия - Алания, мр-н Пригородный, с.п. Камбилеевское, с Камбилеевское, ул Ю.Кучиева, двлд. 15	Пригородный	15:08:0150131:15	0030020000000 Земли населенных пунктов	Для ведения личного подсобного хозяйства	13	02:0020	507	538,50	273 019,50
27291	Республика Северная Осетия-Алания, р-н Пригородный, с Камбилеевское, ул. Ю.Кучиева, 13	Пригородный	15:08:0150131:16	0030020000000 Земли населенных пунктов	Для ведения личного подсобного хозяйства	13	02:0020	1 253	538,50	674 740,50
27292	Республика Северная Осетия-Алания, р-н Пригородный, с. Камбилеевское, ул. Ю.Кучиева, 11	Пригородный	15:08:0150131:17	0030020000000 Земли населенных пунктов	Для ведения личного подсобного хозяйства	13	02:0020	709	538,50	381 796,50
27293	Респ. Северная Осетия - Алания, р-н Пригородный, с. Камбилеевское, ул. Ю.Кучиева, дом 9	Пригородный	15:08:0150131:18	0030020000000 Земли населенных пунктов	Для ведения личного подсобного хозяйства	13	02:0020	863	538,50	464 725,50
27294	Респ. Северная Осетия - Алания, р-н Пригородный, с. Камбилеевское, ул. Ю.Кучиева, дом 7	Пригородный	15:08:0150131:19	0030020000000 Земли населенных пунктов	Для ведения личного подсобного хозяйства	13	02:0020	969	538,50	521 806,50

№ п/п	Местоположение ЗУ	Район	Кадастровый номер ЗУ	Категория земель	Разрешенное использование по документу	Код вида разрешенного использования (в соответствии с классификатором видов разрешенного использования земельных участков)	Вид использования объектов недвижимости	Площадь	УПКС	КС
27295	Республика Северная Осетия - Алания, р-н Пригородный, с.п. Камбилеевское, с Камбилеевское, ул Ю.Кучиева	Пригородный	15:08:0150131:2	0030020000000 Земли населенных пунктов	Общественное управление	3	03:0:01	2 492	376,95	939 359,40
27296	Республика Северная Осетия-Алания, р-н Пригородный, с Камбилеевское, ул Ю.Кучиева, д 1а	Пригородный	15:08:0150131:21	0030020000000 Земли населенных пунктов	существующие строения Пригородное райпо	3	03:0:00	8 900	376,95	3 354 855,00
27297	Респ. Северная Осетия - Алания, р-н Пригородный, с. Камбилеевское, ул. Дружбы, дом 1"б"	Пригородный	15:08:0150131:22	0030020000000 Земли населенных пунктов	для эксплуатации здания Управления внутренних дел Пригородного района	3	08:0:30	7 537	376,95	2 841 072,15
27298	Респ. Северная Осетия - Алания, р-н Пригородный, с. Камбилеевское, ул. К.Хетагурова, дом 4	Пригородный	15:08:0150131:23	0030020000000 Земли населенных пунктов	Для ведения личного подсобного хозяйства	13	02:0:20	422	538,50	227 247,00
27299	Республика Северная Осетия-Алания, р-н Пригородный, с. Камбилеевское, ул. К.Хетагурова, 1 "а"	Пригородный	15:08:0150131:24	0030020000000 Земли населенных пунктов	Для ведения личного подсобного хозяйства	13	02:0:20	873	538,50	470 110,50
27300	Республика Северная Осетия - Алания, р-н Пригородный, с.п. Камбилеевское, с Камбилеевское, ул Ю.Кучиева, дом. 34	Пригородный	15:08:0150131:256	0030020000000 Земли населенных пунктов	Отделение почтовой связи	3	03:0:22	77	376,95	29 025,15
27301	Республика Северная Осетия-Алания, Пригородный район, с. Камбилеевское, ул. Дружбы, 1 е	Пригородный	15:08:0150131:258	0030020000000 Земли населенных пунктов	Земельные участки прочих предприятий материально-технического, продовольственного снабжения, сбыта и заготовок, размещение хозяйственных построек	4	04:0:40	661	1 400,09	925 459,49
27302	Республика Северная Осетия-Алания, Пригородный район, с. Камбилеевское, ул. Дружбы, 1 д	Пригородный	15:08:0150131:259	0030020000000 Земли населенных пунктов	Магазины, общественное питание	4	04:0:00	330	1 400,09	462 029,70
27303	Республика Северная Осетия - Алания, р-н Пригородный, с.п. Камбилеевское, с Камбилеевское, ул Ю.Кучиева	Пригородный	15:08:0150131:261	0030020000000 Земли населенных пунктов	Ведение личного подсобного хозяйства	13	02:0:20	886	538,50	477 111,00
27304	Республика Северная Осетия-Алания, р-н Пригородный, с Камбилеевское, ул Ю.Кучиева, 3 "а"	Пригородный	15:08:0150131:262	0030020000000 Земли населенных пунктов	Ведение личного подсобного хозяйства	13	02:0:20	628	538,50	338 178,00
27305	Респ. Северная Осетия - Алания, р-н Пригородный, с. Камбилеевское, ул. Дружбы, дом 1	Пригородный	15:08:0150131:27	0030020000000 Земли населенных пунктов	для эксплуатации существующего могилника	4	04:0:40	119	1 400,09	166 610,71
27306	Республика Северная Осетия - Алания, р-н Пригородный, с.п. Камбилеевское, с Камбилеевское, ул К.Хетагурова	Пригородный	15:08:0150131:285	0030020000000 Земли населенных пунктов	Для ведения личного подсобного хозяйства (приусадебные участки)	13	02:0:20	2 740	538,50	1 475 490,00
27307	Республика Северная Осетия - Алания, р-н Пригородный, с.п. Камбилеевское, с Камбилеевское, ул К.Хетагурова	Пригородный	15:08:0150131:286	0030020000000 Земли населенных пунктов	Для ведения личного подсобного хозяйства (приусадебные участки)	13	02:0:20	237	538,50	127 624,50
27308	Республика Северная Осетия - Алания, р-н Пригородный, с.п. Камбилеевское, с Камбилеевское, ул К.Хетагурова	Пригородный	15:08:0150131:287	0030020000000 Земли населенных пунктов	Для ведения личного подсобного хозяйства (приусадебные участки)	13	02:0:20	114	538,50	61 389,00
27309	Республика Северная Осетия - Алания, р-н Пригородный, с.п. Камбилеевское, с Камбилеевское, ул К.Хетагурова	Пригородный	15:08:0150131:288	0030020000000 Земли населенных пунктов	Для ведения личного подсобного хозяйства (приусадебные участки)	13	02:0:20	121	538,50	65 158,50
27310	Республика Северная Осетия - Алания, р-н Пригородный, с.п. Камбилеевское, с Камбилеевское, ул К.Хетагурова	Пригородный	15:08:0150131:289	0030020000000 Земли населенных пунктов	Для ведения личного подсобного хозяйства (приусадебные участки)	13	02:0:20	649	538,50	349 486,50
27311	Российская Федерация, Республика Северная Осетия-Алания, Пригородный район, с. Камбилеевское, ул. К.Хетагурова, 2 б	Пригородный	15:08:0150131:292	0030020000000 Земли населенных пунктов	Для индивидуального жилищного строительства	13	02:0:10	696	538,50	374 796,00
27312	Республика Северная Осетия - Алания, р-н Пригородный, с.п. Камбилеевское, с Камбилеевское, ул К.Хетагурова, дом. 2	Пригородный	15:08:0150131:295	0030020000000 Земли населенных пунктов	парикмахерские	3	03:0:34	215	740,43	159 192,45
27313	Республика Северная Осетия - Алания, р-н Пригородный, с.п. Камбилеевское, с Камбилеевское, ул Дружбы, дом. 1г	Пригородный	15:08:0150131:297	0030020000000 Земли населенных пунктов	Магазин	4	04:0:40	292	1 400,09	408 826,28
27314	Республика Северная Осетия-Алания, р-н Пригородный, с Камбилеевское, ул Ю.Кучиева, д 37	Пригородный	15:08:0150131:3	0030020000000 Земли населенных пунктов	Для ведения личного подсобного хозяйства	13	02:0:20	945	538,50	508 882,50
27315	Республика Северная Осетия-Алания, р-н Пригородный, с Камбилеевское, ул Кучиева, д 1	Пригородный	15:08:0150131:30	0030020000000 Земли населенных пунктов	для эксплуатации существующего лимонадного цеха	6	06:0:40	2 879	420,30	1 210 043,70
27316	Республика Северная Осетия - Алания, р-н Пригородный, с.п. Камбилеевское, с Камбилеевское, ул К.Хетагурова	Пригородный	15:08:0150131:301	0030020000000 Земли населенных пунктов	Для ведения личного подсобного хозяйства(приусадебный земельный участок)	13	02:0:20	466	538,50	250 941,00
27317	Республика Северная Осетия - Алания, р-н Пригородный, с.п. Камбилеевское, с Камбилеевское, ул К.Хетагурова, дом. 2	Пригородный	15:08:0150131:302	0030020000000 Земли населенных пунктов	Для ведения личного подсобного хозяйства(приусадебный земельный участок)	13	02:0:20	110	538,50	59 235,00
27318	Российская Федерация, Республика Северная Осетия - Алания, Пригородный район, с. Камбилеевское, ул. Ю.Кучиева, 3	Пригородный	15:08:0150131:305	0030020000000 Земли населенных пунктов	Склады	6	06:0:00	437	420,30	183 671,10
27319	Российская Федерация, Республика Северная Осетия - Алания, Пригородный район, с. Камбилеевское, ул. Ю.Кучиева, 1	Пригородный	15:08:0150131:306	0030020000000 Земли населенных пунктов	Деловое управление	4	04:0:00	519	1 400,09	726 646,71
27320	Российская Федерация, Республика Северная Осетия - Алания, Пригородный район, с. Камбилеевское, ул. Дружбы	Пригородный	15:08:0150131:307	0030020000000 Земли населенных пунктов	Магазины	4	04:0:40	117	1 400,09	163 810,53
27321	Республика Северная Осетия-Алания, р-н Пригородный, с Камбилеевское, ул Кучиева, д 1	Пригородный	15:08:0150131:31	0030020000000 Земли населенных пунктов	для эксплуатации объектов недвижимости магазин	4	04:0:40	1 350	1 400,09	1 890 121,50
27322	Республика Северная Осетия-Алания, р-н Пригородный, с Камбилеевское, ул Ю.Кучиева, 15	Пригородный	15:08:0150131:32	0030020000000 Земли населенных пунктов	Существующий завод	6	06:0:00	156 713	420,30	65 866 473,90
27323	Республика Северная Осетия-Алания, р-н Пригородный, с Камбилеевское, ул Ю.Кучиева, д 35	Пригородный	15:08:0150131:34	0030020000000 Земли населенных пунктов	Под существующим жилым и приусадебным участком	13	02:0:10	1 204	538,50	648 354,00
27324	Республика Северная Осетия-Алания, р-н Пригородный, с Камбилеевское, ул Кучиева, д 35а	Пригородный	15:08:0150131:35	0030020000000 Земли населенных пунктов	Для эксплуатации существующего жилого дома и ведения личного подсобного хозяйства	13	02:0:20	1 059	538,50	570 271,50
27325	Республика Северная Осетия-Алания, р-н Пригородный, с Камбилеевское, ул Ю.Кучиева, д 1б	Пригородный	15:08:0150131:41	0030020000000 Земли населенных пунктов	Под установку плотежного терминала	4	04:0:10	2	1 400,09	2 800,18
27326	Российская Федерация, Республика Северная Осетия - Алания, р-н Пригородный, с. Камбилеевское, ул. Ю.Кучиева, 33	Пригородный	15:08:0150131:5	0030020000000 Земли населенных пунктов	Для ведения личного подсобного хозяйства	13	02:0:20	767	538,50	413 029,50
27327	Республика Северная Осетия - Алания, р-н Пригородный, с.п. Камбилеевское, с Камбилеевское, ул Ю.Кучиева, дом. 31	Пригородный	15:08:0150131:6	0030020000000 Земли населенных пунктов	Для ведения личного подсобного хозяйства	13	02:0:20	1 005	538,50	541 192,50
27328	Северная Осетия - Алания респ, р-н Пригородный, с. Камбилеевское, ул. Ю.Кучиева, 5 "б"	Пригородный	15:08:0150131:66	0030020000000 Земли населенных пунктов	Для строительства автомастерских	4	04:0:99	255	1 130,44	288 262,20
27329	Российская Федерация, Республика Северная Осетия - Алания, Пригородный район, с. Камбилеевское, ул. К.Хетагурова, 2 г	Пригородный	15:08:0150131:67	0030020000000 Земли населенных пунктов	земельные участки других промышленных предприятий	6	06:0:00	193	420,30	81 117,90
27330	Северная Осетия - Алания респ, р-н Пригородный, с. Камбилеевское, ул. Ю.Кучиева, 3 "г"	Пригородный	15:08:0150131:68	0030020000000 Земли населенных пунктов	Земельные участки других промышленных предприятий	6	06:0:00	198	420,30	83 219,40
27331	Северная Осетия - Алания респ, р-н Пригородный, с. Камбилеевское, ул. Ю.Кучиева, 5	Пригородный	15:08:0150131:69	0030020000000 Земли населенных пунктов	Для эксплуатации существующих строений	3	03:0:01	3 130	376,95	1 179 853,50
27332	Республика Северная Осетия-Алания, р-н Пригородный, с Камбилеевское, ул Ю.Кучиева, д 29	Пригородный	15:08:0150131:7	0030020000000 Земли населенных пунктов	Для ведения личного подсобного хозяйства	13	02:0:20	816	538,50	439 416,00
27333	Республика Северная Осетия-Алания, р-н Пригородный, с. Камбилеевское, ул. Ю.Кучиева, 3 "е"	Пригородный	15:08:0150131:73	0030020000000 Земли населенных пунктов	Строительство складского здания	6	06:0:93	278	420,30	116 843,40
27334	Республика Северная Осетия - Алания, р-н Пригородный, с.п. Камбилеевское, с Камбилеевское, ул Ю.Кучиева, дом. 7	Пригородный	15:08:0150131:74	0030020000000 Земли населенных пунктов	Личное подсобное хозяйство	13	02:0:20	492	538,50	264 942,00

№ п/п	Местоположение ЗУ	Район	Кадастровый номер ЗУ	Категория земель	Разрешенное использование по документу	Код вида разрешенного использования (в соответствии с классификатором видов разрешенного использования земельных участков)	Вид использования объектов недвижимости	Площадь	УПКС	КС
27335	Российская Федерация, Республика Северная Осетия - Алания, Пригородный район, с. Камбилеевское, ул. Дружбы, 3 "д"	Пригородный	15:08:0150131:75	003002000000 Земли населенных пунктов	Для эксплуатации нежилого здания	4	04:04:0	16	1 400,09	22 401,44
27336	Республика Северная Осетия-Алания, р-н Пригородный, с Камбилеевское, ул Ю.Кучиева, д 27	Пригородный	15:08:0150131:8	003002000000 Земли населенных пунктов	Для ведения личного подсобного хозяйства	13	02:02:0	1 119	538,50	602 581,50
27337	Республика Северная Осетия-Алания, р-н Пригородный, с Камбилеевское, ул Ю.Кучиева, д 25	Пригородный	15:08:0150131:9	003002000000 Земли населенных пунктов	Для ведения личного подсобного хозяйства	13	02:02:0	1 716	538,50	924 066,00
27338	Республика Северная Осетия-Алания, р-н Пригородный, с Камбилеевское, ул Ю Кучиева, 52	Пригородный	15:08:0150132:1	003002000000 Земли населенных пунктов	Существующий детский сад	3	03:03:0	3 450	686,58	2 368 701,00
27339	Республика Северная Осетия-Алания, р-н Пригородный, с Камбилеевское, ул Ю Кучиева, 36	Пригородный	15:08:0150132:10	003002000000 Земли населенных пунктов	индивидуальная застройка	13	02:01:0	2 547	538,50	1 371 559,50
27340	Северная Осетия - Алания респ, р-н Пригородный, с. Камбилеевское, ул. Ю.Кучиева. 34 "а"	Пригородный	15:08:0150132:11	003002000000 Земли населенных пунктов	Для ведения личного подсобного хозяйства	13	02:02:0	507	538,50	273 019,50
27341	Республика Северная Осетия-Алания, р-н Пригородный, с Камбилеевское, Ю.Кучиева, 34	Пригородный	15:08:0150132:12	003002000000 Земли населенных пунктов	Для ведения личного подсобного хозяйства	13	02:02:0	565	538,50	304 252,50
27342	Республика Северная Осетия-Алания, р-н Пригородный, с Камбилеевское, ул Ю Кучиева, д 32	Пригородный	15:08:0150132:13	003002000000 Земли населенных пунктов	Для ведения личного подсобного хозяйства	13	02:02:0	1 040	538,50	560 040,00
27343	Республика Северная Осетия-Алания, р-н Пригородный, с Камбилеевское, ул К.Булкаева, д 14	Пригородный	15:08:0150132:15	003002000000 Земли населенных пунктов	индивидуальная застройка	13	02:01:0	1 192	538,50	641 892,00
27344	Респ. Северная Осетия - Алания, р-н Пригородный, с. Камбилеевское, ул. К.Булкаева. дом 14	Пригородный	15:08:0150132:16	003002000000 Земли населенных пунктов	Для ведения личного подсобного хозяйства	13	02:02:0	1 024	538,50	551 424,00
27345	Респ. Северная Осетия - Алания, р-н Пригородный, с. Камбилеевское, ул. К.Булкаева. дом 16	Пригородный	15:08:0150132:17	003002000000 Земли населенных пунктов	Для ведения личного подсобного хозяйства	13	02:02:0	943	538,50	507 805,50
27346	Республика Северная Осетия - Алания, м р-н Пригородный, с.п. Камбилеевское, с Камбилеевское, ул К.Булкаева, двлд. 10	Пригородный	15:08:0150132:18	003002000000 Земли населенных пунктов	Личное подсобное хозяйство	13	02:02:0	2 156	538,50	1 161 006,00
27347	Респ. Северная Осетия - Алания, р-н Пригородный, с Камбилеевское, ул К Булкаева, дом 20	Пригородный	15:08:0150132:19	003002000000 Земли населенных пунктов	Для ведения личного подсобного хозяйства	13	02:02:0	2 175	538,50	1 171 237,50
27348	Республика Северная Осетия-Алания, р-н Пригородный, с. Камбилеевское, ул. Ю.Кучиева, 50	Пригородный	15:08:0150132:2	003002000000 Земли населенных пунктов	Для ведения личного подсобного хозяйства	13	02:02:0	1 932	538,50	1 040 382,00
27349	Респ. Северная Осетия - Алания, р-н Пригородный, с. Камбилеевское, ул. К.Булкаева. 22	Пригородный	15:08:0150132:20	003002000000 Земли населенных пунктов	Для ведения личного подсобного хозяйства	13	02:02:0	3 256	538,50	1 753 356,00
27350	Республика Северная Осетия - Алания, м р-н Пригородный, с.п. Камбилеевское, с Камбилеевское, ул К.Булкаева, двлд. 24	Пригородный	15:08:0150132:21	003002000000 Земли населенных пунктов	Для ведения личного подсобного хозяйства	13	02:02:0	1 198	538,50	645 123,00
27351	Республика Северная Осетия - Алания, м р-н Пригородный, с.п. Камбилеевское, с Камбилеевское, ул К.Булкаева	Пригородный	15:08:0150132:226	003002000000 Земли населенных пунктов	Для ведения личного подсобного хозяйства (приусадебный участок)	13	02:02:0	410	538,50	220 785,00
27352	Республика Северная Осетия - Алания, м р-н Пригородный, с.п. Камбилеевское, с Камбилеевское, ул Шамиля Дзиказева	Пригородный	15:08:0150132:229	003002000000 Земли населенных пунктов	Для ведения личного подсобного хозяйства	13	02:02:0	704	538,50	379 104,00
27353	Российская Федерация, Республика Северная Осетия - Алания, Пригородный район, с. Камбилеевское, ул. Шамиля Дзиказева, 17	Пригородный	15:08:0150132:230	003002000000 Земли населенных пунктов	Для ведения личного подсобного хозяйства	13	02:02:0	644	538,50	346 794,00
27354	Республика Северная Осетия - Алания, м р-н Пригородный, с.п. Камбилеевское, с Камбилеевское, ул Ленина	Пригородный	15:08:0150132:231	003002000000 Земли населенных пунктов	Для ведения личного подсобного хозяйства	13	02:02:0	972	538,50	523 422,00
27355	Республика Северная Осетия - Алания, м р-н Пригородный, с.п. Камбилеевское, с Камбилеевское, ул Ленина	Пригородный	15:08:0150132:232	003002000000 Земли населенных пунктов	Для ведения личного подсобного хозяйства	13	02:02:0	888	538,50	478 188,00
27356	Респ. Северная Осетия - Алания, р-н Пригородный, с. Камбилеевское, ул. Ленина. дом 65	Пригородный	15:08:0150132:24	003002000000 Земли населенных пунктов	Для ведения личного подсобного хозяйства	13	02:02:0	1 027	538,50	553 039,50
27357	Респ. Северная Осетия - Алания, р-н Пригородный, с. Камбилеевское, ул. Ленина. дом 63	Пригородный	15:08:0150132:25	003002000000 Земли населенных пунктов	Для ведения личного подсобного хозяйства	13	02:02:0	1 168	538,50	628 968,00
27358	Респ. Северная Осетия - Алания, р-н Пригородный, с Камбилеевское, ул Ленина, 61	Пригородный	15:08:0150132:26	003002000000 Земли населенных пунктов	Для ведения личного подсобного хозяйства	13	02:02:0	1 807	538,50	973 069,50
27359	Республика Северная Осетия - Алания, р-н Пригородный, с.Камбилеевское, ул.Ленина. 53	Пригородный	15:08:0150132:29	003002000000 Земли населенных пунктов	Для ведения личного подсобного хозяйства	13	02:02:0	1 822	538,50	981 147,00
27360	Респ. Северная Осетия - Алания, р-н Пригородный, с. Камбилеевское, ул. Ю.Кучиева. дом 48	Пригородный	15:08:0150132:3	003002000000 Земли населенных пунктов	Для ведения личного подсобного хозяйства	13	02:02:0	1 872	538,50	1 008 072,00
27361	Респ. Северная Осетия - Алания, р-н Пригородный, с. Камбилеевское, ул. Ленина. дом 51	Пригородный	15:08:0150132:30	003002000000 Земли населенных пунктов	Для ведения личного подсобного хозяйства	13	02:02:0	1 466	538,50	789 441,00
27362	Респ. Северная Осетия - Алания, р-н Пригородный, с Камбилеевское, ул Ленина, 49	Пригородный	15:08:0150132:31	003002000000 Земли населенных пунктов	Для ведения личного подсобного хозяйства	13	02:02:0	1 915	538,50	1 031 227,50
27363	Респ. Северная Осетия - Алания, р-н Пригородный, с Камбилеевское, ул Ленина, 47	Пригородный	15:08:0150132:32	003002000000 Земли населенных пунктов	Для ведения личного подсобного хозяйства	13	02:02:0	1 249	538,50	672 586,50
27364	Респ. Северная Осетия - Алания, р-н Пригородный, с. Камбилеевское, ул. Заводская, дом 1	Пригородный	15:08:0150132:33	003002000000 Земли населенных пунктов	индивидуальная застройка	13	02:01:0	1 000	538,50	538 500,00
27365	Респ. Северная Осетия - Алания, р-н Пригородный, с. Камбилеевское, ул. Заводская, 3	Пригородный	15:08:0150132:34	003002000000 Земли населенных пунктов	Для ведения личного подсобного хозяйства	13	02:02:0	755	538,50	406 567,50
27366	Респ. Северная Осетия - Алания, р-н Пригородный, с Камбилеевское, ул Заводская, дом 5	Пригородный	15:08:0150132:35	003002000000 Земли населенных пунктов	Для ведения личного подсобного хозяйства	13	02:02:0	1 049	538,50	564 886,50
27367	Респ. Северная Осетия - Алания, р-н Пригородный, с Камбилеевское, ул Заводская, дом 7	Пригородный	15:08:0150132:36	003002000000 Земли населенных пунктов	индивидуальная застройка	13	02:01:0	1 033	538,50	556 270,50
27368	Республика Северная Осетия-Алания, р-н Пригородный, с. Камбилеевское, ул. Шамиля Дзиказева, 9	Пригородный	15:08:0150132:37	003002000000 Земли населенных пунктов	Для ведения личного подсобного хозяйства	13	02:02:0	712	538,50	383 412,00
27369	Республика Северная Осетия-Алания, р-н Пригородный, с Камбилеевское, ул Заводская, 11	Пригородный	15:08:0150132:38	003002000000 Земли населенных пунктов	Для ведения личного подсобного хозяйства	13	02:02:0	1 364	538,50	734 514,00
27370	Респ. Северная Осетия - Алания, р-н Пригородный, с Камбилеевское, ул Заводская, дом 13	Пригородный	15:08:0150132:39	003002000000 Земли населенных пунктов	индивидуальная застройка	13	02:01:0	2 140	538,50	1 152 390,00
27371	Республика Северная Осетия-Алания, р-н Пригородный, с Камбилеевское, ул Ю Кучиева, д 46	Пригородный	15:08:0150132:4	003002000000 Земли населенных пунктов	индивидуальная застройка	13	02:01:0	1 485	538,50	799 672,50
27372	Респ. Северная Осетия - Алания, р-н Пригородный, с. Камбилеевское, ул. К.Булкаева. дом 10	Пригородный	15:08:0150132:41	003002000000 Земли населенных пунктов	Для ведения личного подсобного хозяйства	13	02:02:0	508	538,50	273 558,00
27373	Республика Северная Осетия - Алания, м р-н Пригородный, с.п. Камбилеевское, с Камбилеевское, ул Ленина, двлд. 69	Пригородный	15:08:0150132:43	003002000000 Земли населенных пунктов	Для ведения подсобного хозяйства и эксплуатации существующего дома	13	02:02:0	933	538,50	502 420,50
27374	Республика Северная Осетия - Алания, м р-н Пригородный, с.п. Камбилеевское, с Камбилеевское, ул К.Булкаева, двлд. 24а	Пригородный	15:08:0150132:44	003002000000 Земли населенных пунктов	Для ведения подсобного хозяйства и эксплуатации существующего дома	13	02:02:0	532	538,50	286 482,00
27375	Республика Северная Осетия-Алания, р-н Пригородный, с Камбилеевское, ул Ю Кучиева, д 44	Пригородный	15:08:0150132:5	003002000000 Земли населенных пунктов	индивидуальная застройка	13	02:01:0	1 537	538,50	827 674,50
27376	Республика Северная Осетия - Алания, м р-н Пригородный, с.п. Камбилеевское, с Камбилеевское, ул Ю.Кучиева, двлд. 42	Пригородный	15:08:0150132:6	003002000000 Земли населенных пунктов	индивидуальная застройка	13	02:01:0	493	538,50	265 480,50
27377	Республика Северная Осетия-Алания, р-н Пригородный, с Камбилеевское, ул Ю.Кучиева, д 40а	Пригородный	15:08:0150132:7	003002000000 Земли населенных пунктов	индивидуальная застройка	13	02:01:0	518	538,50	278 943,00
27378	Республика Северная Осетия-Алания, р-н Пригородный, с. Камбилеевское, ул. Ленина, 57	Пригородный	15:08:0150132:76	003002000000 Земли населенных пунктов	Для ведения личного подсобного хозяйства	13	02:02:0	1 900	538,50	1 023 150,00

№ пп	Местоположение ЗУ	Район	Кадастровый номер ЗУ	Категория земель	Разрешенное использование по документу	Код вида разрешенного использования (в соответствии с классификатором видов разрешенного использования земельных участков)	Вид использования объектов недвижимости	Площадь	УПКС	КС
27379	Республика Северная Осетия-Алания, р-н Пригородный, с. Камбилеевское, ул. Ленина, 55	Пригородный	15:08:015013277	0030020000000 Земли населенных пунктов	Для ведения личного подсобного хозяйства	13	020020	2 034	538,50	1 095 309,00
27380	Республика Северная Осетия-Алания, р-н Пригородный, с. Камбилеевское, ул. Ю.Кучиева, 40	Пригородный	15:08:015013278	0030020000000 Земли населенных пунктов	Для ведения личного подсобного хозяйства	13	020020	1 750	538,50	942 375,00
27381	Республика Северная Осетия-Алания, р-н Пригородный, с. Камбилеевское, ул. Кучиева, д. 38	Пригородный	15:08:015013279	0030020000000 Земли населенных пунктов	Для ведения личного подсобного хозяйства	13	020020	2 530	538,50	1 362 405,00
27382	Респ. Северная Осетия - Алания, р-н Пригородный, с. Камбилеевское, ул. К.Булкаева, дом 26	Пригородный	15:08:015013310	0030020000000 Земли населенных пунктов	Для ведения личного подсобного хозяйства	13	020020	581	538,50	312 868,50
27383	Респ. Северная Осетия - Алания, р-н Пригородный, с. Камбилеевское, ул. Л.Тедеева, дом 96	Пригородный	15:08:015013310	0030020000000 Земли населенных пунктов	Для ведения личного подсобного хозяйства	13	020020	892	538,50	480 342,00
27384	Респ. Северная Осетия - Алания, р-н Пригородный, с. Камбилеевское, ул. Тедеева, дом 94	Пригородный	15:08:015012311	0030020000000 Земли населенных пунктов	индивидуальная застройка	13	020010	2 500	538,50	1 346 250,00
27385	Респ. Северная Осетия - Алания, р-н Пригородный, с. Камбилеевское, ул. Тедеева, дом 92	Пригородный	15:08:015012312	0030020000000 Земли населенных пунктов	индивидуальная застройка	13	020010	2 800	538,50	1 507 800,00
27386	Респ. Северная Осетия - Алания, р-н Пригородный, с. Камбилеевское, ул. Тедеева, дом 90	Пригородный	15:08:015013313	0030020000000 Земли населенных пунктов	индивидуальная застройка	13	020010	2 840	538,50	1 529 340,00
27387	Респ. Северная Осетия - Алания, р-н Пригородный, с. Камбилеевское, ул. Тедеева, дом 88	Пригородный	15:08:015013314	0030020000000 Земли населенных пунктов	Индивидуальная застройка	13	020010	1 453	538,50	782 440,50
27388	Респ. Северная Осетия - Алания, р-н Пригородный, с. Камбилеевское, ул. Тедеева, дом 86	Пригородный	15:08:015013315	0030020000000 Земли населенных пунктов	индивидуальная застройка	13	020010	1 203	538,50	647 815,50
27389	Респ. Северная Осетия - Алания, р-н Пригородный, с. Камбилеевское, ул. Тедеева, дом 84	Пригородный	15:08:015013316	0030020000000 Земли населенных пунктов	индивидуальная застройка	13	020010	2 605	538,50	1 402 792,50
27390	Респ. Северная Осетия - Алания, р-н Пригородный, с. Камбилеевское, ул. Тедеева, дом 82	Пригородный	15:08:015013317	0030020000000 Земли населенных пунктов	индивидуальная застройка	13	020010	1 591	538,50	856 753,50
27391	Респ. Северная Осетия - Алания, р-н Пригородный, с. Камбилеевское, ул. Тедеева, дом 80	Пригородный	15:08:015013318	0030020000000 Земли населенных пунктов	индивидуальная застройка	13	020010	1 565	538,50	810 442,50
27392	Респ. Северная Осетия - Алания, р-н Пригородный, с. Камбилеевское, ул. Л.Тедеева, дом 78	Пригородный	15:08:015013319	0030020000000 Земли населенных пунктов	Для ведения личного подсобного хозяйства	13	020020	3 201	538,50	1 723 738,50
27393	Республика Северная Осетия-Алания, р-н Пригородный, с. Камбилеевское, ул.К.Булкаева, д. 28	Пригородный	15:08:015013320	0030020000000 Земли населенных пунктов	Для ведения личного подсобного хозяйства	13	020020	1 064	538,50	572 964,00
27394	Респ. Северная Осетия - Алания, р-н Пригородный, с. Камбилеевское, ул. Заводская, дом 31	Пригородный	15:08:015012321	0030020000000 Земли населенных пунктов	индивидуальная застройка	13	020010	453	538,50	243 940,50
27395	Респ. Северная Осетия - Алания, р-н Пригородный, с. Камбилеевское, ул. Заводская, 29	Пригородный	15:08:015013322	0030020000000 Земли населенных пунктов	Для ведения личного подсобного хозяйства	13	020020	785	538,50	422 722,50
27396	Республика Северная Осетия - Алания, мр-н Пригородный, с.п. Камбилеевское, с.Камбилеевское, ул.К.Булкаева	Пригородный	15:08:015013323:229	0030020000000 Земли населенных пунктов	Для ведения личного подсобного хозяйства и эксплуатации жилых домов	13	020020	535	538,50	288 097,50
27397	Респ. Северная Осетия - Алания, р-н Пригородный, с. Камбилеевское, ул. Заводская, дом 27	Пригородный	15:08:015013323:23	0030020000000 Земли населенных пунктов	индивидуальная застройка	13	020010	355	538,50	191 167,50
27398	Республика Северная Осетия-Алания, Пригородный район, с. Камбилеевское, ул. К.Булкаева	Пригородный	15:08:015013323:230	0030020000000 Земли населенных пунктов	Для ведения личного подсобного хозяйства и эксплуатации жилых домов	13	020020	1 657	538,50	892 294,50
27399	Республика Северная Осетия - Алания, мр-н Пригородный, с.п. Камбилеевское, с.Камбилеевское, ул.Ленина, дом. 78	Пригородный	15:08:015013323:231	0030020000000 Земли населенных пунктов	Для ведения личного подсобного хозяйства	13	020020	784	538,50	422 184,00
27400	Республика Северная Осетия - Алания, мр-н Пригородный, с.п. Камбилеевское, с.Камбилеевское, ул.Ленина, дом. 78	Пригородный	15:08:015013323:232	0030020000000 Земли населенных пунктов	Для ведения личного подсобного хозяйства	13	020020	899	538,50	484 111,50
27401	Респ. Северная Осетия - Алания, р-н Пригородный, с. Камбилеевское, ул. Заводская, 25	Пригородный	15:08:015013323:24	0030020000000 Земли населенных пунктов	Для ведения личного подсобного хозяйства	13	020020	436	538,50	234 786,00
27402	Респ. Северная Осетия - Алания, р-н Пригородный, с. Камбилеевское, ул. Заводская, дом 23	Пригородный	15:08:015013323:25	0030020000000 Земли населенных пунктов	индивидуальная застройка	13	020010	860	538,50	463 110,00
27403	Респ. Северная Осетия - Алания, р-н Пригородный, с. Камбилеевское, ул. Заводская, дом 21	Пригородный	15:08:015013323:26	0030020000000 Земли населенных пунктов	индивидуальная застройка	13	020010	492	538,50	264 942,00
27404	Республика Северная Осетия-Алания, р-н Пригородный, с. Камбилеевское, ул. Заводская 19	Пригородный	15:08:015013323:27	0030020000000 Земли населенных пунктов	Для ведения личного подсобного хозяйства	13	020020	1 351	538,50	727 513,50
27405	Респ. Северная Осетия - Алания, р-н Пригородный, с. Камбилеевское, ул. Заводская, №19	Пригородный	15:08:015013323:28	0030020000000 Земли населенных пунктов	индивидуальная застройка	13	020010	542	538,50	291 867,00
27406	Республика Северная Осетия-Алания, р-н Пригородный, с. Камбилеевское, ул. Ленина, 94	Пригородный	15:08:015013323:29	0030020000000 Земли населенных пунктов	Для ведения личного подсобного хозяйства	13	020020	976	538,50	525 576,00
27407	Республика Северная Осетия-Алания, р-н Пригородный, с. Камбилеевское, ул.К.Булкаева, д.30	Пригородный	15:08:015013323:3	0030020000000 Земли населенных пунктов	индивидуальная застройка	13	020010	856	538,50	460 956,00
27408	Северная Осетия - Алания респ, р-н Пригородный, с. Камбилеевское, ул Ленина, 92	Пригородный	15:08:015013323:30	0030020000000 Земли населенных пунктов	Для ведения личного подсобного хозяйства	13	020020	961	538,50	517 498,50
27409	Респ. Северная Осетия - Алания, р-н Пригородный, с. Камбилеевское, ул. Ленина, дом 90	Пригородный	15:08:015013323:31	0030020000000 Земли населенных пунктов	индивидуальная застройка	13	020010	2 255	538,50	1 214 317,50
27410	Респ. Северная Осетия - Алания, р-н Пригородный, с. Камбилеевское, ул. Ленина, дом 88	Пригородный	15:08:015013323:32	0030020000000 Земли населенных пунктов	индивидуальная застройка	13	020010	1 016	538,50	547 116,00
27411	Респ. Северная Осетия - Алания, р-н Пригородный, с. Камбилеевское, ул. Ленина, дом 86	Пригородный	15:08:015013323:33	0030020000000 Земли населенных пунктов	индивидуальная застройка	13	020010	1 028	538,50	553 578,00
27412	Респ. Северная Осетия - Алания, р-н Пригородный, с. Камбилеевское, ул. Ленина, дом 84	Пригородный	15:08:015013323:34	0030020000000 Земли населенных пунктов	индивидуальная застройка	13	020010	838	538,50	451 203,00
27413	Респ. Северная Осетия - Алания, р-н Пригородный, с. Камбилеевское, ул. Ленина, дом 82	Пригородный	15:08:015013323:35	0030020000000 Земли населенных пунктов	индивидуальная застройка	13	020010	1 398	538,50	752 823,00
27414	Респ. Северная Осетия - Алания, р-н Пригородный, с. Камбилеевское, ул. Ленина, 80	Пригородный	15:08:015013323:36	0030020000000 Земли населенных пунктов	Для ведения личного подсобного хозяйства	13	020020	984	538,50	529 884,00
27415	Респ. Северная Осетия - Алания, р-н Пригородный, с. Камбилеевское, ул. Ленина, дом 76	Пригородный	15:08:015013323:38	0030020000000 Земли населенных пунктов	индивидуальная застройка	13	020010	2 398	538,50	1 291 323,00
27416	Респ. Северная Осетия - Алания, р-н Пригородный, с. Камбилеевское, ул. Ленина, дом 74	Пригородный	15:08:015013323:39	0030020000000 Земли населенных пунктов	индивидуальная застройка	13	020010	600	538,50	323 100,00
27417	Республика Северная Осетия-Алания, р-н Пригородный, с. Камбилеевское, ул.К.Булкаева, 32	Пригородный	15:08:015013323:4	0030020000000 Земли населенных пунктов	Для ведения личного подсобного хозяйства	13	020020	902	538,50	485 727,00
27418	Респ. Северная Осетия - Алания, р-н Пригородный, с. Камбилеевское, ул. Ленина, дом 72	Пригородный	15:08:015013323:40	0030020000000 Земли населенных пунктов	Индивидуальная застройка	13	020010	2 266	538,50	1 220 241,00
27419	Респ. Северная Осетия - Алания, р-н Пригородный, с. Камбилеевское, ул. Ленина, дом 70	Пригородный	15:08:015013323:41	0030020000000 Земли населенных пунктов	Под жилую застройку	13	020010	2 447	538,50	1 317 709,50
27420	Республика Северная Осетия-Алания, р-н Пригородный, с. Камбилеевское, ул. К.Булкаева, 34	Пригородный	15:08:015013323:5	0030020000000 Земли населенных пунктов	Для ведения личного подсобного хозяйства	13	020020	2 127	538,50	1 145 389,50
27421	Республика Северная Осетия-Алания, р-н Пригородный, с. Камбилеевское, ул.К.Булкаева, д.36	Пригородный	15:08:015013323:6	0030020000000 Земли населенных пунктов	Для ведения личного подсобного хозяйства	13	020020	2 285	538,50	1 230 472,50
27422	Республика Северная Осетия-Алания, р-н Пригородный, с. Камбилеевское, ул.К.Булкаева, 38	Пригородный	15:08:015013323:62	0030020000000 Земли населенных пунктов	Для ведения личного подсобного хозяйства и эксплуатации жилых домов	13	020020	1 043	538,50	561 655,50
27423	Республика Северная Осетия-Алания, р-н Пригородный, с. Камбилеевское, ул. К.Булкаева, 40	Пригородный	15:08:015013323:8	0030020000000 Земли населенных пунктов	Для ведения личного подсобного хозяйства	13	020020	1 003	538,50	540 115,50
27424	Республика Северная Осетия-Алания, р-н Пригородный, с. Камбилеевское, ул. Л.Тедеева, 96 "а"	Пригородный	15:08:015013323:87	0030020000000 Земли населенных пунктов	Для ведения личного подсобного хозяйства	13	020020	732	538,50	394 182,00
27425	Республика Северная Осетия-Алания, р-н Пригородный, с. Камбилеевское, ул. К.Булкаева, 42	Пригородный	15:08:015013323:88	0030020000000 Земли населенных пунктов	Для ведения личного подсобного хозяйства	13	020020	779	538,50	419 491,50
27426	Республика Северная Осетия-Алания, р-н Пригородный, с. Камбилеевское, ул.Л.Тедеева, д.105	Пригородный	15:08:015013341	0030020000000 Земли населенных пунктов	Для ведения личного подсобного хозяйства	13	020020	817	538,50	439 954,50
27427	Республика Северная Осетия-Алания, р-н Пригородный, с. Камбилеевское, ул.Л.Тедеева, 87	Пригородный	15:08:015013410	0030020000000 Земли населенных пунктов	Для ведения личного подсобного хозяйства	13	020020	1 928	538,50	1 038 228,00
27428	Республика Северная Осетия-Алания, р-н Пригородный, с. Камбилеевское, ул. К.Булкаева, 44	Пригородный	15:08:015013412	0030020000000 Земли населенных пунктов	индивидуальная застройка	13	020010	432	538,50	232 632,00
27429	Республика Северная Осетия-Алания, р-н Пригородный, с. Камбилеевское, ул.К.Булкаева, д.46	Пригородный	15:08:015013413	0030020000000 Земли населенных пунктов	индивидуальная застройка	13	020010	391	538,50	210 553,50
27430	Республика Северная Осетия-Алания, р-н Пригородный, с. Камбилеевское, ул.К.Булкаева, 48	Пригородный	15:08:015013414	0030020000000 Земли населенных пунктов	Для ведения личного подсобного хозяйства	13	020020	522	538,50	281 097,00

№ п/п	Местоположение ЗУ	Район	Кадастровый номер ЗУ	Категория земель	Разрешенное использование по документу	Код вида разрешенного использования (в соответствии с классификатором видов разрешенного использования земельных участков)	Вид использования объектов недвижимости	Площадь	УПКС	КС
27431	Северная Осетия - Алания респ. р-н Пригородный, с Комбилеевское, ул Кирова, 93	Пригородный	15:08:0150134:15	0030020000000 Земли населенных пунктов	Для ведения личного подсобного хозяйства	13	02:02:0	1 039	538,50	559 501,50
27432	Респ. Северная Осетия - Алания, р-н Пригородный. с. Комбилеевское, ул. Кирова, дом 91	Пригородный	15:08:0150134:16	0030020000000 Земли населенных пунктов	Для ведения личного подсобного хозяйства	13	02:02:0	1 870	538,50	1 006 995,00
27433	Республика Северная Осетия-Алания, р-н Пригородный. с. Комбилеевское, ул. Кирова, 89	Пригородный	15:08:0150134:18	0030020000000 Земли населенных пунктов	Для ведения личного подсобного хозяйства	13	02:02:0	1 856	538,50	999 456,00
27434	Респ. Северная Осетия - Алания, р-н Пригородный, с. Комбилеевское, ул. Кирова, дом 87	Пригородный	15:08:0150134:19	0030020000000 Земли населенных пунктов	индивидуальная застройка	13	02:01:0	512	538,50	275 712,00
27435	Республика Северная Осетия-Алания, р-н Пригородный, с Комбилеевское, ул. Л.Тедеева, 103	Пригородный	15:08:0150134:2	0030020000000 Земли населенных пунктов	Для ведения личного подсобного хозяйства	13	02:02:0	1 130	538,50	608 505,00
27436	Республика Северная Осетия - Алания, м-р-н Пригородный, с.п. Комбилеевское, с Комбилеевское, ул Кирова, двлд. 85	Пригородный	15:08:0150134:20	0030020000000 Земли населенных пунктов	Для индивидуального жилищного строительства	13	02:01:0	783	538,50	421 645,50
27437	Респ. Северная Осетия - Алания, р-н Пригородный. с. Комбилеевское, ул. Кирова, 83	Пригородный	15:08:0150134:21	0030020000000 Земли населенных пунктов	Для ведения личного подсобного хозяйства	13	02:02:0	1 050	538,50	565 425,00
27438	Респ. Северная Осетия - Алания, р-н Пригородный, с Комбилеевское, ул Кирова, дом 81	Пригородный	15:08:0150134:22	0030020000000 Земли населенных пунктов	Для ведения личного подсобного хозяйства	13	02:02:0	1 161	538,50	625 198,50
27439	Респ. Северная Осетия - Алания, р-н Пригородный, с Комбилеевское, ул Кирова, дом 79	Пригородный	15:08:0150134:23	0030020000000 Земли населенных пунктов	Для ведения личного подсобного хозяйства	13	02:02:0	1 093	538,50	588 580,50
27440	Респ. Северная Осетия - Алания, р-н Пригородный. с. Комбилеевское, ул. Заводская, дом 35	Пригородный	15:08:0150134:24	0030020000000 Земли населенных пунктов	Для ведения личного подсобного хозяйства	13	02:02:0	576	538,50	310 176,00
27441	Республика Северная Осетия - Алания, м-р-н Пригородный, с.п. Комбилеевское, с Комбилеевское, ул Шамиля Дзикоева, двлд. 216	Пригородный	15:08:0150134:26	0030020000000 Земли населенных пунктов	Для ведения личного подсобного хозяйства	13	02:02:0	451	538,50	242 863,50
27442	Респ. Северная Осетия - Алания, р-н Пригородный, с Комбилеевское, ул Кирова, дом 75	Пригородный	15:08:0150134:28	0030020000000 Земли населенных пунктов	Для ведения личного подсобного хозяйства	13	02:02:0	633	538,50	340 870,50
27443	Респ. Северная Осетия - Алания, р-н Пригородный, с Комбилеевское, ул Л.Тедеева, дом 95 "а"	Пригородный	15:08:0150134:29	0030020000000 Земли населенных пунктов	Для ведения личного подсобного хозяйства	13	02:02:0	843	538,50	453 955,50
27444	Республика Северная Осетия-Алания, р-н Пригородный. с Комбилеевское, ул Л.Тедеева. 101	Пригородный	15:08:0150134:3	0030020000000 Земли населенных пунктов	Для ведения личного подсобного хозяйства	13	02:02:0	1 403	538,50	755 515,50
27445	Респ. Северная Осетия - Алания, р-н Пригородный. с. Комбилеевское, ул. Л.Тедеева. дом 85	Пригородный	15:08:0150134:30	0030020000000 Земли населенных пунктов	Для ведения личного подсобного хозяйства	13	02:02:0	711	538,50	382 873,50
27446	Северная Осетия - Алания респ. р-н Пригородный, с Комбилеевское, ул Заводская, 31 "в"	Пригородный	15:08:0150134:31	0030020000000 Земли населенных пунктов	Для ведения личного подсобного хозяйства	13	02:02:0	571	538,50	307 483,50
27447	Респ. Северная Осетия - Алания, р-н Пригородный, с Комбилеевское, ул Тедеева, дом 99	Пригородный	15:08:0150134:4	0030020000000 Земли населенных пунктов	индивидуальная застройка	13	02:01:0	1 600	538,50	861 600,00
27448	Респ. Северная Осетия - Алания, р-н Пригородный. с. Комбилеевское, ул. Л.Тедеева. 97	Пригородный	15:08:0150134:5	0030020000000 Земли населенных пунктов	Для ведения личного подсобного хозяйства	13	02:02:0	1 932	538,50	1 040 382,00
27449	Респ. Северная Осетия - Алания, р-н Пригородный. с. Комбилеевское, ул. Тедеева, дом 95	Пригородный	15:08:0150134:6	0030020000000 Земли населенных пунктов	индивидуальная застройка	13	02:01:0	2 100	538,50	1 130 850,00
27450	Республика Северная Осетия-Алания, р-н Пригородный, с Комбилеевское, ул. Л.Тедеева. 93	Пригородный	15:08:0150134:7	0030020000000 Земли населенных пунктов	Для ведения личного подсобного хозяйства	13	02:02:0	2 554	538,50	1 375 329,00
27451	Республика Северная Осетия-Алания, р-н Пригородный, с Комбилеевское, ул. Л.Тедеева. 91	Пригородный	15:08:0150134:8	0030020000000 Земли населенных пунктов	Для ведения личного подсобного хозяйства	13	02:02:0	3 130	538,50	1 685 505,00
27452	Респ. Северная Осетия - Алания, р-н Пригородный. с. Комбилеевское, ул. Л.Тедеева. дом 89	Пригородный	15:08:0150134:9	0030020000000 Земли населенных пунктов	Для ведения личного подсобного хозяйства	13	02:02:0	2 150	538,50	1 157 775,00
27453	Республика Северная Осетия-Алания, р-н Пригородный. с. Комбилеевское, ул. Кучиева, 20	Пригородный	15:08:0150135:1	0030020000000 Земли населенных пунктов	Для организации автосервиса	4	04:09:9	155	1 130,44	175 218,20
27454	Республика Северная Осетия - Алания, р-н Пригородный. с. Комбилеевское, ул. Ленина, 45	Пригородный	15:08:0150135:10	0030020000000 Земли населенных пунктов	Для ведения личного подсобного хозяйства	13	02:02:0	527	538,50	283 789,50
27455	Республика Северная Осетия-Алания, р-н Пригородный, с Комбилеевское, ул. Ленина. 25	Пригородный	15:08:0150135:100	0030020000000 Земли населенных пунктов	Для ведения личного подсобного хозяйства	13	02:02:0	819	538,50	441 031,50
27456	Республика Северная Осетия-Алания, р-н Пригородный. с. Комбилеевское, ул. Ю.Кучиева, 22.	Пригородный	15:08:0150135:102	0030020000000 Земли населенных пунктов	Для ведения личного подсобного хозяйства	13	02:02:0	2 113	538,50	1 137 850,50
27457	Республика Северная Осетия-Алания, р-н Пригородный. с.Комбилеевское, ул. Ю.Кучиева. 22 "а".	Пригородный	15:08:0150135:103	0030020000000 Земли населенных пунктов	Для ведения личного подсобного хозяйства	13	02:02:0	104	538,50	56 004,00
27458	Респ. Северная Осетия - Алания, р-н Пригородный, с Комбилеевское, ул Ленина, 43	Пригородный	15:08:0150135:11	0030020000000 Земли населенных пунктов	Для ведения личного подсобного хозяйства	13	02:02:0	977	538,50	526 114,50
27459	Респ. Северная Осетия - Алания, р-н Пригородный, с Комбилеевское, ул Ленина, 41	Пригородный	15:08:0150135:12	0030020000000 Земли населенных пунктов	Для ведения личного подсобного хозяйства	13	02:02:0	1 459	538,50	785 671,50
27460	Респ. Северная Осетия - Алания, р-н Пригородный. с. Комбилеевское, ул. Ленина, дом 39	Пригородный	15:08:0150135:13	0030020000000 Земли населенных пунктов	индивидуальная застройка	13	02:01:0	3 300	538,50	1 777 050,00
27461	Российская Федерация, Республика Северная Осетия - Алания, р-н Пригородный, с. Комбилеевское. ул. Ленина, дом 37	Пригородный	15:08:0150135:14	0030020000000 Земли населенных пунктов	индивидуальная застройка	13	02:01:0	1 500	538,50	807 750,00
27462	Республика Северная Осетия - Алания, м-р-н Пригородный. с.п. Комбилеевское, с Комбилеевское, ул Ленина, двлд. 35	Пригородный	15:08:0150135:15	0030020000000 Земли населенных пунктов	Для ведения личного подсобного хозяйства	13	02:02:0	3 800	538,50	2 046 300,00
27463	Респ. Северная Осетия - Алания, р-н Пригородный, с Комбилеевское, ул Ленина, дом 33	Пригородный	15:08:0150135:16	0030020000000 Земли населенных пунктов	индивидуальная застройка	13	02:01:0	4 000	538,50	2 154 000,00
27464	Респ. Северная Осетия - Алания, р-н Пригородный. с. Комбилеевское, ул. Ленина. 31	Пригородный	15:08:0150135:17	0030020000000 Земли населенных пунктов	Для ведения личного подсобного хозяйства	13	02:02:0	1 234	538,50	664 509,00
27465	Республика Северная Осетия-Алания, р-н Пригородный. с. Комбилеевское, ул. Ленина, 29	Пригородный	15:08:0150135:18	0030020000000 Земли населенных пунктов	Для ведения личного подсобного хозяйства	13	02:02:0	1 197	538,50	644 584,50
27466	Респ. Северная Осетия - Алания, р-н Пригородный, с Комбилеевское, ул. Ленина, дом 27	Пригородный	15:08:0150135:19	0030020000000 Земли населенных пунктов	индивидуальная застройка	13	02:01:0	1 332	538,50	717 282,00
27467	Республика Северная Осетия-Алания, р-н Пригородный, с Комбилеевское, ул. Заводская, 2	Пригородный	15:08:0150135:2	0030020000000 Земли населенных пунктов	Для ведения личного подсобного хозяйства	13	02:02:0	672	538,50	361 872,00
27468	Респ. Северная Осетия - Алания, р-н Пригородный. с. Комбилеевское, ул. Ленина ,25 "в"	Пригородный	15:08:0150135:20	0030020000000 Земли населенных пунктов	Для ведения личного подсобного хозяйства	13	02:02:0	820	538,50	441 570,00
27469	Респ. Северная Осетия - Алания, р-н Пригородный. с. Комбилеевское, ул. К.Хетагурова, дом 20	Пригородный	15:08:0150135:21	0030020000000 Земли населенных пунктов	Для ведения личного подсобного хозяйства	13	02:02:0	1 059	538,50	570 271,50
27470	Респ. Северная Осетия - Алания, р-н Пригородный, с Комбилеевское, ул К Хетагурова. дом 18	Пригородный	15:08:0150135:22	0030020000000 Земли населенных пунктов	для размещения сотрудников Управления Федерального казначейства	3	03:08:1	1 056	376,95	398 059,20
27471	Респ. Северная Осетия - Алания, р-н Пригородный, с Комбилеевское, ул К Хетагурова. 16	Пригородный	15:08:0150135:23	0030020000000 Земли населенных пунктов	Для ведения личного подсобного хозяйства	13	02:02:0	983	538,50	529 345,50
27472	Респ. Северная Осетия - Алания, р-н Пригородный. с. Комбилеевское, ул. К.Хетагурова, 14	Пригородный	15:08:0150135:24	0030020000000 Земли населенных пунктов	Для ведения личного подсобного хозяйства	13	02:02:0	1 039	538,50	559 501,50
27473	Респ. Северная Осетия - Алания, р-н Пригородный. с. Комбилеевское, ул. К.Хетагурова, дом 12	Пригородный	15:08:0150135:25	0030020000000 Земли населенных пунктов	Для ведения личного подсобного хозяйства	13	02:02:0	1 136	538,50	611 736,00

№ пп	Местоположение ЗУ	Район	Кадастровый номер ЗУ	Категория земель	Разрешенное использование по документу	Код вида разрешенного использования (в соответствии с классификатором видов разрешенного использования земельных участков)	Вид использования объектов недвижимости	Площадь	УПКС	КС
27474	Респ. Северная Осетия - Алания, р-н Пригородный, с. Камбилеевское, ул. К.Хетагурова, 10	Пригородный	15:08:010150135:26	003002000000 Земли населенных пунктов	Для ведения личного подсобного хозяйства	13	02:0020	1 299	538,50	699 511,50
27475	Респ. Северная Осетия - Алания, р-н Пригородный, с. Камбилеевское, ул. К.Хетагурова, дом 8	Пригородный	15:08:010150135:27	003002000000 Земли населенных пунктов	индивидуальная застройка	13	02:0010	1 500	538,50	807 750,00
27476	Респ. Северная Осетия - Алания, р-н Пригородный, с. Камбилеевское, ул. К.Хетагурова, дом 6	Пригородный	15:08:010150135:28	003002000000 Земли населенных пунктов	индивидуальная застройка	13	02:0010	100	538,50	53 850,00
27477	Респ. Северная Осетия - Алания, р-н Пригородный, с. Камбилеевское, ул. Заводская, дом 4	Пригородный	15:08:010150135:3	003002000000 Земли населенных пунктов	индивидуальная застройка	13	02:0010	550	538,50	296 175,00
27478	Республика Северная Осетия-Алания, р-н Пригородный, с. Камбилеевское, ул. Ю.Кучиева, д 16	Пригородный	15:08:010150135:30	003002000000 Земли населенных пунктов	Для ведения личного подсобного хозяйства	13	02:0020	1 518	538,50	817 443,00
27479	Республика Северная Осетия-Алания, р-н Пригородный, с. Камбилеевское, ул. Ю.Кучиева, д 18	Пригородный	15:08:010150135:31	003002000000 Земли населенных пунктов	Для ведения личного подсобного хозяйства	13	02:0020	363	538,50	195 475,50
27480	Республика Северная Осетия-Алания, р-н Пригородный, с. Камбилеевское, ул. Ю.Кучиева, 20	Пригородный	15:08:010150135:32	003002000000 Земли населенных пунктов	Для ведения личного подсобного хозяйства	13	02:0020	1 024	538,50	551 424,00
27481	Республика Северная Осетия - Алания, м.р-н Пригородный, с.п. Камбилеевское, с. Камбилеевское, ул. Ю.Кучиева, двлд. 24а	Пригородный	15:08:010150135:34	003002000000 Земли населенных пунктов	индивидуальная застройка	13	02:0010	1 202	538,50	647 277,00
27482	Республика Северная Осетия-Алания, р-н Пригородный, с. Камбилеевское, ул. Ю.Кучиева, д 24	Пригородный	15:08:010150135:35	003002000000 Земли населенных пунктов	индивидуальная застройка	13	02:0010	713	538,50	383 950,50
27483	Республика Северная Осетия-Алания, р-н Пригородный, с. Камбилеевское, ул. Ю.Кучиева, 26	Пригородный	15:08:010150135:36	003002000000 Земли населенных пунктов	Для ведения личного подсобного хозяйства	13	02:0020	1 460	538,50	786 210,00
27484	Республика Северная Осетия-Алания, р-н Пригородный, с. Камбилеевское, ул. Ю.Кучиева, 28	Пригородный	15:08:010150135:37	003002000000 Земли населенных пунктов	Для ведения личного подсобного хозяйства	13	02:0020	2 351	538,50	1 266 013,50
27485	Республика Северная Осетия-Алания, р-н Пригородный, с. Камбилеевское, ул. Ю.Кучиева, 30	Пригородный	15:08:010150135:38	003002000000 Земли населенных пунктов	Для ведения личного подсобного хозяйства	13	02:0020	734	538,50	395 259,00
27486	Республика Северная Осетия-Алания, р-н Пригородный, с. Камбилеевское, ул. Ю.Кучиева, 30"а"	Пригородный	15:08:010150135:39	003002000000 Земли населенных пунктов	Для ведения личного подсобного хозяйства	13	02:0020	866	538,50	466 341,00
27487	Северная Осетия - Алания респ, р-н Пригородный, с. Камбилеевское, ул. Заводская, 6	Пригородный	15:08:010150135:4	003002000000 Земли населенных пунктов	Для ведения личного подсобного хозяйства	13	02:0020	2 110	538,50	1 136 235,00
27488	Республика Северная Осетия - Алания, м.р-н Пригородный, с.п. Камбилеевское, с. Камбилеевское, ул. К.Хетагурова, двлд. 4	Пригородный	15:08:010150135:41	003002000000 Земли населенных пунктов	Для ведения личного подсобного хозяйства (приусадебные участки)	13	02:0020	296	538,50	159 396,00
27489	Республика Северная Осетия-Алания, р-н Пригородный, с. Камбилеевское, ул. Кучиева, д 18	Пригородный	15:08:010150135:42	003002000000 Земли населенных пунктов	под существующей автомойкой	4	04:0093	111	1 130,44	125 478,84
27490	Республика Северная Осетия-Алания, р-н Пригородный, с. Камбилеевское, ул. Ю.Кучиева, 20 а	Пригородный	15:08:010150135:43	003002000000 Земли населенных пунктов	под существующий красильный цех и строительство боксов по ремонту легковых автомашин	4	04:0099	350	1 130,44	395 654,00
27491	Республика Северная Осетия - Алания, м.р-н Пригородный, с.п. Камбилеевское, с. Камбилеевское, ул. Ю.Кучиева, двлд. 18	Пригородный	15:08:010150135:45	003002000000 Земли населенных пунктов	Для ведения личного подсобного хозяйства	13	02:0020	3 749	538,50	2 018 836,50
27492	Респ. Северная Осетия - Алания, р-н Пригородный, с. Камбилеевское, ул. Заводская, дом 8	Пригородный	15:08:010150135:5	003002000000 Земли населенных пунктов	индивидуальная застройка	13	02:0010	1 100	538,50	592 350,00
27493	Респ. Северная Осетия - Алания, р-н Пригородный, с. Камбилеевское, ул. Заводская, дом 10	Пригородный	15:08:010150135:6	003002000000 Земли населенных пунктов	Для ведения личного подсобного хозяйства	13	02:0020	1 386	538,50	746 361,00
27494	Респ. Северная Осетия - Алания, р-н Пригородный, с. Камбилеевское, ул. Заводская, дом 12	Пригородный	15:08:010150135:7	003002000000 Земли населенных пунктов	индивидуальная застройка	13	02:0010	1 800	538,50	969 300,00
27495	Респ. Северная Осетия - Алания, р-н Пригородный, с. Камбилеевское, ул. Заводская, 14	Пригородный	15:08:010150135:8	003002000000 Земли населенных пунктов	Для ведения личного подсобного хозяйства	13	02:0020	1 092	538,50	588 042,00
27496	Российская Федерация, Республика Северная Осетия - Алания, Пригородный район, с. Камбилеевское, ул. Шамиля Джиккаева, 16	Пригородный	15:08:010150135:9	003002000000 Земли населенных пунктов	индивидуальная застройка	13	02:0010	1 017	538,50	547 654,50
27497	Республика Северная Осетия-Алания, р-н Пригородный, с. Камбилеевское, ул. Ю.Кучиева, 16 "а"	Пригородный	15:08:010150135:98	003002000000 Земли населенных пунктов	Для эксплуатации нежилого здания (магазин)	4	04:0040	164	1 400,09	229 614,76
27498	Российская Федерация, Республика Северная Осетия - Алания, Пригородный район, с. Камбилеевское, ул. Л.Тедеева, 68	Пригородный	15:08:010150136:10	003002000000 Земли населенных пунктов	Для ведения личного подсобного хозяйства	13	02:0020	1 744	538,50	939 144,00
27499	Респ. Северная Осетия - Алания, р-н Пригородный, с. Камбилеевское, ул. Тедеева, дом 66	Пригородный	15:08:010150136:11	003002000000 Земли населенных пунктов	индивидуальная застройка	13	02:0010	1 526	538,50	821 751,00
27500	Республика Северная Осетия - Алания, м.р-н Пригородный, с.п. Камбилеевское, с. Камбилеевское, ул. Л.Тедеева, двлд. 64	Пригородный	15:08:010150136:12	003002000000 Земли населенных пунктов	индивидуальная застройка	13	02:0010	792	538,50	426 492,00
27501	Республика Северная Осетия-Алания, р-н Пригородный, с. Камбилеевское, ул. Л.Тедеева, 62	Пригородный	15:08:010150136:13	003002000000 Земли населенных пунктов	Для ведения личного подсобного хозяйства	13	02:0020	742	538,50	399 567,00
27502	Респ. Северная Осетия - Алания, р-н Пригородный, с. Камбилеевское, ул. Л.Тедеева, дом 60	Пригородный	15:08:010150136:14	003002000000 Земли населенных пунктов	Для ведения личного подсобного хозяйства	13	02:0020	2 516	538,50	1 354 866,00
27503	Респ. Северная Осетия - Алания, р-н Пригородный, с. Камбилеевское, ул. Л.Тедеева, 58	Пригородный	15:08:010150136:15	003002000000 Земли населенных пунктов	Для ведения личного подсобного хозяйства	13	02:0020	832	538,50	448 032,00
27504	Республика Северная Осетия-Алания, р-н Пригородный, с. Камбилеевское, ул. Л.Тедеева, 56	Пригородный	15:08:010150136:16	003002000000 Земли населенных пунктов	Для ведения личного подсобного хозяйства	13	02:0020	759	538,50	408 721,50
27505	Респ. Северная Осетия - Алания, р-н Пригородный, с. Камбилеевское, ул. Л. Тедеева, 54	Пригородный	15:08:010150136:17	003002000000 Земли населенных пунктов	Для ведения личного подсобного хозяйства	13	02:0020	834	538,50	449 109,00
27506	Респ. Северная Осетия - Алания, р-н Пригородный, с. Камбилеевское, ул. Тедеева, дом 52	Пригородный	15:08:010150136:18	003002000000 Земли населенных пунктов	индивидуальная застройка	13	02:0010	759	538,50	408 721,50
27507	Респ. Северная Осетия - Алания, р-н Пригородный, с. Камбилеевское, ул. К.Хетагурова, дом 44	Пригородный	15:08:010150136:19	003002000000 Земли населенных пунктов	Для ведения личного подсобного хозяйства	13	02:0020	447	538,50	240 709,50
27508		Пригородный	15:08:010150136:2	003002000000 Земли населенных пунктов	Для ведения личного подсобного хозяйства	13	02:0020	2 481	538,50	1 336 018,50
27509	Респ. Северная Осетия - Алания, р-н Пригородный, с. Камбилеевское, ул. К.Хетагурова, дом 42	Пригородный	15:08:010150136:20	003002000000 Земли населенных пунктов	Для эксплуатации жилого дома и ведения личного подсобного хозяйства	13	02:0020	710	538,50	382 335,00
27510	Респ. Северная Осетия - Алания, р-н Пригородный, с. Камбилеевское, ул. К.Хетагурова, 40	Пригородный	15:08:010150136:21	003002000000 Земли населенных пунктов	Для ведения личного подсобного хозяйства	13	02:0020	1 143	538,50	615 505,50
27511	Респ. Северная Осетия - Алания, р-н Пригородный, с. Камбилеевское, ул. К.Хетагурова, 38	Пригородный	15:08:010150136:22	003002000000 Земли населенных пунктов	Для ведения личного подсобного хозяйства	13	02:0020	1 038	538,50	558 963,00
27512	Северная Осетия - Алания респ, р-н Пригородный, с. Камбилеевское, ул. К.Хетагурова, 36	Пригородный	15:08:010150136:23	003002000000 Земли населенных пунктов	Для ведения личного подсобного хозяйства	13	02:0020	1 119	538,50	602 581,50
27513	Республика Северная Осетия - Алания, м.р-н Пригородный, с.п. Камбилеевское, с. Камбилеевское, ул. Л.Тедеева, двлд. 76а	Пригородный	15:08:010150136:239	003002000000 Земли населенных пунктов	Для ведения личного подсобного хозяйства	13	02:0020	348	538,50	187 398,00
27514	Респ. Северная Осетия - Алания, р-н Пригородный, с. Камбилеевское, ул. К.Хетагурова, дом 34	Пригородный	15:08:010150136:24	003002000000 Земли населенных пунктов	Для ведения личного подсобного хозяйства	13	02:0020	1 086	538,50	584 811,00
27515	Респ. Северная Осетия - Алания, р-н Пригородный, с. Камбилеевское, ул. К.Хетагурова, 32	Пригородный	15:08:010150136:25	003002000000 Земли населенных пунктов	Для ведения личного подсобного хозяйства	13	02:0020	596	538,50	320 946,00
27516	Респ. Северная Осетия - Алания, р-н Пригородный, с. Камбилеевское, ул. К.Хетагурова, 30	Пригородный	15:08:010150136:26	003002000000 Земли населенных пунктов	Для ведения личного подсобного хозяйства	13	02:0020	597	538,50	321 484,50
27517	Респ. Северная Осетия - Алания, р-н Пригородный, с. Камбилеевское, ул. К.Хетагурова, дом 28	Пригородный	15:08:010150136:27	003002000000 Земли населенных пунктов	индивидуальная застройка	13	02:0010	828	538,50	445 878,00

№ пп	Местоположение ЗУ	Район	Кадастровый номер ЗУ	Категория земель	Разрешенное использование по документу	Код вида разрешенного использования (в соответствии с классификатором видов разрешенного использования земельных участков)	Вид использования объектов недвижимости	Площадь	УПКС	КС
27518	Респ. Северная Осетия - Алания, р-н Пригородный, с. Камбилеевское, ул. К.Хетагурова, дом 26	Пригородный	15:08:010501136:28	0030020000000 Земли населенных пунктов	Для ведения личного подсобного хозяйства	13	02.0.20	587	538,50	316 099,50
27519	Респ. Северная Осетия - Алания, р-н Пригородный, с. Камбилеевское, ул. К.Хетагурова, дом 24	Пригородный	15:08:010501136:29	0030020000000 Земли населенных пунктов	индивидуальная застройка	13	02.0.10	459	538,50	247 171,50
27520	Республика Северная Осетия - Алания, р-н Пригородный, с. Камбилеевское, ул.Ш.Дзикаева, 20 "а"	Пригородный	15:08:010501136:3	0030020000000 Земли населенных пунктов	Для ведения личного подсобного хозяйства	13	02.0.20	2 509	538,50	1 351 096,50
27521	Респ. Северная Осетия - Алания, р-н Пригородный, с. Камбилеевское, ул. К.Хетагурова, 22	Пригородный	15:08:010501136:30	0030020000000 Земли населенных пунктов	Для ведения личного подсобного хозяйства	13	02.0.20	701	538,50	377 488,50
27522	Респ. Северная Осетия - Алания, р-н Пригородный, с. Камбилеевское, ул. Ленина, дом 42	Пригородный	15:08:010501136:31	0030020000000 Земли населенных пунктов	индивидуальная застройка	13	02.0.10	984	538,50	529 884,00
27523	Респ. Северная Осетия - Алания, р-н Пригородный, с. Камбилеевское, ул. Ленина, дом 44	Пригородный	15:08:010501136:32	0030020000000 Земли населенных пунктов	Для ведения личного подсобного хозяйства	13	02.0.20	2 247	538,50	1 210 009,50
27524	Респ. Северная Осетия - Алания, р-н Пригородный, с. Камбилеевское, ул. Ленина, дом 46	Пригородный	15:08:010501136:33	0030020000000 Земли населенных пунктов	Для эксплуатации существующего жилого дома	13	02.0.10	2 038	538,50	1 097 463,00
27525	Респ. Северная Осетия - Алания, р-н Пригородный, с. Камбилеевское, ул. Ленина, 48	Пригородный	15:08:010501136:34	0030020000000 Земли населенных пунктов	Для ведения личного подсобного хозяйства	13	02.0.20	2 339	538,50	1 259 551,50
27526	Респ. Северная Осетия - Алания, р-н Пригородный, с. Камбилеевское, ул. Ленина, дом 50	Пригородный	15:08:010501136:35	0030020000000 Земли населенных пунктов	индивидуальная застройка	13	02.0.10	1 546	538,50	832 521,00
27527	Республика Северная Осетия - Алания, р-н Пригородный, с. Камбилеевское, ул. Ленина, 52	Пригородный	15:08:010501136:36	0030020000000 Земли населенных пунктов	Для ведения личного подсобного хозяйства	13	02.0.20	1 590	538,50	856 215,00
27528	Респ. Северная Осетия - Алания, р-н Пригородный, с. Камбилеевское, ул. Ленина, дом 54	Пригородный	15:08:010501136:37	0030020000000 Земли населенных пунктов	Для ведения личного подсобного хозяйства	13	02.0.20	2 673	538,50	1 439 410,50
27529	Респ. Северная Осетия - Алания, р-н Пригородный, с. Камбилеевское, ул. Ленина, дом 56	Пригородный	15:08:010501136:38	0030020000000 Земли населенных пунктов	для эксплуатации существующего жилого дома и ведения личного подсобного хозяйства	13	02.0.20	1 947	538,50	1 048 459,50
27530	Респ. Северная Осетия - Алания, р-н Пригородный, с. Камбилеевское, ул. Ленина, дом 58	Пригородный	15:08:010501136:39	0030020000000 Земли населенных пунктов	Для ведения личного подсобного хозяйства	13	02.0.20	1 854	538,50	998 379,00
27531	Респ. Северная Осетия - Алания, р-н Пригородный, с. Камбилеевское, ул. Заводская, 22	Пригородный	15:08:010501136:4	0030020000000 Земли населенных пунктов	Для ведения личного подсобного хозяйства	13	02.0.20	555	538,50	298 867,50
27532	Респ. Северная Осетия - Алания, р-н Пригородный, с. Камбилеевское, ул. Ленина, дом 60	Пригородный	15:08:010501136:40	0030020000000 Земли населенных пунктов	Для ведения личного подсобного хозяйства	13	02.0.20	2 292	538,50	1 234 242,00
27533	Респ. Северная Осетия - Алания, р-н Пригородный, с. Камбилеевское, ул. Ленина, дом 62	Пригородный	15:08:010501136:41	0030020000000 Земли населенных пунктов	индивидуальная застройка	13	02.0.10	1 979	538,50	1 065 691,50
27534	Респ. Северная Осетия - Алания, р-н Пригородный, с. Камбилеевское, ул. Ленина, дом 64	Пригородный	15:08:010501136:43	0030020000000 Земли населенных пунктов	индивидуальная застройка	13	02.0.10	2 021	538,50	1 088 308,50
27535	Респ. Северная Осетия - Алания, р-н Пригородный, с. Камбилеевское, ул. Ленина, дом 66	Пригородный	15:08:010501136:44	0030020000000 Земли населенных пунктов	индивидуальная застройка	13	02.0.10	1 550	538,50	834 675,00
27536	Северная Осетия - Алания респ, р-н Пригородный, с. Камбилеевское, ул Ленина, 68	Пригородный	15:08:010501136:46	0030020000000 Земли населенных пунктов	для эксплуатации существующего домовладения	13	02.0.10	892	538,50	480 342,00
27537	Республика Северная Осетия - Алания, м-н Пригородный, с.п. Камбилеевское, с Камбилеевское, ул Шамиля Джикаева, двлд. 16б	Пригородный	15:08:010501136:47	0030020000000 Земли населенных пунктов	для эксплуатации существующего домовладения	13	02.0.10	611	538,50	329 023,50
27538	Республика Северная Осетия - Алания, м-н Пригородный, с.п. Камбилеевское, с Камбилеевское	Пригородный	15:08:010501136:5	0030020000000 Земли населенных пунктов	индивидуальная застройка	13	02.0.10	3 159	538,50	1 701 121,50
27539	Респ. Северная Осетия - Алания, р-н Пригородный, с. Камбилеевское, ул. Тедеева, дом 76	Пригородный	15:08:010501136:6	0030020000000 Земли населенных пунктов	индивидуальная застройка	13	02.0.10	750	538,50	403 875,00
27540	Республика Северная Осетия-Алания, р-н Пригородный, с Камбилеевское, ул Л.Тедеева, 74	Пригородный	15:08:010501136:7	0030020000000 Земли населенных пунктов	Для ведения личного подсобного хозяйства	13	02.0.20	1 414	538,50	761 439,00
27541	Респ. Северная Осетия - Алания, р-н Пригородный, с. Камбилеевское, ул. Л.Тедеева, дом 72	Пригородный	15:08:010501136:8	0030020000000 Земли населенных пунктов	Для ведения личного подсобного хозяйства	13	02.0.20	1 632	538,50	878 832,00
27542	Республика Северная Осетия-Алания, р-н Пригородный, с. Камбилеевское, ул. Заводская, 18	Пригородный	15:08:010501136:86	0030020000000 Земли населенных пунктов	Для ведения личного подсобного хозяйства	13	02.0.20	935	538,50	503 497,50
27543	Республика Северная Осетия-Алания, р-н Пригородный, с. Камбилеевское, ул. Заводская 16 "б"	Пригородный	15:08:010501136:87	0030020000000 Земли населенных пунктов	Для ведения личного подсобного хозяйства	13	02.0.20	525	538,50	282 712,50
27544	Респ. Северная Осетия - Алания, р-н Пригородный, с. Камбилеевское, ул. Тедеева, 70	Пригородный	15:08:010501136:9	0030020000000 Земли населенных пунктов	Для ведения личного подсобного хозяйства	13	02.0.20	1 034	538,50	556 809,00
27545	Республика Северная Осетия - Алания, м-н Пригородный, с.п. Камбилеевское, с Камбилеевское, ул Заводская, 26	Пригородный	15:08:010501137:1	0030020000000 Земли населенных пунктов	Индивидуальная застройка	13	02.0.10	2 632	538,50	1 417 332,00
27546	Респ. Северная Осетия - Алания, р-н Пригородный, с. Камбилеевское, ул. Тедеева, дом 69	Пригородный	15:08:010501137:10	0030020000000 Земли населенных пунктов	индивидуальная застройка	13	02.0.10	739	538,50	397 951,50
27547	Респ. Северная Осетия - Алания, р-н Пригородный, с. Камбилеевское, ул. Тедеева, дом 67	Пригородный	15:08:010501137:11	0030020000000 Земли населенных пунктов	Для эксплуатации жилого дома и ведения личного подсобного хозяйства	13	02.0.20	813	538,50	437 800,50
27548	Респ. Северная Осетия - Алания, р-н Пригородный, с. Камбилеевское, ул. Л.Тедеева, дом 65	Пригородный	15:08:010501137:12	0030020000000 Земли населенных пунктов	Для ведения личного подсобного хозяйства	13	02.0.20	1 122	538,50	604 197,00
27549	Респ. Северная Осетия - Алания, р-н Пригородный, с. Камбилеевское, ул. Тедеева, дом 63	Пригородный	15:08:010501137:13	0030020000000 Земли населенных пунктов	индивидуальная застройка	13	02.0.10	1 223	538,50	658 585,50
27550	Респ. Северная Осетия - Алания, р-н Пригородный, с. Камбилеевское, ул. Тедеева, дом 61	Пригородный	15:08:010501137:14	0030020000000 Земли населенных пунктов	индивидуальная застройка	13	02.0.10	707	538,50	380 719,50
27551	Республика Северная Осетия-Алания, р-н Пригородный, с. Камбилеевское, ул. К.Хетагурова, 46	Пригородный	15:08:010501137:15	0030020000000 Земли населенных пунктов	Для ведения личного подсобного хозяйства	13	02.0.20	509	538,50	274 096,50
27552	Респ. Северная Осетия - Алания, р-н Пригородный, с. Камбилеевское, ул. К.Хетагурова, 48	Пригородный	15:08:010501137:16	0030020000000 Земли населенных пунктов	Для ведения личного подсобного хозяйства	13	02.0.20	1 277	538,50	687 664,50
27553	Респ. Северная Осетия - Алания, р-н Пригородный, с. Камбилеевское, ул. К.Хетагурова, дом 50	Пригородный	15:08:010501137:17	0030020000000 Земли населенных пунктов	Для ведения личного подсобного хозяйства	13	02.0.20	1 277	538,50	687 664,50
27554	Респ. Северная Осетия - Алания, р-н Пригородный, с. Камбилеевское, ул. К.Хетагурова, дом 52	Пригородный	15:08:010501137:18	0030020000000 Земли населенных пунктов	Для ведения личного подсобного хозяйства	13	02.0.20	1 453	538,50	782 440,50
27555	Респ. Северная Осетия - Алания, р-н Пригородный, с. Камбилеевское, ул. К.Хетагурова, дом 54	Пригородный	15:08:010501137:19	0030020000000 Земли населенных пунктов	индивидуальная застройка	13	02.0.10	738	538,50	397 413,00
27556	Респ. Северная Осетия - Алания, р-н Пригородный, с. Камбилеевское, ул. Тедеева, дом 83	Пригородный	15:08:010501137:2	0030020000000 Земли населенных пунктов	индивидуальная застройка	13	02.0.10	986	538,50	530 961,00
27557	Респ. Северная Осетия - Алания, р-н Пригородный, с. Камбилеевское, ул. Кирова, дом 53	Пригородный	15:08:010501137:20	0030020000000 Земли населенных пунктов	индивидуальная застройка	13	02.0.10	657	538,50	353 794,50
27558	Респ. Северная Осетия - Алания, р-н Пригородный, с. Камбилеевское, ул. Кирова, 55	Пригородный	15:08:010501137:21	0030020000000 Земли населенных пунктов	Для ведения личного подсобного хозяйства	13	02.0.20	1 196	538,50	644 046,00
27559	Респ. Северная Осетия - Алания, р-н Пригородный, с. Камбилеевское, ул. Кирова, дом 57	Пригородный	15:08:010501137:22	0030020000000 Земли населенных пунктов	индивидуальная застройка	13	02.0.10	1 052	538,50	566 502,00
27560	Республика Северная Осетия - Алания, м-н Пригородный, с.п. Камбилеевское, с Камбилеевское, ул Кирова, двлд. 59	Пригородный	15:08:010501137:23	0030020000000 Земли населенных пунктов	индивидуальная застройка	13	02.0.10	873	538,50	470 110,50
27561	Респ. Северная Осетия - Алания, р-н Пригородный, с. Камбилеевское, ул. Кирова, дом 61	Пригородный	15:08:010501137:24	0030020000000 Земли населенных пунктов	индивидуальная застройка	13	02.0.10	798	538,50	429 723,00
27562	Респ. Северная Осетия - Алания, р-н Пригородный, с. Камбилеевское, ул. Кирова, дом 63	Пригородный	15:08:010501137:25	0030020000000 Земли населенных пунктов	Для ведения личного подсобного хозяйства	13	02.0.20	2 475	538,50	1 332 787,50
27563	Республика Северная Осетия-Алания, район Пригородный, с.Камбилеевское, ул.Кирова, 65	Пригородный	15:08:010501137:26	0030020000000 Земли населенных пунктов	Индивидуальная застройка	13	02.0.10	1 230	538,50	662 355,00
27564	Респ. Северная Осетия - Алания, р-н Пригородный, с. Камбилеевское, ул. Кирова, дом 67	Пригородный	15:08:010501137:27	0030020000000 Земли населенных пунктов	индивидуальная застройка	13	02.0.10	1 209	538,50	651 046,50
27565	Северная Осетия - Алания респ, р-н Пригородный, с. Камбилеевское, ул Кирова, 69	Пригородный	15:08:010501137:28	0030020000000 Земли населенных пунктов	Для ведения личного подсобного хозяйства	13	02.0.20	1 097	538,50	590 734,50
27566	Республика Северная Осетия - Алания, Пригородный район, с. Камбилеевское, ул. Кирова, 71	Пригородный	15:08:010501137:29	0030020000000 Земли населенных пунктов	Индивидуальная застройка	13	02.0.10	585	538,50	315 022,50

№ пп	Местоположение ЗУ	Район	Кадастровый номер ЗУ	Категория земель	Разрешенное использование по документу	Код вида разрешенного использования (в соответствии с классификатором видов разрешенного использования земельных участков)	Вид использования объектов недвижимости	Площадь	УПКС	КС
27567	Респ. Северная Осетия - Алания, р-н Пригородный, с. Камбилеевское, ул. Л.Тедеева, дом 81	Пригородный	15:08:0150137:3	003002000000 Земли населенных пунктов	Для ведения личного подсобного хозяйства	13	02:02:0	750	538,50	403 875,00
27568	Респ. Северная Осетия - Алания, р-н Пригородный, с. Камбилеевское, ул. Кирова, 73	Пригородный	15:08:0150137:30	003002000000 Земли населенных пунктов	Для ведения личного подсобного хозяйства	13	02:02:0	610	538,50	328 485,00
27569	Респ. Северная Осетия - Алания, р-н Пригородный, с. Камбилеевское, ул. Тедеева, дом 79	Пригородный	15:08:0150137:4	003002000000 Земли населенных пунктов	индивидуальная застройка	13	02:03:0	648	538,50	348 948,00
27570	Респ. Северная Осетия - Алания, р-н Пригородный, с. Камбилеевское, ул. Тедеева, 79 "а"	Пригородный	15:08:0150137:5	003002000000 Земли населенных пунктов	Для ведения личного подсобного хозяйства	13	02:02:0	2 256	538,50	1 214 856,00
27571	Республика Северная Осетия-Алания, р-н Пригородный, с. Камбилеевское, ул. Л. Тедеева, 77	Пригородный	15:08:0150137:6	003002000000 Земли населенных пунктов	Для ведения личного подсобного хозяйства	13	02:02:0	907	538,50	488 419,50
27572	Респ. Северная Осетия - Алания, р-н Пригородный, с. Камбилеевское, ул. Л.Тедеева, 75	Пригородный	15:08:0150137:7	003002000000 Земли населенных пунктов	Для ведения личного подсобного хозяйства	13	02:02:0	1 048	538,50	564 348,00
27573	Респ. Северная Осетия - Алания, р-н Пригородный, с. Камбилеевское, ул. Тедеева, дом 73	Пригородный	15:08:0150137:8	003002000000 Земли населенных пунктов	индивидуальная застройка	13	02:03:0	2 048	538,50	1 102 848,00
27574	Республика Северная Осетия - Алания, м-р-н Пригородный, с.п. Камбилеевское, с Камбилеевское, ул Л.Тедеева, дом. 71	Пригородный	15:08:0150137:9	003002000000 Земли населенных пунктов	Для ведения личного подсобного хозяйства	13	02:02:0	1 015	538,50	546 577,50
27575	Российская Федерация, Республика Северная Осетия-Алания, Пригородный район, с. Камбилеевское, ул Дружбы, 1"Т"	Пригородный	15:08:0150138:10	003002000000 Земли населенных пунктов	Для ведения личного подсобного хозяйства	13	02:02:0	1 027	538,50	553 039,50
27576	Республика Северная Осетия-Алания, р-н Пригородный, с. Камбилеевское, ул. Фрунзе, 27 "а"	Пригородный	15:08:0150138:100	003002000000 Земли населенных пунктов	Для ведения личного подсобного хозяйства	13	02:02:0	764	538,50	411 414,00
27577	Республика Северная Осетия-Алания, р-н Пригородный, с. Камбилеевское, ул. Дружбы, 1 "д"	Пригородный	15:08:0150138:105	003002000000 Земли населенных пунктов	Строительство магазина	4	04:04:0	104	1 400,09	145 609,36
27578	Республика Северная Осетия-Алания, р-н Пригородный, с. Камбилеевское, ул. Дружбы, 1 "в"	Пригородный	15:08:0150138:106	003002000000 Земли населенных пунктов	Размещение индивидуального жилого дома	13	02:03:0	132	538,50	71 082,00
27579	Российская Федерация, Республика Северная Осетия-Алания, Пригородный район, с. Камбилеевское, ул Дружбы, д. 3	Пригородный	15:08:0150138:11	003002000000 Земли населенных пунктов	индивидуальная застройка	13	02:03:0	550	538,50	296 175,00
27580	Российская Федерация, Республика Северная Осетия-Алания, Пригородный район. с. Камбилеевское. ул. Дружбы, 5	Пригородный	15:08:0150138:12	003002000000 Земли населенных пунктов	Для ведения личного подсобного хозяйства	13	02:02:0	496	538,50	267 096,00
27581	Респ. Северная Осетия - Алания, р-н Пригородный, с. Камбилеевское, ул. Дружбы, дом 7	Пригородный	15:08:0150138:13	003002000000 Земли населенных пунктов	индивидуальная застройка	13	02:03:0	300	538,50	161 550,00
27582	Респ. Северная Осетия - Алания, р-н Пригородный, с. Камбилеевское, ул. Дружбы, 9	Пригородный	15:08:0150138:14	003002000000 Земли населенных пунктов	Для ведения личного подсобного хозяйства	13	02:02:0	438	538,50	235 863,00
27583	Респ. Северная Осетия - Алания, р-н Пригородный, с. Камбилеевское, ул. Фрунзе, дом 3	Пригородный	15:08:0150138:15	003002000000 Земли населенных пунктов	индивидуальная застройка	13	02:03:0	323	538,50	173 935,50
27584	Респ. Северная Осетия - Алания, р-н Пригородный, с. Камбилеевское, ул. Фрунзе, дом 5	Пригородный	15:08:0150138:16	003002000000 Земли населенных пунктов	Для ведения личного подсобного хозяйства	13	02:02:0	1 038	538,50	558 963,00
27585	Респ. Северная Осетия - Алания, р-н Пригородный, с. Камбилеевское, ул. Фрунзе, дом 7	Пригородный	15:08:0150138:17	003002000000 Земли населенных пунктов	индивидуальная застройка	13	02:03:0	500	538,50	269 250,00
27586	Респ. Северная Осетия - Алания, р-н Пригородный, с. Камбилеевское, ул. Фрунзе, дом 9	Пригородный	15:08:0150138:18	003002000000 Земли населенных пунктов	индивидуальная застройка	13	02:03:0	1 073	538,50	577 810,50
27587	Респ. Северная Осетия - Алания, р-н Пригородный, с. Камбилеевское, ул. Фрунзе, дом 11	Пригородный	15:08:0150138:19	003002000000 Земли населенных пунктов	Для ведения личного подсобного хозяйства	13	02:02:0	1 470	538,50	791 595,00
27588	Республика Северная Осетия - Алания, м-р-н Пригородный, с.п. Камбилеевское, с Камбилеевское, ул Ю.Кучиева, дом. 14	Пригородный	15:08:0150138:2	003002000000 Земли населенных пунктов	Для ведения личного подсобного хозяйства	13	02:02:0	1 290	538,50	694 665,00
27589	Респ. Северная Осетия - Алания, р-н Пригородный, с. Камбилеевское, ул. Фрунзе, дом 13	Пригородный	15:08:0150138:20	003002000000 Земли населенных пунктов	индивидуальная застройка	13	02:03:0	531	538,50	285 943,50
27590	Респ. Северная Осетия - Алания, р-н Пригородный, с. Камбилеевское, ул. Фрунзе, дом 15	Пригородный	15:08:0150138:21	003002000000 Земли населенных пунктов	индивидуальная застройка	13	02:03:0	513	538,50	276 250,50
27591	Республика Северная Осетия - Алания, м-р-н Пригородный, с.п. Камбилеевское, с Камбилеевское, ул Ю.Кучиева, дом. 16б	Пригородный	15:08:0150138:219	003002000000 Земли населенных пунктов	Под строительство цеха вулканизации колес автотранспортных средств	4	04:09:9	65	1 130,44	73 478,60
27592	Респ. Северная Осетия - Алания, р-н Пригородный, с. Камбилеевское, ул. Фрунзе, 17	Пригородный	15:08:0150138:22	003002000000 Земли населенных пунктов	Для ведения личного подсобного хозяйства	13	02:02:0	433	538,50	233 170,50
27593	Республика Северная Осетия-Алания, Пригородный район. с. Камбилеевское, ул. Фрунзе, 1	Пригородный	15:08:0150138:221	003002000000 Земли населенных пунктов	Для ведения личного подсобного хозяйства	13	02:02:0	438	538,50	235 863,00
27594	Респ. Северная Осетия - Алания, р-н Пригородный, с. Камбилеевское, ул. Фрунзе, дом 21	Пригородный	15:08:0150138:23	003002000000 Земли населенных пунктов	Для ведения личного подсобного хозяйства	13	02:02:0	1 046	538,50	563 271,00
27595	Респ. Северная Осетия - Алания, р-н Пригородный, с. Камбилеевское, ул. Фрунзе, 23	Пригородный	15:08:0150138:24	003002000000 Земли населенных пунктов	Для ведения личного подсобного хозяйства	13	02:02:0	885	538,50	476 572,50
27596	Республика Северная Осетия - Алания, м-р-н Пригородный, с.п. Камбилеевское, с Камбилеевское, ул Ю.Кучиева	Пригородный	15:08:0150138:249	003002000000 Земли населенных пунктов	Для производства мелкоштучных бетонных изделий	6	06:09:0	174	420,30	73 132,20
27597	Респ. Северная Осетия - Алания, р-н Пригородный, с. Камбилеевское, ул. Фрунзе, дом 25	Пригородный	15:08:0150138:25	003002000000 Земли населенных пунктов	индивидуальная застройка	13	02:03:0	877	538,50	472 264,50
27598	Республика Северная Осетия - Алания, м-р-н Пригородный, с.п. Камбилеевское, с Камбилеевское, ул Ю Кучиева	Пригородный	15:08:0150138:250	003002000000 Земли населенных пунктов	Для производства мелкоштучных бетонных изделий	6	06:09:0	140	420,30	58 842,00
27599	Республика Северная Осетия - Алания, м-р-н Пригородный, с.п. Камбилеевское, с Камбилеевское, ул Фрунзе, дом. 19	Пригородный	15:08:0150138:251	003002000000 Земли населенных пунктов	Для ведения личного подсобного хозяйства	13	02:02:0	400	538,50	215 400,00
27600	Российская Федерация, Республика Северная Осетия - Алания, м-р-н Пригородный, с.п. Камбилеевское, с Камбилеевское, ул Ю.Кучиева	Пригородный	15:08:0150138:254	003002000000 Земли населенных пунктов	Для производства мелкоштучных бетонных изделий	6	06:09:0	3 755	420,30	1 578 226,50
27601	Российская Федерация, Республика Северная Осетия - Алания, м-р-н Пригородный, с.п. Камбилеевское, с Камбилеевское, ул Ю Кучиева	Пригородный	15:08:0150138:255	003002000000 Земли населенных пунктов	Магазины	4	04:04:0	161	1 400,09	225 414,49
27602	Республика Северная Осетия - Алания, м-р-н Пригородный, с.п. Камбилеевское, с Камбилеевское, ул Фрунзе, дом. 27	Пригородный	15:08:0150138:26	003002000000 Земли населенных пунктов	индивидуальная застройка	13	02:03:0	599	538,50	322 561,50
27603	Респ. Северная Осетия - Алания, р-н Пригородный, с. Камбилеевское, ул. Фрунзе, 29	Пригородный	15:08:0150138:27	003002000000 Земли населенных пунктов	Для ведения личного подсобного хозяйства	13	02:02:0	702	538,50	378 027,00
27604	Респ. Северная Осетия - Алания, р-н Пригородный, с. Камбилеевское, ул. Фрунзе, дом 31	Пригородный	15:08:0150138:28	003002000000 Земли населенных пунктов	индивидуальная застройка	13	02:03:0	1 104	538,50	594 504,00
27605	Респ. Северная Осетия - Алания, р-н Пригородный, с. Камбилеевское, ул. К.Хетагурова, дом 5	Пригородный	15:08:0150138:29	003002000000 Земли населенных пунктов	индивидуальная застройка	13	02:03:0	659	538,50	354 871,50
27606	Респ. Северная Осетия - Алания, р-н Пригородный, с. Камбилеевское, ул. Ю Кучиева, дом 12	Пригородный	15:08:0150138:3	003002000000 Земли населенных пунктов	Для ведения личного подсобного хозяйства	13	02:02:0	1 424	538,50	766 824,00
27607	Респ. Северная Осетия - Алания, р-н Пригородный, с. Камбилеевское, ул. Ю Кучиева, 16	Пригородный	15:08:0150138:31	003002000000 Земли населенных пунктов	Для технического обслуживания и ремонта автотранспортных средств	4	04:09:9	234	1 130,44	264 522,96
27608	Республика Северная Осетия-Алания, р-н Пригородный, с. Камбилеевское, ул Ю.Кучиева. д 16	Пригородный	15:08:0150138:33	003002000000 Земли населенных пунктов	Для технического обслуживания и ремонта автотранспортных средств	4	04:09:9	92	1 130,44	104 000,48
27609	Северная Осетия - Алания респ, р-н Пригородный, с. Камбилеевское, ул. Дружбы, № 1а	Пригородный	15:08:0150138:35	003002000000 Земли населенных пунктов	Для эксплуатации магазина	4	04:04:0	72	1 400,09	100 806,48
27610	Республика Северная Осетия - Алания, м-р-н Пригородный, с.п. Камбилеевское, с Камбилеевское, ул Ю Кучиева, дом. 10	Пригородный	15:08:0150138:4	003002000000 Земли населенных пунктов	Для ведения личного подсобного хозяйства	13	02:02:0	1 014	538,50	546 039,00
27611	Северная Осетия - Алания респ, р-н Пригородный, с. Камбилеевское, ул. Ю Кучиева, 8	Пригородный	15:08:0150138:5	003002000000 Земли населенных пунктов	Для ведения личного подсобного хозяйства	13	02:02:0	1 181	538,50	635 968,50
27612	Республика Северная Осетия-Алания, р-н Пригородный, с. Камбилеевское, ул Кучиева, д 6	Пригородный	15:08:0150138:6	003002000000 Земли населенных пунктов	Для эксплуатации жилого дома и ведения личного подсобного хозяйства	13	02:02:0	1 794	538,50	966 069,00

№ п/п	Местоположение ЗУ	Район	Кадастровый номер ЗУ	Категория земель	Разрешенное использование по документу	Код вида разрешенного использования (в соответствии с классификатором видов разрешенного использования земельных участков)	Вид использования объектов недвижимости	Площадь	УПКС	КС
27613	Республика Северная Осетия-Алания, р-н Пригородный, с Камбилеевское, ул Ю.Кучиева, 16 б	Пригородный	15:08:0150138:63	0030020000000 Земли населенных пунктов	Для индивидуального жилищного строительства	13	02:0:10	149	538,50	80 236,50
27614	Республика Северная Осетия-Алания, р-н Пригородный, с Камбилеевское, ул Ю.Кучиева, 2	Пригородный	15:08:0150138:7	0030020000000 Земли населенных пунктов	Для ведения личного подсобного хозяйства	13	02:0:20	840	538,50	452 340,00
27615	Республика Северная Осетия-Алания, р-н Пригородный, с Камбилеевское, ул Ю.Кучиева, д 4	Пригородный	15:08:0150138:8	0030020000000 Земли населенных пунктов	Для эксплуатации здания редакции газеты "Фыццаг" ("Главная")	4	04:0:10	1 369	1 400,09	1 916 723,21
27616	Республика Северная Осетия-Алания, р-н Пригородный, с Камбилеевское, ул. Дружбы, 1 а	Пригородный	15:08:0150138:94	0030020000000 Земли населенных пунктов	Для эксплуатации жилого дома и ведения личного подсобного хозяйства	13	02:0:20	41	538,50	22 078,50
27617	Республика Северная Осетия-Алания, р-н Пригородный, с Камбилеевское, ул. Дружбы, 1 в	Пригородный	15:08:0150138:95	0030020000000 Земли населенных пунктов	Для эксплуатации жилого дома и ведения личного подсобного хозяйства	13	02:0:20	79	538,50	42 541,50
27618	Республика Северная Осетия-Алания, р-н Пригородный, с. Камбилеевское, ул. Ю.Кучиева, 16	Пригородный	15:08:0150138:97	0030020000000 Земли населенных пунктов	Для производства мелкоштучных бетонных изделий	6	06:0:60	1 068	420,30	448 880,40
27619	Республика Северная Осетия-Алания, р-н Пригородный, с. Камбилеевское, ул. Ю.Кучиева, в "а"	Пригородный	15:08:0150138:98	0030020000000 Земли населенных пунктов	Для строительства магазина	4	04:0:40	44	1 400,09	61 603,96
27620	Северная Осетия - Алания респ. р-н Пригородный, с Камбилеевское, ул Фрунзе, 18	Пригородный	15:08:0150139.1	0030020000000 Земли населенных пунктов	Для ведения личного подсобного хозяйства	13	02:0:20	983	538,50	529 345,50
27621	Респ. Северная Осетия - Алания, р-н Пригородный, с Камбилеевское, ул Фрунзе, дом 4	Пригородный	15:08:0150139:10	0030020000000 Земли населенных пунктов	Для ведения личного подсобного хозяйства	13	02:0:20	658	538,50	354 333,00
27622	Республика Северная Осетия-Алания, р-н Пригородный, с. Камбилеевское, ул. Ленина, 23	Пригородный	15:08:0150139:108	0030020000000 Земли населенных пунктов	Для ведения личного подсобного хозяйства	13	02:0:20	727	538,50	391 489,50
27623	Республика Северная Осетия-Алания, р-н Пригородный, с. Камбилеевское, ул. Ленина, 23 "а".	Пригородный	15:08:0150139.109	0030020000000 Земли населенных пунктов	Для ведения личного подсобного хозяйства	13	02:0:20	1 530	538,50	823 905,00
27624	Республика Северная Осетия - Алания, р-н Пригородный, с.п. Камбилеевское, с Камбилеевское, ул Фрунзе	Пригородный	15:08:0150139:11	0030020000000 Земли населенных пунктов	индивидуальная застройка	13	02:0:10	612	538,50	329 562,00
27625	Респ. Северная Осетия - Алания, р-н Пригородный, с Камбилеевское, ул. Фрунзе, 2	Пригородный	15:08:0150139:12	0030020000000 Земли населенных пунктов	Для ведения личного подсобного хозяйства	13	02:0:20	800	538,50	430 800,00
27626	Респ. Северная Осетия - Алания, р-н Пригородный, с. Камбилеевское, ул. Дружбы, 11	Пригородный	15:08:0150139:13	0030020000000 Земли населенных пунктов	Для ведения личного подсобного хозяйства	13	02:0:20	600	538,50	323 100,00
27627	Респ. Северная Осетия - Алания, р-н Пригородный, с. Камбилеевское, ул. Дружбы, 13	Пригородный	15:08:0150139:14	0030020000000 Земли населенных пунктов	Для ведения личного подсобного хозяйства	13	02:0:20	460	538,50	247 710,00
27628	Респ. Северная Осетия - Алания, р-н Пригородный, с Камбилеевское, ул Дружбы, 15	Пригородный	15:08:0150139:15	0030020000000 Земли населенных пунктов	Для ведения личного подсобного хозяйства	13	02:0:20	342	538,50	184 167,00
27629	Респ. Северная Осетия - Алания, р-н Пригородный, с Камбилеевское, ул Дружбы, дом 17	Пригородный	15:08:0150139:16	0030020000000 Земли населенных пунктов	Для ведения личного подсобного хозяйства	13	02:0:20	726	538,50	390 951,00
27630	Респ. Северная Осетия - Алания, р-н Пригородный, с. Камбилеевское, ул. Дружбы, дом 19	Пригородный	15:08:0150139:17	0030020000000 Земли населенных пунктов	индивидуальная застройка	13	02:0:10	764	538,50	411 414,00
27631	Респ. Северная Осетия - Алания, р-н Пригородный, с. Камбилеевское, ул. Дружбы, 21	Пригородный	15:08:0150139:18	0030020000000 Земли населенных пунктов	Для ведения личного подсобного хозяйства	13	02:0:20	735	538,50	395 797,50
27632	Респ. Северная Осетия - Алания, р-н Пригородный, с Камбилеевское, ул Фрунзе, дом 16	Пригородный	15:08:0150139.2	0030020000000 Земли населенных пунктов	индивидуальная застройка	13	02:0:10	453	538,50	243 940,50
27633	Респ. Северная Осетия - Алания, р-н Пригородный, с Камбилеевское, ул Ленина, 1	Пригородный	15:08:0150139:20	0030020000000 Земли населенных пунктов	Для ведения личного подсобного хозяйства	13	02:0:20	107	538,50	57 619,50
27634	Республика Северная Осетия - Алания, р-н Пригородный, с. Камбилеевское, ул. Ленина, 3	Пригородный	15:08:0150139:21	0030020000000 Земли населенных пунктов	Для ведения личного подсобного хозяйства	13	02:0:20	619	538,50	333 331,50
27635	Республика Северная Осетия-Алания, р-н Пригородный, с Камбилеевское, ул Ленина, 5	Пригородный	15:08:0150139:22	0030020000000 Земли населенных пунктов	Для ведения личного подсобного хозяйства	13	02:0:20	1 599	538,50	861 061,50
27636	Республика Северная Осетия-Алания, район Пригородный, с Камбилеевское, ул Дружбы, 21 "а"	Пригородный	15:08:0150139.220	0030020000000 Земли населенных пунктов	Для ведения личного подсобного хозяйства	13	02:0:20	439	538,50	236 401,50
27637	Респ. Северная Осетия - Алания, р-н Пригородный, с Камбилеевское, ул Ленина, 7	Пригородный	15:08:0150139:23	0030020000000 Земли населенных пунктов	Для ведения личного подсобного хозяйства	13	02:0:20	1 470	538,50	791 595,00
27638	Респ. Северная Осетия - Алания, р-н Пригородный, с. Камбилеевское, ул. Ленина, 9	Пригородный	15:08:0150139:24	0030020000000 Земли населенных пунктов	Для ведения личного подсобного хозяйства	13	02:0:20	1 816	538,50	977 916,00
27639	Респ. Северная Осетия - Алания, р-н Пригородный, с. Камбилеевское, ул. Ленина, дом 11	Пригородный	15:08:0150139:25	0030020000000 Земли населенных пунктов	индивидуальная застройка	13	02:0:10	2 700	538,50	1 453 950,00
27640	Респ. Северная Осетия - Алания, р-н Пригородный, с. Камбилеевское, ул. Ленина, дом 13	Пригородный	15:08:0150139:26	0030020000000 Земли населенных пунктов	индивидуальная застройка	13	02:0:10	1 465	538,50	788 902,50
27641	Респ. Северная Осетия - Алания, р-н Пригородный, с. Камбилеевское, ул. Ленина, дом 15	Пригородный	15:08:0150139:27	0030020000000 Земли населенных пунктов	индивидуальная застройка	13	02:0:10	2 500	538,50	1 346 250,00
27642	Респ. Северная Осетия - Алания, р-н Пригородный, с. Камбилеевское, ул. Ленина, дом 17	Пригородный	15:08:0150139:28	0030020000000 Земли населенных пунктов	индивидуальная застройка	13	02:0:10	2 390	538,50	1 287 015,00
27643	Респ. Северная Осетия - Алания, р-н Пригородный, с. Камбилеевское, ул. Ленина, дом 19	Пригородный	15:08:0150139:29	0030020000000 Земли населенных пунктов	индивидуальная застройка	13	02:0:10	1 064	538,50	572 964,00
27644	Республика Северная Осетия - Алания, р-н Пригородный, с.п. Камбилеевское, с Камбилеевское, ул Фрунзе, дом, 14	Пригородный	15:08:0150139.3	0030020000000 Земли населенных пунктов	индивидуальная застройка	13	02:0:10	510	538,50	274 635,00
27645	Республика Северная Осетия-Алания, р-н Пригородный, с Камбилеевское, ул Ленина, 21	Пригородный	15:08:0150139:30	0030020000000 Земли населенных пунктов	Для ведения личного подсобного хозяйства	13	02:0:20	1 614	538,50	869 139,00
27646	Республика Северная Осетия - Алания, р-н Пригородный, с. Камбилеевское, ул. К.Хетагурова, 11	Пригородный	15:08:0150139:33	0030020000000 Земли населенных пунктов	индивидуальная застройка	13	02:0:10	850	538,50	457 725,00
27647	Респ. Северная Осетия - Алания, р-н Пригородный, с. Камбилеевское, ул. К.Хетагурова, 9	Пригородный	15:08:0150139:34	0030020000000 Земли населенных пунктов	Для ведения личного подсобного хозяйства	13	02:0:20	1 449	538,50	780 286,50
27648	Респ. Северная Осетия - Алания, р-н Пригородный, с. Камбилеевское, ул. К.Хетагурова, дом 7	Пригородный	15:08:0150139:35	0030020000000 Земли населенных пунктов	индивидуальная застройка	13	02:0:10	872	538,50	469 572,00
27649	Респ. Северная Осетия - Алания, р-н Пригородный, с Камбилеевское, ул Фрунзе, дом 8 "а"	Пригородный	15:08:0150139:36	0030020000000 Земли населенных пунктов	Для ведения личного подсобного хозяйства	13	02:0:20	955	538,50	514 267,50
27650	Северная Осетия - Алания респ. р-н Пригородный, с. Камбилеевское, ул. Фрунзе, 12 "а"	Пригородный	15:08:0150139:4	0030020000000 Земли населенных пунктов	индивидуальная застройка	13	02:0:10	647	538,50	348 409,50
27651	Респ. Северная Осетия - Алания, р-н Пригородный, с. Камбилеевское, ул. Фрунзе, дом 12	Пригородный	15:08:0150139:5	0030020000000 Земли населенных пунктов	индивидуальная застройка	13	02:0:10	885	538,50	476 572,50
27652	Респ. Северная Осетия - Алания, р-н Пригородный, с. Камбилеевское, ул. Фрунзе, дом 10	Пригородный	15:08:0150139:6	0030020000000 Земли населенных пунктов	индивидуальная застройка	13	02:0:10	932	538,50	501 882,00
27653	Респ. Северная Осетия - Алания, р-н Пригородный, с Камбилеевское, ул. Фрунзе, дом 8	Пригородный	15:08:0150139:7	0030020000000 Земли населенных пунктов	Для ведения личного подсобного хозяйства	13	02:0:20	548	538,50	295 098,00
27654	Респ. Северная Осетия - Алания, р-н Пригородный, с. Камбилеевское, ул. Фрунзе, дом 6	Пригородный	15:08:0150139:8	0030020000000 Земли населенных пунктов	Для ведения личного подсобного хозяйства	13	02:0:20	654	538,50	352 179,00
27655	Респ. Северная Осетия - Алания, р-н Пригородный, с. Камбилеевское, ул. Фрунзе, дом 4б	Пригородный	15:08:0150139.9	0030020000000 Земли населенных пунктов	индивидуальная застройка	13	02:0:10	200	538,50	107 700,00
27656	Республика Северная Осетия-Алания, р-н Пригородный, с Камбилеевское, ул К.Хетагурова, 15	Пригородный	15:08:0150140.1	0030020000000 Земли населенных пунктов	Для ведения личного подсобного хозяйства	13	02:0:20	384	538,50	206 784,00
27657	Респ. Северная Осетия - Алания, р-н Пригородный, с. Камбилеевское, ул. Чапаева, дом 19	Пригородный	15:08:0150140:10	0030020000000 Земли населенных пунктов	индивидуальная застройка	13	02:0:10	1 100	538,50	592 350,00
27658	Респ. Северная Осетия - Алания, р-н Пригородный, с. Камбилеевское, ул. Чапаева, дом 17	Пригородный	15:08:0150140:11	0030020000000 Земли населенных пунктов	индивидуальная застройка	13	02:0:10	1 500	538,50	807 750,00
27659	Респ. Северная Осетия - Алания, р-н Пригородный, с. Камбилеевское, ул. Ленина, 24 "а"	Пригородный	15:08:0150140.116	0030020000000 Земли населенных пунктов	Для ведения личного подсобного хозяйства	13	02:0:20	1 100	538,50	592 350,00
27660	Респ. Северная Осетия - Алания, р-н Пригородный, с. Камбилеевское, ул. Чапаева, 13	Пригородный	15:08:0150140:12	0030020000000 Земли населенных пунктов	Для ведения личного подсобного хозяйства	13	02:0:20	999	538,50	537 961,50

№ пп	Местоположение ЗУ	Район	Кадастровый номер ЗУ	Категория земель	Разрешенное использование по документу	Код вида разрешенного использования (в соответствии с классификатором видов разрешенного использования земельных участков)	Вид использования объектов недвижимости	Площадь	УПКС	КС
27661	Респ. Северная Осетия - Алания, р-н Пригородный, с. Камбилеевское, ул. Чапаева, 11	Пригородный	15:08:0150140:13	0030020000000 Земли населенных пунктов	Для ведения личного подсобного хозяйства	13	02:02:0	541	538,50	291 328,50
27662	Респ. Северная Осетия - Алания, р-н Пригородный, с. Камбилеевское, ул. Чапаева, дом 9	Пригородный	15:08:0150140:14	0030020000000 Земли населенных пунктов	Для ведения личного подсобного хозяйства	13	02:02:0	629	538,50	338 716,50
27663	Респ. Северная Осетия - Алания, р-н Пригородный, с. Камбилеевское, ул. Чапаева, дом 7	Пригородный	15:08:0150140:15	0030020000000 Земли населенных пунктов	Для ведения личного подсобного хозяйства	13	02:02:0	1 156	538,50	622 506,00
27664	Респ. Северная Осетия - Алания, р-н Пригородный, с. Камбилеевское, ул. Чапаева, 5	Пригородный	15:08:0150140:16	0030020000000 Земли населенных пунктов	Для ведения личного подсобного хозяйства	13	02:02:0	1 099	538,50	591 811,50
27665	Респ. Северная Осетия - Алания, р-н Пригородный, с. Камбилеевское, ул. Чапаева, дом 3	Пригородный	15:08:0150140:17	0030020000000 Земли населенных пунктов	Для ведения личного подсобного хозяйства	13	02:02:0	375	538,50	201 937,50
27666	Республика Северная Осетия-Алания, р-н Пригородный, с. Камбилеевское, ул. Чапаева, 1	Пригородный	15:08:0150140:18	0030020000000 Земли населенных пунктов	Для ведения личного подсобного хозяйства	13	02:02:0	878	538,50	472 803,00
27667	Респ. Северная Осетия - Алания, р-н Пригородный, с. Камбилеевское, ул. Ленина, дом 2	Пригородный	15:08:0150140:19	0030020000000 Земли населенных пунктов	Для ведения личного подсобного хозяйства	13	02:02:0	1 198	538,50	645 123,00
27668	Респ. Северная Осетия - Алания, р-н Пригородный, с. Камбилеевское, ул. Ленина, дом 4	Пригородный	15:08:0150140:20	0030020000000 Земли населенных пунктов	индивидуальная застройка	13	02:02:0	600	538,50	323 100,00
27669	Респ. Северная Осетия - Алания, р-н Пригородный, с. Камбилеевское, ул. Ленина, дом 8	Пригородный	15:08:0150140:22	0030020000000 Земли населенных пунктов	индивидуальная застройка	13	02:02:0	1 000	538,50	538 500,00
27670	Респ. Северная Осетия - Алания, р-н Пригородный, с. Камбилеевское, ул. Ленина, дом 10	Пригородный	15:08:0150140:23	0030020000000 Земли населенных пунктов	индивидуальная застройка	13	02:02:0	900	538,50	484 650,00
27671	Респ. Северная Осетия - Алания, р-н Пригородный, с. Камбилеевское, ул. Ленина, 12	Пригородный	15:08:0150140:24	0030020000000 Земли населенных пунктов	Для ведения личного подсобного хозяйства	13	02:02:0	2 208	538,50	1 189 008,00
27672	Респ. Северная Осетия - Алания, р-н Пригородный, с. Камбилеевское, ул. Ленина, 14	Пригородный	15:08:0150140:25	0030020000000 Земли населенных пунктов	Для ведения личного подсобного хозяйства	13	02:02:0	2 449	538,50	1 318 786,50
27673	Российская Федерация, Республика Северная Осетия - Алания, Пригородный район, с. Камбилеевское, ул. Ленина, 16	Пригородный	15:08:0150140:26	0030020000000 Земли населенных пунктов	Для ведения личного подсобного хозяйства	13	02:02:0	800	538,50	430 800,00
27674	Респ. Северная Осетия - Алания, р-н Пригородный, с. Камбилеевское, ул. Ленина, дом 18	Пригородный	15:08:0150140:27	0030020000000 Земли населенных пунктов	индивидуальная застройка	13	02:02:0	1 300	538,50	700 050,00
27675	Респ. Северная Осетия - Алания, р-н Пригородный, с. Камбилеевское, ул. Ленина, дом 20	Пригородный	15:08:0150140:28	0030020000000 Земли населенных пунктов	Для ведения личного подсобного хозяйства	13	02:02:0	728	538,50	392 028,00
27676	Респ. Северная Осетия - Алания, р-н Пригородный, с. Камбилеевское, ул. Ленина, 22	Пригородный	15:08:0150140:29	0030020000000 Земли населенных пунктов	Для ведения личного подсобного хозяйства	13	02:02:0	888	538,50	478 188,00
27677	Респ. Северная Осетия - Алания, р-н Пригородный, с. Камбилеевское, ул. К.Хетагурова, 17	Пригородный	15:08:0150140:30	0030020000000 Земли населенных пунктов	Для ведения личного подсобного хозяйства	13	02:02:0	660	538,50	355 410,00
27678	Респ. Северная Осетия - Алания, р-н Пригородный, с. Камбилеевское, ул. Ленина, 26	Пригородный	15:08:0150140:31	0030020000000 Земли населенных пунктов	Для ведения личного подсобного хозяйства	13	02:02:0	401	538,50	215 938,50
27679	Республика Северная Осетия - Алания, м.р-н Пригородный, с.п. Камбилеевское, с Камбилеевское, ул Ленина, двлд. 28	Пригородный	15:08:0150140:32	0030020000000 Земли населенных пунктов	индивидуальная застройка	13	02:02:0	2 500	538,50	1 346 250,00
27680	Респ. Северная Осетия - Алания, р-н Пригородный, с. Камбилеевское, ул. Ленина, 30	Пригородный	15:08:0150140:33	0030020000000 Земли населенных пунктов	Для ведения личного подсобного хозяйства	13	02:02:0	648	538,50	348 948,00
27681	Респ. Северная Осетия - Алания, р-н Пригородный, с. Камбилеевское, ул. Ленина, 32	Пригородный	15:08:0150140:34	0030020000000 Земли населенных пунктов	Для ведения личного подсобного хозяйства	13	02:02:0	3 344	538,50	1 800 744,00
27682	Респ. Северная Осетия - Алания, р-н Пригородный, с. Камбилеевское, ул. Ленина, дом 34	Пригородный	15:08:0150140:35	0030020000000 Земли населенных пунктов	индивидуальная застройка	13	02:02:0	1 500	538,50	807 750,00
27683	Респ. Северная Осетия - Алания, р-н Пригородный, с. Камбилеевское, ул. Ленина, дом 36	Пригородный	15:08:0150140:36	0030020000000 Земли населенных пунктов	Для ведения личного подсобного хозяйства	13	02:02:0	640	538,50	344 640,00
27684	Республика Северная Осетия-Алания, р-н Пригородный, с. Камбилеевское, ул. Ленина, 38	Пригородный	15:08:0150140:37	0030020000000 Земли населенных пунктов	Для ведения личного подсобного хозяйства	13	02:02:0	1 405	538,50	756 592,50
27685	Респ. Северная Осетия - Алания, р-н Пригородный, с. Камбилеевское, ул. Ленина, дом 40	Пригородный	15:08:0150140:38	0030020000000 Земли населенных пунктов	индивидуальная застройка	13	02:02:0	700	538,50	376 950,00
27686	Респ. Северная Осетия - Алания, р-н Пригородный, с. Камбилеевское, ул. Дружбы, дом 25	Пригородный	15:08:0150140:39	0030020000000 Земли населенных пунктов	индивидуальная застройка	13	02:02:0	550	538,50	296 175,00
27687	Респ. Северная Осетия - Алания, р-н Пригородный, с. Камбилеевское, ул. К.Хетагурова, дом 19	Пригородный	15:08:0150140:4	0030020000000 Земли населенных пунктов	индивидуальная застройка	13	02:02:0	550	538,50	296 175,00
27688	Респ. Северная Осетия - Алания, р-н Пригородный, с. Камбилеевское, ул. Дружбы, дом 27	Пригородный	15:08:0150140:40	0030020000000 Земли населенных пунктов	Для ведения личного подсобного хозяйства	13	02:02:0	1 078	538,50	580 503,00
27689	Респ. Северная Осетия - Алания, р-н Пригородный, с. Камбилеевское, ул. Дружбы, дом 23	Пригородный	15:08:0150140:41	0030020000000 Земли населенных пунктов	Для ведения личного подсобного хозяйства	13	02:02:0	953	538,50	513 190,50
27690	Респ. Северная Осетия - Алания, р-н Пригородный, с. Камбилеевское, ул. К.Хетагурова, дом 23	Пригородный	15:08:0150140:5	0030020000000 Земли населенных пунктов	Для ведения личного подсобного хозяйства	13	02:02:0	467	538,50	251 479,50
27691	Республика Северная Осетия - Алания, м.р-н Пригородный, с.п. Камбилеевское, с Камбилеевское	Пригородный	15:08:0150140:6	0030020000000 Земли населенных пунктов	Для ведения личного подсобного хозяйства	13	02:02:0	631	538,50	339 793,50
27692	Респ. Северная Осетия - Алания, р-н Пригородный, с. Камбилеевское, ул. Чапаева, дом 25	Пригородный	15:08:0150140:7	0030020000000 Земли населенных пунктов	Для ведения личного подсобного хозяйства	13	02:02:0	505	538,50	271 942,50
27693	Республика Северная Осетия - Алания, р-н Пригородный, с. Камбилеевское, ул. Чапаева, 23	Пригородный	15:08:0150140:8	0030020000000 Земли населенных пунктов	индивидуальная застройка	13	02:02:0	500	538,50	269 250,00
27694	Респ. Северная Осетия - Алания, р-н Пригородный, с. Камбилеевское, ул. Чапаева, дом 21	Пригородный	15:08:0150140:9	0030020000000 Земли населенных пунктов	индивидуальная застройка	13	02:02:0	1 214	538,50	653 739,00
27695	Республика Северная Осетия - Алания, м.р-н Пригородный, с.п. Камбилеевское, с Камбилеевское, ул К.Хетагурова, двлд. 25	Пригородный	15:08:0150141:1	0030020000000 Земли населенных пунктов	индивидуальная застройка	13	02:02:0	1 004	538,50	540 654,00
27696	Российская Федерация, Республика Северная Осетия - Алания, р-н Пригородный, с. Камбилеевское, ул. Чапаева, 22	Пригородный	15:08:0150141:10	0030020000000 Земли населенных пунктов	индивидуальная застройка	13	02:02:0	1 137	538,50	612 274,50
27697	Республика Северная Осетия-Алания, р-н Пригородный, с. Камбилеевское, ул. Л.Тедеева, 16	Пригородный	15:08:0150141:100	0030020000000 Земли населенных пунктов	Для ведения личного подсобного хозяйства	13	02:02:0	512	538,50	275 712,00
27698	Республика Северная Осетия-Алания, р-н Пригородный, с. Камбилеевское, ул. Чапаева, 24 а	Пригородный	15:08:0150141:106	0030020000000 Земли населенных пунктов	Для ведения личного подсобного хозяйства	13	02:02:0	479	538,50	257 941,50
27699	Республика Северная Осетия-Алания, р-н Пригородный, с. Камбилеевское, ул. Л.Тедеева, 2 "в"	Пригородный	15:08:0150141:107	0030020000000 Земли населенных пунктов	Для ведения личного подсобного хозяйства	13	02:02:0	700	538,50	376 950,00
27700	Республика Северная Осетия - Алания, р-н Пригородный, с. Камбилеевское, ул. Чапаева, 20	Пригородный	15:08:0150141:11	0030020000000 Земли населенных пунктов	Для ведения личного подсобного хозяйства	13	02:02:0	1 009	538,50	543 346,50
27701	Республика Северная Осетия - Алания, р-н Пригородный, с. Камбилеевское, ул. Чапаева, 18	Пригородный	15:08:0150141:12	0030020000000 Земли населенных пунктов	Для ведения личного подсобного хозяйства	13	02:02:0	1 092	538,50	588 042,00
27702	Респ. Северная Осетия - Алания, р-н Пригородный, с. Камбилеевское, ул. Чапаева, дом 16	Пригородный	15:08:0150141:13	0030020000000 Земли населенных пунктов	Для ведения личного подсобного хозяйства	13	02:02:0	656	538,50	353 356,00
27703	Респ. Северная Осетия - Алания, р-н Пригородный, с. Камбилеевское, ул. Чапаева, 14	Пригородный	15:08:0150141:14	0030020000000 Земли населенных пунктов	Для ведения личного подсобного хозяйства	13	02:02:0	557	538,50	299 944,50
27704	Респ. Северная Осетия - Алания, р-н Пригородный, с. Камбилеевское, ул. Чапаева, дом 12	Пригородный	15:08:0150141:15	0030020000000 Земли населенных пунктов	Для ведения личного подсобного хозяйства	13	02:02:0	1 036	538,50	557 886,00
27705	Северная Осетия - Алания респ. р-н Пригородный, с Камбилеевское, ул Чапаева, 10	Пригородный	15:08:0150141:16	0030020000000 Земли населенных пунктов	Для ведения личного подсобного хозяйства	13	02:02:0	1 012	538,50	544 962,00

№ пп	Местоположение ЗУ	Район	Кадастровый номер ЗУ	Категория земель	Разрешенное использование по документу	Код вида разрешенного использования (в соответствии с классификатором видов разрешенного использования земельных участков)	Вид использования объектов недвижимости	Площадь	УПКС	КС
27706	Российская Федерация, Республика Северная Осетия - Алания, Пригородный район, с. Камбилеевское, ул. Чапаева, 8	Пригородный	15:08:015014 1:17	003002000000 Земли населенных пунктов	индивидуальная застройка	13	02:010	532	538,50	286 482,00
27707	Респ. Северная Осетия - Алания, р-н Пригородный, с. Камбилеевское, ул. Чапаева, дом 6	Пригородный	15:08:015014 1:18	003002000000 Земли населенных пунктов	Для ведения личного подсобного хозяйства	13	02:020	550	538,50	296 175,00
27708	Республика Северная Осетия-Алания, район Пригородный, с.Камбилеевское, ул.Чапаева, 4	Пригородный	15:08:015014 1:19	003002000000 Земли населенных пунктов	Для ведения личного подсобного хозяйства	13	02:020	1 052	538,50	566 502,00
27709	Республика Северная Осетия - Алания, мр-н Пригородный, с.п. Камбилеевское, с Камбилеевское, ул К.Хетагурова, дом. 27	Пригородный	15:08:015014 1:2	003002000000 Земли населенных пунктов	Для ведения личного подсобного хозяйства	13	02:020	374	538,50	201 399,00
27710	Респ. Северная Осетия - Алания, р-н Пригородный, с. Камбилеевское, ул. Чапаева, 2	Пригородный	15:08:015014 1:20	003002000000 Земли населенных пунктов	Для ведения личного подсобного хозяйства	13	02:020	1 072	538,50	577 272,00
27711	Респ. Северная Осетия - Алания, р-н Пригородный, с. Камбилеевское, ул. Дружбы, дом 31	Пригородный	15:08:015014 1:22	003002000000 Земли населенных пунктов	индивидуальная застройка	13	02:010	413	538,50	222 400,50
27712	Респ. Северная Осетия - Алания, р-н Пригородный, с. Камбилеевское, ул. Дружбы, дом 35	Пригородный	15:08:015014 1:24	003002000000 Земли населенных пунктов	под существующий жилой дом	13	02:010	600	538,50	323 100,00
27713	Республика Северная Осетия-Алания, р-н Пригородный, с. Камбилеевское, ул. Л.Тедеева, 2	Пригородный	15:08:015014 1:25	003002000000 Земли населенных пунктов	Для ведения личного подсобного хозяйства	13	02:020	287	538,50	154 549,50
27714	Респ. Северная Осетия - Алания, р-н Пригородный, с. Камбилеевское, ул. Тедеева, дом 50	Пригородный	15:08:015014 1:26	003002000000 Земли населенных пунктов	индивидуальная застройка	13	02:010	703	538,50	378 565,50
27715	Респ. Северная Осетия - Алания, р-н Пригородный, с. Камбилеевское, ул. Тедеева, дом 48	Пригородный	15:08:015014 1:27	003002000000 Земли населенных пунктов	под существующим жилым домом и приусадебным участком	13	02:010	1 471	538,50	792 133,50
27716	Респ. Северная Осетия - Алания, р-н Пригородный, с. Камбилеевское, ул. Л.Тедеева, дом 46	Пригородный	15:08:015014 1:28	003002000000 Земли населенных пунктов	Для ведения личного подсобного хозяйства	13	02:020	1 189	538,50	640 276,50
27717	Респ. Северная Осетия - Алания, р-н Пригородный, с. Камбилеевское, ул. Л.Тедеева, 44	Пригородный	15:08:015014 1:29	003002000000 Земли населенных пунктов	Для ведения личного подсобного хозяйства	13	02:020	1 244	538,50	669 894,00
27718	Республика Северная Осетия - Алания, мр-н Пригородный, с.п. Камбилеевское, с Камбилеевское, ул Чапаева, дом. 36	Пригородный	15:08:015014 1:3	003002000000 Земли населенных пунктов	индивидуальная застройка	13	02:010	715	538,50	385 027,50
27719	Респ. Северная Осетия - Алания, р-н Пригородный, с. Камбилеевское, ул. Л. Тедеева, 42	Пригородный	15:08:015014 1:30	003002000000 Земли населенных пунктов	индивидуальная застройка	13	02:010	1 445	538,50	778 132,50
27720	Респ. Северная Осетия - Алания, р-н Пригородный, с. Камбилеевское, ул. Тедеева, дом 40	Пригородный	15:08:015014 1:31	003002000000 Земли населенных пунктов	индивидуальная застройка	13	02:010	2 500	538,50	1 346 250,00
27721	Респ. Северная Осетия - Алания, р-н Пригородный, с. Камбилеевское, ул. Тедеева, дом 38	Пригородный	15:08:015014 1:32	003002000000 Земли населенных пунктов	Для эксплуатации жилого дома и ведения личного подсобного хозяйства	13	02:020	531	538,50	285 943,50
27722	Республика Северная Осетия-Алания, р-н Пригородный, с. Камбилеевское, ул. Л.Тедеева, 36	Пригородный	15:08:015014 1:33	003002000000 Земли населенных пунктов	Для ведения личного подсобного хозяйства	13	02:020	870	538,50	468 495,00
27723	Респ. Северная Осетия - Алания, р-н Пригородный, с. Камбилеевское, ул. Тедеева, дом 34	Пригородный	15:08:015014 1:34	003002000000 Земли населенных пунктов	индивидуальная застройка	13	02:010	805	538,50	433 492,50
27724	Респ. Северная Осетия - Алания, р-н Пригородный, с. Камбилеевское, ул. Тедеева,32	Пригородный	15:08:015014 1:35	003002000000 Земли населенных пунктов	Для ведения личного подсобного хозяйства	13	02:020	2 489	538,50	1 340 326,50
27725	Респ. Северная Осетия - Алания, р-н Пригородный, с. Камбилеевское, ул. Тедеева, дом 30	Пригородный	15:08:015014 1:36	003002000000 Земли населенных пунктов	Для ведения личного подсобного хозяйства	13	02:020	567	538,50	305 329,50
27726	Республика Северная Осетия-Алания, р-н Пригородный, с. Камбилеевское, ул. Л.Тедеева, 26	Пригородный	15:08:015014 1:37	003002000000 Земли населенных пунктов	Для ведения личного подсобного хозяйства	13	02:020	485	538,50	261 172,50
27727	Респ. Северная Осетия - Алания, р-н Пригородный, с. Камбилеевское, ул. Л.Тедеева, дом 24	Пригородный	15:08:015014 1:38	003002000000 Земли населенных пунктов	Для ведения личного подсобного хозяйства	13	02:020	1 219	538,50	656 431,50
27728	Респ. Северная Осетия - Алания, р-н Пригородный, с. Камбилеевское, ул. Тедеева, дом 22	Пригородный	15:08:015014 1:39	003002000000 Земли населенных пунктов	Для ведения личного подсобного хозяйства	13	02:020	1 038	538,50	558 963,00
27729	Республика Северная Осетия - Алания, мр-н Пригородный, с.п. Камбилеевское, с Камбилеевское, ул Чапаева, дом. 34	Пригородный	15:08:015014 1:4	003002000000 Земли населенных пунктов	Для ведения личного подсобного хозяйства	13	02:020	1 032	538,50	555 732,00
27730	Респ. Северная Осетия - Алания, р-н Пригородный, с. Камбилеевское, ул. Л.Тедеева, дом 20	Пригородный	15:08:015014 1:40	003002000000 Земли населенных пунктов	Для ведения личного подсобного хозяйства	13	02:020	1 114	538,50	599 889,00
27731	Респ. Северная Осетия - Алания, р-н Пригородный, с. Камбилеевское, ул. Тедеева, дом 18	Пригородный	15:08:015014 1:41	003002000000 Земли населенных пунктов	индивидуальная застройка	13	02:010	778	538,50	418 953,00
27732	Республика Северная Осетия-Алания, р-н Пригородный, с. Камбилеевское, ул. Л.Тедеева, 14 (16)	Пригородный	15:08:015014 1:42	003002000000 Земли населенных пунктов	Для ведения личного подсобного хозяйства	13	02:020	919	538,50	494 881,50
27733	Респ. Северная Осетия - Алания, р-н Пригородный, с. Камбилеевское, ул. Л.Тедеева, дом 12	Пригородный	15:08:015014 1:43	003002000000 Земли населенных пунктов	Для ведения личного подсобного хозяйства	13	02:020	1 088	538,50	585 888,00
27734	Респ. Северная Осетия - Алания, р-н Пригородный, с. Камбилеевское, ул. Л.Тедеева, дом 10	Пригородный	15:08:015014 1:44	003002000000 Земли населенных пунктов	Для ведения личного подсобного хозяйства	13	02:020	1 236	538,50	665 586,00
27735	Респ. Северная Осетия - Алания, р-н Пригородный, с. Камбилеевское, ул. Тедеева, дом 8	Пригородный	15:08:015014 1:45	003002000000 Земли населенных пунктов	Под индивидуальное жилое строительство	13	02:010	1 214	538,50	653 739,00
27736	Респ. Северная Осетия - Алания, р-н Пригородный, с. Камбилеевское, ул. Тедеева, дом 6	Пригородный	15:08:015014 1:46	003002000000 Земли населенных пунктов	индивидуальная застройка	13	02:010	631	538,50	339 793,50
27737	Респ. Северная Осетия - Алания, р-н Пригородный, с. Камбилеевское, ул. Тедеева, дом 4	Пригородный	15:08:015014 1:47	003002000000 Земли населенных пунктов	Для ведения личного подсобного хозяйства	13	02:020	1 041	538,50	560 578,50
27738	Республика Северная Осетия - Алания, мр-н Пригородный, с.п. Камбилеевское, с Камбилеевское, ул Чапаева, дом. 32	Пригородный	15:08:015014 1:5	003002000000 Земли населенных пунктов	Для эксплуатации существующего жилого дома и ведения личного подсобного хозяйства	13	02:020	1 243	538,50	669 355,50
27739	Респ. Северная Осетия - Алания, р-н Пригородный, с. Камбилеевское, ул. Чапаева, 30	Пригородный	15:08:015014 1:6	003002000000 Земли населенных пунктов	Для ведения личного подсобного хозяйства	13	02:020	817	538,50	439 954,50
27740	Респ. Северная Осетия - Алания, р-н Пригородный, с. Камбилеевское, ул. Чапаева, дом 28	Пригородный	15:08:015014 1:7	003002000000 Земли населенных пунктов	индивидуальная застройка	13	02:010	821	538,50	442 108,50
27741	Респ. Северная Осетия - Алания, р-н Пригородный, с. Камбилеевское, ул. Дружбы, 30	Пригородный	15:08:015014 1:76	003002000000 Земли населенных пунктов	Для ведения личного подсобного хозяйства	13	02:020	570	538,50	306 945,00
27742	Республика Северная Осетия-Алания, р-н Пригородный, с. Камбилеевское, ул. Дружбы, 33 "а"	Пригородный	15:08:015014 1:77	003002000000 Земли населенных пунктов	Строительство магазина	4	04:040	88	1 400,09	123 207,92
27743	Респ. Северная Осетия - Алания, р-н Пригородный, с. Камбилеевское, ул. Чапаева, 26	Пригородный	15:08:015014 1:8	003002000000 Земли населенных пунктов	Для ведения личного подсобного хозяйства	13	02:020	1 960	538,50	1 055 460,00
27744	Республика Северная Осетия-Алания, р-н Пригородный, с. Камбилеевское, ул Чапаева, 24	Пригородный	15:08:015014 1:9	003002000000 Земли населенных пунктов	Для ведения личного подсобного хозяйства	13	02:020	1 056	538,50	568 656,00
27745	Республика Северная Осетия-Алания, р-н Пригородный, с. Камбилеевское, ул. Дружбы, 29	Пригородный	15:08:015014 1:95	003002000000 Земли населенных пунктов	Для ведения личного подсобного хозяйства	13	02:020	454	538,50	244 479,00
27746	Респ. Северная Осетия - Алания, р-н Пригородный, с. Камбилеевское, ул. К.Хетагурова, 31	Пригородный	15:08:015014 2:1	003002000000 Земли населенных пунктов	Для ведения личного подсобного хозяйства	13	02:020	616	538,50	331 716,00
27747	Республика Северная Осетия-Алания, р-н Пригородный, с. Камбилеевское, ул. Л.Тедеева, 45	Пригородный	15:08:015014 2:10	003002000000 Земли населенных пунктов	Для ведения личного подсобного хозяйства	13	02:020	977	538,50	526 114,50
27748	Российская Федерация, Республика Северная Осетия - Алания, Пригородный район, с. Камбилеевское, ул. Л.Тедеева, 43	Пригородный	15:08:015014 2:11	003002000000 Земли населенных пунктов	индивидуальная застройка	13	02:010	701	538,50	377 488,50
27749	Респ. Северная Осетия - Алания, р-н Пригородный, с. Камбилеевское, ул. Тедеева, дом 41	Пригородный	15:08:015014 2:12	003002000000 Земли населенных пунктов	индивидуальная застройка	13	02:010	590	538,50	317 715,00
27750	Северная Осетия - Алания респ, р-н Пригородный, с Камбилеевское, ул Л.Тедеева, 39	Пригородный	15:08:015014 2:13	003002000000 Земли населенных пунктов	Для ведения личного подсобного хозяйства	13	02:020	566	538,50	304 791,00

№ п/п	Местоположение ЗУ	Район	Кадастровый номер ЗУ	Категория земель	Разрешенное использование по документу	Код вида разрешенного использования (в соответствии с классификатором видов разрешенного использования земельных участков)	Вид использования объектов недвижимости	Площадь	УПКС	КС
27751	Респ. Северная Осетия - Алания, р-н Пригородный, с. Камбилеевское, ул. Л.Тедеева, дом 37	Пригородный	15:08:015014 2:14	003002000000 Земли населенных пунктов	Для ведения личного подсобного хозяйства	13	02:02:02	1 294	538,50	696 819,00
27752	Респ. Северная Осетия - Алания, р-н Пригородный, с. Камбилеевское, ул. Л.Тедеева, дом 35	Пригородный	15:08:015014 2:15	003002000000 Земли населенных пунктов	Для ведения личного подсобного хозяйства	13	02:02:02	1 178	538,50	634 353,00
27753	Респ. Северная Осетия - Алания, р-н Пригородный, с. Камбилеевское, ул. Л.Тедеева, дом 31	Пригородный	15:08:015014 2:16	003002000000 Земли населенных пунктов	Для ведения личного подсобного хозяйства	13	02:02:02	1 148	538,50	618 198,00
27754	Респ. Северная Осетия - Алания, р-н Пригородный, с. Камбилеевское, ул. Тедеева, дом 29	Пригородный	15:08:015014 2:17	003002000000 Земли населенных пунктов	индивидуальная застройка	13	02:02:01	1 200	538,50	646 200,00
27755	Республика Северная Осетия-Алания, р-н Пригородный, с. Камбилеевское, ул. Л.Тедеева, 27	Пригородный	15:08:015014 2:18	003002000000 Земли населенных пунктов	Для ведения личного подсобного хозяйства	13	02:02:02	605	538,50	325 792,50
27756	Северная Осетия - Алания респ, р-н Пригородный р-н, с. Камбилеевское, ул. Л.Тедеева, 25	Пригородный	15:08:015014 2:19	003002000000 Земли населенных пунктов	Для ведения личного подсобного хозяйства	13	02:02:02	531	538,50	285 943,50
27757	Республика Северная Осетия - Алания, Пригородный район, с. Камбилеевское, ул. К.Хетагурова, 33	Пригородный	15:08:015014 2:2	003002000000 Земли населенных пунктов	Для ведения личного подсобного хозяйства	13	02:02:02	1 147	538,50	617 659,50
27758	Республика Северная Осетия-Алания, р-н Пригородный, с. Камбилеевское, ул. Л.Тедеева, 23	Пригородный	15:08:015014 2:20	003002000000 Земли населенных пунктов	Для ведения личного подсобного хозяйства	13	02:02:02	814	538,50	438 339,00
27759	Республика Северная Осетия-Алания, р-н Пригородный, с. Камбилеевское, ул. Л.Тедеева, 21	Пригородный	15:08:015014 2:21	003002000000 Земли населенных пунктов	Для ведения личного подсобного хозяйства	13	02:02:02	671	538,50	361 333,50
27760	Респ. Северная Осетия - Алания, р-н Пригородный, с. Камбилеевское, ул. Тедеева, 19	Пригородный	15:08:015014 2:22	003002000000 Земли населенных пунктов	Для ведения личного подсобного хозяйства	13	02:02:02	951	538,50	512 113,50
27761	Республика Северная Осетия-Алания, р-н Пригородный, с. Камбилеевское, ул. Л.Тедеева, 17	Пригородный	15:08:015014 2:23	003002000000 Земли населенных пунктов	Для ведения личного подсобного хозяйства	13	02:02:02	613	538,50	330 100,50
27762	Респ. Северная Осетия - Алания, р-н Пригородный, с. Камбилеевское, ул. Тедеева, дом 15	Пригородный	15:08:015014 2:24	003002000000 Земли населенных пунктов	индивидуальная застройка	13	02:02:01	785	538,50	422 722,50
27763	Респ. Северная Осетия - Алания, р-н Пригородный, с. Камбилеевское, ул. Тедеева, дом 13	Пригородный	15:08:015014 2:25	003002000000 Земли населенных пунктов	под существующим жилым домом и приусадебным участком	13	02:02:01	799	538,50	430 261,50
27764	Респ. Северная Осетия - Алания, р-н Пригородный, с. Камбилеевское, ул. Л.Тедеева, дом 11	Пригородный	15:08:015014 2:26	003002000000 Земли населенных пунктов	Для ведения личного подсобного хозяйства	13	02:02:02	1 144	538,50	616 044,00
27765	Республика Северная Осетия-Алания, р-н Пригородный, с. Камбилеевское, ул. Л.Тедеева, д.9	Пригородный	15:08:015014 2:27	003002000000 Земли населенных пунктов	Для ведения личного подсобного хозяйства	13	02:02:02	1 198	538,50	645 123,00
27766	Респ. Северная Осетия - Алания, р-н Пригородный, с. Камбилеевское, ул. Л.Тедеева, 7	Пригородный	15:08:015014 2:28	003002000000 Земли населенных пунктов	Для ведения личного подсобного хозяйства	13	02:02:02	695	538,50	374 257,50
27767	Респ. Северная Осетия - Алания, р-н Пригородный, с. Камбилеевское, ул. Тедеева, дом 5	Пригородный	15:08:015014 2:29	003002000000 Земли населенных пунктов	Для ведения личного подсобного хозяйства	13	02:02:02	560	538,50	301 560,00
27768	Респ. Северная Осетия - Алания, р-н Пригородный, с. Камбилеевское, ул. Тедеева, дом 59	Пригородный	15:08:015014 2:3	003002000000 Земли населенных пунктов	индивидуальная застройка	13	02:02:01	884	538,50	476 034,00
27769	Республика Северная Осетия-Алания, р-н Пригородный, с. Камбилеевское, ул. Тедеева, 3	Пригородный	15:08:015014 2:30	003002000000 Земли населенных пунктов	Для ведения личного подсобного хозяйства	13	02:02:02	1 187	538,50	639 199,50
27770	Республика Северная Осетия-Алания, р-н Пригородный, с. Камбилеевское, ул. Л.Тедеева, д.1	Пригородный	15:08:015014 2:32	003002000000 Земли населенных пунктов	Для ведения личного подсобного хозяйства	13	02:02:02	709	538,50	381 796,50
27771	Респ. Северная Осетия - Алания, р-н Пригородный, с. Камбилеевское, ул. Дружбы, дом 39	Пригородный	15:08:015014 2:33	003002000000 Земли населенных пунктов	Для ведения личного подсобного хозяйства	13	02:02:02	1 713	538,50	922 450,50
27772	Респ. Северная Осетия - Алания, р-н Пригородный, с. Камбилеевское, ул. Дружбы, дом 41	Пригородный	15:08:015014 2:34	003002000000 Земли населенных пунктов	для ведения личного подсобного хозяйства	13	02:02:02	1 054	538,50	567 579,00
27773	Респ. Северная Осетия - Алания, р-н Пригородный, с. Камбилеевское, ул. Дружбы, дом 43	Пригородный	15:08:015014 2:35	003002000000 Земли населенных пунктов	Для ведения личного подсобного хозяйства	13	02:02:02	612	538,50	329 562,00
27774	Российская Федерация, Республика Северная Осетия - Алания, Пригородный район, с. Камбилеевское, ул. Кирова	Пригородный	15:08:015014 2:355	003002000000 Земли населенных пунктов	Для ведения личного подсобного хозяйства	13	02:02:02	812	538,50	437 262,00
27775	Российская Федерация, Республика Северная Осетия - Алания, Пригородный район, с. Камбилеевское, ул. Кирова	Пригородный	15:08:015014 2:356	003002000000 Земли населенных пунктов	Для ведения личного подсобного хозяйства	13	02:02:02	877	538,50	472 264,50
27776	Российская Федерация, Республика Северная Осетия - Алания, муниципальный район Пригородный, сельское поселение Камбилеевское, село Камбилеевское, улица Дружбы	Пригородный	15:08:015014 2:357	003002000000 Земли населенных пунктов	Для ведения личного подсобного хозяйства	13	02:02:02	460	538,50	247 710,00
27777	Российская Федерация, Республика Северная Осетия - Алания, муниципальный район Пригородный, сельское поселение Камбилеевское, село Камбилеевское, улица Дружбы	Пригородный	15:08:015014 2:358	003002000000 Земли населенных пунктов	Для ведения личного подсобного хозяйства	13	02:02:02	33	538,50	17 770,50
27778	Респ. Северная Осетия - Алания, р-н Пригородный, с. Камбилеевское, ул. Дружбы, дом 45	Пригородный	15:08:015014 2:36	003002000000 Земли населенных пунктов	Для восстановления разрушенного домовладения и ведения личного подсобного хозяйства	13	02:02:02	563	538,50	303 175,50
27779	Северная Осетия - Алания респ, р-н Пригородный, с. Камбилеевское, ул. Дружбы, 47	Пригородный	15:08:015014 2:37	003002000000 Земли населенных пунктов	Для ведения личного подсобного хозяйства	13	02:02:02	585	538,50	315 022,50
27780	Респ. Северная Осетия - Алания, р-н Пригородный, с. Камбилеевское, ул. Кирова, дом 1	Пригородный	15:08:015014 2:39	003002000000 Земли населенных пунктов	Для ведения личного подсобного хозяйства	13	02:02:02	1 146	538,50	617 121,00
27781	Респ. Северная Осетия - Алания, р-н Пригородный, с. Камбилеевское, ул. Тедеева, дом 57	Пригородный	15:08:015014 2:4	003002000000 Земли населенных пунктов	индивидуальная застройка	13	02:02:01	996	538,50	536 346,00
27782	Респ. Северная Осетия - Алания, р-н Пригородный, с. Камбилеевское, ул. Кирова, дом 3	Пригородный	15:08:015014 2:40	003002000000 Земли населенных пунктов	Для ведения личного подсобного хозяйства	13	02:02:02	1 196	538,50	644 046,00
27783	Республика Северная Осетия-Алания, р-н Пригородный, с. Камбилеевское, ул. Кирова, 5	Пригородный	15:08:015014 2:41	003002000000 Земли населенных пунктов	Для ведения личного подсобного хозяйства	13	02:02:02	1 289	538,50	694 126,50
27784	Респ. Северная Осетия - Алания, р-н Пригородный, с. Камбилеевское, ул. Кирова, дом 7	Пригородный	15:08:015014 2:42	003002000000 Земли населенных пунктов	Для ведения личного подсобного хозяйства	13	02:02:02	1 175	538,50	632 737,50
27785	Респ. Северная Осетия - Алания, р-н Пригородный, с. Камбилеевское, ул. Кирова, дом 9	Пригородный	15:08:015014 2:43	003002000000 Земли населенных пунктов	Для ведения личного подсобного хозяйства	13	02:02:02	1 110	538,50	597 735,00
27786	Северная Осетия - Алания респ, р-н Пригородный р-н, с. Камбилеевское, ул. Кирова, 11	Пригородный	15:08:015014 2:44	003002000000 Земли населенных пунктов	Для ведения личного подсобного хозяйства	13	02:02:02	1 227	538,50	660 739,50
27787	Респ. Северная Осетия - Алания, р-н Пригородный, с. Камбилеевское, ул. Кирова, дом 13	Пригородный	15:08:015014 2:45	003002000000 Земли населенных пунктов	индивидуальная застройка	13	02:02:01	1 165	538,50	627 352,50
27788	Респ. Северная Осетия - Алания, р-н Пригородный, с. Камбилеевское, ул. Кирова, дом 15	Пригородный	15:08:015014 2:46	003002000000 Земли населенных пунктов	индивидуальная застройка	13	02:02:01	993	538,50	534 730,50
27789	Респ. Северная Осетия - Алания, р-н Пригородный, с. Камбилеевское, ул. Кирова, дом 17	Пригородный	15:08:015014 2:47	003002000000 Земли населенных пунктов	Для ведения личного подсобного хозяйства	13	02:02:02	610	538,50	328 485,00
27790	Республика Северная Осетия - Алания, м р-н Пригородный, с.п. Камбилеевское, с Камбилеевское, ул Кирова, земл. 19	Пригородный	15:08:015014 2:48	003002000000 Земли населенных пунктов	индивидуальная застройка	13	02:02:01	1 006	538,50	541 731,00
27791	Респ. Северная Осетия - Алания, р-н Пригородный, с. Камбилеевское, ул. Кирова, дом 21	Пригородный	15:08:015014 2:49	003002000000 Земли населенных пунктов	индивидуальная застройка	13	02:02:01	734	538,50	395 259,00
27792	Респ. Северная Осетия - Алания, р-н Пригородный, с. Камбилеевское, ул. Тедеева, дом 55	Пригородный	15:08:015014 2:5	003002000000 Земли населенных пунктов	индивидуальная застройка	13	02:02:01	712	538,50	383 412,00
27793	Северная Осетия - Алания респ, р-н Пригородный р-н, с. Камбилеевское, ул. Кирова, 23	Пригородный	15:08:015014 2:50	003002000000 Земли населенных пунктов	Для ведения личного подсобного хозяйства	13	02:02:02	739	538,50	397 951,50
27794	Респ. Северная Осетия - Алания, р-н Пригородный, с. Камбилеевское, ул. Кирова, дом 25	Пригородный	15:08:015014 2:51	003002000000 Земли населенных пунктов	индивидуальная застройка	13	02:02:01	780	538,50	420 030,00

№ п/п	Местоположение ЗУ	Район	Кадастровый номер ЗУ	Категория земель	Разрешенное использование по документу	Код вида разрешенного использования (в соответствии с классификатором видов разрешенного использования земельных участков)	Вид использования объектов недвижимости	Площадь	УПКС	КС
27795	Респ. Северная Осетия - Алания, р-н Пригородный, с. Камбилеевское, ул. Кирова, дом 27	Пригородный	15:08:010150142:52	003002000000 Земли населенных пунктов	Для ведения личного подсобного хозяйства	13	02:02:02	800	538,50	430 800,00
27796	Республика Северная Осетия-Алания, р-н Пригородный, с. Камбилеевское, ул. Кирова, 29	Пригородный	15:08:010150142:53	003002000000 Земли населенных пунктов	Для ведения личного подсобного хозяйства	13	02:02:02	813	538,50	437 800,50
27797	Респ. Северная Осетия - Алания, р-н Пригородный, с. Камбилеевское, ул. Кирова, дом 31	Пригородный	15:08:0150142:54	003002000000 Земли населенных пунктов	индивидуальная застройка	13	02:01:0	790	538,50	425 415,00
27798	Респ. Северная Осетия - Алания, р-н Пригородный, с. Камбилеевское, ул. Кирова, дом 33	Пригородный	15:08:0150142:55	003002000000 Земли населенных пунктов	индивидуальная застройка	13	02:01:0	642	538,50	345 717,00
27799	Респ. Северная Осетия - Алания, р-н Пригородный, с. Камбилеевское, ул. Кирова, дом 35	Пригородный	15:08:010150142:56	003002000000 Земли населенных пунктов	Для ведения личного подсобного хозяйства	13	02:02:02	982	538,50	528 807,00
27800	Республика Северная Осетия-Алания, р-н Пригородный, с. Камбилеевское, ул. Кирова, 37	Пригородный	15:08:010150142:57	003002000000 Земли населенных пунктов	Для ведения личного подсобного хозяйства	13	02:02:02	1 374	538,50	739 899,00
27801	Респ. Северная Осетия - Алания, р-н Пригородный, с. Камбилеевское, ул. Кирова, дом 39	Пригородный	15:08:0150142:58	003002000000 Земли населенных пунктов	индивидуальная застройка	13	02:01:0	1 160	538,50	624 660,00
27802	Респ. Северная Осетия - Алания, р-н Пригородный, с. Камбилеевское, ул. Кирова, дом 41	Пригородный	15:08:010150142:59	003002000000 Земли населенных пунктов	Для ведения личного подсобного хозяйства	13	02:02:02	1 098	538,50	591 273,00
27803	Респ. Северная Осетия - Алания, р-н Пригородный, с. Камбилеевское, ул. Тедеева, дом 53	Пригородный	15:08:01501 42:6	003002000000 Земли населенных пунктов	индивидуальное строительство	13	02:01:0	857	538,50	461 494,50
27804	Респ. Северная Осетия - Алания, р-н Пригородный, с. Камбилеевское, ул. Кирова, дом 43	Пригородный	15:08:01501 42:60	003002000000 Земли населенных пунктов	Для ведения личного подсобного хозяйства	13	02:02:02	1 109	538,50	597 196,50
27805	Респ. Северная Осетия - Алания, р-н Пригородный, с. Камбилеевское, ул. Кирова, дом 45	Пригородный	15:08:0150142:61	003002000000 Земли населенных пунктов	индивидуальная застройка	13	02:01:0	1 058	538,50	569 733,00
27806	Респ. Северная Осетия - Алания, р-н Пригородный, с. Камбилеевское, ул. Кирова, дом 47	Пригородный	15:08:0150142:62	003002000000 Земли населенных пунктов	Для ведения личного подсобного хозяйства	13	02:02:02	1 323	538,50	712 435,50
27807	Респ. Северная Осетия - Алания, р-н Пригородный, с. Камбилеевское, ул. Кирова, дом 51	Пригородный	15:08:01501 42:64	003002000000 Земли населенных пунктов	Для ведения личного подсобного хозяйства	13	02:02:02	797	538,50	429 184,50
27808	Респ. Северная Осетия - Алания, р-н Пригородный, с. Камбилеевское, ул. Кирова, 15 "а"	Пригородный	15:08:01501 42:65	003002000000 Земли населенных пунктов	Под существующим жилым домом и приусадебным участком	13	02:02:10	665	538,50	358 102,50
27809	Респ. Северная Осетия - Алания, р-н Пригородный, с. Камбилеевское, ул. Кирова, 1 "а"	Пригородный	15:08:0150142:66	003002000000 Земли населенных пунктов	Для эксплуатации магазина розничной торговли продуктами питания	4	04:04:40	44	1 400,09	61 603,96
27810	Республика Северная Осетия - Алания, р-н Пригородный, с.Камбилеевское, ул.Кирова, 1-б	Пригородный	15:08:0150142:67	003002000000 Земли населенных пунктов	Под строительство магазина для розничной торговли продуктами питания	4	04:04:40	48	1 400,09	67 204,32
27811	Респ. Северная Осетия - Алания, р-н Пригородный, с. Камбилеевское, ул. Тедеева, дом 51	Пригородный	15:08:01501 42:7	003002000000 Земли населенных пунктов	индивидуальная застройка	13	02:02:10	776	538,50	417 876,00
27812	Республика Северная Осетия - Алания, м-р-н Пригородный, с.п. Камбилеевское, с Камбилеевское, ул Л Тедеева, дом. 49	Пригородный	15:08:01501 42:8	003002000000 Земли населенных пунктов	индивидуальная застройка	13	02:02:10	550	538,50	296 175,00
27813	Респ. Северная Осетия - Алания, р-н Пригородный, с. Камбилеевское, ул. Тедеева, 47	Пригородный	15:08:01501 42:9	003002000000 Земли населенных пунктов	Для ведения личного подсобного хозяйства	13	02:02:02	1 063	538,50	572 425,50
27814	Респ. Северная Осетия - Алания, р-н Пригородный, юго-восточнее сел. Камбилеевское	Пригородный	15:08:01501 43:1	003001000000 Земли сельскохозяйственного назначения	под строительство индивидуальных жилых домов	13	02:02:10	260 000	538,50	140 010 000,00
27815	Российская Федерация, Республика Северная Осетия - Алания, Пригородный район, с. Ир, ул. 5 линия, 216	Пригородный	15:08:0160101:1	003002000000 Земли населенных пунктов	Для ведения личного подсобного хозяйства	13	02:02:02	1 500	538,50	807 750,00
27816	Российская Федерация, Республика Северная Осетия - Алания, Пригородный район, с. Ир, ул. 5 линия, 207	Пригородный	15:08:0160101:10	003002000000 Земли населенных пунктов	Для ведения личного подсобного хозяйства	13	02:02:02	1 250	538,50	673 125,00
27817	Российская Федерация, Республика Северная Осетия - Алания, Пригородный район, с. Ир, ул. 5 линия, 206	Пригородный	15:08:0160101:11	003002000000 Земли населенных пунктов	Для ведения личного подсобного хозяйства	13	02:02:02	1 250	538,50	673 125,00
27818	Российская Федерация, Республика Северная Осетия - Алания, Пригородный район, с. Ир, ул. 5 линия, 205	Пригородный	15:08:0160101:12	003002000000 Земли населенных пунктов	Для ведения личного подсобного хозяйства	13	02:02:02	1 362	538,50	733 437,00
27819	Российская Федерация, Республика Северная Осетия - Алания, Пригородный район, с. Ир, ул. 5 линия, 204	Пригородный	15:08:0160101:13	003002000000 Земли населенных пунктов	Для ведения личного подсобного хозяйства	13	02:02:02	1 389	538,50	747 976,50
27820	Российская Федерация, Республика Северная Осетия - Алания, Пригородный район, с. Ир, ул. 5 линия, 205	Пригородный	15:08:0160101:14	003002000000 Земли населенных пунктов	Для ведения личного подсобного хозяйства	13	02:02:02	1 500	538,50	807 750,00
27821	Российская Федерация, Республика Северная Осетия - Алания, Пригородный район, с. Ир, ул. 5 линия, 202	Пригородный	15:08:0160101:15	003002000000 Земли населенных пунктов	Для ведения личного подсобного хозяйства	13	02:02:02	1 500	538,50	807 750,00
27822	Российская Федерация, Республика Северная Осетия - Алания, Пригородный район, с. Ир, ул. 5 линия, 201	Пригородный	15:08:0160101:16	003002000000 Земли населенных пунктов	Для ведения личного подсобного хозяйства	13	02:02:02	1 434	538,50	772 209,00
27823	Российская Федерация, Республика Северная Осетия - Алания, Пригородный район, с. Ир, ул. 5 линия, 215	Пригородный	15:08:0160101:2	003002000000 Земли населенных пунктов	Для ведения личного подсобного хозяйства	13	02:02:02	1 500	538,50	807 750,00
27824	Российская Федерация, Республика Северная Осетия - Алания, Пригородный район, с. Ир, ул. 5 линия, 214	Пригородный	15:08:0160101:3	003002000000 Земли населенных пунктов	Для ведения личного подсобного хозяйства	13	02:02:02	1 409	538,50	758 746,50
27825	Российская Федерация, Республика Северная Осетия - Алания, Пригородный район, с. Ир, ул. 5 линия, 213	Пригородный	15:08:0160101:4	003002000000 Земли населенных пунктов	ЛПХ	13	02:02:02	1 002	538,50	539 577,00
27826	Российская Федерация, Республика Северная Осетия - Алания, Пригородный район, с. Ир, ул. 5 линия, 212	Пригородный	15:08:0160101:5	003002000000 Земли населенных пунктов	Для ведения личного подсобного хозяйства	13	02:02:02	1 101	538,50	592 888,50
27827	Российская Федерация, Республика Северная Осетия - Алания, Пригородный район, с. Ир, ул. 5 линия, 211	Пригородный	15:08:0160101:6	003002000000 Земли населенных пунктов	Для ведения личного подсобного хозяйства	13	02:02:02	1 528	538,50	822 828,00
27828	Российская Федерация, Республика Северная Осетия - Алания, Пригородный район, с. Ир, ул. 5 линия, 210	Пригородный	15:08:0160101:7	003002000000 Земли населенных пунктов	Для ведения личного подсобного хозяйства	13	02:02:02	1 200	538,50	646 200,00
27829	Российская Федерация, Республика Северная Осетия - Алания, Пригородный район, с. Ир, ул. 5 линия, 209	Пригородный	15:08:0160101:8	003002000000 Земли населенных пунктов	Для ведения личного подсобного хозяйства	13	02:02:02	1 250	538,50	673 125,00
27830	Российская Федерация, Республика Северная Осетия - Алания, Пригородный район, с. Ир, ул. 5 линия	Пригородный	15:08:0160101:9	003002000000 Земли населенных пунктов	Для ведения личного подсобного хозяйства	13	02:02:02	1 250	538,50	673 125,00
27831	Российская Федерация, Республика Северная Осетия - Алания, Пригородный район, с. Ир, ул. 5 линия, 162	Пригородный	15:08:0160102:1	003002000000 Земли населенных пунктов	Для ведения личного подсобного хозяйства	13	02:02:02	1 500	538,50	807 750,00
27832	Респ. Северная Осетия - Алания, Пригородный р-н., с. Ир, ул. Терешковой, д.106	Пригородный	15:08:0160102:121	003002000000 Земли населенных пунктов	Для ведения личного подсобного хозяйства (приусадебный участок)	13	02:02:02	1 000	538,50	538 500,00
27833	Российская Федерация, Республика Северная Осетия - Алания, Пригородный район, с. Ир, ул. 5 линия, 164	Пригородный	15:08:0160102:3	003002000000 Земли населенных пунктов	Для ведения личного подсобного хозяйства	13	02:02:02	1 450	538,50	780 825,00
27834	Российская Федерация, Республика Северная Осетия - Алания, Пригородный район, с. Ир, ул. 5 линия, 165	Пригородный	15:08:0160102:4	003002000000 Земли населенных пунктов	Для ведения личного подсобного хозяйства	13	02:02:02	1 400	538,50	753 900,00
27835	Российская Федерация, Республика Северная Осетия - Алания, Пригородный район, с. Ир, ул. 5 линия, 166	Пригородный	15:08:0160102:5	003002000000 Земли населенных пунктов	Для ведения личного подсобного хозяйства	13	02:02:02	1 600	538,50	861 600,00
27836	Российская Федерация, Республика Северная Осетия - Алания, Пригородный район, с. Ир, ул. 5 линия, 167	Пригородный	15:08:0160102:6	003002000000 Земли населенных пунктов	Для ведения личного подсобного хозяйства	13	02:02:02	1 741	538,50	937 528,50

№ пп	Местоположение ЗУ	Район	Кадастровый номер ЗУ	Категория земель	Разрешенное использование по документу	Код вида разрешенного использования (в соответствии с классификатором видов разрешенного использования земельных участков)	Вид использования объектов недвижимости	Площадь	УПКС	КС
27837	Российская Федерация, Республика Северная Осетия - Алания, Пригородный район, с. Ир, ул. 5 линия, 168	Пригородный	15:08:0160102:7	003002000000 Земли населенных пунктов	Для ведения личного подсобного хозяйства	13	02:0020	100	538,50	53 850,00
27838	Российская Федерация, Республика Северная Осетия - Алания, Пригородный район, с. Ир, ул. 5 линия, 169	Пригородный	15:08:0160102:8	003002000000 Земли населенных пунктов	Для ведения личного подсобного хозяйства	13	02:0020	1 200	538,50	646 200,00
27839	Российская Федерация, Республика Северная Осетия - Алания, Пригородный р-н, с. Ир, линия 5-я, 10	Пригородный	15:08:0160103:17	003002000000 Земли населенных пунктов	Для ведения личного подсобного хозяйства	13	02:0020	1 250	538,50	673 125,00
27840	Российская Федерация, Республика Северная Осетия - Алания, Пригородный р-н, с. Ир, линия 5-я, 171	Пригородный	15:08:0160103:2	003002000000 Земли населенных пунктов	ЛПХ	13	02:0020	1 261	538,50	679 048,50
27841	Российская Федерация, Республика Северная Осетия - Алания, Пригородный р-н, с. Ир, линия 5-я, 172	Пригородный	15:08:0160103:3	003002000000 Земли населенных пунктов	ЛПХ	13	02:0020	1 440	538,50	775 440,00
27842	Российская Федерация, Республика Северная Осетия - Алания, Пригородный р-н, с. Ир, линия 5-я, 173	Пригородный	15:08:0160103:4	003002000000 Земли населенных пунктов	ЛПХ	13	02:0020	1 150	538,50	619 275,00
27843	Российская Федерация, Республика Северная Осетия - Алания, Пригородный р-н, с. Ир, линия 5-я, 174	Пригородный	15:08:0160103:5	003002000000 Земли населенных пунктов	ЛПХ	13	02:0020	1 250	538,50	673 125,00
27844	Респ. Северная Осетия - Алания, р-н Пригородный, с. Ир, ул. 4 линия, дом 146	Пригородный	15:08:0160104:10	003002000000 Земли населенных пунктов	ЛПХ	13	02:0020	1 250	538,50	673 125,00
27845	Респ. Северная Осетия - Алания, р-н Пригородный, с. Ир, ул. 4 линия, дом 147	Пригородный	15:08:0160104:11	003002000000 Земли населенных пунктов	ЛПХ	13	02:0020	1 250	538,50	673 125,00
27846	Респ. Северная Осетия - Алания, р-н Пригородный, с. Ир, ул. 4 линия, дом 128	Пригородный	15:08:0160104:12	003002000000 Земли населенных пунктов	ЛПХ	13	02:0020	1 020	538,50	549 270,00
27847	Респ. Северная Осетия - Алания, р-н Пригородный, с. Ир, ул. 4 линия, дом 129	Пригородный	15:08:0160104:13	003002000000 Земли населенных пунктов	ЛПХ	13	02:0020	1 023	538,50	550 885,50
27848	Респ. Северная Осетия - Алания, р-н Пригородный, с. Ир, ул. 4 линия, дом 130	Пригородный	15:08:0160104:14	003002000000 Земли населенных пунктов	ЛПХ	13	02:0020	1 500	538,50	807 750,00
27849	Респ. Северная Осетия - Алания, р-н Пригородный, с. Ир, ул. 4 линия, дом 131	Пригородный	15:08:0160104:15	003002000000 Земли населенных пунктов	ЛПХ	13	02:0020	1 500	538,50	807 750,00
27850	Респ. Северная Осетия - Алания, р-н Пригородный, с. Ир, ул. 4 линия, дом 132	Пригородный	15:08:0160104:16	003002000000 Земли населенных пунктов	ЛПХ	13	02:0020	1 250	538,50	673 125,00
27851	Респ. Северная Осетия - Алания, р-н Пригородный, с. Ир, ул. 4 линия, дом 133	Пригородный	15:08:0160104:17	003002000000 Земли населенных пунктов	ЛПХ	13	02:0020	1 250	538,50	673 125,00
27852	Респ. Северная Осетия - Алания, р-н Пригородный, с. Ир, ул. 4 линия, дом 134	Пригородный	15:08:0160104:18	003002000000 Земли населенных пунктов	ЛПХ	13	02:0020	1 251	538,50	673 663,50
27853	Респ. Северная Осетия - Алания, р-н Пригородный, с. Ир, ул. 4 линия, дом 135	Пригородный	15:08:0160104:19	003002000000 Земли населенных пунктов	ЛПХ	13	02:0020	1 250	538,50	673 125,00
27854	Респ. Северная Осетия - Алания, р-н Пригородный, с. Ир, ул. 4 линия, дом 138	Пригородный	15:08:0160104:2	003002000000 Земли населенных пунктов	ЛПХ	13	02:0020	1 201	538,50	646 738,50
27855	Респ. Северная Осетия - Алания, р-н Пригородный, с. Ир, ул. 4 линия, дом 136	Пригородный	15:08:0160104:20	003002000000 Земли населенных пунктов	ЛПХ	13	02:0020	1 250	538,50	673 125,00
27856	Респ. Северная Осетия - Алания, р-н Пригородный, с. Ир, ул. 4 линия, дом 137	Пригородный	15:08:0160104:21	003002000000 Земли населенных пунктов	ЛПХ	13	02:0020	1 141	538,50	614 428,50
27857	Респ. Северная Осетия - Алания, р-н Пригородный, с. Ир, ул. 4 линия, дом 139	Пригородный	15:08:0160104:3	003002000000 Земли населенных пунктов	ЛПХ	13	02:0020	1 250	538,50	673 125,00
27858	Респ. Северная Осетия - Алания, р-н Пригородный, с. Ир, ул. 4 линия, дом 140	Пригородный	15:08:0160104:4	003002000000 Земли населенных пунктов	ЛПХ	13	02:0020	1 250	538,50	673 125,00
27859	Респ. Северная Осетия - Алания, р-н Пригородный, с. Ир, ул. 4 линия, дом 141	Пригородный	15:08:0160104:5	003002000000 Земли населенных пунктов	ЛПХ	13	02:0020	1 251	538,50	673 663,50
27860	Респ. Северная Осетия - Алания, р-н Пригородный, с. Ир, ул. 4 линия, дом 142	Пригородный	15:08:0160104:6	003002000000 Земли населенных пунктов	ЛПХ	13	02:0020	1 250	538,50	673 125,00
27861	Респ. Северная Осетия - Алания, р-н Пригородный, с. Ир, ул. 4 линия, дом 143	Пригородный	15:08:0160104:7	003002000000 Земли населенных пунктов	ЛПХ	13	02:0020	1 250	538,50	673 125,00
27862	Респ. Северная Осетия - Алания, р-н Пригородный, с. Ир, ул. 4 линия, дом 144	Пригородный	15:08:0160104:8	003002000000 Земли населенных пунктов	ЛПХ	13	02:0020	1 500	538,50	807 750,00
27863	Респ. Северная Осетия - Алания, р-н Пригородный, с. Ир, ул. 4 линия, дом 145	Пригородный	15:08:0160104:9	003002000000 Земли населенных пунктов	ЛПХ	13	02:0020	1 500	538,50	807 750,00
27864	Респ. Северная Осетия - Алания, р-н Пригородный, с. Ир, ул. 4 линия, дом 148	Пригородный	15:08:0160105:1	003002000000 Земли населенных пунктов	ЛПХ	13	02:0020	1 120	538,50	603 120,00
27865	Респ. Северная Осетия - Алания, р-н Пригородный, с. Ир, ул. 4 линия, дом 157	Пригородный	15:08:0160105:10	003002000000 Земли населенных пунктов	ЛПХ	13	02:0020	1 105	538,50	595 042,50
27866	Республика Северная Осетия-Алания, р-н Пригородный, с. Ир, линия 5-я линия, участок № 15	Пригородный	15:08:0160105:11	003002000000 Земли населенных пунктов	для ведения личного подсобного хозяйства	13	02:0020	1 122	538,50	604 197,00
27867	Респ. Северная Осетия - Алания, р-н Пригородный, с. Ир, ул. 4 линия, дом 159	Пригородный	15:08:0160105:12	003002000000 Земли населенных пунктов	ЛПХ	13	02:0020	1 522	538,50	819 597,00
27868	Респ. Северная Осетия - Алания, р-н Пригородный, с. Ир, ул. 4 линия, дом 160	Пригородный	15:08:0160105:13	003002000000 Земли населенных пунктов	ЛПХ	13	02:0020	1 512	538,50	814 212,00
27869	Респ. Северная Осетия - Алания, р-н Пригородный, с. Ир, ул. 4 линия, дом 161	Пригородный	15:08:0160105:14	003002000000 Земли населенных пунктов	ЛПХ	13	02:0020	1 000	538,50	538 500,00
27870	Респ. Северная Осетия - Алания, р-н Пригородный, с. Ир, ул. 4 линия, дом 149	Пригородный	15:08:0160105:2	003002000000 Земли населенных пунктов	ЛПХ	13	02:0020	1 100	538,50	592 350,00
27871	Респ. Северная Осетия - Алания, р-н Пригородный, с. Ир, ул. 4 линия, дом 150	Пригородный	15:08:0160105:3	003002000000 Земли населенных пунктов	ЛПХ	13	02:0020	1 100	538,50	592 350,00
27872	Респ. Северная Осетия - Алания, р-н Пригородный, с. Ир, ул. 4 линия, дом 51	Пригородный	15:08:0160105:4	003002000000 Земли населенных пунктов	ЛПХ	13	02:0020	1 100	538,50	592 350,00
27873	Респ. Северная Осетия - Алания, р-н Пригородный, с. Ир, ул. 4 линия, дом 152	Пригородный	15:08:0160105:5	003002000000 Земли населенных пунктов	ЛПХ	13	02:0020	991	538,50	533 653,50
27874	Респ. Северная Осетия - Алания, р-н Пригородный, с. Ир, ул. 4 линия, дом 153	Пригородный	15:08:0160105:6	003002000000 Земли населенных пунктов	ЛПХ	13	02:0020	1 500	538,50	807 750,00
27875	Респ. Северная Осетия - Алания, р-н Пригородный, с. Ир, ул. 4 линия, дом 154	Пригородный	15:08:0160105:7	003002000000 Земли населенных пунктов	ЛПХ	13	02:0020	1 500	538,50	807 750,00
27876	Респ. Северная Осетия - Алания, р-н Пригородный, с. Ир, ул. 4 линия, дом 155	Пригородный	15:08:0160105:8	003002000000 Земли населенных пунктов	ЛПХ	13	02:0020	1 150	538,50	619 275,00
27877	Респ. Северная Осетия - Алания, р-н Пригородный, с. Ир, ул. 4 линия, дом 156	Пригородный	15:08:0160105:9	003002000000 Земли населенных пунктов	ЛПХ	13	02:0020	1 128	538,50	607 428,00
27878	Республика Северная Осетия-Алания, р-н Пригородный, с. Ир, линия 5-я, 9	Пригородный	15:08:0160106:1	003002000000 Земли населенных пунктов	Для ведения личного подсобного хозяйства	13	02:0020	1 500	538,50	807 750,00
27879	Российская Федерация, Республика Северная Осетия - Алания, р-н Пригородный, с. Ир, ул. 4 линия, уч. 184	Пригородный	15:08:0160106:10	003002000000 Земли населенных пунктов	ЛПХ	13	02:0020	1 250	538,50	673 125,00
27880	Российская Федерация, Республика Северная Осетия - Алания, р-н Пригородный, с. Ир, ул. 4 линия, дом 185	Пригородный	15:08:0160106:11	003002000000 Земли населенных пунктов	ЛПХ	13	02:0020	1 500	538,50	807 750,00
27881	Республика Северная Осетия-Алания, р-н Пригородный, с. Ир, линия 4-я, 12	Пригородный	15:08:0160106:12	003002000000 Земли населенных пунктов	Для ведения личного подсобного хозяйства	13	02:0020	1 500	538,50	807 750,00
27882	Российская Федерация, Республика Северная Осетия - Алания, р-н Пригородный, с. Ир, ул. 4 линия, дом 188	Пригородный	15:08:0160106:14	003002000000 Земли населенных пунктов	ЛПХ	13	02:0020	1 250	538,50	673 125,00
27883	Российская Федерация, Республика Северная Осетия - Алания, р-н Пригородный, с. Ир, ул. 4 линия, дом 189	Пригородный	15:08:0160106:15	003002000000 Земли населенных пунктов	ЛПХ	13	02:0020	1 250	538,50	673 125,00
27884	Российская Федерация, Республика Северная Осетия - Алания, р-н Пригородный, с. Ир, ул. 4 линия, дом 190	Пригородный	15:08:0160106:16	003002000000 Земли населенных пунктов	ЛПХ	13	02:0020	200	538,50	107 700,00
27885	Российская Федерация, Республика Северная Осетия - Алания, р-н Пригородный, с. Ир, ул. 4 линия, дом 191	Пригородный	15:08:0160106:17	003002000000 Земли населенных пунктов	ЛПХ	13	02:0020	1 100	538,50	592 350,00
27886	Российская Федерация, Республика Северная Осетия - Алания, р-н Пригородный, с. Ир, ул. 4 линия, дом 192	Пригородный	15:08:0160106:18	003002000000 Земли населенных пунктов	ЛПХ	13	02:0020	1 000	538,50	538 500,00
27887	Респ. Северная Осетия - Алания, р-н Пригородный, с. Ир, ул. 4 линия, дом 176	Пригородный	15:08:0160106:2	003002000000 Земли населенных пунктов	ЛПХ	13	02:0020	1 099	538,50	591 811,50
27888	Российская Федерация, Республика Северная Осетия - Алания, р-н Пригородный, с. Ир, ул. 4 линия, дом 177	Пригородный	15:08:0160106:3	003002000000 Земли населенных пунктов	ЛПХ	13	02:0020	1 247	538,50	671 509,50
27889	Российская Федерация, Республика Северная Осетия - Алания, р-н Пригородный, с. Ир, ул. 4 линия, дом 178	Пригородный	15:08:0160106:4	003002000000 Земли населенных пунктов	ЛПХ	13	02:0020	1 250	538,50	673 125,00
27890	Респ. Северная Осетия - Алания, р-н Пригородный, с. Ир, ул. 4 линия, дом 179	Пригородный	15:08:0160106:5	003002000000 Земли населенных пунктов	ЛПХ	13	02:0020	1 500	538,50	807 750,00
27891	Российская Федерация, Республика Северная Осетия - Алания, р-н Пригородный, с. Ир, ул. 4 линия, дом 180	Пригородный	15:08:0160106:6	003002000000 Земли населенных пунктов	ЛПХ	13	02:0020	1 500	538,50	807 750,00
27892	Российская Федерация, Республика Северная Осетия - Алания, р-н Пригородный, с. Ир, ул. 4 линия, дом 181	Пригородный	15:08:0160106:7	003002000000 Земли населенных пунктов	ЛПХ	13	02:0020	1 269	538,50	683 356,50
27893	Республика Северная Осетия-Алания, р-н Пригородный, с. Ир, ул. Ф.Кастро, №40	Пригородный	15:08:0160106:8	003002000000 Земли населенных пунктов	Для ведения личного подсобного хозяйства	13	02:0020	1 250	538,50	673 125,00
27894	Российская Федерация, Республика Северная Осетия - Алания, р-н Пригородный, с. Ир, ул. 4 линия, уч. 183	Пригородный	15:08:0160106:9	003002000000 Земли населенных пунктов	ЛПХ	13	02:0020	1 250	538,50	673 125,00
27895	Российская Федерация, Республика Северная Осетия - Алания, Пригородный район, с. Ир, линия 3-я, участок 109	Пригородный	15:08:0160107:10	003002000000 Земли населенных пунктов	ЛПХ	13	02:0020	1 184	538,50	637 584,00

№ пп	Местоположение ЗУ	Район	Кадастровый номер ЗУ	Категория земель	Разрешенное использование по документу	Код вида разрешенного использования (в соответствии с классификатором видов разрешенного использования земельных участков)	Вид использования объектов недвижимости	Площадь	УПКС	КС
27896	Российская Федерация, Республика Северная Осетия - Алания, Пригородный район, с. Ир, линия 3-я, участок 14	Пригородный	15:08:0160107:11	003002000000 Земли населенных пунктов	Для ведения личного подсобного хозяйства	13	02:0020	1 116	538,50	600 906,00
27897	Российская Федерация, Республика Северная Осетия - Алания, Пригородный район, с. Ир, линия 3-я, участок 111	Пригородный	15:08:0160107:12	003002000000 Земли населенных пунктов	ЛПХ	13	02:0020	1 350	538,50	726 975,00
27898	Российская Федерация, Республика Северная Осетия - Алания, Пригородный район, с. Ир, линия 3-я, участок 112	Пригородный	15:08:0160107:13	003002000000 Земли населенных пунктов	Для ведения личного подсобного хозяйства	13	02:0020	1 512	538,50	814 212,00
27899	Российская Федерация, Республика Северная Осетия - Алания, Пригородный район, с. Ир, линия 3-я, участок 24	Пригородный	15:08:0160107:131	003002000000 Земли населенных пунктов	Для ведения личного подсобного хозяйства (приусадебные участки)	13	02:0020	1 200	538,50	646 200,00
27900	Российская Федерация, Республика Северная Осетия - Алания, Пригородный район, с. Ир, линия 4-я, участок 27	Пригородный	15:08:0160107:135	003002000000 Земли населенных пунктов	Для ведения личного подсобного хозяйства(приусадебный участок)	13	02:0020	1 000	538,50	538 500,00
27901	Российская Федерация, Республика Северная Осетия - Алания, Пригородный район, с. Ир, линия 3-я, участок 29	Пригородный	15:08:0160107:136	003002000000 Земли населенных пунктов	Для ведения личного подсобного хозяйства(приусадебный участок)	13	02:0020	1 001	538,50	539 038,50
27902	Российская Федерация, Республика Северная Осетия - Алания, Пригородный район, с. Ир, линия 3-я, участок 113	Пригородный	15:08:0160107:14	003002000000 Земли населенных пунктов	ЛПХ	13	02:0020	1 367	538,50	736 129,50
27903	Российская Федерация, Республика Северная Осетия - Алания, Пригородный район, с. Ир, линия 3-я, участок 114	Пригородный	15:08:0160107:15	003002000000 Земли населенных пунктов	ЛПХ	13	02:0020	1 140	538,50	613 890,00
27904	Российская Федерация, Республика Северная Осетия - Алания, Пригородный район, с. Ир, линия 3-я, участок 115	Пригородный	15:08:0160107:16	003002000000 Земли населенных пунктов	ЛПХ	13	02:0020	1 213	538,50	653 200,50
27905	Российская Федерация, Республика Северная Осетия - Алания, Пригородный район, с. Ир, линия 3-я, участок 116	Пригородный	15:08:0160107:17	003002000000 Земли населенных пунктов	ЛПХ	13	02:0020	1 100	538,50	592 350,00
27906	Российская Федерация, Республика Северная Осетия - Алания, Пригородный район, с. Ир, линия 3-я, участок 117	Пригородный	15:08:0160107:18	003002000000 Земли населенных пунктов	ЛПХ	13	02:0020	1 183	538,50	637 045,50
27907	Российская Федерация, Республика Северная Осетия - Алания, Пригородный район, с. Ир, линия 3-я, участок 118	Пригородный	15:08:0160107:19	003002000000 Земли населенных пунктов	ЛПХ	13	02:0020	1 450	538,50	780 825,00
27908	Российская Федерация, Республика Северная Осетия - Алания, Пригородный район, с. Ир, линия 3-я, участок 121	Пригородный	15:08:0160107:3	003002000000 Земли населенных пунктов	ЛПХ	13	02:0020	1 327	538,50	714 589,50
27909	Российская Федерация, Республика Северная Осетия - Алания, Пригородный район, с. Ир, линия 3-я, участок 23	Пригородный	15:08:0160107:4	003002000000 Земли населенных пунктов	Для ведения личного подсобного хозяйства	13	02:0020	1 099	538,50	591 811,50
27910	Российская Федерация, Республика Северная Осетия - Алания, Пригородный район, с. Ир, линия 3-я, участок 123	Пригородный	15:08:0160107:5	003002000000 Земли населенных пунктов	ЛПХ	13	02:0020	1 253	538,50	674 740,50
27911	Российская Федерация, Республика Северная Осетия - Алания, Пригородный район, с. Ир, линия 3-я, участок 124	Пригородный	15:08:0160107:6	003002000000 Земли населенных пунктов	ЛПХ	13	02:0020	1 265	538,50	681 202,50
27912	Российская Федерация, Республика Северная Осетия - Алания, Пригородный район, с. Ир, линия 3-я, участок 125	Пригородный	15:08:0160107:7	003002000000 Земли населенных пунктов	ЛПХ	13	02:0020	1 512	538,50	814 212,00
27913	Российская Федерация, Республика Северная Осетия - Алания, Пригородный район, с. Ир, линия 3-я, участок 126	Пригородный	15:08:0160107:8	003002000000 Земли населенных пунктов	ЛПХ	13	02:0020	1 552	538,50	835 752,00
27914	Российская Федерация, Республика Северная Осетия - Алания, Пригородный район, с. Ир, линия 3-я, участок 13	Пригородный	15:08:0160107:9	003002000000 Земли населенных пунктов	Для ведения личного подсобного хозяйства	13	02:0020	1 243	538,50	669 355,50
27915	Российская Федерация, Республика Северная Осетия - Алания, Пригородный район, с. Ир, линия 3-я, участок 10А	Пригородный	15:08:0160108:10	003002000000 Земли населенных пунктов	ЛПХ	13	02:0020	1 437	538,50	773 824,50
27916	Российская Федерация, Республика Северная Осетия - Алания, Пригородный район, с. Ир, линия 3-я, участок 107	Пригородный	15:08:0160108:12	003002000000 Земли населенных пунктов	ЛПХ	13	02:0020	1 100	538,50	592 350,00
27917	Российская Федерация, Республика Северная Осетия - Алания, Пригородный район, с. Ир, линия 3-я, участок 108	Пригородный	15:08:0160108:13	003002000000 Земли населенных пунктов	ЛПХ	13	02:0020	1 097	538,50	590 734,50
27918	Российская Федерация, Республика Северная Осетия - Алания, Пригородный район, с. Ир, линия 3-я	Пригородный	15:08:0160108:130	003002000000 Земли населенных пунктов	Для ведения личного подсобного хозяйства (приусадебные участки)	13	02:0020	1 132	538,50	609 582,00
27919	Российская Федерация, Республика Северная Осетия - Алания, Пригородный район, с. Ир, ул. Терешковой, 100	Пригородный	15:08:0160108:131	003002000000 Земли населенных пунктов	Для ведения личного подсобного хозяйства (приусадебные участки)	13	02:0020	1 101	538,50	592 888,50
27920	Российская Федерация, Республика Северная Осетия - Алания, Пригородный район, с. Ир, линия 3-я, участок 10а	Пригородный	15:08:0160108:14	003002000000 Земли населенных пунктов	Личное подсобное хозяйство	13	02:0020	1 150	538,50	619 275,00
27921	Российская Федерация, Республика Северная Осетия - Алания, Пригородный район, с. Ир, линия 3-я, участок 9а	Пригородный	15:08:0160108:15	003002000000 Земли населенных пунктов	Личное подсобное хозяйство	13	02:0020	1 050	538,50	565 425,00
27922	Российская Федерация, Республика Северная Осетия - Алания, Пригородный район, с. Ир, линия 3-я, участок 4	Пригородный	15:08:0160108:16	003002000000 Земли населенных пунктов	Для ведения личного подсобного хозяйства	13	02:0020	1 100	538,50	592 350,00
27923	Российская Федерация, Республика Северная Осетия - Алания, Пригородный район, с. Ир, линия 3-я, участок 98	Пригородный	15:08:0160108:3	003002000000 Земли населенных пунктов	ЛПХ	13	02:0020	1 431	538,50	770 593,50
27924	Российская Федерация, Республика Северная Осетия - Алания, Пригородный район, с. Ир, линия 3-я, участок 6	Пригородный	15:08:0160108:4	003002000000 Земли населенных пунктов	Для ведения личного подсобного хозяйства	13	02:0020	1 509	538,50	812 596,50
27925	Российская Федерация, Республика Северная Осетия - Алания, Пригородный район, с. Ир, ул. Ф.Кастро, 85	Пригородный	15:08:0160108:6	003002000000 Земли населенных пунктов	Для ведения личного подсобного хозяйства	13	02:0020	1 110	538,50	597 735,00
27926	Российская Федерация, Республика Северная Осетия - Алания, Пригородный район, с. Ир, линия 3-я, участок 102	Пригородный	15:08:0160108:7	003002000000 Земли населенных пунктов	ЛПХ	13	02:0020	1 105	538,50	595 042,50
27927	Российская Федерация, Республика Северная Осетия - Алания, Пригородный район, с. Ир, линия 3-я, участок 103	Пригородный	15:08:0160108:8	003002000000 Земли населенных пунктов	ЛПХ	13	02:0020	1 155	538,50	621 967,50
27928	Российская Федерация, Республика Северная Осетия - Алания, Пригородный район, с. Ир, линия 3-я, участок 104	Пригородный	15:08:0160108:9	003002000000 Земли населенных пунктов	ЛПХ	13	02:0020	1 515	538,50	815 827,50
27929	Северная Осетия - Алания респ, р-н Пригородный, с. Ир, 8 пояса, участок №11	Пригородный	15:08:0160109:10	003002000000 Земли населенных пунктов	Личное подсобное хозяйство	13	02:0020	600	538,50	323 100,00
27930	Северная Осетия - Алания респ, р-н Пригородный, с. Ир, пояса 8, участок 8	Пригородный	15:08:0160109:11	003002000000 Земли населенных пунктов	Для индивидуального жилищного строительства	13	02:0010	600	538,50	323 100,00
27931	Северная Осетия - Алания респ, р-н Пригородный, с. Ир, ул. Набережная, 29	Пригородный	15:08:0160109:12	003002000000 Земли населенных пунктов	Личное подсобное хозяйство	13	02:0020	600	538,50	323 100,00
27932	Северная Осетия - Алания респ, р-н Пригородный, с. Ир, 8 пояса, участок №12	Пригородный	15:08:0160109:13	003002000000 Земли населенных пунктов	Личное подсобное хозяйство	13	02:0020	600	538,50	323 100,00
27933	Северная Осетия - Алания респ, р-н Пригородный, с. Ир, 8 пояса, участок №14	Пригородный	15:08:0160109:14	003002000000 Земли населенных пунктов	Личное подсобное хозяйство	13	02:0020	600	538,50	323 100,00
27934	Северная Осетия - Алания респ, р-н Пригородный, с. Ир, 8 пояса, участок №13	Пригородный	15:08:0160109:15	003002000000 Земли населенных пунктов	Личное подсобное хозяйство	13	02:0020	600	538,50	323 100,00
27935	Республика Северная Осетия-Алания, р-н Пригородный, с. Ир, 7 пояса, участок №16	Пригородный	15:08:0160109:16	003002000000 Земли населенных пунктов	Личное подсобное хозяйство	13	02:0020	600	538,50	323 100,00
27936	Северная Осетия - Алания респ, р-н Пригородный, с. Ир, 7 пояса, участок №12	Пригородный	15:08:0160109:17	003002000000 Земли населенных пунктов	Личное подсобное хозяйство	13	02:0020	600	538,50	323 100,00
27937	Северная Осетия - Алания респ, р-н Пригородный, с. Ир, 7 пояса, участок №9	Пригородный	15:08:0160109:18	003002000000 Земли населенных пунктов	Личное подсобное хозяйство	13	02:0020	600	538,50	323 100,00
27938	Северная Осетия - Алания респ, р-н Пригородный, с. Ир, 7 пояса, участок №10	Пригородный	15:08:0160109:19	003002000000 Земли населенных пунктов	Личное подсобное хозяйство	13	02:0020	600	538,50	323 100,00
27939	Российская Федерация, Республика Северная Осетия - Алания, Пригородный район, с. Ир, линия 3-я, участок 108	Пригородный	15:08:0160109:2	003002000000 Земли населенных пунктов	ЛПХ	13	02:0020	1 134	538,50	610 659,00
27940	Северная Осетия - Алания респ, р-н Пригородный, с. Ир, 7 пояса, участок №13	Пригородный	15:08:0160109:20	003002000000 Земли населенных пунктов	Личное подсобное хозяйство	13	02:0020	600	538,50	323 100,00

№ пп	Местоположение ЗУ	Район	Кадастровый номер ЗУ	Категория земель	Разрешенное использование по документу	Код вида разрешенного использования (в соответствии с классификатором видов разрешенного использования земельных участков)	Вид использования объектов недвижимости	Площадь	УПКС	КС
27941	Северная Осетия - Алания респ, р-н Пригородный, с Ир, 7 линия, участок №14	Пригородный	15:08:0160109:21	003002000000 Земли населенных пунктов	Личное подсобное хозяйство	13	02.0.20	600	538,50	323 100,00
27942	Северная Осетия - Алания респ, р-н Пригородный, с. Ир, 7 линия, участок №11	Пригородный	15:08:0160109:22	003002000000 Земли населенных пунктов	Личное подсобное хозяйство	13	02.0.20	600	538,50	323 100,00
27943	Северная Осетия - Алания респ, р-н Пригородный, с. Ир, 8 линия, участок №15	Пригородный	15:08:0160109:23	003002000000 Земли населенных пунктов	Личное подсобное хозяйство	13	02.0.20	600	538,50	323 100,00
27944	Северная Осетия - Алания респ, р-н Пригородный, с Ир, 7 линия, участок №15	Пригородный	15:08:0160109:24	003002000000 Земли населенных пунктов	для ведения личного подсобного хозяйства	13	02.0.20	600	538,50	323 100,00
27945	Российская Федерация, Республика Северная Осетия - Алания, Пригородный район, с. Ир, линия 3-я, участок 2	Пригородный	15:08:0160109:27	003002000000 Земли населенных пунктов	Для ведения личного подсобного хозяйства	13	02.0.20	1 113	538,50	599 350,50
27946	Российская Федерация, Республика Северная Осетия - Алания, Пригородный район, с. Ир, линия 3-я, участок 199	Пригородный	15:08:0160109:3	003002000000 Земли населенных пунктов	ЛПХ	13	02.0.20	1 131	538,50	609 043,50
27947	Российская Федерация, Республика Северная Осетия - Алания, Пригородный район, с. Ир, линия 3-я, участок 200	Пригородный	15:08:0160109:4	003002000000 Земли населенных пунктов	ЛПХ	13	02.0.20	1 128	538,50	607 428,00
27948	Северная Осетия - Алания респ, р-н Пригородный, с Ир, ул Набережная, 23	Пригородный	15:08:0160109:5	003002000000 Земли населенных пунктов	Личное подсобное хозяйство	13	02.0.20	600	538,50	323 100,00
27949	Северная Осетия - Алания респ, р-н Пригородный, с Ир, ул Набережная, 25	Пригородный	15:08:0160109:6	003002000000 Земли населенных пунктов	Личное подсобное хозяйство	13	02.0.20	600	538,50	323 100,00
27950	Северная Осетия - Алания респ, р-н Пригородный, с. Ир, ул. Набережная, 27	Пригородный	15:08:0160109:7	003002000000 Земли населенных пунктов	Личное подсобное хозяйство	13	02.0.20	600	538,50	323 100,00
27951	Северная Осетия - Алания респ, р-н Пригородный, с. Ир, 8 линия, участок №10	Пригородный	15:08:0160109:8	003002000000 Земли населенных пунктов	Личное подсобное хозяйство	13	02.0.20	600	538,50	323 100,00
27952	Северная Осетия - Алания респ, р-н Пригородный, с Ир, 8 линия, участок №9	Пригородный	15:08:0160109:9	003002000000 Земли населенных пунктов	Личное подсобное хозяйство	13	02.0.20	600	538,50	323 100,00
27953	Российская Федерация, Республика Северная Осетия - Алания, Пригородный район, с. Ир, ул. 2 линия, уч. 14	Пригородный	15:08:0160110:1	003002000000 Земли населенных пунктов	Для ведения личного подсобного хозяйства	13	02.0.20	1 350	538,50	726 975,00
27954	Российская Федерация, Республика Северная Осетия - Алания, Пригородный район, с. Ир, ул. 2 линия, уч. 74	Пригородный	15:08:0160110:12	003002000000 Земли населенных пунктов	ЛПХ	13	02.0.20	1 142	538,50	614 967,00
27955	Российская Федерация, Республика Северная Осетия - Алания, Пригородный район, с. Ир, ул. 3 линия, уч. 29	Пригородный	15:08:0160110:13	003002000000 Земли населенных пунктов	Для ведения личного подсобного хозяйства	13	02.0.20	1 292	538,50	695 742,00
27956	Российская Федерация, Республика Северная Осетия - Алания, Пригородный район, с. Ир, ул. 3 линия, уч. 30	Пригородный	15:08:0160110:137	003002000000 Земли населенных пунктов	Для ведения личного подсобного хозяйства (приусадебный участок)	13	02.0.20	1 343	538,50	723 205,50
27957	Российская Федерация, Республика Северная Осетия - Алания, Пригородный район, с. Ир, ул. 3 линия, уч. 25	Пригородный	15:08:0160110:138	003002000000 Земли населенных пунктов	Для ведения личного подсобного хозяйства (приусадебный участок)	13	02.0.20	1 073	538,50	577 810,50
27958	Российская Федерация, Республика Северная Осетия - Алания, Пригородный район, с. Ир, ул. 3 линия, уч. 21а	Пригородный	15:08:0160110:139	003002000000 Земли населенных пунктов	Для ведения личного подсобного хозяйства	13	02.0.20	1 100	538,50	592 350,00
27959	Российская Федерация, Республика Северная Осетия - Алания, Пригородный район, с. Ир, ул. 2 линия, уч. 76	Пригородный	15:08:0160110:14	003002000000 Земли населенных пунктов	ЛПХ	13	02.0.20	1 180	538,50	635 430,00
27960	Российская Федерация, Республика Северная Осетия - Алания, Пригородный район, с. Ир, ул. 3 линия, уч. 17	Пригородный	15:08:0160110:146	003002000000 Земли населенных пунктов	Для ведения личного подсобного хозяйства (приусадебный земельный участок, код ВРИ 2.2)	13	02.0.20	1 116	538,50	600 966,00
27961	Российская Федерация, Республика Северная Осетия - Алания, Пригородный район, с. Ир, ул. 3 линия, уч. 17	Пригородный	15:08:0160110:17	003002000000 Земли населенных пунктов	Личное подсобное хозяйство	13	02.0.20	1 259	538,50	677 971,50
27962	Российская Федерация, Республика Северная Осетия - Алания, Пригородный район, с. Ир, ул. 2 линия, уч. 80	Пригородный	15:08:0160110:18	003002000000 Земли населенных пунктов	ЛПХ	13	02.0.20	1 332	538,50	717 282,00
27963	Российская Федерация, Республика Северная Осетия - Алания, Пригородный район, с. Ир, ул. 3 линия, уч. 13	Пригородный	15:08:0160110:19	003002000000 Земли населенных пунктов	Для ведения личного подсобного хозяйства	13	02.0.20	1 440	538,50	775 440,00
27964	Российская Федерация, Республика Северная Осетия - Алания, Пригородный район, с. Ир, ул. 2 линия, уч. 64	Пригородный	15:08:0160110:2	003002000000 Земли населенных пунктов	ЛПХ	13	02.0.20	1 350	538,50	726 975,00
27965	Российская Федерация, Республика Северная Осетия - Алания, Пригородный район, с. Ир, ул. 2 линия, уч. 82	Пригородный	15:08:0160110:20	003002000000 Земли населенных пунктов	ЛПХ	13	02.0.20	1 465	538,50	788 902,50
27966	Российская Федерация, Республика Северная Осетия - Алания, Пригородный район, с. Ир, ул. 2 линия, уч. 22	Пригородный	15:08:0160110:23	003002000000 Земли населенных пунктов	Для ведения личного подсобного хозяйства	13	02.0.20	1 218	538,50	655 893,00
27967	Российская Федерация, Республика Северная Осетия - Алания, Пригородный район, с. Ир, ул. 2 линия, уч. 26	Пригородный	15:08:0160110:26	003002000000 Земли населенных пунктов	Для ведения личного подсобного хозяйства	13	02.0.20	1 300	538,50	700 050,00
27968	Российская Федерация, Республика Северная Осетия - Алания, Пригородный район, с. Ир, ул. 2 линия, уч. 18	Пригородный	15:08:0160110:3	003002000000 Земли населенных пунктов	Для ведения личного подсобного хозяйства	13	02.0.20	1 636	538,50	880 986,00
27969	Российская Федерация, Республика Северная Осетия - Алания, Пригородный район, с. Ир, ул. 2 линия, уч. 66	Пригородный	15:08:0160110:4	003002000000 Земли населенных пунктов	ЛПХ	13	02.0.20	1 202	538,50	647 277,00
27970	Российская Федерация, Республика Северная Осетия - Алания, Пригородный район, с. Ир, ул. 2 линия, уч. 24	Пригородный	15:08:0160110:6	003002000000 Земли населенных пунктов	Для ведения личного подсобного хозяйства	13	02.0.20	1 240	538,50	669 355,50
27971	Российская Федерация, Республика Северная Осетия - Алания, Пригородный район, с. Ир, ул. 2 линия, уч. 28	Пригородный	15:08:0160110:8	003002000000 Земли населенных пунктов	ЛПХ	13	02.0.20	1 358	538,50	731 283,00
27972	Российская Федерация, Республика Северная Осетия - Алания, Пригородный район, с. Ир, ул. 2 линия, уч. 30	Пригородный	15:08:0160110:9	003002000000 Земли населенных пунктов	Для ведения личного подсобного хозяйства	13	02.0.20	1 453	538,50	782 440,50
27973	Респ. Северная Осетия - Алания, р-н Пригородный, с Ир, ул 3 линия, № 5	Пригородный	15:08:0160111:10	003002000000 Земли населенных пунктов	Для ведения личного подсобного хозяйства	13	02.0.20	990	538,50	533 115,00
27974	Республика Северная Осетия-Алания, р-н Пригородный, с. Ир, ул. 3-я линия № 11	Пригородный	15:08:0160111:13	003002000000 Земли населенных пунктов	Для ведения личного подсобного хозяйства	13	02.0.20	990	538,50	533 115,00
27975	Республика Северная Осетия-Алания, район Пригородный, с.Ир, линия 3-я, уч.9	Пригородный	15:08:0160111:132	003002000000 Земли населенных пунктов	Для ведения личного подсобного хозяйства (приусадебные участки)	13	02.0.20	1 403	538,50	755 515,50
27976	Республика Северная Осетия - Алания, район Пригородный, с Ир, 2 линия, 10	Пригородный	15:08:0160111:133	003002000000 Земли населенных пунктов	Для ведения личного подсобного хозяйства (приусадебный участок)	13	02.0.20	1 016	538,50	547 116,00
27977	Российская Федерация, Республика Северная Осетия - Алания, Пригородный район, с. Ир, ул. Терешковой, 98 з	Пригородный	15:08:0160111:138	003002000000 Земли населенных пунктов	Индивидуальное жилищное строительство	13	02.0.10	591	538,50	318 253,50
27978	Российская Федерация, Республика Северная Осетия - Алания, Пригородный район, с. Ир, ул. Терешковой, 98 "б"	Пригородный	15:08:0160111:139	003002000000 Земли населенных пунктов	Индивидуальное жилищное строительство	13	02.0.10	614	538,50	330 639,00
27979	Северная Осетия - Алания респ, р-н Пригородный, с Ир, линия 3, участок 3	Пригородный	15:08:0160111:14	003002000000 Земли населенных пунктов	Для ведения личного подсобного хозяйства	13	02.0.20	1 148	538,50	618 198,00
27980	Республика Северная Осетия - Алания, м-н Пригородный, с.п. Ирское, с Ир, ул Терешковой	Пригородный	15:08:0160111:142	003002000000 Земли населенных пунктов	Для ведения личного подсобного хозяйства	13	02.0.20	785	538,50	422 722,50
27981	Республика Северная Осетия - Алания, м-н Пригородный, с.п. Ирское, с Ир, ул Терешковой	Пригородный	15:08:0160111:143	003002000000 Земли населенных пунктов	Для ведения личного подсобного хозяйства	13	02.0.20	830	538,50	446 955,00
27982	Северная Осетия - Алания респ, р-н Пригородный, с. Ир, ул. Терешковой, 100	Пригородный	15:08:0160111:15	003002000000 Земли населенных пунктов	Для ведения личного подсобного хозяйства	13	02.0.20	1 425	538,50	767 362,50
27983	Республика Северная Осетия-Алания, р-н Пригородный, с. Ир, ул. 2-линия 10 "а"	Пригородный	15:08:0160111:17	003002000000 Земли населенных пунктов	Для ведения личного подсобного хозяйства	13	02.0.20	983	538,50	529 345,50

№ пп	Местоположение ЗУ	Район	Кадастровый номер ЗУ	Категория земель	Разрешенное использование по документу	Код вида разрешенного использования (в соответствии с классификатором видов разрешенного использования земельных участков)	Вид использования объектов недвижимости	Площадь	УПКС	КС
27984	Республика Северная Осетия-Алания, р-н Пригородный, с Ир, ул 3-линия, №3	Пригородный	15:08:0160111:19	003002000000 Земли населенных пунктов	Для ведения личного подсобного хозяйства	13	02:0020	1 075	538,50	578 887,50
27985	Респ. Северная Осетия - Алания, р-н Пригородный, с. Ир, ул. 2 линия, дом 84	Пригородный	15:08:0160111:2	003002000000 Земли населенных пунктов	ЛПХ	13	02:0020	1 127	538,50	606 889,50
27986	Республика Северная Осетия-Алания, р-н Пригородный, с. Ир, линия 3-я, участок 7	Пригородный	15:08:0160111:20	003002000000 Земли населенных пунктов	Земельные участки для ведения личного подсобного хозяйства (приусадебные участки)	13	02:0020	1 500	538,50	807 750,00
27987	Респ. Северная Осетия - Алания, р-н Пригородный, с. Ир, ул. 2 линия, дом 87	Пригородный	15:08:0160111:5	003002000000 Земли населенных пунктов	ЛПХ	13	02:0020	1 530	538,50	823 905,00
27988	Респ. Северная Осетия - Алания, р-н Пригородный, с Ир, ул. 2 Линия, №4	Пригородный	15:08:0160111:6	003002000000 Земли населенных пунктов	Для ведения личного подсобного хозяйства	13	02:0020	1 000	538,50	538 500,00
27989	Северная Осетия - Алания респ, р-н Пригородный, с. Ир, ул.2 Линия №2	Пригородный	15:08:0160112:1	003002000000 Земли населенных пунктов	Для ведения личного подсобного хозяйства	13	02:0020	1 200	538,50	646 200,00
27990	Российская Федерация, Республика Северная Осетия - Алания Пригородный о-н, с Ир, линия 7-я, 8	Пригородный	15:08:0160112:10	003002000000 Земли населенных пунктов	Личное подсобное хозяйство	13	02:0020	600	538,50	323 100,00
27991	Северная Осетия - Алания респ, р-н Пригородный, с Ир, линия 7 , участок 2	Пригородный	15:08:0160112:11	003002000000 Земли населенных пунктов	Для индивидуального жилищного строительства	13	02:0010	601	538,50	323 638,50
27992	Республика Северная Осетия-Алания, р-н Пригородный, с Ир, линия 8-я, уч-4	Пригородный	15:08:0160112:12	003002000000 Земли населенных пунктов	Личное подсобное хозяйство	13	02:0020	519	538,50	279 481,50
27993	Северная Осетия - Алания респ, р-н Пригородный, с. Ир, 8 линия, участок №3	Пригородный	15:08:0160112:13	003002000000 Земли населенных пунктов	Личное подсобное хозяйство	13	02:0020	600	538,50	323 100,00
27994	Северная Осетия - Алания респ, р-н Пригородный, с. Ир, 8 линия, участок №7	Пригородный	15:08:0160112:14	003002000000 Земли населенных пунктов	Личное подсобное хозяйство	13	02:0020	600	538,50	323 100,00
27995	Северная Осетия - Алания респ, р-н Пригородный, с Ир, 8 линия, участок №4	Пригородный	15:08:0160112:16	003002000000 Земли населенных пунктов	Личное подсобное хозяйство	13	02:0020	600	538,50	323 100,00
27996	Северная Осетия - Алания респ, р-н Пригородный, с Ир, линия 8 , участок №1	Пригородный	15:08:0160112:17	003002000000 Земли населенных пунктов	Для индивидуального жилищного строительства	13	02:0010	600	538,50	323 100,00
27997	Северная Осетия - Алания респ, р-н Пригородный, с. Ир, 8 линия, участок №2	Пригородный	15:08:0160112:18	003002000000 Земли населенных пунктов	Личное подсобное хозяйство	13	02:0020	574	538,50	309 099,00
27998	Республика Северная Осетия-Алания, р-н Пригородный, с Ир, линия 8-я, уч 6	Пригородный	15:08:0160112:19	003002000000 Земли населенных пунктов	Личное подсобное хозяйство	13	02:0020	500	538,50	269 250,00
27999	Респ. Северная Осетия - Алания, р-н Пригородный, с. Ир, ул. 2 линия, дом 194	Пригородный	15:08:0160112:2	003002000000 Земли населенных пунктов	ЛПХ	13	02:0020	1 250	538,50	673 125,00
28000	Республика Северная Осетия-Алания, р-н Пригородный, с. Ир, ул. Ф.Костро, 42	Пригородный	15:08:0160112:3	003002000000 Земли населенных пунктов	ЛПХ	13	02:0020	1 000	538,50	538 500,00
28001	Северная Осетия - Алания респ, р-н Пригородный, с. Ир, 7 линия, участок №4	Пригородный	15:08:0160112:4	003002000000 Земли населенных пунктов	Личное подсобное хозяйство	13	02:0020	600	538,50	323 100,00
28002	Северная Осетия - Алания респ, р-н Пригородный, с. Ир, 7 линия, участок №1	Пригородный	15:08:0160112:5	003002000000 Земли населенных пунктов	Для индивидуального жилищного строительства	13	02:0010	600	538,50	323 100,00
28003	Северная Осетия - Алания респ, р-н Пригородный, с Ир, 7 линия, участок №6	Пригородный	15:08:0160112:6	003002000000 Земли населенных пунктов	Личное подсобное хозяйство	13	02:0020	600	538,50	323 100,00
28004	Северная Осетия - Алания респ, р-н Пригородный, с. Ир, 7 линия, участок №3	Пригородный	15:08:0160112:7	003002000000 Земли населенных пунктов	Личное подсобное хозяйство	13	02:0020	600	538,50	323 100,00
28005	Северная Осетия - Алания респ, р-н Пригородный, с. Ир, линия 7, участок №5	Пригородный	15:08:0160112:8	003002000000 Земли населенных пунктов	Для индивидуального жилищного строительства	13	02:0010	600	538,50	323 100,00
28006	Северная Осетия - Алания респ, р-н Пригородный, с. Ир, линия 7, участок № 7	Пригородный	15:08:0160112:9	003002000000 Земли населенных пунктов	Для индивидуального жилищного строительства	13	02:0010	600	538,50	323 100,00
28007	Российская Федерация, Республика Северная Осетия - Алания, Пригородный район, с. Ир, ул. Терешковой, 111	Пригородный	15:08:0160113:1	003002000000 Земли населенных пунктов	Личное подсобное хозяйство	13	02:0020	1 036	538,50	557 886,00
28008	Российская Федерация, Республика Северная Осетия - Алания, Пригородный район, с. Ир, ул. 1 линия, уч. 36	Пригородный	15:08:0160113:11	003002000000 Земли населенных пунктов	ЛПХ	13	02:0020	1 272	538,50	684 972,00
28009	Российская Федерация, Республика Северная Осетия - Алания, Пригородный район, с. Ир, ул. 1 линия, уч. 52	Пригородный	15:08:0160113:12	003002000000 Земли населенных пунктов	ЛПХ	13	02:0020	1 325	538,50	713 512,50
28010	Российская Федерация, Республика Северная Осетия - Алания, Пригородный район, с. Ир, ул. 2 линия, уч. 53	Пригородный	15:08:0160113:13	003002000000 Земли населенных пунктов	Для ведения личного подсобного хозяйства	13	02:0020	1 298	538,50	698 973,00
28011	Российская Федерация, Республика Северная Осетия - Алания, Пригородный район, с. Ир, ул. 2 линия, уч. 29	Пригородный	15:08:0160113:14	003002000000 Земли населенных пунктов	Для ведения личного подсобного хозяйства	13	02:0020	1 338	538,50	720 513,00
28012	Российская Федерация, Республика Северная Осетия - Алания, Пригородный район, с. Ир, ул. 2 линия, уч 55	Пригородный	15:08:0160113:15	003002000000 Земли населенных пунктов	Для ведения личного подсобного хозяйства	13	02:0020	1 297	538,50	698 434,50
28013	Российская Федерация, Республика Северная Осетия - Алания, Пригородный район, с. Ир, ул. Терешковой, 113	Пригородный	15:08:0160113:164	003002000000 Земли населенных пунктов	Для ведения личного подсобного хозяйства	13	02:0020	1 030	538,50	554 655,00
28014	Российская Федерация, Республика Северная Осетия - Алания, Пригородный район, с. Ир, ул. 2 линия, уч. 19	Пригородный	15:08:0160113:19	003002000000 Земли населенных пунктов	Для ведения личного подсобного хозяйства	13	02:0020	1 229	538,50	661 816,50
28015	Российская Федерация, Республика Северная Осетия - Алания, Пригородный район, с. Ир, ул. 1 линия, уч. 34	Пригородный	15:08:0160113:23	003002000000 Земли населенных пунктов	Для ведения личного подсобного хозяйства	13	02:0020	1 618	538,50	871 293,00
28016	Российская Федерация, Республика Северная Осетия - Алания, Пригородный район, с. Ир, ул. 2 линия, уч. 25	Пригородный	15:08:0160113:24	003002000000 Земли населенных пунктов	Для ведения личного подсобного хозяйства	13	02:0020	1 304	538,50	702 204,00
28017	Российская Федерация, Республика Северная Осетия - Алания, Пригородный район, с. Ир, ул. 1 линия, уч. 18	Пригородный	15:08:0160113:25	003002000000 Земли населенных пунктов	Для ведения личного подсобного хозяйства и эксплуатации жилого дома	13	02:0020	1 004	538,50	540 654,00
28018	Российская Федерация, Республика Северная Осетия - Алания, Пригородный район, с. Ир, ул. 1 линия, уч. 16	Пригородный	15:08:0160113:27	003002000000 Земли населенных пунктов	Для ведения личного подсобного хозяйства	13	02:0020	1 097	538,50	590 734,50
28019	Российская Федерация, Республика Северная Осетия - Алания, Пригородный район, с. Ир, ул. 1 линия, уч. 20	Пригородный	15:08:0160113:3	003002000000 Земли населенных пунктов	Для ведения личного подсобного хозяйства	13	02:0020	1 400	538,50	753 900,00
28020	Российская Федерация, Республика Северная Осетия - Алания, Пригородный район, с. Ир, ул. 2 линия, уч. 13	Пригородный	15:08:0160113:30	003002000000 Земли населенных пунктов	Для ведения личного подсобного хозяйства	13	02:0020	963	538,50	518 575,50
28021	Российская Федерация, Республика Северная Осетия - Алания, Пригородный район, с. Ир, ул. 2 линия, уч. 15а	Пригородный	15:08:0160113:35	003002000000 Земли населенных пунктов	Для ведения личного подсобного хозяйства	13	02:0020	627	538,50	337 639,50
28022	Российская Федерация, Республика Северная Осетия - Алания, Пригородный район, с. Ир, ул. 2 линия, уч.15	Пригородный	15:08:0160113:36	003002000000 Земли населенных пунктов	Для ведения личного подсобного хозяйства	13	02:0020	629	538,50	338 716,50
28023	Российская Федерация, Республика Северная Осетия - Алания, Пригородный район, с. Ир, ул. 2 линия, уч. 23	Пригородный	15:08:0160113:37	003002000000 Земли населенных пунктов	Для ведения личного подсобного хозяйства (приусадебный участок)	13	02:0020	1 248	538,50	672 048,00
28024	Российская Федерация, Республика Северная Осетия - Алания, Пригородный район, с. Ир, ул. 1 линия, уч. 22	Пригородный	15:08:0160113:4	003002000000 Земли населенных пунктов	ЛПХ	13	02:0020	1 316	538,50	708 666,00
28025	Российская Федерация, Республика Северная Осетия - Алания, Пригородный район, с. Ир, ул. 1 линия, уч. 24	Пригородный	15:08:0160113:5	003002000000 Земли населенных пунктов	Для ведения личного подсобного хозяйства	13	02:0020	1 307	538,50	703 819,50
28026	Российская Федерация, Республика Северная Осетия - Алания, Пригородный район, с. Ир, ул. 1 линия, уч. 46	Пригородный	15:08:0160113:6	003002000000 Земли населенных пунктов	ЛПХ	13	02:0020	1 350	538,50	726 975,00
28027	Российская Федерация, Республика Северная Осетия - Алания, Пригородный район, с. Ир, ул. 1 линия, уч. 47	Пригородный	15:08:0160113:7	003002000000 Земли населенных пунктов	ЛПХ	13	02:0020	1 339	538,50	721 051,50
28028	Российская Федерация, Республика Северная Осетия - Алания, Пригородный район, с. Ир, ул. 1 линия, уч. 32	Пригородный	15:08:0160113:8	003002000000 Земли населенных пунктов	Для ведения личного подсобного хозяйства	13	02:0020	1 693	538,50	911 680,50
28029	Российская Федерация, Республика Северная Осетия - Алания, Пригородный район, с. Ир, ул. 1 линия, уч. 30	Пригородный	15:08:0160113:9	003002000000 Земли населенных пунктов	Для ведения личного подсобного хозяйства	13	02:0020	1 414	538,50	761 439,00

№ п/п	Местоположение ЗУ	Район	Кадастровый номер ЗУ	Категория земель	Разрешенное использование по документу	Код вида разрешенного использования (в соответствии с классификатором видов разрешенного использования земельных участков)	Вид использования объектов недвижимости	Площадь	УПКС	КС
28030	Российская Федерация, Республика Северная Осетия - Алания, Пригородный район, с. Ир, линия 1-я, уч. 6	Пригородный	15:08:0160114:1	003002000000 Земли населенных пунктов	Для ведения личного подсобного хозяйства	13	02:0020	1 075	538,50	578 887,50
28031	Российская Федерация, Республика Северная Осетия - Алания, Пригородный район, с. Ир, ул.1-линия, 10	Пригородный	15:08:0160114:11	003002000000 Земли населенных пунктов	Для ведения личного подсобного хозяйства	13	02:0020	1 195	538,50	643 507,50
28032	Российская Федерация, Республика Северная Осетия - Алания, Пригородный район, с. Ир, ул. 1-я линия, 12	Пригородный	15:08:0160114:12	003002000000 Земли населенных пунктов	Для ведения личного подсобного хозяйства	13	02:0020	1 203	538,50	647 815,50
28033	Российская Федерация, Республика Северная Осетия - Алания, Пригородный район, с. Ир, ул. 1-я линия, 14	Пригородный	15:08:0160114:13	003002000000 Земли населенных пунктов	Для ведения личного подсобного хозяйства	13	02:0020	1 091	538,50	587 503,50
28034	Российская Федерация, Республика Северная Осетия - Алания, м-н Пригородный, с.п. Иристон, с Ир, линия 1-я	Пригородный	15:08:0160114:132	003002000000 Земли населенных пунктов	Для ведения личного подсобного хозяйства	13	02:0020	1 247	538,50	671 509,50
28035	Российская Федерация, Республика Северная Осетия - Алания, Пригородный район, с. Ир, ул. 2-я линия, уч. 7	Пригородный	15:08:0160114:133	003002000000 Земли населенных пунктов	Для ведения личного подсобного хозяйства (приусадебные участки)	13	02:0020	1 203	538,50	647 815,50
28036	Российская Федерация, Республика Северная Осетия - Алания, Пригородный район, с. Ир, ул. Терешковой, 94	Пригородный	15:08:0160114:14	003002000000 Земли населенных пунктов	Для ведения личного подсобного хозяйства	13	02:0020	1 127	538,50	606 889,50
28037	Российская Федерация, Республика Северная Осетия - Алания, Пригородный район, с. Ир, ул. Ф.Кастро	Пригородный	15:08:0160114:151	003002000000 Земли населенных пунктов	Для ведения личного подсобного хозяйства	13	02:0020	1 195	538,50	643 507,50
28038	Российская Федерация, Республика Северная Осетия - Алания, Пригородный район, с. Ир, ул. Ф.Кастро, 79	Пригородный	15:08:0160114:19	003002000000 Земли населенных пунктов	Для ведения личного подсобного хозяйства	13	02:0020	539	538,50	290 251,50
28039	Российская Федерация, Республика Северная Осетия - Алания, Пригородный район, с. Ир, ул. Ф.Кастро, 79а	Пригородный	15:08:0160114:20	003002000000 Земли населенных пунктов	Для ведения личного подсобного хозяйства	13	02:0020	546	538,50	294 021,00
28040	Респ. Северная Осетия - Алания, р-н Пригородный, с. Ир, линия 1, участок 30	Пригородный	15:08:0160114:3	003002000000 Земли населенных пунктов	ЛПХ	13	02:0020	1 000	538,50	538 500,00
28041	Российская Федерация, Республика Северная Осетия - Алания, Пригородный район, с. Ир, ул. 2-линия, уч. 3	Пригородный	15:08:0160114:4	003002000000 Земли населенных пунктов	Для ведения личного подсобного хозяйства	13	02:0020	1 056	538,50	568 656,00
28042	Российская Федерация, Республика Северная Осетия - Алания, Пригородный район, с. Ир, ул. 2-я линия, уч. 9	Пригородный	15:08:0160114:7	003002000000 Земли населенных пунктов	Для ведения личного подсобного хозяйства	13	02:0020	1 220	538,50	656 970,00
28043	Российская Федерация, Республика Северная Осетия - Алания, Пригородный район, с. Ир, ул. 2-я линия, уч. 11	Пригородный	15:08:0160114:8	003002000000 Земли населенных пунктов	Для ведения личного подсобного хозяйства	13	02:0020	1 151	538,50	619 813,50
28044	Российская Федерация, Республика Северная Осетия - Алания, Пригородный район, с. Ир, ул. 1-я линия, уч. 36	Пригородный	15:08:0160114:9	003002000000 Земли населенных пунктов	Для ведения личного подсобного хозяйства	13	02:0020	1 191	538,50	641 353,50
28045	Респ. Северная Осетия - Алания, р-н Пригородный, с. Ир, ул 1 линия, №1	Пригородный	15:08:0160115:1	003002000000 Земли населенных пунктов	Для ведения личного подсобного хозяйства	13	02:0020	982	538,50	528 807,00
28046	Республика Северная Осетия-Алания, р-н Пригородный, с. Ир, ул. Набережная	Пригородный	15:08:0160115:127	003002000000 Земли населенных пунктов	Для ведения личного подсобного хозяйства (приусадебные участки)	13	02:0020	891	538,50	479 803,50
28047	Республика Северная Осетия-Алания, р-н Пригородный, с. Ир, линия 2-я, уч 1	Пригородный	15:08:0160115:13	003002000000 Земли населенных пунктов	Для ведения личного подсобного хозяйства	13	02:0020	1 281	538,50	689 818,50
28048	Республика Северная Осетия-Алания, р-н Пригородный, с. Ир, ул. Ф.Кастро №36	Пригородный	15:08:0160115:2	003002000000 Земли населенных пунктов	Для ведения личного подсобного хозяйства	13	02:0020	1 313	538,50	707 050,50
28049	Республика Северная Осетия-Алания, район Пригородный, с Ир, ул.Ф Кастро, 38	Пригородный	15:08:0160115:4	003002000000 Земли населенных пунктов	Для ведения личного подсобного хозяйства	13	02:0020	1 522	538,50	819 597,00
28050	Северная Осетия - Алания респ, р-н Пригородный, с. Ир, ул. Набережная, 19	Пригородный	15:08:0160115:5	003002000000 Земли населенных пунктов	Ведение личного подсобного хозяйства	13	02:0020	890	538,50	479 265,00
28051	Республика Северная Осетия-Алания, р-н Пригородный, с. Ир, ул. Набережная №15	Пригородный	15:08:0160115:7	003002000000 Земли населенных пунктов	Для ведения личного подсобного хозяйства	13	02:0020	1 365	538,50	735 052,50
28052	Респ. Северная Осетия - Алания, р-н Пригородный, с. Ир, ул. 1-я линия, 4 "а"	Пригородный	15:08:0160115:8	003002000000 Земли населенных пунктов	Для ведения личного подсобного хозяйства	13	02:0020	431	538,50	232 093,50
28053	Республика Северная Осетия-Алания, р-н Пригородный, с Ир, ул Новая, д 21	Пригородный	15:08:0160116:1	003002000000 Земли населенных пунктов	для ведения подсобного хозяйства и строительства жилого дома	13	02:0020	1 100	538,50	592 350,00
28054	Республика Северная Осетия-Алания, р-н Пригородный, с. Ир, ул. С.Кесонова, 6	Пригородный	15:08:0160117:1	003002000000 Земли населенных пунктов	Для строительства жилого дома и ведения личного подсобного хозяйства	13	02:0010	837	538,50	450 724,50
28055	Республика Северная Осетия - Алания, м-н Пригородный, с.п. Иристон, с Ир, ул С.Кесонова	Пригородный	15:08:0160117:3	003002000000 Земли населенных пунктов	Для индивидуальной жилой застройки	13	02:0010	1 127	538,50	606 889,50
28056	Российская Федерация, Республика Северная Осетия - Алания, Пригородный район, с. Ир, ул. 1-линия, 1	Пригородный	15:08:0160118:120	003002000000 Земли населенных пунктов	Для ведения личного подсобного хозяйства (приусадебный земельный участок)	13	02:0020	1 200	538,50	646 200,00
28057	Респ. Северная Осетия - Алания, р-н Пригородный, с. Ир, ул. Степная, дом 80	Пригородный	15:08:0160119:1	003002000000 Земли населенных пунктов	Для ведения личного подсобного хозяйства	13	02:0020	2 061	538,50	1 109 848,50
28058	Респ. Северная Осетия - Алания, р-н Пригородный, с. Ир, ул. Куйбышева, 35	Пригородный	15:08:0160119:10	003002000000 Земли населенных пунктов	Для ведения личного подсобного хозяйства	13	02:0020	2 969	538,50	1 598 806,50
28059	Респ. Северная Осетия - Алания, р-н Пригородный, с. Ир, ул. Куйбышева, 37	Пригородный	15:08:0160119:11	003002000000 Земли населенных пунктов	Для ведения личного подсобного хозяйства	13	02:0020	2 119	538,50	1 141 081,50
28060	Респ. Северная Осетия - Алания, р-н Пригородный, с. Ир, ул. Куйбышева, 23	Пригородный	15:08:0160119:12	003002000000 Земли населенных пунктов	Для ведения личного подсобного хозяйства	13	02:0020	1 459	538,50	785 671,50
28061	Республика Северная Осетия-Алания, р-н Пригородный, с Ир, ул Куйбышева, 31	Пригородный	15:08:0160119:13	003002000000 Земли населенных пунктов	Для ведения личного подсобного хозяйства	13	02:0020	662	538,50	356 487,00
28062	Республика Северная Осетия - Алания, Пригородный район, с. Ир, ул. Степная, 78 "б"	Пригородный	15:08:0160119:156	003002000000 Земли населенных пунктов	Для ведения личного подсобного хозяйства	13	02:0020	1 135	538,50	611 197,50
28063	Республика Северная Осетия - Алания, Пригородный район, с. Ир, ул. Степная, 78 а	Пригородный	15:08:0160119:157	003002000000 Земли населенных пунктов	Для ведения личного подсобного хозяйства	13	02:0020	1 123	538,50	604 735,50
28064	Российская Федерация, Республика Северная Осетия - Алания, Пригородный район, с. Ир, ул. Куйбышева, 30	Пригородный	15:08:0160119:161	003002000000 Земли населенных пунктов	Обслуживание жилой застройки	13	02:0010	1 280	538,50	689 280,00
28065	Российская Федерация, Республика Северная Осетия - Алания, Пригородный район, с. Ир, ул. Степная	Пригородный	15:08:0160119:162	003002000000 Земли населенных пунктов	Обслуживание жилой застройки	13	02:0010	1 200	538,50	646 200,00
28066	Российская Федерация, Республика Северная Осетия-Алания, Пригородный район, Ир село. Степная улица, участок 78	Пригородный	15:08:0160119:2	003002000000 Земли населенных пунктов	Для ведения личного подсобного хозяйства	13	02:0020	1 100	538,50	592 350,00
28067	Северная Осетия - Алания респ, р-н Пригородный, с. Ир, ул. Степная, 78 "Б"	Пригородный	15:08:0160119:4	003002000000 Земли населенных пунктов	Для ведения личного подсобного хозяйства	13	02:0020	1 500	538,50	807 750,00
28068	Республика Северная Осетия-Алания, р-н Пригородный, с. Ир, ул. Степная, 76	Пригородный	15:08:0160119:5	003002000000 Земли населенных пунктов	Для ведения личного подсобного хозяйства	13	02:0020	1 519	538,50	817 981,50
28069	Респ. Северная Осетия - Алания, р-н Пригородный, с. Ир, ул. Степная, 74	Пригородный	15:08:0160119:6	003002000000 Земли населенных пунктов	Для ведения личного подсобного хозяйства	13	02:0020	1 523	538,50	820 135,50
28070	Республика Северная Осетия-Алания, р-н Пригородный, с Ир, ул Куйбышева, 25	Пригородный	15:08:0160119:7	003002000000 Земли населенных пунктов	Для ведения личного подсобного хозяйства	13	02:0020	1 674	538,50	901 449,00

№ пп	Местоположение ЗУ	Район	Кадастровый номер ЗУ	Категория земель	Разрешенное использование по документу	Код вида разрешенного использования (в соответствии с классификатором видов разрешенного использования земельных участков)	Вид использования объектов недвижимости	Площадь	УПКС	КС
28071	Республика Северная Осетия - Алания, мр-н Пригородный, с.п. Ирское, с Ир, ул Куйбышева, двлд. 27	Пригородный	15:08:0160119:8	0030020000000 Земли населенных пунктов	Для ведения личного подсобного хозяйства	13	02:0020	1 378	538,50	742 053,00
28072	Республика Северная Осетия-Алания, р-н Пригородный, с Ир, ул Куйбышева, 29	Пригородный	15:08:0160119:9	0030020000000 Земли населенных пунктов	Для ведения личного подсобного хозяйства	13	02:0020	4 078	538,50	2 196 003,00
28073	Респ. Северная Осетия - Алания, р-н Пригородный, с. Ир, ул. Калинина, дом 89	Пригородный	15:08:0160120:1	0030020000000 Земли населенных пунктов	под существующим жилым домом и приусадебным участком	13	02:0010	1 621	538,50	872 908,50
28074	Российская Федерация, Республика Северная Осетия - Алания, Пригородный район, с Ир, ул Калинина, 79	Пригородный	15:08:0160120:11	0030020000000 Земли населенных пунктов	ЛПХ	13	02:0020	1 577	538,50	849 214,50
28075	Респ. Северная Осетия - Алания, р-н Пригородный, с. Ир, ул. Калинина, дом 81	Пригородный	15:08:0160120:12	0030020000000 Земли населенных пунктов	ЛПХ	13	02:0020	1 500	538,50	807 750,00
28076	Респ. Северная Осетия - Алания, р-н Пригородный, с. Ир, ул. Калинина, дом 91	Пригородный	15:08:0160120:13	0030020000000 Земли населенных пунктов	Для ведения личного подсобного хозяйства	13	02:0020	3 392	538,50	1 826 592,00
28077	Республика Северная Осетия - Алания, мр-н Пригородный, с.п. Ирское, с Ир, ул Калинина, двлд. 67	Пригородный	15:08:0160120:142	0030020000000 Земли населенных пунктов	Для ведения личного подсобного хозяйства	13	02:0020	1 181	538,50	635 968,50
28078	Республика Северная Осетия-Алания, Пригородный район, с Ир, ул Граничная, 4	Пригородный	15:08:0160120:144	0030020000000 Земли населенных пунктов	Для ведения личного подсобного хозяйства	13	02:0020	660	538,50	355 410,00
28079	Республика Северная Осетия - Алания, мр-н Пригородный, с.п. Ирское, с Ир, ул Калинина	Пригородный	15:08:0160120:152	0030020000000 Земли населенных пунктов	Для ведения личного подсобного хозяйства	13	02:0020	682	538,50	367 257,00
28080	Республика Северная Осетия - Алания, мр-н Пригородный, с.п. Ирское, с Ир, ул Калинина	Пригородный	15:08:0160120:153	0030020000000 Земли населенных пунктов	Для ведения личного подсобного хозяйства	13	02:0020	386	538,50	207 861,00
28081	Республика Северная Осетия-Алания, р-н Пригородный, с Ир, ул Калинина, 85	Пригородный	15:08:0160120:2	0030020000000 Земли населенных пунктов	Для ведения личного подсобного хозяйства	13	02:0020	2 208	538,50	1 189 008,00
28082	Республика Северная Осетия-Алания, р-н Пригородный, с Ир, ул Калинина, 91 "б"	Пригородный	15:08:0160120:30	0030020000000 Земли населенных пунктов	Для ведения личного подсобного хозяйства	13	02:0020	2 267	538,50	1 220 779,50
28083	Республика Северная Осетия-Алания, р-н Пригородный, с Ир, ул Куйбышева, №30	Пригородный	15:08:0160120:31	0030020000000 Земли населенных пунктов	Для ведения личного подсобного хозяйства	13	02:0020	1 013	538,50	545 500,50
28084	Республика Северная Осетия-Алания, р-н Пригородный, с Ир, ул Куйбышева, 30	Пригородный	15:08:0160120:4	0030020000000 Земли населенных пунктов	ЛПХ	13	02:0020	1 536	538,50	827 136,00
28085	Республика Северная Осетия-Алания, р-н Пригородный, с Ир, ул Куйбышева, 28	Пригородный	15:08:0160120:5	0030020000000 Земли населенных пунктов	ЛПХ	13	02:0020	1 100	538,50	592 350,00
28086	Респ. Северная Осетия - Алания, р-н Пригородный, с. Ир, ул. Куйбышева, дом 26	Пригородный	15:08:0160120:6	0030020000000 Земли населенных пунктов	ЛПХ	13	02:0020	1 757	538,50	946 144,50
28087	Республика Северная Осетия-Алания, р-н Пригородный, с Ир, ул Куйбышева, 24	Пригородный	15:08:0160120:7	0030020000000 Земли населенных пунктов	Для ведения личного подсобного хозяйства	13	02:0020	1 025	538,50	551 962,50
28088	Респ. Северная Осетия - Алания, р-н Пригородный, с. Ир, ул. Калинина, дом 73	Пригородный	15:08:0160120:8	0030020000000 Земли населенных пунктов	ЛПХ	13	02:0020	1 511	538,50	813 673,50
28089	Российская Федерация, Республика Северная Осетия-Алания, Пригородный район , с. Ир, ул. С.Козонова, №2	Пригородный	15:08:0160121:10	0030020000000 Земли населенных пунктов	Для ведения личного подсобного хозяйства	13	02:0020	1 933	538,50	1 040 920,50
28090	Республика Северная Осетия-Алания, р-н Пригородный, с Ир, ул С.Козонова, №16	Пригородный	15:08:0160121:13	0030020000000 Земли населенных пунктов	Для ведения личного подсобного хозяйства	13	02:0020	941	538,50	506 728,50
28091	Респ. Северная Осетия - Алания, р-н Пригородный, с Ир, ул С.Козонова, дом 9	Пригородный	15:08:0160121:14	0030020000000 Земли населенных пунктов	Для ведения личного подсобного хозяйства и строительства жилого дома	13	02:0020	1 000	538,50	538 500,00
28092	Республика Северная Осетия-Алания, р-н Пригородный, с Ир, ул Новая, д 10	Пригородный	15:08:0160121:17	0030020000000 Земли населенных пунктов	ЛПХ	13	02:0020	700	538,50	376 950,00
28093	Республика Северная Осетия-Алания, р-н Пригородный, с Ир, ул Новая, д 15	Пригородный	15:08:0160121:19	0030020000000 Земли населенных пунктов	Для строительства жилого дома и ведения личного подсобного хозяйства	13	02:0020	800	538,50	430 800,00
28094	Северная Осетия - Алания респ. р-н Пригородный, с Ир, ул Терешковой, 89	Пригородный	15:08:0160121:20	0030020000000 Земли населенных пунктов	Для ведения личного подсобного хозяйства	13	02:0020	1 400	538,50	753 900,00
28095	Респ. Северная Осетия - Алания, р-н Пригородный, с Ир, ул Терешковой, 91	Пригородный	15:08:0160121:21	0030020000000 Земли населенных пунктов	Для ведения личного подсобного хозяйства	13	02:0020	1 574	538,50	847 599,00
28096	Российская Федерация, Республика Северная Осетия-Алания, Пригородный район, с.Ир, ул. Терешковой	Пригородный	15:08:0160121:212	0030020000000 Земли населенных пунктов	Для ведения личного подсобного хозяйства	13	02:0020	1 429	538,50	769 516,50
28097	Республика Северная Осетия - Алания, мр-н Пригородный, с.п. Ирское, с Ир, ул Терешковой, двлд. 91А	Пригородный	15:08:0160121:213	0030020000000 Земли населенных пунктов	Для ведения личного подсобного хозяйства	13	02:0020	1 327	538,50	714 589,50
28098	Республика Северная Осетия-Алания, р-н Пригородный, с Ир, ул Терешковой, 91 "в"	Пригородный	15:08:0160121:22	0030020000000 Земли населенных пунктов	Для ведения личного подсобного хозяйства	13	02:0020	1 010	538,50	543 885,00
28099	Республика Северная Осетия - Алания, мр-н Пригородный, с.п. Ирское, с Ир, ул Терешковой, двлд. 89	Пригородный	15:08:0160121:23	0030020000000 Земли населенных пунктов	Для ведения личного подсобного хозяйства	13	02:0020	1 800	538,50	969 300,00
28100	Респ. Северная Осетия - Алания, р-н Пригородный, с. Ир, ул. Терешковой, дом 93	Пригородный	15:08:0160121:24	0030020000000 Земли населенных пунктов	Для ведения личного подсобного хозяйства	13	02:0020	1 441	538,50	775 978,50
28101	Республика Северная Осетия-Алания, р-н Пригородный, с. Ир, ул. Терешковой, 99 "а"	Пригородный	15:08:0160121:25	0030020000000 Земли населенных пунктов	Для ведения личного подсобного хозяйства	13	02:0020	1 739	538,50	936 451,50
28102	Респ. Северная Осетия - Алания, р-н Пригородный, с Ир, ул Терешковой, 101	Пригородный	15:08:0160121:27	0030020000000 Земли населенных пунктов	Для ведения личного подсобного хозяйства	13	02:0020	1 275	538,50	686 587,50
28103	Республика Северная Осетия - Алания, мр-н Пригородный, с.п. Ирское, с Ир, ул Терешковой, двлд. 103	Пригородный	15:08:0160121:28	0030020000000 Земли населенных пунктов	Для ведения личного подсобного хозяйства	13	02:0020	1 476	538,50	794 826,00
28104	Республика Северная Осетия-Алания, р-н Пригородный, с Ир, ул Новая, д 12	Пригородный	15:08:0160121:29	0030020000000 Земли населенных пунктов	Для строительства жилого дома и ведения личного подсобного хозяйства	13	02:0020	1 009	538,50	543 346,50
28105	Респ. Северная Осетия - Алания, р-н Пригородный, с. Ир, ул. Калинина, дом 88	Пригородный	15:08:0160121:3	0030020000000 Земли населенных пунктов	ЛПХ	13	02:0020	2 500	538,50	1 346 250,00
28106	Республика Северная Осетия-Алания, р-н Пригородный, с Ир, ул С.Козонова, д 21	Пригородный	15:08:0160121:30	0030020000000 Земли населенных пунктов	Для ведения личного подсобного хозяйства	13	02:0020	1 088	538,50	585 888,00
28107	Российская Федерация,Республика Северная Осетия - Алания, Пригородный район, с Ир, ул Калинина, № 88	Пригородный	15:08:0160121:4	0030020000000 Земли населенных пунктов	ЛПХ	13	02:0020	1 000	538,50	538 500,00
28108	Республика Северная Осетия - Алания, р-н Пригородный, с. Ир, ул. Козонова, 11	Пригородный	15:08:0160121:49	0030020000000 Земли населенных пунктов	Ведение личного подсобного хозяйства	13	02:0020	711	538,50	382 873,50
28109	Респ. Северная Осетия - Алания, р-н Пригородный, с. Ир, ул. Калинина, 86	Пригородный	15:08:0160121:5	0030020000000 Земли населенных пунктов	ЛПХ	13	02:0020	3 000	538,50	1 615 500,00
28110	Респ. Северная Осетия - Алания, р-н Пригородный, с. Ир, ул. Калинина, дом 82	Пригородный	15:08:0160121:6	0030020000000 Земли населенных пунктов	ЛПХ	13	02:0020	600	538,50	323 100,00
28111	Республика Северная Осетия-Алания, р-н Пригородный, с Ир, ул С.Козонова, №14	Пригородный	15:08:0160121:63	0030020000000 Земли населенных пунктов	Для ведения личного подсобного хозяйства	13	02:0020	1 300	538,50	700 050,00
28112	Республика Северная Осетия-Алания, р-н Пригородный, с. Ир, ул. С.Козонова, №13	Пригородный	15:08:0160121:66	0030020000000 Земли населенных пунктов	Для ведения личного подсобного хозяйства	13	02:0020	900	538,50	484 650,00
28113	Республика Северная Осетия-Алания, р-н Пригородный, с. Ир, ул. С. Козонова № 5	Пригородный	15:08:0160121:67	0030020000000 Земли населенных пунктов	Для ведения личного подсобного хозяйства	13	02:0020	1 321	538,50	711 358,50
28114	Республика Северная Осетия-Алания, район Пригородный, с Ир, ул.Калинина, 78	Пригородный	15:08:0160121:7	0030020000000 Земли населенных пунктов	Для ведения личного подсобного хозяйства	13	02:0020	1 300	538,50	700 050,00
28115	Республика Северная Осетия-Алания, р-н Пригородный, с Ир, ул С.Козонова, 3	Пригородный	15:08:0160121:72	0030020000000 Земли населенных пунктов	Для ведения личного подсобного хозяйства	13	02:0020	700	538,50	376 950,00

№ пп	Местоположение ЗУ	Район	Кадастровый номер ЗУ	Категория земель	Разрешенное использование по документу	Код вида разрешенного использования (в соответствии с классификатором видов разрешенного использования земельных участков)	Вид использования объектов недвижимости	Площадь	УПКС	КС
28116	Республика Северная Осетия-Алания, р-н Пригородный, с Ир, ул Калинина, 90	Пригородный	15:08:0160121:74	0030020000000 Земли населенных пунктов	Для ведения личного подсобного хозяйства	13	02.0.20	2 121	538,50	1 142 158,50
28117	Республика Северная Осетия-Алания, р-н Пригородный, с. Ир, ул. Калинина, 90 "б"	Пригородный	15:08:0160121:75	0030020000000 Земли населенных пунктов	Для ведения личного подсобного хозяйства	13	02.0.20	1 057	538,50	569 194,50
28118	Республика Северная Осетия-Алания, р-н Пригородный, с. Ир, ул. Калинина, 90 "в"	Пригородный	15:08:0160121:76	0030020000000 Земли населенных пунктов	Для ведения личного подсобного хозяйства	13	02.0.20	1 652	538.50	889 602.00
28119	Республика Северная Осетия - Алания, м-р-н Пригородный, с.п. Ирское, с Ир, ул Калинина, дом. 74	Пригородный	15:08:0160121:8	0030020000000 Земли населенных пунктов	Для ведения личного подсобного хозяйства	13	02.0.20	3 626	538.50	1 952 601,00
28120	Респ. Северная Осетия - Алания, р-н Пригородный, с Ир, ул С.Кесонова, дом 1	Пригородный	15:08:0160121:9	0030020000000 Земли населенных пунктов	Для ведения личного подсобного хозяйства	13	02.0.20	797	538,50	429 184,50
28121	Российская Федерация, Республика Северная Осетия - Алания, Пригородный район, с. Ир, ул. Ф.Кастро, 63	Пригородный	15:08:0160122:1	0030020000000 Земли населенных пунктов	Для ведения личного подсобного хозяйства	13	02.0.20	580	538,50	312 330,00
28122	Республика Северная Осетия-Алания, р-н Пригородный, с. Ир, ул. Ф.Кастро, 69	Пригородный	15:08:0160122:10	0030020000000 Земли населенных пунктов	Для ведения личного подсобного хозяйства	13	02.0.20	1 483	538.50	798 595.50
28123	Республика Северная Осетия-Алания, р-н Пригородный, с Ир, ул Кутузова, 1	Пригородный	15:08:0160122:12	0030020000000 Земли населенных пунктов	Для ведения личного подсобного хозяйства	13	02.0.20	1 180	538.50	635 430.00
28124	Респ. Северная Осетия - Алания, р-н Пригородный, с Ир, ул Терешковой, дом 84	Пригородный	15:08:0160122:13	0030020000000 Земли населенных пунктов	Для ведения личного подсобного хозяйства	13	02.0.20	2 094	538,50	1 127 619,00
28125	Республика Северная Осетия - Алания, р-н Пригородный, с. Ир, ул. Терешковой, 86	Пригородный	15:08:0160122:160	0030020000000 Земли населенных пунктов	Для ведения личного подсобного хозяйства	13	02.0.20	2 695	538,50	1 451 257,50
28126	Республика Северная Осетия - Алания, м-р-н Пригородный, с.п. Ирское, с Ир, ул Терешковой	Пригородный	15:08:0160122:169	0030020000000 Земли населенных пунктов	Для индивидуального жилищного строительства	13	02.0.10	1 399	538.50	753 361.50
28127	Республика Северная Осетия - Алания, м-р-н Пригородный, с.п. Ирское, с Ир, ул Терешковой	Пригородный	15:08:0160122:170	0030020000000 Земли населенных пунктов	Для индивидуального жилищного строительства	13	02.0.10	1 787	538.50	962 299.50
28128	Российская Федерация, Республика Северная Осетия - Алания, Пригородный район, с Ир, ул Терешковой, 47	Пригородный	15:08:0160122:171	0030020000000 Земли населенных пунктов	Для ведения личного подсобного хозяйства (приусадебный земельный участок)	13	02.0.20	1 340	538,50	721 590,00
28129	Респ. Северная Осетия - Алания, р-н Пригородный, с. Ир, ул. Терешковой, дом 80	Пригородный	15:08:0160122:3	0030020000000 Земли населенных пунктов	Для ведения личного подсобного хозяйства	13	02.0.20	1 665	538,50	896 602,50
28130	Северная Осетия - Алания респ, р-н Пригородный, с. Ир, ул. Ф.Кастро, 61	Пригородный	15:08:0160122:34	0030020000000 Земли населенных пунктов	Для ведения личного подсобного хозяйства	13	02.0.20	1 404	538.50	756 054.00
28131	Российская Федерация, Республика Северная Осетия-Алания, Пригородный район, с Ир, ул.Кутузова, 9	Пригородный	15:08:0160122:35	0030020000000 Земли населенных пунктов	Для ведения личного подсобного хозяйства	13	02.0.20	871	538.50	469 033.50
28132	Респ. Северная Осетия - Алания, р-н Пригородный, с Ир, ул Терешковой, дом 78	Пригородный	15:08:0160122:4	0030020000000 Земли населенных пунктов	Для ведения личного подсобного хозяйства	13	02.0.20	2 319	538,50	1 248 781,50
28133	Республика Северная Осетия-Алания, р-н Пригородный, с. Ир, ул. Терешковой, 88	Пригородный	15:08:0160122:41	0030020000000 Земли населенных пунктов	Для ведения личного подсобного хозяйства	13	02.0.20	2 253	538,50	1 213 240,50
28134	Республика Северная Осетия-Алания, р-н Пригородный, с. Ир, ул. Терешковой, 88 "а"	Пригородный	15:08:0160122:42	0030020000000 Земли населенных пунктов	Личное подсобное хозяйство	13	02.0.20	2 320	538.50	1 249 320,00
28135	Республика Северная Осетия-Алания, р-н Пригородный, с Ир, ул Грозненская, 6	Пригородный	15:08:0160122:47	0030020000000 Земли населенных пунктов	Для ведения личного подсобного хозяйства	13	02.0.20	1 566	538.50	843 291.00
28136	Республика Северная Осетия-Алания, р-н Пригородный, с Ир, ул Кастро, д 71	Пригородный	15:08:0160122:7	0030020000000 Земли населенных пунктов	ЛПХ	13	02.0.20	1 305	538,50	702 742,50
28137	Республика Северная Осетия-Алания, р-н Пригородный, с Ир, ул Кастро, д 69	Пригородный	15:08:0160122:8	0030020000000 Земли населенных пунктов	ЛПХ	13	02.0.20	1 923	538,50	1 035 535,50
28138	Респ. Северная Осетия - Алания, р-н Пригородный, с. Ир, ул. Ф.Кастро, дом 67	Пригородный	15:08:0160122:9	0030020000000 Земли населенных пунктов	Для ведения личного подсобного хозяйства	13	02.0.20	854	538.50	459 879.00
28139	Респ. Северная Осетия - Алания, р-н Пригородный, с Ир, ул Куйбышева, дом 19	Пригородный	15:08:0160123:10	0030020000000 Земли населенных пунктов	ЛПХ	13	02.0.20	2 699	538.50	1 453 411,50
28140	Республика Северная Осетия-Алания, р-н Пригородный, с Ир, ул Куйбышева, 21	Пригородный	15:08:0160123:11	0030020000000 Земли населенных пунктов	ЛПХ	13	02.0.20	2 500	538,50	1 346 250,00
28141	Респ. Северная Осетия - Алания, р-н Пригородный, с. Ир, ул. Степная, дом 68	Пригородный	15:08:0160123:3	0030020000000 Земли населенных пунктов	ЛПХ	13	02.0.20	1 000	538,50	538 500,00
28142	Республика Северная Осетия - Алания, м-р-н Пригородный, с.п. Ирское, с Ир, ул Степная, дом. 72	Пригородный	15:08:0160123:4	0030020000000 Земли населенных пунктов	Для ведения личного подсобного хозяйства	13	02.0.20	1 100	538.50	592 350.00
28143	Республика Северная Осетия - Алания, р-н Пригородный, с.Ир, ул.Степная, 68	Пригородный	15:08:0160123:5	0030020000000 Земли населенных пунктов	Для ведения личного подсобного хозяйства	13	02.0.20	2 032	538.50	1 094 232,00
28144	Российская Федерация, Республика Северная Осетия - Алания, Пригородный район, с Ир, ул Ш Дзашхойты, 1	Пригородный	15:08:0160123:6	0030020000000 Земли населенных пунктов	Для ведения личного подсобного хозяйства	13	02.0.20	1 133	538,50	610 120,50
28145	Респ. Северная Осетия - Алания, р-н Пригородный, с. Ир, ул. Куйбышева, дом 13	Пригородный	15:08:0160123:7	0030020000000 Земли населенных пунктов	ЛПХ	13	02.0.20	2 263	538,50	1 218 625,50
28146	Респ. Северная Осетия - Алания, р-н Пригородный, с. Ир, ул. Куйбышева, 15	Пригородный	15:08:0160123:8	0030020000000 Земли населенных пунктов	Для ведения личного подсобного хозяйства	13	02.0.20	2 869	538.50	1 544 956,50
28147	Республика Северная Осетия-Алания, р-н Пригородный, с Ир, ул Куйбышева, 17	Пригородный	15:08:0160123:9	0030020000000 Земли населенных пунктов	Для ведения личного подсобного хозяйства	13	02.0.20	2 326	538.50	1 252 551,00
28148	Республика Северная Осетия - Алания, м-р-н Пригородный, с.п. Ирское, с Ир, ул Калинина, дом. 64	Пригородный	15:08:0160124:1	0030020000000 Земли населенных пунктов	Для ведения личного подсобного хозяйства	13	02.0.20	1 462	538.50	787 287,00
28149	Северная Осетия - Алания респ, р-н Пригородный, с Ир, ул Калинина, 73	Пригородный	15:08:0160124:11	0030020000000 Земли населенных пунктов	Для ведения личного подсобного хозяйства	13	02.0.20	2 657	538,50	1 430 794,50
28150	Респ. Северная Осетия - Алания, р-н Пригородный, с. Ир, ул. Калинина, дом 75	Пригородный	15:08:0160124:12	0030020000000 Земли населенных пунктов	Для ведения личного подсобного хозяйства	13	02.0.20	1 499	538.50	807 211.50
28151	Респ. Северная Осетия - Алания, р-н Пригородный, с Ир, ул Калинина, дом 77	Пригородный	15:08:0160124:13	0030020000000 Земли населенных пунктов	Для ведения личного подсобного хозяйства	13	02.0.20	2 242	538.50	1 207 317,00
28152	Республика Северная Осетия-Алания, р-н Пригородный, с Ир, ул Кутузова, д 2	Пригородный	15:08:0160124:14	0030020000000 Земли населенных пунктов	ЛПХ	13	02.0.20	903	538,50	486 265,50
28153	Республика Северная Осетия-Алания, р-н Пригородный, с Ир, ул Куйбышева, 22	Пригородный	15:08:0160124:2	0030020000000 Земли населенных пунктов	ЛПХ	13	02.0.20	700	538,50	376 950,00
28154	Республика Северная Осетия-Алания, р-н Пригородный, с. Ир, ул. Калинина, 71 "а"	Пригородный	15:08:0160124:26	0030020000000 Земли населенных пунктов	Ведение личного подсобного хозяйства	13	02.0.20	830	538.50	446 955.00
28155	Республика Северная Осетия-Алания, р-н Пригородный, с Ир, ул Калинина, 71	Пригородный	15:08:0160124:27	0030020000000 Земли населенных пунктов	Ведение личного подсобного хозяйства	13	02.0.20	1 036	538.50	557 886.00
28156	Респ. Северная Осетия - Алания, р-н Пригородный, с Ир, ул Куйбышева, №18	Пригородный	15:08:0160124:3	0030020000000 Земли населенных пунктов	Для ведения личного подсобного хозяйства	13	02.0.20	841	538,50	452 878,50
28157	Республика Северная Осетия-Алания, р-н Пригородный, с. Ир, ул. Куйбышева, 16	Пригородный	15:08:0160124:4	0030020000000 Земли населенных пунктов	Для ведения личного подсобного хозяйства	13	02.0.20	1 679	538,50	904 141,50
28158	Северная Осетия - Алания респ, р-н Пригородный, с. Ир, ул. Куйбышева, 14	Пригородный	15:08:0160124:5	0030020000000 Земли населенных пунктов	Для ведения личного подсобного хозяйства	13	02.0.20	1 579	538.50	850 291.50
28159	Респ. Северная Осетия - Алания, р-н Пригородный, с Ир, ул Куйбышева, дом 12	Пригородный	15:08:0160124:6	0030020000000 Земли населенных пунктов	Для ведения личного подсобного хозяйства	13	02.0.20	1 807	538.50	973 069.50
28160	Респ. Северная Осетия - Алания, р-н Пригородный, с Ир, ул Куйбышева, 10	Пригородный	15:08:0160124:7	0030020000000 Земли населенных пунктов	Для ведения личного подсобного хозяйства	13	02.0.20	680	538.50	366 180.00

№ п/п	Местоположение ЗУ	Район	Кадастровый номер ЗУ	Категория земель	Разрешенное использование по документу	Код вида разрешенного использования (в соответствии с классификатором видов разрешенного использования земельных участков)	Вид использования объектов недвижимости	Площадь	УПКС	КС
28161	Респ. Северная Осетия - Алания, р-н Пригородный, с. Ир, ул. Калинина, №69	Пригородный	15:08:0160124:9	003002000000 Земли населенных пунктов	Для ведения личного подсобного хозяйства	13	02.0.20	1 533	538,50	825 520,50
28162	Российская Федерация, Республика Северная Осетия - Алания, Пригородный район, с. Ир, ул. Калинина, 64а	Пригородный	15:08:0160125:1	003002000000 Земли населенных пунктов	Для ведения личного подсобного хозяйства	13	02.0.20	1 975	538,50	1 063 537,50
28163	Российская Федерация, Республика Северная Осетия - Алания, Пригородный район, с. Ир, ул. Терешкова, 79	Пригородный	15:08:0160125:11	003002000000 Земли населенных пунктов	Для ведения личного подсобного хозяйства	13	02.0.20	1 998	538,50	1 075 923,00
28164	Российская Федерация, Республика Северная Осетия - Алания, Пригородный район, с. Ир, ул. Терешковой, 81а	Пригородный	15:08:0160125:12	003002000000 Земли населенных пунктов	Для ведения личного подсобного хозяйства	13	02.0.20	2 740	538,50	1 475 490,00
28165	Российская Федерация, Республика Северная Осетия - Алания, Пригородный район, с. Ир, ул. Терешковой, 81	Пригородный	15:08:0160125:13	003002000000 Земли населенных пунктов	Для ведения личного подсобного хозяйства	13	02.0.20	3 085	538,50	1 661 272,50
28166	Российская Федерация, Республика Северная Осетия - Алания, Пригородный район, с. Ир, ул. Терешковой, 83	Пригородный	15:08:0160125:14	003002000000 Земли населенных пунктов	Для ведения личного подсобного хозяйства	13	02.0.20	1 611	538,50	867 523,50
28167	Российская Федерация, Республика Северная Осетия - Алания, Пригородный район, с. Ир, ул. Терешковой, 87	Пригородный	15:08:0160125:15	003002000000 Земли населенных пунктов	Для ведения личного подсобного хозяйства	13	02.0.20	3 933	538,50	2 117 920,50
28168	Российская Федерация, Республика Северная Осетия - Алания, Пригородный район, с. Ир, ул. Кутузова, 4	Пригородный	15:08:0160125:17	003002000000 Земли населенных пунктов	Для ведения личного подсобного хозяйства	13	02.0.20	1 753	538,50	943 990,50
28169	Российская Федерация, Республика Северная Осетия - Алания, Пригородный район, с. Ир, ул. Кутузова	Пригородный	15:08:0160125:174	003002000000 Земли населенных пунктов	Для ведения личного подсобного хозяйства	13	02.0.20	1 517	538,50	816 904,50
28170	Российская Федерация, Республика Северная Осетия - Алания, Пригородный район, с. Ир, ул. Кутузова	Пригородный	15:08:0160125:175	003002000000 Земли населенных пунктов	Для ведения личного подсобного хозяйства	13	02.0.20	1 260	538,50	678 510,00
28171	Российская Федерация, Республика Северная Осетия - Алания, Пригородный район, с. Ир, ул. Зеленая	Пригородный	15:08:0160125:176	003002000000 Земли населенных пунктов	Для ведения личного подсобного хозяйства	13	02.0.20	759	538,50	408 721,50
28172	Российская Федерация, Республика Северная Осетия - Алания, Пригородный район, с. Ир, ул. Зеленая, 7	Пригородный	15:08:0160125:177	003002000000 Земли населенных пунктов	Для ведения личного подсобного хозяйства	13	02.0.20	2 172	538,50	1 169 622,00
28173	Российская Федерация, Республика Северная Осетия - Алания, Пригородный район, с. Ир, ул. Калинина	Пригородный	15:08:0160125:178	003002000000 Земли населенных пунктов	Для ведения личного подсобного хозяйства	13	02.0.20	2 514	538,50	1 353 789,00
28174	Российская Федерация, Республика Северная Осетия - Алания, Пригородный район, с. Ир, ул. Калинина, 68А	Пригородный	15:08:0160125:179	003002000000 Земли населенных пунктов	Для ведения личного подсобного хозяйства	13	02.0.20	1 724	538,50	928 374,00
28175	Российская Федерация, Республика Северная Осетия-Алания, Пригородный муниципальный район, с.п. Ирское, с Ир, ул имени Шамиля Дзаплоевы №9	Пригородный	15:08:0160125:180	003002000000 Земли населенных пунктов	Для ведения личного подсобного хозяйства	13	02.0.20	1 216	538,50	654 816,00
28176	Российская Федерация, Республика Северная Осетия - Алания, Пригородный район, с. Ир, ул. Терешковой, 77	Пригородный	15:08:0160125:181	003002000000 Земли населенных пунктов	Для ведения личного подсобного хозяйства	13	02.0.20	1 428	538,50	768 978,00
28177	Российская Федерация, Республика Северная Осетия - Алания, Пригородный район, с. Ир, ул. Калинина, 70а	Пригородный	15:08:0160124:3	003002000000 Земли населенных пунктов	Для ведения личного подсобного хозяйства	13	02.0.20	1 574	538,50	847 599,00
28178	Российская Федерация, Республика Северная Осетия - Алания, Пригородный район, с. Ир, ул. Калинина, 70	Пригородный	15:08:0160124:4	003002000000 Земли населенных пунктов	Для ведения личного подсобного хозяйства	13	02.0.20	1 490	538,50	802 365,00
28179	Российская Федерация, Республика Северная Осетия - Алания, Пригородный район, с. Ир, ул. Калинина, 72	Пригородный	15:08:0160125:48	003002000000 Земли населенных пунктов	Для ведения личного подсобного хозяйства	13	02.0.20	1 346	538,50	724 821,00
28180	Российская Федерация, Республика Северная Осетия - Алания, Пригородный район, с. Ир, ул. Калинина, 72	Пригородный	15:08:0160125:49	003002000000 Земли населенных пунктов	Для ведения личного подсобного хозяйства	13	02.0.20	500	538,50	269 250,00
28181	Российская Федерация, Республика Северная Осетия - Алания, Пригородный район, с. Ир, ул. Шамиля Дзаплоевы, 5	Пригородный	15:08:0160124:8	003002000000 Земли населенных пунктов	Для ведения личного подсобного хозяйства	13	02.0.20	2 390	538,50	1 287 015,00
28182	Российская Федерация, Республика Северная Осетия - Алания, Пригородный район, с. Ир, ул. Зеленая, 3	Пригородный	15:08:0160124:9	003002000000 Земли населенных пунктов	Для ведения личного подсобного хозяйства	13	02.0.20	1 753	538,50	943 990,50
28183	Республика Северная Осетия - Алания, м-р-н Пригородный, с.п. Ирское, с Ир, ул Терешковой, двлд. 68	Пригородный	15:08:0160126:1	003002000000 Земли населенных пунктов	Для ведения личного подсобного хозяйства	13	02.0.20	2 888	538,50	1 555 188,00
28184	Респ. Северная Осетия - Алания, р-н Пригородный, с. Ир, ул. Ф.Кастро, дом 57	Пригородный	15:08:0160126:10	003002000000 Земли населенных пунктов	Для ведения личного подсобного хозяйства	13	02.0.20	1 718	538,50	925 143,00
28185	Республика Северная Осетия-Алания, р-н Пригородный, с Ир, ул Кастро, д 51	Пригородный	15:08:0160126:11	003002000000 Земли населенных пунктов	ЛПХ	13	02.0.20	1 513	538,50	814 750,50
28186	Республика Северная Осетия-Алания, р-н Пригородный, с. Ир, ул. Ф.Кастро, 53	Пригородный	15:08:0160126:12	003002000000 Земли населенных пунктов	Для ведения личного подсобного хозяйства	13	02.0.20	1 355	538,50	729 667,50
28187	Республика Северная Осетия-Алания, Пригородный р-н, с Ир, ул Кутузова	Пригородный	15:08:0160126:147	003002000000 Земли населенных пунктов	Земельные участки для ведения личного подсобного хозяйства(приусадебные участки)	13	02.0.20	1 800	538,50	969 300,00
28188	Респ. Северная Осетия - Алания, р-н Пригородный, с. Ир, ул. Терешкова, 70	Пригородный	15:08:0160126:2	003002000000 Земли населенных пунктов	Для ведения личного подсобного хозяйства	13	02.0.20	3 009	538,50	1 620 346,50
28189	Респ. Северная Осетия - Алания, р-н Пригородный, с. Ир, ул. Терешковой, дом 72	Пригородный	15:08:0160126:3	003002000000 Земли населенных пунктов	Для ведения личного подсобного хозяйства	13	02.0.20	1 040	538,50	560 040,00
28190	Респ. Северная Осетия - Алания, р-н Пригородный, с. Ир, ул. Терешковой, дом 74	Пригородный	15:08:0160126:4	003002000000 Земли населенных пунктов	Для ведения личного подсобного хозяйства	13	02.0.20	1 859	538,50	1 001 071,50
28191	Республика Северная Осетия-Алания, р-н Пригородный, с. Ир, ул. Терешковой, 76	Пригородный	15:08:0160126:5	003002000000 Земли населенных пунктов	Личное подсобное хозяйство	13	02.0.20	2 502	538,50	1 347 327,00
28192	Республика Северная Осетия-Алания, р-н Пригородный, с Ир, ул Кутузова, 8	Пригородный	15:08:0160126:6	003002000000 Земли населенных пунктов	Для ведения личного подсобного хозяйства	13	02.0.20	1 086	538,50	584 811,00
28193	Республика Северная Осетия-Алания, р-н Пригородный, с Ир, ул Кастро, д 57	Пригородный	15:08:0160126:8	003002000000 Земли населенных пунктов	ЛПХ	13	02.0.20	1 594	538,50	858 369,00
28194	Российская Федерация Республика Северная Осетия - Алания, р-н Пригородный, с. Ир, ул. Ф.Кастро, 55	Пригородный	15:08:0160126:9	003002000000 Земли населенных пунктов	Для ведения личного подсобного хозяйства	13	02.0.20	1 000	538,50	538 500,00
28195	Респ. Северная Осетия - Алания, р-н Пригородный, с. Ир, ул. Степная, 62	Пригородный	15:08:0160127:1	003002000000 Земли населенных пунктов	Для ведения личного подсобного хозяйства	13	02.0.20	4 201	538,50	2 262 238,50
28196	Республика Северная Осетия-Алания, р-н Пригородный, с Ир, ул Калинина, 61	Пригородный	15:08:0160127:10	003002000000 Земли населенных пунктов	Для ведения личного подсобного хозяйства	13	02.0.20	2 032	538,50	1 094 232,00
28197	Респ. Северная Осетия - Алания, р-н Пригородный, с. Ир, ул. Калинина, 63	Пригородный	15:08:0160127:11	003002000000 Земли населенных пунктов	ЛПХ	13	02.0.20	2 083	538,50	1 121 695,50
28198	Респ. Северная Осетия - Алания, р-н Пригородный, с. Ир, ул. Калинина, 65	Пригородный	15:08:0160127:12	003002000000 Земли населенных пунктов	Для ведения личного подсобного хозяйства	13	02.0.20	3 894	538,50	2 096 919,00
28199	Респ. Северная Осетия - Алания, р-н Пригородный, с. Ир, ул. Куйбышева, дом 1	Пригородный	15:08:0160127:13	003002000000 Земли населенных пунктов	ЛПХ	13	02.0.20	1 503	538,50	809 365,50
28200	Республика Северная Осетия-Алания, р-н Пригородный, с Ир, ул Куйбышева, 3	Пригородный	15:08:0160127:14	003002000000 Земли населенных пунктов	Для ведения личного подсобного хозяйства	13	02.0.20	1 832	538,50	986 532,00
28201	Республика Северная Осетия-Алания, р-н Пригородный, с Ир, ул Куйбышева, № 5	Пригородный	15:08:0160127:15	003002000000 Земли населенных пунктов	Для ведения личного подсобного хозяйства	13	02.0.20	1 531	538,50	824 443,50
28202	Республика Северная Осетия-Алания, р-н Пригородный, с Ир, ул Куйбышева, 7	Пригородный	15:08:0160127:16	003002000000 Земли населенных пунктов	Для ведения личного подсобного хозяйства	13	02.0.20	1 452	538,50	781 902,00

№ пп	Местоположение ЗУ	Район	Кадастровый номер ЗУ	Категория земель	Разрешенное использование по документу	Код вида разрешенного использования (в соответствии с классификатором видов разрешенного использования земельных участков)	Вид использования объектов недвижимости	Площадь	УПКС	КС
28203	Республика Северная Осетия-Алания, р-н Пригородный, с Ир, ул Куйбышева, 9	Пригородный	15:08:0160127:17	003002000000 Земли населенных пунктов	Для ведения личного подсобного хозяйства	13	02.0.20	1 195	538,50	643 507,50
28204	Республика Северная Осетия - Алания, мр-н Пригородный, с.п. Ирское, с Ир, ул Куйбышева, двлд. 2	Пригородный	15:08:0160127:173	003002000000 Земли населенных пунктов	Земельные участки детско-юношеских спортивных школ, клубов физической подготовки, спортивно-технических школ	3	05.0.10	3 991	148,09	591 027,19
28205	Республика Северная Осетия-Алания, р-н Пригородный, с Ир, ул Куйбышева, 11	Пригородный	15:08:0160127:18	003002000000 Земли населенных пунктов	Личное подсобное хозяйство	13	02.0.20	1 990	538,50	1 071 615,00
28206	Респ. Северная Осетия - Алания, р-н Пригородный, с Ир, ул Куйбышева, 8	Пригородный	15:08:0160127:19	003002000000 Земли населенных пунктов	Для ведения личного подсобного хозяйства	13	02.0.20	1 048	538,50	564 348,00
28207	Респ. Северная Осетия - Алания, р-н Пригородный, с Ир, ул Куйбышева, 6	Пригородный	15:08:0160127:20	003002000000 Земли населенных пунктов	Для ведения личного подсобного хозяйства	13	02.0.20	741	538,50	399 028,50
28208	Республика Северная Осетия-Алания, р-н Пригородный, с Ир, ул Куйбышева, 4	Пригородный	15:08:0160127:21	003002000000 Земли населенных пунктов	Для ведения личного подсобного хозяйства	13	02.0.20	680	538,50	366 180,00
28209	Респ. Северная Осетия - Алания, р-н Пригородный, с. Ир, ул. Степная, 58	Пригородный	15:08:0160127:3	003002000000 Земли населенных пунктов	Для ведения личного подсобного хозяйства	13	02.0.20	1 160	538,50	624 660,00
28210	Респ. Северная Осетия - Алания, р-н Пригородный, с Ир, ул.Миколова №1	Пригородный	15:08:0160127:5	003002000000 Земли населенных пунктов	ЛПХ	13	02.0.20	2 697	538,50	1 452 334,50
28211	Республика Северная Осетия-Алания, р-н Пригородный, с Ир, ул Калинина, №59	Пригородный	15:08:0160127:50	003002000000 Земли населенных пунктов	Для ведения личного подсобного хозяйства	13	02.0.20	1 012	538,50	544 962,00
28212	Северная Осетия-Алания респ. Пригородный р-н, с. Ир, ул. Степная. №60	Пригородный	15:08:0160127:57	003002000000 Земли населенных пунктов	Для ведения личного подсобного хозяйства	13	02.0.20	1 646	538,50	886 371,00
28213	Республика Северная Осетия-Алания, р-н Пригородный, с. Ир, ул. Степная, 60 "а"	Пригородный	15:08:0160127:58	003002000000 Земли населенных пунктов	Для ведения личного подсобного хозяйства	13	02.0.20	969	538,50	521 806,50
28214	Республика Северная Осетия-Алания, р-н Пригородный, с Ир, ул Степная, 58"б"	Пригородный	15:08:0160127:61	003002000000 Земли населенных пунктов	Для ведения личного подсобного хозяйства	13	02.0.20	1 240	538,50	667 740,00
28215	Респ. Северная Осетия - Алания, р-н Пригородный, с. Ир, ул. Миколова, дом 3	Пригородный	15:08:0160127:7	003002000000 Земли населенных пунктов	ЛПХ	13	02.0.20	660	538,50	355 410,00
28216	Республика Северная Осетия-Алания, р-н Пригородный, с. Ир, ул. Калинина, 57	Пригородный	15:08:0160127:8	003002000000 Земли населенных пунктов	Для ведения личного подсобного хозяйства	13	02.0.20	1 518	538,50	817 443,00
28217	Российская Федерация, Республика Северная Осетия - Алания, Пригородный район, с. Ир, ул. Калинина, 55	Пригородный	15:08:0160127:9	003002000000 Земли населенных пунктов	Для ведения личного подсобного хозяйства	13	02.0.20	921	538,50	495 958,50
28218	Российская Федерация, Республика Северная Осетия - Алания, Пригородный район, с. Ир, ул. Шамиля Басаева, 6	Пригородный	15:08:0160128:10	003002000000 Земли населенных пунктов	ЛПХ	13	02.0.20	2 521	538,50	1 357 558,50
28219	Северная Осетия - Алания респ. р-н Пригородный, с Ир, ул Зеленая, 8	Пригородный	15:08:0160128:11	003002000000 Земли населенных пунктов	Для ведения личного подсобного хозяйства	13	02.0.20	2 135	538,50	1 149 697,50
28220	Республика Северная Осетия-Алания, р-н Пригородный, с. Ир, ул. В.Терешковой, 73	Пригородный	15:08:0160128:12	003002000000 Земли населенных пунктов	для веденя личного подсобного хозяйства	13	02.0.20	683	538,50	367 795,50
28221	Респ. Северная Осетия - Алания, р-н Пригородный, с. Ир, ул. Терешкова, 67	Пригородный	15:08:0160128:13	003002000000 Земли населенных пунктов	Для ведения личного подсобного хозяйства	13	02.0.20	1 396	538,50	751 746,00
28222	Республика Северная Осетия-Алания, р-н Пригородный, с Ир, ул Терешковой, 69	Пригородный	15:08:0160128:14	003002000000 Земли населенных пунктов	Для ведения личного подсобного хозяйства	13	02.0.20	1 218	538,50	655 893,00
28223	Респ. Северная Осетия - Алания, р-н Пригородный, с Ир, ул Терешковой, дом 63	Пригородный	15:08:0160128:15	003002000000 Земли населенных пунктов	Для ведения личного подсобного хозяйства	13	02.0.20	1 438	538,50	774 363,00
28224	Республика Северная Осетия-Алания, р-н Пригородный, с Ир, ул Терешковой, д 65	Пригородный	15:08:0160128:16	003002000000 Земли населенных пунктов	Для ведения личного подсобного хозяйства	13	02.0.20	1 416	538,50	762 516,00
28225	Респ. Северная Осетия - Алания, р-н Пригородный, с. Ир, ул. Терешкова, дом 59	Пригородный	15:08:0160128:17	003002000000 Земли населенных пунктов	ЛПХ	13	02.0.20	1 350	538,50	726 975,00
28226	Республика Северная Осетия - Алания, мр-н Пригородный, с.п. Ирское, с Ир, ул Терешковой, двлд. 71	Пригородный	15:08:0160128:179	003002000000 Земли населенных пунктов	Для ведения личного подсобного хозяйства	13	02.0.20	1 403	538,50	755 515,50
28227	Северная Осетия - Алания респ. р-н Пригородный, с Ир, ул Терешковой, 61	Пригородный	15:08:0160128:18	003002000000 Земли населенных пунктов	Для ведения личного подсобного хозяйства	13	02.0.20	1 397	538,50	752 284,50
28228	Республика Северная Осетия - Алания, мр-н Пригородный, с.п. Ирское, с Ир, ул Терешковой	Пригородный	15:08:0160128:180	003002000000 Земли населенных пунктов	Для ведения личного подсобного хозяйства	13	02.0.20	1 750	538,50	942 375,00
28229	Российская Федерация, Республика Северная Осетия - Алания, Пригородный район, с. Ир, ул. Калинина, № 52	Пригородный	15:08:0160128:183	003002000000 Земли населенных пунктов	Для ведения личного подсобного хозяйства	13	02.0.20	1 367	538,50	736 129,50
28230	Российская Федерация, Республика Северная Осетия - Алания, Пригородный район, с. Ир, ул. Миколова, № 5а	Пригородный	15:08:0160128:184	003002000000 Земли населенных пунктов	Для ведения личного подсобного хозяйства	13	02.0.20	1 140	538,50	613 890,00
28231	Российская Федерация, Республика Северная Осетия - Алания, Пригородный район, с. Ир, ул. Миколова, 56	Пригородный	15:08:0160128:185	003002000000 Земли населенных пунктов	Для ведения личного подсобного хозяйства	13	02.0.20	911	538,50	490 573,50
28232	Российская Федерация, Республика Северная Осетия - Алания, Пригородный район, с. Ир, ул. Калинина	Пригородный	15:08:0160128:186	003002000000 Земли населенных пунктов	Для ведения личного подсобного хозяйства	13	02.0.20	289	538,50	155 626,50
28233	Респ. Северная Осетия - Алания, р-н Пригородный, с. Ир, ул. Миколова, 11	Пригородный	15:08:0160128:19	003002000000 Земли населенных пунктов	Для ведения личного подсобного хозяйства	13	02.0.20	1 554	538,50	836 829,00
28234	Республика Северная Осетия - Алания, р-н Пригородный район, с Ир, ул.Миколова, 9	Пригородный	15:08:0160128:20	003002000000 Земли населенных пунктов	Личное подсобное хозяйство	13	02.0.20	653	538,50	351 640,50
28235	Республика Северная Осетия-Алания, р-н Пригородный, с Ир, ул Миколова, 7	Пригородный	15:08:0160128:21	003002000000 Земли населенных пунктов	Для ведения личного подсобного хозяйства	13	02.0.20	2 443	538,50	1 315 555,50
28236	Российская Федерация, Республика Северная Осетия - Алания, р-н Пригородный, с. Ир, ул. Ш. Дудаева, 10	Пригородный	15:08:0160128:22	003002000000 Земли населенных пунктов	Для ведения личного подсобного хозяйства	13	02.0.20	727	538,50	391 489,50
28237	Российская Федерация, Республика Северная Осетия-Алания, Пригородный район, с. Ир, ул. Калинина, 54	Пригородный	15:08:0160128:3	003002000000 Земли населенных пунктов	Для ведения личного подсобного хозяйства	13	02.0.20	1 390	538,50	748 515,00
28238	Республика Северная Осетия - Алания, мр-н Пригородный, с.п. Ирское, с Ир, ул Калинина, двлд. 56	Пригородный	15:08:0160128:4	003002000000 Земли населенных пунктов	ЛПХ	13	02.0.20	1 950	538,50	1 050 075,00
28239	Республика Северная Осетия-Алания, р-н Пригородный, с Ир, ул Миколова № 13	Пригородный	15:08:0160128:47	003002000000 Земли населенных пунктов	Для ведения личного подсобного хозяйства	13	02.0.20	1 643	538,50	884 755,50
28240	Респ. Северная Осетия - Алания, р-н Пригородный, с. Ир, ул. Калинина, 58	Пригородный	15:08:0160128:5	003002000000 Земли населенных пунктов	Для ведения личного подсобного хозяйства	13	02.0.20	1 338	538,50	720 813,00
28241	Респ. Северная Осетия - Алания, р-н Пригородный, с. Ир, ул. Терешковой, 75	Пригородный	15:08:0160128:50	003002000000 Земли населенных пунктов	Для ведения личного подсобного хозяйства	13	02.0.20	1 100	538,50	592 350,00
28242	Республика Северная Осетия - Алания, мр-н Пригородный, с.п. Ирское, с Ир, ул Калинина, двлд. 62	Пригородный	15:08:0160128:6	003002000000 Земли населенных пунктов	Для ведения личного подсобного хозяйства	13	02.0.20	1 100	538,50	592 350,00
28243	Республика Северная Осетия-Алания, р-н Пригородный, с Ир, ул Зеленая, 2	Пригородный	15:08:0160128:8	003002000000 Земли населенных пунктов	Для ведения личного подсобного хозяйства	13	02.0.20	2 965	538,50	1 596 652,50
28244	Северная Осетия - Алания респ. р-н Пригородный, с Ир, ул Зеленая, д 4	Пригородный	15:08:0160128:9	003002000000 Земли населенных пунктов	Для ведения личного подсобного хозяйства	13	02.0.20	1 441	538,50	775 978,50

№ п/п	Местоположение ЗУ	Район	Кадастровый номер ЗУ	Категория земель	Разрешенное использование по документу	Код вида разрешенного использования (в соответствии с классификатором видов разрешенного использования земельных участков)	Вид использования объектов недвижимости	Площадь	УПКС	КС
28245	Российская Федерация, Республика Северная Осетия - Алания, Пригородный район, с. Ир, ул. Терешковой, двлд. 56	Пригородный	15:08:0160129:1	003002000000 Земли населенных пунктов	Под объект образования	3	03:050	5 231	686,58	3 591 499,98
28246	Российская Федерация, Республика Северная Осетия - Алания, Пригородный район, с. Ир, ул. Терешковой, 56	Пригородный	15:08:0160129:133	003002000000 Земли населенных пунктов	Земельные участки образовательных учреждений	3	03:050	2 114	686,58	1 451 430,12
28247	Российская Федерация, Республика Северная Осетия - Алания, Пригородный район, с. Ир, ул. Ф.Кастро, 30	Пригородный	15:08:0160129:141	003002000000 Земли населенных пунктов	Для ведения личного подсобного хозяйства	13	02:020	1 184	538,50	637 584,00
28248	Российская Федерация, Республика Северная Осетия - Алания, Пригородный район, с. Ир, ул. Терешкова, 58	Пригородный	15:08:0160129:2	003002000000 Земли населенных пунктов	Для ведения личного подсобного хозяйства	13	02:020	1 981	538,50	1 066 768,50
28249	Российская Федерация, Республика Северная Осетия - Алания, Пригородный район, с. Ир, ул. Терешковой, 60	Пригородный	15:08:0160129:3	003002000000 Земли населенных пунктов	Для ведения личного подсобного хозяйства	13	02:020	2 817	538,50	1 516 954,50
28250	Российская Федерация, Республика Северная Осетия - Алания, Пригородный район, с. Ир, ул. Терешковой, 62	Пригородный	15:08:0160129:4	003002000000 Земли населенных пунктов	ЛПХ	13	02:020	1 298	538,50	698 973,00
28251	Российская Федерация, Республика Северная Осетия - Алания, Пригородный район, с. Ир, ул. Терешковой, 66	Пригородный	15:08:0160129:5	003002000000 Земли населенных пунктов	Для ведения личного подсобного хозяйства	13	02:020	2 687	538,50	1 446 949,50
28252	Российская Федерация, Республика Северная Осетия - Алания, Пригородный район, с. Ир, ул. Зеленая, 12	Пригородный	15:08:0160129:6	003002000000 Земли населенных пунктов	Для ведения личного подсобного хозяйства	13	02:020	1 483	538,50	798 595,50
28253	Российская Федерация, Республика Северная Осетия - Алания, Пригородный район, с. Ир, ул. Кастро, 47	Пригородный	15:08:0160129:7	003002000000 Земли населенных пунктов	ЛПХ	13	02:020	1 224	538,50	659 124,00
28254	Российская Федерация, Республика Северная Осетия - Алания, Пригородный район, с. Ир, ул. Ф.Кастро, 49	Пригородный	15:08:0160129:8	003002000000 Земли населенных пунктов	Для ведения личного подсобного хозяйства	13	02:020	1 292	538,50	695 742,00
28255	Российская Федерация, Республика Северная Осетия - Алания, Пригородный район, с. Ир, ул. Ф.Кастро, 47	Пригородный	15:08:0160129:9	003002000000 Земли населенных пунктов	Для ведения личного подсобного хозяйства и эксплуатации жилого дома	13	02:020	1 337	538,50	719 974,50
28256	Российская Федерация, Республика Северная Осетия - Алания, Пригородный район, с. Ир, ул. Советская, дом 1а	Пригородный	15:08:0160130:10	003002000000 Земли населенных пунктов	Для ведения личного подсобного хозяйства	13	02:020	1 131	538,50	609 043,50
28257	Российская Федерация, Республика Северная Осетия - Алания, Пригородный район, с. Ир, ул. Советская, 3	Пригородный	15:08:0160130:11	003002000000 Земли населенных пунктов	Для ведения личного подсобного хозяйства	13	02:020	2 513	538,50	1 353 250,50
28258	Российская Федерация, Республика Северная Осетия - Алания, Пригородный район, с. Ир, ул. Советская, 5	Пригородный	15:08:0160130:12	003002000000 Земли населенных пунктов	Для ведения личного подсобного хозяйства	13	02:020	1 693	538,50	911 680,50
28259	Российская Федерация, Республика Северная Осетия - Алания, Пригородный район, с. Ир, ул. Советская, 7а	Пригородный	15:08:0160130:13	003002000000 Земли населенных пунктов	Для ведения личного подсобного хозяйства	13	02:020	1 867	538,50	1 005 379,50
28260	Российская Федерация, Республика Северная Осетия - Алания, Пригородный район, с. Ир, ул. Советская, двлд. 9	Пригородный	15:08:0160130:14	003002000000 Земли населенных пунктов	Для ведения личного подсобного хозяйства	13	02:020	1 117	538,50	601 504,50
28261	Российская Федерация, Республика Северная Осетия - Алания, Пригородный район, с. Ир, ул. Калинина, 47	Пригородный	15:08:0160130:16	003002000000 Земли населенных пунктов	Для ведения личного подсобного хозяйства	13	02:020	3 592	538,50	1 934 292,00
28262	Российская Федерация, Республика Северная Осетия - Алания, Пригородный район, с. Ир, ул. Калинина, 49	Пригородный	15:08:0160130:17	003002000000 Земли населенных пунктов	Для ведения личного подсобного хозяйства	13	02:020	3 022	538,50	1 627 347,00
28263	Российская Федерация, Республика Северная Осетия - Алания, Пригородный район, с. Ир, ул. Калинина	Пригородный	15:08:0160130:182	003002000000 Земли населенных пунктов	Для ведения личного подсобного хозяйства	13	02:020	1 548	538,50	833 598,00
28264	Российская Федерация, Республика Северная Осетия - Алания, Пригородный район, с. Ир, ул. Калинина	Пригородный	15:08:0160130:183	003002000000 Земли населенных пунктов	Для ведения личного подсобного хозяйства	13	02:020	982	538,50	528 807,00
28265	Российская Федерация, Республика Северная Осетия - Алания, Пригородный район, с. Ир, ул. Советская	Пригородный	15:08:0160130:184	003002000000 Земли населенных пунктов	Для ведения личного подсобного хозяйства	13	02:020	750	538,50	403 875,00
28266	Российская Федерация, Республика Северная Осетия - Алания, Пригородный район, с. Ир, ул. Советская	Пригородный	15:08:0160130:185	003002000000 Земли населенных пунктов	Для ведения личного подсобного хозяйства	13	02:020	156	538,50	84 006,00
28267	Российская Федерация, Республика Северная Осетия - Алания, Пригородный район, с. Ир, ул. Степная, 8а	Пригородный	15:08:0160130:2	003002000000 Земли населенных пунктов	Для ведения личного подсобного хозяйства	13	02:020	896	538,50	482 496,00
28268	Российская Федерация, Республика Северная Осетия - Алания, Пригородный район, с. Ир, ул. Калинина, 51	Пригородный	15:08:0160130:20	003002000000 Земли населенных пунктов	для ведения личного подсобного хозяйства	13	02:020	2 160	538,50	1 163 160,00
28269	Российская Федерация, Республика Северная Осетия - Алания, Пригородный район, с. Ир, ул. Микояна, 10	Пригородный	15:08:0160130:21	003002000000 Земли населенных пунктов	ЛПХ	13	02:020	554	538,50	298 329,00
28270	Российская Федерация, Республика Северная Осетия - Алания, Пригородный район, с. Ир, ул. Микояна, двлд. 6	Пригородный	15:08:0160130:22	003002000000 Земли населенных пунктов	Для ведения личного подсобного хозяйства	13	02:020	1 615	538,50	869 677,50
28271	Российская Федерация, Республика Северная Осетия - Алания, Пригородный район, с. Ир, ул. Микояна, №6	Пригородный	15:08:0160130:23	003002000000 Земли населенных пунктов	Для ведения личного подсобного хозяйства	13	02:020	3 375	538,50	1 817 437,50
28272	Российская Федерация, Республика Северная Осетия - Алания, Пригородный район, с. Ир, ул. Микояна, 4	Пригородный	15:08:0160130:24	003002000000 Земли населенных пунктов	Для ведения личного подсобного хозяйства	13	02:020	1 995	538,50	1 074 307,50
28273	Российская Федерация, Республика Северная Осетия - Алания, Пригородный район, с. Ир, ул. Микояна, 2	Пригородный	15:08:0160130:25	003002000000 Земли населенных пунктов	ЛПХ	13	02:020	1 700	538,50	915 450,00
28274	Российская Федерация, Республика Северная Осетия - Алания, Пригородный район, с. Ир, ул. Степная, дом 56	Пригородный	15:08:0160130:26	003002000000 Земли населенных пунктов	Для ведения личного подсобного хозяйства	13	02:020	1 045	538,50	562 732,50
28275	Российская Федерация, Республика Северная Осетия - Алания, Пригородный район, с. Ир, ул. Степная, 54	Пригородный	15:08:0160130:4	003002000000 Земли населенных пунктов	ЛПХ	13	02:020	2 169	538,50	1 168 006,50
28276	Российская Федерация, Республика Северная Осетия - Алания, Пригородный район, с. Ир, ул. Степная, 52	Пригородный	15:08:0160130:5	003002000000 Земли населенных пунктов	ЛПХ	13	02:020	2 453	538,50	1 320 940,50
28277	Российская Федерация, Республика Северная Осетия - Алания, Пригородный район, с. Ир, ул. Микояна	Пригородный	15:08:0160130:56	003002000000 Земли населенных пунктов	Для размещения подстанций ЭТП 16-3 ПС "Карцы"	6	03:012	21	551,96	11 591,16
28278	Российская Федерация, Республика Северная Осетия - Алания, Пригородный район, с. Ир, ул. Степная, 50	Пригородный	15:08:0160130:6	003002000000 Земли населенных пунктов	Для ведения личного подсобного хозяйства	13	02:020	1 847	538,50	994 609,50
28279	Российская Федерация, Республика Северная Осетия - Алания, Пригородный район, с. Ир, ул. Степная, 48	Пригородный	15:08:0160130:7	003002000000 Земли населенных пунктов	Для ведения личного подсобного хозяйства	13	02:020	2 713	538,50	1 460 950,50
28280	Российская Федерация, Республика Северная Осетия - Алания, Пригородный район, с. Ир, ул. Степная, 46	Пригородный	15:08:0160130:8	003002000000 Земли населенных пунктов	Для ведения личного подсобного хозяйства	13	02:020	1 942	538,50	1 045 767,00
28281	Респ. Северная Осетия - Алания, р-н Пригородный, с. Ир, ул. Советская, дом 11	Пригородный	15:08:0160131:1	003002000000 Земли населенных пунктов	под существующим жилым домом и приусадебным участком	13	02:010	1 921	538,50	1 034 458,50
28282	Респ. Северная Осетия - Алания, р-н Пригородный, с. Ир, ул. Микояна, дом 12	Пригородный	15:08:0160131:10	003002000000 Земли населенных пунктов	Для ведения личного подсобного хозяйства	13	02:020	2 904	538,50	1 563 804,00
28283	Респ. Северная Осетия - Алания, р-н Пригородный, с. Ир, ул. Микояна, дом 16	Пригородный	15:08:0160131:11	003002000000 Земли населенных пунктов	Для ведения личного подсобного хозяйства	13	02:020	1 636	538,50	880 986,00
28284	Республика Северная Осетия-Алания, р-н Пригородный, с. Ир, ул. Микояна, 18	Пригородный	15:08:0160131:12	003002000000 Земли населенных пунктов	Для ведения личного подсобного хозяйства	13	02:020	627	538,50	337 639,50

№ п/п	Местоположение ЗУ	Район	Кадастровый номер ЗУ	Категория земель	Разрешенное использование по документу	Код вида разрешенного использования (в соответствии с классификатором видов разрешенного использования земельных участков)	Вид использования объектов недвижимости	Площадь	УПКС	КС
28285	Респ. Северная Осетия - Алания, р-н Пригородный, с. Ир, ул. Терешковой № 55	Пригородный	15:08:0160131:14	003002000000 Земли населенных пунктов	Для ведения личного подсобного хозяйства и строительства жилого дома	13	02.0.20	1 085	538,50	584 272,50
28286	Республика Северная Осетия - Алания, р-н Пригородный, с.п. Ирское, с Ир, ул Терешковой, дом. 53	Пригородный	15:08:0160131:15	003002000000 Земли населенных пунктов	Для ведения личного подсобного хозяйства	13	02.0.20	1 859	538,50	1 001 071,50
28287	Республика Северная Осетия - Алания, р-н Пригородный, с.п. Ирское, с Ир, ул Терешковой	Пригородный	15:08:0160131:175	003002000000 Земли населенных пунктов	Для ведения личного подсобного хозяйства	13	02.0.20	1 412	538,50	760 362,00
28288	Республика Северная Осетия-Алания, р-н Пригородный, с Ир, ул Терешковой, 47 "а"	Пригородный	15:08:0160131:176	003002000000 Земли населенных пунктов	Для ведения личного подсобного хозяйства	13	02.0.20	600	538,50	323 100,00
28289	Республика Северная Осетия - Алания, Пригородный р-н, с Ир, ул Терешковой	Пригородный	15:08:0160131:177	003002000000 Земли населенных пунктов	Земельные участки детско-юношеских спортивных школ, клубов физической подготовки, спортивно-технических школ	3	03.0.50	4 085	686,58	2 804 679,30
28290	Республика Северная Осетия-Алания, р-н Пригородный, с Ир, ул Калинина	Пригородный	15:08:0160131:179	003002000000 Земли населенных пунктов	Для ведения личного подсобного хозяйства	13	02.0.20	1 461	538,50	786 748,50
28291	Республика Северная Осетия - Алания, р-н Пригородный, с.п. Ирское, с Ир, ул Калинина	Пригородный	15:08:0160131:196	003002000000 Земли населенных пунктов	Для ведения личного подсобного хозяйства	13	02.0.20	1 326	538,50	714 051,00
28292	Российская Федерация, Республика Северная Осетия-Алания, Пригородный район, с Ир, ул. Калинина, 44 а	Пригородный	15:08:0160131:197	003002000000 Земли населенных пунктов	Для ведения личного подсобного хозяйства	13	02.0.20	1 298	538,50	698 973,00
28293		Пригородный	15:08:0160131:199	003002000000 Земли населенных пунктов	Обслуживание жилой застройки	13	02.0.20	616	538,50	331 716,00
28294	Респ. Северная Осетия - Алания, р-н Пригородный, с. Ир, ул. Советская, дом 17	Пригородный	15:08:0160131:22	003002000000 Земли населенных пунктов	ЛПХ	13	02.0.20	714	538,50	384 489,00
28295	Респ. Северная Осетия - Алания, р-н Пригородный, с. Ир, ул. Советская, дом 15 "а"	Пригородный	15:08:0160131:23	003002000000 Земли населенных пунктов	Для ведения личного подсобного хозяйства и строительства жилого дома	13	02.0.20	722	538,50	388 797,00
28296	Респ. Северная Осетия - Алания, р-н Пригородный, с. Ир, ул. Советская, дом 13	Пригородный	15:08:0160131:25	003002000000 Земли населенных пунктов	для ведения личного подсобного хозяйства	13	02.0.20	2 421	538,50	1 303 708,50
28297	Республика Северная Осетия - Алания, м-р-н Пригородный, с.п. Ирское, с Ир, ул Советская, дом. 15	Пригородный	15:08:0160131:26	003002000000 Земли населенных пунктов	Для ведения личного подсобного хозяйства и строительства жилого дома	13	02.0.20	693	538,50	373 180,50
28298	Респ. Северная Осетия - Алания, р-н Пригородный, с. Ир, ул. Советская, 15	Пригородный	15:08:0160131:27	003002000000 Земли населенных пунктов	Для ведения личного подсобного хозяйства и строительства жилого дома	13	02.0.20	1 186	538,50	638 661,00
28299	Северная Осетия - Алания респ, р-н Пригородный, с. Ир, ул. Микояна, №10	Пригородный	15:08:0160131:41	003002000000 Земли населенных пунктов	Для ведения личного подсобного хозяйства	13	02.0.20	1 343	538,50	723 205,50
28300	Северная Осетия - Алания респ, р-н Пригородный, с Ир, ул Калинина,№42 "а"	Пригородный	15:08:0160131:42	003002000000 Земли населенных пунктов	Для ведения личного подсобного хозяйства	13	02.0.20	1 281	538,50	689 818,50
28301	Респ. Северная Осетия - Алания, р-н Пригородный, с Ир, ул Калинина, 52	Пригородный	15:08:0160131:47	003002000000 Земли населенных пунктов	Для ведения личного подсобного хозяйства	13	02.0.20	3 114	538,50	1 676 889,00
28302	Республика Северная Осетия-Алания, р-н Пригородный, с. Ир, ул. Микояна, 10"б"	Пригородный	15:08:0160131:48	003002000000 Земли населенных пунктов	Для ведения личного подсобного хозяйства	13	02.0.20	354	538,50	190 629,00
28303	Республика Северная Осетия-Алания, р-н Пригородный, с. Ир, ул. Советская,9"а"	Пригородный	15:08:0160131:57	003002000000 Земли населенных пунктов	Для ведения личного подсобного хозяйства	13	02.0.20	512	538,50	275 712,00
28304	Республика Северная Осетия-Алания, р-н Пригородный, с Ир, ул Калинина, № 42	Пригородный	15:08:0160131:58	003002000000 Земли населенных пунктов	Для ведения личного подсобного хозяйства	13	02.0.20	951	538,50	512 113,50
28305	Республика Северная Осетия-Алания, р-н Пригородный, с Ир, ул Калинина, 48	Пригородный	15:08:0160131:6	003002000000 Земли населенных пунктов	Для ведения личного подсобного хозяйства	13	02.0.20	2 108	538,50	1 135 158,00
28306	Республика Северная Осетия-Алания, р-н Пригородный, с. Ир, ул. Терешковой, 57	Пригородный	15:08:0160131:60	003002000000 Земли населенных пунктов	Для ведения личного подсобного хозяйства	13	02.0.20	1 649	538,50	887 986,50
28307	Республика Северная Осетия-Алания, р-н Пригородный, с. Ир, ул. Калинина, 50	Пригородный	15:08:0160131:7	003002000000 Земли населенных пунктов	Для ведения личного подсобного хозяйства	13	02.0.20	3 268	538,50	1 759 818,00
28308	Республика Северная Осетия - Алания, м-р-н Пригородный, с.п. Ирское, с Ир, ул Микояна, дом. 10А	Пригородный	15:08:0160131:9	003002000000 Земли населенных пунктов	ЛПХ	13	02.0.20	545	538,50	293 482,50
28309	Северная Осетия - Алания респ, р-н Пригородный, с Ир, ул Терешковой, 46а	Пригородный	15:08:0160132:1	003002000000 Земли населенных пунктов	Личное подсобное хозяйство	13	02.0.20	1 497	538,50	806 134,50
28310	Республика Северная Осетия-Алания, р-н Пригородный, с Ир, ул Кастро, д 36	Пригородный	15:08:0160132:10	003002000000 Земли населенных пунктов	ЛПХ	13	02.0.20	1 590	538,50	856 215,00
28311	Респ. Северная Осетия - Алания, р-н Пригородный, с. Ир, ул. Ф.Кастро, дом 37	Пригородный	15:08:0160132:11	003002000000 Земли населенных пунктов	Для ведения личного подсобного хозяйства	13	02.0.20	517	538,50	278 404,50
28312	Республика Северная Осетия-Алания, р-н Пригородный, с Ир, ул Кастро, д 10	Пригородный	15:08:0160132:12	003002000000 Земли населенных пунктов	ЛПХ	13	02.0.20	1 527	538,50	822 289,50
28313	Республика Северная Осетия-Алания, р-н Пригородный, с Ир, ул Ф Кастро, 12	Пригородный	15:08:0160132:13	003002000000 Земли населенных пунктов	Для ведения личного подсобного хозяйства	13	02.0.20	1 533	538,50	825 520,50
28314	Республика Северная Осетия-Алания, р-н Пригородный, с. Ир, ул. Ф. Кастро, 14	Пригородный	15:08:0160132:14	003002000000 Земли населенных пунктов	Для ведения личного подсобного хозяйства	13	02.0.20	1 009	538,50	543 346,50
28315	Респ Северная Осетия - Алания, Пригородный р-н, с. Ир, ул. Ф.Кастро, 26	Пригородный	15:08:0160132:156	003002000000 Земли населенных пунктов	Для ведения личного подсобного хозяйства	13	02.0.20	1 067	538,50	574 579,50
28316	Республика Северная Осетия-Алания, р-н Пригородный, с Ир, ул Кастро, д 20	Пригородный	15:08:0160132:16	003002000000 Земли населенных пунктов	ЛПХ	13	02.0.20	1 589	538,50	855 676,50
28317	Респ. Северная Осетия - Алания, р-н Пригородный, с. Ир, ул. Советская, дом 21	Пригородный	15:08:0160132:17	003002000000 Земли населенных пунктов	ЛПХ	13	02.0.20	1 278	538,50	688 203,00
28318	Республика Северная Осетия - Алания, м-р-н Пригородный, с.п. Ирское, с Ир, ул Микояна, дом. 20	Пригородный	15:08:0160132:175	003002000000 Земли населенных пунктов	Для ведения личного подсобного хозяйства	13	02.0.20	935	538,50	503 497,50
28319	Республика Северная Осетия - Алания, м-р-н Пригородный, с.п. Ирское, с Ир, ул Микояна, дом. 18	Пригородный	15:08:0160132:176	003002000000 Земли населенных пунктов	Для ведения личного подсобного хозяйства	13	02.0.20	993	538,50	534 730,50
28320	Республика Северная Осетия-Алания, р-н Пригородный, с Ир, ул Ф.Кастро, д 28	Пригородный	15:08:0160132:18	003002000000 Земли населенных пунктов	Для ведения личного подсобного хозяйства	13	02.0.20	634	538,50	341 409,00
28321	Республика Северная Осетия-Алания, р-н Пригородный, с Ир, ул Ф Кастро, 24	Пригородный	15:08:0160132:19	003002000000 Земли населенных пунктов	Для ведения личного подсобного хозяйства	13	02.0.20	1 235	538,50	665 047,50
28322	Респ. Северная Осетия - Алания, р-н Пригородный, с. Ир, ул. Терешкова, 46	Пригородный	15:08:0160132:2	003002000000 Земли населенных пунктов	Для ведения личного подсобного хозяйства	13	02.0.20	2 146	538,50	1 155 621,00
28323	Северная Осетия - Алания респ, р-н Пригородный, с. Ир, ул. Ф.Кастро, 33	Пригородный	15:08:0160132:20	003002000000 Земли населенных пунктов	Для ведения личного подсобного хозяйства	13	02.0.20	1 271	538,50	684 433,50
28324	Республика Северная Осетия-Алания, р-н Пригородный, с Ир, ул Терешковой, 50	Пригородный	15:08:0160132:3	003002000000 Земли населенных пунктов	Для ведения личного подсобного хозяйства	13	02.0.20	1 202	538,50	647 277,00
28325	Республика Северная Осетия-Алания, р-н Пригородный, с Ир, ул Ф Кастро, 16	Пригородный	15:08:0160132:39	003002000000 Земли населенных пунктов	Для ведения личного подсобного хозяйства	13	02.0.20	1 069	538,50	575 656,50
28326	Респ. Северная Осетия - Алания, р-н Пригородный, с. Ир, ул. Терешковой, 52	Пригородный	15:08:0160132:4	003002000000 Земли населенных пунктов	Для ведения личного подсобного хозяйства	13	02.0.20	2 823	538,50	1 520 185,50

№ пп	Местоположение ЗУ	Район	Кадастровый номер ЗУ	Категория земель	Разрешенное использование по документу	Код вида разрешенного использования (в соответствии с классификатором видов разрешенного использования земельных участков)	Вид использования объектов недвижимости	Площадь	УПКС	КС
28327	Республика Северная Осетия - Алания, м.р-н Пригородный, с.п. Ирское, с Ир, ул Ф Кастро, дом. 43	Пригородный	15:08:0160132:41	0030020000000 Земли населенных пунктов	Для ведения личного подсобного хозяйства	13	02:0020	877	538,50	472 264,50
28328	Республика Северная Осетия-Алания, р-н Пригородный, с Ир, ул. Ф.Кастро, 43 а	Пригородный	15:08:0160132:42	0030020000000 Земли населенных пунктов	Для ведения личного подсобного хозяйства	13	02:0020	807	538,50	434 569,50
28329	Республика Северная Осетия-Алания, р-н Пригородный, с. Ир, ул. Терешковой, 54	Пригородный	15:08:0160132:5	0030020000000 Земли населенных пунктов	Для ведения личного подсобного хозяйства	13	02:0020	1 543	538,50	830 905,50
28330	Республика Северная Осетия - Алания, м.р-н Пригородный, с.п. Ирское, с Ир, ул Ф Кастро, дом. 45	Пригородный	15:08:0160132:7	0030020000000 Земли населенных пунктов	Для ведения личного подсобного хозяйства	13	02:0020	1 807	538,50	973 069,50
28331	Республика Северная Осетия - Алания, м.р-н Пригородный, с.п. Ирское, с Ир, ул Ф Кастро, дом. 41	Пригородный	15:08:0160132:9	0030020000000 Земли населенных пунктов	ЛПХ	13	02:0020	1 162	538,50	625 737,00
28332	Респ. Северная Осетия - Алания, р-н Пригородный, с. Ир, ул. Советская, дом 10	Пригородный	15:08:0160133:1	0030020000000 Земли населенных пунктов	Для ведения личного подсобного хозяйства	13	02:0020	1 153	538,50	620 890,50
28333	Российская Федерация, Республика Северная Осетия - Алания, Пригородный район, с. Ир, ул. Калинина, 37	Пригородный	15:08:0160133:10	0030020000000 Земли населенных пунктов	ЛПХ	13	02:0020	1 548	538,50	833 598,00
28334	Респ. Северная Осетия - Алания, р-н Пригородный, с Ир, ул Калинина, 33 "а"	Пригородный	15:08:0160133:11	0030020000000 Земли населенных пунктов	Для ведения личного подсобного хозяйства	13	02:0020	1 523	538,50	820 135,50
28335	Северная Осетия - Алания респ. р-н Пригородный, с Ир, ул.Ватутино, 3	Пригородный	15:08:0160133:13	0030020000000 Земли населенных пунктов	Для ведения личного подсобного хозяйства	13	02:0020	2 820	538,50	1 518 570,00
28336	Республика Северная Осетия-Алания, р-н Пригородный, с Ир, ул Ватутина, д 1	Пригородный	15:08:0160133:14	0030020000000 Земли населенных пунктов	Для ведения личного подсобного хозяйства	13	02:0020	1 173	538,50	631 660,50
28337	Республика Северная Осетия - Алания, м.р-н Пригородный, с.п. Ирское, с Ир, ул Степная	Пригородный	15:08:0160133:178	0030020000000 Земли населенных пунктов	Для ведения личного подсобного хозяйства	13	02:0020	2 340	538,50	1 260 090,00
28338	Российская Федерация, Республика Северная Осетия - Алания, Пригородный район, с. Ир, ул. Степная, № 28	Пригородный	15:08:0160133:179	0030020000000 Земли населенных пунктов	Для ведения личного подсобного хозяйства	13	02:0020	1 840	538,50	990 840,00
28339	Северная Осетия - Алания респ. р-н Пригородный, с Ир, ул Степная, дом №38	Пригородный	15:08:0160133:18	0030020000000 Земли населенных пунктов	Для ведения личного подсобного хозяйства	13	02:0020	1 615	538,50	869 677,50
28340	Республика Северная Осетия - Алания, м.р-н Пригородный, с.п. Ирское, с Ир, ул Калинина	Пригородный	15:08:0160133:181	0030020000000 Земли населенных пунктов	Для ведения личного подсобного хозяйства	13	02:0020	981	538,50	528 268,50
28341	Республика Северная Осетия - Алания, м.р-н Пригородный, с.п. Ирское, с Ир, ул Калинина	Пригородный	15:08:0160133:182	0030020000000 Земли населенных пунктов	Для ведения личного подсобного хозяйства	13	02:0020	494	538,50	266 019,00
28342	Российская Федерация, Республика Северная Осетия - Алания, Пригородный район, с. Ир, ул. Степная, д. 40	Пригородный	15:08:0160133:183	0030020000000 Земли населенных пунктов	ЛПХ	13	02:0020	4 096	538,50	2 205 696,00
28343	Респ. Северная Осетия - Алания, р-н Пригородный, с Ир, ул. Советская, дом 2	Пригородный	15:08:0160133:2	0030020000000 Земли населенных пунктов	ЛПХ	13	02:0020	1 100	538,50	592 350,00
28344	Респ. Северная Осетия - Алания, р-н Пригородный, с. Ир, ул. Степная, дом 32	Пригородный	15:08:0160133:20	0030020000000 Земли населенных пунктов	Для ведения личного подсобного хозяйства	13	02:0020	1 353	538,50	728 590,50
28345	Респ. Северная Осетия - Алания, р-н Пригородный, с. Ир, ул. Степная, дом 42	Пригородный	15:08:0160133:21	0030020000000 Земли населенных пунктов	Для ведения личного подсобного хозяйства	13	02:0020	2 898	538,50	1 560 573,00
28346	Респ. Северная Осетия - Алания, р-н Пригородный, с Ир, ул Степная, дом 44	Пригородный	15:08:0160133:22	0030020000000 Земли населенных пунктов	Для ведения личного подсобного хозяйства	13	02:0020	2 534	538,50	1 364 559,00
28347	Респ. Северная Осетия - Алания, р-н Пригородный, с. Ир, ул. Советская, дом 4	Пригородный	15:08:0160133:3	0030020000000 Земли населенных пунктов	ЛПХ	13	02:0020	2 712	538,50	1 460 412,00
28348	Респ. Северная Осетия - Алания, р-н Пригородный, с. Ир, ул. Советская, дом 6	Пригородный	15:08:0160133:4	0030020000000 Земли населенных пунктов	ЛПХ	13	02:0020	3 270	538,50	1 760 895,00
28349	Республика Северная Осетия-Алания, р-н Пригородный, с. Ир, ул. Ватутина, №37"а"	Пригородный	15:08:0160133:43	0030020000000 Земли населенных пунктов	Для ведения личного подсобного хозяйства	13	02:0020	2 213	538,50	1 191 700,50
28350	Республика Северная Осетия-Алания, р-н Пригородный, с Ир, ул Советская № 8 "а"	Пригородный	15:08:0160133:46	0030020000000 Земли населенных пунктов	Для ведения личного подсобного хозяйства	13	02:0020	1 900	538,50	1 023 150,00
28351	Респ. Северная Осетия - Алания, р-н Пригородный, с Ир, ул Советская, 8	Пригородный	15:08:0160133:5	0030020000000 Земли населенных пунктов	Для ведения личного подсобного хозяйства	13	02:0020	4 235	538,50	2 280 547,50
28352	Респ. Северная Осетия - Алания, р-н Пригородный, с. Ир, ул. Советская, дом 10	Пригородный	15:08:0160133:6	0030020000000 Земли населенных пунктов	ЛПХ	13	02:0020	988	538,50	532 038,00
28353	Респ. Северная Осетия - Алания, р-н Пригородный, с. Ир, ул. Советская, 12	Пригородный	15:08:0160133:8	0030020000000 Земли населенных пунктов	Для ведения личного подсобного хозяйства	13	02:0020	665	538,50	358 102,50
28354	Респ. Северная Осетия - Алания, р-н Пригородный, с. Ир, ул. Калинина, дом 43	Пригородный	15:08:0160133:9	0030020000000 Земли населенных пунктов	ЛПХ	13	02:0020	933	538,50	502 420,50
28355	Республика Северная Осетия-Алания, р-н Пригородный, с Ир, ул Ватутина, №5	Пригородный	15:08:0160134:10	0030020000000 Земли населенных пунктов	Для ведения личного подсобного хозяйства	13	02:0020	1 989	538,50	1 071 076,50
28356	Республика Северная Осетия - Алания, м.р-н Пригородный, с.п. Ирское, с Ир, ул Ватутина, дом. 7	Пригородный	15:08:0160134:11	0030020000000 Земли населенных пунктов	Для ведения личного подсобного хозяйства	13	02:0020	2 138	538,50	1 151 313,00
28357	Северная Осетия - Алания респ. р-н Пригородный, с Ир, ул Ватутина, дом 9 "а"	Пригородный	15:08:0160134:12	0030020000000 Земли населенных пунктов	Для ведения личного подсобного хозяйства	13	02:0020	2 315	538,50	1 246 627,50
28358	Респ. Северная Осетия - Алания, р-н Пригородный, с Ир, ул Ватутина, дом 15	Пригородный	15:08:0160134:14	0030020000000 Земли населенных пунктов	Для ведения личного подсобного хозяйства	13	02:0020	967	538,50	520 729,50
28359	Российская Федерация, Республика Северная Осетия - Алания, р-н Пригородный, с. Ир, ул. Терешковой, 33	Пригородный	15:08:0160134:15	0030020000000 Земли населенных пунктов	Для ведения личного подсобного хозяйства	13	02:0020	1 600	538,50	861 600,00
28360	Республика Северная Осетия - Алания, р-н Пригородный, с. Ир, ул. Терешкова, 35	Пригородный	15:08:0160134:16	0030020000000 Земли населенных пунктов	Для ведения личного подсобного хозяйства	13	02:0020	2 457	538,50	1 323 094,50
28361	Республика Северная Осетия-Алания, р-н Пригородный, с. Ир, ул. Терешковой, 37	Пригородный	15:08:0160134:17	0030020000000 Земли населенных пунктов	Для ведения личного подсобного хозяйства	13	02:0020	1 799	538,50	968 761,50
28362	Республика Северная Осетия - Алания, м.р-н Пригородный, с.п. Ирское, с Ир, ул Терешковой, дом. 39	Пригородный	15:08:0160134:18	0030020000000 Земли населенных пунктов	ЛПХ	13	02:0020	1 600	538,50	861 600,00
28363	Респ. Северная Осетия - Алания, р-н Пригородный, с Ир, ул Терешковой, 41	Пригородный	15:08:0160134:19	0030020000000 Земли населенных пунктов	Для ведения личного подсобного хозяйства	13	02:0020	2 845	538,50	1 532 032,50
28364	Респ. Северная Осетия - Алания, р-н Пригородный, с. Ир, ул. Терешкова, дом 41	Пригородный	15:08:0160134:20	0030020000000 Земли населенных пунктов	ЛПХ	13	02:0020	1 385	538,50	745 822,50
28365	Республика Северная Осетия-Алания, р-н Пригородный, с Ир, ул В.Терешковой, д 43	Пригородный	15:08:0160134:21	0030020000000 Земли населенных пунктов	Для ведения личного подсобного хозяйства	13	02:0020	1 279	538,50	688 741,50
28366	Республика Северная Осетия - Алания, м.р-н Пригородный, с.п. Ирское, с Ир, ул Советская, дом. 24	Пригородный	15:08:0160134:22	0030020000000 Земли населенных пунктов	Для ведения личного подсобного хозяйства	13	02:0020	1 134	538,50	610 659,00
28367	Респ. Северная Осетия - Алания, р-н Пригородный, с. Ир, ул. Советская, дом 22	Пригородный	15:08:0160134:23	0030020000000 Земли населенных пунктов	ЛПХ	13	02:0020	1 429	538,50	769 516,50
28368	Респ. Северная Осетия - Алания, р-н Пригородный, с. Ир, ул. Советская, дом 20	Пригородный	15:08:0160134:24	0030020000000 Земли населенных пунктов	Для ведения личного подсобного хозяйства	13	02:0020	1 280	538,50	689 280,00
28369	Респ. Северная Осетия - Алания, р-н Пригородный, с. Ир, ул. Советская, №18	Пригородный	15:08:0160134:25	0030020000000 Земли населенных пунктов	Для ведения личного подсобного хозяйства	13	02:0020	1 575	538,50	848 137,50
28370	Республика Северная Осетия-Алания, Пригородный район, с. Ир, ул. Советская, 16	Пригородный	15:08:0160134:26	0030020000000 Земли населенных пунктов	Для ведения личного подсобного хозяйства	13	02:0020	1 587	538,50	854 599,50
28371	Респ. Северная Осетия - Алания, р-н Пригородный, с Ир, ул Советская, дом 14	Пригородный	15:08:0160134:27	0030020000000 Земли населенных пунктов	ЛПХ	13	02:0020	2 600	538,50	1 400 100,00

№ п/п	Местоположение ЗУ	Район	Кадастровый номер ЗУ	Категория земель	Разрешенное использование по документу	Код вида разрешенного использования (в соответствии с классификатором видов разрешенного использования земельных участков)	Вид использования объектов недвижимости	Площадь	УПКС	КС
28372	Северная Осетия - Алания респ, р-н Пригородный, с Ир, ул Ватутина, 8 п	Пригородный	15:08:0160134:28	003002000000 Земли населенных пунктов	личное подсобное хозяйство	13	02.0.20	848	538,50	456 648,00
28373	Республика Северная Осетия-Алания, р-н Пригородный, с Ир, ул Калинина, 40	Пригородный	15:08:0160134:4	003002000000 Земли населенных пунктов	Для ведения личного подсобного хозяйства	13	02.0.20	1 022	538,50	550 347,00
28374	Республика Северная Осетия - Алания, мр-н Пригородный, с.п. Ирское, с Ир, ул Калинина, двлд. 34	Пригородный	15:08:0160134:5	003002000000 Земли населенных пунктов	Для ведения личного подсобного хозяйства	13	02.0.20	1 695	538,50	912 757,50
28375	Республика Северная Осетия-Алания, р-н Пригородный, с Ир, ул Ватутина, 11	Пригородный	15:08:0160134:55	003002000000 Земли населенных пунктов	Для ведения личного подсобного хозяйства	13	02.0.20	974	538,50	524 499,00
28376	Республика Северная Осетия-Алания, р-н Пригородный, с Ир, ул Ватутина, 11	Пригородный	15:08:0160134:56	003002000000 Земли населенных пунктов	Для ведения личного подсобного хозяйства	13	02.0.20	592	538,50	318 792,00
28377	Республика Северная Осетия - Алания, мр-н Пригородный, с.п. Ирское, с Ир, ул Калинина, двлд. 36	Пригородный	15:08:0160134:6	003002000000 Земли населенных пунктов	Для ведения личного подсобного хозяйства	13	02.0.20	1 526	538,50	821 751,00
28378	Респ. Северная Осетия - Алания, р-н Пригородный, с. Ир, ул. Калинина, дом 32	Пригородный	15:08:0160134:7	003002000000 Земли населенных пунктов	Для ведения личного подсобного хозяйства	13	02.0.20	1 339	538,50	721 051,50
28379	Респ. Северная Осетия - Алания, р-н Пригородный, с. Ир, ул. Калинина, дом 34	Пригородный	15:08:0160134:8	003002000000 Земли населенных пунктов	ЛПХ	13	02.0.20	2 250	538,50	1 211 625,00
28380	Респ. Северная Осетия - Алания, р-н Пригородный, с Ир, ул Калинина, дом 28 "г"	Пригородный	15:08:0160134:9	003002000000 Земли населенных пунктов	Для ведения личного подсобного хозяйства	13	02.0.20	1 233	538,50	663 970,50
28381	Республика Северная Осетия-Алания, р-н Пригородный, с Ир, ул Кастро, д 29	Пригородный	15:08:0160135:12	003002000000 Земли населенных пунктов	для строительства жилого дома и ведения личного подсобного хозяйства	13	02.0.10	972	538,50	523 422,00
28382	Респ. Северная Осетия - Алания, р-н Пригородный, с. Ир, ул. Ф.Кастро, дом 31	Пригородный	15:08:0160135:13	003002000000 Земли населенных пунктов	Для строительства жилого дома и ведения личного подсобного хозяйство	13	02.0.20	1 452	538,50	781 902,00
28383	Респ. Северная Осетия - Алания, р-н Пригородный, с Ир, ул Терешковой, дом 36 п	Пригородный	15:08:0160135:14	003002000000 Земли населенных пунктов	Для ведения личного подсобного хозяйства	13	02.0.20	1 019	538,50	548 731,50
28384	Республика Северная Осетия - Алания, мр-н Пригородный, с.п. Ирское, с Ир, ул Ф Кастро	Пригородный	15:08:0160135:147	003002000000 Земли населенных пунктов	Для ведения личного подсобного хозяйства	13	02.0.20	947	538,50	509 959,50
28385	Республика Северная Осетия - Алания, мр-н Пригородный, с.п. Ирское, с Ир	Пригородный	15:08:0160135:148	003002000000 Земли населенных пунктов	Для размещения объектов оптовой и розничной торговли	4	04.0.40	30	1 400,09	42 002,70
28386	Республика Северная Осетия - Алания, мр-н Пригородный, с.п. Ирское, с Ир, ул Терешковой	Пригородный	15:08:0160135:158	003002000000 Земли населенных пунктов	Для ведения личного подсобного хозяйства	13	02.0.20	118	538,50	63 543,00
28387	Республика Северная Осетия - Алания, мр-н Пригородный, с.п. Ирское, с Ир, ул Терешковой	Пригородный	15:08:0160135:159	003002000000 Земли населенных пунктов	Для ведения личного подсобного хозяйства	13	02.0.20	1 569	538,50	844 906,50
28388	Республика Северная Осетия-Алания, р-н Пригородный, с Ир, ул Ф.Кастро, д 27	Пригородный	15:08:0160135:2	003002000000 Земли населенных пунктов	Для эксплуатации жилого дома и ведения личного подсобного хозяйства	13	02.0.20	1 607	538,50	865 369,50
28389	Российская Федерация, Республика Северная Осетия-Алания, Пригородный район, с.Ир, ул. А.Беченова, 2а	Пригородный	15:08:0160135:26	003002000000 Земли населенных пунктов	Для ведения личного подсобного хозяйства	13	02.0.20	1 027	538,50	553 039,50
28390	Республика Северная Осетия-Алания, р-н Пригородный, с Ир, ул Кастро, д 23	Пригородный	15:08:0160135:3	003002000000 Земли населенных пунктов	для ведения подсобного хозяйства и строительство жилого дома	13	02.0.20	1 500	538,50	807 750,00
28391	Республика Северная Осетия-Алания, р-н Пригородный, с Ир, ул Ватутина, 17	Пригородный	15:08:0160135:33	003002000000 Земли населенных пунктов	Для ведения личного подсобного хозяйства	13	02.0.20	687	538,50	369 949,50
28392	Республика Северная Осетия-Алания, р-н Пригородный, с Ир, ул Ф.Кастро, д 21	Пригородный	15:08:0160135:34	003002000000 Земли населенных пунктов	Для ведения личного подсобного хозяйства	13	02.0.20	1 266	538,50	681 741,00
28393	Респ. Северная Осетия - Алания, р-н Пригородный, с. Ир, ул. Терешкова, 44	Пригородный	15:08:0160135:4	003002000000 Земли населенных пунктов	Для ведения личного подсобного хозяйства	13	02.0.20	1 152	538,50	620 352,00
28394	Респ. Северная Осетия - Алания, р-н Пригородный, с. Ир, ул. Терешкова, дом 42	Пригородный	15:08:0160135:5	003002000000 Земли населенных пунктов	Для эксплуатации существующего дома и ведения личного подсобного хозяйства	13	02.0.20	2 147	538,50	1 156 159,50
28395	Республика Северная Осетия - Алания, р-н Пригородный, с. Ир, ул. Терешковой, 40	Пригородный	15:08:0160135:6	003002000000 Земли населенных пунктов	ЛПХ	13	02.0.20	2 200	538,50	1 184 700,00
28396	Респ. Северная Осетия - Алания, р-н Пригородный, с Ир, ул Терешковой, дом 38	Пригородный	15:08:0160135:7	003002000000 Земли населенных пунктов	Для ведения личного подсобного хозяйства	13	02.0.20	1 513	538,50	814 750,50
28397	Российская Федерация, Республика Северная Осетия - Алания, Пригородный район, с. Ир, ул. Терешковой, 36	Пригородный	15:08:0160135:8	003002000000 Земли населенных пунктов	Для ведения личного подсобного хозяйства	13	02.0.20	2 558	538,50	1 377 483,00
28398	Российская Федерация, Республика Северная Осетия - Алания, Пригородный район, с. Ир, ул. Ф.Кастро, 8	Пригородный	15:08:0160136:122	003002000000 Земли населенных пунктов	Для размещения объектов пожарной охраны	3	08.0.30	3 845	376,95	1 449 372,75
28399	Российская Федерация, Республика Северная Осетия - Алания, Пригородный район, с. Ир, ул. Калинина, 33	Пригородный	15:08:0160137:1	003002000000 Земли населенных пунктов	Для ведения личного подсобного хозяйства	13	02.0.20	1 268	538,50	682 818,00
28400	Российская Федерация, Республика Северная Осетия - Алания, Пригородный район, с. Ир, ул. Дзержинского, двлд. 9	Пригородный	15:08:0160137:10	003002000000 Земли населенных пунктов	Для ведения личного подсобного хозяйства	13	02.0.20	1 490	538,50	802 365,00
28401	Российская Федерация, Республика Северная Осетия - Алания, Пригородный район, с. Ир, ул. Калинина, дом 27	Пригородный	15:08:0160137:11	003002000000 Земли населенных пунктов	Для ведения личного подсобного хозяйства	13	02.0.20	1 812	538,50	975 762,00
28402	Российская Федерация, Республика Северная Осетия - Алания, Пригородный район, с. Ир, ул. Калинина, дом 29	Пригородный	15:08:0160137:12	003002000000 Земли населенных пунктов	Для ведения личного подсобного хозяйства	13	02.0.20	1 259	538,50	677 971,50
28403	Российская Федерация, Республика Северная Осетия - Алания, Пригородный район, с. Ир, ул. Ватутина, 8	Пригородный	15:08:0160137:16	003002000000 Земли населенных пунктов	Для ведения личного подсобного хозяйства	13	02.0.20	1 084	538,50	583 734,00
28404	Российская Федерация, Республика Северная Осетия - Алания, Пригородный район, с. Ир, ул. Ватутина, двлд. 2	Пригородный	15:08:0160137:169	003002000000 Земли населенных пунктов	Для ведения личного подсобного хозяйства	13	02.0.20	2 280	538,50	1 227 780,00
28405	Российская Федерация, Республика Северная Осетия - Алания, Пригородный район, с. Ир, ул. Ватутина, 2а	Пригородный	15:08:0160137:170	003002000000 Земли населенных пунктов	Для ведения личного подсобного хозяйства	13	02.0.20	990	538,50	533 115,00
28406	Российская Федерация, Республика Северная Осетия - Алания, Пригородный район, с. Ир, ул. Ватутина, двлд. 4	Пригородный	15:08:0160137:18	003002000000 Земли населенных пунктов	ЛПХ	13	02.0.20	3 681	538,50	1 982 218,50
28407	Российская Федерация, Республика Северная Осетия - Алания, Пригородный район, с. Ир, ул. Степная, д 28а	Пригородный	15:08:0160137:20	003002000000 Земли населенных пунктов	Для ведения личного подсобного хозяйства и строительства жилого дома	13	02.0.20	1 007	538,50	542 269,50
28408	Российская Федерация, Республика Северная Осетия - Алания, Пригородный район, с. Ир, ул. Дзержинского, 1а	Пригородный	15:08:0160137:21	003002000000 Земли населенных пунктов	Для ведения личного подсобного хозяйства	13	02.0.20	735	538,50	395 797,50
28409	Российская Федерация, Республика Северная Осетия - Алания, Пригородный район, с. Ир, ул. Степная, 22	Пригородный	15:08:0160137:22	003002000000 Земли населенных пунктов	Для ведения личного подсобного хозяйства	13	02.0.20	2 142	538,50	1 153 467,00
28410	Российская Федерация, Республика Северная Осетия - Алания, Пригородный район, с. Ир, ул. Степная, 26	Пригородный	15:08:0160137:4	003002000000 Земли населенных пунктов	Для ведения личного подсобного хозяйства	13	02.0.20	1 335	538,50	718 897,50
28411	Российская Федерация, Республика Северная Осетия - Алания, Пригородный район, с. Ир, ул. Ватутина, 6	Пригородный	15:08:0160137:51	003002000000 Земли населенных пунктов	Для строительства жилого дома и ведения личного подсобного хозяйства	13	02.0.10	629	538,50	338 716,50
28412	Российская Федерация, Республика Северная Осетия - Алания, Пригородный район, с. Ир, ул. Ватутина, 6п	Пригородный	15:08:0160137:52	003002000000 Земли населенных пунктов	Для строительства жилого дома и ведения личного подсобного хозяйства	13	02.0.20	1 011	538,50	544 423,50

№ п/п	Местоположение ЗУ	Район	Кадастровый номер ЗУ	Категория земель	Разрешенное использование по документу	Код вида разрешенного использования (в соответствии с классификатором видов разрешенного использования земельных участков)	Вид использования объектов недвижимости	Площадь	УПКС	КС
28413	Российская Федерация, Республика Северная Осетия - Алания, Пригородный район, с. Ир, ул. Степная, 30а	Пригородный	15:08:0160137:56	003002000000 Земли населенных пунктов	Для строительства жилого дома и ведения личного подсобного хозяйства	13	02.0.20	487	538,50	262 249,50
28414	Российская Федерация, Республика Северная Осетия - Алания, Пригородный район, с. Ир, ул. Степная, 30	Пригородный	15:08:0160137:57	003002000000 Земли населенных пунктов	Для строительства жилого дома и ведения личного подсобного хозяйства	13	02.0.20	580	538,50	312 330,00
28415	Республика Северная Осетия - Алания, р-н Пригородный, с. Ир, ул. Дзержинского, 1	Пригородный	15:08:0160137:6	003002000000 Земли населенных пунктов	Для ведения личного подсобного хозяйства	13	02.0.20	2 500	538,50	1 346 250,00
28416	Российская Федерация, Республика Северная Осетия - Алания, Пригородный район, с. Ир, ул. Дзержинского, 3	Пригородный	15:08:0160137:7	003002000000 Земли населенных пунктов	Для ведения личного подсобного хозяйства	13	02.0.20	2 241	538,50	1 206 778,50
28417	Российская Федерация, Республика Северная Осетия - Алания, Пригородный район, с. Ир, ул. Дзержинского, дом 5	Пригородный	15:08:0160137:8	003002000000 Земли населенных пунктов	Для ведения личного подсобного хозяйства	13	02.0.20	1 706	538,50	918 681,00
28418	Российская Федерация, Республика Северная Осетия - Алания, Пригородный район, с. Ир, ул. Дзержинского, д 7	Пригородный	15:08:0160137:9	003002000000 Земли населенных пунктов	Для ведения личного подсобного хозяйства	13	02.0.20	2 554	538,50	1 375 329,00
28419	Республика Северная Осетия - Алания, мр-н Пригородный, с.п. Ирское, с Ир, ул Ватутина, дом. 13	Пригородный	15:08:0160138:1	003002000000 Земли населенных пунктов	Для ведения личного подсобного хозяйства и строительства жилого дома	13	02.0.20	700	538,50	376 950,00
28420	Республика Северная Осетия - Алания, мр-н Пригородный, с.п. Ирское, с Ир, ул Ватутина, дом. 22	Пригородный	15:08:0160138:10	003002000000 Земли населенных пунктов	Для ведения личного подсобного хозяйства	13	02.0.20	1 329	538,50	715 666,50
28421	Республика Северная Осетия-Алания, р-н Пригородный, с Ир, ул Ватутина, 24	Пригородный	15:08:0160138:11	003002000000 Земли населенных пунктов	Для ведения личного подсобного хозяйства	13	02.0.20	1 262	538,50	679 587,00
28422	Республика Северная Осетия-Алания, р-н Пригородный, с Ир, ул Терешковой, 31	Пригородный	15:08:0160138:12	003002000000 Земли населенных пунктов	для ведения личного подсобного хозяйства	13	02.0.20	1 399	538,50	753 361,50
28423	Республика Северная Осетия-Алания, р-н Пригородный, с Ир, ул Терешковой, д 27	Пригородный	15:08:0160138:14	003002000000 Земли населенных пунктов	Для ведения личного подсобного хозяйства	13	02.0.20	1 254	538,50	675 279,00
28424	Респ. Северная Осетия - Алания, р-н Пригородный, с. Ир, ул. Дзержинского, дом 27	Пригородный	15:08:0160138:15	003002000000 Земли населенных пунктов	Для ведения личного подсобного хозяйства	13	02.0.20	1 864	538,50	1 003 764,00
28425	Республика Северная Осетия - Алания, мр-н Пригородный, с.п. Ирское, с Ир, ул Дзержинского, дом. 29	Пригородный	15:08:0160138:17	003002000000 Земли населенных пунктов	Для ведения личного подсобного хозяйства	13	02.0.20	1 363	538,50	733 975,50
28426	Респ. Северная Осетия - Алания, р-н Пригородный, с. Ир, ул. Дзержинского, 21	Пригородный	15:08:0160138:18	003002000000 Земли населенных пунктов	Для ведения личного подсобного хозяйства	13	02.0.20	1 865	538,50	1 004 302,50
28427	Республика Северная Осетия - Алания, мр-н Пригородный, с.п. Ирское, с Ир, ул Ватутина	Пригородный	15:08:0160138:185	003002000000 Земли населенных пунктов	Для ведения личного подсобного хозяйства (приусадебные участки)	13	02.0.20	1 241	538,50	668 278,50
28428	Республика Северная Осетия - Алания, мр-н Пригородный, с.п. Ирское, с Ир	Пригородный	15:08:0160138:187	003002000000 Земли населенных пунктов	Для ведения личного подсобного хозяйства	13	02.0.20	1 691	538,50	910 603,50
28429	Республика Северная Осетия - Алания, мр-н Пригородный, с.п. Ирское, с Ир, ул Дзержинского, дом. 25	Пригородный	15:08:0160138:188	003002000000 Земли населенных пунктов	Для ведения личного подсобного хозяйства	13	02.0.20	988	538,50	532 038,00
28430	Республика Северная Осетия - Алания, мр-н Пригородный, с.п. Ирское, с Ир, ул Дзержинского, дом. 25	Пригородный	15:08:0160138:189	003002000000 Земли населенных пунктов	Для ведения личного подсобного хозяйства	13	02.0.20	989	538,50	532 576,50
28431	Российская Федерация, Республика Северная Осетия - Алания, муниципальный район Пригородный, сельское поселение Ирское, с. Ир, ул. Дзержинского, земельный участок 15 "А"	Пригородный	15:08:0160138:190	003002000000 Земли населенных пунктов	Для ведения личного подсобного хозяйства	13	02.0.20	1 561	538,50	840 598,50
28432	Российская Федерация, Республика Северная Осетия - Алания, р-н Пригородный, с. Ир, ул. Дзержинского, 31	Пригородный	15:08:0160138:191	003002000000 Земли населенных пунктов	Для ведения личного подсобного хозяйства	13	02.0.20	1 200	538,50	646 200,00
28433	Респ. Северная Осетия - Алания, р-н Пригородный, с. Ир, ул. Дзержинского, 17	Пригородный	15:08:0160138:20	003002000000 Земли населенных пунктов	Для ведения личного подсобного хозяйства	13	02.0.20	2 248	538,50	1 210 548,00
28434	Респ. Северная Осетия - Алания, р-н Пригородный, с. Ир, ул. Калинина, дом 26	Пригородный	15:08:0160138:25	003002000000 Земли населенных пунктов	Для ведения личного подсобного хозяйства	13	02.0.20	1 684	538,50	906 834,00
28435	Республика Северная Осетия-Алания, р-н Пригородный, с. Ир, ул. Калинина, №26 "а"	Пригородный	15:08:0160138:3	003002000000 Земли населенных пунктов	Для ведения личного подсобного хозяйства	13	02.0.20	1 065	538,50	573 502,50
28436	Северная Осетия-Алания респ, Пригородный р-н, с Ир, ул Дзержинского, 13	Пригородный	15:08:0160138:49	003002000000 Земли населенных пунктов	Для ведения личного подсобного хозяйства	13	02.0.20	1 416	538,50	762 516,00
28437	Северная Осетия - Алания респ, р-н Пригородный, с Ир, ул Ватутина, 10	Пригородный	15:08:0160138:5	003002000000 Земли населенных пунктов	Для ведения личного подсобного хозяйства	13	02.0.20	1 698	538,50	914 373,00
28438	Республика Северная Осетия-Алания, р-н Пригородный, с. Ир, ул. Калинина	Пригородный	15:08:0160138:57	003002000000 Земли населенных пунктов	Для ведения личного подсобного хозяйства	13	02.0.20	1 330	538,50	716 205,00
28439	Республика Северная Осетия-Алания, р-н Пригородный, с. Ир, ул. Калинина	Пригородный	15:08:0160138:58	003002000000 Земли населенных пунктов	Для ведения личного подсобного хозяйства	13	02.0.20	124	538,50	66 774,00
28440	Республика Северная Осетия - Алания, мр-н Пригородный, с.п. Ирское, с Ир, ул Ватутина, дом. 16	Пригородный	15:08:0160138:7	003002000000 Земли населенных пунктов	Для ведения личного подсобного хозяйства	13	02.0.20	752	538,50	404 952,00
28441	Республика Северная Осетия-Алания, р-н Пригородный, с Ир, ул Ватутина, 18	Пригородный	15:08:0160138:8	003002000000 Земли населенных пунктов	Для ведения личного подсобного хозяйства	13	02.0.20	717	538,50	386 104,50
28442	Республика Северная Осетия - Алания, мр-н Пригородный, с.п. Ирское, с Ир, ул Ватутина, дом. 20	Пригородный	15:08:0160138:9	003002000000 Земли населенных пунктов	Для ведения личного подсобного хозяйства	13	02.0.20	509	538,50	274 096,50
28443	Респ. Северная Осетия - Алания, р-н Пригородный, с. Ир, ул. Дзержинского, дом 27	Пригородный	15:08:0160139:10	003002000000 Земли населенных пунктов	ЛПХ	13	02.0.20	250	538,50	134 625,00
28444	Респ. Северная Осетия - Алания, р-н Пригородный, с. Ир, ул. Дзержинского, дом 25	Пригородный	15:08:0160139:11	003002000000 Земли населенных пунктов	ЛПХ	13	02.0.20	500	538,50	269 250,00
28445	Респ. Северная Осетия - Алания, р-н Пригородный, с. Ир, ул. Терешкова, дом 26	Пригородный	15:08:0160139:12	003002000000 Земли населенных пунктов	ЛПХ	13	02.0.20	774	538,50	416 799,00
28446	Респ. Северная Осетия - Алания, р-н Пригородный, с. Ир, ул. Терешкова, дом 28	Пригородный	15:08:0160139:13	003002000000 Земли населенных пунктов	ЛПХ	13	02.0.20	1 300	538,50	700 050,00
28447	Респ. Северная Осетия - Алания, р-н Пригородный, с. Ир, ул. Терешкова, дом 30	Пригородный	15:08:0160139:14	003002000000 Земли населенных пунктов	ЛПХ	13	02.0.20	1 200	538,50	646 200,00
28448	Респ. Северная Осетия - Алания, р-н Пригородный, с. Ир, ул. Терешкова, 32	Пригородный	15:08:0160139:15	003002000000 Земли населенных пунктов	Личное подсобное хозяйство	13	02.0.10	1 509	538,50	812 596,50
28449	Респ. Северная Осетия - Алания, р-н Пригородный, с. Ир, ул. Ватутина, дом 19	Пригородный	15:08:0160139:2	003002000000 Земли населенных пунктов	ЛПХ	13	02.0.20	2 360	538,50	1 270 860,00
28450	Республика Северная Осетия-Алания, р-н Пригородный, с. Ир, ул Ф.Кастро	Пригородный	15:08:0160139:28	003002000000 Земли населенных пунктов	Для ведения личного подсобного хозяйства	13	02.0.20	1 045	538,50	562 732,50
28451	Республика Северная Осетия-Алания, р-н Пригородный, с. Ир, ул Ф.Кастро	Пригородный	15:08:0160139:29	003002000000 Земли населенных пунктов	Для ведения личного подсобного хозяйства	13	02.0.20	678	538,50	365 103,00
28452	Республика Северная Осетия-Алания, р-н Пригородный, с Ир, ул Кастро, д 17	Пригородный	15:08:0160139:4	003002000000 Земли населенных пунктов	ЛПХ	13	02.0.20	1 700	538,50	915 450,00
28453	Республика Северная Осетия-Алания, р-н Пригородный, с Ир, ул Кастро, д 15	Пригородный	15:08:0160139:5	003002000000 Земли населенных пунктов	ЛПХ	13	02.0.20	500	538,50	269 250,00
28454	Респ. Северная Осетия - Алания, р-н Пригородный, с. Ир, ул. Дзержинского, дом 33	Пригородный	15:08:0160139:6	003002000000 Земли населенных пунктов	Для ведения личного подсобного хозяйства	13	02.0.20	1 012	538,50	544 962,00
28455	Республика Северная Осетия - Алания, р-н Пригородный, с.Ир, ул.Дзержинского, 31	Пригородный	15:08:0160139:8	003002000000 Земли населенных пунктов	Для ведения личного подсобного хозяйства	13	02.0.20	503	538,50	270 865,50
28456	Северная Осетия - Алания респ, р-н Пригородный, с. Ир, ул. Дзержинского, 33 "а"	Пригородный	15:08:0160139:9	003002000000 Земли населенных пунктов	Для ведения личного подсобного хозяйства	13	02.0.20	1 098	538,50	591 273,00

№ п/п	Местоположение ЗУ	Район	Кадастровый номер ЗУ	Категория земель	Разрешенное использование по документу	Код вида разрешенного использования (в соответствии с классификатором видов разрешенного использования земельных участков)	Вид использования объектов недвижимости	Площадь	УПКС	КС
28457	Российская Федерация, Республика Северная Осетия - Алания, Пригородный район, с. Ир, ул. Ф.Кастро, 2	Пригородный	15:08:0160140:1	003002000000 Земли населенных пунктов	Для эксплуатации столярного цеха	6	06:0000	2 249	420,30	945 254,70
28458	Респ. Северная Осетия - Алания, р-н Пригородный, с. Ир, ул. Ф.Кастро, дом 6	Пригородный	15:08:0160140:14	003002000000 Земли населенных пунктов	Для эксплуатации административного здания	3	03:080	7 142	376,95	2 692 176,90
28459	Республика Северная Осетия - Алания, м-р-н Пригородный, с.п. Ирское, с Ир, ул Ф.Кастро, д. 6	Пригородный	15:08:0160140:17	003002000000 Земли населенных пунктов	Земельные участки прочих предприятий материально-технического, продовольственного снабжения, сбыта и заготовок	6	06:0040	2 973	420,30	1 249 551,90
28460	Республика Северная Осетия - Алания, м-р-н Пригородный, с.п. Ирское, с Ир, ул Ф.Кастро, д. 6	Пригородный	15:08:0160140:18	003002000000 Земли населенных пунктов	земельные участки прочих предприятий материально-технического, продовольственного снабжения, сбыта и заготовок	6	06:0040	1 443	420,30	606 492,90
28461	Респ. Северная Осетия - Алания, р-н Пригородный, с Ир, ул Ф.Кастро, дом 6	Пригородный	15:08:0160140:20	003002000000 Земли населенных пунктов	Для эксплуатации существующих зданий фабрики пищевых продуктов	6	06:0040	44	420,30	18 493,20
28462	Респ. Северная Осетия - Алания, р-н Пригородный, с. Ир, ул. Ф.Кастро, дом 6	Пригородный	15:08:0160140:21	003002000000 Земли населенных пунктов	Для эксплуатации существующих зданий фабрики пищевых продуктов	6	06:0040	44	420,30	18 493,20
28463	Республика Северная Осетия-Алания, р-н Пригородный, с. Ир, ул. Ф.Кастро, 6 "н"	Пригородный	15:08:0160140:22	003002000000 Земли населенных пунктов	Строительство нежилого строения (гаража)	7	02:071	44	525,03	23 101,32
28464	Республика Северная Осетия - Алания, м-р-н Пригородный, с.п. Ирское, с Ир, ул Ф.Кастро	Пригородный	15:08:0160140:220	003002000000 Земли населенных пунктов	Общественное управление	3	03:080	712	376,95	268 388,40
28465	Республика Северная Осетия - Алания, м-р-н Пригородный, с.п. Ирское, с Ир, ул Ф.Кастро	Пригородный	15:08:0160140:221	003002000000 Земли населенных пунктов	Строительство жилого дома	13	02:010	297	538,50	159 934,50
28466	Республика Северная Осетия - Алания, м-р-н Пригородный, с.п. Ирское, с Ир, ул Ф.Кастро, д. 6	Пригородный	15:08:0160140:222	003002000000 Земли населенных пунктов	Строительство жилого дома	13	02:010	79	538,50	42 541,50
28467	Республика Северная Осетия - Алания, м-р-н Пригородный, с.п. Ирское, с Ир, ул Ф.Кастро	Пригородный	15:08:0160140:224	003002000000 Земли населенных пунктов	Для эксплуатации существующих зданий фабрики пищевых продуктов	6	06:0040	138	420,30	58 001,40
28468	Респ. Северная Осетия - Алания, р-н Пригородный, с Ир, ул Ф.Кастро, дом 6	Пригородный	15:08:0160140:23	003002000000 Земли населенных пунктов	Для эксплуатации существующих зданий фабрики пищевых продуктов	6	06:0040	44	420,30	18 493,20
28469	Респ. Северная Осетия - Алания, р-н Пригородный, с Ир, ул Ф.Кастро, дом 6	Пригородный	15:08:0160140:24	003002000000 Земли населенных пунктов	Для эксплуатации существующих зданий фабрики пищевых продуктов	6	06:0040	44	420,30	18 493,20
28470	Республика Северная Осетия - Алания, м-р-н Пригородный, с.п. Ирское, с Ир, ул Ф.Кастро	Пригородный	15:08:0160140:25	003002000000 Земли населенных пунктов	Для эксплуатации существующих зданий фабрики пищевых продуктов	6	06:0040	44	420,30	18 493,20
28471	Респ. Северная Осетия - Алания, р-н Пригородный, с. Ир, ул. Ф.Кастро, дом 6	Пригородный	15:08:0160140:26	003002000000 Земли населенных пунктов	Для эксплуатации существующих зданий фабрики пищевых продуктов	6	06:0040	44	420,30	18 493,20
28472	Республика Северная Осетия - Алания, м-р-н Пригородный, с.п. Ирское, с Ир, ул Ф.Кастро, д. 6	Пригородный	15:08:0160140:27	003002000000 Земли населенных пунктов	Земельные участки для размещения объектов малоэтажного жилищного строительства	2	02:013	635	1 346,24	854 862,40
28473	Российская Федерация, Республика Северная Осетия - Алания, Пригородный район, с. Ир, ул. Ф.Кастро, 6	Пригородный	15:08:0160140:29	003002000000 Земли населенных пунктов	Хранение автотранспорта	7	07:024	43	242,32	10 419,76
28474	Республика Северная Осетия-Алания, р-н Пригородный, с Ир, ул Ф.Кастро, д 18	Пригородный	15:08:0160140:3	003002000000 Земли населенных пунктов	Для строительства жилого дома и ведения личного подсобного хозяйства	13	02:010	1 092	538,50	588 042,00
28475	Респ. Северная Осетия - Алания, р-н Пригородный, с. Ир, ул. Ф.Кастро, дом 6	Пригородный	15:08:0160140:34	003002000000 Земли населенных пунктов	Для эксплуатации существующих зданий фабрики пищевых продуктов	6	06:0040	44	420,30	18 493,20
28476	Республика Северная Осетия - Алания, м-р-н Пригородный, с.п. Ирское, с Ир, ул Ф.Кастро	Пригородный	15:08:0160140:35	003002000000 Земли населенных пунктов	Строительство жилого дома и ведение личного подсобного хозяйства	13	02:010	894	538,50	481 419,00
28477	Респ. Северная Осетия - Алания, р-н Пригородный, с Ир, ул Ф.Кастро, 6 "м"	Пригородный	15:08:0160140:36	003002000000 Земли населенных пунктов	Строительство жилого дома и ведение личного подсобного хозяйства	13	02:010	738	538,50	397 413,00
28478	Респ. Северная Осетия - Алания, р-н Пригородный, с. Ир, ул. Ф.Кастро, 6 "л"	Пригородный	15:08:0160140:37	003002000000 Земли населенных пунктов	Строительство жилого дома и ведения личного подсобного хозяйства	13	02:010	739	538,50	397 951,50
28479	Республика Северная Осетия-Алания, р-н Пригородный, с Ир, ул Кастро, 4	Пригородный	15:08:0160140:4	003002000000 Земли населенных пунктов	Под ПМК	7	07:024	14 004	242,32	3 393 449,28
28480	Республика Северная Осетия-Алания, р-н Пригородный, с Ир, ул Ф.Кастро, 4 "а"	Пригородный	15:08:0160140:80	003002000000 Земли населенных пунктов	строительство производственного помещения	6	06:0000	5 121	420,30	2 152 356,30
28481	Республика Северная Осетия - Алания, м-р-н Пригородный, с.п. Ирское, с Ир, ул Ф.Кастро	Пригородный	15:08:0160140:83	003002000000 Земли населенных пунктов	Для эксплуатации существующих зданий фабрики пищевых продуктов	6	06:0040	13 198	420,30	5 547 119,40
28482	Российская Федерация, Республика Северная Осетия - Алания, Пригородный район, с. Ир, ул. Гоголя, 1	Пригородный	15:08:0160141:1	003002000000 Земли населенных пунктов	ЛПХ	13	02:020	1 000	538,50	538 500,00
28483	Российская Федерация, Республика Северная Осетия-Алания, Пригородный район, с. Ир, ул. Гоголя, 8	Пригородный	15:08:0160141:11	003002000000 Земли населенных пунктов	Для ведения личного подсобного хозяйства	13	02:020	1 100	538,50	592 350,00
28484	Российская Федерация, Республика Северная Осетия-Алания, Пригородный район, с. Ир, ул. Гоголя, 10	Пригородный	15:08:0160141:12	003002000000 Земли населенных пунктов	Для ведения личного подсобного хозяйства	13	02:020	900	538,50	484 650,00
28485	Российская Федерация, Республика Северная Осетия-Алания, Пригородный район, с. Ир, ул. Гоголя, 4б	Пригородный	15:08:0160141:129	003002000000 Земли населенных пунктов	Для ведения личного подсобного хозяйства	13	02:020	500	538,50	269 250,00
28486	Российская Федерация, Республика Северная Осетия-Алания, Пригородный район, с. Ир, ул. Гоголя, 12	Пригородный	15:08:0160141:13	003002000000 Земли населенных пунктов	Для ведения личного подсобного хозяйства	13	02:020	1 400	538,50	753 900,00
28487	Российская Федерация, Республика Северная Осетия-Алания, Пригородный район, с. Ир, ул. Гоголя, 4А	Пригородный	15:08:0160141:130	003002000000 Земли населенных пунктов	Для ведения личного подсобного хозяйства	13	02:020	200	538,50	107 700,00
28488	Российская Федерация, Республика Северная Осетия-Алания, Пригородный район, с. Ир, ул. Гоголя, 14	Пригородный	15:08:0160141:14	003002000000 Земли населенных пунктов	Для ведения личного подсобного хозяйства	13	02:020	600	538,50	323 100,00
28489	Российская Федерация, Республика Северная Осетия - Алания, Пригородный район, с. Ир, ул. Гоголя, 16	Пригородный	15:08:0160141:15	003002000000 Земли населенных пунктов	Для ведения личного подсобного хозяйства	13	02:020	500	538,50	269 250,00
28490	Российская Федерация, Республика Северная Осетия-Алания, Пригородный район, с. Ир, ул. Гоголя, 2	Пригородный	15:08:0160141:2	003002000000 Земли населенных пунктов	ЛПХ	13	02:020	700	538,50	376 950,00
28491	Российская Федерация, Республика Северная Осетия-Алания, Пригородный район, с. Ир, ул. Гоголя, 4	Пригородный	15:08:0160141:4	003002000000 Земли населенных пунктов	Для ведения личного подсобного хозяйства	13	02:020	700	538,50	376 950,00
28492	Российская Федерация, Республика Северная Осетия - Алания, Пригородный район, с. Ир, ул. Гоголя, 5	Пригородный	15:08:0160141:8	003002000000 Земли населенных пунктов	ЛПХ	13	02:020	500	538,50	269 250,00
28493	Российская Федерация, Республика Северная Осетия-Алания, Пригородный район, с. Ир, ул. Гоголя, 6	Пригородный	15:08:0160141:9	003002000000 Земли населенных пунктов	ЛПХ	13	02:020	1 300	538,50	700 050,00
28494	Респ. Северная Осетия - Алания, р-н Пригородный, с. Ир, ул. Степная, дом 8	Пригородный	15:08:0160142:10	003002000000 Земли населенных пунктов	ЛПХ	13	02:020	4 200	538,50	2 261 700,00
28495	Республика Северная Осетия - Алания, м-р-н Пригородный, с.п. Ирское, с Ир, ул Степная, дом 8	Пригородный	15:08:0160142:11	003002000000 Земли населенных пунктов	ЛПХ	13	02:020	1 001	538,50	539 038,50
28496	Респ. Северная Осетия - Алания, р-н Пригородный, с Ир, ул Степная, дом 4	Пригородный	15:08:0160142:13	003002000000 Земли населенных пунктов	Для ведения личного подсобного хозяйства	13	02:020	3 930	538,50	2 116 305,00
28497	Республика Северная Осетия - Алания, м-р-н Пригородный, с.п. Ирское, с Ир, ул Степная, дом 2	Пригородный	15:08:0160142:14	003002000000 Земли населенных пунктов	ЛПХ	13	02:020	2 500	538,50	1 346 250,00
28498	Российская Федерация, Республика Северная Осетия - Алания, Пригородный район, с.п. Ирское, с. Ир, ул. Пушкина, 30	Пригородный	15:08:0160142:17	003002000000 Земли населенных пунктов	Для ведения личного подсобного хозяйства	13	02:020	1 300	538,50	700 050,00
28499	Респ. Северная Осетия - Алания, р-н Пригородный, с. Ир, ул. Калинина, дом 3	Пригородный	15:08:0160142:18	003002000000 Земли населенных пунктов	Для ведения личного подсобного хозяйства	13	02:020	1 830	538,50	985 455,00

№ п/п	Местоположение ЗУ	Район	Кадастровый номер ЗУ	Категория земель	Разрешенное использование по документу	Код вида разрешенного использования (в соответствии с классификатором видов разрешенного использования земельных участков)	Вид использования объектов недвижимости	Площадь	УПКС	КС
28500	Республика Северная Осетия - Алания, м-р-н Пригородный, с.п. Ирское, с Ир, ул Калинина, дом. 5	Пригородный	15:08:0160142:19	0030020000000 Земли населенных пунктов	Для ведения личного подсобного хозяйства	13	02:0020	2 018	538,50	1 086 693,00
28501	Респ. Северная Осетия - Алания, р-н Пригородный, с. Ир, ул. Дзержинского, дом 20	Пригородный	15:08:0160142:2	0030020000000 Земли населенных пунктов	под существующим жилым домом и приусадебным участком	13	02:0010	1 697	538,50	913 834,50
28502	Респ. Северная Осетия - Алания, р-н Пригородный, с. Ир, ул. Калинина, дом 7	Пригородный	15:08:0160142:20	0030020000000 Земли населенных пунктов	ЛПХ	13	02:0020	2 200	538,50	1 184 700,00
28503	Республика Северная Осетия - Алания, м-р-н Пригородный, с.п. Ирское, с Ир, ул Калинина	Пригородный	15:08:0160142:209	0030020000000 Земли населенных пунктов	Для ведения личного подсобного хозяйства	13	02:0020	754	538,50	406 029,00
28504	Респ. Северная Осетия - Алания, р-н Пригородный, с Ир, ул Калинина, дом 9	Пригородный	15:08:0160142:21	0030020000000 Земли населенных пунктов	Для ведения личного подсобного хозяйства	13	02:0020	2 500	538,50	1 346 250,00
28505	Республика Северная Осетия - Алания, м-р-н Пригородный, с.п. Ирское, с Ир, ул Калинина, дом. 21	Пригородный	15:08:0160142:210	0030020000000 Земли населенных пунктов	Для ведения личного подсобного хозяйства	13	02:0020	543	538,50	292 405,50
28506	Респ. Северная Осетия - Алания, р-н Пригородный, с. Ир, ул. Калинина, дом 11	Пригородный	15:08:0160142:22	0030020000000 Земли населенных пунктов	ЛПХ	13	02:0020	4 200	538,50	2 261 700,00
28507	Респ. Северная Осетия - Алания, р-н Пригородный, с Ир, ул Калинина, 15	Пригородный	15:08:0160142:24	0030020000000 Земли населенных пунктов	Для ведения личного подсобного хозяйства	13	02:0020	2 031	538,50	1 093 693,50
28508	Республика Северная Осетия - Алания, м-р-н Пригородный, с.п. Ирское, с Ир, ул Степная, дом. 12	Пригородный	15:08:0160142:244	0030020000000 Земли населенных пунктов	Для ведения личного подсобного хозяйства	13	02:0020	1 000	538,50	538 500,00
28509	Республика Северная Осетия - Алания, м-р-н Пригородный, с.п. Ирское, с Ир, ул Пушкина, дом. 32	Пригородный	15:08:0160142:245	0030020000000 Земли населенных пунктов	Хранение автотранспорта (код ВРИ 2.7.1)	7	02:071	10 759	525,03	5 648 797,77
28510	Респ. Северная Осетия - Алания, р-н Пригородный, с. Ир, ул. Калинина, дом 17	Пригородный	15:08:0160142:25	0030020000000 Земли населенных пунктов	ЛПХ	13	02:0020	2 500	538,50	1 346 250,00
28511	Респ. Северная Осетия - Алания, р-н Пригородный, с Ир, ул Калинина,19	Пригородный	15:08:0160142:26	0030020000000 Земли населенных пунктов	Для ведения личного подсобного хозяйства	13	02:0020	1 911	538,50	1 029 073,50
28512	Респ. Северная Осетия - Алания, р-н Пригородный, с Ир, ул Калинина, дом 23	Пригородный	15:08:0160142:28	0030020000000 Земли населенных пунктов	Для ведения личного подсобного хозяйства	13	02:0020	908	538,50	488 958,00
28513	Респ. Северная Осетия - Алания, р-н Пригородный, с. Ир, ул. Степная, 20	Пригородный	15:08:0160142:3	0030020000000 Земли населенных пунктов	Для ведения личного подсобного хозяйства	13	02:0020	1 236	538,50	665 586,00
28514	Респ. Северная Осетия - Алания, р-н Пригородный, с. Ир, ул. Дзержинского, 12	Пригородный	15:08:0160142:30	0030020000000 Земли населенных пунктов	Для ведения личного подсобного хозяйства	13	02:0020	3 671	538,50	1 976 833,50
28515	Респ. Северная Осетия - Алания, р-н Пригородный, с Ир, ул Дзержинского, дом 8	Пригородный	15:08:0160142:31	0030020000000 Земли населенных пунктов	Для ведения личного подсобного хозяйства	13	02:0020	1 196	538,50	644 046,00
28516	Респ. Северная Осетия - Алания, р-н Пригородный, с Ир, ул Дзержинского, дом 6	Пригородный	15:08:0160142:33	0030020000000 Земли населенных пунктов	ЛПХ	13	02:0020	2 400	538,50	1 292 400,00
28517	Респ. Северная Осетия - Алания, р-н Пригородный, с. Ир, ул. Дзержинского, 2	Пригородный	15:08:0160142:34	0030020000000 Земли населенных пунктов	Для ведения личного подсобного хозяйства	13	02:0020	2 459	538,50	1 324 171,50
28518	Респ. Северная Осетия - Алания, р-н Пригородный, с. Ир, ул. Дзержинского, №8	Пригородный	15:08:0160142:35	0030020000000 Земли населенных пунктов	Для ведения личного подсобного хозяйства	13	02:0020	1 104	538,50	594 504,00
28519	Респ. Северная Осетия - Алания, р-н Пригородный, с Ир, ул Пушкина, дом 34	Пригородный	15:08:0160142:36	0030020000000 Земли населенных пунктов	Для строительства автозаправочной станции	4	04:095	1 500	2 251,92	3 377 880,00
28520	Республика Северная Осетия - Алания, м-р-н Пригородный, с.п. Ирское, с Ир, ул Пушкина, дом. 34	Пригородный	15:08:0160142:37	0030020000000 Земли населенных пунктов	Магазины	4	04:040	2 200	1 400,09	3 080 198,00
28521	Республика Северная Осетия - Алания, м-р-н Пригородный, с.п. Ирское, с Ир, ул Пушкина, дом. 30	Пригородный	15:08:0160142:4	0030020000000 Земли населенных пунктов	Обеспечение обороны и безопасности	8	08:030	3 502	376,95	1 320 078,90
28522	Респ. Северная Осетия - Алания, р-н Пригородный, с. Ир, ул. Степная, №18	Пригородный	15:08:0160142:5	0030020000000 Земли населенных пунктов	Для ведения личного подсобного хозяйства	13	02:0020	1 685	538,50	907 372,50
28523	Респ. Северная Осетия - Алания, р-н Пригородный, с Ир, ул Степная, 16 "а"	Пригородный	15:08:0160142:6	0030020000000 Земли населенных пунктов	Для ведения личного подсобного хозяйства	13	02:0020	546	538,50	294 021,00
28524	Северная Осетия - Алания респ. р-н Пригородный, с Ир, ул Степная, №16	Пригородный	15:08:0160142:7	0030020000000 Земли населенных пунктов	Для ведения личного подсобного хозяйства	13	02:0020	3 886	538,50	2 092 611,00
28525	Республика Северная Осетия-Алания, р-н Пригородный, с. Ир, ул. Дзержинского, 6 "а"	Пригородный	15:08:0160142:75	0030020000000 Земли населенных пунктов	Для ведения личного подсобного хозяйства	13	02:0020	3 978	538,50	2 142 153,00
28526	Респ. Северная Осетия - Алания, р-н Пригородный, с. Ир, ул. Степная, 12 "а"	Пригородный	15:08:0160142:8	0030020000000 Земли населенных пунктов	Для ведения личного подсобного хозяйства	13	02:0020	2 238	538,50	1 205 163,00
28527	Респ. Северная Осетия - Алания, р-н Пригородный, с. Ир, ул. Степная, дом 10	Пригородный	15:08:0160142:9	0030020000000 Земли населенных пунктов	ЛПХ	13	02:0020	1 001	538,50	539 038,50
28528	Республика Северная Осетия-Алания, р-н Пригородный, с Ир, ул Калинина, 13	Пригородный	15:08:0160142:94	0030020000000 Земли населенных пунктов	Для ведения личного подсобного хозяйства	13	02:0020	2 388	538,50	1 285 938,00
28529	Республика Северная Осетия-Алания, р-н Пригородный, с. Ир, ул. Калинина, 13 "а"	Пригородный	15:08:0160142:95	0030020000000 Земли населенных пунктов	Для ведения личного подсобного хозяйства	13	02:0020	1 819	538,50	979 531,50
28530	Республика Северная Осетия - Алания, м-р-н Пригородный, с.п. Ирское, с Ир, ул Калинина, дом. 25	Пригородный	15:08:0160142:96	0030020000000 Земли населенных пунктов	Для ведения личного подсобного хозяйства	13	02:0020	710	538,50	382 335,00
28531	Республика Северная Осетия-Алания, р-н Пригородный, с Ир, ул Калинина, 25	Пригородный	15:08:0160142:97	0030020000000 Земли населенных пунктов	Для ведения личного подсобного хозяйства	13	02:0020	837	538,50	450 724,50
28532	Респ. Северная Осетия - Алания, р-н Пригородный, с Ир, ул Пушкина, дом 24	Пригородный	15:08:0160143:1	0030020000000 Земли населенных пунктов	Для ведения личного подсобного хозяйства	13	02:0020	1 769	538,50	952 606,50
28533	Респ. Северная Осетия - Алания, р-н Пригородный, с. Ир, ул. Терешкова, №25	Пригородный	15:08:0160143:10	0030020000000 Земли населенных пунктов	Для ведения личного подсобного хозяйства	13	02:0020	820	538,50	441 570,00
28534	Респ. Северная Осетия - Алания, р-н Пригородный, с. Ир, ул. Терешковой, дом 23	Пригородный	15:08:0160143:11	0030020000000 Земли населенных пунктов	Для ведения личного подсобного хозяйства	13	02:0020	1 120	538,50	603 120,00
28535	Респ. Северная Осетия - Алания, р-н Пригородный, с Ир, ул Терешкова, 21	Пригородный	15:08:0160143:12	0030020000000 Земли населенных пунктов	Для ведения личного подсобного хозяйства	13	02:0020	1 091	538,50	587 503,50
28536	Республика Северная Осетия-Алания, р-н Пригородный, с Ир, ул Терешкова, 19	Пригородный	15:08:0160143:13	0030020000000 Земли населенных пунктов	Для ведения личного подсобного хозяйства	13	02:0020	1 110	538,50	597 735,00
28537	Республика Северная Осетия-Алания, р-н Пригородный, с. Ир, ул. Терешковой, 17	Пригородный	15:08:0160143:14	0030020000000 Земли населенных пунктов	Для эксплуатации жилого дома и ведения личного подсобного хозяйства	13	02:0020	2 665	538,50	1 435 102,50
28538	Респ. Северная Осетия - Алания, р-н Пригородный, с. Ир, ул. Терешковой, дом 15	Пригородный	15:08:0160143:15	0030020000000 Земли населенных пунктов	Для ведения личного подсобного хозяйства	13	02:0020	618	538,50	332 793,00
28539	Респ. Северная Осетия - Алания, р-н Пригородный, с Ир, ул Терешковой, дом 13	Пригородный	15:08:0160143:16	0030020000000 Земли населенных пунктов	Для ведения личного подсобного хозяйства	13	02:0020	2 702	538,50	1 455 027,00
28540	Респ. Северная Осетия - Алания, р-н Пригородный, с Ир, ул Терешкова, 11	Пригородный	15:08:0160143:17	0030020000000 Земли населенных пунктов	Для ведения личного подсобного хозяйства	13	02:0020	1 466	538,50	789 441,00
28541	Республика Северная Осетия - Алания, р-н Пригородный, с. Ир, ул. Терешковой, 9	Пригородный	15:08:0160143:18	0030020000000 Земли населенных пунктов	ЛПХ	13	02:0020	3 000	538,50	1 615 500,00
28542	Респ. Северная Осетия - Алания, р-н Пригородный, с. Ир, ул. Терешкова, 7	Пригородный	15:08:0160143:19	0030020000000 Земли населенных пунктов	Для ведения личного подсобного хозяйства	13	02:0020	1 610	538,50	866 985,00
28543	Республика Северная Осетия - Алания, р-н Пригородный, с. Ир, ул. Пушкина, 28	Пригородный	15:08:0160143:198	0030020000000 Земли населенных пунктов	Для ведения личного подсобного хозяйства	13	02:0020	2 989	538,50	1 609 576,50

№ п/п	Местоположение ЗУ	Район	Кадастровый номер ЗУ	Категория земель	Разрешенное использование по документу	Код вида разрешенного использования (в соответствии с классификатором видов разрешенного использования земельных участков)	Вид использования объектов недвижимости	Площадь	УПКС	КС
28544	Республика Северная Осетия - Алания, р-н Пригородный, с.п. Ирское, с Ир, ул Дзержинского, дом№ 14	Пригородный	15:08:0160143:2	0030020000000 Земли населенных пунктов	Для ведения личного подсобного хозяйства	13	02:0020	746	538,50	401 721,00
28545	Респ. Северная Осетия - Алания, р-н Пригородный, с. Ир, ул. Терешковой, дом 5	Пригородный	15:08:0160143:20	0030020000000 Земли населенных пунктов	Для ведения личного подсобного хозяйства	13	02:0020	1 380	538,50	743 130,00
28546	Респ. Северная Осетия - Алания, р-н Пригородный, с. Ир, ул. Терешковой, 3	Пригородный	15:08:0160143:21	0030020000000 Земли населенных пунктов	Для ведения личного подсобного хозяйства	13	02:0020	3 067	538,50	1 651 579,50
28547	Респ. Северная Осетия - Алания, р-н Пригородный, с Ир, ул Терешковой, дом 1	Пригородный	15:08:0160143:22	0030020000000 Земли населенных пунктов	Для ведения личного подсобного хозяйства	13	02:0020	1 805	538,50	971 992,50
28548	Респ. Северная Осетия - Алания, р-н Пригородный, с Ир, ул Пушкина, 10	Пригородный	15:08:0160143:23	0030020000000 Земли населенных пунктов	Для ведения личного подсобного хозяйства	13	02:0020	959	538,50	516 421,50
28549	Республика Северная Осетия - Алания, р-н Пригородный, с.п. Ирское, с Ир, ул Пушкина, дом№ 26	Пригородный	15:08:0160143:233	0030020000000 Земли населенных пунктов	Для ведения личного подсобного хозяйства	13	02:0020	1 633	538,50	879 370,50
28550	Республика Северная Осетия - Алания, р-н Пригородный, с.п. Ирское, с Ир, ул Пушкина	Пригородный	15:08:0160143:234	0030020000000 Земли населенных пунктов	Для ведения личного подсобного хозяйства	13	02:0020	1 466	538,50	789 441,00
28551	Респ. Северная Осетия - Алания, р-н Пригородный, с Ир, ул Пушкина, дом 12	Пригородный	15:08:0160143:24	0030020000000 Земли населенных пунктов	Для строительства жилого дома и ведения личного подсобного хозяйства	13	02:0010	1 307	538,50	703 819,50
28552	Республика Северная Осетия - Алания, р-н Пригородный, с.п. Ирское, с Ир, ул Пушкина, дом№ 14	Пригородный	15:08:0160143:25	0030020000000 Земли населенных пунктов	Для ведения личного подсобного хозяйства	13	02:0020	1 312	538,50	706 512,00
28553	Республика Северная Осетия - Алания, р-н Пригородный, с.п. Ирское, с Ир, ул Пушкина, дом№ 16	Пригородный	15:08:0160143:26	0030020000000 Земли населенных пунктов	Для ведения личного подсобного хозяйства	13	02:0020	2 740	538,50	1 475 490,00
28554	Северная Осетия - Алания респ, р-н Пригородный, с. Ир, ул. Пушкина, 18	Пригородный	15:08:0160143:27	0030020000000 Земли населенных пунктов	Для ведения личного подсобного хозяйства	13	02:0020	1 299	538,50	699 511,50
28555	Респ. Северная Осетия - Алания, р-н Пригородный, с Ир, ул Пушкина, дом 20	Пригородный	15:08:0160143:28	0030020000000 Земли населенных пунктов	ЛПХ	13	02:0020	1 785	538,50	961 222,50
28556	Респ. Северная Осетия - Алания, р-н Пригородный, с Ир, ул Пушкина, дом 22	Пригородный	15:08:0160143:29	0030020000000 Земли населенных пунктов	Для ведения личного подсобного хозяйства	13	02:0020	1 172	538,50	631 122,00
28557	Респ. Северная Осетия - Алания, р-н Пригородный, с. Ир, ул. Дзержинского, дом 18	Пригородный	15:08:0160143:3	0030020000000 Земли населенных пунктов	ЛПХ	13	02:0020	2 085	538,50	1 122 772,50
28558	Респ. Северная Осетия - Алания, р-н Пригородный, с. Ир, ул. Калинина, 2	Пригородный	15:08:0160143:31	0030020000000 Земли населенных пунктов	Для ведения личного подсобного хозяйства	13	02:0020	914	538,50	492 189,00
28559	Респ. Северная Осетия - Алания, р-н Пригородный, с. Ир, ул. Калинина, дом 4	Пригородный	15:08:0160143:32	0030020000000 Земли населенных пунктов	ЛПХ	13	02:0020	995	538,50	535 807,50
28560	Республика Северная Осетия - Алания, Пригородный р-он , с. Ир, ул. Калинина, 6	Пригородный	15:08:0160143:33	0030020000000 Земли населенных пунктов	ЛПХ	13	02:0020	2 800	538,50	1 507 800,00
28561	Респ. Северная Осетия - Алания, р-н Пригородный, с. Ир, ул. Калинина, 8	Пригородный	15:08:0160143:34	0030020000000 Земли населенных пунктов	Для ведения личного подсобного хозяйства	13	02:0020	1 098	538,50	591 273,00
28562	Республика Северная Осетия - Алания, р-н Пригородный, с.Ир, ул.Калинина, 10	Пригородный	15:08:0160143:35	0030020000000 Земли населенных пунктов	Для ведения личного подсобного хозяйства	13	02:0020	1 542	538,50	830 367,00
28563	Респ. Северная Осетия - Алания, р-н Пригородный, с. Ир, ул. Калинина, 12	Пригородный	15:08:0160143:36	0030020000000 Земли населенных пунктов	Для ведения личного подсобного хозяйства	13	02:0020	1 577	538,50	849 214,50
28564	Респ. Северная Осетия - Алания, р-н Пригородный, с Ир, ул Калинина, дом 14	Пригородный	15:08:0160143:37	0030020000000 Земли населенных пунктов	Для ведения личного подсобного хозяйства	13	02:0020	3 093	538,50	1 666 057,50
28565	Северная Осетия - Алания респ, р-н Пригородный, с Ир, ул Калинина, № 16	Пригородный	15:08:0160143:38	0030020000000 Земли населенных пунктов	Для ведения личного подсобного хозяйства	13	02:0020	1 721	538,50	926 758,50
28566	Респ. Северная Осетия - Алания, р-н Пригородный, с. Ир, ул. Калинина, дом 18	Пригородный	15:08:0160143:39	0030020000000 Земли населенных пунктов	ЛПХ	13	02:0020	1 567	538,50	843 829,50
28567	Респ. Северная Осетия - Алания, р-н Пригородный, с. Ир, ул. Калинина, 20 а	Пригородный	15:08:0160143:40	0030020000000 Земли населенных пунктов	Для ведения личного подсобного хозяйства	13	02:0020	1 302	538,50	701 127,00
28568	Респ. Северная Осетия - Алания, р-н Пригородный, с Ир, ул Дзержинского, 22	Пригородный	15:08:0160143:5	0030020000000 Земли населенных пунктов	Для ведения личного подсобного хозяйства	13	02:0020	1 978	538,50	1 065 153,00
28569	Российская Федерация, Республика Северная Осетия - Алания, Пригородный район, с. Ир, ул. Дзержинского, 24	Пригородный	15:08:0160143:6	0030020000000 Земли населенных пунктов	Для ведения личного подсобного хозяйства	13	02:0020	2 266	538,50	1 220 241,00
28570	Северная Осетия - Алания респ, р-н Пригородный, с. Ир, ул. Дзержинского, № 16"а"	Пригородный	15:08:0160143:62	0030020000000 Земли населенных пунктов	Для ведения личного подсобного хозяйства	13	02:0020	2 733	538,50	1 471 720,50
28571	Северная Осетия - Алания респ, р-н Пригородный, с Ир, ул Дзержинского, №30 "а"	Пригородный	15:08:0160143:7	0030020000000 Земли населенных пунктов	Для ведения личного подсобного хозяйства	13	02:0020	1 822	538,50	981 147,00
28572	Респ. Северная Осетия - Алания, р-н Пригородный, с Ир, ул Дзержинского, №28	Пригородный	15:08:0160143:8	0030020000000 Земли населенных пунктов	Для ведения личного подсобного хозяйства	13	02:0020	1 210	538,50	651 585,00
28573	Республика Северная Осетия-Алания, р-н Пригородный, с. Ир, ул. Дзержинского, 26	Пригородный	15:08:0160143:9	0030020000000 Земли населенных пунктов	Для ведения личного подсобного хозяйства	13	02:0020	1 139	538,50	613 351,50
28574	Российская Федерация, Республика Северная Осетия - Алания, Пригородный район, с. Ир, ул. Терешковой, 8	Пригородный	15:08:0160144:1	0030020000000 Земли населенных пунктов	Для строительства жилого дома и ведения личного подсобного хозяйства	13	02:0010	841	538,50	452 878,50
28575	Республика Северная Осетия-Алания, Пригородный район, с Ир, ул Ф Кастро, д 3	Пригородный	15:08:0160144:10	0030020000000 Земли населенных пунктов	Для ведения личного подсобного хозяйства	13	02:0020	1 564	538,50	842 214,00
28576	Республика Северная Осетия-Алания, р-н Пригородный, с Ир, ул Кастро, д 1	Пригородный	15:08:0160144:11	0030020000000 Земли населенных пунктов	ЛПХ	13	02:0020	1 700	538,50	915 450,00
28577	Респ. Северная Осетия - Алания, р-н Пригородный, с. Ир, ул. Пушкина, дом 4	Пригородный	15:08:0160144:15	0030020000000 Земли населенных пунктов	Для ведения личного подсобного хозяйства	13	02:0020	1 759	538,50	947 221,50
28578	Северная Осетия - Алания респ, р-н Пригородный, с. Ир, ул. Пушкина, 4 "а"	Пригородный	15:08:0160144:16	0030020000000 Земли населенных пунктов	Для ведения личного подсобного хозяйства	13	02:0020	1 012	538,50	544 962,00
28579	Респ. Северная Осетия - Алания, р-н Пригородный, с Ир, ул Терешковой, 2	Пригородный	15:08:0160144:19	0030020000000 Земли населенных пунктов	Для ведения личного подсобного хозяйства	13	02:0020	879	538,50	473 341,50
28580	Респ. Северная Осетия - Алания, р-н Пригородный, с Ир, ул Терешкова, 4	Пригородный	15:08:0160144:20	0030020000000 Земли населенных пунктов	Для ведения личного подсобного хозяйства	13	02:0020	2 342	538,50	1 261 167,00
28581	Респ. Северная Осетия - Алания, р-н Пригородный, с. Ир, ул. Пушкина	Пригородный	15:08:0160144:200	0030020000000 Земли населенных пунктов	Для ведения личного подсобного хозяйства	13	02:0020	1 933	538,50	1 040 920,50
28582		Пригородный	15:08:0160144:201	0030020000000 Земли населенных пунктов	Для ведения личного подсобного хозяйства	13	02:0020	1 792	538,50	964 992,00
28583	Республика Северная Осетия-Алания, р-н Пригородный, с Ир, ул В.Терешковой, д 6	Пригородный	15:08:0160144:21	0030020000000 Земли населенных пунктов	Для ведения личного подсобного хозяйства	13	02:0020	1 531	538,50	824 443,50
28584	Российская Федерация, Республика Северная Осетия - Алания, Пригородный р-н , с Ир, ул. Пушкина, 8"а"	Пригородный	15:08:0160144:227	0030020000000 Земли населенных пунктов	Для ведения личного подсобного хозяйства	13	02:0020	378	538,50	203 553,00
28585	Российская Федерация, Республика Северная Осетия - Алания, Пригородный р-н, с. Ир, ул. Пушкина, 8	Пригородный	15:08:0160144:228	0030020000000 Земли населенных пунктов	Для ведения личного подсобного хозяйства	13	02:0020	1 021	538,50	549 808,50
28586	Российская Федерация, Республика Северная Осетия - Алания, Пригородный район, с. Ир, ул. Терешковой, 10	Пригородный	15:08:0160144:23	0030020000000 Земли населенных пунктов	ИЖС	13	02:0020	800	538,50	430 800,00

№ пп	Местоположение ЗУ	Район	Кадастровый номер ЗУ	Категория земель	Разрешенное использование по документу	Код вида разрешенного использования (в соответствии с классификатором видов разрешенного использования земельных участков)	Вид использования объектов недвижимости	Площадь	УПКС	КС
28587	Республика Северная Осетия - Алания, м р-н Пригородный, с.п. Ирское, с Ир, ул Дзержинского, 30 А	Пригородный	15:08:0160144:231	003002000000 Земли населенных пунктов	Для строительства жилого дома и ведения личного подсобного хозяйства	13	02:0020	696	538,50	374 796,00
28588	Российская Федерация, Республика Северная Осетия - Алания, Пригородный район, с. Ир, ул. Дзержинского, 30	Пригородный	15:08:0160144:232	003002000000 Земли населенных пунктов	Для строительства жилого дома и ведения личного подсобного хозяйства	13	02:0020	789	538,50	424 876,50
28589	Российская Федерация, Республика Северная Осетия-Алания, Пригородный район, с. Ир, ул. Дзержинского, 32	Пригородный	15:08:0160144:233	003002000000 Земли населенных пунктов	Для индивидуального жилищного строительства	13	02:0010	800	538,50	430 800,00
28590	Российская Федерация, Республика Северная Осетия - Алания, Пригородный район, с. Ир	Пригородный	15:08:0160144:234	003002000000 Земли населенных пунктов	Ритуальная деятельность	12	12:0010	4 114	1,49	6 129,86
28591	Респ. Северная Осетия - Алания, р-н Пригородный, с. Ир, ул. Терешкова, дом 12	Пригородный	15:08:0160144:24	003002000000 Земли населенных пунктов	ЛПХ	13	02:0020	1 300	538,50	700 050,00
28592	Респ. Северная Осетия - Алания, р-н Пригородный, с. Ир, ул. Терешкова, дом 14	Пригородный	15:08:0160144:25	003002000000 Земли населенных пунктов	ЛПХ	13	02:0020	700	538,50	376 950,00
28593	Респ. Северная Осетия - Алания, р-н Пригородный, с. Ир, ул. Терешкова, дом 16	Пригородный	15:08:0160144:26	003002000000 Земли населенных пунктов	ЛПХ	13	02:0020	799	538,50	430 261,50
28594	Респ. Северная Осетия - Алания, р-н Пригородный, с. Ир, ул. Терешкова, дом 18	Пригородный	15:08:0160144:27	003002000000 Земли населенных пунктов	ЛПХ	13	02:0020	1 000	538,50	538 500,00
28595	Республика Северная Осетия - Алания, м р-н Пригородный, с.п. Ирское, с Ир, ул Терешковой, двлд. 20	Пригородный	15:08:0160144:29	003002000000 Земли населенных пунктов	Для ведения личного подсобного хозяйства	13	02:0020	2 130	538,50	1 147 005,00
28596	Респ. Северная Осетия - Алания, р-н Пригородный, с. Ир, ул. Терешкова, дом 24	Пригородный	15:08:0160144:30	003002000000 Земли населенных пунктов	Для индивидуального жилищного строительства	13	02:0010	1 078	538,50	580 503,00
28597	Республика Северная Осетия-Алания, р-н Пригородный, с Ир, ул Ф.Кастро, д 13	Пригородный	15:08:0160144:4	003002000000 Земли населенных пунктов	Для ведения личного подсобного хозяйства	13	02:0020	761	538,50	409 798,50
28598	Республика Северная Осетия-Алания, р-н Пригородный, с Ир, ул Ф.Кастро, 11	Пригородный	15:08:0160144:5	003002000000 Земли населенных пунктов	Для ведения личного подсобного хозяйства	13	02:0020	716	538,50	385 566,00
28599	Республика Северная Осетия-Алания, р-н Пригородный, с Ир, ул Ф.Кастро, д 9	Пригородный	15:08:0160144:6	003002000000 Земли населенных пунктов	Для ведения личного подсобного хозяйства	13	02:0020	1 916	538,50	1 031 766,00
28600	Респ. Северная Осетия - Алания, р-н Пригородный, с. Ир, ул. Пушкина, 6	Пригородный	15:08:0160144:75	003002000000 Земли населенных пунктов	Личное подсобное хозяйство	13	02:0020	884	538,50	476 034,00
28601	Респ. Северная Осетия - Алания, р-н Пригородный, с. Ир, ул. Пушкина, 6 "а"	Пригородный	15:08:0160144:78	003002000000 Земли населенных пунктов	Строительство магазина	4	04:0040	114	1 400,09	159 610,26
28602	Республика Северная Осетия-Алания, р-н Пригородный, с Ир, ул Пушкина, б "б",	Пригородный	15:08:0160144:86	003002000000 Земли населенных пунктов	Для ведения личного подсобного хозяйства	13	02:0020	854	538,50	459 879,00
28603	Северная Осетия - Алания респ. р-н Пригородный, с Ир, ул Ф Кастро, 5	Пригородный	15:08:0160144:9	003002000000 Земли населенных пунктов	Для ведения личного подсобного хозяйства	13	02:0020	961	538,50	517 498,50
28604	Российская Федерация, Республика Северная Осетия - Алания, Пригородный район, с. Ир, ул. О.Кошевого, 2	Пригородный	15:08:0160145:1	003002000000 Земли населенных пунктов	Для ведения личного подсобного хозяйства	13	02:0020	981	538,50	528 268,50
28605	Республика Северная Осетия - Алания, м р-н Пригородный, с.п. Ирское, с Ир, ул О.Кошевого, двлд. 16	Пригородный	15:08:0160145:10	003002000000 Земли населенных пунктов	ЛПХ	13	02:0020	500	538,50	269 250,00
28606	Республика Северная Осетия - Алания, м р-н Пригородный, с.п. Ирское, с Ир, ул О.Кошевого, двлд. 18	Пригородный	15:08:0160145:11	003002000000 Земли населенных пунктов	ЛПХ	13	02:0020	300	538,50	161 550,00
28607	Российская Федерация, Республика Северная Осетия - Алания, Пригородный район, с. Ир, ул. О.Кошевого, 10а	Пригородный	15:08:0160145:12	003002000000 Земли населенных пунктов	Для ведения личного подсобного хозяйства	13	02:0020	832	538,50	448 092,00
28608	Российская Федерация, Республика Северная Осетия - Алания, Пригородный район, с. Ир, ул. Гоголя, 3	Пригородный	15:08:0160145:125	003002000000 Земли населенных пунктов	Приусадебный земельный участок личного подсобного хозяйства с целью строительства жилого дома	13	02:0020	700	538,50	376 950,00
28609	Российская Федерация, Республика Северная Осетия - Алания, Пригородный район, с. Ир, ул. Набережная, 51	Пригородный	15:08:0160145:13	003002000000 Земли населенных пунктов	Для ведения личного подсобного хозяйства и индивидуального жилищного строительства	13	02:0020	600	538,50	323 100,00
28610	Российская Федерация, Республика Северная Осетия-Алания, Пригородный район, с Ир, ул. Чапаева, 4	Пригородный	15:08:0160145:134	003002000000 Земли населенных пунктов	Для ведения личного подсобного хозяйства	13	02:0020	600	538,50	323 100,00
28611	Российская Федерация, Республика Северная Осетия - Алания, Пригородный район, с. Ир, ул Набережная	Пригородный	15:08:0160145:136	003002000000 Земли населенных пунктов	Для ведения личного подсобного хозяйства (приусадебный земельный участок)	13	02:0020	1 200	538,50	646 200,00
28612	Российская Федерация, Республика Северная Осетия - Алания, Пригородный район, с. Ир, ул. Гоголя	Пригородный	15:08:0160145:137	003002000000 Земли населенных пунктов	Для ведения личного подсобного хозяйства (приусадебный земельный участок)	13	02:0020	796	538,50	428 646,00
28613	Российская Федерация, Республика Северная Осетия - Алания, Пригородный район, с. Ир, ул. Набережная, 51а	Пригородный	15:08:0160145:14	003002000000 Земли населенных пунктов	Для ведения личного подсобного хозяйства и индивидуального жилищного строительства	13	02:0020	600	538,50	323 100,00
28614	Российская Федерация, Республика Северная Осетия - Алания, Пригородный район, с. Ир, ул. О.Кошевого, 4	Пригородный	15:08:0160145:2	003002000000 Земли населенных пунктов	ЛПХ	13	02:0020	1 002	538,50	539 577,00
28615	Российская Федерация, Республика Северная Осетия - Алания, Пригородный район, с. Ир, ул. О.Кошевого, 6	Пригородный	15:08:0160145:3	003002000000 Земли населенных пунктов	ЛПХ	13	02:0020	800	538,50	430 800,00
28616	Российская Федерация, Республика Северная Осетия - Алания, Пригородный район, с. Ир, ул. .Кошевого, 8	Пригородный	15:08:0160145:4	003002000000 Земли населенных пунктов	Личное подсобное хозяйство	13	02:0020	1 000	538,50	538 500,00
28617	Российская Федерация, Республика Северная Осетия - Алания, Пригородный район, с. Ир, ул. О.Кошевого, 10	Пригородный	15:08:0160145:5	003002000000 Земли населенных пунктов	ЛПХ	13	02:0020	700	538,50	376 950,00
28618	Республика Северная Осетия - Алания, м р-н Пригородный, с.п. Ирское, с Ир, ул О.Кошевого, двлд. 12	Пригородный	15:08:0160145:6	003002000000 Земли населенных пунктов	ЛПХ	13	02:0020	1 300	538,50	700 050,00
28619	Республика Северная Осетия - Алания, район Пригородный, с.Ир, ул Чапаева, 44	Пригородный	15:08:0160145:7	003002000000 Земли населенных пунктов	Для ведения личного подсобного хозяйства	13	02:0020	440	538,50	236 940,00
28620	Российская Федерация, Республика Северная Осетия - Алания, Пригородный район, с. Ир, ул. Чапаева, 46	Пригородный	15:08:0160145:8	003002000000 Земли населенных пунктов	ЛПХ	13	02:0020	500	538,50	269 250,00
28621	Респ. Северная Осетия - Алания, р-н Пригородный, с. Ир, ул. О.Кошевого, 14	Пригородный	15:08:0160145:9	003002000000 Земли населенных пунктов	Для ведения личного подсобного хозяйства	13	02:0020	700	538,50	376 950,00
28622	Северная Осетия - Алания респ. р-н Пригородный, с Ир, ул Кошевого, 15	Пригородный	15:08:0160146:12	003002000000 Земли населенных пунктов	Для размещения оборудования сотовой связи	6	06:0080	50	901,98	45 099,00
28623	Республика Северная Осетия - Алания, м р-н Пригородный, с.п. Ирское, с Ир, ул О.Кошевого, двлд. 9	Пригородный	15:08:0160146:151	003002000000 Земли населенных пунктов	Для ведения личного подсобного хозяйства	13	02:0020	653	538,50	351 640,50
28624	Республика Северная Осетия - Алания, м р-н Пригородный, с.п. Ирское, с Ир, ул О.Кошевого, двлд. 9	Пригородный	15:08:0160146:152	003002000000 Земли населенных пунктов	Для ведения личного подсобного хозяйства	13	02:0020	647	538,50	348 409,50
28625	Республика Северная Осетия - Алания, м р-н Пригородный, с.п. Ирское, с Ир, ул Чапаева	Пригородный	15:08:0160146:162	003002000000 Земли населенных пунктов	Для ведения личного подсобного хозяйства и индивидуального жилищного строительства	13	02:0020	640	538,50	344 640,00
28626	Республика Северная Осетия - Алания, м р-н Пригородный, с.п. Ирское, с Ир, ул Чапаева	Пригородный	15:08:0160146:163	003002000000 Земли населенных пунктов	Для ведения личного подсобного хозяйства и индивидуального жилищного строительства	13	02:0020	641	538,50	345 178,50
28627	Респ. Северная Осетия - Алания, р-н Пригородный, с. Ир, ул. О Кошевого, дом 13	Пригородный	15:08:0160146:2	003002000000 Земли населенных пунктов	ЛПХ	13	02:0020	700	538,50	376 950,00
28628	Республика Северная Осетия - Алания, м р-н Пригородный, с.п. Ирское, с Ир, ул Интернациональная, уч 28	Пригородный	15:08:0160146:3	003002000000 Земли населенных пунктов	Для ведения личного подсобного хозяйства	13	02:0020	500	538,50	269 250,00

№ п/п	Местоположение ЗУ	Район	Кадастровый номер ЗУ	Категория земель	Разрешенное использование по документу	Код вида разрешенного использования (в соответствии с классификатором видов разрешенного использования земельных участков)	Вид использования объектов недвижимости	Площадь	УПКС	КС
28629	Республика Северная Осетия-Алания, р-н Пригородный, с Ир, ул Чапаева, 1	Пригородный	15:08:0160146:33	0030020000000 Земли населенных пунктов	Для ведения личного подсобного хозяйства	13	02:0020	801	538,50	431 338,50
28630	Республика Северная Осетия-Алания, р-н Пригородный, с.Ир, ул.О.Кошевого, 14 "а"	Пригородный	15:08:0160146:34	0030020000000 Земли населенных пунктов	Для ведения личного подсобного хозяйства	13	02:0020	999	538,50	537 961,50
28631	Республика Северная Осетия-Алания, р-н Пригородный, с. Ир, ул. О.Кошевого, 13 "а"	Пригородный	15:08:0160146:35	0030020000000 Земли населенных пунктов	Для ведения личного подсобного хозяйства	13	02:0020	850	538,50	457 725,00
28632	Республика Северная Осетия-Алания, р-н Пригородный, с Ир, ул Чапаева, 3	Пригородный	15:08:0160146:36	0030020000000 Земли населенных пунктов	Для ведения личного подсобного хозяйства и индивидуального жилищного строительства	13	02:0020	640	538,50	344 640,00
28633	Республика Северная Осетия-Алания, р-н Пригородный, с Ир, ул Чапаева, 7	Пригородный	15:08:0160146:37	0030020000000 Земли населенных пунктов	Для индивидуального жилищного строительства	13	02:0010	600	538,50	323 100,00
28634	Республика Северная Осетия-Алания, р-н Пригородный, с. Ир, ул. Чапаева, 5	Пригородный	15:08:0160146:38	0030020000000 Земли населенных пунктов	Для индивидуального жилищного строительства	13	02:0010	600	538,50	323 100,00
28635	Респ. Северная Осетия - Алания, р-н Пригородный, с. Ир, ул. Интернациональная, 26	Пригородный	15:08:0160146:4	0030020000000 Земли населенных пунктов	Для ведения личного подсобного хозяйства	13	02:0020	1 000	538,50	538 500,00
28636	Республика Северная Осетия - Алания, р-н Пригородный, с.Ир, ул.Интернациональная, 24	Пригородный	15:08:0160146:5	0030020000000 Земли населенных пунктов	Личное подсобное хозяйство	13	02:0020	1 000	538,50	538 500,00
28637	Республика Северная Осетия - Алания, м-н Пригородный, с.п. Ирское, с Ир	Пригородный	15:08:0160146:6	0030020000000 Земли населенных пунктов	ЛПХ	13	02:0020	901	538,50	485 188,50
28638	Респ. Северная Осетия - Алания, р-н Пригородный, с. Ир, ул. Интернациональная, дом 20	Пригородный	15:08:0160146:7	0030020000000 Земли населенных пунктов	ЛПХ	13	02:0020	1 000	538,50	538 500,00
28639	Респ. Северная Осетия - Алания, р-н Пригородный, с. Ир, ул. Интернациональная, дом 18	Пригородный	15:08:0160146:8	0030020000000 Земли населенных пунктов	ЛПХ	13	02:0020	1 000	538,50	538 500,00
28640	Респ. Северная Осетия - Алания, р-н Пригородный, с. Ир, ул. Интернациональная, дом 16	Пригородный	15:08:0160146:9	0030020000000 Земли населенных пунктов	ЛПХ	13	02:0020	1 000	538,50	538 500,00
28641	Респ. Северная Осетия - Алания, р-н Пригородный, с Ир, ул Интернациональная, 14	Пригородный	15:08:0160147:1	0030020000000 Земли населенных пунктов	Земельные участки для размещения объектов розничной торговли	4	04:0040	849	1 400,09	1 188 676,41
28642	Республика Северная Осетия-Алания, р-н Пригородный, с Ир, ул О.Кошевого, 11	Пригородный	15:08:0160147:13	0030020000000 Земли населенных пунктов	Для ведения личного подсобного хозяйства	13	02:0020	1 000	538,50	538 500,00
28643	Российская Федерация, Республика Северная Осетия - Алания, Пригородный район, с. Ир, ул. Интернациональная, 4о	Пригородный	15:08:0160147:14	0030020000000 Земли населенных пунктов	Эксплуатация многоквартирного дома	2	02:0050	2 797	1 346,24	3 765 433,28
28644	Российская Федерация, Республика Северная Осетия - Алания, Пригородный район, с. Ир, ул Интернациональная, 4г	Пригородный	15:08:0160147:147	0030020000000 Земли населенных пунктов	Малоэтажная многоквартирная жилая застройка	2	02:0013	564	1 346,24	759 279,36
28645	Российская Федерация, Республика Северная Осетия - Алания, Пригородный район, с. Ир, ул Интернациональная, 4д	Пригородный	15:08:0160147:148	0030020000000 Земли населенных пунктов	Малоэтажная многоквартирная жилая застройка	2	02:0013	552	1 346,24	743 124,48
28646	Российская Федерация, Республика Северная Осетия - Алания, Пригородный район, с. Ир, ул. Интернациональная, 4А	Пригородный	15:08:0160147:150	0030020000000 Земли населенных пунктов	Для ведения личного подсобного хозяйства	13	02:0020	696	538,50	374 796,00
28647	Республика Северная Осетия - Алания, м-н Пригородный, с.п. Ирское, с Ир, ул Интернациональная, д. 4А	Пригородный	15:08:0160147:151	0030020000000 Земли населенных пунктов	Для ведения личного подсобного хозяйства	13	02:0020	670	538,50	360 795,00
28648	Российская Федерация, Республика Северная Осетия - Алания, Пригородный район, с. Ир, ул. О.Кошевого, 5	Пригородный	15:08:0160147:154	0030020000000 Земли населенных пунктов	Для ведения личного подсобного хозяйства	13	02:0020	1 548	538,50	833 598,00
28649	Российская Федерация, Республика Северная Осетия - Алания, Пригородный район, с. Ир, ул Интернациональная, 4б	Пригородный	15:08:0160147:26	0030020000000 Земли населенных пунктов	Строительство многоквартирного жилого дома	2	02:0050	1 837	1 346,24	2 473 042,88
28650	Российская Федерация, Республика Северная Осетия - Алания, Пригородный район, с. Ир, ул. О.Кошевого, 1	Пригородный	15:08:0160147:8	0030020000000 Земли населенных пунктов	Для ведения личного подсобного хозяйства	13	02:0020	757	538,50	407 644,50
28651	Российская Федерация, Республика Северная Осетия - Алания, Пригородный район, с. Ир, ул. О.Кошевого, 3	Пригородный	15:08:0160147:9	0030020000000 Земли населенных пунктов	Для ведения личного подсобного хозяйства	13	02:0020	944	538,50	508 344,00
28652	Республика Северная Осетия-Алания, р-н Пригородный, с Ир, ул Плиева, д 2	Пригородный	15:08:0160201:1	0030020000000 Земли населенных пунктов	ЛПХ	13	02:0020	1 000	538,50	538 500,00
28653	Респ. Северная Осетия - Алания, р-н Пригородный, с Ир, ул Г. Плиева, № 20	Пригородный	15:08:0160201:10	0030020000000 Земли населенных пунктов	Для ведения личного подсобного хозяйства	13	02:0020	1 018	538,50	548 193,00
28654	Республика Северная Осетия-Алания, р-н Пригородный, с. Ир, ул. Гр. Плиева, 22	Пригородный	15:08:0160201:11	0030020000000 Земли населенных пунктов	Для ведения личного подсобного хозяйства	13	02:0020	1 024	538,50	551 424,00
28655	Респ. Северная Осетия - Алания, р-н Пригородный, с. Ир, ул. Гр.Плиева, дом 24	Пригородный	15:08:0160201:12	0030020000000 Земли населенных пунктов	Для ведения личного подсобного хозяйства	13	02:0020	991	538,50	533 653,50
28656	Российская Федерация, Республика Северная Осетия-Алания, р-н Пригородный, с Ир, ул А. Остоева, 3	Пригородный	15:08:0160201:15	0030020000000 Земли населенных пунктов	Для ведения личного подсобного хозяйства	13	02:0020	1 506	538,50	810 981,00
28657	Респ. Северная Осетия - Алания, р-н Пригородный, с Ир, ул А.Остоева, №1	Пригородный	15:08:0160201:16	0030020000000 Земли населенных пунктов	Для ведения личного подсобного хозяйства	13	02:0020	1 157	538,50	623 044,50
28658	Республика Северная Осетия - Алания, м-н Пригородный, с.п. Ирское, с Ир, ул В.Габуева	Пригородный	15:08:0160201:165	0030020000000 Земли населенных пунктов	Для ведения личного подсобного хозяйства	13	02:0020	637	538,50	343 024,50
28659	Республика Северная Осетия - Алания, м-н Пригородный, с.п. Ирское, с Ир, ул В.Габуева	Пригородный	15:08:0160201:166	0030020000000 Земли населенных пунктов	Для ведения личного подсобного хозяйства	13	02:0020	609	538,50	327 946,50
28660	Республика Северная Осетия - Алания, м-н Пригородный, с.п. Ирское, с Ир, ул А.Остаева	Пригородный	15:08:0160201:168	0030020000000 Земли населенных пунктов	Для ведения личного подсобного хозяйства	13	02:0020	264	538,50	142 164,00
28661	Республика Северная Осетия - Алания, м-н Пригородный, с.п. Ирское, с Ир, ул А.Остаева	Пригородный	15:08:0160201:169	0030020000000 Земли населенных пунктов	Для ведения личного подсобного хозяйства	13	02:0020	366	538,50	197 091,00
28662	Северная Осетия - Алания респ, р-н Пригородный, с Ир, ул Гр.Плиева, 2	Пригородный	15:08:0160201:17	0030020000000 Земли населенных пунктов	Для спомещения магазина	4	04:0040	1 069	1 400,09	1 496 696,21
28663	Республика Северная Осетия - Алания, м-н Пригородный, с.п. Ирское, с Ир, ул А.Остаева	Пригородный	15:08:0160201:170	0030020000000 Земли населенных пунктов	Для ведения личного подсобного хозяйства	13	02:0020	705	538,50	379 642,50
28664	Республика Северная Осетия-Алания, р-н Пригородный, с Ир, ул Плиева, 2а	Пригородный	15:08:0160201:18	0030020000000 Земли населенных пунктов	Для ведения личного подсобного хозяйства	13	02:0020	1 359	538,50	731 821,50
28665	Республика Северная Осетия-Алания, Пригородный район, с Ир, ул Гр Плиева, 4	Пригородный	15:08:0160201:2	0030020000000 Земли населенных пунктов	Для ведения личного подсобного хозяйства	13	02:0020	1 052	538,50	566 502,00
28666	Респ. Северная Осетия - Алания, р-н Пригородный, с. Ир, ул. Гр.Плиева № 10а	Пригородный	15:08:0160201:28	0030020000000 Земли населенных пунктов	Для ведения личного подсобного хозяйства	13	02:0020	1 300	538,50	700 050,00
28667	Республика Северная Осетия - Алания, м-н Пригородный, с.п. Ирское, с Ир, ул Г.Плиева, двлд. 6	Пригородный	15:08:0160201:3	0030020000000 Земли населенных пунктов	Для строительства жилого дома и ведения личного подсобного хозяйства	13	02:0020	1 038	538,50	558 963,00
28668	Респ. Северная Осетия - Алания, р-н Пригородный, с. Ир, ул. Плиева, дом 8	Пригородный	15:08:0160201:4	0030020000000 Земли населенных пунктов	ЛПХ	13	02:0020	1 068	538,50	575 118,00
28669	Респ. Северная Осетия - Алания, р-н Пригородный, с Ир, ул Г.Плиева, дом 10	Пригородный	15:08:0160201:5	0030020000000 Земли населенных пунктов	Для ведения личного подсобного хозяйства	13	02:0020	1 300	538,50	700 050,00
28670	Респ. Северная Осетия - Алания, р-н Пригородный, с. Ир, ул. Плиева, 14	Пригородный	15:08:0160201:6	0030020000000 Земли населенных пунктов	Личное подсобное хозяйство	13	02:0020	1 020	538,50	549 270,00
28671	Респ. Северная Осетия - Алания, р-н Пригородный, с. Ир, ул. Г. Плиева, дом 12	Пригородный	15:08:0160201:7	0030020000000 Земли населенных пунктов	Для ведения личного подсобного хозяйства	13	02:0020	1 302	538,50	701 127,00
28672	Респ. Северная Осетия - Алания, р-н Пригородный, с. Ир, ул. Г.Плиева, дом 16	Пригородный	15:08:0160201:8	0030020000000 Земли населенных пунктов	Для ведения личного подсобного хозяйства	13	02:0020	936	538,50	504 036,00

№ п/п	Местоположение ЗУ	Район	Кадастровый номер ЗУ	Категория земель	Разрешенное использование по документу	Код вида разрешенного использования (в соответствии с классификатором видов разрешенного использования земельных участков)	Вид использования объектов недвижимости	Площадь	УПКС	КС
28673	Респ. Северная Осетия - Алания, р-н Пригородный, с. Ир, ул. Гр Плиева, дом 18	Пригородный	15:08:0160201:9	0030020000000 Земли населенных пунктов	Для ведения личного подсобного хозяйства	13	02.0.20	993	538,50	534 730,50
28674	Российская Федерация, Республика Северная Осетия - Алания, р-н Пригородный, с. Ир, ул. Г. Плиева, 17	Пригородный	15:08:0160202:10	0030020000000 Земли населенных пунктов	Для индивидуального жилищного строительства	13	02.0.10	1 019	538,50	548 731,50
28675	Российская Федерация, Республика Северная Осетия - Алания, Пригородный район, с. Ир, ул. Г. Плиева, дом 19	Пригородный	15:08:0160202:11	0030020000000 Земли населенных пунктов	Для ведения личного подсобного хозяйства	13	02.0.20	1 023	538.50	550 885.50
28676	Российская Федерация, Республика Северная Осетия - Алания, Пригородный район, с. Ир, ул. Г. Плиева, № 21	Пригородный	15:08:0160202:12	0030020000000 Земли населенных пунктов	Для ведения личного подсобного хозяйства	13	02.0.20	978	538.50	526 653.00
28677	Российская Федерация, Республика Северная Осетия - Алания, Пригородный район, с. Ир, ул. Г.Плиева, 23	Пригородный	15:08:0160202:13	0030020000000 Земли населенных пунктов	ЛПХ	13	02.0.20	1 006	538,50	541 731,00
28678	Российская Федерация, Республика Северная Осетия - Алания, Пригородный район, с. Ир, ул. Гр.Плиева, дом 25	Пригородный	15:08:0160202:14	0030020000000 Земли населенных пунктов	Для ведения личного подсобного хозяйства	13	02.0.20	960	538,50	516 960,00
28679	Российская Федерация, Республика Северная Осетия - Алания, Пригородный район, с. Ир, ул. Сталина. дом 26	Пригородный	15:08:0160202:15	0030020000000 Земли населенных пунктов	ЛПХ	13	02.0.20	1 049	538.50	564 886.50
28680	Российская Федерация, Республика Северная Осетия - Алания, Пригородный район, с. Ир, ул. Сталина, дом 24	Пригородный	15:08:0160202:16	0030020000000 Земли населенных пунктов	ЛПХ	13	02.0.20	980	538.50	527 730.00
28681	Российская Федерация, Республика Северная Осетия - Алания, Пригородный район, с. Ир, ул. И.Сталина, дом 22	Пригородный	15:08:0160202:17	0030020000000 Земли населенных пунктов	Для ведения личного подсобного хозяйства	13	02.0.20	1 008	538,50	542 808,00
28682	Российская Федерация, Республика Северная Осетия - Алания, Пригородный район, с. Ир, ул. Сталина. 20	Пригородный	15:08:0160202:18	0030020000000 Земли населенных пунктов	Для ведения личного подсобного хозяйства	13	02.0.20	1 019	538,50	548 731,50
28683	Российская Федерация, Республика Северная Осетия - Алания, Пригородный район, с. Ир, ул. Г.Плиева	Пригородный	15:08:0160202:189	0030020000000 Земли населенных пунктов	Для строительства жилого дома, ведения личного подсобного хозяйства (приусадебные участки)	13	02.0.20	954	538.50	513 729.00
28684	Российская Федерация, Республика Северная Осетия - Алания, Пригородный район, с. Ир, ул. И.Сталина, дом 18	Пригородный	15:08:0160202:19	0030020000000 Земли населенных пунктов	Для ведения личного подсобного хозяйства	13	02.0.20	996	538.50	536 346.00
28685	Российская Федерация, Республика Северная Осетия - Алания, Пригородный район, с. Ир, ул. И.Сталина, 2 В	Пригородный	15:08:0160202:190	0030020000000 Земли населенных пунктов	Магазины	4	04.0.40	310	1 400,00	434 027,00
28686	Российская Федерация, Республика Северная Осетия - Алания, Пригородный район, с. Ир, ул. И.Сталина	Пригородный	15:08:0160202:191	0030020000000 Земли населенных пунктов	Для строительства жилого дома, ведения личного подсобного хозяйства (приусадебные участки)	13	02.0.10	577	538,50	310 714,50
28687	Российская Федерация, Республика Северная Осетия - Алания, Пригородный район, с. Ир, ул. И. Сталина. № 16	Пригородный	15:08:0160202:20	0030020000000 Земли населенных пунктов	Для ведения личного подсобного хозяйства	13	02.0.20	1 050	538.50	565 425.00
28688	Российская Федерация, Республика Северная Осетия - Алания, Пригородный район, с. Ир, ул. И.Сталина, 14	Пригородный	15:08:0160202:21	0030020000000 Земли населенных пунктов	Для ведения личного подсобного хозяйства	13	02.0.20	955	538.50	514 267.50
28689	Российская Федерация, Республика Северная Осетия - Алания, Пригородный район, с. Ир, ул. И.Сталина, дом 12	Пригородный	15:08:0160202:22	0030020000000 Земли населенных пунктов	Для ведения личного подсобного хозяйства	13	02.0.20	1 040	538,50	560 040,00
28690	Российская Федерация, Республика Северная Осетия - Алания, Пригородный район, с. Ир, ул. И.Сталина. дом 10	Пригородный	15:08:0160202:23	0030020000000 Земли населенных пунктов	Для ведения личного подсобного хозяйства	13	02.0.20	919	538,50	494 881,50
28691	Российская Федерация, Республика Северная Осетия - Алания, Пригородный район, с. Ир, ул. И.Сталина. дом 8	Пригородный	15:08:0160202:24	0030020000000 Земли населенных пунктов	Для ведения личного подсобного хозяйства	13	02.0.20	964	538.50	519 114.00
28692	Российская Федерация, Республика Северная Осетия - Алания, Пригородный район, с. Ир, ул. И.Сталина, 6	Пригородный	15:08:0160202:25	0030020000000 Земли населенных пунктов	Для ведения личного подсобного хозяйства	13	02.0.20	1 091	538.50	587 503.50
28693	Российская Федерация, Республика Северная Осетия - Алания, Пригородный район, с. Ир, ул. И. Сталина, 4	Пригородный	15:08:0160202:26	0030020000000 Земли населенных пунктов	Для ведения личного подсобного хозяйства	13	02.0.20	1 040	538,50	560 040,00
28694	Российская Федерация, Республика Северная Осетия - Алания, Пригородный район, с. Ир, ул. И.Сталина. д 2	Пригородный	15:08:0160202:27	0030020000000 Земли населенных пунктов	Для ведения личного подсобного хозяйства	13	02.0.20	1 109	538,50	597 196,50
28695	Российская Федерация, Республика Северная Осетия - Алания, Пригородный район, с. Ир, ул. Гр.Плиева, дом 3а	Пригородный	15:08:0160202:28	0030020000000 Земли населенных пунктов	Для ведения личного подсобного хозяйства	13	02.0.20	953	538.50	513 190.50
28696	Российская Федерация, Республика Северная Осетия - Алания, Пригородный район, с. Ир, ул. Г. Плиева, 3	Пригородный	15:08:0160202:29	0030020000000 Земли населенных пунктов	Для ведения личного подсобного хозяйства	13	02.0.20	1 030	538.50	554 655.00
28697	Российская Федерация, Республика Северная Осетия - Алания, Пригородный район, с. Ир, ул. Г.Плиева, 5	Пригородный	15:08:0160202:4	0030020000000 Земли населенных пунктов	Для эксплуатации существующего жилого дома с хозпостройками	13	02.0.10	1 060	538,50	570 810,00
28698	Российская Федерация, Республика Северная Осетия - Алания, Пригородный район, с. Ир, ул. Плиева № 1 "а"	Пригородный	15:08:0160202:42	0030020000000 Земли населенных пунктов	Для ведения личного подсобного хозяйства	13	02.0.20	490	538,50	263 865,00
28699	Российская Федерация, Республика Северная Осетия - Алания, Пригородный район, с. Ир, ул. Плиева, 7	Пригородный	15:08:0160202:5	0030020000000 Земли населенных пунктов	Для ведения личного подсобного хозяйства	13	02.0.20	1 049	538.50	564 886.50
28700	Российская Федерация, Республика Северная Осетия - Алания, Пригородный район, с. Ир, ул. Г.Плиева, 9	Пригородный	15:08:0160202:6	0030020000000 Земли населенных пунктов	Для ведения личного подсобного хозяйства	13	02.0.20	1 083	538.50	583 195.50
28701	Российская Федерация, Республика Северная Осетия - Алания, Пригородный район, с. Ир, ул. Г.Плиева, 11	Пригородный	15:08:0160202:7	0030020000000 Земли населенных пунктов	Для ведения личного подсобного хозяйства	13	02.0.20	1 105	538,50	595 042,50
28702	Российская Федерация, Республика Северная Осетия - Алания, Пригородный район, с. Ир, ул. Плиева, 13	Пригородный	15:08:0160202:8	0030020000000 Земли населенных пунктов	для строительства жилого дома и ведения личного подсобного хозяйства	13	02.0.20	990	538,50	533 115,00
28703	Российская Федерация, Республика Северная Осетия - Алания, Пригородный район, с. Ир, ул. Плиева, дом 15	Пригородный	15:08:0160202:9	0030020000000 Земли населенных пунктов	ЛПХ	13	02.0.20	1 083	538.50	583 195.50
28704	Респ. Северная Осетия - Алания, р-н Пригородный, с. Ир, ул. Сталина. дом 17	Пригородный	15:08:0160203:1	0030020000000 Земли населенных пунктов	Для строительства жилого дома и ведения личного подсобного хозяйства	13	02.0.10	1 000	538.50	538 500.00
28705	Респ. Северная Осетия - Алания, р-н Пригородный, с. Ир, ул. И Сталина. дом 19	Пригородный	15:08:0160203:12	0030020000000 Земли населенных пунктов	Для ведения личного подсобного хозяйства	13	02.0.20	1 000	538,50	538 500,00
28706	Респ. Северная Осетия - Алания, р-н Пригородный, с. Ир, ул. И.Сталина, дом 21	Пригородный	15:08:0160203:13	0030020000000 Земли населенных пунктов	Для ведения личного подсобного хозяйства	13	02.0.20	1 000	538,50	538 500,00
28707	Республика Северная Осетия-Алания, р-н Пригородный, с Ир, ул И.Сталина, д 25	Пригородный	15:08:0160203:14	0030020000000 Земли населенных пунктов	Для ведения личного подсобного хозяйства	13	02.0.20	1 000	538.50	538 500.00
28708	Республика Северная Осетия-Алания, р-н Пригородный, с Ир, ул Коблова, д 24	Пригородный	15:08:0160203:16	0030020000000 Земли населенных пунктов	ЛПХ	13	02.0.20	1 000	538.50	538 500.00
28709	Республика Северная Осетия-Алания, р-н Пригородный, с Ир, ул Коблова, д 22	Пригородный	15:08:0160203:17	0030020000000 Земли населенных пунктов	ЛПХ	13	02.0.20	1 006	538,50	541 731,00
28710	Республика Северная Осетия-Алания, Пригородный район, с. Ир, ул. С.Коблова. 26 "а"	Пригородный	15:08:0160203:174	0030020000000 Земли населенных пунктов	Для ведения личного подсобного хозяйства	13	02.0.20	500	538,50	269 250,00
28711	Республика Северная Осетия-Алания, р-н Пригородный, с. Ир, ул С.Коблова. 26	Пригородный	15:08:0160203:175	0030020000000 Земли населенных пунктов	Для ведения личного подсобного хозяйства	13	02.0.20	500	538.50	269 250.00

№ пп	Местоположение ЗУ	Район	Кадастровый номер ЗУ	Категория земель	Разрешенное использование по документу	Код вида разрешенного использования (в соответствии с классификатором видов разрешенного использования земельных участков)	Вид использования объектов недвижимости	Площадь	УПКС	КС
28712	Респ Северная Осетия - Алания, Пригородный р-н, с Ир, ул С Коблова, 4а	Пригородный	15:08:0160203:176	0030002000000 Земли населенных пунктов	Для размещения объектов индивидуального жилищного строительства	13	02:0010	723	538,50	389 335,50
28713	Северная Осетия - Алания респ, р-н Пригородный, с Ир, ул С.Коблова, 20	Пригородный	15:08:0160203:18	0030002000000 Земли населенных пунктов	Для ведения личного подсобного хозяйства	13	02:0020	1 017	538,50	547 654,50
28714	Республика Северная Осетия-Алания, р-н Пригородный, с Ир, ул Коблова, д 18	Пригородный	15:08:0160203:19	0030002000000 Земли населенных пунктов	Для ведения личного подсобного хозяйства	13	02:0020	1 000	538,50	538 500,00
28715	Респ. Северная Осетия - Алания, р-н Пригородный, с Ир, ул И Сталина, дом 1	Пригородный	15:08:0160203:2	0030002000000 Земли населенных пунктов	Для ведения личного подсобного хозяйства	13	02:0020	1 000	538,50	538 500,00
28716	Республика Северная Осетия-Алания, р-н Пригородный, с Ир, ул Коблова, д 16	Пригородный	15:08:0160203:20	0030002000000 Земли населенных пунктов	ЛПХ	13	02:0020	1 000	538,50	538 500,00
28717	Российская Федерация, Республика Северная Осетия - Алания, мр-н Пригородный, с.п. Ирское, с. Ир, ул. С.Коблова, 14	Пригородный	15:08:0160203:21	0030002000000 Земли населенных пунктов	Для ведения личного подсобного хозяйства	13	02:0020	1 000	538,50	538 500,00
28718	Республика Северная Осетия-Алания, р-н Пригородный, с Ир, ул Коблова, 12	Пригородный	15:08:0160203:22	0030002000000 Земли населенных пунктов	Для ведения личного подсобного хозяйства	13	02:0020	1 005	538,50	541 192,50
28719	Респ. Северная Осетия - Алания, р-н Пригородный, с Ир, ул С.Коблова, дом 10	Пригородный	15:08:0160203:23	0030002000000 Земли населенных пунктов	Для ведения личного подсобного хозяйства	13	02:0020	1 009	538,50	543 346,50
28720	Республика Северная Осетия-Алания, р-н Пригородный, с Ир, ул С.Коблова, 8	Пригородный	15:08:0160203:24	0030002000000 Земли населенных пунктов	Для ведения личного подсобного хозяйства	13	02:0020	1 007	538,50	542 269,50
28721	Респ. Северная Осетия - Алания, р-н Пригородный, с. Ир, ул. С.Коблова, дом 6	Пригородный	15:08:0160203:25	0030002000000 Земли населенных пунктов	Для ведения личного подсобного хозяйства	13	02:0020	1 000	538,50	538 500,00
28722	Республика Северная Осетия-Алания, р-н Пригородный, с Ир, ул С.Коблова, д 4	Пригородный	15:08:0160203:26	0030002000000 Земли населенных пунктов	Для ведения личного подсобного хозяйства	13	02:0020	1 009	538,50	543 346,50
28723	Республика Северная Осетия-Алания, р-н Пригородный, с Ир, ул И Сталина, д 1а	Пригородный	15:08:0160203:28	0030002000000 Земли населенных пунктов	Строительство магазина	4	04:0040	1 000	1 400,09	1 400 090,00
28724	Респ. Северная Осетия - Алания, р-н Пригородный, с Ир, ул Сталина, дом 15	Пригородный	15:08:0160203:3	0030002000000 Земли населенных пунктов	для ведения подсобного хозяйства и строительства жилого дома	13	02:0020	1 000	538,50	538 500,00
28725	Респ. Северная Осетия - Алания, р-н Пригородный, с. Ир, ул. Сталина, дом 13	Пригородный	15:08:0160203:4	0030002000000 Земли населенных пунктов	Для ведения личного подсобного хозяйства	13	02:0020	1 000	538,50	538 500,00
28726	Республика Северная Осетия-Алания, р-н Пригородный, с Ир, ул Коблова, д 2	Пригородный	15:08:0160203:49	0030002000000 Земли населенных пунктов	Для ведения личного подсобного хозяйства	13	02:0020	505	538,50	271 942,50
28727	Респ. Северная Осетия - Алания, р-н Пригородный, с. Ир, ул. Сталина, дом 3	Пригородный	15:08:0160203:5	0030002000000 Земли населенных пунктов	ЛПХ	13	02:0020	1 000	538,50	538 500,00
28728	Республика Северная Осетия-Алания, р-н Пригородный, с Ир, ул И.Сталина, 23	Пригородный	15:08:0160203:53	0030002000000 Земли населенных пунктов	Для ведения личного подсобного хозяйства	13	02:0020	1 000	538,50	538 500,00
28729	Северная Осетия - Алания респ, р-н Пригородный, с. Ир, ул И.Сталина, 5	Пригородный	15:08:0160203:6	0030002000000 Земли населенных пунктов	Для ведения личного подсобного хозяйства	13	02:0020	1 000	538,50	538 500,00
28730	Республика Северная Осетия-Алания, р-н Пригородный, с. Ир, ул. С.Коблова №2 "б"	Пригородный	15:08:0160203:61	0030002000000 Земли населенных пунктов	Для ведения личного подсобного хозяйства	13	02:0020	423	538,50	227 785,50
28731	Республика Северная Осетия-Алания, р-н Пригородный, с Ир, ул С Коблова №2	Пригородный	15:08:0160203:62	0030002000000 Земли населенных пунктов	Для размещения объектов оптовой и розничной торговли	4	04:0040	111	1 400,09	155 409,99
28732	Респ. Северная Осетия - Алания, р-н Пригородный, с Ир, ул Сталина, дом 7	Пригородный	15:08:0160203:7	0030002000000 Земли населенных пунктов	Для строительства жилого дома и ведения личного подсобного хозяйства	13	02:0020	1 000	538,50	538 500,00
28733	Респ. Северная Осетия - Алания, р-н Пригородный, с. Ир, ул. И.Сталина, дом 9	Пригородный	15:08:0160203:8	0030002000000 Земли населенных пунктов	Для строительства жилого дома и ведения личного подсобного хозяйства	13	02:0020	1 000	538,50	538 500,00
28734	Северная Осетия - Алания респ, р-н Пригородный, с Ир, ул И.Сталина, 11	Пригородный	15:08:0160203:9	0030002000000 Земли населенных пунктов	Для ведения приусадебного хозяйства и строительство жилого дома	13	02:0020	1 000	538,50	538 500,00
28735	Республика Северная Осетия-Алания, р-н Пригородный, с Ир, ул С.Коблова, д 21	Пригородный	15:08:0160204:10	0030002000000 Земли населенных пунктов	Для ведения личного подсобного хозяйства и эксплуатации существующего жилого дома	13	02:0020	1 000	538,50	538 500,00
28736	Северная Осетия - Алания респ, р-н Пригородный, с Ир, ул С Коблова, 23	Пригородный	15:08:0160204:11	0030002000000 Земли населенных пунктов	Для ведения личного подсобного хозяйства	13	02:0020	1 000	538,50	538 500,00
28737	Северная Осетия - Алания респ, р-н Пригородный, с. Ир, ул. Кайсинская, 24	Пригородный	15:08:0160204:12	0030002000000 Земли населенных пунктов	Для ведения личного подсобного хозяйства	13	02:0020	1 059	538,50	570 271,50
28738	Республика Северная Осетия-Алания, р-н Пригородный, с.Ир, ул.Кайсинская, 22	Пригородный	15:08:0160204:13	0030002000000 Земли населенных пунктов	Для ведения личного подсобного хозяйства	13	02:0020	1 029	538,50	554 116,50
28739	Республика Северная Осетия - Алания, мр-н Пригородный, с.п. Ирское, с Ир, ул Кайсинская, двлд. 20	Пригородный	15:08:0160204:14	0030002000000 Земли населенных пунктов	Для ведения личного подсобного хозяйства	13	02:0020	1 040	538,50	560 040,00
28740	Республика Северная Осетия - Алания, мр-н Пригородный, с.п. Ирское, с Ир, ул Кайсинская, двлд. 18	Пригородный	15:08:0160204:15	0030002000000 Земли населенных пунктов	Для ведения личного подсобного хозяйства	13	02:0020	1 000	538,50	538 500,00
28741	Северная Осетия - Алания респ, р-н Пригородный, с. Ир, ул. Кайсинская, 16	Пригородный	15:08:0160204:16	0030002000000 Земли населенных пунктов	Для ведения личного подсобного хозяйства	13	02:0020	1 000	538,50	538 500,00
28742	Северная Осетия - Алания респ, р-н Пригородный, с Ир, ул Кайсинская, 14	Пригородный	15:08:0160204:17	0030002000000 Земли населенных пунктов	Для ведения приусадебного хозяйства и строительство жилого дома	13	02:0020	1 000	538,50	538 500,00
28743	Республика Северная Осетия - Алания, Пригородный район, с. Ир, ул. Кайсинская, 12	Пригородный	15:08:0160204:18	0030002000000 Земли населенных пунктов	Для ведения личного подсобного хозяйства	13	02:0020	1 060	538,50	570 810,00
28744	Республика Северная Осетия - Алания, мр-н Пригородный, с.п. Ирское, с Ир, ул Кайсинская, двлд. 10	Пригородный	15:08:0160204:19	0030002000000 Земли населенных пунктов	Для ведения личного подсобного хозяйства	13	02:0020	995	538,50	535 807,50
28745	Республика Северная Осетия - Алания, р-н Пригородный, с. Ир, ул. С.Коблова, 15	Пригородный	15:08:0160204:2	0030002000000 Земли населенных пунктов	Для ведения личного подсобного хозяйства	13	02:0020	1 000	538,50	538 500,00
28746	Респ. Северная Осетия - Алания, р-н Пригородный, с. Ир, ул. Кайсинская, дом 8	Пригородный	15:08:0160204:20	0030002000000 Земли населенных пунктов	Для строительства жилого дома и ведения личного подсобного хозяйства	13	02:0020	1 000	538,50	538 500,00
28747	Северная Осетия - Алания респ, р-н Пригородный, с Ир, ул Кайсинская, 6	Пригородный	15:08:0160204:21	0030002000000 Земли населенных пунктов	Для ведения личного подсобного хозяйства	13	02:0020	1 000	538,50	538 500,00
28748	Респ. Северная Осетия - Алания, р-н Пригородный, с. Ир, ул. Кайсинская, дом 4	Пригородный	15:08:0160204:22	0030002000000 Земли населенных пунктов	ЛПХ	13	02:0020	1 003	538,50	540 115,50
28749	Респ. Северная Осетия - Алания, р-н Пригородный, с. Ир, ул. Кайсинская, дом 2	Пригородный	15:08:0160204:23	0030002000000 Земли населенных пунктов	Для строительства жилого дома и ведения личного подсобного хозяйства	13	02:0020	1 016	538,50	547 116,00
28750	Респ. Северная Осетия - Алания, р-н Пригородный, с. Ир, ул. Пушкина, 9	Пригородный	15:08:0160204:24	0030002000000 Земли населенных пунктов	Для ведения личного подсобного хозяйства	13	02:0020	1 006	538,50	541 731,00
28751	Российская Федерация, Республика Северная Осетия-Алания, р-н Пригородный, с Ир, ул С.Коблова, 19	Пригородный	15:08:0160204:25	0030002000000 Земли населенных пунктов	Для ведения личного подсобного хозяйства и строительства жилого дома	13	02:0020	1 000	538,50	538 500,00
28752	Республика Северная Осетия-Алания, р-н Пригородный, с Ир, ул С.Коблова, уч 1б	Пригородный	15:08:0160204:29	0030002000000 Земли населенных пунктов	Для ведения личного подсобного хозяйства	13	02:0020	670	538,50	360 795,00

№ п/п	Местоположение ЗУ	Район	Кадастровый номер ЗУ	Категория земель	Разрешенное использование по документу	Код вида разрешенного использования (в соответствии с классификатором видов разрешенного использования земельных участков)	Вид использования объектов недвижимости	Площадь	УПКС	КС
28753	Респ. Северная Осетия - Алания, р-н Пригородный, с Ир, ул С. Коблова, 1	Пригородный	15:08:0160204:3	0030020000000 Земли населенных пунктов	Для ведения личного подсобного хозяйства	13	02:0020	1 000	538,50	538 500,00
28754	Республика Северная Осетия-Алания, р-н Пригородный, с Ир, ул С.Коблова, 3	Пригородный	15:08:0160204:37	0030020000000 Земли населенных пунктов	Для ведения личного подсобного хозяйства	13	02:0020	1 000	538,50	538 500,00
28755	Республика Северная Осетия-Алания, район Пригородный, с.Ир, ул.Квайсинская, 2 "а"	Пригородный	15:08:0160204:39	0030020000000 Земли населенных пунктов	Объекты придорожного сервиса	4	04:099	523	1 130,44	591 220,12
28756	Российская Федерация, Республика Северная Осетия - Алания, Пригородный р-н , с Ир, ул. С.Коблова, 5	Пригородный	15:08:0160204:4	0030020000000 Земли населенных пунктов	Для ведения личного подсобного хозяйства	13	02:0020	1 000	538,50	538 500,00
28757	Респ. Северная Осетия - Алания, р-н Пригородный, с Ир, ул С.Коблова, дом 7	Пригородный	15:08:0160204:5	0030020000000 Земли населенных пунктов	Для ведения личного подсобного хозяйства	13	02:0020	1 000	538,50	538 500,00
28758	Республика Северная Осетия-Алания, р-н Пригородный, с. Ир, ул. Коблова, 9	Пригородный	15:08:0160204:6	0030020000000 Земли населенных пунктов	Для ведения личного подсобного хозяйства	13	02:0020	1 000	538,50	538 500,00
28759	Республика Северная Осетия-Алания, р-н Пригородный, с. Ир, ул. С. Коблова, 11	Пригородный	15:08:0160204:7	0030020000000 Земли населенных пунктов	Для ведения личного подсобного хозяйства	13	02:0020	1 000	538.50	538 500.00
28760	Республика Северная Осетия-Алания, р-н Пригородный, с Ир, ул Коблова, 13	Пригородный	15:08:0160204:8	0030020000000 Земли населенных пунктов	Для ведения личного подсобного хозяйства	13	02:0020	1 002	538.50	539 577.00
28761	Республика Северная Осетия-Алания, р-н Пригородный, с Ир, ул Коблова, 17	Пригородный	15:08:0160204:9	0030020000000 Земли населенных пунктов	Для строительства жилого дома и ведения личного подсобного хозяйства	13	02:0020	1 000	538,50	538 500,00
28762	Российская Федерация, Республика Северная Осетия - Алания, Пригородный район, с. Ир, ул. Квайсинская, двлд. 1	Пригородный	15:08:0160205:1	0030020000000 Земли населенных пунктов	для ведения подсобного хозяйства и строительства жилого дома	13	02:0020	1 010	538,50	543 885,00
28763	Российская Федерация, Республика Северная Осетия - Алания, Пригородный район, с. Ир, ул. Квайсинская, дом 21	Пригородный	15:08:0160205:10	0030020000000 Земли населенных пунктов	Для эксплуатации жилого дома	13	02:0020	1 036	538.50	557 886.00
28764	Российская Федерация, Республика Северная Осетия - Алания, Пригородный район, с. Ир, ул. Квайсинская, дом 23	Пригородный	15:08:0160205:11	0030020000000 Земли населенных пунктов	Для ведения личного подсобного хозяйства	13	02:0020	1 096	538.50	590 196.00
28765	Российская Федерация, Республика Северная Осетия - Алания, Пригородный район, с. Ир, ул. О.Томлева, дом 24	Пригородный	15:08:0160205:12	0030020000000 Земли населенных пунктов	Для ведения личного подсобного хозяйства	13	02:0020	1 023	538,50	550 885,50
28766	Российская Федерация, Республика Северная Осетия - Алания, Пригородный район, с. Ир, ул. Омара Томаева, 22	Пригородный	15:08:0160205:13	0030020000000 Земли населенных пунктов	Личное подсобное хозяйство	13	02:0020	1 011	538,50	544 423,50
28767	Российская Федерация, Республика Северная Осетия - Алания, Пригородный район, с. Ир, ул. О.Томаева, 20	Пригородный	15:08:0160205:14	0030020000000 Земли населенных пунктов	Личное подсобное хозяйство	13	02:0020	1 035	538.50	557 347.50
28768	Российская Федерация, Республика Северная Осетия - Алания, Пригородный район, с. Ир, ул. Томлева, дом 18	Пригородный	15:08:0160205:15	0030020000000 Земли населенных пунктов	Для ведения личного подсобного хозяйства	13	02:0020	986	538.50	530 961.00
28769	Российская Федерация, Республика Северная Осетия - Алания, Пригородный район, с. Ир, ул. О. Томаева, 16	Пригородный	15:08:0160205:16	0030020000000 Земли населенных пунктов	Для ведения личного подсобного хозяйства	13	02:0020	973	538,50	523 960,50
28770	Респ Северная Осетия - Алания, Пригородный р-н, с Ир, ул Квайсинская, 1 а	Пригородный	15:08:0160205:163	0030020000000 Земли населенных пунктов	Для ведения личного подсобного хозяйства (приусадебные участки)	13	02:0020	172	538,50	92 622.00
28771	Российская Федерация, Республика Северная Осетия - Алания, Пригородный район, с. Ир, ул. О.Томаева, дом 14	Пригородный	15:08:0160205:17	0030020000000 Земли населенных пунктов	Для ведения личного подсобного хозяйства	13	02:0020	1 035	538.50	557 347.50
28772	Российская Федерация, Республика Северная Осетия - Алания, Пригородный район, с. Ир, ул. О.Томлева, дом 12	Пригородный	15:08:0160205:18	0030020000000 Земли населенных пунктов	Для ведения личного подсобного хозяйства	13	02:0020	1 022	538.50	550 347.00
28773	Российская Федерация, Республика Северная Осетия - Алания, Пригородный район, с. Ир, ул. Томлева, 10	Пригородный	15:08:0160205:19	0030020000000 Земли населенных пунктов	Для ведения приусадебного хозяйства и строительства жилого дома	13	02:0020	982	538,50	528 807,00
28774	Российская Федерация, Республика Северная Осетия - Алания, Пригородный район, с. Ир, ул. Квайсинская, двлд. 11	Пригородный	15:08:0160205:2	0030020000000 Земли населенных пунктов	под существующим жилым домом и приусадебным участком	13	02:0020	1 042	538,50	561 117,00
28775	Российская Федерация, Республика Северная Осетия - Алания, Пригородный район, с. Ир, ул. О. Томаева, №8	Пригородный	15:08:0160205:20	0030020000000 Земли населенных пунктов	Для ведения личного подсобного хозяйства	13	02:0020	1 063	538.50	572 425.50
28776	Российская Федерация, Республика Северная Осетия - Алания, Пригородный район, с. Ир, ул. О.Томлева, двлд. 6	Пригородный	15:08:0160205:21	0030020000000 Земли населенных пунктов	Для ведения личного подсобного хозяйства	13	02:0020	976	538.50	525 576.00
28777	Российская Федерация, Республика Северная Осетия - Алания, Пригородный район, с. Ир, ул. О. Томаева, 4	Пригородный	15:08:0160205:22	0030020000000 Земли населенных пунктов	Для ведения личного подсобного хозяйства	13	02:0020	992	538,50	534 192,00
28778	Российская Федерация, Республика Северная Осетия - Алания, Пригородный район, с. Ир, ул. О.Томаева, дом 2	Пригородный	15:08:0160205:23	0030020000000 Земли населенных пунктов	Для строительства жилого дома и ведения личного подсобного хозяйства	13	02:0010	1 062	538,50	571 887,00
28779	Российская Федерация, Республика Северная Осетия - Алания, Пригородный район, с. Ир, ул. Пушкина, 7	Пригородный	15:08:0160205:24	0030020000000 Земли населенных пунктов	ЛПХ	13	02:0020	1 136	538.50	611 736.00
28780	Российская Федерация, Республика Северная Осетия - Алания, Пригородный район, с. Ир, ул. Квайсинская, двлд. 3	Пригородный	15:08:0160205:3	0030020000000 Земли населенных пунктов	ЛПХ	13	02:0020	1 029	538.50	554 116.50
28781	Российская Федерация, Республика Северная Осетия - Алания, Пригородный район, с. Ир, ул. Квайсинская, двлд. 5	Пригородный	15:08:0160205:4	0030020000000 Земли населенных пунктов	Для ведения личного подсобного хозяйства	13	02:0020	1 035	538,50	557 347,50
28782	Российская Федерация, Республика Северная Осетия - Алания, Пригородный район, с. Ир, ул. Квайсинская, 19	Пригородный	15:08:0160205:48	0030020000000 Земли населенных пунктов	Для ведения личного подсобного хозяйства	13	02:0020	1 030	538,50	554 655,00
28783	Российская Федерация, Республика Северная Осетия - Алания, Пригородный район, с. Ир, ул. Квайсинская, двлд. 7	Пригородный	15:08:0160205:5	0030020000000 Земли населенных пунктов	Для ведения личного подсобного хозяйства	13	02:0020	1 094	538.50	589 119.00
28784	Российская Федерация, Республика Северная Осетия - Алания, Пригородный район, с. Ир, ул. Квайсинская, двлд. 9	Пригородный	15:08:0160205:6	0030020000000 Земли населенных пунктов	Для ведения личного подсобного хозяйства	13	02:0020	1 058	538.50	569 733.00
28785	Российская Федерация, Республика Северная Осетия - Алания, Пригородный район, с. Ир, ул. Квайсинская, 13	Пригородный	15:08:0160205:7	0030020000000 Земли населенных пунктов	Для ведения личного подсобного хозяйства	13	02:0020	1 010	538,50	543 885,00
28786	Российская Федерация, Республика Северная Осетия - Алания, Пригородный район, с. Ир, ул. Квайсинская, дом 15	Пригородный	15:08:0160205:8	0030020000000 Земли населенных пунктов	ЛПХ	13	02:0020	957	538,50	515 344,50
28787	Российская Федерация, Республика Северная Осетия - Алания, Пригородный район, с. Ир, ул. Квайсинская, дом 17	Пригородный	15:08:0160205:9	0030020000000 Земли населенных пунктов	Для ведения личного подсобного хозяйства	13	02:0020	1 009	538.50	543 346.50
28788	Российская Федерация, Республика Северная Осетия - Алания, Пригородный район, с. Ир, ул. Братьев Дзиоевых, 2	Пригородный	15:08:0160206:1	0030020000000 Земли населенных пунктов	Обслуживание жилой застройки	13	02:0020	926	538.50	498 651.00
28789	Российская Федерация, Республика Северная Осетия - Алания, Пригородный район, с. Ир, ул. О.Томлева, 11	Пригородный	15:08:0160206:10	0030020000000 Земли населенных пунктов	Для ведения личного подсобного хозяйства и строительства жилого дома	13	02:0020	1 005	538,50	541 192,50
28790	Российская Федерация, Республика Северная Осетия - Алания, Пригородный район, с. Ир, ул. О.Томаева, 13	Пригородный	15:08:0160206:11	0030020000000 Земли населенных пунктов	Для ведения личного подсобного хозяйства	13	02:0020	1 017	538,50	547 654,50
28791	Российская Федерация, Республика Северная Осетия - Алания, Пригородный район, с. Ир, ул. О.Томаева, 15	Пригородный	15:08:0160206:12	0030020000000 Земли населенных пунктов	Для ведения личного подсобного хозяйства	13	02:0020	987	538.50	531 499.50
28792	Российская Федерация, Республика Северная Осетия - Алания, Пригородный район, с. Ир, ул. О. Томаева, 17	Пригородный	15:08:0160206:13	0030020000000 Земли населенных пунктов	Для строительства жилого дома и ведения личного подсобного хозяйства	13	02:0020	1 070	538.50	576 195.00

№ пп	Местоположение ЗУ	Район	Кадастровый номер ЗУ	Категория земель	Разрешенное использование по документу	Код вида разрешенного использования (в соответствии с классификатором видов разрешенного использования земельных участков)	Вид использования объектов недвижимости	Площадь	УПКС	КС
28793	Российская Федерация, Республика Северная Осетия - Алания, Пригородный район, с. Ир, ул. Томлева, 19	Пригородный	15:08:0160206:15	0030020000000 Земли населенных пунктов	ЛПХ	13	02.0.20	1 010	538,50	543 885,00
28794	Российская Федерация, Республика Северная Осетия - Алания, Пригородный район, с. Ир, ул. Братьев Дзиоевых, 16 "а"	Пригородный	15:08:0160206:153	0030020000000 Земли населенных пунктов	Для ведения приусадебного хозяйства и строительства жилого дома	13	02.0.20	508	538,50	273 558,00
28795	Российская Федерация, Республика Северная Осетия - Алания, Пригородный район, с. Ир, ул. Братьев Дзиоевых, 16	Пригородный	15:08:0160206:154	0030020000000 Земли населенных пунктов	Для ведения приусадебного хозяйства и строительство жилого дома	13	02.0.20	487	538.50	262 249.50
28796	Российская Федерация, Республика Северная Осетия - Алания, Пригородный район, с. Ир, ул. О.Томлева, № 23	Пригородный	15:08:0160206:16	0030020000000 Земли населенных пунктов	Для ведения личного подсобного хозяйства	13	02.0.20	1 030	538.50	554 655.00
28797	Российская Федерация, Республика Северная Осетия - Алания, Пригородный район, с. Ир, ул. Братьев Дзиоевых, 24	Пригородный	15:08:0160206:17	0030020000000 Земли населенных пунктов	Для ведения приусадебного хозяйства и строительства жилого дома	13	02.0.20	1 077	538,50	579 964,50
28798	Российская Федерация, Республика Северная Осетия - Алания, Пригородный район, с. Ир, ул. Братьев Дзиоевых, 22	Пригородный	15:08:0160206:18	0030020000000 Земли населенных пунктов	Для ведения личного подсобного хозяйства	13	02.0.20	1 093	538,50	588 580,50
28799	Российская Федерация, Республика Северная Осетия - Алания, Пригородный район, с. Ир, ул. Братьев Дзиоевых, 18	Пригородный	15:08:0160206:19	0030020000000 Земли населенных пунктов	Для строительства жилого дома и ведения личного подсобного хозяйства	13	02.0.10	1 045	538.50	562 732.50
28800	Российская Федерация, Республика Северная Осетия - Алания, Пригородный район, с. Ир, ул. Братьев Дзиоевых, 4	Пригородный	15:08:0160206:2	0030020000000 Земли населенных пунктов	Для строительства жилого дома и ведения подсобного хозяйства	13	02.0.10	827	538.50	445 339.50
28801	Российская Федерация, Республика Северная Осетия - Алания, Пригородный район, с. Ир, ул. Братьев Дзиоевых, 14	Пригородный	15:08:0160206:20	0030020000000 Земли населенных пунктов	Для ведения личного подсобного хозяйства	13	02.0.20	1 001	538,50	539 038,50
28802	Российская Федерация, Республика Северная Осетия - Алания, Пригородный район, с. Ир, ул. Дзиоевых, 10	Пригородный	15:08:0160206:22	0030020000000 Земли населенных пунктов	Для строительства жилого дома ведения личного подсобного хозяйства	13	02.0.10	1 004	538,50	540 654,00
28803	Российская Федерация, Республика Северная Осетия - Алания, Пригородный район, с. Ир, ул. Братьев Дзиоевых, 8	Пригородный	15:08:0160206:23	0030020000000 Земли населенных пунктов	Для ведения личного подсобного хозяйства и строительства жилого дома	13	02.0.20	1 014	538.50	546 039.00
28804	Российская Федерация, Республика Северная Осетия - Алания, Пригородный район, с. Ир, ул. Братьев Дзиоевых, 6	Пригородный	15:08:0160206:24	0030020000000 Земли населенных пунктов	ЛПХ	13	02.0.20	1 076	538.50	579 426.00
28805	Российская Федерация, Республика Северная Осетия - Алания, Пригородный район, с. Ир, ул. В. Габуева, 28	Пригородный	15:08:0160206:26	0030020000000 Земли населенных пунктов	Для ведения личного подсобного хозяйства	13	02.0.20	1 058	538,50	569 733,00
28806	Российская Федерация, Республика Северная Осетия - Алания, Пригородный район, с. Ир, ул. Братьев Дзиоевых, 20	Пригородный	15:08:0160206:3	0030020000000 Земли населенных пунктов	для строительства жилого дома и ведения личного подсобного хозяйства	13	02.0.10	1 051	538,50	565 963,50
28807	Российская Федерация, Республика Северная Осетия - Алания, Пригородный район, с. Ир, ул. Братьев Дзиоевых, 12	Пригородный	15:08:0160206:4	0030020000000 Земли населенных пунктов	Для ведения личного подсобного хозяйства и эксплуатации жилого дома	13	02.0.20	1 012	538.50	544 962.00
28808	Российская Федерация, Республика Северная Осетия - Алания, Пригородный район, с. Ир, ул. О.Томлева, 1	Пригородный	15:08:0160206:5	0030020000000 Земли населенных пунктов	Для ведения личного подсобного хозяйства	13	02.0.20	1 111	538.50	598 273.50
28809	Российская Федерация, Республика Северная Осетия - Алания, Пригородный район, с. Ир, ул. О.Томлева, 3	Пригородный	15:08:0160206:6	0030020000000 Земли населенных пунктов	Для ведения личного подсобного хозяйства	13	02.0.20	1 020	538,50	549 270,00
28810	Российская Федерация, Республика Северная Осетия - Алания, Пригородный район, с. Ир, ул. О.Томлева, 5	Пригородный	15:08:0160206:7	0030020000000 Земли населенных пунктов	Для строительства жилого дома и ведения личного подсобного хозяйства	13	02.0.20	968	538,50	521 268,00
28811	Российская Федерация, Республика Северная Осетия - Алания, Пригородный район, с. Ир, ул. О.Томлева, 7	Пригородный	15:08:0160206:8	0030020000000 Земли населенных пунктов	Для ведения личного подсобного хозяйства	13	02.0.20	1 003	538.50	540 115.50
28812	Российская Федерация, Республика Северная Осетия - Алания, Пригородный район, с. Ир, ул. О.Томлева, 9	Пригородный	15:08:0160206:9	0030020000000 Земли населенных пунктов	Для ведения приусадебного хозяйства и строительство жилого дома	13	02.0.20	1 000	538.50	538 500.00
28813	Республика Северная Осетия-Алания, р-н Пригородный, с Ир, ул Пушкина, д 3а	Пригородный	15:08:0160207:10	0030020000000 Земли населенных пунктов	Для строительства автомойки	4	04.0.98	1 393	1 130,44	1 574 702,92
28814	Российская Федерация, Республика Северная Осетия - Алания, Пригородный район, с. Ир, ул. Пушкина, 5	Пригородный	15:08:0160207:11	0030020000000 Земли населенных пунктов	Для ведения личного подсобного хозяйства	13	02.0.20	1 054	538,50	567 579,00
28815	Республика Северная Осетия - Алания, м.р-н Пригородный, с.п. Ирское, с Ир, ул Братьев Дзиоевых, двлд. 1	Пригородный	15:08:0160207:133	0030020000000 Земли населенных пунктов	Для ведения личного подсобного хозяйства	13	02.0.20	100	538.50	53 850,00
28816	Республика Северная Осетия — Алания, р-н Пригородный, с Ир,ул. Братьев Дзиоевых, уч 1 "в"	Пригородный	15:08:0160207:134	0030020000000 Земли населенных пунктов	земельные участки ремонтных мастерских и мастерских технического обслуживания	3	03.0.30	503	740.43	372 436.29
28817	Республика Северная Осетия - Алания, р-н Пригородный, с. Ир, ул. Братьев Дзиоевых, 1 г	Пригородный	15:08:0160207:136	0030020000000 Земли населенных пунктов	Для ведения личного подсобного хозяйства (приусадебный участок)	13	02.0.20	752	538,50	404 952,00
28818	Республика Северная Осетия-Алания, р-н Пригородный, с. Ир, ул. Д.Мамсурова №6	Пригородный	15:08:0160207:15	0030020000000 Земли населенных пунктов	Для ведения личного подсобного хозяйства	13	02.0.20	1 071	538,50	576 733,50
28819	Республика Северная Осетия - Алания, м.р-н Пригородный, с.п. Ирское, с Ир, ул Д.Мамсурова	Пригородный	15:08:0160207:16	0030020000000 Земли населенных пунктов	Для ведения личного подсобного хозяйства	13	02.0.20	901	538.50	485 188.50
28820	Республика Северная Осетия-Алания, район Пригородный, с Ир, ул.Д.Мамсурова.10	Пригородный	15:08:0160207:17	0030020000000 Земли населенных пунктов	Для ведения личного подсобного хозяйства	13	02.0.20	956	538.50	514 806.00
28821	Республика Северная Осетия-Алания, р-н Пригородный, с Ир, ул Д.Мамсурова, 2 "а"	Пригородный	15:08:0160207:18	0030020000000 Земли населенных пунктов	Для ведения личного подсобного хозяйства	13	02.0.20	500	538,50	269 250,00
28822	Республика Северная Осетия-Алания, район Пригородный, с.Ир, ул.Д.Мамсурова, 8	Пригородный	15:08:0160207:19	0030020000000 Земли населенных пунктов	Для ведения личного подсобного хозяйства	13	02.0.20	472	538,50	254 172,00
28823	Российская Федерация, Республика Северная Осетия-Алания, Пригородный район, с. Ир, ул. Пушкина, 3 "Д"	Пригородный	15:08:0160207:21	0030020000000 Земли населенных пунктов	Для ведения приусадебного хозяйства и строительство жилого дома	13	02.0.20	584	538.50	314 484.00
28824	Республика Северная Осетия-Алания, р-н Пригородный, с Ир, ул Пушкина, №3 "в"	Пригородный	15:08:0160207:22	0030020000000 Земли населенных пунктов	Для ведения приусадебного хозяйства и строительство жилого дома	13	02.0.20	607	538.50	326 869.50
28825	Респ. Северная Осетия - Алания, р-н Пригородный, с Ир, ул Пушкина, дом 1	Пригородный	15:08:0160207:3	0030020000000 Земли населенных пунктов	Для строительства жилого дома и ведения личного подсобного хозяйства	13	02.0.10	1 000	538,50	538 500,00
28826	Республика Северная Осетия - Алания, м.р-н Пригородный, с.п. Ирское, с Ир, ул Д.Мамсурова, двлд. 4	Пригородный	15:08:0160207:5	0030020000000 Земли населенных пунктов	ЛПХ	13	02.0.20	1 195	538,50	643 507,50
28827	Республика Северная Осетия-Алания, р-н Пригородный, с Ир, ул Д.Мамсурова, д 2	Пригородный	15:08:0160207:6	0030020000000 Земли населенных пунктов	Для ведения личного подсобного хозяйства	13	02.0.20	1 462	538.50	787 287.00
28828	Республика Северная Осетия-Алания, р-н Пригородный, с Ир, ул Бр. Дзиоевых, 1 "б"	Пригородный	15:08:0160207:8	0030020000000 Земли населенных пунктов	Для ведения личного подсобного хозяйства	13	02.0.20	1 020	538.50	549 270.00
28829	Российская Федерация, Республика Северная Осетия - Алания, Пригородный район, с. Ир, ул. Пушкина, 5 "А"	Пригородный	15:08:0160207:9	0030020000000 Земли населенных пунктов	Под строительство жилого дома и ведения личного подсобного хозяйства	13	02.0.10	1 530	538,50	823 905,00
28830	Респ. Северная Осетия - Алания, р-н Пригородный, с. Ир, ул. Интернациональная, дом 2. "а"	Пригородный	15:08:0160208:10	0030020000000 Земли населенных пунктов	Для ведения личного подсобного хозяйства	13	02.0.20	2 165	538,50	1 165 852,50
28831	Респ. Северная Осетия - Алания, р-н Пригородный, с. Ир, ул. Пушкина, дом 1-б	Пригородный	15:08:0160208:12	0030020000000 Земли населенных пунктов	Под строительство автомойки	4	04.0.98	200	1 130,44	226 088,00
28832	Республика Северная Осетия - Алания, м.р-н Пригородный, с.п. Ирское, с Ир, ул Генерала Кесаева, уч. 7	Пригородный	15:08:0160208:13	0030020000000 Земли населенных пунктов	Для ведения личного подсобного хозяйства	13	02.0.20	622	538.50	334 947.00
28833	Республика Северная Осетия-Алания, р-н Пригородный, с Ир, ул Пушкина, 1 "е"	Пригородный	15:08:0160208:14	0030020000000 Земли населенных пунктов	Строительство придорожного сервиса	4	04.0.99	593	1 130,44	670 350,92

№ п/п	Местоположение ЗУ	Район	Кадастровый номер ЗУ	Категория земель	Разрешенное использование по документу	Код вида разрешенного использования (в соответствии с классификатором видов разрешенного использования земельных участков)	Вид использования объектов недвижимости	Площадь	УПКС	КС
28834	Республика Северная Осетия - Алания, м-р-н Пригородный, с.п. Ирское, с Ир, ул Пушкина	Пригородный	15:08:0160208:167	0030020000000 Земли населенных пунктов	Для размещения гидротехнических сооружения (артезианская скважина)	6	11:0030	13	551,96	7 175,48
28835	Респ Северная Осетия - Алания Пригородный р-н, с Ир, ул Полевая, д 5	Пригородный	15:08:0160208:168	0030020000000 Земли населенных пунктов	Для ведения личного подсобного хозяйства (приусадебный участок)	13	02:0020	600	538,50	323 100,00
28836	Республика Северная Осетия-Алания, Пригородный р-н. с Ир, ул Энергетиков, 9	Пригородный	15:08:0160208:169	0030020000000 Земли населенных пунктов	Для ведения личного подсобного хозяйства (приусадебный участок)	13	02:0020	600	538,50	323 100,00
28837	Республика Северная Осетия-Алания, Пригородный р-н, с Ир, ул Восточная №1-I	Пригородный	15:08:0160208:171	0030020000000 Земли населенных пунктов	для ведения личного подсобного хозяйства (приусадебные участки)	13	02:0020	600	538,50	323 100,00
28838	Республика Северная Осетия-Алания, р-н Пригородный, с Ир, ул Восточная, 16	Пригородный	15:08:0160208:172	0030020000000 Земли населенных пунктов	Для ведения личного подсобного хозяйства (приусадебные участки)	13	02:0020	600	538,50	323 100,00
28839	Республика Северная Осетия-Алания, р-н Пригородный. с. Ир, ул. Энергетиков	Пригородный	15:08:0160208:190	0030020000000 Земли населенных пунктов	Для индивидуального жилищного строительства	13	02:0010	1 163	538,50	626 275,50
28840	Республика Северная Осетия-Алания, район Пригородный. с. Ир, ул. Пушкина 1 а	Пригородный	15:08:0160208:191	0030020000000 Земли населенных пунктов	Под строительство станции техобслуживания автомашин	4	04:0099	173	1 130,44	195 566,12
28841	Республика Северная Осетия - Алания, м-р-н Пригородный. с.п. Ирское, с Ир, ул Пушкина	Пригородный	15:08:0160208:192	0030020000000 Земли населенных пунктов	Хранение и переработка сельскохозяйственной продукции	1	01:0150	11 458	223,48	2 560 633,84
28842	Республика Северная Осетия - Алания, м-р-н Пригородный. с.п. Ирское, с Ир, ул Пушкина	Пригородный	15:08:0160208:193	0030020000000 Земли населенных пунктов	Хранение и переработка сельскохозяйственной продукции	1	01:0150	2 992	223,48	668 652,16
28843	Республика Северная Осетия-Алания, Пригородный р-н. с. Ир, ул. А. Бестаева, 1 а	Пригородный	15:08:0160208:196	0030020000000 Земли населенных пунктов	Для ведения личного подсобного хозяйства(приусадебные участки)	13	02:0020	1 500	538,50	807 750,00
28844	Республика Северная Осетия-Алания, Пригородный район. с. Ир, ул. Энергетиков, 11	Пригородный	15:08:0160208:198	0030020000000 Земли населенных пунктов	Для ведения личного подсобного хозяйства (приусадебный земельный участок)	13	02:0020	596	538,50	320 946,00
28845	Республика Северная Осетия - Алания, м-р-н Пригородный. с.п. Ирское, с Ир, ул Пушкина	Пригородный	15:08:0160208:202	0030020000000 Земли населенных пунктов	Магазины	4	04:0040	645	1 400,09	903 058,05
28846	Республика Северная Осетия - Алания, м-р-н Пригородный. с.п. Ирское, с Ир, ул Пушкина, здан. 1	Пригородный	15:08:0160208:203	0030020000000 Земли населенных пунктов	Магазины	4	04:0040	662	1 400,09	926 859,58
28847	Республика Северная Осетия - Алания, м-р-н Пригородный, с.п. Ирское, с Ир, ул Энергетиков	Пригородный	15:08:0160208:204	0030020000000 Земли населенных пунктов	Для ведения личного подсобного хозяйства (приусадебный земельный участок)	13	02:0020	600	538,50	323 100,00
28848	Республика Северная Осетия - Алания, м-р-н Пригородный, с.п. Ирское, с Ир, ул Пушкина	Пригородный	15:08:0160208:205	0030020000000 Земли населенных пунктов	Хранение и переработка сельскохозяйственной продукции	1	01:0150	3 282	223,48	733 461,36
28849	Республика Северная Осетия - Алания, м-р-н Пригородный. с.п. Ирское, с Ир, ул Пушкина	Пригородный	15:08:0160208:206	0030020000000 Земли населенных пунктов	Хранение и переработка сельскохозяйственной продукции	1	01:0150	2 611	223,48	583 506,28
28850	Российская Федерация, Республика Северная Осетия - Алания, м-р-н Пригородный. с.п. Ирское, с Ир, ул Пушкина	Пригородный	15:08:0160208:207	0030020000000 Земли населенных пунктов	Производственная деятельность	6	06:0000	7 902	420,30	3 321 210,60
28851	Республика Северная Осетия - Алания, м-р-н Пригородный, с.п. Ирское, с Ир, ул Пушкина, здан. 16	Пригородный	15:08:0160208:208	0030020000000 Земли населенных пунктов	Для ведения личного подсобного хозяйства	13	02:0020	469	538,50	252 556,50
28852	Республика Северная Осетия-Алания, р-н Пригородный. с. Ир, ул Интернациональная, 2/2	Пригородный	15:08:0160208:21	0030020000000 Земли населенных пунктов	Эксплуатация многоквартирного жилого дома	2	02:0050	1 936	1 346,24	2 606 320,64
28853	Респ. Северная Осетия - Алания, р-н Пригородный, с. Ир, ул. Пушкина, дом 1	Пригородный	15:08:0160208:3	0030020000000 Земли населенных пунктов	Для эксплуатации существующей базы Пригородного РЭС	6	03:0012	9 631	551,96	5 315 926,76
28854	Республика Северная Осетия-Алания, р-н Пригородный, с Ир, ул Энергетиков, д 1	Пригородный	15:08:0160208:35	0030020000000 Земли населенных пунктов	Для ведения личного подсобного хозяйства	13	02:0020	567	538,50	305 329,50
28855	Республика Северная Осетия-Алания, р-н Пригородный. с. Ир, ул. Восточная, №2	Пригородный	15:08:0160208:36	0030020000000 Земли населенных пунктов	Для ведения личного подсобного хозяйства	13	02:0020	600	538,50	323 100,00
28856	Республика Северная Осетия - Алания, Пригородный район, с. Ир, ул. Пушкина, 1	Пригородный	15:08:0160208:4	0030020000000 Земли населенных пунктов	Существующие производственные строения	6	06:0000	9 740	420,30	4 093 722,00
28857	Республика Северная Осетия-Алания, р-н Пригородный, с Ир, ул Энергетиков, 5	Пригородный	15:08:0160208:41	0030020000000 Земли населенных пунктов	Для ведения личного подсобного хозяйства	13	02:0020	600	538,50	323 100,00
28858	Республика Северная Осетия - Алания, м-р-н Пригородный. с.п. Ирское, с Ир, ул Восточная	Пригородный	15:08:0160208:42	0030020000000 Земли населенных пунктов	Для ведения личного подсобного хозяйства	13	02:0020	786	538,50	423 261,00
28859	Республика Северная Осетия-Алания, р-н Пригородный. с. Ир, ул Восточная, 12	Пригородный	15:08:0160208:43	0030020000000 Земли населенных пунктов	Для ведения личного подсобного хозяйства	13	02:0020	600	538,50	323 100,00
28860	Республика Северная Осетия - Алания, м-р-н Пригородный, с.п. Ирское, с Ир, ул Энергетиков	Пригородный	15:08:0160208:44	0030020000000 Земли населенных пунктов	Для ведения личного подсобного хозяйства	13	02:0020	600	538,50	323 100,00
28861	Республика Северная Осетия-Алания, р-н Пригородный, с Ир, ул Полевая, 1	Пригородный	15:08:0160208:45	0030020000000 Земли населенных пунктов	Для ведения личного подсобного хозяйства	13	02:0020	600	538,50	323 100,00
28862	Республика Северная Осетия-Алания, р-н Пригородный, с Ир, ул Энергетиков, 3	Пригородный	15:08:0160208:46	0030020000000 Земли населенных пунктов	Для ведения личного подсобного хозяйства	13	02:0020	600	538,50	323 100,00
28863	Республика Северная Осетия-Алания, р-н Пригородный. с. Ир, ул. Восточная, 6	Пригородный	15:08:0160208:47	0030020000000 Земли населенных пунктов	Для ведения личного подсобного хозяйства	13	02:0020	600	538,50	323 100,00
28864	Республика Северная Осетия-Алания, р-н Пригородный. с. Ир, ул. Восточная, 8	Пригородный	15:08:0160208:48	0030020000000 Земли населенных пунктов	Для ведения личного подсобного хозяйства	13	02:0020	600	538,50	323 100,00
28865	Республика Северная Осетия-Алания, р-н Пригородный, с Ир, ул Восточная, 4	Пригородный	15:08:0160208:49	0030020000000 Земли населенных пунктов	Для ведения личного подсобного хозяйства	13	02:0020	571	538,50	307 483,50
28866	Республика Северная Осетия-Алания, р-н Пригородный, с Ир, ул Энергетиков, 13	Пригородный	15:08:0160208:52	0030020000000 Земли населенных пунктов	Для ведения личного подсобного хозяйства	13	02:0020	605	538,50	325 792,50
28867	Российская Федерация, Республика Северная Осетия-Алания, р-н Пригородный. с Ир, ул Энергетиков, 8	Пригородный	15:08:0160208:53	0030020000000 Земли населенных пунктов	Для ведения личного подсобного хозяйства	13	02:0020	600	538,50	323 100,00
28868	Республика Северная Осетия-Алания, р-н Пригородный. с. Ир, ул. Энергетиков, 6	Пригородный	15:08:0160208:55	0030020000000 Земли населенных пунктов	Для ведения личного подсобного хозяйства (приусадебный участок)	13	02:0020	600	538,50	323 100,00
28869	Республика Северная Осетия-Алания, р-н Пригородный, с Ир, ул Восточная, № 10	Пригородный	15:08:0160208:56	0030020000000 Земли населенных пунктов	Для ведения личного подсобного хозяйства (приусадебный участок)	13	02:0020	600	538,50	323 100,00
28870	Респ. Северная Осетия - Алания, р-н Пригородный, с. Ир, ул. Пушкина, дом 1	Пригородный	15:08:0160208:6	0030020000000 Земли населенных пунктов	Для эксплуатации существующей ПС-110 кВ "Карца"	6	03:0012	4 829	551,96	2 665 414,84
28871	Республика Северная Осетия - Алания, м-р-н Пригородный, с.п. Ирское, с Ир, ул Пушкина, здан. 1	Пригородный	15:08:0160208:7	0030020000000 Земли населенных пунктов	для производства и переработки сельскохозяйственной продукции	1	01:0150	39 746	223,48	8 882 436,08
28872	Респ. Северная Осетия - Алания, р-н Пригородный. с. Ир, ул. Интернациональная, дом 2	Пригородный	15:08:0160208:8	0030020000000 Земли населенных пунктов	Для эксплуатации многоквартирного жилого дома	2	02:0050	490	1 346,24	659 657,60
28873	Республика Северная Осетия - Алания, м-р-н Пригородный, с.п. Ирское, с Ир, ул Интернациональная, здан. 2	Пригородный	15:08:0160208:9	0030020000000 Земли населенных пунктов	Для ведения личного подсобного хозяйства	13	02:0020	2 442	538,50	1 315 017,00

№ п/п	Местоположение ЗУ	Район	Кадастровый номер ЗУ	Категория земель	Разрешенное использование по документу	Код вида разрешенного использования (в соответствии с классификатором видов разрешенного использования земельных участков)	Вид использования объектов недвижимости	Площадь	УПКС	КС
28874	Республика Северная Осетия-Алания, р-н Пригородный, с Ир, ул Бр Джиоевых, д 3	Пригородный	15:08:0160209:1	0030020000000 Земли населенных пунктов	Для ведения личного подсобного хозяйства и строительства жилого дома	13	02.0.20	1 000	538,50	538 500,00
28875	Респ. Северная Осетия - Алания, р-н Пригородный. с. Ир, ул. А.Бестаева, дом 20	Пригородный	15:08:0160209:10	0030020000000 Земли населенных пунктов	Для ведения личного подсобного хозяйства	13	02.0.20	1 000	538,50	538 500,00
28876	Респ. Северная Осетия - Алания, р-н Пригородный. с. Ир, ул. Бестаева, дом 18	Пригородный	15:08:0160209:11	0030020000000 Земли населенных пунктов	Для ведения личного подсобного хозяйства	13	02.0.20	1 000	538.50	538 500.00
28877	Респ. Северная Осетия - Алания, р-н Пригородный, с Ир, ул А. Бестаева, дом 16	Пригородный	15:08:0160209:12	0030020000000 Земли населенных пунктов	Для ведения личного подсобного хозяйства	13	02.0.20	1 000	538.50	538 500.00
28878	Респ. Северная Осетия - Алания, р-н Пригородный, с Ир, ул А.Бестаева, дом 10	Пригородный	15:08:0160209:15	0030020000000 Земли населенных пунктов	Для ведения личного подсобного хозяйства	13	02.0.20	1 000	538,50	538 500,00
28879	Респ. Северная Осетия - Алания, р-н Пригородный. с. Ир, ул. А. Бестаева. дом 8	Пригородный	15:08:0160209:16	0030020000000 Земли населенных пунктов	Для ведения личного подсобного хозяйства и строительства жилого дома	13	02.0.20	1 005	538,50	541 192,50
28880	Республика Северная Осетия - Алания, м.р-н Пригородный, с.п. Ирское. с Ир, ул А.Бестаева, влд. 12	Пригородный	15.08:0160209.167	0030020000000 Земли населенных пунктов	Для ведения личного подсобного хозяйства	13	02.0.20	1 098	538.50	591 273.00
28881	Российская Федерация. Республика Северная Осетия - Алания, Пригородный район. с Ир, ул А.Бестаева, 12 "а"	Пригородный	15.08:0160209.168	0030020000000 Земли населенных пунктов	Для ведения личного подсобного хозяйства	13	02.0.20	900	538.50	484 650.00
28882	Респ. Северная Осетия - Алания, р-н Пригородный, с Ир, ул А.Бестаева, дом 6	Пригородный	15:08:0160209:17	0030020000000 Земли населенных пунктов	Для ведения приусадебного хозяйства и строительства жилого дома	13	02.0.20	1 039	538,50	559 501,50
28883	Респ. Северная Осетия - Алания, р-н Пригородный. с. Ир, ул. А.Бестаева. дом 4	Пригородный	15:08:0160209:18	0030020000000 Земли населенных пунктов	Для ведения личного подсобного хозяйства	13	02.0.20	1 072	538,50	577 272,00
28884	Респ. Северная Осетия - Алания, р-н Пригородный. с. Ир, ул. А. Бестаева. дом 2	Пригородный	15:08:0160209:19	0030020000000 Земли населенных пунктов	Для ведения личного подсобного хозяйства	13	02.0.20	1 034	538.50	556 809.00
28885	Республика Северная Осетия-Алания, р-н Пригородный, с Ир, ул Д.Мамсурова. д 1	Пригородный	15:08:0160209:2	0030020000000 Земли населенных пунктов	Для ведения личного подсобного хозяйства	13	02.0.20	1 203	538.50	647 815.50
28886	Респ. Северная Осетия - Алания, р-н Пригородный, с Ир, ул А.Бестаева, дом 2 "а"	Пригородный	15:08:0160209:20	0030020000000 Земли населенных пунктов	Для ведения личного подсобного хозяйства	13	02.0.20	810	538,50	436 185,00
28887	Республика Северная Осетия-Алания, р-н Пригородный. с. Ир, ул. Д.Мамсурова. №2 "а"	Пригородный	15:08:0160209:27	0030020000000 Земли населенных пунктов	Для ведения личного подсобного хозяйства	13	02.0.20	701	538,50	377 488,50
28888	Республика Северная Осетия-Алания, р-н Пригородный. с Ир, ул Д.Мамсурова, д 3	Пригородный	15:08:0160209:3	0030020000000 Земли населенных пунктов	Для ведения подсобного хозяйства	13	02.0.20	1 003	538.50	540 115.50
28889	Республика Северная Осетия-Алания, р-н Пригородный, с Ир, ул Д.Мамсурова. д 5	Пригородный	15:08:0160209:4	0030020000000 Земли населенных пунктов	Для ведения личного подсобного хозяйства	13	02.0.20	1 000	538.50	538 500.00
28890	Республика Северная Осетия-Алания, р-н Пригородный, с Ир, ул Д.Мамсурова. д 7	Пригородный	15:08:0160209:5	0030020000000 Земли населенных пунктов	Для ведения личного подсобного хозяйства	13	02.0.20	1 000	538,50	538 500,00
28891	Республика Северная Осетия-Алания, р-н Пригородный. с Ир, ул Д.Мамсурова, д 9	Пригородный	15:08:0160209:6	0030020000000 Земли населенных пунктов	Для ведения личного подсобного хозяйства	13	02.0.20	999	538,50	537 961,50
28892	Республика Северная Осетия - Алания, м.р-н Пригородный, с.п. Ирское. с Ир, ул Д.Мамсурова, двлд. 13	Пригородный	15:08:0160209:7	0030020000000 Земли населенных пунктов	ЛПХ	13	02.0.20	999	538.50	537 961.50
28893	Республика Северная Осетия-Алания, р-н Пригородный, с Ир. ул Д.Мамсурова, 13	Пригородный	15:08:0160209:8	0030020000000 Земли населенных пунктов	Для ведения личного подсобного хозяйства	13	02.0.20	1 000	538.50	538 500.00
28894	Республика Северная Осетия-Алания, р-н Пригородный, с Ир, ул Д.Мамсурова. д 15	Пригородный	15:08:0160209:9	0030020000000 Земли населенных пунктов	Для строительства жилого дома и ведения личного подсобного хозяйства	13	02.0.20	999	538,50	537 961,50
28895	Респ. Северная Осетия - Алания, р-н Пригородный. с. Ир, ул. Бестаева, дом 11	Пригородный	15:08:0160210:1	0030020000000 Земли населенных пунктов	Для ведения приусадебного хозяйства и строительства жилого дома	13	02.0.20	1 038	538,50	558 963,00
28896	Республика Северная Осетия-Алания, р-н Пригородный. с. Ир, ул. А.Бестаева. 3	Пригородный	15:08:0160210:10	0030020000000 Земли населенных пунктов	Личное подсобное хозяйство	13	02.0.20	980	538.50	527 730.00
28897	Республика Северная Осетия-Алания, р-н Пригородный, с Ир. ул А.Бестаева, 1	Пригородный	15:08:0160210:11	0030020000000 Земли населенных пунктов	Для ведения личного подсобного хозяйства	13	02.0.20	988	538.50	532 038.00
28898	Респ. Северная Осетия - Алания, р-н Пригородный, с. Ир, ул. Габуева, дом 2	Пригородный	15:08:0160210:12	0030020000000 Земли населенных пунктов	ЛПХ	13	02.0.20	914	538,50	492 189,00
28899	Респ. Северная Осетия - Алания, р-н Пригородный. с. Ир, ул. В.Габуева. дом 4	Пригородный	15:08:0160210:13	0030020000000 Земли населенных пунктов	Для ведения личного подсобного хозяйства и строительства жилого дома	13	02.0.20	967	538,50	520 729,50
28900	Респ. Северная Осетия - Алания, р-н Пригородный. с. Ир, ул. Габуева, дом 6	Пригородный	15:08:0160210:14	0030020000000 Земли населенных пунктов	Для строительства жилого дома и ведения личного подсобного хозяйство	13	02.0.20	981	538.50	528 268.50
28901	Респ. Северная Осетия - Алания, р-н Пригородный, с Ир, ул В.Габуева, дом 8	Пригородный	15:08:0160210:15	0030020000000 Земли населенных пунктов	Для ведения личного подсобного хозяйства	13	02.0.20	1 029	538.50	554 116.50
28902	Северная Осетия - Алания респ. р-н Пригородный, с Ир, ул В. Габуева, 10	Пригородный	15:08:0160210:16	0030020000000 Земли населенных пунктов	Для ведения личного подсобного хозяйства	13	02.0.20	1 036	538,50	557 886,00
28903	Респ. Северная Осетия - Алания, р-н Пригородный. с. Ир, ул. Габуева, дом 12	Пригородный	15:08:0160210:17	0030020000000 Земли населенных пунктов	Для ведения приусадебного хозяйства и строительства жилого дома	13	02.0.20	1 092	538,50	588 042,00
28904	Респ. Северная Осетия - Алания, р-н Пригородный. с. Ир, ул. В.Габуева. дом 14	Пригородный	15:08:0160210:18	0030020000000 Земли населенных пунктов	Для ведения личного подсобного хозяйства	13	02.0.20	1 030	538.50	554 655.00
28905	Респ. Северная Осетия - Алания, р-н Пригородный, с Ир, ул В.Габуева, №26	Пригородный	15:08:0160210:19	0030020000000 Земли населенных пунктов	Для ведения личного подсобного хозяйства	13	02.0.20	1 011	538.50	544 423.50
28906	Респ. Северная Осетия - Алания, р-н Пригородный, с Ир, ул А.Бестаева, дом 9	Пригородный	15:08:0160210:2	0030020000000 Земли населенных пунктов	Для строительства жилого дома и ведения подсобного хозяйства	13	02.0.20	989	538,50	532 576,50
28907	Респ. Северная Осетия - Алания, р-н Пригородный. с. Ир, ул. Габуева, дом 22	Пригородный	15:08:0160210:21	0030020000000 Земли населенных пунктов	для строительства жилого дома и ведения личного подсобного хозяйства	13	02.0.20	1 049	538,50	564 886,50
28908	Респ. Северная Осетия - Алания, р-н Пригородный. с. Ир, ул. Габуева, 24	Пригородный	15:08:0160210:22	0030020000000 Земли населенных пунктов	Для ведения личного подсобного хозяйства	13	02.0.20	1 022	538.50	550 347.00
28909	Республика Северная Осетия - Алания, м.р-н Пригородный. с.п Ирское, с Ир, ул В Габуева. двлд. 18	Пригородный	15:08:0160210:23	0030020000000 Земли населенных пунктов	Для строительства жилого дома и ведения личного подсобного хозяйство	13	02.0.20	990	538.50	533 115.00
28910	Республика Северная Осетия-Алания, р-н Пригородный, с Ир, ул А.Бестаева, д 21	Пригородный	15:08:0160210:3	0030020000000 Земли населенных пунктов	ЛПХ	13	02.0.20	1 009	538,50	543 340,50
28911	Республика Северная Осетия-Алания, р-н Пригородный. с. Ир, ул. В.Габуева. 16	Пригородный	15:08:0160210:33	0030020000000 Земли населенных пунктов	Для ведения личного подсобного хозяйства	13	02.0.20	525	538,50	282 712,50
28912	Республика Северная Осетия-Алания, р-н Пригородный. с. Ир, ул. В.Габуева. 16	Пригородный	15:08:0160210:34	0030020000000 Земли населенных пунктов	Для ведения личного подсобного хозяйства	13	02.0.20	502	538.50	270 327.00
28913	Республика Северная Осетия-Алания, р-н Пригородный, с Ир. ул В Габуева, 4 "а"	Пригородный	15:08:0160210:38	0030020000000 Земли населенных пунктов	Для ведения личного подсобного хозяйства (приусадебные участки)	13	02.0.20	582	538.50	313 407.00
28914	Респ. Северная Осетия - Алания, р-н Пригородный, с Ир, ул А.Бестаева, дом 19	Пригородный	15:08:0160210:4	0030020000000 Земли населенных пунктов	Для ведения личного подсобного хозяйства	13	02.0.20	992	538,50	534 192,00
28915	Респ. Северная Осетия - Алания, р-н Пригородный. с. Ир, ул. А.Бестаева. дом 17	Пригородный	15:08:0160210:5	0030020000000 Земли населенных пунктов	Для ведения личного подсобного хозяйства	13	02.0.20	1 043	538,50	561 655,50

№ пп	Местоположение ЗУ	Район	Кадастровый номер ЗУ	Категория земель	Разрешенное использование по документу	Код вида разрешенного использования (в соответствии с классификатором видов разрешенного использования земельных участков)	Вид использования объектов недвижимости	Площадь	УПКС	КС
28916	Респ. Северная Осетия - Алания, р-н Пригородный, с Ир, ул А.Бестаева, дом 15	Пригородный	15:08:0160210:6	0030020000000 Земли населенных пунктов	Для ведения личного подсобного хозяйства	13	02.0.20	1 026	538,50	552 501,00
28917	Республика Северная Осетия-Алания, р-н Пригородный, с Ир, ул А.Бестаева, д 13	Пригородный	15:08:0160210:7	0030020000000 Земли населенных пунктов	ЛПХ	13	02.0.20	979	538,50	527 191,50
28918	Респ. Северная Осетия - Алания, р-н Пригородный, с. Ир, ул. А. Бестаева, дом 7	Пригородный	15:08:0160210:8	0030020000000 Земли населенных пунктов	Для ведения личного подсобного хозяйства	13	02.0.20	1 025	538.50	551 962.50
28919	Респ. Северная Осетия - Алания, р-н Пригородный, с Ир, ул А. Бестаева, дом 5	Пригородный	15:08:0160210:9	0030020000000 Земли населенных пунктов	Для ведения личного подсобного хозяйства	13	02.0.20	1 080	538.50	581 580.00
28920	Республика Северная Осетия-Алания, район Пригородный, с Ир, ул.Остоева, 2 "а"	Пригородный	15:08:0160211:10	0030020000000 Земли населенных пунктов	Для ведения личного подсобного хозяйства	13	02.0.20	905	538,50	487 342,50
28921	Республика Северная Осетия - Алания, м-р-н Пригородный, с.п. Кировское, с Ир, ул А.Остаева	Пригородный	15:08:0160211:139	0030020000000 Земли населенных пунктов	Для ведения личного подсобного хозяйства	13	02.0.20	550	538,50	296 175,00
28922	Республика Северная Осетия - Алания, м-р-н Пригородный, с.п. Кировское, с Ир, ул А.Остаева	Пригородный	15:08:0160211:140	0030020000000 Земли населенных пунктов	Для ведения личного подсобного хозяйства	13	02.0.20	539	538.50	290 251.50
28923	Республика Северная Осетия-Алания, Пригородный район, с Ир, ул А.Остоева, 2 "б"	Пригородный	15:08:0160211:16	0030020000000 Земли населенных пунктов	Для ведения личного подсобного хозяйства	13	02.0.20	706	538.50	380 181.00
28924	Респ. Северная Осетия - Алания, р-н Пригородный, с. Ир, ул. Остаева, дом 21	Пригородный	15:08:0160211:2	0030020000000 Земли населенных пунктов	ЛПХ	13	02.0.20	1 039	538,50	559 501,50
28925	Респ. Северная Осетия - Алания, р-н Пригородный, с. Ир, ул. Плиева, дом 26	Пригородный	15:08:0160211:3	0030020000000 Земли населенных пунктов	ЛПХ	13	02.0.20	1 057	538,50	569 194,50
28926	Республика Северная Осетия-Алания, р-н Пригородный, с. Ир, ул Гр.Плиева, 28	Пригородный	15:08:0160211:4	0030020000000 Земли населенных пунктов	Для ведения личного подсобного хозяйства	13	02.0.20	1 012	538.50	544 962.00
28927	Республика Северная Осетия-Алания, район Пригородный, с Ир, ул Плиева, 30	Пригородный	15:08:0160211:5	0030020000000 Земли населенных пунктов	Для ведения приусадебного хозяйства и строительство жилого дома	13	02.0.20	1 030	538.50	554 655.00
28928	Респ. Северная Осетия - Алания, р-н Пригородный, с Ир, ул Г.Плиева, 32	Пригородный	15:08:0160211:6	0030020000000 Земли населенных пунктов	Для ведения личного подсобного хозяйства	13	02.0.20	1 098	538,50	591 273,00
28929	Республика Северная Осетия-Алания, р-н Пригородный, с Ир, ул А.Остаева, д 11а	Пригородный	15:08:0160211:8	0030020000000 Земли населенных пунктов	Для ведения личного подсобного хозяйства	13	02.0.20	1 041	538,50	560 578,50
28930	Северная Осетия - Алания респ, р-н Пригородный, с Ир, ул А.Остаева, №11	Пригородный	15:08:0160211:9	0030020000000 Земли населенных пунктов	Для ведения личного подсобного хозяйства	13	02.0.20	1 010	538.50	543 885.00
28931	Российская Федерация, Республика Северная Осетия - Алания, Пригородный район, с Ир, ул Г.Плиева, д 27	Пригородный	15:08:0160212:1	0030020000000 Земли населенных пунктов	Для ведения личного подсобного хозяйства	13	02.0.20	1 028	538.50	553 578.00
28932	Российская Федерация, Республика Северная Осетия - Алания, Пригородный район, с Ир, ул Плиева, 29	Пригородный	15:08:0160212:2	0030020000000 Земли населенных пунктов	Для ведения личного подсобного хозяйства	13	02.0.20	964	538,50	519 114,00
28933	Российская Федерация, Республика Северная Осетия - Алания, Пригородный район, с Ир, ул. Г.Плиева, д 31	Пригородный	15:08:0160212:3	0030020000000 Земли населенных пунктов	Для ведения личного подсобного хозяйства	13	02.0.20	1 031	538,50	555 193,50
28934	Российская Федерация, Республика Северная Осетия - Алания, Пригородный район, с Ир, ул. Сталина, дом 34	Пригородный	15:08:0160212:4	0030020000000 Земли населенных пунктов	Для ведения личного подсобного хозяйства	13	02.0.20	1 033	538.50	556 270.50
28935	Российская Федерация, Республика Северная Осетия - Алания, Пригородный район, с Ир, ул Сталина, 32	Пригородный	15:08:0160212:5	0030020000000 Земли населенных пунктов	Для ведения личного подсобного хозяйства	13	02.0.20	1 011	538.50	544 423.50
28936	Российская Федерация, Республика Северная Осетия - Алания, Пригородный район, с Ир, ул И.Сталина, 30	Пригородный	15:08:0160212:6	0030020000000 Земли населенных пунктов	ЛПХ	13	02.0.20	1 000	538,50	538 500,00
28937	Российская Федерация, Республика Северная Осетия - Алания, Пригородный район, с Ир, ул. Сталина, дом 28	Пригородный	15:08:0160212:7	0030020000000 Земли населенных пунктов	Для строительства жилого дома и ведения личного подсобного хозяйства	13	02.0.20	1 014	538,50	546 039,00
28938	Российская Федерация, Республика Северная Осетия - Алания, Пригородный район, с Ир, ул. Плиева, дом 33	Пригородный	15:08:0160212:8	0030020000000 Земли населенных пунктов	Для строительства жилого дома и ведения личного подсобного хозяйства	13	02.0.20	999	538.50	537 961.50
28939	Республика Северная Осетия-Алания, р-н Пригородный, с Ир, ул Коблова, д 28	Пригородный	15:08:0160213:1	0030020000000 Земли населенных пунктов	для ведения подсобного хозяйства и строительство жилого дома	13	02.0.20	1 056	538.50	568 656.00
28940	Республика Северная Осетия-Алания, р-н Пригородный, с Ир, ул И.Сталина, № 27	Пригородный	15:08:0160213:10	0030020000000 Земли населенных пунктов	Для ведения личного подсобного хозяйства	13	02.0.20	1 024	538,50	551 424,00
28941	Республика Северная Осетия-Алания, р-н Пригородный, с. Ир, ул. В.Зантиева, 44	Пригородный	15:08:0160213:12	0030020000000 Земли населенных пунктов	Для ведения личного подсобного хозяйства	13	02.0.20	519	538,50	279 481,50
28942	Республика Северная Осетия-Алания, р-н Пригородный, с. Ир, ул. В.Зантиева, 44 "а"	Пригородный	15:08:0160213:13	0030020000000 Земли населенных пунктов	Для ведения личного подсобного хозяйства	13	02.0.20	486	538.50	261 711.00
28943	Республика Северная Осетия-Алания, р-н Пригородный, с Ир, ул В.Зантиева, 42	Пригородный	15:08:0160213:2	0030020000000 Земли населенных пунктов	Для ведения личного подсобного хозяйства	13	02.0.20	1 097	538.50	590 734.50
28944	Республика Северная Осетия-Алания, р-н Пригородный, с Ир, ул С. Коблова, 28 а	Пригородный	15:08:0160213:6	0030020000000 Земли населенных пунктов	Ведение личного подсобного хозяйства	13	02.0.20	1 072	538,50	577 272,00
28945	Республика Северная Осетия-Алания, р-н Пригородный, с Ир, ул В.Зантиева № 40	Пригородный	15:08:0160213:8	0030020000000 Земли населенных пунктов	Для ведения личного подсобного хозяйства	13	02.0.20	1 050	538,50	565 425,00
28946	Российская Федерация, Республика Северная Осетия - Алания, Пригородный район, с Ир, ул. Коблова, 25	Пригородный	15:08:0160214:1	0030020000000 Земли населенных пунктов	Для ведения личного подсобного хозяйства и эксплуатации жилого дома	13	02.0.20	971	538.50	522 883.50
28947	Российская Федерация, Республика Северная Осетия - Алания, Пригородный район, с Ир, ул Квайсинкала, 26	Пригородный	15:08:0160214:2	0030020000000 Земли населенных пунктов	Для строительства жилого дома и ведения личного подсобного хозяйства	13	02.0.20	964	538.50	519 114.00
28948	Российская Федерация, Республика Северная Осетия - Алания, Пригородный район, с Ир, ул. Зантиева, д. 38	Пригородный	15:08:0160214:5	0030020000000 Земли населенных пунктов	Образование и просвещение с целью размещения объектов капитального строительства, предназначенных для воспитания, образования и просвещения (детский сад)	3	03.0.50	6 484	686,58	4 451 784,72
28949	Республика Северная Осетия-Алания, Пригородный район, с.Ир, ул.К.Кочиева, 8	Пригородный	15:08:0160217:1	0030020000000 Земли населенных пунктов	Для ведения личного подсобного хозяйства и эксплуатации жилого дома	13	02.0.20	1 071	538.50	576 733.50
28950	Респ. Северная Осетия - Алания, р-н Пригородный, с Ир, ул Габуева, дом 17	Пригородный	15:08:0160217:10	0030020000000 Земли населенных пунктов	Для ведения подсобного хозяйства и строительство жилома	13	02.0.20	1 003	538.50	540 115.50
28951	Респ. Северная Осетия - Алания, р-н Пригородный, с Ир, ул В. Габуева, 19	Пригородный	15:08:0160217:11	0030020000000 Земли населенных пунктов	Для ведения личного подсобного хозяйства	13	02.0.20	985	538,50	530 422,50
28952	Республика Северная Осетия-Алания, р-н Пригородный, с Ир, ул В.Габуева, 21	Пригородный	15:08:0160217:12	0030020000000 Земли населенных пунктов	Для ведения личного подсобного хозяйства	13	02.0.20	978	538,50	526 653,00
28953	Респ. Северная Осетия - Алания, р-н Пригородный, с. Ир, ул. В.Габуева. №21 "в".	Пригородный	15:08:0160217:13	0030020000000 Земли населенных пунктов	Для ведения личного подсобного хозяйства	13	02.0.20	1 017	538.50	547 654.50
28954	Респ. Северная Осетия - Алания, р-н Пригородный, с Ир, ул Габуева, 25	Пригородный	15:08:0160217:14	0030020000000 Земли населенных пунктов	Для ведения личного подсобного хозяйства	13	02.0.20	1 039	538.50	559 501.50
28955	Республика Северная Осетия-Алания, р-н Пригородный, с Ир, ул В Зантиева, 32	Пригородный	15:08:0160217:16	0030020000000 Земли населенных пунктов	Для ведения личного подсобного хозяйства	13	02.0.20	1 034	538.50	556 809.00

№ пп	Местоположение ЗУ	Район	Кадастровый номер ЗУ	Категория земель	Разрешенное использование по документу	Код вида разрешенного использования (в соответствии с классификатором видов разрешенного использования земельных участков)	Вид использования объектов недвижимости	Площадь	УПКС	КС
28956	Респ. Северная Осетия - Алания, р-н Пригородный, с Ир, ул В.Зангиева, дом 28	Пригородный	15:08:0160217:18	0030020000000 Земли населенных пунктов	для строительства жилого дома и ведения личного подсобного хозяйства	13	02:0010	1 028	538,50	553 578,00
28957	Респ. Северная Осетия - Алания, р-н Пригородный, с. Ир, ул. В. Зангиева, дом 26	Пригородный	15:08:0160217:19	0030020000000 Земли населенных пунктов	Для ведения личного подсобного хозяйства	13	02:0020	1 004	538,50	540 654,00
28958	Респ. Северная Осетия - Алания, р-н Пригородный, с. Ир, ул. В. Зангиева, дом 22	Пригородный	15:08:0160217:20	0030020000000 Земли населенных пунктов	Для ведения личного подсобного хозяйства	13	02:0020	1 042	538,50	561 117,00
28959	Респ. Северная Осетия - Алания, р-н Пригородный, с Ир, ул В.Зангиева, дом 22 "а"	Пригородный	15:08:0160217:21	0030020000000 Земли населенных пунктов	Для ведения личного подсобного хозяйства	13	02:0020	993	538,50	534 730,50
28960	Респ. Северная Осетия - Алания, р-н Пригородный, с Ир, ул В.Зангиева, 20	Пригородный	15:08:0160217:22	0030020000000 Земли населенных пунктов	Для ведения личного подсобного хозяйства	13	02:0020	983	538,50	529 345,50
28961	Респ. Северная Осетия - Алания, р-н Пригородный, с. Ир, ул. В. Зангиева. 18	Пригородный	15:08:0160217:23	0030020000000 Земли населенных пунктов	для строительства жилого дома и ведения личного подсобного хозяйства	13	02:0020	980	538,50	527 730,00
28962	Республика Северная Осетия-Алания, р-н Пригородный, с Ир, ул В.Зангиева, 16	Пригородный	15:08:0160217:24	0030020000000 Земли населенных пунктов	ЛПХ	13	02:0020	1 008	538,50	542 808,00
28963	Республика Северная Осетия - Алания, м р-н Пригородный, с.п Ирское, с Ир, ул В Зангиева, двлд. 14	Пригородный	15:08:0160217:25	0030020000000 Земли населенных пунктов	Для ведения приусадебного хозяйства и строительство жилого дома	13	02:0020	1 027	538,50	553 039,50
28964	Респ. Северная Осетия - Алания, р-н Пригородный, с Ир, ул В.Зангиева, дом 12	Пригородный	15:08:0160217:26	0030020000000 Земли населенных пунктов	Для ведения личного подсобного хозяйства	13	02:0020	1 051	538,50	565 963,50
28965	Республика Северная Осетия-Алания, р-н Пригородный, с. Ир, ул. К. Кочиева №6	Пригородный	15:08:0160217:28	0030020000000 Земли населенных пунктов	Для ведения личного подсобного хозяйства	13	02:0020	1 046	538,50	563 271,00
28966	Российская Федерация, Республика Северная Осетия-Алания, Пригородный район, с.Ир, ул. К.Кочиева, 4	Пригородный	15:08:0160217:29	0030020000000 Земли населенных пунктов	Для строительства жилого дома и ведения личного подсобного хозяйства	13	02:0020	1 073	538,50	577 810,50
28967	Республика Северная Осетия - Алания, м р-н Пригородный, с.п Ирское, с Ир	Пригородный	15:08:0160217:3	0030020000000 Земли населенных пунктов	ЛПХ	13	02:0020	1 095	538,50	589 657,50
28968	Респ. Северная Осетия - Алания, р-н Пригородный, с Ир, ул В. Габуева, дом 3	Пригородный	15:08:0160217:4	0030020000000 Земли населенных пунктов	Для ведения личного подсобного хозяйства	13	02:0020	980	538,50	527 730,00
28969	Республика Северная Осетия-Алания, р-н Пригородный, с. Ир, ул. Братьев Дзиоевых, № 13	Пригородный	15:08:0160217:41	0030020000000 Земли населенных пунктов	Для ведения личного подсобного хозяйства	13	02:0020	1 043	538,50	561 655,50
28970	Республика Северная Осетия-Алания, р-н Пригородный, с. Ир, ул. В.Зангиева. 30 "а"	Пригородный	15:08:0160217:42	0030020000000 Земли населенных пунктов	Для ведения личного подсобного хозяйства	13	02:0020	512	538,50	275 712,00
28971	Республика Северная Осетия-Алания, р-н Пригородный, с Ир, ул В Зангиева, 30	Пригородный	15:08:0160217:43	0030020000000 Земли населенных пунктов	Для ведения личного подсобного хозяйства	13	02:0020	505	538,50	271 942,50
28972	Республика Северная Осетия-Алания, р-н Пригородный, с Ир, ул В Габуева, 5	Пригородный	15:08:0160217:50	0030020000000 Земли населенных пунктов	Для ведения личного подсобного хозяйства	13	02:0020	998	538,50	537 423,00
28973	Респ. Северная Осетия - Алания, р-н Пригородный, с. Ир, ул. Габуева, дом 9	Пригородный	15:08:0160217:6	0030020000000 Земли населенных пунктов	ЛПХ	13	02:0020	1 023	538,50	550 885,50
28974	Респ. Северная Осетия - Алания, р-н Пригородный, с. Ир, ул. Габуева, 11	Пригородный	15:08:0160217:7	0030020000000 Земли населенных пунктов	Для ведения личного подсобного хозяйства	13	02:0020	1 066	538,50	574 041,00
28975	Республика Северная Осетия-Алания, р-н Пригородный, с Ир, ул В.Габуева. 11 "а"	Пригородный	15:08:0160217:8	0030020000000 Земли населенных пунктов	Для ведения личного подсобного хозяйства	13	02:0020	1 004	538,50	540 654,00
28976	Респ. Северная Осетия - Алания, р-н Пригородный, с Ир, ул В. Габуева, 15	Пригородный	15:08:0160217:9	0030020000000 Земли населенных пунктов	Для ведения личного подсобного хозяйства	13	02:0020	995	538,50	535 807,50
28977	Российская Федерация, Республика Северная Осетия - Алания, Пригородный район, с. Ир, ул. К.Кочиева, 7	Пригородный	15:08:0160218:1	0030020000000 Земли населенных пунктов	Для ведения личного подсобного хозяйства и строительства жилого дома	13	02:0020	1 097	538,50	590 734,50
28978	Республика Северная Осетия-Алания, Пригородный р-н. с. Ир, ул. В.Зангиева. 6	Пригородный	15:08:0160218:121	0030020000000 Земли населенных пунктов	Земельные участки для ведения личного подсобного хозяйства (приусадебные участки)	13	02:0020	1 032	538,50	555 732,00
28979	Северная Осетия - Алания респ. р-н Пригородный, с Ир, ул В.Зангиева, № 10	Пригородный	15:08:0160218:2	0030020000000 Земли населенных пунктов	Для ведения личного подсобного хозяйства	13	02:0020	1 088	538,50	585 888,00
28980	Республика Северная Осетия - Алания, м р-н Пригородный, с.п Ирское, с Ир, ул В Зангиева, двлд. 8	Пригородный	15:08:0160218:3	0030020000000 Земли населенных пунктов	Для ведения личного подсобного хозяйства	13	02:0020	1 100	538,50	592 350,00
28981	Российская Федерация, Республика Северная Осетия-Алания, Пригородный район, с.Ир, ул. К.Кочиева, 5	Пригородный	15:08:0160218:4	0030020000000 Земли населенных пунктов	ЛПХ	13	02:0020	1 041	538,50	560 578,50
28982	Респ. Северная Осетия - Алания, р-н Пригородный, с. Ир, ул. К.Кочиева, дом 3	Пригородный	15:08:0160218:5	0030020000000 Земли населенных пунктов	Для ведения личного подсобного хозяйства	13	02:0020	1 211	538,50	652 123,50
28983	Республика Северная Осетия - Алания, м р-н Пригородный, с.п Ирское, с Ир, ул К Кочиева, двл 1	Пригородный	15:08:0160218:6	0030020000000 Земли населенных пунктов	Для ведения приусадебного хозяйства и строительство жилого дома	13	02:0020	1 020	538,50	549 270,00
28984	Российская Федерация, Республика Северная Осетия - Алания, Пригородный район, с. Ир, ул. В. Зангиева, 73	Пригородный	15:08:0160219:1	0030020000000 Земли населенных пунктов	Для ведения личного подсобного хозяйства	13	02:0020	1 000	538,50	538 500,00
28985	Республика Северная Осетия-Алания, район Пригородный, с.Ир, ул.А.Остаева, 4 "а"	Пригородный	15:08:0160219:129	0030020000000 Земли населенных пунктов	Для ведения личного подсобного хозяйства	13	02:0020	600	538,50	323 100,00
28986	Республика Северная Осетия-Алания, р-н Пригородный, с. Ир, ул. В.Зангиева. 71	Пригородный	15:08:0160219:130	0030020000000 Земли населенных пунктов	Индивидуальное жилищное строительство	13	02:0010	600	538,50	323 100,00
28987	Российская Федерация, Республика Северная Осетия - Алания, Пригородный район, с. Ир, ул. Остаева, 6	Пригородный	15:08:0160219:2	0030020000000 Земли населенных пунктов	Для строительства жилого дома и ведения личного подсобного хозяйства	13	02:0010	1 014	538,50	546 039,00
28988	Российская Федерация, Республика Северная Осетия - Алания, Пригородный район, с. Ир, ул. Т.Туриева, 4	Пригородный	15:08:0160219:3	0030020000000 Земли населенных пунктов	Для ведения личного подсобного хозяйства	13	02:0020	917	538,50	493 804,50
28989	Российская Федерация, Республика Северная Осетия - Алания, Пригородный район, с. Ир, ул. А.Остаева, 8	Пригородный	15:08:0160219:4	0030020000000 Земли населенных пунктов	Для ведения личного подсобного хозяйства	13	02:0020	1 000	538,50	538 500,00
28990	Российская Федерация, Республика Северная Осетия - Алания, Пригородный район, с. Ир, ул. Т.Туриева, 4	Пригородный	15:08:0160219:6	0030020000000 Земли населенных пунктов	Для эксплуатации жилого дома и ведения личного подсобного хозяйства	13	02:0010	1 043	538,50	561 655,50
28991	Респ. Северная Осетия - Алания, р-н Пригородный, с Ир, ул А.Остаева, 2	Пригородный	15:08:0160219:7	0030020000000 Земли населенных пунктов	Для ведения личного подсобного хозяйства	13	02:0020	1 081	538,50	582 118,50
28992	Северная Осетия - Алания респ. р-н Пригородный, с Ир, ул А.Остаева, 31	Пригородный	15:08:0160220:10	0030020000000 Земли населенных пунктов	Для ведения личного подсобного хозяйства и эксплуатации жилого дома	13	02:0020	1 015	538,50	546 577,50
28993	Республика Северная Осетия - Алания, р-н Пригородный, с. Ир, ул. Остаева, 37	Пригородный	15:08:0160220:11	0030020000000 Земли населенных пунктов	Для строительства жилого дома и ведения личного подсобного хозяйства	13	02:0020	1 096	538,50	590 196,00
28994	Республика Северная Осетия - Алания, м р-н Пригородный, с.п. Ирское, с Ир, ул А.Остаева, двлд. 41	Пригородный	15:08:0160220:14	0030020000000 Земли населенных пунктов	Для ведения личного подсобного хозяйства и строительства жилого дома	13	02:0020	1 077	538,50	579 964,50
28995	Республика Северная Осетия - Алания, м р-н Пригородный, с.п. Ирское, с Ир, ул А.Остаева, двлд. 43	Пригородный	15:08:0160220:15	0030020000000 Земли населенных пунктов	Для ведения личного подсобного хозяйства	13	02:0020	1 450	538,50	780 825,00
28996	Респ. Северная Осетия - Алания, р-н Пригородный, с. Ир, ул. Плиева, дом 64	Пригородный	15:08:0160220:16	0030020000000 Земли населенных пунктов	ЛПХ	13	02:0020	1 000	538,50	538 500,00

№ пп	Местоположение ЗУ	Район	Кадастровый номер ЗУ	Категория земель	Разрешенное использование по документу	Код вида разрешенного использования (в соответствии с классификатором видов разрешенного использования земельных участков)	Вид использования объектов недвижимости	Площадь	УПКС	КС
28997	Респ Северная Осетия - Алания, Пригородный р-н, с Ир, ул Г Плиева, 56	Пригородный	15:08:0160220:168	003002000000 Земли населенных пунктов	Для ведения личного подсобного хозяйства	13	02.0.20	1 032	538,50	555 732,00
28998	Респ. Северная Осетия - Алания, р-н Пригородный. с. Ир. ул. Гр.Плиева, дом 58	Пригородный	15:08:0160220:17	003002000000 Земли населенных пунктов	Для ведения личного подсобного хозяйства	13	02.0.20	1 081	538,50	582 118,50
28999	Северная Осетия - Алания респ, р-н Пригородный. с. Ир. ул. Гр. Плиева, №54а	Пригородный	15:08:0160220:19	003002000000 Земли населенных пунктов	Для ведения личного подсобного хозяйства	13	02.0.20	998	538.50	537 423.00
29000	Российская Федерация, Республика Северная Осетия-Алания, Пригородный район, Ир село, А.Остаева улица, участок 37а	Пригородный	15:08:0160220:195	003002000000 Земли населенных пунктов	Для ведения личного подсобного хозяйства	13	02.0.20	1 011	538.50	544 423.50
29001	Республика Северная Осетия - Алания, м-р-н Пригородный. с.п. Ирское, с Ир, ул В Зангиева, дом. 67	Пригородный	15:08:0160220:199	003002000000 Земли населенных пунктов	Для ведения личного подсобного хозяйства	13	02.0.20	572	538,50	308 022,00
29002	Северная Осетия - Алания респ, р-н Пригородный. с Ир, ул А.Остаева, 17	Пригородный	15:08:0160220:2	003002000000 Земли населенных пунктов	Для ведения личного подсобного хозяйства	13	02.0.20	1 082	538,50	582 657,00
29003	Республика Северная Осетия-Алания, р-н Пригородный. с Ир, ул Г.Плиева, д 52	Пригородный	15:08:0160220:20	003002000000 Земли населенных пунктов	Для ведения личного подсобного хозяйства	13	02.0.20	1 087	538.50	585 349.50
29004	Республика Северная Осетия - Алания, м-р-н Пригородный. с.п. Ирское, с Ир, ул В Зангиева, з/у 67А	Пригородный	15:08:0160220:200	003002000000 Земли населенных пунктов	Для ведения личного подсобного хозяйства	13	02.0.20	533	538.50	287 020.50
29005	Респ. Северная Осетия - Алания, р-н Пригородный, с Ир, ул Гр Плиева №48	Пригородный	15:08:0160220:21	003002000000 Земли населенных пунктов	Для строительства жилого дома и ведения личного подсобного хозяйства	13	02.0.10	1 087	538,50	585 349,50
29006	Республика Северная Осетия-Алания, р-н Пригородный. с Ир, ул Гр.Плиева. д 50	Пригородный	15:08:0160220:22	003002000000 Земли населенных пунктов	для ведения приусадебного хозяйства и строительства жилого дома	13	02.0.20	929	538,50	500 266,50
29007	Республика Северная Осетия - Алания, м-р-н Пригородный, с.п. Ирское. с Ир, ул Г.Плиева, дмлд. 46	Пригородный	15:08:0160220:23	003002000000 Земли населенных пунктов	Для ведения личного подсобного хозяйства и строительства жилого дома	13	02.0.20	1 000	538.50	538 500.00
29008	Респ. Северная Осетия - Алания, р-н Пригородный, с Ир, ул Плиева, дом 46	Пригородный	15:08:0160220:24	003002000000 Земли населенных пунктов	ЛПХ	13	02.0.20	1 025	538.50	551 962.50
29009	Северная Осетия - Алания респ, р-н Пригородный, с Ир, ул Г.Плиева, 42	Пригородный	15:08:0160220:25	003002000000 Земли населенных пунктов	Для ведения личного подсобного хозяйства	13	02.0.20	1 006	538,50	541 731,00
29010	Республика Северная Осетия - Алания, м-р-н Пригородный, с.п. Ирское. с Ир, ул Г.Плиева, дмлд. 40	Пригородный	15:08:0160220:26	003002000000 Земли населенных пунктов	Для ведения личного подсобного хозяйства	13	02.0.20	1 028	538,50	553 578,00
29011	Северная Осетия - Алания респ, р-н Пригородный. с. Ир. ул. Гр.Плиева, 36	Пригородный	15:08:0160220:27	003002000000 Земли населенных пунктов	Для ведения личного подсобного хозяйства	13	02.0.20	1 467	538.50	789 979.50
29012	Республика Северная Осетия-Алания, р-н Пригородный, с Ир, ул Г.Плиева, д 38	Пригородный	15:08:0160220:28	003002000000 Земли населенных пунктов	ЛПХ	13	02.0.20	1 038	538.50	558 963.00
29013	Респ. Северная Осетия - Алания, р-н Пригородный, с Ир, ул Гр Плиева, №34	Пригородный	15:08:0160220:29	003002000000 Земли населенных пунктов	для ведения личного подсобного хозяйства	13	02.0.20	950	538,50	511 575,00
29014	Респ. Северная Осетия - Алания, р-н Пригородный. с. Ир. ул. Плиева, дом 34	Пригородный	15:08:0160220:30	003002000000 Земли населенных пунктов	ЛПХ	13	02.0.20	944	538,50	508 344,00
29015	Республика Северная Осетия - Алания, м-р-н Пригородный, с.п. Ирское. с Ир, ул В. Зангиева, дмлд. 65	Пригородный	15:08:0160220:31	003002000000 Земли населенных пунктов	Для ведения личного подсобного хозяйства	13	02.0.20	960	538.50	516 960.00
29016	Респ. Северная Осетия - Алания, р-н Пригородный, с Ир, ул В. Зангиева, 69	Пригородный	15:08:0160220:32	003002000000 Земли населенных пунктов	Для ведения личного подсобного хозяйства	13	02.0.20	1 099	538.50	591 811.50
29017	Респ. Северная Осетия - Алания, р-н Пригородный, с Ир, ул А.Остаева, дом 27	Пригородный	15:08:0160220:33	003002000000 Земли населенных пунктов	Для ведения личного подсобного хозяйства	13	02.0.20	972	538,50	523 422,00
29018	Респ. Северная Осетия - Алания, р-н Пригородный. с. Ир. ул. А.Остаева, дом 25	Пригородный	15:08:0160220:4	003002000000 Земли населенных пунктов	Для ведения личного подсобного хозяйства	13	02.0.20	1 071	538,50	576 703,50
29019	Республика Северная Осетия-Алания, р-н Пригородный. с. Ир, ул. А.Остаева, 19 "а"	Пригородный	15:08:0160220:49	003002000000 Земли населенных пунктов	Для ведения личного подсобного хозяйства	13	02.0.20	1 049	538.50	564 886.50
29020	Респ. Северная Осетия - Алания, р-н Пригородный, с Ир, ул А.Остаева, 39	Пригородный	15:08:0160220:55	003002000000 Земли населенных пунктов	Для ведения личного подсобного хозяйства	13	02.0.20	1 029	538.50	554 116.50
29021	Респ. Северная Осетия - Алания, р-н Пригородный, с Ир, ул А. Остаева, № 23	Пригородный	15:08:0160220:6	003002000000 Земли населенных пунктов	Для ведения личного подсобного хозяйства	13	02.0.20	1 040	538,50	560 040,00
29022	Респ. Северная Осетия - Алания, р-н Пригородный. с. Ир. ул. А.Остаева, дом 19	Пригородный	15:08:0160220:7	003002000000 Земли населенных пунктов	Для ведения личного подсобного хозяйства	13	02.0.20	1 082	538,50	582 657,00
29023	Респ. Северная Осетия - Алания, р-н Пригородный. с. Ир. ул. А.Остаева, дом 21	Пригородный	15:08:0160220:8	003002000000 Земли населенных пунктов	Для ведения личного подсобного хозяйства	13	02.0.20	1 014	538.50	546 039.00
29024	Респ. Северная Осетия - Алания, р-н Пригородный, с Ир, ул А.Остаева, дом 29	Пригородный	15:08:0160220:9	003002000000 Земли населенных пунктов	Для ведения личного подсобного хозяйства	13	02.0.20	1 056	538.50	568 656.00
29025	Респ. Северная Осетия - Алания, р-н Пригородный, с Ир, ул Сталина, дом 42	Пригородный	15:08:0160221:1	003002000000 Земли населенных пунктов	Для строительства жилого дома и ведения личного подсобного хозяйства	13	02.0.10	1 049	538,50	564 886,50
29026	Респ. Северная Осетия - Алания, р-н Пригородный. с. Ир. ул.Гр. Плиева, 47	Пригородный	15:08:0160221:10	003002000000 Земли населенных пунктов	Для ведения личного подсобного хозяйства	13	02.0.20	1 000	538,50	538 500,00
29027	Респ. Северная Осетия - Алания, р-н Пригородный. с. Ир. ул. Гр.Плиева, №51	Пригородный	15:08:0160221:12	003002000000 Земли населенных пунктов	Для ведения личного подсобного хозяйства	13	02.0.20	1 000	538.50	538 500.00
29028	Респ. Северная Осетия - Алания, р-н Пригородный, с Ир, ул Гр Плиева, 53	Пригородный	15:08:0160221:13	003002000000 Земли населенных пунктов	Для ведения личного подсобного хозяйства	13	02.0.20	1 001	538.50	539 038.50
29029	Респ. Северная Осетия - Алания, р-н Пригородный, с Ир, ул Гр Плиева, дом 53а	Пригородный	15:08:0160221:14	003002000000 Земли населенных пунктов	Для строительства жилого дома и ведения личного подсобного хозяйства	13	02.0.20	1 000	538,50	538 500,00
29030	Республика Северная Осетия - Алания, м-р-н Пригородный, с.п. Ирское. с Ир	Пригородный	15:08:0160221:15	003002000000 Земли населенных пунктов	ЛПХ	13	02.0.20	1 074	538,50	578 349,00
29031	Республика Северная Осетия - Алания, Пригородный район, с. Ир, ул. Плиева, 59	Пригородный	15:08:0160221:16	003002000000 Земли населенных пунктов	Для ведения личного подсобного хозяйства	13	02.0.20	1 001	538.50	539 038.50
29032	Республика Северная Осетия-Алания, район Пригородный, с Ир, ул.Атея, 32	Пригородный	15:08:0160221:172	003002000000 Земли населенных пунктов	Для ведения личного подсобного хозяйства	13	02.0.20	1 104	538.50	594 504.00
29033	Северная Осетия - Алания респ, р-н Пригородный, с Ир, ул Атея, № 30	Пригородный	15:08:0160221:18	003002000000 Земли населенных пунктов	Для ведения личного подсобного хозяйства	13	02.0.20	1 000	538,50	538 500,00
29034	Российская Федерация, Республика Северная Осетия - Алания, Пригородный район, с. Ир, ул. И. Сталина, 60	Пригородный	15:08:0160221:19	003002000000 Земли населенных пунктов	Для ведения личного подсобного хозяйства	13	02.0.20	1 047	538,50	563 809,50
29035	Республика Северная Осетия - Алания, м-р-н Пригородный, с.п. Ирское. с Ир	Пригородный	15:08:0160221:199	003002000000 Земли населенных пунктов	Для ведения личного подсобного хозяйства	13	02.0.20	1 054	538.50	567 579.00
29036	Респ. Северная Осетия - Алания, р-н Пригородный, с Ир, ул Сталина, дом 56	Пригородный	15:08:0160221:2	003002000000 Земли населенных пунктов	Под строительство жилого дома и ведения подсобного хозяйства	13	02.0.20	1 000	538.50	538 500.00
29037	Республика Северная Осетия - Алания, м-р-н Пригородный, с.п. Ирское, с Ир, ул Атея, дмлд. 28	Пригородный	15:08:0160221:200	003002000000 Земли населенных пунктов	Для ведения личного подсобного хозяйства	13	02.0.20	1 445	538,50	778 132,50
29038	Респ. Северная Осетия - Алания, р-н Пригородный, с Ир, ул Сталина, дом 52	Пригородный	15:08:0160221:21	003002000000 Земли населенных пунктов	Для ведения личного подсобного хозяйства	13	02.0.20	1 000	538,50	538 500,00

№ п/п	Местоположение ЗУ	Район	Кадастровый номер ЗУ	Категория земель	Разрешенное использование по документу	Код вида разрешенного использования (в соответствии с классификатором видов разрешенного использования земельных участков)	Вид использования объектов недвижимости	Площадь	УПКС	КС
29039	Республика Северная Осетия-Алания, р-н Пригородный, с Ир, ул И Столина, д 52а	Пригородный	15:08:0160221:22	0030020000000 Земли населенных пунктов	Для ведения личного подсобного хозяйства	13	02:0020	1 000	538,50	538 500,00
29040	Респ. Северная Осетия - Алания, р-н Пригородный. с. Ир, ул. И.Сталина, 50	Пригородный	15:08:0160221:23	0030020000000 Земли населенных пунктов	Для ведения личного подсобного хозяйства	13	02:0020	1 000	538,50	538 500,00
29041	Респ. Северная Осетия - Алания, р-н Пригородный. с. Ир, ул. Сталина, дом 46	Пригородный	15:08:0160221:24	0030020000000 Земли населенных пунктов	Для ведения личного подсобного хозяйства	13	02:0020	1 039	538,50	559 501,50
29042	Респ. Северная Осетия - Алания, р-н Пригородный, с Ир, ул И Столина, дом 44	Пригородный	15:08:0160221:25	0030020000000 Земли населенных пунктов	Для ведения приусадебного хозяйства и строительства жилого дома	13	02:0020	1 014	538,50	546 039,00
29043	Республика Северная Осетия - Алания, м р-н Пригородный, с.п. Ирское, с Ир, ул И.Сталина, двлд. 38	Пригородный	15:08:0160221:26	0030020000000 Земли населенных пунктов	Для ведения личного подсобного хозяйства	13	02:0020	1 000	538,50	538 500,00
29044	Респ. Северная Осетия - Алания, р-н Пригородный. с. Ир, ул. И.Сталина, №42 "а"	Пригородный	15:08:0160221:27	0030020000000 Земли населенных пунктов	Для ведения личного подсобного хозяйства	13	02:0020	1 000	538,50	538 500,00
29045	Республика Северная Осетия-Алания, р-н Пригородный. с. Ир, ул. В.Зангиева. 55	Пригородный	15:08:0160221:29	0030020000000 Земли населенных пунктов	Для ведения личного подсобного хозяйства	13	02:0020	1 065	538,50	573 502,50
29046	Респ. Северная Осетия - Алания, р-н Пригородный, с. Ир, ул. Столина, дом 6/н	Пригородный	15:08:0160221:3	0030020000000 Земли населенных пунктов	сооружение "Восход-2"	6	06:011	408	271,93	110 947,44
29047	Респ. Северная Осетия - Алания, р-н Пригородный, с. Ир, ул. В.Зангиева, дом 59	Пригородный	15:08:0160221:30	0030020000000 Земли населенных пунктов	ЛПХ	13	02:0020	1 003	538,50	540 115,50
29048	Респ. Северная Осетия - Алания, р-н Пригородный. с. Ир, ул. В.Зангиева. дом 61	Пригородный	15:08:0160221:31	0030020000000 Земли населенных пунктов	ЛПХ	13	02:0020	1 003	538,50	540 115,50
29049	Республика Северная Осетия-Алания, р-н Пригородный. с. Ир, ул. В.Зангиева. 61	Пригородный	15:08:0160221:4	0030020000000 Земли населенных пунктов	Для ведения личного подсобного хозяйства	13	02:0020	1 040	538,50	560 040,00
29050	Республика Северная Осетия-Алания, р-н Пригородный, с Ир, ул Гр.Плиева, 35	Пригородный	15:08:0160221:5	0030020000000 Земли населенных пунктов	Личное подсобное хозяйство	13	02:0020	1 001	538,50	539 038,50
29051	Республика Северная Осетия-Алания, р-н Пригородный, с Ир, ул Г.Плиева, 37	Пригородный	15:08:0160221:55	0030020000000 Земли населенных пунктов	Для ведения личного подсобного хозяйства	13	02:0020	500	538,50	269 250,00
29052	Республика Северная Осетия-Алания, р-н Пригородный. с. Ир, ул. Г.Плиева. 37	Пригородный	15:08:0160221:56	0030020000000 Земли населенных пунктов	Для ведения личного подсобного хозяйства	13	02:0020	500	538,50	269 250,00
29053	Республика Северная Осетия-Алания, р-н Пригородный. с. Ир, ул. И.Сталина, 36	Пригородный	15:08:0160221:57	0030020000000 Земли населенных пунктов	Для ведения личного подсобного хозяйства	13	02:0020	1 005	538,50	541 192,50
29054	Республика Северная Осетия - Алания, м р-н Пригородный, с.п. Ирское, с Ир, ул Г.Плиева. двлд. 47	Пригородный	15:08:0160221:59	0030020000000 Земли населенных пунктов	Для ведения личного подсобного хозяйства	13	02:0020	1 011	538,50	544 423,50
29055	Северная Осетия - Алания респ. р-н Пригородный, с Ир, ул Гр Плиева, 41	Пригородный	15:08:0160221:7	0030020000000 Земли населенных пунктов	Для ведения личного подсобного хозяйства	13	02:0020	1 040	538,50	560 040,00
29056	Северная Осетия - Алания респ. р-н Пригородный. с. Ир, ул. Г.Плиева. №43	Пригородный	15:08:0160221:8	0030020000000 Земли населенных пунктов	Для ведения личного подсобного хозяйства	13	02:0020	974	538,50	524 499,00
29057	Респ. Северная Осетия - Алания, р-н Пригородный. с. Ир, ул. Гр. Плиева, 45	Пригородный	15:08:0160221:9	0030020000000 Земли населенных пунктов	Для ведения личного подсобного хозяйства	13	02:0020	996	538,50	536 346,00
29058	Республика Северная Осетия-Алания, р-н Пригородный, с Ир, ул Коблова, д 48	Пригородный	15:08:0160222:1	0030020000000 Земли населенных пунктов	Для строительства жилого дома и ведения личного подсобного хозяйство	13	02:0010	1 000	538,50	538 500,00
29059	Северная Осетия - Алания респ. р-н Пригородный, с Ир, ул И Столина, 41	Пригородный	15:08:0160222:10	0030020000000 Земли населенных пунктов	Для ведения личного подсобного хозяйства	13	02:0020	1 004	538,50	540 654,00
29060	Респ. Северная Осетия - Алания, р-н Пригородный. с. Ир, ул.Н. Сталина, №39	Пригородный	15:08:0160222:11	0030020000000 Земли населенных пунктов	ЛПХ	13	02:0020	999	538,50	537 961,50
29061	Республика Северная Осетия - Алания, м р-н Пригородный, с.п. Ирское, с Ир, ул И.Сталина, двлд. 45	Пригородный	15:08:0160222:12	0030020000000 Земли населенных пунктов	ЛПХ	13	02:0020	999	538,50	537 961,50
29062	Респ. Северная Осетия - Алания, р-н Пригородный, с Ир, ул Столина, дом 47	Пригородный	15:08:0160222:13	0030020000000 Земли населенных пунктов	Для ведения личного подсобного хозяйства	13	02:0020	1 001	538,50	539 038,50
29063	Республика Северная Осетия-Алания, р-н Пригородный, с Ир, ул И Столина, д 49	Пригородный	15:08:0160222:14	0030020000000 Земли населенных пунктов	Для ведения личного подсобного хозяйства	13	02:0020	999	538,50	537 961,50
29064	Респ. Северная Осетия - Алания, р-н Пригородный. с. Ир, ул. И.Сталина, дом 51	Пригородный	15:08:0160222:15	0030020000000 Земли населенных пунктов	Для ведения личного подсобного хозяйства	13	02:0020	1 000	538,50	538 500,00
29065	Республика Северная Осетия-Алания, р-н Пригородный. с. Ир, ул. Ленина, 26	Пригородный	15:08:0160222:17	0030020000000 Земли населенных пунктов	Личное подсобное хозяйство	13	02:0020	1 058	538,50	569 733,00
29066	Республика Северная Осетия-Алания, р-н Пригородный, с Ир, ул Коблова, д 54	Пригородный	15:08:0160222:18	0030020000000 Земли населенных пунктов	Для строительства жилого дома и ведения личного подсобного хозяйство.	13	02:0010	907	538,50	488 419,50
29067	Республика Северная Осетия-Алания, р-н Пригородный, с Ир, ул Коблова, д 52	Пригородный	15:08:0160222:19	0030020000000 Земли населенных пунктов	ЛПХ	13	02:0020	1 001	538,50	539 038,50
29068	Российская Федерация, Республика Северная Осетия-Алания, р-н Пригородный. с. Ир, ул. Коблова, 46	Пригородный	15:08:0160222:2	0030020000000 Земли населенных пунктов	Для строительства жилого дома и ведения личного подсобного хозяйства	13	02:0010	1 003	538,50	540 115,50
29069	Республика Северная Осетия - Алания, м р-н Пригородный, с.п. Ирское, с Ир, ул С.Коблова	Пригородный	15:08:0160222:21	0030020000000 Земли населенных пунктов	Для ведения личного подсобного хозяйства	13	02:0020	999	538,50	537 961,50
29070	Респ. Северная Осетия - Алания, р-н Пригородный, с Ир, ул Коблова, дом 42	Пригородный	15:08:0160222:22	0030020000000 Земли населенных пунктов	ЛПХ	13	02:0020	999	538,50	537 961,50
29071	Республика Северная Осетия-Алания, р-н Пригородный, с Ир, ул Коблова, д 38	Пригородный	15:08:0160222:24	0030020000000 Земли населенных пунктов	ЛПХ	13	02:0020	1 004	538,50	540 654,00
29072	Республика Северная Осетия - Алания, м р-н Пригородный, с.п. Ирское, с Ир, ул С.Коблова, двлд. 50	Пригородный	15:08:0160222:25	0030020000000 Земли населенных пунктов	Для ведения личного подсобного хозяйства	13	02:0020	999	538,50	537 961,50
29073	Республика Северная Осетия-Алания, р-н Пригородный. с. Ир, ул. С. Коблова, 32	Пригородный	15:08:0160222:26	0030020000000 Земли населенных пунктов	Для ведения личного подсобного хозяйства	13	02:0020	1 056	538,50	568 656,00
29074	Республика Северная Осетия-Алания, р-н Пригородный, с Ир, ул С.Коблова, 30	Пригородный	15:08:0160222:27	0030020000000 Земли населенных пунктов	Для ведения личного подсобного хозяйства	13	02:0020	982	538,50	528 807,00
29075	Российская Федерация, Республика Северная Осетия-Алания, Пригородный район, с Ир, ул. Коблова. д 30	Пригородный	15:08:0160222:28	0030020000000 Земли населенных пунктов	ЛПХ	13	02:0020	999	538,50	537 961,50
29076	Респ. Северная Осетия - Алания, р-н Пригородный. с. Ир, ул. В.Зангиева. №49	Пригородный	15:08:0160222:29	0030020000000 Земли населенных пунктов	Для ведения личного подсобного хозяйства	13	02:0020	1 069	538,50	575 656,50
29077	Республика Северная Осетия-Алания, р-н Пригородный, с Ир, ул И.Сталина, д 31а	Пригородный	15:08:0160222:30	0030020000000 Земли населенных пунктов	Ведение личного подсобного хозяйства	13	02:0020	1 000	538,50	538 500,00
29078	Респ. Северная Осетия - Алания, р-н Пригородный, с Ир, ул Столина, 29	Пригородный	15:08:0160222:4	0030020000000 Земли населенных пунктов	для ведения личного подсобного хозяйства	13	02:0020	1 000	538,50	538 500,00
29079	Республика Северная Осетия-Алания, р-н Пригородный, с Ир, ул В.Зангиева, 51	Пригородный	15:08:0160222:47	0030020000000 Земли населенных пунктов	Для ведения личного подсобного хозяйства	13	02:0020	1 021	538,50	549 808,50
29080	Республика Северная Осетия - Алания, м р-н Пригородный, с.п. Ирское, с Ир, ул И.Сталина, двлд. 31	Пригородный	15:08:0160222:5	0030020000000 Земли населенных пунктов	Для ведения личного подсобного хозяйства	13	02:0020	1 010	538,50	543 885,00
29081	Респ. Северная Осетия - Алания, р-н Пригородный. с.Ир, ул. И.Сталина, 33	Пригородный	15:08:0160222:6	0030020000000 Земли населенных пунктов	Для ведения личного подсобного хозяйства	13	02:0020	1 001	538,50	539 038,50
29082	Респ. Северная Осетия - Алания, р-н Пригородный, с Ир, ул И Столина, 35	Пригородный	15:08:0160222:7	0030020000000 Земли населенных пунктов	Для ведения личного подсобного хозяйства	13	02:0020	1 000	538,50	538 500,00
29083	Респ. Северная Осетия - Алания, р-н Пригородный, с Ир, ул И Сталина, 37	Пригородный	15:08:0160222:8	0030020000000 Земли населенных пунктов	Для ведения личного подсобного хозяйства	13	02:0020	1 000	538,50	538 500,00

№ пп	Местоположение ЗУ	Район	Кадастровый номер ЗУ	Категория земель	Разрешенное использование по документу	Код вида разрешенного использования (в соответствии с классификатором видов разрешенного использования земельных участков)	Вид использования объектов недвижимости	Площадь	УПКС	КС
29084	Респ. Северная Осетия - Алания, р-н Пригородный, с Ир, ул И Столина, дом 43	Пригородный	15:08:0160222:9	0030020000000 Земли населенных пунктов	Для ведения личного подсобного хозяйства	13	02:02:02	1 000	538,50	538 500,00
29085	Российская Федерация, Республика Северная Осетия - Алания, Пригородный район, с. Ир, ул. С.Коблова, 49	Пригородный	15:08:0160223:1	0030020000000 Земли населенных пунктов	для строительства жилого дома и ведения личного подсобного хозяйства	13	02:01:0	803	538,50	432 415,50
29086	Российская Федерация, Республика Северная Осетия - Алания, Пригородный район, с. Ир, ул. Коблова, 41	Пригородный	15:08:0160223:10	0030020000000 Земли населенных пунктов	Для ведения личного подсобного хозяйства	13	02:02:02	1 044	538,50	562 194,00
29087	Российская Федерация, Республика Северная Осетия - Алания, Пригородный район, с. Ир, ул. С.Коблова, 45	Пригородный	15:08:0160223:11	0030020000000 Земли населенных пунктов	Для ведения личного подсобного хозяйства	13	02:02:02	1 060	538,50	570 810,00
29088	Российская Федерация, Республика Северная Осетия - Алания, Пригородный район, с. Ир, ул. С.Коблова, 47	Пригородный	15:08:0160223:12	0030020000000 Земли населенных пунктов	Для ведения личного подсобного хозяйства	13	02:02:02	1 097	538,50	590 734,50
29089	Республика Северная Осетия-Алания, р-н Пригородный, с. Ир, ул. Алея, 24	Пригородный	15:08:0160223:13	0030020000000 Земли населенных пунктов	Для ведения личного подсобного хозяйства	13	02:02:02	1 088	538,50	585 888,00
29090	Российская Федерация, Республика Северная Осетия - Алания, Пригородный район, с. Ир, ул. Алея, 22	Пригородный	15:08:0160223:14	0030020000000 Земли населенных пунктов	Для ведения личного подсобного хозяйства	13	02:02:02	1 486	538,50	800 211,00
29091	Респ. Северная Осетия - Алания, р-н Пригородный, с. Ир, ул. Квайсинская, дом 50	Пригородный	15:08:0160223:15	0030020000000 Земли населенных пунктов	ЛПХ	13	02:02:02	1 062	538,50	571 887,00
29092	Респ. Северная Осетия - Алания, р-н Пригородный, с. Ир, ул. Квайсинская, дом 48	Пригородный	15:08:0160223:16	0030020000000 Земли населенных пунктов	ЛПХ	13	02:02:02	1 010	538,50	543 885,00
29093	Респ. Северная Осетия - Алания, р-н Пригородный, с. Ир, ул. Квайсинская, дом 46	Пригородный	15:08:0160223:17	0030020000000 Земли населенных пунктов	ЛПХ	13	02:02:02	1 017	538,50	547 654,50
29094	Российская Федерация, Республика Северная Осетия - Алания, Пригородный район, с. Ир, ул. Квайсинская, 44	Пригородный	15:08:0160223:18	0030020000000 Земли населенных пунктов	Для ведения личного подсобного хозяйства	13	02:02:02	1 016	538,50	547 116,00
29095	Российская Федерация, Республика Северная Осетия - Алания, Пригородный район, с. Ир, ул. Квайсинская, 42	Пригородный	15:08:0160223:19	0030020000000 Земли населенных пунктов	Для ведения личного подсобного хозяйства	13	02:02:02	1 034	538,50	556 809,00
29096	Республика Северная Осетия - Алания, м-р-н Пригородный, с.п. Ирское, с Ир, ул Квайсинская, двлд. 34	Пригородный	15:08:0160223:193	0030020000000 Земли населенных пунктов	Для ведения личного подсобного хозяйства	13	02:02:02	700	538,50	376 950,00
29097	Республика Северная Осетия-Алания, Пригородный район, с. Ир, ул. Квайсинская, 34 «а»	Пригородный	15:08:0160223:194	0030020000000 Земли населенных пунктов	Для ведения личного подсобного хозяйства	13	02:02:02	300	538,50	161 550,00
29098	Республика Северная Осетия - Алания, м-р-н Пригородный, с.п. Ирское, с Ир, ул С.Коблова, двлд. 37	Пригородный	15:08:0160223:195	0030020000000 Земли населенных пунктов	Для ведения личного подсобного хозяйства	13	02:02:02	700	538,50	376 950,00
29099	Российская Федерация, Республика Северная Осетия - Алания, Пригородный район, с. Ир, ул. С.Коблова, 37а	Пригородный	15:08:0160223:196	0030020000000 Земли населенных пунктов	Для ведения личного подсобного хозяйства	13	02:02:02	285	538,50	153 472,50
29100	Республика Северная Осетия-Алания, р-н Пригородный, с Ир, ул В Зантиева, №45 "а"	Пригородный	15:08:0160223:2	0030020000000 Земли населенных пунктов	Для ведения личного подсобного хозяйства	13	02:02:02	1 069	538,50	575 656,50
29101	Российская Федерация, Республика Северная Осетия - Алания, Пригородный район, с. Ир, ул. Квайсинская, 40	Пригородный	15:08:0160223:20	0030020000000 Земли населенных пунктов	Для ведения личного подсобного хозяйства	13	02:02:02	1 037	538,50	558 424,50
29102	Респ. Северная Осетия - Алания, р-н Пригородный, с. Ир, ул. Квайсинская, дом 38	Пригородный	15:08:0160223:21	0030020000000 Земли населенных пунктов	Для ведения личного подсобного хозяйства	13	02:02:02	1 000	538,50	538 500,00
29103	Респ. Северная Осетия - Алания, р-н Пригородный, с. Ир, ул. Квайсинская, дом 36	Пригородный	15:08:0160223:22	0030020000000 Земли населенных пунктов	Для ведения личного подсобного хозяйства	13	02:02:02	1 000	538,50	538 500,00
29104	Респ. Северная Осетия - Алания, р-н Пригородный, с. Ир, ул. Квайсинская, дом 32	Пригородный	15:08:0160223:24	0030020000000 Земли населенных пунктов	ЛПХ	13	02:02:02	1 000	538,50	538 500,00
29105	Респ. Северная Осетия - Алания, р-н Пригородный, с. Ир, ул. Квайсинская, дом 30	Пригородный	15:08:0160223:25	0030020000000 Земли населенных пунктов	Для ведения личного подсобного хозяйства	13	02:02:02	1 000	538,50	538 500,00
29106	Российская Федерация, Республика Северная Осетия - Алания, Пригородный район, с Ир, ул Квайсинская, дом 28	Пригородный	15:08:0160223:26	0030020000000 Земли населенных пунктов	Для ведения личного подсобного хозяйства	13	02:02:02	1 140	538,50	613 890,00
29107	Российская Федерация, Республика Северная Осетия - Алания, Пригородный район, с. Ир, ул. В Зантиева, 45	Пригородный	15:08:0160223:27	0030020000000 Земли населенных пунктов	Для ведения личного подсобного хозяйства	13	02:02:02	1 076	538,50	579 426,00
29108	Республика Северная Осетия-Алания, р-н Пригородный, с Ир, ул С.Коблова, д 27	Пригородный	15:08:0160223:3	0030020000000 Земли населенных пунктов	Для ведения личного подсобного хозяйства	13	02:02:02	1 000	538,50	538 500,00
29109	Республика Северная Осетия-Алания, р-н Пригородный, с Ир, ул С.Коблова, д 29	Пригородный	15:08:0160223:44	0030020000000 Земли населенных пунктов	Для ведения личного подсобного хозяйства	13	02:02:02	500	538,50	269 250,00
29110	Российская Федерация, Республика Северная Осетия-Алания, Пригородный район, с. Ир, ул. С.Коблова, 29 а	Пригородный	15:08:0160223:45	0030020000000 Земли населенных пунктов	Для ведения личного подсобного хозяйства	13	02:02:02	500	538,50	269 250,00
29111	Республика Северная Осетия-Алания, р-н Пригородный, с Ир, ул С.Коблова, 31	Пригородный	15:08:0160223:5	0030020000000 Земли населенных пунктов	Для ведения личного подсобного хозяйства	13	02:02:02	1 021	538,50	549 808,50
29112	Российская Федерация, Республика Северная Осетия - Алания, Пригородный район, с. Ир, ул. С.Коблова, 45 "а"	Пригородный	15:08:0160223:53	0030020000000 Земли населенных пунктов	Для ведения личного подсобного хозяйства	13	02:02:02	1 037	538,50	558 424,50
29113	Республика Северная Осетия-Алания, р-н Пригородный, с. Ир, ул. С.Коблова, 33	Пригородный	15:08:0160223:6	0030020000000 Земли населенных пунктов	Для ведения личного подсобного хозяйства	13	02:02:02	1 029	538,50	554 116,50
29114	Республика Северная Осетия-Алания, р-н Пригородный, с Ир, ул С.Коблова, д 35	Пригородный	15:08:0160223:7	0030020000000 Земли населенных пунктов	Для завершения строительства жилого дома и ведения личного подсобного хозяйства	13	02:01:0	1 048	538,50	564 348,00
29115	Респ. Северная Осетия - Алания, р-н Пригородный, с Ир, ул О Томаева, дом 34	Пригородный	15:08:0160224:1	0030020000000 Земли населенных пунктов	Для ведения личного подсобного хозяйства	13	02:02:02	937	538,50	504 574,50
29116	Российская Федерация, Республика Северная Осетия - Алания, муниципальный район Пригородный, сельское поселение Ирское, с. Ир, ул. Квайсинская, № 41	Пригородный	15:08:0160224:10	0030020000000 Земли населенных пунктов	Для ведения личного подсобного хозяйства	13	02:02:02	1 022	538,50	550 347,00
29117	Респ. Северная Осетия - Алания, р-н Пригородный, с. Ир, ул. Квайсинская, дом 43	Пригородный	15:08:0160224:11	0030020000000 Земли населенных пунктов	для ведения личного подсобного хозяйства	13	02:02:02	1 087	538,50	585 349,50
29118	Респ. Северная Осетия - Алания, р-н Пригородный, с. Ир, ул. Квайсинская, дом 45	Пригородный	15:08:0160224:12	0030020000000 Земли населенных пунктов	ЛПХ	13	02:02:02	1 097	538,50	590 734,50
29119	Респ. Северная Осетия - Алания, р-н Пригородный, с Ир, ул О Томаева, 40	Пригородный	15:08:0160224:17	0030020000000 Земли населенных пунктов	Для ведения личного подсобного хозяйства	13	02:02:02	1 026	538,50	552 501,00
29120	Респ. Северная Осетия - Алания, р-н Пригородный, с Ир, ул О Томаева, 42	Пригородный	15:08:0160224:18	0030020000000 Земли населенных пунктов	Для ведения личного подсобного хозяйства	13	02:02:02	993	538,50	534 730,50
29121	Респ. Северная Осетия - Алания, р-н Пригородный, с. Ир, ул. О.Томаева. №36	Пригородный	15:08:0160224:19	0030020000000 Земли населенных пунктов	Для ведения личного подсобного хозяйства	13	02:02:02	987	538,50	531 499,50
29122	Респ. Северная Осетия - Алания, р-н Пригородный, с. Ир, ул. Квайсинская, дом 25	Пригородный	15:08:0160224:2	0030020000000 Земли населенных пунктов	Для ведения личного подсобного хозяйства	13	02:02:02	1 066	538,50	574 041,00
29123	Респ. Северная Осетия - Алания, р-н Пригородный, с Ир, ул О Томаева, 32	Пригородный	15:08:0160224:20	0030020000000 Земли населенных пунктов	Личное подсобное хозяйство	13	02:02:02	1 020	538,50	549 270,00
29124	Респ. Северная Осетия - Алания, р-н Пригородный, с Ир, ул Томаева, дом 30	Пригородный	15:08:0160224:22	0030020000000 Земли населенных пунктов	Для ведения личного подсобного хозяйства	13	02:02:02	1 000	538,50	538 500,00
29125	Респ. Северная Осетия - Алания, р-н Пригородный, с. Ир, ул. О.Томаева. дом 26	Пригородный	15:08:0160224:23	0030020000000 Земли населенных пунктов	Для ведения личного подсобного хозяйства	13	02:02:02	1 032	538,50	555 732,00

№ п/п	Местоположение ЗУ	Район	Кадастровый номер ЗУ	Категория земель	Разрешенное использование по документу	Код вида разрешенного использования (в соответствии с классификатором видов разрешенного использования земельных участков)	Вид использования объектов недвижимости	Площадь	УПКС	КС
29126	Республика Северная Осетия-Алания, р-н Пригородный, с Ир, ул В.Зангиева, 39	Пригородный	15:08:0160224:24	0030020000000 Земли населенных пунктов	Для ведения личного подсобного хозяйства	13	02.0.20	1 068	538,50	575 118,00
29127	Респ. Северная Осетия - Алания, р-н Пригородный, с. Ир, ул. В. Зангиева, дом 41	Пригородный	15:08:0160224:25	0030020000000 Земли населенных пунктов	Для ведения личного подсобного хозяйства	13	02.0.20	1 067	538,50	574 579,50
29128	Респ. Северная Осетия - Алания, р-н Пригородный, с. Ир, ул. О.Томаева, 28	Пригородный	15:08:0160224:27	0030020000000 Земли населенных пунктов	Для ведения личного подсобного хозяйства и эксплуатации жилого дома	13	02.0.20	1 000	538.50	538 500.00
29129	Респ. Северная Осетия - Алания, р-н Пригородный, с Ир, ул Кайтинская, дом 27	Пригородный	15:08:0160224:3	0030020000000 Земли населенных пунктов	Для ведения личного подсобного хозяйства	13	02.0.20	1 000	538.50	538 500.00
29130	Северная Осетия - Алания респ, р-н Пригородный, с Ир, ул О.Томаева, 38	Пригородный	15:08:0160224:38	0030020000000 Земли населенных пунктов	Личное подсобное хозяйство	13	02.0.20	1 005	538,50	541 192,50
29131	Северная Осетия - Алания респ, р-н Пригородный, с Ир, ул Томаева, 44	Пригородный	15:08:0160224:39	0030020000000 Земли населенных пунктов	Для ведения личного подсобного хозяйства	13	02.0.20	606	538,50	326 331,00
29132	Респ. Северная Осетия - Алания, р-н Пригородный, с. Ир, ул. Кайтинская, дом 29	Пригородный	15:08:0160224:4	0030020000000 Земли населенных пунктов	Для ведения личного подсобного хозяйства и строительства жилого дома	13	02.0.20	1 000	538.50	538 500.00
29133	Северная Осетия - Алания респ, р-н Пригородный, с Ир, ул Томаева, 44	Пригородный	15:08:0160224:40	0030020000000 Земли населенных пунктов	Для ведения личного подсобного хозяйства	13	02.0.20	425	538.50	228 862.50
29134	Республика Северная Осетия-Алания, р-н Пригородный, с Ир, ул Ателя № 18	Пригородный	15:08:0160224:48	0030020000000 Земли населенных пунктов	Для ведения личного подсобного хозяйства	13	02.0.20	1 492	538,50	803 442,00
29135	Республика Северная Осетия-Алания, р-н Пригородный, с Ир, ул Ателя 20	Пригородный	15:08:0160224:49	0030020000000 Земли населенных пунктов	Для ведения личного подсобного хозяйства	13	02.0.20	905	538,50	487 342,50
29136	Респ. Северная Осетия - Алания, р-н Пригородный, с. Ир, ул. Кайтинская, дом 31	Пригородный	15:08:0160224:5	0030020000000 Земли населенных пунктов	Для ведения приусадебного хозяйства и строительства жилого дома	13	02.0.20	1 000	538.50	538 500.00
29137	Республика Северная Осетия - Алания, м-р-н Пригородный, с.п. Ирское, с Ир, ул Кайтинская, двлд. 47	Пригородный	15:08:0160224:50	0030020000000 Земли населенных пунктов	Для ведения личного подсобного хозяйства	13	02.0.20	935	538.50	503 497.50
29138	Респ. Северная Осетия - Алания, р-н Пригородный, с. Ир, ул. Кайтинская, дом 33	Пригородный	15:08:0160224:6	0030020000000 Земли населенных пунктов	Для ведения личного подсобного хозяйства	13	02.0.20	1 053	538,50	567 040,50
29139	Респ. Северная Осетия - Алания, р-н Пригородный, с. Ир, ул. Кайтинская, дом 35	Пригородный	15:08:0160224:7	0030020000000 Земли населенных пунктов	Для ведения личного подсобного хозяйства	13	02.0.20	1 020	538,50	549 270,00
29140	Северная Осетия - Алания респ, р-н Пригородный, с. Ир, ул. Кайтинская, 37	Пригородный	15:08:0160224:8	0030020000000 Земли населенных пунктов	Для ведения личного подсобного хозяйства	13	02.0.20	958	538.50	516 021.50
29141	Респ. Северная Осетия - Алания, р-н Пригородный, с. Ир, ул. Кайтинская, дом 39	Пригородный	15:08:0160224:9	0030020000000 Земли населенных пунктов	ЛПХ	13	02.0.20	1 010	538.50	543 885.00
29142	Российская Федерация, Республика Северная Осетия - Алания, Пригородный район, с. Ир, ул. В. Зангиева, дом 37	Пригородный	15:08:0160225:1	0030020000000 Земли населенных пунктов	Для ведения личного подсобного хозяйства	13	02.0.20	1 074	538,50	578 349,00
29143	Российская Федерация, Республика Северная Осетия - Алания, Пригородный р-н, с. Ир, ул. О.Томаева, 41	Пригородный	15:08:0160225:10	0030020000000 Земли населенных пунктов	ЛПХ	13	02.0.20	994	538,50	535 269,00
29144	Российская Федерация, Республика Северная Осетия - Алания, Пригородный район, с. Ир, ул. О.Томаева, 43	Пригородный	15:08:0160225:11	0030020000000 Земли населенных пунктов	Для ведения личного подсобного хозяйства	13	02.0.20	985	538.50	530 422.50
29145	Российская Федерация, Республика Северная Осетия - Алания, Пригородный район, с. Ир, ул. Ателя, 16	Пригородный	15:08:0160225:12	0030020000000 Земли населенных пунктов	Для ведения личного подсобного хозяйства	13	02.0.20	1 090	538.50	586 965.00
29146	Российская Федерация, Республика Северная Осетия - Алания, Пригородный район, с. Ир, ул. Бр.Дзюоевых, №40	Пригородный	15:08:0160225:15	0030020000000 Земли населенных пунктов	Для ведения личного подсобного хозяйства	13	02.0.20	1 055	538,50	568 117,50
29147	Российская Федерация, Республика Северная Осетия - Алания, Пригородный район, с. Ир, ул. Бр.Дзюоевых, д 40	Пригородный	15:08:0160225:17	0030020000000 Земли населенных пунктов	Для ведения приусадебного хозяйства и строительства жилого дома	13	02.0.20	1 063	538,50	572 425,50
29148	Российская Федерация, Республика Северная Осетия - Алания, Пригородный район, с. Ир, ул. Бр.Дзюоевых, д 38	Пригородный	15:08:0160225:18	0030020000000 Земли населенных пунктов	Для ведения личного подсобного хозяйства и эксплуатации жилого дома	13	02.0.20	1 021	538.50	549 808.50
29149	Российская Федерация, Республика Северная Осетия - Алания, Пригородный район, с. Ир, ул. Бр.Дзюоевых, д 36	Пригородный	15:08:0160225:19	0030020000000 Земли населенных пунктов	Для ведения личного подсобного хозяйства	13	02.0.20	1 025	538.50	551 962.50
29150	Российская Федерация, Республика Северная Осетия - Алания, Пригородный район, с. Ир, ул. Бр. Дзюоевых, 42А	Пригородный	15:08:0160225:191	0030020000000 Земли населенных пунктов	Для ведения личного подсобного хозяйства	13	02.0.20	635	538,50	341 947,50
29151	Российская Федерация, Республика Северная Осетия - Алания, Пригородный район, с. Ир, ул. Братьев Дзюоевых, двлд. 42	Пригородный	15:08:0160225:192	0030020000000 Земли населенных пунктов	Для ведения личного подсобного хозяйства	13	02.0.20	462	538,50	248 787,00
29152	Российская Федерация, Республика Северная Осетия - Алания, Пригородный район, с. Ир, ул. О.Томаева, дом 25	Пригородный	15:08:0160225:2	0030020000000 Земли населенных пунктов	Для ведения личного подсобного хозяйства	13	02.0.20	996	538.50	536 346.00
29153	Российская Федерация, Республика Северная Осетия - Алания, Пригородный район, с. Ир, ул. Бр.Дзюоевых, д 34	Пригородный	15:08:0160225:20	0030020000000 Земли населенных пунктов	Для ведения личного подсобного хозяйства	13	02.0.20	1 015	538.50	546 577.50
29154	Российская Федерация, Республика Северная Осетия - Алания, Пригородный район, с. Ир, ул. Бр.Дзюоевых, д 30	Пригородный	15:08:0160225:21	0030020000000 Земли населенных пунктов	Для ведения личного подсобного хозяйства	13	02.0.20	1 090	538,50	586 965,00
29155	Российская Федерация, Республика Северная Осетия - Алания, Пригородный район, с. Ир, ул. Бр.Дзюоевых, д 28	Пригородный	15:08:0160225:22	0030020000000 Земли населенных пунктов	Для ведения личного подсобного хозяйства	13	02.0.20	1 028	538,50	553 578,00
29156	Российская Федерация, Республика Северная Осетия - Алания, Пригородный район, с. Ир, ул. Бр.Дзюоевых, 26	Пригородный	15:08:0160225:23	0030020000000 Земли населенных пунктов	Для ведения личного подсобного хозяйства	13	02.0.20	1 016	538.50	547 116.00
29157	Российская Федерация, Республика Северная Осетия - Алания, Пригородный район, с. Ир, ул. В. Зангиева, дом 35	Пригородный	15:08:0160225:25	0030020000000 Земли населенных пунктов	Для ведения личного подсобного хозяйства	13	02.0.20	1 075	538.50	578 887.50
29158	Российская Федерация, Республика Северная Осетия - Алания, Пригородный район, с. Ир, ул. О.Томаева, дом 27	Пригородный	15:08:0160225:26	0030020000000 Земли населенных пунктов	Для ведения личного подсобного хозяйства	13	02.0.20	995	538,50	535 807,50
29159	Российская Федерация, Республика Северная Осетия - Алания, Пригородный район, с. Ир, ул. О.Томаева, №29	Пригородный	15:08:0160225:4	0030020000000 Земли населенных пунктов	Для ведения личного подсобного хозяйства	13	02.0.20	1 040	538,50	560 040,00
29160	Российская Федерация, Республика Северная Осетия - Алания, Пригородный район, с. Ир, ул. О.Томаева, 31	Пригородный	15:08:0160225:49	0030020000000 Земли населенных пунктов	Для ведения личного подсобного хозяйства	13	02.0.20	499	538.50	268 711.50
29161	Российская Федерация, Республика Северная Осетия - Алания, Пригородный район, с. Ир, ул. О.Томаева, 31	Пригородный	15:08:0160225:50	0030020000000 Земли населенных пунктов	Для ведения личного подсобного хозяйства	13	02.0.20	501	538.50	269 788.50
29162	Российская Федерация, Республика Северная Осетия - Алания, Пригородный район, с. Ир, ул. Ателя, 14	Пригородный	15:08:0160225:51	0030020000000 Земли населенных пунктов	Для ведения личного подсобного хозяйства	13	02.0.20	1 006	538,50	541 731,00
29163	Российская Федерация, Республика Северная Осетия - Алания, Пригородный район, с. Ир, ул. В.Зангиева, 33	Пригородный	15:08:0160225:54	0030020000000 Земли населенных пунктов	Для ведения личного подсобного хозяйства	13	02.0.20	1 097	538,50	590 734,50
29164	Российская Федерация, Республика Северная Осетия - Алания, Пригородный район, с. Ир, ул. О. Томаева №33	Пригородный	15:08:0160225:6	0030020000000 Земли населенных пунктов	Личное подсобное хозяйство	13	02.0.20	993	538.50	534 730.50
29165	Российская Федерация, Республика Северная Осетия - Алания, Пригородный район, с. Ир, ул. Томаева №35	Пригородный	15:08:0160225:7	0030020000000 Земли населенных пунктов	Для ведения личного подсобного хозяйства	13	02.0.20	982	538.50	528 807.00
29166	Российская Федерация, Республика Северная Осетия - Алания, Пригородный район, с. Ир, ул. О. Томаева, 37	Пригородный	15:08:0160225:8	0030020000000 Земли населенных пунктов	Для ведения личного подсобного хозяйства	13	02.0.20	1 005	538.50	541 192.50

№ пп	Местоположение ЗУ	Район	Кадастровый номер ЗУ	Категория земель	Разрешенное использование по документу	Код вида разрешенного использования (в соответствии с классификатором видов разрешенного использования земельных участков)	Вид использования объектов недвижимости	Площадь	УПКС	КС
29167	Российская Федерация, Республика Северная Осетия - Алания, Пригородный район, с. Ир, ул. О.Томаева, 39	Пригородный	15:08:0160225:9	003002000000 Земли населенных пунктов	Для ведения личного подсобного хозяйства	13	02:0020	980	538,50	527 730,00
29168	Республика Северная Осетия-Алания, р-н Пригородный, с. Ир, ул. В.Зангиева, 19	Пригородный	15:08:0160226:1	003002000000 Земли населенных пунктов	Для строительства жилого дома и ведения личного подсобного хозяйства	13	02:0010	977	538,50	526 114,50
29169	Республика Северная Осетия-Алания, район Пригородный, с.Ир, ул.Аланская, 8	Пригородный	15:08:0160226:11	003002000000 Земли населенных пунктов	Для ведения личного подсобного хозяйства	13	02:0020	1 001	538,50	539 038,50
29170	Республика Северная Осетия-Алания, р-н Пригородный, с Ир, ул Аланская, 4	Пригородный	15:08:0160226:12	003002000000 Земли населенных пунктов	Для ведения личного подсобного хозяйства	13	02:0020	1 017	538,50	547 654,50
29171	Республика Северная Осетия - Алания, м-н Пригородный, с.п. Ирское, с Ир	Пригородный	15:08:0160226:15	003002000000 Земли населенных пунктов	ЛПХ	13	02:0020	958	538,50	515 883,00
29172	Республика Северная Осетия-Алания, р-н Пригородный, с Ир, ул К.Кочиева, д 2	Пригородный	15:08:0160226:16	003002000000 Земли населенных пунктов	Для ведения личного подсобного хозяйства	13	02:0020	1 090	538,50	586 965,00
29173	Республика Северная Осетия-Алания, р-н Пригородный, с Ир, ул К.Кочиева, 10	Пригородный	15:08:0160226:17	003002000000 Земли населенных пунктов	Для ведения личного подсобного хозяйства	13	02:0020	1 026	538,50	552 501,00
29174	Респ. Северная Осетия - Алания, р-н Пригородный, с Ир, ул В.Зангиева, дом 9	Пригородный	15:08:0160226:18	003002000000 Земли населенных пунктов	Для ведения личного подсобного хозяйства	13	02:0020	1 024	538,50	551 424,00
29175	Республика Северная Осетия - Алания, м-н Пригородный, с.п. Ирское, с Ир, ул К.Кочиева, влд. 16	Пригородный	15:08:0160226:184	003002000000 Земли населенных пунктов	Для ведения личного подсобного хозяйства	13	02:0020	499	538,50	268 711,50
29176	Республика Северная Осетия - Алания, м-н Пригородный, с.п. Ирское, с Ир, ул К.Кочиева	Пригородный	15:08:0160226:185	003002000000 Земли населенных пунктов	Для ведения личного подсобного хозяйства	13	02:0020	500	538,50	269 250,00
29177	Респ. Северная Осетия - Алания, р-н Пригородный, с. Ир, ул. В.Зангиева, дом 11	Пригородный	15:08:0160226:19	003002000000 Земли населенных пунктов	Для ведения личного подсобного хозяйства	13	02:0020	972	538,50	523 422,00
29178	Республика Северная Осетия-Алания, р-н Пригородный, с Ир, ул Аланская, 26	Пригородный	15:08:0160226:2	003002000000 Земли населенных пунктов	Личное подсобное хозяйство	13	02:0020	1 009	538,50	543 346,50
29179	Респ. Северная Осетия - Алания, р-н Пригородный, с. Ир, ул. В. Зангиева, 13	Пригородный	15:08:0160226:20	003002000000 Земли населенных пунктов	Личное подсобное хозяйство	13	02:0020	1 001	538,50	539 038,50
29180	Респ. Северная Осетия - Алания, р-н Пригородный, с. Ир, ул. В.Зангиева, дом 15	Пригородный	15:08:0160226:21	003002000000 Земли населенных пунктов	Для ведения личного подсобного хозяйства	13	02:0020	979	538,50	527 191,50
29181	Респ. Северная Осетия - Алания, р-н Пригородный, с. Ир, ул. В.Зангиева, 17	Пригородный	15:08:0160226:22	003002000000 Земли населенных пунктов	Для ведения личного подсобного хозяйства	13	02:0020	968	538,50	521 268,00
29182	Респ. Северная Осетия - Алания, р-н Пригородный, с Ир, ул. В. Зангиева, дом 19	Пригородный	15:08:0160226:24	003002000000 Земли населенных пунктов	Для ведения личного подсобного хозяйства	13	02:0020	966	538,50	520 191,00
29183	Северная Осетия - Алания респ, р-н Пригородный, с Ир, ул В.Зангиева,20	Пригородный	15:08:0160226:25	003002000000 Земли населенных пунктов	Для ведения личного подсобного хозяйства	13	02:0020	921	538,50	495 958,50
29184	Респ. Северная Осетия - Алания, р-н Пригородный, с. Ир, ул. В.Зангиева, дом 23	Пригородный	15:08:0160226:26	003002000000 Земли населенных пунктов	ЛПХ	13	02:0020	1 032	538,50	555 732,00
29185	Респ. Северная Осетия - Алания, р-н Пригородный, с. Ир, ул. В.Зангиева, дом 25	Пригородный	15:08:0160226:27	003002000000 Земли населенных пунктов	ЛПХ	13	02:0020	1 099	538,50	591 811,50
29186	Респ. Северная Осетия - Алания, р-н Пригородный, с. Ир, ул. В. Зангиева, дом 27	Пригородный	15:08:0160226:28	003002000000 Земли населенных пунктов	ЛПХ	13	02:0020	972	538,50	523 422,00
29187	Респ. Северная Осетия - Алания, р-н Пригородный, с. Ир, ул. В. Зангиева, дом 29	Пригородный	15:08:0160226:29	003002000000 Земли населенных пунктов	ЛПХ	13	02:0020	984	538,50	529 884,00
29188	Российская Федерация, Республика Северная Осетия-Алания, Пригородный район, с. Ир, ул. Аланская, № 24	Пригородный	15:08:0160226:3	003002000000 Земли населенных пунктов	Для ведения личного подсобного хозяйства	13	02:0020	959	538,50	516 421,50
29189	Республика Северная Осетия-Алания, р-н Пригородный, с Ир, ул Осетинская, д 22	Пригородный	15:08:0160226:4	003002000000 Земли населенных пунктов	ЛПХ	13	02:0020	998	538,50	537 423,00
29190	Республика Северная Осетия - Алания, р-н Пригородный, с.Ир, ул.Аланская, 6	Пригородный	15:08:0160226:44	003002000000 Земли населенных пунктов	Для ведения личного подсобного хозяйства	13	02:0020	992	538,50	534 192,00
29191	Республика Северная Осетия-Алания, р-н Пригородный, с Ир, ул Аланская, 10	Пригородный	15:08:0160226:46	003002000000 Земли населенных пунктов	Для ведения личного подсобного хозяйства	13	02:0020	517	538,50	278 404,50
29192	Республика Северная Осетия-Алания, р-н Пригородный, с. Ир, ул. Аланская, 10	Пригородный	15:08:0160226:47	003002000000 Земли населенных пунктов	Для ведения личного подсобного хозяйства	13	02:0020	509	538,50	274 096,50
29193	Республика Северная Осетия-Алания, р-н Пригородный, с Ир, ул Осетинская, д 20	Пригородный	15:08:0160226:5	003002000000 Земли населенных пунктов	ЛПХ	13	02:0020	999	538,50	537 961,50
29194	Республика Северная Осетия-Алания, р-н Пригородный, с Ир, ул Осетинская, д 18	Пригородный	15:08:0160226:6	003002000000 Земли населенных пунктов	ЛПХ	13	02:0020	951	538,50	512 103,50
29195	Северная Осетия - Алания респ, р-н Пригородный, с Ир, ул Аланская, дом 16	Пригородный	15:08:0160226:7	003002000000 Земли населенных пунктов	Для ведения личного подсобного хозяйства	13	02:0020	992	538,50	534 192,00
29196	Республика Северная Осетия-Алания, р-н Пригородный, с. Ир, ул. Аланская, 14	Пригородный	15:08:0160226:8	003002000000 Земли населенных пунктов	ЛПХ	13	02:0020	1 016	538,50	547 110,00
29197	Северная Осетия - Алания респ, р-н Пригородный, с. Ир, ул. Аланская, №12	Пригородный	15:08:0160226:9	003002000000 Земли населенных пунктов	Для ведения личного подсобного хозяйства	13	02:0020	1 015	538,50	546 577,50
29198	Республика Северная Осетия-Алания, р-н Пригородный, с Ир, ул К.Кочиева, 9	Пригородный	15:08:0160227:1	003002000000 Земли населенных пунктов	Для ведения личного подсобного хозяйства	13	02:0020	1 427	538,50	768 439,50
29199	Российская Федерация, Республика Северная Осетия - Алания, Пригородный район, с. Ир, ул. Генерала Кесаева, 10	Пригородный	15:08:0160227:10	003002000000 Земли населенных пунктов	ЛПХ	13	02:0020	942	538,50	507 267,00
29200	Респ. Северная Осетия - Алания, р-н Пригородный, с. Ир, ул. Г.Кесаева, дом 8	Пригородный	15:08:0160227:11	003002000000 Земли населенных пунктов	Для ведения личного подсобного хозяйства	13	02:0020	986	538,50	530 961,00
29201	Респ. Северная Осетия - Алания, р-н Пригородный, с. Ир, ул. Кесаева, дом 6	Пригородный	15:08:0160227:12	003002000000 Земли населенных пунктов	ЛПХ	13	02:0020	985	538,50	530 422,50
29202	Северная Осетия - Алания респ, р-н Пригородный, с Ир, ул Г.Кесаева, д 4	Пригородный	15:08:0160227:13	003002000000 Земли населенных пунктов	Для ведения личного подсобного хозяйства	13	02:0020	953	538,50	513 190,50
29203	Республика Северная Осетия - Алания, м-н Пригородный, с.п. Ирское, с Ир, ул Генерала Кесаева, влд. 13	Пригородный	15:08:0160227:147	003002000000 Земли населенных пунктов	Для ведения личного подсобного хозяйства	13	02:0020	1 010	538,50	543 885,00
29204	Респ. Северная Осетия - Алания, р-н Пригородный, с. Ир, ул. Г.Кесаева, дом 9	Пригородный	15:08:0160227:15	003002000000 Земли населенных пунктов	Для ведения личного подсобного хозяйства	13	02:0020	997	538,50	536 884,50
29205	Респ. Северная Осетия - Алания, р-н Пригородный, с. Ир, ул. Ген.Кесаева, дом 5	Пригородный	15:08:0160227:16	003002000000 Земли населенных пунктов	Для ведения личного подсобного хозяйства	13	02:0020	1 011	538,50	544 423,50
29206	Республика Северная Осетия - Алания, м-н Пригородный, с.п. Ирское, с Ир, ул Генерала Кесаева	Пригородный	15:08:0160227:162	003002000000 Земли населенных пунктов	Ведение личного подсобного хозяйства	13	02:0020	500	538,50	269 250,00
29207	Республика Северная Осетия - Алания, м-н Пригородный, с.п. Ирское, с Ир, ул Генерала Кесаева	Пригородный	15:08:0160227:163	003002000000 Земли населенных пунктов	Ведение личного подсобного хозяйства	13	02:0020	500	538,50	269 250,00
29208	Северная Осетия - Алания респ, р-н Пригородный, с Ир, ул К.Кочиева, №11	Пригородный	15:08:0160227:2	003002000000 Земли населенных пунктов	Для ведения личного подсобного хозяйства	13	02:0020	1 364	538,50	734 514,00
29209	Республика Северная Осетия-Алания, р-н Пригородный, с.Ир, ул.Г.Кесаева, 12	Пригородный	15:08:0160227:21	003002000000 Земли населенных пунктов	Ведение личного подсобного хозяйства	13	02:0020	1 096	538,50	590 196,00
29210	Респ. Северная Осетия - Алания, р-н Пригородный, с Ир, ул К.Кочиева, дом 13	Пригородный	15:08:0160227:3	003002000000 Земли населенных пунктов	Для ведения личного подсобного хозяйства	13	02:0020	1 039	538,50	559 501,50
29211	Республика Северная Осетия-Алания, р-н Пригородный, с Ир, ул Кесаева, 2	Пригородный	15:08:0160227:31	003002000000 Земли населенных пунктов	Для ведения личного подсобного хозяйства	13	02:0020	508	538,50	273 558,00
29212	Республика Северная Осетия-Алания, р-н Пригородный, с. Ир, ул. В.Зангиева, 7	Пригородный	15:08:0160227:32	003002000000 Земли населенных пунктов	Для ведения личного подсобного хозяйства	13	02:0020	511	538,50	275 173,50
29213	Республика Северная Осетия-Алания, р-н Пригородный, с. Ир, ул. Г.Кесаева, 3	Пригородный	15:08:0160227:34	003002000000 Земли населенных пунктов	Для ведения личного подсобного хозяйства	13	02:0020	1 000	538,50	538 500,00

№ пп	Местоположение ЗУ	Район	Кадастровый номер ЗУ	Категория земель	Разрешенное использование по документу	Код вида разрешенного использования (в соответствии с классификатором видов разрешенного использования земельных участков)	Вид использования объектов недвижимости	Площадь	УПКС	КС
29214	Республика Северная Осетия-Алания, р-н Пригородный, с Ир, ул Комсомольская, д 15	Пригородный	15:08:0160227:4	0030020000000 Земли населенных пунктов	Для ведения личного подсобного хозяйства	13	02.0.20	1 027	538,50	553 039,50
29215	Северная Осетия - Алания респ, р-н Пригородный, с Ир, ул К.Кочиева, 17	Пригородный	15:08:0160227:5	0030020000000 Земли населенных пунктов	Для ведения личного подсобного хозяйства	13	02.0.20	1 095	538,50	589 657,50
29216	Северная Осетия - Алания респ, р-н Пригородный, с Ир, ул К. Кочиева, 19	Пригородный	15:08:0160227:6	0030020000000 Земли населенных пунктов	Для ведения личного подсобного хозяйства	13	02.0.20	926	538.50	498 651.00
29217	Республика Северная Осетия-Алания, р-н Пригородный, с Ир, ул Кочиева, 21	Пригородный	15:08:0160227:7	0030020000000 Земли населенных пунктов	для ведения личного подсобного хозяйства	13	02.0.20	1 073	538.50	577 810.50
29218	Респ. Северная Осетия - Алания, р-н Пригородный, с. Ир, ул. Кесаева, дом 12	Пригородный	15:08:0160227:9	0030020000000 Земли населенных пунктов	ЛПХ	13	02.0.20	913	538,50	491 650,50
29219	Республика Северная Осетия - Алания, р-н Пригородный, с. Ир, ул. А.Остаева, 16	Пригородный	15:08:0160228:1	0030020000000 Земли населенных пунктов	Для строительства жилого дома и ведения личного подсобного хозяйства	13	02.0.10	1 052	538,50	566 502,00
29220	Республика Северная Осетия-Алания, р-н Пригородный, с Ир, ул Т.Туриева, д 1	Пригородный	15:08:0160228:10	0030020000000 Земли населенных пунктов	Для ведения личного подсобного хозяйства	13	02.0.20	987	538.50	531 499.50
29221	Республика Северная Осетия-Алания, р-н Пригородный, с Ир, ул Т Туриева, д 12а	Пригородный	15:08:0160228:12	0030020000000 Земли населенных пунктов	Для ведения личного подсобного хозяйства	13	02.0.20	822	538.50	442 647.00
29222	Российская Федерация, Республика Северная Осетия - Алания, Пригородный район, с. Ир, ул. Т.Туриева, 3 "а"	Пригородный	15:08:0160228:147	0030020000000 Земли населенных пунктов	Для ведения личного подсобного хозяйства	13	02.0.20	547	538,50	294 559,50
29223	Российская Федерация, Республика Северная Осетия - Алания, Пригородный р-н, с. Ир, ул. Т.Туриева, 3	Пригородный	15:08:0160228:148	0030020000000 Земли населенных пунктов	Для ведения личного подсобного хозяйства	13	02.0.20	544	538,50	292 944,00
29224	Респ. Северная Осетия - Алания, р-н Пригородный, с. Ир, ул. А.Остаева № 10	Пригородный	15:08:0160228:17	0030020000000 Земли населенных пунктов	Для ведения личного подсобного хозяйства	13	02.0.20	1 016	538.50	547 116.00
29225	Респ. Северная Осетия - Алания, р-н Пригородный, с Ир, ул А.Остаева, дом 14	Пригородный	15:08:0160228:2	0030020000000 Земли населенных пунктов	Для строительства жилого дома и ведения личного подсобного хозяйства	13	02.0.10	1 004	538.50	540 654.00
29226	Республика Северная Осетия-Алания, р-н Пригородный, с Ир, ул А.Остаева, 12	Пригородный	15:08:0160228:23	0030020000000 Земли населенных пунктов	Для строительства жилого дома и ведения личного подсобного хозяйства	13	02.0.20	481	538,50	259 018,50
29227	Республика Северная Осетия-Алания, р-н Пригородный, с.Ир, ул.А.Остаева, 12 "а"	Пригородный	15:08:0160228:24	0030020000000 Земли населенных пунктов	Для строительства жилого дома и ведения личного подсобного хозяйства	13	02.0.20	572	538,50	308 022,00
29228	Респ. Северная Осетия - Алания, р-н Пригородный, с. Ир, ул. Т.Туриева, №8	Пригородный	15:08:0160228:5	0030020000000 Земли населенных пунктов	Для ведения личного подсобного хозяйства	13	02.0.20	1 003	538.50	540 115.50
29229	Респ. Северная Осетия - Алания, р-н Пригородный, с Ир, ул Т Туриева, 10	Пригородный	15:08:0160228:6	0030020000000 Земли населенных пунктов	Для ведения личного подсобного хозяйства	13	02.0.20	1 008	538.50	542 808.00
29230	Респ. Северная Осетия - Алания, р-н Пригородный, с Ир, ул Т Туриева, 12	Пригородный	15:08:0160228:7	0030020000000 Земли населенных пунктов	Для строительства жилого дома и ведения личного подсобного хозяйства	13	02.0.10	1 035	538,50	557 347,50
29231	Респ. Северная Осетия - Алания, р-н Пригородный, с. Ир, ул. Т.Туриева, дом 5	Пригородный	15:08:0160228:8	0030020000000 Земли населенных пунктов	ЛПХ	13	02.0.20	1 221	538,50	657 508,50
29232	Российская Федерация, Республика Северная Осетия - Алания, Пригородный район, с. Ир, ул. Аланская, 17	Пригородный	15:08:0160229:1	0030020000000 Земли населенных пунктов	Для ведения личного подсобного хозяйства	13	02.0.20	1 040	538.50	560 040.00
29233	Российская Федерация, Республика Северная Осетия - Алания, Пригородный район, с. Ир, ул. Е.Тедеева, 4	Пригородный	15:08:0160229:12	0030020000000 Земли населенных пунктов	ЛПХ	13	02.0.20	1 060	538.50	570 810.00
29234	Российская Федерация, Республика Северная Осетия - Алания, Пригородный район, с. Ир, ул. Е.Тедеева, дом 2	Пригородный	15:08:0160229:13	0030020000000 Земли населенных пунктов	Для ведения личного подсобного хозяйства	13	02.0.20	1 025	538,50	551 962,50
29235	Российская Федерация, Республика Северная Осетия - Алания, Пригородный район, с. Ир, ул. Аланская № 13	Пригородный	15:08:0160229:14	0030020000000 Земли населенных пунктов	Для ведения личного подсобного хозяйства	13	02.0.20	1 031	538,50	555 193,50
29236	Российская Федерация, Республика Северная Осетия - Алания, Пригородный район, с. Ир, ул. Е.Тедеева, дом 8	Пригородный	15:08:0160229:16	0030020000000 Земли населенных пунктов	Для ведения личного подсобного хозяйства	13	02.0.20	1 038	538.50	558 963.00
29237	Российская Федерация, Республика Северная Осетия - Алания, Пригородный район, с. Ир, ул. Аланская, дом 15	Пригородный	15:08:0160229:17	0030020000000 Земли населенных пунктов	Для ведения личного подсобного хозяйства и строительства жилого дома	13	02.0.20	1 054	538.50	567 579.00
29238	Российская Федерация, Республика Северная Осетия - Алания, Пригородный район, с. Ир, ул. Алея, 12	Пригородный	15:08:0160229:18	0030020000000 Земли населенных пунктов	Для ведения приусадебного хозяйства и строительства жилого дома	13	02.0.20	1 048	538,50	564 348,00
29239	Российская Федерация, Республика Северная Осетия - Алания, Пригородный район, с. Ир, ул. Е.Тедеева, 6	Пригородный	15:08:0160229:19	0030020000000 Земли населенных пунктов	Для эксплуатации существующего жилого дома	13	02.0.10	967	538,50	520 729,50
29240	Российская Федерация, Республика Северная Осетия - Алания, Пригородный район, с. Ир, ул. Е.Тедеева, 6 "а"	Пригородный	15:08:0160229:20	0030020000000 Земли населенных пунктов	Эксплуатация магазина по торговле продуктами питания	4	04.0.40	10	1 400,09	14 000,90
29241	Российская Федерация, Республика Северная Осетия - Алания, Пригородный район, с. Ир, ул. Бр.Дзиоевых, д 11а	Пригородный	15:08:0160229:27	0030020000000 Земли населенных пунктов	Для ведения личного подсобного хозяйства	13	02.0.20	1 002	538.50	539 577.00
29242	Российская Федерация, Республика Северная Осетия - Алания, Пригородный район, с. Ир, ул. Бр.Дзиоевых № 15	Пригородный	15:08:0160229:33	0030020000000 Земли населенных пунктов	Для ведения личного подсобного хозяйства	13	02.0.20	1 033	538,50	556 270,50
29243	Российская Федерация, Республика Северная Осетия - Алания, Пригородный район, с. Ир, ул. Братьев Дзиоевых, д 5а	Пригородный	15:08:0160229:37	0030020000000 Земли населенных пунктов	Для ведения личного подсобного хозяйства	13	02.0.20	518	538,50	278 943,00
29244	Российская Федерация, Республика Северная Осетия - Алания, Пригородный район, с. Ир, ул. Братьев Дзиоевых, д 5	Пригородный	15:08:0160229:38	0030020000000 Земли населенных пунктов	Для ведения личного подсобного хозяйства	13	02.0.20	501	538.50	269 788.50
29245	Российская Федерация, Республика Северная Осетия - Алания, Пригородный район, с. Ир, ул. Бр. Дзиоевых, 7	Пригородный	15:08:0160229:9	0030020000000 Земли населенных пунктов	Для ведения личного подсобного хозяйства	13	02.0.20	1 024	538.50	551 424.00
29246	Российская Федерация, Республика Северная Осетия - Алания, Пригородный район, с. Ир, ул. Аланская, дом 7	Пригородный	15:08:0160230:1	0030020000000 Земли населенных пунктов	Для ведения личного подсобного хозяйства	13	02.0.20	1 125	538,50	605 812,50
29247	Российская Федерация, Республика Северная Осетия - Алания, Пригородный район, с. Ир, ул. Илины Дауровой, 4	Пригородный	15:08:0160230:10	0030020000000 Земли населенных пунктов	для ведения личного подсобного хозяйства	13	02.0.20	1 049	538,50	564 886,50
29248	Российская Федерация, Республика Северная Осетия - Алания, Пригородный район, с. Ир, ул. Алея, дом 6	Пригородный	15:08:0160230:12	0030020000000 Земли населенных пунктов	Для ведения личного подсобного хозяйства	13	02.0.20	1 552	538.50	835 752.00
29249	Республика Северная Осетия-Алания, р-н Пригородный, с Куртат, ул Интернациональная, 6	Пригородный	15:08:0160230:19	0030020000000 Земли населенных пунктов	Для ведения личного подсобного хозяйства	13	02.0.20	2 000	468.59	937 180.00
29250	Российская Федерация, Республика Северная Осетия - Алания, Пригородный район, с. Ир, ул. Аланская № 11	Пригородный	15:08:0160230:2	0030020000000 Земли населенных пунктов	Для ведения личного подсобного хозяйства	13	02.0.20	1 048	538,50	564 348,00
29251	Российская Федерация, Республика Северная Осетия - Алания, Пригородный район, с. Ир, ул. И.Дауровой, 6	Пригородный	15:08:0160230:20	0030020000000 Земли населенных пунктов	Для ведения личного подсобного хозяйства	13	02.0.20	1 000	538,50	538 500,00
29252	Российская Федерация, Республика Северная Осетия - Алания, Пригородный район, с. Ир, ул. Е.Тедеева, 1	Пригородный	15:08:0160230:23	0030020000000 Земли населенных пунктов	Для ведения личного подсобного хозяйства	13	02.0.20	1 040	538.50	560 040.00
29253	Российская Федерация, Республика Северная Осетия - Алания, Пригородный район, с. Ир, ул. Тедеева, дом 3	Пригородный	15:08:0160230:3	0030020000000 Земли населенных пунктов	ЛПХ	13	02.0.20	1 015	538.50	546 577.50
29254	Российская Федерация, Республика Северная Осетия - Алания, Пригородный район, с. Ир, ул. Тедеева, дом 5	Пригородный	15:08:0160230:4	0030020000000 Земли населенных пунктов	ЛПХ	13	02.0.20	1 075	538.50	578 887.50

№ п/п	Местоположение ЗУ	Район	Кадастровый номер ЗУ	Категория земель	Разрешенное использование по документу	Код вида разрешенного использования (в соответствии с классификатором видов разрешенного использования земельных участков)	Вид использования объектов недвижимости	Площадь	УПКС	КС
29255	Российская Федерация, Республика Северная Осетия - Алания, Пригородный район, с. Ир, ул. В.Тедеева, дом 7	Пригородный	15:08:0160230:5	0030020000000 Земли населенных пунктов	Для ведения личного подсобного хозяйства	13	02.0.20	979	538,50	527 191,50
29256	Российская Федерация, Республика Северная Осетия - Алания, Пригородный район, с. Ир, ул. Тедеева, дом 9	Пригородный	15:08:0160230:6	0030020000000 Земли населенных пунктов	ЛПХ	13	02.0.20	1 069	538,50	575 656,50
29257	Российская Федерация, Республика Северная Осетия - Алания, Пригородный район, с. Ир, ул. Аланская, дом 9	Пригородный	15:08:0160230:8	0030020000000 Земли населенных пунктов	Для ведения личного подсобного хозяйства	13	02.0.20	1 038	538.50	558 963.00
29258	Российская Федерация, Республика Северная Осетия - Алания, Пригородный район, с. Ир, ул. И.Дзуровой, дом. 2	Пригородный	15:08:0160230:9	0030020000000 Земли населенных пунктов	Для ведения личного подсобного хозяйства	13	02.0.20	932	538.50	501 882.00
29259	Российская Федерация, Республика Северная Осетия - Алания, Пригородный район, с. Ир, ул. Аланская, дом 5	Пригородный	15:08:0160231:1	0030020000000 Земли населенных пунктов	Для ведения личного подсобного хозяйства и строительства жилого дома	13	02.0.20	1 060	538,50	572 425,50
29260	Российская Федерация, Республика Северная Осетия - Алания, Пригородный район, с. Ир, ул. Осетинская, 3	Пригородный	15:08:0160231:10	0030020000000 Земли населенных пунктов	ЛПХ	13	02.0.20	1 046	538,50	563 271,00
29261	Российская Федерация, Республика Северная Осетия - Алания, Пригородный район, с. Ир, ул. Ателя № 2	Пригородный	15:08:0160231:15	0030020000000 Земли населенных пунктов	Для ведения личного подсобного хозяйства	13	02.0.20	1 598	538.50	860 523.00
29262	Российская Федерация, Республика Северная Осетия - Алания, Пригородный район, с. Ир, ул. Ателя, 4	Пригородный	15:08:0160231:17	0030020000000 Земли населенных пунктов	Для ведения личного подсобного хозяйства	13	02.0.20	1 089	538.50	586 426.50
29263	Российская Федерация, Республика Северная Осетия - Алания, Пригородный район, с. Ир, ул. И. Дзуровой, 1	Пригородный	15:08:0160231:2	0030020000000 Земли населенных пунктов	Для ведения личного подсобного хозяйства	13	02.0.20	1 025	538,50	551 962,50
29264	Российская Федерация, Республика Северная Осетия - Алания, Пригородный район, с. Ир, ул. И.Дзуровой, д 3	Пригородный	15:08:0160231:3	0030020000000 Земли населенных пунктов	Для ведения личного подсобного хозяйства	13	02.0.20	1 055	538,50	568 117,50
29265	Российская Федерация, Республика Северная Осетия - Алания, Пригородный район, с. Ир, ул. И. Дзуровой, №5	Пригородный	15:08:0160231.4	0030020000000 Земли населенных пунктов	Для ведения личного подсобного хозяйства	13	02.0.20	1 074	538.50	578 349.00
29266	Российская Федерация, Республика Северная Осетия - Алания, Пригородный район, с. Ир, ул. К.Кочиева, 18	Пригородный	15:08:0160231.7	0030020000000 Земли населенных пунктов	Для ведения личного подсобного хозяйства	13	02.0.20	1 058	538.50	569 733.00
29267	Российская Федерация, Республика Северная Осетия - Алания, Пригородный район, с. Ир, ул. Комсомольская, д. 20	Пригородный	15:08:0160231:8	0030020000000 Земли населенных пунктов	ЛПХ	13	02.0.20	1 031	538,50	555 193,50
29268	Российская Федерация, Республика Северная Осетия - Алания, Пригородный район, с. Ир, ул. Аланская, 1	Пригородный	15:08:0160231:9	0030020000000 Земли населенных пунктов	Для ведения личного подсобного хозяйства	13	02.0.20	1 246	538,50	670 971,00
29269	Республика Северная Осетия - Алания, м.р-н Пригородный, с.п. Ирское, с Ир, ул К.Кочиева, дом. 25	Пригородный	15:08:0160232.1	0030020000000 Земли населенных пунктов	Для эксплуатации существующего жилого дома и ведения личного подсобного хозяйства	13	02.0.10	989	538.50	532 576.50
29270	Республика Северная Осетия - Алания, м-р-н Пригородный, с.п. Ирское, с Ир, ул К.Кочиева, дом. 22	Пригородный	15:08:0160232.118	0030020000000 Земли населенных пунктов	Для ведения личного подсобного хозяйства	13	02.0.20	503	538.50	270 865.50
29271	Республика Северная Осетия - Алания, м-р-н Пригородный, с.п. Ирское, с Ир, ул К.Кочиева	Пригородный	15:08:0160232:119	0030020000000 Земли населенных пунктов	Для ведения личного подсобного хозяйства	13	02.0.20	528	538,50	284 328,00
29272	Республика Северная Осетия-Алания, р-н Пригородный, с. Ир, ул. К.Кочиева, 23	Пригородный	15:08:0160232:4	0030020000000 Земли населенных пунктов	Для ведения личного подсобного хозяйства	13	02.0.20	944	538,50	508 344,00
29273	Респ. Северная Осетия - Алания, р-н Пригородный, с. Ир, ул. Т.Туриева, дом 13	Пригородный	15:08:0160233:11	0030020000000 Земли населенных пунктов	Для ведения личного подсобного хозяйства	13	02.0.20	1 028	538.50	553 578.00
29274	Республика Северная Осетия - Алания, р-н Пригородный, с.Ир, ул.Т.Туриева, 30	Пригородный	15:08:0160233:12	0030020000000 Земли населенных пунктов	Для ведения личного подсобного хозяйства и строительства жилого дома	13	02.0.20	1 099	538.50	591 811.50
29275	Респ. Северная Осетия - Алания, р-н Пригородный, с Ир, ул А.Остаева, дом 16 "а"	Пригородный	15:08:0160233:13	0030020000000 Земли населенных пунктов	Для ведения личного подсобного хозяйства	13	02.0.20	990	538,50	533 115,00
29276	Республика Северная Осетия — Алания, р-н Пригородный, с. Ир, ул. А.Остаева, №18.	Пригородный	15:08:0160233:139	0030020000000 Земли населенных пунктов	Для ведения личного подсобного хозяйства (приусадебные участки)	13	02.0.20	1 012	538,50	544 962,00
29277	Респ. Северная Осетия - Алания, р-н Пригородный, с. Ир, ул. Т.Туриева, дом 14	Пригородный	15:08:0160233:14	0030020000000 Земли населенных пунктов	Для ведения личного подсобного хозяйства	13	02.0.20	1 006	538.50	541 731.00
29278	Республика Северная Осетия-Алания, р-н Пригородный, с Ир, ул А.Остаева, 22	Пригородный	15:08:0160233:18	0030020000000 Земли населенных пунктов	Для ведения личного подсобного хозяйства	13	02.0.20	1 000	538.50	538 500.00
29279	Республика Северная Осетия-Алания, р-н Пригородный, с Ир, ул Т. Туриева № 7	Пригородный	15:08:0160233:19	0030020000000 Земли населенных пунктов	Для ведения личного подсобного хозяйства	13	02.0.20	1 081	538,50	582 118,50
29280	Республика Северная Осетия-Алания, р-н Пригородный, с. Ир, ул. Т.Туриева № 11	Пригородный	15:08:0160233:22	0030020000000 Земли населенных пунктов	Для ведения личного подсобного хозяйства	13	02.0.20	993	538,50	534 730,50
29281	Респ. Северная Осетия - Алания, р-н Пригородный, с. Ир, ул. Т.Туриева, 13 "а"	Пригородный	15:08:0160233:23	0030020000000 Земли населенных пунктов	Для ведения личного подсобного хозяйства	13	02.0.20	935	538.50	503 497.50
29282	Республика Северная Осетия-Алания, р-н Пригородный, с Ир, ул Т.Туриева, 16	Пригородный	15:08:0160233:26	0030020000000 Земли населенных пунктов	Для ведения личного подсобного хозяйства	13	02.0.20	1 874	538.50	1 009 149,00
29283	Респ. Северная Осетия - Алания, р-н Пригородный, с. Ир, ул. Остаева, дом 20	Пригородный	15:08:0160233:3	0030020000000 Земли населенных пунктов	ЛПХ	13	02.0.20	1 035	538,50	557 347,50
29284	Респ. Северная Осетия - Алания, р-н Пригородный, с. Ир, ул. А.Остаева, дом 28	Пригородный	15:08:0160233:4	0030020000000 Земли населенных пунктов	Для строительства жилого дома и ведения личного подсобного хозяйства	13	02.0.10	1 076	538,50	579 426,00
29285	Респ. Северная Осетия - Алания, р-н Пригородный, с. Ир, ул. Т.Туриева, дом 18	Пригородный	15:08:0160233.6	0030020000000 Земли населенных пунктов	ЛПХ	13	02.0.20	1 020	538.50	549 270.00
29286	Респ. Северная Осетия - Алания, р-н Пригородный, с. Ир, ул. Т.Туриева, 22	Пригородный	15:08:0160233.9	0030020000000 Земли населенных пунктов	Личное подсобное хозяйство	13	02.0.20	1 012	538.50	544 962.00
29287	Респ. Северная Осетия - Алания, р-н Пригородный, с Ир, ул А. Остаева, дом 30	Пригородный	15:08:0160234:1	0030020000000 Земли населенных пунктов	Для ведения личного подсобного хозяйства	13	02.0.20	1 000	538,50	538 500,00
29288	Респ. Северная Осетия - Алания, р-н Пригородный, с. Ир, ул. Т.Туриева, 23	Пригородный	15:08:0160234:10	0030020000000 Земли населенных пунктов	Для ведения личного подсобного хозяйства	13	02.0.20	1 000	538,50	538 500,00
29289	Республика Северная Осетия-Алания, р-н Пригородный, с. Ир, ул. Туриева, 28	Пригородный	15:08:0160234:11	0030020000000 Земли населенных пунктов	Для ведения личного подсобного хозяйства	13	02.0.20	1 000	538.50	538 500.00
29290	Российская Федерация Республика Северная Осетия - Алания, Пригородный район, с. Ир, ул. Ателя, 36	Пригородный	15:08:0160234:12	0030020000000 Земли населенных пунктов	Ведение личного подсобного хозяйства	13	02.0.20	1 000	538.50	538 500.00
29291	Респ. Северная Осетия - Алания, р-н Пригородный, с Ир, ул А. Остаева, дом 32	Пригородный	15:08:0160234:2	0030020000000 Земли населенных пунктов	Для ведения личного подсобного хозяйства	13	02.0.20	1 024	538,50	551 424,00
29292	Респ. Северная Осетия - Алания, р-н Пригородный, с. Ир, ул. А.Остаева, дом 34	Пригородный	15:08:0160234:3	0030020000000 Земли населенных пунктов	Для ведения личного подсобного хозяйства	13	02.0.20	1 070	538,50	576 195,00
29293	Респ. Северная Осетия - Алания, р-н Пригородный, с. Ир, ул. А.Остаева, дом 36	Пригородный	15:08:0160234.4	0030020000000 Земли населенных пунктов	Для ведения личного подсобного хозяйства	13	02.0.20	1 000	538.50	538 500.00
29294	Респ. Северная Осетия - Алания, р-н Пригородный, с Ир, ул Т.Туриева, дом 15	Пригородный	15:08:0160234.5	0030020000000 Земли населенных пунктов	Для строительства жилого дома и ведения личного подсобного хозяйство	13	02.0.10	1 019	538.50	548 731.50
29295	Российская Федерация, Республика Северная Осетия-Алания, Пригородный район, с Ир, ул. Т Туриева, 17	Пригородный	15:08:0160234.6	0030020000000 Земли населенных пунктов	Для ведения личного подсобного хозяйства	13	02.0.20	1 007	538.50	542 269.50

№ п/п	Местоположение ЗУ	Район	Кадастровый номер ЗУ	Категория земель	Разрешенное использование по документу	Код вида разрешенного использования (в соответствии с классификатором видов разрешенного использования земельных участков)	Вид использования объектов недвижимости	Площадь	УПКС	КС
29296	Российская Федерация, Республика Северная Осетия-Алания, Пригородный район, с Ир, ул. Т Туриева, дом 23	Пригородный	15:08:0160234:7	003002000000 Земли населенных пунктов	ЛПХ	13	02:02:02	1 047	538,50	563 809,50
29297	Российская Федерация, Республика Северная Осетия-Алания, Пригородный район, с. Ир, ул. Т.Туриева, дом 25	Пригородный	15:08:0160234:8	003002000000 Земли населенных пунктов	ЛПХ	13	02:02:02	1 000	538,50	538 500,00
29298	Российская Федерация, Республика Северная Осетия-Алания, Пригородный район, с. Ир, ул. Т.Туриева, 27	Пригородный	15:08:0160234:9	003002000000 Земли населенных пунктов	Для строительства жилого дома и ведения личного подсобного хозяйство	13	02:02:02	1 000	538.50	538 500.00
29299	Российская Федерация, Республика Северная Осетия-Алания, Пригородный район, с Ир, ул. А.Беченова, 8	Пригородный	15:08:0160235:1	003002000000 Земли населенных пунктов	Для ведения личного подсобного хозяйства	13	02:02:02	1 029	538.50	554 116.50
29300	Республика Северная Осетия-Алания, Пригородный район, с Ир, ул А.Беченова. 20	Пригородный	15:08:0160235:10	003002000000 Земли населенных пунктов	Для строительства жилого дома и ведения личного подсобного хозяйства	13	02:02:02	1 089	538,50	586 426,50
29301	Российская Федерация, Республика Северная Осетия-Алания, Пригородный район, с. Ир, ул. Алана Биченова, 22	Пригородный	15:08:0160235:11	003002000000 Земли населенных пунктов	ЛПХ	13	02:02:02	983	538,50	529 345,50
29302	Республика Северная Осетия-Алания, р-н Пригородный, с. Ир, ул. А.Беченова, 24	Пригородный	15:08:0160235:12	003002000000 Земли населенных пунктов	Для строительства жилого дома и ведения личного подсобного хозяйство	13	02:02:02	1 083	538.50	583 195.50
29303	Республика Северная Осетия-Алания, р-н Пригородный, с Ир, ул Биченова. д 26	Пригородный	15:08:0160235:13	003002000000 Земли населенных пунктов	Для строительства жилого дома и ведения личного подсобного хозяйство	13	02:02:10	1 039	538.50	559 501.50
29304	Республика Северная Осетия-Алания, р-н Пригородный, с Ир, ул А.Беченова, д 30	Пригородный	15:08:0160235:14	003002000000 Земли населенных пунктов	Для ведения личного подсобного хозяйства	13	02:02:02	991	538,50	533 653,50
29305	Республика Северная Осетия-Алания, р-н Пригородный, с Ир, ул А.Беченова. д 28	Пригородный	15:08:0160235:15	003002000000 Земли населенных пунктов	Для ведения личного подсобного хозяйства	13	02:02:02	1 011	538,50	544 423,50
29306	Российская Федерация, Республика Северная Осетия-Алания, Пригородный р-н. с Ир, ул. Р.Гаглоева, 16	Пригородный	15:08:0160235:158	003002000000 Земли населенных пунктов	Для ведения личного подсобного хозяйства(приусадебный участок)	13	02:02:02	800	538.50	430 800.00
29307	Республика Северная Осетия-Алания, р-н Пригородный, с Ир, ул А.Беченова, д 32	Пригородный	15:08:0160235:16	003002000000 Земли населенных пунктов	Для ведения личного подсобного хозяйства	13	02:02:02	998	538.50	537 423.00
29308	Республика Северная Осетия - Алания, Пригородный район. с. Ир, ул А. Беченова. №12 "а"	Пригородный	15:08:0160235:17	003002000000 Земли населенных пунктов	Для ведения личного подсобного хозяйства	13	02:02:02	1 014	538,50	546 039,00
29309	Республика Северная Осетия-Алания, р-н Пригородный, с Ир, ул Р.Гаглоева, д 29	Пригородный	15:08:0160235:18	003002000000 Земли населенных пунктов	Для ведения личного подсобного хозяйства	13	02:02:02	1 003	538,50	540 115,50
29310	Российская Федерация, Республика Северная Осетия-Алания, Пригородный район. с. Ир, ул. Рутена Гаглоева, 27	Пригородный	15:08:0160235:19	003002000000 Земли населенных пунктов	Для ведения личного подсобного хозяйства	13	02:02:02	997	538.50	536 884.50
29311	Российская Федерация, Республика Северная Осетия-Алания, Пригородный район, с Ир, ул. А.Беченова, 16	Пригородный	15:08:0160235:2	003002000000 Земли населенных пунктов	Для ведения личного подсобного хозяйства	13	02:02:02	1 021	538.50	549 808.50
29312	Республика Северная Осетия-Алания, р-н Пригородный, с Ир, ул Р.Гаглоева. д 25	Пригородный	15:08:0160235:20	003002000000 Земли населенных пунктов	Для ведения личного подсобного хозяйства	13	02:02:02	1 022	538,50	550 347,00
29313	Российская Федерация, Республика Северная Осетия-Алания, Пригородный район. с. Ир, ул. Рутена Гаглоева, 31	Пригородный	15:08:0160235:21	003002000000 Земли населенных пунктов	Под индивидуальное жилищное строительство и ведение личного подсобного хозяйства	13	02:02:10	999	538,50	537 961,50
29314	Республика Северная Осетия-Алания, р-н Пригородный, с Ир, ул Рутена Гаглоева, д 21	Пригородный	15:08:0160235:22	003002000000 Земли населенных пунктов	Для строительства жилого дома и ведения личного подсобного хозяйство	13	02:02:10	999	538.50	537 961.50
29315	Республика Северная Осетия-Алания, р-н Пригородный, с Ир, ул Рутена Гаглоева. д 19	Пригородный	15:08:0160235:23	003002000000 Земли населенных пунктов	Для строительства жилого дома и ведения личного подсобного хозяйство	13	02:02:02	1 017	538.50	547 654.50
29316	Российская Федерация, Республика Северная Осетия-Алания, Пригородный район, с Ир, ул. Рутена Гаглоева. 17	Пригородный	15:08:0160235:24	003002000000 Земли населенных пунктов	Для ведения личного подсобного хозяйства	13	02:02:02	1 018	538,50	548 193,00
29317	Российская Федерация, Республика Северная Осетия-Алания, р-н Пригородный, с Ир, ул Рутена Гаглоева, 15	Пригородный	15:08:0160235:25	003002000000 Земли населенных пунктов	Для ведения личного подсобного хозяйства	13	02:02:02	1 020	538,50	549 270,00
29318	Республика Северная Осетия-Алания, р-н Пригородный, с. Ир, ул. Р. Гаглоева. д. 23	Пригородный	15:08:0160235:26	003002000000 Земли населенных пунктов	Для строительства жилого дома и ведения личного подсобного хозяйство	13	02:02:02	1 095	538.50	589 657.50
29319	Республика Северная Осетия-Алания, р-н Пригородный, с Ир, ул Р.Гаглоева. д 11	Пригородный	15:08:0160235:27	003002000000 Земли населенных пунктов	Для ведения личного подсобного хозяйства	13	02:02:02	997	538.50	536 884.50
29320	Российская Федерация, Республика Северная Осетия - Алания, Пригородный р-н , с Ир, ул. Р.Гаглоева. 13	Пригородный	15:08:0160235:28	003002000000 Земли населенных пунктов	ЛПХ	13	02:02:02	994	538,50	535 269,00
29321	Республика Северная Осетия-Алания, р-н Пригородный, с Ир, ул Рутена Гаглоева, д 9	Пригородный	15:08:0160235:29	003002000000 Земли населенных пунктов	для строительства жилого дома и ведения личного подсобного хозяйства	13	02:02:10	1 065	538,50	573 502,50
29322	Республика Северная Осетия-Алания, р-н Пригородный, с Ир, ул А.Беченова. д 2	Пригородный	15:08:0160235:3	003002000000 Земли населенных пунктов	Для ведения личного подсобного хозяйства	13	02:02:02	1 001	538.50	539 038.50
29323	Республика Северная Осетия-Алания, р-н Пригородный, с Ир, ул Р.Гаглоева. 7	Пригородный	15:08:0160235:30	003002000000 Земли населенных пунктов	Для ведения личного подсобного хозяйства	13	02:02:02	1 010	538.50	543 885.00
29324	Республика Северная Осетия-Алания, р-н Пригородный, с Ир, ул Рутена Гаглоева. 5	Пригородный	15:08:0160235:31	003002000000 Земли населенных пунктов	личное подсобное хозяйство	13	02:02:02	1 024	538,50	551 424,00
29325	Республика Северная Осетия-Алания, р-н Пригородный, с Ир, ул Р.Гаглоева, д 1	Пригородный	15:08:0160235:32	003002000000 Земли населенных пунктов	Для ведения личного подсобного хозяйства и строительства жилого дома	13	02:02:02	992	538,50	534 192,00
29326	Республика Северная Осетия-Алания, р-н Пригородный, с. Ир, ул. Р.Гаглоева. 1 а	Пригородный	15:08:0160235:38	003002000000 Земли населенных пунктов	Для ведения личного подсобного хозяйства	13	02:02:02	1 009	538.50	543 346.50
29327	Российская Федерация, Республика Северная Осетия-Алания, Пригородный район, с Ир, ул. Алана Биченова. 4	Пригородный	15:08:0160235:4	003002000000 Земли населенных пунктов	Для ведения личного подсобного хозяйства	13	02:02:02	982	538.50	528 807.00
29328	Республика Северная Осетия-Алания, р-н Пригородный, с Ир, ул А.Беченова №32а	Пригородный	15:08:0160235:46	003002000000 Земли населенных пунктов	Для ведения личного подсобного хозяйства	13	02:02:02	807	538,50	434 569,50
29329	Республика Северная Осетия-Алания, р-н Пригородный, с Ир, ул Алана Биченова. д 6	Пригородный	15:08:0160235:5	003002000000 Земли населенных пунктов	Для ведения личного подсобного хозяйства	13	02:02:02	1 024	538,50	551 424,00
29330	Республика Северная Осетия-Алания, р-н Пригородный, с.Ир, ул.А.Беченова. 12	Пригородный	15:08:0160235:6	003002000000 Земли населенных пунктов	Для строительства жилого дома и ведения личного подсобного хозяйство	13	02:02:10	1 085	538.50	584 272.50
29331	Республика Северная Осетия-Алания, р-н Пригородный, с Ир, ул Р.Гаглоева. д 3	Пригородный	15:08:0160235:7	003002000000 Земли населенных пунктов	Для строительства жилого дома и ведения личного подсобного хозяйство	13	02:02:10	984	538.50	529 884.00
29332	Республика Северная Осетия-Алания, р-н Пригородный, с Ир, ул А.Беченова, д 14	Пригородный	15:08:0160235:8	003002000000 Земли населенных пунктов	Для ведения личного подсобного хозяйства	13	02:02:02	1 029	538,50	554 116,50
29333	Республика Северная Осетия-Алания, р-н Пригородный, с Ир, ул А.Беченова. д 18	Пригородный	15:08:0160235:9	003002000000 Земли населенных пунктов	Для ведения личного подсобного хозяйства	13	02:02:02	1 020	538,50	549 270,00
29334	Республика Северная Осетия-Алания, р-н Пригородный, с. Ир, ул. А. Беченова №17	Пригородный	15:08:0160236:1	003002000000 Земли населенных пунктов	Для ведения личного подсобного хозяйства	13	02:02:02	1 057	538.50	569 194.50
29335	Респ. Северная Осетия - Алания, р-н Пригородный, с. Ир, ул. А.Хубаева, дом 14	Пригородный	15:08:0160236:10	003002000000 Земли населенных пунктов	Для ведения личного подсобного хозяйства	13	02:02:02	1 072	538.50	577 272.00

№ п/п	Местоположение ЗУ	Район	Кадастровый номер ЗУ	Категория земель	Разрешенное использование по документу	Код вида разрешенного использования (в соответствии с классификатором видов разрешенного использования земельных участков)	Вид использования объектов недвижимости	Площадь	УПКС	КС
29336	Республика Северная Осетия-Алания, р-н Пригородный, с Ир, ул А.Хубиева, д 16	Пригородный	15:08:0160236:11	0030020000000 Земли населенных пунктов	Для строительства жилого дома и ведения личного подсобного хозяйства	13	02:0020	988	538,50	532 008,00
29337	Республика Северная Осетия-Алания, р-н Пригородный, с Ир, ул А.Хубаева, д 18	Пригородный	15:08:0160236:12	0030020000000 Земли населенных пунктов	Для строительства жилого дома и ведения личного подсобного хозяйства	13	02:0020	1 029	538,50	554 116,50
29338	Респ. Северная Осетия - Алания, р-н Пригородный. с. Ир, ул. А.Хубаева, дом 20	Пригородный	15:08:0160236:13	0030020000000 Земли населенных пунктов	Для ведения личного подсобного хозяйства и строительства жилого дома	13	02:0020	1 047	538,50	563 809,50
29339	Респ. Северная Осетия - Алания. р-н Пригородный, с Ир, ул А.Хубиева. дом 26	Пригородный	15:08:0160236:15	0030020000000 Земли населенных пунктов	Для ведения личного подсобного хозяйства	13	02:0020	1 017	538,50	547 654,50
29340	Республика Северная Осетия - Алания, р-н Пригородный. с. Ир, ул. А.Хубиева, 28	Пригородный	15:08:0160236:16	0030020000000 Земли населенных пунктов	Для ведения личного подсобного хозяйства	13	02:0020	1 008	538,50	542 808,00
29341	Республика Северная Осетия - Алания, район Пригородный, с.Ир, ул.Хубаева, 30	Пригородный	15:08:0160236:17	0030020000000 Земли населенных пунктов	Для ведения личного подсобного хозяйства	13	02:0020	999	538,50	537 961,50
29342	Респ. Северная Осетия - Алания, р-н Пригородный. с. Ир, ул. А.Хубаева, дом 34	Пригородный	15:08:0160236:18	0030020000000 Земли населенных пунктов	Для ведения личного подсобного хозяйства	13	02:0020	1 034	538,50	556 809,00
29343	Республика Северная Осетия-Алания, район Пригородный, с Ир, ул А.Беченова. 3	Пригородный	15:08:0160236:185	0030020000000 Земли населенных пунктов	Для ведения личного подсобного хозяйства	13	02:0020	1 047	538,50	563 809,50
29344	Респ. Северная Осетия - Алания. р-н Пригородный, с Ир, ул А. Хубаева. №36	Пригородный	15:08:0160236:19	0030020000000 Земли населенных пунктов	Для ведения личного подсобного хозяйства	13	02:0020	1 000	538,50	538 500,00
29345	Республика Северная Осетия-Алания, район Пригородный. с.Ир, ул.А.Беченова, д.7	Пригородный	15:08:0160236:2	0030020000000 Земли населенных пунктов	Для строительства жилого дома и ведения личного подсобного хозяйства	13	02:0010	1 028	538,50	553 578,00
29346	Республика Северная Осетия-Алания, р-н Пригородный. с Ир, ул А.Беченова. д 35	Пригородный	15:08:0160236:20	0030020000000 Земли населенных пунктов	Для строительства жилого дома и ведения личного подсобного хозяйства	13	02:0020	1 026	538,50	552 501,00
29347	Республика Северная Осетия-Алания, р-н Пригородный, с Ир, ул Алана Бичонова, д 33	Пригородный	15:08:0160236:21	0030020000000 Земли населенных пунктов	Для строительства жилого дома и ведения личного подсобного хозяйства	13	02:0020	1 034	538,50	556 809,00
29348	Российская Федерация. Республика Северная Осетия-Алания. Пригородный район, с Ир, ул. А.Беченова, 23	Пригородный	15:08:0160236:210	0030020000000 Земли населенных пунктов	Для индивидуального жилищного строительства	13	02:0010	505	538,50	271 942,50
29349	Российская Федерация, Республика Северная Осетия-Алания, Пригородный р-н. с. Ир, ул. А.Беченова. 23 "а"	Пригородный	15:08:0160236:217	0030020000000 Земли населенных пунктов	Личное подсобное хозяйство	13	02:0020	521	538,50	280 558,50
29350	Республика Северная Осетия-Алания, р-н Пригородный, с Ир, ул Алана Бичонова, д 31	Пригородный	15:08:0160236:22	0030020000000 Земли населенных пунктов	ЛПХ	13	02:0020	1 009	538,50	543 346,50
29351	Республика Северная Осетия-Алания, р-н Пригородный, с Ир, ул Бичонова. д 27	Пригородный	15:08:0160236:24	0030020000000 Земли населенных пунктов	Для строительства жилого дома и ведения личного подсобного хозяйства	13	02:0010	1 011	538,50	544 423,50
29352	Республика Северная Осетия-Алания, р-н Пригородный, с Ир, ул Алана Бичонова, д 25	Пригородный	15:08:0160236:25	0030020000000 Земли населенных пунктов	ЛПХ	13	02:0020	1 007	538,50	542 269,50
29353	Республика Северная Осетия-Алания, р-н Пригородный, с Ир, ул. А.Бичонова. №21	Пригородный	15:08:0160236:28	0030020000000 Земли населенных пунктов	Для ведения личного подсобного хозяйства	13	02:0020	950	538,50	511 575,00
29354	Республика Северная Осетия-Алания, р-н Пригородный, с Ир, ул А.Беченова. д 19	Пригородный	15:08:0160236:29	0030020000000 Земли населенных пунктов	Для ведения личного подсобного хозяйства	13	02:0020	1 002	538,50	539 577,00
29355	Респ. Северная Осетия - Алания. р-н Пригородный, с Ир, ул А. Хубиева. 22	Пригородный	15:08:0160236:3	0030020000000 Земли населенных пунктов	Для эксплуатации существующего жилого дома и ведения личного подсобного хозяйства	13	02:0010	1 012	538,50	544 962,00
29356	Республика Северная Осетия-Алания, р-н Пригородный, с Ир, ул А.Беченова, д 15	Пригородный	15:08:0160236:30	0030020000000 Земли населенных пунктов	Для строительства жилого дома и ведения личного подсобного хозяйства	13	02:0010	1 005	538,50	541 192,50
29357	Республика Северная Осетия-Алания, р-н Пригородный. с Ир, ул А.Беченова. д 13	Пригородный	15:08:0160236:31	0030020000000 Земли населенных пунктов	Для ведения личного подсобного хозяйства	13	02:0020	1 079	538,50	581 041,50
29358	Республика Северная Осетия-Алания, район Пригородный. с.Ир, ул.Беченова. 9	Пригородный	15:08:0160236:33	0030020000000 Земли населенных пунктов	Для строительства жилого дома и ведения личного подсобного хозяйства	13	02:0020	1 019	538,50	548 731,50
29359	Республика Северная Осетия-Алания, р-н Пригородный, с Ир, ул А.Беченова, д 5	Пригородный	15:08:0160236:34	0030020000000 Земли населенных пунктов	Для строительства жилого дома и ведения личного подсобного хозяйства	13	02:0020	1 061	538,50	571 348,50
29360	Республика Северная Осетия-Алания, р-н Пригородный, с Ир, ул Алана Бичонова, 1	Пригородный	15:08:0160236:36	0030020000000 Земли населенных пунктов	Для ведения личного подсобного хозяйства	13	02:0020	988	538,50	532 008,00
29361	Российская Федерация, Республика Северная Осетия - Алания. Пригородный район, с. Ир, ул. А.Хубаева, 32	Пригородный	15:08:0160236:37	0030020000000 Земли населенных пунктов	Для ведения личного подсобного хозяйства	13	02:0020	977	538,50	526 114,50
29362	Респ. Северная Осетия - Алания, р-н Пригородный. с. Ир, ул. Хубаева. дом 10	Пригородный	15:08:0160236:4	0030020000000 Земли населенных пунктов	Для ведения личного подсобного хозяйства и строительства жилого дома	13	02:0020	1 027	538,50	553 039,50
29363	Респ. Северная Осетия - Алания. р-н Пригородный, с Ир, ул Хубаева, дом 2	Пригородный	15:08:0160236:5	0030020000000 Земли населенных пунктов	Для эксплуатации существующего здания диспетчерского пункта	3	03:080	1 073	376,95	404 467,35
29364	Респ. Северная Осетия - Алания. р-н Пригородный, с Ир, ул А.Хубиева. дом 4	Пригородный	15:08:0160236:6	0030020000000 Земли населенных пунктов	Для эксплуатации существующего жилого дома и ведения личного подсобного хозяйства	13	02:0010	1 098	538,50	591 273,00
29365	Республика Северная Осетия-Алания, р-н Пригородный. с. Ир, ул. А.Беченова, № 25 "а"	Пригородный	15:08:0160236:60	0030020000000 Земли населенных пунктов	Для ведения личного подсобного хозяйства	13	02:0020	1 012	538,50	544 962,00
29366	Республика Северная Осетия-Алания, р-н Пригородный. с. Ир, ул. А.Беченова, 11 "а"	Пригородный	15:08:0160236:67	0030020000000 Земли населенных пунктов	Для ведения личного подсобного хозяйства	13	02:0020	500	538,50	269 250,00
29367	Республика Северная Осетия-Алания, р-н Пригородный, с Ир. ул А.Беченова. 11	Пригородный	15:08:0160236:68	0030020000000 Земли населенных пунктов	Для ведения личного подсобного хозяйства	13	02:0020	508	538,50	273 558,00
29368	Республика Северная Осетия-Алания, р-н Пригородный, с Ир, ул Хубаева. 6	Пригородный	15:08:0160236:7	0030020000000 Земли населенных пунктов	Для ведения личного подсобного хозяйства	13	02:0020	1 014	538,50	546 009,00
29369	Республика Северная Осетия-Алания, р-н Пригородный. с. Ир, ул. А.Хубаева, №24.	Пригородный	15:08:0160236:72	0030020000000 Земли населенных пунктов	Для ведения личного подсобного хозяйства	13	02:0020	550	538,50	296 175,00
29370	Республика Северная Осетия-Алания, р-н Пригородный. с. Ир, ул. А.Хубаева №24 "а".	Пригородный	15:08:0160236:73	0030020000000 Земли населенных пунктов	Для ведения личного подсобного хозяйства	13	02:0020	543	538,50	292 405,50
29371	Респ. Северная Осетия - Алания. р-н Пригородный, с Ир, ул А.Хубиева. дом 8	Пригородный	15:08:0160236:8	0030020000000 Земли населенных пунктов	Для строительства жилого дома и ведения личного подсобного хозяйства	13	02:0020	1 037	538,50	558 424,50
29372	Респ. Северная Осетия - Алания. р-н Пригородный, с Ир, ул А.Хубиева. дом 12	Пригородный	15:08:0160236:9	0030020000000 Земли населенных пунктов	Для строительства жилого дома и ведения личного подсобного хозяйства	13	02:0010	1 000	538,50	538 500,00
29373	Респ. Северная Осетия - Алания. р-н Пригородный. с. Ир. ул. Кулова. дом 2	Пригородный	15:08:0160237:1	0030020000000 Земли населенных пунктов	ЛПХ	13	02:0020	982	538,50	528 807,00
29374	Респ. Северная Осетия - Алания, р-н Пригородный. с. Ир. ул. К.Кулова. дом 20	Пригородный	15:08:0160237:10	0030020000000 Земли населенных пунктов	Для строительства жилого дома и ведения личного подсобного хозяйства	13	02:0010	987	538,50	531 499,50
29375	Респ. Северная Осетия - Алания, р-н Пригородный. с. Ир. ул. К.Кулова. дом 26	Пригородный	15:08:0160237:12	0030020000000 Земли населенных пунктов	Для ведения личного подсобного хозяйства	13	02:0020	1 025	538,50	551 962,50
29376	Респ. Северная Осетия - Алания. р-н Пригородный, с Ир. ул. Кулова. дом 28	Пригородный	15:08:0160237:13	0030020000000 Земли населенных пунктов	ЛПХ	13	02:0020	1 024	538,50	551 424,00

№ пп	Местоположение ЗУ	Район	Кадастровый номер ЗУ	Категория земель	Разрешенное использование по документу	Код вида разрешенного использования (в соответствии с классификатором видов разрешенного использования земельных участков)	Вид использования объектов недвижимости	Площадь	УПКС	КС
29377	Респ. Северная Осетия - Алания, р-н Пригородный, с Ир, ул Кулова, дом 30	Пригородный	15:08:0160237:14	003002000000 Земли населенных пунктов	ЛПХ	13	02:0020	994	538,50	535 269,00
29378	Респ. Северная Осетия - Алания, р-н Пригородный, с. Ир, ул. К. Кулова, 32	Пригородный	15:08:0160237:15	003002000000 Земли населенных пунктов	Для ведения личного подсобного хозяйства	13	02:0020	1 043	538,50	561 655,50
29379	Респ. Северная Осетия - Алания, р-н Пригородный, с. Ир, ул. Кулова, дом 34	Пригородный	15:08:0160237:16	003002000000 Земли населенных пунктов	Для строительства жилого дома и ведения личного подсобного хозяйства	13	02:0020	999	538.50	537 961.50
29380	Респ. Северная Осетия - Алания, р-н Пригородный, с Ир, ул Кулова, дом 36	Пригородный	15:08:0160237:17	003002000000 Земли населенных пунктов	Для строительства жилого дома и ведения личного подсобного хозяйства	13	02:0020	1 068	538.50	575 118.00
29381	Респ. Северная Осетия - Алания, р-н Пригородный, с Ир, ул А.Хубиева, дом 31	Пригородный	15:08:0160237:19	003002000000 Земли населенных пунктов	Для ведения личного подсобного хозяйства	13	02:0020	1 095	538,50	589 657,50
29382	Респ. Северная Осетия - Алания, р-н Пригородный, с. Ир, ул. К. Кулова, дом 4	Пригородный	15:08:0160237:2	003002000000 Земли населенных пунктов	Для ведения личного подсобного хозяйства	13	02:0020	1 068	538,50	575 118,00
29383	Респ. Северная Осетия - Алания, р-н Пригородный, с. Ир, ул. Хубиева, дом 29	Пригородный	15:08:0160237:20	003002000000 Земли населенных пунктов	Для строительства жилого дома и ведения личного подсобного хозяйства	13	02:0010	1 042	538.50	561 117.00
29384	Российская Федерация, Республика Северная Осетия-Алания, Пригородный район, с Ир, ул. А.Хубиева, 13	Пригородный	15:08:0160237:202	003002000000 Земли населенных пунктов	Для строительства жилого дома и ведения личного подсобного хозяйства	13	02:0020	509	538.50	274 096.50
29385	Российская Федерация, Республика Северная Осетия-Алания, Пригородный район, с Ир, ул. А.Хубиева, 13а	Пригородный	15:08:0160237:203	003002000000 Земли населенных пунктов	Для строительства жилого дома и ведения личного подсобного хозяйства	13	02:0020	515	538,50	277 327,50
29386	Российская Федерация, Республика Северная Осетия-Алания, Пригородный район, с. Ир, ул. А.Хубиева	Пригородный	15:08:0160237:205	003002000000 Земли населенных пунктов	Обслуживание жилой застройки	13	02:0020	332	538,50	178 782,00
29387	Российская Федерация, Республика Северная Осетия-Алания, Пригородный район, с. Ир, ул. А.Хубиева, 35 "а"	Пригородный	15:08:0160237:206	003002000000 Земли населенных пунктов	Для ведения личного подсобного хозяйства	13	02:0020	752	538.50	404 952.00
29388	Республика Северная Осетия - Алания, р-н Пригородный, с.Ир, ул.А.Хубиева, 27	Пригородный	15:08:0160237:21	003002000000 Земли населенных пунктов	Для ведения личного подсобного хозяйства	13	02:0020	1 060	538.50	570 810.00
29389	Респ. Северная Осетия - Алания, р-н Пригородный, с Ир, ул Хубиева, дом 25	Пригородный	15:08:0160237:22	003002000000 Земли населенных пунктов	Для строительства жилого дома и ведения личного подсобного хозяйства	13	02:0020	1 063	538,50	572 425,50
29390	Республика Северная Осетия - Алания, р-н Пригородный, с.Ир, ул.А.Хубиева, 33	Пригородный	15:08:0160237:24	003002000000 Земли населенных пунктов	Для строительства жилого дома и ведения личного подсобного хозяйства	13	02:0020	1 049	538,50	564 886,50
29391	Республика Северная Осетия-Алания, р-н Пригородный, с Ир, ул А.Хубиева, д 21	Пригородный	15:08:0160237:26	003002000000 Земли населенных пунктов	Для ведения личного подсобного хозяйства	13	02:0020	1 029	538.50	554 116.50
29392	Республика Северная Осетия - Алания, р-н Пригородный, с.Ир, ул.Хубиева, 19	Пригородный	15:08:0160237:27	003002000000 Земли населенных пунктов	Для ведения личного подсобного хозяйства	13	02:0020	1 016	538.50	547 116.00
29393	Республика Северная Осетия-Алания, район Пригородный, с Ир, ул.А.Хубиева, 17	Пригородный	15:08:0160237:28	003002000000 Земли населенных пунктов	Для ведения личного подсобного хозяйства	13	02:0020	1 023	538,50	550 885,50
29394	Респ. Северная Осетия - Алания, р-н Пригородный, с. Ир, ул. А.Хубиева, 15	Пригородный	15:08:0160237:29	003002000000 Земли населенных пунктов	Для ведения личного подсобного хозяйства	13	02:0020	1 051	538,50	565 963,50
29395	Республика Северная Осетия-Алания, р-н Пригородный, с. Ир, ул. А.Хубиева, 11	Пригородный	15:08:0160237:31	003002000000 Земли населенных пунктов	Для ведения личного подсобного хозяйства	13	02:0020	1 097	538.50	590 734.50
29396	Северная Осетия - Алания респ. р-н Пригородный, с Ир, ул А. Хубиева, 9	Пригородный	15:08:0160237:32	003002000000 Земли населенных пунктов	Для ведения личного подсобного хозяйства	13	02:0020	1 094	538.50	589 119.00
29397	Республика Северная Осетия - Алания, р-н Пригородный, с. Ир, ул. А.Хубиева, 7	Пригородный	15:08:0160237:33	003002000000 Земли населенных пунктов	Для строительства жилого дома и ведения личного подсобного хозяйства	13	02:0020	1 046	538,50	563 271,00
29398	Респ. Северная Осетия - Алания, р-н Пригородный, с. Ир, ул. Хубиева, дом 5	Пригородный	15:08:0160237:34	003002000000 Земли населенных пунктов	Для строительства жилого дома и ведения личного подсобного хозяйства	13	02:0020	1 063	538,50	572 425,50
29399	Респ. Северная Осетия - Алания, р-н Пригородный, с. Ир, ул. А.Хубиева, дом 3	Пригородный	15:08:0160237:35	003002000000 Земли населенных пунктов	Для строительства жилого дома и ведения личного подсобного хозяйства	13	02:0020	1 096	538.50	590 196.00
29400	Респ. Северная Осетия - Алания, р-н Пригородный, с Ир, ул Хубиева, дом 1	Пригородный	15:08:0160237:36	003002000000 Земли населенных пунктов	Для строительства диспетчерского пункта	3	03:0080	1 086	376.95	409 367.70
29401	Северная Осетия - Алания респ. р-н Пригородный, с Ир, ул А.Хубиева, 23	Пригородный	15:08:0160237:39	003002000000 Земли населенных пунктов	Ведение личного подсобного хозяйства	13	02:0020	1 030	538,50	554 655,00
29402	Респ. Северная Осетия - Алания, р-н Пригородный, с. Ир, ул. К.Кулова, дом 8	Пригородный	15:08:0160237:4	003002000000 Земли населенных пунктов	Для ведения личного подсобного хозяйства	13	02:0020	1 004	538,50	540 654,00
29403	Республика Северная Осетия-Алания, р-н Пригородный, с Ир, ул А.Хубиева, д 1а	Пригородный	15:08:0160237:41	003002000000 Земли населенных пунктов	Для ведения личного подсобного хозяйства (приусадебные участки)	13	02:0020	535	538.50	288 097.50
29404	Республика Северная Осетия-Алания, р-н Пригородный, с Ир, ул К Кулова, № 24 "а"	Пригородный	15:08:0160237:47	003002000000 Земли населенных пунктов	Для ведения личного подсобного хозяйства	13	02:0020	1 040	538.50	560 040.00
29405	Республика Северная Осетия-Алания, р-н Пригородный, с Ир, ул К Кулова, № 22 "а"	Пригородный	15:08:0160237:48	003002000000 Земли населенных пунктов	Для ведения личного подсобного хозяйства	13	02:0020	1 018	538,50	548 193,00
29406	Респ. Северная Осетия - Алания, р-н Пригородный, с. Ир, ул. Кулова, дом 10	Пригородный	15:08:0160237:5	003002000000 Земли населенных пунктов	ЛПХ	13	02:0020	1 056	538,50	568 656,00
29407	Республика Северная Осетия-Алания, р-н Пригородный, с. Ир, ул. К.Кулова, 6 "в"	Пригородный	15:08:0160237:51	003002000000 Земли населенных пунктов	Для ведения личного подсобного хозяйства	13	02:0020	503	538.50	270 865.50
29408	Республика Северная Осетия-Алания, р-н Пригородный, с Ир, ул К Кулова, 6	Пригородный	15:08:0160237:52	003002000000 Земли населенных пунктов	Для ведения личного подсобного хозяйства	13	02:0020	517	538.50	278 404.50
29409	Респ. Северная Осетия - Алания, р-н Пригородный, с. Ир, ул. Кулова, дом 12	Пригородный	15:08:0160237:6	003002000000 Земли населенных пунктов	ЛПХ	13	02:0020	1 053	538,50	567 040,50
29410	Республика Северная Осетия - Алания, р-н Пригородный, с.Ир, ул.Кулова, 14	Пригородный	15:08:0160237:7	003002000000 Земли населенных пунктов	Для строительства жилого дома и ведения личного подсобного хозяйства	13	02:0010	984	538,50	529 884,00
29411	Респ. Северная Осетия - Алания, р-н Пригородный, с. Ир, ул. Кулова, дом 16	Пригородный	15:08:0160237:8	003002000000 Земли населенных пунктов	Для строительства жилого дома и ведения личного подсобного хозяйства	13	02:0020	1 041	538.50	560 578.50
29412	Республика Северная Осетия-Алания, р-н Пригородный, с Ир, ул К.Кулова, 18	Пригородный	15:08:0160237:9	003002000000 Земли населенных пунктов	Для ведения личного подсобного хозяйства	13	02:0020	1 016	538.50	547 116.00
29413	Респ. Северная Осетия - Алания, р-н Пригородный, с. Ир, ул. К. Кулова, № 1	Пригородный	15:08:0160238:1	003002000000 Земли населенных пунктов	Для ведения личного подсобного хозяйства	13	02:0020	1 499	538,50	807 211,50
29414	Респ. Северная Осетия - Алания, р-н Пригородный, с. Ир, ул. Кулова, дом 19	Пригородный	15:08:0160238:10	003002000000 Земли населенных пунктов	ЛПХ	13	02:0020	1 030	538,50	554 670,50
29415	Респ. Северная Осетия - Алания, р-н Пригородный, с. Ир, ул. Кулова, дом 21	Пригородный	15:08:0160238:11	003002000000 Земли населенных пунктов	ЛПХ	13	02:0020	1 011	538.50	544 423.50
29416	Республика Северная Осетия-Алания, район Пригородный, с Ир, ул.К Кулова, 23	Пригородный	15:08:0160238:128	003002000000 Земли населенных пунктов	Ведение личного подсобного хозяйства (приусадебный участок)	13	02:0020	800	538.50	430 800.00
29417	Респ Северная Осетия - Алания, Пригородный р-н, с Ир, ул К Кулова, 25	Пригородный	15:08:0160238:129	003002000000 Земли населенных пунктов	Для ведения личного подсобного хозяйства	13	02:0020	500	538,50	269 250,00
29418	Российская Федерация, Республика Северная Осетия - Алания, Пригородный район, с.Ир, ул.К.Кулова, 9 "а"	Пригородный	15:08:0160238:137	003002000000 Земли населенных пунктов	Для ведения личного подсобного хозяйства	13	02:0020	1 500	538,50	807 750,00
29419	Республика Северная Осетия - Алания, р-н Пригородный, с.Ир, ул.К.Кулова, 11 "б"	Пригородный	15:08:0160238:138	003002000000 Земли населенных пунктов	Для ведения личного подсобного хозяйства (приусадебные участки)	13	02:0020	735	538,50	395 797,50

№ пп	Местоположение ЗУ	Район	Кадастровый номер ЗУ	Категория земель	Разрешенное использование по документу	Код вида разрешенного использования (в соответствии с классификатором видов разрешенного использования земельных участков)	Вид использования объектов недвижимости	Площадь	УПКС	КС
29420	Республика Северная Осетия-Алания, р-н Пригородный, с Ир, ул К Кулова, 15 "а"	Пригородный	15:08:0160238:16	0030020000000 Земли населенных пунктов	Для ведения личного подсобного хозяйства	13	02.02.0	500	538,50	269 250,00
29421	Республика Северная Осетия-Алания, р-н Пригородный, с. Ир, ул. К.Кулова 15	Пригородный	15:08:0160238:17	0030020000000 Земли населенных пунктов	Для ведения личного подсобного хозяйства	13	02.02.0	500	538,50	269 250,00
29422	Респ. Северная Осетия - Алания, р-н Пригородный, с. Ир, ул. К.Кулова. 3	Пригородный	15:08:0160238:2	0030020000000 Земли населенных пунктов	Для ведения личного подсобного хозяйства	13	02.02.0	1 014	538.50	546 039.00
29423	Респ. Северная Осетия - Алания, р-н Пригородный, с Ир, ул К. Кулова. дом 5	Пригородный	15:08:0160238:3	0030020000000 Земли населенных пунктов	Для ведения личного подсобного хозяйства	13	02.02.0	1 000	538.50	538 500.00
29424	Республика Северная Осетия - Алания, Пригородный район, с. Ир, ул. Кулова, 7	Пригородный	15:08:0160238:4	0030020000000 Земли населенных пунктов	Для ведения личного подсобного хозяйства	13	02.02.0	1 047	538,50	563 809,50
29425	Респ. Северная Осетия - Алания, р-н Пригородный, с. Ир, ул. Кулова, дом 9	Пригородный	15:08:0160238:5	0030020000000 Земли населенных пунктов	ЛПХ	13	02.02.0	1 000	538,50	538 500,00
29426	Республика Северная Осетия - Алания, мр-н Пригородный, с.п. Ирское, с Ир, ул К.Кулова, двлд. 13	Пригородный	15:08:0160238:7	0030020000000 Земли населенных пунктов	ЛПХ	13	02.02.0	1 099	538.50	591 811.50
29427	Республика Северная Осетия - Алания, мр-н Пригородный, с.п. Ирское, с Ир, ул К Кулова, влд. 17	Пригородный	15:08:0160238:9	0030020000000 Земли населенных пунктов	Для строительства жилого дома и ведения личного подсобного хозяйства	13	02.01.0	1 000	538.50	538 500.00
29428	Российская Федерация, Республика Северная Осетия - Алания, Пригородный р-н, с Ир, ул. А.Беченова, 34	Пригородный	15:08:0160239:1	0030020000000 Земли населенных пунктов	Для строительства жилого дома и ведения личного подсобного хозяйства	13	02.01.0	500	538,50	269 250,00
29429	Российская Федерация, Республика Северная Осетия - Алания, Пригородный р-н, с. Ир, ул. А.Беченова. 34	Пригородный	15:08:0160239:10	0030020000000 Земли населенных пунктов	Для ведения личного подсобного хозяйства	13	02.02.0	978	538,50	526 653,00
29430	Российская Федерация, Республика Северная Осетия - Алания, Пригородный р-н, с. Ир, ул. Р.Гаглоева, 35	Пригородный	15:08:0160239:14	0030020000000 Земли населенных пунктов	Для ведения личного подсобного хозяйства	13	02.02.0	1 049	538.50	564 886.50
29431	Российская Федерация, Республика Северная Осетия - Алания, Пригородный р-н, с Ир, ул. А.Беченова, 42	Пригородный	15:08:0160239:16	0030020000000 Земли населенных пунктов	Для ведения личного подсобного хозяйства	13	02.02.0	1 533	538.50	825 520.50
29432	Российская Федерация, Республика Северная Осетия - Алания, Пригородный р-н, с Ир, ул. А.Беченова, 38	Пригородный	15:08:0160239:3	0030020000000 Земли населенных пунктов	Для строительства жилого дома и ведения личного подсобного хозяйства	13	02.02.0	1 042	538,50	561 117,00
29433	Российская Федерация, Республика Северная Осетия - Алания, Пригородный р-н, с. Ир, ул. А.Беченова. 40	Пригородный	15:08:0160239:4	0030020000000 Земли населенных пунктов	Для ведения личного подсобного хозяйства и эксплуатации жилого дома	13	02.02.0	998	538,50	537 423,00
29434	Российская Федерация, Республика Северная Осетия - Алания, Пригородный р-н, с. Ир, ул Р.Гаглоева. д 37	Пригородный	15:08:0160239.6	0030020000000 Земли населенных пунктов	Для ведения личного подсобного хозяйства	13	02.02.0	1 034	538.50	556 809.00
29435	Российская Федерация, Республика Северная Осетия - Алания, Пригородный р-н, с Ир, ул Р Гаглоева, 33	Пригородный	15:08:0160239.8	0030020000000 Земли населенных пунктов	Для строительства жилого дома и ведения личного подсобного хозяйства	13	02.01.0	1 000	538.50	538 500.00
29436	Республика Северная Осетия-Алания, р-н Пригородный, с Ир, ул Беченова. д 37	Пригородный	15:08:0160240:1	0030020000000 Земли населенных пунктов	Для строительства жилого дома и ведения личного подсобного хозяйства	13	02.01.0	1 010	538,50	543 885,00
29437	Республика Северная Осетия-Алания, р-н Пригородный, с Ир, ул Хубаева, 48	Пригородный	15:08:0160240:10	0030020000000 Земли населенных пунктов	Для ведения личного подсобного хозяйства и завершения строительства жилого дома	13	02.02.0	1 000	538,50	538 500,00
29438	Республика Северная Осетия-Алания, р-н Пригородный, с. Ир, ул. А.Хубаева, 50	Пригородный	15:08:0160240:11	0030020000000 Земли населенных пунктов	Для ведения личного подсобного хозяйства и строительства жилого дома	13	02.02.0	1 000	538.50	538 500.00
29439	Респ. Северная Осетия - Алания, р-н Пригородный, с Ир, ул А. Хубаева. дом 52	Пригородный	15:08:0160240:12	0030020000000 Земли населенных пунктов	Для строительства жилого дома и ведения личного подсобного хозяйства	13	02.02.0	992	538.50	534 192.00
29440	Республика Северная Осетия - Алания, р-н Пригородный, с. Ир, ул. А. Хубаева, 56	Пригородный	15:08:0160240:13	0030020000000 Земли населенных пунктов	Для строительства жилого дома и ведения личного подсобного хозяйства	13	02.01.0	1 128	538,50	607 428,00
29441	Республика Северная Осетия-Алания, р-н Пригородный, с Ир, ул Алана Бечнова. д 49	Пригородный	15:08:0160240:15	0030020000000 Земли населенных пунктов	Для ведения личного подсобного хозяйства	13	02.02.0	797	538,50	429 184,50
29442	Республика Северная Осетия-Алания, р-н Пригородный, с.Ир, ул.Алана Бечнова. 47	Пригородный	15:08:0160240:16	0030020000000 Земли населенных пунктов	ЛПХ	13	02.02.0	1 000	538.50	538 500.00
29443	Республика Северная Осетия - Алания, Пригородный район, с. Ир, ул. А. Бечнова. 45	Пригородный	15:08:0160240.168	0030020000000 Земли населенных пунктов	Для ведения личного подсобного хозяйства	13	02.02.0	1 000	538.50	538 500.00
29444	Российская Федерация, Республика Северная Осетия - Алания, Пригородный район, с Ир, ул А Хубаева. 60	Пригородный	15:08:0160240:171	0030020000000 Земли населенных пунктов	Для завершения строительства жилого дома и ведения личного подсобного хозяйства	13	02.02.0	501	538,50	269 788,50
29445	Российская Федерация, Республика Северная Осетия - Алания, мр-н Пригородный, с.п. Ирское, с Ир, ул А.Бечнова, уч. 61	Пригородный	15:08:0160240:172	0030020000000 Земли населенных пунктов	Для завершения строительства жилого дома и ведения личного подсобного хозяйства	13	02.02.0	499	538,50	268 711,50
29446	Республика Северная Осетия-Алания, р-н Пригородный, с Ир, ул А.Бечнова. д 41	Пригородный	15:08:0160240:18	0030020000000 Земли населенных пунктов	Для ведения личного подсобного хозяйства и строительства жилого дома	13	02.02.0	1 000	538.50	538 500.00
29447	Республика Северная Осетия-Алания, р-н Пригородный, с Ир, ул А.Бечнова, д 39	Пригородный	15:08:0160240:19	0030020000000 Земли населенных пунктов	для строительство жилого дома и ведения личного подсобного хозяйства	13	02.02.0	1 000	538.50	538 500.00
29448	Республика Северная Осетия-Алания, р-н Пригородный, с Ир, ул А.Бечнова, д 43	Пригородный	15:08:0160240:2	0030020000000 Земли населенных пунктов	Для строительства жилого дома и ведения личного подсобного хозяйства	13	02.02.0	1 000	538,50	538 500,00
29449	Республика Северная Осетия-Алания, р-н Пригородный, с Ир, ул А.Бечнова. д 51	Пригородный	15:08:0160240:20	0030020000000 Земли населенных пунктов	Для строительства жилого дома и ведения личного подсобного хозяйства	13	02.01.0	573	538,50	308 560,50
29450	Республика Северная Осетия-Алания, р-н Пригородный, с. Ир, ул. А. Хубаева. 66	Пригородный	15:08:0160240:25	0030020000000 Земли населенных пунктов	Для ведения личного подсобного хозяйства	13	02.02.0	684	538.50	368 334.00
29451	Республика Северная Осетия-Алания, р-н Пригородный, с Ир, ул А Хубаева. 64	Пригородный	15:08:0160240:29	0030020000000 Земли населенных пунктов	Для ведения личного подсобного хозяйства	13	02.02.0	972	538.50	523 422.00
29452	Республика Северная Осетия - Алания, р-н Пригородный, с. Ир, ул. Хубаева. №54	Пригородный	15:08:0160240:4	0030020000000 Земли населенных пунктов	Для строительства жилого дома и ведения личного подсобного хозяйства	13	02.01.0	1 073	538,50	577 810,50
29453	Республика Северная Осетия-Алания, р-н Пригородный, с.Ир, ул.А.Хубаева. 38	Пригородный	15:08:0160240:5	0030020000000 Земли населенных пунктов	Для ведения личного подсобного хозяйства и эксплуатации жилого дома	13	02.02.0	1 000	538,50	538 500,00
29454	Республика Северная Осетия - Алания, р-н Пригородный, с.Ир, ул.А.Хубаева, 40	Пригородный	15:08:0160240.6	0030020000000 Земли населенных пунктов	Для ведения личного подсобного хозяйства	13	02.02.0	1 000	538.50	538 500.00
29455	Респ. Северная Осетия - Алания, р-н Пригородный, с Ир, ул А.Хубаева. дом 42	Пригородный	15:08:0160240.7	0030020000000 Земли населенных пунктов	Для ведения личного подсобного хозяйства	13	02.02.0	1 000	538.50	538 500.00
29456	Респ. Северная Осетия - Алания, р-н Пригородный, с Ир, ул А. Хубаева. дом 44	Пригородный	15:08:0160240:8	0030020000000 Земли населенных пунктов	Для ведения личного подсобного хозяйства	13	02.02.0	1 000	538,50	538 500,00
29457	Респ. Северная Осетия - Алания, р-н Пригородный, с. Ир, ул. Хубаева, дом 46	Пригородный	15:08:0160240:9	0030020000000 Земли населенных пунктов	ЛПХ	13	02.02.0	1 000	538,50	538 500,00
29458	Республика Северная Осетия-Алания, р-н Пригородный, с Ир, ул Х.Мамсурова. д 60	Пригородный	15:08:0160241.1	0030020000000 Земли населенных пунктов	для ведения подсобного хозяйства и строительство жилого дома	13	02.02.0	1 000	538.50	538 500.00
29459	Респ. Северная Осетия - Алания, р-н Пригородный, с. Ир, ул. К.Кулова. 46	Пригородный	15:08:0160241:10	0030020000000 Земли населенных пунктов	Для эксплуатации существующего жилого дома и ведения личного подсобного хозяйства	13	02.02.0	1 000	538.50	538 500.00

№ п/п	Местоположение ЗУ	Район	Кадастровый номер ЗУ	Категория земель	Разрешенное использование по документу	Код вида разрешенного использования (в соответствии с классификатором видов разрешенного использования земельных участков)	Вид использования объектов недвижимости	Площадь	УПКС	КС
29460	Респ. Северная Осетия - Алания, р-н Пригородный, с. Ир, ул. Кулова, дом 48	Пригородный	15:08:0160241:11	0030020000000 Земли населенных пунктов	Для строительства жилого дома и ведения личного подсобного хозяйства	13	02.0020	1 000	538,50	538 500,00
29461	Российская Федерация, Республика Северная Осетия - Алания, Пригородный район, с. Ир, ул. К.Кулова, 50	Пригородный	15:08:0160241:12	0030020000000 Земли населенных пунктов	Для строительства жилого дома и ведения личного подсобного хозяйства	13	02.0020	1 000	538,50	538 500,00
29462	Респ. Северная Осетия - Алания, р-н Пригородный, с. Ир, ул. К.Кулова, дом 52	Пригородный	15:08:0160241:13	0030020000000 Земли населенных пунктов	Для ведения личного подсобного хозяйства	13	02.0020	1 000	538,50	538 500,00
29463	Российская Федерация, Республика Северная Осетия-Алания, Пригородный район с. Ир, ул. К Кулова, д 54	Пригородный	15:08:0160241:14	0030020000000 Земли населенных пунктов	Для ведения личного подсобного хозяйства	13	02.0020	1 000	538,50	538 500,00
29464	Российская Федерация, Республика Северная Осетия-Алания, Пригородный район с. Ир, ул К Кулова, дом 56	Пригородный	15:08:0160241:15	0030020000000 Земли населенных пунктов	Для ведения личного подсобного хозяйства	13	02.0020	1 000	538,50	538 500,00
29465	Российская Федерация, Республика Северная Осетия-Алания, Пригородный район, с Ир, ул К.Кулова, 58	Пригородный	15:08:0160241:16	0030020000000 Земли населенных пунктов	Для ведения личного подсобного хозяйства	13	02.0020	1 080	538,50	581 580,00
29466	Респ. Северная Осетия - Алания, р-н Пригородный, с. Ир, ул. К. Кулова, дом 62	Пригородный	15:08:0160241:17	0030020000000 Земли населенных пунктов	Для ведения личного подсобного хозяйства	13	02.0020	1 000	538,50	538 500,00
29467	Российская Федерация, Республика Северная Осетия - Алания, Пригородный район, с. Ир, ул. А.Хубаева, 47	Пригородный	15:08:0160241:179	0030020000000 Земли населенных пунктов	Для ведения личного подсобного хозяйства	13	02.0020	500	538,50	269 250,00
29468	Респ. Северная Осетия - Алания, р-н Пригородный, с. Ир, ул. К.Кулова, дом 64	Пригородный	15:08:0160241:18	0030020000000 Земли населенных пунктов	Для строительства жилого дома и ведения личного подсобного хозяйства	13	02.0020	1 000	538,50	538 500,00
29469	Российская Федерация, Республика Северная Осетия - Алания, Пригородный район, с. Ир, ул. А.Хубаева, 47а	Пригородный	15:08:0160241:180	0030020000000 Земли населенных пунктов	Для ведения личного подсобного хозяйства	13	02.0020	500	538,50	269 250,00
29470	Российская Федерация, Республика Северная Осетия-Алания, Пригородный район, с. Ир, ул. Кулова, дом 66	Пригородный	15:08:0160241:19	0030020000000 Земли населенных пунктов	ЛПХ	13	02.0020	1 021	538,50	549 808,50
29471	Респ. Северная Осетия - Алания, р-н Пригородный, с. Ир, ул. Хубаева, дом 67	Пригородный	15:08:0160241:20	0030020000000 Земли населенных пунктов	ЛПХ	13	02.0020	1 000	538,50	538 500,00
29472	Респ. Северная Осетия - Алания, р-н Пригородный, с. Ир, ул. А.Хубаева, дом 61	Пригородный	15:08:0160241:23	0030020000000 Земли населенных пунктов	Для ведения личного подсобного хозяйства	13	02.0020	1 000	538,50	538 500,00
29473	Республика Северная Осетия-Алания, р-н Пригородный, с.Ир, ул.А.Хубаева, 57	Пригородный	15:08:0160241:24	0030020000000 Земли населенных пунктов	Для ведения личного подсобного хозяйства	13	02.0020	1 000	538,50	538 500,00
29474	Республика Северная Осетия - Алания, р-н Пригородный, с. Ир, ул. А.Хубаева, №65	Пригородный	15:08:0160241:25	0030020000000 Земли населенных пунктов	Для ведения личного подсобного хозяйства	13	02.0020	1 000	538,50	538 500,00
29475	Российская Федерация, Республика Северная Осетия-Алания, Пригородный район с. Ир, ул А.Хубаева, №49	Пригородный	15:08:0160241:26	0030020000000 Земли населенных пунктов	Для ведения личного подсобного хозяйства	13	02.0020	1 000	538,50	538 500,00
29476	Респ. Северная Осетия - Алания, р-н Пригородный, с. Ир, ул. А.Хубаева, дом 45	Пригородный	15:08:0160241:28	0030020000000 Земли населенных пунктов	Для ведения личного подсобного хозяйства	13	02.0020	1 000	538,50	538 500,00
29477	Респ. Северная Осетия - Алания, р-н Пригородный, с. Ир, ул. Хубаева, дом 43	Пригородный	15:08:0160241:29	0030020000000 Земли населенных пунктов	ЛПХ	13	02.0020	1 000	538,50	538 500,00
29478	Республика Северная Осетия-Алания, район Пригородный, с.Ир, ул.Хубаева, 59	Пригородный	15:08:0160241:3	0030020000000 Земли населенных пунктов	Для строительства жилого дома и ведения личного подсобного хозяйства	13	02.0010	1 000	538,50	538 500,00
29479	Респ. Северная Осетия - Алания, р-н Пригородный, с. Ир, ул. Хубаева, 41	Пригородный	15:08:0160241:30	0030020000000 Земли населенных пунктов	для ведения личного подсобного хозяйства	13	02.0020	1 000	538,50	538 500,00
29480	Респ. Северная Осетия - Алания, р-н Пригородный, с. Ир, ул. Хубаева, дом 39	Пригородный	15:08:0160241:31	0030020000000 Земли населенных пунктов	ЛПХ	13	02.0020	999	538,50	537 961,50
29481	Респ. Северная Осетия - Алания, р-н Пригородный, с. Ир, ул. А.Хубаева, дом 37	Пригородный	15:08:0160241:32	0030020000000 Земли населенных пунктов	Для ведения личного подсобного хозяйства	13	02.0020	1 000	538,50	538 500,00
29482	Респ. Северная Осетия - Алания, р-н. Пригородный, с. Ир, ул. К.Кулова, 68	Пригородный	15:08:0160241:33	0030020000000 Земли населенных пунктов	Для ведения личного подсобного хозяйства	13	02.0020	871	538,50	469 033,50
29483	Республика Северная Осетия-Алания, р-н Пригородный, с Ир, ул К. Кулова, 42	Пригородный	15:08:0160241:36	0030020000000 Земли населенных пунктов	Ведение личного подсобного хозяйства	13	02.0020	1 000	538,50	538 500,00
29484	Российская Федерация, Республика Северная Осетия - Алания, Пригородный район, с Ир, ул Хубаева, 51	Пригородный	15:08:0160241:4	0030020000000 Земли населенных пунктов	Для ведения личного подсобного хозяйства	13	02.0020	1 000	538,50	538 500,00
29485	Респ. Северная Осетия - Алания, р-н Пригородный, с. Ир, ул. А. Хубаева, 53	Пригородный	15:08:0160241:5	0030020000000 Земли населенных пунктов	Для ведения личного подсобного хозяйства и завершения строительства жилого дома	13	02.0020	1 000	538,50	538 500,00
29486	Республика Северная Осетия - Алания, р-н Пригородный, с.Ир, ул.Кулова, 38	Пригородный	15:08:0160241:6	0030020000000 Земли населенных пунктов	Для строительства жилого дома и ведения личного подсобного хозяйства	13	02.0020	992	538,50	534 192,00
29487	Респ. Северная Осетия - Алания, р-н Пригородный, с. Ир, ул. К.Кулова, дом 40	Пригородный	15:08:0160241:7	0030020000000 Земли населенных пунктов	Для ведения личного подсобного хозяйства	13	02.0020	1 000	538,50	538 500,00
29488	Респ. Северная Осетия - Алания, р-н Пригородный, с. Ир, ул. К.Кулова, 44	Пригородный	15:08:0160241:9	0030020000000 Земли населенных пунктов	Для ведения личного подсобного хозяйства и эксплуатации жилого дома	13	02.0020	1 000	538,50	538 500,00
29489	Республика Северная Осетия-Алания, р-н Пригородный, с. Сунжа, ул. Бибилова, 65	Пригородный	15:08:0170000:1	0030020000000 Земли населенных пунктов	Под строительство магазина	4	04.0040	101	1 400,09	141 409,09
29490	Республика Северная Осетия-Алания, р-н Пригородный, с Сунжа, ул Набережная, д 1	Пригородный	15:08:0170101:1	0030020000000 Земли населенных пунктов	Для ведения личного подсобного хозяйства	13	02.0020	3 600	538,50	1 938 600,00
29491	Респ. Северная Осетия - Алания, р-н Пригородный, с. Сунжа, ул. Дружбы, дом 7 "б"	Пригородный	15:08:0170101:10	0030020000000 Земли населенных пунктов	Для ведения личного подсобного хозяйства	13	02.0020	3 525	538,50	1 898 212,50
29492	Респ Северная Осетия - Алания, Пригородный р-н, с.Сунжа, ул Подхозная, 54	Пригородный	15:08:0170101:183	0030020000000 Земли населенных пунктов	Для ведения личного подсобного хозяйства	13	02.0020	2 700	538,50	1 453 950,00
29493	Респ. Северная Осетия - Алания, р-н Пригородный, с. Сунжа, ул. Набережная, дом 5	Пригородный	15:08:0170101:3	0030020000000 Земли населенных пунктов	Для ведения личного подсобного хозяйства	13	02.0020	2 929	538,50	1 577 266,50
29494	Российская Федерация, Республика Северная Осетия - Алания, Пригородный район, с. Сунжа, ул. Набережная, 7	Пригородный	15:08:0170101:4	0030020000000 Земли населенных пунктов	Для ведения личного подсобного хозяйства	13	02.0020	920	538,50	495 420,00
29495	Северная Осетия - Алания респ, р-н Пригородный, с Сунжа, ул Дружбы, 1	Пригородный	15:08:0170101:5	0030020000000 Земли населенных пунктов	Для ведения личного подсобного хозяйства	13	02.0020	3 697	538,50	1 990 834,50
29496	Республика Северная Осетия-Алания, р-н Пригородный, с Сунжа, ул Подхозная, 76	Пригородный	15:08:0170101:56	0030020000000 Земли населенных пунктов	Для ведения личного подсобного хозяйства	13	02.0020	1 725	538,50	928 912,50
29497	Республика Северная Осетия-Алания, р-н Пригородный, с. Сунжа, ул. Дружбы, 5	Пригородный	15:08:0170101:58	0030020000000 Земли населенных пунктов	Для ведения личного подсобного хозяйства	13	02.0020	3 799	538,50	2 045 761,50
29498	Респ. Северная Осетия - Алания, р-н Пригородный, с. Сунжа, ул. Дружбы, дом 3	Пригородный	15:08:0170101:6	0030020000000 Земли населенных пунктов	ИЖС	13	02.0010	2 232	538,50	1 201 932,00
29499	Респ. Северная Осетия - Алания, р-н Пригородный, с. Сунжа, ул. Дружбы, дом 3а	Пригородный	15:08:0170101:7	0030020000000 Земли населенных пунктов	ИЖС	13	02.0010	2 019	538,50	1 087 231,50
29500	Респ. Северная Осетия - Алания, р-н Пригородный, с Сунжа, ул. Дружбы, дом 7	Пригородный	15:08:0170101:8	0030020000000 Земли населенных пунктов	Для ведения личного подсобного хозяйства	13	02.0020	3 760	538,50	2 024 760,00
29501	Респ. Северная Осетия - Алания, р-н Пригородный, с. Сунжа, ул. Дружбы, 7 "а"	Пригородный	15:08:0170101:9	0030020000000 Земли населенных пунктов	Для ведения личного подсобного хозяйства	13	02.0020	4 262	538,50	2 295 087,00
29502	Респ. Северная Осетия - Алания, р-н Пригородный, с. Сунжа, ул. Дружбы, дом 4	Пригородный	15:08:0170102:1	0030020000000 Земли населенных пунктов	ИЖС	13	02.0010	2 000	538,50	1 077 000,00

№ п/п	Местоположение ЗУ	Район	Кадастровый номер ЗУ	Категория земель	Разрешенное использование по документу	Код вида разрешенного использования (в соответствии с классификатором видов разрешенного использования земельных участков)	Вид использования объектов недвижимости	Площадь	УПКС	КС
29503	Респ. Северная Осетия - Алания, р-н Пригородный, с. Сунжа, ул. Набережная, 9	Пригородный	15:08:0170102:10	0030020000000 Земли населенных пунктов	Для ведения личного подсобного хозяйства	13	02.0.20	3 452	538,50	1 858 902,00
29504	Респ. Северная Осетия - Алания, р-н Пригородный, с. Сунжа, ул. Дружбы, 16 "а"	Пригородный	15:08:0170102:11	0030020000000 Земли населенных пунктов	Для ведения личного подсобного хозяйства	13	02.0.20	1 431	538,50	770 593,50
29505	Российская Федерация, Республика Северная Осетия - Алания, Пригородный район, с. Сунжа, ул. Степная, 2	Пригородный	15:08:0170102:14	0030020000000 Земли населенных пунктов	Для индивидуального жилищного строительства	13	02.0.10	3 317	538,50	1 786 204,50
29506	Российская Федерация, Республика Северная Осетия - Алания, Пригородный район, с. Сунжа, ул. Степная, 4	Пригородный	15:08:0170102:15	0030020000000 Земли населенных пунктов	ИЖС	13	02.0.10	4 428	538,50	2 384 478,00
29507	Респ. Северная Осетия - Алания, р-н Пригородный, с. Сунжа, ул. Степная, дом 6	Пригородный	15:08:0170102:16	0030020000000 Земли населенных пунктов	ИЖС	13	02.0.10	2 566	538,50	1 381 791,00
29508	Российская Федерация, Республика Северная Осетия - Алания, Пригородный район, с. Сунжа, ул. Дружбы, 14 а	Пригородный	15:08:0170102:170	0030020000000 Земли населенных пунктов	Для ведения личного подсобного хозяйства	13	02.0.20	1 837	538,50	989 224,50
29509	Российская Федерация, Республика Северная Осетия-Алания, Пригородный район, с. Сунжа, ул. Дружбы, 14	Пригородный	15:08:0170102:171	0030020000000 Земли населенных пунктов	Для ведения личного подсобного хозяйства	13	02.0.20	2 588	538,50	1 393 638,00
29510	Российская Федерация, Республика Северная Осетия-Алания, Пригородный муниципальный район, Суноженское сельское поселение, с. Сунжа, ул. Дружбы, 12	Пригородный	15:08:0170102:172	0030020000000 Земли населенных пунктов	Для ведения личного подсобного хозяйства	13	02.0.20	576	538,50	310 176,00
29511	Российская Федерация, Республика Северная Осетия-Алания, Пригородный муниципальный район, Суноженское сельское поселение, с. Сунжа, ул. Дружбы, 12а	Пригородный	15:08:0170102:173	0030020000000 Земли населенных пунктов	Для ведения личного подсобного хозяйства	13	02.0.20	1 662	538,50	894 987,00
29512	Респ. Северная Осетия - Алания, р-н Пригородный, с. Сунжа, ул. Степная, 8"а"	Пригородный	15:08:0170102:18	0030020000000 Земли населенных пунктов	Для ведения личного подсобного хозяйства	13	02.0.20	4 878	538,50	2 626 803,00
29513	Респ. Северная Осетия - Алания, р-н Пригородный, с. Сунжа, ул. Степная, дом 8 б	Пригородный	15:08:0170102:19	0030020000000 Земли населенных пунктов	Для ведения личного подсобного хозяйства	13	02.0.20	1 663	538,50	895 525,50
29514	Респ. Северная Осетия - Алания, р-н Пригородный, с. Сунжа, ул. Дружбы, 2	Пригородный	15:08:0170102:2	0030020000000 Земли населенных пунктов	Для ведения личного подсобного хозяйства	13	02.0.20	2 066	538,50	1 112 541,00
29515	Респ. Северная Осетия - Алания, р-н Пригородный, с. Сунжа, ул. Степная, 10	Пригородный	15:08:0170102:20	0030020000000 Земли населенных пунктов	Для ведения личного подсобного хозяйства	13	02.0.20	4 906	538,50	2 641 881,00
29516	Республика Северная Осетия - Алания, Пригородный р-н, с. Сунжа, ул. Степная, 12	Пригородный	15:08:0170102:21	0030020000000 Земли населенных пунктов	ИЖС	13	02.0.10	2 400	538,50	1 292 400,00
29517	Республика Северная Осетия-Алания, р-н Пригородный, с. Сунжа, ул. Степная, 14	Пригородный	15:08:0170102:22	0030020000000 Земли населенных пунктов	Для ведения личного подсобного хозяйства	13	02.0.20	2 460	538,50	1 324 710,00
29518	Респ. Северная Осетия - Алания, р-н Пригородный, с. Сунжа, ул. Дружбы, № 8	Пригородный	15:08:0170102:3	0030020000000 Земли населенных пунктов	Для ведения личного подсобного хозяйства	13	02.0.20	4 100	538,50	2 207 850,00
29519	Республика Северная Осетия-Алания, р-н Пригородный, с. Сунжа, ул. Дружбы, 10	Пригородный	15:08:0170102:4	0030020000000 Земли населенных пунктов	Для ведения личного подсобного хозяйства	13	02.0.20	2 253	538,50	1 213 240,50
29520	Республика Северная Осетия - Алания, р-н Пригородный, с. Сунжа, ул. Степная, 16	Пригородный	15:08:0170102:7	0030020000000 Земли населенных пунктов	ИЖС	13	02.0.10	3 870	538,50	2 083 995,00
29521	Респ. Северная Осетия - Алания, р-н Пригородный, с. Сунжа, ул. Набережная, 13	Пригородный	15:08:0170102:8	0030020000000 Земли населенных пунктов	Для ведения личного подсобного хозяйства	13	02.0.20	3 884	538,50	2 091 534,00
29522	Респ. Северная Осетия - Алания, р-н Пригородный, с. Сунжа, ул. Набережная, дом 11	Пригородный	15:08:0170102:9	0030020000000 Земли населенных пунктов	ИЖС	13	02.0.10	3 237	538,50	1 743 124,50
29523	Респ. Северная Осетия - Алания, р-н Пригородный, с. Сунжа, ул. Дружбы, 6а	Пригородный	15:08:0170103:2	0030020000000 Земли населенных пунктов	для ведения личного подсобного хозяйства	13	02.0.20	2 832	538,50	1 525 032,00
29524	Российская Федерация, Республика Северная Осетия-Алания, Пригородный район, с. Сунжа, ул. Дружбы, 6 "б"	Пригородный	15:08:0170103:21	0030020000000 Земли населенных пунктов	Для ведения личного подсобного хозяйства	13	02.0.20	1 037	538,50	558 424,50
29525	Российская Федерация, Республика Северная Осетия-Алания, Пригородный район, с. Сунжа, ул. Дружбы, 6	Пригородный	15:08:0170103:22	0030020000000 Земли населенных пунктов	Для ведения личного подсобного хозяйства	13	02.0.20	1 973	538,50	1 062 460,50
29526	Респ. Северная Осетия - Алания, р-н Пригородный, с. Сунжа, ул. Дружбы, 9	Пригородный	15:08:0170103:3	0030020000000 Земли населенных пунктов	Для ведения личного подсобного хозяйства	13	02.0.20	3 124	538,50	1 682 274,00
29527	Российская Федерация, Республика Северная Осетия-Алания, Пригородный район, с. Сунжа, ул. Дружбы, 11	Пригородный	15:08:0170103:4	0030020000000 Земли населенных пунктов	Для ведения личного подсобного хозяйства	13	02.0.20	2 735	538,50	1 472 797,50
29528	Респ. Северная Осетия - Алания, р-н Пригородный, с. Сунжа, ул. Дружбы, 13	Пригородный	15:08:0170103:5	0030020000000 Земли населенных пунктов	Для ведения личного подсобного хозяйства	13	02.0.20	2 710	538,50	1 459 335,00
29529	Респ. Северная Осетия - Алания, р-н Пригородный, с. Сунжа, ул. Дружбы, дом 13а	Пригородный	15:08:0170103:6	0030020000000 Земли населенных пунктов	ИЖС	13	02.0.10	2 600	538,50	1 400 100,00
29530	Респ. Северная Осетия - Алания, р-н Пригородный, с. Сунжа, ул. Дружбы, дом 15	Пригородный	15:08:0170103:7	0030020000000 Земли населенных пунктов	ИЖС	13	02.0.10	2 000	538,50	1 077 000,00
29531	Северная Осетия - Алания респ, р-н Пригородный, с Сунжа, ул Чкалова, 2	Пригородный	15:08:0170104:13	0030020000000 Земли населенных пунктов	Для ведения личного подсобного хозяйства	13	02.0.20	2 323	538,50	1 250 935,50
29532	Российская Федерация, Республика Северная Осетия - Алания, мр-н Пригородный, с.п. Суноженское, с Сунжа, ул Осетинская, дом. 1	Пригородный	15:08:0170104:135	0030020000000 Земли населенных пунктов	Для индивидуального жилищного строительства	13	02.0.10	1 100	538,50	592 350,00
29533	Республика Северная Осетия - Алания, Пригородный район, с. Сунжа, ул. Чкалова	Пригородный	15:08:0170104:136	0030020000000 Земли населенных пунктов	ИЖС	13	02.0.10	3 262	538,50	1 756 587,00
29534	Северная Осетия - Алания респ, р-н Пригородный, с Сунжа, ул Чкалова, 2	Пригородный	15:08:0170104:14	0030020000000 Земли населенных пунктов	Для ведения личного подсобного хозяйства	13	02.0.20	2 043	538,50	1 100 155,50
29535	Республика Северная Осетия-Алания, р-н Пригородный, с Сунжа, ул Чкалова, 6	Пригородный	15:08:0170104:3	0030020000000 Земли населенных пунктов	Для ведения личного подсобного хозяйства	13	02.0.20	4 731	538,50	2 547 643,50
29536	Респ. Северная Осетия - Алания, р-н Пригородный, с. Сунжа, ул. Чкалова, дом 8	Пригородный	15:08:0170104:4	0030020000000 Земли населенных пунктов	ИЖС	13	02.0.10	4 063	538,50	2 187 925,50
29537	Респ. Северная Осетия - Алания, р-н Пригородный, с. Сунжа, ул. Степная, дом 4б	Пригородный	15:08:0170104:5	0030020000000 Земли населенных пунктов	ИЖС	13	02.0.10	4 337	538,50	2 335 474,50
29538	Респ. Северная Осетия - Алания, р-н Пригородный, с. Сунжа, ул. Осетинская, дом 7	Пригородный	15:08:0170104:6	0030020000000 Земли населенных пунктов	ИЖС	13	02.0.10	2 883	538,50	1 552 495,50
29539	Респ. Северная Осетия - Алания, р-н Пригородный, с. Сунжа, ул. Осетинская, дом 5	Пригородный	15:08:0170104:7	0030020000000 Земли населенных пунктов	ИЖС	13	02.0.10	3 193	538,50	1 719 430,50
29540	Респ. Северная Осетия - Алания, р-н Пригородный, с. Сунжа, ул. Осетинская, дом 3	Пригородный	15:08:0170104:8	0030020000000 Земли населенных пунктов	для ведения личного подсобного хозяйства	13	02.0.20	2 365	538,50	1 273 552,50
29541	Респ. Северная Осетия - Алания, р-н Пригородный, с. Сунжа, ул. Осетинская, дом 1	Пригородный	15:08:0170104:9	0030020000000 Земли населенных пунктов	Для ведения личного подсобного хозяйства	13	02.0.20	3 443	538,50	1 854 055,50
29542	Респ. Северная Осетия - Алания, р-н Пригородный, с. Сунжа, ул. Ватутина, дом 2	Пригородный	15:08:0170105:1	0030020000000 Земли населенных пунктов	ИЖС	13	02.0.10	3 997	538,50	2 152 384,50
29543	Респ. Северная Осетия - Алания, р-н Пригородный, с. Сунжа, ул. Ватутина, дом 6	Пригородный	15:08:0170105:10	0030020000000 Земли населенных пунктов	ИЖС	13	02.0.10	3 481	538,50	1 874 518,50
29544	Респ. Северная Осетия - Алания, р-н Пригородный, с. Сунжа, ул. Ватутина, дом 8	Пригородный	15:08:0170105:4	0030020000000 Земли населенных пунктов	ИЖС	13	02.0.10	3 284	538,50	1 768 434,00
29545	Респ. Северная Осетия - Алания, р-н Пригородный, с. Сунжа, ул. Ватутина, 10	Пригородный	15:08:0170105:5	0030020000000 Земли населенных пунктов	Для ведения личного подсобного хозяйства	13	02.0.20	2 801	538,50	1 508 338,50
29546	Северная Осетия - Алания респ, р-н Пригородный, с Сунжа, ул. Степная, 44 "в"	Пригородный	15:08:0170105:6	0030020000000 Земли населенных пунктов	Для ведения личного подсобного хозяйства	13	02.0.20	2 087	538,50	1 123 849,50
29547	Республика Северная Осетия-Алания, р-н Пригородный, с. Сунжа, ул. Чкалова, 1	Пригородный	15:08:0170105:7	0030020000000 Земли населенных пунктов	Для ведения личного подсобного хозяйства	13	02.0.20	2 495	538,50	1 343 557,50
29548	Респ. Северная Осетия - Алания, р-н Пригородный, с. Сунжа, ул. Ватутина, дом 4	Пригородный	15:08:0170105:8	0030020000000 Земли населенных пунктов	Для ведения личного подсобного хозяйства	13	02.0.20	2 525	538,50	1 359 712,50

№ пп	Местоположение ЗУ	Район	Кадастровый номер ЗУ	Категория земель	Разрешенное использование по документу	Код вида разрешенного использования (в соответствии с классификатором видов разрешенного использования земельных участков)	Вид использования объектов недвижимости	Площадь	УПКС	КС
29549	Северная Осетия - Алания респ, р-н Пригородный, с Сунжа, ул. Чкалова, 1 "а"	Пригородный	15:08:0170105:9	003002000000 Земли населенных пунктов	Для ведения личного подсобного хозяйства	13	02:02:0	1 197	538,50	644 584,50
29550	Респ. Северная Осетия - Алания, р-н Пригородный, с. Сунжа, ул. К.Хетагурова, дом 2	Пригородный	15:08:0170106:1	003002000000 Земли населенных пунктов	ИЖС	13	02:02:0	3 672	538,50	1 977 372,00
29551	Республика Северная Осетия-Алания, р-н Пригородный, с. Сунжа, ул. Тельмана, 1	Пригородный	15:08:0170106:10	003002000000 Земли населенных пунктов	ИЖС	13	02:02:0	3 229	538,50	1 738 816,50
29552	Республика Северная Осетия-Алания, р-н Пригородный, с Сунжа, ул К.Хетагурова, 4	Пригородный	15:08:0170106:2	003002000000 Земли населенных пунктов	Для ведения личного подсобного хозяйства	13	02:02:0	1 864	538,50	1 003 764,00
29553	Республика Северная Осетия-Алания, р-н Пригородный, с Сунжа, ул Тельмана, 3	Пригородный	15:08:0170106:22	003002000000 Земли населенных пунктов	Для ведения личного подсобного хозяйства	13	02:02:0	1 531	538,50	824 443,50
29554	Республика Северная Осетия-Алания, р-н Пригородный, с. Сунжа, ул. Тельмана, 5	Пригородный	15:08:0170106:23	003002000000 Земли населенных пунктов	Для ведения личного подсобного хозяйства	13	02:02:0	1 807	538,50	973 069,50
29555	Респ. Северная Осетия - Алания, р-н Пригородный, с. Сунжа, ул. Гагарина, дом 8	Пригородный	15:08:0170106:3	003002000000 Земли населенных пунктов	Для ведения личного подсобного хозяйства	13	02:02:0	2 144	538,50	1 154 544,00
29556	Респ. Северная Осетия - Алания, р-н Пригородный, с Сунжа, ул. Гагарина, дом 8а	Пригородный	15:08:0170106:4	003002000000 Земли населенных пунктов	Для ведения личного подсобного хозяйства	13	02:02:0	2 699	538,50	1 453 411,50
29557	Респ. Северная Осетия - Алания, р-н Пригородный, с. Сунжа, ул. Гагарина, дом 10	Пригородный	15:08:0170106:5	003002000000 Земли населенных пунктов	ИЖС	13	02:02:0	1 970	538,50	1 060 845,00
29558	Респ. Северная Осетия - Алания, р-н Пригородный, с. Сунжа, ул. Гагарина, дом 12	Пригородный	15:08:0170106:6	003002000000 Земли населенных пунктов	ИЖС	13	02:02:0	4 028	538,50	2 169 078,00
29559	Республика Северная Осетия-Алания, р-н Пригородный, с. Сунжа, ул. Ватутина, 3	Пригородный	15:08:0170106:7	003002000000 Земли населенных пунктов	Для ведения личного подсобного хозяйства	13	02:02:0	3 346	538,50	1 801 821,00
29560	Респ. Северная Осетия - Алания, р-н Пригородный, с. Сунжа, ул. Ватутина, дом 1	Пригородный	15:08:0170106:8	003002000000 Земли населенных пунктов	ИЖС	13	02:02:0	3 894	538,50	2 096 919,00
29561	Респ. Северная Осетия - Алания, р-н Пригородный, с. Сунжа, ул. Гагарина, 6	Пригородный	15:08:0170107:1	003002000000 Земли населенных пунктов	Для ведения личного подсобного хозяйства	13	02:02:0	4 714	538,50	2 538 489,00
29562	Российская Федерация, Республика Северная Осетия - Алания, Пригородный муниципальный район, Сунженское сельское поселение, с. Сунжа, ул. Советская, 2	Пригородный	15:08:0170107:122	003002000000 Земли населенных пунктов	Для ведения личного подсобного хозяйства	13	02:02:0	1 000	538,50	540 115,50
29563	Российская Федерация, Республика Северная Осетия - Алания, муниципальный район Пригородный, сельское поселение Сунженское, с. Сунжа, ул. Советская, земельный участок 2 а	Пригородный	15:08:0170107:123	003002000000 Земли населенных пунктов	Для ведения личного подсобного хозяйства	13	02:02:0	2 963	538,50	1 595 575,50
29564	Республика Северная Осетия-Алания, р-н Пригородный, с Сунжа, ул Гоголя, 4	Пригородный	15:08:0170107:2	003002000000 Земли населенных пунктов	Для ведения личного подсобного хозяйства	13	02:02:0	3 506	538,50	1 887 981,00
29565	Республика Северная Осетия - Алания, р-н Пригородный, с. Сунжа, ул. Гагарина, 2	Пригородный	15:08:0170107:3	003002000000 Земли населенных пунктов	Для ведения личного подсобного хозяйства	13	02:02:0	3 514	538,50	1 892 289,00
29566	Респ. Северная Осетия - Алания, р-н Пригородный, с. Сунжа, ул. Советская, дом 1	Пригородный	15:08:0170108:10	003002000000 Земли населенных пунктов	ИЖС	13	02:02:0	4 000	538,50	2 154 000,00
29567	Респ. Северная Осетия - Алания, р-н Пригородный, с. Сунжа, ул. Советская, дом 3	Пригородный	15:08:0170108:11	003002000000 Земли населенных пунктов	Для ведения личного подсобного хозяйства	13	02:02:0	2 143	538,50	1 154 005,50
29568	Респ. Северная Осетия - Алания, р-н Пригородный, с. Сунжа, ул. Советская, дом 5	Пригородный	15:08:0170108:12	003002000000 Земли населенных пунктов	ИЖС	13	02:02:0	1 348	538,50	725 898,00
29569	Респ. Северная Осетия - Алания, р-н Пригородный, с. Сунжа, ул. Советская, дом 3 "б"	Пригородный	15:08:0170108:13	003002000000 Земли населенных пунктов	Для ведения личного подсобного хозяйства	13	02:02:0	2 055	538,50	1 106 617,50
29570	Российская Федерация, Республика Северная Осетия - Алания, мр-н Пригородный, с.п. Сунженское, с Сунжа, ул Степная, двлд. 18	Пригородный	15:08:0170108:145	003002000000 Земли населенных пунктов	Для ведения личного подсобного хозяйства	13	02:02:0	2 800	538,50	1 507 800,00
29571	Российская Федерация, Республика Северная Осетия - Алания, мр-н Пригородный, с.п. Сунженское, с Сунжа, ул Набережная	Пригородный	15:08:0170108:146	003002000000 Земли населенных пунктов	Индивидуальное жилищное строительство	13	02:02:0	1 795	538,50	966 607,50
29572	Российская Федерация, Республика Северная Осетия - Алания, мр-н Пригородный, с.п. Сунженское, с Сунжа, ул Набережная, двлд. 6	Пригородный	15:08:0170108:147	003002000000 Земли населенных пунктов	Индивидуальное жилищное строительство	13	02:02:0	175	538,50	94 237,50
29573	Северная Осетия - Алания респ, р-н Пригородный, с Сунжа, ул. Степная, 26	Пригородный	15:08:0170108:19	003002000000 Земли населенных пунктов	Для ведения личного подсобного хозяйства	13	02:02:0	3 210	538,50	1 728 585,00
29574	Респ. Северная Осетия - Алания, р-н Пригородный, с. Сунжа, ул. Степная, 24	Пригородный	15:08:0170108:2	003002000000 Земли населенных пунктов	Для ведения личного подсобного хозяйства	13	02:02:0	2 774	538,50	1 493 799,00
29575	Северная Осетия - Алания респ, р-н Пригородный, с. Сунжа, ул. Степная, 26	Пригородный	15:08:0170108:20	003002000000 Земли населенных пунктов	Для ведения личного подсобного хозяйства	13	02:02:0	1 050	538,50	565 425,00
29576	Республика Северная Осетия-Алания, р-н Пригородный, с Сунжа, ул Набережная, 4	Пригородный	15:08:0170108:25	003002000000 Земли населенных пунктов	Для ведения личного подсобного хозяйства	13	02:02:0	779	538,50	419 491,50
29577	Республика Северная Осетия-Алания, р-н Пригородный, с Сунжа, ул Набережная, 4 а	Пригородный	15:08:0170108:26	003002000000 Земли населенных пунктов	Для ведения личного подсобного хозяйства	13	02:02:0	928	538,50	499 728,00
29578	Российская Федерация, Республика Северная Осетия - Алания, мр-н Пригородный, с.п. Сунженское, с Сунжа, ул Степная, двлд. 24а	Пригородный	15:08:0170108:3	003002000000 Земли населенных пунктов	ИЖС	13	02:02:0	2 100	538,50	1 130 850,00
29579	Респ. Северная Осетия - Алания, р-н Пригородный, с. Сунжа, ул. Степная, дом 22	Пригородный	15:08:0170108:4	003002000000 Земли населенных пунктов	ИЖС	13	02:02:0	2 200	538,50	1 184 700,00
29580	Респ. Северная Осетия - Алания, р-н Пригородный, с. Сунжа, ул. Степная, дом 20	Пригородный	15:08:0170108:5	003002000000 Земли населенных пунктов	ИЖС	13	02:02:0	2 946	538,50	1 586 421,00
29581	Российская Федерация, Республика Северная Осетия - Алания, мр-н Пригородный, с.п. Сунженское, с Сунжа, ул Степная, двлд. 18	Пригородный	15:08:0170108:6	003002000000 Земли населенных пунктов	ИЖС	13	02:02:0	3 630	538,50	1 954 755,00
29582	Респ. Северная Осетия - Алания, р-н Пригородный, с. Сунжа, ул. Осетинская, 16	Пригородный	15:08:0170109:1	003002000000 Земли населенных пунктов	Для ведения личного подсобного хозяйства	13	02:02:0	2 491	538,50	1 341 403,50
29583	Республика Северная Осетия - Алания, Пригородный р-н, с. Сунжа, ул. Осетинская, 16а	Пригородный	15:08:0170109:113	003002000000 Земли населенных пунктов	Для ведения личного подсобного хозяйства	13	02:02:0	2 000	538,50	1 077 000,00
29584	Российская Федерация, Республика Северная Осетия - Алания, мр-н Пригородный, с.п. Сунженское, с Сунжа, ул Ватутина, двлд. 3	Пригородный	15:08:0170110:152	003002000000 Земли населенных пунктов	Для ведения личного подсобного хозяйства	13	02:02:0	802	538,50	431 877,00
29585	Российская Федерация, Республика Северная Осетия - Алания, мр-н Пригородный, с.п. Сунженское, с Сунжа, ул Ватутина	Пригородный	15:08:0170110:153	003002000000 Земли населенных пунктов	Для ведения личного подсобного хозяйства	13	02:02:0	764	538,50	411 414,00
29586	Респ. Северная Осетия - Алания, р-н Пригородный, с. Сунжа, ул. Степная, дом 36	Пригородный	15:08:0170110:2	003002000000 Земли населенных пунктов	ИЖС	13	02:02:0	2 265	538,50	1 219 702,50
29587	Республика Северная Осетия-Алания, р-н Пригородный, с. Сунжа, ул. Степная, 34	Пригородный	15:08:0170110:29	003002000000 Земли населенных пунктов	Для ведения личного подсобного хозяйства	13	02:02:0	1 436	538,50	773 286,00
29588	Респ. Северная Осетия - Алания, р-н Пригородный, с. Сунжа, ул. Степная, дом 38	Пригородный	15:08:0170110:3	003002000000 Земли населенных пунктов	ИЖС	13	02:02:0	3 000	538,50	1 615 500,00
29589	Республика Северная Осетия-Алания, р-н Пригородный, с Сунжа, ул Степная, 34	Пригородный	15:08:0170110:30	003002000000 Земли населенных пунктов	Для ведения личного подсобного хозяйства	13	02:02:0	1 469	538,50	791 056,50
29590	Республика Северная Осетия-Алания, р-н Пригородный, с. Сунжа, ул. Степная, 42	Пригородный	15:08:0170110:34	003002000000 Земли населенных пунктов	Для ведения личного подсобного хозяйства	13	02:02:0	2 525	538,50	1 359 712,50
29591	Респ. Северная Осетия - Алания, р-н Пригородный, с. Сунжа, ул. Степная, дом 40	Пригородный	15:08:0170110:4	003002000000 Земли населенных пунктов	Для ведения личного подсобного хозяйства	13	02:02:0	3 600	538,50	1 938 600,00
29592	Российская Федерация, Республика Северная Осетия - Алания, мр-н Пригородный, с.п. Сунженское, с Сунжа, ул Гагарина, двлд. 3	Пригородный	15:08:0170110:6	003002000000 Земли населенных пунктов	Для ведения личного подсобного хозяйства	13	02:02:0	1 640	538,50	883 140,00
29593	Респ. Северная Осетия - Алания, р-н Пригородный, с. Сунжа, ул. Гагарина, 1	Пригородный	15:08:0170110:8	003002000000 Земли населенных пунктов	Для ведения личного подсобного хозяйства	13	02:02:0	3 255	538,50	1 752 817,50
29594	Респ. Северная Осетия - Алания, р-н Пригородный, с. Сунжа, ул. Степная, дом 28	Пригородный	15:08:0170111:1	003002000000 Земли населенных пунктов	ИЖС	13	02:02:0	3 600	538,50	1 938 600,00

№ пп	Местоположение ЗУ	Район	Кадастровый номер ЗУ	Категория земель	Разрешенное использование по документу	Код вида разрешенного использования (в соответствии с классификатором видов разрешенного использования земельных участков)	Вид использования объектов недвижимости	Площадь	УПКС	КС
29595	Российская Федерация, Республика Северная Осетия - Алания, Пригородный р-н , с Сунжа, ул. Речная, 1г	Пригородный	15:08:0170111:124	003002000000 Земли населенных пунктов	Для ведения личного подсобного хозяйства	13	02:02:0	800	538,50	430 800,00
29596	Респ. Северная Осетия - Алания, р-н Пригородный, с. Сунжа, ул. Степная, дом 30	Пригородный	15:08:0170111:2	003002000000 Земли населенных пунктов	ИЖС	13	02:02:0	2 500	538,50	1 346 250,00
29597	Северная Осетия - Алания респ, р-н Пригородный, с Сунжа, ул Гагарина, 1 "а"	Пригородный	15:08:0170111:4	003002000000 Земли населенных пунктов	Для ведения личного подсобного хозяйства	13	02:02:0	1 049	538,50	564 886,50
29598	Северная Осетия - Алания респ, р-н Пригородный, с Сунжа, ул. Степная, 32	Пригородный	15:08:0170111:5	003002000000 Земли населенных пунктов	Для ведения личного подсобного хозяйства	13	02:02:0	2 485	538,50	1 338 172,50
29599	Северная Осетия - Алания респ, р-н Пригородный, с Сунжа, ул. К.Хетагурова, 1 а	Пригородный	15:08:0170111:6	003002000000 Земли населенных пунктов	Для ведения личного подсобного хозяйства	13	02:02:0	1 001	538,50	539 038,50
29600	Северная Осетия - Алания респ, р-н Пригородный, с Сунжа, ул Речная, 1 "в"	Пригородный	15:08:0170111:7	003002000000 Земли населенных пунктов	Для ведения личного подсобного хозяйства	13	02:02:0	1 000	538,50	538 500,00
29601	Респ. Северная Осетия - Алания, р-н Пригородный, с. Сунжа, ул. Армянская, дом 34	Пригородный	15:08:0170112:1	003002000000 Земли населенных пунктов	ИЖС	13	02:02:0	2 415	538,50	1 300 477,50
29602	Республика Северная Осетия - Алания, Пригородный р-н. с. Сунжа, ул. Куйбышево, 1 В	Пригородный	15:08:0170112:125	003002000000 Земли населенных пунктов	Для ведения личного подсобного хозяйства	13	02:02:0	1 577	538,50	849 214,50
29603	Республика Северная Осетия - Алания, Пригородный р-н. с. Сунжа, ул. Куйбышево, 1	Пригородный	15:08:0170112:126	003002000000 Земли населенных пунктов	Для ведения личного подсобного хозяйства	13	02:02:0	2 440	538,50	1 313 940,00
29604	Респ. Северная Осетия - Алания, р-н Пригородный, с. Сунжа, ул. Осетинская, дом 20	Пригородный	15:08:0170112:4	003002000000 Земли населенных пунктов	Для ведения личного подсобного хозяйства	13	02:02:0	1 981	538,50	1 066 768,50
29605	Респ. Северная Осетия - Алания, р-н Пригородный, с. Сунжа, ул. Армянская, дом 30	Пригородный	15:08:0170113:1	003002000000 Земли населенных пунктов	ИЖС	13	02:02:0	4 046	538,50	2 178 771,00
29606	Респ. Северная Осетия - Алания, р-н Пригородный, с. Сунжа, ул. Армянская, дом 32	Пригородный	15:08:0170113:2	003002000000 Земли населенных пунктов	ИЖС	13	02:02:0	1 972	538,50	1 061 922,00
29607	Респ. Северная Осетия - Алания, р-н Пригородный, с. Сунжа, ул. Армянская, 32 "А"	Пригородный	15:08:0170113:3	003002000000 Земли населенных пунктов	Для ведения личного подсобного хозяйства	13	02:02:0	2 335	538,50	1 257 397,50
29608	Респ. Северная Осетия - Алания, р-н Пригородный, с. Сунжа, ул. Осетинская, дом 9	Пригородный	15:08:0170113:4	003002000000 Земли населенных пунктов	ИЖС	13	02:02:0	3 494	538,50	1 881 519,00
29609	Северная Осетия - Алания респ, р-н Пригородный, с Сунжа, ул Армянская, 26 "в"	Пригородный	15:08:0170114:1	003002000000 Земли населенных пунктов	Для ведения личного подсобного хозяйства	13	02:02:0	2 927	538,50	1 576 189,50
29610	Респ. Северная Осетия - Алания, р-н Пригородный, с. Сунжа, ул. Армянская, дом 28	Пригородный	15:08:0170114:2	003002000000 Земли населенных пунктов	Для ведения личного подсобного хозяйства	13	02:02:0	2 639	538,50	1 421 101,50
29611	Респ. Северная Осетия - Алания, р-н Пригородный, с. Сунжа, ул. Ватутина, 12	Пригородный	15:08:0170114:3	003002000000 Земли населенных пунктов	Для ведения личного подсобного хозяйства	13	02:02:0	3 295	538,50	1 774 357,50
29612	Респ. Северная Осетия - Алания, р-н Пригородный, с. Сунжа, ул. Армянская, дом 26	Пригородный	15:08:0170115:10	003002000000 Земли населенных пунктов	Для ведения личного подсобного хозяйства	13	02:02:0	2 712	538,50	1 460 412,00
29613	Респ. Северная Осетия - Алания, р-н Пригородный, с. Сунжа, ул. Армянская, дом 24	Пригородный	15:08:0170115:2	003002000000 Земли населенных пунктов	ИЖС	13	02:02:0	1 456	538,50	784 056,00
29614	Российская Федерация, Республика Северная Осетия-Алания, Пригородный район, с. Сунжа, ул. Армянская, д. 22	Пригородный	15:08:0170115:3	003002000000 Земли населенных пунктов	ИЖС	13	02:02:0	3 207	538,50	1 726 969,50
29615	Респ. Северная Осетия - Алания, р-н Пригородный, с. Сунжа, ул. Армянская, дом 20	Пригородный	15:08:0170115:4	003002000000 Земли населенных пунктов	Для ведения личного подсобного хозяйства	13	02:02:0	3 173	538,50	1 708 660,50
29616	Северная Осетия - Алания респ, р-н Пригородный, с. Сунжа, ул. Армянская 18	Пригородный	15:08:0170115:5	003002000000 Земли населенных пунктов	Для ведения личного подсобного хозяйства	13	02:02:0	4 088	538,50	2 201 388,00
29617	Респ. Северная Осетия - Алания, р-н Пригородный, с. Сунжа, ул. К.Хетагурова, дом 6	Пригородный	15:08:0170115:6	003002000000 Земли населенных пунктов	ИЖС	13	02:02:0	2 671	538,50	1 438 333,50
29618	Респ. Северная Осетия - Алания, р-н Пригородный, с. Сунжа, ул. Степная, дом 15	Пригородный	15:08:0170115:7	003002000000 Земли населенных пунктов	ИЖС	13	02:02:0	2 148	538,50	1 156 698,00
29619	Республика Северная Осетия-Алания, р-н Пригородный, с. Сунжа, ул. Степная, 13	Пригородный	15:08:0170115:8	003002000000 Земли населенных пунктов	Для ведения личного подсобного хозяйства	13	02:02:0	1 399	538,50	753 361,50
29620	Респ. Северная Осетия - Алания, р-н Пригородный, с. Сунжа, ул. Армянская, дом 26	Пригородный	15:08:0170115:9	003002000000 Земли населенных пунктов	Для ведения личного подсобного хозяйства	13	02:02:0	1 420	538,50	764 670,00
29621	Республика Северная Осетия - Алания, р-н Пригородный, с.Сунжа, ул.Армянская, 16	Пригородный	15:08:0170116:1	003002000000 Земли населенных пунктов	Для ведения личного подсобного хозяйства	13	02:02:0	1 723	538,50	927 835,50
29622	Российская Федерация, Республика Северная Осетия-Алания, Пригородный муниципальный район, с. Сунжа, ул. Хетагурова, 3в	Пригородный	15:08:0170116:127	003002000000 Земли населенных пунктов	Для ведения личного подсобного хозяйства	13	02:02:0	524	538,50	282 174,00
29623	Российская Федерация, Республика Северная Осетия-Алания, Пригородный муниципальный район, с. Сунжа, ул. Хетагурова, 3	Пригородный	15:08:0170116:128	003002000000 Земли населенных пунктов	Для ведения личного подсобного хозяйства	13	02:02:0	2 021	538,50	1 088 308,50
29624	Республика Северная Осетия - Алания, р-н Пригородный, с. Сунжа, ул. К.Хетагурова, 1	Пригородный	15:08:0170116:3	003002000000 Земли населенных пунктов	ИЖС	13	02:02:0	2 500	538,50	1 346 250,00
29625	Респ. Северная Осетия - Алания, р-н Пригородный, с. Сунжа, ул. Степная, дом 11	Пригородный	15:08:0170116:4	003002000000 Земли населенных пунктов	ИЖС	13	02:02:0	2 008	538,50	1 081 308,00
29626	Республика Северная Осетия-Алания, р-н Пригородный, с. Сунжа, ул.Советская, 4	Пригородный	15:08:0170116:5	003002000000 Земли населенных пунктов	Для индивидуальной жилой застройки	13	02:02:0	2 538	538,50	1 366 713,00
29627	Респ. Северная Осетия - Алания, р-н Пригородный, с. Сунжа, ул. Армянская, 6	Пригородный	15:08:0170117:1	003002000000 Земли населенных пунктов	Для ведения личного подсобного хозяйства	13	02:02:0	2 420	538,50	1 303 170,00
29628	Респ. Северная Осетия - Алания, р-н Пригородный, с. Сунжа, ул. Армянская, дом 6а	Пригородный	15:08:0170117:2	003002000000 Земли населенных пунктов	ИЖС	13	02:02:0	1 597	538,50	859 984,50
29629	Респ. Северная Осетия - Алания, р-н Пригородный, с. Сунжа, ул. Армянская, дом 8	Пригородный	15:08:0170117:3	003002000000 Земли населенных пунктов	ИЖС	13	02:02:0	2 539	538,50	1 367 251,50
29630	Российская Федерация, Республика Северная Осетия - Алания, Пригородный район, с. Сунжа, ул. Армянская, 10	Пригородный	15:08:0170117:4	003002000000 Земли населенных пунктов	ИЖС	13	02:02:0	2 194	538,50	1 181 469,00
29631	Респ. Северная Осетия - Алания, р-н Пригородный, с. Сунжа, ул. Армянская, 12	Пригородный	15:08:0170117:5	003002000000 Земли населенных пунктов	Для ведения личного подсобного хозяйства	13	02:02:0	2 131	538,50	1 147 543,50
29632	Респ. Северная Осетия - Алания, р-н Пригородный, с. Сунжа, ул. Советская, дом 7	Пригородный	15:08:0170117:6	003002000000 Земли населенных пунктов	ИЖС	13	02:02:0	2 192	538,50	1 180 392,00
29633	Респ. Северная Осетия - Алания, р-н Пригородный, с. Сунжа, ул. Степная, дом 9	Пригородный	15:08:0170117:7	003002000000 Земли населенных пунктов	ИЖС	13	02:02:0	1 479	538,50	796 441,50
29634	Республика Северная Осетия - Алания респ, р-н Пригородный, с Дачное, ул Фабричная, дом 27	Пригородный	15:08:0170117:8	003002000000 Земли населенных пунктов	Для ведения личного подсобного хозяйства	13	02:02:0	2 609	468,59	1 222 551,31
29635	Респ. Северная Осетия - Алания, р-н Пригородный, с. Сунжа, ул. Набережная, 8	Пригородный	15:08:0170117:9	003002000000 Земли населенных пунктов	Для ведения личного подсобного хозяйства	13	02:02:0	3 507	538,50	1 888 519,50
29636	Республика Северная Осетия-Алания, р-н Пригородный, с.Сунжа, ул.Степная, 7	Пригородный	15:08:0170118:10	003002000000 Земли населенных пунктов	Для ведения личного подсобного хозяйства	13	02:02:0	1 318	538,50	709 743,00
29637	Российская Федерация, Республика Северная Осетия - Алания, Пригородный р-н. с. Сунжа, ул. Армянская	Пригородный	15:08:0170118:144	003002000000 Земли населенных пунктов	Для ведения личного подсобного хозяйства	13	02:02:0	2 617	538,50	1 409 254,50
29638	Российская Федерация, Республика Северная Осетия - Алания, Пригородный р-н , с. Сунжа, ул. Армянская	Пригородный	15:08:0170118:145	003002000000 Земли населенных пунктов	Для ведения личного подсобного хозяйства	13	02:02:0	1 263	538,50	680 125,50
29639	Республика Северная Осетия-Алания, р-н Пригородный, с. Сунжа, ул. Армянская, 4	Пригородный	15:08:0170118:26	003002000000 Земли населенных пунктов	Для ведения личного подсобного хозяйства и индивидуального жилищного строительства	13	02:02:0	2 272	538,50	1 223 472,00
29640	Респ. Северная Осетия - Алания, р-н Пригородный, с. Сунжа, ул. Набережная, дом 17	Пригородный	15:08:0170118:5	003002000000 Земли населенных пунктов	ИЖС	13	02:02:0	3 251	538,50	1 750 663,50

№ пп	Местоположение ЗУ	Район	Кадастровый номер ЗУ	Категория земель	Разрешенное использование по документу	Код вида разрешенного использования (в соответствии с классификатором видов разрешенного использования земельных участков)	Вид использования объектов недвижимости	Площадь	УПКС	КС
29641	Респ. Северная Осетия - Алания, р-н Пригородный, с. Сунжа, ул. Степная, 3	Пригородный	15:08:0170118:6	003002000000 Земли населенных пунктов	Для ведения личного подсобного хозяйства	13	02:02:02	3 460	538,50	1 863 210,00
29642	Респ. Северная Осетия - Алания, р-н Пригородный, с. Сунжа, ул. Степная, дом 1	Пригородный	15:08:0170118:7	003002000000 Земли населенных пунктов	ИЖС	13	02:03:10	4 560	538,50	2 455 560,00
29643	Респ. Северная Осетия - Алания, р-н Пригородный, с. Сунжа, ул. Набережная, дом 15	Пригородный	15:08:0170118:8	003002000000 Земли населенных пунктов	Для ведения личного подсобного хозяйства	13	02:02:02	162	538,50	87 237,00
29644	Респ. Северная Осетия - Алания, р-н Пригородный, с. Сунжа, ул. Набережная, дом 15	Пригородный	15:08:0170118:9	003002000000 Земли населенных пунктов	Для ведения личного подсобного хозяйства	13	02:02:02	2 458	538,50	1 323 633,00
29645	Российская Федерация, Республика Северная Осетия-Алания, Пригородный р-н, с Сунжа, ул Шаумяна	Пригородный	15:08:0170119:121	003002000000 Земли населенных пунктов	Для ведения личного подсобного хозяйства	13	02:02:02	2 126	538,50	1 144 851,00
29646	Российская Федерация, Республика Северная Осетия - Алания, мр-н Пригородный, с.п. Сунженское, с Сунжа, ул Армянская	Пригородный	15:08:0170119:122	003002000000 Земли населенных пунктов	Для ведения личного подсобного хозяйства	13	02:02:02	1 088	538,50	585 888,00
29647	Республика Северная Осетия-Алания, р-н Пригородный, с Сунжа, ул Шаумяна, д 24	Пригородный	15:08:0170119:2	003002000000 Земли населенных пунктов	Для ведения личного подсобного хозяйства	13	02:02:02	2 373	538,50	1 277 860,50
29648	Российская Федерация, Республика Северная Осетия - Алания, Пригородный район, с. Сунжа, ул. Куйбышева, 6	Пригородный	15:08:0170119:3	003002000000 Земли населенных пунктов	ИЖС	13	02:03:10	2 634	538,50	1 418 409,00
29649	Российская Федерация, Республика Северная Осетия - Алания, Пригородный район, с. Сунжа, ул. Чкалова, 12	Пригородный	15:08:0170120:1	003002000000 Земли населенных пунктов	Для ведения личного подсобного хозяйства	13	02:02:02	3 131	538,50	1 686 043,50
29650	Респ. Северная Осетия - Алания, р-н Пригородный, с. Сунжа, ул. Чкалова, дом 10	Пригородный	15:08:0170120:2	003002000000 Земли населенных пунктов	ИЖС	13	02:03:10	4 250	538,50	2 288 625,00
29651	Республика Северная Осетия-Алания, район Пригородный, с.Сунжа, ул.Осетинская, 9 "а"	Пригородный	15:08:0170120:3	003002000000 Земли населенных пунктов	Для ведения личного подсобного хозяйства	13	02:02:02	1 498	538,50	806 673,00
29652	Респ. Северная Осетия - Алания, р-н Пригородный, с. Сунжа, ул. Шаумяна, дом 20	Пригородный	15:08:0170121:1	003002000000 Земли населенных пунктов	ИЖС	13	02:03:10	2 340	538,50	1 260 090,00
29653	Респ. Северная Осетия - Алания, р-н Пригородный, с. Сунжа, ул. Ватутина, дом 14а	Пригородный	15:08:0170121:2	003002000000 Земли населенных пунктов	ИЖС	13	02:03:10	1 063	538,50	572 425,50
29654	Республика Северная Осетия - Алания, р-н Пригородный, с. Сунжа, ул. Ватутина, 14	Пригородный	15:08:0170121:3	003002000000 Земли населенных пунктов	Для ведения личного подсобного хозяйства	13	02:02:02	2 880	538,50	1 550 880,00
29655	Респ. Северная Осетия - Алания, р-н Пригородный, с. Сунжа, ул. Ватутина, 5	Пригородный	15:08:0170122:1	003002000000 Земли населенных пунктов	Для ведения личного подсобного хозяйства	13	02:02:02	3 253	538,50	1 751 740,50
29656	Республика Северная Осетия-Алания, р-н Пригородный, с. Сунжа, ул. Шаумяна, 16	Пригородный	15:08:0170122:19	003002000000 Земли населенных пунктов	Для ведения личного подсобного хозяйства	13	02:02:02	1 000	538,50	538 500,00
29657	Республика Северная Осетия-Алания, р-н Пригородный, с. Сунжа, ул. Шаумяна, 18	Пригородный	15:08:0170122:2	003002000000 Земли населенных пунктов	Для ведения личного подсобного хозяйства	13	02:02:02	3 108	538,50	1 673 658,00
29658	Республика Северная Осетия-Алания, р-н Пригородный, с. Сунжа, ул. Шаумяна, 16	Пригородный	15:08:0170122:20	003002000000 Земли населенных пунктов	Для ведения личного подсобного хозяйства	13	02:02:02	2 845	538,50	1 532 032,50
29659	Респ. Северная Осетия - Алания, р-н Пригородный, с. Сунжа, ул. Шаумяна, дом 14	Пригородный	15:08:0170122:4	003002000000 Земли населенных пунктов	ИЖС	13	02:03:10	1 957	538,50	1 053 844,50
29660	Респ. Северная Осетия - Алания, р-н Пригородный, с. Сунжа, ул. Шаумяна, дом 12	Пригородный	15:08:0170122:5	003002000000 Земли населенных пунктов	ИЖС	13	02:03:10	1 724	538,50	928 374,00
29661	Респ. Северная Осетия - Алания, р-н Пригородный, с. Сунжа, ул. Армянская, дом 13	Пригородный	15:08:0170122:6	003002000000 Земли населенных пунктов	ИЖС	13	02:03:10	1 700	538,50	915 450,00
29662	Российская Федерация, Республика Северная Осетия - Алания, Пригородный муниципальный район, Сунженское сельское поселение, с. Сунжа, ул. Шаумяна, 10	Пригородный	15:08:0170123:124	003002000000 Земли населенных пунктов	Для ведения личного подсобного хозяйства	13	02:02:02	1 711	538,50	921 373,50
29663	Российская Федерация, Республика Северная Осетия - Алания, Пригородный муниципальный район, Сунженское сельское поселение, с. Сунжа, ул. Шаумяна, 10 "а"	Пригородный	15:08:0170123:125	003002000000 Земли населенных пунктов	Для ведения личного подсобного хозяйства	13	02:02:02	1 311	538,50	705 973,50
29664	Респ. Северная Осетия - Алания, р-н Пригородный, с. Сунжа, ул. Шаумяна, 8	Пригородный	15:08:0170123:2	003002000000 Земли населенных пунктов	Для ведения личного подсобного хозяйства	13	02:02:02	3 209	538,50	1 728 046,50
29665	Респ. Северная Осетия - Алания, р-н Пригородный, с. Сунжа, ул. Шаумяна, 6	Пригородный	15:08:0170123:5	003002000000 Земли населенных пунктов	Для ведения личного подсобного хозяйства	13	02:02:02	1 750	538,50	942 375,00
29666	Респ. Северная Осетия - Алания, р-н Пригородный, с. Сунжа, ул. Шаумяна, 6	Пригородный	15:08:0170123:6	003002000000 Земли населенных пунктов	Для ведения личного подсобного хозяйства	13	02:02:02	978	538,50	526 653,00
29667	Республика Северная Осетия-Алания, р-н Пригородный, с. Сунжа, ул. Шаумяна, 4	Пригородный	15:08:0170124:1	003002000000 Земли населенных пунктов	Для ведения личного подсобного хозяйства	13	02:02:02	4 773	538,50	2 570 260,50
29668	Респ. Северная Осетия - Алания, р-н Пригородный, с. Сунжа, ул. Шаумяна, 4"а"	Пригородный	15:08:0170124:2	003002000000 Земли населенных пунктов	ИЖС	13	02:03:10	1 755	538,50	945 067,50
29669	Российская Федерация, Республика Северная Осетия - Алания, Пригородный район, с. Сунжа, ул. Советская, 9	Пригородный	15:08:0170124:3	003002000000 Земли населенных пунктов	ИЖС	13	02:03:10	1 890	538,50	1 017 765,00
29670	Российская Федерация, Республика Северная Осетия - Алания, Пригородный район, с. Сунжа, ул. Советская, 11	Пригородный	15:08:0170124:4	003002000000 Земли населенных пунктов	ИЖС	13	02:03:10	2 000	538,50	1 077 000,00
29671	Респ. Северная Осетия - Алания, р-н Пригородный, с. Сунжа, ул. Армянская, дом 11	Пригородный	15:08:0170124:5	003002000000 Земли населенных пунктов	ИЖС	13	02:03:10	3 291	538,50	1 772 203,50
29672	Респ. Северная Осетия - Алания, р-н Пригородный, с. Сунжа, ул. Армянская, 3	Пригородный	15:08:0170125:1	003002000000 Земли населенных пунктов	Для ведения личного подсобного хозяйства	13	02:02:02	4 122	538,50	2 219 697,00
29673	Республика Северная Осетия-Алания, р-н Пригородный, с. Сунжа, ул. Шаумяна, 2	Пригородный	15:08:0170125:10	003002000000 Земли населенных пунктов	Для ведения личного подсобного хозяйства	13	02:02:02	1 986	538,50	1 069 461,00
29674	Респ. Северная Осетия - Алания, Пригородный р-н, с. Сунжа, ул. Армянская, 1	Пригородный	15:08:0170125:141	003002000000 Земли населенных пунктов	Для ведения личного подсобного хозяйства	13	02:02:02	3 595	538,50	1 935 907,50
29675	Респ. Северная Осетия - Алания, р-н Пригородный, с. Сунжа, ул. Армянская, 5	Пригородный	15:08:0170125:2	003002000000 Земли населенных пунктов	Для ведения личного подсобного хозяйства	13	02:02:02	3 413	538,50	1 837 900,50
29676	Респ. Северная Осетия - Алания, р-н Пригородный, с. Сунжа, ул. Армянская, 7	Пригородный	15:08:0170125:3	003002000000 Земли населенных пунктов	Для ведения личного подсобного хозяйства	13	02:02:02	2 523	538,50	1 358 635,50
29677	Республика Северная Осетия-Алания, р-н Пригородный, с. Сунжа, ул. Армянская, 9	Пригородный	15:08:0170125:4	003002000000 Земли населенных пунктов	Для ведения личного подсобного хозяйства	13	02:02:02	4 691	538,50	2 526 103,50
29678	Респ. Северная Осетия - Алания, р-н Пригородный, с. Сунжа, ул. Армянская, 9а	Пригородный	15:08:0170125:5	003002000000 Земли населенных пунктов	Для ведения личного подсобного хозяйства	13	02:02:02	1 197	538,50	644 584,50
29679	Респ. Северная Осетия - Алания, р-н Пригородный, с. Сунжа, ул. Набережная, дом 19"а"	Пригородный	15:08:0170125:6	003002000000 Земли населенных пунктов	Для ведения личного подсобного хозяйства	13	02:02:02	3 032	538,50	1 632 732,00
29680	Республика Северная Осетия-Алания, р-н Пригородный, с. Сунжа, ул. Набережная, 21	Пригородный	15:08:0170125:7	003002000000 Земли населенных пунктов	Для ведения личного подсобного хозяйства	13	02:02:02	2 303	538,50	1 240 165,50
29681	Респ. Северная Осетия - Алания, р-н Пригородный, с. Сунжа, ул. Дружбы, дом 23	Пригородный	15:08:0170125:8	003002000000 Земли населенных пунктов	ИЖС	13	02:03:10	2 361	538,50	1 271 398,50
29682	Респ. Северная Осетия - Алания, р-н Пригородный, с. Сунжа, ул. Шаумяна, дом 2в	Пригородный	15:08:0170125:9	003002000000 Земли населенных пунктов	ИЖС	13	02:03:10	4 141	538,50	2 229 928,50
29683	Респ. Северная Осетия - Алания, р-н Пригородный, с. Сунжа, ул. Шаумяна, 3 "а"	Пригородный	15:08:0170126:1	003002000000 Земли населенных пунктов	Для ведения личного подсобного хозяйства	13	02:02:02	1 943	538,50	1 046 305,50
29684	Российская Федерация, Республика Северная Осетия - Алания, Пригородный район, с. Сунжа, ул. Корсанова, 26	Пригородный	15:08:0170126:2	003002000000 Земли населенных пунктов	ИЖС	13	02:03:10	2 409	538,50	1 297 246,50
29685	Респ. Северная Осетия - Алания, р-н Пригородный, с. Сунжа, ул. Корсанова, дом 28	Пригородный	15:08:0170126:3	003002000000 Земли населенных пунктов	ИЖС	13	02:03:10	4 433	538,50	2 387 170,50
29686	Российская Федерация, Республика Северная Осетия - Алания, Пригородный район, с. Сунжа, ул. Корсанова, 22	Пригородный	15:08:0170127:117	003002000000 Земли населенных пунктов	Для ведения личного подсобного хозяйства	13	02:02:02	3 100	538,50	1 669 350,00

№ п/п	Местоположение ЗУ	Район	Кадастровый номер ЗУ	Категория земель	Разрешенное использование по документу	Код вида разрешенного использования (в соответствии с классификатором видов разрешенного использования земельных участков)	Вид использования объектов недвижимости	Площадь	УПКС	КС
29687	Российская Федерация, Республика Северная Осетия - Алания, Пригородный район, с.Сунжа, ул.Чкалова, 12 "А"	Пригородный	15:08:0170127:118	0030020000000 Земли населенных пунктов	Для ведения личного подсобного хозяйства	13	02:02:020	1 669	538,50	898 756,50
29688	Российская Федерация, Республика Северная Осетия - Алания, Пригородный район, с. Сунжа, ул. Карсанова, 24	Пригородный	15:08:0170127:2	0030020000000 Земли населенных пунктов	Индивидуальное жилищное строительство	13	02:02:010	4 361	538,50	2 348 398,50
29689	Респ. Северная Осетия - Алания, р-н Пригородный, с. Сунжа, ул. Чкалова, 3	Пригородный	15:08:0170128:1	0030020000000 Земли населенных пунктов	Для ведения личного подсобного хозяйства	13	02:02:020	3 068	538,50	1 652 118,00
29690	Респ. Северная Осетия - Алания, р-н Пригородный, с. Сунжа, ул. Карсанова, 20	Пригородный	15:08:0170128:2	0030020000000 Земли населенных пунктов	Для ведения личного подсобного хозяйства	13	02:02:020	3 366	538,50	1 812 591,00
29691	Респ. Северная Осетия - Алания, р-н Пригородный, с. Сунжа, ул. Карсанова, дом 12	Пригородный	15:08:0170129:1	0030020000000 Земли населенных пунктов	Для ведения личного подсобного хозяйства	13	02:02:020	2 154	538,50	1 159 929,00
29692	Респ. Северная Осетия - Алания, р-н Пригородный, с. Сунжа, ул. Карсанова, 14	Пригородный	15:08:0170129:2	0030020000000 Земли населенных пунктов	Для ведения личного подсобного хозяйства	13	02:02:020	2 180	538,50	1 173 930,00
29693	Российская Федерация, Республика Северная Осетия - Алания, м.р-н Пригородный, с.п. Сунженское, с Сунжа, ул Карсанова	Пригородный	15:08:0170129:3	0030020000000 Земли населенных пунктов	ИЖС	13	02:02:010	3 525	538,50	1 898 212,50
29694	Респ. Северная Осетия - Алания, р-н Пригородный, с. Сунжа, ул. Карсанова, дом 18	Пригородный	15:08:0170129:4	0030020000000 Земли населенных пунктов	Для ведения личного подсобного хозяйства	13	02:02:020	3 191	538,50	1 718 353,50
29695	Респ. Северная Осетия - Алания, р-н Пригородный, с. Сунжа, ул. Шаумяна, 3	Пригородный	15:08:0170129:5	0030020000000 Земли населенных пунктов	Для индивидуального жилищного строительства	13	02:02:010	1 308	538,50	704 358,00
29696	Респ. Северная Осетия - Алания, р-н Пригородный, с. Сунжа, ул. Шаумяна, дом 1	Пригородный	15:08:0170129:6	0030020000000 Земли населенных пунктов	Для ведения личного подсобного хозяйства	13	02:02:020	2 930	538,50	1 577 805,00
29697	Республика Северная Осетия - Алания, р-н Пригородный, с.Сунжа, ул.К.Хетагурова, 5	Пригородный	15:08:0170130:1	0030020000000 Земли населенных пунктов	Для ведения личного подсобного хозяйства	13	02:02:020	2 525	538,50	1 359 712,50
29698	Респ. Северная Осетия - Алания, р-н Пригородный, с. Сунжа, ул. Карсанова, дом 10	Пригородный	15:08:0170130:2	0030020000000 Земли населенных пунктов	Для ведения личного подсобного хозяйства	13	02:02:020	1 690	538,50	910 065,00
29699	Респ. Северная Осетия - Алания, р-н Пригородный, с. Сунжа, ул. Карсанова, дом 8	Пригородный	15:08:0170130:3	0030020000000 Земли населенных пунктов	ИЖС	13	02:02:010	2 300	538,50	1 238 550,00
29700	Респ. Северная Осетия - Алания, р-н Пригородный, с. Сунжа, ул. Советская, 6	Пригородный	15:08:0170130:4	0030020000000 Земли населенных пунктов	ИЖС	13	02:02:010	2 556	538,50	1 376 406,00
29701	Респ. Северная Осетия - Алания, р-н Пригородный, с. Сунжа, ул. Набережная, дом 10	Пригородный	15:08:0170131:1	0030020000000 Земли населенных пунктов	ИЖС	13	02:02:010	2 500	538,50	1 346 250,00
29702	Российская Федерация, Республика Северная Осетия - Алания, Пригородный район, с. Сунжа, ул. Советская	Пригородный	15:08:0170131:131	0030020000000 Земли населенных пунктов	Для индивидуального жилищного строительства	13	02:02:010	1 500	538,50	807 750,00
29703	Российская Федерация, Республика Северная Осетия - Алания, Пригородный район, с. Сунжа, ул. Советская	Пригородный	15:08:0170131:132	0030020000000 Земли населенных пунктов	Для индивидуального жилищного строительства	13	02:02:010	1 500	538,50	807 750,00
29704	Российская Федерация, Республика Северная Осетия - Алания, Пригородный район, с. Сунжа, ул. Советская	Пригородный	15:08:0170131:133	0030020000000 Земли населенных пунктов	Для индивидуального жилищного строительства	13	02:02:010	1 500	538,50	807 750,00
29705	Респ. Северная Осетия - Алания, р-н Пригородный, с. Сунжа, ул. Карсанова, 4	Пригородный	15:08:0170131:3	0030020000000 Земли населенных пунктов	Для ведения личного подсобного хозяйства	13	02:02:020	1 356	538,50	730 206,00
29706	Респ. Северная Осетия - Алания, р-н Пригородный, с. Сунжа, ул. Карсанова, 6	Пригородный	15:08:0170131:4	0030020000000 Земли населенных пунктов	Для ведения личного подсобного хозяйства	13	02:02:020	3 150	538,50	1 696 275,00
29707	Северная Осетия - Алания респ, р-н Пригородный, с.Сунжа, ул Карсанова, 2	Пригородный	15:08:0170131:6	0030020000000 Земли населенных пунктов	Для ведения личного подсобного хозяйства	13	02:02:020	1 729	538,50	931 066,50
29708	Северная Осетия - Алания респ, р-н Пригородный, с. Сунжа, ул. Карсанова, 2 А	Пригородный	15:08:0170131:7	0030020000000 Земли населенных пунктов	Для ведения личного подсобного хозяйства	13	02:02:020	1 159	538,50	624 121,50
29709	Республика Северная Осетия-Алания, р-н Пригородный, с. Сунжа, ул Набережная, 25	Пригородный	15:08:0170132:1	0030020000000 Земли населенных пунктов	Для ведения личного подсобного хозяйства	13	02:02:020	3 841	538,50	2 068 378,50
29710	Республика Северная Осетия-Алания, район Пригородный, с.Сунжа, ул.Набережная, 27	Пригородный	15:08:0170132:4	0030020000000 Земли населенных пунктов	Для ведения личного подсобного хозяйства	13	02:02:020	3 300	538,50	1 777 050,00
29711	Республика Северная Осетия-Алания, р-н Пригородный, с. Сунжа, ул. Набережная, 27 "а"	Пригородный	15:08:0170132:5	0030020000000 Земли населенных пунктов	Для ведения личного подсобного хозяйства	13	02:02:020	1 000	538,50	538 500,00
29712	Российская Федерация, Республика Северная Осетия - Алания, м.р-н Пригородный, с.п. Сунженское, с Сунжа, ул Дзанаева, дом 26	Пригородный	15:08:0170133:131	0030020000000 Земли населенных пунктов	Для ведения личного подсобного хозяйства	13	02:02:020	2 330	538,50	1 254 705,00
29713	Российская Федерация, Республика Северная Осетия - Алания, м.р-н Пригородный, с.п. Сунженское, с Сунжа, ул Осетинская, д. 24	Пригородный	15:08:0170133:132	0030020000000 Земли населенных пунктов	Для ведения личного подсобного хозяйства	13	02:02:020	2 027	538,50	1 091 539,50
29714	Республика Северная Осетия-Алания, р-н Пригородный, с. Сунжа, ул. Осетинская, 22	Пригородный	15:08:0170133:17	0030020000000 Земли населенных пунктов	Для ведения личного подсобного хозяйства	13	02:02:020	1 480	538,50	796 980,00
29715	Республика Северная Осетия-Алания, р-н Пригородный, с. Сунжа, ул. Карсанова, 11	Пригородный	15:08:0170133:18	0030020000000 Земли населенных пунктов	Для ведения личного подсобного хозяйства	13	02:02:020	1 744	538,50	939 144,00
29716	Респ. Северная Осетия - Алания, р-н Пригородный, с. Сунжа, ул. Дзанаева, дом 28	Пригородный	15:08:0170133:4	0030020000000 Земли населенных пунктов	ИЖС	13	02:02:010	2 292	538,50	1 234 242,00
29717	Республика Северная Осетия-Алания, р-н Пригородный, с. Сунжа, ул. Чкалова, 14	Пригородный	15:08:0170134:1	0030020000000 Земли населенных пунктов	Для ведения личного подсобного хозяйства	13	02:02:020	2 200	538,50	1 184 700,00
29718	Российская Федерация, Республика Северная Осетия - Алания, м.р-н Пригородный, с.п. Сунженское, с Сунжа, ул Осетинская, дом. 110	Пригородный	15:08:0170134:122	0030020000000 Земли населенных пунктов	Для ведения личного подсобного хозяйства	13	02:02:020	1 414	538,50	761 439,00
29719	Российская Федерация, Республика Северная Осетия - Алания, м.р-н Пригородный, с.п. Сунженское, с Сунжа, ул Осетинская, дом. 118	Пригородный	15:08:0170134:123	0030020000000 Земли населенных пунктов	Для ведения личного подсобного хозяйства	13	02:02:020	1 479	538,50	796 441,50
29720	Респ. Северная Осетия - Алания, р-н Пригородный, с. Сунжа, ул. Дзанаева, 24	Пригородный	15:08:0170134:3	0030020000000 Земли населенных пунктов	Для ведения личного подсобного хозяйства	13	02:02:020	2 500	538,50	1 346 250,00
29721	Респ. Северная Осетия - Алания, р-н Пригородный, с. Сунжа, ул. Чкалова, 16	Пригородный	15:08:0170134:7	0030020000000 Земли населенных пунктов	Для ведения личного подсобного хозяйства	13	02:02:020	3 100	538,50	1 669 350,00
29722	Респ. Северная Осетия - Алания, р-н Пригородный, с. Сунжа, ул. Чкалова, 5	Пригородный	15:08:0170135:1	0030020000000 Земли населенных пунктов	Для ведения личного подсобного хозяйства	13	02:02:020	3 125	538,50	1 682 812,50
29723	Респ. Северная Осетия - Алания, р-н Пригородный, с. Сунжа, ул. Ватутина, 16	Пригородный	15:08:0170135:2	0030020000000 Земли населенных пунктов	Для ведения личного подсобного хозяйства	13	02:02:020	2 310	538,50	1 243 935,00
29724	Респ. Северная Осетия - Алания, р-н Пригородный, с. Сунжа, ул. Ватутина, дом 16а	Пригородный	15:08:0170135:3	0030020000000 Земли населенных пунктов	ИЖС	13	02:02:010	999	538,50	537 961,50
29725	Респ. Северная Осетия - Алания, р-н Пригородный, с. Сунжа, ул. Дзанаева, 22	Пригородный	15:08:0170135:6	0030020000000 Земли населенных пунктов	Для ведения личного подсобного хозяйства	13	02:02:020	1 646	538,50	886 371,00
29726	Респ. Северная Осетия - Алания, р-н Пригородный, с. Сунжа, ул. Карсанова, дом 5	Пригородный	15:08:0170136:1	0030020000000 Земли населенных пунктов	ИЖС	13	02:02:010	1 634	538,50	879 909,00
29727	Республика Северная Осетия - Алания, Пригородный район, с. Сунжа, ул. Дзанаева, 14 "А"	Пригородный	15:08:0170136:11	0030020000000 Земли населенных пунктов	Для ведения личного подсобного хозяйства	13	02:02:020	1 200	538,50	646 200,00
29728	Северная Осетия - Алания респ, Пригородный район, с. Сунжа, ул. К.Хетагурова, 8	Пригородный	15:08:0170136:12	0030020000000 Земли населенных пунктов	Для ведения личного подсобного хозяйства	13	02:02:020	1 570	538,50	845 445,00
29729	Республика Северная Осетия-Алания, Пригородный район, с. Сунжа, ул. К. Хетагурова	Пригородный	15:08:0170136:127	0030020000000 Земли населенных пунктов	Для ведения личного подсобного хозяйства (приусадебный участок)	13	02:02:020	1 847	538,50	994 609,50

№ пп	Местоположение ЗУ	Район	Кадастровый номер ЗУ	Категория земель	Разрешенное использование по документу	Код вида разрешенного использования (в соответствии с классификатором видов разрешенного использования земельных участков)	Вид использования объектов недвижимости	Площадь	УПКС	КС
29730	Российская Федерация, Республика Северная Осетия - Алания, м-р-н Пригородный, с.п. Суноженское, с Сунжа, ул Джанаева, дом 18а	Пригородный	15:08:0170136:128	003002000000 Земли населенных пунктов	Для ведения личного подсобного хозяйства	13	02:0020	2 000	538,50	1 077 000,00
29731	Респ. Северная Осетия - Алания, р-н Пригородный, с. Сунжа, ул. Карсанова, дом 7	Пригородный	15:08:0170136:3	003002000000 Земли населенных пунктов	ИЖС	13	02:0010	2 500	538,50	1 346 250,00
29732	Респ. Северная Осетия - Алания, р-н Пригородный, с. Сунжа, ул. Карсанова, 9	Пригородный	15:08:0170136:4	003002000000 Земли населенных пунктов	Для ведения личного подсобного хозяйства	13	02:0020	2 413	538,50	1 299 400,50
29733	Респ. Северная Осетия - Алания, р-н Пригородный, с. Сунжа, ул. Ватутина, дом 7	Пригородный	15:08:0170136:5	003002000000 Земли населенных пунктов	ИЖС	13	02:0010	1 223	538,50	658 585,50
29734	Респ. Северная Осетия - Алания, р-н Пригородный, с. Сунжа, ул. Ватутина, дом 9	Пригородный	15:08:0170136:6	003002000000 Земли населенных пунктов	ИЖС	13	02:0010	1 101	538,50	592 888,50
29735	Респ. Северная Осетия - Алания, р-н Пригородный, с. Сунжа, ул. Ватутина, дом 11	Пригородный	15:08:0170136:7	003002000000 Земли населенных пунктов	ИЖС	13	02:0010	1 300	538,50	700 050,00
29736	Респ. Северная Осетия - Алания, р-н Пригородный, с. Сунжа, ул. Дружбы, дом 16	Пригородный	15:08:0170136:9	003002000000 Земли населенных пунктов	Для индивидуальной жилой застройки	13	02:0010	2 113	538,50	1 137 850,50
29737	Республика Северная Осетия - Алания, р-н Пригородный, с. Сунжа, ул. Джанаева, 10	Пригородный	15:08:0170137:1	003002000000 Земли населенных пунктов	Для ведения личного подсобного хозяйства	13	02:0020	3 151	538,50	1 696 813,50
29738	Респ. Северная Осетия - Алания, р-н Пригородный, с. Сунжа, ул. Джанаева, дом 12	Пригородный	15:08:0170137:2	003002000000 Земли населенных пунктов	ИЖС	13	02:0010	2 314	538,50	1 246 089,00
29739	Респ. Северная Осетия - Алания, р-н Пригородный, с. Сунжа, ул. Джанаева, дом 14	Пригородный	15:08:0170137:3	003002000000 Земли населенных пунктов	ИЖС	13	02:0010	2 229	538,50	1 200 316,50
29740	Респ. Северная Осетия - Алания, р-н Пригородный, с. Сунжа, ул. К.Хетагурова, 7	Пригородный	15:08:0170137:4	003002000000 Земли населенных пунктов	Для ведения личного подсобного хозяйства	13	02:0020	3 002	538,50	1 616 577,00
29741	Республика Северная Осетия-Алания, р-н Пригородный, с. Сунжа, ул. Карсанова, 1	Пригородный	15:08:0170138:1	003002000000 Земли населенных пунктов	Для ведения личного подсобного хозяйства	13	02:0020	2 564	538,50	1 380 714,00
29742	Респ. Северная Осетия - Алания, р-н Пригородный, с. Сунжа, ул. Карсанова, дом 3	Пригородный	15:08:0170138:2	003002000000 Земли населенных пунктов	ИЖС	13	02:0010	3 773	538,50	2 031 760,50
29743	Республика Северная Осетия-Алания, р-н Пригородный, с. Сунжа, ул. Карсанова, 3"а"	Пригородный	15:08:0170138:3	003002000000 Земли населенных пунктов	Для ведения личного подсобного хозяйства	13	02:0020	1 067	538,50	574 579,50
29744	Республика Северная Осетия-Алания, р-н Пригородный, с. Сунжа, ул. Советская, 15	Пригородный	15:08:0170138:4	003002000000 Земли населенных пунктов	Для ведения личного подсобного хозяйства	13	02:0020	2 543	538,50	1 369 405,50
29745	Респ. Северная Осетия - Алания, р-н Пригородный, с. Сунжа, ул. Джанаева, 2	Пригородный	15:08:0170138:5	003002000000 Земли населенных пунктов	Для ведения личного подсобного хозяйства	13	02:0020	2 000	538,50	1 077 000,00
29746	Респ. Северная Осетия - Алания, р-н Пригородный, с. Сунжа, ул. Джанаева, дом 4	Пригородный	15:08:0170138:6	003002000000 Земли населенных пунктов	ИЖС	13	02:0010	3 400	538,50	1 830 900,00
29747	Северная Осетия - Алания респ, р-н Пригородный, с. Сунжа, ул. Джанаева, 6	Пригородный	15:08:0170138:7	003002000000 Земли населенных пунктов	Для ведения личного подсобного хозяйства	13	02:0020	2 161	538,50	1 163 698,50
29748	Респ. Северная Осетия - Алания, р-н Пригородный, с. Сунжа, ул. Джанаева, дом 8	Пригородный	15:08:0170138:8	003002000000 Земли населенных пунктов	ИЖС	13	02:0010	1 236	538,50	665 586,00
29749	Российская Федерация, Республика Северная Осетия-Алания, Пригородный муниципальный район, с Сунжа, ул Осетинская, 26	Пригородный	15:08:0170139:121	003002000000 Земли населенных пунктов	Для ведения личного подсобного хозяйства	13	02:0020	1 405	538,50	756 592,50
29750	Российская Федерация, Республика Северная Осетия-Алания, Пригородный район, с Сунжа, ул. Осетинская, 26 а	Пригородный	15:08:0170139:122	003002000000 Земли населенных пунктов	Для ведения личного подсобного хозяйства	13	02:0020	795	538,50	428 107,50
29751	Российская Федерация, Республика Северная Осетия - Алания, Пригородный район, с. Сунжа, ул. Октября, 26	Пригородный	15:08:0170139:2	003002000000 Земли населенных пунктов	ИЖС	13	02:0010	1 549	538,50	834 136,50
29752	Респ. Северная Осетия - Алания, р-н Пригородный, с. Сунжа, ул. Октября, дом 28	Пригородный	15:08:0170139:3	003002000000 Земли населенных пунктов	ИЖС	13	02:0010	2 583	538,50	1 390 945,50
29753	Российская Федерация, Республика Северная Осетия - Алания, Пригородный район, с. Сунжа, ул. Куйбышева, 5	Пригородный	15:08:0170139:4	003002000000 Земли населенных пунктов	Мельница	1	01:0150	1 719	223,48	384 162,12
29754	Республика Северная Осетия-Алания, р-н Пригородный, с. Сунжа, ул. Осетинская, 26	Пригородный	15:08:0170139:8	003002000000 Земли населенных пунктов	Для ведения личного подсобного хозяйства	13	02:0020	2 178	538,50	1 172 853,00
29755	Респ. Северная Осетия - Алания, р-н Пригородный, с. Сунжа, ул. Осетинская, дом 13	Пригородный	15:08:0170140:1	003002000000 Земли населенных пунктов	ИЖС	13	02:0010	3 117	538,50	1 678 504,50
29756	Респ. Северная Осетия - Алания, р-н Пригородный, с. Сунжа, ул. Октября, 24 а	Пригородный	15:08:0170140:12	003002000000 Земли населенных пунктов	Для ведения личного подсобного хозяйства	13	02:0020	1 361	538,50	732 898,50
29757	Российская Федерация, Республика Северная Осетия - Алания, Пригородный р-н , с Сунжа, ул. Джанаева, д 11	Пригородный	15:08:0170140:133	003002000000 Земли населенных пунктов	ИЖС	13	02:0010	2 041	538,50	1 099 078,50
29758	Республика Северная Осетия - Алания, м-р-н Пригородный, с.п. Суноженское, с Сунжа, ул Чкалова, земельный участок 16а	Пригородный	15:08:0170140:134	003002000000 Земли населенных пунктов	ИЖС	13	02:0010	707	538,50	380 719,50
29759	Республика Северная Осетия-Алания, р-н Пригородный, с. Сунжа, ул. Октября, 24 "б"	Пригородный	15:08:0170140:14	003002000000 Земли населенных пунктов	Для ведения личного подсобного хозяйства	13	02:0020	1 308	538,50	704 358,00
29760	Республика Северная Осетия-Алания, р-н Пригородный, с. Сунжа, ул. Октября, 24	Пригородный	15:08:0170140:16	003002000000 Земли населенных пунктов	Для ведения личного подсобного хозяйства	13	02:0020	825	538,50	444 262,50
29761	Республика Северная Осетия-Алания, р-н Пригородный, с. Сунжа, ул. Октября, 24	Пригородный	15:08:0170140:17	003002000000 Земли населенных пунктов	Для ведения личного подсобного хозяйства	13	02:0020	476	538,50	256 326,00
29762	Респ. Северная Осетия - Алания, р-н Пригородный, с. Сунжа, ул. Октября, 22	Пригородный	15:08:0170140:4	003002000000 Земли населенных пунктов	Для ведения личного подсобного хозяйства	13	02:0020	1 606	538,50	864 831,00
29763	Российская Федерация, Республика Северная Осетия - Алания, м-р-н Пригородный, с.п. Суноженское, с Сунжа, ул Джанаева, дом 20	Пригородный	15:08:0170141:1	003002000000 Земли населенных пунктов	Для ведения личного подсобного хозяйства	13	02:0020	1 200	538,50	646 200,00
29764	Республика Северная Осетия-Алания, р-н Пригородный, с.Сунжа, ул.Ватутина, 18	Пригородный	15:08:0170141:2	003002000000 Земли населенных пунктов	Для ведения личного подсобного хозяйства	13	02:0020	3 094	538,50	1 666 119,00
29765	Республика Северная Осетия - Алания, р-н Пригородный, с. Сунжа, ул. Октября, 18	Пригородный	15:08:0170141:4	003002000000 Земли населенных пунктов	Для индивидуального жилищного строительства	13	02:0010	2 232	538,50	1 201 932,00
29766	Респ. Северная Осетия - Алания, р-н Пригородный, с. Сунжа, ул. Октября, дом 20	Пригородный	15:08:0170141:5	003002000000 Земли населенных пунктов	ИЖС	13	02:0010	1 116	538,50	600 966,00
29767	Северная Осетия - Алания респ, р-н Пригородный, с Сунжа, ул Чкалова, 7	Пригородный	15:08:0170141:6	003002000000 Земли населенных пунктов	Для ведения личного подсобного хозяйства	13	02:0020	2 029	538,50	1 092 616,50
29768	Республика Северная Осетия-Алания, р-н Пригородный, с. Сунжа, ул. Джанаева, 9	Пригородный	15:08:0170142:1	003002000000 Земли населенных пунктов	Для ведения личного подсобного хозяйства	13	02:0020	2 464	538,50	1 326 864,00
29769	Респ. Северная Осетия - Алания, р-н Пригородный, с. Сунжа, ул.Хетагурова, 12	Пригородный	15:08:0170142:10	003002000000 Земли населенных пунктов	Для ведения личного подсобного хозяйства	13	02:0020	2 092	538,50	1 126 542,00
29770	Республика Северная Осетия-Алания, р-н Пригородный, с. Сунжа, ул. Ватутина, 13	Пригородный	15:08:0170142:2	003002000000 Земли населенных пунктов	Для ведения личного подсобного хозяйства	13	02:0020	2 764	538,50	1 488 414,00
29771	Респ. Северная Осетия - Алания, р-н Пригородный, с. Сунжа, ул. Ватутина, дом 15	Пригородный	15:08:0170142:3	003002000000 Земли населенных пунктов	Для ведения личного подсобного хозяйства	13	02:0020	1 801	538,50	969 838,50
29772	Респ. Северная Осетия - Алания, р-н Пригородный, с. Сунжа, ул. Ватутина, 17	Пригородный	15:08:0170142:4	003002000000 Земли населенных пунктов	Для ведения личного подсобного хозяйства	13	02:0020	881	538,50	474 418,50
29773	Республика Северная Осетия - Алания, р-н Пригородный, с. Сунжа, ул. Ватутина, 19	Пригородный	15:08:0170142:5	003002000000 Земли населенных пунктов	Для ведения личного подсобного хозяйства	13	02:0020	1 900	538,50	1 023 150,00
29774	Респ. Северная Осетия - Алания, р-н Пригородный, с. Сунжа, ул. Ватутина, 21	Пригородный	15:08:0170142:6	003002000000 Земли населенных пунктов	Для ведения личного подсобного хозяйства	13	02:0020	1 068	538,50	575 118,00
29775	Российская Федерация, Республика Северная Осетия - Алания, Пригородный район, с. Сунжа, ул. Октября, 16	Пригородный	15:08:0170142:7	003002000000 Земли населенных пунктов	ИЖС	13	02:0010	1 915	538,50	1 031 227,50
29776	Респ. Северная Осетия - Алания, р-н Пригородный, с. Сунжа, ул. Октября, дом 14	Пригородный	15:08:0170142:8	003002000000 Земли населенных пунктов	ИЖС	13	02:0010	3 300	538,50	1 777 050,00

№ пп	Местоположение ЗУ	Район	Кадастровый номер ЗУ	Категория земель	Разрешенное использование по документу	Код вида разрешенного использования (в соответствии с классификатором видов разрешенного использования земельных участков)	Вид использования объектов недвижимости	Площадь	УПКС	КС
29777	Республика Северная Осетия-Алания, р-н Пригородный, с. Сунжа, ул. Хетагурова, 10	Пригородный	15:08:017014249	0030020000000 Земли населенных пунктов	Для ведения личного подсобного хозяйства	13	020020	1 030	538,50	554 655,00
29778	Северная Осетия - Алания респ, р-н Пригородный, с. Сунжа, ул. Джанаева, 5	Пригородный	15:08:017014341	0030020000000 Земли населенных пунктов	Для ведения личного подсобного хозяйства	13	020020	3 178	538,50	1 711 353,00
29779	Российская Федерация, Республика Северная Осетия-Алания, Пригородный р-н, с Сунжа, ул Октября	Пригородный	15:08:017014343:125	0030020000000 Земли населенных пунктов	ИЖС	13	020010	2 168	538,50	1 167 468,00
29780	Российская Федерация, Республика Северная Осетия-Алания, Пригородный р-н, с Сунжа, ул Октября	Пригородный	15:08:017014343:126	0030020000000 Земли населенных пунктов	ИЖС	13	020010	729	538,50	392 566,50
29781	Респ. Северная Осетия - Алания, р-н Пригородный, с. Сунжа, ул. Джанаева, 7	Пригородный	15:08:017014342	0030020000000 Земли населенных пунктов	Ведение личного подсобного хозяйства	13	020020	1 071	538,50	576 733,50
29782	Респ. Северная Осетия - Алания, р-н Пригородный, с. Сунжа, ул. К.Хетагурова, 9	Пригородный	15:08:017014344	0030020000000 Земли населенных пунктов	Для ведения личного подсобного хозяйства	13	020020	2 778	538,50	1 495 953,00
29783	Республика Северная Осетия - Алания, р-н Пригородный, с. Сунжа, ул. Октября, 10	Пригородный	15:08:017014346	0030020000000 Земли населенных пунктов	ИЖС	13	020010	1 361	538,50	732 898,50
29784	Респ. Северная Осетия - Алания, р-н Пригородный, с. Сунжа, ул. Джанаева, 1	Пригородный	15:08:017014341	0030020000000 Земли населенных пунктов	Для ведения личного подсобного хозяйства	13	020020	4 384	538,50	2 360 784,00
29785	Республика Северная Осетия-Алания, р-н Пригородный, с Сунжа, ул.Октября, 6	Пригородный	15:08:017014:128	0030020000000 Земли населенных пунктов	Для ведения личного подсобного хозяйства	13	020020	1 398	538,50	752 823,00
29786	Республика Северная Осетия-Алания, Пригородный район. с.Сунжа, ул.Октября. 6 "а"	Пригородный	15:08:017014:129	0030020000000 Земли населенных пунктов	Для ведения личного подсобного хозяйства	13	020020	1 022	538,50	550 347,00
29787	Респ. Северная Осетия - Алания, р-н Пригородный, с. Сунжа, ул. Джанаева, 3	Пригородный	15:08:017014342	0030020000000 Земли населенных пунктов	Для ведения личного подсобного хозяйства	13	020020	2 387	538,50	1 285 399,50
29788	Респ. Северная Осетия - Алания, р-н Пригородный, с. Сунжа, ул. Советская, дом 17	Пригородный	15:08:017014343	0030020000000 Земли населенных пунктов	Для ведения личного подсобного хозяйства	13	020020	2 396	538,50	1 290 246,00
29789	Респ. Северная Осетия - Алания, р-н Пригородный, с. Сунжа, ул. Октября, 8	Пригородный	15:08:017014344	0030020000000 Земли населенных пунктов	Для ведения личного подсобного хозяйства	13	020020	1 911	538,50	1 029 073,50
29790	Респ. Северная Осетия - Алания, р-н Пригородный, с. Сунжа, ул. Октября, дом 4	Пригородный	15:08:017014346	0030020000000 Земли населенных пунктов	ИЖС	13	020010	2 645	538,50	1 424 332,50
29791	Республика Северная Осетия-Алания, р-н Пригородный, с. Сунжа, ул. Октября, 2	Пригородный	15:08:017014347	0030020000000 Земли населенных пунктов	Для ведения личного подсобного хозяйства	13	020020	2 368	538,50	1 275 168,00
29792	Республика Северная Осетия-Алания, р-н Пригородный, с Сунжа, ул Осетинская, 28	Пригородный	15:08:017014345:1	0030020000000 Земли населенных пунктов	Для ведения личного подсобного хозяйства	13	020020	2 851	538,50	1 535 263,50
29793	Северная Осетия - Алания респ, р-н Пригородный, с. Сунжа, ул. Бибилова, 32 "а"	Пригородный	15:08:017014345:2	0030020000000 Земли населенных пунктов	Для эксплуатации нежилых зданий (детский сад)	3	030050	5 137	686,58	3 526 961,46
29794	Респ. Северная Осетия - Алания, р-н Пригородный, с. Сунжа, ул. Кибышева, дом 17	Пригородный	15:08:017014353	0030020000000 Земли населенных пунктов	ИЖС	13	020010	2 098	538,50	1 129 773,00
29795	Респ. Северная Осетия - Алания, р-н Пригородный, с. Сунжа, ул. Октября, дом 9	Пригородный	15:08:017014354	0030020000000 Земли населенных пунктов	ИЖС	13	020010	2 891	538,50	1 556 803,50
29796	Республика Северная Осетия - Алания, р-н Пригородный, с. Сунжа, ул. Октября, 7 "б"	Пригородный	15:08:017014355	0030020000000 Земли населенных пунктов	Для ведения личного подсобного хозяйства	13	020020	2 042	538,50	1 099 617,00
29797	Северная Осетия - Алания респ, р-н Пригородный, с Сунжа, ул Чкалова, 22	Пригородный	15:08:017014362	0030020000000 Земли населенных пунктов	Для ведения личного подсобного хозяйства	13	020020	3 383	538,50	1 821 745,50
29798	Республика Северная Осетия-Алания, р-н Пригородный, с. Сунжа, ул. Октября, 5 а	Пригородный	15:08:017014636:20	0030020000000 Земли населенных пунктов	Для ведения личного подсобного хозяйства	13	020020	1 080	538,50	581 580,00
29799	Республика Северная Осетия-Алания, р-н Пригородный, с. Сунжа, ул. Чкалова, 18	Пригородный	15:08:017014636:21	0030020000000 Земли населенных пунктов	Для ведения личного подсобного хозяйства	13	020020	2 643	538,50	1 423 255,50
29800	Респ. Северная Осетия - Алания, р-н Пригородный, с. Сунжа, ул. Чкалова, 20	Пригородный	15:08:017014636:3	0030020000000 Земли населенных пунктов	ИЖС	13	020010	2 300	538,50	1 238 550,00
29801	Респ. Северная Осетия - Алания, р-н Пригородный, с. Сунжа, ул. Бибилова, дом 28	Пригородный	15:08:017014654	0030020000000 Земли населенных пунктов	Под объект торговли	4	040040	166	1 400,09	232 414,94
29802	Респ. Северная Осетия - Алания, р-н Пригородный, с. Сунжа, ул. Бибилова, дом 30	Пригородный	15:08:017014655	0030020000000 Земли населенных пунктов	Под объект торговли	4	040040	2 200	1 400,09	3 080 198,00
29803	Респ. Северная Осетия - Алания, р-н Пригородный, с. Сунжа, ул. Бибилова, дом 32	Пригородный	15:08:017014657	0030020000000 Земли населенных пунктов	Для ведения личного подсобного хозяйства	13	020020	2 158	538,50	1 162 083,00
29804	Респ. Северная Осетия - Алания, р-н Пригородный, с. Сунжа, ул. Осетинская, дом 15	Пригородный	15:08:017014658	0030020000000 Земли населенных пунктов	ИЖС	13	020010	1 340	538,50	721 590,00
29805	Республика Северная Осетия-Алания, р-н Пригородный, с Сунжа, ул Осетинская, 13 а	Пригородный	15:08:017014659	0030020000000 Земли населенных пунктов	Для ведения личного подсобного хозяйства	13	020020	1 351	538,50	727 513,50
29806	Респ. Северная Осетия - Алания, р-н Пригородный, с. Сунжа, ул. Бибилова, дом 26 "г"	Пригородный	15:08:017014671	0030020000000 Земли населенных пунктов	Для строительства кафе	4	040060	150	1 198,16	179 724,00
29807	Российская Федерация, Республика Северная Осетия - Алания, Пригородный район, с. Сунжа, ул. Чкалова, 11	Пригородный	15:08:017014714	0030020000000 Земли населенных пунктов	Индивидуальное жилищное строительство	13	020010	3 649	538,50	1 964 986,50
29808	Респ. Северная Осетия - Алания, р-н Пригородный, с. Сунжа, ул. Чкалова, дом 9	Пригородный	15:08:017014715	0030020000000 Земли населенных пунктов	ИЖС	13	020010	624	538,50	336 024,00
29809	Респ. Северная Осетия - Алания, р-н Пригородный, с. Сунжа, ул. Ватутина, дом 20	Пригородный	15:08:017014716	0030020000000 Земли населенных пунктов	Для индивидуальной жилой застройки	13	020010	2 250	538,50	1 211 625,00
29810	Республика Северная Осетия-Алания, р-н Пригородный, с. Сунжа, ул. Ватутина, 22	Пригородный	15:08:017014717	0030020000000 Земли населенных пунктов	Для ведения личного подсобного хозяйства	13	020020	1 753	538,50	943 990,50
29811	Респ. Северная Осетия - Алания, р-н Пригородный, с. Сунжа, ул. Бибилова, дом 26а	Пригородный	15:08:017014734	0030020000000 Земли населенных пунктов	Под объект торговли	4	040040	22	1 400,09	30 801,98
29812	Респ. Северная Осетия - Алания, р-н Пригородный, с. Сунжа, ул. Бибилова, 26 "б"	Пригородный	15:08:017014735	0030020000000 Земли населенных пунктов	Для строительства магазино	4	040040	559	1 400,09	782 650,31
29813	Респ. Северная Осетия - Алания, р-н Пригородный, с. Сунжа, ул. Бибилова, дом 18	Пригородный	15:08:017014810	0030020000000 Земли населенных пунктов	ИЖС	13	020010	1 281	538,50	689 818,50
29814	Российская Федерация, Республика Северная Осетия - Алания, Пригородный район, с. Сунжа, ул. Бибилова, 16	Пригородный	15:08:017014811	0030020000000 Земли населенных пунктов	ИЖС	13	020010	816	538,50	440 493,00
29815	Российская Федерация, Республика Северная Осетия - Алания, Пригородный район, с. Сунжа, ул. Бибилова, 14	Пригородный	15:08:017014812	0030020000000 Земли населенных пунктов	Для ведения личного подсобного хозяйства	13	020020	671	538,50	361 333,50
29816	Российская Федерация, Республика Северная Осетия - Алания, Пригородный район, с. Сунжа, ул. Бибилова, 12	Пригородный	15:08:017014813	0030020000000 Земли населенных пунктов	Для ведения личного подсобного хозяйства	13	020020	2 181	538,50	1 174 468,50
29817	Респ. Северная Осетия - Алания, р-н Пригородный, с. Сунжа, ул. К.Хетагурова, дом 18	Пригородный	15:08:017014814	0030020000000 Земли населенных пунктов	Для индивидуальной жилой застройки	13	020010	1 500	538,50	807 750,00
29818	Респ. Северная Осетия - Алания, р-н Пригородный, с. Сунжа, ул. К.Хетагурова	Пригородный	15:08:017014815	0030020000000 Земли населенных пунктов	ИЖС	13	020010	2 040	538,50	1 098 540,00
29819	Респ. Северная Осетия - Алания, р-н Пригородный, с. Сунжа, ул. К.Хетагурова, дом 14	Пригородный	15:08:017014816	0030020000000 Земли населенных пунктов	ИЖС	13	020010	1 479	538,50	796 441,50
29820	Респ. Северная Осетия - Алания, р-н Пригородный, с. Сунжа, ул. Бибилова, 22г	Пригородный	15:08:017014817	0030020000000 Земли населенных пунктов	Для ведения личного подсобного хозяйства	13	020020	836	538,50	450 186,00
29821	Респ. Северная Осетия - Алания, р-н Пригородный, с. Сунжа, ул. Бибилова, дом 22	Пригородный	15:08:017014842	0030020000000 Земли населенных пунктов	существующий продмаг № 4	4	040040	1 417	1 400,09	1 983 927,53
29822	Респ. Северная Осетия - Алания, р-н Пригородный, с. Сунжа, ул. Октября, 5	Пригородный	15:08:017014843	0030020000000 Земли населенных пунктов	Для ведения личного подсобного хозяйства	13	020020	2 439	538,50	1 313 401,50
29823	Республика Северная Осетия-Алания, р-н Пригородный, с. Сунжа, ул. Бибилова, 20	Пригородный	15:08:017014840	0030020000000 Земли населенных пунктов	Объекты розничной торговли	4	040040	490	1 400,09	686 044,10
29824	Республика Северная Осетия-Алания, р-н Пригородный, с Сунжа, ул Бибилова, 20	Пригородный	15:08:017014841	0030020000000 Земли населенных пунктов	Для ведения личного подсобного хозяйства	13	020020	1 888	538,50	1 016 688,00
29825	Республика Северная Осетия - Алания, р-н Пригородный, с. Сунжа, ул. Октября, 7	Пригородный	15:08:017014845	0030020000000 Земли населенных пунктов	ИЖС	13	020010	2 200	538,50	1 184 700,00
29826	Респ. Северная Осетия - Алания, р-н Пригородный, с. Сунжа, ул. Ватутина, дом 23	Пригородный	15:08:017014846	0030020000000 Земли населенных пунктов	ИЖС	13	020010	1 299	538,50	699 511,50
29827	Респ. Северная Осетия - Алания, р-н Пригородный, с. Сунжа, ул. Ватутина, 25	Пригородный	15:08:017014847	0030020000000 Земли населенных пунктов	Для ведения личного подсобного хозяйства	13	020020	2 823	538,50	1 520 185,50

№ пп	Местоположение ЗУ	Район	Кадастровый номер ЗУ	Категория земель	Разрешенное использование по документу	Код вида разрешенного использования (в соответствии с классификатором видов разрешенного использования земельных участков)	Вид использования объектов недвижимости	Площадь	УПКС	КС
29828	Респ. Северная Осетия - Алания, р-н Пригородный, с. Сунжа, ул. Бибилова, дом 24	Пригородный	15:08:0170148:8	003002000000 Земли населенных пунктов	Под объект здравоохранения	3	03:0:40	990	861,60	852 984,00
29829	Респ. Северная Осетия - Алания, р-н Пригородный, с. Сунжа, ул. Бибилова, дом 8"а"	Пригородный	15:08:0170149:1	003002000000 Земли населенных пунктов	Для строительства магазина по розничной торговле пищевыми продуктами	4	04:0:40	28	1 400,09	39 202,52
29830	Респ. Северная Осетия - Алания, р-н Пригородный, с. Сунжа, ул. К.Хетагурова, дом 11	Пригородный	15:08:0170149:2	003002000000 Земли населенных пунктов	ИЖС	13	02:0:10	2 284	538,50	1 229 934,00
29831	Респ. Северная Осетия - Алания, р-н Пригородный, с. Сунжа, ул. К.Хетагурова, дом 13	Пригородный	15:08:0170149:3	003002000000 Земли населенных пунктов	ИЖС	13	02:0:10	2 306	538,50	1 241 781,00
29832	Респ. Северная Осетия - Алания, р-н Пригородный, с. Сунжа, ул. Бибилова, дом 10	Пригородный	15:08:0170149:4	003002000000 Земли населенных пунктов	ИЖС	13	02:0:10	2 297	538,50	1 236 934,50
29833	Респ. Северная Осетия - Алания, р-н Пригородный, с. Сунжа, ул. Бибилова, дом 8	Пригородный	15:08:0170149:5	003002000000 Земли населенных пунктов	ИЖС	13	02:0:10	2 930	538,50	1 577 805,00
29834	Респ. Северная Осетия - Алания, р-н Пригородный, с. Сунжа, ул. Советская, 10	Пригородный	15:08:0170149:6	003002000000 Земли населенных пунктов	Для ведения личного подсобного хозяйства	13	02:0:20	3 728	538,50	2 007 528,00
29835	Респ. Северная Осетия - Алания, р-н Пригородный, с. Сунжа, ул. Советская, 8	Пригородный	15:08:0170149:7	003002000000 Земли населенных пунктов	Для ведения личного подсобного хозяйства	13	02:0:20	1 012	538,50	544 962,00
29836	Респ. Северная Осетия - Алания, р-н Пригородный, с. Сунжа, ул. Октября, дом 1	Пригородный	15:08:0170150:1	003002000000 Земли населенных пунктов	ИЖС	13	02:0:10	3 997	538,50	2 152 384,50
29837	Республика Северная Осетия-Алания, р-н Пригородный, с. Сунжа, ул Набережная, 12	Пригородный	15:08:0170150:10	003002000000 Земли населенных пунктов	Для ведения личного подсобного хозяйства	13	02:0:20	3 899	538,50	2 099 611,50
29838	Респ. Северная Осетия - Алания, р-н Пригородный, с. Сунжа, ул. Октября, дом 3	Пригородный	15:08:0170150:2	003002000000 Земли населенных пунктов	ИЖС	13	02:0:10	1 191	538,50	641 353,50
29839	Республика Северная Осетия-Алания, р-н Пригородный, с. Сунжа, ул.Советская,19	Пригородный	15:08:0170150:3	003002000000 Земли населенных пунктов	Индивидуальное жилищное строительство	13	02:0:10	2 728	538,50	1 469 028,00
29840	Республика Северная Осетия-Алания, р-н Пригородный, с. Сунжа, ул. Советская, 21	Пригородный	15:08:0170150:4	003002000000 Земли населенных пунктов	Для ведения личного подсобного хозяйства	13	02:0:20	2 789	538,50	1 501 876,50
29841	Республика Северная Осетия - Алания, м-р-н Пригородный, с.п. Суженское, с Сунжа, ул Советская, д. 23	Пригородный	15:08:0170150:5	003002000000 Земли населенных пунктов	Для ведения личного подсобного хозяйства	13	02:0:20	2 234	538,50	1 203 009,00
29842	Республика Северная Осетия - Алания, р-н Пригородный, с. Сунжа, ул. Советская, 25 а	Пригородный	15:08:0170150:6	003002000000 Земли населенных пунктов	Для ведения личного подсобного хозяйства	13	02:0:20	2 534	538,50	1 364 559,00
29843	Республика Северная Осетия-Алания, р-н Пригородный, с. Сунжа, ул. Бибилова, 6	Пригородный	15:08:0170150:7	003002000000 Земли населенных пунктов	Для ведения личного подсобного хозяйства	13	02:0:20	1 596	538,50	859 446,00
29844	Респ. Северная Осетия - Алания, р-н Пригородный, с. Сунжа, ул. Бибилова, 4	Пригородный	15:08:0170150:8	003002000000 Земли населенных пунктов	Для ведения личного подсобного хозяйства	13	02:0:20	1 534	538,50	826 059,00
29845	Респ. Северная Осетия - Алания, р-н Пригородный, с. Сунжа, ул. Бибилова, 2	Пригородный	15:08:0170150:9	003002000000 Земли населенных пунктов	Для ведения личного подсобного хозяйства	13	02:0:20	2 146	538,50	1 155 621,00
29846	Респ. Северная Осетия-Алания, р-н Пригородный, с.Сунжа, ул.Бибилова, 25е	Пригородный	15:08:0170151:151	003002000000 Земли населенных пунктов	Объекты обслуживания населения (многопорный салон, парикмахерская, химчистка)	3	03:0:34	243	740,43	179 924,49
29847	Республика Северная Осетия-Алания, р-н Пригородный, с.Сунжа, ул Осетинская, 30б	Пригородный	15:08:0170151:152	003002000000 Земли населенных пунктов	Для ведения личного подсобного хозяйства	13	02:0:20	571	538,50	307 483,50
29848	Республика Северная Осетия-Алания, р-н Пригородный, с.Сунжа, ул Бибилова, д 25 г	Пригородный	15:08:0170151:16	003002000000 Земли населенных пунктов	Объекты розничной торговли	4	04:0:40	90	1 400,09	126 008,10
29849	Российская Федерация, Республика Северная Осетия - Алания, Пригородный муниципальный район, Суженское сельское поселение, с. Сунжа, ул. Куйбышева, 9	Пригородный	15:08:0170151:163	003002000000 Земли населенных пунктов	Для ведения личного подсобного хозяйства	13	02:0:20	2 140	538,50	1 152 390,00
29850	Российская Федерация, Республика Северная Осетия - Алания, Пригородный муниципальный район, Суженское сельское поселение, с. Сунжа, ул. Бибилова, 25 "Ж"	Пригородный	15.08:0170151.166	003002000000 Земли населенных пунктов	Магазины	4	04:0:40	357	1 400,09	499 832,13
29851	Респ. Северная Осетия - Алания, р-н Пригородный, с. Сунжа, ул. Ленина, 24	Пригородный	15:08:0170151:19	003002000000 Земли населенных пунктов	Для ведения личного подсобного хозяйства	13	02:0:20	1 320	538,50	710 820,00
29852	Респ. Северная Осетия - Алания, р-н Пригородный, с. Сунжа, ул. Ленина, дом 26	Пригородный	15:08:0170151:2	003002000000 Земли населенных пунктов	ИЖС	13	02:0:10	1 899	538,50	1 022 611,50
29853	Респ. Северная Осетия - Алания, р-н Пригородный, с. Сунжа, ул. Ленина, 24	Пригородный	15:08:0170151:20	003002000000 Земли населенных пунктов	Для ведения личного подсобного хозяйства	13	02:0:20	1 285	538,50	691 972,50
29854	Российская Федерация, Республика Северная Осетия - Алания, Пригородный муниципальный район, Суженское сельское поселение, с. Сунжа, ул. Осетинская, 30	Пригородный	15:08:0170151:35	003002000000 Земли населенных пунктов	Для ведения личного подсобного хозяйства	13	02:0:20	2 277	538,50	1 226 164,50
29855	Республика Северная Осетия-Алания, р-н Пригородный, с. Сунжа, ул. Осетинская	Пригородный	15:08:0170151:36	003002000000 Земли населенных пунктов	Магазин смешанной торговли площадью не более 150 кв м	4	04:0:40	180	1 400,09	252 016,20
29856	Республика Северная Осетия-Алания, р-н Пригородный, с. Сунжа, ул. Осетинская	Пригородный	15:08:0170151:37	003002000000 Земли населенных пунктов	Для ведения личного подсобного хозяйства	13	02:0:20	17	538,50	9 154,50
29857	Республика Северная Осетия-Алания, р-н Пригородный, с. Сунжа, ул. Осетинская	Пригородный	15:08:0170151:38	003002000000 Земли населенных пунктов	Для ведения личного подсобного хозяйства	13	02:0:20	313	538,50	168 550,50
29858	Респ. Северная Осетия - Алания, р-н Пригородный, с. Сунжа, ул. Куйбышева, 11	Пригородный	15:08:0170151:4	003002000000 Земли населенных пунктов	Для ведения личного подсобного хозяйства	13	02:0:20	2 949	538,50	1 588 036,50
29859	Республика Северная Осетия-Алания, р-н Пригородный, с. Сунжа, ул. Осетинская	Пригородный	15:08:0170151:40	003002000000 Земли населенных пунктов	Для ведения личного подсобного хозяйства	13	02:0:20	43	538,50	23 155,50
29860	Республика Северная Осетия-Алания, р-н Пригородный, с. Сунжа, ул. Осетинская, 32	Пригородный	15:08:0170151:8	003002000000 Земли населенных пунктов	Для ведения личного подсобного хозяйства	13	02:0:20	1 321	538,50	711 358,50
29861	Республика Северная Осетия-Алания, р-н Пригородный, с.Сунжа, ул.Бибилова, 23	Пригородный	15:08:0170152:19	003002000000 Земли населенных пунктов	Для размещения здания (отделения почтового связи)	3	03:0:22	240	376,95	90 468,00
29862	Респ. Северная Осетия - Алания, р-н Пригородный, с. Сунжа, ул. Чкалова, дом 24	Пригородный	15:08:0170152:2	003002000000 Земли населенных пунктов	Для ведения личного подсобного хозяйства	13	02:0:20	1 968	538,50	1 059 768,00
29863	Респ. Северная Осетия - Алания, р-н Пригородный, с. Сунжа, ул. Чкалова, дом 26	Пригородный	15:08:0170152:3	003002000000 Земли населенных пунктов	Для ведения личного подсобного хозяйства	13	02:0:20	1 647	538,50	886 909,50
29864	Респ. Северная Осетия - Алания, р-н Пригородный, с. Сунжа, ул. Ленина, дом 20	Пригородный	15:08:0170152:4	003002000000 Земли населенных пунктов	ИЖС	13	02:0:10	3 371	538,50	1 815 283,50
29865	Республика Северная Осетия-Алания, р-н Пригородный, с. Сунжа, ул. Ленина, 22	Пригородный	15:08:0170152:5	003002000000 Земли населенных пунктов	Для ведения личного подсобного хозяйства	13	02:0:20	999	538,50	537 961,50
29866	Республика Северная Осетия-Алания, р-н Пригородный, с. Сунжа, ул Осетинская, 17	Пригородный	15:08:0170152:6	003002000000 Земли населенных пунктов	Для ведения личного подсобного хозяйства	13	02:0:20	2 142	538,50	1 153 467,00
29867	Республика Северная Осетия-Алания, р-н Пригородный, с. Сунжа, ул Бибилова, 25	Пригородный	15:08:0170152:7	003002000000 Земли населенных пунктов	Для ведения личного подсобного хозяйства	13	02:0:20	1 497	538,50	806 134,50
29868	Респ. Северная Осетия - Алания, р-н Пригородный, с. Сунжа, ул. Бибилова, дом 21	Пригородный	15:08:0170152:9	003002000000 Земли населенных пунктов	Для эксплуатации здания магазина по торговле продуктами питания	4	04:0:40	870	1 400,09	1 218 078,30
29869	Респ. Северная Осетия - Алания, р-н Пригородный, с. Сунжа, ул. Ленина, 24	Пригородный	15:08:0170153:1	003002000000 Земли населенных пунктов	Для эксплуатации нежилых зданий (школа)	3	03:0:50	10 506	686,58	7 213 209,48
29870	Респ. Северная Осетия - Алания, р-н Пригородный, с. Сунжа, ул. Ватутина, дом 29	Пригородный	15:08:0170154:10	003002000000 Земли населенных пунктов	ИЖС	13	02:0:10	1 965	538,50	1 058 152,50
29871	Респ. Северная Осетия - Алания, р-н Пригородный, с. Сунжа, ул. Ватутина, 27	Пригородный	15:08:0170154:11	003002000000 Земли населенных пунктов	Для ведения личного подсобного хозяйства	13	02:0:20	2 620	538,50	1 410 870,00

№ пп	Местоположение ЗУ	Район	Кадастровый номер ЗУ	Категория земель	Разрешенное использование по документу	Код вида разрешенного использования (в соответствии с классификатором видов разрешенного использования земельных участков)	Вид использования объектов недвижимости	Площадь	УПКС	КС
29872	Республика Северная Осетия-Алания, р-н Пригородный, с. Сунжа, ул. Бибилова, 17 а	Пригородный	15:08:0170154:12	003002000000 Земли населенных пунктов	Для ведения личного подсобного хозяйства	13	02:02:0	774	538,50	416 799,00
29873	Респ. Северная Осетия - Алания, р-н Пригородный, с. Сунжа, ул. Бибилова, дом 17а	Пригородный	15:08:0170154:13	003002000000 Земли населенных пунктов	ИЖС	13	02:01:0	2 000	538,50	1 077 000,00
29874	Респ. Северная Осетия - Алания, р-н Пригородный, с. Сунжа, ул. Бибилова, дом 15	Пригородный	15:08:0170154:14	003002000000 Земли населенных пунктов	Бытовое обслуживание	3	03:03:0	350	740,43	259 150,50
29875	Респ. Северная Осетия - Алания, р-н Пригородный, с. Сунжа, ул. Бибилова, дом 13	Пригородный	15:08:0170154:15	003002000000 Земли населенных пунктов	Для ведения личного подсобного хозяйства	13	02:02:0	3 050	538,50	1 642 425,00
29876	Республика Северная Осетия-Алания, район Пригородный, с Сунжа, ул.Бибилова, 11	Пригородный	15:08:0170154:16	003002000000 Земли населенных пунктов	Для ведения личного подсобного хозяйства	13	02:02:0	837	538,50	450 724,50
29877	Республика Северная Осетия - Алания, Пригородный район, с. Сунжа, ул. Ленина. 16 Б	Пригородный	15:08:0170154:161	003002000000 Земли населенных пунктов	Индивидуальное жилищное строительство	13	02:01:0	763	538,50	410 875,50
29878	Республика Северная Осетия - Алания, Пригородный район, с. Сунжа, ул. Ленина. 16	Пригородный	15:08:0170154:162	003002000000 Земли населенных пунктов	Для индивидуального жилищного строительства	13	02:01:0	3 148	538,50	1 695 198,00
29879	Респ. Северная Осетия - Алания, р-н Пригородный, с. Сунжа, ул. Бибилова, дом 9	Пригородный	15:08:0170154:17	003002000000 Земли населенных пунктов	ИЖС	13	02:01:0	878	538,50	472 803,00
29880	Российская Федерация, Республика Северная Осетия - Алания, Пригородный муниципальный район, Суныженское сельское поселение, с. Сунжа, ул. Бибилова, 7	Пригородный	15:08:0170154:2	003002000000 Земли населенных пунктов	Для ведения личного подсобного хозяйства	13	02:02:0	1 847	538,50	994 609,50
29881	Республика Северная Осетия-Алания, р-н Пригородный, с. Сунжа, ул. К.Хетагурова. 20	Пригородный	15:08:0170154:3	003002000000 Земли населенных пунктов	Для ведения личного подсобного хозяйства	13	02:02:0	1 053	538,50	567 040,50
29882	Республика Северная Осетия-Алания, р-н Пригородный, с. Сунжа, ул. Бибилова. 17	Пригородный	15:08:0170154:36	003002000000 Земли населенных пунктов	Эксплуатация нежилого здания (детский сад)	3	03:05:0	1 866	686,58	1 281 158,28
29883	Республика Северная Осетия - Алания, р-н Пригородный, с. Сунжа, ул. К.Хетагурова. 22	Пригородный	15:08:0170154:4	003002000000 Земли населенных пунктов	ИЖС	13	02:01:0	1 109	538,50	597 196,50
29884	Республика Северная Осетия-Алания, р-н Пригородный, с. Сунжа, ул. Хетагурова. 24	Пригородный	15:08:0170154:5	003002000000 Земли населенных пунктов	Для ведения личного подсобного хозяйства	13	02:02:0	1 665	538,50	896 602,50
29885	Респ. Северная Осетия - Алания, р-н Пригородный, с. Сунжа, ул. Ленина. 14	Пригородный	15:08:0170154:6	003002000000 Земли населенных пунктов	Для ведения личного подсобного хозяйства	13	02:02:0	1 088	538,50	585 888,00
29886	Республика Северная Осетия - Алания, р-н Пригородный, с. Сунжа, ул. Ленина, 16 а	Пригородный	15:08:0170154:8	003002000000 Земли населенных пунктов	Для ведения личного подсобного хозяйства	13	02:02:0	2 216	538,50	1 193 316,00
29887	Респ. Северная Осетия - Алания, р-н Пригородный, с. Сунжа, ул. Ленина, 18	Пригородный	15:08:0170154:9	003002000000 Земли населенных пунктов	Для ведения личного подсобного хозяйства	13	02:02:0	2 503	538,50	1 347 865,50
29888	Респ. Северная Осетия - Алания, р-н Пригородный, с. Сунжа, ул. К.Хетагурова, дом 15	Пригородный	15:08:0170155:1	003002000000 Земли населенных пунктов	ИЖС	13	02:01:0	1 297	538,50	698 434,50
29889	Российская Федерация, Республика Северная Осетия - Алания, Пригородный р-н., с. Сунжа, ул. Бибилова	Пригородный	15:08:0170155:129	003002000000 Земли населенных пунктов	Для ведения личного подсобного хозяйства (приусадебный земельный участок)	13	02:02:0	3 438	538,50	1 851 363,00
29890	Респ. Северная Осетия - Алания, р-н Пригородный, с. Сунжа, ул. Хетагурова, 17	Пригородный	15:08:0170155:2	003002000000 Земли населенных пунктов	Для ведения личного подсобного хозяйства	13	02:02:0	2 254	538,50	1 213 779,00
29891	Респ. Северная Осетия - Алания, р-н Пригородный, с. Сунжа, ул. Ленина, 12	Пригородный	15:08:0170155:3	003002000000 Земли населенных пунктов	Для ведения личного подсобного хозяйства	13	02:02:0	1 886	538,50	1 015 611,00
29892	Респ. Северная Осетия - Алания, р-н Пригородный, с. Сунжа, ул. Советская, дом 12	Пригородный	15:08:0170155:4	003002000000 Земли населенных пунктов	Для ведения личного подсобного хозяйства	13	02:02:0	2 119	538,50	1 141 081,50
29893	Республика Северная Осетия-Алания, р-н Пригородный, с. Сунжа, ул. Бибилова. 5	Пригородный	15:08:0170155:6	003002000000 Земли населенных пунктов	Для ведения личного подсобного хозяйства	13	02:02:0	3 407	538,50	1 834 669,50
29894	Республика Северная Осетия - Алания, р-н Пригородный, с. Сунжа, ул. Ленина, 4	Пригородный	15:08:0170156:1	003002000000 Земли населенных пунктов	Здание ветеринарной станции	3	03:10:0	683	861,60	588 472,80
29895	Республика Северная Осетия - Алания, Пригородный район, с. Сунжа, ул. Бибилова	Пригородный	15:08:0170156:137	003002000000 Земли населенных пунктов	Для ведения личного подсобного хозяйства	13	02:02:0	1 240	538,50	667 740,00
29896	Республика Северная Осетия-Алания, Пригородный р-н, с. Сунжа, ул. Бибилова	Пригородный	15:08:0170156:138	003002000000 Земли населенных пунктов	Для ведения личного подсобного хозяйства	13	02:02:0	3 762	538,50	2 025 837,00
29897	Республика Северная Осетия - Алания, Пригородный район, с Сунжа	Пригородный	15:08:0170156:139	003002000000 Земли населенных пунктов	Открытые спортивные площадки, теннисные корты, кашки и другие аналогичные объекты	3	05:01:0	1 278	148,09	189 259,02
29898	Российская Федерация, Республика Северная Осетия - Алания, Пригородный район, с. Сунжа	Пригородный	15:08:0170156:145	003002000000 Земли населенных пунктов	Для ведения личного подсобного хозяйства (приусадебный земельный участок)	13	02:02:0	3 756	538,50	2 022 606,00
29899	Респ. Северная Осетия - Алания, р-н Пригородный, с. Сунжа, ул. Советская, дом 27	Пригородный	15:08:0170156:2	003002000000 Земли населенных пунктов	ИЖС	13	02:01:0	3 299	538,50	1 776 511,50
29900	Республика Северная Осетия-Алания, р-н Пригородный, с Сунжа, ул.Советская, дом 29	Пригородный	15:08:0170156:3	003002000000 Земли населенных пунктов	Для ведения личного подсобного хозяйства	13	02:02:0	1 578	538,50	849 753,00
29901	Респ. Северная Осетия - Алания, р-н Пригородный, с. Сунжа, ул. Советская, дом 31	Пригородный	15:08:0170156:4	003002000000 Земли населенных пунктов	Для ведения личного подсобного хозяйства	13	02:02:0	2 743	538,50	1 477 105,50
29902	Респ. Северная Осетия - Алания, р-н Пригородный, с. Сунжа, ул. Советская, 33	Пригородный	15:08:0170156:5	003002000000 Земли населенных пунктов	Для ведения личного подсобного хозяйства	13	02:02:0	2 357	538,50	1 269 244,50
29903	Республика Северная Осетия - Алания, р-н Пригородный, с. Сунжа, ул. Ленина. 10	Пригородный	15:08:0170156:6	003002000000 Земли населенных пунктов	Для ведения личного подсобного хозяйства	13	02:02:0	1 231	538,50	662 893,50
29904	Респ. Северная Осетия - Алания, р-н Пригородный, с. Сунжа, ул. Ленина, дом 8	Пригородный	15:08:0170156:7	003002000000 Земли населенных пунктов	ИЖС	13	02:01:0	1 069	538,50	575 656,50
29905	Республика Северная Осетия - Алания, р-н Пригородный, с. Сунжа, ул. Ленина. 6	Пригородный	15:08:0170156:8	003002000000 Земли населенных пунктов	ИЖС	13	02:01:0	947	538,50	509 959,50
29906	Респ. Северная Осетия - Алания, р-н Пригородный, с. Сунжа, ул. Ленина, дом 2 "а"	Пригородный	15:08:0170156:9	003002000000 Земли населенных пунктов	Для ведения личного подсобного хозяйства	13	02:02:0	3 023	538,50	1 627 885,50
29907	Респ. Северная Осетия - Алания, р-н Пригородный, с. Сунжа, ул. Ленина, дом 25	Пригородный	15:08:0170157:1	003002000000 Земли населенных пунктов	Для ведения личного подсобного хозяйства	13	02:02:0	3 065	538,50	1 650 502,50
29908	Северная Осетия - Алания респ, р-н Пригородный, с Сунжа, ул Суворова. 34 "а"	Пригородный	15:08:0170157:10	003002000000 Земли населенных пунктов	Для ведения личного подсобного хозяйства	13	02:02:0	1 543	538,50	830 905,50
29909	Респ. Северная Осетия - Алания, р-н Пригородный, с. Сунжа, ул. Суворова	Пригородный	15:08:0170157:125	003002000000 Земли населенных пунктов	ИЖС	13	02:01:0	690	538,50	371 565,00
29910	Республика Северная Осетия - Алания, р-н Пригородный, с.Сунжа, ул.Осетинская. 34 "г"	Пригородный	15:08:0170157:126	003002000000 Земли населенных пунктов	ИЖС	13	02:01:0	1 228	538,50	661 278,00
29911	Республика Северная Осетия - Алания, р-н Пригородный, с. Сунжа, ул. Осетинская. 34	Пригородный	15:08:0170157:2	003002000000 Земли населенных пунктов	Для ведения личного подсобного хозяйства	13	02:02:0	2 861	538,50	1 540 648,50
29912	Респ. Северная Осетия - Алания, р-н Пригородный, с. Сунжа, ул. Суворова, дом 36	Пригородный	15:08:0170157:4	003002000000 Земли населенных пунктов	ИЖС	13	02:01:0	2 274	538,50	1 224 549,00
29913	Северная Осетия - Алания респ, р-н Пригородный, с. Сунжа, ул. Ленина. 23	Пригородный	15:08:0170158:1	003002000000 Земли населенных пунктов	Индивидуальное жилищное строительство	13	02:01:0	2 453	538,50	1 320 940,50
29914	Республика Северная Осетия-Алания, р-н Пригородный, с Сунжа, ул Чкалова. 30б	Пригородный	15:08:0170158:16	003002000000 Земли населенных пунктов	Для ведения личного подсобного хозяйства	13	02:02:0	688	538,50	370 488,00
29915	Респ. Северная Осетия - Алания, р-н Пригородный, с. Сунжа, ул. Ленина, дом 21	Пригородный	15:08:0170158:2	003002000000 Земли населенных пунктов	ИЖС	13	02:01:0	1 285	538,50	691 972,50
29916	Российская Федерация, Республика Северная Осетия - Алания, м-р-н Пригородный, с.п Суныженское, с Сунжа, ул Чкалова, земельный участок 30 а	Пригородный	15:08:0170158:3	003002000000 Земли населенных пунктов	ИЖС	13	02:01:0	551	538,50	296 713,50

№ пп	Местоположение ЗУ	Район	Кадастровый номер ЗУ	Категория земель	Разрешенное использование по документу	Код вида разрешенного использования (в соответствии с классификатором видов разрешенного использования земельных участков)	Вид использования объектов недвижимости	Площадь	УПКС	КС
29917	Российская Федерация, Республика Северная Осетия - Алания, Пригородный район, с.п. Суаженское, с. Сунжа, ул. Суворова, 28	Пригородный	15:08:0170158:6	003002000000 Земли населенных пунктов	ИЖС	13	02:010	1 787	538,50	962 299,50
29918	Республика Северная Осетия-Алания, р-н Пригородный, с. Сунжа, ул. Суворова, 30	Пригородный	15:08:0170158:7	003002000000 Земли населенных пунктов	Для ведения личного подсобного хозяйства	13	02:020	2 001	538,50	1 077 538,50
29919	Респ. Северная Осетия - Алания, р-н Пригородный, с. Сунжа, ул. Суворова, дом 32	Пригородный	15:08:0170158:8	003002000000 Земли населенных пунктов	ИЖС	13	02:010	1 908	538,50	1 027 458,00
29920	Респ. Северная Осетия - Алания, р-н Пригородный, с. Сунжа, ул. Осетинская, дом 19	Пригородный	15:08:0170158:9	003002000000 Земли населенных пунктов	ИЖС	13	02:010	1 334	538,50	718 359,00
29921	Республика Северная Осетия - Алания, Пригородный район, с. Сунжа, ул. Ленина, 19	Пригородный	15:08:0170159:1	003002000000 Земли населенных пунктов	Индивидуальное жилищное строительство	13	02:010	1 974	538,50	1 062 999,00
29922	Республика Северная Осетия-Алания, р-н Пригородный, с Сунжа, ул Ленина, 17а	Пригородный	15:08:0170159:117	003002000000 Земли населенных пунктов	Для ведения личного подсобного хозяйства	13	02:020	1 618	538,50	871 293,00
29923	Республика Северная Осетия-Алания, р-н Пригородный, с Сунжа, ул Суворова, 24а	Пригородный	15:08:0170159:118	003002000000 Земли населенных пунктов	Для ведения личного подсобного хозяйства	13	02:020	780	538,50	420 030,00
29924	Республика Северная Осетия-Алания, р-н Пригородный, с Сунжа, ул Суворова, 24	Пригородный	15:08:0170159:119	003002000000 Земли населенных пунктов	Для ведения личного подсобного хозяйства	13	02:020	1 695	538,50	912 757,50
29925	Республика Северная Осетия - Алания, р-н Пригородный, с. Сунжа, ул. Суворова, 26	Пригородный	15:08:0170159:3	003002000000 Земли населенных пунктов	Для ведения личного подсобного хозяйства	13	02:020	1 497	538,50	806 134,50
29926	Российская Федерация, Республика Северная Осетия - Алания, Пригородный район, с. Сунжа, ул. Ленина, 17	Пригородный	15:08:0170160:1	003002000000 Земли населенных пунктов	Для ведения личного подсобного хозяйства	13	02:020	2 005	538,50	1 079 692,50
29927	Респ. Северная Осетия - Алания, р-н Пригородный, с. Сунжа, ул. Суворова, 22	Пригородный	15:08:0170160:10	003002000000 Земли населенных пунктов	Для ведения личного подсобного хозяйства	13	02:020	2 167	538,50	1 166 929,50
29928	Российская Федерация, Республика Северная Осетия - Алания, муниципальный район Пригородный, сельское поселение Суаженское, с. Сунжа, ул. Ленина, 5а	Пригородный	15:08:0170160:142	003002000000 Земли населенных пунктов	Для ведения личного подсобного хозяйства	13	02:020	899	538,50	484 111,50
29929	Российская Федерация, Республика Северная Осетия - Алания, муниципальный район Пригородный, сельское поселение Суаженское, с. Сунжа, ул. Ленина, 7	Пригородный	15:08:0170160:143	003002000000 Земли населенных пунктов	Для ведения личного подсобного хозяйства	13	02:020	759	538,50	408 721,50
29930	Российская Федерация, Республика Северная Осетия - Алания, р-н Пригородный, с. Сунжа, ул. Ленина, 15	Пригородный	15:08:0170160:2	003002000000 Земли населенных пунктов	Индивидуальное жилищное строительство	13	02:010	2 163	538,50	1 164 775,50
29931	Российская Федерация, Республика Северная Осетия - Алания, Пригородный район, с. Сунжа, ул. Ленина, 13	Пригородный	15:08:0170160:3	003002000000 Земли населенных пунктов	Для индивидуального жилищного строительства	13	02:010	1 814	538,50	976 839,00
29932	Респ. Северная Осетия - Алания, р-н Пригородный, с. Сунжа, ул. Ленина, 11	Пригородный	15:08:0170160:4	003002000000 Земли населенных пунктов	Для ведения личного подсобного хозяйства	13	02:020	1 199	538,50	645 661,50
29933	Респ. Северная Осетия - Алания, р-н Пригородный, с. Сунжа, ул. Ленина, дом 9	Пригородный	15:08:0170160:5	003002000000 Земли населенных пунктов	ИЖС	13	02:010	1 384	538,50	745 284,00
29934	Республика Северная Осетия-Алания, р-н Пригородный, с. Сунжа, ул. Суворова, 18	Пригородный	15:08:0170160:7	003002000000 Земли населенных пунктов	Для ведения личного подсобного хозяйства	13	02:020	3 757	538,50	2 023 144,50
29935	Респ. Северная Осетия - Алания, р-н Пригородный, с. Сунжа, ул. Суворова, 18 а	Пригородный	15:08:0170160:8	003002000000 Земли населенных пунктов	Для ведения личного подсобного хозяйства	13	02:020	1 487	538,50	800 749,50
29936	Респ. Северная Осетия - Алания, р-н Пригородный, с. Сунжа, ул. Суворова, дом 20	Пригородный	15:08:0170160:9	003002000000 Земли населенных пунктов	ИЖС	13	02:010	3 014	538,50	1 623 039,00
29937	Респ. Северная Осетия - Алания, р-н Пригородный, с. Сунжа, ул. Советская, 14	Пригородный	15:08:0170161:1	003002000000 Земли населенных пунктов	Для ведения личного подсобного хозяйства	13	02:020	2 438	538,50	1 312 863,00
29938	Респ. Северная Осетия - Алания, р-н Пригородный, с. Сунжа, ул. Суворова, дом 12	Пригородный	15:08:0170161:2	003002000000 Земли населенных пунктов	ИЖС	13	02:010	2 422	538,50	1 304 247,00
29939	Российская Федерация, Республика Северная Осетия - Алания, Пригородный р-н, с. Сунжа, ул. Суворова, 14	Пригородный	15:08:0170161:3	003002000000 Земли населенных пунктов	Индивидуальное жилищное строительство	13	02:010	1 617	538,50	870 754,50
29940	Республика Северная Осетия-Алания, р-н Пригородный, с Сунжа, ул Суворова, 16	Пригородный	15:08:0170161:4	003002000000 Земли населенных пунктов	Для ведения личного подсобного хозяйства	13	02:020	2 440	538,50	1 313 940,00
29941	Республика Северная Осетия-Алания, р-н Пригородный, с Сунжа, ул К.Хетагурова, 21	Пригородный	15:08:0170161:5	003002000000 Земли населенных пунктов	Для ведения личного подсобного хозяйства	13	02:020	1 544	538,50	831 444,00
29942	Респ. Северная Осетия - Алания, р-н Пригородный, с. Сунжа, ул. К.Хетагурова, дом 19	Пригородный	15:08:0170161:6	003002000000 Земли населенных пунктов	ИЖС	13	02:010	1 344	538,50	723 744,00
29943	Респ. Северная Осетия - Алания, р-н Пригородный, с. Сунжа, ул. Советская, дом 35	Пригородный	15:08:0170162:1	003002000000 Земли населенных пунктов	ИЖС	13	02:010	1 876	538,50	1 010 226,00
29944	Респ. Северная Осетия - Алания, р-н Пригородный, с. Сунжа, ул. Ленина, 3	Пригородный	15:08:0170162:10	003002000000 Земли населенных пунктов	Для ведения личного подсобного хозяйства	13	02:020	1 297	538,50	698 434,50
29945	Респ. Северная Осетия - Алания, р-н Пригородный, с. Сунжа, ул. Ленина, дом 5	Пригородный	15:08:0170162:11	003002000000 Земли населенных пунктов	ИЖС	13	02:010	850	538,50	457 725,00
29946	Республика Северная Осетия-Алания, Пригородный район, с. Сунжа, ул. Ленина	Пригородный	15:08:0170162:138	003002000000 Земли населенных пунктов	Склады (IV-V)	6	06:090	3 240	420,30	1 361 772,00
29947	Республика Северная Осетия-Алания, Пригородный район, с. Сунжа, ул. Набережная	Пригородный	15:08:0170162:139	003002000000 Земли населенных пунктов	Склады (IV-V)	6	06:090	806	420,30	338 761,80
29948	Республика Северная Осетия-Алания, р-н Пригородный, с Сунжа, ул Суворова, 10	Пригородный	15:08:0170162:19	003002000000 Земли населенных пунктов	Для ведения личного подсобного хозяйства	13	02:020	1 202	538,50	647 277,00
29949	Республика Северная Осетия-Алания, р-н Пригородный, с Сунжа, ул. Советская, 35 а	Пригородный	15:08:0170162:20	003002000000 Земли населенных пунктов	Для ведения личного подсобного хозяйства	13	02:020	578	538,50	311 253,00
29950	Республика Северная Осетия-Алания, р-н Пригородный, с Сунжа, ул Ленина, 1 "б"	Пригородный	15:08:0170162:22	003002000000 Земли населенных пунктов	Для ведения личного подсобного хозяйства	13	02:020	1 500	538,50	807 750,00
29951	Респ. Северная Осетия - Алания, р-н Пригородный, с. Сунжа, ул. Суворова, 8	Пригородный	15:08:0170162:3	003002000000 Земли населенных пунктов	Для ведения личного подсобного хозяйства	13	02:020	1 827	538,50	983 839,50
29952	Республика Северная Осетия - Алания, р-н Пригородный, с.Сунжа, ул Суворова, 6	Пригородный	15:08:0170162:4	003002000000 Земли населенных пунктов	Для ведения личного подсобного хозяйства	13	02:020	1 832	538,50	986 532,00
29953	Респ. Северная Осетия - Алания, р-н Пригородный, с. Сунжа, ул. Суворова, дом 4 а	Пригородный	15:08:0170162:5	003002000000 Земли населенных пунктов	ИЖС	13	02:010	899	538,50	484 111,50
29954	Респ. Северная Осетия - Алания, р-н Пригородный, с. Сунжа, ул. Суворова, дом 4	Пригородный	15:08:0170162:6	003002000000 Земли населенных пунктов	ИЖС	13	02:010	900	538,50	484 650,00
29955	Респ. Северная Осетия - Алания, р-н Пригородный, с. Сунжа, ул. Суворова, дом 2	Пригородный	15:08:0170162:7	003002000000 Земли населенных пунктов	ИЖС	13	02:010	1 907	538,50	1 026 919,50
29956	Респ. Северная Осетия - Алания, р-н Пригородный, с. Сунжа, ул. Ленина, 1	Пригородный	15:08:0170162:9	003002000000 Земли населенных пунктов	Для ведения личного подсобного хозяйства	13	02:020	4 543	538,50	2 446 405,50
29957	Республика Северная Осетия-Алания, р-н Пригородный, с Сунжа, ул Куйбышева, 13	Пригородный	15:08:0170163:1	003002000000 Земли населенных пунктов	Для ведения личного подсобного хозяйства	13	02:020	3 280	538,50	1 766 280,00
29958	Респ. Северная Осетия - Алания, р-н Пригородный, с. Сунжа, ул. Калинина, дом 32 а	Пригородный	15:08:0170163:2	003002000000 Земли населенных пунктов	ИЖС	13	02:010	3 103	538,50	1 670 965,50
29959	Респ. Северная Осетия - Алания, р-н Пригородный, с. Сунжа, ул. Калинина, дом 32	Пригородный	15:08:0170163:3	003002000000 Земли населенных пунктов	ИЖС	13	02:010	2 767	538,50	1 490 029,50
29960	Респ. Северная Осетия - Алания, р-н Пригородный, с. Сунжа, ул. Осетинская, дом 34 а	Пригородный	15:08:0170163:4	003002000000 Земли населенных пунктов	ИЖС	13	02:010	2 500	538,50	1 346 250,00
29961	Республика Северная Осетия-Алания, р-н Пригородный, с Сунжа, ул.Осетинская, 21	Пригородный	15:08:0170164:1	003002000000 Земли населенных пунктов	Для ведения личного подсобного хозяйства	13	02:020	2 369	538,50	1 275 706,50
29962	Республика Северная Осетия - Алания, м.р-н Пригородный, с.п. Суаженское, с Сунжа, ул Калинина, дывд. 26	Пригородный	15:08:0170164:134	003002000000 Земли населенных пунктов	Для индивидуального жилищного строительства	13	02:010	1 220	538,50	656 970,00
29963	Республика Северная Осетия - Алания, м.р-н Пригородный, с.п. Суаженское, с Сунжа, ул Чкалова, дывд. 32	Пригородный	15:08:0170164:135	003002000000 Земли населенных пунктов	Для индивидуального жилищного строительства	13	02:010	559	538,50	301 021,50
29964	Республика Северная Осетия - Алания, м.р-н Пригородный, с.п. Суаженское, с Сунжа, ул Чкалова	Пригородный	15:08:0170164:137	003002000000 Земли населенных пунктов	Для ведения личного подсобного хозяйства	13	02:020	1 432	538,50	771 132,00

№ пп	Местоположение ЗУ	Район	Кадастровый номер ЗУ	Категория земель	Разрешенное использование по документу	Код вида разрешенного использования (в соответствии с классификатором видов разрешенного использования земельных участков)	Вид использования объектов недвижимости	Площадь	УПКС	КС
29965	Республика Северная Осетия - Алания, м-р-н Пригородный, с.п. Сунженское, с Сунжа, ул Чкалова	Пригородный	15:08:0170164:138	003002000000 Земли населенных пунктов	Для ведения личного подсобного хозяйства	13	02:02:0	531	538,50	285 943,50
29966	Респ. Северная Осетия - Алания, р-н Пригородный, с. Сунжа, ул. Калинина, дом 30	Пригородный	15:08:0170164:2	003002000000 Земли населенных пунктов	Для ведения личного подсобного хозяйства	13	02:02:0	2 635	538,50	1 418 947,50
29967	Респ. Северная Осетия - Алания, р-н Пригородный, с. Сунжа, ул. Калинина, дом 28	Пригородный	15:08:0170164:3	003002000000 Земли населенных пунктов	ИЖС	13	02:01:0	1 487	538,50	800 749,50
29968	Респ. Северная Осетия - Алания, р-н Пригородный, с. Сунжа, ул. Суворова, дом 21	Пригородный	15:08:0170164:6	003002000000 Земли населенных пунктов	ИЖС	13	02:01:0	1 659	538,50	893 371,50
29969	Российская Федерация, Республика Северная Осетия - Алания, Пригородный район, с. Сунжа, ул. Чкалова	Пригородный	15:08:0170165:136	003002000000 Земли населенных пунктов	Для ведения личного подсобного хозяйства	13	02:02:0	1 294	538,50	696 819,00
29970	Российская Федерация, Республика Северная Осетия - Алания, Пригородный район, с. Сунжа, ул. Чкалова	Пригородный	15:08:0170165:137	003002000000 Земли населенных пунктов	Для ведения личного подсобного хозяйства	13	02:02:0	500	538,50	269 250,00
29971	Республика Северная Осетия-Алания, р-н Пригородный, с. Сунжа, ул. Суворова. 19 а	Пригородный	15:08:0170165:19	003002000000 Земли населенных пунктов	Для ведения личного подсобного хозяйства	13	02:02:0	793	538,50	427 030,50
29972	Респ. Северная Осетия - Алания, р-н Пригородный, с. Сунжа, ул. Калинина, дом 24	Пригородный	15:08:0170165:2	003002000000 Земли населенных пунктов	ИЖС	13	02:01:0	1 284	538,50	691 434,00
29973	Республика Северная Осетия-Алания, р-н Пригородный, с. Сунжа, ул. Суворова	Пригородный	15:08:0170165:20	003002000000 Земли населенных пунктов	Для ведения личного подсобного хозяйства	13	02:02:0	1 460	538,50	787 825,00
29974	Респ. Северная Осетия - Алания, р-н Пригородный, с. Сунжа, ул. Калинина, дом 22	Пригородный	15:08:0170165:3	003002000000 Земли населенных пунктов	Для ведения личного подсобного хозяйства	13	02:02:0	2 327	538,50	1 253 089,50
29975	Респ. Северная Осетия - Алания, р-н Пригородный, с. Сунжа, ул. Суворова, дом 15	Пригородный	15:08:0170166:10	003002000000 Земли населенных пунктов	ИЖС	13	02:01:0	1 595	538,50	858 907,50
29976	Республика Северная Осетия - Алания, р-н Пригородный, с. Сунжа, ул. Суворова. 17	Пригородный	15:08:0170166:11	003002000000 Земли населенных пунктов	Для ведения личного подсобного хозяйства	13	02:02:0	1 749	538,50	941 836,50
29977	Российская Федерация, Республика Северная Осетия - Алания, Пригородный район, с. Сунжа, ул. Ватутина	Пригородный	15:08:0170166:138	003002000000 Земли населенных пунктов	Индивидуальное жилищное строительство	13	02:01:0	2 000	538,50	1 077 000,00
29978	Российская Федерация, Республика Северная Осетия - Алания, Пригородный район, с. Сунжа, ул. Ватутина	Пригородный	15:08:0170166:139	003002000000 Земли населенных пунктов	Индивидуальное жилищное строительство	13	02:01:0	887	538,50	477 649,50
29979	Российская Федерация, Республика Северная Осетия - Алания, Пригородный район, с. Сунжа, ул. Калинина, 20	Пригородный	15:08:0170166:2	003002000000 Земли населенных пунктов	Для ведения личного подсобного хозяйства	13	02:02:0	2 442	538,50	1 315 017,00
29980	Российская Федерация, Республика Северная Осетия - Алания, Пригородный район, с. Сунжа, ул. Калинина, 18а	Пригородный	15:08:0170166:3	003002000000 Земли населенных пунктов	ИЖС	13	02:01:0	1 953	538,50	1 051 690,50
29981	Респ. Северная Осетия - Алания, р-н Пригородный, с. Сунжа, ул. Калинина, дом 18	Пригородный	15:08:0170166:4	003002000000 Земли населенных пунктов	ИЖС	13	02:01:0	1 974	538,50	1 062 999,00
29982	Респ. Северная Осетия - Алания, р-н Пригородный, с. Сунжа, ул. Калинина, дом 16	Пригородный	15:08:0170166:5	003002000000 Земли населенных пунктов	ИЖС	13	02:01:0	2 295	538,50	1 235 857,50
29983	Респ. Северная Осетия - Алания, р-н Пригородный, с. Сунжа, ул. Калинина, 14	Пригородный	15:08:0170166:6	003002000000 Земли населенных пунктов	Для ведения личного подсобного хозяйства	13	02:02:0	2 459	538,50	1 324 171,50
29984	Респ. Северная Осетия - Алания, р-н Пригородный, с. Сунжа, ул. Суворова, дом 13	Пригородный	15:08:0170166:7	003002000000 Земли населенных пунктов	ИЖС	13	02:01:0	485	538,50	261 172,50
29985	Респ. Северная Осетия - Алания, р-н Пригородный, с. Сунжа, ул. Суворова, дом 13 а	Пригородный	15:08:0170166:8	003002000000 Земли населенных пунктов	ИЖС	13	02:01:0	1 803	538,50	970 915,50
29986	Республика Северная Осетия - Алания, р-н Пригородный, с. Сунжа, ул. Суворова, 13 "б"	Пригородный	15:08:0170166:9	003002000000 Земли населенных пунктов	Для ведения личного подсобного хозяйства	13	02:02:0	1 435	538,50	772 747,50
29987	Респ. Северная Осетия - Алания, р-н Пригородный, с. Сунжа, ул. Суворова, 11	Пригородный	15:08:0170167:1	003002000000 Земли населенных пунктов	Для ведения личного подсобного хозяйства	13	02:02:0	2 067	538,50	1 113 079,50
29988	Республика Северная Осетия-Алания, р-н Пригородный, с. Сунжа, ул. Калинина. 10а	Пригородный	15:08:0170167:11	003002000000 Земли населенных пунктов	Для ведения личного подсобного хозяйства	13	02:02:0	1 145	538,50	616 582,50
29989	Республика Северная Осетия-Алания, р-н Пригородный, с. Сунжа, ул Калинина, 10	Пригородный	15:08:0170167:12	003002000000 Земли населенных пунктов	Для ведения личного подсобного хозяйства	13	02:02:0	1 626	538,50	875 601,00
29990	Респ. Северная Осетия - Алания, р-н Пригородный, с. Сунжа, ул. Суворова, дом 9	Пригородный	15:08:0170167:2	003002000000 Земли населенных пунктов	ИЖС	13	02:01:0	3 083	538,50	1 660 195,50
29991	Республика Северная Осетия-Алания, р-н Пригородный, с. Сунжа, ул Калинина, 8	Пригородный	15:08:0170167:3	003002000000 Земли населенных пунктов	Для ведения личного подсобного хозяйства	13	02:02:0	1 882	538,50	1 013 457,00
29992	Респ. Северная Осетия - Алания, р-н Пригородный, с. Сунжа, ул. Калинина, дом 12	Пригородный	15:08:0170167:5	003002000000 Земли населенных пунктов	ИЖС	13	02:01:0	2 026	538,50	1 091 001,00
29993	Республика Северная Осетия - Алания, р-н Пригородный, с. Сунжа, ул. Советская, 37	Пригородный	15:08:0170168:1	003002000000 Земли населенных пунктов	ИЖС	13	02:01:0	1 592	538,50	857 292,00
29994	Респ. Северная Осетия - Алания, р-н Пригородный, с. Сунжа, ул. Суворова, дом 5	Пригородный	15:08:0170168:10	003002000000 Земли населенных пунктов	ИЖС	13	02:01:0	1 692	538,50	911 142,00
29995	Респ. Северная Осетия - Алания, р-н Пригородный, с. Сунжа, ул. Суворова, дом 7	Пригородный	15:08:0170168:11	003002000000 Земли населенных пунктов	ИЖС	13	02:01:0	2 358	538,50	1 269 783,00
29996	Респ. Северная Осетия - Алания, р-н Пригородный, с. Сунжа, ул. Советская, дом 39	Пригородный	15:08:0170168:2	003002000000 Земли населенных пунктов	Для ведения личного подсобного хозяйства	13	02:02:0	789	538,50	424 876,50
29997	Респ. Северная Осетия - Алания, р-н Пригородный, с. Сунжа, ул. Советская, дом 41	Пригородный	15:08:0170168:3	003002000000 Земли населенных пунктов	ИЖС	13	02:01:0	1 991	538,50	1 072 153,50
29998	Республика Северная Осетия-Алания, р-н Пригородный, с. Сунжа, ул Суворова, 2 а	Пригородный	15:08:0170168:33	003002000000 Земли населенных пунктов	Для ведения личного подсобного хозяйства	13	02:02:0	1 500	538,50	807 750,00
29999	Респ. Северная Осетия - Алания, р-н Пригородный, с. Сунжа, ул. Калинина, дом 6	Пригородный	15:08:0170168:4	003002000000 Земли населенных пунктов	Для ведения личного подсобного хозяйства	13	02:02:0	2 712	538,50	1 460 412,00
30000	Респ. Северная Осетия - Алания, р-н Пригородный, с. Сунжа, ул. Калинина, дом 4	Пригородный	15:08:0170168:5	003002000000 Земли населенных пунктов	ИЖС	13	02:01:0	1 831	538,50	985 993,50
30001	Российская Федерация, Республика Северная Осетия - Алания, Пригородный район, с. Сунжа, ул. Калинина, дом 2 а	Пригородный	15:08:0170168:6	003002000000 Земли населенных пунктов	Индивидуальное жилищное строительство	13	02:01:0	1 039	538,50	559 501,50
30002	Респ. Северная Осетия - Алания, р-н Пригородный, с. Сунжа, ул. Калинина, дом 2	Пригородный	15:08:0170168:7	003002000000 Земли населенных пунктов	для эксплуатации существующего дома и ведения личного подсобного хозяйства	13	02:01:0	1 150	538,50	619 275,00
30003	Респ. Северная Осетия - Алания, р-н Пригородный, с. Сунжа, ул. Суворова, дом 1	Пригородный	15:08:0170168:8	003002000000 Земли населенных пунктов	ИЖС	13	02:01:0	1 991	538,50	1 072 153,50
30004	Респ. Северная Осетия - Алания, р-н Пригородный, с. Сунжа, ул. Суворова, дом 3	Пригородный	15:08:0170168:9	003002000000 Земли населенных пунктов	ИЖС	13	02:01:0	1 400	538,50	753 900,00
30005	Республика Северная Осетия-Алания, р-н Пригородный, с. Сунжа, ул. Калинина. 27	Пригородный	15:08:0170169:1	003002000000 Земли населенных пунктов	Для ведения личного подсобного хозяйства	13	02:02:0	1 749	538,50	941 836,50
30006	Республика Северная Осетия-Алания, р-н Пригородный, с. Сунжа, ул. Цаголова. 36	Пригородный	15:08:0170169:12	003002000000 Земли населенных пунктов	Для ведения личного подсобного хозяйства	13	02:02:0	2 486	538,50	1 338 711,00
30007	Республика Северная Осетия-Алания, р-н Пригородный, . Сунжа, ул. Цаголова. 36 "А"	Пригородный	15:08:0170169:13	003002000000 Земли населенных пунктов	Для ведения личного подсобного хозяйства	13	02:02:0	2 008	538,50	1 081 308,00
30008	Респ. Северная Осетия - Алания, р-н Пригородный, с. Сунжа, ул. Калинина	Пригородный	15:08:0170169:2	003002000000 Земли населенных пунктов	ИЖС	13	02:01:0	2 639	538,50	1 421 101,50
30009	Северная Осетия - Алания респ. р-н Пригородный, с. Сунжа, ул. Цаголова, 38	Пригородный	15:08:0170169:3	003002000000 Земли населенных пунктов	Для ведения личного подсобного хозяйства	13	02:02:0	2 547	538,50	1 371 559,50
30010	Республика Северная Осетия-Алания, район Пригородный, с.Сунжа, ул.Чкалова. 34	Пригородный	15:08:0170170:1	003002000000 Земли населенных пунктов	Для ведения личного подсобного хозяйства	13	02:02:0	3 700	538,50	1 992 450,00
30011	Респ. Северная Осетия - Алания, р-н Пригородный, с. Сунжа, ул. Калинина, 23	Пригородный	15:08:0170170:2	003002000000 Земли населенных пунктов	Для ведения личного подсобного хозяйства	13	02:02:0	1 780	538,50	958 530,00
30012	Республика Северная Осетия - Алания, м-р-н Пригородный, с.п. Сунженское, с Сунжа, ул Калинина, двлд. 25	Пригородный	15:08:0170170:3	003002000000 Земли населенных пунктов	Индивидуальное жилищное строительство	13	02:01:0	3 363	538,50	1 810 975,50
30013	Респ. Северная Осетия - Алания, р-н Пригородный, с. Сунжа, ул. Цаголова. 34	Пригородный	15:08:0170170:4	003002000000 Земли населенных пунктов	Для ведения личного подсобного хозяйства	13	02:02:0	2 856	538,50	1 537 956,00

№ п/п	Местоположение ЗУ	Район	Кадастровый номер ЗУ	Категория земель	Разрешенное использование по документу	Код вида разрешенного использования (в соответствии с классификатором видов разрешенного использования земельных участков)	Вид использования объектов недвижимости	Площадь	УПКС	КС
30014	Республика Северная Осетия-Алания, р-н Пригородный, с. Сунжа, ул. Цаголова, 32	Пригородный	15:08:0170170:5	0030020000000 Земли населенных пунктов	Для ведения личного подсобного хозяйства	13	02:02:0	1 654	538,50	890 679,00
30015	Респ. Северная Осетия - Алания, р-н Пригородный, с. Сунжа, ул. Цаголова, дом 30	Пригородный	15:08:0170170:6	0030020000000 Земли населенных пунктов	ИЖС	13	02:01:0	1 200	538,50	646 200,00
30016	Российская Федерация, Республика Северная Осетия - Алания, Пригородный район, с. Сунжа, ул. Цаголова, 28	Пригородный	15:08:0170171:2	0030020000000 Земли населенных пунктов	ИЖС	13	02:01:0	3 120	538,50	1 680 120,00
30017	Респ. Северная Осетия - Алания, р-н Пригородный, с. Сунжа, ул. Чкалова, дом 15	Пригородный	15:08:0170171:3	0030020000000 Земли населенных пунктов	ИЖС	13	02:01:0	700	538,50	376 950,00
30018	Респ. Северная Осетия - Алания, р-н Пригородный, с. Сунжа, ул. Цаголова,26	Пригородный	15:08:0170171:6	0030020000000 Земли населенных пунктов	Для ведения личного подсобного хозяйства	13	02:02:0	2 034	538,50	1 095 309,00
30019	Респ. Северная Осетия - Алания, р-н Пригородный, с. Сунжа, ул. Цаголова, 26	Пригородный	15:08:0170171:7	0030020000000 Земли населенных пунктов	Для ведения личного подсобного хозяйства	13	02:02:0	1 724	538,50	928 374,00
30020	Респ. Северная Осетия - Алания, р-н Пригородный, с. Сунжа, ул. Калинина, 13	Пригородный	15:08:0170172:1	0030020000000 Земли населенных пунктов	Для ведения личного подсобного хозяйства	13	02:02:0	1 593	538,50	857 830,50
30021	Республика Северная Осетия-Алания, р-н Пригородный, с. Сунжа, ул. Цаголова, 18	Пригородный	15:08:0170172:10	0030020000000 Земли населенных пунктов	Для ведения личного подсобного хозяйства	13	02:02:0	1 837	538,50	989 224,50
30022	Респ. Северная Осетия - Алания, р-н Пригородный, с. Сунжа, ул. Цаголова, 16	Пригородный	15:08:0170172:11	0030020000000 Земли населенных пунктов	Для ведения личного подсобного хозяйства	13	02:02:0	2 147	538,50	1 156 159,50
30023	Российская Федерация, Республика Северная Осетия - Алания, р-н Пригородный, с. Сунжа, ул Калинина, 15	Пригородный	15:08:0170172:2	0030020000000 Земли населенных пунктов	ИЖС	13	02:01:0	1 933	538,50	1 040 920,50
30024	Респ. Северная Осетия - Алания, р-н Пригородный, с. Сунжа, ул. Калинина, 17	Пригородный	15:08:0170172:3	0030020000000 Земли населенных пунктов	Для ведения личного подсобного хозяйства	13	02:02:0	2 282	538,50	1 228 857,00
30025	Респ. Северная Осетия - Алания, р-н Пригородный, с. Сунжа, ул. Калинина, 19	Пригородный	15:08:0170172:4	0030020000000 Земли населенных пунктов	Для ведения личного подсобного хозяйства	13	02:02:0	2 896	538,50	1 559 496,00
30026	Респ. Северная Осетия - Алания, р-н Пригородный, с. Сунжа, ул. Ботугино, дом 33	Пригородный	15:08:0170172:5	0030020000000 Земли населенных пунктов	ИЖС	13	02:01:0	3 479	538,50	1 873 441,50
30027	Республика Северная Осетия-Алания, р-н Пригородный, с.Сунжа, ул.Цаголова, 24а	Пригородный	15:08:0170172:6	0030020000000 Земли населенных пунктов	Для ведения личного подсобного хозяйства	13	02:02:0	2 062	538,50	1 110 387,00
30028	Республика Северная Осетия - Алания, мр-н Пригородный, с.п. Суныкенское, с Сунжа, ул Цаголова, двлд. 24	Пригородный	15:08:0170172:7	0030020000000 Земли населенных пунктов	Для индивидуального жилищного строительства	13	02:01:0	1 648	538,50	887 448,00
30029	Респ. Северная Осетия - Алания, р-н Пригородный, с. Сунжа, ул. Цаголова, 22	Пригородный	15:08:0170172:8	0030020000000 Земли населенных пунктов	Для ведения личного подсобного хозяйства	13	02:02:0	2 088	538,50	1 124 388,00
30030	Респ. Северная Осетия - Алания, р-н Пригородный, с. Сунжа, ул. Цаголова, 20	Пригородный	15:08:0170172:9	0030020000000 Земли населенных пунктов	Для ведения личного подсобного хозяйства	13	02:02:0	2 123	538,50	1 143 235,50
30031	Республика Северная Осетия - Алания, р-н Пригородный, с. Сунжа, ул. Калинина, 11	Пригородный	15:08:0170173:1	0030020000000 Земли населенных пунктов	ИЖС	13	02:01:0	2 218	538,50	1 194 393,00
30032	Респ. Северная Осетия - Алания, р-н Пригородный, с. Сунжа, ул. Советская, 43	Пригородный	15:08:0170173:10	0030020000000 Земли населенных пунктов	Для ведения личного подсобного хозяйства	13	02:02:0	3 249	538,50	1 749 586,50
30033	Республика Северная Осетия - Алания, мр-н Пригородный, с.п. Суныкенское, с Сунжа, ул Советская, двлд. 45	Пригородный	15:08:0170173:11	0030020000000 Земли населенных пунктов	Для индивидуальной жилой застройки	13	02:01:0	3 500	538,50	1 884 750,00
30034	Республика Северная Осетия - Алания, мр-н Пригородный, с.п. Суныкенское, с Сунжа, ул Цаголова, двлд. 10	Пригородный	15:08:0170173:12	0030020000000 Земли населенных пунктов	Для индивидуальной жилой застройки	13	02:01:0	1 800	538,50	969 300,00
30035	Республика Северная Осетия - Алания, мр-н Пригородный, с.п. Суныкенское, с Сунжа, ул Цаголова, двлд. 8	Пригородный	15:08:0170173:13	0030020000000 Земли населенных пунктов	Для индивидуальной жилой застройки	13	02:01:0	1 900	538,50	1 023 150,00
30036	Респ. Северная Осетия - Алания, р-н Пригородный, с. Сунжа, ул. Цаголова, 6	Пригородный	15:08:0170173:14	0030020000000 Земли населенных пунктов	Для ведения личного подсобного хозяйства	13	02:02:0	1 399	538,50	753 361,50
30037	Республика Северная Осетия - Алания, мр-н Пригородный, с.п. Суныкенское, с Сунжа, ул Цаголова, двлд. 4	Пригородный	15:08:0170173:15	0030020000000 Земли населенных пунктов	Для индивидуальной жилой застройки	13	02:01:0	1 900	538,50	1 023 150,00
30038	Республика Северная Осетия - Алания, мр-н Пригородный, с.п. Суныкенское, с Сунжа, ул Цаголова, двлд. 2	Пригородный	15:08:0170173:16	0030020000000 Земли населенных пунктов	Для ведения личного подсобного хозяйства	13	02:02:0	2 000	538,50	1 077 000,00
30039	Земельный участок, Республика Северная Осетия - Алания, р-н Пригородный, с. Сунжа, ул. Калинина, 1	Пригородный	15:08:0170173:17	0030020000000 Земли населенных пунктов	Для ведения личного подсобного хозяйства	13	02:02:0	1 500	538,50	807 750,00
30040	Республика Северная Осетия - Алания, мр-н Пригородный, с.п. Суныкенское, с Сунжа, ул Калинина, двлд. 16	Пригородный	15:08:0170173:18	0030020000000 Земли населенных пунктов	Для индивидуального жилищного строительства	13	02:01:0	1 650	538,50	888 525,00
30041	Республика Северная Осетия-Алания, р-н Пригородный, с. Сунжа, ул. Калинина, 9	Пригородный	15:08:0170173:2	0030020000000 Земли населенных пунктов	Для ведения личного подсобного хозяйства	13	02:02:0	1 972	538,50	1 061 922,00
30042	Респ. Северная Осетия - Алания, р-н Пригородный, с. Сунжа, ул. К.Хетагурова, 23	Пригородный	15:08:0170173:3	0030020000000 Земли населенных пунктов	Для ведения личного подсобного хозяйства	13	02:02:0	2 547	538,50	1 371 559,50
30043	Респ. Северная Осетия - Алания, р-н Пригородный, с. Сунжа, ул. Цаголова, 14	Пригородный	15:08:0170173:4	0030020000000 Земли населенных пунктов	Для ведения личного подсобного хозяйства	13	02:02:0	4 301	538,50	2 316 088,50
30044	Респ. Северная Осетия - Алания, р-н Пригородный, с. Сунжа, ул. Цаголова, дом 12	Пригородный	15:08:0170173:5	0030020000000 Земли населенных пунктов	ИЖС	13	02:01:0	2 402	538,50	1 293 477,00
30045	Респ. Северная Осетия - Алания, р-н Пригородный, с. Сунжа, ул. Калинина, 1 а	Пригородный	15:08:0170173:6	0030020000000 Земли населенных пунктов	Для ведения личного подсобного хозяйства	13	02:02:0	2 014	538,50	1 084 539,00
30046	Республика Северная Осетия - Алания, мр-н Пригородный, с.п. Суныкенское, с Сунжа, ул Калинина, двлд. 3	Пригородный	15:08:0170173:7	0030020000000 Земли населенных пунктов	Для индивидуальной жилой застройки	13	02:01:0	1 400	538,50	753 900,00
30047	Республика Северная Осетия - Алания, мр-н Пригородный, с.п. Суныкенское, с Сунжа, ул Калинина, двлд. 5	Пригородный	15:08:0170173:8	0030020000000 Земли населенных пунктов	Для индивидуальной жилой застройки	13	02:01:0	2 400	538,50	1 292 400,00
30048	Респ. Северная Осетия - Алания, р-н Пригородный, с. Сунжа, ул. Калинина, 7	Пригородный	15:08:0170173:9	0030020000000 Земли населенных пунктов	Для ведения личного подсобного хозяйства	13	02:02:0	3 080	538,50	1 658 580,00
30049	Респ. Северная Осетия - Алания, р-н Пригородный, с. Сунжа, ул. Калинина, дом 1 "в"	Пригородный	15:08:0170174:1	0030020000000 Земли населенных пунктов	под строительство жилого дома	13	02:01:0	826	538,50	444 801,00
30050	Респ Северная Осетия - Алания, Пригородный р-н, с. Сунжа, ул. Калинина, 1 В	Пригородный	15:08:0170174:116	0030020000000 Земли населенных пунктов	Для ведения личного подсобного хозяйства	13	02:02:0	1 500	538,50	807 750,00
30051	Северная Осетия - Алания респ, р-н Пригородный, с. Сунжа, ул. Цаголова, 33	Пригородный	15:08:0170175:10	0030020000000 Земли населенных пунктов	Для ведения личного подсобного хозяйства	13	02:02:0	847	538,50	456 109,50
30052	Северная Осетия - Алания респ, р-н Пригородный, с. Сунжа, ул. Осетинская 34 в	Пригородный	15:08:0170175:11	0030020000000 Земли населенных пунктов	Для ведения личного подсобного хозяйства	13	02:02:0	1 533	538,50	825 520,50
30053	Респ. Северная Осетия - Алания, р-н Пригородный, с. Сунжа, ул. Цаголова, 35	Пригородный	15:08:0170175:2	0030020000000 Земли населенных пунктов	Для ведения личного подсобного хозяйства	13	02:02:0	2 737	538,50	1 473 874,50
30054	Северная Осетия - Алания респ, р-н Пригородный, с.Сунжа, ул Цаголова,37	Пригородный	15:08:0170175:3	0030020000000 Земли населенных пунктов	Для ведения личного подсобного хозяйства	13	02:02:0	1 980	538,50	1 066 230,00
30055	Респ. Северная Осетия - Алания, р-н Пригородный, с. Сунжа, ул. Кесаева, дом 32	Пригородный	15:08:0170175:4	0030020000000 Земли населенных пунктов	ИЖС	13	02:01:0	3 170	538,50	1 707 045,00
30056	Российская Федерация, Республика Северная Осетия - Алания, Пригородный район, с. Сунжа, ул. Кесаева, 30	Пригородный	15:08:0170175:5	0030020000000 Земли населенных пунктов	Для индивидуального жилищного строительства	13	02:01:0	2 253	538,50	1 213 240,50

№ пп	Местоположение ЗУ	Район	Кадастровый номер ЗУ	Категория земель	Разрешенное использование по документу	Код вида разрешенного использования (в соответствии с классификатором видов разрешенного использования земельных участков)	Вид использования объектов недвижимости	Площадь	УПКС	КС
30057	Республика Северная Осетия-Алания, р-н Пригородный, с Сунжа, ул Чкалова	Пригородный	15:08:0170176:11	0030020000000 Земли населенных пунктов	Для ведения личного подсобного хозяйства	13	02.0.20	1 712	538,50	921 912,00
30058	Республика Северная Осетия-Алания, р-н Пригородный, с. Сунжа, ул. Чкалова	Пригородный	15:08:0170176:12	0030020000000 Земли населенных пунктов	Для ведения личного подсобного хозяйства	13	02.0.20	2 691	538,50	1 449 103,50
30059	Республика Северная Осетия - Алания, Пригородный район, с Сунжа, ул Осетинская, 25 а	Пригородный	15:08:0170176:123	0030020000000 Земли населенных пунктов	Для ведения личного подсобного хозяйства	13	02.0.20	992	538,50	534 192,00
30060	Республика Северная Осетия - Алания, Пригородный район, с Сунжа, ул Кесаева, 28	Пригородный	15:08:0170176:124	0030020000000 Земли населенных пунктов	Для ведения личного подсобного хозяйства	13	02.0.20	1 717	538,50	924 604,50
30061	Респ. Северная Осетия - Алания, р-н Пригородный, с Сунжа, ул. Кесаева, 26	Пригородный	15:08:0170176:2	0030020000000 Земли населенных пунктов	Для ведения личного подсобного хозяйства	13	02.0.20	3 356	538,50	1 807 206,00
30062	Российская Федерация, Республика Северная Осетия - Алания, Пригородный район, с. Сунжа, ул. Осетинская, 25	Пригородный	15:08:0170176:4	0030020000000 Земли населенных пунктов	Для ведения личного подсобного хозяйства	13	02.0.20	2 049	538,50	1 103 386,50
30063	Республика Северная Осетия - Алания, м.р-н Пригородный, с.п. Сунженское, с Сунжа, ул Чкалова, двлд. 17	Пригородный	15:08:0170177:122	0030020000000 Земли населенных пунктов	Для ведения личного подсобного хозяйства	13	02.0.20	2 038	538,50	1 097 463,00
30064	Республика Северная Осетия - Алания, м р-н Пригородный, с.п. Сунженское, с Сунжа, ул Чкалова, двлд. 17	Пригородный	15:08:0170177:123	0030020000000 Земли населенных пунктов	Для ведения личного подсобного хозяйства	13	02.0.20	1 550	538,50	834 675,00
30065	Республика Северная Осетия - Алания, м р-н Пригородный, с.п. Сунженское, с Сунжа, ул Цаголова	Пригородный	15:08:0170177:124	0030020000000 Земли населенных пунктов	Для ведения личного подсобного хозяйства	13	02.0.20	1 749	538,50	941 836,50
30066	Республика Северная Осетия - Алания, м.р-н Пригородный, с.п. Сунженское, с Сунжа, ул Цаголова	Пригородный	15:08:0170177:125	0030020000000 Земли населенных пунктов	Для ведения личного подсобного хозяйства	13	02.0.20	2 670	538,50	1 437 795,00
30067	Респ. Северная Осетия - Алания, р-н Пригородный, с. Сунжа, ул. Кесаева, дом 24	Пригородный	15:08:0170177:2	0030020000000 Земли населенных пунктов	ИЖС	13	02.0.10	2 963	538,50	1 595 575,50
30068	Респ. Северная Осетия - Алания, р-н Пригородный, с Сунжа, ул. Кесаева, дом 22	Пригородный	15:08:0170178:1	0030020000000 Земли населенных пунктов	Для ведения личного подсобного хозяйства	13	02.0.20	2 311	538,50	1 244 473,50
30069	Северная Осетия - Алания респ, р-н Пригородный, с Сунжа, ул Кесаева, дом 16 "г"	Пригородный	15:08:0170178:10	0030020000000 Земли населенных пунктов	Для ведения личного подсобного хозяйства	13	02.0.20	1 178	538,50	634 353,00
30070	Северная Осетия - Алания респ, р-н Пригородный, с Сунжа, ул Кесаева, дом 16 "а"	Пригородный	15:08:0170178:11	0030020000000 Земли населенных пунктов	Для ведения личного подсобного хозяйства	13	02.0.20	1 203	538,50	647 815,50
30071	Северная Осетия - Алания респ, р-н Пригородный, с Сунжа, ул Кесаева, дом 16 "а"	Пригородный	15:08:0170178:12	0030020000000 Земли населенных пунктов	Для ведения личного подсобного хозяйства	13	02.0.20	1 124	538,50	605 274,00
30072	Северная Осетия - Алания респ, р-н Пригородный, с Сунжа, ул. Кесаева, 20	Пригородный	15:08:0170178:2	0030020000000 Земли населенных пунктов	Для ведения личного подсобного хозяйства	13	02.0.20	2 375	538,50	1 278 937,50
30073	Республика Северная Осетия-Алания, район Пригородный, с Сунжа, ул.Кесаева, 18	Пригородный	15:08:0170178:3	0030020000000 Земли населенных пунктов	Для ведения личного подсобного хозяйства	13	02.0.20	2 697	538,50	1 452 334,50
30074	Респ. Северная Осетия - Алания, р-н Пригородный, с. Сунжа, ул. Цаголова, 21	Пригородный	15:08:0170178:5	0030020000000 Земли населенных пунктов	Для ведения личного подсобного хозяйства	13	02.0.20	2 528	538,50	1 361 328,00
30075	Респ. Северная Осетия - Алания, р-н Пригородный, с. Сунжа, ул. Цаголова, дом 23	Пригородный	15:08:0170178:6	0030020000000 Земли населенных пунктов	ИЖС	13	02.0.10	1 968	538,50	1 059 768,00
30076	Республика Северная Осетия-Алания, р-н Пригородный, с Сунжа, ул Цаголова, 25	Пригородный	15:08:0170178:7	0030020000000 Земли населенных пунктов	Для ведения личного подсобного хозяйства	13	02.0.20	2 179	538,50	1 173 391,50
30077	Респ. Северная Осетия - Алания, р-н Пригородный, с Сунжа, ул. Цаголова, 27	Пригородный	15:08:0170178:8	0030020000000 Земли населенных пунктов	Для ведения личного подсобного хозяйства	13	02.0.20	2 175	538,50	1 171 237,50
30078	Респ. Северная Осетия - Алания, р-н Пригородный, с. Сунжа, ул. Цаголова, 29	Пригородный	15:08:0170178:9	0030020000000 Земли населенных пунктов	Для ведения личного подсобного хозяйства	13	02.0.20	2 926	538,50	1 575 651,00
30079	Республика Северная Осетия - Алания, м.р-н Пригородный, с.п. Сунженское, с Сунжа	Пригородный	15:08:0170179:1	0030020000000 Земли населенных пунктов	ИЖС	13	02.0.10	1 000	538,50	538 500,00
30080	Респ. Северная Осетия - Алания, р-н Пригородный, с Сунжа, ул. Кесаева, 16	Пригородный	15:08:0170179:2	0030020000000 Земли населенных пунктов	Для ведения личного подсобного хозяйства	13	02.0.20	1 792	538,50	964 992,00
30081	Республика Северная Осетия - Алания, м р-н Пригородный, с.п. Сунженское, с Сунжа	Пригородный	15:08:0170179:3	0030020000000 Земли населенных пунктов	Для ведения личного подсобного хозяйства	13	02.0.20	2 755	538,50	1 483 567,50
30082	Республика Северная Осетия - Алания, м.р-н Пригородный, с.п. Сунженское, с Сунжа	Пригородный	15:08:0170179:4	0030020000000 Земли населенных пунктов	ИЖС	13	02.0.10	2 500	538,50	1 346 250,00
30083	Республика Северная Осетия - Алания, м.р-н Пригородный, с.п. Сунженское, с Сунжа	Пригородный	15:08:0170179:5	0030020000000 Земли населенных пунктов	ИЖС	13	02.0.10	1 585	538,50	853 522,50
30084	Респ. Северная Осетия - Алания, р-н Пригородный, с Сунжа, ул. Цаголова, 19	Пригородный	15:08:0170179:6	0030020000000 Земли населенных пунктов	Для ведения личного подсобного хозяйства	13	02.0.20	2 485	538,50	1 338 172,50
30085	Республика Северная Осетия - Алания, м р-н Пригородный, с.п. Сунженское, с Сунжа	Пригородный	15:08:0170180:10	0030020000000 Земли населенных пунктов	ИЖС	13	02.0.10	2 147	538,50	1 156 159,50
30086	Северная Осетия - Алания респ, р-н Пригородный, с. Сунжа, ул. Кесаева, 10	Пригородный	15:08:0170180:11	0030020000000 Земли населенных пунктов	Для ведения личного подсобного хозяйства	13	02.0.20	1 858	538,50	1 000 533,00
30087	Республика Северная Осетия-Алания, р-н Пригородный, с. Сунжа, ул. Кесаева, 8	Пригородный	15:08:0170180:12	0030020000000 Земли населенных пунктов	Для ведения личного подсобного хозяйства	13	02.0.20	2 140	538,50	1 152 390,00
30088	Северная Осетия - Алания респ, р-н Пригородный, с Сунжа, ул. Кесаева, 6	Пригородный	15:08:0170180:13	0030020000000 Земли населенных пунктов	Для ведения личного подсобного хозяйства	13	02.0.20	1 800	538,50	969 300,00
30089	Республика Северная Осетия - Алания, м р-н Пригородный, с.п. Сунженское, с Сунжа	Пригородный	15:08:0170180:14	0030020000000 Земли населенных пунктов	Для ведения личного подсобного хозяйства	13	02.0.20	5 190	538,50	2 794 815,00
30090	Северная Осетия - Алания респ, р-н Пригородный, с Сунжа, ул Кесаева, 2	Пригородный	15:08:0170180:15	0030020000000 Земли населенных пунктов	Ведение личного подсобного хозяйства	13	02.0.20	1 482	538,50	798 057,00
30091	Российская Федерация, Республика Северная Осетия - Алания, Пригородный район, с. Сунжа, ул. Набережная, 10 а	Пригородный	15:08:0170180:155	0030020000000 Земли населенных пунктов	Для ведения личного подсобного хозяйства	13	02.0.20	655	538,50	352 717,50
30092	Республика Северная Осетия - Алания, м р-н Пригородный, с.п. Сунженское, с Сунжа, ул Кесаева, двлд. 2	Пригородный	15:08:0170180:157	0030020000000 Земли населенных пунктов	Для ведения личного подсобного хозяйства	13	02.0.20	281	538,50	151 318,50
30093	Республика Северная Осетия - Алания, м р-н Пригородный, с.п. Сунженское, с Сунжа	Пригородный	15:08:0170180:158	0030020000000 Земли населенных пунктов	Для размещения объектов социального и коммунально-бытового назначения	3	03.0.30	368	740,43	272 478,24
30094	Республика Северная Осетия - Алания, м.р-н Пригородный, с.п. Сунженское, с Сунжа	Пригородный	15:08:0170180:2	0030020000000 Земли населенных пунктов	ИЖС	13	02.0.10	2 500	538,50	1 346 250,00
30095	Республика Северная Осетия - Алания, м.р-н Пригородный, с.п. Сунженское, с Сунжа	Пригородный	15:08:0170180:3	0030020000000 Земли населенных пунктов	ИЖС	13	02.0.10	4 300	538,50	2 315 550,00
30096	Республика Северная Осетия-Алания, р-н Пригородный, с Сунжа, ул Набережная, 10 "б"	Пригородный	15:08:0170180:35	0030020000000 Земли населенных пунктов	Для ведения личного подсобного хозяйства	13	02.0.20	535	538,50	288 097,50
30097	Республика Северная Осетия-Алания, р-н Пригородный, с Сунжа, ул.Цаголова, 5	Пригородный	15:08:0170180:4	0030020000000 Земли населенных пунктов	Для ведения личного подсобного хозяйства	13	02.0.20	2 080	538,50	1 120 080,00
30098	Республика Северная Осетия - Алания, м.р-н Пригородный, с.п. Сунженское, с Сунжа	Пригородный	15:08:0170180:5	0030020000000 Земли населенных пунктов	ИЖС	13	02.0.10	1 898	538,50	1 022 073,00
30099	Республика Северная Осетия - Алания, м.р-н Пригородный, с.п. Сунженское, с Сунжа	Пригородный	15:08:0170180:6	0030020000000 Земли населенных пунктов	ИЖС	13	02.0.10	1 942	538,50	1 045 767,00
30100	Республика Северная Осетия - Алания, м р-н Пригородный, с.п. Сунженское, с Сунжа	Пригородный	15:08:0170180:7	0030020000000 Земли населенных пунктов	ИЖС	13	02.0.10	2 038	538,50	1 097 463,00
30101	Респ. Северная Осетия - Алания, р-н Пригородный, с Сунжа, ул. Цаголова, 13	Пригородный	15:08:0170180:8	0030020000000 Земли населенных пунктов	Для ведения личного подсобного хозяйства	13	02.0.20	2 485	538,50	1 338 172,50
30102	Респ. Северная Осетия - Алания, р-н Пригородный, с Сунжа, ул. Советская,47	Пригородный	15:08:0170180:9	0030020000000 Земли населенных пунктов	Для ведения личного подсобного хозяйства	13	02.0.20	2 183	538,50	1 175 545,50

№ пп	Местоположение ЗУ	Район	Кадастровый номер ЗУ	Категория земель	Разрешенное использование по документу	Код вида разрешенного использования (в соответствии с классификатором видов разрешенного использования земельных участков)	Вид использования объектов недвижимости	Площадь	УПКС	КС
30103	Республика Северная Осетия - Алания, м-н Пригородный, с.п. Суникенское, с Сунжа	Пригородный	15:08:017018 1	003002000000 Земли населенных пунктов	ИЖС	13	02:0010	3 700	538,50	1 992 450,00
30104	Республика Северная Осетия - Алания, м-н Пригородный, с.п. Суникенское, с Сунжа, ул Осетинская, дом. 36	Пригородный	15:08:017018 1:117	003002000000 Земли населенных пунктов	Для ведения личного подсобного хозяйства	13	02:0020	1 462	538,50	787 287,00
30105	Республика Северная Осетия - Алания, м-н Пригородный, с.п. Суникенское, с Сунжа, ул Кесаева, дом. 25	Пригородный	15:08:017018 1:118	003002000000 Земли населенных пунктов	Для ведения личного подсобного хозяйства	13	02:0020	1 146	538,50	617 121,00
30106	Республика Северная Осетия - Алания, м-н Пригородный, с.п. Суникенское, с Сунжа	Пригородный	15:08:017018 1:3	003002000000 Земли населенных пунктов	ИЖС	13	02:0010	4 348	538,50	2 341 398,00
30107	Республика Северная Осетия-Алания, р-н Пригородный, с Сунжа, ул Куйбышева, 17	Пригородный	15:08:017018 1:4	003002000000 Земли населенных пунктов	ИЖС	13	02:0010	2 400	538,50	1 292 400,00
30108	Республика Северная Осетия - Алания, м-н Пригородный, с.п. Суникенское, с Сунжа	Пригородный	15:08:017018 2:1	003002000000 Земли населенных пунктов	Для ведения личного подсобного хозяйства	13	02:0020	4 396	538,50	2 367 246,00
30109	Республика Северная Осетия-Алания, р-н Пригородный, с. Сунжа, ул. Чкалова, 40 а	Пригородный	15:08:0170182:13	003002000000 Земли населенных пунктов	Для ведения личного подсобного хозяйства	13	02:0020	1 105	538,50	595 042,50
30110	Республика Северная Осетия-Алания, р-н Пригородный, с Сунжа, ул Чкалова, 40	Пригородный	15:08:0170182:14	003002000000 Земли населенных пунктов	Для ведения личного подсобного хозяйства	13	02:0020	2 287	538,50	1 231 549,50
30111	Республика Северная Осетия - Алания, м-н Пригородный, с.п. Суникенское, с Сунжа	Пригородный	15:08:017018 2:3	003002000000 Земли населенных пунктов	ИЖС	13	02:0020	3 000	538,50	1 615 500,00
30112	Респ. Северная Осетия - Алания, р-н Пригородный, с. Сунжа, ул. Осетинская, 27	Пригородный	15:08:017018 2:4	003002000000 Земли населенных пунктов	Для ведения личного подсобного хозяйства	13	02:0020	1 654	538,50	890 679,00
30113	Респ. Северная Осетия - Алания, р-н Пригородный, с. Сунжа, ул. Ватутина, дом 24	Пригородный	15:08:017018 3.1	003002000000 Земли населенных пунктов	Для ведения личного подсобного хозяйства	13	02:0020	4 332	538,50	2 332 782,00
30114	Респ. Северная Осетия - Алания, р-н Пригородный, с. Сунжа, ул. К.Хетагурова, дом 40	Пригородный	15:08:0170183:11	003002000000 Земли населенных пунктов	ИЖС	13	02:0010	2 887	538,50	1 554 649,50
30115	Респ. Северная Осетия - Алания, р-н Пригородный, с. Сунжа, ул. К.Хетагурова, 42	Пригородный	15:08:0170183:12	003002000000 Земли населенных пунктов	Для ведения личного подсобного хозяйства	13	02:0020	3 844	538,50	2 069 994,00
30116	Республика Северная Осетия-Алания, р-н Пригородный, с. Сунжа, ул. К.Хетагурова. 38 "а"	Пригородный	15:08:0170183:121	003002000000 Земли населенных пунктов	Для ведения личного подсобного хозяйства	13	02:0020	2 054	538,50	1 106 079,00
30117	Республика Северная Осетия-Алания, р-н Пригородный, с. Сунжа, ул. К.Хетагурова. 38	Пригородный	15:08:017018 3.122	003002000000 Земли населенных пунктов	Для ведения личного подсобного хозяйства	13	02:0020	2 032	538,50	1 094 232,00
30118	Республика Северная Осетия-Алания, р-н Пригородный, с Сунжа, ул Чкалова, 35 "а"	Пригородный	15:08:017018 3.123	003002000000 Земли населенных пунктов	Для ведения личного подсобного хозяйства	13	02:0020	1 829	538,50	984 916,50
30119	Республика Северная Осетия-Алания, р-н Пригородный, с Сунжа, ул Чкалова, 35	Пригородный	15:08:0170183:124	003002000000 Земли населенных пунктов	Для ведения личного подсобного хозяйства	13	02:0020	1 883	538,50	1 013 995,50
30120	Респ. Северная Осетия - Алания, р-н Пригородный, с. Сунжа, ул. К.Хетагурова. 46	Пригородный	15:08:0170183:14	003002000000 Земли населенных пунктов	Для ведения личного подсобного хозяйства	13	02:0020	4 492	538,50	2 418 942,00
30121	Респ. Северная Осетия - Алания, р-н Пригородный, с. Сунжа, ул. К.Хетагурова, дом 48	Пригородный	15:08:0170183:15	003002000000 Земли населенных пунктов	ИЖС	13	02:0010	3 650	538,50	1 965 525,00
30122	Северная Осетия - Алания респ, р-н Пригородный, с Сунжа, ул Хетагурова, дом 50	Пригородный	15:08:0170183:16	003002000000 Земли населенных пунктов	Для ведения личного подсобного хозяйства	13	02:0020	3 496	538,50	1 882 596,00
30123	Респ. Северная Осетия - Алания, р-н Пригородный, с. Сунжа, ул. К.Хетагурова, дом 52	Пригородный	15:08:0170183:17	003002000000 Земли населенных пунктов	ИЖС	13	02:0010	4 500	538,50	2 423 250,00
30124	Респ. Северная Осетия - Алания, р-н Пригородный, с. Сунжа, ул. К.Хетагурова, дом 54	Пригородный	15:08:0170183:18	003002000000 Земли населенных пунктов	ИЖС	13	02:0010	2 512	538,50	1 352 712,00
30125	Респ. Северная Осетия - Алания, р-н Пригородный, с. Сунжа, ул. К.Хетагурова, дом 56	Пригородный	15:08:0170183:19	003002000000 Земли населенных пунктов	ИЖС	13	02:0010	2 000	538,50	1 077 000,00
30126	Респ. Северная Осетия - Алания, р-н Пригородный, с Сунжа, ул. Ватутина, 26	Пригородный	15:08:017018 3.2	003002000000 Земли населенных пунктов	Для ведения личного подсобного хозяйства	13	02:0020	4 493	538,50	2 419 480,50
30127	Респ. Северная Осетия - Алания, р-н Пригородный, с. Сунжа, ул. К.Хетагурова, 58	Пригородный	15:08:0170183:20	003002000000 Земли населенных пунктов	Для ведения личного подсобного хозяйства	13	02:0020	2 878	538,50	1 549 803,00
30128	Респ. Северная Осетия - Алания, р-н Пригородный, с. Сунжа, ул. К.Хетагурова, дом 60	Пригородный	15:08:0170183:21	003002000000 Земли населенных пунктов	ИЖС	13	02:0010	4 501	538,50	2 423 788,50
30129	Республика Северная Осетия - Алания, м-н Пригородный, с.п. Суникенское, с Сунжа, ул Хетагурова, дом. 62	Пригородный	15:08:0170183:22	003002000000 Земли населенных пунктов	Индивидуальное жилищное строительство	13	02:0010	4 740	538,50	2 552 490,00
30130	Республика Северная Осетия - Алания, р-н Пригородный, с.Сунжа, ул Хетагурова, 64	Пригородный	15:08:0170183:23	003002000000 Земли населенных пунктов	Для ведения личного подсобного хозяйства	13	02:0020	4 582	538,50	2 467 407,00
30131	Респ. Северная Осетия - Алания, р-н Пригородный, с. Сунжа, ул. К.Хетагурова, дом 66	Пригородный	15:08:0170183:24	003002000000 Земли населенных пунктов	ИЖС	13	02:0010	2 530	538,50	1 362 405,00
30132	Российская Федерация , Республика Северная Осетия - Алания, Пригородный муниципальный район, Суникенское сельское поселение, село Сунжа, ул. Чкалова. 176	Пригородный	15:08:0170183:240	003002000000 Земли населенных пунктов	Для ведения личного подсобного хозяйства	13	02:0020	1 044	538,50	562 194,00
30133	Республика Северная Осетия - Алания, Пригородный р-н, с Сунжа, ул Чкалова	Пригородный	15:08:017018 3.241	003002000000 Земли населенных пунктов	Для ведения личного подсобного хозяйства	13	02:0020	3 247	538,50	1 748 509,50
30134	Респ. Северная Осетия - Алания, р-н Пригородный, с. Сунжа, ул. К.Хетагурова, дом 68	Пригородный	15:08:0170183:25	003002000000 Земли населенных пунктов	ИЖС	13	02:0010	4 014	538,50	2 161 539,00
30135	Респ. Северная Осетия - Алания, р-н Пригородный, с. Сунжа, ул. К.Хетагурова, дом 70	Пригородный	15:08:0170183:26	003002000000 Земли населенных пунктов	ИЖС	13	02:0010	4 460	538,50	2 401 710,00
30136	Респ. Северная Осетия - Алания, р-н Пригородный, с. Сунжа, ул. К.Хетагурова, дом 72	Пригородный	15:08:0170183:27	003002000000 Земли населенных пунктов	ИЖС	13	02:0010	4 000	538,50	2 154 000,00
30137	Республика Северная Осетия - Алания, м-н Пригородный, с.п. Суникенское, с Сунжа, ул Чкалова	Пригородный	15:08:017018 3.275	003002000000 Земли населенных пунктов	Для ведения личного подсобного хозяйства	13	02:0020	2 639	538,50	1 421 103,50
30138	Республика Северная Осетия - Алания, м-н Пригородный, с.п. Суникенское, с Сунжа, ул Хетагурова, дом 44	Пригородный	15:08:017018 3.276	003002000000 Земли населенных пунктов	Для ведения личного подсобного хозяйства	13	02:0020	2 086	538,50	1 123 311,00
30139	Республика Северная Осетия - Алания, м-н Пригородный, с.п. Суникенское, с Сунжа, ул Хетагурова, дом 44	Пригородный	15:08:017018 3.277	003002000000 Земли населенных пунктов	Для ведения личного подсобного хозяйства	13	02:0020	2 137	538,50	1 150 774,50
30140	Республика Северная Осетия - Алания, м-н Пригородный, с.п. Суникенское, с Сунжа, ул Хетагурова	Пригородный	15:08:017018 3.279	003002000000 Земли населенных пунктов	Для ведения личного подсобного хозяйства	13	02:0020	3 319	538,50	1 787 281,50
30141	Респ. Северная Осетия - Алания, р-н Пригородный, с. Сунжа, ул. К.Хетагурова, дом 74	Пригородный	15:08:0170183:28	003002000000 Земли населенных пунктов	ИЖС	13	02:0010	4 000	538,50	2 154 000,00
30142	Республика Северная Осетия - Алания, м-н Пригородный, с.п. Суникенское, с Сунжа, ул Хетагурова	Пригородный	15:08:017018 3.280	003002000000 Земли населенных пунктов	Для ведения личного подсобного хозяйства	13	02:0020	1 200	538,50	646 200,00
30143	Респ. Северная Осетия - Алания, р-н Пригородный, с. Сунжа, ул. К.Хетагурова, дом 76	Пригородный	15:08:0170183:29	003002000000 Земли населенных пунктов	ИЖС	13	02:0010	3 620	538,50	1 949 370,00
30144	Респ. Северная Осетия - Алания, р-н Пригородный, с. Сунжа, ул. Ватутина. 28	Пригородный	15:08:017018 3.3	003002000000 Земли населенных пунктов	Для ведения личного подсобного хозяйства	13	02:0020	3 924	538,50	2 113 074,00
30145	Респ. Северная Осетия - Алания, р-н Пригородный, с. Сунжа, ул. Чкалова, дом 69	Пригородный	15:08:0170183:31	003002000000 Земли населенных пунктов	ИЖС	13	02:0010	4 000	538,50	2 154 000,00
30146	Респ. Северная Осетия - Алания, р-н Пригородный, с. Сунжа, ул. Чкалова, дом 67	Пригородный	15:08:0170183:32	003002000000 Земли населенных пунктов	ИЖС	13	02:0010	3 520	538,50	1 895 520,00
30147	Респ. Северная Осетия - Алания, р-н Пригородный, с. Сунжа, ул. Чкалова, дом 65	Пригородный	15:08:0170183:33	003002000000 Земли населенных пунктов	ИЖС	13	02:0010	2 500	538,50	1 346 250,00
30148	Респ. Северная Осетия - Алания, р-н Пригородный, с. Сунжа, ул. Чкалова, дом 63	Пригородный	15:08:0170183:34	003002000000 Земли населенных пунктов	Для ведения личного подсобного хозяйства	13	02:0020	3 753	538,50	2 020 990,50
30149	Республика Северная Осетия - Алания, м-н Пригородный, с.п. Суникенское, с Сунжа, ул Чкалова, дом. 61	Пригородный	15:08:0170183:35	003002000000 Земли населенных пунктов	Для ведения личного подсобного хозяйства	13	02:0020	4 274	538,50	2 301 549,00
30150	Респ. Северная Осетия - Алания, р-н Пригородный, с. Сунжа, ул. Чкалова, дом 61	Пригородный	15:08:0170183:36	003002000000 Земли населенных пунктов	ИЖС	13	02:0010	2 500	538,50	1 346 250,00
30151	Респ. Северная Осетия - Алания, р-н Пригородный, с. Сунжа, ул. Чкалова, дом 59	Пригородный	15:08:0170183:37	003002000000 Земли населенных пунктов	ИЖС	13	02:0010	3 000	538,50	1 615 500,00
30152	Респ. Северная Осетия - Алания, р-н Пригородный, с. Сунжа, ул. Чкалова, дом 57	Пригородный	15:08:0170183:38	003002000000 Земли населенных пунктов	Для ведения личного подсобного хозяйства	13	02:0020	4 790	538,50	2 579 415,00

№ п/п	Местоположение ЗУ	Район	Кадастровый номер ЗУ	Категория земель	Разрешенное использование по документу	Код вида разрешенного использования (в соответствии с классификатором видов разрешенного использования земельных участков)	Вид использования объектов недвижимости	Площадь	УПКС	КС
30153	Респ. Северная Осетия - Алания, р-н Пригородный, с. Сунжа, ул. Чкалова, 59 а	Пригородный	15:08:017018З:39	003002000000 Земли населенных пунктов	Для ведения личного подсобного хозяйства	13	02:02:020	4 490	538,50	2 417 865,00
30154	Респ. Северная Осетия - Алания, р-н Пригородный, с. Сунжа, ул. Ватутина, дом 30	Пригородный	15:08:017018З:4	003002000000 Земли населенных пунктов	ИЖС	13	02:02:010	4 000	538,50	2 154 000,00
30155	Респ. Северная Осетия - Алания, р-н Пригородный, с. Сунжа, ул. Чкалова, дом 55	Пригородный	15:08:017018З:40	003002000000 Земли населенных пунктов	ИЖС	13	02:02:010	4 000	538,50	2 154 000,00
30156	Респ. Северная Осетия - Алания, р-н Пригородный, с. Сунжа, ул. Чкалова, дом 53	Пригородный	15:08:017018З:41	003002000000 Земли населенных пунктов	ИЖС	13	02:02:010	2 433	538,50	1 310 170,50
30157	Респ. Северная Осетия - Алания, р-н Пригородный, с. Сунжа, ул. Чкалова, дом 51	Пригородный	15:08:017018З:42	003002000000 Земли населенных пунктов	ИЖС	13	02:02:010	2 500	538,50	1 346 250,00
30158	Респ. Северная Осетия - Алания, р-н Пригородный, с. Сунжа, ул. Чкалова, 49	Пригородный	15:08:017018З:43	003002000000 Земли населенных пунктов	Для ведения личного подсобного хозяйства	13	02:02:020	4 352	538,50	2 343 552,00
30159	Респ. Северная Осетия - Алания, р-н Пригородный, с. Сунжа, ул. Чкалова, дом 47	Пригородный	15:08:017018З:44	003002000000 Земли населенных пунктов	ИЖС	13	02:02:010	2 300	538,50	1 238 550,00
30160	Респ. Северная Осетия - Алания, р-н Пригородный, с. Сунжа, ул. Чкалова, 45	Пригородный	15:08:017018З:45	003002000000 Земли населенных пунктов	Для ведения личного подсобного хозяйства	13	02:02:020	4 000	538,50	2 154 000,00
30161	Респ. Северная Осетия - Алания, р-н Пригородный, с. Сунжа, ул. Чкалова, дом 43	Пригородный	15:08:017018З:46	003002000000 Земли населенных пунктов	ИЖС	13	02:02:010	4 600	538,50	2 477 100,00
30162	Респ. Северная Осетия - Алания, р-н Пригородный, с. Сунжа, ул. Чкалова, 41	Пригородный	15:08:017018З:47	003002000000 Земли населенных пунктов	Для ведения личного подсобного хозяйства	13	02:02:020	4 500	538,50	2 423 250,00
30163	Северная Осетия - Алания респ, р-н Пригородный, с Сунжа, ул Чкалова, 39	Пригородный	15:08:017018З:48	003002000000 Земли населенных пунктов	Для ведения личного подсобного хозяйства	13	02:02:020	4 117	538,50	2 217 004,50
30164	Респ. Северная Осетия - Алания, р-н Пригородный, с. Сунжа, ул. Чкалова, дом 37	Пригородный	15:08:017018З:49	003002000000 Земли населенных пунктов	ИЖС	13	02:02:010	3 500	538,50	1 884 750,00
30165	Респ. Северная Осетия - Алания, р-н Пригородный, с. Сунжа, ул. К.Хетагурова, дом 30	Пригородный	15:08:017018З:5	003002000000 Земли населенных пунктов	ИЖС	13	02:02:010	367	538,50	197 629,50
30166	Респ. Северная Осетия - Алания, р-н Пригородный, с. Сунжа, ул. Чкалова, 33 а	Пригородный	15:08:017018З:51	003002000000 Земли населенных пунктов	Для ведения личного подсобного хозяйства	13	02:02:020	3 228	538,50	1 738 278,00
30167	Республика Северная Осетия - Алания, м-р-н Пригородный, с.п. Сунженское, с Сунжа, ул Чкалова, двлд. 33	Пригородный	15:08:017018З:52	003002000000 Земли населенных пунктов	Для ведения личного подсобного хозяйства	13	02:02:020	3 156	538,50	1 699 506,00
30168	Респ. Северная Осетия - Алания, р-н Пригородный, с. Сунжа, ул. Чкалова, дом 31	Пригородный	15:08:017018З:53	003002000000 Земли населенных пунктов	ИЖС	13	02:02:010	2 000	538,50	1 077 000,00
30169	Респ. Северная Осетия - Алания, р-н Пригородный, с. Сунжа, ул. Чкалова, 29	Пригородный	15:08:017018З:54	003002000000 Земли населенных пунктов	Для ведения личного подсобного хозяйства	13	02:02:020	3 733	538,50	2 010 220,50
30170	Респ. Северная Осетия - Алания, р-н Пригородный, с. Сунжа, ул. Чкалова, дом 27	Пригородный	15:08:017018З:55	003002000000 Земли населенных пунктов	ИЖС	13	02:02:010	3 300	538,50	1 777 050,00
30171	Респ. Северная Осетия - Алания, р-н Пригородный, с. Сунжа, ул. Чкалова, 25	Пригородный	15:08:017018З:56	003002000000 Земли населенных пунктов	Для ведения личного подсобного хозяйства	13	02:02:020	3 431	538,50	1 847 593,50
30172	Респ. Северная Осетия - Алания, р-н Пригородный, с. Сунжа, ул. Чкалова, дом 21	Пригородный	15:08:017018З:58	003002000000 Земли населенных пунктов	ИЖС	13	02:02:010	3 000	538,50	1 615 500,00
30173	Респ. Северная Осетия - Алания, р-н Пригородный, с. Сунжа, ул. Чкалова, дом 19	Пригородный	15:08:017018З:59	003002000000 Земли населенных пунктов	ИЖС	13	02:02:010	4 221	538,50	2 273 008,50
30174	Респ. Северная Осетия - Алания, р-н Пригородный, с. Сунжа, ул. К.Хетагурова, дом 30 а	Пригородный	15:08:017018З:6	003002000000 Земли населенных пунктов	ИЖС	13	02:02:010	4 000	538,50	2 154 000,00
30175	Респ. Северная Осетия - Алания, р-н Пригородный, с. Сунжа, ул. Кесаева, 25	Пригородный	15:08:017018З:61	003002000000 Земли населенных пунктов	Для ведения личного подсобного хозяйства	13	02:02:020	3 193	538,50	1 719 430,50
30176	Респ. Северная Осетия - Алания, р-н Пригородный, с. Сунжа, ул. К.Хетагурова, дом 32	Пригородный	15:08:017018З:7	003002000000 Земли населенных пунктов	ИЖС	13	02:02:010	3 000	538,50	1 615 500,00
30177	Республика Северная Осетия-Алания, р-н Пригородный, с Сунжа, ул Хетагурова, д 34	Пригородный	15:08:017018З:8	003002000000 Земли населенных пунктов	Для ведения личного подсобного хозяйства	13	02:02:020	2 754	538,50	1 483 029,00
30178	Респ. Северная Осетия - Алания, р-н Пригородный, с. Сунжа, ул. К.Хетагурова, дом 36	Пригородный	15:08:017018З:9	003002000000 Земли населенных пунктов	ИЖС	13	02:02:010	3 815	538,50	2 054 377,50
30179	Респ. Северная Осетия - Алания, р-н Пригородный, с. Сунжа, ул. Чкалова, 23 "а"	Пригородный	15:08:017018З:91	003002000000 Земли населенных пунктов	Для ведения личного подсобного хозяйства	13	02:02:020	1 533	538,50	825 520,50
30180	Респ. Северная Осетия - Алания, р-н Пригородный, с. Сунжа, ул. Чкалова, 23	Пригородный	15:08:017018З:92	003002000000 Земли населенных пунктов	Для ведения личного подсобного хозяйства	13	02:02:020	2 107	538,50	1 134 619,50
30181	Северная Осетия - Алания респ, р-н Пригородный, с Сунжа, ул.К Хетагурова, 58 п	Пригородный	15:08:017018З:93	003002000000 Земли населенных пунктов	Для ведения личного подсобного хозяйства	13	02:02:020	1 564	538,50	842 214,00
30182	Северная Осетия - Алания респ, р-н Пригородный, с Сунжа, ул Кесаева, дом 21	Пригородный	15:08:017018:4:10	003002000000 Земли населенных пунктов	Для ведения личного подсобного хозяйства	13	02:02:020	1 584	538,50	852 984,00
30183	Республика Северная Осетия-Алания, р-н Пригородный, с.Сунжа, ул.Кесаева, 21а	Пригородный	15:08:017018:4.136	003002000000 Земли населенных пунктов	Для ведения личного подсобного хозяйства	13	02:02:020	696	538,50	374 796,00
30184	Российская Федерация, Республика Северная Осетия - Алания, р-н Пригородный, с. Сунжа, ул. Хетагурова, 26	Пригородный	15:08:017018:4.146	003002000000 Земли населенных пунктов	Для ведения личного подсобного хозяйства	13	02:02:020	1 899	538,50	1 022 611,50
30185	Российская Федерация, Республика Северная Осетия - Алания, Пригородный район, с. Сунжа, ул. Ватутина, 39	Пригородный	15:08:017018:4:147	003002000000 Земли населенных пунктов	Для ведения личного подсобного хозяйства	13	02:02:020	1 563	538,50	841 675,50
30186	Российская Федерация, Республика Северная Осетия-Алания, Пригородный район, с.Сунжа, ул. Кесаева	Пригородный	15:08:017018:4:148	003002000000 Земли населенных пунктов	Для ведения личного подсобного хозяйства	13	02:02:020	941	538,50	506 728,50
30187	Российская Федерация, Республика Северная Осетия-Алания, Пригородный район, с.Сунжа, ул. Кесаева	Пригородный	15:08:017018:4.149	003002000000 Земли населенных пунктов	Для ведения личного подсобного хозяйства	13	02:02:020	314	538,50	169 089,00
30188	Российская Федерация, РРеспублика Северная Осетия - Алания, Пригородный р-н, , с. Сунжа, ул. Кесаева, 17п	Пригородный	15:08:017018:4.150	003002000000 Земли населенных пунктов	Для ведения личного подсобного хозяйства	13	02:02:020	2 088	538,50	1 124 695,50
30189	Российская Федерация, Республика Северная Осетия-Алания, Пригородный район, с. Сунжа, ул. Кесаева, 17	Пригородный	15:08:017018:4:151	003002000000 Земли населенных пунктов	Для ведения личного подсобного хозяйства	13	02:02:020	2 387	538,50	1 285 399,50
30190	Республика Северная Осетия-Алания, р-н Пригородный, с. Сунжа, ул. Кесаева, 23 "а"	Пригородный	15:08:017018:4:16	003002000000 Земли населенных пунктов	Для ведения личного подсобного хозяйства	13	02:02:020	1 085	538,50	584 272,50
30191	Республика Северная Осетия-Алания, р-н Пригородный, с. Сунжа, ул. Кесаева, 19	Пригородный	15:08:017018:4:19	003002000000 Земли населенных пунктов	Для ведения личного подсобного хозяйства	13	02:02:020	3 516	538,50	1 893 366,00
30192	Респ. Северная Осетия - Алания, р-н Пригородный, с. Сунжа, ул. К.Хетагурова, дом 28	Пригородный	15:08:017018:4.2	003002000000 Земли населенных пунктов	ИЖС	13	02:02:010	1 702	538,50	916 527,00
30193	Республика Северная Осетия-Алания, р-н Пригородный, с. Сунжа, ул. Кесаева, 19 а	Пригородный	15:08:017018:4:20	003002000000 Земли населенных пунктов	Для ведения личного подсобного хозяйства	13	02:02:020	1 340	538,50	721 590,00
30194	Респ. Северная Осетия - Алания, р-н Пригородный, с. Сунжа, ул. Ватутина, дом 37	Пригородный	15:08:017018:4:3	003002000000 Земли населенных пунктов	ИЖС	13	02:02:010	1 239	538,50	667 201,50
30195	Республика Северная Осетия-Алания, р-н Пригородный, с. Сунжа, ул. Ватутина, 35	Пригородный	15:08:017018:4.4	003002000000 Земли населенных пунктов	Для ведения личного подсобного хозяйства	13	02:02:020	2 004	538,50	1 079 154,00
30196	Российская Федерация, Республика Северная Осетия - Алания, Пригородный р-н , с. Сунжа, ул. Ватутина, 35в	Пригородный	15:08:017018:4.9	003002000000 Земли населенных пунктов	Для ведения личного подсобного хозяйства	13	02:02:020	2 072	538,50	1 115 772,00
30197	Респ. Северная Осетия - Алания, р-н Пригородный, с. Сунжа, ул. Советская, дом 16	Пригородный	15:08:017018:5:1	003002000000 Земли населенных пунктов	ИЖС	13	02:02:020	2 972	538,50	1 600 422,00
30198	Респ. Северная Осетия - Алания, р-н Пригородный, с. Сунжа, ул. Кесаева,15	Пригородный	15:08:017018:5:11	003002000000 Земли населенных пунктов	Для ведения личного подсобного хозяйства	13	02:02:020	1 915	538,50	1 031 227,50
30199	Респ. Северная Осетия - Алания, р-н Пригородный, с. Сунжа, ул. Советская, дом 18	Пригородный	15:08:017018:5.2	003002000000 Земли населенных пунктов	Для ведения личного подсобного хозяйства	13	02:02:020	4 411	538,50	2 375 323,50
30200	Республика Северная Осетия-Алания, р-н Пригородный, с. Сунжа, ул. Советская, 26 "а"	Пригородный	15:08:017018:5:26	003002000000 Земли населенных пунктов	для ведения личного подсобного хозяйства	13	02:02:020	1 396	538,50	751 746,00

№ пп	Местоположение ЗУ	Район	Кадастровый номер ЗУ	Категория земель	Разрешенное использование по документу	Код вида разрешенного использования (в соответствии с классификатором видов разрешенного использования земельных участков)	Вид использования объектов недвижимости	Площадь	УПКС	КС
30201	Республика Северная Осетия-Алания, р-н Пригородный, с. Сунжа, ул. Советская, 26	Пригородный	15:08:017018:527	003002000000 Земли населенных пунктов	для ведения личного подсобного хозяйства	13	02.0.20	1 700	538,50	915 450,00
30202	Респ. Северная Осетия - Алания, р-н Пригородный, с. Сунжа, ул. Советская, 20	Пригородный	15:08:017018:53	003002000000 Земли населенных пунктов	Для ведения личного подсобного хозяйства	13	02.0.20	4 752	538,50	2 558 952,00
30203	Респ. Северная Осетия - Алания, р-н Пригородный, с. Сунжа, ул. Советская, дом 22	Пригородный	15:08:017018:54	003002000000 Земли населенных пунктов	Для ведения личного подсобного хозяйства	13	02.0.20	2 346	538,50	1 263 321,00
30204	Респ. Северная Осетия - Алания, р-н Пригородный, с. Сунжа, ул. Советская, дом 24	Пригородный	15:08:017018:55	003002000000 Земли населенных пунктов	ИЖС	13	02.0.20	1 886	538,50	1 015 611,00
30205	Респ. Северная Осетия - Алания, р-н Пригородный, с. Сунжа, ул. Советская, дом 28	Пригородный	15:08:017018:57	003002000000 Земли населенных пунктов	ИЖС	13	02.0.20	3 987	538,50	2 146 999,50
30206	Респ. Северная Осетия - Алания, р-н Пригородный, с. Сунжа, ул. К.Хетагурова, дом 29	Пригородный	15:08:017018:58	003002000000 Земли населенных пунктов	Для ведения личного подсобного хозяйства	13	02.0.20	1 970	538,50	1 060 845,00
30207	Респ. Северная Осетия - Алания, р-н Пригородный, с. Сунжа, ул.Хетагурова, 27	Пригородный	15:08:017018:59	003002000000 Земли населенных пунктов	Для ведения личного подсобного хозяйства	13	02.0.20	999	538,50	537 961,50
30208	Респ. Северная Осетия - Алания, р-н Пригородный, с. Сунжа, ул. Кривая, 14	Пригородный	15:08:017018:60	003002000000 Земли населенных пунктов	Для ведения личного подсобного хозяйства	13	02.0.20	2 743	538,50	1 477 105,50
30209	Респ. Северная Осетия - Алания, р-н Пригородный, с. Сунжа, ул. Советская, дом 55	Пригородный	15:08:017018:63	003002000000 Земли населенных пунктов	ИЖС	13	02.0.10	2 744	538,50	1 477 644,00
30210	Республика Северная Осетия - Алания, Пригородный район, с. Сунжа, ул. Советская, 53	Пригородный	15:08:017018:64	003002000000 Земли населенных пунктов	Для ведения личного подсобного хозяйства	13	02.0.20	5 612	538,50	3 022 062,00
30211	Респ. Северная Осетия - Алания, р-н Пригородный, с. Сунжа, ул. Советская, дом 51	Пригородный	15:08:017018:65	003002000000 Земли населенных пунктов	ИЖС	13	02.0.10	3 489	538,50	1 878 826,50
30212	Респ. Северная Осетия - Алания, р-н Пригородный, с. Сунжа, ул. Кесаева, дом 13	Пригородный	15:08:017018:67	003002000000 Земли населенных пунктов	Для ведения личного подсобного хозяйства	13	02.0.20	3 692	538,50	1 988 142,00
30213	Респ. Северная Осетия - Алания, р-н Пригородный, с. Сунжа, ул. Кесаева, дом 11	Пригородный	15:08:017018:68	003002000000 Земли населенных пунктов	ИЖС	13	02.0.10	2 245	538,50	1 208 932,50
30214	Республика Северная Осетия - Алания, Пригородный район, с. Сунжа, ул. Кесаева, 1 В	Пригородный	15:08:017018:187	003002000000 Земли населенных пунктов	Для ведения личного подсобного хозяйства	13	02.0.20	848	538,50	456 648,00
30215	Республика Северная Осетия - Алания, Пригородный район, с. Сунжа, ул. Кесаева, 1	Пригородный	15:08:017018:188	003002000000 Земли населенных пунктов	Для ведения личного подсобного хозяйства	13	02.0.20	1 376	538,50	740 976,00
30216	Российская Федерация, Республика Северная Осетия - Алания, Пригородный район, с. Сунжа, ул. Кесаева, 1А	Пригородный	15:08:017018:189	003002000000 Земли населенных пунктов	Для ведения личного подсобного хозяйства	13	02.0.20	1 834	538,50	987 609,00
30217	Респ. Северная Осетия - Алания, р-н Пригородный, с. Сунжа, ул. Кесаева, дом 11 а	Пригородный	15:08:017018:69	003002000000 Земли населенных пунктов	ИЖС	13	02.0.10	1 514	538,50	815 289,00
30218	Российская Федерация, Республика Северная Осетия-Алания, Пригородный муниципальный район, с. Сунжа	Пригородный	15:08:017018:194	003002000000 Земли населенных пунктов	Для ведения личного подсобного хозяйства (приусадебный земельный участок)	13	02.0.20	842	538,50	453 417,00
30219	Респ. Северная Осетия - Алания, р-н Пригородный, с. Сунжа, ул. Кесаева, дом 3	Пригородный	15:08:017018:62	003002000000 Земли населенных пунктов	существующий магазин № 3	4	04.0.40	1 500	1 400,00	2 100 135,00
30220	Респ. Северная Осетия - Алания, р-н Пригородный, с. Сунжа, ул. Кесаева, дом 9	Пригородный	15:08:017018:620	003002000000 Земли населенных пунктов	ИЖС	13	02.0.10	3 501	538,50	1 885 288,50
30221	Российская Федерация, Республика Северная Осетия - Алания, Пригородный район, с. Сунжа, ул. Кесаева, 7	Пригородный	15:08:017018:621	003002000000 Земли населенных пунктов	Для ведения личного подсобного хозяйства	13	02.0.20	2 604	538,50	1 402 254,00
30222	Респ. Северная Осетия - Алания, р-н Пригородный, с. Сунжа, ул. Кесаева, дом 5	Пригородный	15:08:017018:622	003002000000 Земли населенных пунктов	Для ведения личного подсобного хозяйства	13	02.0.20	3 200	538,50	1 723 200,00
30223	Респ. Северная Осетия - Алания, р-н Пригородный, с. Сунжа, ул. Кесаева, дом 3	Пригородный	15:08:017018:623	003002000000 Земли населенных пунктов	ИЖС	13	02.0.10	2 602	538,50	1 401 177,00
30224	Респ. Северная Осетия - Алания, р-н Пригородный, с. Сунжа, ул. Набережная, 16	Пригородный	15:08:017018:625	003002000000 Земли населенных пунктов	Для ведения личного подсобного хозяйства	13	02.0.20	5 275	538,50	2 840 587,50
30225	Респ. Северная Осетия - Алания, р-н Пригородный, с. Сунжа, ул. Кривая, дом 2	Пригородный	15:08:017018:63	003002000000 Земли населенных пунктов	ИЖС	13	02.0.10	2 497	538,50	1 344 634,50
30226	Респ. Северная Осетия - Алания, р-н Пригородный, с. Сунжа, ул. Кривая, 4	Пригородный	15:08:017018:64	003002000000 Земли населенных пунктов	Для ведения личного подсобного хозяйства	13	02.0.20	3 278	538,50	1 765 203,00
30227	Республика Северная Осетия-Алания, р-н Пригородный, с. Сунжа, ул Кривая, д 6	Пригородный	15:08:017018:66	003002000000 Земли населенных пунктов	Для ведения личного подсобного хозяйства	13	02.0.20	2 533	538,50	1 364 020,50
30228	Республика Северная Осетия-Алания, р-н Пригородный, с. Сунжа, ул. Советская, 49	Пригородный	15:08:017018:663	003002000000 Земли населенных пунктов	Для ведения личного подсобного хозяйства	13	02.0.20	1 086	538,50	584 811,00
30229	Республика Северная Осетия-Алания, р-н Пригородный, с. Сунжа, ул. Советская, 49	Пригородный	15:08:017018:664	003002000000 Земли населенных пунктов	Для ведения личного подсобного хозяйства	13	02.0.20	2 867	538,50	1 543 879,50
30230	Республика Северная Осетия-Алания, р-н Пригородный, с. Сунжа, ул Кривая, д 8	Пригородный	15:08:017018:67	003002000000 Земли населенных пунктов	Для ведения личного подсобного хозяйства	13	02.0.20	2 617	538,50	1 409 254,50
30231	Респ. Северная Осетия - Алания, р-н Пригородный, с. Сунжа, ул. Кривая, дом 10	Пригородный	15:08:017018:68	003002000000 Земли населенных пунктов	ИЖС	13	02.0.10	2 980	538,50	1 604 730,00
30232	Респ. Северная Осетия - Алания, р-н Пригородный, с. Сунжа, ул. Кривая, 12	Пригородный	15:08:017018:69	003002000000 Земли населенных пунктов	Для ведения личного подсобного хозяйства	13	02.0.20	4 609	538,50	2 481 946,50
30233	Российская Федерация, Республика Северная Осетия - Алания, Пригородный муниципальный район, Суныженское сельское поселение, с Сунжа, ул Кирова, 1	Пригородный	15:08:017018:710	003002000000 Земли населенных пунктов	ИЖС	13	02.0.20	3 794	538,50	2 043 069,00
30234	Республика Северная Осетия - Алания, м-р-н Пригородный, с.п. Суныженское, с Сунжа, ул Чкалова	Пригородный	15:08:017018:142	003002000000 Земли населенных пунктов	Для индивидуального жилищного строительства	13	02.0.10	1 001	538,50	539 038,50
30235	Республика Северная Осетия - Алания, м-р-н Пригородный, с.п. Суныженское, с Сунжа, ул Чкалова	Пригородный	15:08:017018:143	003002000000 Земли населенных пунктов	Для индивидуального жилищного строительства	13	02.0.10	3 133	538,50	1 687 120,50
30236	Республика Северная Осетия-Алания, р-н Пригородный, с Сунжа, ул Чкалова, 44	Пригородный	15:08:017018:72	003002000000 Земли населенных пунктов	Для ведения личного подсобного хозяйства	13	02.0.20	4 203	538,50	2 263 315,50
30237	Респ. Северная Осетия - Алания, р-н Пригородный, с. Сунжа, ул. Чкалова, дом 46	Пригородный	15:08:017018:73	003002000000 Земли населенных пунктов	ИЖС	13	02.0.20	3 994	538,50	2 150 769,00
30238	Респ. Северная Осетия - Алания, р-н Пригородный, с. Сунжа, ул. Куйбышева, 29	Пригородный	15:08:017018:74	003002000000 Земли населенных пунктов	Для ведения личного подсобного хозяйства	13	02.0.20	3 563	538,50	1 918 675,50
30239	Респ. Северная Осетия - Алания, р-н Пригородный, с. Сунжа, ул. Куйбышева, 27	Пригородный	15:08:017018:75	003002000000 Земли населенных пунктов	Для ведения личного подсобного хозяйства	13	02.0.20	3 432	538,50	1 848 132,00
30240	Респ. Северная Осетия - Алания, р-н Пригородный, с. Сунжа, ул. Куйбышева, дом 25	Пригородный	15:08:017018:76	003002000000 Земли населенных пунктов	ИЖС	13	02.0.20	3 737	538,50	2 012 374,50
30241	Республика Северная Осетия-Алания, р-н Пригородный, с Сунжа, ул Куйбышева, 23	Пригородный	15:08:017018:77	003002000000 Земли населенных пунктов	ИЖС	13	02.0.20	2 843	538,50	1 530 955,50
30242	Респ. Северная Осетия - Алания, р-н Пригородный, с. Сунжа, ул. Куйбышева, 21	Пригородный	15:08:017018:78	003002000000 Земли населенных пунктов	Для ведения личного подсобного хозяйства	13	02.0.20	4 866	538,50	2 620 341,00
30243	Респ. Северная Осетия - Алания, р-н Пригородный, с. Сунжа, ул. Кривая, дом 16	Пригородный	15:08:017018:81	003002000000 Земли населенных пунктов	ИЖС	13	02.0.20	3 468	538,50	1 867 518,00
30244	Респ. Северная Осетия - Алания, р-н Пригородный, с. Сунжа, ул. Кривая, дом 18	Пригородный	15:08:017018:83	003002000000 Земли населенных пунктов	Для ведения личного подсобного хозяйства	13	02.0.20	2 478	538,50	1 334 403,00
30245	Республика Северная Осетия - Алания, м-р-н Пригородный, с.п. Суныженское, с Сунжа, ул Кривая, двлл. 20	Пригородный	15:08:017018:84	003002000000 Земли населенных пунктов	для ведения личного подсобного хозяйства	13	02.0.20	2 173	538,50	1 170 160,50
30246	Республика Северная Осетия-Алания, р-н Пригородный, с Сунжа, ул Кривая, д 22	Пригородный	15:08:017018:86	003002000000 Земли населенных пунктов	Для ведения личного подсобного хозяйства	13	02.0.20	3 826	538,50	2 060 301,00
30247	Респ. Северная Осетия - Алания, р-н Пригородный, с. Сунжа, ул. Кривая, дом 12 "б"	Пригородный	15:08:017018:87	003002000000 Земли населенных пунктов	Под магазин	4	04.0.40	200	1 400,00	280 018,00
30248	Респ. Северная Осетия - Алания, р-н Пригородный, с. Сунжа, ул. Кривая, дом 15	Пригородный	15:08:017018:910	003002000000 Земли населенных пунктов	ИЖС	13	02.0.10	4 498	538,50	2 422 173,00

№ п/п	Местоположение ЗУ	Район	Кадастровый номер ЗУ	Категория земель	Разрешенное использование по документу	Код вида разрешенного использования (в соответствии с классификатором видов разрешенного использования земельных участков)	Вид использования объектов недвижимости	Площадь	УПКС	КС
30249	Республика Северная Осетия-Алания, р-н Пригородный, с Сунжа, ул Кривая, 17	Пригородный	15:08:0170189:103	0030020000000 Земли населенных пунктов	Для ведения личного подсобного хозяйства	13	02:02:020	3 028	538,50	1 630 578,00
30250	Республика Северная Осетия-Алания, р-н Пригородный, с Сунжа, ул Кривая, 17 "а"	Пригородный	15:08:0170189:104	0030020000000 Земли населенных пунктов	Для ведения личного подсобного хозяйства	13	02:02:020	3 148	538,50	1 695 198,00
30251	Респ. Северная Осетия - Алания, р-н Пригородный, с. Сунжа, ул. Кривая, дом 19	Пригородный	15:08:0170189:13	0030020000000 Земли населенных пунктов	ИЖС	13	02:02:010	4 393	538,50	2 365 630,50
30252	Респ. Северная Осетия - Алания, р-н Пригородный, с. Сунжа, ул. Кривая, 21	Пригородный	15:08:0170189:14	0030020000000 Земли населенных пунктов	Для ведения личного подсобного хозяйства	13	02:02:020	4 290	538,50	2 310 165,00
30253	Респ. Северная Осетия - Алания, р-н Пригородный, с. Сунжа, ул. Кривая, дом 23	Пригородный	15:08:0170189:15	0030020000000 Земли населенных пунктов	ИЖС	13	02:02:010	1 950	538,50	1 050 075,00
30254	Респ. Северная Осетия - Алания, р-н Пригородный, с. Сунжа, ул. Кривая, дом 25	Пригородный	15:08:0170189:16	0030020000000 Земли населенных пунктов	ИЖС	13	02:02:010	1 696	538,50	913 296,00
30255	Респ. Северная Осетия - Алания, р-н Пригородный, с. Сунжа, ул. Кривая, дом 27	Пригородный	15:08:0170189:17	0030020000000 Земли населенных пунктов	Для ведения личного подсобного хозяйства	13	02:02:020	3 372	538,50	1 815 822,00
30256	Респ. Северная Осетия - Алания, р-н Пригородный, с. Сунжа, ул. Кривая, дом 29	Пригородный	15:08:0170189:18	0030020000000 Земли населенных пунктов	ИЖС	13	02:02:010	3 807	538,50	2 050 069,50
30257	Республика Северная Осетия - Алания, р-н Пригородный, с. Сунжа, ул. Кривая, 31	Пригородный	15:08:0170189:19	0030020000000 Земли населенных пунктов	Для ведения личного подсобного хозяйства	13	02:02:020	3 328	538,50	1 792 128,00
30258	Респ. Северная Осетия - Алания, р-н Пригородный, с. Сунжа, ул. Кривая, дом 1	Пригородный	15:08:0170189:2	0030020000000 Земли населенных пунктов	ИЖС	13	02:02:010	4 491	538,50	2 418 403,50
30259	Респ. Северная Осетия - Алания, р-н Пригородный, с. Сунжа, ул. Кривая, 35	Пригородный	15:08:0170189:20	0030020000000 Земли населенных пунктов	Для ведения личного подсобного хозяйства	13	02:02:020	1 645	538,50	885 832,50
30260	Респ. Северная Осетия - Алания, р-н Пригородный, с. Сунжа, ул. Кривая, дом 33	Пригородный	15:08:0170189:21	0030020000000 Земли населенных пунктов	ИЖС	13	02:02:010	2 554	538,50	1 375 329,00
30261	Республика Северная Осетия - Алания, Пригородный р-н, с. Сунжа, ул. Набережная, 34 А	Пригородный	15:08:0170189:215	0030020000000 Земли населенных пунктов	Для ведения личного подсобного хозяйства	13	02:02:020	1 625	538,50	875 062,50
30262	Респ Северная Осетия - Алания, Пригородный р-н, с Сунжа, ул Набережная	Пригородный	15:08:0170189:218	0030020000000 Земли населенных пунктов	Для ведения личного подсобного хозяйства	13	02:02:020	2 115	538,50	1 138 927,50
30263	Респ Северная Осетия - Алания, Пригородный р-н, с Сунжа, ул Набережная	Пригородный	15:08:0170189:219	0030020000000 Земли населенных пунктов	Для ведения личного подсобного хозяйства	13	02:02:020	2 299	538,50	1 238 011,50
30264	Респ. Северная Осетия - Алания, р-н Пригородный, с. Сунжа, ул. Кривая, 37	Пригородный	15:08:0170189:22	0030020000000 Земли населенных пунктов	Для ведения личного подсобного хозяйства	13	02:02:020	2 745	538,50	1 478 182,50
30265	Респ. Северная Осетия - Алания, р-н Пригородный, с. Сунжа, ул. Кривая, 39	Пригородный	15:08:0170189:23	0030020000000 Земли населенных пунктов	Для ведения личного подсобного хозяйства	13	02:02:020	2 072	538,50	1 115 772,00
30266	Северная Осетия - Алания респ, р-н Пригородный, с. Сунжа, ул. Кривая, 41	Пригородный	15:08:0170189:24	0030020000000 Земли населенных пунктов	Для ведения личного подсобного хозяйства	13	02:02:020	978	538,50	526 653,00
30267	Республика Северная Осетия - Алания, м-р-н Пригородный, с.п. Сунженское, с Сунжа, ул Набережная	Пригородный	15:08:0170189:247	0030020000000 Земли населенных пунктов	Для ведения личного подсобного хозяйства	13	02:02:020	1 706	538,50	918 681,00
30268	Республика Северная Осетия - Алания, м-р-н Пригородный, с.п. Сунженское, с Сунжа, ул Набережная	Пригородный	15:08:0170189:248	0030020000000 Земли населенных пунктов	Для ведения личного подсобного хозяйства	13	02:02:020	452	538,50	243 402,00
30269	Республика Северная Осетия - Алания, м-р-н Пригородный, с.п. Сунженское, с Сунжа, ул Набережная	Пригородный	15:08:0170189:249	0030020000000 Земли населенных пунктов	Для ведения личного подсобного хозяйства	13	02:02:020	1 962	538,50	1 056 537,00
30270	Респ. Северная Осетия - Алания, р-н Пригородный, с. Сунжа, ул. Кривая, дом 43	Пригородный	15:08:0170189:25	0030020000000 Земли населенных пунктов	ИЖС	13	02:02:010	4 374	538,50	2 355 399,00
30271	Республика Северная Осетия-Алания, р-н Пригородный, с. Сунжа, ул. Набережная, 29 "а"	Пригородный	15:08:0170189:252	0030020000000 Земли населенных пунктов	Для ведения личного подсобного хозяйства	13	02:02:020	4 300	538,50	2 315 550,00
30272	Респ. Северная Осетия - Алания, р-н Пригородный, с. Сунжа, ул. Кривая, 45	Пригородный	15:08:0170189:26	0030020000000 Земли населенных пунктов	Для ведения личного подсобного хозяйства	13	02:02:020	1 662	538,50	894 987,00
30273	Респ. Северная Осетия - Алания, р-н Пригородный, с. Сунжа, ул. Набережная, дом 54	Пригородный	15:08:0170189:27	0030020000000 Земли населенных пунктов	ИЖС	13	02:02:010	3 580	538,50	1 927 830,00
30274	Республика Северная Осетия - Алания, м-р-н Пригородный, с.п. Сунженское, с Сунжа, ул Набережная, дом. 52	Пригородный	15:08:0170189:28	0030020000000 Земли населенных пунктов	Для ведения личного подсобного хозяйства	13	02:02:020	3 467	538,50	1 866 979,50
30275	Северная Осетия - Алания респ, р-н Пригородный, с Сунжа, ул Набережная, 50	Пригородный	15:08:0170189:29	0030020000000 Земли населенных пунктов	Для ведения личного подсобного хозяйства	13	02:02:020	4 293	538,50	2 311 780,50
30276	Респ. Северная Осетия - Алания, р-н Пригородный, с. Сунжа, ул. Кривая, дом 3	Пригородный	15:08:0170189:3	0030020000000 Земли населенных пунктов	ИЖС	13	02:02:010	2 193	538,50	1 180 930,50
30277	Респ. Северная Осетия - Алания, р-н Пригородный, с. Сунжа, ул. Набережная, дом 48	Пригородный	15:08:0170189:30	0030020000000 Земли населенных пунктов	ИЖС	13	02:02:010	3 517	538,50	1 893 904,50
30278	Республика Северная Осетия - Алания, м-р-н Пригородный, с.п. Сунженское, с Сунжа, ул Набережная, дом. 46	Пригородный	15:08:0170189:31	0030020000000 Земли населенных пунктов	Для ведения личного подсобного хозяйства	13	02:02:020	5 745	538,50	3 093 682,50
30279	Респ. Северная Осетия - Алания, р-н Пригородный, с. Сунжа, ул. Набережная, 44	Пригородный	15:08:0170189:32	0030020000000 Земли населенных пунктов	Для ведения личного подсобного хозяйства	13	02:02:020	5 719	538,50	3 079 681,50
30280	Респ. Северная Осетия - Алания, р-н Пригородный, с. Сунжа, ул. Набережная, дом 40	Пригородный	15:08:0170189:34	0030020000000 Земли населенных пунктов	ИЖС	13	02:02:010	2 043	538,50	1 100 155,50
30281	Респ. Северная Осетия - Алания, р-н Пригородный, с. Сунжа, ул. Набережная, дом 38	Пригородный	15:08:0170189:36	0030020000000 Земли населенных пунктов	ИЖС	13	02:02:010	2 865	538,50	1 542 802,50
30282	Респ. Северная Осетия - Алания, р-н Пригородный, с. Сунжа, ул. Набережная, 34	Пригородный	15:08:0170189:38	0030020000000 Земли населенных пунктов	Для ведения личного подсобного хозяйства	13	02:02:020	4 452	538,50	2 397 402,00
30283	Респ. Северная Осетия - Алания, р-н Пригородный, с. Сунжа, ул. Кривая, 5	Пригородный	15:08:0170189:4	0030020000000 Земли населенных пунктов	Для ведения личного подсобного хозяйства	13	02:02:020	4 173	538,50	2 247 160,50
30284	Респ. Северная Осетия - Алания, р-н Пригородный, с. Сунжа, ул. Набережная, 30	Пригородный	15:08:0170189:40	0030020000000 Земли населенных пунктов	Для ведения личного подсобного хозяйства	13	02:02:020	1 293	538,50	696 280,50
30285	Республика Северная Осетия-Алания, р-н Пригородный, с Сунжа, ул Набережная, 28	Пригородный	15:08:0170189:41	0030020000000 Земли населенных пунктов	Для ведения личного подсобного хозяйства	13	02:02:020	4 051	538,50	2 181 463,50
30286	Респ. Северная Осетия - Алания, р-н Пригородный, с. Сунжа, ул. Набережная, дом 33	Пригородный	15:08:0170189:43	0030020000000 Земли населенных пунктов	ИЖС	13	02:02:010	4 273	538,50	2 301 010,50
30287	Респ. Северная Осетия - Алания, р-н Пригородный, с. Сунжа, ул. Набережная, 29	Пригородный	15:08:0170189:44	0030020000000 Земли населенных пунктов	Для ведения личного подсобного хозяйства	13	02:02:020	2 983	538,50	1 606 345,50
30288	Республика Северная Осетия - Алания, м-р-н Пригородный, с.п. Сунженское, с Сунжа, ул Набережная, дом. 26	Пригородный	15:08:0170189:45	0030020000000 Земли населенных пунктов	Индивидуальное жилищное строительство	13	02:02:010	1 978	538,50	1 065 153,00
30289	Респ. Северная Осетия - Алания, р-н Пригородный, с. Сунжа, ул. Набережная, дом 24	Пригородный	15:08:0170189:46	0030020000000 Земли населенных пунктов	ИЖС	13	02:02:010	2 247	538,50	1 210 009,50
30290	Респ. Северная Осетия - Алания, р-н Пригородный, с. Сунжа, ул. Набережная, дом 22	Пригородный	15:08:0170189:47	0030020000000 Земли населенных пунктов	ИЖС	13	02:02:010	4 392	538,50	2 365 092,00
30291	Респ. Северная Осетия - Алания, р-н Пригородный, с. Сунжа, ул. Набережная, 20	Пригородный	15:08:0170189:48	0030020000000 Земли населенных пунктов	Для ведения личного подсобного хозяйства	13	02:02:020	1 946	538,50	1 047 921,00
30292	Респ. Северная Осетия - Алания, р-н Пригородный, с. Сунжа, ул. Кривая, дом 7	Пригородный	15:08:0170189:5	0030020000000 Земли населенных пунктов	ИЖС	13	02:02:010	2 194	538,50	1 181 469,00
30293	Респ. Северная Осетия - Алания, р-н Пригородный, с. Сунжа, ул. Кривая, дом 9	Пригородный	15:08:0170189:6	0030020000000 Земли населенных пунктов	ИЖС	13	02:02:010	1 999	538,50	1 076 461,50
30294	Респ. Северная Осетия - Алания, р-н Пригородный, с. Сунжа, ул. Кривая, 9 а	Пригородный	15:08:0170189:7	0030020000000 Земли населенных пунктов	Для ведения личного подсобного хозяйства	13	02:02:020	2 993	538,50	1 611 730,50
30295	Республика Северная Осетия-Алания, р-н Пригородный, с Сунжа, ул Кривая, д 11	Пригородный	15:08:0170189:81	0030020000000 Земли населенных пунктов	Для ведения личного подсобного хозяйства	13	02:02:020	1 749	538,50	941 836,50
30296	Республика Северная Осетия-Алания, р-н Пригородный, с Сунжа, ул Кривая, д 11	Пригородный	15:08:0170189:82	0030020000000 Земли населенных пунктов	Для ведения личного подсобного хозяйства	13	02:02:020	2 250	538,50	1 211 625,00
30297	Респ. Северная Осетия - Алания, р-н Пригородный, с. Сунжа, ул. Кривая, дом 13	Пригородный	15:08:0170189:9	0030020000000 Земли населенных пунктов	ИЖС	13	02:02:010	2 500	538,50	1 346 250,00

№ п/п	Местоположение ЗУ	Район	Кадастровый номер ЗУ	Категория земель	Разрешенное использование по документу	Код вида разрешенного использования (в соответствии с классификатором видов разрешенного использования земельных участков)	Вид использования объектов недвижимости	Площадь	УПКС	КС
30298	Республика Северная Осетия-Алания, р-н Пригородный, с Сунжа, ул Набережная, 32 а	Пригородный	15:08:0170189:94	0030020000000 Земли населенных пунктов	Для ведения личного подсобного хозяйства	13	02.0.20	3 994	538,50	2 150 769,00
30299	Республика Северная Осетия-Алания, р-н Пригородный, с. Сунжа, ул. Набережная, 32	Пригородный	15:08:0170189:95	0030020000000 Земли населенных пунктов	Для ведения личного подсобного хозяйства	13	02.0.20	522	538,50	281 097,00
30300	Республика Северная Осетия-Алания, р-н Пригородный, с Сунжа, ул Набережная, 42	Пригородный	15:08:0170189:96	0030020000000 Земли населенных пунктов	Для ведения личного подсобного хозяйства	13	02.0.20	2 842	538,50	1 530 417,00
30301	Республика Северная Осетия-Алания, р-н Пригородный, с Сунжа, ул Набережная, 42 а	Пригородный	15:08:0170189:97	0030020000000 Земли населенных пунктов	Для ведения личного подсобного хозяйства	13	02.0.20	131	538,50	70 543,50
30302	Республика Северная Осетия-Алания, р-н Пригородный, с Сунжа, ул Чкалова, 48	Пригородный	15:08:0170190:1	0030020000000 Земли населенных пунктов	Для ведения личного подсобного хозяйства	13	02.0.20	4 390	538,50	2 364 015,00
30303	Республика Северная Осетия - Алания, мр-н Пригородный, с.п. Суникенское, с Сунжа, ул Чкалова, двлд. 62	Пригородный	15:08:0170190:10	0030020000000 Земли населенных пунктов	Для ведения личного подсобного хозяйства	13	02.0.20	4 413	538,50	2 376 400,50
30304	Респ. Северная Осетия - Алания, р-н Пригородный, с. Сунжа, ул. Чкалова, дом 64	Пригородный	15:08:0170190:11	0030020000000 Земли населенных пунктов	ИЖС	13	02.0.10	7 949	538,50	4 280 536,50
30305	Респ. Северная Осетия - Алания, р-н Пригородный, с Сунжа, ул. Куйбышева, 57	Пригородный	15:08:0170190:12	0030020000000 Земли населенных пунктов	Для ведения личного подсобного хозяйства	13	02.0.20	4 850	538,50	2 611 725,00
30306	Республика Северная Осетия-Алания, р-н Пригородный, с Сунжа, ул Куйбышева, 59	Пригородный	15:08:0170190:13	0030020000000 Земли населенных пунктов	ИЖС	13	02.0.20	4 335	538,50	2 334 397,50
30307	Республика Северная Осетия-Алания, р-н Пригородный, с Сунжа, ул Куйбышева, 55	Пригородный	15:08:0170190:14	0030020000000 Земли населенных пунктов	ИЖС	13	02.0.10	4 753	538,50	2 559 490,50
30308	Республика Северная Осетия-Алания, р-н Пригородный, с Сунжа, ул Куйбышева, 53	Пригородный	15:08:0170190:15	0030020000000 Земли населенных пунктов	ИЖС	13	02.0.10	2 198	538,50	1 183 623,00
30309	Республика Северная Осетия-Алания, р-н Пригородный, с Сунжа, ул Куйбышева, 51	Пригородный	15:08:0170190:16	0030020000000 Земли населенных пунктов	ИЖС	13	02.0.10	3 757	538,50	2 023 144,50
30310	Респ. Северная Осетия - Алания, р-н Пригородный, с. Сунжа, ул. Куйбышева, дом 49	Пригородный	15:08:0170190:17	0030020000000 Земли населенных пунктов	ИЖС	13	02.0.10	5 277	538,50	2 841 664,50
30311	Респ. Северная Осетия - Алания, р-н Пригородный, с. Сунжа, ул. Куйбышева, дом 47	Пригородный	15:08:0170190:18	0030020000000 Земли населенных пунктов	ИЖС	13	02.0.10	1 956	538,50	1 053 306,00
30312	Республика Северная Осетия-Алания, р-н Пригородный, с Сунжа, ул Куйбышева, 45	Пригородный	15:08:0170190:19	0030020000000 Земли населенных пунктов	ИЖС	13	02.0.10	4 000	538,50	2 154 000,00
30313	Респ. Северная Осетия - Алания, р-н Пригородный, с Сунжа, ул. Чкалова, 50	Пригородный	15:08:0170190:2	0030020000000 Земли населенных пунктов	Для ведения личного подсобного хозяйства	13	02.0.20	4 397	538,50	2 367 784,50
30314	Респ. Северная Осетия - Алания, р-н Пригородный, с Сунжа, ул. Куйбышева, дом 43	Пригородный	15:08:0170190:20	0030020000000 Земли населенных пунктов	ИЖС	13	02.0.10	2 464	538,50	1 326 864,00
30315	Республика Северная Осетия-Алания, р-н Пригородный, с Сунжа, ул Куйбышева, 41	Пригородный	15:08:0170190:21	0030020000000 Земли населенных пунктов	Для ведения личного подсобного хозяйства	13	02.0.20	4 128	538,50	2 222 928,00
30316	Республика Северная Осетия-Алания, р-н Пригородный, с Сунжа, ул Куйбышева, 39	Пригородный	15:08:0170190:22	0030020000000 Земли населенных пунктов	ИЖС	13	02.0.10	2 546	538,50	1 371 021,00
30317	Республика Северная Осетия-Алания, р-н Пригородный, с Сунжа, ул Куйбышева, 37	Пригородный	15:08:0170190:23	0030020000000 Земли населенных пунктов	ИЖС	13	02.0.10	3 866	538,50	2 081 841,00
30318	Респ. Северная Осетия - Алания, р-н Пригородный, с Сунжа, ул. Куйбышева, 35	Пригородный	15:08:0170190:24	0030020000000 Земли населенных пунктов	Для ведения личного подсобного хозяйства	13	02.0.20	4 136	538,50	2 227 236,00
30319	Республика Северная Осетия-Алания, р-н Пригородный, с Сунжа, ул Куйбышева, 33	Пригородный	15:08:0170190:25	0030020000000 Земли населенных пунктов	Для ведения личного подсобного хозяйства	13	02.0.20	2 893	538,50	1 557 880,50
30320	Республика Северная Осетия-Алания, р-н Пригородный, с Сунжа, ул Куйбышева, 31	Пригородный	15:08:0170190:27	0030020000000 Земли населенных пунктов	Для ведения личного подсобного хозяйства	13	02.0.20	2 146	538,50	1 155 621,00
30321	Республика Северная Осетия-Алания, р-н Пригородный, с Сунжа, ул Куйбышева, 31	Пригородный	15:08:0170190:28	0030020000000 Земли населенных пунктов	Для ведения личного подсобного хозяйства	13	02.0.20	802	538,50	431 877,00
30322	Респ. Северная Осетия - Алания, р-н Пригородный, с. Сунжа, ул. Чкалова, дом 52	Пригородный	15:08:0170190:3	0030020000000 Земли населенных пунктов	ИЖС	13	02.0.10	3 493	538,50	1 880 980,50
30323	Респ. Северная Осетия - Алания, р-н Пригородный, с. Сунжа, ул. Чкалова, дом 54	Пригородный	15:08:0170190:4	0030020000000 Земли населенных пунктов	Для ведения личного подсобного хозяйства	13	02.0.20	4 411	538,50	2 375 323,50
30324	Респ. Северная Осетия - Алания, р-н Пригородный, с. Сунжа, ул. Чкалова, дом 56	Пригородный	15:08:0170190:5	0030020000000 Земли населенных пунктов	ИЖС	13	02.0.10	2 284	538,50	1 229 934,00
30325	Республика Северная Осетия-Алания, р-н Пригородный, с Сунжа, ул Чкалова, 56а	Пригородный	15:08:0170190:6	0030020000000 Земли населенных пунктов	Для ведения личного подсобного хозяйства	13	02.0.20	2 069	538,50	1 114 156,50
30326	Респ. Северная Осетия - Алания, р-н Пригородный, с Сунжа, ул. Чкалова, 56 "б"	Пригородный	15:08:0170190:7	0030020000000 Земли населенных пунктов	Для ведения личного подсобного хозяйства	13	02.0.20	1 829	538,50	984 910,50
30327	Северная Осетия - Алания респ, р-н Пригородный, с Сунжа, ул Чкалова, 58	Пригородный	15:08:0170190:8	0030020000000 Земли населенных пунктов	Для ведения личного подсобного хозяйства	13	02.0.20	2 287	538,50	1 231 549,50
30328	Респ. Северная Осетия - Алания, р-н Пригородный, с. Сунжа, ул. Чкалова, дом 60	Пригородный	15:08:0170190:9	0030020000000 Земли населенных пунктов	ИЖС	13	02.0.10	2 738	538,50	1 474 413,00
30329	Республика Северная Осетия-Алания, р-н Пригородный, с Сунжа, ул Хетагурова, 31	Пригородный	15:08:0170191:1	0030020000000 Земли населенных пунктов	Для ведения личного подсобного хозяйства	13	02.0.20	2 738	538,50	1 474 413,00
30330	Республика Северная Осетия-Алания, р-н Пригородный, с Сунжа, ул К Хетагурова, д 49	Пригородный	15:08:0170191:10	0030020000000 Земли населенных пунктов	Для ведения личного подсобного хозяйства	13	02.0.20	2 052	538,50	1 105 002,00
30331	Респ. Северная Осетия - Алания, р-н Пригородный, с. Сунжа, ул. К.Хетагурова, дом 51	Пригородный	15:08:0170191:11	0030020000000 Земли населенных пунктов	ИЖС	13	02.0.10	3 458	538,50	1 862 133,00
30332	Респ. Северная Осетия - Алания, р-н Пригородный, с. Сунжа, ул. К.Хетагурова, дом 53	Пригородный	15:08:0170191:12	0030020000000 Земли населенных пунктов	ИЖС	13	02.0.10	3 200	538,50	1 723 200,00
30333	Респ. Северная Осетия - Алания, р-н Пригородный, с. Сунжа, ул. К.Хетагурова, дом 55	Пригородный	15:08:0170191:13	0030020000000 Земли населенных пунктов	ИЖС	13	02.0.10	3 742	538,50	2 015 067,00
30334	Респ. Северная Осетия - Алания, р-н Пригородный, с. Сунжа, ул. К.Хетагурова, дом 57	Пригородный	15:08:0170191:14	0030020000000 Земли населенных пунктов	ИЖС	13	02.0.10	4 168	538,50	2 244 468,00
30335	Республика Северная Осетия - Алания, Пригородный р-н, с Сунжа, ул Советская	Пригородный	15:08:0170191:148	0030020000000 Земли населенных пунктов	Для индивидуального жилищного строительства	13	02.0.10	1 000	538,50	538 500,00
30336	Республика Северная Осетия - Алания, Пригородный р-н, с Сунжа, ул Советская	Пригородный	15:08:0170191:149	0030020000000 Земли населенных пунктов	Для индивидуального жилищного строительства	13	02.0.10	2 075	538,50	1 117 387,50
30337	Респ. Северная Осетия - Алания, р-н Пригородный, с. Сунжа, ул. К.Хетагурова, дом 59	Пригородный	15:08:0170191:15	0030020000000 Земли населенных пунктов	ИЖС	13	02.0.10	3 100	538,50	1 669 350,00
30338	Республика Северная Осетия - Алания, мр-н Пригородный, с.п. Суникенское, с Сунжа, ул Хетагурова	Пригородный	15:08:0170191:158	0030020000000 Земли населенных пунктов	Индивидуальное жилищное строительство	13	02.0.10	2 993	538,50	1 611 730,50
30339	Республика Северная Осетия - Алания, мр-н Пригородный, с.п. Суникенское, с Сунжа, ул Хетагурова	Пригородный	15:08:0170191:159	0030020000000 Земли населенных пунктов	Индивидуальное жилищное строительство	13	02.0.10	1 194	538,50	642 969,00
30340	Республика Северная Осетия - Алания, мр-н Пригородный, с.п. Суникенское, с Сунжа, ул Советская, двлд. 32	Пригородный	15:08:0170191:19	0030020000000 Земли населенных пунктов	Для ведения личного подсобного хозяйства	13	02.0.20	4 287	538,50	2 308 549,50
30341	Респ. Северная Осетия - Алания, р-н Пригородный, с. Сунжа, ул. К.Хетагурова, 33	Пригородный	15:08:0170191:2	0030020000000 Земли населенных пунктов	Для ведения личного подсобного хозяйства	13	02.0.20	1 451	538,50	781 363,50
30342	Российская Федерация, Республика Северная Осетия - Алания, р-н Пригородный, с Сунжа, ул Советская, 30	Пригородный	15:08:0170191:20	0030020000000 Земли населенных пунктов	ИЖС	13	02.0.20	4 385	538,50	2 361 322,50
30343	Республика Северная Осетия-Алания, р-н Пригородный, с. Сунжа, ул. К.Хетагурова, 43 а	Пригородный	15:08:0170191:27	0030020000000 Земли населенных пунктов	Для ведения личного подсобного хозяйства	13	02.0.20	1 501	538,50	808 288,50
30344	Республика Северная Осетия-Алания, р-н Пригородный, с. Сунжа, ул. Советская, 36	Пригородный	15:08:0170191:28	0030020000000 Земли населенных пунктов	Для ведения личного подсобного хозяйства	13	02.0.20	3 024	538,50	1 628 424,00
30345	Респ. Северная Осетия - Алания, р-н Пригородный, с. Сунжа, ул. К.Хетагурова, дом 35	Пригородный	15:08:0170191:3	0030020000000 Земли населенных пунктов	ИЖС	13	02.0.10	4 436	538,50	2 388 786,00
30346	Республика Северная Осетия - Алания, мр-н Пригородный, с.п. Суникенское, с Сунжа, ул Хетагурова, двлд. 37	Пригородный	15:08:0170191:4	0030020000000 Земли населенных пунктов	Для ведения личного подсобного хозяйства	13	02.0.20	4 180	538,50	2 250 930,00
30347	Респ. Северная Осетия - Алания, р-н Пригородный, с. Сунжа, ул. К.Хетагурова, дом 39	Пригородный	15:08:0170191:5	0030020000000 Земли населенных пунктов	ИЖС	13	02.0.10	2 186	538,50	1 177 161,00

№ пп	Местоположение ЗУ	Район	Кадастровый номер ЗУ	Категория земель	Разрешенное использование по документу	Код вида разрешенного использования (в соответствии с классификатором видов разрешенного использования земельных участков)	Вид использования объектов недвижимости	Площадь	УПКС	КС
30348	Респ. Северная Осетия - Алания, р-н Пригородный, с. Сунжа, ул. К.Хетагурова, 41	Пригородный	15:08:0170191:6	0030020000000 Земли населенных пунктов	Для ведения личного подсобного хозяйства	13	02:0020	1 039	538,50	559 501,50
30349	Респ. Северная Осетия - Алания, р-н Пригородный, с. Сунжа, ул. К.Хетагурова, 45	Пригородный	15:08:0170191:8	0030020000000 Земли населенных пунктов	Для ведения личного подсобного хозяйства	13	02:0020	4 471	538,50	2 407 633,50
30350	Респ. Северная Осетия - Алания, р-н Пригородный, с. Сунжа, ул. К.Хетагурова, 47	Пригородный	15:08:0170191:9	0030020000000 Земли населенных пунктов	Для ведения личного подсобного хозяйства	13	02:0020	2 374	538,50	1 278 399,00
30351	Респ. Северная Осетия - Алания, р-н Пригородный, с. Сунжа, ул. Кривая, дом 24	Пригородный	15:08:0170192:1	0030020000000 Земли населенных пунктов	ИЖС	13	02:0010	2 251	538,50	1 212 163,50
30352	Респ. Северная Осетия - Алания, р-н Пригородный, с. Сунжа, ул. Кривая, дом 40	Пригородный	15:08:0170192:10	0030020000000 Земли населенных пунктов	ИЖС	13	02:0010	3 954	538,50	2 129 229,00
30353	Северная Осетия - Алания респ, р-н Пригородный, с Сунжа, ул Кривая, 42	Пригородный	15:08:0170192:11	0030020000000 Земли населенных пунктов	Для ведения личного подсобного хозяйства	13	02:0020	1 995	538,50	1 074 307,50
30354	Респ. Северная Осетия - Алания, р-н Пригородный, с. Сунжа, ул. Кривая, дом 44	Пригородный	15:08:0170192:12	0030020000000 Земли населенных пунктов	ИЖС	13	02:0010	2 400	538,50	1 292 400,00
30355	Республика Северная Осетия-Алания, р-н Пригородный, с Сунжа, ул Кривая, 46	Пригородный	15:08:0170192:13	0030020000000 Земли населенных пунктов	Для ведения личного подсобного хозяйства	13	02:0020	3 553	538,50	1 913 290,50
30356	Респ. Северная Осетия - Алания, р-н Пригородный, с. Сунжа, ул. Остаева, 2	Пригородный	15:08:0170192:14	0030020000000 Земли населенных пунктов	Для ведения личного подсобного хозяйства	13	02:0020	2 344	538,50	1 262 244,00
30357	Республика Северная Осетия - Алания, Пригородный район, с. Сунжа, ул. Кривая	Пригородный	15:08:0170192:140	0030020000000 Земли населенных пунктов	для индивидуального жилищного строительства	13	02:0010	1 234	538,50	664 509,00
30358	Республика Северная Осетия - Алания, мр-н Пригородный, с.п. Сунженское, с Сунжа, ул Советская, двлд. 55	Пригородный	15:08:0170192:147	0030020000000 Земли населенных пунктов	для индивидуального жилищного строительство	13	02:0010	627	538,50	337 639,50
30359	Респ. Северная Осетия - Алания, р-н Пригородный, с. Сунжа, ул. Кривая, 26	Пригородный	15:08:0170192:2	0030020000000 Земли населенных пунктов	Для ведения личного подсобного хозяйства	13	02:0020	2 702	538,50	1 455 027,00
30360	Респ. Северная Осетия - Алания, р-н Пригородный, с. Сунжа, ул. Кривая, дом 28	Пригородный	15:08:0170192:3	0030020000000 Земли населенных пунктов	Для ведения личного подсобного хозяйства	13	02:0020	2 496	538,50	1 344 096,00
30361	Респ. Северная Осетия - Алания, р-н Пригородный, с. Сунжа, ул. Кривая, дом 30	Пригородный	15:08:0170192:4	0030020000000 Земли населенных пунктов	ИЖС	13	02:0010	1 922	538,50	1 034 997,00
30362	Республика Северная Осетия-Алания, р-н. Пригородный, с. Сунжа, ул. Кривая д. 34	Пригородный	15:08:0170192:7	0030020000000 Земли населенных пунктов	ИЖС	13	02:0010	1 492	538,50	803 442,00
30363	Респ. Северная Осетия - Алания, р-н Пригородный, с. Сунжа, ул. Кривая, дом 36	Пригородный	15:08:0170192:8	0030020000000 Земли населенных пунктов	ИЖС	13	02:0010	1 986	538,50	1 069 461,00
30364	Респ. Северная Осетия - Алания, р-н Пригородный, с. Сунжа, ул. Кривая, дом 38	Пригородный	15:08:0170192:9	0030020000000 Земли населенных пунктов	Для ведения личного подсобного хозяйства	13	02:0020	2 999	538,50	1 614 961,50
30365	Республика Северная Осетия-Алания, р-н Пригородный, с. Сунжа, ул Чкалова, д 64а	Пригородный	15:08:0170193:1	0030020000000 Земли населенных пунктов	Для ведения личного подсобного хозяйства	13	02:0020	2 484	538,50	1 337 634,00
30366	Республика Северная Осетия-Алания, р-н Пригородный, с. Сунжа, ул Куйбышева, 65	Пригородный	15:08:0170193:10	0030020000000 Земли населенных пунктов	Для ведения личного подсобного хозяйства	13	02:0020	3 201	538,50	1 723 738,50
30367	Республика Северная Осетия-Алания, р-н Пригородный, с. Сунжа, ул Куйбышева, 69	Пригородный	15:08:0170193:11	0030020000000 Земли населенных пунктов	Для ведения личного подсобного хозяйства	13	02:0020	4 658	538,50	2 508 333,00
30368	Республика Северная Осетия-Алания, р-н Пригородный, с. Сунжа, ул Куйбышева, д 61	Пригородный	15:08:0170193:12	0030020000000 Земли населенных пунктов	ИЖС	13	02:0020	4 607	538,50	2 480 869,50
30369	Респ. Северная Осетия - Алания, р-н Пригородный, с. Сунжа, ул. Чкалова, дом 64 б	Пригородный	15:08:0170193:2	0030020000000 Земли населенных пунктов	ИЖС	13	02:0020	4 286	538,50	2 308 011,00
30370	Респ. Северная Осетия - Алания, р-н Пригородный, с. Сунжа, ул. Чкалова, дом 64 в	Пригородный	15:08:0170193:3	0030020000000 Земли населенных пунктов	ИЖС	13	02:0020	3 422	538,50	1 842 747,00
30371	Респ. Северная Осетия - Алания, р-н Пригородный, с. Сунжа, ул. Чкалова, дом 66	Пригородный	15:08:0170193:4	0030020000000 Земли населенных пунктов	ИЖС	13	02:0020	3 637	538,50	1 958 524,50
30372	Республика Северная Осетия-Алания, р-н Пригородный, с Сунжа, ул Чкалова, 68	Пригородный	15:08:0170193:5	0030020000000 Земли населенных пунктов	Для ведения личного подсобного хозяйства	13	02:0020	4 578	538,50	2 465 253,00
30373	Респ. Северная Осетия - Алания, р-н Пригородный, с. Сунжа, ул. Чкалова, дом 70	Пригородный	15:08:0170193:6	0030020000000 Земли населенных пунктов	ИЖС	13	02:0020	3 290	538,50	1 771 665,00
30374	Респ. Северная Осетия - Алания, р-н Пригородный, с. Сунжа, ул. Остаева, дом 4	Пригородный	15:08:0170193:7	0030020000000 Земли населенных пунктов	Для ведения личного подсобного хозяйства	13	02:0020	4 913	538,50	2 645 650,50
30375	Респ. Северная Осетия - Алания, р-н Пригородный, с. Сунжа, ул. Остаева, дом 4 "а"	Пригородный	15:08:0170193:8	0030020000000 Земли населенных пунктов	Для ведения личного подсобного хозяйства	13	02:0020	2 251	538,50	1 212 163,50
30376	Российская Федерация, Республика Северная Осетия - Алания, Пригородный район, с. Сунжа, ул. Остаева, 6	Пригородный	15:08:0170193:9	0030020000000 Земли населенных пунктов	ИЖС	13	02:0020	4 773	538,50	2 570 260,50
30377	Респ. Северная Осетия - Алания, р-н Пригородный, с. Сунжа, ул. Кривая, дом 47	Пригородный	15:08:0170194:1	0030020000000 Земли населенных пунктов	ИЖС	13	02:0010	3 689	538,50	1 986 526,50
30378	Респ. Северная Осетия - Алания, р-н Пригородный, с. Сунжа, ул. Кривая, дом 65	Пригородный	15:08:0170194:10	0030020000000 Земли населенных пунктов	Для ведения личного подсобного хозяйства	13	02:0020	4 483	538,50	2 414 095,50
30379	Респ. Северная Осетия - Алания, р-н Пригородный, с. Сунжа, ул. Кривая, № 69	Пригородный	15:08:0170194:12	0030020000000 Земли населенных пунктов	Для ведения личного подсобного хозяйства	13	02:0020	2 239	538,50	1 205 701,50
30380	Республика Северная Осетия - Алания, р-н Пригородный, с.Сунжа, ул Кривая, 73	Пригородный	15:08:0170194:14	0030020000000 Земли населенных пунктов	Для ведения личного подсобного хозяйства	13	02:0020	3 960	538,50	2 132 460,00
30381	Респ. Северная Осетия - Алания, р-н Пригородный, с. Сунжа, ул. Кривая, 75	Пригородный	15:08:0170194:15	0030020000000 Земли населенных пунктов	Для ведения личного подсобного хозяйства	13	02:0020	3 992	538,50	2 149 692,00
30382	Северная Осетия - Алания респ, р-н Пригородный, с Сунжа, ул Кривая, 77	Пригородный	15:08:0170194:17	0030020000000 Земли населенных пунктов	Для ведения личного подсобного хозяйства	13	02:0020	5 154	538,50	2 775 429,00
30383	Республика Северная Осетия-Алания, Пригородный р-н, с Сунжа, ул Набережная, уч. 66	Пригородный	15:08:0170194:173	0030020000000 Земли населенных пунктов	Для ведения личного подсобного хозяйства(приусадебные участки)	13	02:0020	1 130	538,50	608 505,00
30384	Республика Северная Осетия-Алания, Пригородный район, с. Сунжа, ул. Кривая	Пригородный	15:08:0170194:174	0030020000000 Земли населенных пунктов	Для ведения личного подсобного хозяйства	13	02:0020	3 262	538,50	1 756 587,00
30385	Республика Северная Осетия-Алания, Пригородный район, с. Сунжа, ул. Кривая	Пригородный	15:08:0170194:175	0030020000000 Земли населенных пунктов	Для ведения личного подсобного хозяйства	13	02:0020	2 000	538,50	1 077 000,00
30386	Российская Федерация, Республика Северная Осетия - Алания, Пригородный муниципальный район, Сунженское сельское поселение, с. Сунжа, ул. Набережная, 74А	Пригородный	15:08:0170194:176	0030020000000 Земли населенных пунктов	Для ведения личного подсобного хозяйства	13	02:0020	2 000	538,50	1 077 000,00
30387	Респ. Северная Осетия - Алания, р-н Пригородный, с. Сунжа, ул. Набережная, дом 66	Пригородный	15:08:0170194:18	0030020000000 Земли населенных пунктов	ИЖС	13	02:0010	1 495	538,50	805 057,50
30388	Респ. Северная Осетия - Алания, р-н Пригородный, с. Сунжа, ул. Набережная, 64	Пригородный	15:08:0170194:19	0030020000000 Земли населенных пунктов	Для ведения личного подсобного хозяйства	13	02:0020	4 169	538,50	2 245 006,50
30389	Респ. Северная Осетия - Алания, р-н Пригородный, с. Сунжа, ул. Кривая, дом 49	Пригородный	15:08:0170194:2	0030020000000 Земли населенных пунктов	ИЖС	13	02:0010	2 342	538,50	1 261 107,00
30390	Респ. Северная Осетия - Алания, р-н Пригородный, с. Сунжа, ул. Набережная, 62	Пригородный	15:08:0170194:20	0030020000000 Земли населенных пунктов	индивидуальное жилищное строительство	13	02:0010	4 782	538,50	2 575 107,00
30391	Респ. Северная Осетия - Алания, р-н Пригородный, с. Сунжа, ул. Набережная, дом 60	Пригородный	15:08:0170194:21	0030020000000 Земли населенных пунктов	ИЖС	13	02:0010	3 452	538,50	1 858 902,00
30392	Республика Северная Осетия-Алания, р-н Пригородный, с Сунжа, ул Набережная, 58	Пригородный	15:08:0170194:22	0030020000000 Земли населенных пунктов	Для ведения личного подсобного хозяйства	13	02:0020	5 345	538,50	2 878 282,50
30393	Респ. Северная Осетия - Алания, р-н Пригородный, с. Сунжа, ул. Набережная, дом 56	Пригородный	15:08:0170194:23	0030020000000 Земли населенных пунктов	ИЖС	13	02:0010	3 995	538,50	2 151 307,50
30394	Респ. Северная Осетия - Алания, р-н Пригородный, с. Сунжа, ул. Набережная, дом 62 а	Пригородный	15:08:0170194:24	0030020000000 Земли населенных пунктов	Для ведения личного подсобного хозяйства	13	02:0020	1 476	538,50	794 826,00
30395	Респ. Северная Осетия - Алания, р-н Пригородный, с. Сунжа, ул. Кривая, дом 51	Пригородный	15:08:0170194:3	0030020000000 Земли населенных пунктов	ИЖС	13	02:0010	3 987	538,50	2 136 229,50
30396	Респ. Северная Осетия - Алания, р-н Пригородный, с. Сунжа, ул. Кривая, дом 53	Пригородный	15:08:0170194:4	0030020000000 Земли населенных пунктов	ИЖС	13	02:0010	4 489	538,50	2 417 326,50

№ пп	Местоположение ЗУ	Район	Кадастровый номер ЗУ	Категория земель	Разрешенное использование по документу	Код вида разрешенного использования (в соответствии с классификатором видов разрешенного использования земельных участков)	Вид использования объектов недвижимости	Площадь	УПКС	КС
30397	Респ. Северная Осетия - Алания, р-н Пригородный, с. Сунжа, ул. Кривая, 55	Пригородный	15:08:0170194:5	003002000000 Земли населенных пунктов	Для ведения личного подсобного хозяйства	13	02:0020	2 400	538,50	1 292 400,00
30398	Респ. Северная Осетия - Алания, р-н Пригородный, с. Сунжа, ул. Кривая, дом 57	Пригородный	15:08:0170194:6	003002000000 Земли населенных пунктов	ИЖС	13	02:0010	3 996	538,50	2 151 846,00
30399	Республика Северная Осетия - Алания, мр-н Пригородный, с.п. Суникенское, с Сунжа, ул Кривая, двлд. 59	Пригородный	15:08:0170194:7	003002000000 Земли населенных пунктов	Индивидуальное жилищное строительство	13	02:0010	4 498	538,50	2 422 173,00
30400	Республика Северная Осетия - Алания, мр-н Пригородный, с.п. Суникенское, с Сунжа, ул Кривая, двлд. 61	Пригородный	15:08:0170194:8	003002000000 Земли населенных пунктов	Для ведения личного подсобного хозяйства	13	02:0020	3 251	538,50	1 750 663,50
30401	Российская Федерация, Республика Северная Осетия - Алания, Пригородный район, с. Сунжа, ул. Кривая, 63	Пригородный	15:08:0170194:9	003002000000 Земли населенных пунктов	ИЖС	13	02:0020	2 022	538,50	1 088 847,00
30402	Респ. Северная Осетия - Алания, р-н Пригородный, с. Сунжа, ул. Набережная, дом 35	Пригородный	15:08:0170195:1	003002000000 Земли населенных пунктов	ИЖС	13	02:0010	2 324	538,50	1 251 474,00
30403	Республика Северная Осетия-Алания, р-н Пригородный, с. Сунжа, ул. Набережная, 53	Пригородный	15:08:0170195:10	003002000000 Земли населенных пунктов	Для ведения личного подсобного хозяйства	13	02:0020	4 178	538,50	2 249 853,00
30404	Респ. Северная Осетия - Алания, р-н Пригородный, с. Сунжа, ул. Набережная, дом 55	Пригородный	15:08:0170195:11	003002000000 Земли населенных пунктов	ИЖС	13	02:0010	1 500	538,50	807 750,00
30405	Респ. Северная Осетия - Алания, р-н Пригородный, с. Сунжа, ул. Набережная, дом 61	Пригородный	15:08:0170195:14	003002000000 Земли населенных пунктов	ИЖС	13	02:0010	1 101	538,50	592 888,50
30406	Респ. Северная Осетия - Алания, р-н Пригородный, с. Сунжа, ул. Набережная, дом 63	Пригородный	15:08:0170195:15	003002000000 Земли населенных пунктов	ИЖС	13	02:0010	1 300	538,50	700 050,00
30407	Респ. Северная Осетия - Алания, р-н Пригородный, с. Сунжа, ул. Набережная, дом 65	Пригородный	15:08:0170195:16	003002000000 Земли населенных пунктов	ИЖС	13	02:0010	1 000	538,50	538 500,00
30408	Респ. Северная Осетия - Алания, р-н Пригородный, с. Сунжа, ул. Набережная, дом 75	Пригородный	15:08:0170195:17	003002000000 Земли населенных пунктов	Для ведения личного подсобного хозяйства	13	02:0020	1 407	538,50	757 669,50
30409	Респ. Северная Осетия - Алания, р-н Пригородный, с. Сунжа, ул. Набережная, дом 37	Пригородный	15:08:0170195:2	003002000000 Земли населенных пунктов	Для ведения личного подсобного хозяйства	13	02:0020	4 952	538,50	2 666 652,00
30410	Республика Северная Осетия-Алания, район Пригородный, с.с.Сунжа, ул.Весенняя, 5	Пригородный	15:08:0170195:206	003002000000 Земли населенных пунктов	Для ведения личного подсобного хозяйства (приусадебный участок)	13	02:0020	1 500	538,50	807 750,00
30411	Респ. Северная Осетия - Алания, Пригородный р-н, с.Сунжа	Пригородный	15:08:0170195:215	003002000000 Земли населенных пунктов	Действующие кладбища	12	12:0010	42 960	1,49	64 010,40
30412	Российская Федерация, Республика Северная Осетия - Алания, Пригородный муниципальный район ,Суникенское сельское поселение , с. Сунжа, ул. Набережная, 67	Пригородный	15:08:0170195:234	003002000000 Земли населенных пунктов	Для ведения личного подсобного хозяйства (приусадебные участки)	13	02:0020	1 150	538,50	619 275,00
30413	Российская Федерация, Республика Северная Осетия-Алания, Пригородный р-н, с. Сунжа, ул. Центральная	Пригородный	15:08:0170195:236	003002000000 Земли населенных пунктов	Для ведения личного подсобного хозяйства (приусадебный земельный участок)	13	02:0020	1 620	538,50	872 370,00
30414	Респ. Северная Осетия - Алания, р-н Пригородный, с. Сунжа, ул. Набережная 39	Пригородный	15:08:0170195:3	003002000000 Земли населенных пунктов	Индивидуальное жилищное строительство	13	02:0010	4 701	538,50	2 531 488,50
30415	Республика Северная Осетия - Алания, район Пригородный, с.Сунжа, ул.Набережная 109	Пригородный	15:08:0170195:34	003002000000 Земли населенных пунктов	Личное подсобное хозяйство	13	02:0020	1 500	538,50	807 750,00
30416	Северная Осетия - Алания респ. р-н Пригородный, с Сунжа, ул Набережная, 95	Пригородный	15:08:0170195:36	003002000000 Земли населенных пунктов	Для ведения личного подсобного хозяйства	13	02:0020	1 500	538,50	807 750,00
30417	Северная Осетия - Алания респ. р-н Пригородный, с Сунжа, ул. Набережная, 89	Пригородный	15:08:0170195:38	003002000000 Земли населенных пунктов	Для ведения личного подсобного хозяйства	13	02:0020	1 500	538,50	807 750,00
30418	Республика Северная Осетия-Алания, р-н Пригородный, с Сунжа, ул Весенняя, 19	Пригородный	15:08:0170195:39	003002000000 Земли населенных пунктов	Личное подсобное хозяйство	13	02:0020	1 500	538,50	807 750,00
30419	Респ. Северная Осетия - Алания, р-н Пригородный, с. Сунжа, ул. Набережная, дом 41	Пригородный	15:08:0170195:4	003002000000 Земли населенных пунктов	ИЖС	13	02:0010	4 000	538,50	2 154 000,00
30420	Республика Северная Осетия-Алания, р-н Пригородный, с Сунжа, ул Весенняя, 17	Пригородный	15:08:0170195:40	003002000000 Земли населенных пунктов	Личное подсобное хозяйство	13	02:0020	1 500	538,50	807 750,00
30421	Республика Северная Осетия-Алания, р-н Пригородный, с Сунжа, ул Весенняя, 9	Пригородный	15:08:0170195:41	003002000000 Земли населенных пунктов	Личное подсобное хозяйство	13	02:0020	1 500	538,50	807 750,00
30422	Республика Северная Осетия - Алания, р-н Пригородный, с.Сунжа, ул.Весенняя, 11	Пригородный	15:08:0170195:47	003002000000 Земли населенных пунктов	Для ведения личного подсобного хозяйства	13	02:0020	1 500	538,50	807 750,00
30423	Республика Северная Осетия-Алания, р-н Пригородный, с.Сунжа, ул.Весенняя, 15	Пригородный	15:08:0170195:48	003002000000 Земли населенных пунктов	Для ведения личного подсобного хозяйства	13	02:0020	1 500	538,50	807 750,00
30424	Республика Северная Осетия-Алания, р-н Пригородный, с Сунжа, ул Весенняя, 1	Пригородный	15:08:0170195:49	003002000000 Земли населенных пунктов	Для ведения личного подсобного хозяйства	13	02:0020	1 521	538,50	819 058,50
30425	Респ. Северная Осетия - Алания, р-н Пригородный, с. Сунжа, ул. Набережная, дом 43	Пригородный	15:08:0170195:5	003002000000 Земли населенных пунктов	ИЖС	13	02:0010	5 005	538,50	2 695 192,50
30426	Российская Федерация, Республика Северная Осетия - Алания, Пригородный муниципальный район, Суникенское сельское поселение, с. Сунжа, ул. Набережная, 101	Пригородный	15:08:0170195:50	003002000000 Земли населенных пунктов	Личное подсобное хозяйство	13	02:0020	1 500	538,50	807 750,00
30427	Республика Северная Осетия-Алания, р-н Пригородный, с. Сунжа, ул. Набережная, 111	Пригородный	15:08:0170195:52	003002000000 Земли населенных пунктов	Личное подсобное хозяйство	13	02:0020	1 500	538,50	807 750,00
30428	Республика Северная Осетия-Алания, р-н Пригородный, с Сунжа, ул Центральная, 6	Пригородный	15:08:0170195:53	003002000000 Земли населенных пунктов	Для ведения личного подсобного хозяйства и строительства жилого дома	13	02:0020	1 493	538,50	803 980,50
30429	Республика Северная Осетия-Алания, р-н Пригородный, с Сунжа, ул Центральная, 8	Пригородный	15:08:0170195:55	003002000000 Земли населенных пунктов	Для ведения личного подсобного хозяйства	13	02:0020	1 495	538,50	805 057,50
30430	Республика Северная Осетия-Алания, р-н Пригородный, с. Сунжа, ул. Набережная, 103	Пригородный	15:08:0170195:56	003002000000 Земли населенных пунктов	личное подсобное хозяйство	13	02:0020	1 500	538,50	807 750,00
30431	Российская Федерация, Республика Северная Осетия-Алания, р-н Пригородный, с. Сунжа, ул. Набережная, 57	Пригородный	15:08:0170195:58	003002000000 Земли населенных пунктов	Ведение личного подсобного хозяйства и строительство жилого дома	13	02:0020	1 443	538,50	777 055,50
30432	Республика Северная Осетия-Алания, р-н Пригородный, с Сунжа, ул Набережная, 71	Пригородный	15:08:0170195:59	003002000000 Земли населенных пунктов	личное подсобное хозяйство	13	02:0020	1 166	538,50	627 891,00
30433	Российская Федерация, Республика Северная Осетия - Алания, р-н Пригородный, с. Сунжа, ул. Набережная, 45	Пригородный	15:08:0170195:6	003002000000 Земли населенных пунктов	Для ведения личного подсобного хозяйства	13	02:0020	4 200	538,50	2 261 700,00
30434	Республика Северная Осетия-Алания, р-н Пригородный, с Сунжа, ул Весенняя, 2	Пригородный	15:08:0170195:60	003002000000 Земли населенных пунктов	Личное подсобное хозяйство	13	02:0020	1 491	538,50	802 903,50
30435	Республика Северная Осетия-Алания, р-н Пригородный, с Сунжа, ул Весенняя, 6	Пригородный	15:08:0170195:61	003002000000 Земли населенных пунктов	Ведение личного подсобного хозяйства и строительство жилого дома	13	02:0020	1 496	538,50	805 596,00
30436	Республика Северная Осетия-Алания, р-н Пригородный, с. Сунжа, ул. Новая,10	Пригородный	15:08:0170195:62	003002000000 Земли населенных пунктов	Ведение личного подсобного хозяйства	13	02:0020	1 499	538,50	807 211,50
30437	Республика Северная Осетия-Алания, р-н Пригородный, с Сунжа, ул Центральная, 5	Пригородный	15:08:0170195:63	003002000000 Земли населенных пунктов	Ведение личного подсобного хозяйства и строительство жилого дома	13	02:0020	1 492	538,50	803 442,00
30438	Республика Северная Осетия-Алания, р-н Пригородный, с. Сунжа, ул. Центральная, 1	Пригородный	15:08:0170195:64	003002000000 Земли населенных пунктов	Ведение личного подсобного хозяйства и строительство жилого дома	13	02:0020	1 503	538,50	809 365,50
30439	Республика Северная Осетия-Алания, р-н Пригородный, с. Сунжа, ул. Новая, 2	Пригородный	15:08:0170195:65	003002000000 Земли населенных пунктов	Ведение личного подсобного хозяйства и строительство жилого дома	13	02:0020	1 490	538,50	802 365,00
30440	Республика Северная Осетия-Алания, р-н Пригородный, с Сунжа, ул Набережная,113	Пригородный	15:08:0170195:68	003002000000 Земли населенных пунктов	Для ведения личного подсобного хозяйства	13	02:0020	1 305	538,50	702 742,50
30441	Северная Осетия-Алания респ, Пригородный р-н, с. Сунжа, ул Набережная, 69	Пригородный	15:08:0170195:69	003002000000 Земли населенных пунктов	Ведение личного подсобного хозяйства и строительство жилого дома	13	02:0020	1 132	538,50	609 582,00
30442	Респ. Северная Осетия - Алания, р-н Пригородный, с. Сунжа, ул. Набережная, дом 47	Пригородный	15:08:0170195:7	003002000000 Земли населенных пунктов	ИЖС	13	02:0010	4 200	538,50	2 261 700,00
30443	Республика Северная Осетия-Алания, р-н Пригородный, с. Сунжа, ул. Набережная, 105	Пригородный	15:08:0170195:70	003002000000 Земли населенных пунктов	Ведение личного подсобного хозяйства и строительство жилого дома	13	02:0020	1 500	538,50	807 750,00
30444	Республика Северная Осетия-Алания, р-н Пригородный, с Сунжа, ул Центральная, 10	Пригородный	15:08:0170195:71	003002000000 Земли населенных пунктов	Ведение личного подсобного хозяйства и строительство жилого дома	13	02:0020	1 439	538,50	774 901,50
30445	Республика Северная Осетия-Алания, р-н Пригородный, с. Сунжа, ул. Набережная, 87	Пригородный	15:08:0170195:72	003002000000 Земли населенных пунктов	Ведение личного подсобного хозяйства	13	02:0020	1 380	538,50	743 130,00

№ п/п	Местоположение ЗУ	Район	Кадастровый номер ЗУ	Категория земель	Разрешенное использование по документу	Код вида разрешенного использования (в соответствии с классификатором видов разрешенного использования земельных участков)	Вид использования объектов недвижимости	Площадь	УПКС	КС
30446	Республика Северная Осетия-Алания, р-н Пригородный, с Сунжа, ул Весенняя, 13	Пригородный	15:08:0170195:73	003002000000 Земли населенных пунктов	Ведение личного подсобного хозяйства и строительство жилого дома	13	02:0020	1 500	538,50	807 750,00
30447	Российская Федерация, Республика Северная Осетия-Алания, р-н Пригородный. с. Сунжа. ул. Набережная, 99	Пригородный	15:08:0170195:74	003002000000 Земли населенных пунктов	Ведение личного подсобного хозяйства	13	02:0020	1 500	538,50	807 750,00
30448	Республика Северная Осетия-Алания, р-н Пригородный. с. Сунжа. ул. Весенняя, 8	Пригородный	15:08:0170195:75	003002000000 Земли населенных пунктов	Личное подсобное хозяйство	13	02:0020	1 510	538,50	813 135,00
30449	Республика Северная Осетия-Алания, р-н Пригородный, с. Сунжа, ул. Весенняя, 10	Пригородный	15:08:0170195:76	003002000000 Земли населенных пунктов	Личное подсобное хозяйство	13	02:0020	1 493	538,50	803 980,50
30450	Республика Северная Осетия-Алания, р-н Пригородный. с. Сунжа. ул. Набережная, 107	Пригородный	15:08:0170195:77	003002000000 Земли населенных пунктов	Личное подсобное хозяйство	13	02:0020	1 500	538,50	807 750,00
30451	Республика Северная Осетия-Алания, р-н Пригородный. с. Сунжа. ул Весенняя, 4	Пригородный	15:08:0170195:78	003002000000 Земли населенных пунктов	Ведение личного подсобного хозяйства и строительство жилого дома	13	02:0020	1 497	538,50	806 134,50
30452	Респ. Северная Осетия - Алания, р-н Пригородный. с. Сунжа. ул. Набережная дом 49	Пригородный	15:08:0170195:8	003002000000 Земли населенных пунктов	ИЖС	13	02:0010	4 000	538,50	2 154 000,00
30453	Республика Северная Осетия-Алания, р-н Пригородный, с Сунжа, ул Набережная, 59 "а"	Пригородный	15:08:0170195:83	003002000000 Земли населенных пунктов	Для ведения личного подсобного хозяйства	13	02:0020	1 400	538,50	753 900,00
30454	Республика Северная Осетия-Алания, р-н Пригородный, с Сунжа, ул Центральная, 7	Пригородный	15:08:0170195:84	003002000000 Земли населенных пунктов	Для ведения личного подсобного хозяйства и строительства жилого дома	13	02:0020	1 500	538,50	807 750,00
30455	Республика Северная Осетия - Алания, р-н Пригородный, с.Сунжа, ул.Весенняя, 3	Пригородный	15:08:0170195:88	003002000000 Земли населенных пунктов	Для ведения личного подсобного хозяйства	13	02:0020	1 500	538,50	807 750,00
30456	Республика Северная Осетия-Алания, р-н Пригородный. с. Сунжа. ул. Набережная, 97	Пригородный	15:08:0170195:89	003002000000 Земли населенных пунктов	Для ведения личного подсобного хозяйства	13	02:0020	1 500	538,50	807 750,00
30457	Респ. Северная Осетия - Алания, р-н Пригородный, с Сунжа, ул. Набережная, 51	Пригородный	15:08:0170195:9	003002000000 Земли населенных пунктов	Для ведения личного подсобного хозяйства	13	02:0020	4 149	538,50	2 234 236,50
30458	Республика Северная Осетия-Алания, р-н Пригородный, с. Сунжа, ул. Весенняя, 7	Пригородный	15:08:0170195:92	003002000000 Земли населенных пунктов	Ведение личного подсобного хозяйства	13	02:0020	1 500	538,50	807 750,00
30459	Республика Северная Осетия-Алания, р-н Пригородный. с Сунжа. ул Набережная, 73	Пригородный	15:08:0170195:93	003002000000 Земли населенных пунктов	Ведение личного подсобного хозяйства	13	02:0020	1 135	538,50	611 197,50
30460	Республика Северная Осетия-Алания, р-н Пригородный. с. Сунжа. ул. Набережная, 77	Пригородный	15:08:0170195:94	003002000000 Земли населенных пунктов	Для ведения личного подсобного хозяйства	13	02:0020	1 398	538,50	752 823,00
30461	Респ. Северная Осетия - Алания, р-н Пригородный, с Сунжа, ул. Осетева, 21	Пригородный	15:08:0170196:1	003002000000 Земли населенных пунктов	Для ведения личного подсобного хозяйства	13	02:0020	2 890	538,50	1 556 265,00
30462	Респ. Северная Осетия - Алания, р-н Пригородный, с. Сунжа, ул. Осетева, дом 39	Пригородный	15:08:0170196:10	003002000000 Земли населенных пунктов	ИЖС	13	02:0020	2 998	538,50	1 614 423,00
30463	Респ. Северная Осетия - Алания, р-н Пригородный. с. Сунжа. ул. Осетева, 23	Пригородный	15:08:0170196:2	003002000000 Земли населенных пунктов	Для ведения личного подсобного хозяйства	13	02:0020	3 004	538,50	1 617 654,00
30464	Респ. Северная Осетия - Алания, р-н Пригородный. с. Сунжа. ул. Осетева, дом 25	Пригородный	15:08:0170196:3	003002000000 Земли населенных пунктов	ИЖС	13	02:0020	3 824	538,50	2 059 224,00
30465	Республика Северная Осетия-Алания, р-н Пригородный, с Сунжа, ул Осетева, 27	Пригородный	15:08:0170196:4	003002000000 Земли населенных пунктов	Для ведения личного подсобного хозяйства	13	02:0020	2 897	538,50	1 560 034,50
30466	Северная Осетия - Алания респ. р-н Пригородный, с Сунжа, ул Осетева, 29	Пригородный	15:08:0170196:5	003002000000 Земли населенных пунктов	Для ведения личного подсобного хозяйства	13	02:0020	3 777	538,50	2 033 914,50
30467	Республика Северная Осетия-Алания, р-н Пригородный. с. Сунжа. ул. Осетева, 19а	Пригородный	15:08:0170196:6	003002000000 Земли населенных пунктов	Для ведения личного подсобного хозяйства	13	02:0020	1 537	538,50	827 674,50
30468	Респ. Северная Осетия - Алания, р-н Пригородный. с. Сунжа. ул. Осетева, дом 33	Пригородный	15:08:0170196:7	003002000000 Земли населенных пунктов	ИЖС	13	02:0020	3 994	538,50	2 150 769,00
30469	Респ. Северная Осетия - Алания, р-н Пригородный, с Сунжа, ул. Осетева, 35	Пригородный	15:08:0170196:8	003002000000 Земли населенных пунктов	Для ведения личного подсобного хозяйства	13	02:0020	3 015	538,50	1 623 577,50
30470	Республика Северная Осетия - Алания, р-н Пригородный. с.Сунжа. ул Осетева. 37	Пригородный	15:08:0170196:9	003002000000 Земли населенных пунктов	Для ведения личного подсобного хозяйства	13	02:0020	3 270	538,50	1 760 895,00
30471	Респ. Северная Осетия - Алания, р-н Пригородный. с. Сунжа. ул. Осетева, 5	Пригородный	15:08:0170197:1	003002000000 Земли населенных пунктов	Для ведения личного подсобного хозяйства	13	02:0020	4 498	538,50	2 422 173,00
30472	Республика Северная Осетия-Алания, р-н Пригородный. с.Сунжа. ул.Осетева. 7	Пригородный	15:08:0170197:2	003002000000 Земли населенных пунктов	Для ведения личного подсобного хозяйства	13	02:0020	4 499	538,50	2 422 711,50
30473	Республика Северная Осетия - Алания, м-р-н Пригородный. с.п. Суженское, с Сунжа. ул Осетева, дом 3	Пригородный	15:08:0170197:3	003002000000 Земли населенных пунктов	ИЖС	13	02:0020	4 800	538,50	2 584 800,00
30474	Респ. Северная Осетия - Алания, р-н Пригородный, с Сунжа, ул. Осетева, 11	Пригородный	15:08:0170197:4	003002000000 Земли населенных пунктов	Для ведения личного подсобного хозяйства	13	02:0020	2 551	538,50	1 373 713,50
30475	Респ. Северная Осетия - Алания, р-н Пригородный. с. Сунжа. ул. Осетева, дом 13	Пригородный	15:08:0170197:5	003002000000 Земли населенных пунктов	ИЖС	13	02:0020	4 000	538,50	2 154 000,00
30476	Респ. Северная Осетия - Алания, р-н Пригородный. с. Сунжа. ул. Осетева, 15	Пригородный	15:08:0170197:6	003002000000 Земли населенных пунктов	Для ведения личного подсобного хозяйства	13	02:0020	2 992	538,50	1 611 192,00
30477	Республика Северная Осетия - Алания, р-н Пригородный, с. Сунжа, ул. Осетева, дом 17	Пригородный	15:08:0170197:7	003002000000 Земли населенных пунктов	ИЖС	13	02:0020	4 000	538,50	2 154 000,00
30478	Респ. Северная Осетия - Алания, р-н Пригородный, с. Сунжа, ул. Осетева, дом 19	Пригородный	15:08:0170197:8	003002000000 Земли населенных пунктов	ИЖС	13	02:0020	2 300	538,50	1 238 550,00
30479	Республика Северная Осетия - Алания, Пригородный р-н, с. Сунжа, ул. Подхозная, д.2	Пригородный	15:08:0170198:1	003002000000 Земли населенных пунктов	Для ведения личного подсобного хозяйства	13	02:0020	3 811	538,50	2 052 223,50
30480	Республика Северная Осетия-Алания, р-н Пригородный. с Сунжа. ул Подхозная. 20	Пригородный	15:08:0170198:10	003002000000 Земли населенных пунктов	Для ведения личного подсобного хозяйства	13	02:0020	4 099	538,50	2 207 311,50
30481	Республика Северная Осетия - Алания, р-н Пригородный. с. Сунжа. ул. Подхозная, 31	Пригородный	15:08:0170198:11	003002000000 Земли населенных пунктов	Для ведения личного подсобного хозяйства	13	02:0020	6 622	538,50	3 565 947,00
30482	Респ. Северная Осетия - Алания, р-н Пригородный, с. Сунжа, ул. Подхозная, дом 29	Пригородный	15:08:0170198:12	003002000000 Земли населенных пунктов	ИЖС	13	02:0010	2 300	538,50	1 238 550,00
30483	Республика Северная Осетия - Алания, р-н Пригородный, с. Сунжа, ул. Подхозная. 27	Пригородный	15:08:0170198:13	003002000000 Земли населенных пунктов	Для ведения личного подсобного хозяйства	13	02:0020	5 472	538,50	2 946 672,00
30484	Республика Северная Осетия - Алания, Пригородный район, с. Сунжа, ул. Подхозная. 36	Пригородный	15:08:0170198:14	003002000000 Земли населенных пунктов	Для ведения личного подсобного хозяйства	13	02:0020	4 500	538,50	2 423 250,00
30485	Респ. Северная Осетия - Алания, р-н Пригородный, с. Сунжа, ул. Осетева, дом 1	Пригородный	15:08:0170198:15	003002000000 Земли населенных пунктов	ИЖС	13	02:0010	2 000	538,50	1 077 000,00
30486	Республика Северная Осетия - Алания, Пригородный р-н, с. Сунжа, ул. Подхозная, 22	Пригородный	15:08:0170198:152	003002000000 Земли населенных пунктов	Для ведения личного подсобного хозяйства	13	02:0020	2 782	538,50	1 498 107,00
30487	Российская Федерация, Республика Северная Осетия - Алания. Пригородный район, с. Сунжа. ул. Подхозная. 36 а	Пригородный	15:08:0170198:156	003002000000 Земли населенных пунктов	Для ведения личного подсобного хозяйства	13	02:0020	2 401	538,50	1 292 938,50
30488	Российская Федерация, Республика Северная Осетия - Алания. Пригородный район, Суженское сельское поселение, с. Сунжа, ул. Хетагурова. 63	Пригородный	15:08:0170198:158	003002000000 Земли населенных пунктов	Для ведения личного подсобного хозяйства (приусадебный земельный участок)	13	02:0020	1 842	538,50	991 917,00
30489	Российская Федерация. Республика Северная Осетия - Алания, Пригородный муниципальный район. Суженское сельское поселение, улица Осетева. 1А	Пригородный	15:08:0170198:159	003002000000 Земли населенных пунктов	Для ведения личного подсобного хозяйства (приусадебный земельный участок)	13	02:0020	1 769	538,50	952 606,50
30490	Респ. Северная Осетия - Алания, р-н Пригородный, с. Сунжа, ул. Осетева, дом 3	Пригородный	15:08:0170198:16	003002000000 Земли населенных пунктов	ИЖС	13	02:0010	2 000	538,50	1 077 000,00
30491	Северная Осетия - Алания респ. р-н Пригородный, с Сунжа. ул К Хетагурова. 61	Пригородный	15:08:0170198:17	003002000000 Земли населенных пунктов	Для ведения личного подсобного хозяйства	13	02:0020	2 909	538,50	1 566 496,50

№ п/п	Местоположение ЗУ	Район	Кадастровый номер ЗУ	Категория земель	Разрешенное использование по документу	Код вида разрешенного использования (в соответствии с классификатором видов разрешенного использования земельных участков)	Вид использования объектов недвижимости	Площадь	УПКС	КС
30492	Респ. Северная Осетия - Алания, Пригородный р-н, с. Сунжа, ул. Подхозная, д.23	Пригородный	15:08:0170198:18	0030020000000 Земли населенных пунктов	Для ведения личного подсобного хозяйства	13	02.0.20	6 000	538,50	3 231 000,00
30493	Респ. Северная Осетия - Алания, р-н Пригородный, с. Сунжа, ул. Подхозная, дом 4	Пригородный	15:08:0170198:2	0030020000000 Земли населенных пунктов	ИЖС	13	02.0.10	2 500	538,50	1 346 250,00
30494	Респ. Северная Осетия - Алания, р-н Пригородный, с. Сунжа, ул. Подхозная, дом 6	Пригородный	15:08:0170198:3	0030020000000 Земли населенных пунктов	ИЖС	13	02.0.10	2 500	538,50	1 346 250,00
30495	Респ. Северная Осетия - Алания, р-н Пригородный, с. Сунжа, ул. Подхозная, дом 8	Пригородный	15:08:0170198:4	0030020000000 Земли населенных пунктов	ИЖС	13	02.0.10	3 500	538,50	1 884 750,00
30496	Респ. Северная Осетия - Алания, р-н Пригородный, с. Сунжа, ул. Подхозная, дом 10	Пригородный	15:08:0170198:5	0030020000000 Земли населенных пунктов	ИЖС	13	02.0.10	3 435	538,50	1 849 747,50
30497	Республика Северная Осетия-Алания, р-н Пригородный, с. Сунжа, ул Подхозная, д 12	Пригородный	15:08:0170198:6	0030020000000 Земли населенных пунктов	Для ведения личного подсобного хозяйства	13	02.0.20	4 239	538,50	2 282 701,50
30498	Респ. Северная Осетия - Алания, р-н Пригородный, с. Сунжа, ул. Подхозная, дом 14	Пригородный	15:08:0170198:7	0030020000000 Земли населенных пунктов	ИЖС	13	02.0.10	3 500	538,50	1 884 750,00
30499	Респ. Северная Осетия - Алания, р-н Пригородный, с. Сунжа, ул. Подхозная, 16	Пригородный	15:08:0170198:8	0030020000000 Земли населенных пунктов	Для ведения личного подсобного хозяйства	13	02.0.20	2 866	538,50	1 543 341,00
30500	Респ. Северная Осетия - Алания, р-н Пригородный, с. Сунжа, ул. Подхозная, дом 18	Пригородный	15:08:0170198:9	0030020000000 Земли населенных пунктов	ИЖС	13	02.0.10	2 500	538,50	1 346 250,00
30501	Респ. Северная Осетия - Алания, р-н Пригородный, с. Сунжа, ул. Подхозная, дом 1	Пригородный	15:08:0170199:1	0030020000000 Земли населенных пунктов	ИЖС	13	02.0.10	3 200	538,50	1 723 200,00
30502	Российская Федерация, Республика Северная Осетия - Алания, Пригородный район, с. Сунжа, ул. Подхозная, 5	Пригородный	15:08:0170199:2	0030020000000 Земли населенных пунктов	Для ведения личного подсобного хозяйства	13	02.0.20	4 035	538,50	2 172 847,50
30503	Республика Северная Осетия - Алания, р-н Пригородный, с.Сунжа, ул Подхозная, 7	Пригородный	15:08:0170199:3	0030020000000 Земли населенных пунктов	Для ведения личного подсобного хозяйства	13	02.0.20	3 600	538,50	1 938 600,00
30504	Республика Северная Осетия-Алания, р-н Пригородный, с Сунжа, ул Подхозная, 9	Пригородный	15:08:0170199:4	0030020000000 Земли населенных пунктов	Для ведения личного подсобного хозяйства	13	02.0.20	1 592	538,50	857 292,00
30505	Российская Федерация, Республика Северная Осетия - Алания, Пригородный район, с. Сунжа, ул. Подхозная, 3а	Пригородный	15:08:0170199:5	0030020000000 Земли населенных пунктов	Индивидуальное жилищное строительство	13	02.0.10	500	538,50	269 250,00
30506	Республика Северная Осетия-Алания, р-н Пригородный, с. Сунжа, ул. Подхозная, 1 а	Пригородный	15:08:0170199:6	0030020000000 Земли населенных пунктов	Для ведения личного подсобного хозяйства	13	02.0.20	2 596	538,50	1 397 946,00
30507	Респ. Северная Осетия - Алания, р-н Пригородный, с Сунжа, ул. Подхоз, дом 11	Пригородный	15:08:0170199:7	0030020000000 Земли населенных пунктов	Для ведения личного подсобного хозяйства	13	02.0.20	2 915	538,50	1 569 727,50
30508	Респ. Северная Осетия - Алания, р-н Пригородный, с. Сунжа, ул. Тельмана, дом 2	Пригородный	15:08:0170201:1	0030020000000 Земли населенных пунктов	ИЖС	13	02.0.10	5 000	538,50	2 692 500,00
30509	Республика Северная Осетия-Алания, р-н Пригородный, с Сунжа, ул Тельмана, 26	Пригородный	15:08:0170201:10	0030020000000 Земли населенных пунктов	ИЖС	13	02.0.10	3 800	538,50	2 046 300,00
30510	Респ. Северная Осетия - Алания, р-н Пригородный, с. Сунжа, ул. Тельмана, 28	Пригородный	15:08:0170201:11	0030020000000 Земли населенных пунктов	Для ведения личного подсобного хозяйства	13	02.0.20	4 300	538,50	2 315 550,00
30511	Республика Северная Осетия-Алания, р-н Пригородный, с Сунжа, ул Тельмана, 30	Пригородный	15:08:0170201:12	0030020000000 Земли населенных пунктов	Для ведения личного подсобного хозяйства	13	02.0.20	4 150	538,50	2 234 775,00
30512	Респ. Северная Осетия - Алания, р-н Пригородный, с Сунжа, ул. Комсомольская, дом 1 "б"	Пригородный	15:08:0170201:13	0030020000000 Земли населенных пунктов	Для ведения личного подсобного хозяйства	13	02.0.20	2 000	538,50	1 077 000,00
30513	Республика Северная Осетия-Алания, р-н Пригородный, с. Сунжа, ул. Тельмана, 4 а	Пригородный	15-08-0170201-140	0030020000000 Земли населенных пунктов	Для ведения личного подсобного хозяйства	13	02.0.20	2 196	538,50	1 182 546,00
30514	Респ. Северная Осетия - Алания, р-н Пригородный, с. Сунжа, ул. Тельмана, 14	Пригородный	15:08:0170201:3	0030020000000 Земли населенных пунктов	Для ведения личного подсобного хозяйства	13	02.0.20	4 367	538,50	2 349 319,50
30515	Российская Федерация, Республика Северная Осетия - Алания, Пригородный район, с. Сунжа, ул. Тельмана, 16	Пригородный	15:08:0170201:4	0030020000000 Земли населенных пунктов	Индивидуальное жилищное строительство	13	02.0.10	3 834	538,50	2 064 609,00
30516	Республика Северная Осетия-Алания, р-н Пригородный, с Сунжа, ул Тельмана, 18	Пригородный	15:08:0170201:5	0030020000000 Земли населенных пунктов	Для ведения личного подсобного хозяйства	13	02.0.20	3 323	538,50	1 789 435,50
30517	Респ. Северная Осетия - Алания, р-н Пригородный, с. Сунжа, ул. Тельмана, 20	Пригородный	15:08:0170201:7	0030020000000 Земли населенных пунктов	Для ведения личного подсобного хозяйства	13	02.0.20	2 599	538,50	1 399 561,50
30518	Респ. Северная Осетия - Алания, р-н Пригородный, с. Сунжа, ул. Тельмана, 22	Пригородный	15:08:0170201:8	0030020000000 Земли населенных пунктов	Для ведения личного подсобного хозяйства	13	02.0.20	3 499	538,50	1 884 211,50
30519	Респ. Северная Осетия - Алания, р-н Пригородный, с. Сунжа, ул. Осетинская, дом 2	Пригородный	15:08:0170202:1	0030020000000 Земли населенных пунктов	ИЖС	13	02.0.10	3 504	538,50	1 886 904,00
30520	Российская Федерация, Республика Северная Осетия-Алания, р-н Пригородный, с. Сунжа, ул. Тельмана, 6	Пригородный	15:08:0170202:10	0030020000000 Земли населенных пунктов	ИЖС	13	02.0.10	1 774	538,50	955 299,00
30521	Респ. Северная Осетия - Алания, р-н Пригородный, с. Сунжа, ул. Тельмана, дом 8	Пригородный	15:08:0170202:12	0030020000000 Земли населенных пунктов	ИЖС	13	02.0.10	4 449	538,50	2 395 786,50
30522	Респ. Северная Осетия - Алания, р-н Пригородный, с. Сунжа, ул. Тельмана, 10	Пригородный	15:08:0170202:14	0030020000000 Земли населенных пунктов	Для ведения личного подсобного хозяйства	13	02.0.20	3 844	538,50	2 069 994,00
30523	Респ. Северная Осетия - Алания, р-н Пригородный, с. Сунжа, ул. Тельмана, дом 11	Пригородный	15:08:0170202:15	0030020000000 Земли населенных пунктов	ИЖС	13	02.0.10	1 641	538,50	883 678,50
30524	Респ. Северная Осетия - Алания, р-н Пригородный, с. Сунжа, ул. Тельмана, дом 9	Пригородный	15:08:0170202:16	0030020000000 Земли населенных пунктов	ИЖС	13	02.0.10	2 264	538,50	1 219 164,00
30525	Респ. Северная Осетия - Алания, р-н Пригородный, с. Сунжа, ул. Тельмана, 7	Пригородный	15:08:0170202:17	0030020000000 Земли населенных пунктов	Для ведения личного подсобного хозяйства	13	02.0.20	3 297	538,50	1 775 434,50
30526	Респ. Северная Осетия - Алания, р-н Пригородный, с. Сунжа, ул. Тельмана, дом 13	Пригородный	15:08:0170202:18	0030020000000 Земли населенных пунктов	Для ведения личного подсобного хозяйства	13	02.0.20	4 478	538,50	2 411 403,00
30527	Респ. Северная Осетия - Алания, р-н Пригородный, с. Сунжа, ул. Осетинская, дом 4	Пригородный	15:08:0170202:2	0030020000000 Земли населенных пунктов	ИЖС	13	02.0.10	2 495	538,50	1 343 557,50
30528	Респ. Северная Осетия - Алания, р-н Пригородный, с. Сунжа, ул. Осетинская, дом 8	Пригородный	15:08:0170202:3	0030020000000 Земли населенных пунктов	ИЖС	13	02.0.10	3 815	538,50	2 054 377,50
30529	Респ. Северная Осетия - Алания, р-н Пригородный, с. Сунжа, ул. Осетинская, дом 6	Пригородный	15:08:0170202:4	0030020000000 Земли населенных пунктов	ИЖС	13	02.0.10	2 483	538,50	1 337 095,50
30530	Респ. Северная Осетия - Алания, р-н Пригородный, с. Сунжа, ул. Осетинская, дом 10	Пригородный	15:08:0170202:5	0030020000000 Земли населенных пунктов	Для ведения личного подсобного хозяйства	13	02.0.20	2 510	538,50	1 351 635,00
30531	Респ. Северная Осетия - Алания, р-н Пригородный, с Сунжа, ул. Осетинская, 12	Пригородный	15:08:0170202:6	0030020000000 Земли населенных пунктов	Для ведения личного подсобного хозяйства	13	02.0.20	2 844	538,50	1 531 494,00
30532	Республика Северная Осетия - Алания, р-н Пригородный, с. Сунжа, ул. Осетинская, 14	Пригородный	15:08:0170202:7	0030020000000 Земли населенных пунктов	Для ведения личного подсобного хозяйства	13	02.0.20	2 672	538,50	1 438 872,00
30533	Респ. Северная Осетия - Алания, р-н Пригородный, с. Сунжа, ул. Куйбышева, дом 2	Пригородный	15:08:0170202:8	0030020000000 Земли населенных пунктов	ИЖС	13	02.0.10	2 336	538,50	1 257 936,00
30534	Республика Северная Осетия - Алания, р-н Пригородный, с. Сунжа, ул. Куйбышева, 4	Пригородный	15:08:0170202:9	0030020000000 Земли населенных пунктов	ИЖС	13	02.0.10	2 406	538,50	1 295 631,00
30535	Респ. Северная Осетия - Алания, р-н Пригородный, с. Сунжа, ул. Комсомольская, дом 16	Пригородный	15:08:0170203:10	0030020000000 Земли населенных пунктов	Для ведения личного подсобного хозяйства	13	02.0.20	3 056	538,50	1 645 656,00
30536	Респ. Северная Осетия - Алания, р-н Пригородный, с. Сунжа, ул. Комсомольская, дом 18	Пригородный	15:08:0170203:11	0030020000000 Земли населенных пунктов	ИЖС	13	02.0.10	2 485	538,50	1 338 172,50
30537	Респ. Северная Осетия - Алания, р-н Пригородный, с. Сунжа, ул. Пионерская, дом 2	Пригородный	15:08:0170203:12	0030020000000 Земли населенных пунктов	ИЖС	13	02.0.10	1 996	538,50	1 074 846,00
30538	Респ. Северная Осетия - Алания, р-н Пригородный, с. Сунжа, ул. Пионерская, дом 4	Пригородный	15:08:0170203:13	0030020000000 Земли населенных пунктов	ИЖС	13	02.0.10	2 530	538,50	1 362 405,00
30539	Республика Северная Осетия - Алания, Пригородный район, с. Сунжа, ул. Пионерская, 6	Пригородный	15:08:0170203:14	0030020000000 Земли населенных пунктов	Индивидуальное жилищное строительство	13	02.0.10	1 792	538,50	964 992,00
30540	Республика Северная Осетия - Алания, р-н Пригородный, с. Сунжа, ул. Пионерская, 8	Пригородный	15:08:0170203:15	0030020000000 Земли населенных пунктов	Индивидуальное жилищное строительство	13	02.0.10	2 934	538,50	1 579 959,00
30541	Респ. Северная Осетия - Алания, р-н Пригородный, с. Сунжа, ул. Пионерская, дом 10	Пригородный	15:08:0170203:16	0030020000000 Земли населенных пунктов	ИЖС	13	02.0.10	3 707	538,50	1 996 219,50
30542	Респ. Северная Осетия - Алания, р-н Пригородный, с. Сунжа, ул. Пионерская, дом 12	Пригородный	15:08:0170203:17	0030020000000 Земли населенных пунктов	ИЖС	13	02.0.10	1 460	538,50	786 210,00
30543	Респ. Северная Осетия - Алания, р-н Пригородный, с. Сунжа, ул. Пионерская, дом 14	Пригородный	15:08:0170203:19	0030020000000 Земли населенных пунктов	ИЖС	13	02.0.10	1 721	538,50	926 758,50

№ п/п	Местоположение ЗУ	Район	Кадастровый номер ЗУ	Категория земель	Разрешенное использование по документу	Код вида разрешенного использования (в соответствии с классификатором видов разрешенного использования земельных участков)	Вид использования объектов недвижимости	Площадь	УПКС	КС
30544	Республика Северная Осетия-Алания, р-н Пригородный, с. Сунжа, ул. Комсомольская, 2 а	Пригородный	15:08:0170203:2	0030020000000 Земли населенных пунктов	Для ведения личного подсобного хозяйства	13	02:02:020	2 408	538,50	1 296 708,00
30545	Респ. Северная Осетия - Алания, р-н Пригородный, с. Сунжа, ул. Пионерская, дом 16	Пригородный	15:08:0170203:20	0030020000000 Земли населенных пунктов	ИЖС	13	02:02:010	2 182	538,50	1 175 007,00
30546	Российская Федерация, Республика Северная Осетия - Алания, Пригородный район, с. Сунжа, ул. Пионерская, 18	Пригородный	15:08:0170203:21	0030020000000 Земли населенных пунктов	ИЖС	13	02:02:010	2 502	538,50	1 347 327,00
30547	Респ. Северная Осетия - Алания, р-н Пригородный, с. Сунжа, ул. Комсомольская, дом 2 б	Пригородный	15:08:0170203:3	0030020000000 Земли населенных пунктов	ИЖС	13	02:02:010	4 605	538,50	2 479 792,50
30548	Респ. Северная Осетия - Алания, р-н Пригородный, с. Сунжа, ул. Комсомольская, 4	Пригородный	15:08:0170203:4	0030020000000 Земли населенных пунктов	Для ведения личного подсобного хозяйства	13	02:02:020	1 128	538,50	607 428,00
30549	Респ. Северная Осетия - Алания, р-н Пригородный, с. Сунжа, ул. Комсомольская, 6	Пригородный	15:08:0170203:5	0030020000000 Земли населенных пунктов	Для ведения личного подсобного хозяйства	13	02:02:020	2 995	538,50	1 612 807,50
30550	Респ. Северная Осетия - Алания, р-н Пригородный, с. Сунжа, ул. Комсомольская, 8	Пригородный	15:08:0170203:6	0030020000000 Земли населенных пунктов	Для ведения личного подсобного хозяйства	13	02:02:020	2 961	538,50	1 594 498,50
30551	Респ. Северная Осетия - Алания, р-н Пригородный, с. Сунжа, ул. Комсомольская, дом 10	Пригородный	15:08:0170203:7	0030020000000 Земли населенных пунктов	ИЖС	13	02:02:010	1 830	538,50	985 455,00
30552	Респ. Северная Осетия - Алания, р-н Пригородный, с. Сунжа, ул. Комсомольская, 12	Пригородный	15:08:0170203:8	0030020000000 Земли населенных пунктов	Для ведения личного подсобного хозяйства	13	02:02:020	4 502	538,50	2 424 327,00
30553	Республика Северная Осетия - Алания, р-н Пригородный, с.Сунжа, ул.Комсомольская, 14	Пригородный	15:08:0170203:9	0030020000000 Земли населенных пунктов	Для ведения личного подсобного хозяйства	13	02:02:020	4 240	538,50	2 283 240,00
30554	Республика Северная Осетия-Алания, р-н Пригородный, с. Сунжа, ул. Тельмана, 21	Пригородный	15:08:0170204:1	0030020000000 Земли населенных пунктов	Для ведения личного подсобного хозяйства	13	02:02:020	4 139	538,50	2 228 851,50
30555	Респ. Северная Осетия - Алания, р-н Пригородный, с. Сунжа, ул. Куйбышева, дом 12	Пригородный	15:08:0170204:11	0030020000000 Земли населенных пунктов	Для ведения личного подсобного хозяйства	13	02:02:020	3 437	538,50	1 850 824,50
30556	Респ. Северная Осетия - Алания, р-н Пригородный, с. Сунжа, ул. Куйбышева, 14	Пригородный	15:08:0170204:12	0030020000000 Земли населенных пунктов	Для ведения личного подсобного хозяйства	13	02:02:020	1 324	538,50	712 974,00
30557	Респ. Северная Осетия - Алания, р-н Пригородный, с. Сунжа, ул. Куйбышева, дом 16	Пригородный	15:08:0170204:13	0030020000000 Земли населенных пунктов	ИЖС	13	02:02:010	3 993	538,50	2 150 230,50
30558	Республика Северная Осетия-Алания, р-н Пригородный, с. Сунжа, ул. Куйбышева, 18	Пригородный	15:08:0170204:14	0030020000000 Земли населенных пунктов	Для ведения личного подсобного хозяйства	13	02:02:020	2 353	538,50	1 267 090,50
30559	Респ. Северная Осетия - Алания, р-н Пригородный, с. Сунжа, ул. Речная, 2	Пригородный	15:08:0170204:15	0030020000000 Земли населенных пунктов	Для ведения личного подсобного хозяйства	13	02:02:020	2 765	538,50	1 488 952,50
30560	Северная Осетия - Алания респ. р-н Пригородный, с.Сунжа, ул Речная, д 4	Пригородный	15:08:0170204:16	0030020000000 Земли населенных пунктов	Для ведения личного подсобного хозяйства	13	02:02:020	2 478	538,50	1 334 403,00
30561	Респ. Северная Осетия - Алания, р-н Пригородный, с. Сунжа, ул. Шаумяна, дом 28	Пригородный	15:08:0170204:17	0030020000000 Земли населенных пунктов	ИЖС	13	02:02:010	2 244	538,50	1 208 394,00
30562	Респ. Северная Осетия - Алания, р-н Пригородный, с. Сунжа, ул. Шаумяна, дом 34	Пригородный	15:08:0170204:20	0030020000000 Земли населенных пунктов	ИЖС	13	02:02:010	2 699	538,50	1 453 411,50
30563	Республика Северная Осетия - Алания, Пригородный район, с Сунжа, ул Тельмана	Пригородный	15:08:0170204:202	0030020000000 Земли населенных пунктов	Для ведения личного подсобного хозяйства	13	02:02:020	475	538,50	255 787,50
30564	Российская Федерация, Республика Северная Осетия - Алания, Пригородный муниципальный район, Суныженское сельское поселение, с. Сунжа, ул. Тельмана, 15	Пригородный	15:08:0170204:203	0030020000000 Земли населенных пунктов	Для ведения личного подсобного хозяйства	13	02:02:020	1 175	538,50	632 737,50
30565	Российская Федерация, Республика Северная Осетия - Алания, Пригородный район, с. Сунжа, ул. Шаумяна, 36	Пригородный	15:08:0170204:21	0030020000000 Земли населенных пунктов	Индивидуальное жилищное строительство	13	02:02:010	3 613	538,50	1 945 600,50
30566	Республика Северная Осетия-Алания, р-н Пригородный, с Сунжа, ул Комсомольская, 21	Пригородный	15:08:0170204:22	0030020000000 Земли населенных пунктов	Для ведения личного подсобного хозяйства	13	02:02:020	1 700	538,50	915 450,00
30567	Респ. Северная Осетия - Алания, р-н Пригородный, с. Сунжа, ул. Комсомольская, дом 19	Пригородный	15:08:0170204:23	0030020000000 Земли населенных пунктов	ИЖС	13	02:02:010	1 952	538,50	1 051 152,00
30568	Респ. Северная Осетия - Алания, р-н Пригородный, с. Сунжа, ул. Комсомольская, 17 а	Пригородный	15:08:0170204:24	0030020000000 Земли населенных пунктов	Для ведения личного подсобного хозяйства	13	02:02:020	1 842	538,50	991 917,00
30569	Респ. Северная Осетия - Алания, р-н Пригородный, с. Сунжа, ул. Комсомольская, 17	Пригородный	15:08:0170204:25	0030020000000 Земли населенных пунктов	Для ведения личного подсобного хозяйства	13	02:02:020	2 293	538,50	1 234 780,50
30570	Респ. Северная Осетия - Алания, р-н Пригородный, с. Сунжа, ул. Комсомольская, дом 15	Пригородный	15:08:0170204:26	0030020000000 Земли населенных пунктов	ИЖС	13	02:02:010	3 717	538,50	2 001 604,50
30571	Респ. Северная Осетия - Алания, р-н Пригородный, с. Сунжа, ул. Комсомольская, дом 13	Пригородный	15:08:0170204:27	0030020000000 Земли населенных пунктов	Для ведения личного подсобного хозяйства	13	02:02:020	2 700	538,50	1 453 950,00
30572	Респ. Северная Осетия - Алания, р-н Пригородный, с. Сунжа, ул. Комсомольская, дом 9	Пригородный	15:08:0170204:28	0030020000000 Земли населенных пунктов	ИЖС	13	02:02:010	3 697	538,50	1 990 834,50
30573	Республика Северная Осетия - Алания, Пригородный район, с. Сунжа, ул. Комсомольская, 11	Пригородный	15:08:0170204:29	0030020000000 Земли населенных пунктов	Для ведения личного подсобного хозяйства	13	02:02:020	3 926	538,50	2 114 151,00
30574	Республика Северная Осетия-Алания, р-н Пригородный, с. Сунжа, ул Комсомольская, д 7	Пригородный	15:08:0170204:30	0030020000000 Земли населенных пунктов	ИЖС	13	02:02:010	3 196	538,50	1 721 046,00
30575	Респ. Северная Осетия - Алания, р-н Пригородный, с. Сунжа, ул. Комсомольская, 5	Пригородный	15:08:0170204:31	0030020000000 Земли населенных пунктов	Для ведения личного подсобного хозяйства	13	02:02:020	3 672	538,50	1 977 372,00
30576	Респ. Северная Осетия - Алания, р-н Пригородный, с. Сунжа, ул. Комсомольская, 3	Пригородный	15:08:0170204:32	0030020000000 Земли населенных пунктов	Для ведения личного подсобного хозяйства	13	02:02:020	5 145	538,50	2 770 582,50
30577	Респ. Северная Осетия - Алания, р-н Пригородный, с. Сунжа, ул. Комсомольская, 1	Пригородный	15:08:0170204:33	0030020000000 Земли населенных пунктов	Для ведения личного подсобного хозяйства	13	02:02:020	4 643	538,50	2 500 255,50
30578	Республика Северная Осетия-Алания, р-н Пригородный, с Сунжа, ул Тельмана, 6а	Пригородный	15:08:0170204:34	0030020000000 Земли населенных пунктов	Для ведения личного подсобного хозяйства	13	02:02:020	1 684	538,50	906 834,00
30579	Северная Осетия - Алания респ. р-н Пригородный, с. Сунжа, ул. Шаумяна, 30	Пригородный	15:08:0170204:35	0030020000000 Земли населенных пунктов	Для ведения личного подсобного хозяйства	13	02:02:020	2 698	538,50	1 452 873,00
30580	Северная Осетия - Алания респ. р-н Пригородный, с. Сунжа, ул. Шаумяна, 30	Пригородный	15:08:0170204:36	0030020000000 Земли населенных пунктов	Для ведения личного подсобного хозяйства	13	02:02:020	1 606	538,50	864 831,00
30581	Северная Осетия - Алания респ. р-н Пригородный, с. Сунжа, ул. Тельмана, 17 а	Пригородный	15:08:0170204:37	0030020000000 Земли населенных пунктов	Для ведения личного подсобного хозяйства	13	02:02:020	2 504	538,50	1 348 404,00
30582	Республика Северная Осетия - Алания, р-н Пригородный, с. Сунжа, ул. Тельмана, 11 а	Пригородный	15:08:0170204:5	0030020000000 Земли населенных пунктов	ИЖС	13	02:02:010	1 996	538,50	1 074 846,00
30583	Северная Осетия - Алания респ. р-н Пригородный, с. Сунжа, ул. Шаумяна, 36 "а"	Пригородный	15:08:0170204:54	0030020000000 Земли населенных пунктов	Для ведения личного подсобного хозяйства	13	02:02:020	4 099	538,50	2 207 311,50
30584	Респ. Северная Осетия - Алания, р-н Пригородный, с. Сунжа, ул. Куйбышева, дом 6	Пригородный	15:08:0170204:6	0030020000000 Земли населенных пунктов	ИЖС	13	02:02:010	4 010	538,50	2 159 385,00
30585	Республика Северная Осетия-Алания, р-н Пригородный, с. Сунжа, ул Куйбышева, 8	Пригородный	15:08:0170204:7	0030020000000 Земли населенных пунктов	Для ведения личного подсобного хозяйства	13	02:02:020	2 293	538,50	1 234 780,50
30586	Республика Северная Осетия-Алания, р-н Пригородный, с. Сунжа, ул. Шаумяна, 38	Пригородный	15:08:0170204:72	0030020000000 Земли населенных пунктов	Для ведения личного подсобного хозяйства	13	02:02:020	4 075	538,50	2 194 387,50
30587	Респ. Северная Осетия - Алания, р-н Пригородный, с. Сунжа, ул. Тельмана, 19	Пригородный	15:08:0170204:74	0030020000000 Земли населенных пунктов	Для ведения личного подсобного хозяйства	13	02:02:020	4 435	538,50	2 388 247,50
30588	Республика Северная Осетия-Алания, р-н Пригородный, с. Сунжа, ул. Шаумяна, 32	Пригородный	15:08:0170204:75	0030020000000 Земли населенных пунктов	Для ведения личного подсобного хозяйства	13	02:02:020	2 370	538,50	1 276 245,00
30589	Республика Северная Осетия-Алания, р-н Пригородный, с. Сунжа, ул. Шаумяна, 32	Пригородный	15:08:0170204:76	0030020000000 Земли населенных пунктов	Для ведения личного подсобного хозяйства	13	02:02:020	2 253	538,50	1 213 240,50

№ п/п	Местоположение ЗУ	Район	Кадастровый номер ЗУ	Категория земель	Разрешенное использование по документу	Код вида разрешенного использования (в соответствии с классификатором видов разрешенного использования земельных участков)	Вид использования объектов недвижимости	Площадь	УПКС	КС
30590	Республика Северная Осетия-Алания, р-н Пригородный, с Сунжа, ул Куйбышева, 86	Пригородный	15:08:0170204:8	003002000000 Земли населенных пунктов	Для ведения личного подсобного хозяйства	13	02:02:0	1 900	538,50	1 023 150.00
30591	Республика Северная Осетия-Алания, р-н Пригородный, с. Сунжа, ул. Куйбышева, 8 а	Пригородный	15:08:0170204:80	003002000000 Земли населенных пунктов	Для ведения личного подсобного хозяйства	13	02:02:0	556	538,50	299 406,00
30592	Респ. Северная Осетия - Алания, р-н Пригородный, с. Сунжа, ул. Куйбышева, дом 10	Пригородный	15:08:0170204:9	003002000000 Земли населенных пунктов	ИЖС	13	02:02:0	2 467	538,50	1 328 479,50
30593	Республика Северная Осетия-Алания, р-н Пригородный, с. Сунжа, ул Комсомольская, д 8	Пригородный	15:08:0170205:10	003002000000 Земли населенных пунктов	ИЖС	13	02:02:0	2 487	538,50	1 339 249,50
30594	Северная Осетия - Алания респ. р-н Пригородный, с Сунжа, пер. Комсомольский, 10	Пригородный	15:08:0170205:11	003002000000 Земли населенных пунктов	Для ведения личного подсобного хозяйства	13	02:02:0	1 103	538,50	593 965,50
30595	Респ. Северная Осетия - Алания, р-н Пригородный, с. Сунжа, ул. Комсомольская, дом 12	Пригородный	15:08:0170205:12	003002000000 Земли населенных пунктов	ИЖС	13	02:02:0	1 593	538,50	857 830,50
30596	Республика Северная Осетия - Алания, р-н Пригородный, с.Сунжа, пер.Комсомольский, 14	Пригородный	15:08:0170205:13	003002000000 Земли населенных пунктов	Для ведения личного подсобного хозяйства	13	02:02:0	3 305	538,50	1 779 742,50
30597	Респ. Северная Осетия - Алания, р-н Пригородный, с. Сунжа, ул. Комсомольская, дом 16	Пригородный	15:08:0170205:14	003002000000 Земли населенных пунктов	ИЖС	13	02:02:0	3 492	538,50	1 880 442,00
30598	Российская Федерация, Республика Северная Осетия - Алания, Пригородный район, с. Сунжа, ул Комсомольская, 20	Пригородный	15:08:0170205:149	003002000000 Земли населенных пунктов	Для ведения личного подсобного хозяйства	13	02:02:0	2 466	538,50	1 327 941,00
30599	Российская Федерация, Республика Северная Осетия - Алания, Пригородный район, с. Сунжа, ул. Пионерская, 1В	Пригородный	15:08:0170205:150	003002000000 Земли населенных пунктов	Для ведения личного подсобного хозяйства	13	02:02:0	901	538,50	485 188,50
30600	Респ. Северная Осетия - Алания, р-н Пригородный, с. Сунжа, пер. Комсомольский, 6	Пригородный	15:08:0170205:24	003002000000 Земли населенных пунктов	Для ведения личного подсобного хозяйства	13	02:02:0	3 188	538,50	1 716 738,00
30601	Республика Северная Осетия-Алания, р-н Пригородный, с Сунжа, ул Пионерская, 3	Пригородный	15:08:0170205:26	003002000000 Земли населенных пунктов	Для ведения личного подсобного хозяйства	13	02:02:0	2 475	538,50	1 332 787,50
30602	Республика Северная Осетия-Алания, р-н Пригородный, с Сунжа, ул Пионерская, 3 а	Пригородный	15:08:0170205:27	003002000000 Земли населенных пунктов	Для ведения личного подсобного хозяйства	13	02:02:0	1 910	538,50	1 028 535,00
30603	Республика Северная Осетия-Алания, р-н Пригородный, с Сунжа, ул Пионерская, 1	Пригородный	15:08:0170205:28	003002000000 Земли населенных пунктов	Для ведения личного подсобного хозяйства	13	02:02:0	2 675	538,50	1 440 487,50
30604	Республика Северная Осетия-Алания, р-н Пригородный, с Сунжа, ул Пионерская, д 1б	Пригородный	15:08:0170205:29	003002000000 Земли населенных пунктов	Для ведения личного подсобного хозяйства	13	02:02:0	1 519	538,50	817 981,50
30605	Республика Северная Осетия-Алания, р-н Пригородный, с Сунжа, ул Пионерская, 17а"	Пригородный	15:08:0170205:3	003002000000 Земли населенных пунктов	Для ведения личного подсобного хозяйства	13	02:02:0	1 510	538,50	813 135,00
30606	Респ. Северная Осетия - Алания, р-н Пригородный, с. Сунжа, ул. Комсомольская, дом 22	Пригородный	15:08:0170205:5	003002000000 Земли населенных пунктов	ИЖС	13	02:02:0	2 482	538,50	1 336 557,00
30607	Респ. Северная Осетия - Алания, р-н Пригородный, с. Сунжа, ул. Комсомольская, дом 2	Пригородный	15:08:0170205:6	003002000000 Земли населенных пунктов	ИЖС	13	02:02:0	1 994	538,50	1 073 769,00
30608	Респ. Северная Осетия - Алания, р-н Пригородный, с. Сунжа, ул. Комсомольская, дом 2 а	Пригородный	15:08:0170205:7	003002000000 Земли населенных пунктов	ИЖС	13	02:02:0	1 633	538,50	879 370,50
30609	Республика Северная Осетия-Алания, р-н Пригородный, с Сунжа, пер. Комсомольский, 4	Пригородный	15:08:0170205:8	003002000000 Земли населенных пунктов	Для ведения личного подсобного хозяйства	13	02:02:0	2 205	538,50	1 187 392,50
30610	Республика Северная Осетия-Алания, р-н Пригородный, с Сунжа, ул Куйбышева, 20	Пригородный	15:08:0170206:1	003002000000 Земли населенных пунктов	ИЖС	13	02:02:0	2 104	538,50	1 133 004,00
30611	Респ. Северная Осетия - Алания, р-н Пригородный, с. Сунжа, ул. Шаумяна, 26	Пригородный	15:08:0170206:2	003002000000 Земли населенных пунктов	Для ведения личного подсобного хозяйства	13	02:02:0	3 906	538,50	2 103 381,00
30612	Республика Северная Осетия-Алания, р-н Пригородный, с Сунжа, ул Бибилова, 72	Пригородный	15:08:0170207:1	003002000000 Земли населенных пунктов	Для завершения строительства магазина	4	04:04:0	380	1 400,09	532 034,20
30613	Респ. Северная Осетия - Алания, р-н Пригородный, с. Сунжа, ул. Плиева, дом 18	Пригородный	15:08:0170207:10	003002000000 Земли населенных пунктов	ИЖС	13	02:02:0	2 760	538,50	1 486 260,00
30614	Респ. Северная Осетия - Алания, р-н Пригородный, с. Сунжа, ул. Плиева, дом 20	Пригородный	15:08:0170207:11	003002000000 Земли населенных пунктов	ИЖС	13	02:02:0	1 498	538,50	806 673,00
30615	Республика Северная Осетия - Алания, р-н Пригородный, с. Сунжа, ул. Плиева, дом 20 а	Пригородный	15:08:0170207:12	003002000000 Земли населенных пунктов	ИЖС	13	02:02:0	1 440	538,50	775 440,00
30616	Респ. Северная Осетия - Алания, р-н Пригородный, с. Сунжа, ул. Плиева, дом 22	Пригородный	15:08:0170207:13	003002000000 Земли населенных пунктов	Для ведения личного подсобного хозяйства	13	02:02:0	2 242	538,50	1 207 317,00
30617	Республика Северная Осетия-Алания, р-н Пригородный, с Сунжа, ул.Плиева, 24	Пригородный	15:08:0170207:14	003002000000 Земли населенных пунктов	Для ведения личного подсобного хозяйства	13	02:02:0	2 241	538,50	1 206 778,50
30618	Респ. Северная Осетия - Алания, р-н Пригородный, с. Сунжа, ул. Плиева, дом 26	Пригородный	15:08:0170207:15	003002000000 Земли населенных пунктов	ИЖС	13	02:02:0	2 192	538,50	1 180 392,00
30619	Респ. Северная Осетия - Алания, р-н Пригородный, с. Сунжа, ул. Плиева, дом 28	Пригородный	15:08:0170207:16	003002000000 Земли населенных пунктов	ИЖС	13	02:02:0	1 828	538,50	984 378,00
30620	Республика Северная Осетия-Алания, р-н Пригородный, с. Сунжа, ул. Плиева, 32	Пригородный	15:08:0170207:162	003002000000 Земли населенных пунктов	Для ведения личного подсобного хозяйства	13	02:02:0	1 542	538,50	830 367,00
30621	Республика Северная Осетия-Алания, р-н Пригородный, с Сунжа, ул Плиева, 32	Пригородный	15:08:0170207:163	003002000000 Земли населенных пунктов	Для ведения личного подсобного хозяйства	13	02:02:0	3 855	538,50	2 075 917,50
30622	Российская Федерация, Республика Северная Осетия - Алания, Пригородный район, с. Сунжа, ул. Плиева, 30	Пригородный	15:08:0170207:17	003002000000 Земли населенных пунктов	Индивидуальное жилищное строительство	13	02:02:0	1 553	538,50	836 290,50
30623	Республика Северная Осетия-Алания, р-н Пригородный, с. Сунжа, ул. Бибилова, 68	Пригородный	15:08:0170207:19	003002000000 Земли населенных пунктов	Для ведения личного подсобного хозяйства	13	02:02:0	3 858	538,50	2 077 533,00
30624	Республика Северная Осетия-Алания, р-н Пригородный, с. Сунжа, ул. Плиева, 2	Пригородный	15:08:0170207:2	003002000000 Земли населенных пунктов	Для ведения личного подсобного хозяйства	13	02:02:0	2 979	538,50	1 604 191,50
30625	Респ. Северная Осетия - Алания, р-н Пригородный, с Сунжа, ул. Бибилова, дом 70	Пригородный	15:08:0170207:20	003002000000 Земли населенных пунктов	Для строительства магазина по розничной торговле продуктами питания	4	04:04:0	233	1 400,09	326 220,97
30626	Респ. Северная Осетия - Алания, р-н Пригородный, с Сунжа, ул. Бибилова, 70 "б"	Пригородный	15:08:0170207:22	003002000000 Земли населенных пунктов	Для строительства магазина розничной торговли	4	04:04:0	162	1 400,09	226 814,58
30627	Респ. Северная Осетия - Алания, р-н Пригородный, с. Сунжа, ул. Плиева, 4	Пригородный	15:08:0170207:3	003002000000 Земли населенных пунктов	Для ведения личного подсобного хозяйства	13	02:02:0	3 900	538,50	2 100 150,00
30628	Северная Осетия - Алания респ, р-н Пригородный, с.Сунжа, ул.Плиева, 14	Пригородный	15:08:0170207:39	003002000000 Земли населенных пунктов	Для ведения личного подсобного хозяйства	13	02:02:0	1 491	538,50	802 903,50
30629	Респ. Северная Осетия - Алания, р-н Пригородный, с Сунжа, ул. Плиева, 6	Пригородный	15:08:0170207:4	003002000000 Земли населенных пунктов	Для ведения личного подсобного хозяйства	13	02:02:0	2 126	538,50	1 144 851,00
30630	Республика Северная Осетия-Алания, р-н Пригородный, с Сунжа, ул Плиева, 14	Пригородный	15:08:0170207:40	003002000000 Земли населенных пунктов	Для ведения личного подсобного хозяйства	13	02:02:0	1 044	538,50	562 194,00
30631	Республика Северная Осетия-Алания, р-н Пригородный, с. Сунжа, ул. Бибилова, 70 "б"	Пригородный	15:08:0170207:41	003002000000 Земли населенных пунктов	Для строительства складского помещения	6	06:09:0	234	420,20	98 350,20
30632	Респ. Северная Осетия - Алания, р-н Пригородный, с. Сунжа, ул. Плиева, дом 8	Пригородный	15:08:0170207:5	003002000000 Земли населенных пунктов	Для ведения личного подсобного хозяйства	13	02:02:0	2 019	538,50	1 087 231,50
30633	Респ. Северная Осетия - Алания, р-н Пригородный, с Сунжа, ул. Плиева, 10	Пригородный	15:08:0170207:6	003002000000 Земли населенных пунктов	Для ведения личного подсобного хозяйства	13	02:02:0	2 577	538,50	1 387 714,50
30634	Российская Федерация, Республика Северная Осетия - Алания, Пригородный район, с. Сунжа, ул. Плиева, 12	Пригородный	15:08:0170207:7	003002000000 Земли населенных пунктов	Индивидуальное жилищное строительство	13	02:02:0	2 780	538,50	1 497 030,00
30635	Респ. Северная Осетия - Алания, р-н Пригородный, с. Сунжа, ул. Плиева, 16	Пригородный	15:08:0170207:9	003002000000 Земли населенных пунктов	Для ведения личного подсобного хозяйства	13	02:02:0	2 617	538,50	1 409 254,50
30636	Северная Осетия - Алания респ, р-н Пригородный, с. Сунжа, ул. Плиева, 1	Пригородный	15:08:0170208:1	003002000000 Земли населенных пунктов	Для ведения личного подсобного хозяйства	13	02:02:0	3 242	538,50	1 745 817,00

№ п/п	Местоположение ЗУ	Район	Кадастровый номер ЗУ	Категория земель	Разрешенное использование по документу	Код вида разрешенного использования (в соответствии с классификатором видов разрешенного использования земельных участков)	Вид использования объектов недвижимости	Площадь	УПКС	КС
30637	Респ. Северная Осетия - Алания, р-н Пригородный, с. Сунжа, ул. Бибилова, 62	Пригородный	15:08:0170208:10	0030020000000 Земли населенных пунктов	Для ведения личного подсобного хозяйства	13	02:0020	2 774	538,50	1 493 799,00
30638	Респ. Северная Осетия - Алания, р-н Пригородный, с. Сунжа, ул. Бибилова, дом 60	Пригородный	15:08:0170208:11	0030020000000 Земли населенных пунктов	ИЖС	13	02:0010	3 149	538,50	1 695 736,50
30639	Респ. Северная Осетия - Алания, р-н Пригородный, с. Сунжа, ул. Бибилова, дом 58	Пригородный	15:08:0170208:12	0030020000000 Земли населенных пунктов	ИЖС	13	02:0010	2 308	538,50	1 242 858,00
30640	Респ. Северная Осетия - Алания, р-н Пригородный, с. Сунжа, ул. Бибилова, 56	Пригородный	15:08:0170208:13	0030020000000 Земли населенных пунктов	Для ведения личного подсобного хозяйства	13	02:0020	2 746	538,50	1 478 721,00
30641	Респ. Северная Осетия - Алания, р-н Пригородный, с. Сунжа, ул. Октября, дом 54	Пригородный	15:08:0170208:14	0030020000000 Земли населенных пунктов	ИЖС	13	02:0010	4 017	538,50	2 163 154,50
30642	Российская Федерация, Республика Северная Осетия - Алания, Пригородный район, с. Сунжа, ул. Октября, 52	Пригородный	15:08:0170208:15	0030020000000 Земли населенных пунктов	Для ведения личного подсобного хозяйства	13	02:0020	3 879	538,50	2 088 841,50
30643	Респ. Северная Осетия - Алания, р-н Пригородный, с. Сунжа, ул. Октября, дом 50	Пригородный	15:08:0170208:16	0030020000000 Земли населенных пунктов	ИЖС	13	02:0010	2 874	538,50	1 547 649,00
30644	Респ. Северная Осетия - Алания, р-н Пригородный, с. Сунжа, ул. Октября, дом 48 а	Пригородный	15:08:0170208:17	0030020000000 Земли населенных пунктов	ИЖС	13	02:0010	1 611	538,50	867 523,50
30645	Северная Осетия - Алания респ. р-н Пригородный, с. Сунжа, ул. Октября, 48	Пригородный	15:08:0170208:18	0030020000000 Земли населенных пунктов	Для ведения личного подсобного хозяйства	13	02:0020	2 268	538,50	1 221 318,00
30646	Респ Северная Осетия - Алания, Пригородный р-н, с Сунжа, ул Плиева	Пригородный	15:08:0170208:188	0030020000000 Земли населенных пунктов	Для ведения личного подсобного хозяйства	13	02:0020	1 229	538,50	661 816,50
30647	Республика Северная Осетия - Алания, р-н Пригородный, с.Сунжа, ул.Октября, 46	Пригородный	15:08:0170208:19	0030020000000 Земли населенных пунктов	Для ведения личного подсобного хозяйства	13	02:0020	4 178	538,50	2 249 853,00
30648	Республика Северная Осетия-Алания, р-н Пригородный, с. Сунжа, ул Плиева, 3	Пригородный	15:08:0170208:2	0030020000000 Земли населенных пунктов	Для ведения личного подсобного хозяйства	13	02:0020	3 192	538,50	1 718 892,00
30649	Респ. Северная Осетия - Алания, р-н Пригородный, с. Сунжа, ул. Октября, дом 44	Пригородный	15:08:0170208:20	0030020000000 Земли населенных пунктов	ИЖС	13	02:0010	3 064	538,50	1 649 964,00
30650	Российская Федерация, Республика Северная Осетия-Алания, Пригородный р-н. с Сунжа, ул. Плиева	Пригородный	15:08:0170208:208	0030020000000 Земли населенных пунктов	Для ведения личного подсобного хозяйства	13	02:0020	2 043	538,50	1 100 155,50
30651	Российская Федерация, Республика Северная Осетия-Алания, Пригородный р-н. с. Сунжа. ул. Бибилова. 66 А	Пригородный	15:08:0170208.209	0030020000000 Земли населенных пунктов	Магазины	4	04:0040	214	1 400,09	299 619,26
30652	Респ. Северная Осетия - Алания, р-н Пригородный, с. Сунжа, ул. Октября, дом 42	Пригородный	15:08:0170208:21	0030020000000 Земли населенных пунктов	ИЖС	13	02:0010	2 497	538,50	1 344 634,50
30653	Респ. Северная Осетия - Алания, р-н Пригородный, с. Сунжа, ул. Джанаева, дом 23	Пригородный	15:08:0170208:22	0030020000000 Земли населенных пунктов	ИЖС	13	02:0010	2 000	538,50	1 077 000,00
30654	Республика Северная Осетия - Алания, р-н Пригородный, с. Сунжа, ул. Джанаева. 25	Пригородный	15:08:0170208:23	0030020000000 Земли населенных пунктов	Индивидуальное жилищное строительство	13	02:0010	1 417	538,50	763 054,50
30655	Республика Северная Осетия-Алания, Пригородный муниципальный район. с. Сунжа. ул. Джанаева, д. 25а	Пригородный	15:08:0170208:24	0030020000000 Земли населенных пунктов	ИЖС	13	02:0010	1 900	538,50	1 023 150,00
30656	Российская Федерация. Республика Северная Осетия - Алания, Пригородный р-н , с Сунжа. ул. Джанаева. 25а	Пригородный	15:08:0170208:25	0030020000000 Земли населенных пунктов	ИЖС	13	02:0010	2 389	538,50	1 286 476,50
30657	Респ. Северная Осетия - Алания, р-н Пригородный, с. Сунжа, ул. Джанаева, дом 27	Пригородный	15:08:0170208:26	0030020000000 Земли населенных пунктов	ИЖС	13	02:0010	4 192	538,50	2 257 392,00
30658	Респ. Северная Осетия - Алания, р-н Пригородный, с. Сунжа, ул. Джанаева, 29	Пригородный	15:08:0170208:27	0030020000000 Земли населенных пунктов	Для ведения личного подсобного хозяйства	13	02:0020	3 937	538,50	2 120 074,50
30659	Респ. Северная Осетия - Алания, р-н Пригородный, с. Сунжа, ул. Джанаева, дом 33	Пригородный	15:08:0170208:28	0030020000000 Земли населенных пунктов	Для ведения личного подсобного хозяйства	13	02:0020	1 073	538,50	577 810,50
30660	Республика Северная Осетия-Алания, р-н Пригородный, с. Сунжа, ул. Джанаева. 33	Пригородный	15:08:0170208:29	0030020000000 Земли населенных пунктов	Для ведения личного подсобного хозяйства	13	02:0020	2 972	538,50	1 600 422,00
30661	Северная Осетия - Алания респ. р-н Пригородный, с Сунжа, ул Плиева, 5	Пригородный	15:08:0170208:3	0030020000000 Земли населенных пунктов	Для ведения личного подсобного хозяйства	13	02:0020	2 232	538,50	1 201 932,00
30662	Респ. Северная Осетия - Алания, р-н Пригородный, с. Сунжа, ул. Джанаева, 35	Пригородный	15:08:0170208:30	0030020000000 Земли населенных пунктов	Для ведения личного подсобного хозяйства	13	02:0020	1 861	538,50	1 002 148,50
30663	Респ. Северная Осетия - Алания, р-н Пригородный, с. Сунжа, ул. Джанаева, 37	Пригородный	15:08:0170208:31	0030020000000 Земли населенных пунктов	Для ведения личного подсобного хозяйства	13	02:0020	2 520	538,50	1 357 020,00
30664	Респ. Северная Осетия - Алания, р-н Пригородный, с. Сунжа, ул. Джанаева. 39	Пригородный	15:08:0170208:32	0030020000000 Земли населенных пунктов	Для ведения личного подсобного хозяйства	13	02:0020	4 159	538,50	2 239 621,50
30665	Респ. Северная Осетия - Алания, р-н Пригородный, с. Сунжа, ул. Джанаева, дом 41	Пригородный	15:08:0170208:33	0030020000000 Земли населенных пунктов	ИЖС	13	02:0010	3 249	538,50	1 749 586,50
30666	Республика Северная Осетия - Алания, Пригородный р-н., с. Сунжа, ул. Джанаева, 43	Пригородный	15:08:0170208:34	0030020000000 Земли населенных пунктов	ИЖС	13	02:0010	3 210	538,50	1 728 585,00
30667	Респ. Северная Осетия - Алания, р-н Пригородный, с. Сунжа, пер. Комсомольский, 7	Пригородный	15:08:0170208:35	0030020000000 Земли населенных пунктов	Для ведения личного подсобного хозяйства	13	02:0020	3 879	538,50	2 088 841,50
30668	Респ. Северная Осетия - Алания, р-н Пригородный, с. Сунжа, пер. Комсомольский, дом 9	Пригородный	15:08:0170208:36	0030020000000 Земли населенных пунктов	ИЖС	13	02:0010	3 932	538,50	2 117 382,00
30669	Северная Осетия - Алания респ. р-н Пригородный, с Сунжа, ул Плиева, 13	Пригородный	15:08:0170208:37	0030020000000 Земли населенных пунктов	Для ведения личного подсобного хозяйства	13	02:0020	1 745	538,50	939 682,50
30670	Северная Осетия - Алания респ. р-н Пригородный, с Сунжа, ул Плиева, 7	Пригородный	15:08:0170208:4	0030020000000 Земли населенных пунктов	Для ведения личного подсобного хозяйства	13	02:0020	2 117	538,50	1 140 004,50
30671	Респ. Северная Осетия - Алания, р-н Пригородный, с. Сунжа, ул. Плиева. 9	Пригородный	15:08:0170208:5	0030020000000 Земли населенных пунктов	Для ведения личного подсобного хозяйства	13	02:0020	1 341	538,50	722 128,50
30672	Респ. Северная Осетия - Алания, р-н Пригородный, с. Сунжа, ул. Плиева, дом 11	Пригородный	15:08:0170208:6	0030020000000 Земли населенных пунктов	ИЖС	13	02:0010	1 477	538,50	795 364,50
30673	Республика Северная Осетия-Алания, р-н Пригородный, с. Сунжа, ул. Джанаева. 54 а	Пригородный	15:08:0170208:69	0030020000000 Земли населенных пунктов	Для ведения личного подсобного хозяйства	13	02:0020	1 257	538,50	676 894,50
30674	Респ. Северная Осетия - Алания, р-н Пригородный, с. Сунжа, ул. Бибилова. дом 64	Пригородный	15:08:0170208:9	0030020000000 Земли населенных пунктов	Для ведения личного подсобного хозяйства	13	02:0020	1 570	538,50	845 445,00
30675	Респ. Северная Осетия - Алания, р-н Пригородный, с. Сунжа, ул. Комсомольская. 24	Пригородный	15:08:0170209.1	0030020000000 Земли населенных пунктов	Для ведения личного подсобного хозяйства	13	02:0020	1 463	538,50	787 825,50
30676	Респ. Северная Осетия - Алания, р-н Пригородный, с. Сунжа, ул. Комсомольская, дом 38	Пригородный	15:08:0170209:10	0030020000000 Земли населенных пунктов	ИЖС	13	02:0010	2 998	538,50	1 614 423,00
30677	Респ. Северная Осетия - Алания, р-н Пригородный, с. Сунжа, ул. Комсомольская, дом 40	Пригородный	15:08:0170209:11	0030020000000 Земли населенных пунктов	Для ведения личного подсобного хозяйства	13	02:0020	1 246	538,50	670 971,00
30678	Северная Осетия - Алания респ, р-н Пригородный, с. Сунжа. ул. Комсомольская, 40 "а"	Пригородный	15:08:0170209:12	0030020000000 Земли населенных пунктов	Для ведения личного подсобного хозяйства	13	02:0020	1 358	538,50	731 283,00
30679	Респ. Северная Осетия - Алания, р-н Пригородный, с. Сунжа, ул. Джанаева, дом 44	Пригородный	15:08:0170209:14	0030020000000 Земли населенных пунктов	ИЖС	13	02:0010	1 998	538,50	1 075 923,00
30680	Респ. Северная Осетия - Алания, р-н Пригородный, с. Сунжа, ул. Джанаева. 46	Пригородный	15:08:0170209:15	0030020000000 Земли населенных пунктов	для ведения личного подсобного хозяйства	13	02:0020	3 805	538,50	2 048 992,50
30681	Респ. Северная Осетия - Алания, р-н Пригородный, с. Сунжа, ул. Джанаева. 48	Пригородный	15:08:0170209:16	0030020000000 Земли населенных пунктов	Для ведения личного подсобного хозяйства	13	02:0020	3 283	538,50	1 767 895,50
30682		Пригородный	15:08:0170209:184	0030020000000 Земли населенных пунктов	Для ведения личного подсобного хозяйства	13	02:0020	1 144	538,50	616 044,00
30683	Российская Федерация, Республика Северная Осетия - Алания, Пригородный район, с. Сунжа, ул. Комсомольская	Пригородный	15:08:0170209:185	0030020000000 Земли населенных пунктов	Для ведения личного подсобного хозяйства	13	02:0020	2 249	538,50	1 211 086,50
30684	Респ. Северная Осетия - Алания, р-н Пригородный, с. Сунжа, ул. Джанаева, дом 52	Пригородный	15:08:0170209:20	0030020000000 Земли населенных пунктов	ИЖС	13	02:0010	1 999	538,50	1 076 461,50

№ пп	Местоположение ЗУ	Район	Кадастровый номер ЗУ	Категория земель	Разрешенное использование по документу	Код вида разрешенного использования (в соответствии с классификатором видов разрешенного использования земельных участков)	Вид использования объектов недвижимости	Площадь	УПКС	КС
30685	Республика Северная Осетия-Алания, р-н Пригородный, с Сунжа, ул Джанаева, 54	Пригородный	15:08:0170209:21	0030020000000 Земли населенных пунктов	Для ведения личного подсобного хозяйства	13	02.0020	2 337	538,50	1 258 474,50
30686	Респ. Северная Осетия - Алания, р-н Пригородный, с. Сунжа, пер. Комсомольский, дом 5	Пригородный	15:08:0170209:22	0030020000000 Земли населенных пунктов	ИЖС	13	02.0010	2 200	538,50	1 184 700,00
30687	Респ. Северная Осетия - Алания, р-н Пригородный, с. Сунжа, пер. Комсомольский, дом 3	Пригородный	15:08:0170209:23	0030020000000 Земли населенных пунктов	Для ведения личного подсобного хозяйства	13	02.0020	4 324	538,50	2 328 474,00
30688	Респ. Северная Осетия - Алания, р-н Пригородный, с. Сунжа, пер. Комсомольский, дом 1	Пригородный	15:08:0170209:24	0030020000000 Земли населенных пунктов	ИЖС	13	02.0010	1 023	538,50	550 885,50
30689	Республика Северная Осетия-Алания, р-н Пригородный, с Сунжа, ул Комсомольская, 26	Пригородный	15:08:0170209:3	0030020000000 Земли населенных пунктов	Для ведения личного подсобного хозяйства	13	02.0020	1 567	538,50	843 829,50
30690	Республика Северная Осетия-Алания, р-н Пригородный, с. Сунжа, ул. Джанаева, 50	Пригородный	15:08:0170209:47	0030020000000 Земли населенных пунктов	Для ведения личного подсобного хозяйства	13	02.0020	1 003	538,50	540 115,50
30691	Республика Северная Осетия-Алания, р-н Пригородный, с. Сунжа, ул. Джанаева, 44 а	Пригородный	15:08:0170209:52	0030020000000 Земли населенных пунктов	Для ведения личного подсобного хозяйства	13	02.0020	1 517	538,50	816 904,50
30692	Республика Северная Осетия-Алания, р-н Пригородный, с Сунжа, ул Джанаева, 42	Пригородный	15:08:0170209:55	0030020000000 Земли населенных пунктов	Для ведения личного подсобного хозяйства	13	02.0020	1 859	538,50	1 001 071,50
30693	Республика Северная Осетия-Алания, р-н Пригородный, с Сунжа, ул Джанаева, 42 "а"	Пригородный	15:08:0170209:56	0030020000000 Земли населенных пунктов	Для ведения личного подсобного хозяйства	13	02.0020	2 106	538,50	1 134 081,00
30694	Российская Федерация, Республика Северная Осетия - Алания, Пригородный муниципальный район, Суженское сельское поселение, с. Сунжа, ул. Джанаева, 50	Пригородный	15:08:0170209:57	0030020000000 Земли населенных пунктов	Для ведения личного подсобного хозяйства	13	02.0020	2 457	538,50	1 323 094,50
30695	Республика Северная Осетия-Алания, р-н Пригородный, с. Сунжа, ул. Джанаева, 50 "а"	Пригородный	15:08:0170209:58	0030020000000 Земли населенных пунктов	Для ведения личного подсобного хозяйства	13	02.0020	833	538,50	448 570,50
30696	Респ. Северная Осетия - Алания, р-н Пригородный, с Сунжа, ул. Комсомольская, 30	Пригородный	15:08:0170209:6	0030020000000 Земли населенных пунктов	Для ведения личного подсобного хозяйства	13	02.0020	2 377	538,50	1 280 014,50
30697	Респ. Северная Осетия - Алания, р-н Пригородный, с Сунжа, ул. Комсомольская, 32	Пригородный	15:08:0170209:7	0030020000000 Земли населенных пунктов	Для ведения личного подсобного хозяйства	13	02.0020	2 079	538,50	1 119 541,50
30698	Респ. Северная Осетия - Алания, р-н Пригородный, с. Сунжа, ул. Комсомольская, дом 34	Пригородный	15:08:0170209:8	0030020000000 Земли населенных пунктов	ИЖС	13	02.0010	4 000	538,50	2 154 000,00
30699	Респ. Северная Осетия - Алания, р-н Пригородный, с. Сунжа, ул. Комсомольская, дом 36	Пригородный	15:08:0170209:9	0030020000000 Земли населенных пунктов	ИЖС	13	02.0010	3 982	538,50	2 144 307,00
30700	Респ. Северная Осетия - Алания, р-н Пригородный, с. Сунжа, ул. Комсомольская, дом 33	Пригородный	15:08:0170210:11	0030020000000 Земли населенных пунктов	ИЖС	13	02.0010	4 372	538,50	2 354 322,00
30701	Респ. Северная Осетия - Алания, р-н Пригородный, с Сунжа, ул. Комсомольская, 35	Пригородный	15:08:0170210:12	0030020000000 Земли населенных пунктов	Для ведения личного подсобного хозяйства	13	02.0020	3 228	538,50	1 738 278,00
30702	Респ. Северная Осетия - Алания, р-н Пригородный, с. Сунжа, ул. Джанаева, 40	Пригородный	15:08:0170210:13	0030020000000 Земли населенных пунктов	Для ведения личного подсобного хозяйства	13	02.0020	3 958	538,50	2 131 383,00
30703	Республика Северная Осетия-Алания, р-н Пригородный, с.Сунжа, ул.Джанаева 38	Пригородный	15:08:0170210:15	0030020000000 Земли населенных пунктов	Для ведения личного подсобного хозяйства	13	02.0020	4 027	538,50	2 168 539,50
30704	Российская Федерация, Республика Северная Осетия - Алания, м-р-н Пригородный, с.п. Суженское, с Сунжа, ул Комсомольская, двлд. 31	Пригородный	15:08:0170210:158	0030020000000 Земли населенных пунктов	Для ведения личного подсобного хозяйства	13	02.0020	1 740	538,50	936 990,00
30705	Респ Северная Осетия - Алания, Пригородный р-н, с Сунжа, ул Комсомольская	Пригородный	15:08:0170210:159	0030020000000 Земли населенных пунктов	Для ведения личного подсобного хозяйства	13	02.0020	2 670	538,50	1 437 795,00
30706	Респ. Северная Осетия - Алания, р-н Пригородный, с. Сунжа, ул. Джанаева, дом 36	Пригородный	15:08:0170210:16	0030020000000 Земли населенных пунктов	ИЖС	13	02.0010	4 207	538,50	2 265 469,50
30707	Российская Федерация, Республика Северная Осетия - Алания, м-р-н Пригородный, с.п. Суженское, с Сунжа, ул Джанаева, двлд 34	Пригородный	15:08:0170210:17	0030020000000 Земли населенных пунктов	ИЖС	13	02.0010	4 800	538,50	2 584 800,00
30708	Респ. Северная Осетия - Алания, р-н Пригородный, с Сунжа, ул. Речная, 6	Пригородный	15:08:0170210:18	0030020000000 Земли населенных пунктов	Для ведения личного подсобного хозяйства	13	02.0020	2 000	538,50	1 077 000,00
30709	Респ. Северная Осетия - Алания, р-н Пригородный, с Сунжа, ул. Шаумяна, 3 "б"	Пригородный	15:08:0170210:19	0030020000000 Земли населенных пунктов	Для ведения личного подсобного хозяйства	13	02.0020	2 895	538,50	1 558 957,50
30710	Респ. Северная Осетия - Алания, р-н Пригородный, с. Сунжа, ул. Шаумяна, дом 5	Пригородный	15:08:0170210:21	0030020000000 Земли населенных пунктов	ИЖС	13	02.0010	1 200	538,50	646 200,00
30711	Респ. Северная Осетия - Алания, р-н Пригородный, с. Сунжа, ул. Шаумяна, дом 7	Пригородный	15:08:0170210:22	0030020000000 Земли населенных пунктов	ИЖС	13	02.0010	6 341	538,50	3 414 628,50
30712	Респ. Северная Осетия - Алания, р-н Пригородный, с. Сунжа, ул. Шаумяна, дом 9	Пригородный	15:08:0170210:23	0030020000000 Земли населенных пунктов	ИЖС	13	02.0010	1 500	538,50	807 750,00
30713	Респ. Северная Осетия - Алания, р-н Пригородный, с. Сунжа, ул. Шаумяна, дом 9 а	Пригородный	15:08:0170210:24	0030020000000 Земли населенных пунктов	ИЖС	13	02.0010	2 000	538,50	1 077 000,00
30714	Республика Северная Осетия-Алания, р-н Пригородный, с. Сунжа, ул. Комсомольская, 23 а	Пригородный	15:08:0170210:3	0030020000000 Земли населенных пунктов	Для ведения личного подсобного хозяйства	13	02.0020	1 402	538,50	754 977,00
30715	Респ. Северная Осетия - Алания, р-н Пригородный, с. Сунжа, ул. Комсомольская, дом 23 "б"	Пригородный	15:08:0170210:4	0030020000000 Земли населенных пунктов	Для ведения личного подсобного хозяйства	13	02.0020	3 308	538,50	1 781 358,00
30716	Респ. Северная Осетия - Алания, р-н Пригородный, с Сунжа, ул. Комсомольская, дом 23	Пригородный	15:08:0170210:5	0030020000000 Земли населенных пунктов	Для ведения личного подсобного хозяйства	13	02.0020	3 270	538,50	1 760 895,00
30717	Северная Осетия - Алания респ. р-н Пригородный, с Сунжа, ул Комсомольская, дом 25 "а"	Пригородный	15:08:0170210:6	0030020000000 Земли населенных пунктов	Для ведения личного подсобного хозяйства	13	02.0020	1 916	538,50	1 031 766,00
30718	Респ. Северная Осетия - Алания, р-н Пригородный, с. Сунжа, ул. Комсомольская, дом 27	Пригородный	15:08:0170210:7	0030020000000 Земли населенных пунктов	ИЖС	13	02.0010	1 300	538,50	700 050,00
30719	Респ. Северная Осетия - Алания, р-н Пригородный, с. Сунжа, ул. Комсомольская, дом 29	Пригородный	15:08:0170210:8	0030020000000 Земли населенных пунктов	ИЖС	13	02.0010	1 000	538,50	538 500,00
30720	Республика Северная Осетия-Алания, р-н Пригородный, с Сунжа, ул Куйбышева, 22	Пригородный	15:08:0170211:1	0030020000000 Земли населенных пунктов	ИЖС	13	02.0010	2 463	538,50	1 326 325,50
30721	Респ. Северная Осетия - Алания, р-н Пригородный, с Сунжа, ул. Карсанова, 30	Пригородный	15:08:0170211:2	0030020000000 Земли населенных пунктов	Для ведения личного подсобного хозяйства	13	02.0020	3 255	538,50	1 752 817,50
30722	Республика Северная Осетия-Алания, р-н Пригородный, с. Сунжа, ул. Речная, 1 б	Пригородный	15:08:0170211:4	0030020000000 Земли населенных пунктов	Для ведения личного подсобного хозяйства	13	02.0020	1 020	538,50	549 270,00
30723	Республика Северная Осетия-Алания, р-н Пригородный, с Сунжа, ул Карсанова, 30 а	Пригородный	15:08:0170211:5	0030020000000 Земли населенных пунктов	Для ведения личного подсобного хозяйства	13	02.0020	1 003	538,50	540 115,50
30724	Респ. Северная Осетия - Алания, р-н Пригородный, с Сунжа, ул. Речная, 1	Пригородный	15:08:0170211:6	0030020000000 Земли населенных пунктов	Для ведения личного подсобного хозяйства	13	02.0020	1 578	538,50	849 753,00
30725	Республика Северная Осетия-Алания, р-н Пригородный, с Сунжа, ул Куйбышева, 24	Пригородный	15:08:0170212:1	0030020000000 Земли населенных пунктов	Для ведения личного подсобного хозяйства	13	02.0020	2 529	538,50	1 361 866,50
30726	Республика Северная Осетия- Алания, р-н Пригородный, с. Сунжа, ул.Речная, 3 "А"	Пригородный	15:08:0170212:134	0030020000000 Земли населенных пунктов	Для ведения личного подсобного хозяйства	13	02.0020	1 518	538,50	817 443,00
30727	Респ Северная Осетия - Алания, Пригородный р-н, с Сунжа, ул. Речная	Пригородный	15:08:0170212:137	0030020000000 Земли населенных пунктов	Для ведения личного подсобного хозяйства	13	02.0020	2 204	538,50	1 186 854,00
30728	Респ Северная Осетия - Алания, Пригородный р-н, с. Сунжа, ул. Речная	Пригородный	15:08:0170212:138	0030020000000 Земли населенных пунктов	Для ведения личного подсобного хозяйства	13	02.0020	800	538,50	430 800,00
30729	Республика Северная Осетия-Алания, р-н Пригородный, с Сунжа, ул Куйбышева, 26	Пригородный	15:08:0170212:2	0030020000000 Земли населенных пунктов	ИЖС	13	02.0010	2 637	538,50	1 420 024,50
30730	Республика Северная Осетия-Алания, р-н Пригородный, с. Сунжа, ул. Речная, 5	Пригородный	15:08:0170212:20	0030020000000 Земли населенных пунктов	Для ведения личного подсобного хозяйства	13	02.0020	2 077	538,50	1 118 464,50
30731	Республика Северная Осетия-Алания, р-н Пригородный, с. Сунжа, ул. Речная, 5 "а"	Пригородный	15:08:0170212:21	0030020000000 Земли населенных пунктов	Для ведения личного подсобного хозяйства	13	02.0020	569	538,50	306 406,50

№ пп	Местоположение ЗУ	Район	Кадастровый номер ЗУ	Категория земель	Разрешенное использование по документу	Код вида разрешенного использования (в соответствии с классификатором видов разрешенного использования земельных участков)	Вид использования объектов недвижимости	Площадь	УПКС	КС
30732	Респ. Северная Осетия - Алания, р-н Пригородный, с. Сунжа, ул. Куйбышева, 28	Пригородный	15:08:0170212:3	0030020000000 Земли населенных пунктов	Для ведения личного подсобного хозяйства	13	02:0020	1 499	538,50	807 211,50
30733	Респ. Северная Осетия - Алания, р-н Пригородный, с. Сунжа, ул. Джанаева, дом 30	Пригородный	15:08:0170212:4	0030020000000 Земли населенных пунктов	ИЖС	13	02:0010	1 842	538,50	991 917,00
30734	Республика Северная Осетия-Алания, р-н Пригородный, с.Сунжа, ул.Джанаева 32	Пригородный	15:08:0170212:5	0030020000000 Земли населенных пунктов	Для ведения личного подсобного хозяйства	13	02:0020	712	538.50	383 412.00
30735	Республика Северная Осетия-Алания, р-н Пригородный, с Сунжа, ул.Джанаева, 32п	Пригородный	15:08:0170212:6	0030020000000 Земли населенных пунктов	Для ведения личного подсобного хозяйства	13	02:0020	1 658	538.50	892 833.00
30736	Северная Осетия - Алания респ. р-н Пригородный, с Сунжа, ул. Джанаева. 32 "б"	Пригородный	15:08:0170212:9	0030020000000 Земли населенных пунктов	Для ведения личного подсобного хозяйства	13	02:0020	1 602	538,50	862 677,00
30737	Респ. Северная Осетия - Алания, р-н Пригородный, с. Сунжа, ул. Джанаева, дом 17-а	Пригородный	15:08:0170213:1	0030020000000 Земли населенных пунктов	Для ведения личного подсобного хозяйства	13	02:0020	2 422	538,50	1 304 247,00
30738	Респ. Северная Осетия - Алания, р-н Пригородный, с. Сунжа, ул. Речная, дом 8	Пригородный	15:08:0170213:10	0030020000000 Земли населенных пунктов	ИЖС	13	02:0010	1 433	538.50	771 670.50
30739	Российская Федерация, Республика Северная Осетия - Алания, м р-н Пригородный, с.п. Сунженское, с Сунжа, ул Джанаева, дом 17	Пригородный	15:08:0170213:138	0030020000000 Земли населенных пунктов	Для индивидуального жилищного строительства	13	02:0010	800	538.50	430 800.00
30740	Российская Федерация, Республика Северная Осетия - Алания, м р-н Пригородный, с.п. Сунженское, с Сунжа, ул Джанаева, дом 17	Пригородный	15:08:0170213:139	0030020000000 Земли населенных пунктов	Для ведения личного подсобного хозяйства	13	02:0020	1 400	538,50	753 900,00
30741	Республика Северная Осетия-Алания, р-н Пригородный, с. Сунжа, ул. Джанаева, 21	Пригородный	15:08:0170213:18	0030020000000 Земли населенных пунктов	Для ведения личного подсобного хозяйства	13	02:0020	502	538,50	270 327,00
30742	Республика Северная Осетия-Алания, р-н Пригородный, с. Сунжа, ул. Джанаева, 21	Пригородный	15:08:0170213:19	0030020000000 Земли населенных пунктов	Для ведения личного подсобного хозяйства	13	02:0020	1 535	538.50	826 597.50
30743	Респ. Северная Осетия - Алания, р-н Пригородный, с. Сунжа, ул. Джанаева, дом 19	Пригородный	15:08:0170213:3	0030020000000 Земли населенных пунктов	ИЖС	13	02:0010	2 342	538.50	1 261 167,00
30744	Респ. Северная Осетия - Алания, р-н Пригородный, с. Сунжа, ул. Комсомольская, 37	Пригородный	15:08:0170213:5	0030020000000 Земли населенных пунктов	Для ведения личного подсобного хозяйства	13	02:0020	2 400	538,50	1 292 400,00
30745	Российская Федерация, Республика Северная Осетия-Алания, р-н Пригородный, с. Сунжа, ул. Октября, 40	Пригородный	15:08:0170213:6	0030020000000 Земли населенных пунктов	Для ведения личного подсобного хозяйства	13	02:0020	3 948	538,50	2 125 998,00
30746	Республика Северная Осетия-Алания, р-н Пригородный, с. Сунжа, ул. Октября. 38 а	Пригородный	15:08:0170213:7	0030020000000 Земли населенных пунктов	Для ведения личного подсобного хозяйства	13	02:0020	3 500	538.50	1 884 750,00
30747	Респ. Северная Осетия - Алания, р-н Пригородный, с. Сунжа, ул. Речная, 10	Пригородный	15:08:0170213:8	0030020000000 Земли населенных пунктов	Для ведения личного подсобного хозяйства	13	02:0020	1 681	538.50	905 218.50
30748	Респ. Северная Осетия - Алания, р-н Пригородный, с. Сунжа, ул. Речная, дом 8 "а"	Пригородный	15:08:0170213:9	0030020000000 Земли населенных пунктов	Для ведения личного подсобного хозяйства	13	02:0020	1 242	538,50	668 817,00
30749	Респ. Северная Осетия - Алания, р-н Пригородный, с. Сунжа, ул. Джанаева, дом 15 а	Пригородный	15:08:0170214:1	0030020000000 Земли населенных пунктов	ИЖС	13	02:0010	1 205	538,50	648 892,50
30750	Респ. Северная Осетия - Алания, р-н Пригородный, с. Сунжа, ул. Джанаева, 15	Пригородный	15:08:0170214:2	0030020000000 Земли населенных пунктов	Для ведения личного подсобного хозяйства	13	02:0020	2 340	538.50	1 260 090,00
30751	Респ. Северная Осетия - Алания, р-н Пригородный, с. Сунжа, ул. Джанаева, дом 13 п	Пригородный	15:08:0170214:3	0030020000000 Земли населенных пунктов	ИЖС	13	02:0010	1 500	538.50	807 750.00
30752	Респ. Северная Осетия - Алания, р-н Пригородный, с. Сунжа, ул. Джанаева. 13а	Пригородный	15:08:0170214:4	0030020000000 Земли населенных пунктов	Для ведения личного подсобного хозяйства	13	02:0020	2 484	538,50	1 337 634,00
30753	Респ. Северная Осетия - Алания, р-н Пригородный, с. Сунжа, ул. Октября, дом 36	Пригородный	15:08:0170214:6	0030020000000 Земли населенных пунктов	ИЖС	13	02:0010	1 200	538,50	646 200,00
30754	Республика Северная Осетия-Алания, р-н Пригородный, с Сунжа, ул Октября, д 34	Пригородный	15:08:0170214:8	0030020000000 Земли населенных пунктов	Для ведения личного подсобного хозяйства	13	02:0020	2 729	538.50	1 469 566,50
30755	Респ. Северная Осетия - Алания, р-н Пригородный, с. Сунжа, ул. Октября, дом 34 п	Пригородный	15:08:0170214:9	0030020000000 Земли населенных пунктов	Для ведения личного подсобного хозяйства	13	02:0020	1 038	538.50	558 963.00
30756	Республика Северная Осетия - Алания, Пригородный район. с. Сунжа. ул Джанаева. 11А	Пригородный	15:08:0170215:123	0030020000000 Земли населенных пунктов	Для ведения личного подсобного хозяйства	13	02:0020	655	538,50	352 717,50
30757	Респ Северная Осетия - Алания, Пригородный р-н, с Сунжа, ул Куйбышева, 30	Пригородный	15:08:0170215:124	0030020000000 Земли населенных пунктов	Для ведения личного подсобного хозяйства	13	02:0020	2 345	538,50	1 262 782,50
30758	Республика Северная Осетия-Алания, Пригородный район. с. Сунжа. ул. Куйбышева. 32	Пригородный	15:08:0170215:2	0030020000000 Земли населенных пунктов	Для ведения личного подсобного хозяйства	13	02:0020	1 501	538.50	808 288.50
30759	Российская Федерация, Республика Северная Осетия - Алания, Пригородный район. с. Сунжа, ул. Октября, 30	Пригородный	15:08:0170215:3	0030020000000 Земли населенных пунктов	ИЖС	13	02:0010	1 999	538.50	1 076 461,50
30760	Респ. Северная Осетия - Алания, р-н Пригородный, с. Сунжа, ул. Октября. 32	Пригородный	15:08:0170215:4	0030020000000 Земли населенных пунктов	Индивидуальное жилищное строительство	13	02:0010	1 780	538,50	958 530,00
30761	Республика Северная Осетия - Алания, Пригородный р-н, с. Сунжа, ул. Комсомольская. д. 42	Пригородный	15:08:0170216:1	0030020000000 Земли населенных пунктов	Для ведения личного подсобного хозяйства	13	02:0020	1 055	538,50	568 117,50
30762	Российская Федерация, Республика Северная Осетия - Алания, Пригородный район, с. Сунжа, ул. Бибилова. 52 Б	Пригородный	15:08:0170216:152	0030020000000 Земли населенных пунктов	Для индивидуальной жилой застройки	13	02:0010	1 376	538.50	740 976.00
30763	Российская Федерация, Республика Северная Осетия - Алания, Пригородный район, с. Сунжа, ул. Бибилова, 52 А	Пригородный	15:08:0170216:154	0030020000000 Земли населенных пунктов	Для индивидуальной жилой застройки	13	02:0010	587	538.50	316 099.50
30764	Российская Федерация, Республика Северная Осетия - Алания, Пригородный район, с. Сунжа, ул. Бибилова, 52	Пригородный	15:08:0170216:155	0030020000000 Земли населенных пунктов	Для индивидуальной жилой застройки	13	02:0010	1 177	538,50	633 814,50
30765	Российская Федерация, Республика Северная Осетия - Алания, Пригородный р-н, с. Сунжа, ул. Бибилова	Пригородный	15:08:0170216:156	0030020000000 Земли населенных пунктов	Для ведения личного подсобного хозяйства	13	02:0020	814	538,50	438 339,00
30766	Российская Федерация, Республика Северная Осетия - Алания, Пригородный муниципальный район, Сунженское сельское поселение, с. Сунжа, ул. Бибилова, 50А	Пригородный	15:08:0170216:157	0030020000000 Земли населенных пунктов	Магазины	4	04:0040	235	1 400,09	329 021.15
30767	Респ. Северная Осетия - Алания, р-н Пригородный, с. Сунжа, ул. Комсомольская, 44	Пригородный	15:08:0170216:2	0030020000000 Земли населенных пунктов	Для ведения личного подсобного хозяйства	13	02:0020	2 211	538.50	1 190 623,50
30768	Респ. Северная Осетия - Алания, р-н Пригородный, с. Сунжа, ул. Бибилова, 50	Пригородный	15:08:0170216:21	0030020000000 Земли населенных пунктов	Для ведения личного подсобного хозяйства	13	02:0020	1 564	538,50	842 214,00
30769	Республика Северная Осетия-Алания, р-н Пригородный, с Сунжа, ул Октября, 15 а	Пригородный	15:08:0170216:26	0030020000000 Земли населенных пунктов	Для ведения личного подсобного хозяйства	13	02:0020	1 478	538,50	795 903,00
30770	Республика Северная Осетия-Алания, р-н Пригородный, с Сунжа, ул Бибилова, 54	Пригородный	15:08:0170216:27	0030020000000 Земли населенных пунктов	Для ведения личного подсобного хозяйства	13	02:0020	2 465	538.50	1 327 402,50
30771	Республика Северная Осетия-Алания, р-н Пригородный, с Сунжа, ул Октября, 15 б	Пригородный	15:08:0170216:28	0030020000000 Земли населенных пунктов	Для ведения личного подсобного хозяйства	13	02:0020	1 308	538.50	704 358.00
30772	Республика Северная Осетия-Алания, р-н Пригородный, с Сунжа, ул Октября, 15	Пригородный	15:08:0170216:29	0030020000000 Земли населенных пунктов	Для ведения личного подсобного хозяйства	13	02:0020	2 051	538,50	1 104 463,50
30773	Республика Северная Осетия-Алания, р-н Пригородный, с. Сунжа, ул. Бибилова. 45 а	Пригородный	15:08:0170216:30	0030020000000 Земли населенных пунктов	Для размещения объектов розничной торговли	4	04:0040	230	1 400.09	322 020,70
30774	Российская Федерация, Республика Северная Осетия - Алания, р-н Пригородный, с. Сунжа, ул. Октября. 13	Пригородный	15:08:0170216:8	0030020000000 Земли населенных пунктов	Для ведения личного подсобного хозяйства	13	02:0020	3 480	538,50	1 873 980,00

№ п/п	Местоположение ЗУ	Район	Кадастровый номер ЗУ	Категория земель	Разрешенное использование по документу	Код вида разрешенного использования (в соответствии с классификатором видов разрешенного использования земельных участков)	Вид использования объектов недвижимости	Площадь	УПКС	КС
30775	Респ. Северная Осетия - Алания, р-н Пригородный, с. Сунжа, ул. Бибилова, дом 48	Пригородный	15:08:0170217:1	003002000000 Земли населенных пунктов	для использования в целях эксплуатации существующего магазина	4	04:0040	31	1 400,09	43 402,79
30776	Респ. Северная Осетия - Алания, р-н Пригородный, с. Сунжа, ул. Октября, дом 11	Пригородный	15:08:0170217:10	003002000000 Земли населенных пунктов	Для ведения личного подсобного хозяйства	13	02:0020	1 933	538,50	1 040 920,50
30777	Респ. Северная Осетия - Алания, р-н Пригородный, с. Сунжа, ул. Речная, дом 12	Пригородный	15:08:0170217:2	003002000000 Земли населенных пунктов	ИЖС	13	02:0010	2 588	538,50	1 393 638,00
30778	Республика Северная Осетия-Алания, р-н Пригородный, с. Сунжа, ул. Речная, 18	Пригородный	15:08:0170217:22	003002000000 Земли населенных пунктов	Для ведения личного подсобного хозяйства	13	02:0020	1 500	538,50	807 750,00
30779	Российская Федерация, Республика Северная Осетия-Алания, р-н Пригородный, с. Сунжа, ул. Бибилова, 46а	Пригородный	15:08:0170217:23	003002000000 Земли населенных пунктов	Строительство магазина	4	04:0040	517	1 400,09	723 846,53
30780	Респ. Северная Осетия - Алания, р-н Пригородный, с. Сунжа, ул. Речная, дом 14 а	Пригородный	15:08:0170217:4	003002000000 Земли населенных пунктов	существующий жилой дом	13	02:0010	805	538,50	433 492,50
30781	Респ. Северная Осетия - Алания, р-н Пригородный, с. Сунжа, ул. Речная, дом 16	Пригородный	15:08:0170217:5	003002000000 Земли населенных пунктов	ИЖС	13	02:0010	1 811	538,50	975 223,50
30782	Респ. Северная Осетия - Алания, р-н Пригородный, с. Сунжа, ул. Бибилова, 48	Пригородный	15:08:0170217:7	003002000000 Земли населенных пунктов	Под объект образования	3	03:0050	16 729	686,58	11 485 796,82
30783	Респ. Северная Осетия - Алания, р-н Пригородный, с. Сунжа, ул. Комсомольская, 39	Пригородный	15:08:0170217:8	003002000000 Земли населенных пунктов	Для ведения личного подсобного хозяйства	13	02:0020	2 247	538,50	1 210 009,50
30784	Респ. Северная Осетия - Алания, р-н Пригородный, с. Сунжа, ул. Октября, 11 а	Пригородный	15:08:0170217:9	003002000000 Земли населенных пунктов	Для ведения личного подсобного хозяйства	13	02:0020	1 754	538,50	944 529,00
30785	Респ. Северная Осетия - Алания, р-н Пригородный, с. Сунжа, ул. Пушкина, 2	Пригородный	15:08:0170218:1	003002000000 Земли населенных пунктов	Для ведения личного подсобного хозяйства	13	02:0020	2 161	538,50	1 163 698,50
30786	Северная Осетия - Алания респ, р-н Пригородный, с Сунжа, ул Бибилова, 40	Пригородный	15:08:0170218:2	003002000000 Земли населенных пунктов	Для ведения личного подсобного хозяйства	13	02:0020	2 851	538,50	1 535 263,50
30787	Респ. Северная Осетия - Алания, р-н Пригородный, с. Сунжа, ул. Бибилова, 42	Пригородный	15:08:0170218:3	003002000000 Земли населенных пунктов	Для ведения личного подсобного хозяйства	13	02:0020	3 625	538,50	1 952 062,50
30788	Респ. Северная Осетия - Алания, р-н Пригородный, с. Сунжа, ул. Бибилова, 44	Пригородный	15:08:0170218:4	003002000000 Земли населенных пунктов	ИЖС	13	02:0010	1 450	538,50	780 825,00
30789	Респ. Северная Осетия - Алания, р-н Пригородный, с. Сунжа, ул. Бибилова, 46	Пригородный	15:08:0170218:5	003002000000 Земли населенных пунктов	Для ведения личного подсобного хозяйства	13	02:0020	1 433	538,50	771 670,50
30790	Российская Федерация, Республика Северная Осетия-Алания, Пригородный муниципальный район, с. Сунжа, ул. Речная, д 110	Пригородный	15:08:0170218:6	003002000000 Земли населенных пунктов	ИЖС	13	02:0010	3 666	538,50	1 974 141,00
30791	Российская Федерация, Республика Северная Осетия - Алания, р-н Пригородный, с. Сунжа, ул Речная, 9	Пригородный	15:08:0170218:7	003002000000 Земли населенных пунктов	Для ведения личного подсобного хозяйства	13	02:0020	1 873	538,50	1 008 610,50
30792	Респ. Северная Осетия - Алания, р-н Пригородный, с. Сунжа, ул. Речная, дом 7	Пригородный	15:08:0170218:8	003002000000 Земли населенных пунктов	ИЖС	13	02:0010	1 551	538,50	835 213,50
30793	Республика Северная Осетия-Алания, р-н Пригородный, с. Сунжа, ул Куйбышева, 34	Пригородный	15:08:0170219:10	003002000000 Земли населенных пунктов	Для ведения личного подсобного хозяйства	13	02:0020	1 174	538,50	632 199,00
30794	Респ Северная Осетия - Алания, Пригородный р-н, с Сунжа, ул Бибилова	Пригородный	15:08:0170219:127	003002000000 Земли населенных пунктов	Для ведения личного подсобного хозяйства	13	02:0020	1 952	538,50	1 051 152,00
30795	Респ Северная Осетия - Алания, Пригородный р-н, с Сунжа, ул Бибилова	Пригородный	15:08:0170219:128	003002000000 Земли населенных пунктов	Для ведения личного подсобного хозяйства	13	02:0020	1 000	538,50	538 500,00
30796	Республика Северная Осетия - Алания, Пригородный район, с Сунжа, ул Бибилова	Пригородный	15:08:0170219:135	003002000000 Земли населенных пунктов	Для ведения личного подсобного хозяйства	13	02:0020	2 898	538,50	1 560 573,00
30797	Республика Северная Осетия - Алания, р-н Пригородный район, с.Сунжа, ул.Бибилова, 34 "А"	Пригородный	15:08:0170219:136	003002000000 Земли населенных пунктов	Ведение личного подсобного хозяйства (приусадебные участки). Аптеки	4	04:0000	84	1 400,09	117 607,56
30798	Республика Северная Осетия-Алания, р-н Пригородный, с Сунжа, ул Куйбышева, 34б	Пригородный	15:08:0170219:15	003002000000 Земли населенных пунктов	Для ведения личного подсобного хозяйства	13	02:0020	640	538,50	344 640,00
30799	Республика Северная Осетия - Алания, р-н Пригородный, с. Сунжа, ул. Бибилова, 36	Пригородный	15:08:0170219:9	003002000000 Земли населенных пунктов	Для индивидуального жилищного строительства	13	02:0010	3 067	538,50	1 651 579,50
30800	Республика Северная Осетия-Алания, р-н Пригородный, с. Сунжа, ул Пушкина, 1	Пригородный	15:08:0170219:5	003002000000 Земли населенных пунктов	Для ведения личного подсобного хозяйства	13	02:0020	3 581	538,50	1 928 368,50
30801	Республика Северная Осетия-Алания, р-н Пригородный, с. Сунжа, ул. Куйбышева, 34а	Пригородный	15:08:0170219:9	003002000000 Земли населенных пунктов	Для ведения личного подсобного хозяйства	13	02:0020	783	538,50	421 645,50
30802	Российская Федерация, Республика Северная Осетия - Алания, мр-н Пригородный, с.п. Суныженское, с Сунжа, ул Христовская, двлд. 1	Пригородный	15:08:0170220:1	003002000000 Земли населенных пунктов	Индивидуальное жилищное строительство	13	02:0010	2 000	538,50	1 077 000,00
30803	Северная Осетия - Алания респ, р-н Пригородный, с Сунжа, ул Цхинвальская, 24	Пригородный	15:08:0170220:10	003002000000 Земли населенных пунктов	Для ведения личного подсобного хозяйства	13	02:0020	1 537	538,50	827 674,50
30804	Респ. Северная Осетия - Алания, р-н Пригородный, с. Сунжа, пер. Цхинвальская, дом 22	Пригородный	15:08:0170220:11	003002000000 Земли населенных пунктов	Для ведения личного подсобного хозяйства	13	02:0020	1 454	538,50	782 979,00
30805	Респ. Северная Осетия - Алания, р-н Пригородный, с. Сунжа, пер. Цхинвальская, 20	Пригородный	15:08:0170220:12	003002000000 Земли населенных пунктов	Для ведения личного подсобного хозяйства	13	02:0020	1 500	538,50	807 750,00
30806	Российская Федерация, Республика Северная Осетия - Алания, Пригородный район, с. Сунжа, ул. Цхинвальская, 18	Пригородный	15:08:0170220:13	003002000000 Земли населенных пунктов	Индивидуальное жилищное строительство	13	02:0010	1 506	538,50	810 981,00
30807	Респ. Северная Осетия - Алания, р-н Пригородный, с. Сунжа, пер. Цхинвальская, дом 16	Пригородный	15:08:0170220:14	003002000000 Земли населенных пунктов	ИЖС	13	02:0010	1 532	538,50	824 982,00
30808	Респ. Северная Осетия - Алания, р-н Пригородный, с. Сунжа, пер. Цхинвальская, 14	Пригородный	15:08:0170220:15	003002000000 Земли населенных пунктов	ИЖС	13	02:0010	1 442	538,50	776 517,00
30809	Северная Осетия - Алания, Пригородный р-н, с. Сунжа, ул. Христовская, 1"А"	Пригородный	15:08:0170220:150	003002000000 Земли населенных пунктов	Для ведения личного подсобного хозяйства	13	02:0020	816	538,50	439 416,00
30810	Респ Северная Осетия - Алания, Пригородный р-н, с Сунжа, пер. Цхинвальская 26	Пригородный	15:08:0170220:151	003002000000 Земли населенных пунктов	Для ведения личного подсобного хозяйства	13	02:0020	815	538,50	438 877,50
30811	Республика Северная Осетия-Алания, р-н Пригородный, с. Сунжа, ул. Цхинвальская, 12	Пригородный	15:08:0170220:16	003002000000 Земли населенных пунктов	Для ведения личного подсобного хозяйства	13	02:0020	1 503	538,50	809 365,50
30812	Российская Федерация, Республика Северная Осетия - Алания, мр-н Пригородный, с.п. Суныженское, с Сунжа, ул Христовская	Пригородный	15:08:0170220:168	003002000000 Земли населенных пунктов	Для ведения личного подсобного хозяйства (приусадебный земельный участок)	13	02:0020	4 409	538,50	2 374 246,50
30813	Северная Осетия - Алания респ, р-н Пригородный, с Сунжа, ул Цхинвальская, 10	Пригородный	15:08:0170220:17	003002000000 Земли населенных пунктов	Для ведения личного подсобного хозяйства	13	02:0020	1 508	538,50	812 058,00
30814	Северная Осетия - Алания респ, р-н Пригородный, с Сунжа, ул Цхинвальская, 8	Пригородный	15:08:0170220:18	003002000000 Земли населенных пунктов	Для ведения личного подсобного хозяйства	13	02:0020	1 500	538,50	807 750,00
30815	Респ. Северная Осетия - Алания, р-н Пригородный, с. Сунжа, ул.Цхинвальская, 6	Пригородный	15:08:0170220:19	003002000000 Земли населенных пунктов	Для ведения личного подсобного хозяйства	13	02:0020	1 500	538,50	807 750,00
30816	Респ. Северная Осетия - Алания, р-н Пригородный, с. Сунжа, пер. Цхинвальская, дом 4	Пригородный	15:08:0170220:20	003002000000 Земли населенных пунктов	ИЖС	13	02:0010	1 616	538,50	870 210,00
30817	Республика Северная Осетия-Алания, р-н Пригородный, с. Сунжа, ул. Цхинвальская, 2 а	Пригородный	15:08:0170220:33	003002000000 Земли населенных пунктов	Для ведения личного подсобного хозяйства	13	02:0020	662	538,50	356 487,00
30818	Республика Северная Осетия-Алания, р-н Пригородный, с. Сунжа, ул. Цхинвальская, 2	Пригородный	15:08:0170220:35	003002000000 Земли населенных пунктов	Для ведения личного подсобного хозяйства	13	02:0020	1 206	538,50	649 431,00

№ пп	Местоположение ЗУ	Район	Кадастровый номер ЗУ	Категория земель	Разрешенное использование по документу	Код вида разрешенного использования (в соответствии с классификатором видов разрешенного использования земельных участков)	Вид использования объектов недвижимости	Площадь	УПКС	КС
30819	Республика Северная Осетия-Алания, р-н Пригородный, с Сунжа, ул.Иристонская, 9	Пригородный	15:08:0170220:6	003002000000 Земли населенных пунктов	Для ведения личного подсобного хозяйства	13	02.0.20	2 000	538,50	1 077 000,00
30820	Российская Федерация, Республика Северная Осетия - Алания, мр-н Пригородный, с.п. Сунженское, с Сунжа, ул Иристонская	Пригородный	15:08:0170220:7	003002000000 Земли населенных пунктов	Для ведения личного подсобного хозяйства	13	02.0.20	1 461	538,50	786 748,50
30821	Северная Осетия - Алания респ, р-н Пригородный, с Сунжа, ул Иристонская, дом 13	Пригородный	15:08:0170220:8	003002000000 Земли населенных пунктов	Для ведения личного подсобного хозяйства	13	02.0.20	1 501	538,50	808 288,50
30822	Респ. Северная Осетия - Алания, р-н Пригородный, с Сунжа, ул. Иристонская, № 15	Пригородный	15:08:0170220:9	003002000000 Земли населенных пунктов	Для ведения личного подсобного хозяйства	13	02.0.20	1 500	538,50	807 750,00
30823	Респ. Северная Осетия - Алания, р-н Пригородный, с. Сунжа, ул. Комарова, дом 16	Пригородный	15:08:0170221:10	003002000000 Земли населенных пунктов	ИЖС	13	02.0.10	2 430	538,50	1 308 555,00
30824	Респ. Северная Осетия - Алания, р-н Пригородный, с. Сунжа, ул. Комарова,18	Пригородный	15:08:0170221:12	003002000000 Земли населенных пунктов	Для ведения личного подсобного хозяйства	13	02.0.20	3 021	538,50	1 626 808,50
30825	Республика Северная Осетия-Алания, р-н Пригородный, с Сунжа, ул Комарова, 20	Пригородный	15:08:0170221:13	003002000000 Земли населенных пунктов	Для ведения личного подсобного хозяйства	13	02.0.20	3 071	538,50	1 653 733,50
30826	Респ. Северная Осетия - Алания, р-н Пригородный, с. Сунжа, ул. Комарова, дом 22	Пригородный	15:08:0170221:14	003002000000 Земли населенных пунктов	ИЖС	13	02.0.10	2 985	538,50	1 607 422,50
30827	Республика Северная Осетия-Алания, р-н Пригородный, с Сунжа, ул Комарова, 24	Пригородный	15:08:0170221:15	003002000000 Земли населенных пунктов	Для ведения личного подсобного хозяйства	13	02.0.20	3 133	538,50	1 687 120,50
30828	Респ. Северная Осетия - Алания, р-н Пригородный, с. Сунжа, ул. Комарова, дом 26	Пригородный	15:08:0170221:16	003002000000 Земли населенных пунктов	ИЖС	13	02.0.10	1 819	538,50	979 531,50
30829	Респ. Северная Осетия - Алания, р-н Пригородный, с. Сунжа, ул. Комарова, дом 28	Пригородный	15:08:0170221:17	003002000000 Земли населенных пунктов	ИЖС	13	02.0.10	3 799	538,50	2 045 761,50
30830	Респ. Северная Осетия - Алания, р-н Пригородный, с Сунжа, ул. Комарова, 30	Пригородный	15:08:0170221:18	003002000000 Земли населенных пунктов	Для ведения личного подсобного хозяйства	13	02.0.20	2 763	538,50	1 487 875,50
30831	Республика Северная Осетия-Алания, р-н Пригородный, с Сунжа, ул Комарова, 32	Пригородный	15:08:0170221:19	003002000000 Земли населенных пунктов	Для ведения личного подсобного хозяйства	13	02.0.20	2 971	538,50	1 599 883,50
30832	Респ. Северная Осетия - Алания, р-н Пригородный, справой стороны у въезда в сел. Сунжа	Пригородный	15:08:0170221:2	003002000000 Земли населенных пунктов	под существующей подстанцией Пригородного РЭС	6	03.0.12	651	551,96	359 325,96
30833	Респ. Северная Осетия - Алания, р-н Пригородный, с. Сунжа, ул. Комарова, дом 34	Пригородный	15:08:0170221:20	003002000000 Земли населенных пунктов	Для ведения личного подсобного хозяйства	13	02.0.20	4 031	538,50	2 170 693,50
30834	Респ. Северная Осетия - Алания, р-н Пригородный, с. Сунжа, ул. Комарова, дом 36	Пригородный	15:08:0170221:21	003002000000 Земли населенных пунктов	ИЖС	13	02.0.10	3 599	538,50	1 938 061,50
30835	Республика Северная Осетия-Алания, р-н Пригородный, с Сунжа, ул Комарова, 38	Пригородный	15:08:0170221:22	003002000000 Земли населенных пунктов	Для ведения личного подсобного хозяйства	13	02.0.20	3 254	538,50	1 752 279,00
30836	Респ. Северная Осетия - Алания, р-н Пригородный, с. Сунжа, ул. Библова, дом 71 а	Пригородный	15:08:0170221:24	003002000000 Земли населенных пунктов	под торговлю	4	04.0.40	8	1 400,09	11 200,72
30837	Респ. Северная Осетия - Алания, р-н Пригородный, с. Сунжа, ул. Комарова, 2	Пригородный	15:08:0170221:3	003002000000 Земли населенных пунктов	Для ведения личного подсобного хозяйства	13	02.0.20	4 909	538,50	2 643 496,50
30838	Респ. Северная Осетия - Алания, р-н Пригородный, с Сунжа, ул. Цхинвальская, дом 13	Пригородный	15:08:0170221:31	003002000000 Земли населенных пунктов	Для ведения личного подсобного хозяйства	13	02.0.20	1 503	538,50	809 365,50
30839	Респ. Северная Осетия - Алания, р-н Пригородный, с Сунжа, ул. Комарова, дом 4	Пригородный	15:08:0170221:4	003002000000 Земли населенных пунктов	Для ведения личного подсобного хозяйства	13	02.0.20	4 363	538,50	2 349 475,50
30840	Респ. Северная Осетия - Алания, р-н Пригородный, с. Сунжа, ул. Цхинвальская, дом 31	Пригородный	15:08:0170221:40	003002000000 Земли населенных пунктов	Для ведения личного подсобного хозяйства	13	02.0.20	1 502	538,50	808 827,00
30841	Республика Северная Осетия-Алания, р-н Пригородный, с. Сунжа, ул. Комарова, 6	Пригородный	15:08:0170221:5	003002000000 Земли населенных пунктов	Для ведения личного подсобного хозяйства	13	02.0.20	4 974	538,50	2 678 499,00
30842	Российская Федерация, Республика Северная Осетия-Алания, Пригородный муниципальный район, Сунженское сельское поселение, с. Сунжа, ул. Комарова, 10	Пригородный	15:08:0170221:6	003002000000 Земли населенных пунктов	Для ведения личного подсобного хозяйства	13	02.0.20	3 027	538,50	1 630 039,50
30843	Республика Северная Осетия-Алания, р-н Пригородный, с. Сунжа, ул. Библова, 73	Пригородный	15:08:0170221:67	003002000000 Земли населенных пунктов	Ведение личного подсобного хозяйства	13	02.0.20	2 559	538,50	1 378 021,50
30844	Северная Осетия - Алания респ, р-н Пригородный, с Сунжа, ул Комарова, 8	Пригородный	15:08:0170221:7	003002000000 Земли населенных пунктов	Для ведения личного подсобного хозяйства	13	02.0.20	2 999	538,50	1 614 961,50
30845	Республика Северная Осетия - Алания, Пригородный район, с. Сунжа, ул. Комарова, 12	Пригородный	15:08:0170221:8	003002000000 Земли населенных пунктов	Для ведения личного подсобного хозяйства	13	02.0.20	2 877	538,50	1 549 264,50
30846	Респ. Северная Осетия - Алания, р-н Пригородный, с. Сунжа, ул. Комарова, дом 14	Пригородный	15:08:0170221:9	003002000000 Земли населенных пунктов	ИЖС	13	02.0.10	3 000	538,50	1 615 500,00
30847	Республика Северная Осетия-Алания, р-н Пригородный, с Сунжа, ул Библова, 61	Пригородный	15:08:0170222:1	003002000000 Земли населенных пунктов	Для ведения личного подсобного хозяйства	13	02.0.20	3 090	538,50	1 663 965,00
30848	Респ. Северная Осетия - Алания, р-н Пригородный, с. Сунжа, ул. Комарова, дом 7	Пригородный	15:08:0170222:10	003002000000 Земли населенных пунктов	Для ведения личного подсобного хозяйства	13	02.0.20	2 232	538,50	1 201 932,00
30849	Республика Северная Осетия-Алания, р-н Пригородный, с. Сунжа, ул. Комарова, 9	Пригородный	15:08:0170222:11	003002000000 Земли населенных пунктов	Для ведения личного подсобного хозяйства	13	02.0.20	3 385	538,50	1 822 822,50
30850	Республика Северная Осетия-Алания, р-н Пригородный, с Сунжа, ул Комарова, 11	Пригородный	15:08:0170222:13	003002000000 Земли населенных пунктов	Для ведения личного подсобного хозяйства	13	02.0.20	2 649	538,50	1 426 486,50
30851	Респ. Северная Осетия - Алания, р-н Пригородный, с Сунжа, ул. Комарова, 11 а	Пригородный	15:08:0170222:14	003002000000 Земли населенных пунктов	Для ведения личного подсобного хозяйства	13	02.0.20	433	538,50	233 170,50
30852	Респ. Северная Осетия - Алания, р-н Пригородный, с. Сунжа, ул. Комарова, 13	Пригородный	15:08:0170222:15	003002000000 Земли населенных пунктов	Для ведения личного подсобного хозяйства	13	02.0.20	3 429	538,50	1 846 516,50
30853	Респ. Северная Осетия - Алания, р-н Пригородный, с. Сунжа, ул. Комарова, дом 15	Пригородный	15:08:0170222:16	003002000000 Земли населенных пунктов	ИЖС	13	02.0.10	2 650	538,50	1 427 025,00
30854	Респ. Северная Осетия - Алания, р-н Пригородный, с Сунжа, ул. Комарова, 17	Пригородный	15:08:0170222:17	003002000000 Земли населенных пунктов	Для ведения личного подсобного хозяйства	13	02.0.20	2 005	538,50	1 079 692,50
30855	Республика Северная Осетия-Алания, р-н Пригородный, с Сунжа, ул Комарова, 19	Пригородный	15:08:0170222:18	003002000000 Земли населенных пунктов	Для ведения личного подсобного хозяйства	13	02.0.20	2 723	538,50	1 466 335,50
30856	Северная Осетия - Алания, р-н. Пригородный, с. Сунжа, ул. Библова	Пригородный	15:08:0170222:189	003002000000 Земли населенных пунктов	Объекты розничной торговли	4	04.0.40	65	1 400,09	91 005,85
30857	Респ. Северная Осетия - Алания, р-н Пригородный, с. Сунжа, ул. Комарова, дом 21	Пригородный	15:08:0170222:19	003002000000 Земли населенных пунктов	ИЖС	13	02.0.10	3 606	538,50	1 941 831,00
30858	Респ Северная Осетия - Алания, Пригородный р-н, с. Сунжа, ул. Библова, 69 "А"	Пригородный	15:08:0170222:192	003002000000 Земли населенных пунктов	Для строительства магазина	4	04.0.40	50	1 400,09	70 004,50
30859	Респ. Северная Осетия - Алания, р-н Пригородный, с. Сунжа, ул. Библова, дом 63	Пригородный	15:08:0170222:2	003002000000 Земли населенных пунктов	ИЖС	13	02.0.10	3 562	538,50	1 918 137,00
30860	Респ. Северная Осетия - Алания, р-н Пригородный, с. Сунжа, ул. Комарова, дом 23	Пригородный	15:08:0170222:20	003002000000 Земли населенных пунктов	Для ведения личного подсобного хозяйства	13	02.0.20	6 212	538,50	3 345 162,00
30861	Респ. Северная Осетия - Алания, р-н Пригородный, с. Сунжа, ул. Комарова, дом 25	Пригородный	15:08:0170222:21	003002000000 Земли населенных пунктов	ИЖС	13	02.0.10	2 190	538,50	1 179 315,00
30862	Российская Федерация, Республика Северная Осетия - Алания, р-н Пригородный, с. Сунжа, ул. Библова	Пригородный	15:08:0170222:218	003002000000 Земли населенных пунктов	Магазины	4	04.0.40	110	1 400,09	154 009,90
30863	Респ. Северная Осетия - Алания, р-н Пригородный, с. Сунжа, ул. Комарова, дом 27	Пригородный	15:08:0170222:22	003002000000 Земли населенных пунктов	ИЖС	13	02.0.10	1 054	538,50	567 579,00
30864	Российская Федерация, Республика Северная Осетия - Алания, Пригородный район, с. Сунжа, ул. Библова	Пригородный	15:08:0170222:220	003002000000 Земли населенных пунктов	Магазины	4	04.0.40	100	1 400,09	140 009,00
30865		Пригородный	15:08:0170222:221	003002000000 Земли населенных пунктов	Магазин	4	04.0.40	86	1 400,09	120 407,74
30866	Респ. Северная Осетия - Алания, р-н Пригородный, с. Сунжа, ул. Ленина, 54	Пригородный	15:08:0170222:23	003002000000 Земли населенных пунктов	Для ведения личного подсобного хозяйства	13	02.0.20	3 324	538,50	1 789 974,00

№ пп	Местоположение ЗУ	Район	Кадастровый номер ЗУ	Категория земель	Разрешенное использование по документу	Код вида разрешенного использования (в соответствии с классификатором видов разрешенного использования земельных участков)	Вид использования объектов недвижимости	Площадь	УПКС	КС
30867	Респ. Северная Осетия - Алания, р-н Пригородный, с. Сунжа, ул. Ленина, 52	Пригородный	15:08:0170222:24	0030020000000 Земли населенных пунктов	Для ведения личного подсобного хозяйства	13	02:02:0	1 620	538,50	872 370,00
30868	Республика Северная Осетия-Алания, район Пригородный, с.Сунжа, ул.Дзержинского, 20	Пригородный	15:08:0170222:25	0030020000000 Земли населенных пунктов	Для ведения личного подсобного хозяйства	13	02:02:0	4 200	538,50	2 261 700,00
30869	Респ. Северная Осетия - Алания, р-н Пригородный, с. Сунжа, ул. Дзержинского, дом 18	Пригородный	15:08:0170222:26	0030020000000 Земли населенных пунктов	ИЖС	13	02:01:0	2 079	538,50	1 119 541,50
30870	Респ. Северная Осетия - Алания, р-н Пригородный, с. Сунжа, ул. Дзержинского, 16	Пригородный	15:08:0170222:27	0030020000000 Земли населенных пунктов	Индивидуальное жилищное строительство	13	02:01:0	2 641	538,50	1 422 178,50
30871	Республика Северная Осетия-Алания, р-н Пригородный, с Сунжа, ул Дзержинского. 12	Пригородный	15:08:0170222:29	0030020000000 Земли населенных пунктов	Для ведения личного подсобного хозяйства	13	02:02:0	1 604	538,50	863 754,00
30872	Респ. Северная Осетия - Алания, р-н Пригородный, с. Сунжа, ул. Бибилова, 65	Пригородный	15:08:0170222:3	0030020000000 Земли населенных пунктов	Для ведения личного подсобного хозяйства	13	02:02:0	4 393	538,50	2 365 630,50
30873	Респ. Северная Осетия - Алания, р-н Пригородный, с. Сунжа, ул. Дзержинского, дом 12 а	Пригородный	15:08:0170222:30	0030020000000 Земли населенных пунктов	ИЖС	13	02:01:0	800	538,50	430 800,00
30874	Респ. Северная Осетия - Алания, р-н Пригородный, с. Сунжа, ул. Дзержинского, 10	Пригородный	15:08:0170222:31	0030020000000 Земли населенных пунктов	Для ведения личного подсобного хозяйства	13	02:02:0	4 627	538,50	2 491 639,50
30875	Республика Северная Осетия-Алания, район Пригородный, с Сунжа, ул.Дзержинского, 8	Пригородный	15:08:0170222:32	0030020000000 Земли населенных пунктов	Для ведения личного подсобного хозяйства	13	02:02:0	4 402	538,50	2 370 477,00
30876	Респ. Северная Осетия - Алания, р-н Пригородный, с. Сунжа, ул. Дзержинского, дом 6 а	Пригородный	15:08:0170222:33	0030020000000 Земли населенных пунктов	ИЖС	13	02:01:0	978	538,50	526 653,00
30877	Респ. Северная Осетия - Алания, р-н Пригородный, с. Сунжа, ул. Дзержинского, 6	Пригородный	15:08:0170222:34	0030020000000 Земли населенных пунктов	Для ведения личного подсобного хозяйства	13	02:02:0	2 635	538,50	1 418 947,50
30878	Респ. Северная Осетия - Алания, р-н Пригородный, с. Сунжа, ул. Дзержинского, дом 4	Пригородный	15:08:0170222:35	0030020000000 Земли населенных пунктов	ИЖС	13	02:01:0	2 000	538,50	1 077 000,00
30879	Республика Северная Осетия-Алания, р-н Пригородный, с Сунжа, ул Дзержинского, 4 а	Пригородный	15:08:0170222:36	0030020000000 Земли населенных пунктов	Для ведения личного подсобного хозяйства	13	02:02:0	1 484	538,50	799 134,00
30880	Респ. Северная Осетия - Алания, р-н Пригородный, с. Сунжа, ул. Дзержинского, дом 2	Пригородный	15:08:0170222:37	0030020000000 Земли населенных пунктов	Для ведения личного подсобного хозяйства	13	02:02:0	2 705	538,50	1 456 642,50
30881	Респ. Северная Осетия - Алания, р-н Пригородный, с. Сунжа, ул. Бибилова, 67	Пригородный	15:08:0170222:4	0030020000000 Земли населенных пунктов	Для ведения личного подсобного хозяйства	13	02:02:0	4 970	538,50	2 676 345,00
30882	Респ. Северная Осетия - Алания, р-н Пригородный, с. Сунжа, ул. Бибилова, дом 69	Пригородный	15:08:0170222:5	0030020000000 Земли населенных пунктов	Для ведения личного подсобного хозяйства	13	02:02:0	3 859	538,50	2 078 071,50
30883	Респ. Северная Осетия - Алания, р-н Пригородный, с. Сунжа, ул. Бибилова, дом 71	Пригородный	15:08:0170222:6	0030020000000 Земли населенных пунктов	ИЖС	13	02:01:0	3 887	538,50	2 093 149,50
30884	Республика Северная Осетия-Алания, р-н Пригородный, с Сунжа, ул Комарова, д 1	Пригородный	15:08:0170222:7	0030020000000 Земли населенных пунктов	ИЖС	13	02:01:0	2 370	538,50	1 276 245,00
30885	Республика Северная Осетия-Алания, р-н Пригородный, с. Сунжа, ул. Дзержинского, 14 "А"	Пригородный	15:08:0170222:72	0030020000000 Земли населенных пунктов	Для ведения личного подсобного хозяйства	13	02:02:0	1 624	538,50	874 524,00
30886	Республика Северная Осетия-Алания, р-н Пригородный, с Сунжа, ул Дзержинского, 14.	Пригородный	15:08:0170222:73	0030020000000 Земли населенных пунктов	Для ведения личного подсобного хозяйства	13	02:02:0	1 524	538,50	820 674,00
30887	Республика Северная Осетия - Алания, р-н Пригородный, с. Сунжа, ул. Комарова, 3	Пригородный	15:08:0170222:8	0030020000000 Земли населенных пунктов	Для ведения личного подсобного хозяйства	13	02:02:0	1 836	538,50	988 686,00
30888	Респ. Северная Осетия - Алания, р-н Пригородный, с. Сунжа, ул. Комарова, 5	Пригородный	15:08:0170222:9	0030020000000 Земли населенных пунктов	Для ведения личного подсобного хозяйства	13	02:02:0	1 682	538,50	905 757,00
30889	Респ. Северная Осетия - Алания, р-н Пригородный, с. Сунжа, ул. Ленина, дом 48	Пригородный	15:08:0170223:1	0030020000000 Земли населенных пунктов	Для ведения личного подсобного хозяйства	13	02:02:0	1 715	538,50	923 527,50
30890	Респ. Северная Осетия - Алания, р-н Пригородный, с. Сунжа, ул. Комсомольская, дом 46	Пригородный	15:08:0170223:10	0030020000000 Земли населенных пунктов	ИЖС	13	02:01:0	2 012	538,50	1 083 462,00
30891	Республи Северная Осетия - Алания, р-н Пригородный, с. Сунжа, ул. Комсомольская, 46 а	Пригородный	15:08:0170223:11	0030020000000 Земли населенных пунктов	Для ведения личного подсобного хозяйства	13	02:02:0	1 405	538,50	756 592,50
30892	Российская Федерация, Республика Северная Осетия - Алания, р-н Пригородный, с. Сунжа, ул. Комсомольская, 48	Пригородный	15:08:0170223:12	0030020000000 Земли населенных пунктов	Для индивидуального жилищного строительства	13	02:01:0	3 324	538,50	1 789 974,00
30893	Респ. Северная Осетия - Алания, р-н Пригородный, с. Сунжа, ул. Комсомольская, дом 50	Пригородный	15:08:0170223:13	0030020000000 Земли населенных пунктов	ИЖС	13	02:01:0	1 437	538,50	773 824,50
30894	Респ. Северная Осетия - Алания, р-н Пригородный, с. Сунжа, ул. Ленина, дом 44	Пригородный	15:08:0170223:14	0030020000000 Земли населенных пунктов	ИЖС	13	02:01:0	3 747	538,50	2 017 759,50
30895	Респ. Северная Осетия - Алания, р-н Пригородный, с. Сунжа, ул. Ленина, 46	Пригородный	15:08:0170223:15	0030020000000 Земли населенных пунктов	Для ведения личного подсобного хозяйства	13	02:02:0	2 784	538,50	1 499 184,00
30896	Респ. Северная Осетия - Алания, р-н Пригородный, с. Сунжа, ул. Дзержинского, дом 11	Пригородный	15:08:0170223:17	0030020000000 Земли населенных пунктов	ИЖС	13	02:01:0	1 100	538,50	592 965,50
30897	Республика Северная Осетия-Алания, р-н Пригородный, с. Сунжа, ул. Бибилова	Пригородный	15:08:0170223:176	0030020000000 Земли населенных пунктов	под строительство магазина	4	04:04:0	83	1 400,09	116 207,47
30898	Республика Северная Осетия-Алания, р-н Пригородный, с. Сунжа, ул. Бибилова, 59 Б	Пригородный	15:08:0170223:177	0030020000000 Земли населенных пунктов	под строительство магазина	4	04:04:0	67	1 400,09	93 806,03
30899	Российская Федерация, Республика Северная Осетия-Алания, Пригородный муниципальный район, Суныженское сельское поселение, с. Сунжа, ул. Дзержинского, 7в	Пригородный	15:08:0170223:197	0030020000000 Земли населенных пунктов	Для ведения личного подсобного хозяйства	13	02:02:0	662	538,50	356 487,00
30900	Российская Федерация, Республика Северная Осетия-Алания, Пригородный муниципальный район, Суныженское сельское поселение, с. Сунжа, ул. Дзержинского, 7б	Пригородный	15:08:0170223:198	0030020000000 Земли населенных пунктов	Для ведения личного подсобного хозяйства	13	02:02:0	800	538,50	430 800,00
30901	Российская Федерация, Республика Северная Осетия-Алания, Пригородный район, с. Сунжа, ул. Ленина	Пригородный	15:08:0170223:199	0030020000000 Земли населенных пунктов	Индивидуальное жилищное строительство	13	02:01:0	2 877	538,50	1 549 264,50
30902	Республика Северная Осетия-Алания, р-н Пригородный, с Сунжа, ул Бибилова. 59	Пригородный	15:08:0170223:2	0030020000000 Земли населенных пунктов	Для ведения личного подсобного хозяйства	13	02:02:0	3 850	538,50	2 073 225,00
30903	Респ. Северная Осетия - Алания, р-н Пригородный, с. Сунжа, ул. Дзержинского, дом 5	Пригородный	15:08:0170223:20	0030020000000 Земли населенных пунктов	Для ведения личного подсобного хозяйства	13	02:02:0	2 081	538,50	1 120 618,50
30904	Российская Федерация, Республика Северная Осетия-Алания, Пригородный муниципальный район, Суныженское сельское поселение, с. Сунжа, ул. Ленина, 48а	Пригородный	15:08:0170223:200	0030020000000 Земли населенных пунктов	Индивидуальное жилищное строительство	13	02:01:0	1 426	538,50	767 901,00
30905	Северная Осетия - Алания респ, р-н Пригородный, с. Сунжа, ул. Дзержинского, 3	Пригородный	15:08:0170223:21	0030020000000 Земли населенных пунктов	Для ведения личного подсобного хозяйства	13	02:02:0	3 692	538,50	1 988 142,00
30906	Республика Северная Осетия-Алания, р-н Пригородный, с Сунжа, ул.Дзержинского. 1	Пригородный	15:08:0170223:22	0030020000000 Земли населенных пунктов	Для ведения личного подсобного хозяйства	13	02:02:0	2 226	538,50	1 198 701,00
30907	Северная Осетия - Алания респ, р-н Пригородный, с Сунжа, ул Дзержинского, 9	Пригородный	15:08:0170223:23	0030020000000 Земли населенных пунктов	Для ведения личного подсобного хозяйства	13	02:02:0	1 536	538,50	827 136,00
30908	Северная Осетия - Алания респ, р-н Пригородный, с. Сунжа, ул. Бибилова, 49	Пригородный	15:08:0170223:25	0030020000000 Земли населенных пунктов	Объекты религиозного назначения	3	03:07:0	1 301	2,71	3 525,71
30909	Северная Осетия - Алания респ, р-н Пригородный, с. Сунжа, ул. Бибилова, 49	Пригородный	15:08:0170223:26	0030020000000 Земли населенных пунктов	Для эксплуатации существующего жилого дома и ведения личного подсобного хозяйства	13	02:02:0	3 092	538,50	1 665 042,00
30910	Респ. Северная Осетия - Алания, р-н Пригородный, с. Сунжа, ул. Бибилова, 57 п	Пригородный	15:08:0170223:3	0030020000000 Земли населенных пунктов	Для ведения личного подсобного хозяйства	13	02:02:0	1 617	538,50	870 754,50
30911	Респ. Северная Осетия - Алания, р-н Пригородный, с. Сунжа, ул. Бибилова, дом 57	Пригородный	15:08:0170223:4	0030020000000 Земли населенных пунктов	ИЖС	13	02:01:0	2 495	538,50	1 343 557,50
30912	Респ. Северная Осетия - Алания, р-н Пригородный, с. Сунжа, ул. Бибилова, дом 55	Пригородный	15:08:0170223:5	0030020000000 Земли населенных пунктов	Для ведения личного подсобного хозяйства	13	02:02:0	2 467	538,50	1 328 479,50

№ пп	Местоположение ЗУ	Район	Кадастровый номер ЗУ	Категория земель	Разрешенное использование по документу	Код вида разрешенного использования (в соответствии с классификатором видов разрешенного использования земельных участков)	Вид использования объектов недвижимости	Площадь	УПКС	КС
30913	Северная Осетия-Алания респ, Пригородный р-н, с. Сунжа, ул. Бибилова, 59 "б"	Пригородный	15:08:0170223:56	0003002000000 Земли населенных пунктов	Строительство магазина	4	04:04:0	45	1 400,09	63 004,05
30914	Республика Северная Осетия-Алания, р-н Пригородный, с. Сунжа, ул. Дзержинского, 7а	Пригородный	15:08:0170223:59	0003002000000 Земли населенных пунктов	Для ведения личного подсобного хозяйства	13	02:02:0	623	538,50	335 485,50
30915	Респ. Северная Осетия - Алания, р-н Пригородный, с. Сунжа, ул. Бибилова, дом 53	Пригородный	15:08:0170223:6	0003002000000 Земли населенных пунктов	ИЖС	13	02:01:0	2 853	538,50	1 536 340,50
30916	Республика Северная Осетия-Алания, р-н Пригородный, с. Сунжа, ул. Дзержинского, 7	Пригородный	15:08:0170223:60	0003002000000 Земли населенных пунктов	Для ведения личного подсобного хозяйства	13	02:02:0	1 503	538,50	809 365,50
30917	Республика Северная Осетия-Алания, р-н Пригородный, с. Сунжа, ул. Бибилова	Пригородный	15:08:0170223:65	0003002000000 Земли населенных пунктов	Объекты розничной торговли	4	04:04:0	37	1 400,09	51 803,33
30918	Респ. Северная Осетия - Алания, р-н Пригородный, с. Сунжа, ул. Бибилова, 51	Пригородный	15:08:0170223:7	0003002000000 Земли населенных пунктов	Для ведения личного подсобного хозяйства	13	02:02:0	3 611	538,50	1 944 523,50
30919	Респ. Северная Осетия - Алания, р-н Пригородный, с. Сунжа, ул. Бибилова, 47	Пригородный	15:08:0170223:9	0003002000000 Земли населенных пунктов	Для ведения личного подсобного хозяйства	13	02:02:0	4 392	538,50	2 365 092,00
30920	Респ. Северная Осетия - Алания, р-н Пригородный, с. Сунжа, ул. Ленина, дом 42	Пригородный	15:08:0170224:10	0003002000000 Земли населенных пунктов	ИЖС	13	02:01:0	3 601	538,50	1 939 138,50
30921	Респ. Северная Осетия - Алания, р-н Пригородный, с. Сунжа, ул. Комсомольская, дом 47 а	Пригородный	15:08:0170224:11	0003002000000 Земли населенных пунктов	ИЖС	13	02:01:0	1 106	538,50	595 581,00
30922	Респ. Северная Осетия - Алания, р-н Пригородный, с. Сунжа, ул. Комсомольская, 47	Пригородный	15:08:0170224:12	0003002000000 Земли населенных пунктов	Для ведения личного подсобного хозяйства	13	02:02:0	1 795	538,50	966 607,50
30923	Респ. Северная Осетия - Алания, р-н Пригородный, с. Сунжа, ул. Комсомольская, дом 45	Пригородный	15:08:0170224:14	0003002000000 Земли населенных пунктов	ИЖС	13	02:01:0	2 856	538,50	1 537 956,00
30924	Респ. Северная Осетия - Алания, р-н Пригородный, с. Сунжа, ул. Комсомольская, дом 43	Пригородный	15:08:0170224:15	0003002000000 Земли населенных пунктов	ИЖС	13	02:01:0	2 622	538,50	1 411 947,00
30925	Республика Северная Осетия-Алания, р-н Пригородный, с. Сунжа, ул. Бибилова, 43	Пригородный	15:08:0170224:2	0003002000000 Земли населенных пунктов	Для ведения личного подсобного хозяйства	13	02:02:0	1 546	538,50	832 521,00
30926	Респ. Северная Осетия - Алания, р-н Пригородный, с. Сунжа, ул. Бибилова, дом 41	Пригородный	15:08:0170224:3	0003002000000 Земли населенных пунктов	ИЖС	13	02:01:0	2 497	538,50	1 344 634,50
30927	Респ. Северная Осетия - Алания, р-н Пригородный, с. Сунжа, ул. Комсомольская, 41 "а"	Пригородный	15:08:0170224:32	0003002000000 Земли населенных пунктов	Для ведения личного подсобного хозяйства	13	02:02:0	911	538,50	490 573,50
30928	Респ. Северная Осетия - Алания, р-н Пригородный, с. Сунжа, ул. Бибилова, 45	Пригородный	15:08:0170224:33	0003002000000 Земли населенных пунктов	Для ведения личного подсобного хозяйства	13	02:02:0	1 694	538,50	912 219,00
30929	Республика Северная Осетия-Алания, р-н Пригородный, с. Сунжа, ул. Речная, 20	Пригородный	15:08:0170224:37	0003002000000 Земли населенных пунктов	Для ведения личного подсобного хозяйства	13	02:02:0	2 803	538,50	1 509 415,50
30930	Республика Северная Осетия-Алания, Пригородный район, с Сунжа, ул Бибилова, д 33а	Пригородный	15:08:0170224:38	0003002000000 Земли населенных пунктов	Для ведения личного подсобного хозяйства	13	02:02:0	570	538,50	306 945,00
30931	Респ. Северная Осетия - Алания, р-н Пригородный, с. Сунжа, ул. Бибилова, 39	Пригородный	15:08:0170224:4	0003002000000 Земли населенных пунктов	Для ведения личного подсобного хозяйства	13	02:02:0	3 260	538,50	1 755 510,00
30932	Республика Северная Осетия - Алания, Пригородный район, с. Сунжа, ул. Бибилова, 37	Пригородный	15:08:0170224:5	0003002000000 Земли населенных пунктов	под баню	3	03:03:2	400	740,43	296 172,00
30933	Респ. Северная Осетия - Алания, р-н Пригородный, с. Сунжа, ул. Речная, дом 22	Пригородный	15:08:0170224:7	0003002000000 Земли населенных пунктов	ИЖС	13	02:01:0	2 786	538,50	1 500 261,00
30934	Республика Северная Осетия - Алания, р-н Пригородный, с. Сунжа, ул. Ленина, 38	Пригородный	15:08:0170224:8	0003002000000 Земли населенных пунктов	Для индивидуального жилищного строительства	13	02:01:0	2 226	538,50	1 198 701,00
30935	Респ. Северная Осетия - Алания, р-н Пригородный, с. Сунжа, ул. Ленина, дом 40	Пригородный	15:08:0170224:9	0003002000000 Земли населенных пунктов	ИЖС	13	02:01:0	1 760	538,50	947 760,00
30936	Республика Северная Осетия - Алания, Пригородный р-н, с. Сунжа, ул. Пушкина, 2 А	Пригородный	15:08:0170225:133	0003002000000 Земли населенных пунктов	Для ведения личного подсобного хозяйства	13	02:02:0	1 176	538,50	633 276,00
30937	Республика Северная Осетия - Алания, Пригородный р-н, с Сунжа, ул Бибилова	Пригородный	15:08:0170225:134	0003002000000 Земли населенных пунктов	Для ведения личного подсобного хозяйства	13	02:02:0	1 573	538,50	847 060,50
30938	Российская Федерация, Республика Северная Осетия-Алания, Пригородный район, с.Сунжа, ул Бибилова, 33 А	Пригородный	15:08:0170225:143	0003002000000 Земли населенных пунктов	Для ведения личного подсобного хозяйства	13	02:02:0	1 459	538,50	785 671,50
30939	Российская Федерация, Республика Северная Осетия-Алания, Пригородный район, с.Сунжа, ул. Бибилова, 33	Пригородный	15:08:0170225:144	0003002000000 Земли населенных пунктов	Для ведения личного подсобного хозяйства	13	02:02:0	1 861	538,50	1 002 148,50
30940	Российская Федерация, Республика Северная Осетия-Алания, Пригородный р-н, с Сунжа, ул Ленина	Пригородный	15:08:0170225:145	0003002000000 Земли населенных пунктов	ИЖС	13	02:01:0	857	538,50	461 494,50
30941	Российская Федерация, Республика Северная Осетия-Алания, Пригородный р-н, с Сунжа, ул Ленина	Пригородный	15:08:0170225:146	0003002000000 Земли населенных пунктов	ИЖС	13	02:01:0	833	538,50	448 570,50
30942	Российская Федерация, Республика Северная Осетия-Алания, Пригородный р-н, с Сунжа, ул Ленина	Пригородный	15:08:0170225:147	0003002000000 Земли населенных пунктов	ИЖС	13	02:01:0	2 885	538,50	1 553 572,50
30943	Российская Федерация, Республика Северная Осетия - Алания, Пригородный р-н, с. Сунжа, ул. Речная	Пригородный	15:08:0170225:148	0003002000000 Земли населенных пунктов	Для ведения личного подсобного хозяйства	13	02:02:0	2 354	538,50	1 267 629,00
30944	Российская Федерация, Республика Северная Осетия - Алания, Пригородный район, с. Сунжа, ул. Бибилова, 35	Пригородный	15:08:0170225:149	0003002000000 Земли населенных пунктов	Для ведения личного подсобного хозяйства	13	02:02:0	1 102	538,50	593 427,00
30945	Респ. Северная Осетия - Алания, р-н Пригородный, с. Сунжа, ул. Бибилова, дом 31	Пригородный	15:08:0170225:4	0003002000000 Земли населенных пунктов	Для ведения личного подсобного хозяйства	13	02:02:0	1 241	538,50	668 278,50
30946	Респ. Северная Осетия - Алания, р-н Пригородный, с. Сунжа, ул. Пушкина, дом 4	Пригородный	15:08:0170225:6	0003002000000 Земли населенных пунктов	Для ведения личного подсобного хозяйства	13	02:02:0	2 784	538,50	1 499 184,00
30947	Респ. Северная Осетия - Алания, р-н Пригородный, с. Сунжа, ул. Ленина, 30	Пригородный	15:08:0170225:7	0003002000000 Земли населенных пунктов	Для ведения личного подсобного хозяйства	13	02:02:0	2 093	538,50	1 127 080,50
30948	Респ. Северная Осетия - Алания, р-н Пригородный, с. Сунжа, ул. Ленина, дом 32	Пригородный	15:08:0170225:8	0003002000000 Земли населенных пунктов	ИЖС	13	02:01:0	2 299	538,50	1 238 011,50
30949	Респ. Северная Осетия - Алания, р-н Пригородный, с. Сунжа, ул. Ленина, дом 34	Пригородный	15:08:0170225:9	0003002000000 Земли населенных пунктов	Для ведения личного подсобного хозяйства	13	02:02:0	3 103	538,50	1 670 965,50
30950	Республика Северная Осетия - Алания, р-н Пригородный, с. Сунжа, ул. Бибилова, 27	Пригородный	15:08:0170226:1	0003002000000 Земли населенных пунктов	под объект культуры	3	03:06:0	8 708	541,57	4 454 751,56
30951	Респ. Северная Осетия - Алания, Пригородный р-н, . с. Сунжа, ул. Куйбышева, д.34в	Пригородный	15:08:0170226:123	0003002000000 Земли населенных пунктов	Специализированные медицинские центры	3	03:09:0	2 400	861,60	2 067 840,00
30952	Российская Федерация, Республика Северная Осетия - Алания, Пригородный район, с Сунжа, ул Бибилова	Пригородный	15:08:0170226:125	0003002000000 Земли населенных пунктов	Земельные участки (территорий) общего пользования	3	05:09:0	916	148,09	135 650,44
30953	Республика Северная Осетия-Алания, р-н Пригородный, с. Сунжа, ул. Ленина, 28	Пригородный	15:08:0170226:4	0003002000000 Земли населенных пунктов	Для ведения личного подсобного хозяйства	13	02:02:0	1 814	538,50	976 839,00
30954	Респ. Северная Осетия - Алания, р-н Пригородный, с. Сунжа, ул. Бибилова, дом 27 "а"	Пригородный	15:08:0170226:5	0003002000000 Земли населенных пунктов	Для строительства аптечного пункта	4	04:04:0	47	1 400,09	65 804,23
30955	Респ. Северная Осетия - Алания, р-н Пригородный, с. Сунжа, ул. Иристонская, дом 2	Пригородный	15:08:0170227:1	0003002000000 Земли населенных пунктов	ИЖС	13	02:01:0	1 502	538,50	808 827,00
30956	Респ. Северная Осетия - Алания, р-н Пригородный, с. Сунжа, ул. Иристонская, дом 20	Пригородный	15:08:0170227:10	0003002000000 Земли населенных пунктов	ИЖС	13	02:01:0	1 522	538,50	819 597,00
30957	Респ. Северная Осетия - Алания, р-н Пригородный, с. Сунжа, ул. Иристонская, 22	Пригородный	15:08:0170227:11	0003002000000 Земли населенных пунктов	Для ведения личного подсобного хозяйства	13	02:02:0	1 496	538,50	805 596,00
30958	Северная Осетия - Алания респ, р-н Пригородный, с. Сунжа, ул. Иристонская, 24	Пригородный	15:08:0170227:12	0003002000000 Земли населенных пунктов	Для ведения личного подсобного хозяйства	13	02:02:0	1 509	538,50	812 596,50
30959	Северная Осетия - Алания респ, р-н Пригородный, с. Сунжа, ул. Иристонская, 26	Пригородный	15:08:0170227:13	0003002000000 Земли населенных пунктов	Для ведения личного подсобного хозяйства	13	02:02:0	1 525	538,50	821 212,50
30960	Респ. Северная Осетия - Алания, р-н Пригородный, с. Сунжа, ул. Иристонская, 28	Пригородный	15:08:0170227:14	0003002000000 Земли населенных пунктов	Для ведения личного подсобного хозяйства	13	02:02:0	1 622	538,50	873 447,00

№ пп	Местоположение ЗУ	Район	Кадастровый номер ЗУ	Категория земель	Разрешенное использование по документу	Код вида разрешенного использования (в соответствии с классификатором видов разрешенного использования земельных участков)	Вид использования объектов недвижимости	Площадь	УПКС	КС
30961	Респ. Северная Осетия - Алания, р-н Пригородный, с Сунжа, ул. Иристонская, 30	Пригородный	15:08:0170227:15	0030020000000 Земли населенных пунктов	Для ведения личного подсобного хозяйства	13	02:0020	1 585	538,50	853 522,50
30962	Респ. Северная Осетия - Алания, р-н Пригородный, с. Сунжа, ул. Иристонская, 32	Пригородный	15:08:0170227:16	0030020000000 Земли населенных пунктов	Для ведения личного подсобного хозяйства	13	02:0020	1 581	538,50	851 368,50
30963	Респ. Северная Осетия - Алания, р-н Пригородный, с. Сунжа, ул. Иристонская, 34	Пригородный	15:08:0170227:17	0030020000000 Земли населенных пунктов	Для ведения личного подсобного хозяйства	13	02:0020	1 500	538,50	807 750,00
30964	Северная Осетия - Алания респ. р-н Пригородный, с Сунжа, ул Иристонская, 36	Пригородный	15:08:0170227:18	0030020000000 Земли населенных пунктов	Для ведения личного подсобного хозяйства	13	02:0020	1 622	538,50	873 447,00
30965	Респ. Северная Осетия - Алания, р-н Пригородный, с. Сунжа, ул. Иристонская, дом 38	Пригородный	15:08:0170227:19	0030020000000 Земли населенных пунктов	ИЖС	13	02:0010	1 533	538,50	825 520,50
30966	Респ. Северная Осетия - Алания, р-н Пригородный, с. Сунжа, ул. Иристонская, 4	Пригородный	15:08:0170227:2	0030020000000 Земли населенных пунктов	Для ведения личного подсобного хозяйства	13	02:0020	1 240	538,50	667 740,00
30967	Респ. Северная Осетия - Алания, р-н Пригородный, с. Сунжа, ул. Иристонская, 40	Пригородный	15:08:0170227:20	0030020000000 Земли населенных пунктов	Для ведения личного подсобного хозяйства	13	02:0020	1 604	538,50	863 754,00
30968	Респ. Северная Осетия - Алания, р-н Пригородный, с. Сунжа, ул. Иристонская, дом 42	Пригородный	15:08:0170227:21	0030020000000 Земли населенных пунктов	ИЖС	13	02:0010	1 798	538,50	968 223,00
30969	Респ. Северная Осетия - Алания, р-н Пригородный, с. Сунжа, ул. Иристонская, дом 6	Пригородный	15:08:0170227:3	0030020000000 Земли населенных пунктов	ИЖС	13	02:0010	1 500	538,50	807 750,00
30970	Респ. Северная Осетия - Алания, р-н Пригородный, с. Сунжа, ул. Иристонская, дом 8	Пригородный	15:08:0170227:4	0030020000000 Земли населенных пунктов	Для ведения личного подсобного хозяйства	13	02:0020	1 426	538,50	767 901,00
30971	Респ. Северная Осетия - Алания, р-н Пригородный, с. Сунжа, ул. Иристонская.10	Пригородный	15:08:0170227:5	0030020000000 Земли населенных пунктов	Для ведения личного подсобного хозяйства	13	02:0020	1 441	538,50	775 978,50
30972	Респ. Северная Осетия - Алания, р-н Пригородный, с. Сунжа, ул. Иристонская, дом 12	Пригородный	15:08:0170227:6	0030020000000 Земли населенных пунктов	ИЖС	13	02:0010	1 506	538,50	810 981,00
30973	Северная Осетия - Алания респ. р-н Пригородный, с Сунжа, ул Иристонская, 14	Пригородный	15:08:0170227:7	0030020000000 Земли населенных пунктов	Для ведения личного подсобного хозяйства	13	02:0020	1 473	538,50	793 210,50
30974	Респ. Северная Осетия - Алания, р-н Пригородный, с. Сунжа, ул. Иристонская, дом 16	Пригородный	15:08:0170227:8	0030020000000 Земли населенных пунктов	Для ведения личного подсобного хозяйства	13	02:0020	1 505	538,50	810 442,50
30975	Респ. Северная Осетия - Алания, р-н Пригородный, с. Сунжа, ул. Иристонская, дом 18	Пригородный	15:08:0170227:9	0030020000000 Земли населенных пунктов	ИЖС	13	02:0010	1 835	538,50	988 147,50
30976	Республика Северная Осетия-Алания, р-н Пригородный, с Сунжа, ул Иристонская, 17	Пригородный	15:08:0170228:1	0030020000000 Земли населенных пунктов	Для ведения личного подсобного хозяйства	13	02:0020	1 708	538,50	919 758,00
30977	Российская Федерация, Респ Северная Осетия - Алания, р-н Пригородный, с. Сунжа, ул Иристонская, дом 35	Пригородный	15:08:0170228:10	0030020000000 Земли населенных пунктов	ИЖС	13	02:0010	1 527	538,50	822 289,50
30978	Респ. Северная Осетия - Алания, р-н Пригородный, с. Сунжа, ул. Иристонская, 37	Пригородный	15:08:0170228:11	0030020000000 Земли населенных пунктов	Для ведения личного подсобного хозяйства	13	02:0020	1 500	538,50	807 750,00
30979	Респ. Северная Осетия - Алания, р-н Пригородный, с. Сунжа, ул. Иристонская, 39	Пригородный	15:08:0170228:12	0030020000000 Земли населенных пунктов	Для ведения личного подсобного хозяйства	13	02:0020	1 500	538,50	807 750,00
30980	Респ. Северная Осетия - Алания, р-н Пригородный, с. Сунжа, ул. Иристонская, дом 41	Пригородный	15:08:0170228:13	0030020000000 Земли населенных пунктов	ИЖС	13	02:0010	1 500	538,50	807 750,00
30981	Республика Северная Осетия-Алания, р-н Пригородный, с Сунжа, ул Иристонская, 43	Пригородный	15:08:0170228:14	0030020000000 Земли населенных пунктов	Для ведения личного подсобного хозяйства	13	02:0020	1 500	538,50	807 750,00
30982	Респ. Северная Осетия - Алания, р-н Пригородный, с. Сунжа, ул. Иристонская, дом 45	Пригородный	15:08:0170228:15	0030020000000 Земли населенных пунктов	ИЖС	13	02:0010	1 502	538,50	808 827,00
30983	Респ. Северная Осетия - Алания, р-н Пригородный, с. Сунжа, ул. Иристонская, дом 47	Пригородный	15:08:0170228:16	0030020000000 Земли населенных пунктов	ИЖС	13	02:0010	1 502	538,50	808 827,00
30984	Российская Федерация, Республика Северная Осетия - Алания, р-н Пригородный, с. Сунжа, ул Иристонская, 49	Пригородный	15:08:0170228:17	0030020000000 Земли населенных пунктов	Для ведения личного подсобного хозяйства	13	02:0020	1 495	538,50	805 057,50
30985	Республика Северная Осетия - Алания, Пригородный р-н, с Сунжа, ул Цхинвальская, 54 "а"	Пригородный	15:08:0170228:173	0030020000000 Земли населенных пунктов	индивидуальное жилищное строительство	13	02:0010	750	538,50	403 875,00
30986	Республика Северная Осетия - Алания, Пригородный р-н, с Сунжа, ул. Цхинвальская	Пригородный	15:08:0170228:174	0030020000000 Земли населенных пунктов	индивидуальное жилищное строительство	13	02:0010	750	538,50	403 875,00
30987	Респ. Северная Осетия - Алания, р-н Пригородный, с. Сунжа, ул. Иристонская, 51	Пригородный	15:08:0170228:18	0030020000000 Земли населенных пунктов	Для ведения личного подсобного хозяйства	13	02:0020	1 500	538,50	807 750,00
30988	Респ. Северная Осетия - Алания, р-н Пригородный, с. Сунжа, ул. Иристонская, 19	Пригородный	15:08:0170228:2	0030020000000 Земли населенных пунктов	Для ведения личного подсобного хозяйства	13	02:0020	1 519	538,50	817 981,50
30989	Респ. Северная Осетия - Алания, р-н Пригородный, с Сунжа, ул.Цхинвальская, 58	Пригородный	15:08:0170228:20	0030020000000 Земли населенных пунктов	Для ведения личного подсобного хозяйства	13	02:0020	1 498	538,50	806 673,00
30990	Респ. Северная Осетия - Алания, р-н Пригородный, с. Сунжа, ул. Цхинвальская, 54	Пригородный	15:08:0170228:22	0030020000000 Земли населенных пунктов	Для ведения личного подсобного хозяйства	13	02:0020	1 500	538,50	807 750,00
30991	Респ. Северная Осетия - Алания, р-н Пригородный, с. Сунжа, ул. Цхинвальская, 52	Пригородный	15:08:0170228:23	0030020000000 Земли населенных пунктов	Для ведения личного подсобного хозяйства	13	02:0020	1 500	538,50	807 750,00
30992	Республика Северная Осетия-Алания, р-н Пригородный, с Сунжа, ул Цхинвальская, 50	Пригородный	15:08:0170228:24	0030020000000 Земли населенных пунктов	Для ведения личного подсобного хозяйства	13	02:0020	1 500	538,50	807 750,00
30993	Респ. Северная Осетия - Алания, р-н Пригородный, с Сунжа, пер. Цхинвальский, 48	Пригородный	15:08:0170228:25	0030020000000 Земли населенных пунктов	Для ведения личного подсобного хозяйства	13	02:0020	1 500	538,50	807 750,00
30994	Респ. Северная Осетия - Алания, р-н Пригородный, с. Сунжа, пер. Цхинвальская, 46	Пригородный	15:08:0170228:26	0030020000000 Земли населенных пунктов	Для ведения личного подсобного хозяйства	13	02:0020	1 500	538,50	807 750,00
30995	Российская Федерация, Республика Северная Осетия - Алания, Пригородный район, с. Сунжа, пер. Цхинвальская, 44	Пригородный	15:08:0170228:27	0030020000000 Земли населенных пунктов	индивидуальное жилищное строительство	13	02:0010	1 500	538,50	807 750,00
30996	Респ. Северная Осетия - Алания, р-н Пригородный, с. Сунжа, пер. Цхинвальский, дом 42	Пригородный	15:08:0170228:28	0030020000000 Земли населенных пунктов	ИЖС	13	02:0010	1 525	538,50	821 212,50
30997	Респ. Северная Осетия - Алания, р-н Пригородный, с. Сунжа, ул. Цхинвальская, 40	Пригородный	15:08:0170228:29	0030020000000 Земли населенных пунктов	Для ведения личного подсобного хозяйства	13	02:0020	1 501	538,50	808 288,50
30998	Республика Северная Осетия-Алания, р-н Пригородный, с. Сунжа, ул. Иристонская, 21	Пригородный	15:08:0170228:3	0030020000000 Земли населенных пунктов	Для ведения личного подсобного хозяйства	13	02:0020	1 589	538,50	855 676,50
30999	Респ. Северная Осетия - Алания, р-н Пригородный, с. Сунжа, ул. Цхинвальская, дом 38	Пригородный	15:08:0170228:30	0030020000000 Земли населенных пунктов	Для ведения личного подсобного хозяйства	13	02:0020	1 518	538,50	817 443,00
31000	Республика Северная Осетия - Алания, р-н Пригородный, с.Сунжа, ул Цхинвальская, д.36	Пригородный	15:08:0170228:31	0030020000000 Земли населенных пунктов	Для ведения личного подсобного хозяйства	13	02:0020	1 459	538,50	785 671,50
31001	Респ. Северная Осетия - Алания, р-н Пригородный, с. Сунжа, ул. Цхинвальская, 34	Пригородный	15:08:0170228:32	0030020000000 Земли населенных пунктов	Для ведения личного подсобного хозяйства	13	02:0020	1 500	538,50	807 750,00
31002	Респ. Северная Осетия - Алания, р-н Пригородный, с. Сунжа, пер. Цхинвальская, 32	Пригородный	15:08:0170228:33	0030020000000 Земли населенных пунктов	Для ведения личного подсобного хозяйства	13	02:0020	1 506	538,50	810 981,00
31003	Республика Северная Осетия - Алания, р-н Пригородный, с. Сунжа, ул. Цхинвальская, 30	Пригородный	15:08:0170228:34	0030020000000 Земли населенных пунктов	ИЖС	13	02:0010	1 545	538,50	831 982,50
31004	Респ. Северная Осетия - Алания, р-н Пригородный, с. Сунжа, пер. Цхинвальский, дом 28	Пригородный	15:08:0170228:35	0030020000000 Земли населенных пунктов	Для ведения личного подсобного хозяйства	13	02:0020	1 500	538,50	807 750,00
31005	Респ. Северная Осетия - Алания, р-н Пригородный, с. Сунжа, ул. Цхинвальская, 26	Пригородный	15:08:0170228:36	0030020000000 Земли населенных пунктов	Для ведения личного подсобного хозяйства	13	02:0020	1 500	538,50	807 750,00

№ пп	Местоположение ЗУ	Район	Кадастровый номер ЗУ	Категория земель	Разрешенное использование по документу	Код вида разрешенного использования (в соответствии с классификатором видов разрешенного использования земельных участков)	Вид использования объектов недвижимости	Площадь	УПКС	КС
31006	Российская Федерация, Республика Северная Осетия - Алания, м-р-н Пригородный, с.п. Суноженское, с Сунжа, ул Иристонская, 23	Пригородный	15:08:0170228:4	003002000000 Земли населенных пунктов	Для ведения личного подсобного хозяйства	13	02:0020	1 563	538,50	841 675,50
31007	Российская Федерация, Республика Северная Осетия - Алания, р-н Пригородный, с. Сунжа, ул. Иристонская, 25	Пригородный	15:08:0170228:5	003002000000 Земли населенных пунктов	Для ведения личного подсобного хозяйства	13	02:0020	1 584	538,50	852 984,00
31008	Республика Северная Осетия-Алания, р-н Пригородный, с. Сунжа, ул. Цхинвальская, 60	Пригородный	15:08:0170228:58	003002000000 Земли населенных пунктов	Для ведения личного подсобного хозяйства	13	02:0020	1 434	538,50	772 209,00
31009	Республика Северная Осетия-Алания, р-н Пригородный, с. Сунжа, ул. Иристонская, 51 "а"	Пригородный	15:08:0170228:59	003002000000 Земли населенных пунктов	Для ведения личного подсобного хозяйства	13	02:0020	66	538,50	35 541,00
31010	Респ. Северная Осетия - Алания, р-н Пригородный, с. Сунжа, ул. Иристонская, дом 27	Пригородный	15:08:0170228:6	003002000000 Земли населенных пунктов	ИЖС	13	02:0010	1 521	538,50	819 058,50
31011	Республика Северная Осетия-Алания, район Пригородный, с.Сунжа, ул.Иристонская, 29	Пригородный	15:08:0170228:7	003002000000 Земли населенных пунктов	Для ведения личного подсобного хозяйства	13	02:0020	1 576	538,50	848 676,00
31012	Респ. Северная Осетия - Алания, р-н Пригородный, с. Сунжа, ул. Иристонская, дом 31	Пригородный	15:08:0170228:8	003002000000 Земли населенных пунктов	ИЖС	13	02:0010	1 604	538,50	863 754,00
31013	Респ. Северная Осетия - Алания, р-н Пригородный, с. Сунжа, ул. Иристонская, дом 33	Пригородный	15:08:0170228:9	003002000000 Земли населенных пунктов	ИЖС	13	02:0010	1 609	538,50	866 446,50
31014	Республика Северная Осетия-Алания, р-н Пригородный, с. Сунжа, ул. Кетехсаева, 2	Пригородный	15:08:0170229:1	003002000000 Земли населенных пунктов	Для ведения личного подсобного хозяйства	13	02:0020	1 740	538,50	936 990,00
31015	Респ. Северная Осетия - Алания, р-н Пригородный, с. Сунжа, ул. Кетехсаева, 20	Пригородный	15:08:0170229:10	003002000000 Земли населенных пунктов	Для ведения личного подсобного хозяйства	13	02:0020	1 491	538,50	802 903,50
31016	Респ. Северная Осетия - Алания, р-н Пригородный, с. Сунжа, ул. Кетехсаева, дом 22	Пригородный	15:08:0170229:11	003002000000 Земли населенных пунктов	Для ведения личного подсобного хозяйства	13	02:0020	1 495	538,50	805 057,50
31017	Респ. Северная Осетия - Алания, р-н Пригородный, с. Сунжа, ул. Кетехсаева, дом 24	Пригородный	15:08:0170229:12	003002000000 Земли населенных пунктов	ИЖС	13	02:0010	1 496	538,50	805 596,00
31018	Респ. Северная Осетия - Алания, р-н Пригородный, с. Сунжа, ул. Кетехсаева, 26	Пригородный	15:08:0170229:13	003002000000 Земли населенных пунктов	Для ведения личного подсобного хозяйства	13	02:0020	1 500	538,50	807 750,00
31019	Республика Северная Осетия-Алания, р-н Пригородный, с. Сунжа, ул. Кетехсаева, 28	Пригородный	15:08:0170229:14	003002000000 Земли населенных пунктов	Для ведения личного подсобного хозяйства	13	02:0020	1 500	538,50	807 750,00
31020	Респ. Северная Осетия - Алания, р-н Пригородный, с. Сунжа, ул. Кетехсаева, 30	Пригородный	15:08:0170229:15	003002000000 Земли населенных пунктов	Для ведения личного подсобного хозяйства	13	02:0020	1 525	538,50	821 212,50
31021	Республика Северная Осетия-Алания, р-н Пригородный, с. Сунжа, ул. Кетехсаева, 32	Пригородный	15:08:0170229:16	003002000000 Земли населенных пунктов	Для ведения личного подсобного хозяйства	13	02:0020	1 525	538,50	821 212,50
31022	Респ. Северная Осетия - Алания, р-н Пригородный, с. Сунжа, ул. Кетехсаева, 34	Пригородный	15:08:0170229:17	003002000000 Земли населенных пунктов	Для ведения личного подсобного хозяйства	13	02:0020	1 500	538,50	807 750,00
31023	Респ. Северная Осетия - Алания, р-н Пригородный, с. Сунжа, ул. Кетехсаева, 36	Пригородный	15:08:0170229:18	003002000000 Земли населенных пунктов	Для ведения личного подсобного хозяйства	13	02:0020	1 527	538,50	822 289,50
31024	Республика Северная Осетия-Алания, р-н Пригородный, с. Сунжа, ул. Кетехсаева, 38	Пригородный	15:08:0170229:19	003002000000 Земли населенных пунктов	Для ведения личного подсобного хозяйства	13	02:0020	1 501	538,50	808 288,50
31025	Российская Федерация, Республика Северная Осетия - Алания, р-н Пригородный, с. Сунжа, ул. Кетехсаева, 4	Пригородный	15:08:0170229:2	003002000000 Земли населенных пунктов	Для ведения личного подсобного хозяйства	13	02:0020	1 483	538,50	798 595,50
31026	Республика Северная Осетия-Алания, р-н Пригородный, с. Сунжа, ул. Кетехсаева, 40	Пригородный	15:08:0170229:20	003002000000 Земли населенных пунктов	Для ведения личного подсобного хозяйства	13	02:0020	1 536	538,50	827 136,00
31027	Республика Северная Осетия-Алания, р-н Пригородный, с. Сунжа, ул. Кетехсаева, 42	Пригородный	15:08:0170229:21	003002000000 Земли населенных пунктов	Для ведения личного подсобного хозяйства	13	02:0020	1 543	538,50	830 905,50
31028	Респ. Северная Осетия - Алания, р-н Пригородный, с. Сунжа, ул. Кетехсаева, 44	Пригородный	15:08:0170229:22	003002000000 Земли населенных пунктов	Для ведения личного подсобного хозяйства	13	02:0020	1 515	538,50	815 827,50
31029	Республика Северная Осетия - Алания, р-н Пригородный, с. Сунжа, ул. Цхинвальская	Пригородный	15:08:0170229:228	003002000000 Земли населенных пунктов	Для ведения личного подсобного хозяйства	13	02:0020	1 792	538,50	964 992,00
31030	Республика Северная Осетия - Алания, р-н Пригородный, с. Сунжа, ул. Цхинвальская	Пригородный	15:08:0170229:229	003002000000 Земли населенных пунктов	Для ведения личного подсобного хозяйства	13	02:0020	1 192	538,50	641 892,00
31031	Республика Северная Осетия - Алания, р-н Пригородный, с. Сунжа, ул. Кетехсаева, 46	Пригородный	15:08:0170229:23	003002000000 Земли населенных пунктов	Для индивидуального жилищного строительства	13	02:0010	1 517	538,50	816 904,50
31032	Северная Осетия - Алания респ, р-н Пригородный, с Сунжа, ул Кетехсаева, дом 48	Пригородный	15:08:0170229:24	003002000000 Земли населенных пунктов	Для ведения личного подсобного хозяйства	13	02:0020	1 509	538,50	812 596,50
31033	Респ. Северная Осетия - Алания, р-н Пригородный, с. Сунжа, ул. Кетехсаева, дом 50	Пригородный	15:08:0170229:25	003002000000 Земли населенных пунктов	Для ведения личного подсобного хозяйства	13	02:0020	1 500	538,50	807 750,00
31034	Республика Северная Осетия-Алания, р-н Пригородный, с. Сунжа, ул. Кетехсаева, 52	Пригородный	15:08:0170229:26	003002000000 Земли населенных пунктов	Для ведения личного подсобного хозяйства	13	02:0020	1 500	538,50	807 750,00
31035	Респ. Северная Осетия - Алания, р-н Пригородный, с. Сунжа, ул. Кетехсаева, 54	Пригородный	15:08:0170229:27	003002000000 Земли населенных пунктов	Для ведения личного подсобного хозяйства	13	02:0020	1 498	538,50	806 673,00
31036	Респ. Северная Осетия - Алания, р-н Пригородный, с. Сунжа, ул. Кетехсаева, дом 56	Пригородный	15:08:0170229:28	003002000000 Земли населенных пунктов	ИЖС	13	02:0010	1 502	538,50	808 827,00
31037	Северная Осетия - Алания респ, р-н Пригородный, с Сунжа, ул Кетехсаева, 58	Пригородный	15:08:0170229:29	003002000000 Земли населенных пунктов	Для ведения личного подсобного хозяйства	13	02:0020	1 500	538,50	807 750,00
31038	Респ. Северная Осетия - Алания, р-н Пригородный, с. Сунжа, ул. Кетехсаева, дом 6	Пригородный	15:08:0170229:3	003002000000 Земли населенных пунктов	ИЖС	13	02:0010	1 475	538,50	794 287,50
31039	Респ. Северная Осетия - Алания, р-н Пригородный, с. Сунжа, ул. Кетехсаева, 60	Пригородный	15:08:0170229:30	003002000000 Земли населенных пунктов	Для ведения личного подсобного хозяйства	13	02:0020	1 500	538,50	807 750,00
31040	Респ. Северная Осетия - Алания, р-н Пригородный, с. Сунжа, ул. Кетехсаева, 62	Пригородный	15:08:0170229:31	003002000000 Земли населенных пунктов	Для ведения личного подсобного хозяйства	13	02:0020	1 507	538,50	811 519,50
31041	Респ. Северная Осетия - Алания, р-н Пригородный, с. Сунжа, ул. Кетехсаева, дом 64	Пригородный	15:08:0170229:32	003002000000 Земли населенных пунктов	ИЖС	13	02:0010	1 484	538,50	799 134,00
31042	Республика Северная Осетия - Алания, р-н Пригородный, с. Сунжа, ул. Кетехсаева, 66	Пригородный	15:08:0170229:33	003002000000 Земли населенных пунктов	Для ведения личного подсобного хозяйства	13	02:0020	1 528	538,50	822 828,00
31043	Республика Северная Осетия - Алания, р-н Пригородный, с.Сунжа, ул.Кетехсаева, 68	Пригородный	15:08:0170229:34	003002000000 Земли населенных пунктов	Для ведения личного подсобного хозяйства	13	02:0020	1 523	538,50	820 135,50
31044	Северная Осетия - Алания респ, р-н Пригородный, с. Сунжа, ул. Кетехсаева, 70	Пригородный	15:08:0170229:35	003002000000 Земли населенных пунктов	Для ведения личного подсобного хозяйства	13	02:0020	1 504	538,50	809 904,00
31045	Республика Северная Осетия-Алания, р-н Пригородный, с. Сунжа, ул. Кетехсаева, 72	Пригородный	15:08:0170229:36	003002000000 Земли населенных пунктов	Для ведения личного подсобного хозяйства	13	02:0020	1 545	538,50	831 982,50
31046	Республика Северная Осетия-Алания, р-н Пригородный, с. Сунжа, ул. Цхинвальская, 71	Пригородный	15:08:0170229:37	003002000000 Земли населенных пунктов	Для ведения личного подсобного хозяйства	13	02:0020	1 500	538,50	807 750,00
31047	Республика Северная Осетия - Алания, р-н Пригородный, с. Сунжа, ул. Цхинвальская, 69	Пригородный	15:08:0170229:38	003002000000 Земли населенных пунктов	Для индивидуального жилищного строительства	13	02:0010	1 496	538,50	805 596,00
31048	Республика Северная Осетия-Алания, р-н Пригородный, с. Сунжа, ул. Цхинвальская, 67	Пригородный	15:08:0170229:39	003002000000 Земли населенных пунктов	Для ведения личного подсобного хозяйства	13	02:0020	1 500	538,50	807 750,00
31049	Респ. Северная Осетия - Алания, р-н Пригородный, с. Сунжа, ул. Кетехсаева, дом 8	Пригородный	15:08:0170229:4	003002000000 Земли населенных пунктов	ИЖС	13	02:0010	1 500	538,50	807 750,00

№ п/п	Местоположение ЗУ	Район	Кадастровый номер ЗУ	Категория земель	Разрешенное использование по документу	Код вида разрешенного использования (в соответствии с классификатором видов разрешенного использования земельных участков)	Вид использования объектов недвижимости	Площадь	УПКС	КС
31050	Республика Северная Осетия-Алания, р-н Пригородный, с. Сунжа, ул. Цхинвальская, 61	Пригородный	15:08:0170229:42	0030020000000 Земли населенных пунктов	Для ведения личного подсобного хозяйства	13	02:0020	1 507	538,50	811 519,50
31051	Респ. Северная Осетия - Алания, р-н Пригородный, с. Сунжа, ул. Цхинвальская, дом 59	Пригородный	15:08:0170229:43	0030020000000 Земли населенных пунктов	Для ведения личного подсобного хозяйства	13	02:0020	1 500	538,50	807 750,00
31052	Российская Федерация, Республика Северная Осетия - Алания, Пригородный муниципальный район, Сунженское сельское поселение, с Сунжа, ул.Цхинвальская, 57	Пригородный	15:08:0170229:44	0030020000000 Земли населенных пунктов	Для ведения личного подсобного хозяйства	13	02:0020	1 501	538,50	808 288,50
31053	Республика Северная Осетия-Алания, р-н Пригородный, с. Сунжа, ул. Цхинвальская, 55	Пригородный	15:08:0170229:45	0030020000000 Земли населенных пунктов	Для ведения личного подсобного хозяйства	13	02:0020	1 502	538,50	808 827,00
31054	Северная Осетия - Алания респ. р-н Пригородный, с. Сунжа, ул. Цхинвальская, 53	Пригородный	15:08:0170229:46	0030020000000 Земли населенных пунктов	Для ведения личного подсобного хозяйства	13	02:0020	1 500	538,50	807 750,00
31055	Российская Федерация, Республика Северная Осетия - Алания, Пригородный район, с. Сунжа, ул. Цхинвальская, 51	Пригородный	15:08:0170229:47	0030020000000 Земли населенных пунктов	Для ведения личного подсобного хозяйства	13	02:0020	1 500	538,50	807 750,00
31056	Респ. Северная Осетия - Алания, р-н Пригородный, с. Сунжа, пер. Цхинвальская, дом 49	Пригородный	15:08:0170229:48	0030020000000 Земли населенных пунктов	ИЖС	13	02:0010	1 497	538,50	806 134,50
31057	Республика Северная Осетия-Алания, р-н Пригородный, с. Сунжа, ул. Цхинвальская, 47	Пригородный	15:08:0170229:49	0030020000000 Земли населенных пунктов	Для ведения личного подсобного хозяйства	13	02:0020	1 500	538,50	807 750,00
31058	Респ. Северная Осетия - Алания, р-н Пригородный, с. Сунжа, ул. Келехсаева, дом 10	Пригородный	15:08:0170229:5	0030020000000 Земли населенных пунктов	ИЖС	13	02:0010	1 470	538,50	791 595,00
31059	Респ. Северная Осетия - Алания, р-н Пригородный, с. Сунжа, пер. Цхинвальская, дом 45	Пригородный	15:08:0170229:50	0030020000000 Земли населенных пунктов	Для ведения личного подсобного хозяйства	13	02:0020	1 500	538,50	807 750,00
31060	Респ. Северная Осетия - Алания, р-н Пригородный, с. Сунжа, ул. Цхинвальская, дом 43	Пригородный	15:08:0170229:51	0030020000000 Земли населенных пунктов	Для ведения личного подсобного хозяйства	13	02:0020	1 500	538,50	807 750,00
31061	Северная Осетия - Алания респ. р-н Пригородный, с Сунжа, ул Цхинвальская, 41	Пригородный	15:08:0170229:52	0030020000000 Земли населенных пунктов	Для ведения личного подсобного хозяйства	13	02:0020	1 500	538,50	807 750,00
31062	Северная Осетия - Алания респ. р-н Пригородный, с. Сунжа, ул. Цхинвальская, 39	Пригородный	15:08:0170229:53	0030020000000 Земли населенных пунктов	Для ведения личного подсобного хозяйства	13	02:0020	1 500	538,50	807 750,00
31063	Российская Федерация, Республика Северная Осетия - Алания, Пригородный район, с. Сунжа, ул. Цхинвальская, 37	Пригородный	15:08:0170229:54	0030020000000 Земли населенных пунктов	ИЖС	13	02:0010	1 473	538,50	793 210,50
31064	Респ. Северная Осетия - Алания, р-н Пригородный, с. Сунжа, пер. Цхинвальская, дом 1	Пригородный	15:08:0170229:55	0030020000000 Земли населенных пунктов	Под жилую застройку Индивидуальную	13	02:0010	1 506	538,50	810 981,00
31065	Респ. Северная Осетия - Алания, р-н Пригородный, с. Сунжа, пер. Цхинвальская, дом 3	Пригородный	15:08:0170229:56	0030020000000 Земли населенных пунктов	Под жилую застройку Индивидуальную	13	02:0010	1 457	538,50	784 594,50
31066	Респ. Северная Осетия - Алания, р-н Пригородный, с. Сунжа, пер. Цхинвальская, дом 5	Пригородный	15:08:0170229:57	0030020000000 Земли населенных пунктов	Под жилую застройку Индивидуальную	13	02:0010	1 509	538,50	812 596,50
31067	Респ. Северная Осетия - Алания, р-н Пригородный, с. Сунжа, ул. Цхинвальская, 7	Пригородный	15:08:0170229:58	0030020000000 Земли населенных пунктов	Для ведения личного подсобного хозяйства	13	02:0020	1 457	538,50	784 594,50
31068	Респ. Северная Осетия - Алания, р-н Пригородный, с. Сунжа, ул. Цхинвальская, 9	Пригородный	15:08:0170229:59	0030020000000 Земли населенных пунктов	Для ведения личного подсобного хозяйства	13	02:0020	1 452	538,50	781 902,00
31069	Республика Северная Осетия-Алания, р-н Пригородный, с. Сунжа, ул. Келехсаева, 12	Пригородный	15:08:0170229:6	0030020000000 Земли населенных пунктов	Для ведения личного подсобного хозяйства	13	02:0020	1 500	538,50	807 750,00
31070	Респ. Северная Осетия - Алания, р-н Пригородный, с. Сунжа, ул.Цхинвальская, 11	Пригородный	15:08:0170229:60	0030020000000 Земли населенных пунктов	Для ведения личного подсобного хозяйства	13	02:0020	1 500	538,50	807 750,00
31071	Респ. Северная Осетия - Алания, р-н Пригородный, с. Сунжа, пер. Цхинвальская, дом 15	Пригородный	15:08:0170229:62	0030020000000 Земли населенных пунктов	Под жилую застройку Индивидуальную	13	02:0010	1 498	538,50	806 673,00
31072	Российская Федерация, Республика Северная Осетия - Алания, р-н Пригородный, с. Сунжа, ул. Цхинвальская, 17	Пригородный	15:08:0170229:63	0030020000000 Земли населенных пунктов	Под жилую застройку Индивидуальную	13	02:0010	1 500	538,50	807 750,00
31073	Северная Осетия - Алания респ. р-н Пригородный, с Сунжа, ул Цхинвальская, 19	Пригородный	15:08:0170229:64	0030020000000 Земли населенных пунктов	Для ведения личного подсобного хозяйства	13	02:0020	1 478	538,50	795 903,00
31074	Северная Осетия - Алания респ. р-н Пригородный, с. Сунжа, ул. Цхинвальская, 21	Пригородный	15:08:0170229:65	0030020000000 Земли населенных пунктов	Для ведения личного подсобного хозяйства	13	02:0020	1 500	538,50	807 750,00
31075	Респ. Северная Осетия - Алания, р-н Пригородный, с. Сунжа, ул. Цхинвальская, дом 23	Пригородный	15:08:0170229:66	0030020000000 Земли населенных пунктов	Для ведения личного подсобного хозяйства	13	02:0020	1 500	538,50	807 750,00
31076	Северная Осетия - Алания респ. р-н Пригородный, с Сунжа, ул Цхинвальская, 25	Пригородный	15:08:0170229:67	0030020000000 Земли населенных пунктов	Для ведения личного подсобного хозяйства	13	02:0020	1 500	538,50	807 750,00
31077	Республика Северная Осетия-Алания, р-н Пригородный, с. Сунжа, ул. Цхинвальская, 27	Пригородный	15:08:0170229:68	0030020000000 Земли населенных пунктов	Для ведения личного подсобного хозяйства	13	02:0020	1 500	538,50	807 750,00
31078	Респ. Северная Осетия - Алания, р-н Пригородный, с. Сунжа, пер. Цхинвальская, дом 29	Пригородный	15:08:0170229:69	0030020000000 Земли населенных пунктов	Под жилую застройку Индивидуальную	13	02:0010	1 501	538,50	808 288,50
31079	Респ. Северная Осетия - Алания, р-н Пригородный, с. Сунжа, ул. Келехсаева, 14	Пригородный	15:08:0170229:7	0030020000000 Земли населенных пунктов	Для ведения личного подсобного хозяйства	13	02:0020	1 576	538,50	848 676,00
31080	Республика Северная Осетия - Алания, р-н Пригородный, с. Сунжа, ул. Цхинвальская, 33	Пригородный	15:08:0170229:71	0030020000000 Земли населенных пунктов	Для ведения личного подсобного хозяйства	13	02:0020	1 511	538,50	813 673,50
31081	Республика Северная Осетия-Алания, р-н Пригородный, с. Сунжа, ул. Цхинвальская, 35	Пригородный	15:08:0170229:72	0030020000000 Земли населенных пунктов	Для ведения личного подсобного хозяйства	13	02:0020	1 550	538,50	834 675,00
31082	Республика Северная Осетия - Алания, р-н Пригородный, с. Сунжа, ул. Келехсаева, 16	Пригородный	15:08:0170229:8	0030020000000 Земли населенных пунктов	ИЖС	13	02:0010	1 409	538,50	758 746,50
31083	Республика Северная Осетия-Алания, р-н Пригородный, с. Сунжа, ул Келехсаева, 18	Пригородный	15:08:0170229:9	0030020000000 Земли населенных пунктов	Для ведения личного подсобного хозяйства	13	02:0020	1 505	538,50	810 442,50
31084	Респ. Северная Осетия - Алания, р-н Пригородный, с. Сунжа, ул. Ленина, дом 55	Пригородный	15:08:0170230:1	0030020000000 Земли населенных пунктов	ИЖС	13	02:0010	2 646	538,50	1 424 871,00
31085	Респ. Северная Осетия - Алания, р-н Пригородный, с. Сунжа, ул. Ленина, 53	Пригородный	15:08:0170230:2	0030020000000 Земли населенных пунктов	для ведения личного подсобного хозяйства	13	02:0020	2 774	538,50	1 493 799,00
31086	Республика Северная Осетия-Алания, р-н Пригородный, с. Сунжа, ул. Ленина, 53 а	Пригородный	15:08:0170230:21	0030020000000 Земли населенных пунктов	Для ведения личного подсобного хозяйства	13	02:0020	2 299	538,50	1 238 011,50
31087	Респ. Северная Осетия - Алания, р-н Пригородный, с. Сунжа, ул. Ленина, № 51	Пригородный	15:08:0170230:3	0030020000000 Земли населенных пунктов	Для ведения личного подсобного хозяйства	13	02:0020	2 372	538,50	1 277 322,00
31088	Респ. Северная Осетия - Алания, р-н Пригородный, с. Сунжа, ул. Ленина, № 49	Пригородный	15:08:0170230:4	0030020000000 Земли населенных пунктов	Для ведения личного подсобного хозяйства	13	02:0020	2 760	538,50	1 486 260,00
31089	Российская Федерация, Республика Северная Осетия - Алания, Пригородный район, с. Сунжа, ул. Дзержинского, 38	Пригородный	15:08:0170231:156	0030020000000 Земли населенных пунктов	Для ведения личного подсобного хозяйства	13	02:0020	2 896	538,50	1 559 496,00
31090	Российская Федерация, Республика Северная Осетия - Алания, Пригородный район, с. Сунжа, ул. Плиева, 23	Пригородный	15:08:0170231:157	0030020000000 Земли населенных пунктов	Для ведения личного подсобного хозяйства	13	02:0020	1 544	538,50	831 444,00
31091	Северная Осетия - Алания респ. р-н Пригородный, с. Сунжа, ул. Дзержинского, 28 а	Пригородный	15:08:0170231:19	0030020000000 Земли населенных пунктов	Для ведения личного подсобного хозяйства	13	02:0020	2 793	538,50	1 504 030,50
31092	Респ. Северная Осетия - Алания, р-н Пригородный, с. Сунжа, ул. Дзержинского, дом 24	Пригородный	15:08:0170231:2	0030020000000 Земли населенных пунктов	ИЖС	13	02:0010	2 257	538,50	1 215 394,50
31093	Республика Северная Осетия-Алания, р-н Пригородный, с. Сунжа, ул. Дзержинского, 32	Пригородный	15:08:0170231:21	0030020000000 Земли населенных пунктов	Для ведения личного подсобного хозяйства	13	02:0020	3 102	538,50	1 670 427,00
31094	Республика Северная Осетия-Алания, р-н Пригородный, с. Сунжа, ул. Плиева, 19	Пригородный	15:08:0170231:22	0030020000000 Земли населенных пунктов	Для ведения личного подсобного хозяйства	13	02:0020	1 403	538,50	755 515,50

№ пп	Местоположение ЗУ	Район	Кадастровый номер ЗУ	Категория земель	Разрешенное использование по документу	Код вида разрешенного использования (в соответствии с классификатором видов разрешенного использования земельных участков)	Вид использования объектов недвижимости	Площадь	УПКС	КС
31095	Северная Осетия-Алания респ, Пригородный р-н, с Сунжа, ул Дзержинского 34	Пригородный	15:08:0170231:27	0030020000000 Земли населенных пунктов	Для ведения личного подсобного хозяйства	13	02.0.20	2 428	538,50	1 307 478,00
31096	Республика Северная Осетия-Алания, р-н Пригородный, с. Сунжа, ул. Плиева, 21	Пригородный	15:08:0170231:28	0030020000000 Земли населенных пунктов	Для ведения личного подсобного хозяйства	13	02.0.20	1 520	538,50	818 520,00
31097	Респ. Северная Осетия - Алания, р-н Пригородный, с. Сунжа, ул. Дзержинского, 26	Пригородный	15:08:0170231:3	0030020000000 Земли населенных пунктов	Для ведения личного подсобного хозяйства	13	02.0.20	3 120	538.50	1 680 120,00
31098	Республика Северная Осетия-Алания, р-н Пригородный, с Сунжа, ул Дзержинского, д 22	Пригородный	15:08:0170231:32	0030020000000 Земли населенных пунктов	Для ведения личного подсобного хозяйства	13	02.0.20	1 831	538.50	985 993,50
31099	Республика Северная Осетия-Алания, р-н Пригородный, с Сунжа, ул. Ленина, 47 "а"	Пригородный	15:08:0170231:33	0030020000000 Земли населенных пунктов	Для ведения личного подсобного хозяйства	13	02.0.20	560	538,50	301 560,00
31100	Республика Северная Осетия-Алания, р-н Пригородный, с. Сунжа, ул. Плиева, 17	Пригородный	15:08:0170231:34	0030020000000 Земли населенных пунктов	Для ведения личного подсобного хозяйства	13	02.0.20	1 552	538,50	835 752,00
31101	Республика Северная Осетия-Алания, р-н Пригородный, с. Сунжа, ул. Дзержинского, 30	Пригородный	15:08:0170231:35	0030020000000 Земли населенных пунктов	Для ведения личного подсобного хозяйства	13	02.0.20	2 535	538.50	1 365 097,50
31102	Респ. Северная Осетия - Алания, р-н Пригородный, с Сунжа, ул. Дзержинского, 28	Пригородный	15:08:0170231:4	0030020000000 Земли населенных пунктов	Для ведения личного подсобного хозяйства	13	02.0.20	3 345	538.50	1 801 282,50
31103	Респ. Северная Осетия - Алания, р-н Пригородный, с Сунжа, ул. Ленина, 43	Пригородный	15:08:0170232:1	0030020000000 Земли населенных пунктов	Для ведения личного подсобного хозяйства	13	02.0.20	946	538,50	509 421,00
31104	Респ. Северная Осетия - Алания, р-н Пригородный, с. Сунжа, ул. Суворова, 60	Пригородный	15:08:0170232:10	0030020000000 Земли населенных пунктов	Для ведения личного подсобного хозяйства	13	02.0.20	4 324	538,50	2 328 474,00
31105	Республика Северная Осетия-Алания, р-н Пригородный, с. Сунжа, ул. Ленина, 41	Пригородный	15:08:0170232:38	0030020000000 Земли населенных пунктов	Для ведения личного подсобного хозяйства	13	02.0.20	1 100	538.50	592 350,00
31106	Республика Северная Осетия-Алания, р-н Пригородный, с Сунжа, ул Ленина, 41 а	Пригородный	15:08:0170232:39	0030020000000 Земли населенных пунктов	Для ведения личного подсобного хозяйства	13	02.0.20	867	538.50	466 879,50
31107	Респ. Северная Осетия - Алания, р-н Пригородный, с Сунжа, ул. Ленина, 47	Пригородный	15:08:0170232:4	0030020000000 Земли населенных пунктов	Для ведения личного подсобного хозяйства	13	02.0.20	2 255	538,50	1 214 317,50
31108	Республика Северная Осетия-Алания, р-н Пригородный, с. Сунжа, ул. Ленина, 45	Пригородный	15:08:0170232:40	0030020000000 Земли населенных пунктов	Для ведения личного подсобного хозяйства	13	02.0.20	2 267	538,50	1 220 779,50
31109	Российская Федерация, Республика Северная Осетия - Алания, Пригородный муниципальный район, Сунженское сельское поселение, с. Сунжа, ул. Ленина, 45а	Пригородный	15:08:0170232:41	0030020000000 Земли населенных пунктов	Для ведения личного подсобного хозяйства	13	02.0.20	1 359	538.50	731 821,50
31110	Республика Северная Осетия-Алания, р-н Пригородный, с Сунжа, ул Комсомольская	Пригородный	15:08:0170232:42	0030020000000 Земли населенных пунктов	Для ведения личного подсобного хозяйства	13	02.0.20	883	538.50	475 495,50
31111	Республика Северная Осетия-Алания, р-н Пригородный, с Сунжа, ул Комсомольская	Пригородный	15:08:0170232:43	0030020000000 Земли населенных пунктов	Для ведения личного подсобного хозяйства	13	02.0.20	1 780	538,50	958 530,00
31112	Респ. Северная Осетия - Алания, р-н Пригородный, с. Сунжа, ул. Дзержинского, 15	Пригородный	15:08:0170232:5	0030020000000 Земли населенных пунктов	Для ведения личного подсобного хозяйства	13	02.0.20	1 928	538,50	1 038 228,00
31113	Республика Северная Осетия-Алания, р-н Пригородный, с Сунжа, ул Дзержинского, 13 а	Пригородный	15:08:0170232:6	0030020000000 Земли населенных пунктов	Для ведения личного подсобного хозяйства	13	02.0.20	1 715	538.50	923 527,50
31114	Северная Осетия - Алания респ, р-н Пригородный, с Сунжа, ул. Дзержинского, 13	Пригородный	15:08:0170232:7	0030020000000 Земли населенных пунктов	Для ведения личного подсобного хозяйства	13	02.0.20	2 457	538.50	1 323 094,50
31115	Респ. Северная Осетия - Алания, р-н Пригородный, с. Сунжа, ул. Суворова, дом 64	Пригородный	15:08:0170232:8	0030020000000 Земли населенных пунктов	ИЖС	13	02.0.10	1 889	538,50	1 017 226,50
31116	Респ. Северная Осетия - Алания, р-н Пригородный, с. Сунжа, ул. Суворова, дом 62	Пригородный	15:08:0170232:9	0030020000000 Земли населенных пунктов	ИЖС	13	02.0.10	2 502	538,50	1 347 327,00
31117	Респ. Северная Осетия - Алания, р-н Пригородный, с. Сунжа, ул. Суворова, дом 54	Пригородный	15:08:0170233:1	0030020000000 Земли населенных пунктов	Для ведения личного подсобного хозяйства	13	02.0.20	2 962	538.50	1 595 037,00
31118	Республика Северная Осетия-Алания, р-н Пригородный, с Сунжа, ул Ленина, 35	Пригородный	15:08:0170233:17	0030020000000 Земли населенных пунктов	Для ведения личного подсобного хозяйства	13	02.0.20	1 130	538.50	608 505,00
31119	Республика Северная Осетия-Алания, р-н Пригородный, с Сунжа, ул Ленина, 35	Пригородный	15:08:0170233:18	0030020000000 Земли населенных пунктов	Для ведения личного подсобного хозяйства	13	02.0.20	1 110	538,50	597 735,00
31120	Респ. Северная Осетия - Алания, р-н Пригородный, с. Сунжа, ул. Суворова, 56	Пригородный	15:08:0170233:2	0030020000000 Земли населенных пунктов	Для ведения личного подсобного хозяйства	13	02.0.20	4 115	538,50	2 215 927,50
31121	Республика Северная Осетия-Алания, р-н Пригородный, с .Сунжа, ул. Суворова, 58	Пригородный	15:08:0170233:3	0030020000000 Земли населенных пунктов	Для ведения личного подсобного хозяйства	13	02.0.20	1 971	538.50	1 061 383,50
31122	Респ. Северная Осетия - Алания, р-н Пригородный, с. Сунжа, ул. Ленина, дом 37	Пригородный	15:08:0170233:5	0030020000000 Земли населенных пунктов	ИЖС	13	02.0.10	3 220	538.50	1 733 970,00
31123	Российская Федерация, Республика Северная Осетия - Алания, м р-н Пригородный, с.п. Сунженское, с. Сунжа, ул. Ленина, дом. 39	Пригородный	15:08:0170233:6	0030020000000 Земли населенных пунктов	ИЖС	13	02.0.10	2 980	538,50	1 604 730,00
31124	Респ. Северная Осетия - Алания, р-н Пригородный, с. Сунжа, ул. Ленина, 31	Пригородный	15:08:0170234:1	0030020000000 Земли населенных пунктов	Для ведения личного подсобного хозяйства	13	02.0.20	1 569	538,50	844 906,50
31125	Северная Осетия - Алания респ, р-н Пригородный, с Сунжа, ул Речная, 13	Пригородный	15:08:0170234:10	0030020000000 Земли населенных пунктов	Для ведения личного подсобного хозяйства	13	02.0.20	2 441	538.50	1 314 478,50
31126	Северная Осетия - Алания респ, р-н Пригородный, с Сунжа, ул Речная, 13	Пригородный	15:08:0170234:11	0030020000000 Земли населенных пунктов	Для ведения личного подсобного хозяйства	13	02.0.20	689	538.50	371 026,50
31127	Респ. Северная Осетия - Алания, р-н Пригородный, с Сунжа, ул. Ленина, 33	Пригородный	15:08:0170234:2	0030020000000 Земли населенных пунктов	Для ведения личного подсобного хозяйства	13	02.0.20	3 909	538,50	2 104 996,50
31128	Республика Северная Осетия-Алания, р-н Пригородный, с .Сунжа, ул. Суворова	Пригородный	15:08:0170234:22	0030020000000 Земли населенных пунктов	Для ведения личного подсобного хозяйства	13	02.0.20	2 562	538,50	1 379 637,00
31129	Республика Северная Осетия-Алания, р-н Пригородный, с. Сунжа, ул. Пушкина, 4 а	Пригородный	15:08:0170234:23	0030020000000 Земли населенных пунктов	Для ведения личного подсобного хозяйства	13	02.0.20	1 000	538.50	538 500,00
31130	Респ. Северная Осетия - Алания, р-н Пригородный, с Сунжа, ул. Суворова, 52	Пригородный	15:08:0170234:4	0030020000000 Земли населенных пунктов	Для ведения личного подсобного хозяйства	13	02.0.20	2 217	538.50	1 193 854,50
31131	Респ. Северная Осетия - Алания, р-н Пригородный, с Сунжа, ул. Суворова, 50	Пригородный	15:08:0170234:5	0030020000000 Земли населенных пунктов	Для ведения личного подсобного хозяйства	13	02.0.20	1 952	538,50	1 051 152,00
31132	Российская Федерация, Республика Северная Осетия-Алания, Пригородный муниципальный район, с. Сунжа, ул. Суворова, дом 48	Пригородный	15:08:0170234:6	0030020000000 Земли населенных пунктов	ИЖС	13	02.0.10	1 716	538,50	924 066,00
31133	Респ. Северная Осетия - Алания, р-н Пригородный, с. Сунжа, ул. Суворова, 46 а	Пригородный	15:08:0170234:7	0030020000000 Земли населенных пунктов	Для ведения личного подсобного хозяйства	13	02.0.20	2 240	538.50	1 206 240,00
31134	Респ. Северная Осетия - Алания, р-н Пригородный, с. Сунжа, ул. Суворова, дом 44	Пригородный	15:08:0170234:9	0030020000000 Земли населенных пунктов	ИЖС	13	02.0.10	1 174	538.50	632 199,00
31135	Респ. Северная Осетия - Алания, р-н Пригородный, с. Сунжа, ул. Суворова, 38	Пригородный	15:08:0170235:1	0030020000000 Земли населенных пунктов	Для ведения личного подсобного хозяйства	13	02.0.20	2 869	538,50	1 544 956,50
31136	Респ. Северная Осетия - Алания, р-н Пригородный, с. Сунжа, ул. Суворова, 42	Пригородный	15:08:0170235:3	0030020000000 Земли населенных пунктов	Для ведения личного подсобного хозяйства	13	02.0.20	2 919	538,50	1 571 881,50

№ п/п	Местоположение ЗУ	Район	Кадастровый номер ЗУ	Категория земель	Разрешенное использование по документу	Код вида разрешенного использования (в соответствии с классификатором видов разрешенного использования земельных участков)	Вид использования объектов недвижимости	Площадь	УПКС	КС
31137	Респ. Северная Осетия - Алания, р-н Пригородный, с. Сунжа, ул. Ленина, 29	Пригородный	15:08:0170235:4	0030020000000 Земли населенных пунктов	Для ведения личного подсобного хозяйства	13	02:0020	2 716	538,50	1 462 566,00
31138	Респ. Северная Осетия - Алания, р-н Пригородный, с. Сунжа, ул. Ленина, дом 27	Пригородный	15:08:0170235:5	0030020000000 Земли населенных пунктов	Для ведения личного подсобного хозяйства	13	02:0020	2 773	538,50	1 493 260,50
31139	Республика Северная Осетия - Алания, Пригородный район, с. Сунжа, ул. Суворова, 39 "А"	Пригородный	15:08:0170236:126	0030020000000 Земли населенных пунктов	Для ведения личного подсобного хозяйства	13	02:0020	722	538,50	388 797,00
31140	Республика Северная Осетия - Алания, Пригородный район, с. Сунжа, ул. Суворова, 39	Пригородный	15:08:0170236:127	0030020000000 Земли населенных пунктов	Для ведения личного подсобного хозяйства	13	02:0020	2 178	538,50	1 172 853,00
31141	Российская Федерация, Республика Северная Осетия - Алания, м-р-н Пригородный, с.п. Сунженское, с Сунжа, ул Суворова, двлд. 41	Пригородный	15:08:0170236:132	0030020000000 Земли населенных пунктов	Для ведения личного подсобного хозяйства	13	02:0020	1 035	538,50	557 347,50
31142	Российская Федерация, Республика Северная Осетия - Алания, м-р-н Пригородный, с.п. Сунженское, с Сунжа, ул Суворова, двлд. 43	Пригородный	15:08:0170236:133	0030020000000 Земли населенных пунктов	Для ведения личного подсобного хозяйства	13	02:0020	982	538,50	528 807,00
31143	Российская Федерация, Республика Северная Осетия - Алания, м-р-н Пригородный, с.п. Сунженское, с Сунжа, ул Суворова, двлд. 45	Пригородный	15:08:0170236:134	0030020000000 Земли населенных пунктов	Для ведения личного подсобного хозяйства	13	02:0020	3 181	538,50	1 712 968,50
31144	Российская Федерация, Республика Северная Осетия - Алания, м-р-н Пригородный, с.п. Сунженское, с Сунжа, ул Комсомольская	Пригородный	15:08:0170236:136	0030020000000 Земли населенных пунктов	Для ведения личного подсобного хозяйства	13	02:0020	3 548	538,50	1 910 598,00
31145	Российская Федерация, Республика Северная Осетия - Алания, м-р-н Пригородный, с.п. Сунженское, с Сунжа, ул Комсомольская	Пригородный	15:08:0170236:137	0030020000000 Земли населенных пунктов	Для ведения личного подсобного хозяйства	13	02:0020	1 082	538,50	582 657,00
31146	Респ. Северная Осетия - Алания, р-н Пригородный, с. Сунжа, ул. Комсомольская, дом 54	Пригородный	15:08:0170236:3	0030020000000 Земли населенных пунктов	ИЖС	13	02:0010	1 186	538,50	638 661,00
31147	Респ. Северная Осетия - Алания, р-н Пригородный, с. Сунжа, ул. Комсомольская, дом 56	Пригородный	15:08:0170236:4	0030020000000 Земли населенных пунктов	Для ведения личного подсобного хозяйства	13	02:0020	2 512	538,50	1 352 712,00
31148	Респ. Северная Осетия - Алания, р-н Пригородный, с. Сунжа, ул. Калинина, дом 52	Пригородный	15:08:0170236:6	0030020000000 Земли населенных пунктов	ИЖС	13	02:0010	3 463	538,50	1 864 825,50
31149	Респ. Северная Осетия - Алания, р-н Пригородный, с. Сунжа, ул. Комсомольская, дом 49	Пригородный	15:08:0170237:1	0030020000000 Земли населенных пунктов	ИЖС	13	02:0010	1 577	538,50	849 214,50
31150	Республика Северная Осетия-Алания, р-н Пригородный, с. Сунжа, ул. Калинина, 50	Пригородный	15:08:0170237:2	0030020000000 Земли населенных пунктов	Для ведения личного подсобного хозяйства	13	02:0020	991	538,50	533 653,50
31151	Северная Осетия - Алания респ, р-н Пригородный, с Сунжа, ул Калинина, 48	Пригородный	15:08:0170237:3	0030020000000 Земли населенных пунктов	Для ведения личного подсобного хозяйства	13	02:0020	3 700	538,50	1 992 450,00
31152	Северная Осетия - Алания респ, р-н Пригородный, с Сунжа, ул Речная, 28	Пригородный	15:08:0170237:4	0030020000000 Земли населенных пунктов	Для ведения личного подсобного хозяйства	13	02:0020	2 729	538,50	1 469 566,50
31153	Респ. Северная Осетия - Алания, р-н Пригородный, с. Сунжа, ул. Речная, 26	Пригородный	15:08:0170237:5	0030020000000 Земли населенных пунктов	Для ведения личного подсобного хозяйства	13	02:0020	2 224	538,50	1 197 624,00
31154	Российская Федерация, Республика Северная Осетия - Алания, Пригородный район, с. Сунжа, ул. Речная, 24	Пригородный	15:08:0170237:6	0030020000000 Земли населенных пунктов	Для ведения личного подсобного хозяйства	13	02:0020	2 272	538,50	1 223 472,00
31155	Российская Федерация, Республика Северная Осетия - Алания, р-н Пригородный, с. Сунжа, ул. Суворова, 35	Пригородный	15:08:0170237:7	0030020000000 Земли населенных пунктов	Индивидуальное жилищное строительство	13	02:0010	4 574	538,50	2 463 099,00
31156	Республика Северная Осетия - Алания, р-н Пригородный, с. Сунжа, ул. Суворова, 37	Пригородный	15:08:0170237:8	0030020000000 Земли населенных пунктов	Для ведения личного подсобного хозяйства	13	02:0020	4 707	538,50	2 534 719,50
31157	Респ. Северная Осетия - Алания, р-н Пригородный, с. Сунжа, ул. Калинина, 42	Пригородный	15:08:0170238:10	0030020000000 Земли населенных пунктов	Для ведения личного подсобного хозяйства	13	02:0020	1 783	538,50	960 145,50
31158	Респ. Северная Осетия - Алания, р-н Пригородный, с. Сунжа, ул. Калинина, дом 44	Пригородный	15:08:0170238:11	0030020000000 Земли населенных пунктов	ИЖС	13	02:0010	1 580	538,50	850 830,00
31159	Республика Северная Осетия-Алания, район Пригородный, с.Сунжа, ул.Суворова, 25	Пригородный	15:08:0170238:2	0030020000000 Земли населенных пунктов	Для ведения личного подсобного хозяйства	13	02:0020	1 497	538,50	806 134,50
31160	Республика Северная Осетия-Алания, р-н Пригородный, с. Сунжа, ул. Калинина, 46	Пригородный	15:08:0170238:28	0030020000000 Земли населенных пунктов	Для ведения личного подсобного хозяйства	13	02:0020	1 566	538,50	843 291,00
31161	Республика Северная Осетия-Алания, р-н Пригородный, с. Сунжа, ул. Речная, 15 "а"	Пригородный	15:08:0170238:29	0030020000000 Земли населенных пунктов	Для ведения личного подсобного хозяйства	13	02:0020	814	538,50	438 339,00
31162	Респ. Северная Осетия - Алания, р-н Пригородный, с. Сунжа, ул. Речная, д 15	Пригородный	15:08:0170238:3	0030020000000 Земли населенных пунктов	ИЖС	13	02:0010	1 622	538,50	873 447,00
31163	Респ. Северная Осетия - Алания, р-н Пригородный, с. Сунжа, ул. Суворова, дом 33	Пригородный	15:08:0170238:4	0030020000000 Земли населенных пунктов	Для ведения личного подсобного хозяйства	13	02:0020	3 105	538,50	1 672 042,50
31164	Республика Северная Осетия-Алания, р-н Пригородный, с Сунжа, ул Суворова, 31	Пригородный	15:08:0170238:5	0030020000000 Земли населенных пунктов	Для ведения личного подсобного хозяйства	13	02:0020	2 912	538,50	1 568 112,00
31165	Респ. Северная Осетия - Алания, р-н Пригородный, с. Сунжа, ул. Суворова, 29	Пригородный	15:08:0170238:6	0030020000000 Земли населенных пунктов	Для ведения личного подсобного хозяйства	13	02:0020	1 923	538,50	1 035 535,50
31166	Северная Осетия - Алания респ, р-н Пригородный, с Сунжа, ул Суворова, 27	Пригородный	15:08:0170238:7	0030020000000 Земли населенных пунктов	Для ведения личного подсобного хозяйства	13	02:0020	1 520	538,50	818 520,00
31167	Респ. Северная Осетия - Алания, р-н Пригородный, с. Сунжа, ул. Калинина, 38	Пригородный	15:08:0170238:8	0030020000000 Земли населенных пунктов	Для ведения личного подсобного хозяйства	13	02:0020	2 105	538,50	1 133 542,50
31168	Респ. Северная Осетия - Алания, р-н Пригородный, с. Сунжа, ул. Калинина, 40	Пригородный	15:08:0170238:9	0030020000000 Земли населенных пунктов	ИЖС	13	02:0010	3 999	538,50	2 153 461,50
31169	Респ. Северная Осетия - Алания, р-н Пригородный, с. Сунжа, ул. Калинина, дом 36	Пригородный	15:08:0170239:1	0030020000000 Земли населенных пунктов	Для индивидуальной жилой застройки	13	02:0010	2 420	538,50	1 303 170,00
31170	Республика Северная Осетия - Алания, м-р-н Пригородный, с.п. Сунженское, с Сунжа, ул Калинина, двлд. 34	Пригородный	15:08:0170239:126	0030020000000 Земли населенных пунктов	Для ведения личного подсобного хозяйства	13	02:0020	948	538,50	510 498,00
31171	Респ. Северная Осетия - Алания, р-н Пригородный, с. Сунжа, ул. Калинина, дом 34	Пригородный	15:08:0170239:2	0030020000000 Земли населенных пунктов	ИЖС	13	02:0010	1 510	538,50	813 135,00
31172	Республика Северная Осетия-Алания, р-н Пригородный, с Сунжа, ул Куйбышева, 36	Пригородный	15:08:0170239:3	0030020000000 Земли населенных пунктов	Для ведения личного подсобного хозяйства	13	02:0020	2 691	538,50	1 449 103,50
31173	Респ. Северная Осетия - Алания, р-н Пригородный, с. Сунжа, ул. Суворова, 23	Пригородный	15:08:0170239:4	0030020000000 Земли населенных пунктов	Для ведения личного подсобного хозяйства	13	02:0020	1 602	538,50	862 677,00
31174	Респ. Северная Осетия - Алания, р-н Пригородный, с. Сунжа, ул. Суворова, дом 23 а	Пригородный	15:08:0170239:5	0030020000000 Земли населенных пунктов	ИЖС	13	02:0020	2 453	538,50	1 320 940,50
31175	Российская Федерация, Республика Северная Осетия - Алания, Пригородный район, с. Сунжа, ул. Дзержинского, 15 а	Пригородный	15:08:0170240:10	0030020000000 Земли населенных пунктов	Индивидуальное жилищное строительство	13	02:0010	1 655	538,50	891 217,50
31176	Российская Федерация, Республика Северная Осетия - Алания, Пригородный район, с. Сунжа, ул. Калинина, 53	Пригородный	15:08:0170240:11	0030020000000 Земли населенных пунктов	Индивидуальное жилищное строительство	13	02:0010	2 861	538,50	1 540 648,50
31177	Респ. Северная Осетия - Алания, р-н Пригородный, с. Сунжа, ул. Комсомольская, 62	Пригородный	15:08:0170240:2	0030020000000 Земли населенных пунктов	Для ведения личного подсобного хозяйства	13	02:0020	4 297	538,50	2 313 934,50
31178	Респ. Северная Осетия - Алания, р-н Пригородный, с. Сунжа, ул. Комсомольская, дом 64	Пригородный	15:08:0170240:3	0030020000000 Земли населенных пунктов	ИЖС	13	02:0010	1 998	538,50	1 075 923,00
31179	Республика Северная Осетия-Алания, р-н Пригородный, с. Сунжа, ул. Комсомольская, 60	Пригородный	15:08:0170240:38	0030020000000 Земли населенных пунктов	Для ведения личного подсобного хозяйства	13	02:0020	2 109	538,50	1 135 696,50
31180	Республика Северная Осетия-Алания, р-н Пригородный, с. Сунжа, ул. Калинина, д 51а	Пригородный	15:08:0170240:39	0030020000000 Земли населенных пунктов	Для ведения личного подсобного хозяйства	13	02:0020	1 001	538,50	539 038,50
31181	Респ. Северная Осетия - Алания, р-н Пригородный, с. Сунжа, ул. Комсомольская, 66	Пригородный	15:08:0170240:4	0030020000000 Земли населенных пунктов	Для ведения личного подсобного хозяйства	13	02:0020	2 309	538,50	1 243 396,50

№ п/п	Местоположение ЗУ	Район	Кадастровый номер ЗУ	Категория земель	Разрешенное использование по документу	Код вида разрешенного использования (в соответствии с классификатором видов разрешенного использования земельных участков)	Вид использования объектов недвижимости	Площадь	УПКС	КС
31182	Респ. Северная Осетия - Алания, р-н Пригородный, с. Сунжа, ул. Комсомольская, дом 68	Пригородный	15:08:0170240:5	003002000000 Земли населенных пунктов	ИЖС	13	02:0:10	3 867	538,50	2 082 379,50
31183	Республика Северная Осетия-Алания, р-н Пригородный, с. Сунжа, ул Комсомольская, д 70	Пригородный	15:08:0170240:6	003002000000 Земли населенных пунктов	ИЖС	13	02:0:10	4 610	538,50	2 482 485,00
31184	Северная Осетия - Алания респ, р-н Пригородный, с. Сунжа, ул. Дзержинского, 21	Пригородный	15:08:0170240:7	003002000000 Земли населенных пунктов	Для ведения личного подсобного хозяйства	13	02:0:20	4 000	538,50	2 154 000,00
31185	Респ. Северная Осетия - Алания, р-н Пригородный, с. Сунжа, ул. Дзержинского, дом 19	Пригородный	15:08:0170240:8	003002000000 Земли населенных пунктов	ИЖС	13	02:0:10	1 822	538,50	981 147,00
31186	Российская Федерация, Республика Северная Осетия - Алания, Пригородный район, с. Сунжа, ул. Дзержинского, 17	Пригородный	15:08:0170240:9	003002000000 Земли населенных пунктов	Для ведения личного подсобного хозяйства	13	02:0:20	2 990	538,50	1 610 115,00
31187	Республика Северная Осетия-Алания, р-н Пригородный, с. Сунжа, ул. Речная, 30	Пригородный	15:08:0170241:1	003002000000 Земли населенных пунктов	Для ведения личного подсобного хозяйства	13	02:0:20	3 347	538,50	1 802 359,50
31188	Респ. Северная Осетия - Алания, р-н Пригородный, с. Сунжа, ул. Комсомольская, дом 61	Пригородный	15:08:0170241:10	003002000000 Земли населенных пунктов	ИЖС	13	02:0:10	2 000	538,50	1 077 000,00
31189	Российская Федерация, Республика Северная Осетия - Алания, Пригородный район, с. Сунжа, ул Комсомольская, 63	Пригородный	15:08:0170241:11	003002000000 Земли населенных пунктов	ИЖС	13	02:0:10	2 607	538,50	1 403 869,50
31190	Респ. Северная Осетия - Алания, р-н Пригородный, с. Сунжа, ул. Комсомольская, дом 67	Пригородный	15:08:0170241:13	003002000000 Земли населенных пунктов	Для ведения личного подсобного хозяйства	13	02:0:20	3 695	538,50	1 989 757,50
31191	Респ. Северная Осетия - Алания, р-н Пригородный, с. Сунжа, ул. Комсомольская, 69	Пригородный	15:08:0170241:14	003002000000 Земли населенных пунктов	Для ведения личного подсобного хозяйства	13	02:0:20	1 752	538,50	943 452,00
31192	Респ. Северная Осетия - Алания, р-н Пригородный, с. Сунжа, ул. Революции, дом 52	Пригородный	15:08:0170241:15	003002000000 Земли населенных пунктов	Для ведения личного подсобного хозяйства	13	02:0:20	2 395	538,50	1 289 707,50
31193	Респ. Северная Осетия - Алания, р-н Пригородный, с. Сунжа, ул. Революции, дом 44	Пригородный	15:08:0170241:16	003002000000 Земли населенных пунктов	Для ведения личного подсобного хозяйства	13	02:0:20	4 914	538,50	2 646 189,00
31194	Российская Федерация, Республика Северная Осетия - Алания, м-р-н Пригородный, с.п. Сунженское, с Сунжа, ул Революции, 42	Пригородный	15:08:0170241:17	003002000000 Земли населенных пунктов	ИЖС	13	02:0:10	4 046	538,50	2 178 771,00
31195	Респ. Северная Осетия - Алания, р-н Пригородный, с. Сунжа, ул. Революции, 40	Пригородный	15:08:0170241:18	003002000000 Земли населенных пунктов	Для ведения личного подсобного хозяйства	13	02:0:20	4 809	538,50	2 589 646,50
31196	Респ. Северная Осетия - Алания, р-н Пригородный, с. Сунжа, ул. Революции, 38	Пригородный	15:08:0170241:19	003002000000 Земли населенных пунктов	Для ведения личного подсобного хозяйства	13	02:0:20	5 146	538,50	2 771 121,00
31197	Респ Северная Осетия - Алания, Пригородный р-он, с. Сунжа, ул. Комсомольская, 51	Пригородный	15:08:0170241:191	003002000000 Земли населенных пунктов	Для ведения личного подсобного хозяйства	13	02:0:20	2 361	538,50	1 271 398,50
31198	Российская Федерация, Республика Северная Осетия - Алания, м-р-н Пригородный, с.п. Сунженское, с Сунжа, ул Комсомольская, 51	Пригородный	15:08:0170241:192	003002000000 Земли населенных пунктов	Для ведения личного подсобного хозяйства	13	02:0:20	2 153	538,50	1 159 390,50
31199	Российская Федерация, Республика Северная Осетия - Алания, Пригородный район, с. Сунжа, ул. Революции, 36	Пригородный	15:08:0170241:20	003002000000 Земли населенных пунктов	Для ведения личного подсобного хозяйства	13	02:0:20	5 283	538,50	2 844 895,50
31200	Респ. Северная Осетия - Алания, р-н Пригородный, с. Сунжа, ул. Революции, 34	Пригородный	15:08:0170241:21	003002000000 Земли населенных пунктов	Для ведения личного подсобного хозяйства	13	02:0:20	4 499	538,50	2 422 711,50
31201	Респ. Северная Осетия - Алания, р-н Пригородный, с. Сунжа, ул. Революции, дом 32	Пригородный	15:08:0170241:22	003002000000 Земли населенных пунктов	ИЖС	13	02:0:10	4 007	538,50	2 157 769,50
31202	Респ. Северная Осетия - Алания, р-н Пригородный, с. Сунжа, ул. Революции, дом 30	Пригородный	15:08:0170241:23	003002000000 Земли населенных пунктов	ИЖС	13	02:0:10	5 000	538,50	2 692 500,00
31203	Респ. Северная Осетия - Алания, р-н Пригородный, с. Сунжа, ул. Революции, дом 28	Пригородный	15:08:0170241:24	003002000000 Земли населенных пунктов	ИЖС	13	02:0:10	3 661	538,50	1 971 448,50
31204	Респ. Северная Осетия - Алания, р-н Пригородный, с. Сунжа, ул. Революции, 26	Пригородный	15:08:0170241:25	003002000000 Земли населенных пунктов	Для ведения личного подсобного хозяйства	13	02:0:20	3 892	538,50	2 095 842,00
31205	Респ. Северная Осетия - Алания, р-н Пригородный, с. Сунжа, ул. Революции, 26 "а"	Пригородный	15:08:0170241:26	003002000000 Земли населенных пунктов	Для ведения личного подсобного хозяйства	13	02:0:20	2 097	538,50	1 129 234,50
31206	Респ. Северная Осетия - Алания, р-н Пригородный, с. Сунжа, ул. Революции, дом 24	Пригородный	15:08:0170241:27	003002000000 Земли населенных пунктов	ИЖС	13	02:0:10	3 966	538,50	2 135 691,00
31207	Респ. Северная Осетия - Алания, р-н Пригородный, с. Сунжа, ул. Революции, 22	Пригородный	15:08:0170241:28	003002000000 Земли населенных пунктов	Для ведения личного подсобного хозяйства	13	02:0:20	4 256	538,50	2 291 856,00
31208	Респ. Северная Осетия - Алания, р-н Пригородный, с. Сунжа, ул. Калинина, дом 51	Пригородный	15:08:0170241:3	003002000000 Земли населенных пунктов	ИЖС	13	02:0:10	3 973	538,50	2 139 460,50
31209	Респ. Северная Осетия - Алания, р-н Пригородный, с. Сунжа, ул. Революции, дом 18	Пригородный	15:08:0170241:30	003002000000 Земли населенных пунктов	ИЖС	13	02:0:10	2 358	538,50	1 269 783,00
31210	Респ. Северная Осетия - Алания, р-н Пригородный, с. Сунжа, ул. Революции, 16	Пригородный	15:08:0170241:31	003002000000 Земли населенных пунктов	Для ведения личного подсобного хозяйства	13	02:0:20	2 949	538,50	1 588 036,50
31211	Респ. Северная Осетия - Алания, р-н Пригородный, с. Сунжа, ул. Революции, 14	Пригородный	15:08:0170241:32	003002000000 Земли населенных пунктов	Для ведения личного подсобного хозяйства	13	02:0:20	4 539	538,50	2 444 251,50
31212	Респ. Северная Осетия - Алания, р-н Пригородный, с. Сунжа, ул. Революции, дом 12	Пригородный	15:08:0170241:33	003002000000 Земли населенных пунктов	ИЖС	13	02:0:10	2 915	538,50	1 569 727,50
31213	Респ. Северная Осетия - Алания, р-н Пригородный, с. Сунжа, ул. Революции, 10	Пригородный	15:08:0170241:34	003002000000 Земли населенных пунктов	Для ведения личного подсобного хозяйства	13	02:0:20	4 342	538,50	2 338 167,00
31214	Респ. Северная Осетия - Алания, р-н Пригородный, с. Сунжа, ул. Революции, дом 8	Пригородный	15:08:0170241:35	003002000000 Земли населенных пунктов	Для ведения личного подсобного хозяйства	13	02:0:20	2 321	538,50	1 249 858,50
31215	Респ. Северная Осетия - Алания, р-н Пригородный, с. Сунжа, ул. Революции, дом 6	Пригородный	15:08:0170241:36	003002000000 Земли населенных пунктов	ИЖС	13	02:0:10	3 600	538,50	1 938 600,00
31216	Респ. Северная Осетия - Алания, р-н Пригородный, с. Сунжа, ул. Революции, дом 4 б	Пригородный	15:08:0170241:37	003002000000 Земли населенных пунктов	ИЖС	13	02:0:10	1 000	538,50	538 500,00
31217	Респ. Северная Осетия - Алания, р-н Пригородный, с. Сунжа, ул. Революции, дом 4 а	Пригородный	15:08:0170241:38	003002000000 Земли населенных пунктов	ИЖС	13	02:0:10	2 340	538,50	1 260 090,00
31218	Республика Северная Осетия-Алания, р-н Пригородный, с. Сунжа, ул Революции, 4	Пригородный	15:08:0170241:39	003002000000 Земли населенных пунктов	Для ведения личного подсобного хозяйства	13	02:0:20	2 733	538,50	1 471 720,50
31219	Респ. Северная Осетия - Алания, р-н Пригородный, с. Сунжа, ул. Революции, 2	Пригородный	15:08:0170241:40	003002000000 Земли населенных пунктов	Для ведения личного подсобного хозяйства	13	02:0:20	4 500	538,50	2 423 250,00
31220	Респ. Северная Осетия - Алания, р-н Пригородный, с. Сунжа, ул. Комсомольская, № 63 "А"	Пригородный	15:08:0170241:41	003002000000 Земли населенных пунктов	Для ведения личного подсобного хозяйства	13	02:0:20	1 727	538,50	929 989,50
31221	Северная Осетия - Алания респ, р-н Пригородный, с. Сунжа, ул. Калинина, 49	Пригородный	15:08:0170241:42	003002000000 Земли населенных пунктов	Для ведения личного подсобного хозяйства	13	02:0:20	2 354	538,50	1 267 629,00
31222	Северная Осетия - Алания респ, р-н Пригородный, с Сунжа, ул Калинина, 49а	Пригородный	15:08:0170241:43	003002000000 Земли населенных пунктов	Для ведения личного подсобного хозяйства	13	02:0:20	972	538,50	523 422,00
31223	Респ. Северная Осетия - Алания, р-н Пригородный, с. Сунжа, ул. Комсомольская, дом 53	Пригородный	15:08:0170241:5	003002000000 Земли населенных пунктов	Для ведения личного подсобного хозяйства	13	02:0:20	3 671	538,50	1 976 833,50
31224	Респ. Северная Осетия - Алания, р-н Пригородный, с. Сунжа, ул. Революции, 20	Пригородный	15:08:0170241:58	003002000000 Земли населенных пунктов	Для ведения личного подсобного хозяйства	13	02:0:20	1 813	538,50	976 300,50
31225	Респ. Северная Осетия - Алания, р-н Пригородный, с. Сунжа, ул. Революции, 20	Пригородный	15:08:0170241:59	003002000000 Земли населенных пунктов	Для ведения личного подсобного хозяйства	13	02:0:20	1 316	538,50	708 666,00
31226	Респ. Северная Осетия - Алания, р-н Пригородный, с. Сунжа, ул. Комсомольская, 55	Пригородный	15:08:0170241:6	003002000000 Земли населенных пунктов	Для ведения личного подсобного хозяйства	13	02:0:20	1 486	538,50	800 211,00
31227	Республика Северная Осетия-Алания, р-н Пригородный, с. Сунжа, ул Речная 30 а	Пригородный	15:08:0170241:67	003002000000 Земли населенных пунктов	Для ведения личного подсобного хозяйства	13	02:0:20	1 838	538,50	989 763,00
31228	Респ. Северная Осетия - Алания, р-н Пригородный, с. Сунжа, ул. Комсомольская, 55 а	Пригородный	15:08:0170241:7	003002000000 Земли населенных пунктов	Для ведения личного подсобного хозяйства	13	02:0:20	1 999	538,50	1 076 461,50

№ п/п	Местоположение ЗУ	Район	Кадастровый номер ЗУ	Категория земель	Разрешенное использование по документу	Код вида разрешенного использования (в соответствии с классификатором видов разрешенного использования земельных участков)	Вид использования объектов недвижимости	Площадь	УПКС	КС
31 229	Республика Северная Осетия-Алания, р-н Пригородный, с. Сунжа, ул. Дзержинского, 21	Пригородный	15:08:0170241:78	003002000000 Земли населенных пунктов	Личное подсобное хозяйство	13	02:0020	4 000	538,50	2 154 000,00
31 230	Респ. Северная Осетия - Алания, р-н Пригородный, с. Сунжа, ул. Комсомольская, 57	Пригородный	15:08:0170241:8	003002000000 Земли населенных пунктов	Для ведения личного подсобного хозяйства	13	02:0020	1 970	538,50	1 060 845,00
31 231	Респ. Северная Осетия - Алания, р-н Пригородный, с. Сунжа, ул. Комсомольская, дом 59	Пригородный	15:08:0170241:9	003002000000 Земли населенных пунктов	ИЖС	13	02:0010	3 963	538,50	2 134 075,50
31 232	Респ. Северная Осетия - Алания, р-н Пригородный, с. Сунжа, ул. Цаголова, дом 54	Пригородный	15:08:0170242:10	003002000000 Земли населенных пунктов	ИЖС	13	02:0010	1 618	538,50	871 293,00
31 233	Северная Осетия - Алания респ. р-н Пригородный, с. Сунжа, ул. Цаголова, 52	Пригородный	15:08:0170242:11	003002000000 Земли населенных пунктов	Для ведения личного подсобного хозяйства	13	02:0020	2 602	538,50	1 401 177,00
31 234	Респ. Северная Осетия - Алания, р-н Пригородный, с. Сунжа, ул. Цаголова, дом 50	Пригородный	15:08:0170242:12	003002000000 Земли населенных пунктов	ИЖС	13	02:0010	1 653	538,50	890 140,50
31 235	Респ. Северная Осетия - Алания, р-н Пригородный, с. Сунжа, ул. Цаголова, дом 48	Пригородный	15:08:0170242:13	003002000000 Земли населенных пунктов	Для ведения личного подсобного хозяйства	13	02:0020	2 450	538,50	1 319 325,00
31 236	Российская Федерация, Республика Северная Осетия - Алания, Пригородный район, с. Сунжа, ул. Калинина, д 47	Пригородный	15:08:0170242:162	003002000000 Земли населенных пунктов	Для ведения личного подсобного хозяйства	13	02:0020	1 457	538,50	784 594,50
31 237	Российская Федерация, Республика Северная Осетия - Алания, Пригородный район, с. Сунжа, ул. Калинина	Пригородный	15:08:0170242:163	003002000000 Земли населенных пунктов	Для ведения личного подсобного хозяйства	13	02:0020	1 165	538,50	627 352,50
31 238	Российская Федерация, Республика Северная Осетия - Алания, Пригородный район, с. Сунжа, ул. Калинина	Пригородный	15:08:0170242:164	003002000000 Земли населенных пунктов	Для ведения личного подсобного хозяйства	13	02:0020	1 173	538,50	631 660,50
31 239	Республика Северная Осетия-Алания, р-н Пригородный, с. Сунжа, ул. Калинина, 39	Пригородный	15:08:0170242:2	003002000000 Земли населенных пунктов	Для ведения личного подсобного хозяйства	13	02:0020	2 039	538,50	1 098 001,50
31 240	Республика Северная Осетия - Алания, р-н Пригородный, с.Сунжа, ул Калинина, 41	Пригородный	15:08:0170242:3	003002000000 Земли населенных пунктов	Для ведения личного подсобного хозяйства	13	02:0020	1 288	538,50	693 588,00
31 241	Респ. Северная Осетия - Алания, р-н Пригородный, с. Сунжа, ул. Калинина, 47	Пригородный	15:08:0170242:32	003002000000 Земли населенных пунктов	Для ведения личного подсобного хозяйства	13	02:0020	1 450	538,50	780 825,00
31 242	Республика Северная Осетия-Алания, р-н Пригородный, с. Сунжа, ул. Цаголова, 46	Пригородный	15:08:0170242:38	003002000000 Земли населенных пунктов	Для ведения личного подсобного хозяйства	13	02:0020	2 564	538,50	1 380 714,00
31 243	Респ. Северная Осетия - Алания, р-н Пригородный, с. Сунжа, ул. Калинина, 43	Пригородный	15:08:0170242:4	003002000000 Земли населенных пунктов	Для ведения личного подсобного хозяйства	13	02:0020	1 709	538,50	920 296,50
31 244	Республика Северная Осетия - Алания, р-н Пригородный, с. Сунжа, ул. Калинина, 45	Пригородный	15:08:0170242:5	003002000000 Земли населенных пунктов	Для ведения личного подсобного хозяйства	13	02:0020	2 280	538,50	1 227 780,00
31 245	Респ. Северная Осетия - Алания, р-н Пригородный, с. Сунжа, ул. Речная, 17	Пригородный	15:08:0170242:7	003002000000 Земли населенных пунктов	Для ведения личного подсобного хозяйства	13	02:0020	3 553	538,50	1 913 290,50
31 246	Респ. Северная Осетия - Алания, р-н Пригородный, с. Сунжа, ул. Цаголова, дом 58	Пригородный	15:08:0170242:8	003002000000 Земли населенных пунктов	ИЖС	13	02:0010	3 960	538,50	2 132 460,00
31 247	Республика Северная Осетия-Алания, р-н Пригородный, с. Сунжа, ул Цаголова, д 56	Пригородный	15:08:0170242:9	003002000000 Земли населенных пунктов	Для ведения личного подсобного хозяйства	13	02:0020	1 336	538,50	719 436,00
31 248	Респ. Северная Осетия - Алания, р-н Пригородный, с. Сунжа, ул. Калинина, дом 31	Пригородный	15:08:0170243:1	003002000000 Земли населенных пунктов	ИЖС	13	02:0020	1 351	538,50	727 513,50
31 249	Респ. Северная Осетия - Алания, р-н Пригородный, с. Сунжа, ул. Калинина, 33	Пригородный	15:08:0170243:2	003002000000 Земли населенных пунктов	Для ведения личного подсобного хозяйства	13	02:0020	2 033	538,50	1 094 770,50
31 250	Республика Северная Осетия-Алания, р-н Пригородный, с. Сунжа, ул Калинина, 35	Пригородный	15:08:0170243:3	003002000000 Земли населенных пунктов	Для ведения личного подсобного хозяйства	13	02:0020	2 291	538,50	1 233 703,50
31 251	Респ. Северная Осетия - Алания, р-н Пригородный, с. Сунжа, ул. Цаголова, дом 40	Пригородный	15:08:0170243:5	003002000000 Земли населенных пунктов	ИЖС	13	02:0020	2 945	538,50	1 585 882,50
31 252	Северная Осетия - Алания респ. р-н Пригородный, с Сунжа, ул Цаголова, 42	Пригородный	15:08:0170243:6	003002000000 Земли населенных пунктов	Для ведения личного подсобного хозяйства	13	02:0020	2 905	538,50	1 564 342,50
31 253	Респ. Северная Осетия - Алания, р-н Пригородный, с. Сунжа, ул. Цаголова, дом 44	Пригородный	15:08:0170243:7	003002000000 Земли населенных пунктов	ИЖС	13	02:0010	2 231	538,50	1 201 393,50
31 254	Республика Северная Осетия-Алания, р-н Пригородный, с. Сунжа, ул. Победы, 1	Пригородный	15:08:0170244:1	003002000000 Земли населенных пунктов	Для ведения личного подсобного хозяйства	13	02:0020	2 041	538,50	1 099 078,50
31 255	Респ. Северная Осетия - Алания, р-н Пригородный, с. Сунжа, ул. Победы, 19	Пригородный	15:08:0170244:10	003002000000 Земли населенных пунктов	Для ведения личного подсобного хозяйства	13	02:0020	1 500	538,50	807 750,00
31 256	Респ. Северная Осетия - Алания, р-н Пригородный, с. Сунжа, ул. Победы, 21	Пригородный	15:08:0170244:11	003002000000 Земли населенных пунктов	Для ведения личного подсобного хозяйства	13	02:0020	1 500	538,50	807 750,00
31 257	Респ. Северная Осетия - Алания, р-н Пригородный, с. Сунжа, ул. Победы, 23	Пригородный	15:08:0170244:12	003002000000 Земли населенных пунктов	Для ведения личного подсобного хозяйства	13	02:0020	1 533	538,50	825 520,50
31 258	Северная Осетия - Алания респ. р-н Пригородный, с. Сунжа, ул. Победы, 25	Пригородный	15:08:0170244:13	003002000000 Земли населенных пунктов	Для ведения личного подсобного хозяйства	13	02:0020	1 501	538,50	808 288,50
31 259	Республика Северная Осетия - Алания, р-н Пригородный, с. Сунжа, ул. Победы, 27	Пригородный	15:08:0170244:14	003002000000 Земли населенных пунктов	ИЖС	13	02:0010	1 522	538,50	819 597,00
31 260	Северная Осетия - Алания респ. р-н Пригородный, с. Сунжа, ул. Победы, 29	Пригородный	15:08:0170244:15	003002000000 Земли населенных пунктов	Для ведения личного подсобного хозяйства	13	02:0020	1 513	538,50	814 750,50
31 261	Респ. Северная Осетия - Алания, р-н Пригородный, с. Сунжа, ул. Победы, дом 31	Пригородный	15:08:0170244:16	003002000000 Земли населенных пунктов	ИЖС	13	02:0010	1 699	538,50	914 911,50
31 262	Респ. Северная Осетия - Алания, р-н Пригородный, с. Сунжа, ул. Победы, дом 33	Пригородный	15:08:0170244:17	003002000000 Земли населенных пунктов	ИЖС	13	02:0010	1 478	538,50	795 903,00
31 263	Респ. Северная Осетия - Алания, р-н Пригородный, с. Сунжа, ул. Победы, 35	Пригородный	15:08:0170244:18	003002000000 Земли населенных пунктов	Для ведения личного подсобного хозяйства	13	02:0020	1 997	538,50	1 075 384,50
31 264	Северная Осетия - Алания респ. р-н Пригородный, с Сунжа, ул Победы, 4	Пригородный	15:08:0170244:19	003002000000 Земли населенных пунктов	Для ведения личного подсобного хозяйства	13	02:0020	1 225	538,50	659 662,50
31 265	Северная Осетия - Алания респ. р-н Пригородный, с Сунжа, ул Победы, 3	Пригородный	15:08:0170244:2	003002000000 Земли населенных пунктов	Для ведения личного подсобного хозяйства	13	02:0020	2 006	538,50	1 080 231,00
31 266	Северная Осетия - Алания респ. р-н Пригородный, с Сунжа, ул Победы, 2	Пригородный	15:08:0170244:20	003002000000 Земли населенных пунктов	Для ведения личного подсобного хозяйства	13	02:0020	1 225	538,50	659 662,50
31 267	Северная Осетия - Алания респ. р-н Пригородный, с Сунжа, ул Победы, 2 "а"	Пригородный	15:08:0170244:21	003002000000 Земли населенных пунктов	Для ведения личного подсобного хозяйства	13	02:0020	1 225	538,50	659 662,50
31 268	Респ. Северная Осетия - Алания, р-н Пригородный, с. Сунжа, ул. Победы, 5	Пригородный	15:08:0170244:3	003002000000 Земли населенных пунктов	Для ведения личного подсобного хозяйства	13	02:0020	1 693	538,50	911 680,50
31 269	Республика Северная Осетия - Алания, Пригородный район, с. Сунжа, ул. Победы, 1"А"	Пригородный	15:08:0170244:38	003002000000 Земли населенных пунктов	Для ведения личного подсобного хозяйства	13	02:0020	1 515	538,50	815 827,50
31 270	Северная Осетия - Алания респ. р-н Пригородный, с Сунжа, ул Победы, 7	Пригородный	15:08:0170244:4	003002000000 Земли населенных пунктов	Для ведения личного подсобного хозяйства	13	02:0020	1 571	538,50	845 983,50
31 271	Респ. Северная Осетия - Алания, р-н Пригородный, с. Сунжа, ул. Победы, дом 9	Пригородный	15:08:0170244:5	003002000000 Земли населенных пунктов	Для индивидуальной жилой застройки	13	02:0010	1 503	538,50	809 365,50
31 272	Респ. Северная Осетия - Алания, р-н Пригородный, с. Сунжа, ул. Победы, 11	Пригородный	15:08:0170244:6	003002000000 Земли населенных пунктов	Для ведения личного подсобного хозяйства	13	02:0020	1 637	538,50	881 524,50
31 273	Респ. Северная Осетия - Алания, р-н Пригородный, с. Сунжа, ул. Победы, 13	Пригородный	15:08:0170244:7	003002000000 Земли населенных пунктов	Для ведения личного подсобного хозяйства	13	02:0020	1 511	538,50	813 673,50
31 274	Российская Федерация, Республика Северная Осетия - Алания, Пригородный район, с. Сунжа, ул. Победы, 15	Пригородный	15:08:0170244:8	003002000000 Земли населенных пунктов	ИЖС	13	02:0010	1 530	538,50	823 905,00

№ п/п	Местоположение ЗУ	Район	Кадастровый номер ЗУ	Категория земель	Разрешенное использование по документу	Код вида разрешенного использования (в соответствии с классификатором видов разрешенного использования земельных участков)	Вид использования объектов недвижимости	Площадь	УПКС	КС
31275	Респ. Северная Осетия - Алания, р-н Пригородный, с. Сунжа, ул. Иристонская, 44	Пригородный	15:08:0170245:1	0030020000000 Земли населенных пунктов	Для ведения личного подсобного хозяйства	13	02:0020	1 572	538,50	846 522,00
31276	Республика Северная Осетия-Алания, р-н Пригородный, с. Сунжа, ул. Иристонская, 62	Пригородный	15:08:0170245:10	0030020000000 Земли населенных пунктов	Для ведения личного подсобного хозяйства	13	02:0020	1 519	538,50	817 981,50
31277	Республика Северная Осетия-Алания, р-н Пригородный, с. Сунжа, ул. Иристонская, 64	Пригородный	15:08:0170245:11	0030020000000 Земли населенных пунктов	Для ведения личного подсобного хозяйства	13	02:0020	1 500	538,50	807 750,00
31278	Республика Северная Осетия - Алания, р-н Пригородный, с.Сунжа, ул Иристонская, 66	Пригородный	15:08:0170245:12	0030020000000 Земли населенных пунктов	Для ведения личного подсобного хозяйства	13	02:0020	1 495	538,50	805 057,50
31279	Респ. Северная Осетия - Алания, р-н Пригородный, с. Сунжа, ул. Иристонская, 68	Пригородный	15:08:0170245:13	0030020000000 Земли населенных пунктов	Для ведения личного подсобного хозяйства	13	02:0020	1 474	538,50	793 749,00
31280	Северная Осетия - Алания респ, р-н Пригородный, с Сунжа, ул Иристонская, 70	Пригородный	15:08:0170245:14	0030020000000 Земли населенных пунктов	Для ведения личного подсобного хозяйства	13	02:0020	1 495	538,50	805 057,50
31281	Северная Осетия - Алания респ, р-н Пригородный, с Сунжа, ул Иристонская, 72	Пригородный	15:08:0170245:15	0030020000000 Земли населенных пунктов	Для ведения личного подсобного хозяйства	13	02:0020	1 431	538,50	770 593,50
31282	Респ. Северная Осетия - Алания, р-н Пригородный, с. Сунжа, ул. Иристонская, 74	Пригородный	15:08:0170245:16	0030020000000 Земли населенных пунктов	Для ведения личного подсобного хозяйства	13	02:0020	1 465	538,50	788 902,50
31283	Респ. Северная Осетия - Алания, р-н Пригородный, с. Сунжа, ул. Иристонская, 76	Пригородный	15:08:0170245:17	0030020000000 Земли населенных пунктов	Для ведения личного подсобного хозяйства	13	02:0020	1 631	538,50	878 203,50
31284	Российская Федерация, Республика Северная Осетия-Алания, Пригородный муниципальный район, с. Сунжа, ул. Победы, 1 "а"	Пригородный	15:08:0170245:172	0030020000000 Земли населенных пунктов	Для ведения личного подсобного хозяйства	13	02:0020	795	538,50	428 107,50
31285	Российская Федерация, Республика Северная Осетия-Алания, Пригородный район, с. Сунжа, ул. Иристонская, 46А	Пригородный	15:08:0170245:173	0030020000000 Земли населенных пунктов	Для ведения личного подсобного хозяйства	13	02:0020	857	538,50	461 494,50
31286	Республика Северная Осетия-Алания, р-н Пригородный, с Сунжа, ул Иристонская, 78	Пригородный	15:08:0170245:18	0030020000000 Земли населенных пунктов	Для ведения личного подсобного хозяйства	13	02:0020	1 659	538,50	893 371,50
31287	Республика Северная Осетия-Алания, район Пригородный, с Сунжа, ул.Иристонская, 80	Пригородный	15:08:0170245:19	0030020000000 Земли населенных пунктов	ИЖС	13	02:0010	1 518	538,50	817 443,00
31288	Респ. Северная Осетия - Алания, р-н Пригородный, с. Сунжа, ул. Иристонская, 82	Пригородный	15:08:0170245:20	0030020000000 Земли населенных пунктов	Для ведения личного подсобного хозяйства	13	02:0020	1 580	538,50	850 830,00
31289	Республика Северная Осетия-Алания, р-н Пригородный, с. Сунжа, ул. Иристонская, 84	Пригородный	15:08:0170245:21	0030020000000 Земли населенных пунктов	Для ведения личного подсобного хозяйства	13	02:0020	1 644	538,50	885 294,00
31290	Респ. Северная Осетия - Алания, р-н Пригородный, с. Сунжа, ул. Иристонская, дом 48	Пригородный	15:08:0170245:3	0030020000000 Земли населенных пунктов	ИЖС	13	02:0010	1 503	538,50	809 365,50
31291	Респ. Северная Осетия - Алания, р-н Пригородный, с. Сунжа, ул. Победы, 17	Пригородный	15:08:0170245:35	0030020000000 Земли населенных пунктов	Для ведения личного подсобного хозяйства	13	02:0020	1 500	538,50	807 750,00
31292	Респ. Северная Осетия - Алания, р-н Пригородный, с. Сунжа, ул. Иристонская, дом 50	Пригородный	15:08:0170245:4	0030020000000 Земли населенных пунктов	Для ведения личного подсобного хозяйства	13	02:0020	1 500	538,50	807 750,00
31293	Респ. Северная Осетия - Алания, р-н Пригородный, с. Сунжа, ул. Иристонская, дом 52	Пригородный	15:08:0170245:5	0030020000000 Земли населенных пунктов	ИЖС	13	02:0010	1 535	538,50	826 597,50
31294	Респ. Северная Осетия - Алания, р-н Пригородный, с. Сунжа, ул. Иристонская, 54	Пригородный	15:08:0170245:6	0030020000000 Земли населенных пунктов	Для ведения личного подсобного хозяйства	13	02:0020	1 574	538,50	847 599,00
31295	Республика Северная Осетия - Алания, р-н Пригородный, с. Сунжа, ул. Иристонская, 56	Пригородный	15:08:0170245:7	0030020000000 Земли населенных пунктов	Для ведения личного подсобного хозяйства	13	02:0020	1 452	538,50	781 902,00
31296	Респ. Северная Осетия - Алания, р-н Пригородный, с. Сунжа, ул. Иристонская, дом 58	Пригородный	15:08:0170245:8	0030020000000 Земли населенных пунктов	ИЖС	13	02:0010	1 699	538,50	914 911,50
31297	Респ. Северная Осетия - Алания, р-н Пригородный, с. Сунжа, ул. Иристонская, дом 60	Пригородный	15:08:0170245:9	0030020000000 Земли населенных пунктов	ИЖС	13	02:0010	1 599	538,50	861 061,50
31298	Республика Северная Осетия-Алания, р-н Пригородный, с. Сунжа, ул. Цхинвальская, 62	Пригородный	15:08:0170246:1	0030020000000 Земли населенных пунктов	Для ведения личного подсобного хозяйства	13	02:0020	1 579	538,50	850 291,50
31299	Северная Осетия - Алания респ, р-н Пригородный, с Сунжа, ул Цхинвальская, 80	Пригородный	15:08:0170246:10	0030020000000 Земли населенных пунктов	Для ведения личного подсобного хозяйства	13	02:0020	1 480	538,50	796 980,00
31300	Респ. Северная Осетия - Алания, р-н Пригородный, с. Сунжа, пер. Цхинвальская, дом 82	Пригородный	15:08:0170246:11	0030020000000 Земли населенных пунктов	ИЖС	13	02:0010	1 587	538,50	854 599,50
31301	Северная Осетия - Алания респ, р-н Пригородный, с. Сунжа, ул. Цхинвальская, 84	Пригородный	15:08:0170246:12	0030020000000 Земли населенных пунктов	Для ведения личного подсобного хозяйства	13	02:0020	1 512	538,50	814 212,00
31302	Респ. Северная Осетия - Алания, р-н Пригородный, с. Сунжа, ул. Цхинвальская, дом 86	Пригородный	15:08:0170246:13	0030020000000 Земли населенных пунктов	Для ведения личного подсобного хозяйства	13	02:0020	1 428	538,50	768 978,00
31303	Респ. Северная Осетия - Алания, р-н Пригородный, с. Сунжа, ул. Цхинвальская, дом 88	Пригородный	15:08:0170246:14	0030020000000 Земли населенных пунктов	Для ведения личного подсобного хозяйства	13	02:0020	1 597	538,50	859 984,50
31304	Респ. Северная Осетия - Алания, р-н Пригородный, с. Сунжа, пер. Цхинвальская, дом 90	Пригородный	15:08:0170246:15	0030020000000 Земли населенных пунктов	ИЖС	13	02:0010	1 459	538,50	785 671,50
31305	Северная Осетия - Алания респ, р-н Пригородный, с. Сунжа, ул Цхинвальская, 92	Пригородный	15:08:0170246:16	0030020000000 Земли населенных пунктов	Для ведения личного подсобного хозяйства	13	02:0020	1 457	538,50	784 594,50
31306	Респ. Северная Осетия - Алания, р-н Пригородный, с. Сунжа, пер. Цхинвальская, дом 94	Пригородный	15:08:0170246:17	0030020000000 Земли населенных пунктов	ИЖС	13	02:0010	1 548	538,50	833 598,00
31307	Респ. Северная Осетия - Алания, р-н Пригородный, с. Сунжа, ул. Цхинвальская, дом 96	Пригородный	15:08:0170246:18	0030020000000 Земли населенных пунктов	Для ведения личного подсобного хозяйства	13	02:0020	1 500	538,50	807 750,00
31308	Респ. Северная Осетия - Алания, р-н Пригородный, с. Сунжа, пер. Цхинвальская, дом 98	Пригородный	15:08:0170246:19	0030020000000 Земли населенных пунктов	ИЖС	13	02:0010	1 518	538,50	817 443,00
31309	Респ. Северная Осетия - Алания, р-н Пригородный, с. Сунжа, ул. Цхинвальская, дом 64	Пригородный	15:08:0170246:2	0030020000000 Земли населенных пунктов	Для ведения личного подсобного хозяйства	13	02:0020	1 485	538,50	799 672,50
31310	Респ. Северная Осетия - Алания, р-н Пригородный, с. Сунжа, пер. Цхинвальская, дом 100	Пригородный	15:08:0170246:20	0030020000000 Земли населенных пунктов	ИЖС	13	02:0010	1 502	538,50	808 827,00
31311	Республика Северная Осетия-Алания, р-н Пригородный, с. Сунжа, ул. Цхинвальская, 102	Пригородный	15:08:0170246:21	0030020000000 Земли населенных пунктов	Для ведения личного подсобного хозяйства	13	02:0020	1 710	538,50	920 835,00
31312	Российская Федерация, Республика Северная Осетия - Алания, Пригородный район, с. Сунжа, ул. Иристонская, 93	Пригородный	15:08:0170246:22	0030020000000 Земли населенных пунктов	Для ведения личного подсобного хозяйства	13	02:0020	1 500	538,50	807 750,00
31313	Респ. Северная Осетия - Алания, р-н Пригородный, с. Сунжа, ул. Иристонская, дом 91	Пригородный	15:08:0170246:23	0030020000000 Земли населенных пунктов	ИЖС	13	02:0010	1 513	538,50	814 750,50
31314	Респ. Северная Осетия - Алания, р-н Пригородный, с. Сунжа, ул. Иристонская, дом 89	Пригородный	15:08:0170246:24	0030020000000 Земли населенных пунктов	ИЖС	13	02:0010	1 500	538,50	807 750,00
31315	Республика Северная Осетия-Алания, р-н Пригородный, с. Сунжа, ул Иристонская, 87	Пригородный	15:08:0170246:25	0030020000000 Земли населенных пунктов	Для ведения личного подсобного хозяйства	13	02:0020	1 490	538,50	802 365,00
31316	Российская Федерация, Республика Северная Осетия - Алания, Пригородный р-н, с. Сунжа, ул. Иристонская, 85	Пригородный	15:08:0170246:26	0030020000000 Земли населенных пунктов	Индивидуальное жилищное строительство	13	02:0010	1 509	538,50	812 596,50
31317	Республика Северная Осетия-Алания, р-н Пригородный, с. Сунжа, ул Иристонская, 83	Пригородный	15:08:0170246:27	0030020000000 Земли населенных пунктов	Для ведения личного подсобного хозяйства	13	02:0020	1 552	538,50	835 752,00
31318	Республика Северная Осетия-Алания, р-н Пригородный, с. Сунжа, ул. Иристонская, 81	Пригородный	15:08:0170246:28	0030020000000 Земли населенных пунктов	Для ведения личного подсобного хозяйства	13	02:0020	1 501	538,50	808 288,50
31319	Респ. Северная Осетия - Алания, р-н Пригородный, с. Сунжа, ул. Иристонская, 79	Пригородный	15:08:0170246:29	0030020000000 Земли населенных пунктов	Для ведения личного подсобного хозяйства	13	02:0020	1 500	538,50	807 750,00
31320	Респ. Северная Осетия - Алания, р-н Пригородный, с. Сунжа, пер. Цхинвальская, 66	Пригородный	15:08:0170246:3	0030020000000 Земли населенных пунктов	Индивидуальное жилищное строительство	13	02:0010	1 541	538,50	829 828,50

№ пп	Местоположение ЗУ	Район	Кадастровый номер ЗУ	Категория земель	Разрешенное использование по документу	Код вида разрешенного использования (в соответствии с классификатором видов разрешенного использования земельных участков)	Вид использования объектов недвижимости	Площадь	УПКС	КС
31321	Респ. Северная Осетия - Алания, р-н Пригородный, с. Сунжа, ул. Иристонская, 77	Пригородный	15:08:0170246:30	0030020000000 Земли населенных пунктов	Для ведения личного подсобного хозяйства	13	02:0020	1 500	538,50	807 750,00
31322	Респ. Северная Осетия - Алания, р-н Пригородный, с. Сунжа, ул. Иристонская, 75	Пригородный	15:08:0170246:31	0030020000000 Земли населенных пунктов	Для ведения личного подсобного хозяйства	13	02:0020	1 525	538,50	821 212,50
31323	Респ. Северная Осетия - Алания, р-н Пригородный, с. Сунжа, ул. Иристонская, дом 73	Пригородный	15:08:0170246:32	0030020000000 Земли населенных пунктов	Для ведения личного подсобного хозяйства	13	02:0020	1 484	538,50	799 134,00
31324	Респ. Северная Осетия - Алания, р-н Пригородный, с. Сунжа, ул. Иристонская, 71	Пригородный	15:08:0170246:33	0030020000000 Земли населенных пунктов	Для ведения личного подсобного хозяйства	13	02:0020	1 487	538,50	800 749,50
31325	Республика Северная Осетия-Алания, р-н Пригородный, с. Сунжа, ул. Иристонская, 69	Пригородный	15:08:0170246:34	0030020000000 Земли населенных пунктов	Для ведения личного подсобного хозяйства	13	02:0020	1 500	538,50	807 750,00
31326	Респ. Северная Осетия - Алания, р-н Пригородный, с. Сунжа, ул. Иристонская, дом 67	Пригородный	15:08:0170246:35	0030020000000 Земли населенных пунктов	ИЖС	13	02:0010	1 500	538,50	807 750,00
31327	Респ. Северная Осетия - Алания, р-н Пригородный, с. Сунжа, ул. Иристонская, дом 65	Пригородный	15:08:0170246:36	0030020000000 Земли населенных пунктов	ИЖС	13	02:0010	1 598	538,50	860 523,00
31328	Республика Северная Осетия - Алания, р-н Пригородный, с.Сунжа, ул Иристонская, 63	Пригородный	15:08:0170246:37	0030020000000 Земли населенных пунктов	Для ведения личного подсобного хозяйства	13	02:0020	1 502	538,50	808 827,00
31329	Северная Осетия - Алания респ. р-н Пригородный, с Сунжа, ул Иристонская, 61	Пригородный	15:08:0170246:38	0030020000000 Земли населенных пунктов	Для ведения личного подсобного хозяйства	13	02:0020	1 500	538,50	807 750,00
31330	Респ. Северная Осетия - Алания, р-н Пригородный, с. Сунжа, ул. Иристонская, 59	Пригородный	15:08:0170246:39	0030020000000 Земли населенных пунктов	Для ведения личного подсобного хозяйства	13	02:0020	1 505	538,50	810 442,50
31331	Республика Северная Осетия-Алания, р-н Пригородный, с. Сунжа, ул. Цхинвальская, 68	Пригородный	15:08:0170246:4	0030020000000 Земли населенных пунктов	Для ведения личного подсобного хозяйства	13	02:0020	1 561	538,50	840 598,50
31332	Респ. Северная Осетия - Алания, р-н Пригородный, с. Сунжа, ул. Иристонская, 57	Пригородный	15:08:0170246:40	0030020000000 Земли населенных пунктов	Для ведения личного подсобного хозяйства	13	02:0020	1 504	538,50	809 904,00
31333	Респ. Северная Осетия - Алания, р-н Пригородный, с. Сунжа, ул. Иристонская, дом 55	Пригородный	15:08:0170246:41	0030020000000 Земли населенных пунктов	Для ведения личного подсобного хозяйства	13	02:0020	1 500	538,50	807 750,00
31334	Респ. Северная Осетия - Алания, р-н Пригородный, с. Сунжа, ул. Иристонская, дом 53	Пригородный	15:08:0170246:42	0030020000000 Земли населенных пунктов	ИЖС	13	02:0010	1 500	538,50	807 750,00
31335	Респ. Северная Осетия - Алания, р-н Пригородный, с. Сунжа, пер. Цхинвальский, дом 70	Пригородный	15:08:0170246:5	0030020000000 Земли населенных пунктов	ИЖС	13	02:0010	1 461	538,50	786 748,50
31336	Республика Северная Осетия-Алания, р-н Пригородный, с. Сунжа, ул. Цхинвальская, 72	Пригородный	15:08:0170246:6	0030020000000 Земли населенных пунктов	Для ведения личного подсобного хозяйства	13	02:0020	1 315	538,50	708 127,50
31337	Республика Северная Осетия-Алания, р-н Пригородный, с. Сунжа, ул. Цхинвальская, 74	Пригородный	15:08:0170246:7	0030020000000 Земли населенных пунктов	Для ведения личного подсобного хозяйства	13	02:0020	1 745	538,50	939 682,50
31338	Респ. Северная Осетия - Алания, р-н Пригородный, с. Сунжа, ул. Цхинвальская, 76	Пригородный	15:08:0170246:8	0030020000000 Земли населенных пунктов	Для ведения личного подсобного хозяйства	13	02:0020	1 576	538,50	848 676,00
31339	Респ. Северная Осетия - Алания, р-н Пригородный, с. Сунжа, ул. Цхинвальская, дом 78	Пригородный	15:08:0170246:9	0030020000000 Земли населенных пунктов	Для ведения личного подсобного хозяйства	13	02:0020	1 461	538,50	786 748,50
31340	Респ. Северная Осетия - Алания, р-н Пригородный, с. Сунжа, ул. Келехсаева, дом 104	Пригородный	15:08:0170247:1	0030020000000 Земли населенных пунктов	для ведения подсобного хозяйства и строительство жилого дома	13	02:0020	1 499	538,50	807 211,50
31341	Республика Северная Осетия-Алания, р-н Пригородный, с. Сунжа, ул. Цхинвальская, 91	Пригородный	15:08:0170247:10	0030020000000 Земли населенных пунктов	Для ведения личного подсобного хозяйства	13	02:0020	1 542	538,50	830 367,00
31342	Респ. Северная Осетия - Алания, р-н Пригородный, с. Сунжа, пер. Цхинвальская, 93	Пригородный	15:08:0170247:11	0030020000000 Земли населенных пунктов	Для ведения личного подсобного хозяйства	13	02:0020	1 539	538,50	828 751,50
31343	Респ. Северная Осетия - Алания, р-н Пригородный, с. Сунжа, пер. Цхинвальская, дом 95	Пригородный	15:08:0170247:12	0030020000000 Земли населенных пунктов	ИЖС	13	02:0010	1 521	538,50	819 058,50
31344	Респ. Северная Осетия - Алания, р-н Пригородный, с. Сунжа, пер. Цхинвальский, дом 97	Пригородный	15:08:0170247:13	0030020000000 Земли населенных пунктов	ИЖС	13	02:0010	1 554	538,50	836 829,00
31345	Северная Осетия - Алания респ. р-н Пригородный, с Сунжа, ул Цхинвальская, д 99	Пригородный	15:08:0170247:14	0030020000000 Земли населенных пунктов	Для ведения личного подсобного хозяйства	13	02:0020	1 510	538,50	813 135,00
31346	Респ. Северная Осетия - Алания, р-н Пригородный, с. Сунжа, ул. Цхинвальская,101	Пригородный	15:08:0170247:15	0030020000000 Земли населенных пунктов	Для ведения личного подсобного хозяйства	13	02:0020	1 533	538,50	825 520,50
31347	Респ. Северная Осетия - Алания, р-н Пригородный, с. Сунжа, пер. Цхинвальская, дом 103	Пригородный	15:08:0170247:16	0030020000000 Земли населенных пунктов	ИЖС	13	02:0010	1 590	538,50	856 215,00
31348	Республика Северная Осетия-Алания, р-н Пригородный, с. Сунжа, ул Цхинвальская, 105	Пригородный	15:08:0170247:17	0030020000000 Земли населенных пунктов	Для ведения личного подсобного хозяйства	13	02:0020	1 520	538,50	818 520,00
31349	Респ. Северная Осетия - Алания, р-н Пригородный, с. Сунжа, пер. Цхинвальский, дом 107	Пригородный	15:08:0170247:18	0030020000000 Земли населенных пунктов	ИЖС	13	02:0010	1 570	538,50	845 445,00
31350	Республика Северная Осетия - Алания, р-н Пригородный, с. Сунжа, ул. Цхинвальская, 109	Пригородный	15:08:0170247:19	0030020000000 Земли населенных пунктов	Для ведения личного подсобного хозяйства	13	02:0020	1 545	538,50	831 982,50
31351	Респ. Северная Осетия - Алания, р-н Пригородный, с. Сунжа, ул. Цхинвальская, 77	Пригородный	15:08:0170247:2	0030020000000 Земли населенных пунктов	Для ведения личного подсобного хозяйства	13	02:0020	1 538	538,50	828 213,00
31352	Северная Осетия - Алания респ. р-н Пригородный, с Сунжа, ул Цхинвальская, 111	Пригородный	15:08:0170247:20	0030020000000 Земли населенных пунктов	Для ведения личного подсобного хозяйства	13	02:0020	1 538	538,50	828 213,00
31353	Респ. Северная Осетия - Алания, р-н Пригородный, с. Сунжа, ул. Цхинвальская, 113	Пригородный	15:08:0170247:21	0030020000000 Земли населенных пунктов	Для ведения личного подсобного хозяйства	13	02:0020	1 666	538,50	897 141,00
31354	Респ. Северная Осетия - Алания, р-н Пригородный, с. Сунжа, ул. Келехсаева, дом 114	Пригородный	15:08:0170247:22	0030020000000 Земли населенных пунктов	Для ведения личного подсобного хозяйства	13	02:0020	1 612	538,50	868 062,00
31355	Респ. Северная Осетия - Алания, р-н Пригородный, с. Сунжа, ул. Келехсаева, дом 112	Пригородный	15:08:0170247:23	0030020000000 Земли населенных пунктов	ИЖС	13	02:0010	1 599	538,50	861 061,50
31356	Республика Северная Осетия-Алания, р-н Пригородный, с Сунжа, ул Келехсаева, 110	Пригородный	15:08:0170247:24	0030020000000 Земли населенных пунктов	Для ведения личного подсобного хозяйства	13	02:0020	1 505	538,50	810 442,50
31357	Респ. Северная Осетия - Алания, р-н Пригородный, с. Сунжа, ул. Келехсаева, дом 108	Пригородный	15:08:0170247:25	0030020000000 Земли населенных пунктов	ИЖС	13	02:0010	1 490	538,50	802 365,00
31358	Респ. Северная Осетия - Алания, р-н Пригородный, с. Сунжа, ул. Келехсаева, дом 106	Пригородный	15:08:0170247:26	0030020000000 Земли населенных пунктов	Для ведения личного подсобного хозяйства	13	02:0020	1 500	538,50	807 750,00
31359	Респ. Северная Осетия - Алания, р-н Пригородный, с. Сунжа, ул. Келехсаева, 102	Пригородный	15:08:0170247:27	0030020000000 Земли населенных пунктов	Для ведения личного подсобного хозяйства	13	02:0020	1 499	538,50	807 211,50
31360	Респ. Северная Осетия - Алания, р-н Пригородный, с. Сунжа, ул. Келехсаева, дом 100	Пригородный	15:08:0170247:28	0030020000000 Земли населенных пунктов	ИЖС	13	02:0010	1 494	538,50	804 519,00
31361	Российская Федерация, Республика Северная Осетия - Алания, Пригородный район, с. Сунжа, пер. Цхинвальская, 75	Пригородный	15:08:0170247:3	0030020000000 Земли населенных пунктов	Индивидуальное жилищное строительство	13	02:0010	1 596	538,50	859 446,00
31362	Респ. Северная Осетия - Алания, р-н Пригородный, с. Сунжа, ул. Келехсаева, 94	Пригородный	15:08:0170247:31	0030020000000 Земли населенных пунктов	Для ведения личного подсобного хозяйства	13	02:0020	1 500	538,50	807 750,00
31363	Респ. Северная Осетия - Алания, р-н Пригородный, с. Сунжа, ул. Келехсаева, 92	Пригородный	15:08:0170247:32	0030020000000 Земли населенных пунктов	Для ведения личного подсобного хозяйства	13	02:0020	1 507	538,50	811 519,50
31364	Респ. Северная Осетия - Алания, р-н Пригородный, с. Сунжа, ул. Келехсаева, дом 90	Пригородный	15:08:0170247:33	0030020000000 Земли населенных пунктов	ИЖС	13	02:0010	1 506	538,50	810 981,00
31365	Респ. Северная Осетия - Алания, р-н Пригородный, с. Сунжа, ул. Келехсаева, дом 88	Пригородный	15:08:0170247:34	0030020000000 Земли населенных пунктов	ИЖС	13	02:0010	1 547	538,50	833 059,50
31366	Респ. Северная Осетия - Алания, р-н Пригородный, с. Сунжа, ул. Келехсаева, 86	Пригородный	15:08:0170247:35	0030020000000 Земли населенных пунктов	Для ведения личного подсобного хозяйства	13	02:0020	1 506	538,50	810 981,00

№ п/п	Местоположение ЗУ	Район	Кадастровый номер ЗУ	Категория земель	Разрешенное использование по документу	Код вида разрешенного использования (в соответствии с классификатором видов разрешенного использования земельных участков)	Вид использования объектов недвижимости	Площадь	УПКС	КС
31367	Респ. Северная Осетия - Алания, р-н Пригородный, с. Сунжа, ул. Келехсаева, 84	Пригородный	15:08:0170247:36	003002000000 Земли населенных пунктов	Для ведения личного подсобного хозяйства	13	02:02:0	1 517	538,50	816 904,50
31368	Респ. Северная Осетия - Алания, р-н Пригородный, с. Сунжа, ул. Келехсаева, дом 82	Пригородный	15:08:0170247:37	003002000000 Земли населенных пунктов	ИЖС	13	02:02:0	1 487	538,50	800 749,50
31369	Респ. Северная Осетия - Алания, р-н Пригородный, с. Сунжа, ул. Келехсаева, дом 80	Пригородный	15:08:0170247:38	003002000000 Земли населенных пунктов	ИЖС	13	02:02:0	1 493	538,50	803 980,50
31370	Респ. Северная Осетия - Алания, р-н Пригородный, с. Сунжа, ул. Келехсаева, дом 78	Пригородный	15:08:0170247:39	003002000000 Земли населенных пунктов	ИЖС	13	02:02:0	1 492	538,50	803 442,00
31371	Республика Северная Осетия-Алания, р-н Пригородный, с. Сунжа, ул. Цхинвальская, 79	Пригородный	15:08:0170247:4	003002000000 Земли населенных пунктов	Для ведения личного подсобного хозяйства	13	02:02:0	1 555	538,50	837 367,50
31372	Респ. Северная Осетия - Алания, р-н Пригородный, с. Сунжа, ул. Келехсаева, дом 76	Пригородный	15:08:0170247:40	003002000000 Земли населенных пунктов	Для ведения личного подсобного хозяйства	13	02:02:0	1 493	538,50	803 980,50
31373	Респ. Северная Осетия - Алания, р-н Пригородный, с. Сунжа, ул. Келехсаева, дом 74	Пригородный	15:08:0170247:41	003002000000 Земли населенных пунктов	ИЖС	13	02:02:0	1 446	538,50	778 671,00
31374	Респ. Северная Осетия - Алания, р-н Пригородный, с. Сунжа, пер. Цхинвальский, дом 61	Пригородный	15:08:0170247:5	003002000000 Земли населенных пунктов	ИЖС	13	02:02:0	1 570	538,50	845 445,00
31375	Респ. Северная Осетия - Алания, р-н Пригородный, с. Сунжа, ул. Цхинвальская, дом 83	Пригородный	15:08:0170247:6	003002000000 Земли населенных пунктов	Для ведения личного подсобного хозяйства	13	02:02:0	1 531	538,50	824 443,50
31376	Республика Северная Осетия-Алания, р-н Пригородный, с. Сунжа, ул. Келехсаева	Пригородный	15:08:0170247:64	003002000000 Земли населенных пунктов	Для ведения личного подсобного хозяйства	13	02:02:0	1 973	538,50	1 062 460,50
31377	Республика Северная Осетия-Алания, р-н Пригородный, с. Сунжа, ул. Келехсаева, 96	Пригородный	15:08:0170247:65	003002000000 Земли населенных пунктов	индивидуальное жилищное строительство	13	02:02:0	1 023	538,50	550 885,50
31378	Респ. Северная Осетия - Алания, р-н Пригородный, с. Сунжа, ул. Цхинвальская, 73	Пригородный	15:08:0170247:66	003002000000 Земли населенных пунктов	Для ведения личного подсобного хозяйства	13	02:02:0	1 626	538,50	875 601,00
31379	Респ. Северная Осетия - Алания, р-н Пригородный, с. Сунжа, ул. Цхинвальская, дом 85	Пригородный	15:08:0170247:7	003002000000 Земли населенных пунктов	Для ведения личного подсобного хозяйства	13	02:02:0	1 532	538,50	824 982,00
31380	Республика Северная Осетия-Алания, р-н Пригородный, с. Сунжа, ул. Цхинвальская, 87	Пригородный	15:08:0170247:8	003002000000 Земли населенных пунктов	Для ведения личного подсобного хозяйства	13	02:02:0	1 548	538,50	833 598,00
31381	Республика Северная Осетия-Алания, р-н Пригородный, с. Сунжа, ул. Цхинвальская, 89	Пригородный	15:08:0170247:9	003002000000 Земли населенных пунктов	Для ведения личного подсобного хозяйства	13	02:02:0	1 543	538,50	830 905,50
31382	Респ. Северная Осетия - Алания, р-н Пригородный, с. Сунжа, ул. Келехсаева, дом 15	Пригородный	15:08:0170248:10	003002000000 Земли населенных пунктов	ИЖС	13	02:02:0	1 355	538,50	729 667,50
31383	Северная Осетия - Алания респ, р-н Пригородный, с. Сунжа, ул. Плиева, 48 "а"	Пригородный	15:08:0170248:102	003002000000 Земли населенных пунктов	ведение сельскохозяйственной деятельности и эксплуатация нежилых зданий	1	01:15:0	5 065	223,48	1 131 926,20
31384	Северная Осетия - Алания респ, р-н Пригородный, с. Сунжа, ул. Плиева, 48	Пригородный	15:08:0170248:103	003002000000 Земли населенных пунктов	Ведение личного подсобного хозяйства	13	02:02:0	1 355	538,50	729 667,50
31385	Респ. Северная Осетия - Алания, р-н Пригородный, с. Сунжа, ул. Келехсаева, дом 17	Пригородный	15:08:0170248:11	003002000000 Земли населенных пунктов	ИЖС	13	02:02:0	1 883	538,50	1 013 995,50
31386	Респ. Северная Осетия - Алания, р-н Пригородный, с. Сунжа, ул. Келехсаева, дом 19	Пригородный	15:08:0170248:12	003002000000 Земли населенных пунктов	ИЖС	13	02:02:0	1 572	538,50	846 522,00
31387	Республика Северная Осетия-Алания, р-н Пригородный, с. Сунжа, ул. Плиева, 86 а	Пригородный	15:08:0170248:125	003002000000 Земли населенных пунктов	Для ведения личного подсобного хозяйства	13	02:02:0	2 388	538,50	1 285 938,00
31388	Российская Федерация, Республика Северная Осетия - Алания, Пригородный район, с. Сунжа, ул. Келехсаева, 21	Пригородный	15:08:0170248:13	003002000000 Земли населенных пунктов	Для ведения личного подсобного хозяйства	13	02:02:0	1 866	538,50	1 004 841,00
31389	Республика Северная Осетия-Алания, р-н. Пригородный, с. Сунжа, ул. Келехсаева, д. 1	Пригородный	15:08:0170248:138	003002000000 Земли населенных пунктов	Для ведения личного подсобного хозяйства	13	02:02:0	1 176	538,50	633 276,00
31390	Республика Северная Осетия-Алания, р-н Пригородный, с Сунжа, ул Келехсаева, д 1в	Пригородный	15:08:0170248:139	003002000000 Земли населенных пунктов	Для ведения личного подсобного хозяйства	13	02:02:0	809	538,50	435 646,50
31391	Республика Северная Осетия - Алания, р-н Пригородный, с. Сунжа, ул. Келехсаева, 23	Пригородный	15:08:0170248:14	003002000000 Земли населенных пунктов	Для ведения личного подсобного хозяйства	13	02:02:0	1 643	538,50	884 755,50
31392	Респ. Северная Осетия - Алания, р-н Пригородный, с. Сунжа, ул. Келехсаева, дом 25	Пригородный	15:08:0170248:15	003002000000 Земли населенных пунктов	ИЖС	13	02:02:0	1 897	538,50	1 021 534,50
31393	Республика Северная Осетия-Алания, р-н Пригородный, с. Сунжа, ул. Келехсаева, 27	Пригородный	15:08:0170248:16	003002000000 Земли населенных пунктов	Для ведения личного подсобного хозяйства	13	02:02:0	2 034	538,50	1 095 309,00
31394	Республика Северная Осетия-Алания, район Пригородный, с.Сунжа, ул.Келехсаева, 29	Пригородный	15:08:0170248:17	003002000000 Земли населенных пунктов	Для ведения личного подсобного хозяйства	13	02:02:0	1 500	538,50	807 750,00
31395	Респ. Северная Осетия - Алания, р-н Пригородный, с. Сунжа, ул. Келехсаева, дом 31	Пригородный	15:08:0170248:18	003002000000 Земли населенных пунктов	ИЖС	13	02:02:0	1 500	538,50	807 750,00
31396	Респ. Северная Осетия - Алания, р-н Пригородный, с. Сунжа, ул. Келехсаева, дом 33	Пригородный	15:08:0170248:19	003002000000 Земли населенных пунктов	Для ведения личного подсобного хозяйства	13	02:02:0	2 065	538,50	1 112 002,50
31397	Респ. Северная Осетия - Алания, р-н Пригородный, с. Сунжа, ул. Келехсаева, дом 1 а	Пригородный	15:08:0170248:2	003002000000 Земли населенных пунктов	ИЖС	13	02:02:0	1 542	538,50	830 367,00
31398	Республика Северная Осетия - Алания, р-н Пригородный, с. Сунжа, ул. Келехсаева, 35	Пригородный	15:08:0170248:20	003002000000 Земли населенных пунктов	индивидуальное жилищное строительство	13	02:02:0	1 932	538,50	1 040 382,00
31399	Республика Северная Осетия-Алания, р-н Пригородный, с. Сунжа, ул. Келехсаева, 37	Пригородный	15:08:0170248:21	003002000000 Земли населенных пунктов	Для ведения личного подсобного хозяйства	13	02:02:0	1 974	538,50	1 062 999,00
31400	Северная Осетия - Алания респ, р-н Пригородный, с Сунжа, ул Келехсаева, 39	Пригородный	15:08:0170248:22	003002000000 Земли населенных пунктов	Для ведения личного подсобного хозяйства	13	02:02:0	2 010	538,50	1 082 385,00
31401	Республика Северная Осетия-Алания, р-н Пригородный, с. Сунжа, ул Келехсаева, 41	Пригородный	15:08:0170248:23	003002000000 Земли населенных пунктов	Для ведения личного подсобного хозяйства	13	02:02:0	1 963	538,50	1 057 075,50
31402	Республика Северная Осетия-Алания, р-н Пригородный, с Сунжа, ул Келехсаева, 43	Пригородный	15:08:0170248:24	003002000000 Земли населенных пунктов	Для ведения личного подсобного хозяйства	13	02:02:0	1 935	538,50	1 041 997,50
31403	Республика Северная Осетия-Алания, р-н Пригородный, с Сунжа, ул Келехсаева, 45	Пригородный	15:08:0170248:25	003002000000 Земли населенных пунктов	Для ведения личного подсобного хозяйства	13	02:02:0	1 947	538,50	1 048 459,50
31404	Республика Северная Осетия-Алания, р-н Пригородный, с. Сунжа, ул Келехсаева, 47	Пригородный	15:08:0170248:26	003002000000 Земли населенных пунктов	Для ведения личного подсобного хозяйства	13	02:02:0	1 931	538,50	1 039 843,50
31405	Республика Северная Осетия-Алания, р-н Пригородный, с. Сунжа, ул Келехсаева, 49	Пригородный	15:08:0170248:27	003002000000 Земли населенных пунктов	Для ведения личного подсобного хозяйства	13	02:02:0	2 036	538,50	1 096 386,00
31406	Респ. Северная Осетия - Алания, р-н Пригородный, с. Сунжа, ул. Келехсаева, 51	Пригородный	15:08:0170248:28	003002000000 Земли населенных пунктов	Для ведения личного подсобного хозяйства	13	02:02:0	1 648	538,50	887 448,00
31407	Респ. Северная Осетия - Алания, р-н Пригородный, с. Сунжа, ул. Келехсаева, 53	Пригородный	15:08:0170248:29	003002000000 Земли населенных пунктов	Для ведения личного подсобного хозяйства	13	02:02:0	1 527	538,50	822 289,50
31408	Республика Северная Осетия - Алания, р-н Пригородный, с. Сунжа, ул. Келехсаева, 1 б	Пригородный	15:08:0170248:3	003002000000 Земли населенных пунктов	ИЖС	13	02:02:0	1 722	538,50	927 297,00
31409	Северная Осетия - Алания респ, р-н Пригородный, с Сунжа, ул Келехсаева, 55	Пригородный	15:08:0170248:30	003002000000 Земли населенных пунктов	Для ведения личного подсобного хозяйства	13	02:02:0	1 520	538,50	818 520,00
31410	Республика Северная Осетия-Алания, район Пригородный, с.Сунжа, ул.Келехсаева, 57	Пригородный	15:08:0170248:31	003002000000 Земли населенных пунктов	Для ведения личного подсобного хозяйства	13	02:02:0	1 744	538,50	939 144,00
31411	Северная Осетия - Алания респ, р-н Пригородный, с Сунжа, ул Келехсаева, дом 59	Пригородный	15:08:0170248:32	003002000000 Земли населенных пунктов	Для ведения личного подсобного хозяйства	13	02:02:0	1 767	538,50	951 529,50
31412	Респ. Северная Осетия - Алания, р-н Пригородный, с. Сунжа, ул. Келехсаева, дом 61	Пригородный	15:08:0170248:33	003002000000 Земли населенных пунктов	ИЖС	13	02:02:0	1 876	538,50	1 010 226,00

№ п/п	Местоположение ЗУ	Район	Кадастровый номер ЗУ	Категория земель	Разрешенное использование по документу	Код вида разрешенного использования (в соответствии с классификатором видов разрешенного использования земельных участков)	Вид использования объектов недвижимости	Площадь	УПКС	КС
31413	Респ. Северная Осетия - Алания, р-н Пригородный, с. Сунжа, ул. Келехсаева, дом 63	Пригородный	15:08:0170248:34	0030020000000 Земли населенных пунктов	Для ведения личного подсобного хозяйства	13	02:02:02:0	1 977	538,50	1 064 614,50
31414	Респ. Северная Осетия - Алания, р-н Пригородный, с. Сунжа, ул. Келехсаева, 65	Пригородный	15:08:0170248:35	0030020000000 Земли населенных пунктов	Для ведения личного подсобного хозяйства	13	02:02:02:0	1 444	538,50	777 594,00
31415	Респ. Северная Осетия - Алания, р-н Пригородный, с. Сунжа, ул. Келехсаева, дом 67	Пригородный	15:08:0170248:36	0030020000000 Земли населенных пунктов	ИЖС	13	02:02:01:0	1 694	538,50	912 219,00
31416	Северная Осетия - Алания респ, р-н Пригородный, с Сунжа, ул Келехсаева, 69	Пригородный	15:08:0170248:37	0030020000000 Земли населенных пунктов	Для ведения личного подсобного хозяйства	13	02:02:02:0	1 545	538,50	831 982,50
31417	Респ. Северная Осетия - Алания, р-н Пригородный, с. Сунжа, ул. Келехсаева, 71	Пригородный	15:08:0170248:38	0030020000000 Земли населенных пунктов	Для ведения личного подсобного хозяйства	13	02:02:02:0	1 514	538,50	815 289,00
31418	Республика Северная Осетия-Алания, р-н Пригородный, с. Сунжа, ул. Келехсаева, 73	Пригородный	15:08:0170248:39	0030020000000 Земли населенных пунктов	Для ведения личного подсобного хозяйства	13	02:02:02:0	1 514	538,50	815 289,00
31419	Республика Северная Осетия-Алания, р-н Пригородный, с. Сунжа, ул. Келехсаева, 3	Пригородный	15:08:0170248:4	0030020000000 Земли населенных пунктов	Для ведения личного подсобного хозяйства	13	02:02:02:0	1 812	538,50	975 762,00
31420	Респ. Северная Осетия - Алания, р-н Пригородный, с. Сунжа, ул. Келехсаева, 75	Пригородный	15:08:0170248:40	0030020000000 Земли населенных пунктов	Для ведения личного подсобного хозяйства	13	02:02:02:0	1 506	538,50	810 981,00
31421	Респ. Северная Осетия - Алания, р-н Пригородный, с. Сунжа, ул. Келехсаева, дом 77	Пригородный	15:08:0170248:41	0030020000000 Земли населенных пунктов	ИЖС	13	02:02:01:0	1 498	538,50	806 673,00
31422	Респ. Северная Осетия - Алания, р-н Пригородный, с. Сунжа, ул. Келехсаева, дом 79	Пригородный	15:08:0170248:42	0030020000000 Земли населенных пунктов	ИЖС	13	02:02:01:0	1 500	538,50	807 750,00
31423	Респ. Северная Осетия - Алания, р-н Пригородный, с. Сунжа, ул. Келехсаева, дом 81	Пригородный	15:08:0170248:43	0030020000000 Земли населенных пунктов	ИЖС	13	02:02:01:0	1 500	538,50	807 750,00
31424	Респ. Северная Осетия - Алания, р-н Пригородный, с. Сунжа, ул. Келехсаева, дом 83	Пригородный	15:08:0170248:44	0030020000000 Земли населенных пунктов	ИЖС	13	02:02:01:0	1 516	538,50	816 366,00
31425	Респ. Северная Осетия - Алания, р-н Пригородный, с. Сунжа, ул. Келехсаева, 85	Пригородный	15:08:0170248:45	0030020000000 Земли населенных пунктов	Для ведения личного подсобного хозяйства	13	02:02:02:0	1 634	538,50	879 909,00
31426	Респ. Северная Осетия - Алания, р-н Пригородный, с. Сунжа, ул. Келехсаева, дом 87	Пригородный	15:08:0170248:46	0030020000000 Земли населенных пунктов	ИЖС	13	02:02:01:0	1 813	538,50	976 300,50
31427	Респ. Северная Осетия - Алания, р-н Пригородный, с. Сунжа, ул. Келехсаева, дом 89	Пригородный	15:08:0170248:47	0030020000000 Земли населенных пунктов	ИЖС	13	02:02:01:0	1 853	538,50	997 840,50
31428	Респ. Северная Осетия - Алания, р-н Пригородный, с. Сунжа, ул. Келехсаева, дом 91	Пригородный	15:08:0170248:48	0030020000000 Земли населенных пунктов	ИЖС	13	02:02:01:0	2 000	538,50	1 077 000,00
31429	Респ. Северная Осетия - Алания, р-н Пригородный, с. Сунжа, ул. Келехсаева, дом 93	Пригородный	15:08:0170248:49	0030020000000 Земли населенных пунктов	ИЖС	13	02:02:01:0	1 819	538,50	979 531,50
31430	Респ. Северная Осетия - Алания, р-н Пригородный, с. Сунжа, ул. Келехсаева, дом 5	Пригородный	15:08:0170248:5	0030020000000 Земли населенных пунктов	ИЖС	13	02:02:01:0	1 750	538,50	942 375,00
31431	Российская Федерация, Республика Северная Осетия - Алания, Пригородный район, с. Сунжа, ул. Келехсаева, 95	Пригородный	15:08:0170248:50	0030020000000 Земли населенных пунктов	ИЖС	13	02:02:01:0	1 035	538,50	557 347,50
31432	Российская Федерация, Республика Северная Осетия - Алания, Пригородный район, с. Сунжа, ул. Келехсаева, 97	Пригородный	15:08:0170248:51	0030020000000 Земли населенных пунктов	Для ведения личного подсобного хозяйства	13	02:02:02:0	1 803	538,50	970 915,50
31433	Респ. Северная Осетия - Алания, р-н Пригородный, с. Сунжа, ул. Келехсаева, 99	Пригородный	15:08:0170248:52	0030020000000 Земли населенных пунктов	Для ведения личного подсобного хозяйства	13	02:02:02:0	1 509	538,50	812 596,50
31434	Респ. Северная Осетия - Алания, р-н Пригородный, с. Сунжа, ул. Плиева, дом 52	Пригородный	15:08:0170248:53	0030020000000 Земли населенных пунктов	Индивидуальное жилищное строительство	13	02:02:01:0	2 902	538,50	1 562 727,00
31435	Республика Северная Осетия - Алания, р-н Пригородный, с.Сунжа, ул.Плиева, 54	Пригородный	15:08:0170248:54	0030020000000 Земли населенных пунктов	Для ведения личного подсобного хозяйства	13	02:02:02:0	2 533	538,50	1 364 020,50
31436	Респ. Северная Осетия - Алания, р-н Пригородный, с. Сунжа, ул. Плиева, 56	Пригородный	15:08:0170248:55	0030020000000 Земли населенных пунктов	Для ведения личного подсобного хозяйства	13	02:02:02:0	2 956	538,50	1 591 806,00
31437	Респ. Северная Осетия - Алания, р-н Пригородный, с. Сунжа, ул. Плиева, дом 58	Пригородный	15:08:0170248:56	0030020000000 Земли населенных пунктов	ИЖС	13	02:02:01:0	2 473	538,50	1 331 710,50
31438	Респ. Северная Осетия - Алания, р-н Пригородный, с. Сунжа, ул. Плиева, 60	Пригородный	15:08:0170248:57	0030020000000 Земли населенных пунктов	Для ведения личного подсобного хозяйства	13	02:02:02:0	2 514	538,50	1 353 789,00
31439	Респ. Северная Осетия - Алания, р-н Пригородный, с. Сунжа, ул. Плиева, 62	Пригородный	15:08:0170248:58	0030020000000 Земли населенных пунктов	Для ведения личного подсобного хозяйства	13	02:02:02:0	3 024	538,50	1 628 424,00
31440	Северная Осетия - Алания респ, р-н Пригородный, с Сунжа, ул. Плиева, 64	Пригородный	15:08:0170248:59	0030020000000 Земли населенных пунктов	Для ведения личного подсобного хозяйства	13	02:02:02:0	2 510	538,50	1 351 635,00
31441	Респ. Северная Осетия - Алания, р-н Пригородный, с. Сунжа, ул. Келехсаева, дом 7	Пригородный	15:08:0170248:6	0030020000000 Земли населенных пунктов	ИЖС	13	02:02:01:0	1 766	538,50	950 991,00
31442	Респ. Северная Осетия - Алания, р-н Пригородный, с. Сунжа, ул. Плиева, 66	Пригородный	15:08:0170248:60	0030020000000 Земли населенных пунктов	Для ведения личного подсобного хозяйства	13	02:02:02:0	2 930	538,50	1 577 805,00
31443	Респ. Северная Осетия - Алания, р-н Пригородный, с. Сунжа, ул. Плиева, дом 68	Пригородный	15:08:0170248:61	0030020000000 Земли населенных пунктов	Для ведения личного подсобного хозяйства	13	02:02:02:0	3 088	538,50	1 662 888,00
31444	Республика Северная Осетия-Алания, р-н Пригородный, с. Сунжа, ул. Плиева, 70	Пригородный	15:08:0170248:62	0030020000000 Земли населенных пунктов	Для ведения личного подсобного хозяйства	13	02:02:02:0	2 992	538,50	1 611 192,00
31445	Респ. Северная Осетия - Алания, р-н Пригородный, с. Сунжа, ул. Плиева, дом 72	Пригородный	15:08:0170248:63	0030020000000 Земли населенных пунктов	ИЖС	13	02:02:01:0	2 515	538,50	1 354 327,50
31446	Российская Федерация, Республика Северная Осетия - Алания, Пригородный муниципальный район, Сунженское сельское поселение, с. Сунжа, ул. Плиева, 74	Пригородный	15:08:0170248:64	0030020000000 Земли населенных пунктов	Для ведения личного подсобного хозяйства	13	02:02:02:0	3 177	538,50	1 710 814,50
31447	Респ. Северная Осетия - Алания, р-н Пригородный, с. Сунжа, ул. Плиева, дом 76	Пригородный	15:08:0170248:65	0030020000000 Земли населенных пунктов	ИЖС	13	02:02:01:0	2 507	538,50	1 350 019,50
31448	Респ. Северная Осетия - Алания, р-н Пригородный, с. Сунжа, ул. Плиева, 78	Пригородный	15:08:0170248:66	0030020000000 Земли населенных пунктов	Для ведения личного подсобного хозяйства	13	02:02:02:0	2 972	538,50	1 600 422,00
31449	Респ. Северная Осетия - Алания, р-н Пригородный, с. Сунжа, ул. Плиева, 80	Пригородный	15:08:0170248:67	0030020000000 Земли населенных пунктов	Для ведения личного подсобного хозяйства	13	02:02:02:0	3 113	538,50	1 676 350,50
31450	Респ. Северная Осетия - Алания, р-н Пригородный, с. Сунжа, ул. Плиева, дом 82	Пригородный	15:08:0170248:68	0030020000000 Земли населенных пунктов	ИЖС	13	02:02:01:0	2 632	538,50	1 417 332,00
31451	Северная Осетия - Алания респ, р-н Пригородный, с Сунжа, ул Плиева, 84	Пригородный	15:08:0170248:69	0030020000000 Земли населенных пунктов	Для ведения личного подсобного хозяйства	13	02:02:02:0	2 244	538,50	1 208 394,00
31452	Респ. Северная Осетия - Алания, р-н Пригородный, с. Сунжа, ул. Келехсаева, дом 9	Пригородный	15:08:0170248:7	0030020000000 Земли населенных пунктов	ИЖС	13	02:02:01:0	1 670	538,50	899 295,00
31453	Респ. Северная Осетия - Алания, р-н Пригородный, с. Сунжа, ул. Плиева, дом 86	Пригородный	15:08:0170248:70	0030020000000 Земли населенных пунктов	ИЖС	13	02:02:01:0	2 714	538,50	1 461 489,00
31454	Респ. Северная Осетия - Алания, р-н Пригородный, с. Сунжа, ул. Плиева, дом 88	Пригородный	15:08:0170248:71	0030020000000 Земли населенных пунктов	ИЖС	13	02:02:01:0	2 954	538,50	1 590 729,00
31455	Респ. Северная Осетия - Алания, р-н Пригородный, с. Сунжа, ул. Плиева, 34	Пригородный	15:08:0170248:72	0030020000000 Земли населенных пунктов	Для ведения личного подсобного хозяйства	13	02:02:02:0	2 474	538,50	1 332 249,00
31456	Респ. Северная Осетия - Алания, р-н Пригородный, с. Сунжа, ул. Плиева, дом 36	Пригородный	15:08:0170248:73	0030020000000 Земли населенных пунктов	Под жилую застройку Индивидуальную	13	02:02:01:0	2 626	538,50	1 414 101,00
31457	Респ. Северная Осетия - Алания, р-н Пригородный, с. Сунжа, ул. Плиева, 38	Пригородный	15:08:0170248:74	0030020000000 Земли населенных пунктов	Для ведения личного подсобного хозяйства	13	02:02:02:0	3 180	538,50	1 712 430,00
31458	Респ. Северная Осетия - Алания, р-н Пригородный, с. Сунжа, ул. Плиева, 40	Пригородный	15:08:0170248:75	0030020000000 Земли населенных пунктов	Для ведения личного подсобного хозяйства	13	02:02:02:0	2 748	538,50	1 479 798,00
31459	Республика Северная Осетия - Алания, р-н Пригородный, с. Сунжа, ул. Плиева, 42	Пригородный	15:08:0170248:76	0030020000000 Земли населенных пунктов	Для ведения личного подсобного хозяйства	13	02:02:02:0	2 786	538,50	1 500 261,00
31460	Респ. Северная Осетия - Алания, р-н Пригородный, с. Сунжа, ул. Плиева, дом 44	Пригородный	15:08:0170248:77	0030020000000 Земли населенных пунктов	Под жилую застройку Индивидуальную	13	02:02:01:0	2 948	538,50	1 587 498,00
31461	Республика Северная Осетия - Алания, р-н Пригородный, с. Сунжа, ул. Плиева, 46	Пригородный	15:08:0170248:78	0030020000000 Земли населенных пунктов	Для ведения личного подсобного хозяйства	13	02:02:02:0	2 540	538,50	1 367 790,00
31462	Респ. Северная Осетия - Алания, р-н Пригородный, с. Сунжа, ул. Келехсаева, дом 11	Пригородный	15:08:0170248:8	0030020000000 Земли населенных пунктов	ИЖС	13	02:02:01:0	1 864	538,50	1 003 764,00
31463	Респ. Северная Осетия - Алания, р-н Пригородный, с. Сунжа, ул. Келехсаева, дом 13	Пригородный	15:08:0170248:9	0030020000000 Земли населенных пунктов	ИЖС	13	02:02:01:0	1 856	538,50	999 456,00

№ пп	Местоположение ЗУ	Район	Кадастровый номер ЗУ	Категория земель	Разрешенное использование по документу	Код вида разрешенного использования (в соответствии с классификатором видов разрешенного использования земельных участков)	Вид использования объектов недвижимости	Площадь	УПКС	КС
31464	Респ. Северная Осетия - Алания, р-н Пригородный, с. Сунжа, ул. Дзержинского, 44	Пригородный	15:08:0170249:10	003002000000 Земли населенных пунктов	Для ведения личного подсобного хозяйства	13	02:02:02	3 869	538,50	2 083 456,50
31465	Респ. Северная Осетия - Алания, р-н Пригородный, с. Сунжа, ул. Дзержинского, дом 46	Пригородный	15:08:0170249:11	003002000000 Земли населенных пунктов	ИЖС	13	02:02:01	3 661	538,50	1 971 448,50
31466	Респ. Северная Осетия - Алания, р-н Пригородный, с. Сунжа, ул. Дзержинского, дом 50	Пригородный	15:08:0170249:13	003002000000 Земли населенных пунктов	ИЖС	13	02:02:01	3 997	538,50	2 152 384,50
31467	Респ. Северная Осетия - Алания, р-н Пригородный, с. Сунжа, ул. Дзержинского, 52	Пригородный	15:08:0170249:14	003002000000 Земли населенных пунктов	Для ведения личного подсобного хозяйства	13	02:02:02	6 542	538,50	3 522 867,00
31468	Республика Северная Осетия - Алания, р-н Пригородный, с.Сунжа, ул Дзержинского, 54	Пригородный	15:08:0170249:15	003002000000 Земли населенных пунктов	Для ведения личного подсобного хозяйства	13	02:02:02	3 993	538,50	2 150 230,50
31469	Российская Федерация, Республика Северная Осетия - Алания, Пригородный район, с. Сунжа, ул. Дзержинского	Пригородный	15:08:0170249:157	003002000000 Земли населенных пунктов	Индивидуальная жилая застройка	13	02:02:01	1 799	538,50	968 761,50
31470	Российская Федерация, Республика Северная Осетия - Алания, Пригородный район, с. Сунжа, ул. Дзержинского	Пригородный	15:08:0170249:158	003002000000 Земли населенных пунктов	Индивидуальное жилищное строительство	13	02:02:01	777	538,50	418 414,50
31471	Респ. Северная Осетия - Алания, р-н Пригородный, с. Сунжа, ул. Дзержинского, 58	Пригородный	15:08:0170249:17	003002000000 Земли населенных пунктов	Для ведения личного подсобного хозяйства	13	02:02:02	3 555	538,50	1 914 367,50
31472	Респ. Северная Осетия - Алания, р-н Пригородный, с. Сунжа, ул. Дзержинского, 60	Пригородный	15:08:0170249:18	003002000000 Земли населенных пунктов	Для ведения личного подсобного хозяйства	13	02:02:02	3 075	538,50	1 655 887,50
31473	Респ. Северная Осетия - Алания, р-н Пригородный, с. Сунжа, ул. Дзержинского, 62	Пригородный	15:08:0170249:19	003002000000 Земли населенных пунктов	Для ведения личного подсобного хозяйства	13	02:02:02	1 905	538,50	1 025 842,50
31474	Республика Северная Осетия-Алания, р-н Пригородный, с. Сунжа, ул. Плиева, 23	Пригородный	15:08:0170249:34	003002000000 Земли населенных пунктов	Для ведения личного подсобного хозяйства	13	02:02:02	1 363	538,50	733 975,50
31475	Респ. Северная Осетия - Алания, р-н Пригородный, с. Сунжа, ул. Дзержинского,56	Пригородный	15:08:0170249:35	003002000000 Земли населенных пунктов	Для ведения личного подсобного хозяйства	13	02:02:02	1 901	538,50	1 023 688,50
31476	Респ. Северная Осетия - Алания, р-н Пригородный, с. Сунжа, ул. Дзержинского, дом 36	Пригородный	15:08:0170249:6	003002000000 Земли населенных пунктов	ИЖС	13	02:02:01	2 601	538,50	1 400 638,50
31477	Респ. Северная Осетия - Алания, р-н Пригородный, с. Сунжа, ул. Дзержинского, 40	Пригородный	15:08:0170249:8	003002000000 Земли населенных пунктов	Для ведения личного подсобного хозяйства	13	02:02:02	3 830	538,50	2 062 455,00
31478	Респ. Северная Осетия - Алания, р-н Пригородный, с. Сунжа, ул. Дзержинского, дом 42	Пригородный	15:08:0170249:9	003002000000 Земли населенных пунктов	ИЖС	13	02:02:01	3 263	538,50	1 757 125,50
31479	Респ. Северная Осетия - Алания, р-н Пригородный, с. Сунжа, ул. Кесаева, 36	Пригородный	15:08:0170250:1	003002000000 Земли населенных пунктов	Для ведения личного подсобного хозяйства	13	02:02:02	2 629	538,50	1 415 716,50
31480	Респ. Северная Осетия - Алания, р-н Пригородный, с. Сунжа, ул. Цаголова, дом 47	Пригородный	15:08:0170250:10	003002000000 Земли населенных пунктов	Для ведения личного подсобного хозяйства	13	02:02:02	1 622	538,50	873 447,00
31481	Северная Осетия - Алания респ, р-н Пригородный, с. Сунжа, ул. Цаголова, 49	Пригородный	15:08:0170250:11	003002000000 Земли населенных пунктов	Для ведения личного подсобного хозяйства	13	02:02:02	2 225	538,50	1 198 162,50
31482	Республика Северная Осетия-Алания, р-н Пригородный, с. Сунжа, ул. Цаголова, 51	Пригородный	15:08:0170250:12	003002000000 Земли населенных пунктов	Для ведения личного подсобного хозяйства	13	02:02:02	2 084	538,50	1 122 234,00
31483	Российская Федерация, Республика Северная Осетия - Алания, р-н Пригородный, с. Сунжа, ул. Цаголова, 53	Пригородный	15:08:0170250:13	003002000000 Земли населенных пунктов	Для ведения личного подсобного хозяйства	13	02:02:02	956	538,50	514 806,00
31484	Российская Федерация, Республика Северная Осетия - Алания, р-н Пригородный, с. Сунжа, ул. Цаголова, 55	Пригородный	15:08:0170250:14	003002000000 Земли населенных пунктов	Для ведения личного подсобного хозяйства	13	02:02:02	3 019	538,50	1 625 731,50
31485	Российская Федерация, Республика Северная Осетия - Алания, муниципальный район Пригородный, сельское поселение Суаженское, с. Сунжа, ул.Цаголова, земельный участок 43	Пригородный	15:08:0170250:157	003002000000 Земли населенных пунктов	Для ведения личного подсобного хозяйства	13	02:02:02	1 233	538,50	663 970,50
31486	Российская Федерация, Республика Северная Осетия - Алания, Пригородный муниципальный район, Суаженское сельское поселение, с. Сунжа, ул. Пушкина, 46	Пригородный	15:08:0170250:158	003002000000 Земли населенных пунктов	Для ведения личного подсобного хозяйства	13	02:02:02	1 001	538,50	539 038,50
31487	Республика Северная Осетия-Алания, р-н Пригородный, с. Сунжа, ул. Кесаева, 46	Пригородный	15:08:0170250:2	003002000000 Земли населенных пунктов	Для ведения личного подсобного хозяйства	13	02:02:02	4 777	538,50	2 572 414,50
31488	Респ. Северная Осетия - Алания, р-н Пригородный, с. Сунжа, ул. Кесаева, дом 44	Пригородный	15:08:0170250:3	003002000000 Земли населенных пунктов	ИЖС	13	02:02:01	593	538,50	319 330,50
31489	Респ. Северная Осетия - Алания, р-н Пригородный, с. Сунжа, ул. Кесаева, 44	Пригородный	15:08:0170250:4	003002000000 Земли населенных пунктов	Для ведения личного подсобного хозяйства	13	02:02:02	2 408	538,50	1 296 708,00
31490	Респ. Северная Осетия - Алания, р-н Пригородный, с. Сунжа, ул. Кесаева, 40	Пригородный	15:08:0170250:6	003002000000 Земли населенных пунктов	Для ведения личного подсобного хозяйства	13	02:02:02	4 245	538,50	2 285 932,50
31491	Респ. Северная Осетия - Алания, р-н Пригородный, с. Сунжа, ул. Кесаева, 38	Пригородный	15:08:0170250:7	003002000000 Земли населенных пунктов	Для ведения личного подсобного хозяйства	13	02:02:02	1 690	538,50	910 065,00
31492	Респ. Северная Осетия - Алания, р-н Пригородный, с. Сунжа, ул. Цаголова, дом 45	Пригородный	15:08:0170250:9	003002000000 Земли населенных пунктов	ИЖС	13	02:02:01	2 447	538,50	1 317 709,50
31493	Республика Северная Осетия - Алания, м-н Пригородный, с.п. Суаженское, с Сунжа, ул Цаголова, двлд. 39	Пригородный	15:08:0170251:1	003002000000 Земли населенных пунктов	ИЖС	13	02:02:02	2 084	538,50	1 122 234,00
31494	Респ Северная Осетия - Алания Пригородный р-н, с.Сунжа, ул. Пушкина, 3 А	Пригородный	15:08:0170251:117	003002000000 Земли населенных пунктов	Для ведения личного подсобного хозяйства	13	02:02:02	1 295	538,50	697 357,50
31495	Респ. Северная Осетия - Алания, р-н Пригородный, с. Сунжа, ул. Цаголова, дом 41	Пригородный	15:08:0170251:2	003002000000 Земли населенных пунктов	ИЖС	13	02:02:02	2 018	538,50	1 086 693,00
31496	Респ. Северная Осетия - Алания, р-н Пригородный, с. Сунжа, ул. Пушкина, дом 3	Пригородный	15:08:0170251:3	003002000000 Земли населенных пунктов	ИЖС	13	02:02:02	2 252	538,50	1 212 702,00
31497	Респ. Северная Осетия - Алания, р-н Пригородный, с. Сунжа, ул. Кесаева, дом 34	Пригородный	15:08:0170251:4	003002000000 Земли населенных пунктов	ИЖС	13	02:02:02	4 004	538,50	2 156 154,00
31498	Республика Северная Осетия - Алания, р-н Пригородный, с. Сунжа, ул. Революции, 1	Пригородный	15:08:0170252:1	003002000000 Земли населенных пунктов	Для ведения личного подсобного хозяйства	13	02:02:02	1 499	538,50	807 211,50
31499	Респ. Северная Осетия - Алания, р-н Пригородный, с. Сунжа, ул. М.Горького, 38	Пригородный	15:08:0170252:10	003002000000 Земли населенных пунктов	Для ведения личного подсобного хозяйства	13	02:02:02	4 037	538,50	2 173 924,50
31500	Республика Северная Осетия-Алания, р-н Пригородный, с. Сунжа, ул Качмазова, 20	Пригородный	15:08:0170252:14	003002000000 Земли населенных пунктов	Для ведения личного подсобного хозяйства	13	02:02:02	4 399	538,50	2 368 861,50
31501	Республика Северная Осетия-Алания, р-н Пригородный, с. Сунжа, ул Качмазова, д 18	Пригородный	15:08:0170252:15	003002000000 Земли населенных пунктов	ИЖС	13	02:02:01	3 996	538,50	2 151 846,00
31502	Республика Северная Осетия-Алания, р-н Пригородный, с. Сунжа, ул Качмазова, д 14	Пригородный	15:08:0170252:17	003002000000 Земли населенных пунктов	ИЖС	13	02:02:01	3 486	538,50	1 877 211,00
31503	Республика Северная Осетия-Алания, р-н Пригородный, с. Сунжа, ул Качмазова, д 12	Пригородный	15:08:0170252:18	003002000000 Земли населенных пунктов	ИЖС	13	02:02:01	3 989	538,50	2 148 076,50
31504	Республика Северная Осетия - Алания, Пригородный район, с. Сунжа, ул. Кочмазова	Пригородный	15:08:0170252:180	003002000000 Земли населенных пунктов	Для ведения личного подсобного хозяйства	13	02:02:02	1 752	538,50	943 452,00
31505	Республика Северная Осетия - Алания, Пригородный район, с. Сунжа, ул. Качмазова	Пригородный	15:08:0170252:181	003002000000 Земли населенных пунктов	Для ведения личного подсобного хозяйства	13	02:02:02	556	538,50	299 406,00
31506	Республика Северная Осетия - Алания, р-н Пригородный, с.Сунжа, ул.Качмазова, 20 А	Пригородный	15:08:0170252:183	003002000000 Земли населенных пунктов	Для ведения личного подсобного хозяйства	13	02:02:02	1 341	538,50	722 128,50
31507	Республика Северная Осетия - Алания, р-н Пригородный, с.Сунжа, ул Кочмазова	Пригородный	15:08:0170252:184	003002000000 Земли населенных пунктов	Для ведения личного подсобного хозяйства	13	02:02:02	3 302	538,50	1 778 127,00
31508	Российская Федерация, Республика Северная Осетия - Алания, Пригородный район, с. Сунжа, ул. Кочмазова	Пригородный	15:08:0170252:187	003002000000 Земли населенных пунктов	Для ведения личного подсобного хозяйства	13	02:02:02	1 616	538,50	870 216,00
31509	Российская Федерация, Республика Северная Осетия - Алания, Пригородный муниципальный район, Суаженское сельское поселение, с. Сунжа, ул. Качмазова, 16А	Пригородный	15:08:0170252:188	003002000000 Земли населенных пунктов	Для ведения личного подсобного хозяйства	13	02:02:02	2 397	538,50	1 290 784,50

№ пп	Местоположение ЗУ	Район	Кадастровый номер ЗУ	Категория земель	Разрешенное использование по документу	Код вида разрешенного использования (в соответствии с классификатором видов разрешенного использования земельных участков)	Вид использования объектов недвижимости	Площадь	УПКС	КС
31510	Российская Федерация, Республика Северная Осетия-Алания, Пригородный район, с. Сунжа, ул. Горького, 34	Пригородный	15:08:0170252:189	0030020000000 Земли населенных пунктов	Для ведения личного подсобного хозяйства	13	02:0020	3 329	538,50	1 792 666,50
31511	Республика Северная Осетия-Алания, р-н Пригородный, с. Сунжа, ул. Г. Качмазова, 10	Пригородный	15:08:0170252:19	0030020000000 Земли населенных пунктов	Для ведения личного подсобного хозяйства	13	02:0020	4 488	538,50	2 416 788,00
31512	Российская Федерация, Республика Северная Осетия-Алания, Пригородный район, с. Сунжа, ул. Горького, 34 А	Пригородный	15:08:0170252:190	0030020000000 Земли населенных пунктов	Для ведения личного подсобного хозяйства	13	02:0020	1 342	538,50	722 667,00
31513	Российская Федерация, Республика Северная Осетия-Алания, Пригородный муниципальный район, Сунженское сельское поселение, с. Сунжа, ул. Горького,36.	Пригородный	15:08:0170252:192	0030020000000 Земли населенных пунктов	Для ведения личного подсобного хозяйства	13	02:0020	2 964	538,50	1 596 114,00
31514	Российская Федерация, Республика Северная Осетия-Алания, Пригородный муниципальный район, Сунженское сельское поселение, с. Сунжа, ул. Горького,36а.	Пригородный	15:08:0170252:193	0030020000000 Земли населенных пунктов	Для ведения личного подсобного хозяйства	13	02:0020	1 135	538,50	611 197,50
31515	Респ. Северная Осетия - Алания, р-н Пригородный, с. Сунжа, ул. Революции, дом 3	Пригородный	15:08:0170252:2	0030020000000 Земли населенных пунктов	ИЖС	13	02:0010	3 071	538,50	1 653 733,50
31516	Республика Северная Осетия-Алания, р-н Пригородный, с. Сунжа, ул Г.Качмазова, 8	Пригородный	15:08:0170252:20	0030020000000 Земли населенных пунктов	Для ведения личного подсобного хозяйства	13	02:0020	5 066	538,50	2 728 041,00
31517	Республика Северная Осетия-Алания, р-н Пригородный, с. Сунжа, ул Качмазова, д 6	Пригородный	15:08:0170252:21	0030020000000 Земли населенных пунктов	ИЖС	13	02:0010	3 998	538,50	2 152 923,00
31518	Республика Северная Осетия-Алания, р-н Пригородный, с. Сунжа, ул Качмазова, д 4	Пригородный	15:08:0170252:22	0030020000000 Земли населенных пунктов	ИЖС	13	02:0010	3 473	538,50	1 870 210,50
31519	Респ. Северная Осетия - Алания, р-н Пригородный, с. Сунжа, ул. Качмазова, дом 2	Пригородный	15:08:0170252:23	0030020000000 Земли населенных пунктов	Индивидуальное жилищное строительство	13	02:0010	2 106	538,50	1 134 081,00
31520	Респ. Северная Осетия - Алания, р-н Пригородный, с. Сунжа, ул. Речная, дом 34	Пригородный	15:08:0170252:24	0030020000000 Земли населенных пунктов	Личное подсобное хозяйство	13	02:0020	3 993	538,50	2 150 230,50
31521	Респ. Северная Осетия - Алания, р-н Пригородный, с. Сунжа, ул. Речная, дом 32	Пригородный	15:08:0170252:26	0030020000000 Земли населенных пунктов	ИЖС	13	02:0010	3 381	538,50	1 820 668,50
31522	Респ. Северная Осетия - Алания, р-н Пригородный, с. Сунжа, ул. Кесаева, дом 37	Пригородный	15:08:0170252:27	0030020000000 Земли населенных пунктов	ИЖС	13	02:0010	3 994	538,50	2 150 769,00
31523	Северная Осетия - Алания респ, р-н Пригородный, с. Сунжа, ул Революции, дом 1 "а"	Пригородный	15:08:0170252:29	0030020000000 Земли населенных пунктов	для строительства железобетонной опоры	6	06:080	50	901,98	45 099,00
31524	Респ. Северная Осетия - Алания, р-н Пригородный, с. Сунжа, ул. Революции, дом 5	Пригородный	15:08:0170252:3	0030020000000 Земли населенных пунктов	ИЖС	13	02:0010	651	538,50	350 563,50
31525	Республика Северная Осетия-Алания, р-н Пригородный, с. Сунжа, ул. Революции, 5а	Пригородный	15:08:0170252:4	0030020000000 Земли населенных пунктов	Для ведения личного подсобного хозяйства	13	02:0020	3 292	538,50	1 772 742,00
31526	Респ. Северная Осетия - Алания, р-н Пригородный, с. Сунжа, ул. Качмазова, 4 "а"	Пригородный	15:08:0170252:43	0030020000000 Земли населенных пунктов	Для ведения личного подсобного хозяйства	13	02:0020	1 833	538,50	987 070,50
31527	Респ. Северная Осетия - Алания, р-н Пригородный, с. Сунжа, ул. Революции, дом 7	Пригородный	15:08:0170252:5	0030020000000 Земли населенных пунктов	Для ведения личного подсобного хозяйства	13	02:0020	4 032	538,50	2 171 232,00
31528	Республика Северная Осетия-Алания, р-н Пригородный, с. Сунжа, ул. Революции, 7 "а"	Пригородный	15:08:0170252:53	0030020000000 Земли населенных пунктов	Для ведения личного подсобного хозяйства	13	02:0020	1 044	538,50	562 194,00
31529	Северная Осетия - Алания респ, р-н Пригородный, с Сунжа, ул Революции, дом 9	Пригородный	15:08:0170252:6	0030020000000 Земли населенных пунктов	Для ведения личного подсобного хозяйства	13	02:0020	4 983	538,50	2 683 345,50
31530	Респ. Северная Осетия - Алания, р-н Пригородный, с. Сунжа, ул. Революции, дом 11	Пригородный	15:08:0170252:7	0030020000000 Земли населенных пунктов	ИЖС	13	02:0010	3 333	538,50	1 794 820,50
31531	Респ. Северная Осетия - Алания, р-н Пригородный, с. Сунжа, ул. Революции, дом 13	Пригородный	15:08:0170252:8	0030020000000 Земли населенных пунктов	ИЖС	13	02:0010	4 687	538,50	2 523 949,50
31532	Респ. Северная Осетия - Алания, р-н Пригородный, с. Сунжа, ул. Революции, дом 15	Пригородный	15:08:0170252:9	0030020000000 Земли населенных пунктов	ИЖС	13	02:0010	3 991	538,50	2 149 153,50
31533	Респ. Северная Осетия - Алания, р-н Пригородный, с. Сунжа, ул. Пушкина, дом 6	Пригородный	15:08:0170253:1	0030020000000 Земли населенных пунктов	ИЖС	13	02:0010	3 925	538,50	2 113 612,50
31534	Респ. Северная Осетия - Алания, р-н Пригородный, с. Сунжа, ул. Кесаева, 35	Пригородный	15:08:0170253:10	0030020000000 Земли населенных пунктов	Для ведения личного подсобного хозяйства	13	02:0020	3 680	538,50	1 981 680,00
31535	Республика Северная Осетия - Алания, Пригородный р-н, с Сунжа, ул Кесаева	Пригородный	15:08:0170253:155	0030020000000 Земли населенных пунктов	Для ведения личного подсобного хозяйства	13	02:0020	1 613	538,50	868 600,50
31536	Республика Северная Осетия - Алания, Пригородный р-н, с Сунжа, ул Кесаева	Пригородный	15:08:0170253:156	0030020000000 Земли населенных пунктов	Для ведения личного подсобного хозяйства	13	02:0020	2 869	538,50	1 544 956,50
31537	Российская Федерация, Республика Северная Осетия-Алания, Пригородный район, с. Сунжа, ул. Речная, 17А	Пригородный	15:08:0170253:167	0030020000000 Земли населенных пунктов	Для ведения личного подсобного хозяйства	13	02:0020	1 000	538,50	538 500,00
31538	Российская Федерация, Республика Северная Осетия - Алания, Пригородный р-н , с. Сунжа, ул. Речная, д.17 Б	Пригородный	15:08:0170253:168	0030020000000 Земли населенных пунктов	Для ведения личного подсобного хозяйства	13	02:0020	1 003	538,50	540 115,50
31539	Российская Федерация, Республика Северная Осетия - Алания, Пригородный р-н, с. Сунжа, ул. Кесаева	Пригородный	15:08:0170253:169	0030020000000 Земли населенных пунктов	Для ведения личного подсобного хозяйства	13	02:0020	1 857	538,50	999 994,50
31540	Российская Федерация, Республика Северная Осетия - Алания, Пригородный р-н, с. Сунжа, ул. Кесаева	Пригородный	15:08:0170253:170	0030020000000 Земли населенных пунктов	Для ведения личного подсобного хозяйства	13	02:0020	2 463	538,50	1 326 325,50
31541	Респ. Северная Осетия - Алания, р-н Пригородный, с. Сунжа, ул. Пушкина, 8	Пригородный	15:08:0170253:2	0030020000000 Земли населенных пунктов	Для ведения личного подсобного хозяйства	13	02:0020	1 700	538,50	915 450,00
31542	Северная Осетия - Алания респ, р-н Пригородный, с Сунжа, ул Кирова, 4	Пригородный	15:08:0170253:28	0030020000000 Земли населенных пунктов	Для ведения личного подсобного хозяйства	13	02:0020	2 067	538,50	1 113 079,50
31543	Северная Осетия - Алания респ, р-н Пригородный, с. Сунжа, ул. Кирова, 4 "А".	Пригородный	15:08:0170253:29	0030020000000 Земли населенных пунктов	Для ведения личного подсобного хозяйства	13	02:0020	1 491	538,50	802 903,50
31544	Северная Осетия - Алания респ, р-н Пригородный, с Сунжа, ул Кирова, 6	Пригородный	15:08:0170253:4	0030020000000 Земли населенных пунктов	Для ведения личного подсобного хозяйства	13	02:0020	2 499	538,50	1 345 711,50
31545	Республика Северная Осетия-Алания, р-н Пригородный, с. Сунжа, ул Кесаева, 33 А	Пригородный	15:08:0170253:40	0030020000000 Земли населенных пунктов	Для ведения личного подсобного хозяйства	13	02:0020	1 909	538,50	1 027 996,50
31546	Республика Северная Осетия-Алания, р-н Пригородный, с. Сунжа, ул. Кесаева, 33	Пригородный	15:08:0170253:41	0030020000000 Земли населенных пунктов	Для ведения личного подсобного хозяйства	13	02:0020	1 780	538,50	958 530,00
31547	Республика Северная Осетия-Алания, р-н Пригородный, с. Сунжа, ул Кирова, 8	Пригородный	15:08:0170253:5	0030020000000 Земли населенных пунктов	Для ведения личного подсобного хозяйства	13	02:0020	2 041	538,50	1 099 078,50
31548	Респ. Северная Осетия - Алания, р-н Пригородный, с. Сунжа, ул. Кирова, 10	Пригородный	15:08:0170253:6	0030020000000 Земли населенных пунктов	Для ведения личного подсобного хозяйства	13	02:0020	4 493	538,50	2 419 480,50
31549	Респ. Северная Осетия - Алания, р-н Пригородный, с. Сунжа, ул. Речная, дом 17	Пригородный	15:08:0170253:8	0030020000000 Земли населенных пунктов	ИЖС	13	02:0010	1 989	538,50	1 071 076,50
31550	Респ. Северная Осетия - Алания, р-н Пригородный, с. Сунжа, ул. Речная, дом 17 а	Пригородный	15:08:0170253:9	0030020000000 Земли населенных пунктов	ИЖС	13	02:0010	1 500	538,50	807 750,00
31551	Респ. Северная Осетия - Алания, р-н Пригородный, с. Сунжа, ул. Кесаева, дом 27	Пригородный	15:08:0170254:1	0030020000000 Земли населенных пунктов	ИЖС	13	02:0020	4 157	538,50	2 238 544,50
31552	Российская Федерация, Республика Северная Осетия - Алания, Пригородный район, с. Сунжа, ул. Пушкина, 5	Пригородный	15:08:0170254:2	0030020000000 Земли населенных пунктов	ИЖС	13	02:0020	2 145	538,50	1 155 082,50
31553	Респ. Северная Осетия - Алания, р-н Пригородный, с. Сунжа, ул. Пушкина, дом 7	Пригородный	15:08:0170254:3	0030020000000 Земли населенных пунктов	Для ведения личного подсобного хозяйства	13	02:0020	2 437	538,50	1 312 324,50
31554	Республика Северная Осетия-Алания, р-н Пригородный, с. Сунжа, ул. Пушкина, 7а	Пригородный	15:08:0170254:4	0030020000000 Земли населенных пунктов	Для ведения личного подсобного хозяйства	13	02:0020	2 111	538,50	1 136 773,50
31555	Российская Федерация, Республика Северная Осетия - Алания, Пригородный район, с.п. Сунженское, с. Сунжа, ул. Кубяшева, 3В	Пригородный	15:08:0170254:5	0030020000000 Земли населенных пунктов	Для ведения личного подсобного хозяйства	13	02:0020	1 971	538,50	1 061 383,50
31556	Республика Северная Осетия-Алания, р-н Пригородный, с. Сунжа, ул Качмазова, д 1	Пригородный	15:08:0170255:1	0030020000000 Земли населенных пунктов	ИЖС	13	02:0010	3 979	538,50	2 142 691,50

№ п/п	Местоположение ЗУ	Район	Кадастровый номер ЗУ	Категория земель	Разрешенное использование по документу	Код вида разрешенного использования (в соответствии с классификатором видов разрешенного использования земельных участков)	Вид использования объектов недвижимости	Площадь	УПКС	КС
31557	Респ. Северная Осетия - Алания, р-н Пригородный, с. Сунжа, ул. Речная, 50	Пригородный	15:08:0170255:10	003002000000 Земли населенных пунктов	Для ведения личного подсобного хозяйства	13	02.0.20	4 492	538,50	2 418 942,00
31558	Респ. Северная Осетия - Алания, р-н Пригородный, с. Сунжа, ул. Речная, 48	Пригородный	15:08:0170255:11	003002000000 Земли населенных пунктов	Для ведения личного подсобного хозяйства	13	02.0.20	4 353	538,50	2 344 090,50
31559	Респ. Северная Осетия - Алания, р-н Пригородный, с. Сунжа, ул. Речная, дом 46	Пригородный	15:08:0170255:12	003002000000 Земли населенных пунктов	Для ведения личного подсобного хозяйства	13	02.0.20	4 667	538,50	2 513 179,50
31560	Российская Федерация, Республика Северная Осетия - Алания, Пригородный район, с. Сунжа, ул. Речная, 40	Пригородный	15:08:0170255:15	003002000000 Земли населенных пунктов	Индивидуальное жилищное строительство	13	02.0.10	2 115	538,50	1 138 927,50
31561	Республика Северная Осетия-Алания, р-н Пригородный, с. Сунжа, ул. Речная, 38	Пригородный	15:08:0170255:16	003002000000 Земли населенных пунктов	Для ведения личного подсобного хозяйства	13	02.0.20	3 995	538,50	2 151 307,50
31562	Российская Федерация, Республика Северная Осетия - Алания, м.р-н Пригородный, с.п. Суннженское, с Сунжа, ул Речная, дом. 42	Пригородный	15:08:0170255:161	003002000000 Земли населенных пунктов	Для ведения личного подсобного хозяйства	13	02.0.20	1 152	538,50	620 352,00
31563	Российская Федерация, Республика Северная Осетия - Алания, Пригородный район, с. Сунжа, ул. Речная, 42	Пригородный	15:08:0170255:162	003002000000 Земли населенных пунктов	Для ведения личного подсобного хозяйства	13	02.0.20	2 555	538,50	1 375 867,50
31564	Респ. Северная Осетия - Алания, р-н Пригородный, с. Сунжа, ул. Речная, дом 36	Пригородный	15:08:0170255:17	003002000000 Земли населенных пунктов	ИЖС	13	02.0.10	3 996	538,50	2 151 846,00
31565	Республика Северная Осетия-Алания, р-н Пригородный, с. Сунжа, ул Качмазова, д 3	Пригородный	15:08:0170255:2	003002000000 Земли населенных пунктов	ИЖС	13	02.0.10	2 526	538,50	1 360 251,00
31566	Северная Осетия - Алания респ, р-н Пригородный, с. Сунжа, ул. Речная, 44	Пригородный	15:08:0170255:29	003002000000 Земли населенных пунктов	Для ведения личного подсобного хозяйства	13	02.0.20	6 265	538,50	3 373 702,50
31567	Республика Северная Осетия-Алания, р-н Пригородный, с. Сунжа, ул. Качмазова	Пригородный	15:08:0170255:35	003002000000 Земли населенных пунктов	Для ведения личного подсобного хозяйства	13	02.0.20	3 156	538,50	1 699 506,00
31568	Российская Федерация, Республика Северная Осетия - Алания, м.р-н Пригородный, с.п. Суннженское, с Сунжа, ул Качмазова, дом. 3	Пригородный	15:08:0170255:36	003002000000 Земли населенных пунктов	Для ведения личного подсобного хозяйства	13	02.0.20	500	538,50	269 250,00
31569	Российская Федерация, Республика Северная Осетия - Алания, м.р-н Пригородный, с.п. Суннженское, с Сунжа, ул Качмазова, дом. 7	Пригородный	15:08:0170255:4	003002000000 Земли населенных пунктов	Для ведения личного подсобного хозяйства	13	02.0.20	2 029	538,50	1 092 616,50
31570	Респ. Северная Осетия - Алания, р-н Пригородный, с. Сунжа, ул. Горького, дом 32	Пригородный	15:08:0170255:5	003002000000 Земли населенных пунктов	ИЖС	13	02.0.10	2 000	538,50	1 077 000,00
31571	Респ. Северная Осетия - Алания, р-н Пригородный, с. Сунжа, ул. Горького, дом 30	Пригородный	15:08:0170255:6	003002000000 Земли населенных пунктов	ИЖС	13	02.0.10	3 502	538,50	1 885 827,00
31572	Северная Осетия - Алания респ, р-н Пригородный, с Сунжа, ул Горького, 28	Пригородный	15:08:0170255:7	003002000000 Земли населенных пунктов	Для ведения личного подсобного хозяйства	13	02.0.20	3 848	538,50	2 072 148,00
31573	Республика Северная Осетия-Алания, р-н Пригородный, с Сунжа, ул.Речная, 54	Пригородный	15:08:0170255:8	003002000000 Земли населенных пунктов	Для ведения личного подсобного хозяйства	13	02.0.20	4 499	538,50	2 422 711,50
31574	Респ. Северная Осетия - Алания, р-н Пригородный, с. Сунжа, ул. Речная, 52	Пригородный	15:08:0170255:9	003002000000 Земли населенных пунктов	Для ведения личного подсобного хозяйства	13	02.0.20	2 783	538,50	1 498 645,50
31575	Республика Северная Осетия-Алания, р-н Пригородный, с. Сунжа, ул. Пушкина, 12	Пригородный	15:08:0170256:1	003002000000 Земли населенных пунктов	Для ведения личного подсобного хозяйства	13	02.0.20	2 084	538,50	1 122 234,00
31576	Республика Северная Осетия-Алания, р-н Пригородный, с Сунжа, ул.Пушкина, 28	Пригородный	15:08:0170256:10	003002000000 Земли населенных пунктов	Для ведения личного подсобного хозяйства	13	02.0.20	4 297	538,50	2 313 934,50
31577	Республика Северная Осетия-Алания, район Пригородный, с Сунжа, ул.Пушкина, 30	Пригородный	15:08:0170256:11	003002000000 Земли населенных пунктов	Для ведения личного подсобного хозяйства	13	02.0.20	1 501	538,50	808 288,50
31578	Респ. Северная Осетия - Алания, р-н Пригородный, с. Сунжа, ул. Пушкина, дом 30 б	Пригородный	15:08:0170256:13	003002000000 Земли населенных пунктов	ИЖС	13	02.0.10	1 500	538,50	807 750,00
31579	Респ. Северная Осетия - Алания, р-н Пригородный, с. Сунжа, ул. Пушкина, 32	Пригородный	15:08:0170256:14	003002000000 Земли населенных пунктов	Для ведения личного подсобного хозяйства	13	02.0.20	2 700	538,50	1 453 950,00
31580	Респ. Северная Осетия - Алания, р-н Пригородный, с. Сунжа, ул. Пушкина, дом 32 а	Пригородный	15:08:0170256:15	003002000000 Земли населенных пунктов	ИЖС	13	02.0.10	2 228	538,50	1 199 778,00
31581	Респ. Северная Осетия - Алания, р-н Пригородный, с. Сунжа, ул. Горького, 2	Пригородный	15:08:0170256:16	003002000000 Земли населенных пунктов	Для ведения личного подсобного хозяйства	13	02.0.20	3 869	538,50	2 083 456,50
31582	Респ. Северная Осетия - Алания, р-н Пригородный, с. Сунжа, ул. Горького, 4	Пригородный	15:08:0170256:17	003002000000 Земли населенных пунктов	Для ведения личного подсобного хозяйства	13	02.0.20	4 163	538,50	2 241 775,50
31583	Республика Северная Осетия-Алания, р-н Пригородный, с. Сунжа, ул Горького, 6	Пригородный	15:08:0170256:18	003002000000 Земли населенных пунктов	Для ведения личного подсобного хозяйства	13	02.0.20	2 940	538,50	1 583 190,00
31584	Респ. Северная Осетия - Алания, р-н Пригородный, с. Сунжа, ул. Горького, 8	Пригородный	15:08:0170256:19	003002000000 Земли населенных пунктов	Для индивидуального жилищного строительства	13	02.0.10	3 683	538,50	1 983 295,50
31585	Респ. Северная Осетия - Алания, р-н Пригородный, с. Сунжа, ул. Пушкина, 10	Пригородный	15:08:0170256:2	003002000000 Земли населенных пунктов	Для ведения личного подсобного хозяйства	13	02.0.20	2 015	538,50	1 085 077,50
31586	Республика Северная Осетия-Алания, р-н Пригородный, с Сунжа, ул Горького, д 10	Пригородный	15:08:0170256:20	003002000000 Земли населенных пунктов	Для ведения личного подсобного хозяйства	13	02.0.20	4 501	538,50	2 423 788,50
31587	Республика Северная Осетия - Алания, р-н Пригородный, с. Сунжа, ул. М.Горького, 26	Пригородный	15:08:0170256:21	003002000000 Земли населенных пунктов	Для ведения личного подсобного хозяйства	13	02.0.20	2 506	538,50	1 349 481,00
31588	Респ. Северная Осетия - Алания, р-н Пригородный, с. Сунжа, ул. Речная, 33	Пригородный	15:08:0170256:22	003002000000 Земли населенных пунктов	Для ведения личного подсобного хозяйства	13	02.0.20	2 500	538,50	1 346 250,00
31589	Респ. Северная Осетия - Алания, р-н Пригородный, с. Сунжа, ул. Речная, 31	Пригородный	15:08:0170256:23	003002000000 Земли населенных пунктов	Для ведения личного подсобного хозяйства	13	02.0.20	4 496	538,50	2 421 096,00
31590	Респ. Северная Осетия - Алания, р-н Пригородный, с. Сунжа, ул. Речная, дом 29	Пригородный	15:08:0170256:24	003002000000 Земли населенных пунктов	ИЖС	13	02.0.10	4 200	538,50	2 261 700,00
31591	Республика Северная Осетия-Алания, р-н Пригородный, с. Сунжа, ул. Речная, 27	Пригородный	15:08:0170256:25	003002000000 Земли населенных пунктов	Для ведения личного подсобного хозяйства	13	02.0.20	3 998	538,50	2 152 923,00
31592	Республика Северная Осетия - Алания, Пригородный район, с.Сунжа, ул Речная, 25	Пригородный	15:08:0170256:26	003002000000 Земли населенных пунктов	Индивидуальное жилищное строительство	13	02.0.10	4 134	538,50	2 226 159,00
31593	Республика Северная Осетия-Алания, р-н Пригородный, с Сунжа, ул.Речная, 23	Пригородный	15:08:0170256:27	003002000000 Земли населенных пунктов	Для ведения личного подсобного хозяйства	13	02.0.20	3 502	538,50	1 885 827,00
31594	Респ. Северная Осетия - Алания, р-н Пригородный, с. Сунжа, ул. Речная, 21	Пригородный	15:08:0170256:28	003002000000 Земли населенных пунктов	Для ведения личного подсобного хозяйства	13	02.0.20	4 273	538,50	2 301 010,50
31595	Респ. Северная Осетия - Алания, р-н Пригородный, с. Сунжа, ул. Речная, дом 19	Пригородный	15:08:0170256:29	003002000000 Земли населенных пунктов	ИЖС	13	02.0.10	4 366	538,50	2 351 091,00
31596	Респ. Северная Осетия - Алания, р-н Пригородный, с. Сунжа, ул. Пушкина, дом 14	Пригородный	15:08:0170256:3	003002000000 Земли населенных пунктов	ИЖС	13	02.0.10	3 500	538,50	1 884 750,00
31597	Респ. Северная Осетия - Алания, р-н Пригородный, с. Сунжа, ул. Кирова, дом 9	Пригородный	15:08:0170256:30	003002000000 Земли населенных пунктов	ИЖС	13	02.0.10	4 400	538,50	2 369 400,00
31598	Респ. Северная Осетия - Алания, р-н Пригородный, с. Сунжа, ул. Кирова, дом 7	Пригородный	15:08:0170256:31	003002000000 Земли населенных пунктов	ИЖС	13	02.0.10	2 649	538,50	1 426 486,50
31599	Респ. Северная Осетия - Алания, р-н Пригородный, с. Сунжа, ул. Кирова, 5	Пригородный	15:08:0170256:32	003002000000 Земли населенных пунктов	Для ведения личного подсобного хозяйства	13	02.0.20	4 115	538,50	2 215 927,50
31600	Республика Северная Осетия-Алания, р-н Пригородный, с Сунжа, ул Кирова, 3 "а"	Пригородный	15:08:0170256:33	003002000000 Земли населенных пунктов	Для ведения личного подсобного хозяйства	13	02.0.20	1 199	538,50	645 661,50
31601	Респ. Северная Осетия - Алания, р-н Пригородный, с. Сунжа, ул. Кирова, 3	Пригородный	15:08:0170256:34	003002000000 Земли населенных пунктов	Для ведения личного подсобного хозяйства	13	02.0.20	1 618	538,50	871 293,00

№ пп	Местоположение ЗУ	Район	Кадастровый номер ЗУ	Категория земель	Разрешенное использование по документу	Код вида разрешенного использования (в соответствии с классификатором видов разрешенного использования земельных участков)	Вид использования объектов недвижимости	Площадь	УПКС	КС
31602	Респ. Северная Осетия - Алания, р-н Пригородный, с. Сунжа, ул. Пушкина, 26а	Пригородный	15:08:0170256:35	0030020000000 Земли населенных пунктов	Для ведения личного подсобного хозяйства	13	02:0020	1 850	538,50	996 225,00
31603	Северная Осетия - Алания респ, р-н Пригородный, с. Сунжа, ул Речная, 21 "а"	Пригородный	15:08:0170256:36	0030020000000 Земли населенных пунктов	Для ведения личного подсобного хозяйства	13	02:0020	2 095	538,50	1 128 157,50
31604	Респ. Северная Осетия - Алания, р-н Пригородный, с. Сунжа, ул. Пушкина, дом 18	Пригородный	15:08:0170256:5	0030020000000 Земли населенных пунктов	ИЖС	13	02:0010	2 087	538,50	1 123 849,50
31605	Республика Северная Осетия - Алания, р-н Пригородный, с.Сунжа, ул Пушкина, 20	Пригородный	15:08:0170256:6	0030020000000 Земли населенных пунктов	Для ведения личного подсобного хозяйства	13	02:0020	1 811	538,50	975 223,50
31606	Респ. Северная Осетия - Алания, р-н Пригородный, с. Сунжа, ул. Пушкина, дом 22	Пригородный	15:08:0170256:7	0030020000000 Земли населенных пунктов	ИЖС	13	02:0010	3 056	538,50	1 645 656,00
31607	Республика Северная Осетия-Алания, р-н Пригородный, с. Сунжа, ул. Пушкина, 16	Пригородный	15:08:0170256:79	0030020000000 Земли населенных пунктов	Для ведения личного подсобного хозяйства	13	02:0020	2 484	538,50	1 337 634,00
31608	Республика Северная Осетия-Алания, район Пригородный, с.Сунжа, ул.Пушкина, 24	Пригородный	15:08:0170256:8	0030020000000 Земли населенных пунктов	Для ведения личного подсобного хозяйства	13	02:0020	3 368	538,50	1 813 668,00
31609	Российская Федерация, Республика Северная Осетия-Алания, Пригородный район, с. Сунжа, ул. Пушкина, 16 А	Пригородный	15:08:0170256:80	0030020000000 Земли населенных пунктов	Для ведения личного подсобного хозяйства	13	02:0020	1 000	538,50	538 500,00
31610	Российская Федерация, Республика Северная Осетия-Алания, Пригородный район, с. Сунжа, ул. Пушкина, 16 Б	Пригородный	15:08:0170256:81	0030020000000 Земли населенных пунктов	Для ведения личного подсобного хозяйства	13	02:0020	1 009	538,50	543 346,50
31611	Республика Северная Осетия-Алания, р-н Пригородный, с. Сунжа, ул. Пушкина, 30 а	Пригородный	15:08:0170256:87	0030020000000 Земли населенных пунктов	Для ведения личного подсобного хозяйства	13	02:0020	1 426	538,50	767 901,00
31612	Республика Северная Осетия-Алания, р-н Пригородный, с. Сунжа, ул. Горького, 2 а	Пригородный	15:08:0170256:88	0030020000000 Земли населенных пунктов	Для ведения личного подсобного хозяйства	13	02:0020	2 231	538,50	1 201 393,50
31613	Республика Северная Осетия-Алания, район Пригородный, с.Сунжа, ул.Пушкина, 26	Пригородный	15:08:0170256:9	0030020000000 Земли населенных пунктов	Для ведения личного подсобного хозяйства	13	02:0020	1 880	538,50	1 012 380,00
31614	Респ. Северная Осетия - Алания, р-н Пригородный, с. Сунжа, ул. Пушкина, дом 35 "а"	Пригородный	15:08:0170257:1	0030020000000 Земли населенных пунктов	Для эксплуатации существующего жилого дома и ведения личного подсобного хозяйства	13	02:0010	2 263	538,50	1 218 625,50
31615	Республика Северная Осетия-Алания, р-н Пригородный, с. Сунжа, ул Пушкина, 29	Пригородный	15:08:0170257:10	0030020000000 Земли населенных пунктов	Для ведения личного подсобного хозяйства	13	02:0020	2 951	538,50	1 589 113,50
31616	Респ. Северная Осетия - Алания, р-н Пригородный, с. Сунжа, ул. Пушкина, дом 27	Пригородный	15:08:0170257:12	0030020000000 Земли населенных пунктов	ИЖС	13	02:0010	3 600	538,50	1 938 600,00
31617	Респ. Северная Осетия - Алания, р-н Пригородный, с. Сунжа, ул. Пушкина, дом 25	Пригородный	15:08:0170257:13	0030020000000 Земли населенных пунктов	Для ведения личного подсобного хозяйства	13	02:0020	4 000	538,50	2 154 000,00
31618	Респ. Северная Осетия - Алания, р-н Пригородный, с. Сунжа, ул. Пушкина, дом 23	Пригородный	15:08:0170257:14	0030020000000 Земли населенных пунктов	Для ведения личного подсобного хозяйства	13	02:0020	3 270	538,50	1 760 895,00
31619	Респ. Северная Осетия - Алания, р-н Пригородный, с. Сунжа, ул. Пушкина, 21 а	Пригородный	15:08:0170257:15	0030020000000 Земли населенных пунктов	Для ведения личного подсобного хозяйства	13	02:0020	2 096	538,50	1 128 696,00
31620	Респ. Северная Осетия - Алания, р-н Пригородный, с. Сунжа, ул. Пушкина, дом 21	Пригородный	15:08:0170257:16	0030020000000 Земли населенных пунктов	ИЖС	13	02:0010	1 801	538,50	969 828,50
31621	Республика Северная Осетия - Алания, м-р-н Пригородный, с.п. Суженкенское, с.Сунжа, ул Пушкина, двлд. 19	Пригородный	15:08:0170257:17	0030020000000 Земли населенных пунктов	Для ведения личного подсобного хозяйства	13	02:0020	2 848	538,50	1 533 648,00
31622	Респ. Северная Осетия - Алания, р-н Пригородный, с. Сунжа, ул. Пушкина, 17	Пригородный	15:08:0170257:18	0030020000000 Земли населенных пунктов	Для ведения личного подсобного хозяйства	13	02:0020	3 666	538,50	1 974 141,00
31623	Республика Северная Осетия-Алания, Пригородный район, с.Сунжа, ул.Пушкина, 37	Пригородный	15:08:0170257:183	0030020000000 Земли населенных пунктов	Для ведения личного подсобного хозяйства	13	02:0020	1 500	538,50	807 750,00
31624	Российская Федерация, Республика Северная Осетия - Алания, Пригородный район, с. Сунжа, ул. Осиева	Пригородный	15:08:0170257:189	0030020000000 Земли населенных пунктов	Для ведения личного подсобного хозяйства	13	02:0020	1 472	538,50	792 672,00
31625	Респ. Северная Осетия - Алания, р-н Пригородный, с. Сунжа, ул. Пушкина, дом 15	Пригородный	15:08:0170257:19	0030020000000 Земли населенных пунктов	ИЖС	13	02:0010	3 500	538,50	1 884 750,00
31626	Республика Северная Осетия - Алания, м-р-н Пригородный, с.п. Суженкенское, с.Сунжа, ул Куйбышева, двлд. 40	Пригородный	15:08:0170257:2	0030020000000 Земли населенных пунктов	ИЖС	13	02:0010	3 993	538,50	2 150 230,50
31627	Республика Северная Осетия - Алания, район Пригородный, с.Сунжа, ул.Пушкина, 13	Пригородный	15:08:0170257:20	0030020000000 Земли населенных пунктов	Для ведения личного подсобного хозяйства	13	02:0020	3 967	538,50	2 136 229,50
31628	Республика Северная Осетия-Алания, р-н Пригородный, с. Сунжа, ул Пушкина, 11	Пригородный	15:08:0170257:21	0030020000000 Земли населенных пунктов	Для ведения личного подсобного хозяйства	13	02:0020	3 160	538,50	1 701 660,00
31629	Респ. Северная Осетия - Алания, р-н Пригородный, с. Сунжа, ул. Пушкина, 9	Пригородный	15:08:0170257:22	0030020000000 Земли населенных пунктов	Для ведения личного подсобного хозяйства	13	02:0020	3 000	538,50	1 615 500,00
31630	Республика Северная Осетия-Алания, р-н Пригородный, с. Сунжа, ул Куйбышева, 46а	Пригородный	15:08:0170257:24	0030020000000 Земли населенных пунктов	Для ведения личного подсобного хозяйства	13	02:0020	1 058	538,50	569 703,00
31631	Респ. Северная Осетия - Алания, р-н Пригородный, с. Сунжа, ул. Куйбышева, дом 42	Пригородный	15:08:0170257:3	0030020000000 Земли населенных пунктов	ИЖС	13	02:0010	1 993	538,50	1 073 230,50
31632	Республика Северная Осетия-Алания, р-н Пригородный, с. Сунжа, ул Куйбышева, 44	Пригородный	15:08:0170257:4	0030020000000 Земли населенных пунктов	Для ведения личного подсобного хозяйства	13	02:0020	3 848	538,50	2 072 148,00
31633	Республика Северная Осетия-Алания, р-н Пригородный, с. Сунжа, ул Куйбышева, 52	Пригородный	15:08:0170257:46	0030020000000 Земли населенных пунктов	Для ведения личного подсобного хозяйства	13	02:0020	1 473	538,50	793 210,50
31634	Республика Северная Осетия-Алания, р-н Пригородный, с. Сунжа, ул. Куйбышева, 46	Пригородный	15:08:0170257:5	0030020000000 Земли населенных пунктов	Для ведения личного подсобного хозяйства	13	02:0020	1 484	538,50	799 134,00
31635	Республика Северная Осетия-Алания, р-н Пригородный, с. Сунжа, ул. Куйбышева, 48 "а"	Пригородный	15:08:0170257:53	0030020000000 Земли населенных пунктов	Для ведения личного подсобного хозяйства	13	02:0020	1 500	538,50	807 750,00
31636	Республика Северная Осетия-Алания, р-н Пригородный, с. Сунжа, ул Пушкина, 31	Пригородный	15:08:0170257:54	0030020000000 Земли населенных пунктов	Для ведения личного подсобного хозяйства	13	02:0020	1 920	538,50	1 033 920,00
31637	Республика Северная Осетия-Алания, р-н Пригородный, с. Сунжа, ул Пушкина, 31а	Пригородный	15:08:0170257:55	0030020000000 Земли населенных пунктов	Для ведения личного подсобного хозяйства	13	02:0020	787	538,50	423 799,50
31638	Республика Северная Осетия - Алания, м-р-н Пригородный, с.п. Суженкенское, с.Сунжа, ул Куйбышева, двлд. 48	Пригородный	15:08:0170257:6	0030020000000 Земли населенных пунктов	индивидуальное жилищное строительство	13	02:0010	1 413	538,50	760 900,50
31639	Республика Северная Осетия-Алания, р-н Пригородный, с. Сунжа, ул. Пушкина, 35	Пригородный	15:08:0170257:7	0030020000000 Земли населенных пунктов	Для ведения личного подсобного хозяйства	13	02:0020	2 431	538,50	1 309 093,50
31640	Респ. Северная Осетия - Алания, р-н Пригородный, с. Сунжа, ул. Пушкина, 33	Пригородный	15:08:0170257:8	0030020000000 Земли населенных пунктов	Для ведения личного подсобного хозяйства	13	02:0020	4 626	538,50	2 491 101,00
31641	Респ. Северная Осетия - Алания, р-н Пригородный, с. Сунжа, ул. Колхозная	Пригородный	15:08:0170258:1	0030020000000 Земли населенных пунктов	для ведения подсобного хозяйства и строительство жилого дома	13	02:0020	1 500	538,50	807 750,00
31642	Респ. Северная Осетия - Алания, р-н Пригородный, с. Сунжа, ул. Южная, 2	Пригородный	15:08:0170258:11	0030020000000 Земли населенных пунктов	Для ведения личного подсобного хозяйства	13	02:0020	1 476	538,50	794 826,00
31643	Респ. Северная Осетия - Алания, р-н Пригородный, с. Сунжа, ул. Южная, 3	Пригородный	15:08:0170258:12	0030020000000 Земли населенных пунктов	Для ведения личного подсобного хозяйства	13	02:0020	1 571	538,50	845 983,50
31644	Респ. Северная Осетия - Алания, р-н Пригородный, с. Сунжа, ул. Южная, дом 10 а	Пригородный	15:08:0170258:13	0030020000000 Земли населенных пунктов	ИЖС	13	02:0010	1 500	538,50	807 750,00

№ пп	Местоположение ЗУ	Район	Кадастровый номер ЗУ	Категория земель	Разрешенное использование по документу	Код вида разрешенного использования (в соответствии с классификатором видов разрешенного использования земельных участков)	Вид использования объектов недвижимости	Площадь	УПКС	КС
31645	Респ. Северная Осетия - Алания, р-н Пригородный, с. Сунжа, ул. Южная, 12	Пригородный	15:08:0170258:14	003002000000 Земли населенных пунктов	Для ведения личного подсобного хозяйства	13	02:02:0	1 638	538,50	882 063,00
31646	Респ. Северная Осетия - Алания, р-н Пригородный, с. Сунжа, ул. Южная, дом 13	Пригородный	15:08:0170258:15	003002000000 Земли населенных пунктов	ИЖС	13	02:03:0	1 541	538,50	829 828,50
31647	Респ. Северная Осетия - Алания, р-н Пригородный, с. Сунжа, ул. Южная, дом 14	Пригородный	15:08:0170258:16	003002000000 Земли населенных пунктов	ИЖС	13	02:03:0	1 500	538,50	807 750,00
31648	Республика Северная Осетия-Алания, район Пригородный, с Сунжа, ул.Южная, 16	Пригородный	15:08:0170258:161	003002000000 Земли населенных пунктов	Для ведения личного подсобного хозяйства	13	02:02:0	1 228	538,50	661 278,00
31649	Республика Северная Осетия-Алания, район Пригородный, с Сунжа, ул.Южная, 18	Пригородный	15:08:0170258:162	003002000000 Земли населенных пунктов	Для ведения личного подсобного хозяйства	13	02:02:0	1 255	538,50	675 817,50
31650	Республика Северная Осетия-Алания, р-н Пригородный, с. Сунжа, ул. Южная, 15	Пригородный	15:08:0170258:17	003002000000 Земли населенных пунктов	Для ведения личного подсобного хозяйства	13	02:02:0	1 500	538,50	807 750,00
31651	Респ. Северная Осетия - Алания, р-н Пригородный, с. Сунжа, ул. Колхозная, дом 1	Пригородный	15:08:0170258:18	003002000000 Земли населенных пунктов	ИЖС	13	02:03:0	1 500	538,50	807 750,00
31652	Северная Осетия - Алания респ, р-н Пригородный, с Сунжа, ул Колхозная, 2	Пригородный	15:08:0170258:19	003002000000 Земли населенных пунктов	Для ведения личного подсобного хозяйства	13	02:02:0	1 668	538,50	898 218,00
31653	Республика Северная Осетия-Алания, р-н Пригородный, с. Сунжа, ул. Южная, 1	Пригородный	15:08:0170258:2	003002000000 Земли населенных пунктов	Для ведения личного подсобного хозяйства	13	02:02:0	1 739	538,50	936 451,50
31654	Респ. Северная Осетия - Алания, р-н Пригородный, с. Сунжа, ул. Колхозная, 3	Пригородный	15:08:0170258:20	003002000000 Земли населенных пунктов	Для ведения личного подсобного хозяйства	13	02:02:0	1 705	538,50	918 142,50
31655	Респ. Северная Осетия - Алания, р-н Пригородный, с. Сунжа, ул. Колхозная, дом 4	Пригородный	15:08:0170258:21	003002000000 Земли населенных пунктов	ИЖС	13	02:03:0	1 500	538,50	807 750,00
31656	Респ. Северная Осетия - Алания, р-н Пригородный, с. Сунжа, ул. Колхозная, 5	Пригородный	15:08:0170258:22	003002000000 Земли населенных пунктов	Индивидуальное жилищное строительство	13	02:03:0	2 000	538,50	1 077 000,00
31657	Респ. Северная Осетия - Алания, р-н Пригородный, с. Сунжа, ул. Колхозная, дом 6	Пригородный	15:08:0170258:23	003002000000 Земли населенных пунктов	ИЖС	13	02:03:0	1 500	538,50	807 750,00
31658	Респ. Северная Осетия - Алания, р-н Пригородный, с. Сунжа, ул. Колхозная, дом 7	Пригородный	15:08:0170258:24	003002000000 Земли населенных пунктов	ИЖС	13	02:03:0	1 500	538,50	807 750,00
31659	Респ. Северная Осетия - Алания, р-н Пригородный, с. Сунжа, ул. Колхозная, дом 8	Пригородный	15:08:0170258:25	003002000000 Земли населенных пунктов	ИЖС	13	02:03:0	1 500	538,50	807 750,00
31660	Республика Северная Осетия-Алания, район Пригородный, с Сунжа, ул.Колхозная, 9	Пригородный	15:08:0170258:26	003002000000 Земли населенных пунктов	Для ведения личного подсобного хозяйства	13	02:02:0	1 781	538,50	959 068,50
31661	Респ. Северная Осетия - Алания, р-н Пригородный, с. Сунжа, ул. Колхозная, дом 10	Пригородный	15:08:0170258:27	003002000000 Земли населенных пунктов	ИЖС	13	02:03:0	1 500	538,50	807 750,00
31662	Респ. Северная Осетия - Алания, р-н Пригородный, с. Сунжа, ул. Колхозная, дом 11	Пригородный	15:08:0170258:28	003002000000 Земли населенных пунктов	ИЖС	13	02:03:0	1 500	538,50	807 750,00
31663	Респ. Северная Осетия - Алания, р-н Пригородный, с. Сунжа, ул. Колхозная, дом 12	Пригородный	15:08:0170258:29	003002000000 Земли населенных пунктов	ИЖС	13	02:03:0	1 500	538,50	807 750,00
31664	Респ. Северная Осетия - Алания, р-н Пригородный, с. Сунжа, ул. Южная, 6	Пригородный	15:08:0170258:3	003002000000 Земли населенных пунктов	Для ведения личного подсобного хозяйства	13	02:02:0	1 484	538,50	799 134,00
31665	Российская Федерация, Республика Северная Осетия - Алания, Пригородный район, с. Сунжа, ул. Колхозная, 13	Пригородный	15:08:0170258:30	003002000000 Земли населенных пунктов	Для ведения личного подсобного хозяйства	13	02:02:0	1 503	538,50	809 365,50
31666	Респ. Северная Осетия - Алания, р-н Пригородный, с. Сунжа, ул. Колхозная, дом 14	Пригородный	15:08:0170258:31	003002000000 Земли населенных пунктов	ИЖС	13	02:03:0	1 500	538,50	807 750,00
31667	Республика Северная Осетия - Алания, р-н Пригородный, с. Сунжа, ул. Колхозная, 15	Пригородный	15:08:0170258:32	003002000000 Земли населенных пунктов	Индивидуальное жилищное строительство	13	02:03:0	1 500	538,50	807 750,00
31668	Респ. Северная Осетия - Алания, р-н Пригородный, с. Сунжа, ул. Колхозная, дом 16	Пригородный	15:08:0170258:33	003002000000 Земли населенных пунктов	ИЖС	13	02:03:0	1 500	538,50	807 750,00
31669	Респ. Северная Осетия - Алания, р-н Пригородный, с. Сунжа, ул. Колхозная, 17	Пригородный	15:08:0170258:34	003002000000 Земли населенных пунктов	Для ведения личного подсобного хозяйства	13	02:02:0	2 000	538,50	1 077 000,00
31670	Российская Федерация, Республика Северная Осетия - Алания, Пригородный район, с. Сунжа, ул. Колхозная, 18	Пригородный	15:08:0170258:35	003002000000 Земли населенных пунктов	Для ведения личного подсобного хозяйства	13	02:02:0	1 522	538,50	819 597,00
31671	Российская Федерация, Республика Северная Осетия - Алания, Пригородный район, с. Сунжа, ул. Колхозная, 19	Пригородный	15:08:0170258:36	003002000000 Земли населенных пунктов	Для ведения личного подсобного хозяйства	13	02:02:0	1 506	538,50	810 981,00
31672	Респ. Северная Осетия - Алания, р-н Пригородный, с. Сунжа, ул. Колхозная, дом 20	Пригородный	15:08:0170258:37	003002000000 Земли населенных пунктов	ИЖС	13	02:03:0	1 500	538,50	807 750,00
31673	Респ. Северная Осетия - Алания, р-н Пригородный, с. Сунжа, ул. Колхозная, 21	Пригородный	15:08:0170258:38	003002000000 Земли населенных пунктов	Для ведения личного подсобного хозяйства	13	02:02:0	1 500	538,50	807 750,00
31674	Респ. Северная Осетия - Алания, р-н Пригородный, с. Сунжа, ул. Колхозная, 22	Пригородный	15:08:0170258:39	003002000000 Земли населенных пунктов	Для ведения личного подсобного хозяйства	13	02:02:0	1 556	538,50	837 906,00
31675	Республика Северная Осетия - Алания, р-н Пригородный, с. Сунжа, ул. Южная, 5	Пригородный	15:08:0170258:4	003002000000 Земли населенных пунктов	Для ведения личного подсобного хозяйства	13	02:02:0	1 648	538,50	887 448,00
31676	Респ. Северная Осетия - Алания, р-н Пригородный, с. Сунжа, ул. Колхозная, дом 23	Пригородный	15:08:0170258:40	003002000000 Земли населенных пунктов	Для ведения личного подсобного хозяйства	13	02:02:0	1 478	538,50	795 903,00
31677	Республика Северная Осетия-Алания, район Пригородный, с Сунжа, ул.Колхозная, 24	Пригородный	15:08:0170258:41	003002000000 Земли населенных пунктов	Для ведения личного подсобного хозяйства	13	02:02:0	1 383	538,50	744 745,50
31678	Респ. Северная Осетия - Алания, р-н Пригородный, с. Сунжа, ул. Колхозная, дом 25	Пригородный	15:08:0170258:42	003002000000 Земли населенных пунктов	ИЖС	13	02:03:0	1 500	538,50	807 750,00
31679	Респ. Северная Осетия - Алания, р-н Пригородный, с. Сунжа, ул. Колхозная, дом 26	Пригородный	15:08:0170258:43	003002000000 Земли населенных пунктов	ИЖС	13	02:03:0	1 500	538,50	807 750,00
31680	Респ. Северная Осетия - Алания, р-н Пригородный, с. Сунжа, ул. Колхозная, дом 27	Пригородный	15:08:0170258:44	003002000000 Земли населенных пунктов	ИЖС	13	02:03:0	1 500	538,50	807 750,00
31681	Респ. Северная Осетия - Алания, р-н Пригородный, с. Сунжа, ул. Колхозная, дом 28	Пригородный	15:08:0170258:45	003002000000 Земли населенных пунктов	ИЖС	13	02:03:0	1 500	538,50	807 750,00
31682	Северная Осетия - Алания респ, р-н Пригородный, с. Сунжа, ул. Южная, 12	Пригородный	15:08:0170258:46	003002000000 Земли населенных пунктов	Для ведения личного подсобного хозяйства	13	02:02:0	1 500	538,50	807 750,00
31683	Северная Осетия - Алания респ, р-н Пригородный, с. Сунжа, ул. Южная, 10	Пригородный	15:08:0170258:47	003002000000 Земли населенных пунктов	Для ведения личного подсобного хозяйства	13	02:02:0	1 366	538,50	735 591,00
31684	Респ. Северная Осетия - Алания, р-н Пригородный, с. Сунжа, ул. Южная, 8	Пригородный	15:08:0170258:5	003002000000 Земли населенных пунктов	Для ведения личного подсобного хозяйства	13	02:02:0	1 370	538,50	737 745,00
31685	Республика Северная Осетия-Алания, р-н Пригородный, с. Сунжа, ул. Южная, 14	Пригородный	15:08:0170258:50	003002000000 Земли населенных пунктов	Для ведения личного подсобного хозяйства	13	02:02:0	1 482	538,50	798 057,00
31686	Респ. Северная Осетия - Алания, р-н Пригородный, с. Сунжа, ул. Южная, 4	Пригородный	15:08:0170258:6	003002000000 Земли населенных пунктов	Для ведения личного подсобного хозяйства	13	02:02:0	1 537	538,50	827 674,50
31687	Респ. Северная Осетия - Алания, р-н Пригородный, с. Сунжа, ул. Южная, дом 6	Пригородный	15:08:0170258:7	003002000000 Земли населенных пунктов	ИЖС	13	02:03:0	1 500	538,50	807 750,00
31688	Респ. Северная Осетия - Алания, р-н Пригородный, с. Сунжа, ул. Южная, дом 7	Пригородный	15:08:0170258:8	003002000000 Земли населенных пунктов	ИЖС	13	02:03:0	1 671	538,50	899 833,50
31689	Республика Северная Осетия - Алания, р-н Пригородный, с.Сунжа, ул Южная, 12	Пригородный	15:08:0170258:9	003002000000 Земли населенных пунктов	ИЖС	13	02:03:0	1 500	538,50	807 750,00
31690	Респ. Северная Осетия - Алания, р-н Пригородный, с. Сунжа, ул. Сунженская, дом 2	Пригородный	15:08:0170259:1	003002000000 Земли населенных пунктов	ИЖС	13	02:03:0	1 588	538,50	855 138,00
31691	Республика Северная Осетия - Алания, р-н Пригородный, с. Сунжа, ул. Сунженская, 20	Пригородный	15:08:0170259:10	003002000000 Земли населенных пунктов	Для ведения личного подсобного хозяйства	13	02:02:0	1 498	538,50	806 673,00
31692	Респ. Северная Осетия - Алания, р-н Пригородный, с. Сунжа, ул. Сунженская, дом 22	Пригородный	15:08:0170259:11	003002000000 Земли населенных пунктов	ИЖС	13	02:03:0	1 515	538,50	815 827,50
31693	Респ. Северная Осетия - Алания, р-н Пригородный, с. Сунжа, ул. Сунженская, 24	Пригородный	15:08:0170259:12	003002000000 Земли населенных пунктов	Для ведения личного подсобного хозяйства	13	02:02:0	1 543	538,50	830 905,50
31694	Респ. Северная Осетия - Алания, р-н Пригородный, с. Сунжа, ул. Сунженская, дом 26	Пригородный	15:08:0170259:13	003002000000 Земли населенных пунктов	ИЖС	13	02:03:0	1 498	538,50	806 673,00
31695	Российская Федерация, Республика Северная Осетия - Алания, Пригородный район, с. Сунжа, ул. Южная	Пригородный	15:08:0170259:134	003002000000 Земли населенных пунктов	Для ведения личного подсобного хозяйства	13	02:02:0	987	538,50	531 499,50

№ п/п	Местоположение ЗУ	Район	Кадастровый номер ЗУ	Категория земель	Разрешенное использование по документу	Код вида разрешенного использования (в соответствии с классификатором видов разрешенного использования земельных участков)	Вид использования объектов недвижимости	Площадь	УПКС	КС
31696	Российская Федерация, Республика Северная Осетия - Алания, муниципальный район Пригородный, сельское поселение Суаженское, с. Сунжа, ул. Южная, 5 а	Пригородный	15:08:0170259:135	003002000000 Земли населенных пунктов	Для ведения личного подсобного хозяйства	13	02:02:02:0	626	538,50	337 101,00
31697	Респ. Северная Осетия - Алания, р-н Пригородный, с. Сунжа, ул. Суженская, дом 28	Пригородный	15:08:0170259:14	003002000000 Земли населенных пунктов	ИЖС	13	02:02:01:0	1 508	538,50	812 058,00
31698	Респ. Северная Осетия - Алания, р-н Пригородный, с. Сунжа, ул. Суженская, 30	Пригородный	15:08:0170259:15	003002000000 Земли населенных пунктов	Для ведения личного подсобного хозяйства	13	02:02:02:0	1 500	538,50	807 750,00
31699	Респ. Северная Осетия - Алания, р-н Пригородный, с. Сунжа, ул. Суженская, 32	Пригородный	15:08:0170259:16	003002000000 Земли населенных пунктов	Для ведения личного подсобного хозяйства	13	02:02:02:0	1 490	538,50	802 365,00
31700	Респ. Северная Осетия - Алания, р-н Пригородный, с. Сунжа, ул. Суженская, 4	Пригородный	15:08:0170259:2	003002000000 Земли населенных пунктов	Для ведения личного подсобного хозяйства	13	02:02:02:0	1 501	538,50	808 288,50
31701	Респ. Северная Осетия - Алания, р-н Пригородный, с. Сунжа, ул. Суженская, дом 8	Пригородный	15:08:0170259:4	003002000000 Земли населенных пунктов	Для ведения личного подсобного хозяйства	13	02:02:02:0	1 512	538,50	814 212,00
31702	Респ. Северная Осетия - Алания, р-н Пригородный, с. Сунжа, ул. Суженская, дом 10	Пригородный	15:08:0170259:5	003002000000 Земли населенных пунктов	ИЖС	13	02:02:01:0	1 585	538,50	853 522,50
31703	Респ. Северная Осетия - Алания, р-н Пригородный, с. Сунжа, ул. Суженская, дом 12	Пригородный	15:08:0170259:6	003002000000 Земли населенных пунктов	ИЖС	13	02:02:01:0	1 625	538,50	875 062,50
31704	Респ. Северная Осетия - Алания, р-н Пригородный, с. Сунжа, ул. Суженская, дом 14	Пригородный	15:08:0170259:7	003002000000 Земли населенных пунктов	ИЖС	13	02:02:01:0	1 572	538,50	846 522,00
31705	Респ. Северная Осетия - Алания, р-н Пригородный, с. Сунжа, ул. Суженская, дом 16	Пригородный	15:08:0170259:8	003002000000 Земли населенных пунктов	ИЖС	13	02:02:01:0	1 495	538,50	805 057,50
31706	Респ. Северная Осетия - Алания, р-н Пригородный, с. Сунжа, ул. Суженская, дом 18	Пригородный	15:08:0170259:9	003002000000 Земли населенных пунктов	ИЖС	13	02:02:01:0	1 502	538,50	808 827,00
31707	Российская Федерация, Республика Северная Осетия - Алания, Пригородный район, с. Сунжа, ул. Суженская, 11	Пригородный	15:08:0170260:1	003002000000 Земли населенных пунктов	для ведения приусадебного хозяйства и строительство жилого дома	13	02:02:02:0	1 464	538,50	788 364,00
31708	Республика Северная Осетия - Алания, р-н Пригородный, с. Сунжа, ул. Победы, 65	Пригородный	15:08:0170260:16	003002000000 Земли населенных пунктов	Для ведения личного подсобного хозяйства	13	02:02:02:0	1 556	538,50	837 906,00
31709	Респ. Северная Осетия - Алания, р-н Пригородный, с. Сунжа, ул. Победы, дом 67	Пригородный	15:08:0170260:17	003002000000 Земли населенных пунктов	ЛПХ	13	02:02:02:0	1 621	538,50	872 908,50
31710	Республика Северная Осетия - Алания, р-н Пригородный, с.Сунжа, ул.Победы, 71	Пригородный	15:08:0170260:19	003002000000 Земли населенных пунктов	Для ведения личного подсобного хозяйства	13	02:02:02:0	1 500	538,50	807 750,00
31711	Респ. Северная Осетия - Алания, р-н Пригородный, с. Сунжа, ул. Победы, 37	Пригородный	15:08:0170260:2	003002000000 Земли населенных пунктов	ЛПХ	13	02:02:02:0	2 000	538,50	1 077 000,00
31712	Республика Северная Осетия - Алания, Пригородный рн, с. Сунжа, ул. Победы, 73	Пригородный	15:08:0170260:20	003002000000 Земли населенных пунктов	ЛПХ	13	02:02:02:0	1 500	538,50	807 750,00
31713	Респ. Северная Осетия - Алания, р-н Пригородный, с. Сунжа, ул. Победы, дом 79	Пригородный	15:08:0170260:23	003002000000 Земли населенных пунктов	ЛПХ	13	02:02:02:0	1 700	538,50	915 450,00
31714	Респ. Северная Осетия - Алания, р-н Пригородный, с. Сунжа, ул. Победы, 81	Пригородный	15:08:0170260:24	003002000000 Земли населенных пунктов	Для ведения личного подсобного хозяйства	13	02:02:02:0	1 542	538,50	830 367,00
31715	Республика Северная Осетия-Алания, р-н Пригородный, с Сунжа, ул.Суженская, 1	Пригородный	15:08:0170260:26	003002000000 Земли населенных пунктов	Для ведения личного подсобного хозяйства	13	02:02:02:0	1 500	538,50	807 750,00
31716	Респ. Северная Осетия - Алания, р-н Пригородный, с. Сунжа, ул. Суженская, 1 "а"	Пригородный	15:08:0170260:27	003002000000 Земли населенных пунктов	Для ведения личного подсобного хозяйства	13	02:02:02:0	1 518	538,50	817 443,00
31717	Северная Осетия - Алания респ, р-н Пригородный, с. Сунжа, ул. Суженская, 1 "б"	Пригородный	15:08:0170260:28	003002000000 Земли населенных пунктов	Для ведения личного подсобного хозяйства	13	02:02:02:0	1 581	538,50	851 368,50
31718	Респ. Северная Осетия - Алания, р-н Пригородный, с. Сунжа, ул. Суженская, 1 в	Пригородный	15:08:0170260:29	003002000000 Земли населенных пунктов	Для ведения личного подсобного хозяйства	13	02:02:02:0	1 695	538,50	912 757,50
31719	Республика Северная Осетия-Алания, р-н Пригородный, с Сунжа, ул Победы, 39	Пригородный	15:08:0170260:3	003002000000 Земли населенных пунктов	Для ведения личного подсобного хозяйства	13	02:02:02:0	1 499	538,50	807 211,50
31720	Респ. Северная Осетия - Алания, р-н Пригородный, с. Сунжа, ул. Суженская, 1 "г	Пригородный	15:08:0170260:30	003002000000 Земли населенных пунктов	Личное подсобное хозяйство	13	02:02:02:0	1 581	538,50	851 368,50
31721	Респ. Северная Осетия - Алания, р-н Пригородный, с. Сунжа, ул. Суженская, дом 3	Пригородный	15:08:0170260:31	003002000000 Земли населенных пунктов	Для ведения личного подсобного хозяйства	13	02:02:02:0	1 640	538,50	883 140,00
31722	Респ. Северная Осетия - Алания, р-н Пригородный, с. Сунжа, ул. Суженская, 7	Пригородный	15:08:0170260:33	003002000000 Земли населенных пунктов	Для ведения личного подсобного хозяйства	13	02:02:02:0	1 485	538,50	799 672,50
31723	Респ. Северная Осетия - Алания, р-н Пригородный, с. Сунжа, ул. Суженская, 9	Пригородный	15:08:0170260:34	003002000000 Земли населенных пунктов	Для ведения личного подсобного хозяйства	13	02:02:02:0	1 542	538,50	830 367,00
31724	Российская Федерация, Республика Северная Осетия - Алания, р-н Пригородный, с. Сунжа, ул. Суженская, 13	Пригородный	15:08:0170260:35	003002000000 Земли населенных пунктов	Для ведения личного подсобного хозяйства	13	02:02:02:0	1 500	538,50	807 750,00
31725	Респ. Северная Осетия - Алания, р-н Пригородный, с. Сунжа, ул. Суженская, дом 15	Пригородный	15:08:0170260:36	003002000000 Земли населенных пунктов	ЛПХ	13	02:02:02:0	1 540	538,50	829 290,00
31726	Республика Северная Осетия-Алания, р-н Пригородный, с Сунжа, ул Суженская, 17	Пригородный	15:08:0170260:37	003002000000 Земли населенных пунктов	Для ведения личного подсобного хозяйства	13	02:02:02:0	1 599	538,50	861 061,50
31727	Республика Северная Осетия-Алания, район Пригородный, с Сунжа, ул. Суженская, 19	Пригородный	15:08:0170260:38	003002000000 Земли населенных пунктов	Для ведения личного подсобного хозяйства	13	02:02:02:0	1 353	538,50	728 590,50
31728	Респ. Северная Осетия - Алания, р-н Пригородный, с. Сунжа, ул. Суженская, 21	Пригородный	15:08:0170260:39	003002000000 Земли населенных пунктов	Для ведения личного подсобного хозяйства	13	02:02:02:0	1 623	538,50	873 985,50
31729	Респ. Северная Осетия - Алания, р-н Пригородный, с. Сунжа, ул. Суженская, 23	Пригородный	15:08:0170260:40	003002000000 Земли населенных пунктов	Для ведения личного подсобного хозяйства	13	02:02:02:0	1 481	538,50	797 518,50
31730	Респ. Северная Осетия - Алания, р-н Пригородный, с. Сунжа, ул. Суженская, 27	Пригородный	15:08:0170260:42	003002000000 Земли населенных пунктов	Для ведения личного подсобного хозяйства	13	02:02:02:0	1 709	538,50	920 296,50
31731	Респ. Северная Осетия - Алания, р-н Пригородный, с. Сунжа, ул. Суженская, 29	Пригородный	15:08:0170260:43	003002000000 Земли населенных пунктов	Для ведения личного подсобного хозяйства	13	02:02:02:0	1 591	538,50	856 753,50
31732	Респ. Северная Осетия - Алания, р-н Пригородный, с. Сунжа, ул. Суженская, 33	Пригородный	15:08:0170260:45	003002000000 Земли населенных пунктов	Для ведения личного подсобного хозяйства	13	02:02:02:0	1 638	538,50	882 063,00
31733	Республика Северная Осетия - Алания, Пригородный район, с. Сунжа, ул. Суженская, 35	Пригородный	15:08:0170260:46	003002000000 Земли населенных пунктов	Для ведения личного подсобного хозяйства	13	02:02:02:0	1 506	538,50	810 981,00
31734	Респ. Северная Осетия - Алания, р-н Пригородный, с. Сунжа, ул. Победы, дом 43	Пригородный	15:08:0170260:5	003002000000 Земли населенных пунктов	Для ведения личного подсобного хозяйства	13	02:02:02:0	3 562	538,50	1 918 137,00
31735	Республика Северная Осетия-Алания, р-н Пригородный, с Сунжа, ул Победы, 50 а	Пригородный	15:08:0170260:56	003002000000 Земли населенных пунктов	Для ведения личного подсобного хозяйства	13	02:02:02:0	1 537	538,50	827 674,50
31736	Республика Северная Осетия-Алания, р-н Пригородный, с Сунжа, ул.Суженская, 7 "а"	Пригородный	15:08:0170260:59	003002000000 Земли населенных пунктов	Для ведения личного подсобного хозяйства	13	02:02:02:0	1 717	538,50	924 604,50
31737	Респ. Северная Осетия - Алания, р-н Пригородный, с. Сунжа, ул. Победы, 49	Пригородный	15:08:0170260:8	003002000000 Земли населенных пунктов	Для ведения личного подсобного хозяйства	13	02:02:02:0	1 437	538,50	773 824,50
31738	Респ. Северная Осетия - Алания, р-н Пригородный, с. Сунжа, ул. Иристонская, дом 86	Пригородный	15:08:0170261:1	003002000000 Земли населенных пунктов	Для ведения личного подсобного хозяйства	13	02:02:02:0	1 600	538,50	861 600,00
31739	Республика Северная Осетия - Алания, р-н Пригородный, с. Сунжа, ул. Иристонская, 104	Пригородный	15:08:0170261:10	003002000000 Земли населенных пунктов	ЛПХ	13	02:02:02:0	1 593	538,50	857 830,50
31740	Респ. Северная Осетия - Алания, р-н Пригородный, с. Сунжа, ул. Иристонская, 106	Пригородный	15:08:0170261:11	003002000000 Земли населенных пунктов	Для ведения личного подсобного хозяйства	13	02:02:02:0	1 643	538,50	884 755,50
31741	Респ. Северная Осетия - Алания, р-н Пригородный, с. Сунжа, ул. Иристонская, дом 108	Пригородный	15:08:0170261:12	003002000000 Земли населенных пунктов	ЛПХ	13	02:02:02:0	1 572	538,50	846 522,00
31742	Респ. Северная Осетия - Алания, р-н Пригородный, с. Сунжа, ул. Иристонская, дом 110	Пригородный	15:08:0170261:13	003002000000 Земли населенных пунктов	Для ведения личного подсобного хозяйства	13	02:02:02:0	1 644	538,50	885 294,00

№ п/п	Местоположение ЗУ	Район	Кадастровый номер ЗУ	Категория земель	Разрешенное использование по документу	Код вида разрешенного использования (в соответствии с классификатором видов разрешенного использования земельных участков)	Вид использования объектов недвижимости	Площадь	УПКС	КС
31743	Респ. Северная Осетия - Алания, р-н Пригородный, с. Сунжа, ул. Иристонская, дом 112	Пригородный	15:08:0170261:14	003002000000 Земли населенных пунктов	Для ведения личного подсобного хозяйства	13	02:02:02:0	1 549	538,50	834 136,50
31744	Респ. Северная Осетия - Алания, р-н Пригородный, с. Сунжа, ул. Иристонская, 114	Пригородный	15:08:0170261:15	003002000000 Земли населенных пунктов	Для ведения личного подсобного хозяйства	13	02:02:02:0	1 606	538,50	864 831,00
31745	Респ. Северная Осетия - Алания, р-н Пригородный, с. Сунжа, ул. Иристонская, дом 116	Пригородный	15:08:0170261:16	003002000000 Земли населенных пунктов	ЛПХ	13	02:02:02:0	1 649	538,50	887 986,50
31746	Респ. Северная Осетия - Алания, р-н Пригородный, с. Сунжа, ул. Иристонская, дом 118	Пригородный	15:08:0170261:17	003002000000 Земли населенных пунктов	Для ведения личного подсобного хозяйства	13	02:02:02:0	1 638	538,50	882 063,00
31747	Респ. Северная Осетия - Алания, р-н Пригородный, с. Сунжа, ул. Иристонская, дом 120	Пригородный	15:08:0170261:18	003002000000 Земли населенных пунктов	ЛПХ	13	02:02:02:0	1 610	538,50	866 985,00
31748	Республика Северная Осетия - Алания, р-н Пригородный, с.Сунжа, ул.Иристонская, 122	Пригородный	15:08:0170261:19	003002000000 Земли населенных пунктов	Для ведения личного подсобного хозяйства	13	02:02:02:0	1 639	538,50	882 601,50
31749	Респ. Северная Осетия - Алания, р-н Пригородный, с. Сунжа, ул. Иристонская, дом 88	Пригородный	15:08:0170261:2	003002000000 Земли населенных пунктов	Для ведения личного подсобного хозяйства	13	02:02:02:0	1 438	538,50	774 363,00
31750	Респ. Северная Осетия - Алания, р-н Пригородный, с. Сунжа, ул. Иристонская, дом 124	Пригородный	15:08:0170261:20	003002000000 Земли населенных пунктов	ЛПХ	13	02:02:02:0	1 499	538,50	807 211,50
31751	Республика Северная Осетия - Алания, р-н Пригородный, с.Сунжа, ул Иристонская, 126	Пригородный	15:08:0170261:21	003002000000 Земли населенных пунктов	Для ведения личного подсобного хозяйства	13	02:02:02:0	1 568	538,50	844 368,00
31752	Респ. Северная Осетия - Алания, р-н Пригородный, с. Сунжа, ул. Иристонская, дом 128	Пригородный	15:08:0170261:22	003002000000 Земли населенных пунктов	ЛПХ	13	02:02:02:0	1 689	538,50	909 526,50
31753	Республика Северная Осетия - Алания, р-н Пригородный, с. Сунжа, ул. Победы, 76	Пригородный	15:08:0170261:24	003002000000 Земли населенных пунктов	Для ведения личного подсобного хозяйства	13	02:02:02:0	1 408	538,50	758 208,00
31754	Республика Северная Осетия - Алания, р-н Пригородный, с. Сунжа, ул. Победы, 74	Пригородный	15:08:0170261:25	003002000000 Земли населенных пунктов	Для ведения личного подсобного хозяйства	13	02:02:02:0	1 460	538,50	786 210,00
31755	Российская Федерация, Республика Северная Осетия - Алания, р-н Пригородный, с. Сунжа, ул. Победы, 72	Пригородный	15:08:0170261:26	003002000000 Земли населенных пунктов	Для ведения личного подсобного хозяйства	13	02:02:02:0	1 500	538,50	807 750,00
31756	Респ. Северная Осетия - Алания, р-н Пригородный, с. Сунжа, ул. Победы, 70	Пригородный	15:08:0170261:27	003002000000 Земли населенных пунктов	Для ведения личного подсобного хозяйства	13	02:02:02:0	1 485	538,50	799 672,50
31757	Северная Осетия - Алания респ, р-н Пригородный, с Сунжа, ул Победы, 68	Пригородный	15:08:0170261:28	003002000000 Земли населенных пунктов	Для ведения личного подсобного хозяйства	13	02:02:02:0	1 423	538,50	766 285,50
31758	Респ. Северная Осетия - Алания, р-н Пригородный, с. Сунжа, ул. Победы, 66	Пригородный	15:08:0170261:29	003002000000 Земли населенных пунктов	Для ведения личного подсобного хозяйства	13	02:02:02:0	1 367	538,50	736 129,50
31759	Респ. Северная Осетия - Алания, р-н Пригородный, с. Сунжа, ул. Иристонская, дом 90	Пригородный	15:08:0170261:3	003002000000 Земли населенных пунктов	Для ведения личного подсобного хозяйства	13	02:02:02:0	1 611	538,50	867 523,50
31760	Респ. Северная Осетия - Алания, р-н Пригородный, с. Сунжа, ул. Победы, 60	Пригородный	15:08:0170261:32	003002000000 Земли населенных пунктов	Для ведения личного подсобного хозяйства	13	02:02:02:0	1 451	538,50	781 363,50
31761	Респ. Северная Осетия - Алания, р-н Пригородный, с. Сунжа, ул. Победы, дом 58	Пригородный	15:08:0170261:33	003002000000 Земли населенных пунктов	ЛПХ	13	02:02:02:0	1 478	538,50	795 903,00
31762	Респ. Северная Осетия - Алания, р-н Пригородный, с. Сунжа, ул. Победы, дом 56	Пригородный	15:08:0170261:34	003002000000 Земли населенных пунктов	ЛПХ	13	02:02:02:0	1 361	538,50	732 898,50
31763	Российская Федерация, Республика Северная Осетия - Алания, р-н Пригородный, с. Сунжа, ул. Победы, 54	Пригородный	15:08:0170261:35	003002000000 Земли населенных пунктов	Для ведения личного подсобного хозяйства	13	02:02:02:0	1 512	538,50	814 212,00
31764	Респ. Северная Осетия - Алания, р-н Пригородный, с. Сунжа, ул. Победы, дом 52	Пригородный	15:08:0170261:36	003002000000 Земли населенных пунктов	Для ведения личного подсобного хозяйства	13	02:02:02:0	1 421	538,50	765 208,50
31765	Респ. Северная Осетия - Алания, р-н Пригородный, с. Сунжа, ул. Победы, дом 50	Пригородный	15:08:0170261:37	003002000000 Земли населенных пунктов	Для ведения личного подсобного хозяйства	13	02:02:02:0	1 551	538,50	835 213,50
31766	Республика Северная Осетия-Алания, р-н Пригородный, с Сунжа, ул.Победы, 48	Пригородный	15:08:0170261:38	003002000000 Земли населенных пунктов	Для ведения личного подсобного хозяйства	13	02:02:02:0	1 587	538,50	854 599,50
31767	Республика Северная Осетия-Алания, Пригородный район, с Сунжа, ул.Победы, 46	Пригородный	15:08:0170261:39	003002000000 Земли населенных пунктов	Для ведения личного подсобного хозяйства	13	02:02:02:0	1 607	538,50	865 369,50
31768	Респ. Северная Осетия - Алания, р-н Пригородный, с. Сунжа, ул. Иристонская, дом 92	Пригородный	15:08:0170261:4	003002000000 Земли населенных пунктов	ЛПХ	13	02:02:02:0	1 496	538,50	805 596,00
31769	Респ. Северная Осетия - Алания, р-н Пригородный, с. Сунжа, ул. Победы, 44	Пригородный	15:08:0170261:40	003002000000 Земли населенных пунктов	Для ведения личного подсобного хозяйства	13	02:02:02:0	1 536	538,50	827 136,00
31770	Респ. Северная Осетия - Алания, р-н Пригородный, с. Сунжа, ул. Победы, 42	Пригородный	15:08:0170261:41	003002000000 Земли населенных пунктов	Для ведения личного подсобного хозяйства	13	02:02:02:0	1 505	538,50	810 442,50
31771	Респ. Северная Осетия - Алания, р-н Пригородный, с. Сунжа, ул. Победы, 34	Пригородный	15:08:0170261:45	003002000000 Земли населенных пунктов	Личное подсобное хозяйство	13	02:02:02:0	1 737	538,50	935 374,50
31772	Респ. Северная Осетия - Алания, р-н Пригородный, с. Сунжа, ул. Победы, дом 32	Пригородный	15:08:0170261:46	003002000000 Земли населенных пунктов	ЛПХ	13	02:02:02:0	1 684	538,50	906 834,00
31773	Республика Северная Осетия-Алания, р-н Пригородный, с. Сунжа, ул. Победы, 30	Пригородный	15:08:0170261:47	003002000000 Земли населенных пунктов	Для ведения личного подсобного хозяйства	13	02:02:02:0	2 445	538,50	1 316 632,50
31774	Респ. Северная Осетия - Алания, р-н Пригородный, с. Сунжа, ул. Победы, дом 28	Пригородный	15:08:0170261:48	003002000000 Земли населенных пунктов	Для ведения личного подсобного хозяйства	13	02:02:02:0	1 503	538,50	809 365,50
31775	Респ. Северная Осетия - Алания, р-н Пригородный, с. Сунжа, ул. Победы, 26	Пригородный	15:08:0170261:49	003002000000 Земли населенных пунктов	Для ведения личного подсобного хозяйства	13	02:02:02:0	1 440	538,50	775 440,00
31776	Респ. Северная Осетия - Алания, р-н Пригородный, с. Сунжа, ул. Иристонская, 94	Пригородный	15:08:0170261:5	003002000000 Земли населенных пунктов	Для ведения личного подсобного хозяйства	13	02:02:02:0	1 477	538,50	795 364,50
31777	Респ. Северная Осетия - Алания, р-н Пригородный, с. Сунжа, ул. Победы, дом 24	Пригородный	15:08:0170261:50	003002000000 Земли населенных пунктов	Для ведения личного подсобного хозяйства	13	02:02:02:0	1 550	538,50	834 675,00
31778	Респ. Северная Осетия - Алания, р-н Пригородный, с. Сунжа, ул. Победы, 22	Пригородный	15:08:0170261:51	003002000000 Земли населенных пунктов	Для ведения личного подсобного хозяйства	13	02:02:02:0	1 507	538,50	811 519,50
31779	Российская Федерация, Республика Северная Осетия - Алания, Пригородный район, с. Сунжа, ул. Победы, 20	Пригородный	15:08:0170261:52	003002000000 Земли населенных пунктов	Для ведения личного подсобного хозяйства	13	02:02:02:0	1 740	538,50	938 605,50
31780	Респ. Северная Осетия - Алания, р-н Пригородный, с. Сунжа, ул. Победы, дом 18	Пригородный	15:08:0170261:53	003002000000 Земли населенных пунктов	ЛПХ	13	02:02:02:0	1 505	538,50	810 442,50
31781	Респ. Северная Осетия - Алания, р-н Пригородный, с. Сунжа, ул. Победы, дом 16	Пригородный	15:08:0170261:54	003002000000 Земли населенных пунктов	ЛПХ	13	02:02:02:0	1 618	538,50	871 293,00
31782	Респ. Северная Осетия - Алания, р-н Пригородный, с. Сунжа, ул. Победы, дом 14	Пригородный	15:08:0170261:55	003002000000 Земли населенных пунктов	ЛПХ	13	02:02:02:0	1 591	538,50	856 753,50
31783	Респ. Северная Осетия - Алания, р-н Пригородный, с. Сунжа, ул. Победы, дом 12	Пригородный	15:08:0170261:56	003002000000 Земли населенных пунктов	ЛПХ	13	02:02:02:0	1 541	538,50	829 828,50
31784	Республика Северная Осетия-Алания, р-н Пригородный, с. Сунжа, ул. Победы, 10	Пригородный	15:08:0170261:57	003002000000 Земли населенных пунктов	Для ведения личного подсобного хозяйства	13	02:02:02:0	1 634	538,50	879 909,00
31785	Респ. Северная Осетия - Алания, р-н Пригородный, с. Сунжа, ул. Победы, дом 8	Пригородный	15:08:0170261:58	003002000000 Земли населенных пунктов	Для ведения личного подсобного хозяйства	13	02:02:02:0	1 509	538,50	812 596,50
31786	Респ. Северная Осетия - Алания, р-н Пригородный, с. Сунжа, ул. Победы, 6	Пригородный	15:08:0170261:59	003002000000 Земли населенных пунктов	Для ведения личного подсобного хозяйства	13	02:02:02:0	1 494	538,50	804 519,00
31787	Респ. Северная Осетия - Алания, р-н Пригородный, с. Сунжа, ул. Иристонская, дом 96	Пригородный	15:08:0170261:6	003002000000 Земли населенных пунктов	ЛПХ	13	02:02:02:0	1 606	538,50	864 831,00
31788	Респ. Северная Осетия - Алания, р-н Пригородный, с. Сунжа, ул. Победы, дом 4	Пригородный	15:08:0170261:60	003002000000 Земли населенных пунктов	ЛПХ	13	02:02:02:0	1 460	538,50	786 210,00
31789	Респ. Северная Осетия - Алания, р-н Пригородный, с. Сунжа, ул. Победы, дом 2	Пригородный	15:08:0170261:61	003002000000 Земли населенных пунктов	ЛПХ	13	02:02:02:0	1 708	538,50	919 758,00
31790	Респ. Северная Осетия - Алания, р-н Пригородный, с. Сунжа, ул. Иристонская, 98	Пригородный	15:08:0170261:7	003002000000 Земли населенных пунктов	Для ведения личного подсобного хозяйства	13	02:02:02:0	1 589	538,50	855 676,50

№ пп	Местоположение ЗУ	Район	Кадастровый номер ЗУ	Категория земель	Разрешенное использование по документу	Код вида разрешенного использования (в соответствии с классификатором видов разрешенного использования земельных участков)	Вид использования объектов недвижимости	Площадь	УПКС	КС
31791	Респ. Северная Осетия - Алания, р-н Пригородный, с. Сунжа, ул. Иристонская, дом 100	Пригородный	15:08:0170261:8	003002000000 Земли населенных пунктов	ЛПХ	13	02:0020	1 673	538,50	900 910,50
31792	Республика Северная Осетия - Алания, р-н Пригородный, с. Сунжа, ул. Иристонская, 102	Пригородный	15:08:0170261:9	003002000000 Земли населенных пунктов	Для ведения личного подсобного хозяйства	13	02:0020	1 486	538,50	800 211,00
31793	Республика Северная Осетия-Алания, р-н Пригородный, с Сунжа, ул Цхинвальская, д 120	Пригородный	15:08:0170262:10	003002000000 Земли населенных пунктов	Для ведения личного подсобного хозяйства	13	02:0020	1 445	538,50	778 132,50
31794	Респ. Северная Осетия - Алания, р-н Пригородный, с. Сунжа, пер. Цхинвальский, 122	Пригородный	15:08:0170262:11	003002000000 Земли населенных пунктов	Личное подсобное хозяйство	13	02:0020	1 418	538,50	763 593,00
31795	Респ. Северная Осетия - Алания, р-н Пригородный, с. Сунжа, ул. Цхинвальская, дом 124	Пригородный	15:08:0170262:12	003002000000 Земли населенных пунктов	Для ведения личного подсобного хозяйства	13	02:0020	1 536	538,50	827 136,00
31796	Республика Северная Осетия-Алания, р-н Пригородный, с.Сунжа, ул.Цхинвальская 126	Пригородный	15:08:0170262:13	003002000000 Земли населенных пунктов	Для ведения личного подсобного хозяйства	13	02:0020	1 449	538,50	780 286,50
31797	Респ. Северная Осетия - Алания, р-н Пригородный, с. Сунжа, пер. Цхинвальская 128	Пригородный	15:08:0170262:14	003002000000 Земли населенных пунктов	Для ведения личного подсобного хозяйства	13	02:0020	1 575	538,50	848 137,50
31798	Респ. Северная Осетия - Алания, р-н Пригородный, с. Сунжа, ул. Цхинвальская, 130	Пригородный	15:08:0170262:15	003002000000 Земли населенных пунктов	Для ведения личного подсобного хозяйства	13	02:0020	1 485	538,50	799 672,50
31799	Российская Федерация, Республика Северная Осетия-Алания, Пригородный район, с. Сунжа, ул. Цхинвальская, 132	Пригородный	15:08:0170262:16	003002000000 Земли населенных пунктов	Для ведения личного подсобного хозяйства	13	02:0020	1 545	538,50	831 982,50
31800	Респ. Северная Осетия - Алания, р-н Пригородный, с. Сунжа, пер. Цхинвальская, дом 134	Пригородный	15:08:0170262:17	003002000000 Земли населенных пунктов	ЛПХ	13	02:0020	1 401	538,50	754 438,50
31801	Респ. Северная Осетия - Алания, р-н Пригородный, с. Сунжа, пер. Цхинвальская, дом 136	Пригородный	15:08:0170262:18	003002000000 Земли населенных пунктов	ЛПХ	13	02:0020	1 466	538,50	789 441,00
31802	Респ. Северная Осетия - Алания, р-н Пригородный, с. Сунжа, пер. Цхинвальский, дом 138	Пригородный	15:08:0170262:19	003002000000 Земли населенных пунктов	ЛПХ	13	02:0020	1 830	538,50	985 455,00
31803	Республика Северная Осетия-Алания, р-н Пригородный, с Сунжа, ул Цхинвальская, 104	Пригородный	15:08:0170262:2	003002000000 Земли населенных пунктов	Для ведения личного подсобного хозяйства	13	02:0020	1 566	538,50	843 291,00
31804	Респ. Северная Осетия - Алания, р-н Пригородный, с. Сунжа, ул. Цхинвальская, 140	Пригородный	15:08:0170262:20	003002000000 Земли населенных пунктов	Для ведения личного подсобного хозяйства	13	02:0020	1 690	538,50	910 065,00
31805	Респ. Северная Осетия - Алания, р-н Пригородный, с. Сунжа, ул. Цхинвальская, 142	Пригородный	15:08:0170262:21	003002000000 Земли населенных пунктов	Для ведения личного подсобного хозяйства	13	02:0020	1 623	538,50	873 985,50
31806	Российская Федерация, Республика Северная Осетия - Алания, Пригородный р-н , с. Сунжа, ул. Иристонская, 113	Пригородный	15:08:0170262:219	003002000000 Земли населенных пунктов	Для ведения личного подсобного хозяйства	13	02:0020	1 384	538,50	745 284,00
31807	Респ. Северная Осетия - Алания, р-н Пригородный, с. Сунжа, пер. Цхинвальский, дом 144	Пригородный	15:08:0170262:22	003002000000 Земли населенных пунктов	ЛПХ	13	02:0020	1 610	538,50	866 985,00
31808	Респ. Северная Осетия - Алания, р-н Пригородный, с. Сунжа, пер. Цхинвальская, дом 146	Пригородный	15:08:0170262:23	003002000000 Земли населенных пунктов	Для ведения личного подсобного хозяйства	13	02:0020	1 776	538,50	956 376,00
31809	Респ. Северная Осетия - Алания, р-н Пригородный, с. Сунжа, ул. Цхинвальская, дом 148	Пригородный	15:08:0170262:24	003002000000 Земли населенных пунктов	Для ведения личного подсобного хозяйства	13	02:0020	1 630	538,50	877 755,00
31810	Республика Северная Осетия-Алания, р-н Пригородный, с Сунжа, ул Цхинвальская, д 150	Пригородный	15:08:0170262:25	003002000000 Земли населенных пунктов	Для ведения личного подсобного хозяйства	13	02:0020	1 387	538,50	746 899,50
31811	Респ. Северная Осетия - Алания, р-н Пригородный, с. Сунжа, ул. Иристонская, 137	Пригородный	15:08:0170262:26	003002000000 Земли населенных пунктов	Для ведения личного подсобного хозяйства	13	02:0020	1 167	538,50	628 429,50
31812	Респ. Северная Осетия - Алания, р-н Пригородный, с. Сунжа, ул. Иристонская, дом 135	Пригородный	15:08:0170262:27	003002000000 Земли населенных пунктов	ЛПХ	13	02:0020	1 356	538,50	730 206,00
31813	Респ. Северная Осетия - Алания, р-н Пригородный, с. Сунжа, ул. Иристонская, 131	Пригородный	15:08:0170262:29	003002000000 Земли населенных пунктов	Для ведения личного подсобного хозяйства	13	02:0020	1 213	538,50	653 200,50
31814	Респ. Северная Осетия - Алания, р-н Пригородный, с. Сунжа, пер. Цхинвальский, дом 106	Пригородный	15:08:0170262:3	003002000000 Земли населенных пунктов	ЛПХ	13	02:0020	1 463	538,50	787 825,50
31815	Респ. Северная Осетия - Алания, р-н Пригородный, с. Сунжа, ул. Иристонская,129	Пригородный	15:08:0170262:30	003002000000 Земли населенных пунктов	Для ведения личного подсобного хозяйства	13	02:0020	1 451	538,50	781 363,50
31816	Северная Осетия - Алания респ, р-н Пригородный, с Сунжа, ул Иристонская, 127	Пригородный	15:08:0170262:31	003002000000 Земли населенных пунктов	Для ведения личного подсобного хозяйства	13	02:0020	1 405	538,50	756 592,50
31817	Респ. Северная Осетия - Алания, р-н Пригородный, с. Сунжа, ул. Иристонская, дом 125	Пригородный	15:08:0170262:32	003002000000 Земли населенных пунктов	Для ведения личного подсобного хозяйства	13	02:0020	1 484	538,50	799 134,00
31818	Республика Северная Осетия - Алания, р-н Пригородный, с. Сунжа, ул. Иристонская, 123	Пригородный	15:08:0170262:33	003002000000 Земли населенных пунктов	Для ведения личного подсобного хозяйства	13	02:0020	1 861	538,50	1 002 148,50
31819	Российская Федерация, Республика Северная Осетия - Алания, Пригородный район, с. Сунжа, ул. Иристонская, 121	Пригородный	15:08:0170262:34	003002000000 Земли населенных пунктов	Для ведения личного подсобного хозяйства	13	02:0020	1 536	538,50	827 136,00
31820	Респ. Северная Осетия - Алания, р-н Пригородный, с. Сунжа, ул. Иристонская, дом 119	Пригородный	15:08:0170262:35	003002000000 Земли населенных пунктов	ЛПХ	13	02:0020	1 416	538,50	762 510,00
31821	Респ. Северная Осетия - Алания, р-н Пригородный, с. Сунжа, ул. Иристонская, дом 117	Пригородный	15:08:0170262:36	003002000000 Земли населенных пунктов	ЛПХ	13	02:0020	1 519	538,50	817 981,50
31822	Респ. Северная Осетия - Алания, р-н Пригородный, с. Сунжа, ул. Иристонская, дом 115	Пригородный	15:08:0170262:37	003002000000 Земли населенных пунктов	Для ведения личного подсобного хозяйства	13	02:0020	1 603	538,50	863 215,50
31823	Респ. Северная Осетия - Алания, р-н Пригородный, с. Сунжа, ул. Иристонская, дом 111	Пригородный	15:08:0170262:39	003002000000 Земли населенных пунктов	Для ведения личного подсобного хозяйства	13	02:0020	1 465	538,50	788 902,50
31824	Республика Северная Осетия - Алания, р-н Пригородный, с. Сунжа, пер. Цхинвальская, 108	Пригородный	15:08:0170262:4	003002000000 Земли населенных пунктов	Для ведения личного подсобного хозяйства	13	02:0020	1 498	538,50	806 673,00
31825	Респ. Северная Осетия - Алания, р-н Пригородный, с. Сунжа, ул. Иристонская, дом 109	Пригородный	15:08:0170262:40	003002000000 Земли населенных пунктов	ЛПХ	13	02:0020	1 408	538,50	758 208,00
31826	Респ. Северная Осетия - Алания, р-н Пригородный, с. Сунжа, ул. Иристонская, 107	Пригородный	15:08:0170262:41	003002000000 Земли населенных пунктов	Для ведения личного подсобного хозяйства	13	02:0020	1 781	538,50	959 068,50
31827	Республика Северная Осетия - Алания, р-н Пригородный, с.Сунжа, ул Иристонская, 105	Пригородный	15:08:0170262:42	003002000000 Земли населенных пунктов	Для ведения личного подсобного хозяйства	13	02:0020	1 523	538,50	820 135,50
31828	Респ. Северная Осетия - Алания, р-н Пригородный, с. Сунжа, ул. Иристонская, дом 103	Пригородный	15:08:0170262:43	003002000000 Земли населенных пунктов	Для ведения личного подсобного хозяйства	13	02:0020	1 502	538,50	808 827,00
31829	Республика Северная Осетия - Алания, р-н Пригородный, с. Сунжа, ул. Иристонская, 101	Пригородный	15:08:0170262:44	003002000000 Земли населенных пунктов	ЛПХ	13	02:0020	1 500	538,50	807 750,00
31830	Респ. Северная Осетия - Алания, р-н Пригородный, с. Сунжа, ул. Иристонская, 99	Пригородный	15:08:0170262:45	003002000000 Земли населенных пунктов	Для ведения личного подсобного хозяйства	13	02:0020	1 736	538,50	934 836,00
31831	Республика Северная Осетия-Алания, р-н Пригородный, с Сунжа, ул Иристонская, 97	Пригородный	15:08:0170262:46	003002000000 Земли населенных пунктов	Для ведения личного подсобного хозяйства	13	02:0020	1 568	538,50	844 368,00
31832	Северная Осетия - Алания респ, р-н Пригородный, с Сунжа, ул Иристонская, 95	Пригородный	15:08:0170262:47	003002000000 Земли населенных пунктов	Для ведения личного подсобного хозяйства	13	02:0020	1 543	538,50	830 905,50
31833	Респ. Северная Осетия - Алания, р-н Пригородный, с. Сунжа, пер. Цхинвальская, дом 110	Пригородный	15:08:0170262:5	003002000000 Земли населенных пунктов	ЛПХ	13	02:0020	1 485	538,50	799 672,50
31834	Респ. Северная Осетия - Алания, р-н Пригородный, с. Сунжа, пер. Цхинвальский, дом 112	Пригородный	15:08:0170262:6	003002000000 Земли населенных пунктов	ЛПХ	13	02:0020	1 525	538,50	821 212,50
31835	Респ. Северная Осетия - Алания, р-н Пригородный, с. Сунжа, пер. Цхинвальский, дом 114	Пригородный	15:08:0170262:7	003002000000 Земли населенных пунктов	ЛПХ	13	02:0020	1 489	538,50	801 826,50
31836	Республика Северная Осетия-Алания, р-н Пригородный, с. Сунжа, ул. Иристонская, 139	Пригородный	15:08:0170262:71	003002000000 Земли населенных пунктов	Для ведения личного подсобного хозяйства	13	02:0020	1 267	538,50	682 279,50
31837	Республика Северная Осетия-Алания, р-н Пригородный, с. Сунжа, ул. Иристонская, 133	Пригородный	15:08:0170262:73	003002000000 Земли населенных пунктов	Для ведения личного подсобного хозяйства	13	02:0020	1 319	538,50	710 281,50
31838	Респ. Северная Осетия - Алания, р-н Пригородный, с. Сунжа, пер. Цхинвальская, дом 116	Пригородный	15:08:0170262:8	003002000000 Земли населенных пунктов	ЛПХ	13	02:0020	1 476	538,50	794 826,00

№ п/п	Местоположение ЗУ	Район	Кадастровый номер ЗУ	Категория земель	Разрешенное использование по документу	Код вида разрешенного использования (в соответствии с классификатором видов разрешенного использования земельных участков)	Вид использования объектов недвижимости	Площадь	УПКС	КС
31839	Респ. Северная Осетия - Алания, р-н Пригородный, с. Сунжа, пер. Цхинвальский, дом 118	Пригородный	15:08:0170262:9	003002000000 Земли населенных пунктов	ЛПХ	13	02.0.20	1 482	538,50	798 057,00
31840	Республика Северная Осетия-Алания, р-н Пригородный, с. Сунжа, ул Келехсаева, 116	Пригородный	15:08:0170263:1	003002000000 Земли населенных пунктов	Для ведения личного подсобного хозяйства	13	02.0.20	1 511	538,50	813 673,50
31841	Респ. Северная Осетия - Алания, р-н Пригородный, с. Сунжа, ул. Келехсаева, дом 134	Пригородный	15:08:0170263:10	003002000000 Земли населенных пунктов	ЛПХ	13	02.0.20	1 511	538,50	813 673,50
31842	Республика Северная Осетия-Алания, р-н Пригородный, с Сунжа, ул Келехсаева, 136	Пригородный	15:08:0170263:11	003002000000 Земли населенных пунктов	Для ведения личного подсобного хозяйства	13	02.0.20	1 517	538,50	816 904,50
31843	Респ. Северная Осетия - Алания, р-н Пригородный, с. Сунжа, ул. Келехсаева, дом 138	Пригородный	15:08:0170263:12	003002000000 Земли населенных пунктов	ЛПХ	13	02.0.20	1 517	538,50	816 904,50
31844	Российская Федерация, Республика Северная Осетия - Алания, Пригородный район, с. Сунжа, ул. Келехсаева, 140	Пригородный	15:08:0170263:13	003002000000 Земли населенных пунктов	Для ведения личного подсобного хозяйства	13	02.0.20	1 619	538,50	871 831,50
31845	Респ. Северная Осетия - Алания, р-н Пригородный, с. Сунжа, ул. Келехсаева, дом 142	Пригородный	15:08:0170263:14	003002000000 Земли населенных пунктов	ЛПХ	13	02.0.20	1 516	538,50	816 366,00
31846	Респ. Северная Осетия - Алания, р-н Пригородный, с. Сунжа, ул. Келехсаева, дом 144	Пригородный	15:08:0170263:15	003002000000 Земли населенных пунктов	ЛПХ	13	02.0.20	1 422	538,50	765 747,00
31847	Респ. Северная Осетия - Алания, р-н Пригородный, с. Сунжа, пер. Цхинвальский, дом 157	Пригородный	15:08:0170263:17	003002000000 Земли населенных пунктов	ЛПХ	13	02.0.20	1 500	538,50	807 750,00
31848	Респ. Северная Осетия - Алания, р-н Пригородный, с. Сунжа, пер. Цхинвальский, дом 149	Пригородный	15:08:0170263:18	003002000000 Земли населенных пунктов	ЛПХ	13	02.0.20	1 486	538,50	800 211,00
31849	Российская Федерация, Республика Северная Осетия-Алания, Пригородный муниципальный район, Суныженское сельское поселение, с. Сунжа, ул. Цхинвальская, 115а	Пригородный	15:08:0170263:182	003002000000 Земли населенных пунктов	Для ведения личного подсобного хозяйства	13	02.0.20	741	538,50	399 028,50
31850	Российская Федерация, Республика Северная Осетия-Алания, Пригородный муниципальный район, Суныженское сельское поселение, с. Сунжа, ул. Цхинвальская, 115	Пригородный	15:08:0170263:183	003002000000 Земли населенных пунктов	Для ведения личного подсобного хозяйства	13	02.0.20	746	538,50	401 721,00
31851	Российская Федерация, Республика Северная Осетия - Алания, Пригородный район, Суныженское сельское поселение, с. Сунжа, ул. Келехсаева, 146	Пригородный	15:08:0170263:184	003002000000 Земли населенных пунктов	Для ведения личного подсобного хозяйства	13	02.0.20	2 360	538,50	1 270 860,00
31852	Российская Федерация, Республика Северная Осетия-Алания, Пригородный муниципальный район, Суныженское сельское поселение, с. Сунжа, ул. Келехсаева, 146	Пригородный	15:08:0170263:185	003002000000 Земли населенных пунктов	Для ведения личного подсобного хозяйства (приусадебный земельный участок)	13	02.0.20	2 500	538,50	1 346 250,00
31853	Респ. Северная Осетия - Алания, р-н Пригородный, с. Сунжа, ул. Цхинвальская, 147	Пригородный	15:08:0170263:19	003002000000 Земли населенных пунктов	Для ведения личного подсобного хозяйства	13	02.0.20	1 500	538,50	807 750,00
31854	Респ. Северная Осетия - Алания, р-н Пригородный, с. Сунжа, ул. Келехсаева, 118	Пригородный	15:08:0170263:2	003002000000 Земли населенных пунктов	Для ведения личного подсобного хозяйства	13	02.0.20	1 507	538,50	811 519,50
31855	Респ. Северная Осетия-Алания, р-н Пригородный, с.Сунжа, ул Цхинвальская, 145	Пригородный	15:08:0170263:20	003002000000 Земли населенных пунктов	Для ведения личного подсобного хозяйства	13	02.0.20	1 467	538,50	789 979,50
31856	Респ. Северная Осетия - Алания, р-н Пригородный, с. Сунжа, ул. Цхинвальская, 143	Пригородный	15:08:0170263:21	003002000000 Земли населенных пунктов	Для ведения личного подсобного хозяйства	13	02.0.20	1 415	538,50	761 977,50
31857	Респ. Северная Осетия - Алания, р-н Пригородный, с. Сунжа, пер. Цхинвальская, 141	Пригородный	15:08:0170263:22	003002000000 Земли населенных пунктов	Для ведения личного подсобного хозяйства	13	02.0.20	1 497	538,50	806 134,50
31858	Респ. Северная Осетия - Алания, р-н Пригородный, с. Сунжа, пер. Цхинвальский, 139	Пригородный	15:08:0170263:23	003002000000 Земли населенных пунктов	Для ведения личного подсобного хозяйства	13	02.0.20	1 708	538,50	919 758,00
31859	Респ. Северная Осетия - Алания, р-н Пригородный, с. Сунжа, пер. Цхинвальский, дом 137	Пригородный	15:08:0170263:24	003002000000 Земли населенных пунктов	ЛПХ	13	02.0.20	1 498	538,50	806 673,00
31860	Северная Осетия - Алания респ, р-н Пригородный, с. Сунжа, ул. Цхинвальская, 135	Пригородный	15:08:0170263:25	003002000000 Земли населенных пунктов	Для ведения личного подсобного хозяйства	13	02.0.20	1 524	538,50	820 674,00
31861	Республика Северная Осетия - Алания, Пригородный район, с. Сунжа, ул Цхинвальская, 134	Пригородный	15:08:0170263:26	003002000000 Земли населенных пунктов	Для ведения личного подсобного хозяйства	13	02.0.20	1 490	538,50	802 365,00
31862	Республика Северная Осетия-Алания, р-н Пригородный, с Сунжа, пер Цхинвальская, 131	Пригородный	15:08:0170263:27	003002000000 Земли населенных пунктов	Для ведения личного подсобного хозяйства	13	02.0.20	1 495	538,50	805 057,50
31863	Республика Северная Осетия-Алания, р-н Пригородный, с Сунжа, ул Цхинвальская, 129	Пригородный	15:08:0170263:28	003002000000 Земли населенных пунктов	Для ведения личного подсобного хозяйства	13	02.0.20	1 503	538,50	809 365,50
31864	Респ. Северная Осетия - Алания, р-н Пригородный, с. Сунжа, пер. Цхинвальская, дом 127	Пригородный	15:08:0170263:29	003002000000 Земли населенных пунктов	ЛПХ	13	02.0.20	1 526	538,50	821 751,00
31865	Респ. Северная Осетия - Алания, р-н Пригородный, с. Сунжа, ул. Келехсаева, 120	Пригородный	15:08:0170263:3	003002000000 Земли населенных пунктов	Для ведения личного подсобного хозяйства	13	02.0.20	1 504	538,50	809 904,00
31866	Респ. Северная Осетия - Алания, р-н Пригородный, с. Сунжа, пер. Цхинвальский, дом 125	Пригородный	15:08:0170263:30	003002000000 Земли населенных пунктов	ЛПХ	13	02.0.20	1 482	538,50	798 057,00
31867	Респ. Северная Осетия - Алания, р-н Пригородный, с. Сунжа, пер. Цхинвальский, дом 123	Пригородный	15:08:0170263:31	003002000000 Земли населенных пунктов	ЛПХ	13	02.0.20	1 500	538,50	807 750,00
31868	Северная Осетия - Алания респ, р-н Пригородный, с. Сунжа, ул. Цхинвальская, 121	Пригородный	15:08:0170263:32	003002000000 Земли населенных пунктов	Для ведения личного подсобного хозяйства	13	02.0.20	1 508	538,50	812 058,00
31869	Республика Северная Осетия - Алания, р-н Пригородный, с.Сунжа, ул.Цхинвальская, 119	Пригородный	15:08:0170263:33	003002000000 Земли населенных пунктов	Для ведения личного подсобного хозяйства	13	02.0.20	1 509	538,50	812 596,50
31870	Респ. Северная Осетия - Алания, р-н Пригородный, с. Сунжа, ул. Цхинвальская, 117	Пригородный	15:08:0170263:34	003002000000 Земли населенных пунктов	Для ведения личного подсобного хозяйства	13	02.0.20	1 514	538,50	815 289,00
31871	Республика Северная Осетия-Алания, р-н Пригородный, с. Сунжа, ул. Келехсаева, 122	Пригородный	15:08:0170263:4	003002000000 Земли населенных пунктов	Личное подсобное хозяйство	13	02.0.20	1 504	538,50	809 904,00
31872	Респ. Северная Осетия - Алания, р-н Пригородный, с. Сунжа, ул. Келехсаева, дом 124	Пригородный	15:08:0170263:5	003002000000 Земли населенных пунктов	ЛПХ	13	02.0.20	1 502	538,50	808 827,00
31873	Респ. Северная Осетия - Алания, р-н Пригородный, с. Сунжа, ул. Келехсаева, дом 126	Пригородный	15:08:0170263:6	003002000000 Земли населенных пунктов	ЛПХ	13	02.0.20	1 521	538,50	819 058,50
31874	Республика Северная Осетия-Алания, р-н Пригородный, с. Сунжа, ул. Келехсаева, 128	Пригородный	15:08:0170263:7	003002000000 Земли населенных пунктов	Для ведения личного подсобного хозяйства	13	02.0.20	1 505	538,50	810 442,50
31875	Респ. Северная Осетия - Алания, р-н Пригородный, с. Сунжа, ул. Келехсаева, дом 130	Пригородный	15:08:0170263:8	003002000000 Земли населенных пунктов	ЛПХ	13	02.0.20	1 538	538,50	828 213,00
31876	Респ. Северная Осетия - Алания, р-н Пригородный, с. Сунжа, ул. Келехсаева, дом 132	Пригородный	15:08:0170263:9	003002000000 Земли населенных пунктов	ЛПХ	13	02.0.20	1 499	538,50	807 211,50
31877	Республика Северная Осетия - Алания, р-н Пригородный, с. Сунжа, ул. Революции, 48	Пригородный	15:08:0170264:1	003002000000 Земли населенных пунктов	Для ведения личного подсобного хозяйства	13	02.0.20	6 499	538,50	3 499 711,50
31878	Республика Северная Осетия-Алания, р-н Пригородный, с Сунжа, ул Качмазова, 42	Пригородный	15:08:0170265:11	003002000000 Земли населенных пунктов	Для ведения личного подсобного хозяйства	13	02.0.20	4 315	538,50	2 323 627,50
31879	Республика Северная Осетия-Алания, р-н Пригородный, с Сунжа, ул Качмазова, 40	Пригородный	15:08:0170265:12	003002000000 Земли населенных пунктов	Для ведения личного подсобного хозяйства	13	02.0.20	2 211	538,50	1 190 623,50
31880	Республика Северная Осетия-Алания, р-н Пригородный, с. Сунжа, ул. Г. Качмазова, 36	Пригородный	15:08:0170265:14	003002000000 Земли населенных пунктов	Для ведения личного подсобного хозяйства	13	02.0.20	4 097	538,50	2 206 234,50
31881	Республика Северная Осетия-Алания, р-н Пригородный, с Сунжа, ул Качмазова, д 34	Пригородный	15:08:0170265:15	003002000000 Земли населенных пунктов	ЛПХ	13	02.0.20	1 435	538,50	772 747,50
31882	Республика Северная Осетия-Алания, р-н Пригородный, с Сунжа, ул.Качмазова, 32	Пригородный	15:08:0170265:16	003002000000 Земли населенных пунктов	Для ведения личного подсобного хозяйства	13	02.0.20	4 000	538,50	2 154 000,00
31883	Республика Северная Осетия-Алания, р-н Пригородный, с Сунжа, ул Качмазова, д 28	Пригородный	15:08:0170265:18	003002000000 Земли населенных пунктов	ЛПХ	13	02.0.20	3 995	538,50	2 151 307,50
31884	Российская Федерация, Республика Северная Осетия - Алания, Пригородный район, с. Сунжа, ул. Революции	Пригородный	15:08:0170265:183	003002000000 Земли населенных пунктов	Для ведения личного подсобного хозяйства	13	02.0.20	1 341	538,50	722 128,50
31885	Российская Федерация, Республика Северная Осетия - Алания, Пригородный район, с. Сунжа, ул. Революции	Пригородный	15:08:0170265:184	003002000000 Земли населенных пунктов	Для ведения личного подсобного хозяйства	13	02.0.20	4 861	538,50	2 617 648,50
31886	Республика Северная Осетия-Алания, р-н Пригородный, с. Сунжа, ул Качмазова, д 26	Пригородный	15:08:0170265:19	003002000000 Земли населенных пунктов	ЛПХ	13	02.0.20	2 949	538,50	1 588 036,50
31887	Республика Северная Осетия - Алания, р-н Пригородный, с. Сунжа, ул. Революции, 17	Пригородный	15:08:0170265:2	003002000000 Земли населенных пунктов	ЛПХ	13	02.0.20	3 829	538,50	2 061 916,50

№ пп	Местоположение ЗУ	Район	Кадастровый номер ЗУ	Категория земель	Разрешенное использование по документу	Код вида разрешенного использования (в соответствии с классификатором видов разрешенного использования земельных участков)	Вид использования объектов недвижимости	Площадь	УПКС	КС
31888	Республика Северная Осетия-Алания, р-н Пригородный, с Сунжа, ул Качмазова, д 24	Пригородный	15:08:0170265:20	0030020000000 Земли населенных пунктов	Для ведения личного подсобного хозяйства	13	02:02:02:0	2 989	538,50	1 609 576,50
31889	Респ. Северная Осетия - Алания, р-н Пригородный, с. Сунжа, ул. Революции, дом 21	Пригородный	15:08:0170265:4	0030020000000 Земли населенных пунктов	ЛПХ	13	02:02:02:0	2 826	538,50	1 521 801,00
31890	Республика Северная Осетия-Алания, р-н Пригородный, с. Сунжа, ул. Качмазова, 28а	Пригородный	15:08:0170265:40	0030020000000 Земли населенных пунктов	Для ведения личного подсобного хозяйства	13	02:02:02:0	2 512	538,50	1 352 712,00
31891	Респ. Северная Осетия - Алания, р-н Пригородный, с Сунжа, ул. Революции, 27 а	Пригородный	15:08:0170265:41	0030020000000 Земли населенных пунктов	Для ведения личного подсобного хозяйства	13	02:02:02:0	3 212	538,50	1 729 662,00
31892	Республика Северная Осетия-Алания, р-н Пригородный, с Сунжа, ул Качмазова, 30	Пригородный	15:08:0170265:44	0030020000000 Земли населенных пунктов	Для ведения личного подсобного хозяйства	13	02:02:02:0	3 486	538,50	1 877 211,00
31893	Республика Северная Осетия-Алания, р-н Пригородный, с. Сунжа, ул. Качмазова, 30	Пригородный	15:08:0170265:45	0030020000000 Земли населенных пунктов	Для ведения личного подсобного хозяйства	13	02:02:02:0	1 013	538,50	545 500,50
31894	Республика Северная Осетия-Алания, р-н Пригородный, с. Сунжа, ул. Горького, 11	Пригородный	15:08:0170265:47	0030020000000 Земли населенных пунктов	Для ведения личного подсобного хозяйства	13	02:02:02:0	1 587	538,50	854 599,50
31895	Республика Северная Осетия-Алания, р-н Пригородный, с Сунжа, ул Горького, 11	Пригородный	15:08:0170265:48	0030020000000 Земли населенных пунктов	Для ведения личного подсобного хозяйства	13	02:02:02:0	3 211	538,50	1 729 123,50
31896	Респ. Северная Осетия - Алания, р-н Пригородный, с. Сунжа, ул. Революции, дом 23	Пригородный	15:08:0170265:5	0030020000000 Земли населенных пунктов	ЛПХ	13	02:02:02:0	3 995	538,50	2 151 307,50
31897	Республика Северная Осетия-Алания, р-н Пригородный, с. Сунжа, ул. Качмазова, 38	Пригородный	15:08:0170265:53	0030020000000 Земли населенных пунктов	Для ведения личного подсобного хозяйства	13	02:02:02:0	1 318	538,50	709 743,00
31898	Республика Северная Осетия-Алания, р-н Пригородный, с. Сунжа, ул. Качмазова, 38 "а"	Пригородный	15:08:0170265:54	0030020000000 Земли населенных пунктов	Для ведения личного подсобного хозяйства	13	02:02:02:0	949	538,50	511 036,50
31899	Республика Северная Осетия-Алания, р-н Пригородный, с Сунжа, ул Революции, 19	Пригородный	15:08:0170265:55	0030020000000 Земли населенных пунктов	Для ведения личного подсобного хозяйства	13	02:02:02:0	1 538	538,50	828 213,00
31900	Республика Северная Осетия-Алания, р-н Пригородный, с Сунжа, ул Революции, 19 "а"	Пригородный	15:08:0170265:56	0030020000000 Земли населенных пунктов	Для ведения личного подсобного хозяйства	13	02:02:02:0	1 713	538,50	922 450,50
31901	Респ. Северная Осетия - Алания, р-н Пригородный, с. Сунжа, ул. Революции, 25	Пригородный	15:08:0170265:6	0030020000000 Земли населенных пунктов	Для ведения личного подсобного хозяйства	13	02:02:02:0	4 370	538,50	2 354 860,50
31902	Республика Северная Осетия-Алания, р-н Пригородный, с Сунжа, ул. Революции, 27	Пригородный	15:08:0170265:7	0030020000000 Земли населенных пунктов	Для ведения личного подсобного хозяйства	13	02:02:02:0	3 500	538,50	1 884 750,00
31903	Республика Северная Осетия - Алания, р-н Пригородный, с.Сунжа, ул Революции, 29	Пригородный	15:08:0170265:8	0030020000000 Земли населенных пунктов	Для ведения личного подсобного хозяйства	13	02:02:02:0	3 991	538,50	2 149 153,50
31904	Респ. Северная Осетия - Алания, р-н Пригородный, с. Сунжа, ул. Революции, дом 31	Пригородный	15:08:0170265:9	0030020000000 Земли населенных пунктов	ЛПХ	13	02:02:02:0	3 871	538,50	2 084 533,50
31905	Республика Северная Осетия-Алания, р-н Пригородный, с Сунжа, ул Речная, 68-а	Пригородный	15:08:0170266:1	0030020000000 Земли населенных пунктов	Для ведения личного подсобного хозяйства	13	02:02:02:0	4 475	538,50	2 409 787,50
31906	Республика Северная Осетия - Алания, р-н Пригородный, с. Сунжа, ул. Качмазова, 11	Пригородный	15:08:0170266:10	0030020000000 Земли населенных пунктов	Для ведения личного подсобного хозяйства	13	02:02:02:0	3 116	538,50	1 677 966,00
31907	Республика Северная Осетия-Алания, р-н Пригородный, с Сунжа, ул Г.Качмазова,13	Пригородный	15:08:0170266:11	0030020000000 Земли населенных пунктов	Для ведения личного подсобного хозяйства	13	02:02:02:0	4 291	538,50	2 310 703,50
31908	Республика Северная Осетия-Алания, р-н Пригородный, с Сунжа, ул Качмазова, д 15	Пригородный	15:08:0170266:12	0030020000000 Земли населенных пунктов	ЛПХ	13	02:02:02:0	2 471	538,50	1 330 633,50
31909	Республика Северная Осетия-Алания, р-н Пригородный, с Сунжа, ул Качмазова, д 17	Пригородный	15:08:0170266:13	0030020000000 Земли населенных пунктов	ЛПХ	13	02:02:02:0	3 926	538,50	2 114 151,00
31910	Республика Северная Осетия-Алания, р-н Пригородный, с Сунжа, ул Качмазова, д 19	Пригородный	15:08:0170266:14	0030020000000 Земли населенных пунктов	ЛПХ	13	02:02:02:0	2 722	538,50	1 465 797,00
31911	Российская Федерация, Республика Северная Осетия - Алания, Пригородный район, с. Сунжа, ул. Речная, 68	Пригородный	15:08:0170266:2	0030020000000 Земли населенных пунктов	Для ведения личного подсобного хозяйства	13	02:02:02:0	2 983	538,50	1 606 345,50
31912	Респ. Северная Осетия - Алания, р-н Пригородный, с Сунжа, ул. Речная, 64	Пригородный	15:08:0170266:3	0030020000000 Земли населенных пунктов	Для ведения личного подсобного хозяйства	13	02:02:02:0	2 443	538,50	1 315 555,50
31913	Республика Северная Осетия-Алания, р-н Пригородный, с. Сунжа, ул. Горького, 7 "А".	Пригородный	15:08:0170266:30	0030020000000 Земли населенных пунктов	Для ведения личного подсобного хозяйства	13	02:02:02:0	1 000	538,50	538 500,00
31914	Республика Северная Осетия-Алания, р-н Пригородный, с Сунжа, ул Горького, 9.	Пригородный	15:08:0170266:31	0030020000000 Земли населенных пунктов	Для ведения личного подсобного хозяйства	13	02:02:02:0	2 695	538,50	1 451 257,50
31915	Респ. Северная Осетия - Алания, р-н Пригородный, с. Сунжа, ул. Речная, 62	Пригородный	15:08:0170266:4	0030020000000 Земли населенных пунктов	ЛПХ	13	02:02:02:0	5 500	538,50	2 961 750,00
31916	Республика Северная Осетия - Алания, Пригородный район, с.Сунжа, ул Речная, 60	Пригородный	15:08:0170266:5	0030020000000 Земли населенных пунктов	Для ведения личного подсобного хозяйства	13	02:02:02:0	4 094	538,50	2 204 619,00
31917	Республика Северная Осетия - Алания, р-н Пригородный, с. Сунжа, ул. Речная, 58	Пригородный	15:08:0170266:6	0030020000000 Земли населенных пунктов	Для ведения личного подсобного хозяйства	13	02:02:02:0	2 335	538,50	1 257 397,50
31918	Респ. Северная Осетия - Алания, р-н Пригородный, с. Сунжа, ул. Речная, дом 56	Пригородный	15:08:0170266:7	0030020000000 Земли населенных пунктов	ЛПХ	13	02:02:02:0	1 189	538,50	640 276,50
31919	Республика Северная Осетия-Алания, р-н Пригородный, с Сунжа, ул Г. Качмазова, 9	Пригородный	15:08:0170266:9	0030020000000 Земли населенных пунктов	Для ведения личного подсобного хозяйства	13	02:02:02:0	5 958	538,50	3 208 383,00
31920	Респ. Северная Осетия - Алания, р-н Пригородный, с Сунжа, ул. Речная, 35	Пригородный	15:08:0170267:1	0030020000000 Земли населенных пунктов	Для ведения личного подсобного хозяйства	13	02:02:02:0	4 199	538,50	2 261 161,50
31921	Респ. Северная Осетия - Алания, р-н Пригородный, с. Сунжа, ул. Речная, 53	Пригородный	15:08:0170267:10	0030020000000 Земли населенных пунктов	Для ведения личного подсобного хозяйства	13	02:02:02:0	5 209	538,50	2 805 046,50
31922	Республика Северная Осетия-Алания, р-н Пригородный, с .Сунжа, ул. М. Горького. 24	Пригородный	15:08:0170267:11	0030020000000 Земли населенных пунктов	Для ведения личного подсобного хозяйства	13	02:02:02:0	4 203	538,50	2 263 315,50
31923	Республика Северная Осетия-Алания, р-н Пригородный, с Сунжа, ул М.Горького, 22	Пригородный	15:08:0170267:12	0030020000000 Земли населенных пунктов	Для ведения личного подсобного хозяйства	13	02:02:02:0	1 788	538,50	962 838,00
31924	Респ. Северная Осетия - Алания, р-н Пригородный, с. Сунжа, ул. Горького, дом 20	Пригородный	15:08:0170267:13	0030020000000 Земли населенных пунктов	ЛПХ	13	02:02:02:0	3 309	538,50	1 781 896,50
31925	Респ. Северная Осетия - Алания, р-н Пригородный, с. Сунжа, ул. Горького, дом 18	Пригородный	15:08:0170267:14	0030020000000 Земли населенных пунктов	ЛПХ	13	02:02:02:0	4 524	538,50	2 436 174,00
31926	Респ. Северная Осетия - Алания, р-н Пригородный, с. Сунжа, ул. Горького, дом 16	Пригородный	15:08:0170267:15	0030020000000 Земли населенных пунктов	ЛПХ	13	02:02:02:0	2 140	538,50	1 152 390,00
31927	Респ. Северная Осетия - Алания, р-н Пригородный, с. Сунжа, ул. Горького, 14	Пригородный	15:08:0170267:16	0030020000000 Земли населенных пунктов	Для ведения личного подсобного хозяйства	13	02:02:02:0	4 574	538,50	2 463 099,00
31928	Респ. Северная Осетия - Алания, р-н Пригородный, с. Сунжа, ул. Горького, дом 12	Пригородный	15:08:0170267:17	0030020000000 Земли населенных пунктов	ЛПХ	13	02:02:02:0	3 997	538,50	2 152 384,50
31929	Респ. Северная Осетия - Алания, р-н Пригородный, с. Сунжа, ул. Речная, 37	Пригородный	15:08:0170267:2	0030020000000 Земли населенных пунктов	Для ведения личного подсобного хозяйства	13	02:02:02:0	3 409	538,50	1 835 746,50
31930	Республика Северная Осетия-Алания, р-н Пригородный, с Сунжа, ул Речная, 39	Пригородный	15:08:0170267:3	0030020000000 Земли населенных пунктов	Для ведения личного подсобного хозяйства	13	02:02:02:0	3 904	538,50	2 102 304,00
31931	Респ. Северная Осетия - Алания, р-н Пригородный, с. Сунжа, ул. Речная, 41	Пригородный	15:08:0170267:4	0030020000000 Земли населенных пунктов	Для ведения личного подсобного хозяйства	13	02:02:02:0	3 341	538,50	1 799 128,50
31932	Респ. Северная Осетия - Алания, р-н Пригородный, с. Сунжа, ул. Речная, дом 43	Пригородный	15:08:0170267:5	0030020000000 Земли населенных пунктов	ЛПХ	13	02:02:02:0	3 473	538,50	1 870 210,50
31933	Республика Северная Осетия-Алания, р-н Пригородный, с Сунжа, ул Речная, д 45	Пригородный	15:08:0170267:6	0030020000000 Земли населенных пунктов	Для ведения личного подсобного хозяйства	13	02:02:02:0	4 904	538,50	2 640 804,00

№ п/п	Местоположение ЗУ	Район	Кадастровый номер ЗУ	Категория земель	Разрешенное использование по документу	Код вида разрешенного использования (в соответствии с классификатором видов разрешенного использования земельных участков)	Вид использования объектов недвижимости	Площадь	УПКС	КС
31934	Республика Северная Осетия-Алания, р-н Пригородный, с. Сунжа, ул. Речная, 47	Пригородный	15:08:0170267:7	003002000000 Земли населенных пунктов	Для ведения личного подсобного хозяйства	13	02.0.20	4 403	538,50	2 371 015,50
31935	Респ. Северная Осетия - Алания, р-н Пригородный, с. Сунжа, ул. Речная, дом 49	Пригородный	15:08:0170267:8	003002000000 Земли населенных пунктов	ЛПХ	13	02.0.20	4 080	538,50	2 197 080,00
31936	Северная Осетия - Алания респ, р-н Пригородный, с. Сунжа, ул. Речная, 51	Пригородный	15:08:0170267:9	003002000000 Земли населенных пунктов	Для ведения личного подсобного хозяйства	13	02.0.20	3 940	538,50	2 121 690,00
31937	Республика Северная Осетия - Алания, р-н Пригородный, с. Сунжа, ул. Пушкина, 44	Пригородный	15:08:0170268:1	003002000000 Земли населенных пунктов	Для ведения личного подсобного хозяйства	13	02.0.20	5 694	538,50	3 066 219,00
31938	Респ. Северная Осетия - Алания, р-н Пригородный, с. Сунжа, ул. Горького, дом 5	Пригородный	15:08:0170268:10	003002000000 Земли населенных пунктов	Для ведения личного подсобного хозяйства	13	02.0.20	3 198	538,50	1 722 123,00
31939	Республика Северная Осетия-Алания, р-н Пригородный, с. Сунжа, ул. М. Горького, 7	Пригородный	15:08:0170268:11	003002000000 Земли населенных пунктов	Личное подсобное хозяйство	13	02.0.20	4 457	538,50	2 400 094,50
31940	Северная Осетия - Алания респ, р-н Пригородный, с. Сунжа, ул. Пушкина, 46	Пригородный	15:08:0170268:12	003002000000 Земли населенных пунктов	Для ведения личного подсобного хозяйства и эксплуатации жилого дома	13	02.0.20	1 500	538,50	807 750,00
31941	Респ. Северная Осетия - Алания, р-н Пригородный, с. Сунжа, ул. Пушкина, дом 42	Пригородный	15:08:0170268:2	003002000000 Земли населенных пунктов	ЛПХ	13	02.0.20	3 956	538,50	2 130 306,00
31942	Респ. Северная Осетия - Алания, р-н Пригородный, с. Сунжа, ул. Пушкина, дом 40	Пригородный	15:08:0170268:3	003002000000 Земли населенных пунктов	ЛПХ	13	02.0.20	5 081	538,50	2 736 118,50
31943	Респ. Северная Осетия - Алания, р-н Пригородный, с. Сунжа, ул. Пушкина, 38	Пригородный	15:08:0170268:4	003002000000 Земли населенных пунктов	Для ведения личного подсобного хозяйства	13	02.0.20	4 416	538,50	2 378 016,00
31944	Респ. Северная Осетия - Алания, р-н Пригородный, с. Сунжа, ул. Пушкина, 36	Пригородный	15:08:0170268:5	003002000000 Земли населенных пунктов	Для ведения личного подсобного хозяйства	13	02.0.20	4 775	538,50	2 571 337,50
31945	Респ. Северная Осетия - Алания, р-н Пригородный, с. Сунжа, ул. Пушкина, 34	Пригородный	15:08:0170268:6	003002000000 Земли населенных пунктов	Для ведения личного подсобного хозяйства	13	02.0.20	4 174	538,50	2 247 699,00
31946	Республика Северная Осетия - Алания, р-н Пригородный, с. Сунжа, ул. Горького, 1	Пригородный	15:08:0170268:7	003002000000 Земли населенных пунктов	Для ведения личного подсобного хозяйства	13	02.0.20	3 248	538,50	1 749 048,00
31947	Северная Осетия - Алания респ, р-н Пригородный, с. Сунжа, ул. Горького, 3	Пригородный	15:08:0170268:9	003002000000 Земли населенных пунктов	Для ведения личного подсобного хозяйства	13	02.0.20	2 506	538,50	1 349 481,00
31948	Респ. Северная Осетия - Алания, р-н Пригородный, с. Сунжа, ул. Осетова, дом 41	Пригородный	15:08:0170269:1	003002000000 Земли населенных пунктов	ЛПХ	13	02.0.20	3 999	538,50	2 153 461,50
31949	Респ. Северная Осетия - Алания, р-н Пригородный, с. Сунжа, ул. Осетова, дом 43	Пригородный	15:08:0170269:2	003002000000 Земли населенных пунктов	ЛПХ	13	02.0.20	3 998	538,50	2 152 923,00
31950	Респ. Северная Осетия - Алания, р-н Пригородный, с. Сунжа, ул. Речная, дом 66	Пригородный	15:08:0170270:1	003002000000 Земли населенных пунктов	Для ведения личного подсобного хозяйства	13	02.0.20	4 168	538,50	2 244 468,00
31951	Северная Осетия - Алания респ, р-н Пригородный, с. Сунжа, ул. Речная, №59 "а"	Пригородный	15:08:0170270:10	003002000000 Земли населенных пунктов	Для ведения личного подсобного хозяйства	13	02.0.20	1 138	538,50	612 813,00
31952	Респ. Северная Осетия - Алания, р-н Пригородный, с. Сунжа, ул. Речная, 55	Пригородный	15:08:0170270:3	003002000000 Земли населенных пунктов	Для ведения личного подсобного хозяйства	13	02.0.20	2 681	538,50	1 443 718,50
31953	Респ. Северная Осетия - Алания, р-н Пригородный, с. Сунжа, ул. Речная, дом 57	Пригородный	15:08:0170270:4	003002000000 Земли населенных пунктов	ЛПХ	13	02.0.20	4 385	538,50	2 361 322,50
31954	Респ. Северная Осетия - Алания, р-н Пригородный, с. Сунжа, ул. Речная, дом 59	Пригородный	15:08:0170270:5	003002000000 Земли населенных пунктов	Для ведения личного подсобного хозяйства	13	02.0.20	910	538,50	490 035,00
31955	Республика Северная Осетия-Алания, р-н Пригородный, с. Сунжа, ул. Качмазова, д. 21	Пригородный	15:08:0170270:6	003002000000 Земли населенных пунктов	ЛПХ	13	02.0.20	1 989	538,50	1 071 076,50
31956	Республика Северная Осетия-Алания, р-н Пригородный, с. Сунжа, ул. Качмазова, д. 23	Пригородный	15:08:0170270:7	003002000000 Земли населенных пунктов	ЛПХ	13	02.0.20	3 382	538,50	1 821 207,00
31957	Респ. Северная Осетия - Алания, р-н Пригородный, с. Сунжа, ул. Кочмазова, дом 25	Пригородный	15:08:0170270:8	003002000000 Земли населенных пунктов	Для ведения личного подсобного хозяйства	13	02.0.20	4 503	538,50	2 424 865,50
31958	Республика Северная Осетия-Алания, р-н Пригородный, с. Сунжа, ул. Качмазова, д. 27	Пригородный	15:08:0170270:9	003002000000 Земли населенных пунктов	ЛПХ	13	02.0.20	3 302	538,50	1 778 127,00
31959	Республика Северная Осетия - Алания, Пригородный р-н, с Сунжа	Пригородный	15:08:0170271:112	003002000000 Земли населенных пунктов	Действующие кладбища	12	12.0.10	31 610	1,49	47 098,90
31960	Российская Федерация, Республика Северная Осетия - Алания, Пригородный муниципальный район, сельское поселение Комгаронское, с. Комгарон, ул. К Хетагурова, 54	Пригородный	15:08:0180101:1	003002000000 Земли населенных пунктов	Для ведения личного подсобного хозяйства	13	02.0.20	5 048	538,50	2 718 348,00
31961	Российская Федерация, Республика Северная Осетия - Алания, Пригородный муниципальный район, сельское поселение Комгаронское, с. Комгарон, ул. К. Хетагурова, 50	Пригородный	15:08:0180101:2	003002000000 Земли населенных пунктов	Для ведения личного подсобного хозяйства	13	02.0.20	4 909	538,50	2 643 496,50
31962	Российская Федерация, Республика Северная Осетия-Алания, Пригородный муниципальный район, сельское поселение Комгаронское, с. Комгарон, ул. К. Хетагурова 46 а	Пригородный	15:08:0180101:263	003002000000 Земли населенных пунктов	Для ведения личного подсобного хозяйства	13	02.0.20	3 417	538,50	1 840 054,50
31963	Российская Федерация, Республика Северная Осетия - Алания, Пригородный муниципальный район, сельское поселение Комгаронское, с. Комгарон, ул. К.Хетагурова, 48	Пригородный	15:08:0180101:3	003002000000 Земли населенных пунктов	Для ведения личного подсобного хозяйства	13	02.0.20	5 209	538,50	2 805 046,50
31964	Российская Федерация, Республика Северная Осетия - Алания, Пригородный р-н. . Комгарон, ул. К.Хетагурова, 51	Пригородный	15:08:0180101:386	003002000000 Земли населенных пунктов	Для индивидуального жилищного строительства	13	02.0.10	1 235	538,50	665 047,50
31965	Российская Федерация, Республика Северная Осетия - Алания, Пригородный муниципальный район, сельское поселение Комгаронское, с. Комгарон, ул. К. Хетагурова, 46	Пригородный	15:08:0180101:4	003002000000 Земли населенных пунктов	Индивидуальное жилое строительство	13	02.0.10	3 512	538,50	1 891 212,00
31966	Российская Федерация, Республика Северная Осетия - Алания, Пригородный муниципальный район, сельское поселение Комгаронское, с. Комгарон, ул. К.Хетагурова, 44	Пригородный	15:08:0180101:5	003002000000 Земли населенных пунктов	Для индивидуального жилищного строительства	13	02.0.10	4 690	538,50	2 525 565,00
31967	Российская Федерация, Республика Северная Осетия - Алания, Пригородный муниципальный район, сельское поселение Комгаронское, с. Комгарон, ул. К.Хетагурова, 42	Пригородный	15:08:0180101:6	003002000000 Земли населенных пунктов	Для ведения личного подсобного хозяйства	13	02.0.20	2 896	538,50	1 559 496,00
31968	Российская Федерация, Республика Северная Осетия - Алания, Пригородный муниципальный район, сельское поселение Комгаронское, с. Комгарон, ул. К Хетагурова, 40	Пригородный	15:08:0180101:7	003002000000 Земли населенных пунктов	Для ведения личного подсобного хозяйства	13	02.0.20	3 034	538,50	1 633 809,00
31969	Российская Федерация, Республика Северная Осетия - Алания, Пригородный муниципальный район, сельское поселение Комгаронское, с. Комгарон, ул. К Хетагурова, 34	Пригородный	15:08:0180102:1	003002000000 Земли населенных пунктов	Для ведения личного подсобного хозяйства	13	02.0.20	5 498	538,50	2 960 673,00
31970	Российская Федерация, Республика Северная Осетия - Алания, Пригородный муниципальный район, сельское поселение Комгаронское, с. Комгарон, ул. К. Хетагурова, 16	Пригородный	15:08:0180102:10	003002000000 Земли населенных пунктов	Для ведения личного подсобного хозяйства	13	02.0.20	4 400	538,50	2 369 400,00
31971	Российская Федерация, Республика Северная Осетия - Алания, Пригородный муниципальный район, сельское поселение Комгаронское, с. Комгарон, ул. К. Хетагурова, 14	Пригородный	15:08:0180102:11	003002000000 Земли населенных пунктов	Для ведения личного подсобного хозяйства	13	02.0.20	3 086	538,50	1 661 811,00
31972	Российская Федерация, Республика Северная Осетия - Алания, Пригородный муниципальный район, сельское поселение Комгаронское, с. Комгарон, ул. К. Хетагурова, 12	Пригородный	15:08:0180102:12	003002000000 Земли населенных пунктов	Для ведения личного подсобного хозяйства	13	02.0.20	4 482	538,50	2 413 557,00
31973	Российская Федерация, Республика Северная Осетия - Алания, Пригородный муниципальный район, сельское поселение Комгаронское, с. Комгарон, ул. К Хетагурова, 10	Пригородный	15:08:0180102:13	003002000000 Земли населенных пунктов	Индивидуальное жилое строительство	13	02.0.10	3 950	538,50	2 127 075,00
31974	Российская Федерация, Республика Северная Осетия - Алания, Пригородный муниципальный район, сельское поселение Комгаронское, с. Комгарон, ул. К. Хетагурова, 8	Пригородный	15:08:0180102:14	003002000000 Земли населенных пунктов	Для ведения личного подсобного хозяйства	13	02.0.20	3 471	538,50	1 869 133,50
31975	Российская Федерация, Республика Северная Осетия - Алания, Пригородный муниципальный район, сельское поселение Комгаронское, с. Комгарон, ул. К. Хетагурова, 6	Пригородный	15:08:0180102:15	003002000000 Земли населенных пунктов	Индивидуальное жилое строительство	13	02.0.10	3 968	538,50	2 136 768,00
31976	Российская Федерация, Республика Северная Осетия - Алания, Пригородный муниципальный район, сельское поселение Комгаронское, с. Комгарон, ул. К. Хетагурова, 4	Пригородный	15:08:0180102:16	003002000000 Земли населенных пунктов	Индивидуальное жилое строительство	13	02.0.10	4 099	538,50	2 207 311,50
31977	Российская Федерация, Республика Северная Осетия - Алания, Пригородный муниципальный район, сельское поселение Комгаронское, с. Комгарон, ул. К. Хетагурова, 2	Пригородный	15:08:0180102:17	003002000000 Земли населенных пунктов	Для ведения личного подсобного хозяйства	13	02.0.20	4 780	538,50	2 574 030,00
31978	Российская Федерация, Республика Северная Осетия - Алания, Пригородный муниципальный район, сельское поселение Комгаронское, с. Комгарон, ул. Кирова, 1 "в"	Пригородный	15:08:0180102:18	003002000000 Земли населенных пунктов	Для ведения личного подсобного хозяйства	13	02.0.20	4 398	538,50	2 368 323,00

№ п/п	Местоположение ЗУ	Район	Кадастровый номер ЗУ	Категория земель	Разрешенное использование по документу	Код вида разрешенного использования (в соответствии с классификатором видов разрешенного использования земельных участков)	Вид использования объектов недвижимости	Площадь	УПКС	КС
31979	Российская Федерация, Республика Северная Осетия - Алания, Пригородный муниципальный район, сельское поселение Комгаронское, с. Комгарон, ул. Кирова, 3	Пригородный	15:08:0180102:19	003002000000 Земли населенных пунктов	Для ведения личного подсобного хозяйства	13	02.0.20	3 395	538,50	1 828 207,50
31980	Российская Федерация, Республика Северная Осетия - Алания, Пригородный муниципальный район, сельское поселение Комгаронское, с. Комгарон, ул. К.Хетагурова, 32	Пригородный	15:08:0180102:2	003002000000 Земли населенных пунктов	Для ведения личного подсобного хозяйства	13	02.0.20	4 262	538,50	2 295 087,00
31981	Российская Федерация, Республика Северная Осетия - Алания, Пригородный муниципальный район, сельское поселение Комгаронское, с. Комгарон, ул. Кирова, 5	Пригородный	15:08:0180102:20	003002000000 Земли населенных пунктов	Индивидуальное жилое строительство	13	02.0.10	3 824	538,50	2 059 224,00
31982	Российская Федерация, Республика Северная Осетия - Алания, Пригородный муниципальный район, сельское поселение Комгаронское, с. Комгарон, ул. Кирова, 7	Пригородный	15:08:0180102:21	003002000000 Земли населенных пунктов	Индивидуальное жилое строительство	13	02.0.10	4 623	538,50	2 489 485,50
31983	Российская Федерация, Республика Северная Осетия - Алания, Пригородный муниципальный район, сельское поселение Комгаронское, с. Комгарон, ул. Кирова, 9	Пригородный	15:08:0180102:22	003002000000 Земли населенных пунктов	Индивидуальное жилое строительство	13	02.0.10	2 189	538,50	1 178 776,50
31984	Российская Федерация, Республика Северная Осетия - Алания, Пригородный муниципальный район, сельское поселение Комгаронское, с. Комгарон, ул. Кирова, 11	Пригородный	15:08:0180102:23	003002000000 Земли населенных пунктов	Для ведения личного подсобного хозяйства	13	02.0.20	4 608	538,50	2 481 408,00
31985	Российская Федерация, Республика Северная Осетия - Алания, Пригородный муниципальный район, сельское поселение Комгаронское, с. Комгарон, ул. Кирова, 13	Пригородный	15:08:0180102:24	003002000000 Земли населенных пунктов	Для ведения личного подсобного хозяйства	13	02.0.20	4 752	538,50	2 558 952,00
31986	Республика Северная Осетия-Алания, р-н Пригородный, с Нижний Комгарон, ул Кирова, д 13а	Пригородный	15:08:0180102:25	003002000000 Земли населенных пунктов	ИЖС	13	02.0.10	3 200	538,50	1 723 200,00
31987	Российская Федерация, Республика Северная Осетия - Алания, Пригородный муниципальный район, сельское поселение Комгаронское, с. Комгарон, ул. Кирова, 1г	Пригородный	15:08:0180102:26	003002000000 Земли населенных пунктов	для установления антенной опоры связи и контейнера-аппаратной	6	06.0.00	41	901,98	36 981,18
31988	Российская Федерация, Республика Северная Осетия - Алания, Пригородный муниципальный район, сельское поселение Комгаронское, с. Комгарон, ул. К. Хетагурова, 30	Пригородный	15:08:0180102:3	003002000000 Земли населенных пунктов	Индивидуальное жилое строительство	13	02.0.10	4 660	538,50	2 509 410,00
31989	Российская Федерация, Республика Северная Осетия - Алания, Пригородный муниципальный район, сельское поселение Комгаронское, с. Комгарон, ул. К. Хетагурова, 28	Пригородный	15:08:0180102:4	003002000000 Земли населенных пунктов	Для ведения личного подсобного хозяйства	13	02.0.20	4 298	538,50	2 314 473,00
31990	Российская Федерация, Республика Северная Осетия - Алания, Пригородный муниципальный район, сельское поселение Комгаронское, с. Комгарон, ул. К. Хетагурова, 26	Пригородный	15:08:0180102:5	003002000000 Земли населенных пунктов	Для ведения личного подсобного хозяйства	13	02.0.20	4 618	538,50	2 486 793,00
31991	Российская Федерация, Республика Северная Осетия - Алания, Пригородный муниципальный район, сельское поселение Комгаронское, с. Комгарон, ул. К. Хетагурова, 24	Пригородный	15:08:0180102:6	003002000000 Земли населенных пунктов	Для ведения личного подсобного хозяйства	13	02.0.20	3 450	538,50	1 857 825,00
31992	Российская Федерация, Республика Северная Осетия - Алания, Пригородный муниципальный район, сельское поселение Комгаронское, с. Комгарон, ул. К. Хетагурова, 22	Пригородный	15:08:0180102:7	003002000000 Земли населенных пунктов	Индивидуальное жилое строительство	13	02.0.10	4 239	538,50	2 282 701,50
31993	Российская Федерация, Республика Северная Осетия - Алания, Пригородный муниципальный район, сельское поселение Комгаронское, с. Комгарон, ул. К. Хетагурова, 20	Пригородный	15:08:0180102:8	003002000000 Земли населенных пунктов	Для ведения личного подсобного хозяйства	13	02.0.20	3 638	538,50	1 959 063,00
31994	Российская Федерация, Республика Северная Осетия - Алания, Пригородный муниципальный район, сельское поселение Комгаронское, с. Комгарон, ул. К. Хетагурова,18	Пригородный	15:08:0180102:9	003002000000 Земли населенных пунктов	Для ведения личного подсобного хозяйства	13	02.0.20	4 313	538,50	2 322 550,50
31995	Республика Северная Осетия-Алания, р-н Пригородный, с Нижний Комгарон, ул Кирова, д 20	Пригородный	15:08:0180103:1	003002000000 Земли населенных пунктов	ИЖС	13	02.0.10	4 200	538,50	2 261 700,00
31996	Российская Федерация, Республика Северная Осетия-Алания, Пригородный муниципальный район, сельское поселение Комгаронское с. Комгарон, ул Кирова, уч 28	Пригородный	15:08:0180103:10	003002000000 Земли населенных пунктов	ИЖС	13	02.0.10	4 696	538,50	2 528 796,00
31997	Российская Федерация, Республика Северная Осетия-Алания, Пригородный муниципальный район, сельское поселение Комгаронское с. Комгарон, ул Кирова, уч 30	Пригородный	15:08:0180103:11	003002000000 Земли населенных пунктов	ИЖС	13	02.0.10	4 716	538,50	2 539 566,00
31998	Республика Северная Осетия-Алания, р-н Пригородный, с Нижний Комгарон, ул Кирова, д 32	Пригородный	15:08:0180103:12	003002000000 Земли населенных пунктов	Для ведения личного подсобного хозяйства	13	02.0.20	4 200	538,50	2 261 700,00
31999	Российская Федерация, Республика Северная Осетия-Алания, Пригородный муниципальный район, сельское поселение Комгаронское с. Комгарон, ул Кирова, уч 26	Пригородный	15:08:0180103:13	003002000000 Земли населенных пунктов	Индивидуальное жилищное строительство	13	02.0.10	4 582	538,50	2 467 407,00
32000	Российская Федерация, Республика Северная Осетия-Алания, Пригородный муниципальный район, сельское поселение Комгаронское с. Комгарон, ул. Кирова, уч 34	Пригородный	15:08:0180103:14	003002000000 Земли населенных пунктов	Для ведения личного подсобного хозяйства	13	02.0.20	4 696	538,50	2 528 796,00
32001	Российская Федерация, Республика Северная Осетия-Алания, Пригородный муниципальный район, сельское поселение Комгаронское с. Комгарон, ул. Кирова, уч. 24	Пригородный	15:08:0180103:15	003002000000 Земли населенных пунктов	Для ведения личного подсобного хозяйства	13	02.0.20	4 836	538,50	2 604 186,00
32002	Российская Федерация, Республика Северная Осетия - Алания, Пригородный район, с. Комгарон, ул. Кирова, 26"А"	Пригородный	15:08:0180103:159	003002000000 Земли населенных пунктов	Для ведения личного подсобного хозяйства	13	02.0.20	2 745	538,50	1 478 182,50
32003	Российская Федерация, Республика Северная Осетия-Алания, Пригородный муниципальный район, сельское поселение Комгаронское с. Комгарон, ул. С.Лазо, уч.10	Пригородный	15:08:0180103:16	003002000000 Земли населенных пунктов	Для ведения личного подсобного хозяйства	13	02.0.20	5 099	538,50	2 745 811,50
32004	Российская Федерация, Республика Северная Осетия-Алания, Пригородный муниципальный район, сельское поселение Комгаронское, с. Комгарон, ул. С. Лазо, уч. 8	Пригородный	15:08:0180103:17	003002000000 Земли населенных пунктов	Для ведения личного подсобного хозяйства	13	02.0.20	5 046	538,50	2 717 271,00
32005	Респ. Северная Осетия - Алания, р-н Пригородный, с. Комгарон, ул. С.Лазо, дом 12	Пригородный	15:08:0180103:18	003002000000 Земли населенных пунктов	Для ведения личного подсобного хозяйства	13	02.0.20	959	538,50	516 421,50
32006	Российская Федерация, Республика Северная Осетия-Алания, Пригородный муниципальный район, сельское поселение Комгаронское с. Комгарон, ул. С.Лазо, уч. 18	Пригородный	15:08:0180103:19	003002000000 Земли населенных пунктов	Для ведения личного подсобного хозяйства	13	02.0.20	961	538,50	517 498,50
32007	Российская Федерация, Республика Северная Осетия-Алания, Пригородный муниципальный район, сельское поселение Комгаронское с. Комгарон, ул. Кирова, уч. 22	Пригородный	15:08:0180103:2	003002000000 Земли населенных пунктов	Для ведения личного подсобного хозяйства	13	02.0.20	3 397	538,50	1 829 284,50
32008	Российская Федерация, Республика Северная Осетия-Алания, Пригородный муниципальный район, сельское поселение Комгаронское с. Комгарон, ул. Кирова, уч. 24 А	Пригородный	15:08:0180103:20	003002000000 Земли населенных пунктов	Для ведения личного подсобного хозяйства	13	02.0.20	3 099	538,50	1 668 811,50
32009	Российская Федерация, Республика Северная Осетия-Алания, Пригородный муниципальный район, сельское поселение Комгаронское с. Комгарон, ул. Кирова, уч. 26	Пригородный	15:08:0180103:3	003002000000 Земли населенных пунктов	Для ведения личного подсобного хозяйства	13	02.0.20	1 692	538,50	911 142,00
32010	Российская Федерация, Республика Северная Осетия-Алания, Пригородный муниципальный район, сельское поселение Комгаронское с. Комгарон, ул Кирова, уч. 38	Пригородный	15:08:0180103:4	003002000000 Земли населенных пунктов	для ведения личного подсобного хозяйства	13	02.0.20	5 423	538,50	2 920 285,50
32011	Российская Федерация, Республика Северная Осетия-Алания, Пригородный муниципальный район, сельское поселение Комгаронское с. Комгарон, ул. Кирова, уч. 20	Пригородный	15:08:0180103:5	003002000000 Земли населенных пунктов	Для ведения личного подсобного хозяйства	13	02.0.20	4 695	538,50	2 528 257,50
32012	Республика Северная Осетия-Алания, р-н Пригородный, с Нижний Комгарон, ул Кирова, д 38	Пригородный	15:08:0180103:8	003002000000 Земли населенных пунктов	ИЖС	13	02.0.10	5 000	538,50	2 692 500,00
32013	Российская Федерация, Республика Северная Осетия-Алания, Пригородный муниципальный район, сельское поселение Комгаронское с. Комгарон, ул. Кирова, уч. 40	Пригородный	15:08:0180103:9	003002000000 Земли населенных пунктов	Для ведения личного подсобного хозяйства	13	02.0.20	4 698	538,50	2 529 873,00
32014	Респ. Северная Осетия - Алания, р-н Пригородный, с. Н.Комгарон, ул. Хетагурова, дом 35	Пригородный	15:08:0180104:1	003002000000 Земли населенных пунктов	ИЖС	13	02.0.10	4 200	538,50	2 261 700,00
32015	Российская Федерация, Республика Северная Осетия - Алания, Пригородный муниципальный район, сельское поселение Комгаронское, с. Комгарон, ул. К.Хетагурова, 33	Пригородный	15:08:0180104:10	003002000000 Земли населенных пунктов	Для ведения личного подсобного хозяйства	13	02.0.20	5 252	538,50	2 828 202,00
32016	Российская Федерация, Республика Северная Осетия - Алания, Пригородный муниципальный район, сельское поселение Комгаронское, с. Комгарон, ул. Ворошилова, 26	Пригородный	15:08:0180104:2	003002000000 Земли населенных пунктов	Для ведения личного подсобного хозяйства	13	02.0.20	5 902	538,50	3 178 227,00
32017	Российская Федерация, Республика Северная Осетия - Алания, Пригородный муниципальный район, сельское поселение Комгаронское, с. Комгарон, ул. Ворошилова, 28	Пригородный	15:08:0180104:3	003002000000 Земли населенных пунктов	Для ведения личного подсобного хозяйства	13	02.0.20	4 691	538,50	2 526 103,50
32018	Российская Федерация, Республика Северная Осетия - Алания, Пригородный муниципальный район, сельское поселение Комгаронское, с. Комгарон, ул. Ворошилова, 30	Пригородный	15:08:0180104:4	003002000000 Земли населенных пунктов	Для ведения личного подсобного хозяйства	13	02.0.20	4 476	538,50	2 410 326,00
32019	Российская Федерация, Республика Северная Осетия - Алания, Пригородный муниципальный район, сельское поселение Комгаронское, с. Комгарон, ул. Ворошилова, 32	Пригородный	15:08:0180104:5	003002000000 Земли населенных пунктов	Для ведения личного подсобного хозяйства	13	02.0.20	4 690	538,50	2 525 565,00
32020	Российская Федерация, Республика Северная Осетия - Алания, Пригородный муниципальный район, сельское поселение Комгаронское, с. Комгарон, ул. Ворошилова, 24	Пригородный	15:08:0180104:6	003002000000 Земли населенных пунктов	Для ведения личного подсобного хозяйства	13	02.0.20	4 519	538,50	2 433 481,50

№ пп	Местоположение ЗУ	Район	Кадастровый номер ЗУ	Категория земель	Разрешенное использование по документу	Код вида разрешенного использования (в соответствии с классификатором видов разрешенного использования земельных участков)	Вид использования объектов недвижимости	Площадь	УПКС	КС
32021	Российская Федерация, Республика Северная Осетия-Алания, Пригородный муниципальный район, сельское поселение Комгаронское, с. Комгарон, ул. К. Хетагурова. 21	Пригородный	15:08:0180105:1	003002000000 Земли населенных пунктов	индивидуального жилищного строительства	13	02:010	4 956	538,50	2 668 806,00
32022	Российская Федерация, Республика Северная Осетия - Алания, Пригородный муниципальный район, сельское поселение Комгаронское, с. Комгарон, ул. Ворошилова, 9 "А"	Пригородный	15:08:0180105:128	003002000000 Земли населенных пунктов	Для ведения личного подсобного хозяйства	13	02:020	2 910	538,50	1 567 035,00
32023	Российская Федерация, Республика Северная Осетия-Алания, Пригородный муниципальный район. сельское поселение Комгаронское, с. Комгарон. Хетагурова, 23	Пригородный	15:08:0180105:2	003002000000 Земли населенных пунктов	Для индивидуального жилищного строительства	13	02:010	2 900	538,50	1 561 650,00
32024	Российская Федерация, Республика Северная Осетия-Алания, Пригородный муниципальный район, сельское поселение Комгаронское, с. Комгарон, ул. Ворошилова. 16	Пригородный	15:08:0180105:3	003002000000 Земли населенных пунктов	индивидуального жилищного строительства	13	02:010	4 344	538,50	2 339 244,00
32025	Российская Федерация, Республика Северная Осетия-Алания, Пригородный муниципальный район, сельское поселение Комгаронское, с. Комгарон ул Ворошилова. 20	Пригородный	15:08:0180105:4	003002000000 Земли населенных пунктов	индивидуального жилищного строительства	13	02:010	4 689	538,50	2 525 026,50
32026	Российская Федерация, Республика Северная Осетия-Алания, Пригородный муниципальный район. сельское поселение Комгаронское, с. Комгарон ул Ворошилова. 22	Пригородный	15:08:0180105:5	003002000000 Земли населенных пунктов	индивидуального жилищного строительства	13	02:010	4 571	538,50	2 461 483,50
32027	Российская Федерация, Республика Северная Осетия-Алания, Пригородный муниципальный район. сельское поселение Комгаронское, с. Комгарон ул. К Хетагурова. 29	Пригородный	15:08:0180105:6	003002000000 Земли населенных пунктов	Для ведения личного подсобного хозяйства	13	02:020	4 699	538,50	2 530 411,50
32028	Российская Федерация, Республика Северная Осетия-Алания, Пригородный муниципальный район, сельское поселение Комгаронское, с. Комгарон, ул.К. Хетагурова, 27	Пригородный	15:08:0180105:7	003002000000 Земли населенных пунктов	Для ведения личного подсобного хозяйства	13	02:020	4 385	538,50	2 361 322,50
32029	Российская Федерация, Республика Северная Осетия-Алания, Пригородный муниципальный район, сельское поселение Комгаронское, с. Комгарон ул. Ворошилова. 12	Пригородный	15:08:0180106:2	003002000000 Земли населенных пунктов	Для ведения личного подсобного хозяйства	13	02:020	3 233	538,50	1 740 970,50
32030	Российская Федерация, Республика Северная Осетия-Алания, Пригородный муниципальный район. сельское поселение Комгаронское, с. Комгарон ул. Ворошилова. 14	Пригородный	15:08:0180106:3	003002000000 Земли населенных пунктов	Для ведения личного подсобного хозяйства	13	02:020	4 193	538,50	2 257 930,50
32031	Российская Федерация, Республика Северная Осетия - Алания, Пригородный муниципальный район, сельское поселение Комгаронское, с. Комгарон, ул. Ворошилова. 6	Пригородный	15:08:0180107:1	003002000000 Земли населенных пунктов	Под существующим жилым домом и приусадебным участком	13	02:010	3 697	538,50	1 990 834,50
32032	Российская Федерация, Республика Северная Осетия • Алания, Пригородный муниципальный район, сельское поселение Комгаронское, с. Комгарон, ул. Ворошилова. 4	Пригородный	15:08:0180107:10	003002000000 Земли населенных пунктов	Для ведения личного подсобного хозяйства	13	02:020	4 433	538,50	2 387 170,50
32033	Российская Федерация, Республика Северная Осетия • Алания, Пригородный муниципальный район, сельское поселение Комгаронское, с. Комгарон, ул. Ворошилова, 8	Пригородный	15:08:0180107:11	003002000000 Земли населенных пунктов	Для ведения личного подсобного хозяйства	13	02:020	4 598	538,50	2 476 023,00
32034	Российская Федерация, Республика Северная Осетия - Алания Пригородный муниципальный район, сельское поселение Комгаронское, с. Комгарон, ул. Кирова. 1/1	Пригородный	15:08:0180107:12	003002000000 Земли населенных пунктов	Установка столба и технологического контейнера сотовой связи	6	06:080	32	901,98	28 863,36
32035	Республика Северная Осетия-Алания, Пригородный район. с. Комгарон. ул. Кирова. 1	Пригородный	15:08:0180107:139	003002000000 Земли населенных пунктов	Административно-хозяйственные. деловые. общественные учреждения и организации	3	03:020	501	376,95	188 851,95
32036	РСО - Алания. Пригородный район. с Комгарон. ул Кирова. 1 "Д"	Пригородный	15:08:0180107:140	003002000000 Земли населенных пунктов	Специализированные медицинские центры	3	03:040	500	861,60	430 800,00
32037	Российская Федерация. Республика Северная Осетия-Алания. Пригородный район, с Комгарон, ул. Ворошилова. 2	Пригородный	15:08:0180107:151	003002000000 Земли населенных пунктов	Для ведения личного подсобного хозяйства	13	02:020	2 552	538,50	1 374 252,00
32038	Российская Федерация, Республика Северная Осетия - Алания Пригородный муниципальный район, сельское поселение Комгаронское, с. Комгарон, ул. К.Хетагурова. 11	Пригородный	15:08:0180107:2	003002000000 Земли населенных пунктов	Для ведения личного подсобного хозяйства	13	02:020	3 027	538,50	1 630 039,50
32039	Российская Федерация, Республика Северная Осетия - Алания Пригородный муниципальный район, сельское поселение Комгаронское, с. Комгарон, ул. К. Хетагурова, 9	Пригородный	15:08:0180107:3	003002000000 Земли населенных пунктов	Для ведения личного подсобного хозяйства	13	02:020	4 049	538,50	2 180 386,50
32040	Российская Федерация. Республика Северная Осетия • Алания, Пригородный муниципальный район. сельское поселение Комгаронское. с. Комгарон. ул. К Хетагурова. 7	Пригородный	15:08:0180107:4	003002000000 Земли населенных пунктов	Для ведения личного подсобного хозяйства	13	02:020	4 132	538,50	2 225 082,00
32041	Российская Федерация. Республика Северная Осетия • Алания, Пригородный муниципальный район. сельское поселение Комгаронское. с. Комгарон, ул. К. Хетагурова. 5	Пригородный	15:08:0180107:5	003002000000 Земли населенных пунктов	Индивидуальное жилищное строительство	13	02:010	3 411	538,50	1 836 823,50
32042	Российская Федерация, Республика Северная Осетия - Алания Пригородный муниципальный район, сельское поселение Комгаронское, с. Комгарон, ул. К. Хетагурова. 3	Пригородный	15:08:0180107:6	003002000000 Земли населенных пунктов	Индивидуальное жилое строительство	13	02:010	2 924	538,50	1 574 574,00
32043	Российская Федерация, Республика Северная Осетия - Алания Пригородный муниципальный район, сельское поселение Комгаронское, с. Комгарон, ул. К. Хетагурова, 3 "а"	Пригородный	15:08:0180107:7	003002000000 Земли населенных пунктов	Для ведения личного подсобного хозяйства	13	02:020	4 700	538,50	2 530 950,00
32044	Российская Федерация. Республика Северная Осетия • Алания, Пригородный муниципальный район. сельское поселение Комгаронское. с. Комгарон, ул. К. Хетагурова, 1	Пригородный	15:08:0180107:8	003002000000 Земли населенных пунктов	Для ведения личного подсобного хозяйства	13	02:020	2 705	538,50	1 456 642,50
32045	Республика Северная Осетия-Алания, р-н Пригородный, с Комгарон. ул Гагарина. 19	Пригородный	15:08:0180108:1	003002000000 Земли населенных пунктов	Для ведения личного подсобного хозяйства	13	02:020	4 200	538,50	2 261 700,00
32046	Российская Федерация, Республика Северная Осетия - Алания Пригородный муниципальный район, сельское поселение Комгаронское, с. Комгарон, ул. Гагарина. 18	Пригородный	15:08:0180108:2	003002000000 Земли населенных пунктов	Индивидуальное жилищное строительство	13	02:010	4 645	538,50	2 501 332,50
32047	Российская Федерация, Республика Северная Осетия - Алания Пригородный муниципальный район, сельское поселение Комгаронское, с. Комгарон, ул. Гагарина, 17	Пригородный	15:08:0180108:3	003002000000 Земли населенных пунктов	Индивидуальное жилищное строительство	13	02:010	4 507	538,50	2 427 019,50
32048	Республика Северная Осетия-Алания, р-н Пригородный, с Комгарон. ул Гагарина. 16	Пригородный	15:08:0180108:4	003002000000 Земли населенных пунктов	Для ведения личного подсобного хозяйства	13	02:020	3 457	538,50	1 861 594,50
32049	Республика Северная Осетия-Алания, р-н Пригородный, с Нижний Комгарон, ул Ворошилова, д 34	Пригородный	15:08:0180108:5	003002000000 Земли населенных пунктов	ИЖС	13	02:010	4 200	538,50	2 261 700,00
32050	Российская Федерация, Республика Северная Осетия - Алания Пригородный муниципальный район, сельское поселение Комгаронское, с. Комгарон, ул. Ворошилова, 25	Пригородный	15:08:0180109:1	003002000000 Земли населенных пунктов	Индивидуальное жилищное строительство	13	02:010	1 398	538,50	752 823,00
32051	Российская Федерация, Республика Северная Осетия - Алания Пригородный муниципальный район, сельское поселение Комгаронское, с. Комгарон, ул. Ворошилова, 23	Пригородный	15:08:0180109:2	003002000000 Земли населенных пунктов	Для ведения личного подсобного хозяйства	13	02:020	4 289	538,50	2 309 626,50
32052	Российская Федерация. Республика Северная Осетия • Алания, Пригородный муниципальный район. сельское поселение Комгаронское. с. Комгарон, ул. Ворошилова. 19	Пригородный	15:08:0180109:3	003002000000 Земли населенных пунктов	Индивидуальное жилищное строительство	13	02:010	4 665	538,50	2 512 102,50
32053	Российская Федерация. Республика Северная Осетия • Алания, Пригородный муниципальный район. сельское поселение Комгаронское. с. Комгарон, ул. Ворошилова, 18	Пригородный	15:08:0180109:4	003002000000 Земли населенных пунктов	Индивидуальное жилищное строительство	13	02:010	4 699	538,50	2 530 411,50
32054	Российская Федерация, Республика Северная Осетия - Алания Пригородный муниципальный район, сельское поселение Комгаронское, с. Комгарон, ул. Ворошилова, 17	Пригородный	15:08:0180109:5	003002000000 Земли населенных пунктов	Для ведения личного подсобного хозяйства	13	02:020	4 615	538,50	2 485 177,50
32055	Российская Федерация, Республика Северная Осетия - Алания Пригородный муниципальный район, сельское поселение Комгаронское, с. Комгарон, ул. Гагарина, 14 а	Пригородный	15:08:0180109:6	003002000000 Земли населенных пунктов	Индивидуальное жилищное строительство	13	02:010	4 250	538,50	2 288 625,00
32056	Российская Федерация. Республика Северная Осетия • Алания, Пригородный муниципальный район. сельское поселение Комгаронское. с. Комгарон, ул. Гагарина, 14	Пригородный	15:08:0180109:7	003002000000 Земли населенных пунктов	Индивидуальное жилищное строительство	13	02:010	4 700	538,50	2 530 950,00
32057	Российская Федерация. Республика Северная Осетия • Алания, Пригородный муниципальный район. сельское поселение Комгаронское. с. Комгарон, ул. Гагарина. 15	Пригородный	15:08:0180109:8	003002000000 Земли населенных пунктов	Индивидуальное жилищное строительство	13	02:010	4 493	538,50	2 419 480,50
32058	Российская Федерация, Республика Северная Осетия-Алания, Пригородный муниципальный район. сельское поселение Комгаронское, с. Комгарон, ул Гагарина, 12	Пригородный	15:08:0180110:1	003002000000 Земли населенных пунктов	индивидуального жилищного строительства	13	02:010	3 787	538,50	2 039 299,50
32059	Российская Федерация, Республика Северная Осетия - Алания Пригородный р-н. с. Комгарон. ул. Гагарина. 10	Пригородный	15:08:0180110:120	003002000000 Земли населенных пунктов	Для индивидуального жилищного строительства	13	02:010	3 443	538,50	1 854 055,50
32060	Российская Федерация, Республика Северная Осетия-Алания, Пригородный муниципальный район. сельское поселение Комгаронское, с. Комгарон, ул Гагарина. 12а	Пригородный	15:08:0180110:2	003002000000 Земли населенных пунктов	индивидуального жилищного строительства	13	02:010	2 176	538,50	1 171 776,00

№ пп	Местоположение ЗУ	Район	Кадастровый номер ЗУ	Категория земель	Разрешенное использование по документу	Код вида разрешенного использования (в соответствии с классификатором видов разрешенного использования земельных участков)	Вид использования объектов недвижимости	Площадь	УПКС	КС
32061	Российская Федерация, Республика Северная Осетия-Алания, Пригородный муниципальный район, сельское поселение Комгаронское, с. Комгарон, ул Гагарина, 13а	Пригородный	15:08:0180110:3	0030020000000 Земли населенных пунктов	индивидуального жилищного строительства	13	02:0010	4 118	538,50	2 217 543,00
32062	Российская Федерация, Республика Северная Осетия-Алания, Пригородный муниципальный район, сельское поселение Комгаронское, с. Комгарон, ул Гагарина, 10а	Пригородный	15:08:0180110:4	0030020000000 Земли населенных пунктов	индивидуального жилищного строительства	13	02:0010	2 494	538,50	1 343 019,00
32063	Российская Федерация, Республика Северная Осетия-Алания, Пригородный муниципальный район, сельское поселение Комгаронское, с. Комгарон, ул Ворошилова, 15	Пригородный	15:08:0180110:6	0030020000000 Земли населенных пунктов	индивидуального жилищного строительства	13	02:0010	4 590	538,50	2 471 715,00
32064	Российская Федерация, Республика Северная Осетия-Алания, Пригородный муниципальный район, сельское поселение Комгаронское, с. Комгарон ул Ворошилова, 13	Пригородный	15:08:0180111:1	0030020000000 Земли населенных пунктов	индивидуального жилищного строительства	13	02:0010	4 699	538,50	2 530 411,50
32065	Российская Федерация, Республика Северная Осетия-Алания, Пригородный муниципальный район, сельское поселение Комгаронское, с. Комгарон, ул. Ворошилова, 11	Пригородный	15:08:0180111:2	0030020000000 Земли населенных пунктов	Для ведения личного подсобного хозяйства	13	02:0020	3 341	538,50	1 799 128,50
32066	Российская Федерация, Республика Северная Осетия-Алания, Пригородный муниципальный район, сельское поселение Комгаронское, с. Комгарон, ул. Гагарина, 8	Пригородный	15:08:0180111:3	0030020000000 Земли населенных пунктов	Для ведения личного подсобного хозяйства	13	02:0020	4 700	538,50	2 530 950,00
32067	Российская Федерация, Республика Северная Осетия-Алания, Пригородный муниципальный район, сельское поселение Комгаронское, с. Комгарон, ул. Гагарина, 9	Пригородный	15:08:0180111:4	0030020000000 Земли населенных пунктов	Для ведения личного подсобного хозяйства	13	02:0020	5 699	538,50	3 068 911,50
32068	Российская Федерация, Республика Северная Осетия-Алания, Пригородный муниципальный район, сельское поселение Комгаронское, с. Комгарон, ул Гагарина, 4	Пригородный	15:08:0180112:1	0030020000000 Земли населенных пунктов	Индивидуальное жилищное строительство	13	02:0010	4 700	538,50	2 530 950,00
32069	Российская Федерация, Республика Северная Осетия-Алания, Пригородный муниципальный район, сельское поселение Комгаронское, с. Комгарон, ул Гагарина, 24	Пригородный	15:08:0180112:2	0030020000000 Земли населенных пунктов	индивидуального жилищного строительства	13	02:0010	4 698	538,50	2 529 873,00
32070	Российская Федерация, Республика Северная Осетия-Алания, Пригородный район. с. Комгарон. ул. Ворошилова, 9	Пригородный	15:08:0180112:3	0030020000000 Земли населенных пунктов	Для ведения личного подсобного хозяйства	13	02:0020	2 500	538,50	1 346 250,00
32071	Российская Федерация, Республика Северная Осетия-Алания, Пригородный муниципальный район. сельское поселение Комгаронское, с. Комгарон. ул Ворошилова, 9	Пригородный	15:08:0180112:4	0030020000000 Земли населенных пунктов	Для ведения личного подсобного хозяйства	13	02:0020	3 999	538,50	2 153 461,50
32072	Российская Федерация, Республика Северная Осетия-Алания, Пригородный муниципальный район, сельское поселение Комгаронское, с. Комгарон, ул. Ворошилова, 7	Пригородный	15:08:0180112:5	0030020000000 Земли населенных пунктов	Для ведения личного подсобного хозяйства	13	02:0020	1 686	538,50	907 911,00
32073	Российская Федерация, Республика Северная Осетия - Алания, Пригородный муниципальный район, сельское поселение Комгаронское, с. Комгарон, ул. Ворошилова, 3	Пригородный	15:08:0180112:6	0030020000000 Земли населенных пунктов	Для ведения личного подсобного хозяйства	13	02:0020	4 312	538,50	2 322 012,00
32074	Российская Федерация, Республика Северная Осетия - Алания Пригородный муниципальный район, сельское поселение Комгаронское, с. Комгарон, ул. Гагарина, 1 "б"	Пригородный	15:08:0180113:10	0030020000000 Земли населенных пунктов	Для ведения личного подсобного хозяйства	13	02:0020	3 204	538,50	1 725 354,00
32075	Российская Федерация, Республика Северная Осетия - Алания Пригородный муниципальный район, сельское поселение Комгаронское, с. Комгарон, ул. Ворошилова, 1	Пригородный	15:08:0180113:16	0030020000000 Земли населенных пунктов	объекты обслуживания населения	3	03:0032	1 298	740,43	961 078,14
32076	Российская Федерация, Республика Северная Осетия - Алания, Пригородный муниципальный район, сельское поселение Комгаронское, с. Комгарон, ул. Ворошилова, 5	Пригородный	15:08:0180113:2	0030020000000 Земли населенных пунктов	Для ведения личного подсобного хозяйства	13	02:0020	4 796	538,50	2 582 646,00
32077	Российская Федерация, Республика Северная Осетия - Алания, Пригородный муниципальный район, сельское поселение Комгаронское, с. Комгарон, пер. Школьный, 5а	Пригородный	15:08:0180113:4	0030020000000 Земли населенных пунктов	Под объекты образования	3	03:0050	4 395	686,58	3 017 519,10
32078	Российская Федерация, Республика Северная Осетия - Алания Пригородный муниципальный район, сельское поселение Комгаронское, с. Комгарон, ул. Гагарина, 1	Пригородный	15:08:0180113:5	0030020000000 Земли населенных пунктов	Индивидуальное жилищное строительство	13	02:0010	5 067	538,50	2 728 579,50
32079	Российская Федерация, Республика Северная Осетия - Алания Пригородный муниципальный район, сельское поселение Комгаронское, с. Комгарон, ул. Гагарина, 2	Пригородный	15:08:0180113:6	0030020000000 Земли населенных пунктов	Индивидуальное жилое строительство	13	02:0010	3 500	538,50	1 884 750,00
32080	Российская Федерация, Республика Северная Осетия - Алания, Пригородный муниципальный район, сельское поселение Комгаронское, с. Комгарон, ул. Гагарина, 3	Пригородный	15:08:0180113:7	0030020000000 Земли населенных пунктов	Для ведения личного подсобного хозяйства	13	02:0020	7 643	538,50	4 115 755,50
32081	Российская Федерация, Республика Северная Осетия-Алания, Пригородный муниципальный район, с Н.Комгарон. ул. Ленина. уч. 1а	Пригородный	15:08:0180114:1	0030020000000 Земли населенных пунктов	под строительство коммерческого киоска	4	04:0040	24	1 400,09	33 602,16
32082	Республика Северная Осетия-Алания, р-н Пригородный, с Комгарон. пер Школьный, д 1а	Пригородный	15:08:0180114:13	0030020000000 Земли населенных пунктов	Для ведения личного подсобного хозяйства	13	02:0020	3 100	538,50	1 669 350,00
32083	Республика Северная Осетия-Алания, Пригородный р-н. с. Комгарон, ул. Гагарина, 1 "Б"	Пригородный	15:08:0180114:131	0030020000000 Земли населенных пунктов	Для ведения личного подсобного хозяйства (приусадебные участки)	13	02:0020	1 442	538,50	776 517,00
32084	Республика Северная Осетия-Алания, р-н Пригородный, с Комгарон. пер Школьный, 3 а	Пригородный	15:08:0180114:15	0030020000000 Земли населенных пунктов	Для ведения личного подсобного хозяйства (приусадебные участки)	13	02:0020	1 337	538,50	719 974,50
32085	Северная Осетия - Алания респ. р-н Пригородный, с Комгарон, ул Гагарина. 1 "а"	Пригородный	15:08:0180114:2	0030020000000 Земли населенных пунктов	Для ведения личного подсобного хозяйства	13	02:0020	4 497	538,50	2 421 634,50
32086	Российская Федерация, Республика Северная Осетия-Алания, Пригородный муниципальный район. с. Комгарон. пер. Школьный. 1	Пригородный	15:08:0180114:3	0030020000000 Земли населенных пунктов	Для ведения личного подсобного хозяйства	13	02:0020	5 100	538,50	2 746 350,00
32087	Республика Северная Осетия-Алания, р-н Пригородный. с. Комгарон, пер. Школьный. 3	Пригородный	15:08:0180114:4	0030020000000 Земли населенных пунктов	Для ведения личного подсобного хозяйства	13	02:0020	4 938	538,50	2 659 113,00
32088	Российская Федерация, Республика Северная Осетия - Алания, Пригородный муниципальный район, сельское поселение Комгаронское, с. Комгарон, пер. Школьный, 4а	Пригородный	15:08:0180114:5	0030020000000 Земли населенных пунктов	Под объекты торговли	4	04:0040	422	1 400,09	590 837,98
32089	Российская Федерация, Республика Северная Осетия-Алания, Пригородный муниципальный район, с Комгарон, пер. Школьный. 2	Пригородный	15:08:0180115:1	0030020000000 Земли населенных пунктов	Индивидуальное жилищное строительство	13	02:0010	4 699	538,50	2 530 411,50
32090	Российская Федерация, Республика Северная Осетия - Алания Пригородный р-н. с. Комгарон. Школьный пер.	Пригородный	15:08:0180115:130	0030020000000 Земли населенных пунктов	Общеобразовательные школьные учреждения	3	03:0050	16 864	686,58	11 578 485,12
32091	Российская Федерация, Республика Северная Осетия-Алания, Пригородный муниципальный район. с. Комгарон. ул. Ленина. 1	Пригородный	15:08:0180115:2	0030020000000 Земли населенных пунктов	Для ведения личного подсобного хозяйства	13	02:0020	4 940	538,50	2 660 190,00
32092	Российская Федерация, Республика Северная Осетия-Алания, Пригородный муниципальный район, с Комгарон, ул. Ленина, 3	Пригородный	15:08:0180115:3	0030020000000 Земли населенных пунктов	ИЖС	13	02:0010	3 199	538,50	1 722 661,50
32093	Российская Федерация, Республика Северная Осетия-Алания, Пригородный муниципальный район, с Комгарон, ул. Кирова, 4	Пригородный	15:08:0180115:4	0030020000000 Земли населенных пунктов	Для ведения личного подсобного хозяйства	13	02:0020	4 624	538,50	2 490 024,00
32094	Российская Федерация, Республика Северная Осетия-Алания, Пригородный муниципальный район. с. Комгарон. ул. Кирова, 2	Пригородный	15:08:0180115:5	0030020000000 Земли населенных пунктов	Индивидуальное жилищное строительство	13	02:0010	1 899	538,50	1 022 611,50
32095	Республика Северная Осетия-Алания, р-н Пригородный, с Комгарон. ул Кирова. д б/н	Пригородный	15:08:0180116:1	0030020000000 Земли населенных пунктов	существующий магазин № 6	4	04:0040	200	1 400,09	280 018,00
32096	Российская Федерация, Республика Северная Осетия-Алания, Пригородный муниципальный район, с Комгарон, ул. Ленина, 7	Пригородный	15:08:0180116:11	0030020000000 Земли населенных пунктов	Для ведения личного подсобного хозяйства	13	02:0020	3 420	538,50	1 841 670,00
32097	Российская Федерация, Республика Северная Осетия-Алания, Пригородный муниципальный район, с Комгарон, ул. Ленина, 11	Пригородный	15:08:0180116:12	0030020000000 Земли населенных пунктов	Индивидуальное жилищное строительство	13	02:0010	4 422	538,50	2 381 247,00
32098	Российская Федерация, Республика Северная Осетия-Алания, Пригородный муниципальный район. с. Комгарон. ул. Ленина, 13	Пригородный	15:08:0180116:13	0030020000000 Земли населенных пунктов	Для ведения личного подсобного хозяйства	13	02:0020	4 015	538,50	2 162 077,50
32099	Российская Федерация, Республика Северная Осетия-Алания, Пригородный муниципальный район. с. Комгарон. ул. Ленина. 9	Пригородный	15:08:0180116:14	0030020000000 Земли населенных пунктов	Для ведения личного подсобного хозяйства	13	02:0020	4 500	538,50	2 423 250,00
32100	Российская Федерация, Республика Северная Осетия-Алания, Пригородный муниципальный район. с. Комгарон. ул. Ленина. 5	Пригородный	15:08:0180116:141	0030020000000 Земли населенных пунктов	Индивидуальное жилищное строительство	13	02:0010	3 630	538,50	1 954 755,00

№ п/п	Местоположение ЗУ	Район	Кадастровый номер ЗУ	Категория земель	Разрешенное использование по документу	Код вида разрешенного использования (в соответствии с классификатором видов разрешенного использования земельных участков)	Вид использования объектов недвижимости	Площадь	УПКС	КС
32101	Республика Северная Осетия-Алания, Пригородный р-н, с. Комгарон, ул. Кирова, 10 а	Пригородный	15:08:0180116:152	003002000000 Земли населенных пунктов	Земельные участки для ведения личного подсобного хозяйства (приусадебные участки)	13	02:0020	2 968	538,50	1 598 268,00
32102	Республика Северная Осетия - Алания, Пригородный р-н, с. Комгарон, ул. Ленина, 3 Б	Пригородный	15:08:0180116:157	003002000000 Земли населенных пунктов	Индивидуальное жилищное строительство	13	02:0010	1 323	538,50	712 435,50
32103	Республика Северная Осетия - Алания, Пригородный р-н, с. Комгарон, ул. Ленина, 3 А	Пригородный	15:08:0180116:158	003002000000 Земли населенных пунктов	Магазины	4	04:0010	302	1 400,09	422 827,18
32104	Российская Федерация, Республика Северная Осетия - Алания, Пригородный муниципальный район, сельское поселение Комгаронское, с. Комгарон, ул. Кирова, 1в	Пригородный	15:08:0180116:2	003002000000 Земли населенных пунктов	Под административное здание	3	03:080	1 026	376,95	386 750,70
32105	Российская Федерация, Республика Северная Осетия-Алания, Пригородным муниципальным район, с Комгорон, ул. Ленина, 5"а"	Пригородный	15:08:0180116:22	003002000000 Земли населенных пунктов	Для ведения личного подсобного хозяйства	13	02:0020	1 817	538,50	978 454,50
32106	Российская Федерация, Республика Северная Осетия-Алания, Пригородным муниципальным район. с. Комгарон. ул. Ленина, 13"з"	Пригородный	15:08:0180116:23	003002000000 Земли населенных пунктов	Для ведения личного подсобного хозяйства	13	02:0020	1 859	538,50	1 001 071,50
32107	Республика Северная Осетия-Алания, р-н Пригородный, с Комгарон, ул Кирова, д б/н	Пригородный	15:08:0180116:3	003002000000 Земли населенных пунктов	Под земли сельскохозяйственного использования	1	01:180	300	223,48	67 044,00
32108	Российская Федерация, Республика Северная Осетия-Алания, Пригородным муниципальным район, с Комгорон, ул. Кирова, 6	Пригородный	15:08:0180116:4	003002000000 Земли населенных пунктов	Для ведения личного подсобного хозяйства	13	02:0020	5 000	538,50	2 692 500,00
32109	Российская Федерация, Республика Северная Осетия-Алания, Пригородным муниципальным район, с Комгорон, ул. Кирова, 8	Пригородный	15:08:0180116:5	003002000000 Земли населенных пунктов	Индивидуальное жилищное строительство	13	02:0010	4 700	538,50	2 530 950,00
32110	Российская Федерация, Республика Северная Осетия-Алания, Пригородным муниципальным район. с. Комгарон. ул. Кирова, 10	Пригородный	15:08:0180116:6	003002000000 Земли населенных пунктов	Индивидуальное жилищное строительство	13	02:0010	4 698	538,50	2 529 873,00
32111	Российская Федерация, Республика Северная Осетия-Алания, Пригородным муниципальным район. с. Комгарон. ул. Кирова, 12	Пригородный	15:08:0180116:7	003002000000 Земли населенных пунктов	Для ведения личного подсобного хозяйства	13	02:0020	4 892	538,50	2 634 342,00
32112	Российская Федерация, Республика Северная Осетия-Алания, Пригородным муниципальным район, с Комгорон, ул. Кирова, 12а	Пригородный	15:08:0180116:8	003002000000 Земли населенных пунктов	Индивидуальное жилищное строительство	13	02:0010	4 410	538,50	2 374 785,00
32113	Российская Федерация, Республика Северная Осетия-Алания, Пригородным муниципальным район, с Комгорон, ул. Кирова, 14	Пригородный	15:08:0180116:9	003002000000 Земли населенных пунктов	Для ведения личного подсобного хозяйства	13	02:0020	4 515	538,50	2 431 327,50
32114	Российская Федерация, Республика Северная Осетия - Алания, Пригородный район, с. Комгарон, ул. Алеся Хадзумаровича Абаева, 5	Пригородный	15:08:0180117:1	003002000000 Земли населенных пунктов	Для ведения личного подсобного хозяйства	13	02:0020	5 123	538,50	2 758 735,50
32115	Российская Федерация, Республика Северная Осетия-Алания, Пригородным муниципальным район. сельское поселение Комгаронское с. Комгарон, ул. С. Лазо, уч. 3	Пригородный	15:08:0180117:2	003002000000 Земли населенных пунктов	Индивидуальное жилищное строительство	13	02:0010	4 014	538,50	2 161 539,00
32116	Российская Федерация, Республика Северная Осетия-Алания, Пригородным муниципальным район, сельское поселение Комгаронское с. Комгарон, ул. Ленина, уч. 19 Б	Пригородный	15:08:0180117:24	003002000000 Земли населенных пунктов	Для ведения личного подсобного хозяйства	13	02:0020	1 321	538,50	711 358,50
32117	Российская Федерация, Республика Северная Осетия-Алания, Пригородным муниципальным район, сельское поселение Комгаронское с. Комгарон, ул. Ленина, уч. 19	Пригородный	15:08:0180117:25	003002000000 Земли населенных пунктов	Для ведения личного подсобного хозяйства	13	02:0020	3 904	538,50	2 102 304,00
32118	Российская Федерация, Республика Северная Осетия-Алания, Пригородным муниципальным район. сельское поселение Комгаронское с. Комгарон, ул. С.Лазо, уч. 7	Пригородный	15:08:0180117:3	003002000000 Земли населенных пунктов	Для ведения личного подсобного хозяйства	13	02:0020	4 693	538,50	2 527 180,50
32119	Российская Федерация, Республика Северная Осетия-Алания, Пригородным муниципальным район. сельское поселение Комгаронское с. Комгарон, ул. Ленина, уч. 17 "а"	Пригородный	15:08:0180117:5	003002000000 Земли населенных пунктов	Для ведения личного подсобного хозяйства	13	02:0020	4 679	538,50	2 519 641,50
32120	Российская Федерация, Республика Северная Осетия-Алания, Пригородным муниципальным район, сельское поселение Комгаронское с. Комгарон, ул. Ленина, уч. 17	Пригородный	15:08:0180117:6	003002000000 Земли населенных пунктов	Для ведения личного подсобного хозяйства	13	02:0020	4 521	538,50	2 434 558,50
32121	Российская Федерация, Республика Северная Осетия-Алания, Пригородным муниципальным район, сельское поселение Комгаронское с. Комгарон, ул.Ленина, уч.15	Пригородный	15:08:0180117:7	003002000000 Земли населенных пунктов	Для ведения личного подсобного хозяйства	13	02:0020	4 642	538,50	2 499 717,00
32122	Российская Федерация, Республика Северная Осетия-Алания, Пригородным муниципальным район. сельское поселение Комгаронское с. Комгарон, ул Кирова, уч. 16	Пригородный	15:08:0180117:8	003002000000 Земли населенных пунктов	Для ведения личного подсобного хозяйства	13	02:0020	4 064	538,50	2 188 464,00
32123	Российская Федерация, Республика Северная Осетия-Алания, Пригородным муниципальным район. сельское поселение Комгаронское с. Комгарон, ул Кирова, уч. 18	Пригородный	15:08:0180117:9	003002000000 Земли населенных пунктов	Индивидуальное жилищное строительство	13	02:0010	4 393	538,50	2 365 630,50
32124	Российская Федерация, Республика Северная Осетия-Алания, Пригородным муниципальным район, сельское поселение Комгаронское, с.Комгарон, ул. С.Лазо, 6	Пригородный	15:08:0180118:1	003002000000 Земли населенных пунктов	Для ведения личного подсобного хозяйства	13	02:0020	4 998	538,50	2 691 423,00
32125	Российская Федерация, Республика Северная Осетия-Алания, Пригородным муниципальным район. сельское поселение Комгаронское, с.Комгарон, ул. Ленина, 37	Пригородный	15:08:0180118:10	003002000000 Земли населенных пунктов	Индивидуальное жилищное строительство	13	02:0010	4 700	538,50	2 530 950,00
32126	Российская Федерация, Республика Северная Осетия-Алания, Пригородным муниципальным район. сельское поселение Комгаронское, с.Комгарон, ул. Ленина, 39	Пригородный	15:08:0180118:11	003002000000 Земли населенных пунктов	Для ведения личного подсобного хозяйства	13	02:0020	4 183	538,50	2 252 545,50
32127	Российская Федерация, Республика Северная Осетия-Алания, Пригородным муниципальным район. сельское поселение Комгаронское, с.Комгарон, ул. Ленина, 41	Пригородный	15:08:0180118:12	003002000000 Земли населенных пунктов	Индивидуальное жилищное строительство	13	02:0010	2 795	538,50	1 505 107,50
32128	Российская Федерация, Республика Северная Осетия-Алания, Пригородным муниципальным район, сельское поселение Комгаронское, с.Комгарон, ул.Ленина, 43	Пригородный	15:08:0180118:13	003002000000 Земли населенных пунктов	Индивидуальное жилищное строительство	13	02:0010	2 901	538,50	1 562 188,50
32129	Российская Федерация, Республика Северная Осетия-Алания, Пригородным муниципальным район. сельское поселение Комгаронское, с.Комгарон, ул.Ленина, 45	Пригородный	15:08:0180118:14	003002000000 Земли населенных пунктов	Индивидуальное жилищное строительство	13	02:0010	3 200	538,50	1 723 200,00
32130	Российская Федерация, Республика Северная Осетия-Алания, Пригородным муниципальным район. сельское поселение Комгаронское, с.Комгарон, ул.Ленина, 47	Пригородный	15:08:0180118:15	003002000000 Земли населенных пунктов	Индивидуальное жилищное строительство	13	02:0010	3 136	538,50	1 688 736,00
32131	Российская Федерация, Республика Северная Осетия-Алания, Пригородным муниципальным район. сельское поселение Комгаронское, с.Комгарон, ул.Ленина, 49	Пригородный	15:08:0180118:16	003002000000 Земли населенных пунктов	Индивидуальное жилищное строительство	13	02:0010	5 277	538,50	2 841 664,50
32132	Российская Федерация, Республика Северная Осетия - Алания, Пригородный муниципальный район, сельское поселение Комгаронское, с. Комгарон, ул. Ленина, 51	Пригородный	15:08:0180118:17	003002000000 Земли населенных пунктов	Индивидуальное жилищное строительство	13	02:0010	5 475	538,50	2 948 287,50
32133	Российская Федерация,Республика Северная Осетия - Алания, Пригородный р-н . с. Комгарон. ул. Ленина. 25а	Пригородный	15:08:0180118:177	003002000000 Земли населенных пунктов	Для ведения личного подсобного хозяйства	13	02:0020	2 430	538,50	1 308 555,00
32134	Российская Федерация, Республика Северная Осетия-Алания, Пригородным муниципальным район. сельское поселение Комгаронское, с.Комгарон, ул.Ленина, 53	Пригородный	15:08:0180118:18	003002000000 Земли населенных пунктов	Индивидуальное жилищное строительство	13	02:0010	6 597	538,50	3 552 484,50
32135	Российская Федерация, Республика Северная Осетия-Алания, Пригородным муниципальным район. сельское поселение Комгаронское, с. Комгарон, ул. Ленина	Пригородный	15:08:0180118:180	003002000000 Земли населенных пунктов	Для ведения личного подсобного хозяйства	13	02:0020	2 696	538,50	1 451 796,00
32136	Российская Федерация, Республика Северная Осетия-Алания, Пригородным муниципальным район, сельское поселение Комгаронское, с. Комгарон, ул. Ленина	Пригородный	15:08:0180118:181	003002000000 Земли населенных пунктов	Для ведения личного подсобного хозяйства	13	02:0020	1 700	538,50	915 450,00
32137	Российская Федерация, Республика Северная Осетия-Алания, Пригородным муниципальным район, сельское поселение Комгаронское, с.Комгарон, ул.Ленина, 55	Пригородный	15:08:0180118:19	003002000000 Земли населенных пунктов	Для ведения личного подсобного хозяйства	13	02:0020	4 297	538,50	2 313 934,50
32138	Российская Федерация, Республика Северная Осетия-Алания, Пригородным муниципальным район. сельское поселение Комгаронское, с.Комгарон, ул.Ленина, 57	Пригородный	15:08:0180118:20	003002000000 Земли населенных пунктов	Индивидуальное жилищное строительство	13	02:0010	4 192	538,50	2 257 392,00
32139	Российская Федерация, Республика Северная Осетия-Алания, Пригородным муниципальным район. сельское поселение Комгаронское, с.Комгарон, ул.Ленина, 59	Пригородный	15:08:0180118:21	003002000000 Земли населенных пунктов	Индивидуальное жилищное строительство	13	02:0010	4 096	538,50	2 205 696,00
32140	Российская Федерация, Республика Северная Осетия-Алания, Пригородным муниципальным район. сельское поселение Комгаронское, с.Комгарон, ул.Ленина, 61	Пригородный	15:08:0180118:22	003002000000 Земли населенных пунктов	Индивидуальное жилищное строительство	13	02:0010	4 698	538,50	2 529 873,00

№ пп	Местоположение ЗУ	Район	Кадастровый номер ЗУ	Категория земель	Разрешенное использование по документу	Код вида разрешенного использования (в соответствии с классификатором видов разрешенного использования земельных участков)	Вид использования объектов недвижимости	Площадь	УПКС	КС
32141	Российская Федерация, Республика Северная Осетия-Алания, Пригородный муниципальный район, сельское поселение Комгаронское, с.Комгарон, ул.Ленина, 63	Пригородный	15:08:0180118:23	003002000000 Земли населенных пунктов	Индивидуальное жилищное строительство	13	02:0010	4 052	538,50	2 182 002,00
32142	Российская Федерация, Республика Северная Осетия-Алания, Пригородный муниципальный район, сельское поселение Комгаронское, с.Комгарон, ул.Ленина, 65	Пригородный	15:08:0180118:24	003002000000 Земли населенных пунктов	Для ведения личного подсобного хозяйства	13	02:0020	3 201	538,50	1 723 738,50
32143	Российская Федерация, Республика Северная Осетия-Алания, Пригородный муниципальный район, сельское поселение Комгаронское, с.Комгарон, ул.Ленина, 69	Пригородный	15:08:0180118:25	003002000000 Земли населенных пунктов	Индивидуальное жилищное строительство	13	02:0010	4 676	538,50	2 518 026,00
32144	Российская Федерация, Республика Северная Осетия-Алания, Пригородный муниципальный район, сельское поселение Комгаронское, с.Комгарон, ул.Ленина, 67	Пригородный	15:08:0180118:26	003002000000 Земли населенных пунктов	Для ведения личного подсобного хозяйства	13	02:0020	3 864	538,50	2 080 764,00
32145	Российская Федерация, Республика Северная Осетия-Алания, Пригородный муниципальный район, сельское поселение Комгаронское, с.Комгарон, ул.Ленина, 71	Пригородный	15:08:0180118:27	003002000000 Земли населенных пунктов	Индивидуальное жилищное строительство	13	02:0010	4 872	538,50	2 623 572,00
32146	Российская Федерация, Республика Северная Осетия-Алания, Пригородный муниципальный район, сельское поселение Комгаронское, с.Комгарон, ул.Ленина, 21	Пригородный	15:08:0180118:3	003002000000 Земли населенных пунктов	Индивидуальное жилищное строительство	13	02:0010	2 947	538,50	1 586 959,50
32147	Российская Федерация, Республика Северная Осетия-Алания, Пригородный муниципальный район, сельское поселение Комгаронское, с.Комгарон, ул.Ленина, 29п	Пригородный	15:08:0180118:39	003002000000 Земли населенных пунктов	Для ведения личного подсобного хозяйства	13	02:0020	2 669	538,50	1 437 256,50
32148	Российская Федерация, Республика Северная Осетия-Алания, Пригородный муниципальный район, сельское поселение Комгаронское, с.Комгарон, ул.Ленина, 25	Пригородный	15:08:0180118:4	003002000000 Земли населенных пунктов	Для ведения личного подсобного хозяйства	13	02:0020	4 376	538,50	2 356 476,00
32149	Российская Федерация, Республика Северная Осетия-Алания, Пригородный муниципальный район, сельское поселение Комгаронское, с.Комгарон, ул.Ленина, 23	Пригородный	15:08:0180118:5	003002000000 Земли населенных пунктов	Индивидуальное жилищное строительство	13	02:0010	4 291	538,50	2 310 703,50
32150	Российская Федерация, Республика Северная Осетия-Алания, Пригородный муниципальный район, сельское поселение Комгаронское, с.Комгарон, ул.Ленина, 29	Пригородный	15:08:0180118:6	003002000000 Земли населенных пунктов	Индивидуальное жилищное строительство	13	02:0010	4 686	538,50	2 523 411,00
32151	Российская Федерация, Республика Северная Осетия-Алания, Пригородный муниципальный район, сельское поселение Комгаронское, с.Комгарон, ул.Ленина, 33	Пригородный	15:08:0180118:7	003002000000 Земли населенных пунктов	Для ведения личного подсобного хозяйства	13	02:0020	4 200	538,50	2 261 700,00
32152	Российская Федерация, Республика Северная Осетия-Алания, Пригородный муниципальный район, сельское поселение Комгаронское, с.Комгарон, ул.Ленина, 35	Пригородный	15:08:0180118:8	003002000000 Земли населенных пунктов	Индивидуальное жилищное строительство	13	02:0010	4 700	538,50	2 530 950,00
32153	Российская Федерация, Республика Северная Осетия-Алания, Пригородный муниципальный район, сельское поселение Комгаронское, с.Комгарон, ул.Ленина, 31	Пригородный	15:08:0180118:9	003002000000 Земли населенных пунктов	Для ведения личного подсобного хозяйства	13	02:0020	1 705	538,50	918 142,50
32154	Российская Федерация, Республика Северная Осетия - Алания, Пригородный муниципальный район, сельское поселение Комгаронское, с. Комгарон, ул. Ленина, 56	Пригородный	15:08:0180119:1	003002000000 Земли населенных пунктов	Для ведения личного подсобного хозяйства	13	02:0020	4 699	538,50	2 530 411,50
32155	Российская Федерация, Республика Северная Осетия-Алания, Пригородный муниципальный район, сельское поселение Комгаронское, с.Комгарон, ул. Р. Болотаева, 1	Пригородный	15:08:0180120:1	003002000000 Земли населенных пунктов	Для ведения личного подсобного хозяйства	13	02:0020	2 765	538,50	1 488 952,50
32156	Российская Федерация, Республика Северная Осетия-Алания, Пригородный муниципальный район, сельское поселение Комгаронское, с.Комгарон, ул. Ленина, 4	Пригородный	15:08:0180120:10	003002000000 Земли населенных пунктов	Индивидуальное жилищное строительство	13	02:0010	3 000	538,50	1 615 500,00
32157	Российская Федерация, Республика Северная Осетия-Алания, Пригородный муниципальный район, сельское поселение Комгаронское, с.Комгарон, ул. Р. Болотаева, 2	Пригородный	15:08:0180120:2	003002000000 Земли населенных пунктов	Индивидуальное жилищное строительство	13	02:0010	4 199	538,50	2 261 161,50
32158	Российская Федерация, Республика Северная Осетия-Алания, Пригородный муниципальный район, сельское поселение Комгаронское, с.Комгарон, ул. Ленина, 2	Пригородный	15:08:0180120:26	003002000000 Земли населенных пунктов	Для ведения личного подсобного хозяйства	13	02:0020	1 367	538,50	736 129,50
32159	Российская Федерация, Республика Северная Осетия-Алания, Пригородный муниципальный район, сельское поселение Комгаронское, с.Комгарон, ул. Р. Болотаева, 3	Пригородный	15:08:0180120:3	003002000000 Земли населенных пунктов	Для индивидуального жилищного строительства	13	02:0010	4 243	538,50	2 284 855,50
32160	Российская Федерация, Республика Северная Осетия-Алания, Пригородный муниципальный район, сельское поселение Комгаронское, с.Комгарон, ул. Р. Болотаева, 4	Пригородный	15:08:0180120:4	003002000000 Земли населенных пунктов	Для ведения личного подсобного хозяйства	13	02:0020	3 498	538,50	1 883 673,00
32161	Российская Федерация, Республика Северная Осетия-Алания, Пригородный муниципальный район, сельское поселение Комгаронское, с.Комгарон, ул. Р. Болотаева, 5	Пригородный	15:08:0180120:5	003002000000 Земли населенных пунктов	Для индивидуального жилищного строительства	13	02:0010	4 403	538,50	2 371 015,50
32162	Российская Федерация, Республика Северная Осетия-Алания, Пригородный муниципальный район, сельское поселение Комгаронское, с.Комгарон, ул. Р. Болотаева, 6	Пригородный	15:08:0180120:6	003002000000 Земли населенных пунктов	Для индивидуального жилищного строительства	13	02:0010	4 140	538,50	2 229 390,00
32163	Российская Федерация, Республика Северная Осетия-Алания, Пригородный муниципальный район, сельское поселение Комгаронское, с.Комгарон, ул. Р. Болотаева, 8	Пригородный	15:08:0180120:7	003002000000 Земли населенных пунктов	Для ведения личного подсобного хозяйства	13	02:0020	3 700	538,50	1 992 450,00
32164	Российская Федерация, Республика Северная Осетия-Алания, Пригородный муниципальный район, сельское поселение Комгаронское, с.Комгарон, ул. Р. Болотаева, 9	Пригородный	15:08:0180120:8	003002000000 Земли населенных пунктов	Для индивидуального жилищного строительства	13	02:0010	5 042	538,50	2 715 117,00
32165	Российская Федерация, Республика Северная Осетия-Алания, Пригородный муниципальный район, сельское поселение Комгаронское, с.Комгарон, ул. Ленина, 6	Пригородный	15:08:0180121:1	003002000000 Земли населенных пунктов	Для индивидуального жилищного строительства	13	02:0010	2 800	538,50	1 507 800,00
32166	Российская Федерация, Республика Северная Осетия-Алания, Пригородный муниципальный район, сельское поселение Комгаронское, с.Комгарон, ул. Ленина, 26	Пригородный	15:08:0180121:10	003002000000 Земли населенных пунктов	Для индивидуального жилищного строительства	13	02:0010	3 458	538,50	1 862 133,00
32167	Российская Федерация, Республика Северная Осетия-Алания, Пригородный муниципальный район, сельское поселение Комгаронское, с.Комгарон, ул. Ленина, 24	Пригородный	15:08:0180121:11	003002000000 Земли населенных пунктов	Для ведения личного подсобного хозяйства	13	02:0020	4 369	538,50	2 352 706,50
32168	Российская Федерация, Республика Северная Осетия-Алания, Пригородный муниципальный район, сельское поселение Комгаронское, с.Комгарон, ул. Ленина, 28	Пригородный	15:08:0180121:12	003002000000 Земли населенных пунктов	Для ведения личного подсобного хозяйства	13	02:0020	4 008	538,50	2 158 308,00
32169	Российская Федерация, Республика Северная Осетия-Алания, Пригородный муниципальный район, сельское поселение Комгаронское, с.Комгарон, ул. Ленина, 30	Пригородный	15:08:0180121:13	003002000000 Земли населенных пунктов	Для ведения личного подсобного хозяйства	13	02:0020	5 999	538,50	3 230 461,50
32170	Российская Федерация, Республика Северная Осетия-Алания, Пригородный муниципальный район, сельское поселение Комгаронское, с.Комгарон, ул. Ленина, 32	Пригородный	15:08:0180121:14	003002000000 Земли населенных пунктов	Для индивидуального жилищного строительства	13	02:0010	4 232	538,50	2 278 932,00
32171	Российская Федерация, Республика Северная Осетия-Алания, Пригородный муниципальный район, сельское поселение Комгаронское, с.Комгарон, ул. Р. Болотаева, 28	Пригородный	15:08:0180121:17	003002000000 Земли населенных пунктов	Для ведения личного подсобного хозяйства	13	02:0020	4 947	538,50	2 663 959,50
32172	Республика Северная Осетия - Алания, р-н Пригородный, с. Комгарон, ул. Р. Болотаева	Пригородный	15:08:0180121:170	003002000000 Земли населенных пунктов	Индивидуальные жилые дома на одну семью до 3-х этажей с приусадебным участком или без него	13	02:0010	2 564	538,50	1 380 714,00
32173	Российская Федерация, Республика Северная Осетия-Алания, Пригородный муниципальный район, сельское поселение Комгаронское, с.Комгарон, ул. Р.Болотаева, 26	Пригородный	15:08:0180121:18	003002000000 Земли населенных пунктов	Для ведения личного подсобного хозяйства	13	02:0020	5 483	538,50	2 952 595,50
32174	Российская Федерация, Республика Северная Осетия-Алания, Пригородный р-н. с Комгарон	Пригородный	15:08:0180121:193	003002000000 Земли населенных пунктов	Физкультурно-оздоровительный комплекс	3	05:012	7 500	148,09	1 110 675,00
32175	Республика Северная Осетия - Алания, Пригородный район, с. Комгарон, ул Р. Болотаева, 22 а	Пригородный	15:08:0180121:194	003002000000 Земли населенных пунктов	Для ведения личного подсобного хозяйства(приусадебные участки)	13	02:0020	1 138	538,50	612 813,00
32176	Российская Федерация, Республика Северная Осетия-Алания, Пригородный муниципальный район, сельское поселение Комгаронское, с.Комгарон, ул. Ленина, 8	Пригородный	15:08:0180121:2	003002000000 Земли населенных пунктов	Для индивидуального жилищного строительства	13	02:0010	4 193	538,50	2 257 930,50
32177	Российская Федерация, Республика Северная Осетия-Алания, Пригородный муниципальный район, сельское поселение Комгаронское, с.Комгарон, ул. Болотаева, 24	Пригородный	15:08:0180121:20	003002000000 Земли населенных пунктов	Для индивидуального жилищного строительства	13	02:0010	4 856	538,50	2 614 956,00
32178	Российская Федерация, Республика Северная Осетия-Алания, Пригородный муниципальный район, сельское поселение Комгаронское, с.Комгарон, ул. Р.Болотаева, 23	Пригородный	15:08:0180121:21	003002000000 Земли населенных пунктов	Для ведения личного подсобного хозяйства	13	02:0020	3 998	538,50	2 152 923,00
32179	Российская Федерация, Республика Северная Осетия-Алания, Пригородный муниципальный район, сельское поселение Комгаронское, с.Комгарон, ул. Р. Болотаева, 22	Пригородный	15:08:0180121:22	003002000000 Земли населенных пунктов	Для ведения личного подсобного хозяйства	13	02:0020	3 100	538,50	1 669 350,00

№ пп	Местоположение ЗУ	Район	Кадастровый номер ЗУ	Категория земель	Разрешенное использование по документу	Код вида разрешенного использования (в соответствии с классификатором видов разрешенного использования земельных участков)	Вид использования объектов недвижимости	Площадь	УПКС	КС
32180	Российская Федерация, Республика Северная Осетия-Алания, Пригородный муниципальный район, сельское поселение Комгаронское, с.Комгарон, ул. Р.Болотаева, 21	Пригородный	15:08:0180121:23	0030020000000 Земли населенных пунктов	Для ведения личного подсобного хозяйства	13	02.0.20	3 516	538,50	1 893 366,00
32181	Российская Федерация, Республика Северная Осетия-Алания, Пригородный муниципальный район, сельское поселение Комгаронское, с.Комгарон, ул. Р.Болотаева, 20	Пригородный	15:08:0180121:24	0030020000000 Земли населенных пунктов	Для ведения личного подсобного хозяйства	13	02.0.20	2 258	538,50	1 215 933,00
32182	Российская Федерация, Республика Северная Осетия-Алания, Пригородный муниципальный район, сельское поселение Комгаронское, с.Комгарон, ул. Р.Болотаева, 19	Пригородный	15:08:0180121:25	0030020000000 Земли населенных пунктов	Для индивидуального жилищного строительства	13	02.0.10	2 996	538,50	1 613 346,00
32183	Российская Федерация, Республика Северная Осетия-Алания, Пригородный муниципальный район, сельское поселение Комгаронское, с.Комгарон, ул. Р.Болотаева, 18	Пригородный	15:08:0180121:26	0030020000000 Земли населенных пунктов	Для ведения личного подсобного хозяйства	13	02.0.20	5 697	538,50	3 067 834,50
32184	Респ. Северная Осетия - Алания, р-н Пригородный, с. Н.Комгарон, ул. Болотаева, дом 17	Пригородный	15:08:0180121:27	0030020000000 Земли населенных пунктов	ИЖС	13	02.0.10	1 700	538,50	915 450,00
32185	Российская Федерация, Республика Северная Осетия-Алания, Пригородный муниципальный район, сельское поселение Комгаронское, с.Комгарон, ул. Р.Болотаева, 16	Пригородный	15:08:0180121:28	0030020000000 Земли населенных пунктов	Для ведения личного подсобного хозяйства	13	02.0.20	3 210	538,50	1 728 585,00
32186	Российская Федерация, Республика Северная Осетия-Алания, Пригородный муниципальный район, сельское поселение Комгаронское, с.Комгарон, ул. Р. Болотаева, 15	Пригородный	15:08:0180121:29	0030020000000 Земли населенных пунктов	Для индивидуального жилищного строительства	13	02.0.10	3 035	538,50	1 634 347,50
32187	Российская Федерация, Республика Северная Осетия-Алания, Пригородный муниципальный район, сельское поселение Комгаронское, с.Комгарон, ул. Ленина, 10	Пригородный	15:08:0180121:3	0030020000000 Земли населенных пунктов	Для ведения личного подсобного хозяйства	13	02.0.20	2 998	538,50	1 614 423,00
32188	Российская Федерация, Республика Северная Осетия-Алания, Пригородный муниципальный район, сельское поселение Комгаронское, с.Комгарон, ул. Болотаева, 14	Пригородный	15:08:0180121:30	0030020000000 Земли населенных пунктов	Для индивидуального жилищного строительства	13	02.0.10	2 450	538,50	1 319 325,00
32189	Российская Федерация, Республика Северная Осетия-Алания, Пригородный муниципальный район, сельское поселение Комгаронское, с.Комгарон, ул. Р.Болотаева, 13	Пригородный	15:08:0180121:31	0030020000000 Земли населенных пунктов	Для ведения личного подсобного хозяйства	13	02.0.20	3 085	538,50	1 661 811,00
32190	Российская Федерация, Республика Северная Осетия-Алания, Пригородный муниципальный район, сельское поселение Комгаронское, с.Комгарон, ул. Р.Болотаева, 12	Пригородный	15:08:0180121:32	0030020000000 Земли населенных пунктов	Для ведения личного подсобного хозяйства	13	02.0.20	1 867	538,50	1 005 379,50
32191	Российская Федерация, Республика Северная Осетия-Алания, Пригородный муниципальный район, сельское поселение Комгаронское, с.Комгарон, ул. Р. Болотаева, 11	Пригородный	15:08:0180121:33	0030020000000 Земли населенных пунктов	Для ведения личного подсобного хозяйства	13	02.0.20	4 000	538,50	2 154 000,00
32192	Российская Федерация, Республика Северная Осетия-Алания, Пригородный муниципальный район, сельское поселение Комгаронское, с.Комгарон, ул. Р.Болотаева, 10	Пригородный	15:08:0180121:34	0030020000000 Земли населенных пунктов	Для ведения личного подсобного хозяйства	13	02.0.20	2 987	538,50	1 608 499,50
32193	Российская Федерация, Республика Северная Осетия-Алания, Пригородный муниципальный район, сельское поселение Комгаронское, с.Комгарон, ул. Ленина, 12	Пригородный	15:08:0180121:4	0030020000000 Земли населенных пунктов	Для ведения личного подсобного хозяйства	13	02.0.20	3 095	538,50	1 666 657,50
32194	Российская Федерация, Республика Северная Осетия-Алания, Пригородный муниципальный район, сельское поселение Комгаронское, с.Комгарон, ул. Р.Болотаева, 25	Пригородный	15:08:0180121:47	0030020000000 Земли населенных пунктов	Для ведения личного подсобного хозяйства	13	02.0.20	667	538,50	359 179,50
32195	Российская Федерация, Республика Северная Осетия-Алания, Пригородный муниципальный район, сельское поселение Комгаронское, с.Комгарон, ул. Р.Болотаева, 25	Пригородный	15:08:0180121:48	0030020000000 Земли населенных пунктов	Для ведения личного подсобного хозяйства	13	02.0.20	3 933	538,50	2 117 920,50
32196	Российская Федерация, Республика Северная Осетия-Алания, Пригородный муниципальный район, сельское поселение Комгаронское, с.Комгарон, ул. Ленина, 14	Пригородный	15:08:0180121:5	0030020000000 Земли населенных пунктов	Для ведения личного подсобного хозяйства	13	02.0.20	3 646	538,50	1 963 371,00
32197	Российская Федерация, Республика Северная Осетия-Алания, Пригородный муниципальный район, сельское поселение Комгаронское, с.Комгарон, ул. Ленина, 18 "а"	Пригородный	15:08:0180121:55	0030020000000 Земли населенных пунктов	Для ведения личного подсобного хозяйства	13	02.0.20	1 433	538,50	771 670,50
32198	Российская Федерация, Республика Северная Осетия-Алания, Пригородный муниципальный район, сельское поселение Комгаронское, с.Комгарон, ул. Ленина, 18	Пригородный	15:08:0180121:56	0030020000000 Земли населенных пунктов	Для ведения личного подсобного хозяйства	13	02.0.20	2 420	538,50	1 303 170,00
32199	Российская Федерация, Республика Северная Осетия-Алания, Пригородный муниципальный район, сельское поселение Комгаронское, с.Комгарон, ул. Ленина, 16	Пригородный	15:08:0180121:6	0030020000000 Земли населенных пунктов	Для ведения личного подсобного хозяйства	13	02.0.20	4 196	538,50	2 259 546,00
32200	Российская Федерация, Республика Северная Осетия-Алания, Пригородный муниципальный район, сельское поселение Комгаронское, с.Комгарон, ул. Ленина, 20	Пригородный	15:08:0180121:8	0030020000000 Земли населенных пунктов	Для ведения личного подсобного хозяйства	13	02.0.20	4 742	538,50	2 553 567,00
32201	Российская Федерация, Республика Северная Осетия-Алания, Пригородный муниципальный район, сельское поселение Комгаронское, с.Комгарон, ул. Ленина, 22	Пригородный	15:08:0180121:9	0030020000000 Земли населенных пунктов	Для ведения личного подсобного хозяйства	13	02.0.20	4 089	538,50	2 201 926,50
32202	Российская Федерация, Республика Северная Осетия - Алания, Пригородный муниципальный район, сельское поселение Комгаронское, с. Комгарон, ул. Ленина, 36	Пригородный	15:08:0180122:1	0030020000000 Земли населенных пунктов	Индивидуальное жилое строительство	13	02.0.10	2 745	538,50	1 478 182,50
32203	Российская Федерация, Республика Северная Осетия • Алания, Пригородный муниципальный район, сельское поселение Комгаронское, с. Комгарон, ул. Ленина, 52	Пригородный	15:08:0180122:10	0030020000000 Земли населенных пунктов	Для ведения личного подсобного хозяйства	13	02.0.20	3 807	538,50	2 050 069,50
32204	Российская Федерация, Республика Северная Осетия • Алания, Пригородный муниципальный район, сельское поселение Комгаронское, с. Комгарон, ул. Р.Болотаева, 30	Пригородный	15:08:0180122:12	0030020000000 Земли населенных пунктов	Для ведения личного подсобного хозяйства	13	02.0.20	2 237	538,50	1 204 624,50
32205	Российская Федерация, Республика Северная Осетия - Алания, Пригородный муниципальный район, сельское поселение Комгаронское, с. Комгарон, ул. Ленина, 54	Пригородный	15:08:0180122:137	0030020000000 Земли населенных пунктов	Для ведения личного подсобного хозяйства	13	02.0.20	927	538,50	499 189,50
32206	Российская Федерация, Республика Северная Осетия - Алания, Пригородный муниципальный район, сельское поселение Комгаронское, с. Комгарон, ул. Ленина, 54А	Пригородный	15:08:0180122:138	0030020000000 Земли населенных пунктов	Для ведения личного подсобного хозяйства	13	02.0.20	2 073	538,50	1 116 310,50
32207	Российская Федерация, Республика Северная Осетия • Алания, Пригородный район, с. Комгарон, ул. Р.Болотаева	Пригородный	15:08:0180122:150	0030020000000 Земли населенных пунктов	Для ведения личного подсобного хозяйства	13	02.0.20	2 287	538,50	1 231 549,50
32208	Российская Федерация, Республика Северная Осетия • Алания, Пригородный район, с. Комгарон, ул. Р.Болотаева	Пригородный	15:08:0180122:151	0030020000000 Земли населенных пунктов	Для ведения личного подсобного хозяйства	13	02.0.20	2 400	538,50	1 292 400,00
32209	Российская Федерация, Республика Северная Осетия - Алания, Пригородный муниципальный район, сельское поселение Комгаронское, с. Комгарон, ул. Ленина, 34	Пригородный	15:08:0180122:2	0030020000000 Земли населенных пунктов	Индивидуальное жилое строительство	13	02.0.10	2 957	538,50	1 592 344,50
32210	Респ. Северная Осетия - Алания, р-н Пригородный, с. Н.Комгарон, ул. Ленина, дом 38	Пригородный	15:08:0180122:3	0030020000000 Земли населенных пунктов	Индивидуальное жилищное строительство	13	02.0.10	4 200	538,50	2 261 700,00
32211	Российская Федерация, Республика Северная Осетия • Алания, Пригородный район, с. Комгарон, ул. Ленина, 40	Пригородный	15:08:0180122:4	0030020000000 Земли населенных пунктов	Для ведения личного подсобного хозяйства	13	02.0.20	5 000	538,50	2 692 500,00
32212	Российская Федерация, Республика Северная Осетия • Алания, Пригородный муниципальный район, сельское поселение Комгаронское, с. Комгарон, ул. Ленина, 42	Пригородный	15:08:0180122:5	0030020000000 Земли населенных пунктов	Для ведения личного подсобного хозяйства	13	02.0.20	6 864	538,50	3 696 264,00
32213	Российская Федерация, Республика Северная Осетия - Алания, Пригородный муниципальный район, сельское поселение Комгаронское, с. Комгарон, ул. Ленина, 44	Пригородный	15:08:0180122:6	0030020000000 Земли населенных пунктов	Для ведения личного подсобного хозяйства	13	02.0.20	3 799	538,50	2 045 761,50
32214	Российская Федерация, Республика Северная Осетия - Алания, Пригородный муниципальный район, сельское поселение Комгаронское, с. Комгарон, ул. Ленина, 46	Пригородный	15:08:0180122:7	0030020000000 Земли населенных пунктов	Для ведения личного подсобного хозяйства	13	02.0.20	4 260	538,50	2 294 010,00
32215	Российская Федерация, Республика Северная Осетия • Алания, Пригородный муниципальный район, сельское поселение Комгаронское, с. Комгарон, ул. Ленина, 48	Пригородный	15:08:0180122:8	0030020000000 Земли населенных пунктов	Для ведения личного подсобного хозяйства	13	02.0.20	4 635	538,50	2 495 947,50
32216	Российская Федерация, Республика Северная Осетия • Алания, Пригородный муниципальный район, сельское поселение Комгаронское, с. Комгарон, ул. Ленина, 50	Пригородный	15:08:0180122:9	0030020000000 Земли населенных пунктов	Для ведения личного подсобного хозяйства	13	02.0.20	4 288	538,50	2 309 088,00
32217	Российская Федерация, Республика Северная Осетия - Алания, Пригородный муниципальный район, сельское поселение Комгаронское, с. Комгарон, ул. Осетинская, 15	Пригородный	15:08:0190101:1	0030020000000 Земли населенных пунктов	Индивидуальное жилищное строительство	13	02.0.10	2 551	538,50	1 373 713,50
32218	Российская Федерация, Республика Северная Осетия - Алания, Пригородный муниципальный район, сельское поселение Комгаронское, с. Комгарон, ул. Осетинская, 7 а	Пригородный	15:08:0190101:11	0030020000000 Земли населенных пунктов	Для ведения личного подсобного хозяйства	13	02.0.20	4 096	538,50	2 205 696,00
32219	Республика Северная Осетия - Алания, р-н Пригородный, с. Комгарон	Пригородный	15:08:0190101:123	0030020000000 Земли населенных пунктов	Водозаборные сооружения	6	03.0.12	13	551,96	7 175,48
32220	Российская Федерация, Республика Северная Осетия • Алания, Пригородный муниципальный район, сельское поселение Комгаронское, с. Комгарон, ул. Осетинская, 13	Пригородный	15:08:0190101:2	0030020000000 Земли населенных пунктов	Индивидуальное жилищное строительство	13	02.0.10	5 480	538,50	2 950 980,00

№ пп	Местоположение ЗУ	Район	Кадастровый номер ЗУ	Категория земель	Разрешенное использование по документу	Код вида разрешенного использования (в соответствии с классификатором видов разрешенного использования земельных участков)	Вид использования объектов недвижимости	Площадь	УПКС	КС
32221	Российская Федерация, Республика Северная Осетия - Алания, Пригородный муниципальный район, сельское поселение Комгаронское, с. Комгарон, ул. Осетинская, 3	Пригородный	15:08:0190101:3	003002000000 Земли населенных пунктов	Для ведения личного подсобного хозяйства	13	02:020	2 999	538,50	1 614 961,50
32222	Российская Федерация, Республика Северная Осетия - Алания, Пригородный муниципальный район, сельское поселение Комгаронское, с. Комгарон, ул. Кайтоона, 28	Пригородный	15:08:0190101:4	003002000000 Земли населенных пунктов	Для ведения личного подсобного хозяйства	13	02:020	5 608	538,50	3 019 908,00
32223	Российская Федерация, Республика Северная Осетия - Алания, Пригородный муниципальный район, сельское поселение Комгаронское, с. Комгарон, ул. Пивиев, 5	Пригородный	15:08:0190102:1	003002000000 Земли населенных пунктов	Для ведения личного подсобного хозяйства	13	02:020	3 587	538,50	1 931 599,50
32224	Российская Федерация, Республика Северная Осетия - Алания, Пригородный район, с. Комгарон, ул. Кайтоона, 18	Пригородный	15:08:0190102:129	003002000000 Земли населенных пунктов	Индивидуальное жилое строительство	13	02:010	1 320	538,50	710 820,00
32225	Российская Федерация, Республика Северная Осетия - Алания, Пригородный муниципальный район, сельское поселение Комгаронское, с. Комгарон, ул. Кайтоона, 14	Пригородный	15:08:0190102:2	003002000000 Земли населенных пунктов	Для ведения личного подсобного хозяйства	13	02:020	3 852	538,50	2 074 302,00
32226	Российская Федерация, Республика Северная Осетия - Алания, Пригородный муниципальный район, сельское поселение Комгаронское, с. Комгарон, ул. Осетинская, 1	Пригородный	15:08:0190102:3	003002000000 Земли населенных пунктов	Для ведения личного подсобного хозяйства	13	02:020	4 500	538,50	2 423 250,00
32227	Российская Федерация, Республика Северная Осетия - Алания, Пригородный муниципальный район, сельское поселение Комгаронское, с. Комгарон, ул. Кайтоона, 16	Пригородный	15:08:0190102:4	003002000000 Земли населенных пунктов	Для ведения личного подсобного хозяйства	13	02:020	5 000	538,50	2 692 500,00
32228	Российская Федерация, Республика Северная Осетия - Алания, Пригородный муниципальный район, сельское поселение Комгаронское, с. Комгарон, ул. Кайтоона, 21	Пригородный	15:08:0190102:5	003002000000 Земли населенных пунктов	Для ведения личного подсобного хозяйства	13	02:020	2 597	538,50	1 398 484,50
32229	Респ. Северная Осетия - Алания, р-н Пригородный, с. В.Комгарон, ул. Кайтоона, дом 5	Пригородный	15:08:0190103:1	003002000000 Земли населенных пунктов	под существующим жилым домом и приусадебным участком	13	02:010	4 500	538,50	2 423 250,00
32230	Российская Федерация, Республика Северная Осетия - Алания, Пригородный р-н, с. Комгарон, ул. Кайтоона, 5	Пригородный	15:08:0190103:121	003002000000 Земли населенных пунктов	Индивидуальное жилое строительство	13	02:010	2 001	538,50	1 077 538,50
32231	Российская Федерация, Республика Северная Осетия - Алания, Пригородный муниципальный район, сельское поселение Комгаронское, с. Комгарон, ул. Кайтоона, 3	Пригородный	15:08:0190103:3	003002000000 Земли населенных пунктов	Индивидуальное жилое строительство	13	02:010	3 874	538,50	2 086 149,00
32232	Российская Федерация, Республика Северная Осетия - Алания, Пригородный муниципальный район, сельское поселение Комгаронское, с. Комгарон, ул. Дзарахохова, 12	Пригородный	15:08:0190103:4	003002000000 Земли населенных пунктов	Для ведения личного подсобного хозяйства	13	02:020	2 871	538,50	1 546 033,50
32233	Российская Федерация, Республика Северная Осетия - Алания, Пригородный муниципальный район, сельское поселение Комгаронское, с. Комгарон, ул. Осетинская, 9	Пригородный	15:08:0190103:7	003002000000 Земли населенных пунктов	Для ведения личного подсобного хозяйства	13	02:020	2 114	538,50	1 138 389,00
32234	Российская Федерация, Республика Северная Осетия-Алания, Пригородный муниципальный район, сельское поселение Комгаронское, с. Комгарон, ул. Осетинская, 15 "а"	Пригородный	15:08:0190104:1	003002000000 Земли населенных пунктов	Для ведения личного подсобного хозяйства	13	02:020	4 201	538,50	2 262 238,50
32235	Российская Федерация, Республика Северная Осетия - Алания, Пригородный муниципальный район, сельское поселение Комгаронское, с. Комгарон, ул. Пивиев, 9	Пригородный	15:08:0190104:122	003002000000 Земли населенных пунктов	Индивидуальное жилищное строительство	13	02:010	2 244	538,50	1 208 394,00
32236	Российская Федерация, Республика Северная Осетия-Алания, Пригородный муниципальный район, сельское поселение Комгаронское, с. Комгарон, ул. Пивиев, 3	Пригородный	15:08:0190104:2	003002000000 Земли населенных пунктов	Для ведения личного подсобного хозяйства	13	02:020	3 400	538,50	1 830 900,00
32237	Российская Федерация, Республика Северная Осетия-Алания, Пригородный муниципальный район, сельское поселение Комгаронское, с. Комгарон, ул. Пивиев, 1а	Пригородный	15:08:0190104:3	003002000000 Земли населенных пунктов	индивидуальное жилищное строительство	13	02:010	2 757	538,50	1 484 644,50
32238	Российская Федерация, Республика Северная Осетия-Алания, Пригородный муниципальный район, сельское поселение Комгаронское, с. Комгарон, ул. Маяковского, 3	Пригородный	15:08:0190104:4	003002000000 Земли населенных пунктов	Для ведения личного подсобного хозяйства	13	02:020	4 698	538,50	2 529 873,00
32239	Российская Федерация, Республика Северная Осетия - Алания, Пригородный муниципальный район, сельское поселение Комгаронское, с. Комгарон, ул. Осетинская, 3 а	Пригородный	15:08:0190104:5	003002000000 Земли населенных пунктов	Для ведения личного подсобного хозяйства	13	02:020	2 999	538,50	1 614 961,50
32240	Российская Федерация, Республика Северная Осетия-Алания, Пригородный муниципальный район, сельское поселение Комгаронское, с. Комгарон, ул. Осетинская, 2	Пригородный	15:08:0190105:1	003002000000 Земли населенных пунктов	Индивидуальное жилищное строительство	13	02:010	4 456	538,50	2 399 556,00
32241	Российская Федерация, Республика Северная Осетия-Алания, Пригородный муниципальный район, сельское поселение Комгаронское, с. Комгарон, ул. Осетинская, 7	Пригородный	15:08:0190105:2	003002000000 Земли населенных пунктов	индивидуальное жилищное строительство	13	02:010	4 660	538,50	2 509 410,00
32242	Российская Федерация, Республика Северная Осетия - Алания, Пригородный муниципальный район, сельское поселение Комгаронское, с. Комгарон, ул. Осетинская, 6	Пригородный	15:08:0190105:3	003002000000 Земли населенных пунктов	Для ведения личного подсобного хозяйства	13	02:020	4 124	538,50	2 220 774,00
32243	Российская Федерация, Республика Северная Осетия-Алания, Пригородный муниципальный район, сельское поселение Комгаронское, с. Комгарон, ул. Маяковского, 7	Пригородный	15:08:0190105:4	003002000000 Земли населенных пунктов	Для ведения личного подсобного хозяйства	13	02:020	3 764	538,50	2 026 914,00
32244	Российская Федерация, Республика Северная Осетия-Алания, Пригородный муниципальный район, сельское поселение Комгаронское, с. Комгарон, ул. Маяковского, 5	Пригородный	15:08:0190105:5	003002000000 Земли населенных пунктов	Для ведения личного подсобного хозяйства	13	02:020	2 364	538,50	1 273 014,00
32245	Российская Федерация, Республика Северная Осетия-Алания, Пригородный муниципальный район, сельское поселение Комгаронское, с. Комгарон, ул. Пивиев, 4 "а"	Пригородный	15:08:0190105:6	003002000000 Земли населенных пунктов	Для ведения личного подсобного хозяйства	13	02:020	1 494	538,50	804 519,00
32246	Республика Северная Осетия - Алания, р-н Пригородный, с. В.Комгарон, ул. Ворошилова, 12	Пригородный	15:08:0190106:1	003002000000 Земли населенных пунктов	Для ведения личного подсобного хозяйства	13	02:020	3 000	538,50	1 615 500,00
32247	Российская Федерация, Республика Северная Осетия-Алания, Пригородный муниципальный район, сельское поселение Комгаронское, с. Комгарон, ул. Комарова, 3	Пригородный	15:08:0190106:10	003002000000 Земли населенных пунктов	Для ведения личного подсобного хозяйства	13	02:020	4 142	538,50	2 230 467,00
32248	Российская Федерация, Республика Северная Осетия - Алания, Пригородный муниципальный район, сельское поселение Комгаронское, с. Комгарон, ул. Комарова, 5	Пригородный	15:08:0190106:11	003002000000 Земли населенных пунктов	индивидуальное жилищное строительство	13	02:010	3 898	538,50	2 099 073,00
32249	Российская Федерация, Республика Северная Осетия-Алания, Пригородный муниципальный район, сельское поселение Комгаронское, с. Комгарон, ул. Осетинская, 8	Пригородный	15:08:0190106:12	003002000000 Земли населенных пунктов	Для ведения личного подсобного хозяйства	13	02:020	3 345	538,50	1 801 282,50
32250	Российская Федерация, Республика Северная Осетия - Алания, Пригородный муниципальный район, сельское поселение Комгаронское, с Комгарон, ул Комарова, 1	Пригородный	15:08:0190106:131	003002000000 Земли населенных пунктов	Для ведения личного подсобного хозяйства	13	02:020	2 989	538,50	1 609 576,50
32251	Российская Федерация, Республика Северная Осетия-Алания, Пригородный муниципальный район, сельское поселение Комгаронское, с.Комгарон, ул Ворошилова, 10	Пригородный	15:08:0190106:2	003002000000 Земли населенных пунктов	Для ведения личного подсобного хозяйства	13	02:020	2 299	538,50	1 238 011,50
32252	Респ. Северная Осетия - Алания, р-н Пригородный, с. В.Комгарон, ул. Ворошилова, дом 14	Пригородный	15:08:0190106:3	003002000000 Земли населенных пунктов	ИЖС	13	02:010	3 600	538,50	1 938 600,00
32253	Российская Федерация, Республика Северная Осетия-Алания, Пригородный муниципальный район, сельское поселение Комгаронское, с. Комгарон, ул. К.Хетагурова, 13	Пригородный	15:08:0190106:4	003002000000 Земли населенных пунктов	Для ведения личного подсобного хозяйства	13	02:020	2 135	538,50	1 149 697,50
32254	Российская Федерация, Республика Северная Осетия-Алания, Пригородный муниципальный район, сельское поселение Комгаронское, с. Комгарон, ул. Хетагурова, 15	Пригородный	15:08:0190106:5	003002000000 Земли населенных пунктов	индивидуального жилищного строительства	13	02:010	3 929	538,50	2 115 766,50
32255	Российская Федерация, Республика Северная Осетия-Алания, Пригородный муниципальный район, сельское поселение Комгаронское, с. Комгарон, ул К.Хетагурова, 17	Пригородный	15:08:0190106:6	003002000000 Земли населенных пунктов	индивидуального жилищного строительства	13	02:010	2 867	538,50	1 543 879,50
32256	Российская Федерация, Республика Северная Осетия-Алания, Пригородный муниципальный район, сельское поселение Комгаронское, с. Комгарон, ул. Комарова, 6а	Пригородный	15:08:0190106:7	003002000000 Земли населенных пунктов	индивидуальное жилищное строительство	13	02:010	4 191	538,50	2 256 853,50
32257	Российская Федерация, Республика Северная Осетия-Алания, Пригородный муниципальный район, сельское поселение Комгаронское, с. Комгарон, ул. Комарова, 6	Пригородный	15:08:0190106:8	003002000000 Земли населенных пунктов	для индивидуального жилищного строительства	13	02:010	1 869	538,50	1 006 456,50
32258	Российская Федерация, Республика Северная Осетия-Алания, Пригородный муниципальный район, сельское поселение Комгаронское, с. Комгарон, ул. Комарова, 4	Пригородный	15:08:0190106:9	003002000000 Земли населенных пунктов	Для ведения личного подсобного хозяйства	13	02:020	4 173	538,50	2 247 160,50
32259	Российская Федерация, Республика Северная Осетия-Алания, Пригородный район, с. Комгарон, ул. Комарова, 26	Пригородный	15:08:0190107:122	003002000000 Земли населенных пунктов	Индивидуальное жилищное строительство	13	02:010	3 021	538,50	1 626 808,50
32260	Российская Федерация, Республика Северная Осетия - Алания, Пригородный муниципальный район, сельское поселение Комгаронское, с Комгарон, ул Комарова, 2-1	Пригородный	15:08:0190107:2	003002000000 Земли населенных пунктов	Для ведения личного подсобного хозяйства	13	02:020	4 509	538,50	2 428 096,50

№ пп	Местоположение ЗУ	Район	Кадастровый номер ЗУ	Категория земель	Разрешенное использование по документу	Код вида разрешенного использования (в соответствии с классификатором видов разрешенного использования земельных участков)	Вид использования объектов недвижимости	Площадь	УПКС	КС
32261	Российская Федерация, Республика Северная Осетия - Алания, Пригородный муниципальный район, сельское поселение Комгаронское, с Комгарон, ул Комарова, 22	Пригородный	15:08:0190107:3	003002000000 Земли населенных пунктов	Для ведения личного подсобного хозяйства	13	02:02:0	3 533	538,50	1 902 520,50
32262	Российская Федерация, Республика Северная Осетия - Алания, Пригородный муниципальный район, сельское поселение Комгаронское, с Комгарон, ул Комарова, 20	Пригородный	15:08:0190107:4	003002000000 Земли населенных пунктов	Для ведения личного подсобного хозяйства	13	02:02:0	3 351	538,50	1 804 513,50
32263	Респ. Северная Осетия - Алания, р-н Пригородный, с. В.Комгарон, ул. Дзарахохова, дом 5 а	Пригородный	15:08:0190108:1	003002000000 Земли населенных пунктов	ИЖС	13	02:01:0	3 700	538,50	1 992 450,00
32264	Российская Федерация, Республика Северная Осетия - Алания, Пригородный муниципальный район, сельское поселение Комгаронское, с. Комгарон, ул. М.Горького, 1	Пригородный	15:08:0190108:2	003002000000 Земли населенных пунктов	Индивидуальное жилое строительство	13	02:01:0	4 395	538,50	2 366 707,50
32265	Российская Федерация, Республика Северная Осетия - Алания, Пригородный муниципальный район, сельское поселение Комгаронское, с. Комгарон, ул. Дзоахохова, 15	Пригородный	15:08:0190108:4	003002000000 Земли населенных пунктов	Для ведения личного подсобного хозяйства	13	02:02:0	4 200	538,50	2 261 700,00
32266	Российская Федерация, Республика Северная Осетия - Алания, Пригородный муниципальный район, сельское поселение Комгаронское, с. Комгарон, ул. М. Горького, 1	Пригородный	15:08:0190109:1	003002000000 Земли населенных пунктов	существующий магазин № 10	4	04:04:0	200	1 400,09	280 018,00
32267	Российская Федерация, Республика Северная Осетия-Алания, Пригородный муниципальный район, сельское поселение Комгаронское, с. Комгарон, ул. Маяковского, 1	Пригородный	15:08:0190109:2	003002000000 Земли населенных пунктов	Для ведения личного подсобного хозяйства	13	02:02:0	2 031	538,50	1 093 693,50
32268	Респ. Северная Осетия - Алания, р-н Пригородный, с. В.Комгарон, ул. Маяковского, дом 1 а	Пригородный	15:08:0190109:3	003002000000 Земли населенных пунктов	ИЖС	13	02:01:0	4 200	538,50	2 261 700,00
32269	Российская Федерация, Республика Северная Осетия-Алания, Пригородный муниципальный район, сельское поселение Комгаронское, с.Комгарон, ул Калинина, 10	Пригородный	15:08:0190110:1	003002000000 Земли населенных пунктов	Для ведения личного подсобного хозяйства	13	02:02:0	4 122	538,50	2 219 697,00
32270	Российская Федерация, Республика Северная Осетия-Алания, Пригородный муниципальный район, сельское поселение Комгаронское, с. Комгарон, ул. Калинина, 12	Пригородный	15:08:0190110:2	003002000000 Земли населенных пунктов	Индивидуальное жилищное строительство	13	02:01:0	4 891	538,50	2 633 803,50
32271	Российская Федерация, Республика Северная Осетия-Алания, Пригородный муниципальный район, сельское поселение Комгаронское, с. Комгарон, ул. Маяковского, 14	Пригородный	15:08:0190112:1	003002000000 Земли населенных пунктов	Для ведения личного подсобного хозяйства	13	02:02:0	4 479	538,50	2 411 941,50
32272	Российская Федерация, Республика Северная Осетия - Алания, Пригородный муниципальный район, сельское поселение Комгаронское, с. Комгарон, ул. Комарова, 2А	Пригородный	15:08:0190112:123	003002000000 Земли населенных пунктов	Индивидуальное жилищное строительство	13	02:01:0	2 099	538,50	1 130 311,50
32273	Российская Федерация, Республика Северная Осетия-Алания, Пригородный муниципальный район, сельское поселение Комгаронское, с. Комгарон, ул. Маяковского, 12	Пригородный	15:08:0190112:2	003002000000 Земли населенных пунктов	индивидуальное жилищное строительство	13	02:01:0	4 680	538,50	2 520 180,00
32274	Российская Федерация, Республика Северная Осетия-Алания, Пригородный муниципальный район, сельское поселение Комгаронское, с. Комгарон, ул. Маяковского, 8	Пригородный	15:08:0190112:3	003002000000 Земли населенных пунктов	индивидуальное жилищное строительство	13	02:01:0	4 285	538,50	2 307 472,50
32275	Российская Федерация, Республика Северная Осетия-Алания, Пригородный муниципальный район, сельское поселение Комгаронское, с. Комгарон, ул. Пивева, 8	Пригородный	15:08:0190112:4	003002000000 Земли населенных пунктов	Индивидуальное жилищное строительство	13	02:01:0	2 506	538,50	1 349 481,00
32276	Российская Федерация, Республика Северная Осетия-Алания, Пригородный муниципальный район, сельское поселение Комгаронское, с. Комгарон, ул. Пивева, 6	Пригородный	15:08:0190112:5	003002000000 Земли населенных пунктов	Для ведения личного подсобного хозяйства	13	02:02:0	3 879	538,50	2 088 841,50
32277	Российская Федерация, Республика Северная Осетия-Алания, Пригородный муниципальный район, сельское поселение Комгаронское, с. Комгарон, ул. Пивева, 4	Пригородный	15:08:0190112:6	003002000000 Земли населенных пунктов	Для ведения личного подсобного хозяйства	13	02:02:0	4 947	538,50	2 663 959,50
32278	Российская Федерация, Республика Северная Осетия - Алания, Пригородный муниципальный район, сельское поселение Комгаронское, с. Комгарон, ул. Комарова, 18	Пригородный	15:08:0190113:1	003002000000 Земли населенных пунктов	Для ведения личного подсобного хозяйства	13	02:02:0	4 684	538,50	2 522 334,00
32279	Российская Федерация, Республика Северная Осетия - Алания, Пригородный муниципальный район, сельское поселение Комгаронское, с. Комгарон, ул. Комарова, 2	Пригородный	15:08:0190113:125	003002000000 Земли населенных пунктов	Индивидуальное жилищное строительство	13	02:01:0	2 802	538,50	1 508 877,00
32280	Российская Федерация, Республика Северная Осетия - Алания, Пригородный муниципальный район, сельское поселение Комгаронское, с Комгарон, ул Комарова,16	Пригородный	15:08:0190113:2	003002000000 Земли населенных пунктов	Для ведения личного подсобного хозяйства	13	02:02:0	2 250	538,50	1 211 625,00
32281	Российская Федерация, Республика Северная Осетия - Алания, Пригородный муниципальный район, сельское поселение Комгаронское, с Комгарон, ул Комарова,10	Пригородный	15:08:0190113:3	003002000000 Земли населенных пунктов	ИЖС	13	02:01:0	3 820	538,50	2 057 070,00
32282	Российская Федерация, Республика Северная Осетия - Алания, Пригородный муниципальный район, сельское поселение Комгаронское, с Комгарон, ул Комарова, 12	Пригородный	15:08:0190113:4	003002000000 Земли населенных пунктов	Для ведения личного подсобного хозяйства	13	02:02:0	4 764	538,50	2 565 414,00
32283	Российская Федерация, Республика Северная Осетия - Алания, Пригородный муниципальный район, сельское поселение Комгаронское, с Комгарон, ул Комарова, 8	Пригородный	15:08:0190113:6	003002000000 Земли населенных пунктов	Для ведения личного подсобного хозяйства	13	02:02:0	4 621	538,50	2 488 408,50
32284	Российская Федерация, Республика Северная Осетия - Алания, Пригородный муниципальный район, сельское поселение Комгаронское, с Комгарон, ул Комарова, 10	Пригородный	15:08:0190113:7	003002000000 Земли населенных пунктов	Индивидуальное жилищное строительство	13	02:01:0	1 993	538,50	1 073 230,50
32285	Российская Федерация, Республика Северная Осетия - Алания, Пригородный муниципальный район, сельское поселение Комгаронское, с. Комгарон, ул. М.Горького	Пригородный	15:08:0190114:1	003002000000 Земли населенных пунктов	Под объекты образования	3	03:03:0	2 261	686,58	1 552 357,38
32286	Республика Северная Осетия-Алания, р-н Пригородный, с Верхний Комгарон, ул Дзарахохова, д 9а	Пригородный	15:08:0190115:1	003002000000 Земли населенных пунктов	ИЖС	13	02:01:0	4 000	538,50	2 154 000,00
32287	Российская Федерация, Республика Северная Осетия - Алания, Пригородный муниципальный район, сельское поселение Комгаронское, с. Комгарон, ул. М.Горького, 8а	Пригородный	15:08:0190115:10	003002000000 Земли населенных пунктов	Для ведения личного подсобного хозяйства	13	02:02:0	2 740	538,50	1 475 490,00
32288	Российская Федерация, Республика Северная Осетия - Алания, Пригородный муниципальный район, сельское поселение Комгаронское, с. Комгарон, ул. М. Горького, 8	Пригородный	15:08:0190115:11	003002000000 Земли населенных пунктов	Индивидуальное жилое строительство	13	02:01:0	4 020	538,50	2 164 770,00
32289	Российская Федерация, Республика Северная Осетия - Алания, Пригородный муниципальный район, сельское поселение Комгаронское, с. Комгарон, ул. М.Горького, д. 10	Пригородный	15:08:0190115:12	003002000000 Земли населенных пунктов	Для ведения личного подсобного хозяйства	13	02:02:0	4 609	538,50	2 481 946,50
32290	Российская Федерация, Республика Северная Осетия - Алания, Пригородный муниципальный район, сельское поселение Комгаронское, с. Комгарон, ул. Терешковой, 7	Пригородный	15:08:0190115:13	003002000000 Земли населенных пунктов	Для ведения личного подсобного хозяйства	13	02:02:0	1 589	538,50	855 676,50
32291	Российская Федерация, Республика Северная Осетия - Алания, Пригородный муниципальный район, сельское поселение Комгаронское, с. Комгарон, ул. Терешковой, 5	Пригородный	15:08:0190115:14	003002000000 Земли населенных пунктов	Для ведения личного подсобного хозяйства	13	02:02:0	2 311	538,50	1 244 473,50
32292	Российская Федерация, Республика Северная Осетия - Алания, Пригородный муниципальный район, сельское поселение Комгаронское, с. Комгарон, ул. М. Горького, 6	Пригородный	15:08:0190115:15	003002000000 Земли населенных пунктов	Для ведения личного подсобного хозяйства	13	02:02:0	2 488	538,50	1 339 788,00
32293	Российская Федерация, Республика Северная Осетия - Алания, Пригородный муниципальный район, сельское поселение Комгаронское, с.Комгарон, ул.М.Горького, 4	Пригородный	15:08:0190115:150	003002000000 Земли населенных пунктов	Для ведения личного подсобного хозяйства	13	02:02:0	2 395	538,50	1 289 707,50
32294	Российская Федерация, Республика Северная Осетия - Алания, Пригородный муниципальный район, сельское поселение Комгаронское, с.Комгарон, ул.Терешковой, 9	Пригородный	15:08:0190115:151	003002000000 Земли населенных пунктов	Для ведения личного подсобного хозяйства	13	02:02:0	2 399	538,50	1 291 861,50
32295	Российская Федерация, Республика Северная Осетия - Алания, Пригородный муниципальный район, сельское поселение Комгаронское, с. Комгарон, ул. Дзарахохова, 9	Пригородный	15:08:0190115:2	003002000000 Земли населенных пунктов	Для ведения личного подсобного хозяйства	13	02:02:0	2 068	538,50	1 113 618,00
32296	Республика Северная Осетия-Алания, р-н Пригородный, с Комгарон, ул Дзарахохова, д 5	Пригородный	15:08:0190115:3	003002000000 Земли населенных пунктов	ИЖС	13	02:01:0	4 200	538,50	2 261 700,00
32297	Российская Федерация, Республика Северная Осетия - Алания, Пригородный муниципальный район, сельское поселение Комгаронское, с. Комгарон, ул. Дзоахохова, 3	Пригородный	15:08:0190115:4	003002000000 Земли населенных пунктов	Индивидуальное жилое строительство	13	02:01:0	1 091	538,50	587 503,50
32298	Российская Федерация, Республика Северная Осетия - Алания, Пригородный муниципальный район, сельское поселение Комгаронское, с. Комгарон, ул. Дзоахохова, 1	Пригородный	15:08:0190115:5	003002000000 Земли населенных пунктов	Для ведения личного подсобного хозяйства	13	02:02:0	4 533	538,50	2 441 020,50
32299	Республика Северная Осетия-Алания, р-н Пригородный, с Комгарон, ул Терешковой, д 5	Пригородный	15:08:0190115:6	003002000000 Земли населенных пунктов	ИЖС	13	02:01:0	3 000	538,50	1 615 500,00
32300	Российская Федерация, Республика Северная Осетия - Алания, Пригородный муниципальный район, сельское поселение Комгаронское, с. Комгарон, ул. М. Горького, 2	Пригородный	15:08:0190115:7	003002000000 Земли населенных пунктов	Индивидуальное жилое строительство	13	02:01:0	4 697	538,50	2 529 334,50
32301	Российская Федерация, Республика Северная Осетия-Алания, Пригородный муниципальный район, сельское поселение Комгаронское, с. Комгарон, ул. М.Горького, 12	Пригородный	15:08:0190116:1	003002000000 Земли населенных пунктов	Для ведения личного подсобного хозяйства	13	02:02:0	4 673	538,50	2 516 410,50
32302	Российская Федерация, Республика Северная Осетия - Алания, Пригородный муниципальный район, сельское поселение Комгаронское, с. Комгарон, ул. Дзоахохова, 10	Пригородный	15:08:0190116:14	003002000000 Земли населенных пунктов	Для ведения личного подсобного хозяйства	13	02:02:0	2 585	538,50	1 392 022,50

№ пп	Местоположение ЗУ	Район	Кадастровый номер ЗУ	Категория земель	Разрешенное использование по документу	Код вида разрешенного использования (в соответствии с классификатором видов разрешенного использования земельных участков)	Вид использования объектов недвижимости	Площадь	УПКС	КС
32303	Российская Федерация, Республика Северная Осетия-Алания, Пригородный муниципальный район, сельское поселение Комгаронское, с. Комгарон, ул. Дзарахохова, 6	Пригородный	15:08:0190116:2	003002000000 Земли населенных пунктов	Для ведения личного подсобного хозяйства	13	02.0.20	5 145	538,50	2 770 582,50
32304	Российская Федерация, Республика Северная Осетия-Алания, Пригородный муниципальный район, сельское поселение Комгаронское, с. Комгарон, ул. Дзарахохова, 4	Пригородный	15:08:0190116:3	003002000000 Земли населенных пунктов	Для ведения личного подсобного хозяйства	13	02.0.20	4 028	538,50	2 169 078,00
32305	Российская Федерация, Республика Северная Осетия-Алания, Пригородный муниципальный район, сельское поселение Комгаронское, с. Комгарон, ул. Дзарахохова, 2	Пригородный	15:08:0190116:4	003002000000 Земли населенных пунктов	Для ведения личного подсобного хозяйства	13	02.0.20	2 893	538,50	1 557 880,50
32306	Российская Федерация, Республика Северная Осетия-Алания, Пригородный муниципальный район, сельское поселение Комгаронское, с. Комгарон, ул. Калиново, 8	Пригородный	15:08:0190117:1	003002000000 Земли населенных пунктов	Индивидуальное жилищное строительство	13	02.0.10	4 770	538,50	2 568 645,00
32307	Респ. Северная Осетия - Алания, р-н Пригородный, с. В.Комгарон, ул. Калиново, дом 6	Пригородный	15:08:0190117:2	003002000000 Земли населенных пунктов	ИЖС	13	02.0.10	3 371	538,50	1 815 283,50
32308	Российская Федерация, Республика Северная Осетия-Алания, Пригородный муниципальный район, сельское поселение Комгаронское, с. Комгарон, ул. Калиново, 4	Пригородный	15:08:0190117:3	003002000000 Земли населенных пунктов	Для ведения личного подсобного хозяйства	13	02.0.20	4 562	538,50	2 456 037,00
32309	Российская Федерация, Республика Северная Осетия-Алания, Пригородный муниципальный район, сельское поселение Комгаронское, с. Комгарон, ул. Калиново, б/н	Пригородный	15:08:0190117:4	003002000000 Земли населенных пунктов	Индивидуальное жилищное строительство	13	02.0.10	3 680	538,50	1 981 680,00
32310	Российская Федерация, Республика Северная Осетия-Алания, Пригородный муниципальный район, сельское поселение Комгаронское, с. Комгарон, ул. О.Кошевого, 4	Пригородный	15:08:0190118:1	003002000000 Земли населенных пунктов	Для ведения личного подсобного хозяйства	13	02.0.20	4 582	538,50	2 467 407,00
32311	Российская Федерация, Республика Северная Осетия-Алания, Пригородный муниципальный район, сельское поселение Комгаронское, с.Комгарон, ул.Пятова, 1	Пригородный	15:08:0190118:2	003002000000 Земли населенных пунктов	Для ведения личного подсобного хозяйства	13	02.0.20	2 353	538,50	1 267 090,50
32312	Российская Федерация, Республика Северная Осетия-Алания, Пригородный муниципальный район, сельское поселение Комгаронское, с. Комгарон, ул. О.Кошевого, 4а	Пригородный	15:08:0190118:3	003002000000 Земли населенных пунктов	Для ведения личного подсобного хозяйства	13	02.0.20	2 495	538,50	1 343 557,50
32313	Российская Федерация, Республика Северная Осетия - Алания, Пригородный муниципальный район, сельское поселение Комгаронское, с. Комгарон, ул. Терешковой, 1	Пригородный	15:08:0190119:1	003002000000 Земли населенных пунктов	Индивидуальное жилое строительство	13	02.0.10	5 698	538,50	3 068 373,00
32314	Российская Федерация, Республика Северная Осетия - Алания, Пригородный муниципальный район, сельское поселение Комгаронское, с. Комгарон, ул. Терешковой, 8	Пригородный	15:08:0190119:10	003002000000 Земли населенных пунктов	Для ведения личного подсобного хозяйства	13	02.0.20	1 682	538,50	905 757,00
32315	Российская Федерация, Республика Северная Осетия - Алания, Пригородный муниципальный район, сельское поселение Комгаронское, с. Комгарон, ул. Терешковой, 8	Пригородный	15:08:0190119:11	003002000000 Земли населенных пунктов	Для ведения личного подсобного хозяйства	13	02.0.20	3 318	538,50	1 786 743,00
32316	Российская Федерация, Республика Северная Осетия-Алания, Пригородный район, с. Комгарон, ул. Терешковой, 18	Пригородный	15:08:0190119:137	003002000000 Земли населенных пунктов	Индивидуальное жилищное строительство	13	02.0.10	1 424	538,50	766 824,00
32317	Российская Федерация, Республика Северная Осетия - Алания, Пригородный муниципальный район, сельское поселение Комгаронское, с. Комгарон, ул. Терешковой, 6 "а"	Пригородный	15:08:0190119:17	003002000000 Земли населенных пунктов	Для ведения личного подсобного хозяйства	13	02.0.20	2 842	538,50	1 530 417,00
32318	Российская Федерация, Республика Северная Осетия - Алания, Пригородный муниципальный район, сельское поселение Комгаронское, с. Комгарон, ул. Терешковой, 2	Пригородный	15:08:0190119:2	003002000000 Земли населенных пунктов	Для ведения личного подсобного хозяйства	13	02.0.20	4 910	538,50	2 644 035,00
32319	Российская Федерация, Республика Северная Осетия - Алания, Пригородный муниципальный район, сельское поселение Комгаронское, с. Комгарон, ул. Терешковой, 4	Пригородный	15:08:0190119:3	003002000000 Земли населенных пунктов	Индивидуальное жилое строительство	13	02.0.10	3 829	538,50	2 061 916,50
32320	Российская Федерация, Республика Северная Осетия - Алания, Пригородный муниципальный район, сельское поселение Комгаронское, с. Комгарон, ул. Терешковой, 6	Пригородный	15:08:0190119:4	003002000000 Земли населенных пунктов	Для ведения личного подсобного хозяйства	13	02.0.20	3 216	538,50	1 731 816,00
32321	Республика Северная Осетия-Алания, р-н Пригородный, с. Комгарон, ул. Терешковой, 10	Пригородный	15:08:0190119:6	003002000000 Земли населенных пунктов	Для ведения личного подсобного хозяйства	13	02.0.20	4 141	538,50	2 229 928,50
32322	Российская Федерация, Республика Северная Осетия - Алания, Пригородный муниципальный район, сельское поселение Комгаронское, с. Комгарон, ул. Терешковой, 12	Пригородный	15:08:0190119:7	003002000000 Земли населенных пунктов	Для ведения личного подсобного хозяйства	13	02.0.20	948	538,50	510 498,00
32323	Российская Федерация, Республика Северная Осетия - Алания, Пригородный муниципальный район, сельское поселение Комгаронское, с. Комгарон, ул. Терешковой, 14	Пригородный	15:08:0190119:8	003002000000 Земли населенных пунктов	Индивидуальное жилое строительство	13	02.0.10	1 508	538,50	812 058,00
32324	Российская Федерация, Республика Северная Осетия - Алания, Пригородный муниципальный район, сельское поселение Комгаронское, с. Комгарон, ул. Терешковой, 16	Пригородный	15:08:0190119:9	003002000000 Земли населенных пунктов	Для ведения личного подсобного хозяйства	13	02.0.20	2 607	538,50	1 403 869,50
32325	Российская Федерация, Республика Северная Осетия - Алания, Пригородный муниципальный район, с. Тарское, ул. Свердлова, 63	Пригородный	15:08:0200101:1	003002000000 Земли населенных пунктов	Для ведения личного подсобного хозяйства	13	02.0.20	2 354	538,50	1 267 629,00
32326	Республика Северная Осетия-Алания, р-н Пригородный, с. Тарское, ул. Свердлова, 22 "в"	Пригородный	15:08:0200101:187	003002000000 Земли населенных пунктов	Для ведения личного подсобного хозяйства	13	02.0.20	3 012	538,50	1 621 962,00
32327	Респ. Северная Осетия - Алания, р-н Пригородный, с. Тарское, ул. Свердлова,36	Пригородный	15:08:0200101:2	003002000000 Земли населенных пунктов	Для ведения личного подсобного хозяйства	13	02.0.20	2 229	538,50	1 200 316,50
32328	Респ Северная Осетия - Алания, Пригородный р-н, с. Тарское, ул. Свердлова, 2	Пригородный	15:08:0200101:298	003002000000 Земли населенных пунктов	Для ведения личного подсобного хозяйства	13	02.0.20	1 700	538,50	915 450,00
32329	Республика Северная Осетия-Алания, Пригородный район, с. Тарское, ул. Южная, 2	Пригородный	15:08:0200101:320	003002000000 Земли населенных пунктов	Для ведения личного подсобного хозяйства	13	02.0.20	1 000	538,50	538 500,00
32330	Республика Северная Осетия - Алания, Пригородный р-н , с. Тарское, ул. Р.Макиева, 1а	Пригородный	15:08:0200101:321	003002000000 Земли населенных пунктов	Для ведения личного подсобного хозяйства	13	02.0.20	2 000	538,50	1 077 000,00
32331	Российская Федерация, Республика Северная Осетия - Алания, Пригородный р-н , с. Тарское, ул. Мамакаева, 39	Пригородный	15:08:0200101:322	003002000000 Земли населенных пунктов	Для ведения личного подсобного хозяйства	13	02.0.20	3 000	538,50	1 615 500,00
32332	Республика Северная Осетия-Алания, р-н Пригородный, с. Тарское, ул. Свердлова, 36 "а"	Пригородный	15:08:0200101:4	003002000000 Земли населенных пунктов	Для ведения личного подсобного хозяйства	13	02.0.20	2 499	538,50	1 345 711,50
32333	Республика Северная Осетия-Алания, р-н Пригородный, с. Тарское, ул. Свердлова, 37	Пригородный	15:08:0200101:5	003002000000 Земли населенных пунктов	Для ведения личного подсобного хозяйства	13	02.0.20	1 871	538,50	1 007 533,50
32334	Российская Федерация, Республика Северная Осетия - Алания, Пригородный муниципальный район, с. Тарское, ул. Свердлова, №33б	Пригородный	15:08:0200102:1	003002000000 Земли населенных пунктов	ИЖС	13	02.0.10	1 000	538,50	538 500,00
32335	Республика Северная Осетия-Алания, р-н Пригородный, с Тарское, ул Советская, 46	Пригородный	15:08:0200102:10	003002000000 Земли населенных пунктов	Для ведения личного подсобного хозяйства	13	02.0.20	1 999	538,50	1 076 461,50
32336	Республика Северная Осетия - Алания, Пригородный р-н, с.Тарское, ул. Свердлова, 33 "г"	Пригородный	15:08:0200102:122	003002000000 Земли населенных пунктов	Для ведения личного подсобного хозяйства	13	02.0.20	1 100	538,50	592 350,00
32337	Респ. Северная Осетия - Алания, р-н Пригородный, с. Тарское, ул. Свердлова, 33	Пригородный	15:08:0200102:2	003002000000 Земли населенных пунктов	Для ведения личного подсобного хозяйства	13	02.0.20	2 408	538,50	1 296 708,00
32338	Респ. Северная Осетия - Алания, р-н Пригородный, с. Тарское, ул. Свердлова	Пригородный	15:08:0200102:3	003002000000 Земли населенных пунктов	ИЖС	13	02.0.10	2 500	538,50	1 346 250,00
32339	Респ. Северная Осетия - Алания, р-н Пригородный, с. Тарское, ул. Свердлова	Пригородный	15:08:0200102:4	003002000000 Земли населенных пунктов	ИЖС	13	02.0.10	1 200	538,50	646 200,00
32340	Российская Федерация, Республика Северная Осетия - Алания, Пригородный р-н, с. Тарское, ул. Свердлова, 39	Пригородный	15:08:0200102:5	003002000000 Земли населенных пунктов	ИЖС	13	02.0.10	1 400	538,50	753 900,00
32341	Респ. Северная Осетия - Алания, р-н Пригородный, с. Тарское, ул. Свердлова	Пригородный	15:08:0200102:6	003002000000 Земли населенных пунктов	ИЖС	13	02.0.10	1 100	538,50	592 350,00
32342	Респ. Северная Осетия - Алания, р-н Пригородный, с. Тарское, ул. Свердлова	Пригородный	15:08:0200103:1	003002000000 Земли населенных пунктов	ИЖС	13	02.0.10	2 200	538,50	1 184 700,00
32343	Респ. Северная Осетия - Алания, р-н Пригородный, с. Тарское, ул. Фрунзе	Пригородный	15:08:0200103:119	003002000000 Земли населенных пунктов	Индивидуальное жилищное строительство	13	02.0.10	1 337	538,50	719 974,50
32344		Пригородный	15:08:0200103:122	003002000000 Земли населенных пунктов	Для ведения личного подсобного хозяйства	13	02.0.20	2 393	538,50	1 288 630,50

№ п/п	Местоположение ЗУ	Район	Кадастровый номер ЗУ	Категория земель	Разрешенное использование по документу	Код вида разрешенного использования (в соответствии с классификатором видов разрешенного использования земельных участков)	Вид использования объектов недвижимости	Площадь	УПКС	КС
32345	Российская Федерация, Республика Северная Осетия - Алания, Пригородный р-н , с. Тарское, ул. Свердлова, 49	Пригородный	15:08:0200103:2	003002000000 Земли населенных пунктов	ИЖС	13	02:0:10	1 500	538,50	807 750,00
32346	Республика Северная Осетия-Алания, р-н Пригородный, с. Тарское, ул. Свердлова, 18	Пригородный	15:08:0200103:3	003002000000 Земли населенных пунктов	Для ведения личного подсобного хозяйства	13	02:0:20	2 499	538,50	1 345 711,50
32347	Респ. Северная Осетия - Алания, р-н Пригородный, с. Тарское, ул. Свердлова №35	Пригородный	15:08:0200103:5	003002000000 Земли населенных пунктов	Для ведения личного подсобного хозяйства	13	02:0:20	1 000	538,50	538 500,00
32348	Северная Осетия - Алания респ. р-н Пригородный, с Тарское, ул Свердлова, дом 16 а	Пригородный	15:08:0200104:1	003002000000 Земли населенных пунктов	Для ведения личного подсобного хозяйства	13	02:0:20	2 295	538,50	1 235 857,50
32349	Респ. Северная Осетия - Алания, р-н Пригородный, с. Тарское, ул. Свердлова	Пригородный	15:08:0200104:11	003002000000 Земли населенных пунктов	ИЖС	13	02:0:10	3 000	538,50	1 615 500,00
32350	Респ. Северная Осетия - Алания, р-н Пригородный, с. Тарское, ул. Свердлова	Пригородный	15:08:0200104:12	003002000000 Земли населенных пунктов	ИЖС	13	02:0:10	2 500	538,50	1 346 250,00
32351	Республика Северная Осетия - Алания, район Пригородный, с.Тарское, ул.Свердлова, 11	Пригородный	15:08:0200104:13	003002000000 Земли населенных пунктов	ИЖС	13	02:0:10	2 300	538,50	1 238 550,00
32352	Респ Северная Осетия - Алания, Пригородный р-н, с. Тарское, ул. Свердлова, 49-а	Пригородный	15:08:0200104:130	003002000000 Земли населенных пунктов	Для ведения личного подсобного хозяйства	13	02:0:20	1 500	538,50	807 750,00
32353	Российская Федерация, Республика Северная Осетия - Алания, Пригородный р-н , с. Тарское, ул. Свердлова, д.46	Пригородный	15:08:0200104:131	003002000000 Земли населенных пунктов	Для ведения личного подсобного хозяйства	13	02:0:20	1 800	538,50	969 300,00
32354	Российская Федерация, Республика Северная Осетия-Алания, Пригородный район, с. Тарское, ул Свердлова, 19а.	Пригородный	15:08:0200104:134	003002000000 Земли населенных пунктов	Индивидуальное жилищное строительство	13	02:0:10	1 554	538,50	836 829,00
32355	Российская Федерация, Республика Северная Осетия-Алания, Пригородный район, с Тарское, ул Свердлова,19	Пригородный	15:08:0200104:135	003002000000 Земли населенных пунктов	Индивидуальное жилищное строительство	13	02:0:10	1 603	538,50	863 215,50
32356	Респ. Северная Осетия - Алания, р-н Пригородный, с. Тарское, ул. Свердлова	Пригородный	15:08:0200104:14	003002000000 Земли населенных пунктов	ИЖС	13	02:0:10	900	538,50	484 650,00
32357	Республика Северная Осетия-Алания, р-н Пригородный, с Тарское, ул Свердлова, 33 "б"	Пригородный	15:08:0200104:16	003002000000 Земли населенных пунктов	Для ведения личного подсобного хозяйства	13	02:0:20	1 000	538,50	538 500,00
32358	Респ. Северная Осетия - Алания, р-н Пригородный, с. Тарское, ул. Свердлова, 29	Пригородный	15:08:0200104:3	003002000000 Земли населенных пунктов	Для ведения личного подсобного хозяйства	13	02:0:20	3 810	538,50	2 051 685,00
32359	Респ. Северная Осетия - Алания, р-н Пригородный, с. Тарское, ул. Свердлова, 33 а	Пригородный	15:08:0200104:4	003002000000 Земли населенных пунктов	Для ведения личного подсобного хозяйства	13	02:0:20	1 934	538,50	1 041 459,00
32360	Респ. Северная Осетия - Алания, р-н Пригородный, с. Тарское, ул. Свердлова	Пригородный	15:08:0200104:5	003002000000 Земли населенных пунктов	ИЖС	13	02:0:10	3 200	538,50	1 723 200,00
32361	Российская Федерация, Республика Северная Осетия - Алания, Пригородный муниципальный район, с. Тарское, ул. Свердлова, 25	Пригородный	15:08:0200104:6	003002000000 Земли населенных пунктов	Индивидуальное жилищное строительство	13	02:0:10	2 400	538,50	1 292 400,00
32362	Респ. Северная Осетия - Алания, р-н Пригородный, с. Тарское, ул. Свердлова	Пригородный	15:08:0200104:7	003002000000 Земли населенных пунктов	ИЖС	13	02:0:10	2 100	538,50	1 130 850,00
32363	Респ. Северная Осетия - Алания, р-н Пригородный, с. Тарское, ул. Свердлова	Пригородный	15:08:0200104:8	003002000000 Земли населенных пунктов	ИЖС	13	02:0:10	2 000	538,50	1 077 000,00
32364	Республика Северная Осетия-Алания, р-н Пригородный, с Тарское, ул Свердлова, 21	Пригородный	15:08:0200104:9	003002000000 Земли населенных пунктов	Для ведения личного подсобного хозяйства	13	02:0:20	2 794	538,50	1 504 569,00
32365	Респ. Северная Осетия - Алания, р-н Пригородный, с. Тарское, ул. Свердлова, 22 "а"	Пригородный	15:08:0200105:1	003002000000 Земли населенных пунктов	Для ведения личного подсобного хозяйства	13	02:0:20	1 869	538,50	1 006 456,50
32366	Российская Федерация, Республика Северная Осетия - Алания, Пригородный муниципальный район, с. Тарское, ул. Яндиева, 12	Пригородный	15:08:0200105:10	003002000000 Земли населенных пунктов	ИЖС	13	02:0:10	2 400	538,50	1 292 400,00
32367	Респ. Северная Осетия - Алания, р-н Пригородный, с. Тарское, ул. Яндиева	Пригородный	15:08:0200105:11	003002000000 Земли населенных пунктов	ИЖС	13	02:0:10	3 200	538,50	1 723 200,00
32368	Республика Северная Осетия - Алания, Пригородный район, с. Тарское, ул. Яндиева, 10	Пригородный	15:08:0200105:12	003002000000 Земли населенных пунктов	ИЖС	13	02:0:10	3 600	538,50	1 938 600,00
32369	Респ. Северная Осетия - Алания, р-н Пригородный, с. Тарское, ул. Яндиева	Пригородный	15:08:0200105:13	003002000000 Земли населенных пунктов	ИЖС	13	02:0:10	1 000	538,50	538 500,00
32370	Респ. Северная Осетия - Алания, р-н Пригородный, с. Тарское, ул. Яндиева	Пригородный	15:08:0200105:14	003002000000 Земли населенных пунктов	ИЖС	13	02:0:10	2 200	538,50	1 184 700,00
32371	Российская Федерация, Республика Северная Осетия-Алания, Пригородный район, с. Тарское, ул. Яндиева, 2	Пригородный	15:08:0200105:15	003002000000 Земли населенных пунктов	Для ведения личного подсобного хозяйства	13	02:0:20	2 607	538,50	1 403 869,50
32372	Российская Федерация, Республика Северная Осетия - Алания, Пригородный район, с Тарское, ул Свердлова, 30-б	Пригородный	15:08:0200105:154	003002000000 Земли населенных пунктов	Для ведения личного подсобного хозяйства	13	02:0:20	1 975	538,50	1 063 537,50
32373	Российская Федерация, Республика Северная Осетия - Алания, Пригородный р-н, с. Тарское, ул. Свердлова, 32	Пригородный	15:08:0200105:155	003002000000 Земли населенных пунктов	Для ведения личного подсобного хозяйства	13	02:0:20	1 499	538,50	807 211,50
32374	Российская Федерация, Республика Северная Осетия - Алания, Пригородный муниципальный район, с. Тарское, ул. Свердлова,24б	Пригородный	15:08:0200105:2	003002000000 Земли населенных пунктов	ИЖС	13	02:0:10	1 000	538,50	538 500,00
32375	Северная Осетия - Алания респ, р-н Пригородный, с Тарское, ул Свердлова, №22	Пригородный	15:08:0200105:3	003002000000 Земли населенных пунктов	Для ведения личного подсобного хозяйства	13	02:0:20	3 424	538,50	1 843 824,00
32376	Республика Северная Осетия-Алания, р-н Пригородный, с. Тарское, ул. Яндиева, 10	Пригородный	15:08:0200105:32	003002000000 Земли населенных пунктов	Ведение личного подсобного хозяйства	13	02:0:20	1 443	538,50	777 055,50
32377	Республика Северная Осетия-Алания, р-н Пригородный, с Тарское, ул Яндиева, 29	Пригородный	15:08:0200105:36	003002000000 Земли населенных пунктов	Для ведения личного подсобного хозяйства	13	02:0:20	1 307	538,50	703 819,50
32378	Республика Северная Осетия-Алания, р-н Пригородный, с Тарское, ул Яндиева, 29 "а"	Пригородный	15:08:0200105:37	003002000000 Земли населенных пунктов	Для ведения личного подсобного хозяйства	13	02:0:20	907	538,50	488 419,50
32379	Респ. Северная Осетия - Алания, р-н Пригородный, с. Тарское, ул. Свердлова	Пригородный	15:08:0200105:4	003002000000 Земли населенных пунктов	ИЖС	13	02:0:10	2 500	538,50	1 346 250,00
32380	Респ. Северная Осетия - Алания, р-н Пригородный, с. Тарское, ул. Свердлова	Пригородный	15:08:0200105:6	003002000000 Земли населенных пунктов	ИЖС	13	02:0:10	1 800	538,50	969 300,00
32381	Российская Федерация, Республика Северная Осетия-Алания, р-н Пригородный, с Тарское, ул Свердлова, 14 "а"	Пригородный	15:08:0200105:7	003002000000 Земли населенных пунктов	Для ведения личного подсобного хозяйства	13	02:0:20	2 100	538,50	1 130 850,00
32382	Республика Северная Осетия - Алания, район Пригородный, с.Тарское, ул.Свердлова,12	Пригородный	15:08:0200105:8	003002000000 Земли населенных пунктов	Для ведения личного подсобного хозяйства	13	02:0:20	1 900	538,50	1 023 150,00
32383	Респ. Северная Осетия - Алания, р-н Пригородный, с. Тарское, ул. Свердлова	Пригородный	15:08:0200106:1	003002000000 Земли населенных пунктов	ИЖС	13	02:0:10	1 000	538,50	538 500,00
32384	Респ. Северная Осетия - Алания, р-н Пригородный, с. Тарское, ул. Свердлова	Пригородный	15:08:0200106:10	003002000000 Земли населенных пунктов	ИЖС	13	02:0:10	2 200	538,50	1 184 700,00
32385	Респ Северная Осетия - Алания, Пригородный р-н, с. Тарское, ул. Кирова,19	Пригородный	15:08:0200106:136	003002000000 Земли населенных пунктов	Для ведения личного подсобного хозяйства	13	02:0:20	1 400	538,50	753 900,00
32386	Республика Северная Осетия-Алания, р-н Пригородный, с. Тарское, ул. Свердлова, 8	Пригородный	15:08:0200106:16	003002000000 Земли населенных пунктов	Для ведения личного подсобного хозяйства	13	02:0:20	2 200	538,50	1 184 700,00
32387	Республика Северная Осетия-Алания, район Пригородный, с.Тарское, ул.Яндиева, 15	Пригородный	15:08:0200106:19	003002000000 Земли населенных пунктов	Для строительства жилого дома	13	02:0:10	1 500	538,50	807 750,00
32388	Северная Осетия - Алания респ, р-н Пригородный, с Тарское, ул Яндиева, 11	Пригородный	15:08:0200106:3	003002000000 Земли населенных пунктов	Для ведения личного подсобного хозяйства	13	02:0:20	3 437	538,50	1 850 824,50
32389	Респ. Северная Осетия - Алания, р-н Пригородный, с. Тарское, ул. Кирова	Пригородный	15:08:0200106:4	003002000000 Земли населенных пунктов	ИЖС	13	02:0:10	1 000	538,50	538 500,00
32390	Респ. Северная Осетия - Алания, р-н Пригородный, с. Тарское, ул. Кирова	Пригородный	15:08:0200106:5	003002000000 Земли населенных пунктов	ИЖС	13	02:0:10	4 200	538,50	2 261 700,00
32391	Республика Северная Осетия-Алания, р-н Пригородный, с. Тарское, ул. Кирова, №12 "а"	Пригородный	15:08:0200106:6	003002000000 Земли населенных пунктов	Для ведения личного подсобного хозяйства	13	02:0:20	812	538,50	437 262,00
32392	Республика Северная Осетия-Алания, р-н Пригородный, с Тарское, ул Кирова, 23"а"	Пригородный	15:08:0200106:7	003002000000 Земли населенных пунктов	Для ведения личного подсобного хозяйства	13	02:0:20	2 051	538,50	1 104 463,50
32393	Республика Северная Осетия-Алания, р-н Пригородный, с Тарское, ул Кирова, 17"а"	Пригородный	15:08:0200106:8	003002000000 Земли населенных пунктов	Для ведения личного подсобного хозяйства	13	02:0:20	1 587	538,50	854 599,50

№ пп	Местоположение ЗУ	Район	Кадастровый номер ЗУ	Категория земель	Разрешенное использование по документу	Код вида разрешенного использования (в соответствии с классификатором видов разрешенного использования земельных участков)	Вид использования объектов недвижимости	Площадь	УПКС	КС
32394	Республика Северная Осетия - Алания, район Пригородный. с.Тарское. ул Кирова, 20	Пригородный	15:08:0200106:9	0030020000000 Земли населенных пунктов	Для ведения личного подсобного хозяйства	13	02.0.20	1 500	538,50	807 750,00
32395	Северная Осетия - Алания респ, р-н Пригородный, с. Тарское, ул. Яндиева.13	Пригородный	15:08:0200107:1	0030020000000 Земли населенных пунктов	Для ведения личного подсобного хозяйства	13	02.0.20	1 022	538,50	550 347,00
32396	Респ. Северная Осетия - Алания, р-н Пригородный, с. Тарское, ул. Яндиева	Пригородный	15:08:0200107:10	0030020000000 Земли населенных пунктов	ИЖС	13	02.0.10	700	538,50	376 950,00
32397	Респ. Северная Осетия - Алания, р-н Пригородный, с. Тарское, ул. Яндиева	Пригородный	15:08:0200107:11	0030020000000 Земли населенных пунктов	ИЖС	13	02.0.10	500	538,50	269 250,00
32398	Республика Северная Осетия - Алания, р-н Пригородный. с. Тарское, ул. Яндиева. 5 "а"	Пригородный	15:08:0200107:12	0030020000000 Земли населенных пунктов	Для ведения личного подсобного хозяйства	13	02.0.20	3 400	538,50	1 830 900,00
32399	Северная Осетия - Алания респ, р-н Пригородный, с.Тарское. ул. Яндиева. 7 "а"	Пригородный	15:08:0200107:13	0030020000000 Земли населенных пунктов	Для ведения личного подсобного хозяйства	13	02.0.20	1 179	538,50	634 891,50
32400	Российская Федерация, Республика Северная Осетия - Алания, Пригородный район, с. Тарское, ул. Октябрьская. 10а	Пригородный	15:08:0200107:136	0030020000000 Земли населенных пунктов	Для ведения личного подсобного хозяйства	13	02.0.20	1 000	538,50	538 500,00
32401	Республика Северная Осетия-Алания, р-н Пригородный, с. Тарское. ул. Кирова. 10	Пригородный	15:08:0200107:17	0030020000000 Земли населенных пунктов	Для ведения личного подсобного хозяйства	13	02.0.20	1 499	538,50	807 211,50
32402	Республика Северная Осетия-Алания, р-н Пригородный, с. Тарское. ул Октябрьская. 13 а	Пригородный	15:08:0200107:21	0030020000000 Земли населенных пунктов	Для ведения личного подсобного хозяйства	13	02.0.20	896	538,50	482 496,00
32403	Республика Северная Осетия-Алания, р-н Пригородный. с. Тарское, ул. Октябрьская, 13	Пригородный	15:08:0200107:22	0030020000000 Земли населенных пунктов	Для ведения личного подсобного хозяйства	13	02.0.20	1 176	538,50	633 276,00
32404	Респ. Северная Осетия - Алания, р-н Пригородный, с. Тарское, ул. Октябрьская	Пригородный	15:08:0200107:3	0030020000000 Земли населенных пунктов	ИЖС	13	02.0.10	1 500	538,50	807 750,00
32405	Респ. Северная Осетия - Алания, р-н Пригородный, с. Тарское, ул. Октябрьская	Пригородный	15:08:0200107:4	0030020000000 Земли населенных пунктов	ИЖС	13	02.0.10	1 100	538,50	592 350,00
32406	Респ. Северная Осетия - Алания, р-н Пригородный, с. Тарское, ул. Кирова	Пригородный	15:08:0200107:5	0030020000000 Земли населенных пунктов	ИЖС	13	02.0.10	2 200	538,50	1 184 700,00
32407	Российская Федерация, Республика Северная Осетия - Алания, Пригородный р-н, с. Тарское, ул. Кирова. 4	Пригородный	15:08:0200107:6	0030020000000 Земли населенных пунктов	ИЖС	13	02.0.10	2 700	538,50	1 453 950,00
32408	Респ. Северная Осетия - Алания, р-н Пригородный, с. Тарское, ул. Кирова	Пригородный	15:08:0200107:7	0030020000000 Земли населенных пунктов	ИЖС	13	02.0.10	2 500	538,50	1 346 250,00
32409	Российская Федерация, Республика Северная Осетия - Алания, Пригородный район, с. Тарское, ул. Кирова. 8	Пригородный	15:08:0200107:8	0030020000000 Земли населенных пунктов	Для ведения личного подсобного хозяйства	13	02.0.20	2 222	538,50	1 196 547,00
32410	Респ. Северная Осетия - Алания, р-н Пригородный, с. Тарское, ул. Кирова. 10 а	Пригородный	15:08:0200107:9	0030020000000 Земли населенных пунктов	Для ведения личного подсобного хозяйства	13	02.0.20	999	538,50	537 961,50
32411	Респ. Северная Осетия - Алания, р-н Пригородный, с. Тарское, ул. Яндиева	Пригородный	15:08:0200108:1	0030020000000 Земли населенных пунктов	ИЖС	13	02.0.10	1 000	538,50	538 500,00
32412	Респ. Северная Осетия - Алания, р-н Пригородный, с. Тарское, ул. Октябрьская	Пригородный	15:08:0200108:10	0030020000000 Земли населенных пунктов	ИЖС	13	02.0.10	800	538,50	430 800,00
32413	Республика Северная Осетия - Алания, Пригородный р-н, с. Тарское, ул. Пролетарская, 12	Пригородный	15:08:0200108:11	0030020000000 Земли населенных пунктов	Для ведения личного подсобного хозяйства	13	02.0.20	800	538,50	430 800,00
32414	Респ. Северная Осетия - Алания, р-н Пригородный, с. Тарское, ул. Пролетарская	Пригородный	15:08:0200108:12	0030020000000 Земли населенных пунктов	ИЖС	13	02.0.10	2 900	538,50	1 561 650,00
32415	Респ. Северная Осетия - Алания, р-н Пригородный, с. Тарское, ул. Пролетарская	Пригородный	15:08:0200108:13	0030020000000 Земли населенных пунктов	ИЖС	13	02.0.10	2 900	538,50	1 561 650,00
32416	Респ. Северная Осетия - Алания, р-н Пригородный, с. Тарское, ул. Пролетарская	Пригородный	15:08:0200108:14	0030020000000 Земли населенных пунктов	ИЖС	13	02.0.10	1 500	538,50	807 750,00
32417	Респ. Северная Осетия - Алания, р-н Пригородный, с. Тарское, ул. Пролетарская	Пригородный	15:08:0200108:15	0030020000000 Земли населенных пунктов	ИЖС	13	02.0.10	2 900	538,50	1 561 650,00
32418	Российская Федерация, Республика Северная Осетия - Алания, Пригородный район, с. Тарское, ул Пролетарская, 2	Пригородный	15:08:0200108:16	0030020000000 Земли населенных пунктов	ИЖС	13	02.0.10	2 500	538,50	1 346 250,00
32419	Респ. Северная Осетия - Алания, р-н Пригородный, с. Тарское, ул. Яндиева	Пригородный	15:08:0200108:2	0030020000000 Земли населенных пунктов	ИЖС	13	02.0.10	4 300	538,50	2 315 550,00
32420	Российская Федерация, Республика Северная Осетия - Алания, Пригородный р-н, с. Тарское, ул. Пролетарская. 12а	Пригородный	15:08:0200108:201	0030020000000 Земли населенных пунктов	Для ведения личного подсобного хозяйства	13	02.0.20	1 972	538,50	1 061 922,00
32421	Республика Северная Осетия-Алания, р-н Пригородный, с Тарское, ул Октябрьская, 18	Пригородный	15:08:0200108:3	0030020000000 Земли населенных пунктов	Для ведения личного подсобного хозяйства	13	02.0.20	2 596	538,50	1 397 946,00
32422	Респ. Северная Осетия - Алания, р-н Пригородный, с. Тарское, ул. Октябрьская. №14	Пригородный	15:08:0200108:4	0030020000000 Земли населенных пунктов	Для ведения личного подсобного хозяйства	13	02.0.20	3 705	538,50	1 995 142,50
32423	Российская Федерация, Республика Северная Осетия - Алания, Пригородный муниципальный район, с. Тарское, ул. Октябрьская. 10	Пригородный	15:08:0200108:5	0030020000000 Земли населенных пунктов	Индивидуальное жилищное строительство	13	02.0.10	2 700	538,50	1 453 950,00
32424	Российская Федерация, Республика Северная Осетия - Алания, Пригородный муниципальный район, с. Тарское, ул. Октябрьская, 10б	Пригородный	15:08:0200108:6	0030020000000 Земли населенных пунктов	ИЖС	13	02.0.10	1 600	538,50	861 600,00
32425	РСО - Алания, Пригородный район, с. Тарское, ул. Октябрьская, 6	Пригородный	15:08:0200108:7	0030020000000 Земли населенных пунктов	ИЖС	13	02.0.10	3 300	538,50	1 777 050,00
32426	Респ. Северная Осетия - Алания, р-н Пригородный, с. Тарское, ул. Октябрьская	Пригородный	15:08:0200108:8	0030020000000 Земли населенных пунктов	ИЖС	13	02.0.10	1 000	538,50	538 500,00
32427	Республика Северная Осетия-Алания, р-н Пригородный. с Тарское. ул Октябрьская. 8	Пригородный	15:08:0200108:81	0030020000000 Земли населенных пунктов	Для ведения личного подсобного хозяйства	13	02.0.20	4 265	538,50	2 296 702,50
32428	Республика Северная Осетия-Алания, р-н Пригородный. с. Тарское, ул. Советская. 2 "б"	Пригородный	15:08:0200108:84	0030020000000 Земли населенных пунктов	Для ведения личного подсобного хозяйства	13	02.0.20	4 100	538,50	2 207 850,00
32429	Респ. Северная Осетия - Алания, р-н Пригородный, с. Тарское, ул. Октябрьская. 16	Пригородный	15:08:0200108:86	0030020000000 Земли населенных пунктов	Для ведения личного подсобного хозяйства	13	02.0.20	3 960	538,50	2 132 460,00
32430	Респ. Северная Осетия - Алания, р-н Пригородный, с. Тарское, ул. Октябрьская	Пригородный	15:08:0200108:9	0030020000000 Земли населенных пунктов	ИЖС	13	02.0.10	2 900	538,50	1 561 650,00
32431	Респ. Северная Осетия - Алания, р-н Пригородный, с. Тарское, ул. Свердлова	Пригородный	15:08:0200109:1	0030020000000 Земли населенных пунктов	ИЖС	13	02.0.10	1 400	538,50	753 900,00
32432	Российская Федерация, Республика Северная Осетия-Алания, Пригородный район, с. Тарское, ул. Свердлова, 3а	Пригородный	15:08:0200109:122	0030020000000 Земли населенных пунктов	Для ведения личного подсобного хозяйства	13	02.0.20	1 500	538,50	807 750,00
32433	Республика Северная Осетия-Алания, Пригородный район, с Тарское, ул.Свердлова, 3	Пригородный	15:08:0200109:2	0030020000000 Земли населенных пунктов	Для ведения личного подсобного хозяйства	13	02.0.20	2 122	538,50	1 142 697,00
32434	Респ. Северная Осетия - Алания, р-н Пригородный, с. Тарское, ул. Пролетарская	Пригородный	15:08:0200109:3	0030020000000 Земли населенных пунктов	ИЖС	13	02.0.10	3 000	538,50	1 615 500,00
32435	Респ. Северная Осетия - Алания, р-н Пригородный, с. Тарское, ул. Пролетарская	Пригородный	15:08:0200109:4	0030020000000 Земли населенных пунктов	ИЖС	13	02.0.10	1 000	538,50	538 500,00
32436	Респ. Северная Осетия - Алания, р-н Пригородный, с. Тарское, ул. Пролетарская	Пригородный	15:08:0200109:5	0030020000000 Земли населенных пунктов	ИЖС	13	02.0.10	3 600	538,50	1 938 600,00
32437	Республика Северная Осетия-Алания, р-н Пригородный, с Тарское. ул. Свердлова, № 7 а	Пригородный	15:08:0200109:7	0030020000000 Земли населенных пунктов	Для ведения личного подсобного хозяйства	13	02.0.20	2 998	538,50	1 614 423,00
32438	Респ. Северная Осетия - Алания, р-н Пригородный, с. Тарское, ул. Кирова. 9	Пригородный	15:08:0200110:1	0030020000000 Земли населенных пунктов	для ведения подсобного хозяйство и строительства жилого дома	13	02.0.20	1 000	538,50	538 500,00
32439	Респ. Северная Осетия - Алания, р-н Пригородный, с. Тарское, ул. Кирова	Пригородный	15:08:0200110:10	0030020000000 Земли населенных пунктов	ИЖС	13	02.0.10	1 300	538,50	700 050,00
32440	Респ. Северная Осетия - Алания, р-н Пригородный, с. Тарское, ул. Кирова	Пригородный	15:08:0200110:11	0030020000000 Земли населенных пунктов	ИЖС	13	02.0.10	1 000	538,50	538 500,00
32441	Республика Северная Осетия-Алания, р-н Пригородный, с Тарское. ул Кирова. 23	Пригородный	15:08:0200110:12	0030020000000 Земли населенных пунктов	Для ведения личного подсобного хозяйства	13	02.0.20	2 183	538,50	1 175 545,50
32442	Российская Федерация, Республика Северная Осетия - Алания, Пригородный район, с. Тарское, ул. Кирова. 17	Пригородный	15:08:0200110:137	0030020000000 Земли населенных пунктов	Для ведения личного подсобного хозяйства	13	02.0.20	1 200	538,50	646 200,00
32443	Российская Федерация, Республика Северная Осетия - Алания, Пригородный район, с. Тарское, ул. Пролетарская, 52	Пригородный	15:08:0200110:138	0030020000000 Земли населенных пунктов	Для ведения личного подсобного хозяйства	13	02.0.20	3 600	538,50	1 938 600,00
32444	Российская Федерация, Республика Северная Осетия - Алания, Пригородный район, с. Тарское, ул. Кирова, 19а	Пригородный	15:08:0200110:139	0030020000000 Земли населенных пунктов	Для ведения личного подсобного хозяйства	13	02.0.20	3 612	538,50	1 945 062,00

№ п/п	Местоположение ЗУ	Район	Кадастровый номер ЗУ	Категория земель	Разрешенное использование по документу	Код вида разрешенного использования (в соответствии с классификатором видов разрешенного использования земельных участков)	Вид использования объектов недвижимости	Площадь	УПКС	КС
32445	Республика Северная Осетия-Алания, р-н Пригородный, с Тарское, ул Кирова, 21	Пригородный	15:08:0200110:14	003002000000 Земли населенных пунктов	для ведения личного подсобного хозяйства	13	02.0.20	2 049	538,50	1 103 386,50
32446	Республика Северная Осетия-Алания, р-н Пригородный, с .Тарское, ул. Кирова, 25	Пригородный	15:08:0200110:18	003002000000 Земли населенных пунктов	Для ведения личного подсобного хозяйства	13	02.0.20	2 098	538,50	1 129 773,00
32447	Республика Северная Осетия-Алания, р-н Пригородный, с. Тарское, ул. Кирова, 25 "а"	Пригородный	15:08:0200110:19	003002000000 Земли населенных пунктов	Для ведения личного подсобного хозяйства	13	02.0.20	1 000	538.50	538 500.00
32448	Респ. Северная Осетия - Алания, р-н Пригородный, с. Тарское, ул. Свердлова	Пригородный	15:08:0200110:2	003002000000 Земли населенных пунктов	ИЖС	13	02.0.10	3 000	538.50	1 615 500,00
32449	Республика Северная Осетия-Алания, р-н Пригородный, с Тарское, ул Пролетарская, 40 а	Пригородный	15:08:0200110:23	003002000000 Земли населенных пунктов	Для ведения личного подсобного хозяйства	13	02.0.20	2 600	538,50	1 400 100,00
32450	Респ. Северная Осетия - Алания, р-н Пригородный, с. Тарское, ул. Пролетарская	Пригородный	15:08:0200110:3	003002000000 Земли населенных пунктов	ИЖС	13	02.0.10	1 500	538,50	807 750,00
32451	Российская Федерация, Республика Северная Осетия - Алания, Пригородный муниципальный район, с. Тарское, ул. Пролетарская, 42	Пригородный	15:08:0200110:4	003002000000 Земли населенных пунктов	Индивидуальное жилищное строительство	13	02.0.10	2 500	538.50	1 346 250,00
32452	Республика Северная Осетия - Алания, р-н Пригородный, с.Тарское, ул.Новая, 90	Пригородный	15:08:0200110:5	003002000000 Земли населенных пунктов	Для ведения личного подсобного хозяйства	13	02.0.20	1 000	538.50	538 500.00
32453	Респ. Северная Осетия - Алания, р-н Пригородный, с. Тарское, ул. Пролетарская	Пригородный	15:08:0200110:6	003002000000 Земли населенных пунктов	ИЖС	13	02.0.10	2 200	538,50	1 184 700,00
32454	Респ. Северная Осетия - Алания, р-н Пригородный, с. Тарское, ул. Пролетарская	Пригородный	15:08:0200110:7	003002000000 Земли населенных пунктов	ИЖС	13	02.0.10	2 600	538,50	1 400 100,00
32455	Российская Федерация, Республика Северная Осетия - Алания, Пригородный муниципальный район, с. Тарское, ул. Пролетарская, 34а	Пригородный	15:08:0200110:8	003002000000 Земли населенных пунктов	ИЖС	13	02.0.10	2 600	538.50	1 400 100,00
32456	Российская Федерация, Республика Северная Осетия-Алания, р-н Пригородный, с Тарское, ул Пролетарская, 32	Пригородный	15:08:0200110:9	003002000000 Земли населенных пунктов	Для ведения личного подсобного хозяйства	13	02.0.20	2 600	538.50	1 400 100,00
32457	Республика Северная Осетия-Алания, р-н Пригородный, с Тарское, ул Кирова, 9"а"	Пригородный	15:08:0200111:1	003002000000 Земли населенных пунктов	Для ведения личного подсобного хозяйства	13	02.0.20	1 934	538,50	1 041 459,00
32458	Респ. Северная Осетия - Алания, р-н Пригородный, с. Тарское, ул. Пролетарская, 14	Пригородный	15:08:0200111:10	003002000000 Земли населенных пунктов	Для ведения личного подсобного хозяйства	13	02.0.20	1 472	538,50	792 672,00
32459	Республика Северная Осетия-Алания, р-н Пригородный, с. Тарское, ул. Пролетарская, 26	Пригородный	15:08:0200111:11	003002000000 Земли населенных пунктов	Для ведения личного подсобного хозяйства	13	02.0.20	1 799	538.50	968 761,50
32460	Российская Федерация, Республика Северная Осетия-Алания, р-н Пригородный, с Тарское, ул Октябрьская, 3а	Пригородный	15:08:0200111:12	003002000000 Земли населенных пунктов	Для ведения личного подсобного хозяйства	13	02.0.20	1 205	538.50	648 892,50
32461	Республика Северная Осетия-Алания, р-н Пригородный, с Тарское, ул Пролетарская, 15а	Пригородный	15:08:0200111:137	003002000000 Земли населенных пунктов	Для ведения личного подсобного хозяйства	13	02.0.20	1 400	538,50	753 900,00
32462	Российская Федерация, Республика Северная Осетия - Алания, район Пригородный, с. Тарское, ул. Пролетарская, 28	Пригородный	15:08:0200111:143	003002000000 Земли населенных пунктов	Для ведения личного подсобного хозяйства	13	02.0.20	1 500	538,50	807 750,00
32463	Российская Федерация, Республика Северная Осетия - Алания, Пригородный район, с. Тарское, ул. Пролетарская, 41	Пригородный	15:08:0200111:147	003002000000 Земли населенных пунктов	Для ведения личного подсобного хозяйства	13	02.0.20	2 251	538.50	1 212 163,50
32464	Республика Северная Осетия-Алания, р-н Пригородный, с Тарское, ул Октябрьская, 1	Пригородный	15:08:0200111:16	003002000000 Земли населенных пунктов	Детские дошкольные учреждения	3	03.0.50	884	686.58	606 936,72
32465	Респ. Северная Осетия - Алания, р-н Пригородный, с. Тарское, ул. Кирова	Пригородный	15:08:0200111:2	003002000000 Земли населенных пунктов	ИЖС	13	02.0.10	1 000	538,50	538 500,00
32466	Республика Северная Осетия-Алания, р-н Пригородный, с. Тарское, ул. Кирова, 3	Пригородный	15:08:0200111:22	003002000000 Земли населенных пунктов	Для ведения личного подсобного хозяйства	13	02.0.20	685	538,50	368 872,50
32467	Респ. Северная Осетия - Алания, Пригородный муниципальный район, с. Тарское, ул. Пролетарская, 20	Пригородный	15:08:0200111:25	003002000000 Земли населенных пунктов	Для ведения личного подсобного хозяйства	13	02.0.20	1 456	538.50	784 056,00
32468	Респ. Северная Осетия - Алания, р-н Пригородный, с. Тарское, ул. Кирова	Пригородный	15:08:0200111:3	003002000000 Земли населенных пунктов	ИЖС	13	02.0.10	2 000	538.50	1 077 000,00
32469	Российская Федерация, Республика Северная Осетия - Алания, Пригородный муниципальный район, с. Тарское, ул. Кирова, 5	Пригородный	15:08:0200111:4	003002000000 Земли населенных пунктов	ИЖС	13	02.0.10	2 200	538,50	1 184 700,00
32470	Респ. Северная Осетия - Алания, р-н Пригородный, с. Тарское, ул.Октябрьская, №3.	Пригородный	15:08:0200111:5	003002000000 Земли населенных пунктов	Под объект образования	3	03.0.50	18 796	686,58	12 904 957,68
32471	Респ. Северная Осетия - Алания, р-н Пригородный, с. Тарское, ул. Пролетарская	Пригородный	15:08:0200111:6	003002000000 Земли населенных пунктов	ИЖС	13	02.0.10	2 300	538.50	1 238 550,00
32472	Российская Федерация, Республика Северная Осетия - Алания, Пригородный р-н , с Тарское, ул. Пролетарская, д 14а	Пригородный	15:08:0200111:7	003002000000 Земли населенных пунктов	ИЖС	13	02.0.10	1 700	538.50	915 450,00
32473	Республика Северная Осетия-Алания, р-н Пригородный, с Тарское, ул Пролетарская, 18	Пригородный	15:08:0200111:8	003002000000 Земли населенных пунктов	Индивидуальное жилищное строительство	13	02.0.10	1 693	538,50	911 680,50
32474	Респ. Северная Осетия - Алания, р-н Пригородный, с. Тарское, ул. Пролетарская, 16	Пригородный	15:08:0200111:9	003002000000 Земли населенных пунктов	Для ведения личного подсобного хозяйства	13	02.0.20	1 267	538,50	682 279,50
32475	Российская Федерация, Республика Северная Осетия - Алания, Пригородный р-н, с. Тарское, ул. Пролетарская, 23	Пригородный	15:08:0200112:1	003002000000 Земли населенных пунктов	ИЖС	13	02.0.10	1 500	538.50	807 750,00
32476	Российская Федерация, Республика Северная Осетия-Алания, Пригородный район, с Тарское, ул. Пролетарская, д 49а	Пригородный	15:08:0200112:10	003002000000 Земли населенных пунктов	ИЖС	13	02.0.10	2 622	538.50	1 411 947,00
32477	Респ. Северная Осетия - Алания, р-н Пригородный, с. Тарское, ул. Пролетарская	Пригородный	15:08:0200112:11	003002000000 Земли населенных пунктов	ИЖС	13	02.0.10	1 000	538,50	538 500,00
32478	Республика Северная Осетия-Алания, р-н Пригородный, с. Тарское, ул. Мамакаева. 39 "а"	Пригородный	15:08:0200112:12	003002000000 Земли населенных пунктов	Для ведения личного подсобного хозяйства	13	02.0.20	2 482	538,50	1 336 557,00
32479	Республика Северная Осетия-Алания, р-н Пригородный, с Тарское, ул Мамакаева	Пригородный	15:08:0200112:13	003002000000 Земли населенных пунктов	ИЖС	13	02.0.10	1 100	538.50	592 350,00
32480	Республика Северная Осетия-Алания, р-н Пригородный, с Тарское, ул Мамакаева	Пригородный	15:08:0200112:14	003002000000 Земли населенных пунктов	ИЖС	13	02.0.10	1 000	538.50	538 500,00
32481	Республика Северная Осетия-Алания, р-н Пригородный, с Тарское, ул Мамакаева	Пригородный	15:08:0200112:15	003002000000 Земли населенных пунктов	ИЖС	13	02.0.10	1 900	538,50	1 023 150,00
32482	Республика Северная Осетия-Алания, р-н Пригородный, с Тарское, ул Мамакаева	Пригородный	15:08:0200112:16	003002000000 Земли населенных пунктов	ИЖС	13	02.0.10	2 000	538,50	1 077 000,00
32483	Республика Северная Осетия - Алания, р-н Пригородный, с.Тарское, ул.Пролетарская, 39	Пригородный	15:08:0200112:179	003002000000 Земли населенных пунктов	Для ведения личного подсобного хозяйства	13	02.0.20	1 000	538.50	538 500,00
32484	Респ. Северная Осетия - Алания, р-н Пригородный, с Тарское, ул Мамакаева, дом 32	Пригородный	15:08:0200112:18	003002000000 Земли населенных пунктов	Для строительства жилого дома и ведения личного подсобного хозяйства	13	02.0.10	1 200	538.50	646 200,00
32485	Российская Федерация, Республика Северная Осетия-Алания, Пригородный муниципальный район, с Тарское, ул. Мамакаева, 32б	Пригородный	15:08:0200112:181	003002000000 Земли населенных пунктов	Для ведения личного подсобного хозяйства	13	02.0.20	2 825	538,50	1 521 262,50
32486	Респ. Северная Осетия - Алания, р-н Пригородный, с. Тарское, ул. Пролетарская № 25	Пригородный	15:08:0200112:2	003002000000 Земли населенных пунктов	Для ведения личного подсобного хозяйства	13	02.0.20	1 456	538,50	784 056,00
32487	Респ. Северная Осетия - Алания, р-н Пригородный, с. Тарское, ул. Пролетарская, 37	Пригородный	15:08:0200112:3	003002000000 Земли населенных пунктов	под мечеть	3	03.0.70	2 994	2.71	8 113,74
32488	Северная Осетия - Алания респ. р-н Пригородный, с Тарское, ул Пролетарская, 35	Пригородный	15:08:0200112:4	003002000000 Земли населенных пунктов	Для ведения личного подсобного хозяйства	13	02.0.20	1 371	538.50	738 283,50
32489	Северная Осетия - Алания респ. р-н Пригородный, с Тарское, ул Мамакаева, 24	Пригородный	15:08:0200112:51	003002000000 Земли населенных пунктов	Для ведения личного подсобного хозяйства	13	02.0.20	2 600	538,50	1 400 100,00
32490	Республика Северная Осетия-Алания, р-н Пригородный, с. Тарское, ул. Пролетарская, 29	Пригородный	15:08:0200112:6	003002000000 Земли населенных пунктов	Для ведения личного подсобного хозяйства	13	02.0.20	2 622	538,50	1 411 947,00
32491	Российская Федерация, Республика Северная Осетия-Алания, р-н Пригородный, с. Тарское, ул. Пролетарская, 41а	Пригородный	15:08:0200112:60	003002000000 Земли населенных пунктов	Для ведения личного подсобного хозяйства	13	02.0.20	1 600	538,50	861 600,00

№ п/п	Местоположение ЗУ	Район	Кадастровый номер ЗУ	Категория земель	Разрешенное использование по документу	Код вида разрешенного использования (в соответствии с классификатором видов разрешенного использования земельных участков)	Вид использования объектов недвижимости	Площадь	УПКС	КС
32492	Респ. Северная Осетия - Алания, р-н Пригородный, с. Тарское, ул. Пролетарская, 43	Пригородный	15:08:0200112:7	003002000000 Земли населенных пунктов	Для ведения личного подсобного хозяйства	13	02:02:020	2 755	538,50	1 483 567,50
32493	Российская Федерация, Республика Северная Осетия - Алания, Пригородный район, с. Тарское, ул. Пролетарская, 45а	Пригородный	15:08:0200112:8	003002000000 Земли населенных пунктов	Индивидуальное жилищное строительство	13	02:02:010	2 700	538,50	1 453 950,00
32494	Респ. Северная Осетия - Алания, р-н Пригородный, с. Тарское, ул. Пролетарская	Пригородный	15:08:0200112:9	003002000000 Земли населенных пунктов	ИЖС	13	02:02:010	2 700	538,50	1 453 950,00
32495	Респ. Северная Осетия - Алания, р-н Пригородный, с. Тарское, ул. Пролетарская	Пригородный	15:08:0200113:1	003002000000 Земли населенных пунктов	ИЖС	13	02:02:010	1 400	538,50	753 900,00
32496	Республика Северная Осетия-Алания, р-н Пригородный, с. Тарское, ул. Мамикаева, 8	Пригородный	15:08:0200113:10	003002000000 Земли населенных пунктов	Для ведения личного подсобного хозяйства	13	02:02:020	2 886	538,50	1 554 111,00
32497	Российская Федерация, Республика Северная Осетия - Алания, Пригородный р-н, с. Тарское, ул. Мамикаева, 10а	Пригородный	15:08:0200113:11	003002000000 Земли населенных пунктов	Для ведения личного подсобного хозяйства	13	02:02:020	1 770	538,50	953 145,00
32498	Российская Федерация, Республика Северная Осетия - Алания, Пригородный район, с. Тарское, ул. Мамикаева, 10	Пригородный	15:08:0200113:12	003002000000 Земли населенных пунктов	Для ведения личного подсобного хозяйства	13	02:02:020	2 100	538,50	1 130 850,00
32499	Республика Северная Осетия-Алания, р-н Пригородный, с. Тарское, ул. Мамикаева	Пригородный	15:08:0200113:13	003002000000 Земли населенных пунктов	ИЖС	13	02:02:010	2 300	538,50	1 238 550,00
32500	Республика Северная Осетия-Алания, р-н Пригородный, с. Тарское, ул. Мамикаева	Пригородный	15:08:0200113:14	003002000000 Земли населенных пунктов	ИЖС	13	02:02:010	1 300	538,50	700 050,00
32501	Республика Северная Осетия - Алания, Пригородный р-н, с. Тарское, ул. Мамикаева, 14 в	Пригородный	15:08:0200113:144	003002000000 Земли населенных пунктов	Для ведения личного подсобного хозяйства	13	02:02:020	1 000	538,50	538 500,00
32502	Российская Федерация, Республика Северная Осетия - Алания, Пригородный район, с. Тарское, ул. Пролетарская, 76	Пригородный	15:08:0200113:145	003002000000 Земли населенных пунктов	Для ведения личного подсобного хозяйства	13	02:02:020	1 318	538,50	709 743,00
32503	Российская Федерация, Республика Северная Осетия - Алания, Пригородный муниципальный район, с. Тарское, ул. Пролетарская, 50	Пригородный	15:08:0200113:146	003002000000 Земли населенных пунктов	Индивидуальное жилищное строительство	13	02:02:010	979	538,50	527 191,50
32504	Российская Федерация, Республика Северная Осетия - Алания, Пригородный муниципальный район, с. Тарское, ул. Мамикаева, 4а	Пригородный	15:08:0200113:147	003002000000 Земли населенных пунктов	Индивидуальное жилищное строительство	13	02:02:010	1 521	538,50	819 058,50
32505	Республика Северная Осетия-Алания, р-н Пригородный, с. Тарское, ул. Мамикаева	Пригородный	15:08:0200113:15	003002000000 Земли населенных пунктов	ИЖС	13	02:02:010	1 200	538,50	646 200,00
32506	Республика Северная Осетия-Алания, р-н Пригородный, с. Тарское, ул. Мамикаева	Пригородный	15:08:0200113:16	003002000000 Земли населенных пунктов	ИЖС	13	02:02:010	2 000	538,50	1 077 000,00
32507	Республика Северная Осетия-Алания, р-н Пригородный, с. Тарское, ул. Мамикаева	Пригородный	15:08:0200113:17	003002000000 Земли населенных пунктов	ИЖС	13	02:02:010	1 500	538,50	807 750,00
32508	Республика Северная Осетия-Алания, р-н Пригородный, с. Тарское, ул. Мамикаева	Пригородный	15:08:0200113:18	003002000000 Земли населенных пунктов	ИЖС	13	02:02:010	1 200	538,50	646 200,00
32509	Республика Северная Осетия-Алания, р-н Пригородный, с. Тарское, ул. Пролетарская № 13	Пригородный	15:08:0200113:19	003002000000 Земли населенных пунктов	Для ведения личного подсобного хозяйства	13	02:02:020	1 498	538,50	806 673,00
32510	Российская Федерация, Республика Северная Осетия - Алания, Пригородный район, с. Тарское, ул. Пролетарская, 19	Пригородный	15:08:0200113:2	003002000000 Земли населенных пунктов	ИЖС	13	02:02:010	1 200	538,50	646 200,00
32511	Республика Северная Осетия-Алания, р-н Пригородный, с. Тарское, ул. Пролетарская, 15	Пригородный	15:08:0200113:20	003002000000 Земли населенных пунктов	Для ведения личного подсобного хозяйства	13	02:02:020	700	538,50	376 950,00
32512	Республика Северная Осетия-Алания, р-н Пригородный, с. Тарское, ул. Пролетарская, 17	Пригородный	15:08:0200113:21	003002000000 Земли населенных пунктов	Для ведения личного подсобного хозяйства	13	02:02:020	2 649	538,50	1 426 486,50
32513	Республика Северная Осетия-Алания, р-н Пригородный, с. Тарское, ул. Новая №39	Пригородный	15:08:0200113:26	003002000000 Земли населенных пунктов	Для ведения личного подсобного хозяйства	13	02:02:020	1 500	538,50	807 750,00
32514	Респ. Северная Осетия - Алания, р-н Пригородный, с. Тарское, ул. Пролетарская № 5	Пригородный	15:08:0200113:27	003002000000 Земли населенных пунктов	Для ведения личного подсобного хозяйства	13	02:02:020	1 690	538,50	910 065,00
32515	Респ. Северная Осетия - Алания, р-н Пригородный, с. Тарское, ул. Мамикаева, 12 "а"	Пригородный	15:08:0200113:28	003002000000 Земли населенных пунктов	Для ведения личного подсобного хозяйства	13	02:02:020	900	538,50	484 650,00
32516	Республика Северная Осетия-Алания, р-н Пригородный, с. Тарское, ул. Пролетарская, 11	Пригородный	15:08:0200113:3	003002000000 Земли населенных пунктов	Для ведения личного подсобного хозяйства	13	02:02:020	1 410	538,50	759 285,00
32517	Респ. Северная Осетия - Алания, р-н Пригородный, с. Тарское, ул. Пролетарская	Пригородный	15:08:0200113:4	003002000000 Земли населенных пунктов	ИЖС	13	02:02:010	1 300	538,50	700 050,00
32518	Респ. Северная Осетия - Алания, р-н Пригородный, с. Тарское, ул. Пролетарская	Пригородный	15:08:0200113:5	003002000000 Земли населенных пунктов	ИЖС	13	02:02:010	1 500	538,50	807 750,00
32519	Республика Северная Осетия-Алания, р-н Пригородный, с. Тарское, ул. Пролетарская, 7	Пригородный	15:08:0200113:6	003002000000 Земли населенных пунктов	Для ведения личного подсобного хозяйства	13	02:02:020	1 281	538,50	689 818,50
32520	Республика Северная Осетия-Алания, р-н Пригородный, с. Тарское, ул. Мамикаева	Пригородный	15:08:0200113:8	003002000000 Земли населенных пунктов	ИЖС	13	02:02:010	3 600	538,50	1 938 600,00
32521	Республика Северная Осетия-Алания, р-н Пригородный, с. Тарское, ул. Мамикаева	Пригородный	15:08:0200113:9	003002000000 Земли населенных пунктов	ИЖС	13	02:02:010	1 500	538,50	807 750,00
32522	Республика Северная Осетия-Алания, р-н Пригородный, с. Тарское, ул. Мамикаева	Пригородный	15:08:0200114:1	003002000000 Земли населенных пунктов	ИЖС	13	02:02:010	3 200	538,50	1 723 200,00
32523	Республика Северная Осетия-Алания, р-н Пригородный, с. Тарское, ул. Нуралдипов	Пригородный	15:08:0200114:2	003002000000 Земли населенных пунктов	ИЖС	13	02:02:010	2 700	538,50	1 453 950,00
32524	Республика Северная Осетия-Алания, р-н Пригородный, с. Тарское, ул. Нуралдипов	Пригородный	15:08:0200114:3	003002000000 Земли населенных пунктов	ИЖС	13	02:02:010	2 700	538,50	1 453 950,00
32525	Российская Федерация, Республика Северная Осетия - Алания, Пригородный муниципальный район, с. Тарское, ул. Нуралдипова, 38а	Пригородный	15:08:0200115:1	003002000000 Земли населенных пунктов	Индивидуальное жилищное строительство	13	02:02:010	2 500	538,50	1 346 250,00
32526	Республика Северная Осетия-Алания, р-н Пригородный, с. Тарское, ул. Мамикаева	Пригородный	15:08:0200115:11	003002000000 Земли населенных пунктов	ИЖС	13	02:02:010	3 000	538,50	1 615 500,00
32527	Республика Северная Осетия-Алания, р-н Пригородный, с. Тарское, ул. Мамикаева	Пригородный	15:08:0200115:12	003002000000 Земли населенных пунктов	ИЖС	13	02:02:010	2 000	538,50	1 077 000,00
32528	Республика Северная Осетия-Алания, р-н Пригородный, с. Тарское, ул. Мамикаева, 41 "б"	Пригородный	15:08:0200115:13	003002000000 Земли населенных пунктов	Для ведения личного подсобного хозяйства	13	02:02:020	1 000	538,50	538 500,00
32529	Респ. Северная Осетия - Алания, р-н Пригородный, с. Тарское, ул. Мамикаева, дом 23 а	Пригородный	15:08:0200115:14	003002000000 Земли населенных пунктов	Для ведения личного подсобного хозяйства	13	02:02:020	1 685	538,50	907 372,50
32530	Северная Осетия - Алания респ, р-н Пригородный, с. Тарское, ул. Мамикаева, дом 27 "а"	Пригородный	15:08:0200115:15	003002000000 Земли населенных пунктов	Для ведения личного подсобного хозяйства	13	02:02:020	1 100	538,50	592 350,00
32531	Республика Северная Осетия-Алания, район Пригородный, с. Тарское, ул. Мамикаева, 30	Пригородный	15:08:0200115:154	003002000000 Земли населенных пунктов	Для ведения личного подсобного хозяйства	13	02:02:020	1 261	538,50	679 048,50
32532	Республика Северная Осетия-Алания, р-н Пригородный, с. Тарское, ул. Нуралдипова	Пригородный	15:08:0200115:2	003002000000 Земли населенных пунктов	ИЖС	13	02:02:010	2 400	538,50	1 292 400,00
32533	Республика Северная Осетия-Алания, р-н Пригородный, с. Тарское, ул. Нуралдипова	Пригородный	15:08:0200115:3	003002000000 Земли населенных пунктов	ИЖС	13	02:02:010	2 300	538,50	1 238 550,00
32534	Республика Северная Осетия-Алания, р-н Пригородный, с. Тарское, ул. Нуралдипова, 32	Пригородный	15:08:0200115:4	003002000000 Земли населенных пунктов	Для ведения личного подсобного хозяйства	13	02:02:020	1 640	538,50	883 140,00
32535	Северная Осетия - Алания респ, р-н Пригородный, с. Тарское, ул. Мамикаева, 41	Пригородный	15:08:0200115:41	003002000000 Земли населенных пунктов	Для ведения личного подсобного хозяйства	13	02:02:020	1 510	538,50	813 135,00
32536	Республика Северная Осетия-Алания, р-н Пригородный, с. Тарское, ул. Нуралдипова	Пригородный	15:08:0200115:5	003002000000 Земли населенных пунктов	ИЖС	13	02:02:010	3 100	538,50	1 669 350,00
32537	Российская Федерация, Республика Северная Осетия-Алания, Пригородный муниципальный район, с. Тарское, ул. Нуралдипова № 26	Пригородный	15:08:0200115:6	003002000000 Земли населенных пунктов	ИЖС	13	02:02:010	2 800	538,50	1 507 800,00
32538	Республика Северная Осетия-Алания, р-н Пригородный, с. Тарское, ул. Мамикаева	Пригородный	15:08:0200115:7	003002000000 Земли населенных пунктов	ИЖС	13	02:02:010	3 100	538,50	1 669 350,00
32539	Российская Федерация, Республика Северная Осетия-Алания, Пригородный муниципальный район, с Тарское, ул Мамикаева, 27	Пригородный	15:08:0200115:8	003002000000 Земли населенных пунктов	Индивидуальное жилищное строительство	13	02:02:010	2 500	538,50	1 346 250,00
32540	Российская Федерация, Республика Северная Осетия - Алания, р-н Пригородный, с. Тарское, ул. Мамикаева, 19а	Пригородный	15:08:0200115:9	003002000000 Земли населенных пунктов	Индивидуальное жилищное строительство	13	02:02:010	2 100	538,50	1 130 850,00
32541	Республика Северная Осетия-Алания, р-н Пригородный, с. Тарское, ул. Нуралдипова	Пригородный	15:08:0200116:1	003002000000 Земли населенных пунктов	ИЖС	13	02:02:010	1 500	538,50	807 750,00
32542	Республика Северная Осетия-Алания, р-н Пригородный, с. Тарское, ул. Нуралдипова, 18	Пригородный	15:08:0200116:10	003002000000 Земли населенных пунктов	Для ведения личного подсобного хозяйства	13	02:02:020	1 300	538,50	700 050,00

№ п/п	Местоположение ЗУ	Район	Кадастровый номер ЗУ	Категория земель	Разрешенное использование по документу	Код вида разрешенного использования (в соответствии с классификатором видов разрешенного использования земельных участков)	Вид использования объектов недвижимости	Площадь	УПКС	КС
32543	Республика Северная Осетия-Алания, р-н Пригородный, с. Тарское, ул. Нурадилова, 24	Пригородный	15:08:0200116:11	003002000000 Земли населенных пунктов	ИЖС	13	02:0010	2 200	538,50	1 184 700,00
32544	Российская Федерация, Республика Северная Осетия - Алания, Пригородный муниципальный район, Тарское сельское поселение, с. Тарское, ул. Мамакаева, 25	Пригородный	15:08:0200116:12	003002000000 Земли населенных пунктов	Для ведения личного подсобного хозяйства	13	02:0020	1 176	538,50	633 276,00
32545	Республика Северная Осетия-Алания, р-н Пригородный, с. Тарское, ул.Мамакаева	Пригородный	15:08:0200116:13	003002000000 Земли населенных пунктов	ИЖС	13	02:0010	2 600	538,50	1 400 100,00
32546	Республика Северная Осетия-Алания, р-н Пригородный, с. Тарское, ул.Мамакаева	Пригородный	15:08:0200116:14	003002000000 Земли населенных пунктов	ИЖС	13	02:0010	2 500	538,50	1 346 250,00
32547	Российская Федерация, Республика Северная Осетия - Алания, Пригородный район, с. Тарское, ул. Нурадилова, 16	Пригородный	15:08:0200116:141	003002000000 Земли населенных пунктов	Для ведения личного подсобного хозяйства	13	02:0020	1 830	538,50	985 455,00
32548	Российская Федерация, Республика Северная Осетия-Алания, Пригородный район, с. Тарское, ул. Мамакаева, 3е.	Пригородный	15:08:0200116:144	003002000000 Земли населенных пунктов	Для ведения личного подсобного хозяйства	13	02:0020	911	538,50	490 573,50
32549	Российская Федерация, Республика Северная Осетия-Алания, Пригородный муниципальный район, с. Тарское, ул. Мамакаева, 3б	Пригородный	15:08:0200116:145	003002000000 Земли населенных пунктов	Для ведения личного подсобного хозяйства	13	02:0020	1 656	538,50	891 756,00
32550	Республика Северная Осетия-Алания, р-н Пригородный, с. Тарское, ул.Мамакаева	Пригородный	15:08:0200116:16	003002000000 Земли населенных пунктов	ИЖС	13	02:0010	1 400	538,50	753 900,00
32551	Республика Северная Осетия - Алания, р-н Пригородный, с. Тарское, ул. Мамакаева, 9	Пригородный	15:08:0200116:17	003002000000 Земли населенных пунктов	Для ведения личного подсобного хозяйства	13	02:0020	1 300	538,50	700 050,00
32552	Республика Северная Осетия-Алания, р-н Пригородный, с. Тарское, ул.Мамакаева	Пригородный	15:08:0200116:18	003002000000 Земли населенных пунктов	ИЖС	13	02:0010	2 700	538,50	1 453 950,00
32553	Республика Северная Осетия-Алания, р-н Пригородный, с. Тарское, ул.Нурадилова	Пригородный	15:08:0200116:2	003002000000 Земли населенных пунктов	ИЖС	13	02:0010	3 700	538,50	1 992 450,00
32554	Республика Северная Осетия-Алания, р-н Пригородный, с. Тарское, ул.Мамакаева	Пригородный	15:08:0200116:20	003002000000 Земли населенных пунктов	ИЖС	13	02:0010	2 500	538,50	1 346 250,00
32555	Российская Федерация, Республика Северная Осетия - Алания, Пригородный р-н , с. Тарское, ул. Новая, 2	Пригородный	15:08:0200116:21	003002000000 Земли населенных пунктов	ИЖС	13	02:0010	1 020	538,50	549 270,00
32556	Республика Северная Осетия-Алания, р-н Пригородный, с. Тарское, ул.Мамакаева, 23	Пригородный	15:08:0200116:24	003002000000 Земли населенных пунктов	Для ведения личного подсобного хозяйства	13	02:0020	1 465	538,50	788 902,50
32557	Республика Северная Осетия-Алания, р-н Пригородный, с. Тарское, ул. Нурадилова, 6	Пригородный	15:08:0200116:3	003002000000 Земли населенных пунктов	Для ведения личного подсобного хозяйства	13	02:0020	2 960	538,50	1 593 960,00
32558	Республика Северная Осетия-Алания, р-н Пригородный, с. Тарское, ул.Нурадилова	Пригородный	15:08:0200116:4	003002000000 Земли населенных пунктов	ИЖС	13	02:0010	3 300	538,50	1 777 050,00
32559	Российская Федерация, Республика Северная Осетия - Алания, Пригородный р-н , с. Тарское, ул. Нурадилова, 10	Пригородный	15:08:0200116:5	003002000000 Земли населенных пунктов	ИЖС	13	02:0010	3 100	538,50	1 669 350,00
32560	Республика Северная Осетия-Алания, р-н Пригородный, с. Тарское, ул.Нурадилова	Пригородный	15:08:0200116:6	003002000000 Земли населенных пунктов	ИЖС	13	02:0010	3 300	538,50	1 777 050,00
32561	Республика Северная Осетия-Алания, р-н Пригородный, с. Тарское, ул.Нурадилова	Пригородный	15:08:0200116:7	003002000000 Земли населенных пунктов	ИЖС	13	02:0010	1 500	538,50	807 750,00
32562	Республика Северная Осетия-Алания, р-н Пригородный, с. Тарское, ул.Нурадилова	Пригородный	15:08:0200116:8	003002000000 Земли населенных пунктов	ИЖС	13	02:0010	1 500	538,50	807 750,00
32563	Республика Северная Осетия-Алания, р-н Пригородный, с. Тарское, ул.Нурадилова	Пригородный	15:08:0200116:9	003002000000 Земли населенных пунктов	ИЖС	13	02:0010	1 200	538,50	646 200,00
32564	Респ. Северная Осетия - Алания, р-н Пригородный, с. Тарское, ул. Новая	Пригородный	15:08:0200117:1	003002000000 Земли населенных пунктов	ИЖС	13	02:0010	3 600	538,50	1 938 600,00
32565	Российская Федерация, Республика Северная Осетия - Алания, Пригородный р-н., с. Тарское, ул. Новая, 37	Пригородный	15:08:0200117:10	003002000000 Земли населенных пунктов	Для ведения личного подсобного хозяйства	13	02:0020	1 000	538,50	538 500,00
32566	Респ. Северная Осетия - Алания, р-н Пригородный, с. Тарское, ул. Новая	Пригородный	15:08:0200117:11	003002000000 Земли населенных пунктов	ИЖС	13	02:0010	1 700	538,50	915 450,00
32567	Респ. Северная Осетия - Алания, р-н Пригородный, с. Тарское, ул. Новая	Пригородный	15:08:0200117:12	003002000000 Земли населенных пунктов	ИЖС	13	02:0010	2 100	538,50	1 130 850,00
32568	Северная Осетия - Алания респ, р-н Пригородный, с. Тарское, ул. Новая, 27	Пригородный	15:08:0200117:13	003002000000 Земли населенных пунктов	Ведение личного подсобного хозяйства	13	02:0020	996	538,50	536 346,00
32569		Пригородный	15:08:0200117:136	003002000000 Земли населенных пунктов	Для ведения личного подсобного хозяйства	13	02:0020	3 086	538,50	1 661 811,00
32570	Российская Федерация, Республика Северная Осетия - Алания, Пригородный район, с. Тарское, ул. Новая, 5а	Пригородный	15:08:0200117:2	003002000000 Земли населенных пунктов	ИЖС	13	02:0010	3 000	538,50	1 615 500,00
32571	Российская Федерация, Республика Северная Осетия - Алания, район Пригородный, с.Тарское, ул.Новая, 5	Пригородный	15:08:0200117:3	003002000000 Земли населенных пунктов	Для ведения личного подсобного хозяйства	13	02:0020	2 131	538,50	1 147 543,50
32572	Респ. Северная Осетия - Алания, р-н Пригородный, с. Тарское, ул. Новая, дом 7	Пригородный	15:08:0200117:4	003002000000 Земли населенных пунктов	Для ведения личного подсобного хозяйства	13	02:0020	1 692	538,50	911 142,00
32573	Республика Северная Осетия - Алания, р-н Пригородный, с. Тарское, ул. Новая, 9	Пригородный	15:08:0200117:5	003002000000 Земли населенных пунктов	Для ведения личного подсобного хозяйства	13	02:0020	1 200	538,50	646 200,00
32574	Северная Осетия - Алания респ, р-н Пригородный, с. Тарское, ул. Новая, 11	Пригородный	15:08:0200117:6	003002000000 Земли населенных пунктов	Для ведения личного подсобного хозяйства	13	02:0020	2 864	538,50	1 542 264,00
32575	Респ. Северная Осетия - Алания, р-н Пригородный, с. Тарское, ул. Новая	Пригородный	15:08:0200117:7	003002000000 Земли населенных пунктов	ИЖС	13	02:0010	3 300	538,50	1 777 050,00
32576	Северная Осетия - Алания респ, р-н Пригородный, с. Тарское, ул Новая 15	Пригородный	15:08:0200117:8	003002000000 Земли населенных пунктов	ИЖС	13	02:0010	3 300	538,50	1 777 050,00
32577	Респ. Северная Осетия - Алания, р-н Пригородный, с. Тарское, ул. Новая	Пригородный	15:08:0200117:9	003002000000 Земли населенных пунктов	ИЖС	13	02:0010	2 000	538,50	1 077 000,00
32578	Российская Федерация, Республика Северная Осетия - Алания, Пригородный район, с. Тарское, ул. Нурадилова, 43	Пригородный	15:08:0200118:1	003002000000 Земли населенных пунктов	Индивидуальное жилищное строительство	13	02:0010	1 999	538,50	1 076 461,50
32579	Республика Северная Осетия-Алания, р-н Пригородный, с. Тарское, ул.Нурадилова	Пригородный	15:08:0200118:2	003002000000 Земли населенных пунктов	ИЖС	13	02:0010	1 700	538,50	915 450,00
32580	Республика Северная Осетия-Алания, р-н Пригородный, с. Тарское, ул.Нурадилова	Пригородный	15:08:0200118:3	003002000000 Земли населенных пунктов	ИЖС	13	02:0010	500	538,50	269 250,00
32581	Российская Федерация, Республика Северная Осетия - Алания, Пригородный муниципальный район, с. Тарское, ул. Нурадилова, 35 "в"	Пригородный	15:08:0200118:4	003002000000 Земли населенных пунктов	Индивидуальное жилищное строительство	13	02:0010	4 000	538,50	2 154 000,00
32582	Северная Осетия - Алания респ, р-н Пригородный, с Тарское, ул Свердлова, 1	Пригородный	15:08:0200119:1	003002000000 Земли населенных пунктов	Для ведения личного подсобного хозяйства	13	02:0020	2 031	538,50	1 093 693,50
32583	Респ. Северная Осетия - Алания, р-н Пригородный, с. Тарское, ул. Нурадилова, дом 21	Пригородный	15:08:0200119:10	003002000000 Земли населенных пунктов	Для ведения личного подсобного хозяйства	13	02:0020	3 487	538,50	1 877 749,50
32584	Республика Северная Осетия-Алания, р-н Пригородный, с. Тарское, ул.Нурадилова, 39а	Пригородный	15:08:0200119:11	003002000000 Земли населенных пунктов	Для ведения личного подсобного хозяйства	13	02:0020	2 083	538,50	1 121 695,50
32585	Республика Северная Осетия - Алания, р-н Пригородный, с.Тарское, ул.Нурадилова, 17	Пригородный	15:08:0200119:135	003002000000 Земли населенных пунктов	Для ведения личного подсобного хозяйства	13	02:0020	2 026	538,50	1 091 001,00
32586	Российская Федерация, Республика Северная Осетия - Алания, Пригородный муниципальный район, с. Тарское, ул. Нурадилова, 17а	Пригородный	15:08:0200119:136	003002000000 Земли населенных пунктов	Для ведения личного подсобного хозяйства	13	02:0020	2 026	538,50	1 091 001,00
32587	Российская Федерация, Республика Северная Осетия - Алания, Пригородный р-н, с. Тарское, ул. Нурадилова, 31	Пригородный	15:08:0200119:137	003002000000 Земли населенных пунктов	Для ведения личного подсобного хозяйства	13	02:0020	1 400	538,50	753 900,00
32588	Республика Северная Осетия-Алания, Пригородный р-н, с. Тарское, ул. Нурадилова	Пригородный	15:08:0200119:139	003002000000 Земли населенных пунктов	Индивидуальное жилищное строительство	13	02:0010	1 897	538,50	1 021 534,50
32589	Республика Северная Осетия-Алания, Пригородный р-н, с. Тарское, ул. Нурадилова	Пригородный	15:08:0200119:140	003002000000 Земли населенных пунктов	Индивидуальное жилищное строительство	13	02:0010	1 898	538,50	1 022 073,00
32590	Российская Федерация,Республика Северная Осетия - Алания,Пригородный муниципальный район, с.Тарское,ул. Нурадилова,13	Пригородный	15:08:0200119:142	003002000000 Земли населенных пунктов	Для ведения личного подсобного хозяйства	13	02:0020	1 000	538,50	538 500,00
32591	Республика Северная Осетия - Алания, р-н Пригородный, с.Тарское, ул.Нурадилова, 33	Пригородный	15:08:0200119:143	003002000000 Земли населенных пунктов	Для ведения личного подсобного хозяйства	13	02:0020	4 000	538,50	2 154 000,00
32592	Российская Федерация, Республика Северная Осетия - Алания, Пригородный район, с. Тарское, ул. Свердлова, 63а	Пригородный	15:08:0200119:145	003002000000 Земли населенных пунктов	Для ведения личного подсобного хозяйства	13	02:0020	4 487	538,50	2 416 249,50

№ п/п	Местоположение ЗУ	Район	Кадастровый номер ЗУ	Категория земель	Разрешенное использование по документу	Код вида разрешенного использования (в соответствии с классификатором видов разрешенного использования земельных участков)	Вид использования объектов недвижимости	Площадь	УПКС	КС
32593	Республика Северная Осетия-Алания, р-н Пригородный, с Тарское, ул Нурадилова	Пригородный	15:08:0200119:2	003002000000 Земли населенных пунктов	ИЖС	13	02:0010	2 100	538,50	1 130 850,00
32594	Респ. Северная Осетия - Алания, р-н Пригородный. с. Тарское. ул. Нурадилова. дом 39	Пригородный	15:08:0200119:3	003002000000 Земли населенных пунктов	Для ведения личного подсобного хозяйства	13	02:0020	1 750	538,50	942 375,00
32595	Российская Федерация, Республика Северная Осетия - Алания, Пригородный район, с. Тарское, ул. Нурадилова, 37	Пригородный	15:08:0200119:4	003002000000 Земли населенных пунктов	Индивидуальное жилищное строительство	13	02:0010	2 200	538,50	1 184 700,00
32596	Республика Северная Осетия-Алания, р-н Пригородный, с Тарское, ул Нурадилова, 35	Пригородный	15:08:0200119:5	003002000000 Земли населенных пунктов	Для ведения личного подсобного хозяйства	13	02:0020	1 234	538,50	664 509,00
32597	Республика Северная Осетия-Алания, Пригородный район, с Тарское, ул Нурадилова, №19	Пригородный	15:08:0200119:6	003002000000 Земли населенных пунктов	Для ведения личного подсобного хозяйства	13	02:0020	4 164	538,50	2 242 314,00
32598	Республика Северная Осетия-Алания, р-н Пригородный. с. Тарское. ул. Нурадилова. 29	Пригородный	15:08:0200119:7	003002000000 Земли населенных пунктов	Для ведения личного подсобного хозяйства	13	02:0020	1 193	538,50	642 430,50
32599	Республика Северная Осетия-Алания, р-н Пригородный. с Тарское. ул Нурадилова	Пригородный	15:08:0200119:9	003002000000 Земли населенных пунктов	ИЖС	13	02:0010	1 000	538,50	538 500,00
32600	Респ. Северная Осетия - Алания. р-н Пригородный, с Тарское, ул Чапаева, дом 9	Пригородный	15:08:0200201:1	003002000000 Земли населенных пунктов	под существующим жилым домом и приусадебным участком	13	02:0010	3 000	538,50	1 615 500,00
32601	Респ. Северная Осетия - Алания. р-н Пригородный, с. Тарское. ул. Чапаева. дом нет	Пригородный	15:08:0200201:10	003002000000 Земли населенных пунктов	ИЖС	13	02:0010	800	538,50	430 800,00
32602	Респ. Северная Осетия - Алания. р-н Пригородный. с. Тарское. ул. Чапаева. дом нет	Пригородный	15:08:0200201:11	003002000000 Земли населенных пунктов	ИЖС	13	02:0010	4 500	538,50	2 423 250,00
32603	Респ. Северная Осетия - Алания, р-н Пригородный. с. Тарское. ул. Чапаева. дом 1	Пригородный	15:08:0200201:12	003002000000 Земли населенных пунктов	Для ведения личного подсобного хозяйства	13	02:0020	4 596	538,50	2 474 946,00
32604	Республика Северная Осетия-Алания, р-н Пригородный, с Тарское, ул Чапаева, д 16	Пригородный	15:08:0200201:13	003002000000 Земли населенных пунктов	Для ведения личного подсобного хозяйства	13	02:0020	2 900	538,50	1 561 650,00
32605	Северная Осетия - Алания респ. р-н Пригородный, с Тарское, ул Чапаева. 15 а	Пригородный	15:08:0200201:14	003002000000 Земли населенных пунктов	Для ведения личного подсобного хозяйства	13	02:0020	2 363	538,50	1 272 475,50
32606	Республика Северная Осетия-Алания, Пригородный р-н. с. Тарское, ул. Чапаева 17 а	Пригородный	15:08:0200201:142	003002000000 Земли населенных пунктов	Для ведения личного подсобного хозяйства (приусадебный участок)	13	02:0020	1 869	538,50	1 006 456,50
32607	Республика Северная Осетия - Алания. р-н. Пригородный. с. Тарское. ул. Чапаева. 17 б	Пригородный	15:08:0200201:149	003002000000 Земли населенных пунктов	земельные участки для ведения личного подсобного хозяйства (приусадебные участки)	13	02:0020	555	538,50	298 867,50
32608	Республика Северная Осетия - Алания, Пригородный р-н. с. Тарское, ул. Чапаева	Пригородный	15:08:0200201:150	003002000000 Земли населенных пунктов	Для ведения личного подсобного хозяйства(приусадебные участки)	13	02:0020	1 365	538,50	735 052,50
32609	Российская Федерация. Республика Северная Осетия-Алания. Пригородный район, с Тарское. Чапаева ул . д.17в	Пригородный	15:08:0200201:152	003002000000 Земли населенных пунктов	Для ведения личного подсобного хозяйства	13	02:0020	2 100	538,50	1 130 850,00
32610	Российская Федерация, Республика Северная Осетия - Алания. Пригородный муниципальный район., с. Тарское. ул. Чапаева, д.18а	Пригородный	15:08:0200201:154	003002000000 Земли населенных пунктов	личное подсобное хозяйство	13	02:0020	1 932	538,50	1 040 382,00
32611	Российская Федерация, Республика Северная Осетия - Алания. Пригородный муниципальный район., с. Тарское. ул. Чапаева. д.18б	Пригородный	15:08:0200201:155	003002000000 Земли населенных пунктов	Для ведения личное подсобное хозяйства и строительство жилого дома	13	02:0020	1 847	538,50	994 609,50
32612	Российская Федерация. Республика Северная Осетия - Алания, Пригородный муниципальный район. с. Тарское. ул. Чапаева. №1в	Пригородный	15:08:0200201:156	003002000000 Земли населенных пунктов	Для ведения личного подсобного хозяйства (приусадебный земельный участок)	13	02:0020	1 345	538,50	724 282,50
32613	Респ. Северная Осетия - Алания. р-н Пригородный, с Тарское, ул Чапаева, дом 15	Пригородный	15:08:0200201:2	003002000000 Земли населенных пунктов	под существующим жилым домом и приусадебным участком	13	02:0010	800	538,50	430 800,00
32614	Республика Северная Осетия-Алания, р-н Пригородный. с. Тарское, ул. Чапаева, 18	Пригородный	15:08:0200201:29	003002000000 Земли населенных пунктов	Для ведения личного подсобного хозяйства	13	02:0020	2 000	538,50	1 077 000,00
32615	Республика Северная Осетия-Алания, р-н Пригородный. с. Тарское, ул. Чапаева, 25	Пригородный	15:08:0200201:30	003002000000 Земли населенных пунктов	Для ведения личного подсобного хозяйства	13	02:0020	1 828	538,50	984 378,00
32616	Респ. Северная Осетия - Алания. р-н Пригородный, с Тарское, ул Чапаева, дом нет	Пригородный	15:08:0200201:4	003002000000 Земли населенных пунктов	ИЖС	13	02:0010	3 000	538,50	1 615 500,00
32617	Респ. Северная Осетия - Алания. р-н Пригородный, с Тарское, ул Чапаева, 7	Пригородный	15:08:0200201:5	003002000000 Земли населенных пунктов	Для ведения личного подсобного хозяйства	13	02:0020	3 095	538,50	1 666 657,50
32618	Респ. Северная Осетия - Алания, р-н Пригородный. с. Тарское. ул. Чапаева. дом 9	Пригородный	15:08:0200201:6	003002000000 Земли населенных пунктов	Для ведения личного подсобного хозяйства	13	02:0020	3 352	538,50	1 805 052,00
32619	Респ. Северная Осетия - Алания, р-н Пригородный. с. Тарское. ул. Чапаева. дом нет	Пригородный	15:08:0200201:7	003002000000 Земли населенных пунктов	ИЖС	13	02:0010	4 200	538,50	2 261 700,00
32620	Северная Осетия - Алания респ. р-н Пригородный, с Тарское, ул Чапаева, 13	Пригородный	15:08:0200201:8	003002000000 Земли населенных пунктов	Для ведения личного подсобного хозяйства	13	02:0020	3 436	538,50	1 850 286,00
32621	Северная Осетия - Алания респ. р-н Пригородный, с Тарское, ул Чапаева. 17	Пригородный	15:08:0200201:9	003002000000 Земли населенных пунктов	Для ведения личного подсобного хозяйства	13	02:0020	5 279	538,50	2 842 741,50
32622	Респ. Северная Осетия - Алания. р-н Пригородный. с. Тарское. ул. Чапаева. дом нет	Пригородный	15:08:0200202:1	003002000000 Земли населенных пунктов	ИЖС	13	02:0010	4 100	538,50	2 207 850,00
32623	Респ. Северная Осетия - Алания, р-н Пригородный. с. Тарское. ул. Чапаева. 4	Пригородный	15:08:0200202:2	003002000000 Земли населенных пунктов	Для ведения личного подсобного хозяйства	13	02:0020	3 800	538,50	2 046 300,00
32624	Северная Осетия - Алания респ. р-н Пригородный, с Тарское, ул Чапаева, 6	Пригородный	15:08:0200202:3	003002000000 Земли населенных пунктов	Для ведения личного подсобного хозяйства	13	02:0020	4 100	538,50	2 207 850,00
32625	Российская Федерация. Республика Северная Осетия - Алания, Пригородный район. с Тарское. ул Пушкина. 1	Пригородный	15:08:0200202:4	003002000000 Земли населенных пунктов	Для индивидуального жилищного строительства	13	02:0010	4 200	538,50	2 261 700,00
32626	Северная Осетия - Алания респ. р-н Пригородный. с. Тарское. ул. Пушкина. 3	Пригородный	15:08:0200202:5	003002000000 Земли населенных пунктов	Для ведения личного подсобного хозяйства	13	02:0020	1 983	538,50	1 067 845,50
32627	Российская Федерация, Республика Северная Осетия - Алания. Пригородный район, с. Тарское, ул. Пушкина, 7	Пригородный	15:08:0200202:7	003002000000 Земли населенных пунктов	Для ведения личного подсобного хозяйства	13	02:0020	4 023	538,50	2 166 385,50
32628	Республика Северная Осетия-Алания, р-н Пригородный, с Тарское, ул Пушкина, 2	Пригородный	15:08:0200203:1	003002000000 Земли населенных пунктов	Для ведения личного подсобного хозяйства	13	02:0020	3 155	538,50	1 698 967,50
32629	Северная Осетия - Алания респ. р-н Пригородный, с Тарское, ул Р Мкиева, 11	Пригородный	15:08:0200203:10	003002000000 Земли населенных пунктов	Для ведения личного подсобного хозяйства	13	02:0020	2 243	538,50	1 207 855,50
32630	Республика Северная Осетия-Алания, р-н Пригородный. с. Тарское, ул. Пушкина, №4	Пригородный	15:08:0200203:2	003002000000 Земли населенных пунктов	Для ведения личного подсобного хозяйства	13	02:0020	1 980	538,50	1 066 230,00
32631	Респ. Северная Осетия - Алания, р-н Пригородный. с. Тарское. ул. Пушкина, дом 8	Пригородный	15:08:0200203:3	003002000000 Земли населенных пунктов	Для ведения личного подсобного хозяйства	13	02:0020	2 500	538,50	1 346 250,00
32632	Республика Северная Осетия-Алания, р-н Пригородный, с Тарское, ул Пушкина. 10	Пригородный	15:08:0200203:4	003002000000 Земли населенных пунктов	Для ведения личного подсобного хозяйства	13	02:0020	600	538,50	323 100,00
32633	Республика Северная Осетия-Алания, р-н Пригородный, с Тарское, ул Р.Мкиева, д 6в	Пригородный	15:08:0200203:5	003002000000 Земли населенных пунктов	ИЖС	13	02:0010	2 500	538,50	1 346 250,00
32634	Республика Северная Осетия-Алания, р-н Пригородный. с Тарское. ул Р.Мкиева. 7	Пригородный	15:08:0200203:6	003002000000 Земли населенных пунктов	Для ведения личного подсобного хозяйства	13	02:0020	3 908	538,50	2 104 458,00
32635	Республика Северная Осетия-Алания, р-н Пригородный. с Тарское. ул Р.Мкиева. д 6в	Пригородный	15:08:0200203:7	003002000000 Земли населенных пунктов	ИЖС	13	02:0010	3 500	538,50	1 884 750,00

№ п/п	Местоположение ЗУ	Район	Кадастровый номер ЗУ	Категория земель	Разрешенное использование по документу	Код вида разрешенного использования (в соответствии с классификатором видов разрешенного использования земельных участков)	Вид использования объектов недвижимости	Площадь	УПКС	КС
32636	Респ. Северная Осетия - Алания, р-н Пригородный, с. Тарское, ул. Пушкина, №6	Пригородный	15:08:0200203:9	0030020000000 Земли населенных пунктов	Для ведения личного подсобного хозяйства	13	02:02:0	711	538,50	382 873,50
32637	Российская Федерация, Республика Северная Осетия - Алания, Пригородный район, с. Тарское, ул. Чапаева, 8	Пригородный	15:08:0200204:1	0030020000000 Земли населенных пунктов	ИЖС	13	02:01:0	5 000	538,50	2 692 500,00
32638	Северная Осетия - Алания респ, р-н Пригородный, с Тарское, ул Пушкина, д №9	Пригородный	15:08:0200204:2	0030020000000 Земли населенных пунктов	Для ведения личного подсобного хозяйства	13	02:02:0	3 088	538,50	1 662 888,00
32639	Республика Северная Осетия-Алания, р-н Пригородный, с Тарское, ул Пушкина, №12	Пригородный	15:08:0200204:3	0030020000000 Земли населенных пунктов	Индивидуальное жилищное строительство	13	02:01:0	3 500	538,50	1 884 750,00
32640	Респ. Северная Осетия - Алания, р-н Пригородный, с Тарское, ул Р.Мамиева, дом 13	Пригородный	15:08:0200204:4	0030020000000 Земли населенных пунктов	Для ведения личного подсобного хозяйства	13	02:02:0	2 800	538,50	1 507 800,00
32641	Республика Северная Осетия-Алания, р-н Пригородный, с Тарское, ул Р.Мамиева, 15	Пригородный	15:08:0200204:5	0030020000000 Земли населенных пунктов	Для ведения личного подсобного хозяйства	13	02:02:0	1 098	538,50	591 273,00
32642	Респ. Северная Осетия - Алания, р-н Пригородный, с. Тарское, ул. Осиева, дом нет	Пригородный	15:08:0200205:1	0030020000000 Земли населенных пунктов	ИЖС	13	02:01:0	3 000	538,50	1 615 500,00
32643	Республика Северная Осетия-Алания, р-н Пригородный, с Тарское, ул Мизиева, №2	Пригородный	15:08:0200206:1	0030020000000 Земли населенных пунктов	Для ведения личного подсобного хозяйства	13	02:02:0	4 100	538,50	2 207 850,00
32644	Российская Федерация, Республика Северная Осетия-Алания, Пригородный район, с Тарское, ул. Осиева, 9	Пригородный	15:08:0200206:139	0030020000000 Земли населенных пунктов	Для ведения личного подсобного хозяйства	13	02:02:0	4 200	538,50	2 261 700,00
32645	Республика Северная Осетия-Алания, р-н Пригородный, с. Тарское, ул. Осиева	Пригородный	15:08:0200206:18	0030020000000 Земли населенных пунктов	Для ведения личного подсобного хозяйства	13	02:02:0	2 437	538,50	1 312 324,50
32646	Республика Северная Осетия-Алания, р-н Пригородный, с. Тарское, ул. Р.Мамиева, д 6	Пригородный	15:08:0200206:19	0030020000000 Земли населенных пунктов	Для ведения личного подсобного хозяйства	13	02:02:0	1 200	538,50	646 200,00
32647	Респ. Северная Осетия - Алания, р-н Пригородный, с Тарское, ул Осиева, дом нет	Пригородный	15:08:0200206:2	0030020000000 Земли населенных пунктов	Индивидуальное жилищное строительство	13	02:01:0	4 269	538,50	2 298 856,50
32648	Республика Северная Осетия-Алания, р-н Пригородный, с Тарское, ул Осиева, 5	Пригородный	15:08:0200206:3	0030020000000 Земли населенных пунктов	Для ведения личного подсобного хозяйства	13	02:02:0	2 233	538,50	1 202 470,50
32649	Респ. Северная Осетия - Алания, р-н Пригородный, с. Тарское, ул. Осиева, дом нет	Пригородный	15:08:0200206:4	0030020000000 Земли населенных пунктов	ИЖС	13	02:01:0	1 500	538,50	807 750,00
32650	Республика Северная Осетия-Алания, р-н Пригородный, с Тарское, ул Р.Мамиева, 4	Пригородный	15:08:0200206:6	0030020000000 Земли населенных пунктов	Для ведения личного подсобного хозяйства	13	02:02:0	1 499	538,50	807 211,50
32651	Респ. Северная Осетия - Алания, р-н Пригородный, с Тарское, ул Р.Мамиева, дом 6	Пригородный	15:08:0200206:8	0030020000000 Земли населенных пунктов	Для ведения личного подсобного хозяйства	13	02:02:0	1 492	538,50	803 442,00
32652	Республика Северная Осетия-Алания, р-н Пригородный, с Тарское, ул Р.Мамиева, 10	Пригородный	15:08:0200207:1	0030020000000 Земли населенных пунктов	Для ведения личного подсобного хозяйства	13	02:02:0	2 800	538,50	1 507 800,00
32653	Респ Северная Осетия - Алания, Пригородный р-н, с.Тарское, ул. Р. Мамиева, 12	Пригородный	15:08:0200207:123	0030020000000 Земли населенных пунктов	Для ведения личного подсобного хозяйства	13	02:02:0	2 498	538,50	1 345 173,00
32654	Республика Северная Осетия-Алания, р-н Пригородный, с Тарское, ул Р.Мамиева, 8	Пригородный	15:08:0200207:2	0030020000000 Земли населенных пунктов	Для ведения личного подсобного хозяйства	13	02:02:0	2 697	538,50	1 452 334,50
32655	Республика Северная Осетия - Алания, р-н Пригородный, с. Тарское, ул. Осиева, 11	Пригородный	15:08:0200207:4	0030020000000 Земли населенных пунктов	Для ведения личного подсобного хозяйства	13	02:02:0	1 500	538,50	807 750,00
32656	Республика Северная Осетия-Алания, р-н Пригородный, с Тарское, ул Осиева, №13	Пригородный	15:08:0200207:5	0030020000000 Земли населенных пунктов	Для ведения личного подсобного хозяйства	13	02:02:0	1 493	538,50	803 980,50
32657	Российская Федерация, Республика Северная Осетия - Алания, Пригородный р-н, с. Тарское, ул. Осиева, 15	Пригородный	15:08:0200207:7	0030020000000 Земли населенных пунктов	ИЖС	13	02:01:0	1 500	538,50	807 750,00
32658	Респ. Северная Осетия - Алания, р-н Пригородный, с. Тарское, ул. Осиева, 17	Пригородный	15:08:0200207:8	0030020000000 Земли населенных пунктов	Для ведения личного подсобного хозяйства	13	02:02:0	1 955	538,50	1 052 767,50
32659	Республика Северная Осетия-Алания, р-н Пригородный, с Тарское, ул Осиева, 8	Пригородный	15:08:0200208:1	0030020000000 Земли населенных пунктов	Для ведения личного подсобного хозяйства	13	02:02:0	2 999	538,50	1 614 961,50
32660	Респ. Северная Осетия - Алания, р-н Пригородный, с. Тарское, ул. Осиева, дом нет	Пригородный	15:08:0200208:2	0030020000000 Земли населенных пунктов	ИЖС	13	02:01:0	4 000	538,50	2 154 000,00
32661	Респ. Северная Осетия - Алания, р-н Пригородный, с. Тарское, ул. Осиева, №4	Пригородный	15:08:0200208:3	0030020000000 Земли населенных пунктов	Для ведения личного подсобного хозяйства	13	02:02:0	3 893	538,50	2 096 380,50
32662	Респ. Северная Осетия - Алания, р-н Пригородный, с. Тарское, ул. Фрунзе, дом нет	Пригородный	15:08:0200208:4	0030020000000 Земли населенных пунктов	ИЖС	13	02:01:0	1 500	538,50	807 750,00
32663	Респ. Северная Осетия - Алания, р-н Пригородный, с Тарское, ул Фрунзе, дом 3	Пригородный	15:08:0200208:5	0030020000000 Земли населенных пунктов	Для ведения личного подсобного хозяйства	13	02:02:0	2 105	538,50	1 133 542,50
32664	Северная Осетия - Алания респ, р-н Пригородный, с Тарское, ул Фрунзе, дом 5	Пригородный	15:08:0200208:6	0030020000000 Земли населенных пунктов	Для ведения личного подсобного хозяйства	13	02:02:0	2 095	538,50	1 128 157,50
32665	Респ. Северная Осетия - Алания, р-н Пригородный, с. Тарское, ул. Осиева, дом нет	Пригородный	15:08:0200209:1	0030020000000 Земли населенных пунктов	ИЖС	13	02:01:0	2 200	538,50	1 184 700,00
32666	Респ. Северная Осетия - Алания, р-н Пригородный, с. Тарское, ул. Фрунзе, дом нет	Пригородный	15:08:0200209:10	0030020000000 Земли населенных пунктов	ИЖС	13	02:01:0	4 100	538,50	2 207 850,00
32667	Республика Северная Осетия-Алания, р-н Пригородный, с Тарское, ул Фрунзе, 15	Пригородный	15:08:0200209:11	0030020000000 Земли населенных пунктов	Для ведения личного подсобного хозяйства	13	02:02:0	2 051	538,50	1 104 463,50
32668	Российская Федерация, Республика Северная Осетия - Алания, Пригородный муниципальный район, с. Тарское, ул. Свердлова, 64	Пригородный	15:08:0200209:12	0030020000000 Земли населенных пунктов	Индивидуальное жилищное строительство	13	02:01:0	2 300	538,50	1 238 550,00
32669	Респ. Северная Осетия - Алания, р-н Пригородный, с. Тарское, ул. Фрунзе, 11	Пригородный	15:08:0200209:13	0030020000000 Земли населенных пунктов	Для ведения личного подсобного хозяйства	13	02:02:0	2 935	538,50	1 580 497,50
32670	Респ. Северная Осетия - Алания, р-н Пригородный, с. Тарское, ул. Фрунзе	Пригородный	15:08:0200209:137	0030020000000 Земли населенных пунктов	Индивидуальное жилищное строительство	13	02:01:0	1 960	538,50	1 055 460,00
32671	Российская Федерация, Республика Северная Осетия - Алания, Пригородный муниципальный район, с. Тарское, ул. Фрунзе, д. 9	Пригородный	15:08:0200209:14	0030020000000 Земли населенных пунктов	Индивидуальное жилищное строительство	13	02:01:0	3 200	538,50	1 723 200,00
32672	Республика Северная Осетия - Алания, р-н Пригородный, с.Тарское, ул.Фрунзе, 17 "а"	Пригородный	15:08:0200209:145	0030020000000 Земли населенных пунктов	Для ведения личного подсобного хозяйства	13	02:02:0	1 000	538,50	538 500,00
32673	Респ. Северная Осетия - Алания, р-н Пригородный, с. Тарское, ул. Осиева, 12	Пригородный	15:08:0200209:2	0030020000000 Земли населенных пунктов	Индивидуальное жилищное строительство	13	02:01:0	842	538,50	453 417,00
32674	Республика Северная Осетия-Алания, р-н Пригородный, с. Тарское, ул. Фрунзе №13	Пригородный	15:08:0200209:22	0030020000000 Земли населенных пунктов	Для ведения личного подсобного хозяйства	13	02:02:0	2 799	538,50	1 507 261,50
32675	Республика Северная Осетия-Алания, р-н Пригородный, с Тарское, ул Осиева, 14	Пригородный	15:08:0200209:3	0030020000000 Земли населенных пунктов	Для ведения личного подсобного хозяйства	13	02:02:0	2 200	538,50	1 184 700,00
32676	Республика Северная Осетия-Алания, р-н Пригородный, с Тарское, ул Осиева, 16	Пригородный	15:08:0200209:4	0030020000000 Земли населенных пунктов	Для ведения личного подсобного хозяйства	13	02:02:0	1 597	538,50	859 984,50
32677	Российская Федерация, Республика Северная Осетия - Алания, р-н Пригородный, с. Тарское, ул. Осиева, 18	Пригородный	15:08:0200209:5	0030020000000 Земли населенных пунктов	Индивидуальное жилищное строительство	13	02:01:0	2 000	538,50	1 077 000,00
32678	Респ. Северная Осетия - Алания, р-н Пригородный, с. Тарское, ул. Осиева, дом нет	Пригородный	15:08:0200209:6	0030020000000 Земли населенных пунктов	ИЖС	13	02:01:0	1 700	538,50	915 450,00

№ пп	Местоположение ЗУ	Район	Кадастровый номер ЗУ	Категория земель	Разрешенное использование по документу	Код вида разрешенного использования (в соответствии с классификатором видов разрешенного использования земельных участков)	Вид использования объектов недвижимости	Площадь	УПКС	КС
32679	Республика Северная Осетия-Алания, р-н Пригородный, с Тарское, ул Уруймагова, 8	Пригородный	15:08:0200209:8	003002000000 Земли населенных пунктов	Для ведения личного подсобного хозяйства	13	02:0020	1 733	538,50	933 220,50
32680	Республика Северная Осетия-Алания, р-н Пригородный, с Тарское, ул Уруймагова, 6	Пригородный	15:08:0200209:9	003002000000 Земли населенных пунктов	Для ведения личного подсобного хозяйства	13	02:0020	3 056	538,50	1 645 656,00
32681	Республика Северная Осетия-Алания, р-н Пригородный, с Тарское, ул О.Кошевого, д 1	Пригородный	15:08:0200210:1	003002000000 Земли населенных пунктов	ИЖС	13	02:0010	4 000	538,50	2 154 000,00
32682	Российская Федерация, Республика Северная Осетия - Алания, Пригородный район, с Тарское, ул О Кошевого, 3 а	Пригородный	15:08:0200210:117	003002000000 Земли населенных пунктов	Для ведения личного подсобного хозяйства	13	02:0020	1 000	538,50	538 500,00
32683	Респ. Северная Осетия - Алания, р-н Пригородный, с Тарское, ул Фрунзе, дом 2	Пригородный	15:08:0200210:3	003002000000 Земли населенных пунктов	Для ведения личного подсобного хозяйства	13	02:0020	3 268	538,50	1 759 818,00
32684	Республика Северная Осетия - Алания, р-н Пригородный, с. Тарское, ул. О.Кошевого, 2	Пригородный	15:08:0200211:1	003002000000 Земли населенных пунктов	Для ведения личного подсобного хозяйства	13	02:0020	3 200	538,50	1 723 200,00
32685	Республика Северная Осетия-Алания, р-н Пригородный, с Тарское, ул О.Кошевого, д б/н	Пригородный	15:08:0200211:2	003002000000 Земли населенных пунктов	ИЖС	13	02:0010	2 500	538,50	1 346 250,00
32686	Респ. Северная Осетия - Алания, р-н Пригородный, с Тарское, ул Комсомольская, дом нет	Пригородный	15:08:0200211:3	003002000000 Земли населенных пунктов	ИЖС	13	02:0010	500	538,50	269 250,00
32687	Респ. Северная Осетия - Алания, р-н Пригородный, с Тарское, ул Комсомольская, дом нет	Пригородный	15:08:0200211:4	003002000000 Земли населенных пунктов	ИЖС	13	02:0010	2 600	538,50	1 400 100,00
32688	Российская Федерация, Республика Северная Осетия - Алания, Пригородный район, с. Тарское, ул. Комсомольская, 1	Пригородный	15:08:0200211:5	003002000000 Земли населенных пунктов	индивидуальная жилая застройка	13	02:0010	1 626	538,50	875 601,00
32689	Респ. Северная Осетия - Алания, р-н Пригородный, с. Тарское, ул. Фрунзе, дом нет	Пригородный	15:08:0200212:1	003002000000 Земли населенных пунктов	ИЖС	13	02:0010	2 500	538,50	1 346 250,00
32690	Республика Северная Осетия-Алания, р-н Пригородный, с Тарское, ул Фрунзе, 6а	Пригородный	15:08:0200212:12	003002000000 Земли населенных пунктов	Для ведения личного подсобного хозяйства	13	02:0020	2 156	538,50	1 161 006,00
32691	Республика Северная Осетия - Алания, р-н Пригородный, с. Тарское, ул. Фрунзе, 6	Пригородный	15:08:0200212:2	003002000000 Земли населенных пунктов	Для ведения личного подсобного хозяйства	13	02:0020	2 535	538,50	1 365 097,50
32692	Респ. Северная Осетия - Алания, р-н Пригородный, с. Тарское, ул. О.Кошевого, 5	Пригородный	15:08:0200212:3	003002000000 Земли населенных пунктов	Для ведения личного подсобного хозяйства	13	02:0020	3 223	538,50	1 735 585,50
32693	Российская Федерация, Республика Северная Осетия - Алания, р-н Пригородный, с. Тарское, ул. О.Кошевого, 7	Пригородный	15:08:0200212:5	003002000000 Земли населенных пунктов	Для ведения личного подсобного хозяйства	13	02:0020	500	538,50	269 250,00
32694	Северная Осетия - Алания респ, р-н Пригородный, с Тарское, ул О Кошевого, 4	Пригородный	15:08:0200212:6	003002000000 Земли населенных пунктов	Для ведения личного подсобного хозяйства	13	02:0020	2 500	538,50	1 346 250,00
32695	Респ. Северная Осетия - Алания, р-н Пригородный, с Тарское, ул Фрунзе, №8	Пригородный	15:08:0200213:1	003002000000 Земли населенных пунктов	Для ведения личного подсобного хозяйства	13	02:0020	4 695	538,50	2 528 257,50
32696	Респ. Северная Осетия - Алания, р-н Пригородный, с. Тарское, ул. Фрунзе, дом нет	Пригородный	15:08:0200213:3	003002000000 Земли населенных пунктов	ИЖС	13	02:0010	1 200	538,50	646 200,00
32697	Республика Северная Осетия-Алания, р-н Пригородный, с.Тарское, ул.Комсомольская 3	Пригородный	15:08:0200213:4	003002000000 Земли населенных пунктов	Для ведения личного подсобного хозяйства	13	02:0020	2 500	538,50	1 346 250,00
32698	Республика Северная Осетия - Алания,Пригородный район, с. Тарское, ул. Комсомольская, 5	Пригородный	15:08:0200213:5	003002000000 Земли населенных пунктов	ИЖС	13	02:0010	2 800	538,50	1 507 800,00
32699	Республика Северная Осетия-Алания, р-н Пригородный, с Тарское, ул Комсомольская, 7	Пригородный	15:08:0200213:6	003002000000 Земли населенных пунктов	ИЖС	13	02:0010	2 200	538,50	1 184 700,00
32700	Республика Северная Осетия-Алания, р-н Пригородный, с. Тарское, ул. Уруймагова, 4	Пригородный	15:08:0200213:7	003002000000 Земли населенных пунктов	Для ведения личного подсобного хозяйства	13	02:0020	3 200	538,50	1 723 200,00
32701	Респ. Северная Осетия - Алания, р-н Пригородный, с. Тарское, ул. Уруймагова, дом 2	Пригородный	15:08:0200213:8	003002000000 Земли населенных пунктов	Для ведения личного подсобного хозяйства	13	02:0020	3 429	538,50	1 846 516,50
32702	Северная Осетия - Алания респ, р-н Пригородный, с Тарское, ул Фрунзе, дом 3 "а"	Пригородный	15:08:0200213:9	003002000000 Земли населенных пунктов	Для ведения личного подсобного хозяйства	13	02:0020	2 351	538,50	1 266 013,50
32703	Республика Северная Осетия-Алания, р-н Пригородный, с Тарское, ул Фрунзе, д 10	Пригородный	15:08:0200214:1	003002000000 Земли населенных пунктов	Для ведения личного подсобного хозяйства	13	02:0020	3 500	538,50	1 884 750,00
32704	Республика Северная Осетия-Алания, р-н Пригородный, с. Тарское, ул. Уруймагова, 1	Пригородный	15:08:0200214:2	003002000000 Земли населенных пунктов	Для ведения личного подсобного хозяйства	13	02:0020	3 796	538,50	2 044 146,00
32705	Республика Северная Осетия-Алания, р-н Пригородный, с. Тарское, ул. Фрунзе, 14	Пригородный	15:08:0200214:3	003002000000 Земли населенных пунктов	Для ведения личного подсобного хозяйства	13	02:0020	1 625	538,50	875 062,50
32706	Респ. Северная Осетия - Алания, р-н Пригородный, с Тарское, ул Фрунзе, 12	Пригородный	15:08:0200214:4	003002000000 Земли населенных пунктов	Для ведения личного подсобного хозяйства	13	02:0020	1 504	538,50	809 904,00
32707	Республика Северная Осетия-Алания, р-н Пригородный, с Тарское, ул Комсомольская, 9	Пригородный	15:08:0200215:1	003002000000 Земли населенных пунктов	Для ведения личного подсобного хозяйства	13	02:0020	2 125	538,50	1 144 312,50
32708	Российская Федерация, Республика Северная Осетия - Алания, Пригородный район, с. Тарское, ул. Уруймагова, с	Пригородный	15:08:0200216:1	003002000000 Земли населенных пунктов	Индивидуальное жилищное строительство	13	02:0010	2 212	538,50	1 191 162,00
32709	Республика Северная Осетия-Алания, р-н Пригородный, с. Тарское, ул. Фрунзе №19 а	Пригородный	15:08:0200216:10	003002000000 Земли населенных пунктов	Для ведения личного подсобного хозяйства	13	02:0020	1 100	538,50	592 350,00
32710	Респ. Северная Осетия - Алания, Пригородный р-н, с Тарское, ул Комсомольская, 11	Пригородный	15:08:0200216:131	003002000000 Земли населенных пунктов	Для ведения личного подсобного хозяйства	13	02:0020	2 000	538,50	1 077 000,00
32711	Республика Северная Осетия-Алания, р-н Пригородный, с Тарское, ул Комсомольская, 1 "б"	Пригородный	15:08:0200216:132	003002000000 Земли населенных пунктов	Для ведения личного подсобного хозяйства	13	02:0020	2 000	538,50	1 077 000,00
32712	Республика Северная Осетия-Алания, р-н Пригородный, с. Тарское, ул. Фрунзе, 19	Пригородный	15:08:0200216:14	003002000000 Земли населенных пунктов	Для ведения личного подсобного хозяйства	13	02:0020	2 251	538,50	1 212 163,50
32713	Республика Северная Осетия-Алания, р-н Пригородный, с. Тарское, ул. Фрунзе, 19 б	Пригородный	15:08:0200216:15	003002000000 Земли населенных пунктов	Для ведения личного подсобного хозяйства	13	02:0020	2 000	538,50	1 077 000,00
32714	Респ. Северная Осетия - Алания, р-н Пригородный, с. Тарское, ул. Уруймагова, дом нет	Пригородный	15:08:0200216:2	003002000000 Земли населенных пунктов	ИЖС	13	02:0010	2 500	538,50	1 346 250,00
32715	Респ. Северная Осетия - Алания, р-н Пригородный, с. Тарское, ул. Фрунзе, дом нет	Пригородный	15:08:0200216:4	003002000000 Земли населенных пунктов	ИЖС	13	02:0010	1 000	538,50	538 500,00
32716	Российская Федерация, Республика Северная Осетия - Алания, мр-н Пригородный, с.п. Тарское, с Тарское, ул Уруймагова, земельный участок №11	Пригородный	15:08:0200216:5	003002000000 Земли населенных пунктов	ИЖС	13	02:0010	1 500	538,50	807 750,00
32717	Северная Осетия - Алания респ, р-н Пригородный, с. Тарское, ул. Комсомольская, 15	Пригородный	15:08:0200216:6	003002000000 Земли населенных пунктов	Для ведения личного подсобного хозяйства	13	02:0020	4 207	538,50	2 265 469,50
32718	Северная Осетия - Алания респ, р-н Пригородный, с Тарское, ул Комсомольская, 13	Пригородный	15:08:0200216:8	003002000000 Земли населенных пунктов	Для ведения личного подсобного хозяйства	13	02:0020	2 641	538,50	1 422 178,50
32719	Респ. Северная Осетия - Алания, р-н Пригородный, с. Тарское, ул. Комсомольская, дом нет	Пригородный	15:08:0200217:1	003002000000 Земли населенных пунктов	ИЖС	13	02:0010	4 000	538,50	2 154 000,00
32720	Респ. Северная Осетия - Алания, р-н Пригородный, с. Тарское, ул. Калинина, дом нет	Пригородный	15:08:0200217:3	003002000000 Земли населенных пунктов	ИЖС	13	02:0010	2 800	538,50	1 507 800,00
32721	Республика Северная Осетия-Алания, р-н Пригородный, с. Тарское, ул. Калинина, №3а	Пригородный	15:08:0200217:5	003002000000 Земли населенных пунктов	Для ведения личного подсобного хозяйства	13	02:0020	1 574	538,50	847 599,00
32722	Республика Северная Осетия-Алания, р-н Пригородный, с Тарское, ул Калинина, 3	Пригородный	15:08:0200217:6	003002000000 Земли населенных пунктов	Для ведения личного подсобного хозяйства	13	02:0020	2 000	538,50	1 077 000,00
32723	Респ. Северная Осетия - Алания, р-н Пригородный, с. Тарское, ул. Комсомольская, дом 4	Пригородный	15:08:0200218:1	003002000000 Земли населенных пунктов	под существующим жилым домом и приусадебным участком	13	02:0010	3 600	538,50	1 938 600,00
32724	Республика Северная Осетия - Алания, р-н Пригородный, с.Тарское, ул.Калинина, 5	Пригородный	15:08:0200218:2	003002000000 Земли населенных пунктов	Для ведения личного подсобного хозяйства	13	02:0020	4 200	538,50	2 261 700,00

№ п/п	Местоположение ЗУ	Район	Кадастровый номер ЗУ	Категория земель	Разрешенное использование по документу	Код вида разрешенного использования (в соответствии с классификатором видов разрешенного использования земельных участков)	Вид использования объектов недвижимости	Площадь	УПКС	КС
32725	Российская Федерация, Республика Северная Осетия - Алания, Пригородный район, с. Тарское, ул. Калинина	Пригородный	15:08:0200218:3	003002000000 Земли населенных пунктов	Индивидуальное жилищное строительство	13	02:010	1 299	538,50	699 511,50
32726	Респ. Северная Осетия - Алания, р-н Пригородный, с. Тарское, ул. Комсомольская, дом нет	Пригородный	15:08:0200218:4	003002000000 Земли населенных пунктов	ИЖС	13	02:010	3 600	538,50	1 938 000,00
32727	Республика Северная Осетия-Алания, р-н Пригородный, с. Тарское, ул.Калинина, 9	Пригородный	15:08:0200219:1	003002000000 Земли населенных пунктов	Для ведения личного подсобного хозяйства	13	02:020	1 094	538,50	589 119,00
32728	Республика Северная Осетия-Алания, р-н Пригородный, с. Тарское, ул. Комсомольская, 8 а	Пригородный	15:08:0200219:12	003002000000 Земли населенных пунктов	Для ведения личного подсобного хозяйства	13	02:020	1 000	538,50	538 500,00
32729	Респ. Северная Осетия - Алания, р-н Пригородный, с. Тарское, ул. Калинина, дом нет	Пригородный	15:08:0200219:2	003002000000 Земли населенных пунктов	ИЖС	13	02:010	1 300	538,50	700 050,00
32730	Респ. Северная Осетия - Алания, р-н Пригородный, с. Тарское, ул. Калинина, 11	Пригородный	15:08:0200219:3	003002000000 Земли населенных пунктов	Для ведения личного подсобного хозяйства	13	02:020	2 296	538,50	1 236 396,00
32731	Респ. Северная Осетия - Алания, р-н Пригородный, с. Тарское, ул. Калинина, дом нет	Пригородный	15:08:0200219:4	003002000000 Земли населенных пунктов	ИЖС	13	02:010	2 000	538,50	1 077 000,00
32732	Респ. Северная Осетия - Алания, р-н Пригородный, с. Тарское, ул. Калинина, дом нет	Пригородный	15:08:0200219:5	003002000000 Земли населенных пунктов	ИЖС	13	02:010	1 200	538,50	646 200,00
32733	Респ. Северная Осетия - Алания, р-н Пригородный, с. Тарское, ул. Комсомольская, дом 8	Пригородный	15:08:0200219:6	003002000000 Земли населенных пунктов	Для ведения личного подсобного хозяйства	13	02:020	1 000	538,50	538 500,00
32734	Республика Северная Осетия-Алания, р-н Пригородный, с. Тарское, ул. Калинина, 13а	Пригородный	15:08:0200220:1	003002000000 Земли населенных пунктов	Для ведения личного подсобного хозяйства	13	02:020	1 479	538,50	796 441,50
32735	Респ. Северная Осетия - Алания, р-н Пригородный, с. Тарское, ул. Комсомольская, 8	Пригородный	15:08:0200220:3	003002000000 Земли населенных пунктов	Для ведения личного подсобного хозяйства	13	02:020	1 000	538,50	538 500,00
32736	Северная Осетия - Алания респ, р-н Пригородный, с. Тарское, ул. Калинина, 15	Пригородный	15:08:0200220:4	003002000000 Земли населенных пунктов	Для ведения личного подсобного хозяйства	13	02:020	2 122	538,50	1 142 697,00
32737	Респ. Северная Осетия - Алания, р-н Пригородный, с. Тарское, ул. Калинина, д 17	Пригородный	15:08:0200221:1	003002000000 Земли населенных пунктов	ИЖС	13	02:010	2 600	538,50	1 400 100,00
32738	Северная Осетия - Алания респ, р-н Пригородный, с. Тарское, ул. Калинина, 29	Пригородный	15:08:0200221:10	003002000000 Земли населенных пунктов	Для ведения личного подсобного хозяйства	13	02:020	2 468	538,50	1 329 018,00
32739	Республика Северная Осетия-Алания, р-н Пригородный, с. Тарское, ул. Калинина, 27	Пригородный	15:08:0200221:19	003002000000 Земли населенных пунктов	Для ведения личного подсобного хозяйства	13	02:020	2 908	538,50	1 565 958,00
32740	Республика Северная Осетия-Алания, р-н Пригородный, с. Тарское, ул. Калинина	Пригородный	15:08:0200221:20	003002000000 Земли населенных пунктов	Для ведения личного подсобного хозяйства	13	02:020	1 209	538,50	651 046,50
32741	Российская Федерация, Республика Северная Осетия - Алания, Пригородный р-н, с. Тарское, ул. Калинина, д. 21	Пригородный	15:08:0200221:3	003002000000 Земли населенных пунктов	Для ведения личного подсобного хозяйства	13	02:020	1 500	538,50	807 750,00
32742	Республика Северная Осетия - Алания, Пригородный р-н, с. Тарское, ул. Комсомольская	Пригородный	15:08:0200221:4	003002000000 Земли населенных пунктов	ИЖС	13	02:010	2 000	538,50	1 077 000,00
32743	Северная Осетия - Алания респ, р-н Пригородный, с. Тарское, ул. Комсомольская, 17	Пригородный	15:08:0200221:6	003002000000 Земли населенных пунктов	Для ведения личного подсобного хозяйства	13	02:020	4 320	538,50	2 326 320,00
32744	Северная Осетия - Алания респ, р-н Пригородный, с. Тарское, ул. Калинина, 30	Пригородный	15:08:0200221:7	003002000000 Земли населенных пунктов	Для ведения личного подсобного хозяйства	13	02:020	3 018	538,50	1 625 193,00
32745	Республика Северная Осетия-Алания, р-н Пригородный, с. Тарское, ул. Комсомольская, 19	Пригородный	15:08:0200222:2	003002000000 Земли населенных пунктов	Для ведения личного подсобного хозяйства	13	02:020	2 000	538,50	1 077 000,00
32746	Республика Северная Осетия-Алания, р-н Пригородный, с. Тарское, ул.Комсомольская, д 21	Пригородный	15:08:0200222:3	003002000000 Земли населенных пунктов	ИЖС	13	02:010	2 500	538,50	1 346 250,00
32747	Республика Северная Осетия-Алания, р-н Пригородный, с. Тарское, ул.Комсомольская, д 12	Пригородный	15:08:0200222:4	003002000000 Земли населенных пунктов	ИЖС	13	02:010	1 600	538,50	861 600,00
32748	Республика Северная Осетия-Алания, р-н Пригородный, с. Тарское, ул. Калинина № 23	Пригородный	15:08:0200222:5	003002000000 Земли населенных пунктов	Для ведения личного подсобного хозяйства	13	02:020	1 898	538,50	1 022 073,00
32749	Респ. Северная Осетия - Алания, р-н Пригородный, с. Тарское, ул. Калинина, 31	Пригородный	15:08:0200222:9	003002000000 Земли населенных пунктов	Для ведения личного подсобного хозяйства	13	02:020	2 905	538,50	1 564 342,50
32750	Северная Осетия - Алания респ, р-н Пригородный, с. Тарское, ул. Калинина, 35	Пригородный	15:08:0200223:1	003002000000 Земли населенных пунктов	Для ведения личного подсобного хозяйства	13	02:020	4 085	538,50	2 199 772,50
32751	Республика Северная Осетия-Алания, р-н Пригородный, с. Тарское, ул. Калинина, 45 "в"	Пригородный	15:08:0200223:12	003002000000 Земли населенных пунктов	Для ведения личного подсобного хозяйства	13	02:020	599	538,50	322 561,50
32752	Республика Северная Осетия-Алания, р-н Пригородный, с. Тарское, ул. Калинина, 45	Пригородный	15:08:0200223:13	003002000000 Земли населенных пунктов	Для ведения личного подсобного хозяйства	13	02:020	1 869	538,50	1 006 456,50
32753	Республика Северная Осетия-Алания, р-н Пригородный, с. Тарское, ул. Калинина, 37	Пригородный	15:08:0200223:2	003002000000 Земли населенных пунктов	Для ведения личного подсобного хозяйства	13	02:020	1 726	538,50	929 451,00
32754	Российская Федерация, Республика Северная Осетия - Алания, Пригородный район, с. Тарское, ул. Калинина, 39	Пригородный	15:08:0200223:3	003002000000 Земли населенных пунктов	Для ведения личного подсобного хозяйства	13	02:020	1 600	538,50	861 600,00
32755	Республика Северная Осетия-Алания, р-н Пригородный, с. Тарское, ул. Калинина, 41	Пригородный	15:08:0200223:4	003002000000 Земли населенных пунктов	Для ведения личного подсобного хозяйства	13	02:020	2 499	538,50	1 345 711,50
32756	Респ. Северная Осетия - Алания, р-н Пригородный, с. Тарское, ул. Калинина	Пригородный	15:08:0200223:5	003002000000 Земли населенных пунктов	ИЖС	13	02:010	1 000	538,50	538 500,00
32757	Респ. Северная Осетия - Алания, р-н Пригородный, с. Тарское, ул. Ленина, дом 56	Пригородный	15:08:0200223:8	003002000000 Земли населенных пунктов	для строительства жилого дома и ведения личного подсобного хозяйства	13	02:020	1 999	538,50	1 076 461,50
32758	Респ. Северная Осетия - Алания, р-н Пригородный, с. Тарское, ул. Калинина, 2	Пригородный	15:08:0200224:1	003002000000 Земли населенных пунктов	Для ведения личного подсобного хозяйства	13	02:020	2 900	538,50	1 561 650,00
32759	Республика Северная Осетия - Алания, р-н Пригородный, с.Тарское, ул.Ленина, 1	Пригородный	15:08:0200224:2	003002000000 Земли населенных пунктов	Для ведения личного подсобного хозяйства	13	02:020	4 200	538,50	2 261 700,00
32760	Респ. Северная Осетия - Алания, р-н Пригородный, с. Тарское, ул. Ленина	Пригородный	15:08:0200224:3	003002000000 Земли населенных пунктов	ИЖС	13	02:010	4 200	538,50	2 261 700,00
32761	Российская Федерация, Республика Северная Осетия - Алания, р-н Пригородный, с.Тарское, ул. Иристонская, 1	Пригородный	15:08:0200224:4	003002000000 Земли населенных пунктов	Индивидуальное жилищное строительство	13	02:010	3 699	538,50	1 991 911,50
32762	Респ. Северная Осетия - Алания, р-н Пригородный, с. Тарское, ул. Иристонская, 2	Пригородный	15:08:0200224:5	003002000000 Земли населенных пунктов	Для ведения личного подсобного хозяйства	13	02:020	1 691	538,50	910 603,50
32763	Республика Северная Осетия - Алания, р-н Пригородный, с.Тарское, ул.Калинина, 4	Пригородный	15:08:0200225:1	003002000000 Земли населенных пунктов	Для ведения личного подсобного хозяйства	13	02:020	1 000	538,50	538 500,00
32764	Российская Федерация, Республика Северная Осетия - Алания, Пригородный муниципальный район, с. Тарское, ул. Ленина, 3	Пригородный	15:08:0200225:2	003002000000 Земли населенных пунктов	ИЖС	13	02:010	4 000	538,50	2 154 000,00
32765	Респ. Северная Осетия - Алания, р-н Пригородный, с. Тарское, ул. Калинина №6	Пригородный	15:08:0200225:3	003002000000 Земли населенных пунктов	ИЖС	13	02:010	3 800	538,50	2 046 300,00
32766	Респ. Северная Осетия - Алания, р-н Пригородный, с. Тарское, ул. Ленина	Пригородный	15:08:0200226:2	003002000000 Земли населенных пунктов	ИЖС	13	02:010	2 700	538,50	1 453 950,00
32767	Республика Северная Осетия-Алания, р-н Пригородный, с.Тарское, ул.Ленина	Пригородный	15:08:0200226:3	003002000000 Земли населенных пунктов	Для ведения личного подсобного хозяйства	13	02:020	1 000	538,50	538 500,00
32768	Российская Федерация, Республика Северная Осетия - Алания, Пригородный р-н, с.Тарское, ул. Ленина, 9	Пригородный	15:08:0200226:5	003002000000 Земли населенных пунктов	Для ведения личного подсобного хозяйства	13	02:020	1 000	538,50	538 500,00
32769	Республика Северная Осетия-Алания, р-н Пригородный, с. Тарское, ул. Калинина, 11 "а"	Пригородный	15:08:0200226:6	003002000000 Земли населенных пунктов	Ведение личного подсобного хозяйства и строительство жилого дома	13	02:020	2 043	538,50	1 100 155,50
32770	Республика Северная Осетия-Алания, р-н Пригородный, с. Тарское, ул. Ленина, 11 "б"	Пригородный	15:08:0200227:11	003002000000 Земли населенных пунктов	Для ведения личного подсобного хозяйства	13	02:020	518	538,50	278 943,00

№ пп	Местоположение ЗУ	Район	Кадастровый номер ЗУ	Категория земель	Разрешенное использование по документу	Код вида разрешенного использования (в соответствии с классификатором видов разрешенного использования земельных участков)	Вид использования объектов недвижимости	Площадь	УПКС	КС
32771	Республика Северная Осетия-Алания, р-н Пригородный, с Тарское, ул Калинина, 10	Пригородный	15:08:0200227:2	003002000000 Земли населенных пунктов	Для ведения личного подсобного хозяйства	13	02:0020	1 102	538,50	593 427,00
32772	Респ. Северная Осетия - Алания, р-н Пригородный. с. Тарское. ул. Калинина, №12	Пригородный	15:08:0200227:3	003002000000 Земли населенных пунктов	Для ведения личного подсобного хозяйства	13	02:0020	1 939	538,50	1 044 151,50
32773	Республика Северная Осетия - Алания, р-н Пригородный, с. Тарское, ул. Калинина	Пригородный	15:08:0200227:4	003002000000 Земли населенных пунктов	ИЖС	13	02:0010	2 100	538,50	1 130 850,00
32774	Республика Северная Осетия-Алания, р-н Пригородный, с Тарское, ул Калинина, 14 а	Пригородный	15:08:0200227:5	003002000000 Земли населенных пунктов	Для ведения личного подсобного хозяйства	13	02:0020	1 464	538,50	788 364,00
32775	Северная Осетия - Алания респ. р-н Пригородный, с Тарское, ул Ленина, 11 "а"	Пригородный	15:08:0200227:7	003002000000 Земли населенных пунктов	для ведения личного подсобного хозяйства	13	02:0020	1 730	538,50	931 605,00
32776	Северная Осетия - Алания респ. р-н Пригородный. с. Тарское. ул. Ленина. 11	Пригородный	15:08:0200227:8	003002000000 Земли населенных пунктов	Под складские помещения	6	06:0093	2 296	420,30	965 008,80
32777	Респ. Северная Осетия - Алания, р-н Пригородный. с. Тарское. ул. Ленина. дом 17	Пригородный	15:08:0200228:1	003002000000 Земли населенных пунктов	существующее здание узла связи	6	06:0080	46	901,98	41 491,08
32778	Республика Северная Осетия-Алания, р-н Пригородный, с Тарское, ул Калинина, д 22	Пригородный	15:08:0200228:10	003002000000 Земли населенных пунктов	Для ведения личного подсобного хозяйства	13	02:0020	1 800	538,50	969 300,00
32779	Респ. Северная Осетия - Алания, р-н Пригородный. с. Тарское. ул. Калинина	Пригородный	15:08:0200228:11	003002000000 Земли населенных пунктов	ИЖС	13	02:0010	3 000	538,50	1 615 500,00
32780	Респ. Северная Осетия - Алания, р-н Пригородный. с. Тарское. ул. Калинина, 18	Пригородный	15:08:0200228:12	003002000000 Земли населенных пунктов	Для ведения личного подсобного хозяйства	13	02:0020	2 499	538,50	1 345 711,50
32781	Республика Северная Осетия-Алания, р-н Пригородный, с Тарское, ул Ленина, №15 б	Пригородный	15:08:0200228:142	003002000000 Земли населенных пунктов	Аптеки	4	04:0000	31	1 400,09	43 402,79
32782	Республика Северная Осетия-Алания, р-н Пригородный, с Тарское, ул Ленина	Пригородный	15:08:0200228:143	003002000000 Земли населенных пунктов	Для ведения личного подсобного хозяйства	13	02:0020	2 717	538,50	1 463 104,50
32783	Российская Федерация, Республика Северная Осетия - Алания, Пригородный район, с. Тарское, ул. Калинина, 8	Пригородный	15:08:0200228:146	003002000000 Земли населенных пунктов	Для ведения личного подсобного хозяйства	13	02:0020	2 100	538,50	1 130 850,00
32784	Российская Федерация, Республика Северная Осетия - Алания, Пригородный р-н. с. Тарское, ул. Ленина, д.57	Пригородный	15:08:0200228:147	003002000000 Земли населенных пунктов	Для ведения личного подсобного хозяйства	13	02:0020	2 300	538,50	1 238 550,00
32785	Северная Осетия-Алания респ. Пригородный р-н, с. Тарское, ул. Ленина , 21	Пригородный	15:08:0200228:18	003002000000 Земли населенных пунктов	Для эксплуатации нежилых помещений	3	03:0080	715	376,95	269 519,25
32786	Респ. Северная Осетия - Алания, р-н Пригородный. с. Тарское. ул. Ленина №15 а	Пригородный	15:08:0200228:2	003002000000 Земли населенных пунктов	здание почтовой связи	3	03:0022	45	376,95	16 962,75
32787	Респ. Северная Осетия - Алания, р-н Пригородный. с. Тарское. ул. Ленина, дом б/н	Пригородный	15:08:0200228:3	003002000000 Земли населенных пунктов	существующий универмаг № 5	4	04:0040	1 400	1 400,09	1 960 126,00
32788	Респ. Северная Осетия - Алания, р-н Пригородный. с. Тарское. ул. Ленина	Пригородный	15:08:0200228:8	003002000000 Земли населенных пунктов	Под административное здание	3	03:0080	600	376,95	226 170,00
32789	Республика Северная Осетия - Алания, Пригородный район, с. Тарское, ул. Ленина, 23	Пригородный	15:08:0200229:1	003002000000 Земли населенных пунктов	Для ведения личного подсобного хозяйства	13	02:0020	3 206	538,50	1 726 431,00
32790	Российская Федерация, Республика Северная Осетия - Алания, Пригородный район, с. Тарское, ул. Ленина, 27	Пригородный	15:08:0200229:117	003002000000 Земли населенных пунктов	Для ведения личного подсобного хозяйства	13	02:0020	2 700	538,50	1 453 950,00
32791	Республика Северная Осетия - Алания, р-н Пригородный. с. Тарское, ул. Ленина 25	Пригородный	15:08:0200229:2	003002000000 Земли населенных пунктов	Для ведения личного подсобного хозяйства	13	02:0020	3 000	538,50	1 615 500,00
32792	Респ. Северная Осетия - Алания, р-н Пригородный. с. Тарское. ул. Ленина	Пригородный	15:08:0200229:3	003002000000 Земли населенных пунктов	ИЖС	13	02:0010	1 500	538,50	807 750,00
32793	Респ. Северная Осетия - Алания, р-н Пригородный. с. Тарское. ул. Калинина,24	Пригородный	15:08:0200229:4	003002000000 Земли населенных пунктов	Для ведения личного подсобного хозяйства	13	02:0020	1 476	538,50	794 826,00
32794	Респ. Северная Осетия - Алания, р-н Пригородный. с. Тарское. ул. Ленина	Пригородный	15:08:0200230:1	003002000000 Земли населенных пунктов	ИЖС	13	02:0010	500	538,50	269 250,00
32795	Респ. Северная Осетия - Алания, р-н Пригородный. с. Тарское. ул. Ленина	Пригородный	15:08:0200230:10	003002000000 Земли населенных пунктов	ИЖС	13	02:0010	2 000	538,50	1 077 000,00
32796	Республика Северная Осетия - Алания, р-н Пригородный, с.Тарское, ул.Ленина, 33	Пригородный	15:08:0200230:128	003002000000 Земли населенных пунктов	Для ведения личного подсобного хозяйства	13	02:0020	2 600	538,50	1 400 100,00
32797	Российская Федерация, Республика Северная Осетия - Алания, Пригородный район, с. Тарское, ул. Калинина, 26	Пригородный	15:08:0200230:129	003002000000 Земли населенных пунктов	Для ведения личного подсобного хозяйства	13	02:0020	1 000	538,50	538 500,00
32798	Северная Осетия - Алания респ. р-н Пригородный, с Тарское, ул Калинина, 28	Пригородный	15:08:0200230:3	003002000000 Земли населенных пунктов	Для ведения личного подсобного хозяйства	13	02:0020	1 176	538,50	633 276,00
32799	Республика Северная Осетия-Алания, р-н Пригородный, с Тарское, ул Калинина, 30	Пригородный	15:08:0200230:4	003002000000 Земли населенных пунктов	Для ведения личного подсобного хозяйства	13	02:0020	1 515	538,50	815 827,50
32800	Республика Северная Осетия-Алания, р-н Пригородный. с Тарское. ул Калинина. д 30а	Пригородный	15:08:0200230:5	003002000000 Земли населенных пунктов	Индивидуальное жилищное строительство	13	02:0010	1 300	538,50	700 050,00
32801	Респ. Северная Осетия - Алания, р-н Пригородный. с. Тарское. ул. Ленина	Пригородный	15:08:0200230:6	003002000000 Земли населенных пунктов	ИЖС	13	02:0010	2 600	538,50	1 400 100,00
32802	Республика Северная Осетия - Алания, р-н Пригородный. с. Тарское, ул. Ленина	Пригородный	15:08:0200230:7	003002000000 Земли населенных пунктов	Для ведения личного подсобного хозяйства	13	02:0020	4 200	538,50	2 261 700,00
32803	Респ. Северная Осетия - Алания, р-н Пригородный. с. Тарское. ул. Ленина	Пригородный	15:08:0200230:9	003002000000 Земли населенных пунктов	ИЖС	13	02:0010	2 500	538,50	1 346 250,00
32804	Северная Осетия - Алания респ. р-н Пригородный. с Тарское. ул Ленина, 63	Пригородный	15:08:0200231:1	003002000000 Земли населенных пунктов	Связь	6	06:0080	150	901,98	135 297,00
32805	Респ Северная Осетия - Алания, Пригородный р-н, с Тарское, ул Ленина	Пригородный	15:08:0200231:127	003002000000 Земли населенных пунктов	Для ведения личного подсобного хозяйства	13	02:0020	500	538,50	269 250,00
32806	Респ Северная Осетия - Алания, Пригородный р-н, с Тарское, ул Ленина	Пригородный	15:08:0200231:128	003002000000 Земли населенных пунктов	Для ведения личного подсобного хозяйства	13	02:0020	1 700	538,50	915 450,00
32807	Респ. Северная Осетия - Алания, р-н Пригородный. с. Тарское. ул. Ленина	Пригородный	15:08:0200231:2	003002000000 Земли населенных пунктов	ИЖС	13	02:0010	1 000	538,50	538 500,00
32808	Респ. Северная Осетия - Алания, р-н Пригородный. с. Тарское. ул. Ленина	Пригородный	15:08:0200231:3	003002000000 Земли населенных пунктов	ИЖС	13	02:0010	2 500	538,50	1 346 250,00
32809	Респ. Северная Осетия - Алания, р-н Пригородный. с. Тарское. ул. Ленина №61	Пригородный	15:08:0200231:5	003002000000 Земли населенных пунктов	Для ведения личного подсобного хозяйства	13	02:0020	2 500	538,50	1 346 250,00
32810	Респ. Северная Осетия - Алания, р-н Пригородный. с. Тарское, ул. Ленина, 53	Пригородный	15:08:0200231:6	003002000000 Земли населенных пунктов	Для ведения личного подсобного хозяйства	13	02:0020	1 495	538,50	805 057,50
32811	Респ. Северная Осетия - Алания, р-н Пригородный. с. Тарское. ул. Ленина	Пригородный	15:08:0200231:7	003002000000 Земли населенных пунктов	ИЖС	13	02:0010	2 000	538,50	1 077 000,00
32812	Респ. Северная Осетия - Алания, р-н Пригородный. с. Тарское. ул. Ленина. дом 49	Пригородный	15:08:0200231:8	003002000000 Земли населенных пунктов	Для ведения личного подсобного хозяйства	13	02:0020	2 781	538,50	1 497 568,50
32813	Респ. Северная Осетия - Алания, р-н Пригородный. с. Тарское. ул. Ленина	Пригородный	15:08:0200232:1	003002000000 Земли населенных пунктов	ИЖС	13	02:0010	1 500	538,50	807 750,00
32814	Северная Осетия - Алания респ. р-н Пригородный, с Тарское, ул Ленина, 6	Пригородный	15:08:0200232:2	003002000000 Земли населенных пунктов	Для ведения личного подсобного хозяйства	13	02:0020	1 350	538,50	726 975,00
32815	Российская Федерация, Республика Северная Осетия - Алания, Пригородный район, с. Тарское, ул. Ленина, 8	Пригородный	15:08:0200232:3	003002000000 Земли населенных пунктов	Индивидуальное жилищное строительство	13	02:0010	1 873	538,50	1 008 610,50
32816	Респ. Северная Осетия - Алания, р-н Пригородный. с. Тарское. ул. Иристонская	Пригородный	15:08:0200232:4	003002000000 Земли населенных пунктов	ИЖС	13	02:0010	1 000	538,50	538 500,00
32817	Республика Северная Осетия - Алания, р-н Пригородный, с.Тарское, ул.Иристонская, 3	Пригородный	15:08:0200232:5	003002000000 Земли населенных пунктов	Для ведения личного подсобного хозяйства	13	02:0020	1 900	538,50	1 023 150,00
32818	Республика Северная Осетия-Алания, р-н Пригородный, с Тарское, ул Иристонская, 7	Пригородный	15:08:0200232:6	003002000000 Земли населенных пунктов	Для ведения личного подсобного хозяйства	13	02:0020	2 481	538,50	1 336 018,50
32819	Респ. Северная Осетия - Алания, р-н Пригородный. с. Тарское. ул. Ленина	Пригородный	15:08:0200232:7	003002000000 Земли населенных пунктов	ИЖС	13	02:0010	3 000	538,50	1 615 500,00
32820	Республика Северная Осетия-Алания, р-н Пригородный, с Тарское, ул Иристонская, 8	Пригородный	15:08:0200233:1	003002000000 Земли населенных пунктов	Для ведения личного подсобного хозяйства	13	02:0020	3 153	538,50	1 697 890,50

№ п/п	Местоположение ЗУ	Район	Кадастровый номер ЗУ	Категория земель	Разрешенное использование по документу	Код вида разрешенного использования (в соответствии с классификатором видов разрешенного использования земельных участков)	Вид использования объектов недвижимости	Площадь	УПКС	КС
32821	Республика Северная Осетия-Алания, р-н Пригородный, с Тарское, ул Иристонская, 6	Пригородный	15:08:0200233:17	003002000000 Земли населенных пунктов	Для ведения личного подсобного хозяйства	13	02:02:02	740	538,50	398 490,00
32822	Республика Северная Осетия-Алания, р-н Пригородный, с. Тарское, ул. К.Хетагурова, №1 а.	Пригородный	15:08:0200233:18	003002000000 Земли населенных пунктов	Для ведения личного подсобного хозяйства	13	02:02:02	1 232	538,50	663 432,00
32823	Республика Северная Осетия-Алания, р-н Пригородный, с. Тарское, ул. К.Хетагурова, №1.	Пригородный	15:08:0200233:19	003002000000 Земли населенных пунктов	Для ведения личного подсобного хозяйства	13	02:02:02	1 750	538,50	942 375,00
32824	Респ. Северная Осетия - Алания, р-н Пригородный, с. Тарское, ул. Иристонская, 6	Пригородный	15:08:0200233:2	003002000000 Земли населенных пунктов	Для ведения личного подсобного хозяйства	13	02:02:02	1 642	538,50	884 217,00
32825	Республика Северная Осетия-Алания, р-н Пригородный, с Тарское, ул Иристонская, д 4	Пригородный	15:08:0200233:3	003002000000 Земли населенных пунктов	Индивидуальное жилищное строительство	13	02:02:01	2 300	538,50	1 238 550,00
32826	Респ. Северная Осетия - Алания, р-н Пригородный, с. Тарское, ул. К.Хетагурова, №3	Пригородный	15:08:0200233:6	003002000000 Земли населенных пунктов	Для ведения личного подсобного хозяйства	13	02:02:02	2 434	538,50	1 310 709,00
32827	Северная Осетия - Алания респ, р-н Пригородный, с. Тарское, ул. К.Хетагурова, 5	Пригородный	15:08:0200233:7	003002000000 Земли населенных пунктов	Для ведения личного подсобного хозяйства	13	02:02:02	1 979	538,50	1 065 691,50
32828	Республика Северная Осетия-Алания, р-н Пригородный, с Тарское, ул К.Хетагурова, 7	Пригородный	15:08:0200233:8	003002000000 Земли населенных пунктов	Для ведения личного подсобного хозяйства	13	02:02:02	3 064	538,50	1 649 964,00
32829	Северная Осетия - Алания респ, р-н Пригородный, с Тарское, ул Ленина, 14	Пригородный	15:08:0200234:1	003002000000 Земли населенных пунктов	Для ведения личного подсобного хозяйства	13	02:02:02	1 000	538,50	538 500,00
32830	Республика Северная Осетия - Алания, р-н Пригородный, с Тарское, ул.К.Хетагурова, 13	Пригородный	15:08:0200234:10	003002000000 Земли населенных пунктов	Для ведения личного подсобного хозяйства	13	02:02:02	4 000	538,50	2 154 000,00
32831	Республика Северная Осетия-Алания, р-н Пригородный, с. Тарское, ул. Коста Хетагурова, 11	Пригородный	15:08:0200234:124	003002000000 Земли населенных пунктов	Для ведения личного подсобного хозяйства	13	02:02:02	1 997	538,50	1 075 384,50
32832	Российская Федерация, Республика Северная Осетия - Алания, Пригородный р-н, с. Тарское, ул. Иристонская	Пригородный	15:08:0200234:128	003002000000 Земли населенных пунктов	Для ведения личного подсобного хозяйства	13	02:02:02	1 500	538,50	807 750,00
32833	Российская Федерация, Республика Северная Осетия - Алания, Пригородный р-н, с. Тарское, ул. Иристонская, 10а	Пригородный	15:08:0200234:129	003002000000 Земли населенных пунктов	Для ведения личного подсобного хозяйства	13	02:02:02	900	538,50	484 650,00
32834	Российская Федерация, Республика Северная Осетия - Алания, Пригородный р-н, с. Тарское, ул. Иристонская	Пригородный	15:08:0200234:130	003002000000 Земли населенных пунктов	Для ведения личного подсобного хозяйства	13	02:02:02	580	538,50	312 330,00
32835	Северная Осетия - Алания респ, р-н Пригородный, с. Тарское, ул. Ленина, 24	Пригородный	15:08:0200234:2	003002000000 Земли населенных пунктов	Для учебных целей	3	03:03:50	17 650	686,58	12 118 137,00
32836	Северная Осетия - Алания респ, р-н Пригородный, с. Тарское, ул. Ленина, 14 "а"	Пригородный	15:08:0200235:1	003002000000 Земли населенных пунктов	Под строительства пекарни	6	06:03:40	692	420,30	290 847,60
32837	Республика Северная Осетия-Алания, р-н Пригородный, с Тарское, ул К Хетагурова, 17 "б"	Пригородный	15:08:0200235:122	003002000000 Земли населенных пунктов	Для ведения личного подсобного хозяйства	13	02:02:02	619	538,50	333 331,50
32838	Республика Северная Осетия - Алания, Пригородный район, с Тарское, ул Иристонская, 14а	Пригородный	15:08:0200235:123	003002000000 Земли населенных пунктов	Дом культуры	3	03:06:03	4 200	511,57	2 148 594,00
32839	Республика Северная Осетия - Алания, Пригородный район, с. Тарское, ул. Иристонская, 22	Пригородный	15:08:0200235:124	003002000000 Земли населенных пунктов	Для ведения личного подсобного хозяйства	13	02:02:02	1 500	538,50	807 750,00
32840	Российская Федерация, Республика Северная Осетия-Алания, Пригородный р-н, с Тарское	Пригородный	15:08:0200235:125	003002000000 Земли населенных пунктов	Объекты религиозного назначения	3	03:03:70	5 888	2,71	15 956,48
32841	Республика Северная Осетия-Алания, р-н Пригородный, с Тарское, ул К Хетагурова, 15 а	Пригородный	15:08:0200235:3	003002000000 Земли населенных пунктов	Для ведения личного подсобного хозяйства	13	02:02:02	1 191	538,50	641 353,50
32842	Республика Северная Осетия-Алания, р-н Пригородный, с Тарское, ул Ленина, д 146	Пригородный	15:08:0200235:5	003002000000 Земли населенных пунктов	Для ведения личного подсобного хозяйства	13	02:02:02	500	538,50	269 250,00
32843	Республика Северная Осетия-Алания, Пригородный район, с. Тарское, ул. Хетагурова, 17	Пригородный	15:08:0200235:6	003002000000 Земли населенных пунктов	Для ведения личного подсобного хозяйства	13	02:02:02	500	538,50	269 250,00
32844	Республика Северная Осетия-Алания, р-н Пригородный, с Тарское, ул Иристонская, 12"б"	Пригородный	15:08:0200235:8	003002000000 Земли населенных пунктов	под физкультурно-оздоровительные учреждения	3	05:01:10	2 112	148,09	312 766,08
32845	Респ. Северная Осетия - Алания, р-н Пригородный, с. Тарское, ул. Иристонская, 9	Пригородный	15:08:0200236:1	003002000000 Земли населенных пунктов	под существующее здание аптеки №39	4	04:04:40	300	1 400,09	420 027,00
32846	Республика Северная Осетия-Алания, р-н Пригородный, с. Тарское, ул. Иристонская, 13	Пригородный	15:08:0200236:15	003002000000 Земли населенных пунктов	Объекты здравоохранения (больницы, лечебные стационары, ФАП, поликлиники и другие объекты здравоохранения)	3	03:04:40	2 764	861,60	2 381 462,40
32847	Северная Осетия - Алания респ, р-н Пригородный, с Тарское, ул Иристонская, 21	Пригородный	15:08:0200236:2	003002000000 Земли населенных пунктов	Для ведения личного подсобного хозяйства	13	02:02:02	2 224	538,50	1 197 624,00
32848	Северная Осетия - Алания респ, р-н Пригородный, с Тарское, ул Иристонская, 13 "а"	Пригородный	15:08:0200236:4	003002000000 Земли населенных пунктов	Для ведения личного подсобного хозяйства	13	02:02:02	2 790	538,50	1 502 415,00
32849	Северная Осетия - Алания респ, р-н Пригородный, с Тарское, ул Ленина № 22	Пригородный	15:08:0200236:7	003002000000 Земли населенных пунктов	Для ведения личного подсобного хозяйства	13	02:02:02	1 770	538,50	953 145,00
32850	Северная Осетия - Алания респ, р-н Пригородный, с Тарское, ул Иристонская, 17	Пригородный	15:08:0200237:1	003002000000 Земли населенных пунктов	Для ведения личного подсобного хозяйства	13	02:02:02	2 500	538,50	1 346 250,00
32851	Респ. Северная Осетия - Алания, р-н Пригородный, с. Тарское, ул. Иристонская, 23 "а"	Пригородный	15:08:0200237:10	003002000000 Земли населенных пунктов	Для ведения личного подсобного хозяйства	13	02:02:02	2 311	538,50	1 244 473,50
32852	Респ. Северная Осетия - Алания, р-н Пригородный, с Тарское, ул Ленина № 24	Пригородный	15:08:0200237:3	003002000000 Земли населенных пунктов	Для ведения личного подсобного хозяйства	13	02:02:02	1 759	538,50	947 221,50
32853	Республика Северная Осетия-Алания, р-н Пригородный, с Тарское, ул Ленина, д 26	Пригородный	15:08:0200237:4	003002000000 Земли населенных пунктов	Для ведения личного подсобного хозяйства	13	02:02:02	2 208	538,50	1 189 008,00
32854	Респ. Северная Осетия - Алания, р-н Пригородный, с. Тарское, ул. Иристонская, 25	Пригородный	15:08:0200237:5	003002000000 Земли населенных пунктов	Для ведения личного подсобного хозяйства	13	02:02:02	2 083	538,50	1 121 695,50
32855	Республика Северная Осетия-Алания, р-н Пригородный, с. Тарское, ул. Иристонская, 29	Пригородный	15:08:0200238:1	003002000000 Земли населенных пунктов	Для ведения личного подсобного хозяйства	13	02:02:02	4 200	538,50	2 261 700,00
32856	Российская Федерация, Республика Северная Осетия - Алания, Пригородный р-н , с Тарское, ул. Иристонская, д 27	Пригородный	15:08:0200238:115	003002000000 Земли населенных пунктов	Для ведения личного подсобного хозяйства	13	02:02:02	4 000	538,50	2 154 000,00
32857	Республика Северная Осетия-Алания, р-н Пригородный, с Тарское, ул Ленина №28	Пригородный	15:08:0200238:2	003002000000 Земли населенных пунктов	Для ведения личного подсобного хозяйства	13	02:02:02	1 861	538,50	1 002 148,50
32858	Северная Осетия - Алания респ, р-н Пригородный, с. Тарское, ул. Ленина, 34	Пригородный	15:08:0200239:1	003002000000 Земли населенных пунктов	Для ведения личного подсобного хозяйства	13	02:02:02	1 354	538,50	729 129,00
32859	Республика Северная Осетия-Алания, р-н Пригородный, с Тарское, ул. Иристонская, 39	Пригородный	15:08:0200239:10	003002000000 Земли населенных пунктов	Для ведения личного подсобного хозяйства	13	02:02:02	1 715	538,50	923 527,50
32860	Республика Северная Осетия-Алания, р-н Пригородный, с Тарское, ул Ленина, 36	Пригородный	15:08:0200239:122	003002000000 Земли населенных пунктов	Для ведения личного подсобного хозяйства	13	02:02:02	4 200	538,50	2 261 700,00
32861	Северная Осетия - Алания респ, р-н Пригородный, с Тарское, ул Ленина, 40	Пригородный	15:08:0200239:2	003002000000 Земли населенных пунктов	Для ведения личного подсобного хозяйства	13	02:02:02	3 500	538,50	1 884 750,00

№ п/п	Местоположение ЗУ	Район	Кадастровый номер ЗУ	Категория земель	Разрешенное использование по документу	Код вида разрешенного использования (в соответствии с классификатором видов разрешенного использования земельных участков)	Вид использования объектов недвижимости	Площадь	УПКС	КС
32862	Северная Осетия - Алания респ. р-н Пригородный, с Тарское, ул Ленина, 38	Пригородный	15:08:0200239:5	0030020000000 Земли населенных пунктов	Для ведения личного подсобного хозяйства	13	02:02:02	2 790	538,50	1 502 415,00
32863	Республика Северная Осетия-Алания, р-н Пригородный, с. Тарское, ул. Ленина, 32	Пригородный	15:08:0200239:7	0030020000000 Земли населенных пунктов	Для ведения личного подсобного хозяйства	13	02:02:02	1 351	538,50	727 513,50
32864	Республика Северная Осетия-Алания, р-н Пригородный, с. Тарское, ул. Хетагурова, № 23	Пригородный	15:08:0200240:1	0030020000000 Земли населенных пунктов	Для ведения личного подсобного хозяйства	13	02:02:02	1 263	538,50	680 125,50
32865	Республика Северная Осетия-Алания, Пригородный р-н, с Тарское, ул Иристонская, 14 а	Пригородный	15:08:0200240:122	0030020000000 Земли населенных пунктов	Для ведения личного подсобного хозяйства (приусадебные участки)	13	02:02:02	825	538,50	444 262,50
32866	Республика Северная Осетия-Алания, р-н Пригородный, с Тарское, ул К Хетагурова, 25	Пригородный	15:08:0200240:123	0030020000000 Земли населенных пунктов	Для ведения личного подсобного хозяйства	13	02:02:02	2 408	538,50	1 296 708,00
32867	Российская Федерация, Республика Северная Осетия - Алания, Пригородный район, с. Тарское, ул. Хетагурова, 21	Пригородный	15:08:0200240:124	0030020000000 Земли населенных пунктов	Для ведения личного подсобного хозяйства	13	02:02:02	2 000	538,50	1 077 000,00
32868	Респ. Северная Осетия - Алания, р-н Пригородный, с. Тарское, ул. Иристонская, 16	Пригородный	15:08:0200240:3	0030020000000 Земли населенных пунктов	Для ведения личного подсобного хозяйства	13	02:02:02	4 297	538,50	2 313 934,50
32869	Респ. Северная Осетия - Алания, р-н Пригородный, с Тарское, ул Иристонская, 18	Пригородный	15:08:0200240:4	0030020000000 Земли населенных пунктов	Для ведения личного подсобного хозяйства	13	02:02:02	1 382	538,50	744 207,00
32870	Респ. Северная Осетия - Алания, р-н Пригородный, с Тарское, ул К.Хетагурова, 19	Пригородный	15:08:0200240:9	0030020000000 Земли населенных пунктов	Для ведения личного подсобного хозяйства	13	02:02:02	1 000	538,50	538 500,00
32871	Республика Северная Осетия - Алания, р-н Пригородный, с. Тарское, ул. Иристонская, 20	Пригородный	15:08:0200241:121	0030020000000 Земли населенных пунктов	Для ведения личного подсобного хозяйства	13	02:02:02	2 000	538,50	1 077 000,00
32872	Республика Северная Осетия-Алания, р-н Пригородный, с. Тарское, ул. Иристонская, №26	Пригородный	15:08:0200241:2	0030020000000 Земли населенных пунктов	Для ведения личного подсобного хозяйства	13	02:02:02	2 534	538,50	1 364 559,00
32873	Республика Северная Осетия-Алания, р-н Пригородный, с Тарское, ул К Хетагурова, 27	Пригородный	15:08:0200241:5	0030020000000 Земли населенных пунктов	Для ведения личного подсобного хозяйства	13	02:02:02	1 893	538,50	1 019 380,50
32874	Республика Северная Осетия-Алания, р-н Пригородный, с Тарское, ул К Хетагурова, 27	Пригородный	15:08:0200241:6	0030020000000 Земли населенных пунктов	Для ведения личного подсобного хозяйства	13	02:02:02	505	538,50	271 942,50
32875	Республика Северная Осетия-Алания, р-н Пригородный, с. Тарское, ул. Иристонская, 24	Пригородный	15:08:0200241:8	0030020000000 Земли населенных пунктов	Для ведения личного подсобного хозяйства	13	02:02:02	2 223	538,50	1 197 085,50
32876	Северная Осетия - Алания респ, р-н Пригородный, с Тарское, ул Иристонская, 30	Пригородный	15:08:0200242:1	0030020000000 Земли населенных пунктов	Для ведения личного подсобного хозяйства	13	02:02:02	340	538,50	183 090,00
32877	Республика Северная Осетия - Алания, Пригородный район, с. Тарское, ул. К Хетагурова, 35	Пригородный	15:08:0200242:115	0030020000000 Земли населенных пунктов	Для ведения личного подсобного хозяйства	13	02:02:02	4 000	538,50	2 154 000,00
32878	Российская Федерация, Республика Северная Осетия - Алания, Пригородный район, с. Тарское, ул. Иристонская, 34	Пригородный	15:08:0200242:116	0030020000000 Земли населенных пунктов	Для ведения личного подсобного хозяйства	13	02:02:02	1 200	538,50	646 200,00
32879	Республика Северная Осетия-Алания, р-н Пригородный, с. Тарское, ул. Иристонская, 32	Пригородный	15:08:0200242:3	0030020000000 Земли населенных пунктов	Для ведения личного подсобного хозяйства	13	02:02:02	3 583	538,50	1 929 445,50
32880	Северная Осетия - Алания респ, р-н Пригородный, с Тарское, ул Иристонская, 40	Пригородный	15:08:0200243:1	0030020000000 Земли населенных пунктов	Для ведения личного подсобного хозяйства	13	02:02:02	1 281	538,50	689 818,50
32881	Республика Северная Осетия - Алания, Пригородный район, с. Тарское, ул. Иристонская №34 а	Пригородный	15:08:0200243:118	0030020000000 Земли населенных пунктов	Для ведения личного подсобного хозяйства	13	02:02:02	1 180	538,50	635 430,00
32882	Республика Северная Осетия - Алания, Пригородный район, с Тарское, ул К.Хетагурова	Пригородный	15:08:0200243:119	0030020000000 Земли населенных пунктов	Для ведения личного подсобного хозяйства	13	02:02:02	1 456	538,50	784 056,00
32883	Республика Северная Осетия - Алания, Пригородный район, с. Тарское, ул. К.Хетагурова, 37 а	Пригородный	15:08:0200243:120	0030020000000 Земли населенных пунктов	Для ведения личного подсобного хозяйства	13	02:02:02	1 426	538,50	767 901,00
32884	Республика Северная Осетия - Алания, Пригородный район, с.Тарское, ул. К.Хетагурова, 39 а	Пригородный	15:08:0200243:121	0030020000000 Земли населенных пунктов	Для ведения личного подсобного хозяйства	13	02:02:02	1 438	538,50	774 363,00
32885	Респ. Северная Осетия - Алания, р-н Пригородный, с Тарское, ул Иристонская, 38	Пригородный	15:08:0200243:3	0030020000000 Земли населенных пунктов	Для ведения личного подсобного хозяйства	13	02:02:02	1 099	538,50	591 811,50
32886	Северная Осетия - Алания респ, р-н Пригородный, с Тарское, ул Ленина, 42	Пригородный	15:08:0200244:1	0030020000000 Земли населенных пунктов	Для ведения личного подсобного хозяйства	13	02:02:02	2 586	538,50	1 392 561,00
32887	Северная Осетия - Алания респ, р-н Пригородный, с. Тарское, ул. Плиева, 51	Пригородный	15:08:0200244:13	0030020000000 Земли населенных пунктов	Для ведения личного подсобного хозяйства	13	02:02:02	3 000	538,50	1 615 500,00
32888	Республика Северная Осетия-Алания, Пригородный р-н, с. Тарское, ул. Иристонская, уч. 41 а	Пригородный	15:08:0200244:138	0030020000000 Земли населенных пунктов	Для ведения личного подсобного хозяйства (приусадебные участки)	13	02:02:02	1 644	538,50	885 294,00
32889	Российская Федерация, Республика Северная Осетия - Алания, Пригородный район, с. Тарское, ул. Плиева, 51А	Пригородный	15:08:0200244:139	0030020000000 Земли населенных пунктов	Для ведения личного подсобного хозяйства	13	02:02:02	1 012	538,50	544 962,00
32890	Российская Федерация, Республика Северная Осетия-Алания, Пригородный муниципальный район, с. Тарское, ул. Иристонская,№39 а	Пригородный	15:08:0200244:143	0030020000000 Земли населенных пунктов	Для ведения личного подсобного хозяйства	13	02:02:02	2 727	538,50	1 468 489,50
32891	Российская Федерация, Республика Северная Осетия-Алания, Пригородный муниципальный район, с. Тарское, ул. Ленина, №40а	Пригородный	15:08:0200244:144	0030020000000 Земли населенных пунктов	Для ведения личного подсобного хозяйства	13	02:02:02	1 000	538,50	538 500,00
32892	Респ. Северная Осетия - Алания, р-н Пригородный, с. Тарское, ул. Ленина, дом 44	Пригородный	15:08:0200244:2	0030020000000 Земли населенных пунктов	Для ведения личного подсобного хозяйства	13	02:02:02	2 671	538,50	1 438 333,50
32893	Республика Северная Осетия-Алания, р-н Пригородный, с. Тарское, ул. Иристонская, 40"а"	Пригородный	15:08:0200244:21	0030020000000 Земли населенных пунктов	Для строительства жилого дома	13	02:03:10	1 976	538,50	1 064 076,00
32894	Северная Осетия - Алания респ, р-н Пригородный, с Тарское, ул Иристонская, 45	Пригородный	15:08:0200244:3	0030020000000 Земли населенных пунктов	Для ведения личного подсобного хозяйства	13	02:02:02	4 500	538,50	2 423 250,00
32895	Северная Осетия - Алания респ, р-н Пригородный, с. Тарское, ул. Плиева, №47	Пригородный	15:08:0200244:5	0030020000000 Земли населенных пунктов	Для ведения личного подсобного хозяйства	13	02:02:02	4 121	538,50	2 219 158,50
32896	Респ. Северная Осетия - Алания, р-н Пригородный, с. Тарское, ул. Плиева, дом 45	Пригородный	15:08:0200245:1	0030020000000 Земли населенных пунктов	под существующим жилым домом и приусадебным участком	13	02:03:10	4 600	538,50	2 477 100,00
32897	Респ. Северная Осетия - Алания, р-н Пригородный, с Тарское, ул Ленина, № 61	Пригородный	15:08:0200245:3	0030020000000 Земли населенных пунктов	Для ведения личного подсобного хозяйства	13	02:02:02	4 699	538,50	2 530 411,50
32898	Республика Северная Осетия-Алания, р-н Пригородный, с Тарское, ул Ленина, 59	Пригородный	15:08:0200245:5	0030020000000 Земли населенных пунктов	Для ведения личного подсобного хозяйства	13	02:02:02	4 400	538,50	2 369 400,00
32899	Республика Северная Осетия-Алания, р-н Пригородный, с. Тарское, ул. Ленина, №65а	Пригородный	15:08:0200245:6	0030020000000 Земли населенных пунктов	Для ведения личного подсобного хозяйства	13	02:02:02	1 444	538,50	777 594,00
32900	Республика Северная Осетия-Алания, р-н Пригородный, с. Тарское, ул. Ленина, №65	Пригородный	15:08:0200245:7	0030020000000 Земли населенных пунктов	Для ведения личного подсобного хозяйства	13	02:02:02	1 540	538,50	829 290,00
32901	Респ. Северная Осетия - Алания, р-н Пригородный, с. Тарское, ул. К.Хетагурова, 2	Пригородный	15:08:0200246:1	0030020000000 Земли населенных пунктов	Для ведения личного подсобного хозяйства	13	02:02:02	1 888	538,50	1 016 688,00

№ пп	Местоположение ЗУ	Район	Кадастровый номер ЗУ	Категория земель	Разрешенное использование по документу	Код вида разрешенного использования (в соответствии с классификатором видов разрешенного использования земельных участков)	Вид использования объектов недвижимости	Площадь	УПКС	КС
32902	Российская Федерация, Республика Северная Осетия - Алания, Пригородный район, с. Тарское, ул. В.Губаева	Пригородный	15:08:0200246:138	003002000000 Земли населенных пунктов	Для ведения личного подсобного хозяйства	13	02:0020	925	538,50	498 112,50
32903	Российская Федерация, Республика Северная Осетия - Алания, Пригородный район, с. Тарское, ул. В.Губаева	Пригородный	15:08:0200246:139	003002000000 Земли населенных пунктов	Для ведения личного подсобного хозяйства	13	02:0020	809	538,50	435 646,50
32904	Респ. Северная Осетия - Алания, р-н Пригородный, с. Тарское, ул. К.Хетагурова	Пригородный	15:08:0200246:2	003002000000 Земли населенных пунктов	ИЖС	13	02:0010	2 000	538,50	1 077 000,00
32905	Респ. Северная Осетия - Алания, р-н Пригородный, с. Тарское, ул. К.Хетагурова	Пригородный	15:08:0200246:3	003002000000 Земли населенных пунктов	ИЖС	13	02:0010	2 800	538,50	1 507 800,00
32906	Респ. Северная Осетия - Алания, р-н Пригородный, с. Тарское, ул. К.Хетагурова	Пригородный	15:08:0200246:4	003002000000 Земли населенных пунктов	ИЖС	13	02:0010	4 000	538,50	2 154 000,00
32907	Республика Северная Осетия-Алания, р-н Пригородный, с. Тарское, ул.В.Губаева	Пригородный	15:08:0200246:5	003002000000 Земли населенных пунктов	ИЖС	13	02:0010	4 100	538,50	2 207 850,00
32908	Республика Северная Осетия-Алания, р-н Пригородный, с. Тарское, ул.В.Губаева	Пригородный	15:08:0200246:7	003002000000 Земли населенных пунктов	ИЖС	13	02:0010	2 500	538,50	1 346 250,00
32909	Респ. Северная Осетия - Алания, р-н Пригородный, с. Тарское, ул. К.Хетагурова, дом 12	Пригородный	15:08:0200247:1	003002000000 Земли населенных пунктов	под существующее помещение ветлечебницы	3	03:0100	1 122	861,60	966 715,20
32910	Республика Северная Осетия - Алания, Пригородный р-н. с. Тарское, ул. К.Хетагурова, 6	Пригородный	15:08:0200247:124	003002000000 Земли населенных пунктов	Для ведения личного подсобного хозяйства	13	02:0020	2 300	538,50	1 238 550,00
32911	Республика Северная Осетия-Алания, р-н Пригородный, с. Тарское, ул. В.Губаева, 9	Пригородный	15:08:0200247:2	003002000000 Земли населенных пунктов	Для ведения личного подсобного хозяйства	13	02:0020	1 899	538,50	1 022 611,50
32912	Республика Северная Осетия-Алания, р-н Пригородный, с. Тарское, ул.В.Губаева	Пригородный	15:08:0200247:3	003002000000 Земли населенных пунктов	ИЖС	13	02:0010	1 400	538,50	753 900,00
32913	Республика Северная Осетия - Алания, р-н Пригородный, с.Тарское, ул.К Хетагурова, 16	Пригородный	15:08:0200247:4	003002000000 Земли населенных пунктов	Для ведения личного подсобного хозяйства	13	02:0020	4 000	538,50	2 154 000,00
32914	Респ. Северная Осетия - Алания, р-н Пригородный, с. Тарское, ул. К.Хетагурова	Пригородный	15:08:0200247:6	003002000000 Земли населенных пунктов	ИЖС	13	02:0010	1 000	538,50	538 500,00
32915	Республика Северная Осетия - Алания, р-н Пригородный, с.Тарское, ул. К.Хетагурова, 10	Пригородный	15:08:0200247:7	003002000000 Земли населенных пунктов	ИЖС	13	02:0010	2 265	538,50	1 219 702,50
32916	Российская Федерация, Республика Республика Северная Осетия - Алания, Пригородный район, с. Тарское, ул. В.Губаева, 13	Пригородный	15:08:0200248:1	003002000000 Земли населенных пунктов	Для ведения личного подсобного хозяйства	13	02:0020	1 800	538,50	969 300,00
32917	Республика Северная Осетия-Алания, р-н Пригородный, с. Тарское, ул. В.Губаева, №17 а	Пригородный	15:08:0200248:10	003002000000 Земли населенных пунктов	Для ведения личного подсобного хозяйства	13	02:0020	1 329	538,50	715 666,50
32918	Северная Осетия - Алания респ. р-н Пригородный, с Тарское, ул. К.Хетагурова, 18 "а"	Пригородный	15:08:0200248:11	003002000000 Земли населенных пунктов	Для ведения личного подсобного хозяйства	13	02:0020	1 514	538,50	815 289,00
32919	Российская Федерация, Республика Северная Осетия - Алания, Пригородный район, с. Тарское, ул. В.Губаева, 21	Пригородный	15:08:0200248:127	003002000000 Земли населенных пунктов	Для ведения личного подсобного хозяйства	13	02:0020	1 800	538,50	969 300,00
32920	Республика Северная Осетия-Алания, р-н Пригородный, с. Тарское, ул.В.Губаева	Пригородный	15:08:0200248:2	003002000000 Земли населенных пунктов	ИЖС	13	02:0010	1 200	538,50	646 200,00
32921	Республика Северная Осетия-Алания, р-н Пригородный, с.Тарское, ул.В.Губаева, 17	Пригородный	15:08:0200248:3	003002000000 Земли населенных пунктов	Для ведения личного подсобного хозяйства	13	02:0020	2 117	538,50	1 140 004,50
32922	Респ. Северная Осетия - Алания, р-н Пригородный, с. Тарское, ул. Пристонская	Пригородный	15:08:0200248:5	003002000000 Земли населенных пунктов	ИЖС	13	02:0010	1 500	538,50	807 750,00
32923	Респ. Северная Осетия - Алания, р-н Пригородный, с. Тарское, ул. К.Хетагурова	Пригородный	15:08:0200248:6	003002000000 Земли населенных пунктов	ИЖС	13	02:0010	1 000	538,50	538 500,00
32924	Республика Северная Осетия - Алания, р-н Пригородный, с. Тарское, ул. К.Хетагурова	Пригородный	15:08:0200248:7	003002000000 Земли населенных пунктов	ИЖС	13	02:0010	2 000	538,50	1 077 000,00
32925	Республика Северная Осетия - Алания, р-н Пригородный, с. Тарское, ул. Хетагурова, 18	Пригородный	15:08:0200248:8	003002000000 Земли населенных пунктов	ИЖС	13	02:0010	2 000	538,50	1 077 000,00
32926	Северная Осетия - Алания респ. р-н Пригородный, с Тарское, ул В Губаева, 30	Пригородный	15:08:0200249:1	003002000000 Земли населенных пунктов	Для ведения личного подсобного хозяйства	13	02:0020	1 824	538,50	982 224,00
32927	Республика Северная Осетия - Алания, р-н Пригородный, с.Тарское, ул.К.Хетагурова, 24	Пригородный	15:08:0200249:116	003002000000 Земли населенных пунктов	Для ведения личного подсобного хозяйства	13	02:0020	1 300	538,50	700 050,00
32928	Республика Северная Осетия-Алания, р-н Пригородный, с. Тарское, ул. К.Хетагурова, №28	Пригородный	15:08:0200249:2	003002000000 Земли населенных пунктов	Для ведения личного подсобного хозяйства	13	02:0020	2 573	538,50	1 385 560,50
32929	Российская Федерация, Республика Северная Осетия - Алания, м-р-н Пригородный, с.п Тарское, с Тарское, ул В.Губаева, дом 31	Пригородный	15:08:0200250:1	003002000000 Земли населенных пунктов	ИЖС	13	02:0010	1 950	538,50	1 050 075,00
32930	Респ. Северная Осетия - Алания, р-н. Пригородный, с. Тарское, ул. Хетагурова, 32 "а"	Пригородный	15:08:0200250:12	003002000000 Земли населенных пунктов	ведение личного подсобного хозяйства	13	02:0020	1 003	538,50	540 115,50
32931	Республика Северная Осетия - Алания, р-н Пригородный, с.Тарское, ул.К.Хетагурова, 36	Пригородный	15:08:0200250:128	003002000000 Земли населенных пунктов	Для ведения личного подсобного хозяйства	13	02:0020	2 409	538,50	1 297 246,50
32932	Северная Осетия-Алания респ. Пригородный р-н, с. Тарское, ул. К.Хетагурова, 32	Пригородный	15:08:0200250:13	003002000000 Земли населенных пунктов	Для ведения личного подсобного хозяйства	13	02:0020	903	538,50	486 265,50
32933	Северная Осетия-Алания респ. Пригородный р-н. с. Тарское, ул. К Хетагурова. 32	Пригородный	15:08:0200250:14	003002000000 Земли населенных пунктов	Для ведения личного подсобного хозяйства	13	02:0020	767	538,50	413 029,50
32934	Республика Северная Осетия-Алания, р-н Пригородный, с Тарское, ул К Хетагурова, 34	Пригородный	15:08:0200250:3	003002000000 Земли населенных пунктов	Для ведения личного подсобного хозяйства	13	02:0020	2 602	538,50	1 401 177,00
32935	Республика Северная Осетия-Алания, р-н Пригородный, с Тарское, ул К.Хетагурова, 30	Пригородный	15:08:0200250:5	003002000000 Земли населенных пунктов	Для ведения личного подсобного хозяйства	13	02:0020	2 047	538,50	1 102 309,50
32936	Республика Северная Осетия-Алания, р-н Пригородный, с Тарское, ул.В.Губаева	Пригородный	15:08:0200250:6	003002000000 Земли населенных пунктов	ИЖС	13	02:0010	2 000	538,50	1 077 000,00
32937	Республика Северная Осетия-Алания, р-н Пригородный, с Тарское, ул.В.Губаева	Пригородный	15:08:0200250:7	003002000000 Земли населенных пунктов	ИЖС	13	02:0010	2 500	538,50	1 346 250,00
32938	Республика Северная Осетия-Алания, р-н Пригородный, с Тарское, ул.В.Губаева	Пригородный	15:08:0200250:8	003002000000 Земли населенных пунктов	ИЖС	13	02:0010	1 500	538,50	807 750,00
32939	Северная Осетия - Алания респ, р-н Пригородный, с. Тарское, ул. К. Хетагурова № 30	Пригородный	15:08:0200250:9	003002000000 Земли населенных пунктов	Для ведения личного подсобного хозяйства	13	02:0020	4 500	538,50	2 423 250,00
32940	Респ. Северная Осетия - Алания, р-н Пригородный, с. Тарское, ул. Плиева, дом 41	Пригородный	15:08:0200251:1	003002000000 Земли населенных пунктов	под существующим жилым домом и приусадебным участком	13	02:0010	3 000	538,50	1 615 500,00
32941	Северная Осетия - Алания респ. р-н Пригородный, с Тарское, ул Плиева, дом 31 а	Пригородный	15:08:0200251:10	003002000000 Земли населенных пунктов	Под строительство магазина	4	04:0040	110	1 400,09	154 009,90
32942	Республика Северная Осетия-Алания, район Пригородный, с Тарское, ул.Плиева, 31б	Пригородный	15:08:0200251:127	003002000000 Земли населенных пунктов	Для ведения личного подсобного хозяйства	13	02:0020	727	538,50	391 489,50
32943	Республика Северная Осетия-Алания, р-н Пригородный, с. Тарское, ул. Плиева, 33	Пригородный	15:08:0200251:16	003002000000 Земли населенных пунктов	Для ведения личного подсобного хозяйства	13	02:0020	1 499	538,50	807 211,50
32944	Респ. Северная Осетия - Алания, р-н Пригородный, с. Тарское, ул. Плиева	Пригородный	15:08:0200251:2	003002000000 Земли населенных пунктов	ИЖС	13	02:0010	5 000	538,50	2 692 500,00
32945	Респ. Северная Осетия - Алания, р-н Пригородный, с. Тарское, ул. Плиева, 37	Пригородный	15:08:0200251:3	003002000000 Земли населенных пунктов	Для ведения личного подсобного хозяйства	13	02:0020	1 503	538,50	809 365,50
32946	Респ. Северная Осетия - Алания, р-н Пригородный, с. Тарское, ул. Плиева, 39	Пригородный	15:08:0200251:4	003002000000 Земли населенных пунктов	Индивидуальное жилищное строительство	13	02:0010	2 800	538,50	1 507 800,00
32947	Респ. Северная Осетия - Алания, р-н Пригородный, с. Тарское, ул. К.Хетагурова	Пригородный	15:08:0200251:5	003002000000 Земли населенных пунктов	ИЖС	13	02:0010	4 000	538,50	2 154 000,00
32948	Республика Северная Осетия-Алания, р-н Пригородный, с. Тарское, ул. К.Хетагурова, 46	Пригородный	15:08:0200251:6	003002000000 Земли населенных пунктов	Для ведения личного подсобного хозяйства	13	02:0020	2 618	538,50	1 409 793,00
32949	Респ. Северная Осетия - Алания, р-н Пригородный, с. Тарское, ул. К.Хетагурова	Пригородный	15:08:0200251:7	003002000000 Земли населенных пунктов	ИЖС	13	02:0010	2 000	538,50	1 077 000,00
32950	Респ. Северная Осетия - Алания, р-н Пригородный, с. Тарское, ул. К.Хетагурова	Пригородный	15:08:0200251:8	003002000000 Земли населенных пунктов	ИЖС	13	02:0010	4 000	538,50	2 154 000,00
32951	Республика Северная Осетия - Алания, р-н Пригородный, с. Тарское, ул. К.Хетагурова	Пригородный	15:08:0200251:9	003002000000 Земли населенных пунктов	ИЖС	13	02:0010	4 200	538,50	2 261 700,00
32952	Респ. Северная Осетия - Алания, р-н Пригородный, с. Тарское, ул. Плиева	Пригородный	15:08:0200252:1	003002000000 Земли населенных пунктов	ИЖС	13	02:0010	3 000	538,50	1 615 500,00
32953	Респ. Северная Осетия - Алания, р-н Пригородный, с. Тарское, ул. Плиева	Пригородный	15:08:0200252:2	003002000000 Земли населенных пунктов	ИЖС	13	02:0010	3 700	538,50	1 992 450,00

№ п/п	Местоположение ЗУ	Район	Кадастровый номер ЗУ	Категория земель	Разрешенное использование по документу	Код вида разрешенного использования (в соответствии с классификатором видов разрешенного использования земельных участков)	Вид использования объектов недвижимости	Площадь	УПКС	КС
32954	Республика Северная Осетия - Алания, Пригородный район, с.Тарское, ул Плиева, 1	Пригородный	15:08:0200253:1	003002000000 Земли населенных пунктов	Для ведения личного подсобного хозяйства	13	02:0020	1 632	538,50	878 832,00
32955	Российская Федерация, Республика Северная Осетия - Алания, Пригородный район, с. Тарское, ул. Плиева, 1б	Пригородный	15:08:0200253:122	003002000000 Земли населенных пунктов	Для ведения личного подсобного хозяйства	13	02:0020	923	538,50	497 035,50
32956	Российская Федерация, Республика Северная Осетия - Алания, Пригородный район, с. Тарское, ул. Плиева, 2	Пригородный	15:08:0200253:123	003002000000 Земли населенных пунктов	Для ведения личного подсобного хозяйства	13	02:0020	779	538,50	419 491,50
32957	Республика Северная Осетия-Алания, р-н Пригородный, с Тарское, ул Плиева, 2 "г"	Пригородный	15:08:0200253:2	003002000000 Земли населенных пунктов	Для ведения личного подсобного хозяйства	13	02:0020	3 315	538,50	1 785 127,50
32958	Российская Федерация, Республика Северная Осетия - Алания, р-н Пригородный, с. Тарское, ул. Советская, 1а	Пригородный	15:08:0200253:4	003002000000 Земли населенных пунктов	Для ведения личного подсобного хозяйства	13	02:0020	1 436	538,50	773 286,00
32959	Российская Федерация, Республика Северная Осетия - Алания, Пригородный район, с. Тарское, ул. Советская, 1	Пригородный	15:08:0200253:5	003002000000 Земли населенных пунктов	Для ведения личного подсобного хозяйства	13	02:0020	3 237	538,50	1 743 124,50
32960	Российская Федерация, Республика Северная Осетия - Алания, Пригородный район, с. Тарское, ул. Советская, 4в	Пригородный	15:08:0200253:6	003002000000 Земли населенных пунктов	Для ведения личного подсобного хозяйства	13	02:0020	1 276	538,50	687 126,00
32961	Северная Осетия - Алания респ, р-н Пригородный, с Тарское, ул В.Губаева, 1	Пригородный	15:08:0200253:7	003002000000 Земли населенных пунктов	Для ведения личного подсобного хозяйства	13	02:0020	1 844	538,50	992 994,00
32962	Республика Северная Осетия-Алания, р-н Пригородный, с Тарское, ул В.Губаева, д 4	Пригородный	15:08:0200254:1	003002000000 Земли населенных пунктов	Для ведения личного подсобного хозяйства	13	02:0020	2 800	538,50	1 507 800,00
32963	Республика Северная Осетия - Алания, Пригородный р-н, с Тарское, ул В.Губаева, 6	Пригородный	15:08:0200254:120	003002000000 Земли населенных пунктов	Для ведения личного подсобного хозяйства	13	02:0020	4 100	538,50	2 207 850,00
32964	Республика Северная Осетия - Алания, р-н Пригородный, с. Тарское, ул. Плиева, №1 "а"	Пригородный	15:08:0200254:2	003002000000 Земли населенных пунктов	Для индивидуального жилищного строительства	13	02:0010	3 000	538,50	1 615 500,00
32965	Респ. Северная Осетия - Алания, р-н Пригородный, с. Тарское, ул. Плиева	Пригородный	15:08:0200254:3	003002000000 Земли населенных пунктов	ИЖС	13	02:0010	1 800	538,50	969 300,00
32966	Респ. Северная Осетия - Алания, р-н Пригородный, с. Тарское, ул. Плиева	Пригородный	15:08:0200254:4	003002000000 Земли населенных пунктов	ИЖС	13	02:0010	2 300	538,50	1 238 550,00
32967	Республика Северная Осетия-Алания, р-н Пригородный, с Тарское, ул В.Губаева	Пригородный	15:08:0200254:5	003002000000 Земли населенных пунктов	ИЖС	13	02:0010	2 100	538,50	1 130 850,00
32968	Республика Северная Осетия-Алания, р-н Пригородный, с. Тарское, ул. В. Губаева, 4	Пригородный	15:08:0200254:7	003002000000 Земли населенных пунктов	Для ведения личного подсобного хозяйства	13	02:0020	3 196	538,50	1 721 046,00
32969	Респ. Северная Осетия - Алания, р-н Пригородный, с. Тарское, ул. Плиева	Пригородный	15:08:0200255:1	003002000000 Земли населенных пунктов	ИЖС	13	02:0010	1 500	538,50	807 750,00
32970	Республика Северная Осетия-Алания, р-н Пригородный, с Тарское, ул Плиева, 11	Пригородный	15:08:0200255:16	003002000000 Земли населенных пунктов	Для ведения личного подсобного хозяйства	13	02:0020	2 248	538,50	1 210 548,00
32971	Республика Северная Осетия-Алания, р-н Пригородный, с Тарское, ул В.Губаева	Пригородный	15:08:0200255:2	003002000000 Земли населенных пунктов	ИЖС	13	02:0010	1 400	538,50	753 900,00
32972	Республика Северная Осетия-Алания, р-н Пригородный, с Тарское, ул В.Губаева	Пригородный	15:08:0200255:3	003002000000 Земли населенных пунктов	ИЖС	13	02:0010	1 500	538,50	807 750,00
32973	Северная Осетия - Алания респ, р-н Пригородный, с Тарское, ул В Губаева, 14	Пригородный	15:08:0200255:4	003002000000 Земли населенных пунктов	Для ведения личного подсобного хозяйства	13	02:0020	1 878	538,50	1 011 303,00
32974	Республика Северная Осетия-Алания, р-н Пригородный, с Тарское, ул В.Губаева, д 16	Пригородный	15:08:0200255:5	003002000000 Земли населенных пунктов	Для ведения личного подсобного хозяйства	13	02:0020	1 457	538,50	784 594,50
32975	Северная Осетия - Алания респ, р-н Пригородный, с Тарское, ул В.Губаева, 18	Пригородный	15:08:0200255:6	003002000000 Земли населенных пунктов	Для ведения личного подсобного хозяйства	13	02:0020	1 969	538,50	1 060 306,50
32976	Респ. Северная Осетия - Алания, р-н Пригородный, с. Тарское, ул. Плиева	Пригородный	15:08:0200255:7	003002000000 Земли населенных пунктов	ИЖС	13	02:0010	1 000	538,50	538 500,00
32977	Республика Северная Осетия - Алания, р-н Пригородный, с. Тарское, ул. Плиева, 9	Пригородный	15:08:0200255:8	003002000000 Земли населенных пунктов	ИЖС	13	02:0010	2 200	538,50	1 184 700,00
32978	Республика Северная Осетия-Алания, р-н Пригородный, с Тарское, ул В.Губаева, 20	Пригородный	15:08:0200256:1	003002000000 Земли населенных пунктов	ИЖС	13	02:0010	3 100	538,50	1 669 350,00
32979	Респ. Северная Осетия - Алания, р-н Пригородный, с. Тарское, ул. Плиева, №15	Пригородный	15:08:0200256:10	003002000000 Земли населенных пунктов	Для ведения личного подсобного хозяйства	13	02:0020	3 523	538,50	1 897 135,50
32980	Российская Федерация, Республика Северная Осетия - Алания, Пригородный р-н, с. Тарское, ул. К.Хетагурова, 9	Пригородный	15:08:0200256:12	003002000000 Земли населенных пунктов	ИЖС	13	02:0010	1 430	538,50	770 055,00
32981	Северная Осетия - Алания респ, р-н Пригородный, с Тарское, ул В.Губаева, 30 "б"	Пригородный	15:08:0200256:13	003002000000 Земли населенных пунктов	Для строительства жилого дома и ведения личного подсобного хозяйства	13	02:0010	791	538,50	425 953,50
32982	Российская Федерация, Республика Республика Северная Осетия - Алания, Пригородный район, с. Тарское, ул. Плиева, 21	Пригородный	15:08:0200256:140	003002000000 Земли населенных пунктов	Для ведения личного подсобного хозяйства	13	02:0020	2 349	538,50	1 264 936,50
32983	Российская Федерация, Республика Северная Осетия - Алания, Пригородный р-н, с. Тарское, ул. К.Хетагурова, 8	Пригородный	15:08:0200256:141	003002000000 Земли населенных пунктов	Для ведения личного подсобного хозяйства	13	02:0020	4 000	538,50	2 154 000,00
32984	Российская Федерация, Республика Северная Осетия-Алания, Пригородный район, с. Тарское, ул. Плиева	Пригородный	15:08:0200256:142	003002000000 Земли населенных пунктов	Для ведения личного подсобного хозяйства	13	02:0020	2 499	538,50	1 345 711,50
32985	Российская Федерация, Республика Северная Осетия-Алания, Пригородный район, с Тарское, ул. Плиева	Пригородный	15:08:0200256:143	003002000000 Земли населенных пунктов	Для ведения личного подсобного хозяйства	13	02:0020	1 995	538,50	1 074 307,50
32986	Республика Северная Осетия-Алания, р-н Пригородный, с Тарское, ул В.Губаева,22	Пригородный	15:08:0200256:2	003002000000 Земли населенных пунктов	ИЖС	13	02:0010	2 286	538,50	1 231 011,00
32987	Республика Северная Осетия-Алания, р-н Пригородный, с Тарское, ул В.Губаева, 24	Пригородный	15:08:0200256:3	003002000000 Земли населенных пунктов	Для ведения личного подсобного хозяйства	13	02:0020	2 296	538,50	1 236 396,00
32988	Республика Северная Осетия-Алания, р-н Пригородный, с Тарское, ул В.Губаева, д 26	Пригородный	15:08:0200256:4	003002000000 Земли населенных пунктов	Для ведения личного подсобного хозяйства	13	02:0020	1 898	538,50	1 022 073,00
32989	Респ. Северная Осетия - Алания, р-н Пригородный, с Тарское, ул Плиева, 19	Пригородный	15:08:0200256:8	003002000000 Земли населенных пунктов	Для ведения личного подсобного хозяйства	13	02:0020	1 600	538,50	861 600,00
32990	Респ. Северная Осетия - Алания, р-н Пригородный, с Тарское, ул Плиева, №17	Пригородный	15:08:0200256:9	003002000000 Земли населенных пунктов	Для ведения личного подсобного хозяйства	13	02:0020	2 413	538,50	1 299 400,50
32991	Респ. Северная Осетия - Алания, р-н Пригородный, с. Тарское, ул. Плиева	Пригородный	15:08:0200257:2	003002000000 Земли населенных пунктов	ИЖС	13	02:0010	3 600	538,50	1 938 600,00
32992	Северная Осетия - Алания респ, р-н Пригородный, с Тарское, ул Плиева, 25	Пригородный	15:08:0200257:3	003002000000 Земли населенных пунктов	Для ведения личного подсобного хозяйства	13	02:0020	2 830	538,50	1 523 955,00
32993	Республика Северная Осетия-Алания, р-н Пригородный, с Тарское, ул В.Губаева	Пригородный	15:08:0200257:4	003002000000 Земли населенных пунктов	ИЖС	13	02:0010	2 600	538,50	1 400 100,00
32994	Республика Северная Осетия-Алания, р-н Пригородный, с Тарское, ул В.Губаева	Пригородный	15:08:0200257:5	003002000000 Земли населенных пунктов	ИЖС	13	02:0010	2 800	538,50	1 507 800,00
32995	Республика Северная Осетия-Алания, р-н Пригородный, с. Тарское, ул. В.Губаева, 34	Пригородный	15:08:0200257:6	003002000000 Земли населенных пунктов	Для ведения личного подсобного хозяйства	13	02:0020	2 493	538,50	1 342 480,50
32996	Респ. Северная Осетия - Алания, р-н Пригородный, с. Тарское, ул. Плиева, 29	Пригородный	15:08:0200258:2	003002000000 Земли населенных пунктов	Для ведения личного подсобного хозяйства	13	02:0020	3 054	538,50	1 644 579,00
32997	Республика Северная Осетия-Алания, р-н Пригородный, с Тарское, ул Плиева, 31	Пригородный	15:08:0200258:3	003002000000 Земли населенных пунктов	Для ведения личного подсобного хозяйства	13	02:0020	2 014	538,50	1 084 539,00
32998	Республика Северная Осетия-Алания, р-н Пригородный, с Тарское, ул В.Губаева	Пригородный	15:08:0200258:4	003002000000 Земли населенных пунктов	ИЖС	13	02:0010	3 600	538,50	1 938 600,00
32999	Республика Северная Осетия-Алания, р-н Пригородный, с. Тарское, ул. В.Губаева №42	Пригородный	15:08:0200258:5	003002000000 Земли населенных пунктов	Для индивидуальной жилой застройки	13	02:0010	2 861	538,50	1 540 648,50
33000	Республика Северная Осетия-Алания, р-н Пригородный, с Тарское, ул В.Губаева, 40	Пригородный	15:08:0200258:6	003002000000 Земли населенных пунктов	Для ведения личного подсобного хозяйства	13	02:0020	2 417	538,50	1 301 554,50

№ пп	Местоположение ЗУ	Район	Кадастровый номер ЗУ	Категория земель	Разрешенное использование по документу	Код вида разрешенного использования (в соответствии с классификатором видов разрешенного использования земельных участков)	Вид использования объектов недвижимости	Площадь	УПКС	КС
33001	Республика Северная Осетия-Алания, р-н Пригородный, с Тарское, ул В.Губаева, 38	Пригородный	15:08:0200258:7	003002000000 Земли населенных пунктов	Для ведения личного подсобного хозяйства	13	02:0020	2 749	538,50	1 480 336,50
33002	Северная Осетия - Алания респ, р-н Пригородный, с. Тарское, ул. Плиева, 27	Пригородный	15:08:0200258:8	003002000000 Земли населенных пунктов	Для ведения личного подсобного хозяйства	13	02:0020	3 000	538,50	1 615 500,00
33003	Респ. Северная Осетия - Алания, р-н Пригородный, с. Тарское, ул. Советская	Пригородный	15:08:0200259:1	003002000000 Земли населенных пунктов	ИЖС	13	02:0010	3 300	538,50	1 777 050,00
33004	Республика Северная Осетия-Алания, р-н Пригородный, с Тарское, ул Плиева, 8	Пригородный	15:08:0200259:11	003002000000 Земли населенных пунктов	Для ведения личного подсобного хозяйства	13	02:0020	1 099	538,50	591 811,50
33005	Республика Северная Осетия-Алания, р-н Пригородный, с Тарское, ул Плиева, 8	Пригородный	15:08:0200259:12	003002000000 Земли населенных пунктов	Для ведения личного подсобного хозяйства	13	02:0020	2 500	538,50	1 346 250,00
33006	Респ. Северная Осетия - Алания, р-н Пригородный, с. Тарское, ул. Советская	Пригородный	15:08:0200259:2	003002000000 Земли населенных пунктов	ИЖС	13	02:0010	2 700	538,50	1 453 950,00
33007	Респ. Северная Осетия - Алания, р-н Пригородный, с. Тарское, ул. Плиева	Пригородный	15:08:0200259:3	003002000000 Земли населенных пунктов	ИЖС	13	02:0010	4 200	538,50	2 261 700,00
33008	Республика Северная Осетия-Алания, р-н Пригородный, с Тарское, ул Плиева, 6	Пригородный	15:08:0200259:4	003002000000 Земли населенных пунктов	Для ведения личного подсобного хозяйства	13	02:0020	3 590	538,50	1 933 215,00
33009	Респ. Северная Осетия - Алания, р-н Пригородный, с. Тарское, ул. Плиева, 4	Пригородный	15:08:0200259:5	003002000000 Земли населенных пунктов	Для ведения личного подсобного хозяйства	13	02:0020	2 577	538,50	1 387 714,50
33010	РСО-Алания, Пригородный район, с.Тарское, ул.Советская, 4	Пригородный	15:08:0200259:7	003002000000 Земли населенных пунктов	Для ведения личного подсобного хозяйства	13	02:0020	3 748	538,50	2 018 298,00
33011	Респ. Северная Осетия - Алания, р-н Пригородный, с. Тарское, ул. Плиева	Пригородный	15:08:0200260:1	003002000000 Земли населенных пунктов	ИЖС	13	02:0010	700	538,50	376 950,00
33012	Респ. Северная Осетия - Алания, р-н Пригородный, с. Тарское, ул. Плиева, дом 12	Пригородный	15:08:0200260:2	003002000000 Земли населенных пунктов	Для ведения личного подсобного хозяйства	13	02:0020	2 800	538,50	1 507 800,00
33013	Респ. Северная Осетия - Алания, р-н Пригородный, с. Тарское, ул. Плиева, 14	Пригородный	15:08:0200260:3	003002000000 Земли населенных пунктов	Для ведения личного подсобного хозяйства	13	02:0020	4 346	538,50	2 340 321,00
33014	Российская Федерация, Республика Северная Осетия - Алания, м.р-н Пригородный, с.п. Тарское, с Тарское, ул Советская, двлд. 1	Пригородный	15:08:0200260:4	003002000000 Земли населенных пунктов	Индивидуальное жилищное строительство	13	02:0010	4 081	538,50	2 197 618,50
33015	Российская Федерация, Республика Северная Осетия - Алания, Пригородный район, с. Тарское, ул. Плиева, 16	Пригородный	15:08:0200261:1	003002000000 Земли населенных пунктов	Индивидуальное жилищное строительство	13	02:0010	4 200	538,50	2 261 700,00
33016	Российская Федерация, Республика Северная Осетия - Алания, Пригородный район, с. Тарское, ул. Плиева	Пригородный	15:08:0200261:121	003002000000 Земли населенных пунктов	Для ведения личного подсобного хозяйства	13	02:0020	1 899	538,50	1 022 611,50
33017	Респ. Северная Осетия - Алания, р-н Пригородный, с. Тарское, ул. Плиева, №18	Пригородный	15:08:0200261:2	003002000000 Земли населенных пунктов	Для ведения личного подсобного хозяйства	13	02:0020	2 627	538,50	1 414 639,50
33018	Респ. Северная Осетия - Алания, р-н Пригородный, с. Тарское, ул. Советская,№5	Пригородный	15:08:0200261:4	003002000000 Земли населенных пунктов	Для ведения личного подсобного хозяйства	13	02:0020	2 008	538,50	1 081 308,00
33019	Респ. Северная Осетия - Алания, р-н Пригородный, с. Тарское, ул. Советская, 3	Пригородный	15:08:0200261:5	003002000000 Земли населенных пунктов	Для ведения личного подсобного хозяйства	13	02:0020	2 632	538,50	1 417 332,00
33020	Респ. Северная Осетия - Алания, р-н Пригородный, с. Тарское, ул. Плиева № 22	Пригородный	15:08:0200262:1	003002000000 Земли населенных пунктов	Для ведения личного подсобного хозяйства	13	02:0020	1 739	538,50	936 451,50
33021	Российская Федерация, Республика Северная Осетия - Алания, Пригородный район, с. Тарское, ул. Плиева, 24	Пригородный	15:08:0200262:2	003002000000 Земли населенных пунктов	ИЖС	13	02:0010	3 893	538,50	2 096 380,50
33022	Республика Северная Осетия-Алания, р-н Пригородный, с. Тарское, ул. Плиева, 26	Пригородный	15:08:0200262:3	003002000000 Земли населенных пунктов	Для ведения личного подсобного хозяйства	13	02:0020	2 698	538,50	1 452 873,00
33023	Северная Осетия - Алания респ, р-н Пригородный, с Тарское, ул Плиева, 28	Пригородный	15:08:0200262:4	003002000000 Земли населенных пунктов	Для ведения личного подсобного хозяйства	13	02:0020	2 685	538,50	1 445 872,50
33024	Респ. Северная Осетия - Алания, р-н Пригородный, с. Тарское, ул. Советская	Пригородный	15:08:0200262:5	003002000000 Земли населенных пунктов	ИЖС	13	02:0010	1 500	538,50	807 750,00
33025	Респ. Северная Осетия - Алания, р-н Пригородный, с. Тарское, ул. Плиева	Пригородный	15:08:0200263:1	003002000000 Земли населенных пунктов	ИЖС	13	02:0010	2 500	538,50	1 346 250,00
33026	Республика Северная Осетия - Алания, Пригородный муниципальный район, с. Тарское, ул. Плиева, 32	Пригородный	15:08:0200263:2	003002000000 Земли населенных пунктов	Для ведения личного подсобного хозяйства	13	02:0020	4 500	538,50	2 423 250,00
33027	Республика Северная Осетия-Алания, р-н Пригородный, с. Тарское, ул. Плиева, 34	Пригородный	15:08:0200263:3	003002000000 Земли населенных пунктов	Для ведения личного подсобного хозяйства	13	02:0020	2 165	538,50	1 165 852,50
33028	Республика Северная Осетия - Алания, р-н Пригородный, с.Тарское, ул.Советская, 11	Пригородный	15:08:0200263:4	003002000000 Земли населенных пунктов	Для ведения личного подсобного хозяйства	13	02:0020	4 000	538,50	2 154 000,00
33029	Респ. Северная Осетия - Алания, р-н Пригородный, с. Тарское, ул. Плиева, №36	Пригородный	15:08:0200264:1	003002000000 Земли населенных пунктов	Для ведения личного подсобного хозяйства	13	02:0020	5 335	538,50	2 872 897,50
33030	Респ. Северная Осетия - Алания, р-н Пригородный, с. Тарское, ул. Плиева	Пригородный	15:08:0200264:2	003002000000 Земли населенных пунктов	ИЖС	13	02:0010	4 200	538,50	2 261 700,00
33031	Северная Осетия - Алания респ, р-н Пригородный, с Тарское, ул Плиева, 40	Пригородный	15:08:0200264:3	003002000000 Земли населенных пунктов	Для ведения личного подсобного хозяйства	13	02:0020	2 209	538,50	1 189 546,50
33032	Респ. Северная Осетия - Алания, р-н Пригородный, с. Тарское, ул. Советская	Пригородный	15:08:0200264:4	003002000000 Земли населенных пунктов	ИЖС	13	02:0010	2 000	538,50	1 077 000,00
33033	Российская Федерация, Республика Северная Осетия-Алания, Пригородный район, с Тарское, ул. Плиева, 42	Пригородный	15:08:0200265:1	003002000000 Земли населенных пунктов	Индивидуальное жилищное строительство	13	02:0010	2 999	538,50	1 614 961,50
33034	Республика Северная Осетия-Алания, р-н Пригородный, с. Тарское, ул. Плиева, 44	Пригородный	15:08:0200265:2	003002000000 Земли населенных пунктов	Для ведения личного подсобного хозяйства	13	02:0020	3 820	538,50	2 057 070,00
33035	Респ. Северная Осетия - Алания, р-н Пригородный, с. Тарское, ул. Плиева	Пригородный	15:08:0200265:3	003002000000 Земли населенных пунктов	ИЖС	13	02:0010	1 500	538,50	807 750,00
33036	Респ. Северная Осетия - Алания, р-н Пригородный, с. Тарское, ул. Плиева №40	Пригородный	15:08:0200266:1	003002000000 Земли населенных пунктов	ИЖС	13	02:0010	2 500	538,50	1 346 250,00
33037	Респ. Северная Осетия - Алания, р-н Пригородный, с. Тарское, ул. Советская	Пригородный	15:08:0200266:2	003002000000 Земли населенных пунктов	ИЖС	13	02:0010	4 200	538,50	2 261 700,00
33038	Респ. Северная Осетия - Алания, р-н Пригородный, с. Тарское, ул. Плиева	Пригородный	15:08:0200267:1	003002000000 Земли населенных пунктов	ИЖС	13	02:0010	4 100	538,50	2 207 850,00
33039	Республика Северная Осетия-Алания, р-н Пригородный, с Тарское, ул Плиева	Пригородный	15:08:0200267:120	003002000000 Земли населенных пунктов	индивидуальное жилищное строительство	13	02:0010	2 247	538,50	1 210 009,50
33040	Республика Северная Осетия-Алания, р-н Пригородный, с Тарское, ул Плиева, 52 б	Пригородный	15:08:0200267:121	003002000000 Земли населенных пунктов	индивидуальное жилищное строительство	13	02:0010	502	538,50	270 327,00
33041	Респ. Северная Осетия - Алания, р-н Пригородный, с. Тарское, ул. Плиева, 54 а	Пригородный	15:08:0200267:123	003002000000 Земли населенных пунктов	Для ведения личного подсобного хозяйства	13	02:0020	4 200	538,50	2 261 700,00
33042	Российская Федерация, Республика Северная Осетия-Алания, Пригородный район, с. Тарское, ул. Плиева, 52	Пригородный	15:08:0200267:124	003002000000 Земли населенных пунктов	Для ведения личного подсобного хозяйства	13	02:0020	4 200	538,50	2 261 700,00
33043	Российская Федерация, Республика Северная Осетия - Алания, р-н Пригородный, с. Тарское, ул. Плиева, 56 "а"	Пригородный	15:08:0200267:125	003002000000 Земли населенных пунктов	Для ведения личного подсобного хозяйства (приусадебный земельный участок)	13	02:0020	700	538,50	376 950,00
33044	Респ. Северная Осетия - Алания, р-н Пригородный, с. Тарское, ул. Плиева	Пригородный	15:08:0200267:2	003002000000 Земли населенных пунктов	ИЖС	13	02:0010	2 800	538,50	1 507 800,00
33045	Российская Федерация, Республика Северная Осетия - Алания, Пригородный район, с. Тарское, ул. Плиева, 52а	Пригородный	15:08:0200267:3	003002000000 Земли населенных пунктов	Индивидуальное жилищное строительство	13	02:0010	2 031	538,50	1 093 693,50
33046	Респ. Северная Осетия - Алания, р-н Пригородный, с. Тарское, восточная часть	Пригородный	15:08:0200268:1	003002000000 Земли населенных пунктов	Цех по розливу воды	6	06:0040	1 129	420,30	474 518,70
33047	Республика Северная Осетия-Алания, Пригородный район, восточная окраина с. Тарское	Пригородный	15:08:0200269:114	003002000000 Земли населенных пунктов	Действующее кладбище	12	12:0010	14 391	1,49	21 442,59

№ пп	Местоположение ЗУ	Район	Кадастровый номер ЗУ	Категория земель	Разрешенное использование по документу	Код вида разрешенного использования (в соответствии с классификатором видов разрешенного использования земельных участков)	Вид использования объектов недвижимости	Площадь	УПКС	КС
33048	Респ. Северная Осетия - Алания, р-н Пригородный, с. Тарское, ул. Советская, дом 35	Пригородный	15:08:0200269:2	003002000000 Земли населенных пунктов	Для строительства птицефабрики	1	01:101	5 599	223,18	1 251 264,52
33049	Респ. Северная Осетия - Алания, р-н Пригородный, с. Тарское, ул. Советская,2	Пригородный	15:08:0200270:1	003002000000 Земли населенных пунктов	ИЖС	13	02:010	3 000	538,50	1 615 500,00
33050	Респ. Северная Осетия - Алания, р-н Пригородный, с. Тарское, ул. Советская	Пригородный	15:08:0200270:2	003002000000 Земли населенных пунктов	ИЖС	13	02:010	2 700	538,50	1 453 950,00
33051	Респ. Северная Осетия - Алания, р-н Пригородный, с. Тарское, ул. Космодемьянской	Пригородный	15:08:0200270:3	003002000000 Земли населенных пунктов	ИЖС	13	02:010	3 000	538,50	1 615 500,00
33052	Республика Северная Осетия-Алания, р-н Пригородный, с. Тарское, ул. Советская, 2	Пригородный	15:08:0200270:4	003002000000 Земли населенных пунктов	Для ведения личного подсобного хозяйства	13	02:020	4 218	538,50	2 271 393,00
33053	РСО-Алания, Пригородный район, с.Тарское, ул.Советская, 5	Пригородный	15:08:0200270:5	003002000000 Земли населенных пунктов	Для ведения личного подсобного хозяйства	13	02:020	3 698	538,50	1 991 373,00
33054	Респ. Северная Осетия - Алания, р-н Пригородный, с. Тарское, ул. Свердлова, 65 "а"	Пригородный	15:08:0200270:8	003002000000 Земли населенных пунктов	Для ведения личного подсобного хозяйства	13	02:020	1 480	538,50	796 980,00
33055	Респ. Северная Осетия - Алания, р-н Пригородный, с. Тарское, ул. Космодемьянской, дом 5	Пригородный	15:08:0200271:1	003002000000 Земли населенных пунктов	под существующим жилым домом и приусадебным участком	13	02:010	2 500	538,50	1 346 250,00
33056	Республика Северная Осетия-Алания, р-н Пригородный, с. Тарское, ул. 3.Космодемьянской, 5 "б"	Пригородный	15:08:0200271:11	003002000000 Земли населенных пунктов	Для ведения личного подсобного хозяйства	13	02:020	1 573	538,50	847 060,50
33057	Республика Северная Осетия-Алания, р-н Пригородный, с. Тарское, ул.3.Космодемьянской, №3 "в"	Пригородный	15:08:0200271:15	003002000000 Земли населенных пунктов	Для ведения личного подсобного хозяйства	13	02:020	1 997	538,50	1 075 384,50
33058	Республика Северная Осетия-Алания, р-н Пригородный, с. Тарское, ул.Советская, д 26	Пригородный	15:08:0200271:16	003002000000 Земли населенных пунктов	Для ведения личного подсобного хозяйства	13	02:020	1 538	538,50	828 213,00
33059	Респ. Северная Осетия - Алания, р-н Пригородный, с. Тарское, ул. Советская	Пригородный	15:08:0200271:2	003002000000 Земли населенных пунктов	ИЖС	13	02:010	2 500	538,50	1 346 250,00
33060	Северная Осетия - Алания респ. р-н Пригородный, с Тарское, ул Советская, 4	Пригородный	15:08:0200271:3	003002000000 Земли населенных пунктов	Для ведения личного подсобного хозяйства	13	02:020	4 525	538,50	2 436 712,50
33061	Респ. Северная Осетия - Алания, р-н Пригородный, с. Тарское, ул. Комсомольская	Пригородный	15:08:0200271:4	003002000000 Земли населенных пунктов	ИЖС	13	02:010	1 500	538,50	807 750,00
33062	Северная Осетия - Алания респ. р-н Пригородный, с Тарское, ул Космодемьянской, 3	Пригородный	15:08:0200271:5	003002000000 Земли населенных пунктов	Для ведения личного подсобного хозяйства	13	02:020	1 941	538,50	1 045 228,50
33063	Респ. Северная Осетия - Алания, р-н Пригородный, с. Тарское, ул. Советская, дом 4 "а"	Пригородный	15:08:0200271:6	003002000000 Земли населенных пунктов	Для ведения личного подсобного хозяйства	13	02:020	1 545	538,50	831 982,50
33064	Респ. Северная Осетия - Алания, р-н Пригородный, с. Тарское, ул. Советская	Пригородный	15:08:0200272:1	003002000000 Земли населенных пунктов	ИЖС	13	02:010	3 000	538,50	1 615 500,00
33065	Российская Федерация, Республика Северная Осетия - Алания, Пригородный район, с. Тарское, ул. Плиева	Пригородный	15:08:0200272:118	003002000000 Земли населенных пунктов	Для ведения личного подсобного хозяйства	13	02:020	2 004	538,50	1 079 154,00
33066	Респ. Северная Осетия - Алания, р-н Пригородный, с. Тарское, ул. Советская	Пригородный	15:08:0200272:2	003002000000 Земли населенных пунктов	ИЖС	13	02:010	2 000	538,50	1 077 000,00
33067	Республика Северная Осетия-Алания, р-н Пригородный, с. Тарское, ул. Космодемьянской, 7	Пригородный	15:08:0200272:3	003002000000 Земли населенных пунктов	Для ведения личного подсобного хозяйства	13	02:020	4 496	538,50	2 421 096,00
33068	Республика Северная Осетия-Алания, р-н Пригородный, с. Тарское, ул. Советская,10	Пригородный	15:08:0200273:1	003002000000 Земли населенных пунктов	Для ведения личного подсобного хозяйства	13	02:020	3 662	538,50	1 971 987,00
33069	Северная Осетия - Алания респ. р-н Пригородный, с Тарское, ул 3.Космодемьянской, 18 а	Пригородный	15:08:0200273:12	003002000000 Земли населенных пунктов	Ведение личного подсобного хозяйства	13	02:020	780	538,50	420 000,00
33070	Республика Северная Осетия-Алания, Пригородный р-н, с. Тарское, ул. 3.Космодемьянской	Пригородный	15:08:0200273:133	003002000000 Земли населенных пунктов	Для ведения личного подсобного хозяйства (приусадебные участки)	13	02:020	1 027	538,50	553 039,50
33071	Респ. Северная Осетия - Алания, р-н Пригородный, с. Тарское, ул. Советская №12	Пригородный	15:08:0200273:2	003002000000 Земли населенных пунктов	Для ведения личного подсобного хозяйства	13	02:020	3 459	538,50	1 862 671,50
33072	Республика Северная Осетия-Алания, р-н Пригородный, с. Тарское, ул. Советская,14	Пригородный	15:08:0200273:3	003002000000 Земли населенных пунктов	Для ведения личного подсобного хозяйства	13	02:020	3 769	538,50	2 029 606,50
33073	Республика Северная Осетия-Алания, р-н Пригородный, с. Тарское, ул. Советская №14 а	Пригородный	15:08:0200273:4	003002000000 Земли населенных пунктов	Для ведения личного подсобного хозяйства	13	02:020	4 299	538,50	2 315 011,50
33074	Республика Северная Осетия - Алания, Пригородный район, с. Тарское, ул. Советская, 16	Пригородный	15:08:0200273:5	003002000000 Земли населенных пунктов	ИЖС	13	02:010	2 000	538,50	1 077 000,00
33075	Респ. Северная Осетия - Алания, р-н Пригородный, с. Тарское, ул. Космодемьянской	Пригородный	15:08:0200273:6	003002000000 Земли населенных пунктов	ИЖС	13	02:010	4 000	538,50	2 154 000,00
33076	Республика Северная Осетия-Алания, р-н Пригородный, с. Тарское	Пригородный	15:08:0200274:10	003002000000 Земли населенных пунктов	Для ведения личного подсобного хозяйства	13	02:020	1 037	538,50	558 424,50
33077	Респ. Северная Осетия - Алания, р-н Пригородный, с. Тарское, ул. Советская	Пригородный	15:08:0200274:2	003002000000 Земли населенных пунктов	ИЖС	13	02:010	3 300	538,50	1 777 050,00
33078	Республика Северная Осетия-Алания, р-н Пригородный, с. Тарское, ул.Советская, 24	Пригородный	15:08:0200274:3	003002000000 Земли населенных пунктов	Для ведения личного подсобного хозяйства	13	02:020	3 500	538,50	1 884 750,00
33079	Респ. Северная Осетия - Алания, р-н Пригородный, с. Тарское, ул. Советская, 24 а	Пригородный	15:08:0200274:4	003002000000 Земли населенных пунктов	Для ведения личного подсобного хозяйства	13	02:020	4 711	538,50	2 536 873,50
33080	Республика Северная Осетия-Алания, р-н Пригородный, с. Тарское	Пригородный	15:08:0200274:8	003002000000 Земли населенных пунктов	Для ведения личного подсобного хозяйства	13	02:020	2 283	538,50	1 229 395,50
33081	Республика Северная Осетия-Алания, р-н Пригородный, с. Тарское, ул. 3.Космодемьянской, №9 "а"	Пригородный	15:08:0200274:9	003002000000 Земли населенных пунктов	Для ведения личного подсобного хозяйства	13	02:020	1 000	538,50	538 500,00
33082	Респ. Северная Осетия - Алания, р-н Пригородный, с. Тарское, ул. Советская, дом 26	Пригородный	15:08:0200275:1	003002000000 Земли населенных пунктов	Для ведения личного подсобного хозяйства	13	02:020	4 000	538,50	2 154 000,00
33083	Республика Северная Осетия-Алания, р-н Пригородный, с. Тарское, ул. Кесаева, 5 "в"	Пригородный	15:08:0200275:12	003002000000 Земли населенных пунктов	Для ведения личного подсобного хозяйства	13	02:020	1 850	538,50	996 225,00
33084	Северная Осетия - Алания респ. р-н Пригородный, с Тарское, ул Н Бучнидзе, 2	Пригородный	15:08:0200275:2	003002000000 Земли населенных пунктов	Для ведения личного подсобного хозяйства	13	02:020	2 583	538,50	1 390 945,50
33085	Республика Северная Осетия-Алания, р-н Пригородный, с. Тарское, ул. Н.Бучнидзе, 4	Пригородный	15:08:0200275:3	003002000000 Земли населенных пунктов	Для ведения личного подсобного хозяйства	13	02:020	4 682	538,50	2 521 257,00
33086	Северная Осетия - Алания респ. р-н Пригородный, с. Тарское, ул. Кесаева, 5	Пригородный	15:08:0200275:4	003002000000 Земли населенных пунктов	Для ведения личного подсобного хозяйства	13	02:020	2 000	538,50	1 077 000,00
33087	Северная Осетия - Алания респ. р-н Пригородный, с Тарское, ул Кесаева, 3	Пригородный	15:08:0200275:5	003002000000 Земли населенных пунктов	Для ведения личного подсобного хозяйства	13	02:020	2 500	538,50	1 346 250,00
33088	Респ. Северная Осетия - Алания, р-н Пригородный, с. Тарское, ул. Кесаева	Пригородный	15:08:0200275:6	003002000000 Земли населенных пунктов	ИЖС	13	02:010	2 600	538,50	1 400 100,00
33089	Респ. Северная Осетия - Алания, р-н Пригородный, с. Тарское, ул. Советская № 26 "а"	Пригородный	15:08:0200275:9	003002000000 Земли населенных пунктов	Для ведения личного подсобного хозяйства	13	02:020	1 267	538,50	682 279,50
33090	Республика Северная Осетия - Алания, р-н Пригородный, с.Тарское, ул.Советская, 28	Пригородный	15:08:0200276:1	003002000000 Земли населенных пунктов	Индивидуальное жилищное строительство	13	02:010	4 200	538,50	2 261 700,00
33091	Респ. Северная Осетия - Алания, р-н Пригородный, с. Тарское, ул. Н Бучнидзе, дом 5	Пригородный	15:08:0200276:2	003002000000 Земли населенных пунктов	Для ведения личного подсобного хозяйства	13	02:020	4 200	538,50	2 261 700,00
33092	Респ. Северная Осетия - Алания, р-н Пригородный, с. Тарское, ул. Н Бучнидзе, №4	Пригородный	15:08:0200276:4	003002000000 Земли населенных пунктов	Для ведения личного подсобного хозяйства	13	02:020	4 200	538,50	2 261 700,00
33093	Республика Северная Осетия-Алания, р-н Пригородный, с. Тарское, ул. Советская, 30	Пригородный	15:08:0200277:1	003002000000 Земли населенных пунктов	Для ведения личного подсобного хозяйства	13	02:020	5 200	538,50	2 800 200,00

№ п/п	Местоположение ЗУ	Район	Кадастровый номер ЗУ	Категория земель	Разрешенное использование по документу	Код вида разрешенного использования (в соответствии с классификатором видов разрешенного использования земельных участков)	Вид использования объектов недвижимости	Площадь	УПКС	КС
33094	Российская Федерация, Республика Северная Осетия - Алания, Пригородный район, с. Тарское, ул. Советская, 45	Пригородный	15:08:0200277:122	0030020000000 Земли населенных пунктов	Для ведения личного подсобного хозяйства	13	02:0020	4 200	538,50	2 261 700,00
33095	Российская Федерация, Республика Северная Осетия - Алания, Пригородный район, с. Тарское, ул. Советская, 34а	Пригородный	15:08:0200277:123	0030020000000 Земли населенных пунктов	Для ведения личного подсобного хозяйства	13	02:0020	926	538,50	498 651,00
33096	Российская Федерация, Республика Северная Осетия - Алания, Пригородный район, с. Тарское, ул. Советская, 34	Пригородный	15:08:0200277:124	0030020000000 Земли населенных пунктов	Для ведения личного подсобного хозяйства	13	02:0020	3 245	538,50	1 747 432,50
33097	Респ. Северная Осетия - Алания, р-н Пригородный, с. Тарское, ул. Советская, 32	Пригородный	15:08:0200277:2	0030020000000 Земли населенных пунктов	Для индивидуального жилищного строительства	13	02:0010	4 399	538,50	2 368 861,50
33098	Республика Северная Осетия-Алания, р-н Пригородный, с. Тарское, ул.Маяковского, 2 п	Пригородный	15:08:0200278:10	0030020000000 Земли населенных пунктов	Для ведения личного подсобного хозяйства	13	02:0020	2 836	538,50	1 527 186,00
33099	Российская Федерация, Республика Северная Осетия - Алания, Пригородный район, с. Тарское, ул. Новая, 13	Пригородный	15:08:0200278:123	0030020000000 Земли населенных пунктов	Для ведения личного подсобного хозяйства	13	02:0020	3 186	538,50	1 715 661,00
33100	Российская Федерация, Республика Северная Осетия-Алания, Пригородный район, с. Тарское, ул. Садовая, 7	Пригородный	15:08:0200278:126	0030020000000 Земли населенных пунктов	Для индивидуального жилищного строительства	13	02:0010	3 600	538,50	1 938 600,00
33101	Российская Федерация, Республика Северная Осетия-Алания, Пригородный район, с. Тарское, ул. Садовая, 7 п	Пригородный	15:08:0200278:127	0030020000000 Земли населенных пунктов	Для индивидуального жилищного строительства	13	02:0010	999	538,50	537 961,50
33102	Российская Федерация, Республика Северная Осетия - Алания, Пригородный муниципальный район , с. Тарское, ул. Пионерская, д.2 а	Пригородный	15:08:0200278:2	0030020000000 Земли населенных пунктов	Для ведения личного подсобного хозяйства	13	02:0020	2 000	538,50	1 077 000,00
33103	Респ. Северная Осетия - Алания, р-н Пригородный, с. Тарское, ул. Маяковского	Пригородный	15:08:0200278:4	0030020000000 Земли населенных пунктов	ИЖС	13	02:0010	1 500	538,50	807 750,00
33104	Респ. Северная Осетия - Алания, р-н Пригородный, с. Тарское, ул. Космодемьянской	Пригородный	15:08:0200278:6	0030020000000 Земли населенных пунктов	ИЖС	13	02:0010	2 900	538,50	1 561 650,00
33105	Респ. Северная Осетия - Алания, р-н Пригородный, с. Тарское, ул. Космодемьянской	Пригородный	15:08:0200278:7	0030020000000 Земли населенных пунктов	ИЖС	13	02:0010	1 100	538,50	592 350,00
33106	Респ. Северная Осетия - Алания, р-н Пригородный, с. Тарское, ул. Космодемьянской	Пригородный	15:08:0200278:8	0030020000000 Земли населенных пунктов	ИЖС	13	02:0010	1 500	538,50	807 750,00
33107	Республика Северная Осетия-Алания, р-н Пригородный, с. Тарское, ул. Пионерская, 2	Пригородный	15:08:0200278:9	0030020000000 Земли населенных пунктов	Для ведения личного подсобного хозяйства	13	02:0020	2 744	538,50	1 477 644,00
33108	Северная Осетия - Алания респ, р-н Пригородный, с Тарское, ул Пионерская, 3	Пригородный	15:08:0200279:1	0030020000000 Земли населенных пунктов	Для ведения личного подсобного хозяйства	13	02:0020	3 500	538,50	1 884 750,00
33109	Российская Федерация, Республика Северная Осетия - Алания, Пригородный район, с Тарское, ул 3 Космодемьянской, 6п	Пригородный	15:08:0200279:122	0030020000000 Земли населенных пунктов	Для ведения личного подсобного хозяйства	13	02:0020	2 940	538,50	1 583 190,00
33110	Респ. Северная Осетия - Алания, р-н Пригородный, с. Тарское, ул. Пионерская	Пригородный	15:08:0200279:2	0030020000000 Земли населенных пунктов	ИЖС	13	02:0010	2 100	538,50	1 130 850,00
33111	Российская Федерация, Республика Северная Осетия - Алания, Пригородный муниципальный район, с. Тарское, ул. 3ая Космодемьянской, 8	Пригородный	15:08:0200279:3	0030020000000 Земли населенных пунктов	Индивидуальное жилищное строительство	13	02:0010	1 500	538,50	807 750,00
33112	Респ. Северная Осетия - Алания, р-н Пригородный, с. Тарское, ул. Космодемьянской	Пригородный	15:08:0200279:4	0030020000000 Земли населенных пунктов	ИЖС	13	02:0010	2 500	538,50	1 346 250,00
33113	Северная Осетия - Алания респ, р-н Пригородный, с Тарское, ул 3 Космодемьянской, 4 "б"	Пригородный	15:08:0200279:5	0030020000000 Земли населенных пунктов	Для ведения личного подсобного хозяйства	13	02:0020	1 684	538,50	906 834,00
33114	Республика Северная Осетия-Алания, р-н Пригородный, с. Тарское, ул. Пионерская, 6	Пригородный	15:08:0200279:8	0030020000000 Земли населенных пунктов	Для ведения личного подсобного хозяйства	13	02:0020	1 000	538,50	538 500,00
33115	Респ. Северная Осетия - Алания, р-н Пригородный, с. Тарское, ул. Маяковского	Пригородный	15:08:0200280:1	0030020000000 Земли населенных пунктов	ИЖС	13	02:0010	1 600	538,50	861 600,00
33116	Российская Федерация, Республика Северная Осетия - Алания, Пригородный район, с. Тарское, ул. Маяковского, 5п	Пригородный	15:08:0200280:128	0030020000000 Земли населенных пунктов	Для ведения личного подсобного хозяйства	13	02:0020	1 000	538,50	538 500,00
33117	Российская Федерация, Республика Северная Осетия-Алания, Пригородный район, с Тарское, ул. Маяковского, 1	Пригородный	15:08:0200280:129	0030020000000 Земли населенных пунктов	Для ведения личного подсобного хозяйства	13	02:0020	4 400	538,50	2 369 400,00
33118	Российская Федерация, Республика Северная Осетия - Алания, Пригородный р-н , с Тарское, ул. Маяковского, д.3а	Пригородный	15:08:0200280:130	0030020000000 Земли населенных пунктов	Для ведения личного подсобного хозяйства	13	02:0020	1 000	538,50	538 500,00
33119	Респ. Северная Осетия - Алания, р-н Пригородный, с. Тарское, ул. Маяковского	Пригородный	15:08:0200280:3	0030020000000 Земли населенных пунктов	ИЖС	13	02:0010	2 400	538,50	1 292 400,00
33120	Республика Северная Осетия-Алания, р-н Пригородный, с. Тарское, ул. Пионерская, 4	Пригородный	15:08:0200280:4	0030020000000 Земли населенных пунктов	для ведения личного подсобного хозяйства	13	02:0020	4 240	538,50	2 283 240,00
33121	Респ. Северная Осетия - Алания, р-н Пригородный, с. Тарское, ул. Пионерская	Пригородный	15:08:0200280:5	0030020000000 Земли населенных пунктов	ИЖС	13	02:0010	4 100	538,50	2 207 850,00
33122	Респ. Северная Осетия - Алания, р-н Пригородный, с. Тарское, ул. Пионерская № 12	Пригородный	15:08:0200280:6	0030020000000 Земли населенных пунктов	Для ведения личного подсобного хозяйства	13	02:0020	3 272	538,50	1 761 972,00
33123	Республика Северная Осетия-Алания, р-н Пригородный, с. Тарское, ул.Пионерская, 3	Пригородный	15:08:0200280:7	0030020000000 Земли населенных пунктов	Индивидуальное жилищное строительство	13	02:0010	2 500	538,50	1 346 250,00
33124	Республика Северная Осетия-Алания, р-н Пригородный, с. Тарское, ул. Маяковского, 3	Пригородный	15:08:0200280:8	0030020000000 Земли населенных пунктов	Для ведения личного подсобного хозяйства	13	02:0020	2 200	538,50	1 184 700,00
33125	Респ. Северная Осетия - Алания, р-н Пригородный, с. Тарское, ул. Маяковского, дом 5	Пригородный	15:08:0200280:9	0030020000000 Земли населенных пунктов	Для ведения личного подсобного хозяйства	13	02:0020	3 624	538,50	1 951 524,00
33126	Республика Северная Осетия - Алания, Пригородный район, южная окраина с.Тарское	Пригородный	15:08:0200281:114	0030020000000 Земли населенных пунктов	действующие кладбища	12	12:0010	20 769	1,49	30 945,81
33127	Северная Осетия - Алания респ, р-н Пригородный, с Тарское, ул 3.Космодемьянской, 10	Пригородный	15:08:0200281:2	0030020000000 Земли населенных пунктов	Для ведения личного подсобного хозяйства	13	02:0020	8 608	538,50	4 635 408,00
33128	Республика Северная Осетия-Алания, р-н Пригородный, с. Тарское, ул. Кесаева, 3 "в"	Пригородный	15:08:0200282:10	0030020000000 Земли населенных пунктов	Для ведения личного подсобного хозяйства	13	02:0020	1 500	538,50	807 750,00
33129	Республика Северная Осетия-Алания, р-н Пригородный, с. Тарское, ул. 3.Космодемьянской, 26	Пригородный	15:08:0200282:11	0030020000000 Земли населенных пунктов	Для строительства жилого дома	13	02:0010	2 000	538,50	1 077 000,00
33130	Республика Северная Осетия-Алания, р-н Пригородный, с. Тарское, ул. 3.Космодемьянской, 20	Пригородный	15:08:0200282:12	0030020000000 Земли населенных пунктов	Для ведения личного подсобного хозяйства	13	02:0020	2 000	538,50	1 077 000,00
33131	Республика Северная Осетия-Алания, р-н Пригородный, с. Тарское, ул. 3.Космодемьянской, 12 "а"	Пригородный	15:08:0200282:13	0030020000000 Земли населенных пунктов	Для ведения личного подсобного хозяйства	13	02:0020	1 860	538,50	1 001 610,00
33132	Республика Северная Осетия - Алания, р-н Пригородный, с. Тарское, ул. Кесаева, уч.1 а	Пригородный	15:08:0200282:131	0030020000000 Земли населенных пунктов	Ведение личного подсобного хозяйства(приусадебные участки)	13	02:0020	1 034	538,50	556 809,00
33133	Республика Северная Осетия-Алания, р-н Пригородный, с. Тарское, ул. Кесаева, 19	Пригородный	15:08:0200282:132	0030020000000 Земли населенных пунктов	Для ведения личного подсобного хозяйства	13	02:0020	4 475	538,50	2 409 787,50
33134	Российская Федерация, Республика Северная Осетия - Алания, р-н Пригородный, с. Тарское, ул. Кесаева	Пригородный	15:08:0200282:133	0030020000000 Земли населенных пунктов	Земельные участки для ведения личного подсобного хозяйства (приусадебные участки)	13	02:0020	2 000	538,50	1 077 000,00
33135	Российская Федерация, Республика Северная Осетия - Алания, р-н Пригородный, с. Тарское, ул. 3.Космодемьянской	Пригородный	15:08:0200282:134	0030020000000 Земли населенных пунктов	Для ведения личного подсобного хозяйства (приусадебные участки)	13	02:0020	1 515	538,50	815 827,50
33136	Российская Федерация, Республика Северная Осетия - Алания, Пригородный район, с. Тарское, ул. 3 Космодемьянской	Пригородный	15:08:0200282:135	0030020000000 Земли населенных пунктов	для ведения личного подсобного хозяйства (приусадебные участки)	13	02:0020	1 990	538,50	1 071 615,00
33137	Республика Северная Осетия-Алания, р-н Пригородный, с. Тарское, ул. Кесаева, 3 б	Пригородный	15:08:0200282:14	0030020000000 Земли населенных пунктов	Для ведения личного подсобного хозяйства	13	02:0020	1 010	538,50	543 885,00
33138	Республика Северная Осетия-Алания, р-н Пригородный, с. Тарское, ул. 3.Космодемьянской, 12	Пригородный	15:08:0200282:2	0030020000000 Земли населенных пунктов	Для ведения личного подсобного хозяйства	13	02:0020	3 586	538,50	1 931 061,00

№ п/п	Местоположение ЗУ	Район	Кадастровый номер ЗУ	Категория земель	Разрешенное использование по документу	Код вида разрешенного использования (в соответствии с классификатором видов разрешенного использования земельных участков)	Вид использования объектов недвижимости	Площадь	УПКС	КС
33139	Респ. Северная Осетия - Алания, р-н Пригородный, с. Тарское, ул. Космодемьянской	Пригородный	15:08:0200282:3	003002000000 Земли населенных пунктов	ИЖС	13	02:0010	1 500	538,50	807 750,00
33140	Респ. Северная Осетия - Алания, р-н Пригородный, с. Тарское, ул. Н. Бучиндзе №5	Пригородный	15:08:0200283:1	003002000000 Земли населенных пунктов	ИЖС	13	02:0010	4 000	538,50	2 154 000,00
33141	Российская Федерация, Республика Северная Осетия - Алания, Пригородный район, с. Тарское, ул. Н.Бучиндзе. № 106	Пригородный	15:08:0200283:118	003002000000 Земли населенных пунктов	Для ведения личного подсобного хозяйства	13	02:0020	600	538,50	323 100,00
33142	Российская Федерация, Республика Северная Осетия - Алания, Пригородный р-н, с. Тарское, ул. Н.Бучиндзе, 10а	Пригородный	15:08:0200283:119	003002000000 Земли населенных пунктов	Для ведения личного подсобного хозяйства	13	02:0020	894	538,50	481 419,00
33143	Респ. Северная Осетия - Алания, р-н Пригородный, с. Тарское, ул. Н.Бучиндзе	Пригородный	15:08:0200283:2	003002000000 Земли населенных пунктов	ИЖС	13	02:0010	4 000	538,50	2 154 000,00
33144	Республика Северная Осетия-Алания, р-н Пригородный, с. Тарское, ул. Н.Бучиндзе, 10	Пригородный	15:08:0200283:5	003002000000 Земли населенных пунктов	Для ведения личного подсобного хозяйства	13	02:0020	3 004	538,50	1 617 654,00
33145	Республика Северная Осетия-Алания, р-н Пригородный, с Тарское, ул Н.Бучиндзе, 12	Пригородный	15:08:0200284:2	003002000000 Земли населенных пунктов	Для ведения личного подсобного хозяйства	13	02:0020	3 200	538,50	1 723 200,00
33146	Респ. Северная Осетия - Алания, р-н Пригородный, с. Тарское, ул. Н. Бучиндзе, № 14	Пригородный	15:08:0200284:3	003002000000 Земли населенных пунктов	Для ведения личного подсобного хозяйства	13	02:0020	2 509	538,50	1 351 096,50
33147	Республика Северная Осетия - Алания, Пригородный район, с. Тарское, ул. Советская, №15 а	Пригородный	15:08:0200284:4	003002000000 Земли населенных пунктов	Индивидуальное жилищное строительство	13	02:0010	1 500	538,50	807 750,00
33148	Российская Федерация, Республика Северная Осетия - Алания, мр-н Пригородный, с.п. Тарское, с Тарское, ул Кесаева, 14	Пригородный	15:08:0200285:1	003002000000 Земли населенных пунктов	Индивидуальное жилищное строительство	13	02:0010	4 698	538,50	2 529 873,00
33149	Респ. Северная Осетия - Алания, р-н Пригородный, с. Тарское, ул. Кесаева	Пригородный	15:08:0200285:2	003002000000 Земли населенных пунктов	ИЖС	13	02:0010	2 500	538,50	1 346 250,00
33150	Северная Осетия - Алания респ, р-н Пригородный, с Тарское, ул Н.Бучиндзе, 16	Пригородный	15:08:0200286:1	003002000000 Земли населенных пунктов	Для ведения личного подсобного хозяйства	13	02:0020	6 000	538,50	3 231 000,00
33151	Респ. Северная Осетия - Алания, р-н Пригородный, с. Тарское, ул. Маяковского	Пригородный	15:08:0200287:1	003002000000 Земли населенных пунктов	ИЖС	13	02:0010	3 000	538,50	1 615 500,00
33152	Республика Северная Осетия-Алания, р-н Пригородный, с. Тарское, ул. Садовая. 3 "в"	Пригородный	15:08:0200287:11	003002000000 Земли населенных пунктов	Для ведения личного подсобного хозяйства	13	02:0020	1 822	538,50	981 147,00
33153	Российская Федерация, Республика Северная Осетия - Алания, Пригородный р-н, с. Тарское, ул. Маяковского, 12а	Пригородный	15:08:0200287:125	003002000000 Земли населенных пунктов	Для ведения личного подсобного хозяйства	13	02:0020	2 227	538,50	1 199 239,50
33154	Российская Федерация, Республика Северная Осетия - Алания, Пригородный район, с. Тарское, ул. Маяковского, 12 а	Пригородный	15:08:0200287:128	003002000000 Земли населенных пунктов	Для ведения личного подсобного хозяйства	13	02:0020	2 200	538,50	1 184 700,00
33155	Респ. Северная Осетия - Алания, р-н Пригородный, с. Тарское, ул. Садовая	Пригородный	15:08:0200287:3	003002000000 Земли населенных пунктов	ИЖС	13	02:0010	2 600	538,50	1 400 100,00
33156	Российская Федерация, Республика Северная Осетия - Алания, Пригородный район, с. Тарское, ул. Садовая, 3	Пригородный	15:08:0200287:4	003002000000 Земли населенных пунктов	Для ведения личного подсобного хозяйства	13	02:0020	2 600	538,50	1 400 100,00
33157	Респ. Северная Осетия - Алания, р-н Пригородный, с. Тарское, ул. Садовая	Пригородный	15:08:0200287:5	003002000000 Земли населенных пунктов	ИЖС	13	02:0010	2 200	538,50	1 184 700,00
33158	Респ. Северная Осетия - Алания, р-н Пригородный, с. Тарское, ул. Маяковского	Пригородный	15:08:0200287:6	003002000000 Земли населенных пунктов	ИЖС	13	02:0010	2 700	538,50	1 453 950,00
33159	Респ. Северная Осетия - Алания, р-н Пригородный, с. Тарское, ул. Маяковского, №1	Пригородный	15:08:0200287:7	003002000000 Земли населенных пунктов	Для ведения личного подсобного хозяйства	13	02:0020	1 669	538,50	898 756,50
33160	Респ. Северная Осетия - Алания, р-н Пригородный, с. Тарское, ул. Маяковского, №8	Пригородный	15:08:0200287:8	003002000000 Земли населенных пунктов	Для ведения личного подсобного хозяйства	13	02:0020	1 763	538,50	949 375,50
33161	Респ. Северная Осетия - Алания, р-н Пригородный, с. Тарское, ул. Маяковского	Пригородный	15:08:0200287:9	003002000000 Земли населенных пунктов	ИЖС	13	02:0010	2 200	538,50	1 184 700,00
33162	Республика Северная Осетия - Алания, Пригородный район, с Тарское, ул Кесаева	Пригородный	15:08:0200288:119	003002000000 Земли населенных пунктов	Для ведения личного подсобного хозяйства	13	02:0020	741	538,50	399 028,50
33163	Республика Северная Осетия - Алания, Пригородный район, с Тарское, ул Кесаева	Пригородный	15:08:0200288:121	003002000000 Земли населенных пунктов	Для ведения личного подсобного хозяйства	13	02:0020	1 887	538,50	1 016 149,50
33164	Республика Северная Осетия - Алания, Пригородный район, с Тарское, ул Кесаева	Пригородный	15:08:0200288:124	003002000000 Земли населенных пунктов	Для ведения личного подсобного хозяйства	13	02:0020	2 028	538,50	1 092 078,00
33165	Российская Федерация, Республика Северная Осетия - Алания, Пригородный р-н, с. Тарское, ул. Кесаева, 16а	Пригородный	15:08:0200288:126	003002000000 Земли населенных пунктов	Для ведения личного подсобного хозяйства	13	02:0020	1 164	538,50	626 814,00
33166	Российская Федерация, Республика Северная Осетия - Алания, Пригородный муниципальный район, с. Тарское, ул. Кесаева, 16	Пригородный	15:08:0200288:127	003002000000 Земли населенных пунктов	Для ведения личного подсобного хозяйства	13	02:0020	2 892	538,50	1 557 342,00
33167	Республика Северная Осетия-Алания, р-н Пригородный, с Тарское, ул Кесаева, 10	Пригородный	15:08:0200288:2	003002000000 Земли населенных пунктов	Для ведения личного подсобного хозяйства	13	02:0020	4 699	538,50	2 530 411,50
33168	Республика Северная Осетия-Алания, р-н Пригородный, с. Тарское, ул. Кесаева	Пригородный	15:08:0200288:5	003002000000 Земли населенных пунктов	Для ведения личного подсобного хозяйства	13	02:0020	834	538,50	449 109,00
33169	Российская Федерация, Республика Северная Осетия - Алания, Пригородный район, с. Тарское, ул. Новая, 52	Пригородный	15:08:0200289:1	003002000000 Земли населенных пунктов	Индивидуальное жилищное строительство	13	02:0010	2 800	538,50	1 507 800,00
33170	Республика Северная Осетия-Алания, р-н Пригородный, с Тарское, ул Садовая, 4	Пригородный	15:08:0200289:11	003002000000 Земли населенных пунктов	Для ведения личного подсобного хозяйства	13	02:0020	2 615	538,50	1 408 177,50
33171	Республика Северная Осетия-Алания, Пригородный р-н, с Тарское, ул Южная, 21 а	Пригородный	15:08:0200289:125	003002000000 Земли населенных пунктов	Для ведения личного подсобного хозяйства (приусадебные участки)	13	02:0020	2 000	538,50	1 077 000,00
33172	Республика Северная Осетия-Алания, р-н Пригородный, с. Тарское, ул. Новая. 89	Пригородный	15:08:0200289:2	003002000000 Земли населенных пунктов	Для ведения личного подсобного хозяйства	13	02:0020	1 000	538,50	538 500,00
33173	Респ. Северная Осетия - Алания, р-н Пригородный, с. Тарское, ул. Садовая	Пригородный	15:08:0200289:3	003002000000 Земли населенных пунктов	ИЖС	13	02:0010	1 500	538,50	807 750,00
33174	Республика Северная Осетия-Алания, район Пригородный, с Тарское, ул.Садовая, 16	Пригородный	15:08:0200289:4	003002000000 Земли населенных пунктов	Для ведения личного подсобного хозяйства	13	02:0020	3 700	538,50	1 992 450,00
33175	Респ. Северная Осетия - Алания, р-н Пригородный, с. Тарское, ул. Южная	Пригородный	15:08:0200289:5	003002000000 Земли населенных пунктов	ИЖС	13	02:0010	1 500	538,50	807 750,00
33176	Российская Федерация, Республика Северная Осетия - Алания, Пригородный р-н, с. Тарское, ул. Южная, 1	Пригородный	15:08:0200289:6	003002000000 Земли населенных пунктов	ИЖС	13	02:0010	1 400	538,50	753 900,00
33177	Республика Северная Осетия-Алания, р-н Пригородный, с. Тарское, ул. Садовая, 6	Пригородный	15:08:0200289:9	003002000000 Земли населенных пунктов	Личное подсобное хозяйство	13	02:0020	5 446	538,50	2 932 671,00
33178	Респ. Северная Осетия - Алания, р-н Пригородный, с. Тарское, ул. Кесаева, 8	Пригородный	15:08:0200290:10	003002000000 Земли населенных пунктов	Для ведения личного подсобного хозяйства	13	02:0020	5 298	538,50	2 852 973,00
33179	Республика Северная Осетия-Алания, р-н Пригородный, с Тарское, ул Кесаева №6	Пригородный	15:08:0200290:11	003002000000 Земли населенных пунктов	Для ведения личного подсобного хозяйства	13	02:0020	2 997	538,50	1 613 884,50
33180	Республика Северная Осетия-Алания, р-н Пригородный, с. Тарское, ул. Новая. 92	Пригородный	15:08:0200290:13	003002000000 Земли населенных пунктов	Для ведения личного подсобного хозяйства	13	02:0020	1 000	538,50	538 500,00
33181	Респ. Северная Осетия - Алания, р-н Пригородный, с. Тарское	Пригородный	15:08:0200290:14	003002000000 Земли населенных пунктов	ИЖС	13	02:0010	1 000	538,50	538 500,00
33182	Респ. Северная Осетия - Алания, р-н Пригородный, с. Тарское	Пригородный	15:08:0200290:15	003002000000 Земли населенных пунктов	ИЖС	13	02:0010	1 000	538,50	538 500,00
33183	Северная Осетия - Алания респ, р-н Пригородный, с Тарское, ул Кесаева, дом 4 а	Пригородный	15:08:0200290:17	003002000000 Земли населенных пунктов	Для ведения личного подсобного хозяйства	13	02:0020	1 524	538,50	820 674,00
33184	Респ. Северная Осетия - Алания, р-н Пригородный, с. Тарское, ул. Кесаева	Пригородный	15:08:0200290:2	003002000000 Земли населенных пунктов	ИЖС	13	02:0010	1 000	538,50	538 500,00
33185	Республика Северная Осетия-Алания, р-н Пригородный, с. Тарское, ул. Южная, 31	Пригородный	15:08:0200290:23	003002000000 Земли населенных пунктов	Для ведения личного подсобного хозяйства	13	02:0020	1 834	538,50	987 609,00

№ п/п	Местоположение ЗУ	Район	Кадастровый номер ЗУ	Категория земель	Разрешенное использование по документу	Код вида разрешенного использования (в соответствии с классификатором видов разрешенного использования земельных участков)	Вид использования объектов недвижимости	Площадь	УПКС	КС
33186	Республика Северная Осетия-Алания, р-н Пригородный, с Тарское, ул Южная, 30	Пригородный	15:08:0200290:24	0030020000000 Земли населенных пунктов	Для ведения личного подсобного хозяйства	13	02.0.20	1 911	538,50	1 029 073,50
33187	Республика Северная Осетия-Алания, р-н Пригородный, с Тарское, ул Полевая, 40	Пригородный	15:08:0200290:25	0030020000000 Земли населенных пунктов	Для ведения личного подсобного хозяйства	13	02.0.20	1 200	538,50	646 200,00
33188	Республика Северная Осетия-Алания, р-н Пригородный, с. Тарское, ул. Кесаева, 2 а	Пригородный	15:08:0200290:27	0030020000000 Земли населенных пунктов	Для ведения личного подсобного хозяйства	13	02.0.20	1 500	538,50	807 750,00
33189	Республика Северная Осетия-Алания, р-н Пригородный, с Тарское, ул Полевая, 34 "а"	Пригородный	15:08:0200290:28	0030020000000 Земли населенных пунктов	Для ведения личного подсобного хозяйства	13	02.0.20	1 761	538,50	948 298,50
33190	Республика Северная Осетия-Алания, р-н Пригородный, с Тарское, ул Полевая, 40 п	Пригородный	15:08:0200290:29	0030020000000 Земли населенных пунктов	Для ведения личного подсобного хозяйства	13	02.0.20	1 507	538,50	811 519,50
33191	Республика Северная Осетия-Алания, р-н Пригородный, с Тарское, ул Южная, д 26	Пригородный	15:08:0200290:30	0030020000000 Земли населенных пунктов	Для ведения личного подсобного хозяйства	13	02.0.20	1 541	538,50	829 828,50
33192	Республика Северная Осетия-Алания, р-н Пригородный, с Тарское, ул Южная, 32	Пригородный	15:08:0200290:31	0030020000000 Земли населенных пунктов	Для ведения личного подсобного хозяйства	13	02.0.20	1 658	538,50	892 833,00
33193	Респ. Северная Осетия - Алания, р-н Пригородный, с. Тарское, ул. Полевая	Пригородный	15:08:0200290:4	0030020000000 Земли населенных пунктов	ИЖС	13	02.0.10	1 000	538,50	538 500,00
33194	Респ. Северная Осетия - Алания, р-н Пригородный, с. Тарское, ул. Полевая	Пригородный	15:08:0200290:5	0030020000000 Земли населенных пунктов	ИЖС	13	02.0.10	1 000	538,50	538 500,00
33195	Респ. Северная Осетия - Алания, р-н Пригородный, с. Тарское, ул. Полевая	Пригородный	15:08:0200290:6	0030020000000 Земли населенных пунктов	ИЖС	13	02.0.10	1 600	538,50	861 600,00
33196	Республика Северная Осетия - Алания, р-н Пригородный, с. Тарское, ул. Новая,108	Пригородный	15:08:0200290:7	0030020000000 Земли населенных пунктов	Для индивидуального жилищного строительство	13	02.0.10	1 000	538,50	538 500,00
33197	Российская Федерация, Республика Северная Осетия - Алания, Пригородный р-н , с Тарское, ул. Кесаева, 2	Пригородный	15:08:0200290:8	0030020000000 Земли населенных пунктов	ИЖС	13	02.0.10	4 100	538,50	2 207 850,00
33198	Респ. Северная Осетия - Алания, р-н Пригородный, с. Тарское, ул. Кесаева №4	Пригородный	15:08:0200290:9	0030020000000 Земли населенных пунктов	ИЖС	13	02.0.10	4 200	538,50	2 261 700,00
33199	Респ. Северная Осетия - Алания, р-н Пригородный, с. Тарское, ул. Южная	Пригородный	15:08:0200291:1	0030020000000 Земли населенных пунктов	ИЖС	13	02.0.10	1 000	538,50	538 500,00
33200	Российская Федерация, Республика Северная Осетия - Алания, Пригородный район, с. Тарское, ул. Южная	Пригородный	15:08:0200291:121	0030020000000 Земли населенных пунктов	Для ведения личного подсобного хозяйства (приусадебные участки)	13	02.0.20	506	538,50	272 481,00
33201	Респ. Северная Осетия - Алания, р-н Пригородный, с. Тарское, ул. Южная	Пригородный	15:08:0200291:2	0030020000000 Земли населенных пунктов	ИЖС	13	02.0.10	1 500	538,50	807 750,00
33202	Респ. Северная Осетия - Алания, р-н Пригородный, с. Тарское, ул. Южная	Пригородный	15:08:0200291:3	0030020000000 Земли населенных пунктов	ИЖС	13	02.0.10	1 000	538,50	538 500,00
33203	Респ. Северная Осетия - Алания, р-н Пригородный, с. Тарское, ул. Южная	Пригородный	15:08:0200291:4	0030020000000 Земли населенных пунктов	ИЖС	13	02.0.10	2 500	538,50	1 346 250,00
33204	Респ. Северная Осетия - Алания, р-н Пригородный, с. Тарское, ул. Южная	Пригородный	15:08:0200291:5	0030020000000 Земли населенных пунктов	ИЖС	13	02.0.10	4 400	538,50	2 369 400,00
33205	Респ. Северная Осетия - Алания, р-н Пригородный, с. Тарское, ул. Южная	Пригородный	15:08:0200291:6	0030020000000 Земли населенных пунктов	ИЖС	13	02.0.10	1 500	538,50	807 750,00
33206	Респ. Северная Осетия - Алания, р-н Пригородный, с. Тарское, ул. Южная	Пригородный	15:08:0200291:7	0030020000000 Земли населенных пунктов	ИЖС	13	02.0.10	1 500	538,50	807 750,00
33207	Республика Северная Осетия-Алания, р-н Пригородный, с. Тарское, ул. Южная, 21	Пригородный	15:08:0200291:9	0030020000000 Земли населенных пунктов	Для ведения личного подсобного хозяйства	13	02.0.20	2 000	538,50	1 077 000,00
33208	Российская Федерация, Республика Северная Осетия - Алания, Пригородный р-н, с. Тарское, ул. Ленина, 42а	Пригородный	15:08:0200292:201	0030020000000 Земли населенных пунктов	земельные участки для ведения личного подсобного хозяйства (приусадебные участки)	13	02.0.20	614	538,50	330 639,00
33209	Республика Северная Осетия-Алания, р-н Пригородный, с Ногир, ул. Чкалова, 2	Пригородный	15:08:0210101:1	0030020000000 Земли населенных пунктов	Для ведения личного подсобного хозяйства	13	02.0.20	1 674	669,85	1 121 328,90
33210	Российская Федерация, Республика Северная Осетия-Алания, р-н Пригородный, с Ногир, ул Ленина, 211	Пригородный	15:08:0210101:10	0030020000000 Земли населенных пунктов	Под магазин	4	04.0.40	731	1 741,62	1 273 124,22
33211	Республика Северная Осетия-Алания, Пригородный р-н, с Ногир, ул Чкалова, 10	Пригородный	15:08:0210101:11	0030020000000 Земли населенных пунктов	Для ведения личного подсобного хозяйства	13	02.0.20	1 436	669,85	961 904,60
33212	Респ. Северная Осетия - Алания, р-н Пригородный, с. Ногир, ул. Мира, 81-а	Пригородный	15:08:0210101:153	0030020000000 Земли населенных пунктов	Для ведения личного подсобного хозяйства	13	02.0.20	500	669,85	334 925,00
33213	Республика Северная Осетия-Алания, Пригородный р-н, с Ногир, ул Чкалова, 4	Пригородный	15:08:0210101:2	0030020000000 Земли населенных пунктов	Индивидуальное жилищное строительство	13	02.0.10	1 336	669,85	894 919,60
33214	Республика Северная Осетия-Алания, Пригородный р-н, с Ногир, ул Чкалова, 6	Пригородный	15:08:0210101:3	0030020000000 Земли населенных пунктов	Индивидуальное жилищное строительство	13	02.0.10	1 446	669,85	968 603,10
33215	Республика Северная Осетия-Алания, Пригородный р-н, с Ногир, ул Чкалова, 8	Пригородный	15:08:0210101:4	0030020000000 Земли населенных пунктов	Для ведения личного подсобного хозяйства	13	02.0.20	581	669,85	389 182,85
33216	Республика Северная Осетия-Алания, Пригородный р-н, с Ногир, ул Чкалова, 12	Пригородный	15:08:0210101:6	0030020000000 Земли населенных пунктов	Индивидуальное жилищное строительство	13	02.0.10	1 720	669,85	1 152 142,00
33217	Республика Северная Осетия-Алания, р-н Пригородный, с Ногир, ул Чкалова, 14	Пригородный	15:08:0210101:7	0030020000000 Земли населенных пунктов	Индивидуальное жилищное строительство	13	02.0.10	1 723	669,85	1 154 151,55
33218	Республика Северная Осетия-Алания, Пригородный р-н, с Ногир, ул Чкалова, 16	Пригородный	15:08:0210101:8	0030020000000 Земли населенных пунктов	Для ведения личного подсобного хозяйства	13	02.0.20	1 017	669,85	681 237,45
33219	Республика Северная Осетия-Алания, р-н Пригородный, с Ногир, ул Ромашки, 162	Пригородный	15:08:0210101:9	0030020000000 Земли населенных пунктов	Для ведения личного подсобного хозяйства	13	02.0.20	654	669,85	438 081,90
33220	РСО - Алания, Пригородный район, с Ногир, ул Теблоева, 5	Пригородный	15:08:0210102:1	0030020000000 Земли населенных пунктов	Для ведения подсобного хозяйства и строительство жилого дома	13	02.0.20	870	669,85	582 769,50
33221	РСО - Алания, Пригородный район, с Ногир, ул Теблоева, 24	Пригородный	15:08:0210102:10	0030020000000 Земли населенных пунктов	Для ведения личного подсобного хозяйства	13	02.0.20	931	669,85	623 630,35
33222	РСО - Алания, Пригородный район, с Ногир, ул Братьев Кесаевых, 1 "а"	Пригородный	15:08:0210102:11	0030020000000 Земли населенных пунктов	Для ведения личного подсобного хозяйства	13	02.0.20	700	669,85	468 895,00
33223	РСО - Алания, Пригородный район, с Ногир, ул Т.Теблоева, 4	Пригородный	15:08:0210102:12	0030020000000 Земли населенных пунктов	Для ведения личного подсобного хозяйства	13	02.0.20	842	669,85	564 013,70
33224	РСО - Алания, Пригородный район, с Ногир, ул Т.Теблоева, 6	Пригородный	15:08:0210102:13	0030020000000 Земли населенных пунктов	Для ведения личного подсобного хозяйства	13	02.0.20	802	669,85	537 219,70
33225	РСО - Алания, Пригородный район, с Ногир, ул Бр.Кесаевых, 17	Пригородный	15:08:0210102:14	0030020000000 Земли населенных пунктов	Для ведения личного подсобного хозяйства	13	02.0.20	699	669,85	468 225,15
33226	Республика Северная Осетия - Алания, р-н Пригородный, с. Ногир, ул Братьев Кесаевых, 11	Пригородный	15:08:0210102:149	0030020000000 Земли населенных пунктов	Для ведения личного подсобного хозяйства	13	02.0.20	701	669,85	469 564,85
33227	РСО - Алания, Пригородный район, с Ногир, ул Бр.Кесаевых, 3	Пригородный	15:08:0210102:15	0030020000000 Земли населенных пунктов	Для ведения личного подсобного хозяйства	13	02.0.20	713	669,85	477 603,05
33228	Российская Федерация, Республика Северная Осетия - Алания, р-н Пригородный, с. Ногир, ул. Теблоева, 14	Пригородный	15:08:0210102:150	0030020000000 Земли населенных пунктов	Для ведения личного подсобного хозяйства	13	02.0.20	843	669,85	564 683,55
33229	Республика Северная Осетия - Алания, р-н Пригородный, с. Ногир, ул Братьев Кесаевых, 15	Пригородный	15:08:0210102:151	0030020000000 Земли населенных пунктов	Для ведения личного подсобного хозяйства	13	02.0.20	715	669,85	478 942,75
33230	РСО - Алания, Пригородный район, с Ногир, ул Бр. Кесаевых, 13	Пригородный	15:08:0210102:2	0030020000000 Земли населенных пунктов	Для ведения личного подсобного хозяйства	13	02.0.20	707	669,85	473 583,95

№ п/п	Местоположение ЗУ	Район	Кадастровый номер ЗУ	Категория земель	Разрешенное использование по документу	Код вида разрешенного использования (в соответствии с классификатором видов разрешенного использования земельных участков)	Вид использования объектов недвижимости	Площадь	УПКС	КС
33231	РСО - Алания, Пригородный район, с Ногир, ул Т. Тебloева. 8	Пригородный	15:08:0210102:28	0030020000000 Земли населенных пунктов	Для ведения личного подсобного хозяйства	13	02.0.20	909	669,85	608 893,65
33232	РСО - Алания, Пригородный район, с Ногир, ул Тебloева. 10	Пригородный	15:08:0210102:3	0030020000000 Земли населенных пунктов	Для ведения личного подсобного хозяйства	13	02.0.20	860	669,85	576 071,00
33233	РСО - Алания, Пригородный район, с Ногир, ул Бр.Кесаевых, 19	Пригородный	15:08:0210102:34	0030020000000 Земли населенных пунктов	Для ведения личного подсобного хозяйства	13	02.0.20	711	669.85	476 263,35
33234	РСО - Алания, Пригородный район, с Ногир, ул Бр.Кесаевых, 7	Пригородный	15:08:0210102:37	0030020000000 Земли населенных пунктов	Для ведения личного подсобного хозяйства	13	02.0.20	716	669.85	479 612,60
33235	РСО - Алания, Пригородный район, с Ногир, ул Т.Тебloева, 12	Пригородный	15:08:0210102:38	0030020000000 Земли населенных пунктов	Для ведения личного подсобного хозяйства	13	02.0.20	845	669,85	566 023,25
33236	РСО - Алания, Пригородный район, с Ногир, ул Бр. Кесаевых. 9	Пригородный	15:08:0210102:4	0030020000000 Земли населенных пунктов	Для ведения личного подсобного хозяйства	13	02.0.20	712	669,85	476 933,20
33237	РСО - Алания, Пригородный район, с Ногир, ул Тебloева. 7	Пригородный	15:08:0210102:5	0030020000000 Земли населенных пунктов	Для ведения личного подсобного хозяйства	13	02.0.20	839	669.85	562 004.15
33238	РСО - Алания, Пригородный район, с Ногир, ул Бр.Кесаевых. 21	Пригородный	15:08:0210102:6	0030020000000 Земли населенных пунктов	Для ведения личного подсобного хозяйства	13	02.0.20	868	669.85	581 429.80
33239	РСО - Алания, Пригородный район, с Ногир, ул Бр.Кесаевых. 1	Пригородный	15:08:0210102:7	0030020000000 Земли населенных пунктов	Для ведения личного подсобного хозяйства	13	02.0.20	719	669,85	481 622,15
33240	РСО - Алания, Пригородный район, с Ногир, ул Т.Тебloева. 20	Пригородный	15:08:0210102:8	0030020000000 Земли населенных пунктов	Для ведения личного подсобного хозяйства	13	02.0.20	769	669,85	515 114,65
33241	РСО - Алания, Пригородный район, с Ногир, ул Тебloева. 2	Пригородный	15:08:0210102:9	0030020000000 Земли населенных пунктов	Для ведения личного подсобного хозяйства	13	02.0.20	1 041	669.85	697 343.85
33242	РСО - Алания, Пригородный район, с Ногир, ул Бр.Кесаевых. 2	Пригородный	15:08:0210103:1	0030020000000 Земли населенных пунктов	Для ведения личного подсобного хозяйства	13	02.0.20	1 234	669.85	826 594.90
33243	РСО - Алания, Пригородный район, с Ногир, ул Бр. Кесаевых, 20	Пригородный	15:08:0210103:10	0030020000000 Земли населенных пунктов	Для ведения личного подсобного хозяйства	13	02.0.20	789	669,85	528 511,65
33244	РСО - Алания, Пригородный район, с Ногир, ул Бр.Кесаевых, 22	Пригородный	15:08:0210103:11	0030020000000 Земли населенных пунктов	Для ведения личного подсобного хозяйства	13	02.0.20	817	669,85	547 267,45
33245	РСО - Алания, Пригородный район, с Ногир, ул Бр. Дзугаевых, 21	Пригородный	15:08:0210103:12	0030020000000 Земли населенных пунктов	Для ведения личного подсобного хозяйства	13	02.0.20	705	669.85	472 244.25
33246	Российская Федерация. Республика Северная Осетия - Алания, Пригородный район. с. Ногир. ул. Братьев Дзукаевых. 19	Пригородный	15:08:0210103:13	0030020000000 Земли населенных пунктов	Индивидуальное жилищное строительство	13	02.0.10	724	669.85	484 971.40
33247	РСО - Алания, Пригородный район, с Ногир, ул Бр. Дзугаевых. 17	Пригородный	15:08:0210103:14	0030020000000 Земли населенных пунктов	Индивидуальное жилищное строительство	13	02.0.10	716	669,85	480 952,20
33248	Республика Северная Осетия - Алания, р-н Пригородный, с. Ногир, ул. Братьев Дзукаевых. 20	Пригородный	15:08:0210103:143	0030020000000 Земли населенных пунктов	Для ведения личного подсобного хозяйства	13	02.0.20	714	669,85	478 272,90
33249	РСО - Алания, Пригородный район, с Ногир, ул Бр. Дзугаевых, 15	Пригородный	15:08:0210103:15	0030020000000 Земли населенных пунктов	Индивидуальное жилищное строительство	13	02.0.10	735	669.85	492 339.75
33250	Российская Федерация. Республика Северная Осетия-Алания, р-н Пригородный, с Ногир, ул Братьев Дзукаевых, 11	Пригородный	15:08:0210103:17	0030020000000 Земли населенных пунктов	Для ведения личного подсобного хозяйства	13	02.0.20	696	669.85	466 215.60
33251	РСО - Алания, Пригородный район, с Ногир, ул Бр. Дзугаевых, 9	Пригородный	15:08:0210103:18	0030020000000 Земли населенных пунктов	Индивидуальное жилищное строительство	13	02.0.10	707	669,85	473 583,95
33252	РСО - Алания, Пригородный район, с Ногир, ул Бр. Дзугаевых, 7	Пригородный	15:08:0210103:19	0030020000000 Земли населенных пунктов	Для ведения личного подсобного хозяйства	13	02.0.20	702	669,85	470 234,70
33253	РСО - Алания, Пригородный район, с Ногир, ул Бр. Кесаевых. 4	Пригородный	15:08:0210103:2	0030020000000 Земли населенных пунктов	Для ведения личного подсобного хозяйства	13	02.0.20	757	669.85	507 076.45
33254	РСО - Алания, Пригородный район, с Ногир, ул Бр. Дзугаевых. 5	Пригородный	15:08:0210103:20	0030020000000 Земли населенных пунктов	Для ведения личного подсобного хозяйства	13	02.0.20	699	669.85	468 225.15
33255	РСО - Алания, Пригородный район, с Ногир, ул Бр. Дзугаевых. 3	Пригородный	15:08:0210103:21	0030020000000 Земли населенных пунктов	Ведение личного подсобного хозяйства	13	02.0.20	704	669,85	471 574,40
33256	РСО - Алания, Пригородный район, с Ногир, ул Бр. Дзугаевых, 1	Пригородный	15:08:0210103:22	0030020000000 Земли населенных пунктов	Индивидуальное жилищное строительство	13	02.0.10	746	669,85	499 708,10
33257	Российская Федерация, Республика Республика Северная Осетия - Алания, Пригородный район, с. Ногир, ул. Братьев Дзукаевых, 13	Пригородный	15:08:0210103:24	0030020000000 Земли населенных пунктов	Для ведения личного подсобного хозяйства	13	02.0.20	730	669.85	488 990.50
33258	РСО - Алания, Пригородный район, с Ногир, ул Бр. Кесаевых, 6	Пригородный	15:08:0210103:3	0030020000000 Земли населенных пунктов	Для ведения личного подсобного хозяйства	13	02.0.20	751	669.85	503 057.35
33259	РСО - Алания, Пригородный район, с Ногир, ул Бр.Дзукаевых, 1 "а"	Пригородный	15:08:0210103:32	0030020000000 Земли населенных пунктов	Для ведения личного подсобного хозяйства	13	02.0.20	514	669,85	344 302,90
33260	РСО - Алания, Пригородный район, с Ногир, ул Братьев Кесаевых. 8	Пригородный	15:08:0210103:4	0030020000000 Земли населенных пунктов	Для ведения личного подсобного хозяйства	13	02.0.20	709	669,85	474 923,65
33261	РСО- Алания. Пригородный район, с Ногир, ул Бр. Кесаевых, 10	Пригородный	15:08:0210103:5	0030020000000 Земли населенных пунктов	Для ведения личного подсобного хозяйства	13	02.0.20	769	669.85	515 114.65
33262	РСО - Алания. Пригородный район, с Ногир, ул Бр.Кесаевых. 12	Пригородный	15:08:0210103:6	0030020000000 Земли населенных пунктов	Индивидуальное жилищное строительство	13	02.0.10	773	669.85	517 794.05
33263	РСО - Алания, Пригородный район, с Ногир, ул Бр.Кесаевых. 14	Пригородный	15:08:0210103:7	0030020000000 Земли населенных пунктов	Индивидуальное жилищное строительство	13	02.0.10	782	669,85	523 822,70
33264	РСО - Алания, Пригородный район, с Ногир, ул Бр. Кесаевых. 16	Пригородный	15:08:0210103:8	0030020000000 Земли населенных пунктов	ИЖС	13	02.0.10	773	669,85	517 794,05
33265	РСО - Алания, Пригородный район, с Ногир, ул Бр. Кесаевых. 18	Пригородный	15:08:0210103:9	0030020000000 Земли населенных пунктов	Для ведения личного подсобного хозяйства	13	02.0.20	769	669.85	515 114.65
33266	Республика Северная Осетия-Алания, Пригородный р-н, с Ногир, ул Ромашки, 255	Пригородный	15:08:0210104:1	0030020000000 Земли населенных пунктов	Для ведения личного подсобного хозяйства	13	02.0.20	706	669.85	472 914.10
33267	Республика Северная Осетия-Алания, Пригородный р-н, с Ногир, ул Братьев Дзукаевых, 8	Пригородный	15:08:0210104:10	0030020000000 Земли населенных пунктов	Для ведения личного подсобного хозяйства	13	02.0.20	695	669,85	465 545,75
33268	Республика Северная Осетия-Алания, Пригородный р-н, с Ногир, ул Братьев Дзукаевых. 14	Пригородный	15:08:0210104:11	0030020000000 Земли населенных пунктов	Для ведения личного подсобного хозяйства	13	02.0.20	715	669,85	478 942,75
33269	Республика Северная Осетия-Алания, Пригородный р-н, с Ногир, ул Ромашки, 257	Пригородный	15:08:0210104:138	0030020000000 Земли населенных пунктов	Для ведения личного подсобного хозяйства	13	02.0.20	714	669.85	478 272.90
33270	Респ Северная Осетия - Алания, Пригородный р-н, с. Ногир, ул Ромашки,167	Пригородный	15:08:0210104:139	0030020000000 Земли населенных пунктов	Для ведения личного подсобного хозяйства	13	02.0.20	1 500	669.85	1 004 775,00
33271	Республика Северная Осетия-Алания, Пригородный р-н, с Ногир, ул Ромашки, 259	Пригородный	15:08:0210104:14	0030020000000 Земли населенных пунктов	Для ведения личного подсобного хозяйства	13	02.0.20	696	669.85	466 215.60

№ пп	Местоположение ЗУ	Район	Кадастровый номер ЗУ	Категория земель	Разрешенное использование по документу	Код вида разрешенного использования (в соответствии с классификатором видов разрешенного использования земельных участков)	Вид использования объектов недвижимости	Площадь	УПКС	КС
33272	Республика Северная Осетия-Алания, Пригородный р-н, с Ногир, ул Братьев Дзуклеевых, 6	Пригородный	15:08:0210104:19	003002000000 Земли населенных пунктов	Для ведения личного подсобного хозяйства	13	02:02:02	700	669,85	468 895,00
33273	Республика Северная Осетия-Алания, Пригородный р-н, с Ногир, ул Братьев Дзуклеевых, 16	Пригородный	15:08:0210104:2	003002000000 Земли населенных пунктов	Для ведения личного подсобного хозяйства	13	02:02:02	715	669,85	478 942,75
33274	Республика Северная Осетия-Алания, Пригородный р-н, с Ногир, ул Братьев Дзуклеевых, 18	Пригородный	15:08:0210104:20	003002000000 Земли населенных пунктов	Для ведения личного подсобного хозяйства	13	02:02:02	699	669,85	468 225,15
33275	Республика Северная Осетия-Алания, Пригородный р-н, с Ногир, ул Ромашки, 273	Пригородный	15:08:0210104:22	003002000000 Земли населенных пунктов	Для ведения личного подсобного хозяйства	13	02:02:02	1 493	669,85	1 000 086,05
33276	Республика Северная Осетия-Алания, Пригородный р-н, с Ногир, ул Братьев Дзуклеевых, 10	Пригородный	15:08:0210104:23	003002000000 Земли населенных пунктов	Для ведения личного подсобного хозяйства	13	02:02:02	704	669,85	471 574,40
33277	Республика Северная Осетия-Алания, Пригородный р-н, с Ногир, ул Братьев Дзуклеевых, 2	Пригородный	15:08:0210104:24	003002000000 Земли населенных пунктов	Для ведения личного подсобного хозяйства	13	02:02:02	878	669,85	588 128,30
33278	Республика Северная Осетия-Алания, Пригородный р-н, с Ногир, ул Ромашки, 261	Пригородный	15:08:0210104:25	003002000000 Земли населенных пунктов	Для ведения личного подсобного хозяйства	13	02:02:02	702	669,85	470 234,70
33279	Республика Северная Осетия-Алания, р-н Пригородный, с Ногир, ул. Сотиева, 1 а	Пригородный	15:08:0210104:26	003002000000 Земли населенных пунктов	Для ведения личного подсобного хозяйства	13	02:02:02	722	669,85	483 631,70
33280	Республика Северная Осетия-Алания, Пригородный р-н, с Ногир, ул Братьев Дзуклеевых, 4	Пригородный	15:08:0210104:27	003002000000 Земли населенных пунктов	Для ведения личного подсобного хозяйства	13	02:02:02	706	669,85	472 914,10
33281	Республика Северная Осетия-Алания, Пригородный р-н, с Ногир, ул Братьев Дзуклеевых, 12	Пригородный	15:08:0210104:3	003002000000 Земли населенных пунктов	Для ведения личного подсобного хозяйства	13	02:02:02	702	669,85	470 234,70
33282	Республика Северная Осетия-Алания, Пригородный р-н, с Ногир, ул Ромашки, 267	Пригородный	15:08:0210104:4	003002000000 Земли населенных пунктов	Для ведения личного подсобного хозяйства	13	02:02:02	698	669,85	467 555,30
33283	Респ. Северная Осетия - Алания, р-н Пригородный, с. Ногир, ул. Ромашки, дом 269	Пригородный	15:08:0210104:5	003002000000 Земли населенных пунктов	Для ведения личного подсобного хозяйства	13	02:02:02	699	669,85	468 225,15
33284	Республика Северная Осетия-Алания, Пригородный р-н, с Ногир, ул Братьев Дзуклеевых, 22	Пригородный	15:08:0210104:6	003002000000 Земли населенных пунктов	Для ведения личного подсобного хозяйства	13	02:02:02	727	669,85	486 980,95
33285	Республика Северная Осетия-Алания, Пригородный р-н, с Ногир, ул Ромашки, 271	Пригородный	15:08:0210104:7	003002000000 Земли населенных пунктов	Для ведения личного подсобного хозяйства	13	02:02:02	716	669,85	479 612,60
33286	Республика Северная Осетия-Алания, Пригородный р-н, с Ногир, ул Ромашки, 265	Пригородный	15:08:0210104:8	003002000000 Земли населенных пунктов	Для ведения личного подсобного хозяйства	13	02:02:02	697	669,85	466 885,45
33287	Республика Северная Осетия - Алания, р-н Пригородный, с. Ногир, ул. Бр Дзуклеевых. 26	Пригородный	15:08:0210104:9	003002000000 Земли населенных пунктов	Для ведения личного подсобного хозяйства	13	02:02:02	753	669,85	504 397,05
33288	РСО - Алания, Пригородный район, с Ногир, ул Ленина	Пригородный	15:08:0210105:10	003002000000 Земли населенных пунктов	Индивидуальное жилищное строительство	13	02:02:10	1 053	669,85	705 352,05
33289	РСО - Алания, Пригородный район, с Ногир, ул Чкалова, 31	Пригородный	15:08:0210105:11	003002000000 Земли населенных пунктов	Для ведения личного подсобного хозяйства	13	02:02:02	1 229	669,85	823 245,65
33290	РСО - Алания, Пригородный район, с Ногир, ул Чкалова, 33	Пригородный	15:08:0210105:12	003002000000 Земли населенных пунктов	Индивидуальное жилищное строительство	13	02:02:10	2 177	669,85	1 458 263,45
33291	РСО - Алания, Пригородный район, с Ногир, ул Чкалова, 37	Пригородный	15:08:0210105:13	003002000000 Земли населенных пунктов	Для ведения личного подсобного хозяйства	13	02:02:02	1 095	669,85	733 485,75
33292	РСО - Алания, Пригородный район, с Ногир, ул Чкалова, 39	Пригородный	15:08:0210105:14	003002000000 Земли населенных пунктов	Для ведения личного подсобного хозяйства	13	02:02:02	1 101	669,85	737 504,85
33293	Российская Федерация, Республика Северная Осетия - Алания, Пригородный район, с. Ногир, ул. Чкалова. 41	Пригородный	15:08:0210105:15	003002000000 Земли населенных пунктов	Индивидуальное жилищное строительство	13	02:02:10	1 903	669,85	1 274 724,55
33294	Республика Северная Осетия — Алания, Пригородный район, с. Ногир, ул. Советская, 54	Пригородный	15:08:0210105:150	003002000000 Земли населенных пунктов	Для ведения личного подсобного хозяйства	13	02:02:02	890	669,85	596 166,50
33295	Республика Северная Осетия — Алания, Пригородный район, с Ногир, ул Ромашки, 156	Пригородный	15:08:0210105:151	003002000000 Земли населенных пунктов	Для ведения личного подсобного хозяйства	13	02:02:02	545	669,85	365 068,25
33296	РеСО - Алания, Пригородный район, с Ногир, ул Чкалова, 43	Пригородный	15:08:0210105:16	003002000000 Земли населенных пунктов	Для ведения личного подсобного хозяйства	13	02:02:02	1 462	669,85	979 320,70
33297	РСО - Алания, Пригородный район, с Ногир, ул Советская, 52	Пригородный	15:08:0210105:2	003002000000 Земли населенных пунктов	Для ведения личного подсобного хозяйства	13	02:02:02	969	669,85	649 084,65
33298	РСО - Алания, Пригородный район, с Ногир, ул Чкалова, 43 "а"	Пригородный	15:08:0210105:23	003002000000 Земли населенных пунктов	Для ведения личного подсобного хозяйства	13	02:02:02	968	669,85	648 414,80
33299	РСО - Алания, Пригородный район, с Ногир, ул Советская, 50	Пригородный	15:08:0210105:3	003002000000 Земли населенных пунктов	Для ведения личного подсобного хозяйства	13	02:02:02	1 577	669,85	1 056 353,45
33300	РСО - Алания, Пригородный район, с Ногир, ул Советская, 46 "б"	Пригородный	15:08:0210105:35	003002000000 Земли населенных пунктов	Для ведения личного подсобного хозяйства	13	02:02:02	545	669,85	365 068,25
33301	РСО - Алания, Пригородный район, с Ногир, ул Советская, 46	Пригородный	15:08:0210105:36	003002000000 Земли населенных пунктов	Для ведения личного подсобного хозяйства	13	02:02:02	937	669,85	627 649,45
33302	РСО - Алания, Пригородный район, с Ногир, ул Советская, 48	Пригородный	15:08:0210105:4	003002000000 Земли населенных пунктов	Для ведения личного подсобного хозяйства	13	02:02:02	1 631	669,85	1 092 525,35
33303	РСО - Алания, Пригородный район, с Ногир, ул Советская, 44	Пригородный	15:08:0210105:6	003002000000 Земли населенных пунктов	Для ведения личного подсобного хозяйства	13	02:02:02	1 137	669,85	761 619,45
33304	РСО - Алания, Пригородный район, с Ногир, ул Советская, 42	Пригородный	15:08:0210105:7	003002000000 Земли населенных пунктов	Для ведения личного подсобного хозяйства	13	02:02:02	2 153	669,85	1 442 187,05
33305	РСО - Алания, Пригородный район, с Ногир, ул Советская, 40	Пригородный	15:08:0210105:8	003002000000 Земли населенных пунктов	Индивидуальное жилищное строительство	13	02:02:10	1 082	669,85	724 777,70
33306	РСО - Алания, Пригородный район, с Ногир, ул Советская, 38	Пригородный	15:08:0210105:9	003002000000 Земли населенных пунктов	Для ведения личного подсобного хозяйства	13	02:02:02	1 345	669,85	900 948,25
33307	Респ. Северная Осетия - Алания, р-н Пригородный, с. Ногир, ул. Советская, 18	Пригородный	15:08:0210106:1	003002000000 Земли населенных пунктов	под существующим жилым домом и приусадебным участком	13	02:02:10	1 333	669,85	892 910,05
33308	Респ. Северная Осетия - Алания, р-н Пригородный, с. Ногир, ул. Чкалова, 17	Пригородный	15:08:0210106:11	003002000000 Земли населенных пунктов	Индивидуальное жилищное строительство	13	02:02:10	1 145	669,85	766 978,25
33309	Респ. Северная Осетия - Алания, р-н Пригородный, с. Ногир, ул. Чкалова.19	Пригородный	15:08:0210106:12	003002000000 Земли населенных пунктов	Индивидуальное жилищное строительство	13	02:02:10	1 047	669,85	701 332,95
33310	Респ. Северная Осетия - Алания, р-н Пригородный, с. Ногир, ул. Чкалова. 21	Пригородный	15:08:0210106:13	003002000000 Земли населенных пунктов	Индивидуальное жилищное строительство	13	02:02:10	1 220	669,85	817 217,00
33311	Республика Северная Осетия - Алания, р-н Пригородный, с Ногир, ул Чкалова. 23	Пригородный	15:08:0210106:14	003002000000 Земли населенных пунктов	Для ведения личного подсобного хозяйства	13	02:02:02	1 146	669,85	767 648,10

№ п/п	Местоположение ЗУ	Район	Кадастровый номер ЗУ	Категория земель	Разрешенное использование по документу	Код вида разрешенного использования (в соответствии с классификатором видов разрешенного использования земельных участков)	Вид использования объектов недвижимости	Площадь	УПКС	КС
33312	Респ. Северная Осетия - Алания, р-н Пригородный, с. Ногир, ул. Чкалова, 25	Пригородный	15:08:0210106:15	003002000000 Земли населенных пунктов	Для ведения личного подсобного хозяйства	13	02:0020	1 521	669,85	1 018 841,85
33313	Респ. Северная Осетия - Алания, р-н Пригородный, с. Ногир, ул. Чкалова, 27	Пригородный	15:08:0210106:16	003002000000 Земли населенных пунктов	Для ведения личного подсобного хозяйства	13	02:0020	1 091	669,85	730 806,35
33314	Респ. Северная Осетия - Алания, р-н Пригородный, с. Ногир, ул. Чкалова, 29	Пригородный	15:08:0210106:17	003002000000 Земли населенных пунктов	Для ведения личного подсобного хозяйства	13	02:0020	970	669,85	649 754,50
33315	Республика Северная Осетия - Алания, р-н Пригородный, с.Ногир, ул.Советская, 36	Пригородный	15:08:0210106:19	003002000000 Земли населенных пунктов	Для ведения личного подсобного хозяйства	13	02:0020	2 620	669,85	1 755 007,00
33316	Респ. Северная Осетия - Алания, р-н Пригородный, с. Ногир, ул. Советская, 34	Пригородный	15:08:0210106:20	003002000000 Земли населенных пунктов	Для ведения личного подсобного хозяйства	13	02:0020	1 527	669,85	1 022 860,95
33317	Республика Северная Осетия-Алания, Пригородный р-н, с Ногир, ул Чкалова, 23г	Пригородный	15:08:0210106:209	003002000000 Земли населенных пунктов	Для ведения личного подсобного хозяйства	13	02:0020	957	669,85	641 040,45
33318	Респ. Северная Осетия - Алания, р-н Пригородный, с. Ногир, ул. Советская, 32	Пригородный	15:08:0210106:21	003002000000 Земли населенных пунктов	Для ведения личного подсобного хозяйства	13	02:0020	942	669,85	630 998,70
33319	Респ Северная Осетия - Алания, Пригородный р-н, с Ногир, ул Чкалова	Пригородный	15:08:0210106:212	003002000000 Земли населенных пунктов	Для ведения личного подсобного хозяйства	13	02:0020	1 430	669,85	957 885,50
33320	Респ Северная Осетия - Алания, Пригородный р-н, с Ногир, ул Чкалова	Пригородный	15:08:0210106:213	003002000000 Земли населенных пунктов	для индивидуального жилищного строительства	13	02:0010	1 021	669,85	683 910,85
33321	Республика Северная Осетия-Алания, Пригородный р-н, с. Ногир, ул. Советская, 33	Пригородный	15:08:0210106:214	003002000000 Земли населенных пунктов	Для ведения личного подсобного хозяйства	13	02:0020	1 111	669,85	744 203,35
33322	Республика Северная Осетия, Пригородный район, с Ногир, ул Советская, 18а	Пригородный	15:08:0210106:215	003002000000 Земли населенных пунктов	Для ведения личного подсобного хозяйства	13	02:0020	795	669,85	532 530,75
33323	Республика Северная Осетия-Алания, р-н Пригородный, с. Ногир, ул. Чкалова	Пригородный	15:08:0210106:216	003002000000 Земли населенных пунктов	Для ведения личного подсобного хозяйства	13	02:0020	411	669,85	275 308,35
33324	Республика Северная Осетия-Алания, р-н Пригородный, с. Ногир, ул. Чкалова	Пригородный	15:08:0210106:217	003002000000 Земли населенных пунктов	Для ведения личного подсобного хозяйства	13	02:0020	551	669,85	369 087,35
33325	Республика Северная Осетия - Алания, Пригородный район, с. Ногир, ул. Чкалова, 2-г	Пригородный	15:08:0210106:218	003002000000 Земли населенных пунктов	Для ведения личного подсобного хозяйства	13	02:0020	504	669,85	337 604,40
33326	Республика Северная Осетия - Алания, Пригородный район, с. Ногир, ул. Чкалова	Пригородный	15:08:0210106:219	003002000000 Земли населенных пунктов	Для ведения личного подсобного хозяйства	13	02:0020	573	669,85	383 824,05
33327	Республика Северная Осетия - Алания, р-н Пригородный, с. Ногир, ул. Советская, 30	Пригородный	15:08:0210106:22	003002000000 Земли населенных пунктов	Для ведения личного подсобного хозяйства	13	02:0020	1 417	669,85	949 177,45
33328	Республика Северная Осетия - Алания, р-н Пригородный, с. Ногир, ул. Советская, 24	Пригородный	15:08:0210106:23	003002000000 Земли населенных пунктов	Для ведения личного подсобного хозяйства	13	02:0020	1 213	669,85	812 528,05
33329	Респ. Северная Осетия - Алания, р-н Пригородный, с. Ногир, ул. Советская, 26	Пригородный	15:08:0210106:24	003002000000 Земли населенных пунктов	Для ведения личного подсобного хозяйства	13	02:0020	1 128	669,85	755 590,80
33330	Респ. Северная Осетия - Алания, р-н Пригородный, с. Ногир, ул. Советская, 22	Пригородный	15:08:0210106:25	003002000000 Земли населенных пунктов	Для ведения личного подсобного хозяйства	13	02:0020	2 397	669,85	1 605 630,45
33331	Российская Федерация, Республика Северная Осетия-Алания, Пригородный район, с Ногир, ул Советская	Пригородный	15:08:0210106:250	003002000000 Земли населенных пунктов	Для ведения личного подсобного хозяйства	13	02:0020	1 294	669,85	866 785,90
33332	Российская Федерация, Республика Северная Осетия-Алания, Пригородный район, с Ногир, ул Советская	Пригородный	15:08:0210106:251	003002000000 Земли населенных пунктов	Для ведения личного подсобного хозяйства	13	02:0020	1 143	669,85	765 638,55
33333	Российская Федерация, Республика Северная Осетия - Алания, Пригородный район, с. Ногир, ул. Чкалова, 13а	Пригородный	15:08:0210106:252	003002000000 Земли населенных пунктов	Для ведения личного подсобного хозяйства	13	02:0020	1 108	669,85	742 193,80
33334	Российская Федерация, Республика Северная Осетия - Алания, Пригородный район, с. Ногир, ул. Чкалова, 13	Пригородный	15:08:0210106:253	003002000000 Земли населенных пунктов	Для ведения личного подсобного хозяйства	13	02:0020	1 050	669,85	703 342,50
33335	Российская Федерация, Республика Северная Осетия - Алания, Пригородный р-н, с. Ногир, ул. Ленина	Пригородный	15:08:0210106:254	003002000000 Земли населенных пунктов	Для ведения личного подсобного хозяйства	13	02:0020	1 413	669,85	946 498,05
33336	Российская Федерация, Республика Северная Осетия - Алания, Пригородный р-н, с. Ногир, ул. Ленина	Пригородный	15:08:0210106:255	003002000000 Земли населенных пунктов	магазины	4	04:0040	122	1 741,62	212 477,64
33337	Российская Федерация, Республика Северная Осетия - Алания, Пригородный р-н, с. Ногир, ул. Чкалова	Пригородный	15:08:0210106:256	003002000000 Земли населенных пунктов	Индивидуальное жилищное строительство	13	02:0010	1 137	669,85	761 619,45
33338	Российская Федерация, Республика Северная Осетия - Алания, Пригородный р-н, с. Ногир, ул. Чкалова	Пригородный	15:08:0210106:257	003002000000 Земли населенных пунктов	Индивидуальное жилищное строительство	13	02:0010	1 137	669,85	761 619,45
33339	Респ. Северная Осетия - Алания, р-н Пригородный, с. Ногир, ул. Советская, 16	Пригородный	15:08:0210106:26	003002000000 Земли населенных пунктов	Индивидуальное жилищное строительство	13	02:0010	1 610	669,85	1 078 458,50
33340	Респ. Северная Осетия - Алания, р-н Пригородный, с. Ногир, ул. Советская, 12	Пригородный	15:08:0210106:27	003002000000 Земли населенных пунктов	для индивидуального жилищного строительства	13	02:0010	510	669,85	341 623,50
33341	Респ. Северная Осетия - Алания, р-н Пригородный, с. Ногир, ул. Советская, 10	Пригородный	15:08:0210106:28	003002000000 Земли населенных пунктов	Для ведения личного подсобного хозяйства	13	02:0020	974	669,85	652 433,90
33342	Респ. Северная Осетия - Алания, р-н Пригородный, с. Ногир, ул. Советская, 8	Пригородный	15:08:0210106:29	003002000000 Земли населенных пунктов	Для ведения личного подсобного хозяйства	13	02:0020	1 395	669,85	934 440,75
33343	Респ. Северная Осетия - Алания, р-н Пригородный, с. Ногир, ул. Советская, 6	Пригородный	15:08:0210106:30	003002000000 Земли населенных пунктов	Индивидуальное жилищное строительство	13	02:0010	1 300	669,85	870 805,00
33344	Респ. Северная Осетия - Алания, р-н Пригородный, с. Ногир, ул. Советская, 4	Пригородный	15:08:0210106:31	003002000000 Земли населенных пунктов	Индивидуальное жилищное строительство	13	02:0010	1 420	669,85	951 187,00
33345	Респ. Северная Осетия - Алания, р-н Пригородный, с. Ногир, ул. Чкалова, 2 в	Пригородный	15:08:0210106:32	003002000000 Земли населенных пунктов	Для ведения личного подсобного хозяйства	13	02:0020	579	669,85	387 843,15
33346	Республика Северная Осетия - Алания, р-н Пригородный, с Ногир, ул Чкалова, 2 "д"	Пригородный	15:08:0210106:35	003002000000 Земли населенных пунктов	Для ведения личного подсобного хозяйства	13	02:0020	583	669,85	390 522,55
33347	Республика Северная Осетия - Алания, р-н Пригородный, с Ногир, ул Советская, 2	Пригородный	15:08:0210106:36	003002000000 Земли населенных пунктов	Для ведения личного подсобного хозяйства	13	02:0020	1 059	669,85	709 371,15
33348	Респ. Северная Осетия - Алания, р-н Пригородный, с. Ногир, ул. Чкалова, 3	Пригородный	15:08:0210106:4	003002000000 Земли населенных пунктов	Индивидуальное жилищное строительство	13	02:0010	2 031	669,85	1 360 465,35
33349	Респ. Северная Осетия - Алания, р-н Пригородный, с. Ногир, ул. Чкалова, 5	Пригородный	15:08:0210106:5	003002000000 Земли населенных пунктов	Для ведения личного подсобного хозяйства	13	02:0020	1 046	669,85	700 663,10
33350	Республика Северная Осетия - Алания, р-н Пригородный, с. Ногир, ул. Надречная, 232	Пригородный	15:08:0210106:56	003002000000 Земли населенных пунктов	Для ведения личного подсобного хозяйства	13	02:0020	1 426	669,85	955 206,10
33351	Республика Северная Осетия-Алания, р-н Пригородный, с Ногир, ул Чкалова, 16	Пригородный	15:08:0210106:57	003002000000 Земли населенных пунктов	Производство прочей неметаллической минеральной продукции	6	06:0060	2 016	624,97	1 259 939,52

№ п/п	Местоположение ЗУ	Район	Кадастровый номер ЗУ	Категория земель	Разрешенное использование по документу	Код вида разрешенного использования (в соответствии с классификатором видов разрешенного использования земельных участков)	Вид использования объектов недвижимости	Площадь	УПКС	КС
33352	Республика Северная Осетия - Алания, р-н Пригородный, с. Ногир, ул. Чкалова, 7	Пригородный	15:08:0210106:6	003002000000 Земли населенных пунктов	Индивидуальное жилищное строительство	13	02:0:10	1 172	669,85	785 064,20
33353	Республика Северная Осетия - Алания, р-н Пригородный, с. Ногир, ул. Советская, 14	Пригородный	15:08:0210106:60	003002000000 Земли населенных пунктов	Для ведения личного подсобного хозяйства	13	02:0:20	536	669,85	359 039,60
33354	Респ. Северная Осетия - Алания, р-н Пригородный, с. Ногир, ул. Чкалова, 1	Пригородный	15:08:0210106:62	003002000000 Земли населенных пунктов	Для ведения личного подсобного хозяйства	13	02:0:20	836	669,85	559 994,60
33355	Северная Осетия - Алания респ, р-н Пригородный, с. Ногир, ул. Ленина, 212	Пригородный	15:08:0210106:63	003002000000 Земли населенных пунктов	Для ведения личного подсобного хозяйства	13	02:0:20	1 300	669,85	870 805,00
33356	Республика Северная Осетия - Алания, р-н Пригородный, с. Ногир, ул. Советская, 28	Пригородный	15:08:0210106:64	003002000000 Земли населенных пунктов	Для ведения личного подсобного хозяйства	13	02:0:20	1 078	669,85	722 098,30
33357	Республика Северная Осетия-Алания, Пригородный район, с Ногир, ул Ленина, 186а	Пригородный	15:08:0210106:65	003002000000 Земли населенных пунктов	Для ведения личного подсобного хозяйства	13	02:0:20	452	669,85	302 772,20
33358	Республика Северная Осетия-Алания, р-н Пригородный, с. Ногир, ул. Чкалова, 11	Пригородный	15:08:0210106:67	003002000000 Земли населенных пунктов	для эксплуатации существующего дома и ведения личного подсобного хозяйства	13	02:0:20	1 545	669,85	1 034 918,25
33359	Республика Северная Осетия-Алания, р-н Пригородный, с. Ногир, ул. Чкалова, 11	Пригородный	15:08:0210106:68	003002000000 Земли населенных пунктов	для эксплуатации существующего дома и ведения личного подсобного хозяйства	13	02:0:10	1 200	669,85	803 820,00
33360	Республика Северная Осетия-Алания, р-н Пригородный, с. Ногир, ул. Советская, 4 а	Пригородный	15:08:0210106:90	003002000000 Земли населенных пунктов	Для ведения личного подсобного хозяйства	13	02:0:20	586	669,85	392 532,10
33361	Республика Северная Осетия-Алания, р-н Пригородный, с. Ногир, ул. Надтеречная 232 а	Пригородный	15:08:0210106:91	003002000000 Земли населенных пунктов	Для ведения личного подсобного хозяйства	13	02:0:20	1 421	669,85	951 856,85
33362	Республика Северная Осетия-Алания, р-н Пригородный, с. Ногир, ул. Надтеречная 234	Пригородный	15:08:0210106:92	003002000000 Земли населенных пунктов	Для ведения личного подсобного хозяйства	13	02:0:20	1 100	669,85	736 835,00
33363	Республика Северная Осетия-Алания, р-н Пригородный, с. Ногир, ул. Чкалова	Пригородный	15:08:0210106:96	003002000000 Земли населенных пунктов	Для ведения личного подсобного хозяйства	13	02:0:20	1 001	669,85	670 519,85
33364	Республика Северная Осетия-Алания, р-н Пригородный, с. Ногир, ул. Чкалова, 2-г	Пригородный	15:08:0210106:98	003002000000 Земли населенных пунктов	Для ведения личного подсобного хозяйства	13	02:0:20	1 000	669,85	669 850,00
33365	РСО - Алания, Пригородный район, с Ногир, ул Бр. Кесаевых, 5	Пригородный	15:08:0210107:1	003002000000 Земли населенных пунктов	Для ведения личного подсобного хозяйства	13	02:0:20	704	669,85	471 574,40
33366	Республика Северная Осетия-Алания, Пригородный р-н, с Ногир, ул Братьев Кесаевых, 61	Пригородный	15:08:0210107:10	003002000000 Земли населенных пунктов	Для ведения личного подсобного хозяйства	13	02:0:20	718	669,85	480 952,30
33367	Республика Северная Осетия-Алания, р-н Пригородный, с. Ногир, ул. Т.Теблоева, 54	Пригородный	15:08:0210107:101	003002000000 Земли населенных пунктов	Для ведения личного подсобного хозяйства	13	02:0:20	845	669,85	566 023,25
33368	Респ. Северная Осетия - Алания, р-н Пригородный, с. Ногир, ул. Т.Теблоева, 19	Пригородный	15:08:0210107:102	003002000000 Земли населенных пунктов	Для ведения личного подсобного хозяйства	13	02:0:20	772	669,85	517 124,20
33369	Республика Северная Осетия-Алания, Пригородный р-н, с Ногир, ул Братьев Кесаевых, 59	Пригородный	15:08:0210107:11	003002000000 Земли населенных пунктов	Для ведения личного подсобного хозяйства	13	02:0:20	676	669,85	452 818,60
33370	Республика Северная Осетия-Алания, Пригородный р-н, с Ногир, ул Братьев Кесаевых, 57	Пригородный	15:08:0210107:12	003002000000 Земли населенных пунктов	Земельный участок, предоставленный для ведения личного подсобного хозяйства	13	02:0:20	730	669,85	488 990,50
33371	Республика Северная Осетия-Алания, Пригородный р-н, с Ногир, ул Братьев Кесаевых, 55	Пригородный	15:08:0210107:13	003002000000 Земли населенных пунктов	Для ведения личного подсобного хозяйства	13	02:0:20	701	669,85	469 564,85
33372	Республика Северная Осетия-Алания, Пригородный р-н, с Ногир, ул Братьев Кесаевых, 53	Пригородный	15:08:0210107:14	003002000000 Земли населенных пунктов	Для ведения личного подсобного хозяйства	13	02:0:20	759	669,85	508 416,15
33373	Республика Северная Осетия-Алания, Пригородный р-н, с Ногир, ул Братьев Кесаевых, 51	Пригородный	15:08:0210107:15	003002000000 Земли населенных пунктов	Для ведения личного подсобного хозяйства	13	02:0:20	749	669,85	501 717,65
33374	Республика Северная Осетия-Алания, Пригородный р-н, с Ногир, ул Братьев Кесаевых, 45	Пригородный	15:08:0210107:16	003002000000 Земли населенных пунктов	Для ведения личного подсобного хозяйства	13	02:0:20	723	669,85	484 301,55
33375	Республика Северная Осетия-Алания, Пригородный р-н, с Ногир, ул Братьев Кесаевых, 47	Пригородный	15:08:0210107:17	003002000000 Земли населенных пунктов	Для ведения личного подсобного хозяйства	13	02:0:20	730	669,85	488 990,50
33376	Республика Северная Осетия-Алания, Пригородный р-н, с Ногир, ул Братьев Кесаевых, 49	Пригородный	15:08:0210107:18	003002000000 Земли населенных пунктов	Для ведения личного подсобного хозяйства	13	02:0:20	708	669,85	474 253,80
33377	Республика Северная Осетия-Алания, Пригородный р-н, с Ногир, ул Братьев Кесаевых, 43	Пригородный	15:08:0210107:19	003002000000 Земли населенных пунктов	Для ведения личного подсобного хозяйства	13	02:0:20	692	669,85	463 526,20
33378	Респ. Северная Осетия - Алания, р-н Пригородный, с. Ногир, ул. Тибилова, дом 35	Пригородный	15:08:0210107:2	003002000000 Земли населенных пунктов	под строительство жилого дома	13	02:0:10	700	669,85	468 895,00
33379	Республика Северная Осетия-Алания, Пригородный р-н, с Ногир, ул Братьев Кесаевых, 41	Пригородный	15:08:0210107:20	003002000000 Земли населенных пунктов	Для ведения личного подсобного хозяйства	13	02:0:20	684	669,85	458 177,40
33380	Республика Северная Осетия-Алания, Пригородный р-н, с Ногир, ул Братьев Кесаевых, 39	Пригородный	15:08:0210107:21	003002000000 Земли населенных пунктов	Для ведения личного подсобного хозяйства	13	02:0:20	700	669,85	468 895,00
33381	363121, Республика Северная Осетия-Алания, р-н Пригородный, с.Ногир, ул.Братьев Кесаевых, 81	Пригородный	15:08:0210107:214	003002000000 Земли населенных пунктов	Для ведения личного подсобного хозяйства	13	02:0:20	600	669,85	401 910,00
33382	Республика Северная Осетия-Алания, Пригородный р-н, с Ногир, ул Теблоева, 44	Пригородный	15:08:0210107:216	003002000000 Земли населенных пунктов	Для ведения личного подсобного хозяйства	13	02:0:20	778	669,85	521 143,30
33383	Республика Северная Осетия-Алания, р-н Пригородный, с. Ногир, ул. Т.Теблоева, 56	Пригородный	15:08:0210107:217	003002000000 Земли населенных пунктов	Для ведения личного подсобного хозяйства	13	02:0:20	887	669,85	594 156,95
33384	Республика Северная Осетия - Алания, Пригородный р-н, с. Ногир, ул. Теблоева, 25	Пригородный	15:08:0210107:219	003002000000 Земли населенных пунктов	Для ведения личного подсобного хозяйства	13	02:0:20	1 540	669,85	1 031 569,00
33385	Республика Северная Осетия-Алания, Пригородный р-н, с Ногир, ул Братьев Кесаевых, 37	Пригородный	15:08:0210107:22	003002000000 Земли населенных пунктов	Для ведения личного подсобного хозяйства	13	02:0:20	699	669,85	468 225,15
33386	Республика Северная Осетия - Алания, р-н Пригородный, с. Ногир, ул. Братьев Кесаевых, 35	Пригородный	15:08:0210107:23	003002000000 Земли населенных пунктов	Для ведения личного подсобного хозяйства	13	02:0:20	719	669,85	481 622,15
33387	Республика Северная Осетия-Алания, Пригородный р-н, с Ногир, ул Братьев Кесаевых, 33	Пригородный	15:08:0210107:24	003002000000 Земли населенных пунктов	Для ведения личного подсобного хозяйства	13	02:0:20	732	669,85	490 330,20
33388	Республика Северная Осетия-Алания, Пригородный р-н, с Ногир, ул Братьев Кесаевых, 31	Пригородный	15:08:0210107:25	003002000000 Земли населенных пунктов	Для индивидуального жилищного строительства	13	02:0:10	752	669,85	503 727,20
33389	Республика Северная Осетия-Алания, Пригородный р-н, с Ногир, ул Братьев Кесаевых, 29	Пригородный	15:08:0210107:26	003002000000 Земли населенных пунктов	Для ведения личного подсобного хозяйства	13	02:0:20	752	669,85	503 727,20
33390	Северная Осетия - Алания Респ. Пригородный р-н, с.Ногир, ул.Т.Теблоева , 96	Пригородный	15:08:0210107:265	003002000000 Земли населенных пунктов	Для ведения личного подсобного хозяйства	13	02:0:20	600	669,85	401 910,00
33391	Северная Осетия - Алания Респ. Пригородный р-н, с.Ногир Бр.Кесаевых, 91	Пригородный	15:08:0210107:266	003002000000 Земли населенных пунктов	Для ведения личного подсобного хозяйства	13	02:0:20	630	669,85	422 005,50

№ п/п	Местоположение ЗУ	Район	Кадастровый номер ЗУ	Категория земель	Разрешенное использование по документу	Код вида разрешенного использования (в соответствии с классификатором видов разрешенного использования земельных участков)	Вид использования объектов недвижимости	Площадь	УПКС	КС
33392	Респ Северная Осетия - Алания, Пригородный р-н, с. Ногир, ул Т.Теблоева, 84	Пригородный	15:08:0210107:268	0030020000000 Земли населенных пунктов	Для ведения личного подсобного хозяйства	13	02.0.20	600	669,85	401 910,00
33393	Республика Северная Осетия - Алания, Пригородный р-н, с.Ногир, ул.Т.Теблоева, 92	Пригородный	15:08:0210107:269	0030020000000 Земли населенных пунктов	Для ведения личного подсобного хозяйства	13	02.0.20	600	669,85	401 910,00
33394	Республика Северная Осетия-Алания, Пригородный р-н, с Ногир, ул Братьев Кесаевых, 27	Пригородный	15:08:0210107:27	0030020000000 Земли населенных пунктов	Для ведения личного подсобного хозяйства	13	02.0.20	708	669.85	474 253.80
33395	Российская Федерация, Республика Северная Осетия - Алания, Пригородный район, с. Ногир, ул. Т.Теблоева, 50	Пригородный	15:08:0210107:272	0030020000000 Земли населенных пунктов	Для ведения личного подсобного хозяйства	13	02.0.20	700	669.85	468 895.00
33396	Республика Северная Осетия-Алания, Пригородный р-н, с Ногир, ул. Братьев Кесаевых, 25	Пригородный	15:08:0210107:28	0030020000000 Земли населенных пунктов	Для ведения личного подсобного хозяйства	13	02.0.20	741	669,85	496 358,85
33397	Республика Северная Осетия-Алания, Пригородный р-н, с Ногир, ул Братьев Кесаевых, 23	Пригородный	15:08:0210107:29	0030020000000 Земли населенных пунктов	Для ведения личного подсобного хозяйства	13	02.0.20	721	669,85	482 961,85
33398	Республика Северная Осетия-Алания, Пригородный р-н, с Ногир, ул Братьев Кесаевых, 75	Пригородный	15:08:0210107:3	0030020000000 Земли населенных пунктов	Для ведения личного подсобного хозяйства	13	02.0.20	763	669.85	511 095.55
33399	Республика Северная Осетия-Алания, р-н Пригородный, с Ногир, ул. Т.Теблоева, 17	Пригородный	15:08:0210107:30	0030020000000 Земли населенных пунктов	Для ведения личного подсобного хозяйства	13	02.0.20	1 500	669.85	1 004 775,00
33400	Республика Северная Осетия-Алания, Пригородный р-н, с Ногир, ул Теблоева, 76	Пригородный	15:08:0210107:35	0030020000000 Земли населенных пунктов	Для ведения личного подсобного хозяйства	13	02.0.20	956	669,85	640 376,60
33401	Российская Федерация, Республика Северная Осетия-Алания, Пригородный район, с. Ногир, ул. Т.Теблоева, 74	Пригородный	15:08:0210107:36	0030020000000 Земли населенных пунктов	Для ведения личного подсобного хозяйства	13	02.0.20	862	669,85	577 410,70
33402	Республика Северная Осетия-Алания, Пригородный р-н, с Ногир, ул Теблоева, 72	Пригородный	15:08:0210107:37	0030020000000 Земли населенных пунктов	Для ведения личного подсобного хозяйства	13	02.0.20	788	669.85	527 841.80
33403	Республика Северная Осетия-Алания, Пригородный р-н, с Ногир, ул Теблоева, 34	Пригородный	15:08:0210107:38	0030020000000 Земли населенных пунктов	Для ведения личного подсобного хозяйства	13	02.0.20	932	669.85	624 300.20
33404	Республика Северная Осетия-Алания, р-н Пригородный, с Ногир, ул Т.Теблоева, 68	Пригородный	15:08:0210107:39	0030020000000 Земли населенных пунктов	Для ведения личного подсобного хозяйства	13	02.0.20	889	669,85	595 496,65
33405	Республика Северная Осетия - Алания, Пригородный р-н., с Ногир, ул Братьев Кесаевых, д 73	Пригородный	15:08:0210107:4	0030020000000 Земли населенных пунктов	Для ведения личного подсобного хозяйства	13	02.0.20	760	669,85	509 086,00
33406	Российская Федерация, Республика Северная Осетия - Алания, Пригородный р-н, с. Ногир, ул. Теблоева, 66	Пригородный	15:08:0210107:40	0030020000000 Земли населенных пунктов	Для ведения личного подсобного хозяйства	13	02.0.20	882	669.85	590 807.70
33407	Республика Северная Осетия-Алания, Пригородный р-н, с Ногир, ул Теблоева, 64	Пригородный	15:08:0210107:41	0030020000000 Земли населенных пунктов	Для ведения личного подсобного хозяйства	13	02.0.20	881	669.85	590 137.85
33408	Российская Федерация, Республика Северная Осетия-Алания, Пригородный район, с Ногир, ул Т.Теблоева, 60	Пригородный	15:08:0210107:43	0030020000000 Земли населенных пунктов	Для ведения личного подсобного хозяйства	13	02.0.20	828	669,85	554 635,80
33409	Республика Северная Осетия-Алания, Пригородный р-н, с Ногир, ул Теблоева, 58	Пригородный	15:08:0210107:44	0030020000000 Земли населенных пунктов	Индивидуальное жилищное строительство	13	02.0.10	868	669,85	581 429,80
33410	Республика Северная Осетия - Алания, Пригородный район, с. Ногир, ул. Теблоева, 27	Пригородный	15:08:0210107:45	0030020000000 Земли населенных пунктов	для ведения личного подсобного хозяйства	13	02.0.20	770	669.85	515 784.50
33411	Республика Северная Осетия-Алания, Пригородный р-н, с Ногир, ул Теблоева, 52	Пригородный	15:08:0210107:47	0030020000000 Земли населенных пунктов	Для ведения личного подсобного хозяйства	13	02.0.20	885	669.85	592 817.25
33412	Республика Северная Осетия-Алания, Пригородный р-н, с Ногир, ул Теблоева, 24	Пригородный	15:08:0210107:48	0030020000000 Земли населенных пунктов	Для индивидуального жилищного строительства	13	02.0.10	824	669,85	551 956,40
33413	Республика Северная Осетия-Алания, Пригородный р-н, с Ногир, ул Теблоева, 23	Пригородный	15:08:0210107:49	0030020000000 Земли населенных пунктов	Для ведения личного подсобного хозяйства	13	02.0.20	733	669,85	491 000,05
33414	Республика Северная Осетия-Алания, Пригородный р-н, с Ногир, ул Братьев Кесаевых, 71	Пригородный	15:08:0210107:5	0030020000000 Земли населенных пунктов	Для ведения личного подсобного хозяйства	13	02.0.20	758	669.85	507 746.30
33415	Республика Северная Осетия-Алания, Пригородный р-н, с Ногир, ул Теблоева, 46	Пригородный	15:08:0210107:50	0030020000000 Земли населенных пунктов	Индивидуальное жилищное строительство	13	02.0.10	741	669.85	496 358.85
33416	Респ. Северная Осетия - Алания, р-н Пригородный, с Ногир, ул Теблоева, 21	Пригородный	15:08:0210107:51	0030020000000 Земли населенных пунктов	Для ведения личного подсобного хозяйства	13	02.0.20	947	669,85	634 347,95
33417	Российская Федерация, Республика Северная Осетия - Алания, Пригородный район, с Ногир, ул Теблоева, 42	Пригородный	15:08:0210107:52	0030020000000 Земли населенных пунктов	Для индивидуального жилищного строительства	13	02.0.10	732	669,85	490 330,20
33418	Республика Северная Осетия-Алания, р-н Пригородный, с Ногир, ул Т.Теблоева, 40	Пригородный	15:08:0210107:53	0030020000000 Земли населенных пунктов	Для ведения личного подсобного хозяйства	13	02.0.20	703	669.85	470 904.55
33419	Республика Северная Осетия-Алания, Пригородный р-н, с Ногир, ул Теблоева, 1	Пригородный	15:08:0210107:54	0030020000000 Земли населенных пунктов	Для ведения личного подсобного хозяйства	13	02.0.20	768	669.85	514 444.80
33420	РеспубликаСеверная Осетия - Алания, р-н Пригородный, с. Ногир, ул Т.Теблоева, 36	Пригородный	15:08:0210107:55	0030020000000 Земли населенных пунктов	Для ведения личного подсобного хозяйства	13	02.0.20	735	669,85	492 339,75
33421	Республика Северная Осетия-Алания, Пригородный р-н, с Ногир, ул Теблоева, 16	Пригородный	15:08:0210107:56	0030020000000 Земли населенных пунктов	Для ведения личного подсобного хозяйства	13	02.0.20	768	669,85	514 444,80
33422	Республика Северная Осетия-Алания, Пригородный р-н, с Ногир, ул Теблоева, 16	Пригородный	15:08:0210107:57	0030020000000 Земли населенных пунктов	Для ведения личного подсобного хозяйства	13	02.0.20	728	669.85	487 650.80
33423	Республика Северная Осетия-Алания, Пригородный р-н, с Ногир, ул Теблоева, 15	Пригородный	15:08:0210107:58	0030020000000 Земли населенных пунктов	Для ведения личного подсобного хозяйства	13	02.0.20	713	669.85	477 603.05
33424	Республика Северная Осетия-Алания, Пригородный р-н, с Ногир, ул Теблоева, 28	Пригородный	15:08:0210107:59	0030020000000 Земли населенных пунктов	Для ведения личного подсобного хозяйства	13	02.0.20	841	669,85	563 343,85
33425	Республика Северная Осетия-Алания, Пригородный р-н, с Ногир, ул Братьев Кесаевых, 69	Пригородный	15:08:0210107:6	0030020000000 Земли населенных пунктов	Для ведения личного подсобного хозяйства	13	02.0.20	689	669,85	461 526,65
33426	Республика Северная Осетия-Алания, Пригородный р-н, с Ногир, ул Теблоева, 26	Пригородный	15:08:0210107:60	0030020000000 Земли населенных пунктов	Для ведения личного подсобного хозяйства	13	02.0.20	808	669.85	541 238.80
33427	Республика Северная Осетия-Алания, Пригородный р-н, с Ногир, ул Теблоева, 78	Пригородный	15:08:0210107:61	0030020000000 Земли населенных пунктов	Для ведения личного подсобного хозяйства	13	02.0.20	858	669.85	574 731.30
33428	РСО - Алания, Пригородный район, с Ногир, ул Т.Теблоева, 18	Пригородный	15:08:0210107:62	0030020000000 Земли населенных пунктов	Для ведения личного подсобного хозяйства	13	02.0.20	862	669,85	577 410,70
33429	Республика Северная Осетия-Алания, Пригородный р-н, с Ногир, ул. Теблоева, 38	Пригородный	15:08:0210107:63	0030020000000 Земли населенных пунктов	Для ведения личного подсобного хозяйства	13	02.0.20	695	669,85	465 545,75
33430	Республика Северная Осетия-Алания, Пригородный р-н, с Ногир, ул Братьев Кесаевых, 67	Пригородный	15:08:0210107:7	0030020000000 Земли населенных пунктов	Для ведения личного подсобного хозяйства	13	02.0.20	739	669.85	495 019.15
33431	Республика Северная Осетия-Алания, Пригородный р-н, с Ногир, ул Братьев Кесаевых, 65	Пригородный	15:08:0210107:8	0030020000000 Земли населенных пунктов	Для индивидуального жилищного строительства	13	02.0.10	726	669.85	486 311.10

№ п/п	Местоположение ЗУ	Район	Кадастровый номер ЗУ	Категория земель	Разрешенное использование по документу	Код вида разрешенного использования (в соответствии с классификатором видов разрешенного использования земельных участков)	Вид использования объектов недвижимости	Площадь	УПКС	КС
33432	Республика Северная Осетия-Алания, Пригородный р-н, с Ногир, ул Братьев Кесаевых, 60	Пригородный	15:08:0210107:9	0030020000000 Земли населенных пунктов	Для индивидуального жилищного строительства	13	02:0010	718	669,85	480 952,30
33433	Республика Северная Осетия-Алания, р-н Пригородный, с. Ногир, ул. Т. Тебloева, 15-а	Пригородный	15:08:0210107:96	0030020000000 Земли населенных пунктов	Для ведения личного подсобного хозяйства	13	02:0020	700	669,85	468 895,00
33434	Республика Северная Осетия-Алания, Пригородный р-н, с Ногир, ул Братьев Дзукаевых, 79	Пригородный	15:08:0210108:1	0030020000000 Земли населенных пунктов	Для ведения личного подсобного хозяйства	13	02:0020	633	669,85	424 015,05
33435	РСО - Алания, Пригородный район, с Ногир, ул Бр. Дзукаевых, 61	Пригородный	15:08:0210108:10	0030020000000 Земли населенных пунктов	Для ведения личного подсобного хозяйства	13	02:0020	711	669,85	476 263,35
33436	РСО - Алания, Пригородный район, с Ногир, ул Бр. Дзукаевых, 59	Пригородный	15:08:0210108:11	0030020000000 Земли населенных пунктов	Индивидуальное жилищное строительство	13	02:0010	745	669,85	499 038,25
33437	РСО - Алания, Пригородный район, с Ногир, ул Бр Дзукаевых, 55	Пригородный	15:08:0210108:13	0030020000000 Земли населенных пунктов	Для ведения личного подсобного хозяйства	13	02:0020	750	669,85	502 387,50
33438	Республика Северная Осетия - Алания, р-н Пригородный, с. Ногир, ул. Братьев Дзукаевых, 53	Пригородный	15:08:0210108:14	0030020000000 Земли населенных пунктов	Для ведения личного подсобного хозяйства	13	02:0020	724	669,85	484 971,40
33439	Республика Северная Осетия-Алания, район Пригородный, с Ногир, ул Братьев Дзукаевых, 51	Пригородный	15:08:0210108:15	0030020000000 Земли населенных пунктов	Для ведения личного подсобного хозяйства	13	02:0020	744	669,85	498 368,40
33440	Республика Северная Осетия-Алания, район Пригородный район, с Ногир, ул Бр Дзукаевых, 49	Пригородный	15:08:0210108:16	0030020000000 Земли населенных пунктов	Для ведения личного подсобного хозяйства	13	02:0020	691	669,85	462 866,35
33441	Республика Северная Осетия-Алания, район Пригородный, с.Ногир, ул.Бр.Дзукаевых, 47	Пригородный	15:08:0210108:17	0030020000000 Земли населенных пунктов	Для ведения личного подсобного хозяйства	13	02:0020	762	669,85	510 425,70
33442	РСО - Алания, Пригородный район, с Ногир, ул Бр. Дзукаевых, 45	Пригородный	15:08:0210108:18	0030020000000 Земли населенных пунктов	Индивидуальное жилищное строительство	13	02:0010	739	669,85	495 019,15
33443	РСО - Алания, Пригородный район, с Ногир, ул Братьев Дзукаевых, 43	Пригородный	15:08:0210108:19	0030020000000 Земли населенных пунктов	Для ведения личного подсобного хозяйства	13	02:0020	755	669,85	505 736,75
33444	Республика Северная Осетия - Алания, Пригородный район, с. Ногир, ул. Братьев Кесаевых, 80 а	Пригородный	15:08:0210108:191	0030020000000 Земли населенных пунктов	Для ведения личного подсобного хозяйства	13	02:0020	634	669,85	424 684,90
33445	Республика Северная Осетия-Алания, Пригородный р-н, с Ногир, ул Братьев Кесаевых, 82	Пригородный	15:08:0210108:192	0030020000000 Земли населенных пунктов	Для ведения личного подсобного хозяйства	13	02:0020	645	669,85	432 053,25
33446	Республика Северная Осетия-Алания, Пригородный р-н, с Ногир, ул Братьев Дзукаевых, 93	Пригородный	15:08:0210108:193	0030020000000 Земли населенных пунктов	Для ведения личного подсобного хозяйства	13	02:0020	627	669,85	419 995,95
33447	РСО - Алания, Пригородный район, с Ногир, ул Братьев Дзукаевых, 41	Пригородный	15:08:0210108:20	0030020000000 Земли населенных пунктов	Для ведения личного подсобного хозяйства	13	02:0020	752	669,85	503 727,20
33448	РСО - Алания, Пригородный район, с Ногир, ул Бр. Дзукаевых, 39	Пригородный	15:08:0210108:21	0030020000000 Земли населенных пунктов	Для ведения личного подсобного хозяйства	13	02:0020	685	669,85	458 847,25
33449	Республика Северная Осетия-Алания, р-н Пригородный, с. Ногир, ул. Бр. Дзукаевых, 35	Пригородный	15:08:0210108:23	0030020000000 Земли населенных пунктов	Для ведения личного подсобного хозяйства	13	02:0020	800	669,85	535 880,00
33450	Российская Федерация, Республика Северная Осетия - Алания, Пригородный район, с. Ногир, ул. Братьев Дзукаевых, 91	Пригородный	15:08:0210108:237	0030020000000 Земли населенных пунктов	Для ведения личного подсобного хозяйства	13	02:0020	633	669,85	424 015,05
33451	РСО - Алания, Пригородный район, с Ногир, ул Бр. Дзукаевых, 30	Пригородный	15:08:0210108:24	0030020000000 Земли населенных пунктов	Для ведения личного подсобного хозяйства	13	02:0020	717	669,85	480 282,45
33452	РСО - Алания, Пригородный район, с Ногир, ул Бр. Дзукаевых, 31	Пригородный	15:08:0210108:25	0030020000000 Земли населенных пунктов	Для ведения личного подсобного хозяйства	13	02:0020	744	669,85	498 368,40
33453	РСО - Алания, Пригородный район, с Ногир, ул Бр. Дзукаевых, 29	Пригородный	15:08:0210108:26	0030020000000 Земли населенных пунктов	Индивидуальное жилищное строительство	13	02:0010	730	669,85	488 990,50
33454	РСО - Алания, Пригородный район, с Ногир, ул Бр. Дзукаевых, 27	Пригородный	15:08:0210108:27	0030020000000 Земли населенных пунктов	Индивидуальное жилищное строительство	13	02:0010	775	669,85	519 133,75
33455	РСО - Алания, Пригородный район, с Ногир, ул Бр.Дзукаевых, 25	Пригородный	15:08:0210108:28	0030020000000 Земли населенных пунктов	Для ведения личного подсобного хозяйства	13	02:0020	740	669,85	495 689,00
33456	РСО - Алания, Пригородный район, с Ногир, ул Бр. Дзукаевых, 23	Пригородный	15:08:0210108:29	0030020000000 Земли населенных пунктов	Для ведения личного подсобного хозяйства	13	02:0020	795	669,85	532 530,75
33457	Республика Северная Осетия-Алания, Пригородный район, с.Ногир, ул.Бр.Дзукаевых, 73	Пригородный	15:08:0210108:3	0030020000000 Земли населенных пунктов	Для ведения личного подсобного хозяйства	13	02:0020	763	669,85	511 095,55
33458	РСО - Алания, Пригородный район, с Ногир, ул Бр. Кесаевых, 24	Пригородный	15:08:0210108:30	0030020000000 Земли населенных пунктов	Для ведения личного подсобного хозяйства	13	02:0020	693	669,85	464 206,05
33459	РСО - Алания, Пригородный район, с Ногир, ул Бр. Кесаевых, 26	Пригородный	15:08:0210108:31	0030020000000 Земли населенных пунктов	Для ведения личного подсобного хозяйства	13	02:0020	689	669,85	461 526,65
33460	Российская Федерация, Республика Северная Осетия-Алания, р-н Пригородный, с Ногир, ул Братьев Кесаевых, 28	Пригородный	15:08:0210108:32	0030020000000 Земли населенных пунктов	Для ведения личного подсобного хозяйства	13	02:0020	705	669,85	472 244,25
33461	РСО - Алания, Пригородный район, с Ногир, ул Бр. Кесаевых, 20	Пригородный	15:08:0210108:33	0030020000000 Земли населенных пунктов	Для ведения личного подсобного хозяйства	13	02:0020	1 455	669,85	974 631,75
33462	Респ. Северная Осетия - Алания, р-н Пригородный, с. Ногир, ул. Бр. Кесаевых, дом 32	Пригородный	15:08:0210108:34	0030020000000 Земли населенных пунктов	МЖС	13	02:0010	700	669,85	468 895,00
33463	РСО - Алания, Пригородный район, с Ногир, ул Бр. Кесаевых, 34	Пригородный	15:08:0210108:35	0030020000000 Земли населенных пунктов	Для ведения личного подсобного хозяйства	13	02:0020	740	669,85	495 689,00
33464	РСО - Алания, Пригородный район, с Ногир, ул Бр. Кесаевых, 36	Пригородный	15:08:0210108:36	0030020000000 Земли населенных пунктов	Для ведения личного подсобного хозяйства	13	02:0020	728	669,85	487 650,80
33465	РСО - Алания, Пригородный район, с Ногир, ул Бр. Кесаевых, 38	Пригородный	15:08:0210108:37	0030020000000 Земли населенных пунктов	Индивидуальное жилищное строительство	13	02:0010	718	669,85	480 952,30
33466	РСО - Алания, Пригородный район, с Ногир, ул Бр. Кесаевых, 40	Пригородный	15:08:0210108:38	0030020000000 Земли населенных пунктов	Для ведения личного подсобного хозяйства	13	02:0020	781	669,85	523 152,85
33467	РСО - Алания, Пригородный район, с Ногир, ул Бр. Кесаевых, 42	Пригородный	15:08:0210108:39	0030020000000 Земли населенных пунктов	Индивидуальное жилищное строительство	13	02:0010	751	669,85	503 057,35
33468	РСО - Алания, Пригородный район, с Ногир, ул Бр. Дзукаевых, 75	Пригородный	15:08:0210108:4	0030020000000 Земли населенных пунктов	Для ведения личного подсобного хозяйства	13	02:0020	822	669,85	550 616,70
33469	РСО - Алания, Пригородный район, с Ногир, ул Бр. Кесаевых, 44	Пригородный	15:08:0210108:40	0030020000000 Земли населенных пунктов	Для ведения личного подсобного хозяйства	13	02:0020	731	669,85	489 660,35
33470	РСО - Алания, Пригородный район, с Ногир, ул Бр. Кесаевых, 46	Пригородный	15:08:0210108:41	0030020000000 Земли населенных пунктов	Для ведения личного подсобного хозяйства	13	02:0020	698	669,85	467 555,30
33471	РСО - Алания, Пригородный район, с Ногир, ул Бр. Кесаевых, 48	Пригородный	15:08:0210108:42	0030020000000 Земли населенных пунктов	Для ведения личного подсобного хозяйства	13	02:0020	724	669,85	484 971,40

№ п/п	Местоположение ЗУ	Район	Кадастровый номер ЗУ	Категория земель	Разрешенное использование по документу	Код вида разрешенного использования (в соответствии с классификатором видов разрешенного использования земельных участков)	Вид использования объектов недвижимости	Площадь	УПКС	КС
33472	РСО - Алания, Пригородный район, с Ногир, ул Бр. Кесаевых, 50	Пригородный	15:08:0210108:43	0030020000000 Земли населенных пунктов	Для ведения личного подсобного хозяйства	13	020020	716	669,85	479 612,60
33473	РСО - Алания, Пригородный район, с Ногир, ул Бр.Кесаевых, 52	Пригородный	15:08:0210108:44	0030020000000 Земли населенных пунктов	Для ведения личного подсобного хозяйства	13	020020	719	669,85	481 622,15
33474	РСО - Алания, Пригородный район, с Ногир, ул Бр. Кесаевых, 54	Пригородный	15:08:0210108:45	0030020000000 Земли населенных пунктов	Индивидуальное жилищное строительство	13	020010	722	669,85	483 631,70
33475	РСО - Алания, Пригородный район, с Ногир, ул Бр. Кесаевых, 58	Пригородный	15:08:0210108:46	0030020000000 Земли населенных пунктов	Для ведения личного подсобного хозяйства	13	020020	753	669,85	504 397,05
33476	РСО - Алания, Пригородный район, с Ногир, ул Бр. Кесаевых, 56	Пригородный	15:08:0210108:47	0030020000000 Земли населенных пунктов	Для ведения личного подсобного хозяйства	13	020020	732	669,85	490 330,20
33477	РСО - Алания, Пригородный район, с Ногир, ул Бр. Кесаевых, 60	Пригородный	15:08:0210108:48	0030020000000 Земли населенных пунктов	Для ведения личного подсобного хозяйства	13	020020	766	669,85	513 105,10
33478	РСО - Алания, Пригородный район, с Ногир, ул Бр. Кесаевых, 62	Пригородный	15:08:0210108:49	0030020000000 Земли населенных пунктов	Для ведения личного подсобного хозяйства	13	020020	742	669,85	497 028,70
33479	Республика Северная Осетия - Алания, Пригородный район, с. Ногир, ул. Бр. Дзукаевых, 71	Пригородный	15:08:0210108:5	0030020000000 Земли населенных пунктов	Индивидуальное жилищное строительство	13	020010	762	669,85	510 425,70
33480	РСО - Алания, Пригородный район, с Ногир, ул Бр. Кесаевых, 64	Пригородный	15:08:0210108:50	0030020000000 Земли населенных пунктов	Для ведения личного подсобного хозяйства	13	020020	705	669,85	472 244,25
33481	РСО - Алания, Пригородный район, с Ногир, ул Бр. Кесаевых, 66	Пригородный	15:08:0210108:51	0030020000000 Земли населенных пунктов	Индивидуальное жилищное строительство	13	020010	703	669,85	470 904,55
33482	РСО - Алания, Пригородный район, с Ногир, ул Бр. Кесаевых, 68	Пригородный	15:08:0210108:52	0030020000000 Земли населенных пунктов	Для ведения личного подсобного хозяйства	13	020020	727	669,85	486 980,95
33483	РСО - Алания, Пригородный район, с Ногир, ул Бр. Кесаевых, 70	Пригородный	15:08:0210108:53	0030020000000 Земли населенных пунктов	Для ведения личного подсобного хозяйства	13	020020	726	669,85	486 311,10
33484	РСО - Алания, Пригородный район, с Ногир, ул Бр. Кесаевых, 72	Пригородный	15:08:0210108:54	0030020000000 Земли населенных пунктов	Для ведения личного подсобного хозяйства	13	020020	763	669,85	511 095,55
33485	РСО - Алания, Пригородный район, с Ногир, ул Бр. Кесаевых, 74	Пригородный	15:08:0210108:55	0030020000000 Земли населенных пунктов	Для ведения личного подсобного хозяйства	13	020020	645	669,85	432 053,25
33486	РСО - Алания, Пригородный район, с Ногир, ул Бр. Кесаевых, 76	Пригородный	15:08:0210108:56	0030020000000 Земли населенных пунктов	Индивидуальное жилищное строительство	13	020010	947	669,85	634 347,95
33487	РСО - Алания, Пригородный район, с Ногир, ул Братьев Дзукаевых, 69	Пригородный	15:08:0210108:6	0030020000000 Земли населенных пунктов	Для ведения личного подсобного хозяйства	13	020020	741	669,85	496 358,85
33488	РСО - Алания, Пригородный район, с Ногир, ул Бр.Дзукаевых, 57	Пригородный	15:08:0210108:63	0030020000000 Земли населенных пунктов	Для ведения личного подсобного хозяйства	13	020020	730	669,85	488 990,50
33489	Республика Северная Осетия-Алания, Пригородный р-н, с Ногир, ул Братьев Кесаевых, 78	Пригородный	15:08:0210108:68	0030020000000 Земли населенных пунктов	Для ведения личного подсобного хозяйства	13	020020	651	669,85	436 072,35
33490	РСО - Алания, Пригородный район, с Ногир, ул Бр. Дзукаевых, 67	Пригородный	15:08:0210108:7	0030020000000 Земли населенных пунктов	Для ведения личного подсобного хозяйства	13	020020	743	669,85	497 698,55
33491	Республика Северная Осетия-Алания, Пригородный р-н, с Ногир, ул Братьев Дзукаевых, 77	Пригородный	15:08:0210108:73	0030020000000 Земли населенных пунктов	Для ведения личного подсобного хозяйства	13	020020	651	669,85	436 072,35
33492	РСО - Алания, Пригородный район, с Ногир, ул Братьев Дзукаевых, 65	Пригородный	15:08:0210108:8	0030020000000 Земли населенных пунктов	Для ведения личного подсобного хозяйства	13	020020	716	669,85	479 612,60
33493	РСО - Алания, Пригородный район, с Ногир, ул Братьев Дзукаевых, 37	Пригородный	15:08:0210108:80	0030020000000 Земли населенных пунктов	Для ведения личного подсобного хозяйства	13	020020	749	669,85	501 717,65
33494	РСО - Алания, Пригородный район, с Ногир, ул Бр. Дзугаевых, 63	Пригородный	15:08:0210108:9	0030020000000 Земли населенных пунктов	Индивидуальное жилищное строительство	13	020010	736	669,85	493 009,60
33495	Респ. Северная Осетия - Алания, р-н Пригородный, с Ногир, ул Бр. Дзугаевых, 60	Пригородный	15:08:0210109:10	0030020000000 Земли населенных пунктов	Индивидуальное жилищное строительство	13	020010	700	669,85	468 895,00
33496	Республика Северная Осетия-Алания, р-н Пригородный, с Ногир, ул. Братьев Дзукаевых, 58	Пригородный	15:08:0210109:11	0030020000000 Земли населенных пунктов	Для ведения личного подсобного хозяйства	13	020020	687	669,85	460 186,95
33497	Респ Северная Осетия - Алания , р-н Пригородный, с Ногир, ул Бр. Дзукаевых, 56	Пригородный	15:08:0210109:12	0030020000000 Земли населенных пунктов	Для ведения личного подсобного хозяйства	13	020020	714	669,85	478 272,90
33498	Респ. Северная Осетия - Алания, р-н Пригородный, с. Ногир, ул. Бр. Дзукаевых, 54	Пригородный	15:08:0210109:13	0030020000000 Земли населенных пунктов	Для ведения личного подсобного хозяйства	13	020020	689	669,85	461 526,65
33499	Республика Северная Осетия - Алания, р-н Пригородный, с. Ногир, ул. Бр Дзукаевых, 52	Пригородный	15:08:0210109:14	0030020000000 Земли населенных пунктов	Для ведения личного подсобного хозяйства	13	020020	686	669,85	459 517,10
33500	Респ Северная Осетия - Алания , р-н Пригородный, с Ногир, ул Бр. Дзукаевых, 50	Пригородный	15:08:0210109:15	0030020000000 Земли населенных пунктов	Для ведения личного подсобного хозяйства	13	020020	705	669,85	472 244,25
33501	Республика Северная Осетия-Алания, Пригородный р-н, с Ногир, ул Братьев Дзукаевых, 48	Пригородный	15:08:0210109:16	0030020000000 Земли населенных пунктов	Для ведения личного подсобного хозяйства	13	020020	692	669,85	463 536,20
33502	Респ. Северная Осетия - Алания, р-н Пригородный, с. Ногир, ул. Бр. Дзугаевых, дом 46	Пригородный	15:08:0210109:17	0030020000000 Земли населенных пунктов	МЖС	13	020010	700	669,85	468 895,00
33503	Республика Северная Осетия-Алания, р-н Пригородный, с. Ногир, ул. Братьев Дзукаевых, 44	Пригородный	15:08:0210109:18	0030020000000 Земли населенных пунктов	Для ведения личного подсобного хозяйства	13	020020	712	669,85	476 933,20
33504	Республика Северная Осетия-Алания, р-н Пригородный, с Ногир, ул Братьев Дзукаевых, 42	Пригородный	15:08:0210109:19	0030020000000 Земли населенных пунктов	Индивидуальное жилищное строительство	13	020010	711	669,85	476 263,35
33505	Респ. Северная Осетия - Алания, р-н Пригородный, с. Ногир, ул. Бр. Дзукаевых, 76	Пригородный	15:08:0210109:2	0030020000000 Земли населенных пунктов	Для ведения личного подсобного хозяйства	13	020020	709	669,85	474 923,65
33506	Республика Северная Осетия-Алания, Пригородный р-н, с Ногир, ул Ромашки, 241	Пригородный	15:08:0210109:20	0030020000000 Земли населенных пунктов	Для ведения личного подсобного хозяйства	13	020020	1 486	669,85	995 397,10
33507	Республика Северная Осетия-Алания, Пригородный р-н, с Ногир, ул Ромашки, 235	Пригородный	15:08:0210109:201	0030020000000 Земли населенных пунктов	Для ведения личного подсобного хозяйства	13	020020	2 222	669,85	1 488 406,70
33508	Респ Северная Осетия - Алания, Пригородный р-н, с. Ногир, ул Братьев Дзукаевых, 78.	Пригородный	15:08:0210109:202	0030020000000 Земли населенных пунктов	Для ведения личного подсобного хозяйства	13	020020	600	669,85	401 910,00
33509	Республика Северная Осетия-Алания, Пригородный р-н, с Ногир, ул Ромашки, 251	Пригородный	15:08:0210109:203	0030020000000 Земли населенных пунктов	Для ведения личного подсобного хозяйства	13	020020	1 494	669,85	1 000 755,90
33510	Республика Северная Осетия-Алания, Пригородный р-н, с Ногир, ул Ромашки	Пригородный	15:08:0210109:235	0030020000000 Земли населенных пунктов	Для ведения личного подсобного хозяйства	13	020020	1 378	669,85	923 053,30
33511	Республика Северная Осетия-Алания, Пригородный р-н, с Ногир, ул Ромашки	Пригородный	15:08:0210109:236	0030020000000 Земли населенных пунктов	Для ведения личного подсобного хозяйства	13	020020	79	669,85	52 918,15

№ п/п	Местоположение ЗУ	Район	Кадастровый номер ЗУ	Категория земель	Разрешенное использование по документу	Код вида разрешенного использования (в соответствии с классификатором видов разрешенного использования земельных участков)	Вид использования объектов недвижимости	Площадь	УПКС	КС
33512	Республика Северная Осетия-Алания, Пригородный р-н, с Ногир, ул Братьев Дзуклеевых, 32	Пригородный	15:08:021010 9:24	0030020000000 Земли населенных пунктов	Для ведения личного подсобного хозяйства	13	02:0020	718	669,85	480 952,30
33513	Республика Северная Осетия-Алания, Пригородный р-н, с Ногир, ул Братьев Дзуклеевых, 30	Пригородный	15:08:021010 9:25	0030020000000 Земли населенных пунктов	Для ведения личного подсобного хозяйства	13	02:0020	715	669,85	478 942,75
33514	Республика Северная Осетия-Алания, Пригородный р-н, с Ногир, ул Братьев Дзуклеевых, 28	Пригородный	15:08:021010 9:26	0030020000000 Земли населенных пунктов	Индивидуальное жилищное строительство	13	02:0010	709	669,85	474 923,65
33515	Республика Северная Осетия-Алания, Пригородный р-н, с Ногир, ул Братьев Дзуклеевых, 24	Пригородный	15:08:021010 9:28	0030020000000 Земли населенных пунктов	Индивидуальное жилищное строительство	13	02:0010	770	669,85	515 784,50
33516	Респ. Северная Осетия - Алания, р-н Пригородный, с. Ногир, ул. Ромашки, дом 12	Пригородный	15:08:021010 9:29	0030020000000 Земли населенных пунктов	ИЖС	13	02:0010	700	669,85	468 895,00
33517	Республика Северная Осетия - Алания, р-н Пригородный, с. Ногир, ул. Бр. Дзуклеевых, 74	Пригородный	15:08:021010 9:3	0030020000000 Земли населенных пунктов	Для ведения личного подсобного хозяйства	13	02:0020	739	669,85	495 019,15
33518	Респ. Северная Осетия - Алания, р-н Пригородный, с. Ногир, ул. Ромашки, дом 14	Пригородный	15:08:021010 9:31	0030020000000 Земли населенных пунктов	ИЖС	13	02:0010	700	669,85	468 895,00
33519	Республика Северная Осетия-Алания, р-н Пригородный, с. Ногир, ул. Ромашки, 249	Пригородный	15:08:021010 9:32	0030020000000 Земли населенных пунктов	Индивидуальное жилищное строительство	13	02:0010	751	669,85	503 057,35
33520	Республика Северная Осетия-Алания, Пригородный р-н, с Ногир, ул Ромашки, 247	Пригородный	15:08:021010 9:33	0030020000000 Земли населенных пунктов	Для ведения личного подсобного хозяйства	13	02:0020	766	669,85	513 105,10
33521	Респ. Северная Осетия - Алания, р-н Пригородный, с. Ногир, ул. Ромашки, 19	Пригородный	15:08:021010 9:36	0030020000000 Земли населенных пунктов	Для индивидуального жилищного строительства	13	02:0010	633	669,85	424 015,05
33522	Республика Северная Осетия-Алания, Пригородный р-н, с Ногир, ул Ромашки, 239	Пригородный	15:08:021010 9:37	0030020000000 Земли населенных пунктов	Для ведения личного подсобного хозяйства	13	02:0020	1 434	669,85	960 564,90
33523	Республика Северная Осетия-Алания, Пригородный р-н, с Ногир, ул Ромашки, 21	Пригородный	15:08:021010 9:38	0030020000000 Земли населенных пунктов	Индивидуальное жилищное строительство	13	02:0010	753	669,85	504 397,05
33524	Республика Северная Осетия-Алания, Пригородный р-н, с Ногир, ул Ромашки, 263	Пригородный	15:08:021010 9:39	0030020000000 Земли населенных пунктов	Для индивидуального жилищного строительства	13	02:0010	697	669,85	466 885,45
33525	Республика Северная Осетия - Алания, р-н Пригородный, с Ногир, ул Бр. Дзуклеевых, 72	Пригородный	15:08:021010 9:4	0030020000000 Земли населенных пунктов	Для ведения личного подсобного хозяйства	13	02:0020	712	669,85	476 930,20
33526	Респ. Северная Осетия - Алания, р-н Пригородный, с. Ногир, ул. Ромашки, дом 26	Пригородный	15:08:021010 9:41	0030020000000 Земли населенных пунктов	ИЖС	13	02:0010	800	669,85	535 880,00
33527	Республика Северная Осетия-Алания, Пригородный р-н, с Ногир, ул Ромашки, 27	Пригородный	15:08:021010 9:42	0030020000000 Земли населенных пунктов	Индивидуальное жилищное строительство	13	02:0010	780	669,85	522 483,00
33528	Республика Северная Осетия-Алания, Пригородный р-н, с Ногир, ул. Ромашки, 227	Пригородный	15:08:021010 9:43	0030020000000 Земли населенных пунктов	Индивидуальное жилищное строительство	13	02:0010	707	669,85	473 583,95
33529	Республика Северная Осетия-Алания, Пригородный р-н, с Ногир, ул Ромашки, 225	Пригородный	15:08:021010 9:44	0030020000000 Земли населенных пунктов	Для ведения личного подсобного хозяйства	13	02:0020	1 373	669,85	919 704,05
33530	Республика Северная Осетия-Алания, р-н Пригородный, с.Ногир, ул.Ромашки, 221	Пригородный	15:08:021010 9:47	0030020000000 Земли населенных пунктов	Индивидуальное жилищное строительство	13	02:0010	700	669,85	468 895,00
33531	Республика Северная Осетия-Алания, Пригородный р-н, с Ногир, ул Ромашки, 219	Пригородный	15:08:021010 9:48	0030020000000 Земли населенных пунктов	Для ведения личного подсобного хозяйства	13	02:0020	717	669,85	480 282,45
33532	Республика Северная Осетия - Алания, Пригородный район, с. Ногир, ул. Бр. Дзугаевых, 70	Пригородный	15:08:021010 9:5	0030020000000 Земли населенных пунктов	Для индивидуального жилищного строительства	13	02:0010	700	669,85	468 895,00
33533	Республика Северная Осетия-Алания, Пригородный р-н, с Ногир, ул Ромашки, 231	Пригородный	15:08:021010 9:51	0030020000000 Земли населенных пунктов	Для ведения личного подсобного хозяйства	13	02:0020	771	669,85	516 454,35
33534	Республика Северная Осетия-Алания, Пригородный р-н, с Ногир, ул Ромашки, 253	Пригородный	15:08:021010 9:52	0030020000000 Земли населенных пунктов	Для ведения личного подсобного хозяйства	13	02:0020	769	669,85	515 114,65
33535	Республика Северная Осетия - Алания, р-н Пригородный, с. Ногир, ул. Ромашки, 233	Пригородный	15:08:021010 9:53	0030020000000 Земли населенных пунктов	Для ведения личного подсобного хозяйства	13	02:0020	1 516	669,85	1 015 492,60
33536	Республика Северная Осетия-Алания, Пригородный р-н, с Ногир, ул Ромашки, 223	Пригородный	15:08:021010 9:54	0030020000000 Земли населенных пунктов	Для ведения личного подсобного хозяйства	13	02:0020	692	669,85	463 536,20
33537	Республика Северная Осетия-Алания, Пригородный р-н, с Ногир, ул Ромашки, 245	Пригородный	15:08:021010 9:55	0030020000000 Земли населенных пунктов	Для ведения личного подсобного хозяйства	13	02:0020	1 523	669,85	1 020 181,55
33538	Респ. Северная Осетия - Алания, р-н Пригородный, с. Ногир, ул. Бр. Дзуклеевых, 68	Пригородный	15:08:021010 9:6	0030020000000 Земли населенных пунктов	Для ведения личного подсобного хозяйства	13	02:0020	696	669,85	466 215,60
33539	Респ. Северная Осетия - Алания, р-н Пригородный, с. Ногир, ул. Бр. Дзуклеевых, 66	Пригородный	15:08:021010 9:7	0030020000000 Земли населенных пунктов	Для ведения личного подсобного хозяйства	13	02:0020	709	669,85	474 923,65
33540	Республика Северная Осетия-Алания, р-н Пригородный, с Ногир, ул Братьев Дзуклеевых, 64	Пригородный	15:08:021010 9:8	0030020000000 Земли населенных пунктов	Индивидуальное жилищное строительство	13	02:0010	675	669,85	452 148,75
33541	Респ. Северная Осетия - Алания, р-н Пригородный, с. Ногир, ул. Бр.Дзуклеевых, 82	Пригородный	15:08:021010 9:89	0030020000000 Земли населенных пунктов	Для ведения личного подсобного хозяйства	13	02:0020	600	669,85	401 910,00
33542	Респ. Северная Осетия - Алания, р-н Пригородный, с. Ногир, ул. Бр. Дзуклеевых, 62	Пригородный	15:08:021010 9:9	0030020000000 Земли населенных пунктов	Для ведения личного подсобного хозяйства	13	02:0020	684	669,85	458 177,40
33543	Республика Северная Осетия-Алания, Пригородный р-н, с Ногир, ул Ромашки, 221а	Пригородный	15:08:021010 9:90	0030020000000 Земли населенных пунктов	Для ведения личного подсобного хозяйства	13	02:0020	693	669,85	464 206,05
33544	Республика Северная Осетия - Алания, Пригородный район, с Ногир, ул Московская, 30	Пригородный	15:08:021011 0:1	0030020000000 Земли населенных пунктов	Для ведения личного подсобного хозяйства	13	02:0020	1 008	669,85	675 208,80
33545	Республика Северная Осетия - Алания, Пригородный район, с Ногир, ул Советская, 49	Пригородный	15:08:021011 0:10	0030020000000 Земли населенных пунктов	Для ведения личного подсобного хозяйства	13	02:0020	508	669,85	340 283,80
33546	Республика Северная Осетия - Алания, Пригородный район, с Ногир, ул Советская, 45	Пригородный	15:08:021011 0:12	0030020000000 Земли населенных пунктов	Для ведения личного подсобного хозяйства	13	02:0020	2 031	669,85	1 360 465,35
33547	Северная Осетия - Алания респ, р-н Пригородный, с Ногир, ул Советская, д 43	Пригородный	15:08:021011 0:13	0030020000000 Земли населенных пунктов	Для ведения личного подсобного хозяйства	13	02:0020	1 236	669,85	827 934,60
33548	Республика Северная Осетия - Алания, Пригородный район, с Ногир, ул Советская, 41	Пригородный	15:08:021011 0:14	0030020000000 Земли населенных пунктов	Индивидуальное жилищное строительство	13	02:0010	1 065	669,85	713 390,25
33549	Республика Северная Осетия - Алания, Пригородный район, с Ногир, ул Советская, 37	Пригородный	15:08:021011 0:15	0030020000000 Земли населенных пунктов	Индивидуальное жилищное строительство	13	02:0010	2 315	669,85	1 550 702,75
33550	Республика Северная Осетия - Алания, Пригородный район, с Ногир, ул Советская, 35	Пригородный	15:08:021011 0:16	0030020000000 Земли населенных пунктов	Для ведения личного подсобного хозяйства	13	02:0020	1 130	669,85	756 930,50
33551	Республика Северная Осетия - Алания, Пригородный район, с Ногир, ул Ленина, 201	Пригородный	15:08:021011 0:17	0030020000000 Земли населенных пунктов	Для ведения личного подсобного хозяйства	13	02:0020	1 007	669,85	674 538,95
33552	Российская Федерация, Республика Северная Осетия-Алания, Пригородный район, с Ногир, ул Ромашки, 152а	Пригородный	15:08:021011 0:176	0030020000000 Земли населенных пунктов	Для ведения личного подсобного хозяйства	13	02:0020	971	669,85	650 424,35

№ п/п	Местоположение ЗУ	Район	Кадастровый номер ЗУ	Категория земель	Разрешенное использование по документу	Код вида разрешенного использования (в соответствии с классификатором видов разрешенного использования земельных участков)	Вид использования объектов недвижимости	Площадь	УПКС	КС
33553	Республика Северная Осетия - Алания, Пригородный район, с. Ногир, ул. Московская, 32	Пригородный	15:08:0210110:2	003002000000 Земли населенных пунктов	Для ведения личного подсобного хозяйства	13	02.0.20	1 146	669,85	767 648,10
33554	Российская Федерация, Республика Северная Осетия-Алания, Пригородный район, с. Ногир, ул. Советская	Пригородный	15:08:0210110:200	003002000000 Земли населенных пунктов	Для ведения личного подсобного хозяйства	13	02.0.20	837	669,85	560 664,45
33555	Российская Федерация, Республика Северная Осетия-Алания, Пригородный район, с. Ногир, ул. Советская 47 а	Пригородный	15:08:0210110:201	003002000000 Земли населенных пунктов	Для ведения личного подсобного хозяйства	13	02.0.20	636	669,85	426 024,60
33556	Республика Северная Осетия - Алания, Пригородный район, с Ногир, ул Московская, 34	Пригородный	15:08:0210110:3	003002000000 Земли населенных пунктов	Для ведения личного подсобного хозяйства	13	02.0.20	1 545	669,85	1 034 918,25
33557	Республика Северная Осетия - Алания, Пригородный район, с Ногир, ул Московская, 36	Пригородный	15:08:0210110:48	003002000000 Земли населенных пунктов	Для ведения личного подсобного хозяйства	13	02.0.20	1 216	669,85	814 537,60
33558	Республика Северная Осетия - Алания, Пригородный район, с Ногир, ул Московская, 36а	Пригородный	15:08:0210110:49	003002000000 Земли населенных пунктов	Для ведения личного подсобного хозяйства	13	02.0.20	838	669,85	561 334,30
33559	Республика Северная Осетия - Алания, Пригородный район, с Ногир, ул Московская, 38	Пригородный	15:08:0210110:5	003002000000 Земли населенных пунктов	Индивидуальное жилищное строительство	13	02.0.10	1 111	669,85	744 203,35
33560	Республика Северная Осетия - Алания, Пригородный район, с Ногир, ул Советская, 43а	Пригородный	15:08:0210110:50	003002000000 Земли населенных пунктов	Для ведения личного подсобного хозяйства	13	02.0.20	1 267	669,85	848 699,95
33561	Республика Северная Осетия-Алания, р-н Пригородный, с Ногир, ул. Степная, 113	Пригородный	15:08:0210110:51	003002000000 Земли населенных пунктов	Для ведения личного подсобного хозяйства	13	02.0.20	1 171	669,85	784 304,35
33562	Республика Северная Осетия - Алания, Пригородный район, с Ногир, ул Московская, 46	Пригородный	15:08:0210110:54	003002000000 Земли населенных пунктов	Для ведения личного подсобного хозяйства	13	02.0.20	1 363	669,85	913 005,55
33563	Республика Северная Осетия-Алания, Пригородный район, с Ногир, ул Ромашки, 152	Пригородный	15:08:0210110:57	003002000000 Земли населенных пунктов	Для ведения личного подсобного хозяйства	13	02.0.20	524	669,85	351 001,40
33564	Республика Северная Осетия-Алания, Пригородный район, с Ногир, ул Московская	Пригородный	15:08:0210110:58	003002000000 Земли населенных пунктов	Для ведения личного подсобного хозяйства	13	02.0.20	1 141	669,85	764 298,85
33565	Республика Северная Осетия - Алания, Пригородный район, с Ногир, ул Московская, 40	Пригородный	15:08:0210110:6	003002000000 Земли населенных пунктов	Для ведения личного подсобного хозяйства	13	02.0.20	1 069	669,85	716 069,65
33566	Республика Северная Осетия-Алания, Пригородный район, с Ногир, ул Советская, 39	Пригородный	15:08:0210110:61	003002000000 Земли населенных пунктов	Для ведения личного подсобного хозяйства	13	02.0.20	1 057	669,85	708 031,45
33567	Республика Северная Осетия-Алания, Пригородный район, с Ногир, ул Ленина	Пригородный	15:08:0210110:62	003002000000 Земли населенных пунктов	Для ведения личного подсобного хозяйства	13	02.0.20	447	669,85	299 422,95
33568	Республика Северная Осетия-Алания, Пригородный район, с Ногир, ул Ленина, 199а	Пригородный	15:08:0210110:63	003002000000 Земли населенных пунктов	Для ведения личного подсобного хозяйства	13	02.0.20	672	669,85	450 139,20
33569	Республика Северная Осетия - Алания, Пригородный район, с Ногир, ул Московская, 42	Пригородный	15:08:0210110:7	003002000000 Земли населенных пунктов	Индивидуальное жилищное строительство	13	02.0.10	1 180	669,85	790 423,00
33570	Республика Северная Осетия - Алания, Пригородный район, с Ногир, ул Московская, 44	Пригородный	15:08:0210110:8	003002000000 Земли населенных пунктов	Для ведения личного подсобного хозяйства	13	02.0.20	1 146	669,85	767 648,10
33571	Республика Северная Осетия-Алания, Пригородный р-н, с. Ногир, ул. Советская, 19	Пригородный	15:08:0210111:10	003002000000 Земли населенных пунктов	Для индивидуального жилищного строительства	13	02.0.10	2 400	669,85	1 607 640,00
33572	Республика Северная Осетия-Алания, Пригородный р-н, с Ногир, ул. Советская, 21	Пригородный	15:08:0210111:11	003002000000 Земли населенных пунктов	Для ведения личного подсобного хозяйства	13	02.0.20	1 266	669,85	848 030,10
33573	Республика Северная Осетия-Алания, Пригородный р-н, с Ногир, ул. Советская, 21а	Пригородный	15:08:0210111:12	003002000000 Земли населенных пунктов	для ведения личного подсобного хозяйства	13	02.0.20	1 228	669,85	822 575,80
33574	Республика Северная Осетия-Алания, Пригородный р-н, с. Ногир, ул. Советская, 23	Пригородный	15:08:0210111:13	003002000000 Земли населенных пунктов	Для индивидуального жилищного строительства	13	02.0.10	2 440	669,85	1 634 434,00
33575	Республика Северная Осетия-Алания, Пригородный р-н, с. Ногир, ул. Советская, 27	Пригородный	15:08:0210111:14	003002000000 Земли населенных пунктов	Для ведения личного подсобного хозяйства	13	02.0.20	1 134	669,85	759 609,90
33576	Респ. Северная Осетия - Алания, р-н Пригородный, с Ногир, ул Советская, дом 27	Пригородный	15:08:0210111:15	003002000000 Земли населенных пунктов	Для индивидуального жилищного строительства	13	02.0.10	1 479	669,85	990 708,15
33577	Респ. Северная Осетия - Алания, р-н Пригородный, с Ногир, ул Советская, дом 29	Пригородный	15:08:0210111:16	003002000000 Земли населенных пунктов	ИЖС	13	02.0.10	2 100	669,85	1 406 685,00
33578	Республика Северная Осетия-Алания, Пригородный р-н, с. Ногир, ул. Ленина, 202	Пригородный	15:08:0210111:18	003002000000 Земли населенных пунктов	Для ведения личного подсобного хозяйства	13	02.0.20	1 517	669,85	1 016 162,45
33579	Республика Северная Осетия-Алания, Пригородный р-н, с. Ногир, ул. Московская, 26	Пригородный	15:08:0210111:19	003002000000 Земли населенных пунктов	Для индивидуального жилищного строительства	13	02.0.10	1 504	669,85	1 007 454,40
33580	Республика Северная Осетия-Алания, Пригородный р-н, с Ногир, ул. Советская, 29а	Пригородный	15:08:0210111:195	003002000000 Земли населенных пунктов	Для ведения личного подсобного хозяйства	13	02.0.20	865	669,85	579 420,25
33581	Республика Северная Осетия - Алания, Пригородный р-н, с Ногир, ул Московская, 2-а	Пригородный	15:08:0210111:197	003002000000 Земли населенных пунктов	Для ведения личного подсобного хозяйства	13	02.0.20	800	669,85	535 880,00
33582	Республика Северная Осетия - Алания, Пригородный р-н, с. Ногир, ул. Надречная, 228-б	Пригородный	15:08:0210111:198	003002000000 Земли населенных пунктов	Для ведения личного подсобного хозяйства	13	02.0.20	800	669,85	535 880,00
33583	Республика Северная Осетия-Алания, Пригородный р-н, с. Ногир, ул. Советская, 3	Пригородный	15:08:0210111:2	003002000000 Земли населенных пунктов	для индивидуальной жилой застройки	13	02.0.10	1 204	669,85	806 499,40
33584	Республика Северная Осетия-Алания, Пригородный р-н, с Ногир, ул. Московская, 24	Пригородный	15:08:0210111:20	003002000000 Земли населенных пунктов	Для ведения личного подсобного хозяйства	13	02.0.20	2 416	669,85	1 618 257,60
33585	Республика Северная Осетия-Алания, Пригородный р-н, с Ногир, ул. Московская, 22	Пригородный	15:08:0210111:21	003002000000 Земли населенных пунктов	Для индивидуального жилищного строительства	13	02.0.10	1 312	669,85	878 843,20
33586	Республика Северная Осетия-Алания, Пригородный р-н, с. Ногир, ул. Московская, 20	Пригородный	15:08:0210111:22	003002000000 Земли населенных пунктов	Для индивидуального жилищного строительства	13	02.0.10	1 075	669,85	720 088,75
33587	Российская Федерация, Республика Северная Осетия - Алания, Пригородный р-н, с. Ногир, ул. Московская, 14а	Пригородный	15:08:0210111:223	003002000000 Земли населенных пунктов	Для ведения личного подсобного хозяйства	13	02.0.20	950	669,85	636 357,50
33588	Российская Федерация, Республика Северная Осетия - Алания, Пригородный р-н , с Ногир, ул Московская, 14	Пригородный	15:08:0210111:224	003002000000 Земли населенных пунктов	Для ведения личного подсобного хозяйства	13	02.0.20	1 423	669,85	953 196,55
33589	Российская Федерация, Республика Северная Осетия-Алания, Пригородный р-н, с Ногир, ул Надречная, 230а	Пригородный	15:08:0210111:225	003002000000 Земли населенных пунктов	Для ведения личного подсобного хозяйства	13	02.0.20	2 300	669,85	1 540 655,00
33590	Российская Федерация, Республика Северная Осетия - Алания, Пригородный р-н, с. Ногир, ул. Надречная, д.230б	Пригородный	15:08:0210111:226	003002000000 Земли населенных пунктов	Для ведения личного подсобного хозяйства	13	02.0.20	2 300	669,85	1 540 655,00
33591	Республика Северная Осетия-Алания, Пригородный р-н, с. Ногир, ул. Московская, 18	Пригородный	15:08:0210111:23	003002000000 Земли населенных пунктов	Для ведения личного подсобного хозяйства	13	02.0.20	2 386	669,85	1 598 262,10
33592	Республика Северная Осетия-Алания, Пригородный р-н, с Ногир, ул. Московская, 16	Пригородный	15:08:0210111:24	003002000000 Земли населенных пунктов	Для ведения личного подсобного хозяйства	13	02.0.20	2 331	669,85	1 561 420,35
33593	Республика Северная Осетия-Алания, Пригородный р-н, с Ногир, ул. Московская, 12	Пригородный	15:08:0210111:26	003002000000 Земли населенных пунктов	Для индивидуального жилищного строительства	13	02.0.10	2 412	669,85	1 615 678,20

№ п/п	Местоположение ЗУ	Район	Кадастровый номер ЗУ	Категория земель	Разрешенное использование по документу	Код вида разрешенного использования (в соответствии с классификатором видов разрешенного использования земельных участков)	Вид использования объектов недвижимости	Площадь	УПКС	КС
33594	Республика Северная Осетия-Алания, Пригородный р-н, с. Ногир, ул. Московская, 10	Пригородный	15:08:0210111:27	003002000000 Земли населенных пунктов	Для индивидуального жилищного строительства	13	02:0010	2 332	669,85	1 562 090,20
33595	Республика Северная Осетия-Алания, Пригородный р-н. с. Ногир, ул. Московская. 8	Пригородный	15:08:0210111:28	003002000000 Земли населенных пунктов	Для индивидуального жилищного строительства	13	02:0010	2 330	669,85	1 560 750,50
33596	Республика Северная Осетия-Алания, Пригородный р-н. с. Ногир, ул. Московская. 6	Пригородный	15:08:0210111:29	003002000000 Земли населенных пунктов	Для индивидуального жилищного строительства	13	02:0010	2 427	669.85	1 625 725,95
33597	Республика Северная Осетия-Алания, Пригородный р-н, с. Ногир, ул. Советская, 5	Пригородный	15:08:0210111:3	003002000000 Земли населенных пунктов	Для индивидуального жилищного строительства	13	02:0010	1 345	669.85	900 948,25
33598	Республика Северная Осетия-Алания, Пригородный р-н, с. Ногир, ул. Московская, 2	Пригородный	15:08:0210111:31	003002000000 Земли населенных пунктов	Для ведения личного подсобного хозяйства	13	02:0020	1 667	669,85	1 116 639,95
33599	Республика Северная Осетия-Алания, Пригородный р-н. с. Ногир, ул. Московская. 28	Пригородный	15:08:0210111:32	003002000000 Земли населенных пунктов	Для ведения личного подсобного хозяйства	13	02:0020	946	669,85	633 678,10
33600	Республика Северная Осетия - Алания. Пригородный р-н. с Ногир. ул Советская. д 1	Пригородный	15:08:0210111:33	003002000000 Земли населенных пунктов	Для ведения личного подсобного хозяйства	13	02:0020	989	669.85	662 481.65
33601	Республика Северная Осетия-Алания, Пригородный р-н, с. Ногир, ул. Советская, 1	Пригородный	15:08:0210111:34	003002000000 Земли населенных пунктов	Для ведения личного подсобного хозяйства	13	02:0020	2 222	669.85	1 488 406,70
33602	Республика Северная Осетия-Алания, Пригородный р-н, с. Ногир, ул. Советская, 7	Пригородный	15:08:0210111:4	003002000000 Земли населенных пунктов	Для ведения личного подсобного хозяйства	13	02:0020	1 013	669,85	678 558,05
33603	Республика Северная Осетия - Алания. р-н Пригородный, с. Ногир. ул. Советская, 9	Пригородный	15:08:0210111:5	003002000000 Земли населенных пунктов	Для ведения личного подсобного хозяйства	13	02:0020	2 000	669,85	1 339 700,00
33604	Республика Северная Осетия-Алания, Пригородный р-н. с. Ногир, ул. Советская. 11	Пригородный	15:08:0210111:6	003002000000 Земли населенных пунктов	Для ведения личного подсобного хозяйства	13	02:0020	1 147	669.85	768 317.95
33605	Республика Северная Осетия-Алания, Пригородный р-н, с Ногир. ул Степная. 91	Пригородный	15:08:0210111:60	003002000000 Земли населенных пунктов	Для ведения личного подсобного хозяйства	13	02:0020	1 787	669.85	1 197 021,95
33606	Российская Федерация. Республика Северная Осетия-Алания. Пригородный р-н, с. Ногир. ул. Московская, 4-а	Пригородный	15:08:0210111:61	003002000000 Земли населенных пунктов	Для ведения личного подсобного хозяйства	13	02:0020	1 217	669,85	815 207,45
33607	Республика Северная Осетия-Алания, Пригородный р-н. с. Ногир, ул. Московская. 4	Пригородный	15:08:0210111:62	003002000000 Земли населенных пунктов	Для ведения личного подсобного хозяйства	13	02:0020	1 379	669,85	923 723,15
33608	Республика Северная Осетия-Алания, Пригородный р-н. с. Ногир, ул. Надтеречная. 228	Пригородный	15:08:0210111:63	003002000000 Земли населенных пунктов	Для ведения личного подсобного хозяйства	13	02:0020	1 607	669.85	1 076 448,95
33609	Республика Северная Осетия-Алания, Пригородный р-н, с. Ногир. ул. Надтеречная, 230	Пригородный	15:08:0210111:64	003002000000 Земли населенных пунктов	Для ведения личного подсобного хозяйства	13	02:0020	1 604	669.85	1 074 439,40
33610	Респ. Северная Осетия - Алания. р-н Пригородный, с. Ногир. ул. Советская, дом 13	Пригородный	15:08:0210111:7	003002000000 Земли населенных пунктов	Для ведения личного подсобного хозяйства	13	02:0020	1 142	669,85	764 968,70
33611	Республика Северная Осетия-Алания, Пригородный р-н. с. Ногир, ул. Советская. 25	Пригородный	15:08:0210111:77	003002000000 Земли населенных пунктов	Для ведения личного подсобного хозяйства	13	02:0020	506	669,85	338 944,10
33612	Республика Северная Осетия-Алания, Пригородный р-н. с. Ногир, ул. Советская. 25	Пригородный	15:08:0210111:78	003002000000 Земли населенных пунктов	Для ведения личного подсобного хозяйства	13	02:0020	728	669.85	487 650.80
33613	Республика Северная Осетия-Алания, Пригородный р-н, с. Ногир. ул. Надтеречная, 228а	Пригородный	15:08:0210111:79	003002000000 Земли населенных пунктов	Для ведения личного подсобного хозяйства	13	02:0020	1 607	669.85	1 076 448,95
33614	Республика Северная Осетия-Алания, Пригородный р-н, с. Ногир. ул. Советская, 15	Пригородный	15:08:0210111:8	003002000000 Земли населенных пунктов	Для индивидуального жилищного строительства	13	02:0010	1 194	669,85	799 800,90
33615	Республика Северная Осетия-Алания, Пригородный р-н. с. Ногир, ул. Советская. 31а	Пригородный	15:08:0210111:83	003002000000 Земли населенных пунктов	Для ведения личного подсобного хозяйства	13	02:0020	2 374	669,85	1 590 223,90
33616	Республика Северная Осетия-Алания, Пригородный р-н. с. Ногир, ул. Советская. 31	Пригородный	15:08:0210111:84	003002000000 Земли населенных пунктов	Для ведения личного подсобного хозяйства	13	02:0020	118	669.85	79 042,30
33617	Республика Северная Осетия-Алания, Пригородный р-н, с. Ногир. ул. Советская, 17	Пригородный	15:08:0210111:9	003002000000 Земли населенных пунктов	Индивидуальное жилищное строительство	13	02:0010	1 184	669.85	793 102.40
33618	Респ. Северная Осетия - Алания. р-н Пригородный, с. Ногир. ул. Тотрова. 23	Пригородный	15:08:0210112:1	003002000000 Земли населенных пунктов	Земли населенных пунктов	13	02:0010	1 408	669,85	943 148,80
33619	Республика Северная Осетия-Алания, р-н Пригородный. с.Ногир, ул.Ленина. 191	Пригородный	15:08:0210112:10	003002000000 Земли населенных пунктов	Для ведения личного подсобного хозяйства	13	02:0020	1 044	669.85	699 323,40
33620	Республика Северная Осетия-Алания, р-н Пригородный. с. Ногир, ул. Ленина, 193	Пригородный	15:08:0210112:11	003002000000 Земли населенных пунктов	Для ведения личного подсобного хозяйства	13	02:0020	960	669.85	643 056.00
33621	Республика Северная Осетия - Алания. р-н Пригородный. с. Ногир. ул. Московская. 33	Пригородный	15:08:0210112:12	003002000000 Земли населенных пунктов	ИЖС	13	02:0010	1 744	669.85	1 168 218,40
33622	Республика Северная Осетия - Алания. р-н Пригородный. с. Ногир. ул. Московская. 35 а	Пригородный	15:08:0210112:13	003002000000 Земли населенных пунктов	ИЖС	13	02:0010	2 452	669,85	1 642 472,20
33623	Республика Северная Осетия - Алания. р-н Пригородный, с Ногир. ул Московская 37	Пригородный	15:08:0210112:14	003002000000 Земли населенных пунктов	Для ведения личного подсобного хозяйства	13	02:0020	1 649	669,85	1 104 582,65
33624	Республика Северная Осетия - Алания. р-н Пригородный, с. Ногир. ул. Московская, 39	Пригородный	15:08:0210112:15	003002000000 Земли населенных пунктов	Для ведения личного подсобного хозяйства	13	02:0020	2 516	669.85	1 685 342,60
33625	Республика Северная Осетия - Алания, р-н Пригородный р-н, с Ногир. ул Тотрова. 54	Пригородный	15:08:0210112:159	003002000000 Земли населенных пунктов	Для ведения личного подсобного хозяйства	13	02:0020	1 600	669.85	1 071 760,00
33626	Республика Северная Осетия - Алания, р-н Пригородный. с. Ногир, ул. Московская. дом 41	Пригородный	15:08:0210112:16	003002000000 Земли населенных пунктов	Для ведения личного подсобного хозяйства	13	02:0020	1 183	669,85	792 432,55
33627	Республика Северная Осетия - Алания. р-н Пригородный. с. Ногир. ул. Московская. 43	Пригородный	15:08:0210112:17	003002000000 Земли населенных пунктов	ИЖС	13	02:0010	1 214	669,85	813 197,90
33628	Республика Северная Осетия-Алания, р-н Пригородный. с. Ногир, ул. Московская. 45	Пригородный	15:08:0210112:18	003002000000 Земли населенных пунктов	Для ведения личного подсобного хозяйства	13	02:0020	1 611	669.85	1 079 128,35
33629	Республика Северная Осетия - Алания. р-н Пригородный. с. Ногир. ул. Романова. б/н	Пригородный	15:08:0210112:19	003002000000 Земли населенных пунктов	ИЖС	13	02:0010	1 050	669.85	703 342.50
33630	Республика Северная Осетия-Алания. Пригородный район, с. Ногир. ул. Чыбиров, 23	Пригородный	15:08:0210112:2	003002000000 Земли населенных пунктов	для строительство жилого дома и ведения личного подсобного хозяйства	13	02:0020	823	669,85	551 286,55
33631	Республика Северная Осетия - Алания. р-н Пригородный. с. Ногир. ул. Тотрова. 52	Пригородный	15:08:0210112:3	003002000000 Земли населенных пунктов	ИЖС	13	02:0010	1 166	669,85	781 045,10
33632	Республика Северная Осетия - Алания. р-н Пригородный. с. Ногир. ул. Тотрова. 50	Пригородный	15:08:0210112:4	003002000000 Земли населенных пунктов	ИЖС	13	02:0010	1 128	669.85	755 590.80
33633	Респ. Северная Осетия - Алания. р-н Пригородный, с. Ногир. ул. Тотрова. 48	Пригородный	15:08:0210112:5	003002000000 Земли населенных пунктов	ИЖС	13	02:0010	1 123	669.85	752 241.55
33634	Республика Северная Осетия - Алания. р-н Пригородный. с. Ногир. ул. Тотрова. 46	Пригородный	15:08:0210112:6	003002000000 Земли населенных пунктов	ИЖС	13	02:0010	2 445	669,85	1 637 783,25
33635	Республика Северная Осетия - Алания. р-н Пригородный, с. Ногир. ул. Тотрова. 44	Пригородный	15:08:0210112:7	003002000000 Земли населенных пунктов	Для ведения личного подсобного хозяйства	13	02:0020	1 167	669,85	781 714,95
33636	Республика Северная Осетия - Алания. р-н Пригородный, с. Ногир. ул. Тотрова. 42	Пригородный	15:08:0210112:8	003002000000 Земли населенных пунктов	ИЖС	13	02:0010	1 098	669.85	735 495.30
33637	Республика Северная Осетия-Алания. р-н Пригородный, с. Ногир. ул. Тотрова. 40	Пригородный	15:08:0210112:9	003002000000 Земли населенных пунктов	Для ведения личного подсобного хозяйства	13	02:0020	1 237	669.85	828 604.45
33638	Республика Северная Осетия-Алания. Пригородный р-н, с. Ногир. ул. Московская, 1	Пригородный	15:08:0210113:1	003002000000 Земли населенных пунктов	Для ведения личного подсобного хозяйства	13	02:0020	1 449	669.85	970 612.65

№ п/п	Местоположение ЗУ	Район	Кадастровый номер ЗУ	Категория земель	Разрешенное использование по документу	Код вида разрешенного использования (в соответствии с классификатором видов разрешенного использования земельных участков)	Вид использования объектов недвижимости	Площадь	УПКС	КС
33639	Республика Северная Осетия-Алания, Пригородный р-н, с Ногир, ул. Московская, 19	Пригородный	15:08:0210113:10	003002000000 Земли населенных пунктов	Для ведения личного подсобного хозяйства	13	02:0020	1 259	669,85	843 341,15
33640	Республика Северная Осетия-Алания, Пригородный р-н. с. Ногир, ул. Московская 21	Пригородный	15:08:0210113:11	003002000000 Земли населенных пунктов	Для ведения индивидуального жилищного строительства	13	02:0010	2 395	669,85	1 604 290,75
33641	Республика Северная Осетия-Алания, Пригородный р-н. с. Ногир, ул. Московская 27	Пригородный	15:08:0210113:14	003002000000 Земли населенных пунктов	Для ведения личного подсобного хозяйства	13	02:0020	1 076	669,85	720 758,60
33642	Республика Северная Осетия-Алания, Пригородный р-н, с Ногир, ул. Московская, 31	Пригородный	15:08:0210113:15	003002000000 Земли населенных пунктов	Для ведения личного подсобного хозяйства	13	02:0020	1 260	669,85	844 011,00
33643	Республика Северная Осетия-Алания, Пригородный р-н, с Ногир, ул. Тотрова, 38	Пригородный	15:08:0210113:17	003002000000 Земли населенных пунктов	Для ведения личного подсобного хозяйства	13	02:0020	1 320	669,85	884 202,00
33644	Республика Северная Осетия-Алания, Пригородный р-н. с. Ногир, ул. Тотрова, 30	Пригородный	15:08:0210113:18	003002000000 Земли населенных пунктов	Для ведения индивидуального жилищного строительства	13	02:0010	1 219	669,85	816 547,15
33645	Республика Северная Осетия-Алания, Пригородный р-н. с. Ногир, ул. Московская 1а	Пригородный	15:08:0210113:189	003002000000 Земли населенных пунктов	Для ведения личного подсобного хозяйства	13	02:0020	800	669,85	535 880,00
33646	Республика Северная Осетия-Алания, Пригородный р-н, с Ногир, ул. Тотрова, 34	Пригородный	15:08:0210113:19	003002000000 Земли населенных пунктов	Для ведения личного подсобного хозяйства	13	02:0020	1 125	669,85	753 581,25
33647	Республика Северная Осетия-Алания, р-н Пригородный, с Ногир, ул. Московская, 3	Пригородный	15:08:0210113:2	003002000000 Земли населенных пунктов	Индивидуальное жилищное строительство	13	02:0010	1 600	669,85	1 071 760,00
33648	Республика Северная Осетия-Алания, Пригородный р-н. с. Ногир, ул. Тотрова, 26	Пригородный	15:08:0210113:20	003002000000 Земли населенных пунктов	Для ведения индивидуального жилищного строительства	13	02:0010	1 233	669,85	825 925,05
33649	Республика Северная Осетия-Алания, Пригородный р-н. с. Ногир, ул. Тотрова, 24	Пригородный	15:08:0210113:21	003002000000 Земли населенных пунктов	Для ведения индивидуального жилищного строительства	13	02:0010	1 349	669,85	903 627,65
33650	Российская Федерация, Республика Северная Осетия - Алания, Пригородный район, с. Ногир, ул. Нилтеречная	Пригородный	15:08:0210113:215	003002000000 Земли населенных пунктов	Для ведения личного подсобного хозяйства	13	02:0020	898	669,85	601 525,30
33651	Российская Федерация, Республика Северная Осетия - Алания, Пригородный район, с. Ногир, ул. Нилтеречная	Пригородный	15:08:0210113:216	003002000000 Земли населенных пунктов	Для ведения личного подсобного хозяйства	13	02:0020	757	669,85	507 076,45
33652	Российская Федерация, Республика Северная Осетия-Алания, Пригородный р-н. с. Ногир, ул. Тотрова, 36	Пригородный	15:08:0210113:23	003002000000 Земли населенных пунктов	Для ведения индивидуального жилищного строительства	13	02:0010	1 457	669,85	975 971,45
33653	Республика Северная Осетия-Алания, Пригородный р-н. с. Ногир, ул. Тотрова, 24	Пригородный	15:08:0210113:24	003002000000 Земли населенных пунктов	Для ведения личного подсобного хозяйства	13	02:0020	876	669,85	586 788,60
33654	Республика Северная Осетия-Алания, Пригородный р-н, с Ногир, ул. Тотрова, 16	Пригородный	15:08:0210113:25	003002000000 Земли населенных пунктов	Для ведения индивидуального жилищного строительства	13	02:0010	1 285	669,85	860 757,25
33655	Республика Северная Осетия-Алания, Пригородный р-н, с Ногир, ул. Тотрова, 14	Пригородный	15:08:0210113:26	003002000000 Земли населенных пунктов	ИЖС	13	02:0010	1 281	669,85	858 077,85
33656	Республика Северная Осетия-Алания, Пригородный р-н. с. Ногир, ул. Тотрова, 16а	Пригородный	15:08:0210113:27	003002000000 Земли населенных пунктов	Для ведения личного подсобного хозяйства	13	02:0020	1 119	669,85	749 562,15
33657	Республика Северная Осетия-Алания, Пригородный р-н. с. Ногир, ул. Тотрова, 10	Пригородный	15:08:0210113:28	003002000000 Земли населенных пунктов	Для ведения индивидуального жилищного строительства	13	02:0010	1 107	669,85	741 523,95
33658	Республика Северная Осетия-Алания, Пригородный р-н, с Ногир, ул. Тотрова, 12	Пригородный	15:08:0210113:29	003002000000 Земли населенных пунктов	Индивидуальное жилищное строительство	13	02:0010	1 190	669,85	797 121,50
33659	Республика Северная Осетия-Алания, Пригородный р-н, с Ногир, ул. Московская, 5	Пригородный	15:08:0210113:3	003002000000 Земли населенных пунктов	Для ведения индивидуального жилищного строительства	13	02:0010	1 366	669,85	915 015,10
33660	Республика Северная Осетия-Алания, Пригородный р-н. с. Ногир, ул. Тотрова, 10	Пригородный	15:08:0210113:30	003002000000 Земли населенных пунктов	Для ведения индивидуального жилищного строительства	13	02:0010	1 894	669,85	1 268 695,90
33661	Республика Северная Осетия-Алания, Пригородный р-н. с. Ногир, ул. Тотрова, 6	Пригородный	15:08:0210113:31	003002000000 Земли населенных пунктов	Для ведения индивидуального жилищного строительства	13	02:0010	1 212	669,85	811 858,20
33662	Республика Северная Осетия-Алания, Пригородный р-н, с Ногир, ул. Тотрова, 2	Пригородный	15:08:0210113:32	003002000000 Земли населенных пунктов	Для ведения индивидуального жилищного строительства	13	02:0010	1 171	669,85	784 394,35
33663	Республика Северная Осетия-Алания, Пригородный р-н, с Ногир, ул. Тотрова, 2	Пригородный	15:08:0210113:33	003002000000 Земли населенных пунктов	Для ведения личного подсобного хозяйства	13	02:0020	591	669,85	395 881,35
33664	Российская Федерация, Республика Северная Осетия-Алания, Пригородный район, с. Ногир, ул. Тотрова, 8	Пригородный	15:08:0210113:34	003002000000 Земли населенных пунктов	Для ведения индивидуального жилищного строительства	13	02:0010	1 721	669,85	1 152 811,85
33665	Республика Северная Осетия-Алания, Пригородный р-н. с. Ногир, ул. Московская 23 а	Пригородный	15:08:0210113:35	003002000000 Земли населенных пунктов	Для ведения личного подсобного хозяйства	13	02:0020	999	669,85	669 180,15
33666	Республика Северная Осетия-Алания, Пригородный р-н, с Ногир, ул. Московская, 23	Пригородный	15:08:0210113:36	003002000000 Земли населенных пунктов	Для ведения личного подсобного хозяйства	13	02:0020	1 371	669,85	918 364,35
33667	Республика Северная Осетия-Алания, Пригородный р-н, с Ногир, ул. Московская, 7	Пригородный	15:08:0210113:4	003002000000 Земли населенных пунктов	Для ведения личного подсобного хозяйства	13	02:0020	1 109	669,85	742 863,65
33668	Республика Северная Осетия-Алания, Пригородный р-н. с. Ногир, ул. Московская 9	Пригородный	15:08:0210113:5	003002000000 Земли населенных пунктов	Для ведения личного подсобного хозяйства	13	02:0020	1 342	669,85	898 938,70
33669	Республика Северная Осетия-Алания, Пригородный р-н. с. Ногир, ул. Ленина, 198	Пригородный	15:08:0210113:52	003002000000 Земли населенных пунктов	Ведение личного подсобного хозяйства	13	02:0020	579	669,85	387 843,15
33670	Республика Северная Осетия-Алания, Пригородный р-н, с Ногир, ул. Ленина, 198	Пригородный	15:08:0210113:53	003002000000 Земли населенных пунктов	Ведение личного подсобного хозяйства	13	02:0020	943	669,85	631 668,55
33671	Республика Северная Осетия-Алания, Пригородный р-н, с Ногир, ул. Московская, 29	Пригородный	15:08:0210113:54	003002000000 Земли населенных пунктов	Для ведения личного подсобного хозяйства	13	02:0020	1 408	669,85	943 148,80
33672	Республика Северная Осетия-Алания, Пригородный р-н. с. Ногир, ул. Московская 11	Пригородный	15:08:0210113:6	003002000000 Земли населенных пунктов	Для ведения личного подсобного хозяйства	13	02:0020	1 213	669,85	812 528,05
33673	Республика Северная Осетия-Алания, Пригородный р-н. с. Ногир, ул. Московская 13	Пригородный	15:08:0210113:7	003002000000 Земли населенных пунктов	Для ведения индивидуального жилищного строительства	13	02:0010	1 244	669,85	833 293,40
33674	Республика Северная Осетия-Алания, Пригородный р-н, с Ногир, ул. Тотрова, 28	Пригородный	15:08:0210113:71	003002000000 Земли населенных пунктов	Для ведения личного подсобного хозяйства	13	02:0020	1 177	669,85	788 413,45
33675	Российская Федерация, Республика Северная Осетия-Алания, р-н Пригородный, с Ногир, ул Московская, 15	Пригородный	15:08:0210113:8	003002000000 Земли населенных пунктов	Для ведения личного подсобного хозяйства	13	02:0020	2 470	669,85	1 654 529,50
33676	Республика Северная Осетия-Алания, Пригородный р-н. с. Ногир, ул. Московская 17	Пригородный	15:08:0210113:9	003002000000 Земли населенных пунктов	Для ведения личного подсобного хозяйства	13	02:0020	1 075	669,85	720 088,75
33677	Респ. Северная Осетия - Алания, р-н Пригородный, с. Ногир, ул. Тотрова, 35	Пригородный	15:08:0210114:10	003002000000 Земли населенных пунктов	индивидуальное жилищное строительство	13	02:0010	958	669,85	641 716,30
33678	Респ. Северная Осетия - Алания, р-н Пригородный, с. Ногир, ул. Тотрова, 33	Пригородный	15:08:0210114:11	003002000000 Земли населенных пунктов	Для эксплуатации жилого дома и ведения личного подсобного хозяйство	13	02:0010	1 201	669,85	804 489,85
33679	Республика Северная Осетия-Алания, р-н Пригородный, с Ногир, ул. Тотрова, 27	Пригородный	15:08:0210114:14	003002000000 Земли населенных пунктов	Для ведения личного подсобного хозяйства	13	02:0020	1 361	669,85	911 665,85

№ п/п	Местоположение ЗУ	Район	Кадастровый номер ЗУ	Категория земель	Разрешенное использование по документу	Код вида разрешенного использования (в соответствии с классификатором видов разрешенного использования земельных участков)	Вид использования объектов недвижимости	Площадь	УПКС	КС
33680	Респ. Северная Осетия - Алания, р-н Пригородный, с. Ногир, ул. Ленина	Пригородный	15:08:0210114:16	0030020000000 Земли населенных пунктов	индивидуальное жилищное строительство	13	02:0010	670	669,85	448 799,50
33681	Республика Северная Осетия-Алания, Пригородный р-н, с. Ногир, ул Фрунзе, 30а	Пригородный	15:08:0210114:17	0030020000000 Земли населенных пунктов	Для ведения личного подсобного хозяйства	13	02:0020	901	669,85	603 534,85
33682	Республика Северная Осетия-Алания, Пригородный р-н, с. Ногир, ул Ленина, 181а	Пригородный	15:08:0210114:18	0030020000000 Земли населенных пунктов	Для ведения личного подсобного хозяйства	13	02:0020	414	669,85	277 317,90
33683	Респ. Северная Осетия - Алания, р-н Пригородный, с. Ногир, ул. Ленина, 181	Пригородный	15:08:0210114:19	0030020000000 Земли населенных пунктов	Для ведения личного подсобного хозяйства	13	02:0020	679	669,85	454 828,15
33684	Российская Федерация, Республика Северная Осетия - Алания, Пригородный район, с. Ногир, ул. Ленина, 185/б	Пригородный	15:08:0210114:199	0030020000000 Земли населенных пунктов	Для ведения личного подсобного хозяйства	13	02:0020	623	669,85	417 316,55
33685	Республика Северная Осетия-Алания, Пригородный р-н, с. Ногир, ул Фрунзе, 32	Пригородный	15:08:0210114:2	0030020000000 Земли населенных пунктов	индивидуальное жилищное строительство	13	02:0010	1 545	669,85	1 034 918,25
33686	Респ. Северная Осетия - Алания, р-н Пригородный, с. Ногир, ул. Тотрова, 31	Пригородный	15:08:0210114:20	0030020000000 Земли населенных пунктов	Для ведения личного подсобного хозяйства	13	02:0020	1 098	669,85	735 495,30
33687	Республика Северная Осетия-Алания, р-н Пригородный, с. Ногир, ул. Ленина	Пригородный	15:08:0210114:200	0030020000000 Земли населенных пунктов	Для ведения личного подсобного хозяйства	13	02:0020	704	669,85	471 574,40
33688	Республика Северная Осетия-Алания, р-н Пригородный, с. Ногир, ул. Фрунзе	Пригородный	15:08:0210114:206	0030020000000 Земли населенных пунктов	Для ведения личного подсобного хозяйства	13	02:0020	568	669,85	380 474,80
33689	Республика Северная Осетия-Алания, Пригородный район, с. Ногир, ул. Фрунзе, 32 а	Пригородный	15:08:0210114:207	0030020000000 Земли населенных пунктов	Для ведения личного подсобного хозяйства	13	02:0020	519	669,85	347 652,15
33690	Республика Северная Осетия - Алания, Пригородный р-н, с Ногир, ул Тотрова	Пригородный	15:08:0210114:208	0030020000000 Земли населенных пунктов	Для ведения личного подсобного хозяйства	13	02:0020	1 046	669,85	700 663,10
33691	Республика Северная Осетия - Алания, Пригородный р-н, с Ногир, ул Тотрова	Пригородный	15:08:0210114:209	0030020000000 Земли населенных пунктов	Для ведения личного подсобного хозяйства	13	02:0020	1 818	669,85	1 217 787,30
33692	Северная Осетия - Алания респ. р-н Пригородный, с. Ногир, ул. Тотрова, 31	Пригородный	15:08:0210114:21	0030020000000 Земли населенных пунктов	Для ведения личного подсобного хозяйства	13	02:0020	1 416	669,85	948 507,60
33693	Российская Федерация, Республика Северная Осетия-Алания, Пригородный район, с. Ногир, ул. Ленина	Пригородный	15:08:0210114:211	0030020000000 Земли населенных пунктов	Для ведения личного подсобного хозяйства	13	02:0020	50	669,85	33 492,50
33694	Российская Федерация, Республика Северная Осетия - Алания, Пригородный район, с. Ногир, ул. Ленина, 185-а	Пригородный	15:08:0210114:212	0030020000000 Земли населенных пунктов	Для ведения личного подсобного хозяйства	13	02:0020	50	669,85	33 492,50
33695	Российская Федерация, Республика Северная Осетия - Алания, м-р-н Пригородный, с.п. Нижнее, с Ногир, ул Фрунзе	Пригородный	15:08:0210114:216	0030020000000 Земли населенных пунктов	Для ведения личного подсобного хозяйства	13	02:0020	296	669,85	198 275,60
33696	Российская Федерация, Республика Северная Осетия - Алания, м-р-н Пригородный, с.п. Нижнее, с Ногир, ул Фрунзе	Пригородный	15:08:0210114:217	0030020000000 Земли населенных пунктов	Для ведения личного подсобного хозяйства	13	02:0020	416	669,85	278 657,60
33697	Республика Северная Осетия-Алания, Пригородный р-н, с Ногир, ул Фрунзе, 34	Пригородный	15:08:0210114:3	0030020000000 Земли населенных пунктов	индивидуальное жилищное строительство	13	02:0010	2 616	669,85	1 752 327,60
33698	Республика Северная Осетия - Алания, Пригородный район, с. Ногир, ул. Фрунзе, 40-а	Пригородный	15:08:0210114:40	0030020000000 Земли населенных пунктов	Для ведения личного подсобного хозяйства	13	02:0020	786	669,85	526 502,10
33699	Респ. Северная Осетия - Алания, р-н Пригородный, с. Ногир, ул. Фрунзе, 38	Пригородный	15:08:0210114:5	0030020000000 Земли населенных пунктов	индивидуальное жилищное строительство	13	02:0010	747	669,85	500 377,95
33700	Республика Северная Осетия-Алания, р-н Пригородный, с. Ногир, ул Ромашки, 142а	Пригородный	15:08:0210114:58	0030020000000 Земли населенных пунктов	Для ведения личного подсобного хозяйства	13	02:0020	592	669,85	396 551,20
33701	Республика Северная Осетия-Алания, р-н Пригородный, с. Ногир, ул. Фрунзе, 36	Пригородный	15:08:0210114:64	0030020000000 Земли населенных пунктов	Для ведения личного подсобного хозяйства	13	02:0020	716	669,85	480 952,20
33702	Республика Северная Осетия-Алания, р-н Пригородный, с. Ногир, ул. Фрунзе, 36	Пригородный	15:08:0210114:65	0030020000000 Земли населенных пунктов	Для ведения личного подсобного хозяйства	13	02:0020	1 163	669,85	779 035,55
33703	Республика Северная Осетия-Алания, р-н Пригородный, с. Ногир, ул. Фрунзе, 36 а	Пригородный	15:08:0210114:66	0030020000000 Земли населенных пунктов	Для ведения личного подсобного хозяйства	13	02:0020	544	669,85	364 398,40
33704	Республика Северная Осетия-Алания, р-н Пригородный, с. Ногир, ул Тотрова, 39	Пригородный	15:08:0210114:8	0030020000000 Земли населенных пунктов	Для ведения личного подсобного хозяйства	13	02:0020	1 472	669,85	986 019,20
33705	Республика Северная Осетия-Алания, Пригородный р-н, с. Ногир, ул Тотрова, 37	Пригородный	15:08:0210114:9	0030020000000 Земли населенных пунктов	Для ведения личного подсобного хозяйства	13	02:0020	1 400	669,85	937 790,00
33706	Респ. Северная Осетия - Алания, р-н Пригородный, с. Ногир, ул. Тотрова,17	Пригородный	15:08:0210115:10	0030020000000 Земли населенных пунктов	ИЖС	13	02:0010	1 304	669,85	873 484,40
33707	Республика Северная Осетия-Алания, р-н Пригородный, с. Ногир, ул. Тотрова, 21	Пригородный	15:08:0210115:11	0030020000000 Земли населенных пунктов	Индивидуальное жилищное строительство	13	02:0010	1 329	669,85	890 230,65
33708	Респ. Северная Осетия - Алания, р-н Пригородный, с. Ногир, ул. Тотрова, дом 21	Пригородный	15:08:0210115:12	0030020000000 Земли населенных пунктов	ИЖС	13	02:0010	1 400	669,85	937 790,00
33709	Республика Северная Осетия - Алания, Пригородный район, с. Ногир, ул. Ленина, 190	Пригородный	15:08:0210115:14	0030020000000 Земли населенных пунктов	Для индивидуального жилищного строительства	13	02:0010	863	669,85	578 080,55
33710	Респ. Северная Осетия - Алания, р-н Пригородный, с. Ногир, ул. Фрунзе, 28	Пригородный	15:08:0210115:15	0030020000000 Земли населенных пунктов	Для эксплуатации жилого дома и ведения личного подсобного хозяйства	13	02:0010	1 244	669,85	833 293,40
33711	Республика Северная Осетия-Алания, р-н Пригородный, с. Ногир, ул Фрунзе, 26	Пригородный	15:08:0210115:16	0030020000000 Земли населенных пунктов	Для ведения личного подсобного хозяйства	13	02:0020	2 511	669,85	1 681 993,35
33712	Респ. Северная Осетия - Алания, р-н Пригородный, с. Ногир, ул. Фрунзе, 24	Пригородный	15:08:0210115:17	0030020000000 Земли населенных пунктов	Для индивидуального жилищного строительства	13	02:0010	1 192	669,85	798 461,20
33713	Респ. Северная Осетия - Алания, р-н Пригородный, с. Ногир, ул. Фрунзе, 22	Пригородный	15:08:0210115:18	0030020000000 Земли населенных пунктов	Для ведения личного подсобного хозяйства	13	02:0020	1 200	669,85	803 820,00
33714	Российская Федерация, Республика Северная Осетия - Алания, Пригородный район, с. Ногир, ул. Надтеречная, 224	Пригородный	15:08:0210115:188	0030020000000 Земли населенных пунктов	Для ведения личного подсобного хозяйства	13	02:0020	800	669,85	535 880,00
33715	Российская Федерация, Республика Северная Осетия - Алания, Пригородный район, с. Ногир, ул. Надтеречная, 226а	Пригородный	15:08:0210115:189	0030020000000 Земли населенных пунктов	Для ведения личного подсобного хозяйства	13	02:0020	1 600	669,85	1 071 760,00
33716	Респ. Северная Осетия - Алания, р-н Пригородный, с. Ногир, ул. Фрунзе, 20	Пригородный	15:08:0210115:19	0030020000000 Земли населенных пунктов	Индивидуальное жилищное строительство	13	02:0010	1 194	669,85	799 800,90
33717	Респ Северная Осетия - Алания, Пригородный р-н, с. Ногир, ул. Надтеречная, 220а	Пригородный	15:08:0210115:190	0030020000000 Земли населенных пунктов	Для ведения личного подсобного хозяйства	13	02:0020	1 600	669,85	1 071 760,00
33718	Республика Северная Осетия - Алания, Пригородный р-н, с. Ногир, ул. Надтеречная, 222 а	Пригородный	15:08:0210115:191	0030020000000 Земли населенных пунктов	Для ведения личного подсобного хозяйства	13	02:0020	1 600	669,85	1 071 760,00
33719	Респ. Северная Осетия - Алания, р-н Пригородный, с. Ногир, ул. Тотрова, 1	Пригородный	15:08:0210115:2	0030020000000 Земли населенных пунктов	Для индивидуального жилищного строительства	13	02:0010	997	669,85	667 840,45
33720	Респ. Северная Осетия - Алания, р-н Пригородный, с. Ногир, ул. Фрунзе, 18	Пригородный	15:08:0210115:20	0030020000000 Земли населенных пунктов	Для индивидуального жилищного строительства	13	02:0010	1 217	669,85	815 207,45

№ п/п	Местоположение ЗУ	Район	Кадастровый номер ЗУ	Категория земель	Разрешенное использование по документу	Код вида разрешенного использования (в соответствии с классификатором видов разрешенного использования земельных участков)	Вид использования объектов недвижимости	Площадь	УПКС	КС
33721	Респ. Северная Осетия - Алания, р-н Пригородный, с. Ногир, ул. Фрунзе,16	Пригородный	15:08:0210115:21	0030020000000 Земли населенных пунктов	Для ведения личного подсобного хозяйства	13	02:0020	2 393	669,85	1 602 951,05
33722	Респ. Северная Осетия - Алания, р-н Пригородный. с. Ногир, ул. Фрунзе. 14	Пригородный	15:08:0210115:22	0030020000000 Земли населенных пунктов	Для ведения личного подсобного хозяйства	13	02:0020	1 020	669,85	683 247,00
33723	Республика Северная Осетия - Алания. Пригородный р-н. с. Ногир, ул. Тотрова, д.11	Пригородный	15:08:0210115:221	0030020000000 Земли населенных пунктов	Для индивидуального жилищного строительства	13	02:0010	1 104	669.85	739 514.40
33724	Республика Северная Осетия - Алания, Пригородный район. с. Ногир, ул. Тотрова, 11а	Пригородный	15:08:0210115:222	0030020000000 Земли населенных пунктов	Для индивидуального жилищного строительства	13	02:0010	893	669.85	598 176.05
33725	Российская Федерация. Республика Северная Осетия - Алания, м-р-н Пригородный. с.п Ногирское, с. Ногир. ул. Фрунзе, 2-б	Пригородный	15:08:0210115:225	0030020000000 Земли населенных пунктов	Для ведения личного подсобного хозяйства	13	02:0020	1 600	669,85	1 071 760,00
33726	Респ. Северная Осетия - Алания, р-н Пригородный. с. Ногир, ул. Фрунзе. 12	Пригородный	15:08:0210115:23	0030020000000 Земли населенных пунктов	Для индивидуального жилищного строительства	13	02:0010	1 442	669,85	965 923,70
33727	Респ. Северная Осетия - Алания, р-н Пригородный. с. Ногир, ул. Фрунзе. 8	Пригородный	15:08:0210115:25	0030020000000 Земли населенных пунктов	Для ведения личного подсобного хозяйства	13	02:0020	1 663	669.85	1 113 960,55
33728	Респ. Северная Осетия - Алания, р-н Пригородный, с. Ногир. ул. Фрунзе,6	Пригородный	15:08:0210115:26	0030020000000 Земли населенных пунктов	Для индивидуального жилищного строительства	13	02:0010	1 364	669.85	913 675.40
33729	Республика Северная Осетия-Алания, район Пригородный, с Ногир, ул Фрунзе, 4	Пригородный	15:08:0210115:27	0030020000000 Земли населенных пунктов	Для ведения личного подсобного хозяйства	13	02:0020	545	669,85	365 068,25
33730	Респ. Северная Осетия - Алания, р-н Пригородный. с. Ногир, ул. Фрунзе. 2	Пригородный	15:08:0210115:28	0030020000000 Земли населенных пунктов	Для индивидуального жилищного строительства	13	02:0010	585	669,85	391 862,25
33731	Республика Северная Осетия - Алания, р-н Пригородный, с. Ногир. ул. Тотрова.5	Пригородный	15:08:0210115:3	0030020000000 Земли населенных пунктов	Для индивидуального жилищного строительства	13	02:0010	3 389	669.85	2 270 121,65
33732	Респ. Северная Осетия - Алания, р-н Пригородный, с. Ногир. ул. Ленина. 192	Пригородный	15:08:0210115:30	0030020000000 Земли населенных пунктов	Для ведения личного подсобного хозяйства	13	02:0020	1 044	669.85	699 323.40
33733	Респ. Северная Осетия - Алания, р-н Пригородный, с. Ногир. ул. Тотрова.4	Пригородный	15:08:0210115:4	0030020000000 Земли населенных пунктов	Для индивидуального жилищного строительства	13	02:0010	1 258	669,85	842 671,30
33734	Респ. Северная Осетия - Алания, р-н Пригородный. с. Ногир, ул. Тотрова, 9	Пригородный	15:08:0210115:5	0030020000000 Земли населенных пунктов	Для ведения личного подсобного хозяйства	13	02:0020	1 279	669,85	856 738,15
33735	Северная Осетия - Алания респ, р-н Пригородный. с Ногир. ул Лермонтова, 53- а	Пригородный	15:08:0210115:52	0030020000000 Земли населенных пунктов	Для ведения личного подсобного хозяйства	13	02:0020	600	669.85	401 910.00
33736	Респ. Северная Осетия - Алания, р-н Пригородный, с. Ногир. ул. Тотрова. 25	Пригородный	15:08:0210115:54	0030020000000 Земли населенных пунктов	Для ведения личного подсобного хозяйства	13	02:0020	1 257	669.85	842 001.45
33737	Респ. Северная Осетия - Алания, р-н Пригородный, с. Ногир. ул. Тотрова. 25	Пригородный	15:08:0210115:55	0030020000000 Земли населенных пунктов	Для ведения личного подсобного хозяйства	13	02:0020	205	669,85	137 319,25
33738	Республика Северная Осетия-Алания, р-н Пригородный. с. Ногир, ул. Надтеречная 222	Пригородный	15:08:0210115:69	0030020000000 Земли населенных пунктов	Для ведения личного подсобного хозяйства	13	02:0020	1 600	669,85	1 071 760,00
33739	Северная Осетия - Алания респ, р-н Пригородный. с Ногир. ул Тотрова.13	Пригородный	15:08:0210115:7	0030020000000 Земли населенных пунктов	Для ведения личного подсобного хозяйства	13	02:0020	2 630	669.85	1 761 705,50
33740	Республика Северная Осетия-Алания, р-н Пригородный, с. Ногир. ул. Ленина. 190а	Пригородный	15:08:0210115:73	0030020000000 Земли населенных пунктов	Для ведения личного подсобного хозяйства	13	02:0020	490	669.85	328 226.50
33741	Республика Северная Осетия-Алания, р-н Пригородный, с. Ногир. ул. Фрунзе, 10а	Пригородный	15:08:0210115:74	0030020000000 Земли населенных пунктов	Для ведения личного подсобного хозяйства	13	02:0020	798	669,85	534 540,30
33742	Республика Северная Осетия-Алания, р-н Пригородный. с. Ногир, ул. Фрунзе. 10	Пригородный	15:08:0210115:75	0030020000000 Земли населенных пунктов	Для ведения личного подсобного хозяйства	13	02:0020	1 765	669,85	1 182 285,25
33743	Респ. Северная Осетия - Алания, р-н Пригородный. с. Ногир, ул. Тотрова, 13	Пригородный	15:08:0210115:8	0030020000000 Земли населенных пунктов	Для индивидуального жилищного строительства	13	02:0010	2 321	669.85	1 554 721,85
33744	Российская Федерация. Республика Северная Осетия - Алания, район Пригородный. с. Ногир. ул. Тотрова, 17-а	Пригородный	15:08:0210115:9	0030020000000 Земли населенных пунктов	Для индивидуального жилищного строительства	13	02:0010	1 104	669.85	739 514.40
33745	Респ. Северная Осетия - Алания, р-н Пригородный, с. Ногир. ул. Тибилова, дом 26	Пригородный	15:08:0210116:1	0030020000000 Земли населенных пунктов	ИЖС	13	02:0010	1 400	669,85	937 790,00
33746	Республика Северная Осетия-Алания, Пригородный р-н. с. Ногир, ул. Тибилова. 42	Пригородный	15:08:0210116:10	0030020000000 Земли населенных пунктов	Индивидуальное жилищное строительство	13	02:0010	1 566	669,85	1 048 985,10
33747	Республика Северная Осетия-Алания, Пригородный р-н. с. Ногир, ул. Ромашки, 138	Пригородный	15:08:0210116:11	0030020000000 Земли населенных пунктов	Для ведения личного подсобного хозяйства	13	02:0020	1 387	669.85	929 081.95
33748	Российская Федерация. Республика Северная Осетия-Алания. Пригородный Муниципальный район. с. Ногир, ул. Фрунзе, 37	Пригородный	15:08:0210116:12	0030020000000 Земли населенных пунктов	Индивидуальное жилищное строительство	13	02:0010	1 611	669.85	1 079 128,35
33749	Республика Северная Осетия-Алания, Пригородный р-н, с. Ногир. ул. Фрунзе, 35	Пригородный	15:08:0210116:13	0030020000000 Земли населенных пунктов	Для ведения личного подсобного хозяйства	13	02:0020	1 410	669,85	944 488,50
33750	Республика Северная Осетия-Алания, Пригородный р-н. с. Ногир, ул. Фрунзе. 33	Пригородный	15:08:0210116:14	0030020000000 Земли населенных пунктов	Для ведения личного подсобного хозяйства	13	02:0020	829	669,85	555 303,65
33751	Республика Северная Осетия-Алания, Пригородный р-н. с. Ногир, ул. Фрунзе. 31	Пригородный	15:08:0210116:15	0030020000000 Земли населенных пунктов	Для ведения личного подсобного хозяйства	13	02:0020	2 192	669.85	1 468 311,20
33752	Российская Федерация. Республика Северная Осетия - Алания, Пригородный район. с. Ногир. ул. Фрунзе, 27	Пригородный	15:08:0210116:155	0030020000000 Земли населенных пунктов	Для ведения личного подсобного хозяйства	13	02:0020	1 054	669.85	706 021.90
33753	Российская Федерация. Республика Северная Осетия - Алания, Пригородный район. с. Ногир. ул. Фрунзе, 27 а	Пригородный	15:08:0210116:156	0030020000000 Земли населенных пунктов	Для ведения личного подсобного хозяйства	13	02:0020	713	669,85	477 603,05
33754	Респ Северная Осетия - Алания. Пригородный р-н, с Ногир. ул. Ромашки, 148	Пригородный	15:08:0210116:157	0030020000000 Земли населенных пунктов	Для ведения личного подсобного хозяйства	13	02:0020	1 200	669,85	803 820,00
33755	Республика Северная Осетия-Алания, Пригородный р-н. с. Ногир, ул. Фрунзе. 25	Пригородный	15:08:0210116:17	0030020000000 Земли населенных пунктов	Для ведения личного подсобного хозяйства	13	02:0020	885	669.85	592 817.25
33756	Республика Северная Осетия-Алания, Пригородный р-н, с. Ногир. ул. Фрунзе, 23	Пригородный	15:08:0210116:18	0030020000000 Земли населенных пунктов	Для индивидуального жилищного строительства	13	02:0010	588	669.85	393 871.80
33757	Республика Северная Осетия-Алания. Пригородный р-н, с. Ногир. ул. Ленина. 177	Пригородный	15:08:0210116:19	0030020000000 Земли населенных пунктов	Для ведения личного подсобного хозяйства	13	02:0020	705	669,85	472 244,25
33758	Республика Северная Осетия-Алания, Пригородный р-н. с. Ногир, ул. Тибилова. 28	Пригородный	15:08:0210116:2	0030020000000 Земли населенных пунктов	Для индивидуального жилищного строительства	13	02:0010	1 301	669,85	871 474,85
33759	Республика Северная Осетия-Алания, Пригородный р-н. с. Ногир, ул. Ленина, 175	Пригородный	15:08:0210116:20	0030020000000 Земли населенных пунктов	Для индивидуального жилищного строительства	13	02:0010	1 212	669.85	811 858.20
33760	Российская Федерация, Республика Северная Осетия - Алания. Пригородный район, с. Ногир, ул. Ленина, 173	Пригородный	15:08:0210116:21	0030020000000 Земли населенных пунктов	Для ведения личного подсобного хозяйства	13	02:0020	1 256	669.85	841 331.60

№ п/п	Местоположение ЗУ	Район	Кадастровый номер ЗУ	Категория земель	Разрешенное использование по документу	Код вида разрешенного использования (в соответствии с классификатором видов разрешенного использования земельных участков)	Вид использования объектов недвижимости	Площадь	УПКС	КС
33761	Республика Северная Осетия-Алания, Пригородный р-н, с. Ногир, ул Ленина, 171	Пригородный	15:08:0210116:22	003002000000 Земли населенных пунктов	Для ведения личного подсобного хозяйства	13	02:02:0	1 321	669,85	884 871,85
33762	Республика Северная Осетия-Алания, Пригородный р-н. с. Ногир, ул. Тибилова. 28	Пригородный	15:08:0210116:3	003002000000 Земли населенных пунктов	Для ведения личного подсобного хозяйства	13	02:02:0	977	669,85	654 443,45
33763	Республика Северная Осетия-Алания, Пригородный р-н. с. Ногир, ул. Тибилова. 32	Пригородный	15:08:0210116:4	003002000000 Земли населенных пунктов	Для индивидуального жилищного строительства	13	02:02:0	1 152	669.85	771 667.20
33764	Республика Северная Осетия-Алания, р-н Пригородный, с Ногир, ул Тибилова. 32	Пригородный	15:08:0210116:5	003002000000 Земли населенных пунктов	Индивидуальное жилищное строительство	13	02:02:0	1 400	669.85	937 790.00
33765	Республика Северная Осетия-Алания, Пригородный р-н, с. Ногир, ул. Тибилова, 34	Пригородный	15:08:0210116:6	003002000000 Земли населенных пунктов	Для индивидуального жилищного строительства	13	02:02:0	946	669,85	633 678,10
33766	Респ. Северная Осетия - Алания, р-н Пригородный, с. Ногир, ул. Тибилова, дом 38	Пригородный	15:08:0210116:7	003002000000 Земли населенных пунктов	ИЖС	13	02:02:0	1 000	669,85	669 850,00
33767	Республика Северная Осетия-Алания, Пригородный р-н. с. Ногир, ул. Тибилова. 38	Пригородный	15:08:0210116:8	003002000000 Земли населенных пунктов	Для ведения личного подсобного хозяйства	13	02:02:0	1 494	669.85	1 000 755,90
33768	Респ. Северная Осетия - Алания, р-н Пригородный, с. Ногир, ул. Тибилова, дом 42	Пригородный	15:08:0210116:9	003002000000 Земли населенных пунктов	Для индивидуального жилищного строительства	13	02:02:0	1 313	669.85	879 513.05
33769	Республика Северная Осетия-Алания, Пригородный район, с Ногир, ул Тибилова, 18	Пригородный	15:08:0210117:10	003002000000 Земли населенных пунктов	Индивидуальное жилищное строительство	13	02:02:0	1 225	669,85	820 566,25
33770	Республика Северная Осетия-Алания, Пригородный район. с Ногир. ул Тибилова. 20	Пригородный	15:08:0210117:11	003002000000 Земли населенных пунктов	Индивидуальное жилищное строительство	13	02:02:0	1 448	669,85	969 942,80
33771	Республика Северная Осетия-Алания, Пригородный район. с Ногир. ул Тибилова. д 22	Пригородный	15:08:0210117:12	003002000000 Земли населенных пунктов	Для ведения личного подсобного хозяйства	13	02:02:0	1 026	669.85	687 366.10
33772	Республика Северная Осетия-Алания, Пригородный район, с Ногир, ул Тибилова, 22в	Пригородный	15:08:0210117:13	003002000000 Земли населенных пунктов	Для ведения личного подсобного хозяйства	13	02:02:0	396	669.85	265 260.60
33773	Республика Северная Осетия-Алания, Пригородный район, с Ногир, ул Ленина. 184	Пригородный	15:08:0210117:14	003002000000 Земли населенных пунктов	Индивидуальное жилищное строительство	13	02:02:0	1 493	669,85	1 000 086,05
33774	Республика Северная Осетия-Алания, Пригородный район. с Ногир. ул Фрунзе. 19	Пригородный	15:08:0210117:16	003002000000 Земли населенных пунктов	Индивидуальное жилищное строительство	13	02:02:0	966	669,85	647 075,10
33775	Республика Северная Осетия-Алания, Пригородный район. с Ногир. ул Фрунзе. 17	Пригородный	15:08:0210117:17	003002000000 Земли населенных пунктов	Для ведения личного подсобного хозяйства	13	02:02:0	1 130	669.85	756 930.50
33776	363121 . Республика Северная Осетия - Алания, Пригородный р-н. с Ногир, ул Надтеречная,160	Пригородный	15:08:0210117:171	003002000000 Земли населенных пунктов	для ведения личного подсобного хозяйства	13	02:02:0	1 000	669.85	669 850.00
33777	Республика Северная Осетия - Алания, Пригородный р-н. с. Ногир, ул Надтеречная. 170	Пригородный	15:08:0210117:173	003002000000 Земли населенных пунктов	Для ведения личного подсобного хозяйства	13	02:02:0	800	669,85	535 880,00
33778	Республика Северная Осетия-Алания, Пригородный район. с Ногир. ул Тибилова. 10а	Пригородный	15:08:0210117:174	003002000000 Земли населенных пунктов	Для ведения личного подсобного хозяйства	13	02:02:0	1 356	669,85	908 310,60
33779	Республика Северная Осетия-Алания, Пригородный район. с Ногир. ул Фрунзе.15	Пригородный	15:08:0210117:18	003002000000 Земли населенных пунктов	Для ведения личного подсобного хозяйства	13	02:02:0	1 125	669.85	753 581.25
33780	Республика Северная Осетия-Алания, Пригородный район, с Ногир, ул Фрунзе, 13	Пригородный	15:08:0210117:19	003002000000 Земли населенных пунктов	ИЖС	13	02:02:0	2 182	669.85	1 461 612,70
33781	Российская Федерация, Республика Северная Осетия - Алания, Пригородный р-н , с Ногир, ул Тибилова. д.10а	Пригородный	15:08:0210117:197	003002000000 Земли населенных пунктов	Для ведения личного подсобного хозяйства	13	02:02:0	1 200	669,85	803 820,00
33782	Российская Федерация, Республика Северная Осетия - Алания, Пригородный район, с. Ногир, ул. Сотиева, 17	Пригородный	15:08:0210117:198	003002000000 Земли населенных пунктов	Для ведения личного подсобного хозяйства	13	02:02:0	700	669,85	468 895,00
33783	Республика Северная Осетия-Алания, Пригородный район. с Ногир. ул Тибилова. д 2а	Пригородный	15:08:0210117:2	003002000000 Земли населенных пунктов	Для ведения личного подсобного хозяйства	13	02:02:0	750	669.85	502 387.50
33784	Респ. Северная Осетия - Алания, р-н Пригородный, с. Ногир, ул. Фрунзе, дом 11	Пригородный	15:08:0210117:20	003002000000 Земли населенных пунктов	ИЖС	13	02:02:0	1 157	669.85	775 016.45
33785	Республика Северная Осетия-Алания, Пригородный район, с Ногир, ул Фрунзе, 9	Пригородный	15:08:0210117:21	003002000000 Земли населенных пунктов	Индивидуальное жилищное строительство	13	02:02:0	1 538	669,85	1 030 229,30
33786	Республика Северная Осетия-Алания, Пригородный район. с Ногир. ул Фрунзе. 5	Пригородный	15:08:0210117:23	003002000000 Земли населенных пунктов	Индивидуальное жилищное строительство	13	02:02:0	1 146	669,85	767 648,10
33787	Республика Северная Осетия-Алания, Пригородный район, с Ногир, ул Фрунзе, 3	Пригородный	15:08:0210117:24	003002000000 Земли населенных пунктов	ИЖС	13	02:02:0	1 604	669.85	1 074 439,40
33788	Респ. Северная Осетия - Алания, р-н Пригородный, с. Ногир, ул. Фрунзе, дом 1	Пригородный	15:08:0210117:25	003002000000 Земли населенных пунктов	Для ведения личного подсобного хозяйства	13	02:02:0	1 487	669.85	996 066.95
33789	Республика Северная Осетия-Алания, Пригородный район, с Ногир, ул Тибилова, 2	Пригородный	15:08:0210117:26	003002000000 Земли населенных пунктов	Индивидуальное жилищное строительство	13	02:02:0	596	669,85	399 230,60
33790	Республика Северная Осетия-Алания, Пригородный район. с Ногир. ул Фрунзе. дом 7	Пригородный	15:08:0210117:27	003002000000 Земли населенных пунктов	Для эксплуатации существующего жилого дома и ведения личного подсобного хозяйства	13	02:02:0	1 311	669,85	878 173,35
33791	Республика Северная Осетия-Алания, Пригородный район. с Ногир. ул Фрунзе. 7	Пригородный	15:08:0210117:28	003002000000 Земли населенных пунктов	Для эксплуатации существующего жилого дома и ведения личного подсобного хозяйства	13	02:02:0	1 032	669.85	691 285.20
33792	Республика Северная Осетия-Алания, Пригородный район, с Ногир, ул Фрунзе, 19 а	Пригородный	15:08:0210117:29	003002000000 Земли населенных пунктов	Для ведения личного подсобного хозяйства	13	02:02:0	758	669.85	507 746.30
33793	Респ. Северная Осетия - Алания, р-н Пригородный, с. Ногир, ул. Тибилова, дом 4	Пригородный	15:08:0210117:3	003002000000 Земли населенных пунктов	ИЖС	13	02:02:0	1 000	669,85	669 850,00
33794	Республика Северная Осетия-Алания, Пригородный район. с Ногир. ул Фрунзе. 9а	Пригородный	15:08:0210117:30	003002000000 Земли населенных пунктов	Для ведения личного подсобного хозяйства	13	02:02:0	1 041	669,85	697 313,85
33795	Республика Северная Осетия-Алания, Пригородный район. с Ногир. ул Надтеречная, 188	Пригородный	15:08:0210117:31	003002000000 Земли населенных пунктов	Для ведения личного подсобного хозяйства	13	02:02:0	875	669.85	586 118.75
33796	Республика Северная Осетия-Алания, Пригородный район, с Ногир, ул Надтеречная. 186	Пригородный	15:08:0210117:32	003002000000 Земли населенных пунктов	Для ведения личного подсобного хозяйства	13	02:02:0	824	669.85	551 956.40
33797	Российская Федерация, Республика Северная Осетия-Алания, Пригородный район, с Ногир, ул Тибилова. 2-б	Пригородный	15:08:0210117:33	003002000000 Земли населенных пунктов	Для ведения личного подсобного хозяйства	13	02:02:0	973	669,85	651 704,05
33798	Северная Осетия - Алания респ, р-н Пригородный, с Ногир, ул Сотиева, 15 "а"	Пригородный	15:08:0210117:34	003002000000 Земли населенных пунктов	Для ведения личного подсобного хозяйства	13	02:02:0	700	669,85	468 895,00
33799	Республика Северная Осетия-Алания, Пригородный р-н. с. Ногир, ул. Надтеречная. 166	Пригородный	15:08:0210117:35	003002000000 Земли населенных пунктов	Для ведения личного подсобного хозяйства	13	02:02:0	1 201	669.85	804 489.85
33800	Республика Северная Осетия-Алания, Пригородный район, с Ногир, ул Тибилова, 6	Пригородный	15:08:0210117:4	003002000000 Земли населенных пунктов	Для ведения личного подсобного хозяйства	13	02:02:0	2 401	669.85	1 608 309,85
33801	Республика Северная Осетия-Алания, Пригородный район, с Ногир, ул Фрунзе, 5а	Пригородный	15:08:0210117:44	003002000000 Земли населенных пунктов	Для ведения личного подсобного хозяйства	13	02:02:0	847	669.85	567 362.95

№ п/п	Местоположение ЗУ	Район	Кадастровый номер ЗУ	Категория земель	Разрешенное использование по документу	Код вида разрешенного использования (в соответствии с классификатором видов разрешенного использования земельных участков)	Вид использования объектов недвижимости	Площадь	УПКС	КС
33802	Республика Северная Осетия-Алания, Пригородный район, с Ногир, ул Тибилова, д 8	Пригородный	15:08:0210117:5	0030020000000 Земли населенных пунктов	Индивидуальное жилищное строительство	13	02:0:10	2 299	669,85	1 539 985,15
33803	Республика Северная Осетия-Алания, Пригородный район, с Ногир, ул Тибилова, 226	Пригородный	15:08:0210117:57	0030020000000 Земли населенных пунктов	Для ведения личного подсобного хозяйства	13	02:0:20	582	669,85	389 852,70
33804	Республика Северная Осетия-Алания, Пригородный район, с Ногир, ул Тибилова, 10	Пригородный	15:08:0210117:6	0030020000000 Земли населенных пунктов	Для ведения личного подсобного хозяйства	13	02:0:20	1 060	669,85	710 041,00
33805	Республика Северная Осетия-Алания, Пригородный район, с Ногир, ул Фрунзе, 11-а	Пригородный	15:08:0210117:60	0030020000000 Земли населенных пунктов	Для ведения личного подсобного хозяйства	13	02:0:20	1 202	669,85	805 159,70
33806	Республика Северная Осетия-Алания, Пригородный район, с Ногир, ул Тибилова, 12	Пригородный	15:08:0210117:7	0030020000000 Земли населенных пунктов	Индивидуальное жилищное строительство	13	02:0:10	1 235	669,85	827 264,75
33807	Республика Северная Осетия-Алания, Пригородный район, с Ногир, ул Тибилова, 14	Пригородный	15:08:0210117:8	0030020000000 Земли населенных пунктов	Индивидуальное жилищное строительство	13	02:0:10	1 226	669,85	821 236,10
33808	Республика Северная Осетия-Алания, Пригородный район, с Ногир, ул Тибилова, 16	Пригородный	15:08:0210117:9	0030020000000 Земли населенных пунктов	Индивидуальное жилищное строительство	13	02:0:10	1 170	669,85	783 724,50
33809	Республика Северная Осетия-Алания, р-н Пригородный, с Ногир, ул. Бр. Кесаевых, 100	Пригородный	15:08:0210118:12	0030020000000 Земли населенных пунктов	Личное подсобное хозяйство	13	02:0:20	622	669,85	416 646,70
33810	Республика Северная Осетия-Алания, Пригородный р-н, с Ногир, ул Братьев Дзуцевых, 83	Пригородный	15:08:0210118:126	0030020000000 Земли населенных пунктов	для ведения личного подсобного хозяйства	13	02:0:20	600	669,85	401 910,00
33811	Республика Северная Осетия-Алания, Пригородный р-н, с Ногир, ул Братьев Кесаевых, 88	Пригородный	15:08:0210118:127	0030020000000 Земли населенных пунктов	Для ведения личного подсобного хозяйства	13	02:0:20	601	669,85	402 579,85
33812	363121, Республика Северная Осетия - Алания, Пригородный район, с. Ногир, ул. Братьев Кесаевых, 81	Пригородный	15:08:0210118:128	0030020000000 Земли населенных пунктов	для ведения личного подсобного хозяйства	13	02:0:20	600	669,85	401 910,00
33813	Республика Северная Осетия-Алания, Пригородный р-н, с Ногир, ул Братьев Кесаевых, 92	Пригородный	15:08:0210118:129	0030020000000 Земли населенных пунктов	Для ведения личного подсобного хозяйства	13	02:0:20	631	669,85	422 675,35
33814	Республика Северная Осетия-Алания, Пригородный р-н, с Ногир, ул Братьев Дзуцевых, 81	Пригородный	15:08:0210118:13	0030020000000 Земли населенных пунктов	Для ведения личного подсобного хозяйства	13	02:0:20	578	669,85	387 173,30
33815	Республика Северная Осетия - Алания, Пригородный р-н, с. Ногир, ул. Братьев Дзуцевых, 101	Пригородный	15:08:0210118:130	0030020000000 Земли населенных пунктов	Для ведения личного подсобного хозяйства	13	02:0:20	622	669,85	416 646,70
33816	Республика Северная Осетия-Алания, Пригородный р-н, с Ногир, ул Братьев Дзуцевых, 85	Пригородный	15:08:0210118:131	0030020000000 Земли населенных пунктов	Для ведения личного подсобного хозяйства	13	02:0:20	605	669,85	405 259,25
33817	Республика Северная Осетия - Алания, Пригородный район, с Ногир, ул. Братьев Кесаевых, 87	Пригородный	15:08:0210118:132	0030020000000 Земли населенных пунктов	для ведения личного подсобного хозяйства	13	02:0:20	600	669,85	401 910,00
33818	Республика Северная Осетия-Алания, Пригородный р-н, с Ногир, ул Братьев Кесаевых, 84	Пригородный	15:08:0210118:133	0030020000000 Земли населенных пунктов	Для ведения личного подсобного хозяйства	13	02:0:20	601	669,85	402 579,85
33819	Республика Северная Осетия-Алания, Пригородный р-н, с Ногир, ул Братьев Дзуцевых, 87	Пригородный	15:08:0210118:134	0030020000000 Земли населенных пунктов	Для ведения личного подсобного хозяйства	13	02:0:20	600	669,85	401 910,00
33820	Российская Федерация, Республика Северная Осетия-Алания, Пригородный район, с. Ногир, ул. Братьев Дзуцевых, 103	Пригородный	15:08:0210118:135	0030020000000 Земли населенных пунктов	Для ведения личного подсобного хозяйства	13	02:0:20	644	669,85	431 383,40
33821	Республика Северная Осетия - Алания, Пригородный р-н, с. Ногир, ул. Братьев Кесаевых, 77	Пригородный	15:08:0210118:136	0030020000000 Земли населенных пунктов	Для ведения личного подсобного хозяйства	13	02:0:20	597	669,85	399 900,45
33822	Республика Северная Осетия-Алания, р-н Пригородный, с Ногир, ул. Братьев Кесаевых, 86	Пригородный	15:08:0210118:137	0030020000000 Земли населенных пунктов	Для ведения личного подсобного хозяйства	13	02:0:20	603	669,85	403 919,55
33823	Республика Северная Осетия - Алания, Пригородный р-н, с Ногир, ул Братьев Кесаевых, 98	Пригородный	15:08:0210118:138	0030020000000 Земли населенных пунктов	Для ведения личного подсобного хозяйства	13	02:0:20	627	669,85	419 995,95
33824	Республика Северная Осетия - Алания, Пригородный р-н, с Ногир, ул Братьев Кесаевых, 90	Пригородный	15:08:0210118:139	0030020000000 Земли населенных пунктов	Для ведения личного подсобного хозяйства	13	02:0:20	633	669,85	424 015,05
33825	Республика Северная Осетия-Алания, Пригородный р-н, с Ногир, ул Братьев Дзуцевых, 99	Пригородный	15:08:0210118:14	0030020000000 Земли населенных пунктов	Для ведения личного подсобного хозяйства	13	02:0:20	633	669,85	424 015,05
33826	Республика Северная Осетия-Алания, Пригородный р-н, с Ногир, ул Братьев Кесаевых, 96	Пригородный	15:08:0210118:140	0030020000000 Земли населенных пунктов	Для ведения личного подсобного хозяйства	13	02:0:20	632	669,85	423 345,20
33827	Респ Северная Осетия - Алания, Пригородный р-н, с. Ногир, ул. Братьев Кесаевых, 104.	Пригородный	15:08:0210118:141	0030020000000 Земли населенных пунктов	Для ведения личного подсобного хозяйства	13	02:0:20	600	669,85	401 910,00
33828	Республика Северная Осетия-Алания, Пригородный р-н, с Ногир, ул Братьев Кесаевых, 102	Пригородный	15:08:0210118:142	0030020000000 Земли населенных пунктов	Для ведения личного подсобного хозяйства	13	02:0:20	628	669,85	420 665,80
33829	Северная Осетия - Алания Респ, Пригородный р-н, с. Ногир ул. Братьев Кесаевых, 79	Пригородный	15:08:0210118:143	0030020000000 Земли населенных пунктов	Для ведения личного подсобного хозяйства	13	02:0:20	600	669,85	401 910,00
33830	Северная Осетия - Алания Респ, Пригородный р-н, с. Ногир ул. Братьев Дзуцевых, 95	Пригородный	15:08:0210118:144	0030020000000 Земли населенных пунктов	Для ведения личного подсобного хозяйства	13	02:0:20	600	669,85	401 910,00
33831	Республика Северная Осетия - Алания, Пригородный р-н, с. Ногир, ул. Братьев Дзуцевых, 97	Пригородный	15:08:0210118:145	0030020000000 Земли населенных пунктов	Для ведения личного подсобного хозяйства	13	02:0:20	626	669,85	419 326,10
33832	Республика Северная Осетия - Алания, Пригородный район, с. Ногир, ул. Братьев Дзуцевых, 84	Пригородный	15:08:0210118:146	0030020000000 Земли населенных пунктов	Для ведения личного подсобного хозяйства	13	02:0:20	596	669,85	399 230,60
33833	Российская Федерация, Республика Северная Осетия - Алания, Пригородный район, с. Ногир, ул. Братьев Кесаевых, 95	Пригородный	15:08:0210118:147	0030020000000 Земли населенных пунктов	Для ведения личного подсобного хозяйства	13	02:0:20	626	669,85	419 326,10
33834	Республика Северная Осетия - Алания, Пригородный р-н, с.Ногир, ул.Бр.Дзуцевых, 89	Пригородный	15:08:0210118:148	0030020000000 Земли населенных пунктов	Для ведения личного подсобного хозяйства	13	02:0:20	600	669,85	401 910,00
33835	Республика Северная Осетия-Алания, р-н Пригородный, с. Ногир, ул. Пионерская, 42	Пригородный	15:08:0210118:2	0030020000000 Земли населенных пунктов	Для ведения личного подсобного хозяйства	13	02:0:20	584	669,85	391 192,40
33836	Республика Северная Осетия-Алания, Пригородный р-н, с Ногир, ул Ромашки, 183а	Пригородный	15:08:0210118:3	0030020000000 Земли населенных пунктов	Для ведения личного подсобного хозяйства	13	02:0:20	1 668	669,85	1 117 309,80
33837	Республика Северная Осетия-Алания, Пригородный р-н, с Ногир, ул Ромашки, 183б	Пригородный	15:08:0210118:6	0030020000000 Земли населенных пунктов	Для ведения личного подсобного хозяйства	13	02:0:20	980	669,85	656 453,00
33838	Респ. Северная Осетия - Алания, р-н Пригородный, с Ногир, ул Тибилова, дом 31	Пригородный	15:08:0210119:1	0030020000000 Земли населенных пунктов	под существующим жилым домом и приусадебным участком	13	02:0:10	1 500	669,85	1 004 775,00
33839	Республика Северная Осетия-Алания, Пригородный р-н, с Ногир, ул Тибилова, 45	Пригородный	15:08:0210119:10	0030020000000 Земли населенных пунктов	Индивидуальное жилищное строительство	13	02:0:10	1 412	669,85	945 828,20
33840	Республика Северная Осетия-Алания, Пригородный р-н, с Ногир, ул Ромашки, 132	Пригородный	15:08:0210119:11	0030020000000 Земли населенных пунктов	для эксплуатации существующего дома и ведения личного подсобного хозяйства	13	02:0:10	1 378	669,85	923 053,30
33841	Республика Северная Осетия-Алания, Пригородный р-н, с Ногир, ул Красная, 42	Пригородный	15:08:0210119:12	0030020000000 Земли населенных пунктов	Для ведения личного подсобного хозяйства	13	02:0:20	1 357	669,85	908 986,45

№ п/п	Местоположение ЗУ	Район	Кадастровый номер ЗУ	Категория земель	Разрешенное использование по документу	Код вида разрешенного использования (в соответствии с классификатором видов разрешенного использования земельных участков)	Вид использования объектов недвижимости	Площадь	УПКС	КС
33842	Республика Северная Осетия-Алания, Пригородный р-н, с Ногир, ул Красная, 40	Пригородный	15:08:0210119:13	0030020000000 Земли населенных пунктов	Для ведения личного подсобного хозяйства	13	02.0.20	1 071	669,85	717 409,35
33843	Республика Северная Осетия-Алания, Пригородный р-н, с Ногир, ул Красная, 38	Пригородный	15:08:0210119:14	0030020000000 Земли населенных пунктов	Индивидуальное жилищное строительство	13	02.0.10	1 106	669,85	740 854,10
33844	Республика Северная Осетия-Алания, Пригородный р-н, с Ногир, ул Красная, 36	Пригородный	15:08:0210119:15	0030020000000 Земли населенных пунктов	Для ведения личного подсобного хозяйства	13	02.0.20	1 252	669.85	838 652.20
33845	Республика Северная Осетия-Алания, Пригородный р-н, с Ногир, ул Красная, 34	Пригородный	15:08:0210119:16	0030020000000 Земли населенных пунктов	Для ведения личного подсобного хозяйства	13	02.0.20	1 382	669.85	925 732.70
33846	Республика Северная Осетия-Алания, Пригородный р-н, с Ногир, ул Красная, 44	Пригородный	15:08:0210119:163	0030020000000 Земли населенных пунктов	Для ведения личного подсобного хозяйства	13	02.0.20	1 682	669,85	1 126 687.70
33847	Республика Северная Осетия - Алания, р-н Пригородный, с. Ногир, ул. Красная, 32	Пригородный	15:08:0210119:17	0030020000000 Земли населенных пунктов	Для ведения личного подсобного хозяйства	13	02.0.20	1 400	669,85	937 790,00
33848	Республика Северная Осетия-Алания, Пригородный р-н, с Ногир, ул Красная, 30	Пригородный	15:08:0210119:18	0030020000000 Земли населенных пунктов	Индивидуальное жилищное строительство	13	02.0.10	1 153	669.85	772 337.05
33849	Республика Северная Осетия - Алания, р-н Пригородный, с. Ногир, ул. Красная, 28	Пригородный	15:08:0210119:19	0030020000000 Земли населенных пунктов	Для ведения личного подсобного хозяйства	13	02.0.20	1 400	669.85	937 790.00
33850	Республика Северная Осетия-Алания, Пригородный р-н, с Ногир, ул Красная, 26	Пригородный	15:08:0210119:2	0030020000000 Земли населенных пунктов	под существующим жилым домом и приусадебным участком	13	02.0.10	1 791	669,85	1 199 701.35
33851	Республика Северная Осетия-Алания, Пригородный р-н, с Ногир, ул Ромашки, 197	Пригородный	15:08:0210119:20	0030020000000 Земли населенных пунктов	Для ведения личного подсобного хозяйства	13	02.0.20	2 133	669,85	1 428 790.05
33852	Республика Северная Осетия-Алания, Пригородный р-н, с Ногир, ул Красная, 28а	Пригородный	15:08:0210119:21	0030020000000 Земли населенных пунктов	Для ведения личного подсобного хозяйства	13	02.0.20	785	669.85	525 832.25
33853	Республика Северная Осетия-Алания, р-н Пригородный, с Ногир, ул Сотиева, 16	Пригородный	15:08:0210119:22	0030020000000 Земли населенных пунктов	Для ведения личного подсобного хозяйства	13	02.0.20	782	669.85	523 822.70
33854	Республика Северная Осетия-Алания, Пригородный р-н, с Ногир, ул Тибилова, 31	Пригородный	15:08:0210119:3	0030020000000 Земли населенных пунктов	Для ведения личного подсобного хозяйства	13	02.0.20	2 541	669,85	1 702 088.85
33855	Республика Северная Осетия-Алания, Пригородный р-н, с Ногир, ул Тибилова, 33	Пригородный	15:08:0210119:4	0030020000000 Земли населенных пунктов	Для ведения личного подсобного хозяйства	13	02.0.20	1 143	669,85	765 638,55
33856	Республика Северная Осетия-Алания, Пригородный р-н, с Ногир, ул Тибилова, 35	Пригородный	15:08:0210119:5	0030020000000 Земли населенных пунктов	Для ведения личного подсобного хозяйства	13	02.0.20	1 155	669.85	773 676.75
33857	Республика Северная Осетия-Алания, Пригородный р-н, с Ногир, ул Тибилова, 35	Пригородный	15:08:0210119:6	0030020000000 Земли населенных пунктов	Индивидуальное жилищное строительство	13	02.0.10	1 466	669.85	982 000.10
33858	Республика Северная Осетия-Алания, Пригородный р-н, с Ногир, ул Тибилова, 37	Пригородный	15:08:0210119:7	0030020000000 Земли населенных пунктов	Для ведения личного подсобного хозяйства	13	02.0.20	1 060	669,85	710 041,00
33859	Республика Северная Осетия - Алания, р-н Пригородный, с.Ногир, ул.Тибилова, 39	Пригородный	15:08:0210119:8	0030020000000 Земли населенных пунктов	Для ведения личного подсобного хозяйства	13	02.0.20	1 500	669,85	1 004 775.00
33860	Республика Северная Осетия-Алания, Пригородный р-н, с Ногир, ул Тибилова, 43	Пригородный	15:08:0210119:9	0030020000000 Земли населенных пунктов	Для ведения личного подсобного хозяйства	13	02.0.20	1 343	669.85	899 608.55
33861	Респ. Северная Осетия - Алания, р-н Пригородный, с Ногир, ул Красная, дом 8	Пригородный	15:08:0210120:1	0030020000000 Земли населенных пунктов	под существующим жилым домом и приусадебным участком	13	02.0.10	2 300	669.85	1 540 655,00
33862	Республика Северная Осетия - Алания, Пригородный р-н. с. Ногир, ул Тибилова, 15	Пригородный	15:08:0210120:10	0030020000000 Земли населенных пунктов	Для индивидуального жилищного строительства	13	02.0.10	1 222	669,85	818 556,70
33863	Респ. Северная Осетия - Алания, Пригородный р-н. с. Ногир, ул. Тибилова, 17	Пригородный	15:08:0210120:11	0030020000000 Земли населенных пунктов	Для ведения личного подсобного хозяйства	13	02.0.20	1 451	669,85	971 952,35
33864	Северная Осетия - Алания респ, Пригородный р-н. с Ногир, ул Тибилова, 19	Пригородный	15:08:0210120:12	0030020000000 Земли населенных пунктов	Для ведения личного подсобного хозяйства	13	02.0.20	772	669.85	517 124.20
33865	Республика Северная Осетия - Алания, Пригородный р-н. с. Ногир, ул Тибилова, 21	Пригородный	15:08:0210120:13	0030020000000 Земли населенных пунктов	Для ведения личного подсобного хозяйства	13	02.0.20	1 127	669.85	754 920.95
33866	Республика Северная Осетия - Алания, Пригородный р-н. с. Ногир, ул Тибилова, 23	Пригородный	15:08:0210120:14	0030020000000 Земли населенных пунктов	Для ведения личного подсобного хозяйства	13	02.0.20	1 113	669,85	745 543,05
33867	Республика Северная Осетия-Алания, Пригородный р-н, с Ногир, ул Тибилова, 29	Пригородный	15:08:0210120:16	0030020000000 Земли населенных пунктов	Для ведения личного подсобного хозяйства	13	02.0.20	2 551	669,85	1 708 787,35
33868	Республика Северная Осетия - Алания, Пригородный р-н, с. Ногир, ул. Красная, 26	Пригородный	15:08:0210120:17	0030020000000 Земли населенных пунктов	Для ведения личного подсобного хозяйства	13	02.0.20	1 240	669.85	830 614.00
33869	Республика Северная Осетия - Алания, р-н Пригородный, с. Ногир, ул. Красная, 24	Пригородный	15:08:0210120:18	0030020000000 Земли населенных пунктов	Для ведения индивидуального жилищного строительства	13	02.0.10	1 319	669.85	883 532.15
33870	Республика Северная Осетия - Алания, р-н Пригородный, с. Ногир, ул. Красная, 22	Пригородный	15:08:0210120:19	0030020000000 Земли населенных пунктов	Для ведения личного подсобного хозяйства	13	02.0.20	1 153	669,85	772 337,05
33871	Республика Северная Осетия-Алания, Пригородный р-н. с.Ногир, ул.Надречная, 210	Пригородный	15:08:0210120:190	0030020000000 Земли населенных пунктов	Для ведения личного подсобного хозяйства	13	02.0.20	800	669,85	535 880,00
33872	Республика Северная Осетия-Алания, р-н Пригородный, с.Ногир, ул.Тибилова, 25	Пригородный	15:08:0210120:192	0030020000000 Земли населенных пунктов	Для ведения личного подсобного хозяйства	13	02.0.20	1 336	669.85	894 919.60
33873	Республика Северная Осетия-Алания, р-н Пригородный, с Ногир, ул Тибилова, 25 "а"	Пригородный	15:08:0210120:193	0030020000000 Земли населенных пунктов	Для ведения личного подсобного хозяйства	13	02.0.20	983	669.85	658 462.55
33874	Респ. Северная Осетия - Алания, р-н Пригородный, с Ногир, ул Тибилова, дом 9	Пригородный	15:08:0210120:2	0030020000000 Земли населенных пунктов	под существующим жилым домом и приусадебным участком	13	02.0.10	1 300	669,85	870 805,00
33875	Республика Северная Осетия - Алания, р-н Пригородный, с. Ногир, ул. Красная, 20	Пригородный	15:08:0210120:20	0030020000000 Земли населенных пунктов	Для ведения личного подсобного хозяйства	13	02.0.20	1 200	669,85	803 820,00
33876	Республика Северная Осетия - Алания, Пригородный р-н, с. Ногир, ул. Красная, 18	Пригородный	15:08:0210120:21	0030020000000 Земли населенных пунктов	Для индивидуального жилищного строительства	13	02.0.10	1 175	669.85	787 073.75
33877	Республика Северная Осетия - Алания, Пригородный р-н, с. Ногир, ул. Красная, 16	Пригородный	15:08:0210120:22	0030020000000 Земли населенных пунктов	Для ведения личного подсобного хозяйства	13	02.0.20	1 042	669.85	697 983.70
33878	Республика Северная Осетия - Алания, Пригородный р-н, с. Ногир, ул. Красная, 14	Пригородный	15:08:0210120:23	0030020000000 Земли населенных пунктов	Для индивидуального жилищного строительства	13	02.0.10	2 185	669,85	1 463 622,25
33879	Республика Северная Осетия - Алания, Пригородный р-н, с Ногир, ул Красная, 12	Пригородный	15:08:0210120:24	0030020000000 Земли населенных пунктов	Для ведения личного подсобного хозяйства	13	02.0.20	1 024	669,85	685 926,40
33880	Республика Северная Осетия - Алания, Пригородный р-н, с. Ногир, ул. Красная, 10	Пригородный	15:08:0210120:25	0030020000000 Земли населенных пунктов	Для индивидуального жилищного строительства	13	02.0.10	1 306	669.85	874 824.10
33881	Республика Северная Осетия - Алания, Пригородный р-н, с Ногир, ул Красная, 6	Пригородный	15:08:0210120:26	0030020000000 Земли населенных пунктов	Для ведения личного подсобного хозяйства	13	02.0.20	1 249	669.85	836 642.65

№ п/п	Местоположение ЗУ	Район	Кадастровый номер ЗУ	Категория земель	Разрешенное использование по документу	Код вида разрешенного использования (в соответствии с классификатором видов разрешенного использования земельных участков)	Вид использования объектов недвижимости	Площадь	УПКС	КС
33882	Республика Северная Осетия - Алания, Пригородный р-н, с. Ногир, ул. Красная, 4	Пригородный	15:08:0210120:27	003002000000 Земли населенных пунктов	Для ведения личного подсобного хозяйства	13	02.0.20	1 311	669,85	878 173,35
33883	Республика Северная Осетия - Алания, р-н Пригородный, с. Ногир, ул. Красная, 2	Пригородный	15:08:0210120:28	003002000000 Земли населенных пунктов	Для индивидуального жилищного строительства	13	02.0.10	900	669,85	602 865,00
33884	Республика Северная Осетия - Алания, Пригородный р-н, с. Ногир, ул. Тибилова, 7"а"	Пригородный	15:08:0210120:29	003002000000 Земли населенных пунктов	Для ведения личного подсобного хозяйства	13	02.0.20	1 083	669.85	725 447.55
33885	Республика Северная Осетия - Алания, р-н Пригородный, с. Ногир, ул. Тибилова, 1	Пригородный	15:08:0210120:3	003002000000 Земли населенных пунктов	Для ведения личного подсобного хозяйства	13	02.0.20	2 517	669.85	1 686 012,45
33886	Республика Северная Осетия - Алания, Пригородный р-н, с. Ногир, ул. Красная, 8	Пригородный	15:08:0210120:30	003002000000 Земли населенных пунктов	Для ведения личного подсобного хозяйства	13	02.0.20	2 275	669,85	1 523 908,75
33887	Республика Северная Осетия - Алания, р-н Пригородный, с. Ногир, ул. Тибилова, 3	Пригородный	15:08:0210120:4	003002000000 Земли населенных пунктов	Для индивидуального жилищного строительства	13	02.0.10	573	669,85	383 824,05
33888	Республика Северная Осетия - Алания, р-н Пригородный, с. Ногир, ул. Тибилова, 5	Пригородный	15:08:0210120:5	003002000000 Земли населенных пунктов	Для индивидуального жилищного строительства	13	02.0.10	615	669.85	411 957.75
33889	Республика Северная Осетия - Алания, р-н Пригородный, с. Ногир, ул. Тибилова, 7	Пригородный	15:08:0210120:6	003002000000 Земли населенных пунктов	Для индивидуального жилищного строительства	13	02.0.10	1 055	669.85	706 691.75
33890	Респ. Северная Осетия - Алания, р-н Пригородный, с. Ногир, ул. Тибилова, дом 9	Пригородный	15:08:0210120:7	003002000000 Земли населенных пунктов	Для индивидуального жилищного строительства	13	02.0.10	1 041	669,85	697 313,85
33891	Республика Северная Осетия - Алания, Пригородный р-н, с. Ногир, ул. Тибилова,11	Пригородный	15:08:0210120:8	003002000000 Земли населенных пунктов	Для ведения личного подсобного хозяйства	13	02.0.20	1 240	669,85	830 614,00
33892	Республика Северная Осетия - Алания, р-н Пригородный, с. Ногир, ул. Тибилова, 13	Пригородный	15:08:0210120:9	003002000000 Земли населенных пунктов	Для эксплуатации существующего жилого дома	13	02.0.10	1 142	669.85	764 968.70
33893	Республика Северная Осетия - Алания, Пригородный район, с Ногир, ул Джатиева, 24	Пригородный	15:08:0210121:10	003002000000 Земли населенных пунктов	Индивидуальное жилищное строительство	13	02.0.10	1 244	669.85	833 293.40
33894	Республика Северная Осетия - Алания, Пригородный район, с Ногир, ул Джатиева, 38а	Пригородный	15:08:0210121:11	003002000000 Земли населенных пунктов	Для ведения личного подсобного хозяйства	13	02.0.20	726	669,85	486 311,10
33895	Республика Северная Осетия - Алания, Пригородный район, с Ногир, ул Джатиева, 30	Пригородный	15:08:0210121:13	003002000000 Земли населенных пунктов	Индивидуальное жилищное строительство	13	02.0.10	1 686	669,85	1 129 367,10
33896	Республика Северная Осетия - Алания, Пригородный район, с Ногир, ул Джатиева, 32	Пригородный	15:08:0210121:14	003002000000 Земли населенных пунктов	Индивидуальное жилищное строительство	13	02.0.10	566	669.85	379 135.10
33897	Республика Северная Осетия - Алания, Пригородный район, с Ногир, ул Джатиева, 34	Пригородный	15:08:0210121:15	003002000000 Земли населенных пунктов	Индивидуальное жилищное строительство	13	02.0.10	2 485	669.85	1 664 577,25
33898	Российская Федерация, Республика Северная Осетия - Алания, Пригородный район, сельское поселение Ногирское, с. Ногир, ул. Красная, д. 41	Пригородный	15:08:0210121:159	003002000000 Земли населенных пунктов	Для ведения личного подсобного хозяйства	13	02.0.20	970	669,85	649 754,50
33899	Республика Северная Осетия - Алания, Пригородный район, с Ногир, ул Джатиева, 36	Пригородный	15:08:0210121:16	003002000000 Земли населенных пунктов	Для ведения личного подсобного хозяйства	13	02.0.20	1 140	669,85	763 629,00
33900	Российская Федерация, Республика Северная Осетия - Алания, Пригородный р-н, с. Ногир, ул. Ромашки, 128	Пригородный	15:08:0210121:160	003002000000 Земли населенных пунктов	Для ведения личного подсобного хозяйства	13	02.0.20	637	669.85	426 694.45
33901	Республика Северная Осетия - Алания, Пригородный район, с Ногир, ул Джатиева, 38	Пригородный	15:08:0210121:17	003002000000 Земли населенных пунктов	для ведения личного подсобного хозяйства	13	02.0.20	637	669.85	426 694.45
33902	Республика Северная Осетия - Алания, Пригородный район, с Ногир, ул Джатиева, 34	Пригородный	15:08:0210121:18	003002000000 Земли населенных пунктов	Для ведения личного подсобного хозяйства	13	02.0.20	1 167	669,85	781 714,95
33903	Республика Северная Осетия - Алания, Пригородный район, с Ногир, ул Красная, 39	Пригородный	15:08:0210121:2	003002000000 Земли населенных пунктов	Для ведения личного подсобного хозяйства	13	02.0.20	1 162	669,85	778 365,70
33904	Республика Северная Осетия - Алания, Пригородный район, с Ногир, ул Красная, 35	Пригородный	15:08:0210121:3	003002000000 Земли населенных пунктов	Для ведения личного подсобного хозяйства	13	02.0.20	1 054	669.85	706 021.90
33905	Республика Северная Осетия - Алания, Пригородный район, с Ногир, ул Красная, 33	Пригородный	15:08:0210121:4	003002000000 Земли населенных пунктов	Индивидуальное жилищное строительство	13	02.0.10	1 111	669.85	744 203.35
33906	Республика Северная Осетия - Алания, Пригородный район, с Ногир, ул Джатиева, 34а	Пригородный	15:08:0210121:40	003002000000 Земли населенных пунктов	Для ведения личного подсобного хозяйства	13	02.0.20	1 269	669,85	850 039,65
33907	Республика Северная Осетия - Алания, Пригородный район, с Ногир, ул Джатиева, 42	Пригородный	15:08:0210121:42	003002000000 Земли населенных пунктов	Для ведения личного подсобного хозяйства	13	02.0.20	1 166	669,85	781 045,10
33908	Республика Северная Осетия - Алания, Пригородный район, с Ногир, ул Красная, 37	Пригородный	15:08:0210121:46	003002000000 Земли населенных пунктов	Для ведения личного подсобного хозяйства	13	02.0.20	1 192	669.85	798 461.20
33909	Республика Северная Осетия - Алания, Пригородный район, с Ногир, ул Красная, 31	Пригородный	15:08:0210121:5	003002000000 Земли населенных пунктов	Индивидуальное жилищное строительство	13	02.0.10	1 407	669.85	942 478.95
33910	Республика Северная Осетия - Алания, р-н Пригородный, с. Ногир, ул. Красная, 29	Пригородный	15:08:0210121:6	003002000000 Земли населенных пунктов	Для ведения личного подсобного хозяйства	13	02.0.20	1 246	669,85	834 633,10
33911	Республика Северная Осетия - Алания, Пригородный район, с Ногир, ул Красная, 27	Пригородный	15:08:0210121:7	003002000000 Земли населенных пунктов	Для ведения личного подсобного хозяйства	13	02.0.20	1 358	669,85	909 656,30
33912	Республика Северная Осетия - Алания, Пригородный район, с Ногир, ул Красная, 25	Пригородный	15:08:0210121:8	003002000000 Земли населенных пунктов	Индивидуальное жилищное строительство	13	02.0.10	1 632	669.85	1 093 195,20
33913	Республика Северная Осетия - Алания, Пригородный район, с Ногир, ул Ленина, 163	Пригородный	15:08:0210121:9	003002000000 Земли населенных пунктов	Индивидуальное жилищное строительство	13	02.0.10	1 042	669.85	697 983.70
33914	Респ. Северная Осетия - Алания, р-н Пригородный, с. Ногир, ул. Красная, 17	Пригородный	15:08:0210122:10	003002000000 Земли населенных пунктов	Для ведения личного подсобного хозяйства	13	02.0.20	2 272	669,85	1 521 899,20
33915	Республика Северная Осетия-Алания, р-н Пригородный, с. Ногир, ул. Красная, 19	Пригородный	15:08:0210122:11	003002000000 Земли населенных пунктов	Для ведения личного подсобного хозяйства	13	02.0.20	1 103	669,85	738 844,55
33916	Республика Северная Осетия-Алания, р-н Пригородный, с.Ногир, ул.Красная, 21	Пригородный	15:08:0210122:12	003002000000 Земли населенных пунктов	Для индивидуального жилого строительства	13	02.0.10	1 025	669.85	686 596.25
33917	Республика Северная Осетия - Алания, р-н Пригородный, с. Ногир, ул. Красная, 23	Пригородный	15:08:0210122:13	003002000000 Земли населенных пунктов	Для ведения личного подсобного хозяйства	13	02.0.20	2 492	669.85	1 669 266,20
33918	Респ. Северная Осетия - Алания, р-н Пригородный, с. Ногир, ул. Ленина, б/н	Пригородный	15:08:0210122:14	003002000000 Земли населенных пунктов	Для индивидуального жилого строительства	13	02.0.10	1 000	669,85	669 850,00
33919	Российская Федерация, Республика Северная Осетия - Алания, Пригородный район, с. Ногир, ул. Джатиева, 26	Пригородный	15:08:0210122:16	003002000000 Земли населенных пунктов	Для индивидуального жилого строительства	13	02.0.10	2 470	669,85	1 654 529,50
33920	Республика Северная Осетия-Алания, р-н Пригородный, с Ногир, ул Джатиева, 24	Пригородный	15:08:0210122:17	003002000000 Земли населенных пунктов	Для индивидуального жилого строительства	13	02.0.10	2 237	669.85	1 498 454,45
33921	Республика Северная Осетия-Алания, Пригородный р-н, с. Ногир, ул. Надтеречная 208	Пригородный	15:08:0210122:173	003002000000 Земли населенных пунктов	Для ведения личного подсобного хозяйства	13	02.0.20	800	669.85	535 880.00

№ п/п	Местоположение ЗУ	Район	Кадастровый номер ЗУ	Категория земель	Разрешенное использование по документу	Код вида разрешенного использования (в соответствии с классификатором видов разрешенного использования земельных участков)	Вид использования объектов недвижимости	Площадь	УПКС	КС
33922	Республика Северная Осетия-Алания, Пригородный р-н, с. Ногир, ул. Подтеречная, 212	Пригородный	15:08:0210122:174	003002000000 Земли населенных пунктов	Для ведения личного подсобного хозяйства	13	02:0020	799	669,85	535 210,15
33923	Республика Северная Осетия - Алания, Пригородный р-н, с. Ногир, ул. Надтеречная, 200	Пригородный	15:08:0210122:175	003002000000 Земли населенных пунктов	Для ведения личного подсобного хозяйства	13	02:0020	1 600	669,85	1 071 760,00
33924	Респ. Северная Осетия - Алания, Пригородный р-н. с. Ногир, ул. Джатиева. 18	Пригородный	15:08:0210122:176	003002000000 Земли населенных пунктов	Для ведения личного подсобного хозяйства	13	02:0020	1 280	669.85	857 408.00
33925	РСО - Алания. Пригородный район. с Ногир, ул Подтеречная. 194	Пригородный	15:08:0210122:177	003002000000 Земли населенных пунктов	Для ведения личного подсобного хозяйства	13	02:0020	2 500	669.85	1 674 625,00
33926	Респ. Северная Осетия - Алания. р-н Пригородный, с. Ногир. ул. Джатиева, 14	Пригородный	15:08:0210122:19	003002000000 Земли населенных пунктов	Для ведения личного подсобного хозяйства	13	02:0020	1 161	669,85	777 695,85
33927	Российская Федерация, Республика Северная Осетия - Алания, Пригородный р-н. с. Ногир, ул. Джатиева	Пригородный	15:08:0210122:195	003002000000 Земли населенных пунктов	Для ведения личного подсобного хозяйства	13	02:0020	1 459	669,85	977 311,15
33928	Российская Федерация, Республика Северная Осетия - Алания, Пригородный р-н. с. Ногир, ул. Джатиева	Пригородный	15:08:0210122:196	003002000000 Земли населенных пунктов	Для ведения личного подсобного хозяйства	13	02:0020	993	669.85	665 161.05
33929	Российская Федерация, Республика Северная Осетия — Алания, Пригородный р-н, . с Ногир, ул Красная, 16	Пригородный	15:08:0210122:197	003002000000 Земли населенных пунктов	Для ведения личного подсобного хозяйства	13	02:0020	2 005	669.85	1 343 049,25
33930	Республика Северная Осетия-Алания, р-н Пригородный, с. Ногир. ул. Джатиева, 16	Пригородный	15:08:0210122:20	003002000000 Земли населенных пунктов	Для ведения личного подсобного хозяйства	13	02:0020	981	669,85	657 122,85
33931	Респ. Северная Осетия - Алания, р-н Пригородный. с. Ногир, ул. Джатиева. 12	Пригородный	15:08:0210122:21	003002000000 Земли населенных пунктов	Для ведения личного подсобного хозяйства	13	02:0020	1 156	669,85	774 346,60
33932	Российская Федерация, Республика Северная Осетия - Алания, р-н Пригородный, с Ногир, ул Джатиева. 10	Пригородный	15:08:0210122:22	003002000000 Земли населенных пунктов	Индивидуальное жилищное строительство	13	02:0010	1 111	669.85	744 203.35
33933	Респ. Северная Осетия - Алания. р-н Пригородный, с. Ногир. ул. Джатиева, 4	Пригородный	15:08:0210122:23	003002000000 Земли населенных пунктов	ИЖС	13	02:0010	1 314	669.85	880 182.90
33934	Респ. Северная Осетия - Алания. р-н Пригородный, с. Ногир. ул. Джатиева, 2	Пригородный	15:08:0210122:24	003002000000 Земли населенных пунктов	Для ведения личного подсобного хозяйства	13	02:0020	3 758	669,85	2 517 296,30
33935	Северная Осетия - Алания респ, р-н Пригородный. с. Ногир, ул. Красная. 1	Пригородный	15:08:0210122:25	003002000000 Земли населенных пунктов	Для ведения личного подсобного хозяйства	13	02:0020	1 014	669,85	679 227,90
33936	Северная Осетия - Алания респ, р-н Пригородный. с. Ногир, ул. Красная. 1а	Пригородный	15:08:0210122:26	003002000000 Земли населенных пунктов	Для ведения личного подсобного хозяйства	13	02:0020	971	669.85	650 424.35
33937	Респ. Северная Осетия - Алания. р-н Пригородный, с. Ногир. ул. Красная, 3	Пригородный	15:08:0210122:3	003002000000 Земли населенных пунктов	для индивидуального жилищного строительства	13	02:0010	2 146	669.85	1 437 498,10
33938	Респ. Северная Осетия - Алания. р-н Пригородный, с. Ногир. ул. Красная, 7	Пригородный	15:08:0210122:4	003002000000 Земли населенных пунктов	Для ведения личного подсобного хозяйства	13	02:0020	2 502	669,85	1 675 964,70
33939	Республика Северная Осетия-Алания, р-н Пригородный. с. Ногир, ул. Красная. 11	Пригородный	15:08:0210122:56	003002000000 Земли населенных пунктов	Для ведения личного подсобного хозяйства	13	02:0020	1 274	669,85	853 388,90
33940	Республика Северная Осетия-Алания, р-н Пригородный. с. Ногир, ул. Красная. 11а	Пригородный	15:08:0210122:57	003002000000 Земли населенных пунктов	Для ведения личного подсобного хозяйства	13	02:0020	996	669.85	667 170.60
33941	Респ. Северная Осетия - Алания. р-н Пригородный, с. Ногир. ул. Красная, 9	Пригородный	15:08:0210122:6	003002000000 Земли населенных пунктов	Для ведения личного подсобного хозяйства	13	02:0020	2 260	669.85	1 513 861,00
33942	Респ. Северная Осетия - Алания. Пригородный р-н, с. Ногир. ул. Подтеречная, 206	Пригородный	15:08:0210122:60	003002000000 Земли населенных пунктов	Для ведения личного подсобного хозяйства	13	02:0020	1 201	669,85	804 489,85
33943	Республика Северная Осетия-Алания, р-н Пригородный. с. Ногир, ул. Джатиева. 28а	Пригородный	15:08:0210122:61	003002000000 Земли населенных пунктов	Для ведения личного подсобного хозяйства	13	02:0020	419	669,85	280 667,15
33944	Республика Северная Осетия-Алания, р-н Пригородный. с. Ногир, ул. Джатиева. 28	Пригородный	15:08:0210122:62	003002000000 Земли населенных пунктов	Для ведения личного подсобного хозяйства	13	02:0020	901	669.85	603 534.85
33945	Респ. Северная Осетия - Алания. р-н Пригородный, с. Ногир. ул. Красная, 13	Пригородный	15:08:0210122:8	003002000000 Земли населенных пунктов	Для ведения личного подсобного хозяйства	13	02:0020	1 036	669.85	693 964.60
33946	Республика Северная Осетия - Алания, р-н Пригородный. с. Ногир, ул. Красная. 15	Пригородный	15:08:0210122:9	003002000000 Земли населенных пунктов	Для индивидуального жилого строительства	13	02:0010	1 043	669,85	698 653,55
33947	Респ. Северная Осетия - Алания, р-н Пригородный. с. Ногир, ул. Джатиева. дом 21	Пригородный	15:08:0210123:1	003002000000 Земли населенных пунктов	под существующим жилым домом и приусадебным участком	13	02:0010	2 000	669,85	1 339 700,00
33948	Северная Осетия - Алания респ, р-н Пригородный. с Ногир, ул Пушкина. 26	Пригородный	15:08:0210123:12	003002000000 Земли населенных пунктов	Для ведения личного подсобного хозяйства	13	02:0020	970	669.85	649 754.50
33949	Республика Северная Осетия-Алания, р-н Пригородный, с. Ногир. ул. Пушкина. 30	Пригородный	15:08:0210123:13	003002000000 Земли населенных пунктов	Для ведения личного подсобного хозяйства	13	02:0020	2 450	669.85	1 641 132,50
33950	Республика Северная Осетия - Алания, р-н Пригородный. с.Ногир, ул.Пушкина. 32	Пригородный	15:08:0210123:14	003002000000 Земли населенных пунктов	Для ведения личного подсобного хозяйства	13	02:0020	1 300	669,85	870 805,00
33951	Респ. Северная Осетия - Алания. р-н Пригородный. с. Ногир. ул. Пушкина. дом 28	Пригородный	15:08:0210123:15	003002000000 Земли населенных пунктов	ИЖС	13	02:0010	1 177	669,85	788 413,45
33952	Республика Северная Осетия-Алания, р-н Пригородный. с. Ногир, ул. Джатиева. 31-а	Пригородный	15:08:0210123:152	003002000000 Земли населенных пунктов	Для ведения личного подсобного хозяйства	13	02:0020	1 000	669.85	669 850.00
33953	Респ. Северная Осетия - Алания. р-н Пригородный, с. Ногир. ул. Пушкина. дом 30	Пригородный	15:08:0210123:16	003002000000 Земли населенных пунктов	ИЖС	13	02:0010	1 167	669.85	781 714.95
33954	Респ. Северная Осетия - Алания. р-н Пригородный, с. Ногир. ул. Пушкина. 38-а	Пригородный	15:08:0210123:17	003002000000 Земли населенных пунктов	Для ведения личного подсобного хозяйства	13	02:0020	1 761	669,85	1 179 605,85
33955	Респ. Северная Осетия - Алания, р-н Пригородный. с. Ногир, ул. Пушкина, дом 36	Пригородный	15:08:0210123:18	003002000000 Земли населенных пунктов	Для ведения личного подсобного хозяйства	13	02:0020	2 272	669,85	1 521 899,20
33956	Респ. Северная Осетия - Алания, р-н Пригородный. с. Ногир, ул. Джатиева. 31	Пригородный	15:08:0210123:2	003002000000 Земли населенных пунктов	индивидуальное жилищное строительство	13	02:0010	1 335	669.85	894 249.75
33957	Республика Северная Осетия-Алания, р-н Пригородный, с. Ногир. ул. Пушкина.38	Пригородный	15:08:0210123:28	003002000000 Земли населенных пунктов	Для ведения личного подсобного хозяйства	13	02:0020	1 800	669.85	1 205 730,00
33958	Республика Северная Осетия-Алания, р-н Пригородный, с. Ногир. ул. Пушкина. 38	Пригородный	15:08:0210123:29	003002000000 Земли населенных пунктов	Для ведения личного подсобного хозяйства	13	02:0020	1 871	669,85	1 253 289,35
33959	Республика Северная Осетия-Алания, р-н Пригородный. с. Ногир, ул. Джатиева. 29	Пригородный	15:08:0210123:3	003002000000 Земли населенных пунктов	Для ведения личного подсобного хозяйства	13	02:0020	1 556	669,85	1 042 286,60
33960	Республика Северная Осетия-Алания, р-н Пригородный. с. Ногир, ул. Пушкина, 24	Пригородный	15:08:0210123:34	003002000000 Земли населенных пунктов	Для ведения личного подсобного хозяйства	13	02:0020	500	669.85	334 925.00
33961	Республика Северная Осетия-Алания, р-н Пригородный, с. Ногир. ул. Пушкина. 24	Пригородный	15:08:0210123:35	003002000000 Земли населенных пунктов	Для ведения личного подсобного хозяйства	13	02:0020	454	669.85	304 111.90
33962	Республика Северная Осетия-Алания, р-н Пригородный, с. Ногир. ул. Ленина. 157	Пригородный	15:08:0210123:36	003002000000 Земли населенных пунктов	Для ведения личного подсобного хозяйства	13	02:0020	759	669,85	508 416,15
33963	Республика Северная Осетия-Алания, р-н Пригородный, с. Ногир. ул. Ленина. 157	Пригородный	15:08:0210123:37	003002000000 Земли населенных пунктов	Для ведения личного подсобного хозяйства	13	02:0020	491	669,85	328 896,35

№ п/п	Местоположение ЗУ	Район	Кадастровый номер ЗУ	Категория земель	Разрешенное использование по документу	Код вида разрешенного использования (в соответствии с классификатором видов разрешенного использования земельных участков)	Вид использования объектов недвижимости	Площадь	УПКС	КС
33964	Респ. Северная Осетия - Алания, р-н Пригородный, с. Ногир, ул. Джатиева, дом 29	Пригородный	15:08:0210123:4	003002000000 Земли населенных пунктов	ИЖС	13	02:010	1 011	669,85	677 218,35
33965	Респ. Северная Осетия - Алания, р-н Пригородный, с. Ногир, ул. Джатиева, дом 27	Пригородный	15:08:0210123:5	003002000000 Земли населенных пунктов	ИЖС	13	02:010	1 000	669,85	669 850,00
33966	Республика Северная Осетия-Алания, р-н Пригородный, с.Ногир, ул. Джатиева, 23	Пригородный	15:08:0210123:6	003002000000 Земли населенных пунктов	ИЖС	13	02:010	880	669,85	589 468,00
33967	Респ. Северная Осетия - Алания, р-н Пригородный, с. Ногир, ул. Джатиева, дом 23	Пригородный	15:08:0210123:7	003002000000 Земли населенных пунктов	ИЖС	13	02:010	1 261	669,85	844 680,85
33968	Республика Северная Осетия - Алания, р-н Пригородный, с. Ногир, ул. Джатиева, 19	Пригородный	15:08:0210123:8	003002000000 Земли населенных пунктов	ИЖС	13	02:010	2 098	669,85	1 405 345,30
33969	Респ. Северная Осетия - Алания, р-н Пригородный, с. Ногир, ул. Джатиева, дом 19	Пригородный	15:08:0210123:9	003002000000 Земли населенных пунктов	ИЖС	13	02:010	1 461	669,85	978 610,85
33970	РСО - Алания, Пригородный район, с Ногир, ул Джатиева, 1	Пригородный	15:08:0210124:1	003002000000 Земли населенных пунктов	Индивидуальное жилищное строительство	13	02:010	2 000	669,85	1 339 700,00
33971	РСО - Алания, Пригородный район, с Ногир, ул Ленина, 170	Пригородный	15:08:0210124:10	003002000000 Земли населенных пунктов	Для ведения личного подсобного хозяйства	13	02:020	1 040	669,85	696 644,00
33972	РСО - Алания, Пригородный район, с Ногир, ул Пушкина, 22	Пригородный	15:08:0210124:11	003002000000 Земли населенных пунктов	Индивидуальное жилищное строительство	13	02:010	1 533	669,85	1 026 880,05
33973	РСО - Алания, Пригородный район, с Ногир, ул Пушкина, 20	Пригородный	15:08:0210124:12	003002000000 Земли населенных пунктов	Для ведения личного подсобного хозяйства	13	02:020	2 380	669,85	1 594 243,00
33974	РСО - Алания, Пригородный район, с Ногир, ул Пушкина, 18	Пригородный	15:08:0210124:13	003002000000 Земли населенных пунктов	Для ведения личного подсобного хозяйства	13	02:020	1 154	669,85	773 006,90
33975	РСО - Алания, Пригородный район, с Ногир, ул Пушкина, 16	Пригородный	15:08:0210124:14	003002000000 Земли населенных пунктов	Для ведения личного подсобного хозяйства	13	02:020	1 119	669,85	749 562,15
33976	Республика Северная Осетия - Алания, Пригородный район, с. Ногир, ул. Пушкина, 14	Пригородный	15:08:0210124:15	003002000000 Земли населенных пунктов	Для ведения личного подсобного хозяйства	13	02:020	2 399	669,85	1 606 970,15
33977	РСО - Алания, Пригородный район, с Ногир, ул Пушкина, 10	Пригородный	15:08:0210124:16	003002000000 Земли населенных пунктов	Для ведения личного подсобного хозяйства	13	02:020	2 325	669,85	1 557 401,25
33978	РСО - Алания, Пригородный район, с Ногир, ул Пушкина, 8	Пригородный	15:08:0210124:17	003002000000 Земли населенных пунктов	Для ведения личного подсобного хозяйства	13	02:020	1 254	669,85	839 991,90
33979	Респ Северная Осетия - Алания, Пригородный р-н, с. Ногир, ул Надтеречная,198,	Пригородный	15:08:0210124:174	003002000000 Земли населенных пунктов	Для ведения личного подсобного хозяйства	13	02:020	1 600	669,85	1 071 760,00
33980	Республика Северная Осетия - Алания, р-н Пригородный, с Ногир, ул Надтеречная, 196	Пригородный	15:08:0210124:175	003002000000 Земли населенных пунктов	Для ведения личного подсобного хозяйства	13	02:020	1 800	669,85	1 205 730,00
33981	РСО - Алания, Пригородный район, с Ногир, ул Пушкина, 6	Пригородный	15:08:0210124:18	003002000000 Земли населенных пунктов	Для ведения личного подсобного хозяйства	13	02:020	1 350	669,85	904 297,50
33982	РСО - Алания, Пригородный район, с Ногир, ул Пушкина, 4	Пригородный	15:08:0210124:19	003002000000 Земли населенных пунктов	Для ведения личного подсобного хозяйства	13	02:020	878	669,85	588 128,30
33983	Российская Федерация, Республика Северная Осетия - Алания, Пригородный р-н , с Ногир, ул Джатиева, 15	Пригородный	15:08:0210124:194	003002000000 Земли населенных пунктов	Для ведения личного подсобного хозяйства	13	02:020	837	669,85	560 664,45
33984	Российская Федерация, Республика Северная Осетия - Алания, Пригородный район, с. Ногир, ул. Джатиева	Пригородный	15:08:0210124:195	003002000000 Земли населенных пунктов	Для ведения личного подсобного хозяйства	13	02:020	800	669,85	535 880,00
33985	Российская Федерация, Республика Северная Осетия - Алания, Пригородный р-н, с. Ногир, ул. Ленина, 170а	Пригородный	15:08:0210124:196	003002000000 Земли населенных пунктов	Для ведения личного подсобного хозяйства	13	02:020	818	669,85	547 937,30
33986	Российская Федерация, Республика Северная Осетия-Алания, Пригородный район, с. Ногир, ул. Джатиева, 9	Пригородный	15:08:0210124:198	003002000000 Земли населенных пунктов	Индивидуальное жилищное строительство	13	02:010	609	669,85	407 938,65
33987	Республика Северная Осетия-Алания, Пригородный район, с Ногир, ул Джатиева 9-в	Пригородный	15:08:0210124:199	003002000000 Земли населенных пунктов	Индивидуальное жилищное строительство	13	02:010	675	669,85	452 148,75
33988	РСО - Алания, Пригородный район, с Ногир, ул Джатиева, 3	Пригородный	15:08:0210124:2	003002000000 Земли населенных пунктов	Для ведения личного подсобного хозяйства	13	02:020	1 410	669,85	944 488,50
33989	РСО - Алания, Пригородный район, с Ногир, ул Надтеречная, 192	Пригородный	15:08:0210124:20	003002000000 Земли населенных пунктов	Для ведения личного подсобного хозяйства	13	02:020	1 000	669,85	669 850,00
33990	РСО - Алания, Пригородный район, с Ногир, ул Джатиева, 9 "в"	Пригородный	15:08:0210124:21	003002000000 Земли населенных пунктов	Для ведения личного подсобного хозяйства	13	02:020	1 194	669,85	799 800,90
33991	РСО - Алания, Пригородный район, с Ногир, ул Джатиева, 5	Пригородный	15:08:0210124:3	003002000000 Земли населенных пунктов	Для ведения личного подсобного хозяйства	13	02:020	915	669,85	612 912,75
33992	Республика Северная Осетия - Алания, Пригородный район, с. Ногир, ул. Надтеречная, 188	Пригородный	15:08:0210124:39	003002000000 Земли населенных пунктов	Для индивидуального жилищного строительства	13	02:010	960	669,85	643 056,00
33993	РСО - Алания, Пригородный район, с Ногир, ул Джатиева, 7	Пригородный	15:08:0210124:4	003002000000 Земли населенных пунктов	Индивидуальное жилищное строительство	13	02:010	2 389	669,85	1 600 271,65
33994	РСО - Алания, Пригородный район, с Ногир, ул Пушкина, 2	Пригородный	15:08:0210124:40	003002000000 Земли населенных пунктов	Для ведения личного подсобного хозяйства	13	02:020	1 078	669,85	722 098,30
33995	РСО - Алания, Пригородный район, с Ногир, ул Джатиева, 13 "а"	Пригородный	15:08:0210124:51	003002000000 Земли населенных пунктов	Для ведения личного подсобного хозяйства	13	02:020	1 506	669,85	1 008 794,10
33996	Республика Северная Осетия-Алания, р-н Пригородный, с Ногир, ул. Джатиева, 9 б	Пригородный	15:08:0210124:56	003002000000 Земли населенных пунктов	Для ведения личного подсобного хозяйства	13	02:020	600	669,85	401 910,00
33997	РСО - Алания, Пригородный район, с Ногир, ул Джатиева, 11	Пригородный	15:08:0210124:6	003002000000 Земли населенных пунктов	для индивидуальной жилой застройки	13	02:010	1 977	669,85	1 324 293,45
33998	РСО - Алания, Пригородный район, с Ногир, ул Джатиева, 13	Пригородный	15:08:0210124:7	003002000000 Земли населенных пунктов	Индивидуальное жилищное строительство	13	02:010	970	669,85	649 754,50
33999	Северная Осетия - Алания респ. р-н Пригородный, с Ногир, ул Пушкина, 35	Пригородный	15:08:0210125:1	003002000000 Земли населенных пунктов	Для ведения личного подсобного хозяйства	13	02:020	1 768	669,85	1 184 294,80
34000	Респ. Северная Осетия - Алания, р-н Пригородный, с Ногир, ул Ленина, б/н	Пригородный	15:08:0210125:10	003002000000 Земли населенных пунктов	Для индивидуального жилищного строительства	13	02:010	536	669,85	359 039,60
34001	Республика Северная Осетия-Алания, р-н Пригородный, с.Ногир, ул.Ленина,147	Пригородный	15:08:0210125:11	003002000000 Земли населенных пунктов	Для ведения личного подсобного хозяйства	13	02:020	501	669,85	335 594,85
34002	Респ. Северная Осетия - Алания, р-н Пригородный, с. Ногир, ул. Пионерская,22	Пригородный	15:08:0210125:12	003002000000 Земли населенных пунктов	Для индивидуального жилищного строительства	13	02:010	1 169	669,85	783 054,65
34003	Респ. Северная Осетия - Алания, р-н Пригородный, с Ногир, ул Пионерская,24	Пригородный	15:08:0210125:13	003002000000 Земли населенных пунктов	Для ведения личного подсобного хозяйства	13	02:020	1 168	669,85	782 384,80
34004	Респ. Северная Осетия - Алания, р-н Пригородный, с Ногир, ул Пионерская,26	Пригородный	15:08:0210125:14	003002000000 Земли населенных пунктов	для ведения личного подсобного хозяйства	13	02:020	1 110	669,85	743 533,50
34005	Респ. Северная Осетия - Алания, р-н Пригородный, с. Ногир, ул. Пионерская,28	Пригородный	15:08:0210125:15	003002000000 Земли населенных пунктов	Для ведения личного подсобного хозяйства	13	02:020	1 113	669,85	745 543,05
34006	Республика Северная Осетия - Алания, Пригородный район, с Ногир, ул Пушкина, 27а	Пригородный	15:08:0210125:159	003002000000 Земли населенных пунктов	Для ведения личного подсобного хозяйства	13	02:020	1 187	669,85	795 111,95

№ пп	Местоположение ЗУ	Район	Кадастровый номер ЗУ	Категория земель	Разрешенное использование по документу	Код вида разрешенного использования (в соответствии с классификатором видов разрешенного использования земельных участков)	Вид использования объектов недвижимости	Площадь	УПКС	КС
34007	Респ. Северная Осетия - Алания, р-н Пригородный, с. Ногир, ул. Пионерская, 30	Пригородный	15:08:0210125:16	0030020000000 Земли населенных пунктов	Для ведения личного подсобного хозяйства	13	02:02:02	780	669,85	522 483,00
34008	Респ. Северная Осетия - Алания, р-н Пригородный, с. Ногир, ул. Пионерская,32	Пригородный	15:08:0210125:17	0030020000000 Земли населенных пунктов	Для индивидуального жилищного строительства	13	02:03:10	1 290	669,85	864 106,50
34009	Респ. Северная Осетия - Алания, р-н Пригородный, с. Ногир, ул. Пионерская, 34	Пригородный	15:08:0210125:18	0030020000000 Земли населенных пунктов	Для индивидуального жилищного строительства	13	02:03:10	1 307	669,85	875 493,95
34010	Респ. Северная Осетия - Алания, р-н Пригородный, с. Ногир, ул. Пионерская, 36	Пригородный	15:08:0210125:19	0030020000000 Земли населенных пунктов	Для индивидуального жилищного строительства	13	02:03:10	1 610	669,85	1 078 458,50
34011	Респ. Северная Осетия - Алания, р-н Пригородный, с. Ногир, ул. Пушкина, 31	Пригородный	15:08:0210125:2	0030020000000 Земли населенных пунктов	Для индивидуального жилищного строительства	13	02:03:10	3 065	669,85	2 053 090,25
34012	Респ. Северная Осетия - Алания, р-н Пригородный, с. Ногир, ул. Пионерская,38	Пригородный	15:08:0210125:20	0030020000000 Земли населенных пунктов	Для ведения личного подсобного хозяйства	13	02:02:02	1 386	669,85	928 412,10
34013	Респ. Северная Осетия - Алания, р-н Пригородный, с. Ногир, ул. Пионерская, 28а	Пригородный	15:08:0210125:21	0030020000000 Земли населенных пунктов	Для ведения личного подсобного хозяйства	13	02:02:02	1 196	669,85	801 140,60
34014	Респ. Северная Осетия - Алания, р-н Пригородный, с. Ногир, ул. Пушкина, 31	Пригородный	15:08:0210125:3	0030020000000 Земли населенных пунктов	Для индивидуального жилищного строительства	13	02:03:10	1 254	669,85	839 991,90
34015	Республика Северная Осетия - Алания, р-н Пригородный, с. Ногир, ул. Пушкина, 29	Пригородный	15:08:0210125:4	0030020000000 Земли населенных пунктов	ИЖС	13	02:03:10	1 200	669,85	803 820,00
34016	Республика Северная Осетия-Алания, р-н Пригородный, с. Ногир, ул Ленина, 157	Пригородный	15:08:0210125:44	0030020000000 Земли населенных пунктов	Для ведения личного подсобного хозяйства	13	02:02:02	1 195	669,85	800 470,75
34017	Респ. Северная Осетия - Алания, р-н Пригородный, с. Ногир, ул. Пушкина,25	Пригородный	15:08:0210125:5	0030020000000 Земли населенных пунктов	Для индивидуального жилищного строительства	13	02:03:10	1 062	669,85	711 380,70
34018	Северная Осетия - Алания респ. р-н Пригородный, с Ногир, ул Пушкина, 25	Пригородный	15:08:0210125:6	0030020000000 Земли населенных пунктов	Для ведения личного подсобного хозяйства	13	02:02:02	1 146	669,85	767 648,10
34019	Северная Осетия - Алания респ. р-н Пригородный, с Ногир, ул Пушкина, 23	Пригородный	15:08:0210125:7	0030020000000 Земли населенных пунктов	Для ведения личного подсобного хозяйства	13	02:02:02	1 012	669,85	677 888,20
34020	Респ. Северная Осетия - Алания, р-н Пригородный, с. Ногир, ул. Пушкина, дом 19	Пригородный	15:08:0210125:8	0030020000000 Земли населенных пунктов	ИЖС	13	02:03:10	1 000	669,85	669 850,00
34021	Респ. Северная Осетия - Алания, р-н Пригородный, с. Ногир, ул. Ленина,151	Пригородный	15:08:0210125:9	0030020000000 Земли населенных пунктов	Для ведения личного подсобного хозяйства	13	02:02:02	1 017	669,85	681 237,45
34022	Республика Северная Осетия-Алания, Пригородный р-н, с Ногир, ул Пушкина, 1	Пригородный	15:08:0210126:1	0030020000000 Земли населенных пунктов	Для ведения личного подсобного хозяйства	13	02:02:02	1 787	669,85	1 197 021,95
34023	Республика Северная Осетия-Алания, Пригородный р-н, с Ногир, ул Пионерская, 18	Пригородный	15:08:0210126:12	0030020000000 Земли населенных пунктов	Для ведения личного подсобного хозяйства	13	02:02:02	2 328	669,85	1 559 410,80
34024	Республика Северная Осетия-Алания, р-н Пригородный, с. Ногир, ул. Пионерская, 16	Пригородный	15:08:0210126:13	0030020000000 Земли населенных пунктов	Для ведения личного подсобного хозяйства	13	02:02:02	1 961	669,85	1 313 575,85
34025	Республика Северная Осетия-Алания, Пригородный р-н, с Ногир, ул Пионерская, 10	Пригородный	15:08:0210126:15	0030020000000 Земли населенных пунктов	Для ведения личного подсобного хозяйства	13	02:02:02	2 239	669,85	1 499 095,65
34026	Республика Северная Осетия-Алания, Пригородный р-н, с Ногир, ул Пионерская, 8	Пригородный	15:08:0210126:16	0030020000000 Земли населенных пунктов	Для индивидуального жилищного строительства	13	02:03:10	909	669,85	608 893,65
34027	Республика Северная Осетия-Алания, Пригородный р-н, с Ногир, ул Пионерская, 6	Пригородный	15:08:0210126:17	0030020000000 Земли населенных пунктов	Для индивидуального жилищного строительства	13	02:03:10	1 090	669,85	730 136,50
34028	Республика Северная Осетия-Алания, Пригородный р-н, с Ногир, ул Пионерская, 4	Пригородный	15:08:0210126:18	0030020000000 Земли населенных пунктов	Для индивидуального жилищного строительства	13	02:03:10	889	669,85	595 496,65
34029	Республика Северная Осетия-Алания, Пригородный р-н, с Ногир, ул Ленина, 162а	Пригородный	15:08:0210126:181	0030020000000 Земли населенных пунктов	Для ведения личного подсобного хозяйства	13	02:02:02	569	669,85	381 144,65
34030	Республика Северная Осетия - Алания, Пригородный район, с Ногир, ул Пионерская, 12-а	Пригородный	15:08:0210126:182	0030020000000 Земли населенных пунктов	Для ведения личного подсобного хозяйства	13	02:02:02	1 019	669,85	682 577,15
34031	Российская Федерация, Республика Северная Осетия - Алания, Пригородный район, с. Ногир, ул. Пионерская, 12	Пригородный	15:08:0210126:183	0030020000000 Земли населенных пунктов	Для ведения личного подсобного хозяйства	13	02:02:02	1 244	669,85	833 293,40
34032	Республика Северная Осетия-Алания, Пригородный р-н, с Ногир, ул Пионерская, 2	Пригородный	15:08:0210126:19	0030020000000 Земли населенных пунктов	Для ведения личного подсобного хозяйства	13	02:02:02	1 046	669,85	700 663,10
34033	Республика Северная Осетия-Алания, Пригородный р-н, с Ногир, ул Пушкина, 3	Пригородный	15:08:0210126:2	0030020000000 Земли населенных пунктов	Для индивидуального жилищного строительства	13	02:03:10	1 238	669,85	829 274,30
34034	Республика Северная Осетия-Алания, Пригородный р-н, с Ногир, ул. Ленина, 162	Пригородный	15:08:0210126:200	0030020000000 Земли населенных пунктов	Для ведения личного подсобного хозяйства	13	02:02:02	325	669,85	217 701,25
34035	Российская Федерация, Республика Северная Осетия-Алания, Пригородный р-н, с Ногир, ул Пионерская, 20а	Пригородный	15:08:0210126:201	0030020000000 Земли населенных пунктов	Для ведения личного подсобного хозяйства	13	02:02:02	706	669,85	472 914,10
34036	Российская Федерация, Республика Северная Осетия - Алания, Пригородный р-н, с. Ногир, ул. Ленина	Пригородный	15:08:0210126:203	0030020000000 Земли населенных пунктов	для ведения личного подсобного хозяйства	13	02:02:02	54	669,85	36 171,90
34037	Российская Федерация, Республика Северная Осетия - Алания, Пригородный р-н, с. Ногир, ул. Ленина	Пригородный	15:08:0210126:204	0030020000000 Земли населенных пунктов	для ведения личного подсобного хозяйства	13	02:02:02	213	669,85	142 678,05
34038	Российская Федерация, Республика Северная Осетия - Алания, Пригородный р-н, с. Ногир, ул. Ленина	Пригородный	15:08:0210126:205	0030020000000 Земли населенных пунктов	для ведения личного подсобного хозяйства	13	02:02:02	221	669,85	148 036,85
34039	Российская Федерация, Республика Северная Осетия - Алания, Пригородный р-н, с. Ногир, ул. Ленина	Пригородный	15:08:0210126:206	0030020000000 Земли населенных пунктов	для ведения личного подсобного хозяйства	13	02:02:02	479	669,85	320 858,15
34040	Республика Северная Осетия-Алания, Пригородный р-н, с Ногир, ул Пионерская, 18а	Пригородный	15:08:0210126:21	0030020000000 Земли населенных пунктов	Для ведения личного подсобного хозяйства	13	02:02:02	827	669,85	553 965,95
34041	Республика Северная Осетия - Алания, р-н Пригородный, с. Ногир, ул. Пионерская, 2в	Пригородный	15:08:0210126:22	0030020000000 Земли населенных пунктов	Для ведения личного подсобного хозяйства	13	02:02:02	1 149	669,85	769 657,65
34042	Республика Северная Осетия-Алания, Пригородный р-н, с Ногир, ул Пионерская, 2б	Пригородный	15:08:0210126:38	0030020000000 Земли населенных пунктов	Личное подсобное хозяйство	13	02:02:02	1 401	669,85	938 459,85
34043	Республика Северная Осетия-Алания, Пригородный р-н, с Ногир, ул Пионерская, 2а	Пригородный	15:08:0210126:39	0030020000000 Земли населенных пунктов	Личное подсобное хозяйство	13	02:02:02	1 429	669,85	957 215,65
34044	Республика Северная Осетия-Алания, Пригородный р-н, с Ногир, ул Пушкина, 9	Пригородный	15:08:0210126:4	0030020000000 Земли населенных пунктов	Для ведения личного подсобного хозяйства	13	02:02:02	1 041	669,85	697 313,85
34045	Республика Северная Осетия-Алания, Пригородный р-н, с Ногир, ул Пушкина, 9	Пригородный	15:08:0210126:5	0030020000000 Земли населенных пунктов	Для индивидуального жилищного строительства	13	02:03:10	1 433	669,85	959 895,05
34046	Республика Северная Осетия-Алания, Пригородный р-н, с Ногир, ул Пушкина, 5	Пригородный	15:08:0210126:56	0030020000000 Земли населенных пунктов	Для ведения личного подсобного хозяйства	13	02:02:02	1 288	669,85	862 766,80
34047	Республика Северная Осетия-Алания, Пригородный р-н, с Ногир, ул Пушкина, 5а	Пригородный	15:08:0210126:57	0030020000000 Земли населенных пунктов	Для ведения личного подсобного хозяйства	13	02:02:02	1 052	669,85	704 682,20
34048	Республика Северная Осетия-Алания, Пригородный р-н, с Ногир, ул Пушкина, 13а	Пригородный	15:08:0210126:58	0030020000000 Земли населенных пунктов	Для ведения личного подсобного хозяйства	13	02:02:02	877	669,85	587 458,45

№ п/п	Местоположение ЗУ	Район	Кадастровый номер ЗУ	Категория земель	Разрешенное использование по документу	Код вида разрешенного использования (в соответствии с классификатором видов разрешенного использования земельных участков)	Вид использования объектов недвижимости	Площадь	УПКС	КС
34049	Республика Северная Осетия-Алания, р-н Пригородный, с Ногир, ул Пушкина, 13	Пригородный	15:08:0210126:6	003002000000 Земли населенных пунктов	Для ведения личного подсобного хозяйства	13	02:0020	1 523	669,85	1 020 181,55
34050	Республика Северная Осетия-Алания, Пригородный р-н. с Ногир, ул Пушкина 1а	Пригородный	15:08:0210126:60	003002000000 Земли населенных пунктов	Для ведения личного подсобного хозяйства	13	02:0020	1 743	669,85	1 167 548,55
34051	Республика Северная Осетия-Алания, Пригородный р-н. с Ногир, ул Пушкина 17а	Пригородный	15:08:0210126:69	003002000000 Земли населенных пунктов	Для ведения личного подсобного хозяйства	13	02:0020	207	669,85	138 658,95
34052	Республика Северная Осетия-Алания, Пригородный р-н, с Ногир, ул Пушкина, 15	Пригородный	15:08:0210126:7	003002000000 Земли населенных пунктов	Для ведения личного подсобного хозяйства	13	02:0020	1 396	669,85	935 110,60
34053	Республика Северная Осетия-Алания, р-н Пригородный, с Ногир, ул Пушкина, 17	Пригородный	15:08:0210126:70	003002000000 Земли населенных пунктов	Для ведения личного подсобного хозяйства	13	02:0020	802	669,85	537 219,70
34054	Республика Северная Осетия-Алания, Пригородный р-н. с Ногир, ул Пушкина 17	Пригородный	15:08:0210126:9	003002000000 Земли населенных пунктов	Для индивидуального жилищного строительства	13	02:0010	1 538	669,85	1 030 229,30
34055	Северная Осетия - Алания респ, р-н Пригородный, с. Ногир, ул. Буденного, 40	Пригородный	15:08:0210127:1	003002000000 Земли населенных пунктов	Для ведения личного подсобного хозяйства	13	02:0020	1 254	669,85	839 991,90
34056	Респ. Северная Осетия - Алания, р-н Пригородный, с Ногир, ул Ленина, 141	Пригородный	15:08:0210127:10	003002000000 Земли населенных пунктов	Для ведения личного подсобного хозяйства	13	02:0020	989	669,85	662 481,65
34057	Респ. Северная Осетия - Алания, р-н Пригородный, с Ногир, ул Пионерская, 21	Пригородный	15:08:0210127:13	003002000000 Земли населенных пунктов	Для ведения личного подсобного хозяйства	13	02:0020	1 356	669,85	908 316,60
34058	Респ. Северная Осетия - Алания, р-н Пригородный, с. Ногир, ул. Пионерская, 21а	Пригородный	15:08:0210127:14	003002000000 Земли населенных пунктов	Для ведения личного подсобного хозяйства	13	02:0020	947	669,85	634 347,95
34059	Российская Федерация, Республика Северная Осетия - Алания, р-н. Пригородный, с.. Ногир, ул. Пионерская, 23	Пригородный	15:08:0210127:15	003002000000 Земли населенных пунктов	Для ведения личного подсобного хозяйства	13	02:0020	2 146	669,85	1 437 498,10
34060	Респ Северная Осетия - Алания, Пригородный р-н. с. Ногир, ул Молодежная,17	Пригородный	15:08:0210127:152	003002000000 Земли населенных пунктов	Для ведения личного подсобного хозяйства	13	02:0020	1 878	669,85	1 257 978,30
34061	Республика Северная Осетия-Алания, р-н Пригородный, с Ногир ул Пионерская, 43	Пригородный	15:08:0210127:153	003002000000 Земли населенных пунктов	Для ведения личного подсобного хозяйства	13	02:0020	1 115	669,85	746 882,75
34062	Республика Северная Осетия - Алания, Пригородный р-н, с. Ногир, ул. Буденного, 30	Пригородный	15:08:0210127:154	003002000000 Земли населенных пунктов	Для ведения личного подсобного хозяйства	13	02:0020	1 302	669,85	872 144,70
34063	Респ. Северная Осетия - Алания, р-н Пригородный, с. Ногир, ул. Пионерская, 27	Пригородный	15:08:0210127:16	003002000000 Земли населенных пунктов	индивидуальное жилищное строительство	13	02:0010	1 191	669,85	797 791,35
34064	Российская Федерация, Республика Северная Осетия - Алания, Пригородный район, с. Ногир, ул. Буденного, 32	Пригородный	15:08:0210127:169	003002000000 Земли населенных пунктов	Для индивидуального жилищного строительства	13	02:0010	1 342	669,85	898 938,70
34065	Респ. Северная Осетия - Алания, р-н Пригородный, с Ногир, ул Пионерская, 25	Пригородный	15:08:0210127:17	003002000000 Земли населенных пунктов	Для ведения личного подсобного хозяйства	13	02:0020	1 238	669,85	829 274,30
34066	Российская Федерация, Республика Северная Осетия - Алания, Пригородный район, с. Ногир, ул. Буденного, 32а	Пригородный	15:08:0210127:170	003002000000 Земли населенных пунктов	Для индивидуального жилищного строительства	13	02:0010	1 005	669,85	673 199,25
34067	Респ. Северная Осетия - Алания, р-н Пригородный, с. Ногир, ул. Пионерская-Ромашки	Пригородный	15:08:0210127:18	003002000000 Земли населенных пунктов	индивидуальное жилищное строительство	13	02:0010	1 774	669,85	1 188 313,90
34068	Респ. Северная Осетия - Алания, р-н Пригородный, с Ногир, ул Пионерская, 17	Пригородный	15:08:0210127:19	003002000000 Земли населенных пунктов	Для ведения личного подсобного хозяйства	13	02:0020	725	669,85	485 641,25
34069	Респ. Северная Осетия - Алания, р-н Пригородный, с Ногир, ул Буденного, 38	Пригородный	15:08:0210127:2	003002000000 Земли населенных пунктов	индивидуальное жилищное строительство	13	02:0010	1 042	669,85	697 983,70
34070	Республика Северная Осетия-Алания, р-н Пригородный, с Ногир, ул Ленина, 143 а	Пригородный	15:08:0210127:20	003002000000 Земли населенных пунктов	Для ведения личного подсобного хозяйства	13	02:0020	342	669,85	229 088,70
34071	Респ. Северная Осетия - Алания, р-н Пригородный, с. Ногир, ул. Буденного, дом 36	Пригородный	15:08:0210127:3	003002000000 Земли населенных пунктов	ИЖС	13	02:0010	800	669,85	535 880,00
34072	Республика Северная Осетия-Алания, р-н Пригородный, с Ногир, ул Пионерская, 19	Пригородный	15:08:0210127:32	003002000000 Земли населенных пунктов	Для ведения личного подсобного хозяйства	13	02:0020	1 324	669,85	886 881,40
34073	Республика Северная Осетия-Алания, р-н Пригородный, с Ногир, ул Пионерская, 19	Пригородный	15:08:0210127:33	003002000000 Земли населенных пунктов	Для ведения личного подсобного хозяйства	13	02:0020	1 000	669,85	669 850,00
34074	Республика Северная Осетия-Алания, р-н Пригородный, с. Ногир, ул. Пионерская, 41	Пригородный	15:08:0210127:37	003002000000 Земли населенных пунктов	Для ведения личного подсобного хозяйства	13	02:0020	997	669,85	667 840,45
34075	Республика Северная Осетия - Алания, р-н Пригородный, с. Ногир, ул. Пионерская, 39	Пригородный	15:08:0210127:39	003002000000 Земли населенных пунктов	Для ведения личного подсобного хозяйства	13	02:0020	949	669,85	635 687,65
34076	Российская Федерация, Республика Северная Осетия - Алания, Пригородный р-н , с Ногир, ул Буденного, 36	Пригородный	15:08:0210127:4	003002000000 Земли населенных пунктов	индивидуальное жилищное строительство	13	02:0010	1 366	669,85	915 015,10
34077	Российская Федерация, Республика Северная Осетия - Алания, Пригородный район, с. Ногир, ул. Буденного, 34	Пригородный	15:08:0210127:5	003002000000 Земли населенных пунктов	индивидуальное жилищное строительство	13	02:0010	1 388	669,85	929 751,80
34078	Республика Северная Осетия-Алания, Пригородный район . с.Ногир, ул.Буденного, 28	Пригородный	15:08:0210127:7	003002000000 Земли населенных пунктов	Для ведения личного подсобного хозяйства	13	02:0020	1 006	669,85	673 869,10
34079	Респ. Северная Осетия - Алания, р-н Пригородный, с. Ногир, ул. Буденного, 26	Пригородный	15:08:0210127:8	003002000000 Земли населенных пунктов	индивидуальное жилищное строительство	13	02:0010	2 421	669,85	1 621 706,85
34080	Республика Северная Осетия-Алания, р-н Пригородный, с Ногир, ул Ленина-Буденова	Пригородный	15:08:0210127:9	003002000000 Земли населенных пунктов	индивидуальное жилищное строительство	13	02:0010	2 179	669,85	1 459 603,15
34081	Республика Северная Осетия-Алания, р-н Пригородный, с Ногир, ул. Буденного, 2	Пригородный	15:08:0210128:1	003002000000 Земли населенных пунктов	Для ведения личного подсобного хозяйства	13	02:0020	1 170	669,85	783 724,50
34082	Респ. Северная Осетия - Алания, р-н Пригородный, с. Ногир, ул. Буденного, дом 20	Пригородный	15:08:0210128:10	003002000000 Земли населенных пунктов	ИЖС	13	02:0010	2 452	669,85	1 642 472,20
34083	Республика Северная Осетия-Алания, р-н Пригородный, с. Ногир, ул. Ленина, 156 "а"	Пригородный	15:08:0210128:12	003002000000 Земли населенных пунктов	Для ведения личного подсобного хозяйства	13	02:0020	742	669,85	497 028,70
34084	Респ. Северная Осетия - Алания, р-н Пригородный, с Ногир, ул Пионерская, дом 13	Пригородный	15:08:0210128:15	003002000000 Земли населенных пунктов	Для ведения личного подсобного хозяйства	13	02:0020	2 390	669,85	1 600 941,50
34085	Республика Северная Осетия - Алания, Пригородный р-н, с. Ногир, ул Пионерская, 7	Пригородный	15:08:0210128:160	003002000000 Земли населенных пунктов	для ведения личного подсобного хозяйства	13	02:0020	1 146	669,85	767 648,10
34086	Республика Северная Осетия-Алания, р-н Пригородный, с Ногир, ул Ленина, 158	Пригородный	15:08:0210128:163	003002000000 Земли населенных пунктов	Для ведения личного подсобного хозяйства	13	02:0020	787	669,85	527 171,95
34087	Респ. Северная Осетия - Алания, р-н Пригородный, с. Ногир, ул. Пионерская, дом 7-а	Пригородный	15:08:0210128:17	003002000000 Земли населенных пунктов	Для ведения личного подсобного хозяйства	13	02:0020	1 153	669,85	772 337,05
34088	Республика Северная Осетия - Алания, р-н Пригородный, с. Ногир, ул. Ленина, 212а	Пригородный	15:08:0210128:18	003002000000 Земли населенных пунктов	Объекты общественного питания	4	04:0060	687	1 490,42	1 023 918,54
34089	Республика Северная Осетия-Алания, р-н Пригородный, с Ногир, ул Ленина	Пригородный	15:08:0210128:187	003002000000 Земли населенных пунктов	Для ведения личного подсобного хозяйства	13	02:0020	650	669,85	435 402,50

№ пп	Местоположение ЗУ	Район	Кадастровый номер ЗУ	Категория земель	Разрешенное использование по документу	Код вида разрешенного использования (в соответствии с классификатором видов разрешенного использования земельных участков)	Вид использования объектов недвижимости	Площадь	УПКС	КС
34090	Республика Северная Осетия-Алания, р-н Пригородный, с Ногир, ул Ленина	Пригородный	15:08:0210128:188	0030020000000 Земли населенных пунктов	Для ведения личного подсобного хозяйства	13	02:0020	1 045	669,85	699 993,25
34091	Российская Федерация, Республика Северная Осетия-Алания, Пригородный район. с. Ногир, ул. Пионерская, 16	Пригородный	15:08:0210128:189	0030020000000 Земли населенных пунктов	Индивидуальное жилищное строительство	13	02:0010	1 425	669,85	954 536,25
34092	Респ. Северная Осетия - Алания, р-н Пригородный. с. Ногир, ул. Пионерская, 5	Пригородный	15:08:0210128:19	0030020000000 Земли населенных пунктов	Для ведения личного подсобного хозяйства	13	02:0020	2 312	669.85	1 548 693,20
34093	Российская Федерация, Республика Северная Осетия-Алания, Пригородный район, с. Ногир, ул. Пионерская, 1	Пригородный	15:08:0210128:190	0030020000000 Земли населенных пунктов	Для ведения личного подсобного хозяйства	13	02:0020	1 649	669.85	1 104 582,65
34094	Российская Федерация, Республика Северная Осетия - Алания, Пригородный район. с. Ногир, ул. Пионерская, 16	Пригородный	15:08:0210128:192	0030020000000 Земли населенных пунктов	Для ведения личного подсобного хозяйства (приусадебный земельный участок)	13	02:0020	2 494	669,85	1 670 605,90
34095	Респ. Северная Осетия - Алания, р-н Пригородный. с. Ногир, ул. Буденного, дом 4	Пригородный	15:08:0210128:2	0030020000000 Земли населенных пунктов	ИЖС	13	02:0010	1 700	669,85	1 138 745,00
34096	Респ. Северная Осетия - Алания, р-н Пригородный. с. Ногир, ул. Пионерская, 3	Пригородный	15:08:0210128:20	0030020000000 Земли населенных пунктов	Для ведения личного подсобного хозяйства	13	02:0020	2 266	669.85	1 517 880,10
34097	Республика Северная Осетия-Алания, р-н Пригородный, с Ногир, ул Пионерская/Нагорная, д 11а	Пригородный	15:08:0210128:22	0030020000000 Земли населенных пунктов	ИЖС	13	02:0010	1 063	669.85	712 050,55
34098	Респ. Северная Осетия - Алания, р-н Пригородный, с Ногир, ул Буденного, дом 22	Пригородный	15:08:0210128:23	0030020000000 Земли населенных пунктов	Для ведения личного подсобного хозяйства	13	02:0020	536	669,85	359 039,60
34099	Республика Северная Осетия - Алания, р-н Пригородный, с.Ногир, ул.Ленина, 156	Пригородный	15:08:0210128:25	0030020000000 Земли населенных пунктов	Для ведения личного подсобного хозяйства	13	02:0020	470	669,85	314 829,50
34100	Респ. Северная Осетия - Алания, р-н Пригородный. с. Ногир, ул. Буденного, дом 22	Пригородный	15:08:0210128:26	0030020000000 Земли населенных пунктов	Для ведения личного подсобного хозяйства	13	02:0020	309	669.85	206 983,65
34101	Респ. Северная Осетия - Алания, р-н Пригородный, с Ногир, ул Буденного, 22-б	Пригородный	15:08:0210128:27	0030020000000 Земли населенных пунктов	Для ведения личного подсобного хозяйства	13	02:0020	211	669.85	141 338,35
34102	Респ. Северная Осетия - Алания, р-н Пригородный, с Ногир, ул Буденного, 6	Пригородный	15:08:0210128:3	0030020000000 Земли населенных пунктов	Для ведения личного подсобного хозяйства	13	02:0020	1 414	669,85	947 167,90
34103	Респ. Северная Осетия - Алания, р-н Пригородный. с. Ногир, ул. Буденного. 8	Пригородный	15:08:0210128:4	0030020000000 Земли населенных пунктов	Для ведения личного подсобного хозяйства	13	02:0020	1 188	669,85	795 781,80
34104	Республика Северная Осетия - Алания, р-н Пригородный, с. Ногир, ул. Буденного, 10	Пригородный	15:08:0210128:5	0030020000000 Земли населенных пунктов	Индивидуальное жилищное строительство	13	02:0010	1 107	669.85	741 523,95
34105	Респ. Северная Осетия - Алания, р-н Пригородный, с. Ногир, ул. Буденного, дом 12	Пригородный	15:08:0210128:6	0030020000000 Земли населенных пунктов	ИЖС	13	02:0010	1 120	669.85	750 232,00
34106	Респ. Северная Осетия - Алания, р-н Пригородный, с Ногир, ул Буденного, дом 14	Пригородный	15:08:0210128:7	0030020000000 Земли населенных пунктов	Для эксплуатации существующего жилого дома	13	02:0010	1 207	669,85	808 508,95
34107	Респ. Северная Осетия - Алания, р-н Пригородный. с. Ногир, ул. Буденного. дом 16	Пригородный	15:08:0210128:8	0030020000000 Земли населенных пунктов	Для ведения личного подсобного хозяйства	13	02:0020	1 234	669,85	826 594,90
34108	Респ. Северная Осетия - Алания, р-н Пригородный. с. Ногир, ул. Буденного. дом 18	Пригородный	15:08:0210128:9	0030020000000 Земли населенных пунктов	Для ведения личного подсобного хозяйства	13	02:0020	1 141	669.85	764 298,85
34109	Респ. Северная Осетия - Алания, р-н Пригородный, с. Ногир, ул. Ромашки, дом 158	Пригородный	15:08:0210129:1	0030020000000 Земли населенных пунктов	под существующую базу	6	06:0000	17 065	624.97	10 665 113,05
34110	Респ. Северная Осетия - Алания, р-н Пригородный, с Ногир, ул Степная, дом 122	Пригородный	15:08:0210129:11	0030020000000 Земли населенных пунктов	Для ведения личного подсобного хозяйства	13	02:0020	1 299	669,85	870 135,15
34111	Северная Осетия - Алания респ, р-н Пригородный. с Ногир, ул Буденного, 51	Пригородный	15:08:0210129:13	0030020000000 Земли населенных пунктов	Для ведения личного подсобного хозяйства	13	02:0020	1 152	669,85	771 667,20
34112	Респ. Северная Осетия - Алания, р-н Пригородный. с. Ногир, ул. Буденного. дом 49	Пригородный	15:08:0210129:14	0030020000000 Земли населенных пунктов	Индивидуальное жилищное строительство	13	02:0010	1 016	669.85	680 567,60
34113	Респ. Северная Осетия - Алания, р-н Пригородный, с Ногир, ул Буденного, дом 49	Пригородный	15:08:0210129:15	0030020000000 Земли населенных пунктов	Индивидуальное жилищное строительство	13	02:0010	1 009	669.85	675 878,65
34114	Респ. Северная Осетия - Алания, р-н Пригородный, с Ногир, ул Буденного, дом 47	Пригородный	15:08:0210129:16	0030020000000 Земли населенных пунктов	Для ведения личного подсобного хозяйства	13	02:0020	1 074	669,85	719 418,90
34115	РСО-Алания, Пригородный район. с Ногир, ул Степная, 120	Пригородный	15:08:0210129:160	0030020000000 Земли населенных пунктов	Для ведения личного подсобного хозяйства	13	02:0020	1 000	669,85	669 850,00
34116	Республика Северная Осетия-Алания, р-н Пригородный. с Ногир, ул Буденного, 45	Пригородный	15:08:0210129:17	0030020000000 Земли населенных пунктов	Для ведения личного подсобного хозяйства	13	02:0020	954	669.85	639 036,90
34117	Республика Северная Осетия - Алания, Пригородный район. с. Ногир, ул. Ромашки, 171-п	Пригородный	15:08:0210129:177	0030020000000 Земли населенных пунктов	Для ведения личного подсобного хозяйства	13	02:0020	2 800	669.85	1 875 580,00
34118	Российская Федерация, Республика Северная Осетия - Алания, Пригородный район. с. Ногир. ул. Буденного. 53-а	Пригородный	15:08:0210129:179	0030020000000 Земли населенных пунктов	Для ведения личного подсобного хозяйства	13	02:0020	697	669,85	466 885,45
34119	Российская Федерация, Республика Северная Осетия - Алания, Пригородный район, с. Ногир, ул. Буденного	Пригородный	15:08:0210129:180	0030020000000 Земли населенных пунктов	Для ведения личного подсобного хозяйства	13	02:0020	1 934	669,85	1 295 489,90
34120	Российская Федерация, Республика Северная Осетия - Алания, Пригородный район, с. Ногир, ул. Харебова, 46	Пригородный	15:08:0210129:182	0030020000000 Земли населенных пунктов	Индивидуальное жилищное строительство	13	02:0010	1 996	669.85	1 337 020,60
34121	Российская Федерация, Республика Северная Осетия - Алания, Пригородный район. с. Ногир, ул. Харебова, 46б	Пригородный	15:08:0210129:183	0030020000000 Земли населенных пунктов	Индивидуальное жилищное строительство	13	02:0010	659	669.85	441 431,15
34122	Северная Осетия - Алания респ, р-н Пригородный, с Ногир, ул Харебова, 58	Пригородный	15:08:0210129:19	0030020000000 Земли населенных пунктов	Для ведения личного подсобного хозяйства	13	02:0020	2 340	669,85	1 567 449,00
34123	Республика Северная Осетия-Алания, р-н Пригородный, с. Ногир, ул Харебова/Ромашки, д 40	Пригородный	15:08:0210129:2	0030020000000 Земли населенных пунктов	ИЖС	13	02:0010	1 500	669,85	1 004 775,00
34124	Респ. Северная Осетия - Алания, р-н Пригородный. с. Ногир, ул. Ромашки, 169-а	Пригородный	15:08:0210129:20	0030020000000 Земли населенных пунктов	для строительства складских помещений	6	06:0000	2 800	624.97	1 749 916,00
34125	Респ. Северная Осетия - Алания, р-н Пригородный, с Ногир, ул Ромашки, дом 171	Пригородный	15:08:0210129:21	0030020000000 Земли населенных пунктов	Для ведения личного подсобного хозяйства	13	02:0020	953	669.85	638 367,05
34126	Северная Осетия - Алания респ, р-н Пригородный, с Ногир, ул Буденного, 67-а	Пригородный	15:08:0210129:29	0030020000000 Земли населенных пунктов	Для ведения личного подсобного хозяйства	13	02:0020	1 040	669,85	696 644,00
34127	Северная Осетия - Алания респ, р-н Пригородный. с. Ногир, ул. Харебова, 44 - а	Пригородный	15:08:0210129:3	0030020000000 Земли населенных пунктов	Для ведения личного подсобного хозяйства	13	02:0020	2 080	669,85	1 393 288,00
34128	Республика Северная Осетия-Алания, Пригородный р-н. с Ногир, ул Степная, 114 а	Пригородный	15:08:0210129:46	0030020000000 Земли населенных пунктов	Для ведения личного подсобного хозяйства	13	02:0020	1 059	669.85	709 371,15
34129	Республика Северная Осетия-Алания, р-н Пригородный, с Ногир, ул. Харебова, 48	Пригородный	15:08:0210129:48	0030020000000 Земли населенных пунктов	Для ведения личного подсобного хозяйства	13	02:0020	871	669.85	583 439,35
34130	Республика Северная Осетия-Алания, р-н Пригородный, с Ногир, ул. Харебова, 48 а	Пригородный	15:08:0210129:49	0030020000000 Земли населенных пунктов	Для ведения личного подсобного хозяйства	13	02:0020	798	669,85	534 540,30
34131	Респ. Северная Осетия - Алания, р-н Пригородный, с. Ногир, ул. Харебова, дом 50	Пригородный	15:08:0210129:5	0030020000000 Земли населенных пунктов	ИЖС	13	02:0010	2 046	669,85	1 370 513,10
34132	Респ. Северная Осетия - Алания, р-н Пригородный. с. Ногир, ул. Харебова, 52	Пригородный	15:08:0210129:7	0030020000000 Земли населенных пунктов	Для ведения личного подсобного хозяйства	13	02:0020	1 198	669,85	802 480,30

№ п/п	Местоположение ЗУ	Район	Кадастровый номер ЗУ	Категория земель	Разрешенное использование по документу	Код вида разрешенного использования (в соответствии с классификатором видов разрешенного использования земельных участков)	Вид использования объектов недвижимости	Площадь	УПКС	КС
34133	Респ. Северная Осетия - Алания, р-н Пригородный, с. Ногир, ул. Харебов, дом 54	Пригородный	15:08:0210129:8	0003002000000 Земли населенных пунктов	Индивидуальное жилищное строительство	13	02:0010	1 492	669,85	999 416,20
34134	Респ. Северная Осетия - Алания, р-н Пригородный, с. Ногир, ул. Харебова, 56	Пригородный	15:08:0210129:9	0003002000000 Земли населенных пунктов	Для ведения личного подсобного хозяйства	13	02:0020	2 191	669,85	1 467 641,35
34135	Республика Северная Осетия-Алания, р-н Пригородный, с. Ногир, ул. Буденного, 25	Пригородный	15:08:0210130:10	0003002000000 Земли населенных пунктов	Индивидуальное жилищное строительство	13	02:0010	2 246	669,85	1 504 483,10
34136	Респ. Северная Осетия - Алания, Пригородный район, с. Ногир, ул. Международная, 22	Пригородный	15:08:0210130:11	0003002000000 Земли населенных пунктов	Для ведения личного подсобного хозяйства	13	02:0020	2 437	669,85	1 632 424,45
34137	Респ. Северная Осетия - Алания, Пригородный район, с. Ногир, ул. Международная, 24	Пригородный	15:08:0210130:12	0003002000000 Земли населенных пунктов	Для ведения личного подсобного хозяйства	13	02:0020	2 404	669,85	1 610 319,40
34138	Респ. Северная Осетия - Алания, Пригородный район, с. Ногир, ул. Международная, 26	Пригородный	15:08:0210130:13	0003002000000 Земли населенных пунктов	Индивидуальное жилищное строительство	13	02:0010	2 196	669,85	1 470 990,60
34139	Респ. Северная Осетия - Алания, Пригородный район, с. Ногир, ул. Международная, 28	Пригородный	15:08:0210130:14	0003002000000 Земли населенных пунктов	Для ведения личного подсобного хозяйства	13	02:0020	2 122	669,85	1 421 421,70
34140	Респ. Северная Осетия - Алания, Пригородный район, с. Ногир, ул. Международная, 30	Пригородный	15:08:0210130:15	0003002000000 Земли населенных пунктов	Индивидуальное жилищное строительство	13	02:0010	2 212	669,85	1 481 708,20
34141	Респ. Северная Осетия - Алания, Пригородный район, с. Ногир, ул. Международная, 32	Пригородный	15:08:0210130:16	0003002000000 Земли населенных пунктов	Индивидуальное жилищное строительство	13	02:0010	2 100	669,85	1 406 685,00
34142	Респ. Северная Осетия - Алания, Пригородный район, с. Ногир, ул. Буденного, 43	Пригородный	15:08:0210130:2	0003002000000 Земли населенных пунктов	Для ведения личного подсобного хозяйства	13	02:0020	2 034	669,85	1 362 474,90
34143	Респ. Северная Осетия - Алания, Пригородный район , с. Ногир, ул. Буденного, 39	Пригородный	15:08:0210130:3	0003002000000 Земли населенных пунктов	Индивидуальное жилищное строительство	13	02:0010	1 193	669,85	799 131,05
34144	Респ. Северная Осетия - Алания, Пригородный район, с. Ногир, ул. Буденного, 37	Пригородный	15:08:0210130:4	0003002000000 Земли населенных пунктов	Индивидуальное жилищное строительство	13	02:0010	1 215	669,85	813 867,75
34145	Респ. Северная Осетия - Алания, Пригородный район , с. Ногир, ул. Буденного, 37	Пригородный	15:08:0210130:5	0003002000000 Земли населенных пунктов	Для ведения личного подсобного хозяйства	13	02:0020	1 334	669,85	893 579,90
34146	Российская Федерация, Республика Северная Осетия-Алания, Пригородный муниципальный район, с. Ногир, ул. Буденного, 35	Пригородный	15:08:0210130:6	0003002000000 Земли населенных пунктов	Для ведения личного подсобного хозяйства	13	02:0020	1 190	669,85	797 121,50
34147	Респ. Северная Осетия - Алания, Пригородный район, с. Ногир, ул. Буденного, 31	Пригородный	15:08:0210130:7	0003002000000 Земли населенных пунктов	Индивидуальное жилищное строительство	13	02:0010	2 072	669,85	1 387 929,20
34148	Респ. Северная Осетия - Алания, Пригородный район, с. Ногир, ул. Буденного, 29	Пригородный	15:08:0210130:8	0003002000000 Земли населенных пунктов	Индивидуальное жилищное строительство	13	02:0010	1 088	669,85	728 796,80
34149	Респ. Северная Осетия - Алания, Пригородный район , с. Ногир, ул. Буденного, 27	Пригородный	15:08:0210130:9	0003002000000 Земли населенных пунктов	Для ведения личного подсобного хозяйства	13	02:0020	1 217	669,85	815 207,45
34150	Республика Северная Осетия-Алания, р-н Пригородный, с. Ногир, ул Международная/Надтеречная, д 2	Пригородный	15:08:0210131:1	0003002000000 Земли населенных пунктов	ИЖС	13	02:0010	8 000	669,85	5 358 800,00
34151	Республика Северная Осетия-Алания, р-н Пригородный, с Ногир, ул Буденного/Ленина, д 19	Пригородный	15:08:0210131:10	0003002000000 Земли населенных пунктов	Для индивидуального жилищного строительства	13	02:0010	1 254	669,85	839 991,90
34152	Российская Федерация, Республика Северная Осетия - Алания, Пригородный р-н , с. Ногир, ул. Буденного, 17	Пригородный	15:08:0210131:11	0003002000000 Земли населенных пунктов	Для индивидуального жилищного строительства	13	02:0010	1 295	669,85	867 455,75
34153	Республика Северная Осетия-Алания, Пригородный р-н, с Ногир, ул Буденного, 19	Пригородный	15:08:0210131:12	0003002000000 Земли населенных пунктов	Для ведения личного подсобного хозяйства	13	02:0020	2 508	669,85	1 677 974,25
34154	Республика Северная Осетия-Алания, Пригородный р-н, с Ногир, ул Буденного, 17	Пригородный	15:08:0210131:13	0003002000000 Земли населенных пунктов	Для ведения личного подсобного хозяйства	13	02:0020	2 232	669,85	1 495 105,20
34155	Республика Северная Осетия-Алания, Пригородный р-н, с Ногир, ул Буденного, 13	Пригородный	15:08:0210131:14	0003002000000 Земли населенных пунктов	Для ведения личного подсобного хозяйства	13	02:0020	1 002	669,85	671 189,70
34156	Республика Северная Осетия-Алания, Пригородный р-н, с Ногир, ул Буденного, 11	Пригородный	15:08:0210131:15	0003002000000 Земли населенных пунктов	Для ведения личного подсобного хозяйства	13	02:0020	963	669,85	645 065,55
34157	Республика Северная Осетия - Алания, Пригородный район, с Ногир, ул Международная, 10	Пригородный	15:08:0210131:152	0003002000000 Земли населенных пунктов	Для ведения личного подсобного хозяйства	13	02:0020	1 000	669,85	669 850,00
34158	Республика Северная Осетия - Алания, р-н Пригородный, с. Ногир, ул. Буденного, 9	Пригородный	15:08:0210131:16	0003002000000 Земли населенных пунктов	Для ведения личного подсобного хозяйства	13	02:0020	1 341	669,85	898 268,85
34159	Российская Федерация, Республика Северная Осетия - Алания, Пригородный р-н, с. Ногир, ул. Международная, 26	Пригородный	15:08:0210131:167	0003002000000 Земли населенных пунктов	Для ведения личного подсобного хозяйства	13	02:0020	2 500	669,85	1 674 625,00
34160	Республика Северная Осетия-Алания, Пригородный р-н, с Ногир, ул Буденного, 7	Пригородный	15:08:0210131:17	0003002000000 Земли населенных пунктов	Для ведения личного подсобного хозяйства	13	02:0020	911	669,85	610 233,35
34161	Республика Северная Осетия-Алания, Пригородный р-н, с Ногир, ул Буденного, 3	Пригородный	15:08:0210131:18	0003002000000 Земли населенных пунктов	Для индивидуального жилищного строительства	13	02:0010	1 564	669,85	1 047 645,40
34162	Республика Северная Осетия-Алания, Пригородный р-н, с Ногир, ул Надтеречная/Буденного, 1	Пригородный	15:08:0210131:19	0003002000000 Земли населенных пунктов	Для индивидуального жилищного строительства	13	02:0010	1 221	669,85	817 886,85
34163	Республика Северная Осетия-Алания, р-н Пригородный, с. Ногир, ул. Международная, 4	Пригородный	15:08:0210131:2	0003002000000 Земли населенных пунктов	Для ведения личного подсобного хозяйства	13	02:0020	2 465	669,85	1 651 180,25
34164	Республика Северная Осетия-Алания, р-н Пригородный, с. Ногир, ул. Буденного, 1-а	Пригородный	15:08:0210131:20	0003002000000 Земли населенных пунктов	Для ведения личного подсобного хозяйства	13	02:0020	1 796	669,85	1 203 050,60
34165	Республика Северная Осетия-Алания, р-н Пригородный, с. Ногир, ул. Надтеречная, 12	Пригородный	15:08:0210131:3	0003002000000 Земли населенных пунктов	Для индивидуального жилищного строительства	13	02:0010	2 000	669,85	1 339 700,00
34166	Республика Северная Осетия-Алания, р-н Пригородный, с Ногир, ул Международная/Надтеречная, 8	Пригородный	15:08:0210131:4	0003002000000 Земли населенных пунктов	Для индивидуального жилищного строительства	13	02:0010	1 231	669,85	824 583,35
34167	Республика Северная Осетия-Алания, р-н Пригородный, с. Ногир, ул. Международная, 8	Пригородный	15:08:0210131:5	0003002000000 Земли населенных пунктов	Для ведения личного подсобного хозяйства	13	02:0020	1 190	669,85	797 121,50
34168	Республика Северная Осетия-Алания, Пригородный р-н, с Ногир, ул Международная, 14	Пригородный	15:08:0210131:6	0003002000000 Земли населенных пунктов	Для ведения личного подсобного хозяйства	13	02:0020	2 307	669,85	1 545 343,95
34169	Республика Северная Осетия-Алания, Пригородный р-н, с Ногир, ул Международная/Надтеречная, 14	Пригородный	15:08:0210131:7	0003002000000 Земли населенных пунктов	Для индивидуального жилищного строительства	13	02:0010	2 200	669,85	1 473 670,00
34170	Республика Северная Осетия-Алания, р-н Пригородный, с Ногир, ул Международная/Надтеречная, 16	Пригородный	15:08:0210131:8	0003002000000 Земли населенных пунктов	Для индивидуального жилищного строительства	13	02:0010	1 298	669,85	869 465,30
34171	Республика Северная Осетия-Алания, Пригородный р-н, с Ногир, ул Международная, 20	Пригородный	15:08:0210131:9	0003002000000 Земли населенных пунктов	Для ведения личного подсобного хозяйства	13	02:0020	1 219	669,85	816 547,15
34172	Республика Северная Осетия-Алания, Пригородный район, с Ногир, ул Международная, 39	Пригородный	15:08:0210132:10	0003002000000 Земли населенных пунктов	Для ведения личного подсобного хозяйства	13	02:0020	1 141	669,85	764 298,85

№ пп	Местоположение ЗУ	Район	Кадастровый номер ЗУ	Категория земель	Разрешенное использование по документу	Код вида разрешенного использования (в соответствии с классификатором видов разрешенного использования земельных участков)	Вид использования объектов недвижимости	Площадь	УПКС	КС
34173	Респ. Северная Осетия - Алания, Пригородный район, с. Ногир, ул. Международная, 41	Пригородный	15:08:0210132:11	003002000000 Земли населенных пунктов	Для ведения личного подсобного хозяйства	13	02:02:02	1 187	669,85	795 111,95
34174	Респ. Северная Осетия - Алания, Пригородный район, с. Ногир, ул. Международная, 43	Пригородный	15:08:0210132:12	003002000000 Земли населенных пунктов	Для ведения личного подсобного хозяйства	13	02:02:02	1 437	669,85	962 574,45
34175	Респ. Северная Осетия - Алания, Пригородный район, с. Ногир, ул. Ромашки, 106	Пригородный	15:08:0210132:13	003002000000 Земли населенных пунктов	Для ведения личного подсобного хозяйства	13	02:02:02	1 526	669,85	1 022 191,10
34176	Респ. Северная Осетия - Алания, Пригородный район, с. Ногир, ул. Харебова, 40	Пригородный	15:08:0210132:14	003002000000 Земли населенных пунктов	Индивидуальное жилищное строительство	13	02:02:01	2 391	669,85	1 601 611,35
34177	Респ. Северная Осетия - Алания, Пригородный район, с. Ногир, ул. Харебова, 38	Пригородный	15:08:0210132:15	003002000000 Земли населенных пунктов	Для ведения личного подсобного хозяйства	13	02:02:02	2 315	669,85	1 550 702,75
34178	Республика Северная Осетия-Алания, Пригородный район, с.Ногир, ул.Международная	Пригородный	15:08:0210132:155	003002000000 Земли населенных пунктов	Для ведения личного подсобного хозяйства	13	02:02:02	870	669,85	582 769,50
34179	Республика Северная Осетия-Алания, Пригородный район, с.Ногир, ул. Международная, 27-а	Пригородный	15:08:0210132:156	003002000000 Земли населенных пунктов	Для ведения личного подсобного хозяйства	13	02:02:02	619	669,85	414 637,15
34180	Респ. Северная Осетия - Алания, Пригородный район, с. Ногир, ул. Харебова, 36	Пригородный	15:08:0210132:16	003002000000 Земли населенных пунктов	Для ведения личного подсобного хозяйства	13	02:02:02	917	669,85	614 252,45
34181	Российская Федерация, Республика Северная Осетия - Алания, Пригородный район, с. Ногир, ул. Харебова, 34	Пригородный	15:08:0210132:17	003002000000 Земли населенных пунктов	Для ведения личного подсобного хозяйства	13	02:02:02	1 294	669,85	866 785,90
34182	Российская Федерация, Республика Северная Осетия - Алания, Пригородный район, с. Ногир, ул. Ленина, 133	Пригородный	15:08:0210132:172	003002000000 Земли населенных пунктов	Для ведения личного подсобного хозяйства	13	02:02:02	553	669,85	370 427,05
34183	Российская Федерация, Республика Северная Осетия - Алания, Пригородный район, с. Ногир, ул. Ленина, 133-а	Пригородный	15:08:0210132:173	003002000000 Земли населенных пунктов	Для ведения личного подсобного хозяйства	13	02:02:02	405	669,85	271 289,25
34184	Респ. Северная Осетия - Алания, Пригородный район, с. Ногир, ул. Харебова, 30	Пригородный	15:08:0210132:18	003002000000 Земли населенных пунктов	Для ведения личного подсобного хозяйства	13	02:02:02	1 192	669,85	798 461,20
34185	Российская Федерация, Республика Северная Осетия - Алания, Пригородный район, с. Ногир, ул. Харебова, 28	Пригородный	15:08:0210132:19	003002000000 Земли населенных пунктов	Индивидуальное жилищное строительство	13	02:02:01	1 405	669,85	941 139,25
34186	Респ. Северная Осетия - Алания, Пригородный район, с. Ногир, ул. Харебова, 32	Пригородный	15:08:0210132:22	003002000000 Земли населенных пунктов	Для ведения личного подсобного хозяйства	13	02:02:02	1 114	669,85	746 212,90
34187	Республика Северная Осетия-Алания, Пригородный р-н, с. Ногир, ул. Надтеречная, 164	Пригородный	15:08:0210132:23	003002000000 Земли населенных пунктов	Для ведения личного подсобного хозяйства	13	02:02:02	1 206	669,85	807 839,10
34188	Респ. Северная Осетия - Алания, р-н Пригородный, с. Ногир, ул. Международная, дом 27	Пригородный	15:08:0210132:3	003002000000 Земли населенных пунктов	под существующим жилым домом и приусадебным участком	13	02:02:01	1 400	669,85	937 790,00
34189	Республика Северная Осетия-Алания, Пригородный район, с. Ногир, ул. Ленина, 131	Пригородный	15:08:0210132:41	003002000000 Земли населенных пунктов	Для ведения личного подсобного хозяйства	13	02:02:02	659	669,85	441 431,15
34190	Республика Северная Осетия-Алания, Пригородный район, с. Ногир, ул. Харебова, 26	Пригородный	15:08:0210132:42	003002000000 Земли населенных пунктов	Для ведения личного подсобного хозяйства	13	02:02:02	268	669,85	179 519,80
34191	Респ. Северная Осетия - Алания, Пригородный район, с. Ногир, ул. Международная, 29	Пригородный	15:08:0210132:5	003002000000 Земли населенных пунктов	индивидуальное жилищное строительство	13	02:02:01	1 171	669,85	784 394,35
34192	Респ. Северная Осетия - Алания, Пригородный район, с. Ногир, ул. Международная, 31	Пригородный	15:08:0210132:6	003002000000 Земли населенных пунктов	Индивидуальное жилищное строительство	13	02:02:01	1 152	669,85	771 667,20
34193	Респ. Северная Осетия - Алания, Пригородный район, с. Ногир, ул. Международная, 33	Пригородный	15:08:0210132:7	003002000000 Земли населенных пунктов	Для ведения личного подсобного хозяйства	13	02:02:02	2 390	669,85	1 600 941,50
34194	Респ. Северная Осетия - Алания, Пригородный район, с. Ногир, ул. Международная, 35	Пригородный	15:08:0210132:8	003002000000 Земли населенных пунктов	Индивидуальное жилищное строительство	13	02:02:01	1 530	669,85	1 024 870,50
34195	Респ. Северная Осетия - Алания, Пригородный район, с. Ногир, ул. Международная, 37	Пригородный	15:08:0210132:9	003002000000 Земли населенных пунктов	Для ведения личного подсобного хозяйства	13	02:02:02	916	669,85	613 582,60
34196	Республика Северная Осетия-Алания, район Пригородный, с.Ногир, ул.Харебова, 2	Пригородный	15:08:0210133:1	003002000000 Земли населенных пунктов	Для ведения личного подсобного хозяйства	13	02:02:02	1 446	669,85	968 603,10
34197	Республика Северная Осетия-Алания, Пригородный р-н, с. Ногир, ул. Харебова, 20	Пригородный	15:08:0210133:10	003002000000 Земли населенных пунктов	Для ведения личного подсобного хозяйства	13	02:02:02	2 437	669,85	1 632 424,45
34198	Республика Северная Осетия-Алания, Пригородный р-н, с. Ногир, ул. Харебова, 20	Пригородный	15:08:0210133:11	003002000000 Земли населенных пунктов	Индивидуальное жилищное строительство	13	02:02:01	2 375	669,85	1 590 893,75
34199	Республика Северная Осетия-Алания, Пригородный р-н, с. Ногир, ул. Международная/Ленина, 23	Пригородный	15:08:0210133:13	003002000000 Земли населенных пунктов	Индивидуальное жилищное строительство	13	02:02:01	1 895	669,85	1 269 365,75
34200	Республика Северная Осетия-Алания, Пригородный р-н, с. Ногир, ул. Международная, 21	Пригородный	15:08:0210133:14	003002000000 Земли населенных пунктов	Под индивидуальную жилую застройку	13	02:02:01	1 192	669,85	798 461,20
34201	Республика Северная Осетия-Алания, Пригородный р-н, с. Ногир, ул. Международная, 19	Пригородный	15:08:0210133:15	003002000000 Земли населенных пунктов	Для ведения личного подсобного хозяйства	13	02:02:02	1 118	669,85	748 892,30
34202	Республика Северная Осетия-Алания, Пригородный р-н, с. Ногир, ул. Международная, 17	Пригородный	15:08:0210133:16	003002000000 Земли населенных пунктов	Индивидуальное жилищное строительство	13	02:02:01	1 199	669,85	803 150,15
34203	Республика Северная Осетия-Алания, Пригородный р-н, с. Ногир, ул. Харебова, 4	Пригородный	15:08:0210133:162	003002000000 Земли населенных пунктов	Индивидуальное жилищное строительство	13	02:02:01	1 015	669,85	679 897,75
34204	Республика Северная Осетия-Алания, Пригородный р-н, с. Ногир, ул. Харебова, 4 "а"	Пригородный	15:08:0210133:163	003002000000 Земли населенных пунктов	Индивидуальное жилищное строительство	13	02:02:01	517	669,85	346 312,45
34205	Республика Северная Осетия-Алания, Пригородный район, с. Ногир, ул. Надтеречная, 172	Пригородный	15:08:0210133:165	003002000000 Земли населенных пунктов	Для ведения личного подсобного хозяйства	13	02:02:02	1 016	669,85	680 567,60
34206	Республика Северная Осетия-Алания, Пригородный р-н, с. Ногир, ул. Международная, 17	Пригородный	15:08:0210133:17	003002000000 Земли населенных пунктов	Индивидуальное жилищное строительство	13	02:02:01	1 199	669,85	803 150,15
34207	Республика Северная Осетия - Алания, Пригородный район, с. Ногир, ул. Международная, 15	Пригородный	15:08:0210133:18	003002000000 Земли населенных пунктов	индивидуальное жилищное строительство	13	02:02:01	1 076	669,85	720 758,60
34208	Республика Северная Осетия-Алания, Пригородный р-н, с. Ногир, ул. Международная, 11	Пригородный	15:08:0210133:19	003002000000 Земли населенных пунктов	Для ведения личного подсобного хозяйства	13	02:02:02	1 241	669,85	831 283,85
34209	Республика Северная Осетия-Алания, Пригородный р-н, с. Ногир, ул. Международная, 13	Пригородный	15:08:0210133:20	003002000000 Земли населенных пунктов	Для ведения личного подсобного хозяйства	13	02:02:02	1 109	669,85	742 803,65
34210	Республика Северная Осетия-Алания, Пригородный р-н, с. Ногир, ул. Международная, 7-а	Пригородный	15:08:0210133:21	003002000000 Земли населенных пунктов	Для ведения личного подсобного хозяйства	13	02:02:02	1 173	669,85	785 734,05
34211	Республика Северная Осетия-Алания, Пригородный р-н, с. Ногир, ул. Международная, 5	Пригородный	15:08:0210133:23	003002000000 Земли населенных пунктов	Индивидуальное жилищное строительство	13	02:02:01	1 231	669,85	824 585,35
34212	Республика Северная Осетия-Алания, Пригородный р-н, с. Ногир, ул. Международная, 3	Пригородный	15:08:0210133:24	003002000000 Земли населенных пунктов	Для ведения личного подсобного хозяйства	13	02:02:02	912	669,85	610 903,20

№ п/п	Местоположение ЗУ	Район	Кадастровый номер ЗУ	Категория земель	Разрешенное использование по документу	Код вида разрешенного использования (в соответствии с классификатором видов разрешенного использования земельных участков)	Вид использования объектов недвижимости	Площадь	УПКС	КС
34213	Республика Северная Осетия-Алания, Пригородный р-н, с. Ногир, ул. Международная, 1	Пригородный	15:08:0210133:25	003002000000 Земли населенных пунктов	Индивидуальное жилищное строительство	13	02:0:10	1 645	669,85	1 101 903,25
34214	Республика Северная Осетия-Алания, Пригородный р-н, с. Ногир, ул. Надтеречная, 168	Пригородный	15:08:0210133:26	003002000000 Земли населенных пунктов	Для ведения личного подсобного хозяйства	13	02:0:20	768	669,85	514 444,80
34215	Республика Северная Осетия-Алания, Пригородный р-н, с. Ногир, ул. Харебова, 6	Пригородный	15:08:0210133:3	003002000000 Земли населенных пунктов	Индивидуальное жилищное строительство	13	02:0:10	1 242	669,85	831 953,70
34216	Республика Северная Осетия-Алания, Пригородный р-н, с. Ногир, ул. Харебова, 24	Пригородный	15:08:0210133:39	003002000000 Земли населенных пунктов	Для ведения личного подсобного хозяйства	13	02:0:20	884	669,85	592 147,40
34217	Республика Северная Осетия-Алания, Пригородный р-н, с. Ногир, ул. Харебова, 8	Пригородный	15:08:0210133:4	003002000000 Земли населенных пунктов	Индивидуальное жилищное строительство	13	02:0:10	1 159	669,85	776 356,15
34218	Республика Северная Осетия-Алания, Пригородный р-н, с. Ногир, ул. Харебова, 24	Пригородный	15:08:0210133:40	003002000000 Земли населенных пунктов	Для ведения личного подсобного хозяйства	13	02:0:20	1 382	669,85	925 732,70
34219	Республика Северная Осетия-Алания, р-н Пригородный, с. Ногир, ул. Международная	Пригородный	15:08:0210133:48	003002000000 Земли населенных пунктов	Для ведения личного подсобного хозяйства	13	02:0:20	1 442	669,85	965 923,70
34220	Республика Северная Осетия-Алания, р-н Пригородный, с. Ногир, ул. Международная	Пригородный	15:08:0210133:49	003002000000 Земли населенных пунктов	Для ведения личного подсобного хозяйства	13	02:0:20	851	669,85	570 042,35
34221	Республика Северная Осетия-Алания, р-н Пригородный, с. Ногир, ул. Харебова, 10	Пригородный	15:08:0210133:5	003002000000 Земли населенных пунктов	Для ведения личного подсобного хозяйства	13	02:0:20	2 316	669,85	1 551 372,60
34222	Республика Северная Осетия-Алания, Пригородный р-н, с. Ногир, ул. Харебова, 12	Пригородный	15:08:0210133:6	003002000000 Земли населенных пунктов	Индивидуальное жилищное строительство	13	02:0:10	2 292	669,85	1 535 296,20
34223	Республика Северная Осетия-Алания, Пригородный р-н, с. Ногир, ул. Харебова, 14	Пригородный	15:08:0210133:7	003002000000 Земли населенных пунктов	Для ведения личного подсобного хозяйства	13	02:0:20	850	669,85	569 372,50
34224	Республика Северная Осетия-Алания, Пригородный р-н, с. Ногир, ул. Харебова, 16	Пригородный	15:08:0210133:8	003002000000 Земли населенных пунктов	Для ведения личного подсобного хозяйства	13	02:0:20	799	669,85	535 210,15
34225	Республика Северная Осетия-Алания, Пригородный р-н, с. Ногир, ул. Харебова, 16 а	Пригородный	15:08:0210133:9	003002000000 Земли населенных пунктов	Индивидуальное жилищное строительство	13	02:0:10	743	669,85	497 698,55
34226	Республика Северная Осетия-Алания, р-н Пригородный, с. Ногир, ул. Сланова, 56	Пригородный	15:08:0210134:1	003002000000 Земли населенных пунктов	Для ведения личного подсобного хозяйства	13	02:0:20	1 520	669,85	1 018 172,00
34227	Респ. Северная Осетия - Алания, р-н Пригородный, с. Ногир, ул. Харебова, дом 45	Пригородный	15:08:0210134:10	003002000000 Земли населенных пунктов	Для ведения личного подсобного хозяйства	13	02:0:20	1 922	669,85	1 287 451,70
34228	Республика Северная Осетия-Алания, Пригородный р-н, с. Ногир, ул. Харебова, 47	Пригородный	15:08:0210134:11	003002000000 Земли населенных пунктов	Для ведения личного подсобного хозяйства	13	02:0:20	1 005	669,85	673 199,25
34229	Республика Северная Осетия-Алания, Пригородный р-н, с. Ногир, ул. Харебова, 49	Пригородный	15:08:0210134:12	003002000000 Земли населенных пунктов	Для ведения личного подсобного хозяйства	13	02:0:20	984	669,85	659 132,40
34230	Республика Северная Осетия - Алания, Пригородный р-н, с. Ногир, ул. Харебова	Пригородный	15:08:0210134:14	003002000000 Земли населенных пунктов	Для индивидуального жилищного строительства	13	02:0:10	1 106	669,85	740 854,10
34231	Республика Северная Осетия - Алания, Пригородный р-н, с. Ногир, ул. Харебова, 55	Пригородный	15:08:0210134:15	003002000000 Земли населенных пунктов	Для ведения личного подсобного хозяйства	13	02:0:20	1 270	669,85	850 709,50
34232	Республика Северная Осетия - Алания, Пригородный р-н, с. Ногир, ул. Харебова, 57	Пригородный	15:08:0210134:16	003002000000 Земли населенных пунктов	Индивидуальное жилищное строительство	13	02:0:10	2 111	669,85	1 414 053,35
34233	Республика Северная Осетия-Алания, Пригородный р-н, с. Ногир, ул. Харебова/Степная	Пригородный	15:08:0210134:17	003002000000 Земли населенных пунктов	Для индивидуального жилищного строительства	13	02:0:10	1 676	669,85	1 122 668,60
34234	Республика Северная Осетия-Алания, Пригородный р-н, с. Ногир, ул. Станова, 52	Пригородный	15:08:0210134:18	003002000000 Земли населенных пунктов	Для ведения личного подсобного хозяйства	13	02:0:20	1 388	669,85	929 751,80
34235	Республика Северная Осетия-Алания, Пригородный р-н, с. Ногир, ул. Станова, 54	Пригородный	15:08:0210134:2	003002000000 Земли населенных пунктов	Для ведения личного подсобного хозяйства	13	02:0:20	2 541	669,85	1 702 088,85
34236	Республика Северная Осетия - Алания, р-н Пригородный, с.Ногир, ул.Сланова, 50	Пригородный	15:08:0210134:4	003002000000 Земли населенных пунктов	Для индивидуального жилищного строительства	13	02:0:10	624	669,85	417 986,40
34237	Республика Северная Осетия-Алания, р-н Пригородный, с. Ногир, ул. Сланова, 48	Пригородный	15:08:0210134:5	003002000000 Земли населенных пунктов	Для ведения личного подсобного хозяйства	13	02:0:20	1 589	669,85	1 064 391,65
34238	Республика Северная Осетия - Алания, р-н Пригородный, с. Ногир, ул. Станова	Пригородный	15:08:0210134:6	003002000000 Земли населенных пунктов	Для ведения индивидуального жилищного строительства	13	02:0:10	1 147	669,85	768 317,95
34239	Республика Северная Осетия - Алания, Пригородный р-н, с. Ногир, ул. Станова	Пригородный	15:08:0210134.7	003002000000 Земли населенных пунктов	Для ведения индивидуального жилищного строительства	13	02:0:10	892	669,85	597 506,20
34240	Российская Федерация, Республика Северная Осетия - Алания, Пригородный район, с. Ногир, ул. Сланова, 42	Пригородный	15:08:0210134.8	003002000000 Земли населенных пунктов	Для ведения индивидуального жилищного строительства	13	02:0:10	1 042	669,85	697 983,70
34241	Республика Северная Осетия-Алания, р-н Пригородный, с. Ногир, ул. Ромашки, 161	Пригородный	15:08:0210134:9	003002000000 Земли населенных пунктов	Для ведения личного подсобного хозяйства	13	02:0:20	1 050	669,85	703 342,50
34242	РСО - Алания, Пригородный район, с Ногир, ул Харебова, 29	Пригородный	15:08:0210135:1	003002000000 Земли населенных пунктов	Для ведения личного подсобного хозяйства	13	02:0:20	1 070	669,85	716 739,50
34243	РСО - Алания, Пригородный район, с Ногир, ул Сланова, 40	Пригородный	15:08:0210135:10	003002000000 Земли населенных пунктов	Индивидуальное жилищное строительство	13	02:0:10	956	669,85	640 376,60
34244	РСО - Алания, Пригородный район, с Ногир, ул Сланова, 38 "а"	Пригородный	15:08:0210135:11	003002000000 Земли населенных пунктов	Для ведения личного подсобного хозяйства	13	02:0:20	1 002	669,85	671 189,70
34245	РСО - Алания, Пригородный район, с Ногир, ул Сланова, 38	Пригородный	15:08:0210135:12	003002000000 Земли населенных пунктов	Для ведения личного подсобного хозяйства	13	02:0:20	1 275	669,85	854 058,75
34246	РСО - Алания, Пригородный район, с Ногир, ул Сланова, 36	Пригородный	15:08:0210135:13	003002000000 Земли населенных пунктов	Для ведения личного подсобного хозяйства	13	02:0:20	1 474	669,85	987 358,90
34247	РСО - Алания, Пригородный район, с Ногир, ул Сланова, 34	Пригородный	15:08:0210135:14	003002000000 Земли населенных пунктов	Для ведения личного подсобного хозяйства	13	02:0:20	874	669,85	585 448,90
34248	РСО - Алания, Пригородный район, с Ногир, ул Сланова, 32	Пригородный	15:08:0210135:15	003002000000 Земли населенных пунктов	Для ведения личного подсобного хозяйства	13	02:0:20	2 233	669,85	1 495 775,05
34249	РСО - Алания, Пригородный район, с Ногир, ул Сланова, 30	Пригородный	15:08:0210135:16	003002000000 Земли населенных пунктов	Индивидуальное жилищное строительство	13	02:0:10	1 088	669,85	728 796,80
34250	РСО - Алания, Пригородный район, с Ногир, ул Станова, 28	Пригородный	15:08:0210135:17	003002000000 Земли населенных пунктов	Индивидуальное жилищное строительство	13	02:0:10	1 304	669,85	873 484,40
34251	РСО - Алания, Пригородный район, с Ногир, ул Ленина, 127	Пригородный	15:08:0210135:19	003002000000 Земли населенных пунктов	Индивидуальное жилищное строительство	13	02:0:10	1 088	669,85	728 796,80
34252	Республика Северная Осетия - Алания, р-н Пригородный, с. Ногир, ул.Харебова, 31	Пригородный	15:08:0210135.2	003002000000 Земли населенных пунктов	Индивидуальное жилищное строительство	13	02:0:10	1 068	669,85	715 399,80

№ п/п	Местоположение ЗУ	Район	Кадастровый номер ЗУ	Категория земель	Разрешенное использование по документу	Код вида разрешенного использования (в соответствии с классификатором видов разрешенного использования земельных участков)	Вид использования объектов недвижимости	Площадь	УПКС	КС
34253	РСО - Алания, Пригородный район, с Ногир, ул Харебова, 30	Пригородный	15:08:0210135:3	003002000000 Земли населенных пунктов	Для ведения личного подсобного хозяйства	13	02:0020	1 152	669,85	771 667,20
34254	Северная Осетия - Алания респ, р-н Пригородный, с Ногир, улица Харебова, 51	Пригородный	15:08:0210135:34	003002000000 Земли населенных пунктов	Для ведения личного подсобного хозяйства	13	02:0020	1 647	669,85	1 103 242,95
34255	РСО - Алания, Пригородный район, с Ногир, ул Харебова, 35	Пригородный	15:08:0210135:4	003002000000 Земли населенных пунктов	Для ведения личного подсобного хозяйства	13	02:0020	2 198	669,85	1 472 330,30
34256	РСО - Алания, Пригородный район, с. Ногир, ул Станова	Пригородный	15:08:0210135:44	003002000000 Земли населенных пунктов	Для ведения личного подсобного хозяйства	13	02:0020	1 562	669,85	1 046 305,70
34257	РСО - Алания, Пригородный район, с Ногир, ул Слонов	Пригородный	15:08:0210135:45	003002000000 Земли населенных пунктов	Для ведения личного подсобного хозяйства	13	02:0020	809	669,85	541 908,65
34258	РСО - Алания, Пригородный рацон, с Ногир, ул Харебова, 37	Пригородный	15:08:0210135:5	003002000000 Земли населенных пунктов	Индивидуальное жилищное строительство	13	02:0010	1 122	669,85	751 571,70
34259	РСО - Алания, Пригородный район, с Ногир, ул Харебова, 39	Пригородный	15:08:0210135:6	003002000000 Земли населенных пунктов	Для ведения личного подсобного хозяйства	13	02:0020	1 119	669,85	749 562,15
34260	РСО - Алания, Пригородный район, с Ногир, ул Харебова, 41	Пригородный	15:08:0210135:7	003002000000 Земли населенных пунктов	Для ведения личного подсобного хозяйства	13	02:0020	2 296	669,85	1 537 975,60
34261	РСО - Алания, Пригородный район, с Ногир, ул Харебова, 43	Пригородный	15:08:0210135:8	003002000000 Земли населенных пунктов	Для ведения личного подсобного хозяйства	13	02:0020	1 786	669,85	1 196 352,10
34262	Российская Федерация, Республика Северная Осетия - Алания, муниципальный район Пригородный, сельское поселение Ногирское, с. Ногир, ул.Ромашки, 102	Пригородный	15:08:0210135:9	003002000000 Земли населенных пунктов	Для ведения личного подсобного хозяйства	13	02:0020	773	669,85	517 794,05
34263	Респ. Северная Осетия - Алания, р-н Пригородный, с. Ногир, ул. Станова, дом 20	Пригородный	15:08:0210136:10	003002000000 Земли населенных пунктов	Индивидуальное жилищное строительство	13	02:0010	1 184	669,85	793 102,40
34264	Российская Федерация, Республика Северная Осетия - Алания, Пригородный район, с. Ногир, ул. Слонова, 22	Пригородный	15:08:0210136:11	003002000000 Земли населенных пунктов	Индивидуальное жилищное строительство	13	02:0010	2 418	669,85	1 619 697,30
34265	Республика Северная Осетия-Алания, р-н Пригородный, с Ногир, ул. Слонова, 24	Пригородный	15:08:0210136:12	003002000000 Земли населенных пунктов	Для ведения личного подсобного хозяйства	13	02:0020	1 669	669,85	1 117 979,65
34266	Республика Северная Осетия-Алания, р-н Пригородный, с Ногир, ул Ленина/Харебова, д 27	Пригородный	15:08:0210136:13	003002000000 Земли населенных пунктов	Индивидуальное жилищное строительство	13	02:0010	2 236	669,85	1 497 784,60
34267	Российская Федерация, Республика Северная Осетия - Алания,р-н Пригородный, с. Ногир, ул. Харебова, 25	Пригородный	15:08:0210136:14	003002000000 Земли населенных пунктов	Индивидуальное жилищное строительство	13	02:0010	2 333	669,85	1 562 760,05
34268	Республика Северная Осетия-Алания, район Пригородный, с Ногир, ул Харебова, 21	Пригородный	15:08:0210136:15	003002000000 Земли населенных пунктов	Для эксплуатации существующего жилого дома и ведения личного подсобного хозяйства	13	02:0010	1 372	669,85	919 034,20
34269	Северная Осетия - Алания респ, р-н Пригородный, с Ногир, ул Харебова, 19	Пригородный	15:08:0210136:16	003002000000 Земли населенных пунктов	Для ведения личного подсобного хозяйства	13	02:0020	1 272	669,85	852 049,20
34270	363121, Республика Северная Осетия - Алания, Пригородный р-н, с Ногир, ул. Надтеречная ,158	Пригородный	15:08:0210136:167	003002000000 Земли населенных пунктов	для ведения личного подсобного хозяйства	13	02:0020	1 000	669,85	669 850,00
34271	Респ Северная Осетия - Алания, Пригородный р-н, с. Ногир, ул. Надтеречная, 162.	Пригородный	15:08:0210136:168	003002000000 Земли населенных пунктов	Для ведения личного подсобного хозяйства	13	02:0020	1 001	669,85	670 519,85
34272	Респ. Северная Осетия - Алания, р-н Пригородный, с Ногир, ул Харебова, дом 19	Пригородный	15:08:0210136:17	003002000000 Земли населенных пунктов	Индивидуальное жилищное строительство	13	02:0010	1 200	669,85	803 820,00
34273	Респ. Северная Осетия - Алания, р-н Пригородный, с Ногир, ул Харебова,13	Пригородный	15:08:0210136:19	003002000000 Земли населенных пунктов	Для ведения личного подсобного хозяйства	13	02:0020	1 423	669,85	953 196,55
34274	Российская Федерация, Республика Северная Осетия - Алания, м.р-н Пригородный, с.п. Ногирское, с Ногир, ул Станова,2	Пригородный	15:08:0210136:191	003002000000 Земли населенных пунктов	Для ведения личного подсобного хозяйства	13	02:0020	1 358	669,85	909 656,30
34275	Российская Федерация, Республика Северная Осетия - Алания, м.р-н Пригородный, с.п. Ногирское, с. Ногир, ул. Станова, земельный участок 2-а	Пригородный	15:08:0210136:192	003002000000 Земли населенных пунктов	Для ведения личного подсобного хозяйства	13	02:0020	756	669,85	506 406,60
34276	Респ. Северная Осетия - Алания, р-н Пригородный, с Ногир, ул Слонова, дом 4	Пригородный	15:08:0210136:2	003002000000 Земли населенных пунктов	Индивидуальное жилищное строительство	13	02:0010	1 167	669,85	781 714,95
34277	Республика Северная Осетия-Алания, район Пригородный, с Ногир, ул Харебова, 11	Пригородный	15:08:0210136:20	003002000000 Земли населенных пунктов	Для ведения личного подсобного хозяйства	13	02:0020	1 000	669,85	669 850,00
34278	Респ. Северная Осетия - Алания, р-н Пригородный, с. Ногир, ул. Харебова, дом 9	Пригородный	15:08:0210136:21	003002000000 Земли населенных пунктов	ИЖС	13	02:0010	1 300	669,85	870 805,00
34279	Респ. Северная Осетия - Алания, р-н Пригородный, с. Ногир, ул. Харебова, дом 7	Пригородный	15:08:0210136:22	003002000000 Земли населенных пунктов	Индивидуальное жилищное строительство	13	02:0010	1 156	669,85	774 346,60
34280	Северная Осетия - Алания респ, р-н Пригородный, с Ногир, ул Харебова, 5	Пригородный	15:08:0210136:23	003002000000 Земли населенных пунктов	Для ведения личного подсобного хозяйства	13	02:0020	975	669,85	653 103,75
34281	Северная Осетия - Алания респ, р-н Пригородный, с Ногир, ул Харебова, 3	Пригородный	15:08:0210136:24	003002000000 Земли населенных пунктов	Для ведения личного подсобного хозяйства	13	02:0020	1 076	669,85	720 758,60
34282	Респ. Северная Осетия - Алания, р-н Пригородный, с. Ногир, ул. Харебова, дом 1	Пригородный	15:08:0210136:25	003002000000 Земли населенных пунктов	Для ведения личного подсобного хозяйства и под существующим жилым домом	13	02:0020	2 702	669,85	1 809 934,70
34283	Респ. Северная Осетия - Алания, р-н Пригородный, с. Ногир, ул. Ленина, дом 144 "а"	Пригородный	15:08:0210136:26	003002000000 Земли населенных пунктов	Для ведения личного подсобного хозяйства	13	02:0020	807	669,85	540 568,95
34284	Респ. Северная Осетия - Алания, р-н Пригородный, с Ногир, ул Харебова, дом 23	Пригородный	15:08:0210136:27	003002000000 Земли населенных пунктов	Для ведения личного подсобного хозяйства	13	02:0020	951	669,85	637 027,35
34285	Северная Осетия - Алания респ, р-н Пригородный, с Ногир, ул Надтеречная, 156	Пригородный	15:08:0210136:28	003002000000 Земли населенных пунктов	Для ведения личного подсобного хозяйства	13	02:0020	737	669,85	493 679,45
34286	Респ. Северная Осетия - Алания, р-н Пригородный, с. Ногир, ул. Станова, 6	Пригородный	15:08:0210136:3	003002000000 Земли населенных пунктов	Для ведения личного подсобного хозяйства	13	02:0020	1 248	669,85	835 972,80
34287	Респ. Северная Осетия - Алания, р-н Пригородный, с. Ногир, ул. Станова, 8	Пригородный	15:08:0210136:4	003002000000 Земли населенных пунктов	Для ведения личного подсобного хозяйства	13	02:0020	1 116	669,85	747 552,60
34288	Респ. Северная Осетия - Алания, р-н Пригородный, с Ногир, ул Слонова, 10	Пригородный	15:08:0210136:5	003002000000 Земли населенных пунктов	Для ведения личного подсобного хозяйства	13	02:0020	1 345	669,85	900 948,25
34289	Респ. Северная Осетия - Алания, р-н Пригородный, с Ногир, ул Харебова, 15-а	Пригородный	15:08:0210136:54	003002000000 Земли населенных пунктов	Для ведения личного подсобного хозяйства	13	02:0020	2 379	669,85	1 593 573,15
34290	Респ. Северная Осетия - Алания, р-н Пригородный, с. Ногир, ул. Станова, дом 12	Пригородный	15:08:0210136:6	003002000000 Земли населенных пунктов	Индивидуальное жилищное строительство	13	02:0010	1 086	669,85	727 457,10
34291	Респ. Северная Осетия - Алания, р-н Пригородный, с. Ногир, ул. Станова, дом 14	Пригородный	15:08:0210136:7	003002000000 Земли населенных пунктов	Для ведения личного подсобного хозяйства	13	02:0020	2 399	669,85	1 606 970,15

№ п/п	Местоположение ЗУ	Район	Кадастровый номер ЗУ	Категория земель	Разрешенное использование по документу	Код вида разрешенного использования (в соответствии с классификатором видов разрешенного использования земельных участков)	Вид использования объектов недвижимости	Площадь	УПКС	КС
34292	Республика Северная Осетия - Алания, р-н Пригородный, с.Ногир, ул.Сланова, 16	Пригородный	15:08:0210136:8	0030020000000 Земли населенных пунктов	Индивидуальное жилищное строительство	13	02.0.10	2 301	669,85	1 541 324,85
34293	Респ. Северная Осетия - Алания, р-н Пригородный, с. Ногир, ул. Сланова, 18	Пригородный	15:08:0210136:9	0030020000000 Земли населенных пунктов	Для ведения личного подсобного хозяйства	13	02.0.20	1 016	669,85	680 567,60
34294	Республика Северная Осетия - Алания, Пригородный район, с Ногир, ул Молодежная, 6	Пригородный	15:08:0210137:1	0030020000000 Земли населенных пунктов	Для ведения личного подсобного хозяйства	13	02.0.20	718	669,85	480 952,30
34295	Республика Северная Осетия - Алания, Пригородный район, с Ногир, ул Сланова, 53	Пригородный	15:08:0210137:10	0030020000000 Земли населенных пунктов	Для ведения личного подсобного хозяйства	13	02.0.20	1 179	669,85	789 753,15
34296	Республика Северная Осетия - Алания, Пригородный район, с Ногир, ул Сланова, 51	Пригородный	15:08:0210137:11	0030020000000 Земли населенных пунктов	Для ведения личного подсобного хозяйства	13	02.0.20	1 328	669,85	889 560,80
34297	Республика Северная Осетия - Алания, Пригородный район, с Ногир, ул Сланова, 49б	Пригородный	15:08:0210137:12	0030020000000 Земли населенных пунктов	Для ведения личного подсобного хозяйства	13	02.0.20	1 577	669,85	1 056 353,45
34298	Республика Северная Осетия - Алания, Пригородный район, с Ногир, ул Сланова, 47	Пригородный	15:08:0210137:13	0030020000000 Земли населенных пунктов	Для ведения личного подсобного хозяйства	13	02.0.20	1 164	669,85	779 705,40
34299	Республика Северная Осетия - Алания, Пригородный район, с Ногир, ул Сланова, 49	Пригородный	15:08:0210137:15	0030020000000 Земли населенных пунктов	Для ведения личного подсобного хозяйства	13	02.0.20	1 481	669,85	992 047,85
34300	Республика Северная Осетия - Алания, Пригородный район, с Ногир, ул Ромашки	Пригородный	15:08:0210137:17	0030020000000 Земли населенных пунктов	Индивидуальное жилищное строительство	13	02.0.10	1 637	669,85	1 096 544,45
34301	Республика Северная Осетия - Алания, Пригородный район, с Ногир, ул Ромашки, 143	Пригородный	15:08:0210137:171	0030020000000 Земли населенных пунктов	Детские сады	3	03.0.50	14 269	854,06	12 185 582,14
34302	Республика Северная Осетия - Алания, Пригородный район, с Ногир, ул Ромашки, 143в	Пригородный	15:08:0210137:174	0030020000000 Земли населенных пунктов	Для ведения личного подсобного хозяйства	13	02.0.20	395	669,85	264 590,75
34303	Республика Северная Осетия - Алания, Пригородный район, с Ногир, ул Ромашки, 143г	Пригородный	15:08:0210137:175	0030020000000 Земли населенных пунктов	Для ведения личного подсобного хозяйства	13	02.0.20	407	669,85	272 628,95
34304	Республика Северная Осетия - Алания, Пригородный район, с Ногир, ул Степная,112	Пригородный	15:08:0210137:178	0030020000000 Земли населенных пунктов	Для ведения личного подсобного хозяйства	13	02.0.20	1 045	669,85	699 993,25
34305	Республика Северная Осетия - Алания, Пригородный район, с Ногир, ул Ромашки, 149	Пригородный	15:08:0210137:18	0030020000000 Земли населенных пунктов	Для ведения личного подсобного хозяйства	13	02.0.20	2 175	669,85	1 456 923,75
34306	Республика Северная Осетия - Алания, Пригородный район, с Ногир, ул Ромашки, 141	Пригородный	15:08:0210137:19	0030020000000 Земли населенных пунктов	для эксплуатации существующего здания	3	03.0.40	509	1 071,76	545 525,84
34307	Республика Северная Осетия - Алания, Пригородный район, с. Ногир, ул. Ромашки, 143-б	Пригородный	15:08:0210137:192	0030020000000 Земли населенных пунктов	Для ведения личного подсобного хозяйства	13	02.0.20	310	669,85	207 653,50
34308	Республика Северная Осетия - Алания, Пригородный район, с Ногир, ул Ромашки	Пригородный	15:08:0210137:193	0030020000000 Земли населенных пунктов	Для ведения личного подсобного хозяйства	13	02.0.20	296	669,85	198 275,60
34309	Российская Федерация, Республика Северная Осетия - Алания, Пригородный район, с. Ногир, ул. Ромашки	Пригородный	15:08:0210137:198	0030020000000 Земли населенных пунктов	Амбулаторно-поликлиническое обслуживание	3	03.0.41	481	1 071,76	515 516,56
34310	Российская Федерация, Республика Северная Осетия - Алания, Пригородный район, с. Ногир, ул. Сланова, 55	Пригородный	15:08:0210137:199	0030020000000 Земли населенных пунктов	Для ведения личного подсобного хозяйства	13	02.0.20	1 190	669,85	797 121,50
34311	Республика Северная Осетия-Алания, Пригородный район, с Ногир, ул Степная, 102	Пригородный	15:08:0210137:2	0030020000000 Земли населенных пунктов	Для ведения личного подсобного хозяйства	13	02.0.20	1 498	669,85	1 003 435,30
34312	Республика Северная Осетия - Алания, р-н Пригородный, с.Ногир, ул.Ромашки, 147	Пригородный	15:08:0210137:20	0030020000000 Земли населенных пунктов	Для строительства производственной базы	6	06.0.00	3 200	624,97	1 999 904,00
34313	Российская Федерация, Республика Северная Осетия - Алания, Пригородный район, с. Ногир, ул. Сланова, 55а	Пригородный	15:08:0210137:200	0030020000000 Земли населенных пунктов	Для ведения личного подсобного хозяйства	13	02.0.20	1 073	669,85	718 749,05
34314	Республика Северная Осетия - Алания, Пригородный район, с Ногир, ул Степная, 102а	Пригородный	15:08:0210137:21	0030020000000 Земли населенных пунктов	Для ведения личного подсобного хозяйства	13	02.0.20	659	669,85	441 431,15
34315	Республика Северная Осетия - Алания, Пригородный район, с Ногир, ул Степная, 100	Пригородный	15:08:0210137:22	0030020000000 Земли населенных пунктов	Для ведения личного подсобного хозяйства	13	02.0.20	1 121	669,85	750 901,85
34316	Республика Северная Осетия - Алания, Пригородный район, с Ногир, ул Ромашки, 155	Пригородный	15:08:0210137:27	0030020000000 Земли населенных пунктов	Для ведения личного подсобного хозяйства	13	02.0.20	1 541	669,85	1 032 238,85
34317	Республика Северная Осетия-Алания, Пригородный р-н, с Ногир, ул Сланова, 61	Пригородный	15:08:0210137:3	0030020000000 Земли населенных пунктов	Для ведения личного подсобного хозяйства	13	02.0.20	1 367	669,85	915 684,95
34318	Республика Северная Осетия-Алания, Пригородный р-н, с. Ногир, ул. Ромашки, 139	Пригородный	15:08:0210137:37	0030020000000 Земли населенных пунктов	Для ведения личного подсобного хозяйства	13	02.0.20	1 942	669,85	1 300 848,70
34319	Республика Северная Осетия - Алания, Пригородный район, с Ногир, ул Степная, 106	Пригородный	15:08:0210137:4	0030020000000 Земли населенных пунктов	Для ведения личного подсобного хозяйства	13	02.0.20	2 157	669,85	1 444 866,45
34320	Республика Северная Осетия-Алания, Пригородный р-н, с Ногир, ул Сланова, 59	Пригородный	15:08:0210137:42	0030020000000 Земли населенных пунктов	Для ведения личного подсобного хозяйства	13	02.0.20	1 113	669,85	745 543,05
34321	Республика Северная Осетия - Алания, Пригородный район, с Ногир, ул Степная, 104	Пригородный	15:08:0210137:54	0030020000000 Земли населенных пунктов	Для ведения личного подсобного хозяйства	13	02.0.20	1 810	669,85	1 212 428,50
34322	Российская Федерация, Республика Северная Осетия - Алания, р-н Пригородный район, с. Ногир, ул. Степная, 110	Пригородный	15:08:0210137:6	0030020000000 Земли населенных пунктов	Для ведения личного подсобного хозяйства	13	02.0.20	1 200	669,85	803 820,00
34323	Республика Северная Осетия - Алания, Пригородный район, с Ногир, ул Сланова, 57	Пригородный	15:08:0210137:8	0030020000000 Земли населенных пунктов	Для ведения личного подсобного хозяйства	13	02.0.20	940	669,85	629 659,00
34324	Республика Северная Осетия-Алания, Пригородный р-н, с Ногир, ул Сланова, 27	Пригородный	15:08:0210138:1	0030020000000 Земли населенных пунктов	Для ведения личного подсобного хозяйства	13	02.0.20	852	669,85	570 712,20
34325	Республика Северная Осетия-Алания, Пригородный р-н, с Ногир, ул Ромашки, 96	Пригородный	15:08:0210138:10	0030020000000 Земли населенных пунктов	Для личного подсобного хозяйства	13	02.0.20	782	669,85	523 822,70
34326	Республика Северная Осетия-Алания, Пригородный р-н, с Ногир, ул Ромашки/Гатиева, 50	Пригородный	15:08:0210138:11	0030020000000 Земли населенных пунктов	Индивидуальное жилищное строительство	13	02.0.10	2 142	669,85	1 434 818,70
34327	Республика Северная Осетия-Алания, р-н Пригородный, с Ногир, ул. Гатиева, 48	Пригородный	15:08:0210138:12	0030020000000 Земли населенных пунктов	Для ведения личного подсобного хозяйства	13	02.0.20	678	669,85	454 158,30
34328	Республика Северная Осетия-Алания, Пригородный р-н, с Ногир, ул Гатиева, 46	Пригородный	15:08:0210138:13	0030020000000 Земли населенных пунктов	Индивидуальное жилищное строительство	13	02.0.10	1 205	669,85	807 169,25
34329	Республика Северная Осетия-Алания, Пригородный р-н, с Ногир, ул Гатиева, 42	Пригородный	15:08:0210138:14	0030020000000 Земли населенных пунктов	Для ведения личного подсобного хозяйства	13	02.0.20	1 455	669,85	974 631,75
34330	Республика Северная Осетия-Алания, Пригородный р-н, с Ногир, ул Гатиева, 44	Пригородный	15:08:0210138:15	0030020000000 Земли населенных пунктов	Для ведения личного подсобного хозяйства	13	02.0.20	886	669,85	593 487,10
34331	Республика Северная Осетия-Алания, Пригородный р-н, с Ногир, ул Гатиева, 40	Пригородный	15:08:0210138:16	0030020000000 Земли населенных пунктов	Для ведения личного подсобного хозяйства	13	02.0.20	1 105	669,85	740 184,25
34332	Республика Северная Осетия-Алания, Пригородный р-н, с Ногир, ул Гатиева, 38	Пригородный	15:08:0210138:17	0030020000000 Земли населенных пунктов	Для ведения личного подсобного хозяйства	13	02.0.20	1 251	669,85	837 982,35

№ п/п	Местоположение ЗУ	Район	Кадастровый номер ЗУ	Категория земель	Разрешенное использование по документу	Код вида разрешенного использования (в соответствии с классификатором видов разрешенного использования земельных участков)	Вид использования объектов недвижимости	Площадь	УПКС	КС
34333	Российская Федерация, Республика Северная Осетия-Алания, Пригородный р-н, с Ногир, ул Сланова	Пригородный	15:08:0210138:179	0030020000000 Земли населенных пунктов	Для ведения личного подсобного хозяйства	13	02.0.20	1 213	669,85	812 528,05
34334	Российская Федерация, Республика Северная Осетия-Алания, Пригородный р-н, с Ногир, ул Сланова	Пригородный	15:08:0210138:180	0030020000000 Земли населенных пунктов	Для ведения личного подсобного хозяйства	13	02.0.20	1 216	669,85	814 537,60
34335	Российская Федерация, Республика Северная Осетия - Алания, Пригородный р-н, с. Ногир, ул. Гатиева, 36	Пригородный	15:08:0210138:182	0030020000000 Земли населенных пунктов	Для ведения личного подсобного хозяйства	13	02.0.20	638	669.85	427 364,30
34336	Российская Федерация, Республика Северная Осетия - Алания, Пригородный район, с. Ногир, ул. Ленина	Пригородный	15:08:0210138:183	0030020000000 Земли населенных пунктов	Для ведения личного подсобного хозяйства	13	02.0.20	256	669.85	171 481,60
34337	Российская Федерация, Республика Северная Осетия - Алания, Пригородный район, с. Ногир, ул. Ленина	Пригородный	15:08:0210138:184	0030020000000 Земли населенных пунктов	Для ведения личного подсобного хозяйства	13	02.0.20	568	669,85	380 474,80
34338	Республика Северная Осетия-Алания, Пригородный р-н, с Ногир, ул Сланова, 29	Пригородный	15:08:0210138:2	0030020000000 Земли населенных пунктов	Для ведения личного подсобного хозяйства	13	02.0.20	1 425	669,85	954 536,25
34339	Республика Северная Осетия-Алания, Пригородный р-н, с Ногир, ул Гатиева, 32	Пригородный	15:08:0210138:20	0030020000000 Земли населенных пунктов	Индивидуальное жилищное строительство	13	02.0.10	700	669.85	468 895,00
34340	Республика Северная Осетия-Алания, Пригородный район, с Ногир, ул Гатиева, 30	Пригородный	15:08:0210138:21	0030020000000 Земли населенных пунктов	Индивидуальное жилищное строительство	13	02.0.10	690	669.85	462 196,50
34341	Республика Северная Осетия-Алания, Пригородный р-н, с Ногир, ул Сланова, 33	Пригородный	15:08:0210138:3	0030020000000 Земли населенных пунктов	Для ведения личного подсобного хозяйства	13	02.0.20	1 256	669,85	841 301,60
34342	Республика Северная Осетия-Алания, Пригородный р-н, с Ногир, ул Гатиева, 34а	Пригородный	15:08:0210138:33	0030020000000 Земли населенных пунктов	Для ведения личного подсобного хозяйства	13	02.0.20	810	669,85	547 937,20
34343	Республика Северная Осетия-Алания, Пригородный р-н, с Ногир, ул Гатиева, 34	Пригородный	15:08:0210138:34	0030020000000 Земли населенных пунктов	Для ведения личного подсобного хозяйства	13	02.0.20	1 032	669.85	691 285,20
34344	Республика Северная Осетия-Алания, Пригородный р-н, с Ногир, ул Сланова, 31	Пригородный	15:08:0210138:4	0030020000000 Земли населенных пунктов	Для ведения личного подсобного хозяйства	13	02.0.20	1 082	669.85	724 777,70
34345	Республика Северная Осетия-Алания, Пригородный р-н, с Ногир, ул Сланова, 35	Пригородный	15:08:0210138:5	0030020000000 Земли населенных пунктов	Индивидуальное жилищное строительство	13	02.0.10	2 247	669,85	1 505 152,95
34346	Республика Северная Осетия-Алания, Пригородный р-н, с Ногир, ул Сланова, 37	Пригородный	15:08:0210138:6	0030020000000 Земли населенных пунктов	Для ведения личного подсобного хозяйства	13	02.0.20	1 038	669,85	695 304,30
34347	Республика Северная Осетия-Алания, Пригородный р-н, с Ногир, ул Сланова, 39	Пригородный	15:08:0210138:7	0030020000000 Земли населенных пунктов	Для ведения личного подсобного хозяйства	13	02.0.20	1 270	669.85	850 709,50
34348	Республика Северная Осетия-Алания, Пригородный р-н, с Ногир, ул Сланова, 43	Пригородный	15:08:0210138:9	0030020000000 Земли населенных пунктов	Для ведения личного подсобного хозяйства	13	02.0.20	938	669.85	628 319,30
34349	Респ. Северная Осетия - Алания, р-н Пригородный, с. Ногир, ул. Гатиева, дом 4	Пригородный	15:08:0210139:1	0030020000000 Земли населенных пунктов	под существующим жилым домом и приусадебным участком	13	02.0.10	1 500	669,85	1 004 775,00
34350	Республика Северная Осетия-Алания, р-н Пригородный, с. Ногир, ул. Сланова, 15	Пригородный	15:08:0210139:10	0030020000000 Земли населенных пунктов	индивидуальное жилищное строительство	13	02.0.10	1 300	669,85	870 805,00
34351	Респ. Северная Осетия - Алания, р-н Пригородный, с. Ногир, ул. Сланова	Пригородный	15:08:0210139:11	0030020000000 Земли населенных пунктов	Индивидуальное жилищное строительство	13	02.0.10	1 052	669.85	704 682,20
34352	Республика Северная Осетия-Алания, р-н Пригородный, с Ногир, ул Сланова, 19	Пригородный	15:08:0210139:12	0030020000000 Земли населенных пунктов	Для ведения личного подсобного хозяйства	13	02.0.20	995	669.85	666 500,75
34353	Респ. Северная Осетия - Алания, р-н Пригородный, с. Ногир, ул. Сланова,21	Пригородный	15:08:0210139:13	0030020000000 Земли населенных пунктов	Индивидуальное жилищное строительство	13	02.0.10	1 384	669,85	927 072,40
34354	Республика Северная Осетия-Алания, р-н Пригородный, с. Ногир, ул. Сланова, 25	Пригородный	15:08:0210139:15	0030020000000 Земли населенных пунктов	Для ведения личного подсобного хозяйства	13	02.0.20	1 781	669,85	1 193 002,85
34355	Республика Северная Осетия - Алания, р-н Пригородный, с. Ногир, ул. Гатиева, 28	Пригородный	15:08:0210139:17	0030020000000 Земли населенных пунктов	Индивидуальное жилищное строительство	13	02.0.10	1 461	669.85	978 650,85
34356	Республика Северная Осетия - Алания, Пригородный район, с. Ногир, ул. Сланова, 11-а	Пригородный	15:08:0210139:173	0030020000000 Земли населенных пунктов	Для индивидуального жилищного строительства	13	02.0.10	954	669.85	639 036,90
34357	Республика Северная Осетия - Алания, Пригородный район, с. Ногир, ул. Сланова, 11	Пригородный	15:08:0210139:174	0030020000000 Земли населенных пунктов	Для индивидуального жилищного строительства	13	02.0.10	1 338	669,85	896 259,30
34358	Российская Федерация, Республика Северная Осетия - Алания, Пригородный р-н, с. Ногир, ул. Надпречная	Пригородный	15:08:0210139:176	0030020000000 Земли населенных пунктов	Для ведения личного подсобного хозяйства	13	02.0.20	940	669,85	629 659,00
34359	Российская Федерация, Республика Северная Осетия - Алания, Пригородный р-н, с. Ногир, ул. Надпречная	Пригородный	15:08:0210139:177	0030020000000 Земли населенных пунктов	Для ведения личного подсобного хозяйства	13	02.0.20	660	669.85	442 101,00
34360	Респ. Северная Осетия - Алания, р-н Пригородный, с. Ногир, ул. Гатиева	Пригородный	15:08:0210139:18	0030020000000 Земли населенных пунктов	Индивидуальное жилищное строительство	13	02.0.10	1 576	669.85	1 055 683,60
34361	Российская Федерация, Республика Северная Осетия - Алания, Пригородный район, с. Ногир, ул. Гатиева	Пригородный	15:08:0210139:180	0030020000000 Земли населенных пунктов	Для ведения личного подсобного хозяйства	13	02.0.20	1 265	669,85	847 360,25
34362	Российская Федерация, Республика Северная Осетия - Алания, Пригородный район, с. Ногир, ул. Гатиева, 18-а	Пригородный	15:08:0210139:181	0030020000000 Земли населенных пунктов	Для ведения личного подсобного хозяйства	13	02.0.20	934	669,85	625 639,90
34363	Респ. Северная Осетия - Алания, р-н Пригородный, с. Ногир, ул. Гатиева, дом 24	Пригородный	15:08:0210139:19	0030020000000 Земли населенных пунктов	Для ведения личного подсобного хозяйства	13	02.0.20	863	669.85	578 080,55
34364	Российская Федерация, Республика Северная Осетия-Алания, р-н Пригородный муниципальный, с Ногир, ул Гатиева, 22	Пригородный	15:08:0210139:20	0030020000000 Земли населенных пунктов	Для ведения личного подсобного хозяйства	13	02.0.20	1 127	669.85	754 920,95
34365	Респ. Северная Осетия - Алания, р-н Пригородный, с. Ногир, ул. Гатиева	Пригородный	15:08:0210139:21	0030020000000 Земли населенных пунктов	Индивидуальное жилищное строительство	13	02.0.10	1 100	669,85	736 835,00
34366	Респ. Северная Осетия - Алания, р-н Пригородный, с. Ногир, ул. Гатиева	Пригородный	15:08:0210139:23	0030020000000 Земли населенных пунктов	ИЖС	13	02.0.10	1 500	669,85	1 004 775,00
34367	Российская Федерация, Республика Северная Осетия - Алания, Пригородный р-н, с. Ногир, ул. Гатиева,14	Пригородный	15:08:0210139:24	0030020000000 Земли населенных пунктов	Индивидуальное жилищное строительство	13	02.0.10	977	669.85	654 443,45
34368	Респ. Северная Осетия - Алания, р-н Пригородный, с. Ногир, ул. Гатиева	Пригородный	15:08:0210139:25	0030020000000 Земли населенных пунктов	ИЖС	13	02.0.10	1 201	669.85	804 489,85
34369	Республика Северная Осетия - Алания, р-н Пригородный, с. Ногир, ул. Гатиева, 10	Пригородный	15:08:0210139:26	0030020000000 Земли населенных пунктов	Индивидуальное жилищное строительство	13	02.0.10	1 042	669,85	697 983,70
34370	Респ. Северная Осетия - Алания, р-н Пригородный, с. Ногир, ул. Гатиева	Пригородный	15:08:0210139:27	0030020000000 Земли населенных пунктов	ИЖС	13	02.0.10	2 195	669,85	1 470 320,75
34371	Респ. Северная Осетия - Алания, р-н Пригородный, с. Ногир, ул. Гатиева	Пригородный	15:08:0210139:28	0030020000000 Земли населенных пунктов	Индивидуальное жилищное строительство	13	02.0.10	1 173	669.85	785 734,05
34372	Респ. Северная Осетия - Алания, р-н Пригородный, с. Ногир, ул. Гатиева 2	Пригородный	15:08:0210139:29	0030020000000 Земли населенных пунктов	Для ведения личного подсобного хозяйства	13	02.0.20	1 066	669.85	714 060,10
34373	Респ. Северная Осетия - Алания, р-н Пригородный, с. Ногир, ул. Сланова, дом 1	Пригородный	15:08:0210139:3	0030020000000 Земли населенных пунктов	Индивидуальное жилищное строительство	13	02.0.10	1 890	669.85	1 266 016,50

№ пп	Местоположение ЗУ	Район	Кадастровый номер ЗУ	Категория земель	Разрешенное использование по документу	Код вида разрешенного использования (в соответствии с классификатором видов разрешенного использования земельных участков)	Вид использования объектов недвижимости	Площадь	УПКС	КС
34374	Респ. Северная Осетия - Алания, р-н Пригородный, с. Ногир, ул. Ленина, дом № 142 "А"	Пригородный	15:08:0210139:30	003002000000 Земли населенных пунктов	Для ведения личного подсобного хозяйства	13	02:02:0	1 386	669,85	928 412,10
34375	Республика Северная Осетия-Алания, р-н Пригородный, с. Ногир, ул Надтеречная, д 146а	Пригородный	15:08:0210139:31	003002000000 Земли населенных пунктов	Для ведения личного подсобного хозяйства	13	02:02:0	1 134	669,85	759 609,90
34376	Северная Осетия - Алания респ, р-н Пригородный, с. Ногир, ул Надтеречная, 148	Пригородный	15:08:0210139:32	003002000000 Земли населенных пунктов	Для ведения личного подсобного хозяйства	13	02:02:0	797	669.85	533 870.45
34377	Северная Осетия - Алания респ, р-н Пригородный, с. Ногир, ул. Надтеречная, 146	Пригородный	15:08:0210139:33	003002000000 Земли населенных пунктов	Для ведения личного подсобного хозяйства	13	02:02:0	1 136	669.85	760 949.60
34378	Респ. Северная Осетия - Алания, р-н Пригородный, с. Ногир, ул. Сланова, дом 3	Пригородный	15:08:0210139:4	003002000000 Земли населенных пунктов	Индивидуальное жилищное строительство	13	02:01:0	1 110	669,85	743 533,50
34379	Республика Северная Осетия-Алания, р-н Пригородный, с.Ногир, ул.Сланова, 5	Пригородный	15:08:0210139:5	003002000000 Земли населенных пунктов	Для ведения личного подсобного хозяйства	13	02:02:0	2 190	669,85	1 466 971,50
34380	Респ. Северная Осетия - Алания, р-н Пригородный, с. Ногир, ул. Сланова, дом 7	Пригородный	15:08:0210139:6	003002000000 Земли населенных пунктов	Индивидуальное жилищное строительство	13	02:01:0	2 232	669.85	1 495 105,20
34381	Российская Федерация, Республика Северная Осетия - Алания, Пригородный р-н, с. Ногир, ул. Сланова, д 13	Пригородный	15:08:0210139:9	003002000000 Земли населенных пунктов	Индивидуальное жилищное строительство	13	02:01:0	2 200	669.85	1 473 670,00
34382	Респ. Северная Осетия - Алания, р-н Пригородный, с. Ногир, ул. Калоева, дом 26	Пригородный	15:08:0210140:1	003002000000 Земли населенных пунктов	под существующим жилым домом и приусадебным участком	13	02:01:0	1 000	669,85	669 850,00
34383	Республика Северная Осетия-Алания, Пригородный р-н, с. Ногир, ул Калоева, 38	Пригородный	15:08:0210140:10	003002000000 Земли населенных пунктов	Для ведения личного подсобного хозяйства	13	02:02:0	1 440	669,85	964 584,00
34384	Респ. Северная Осетия - Алания, р-н Пригородный, с. Ногир, ул. Калоева	Пригородный	15:08:0210140:11	003002000000 Земли населенных пунктов	ИЖС	13	02:01:0	1 200	669.85	803 820.00
34385	Респ. Северная Осетия - Алания, р-н Пригородный, с. Ногир, ул. Калоева, 32	Пригородный	15:08:0210140:13	003002000000 Земли населенных пунктов	Для ведения личного подсобного хозяйства	13	02:02:0	1 118	669.85	748 892.30
34386	Респ. Северная Осетия - Алания, р-н Пригородный, с. Ногир, ул. Калоева	Пригородный	15:08:0210140:14	003002000000 Земли населенных пунктов	ИЖС	13	02:01:0	1 268	669,85	849 369,80
34387	Респ. Северная Осетия - Алания, р-н Пригородный, с. Ногир, ул. Калоева	Пригородный	15:08:0210140:15	003002000000 Земли населенных пунктов	ИЖС	13	02:01:0	1 400	669,85	937 790,00
34388	Республика Северная Осетия-Алания, Пригородный р-н, с. Ногир, ул Калоева, 26	Пригородный	15:08:0210140:16	003002000000 Земли населенных пунктов	Для ведения личного подсобного хозяйства	13	02:02:0	772	669.85	517 124.20
34389	Республика Северная Осетия-Алания, Пригородный р-н, с Ногир, ул Ленина, 115	Пригородный	15:08:0210140:17	003002000000 Земли населенных пунктов	Для ведения личного подсобного хозяйства	13	02:02:0	458	669.85	306 791.30
34390	Республика Северная Осетия-Алания, район Пригородный, с Ногир, ул Калоева, 28	Пригородный	15:08:021014 0:176	003002000000 Земли населенных пунктов	Для ведения личного подсобного хозяйства	13	02:02:0	1 675	669,85	1 121 998,75
34391	Северная Осетия - Алания респ, р-н Пригородный, с Ногир, ул Калоева, 24 "а"	Пригородный	15:08:0210140:18	003002000000 Земли населенных пунктов	Для ведения личного подсобного хозяйства	13	02:02:0	500	669,85	334 925,00
34392	Российская Федерация, Республика Северная Осетия-Алания, Пригородный район, с. Ногир, ул Гатиева, участок 33	Пригородный	15:08:0210140:199	003002000000 Земли населенных пунктов	Для ведения личного подсобного хозяйства	13	02:02:0	1 160	669.85	777 026.00
34393	Республика Северная Осетия-Алания, Пригородный р-н, с Ногир, ул Калоева, 34	Пригородный	15:08:0210140:20	003002000000 Земли населенных пунктов	Для эксплуатации жилого дома и ведения личного подсобного хозяйства	13	02:02:0	1 726	669.85	1 156 161,10
34394	Российская Федерация, Республика Северная Осетия-Алания, Пригородный район, с Ногир, ул Гатиева, 31 а	Пригородный	15:08:021014 0:200	003002000000 Земли населенных пунктов	Для ведения личного подсобного хозяйства	13	02:02:0	577	669,85	386 503,45
34395	Российская Федерация, Республика Северная Осетия-Алания, Пригородный район, с. Ногир, ул. Гатиева, 31	Пригородный	15:08:021014 0:201	003002000000 Земли населенных пунктов	Для ведения личного подсобного хозяйства	13	02:02:0	509	669,85	340 953,65
34396	Российская Федерация, Республика Северная Осетия - Алания, Пригородный район, с. Ногир, ул. Калоева	Пригородный	15:08:0210140:204	003002000000 Земли населенных пунктов	Для ведения личного подсобного хозяйства	13	02:02:0	1 141	669.85	764 298.85
34397	Российская Федерация, Республика Северная Осетия - Алания, Пригородный район, с. Ногир, ул. Калоева	Пригородный	15:08:0210140:205	003002000000 Земли населенных пунктов	Для ведения личного подсобного хозяйства	13	02:02:0	575	669.85	385 163.75
34398	Республика Северная Осетия-Алания, Пригородный р-н, с Ногир, ул Калоева, 34"а"	Пригородный	15:08:0210140:21	003002000000 Земли населенных пунктов	Для эксплуатации жилого дома и ведения личного подсобного хозяйства	13	02:01:0	779	669,85	521 813,15
34399	Республика Северная Осетия-Алания, Пригородный р-н, с Ногир, ул Калоева, 36	Пригородный	15:08:0210140:23	003002000000 Земли населенных пунктов	Для ведения личного подсобного хозяйства	13	02:02:0	1 136	669,85	760 949,60
34400	Российская Федерация, Республика Северная Осетия - Алания, м.р-н Пригородный, с.п. Ногирское, с. Ногир, ул. Ленина, земельный участок 117-а	Пригородный	15:08:0210140:25	003002000000 Земли населенных пунктов	Для ведения личного подсобного хозяйства	13	02:02:0	718	669.85	480 952.30
34401	Республика Северная Осетия-Алания, Пригородный р-н, с Ногир, ул Ленина, 115"б"	Пригородный	15:08:0210140:26	003002000000 Земли населенных пунктов	Для ведения личного подсобного хозяйства	13	02:02:0	660	669.85	442 101.00
34402	Республика Северная Осетия-Алания, Пригородный р-н, с Ногир, ул Ленина, 115 "в"	Пригородный	15:08:0210140:27	003002000000 Земли населенных пунктов	Для ведения личного подсобного хозяйства	13	02:02:0	561	669,85	375 785,85
34403	Республика Северная Осетия-Алания, Пригородный р-н, с Ногир, ул Ленина, 117"а"	Пригородный	15:08:0210140:28	003002000000 Земли населенных пунктов	Для ведения личного подсобного хозяйства	13	02:02:0	739	669,85	495 019,15
34404	Республика Северная Осетия-Алания, Пригородный р-н, с Ногир, ул Гатиева, 25	Пригородный	15:08:0210140:3	003002000000 Земли населенных пунктов	Для ведения личного подсобного хозяйства	13	02:02:0	2 299	669.85	1 539 985,15
34405	Республика Северная Осетия-Алания, Пригородный р-н, с Ногир, ул Калоева, 24	Пригородный	15:08:0210140:30	003002000000 Земли населенных пунктов	Для ведения личного подсобного хозяйства	13	02:02:0	46	669.85	30 813,10
34406	Республика Северная Осетия-Алания, Пригородный р-н, с Ногир, ул Калоева, 24	Пригородный	15:08:0210140:31	003002000000 Земли населенных пунктов	Для ведения личного подсобного хозяйства	13	02:02:0	383	669,85	256 552,55
34407	Респ. Северная Осетия - Алания, р-н Пригородный, с. Ногир, ул. Гатиева, 27	Пригородный	15:08:0210140:4	003002000000 Земли населенных пунктов	ИЖС	13	02:01:0	1 200	669,85	803 820,00
34408	Республика Северная Осетия-Алания, Пригородный р-н, с Ногир, ул Гатиева, 29	Пригородный	15:08:0210140:5	003002000000 Земли населенных пунктов	Для ведения личного подсобного хозяйства	13	02:02:0	1 396	669.85	935 110.60
34409	Республика Северная Осетия-Алания, р-н Пригородный, с. Ногир, ул. Гатиева, 37	Пригородный	15:08:0210140:61	003002000000 Земли населенных пунктов	Для ведения личного подсобного хозяйства	13	02:02:0	1 254	669.85	839 991.90
34410	Республика Северная Осетия-Алания, р-н Пригородный, с. Ногир, ул. Калоева, 40	Пригородный	15:08:0210140:62	003002000000 Земли населенных пунктов	Для ведения личного подсобного хозяйства	13	02:02:0	569	669,85	381 144,65
34411	Республика Северная Осетия-Алания, р-н Пригородный, с. Ногир, ул. Ленина, 117	Пригородный	15:08:0210140:64	003002000000 Земли населенных пунктов	Магазины (Размещение объектов капитального строительства, предназначенных для продажи товаров, торговая площадь которых составляет до 5000 кв. м.)	4	04:04:0	556	1 741,62	968 340,72
34412	Республика Северная Осетия-Алания, р-н Пригородный, с. Ногир, ул. Гатиева, 23	Пригородный	15:08:0210140:65	003002000000 Земли населенных пунктов	Для индивидуального жилищного строительства	13	02:01:0	464	669.85	310 810.40
34413	Респ. Северная Осетия - Алания, р-н Пригородный, с. Ногир, ул. Гатиева	Пригородный	15:08:0210140:7	003002000000 Земли населенных пунктов	ИЖС	13	02:01:0	2 194	669.85	1 469 650,90
34414	Республика Северная Осетия - Алания, Пригородный район, с Ногир, ул Гатиева, 1	Пригородный	15:08:0210141:1	003002000000 Земли населенных пунктов	Для ведения личного подсобного хозяйства	13	02:02:0	1 790	669,85	1 199 031,50

№ п/п	Местоположение ЗУ	Район	Кадастровый номер ЗУ	Категория земель	Разрешенное использование по документу	Код вида разрешенного использования (в соответствии с классификатором видов разрешенного использования земельных участков)	Вид использования объектов недвижимости	Площадь	УПКС	КС
34415	Респ. Северная Осетия - Алания. Пригородный район. с. Ногир, ул Гатиева, 19	Пригородный	15:08:0210141:10	0030020000000 Земли населенных пунктов	Для ведения личного подсобного хозяйства	13	02:02:0	858	669,85	574 731,30
34416	Респ. Северная Осетия - Алания, Пригородный район, с. Ногир, ул. Ленина	Пригородный	15:08:0210141:12	0030020000000 Земли населенных пунктов	Индивидуальное жилищное строительство	13	02:01:0	1 067	669,85	714 729,95
34417	Респ. Северная Осетия - Алания, Пригородный район, с. Ногир, ул. Калоева, 20	Пригородный	15:08:0210141:14	0030020000000 Земли населенных пунктов	Для ведения личного подсобного хозяйства	13	02:02:0	2 399	669,85	1 606 970,15
34418	Респ. Северная Осетия - Алания. р-н Пригородный, с. Ногир. ул. Калоева. 16	Пригородный	15:08:0210141:16	0030020000000 Земли населенных пунктов	Для ведения личного подсобного хозяйства	13	02:02:0	1 220	669,85	817 217,00
34419	Республика Северная Осетия - Алания, Пригородный р-н. с. Ногир, ул. Колоева, 2	Пригородный	15:08:0210141:166	0030020000000 Земли населенных пунктов	Для ведения личного подсобного хозяйства	13	02:02:0	1 013	669,85	678 558,05
34420	Республика Северная Осетия - Алания. Пригородный р-н, с. Ногир. ул. Калоева. 2-а	Пригородный	15:08:0210141:167	0030020000000 Земли населенных пунктов	Для ведения личного подсобного хозяйства	13	02:02:0	466	669,85	312 110,10
34421	Республика Северная Осетия-Алания, Пригородный район. с. Ногир, ул. Калоева, 14	Пригородный	15:08:0210141:17	0030020000000 Земли населенных пунктов	Для ведения личного подсобного хозяйства	13	02:02:0	1 138	669,85	762 289,30
34422	Респ. Северная Осетия - Алания. Пригородный район. с. Ногир, ул Колоева	Пригородный	15:08:0210141:18	0030020000000 Земли населенных пунктов	Индивидуальное жилищное строительство	13	02:01:0	1 490	669,85	998 076,50
34423	Республика Северная Осетия - Алания, Пригородный район. с Ногир. ул Калоева. 10	Пригородный	15:08:0210141:19	0030020000000 Земли населенных пунктов	Для ведения личного подсобного хозяйства	13	02:02:0	754	669,85	505 066,90
34424	Респ. Северная Осетия - Алания, Пригородный район, с. Ногир. ул. Гатиева	Пригородный	15:08:0210141:2	0030020000000 Земли населенных пунктов	Индивидуальное жилищное строительство	13	02:01:0	1 463	669,85	979 990,55
34425	Российская Федерация, Республика Северная Осетия - Алания. Пригородный район, с. Ногир, ул. Калоева. 8	Пригородный	15:08:0210141:20	0030020000000 Земли населенных пунктов	Для ведения личного подсобного хозяйства	13	02:02:0	1 200	669,85	803 820,00
34426	Республика Северная Осетия-Алания. Пригородный район, с Ногир, ул Колоева, 6	Пригородный	15:08:0210141:21	0030020000000 Земли населенных пунктов	Для ведения личного подсобного хозяйства	13	02:02:0	1 136	669,85	760 949,60
34427	Респ. Северная Осетия - Алания. Пригородный район. с. Ногир, ул Колоева	Пригородный	15:08:0210141:22	0030020000000 Земли населенных пунктов	Индивидуальное жилищное строительство	13	02:01:0	1 167	669,85	781 714,95
34428	Республика Северная Осетия - Алания. р-н Пригородный. с. Ногир. ул. Калоева	Пригородный	15:08:0210141:24	0030020000000 Земли населенных пунктов	ИЖС	13	02:01:0	1 200	669,85	803 820,00
34429	Респ. Северная Осетия - Алания, Пригородный район, с. Ногир. ул. Калоева. 22	Пригородный	15:08:0210141:25	0030020000000 Земли населенных пунктов	Для ведения личного подсобного хозяйства	13	02:02:0	577	669,85	386 503,45
34430	Респ. Северная Осетия - Алания. Пригородный район. с. Ногир, ул Колоева, 22	Пригородный	15:08:0210141:26	0030020000000 Земли населенных пунктов	Для ведения личного подсобного хозяйства	13	02:02:0	821	669,85	549 946,85
34431	Респ. Северная Осетия - Алания. Пригородный район. с. Ногир, ул Гатиева	Пригородный	15:08:0210141:4	0030020000000 Земли населенных пунктов	Индивидуальное жилищное строительство	13	02:01:0	1 194	669,85	799 800,90
34432	Республика Северная Осетия - Алания. Пригородный район, с. Ногир. ул. Ленина, 138	Пригородный	15:08:0210141:41	0030020000000 Земли населенных пунктов	Для ведения личного подсобного хозяйства	13	02:02:0	1 424	669,85	953 866,40
34433	Республика Северная Осетия-Алания, р-н Пригородный. с Ногир, ул Гатиева. 5	Пригородный	15:08:0210141:47	0030020000000 Земли населенных пунктов	Для ведения личного подсобного хозяйства	13	02:02:0	2 479	669,85	1 660 558,15
34434	Респ. Северная Осетия - Алания. Пригородный район. с. Ногир, ул Гатиева, 9	Пригородный	15:08:0210141:5	0030020000000 Земли населенных пунктов	Для ведения личного подсобного хозяйства	13	02:02:0	1 210	669,85	810 518,50
34435	Республика Северная Осетия-Алания. Пригородный район, с Ногир. ул Гатиева, 17	Пригородный	15:08:0210141:51	0030020000000 Земли населенных пунктов	Для ведения личного подсобного хозяйства	13	02:02:0	2 286	669,85	1 531 277,10
34436	Республика Северная Осетия-Алания, Пригородный район. с. Ногир, ул. Калоева, 18	Пригородный	15:08:0210141:53	0030020000000 Земли населенных пунктов	Для ведения личного подсобного хозяйства	13	02:02:0	1 073	669,85	718 749,05
34437	Республика Северная Осетия-Алания, р-н Пригородный. с. Ногир, ул. Калоева, 18-а	Пригородный	15:08:0210141:54	0030020000000 Земли населенных пунктов	Для ведения личного подсобного хозяйства	13	02:02:0	1 277	669,85	855 398,45
34438	Респ. Северная Осетия - Алания. Пригородный район. с. Ногир, ул Гатиева	Пригородный	15:08:0210141:6	0030020000000 Земли населенных пунктов	Индивидуальное жилищное строительство	13	02:01:0	1 177	669,85	788 413,45
34439	Респ. Северная Осетия - Алания. Пригородный район. с. Ногир, ул Гатиева, 13	Пригородный	15:08:0210141:7	0030020000000 Земли населенных пунктов	Для ведения личного подсобного хозяйства	13	02:02:0	1 199	669,85	803 150,15
34440	Респ. Северная Осетия - Алания, Пригородный район, с. Ногир. ул. Гатиева. 15	Пригородный	15:08:0210141:8	0030020000000 Земли населенных пунктов	Для ведения личного подсобного хозяйства	13	02:02:0	2 359	669,85	1 580 176,15
34441	Республика Северная Осетия-Алания, Пригородный р-н. с Ногир, ул Степная, 149 "а"	Пригородный	15:08:0210142:1	0030020000000 Земли населенных пунктов	под строительство жилого дома и ведение подсобного хозяйства	13	02:02:0	997	669,85	667 840,45
34442	Республика Северная Осетия-Алания. Пригородный р-н, с Ногир. ул Молодежная, 10"в"	Пригородный	15:08:0210142:10	0030020000000 Земли населенных пунктов	Для ведения личного подсобного хозяйства	13	02:02:0	1 268	669,85	849 369,80
34443	РСО-Алания, Пригородный район, с Ногир. ул. М. Горького, 64	Пригородный	15:08:0210142:135	0030020000000 Земли населенных пунктов	Для ведения личного подсобного хозяйства	13	02:02:0	800	669,85	535 880,00
34444	Республика Северная Осетия-Алания, р-н Пригородный. с.Ногир, ул.М.Горького. 72	Пригородный	15:08:0210142:136	0030020000000 Земли населенных пунктов	Для ведения личного подсобного хозяйства	13	02:02:0	1 568	669,85	1 050 324,80
34445	Респ Северная Осетия - Алания. Пригородный р-н, с. Ногир. ул М.Горького. 68.	Пригородный	15:08:0210142:137	0030020000000 Земли населенных пунктов	Для ведения личного подсобного хозяйства	13	02:02:0	800	669,85	535 880,00
34446	Республика Северная Осетия-Алания. р-н Пригородный, с Ногир. ул Максима Горького, 56	Пригородный	15:08:0210142:16	0030020000000 Земли населенных пунктов	Для ведения личного подсобного хозяйства	13	02:02:0	1 394	669,85	933 770,90
34447	Республика Северная Осетия-Алания. Пригородный р-н, с Ногир. ул М.Горького, 54	Пригородный	15:08:0210142:17	0030020000000 Земли населенных пунктов	Для ведения личного подсобного хозяйства	13	02:02:0	1 108	669,85	742 193,80
34448	Республика Северная Осетия-Алания, Пригородный р-н. с Ногир, ул М.Горького. 52	Пригородный	15:08:0210142:18	0030020000000 Земли населенных пунктов	Для ведения личного подсобного хозяйства	13	02:02:0	1 120	669,85	750 232,00
34449	Республика Северная Осетия-Алания, Пригородный р-н. с Ногир, ул М.Горького. 60	Пригородный	15:08:0210142:2	0030020000000 Земли населенных пунктов	Для ведения личного подсобного хозяйства	13	02:02:0	1 444	669,85	967 263,40
34450	Республика Северная Осетия-Алания. р-н Пригородный, с Ногир. ул. Степная. 147	Пригородный	15:08:0210142:24	0030020000000 Земли населенных пунктов	Для ведения личного подсобного хозяйства	13	02:02:0	1 200	669,85	803 820,00
34451	Республика Северная Осетия-Алания. Пригородный р-н, с Ногир. ул М.Горького, 58	Пригородный	15:08:0210142:3	0030020000000 Земли населенных пунктов	Для ведения личного подсобного хозяйства	13	02:02:0	1 237	669,85	828 604,45
34452	Республика Северная Осетия-Алания, р-н Пригородный. с. Ногир, ул. Молодежная, 9	Пригородный	15:08:0210142:4	0030020000000 Земли населенных пунктов	Для ведения личного подсобного хозяйства	13	02:02:0	1 475	669,85	988 028,75
34453	РСО - Алания, Пригородный район, с. Ногир. ул. Молодежная 9	Пригородный	15:08:0210142:5	0030020000000 Земли населенных пунктов	ИЖС	13	02:01:0	1 200	669,85	803 820,00
34454	Республика Северная Осетия-Алания. р-н Пригородный, с Ногир. ул Молодежная, 11	Пригородный	15:08:0210142:6	0030020000000 Земли населенных пунктов	Для ведения личного подсобного хозяйства	13	02:02:0	1 219	669,85	816 547,15
34455	Российская Федерация. Республика Северная Осетия - Алания, Пригородный район. с Ногир. ул. Молодежная. 13	Пригородный	15:08:0210142:7	0030020000000 Земли населенных пунктов	Для индивидуального жилищного строительства	13	02:01:0	1 276	669,85	854 728,60

№ п/п	Местоположение ЗУ	Район	Кадастровый номер ЗУ	Категория земель	Разрешенное использование по документу	Код вида разрешенного использования (в соответствии с классификатором видов разрешенного использования земельных участков)	Вид использования объектов недвижимости	Площадь	УПКС	КС
34456	Российская Федерация, Республика Северная Осетия - Алания, р-н Пригородный, с Ногир, ул Молодежная, 15	Пригородный	15:08:0210142:8	003002000000 Земли населенных пунктов	Для ведения личного подсобного хозяйства	13	02:02:0	1 518	669,85	1 016 832,30
34457	Республика Северная Осетия-Алания, р-н Пригородный, с. Ногир, ул. П.Тедеева, 52	Пригородный	15:08:0210142:9	003002000000 Земли населенных пунктов	Для ведения личного подсобного хозяйства	13	02:02:0	1 236	669,85	827 934,60
34458	Республика Северная Осетия-Алания, Пригородный р-н. с. Ногир, ул. Молодёжная, 5а	Пригородный	15:08:0210143:1	003002000000 Земли населенных пунктов	Для ведения личного подсобного хозяйства	13	02:02:0	1 811	669,85	1 213 098,35
34459	Респ. Северная Осетия - Алания, Пригородный р-н, с Ногир, ул М Горького, 46	Пригородный	15:08:0210143:10	003002000000 Земли населенных пунктов	Для ведения личного подсобного хозяйства	13	02:02:0	1 250	669,85	837 312,50
34460	Республика Северная Осетия-Алания, Пригородный р-н, с Ногир, ул. Ромашки, 135	Пригородный	15:08:0210143:11	003002000000 Земли населенных пунктов	Для ведения личного подсобного хозяйства	13	02:02:0	1 211	669,85	811 188,35
34461	Республика Северная Осетия-Алания, Пригородный р-н. с. Ногир, ул. М.Горького, 44	Пригородный	15:08:0210143:12	003002000000 Земли населенных пунктов	Для ведения личного подсобного хозяйства	13	02:02:0	1 220	669,85	817 217,00
34462	Республика Северная Осетия-Алания, Пригородный р-н. с. Ногир, ул. М.Горького, 48	Пригородный	15:08:0210143:127	003002000000 Земли населенных пунктов	Для ведения личного подсобного хозяйства	13	02:02:0	1 266	669,85	848 030,10
34463	Республика Северная Осетия-Алания, Пригородный р-н, с Ногир, ул Степная, 96	Пригородный	15:08:0210143:13	003002000000 Земли населенных пунктов	Для ведения личного подсобного хозяйства	13	02:02:0	1 211	669,85	811 188,35
34464	Республика Северная Осетия — Алания, Пригородный район, с Ногир, ул Молодежная,1	Пригородный	15:08:0210143:130	003002000000 Земли населенных пунктов	Для ведения личного подсобного хозяйства	13	02:02:0	1 009	669,85	675 878,65
34465	Республика Северная Осетия-Алания, Пригородный р-н. с. Ногир, ул. Молодежная, 7а	Пригородный	15:08:0210143:15	003002000000 Земли населенных пунктов	Для ведения личного подсобного хозяйства	13	02:02:0	535	669,85	358 369,75
34466	Республика Северная Осетия-Алания, Пригородный р-н. с. Ногир, ул. Молодежная, 7	Пригородный	15:08:0210143:16	003002000000 Земли населенных пунктов	Для ведения личного подсобного хозяйства	13	02:02:0	1 541	669,85	1 032 238,85
34467	Республика Северная Осетия-Алания, Пригородный р-н, с Ногир, ул. М Горького, 50	Пригородный	15:08:0210143:2	003002000000 Земли населенных пунктов	Для ведения личного подсобного хозяйства	13	02:02:0	1 540	669,85	1 031 569,00
34468	Республика Северная Осетия-Алания, Пригородный р-н, с Ногир, ул. Ромашки, 137	Пригородный	15:08:0210143:6	003002000000 Земли населенных пунктов	Для ведения личного подсобного хозяйства	13	02:02:0	909	669,85	608 893,65
34469	Республика Северная Осетия-Алания, Пригородный р-н. с Ногир, ул Ленина, 101	Пригородный	15:08:0210144:1	003002000000 Земли населенных пунктов	Под аптеку	4	04:04:0	644	1 741,62	1 121 603,28
34470	Республика Северная Осетия-Алания, Пригородный р-н. с Ногир, ул М.Горького, 40	Пригородный	15:08:0210144:10	003002000000 Земли населенных пунктов	Для индивидуального жилищного строительства	13	02:02:0	884	669,85	592 147,40
34471	Республика Северная Осетия-Алания, Пригородный р-н, с Ногир, ул Ромашки, 80	Пригородный	15:08:0210144:12	003002000000 Земли населенных пунктов	Для индивидуального жилищного строительства	13	02:02:0	1 398	669,85	936 450,30
34472	Республика Северная Осетия-Алания, Пригородный р-н, с Ногир, ул Ленина, 103	Пригородный	15:08:0210144:13	003002000000 Земли населенных пунктов	Для ведения личного подсобного хозяйства	13	02:02:0	314	669,85	210 332,90
34473	Республика Северная Осетия-Алания, Пригородный р-н. с Ногир, ул М.Горького, 32а	Пригородный	15:08:0210144:15	003002000000 Земли населенных пунктов	Для ведения личного подсобного хозяйства	13	02:02:0	820	669,85	549 277,00
34474	Республика Северная Осетия-Алания, Пригородный р-н. с Ногир, ул Ленина, 105а	Пригородный	15:08:0210144:16	003002000000 Земли населенных пунктов	Для строительства церкви	3	03:07:0	2 764	2,71	7 490,44
34475	Республика Северная Осетия-Алания, Пригородный р-н, с Ногир, ул Ленина, 105 б	Пригородный	15:08:0210144:17	003002000000 Земли населенных пунктов	для строительства магазин	4	04:04:0	50	1 741,62	87 081,00
34476	Республика Северная Осетия-Алания, Пригородный р-н, с Ногир, ул Ленина, 109	Пригородный	15:08:0210144:18	003002000000 Земли населенных пунктов	Под магазин	4	04:04:0	1 130	1 741,62	1 968 030,60
34477	Республика Северная Осетия-Алания, Пригородный р-н. с Ногир, ул М.Горького, 22	Пригородный	15:08:0210144:2	003002000000 Земли населенных пунктов	Для ведения личного подсобного хозяйства	13	02:02:0	1 302	669,85	872 144,70
34478	Республика Северная Осетия-Алания, Пригородный р-н. с Ногир, ул Санакоева, 29а	Пригородный	15:08:0210144:21	003002000000 Земли населенных пунктов	Для ведения личного подсобного хозяйства	13	02:02:0	527	669,85	353 010,95
34479	Республика Северная Осетия-Алания, Пригородный р-н, с Ногир, ул М.Горького, 20	Пригородный	15:08:0210144:22	003002000000 Земли населенных пунктов	Для ведения личного подсобного хозяйства	13	02:02:0	1 240	669,85	830 614,00
34480	Респ. Северная Осетия - Алания, р-н Пригородный, с Ногир	Пригородный	15:08:0210144:229	003002000000 Земли населенных пунктов	Историко-культурная деятельность	3	09:03:0	244	8,12	1 981,28
34481	Республика Северная Осетия-Алания, Пригородный р-н. с Ногир, ул М.Горького, 38 а	Пригородный	15:08:0210144:230	003002000000 Земли населенных пунктов	Для индивидуального жилищного строительства	13	02:02:0	795	669,85	532 530,75
34482	Республика Северная Осетия-Алания, Пригородный р-н. с Ногир, ул М.Горького	Пригородный	15:08:0210144:231	003002000000 Земли населенных пунктов	Для индивидуального жилищного строительства	13	02:02:0	906	669,85	606 884,10
34483	Российская Федерация, Республика Северная Осетия-Алания, Пригородный район, с Ногир, ул Ленина	Пригородный	15:08:0210144:232	003002000000 Земли населенных пунктов	Объекты культурно-досуговой деятельности	3	03:06:0	6 320	636,36	4 021 795,20
34484	Российская Федерация, Республика Северная Осетия - Алания, м р-н Пригородный, с.п. Ногирское, с Ногир, ул. Санакоева, 25 а	Пригородный	15:08:0210144:234	003002000000 Земли населенных пунктов	Дошкольное, начальное и среднее общее образование	3	03:05:0	1 224	854,06	1 045 369,44
34485	Российская Федерация, Республика Северная Осетия-Алания, Пригородный р-н. с Ногир, ул Ленина	Пригородный	15:08:0210144:236	003002000000 Земли населенных пунктов	Обеспечение занятий спортом в помещениях	3	05:01:0	950	184,21	174 999,50
34486	Республика Северная Осетия - Алания, Пригородный район, с. Ногир, ул. М.Горького	Пригородный	15:08:0210144:237	003002000000 Земли населенных пунктов	Для ведения личного подсобного хозяйства	13	02:02:0	280	669,85	187 558,00
34487	Республика Северная Осетия - Алания, Пригородный район, с. Ногир, ул. М Горького	Пригородный	15:08:0210144:238	003002000000 Земли населенных пунктов	Для ведения личного подсобного хозяйства	13	02:02:0	237	669,85	158 754,45
34488	Республика Северная Осетия-Алания, Пригородный р-н, с Ногир, ул Калоева, 31	Пригородный	15:08:0210144:25	003002000000 Земли населенных пунктов	Для ведения личного подсобного хозяйства	13	02:02:0	937	669,85	627 649,45
34489	Республика Северная Осетия-Алания, Пригородный р-н. с Ногир, ул Санакоева, 29	Пригородный	15:08:0210144:26	003002000000 Земли населенных пунктов	Для ведения личного подсобного хозяйства	13	02:02:0	310	669,85	207 653,50
34490	Республика Северная Осетия-Алания, р-н Пригородный, с. Ногир, ул. Санакоева, 31	Пригородный	15:08:0210144:27	003002000000 Земли населенных пунктов	Для ведения личного подсобного хозяйства	13	02:02:0	224	669,85	150 046,40
34491	Республика Северная Осетия-Алания, Пригородный р-н, с Ногир, ул Калоева, 33а	Пригородный	15:08:0210144:28	003002000000 Земли населенных пунктов	Для ведения личного подсобного хозяйства	13	02:02:0	798	669,85	534 540,30
34492	Республика Северная Осетия-Алания, Пригородный р-н, с Ногир, ул Калоева, 27	Пригородный	15:08:0210144:29	003002000000 Земли населенных пунктов	Под школу	3	03:05:0	23 451	854,06	20 028 561,06
34493	Республика Северная Осетия-Алания, Пригородный р-н. с Ногир, ул М.Горького, 24	Пригородный	15:08:0210144:3	003002000000 Земли населенных пунктов	Для ведения личного подсобного хозяйства	13	02:02:0	1 776	669,85	1 189 653,60
34494	Республика Северная Осетия-Алания, Пригородный р-н. с Ногир, ул Калоева, 33	Пригородный	15:08:0210144:30	003002000000 Земли населенных пунктов	Для ведения личного подсобного хозяйства	13	02:02:0	680	669,85	455 498,00
34495	Республика Северная Осетия-Алания, Пригородный р-н, с Ногир, ул Калоева, 33	Пригородный	15:08:0210144:31	003002000000 Земли населенных пунктов	Для ведения личного подсобного хозяйства	13	02:02:0	422	669,85	282 676,70
34496	Респ. Северная Осетия - Алания, р-н Пригородный, с Ногир, ул. Горького, дом 26	Пригородный	15:08:0210144:4	003002000000 Земли населенных пунктов	ИЖС	13	02:01:0	1 100	669,85	736 835,00
34497	Республика Северная Осетия-Алания, Пригородный р-н. с Ногир, ул М.Горького, 28	Пригородный	15:08:0210144:5	003002000000 Земли населенных пунктов	Для индивидуального жилищного строительства	13	02:01:0	1 569	669,85	1 050 994,65
34498	Республика Северная Осетия-Алания, Пригородный р-н. с Ногир, ул Ленина, 113	Пригородный	15:08:0210144:56	003002000000 Земли населенных пунктов	Отдельно стоящие усадебные жилые дома с участками	13	02:01:0	720	669,85	482 292,00

№ пп	Местоположение ЗУ	Район	Кадастровый номер ЗУ	Категория земель	Разрешенное использование по документу	Код вида разрешенного использования (в соответствии с классификатором видов разрешенного использования земельных участков)	Вид использования объектов недвижимости	Площадь	УПКС	КС
34499	Республика Северная Осетия-Алания, Пригородный р-н, с Ногир, ул Ленина, 113	Пригородный	15:08:0210144:57	003002000000 Земли населенных пунктов	Отдельно стоящие усадебные жилые дома с участками	13	02:0:10	700	669,85	468 895,00
34500	Республика Северная Осетия-Алания, Пригородный р-н, с Ногир, ул М.Горького, 30	Пригородный	15:08:0210144:6	003002000000 Земли населенных пунктов	Для ведения личного подсобного хозяйства	13	02:0:20	777	669,85	520 473,45
34501	Республика Северная Осетия-Алания, р-н Пригородный, с. Ногир, ул. Ленина, 111	Пригородный	15:08:0210144:68	003002000000 Земли населенных пунктов	Для ведения личного подсобного хозяйства	13	02:0:20	600	669,85	401 910,00
34502	Республика Северная Осетия-Алания, Пригородный р-н, с Ногир, ул М.Горького, 32	Пригородный	15:08:0210144:7	003002000000 Земли населенных пунктов	Для ведения личного подсобного хозяйства	13	02:0:20	1 662	669,85	1 113 290,70
34503	Республика Северная Осетия-Алания, Пригородный р-н, с Ногир, ул М.Горького, 42а	Пригородный	15:08:0210144:70	003002000000 Земли населенных пунктов	Для ведения личного подсобного хозяйства	13	02:0:20	545	669,85	365 068,25
34504	Республика Северная Осетия-Алания, р-н Пригородный, с. Ногир, ул. М.Горького, 24 - а	Пригородный	15:08:0210144:74	003002000000 Земли населенных пунктов	Для ведения личного подсобного хозяйства	13	02:0:20	800	669,85	535 880,00
34505	Республика Северная Осетия-Алания, р-н Пригородный, с. Ногир, ул. Ромашки, 86	Пригородный	15:08:0210144:79	003002000000 Земли населенных пунктов	Для размещения объектов дошкольного, начального, общего и среднего (полного) общего образования	3	03:0:50	5 217	854,06	4 455 631,02
34506	Республика Северная Осетия-Алания, Пригородный р-н, с Ногир, ул М.Горького, 34	Пригородный	15:08:0210144:8	003002000000 Земли населенных пунктов	Для ведения личного подсобного хозяйства	13	02:0:20	2 527	669,85	1 692 710,95
34507	Республика Северная Осетия-Алания, Пригородный р-н, с Ногир, ул Санакоева, 25	Пригородный	15:08:0210144:80	003002000000 Земли населенных пунктов	Для ведения личного подсобного хозяйства(приусадебный участок)	13	02:0:20	456	669,85	305 451,60
34508	Республика Северная Осетия-Алания, р-н Пригородный, с. Ногир, ул. Ленина, 107 б	Пригородный	15:08:0210144:82	003002000000 Земли населенных пунктов	Магазины товаров первой необходимости	4	04:0:40	71	1 741,62	123 655,02
34509	Республика Северная Осетия-Алания, р-н Пригородный, с. Ногир, ул. Ромашки, 88	Пригородный	15:08:0210144:92	003002000000 Земли населенных пунктов	для строительства здания спортивного комплекса	3	05:0:11	5 082	184,21	936 155,22
34510	Республика Северная Осетия-Алания, Пригородный р-н, с Ногир, ул Ленина, 111а	Пригородный	15:08:0210144:93	003002000000 Земли населенных пунктов	Магазины	4	04:0:40	30	1 741,62	52 248,60
34511	Республика Северная Осетия-Алания, Пригородный р-н, с Ногир, ул Ленина, 122	Пригородный	15:08:0210145:1	003002000000 Земли населенных пунктов	Существующее здание почты	3	03:0:22	81	468,90	37 980,90
34512	Республика Северная Осетия-Алания, Пригородный р-н, с Ногир, ул Калоева, 19	Пригородный	15:08:0210145:10	003002000000 Земли населенных пунктов	Для ведения личного подсобного хозяйства	13	02:0:20	924	669,85	618 941,40
34513	Республика Северная Осетия-Алания, р-н Пригородный, с. Ногир, ул. Калоева	Пригородный	15:08:0210145:103	003002000000 Земли населенных пунктов	Для ведения личного подсобного хозяйства	13	02:0:20	1 183	669,85	792 432,55
34514	Республика Северная Осетия-Алания, р-н Пригородный, с Ногир, ул. Калоева	Пригородный	15:08:0210145:104	003002000000 Земли населенных пунктов	Для ведения личного подсобного хозяйства	13	02:0:20	1 171	669,85	784 394,35
34515	Республика Северная Осетия-Алания, Пригородный р-н, с Ногир, ул Калоева, 23	Пригородный	15:08:0210145:12	003002000000 Земли населенных пунктов	Для ведения личного подсобного хозяйства	13	02:0:20	987	669,85	661 141,95
34516	Российская Федерация, Республика Северная Осетия-Алания, Пригородный р-н, с. Ногир, ул. Санакоева, 24	Пригородный	15:08:0210145:14	003002000000 Земли населенных пунктов	индивидуальное жилищное строительство	13	02:0:10	1 282	669,85	858 747,70
34517	Республика Северная Осетия-Алания, Пригородный р-н, с Ногир, ул Санакоева, 24	Пригородный	15:08:0210145:15	003002000000 Земли населенных пунктов	индивидуальное жилищное строительство	13	02:0:10	1 569	669,85	1 050 994,65
34518	Республика Северная Осетия-Алания, Пригородный р-н, с Ногир, ул Санакоева, 20	Пригородный	15:08:0210145:16	003002000000 Земли населенных пунктов	Для ведения личного подсобного хозяйства	13	02:0:20	1 035	669,85	693 294,75
34519	Республика Северная Осетия-Алания, р-н Пригородный, с Ногир, ул. Санакоева, 26	Пригородный	15:08:0210145:17	003002000000 Земли населенных пунктов	Для ведения личного подсобного хозяйства	13	02:0:20	1 081	669,85	724 107,85
34520	Республика Северная Осетия-Алания, р-н Пригородный, с Ногир, ул Санакоева, 24	Пригородный	15:08:0210145:18	003002000000 Земли населенных пунктов	Для ведения личного подсобного хозяйства	13	02:0:20	1 181	669,85	791 092,85
34521	Республика Северная Осетия-Алания, р-н Пригородный, с Ногир, ул Санакоева, 22	Пригородный	15:08:0210145:19	003002000000 Земли населенных пунктов	Для ведения личного подсобного хозяйства	13	02:0:20	1 193	669,85	799 131,05
34522	Российская Федерация, Республика Северная Осетия - Алания, Пригородный район, с. Ногир, ул. Ленина, 124	Пригородный	15:08:0210145:2	003002000000 Земли населенных пунктов	для содержания и эксплуатации магазина	4	04:0:40	300	1 741,62	522 486,00
34523	Респ. Северная Осетия - Алания, р-н Пригородный, с. Ногир, ул. Санакоева, дом 12	Пригородный	15:08:0210145:20	003002000000 Земли населенных пунктов	ИЖС	13	02:0:10	1 400	669,85	937 790,00
34524	Российская Федерация, Республика Северная Осетия-Алания, Пригородный р-н, с Ногир, ул Санакоева, 18	Пригородный	15:08:0210145:21	003002000000 Земли населенных пунктов	Для ведения личного подсобного хозяйства	13	02:0:20	1 236	669,85	827 934,60
34525	Республика Северная Осетия - Алания, Пригородный р-н, с. Ногир, ул. Калоева, 25	Пригородный	15:08:0210145:215	003002000000 Земли населенных пунктов	Для ведения личного подсобного хозяйства	13	02:0:20	618	669,85	413 967,30
34526	Республика Северная Осетия - Алания, Пригородный р-н, с Ногир, ул. Санакоева,16	Пригородный	15:08:0210145:216	003002000000 Земли населенных пунктов	Для ведения личного подсобного хозяйства	13	02:0:20	1 124	669,85	752 911,40
34527	Республика Северная Осетия-Алания, Пригородный р-н, с Ногир, ул Санакоева, 28	Пригородный	15:08:0210145:217	003002000000 Земли населенных пунктов	Для ведения личного подсобного хозяйства	13	02:0:20	996	669,85	667 170,60
34528	Республика Северная Осетия - Алания, Пригородный р-н, с. Ногир, ул. Надпречная, 138	Пригородный	15:08:0210145:218	003002000000 Земли населенных пунктов	Для ведения личного подсобного хозяйства	13	02:0:20	1 100	669,85	736 835,00
34529	Республика Северная Осетия-Алания, Пригородный р-н, с Ногир, ул Санакоева, 8	Пригородный	15:08:0210145:22	003002000000 Земли населенных пунктов	Для ведения личного подсобного хозяйства	13	02:0:20	1 009	669,85	675 878,65
34530	Республика Северная Осетия-Алания, Пригородный р-н, с Ногир, ул Санакоева, 6	Пригородный	15:08:0210145:23	003002000000 Земли населенных пунктов	индивидуальное жилищное строительство	13	02:0:10	1 107	669,85	741 523,95
34531	Респ. Северная Осетия - Алания, р-н. Пригородный, с. Ногир, ул. Ленина	Пригородный	15:08:0210145:236	003002000000 Земли населенных пунктов	Историко-культурная деятельность	3	09:0:30	488	8,12	3 962,56
34532	Российская Федерация, Республика Северная Осетия-Алания, Пригородный район, с. Ногир, ул. Санакоева, 12	Пригородный	15:08:0210145:24	003002000000 Земли населенных пунктов	Для ведения личного подсобного хозяйства	13	02:0:20	1 339	669,85	896 929,15
34533	Респ Северная Осетия - Алания, Пригородный р-н, с. Ногир, ул. Надпречная, уч-к 132	Пригородный	15:08:0210145:245	003002000000 Земли населенных пунктов	Для ведения личного подсобного хозяйства	13	02:0:20	1 998	669,85	1 338 360,30
34534	Российская Федерация, Республика Северная Осетия-Алания, Пригородный район, с Ногир, ул Ленина, 126	Пригородный	15:08:0210145:248	003002000000 Земли населенных пунктов	Магазины	4	04:0:40	479	1 741,62	834 235,98
34535	Российская Федерация, Республика Северная Осетия - Алания, Пригородный район, с. Ногир, ул. Калоева, 21а	Пригородный	15:08:0210145:250	003002000000 Земли населенных пунктов	Индивидуальное жилищное строительство	13	02:0:10	666	669,85	446 120,10
34536	Российская Федерация, Республика Северная Осетия - Алания, Пригородный район, с. Ногир, ул. Калоева, 21	Пригородный	15:08:0210145:251	003002000000 Земли населенных пунктов	Индивидуальное жилищное строительство	13	02:0:10	781	669,85	523 152,85
34537	Республика Северная Осетия-Алания, Пригородный р-н, с Ногир, ул Санакоева, 6	Пригородный	15:08:0210145:26	003002000000 Земли населенных пунктов	индивидуальное жилищное строительство	13	02:0:10	1 220	669,85	817 217,00
34538	Российская Федерация, Республика Северная Осетия-Алания, Пригородный район, с Ногир, ул Ленина, 110 б	Пригородный	15:08:0210145:27	003002000000 Земли населенных пунктов	для эксплуатации нежилого здания	4	04:0:40	191	1 741,62	332 649,42
34539	Российская Федерация, Республика Северная Осетия-Алания, Пригородный р-н, с Ногир, ул Ленина, 124	Пригородный	15:08:0210145:28	003002000000 Земли населенных пунктов	Под магазин	4	04:0:40	491	1 741,62	855 135,42

№ п/п	Местоположение ЗУ	Район	Кадастровый номер ЗУ	Категория земель	Разрешенное использование по документу	Код вида разрешенного использования (в соответствии с классификатором видов разрешенного использования земельных участков)	Вид использования объектов недвижимости	Площадь	УПКС	КС
34540	Республика Северная Осетия-Алания, Пригородный р-н, с Ногир, ул Ленина, 132	Пригородный	15:08:0210145:29	0030020000000 Земли населенных пунктов	Для ведения личного подсобного хозяйства	13	02:0020	531	669,85	355 690,35
34541	Республика Северная Осетия-Алания, Пригородный р-н. с Ногир, ул Калоева. 3	Пригородный	15:08:0210145:4	0030020000000 Земли населенных пунктов	индивидуальное жилищное строительство	13	02:0010	858	669,85	574 731,30
34542	Республика Северная Осетия - Алания, р-н Пригородный, с. Ногир, ул. Калоева. 7	Пригородный	15:08:0210145:5	0030020000000 Земли населенных пунктов	индивидуальное жилищное строительство	13	02:0010	735	669.85	492 339.75
34543	Республика Северная Осетия-Алания, Пригородный р-н, с Ногир, ул Калоева, 9	Пригородный	15:08:0210145:6	0030020000000 Земли населенных пунктов	Для ведения личного подсобного хозяйства	13	02:0020	984	669.85	659 132.40
34544	Республика Северная Осетия-Алания, Пригородный р-н, с Ногир, ул Калоева, 11	Пригородный	15:08:0210145:7	0030020000000 Земли населенных пунктов	индивидуальное жилищное строительство	13	02:0010	1 321	669,85	884 871,85
34545	Республика Северная Осетия-Алания, Пригородный р-н. с Ногир, ул Калоева. 13	Пригородный	15:08:0210145:8	0030020000000 Земли населенных пунктов	Для ведения личного подсобного хозяйства	13	02:0020	2 182	669,85	1 461 612.70
34546	Республика Северная Осетия-Алания, р-н Пригородный. с. Ногир, ул. Санакоева, 8 а	Пригородный	15:08:0210145:86	0030020000000 Земли населенных пунктов	Для ведения личного подсобного хозяйства	13	02:0020	1 451	669.85	971 952.35
34547	Республика Северная Осетия-Алания, Пригородный р-н, с Ногир, ул Надтеречная, 130	Пригородный	15:08:0210145:87	0030020000000 Земли населенных пунктов	Для ведения личного подсобного хозяйства	13	02:0020	1 301	669.85	871 474.85
34548	Республика Северная Осетия-Алания, р-н Пригородный, с Ногир, ул. Надтеречная, 128	Пригородный	15:08:0210145:88	0030020000000 Земли населенных пунктов	Для ведения личного подсобного хозяйства	13	02:0020	688	669,85	460 856,80
34549	Республика Северная Осетия-Алания, р-н Пригородный. с. Ногир, ул. Калоева, 5	Пригородный	15:08:0210145:89	0030020000000 Земли населенных пунктов	Для ведения личного подсобного хозяйства	13	02:0020	647	669,85	433 392,95
34550	Республика Северная Осетия-Алания, Пригородный р-н. с Ногир, ул Калоева. 15	Пригородный	15:08:0210145:9	0030020000000 Земли населенных пунктов	индивидуальное жилищное строительство	13	02:0010	2 312	669.85	1 548 693,20
34551	Республика Северная Осетия-Алания, Пригородный район, с Ногир, ул Санакоева/Надтеречная. 5	Пригородный	15:08:0210146:1	0030020000000 Земли населенных пунктов	Индивидуальное жилищное строительство	13	02:0010	1 103	669.85	738 844.55
34552	Республика Северная Осетия-Алания, Пригородный район, с Ногир, ул Надтеречная. 122	Пригородный	15:08:0210146:127	0030020000000 Земли населенных пунктов	Для ведения личного подсобного хозяйства	13	02:0020	1 600	669,85	1 071 760,00
34553	Респ.Северная Осетия - Алания, Пригородный р-н, с Ногир, ул Санакоева. 2	Пригородный	15:08:0210146:128	0030020000000 Земли населенных пунктов	Для ведения личного подсобного хозяйства	13	02:0020	900	669,85	602 865,00
34554	Респ. Северная Осетия - Алания , Пригородный р-н. с Ногир, ул Надтеречная, 124	Пригородный	15:08:0210146:129	0030020000000 Земли населенных пунктов	Для ведения личного подсобного хозяйства	13	02:0020	1 600	669.85	1 071 760,00
34555	Респ. Республика Северная Осетия - Алания, Пригородный р-н . с. Ногир, ул. Надтеречная. 118	Пригородный	15:08:0210146:134	0030020000000 Земли населенных пунктов	Для ведения личного подсобного хозяйства	13	02:0020	800	669.85	535 880.00
34556	Российская Федерация, Республика Северная Осетия-Алания, Пригородный р-н, с Ногир, ул Надтеречная	Пригородный	15:08:0210146:137	0030020000000 Земли населенных пунктов	Для ведения личного подсобного хозяйства	13	02:0020	426	669,85	285 356,10
34557	Российская Федерация, Республика Северная Осетия-Алания, Пригородный р-н. с. Ногир, ул. Надтеречная	Пригородный	15:08:0210146:138	0030020000000 Земли населенных пунктов	Для ведения личного подсобного хозяйства	13	02:0020	700	669,85	468 895,00
34558	Республика Северная Осетия-Алания, Пригородный район. с Ногир, ул Надтеречная, 120	Пригородный	15:08:0210146:15	0030020000000 Земли населенных пунктов	Для ведения личного подсобного хозяйства	13	02:0020	800	669.85	535 880.00
34559	Республика Северная Осетия-Алания, Пригородный район с Ногир ул Санакоева 19п	Пригородный	15:08:0210146:16	0030020000000 Земли населенных пунктов	Для ведения личного подсобного хозяйства	13	02:0020	714	669.85	478 272.90
34560	Республика Северная Осетия-Алания, Пригородный район, с Ногир, ул Санакоева	Пригородный	15:08:0210146:4	0030020000000 Земли населенных пунктов	Индивидуальное жилищное строительство	13	02:0010	2 049	669,85	1 372 522,65
34561	Республика Северная Осетия-Алания, Пригородный район. с Ногир, ул Надтеречная	Пригородный	15:08:0210146:5	0030020000000 Земли населенных пунктов	индивидуальное жилищное строительство	13	02:0010	1 255	669,85	840 661,75
34562	Республика Северная Осетия-Алания, Пригородный район. с Ногир, ул Ленина, 120	Пригородный	15:08:0210146:8	0030020000000 Земли населенных пунктов	Под школу	3	03:0050	21 722	854.06	18 551 891.32
34563	Республика Северная Осетия-Алания, Пригородный район, с Ногир, ул Надтеречная. 116	Пригородный	15:08:0210146:9	0030020000000 Земли населенных пунктов	Для ведения личного подсобного хозяйства	13	02:0020	700	669.85	468 895.00
34564	Республика Северная Осетия-Алания, Пригородный р-н, с Ногир. ул. М Горького. 10	Пригородный	15:08:0210147:1	0030020000000 Земли населенных пунктов	Для ведения личного подсобного хозяйства	13	02:0020	1 406	669,85	941 809,10
34565	Республика Северная Осетия-Алания, Пригородный р-н. с. Ногир, ул. Ленина	Пригородный	15:08:0210147:12	0030020000000 Земли населенных пунктов	Индивидуальное жилищное строительство	13	02:0010	579	669,85	387 843,15
34566	Республика Северная Осетия-Алания, Пригородный р-н. с. Ногир, ул. М.Горького, 16	Пригородный	15:08:0210147:15	0030020000000 Земли населенных пунктов	Индивидуальное жилищное строительство	13	02:0010	880	669.85	589 468.00
34567	Республика Северная Осетия - Алания, р-н Пригородный. с. Ногир, ул Санакоева	Пригородный	15:08:0210147:16	0030020000000 Земли населенных пунктов	Индивидуальное жилищное строительство	13	02:0010	1 350	669.85	904 297.50
34568	Республика Северная Осетия - Алания, р-н Пригородный. с. Ногир, ул Санакоева	Пригородный	15:08:0210147:17	0030020000000 Земли населенных пунктов	Индивидуальное жилищное строительство	13	02:0010	2 602	669,85	1 742 949.70
34569	Республика Северная Осетия-Алания, р-н Пригородный. с. Ногир, ул. Санакоева, 13	Пригородный	15:08:0210147:18	0030020000000 Земли населенных пунктов	Для ведения личного подсобного хозяйства	13	02:0020	1 193	669,85	799 131,05
34570	Республика Северная Осетия-Алания, Пригородный р-н. с. Ногир, ул. Санакоева, 1	Пригородный	15:08:0210147:19	0030020000000 Земли населенных пунктов	Для ведения личного подсобного хозяйства	13	02:0020	2 704	669.85	1 811 274,40
34571	Республика Северная Осетия - Алания, р-н Пригородный. с. Ногир, ул Санакоева	Пригородный	15:08:0210147:20	0030020000000 Земли населенных пунктов	Индивидуальное жилищное строительство	13	02:0010	1 307	669.85	875 493.95
34572	Российская Федерация, Республика Северная Осетия-Алания, Пригородный район, с Ногир, ул М.Горького, 18	Пригородный	15:08:0210147:201	0030020000000 Земли населенных пунктов	Индивидуальное жилищное строительство	13	02:0010	662	669,85	443 440,70
34573	Российская Федерация, Республика Северная Осетия-Алания, Пригородный район. с. Ногир, ул. Ленина. 114-а	Пригородный	15:08:0210147:202	0030020000000 Земли населенных пунктов	Индивидуальное жилищное строительство	13	02:0010	161	669,85	107 845,85
34574	Республика Северная Осетия-Алания, Пригородный район. с Ногир, ул Санакоева. 9а	Пригородный	15:08:0210147:21	0030020000000 Земли населенных пунктов	Для ведения личного подсобного хозяйства	13	02:0020	1 083	669.85	725 447.55
34575	Республика Северная Осетия-Алания, Пригородный р-н, с Ногир. ул. Ленина. 116	Пригородный	15:08:0210147:22	0030020000000 Земли населенных пунктов	Для ведения личного подсобного хозяйства	13	02:0020	985	669.85	659 802.25
34576	Республика Северная Осетия-Алания, Пригородный р-н, с Ногир. ул. Ленина. 118	Пригородный	15:08:0210147:23	0030020000000 Земли населенных пунктов	Для ведения личного подсобного хозяйства	13	02:0020	447	669,85	299 422,95
34577	РСО - Алания, Пригородный район, с Ногир, ул М. Горького. 2	Пригородный	15:08:0210147:3	0030020000000 Земли населенных пунктов	Индивидуальное жилищное строительство	13	02:0010	1 247	669,85	835 302,95
34578	Республика Северная Осетия-Алания, Пригородный р-н. с. Ногир, ул. М.Горького, 4	Пригородный	15:08:0210147:4	0030020000000 Земли населенных пунктов	Для ведения личного подсобного хозяйства	13	02:0020	852	669.85	570 712.20

№ п/п	Местоположение ЗУ	Район	Кадастровый номер ЗУ	Категория земель	Разрешенное использование по документу	Код вида разрешенного использования (в соответствии с классификатором видов разрешенного использования земельных участков)	Вид использования объектов недвижимости	Площадь	УПКС	КС
34579	Республика Северная Осетия-Алания, Пригородный р-н, с. Ногир, ул. М.Горького, 6	Пригородный	15:08:0210147:5	003002000000 Земли населенных пунктов	Для ведения личного подсобного хозяйства	13	02:02:0	782	669,85	523 822,70
34580	Республика Северная Осетия-Алания, Пригородный р-н. с. Ногир, ул. М.Горького, 8	Пригородный	15:08:0210147:6	003002000000 Земли населенных пунктов	Индивидуальное жилищное строительство	13	02:01:0	1 425	669,85	954 536,25
34581	Республика Северная Осетия-Алания, р-н Пригородный, с. Ногир, ул. Санакоева, 17	Пригородный	15:08:0210147:65	003002000000 Земли населенных пунктов	Для индивидуального жилищного строительства	13	02:01:0	1 257	669,85	842 001,45
34582	Республика Северная Осетия-Алания, р-н Пригородный, с. Ногир, ул. Санакоева, 17 "а"	Пригородный	15:08:0210147:66	003002000000 Земли населенных пунктов	Для индивидуального жилищного строительства	13	02:01:0	1 305	669,85	874 154,25
34583	Республика Северная Осетия-Алания, Пригородный район, с. Ногир, ул. Санакоева, 21 "а"	Пригородный	15:08:0210147:67	003002000000 Земли населенных пунктов	Для ведения личного подсобного хозяйства	13	02:02:0	427	669,85	286 025,95
34584	Республика Северная Осетия-Алания, р-н Пригородный, с. Ногир, ул. Санакоева	Пригородный	15:08:0210147:68	003002000000 Земли населенных пунктов	Для ведения личного подсобного хозяйства	13	02:02:0	518	669,85	346 982,30
34585	Республика Северная Осетия-Алания, р-н Пригородный, с. Ногир, ул. М.Горького, 8 "б"	Пригородный	15:08:0210147:7	003002000000 Земли населенных пунктов	Для ведения личного подсобного хозяйства	13	02:02:0	725	669,85	485 641,25
34586	Республика Северная Осетия-Алания, Пригородный р-н, с. Ногир, ул. М.Горького, 12	Пригородный	15:08:0210147:8	003002000000 Земли населенных пунктов	Для ведения личного подсобного хозяйства	13	02:02:0	902	669,85	604 204,70
34587	Республика Северная Осетия-Алания, Пригородный р-н, с. Ногир, ул. М.Горького, 14	Пригородный	15:08:0210147:9	003002000000 Земли населенных пунктов	Для ведения личного подсобного хозяйства	13	02:02:0	2 377	669,85	1 592 233,45
34588	Республика Северная Осетия-Алания, Пригородный район, с.Ногир, ул.Ромашки, 1а	Пригородный	15:08:0210148:1	003002000000 Земли населенных пунктов	Индивидуальное жилищное строительство	13	02:01:0	1 118	669,85	748 892,30
34589	Республика Северная Осетия-Алания, Пригородный район, с.Ногир, ул.М.Горького, д.41	Пригородный	15:08:0210148:11	003002000000 Земли населенных пунктов	Для ведения личного подсобного хозяйства	13	02:02:0	1 370	669,85	917 694,50
34590	Республика Северная Осетия-Алания, Пригородный район, с.Ногир, ул.М.Горького, 39	Пригородный	15:08:0210148:12	003002000000 Земли населенных пунктов	Для ведения личного подсобного хозяйства	13	02:02:0	1 205	669,85	807 169,25
34591	Республика Северная Осетия-Алания, Пригородный район, с.Ногир, ул.Ромашки/М.Горького, 31	Пригородный	15:08:0210148:13	003002000000 Земли населенных пунктов	Индивидуальное жилищное строительство	13	02:01:0	1 100	669,85	736 835,00
34592	Респ. Северная Осетия - Алания, р-н Пригородный, с. Ногир, ул. Ромашки	Пригородный	15:08:0210148:14	003002000000 Земли населенных пунктов	ИЖС	13	02:01:0	1 104	669,85	739 514,40
34593	Республика Северная Осетия-Алания, Пригородный район, с.Ногир, ул.Ромашки,129	Пригородный	15:08:0210148:15	003002000000 Земли населенных пунктов	Для ведения личного подсобного хозяйства	13	02:02:0	1 404	669,85	940 469,40
34594	Республика Северная Осетия-Алания, Пригородный район, с.Ногир, ул.Ромашки	Пригородный	15:08:0210148:16	003002000000 Земли населенных пунктов	Для ведения личного подсобного хозяйства	13	02:02:0	1 266	669,85	848 030,10
34595	Республика Северная Осетия-Алания, Пригородный район, с.Ногир, ул.Ромашки, 125	Пригородный	15:08:0210148:17	003002000000 Земли населенных пунктов	Для ведения личного подсобного хозяйства	13	02:02:0	1 196	669,85	801 140,60
34596	Республика Северная Осетия-Алания, Пригородный район, с.Ногир, ул.Ромашки, 123	Пригородный	15:08:0210148:18	003002000000 Земли населенных пунктов	Для ведения личного подсобного хозяйства	13	02:02:0	825	669,85	552 626,25
34597	Республика Северная Осетия-Алания, Пригородный район, с.Ногир, ул.Ромашки, 121	Пригородный	15:08:0210148:19	003002000000 Земли населенных пунктов	Для ведения личного подсобного хозяйства и индивидуального жилищного строительства	13	02:02:0	531	669,85	355 690,35
34598	Республика Северная Осетия - Алания, р-н Пригородный, с. Ногир, ул. Красноармейская, 50	Пригородный	15:08:0210148:2	003002000000 Земли населенных пунктов	Для ведения личного подсобного хозяйства	13	02:02:0	1 146	669,85	767 648,10
34599	Республика Северная Осетия-Алания, Пригородный район, с.Ногир, ул.Ромашки, 117	Пригородный	15:08:0210148:20	003002000000 Земли населенных пунктов	Для ведения личного подсобного хозяйства	13	02:02:0	1 197	669,85	801 810,45
34600	Респ Северная Осетия - Алания, Пригородный р-н, с. Ногир, ул. Степная, 82.	Пригородный	15:08:0210148:200	003002000000 Земли населенных пунктов	Для ведения личного подсобного хозяйства	13	02:02:0	1 169	669,85	783 054,65
34601	Республика Северная Осетия-Алания, Пригородный район, с.Ногир, ул.Ромашки, 119	Пригородный	15:08:0210148:21	003002000000 Земли населенных пунктов	Для ведения личного подсобного хозяйства и индивидуального жилищного строительства	13	02:02:0	1 262	669,85	845 350,70
34602	Российская Федерация, Республика Северная Осетия - Алания, Пригородный р-н , с. Ногир, ул. Степная, 136	Пригородный	15:08:0210148:214	003002000000 Земли населенных пунктов	Для ведения личного подсобного хозяйства	13	02:02:0	500	669,85	334 925,00
34603	Республика Северная Осетия-Алания, Пригородный район, с.Ногир, ул.Красноармейская, 54	Пригородный	15:08:0210148:22	003002000000 Земли населенных пунктов	Для ведения личного подсобного хозяйства	13	02:02:0	1 087	669,85	728 126,95
34604	Республика Северная Осетия-Алания, Пригородный район, с.Ногир, ул.Степная, 88	Пригородный	15:08:0210148:23	003002000000 Земли населенных пунктов	Для ведения личного подсобного хозяйства	13	02:02:0	1 338	669,85	896 259,30
34605	Республика Северная Осетия-Алания, Пригородный район, с.Ногир, ул.Степная, 92	Пригородный	15:08:0210148:24	003002000000 Земли населенных пунктов	Для ведения личного подсобного хозяйства	13	02:02:0	1 397	669,85	935 780,45
34606	Республика Северная Осетия-Алания, Пригородный район, с.Ногир, ул.Красноармейская, 52	Пригородный	15:08:0210148:3	003002000000 Земли населенных пунктов	Для ведения личного подсобного хозяйства	13	02:02:0	1 054	669,85	706 021,90
34607	Респ. Северная Осетия - Алания, р-н Пригородный, с. Ногир, ул. Степная, дом 5	Пригородный	15:08:0210148:6	003002000000 Земли населенных пунктов	ИЖС	13	02:01:0	1 200	669,85	803 820,00
34608	Республика Северная Осетия-Алания, Пригородный район, с.Ногир, ул.Степная, 90	Пригородный	15:08:0210148:64	003002000000 Земли населенных пунктов	Для ведения личного подсобного хозяйства	13	02:02:0	1 345	669,85	900 948,25
34609	Республика Северная Осетия-Алания, Пригородный р-н. с.Ногир, ул.Степная, 13	Пригородный	15:08:0210148:65	003002000000 Земли населенных пунктов	Для ведения личного подсобного хозяйства	13	02:02:0	1 155	669,85	773 676,75
34610	Республика Северная Осетия-Алания, Пригородный район, с.Ногир, ул.Степная, 86	Пригородный	15:08:0210148:7	003002000000 Земли населенных пунктов	Для ведения личного подсобного хозяйства	13	02:02:0	1 305	669,85	874 154,25
34611	Республика Северная Осетия-Алания, р-н Пригородный, с. Ногир, ул. М.Горького, 43	Пригородный	15:08:0210148:78	003002000000 Земли населенных пунктов	Для ведения личного подсобного хозяйства	13	02:02:0	1 200	669,85	803 820,00
34612	Республика Северная Осетия-Алания, р-н Пригородный, с. Ногир, ул. М.Горького, 45	Пригородный	15:08:0210148:84	003002000000 Земли населенных пунктов	Для ведения личного подсобного хозяйства	13	02:02:0	1 399	669,85	937 120,15
34613	Республика Северная Осетия-Алания, Пригородный район, с. Ногир, ул. М.Горького, 31	Пригородный	15:08:0210149:10	003002000000 Земли населенных пунктов	Для ведения личного подсобного хозяйства	13	02:02:0	1 025	669,85	686 596,25
34614	Республика Северная Осетия-Алания, Пригородный район, с.Ногир, ул.Ромашки, 78	Пригородный	15:08:0210149:12	003002000000 Земли населенных пунктов	Для ведения личного подсобного хозяйства	13	02:02:0	1 354	669,85	906 976,90
34615	Республика Северная Осетия-Алания, Пригородный район, с.Ногир, ул.Ромашки/Интернациональная	Пригородный	15:08:0210149:13	003002000000 Земли населенных пунктов	Индивидуальное жилищное строительство	13	02:01:0	1 395	669,85	934 140,75
34616	Республика Северная Осетия - Алания, Пригородный район, с. Ногир, ул. Интернациональная	Пригородный	15:08:0210149:14	003002000000 Земли населенных пунктов	Индивидуальное жилищное строительство	13	02:01:0	1 513	669,85	1 013 483,05
34617	Республика Северная Осетия - Алания, Пригородный район, с. Ногир, ул. Интернациональная	Пригородный	15:08:0210149:16	003002000000 Земли населенных пунктов	Индивидуальное жилищное строительство	13	02:01:0	2 528	669,85	1 693 380,80
34618	Российская Федерация, Республика Северная Осетия-Алания, Пригородный район, с. Ногир, ул. М.Горького, 23	Пригородный	15:08:0210149:167	003002000000 Земли населенных пунктов	Для ведения личного подсобного хозяйства	13	02:02:0	1 350	669,85	904 297,50

№ п/п	Местоположение ЗУ	Район	Кадастровый номер ЗУ	Категория земель	Разрешенное использование по документу	Код вида разрешенного использования (в соответствии с классификатором видов разрешенного использования земельных участков)	Вид использования объектов недвижимости	Площадь	УПКС	КС
34619	Российская Федерация, Республика Северная Осетия-Алания, Пригородный район, с. Ногир, ул. М.Горького, 23-а	Пригородный	15:08:021014 9:168	0030020000000 Земли населенных пунктов	Для ведения личного подсобного хозяйства	13	02:0020	1 021	669,85	683 916,85
34620	Республика Северная Осетия - Алания, Пригородный район., с. Ногир, ул. Интернациональная	Пригородный	15:08:021014 9:169	0030020000000 Земли населенных пунктов	Для ведения личного подсобного хозяйства	13	02:0020	1 072	669,85	718 079,20
34621	Республика Северная Осетия - Алания, Пригородный район, с. Ногир, ул. Интернациональная, 22	Пригородный	15:08:0210149:17	0030020000000 Земли населенных пунктов	Для ведения личного подсобного хозяйства	13	02:0020	1 021	669,85	683 916,85
34622	Российская Федерация, Республика Северная Осетия-Алания, Пригородный район, с. Ногир, ул Интернациональная, 26а	Пригородный	15:08:0210149:170	0030020000000 Земли населенных пунктов	Для ведения личного подсобного хозяйства	13	02:0020	1 209	669,85	809 848,65
34623	Республика Северная Осетия - Алания, Пригородный район. с Ногир, ул Интернациональная, 20	Пригородный	15:08:0210149:18	0030020000000 Земли населенных пунктов	Земельный участок, предоставленный для ведения личного подсобного хозяйства	13	02:0020	1 344	669,85	900 278,40
34624	Российская Федерация, Республика Северная Осетия-Алания, Пригородный р-н. с Ногир, ул М.Горького	Пригородный	15:08:021014 9:187	0030020000000 Земли населенных пунктов	Для ведения личного подсобного хозяйства	13	02:0020	311	669,85	208 323,35
34625	Российская Федерация, Республика Северная Осетия-Алания, Пригородный р-н. с Ногир, ул М.Горького	Пригородный	15:08:0210149:188	0030020000000 Земли населенных пунктов	Для ведения личного подсобного хозяйства	13	02:0020	284	669,85	190 237,40
34626	Республика Северная Осетия-Алания, Пригородный район, с Ногир, ул Интернациональная, 18	Пригородный	15:08:0210149:19	0030020000000 Земли населенных пунктов	Индивидуальное жилищное строительство	13	02:0010	802	669,85	537 219,70
34627	Респ. Северная Осетия - Алания, Пригородный район, с. Ногир, ул. М.Горького, 17	Пригородный	15:08:0210149:2	0030020000000 Земли населенных пунктов	Для ведения личного подсобного хозяйства	13	02:0020	959	669,85	642 386,15
34628	Республика Северная Осетия - Алания, Пригородный район, с. Ногир, ул. Интернациональная, 16	Пригородный	15:08:0210149:20	0030020000000 Земли населенных пунктов	Индивидуальное жилищное строительство	13	02:0010	1 475	669,85	988 028,75
34629	Республика Северная Осетия - Алания, Пригородный район, с. Ногир, ул. Интернациональная, 14	Пригородный	15:08:0210149:21	0030020000000 Земли населенных пунктов	Индивидуальное жилищное строительство	13	02:0010	2 335	669,85	1 564 099,75
34630	Республика Северная Осетия - Алания, Пригородный район. с. Ногир, ул. Ленина, 97	Пригородный	15:08:0210149:23	0030020000000 Земли населенных пунктов	Для ведения личного подсобного хозяйства	13	02:0020	1 276	669,85	854 728,60
34631	Российская Федерация, Республика Северная Осетия - Алания, Пригородный район. с Ногир, ул. М Горького, 15	Пригородный	15:08:0210149:25	0030020000000 Земли населенных пунктов	Для ведения личного подсобного хозяйства	13	02:0020	617	669,85	413 297,45
34632	Республика Северная Осетия - Алания, Пригородный район, с. Ногир, ул. Горького, 19	Пригородный	15:08:0210149:3	0030020000000 Земли населенных пунктов	Для ведения личного подсобного хозяйства	13	02:0020	1 389	669,85	930 421,65
34633	Респ. Северная Осетия - Алания, Пригородный район, с. Ногир, ул. Горького, 21	Пригородный	15:08:0210149:4	0030020000000 Земли населенных пунктов	Для ведения личного подсобного хозяйства	13	02:0020	1 077	669,85	721 428,45
34634	Республика Северная Осетия-Алания, Пригородный р-н, с Ногир, ул Интернациональная, 12	Пригородный	15:08:0210149:40	0030020000000 Земли населенных пунктов	Для ведения личного подсобного хозяйства	13	02:0020	521	669,85	348 991,85
34635	Республика Северная Осетия - Алания, Пригородный район. с. Ногир, ул. Интернациональная, 12	Пригородный	15:08:0210149:41	0030020000000 Земли населенных пунктов	Для ведения личного подсобного хозяйства	13	02:0020	2 010	669,85	1 346 398,50
34636	Респ. Северная Осетия - Алания, Пригородный район, с. Ногир, ул. Горького	Пригородный	15:08:0210149:5	0030020000000 Земли населенных пунктов	Индивидуальное жилищное строительство	13	02:0010	1 101	669,85	737 504,85
34637	Республика Северная Осетия-Алания, р-н Пригородный. с. Ногир, ул. Интернациональная, 14	Пригородный	15:08:0210149:54	0030020000000 Земли населенных пунктов	Для ведения личного подсобного хозяйства	13	02:0020	2 300	669,85	1 540 655,00
34638	Республика Северная Осетия-Алания, Пригородный район, с. Ногир, ул. М.Горького, 33-а	Пригородный	15:08:0210149:55	0030020000000 Земли населенных пунктов	Для ведения личного подсобного хозяйства (приусадебные участки)	13	02:0020	560	669,85	375 116,00
34639	Республика Северная Осетия-Алания, Пригородный район, с Ногир, ул М Горького	Пригородный	15:08:0210149:56	0030020000000 Земли населенных пунктов	Для ведения личного подсобного хозяйства (приусадебные участки)	13	02:0020	839	669,85	562 004,15
34640	Республика Северная Осетия-Алания, Пригородный район. с. Ногир, ул. М. Горького, 25	Пригородный	15:08:021014 9:7	0030020000000 Земли населенных пунктов	Для ведения личного подсобного хозяйства	13	02:0020	1 443	669,85	966 593,55
34641	Республика Северная Осетия-Алания, Пригородный район. с. Ногир, ул. М.Горького, 27	Пригородный	15:08:0210149:8	0030020000000 Земли населенных пунктов	Индивидуальное жилищное строительство	13	02:0010	1 011	669,85	677 218,35
34642	Республика Северная Осетия - Алания, Пригородный район. с. Ногир, ул. М Горького, 29	Пригородный	15:08:0210149:9	0030020000000 Земли населенных пунктов	Для ведения личного подсобного хозяйства	13	02:0020	1 363	669,85	913 005,55
34643	Респ. Северная Осетия - Алания, р-н Пригородный, с. Ногир, ул. Горького, дом 6/н	Пригородный	15:08:0210150:10	0030020000000 Земли населенных пунктов	ИЖС	13	02:0010	2 400	669,85	1 607 640,00
34644	Российская Федерация, Республика Северная Осетия-Алания, Пригородный район. с.Ногир, ул.М.Горького, 9	Пригородный	15:08:0210150:11	0030020000000 Земли населенных пунктов	Для индивидуального жилищного строительства	13	02:0010	891	669,85	596 836,35
34645	Республика Северная Осетия-Алания, Пригородный р-н. с Ногир, ул М.Горького, 7а	Пригородный	15:08:0210150:12	0030020000000 Земли населенных пунктов	Для ведения личного подсобного хозяйства	13	02:0020	412	669,85	275 978,20
34646	Республика Северная Осетия-Алания, Пригородный р-н, с Ногир, ул М.Горького, 7	Пригородный	15:08:0210150:13	0030020000000 Земли населенных пунктов	Для индивидуального жилищного строительства	13	02:0010	910	669,85	609 563,50
34647	Республика Северная Осетия-Алания, Пригородный р-н, с Ногир, ул М.Горького, 5	Пригородный	15:08:0210150:14	0030020000000 Земли населенных пунктов	Для ведения личного подсобного хозяйства	13	02:0020	2 276	669,85	1 524 578,60
34648	Республика Северная Осетия-Алания, Пригородный р-н. с Ногир, ул М.Горького, 3	Пригородный	15:08:0210150:15	0030020000000 Земли населенных пунктов	Для ведения личного подсобного хозяйства	13	02:0020	1 246	669,85	834 633,10
34649	Республика Северная Осетия-Алания, Пригородный р-н. с Ногир, ул М.Горького-Надтеречная, б/н	Пригородный	15:08:0210150:16	0030020000000 Земли населенных пунктов	Для индивидуального жилищного строительства	13	02:0010	1 388	669,85	929 751,80
34650	Республика Северная Осетия - Алания, Пригородный р-н. с Ногир, ул. Интернациональная 2-б	Пригородный	15:08:0210150:167	0030020000000 Земли населенных пунктов	Для ведения личного подсобного хозяйства	13	02:0020	689	669,85	461 526,65
34651	Республика Северная Осетия-Алания, Пригородный р-н, с Ногир, ул Интернациональная	Пригородный	15:08:0210150:170	0030020000000 Земли населенных пунктов	Для ведения личного подсобного хозяйства	13	02:0020	1 178	669,85	789 083,30
34652	Республика Северная Осетия-Алания, Пригородный район. с Ногир, ул Ленина	Пригородный	15:08:0210150:171	0030020000000 Земли населенных пунктов	Для ведения личного подсобного хозяйства	13	02:0020	1 452	669,85	972 622,20
34653	Республика Северная Осетия-Алания, Пригородный район. с Ногир, ул Интернациональная	Пригородный	15:08:0210150:172	0030020000000 Земли населенных пунктов	Для ведения личного подсобного хозяйства	13	02:0020	851	669,85	570 042,35
34654	Республика Северная Осетия-Алания, Пригородный р-н, с Ногир, ул Надтеречная, 114а	Пригородный	15:08:0210150:18	0030020000000 Земли населенных пунктов	Для ведения личного подсобного хозяйства	13	02:0020	1 377	669,85	922 383,45
34655	Республика Северная Осетия - Алания, Пригородный район. с. Ногир, ул. Интернациональная, 2-а	Пригородный	15:08:0210150:181	0030020000000 Земли населенных пунктов	Для ведения личного подсобного хозяйства	13	02:0020	486	669,85	325 547,10
34656	Российская Федерация, Республика Северная Осетия - Алания, Пригородный район, с. Ногир, ул. Интернациональная, 8-а	Пригородный	15:08:0210150:183	0030020000000 Земли населенных пунктов	Для ведения личного подсобного хозяйства	13	02:0020	1 000	669,85	669 850,00
34657	Российская Федерация, Республика Северная Осетия-Алания, Пригородный район. с. Ногир, ул. Интернациональная, 8	Пригородный	15:08:0210150:184	0030020000000 Земли населенных пунктов	Для ведения личного подсобного хозяйства	13	02:0020	1 204	669,85	806 499,40
34658	Республика Северная Осетия-Алания, Пригородный р-н. с Ногир, ул Интернациональная, 4	Пригородный	15:08:0210150:3	0030020000000 Земли населенных пунктов	Для ведения личного подсобного хозяйства	13	02:0020	2 370	669,85	1 587 544,50

№ п/п	Местоположение ЗУ	Район	Кадастровый номер ЗУ	Категория земель	Разрешенное использование по документу	Код вида разрешенного использования (в соответствии с классификатором видов разрешенного использования земельных участков)	Вид использования объектов недвижимости	Площадь	УПКС	КС
34659	Республика Северная Осетия-Алания, Пригородный р-н, с Ногир, ул Интернациональная, 8	Пригородный	15:08:0210150:4	003002000000 Земли населенных пунктов	Для индивидуального жилищного строительства	13	02:0010	2 138	669,85	1 432 139,30
34660	Республика Северная Осетия-Алания, р-н Пригородный, с. Ногир, ул. Надтеречная 114-б	Пригородный	15:08:0210150:52	003002000000 Земли населенных пунктов	Для ведения личного подсобного хозяйства	13	02:0020	718	669,85	480 952,30
34661	Республика Северная Осетия-Алания, Пригородный р-н, с Ногир, ул Ленина/М.Горького, б/н	Пригородный	15:08:0210150:8	003002000000 Земли населенных пунктов	Для индивидуального жилищного строительства	13	02:0010	2 157	669,85	1 444 866,45
34662	Респ. Северная Осетия - Алания, р-н Пригородный, с. Ногир, ул. Горького, дом б/н	Пригородный	15:08:0210150:9	003002000000 Земли населенных пунктов	ИЖС	13	02:0010	1 200	669,85	803 820,00
34663	Северная Осетия - Алания респ, р-н Пригородный, с. Ногир, ул. Интернациональная, 29	Пригородный	15:08:0210151:1	003002000000 Земли населенных пунктов	Для ведения личного подсобного хозяйства	13	02:0020	991	669,85	663 821,05
34664	РСО - Алания, Пригородный район, с. Ногир, ул. Интернациональная, 33	Пригородный	15:08:0210151:10	003002000000 Земли населенных пунктов	ИЖС	13	02:0010	1 018	669,85	681 907,30
34665	Республика Северная Осетия-Алания, р-н Пригородный, с. Ногир, ул Красноармейская/Ромашки, б/н	Пригородный	15:08:0210151:12	003002000000 Земли населенных пунктов	ИЖС	13	02:0010	1 154	669,85	773 006,90
34666	Респ. Северная Осетия - Алания, р-н Пригородный, с. Ногир, ул. Красноармейская, дом б/н	Пригородный	15:08:0210151:13	003002000000 Земли населенных пунктов	ИЖС	13	02:0010	917	669,85	614 252,45
34667	Респ. Северная Осетия - Алания, р-н Пригородный, с. Ногир, ул. Красноармейская, дом б/н	Пригородный	15:08:0210151:14	003002000000 Земли населенных пунктов	ИЖС	13	02:0010	1 208	669,85	809 178,80
34668	Респ. Северная Осетия - Алания, р-н Пригородный, с. Ногир, ул. Красноармейская, б/н	Пригородный	15:08:0210151:15	003002000000 Земли населенных пунктов	ИЖС	13	02:0010	2 313	669,85	1 549 363,05
34669	Республика Северная Осетия - Алания, р-н Пригородный, с.Ногир, ул.Красноармейская, 36	Пригородный	15:08:0210151:16	003002000000 Земли населенных пунктов	Для ведения личного подсобного хозяйства	13	02:0020	1 242	669,85	831 953,70
34670	Респ Северная Осетия - Алания, Пригородный р-н, с. Ногир, ул Красноармейская, 34.	Пригородный	15:08:0210151:161	003002000000 Земли населенных пунктов	Для ведения личного подсобного хозяйства	13	02:0020	1 455	669,85	974 631,75
34671	Респ Северная Осетия - Алания, Пригородный р-н, с Ногир, ул Интернациональная, 21	Пригородный	15:08:0210151:162	003002000000 Земли населенных пунктов	Для ведения личного подсобного хозяйства	13	02:0020	2 137	669,85	1 431 469,45
34672	Респ. Северная Осетия - Алания, р-н Пригородный, с. Ногир, ул. Красноармейская 38	Пригородный	15:08:0210151:17	003002000000 Земли населенных пунктов	Для ведения личного подсобного хозяйства	13	02:0020	922	669,85	617 601,70
34673	Респ. Северная Осетия - Алания, р-н Пригородный, с. Ногир, ул. Красноармейская 32	Пригородный	15:08:0210151:18	003002000000 Земли населенных пунктов	Для ведения личного подсобного хозяйства	13	02:0020	776	669,85	519 803,60
34674	Респ. Северная Осетия - Алания, р-н Пригородный, с. Ногир, ул. Красноармейская, 30	Пригородный	15:08:0210151:19	003002000000 Земли населенных пунктов	ИЖС	13	02:0010	948	669,85	635 017,80
34675	Респ. Северная Осетия - Алания, р-н Пригородный, с Ногир, ул Красноармейская, 28	Пригородный	15:08:0210151:20	003002000000 Земли населенных пунктов	Для ведения личного подсобного хозяйства	13	02:0020	1 328	669,85	889 560,80
34676	Респ. Северная Осетия - Алания, р-н Пригородный, с.Ногир, ул. Красноармейская, 26	Пригородный	15:08:0210151:21	003002000000 Земли населенных пунктов	Для ведения личного подсобного хозяйства	13	02:0020	805	669,85	539 229,25
34677	Респ. Северная Осетия - Алания, р-н Пригородный, с. Ногир, ул. Красноармейская, 24	Пригородный	15:08:0210151:22	003002000000 Земли населенных пунктов	Для ведения личного подсобного хозяйства	13	02:0020	1 485	669,85	994 727,25
34678	Северная Осетия - Алания респ, р-н Пригородный, с Ногир, ул Красноармейская, 22	Пригородный	15:08:0210151:23	003002000000 Земли населенных пунктов	Для ведения личного подсобного хозяйства	13	02:0020	2 348	669,85	1 572 807,80
34679	Респ. Северная Осетия - Алания, р-н Пригородный, с Ногир, ул Интернациональная, 17	Пригородный	15:08:0210151:3	003002000000 Земли населенных пунктов	Для ведения личного подсобного хозяйства	13	02:0020	2 138	669,85	1 432 139,30
34680	Северная Осетия - Алания респ, р-н Пригородный, с. Ногир, ул. Красноармейская, 46	Пригородный	15:08:0210151:34	003002000000 Земли населенных пунктов	Для ведения личного подсобного хозяйства	13	02:0020	949	669,85	635 687,65
34681	Российская Федерация, Республика Северная Осетия - Алания, Пригородный р-н, с. Ногир, ул. Ленина, 91	Пригородный	15:08:0210151:38	003002000000 Земли населенных пунктов	Для ведения личного подсобного хозяйства	13	02:0020	887	669,85	594 156,95
34682	Респ. Северная Осетия - Алания, р-н Пригородный, с Ногир, ул Интернациональная, 15	Пригородный	15:08:0210151:39	003002000000 Земли населенных пунктов	Для ведения личного подсобного хозяйства	13	02:0020	1 355	669,85	907 646,75
34683	Респ. Северная Осетия - Алания, р-н Пригородный, с Ногир, ул Интернациональная, 19	Пригородный	15:08:0210151:4	003002000000 Земли населенных пунктов	Для ведения личного подсобного хозяйства	13	02:0020	2 158	669,85	1 445 536,30
34684	Респ. Северная Осетия - Алания, р-н Пригородный, с. Ногир, ул. Интернациональная, б/н	Пригородный	15:08:0210151:5	003002000000 Земли населенных пунктов	ИЖС	13	02:0010	1 458	669,85	976 641,30
34685	Республика Северная Осетия-Алания, р-н Пригородный, с Ногир, ул Интернациональная, 25	Пригородный	15:08:0210151:6	003002000000 Земли населенных пунктов	Для ведения личного подсобного хозяйства	13	02:0020	812	669,85	543 918,20
34686	Республика Северная Осетия - Алания, р-н Пригородный, с. Ногир, ул Интернациональная, 27	Пригородный	15:08:0210151:7	003002000000 Земли населенных пунктов	Для ведения личного подсобного хозяйства	13	02:0020	1 175	669,85	787 073,75
34687	Респ. Северная Осетия - Алания, р-н Пригородный, с. Ногир, ул. Интернациональная, б/н	Пригородный	15:08:0210151:8	003002000000 Земли населенных пунктов	ИЖС	13	02:0010	1 167	669,85	781 714,95
34688	Северная Осетия - Алания респ, р-н Пригородный, с Ногир, ул Интернациональная, 31	Пригородный	15:08:0210151:9	003002000000 Земли населенных пунктов	Для ведения личного подсобного хозяйства	13	02:0020	1 418	669,85	949 847,30
34689	Республика Северная Осетия - Алания, р-н Пригородный, с. Ногир, ул. Красноармейская, 2	Пригородный	15:08:0210152:1	003002000000 Земли населенных пунктов	Для ведения личного подсобного хозяйства	13	02:0020	1 504	669,85	1 007 454,40
34690	Республика Северная Осетия - Алания, р-н Пригородный, с. Ногир, ул Интернациональная, 13	Пригородный	15:08:0210152:10	003002000000 Земли населенных пунктов	Для ведения личного подсобного хозяйства	13	02:0020	1 069	669,85	716 069,65
34691	Республика Северная Осетия - Алания, р-н Пригородный, с. Ногир, ул Интернациональная, 11	Пригородный	15:08:0210152:11	003002000000 Земли населенных пунктов	Для ведения личного подсобного хозяйства	13	02:0020	1 077	669,85	721 428,45
34692	Республика Северная Осетия - Алания, р-н Пригородный, с. Ногир, ул. Интернациональная, 9	Пригородный	15:08:0210152:12	003002000000 Земли населенных пунктов	Для ведения личного подсобного хозяйства	13	02:0020	1 020	669,85	683 247,00
34693	Республика Северная Осетия-Алания, р-н Пригородный, с Ногир, ул Интернациональная, 7	Пригородный	15:08:0210152:13	003002000000 Земли населенных пунктов	Для ведения личного подсобного хозяйства	13	02:0020	1 153	669,85	772 337,05
34694	Республика Северная Осетия-Алания, р-н Пригородный, с Ногир, ул Интернациональная, 5	Пригородный	15:08:0210152:14	003002000000 Земли населенных пунктов	ИЖС	13	02:0010	2 039	669,85	1 365 824,15
34695	Республика Северная Осетия-Алания, р-н Пригородный, с Ногир, ул Интернациональная, 3	Пригородный	15:08:0210152:15	003002000000 Земли населенных пунктов	ИЖС	13	02:0010	2 228	669,85	1 492 425,80
34696	Республика Северная Осетия-Алания, Пригородный р-н, с Ногир, ул Надтеречная, 112	Пригородный	15:08:0210152:157	003002000000 Земли населенных пунктов	Для ведения личного подсобного хозяйства	13	02:0020	800	669,85	535 880,00
34697	Российская Федерация, Республика Северная Осетия - Алания, Пригородный район, с. Ногир, ул. Надтеречная	Пригородный	15:08:0210152:178	003002000000 Земли населенных пунктов	Для ведения личного подсобного хозяйства	13	02:0020	1 500	669,85	1 004 775,00
34698	Российская Федерация, Республика Северная Осетия - Алания, Пригородный район, с. Ногир, ул. Надтеречная	Пригородный	15:08:0210152:179	003002000000 Земли населенных пунктов	Для ведения личного подсобного хозяйства	13	02:0020	739	669,85	495 019,15
34699	Республика Северная Осетия-Алания, Пригородный р-н, с Ногир, ул Интернациональная, 1в	Пригородный	15:08:0210152:18	003002000000 Земли населенных пунктов	для эксплуатации существующих нежилых зданий по забою скота	1	01:0070	3 982	277,99	1 106 956,18
34700	Российская Федерация, Республика Северная Осетия-Алания, Пригородный р-н, с Ногир, ул Красноармейская	Пригородный	15:08:0210152:181	003002000000 Земли населенных пунктов	Для ведения личного подсобного хозяйства	13	02:0020	400	669,85	267 940,00
34701	Российская Федерация, Республика Северная Осетия-Алания, Пригородный р-н, с Ногир, ул Красноармейская	Пригородный	15:08:0210152:182	003002000000 Земли населенных пунктов	Для ведения личного подсобного хозяйства	13	02:0020	927	669,85	620 950,95
34702	Республика Северная Осетия - Алания, р-н Пригородный, с. Ногир, ул. Надтеречная, 108	Пригородный	15:08:0210152:19	003002000000 Земли населенных пунктов	Для ведения личного подсобного хозяйства	13	02:0020	600	669,85	401 910,00

№ п/п	Местоположение ЗУ	Район	Кадастровый номер ЗУ	Категория земель	Разрешенное использование по документу	Код вида разрешенного использования (в соответствии с классификатором видов разрешенного использования земельных участков)	Вид использования объектов недвижимости	Площадь	УПКС	КС
34703	Республика Северная Осетия - Алания, р-н Пригородный, с. Ногир, ул. Надтеречная, 106	Пригородный	15:08:0210152:20	0030020000000 Земли населенных пунктов	Для ведения личного подсобного хозяйства	13	02:02:02	748	669,85	501 047,80
34704	Республика Северная Осетия - Алания, р-н Пригородный, с Ногир, ул Интернациональная, 1а	Пригородный	15:08:0210152:21	0030020000000 Земли населенных пунктов	Для ведения личного подсобного хозяйства	13	02:02:02	1 522	669,85	1 019 511,70
34705	Республика Северная Осетия - Алания, р-н Пригородный, с Ногир, ул Интернациональная, 1	Пригородный	15:08:0210152:22	0030020000000 Земли населенных пунктов	Для ведения личного подсобного хозяйства	13	02:02:02	1 728	669,85	1 157 500,80
34706	Республика Северная Осетия - Алания, р-н Пригородный, с. Ногир, ул. Красноармейская, 6	Пригородный	15:08:0210152:3	0030020000000 Земли населенных пунктов	для индивидуальной жилой застройки	13	02:02:01	1 307	669,85	875 493,95
34707	Республика Северная Осетия - Алания, р-н Пригородный, с. Ногир, ул. Надтеречная, 110	Пригородный	15:08:0210152:32	0030020000000 Земли населенных пунктов	Для ведения личного подсобного хозяйства	13	02:02:02	1 500	669,85	1 004 775,00
34708	Республика Северная Осетия - Алания, р-н Пригородный, с. Ногир, ул. Красноармейская, 8	Пригородный	15:08:0210152:4	0030020000000 Земли населенных пунктов	Для ведения личного подсобного хозяйства	13	02:02:02	1 003	669,85	671 859,55
34709	Республика Северная Осетия-Алания, р-н Пригородный, с Ногир, ул Красноармейская, 4-а	Пригородный	15:08:0210152:43	0030020000000 Земли населенных пунктов	Для ведения личного подсобного хозяйства	13	02:02:02	800	669,85	535 880,00
34710	Республика Северная Осетия-Алания, р-н Пригородный, с Ногир, ул Красноармейская, 4	Пригородный	15:08:0210152:44	0030020000000 Земли населенных пунктов	Для ведения личного подсобного хозяйства	13	02:02:02	1 440	669,85	964 584,00
34711	Республика Северная Осетия - Алания, р-н Пригородный, с. Ногир, ул. Красноармейская, 10	Пригородный	15:08:0210152:5	0030020000000 Земли населенных пунктов	Для ведения личного подсобного хозяйства	13	02:02:02	1 051	669,85	704 012,35
34712	Республика Северная Осетия - Алания, р-н Пригородный, с. Ногир, ул. Красноармейская, 12	Пригородный	15:08:0210152:6	0030020000000 Земли населенных пунктов	Для ведения личного подсобного хозяйства	13	02:02:02	1 211	669,85	811 188,35
34713	Республика Северная Осетия - Алания, р-н Пригородный, с. Ногир, ул. Красноармейская, 12	Пригородный	15:08:0210152:7	0030020000000 Земли населенных пунктов	ИЖС	13	02:02:01	1 178	669,85	789 083,30
34714	Республика Северная Осетия - Алания, р-н Пригородный, с. Ногир, ул. Красноармейская, 14	Пригородный	15:08:0210152:8	0030020000000 Земли населенных пунктов	ИЖС	13	02:02:01	1 048	669,85	702 002,80
34715	Республика Северная Осетия - Алания, р-н Пригородный, с Ногир, ул Красноармейская, 18	Пригородный	15:08:0210152:9	0030020000000 Земли населенных пунктов	Для ведения личного подсобного хозяйства	13	02:02:02	944	669,85	632 338,40
34716	Республика Северная Осетия-Алания, Пригородный р-н, с Ногир, ул Нартикоева, 56	Пригородный	15:08:0210153:1	0030020000000 Земли населенных пунктов	Для ведения личного подсобного хозяйства	13	02:02:02	1 054	669,85	706 021,90
34717	Республика Северная Осетия-Алания, р-н Пригородный, с. Ногир, ул. Степная, 76	Пригородный	15:08:0210153:10	0030020000000 Земли населенных пунктов	Для ведения личного подсобного хозяйства	13	02:02:02	1 123	669,85	752 241,55
34718	Республика Северная Осетия-Алания, Пригородный р-н, с Ногир, ул Степная, 70	Пригородный	15:08:0210153:13	0030020000000 Земли населенных пунктов	Для индивидуального жилищного строительства	13	02:02:01	1 266	669,85	848 030,10
34719	Республика Северная Осетия-Алания, Пригородный р-н, с Ногир, ул Степная, 115	Пригородный	15:08:0210153:14	0030020000000 Земли населенных пунктов	Для ведения личного подсобного хозяйства	13	02:02:02	987	669,85	661 141,95
34720	Республика Северная Осетия - Алания, Пригородный р-н, с. Ногир, ул. Степная, 74	Пригородный	15:08:0210153:141	0030020000000 Земли населенных пунктов	Для ведения личного подсобного хозяйства	13	02:02:02	1 236	669,85	827 934,60
34721	Республика Северная Осетия-Алания, Пригородный р-н, с Ногир, ул Степная, 72	Пригородный	15:08:0210153:15	0030020000000 Земли населенных пунктов	Для ведения личного подсобного хозяйства	13	02:02:02	1 259	669,85	843 341,15
34722	Республика Северная Осетия-Алания, Пригородный р-н, с Ногир, ул Нартикоева, 50	Пригородный	15:08:0210153:16	0030020000000 Земли населенных пунктов	Для ведения личного подсобного хозяйства	13	02:02:02	1 154	669,85	773 406,90
34723	Республика Северная Осетия-Алания, Пригородный р-н, с Ногир, ул Нартикоева, 54	Пригородный	15:08:0210153:2	0030020000000 Земли населенных пунктов	Для индивидуального жилищного строительства	13	02:02:01	1 020	669,85	683 247,00
34724	Республика Северная Осетия-Алания, р-н Пригородный, с. Ногир, ул. Красноармейская, 57	Пригородный	15:08:0210153:27	0030020000000 Земли населенных пунктов	Для ведения личного подсобного хозяйства	13	02:02:02	1 232	669,85	825 255,20
34725	Республика Северная Осетия-Алания, р-н Пригородный, с. Ногир, ул. Ромашки, 113	Пригородный	15:08:0210153:29	0030020000000 Земли населенных пунктов	Для ведения личного подсобного хозяйства	13	02:02:02	519	669,85	347 652,15
34726	Республика Северная Осетия-Алания, Пригородный р-н, с Ногир, ул Нартикоева, 52	Пригородный	15:08:0210153:3	0030020000000 Земли населенных пунктов	Для индивидуального жилищного строительства	13	02:02:01	1 788	669,85	1 197 691,80
34727	Республика Северная Осетия-Алания, р-н Пригородный, с Ногир, ул Ромашки, 107	Пригородный	15:08:0210153:4	0030020000000 Земли населенных пунктов	Для ведения личного подсобного хозяйства	13	02:02:02	668	669,85	447 459,80
34728	Республика Северная Осетия-Алания, Пригородный р-н, с Ногир, ул Ромашки, 109	Пригородный	15:08:0210153:5	0030020000000 Земли населенных пунктов	Для индивидуального жилищного строительства	13	02:02:01	1 308	669,85	876 163,80
34729	Республика Северная Осетия-Алания, Пригородный р-н, с Ногир, ул Ромашки, 111	Пригородный	15:08:0210153:6	0030020000000 Земли населенных пунктов	Для индивидуального жилищного строительства	13	02:02:01	1 350	669,85	904 297,50
34730	Республика Северная Осетия - Алания, р-н Пригородный, с. Ногир, ул. Ромашки	Пригородный	15:08:0210153:7	0030020000000 Земли населенных пунктов	Для индивидуального жилищного строительства	13	02:02:01	609	669,85	407 938,65
34731	Республика Северная Осетия-Алания, Пригородный р-н, с Ногир, ул Красноармейская, 51	Пригородный	15:08:0210153:8	0030020000000 Земли населенных пунктов	Для индивидуального жилищного строительства	13	02:02:01	1 076	669,85	720 758,60
34732	Республика Северная Осетия-Алания, Пригородный р-н, с Ногир, ул Красноармейская, 53	Пригородный	15:08:0210153:9	0030020000000 Земли населенных пунктов	Для ведения личного подсобного хозяйства	13	02:02:02	1 113	669,85	745 543,05
34733	Респ. Северная Осетия - Алания, р-н Пригородный, с. Ногир, ул. Красноармейская, дом 39	Пригородный	15:08:0210154:1	0030020000000 Земли населенных пунктов	под существующим жильем домом и приусадебным участком	13	02:02:01	2 300	669,85	1 540 655,00
34734	Респ. Северная Осетия - Алания, р-н Пригородный, с. Ногир, ул. Красноармейская, дом 29	Пригородный	15:08:0210154:10	0030020000000 Земли населенных пунктов	ИЖС	13	02:02:01	2 360	669,85	1 580 846,00
34735	Респ. Северная Осетия - Алания, р-н Пригородный, с. Ногир, ул. Красноармейская, дом 27	Пригородный	15:08:0210154:11	0030020000000 Земли населенных пунктов	ИЖС	13	02:02:01	2 324	669,85	1 556 731,40
34736	Республика Северная Осетия-Алания, р-н Пригородный, с Ногир, ул Ленина, 87	Пригородный	15:08:0210154:13	0030020000000 Земли населенных пунктов	Для ведения личного подсобного хозяйства	13	02:02:02	743	669,85	497 698,55
34737	Республика Северная Осетия-Алания, р-н Пригородный, с Ногир, ул Кирова, д 28	Пригородный	15:08:0210154:14	0030020000000 Земли населенных пунктов	Для ведения личного подсобного хозяйства	13	02:02:02	1 842	669,85	1 233 863,70
34738	Респ. Северная Осетия - Алания, р-н Пригородный, с. Ногир, ул. Кирова, дом 32	Пригородный	15:08:0210154:15	0030020000000 Земли населенных пунктов	Для ведения личного подсобного хозяйства	13	02:02:02	2 319	669,85	1 553 382,15
34739	Республика Северная Осетия-Алания, р-н Пригородный, с Ногир, ул Кирова, 40	Пригородный	15:08:0210154:16	0030020000000 Земли населенных пунктов	Для ведения личного подсобного хозяйства	13	02:02:02	1 384	669,85	927 072,40
34740	Российская Федерация, Республика Северная Осетия - Алания, р-н Пригородный, с. Ногир, ул. Кирова, 36	Пригородный	15:08:0210154:18	0030020000000 Земли населенных пунктов	Индивидуальное жилищное строительство	13	02:02:01	1 198	669,85	802 480,30
34741	Респ. Северная Осетия - Алания, р-н Пригородный, с. Ногир, ул. Кирова, 36-а	Пригородный	15:08:0210154:19	0030020000000 Земли населенных пунктов	Для ведения личного подсобного хозяйства	13	02:02:02	1 272	669,85	852 049,20
34742	Республика Северная Осетия - Алания, Пригородный р-н, с. Ногир, ул. Кирова, 44	Пригородный	15:08:0210154:194	0030020000000 Земли населенных пунктов	Для ведения личного подсобного хозяйства	13	02:02:02	1 427	669,85	955 875,95
34743	Северная Осетия - Алания респ, р-н Пригородный, с Ногир, ул Кирова, 38	Пригородный	15:08:0210154:20	0030020000000 Земли населенных пунктов	Для ведения личного подсобного хозяйства	13	02:02:02	452	669,85	302 722,20
34744	Северная Осетия - Алания респ, р-н Пригородный, с Ногир, ул Кирова, дом 42	Пригородный	15:08:0210154:21	0030020000000 Земли населенных пунктов	Для ведения личного подсобного хозяйства	13	02:02:02	740	669,85	495 689,00

№ п/п	Местоположение ЗУ	Район	Кадастровый номер ЗУ	Категория земель	Разрешенное использование по документу	Код вида разрешенного использования (в соответствии с классификатором видов разрешенного использования земельных участков)	Вид использования объектов недвижимости	Площадь	УПКС	КС
34745	Республика Северная Осетия-Алания, р-н Пригородный, с Ногир, ул Кирова, д 46б	Пригородный	15:08:0210154:22	003002000000 Земли населенных пунктов	Для ведения личного подсобного хозяйства	13	02.0.20	619	669,85	414 637,15
34746	Российская Федерация, Республика Северная Осетия-Алания, Пригородный район, с. Ногир, ул. Красноармейская, 39	Пригородный	15:08:0210154:221	003002000000 Земли населенных пунктов	Индивидуальное жилищное строительство	13	02.0.10	973	669,85	651 764,05
34747	Российская Федерация, Республика Северная Осетия-Алания, Пригородный район, с. Ногир, ул. Красноармейская, 39 "п"	Пригородный	15:08:0210154:222	003002000000 Земли населенных пунктов	Индивидуальное жилищное строительство	13	02.0.10	1 093	669,85	732 146,05
34748	Респ. Северная Осетия - Алания, р-н Пригородный, с. Ногир, ул. Кирова, дом 46	Пригородный	15:08:0210154:23	003002000000 Земли населенных пунктов	ИЖС	13	02.0.10	785	669,85	525 832,25
34749	Респ. Северная Осетия - Алания, р-н Пригородный, с. Ногир, ул. Кирова, дом 48	Пригородный	15:08:0210154:24	003002000000 Земли населенных пунктов	ИЖС	13	02.0.10	817	669,85	547 267,45
34750	Респ. Северная Осетия - Алания, р-н Пригородный, с. Ногир, ул. Кирова, дом 50	Пригородный	15:08:0210154:25	003002000000 Земли населенных пунктов	ИЖС	13	02.0.10	2 333	669,85	1 562 760,05
34751	Респ. Северная Осетия - Алания, р-н Пригородный, с. Ногир, ул. Ромашки, 70а	Пригородный	15:08:0210154:26	003002000000 Земли населенных пунктов	Для ведения личного подсобного хозяйства	13	02.0.20	670	669,85	448 799,50
34752	Северная Осетия - Алания респ, р-н Пригородный, с Ногир, ул Красноармейская, 47	Пригородный	15:08:0210154:27	003002000000 Земли населенных пунктов	Для ведения личного подсобного хозяйства	13	02.0.20	912	669,85	610 903,20
34753	Респ. Северная Осетия - Алания, р-н Пригородный, с Ногир, ул Кирова, 34	Пригородный	15:08:0210154:28	003002000000 Земли населенных пунктов	Для ведения личного подсобного хозяйства	13	02.0.20	1 290	669,85	864 106,50
34754	Северная Осетия - Алания респ, р-н Пригородный, с Ногир, ул Кирова, 34 "а"	Пригородный	15:08:0210154:29	003002000000 Земли населенных пунктов	Для ведения личного подсобного хозяйства	13	02.0.20	1 198	669,85	802 480,30
34755	Респ. Северная Осетия - Алания, р-н Пригородный, с. Ногир, ул. Красноармейская, 43	Пригородный	15:08:0210154:3	003002000000 Земли населенных пунктов	Для ведения личного подсобного хозяйства	13	02.0.20	669	669,85	448 129,65
34756	Северная Осетия - Алания респ, р-н Пригородный, с Ногир, ул Кирова, 38а	Пригородный	15:08:0210154:30	003002000000 Земли населенных пунктов	Для ведения личного подсобного хозяйства	13	02.0.20	678	669,85	454 158,30
34757	Северная Осетия - Алания респ, р-н Пригородный, с Ногир, ул Красноармейская, 45	Пригородный	15:08:0210154:31	003002000000 Земли населенных пунктов	Для ведения личного подсобного хозяйства	13	02.0.20	86	669,85	57 607,10
34758	Северная Осетия - Алания респ, р-н Пригородный, с. Ногир, ул. Красноармейская, 45	Пригородный	15:08:0210154:32	003002000000 Земли населенных пунктов	Для ведения личного подсобного хозяйства	13	02.0.20	996	669,85	667 170,60
34759	Респ. Северная Осетия - Алания, р-н Пригородный, с. Ногир, ул. Красноармейская, дом 41	Пригородный	15:08:0210154:4	003002000000 Земли населенных пунктов	Для ведения личного подсобного хозяйства	13	02.0.20	1 147	669,85	768 317,95
34760	Респ. Северная Осетия - Алания, р-н Пригородный, с. Ногир, ул. Красноармейская, дом 37	Пригородный	15:08:0210154:6	003002000000 Земли населенных пунктов	ИЖС	13	02.0.10	1 238	669,85	829 274,30
34761	Респ. Северная Осетия - Алания, р-н Пригородный, с. Ногир, ул. Красноармейская, дом 35	Пригородный	15:08:0210154:7	003002000000 Земли населенных пунктов	Для ведения личного подсобного хозяйства	13	02.0.20	994	669,85	665 830,90
34762	Республика Северная Осетия-Алания, р-н Пригородный, с. Ногир, ул. Красноармейская, 25	Пригородный	15:08:0210154:78	003002000000 Земли населенных пунктов	отдельно стоящие усадебные жилые дома с участками	13	02.0.10	905	669,85	606 214,25
34763	Республика Северная Осетия-Алания, р-н Пригородный, с Ногир, ул Красноармейская, 25 а	Пригородный	15:08:0210154:79	003002000000 Земли населенных пунктов	Отдельно стоящие усадебные жилые дома и участки	13	02.0.10	1 164	669,85	779 705,40
34764	Респ. Северная Осетия - Алания, р-н Пригородный, с. Ногир, ул. Красноармейская, дом 39	Пригородный	15:08:0210154:8	003002000000 Земли населенных пунктов	ИЖС	13	02.0.10	1 159	669,85	776 356,15
34765	Республика Северная Осетия-Алания, р-н Пригородный, с. Ногир, ул. Ленина, 89	Пригородный	15:08:0210154:80	003002000000 Земли населенных пунктов	Магазины (Размещение объектов капитального строительства, предназначенных для продажи товаров, торговая площадь которых составляет до 5000 кв.м.)	4	04.0.40	733	1 741,62	1 276 607,46
34766	Респ. Северная Осетия - Алания, р-н Пригородный, с. Ногир, ул. Красноармейская, 31	Пригородный	15:08:0210154:9	003002000000 Земли населенных пунктов	Для ведения личного подсобного хозяйства	13	02.0.20	1 102	669,85	738 174,70
34767	Республика Северная Осетия - Алания, Пригородный р-н, с. Ногир, ул. Ленина, 100	Пригородный	15:08:0210155:1	003002000000 Земли населенных пунктов	Для ведения личного подсобного хозяйства	13	02.0.20	722	669,85	483 631,70
34768	Республика Северная Осетия-Алания, Пригородный р-н, с Ногир, ул. Кирова, 8	Пригородный	15:08:0210155:10	003002000000 Земли населенных пунктов	Для ведения личного подсобного хозяйства	13	02.0.20	1 432	669,85	959 225,20
34769	Республика Северная Осетия-Алания, Пригородный р-н, с. Ногир, ул. Кирова, 6	Пригородный	15:08:0210155:11	003002000000 Земли населенных пунктов	Для ведения личного подсобного хозяйства	13	02.0.20	2 525	669,85	1 691 371,25
34770	Республика Северная Осетия-Алания, Пригородный р-н. с. Ногир, ул. Кирова, д. 2	Пригородный	15:08:0210155:13	003002000000 Земли населенных пунктов	Для ведения личного подсобного хозяйства	13	02.0.20	613	669,85	410 618,05
34771	Республика Северная Осетия-Алания, Пригородный район, с Ногир, ул Красноармейская, 1	Пригородный	15:08:0210155:14	003002000000 Земли населенных пунктов	Для ведения личного подсобного хозяйства	13	02.0.20	1 210	669,85	810 518,50
34772	Республика Северная Осетия-Алания, Пригородный р-н, с Ногир, ул. Красноармейская, д 3	Пригородный	15:08:0210155:15	003002000000 Земли населенных пунктов	Для ведения индивидуального жилищного строительства	13	02.0.10	1 000	669,85	669 850,00
34773	Респ. Северная Осетия - Алания, р-н Пригородный, с. Ногир, ул. Красноармейская, 11	Пригородный	15:08:0210155:16	003002000000 Земли населенных пунктов	Для ведения личного подсобного хозяйства	13	02.0.20	1 339	669,85	896 929,15
34774	Республика Северная Осетия-Алания, Пригородный р-н. с. Ногир, ул. Красноармейская, д. 5	Пригородный	15.08:0210155.169	003002000000 Земли населенных пунктов	Для ведения личного подсобного хозяйства	13	02.0.20	1 362	669,85	912 335,70
34775	Республика Северная Осетия-Алания, р-н Пригородный, с Ногир, ул. Красноармейская, 7	Пригородный	15:08:0210155:17	003002000000 Земли населенных пунктов	Для ведения личного подсобного хозяйства	13	02.0.20	1 347	669,85	902 287,95
34776	Российская Федерация, Республика Северная Осетия - Алания, Пригородный район, с Ногир, ул. Красноармейская, 1-а	Пригородный	15:08:0210155:170	003002000000 Земли населенных пунктов	Отдельно стоящие усадебные жилые дома с участками	13	02.0.10	675	669,85	452 148,75
34777	Республика Северная Осетия — Алания, р-н Пригородный, с Ногир, ул. Кирова	Пригородный	15:08:0210155:171	003002000000 Земли населенных пунктов	Отдельно стоящие усадебные жилые дома с участками	13	02.0.10	1 229	669,85	823 245,65
34778	Республика Северная Осетия-Алания, Пригородный р-н. с. Ногир, ул. Красноармейская, д. 13	Пригородный	15:08:0210155:18	003002000000 Земли населенных пунктов	Для ведения личного подсобного хозяйства	13	02.0.20	1 640	669,85	1 098 554,00
34779	Респ. Северная Осетия - Алания, р-н Пригородный, с. Ногир, ул. Красноармейская, дом 11	Пригородный	15:08:0210155:19	003002000000 Земли населенных пунктов	ИЖС	13	02.0.10	800	669,85	535 880,00
34780	Российская Федерация, Республика Северная Осетия - Алания, Пригородный р-н , с Ногир, ул Кирова 24	Пригородный	15:08:0210155:190	003002000000 Земли населенных пунктов	Для ведения индивидуального жилищного строительства	13	02.0.10	1 239	669,85	829 944,15
34781	Российская Федерация, Республика Северная Осетия - Алания, Пригородный р-н. с. Ногир, ул. Кирова, 24 а	Пригородный	15:08:0210155:191	003002000000 Земли населенных пунктов	Для ведения индивидуального жилищного строительства	13	02.0.10	279	669,85	186 888,15
34782	Республика Северная Осетия-Алания, Пригородный р-н. с. Ногир, ул. Красноармейская, 17	Пригородный	15:08:0210155:20	003002000000 Земли населенных пунктов	Для ведения личного подсобного хозяйства	13	02.0.20	2 254	669,85	1 509 841,90
34783	Республика Северная Осетия-Алания, Пригородный р-н, с Ногир, ул Красноармейская, 15	Пригородный	15:08:0210155:21	003002000000 Земли населенных пунктов	Для ведения личного подсобного хозяйства	13	02.0.20	729	669,85	488 320,65
34784	Республика Северная Осетия-Алания, Пригородный р-н, с Ногир, ул. Красноармейская, 17	Пригородный	15:08:0210155:22	003002000000 Земли населенных пунктов	Для ведения индивидуального жилищного строительства	13	02.0.10	1 162	669,85	778 365,70
34785	Республика Северная Осетия-Алания, Пригородный р-н. с. Ногир, ул. Красноармейская, 23	Пригородный	15:08:0210155:23	003002000000 Земли населенных пунктов	Для ведения личного подсобного хозяйства	13	02.0.20	1 025	669,85	686 596,25

№ п/п	Местоположение ЗУ	Район	Кадастровый номер ЗУ	Категория земель	Разрешенное использование по документу	Код вида разрешенного использования (в соответствии с классификатором видов разрешенного использования земельных участков)	Вид использования объектов недвижимости	Площадь	УПКС	КС
34786	Республика Северная Осетия-Алания, Пригородный р-н, с. Ногир, ул. Надтеречная, 100	Пригородный	15:08:021015:24	003002000000 Земли населенных пунктов	Для ведения личного подсобного хозяйства	13	02:02:020	792	669,85	530 521,20
34787	Республика Северная Осетия-Алания, Пригородный р-н, с. Ногир, ул. Надтеречная, 98	Пригородный	15:08:021015:25	003002000000 Земли населенных пунктов	Для ведения личного подсобного хозяйства	13	02:02:020	1 584	669,85	1 061 042,40
34788	Республика Северная Осетия-Алания, Пригородный р-н, с. Ногир, ул. Красноармейская, 9	Пригородный	15:08:021015:26	003002000000 Земли населенных пунктов	Для ведения личного подсобного хозяйства	13	02:02:020	620	669,85	415 307,00
34789	Республика Северная Осетия-Алания, Пригородный р-н, с. Ногир, ул. Кирова, 22	Пригородный	15:08:021015:3	003002000000 Земли населенных пунктов	Для ведения личного подсобного хозяйства	13	02:02:020	1 191	669,85	797 791,35
34790	Республика Северная Осетия-Алания, Пригородный р-н, с. Ногир, ул. Кирова, 18	Пригородный	15:08:021015:4	003002000000 Земли населенных пунктов	Для ведения индивидуального жилищного строительства	13	02:02:010	972	669,85	651 094,20
34791	Российская Федерация, Республика Северная Осетия - Алания, Пригородный район, с. Ногир, ул. Надтеречная, 92	Пригородный	15:08:021015:41	003002000000 Земли населенных пунктов	Для ведения личного подсобного хозяйства	13	02:02:020	818	669,85	547 937,30
34792	Республика Северная Осетия-Алания, Пригородный р-н, с. Ногир, ул. Надтеречная, 96	Пригородный	15:08:021015:42	003002000000 Земли населенных пунктов	Для ведения личного подсобного хозяйства	13	02:02:020	800	669,85	535 880,00
34793	Республика Северная Осетия-Алания, Пригородный р-н, с. Ногир, ул. Надтеречная, 94	Пригородный	15:08:021015:43	003002000000 Земли населенных пунктов	Для ведения личного подсобного хозяйства	13	02:02:020	799	669,85	535 210,15
34794	Республика Северная Осетия-Алания, Пригородный р-н, с Ногир, ул Надтеречная, 90	Пригородный	15:08:021015:44	003002000000 Земли населенных пунктов	Для ведения личного подсобного хозяйства	13	02:02:020	799	669,85	535 210,15
34795	Российская Федерация, Республика Северная Осетия-Алания, Пригородный район, с. Ногир, ул. Кирова, 18	Пригородный	15:08:021015:5	003002000000 Земли населенных пунктов	Для ведения индивидуального жилищного строительства	13	02:02:010	1 122	669,85	751 571,70
34796	Республика Северная Осетия-Алания, Пригородный р-н, с. Ногир, ул. Кирова, 16	Пригородный	15:08:021015:6	003002000000 Земли населенных пунктов	Для ведения личного подсобного хозяйства	13	02:02:020	1 117	669,85	748 222,45
34797	Российская Федерация, Республика Северная Осетия-Алания, р-н Пригородный, с. Ногир, ул. Кирова, 14 "а"	Пригородный	15:08:021015:7	003002000000 Земли населенных пунктов	Для ведения личного подсобного хозяйства	13	02:02:020	1 280	669,85	857 408,00
34798	Республика Северная Осетия-Алания, Пригородный р-н, с. Ногир, ул Кирова, 12	Пригородный	15:08:021015:8	003002000000 Земли населенных пунктов	Для ведения личного подсобного хозяйства	13	02:02:020	986	669,85	660 472,10
34799	Республика Северная Осетия-Алания, Пригородный р-н, с. Ногир, ул. Кирова, 10	Пригородный	15:08:021015:9	003002000000 Земли населенных пунктов	Для ведения личного подсобного хозяйства	13	02:02:020	982	669,85	657 792,70
34800	Республика Северная Осетия-Алания, район Пригородный, с.Ногир, ул.Нартикоева, 30	Пригородный	15:08:021015:6.1	003002000000 Земли населенных пунктов	Для использования в целях эксплуатации существующего жилого дома и приусадебного участка	13	02:02:010	2 105	669,85	1 410 034,25
34801	Республика Северная Осетия - Алания, р-н Пригородный, с. Ногир, ул. Нартикоева, 48	Пригородный	15:08:021015:6:10	003002000000 Земли населенных пунктов	Индивидуальное жилищное строительство	13	02:02:010	2 009	669,85	1 345 728,65
34802	Респ. Северная Осетия - Алания, Пригородный район, с. Ногир, ул. Нартикоева, 44	Пригородный	15:08:021015:6:11	003002000000 Земли населенных пунктов	Для ведения личного подсобного хозяйства	13	02:02:020	1 349	669,85	903 627,65
34803	Республика Северная Осетия - Алания, Пригородный район, с. Ногир, ул. Нартикоева, 42	Пригородный	15:08:021015:6:12	003002000000 Земли населенных пунктов	Индивидуальное жилищное строительство	13	02:02:010	758	669,85	507 746,30
34804	Респ. Северная Осетия - Алания, Пригородный район, с. Ногир, ул. Нартикоева	Пригородный	15:08:021015:6:13	003002000000 Земли населенных пунктов	Индивидуальное жилищное строительство	13	02:02:010	1 739	669,85	1 164 869,15
34805	Респ. Северная Осетия - Алания, Пригородный район, с. Ногир, ул. Нартикоева, 36	Пригородный	15:08:021015:6:14	003002000000 Земли населенных пунктов	Индивидуальное жилищное строительство	13	02:02:010	1 336	669,85	894 919,60
34806	Респ. Северная Осетия - Алания, р-н Пригородный, с. Ногир, ул. Нартикоева, дом 34	Пригородный	15:08:021015:6:15	003002000000 Земли населенных пунктов	ИЖС	13	02:02:010	200	669,85	133 970,00
34807	Респ Северная Осетия - Алания, Пригородный р-н, с. Ногир, ул. Ленина, 83	Пригородный	15:08:021015:6:152	003002000000 Земли населенных пунктов	Для ведения личного подсобного хозяйства	13	02:02:020	1 113	669,85	745 543,05
34808	Респ. Северная Осетия - Алания, Пригородный район, с. Ногир, ул. Нартикоева, 34	Пригородный	15:08:021015:6:16	003002000000 Земли населенных пунктов	Для ведения личного подсобного хозяйства	13	02:02:020	898	669,85	601 525,30
34809	Респ. Северная Осетия - Алания, р-н Пригородный, с. Ногир, ул. Нартикоева, дом 32	Пригородный	15:08:021015:6:17	003002000000 Земли населенных пунктов	ИЖС	13	02:02:010	1 100	669,85	736 835,00
34810	Республика Северная Осетия-Алания,Пригородный район, с Ногир, ул Нартикоева, 46	Пригородный	15:08:021015:6:18	003002000000 Земли населенных пунктов	Для ведения личного подсобного хозяйства	13	02:02:020	1 027	669,85	687 935,95
34811	Респ. Северная Осетия - Алания, Пригородный район, с. Ногир, ул. Кирова, 23	Пригородный	15:08:021015:6:3	003002000000 Земли населенных пунктов	Индивидуальное жилищное строительство	13	02:02:010	2 473	669,85	1 656 539,05
34812	Республика Северная Осетия-Алания, Пригородный район, с. Ногир, ул. Кирова, 27	Пригородный	15:08:021015:6:36	003002000000 Земли населенных пунктов	Для ведения личного подсобного хозяйства	13	02:02:020	528	669,85	353 680,80
34813	Республика Северная Осетия-Алания, р-н Пригородный, с. Ногир, ул. Кирова, 27	Пригородный	15:08:021015:6:37	003002000000 Земли населенных пунктов	Для ведения личного подсобного хозяйства	13	02:02:020	862	669,85	577 410,70
34814	Республика Северная Осетия-Алания, Пригородный район, с. Ногир, ул. Кирова, 21	Пригородный	15:08:021015:6:38	003002000000 Земли населенных пунктов	Для ведения личного подсобного хозяйства	13	02:02:020	664	669,85	444 780,40
34815	Республика Северная Осетия-Алания, Пригородный район, с. Ногир, ул. Кирова, 21	Пригородный	15:08:021015:6:39	003002000000 Земли населенных пунктов	Для ведения личного подсобного хозяйства	13	02:02:020	745	669,85	499 038,25
34816	Респ. Северная Осетия - Алания, Пригородный район, с. Ногир, ул. Кирова, 25	Пригородный	15:08:021015:6.4	003002000000 Земли населенных пунктов	Индивидуальное жилищное строительство	13	02:02:010	2 347	669,85	1 572 137,95
34817	Респ. Северная Осетия - Алания, Пригородный район, с. Ногир, ул. Кирова, 29	Пригородный	15:08:021015:6.6	003002000000 Земли населенных пунктов	Для ведения личного подсобного хозяйства	13	02:02:020	1 107	669,85	741 523,95
34818	Респ. Северная Осетия - Алания, Пригородный район, с. Ногир, ул. Кирова, 31	Пригородный	15:08:021015:6:7	003002000000 Земли населенных пунктов	Для ведения личного подсобного хозяйства	13	02:02:020	1 015	669,85	679 897,75
34819	Республика Северная Осетия-Алания, Пригородный район, с. Ногир, ул. Кирова, 33	Пригородный	15:08:021015:6:8	003002000000 Земли населенных пунктов	Для ведения личного подсобного хозяйства	13	02:02:020	1 330	669,85	890 900,50
34820	Республика Северная Осетия-Алания, Пригородный район, с. Ногир, ул. Кирова, 35	Пригородный	15:08:021015:6.9	003002000000 Земли населенных пунктов	Для ведения личного подсобного хозяйства	13	02:02:020	2 593	669,85	1 736 921,05
34821	Республика Северная Осетия-Алания, Пригородный р-н, с Ногир, ул Нартикоева, 2	Пригородный	15:08:021015:7.1	003002000000 Земли населенных пунктов	Для индивидуального жилищного строительства	13	02:02:010	1 235	669,85	827 264,75
34822	Республика Северная Осетия-Алания, Пригородный р-н, с Ногир, ул Нартикоева, 22	Пригородный	15:08:021015:7:10	003002000000 Земли населенных пунктов	Для ведения личного подсобного хозяйства	13	02:02:020	1 421	669,85	951 856,85
34823	Республика Северная Осетия-Алания, Пригородный р-н, с Ногир, ул Нартикоева, 26	Пригородный	15:08:021015:7:11	003002000000 Земли населенных пунктов	Для ведения личного подсобного хозяйства	13	02:02:020	830	669,85	555 975,50
34824	Республика Северная Осетия-Алания, Пригородный р-н, с Ногир, ул Нартикоева, 28	Пригородный	15:08:021015:7:12	003002000000 Земли населенных пунктов	Для ведения личного подсобного хозяйства	13	02:02:020	739	669,85	495 019,15
34825	Республика Северная Осетия-Алания, Пригородный р-н, с Ногир, ул Ленина, 92	Пригородный	15:08:021015:7:13	003002000000 Земли населенных пунктов	Для ведения личного подсобного хозяйства	13	02:02:020	823	669,85	551 286,55

№ п/п	Местоположение ЗУ	Район	Кадастровый номер ЗУ	Категория земель	Разрешенное использование по документу	Код вида разрешенного использования (в соответствии с классификатором видов разрешенного использования земельных участков)	Вид использования объектов недвижимости	Площадь	УПКС	КС
34826	Республика Северная Осетия-Алания, Пригородный р-н, с Ногир, ул Ленина, 94	Пригородный	15:08:0210157:14	0030020000000 Земли населенных пунктов	Для ведения личного подсобного хозяйства	13	02.0.20	2 596	669,85	1 738 930,60
34827	Республика Северная Осетия-Алания, Пригородный р-н, с Ногир, ул Кирова, 6/н	Пригородный	15:08:0210157:15	0030020000000 Земли населенных пунктов	Для индивидуального жилищного строительства	13	02.0.10	2 350	669,85	1 574 147,50
34828	Российская Федерация, Республика Северная Осетия-Алания, Пригородный район, с. Ногир, ул. Кирова, 15	Пригородный	15:08:0210157:16	0030020000000 Земли населенных пунктов	Для индивидуального жилищного строительство	13	02.0.10	1 169	669.85	783 054,65
34829	Республика Северная Осетия-Алания, Пригородный р-н, с Ногир, ул Кирова, 13	Пригородный	15:08:0210157:17	0030020000000 Земли населенных пунктов	Для ведения личного подсобного хозяйства	13	02.0.20	1 258	669.85	842 671,30
34830	Республика Северная Осетия-Алания, Пригородный р-н, с Ногир, ул Кирова, 9	Пригородный	15:08:0210157:19	0030020000000 Земли населенных пунктов	Для ведения личного подсобного хозяйства	13	02.0.20	1 174	669,85	786 403,90
34831	Республика Северная Осетия-Алания, Пригородный р-н, с Ногир, ул Кирова, 3	Пригородный	15:08:0210157:191	0030020000000 Земли населенных пунктов	Для ведения личного подсобного хозяйства	13	02.0.20	1 374	669,85	920 373,90
34832	Республика Северная Осетия - Алания, Пригородный р-н, с Ногир, ул Кирова, 3 а	Пригородный	15:08:0210157:192	0030020000000 Земли населенных пунктов	Для ведения личного подсобного хозяйства	13	02.0.20	603	669.85	403 919,55
34833	Российская Федерация, Республика Северная Осетия - Алания, Пригородный район, с. Ногир, ул. Кирова, 11	Пригородный	15:08:0210157:194	0030020000000 Земли населенных пунктов	Для ведения личного подсобного хозяйства	13	02.0.20	1 355	669.85	907 646,75
34834	Российская Федерация, Республика Северная Осетия - Алания, Пригородный район, с. Ногир, ул. Кирова, 11 а	Пригородный	15:08:0210157:195	0030020000000 Земли населенных пунктов	Для ведения личного подсобного хозяйства	13	02.0.20	1 082	669,85	724 777,70
34835	Республика Северная Осетия - Алания, р-н Пригородный, с. Ногир, ул. Нартикоева, 4	Пригородный	15:08:0210157:2	0030020000000 Земли населенных пунктов	Для индивидуального жилищного строительства	13	02.0.10	608	669,85	407 268,80
34836	Республика Северная Осетия-Алания, Пригородный р-н, с Ногир, ул Кирова, 7	Пригородный	15:08:0210157:20	0030020000000 Земли населенных пунктов	Для ведения личного подсобного хозяйства	13	02.0.20	1 170	669.85	783 724,50
34837	Республика Северная Осетия-Алания, Пригородный р-н, с Ногир, ул Кирова, 5	Пригородный	15:08:0210157:21	0030020000000 Земли населенных пунктов	Для ведения личного подсобного хозяйства	13	02.0.20	2 584	669.85	1 730 892,40
34838	Республика Северная Осетия-Алания, Пригородный р-н, с Ногир, ул Кирова/Надтеречная, 1 п	Пригородный	15:08:0210157:23	0030020000000 Земли населенных пунктов	Для индивидуального жилищного строительства	13	02.0.10	917	669,85	614 242,45
34839	Республика Северная Осетия-Алания, Пригородный р-н, с Ногир, ул Нартикоева, 18а	Пригородный	15:08:0210157:25	0030020000000 Земли населенных пунктов	Для ведения личного подсобного хозяйства	13	02.0.20	1 033	669,85	691 955,05
34840	Республика Северная Осетия-Алания, Пригородный р-н, с Ногир, ул Надтеречная, 84	Пригородный	15:08:0210157:26	0030020000000 Земли населенных пунктов	Для ведения личного подсобного хозяйства	13	02.0.20	1 000	669.85	669 850,00
34841	Республика Северная Осетия-Алания, Пригородный р-н, с Ногир, ул Нартикоева, 8	Пригородный	15:08:0210157:27	0030020000000 Земли населенных пунктов	Для ведения личного подсобного хозяйства	13	02.0.20	1 319	669.85	883 532,15
34842	Республика Северная Осетия-Алания, Пригородный р-н, с Ногир, ул Нартикоева, 10	Пригородный	15:08:0210157:28	0030020000000 Земли населенных пунктов	Для ведения личного подсобного хозяйства	13	02.0.20	1 186	669,85	794 442,10
34843	Республика Северная Осетия-Алания, Пригородный р-н, с Ногир, ул Нартикоева, 2а	Пригородный	15:08:0210157:29	0030020000000 Земли населенных пунктов	Для ведения личного подсобного хозяйства	13	02.0.20	1 155	669,85	773 676,75
34844	Республика Северная Осетия-Алания, Пригородный р-н, с Ногир, ул Нартикоева, 6	Пригородный	15:08:0210157:3	0030020000000 Земли населенных пунктов	Для ведения личного подсобного хозяйства	13	02.0.20	1 079	669.85	722 768,15
34845	Республика Северная Осетия-Алания, Пригородный р-н, с Ногир, ул Надтеречная, 88	Пригородный	15:08:0210157:30	0030020000000 Земли населенных пунктов	Для ведения личного подсобного хозяйства	13	02.0.20	773	669.85	517 794,05
34846	Республика Северная Осетия-Алания, Пригородный р-н, с Ногир, ул Нартикоева, 12	Пригородный	15:08:0210157:5	0030020000000 Земли населенных пунктов	Для ведения личного подсобного хозяйства	13	02.0.20	1 922	669,85	1 287 451,70
34847	Республика Северная Осетия-Алания, Пригородный р-н, с Ногир, ул Надтеречная, 82	Пригородный	15:08:0210157:51	0030020000000 Земли населенных пунктов	Для ведения личного подсобного хозяйства	13	02.0.20	1 215	669,85	813 867,75
34848	Республика Северная Осетия-Алания, Пригородный р-н, с Ногир, ул Нартикоева, 14	Пригородный	15:08:0210157:6	0030020000000 Земли населенных пунктов	Для ведения личного подсобного хозяйства	13	02.0.20	771	669.85	516 454,35
34849	Республика Северная Осетия-Алания, Пригородный р-н, с Ногир, ул Нартикоева, 24	Пригородный	15:08:0210157:68	0030020000000 Земли населенных пунктов	Для ведения личного подсобного хозяйства	13	02.0.20	934	669.85	625 639,90
34850	Республика Северная Осетия-Алания, р-н Пригородный, с Ногир, ул Ленина, 84	Пригородный	15:08:0210157:73	0030020000000 Земли населенных пунктов	Для ведения личного подсобного хозяйства	13	02.0.20	731	669,85	489 660,35
34851	Республика Северная Осетия-Алания, р-н Пригородный, с. Ногир, ул. Ленина, 86	Пригородный	15:08:0210157:77	0030020000000 Земли населенных пунктов	Для ведения личного подсобного хозяйства	13	02.0.20	692	669,85	463 536,20
34852	Республика Северная Осетия-Алания, Пригородный р-н, с Ногир, ул Нартикоева, 16а	Пригородный	15:08:0210157:79	0030020000000 Земли населенных пунктов	Для ведения личного подсобного хозяйства	13	02.0.20	765	669.85	512 435,25
34853	Республика Северная Осетия-Алания, Пригородный р-н, с Ногир, ул Нартикоева, 18	Пригородный	15:08:0210157:8	0030020000000 Земли населенных пунктов	Для ведения личного подсобного хозяйства	13	02.0.20	777	669.85	520 473,45
34854	Республика Северная Осетия-Алания, Пригородный р-н, с Ногир, ул Нартикоева, 16	Пригородный	15:08:0210157:80	0030020000000 Земли населенных пунктов	Для ведения личного подсобного хозяйства	13	02.0.20	1 152	669,85	771 667,20
34855	Республика Северная Осетия-Алания, Пригородный р-н, с Ногир, ул Нартикоева, 18	Пригородный	15:08:0210157:9	0030020000000 Земли населенных пунктов	Для жилищного строительства	13	02.0.10	1 326	669,85	888 221,10
34856	РСО - Алания, Пригородный район, с Ногир, ул Х.Хугаева, 62	Пригородный	15:08:0210158:1	0030020000000 Земли населенных пунктов	Для ведения личного подсобного хозяйства	13	02.0.20	1 188	669.85	795 781,80
34857	РСО - Алания, Пригородный район, с Ногир, ул Нартикоева, 61	Пригородный	15:08:0210158:10	0030020000000 Земли населенных пунктов	Для ведения личного подсобного хозяйства	13	02.0.20	1 098	669.85	735 495,30
34858	РСО - Алания, Пригородный район, с Ногир, ул Нартикоева, 59	Пригородный	15:08:0210158:11	0030020000000 Земли населенных пунктов	Для ведения личного подсобного хозяйства	13	02.0.20	1 107	669,85	741 523,95
34859	РСО - Алания, Пригородный район, с Ногир, ул Х.Хугаева, 72	Пригородный	15:08:0210158:149	0030020000000 Земли населенных пунктов	Для ведения личного подсобного хозяйства	13	02.0.20	1 380	669,85	924 393,00
34860	РСО - Алания, Пригородный район, с Ногир, ул Степная, 56	Пригородный	15:08:0210158:150	0030020000000 Земли населенных пунктов	Для ведения личного подсобного хозяйства	13	02.0.20	1 240	669.85	830 614,00
34861	РСО - Алания, Пригородный район, с Ногир, ул Ромашки,93	Пригородный	15:08:0210158:151	0030020000000 Земли населенных пунктов	Для ведения личного подсобного хозяйства	13	02.0.20	1 214	669.85	813 197,90
34862	РСО - Алания, Пригородный район, с Ногир, ул Степная, 66	Пригородный	15:08:0210158:3	0030020000000 Земли населенных пунктов	Для ведения личного подсобного хозяйства	13	02.0.20	766	669,85	513 105,10
34863	РСО - Алания, Пригородный район, с Ногир, ул Степная, 62	Пригородный	15:08:0210158:30	0030020000000 Земли населенных пунктов	Для ведения личного подсобного хозяйства	13	02.0.20	1 180	669,85	790 423,00
34864	РСО - Алания, Пригородный район, с Ногир, ул Степная, 58	Пригородный	15:08:0210158:32	0030020000000 Земли населенных пунктов	Для ведения личного подсобного хозяйства	13	02.0.20	1 159	669.85	776 356,15
34865	РСО - Алания, Пригородный район, с Ногир, ул Нарикоева, 57	Пригородный	15:08:0210158:33	0030020000000 Земли населенных пунктов	Для ведения личного подсобного хозяйства	13	02.0.20	1 199	669.85	803 150,15

№ п/п	Местоположение ЗУ	Район	Кадастровый номер ЗУ	Категория земель	Разрешенное использование по документу	Код вида разрешенного использования (в соответствии с классификатором видов разрешенного использования земельных участков)	Вид использования объектов недвижимости	Площадь	УПКС	КС
34866	РСО - Алания, Пригородный район, с Ногир, ул Ромашки, 97	Пригородный	15:08:0210158:35	0030020000000 Земли населенных пунктов	Для ведения личного подсобного хозяйства	13	02.0.20	1 162	669,85	778 365,70
34867	Республика Северная Осетия - Алания, Пригородный район, с Ногир, ул Степная, 64	Пригородный	15:08:0210158:36	0030020000000 Земли населенных пунктов	Для ведения личного подсобного хозяйства	13	02.0.20	1 107	669,85	741 523,95
34868	Республика Северная Осетия - Алания, Пригородный р-н, с. Ногир, ул. Степная, д. 60	Пригородный	15:08:0210158:37	0030020000000 Земли населенных пунктов	Для ведения личного подсобного хозяйства	13	02.0.20	1 179	669,85	789 753,15
34869	РСО - Алания, Пригородный район, с Ногир, ул Нартикоева, 63	Пригородный	15:08:0210158:4	0030020000000 Земли населенных пунктов	Для ведения личного подсобного хозяйства	13	02.0.20	425	669,85	284 686,25
34870	РСО - Алания, Пригородный район, с Ногир, ул Ромашки, 99	Пригородный	15:08:0210158:5	0030020000000 Земли населенных пунктов	Для ведения личного подсобного хозяйства	13	02.0.20	1 192	669,85	798 461,20
34871	РСО - Алания, Пригородный район, с Ногир, ул Ромашки, 101	Пригородный	15:08:0210158:6	0030020000000 Земли населенных пунктов	Для ведения личного подсобного хозяйства	13	02.0.20	1 197	669,85	801 810,45
34872	РСО - Алания, Пригородный район, с Ногир, ул К.Хугаева, 70	Пригородный	15:08:0210158:7	0030020000000 Земли населенных пунктов	Для ведения личного подсобного хозяйства	13	02.0.20	1 105	669,85	740 184,25
34873	РСОа - Алания, Пригородный район, с Ногир, ул Ромашки, 93	Пригородный	15:08:0210158:8	0030020000000 Земли населенных пунктов	Для ведения личного подсобного хозяйства	13	02.0.20	1 244	669,85	833 293,40
34874	РСО - Алания, Пригородный район, с Ногир, ул К.Хугаева, 66	Пригородный	15:08:0210158:9	0030020000000 Земли населенных пунктов	Для ведения личного подсобного хозяйства	13	02.0.20	1 234	669,85	826 594,90
34875	Республика Северная Осетия-Алания, Пригородный р-н, с Ногир, ул Нартикоева, 35	Пригородный	15:08:0210159:10	0030020000000 Земли населенных пунктов	Индивидуальное жилищное строительство	13	02.0.10	1 138	669,85	762 289,30
34876	Республика Северная Осетия-Алания, р-н Пригородный, с. Ногир, ул. Нарикоева, 31-а	Пригородный	15:08:0210159:100	0030020000000 Земли населенных пунктов	Для ведения личного подсобного хозяйства	13	02.0.20	543	669,85	363 728,55
34877	Республика Северная Осетия-Алания, р-н Пригородный, с. Ногир, ул. Нартикоева	Пригородный	15:08:0210159:101	0030020000000 Земли населенных пунктов	Для ведения личного подсобного хозяйства	13	02.0.20	669	669,85	448 129,65
34878	Республика Северная Осетия-Алания, Пригородный р-н, с Ногир, ул Нартикоева, 33	Пригородный	15:08:0210159:11	0030020000000 Земли населенных пунктов	Индивидуальное жилищное строительство	13	02.0.10	1 310	669,85	877 503,50
34879	Республика Северная Осетия-Алания, Пригородный р-н, с Ногир, ул Нартикоева, 27	Пригородный	15:08:0210159:13	0030020000000 Земли населенных пунктов	Для ведения личного подсобного хозяйства	13	02.0.20	1 101	669,85	737 504,85
34880	Республика Северная Осетия-Алания, Пригородный р-н, с Ногир, ул Ленина, 75	Пригородный	15:08:0210159:14	0030020000000 Земли населенных пунктов	Индивидуальное жилищное строительство	13	02.0.10	1 234	669,85	826 594,90
34881	Республика Северная Осетия-Алания, Пригородный р-н, с Ногир, ул Ленина, 77	Пригородный	15:08:0210159:15	0030020000000 Земли населенных пунктов	Индивидуальное жилищное строительство	13	02.0.10	748	669,85	501 047,80
34882	Республика Северная Осетия-Алания, Пригородный р-н, с Ногир, ул Ленина, 69в	Пригородный	15:08:0210159:16	0030020000000 Земли населенных пунктов	Индивидуальное жилищное строительство	13	02.0.10	195	669,85	130 620,75
34883	Республика Северная Осетия-Алания, Пригородный р-н, с Ногир, ул Ворошилова, 36	Пригородный	15:08:0210159:17	0030020000000 Земли населенных пунктов	Для ведения личного подсобного хозяйства	13	02.0.20	1 283	669,85	859 417,55
34884	Республика Северная Осетия-Алания, Пригородный р-н, с Ногир, ул Ворошилова, 40	Пригородный	15:08:0210159:18	0030020000000 Земли населенных пунктов	Индивидуальное жилищное строительство	13	02.0.10	1 487	669,85	996 066,95
34885	Республика Северная Осетия-Алания, Пригородный р-н, с Ногир, ул Ворошилова, 38	Пригородный	15:08:0210159:19	0030020000000 Земли населенных пунктов	Для ведения личного подсобного хозяйства	13	02.0.20	897	669,85	600 855,45
34886	Республика Северная Осетия-Алания, Пригородный р-н, с Ногир, ул Нартикоева, 53	Пригородный	15:08:0210159:2	0030020000000 Земли населенных пунктов	Индивидуальное жилищное строительство	13	02.0.10	2 086	669,85	1 397 307,10
34887	Республика Северная Осетия-Алания, Пригородный р-н, с Ногир, ул Ворошилова, 44	Пригородный	15:08:0210159:20	0030020000000 Земли населенных пунктов	Индивидуальное жилищное строительство	13	02.0.10	2 251	669,85	1 507 832,35
34888	Республика Северная Осетия-Алания, Пригородный р-н, с Ногир, ул Ворошилова, 46	Пригородный	15:08:0210159:21	0030020000000 Земли населенных пунктов	индивидуальное жилищное строительство	13	02.0.10	1 098	669,85	735 495,30
34889	Республика Северная Осетия-Алания, Пригородный р-н, с Ногир, ул Ворошилова, 48	Пригородный	15:08:0210159:22	0030020000000 Земли населенных пунктов	Для ведения личного подсобного хозяйства	13	02.0.20	1 119	669,85	749 562,15
34890	Республика Северная Осетия-Алания, Пригородный р-н, с Ногир, ул Ворошилова, 50	Пригородный	15:08:0210159:23	0030020000000 Земли населенных пунктов	Индивидуальное жилищное строительство	13	02.0.10	2 210	669,85	1 480 368,50
34891	Российская Федерация, Республика Северная Осетия - Алания, Пригородный район, с. Ногир, ул. Нарикоева, 55-а	Пригородный	15:08:0210159:238	0030020000000 Земли населенных пунктов	Для ведения личного подсобного хозяйства	13	02.0.20	753	669,85	504 397,05
34892	Российская Федерация, Республика Северная Осетия - Алания, Пригородный район, с. Ногир, ул. Нарикоева, 55	Пригородный	15:08:0210159:239	0030020000000 Земли населенных пунктов	Для ведения личного подсобного хозяйства	13	02.0.20	1 645	669,85	1 101 903,25
34893	Республика Северная Осетия-Алания, Пригородный р-н, с Ногир, ул Ворошилова, 52	Пригородный	15:08:0210159:24	0030020000000 Земли населенных пунктов	Для ведения личного подсобного хозяйства	13	02.0.20	1 320	669,85	884 202,00
34894	Республика Северная Осетия-Алания, Пригородный р-н, с Ногир, ул Ворошилова, 54	Пригородный	15:08:0210159:25	0030020000000 Земли населенных пунктов	Для ведения личного подсобного хозяйства	13	02.0.20	1 185	669,85	793 772,25
34895	Российская Федерация, Республика Северная Осетия-Алания, Пригородный район, с. Ногир, ул. Ворошилова, 62	Пригородный	15:08:0210159:27	0030020000000 Земли населенных пунктов	ИЖС	13	02.0.10	1 169	669,85	783 054,65
34896	Республика Северная Осетия-Алания, Пригородный р-н, с Ногир, ул Нартикоева, 51	Пригородный	15:08:0210159:3	0030020000000 Земли населенных пунктов	Для ведения личного подсобного хозяйства	13	02.0.20	836	669,85	559 994,60
34897	Республика Северная Осетия - Алания, Пригородный р-н, с. Ногир, ул. Нартикоева, д. 49	Пригородный	15:08:0210159:4	0030020000000 Земли населенных пунктов	Индивидуальное жилищное строительство	13	02.0.10	1 256	669,85	841 331,60
34898	Республика Северная Осетия-Алания, Пригородный р-н, с Ногир, ул Нартикоева, 47	Пригородный	15:08:0210159:5	0030020000000 Земли населенных пунктов	Индивидуальное жилищное строительство	13	02.0.10	1 286	669,85	861 427,10
34899	Республика Северная Осетия-Алания, Пригородный р-н, с Ногир, ул Нартикоева, 45	Пригородный	15:08:0210159:55	0030020000000 Земли населенных пунктов	Для ведения личного подсобного хозяйства	13	02.0.20	916	669,85	613 582,60
34900	Республика Северная Осетия-Алания, Пригородный р-н, с Ногир, ул Ромашки, 62	Пригородный	15:08:0210159:56	0030020000000 Земли населенных пунктов	Для ведения личного подсобного хозяйства	13	02.0.20	840	669,85	562 674,00
34901	Республика Северная Осетия-Алания, Пригородный р-н, с Ногир, ул Нартикоева, 29	Пригородный	15:08:0210159:57	0030020000000 Земли населенных пунктов	Для ведения личного подсобного хозяйства	13	02.0.20	1 147	669,85	768 317,95
34902	Республика Северная Осетия-Алания, Пригородный р-н, с Ногир, ул Нартикоева, 43	Пригородный	15:08:0210159:6	0030020000000 Земли населенных пунктов	Индивидуальное жилищное строительство	13	02.0.10	1 229	669,85	823 245,65
34903	Российская Федерация, Республика Северная Осетия-Алания, р-н Пригородный, с. Ногир, ул. Нарикоева, 41	Пригородный	15:08:0210159:7	0030020000000 Земли населенных пунктов	Для ведения личного подсобного хозяйства	13	02.0.20	938	669,85	628 319,30
34904	Республика Северная Осетия-Алания, Пригородный р-н, с Ногир, ул Ворошилова, 58	Пригородный	15:08:0210159:78	0030020000000 Земли населенных пунктов	Для ведения личного подсобного хозяйства	13	02.0.20	1 046	669,85	700 663,10
34905	Республика Северная Осетия-Алания, Пригородный р-н, с Ногир, ул Нартикоева, 39	Пригородный	15:08:0210159:8	0030020000000 Земли населенных пунктов	Для ведения личного подсобного хозяйства	13	02.0.20	1 149	669,85	769 657,65

№ пп	Местоположение ЗУ	Район	Кадастровый номер ЗУ	Категория земель	Разрешенное использование по документу	Код вида разрешенного использования (в соответствии с классификатором видов разрешенного использования земельных участков)	Вид использования объектов недвижимости	Площадь	УПКС	КС
34906	Республика Северная Осетия-Алания, Пригородный р-н, с Ногир, ул Ворошилова, 58	Пригородный	15:08:0210159:80	0030020000000 Земли населенных пунктов	Для ведения личного подсобного хозяйства	13	02.0.20	1 165	669,85	780 375,25
34907	Российская Федерация, Республика Северная Осетия-Алания, Пригородный р-н, с. Ногир, ул. Ленина, 77а	Пригородный	15:08:0210159:86	0030020000000 Земли населенных пунктов	Для ведения личного подсобного хозяйства	13	02.0.20	349	669,85	233 777,65
34908	Республика Северная Осетия-Алания, Пригородный р-н, с Ногир, ул Нартикоева, 37-а	Пригородный	15:08:0210159:9	0030020000000 Земли населенных пунктов	Для ведения личного подсобного хозяйства	13	02.0.20	1 177	669.85	788 413.45
34909	Республика Северная Осетия-Алания, Пригородный р-н, с Ногир, ул Ворошилова, 60	Пригородный	15:08:0210159:96	0030020000000 Земли населенных пунктов	Для ведения личного подсобного хозяйства	13	02.0.20	2 025	669.85	1 356 446,25
34910	Респ. Северная Осетия - Алания, р-н Пригородный, с Ногир, ул Ворошилова, дом 16	Пригородный	15:08:0210160:1	0030020000000 Земли населенных пунктов	Для эксплуатации существующего жилого дома и ведения личного подсобного хозяйства	13	02.0.10	2 036	669,85	1 363 814,60
34911	Российская Федерация, Республика Северная Осетия - Алания, р-н Пригородный, с. Ногир, ул. Ворошилова, 24	Пригородный	15:08:0210160:11	0030020000000 Земли населенных пунктов	Индивидуальное жилищное строительство	13	02.0.10	2 087	669,85	1 397 976,95
34912	Респ. Северная Осетия - Алания, р-н Пригородный, с. Ногир, ул. Ворошилова, дом 20	Пригородный	15:08:0210160:12	0030020000000 Земли населенных пунктов	Для ведения личного подсобного хозяйства	13	02.0.20	2 079	669.85	1 392 618,15
34913	Республика Северная Осетия-Алания, р-н Пригородный, с Ногир, ул. Ворошилова, 28	Пригородный	15:08:0210160:13	0030020000000 Земли населенных пунктов	Для ведения личного подсобного хозяйства	13	02.0.20	1 253	669.85	839 322.05
34914	Республика Северная Осетия-Алания, р-н Пригородный, с Ногир, ул. Ворошилова, 30	Пригородный	15:08:0210160:14	0030020000000 Земли населенных пунктов	Для ведения личного подсобного хозяйства	13	02.0.20	917	669,85	614 252,45
34915	Республика Северная Осетия-Алания, р-н Пригородный, с. Ногир, ул. Ворошилова, 34	Пригородный	15:08:0210160:16	0030020000000 Земли населенных пунктов	Индивидуальное жилищное строительство	13	02.0.10	2 246	669,85	1 504 483,10
34916	Республика Северная Осетия - Алания, Пригородный р-н, с Ногир, ул Надтеречная, 72	Пригородный	15:08:0210160:178	0030020000000 Земли населенных пунктов	Для ведения личного подсобного хозяйства	13	02.0.20	1 000	669.85	669 850.00
34917	Республика Северная Осетия - Алания, Пригородный р-н, с. Ногир, ул Надтеречная, 70	Пригородный	15:08:0210160:179	0030020000000 Земли населенных пунктов	для ведения личного подсобного хозяйства	13	02.0.20	1 000	669.85	669 850.00
34918	Республика Северная Осетия-Алания, р-н Пригородный, с Ногир, ул Ленина, 88	Пригородный	15:08:0210160:19	0030020000000 Земли населенных пунктов	Для ведения личного подсобного хозяйства	13	02.0.20	996	669,85	667 170,60
34919	Российская Федерация, Республика Северная Осетия - Алания, Пригородный район, с. Ногир, ул. Ворошилова, 14а	Пригородный	15:08:0210160:197	0030020000000 Земли населенных пунктов	Для ведения личного подсобного хозяйства	13	02.0.20	1 061	669,85	710 710,85
34920	Российская Федерация, Республика Северная Осетия - Алания, Пригородный район, с. Ногир, ул. Ворошилова,14	Пригородный	15:08:0210160:198	0030020000000 Земли населенных пунктов	Для ведения личного подсобного хозяйства	13	02.0.20	1 240	669.85	830 614.00
34921	Респ. Северная Осетия - Алания, р-н Пригородный, с Ногир, ул Ворошилова, дом 2	Пригородный	15:08:0210160:2	0030020000000 Земли населенных пунктов	Индивидуальное жилищное строительство	13	02.0.10	867	669.85	580 759.95
34922	Республика Северная Осетия-Алания, район Пригородный, с Ногир, ул Нартикоева, 19	Пригородный	15:08:0210160:21	0030020000000 Земли населенных пунктов	Индивидуальное жилищное строительство	13	02.0.10	986	669,85	660 472,10
34923	Республика Северная Осетия-Алания, р-н Пригородный, с. Ногир, ул. Нартикоева, 17	Пригородный	15:08:0210160:22	0030020000000 Земли населенных пунктов	Для ведения личного подсобного хозяйства	13	02.0.20	2 137	669,85	1 431 469,45
34924	Респ. Северная Осетия - Алания, р-н Пригородный, с. Ногир, ул. Нартикоева, дом 13	Пригородный	15:08:0210160:23	0030020000000 Земли населенных пунктов	Индивидуальное жилищное строительство	13	02.0.10	2 348	669.85	1 572 807,80
34925	Респ. Северная Осетия - Алания, р-н Пригородный, с Ногир, ул Нартикоева, дом 11	Пригородный	15:08:0210160:24	0030020000000 Земли населенных пунктов	Индивидуальное жилищное строительство	13	02.0.10	2 190	669.85	1 466 971,50
34926	Респ. Северная Осетия - Алания, р-н Пригородный, с Ногир, ул Нартикоева, дом 9	Пригородный	15:08:0210160:25	0030020000000 Земли населенных пунктов	Индивидуальное жилищное строительство	13	02.0.10	1 477	669,85	989 368,45
34927	Респ. Северная Осетия - Алания, р-н Пригородный, с. Ногир, ул. Нартикоева, дом 7	Пригородный	15:08:0210160:26	0030020000000 Земли населенных пунктов	Для ведения личного подсобного хозяйства	13	02.0.20	1 009	669,85	675 878,65
34928	Респ. Северная Осетия - Алания, р-н Пригородный, с. Ногир, ул. Нартикоева, 5	Пригородный	15:08:0210160:27	0030020000000 Земли населенных пунктов	Для ведения личного подсобного хозяйства	13	02.0.20	1 406	669.85	941 809.10
34929	Респ. Северная Осетия - Алания, р-н Пригородный, с Ногир, ул Нартикоева, 1	Пригородный	15:08:0210160:29	0030020000000 Земли населенных пунктов	Для ведения личного подсобного хозяйства	13	02.0.20	2 064	669.85	1 382 570,40
34930	Респ. Северная Осетия - Алания, р-н Пригородный, с Ногир, ул Ворошилова, дом 2	Пригородный	15:08:0210160:3	0030020000000 Земли населенных пунктов	Индивидуальное жилищное строительство	13	02.0.10	1 624	669,85	1 087 836,40
34931	Респ. Северная Осетия - Алания, р-н Пригородный, с. Ногир, ул. Нартикоева, дом 1	Пригородный	15:08:0210160:30	0030020000000 Земли населенных пунктов	Индивидуальное жилищное строительство	13	02.0.10	1 137	669,85	761 619,45
34932	Респ. Северная Осетия - Алания, р-н Пригородный, с. Ногир, ул. Ворошилова, дом 18	Пригородный	15:08:0210160:31	0030020000000 Земли населенных пунктов	Индивидуальное жилищное строительство	13	02.0.10	336	669.85	225 069.60
34933	Республика Северная Осетия-Алания, Пригородный район, с Ногир, ул Надтеречная, 142	Пригородный	15:08:0210160:33	0030020000000 Земли населенных пунктов	Для ведения личного подсобного хозяйства	13	02.0.20	1 021	669.85	683 916.85
34934	Респ. Северная Осетия - Алания, р-н Пригородный, с Ногир, ул Ворошилова, дом 4	Пригородный	15:08:0210160:4	0030020000000 Земли населенных пунктов	Индивидуальное жилищное строительство	13	02.0.10	1 645	669,85	1 101 903,25
34935	Республика Северная Осетия-Алания, р-н Пригородный, с. Ногир, ул. Ворошилова, 6	Пригородный	15:08:0210160:5	0030020000000 Земли населенных пунктов	Для индивидуальной жилой застройки	13	02.0.10	2 444	669,85	1 637 113,40
34936	Республика Северная Осетия-Алания, р-н Пригородный, с Ногир, ул Надтеречная, д 80	Пригородный	15:08:0210160:50	0030020000000 Земли населенных пунктов	Для ведения личного подсобного хозяйства	13	02.0.20	601	669.85	402 579.85
34937	Северная Осетия - Алания респ, р-н Пригородный, с Ногир, ул Ворошилова, 32	Пригородный	15:08:0210160:51	0030020000000 Земли населенных пунктов	Для ведения личного подсобного хозяйства	13	02.0.20	2 373	669.85	1 589 554,05
34938	Респ. Северная Осетия - Алания, р-н Пригородный, с Ногир, ул Нартикоева, 3	Пригородный	15:08:0210160:54	0030020000000 Земли населенных пунктов	Для ведения личного подсобного хозяйства	13	02.0.20	1 325	669,85	887 551,25
34939	Республика Северная Осетия-Алания, р-н Пригородный, с. Ногир, ул. Нартикоева, 3 "а"	Пригородный	15:08:0210160:55	0030020000000 Земли населенных пунктов	Для ведения личного подсобного хозяйства	13	02.0.20	939	669,85	628 989,15
34940	Респ. Северная Осетия - Алания, р-н Пригородный, с. Ногир, ул. Ворошилова, дом 10	Пригородный	15:08:0210160:6	0030020000000 Земли населенных пунктов	Для ведения личного подсобного хозяйства	13	02.0.20	1 333	669.85	892 910.05
34941	Республика Северная Осетия-Алания, р-н Пригородный, с Ногир, ул. Нартикоева, 21	Пригородный	15:08:0210160:67	0030020000000 Земли населенных пунктов	Для ведения личного подсобного хозяйства	13	02.0.20	1 294	669.85	866 785.90
34942	Российская Федерация, Республика Северная Осетия - Алания, Пригородный район, с. Ногир, ул. Ворошилова, 12	Пригородный	15:08:0210160:7	0030020000000 Земли населенных пунктов	Индивидуальное жилищное строительство	13	02.0.10	1 222	669,85	818 556,70
34943	Респ. Северная Осетия - Алания, р-н Пригородный, с. Ногир, ул. Ворошилова, дом 35	Пригородный	15:08:0210161:1	0030020000000 Земли населенных пунктов	под существующим жилым домом и приусадебным участком	13	02.0.10	1 500	669,85	1 004 775,00
34944	Респ. Северная Осетия - Алания, р-н Пригородный, с. Ногир, ул. Ворошилова, 43	Пригородный	15:08:0210161:11	0030020000000 Земли населенных пунктов	Для ведения личного подсобного хозяйства	13	02.0.20	1 341	669.85	898 268.85
34945	Респ. Северная Осетия - Алания, р-н Пригородный, с. Ногир, ул. Ворошилова, 45	Пригородный	15:08:0210161:12	0030020000000 Земли населенных пунктов	Для ведения личного подсобного хозяйства	13	02.0.20	1 331	669.85	891 570.35

№ п/п	Местоположение ЗУ	Район	Кадастровый номер ЗУ	Категория земель	Разрешенное использование по документу	Код вида разрешенного использования (в соответствии с классификатором видов разрешенного использования земельных участков)	Вид использования объектов недвижимости	Площадь	УПКС	КС
34946	Респ. Северная Осетия - Алания, р-н Пригородный, с. Ногир, ул. Ворошилово, 47	Пригородный	15:08:0210161:13	0030020000000 Земли населенных пунктов	Для ведения личного подсобного хозяйства	13	02:0020	1 919	669,85	1 285 442,15
34947	Респ. Северная Осетия - Алания, р-н Пригородный, с. Ногир, ул. Ворошилова, 49	Пригородный	15:08:0210161:14	0030020000000 Земли населенных пунктов	Для ведения личного подсобного хозяйства	13	02:0020	1 230	669,85	823 915,50
34948	Респ. Северная Осетия - Алания, р-н Пригородный, с. Ногир, ул. Ворошилова, 51	Пригородный	15:08:0210161:15	0030020000000 Земли населенных пунктов	Для ведения личного подсобного хозяйства	13	02:0020	851	669,85	570 042,35
34949	Республика Северная Осетия-Алания, р-н Пригородный, с Ногир, ул Х.Хугаева/Ромашка, 58	Пригородный	15:08:0210161:17	0030020000000 Земли населенных пунктов	Индивидуальное жилищное строительство	13	02:0010	1 103	669,85	738 844,55
34950	Республика Северная Осетия - Алания, р-н Пригородный, с. Ногир, ул. Х.Хугаева, дом 62а	Пригородный	15:08:0210161:18	0030020000000 Земли населенных пунктов	Для ведения личного подсобного хозяйства	13	02:0020	1 199	669,85	803 150,15
34951	Республика Северная Осетия - Алания, р-н Пригородный, с Ногир, ул Х.Хугаева, 54	Пригородный	15:08:0210161:187	0030020000000 Земли населенных пунктов	Для ведения личного подсобного хозяйства	13	02:0020	1 158	669,85	775 686,30
34952	Республика Северная Осетия-Алания, р-н Пригородный, с. Ногир, ул Х.Хугаева, 54	Пригородный	15:08:0210161:19	0030020000000 Земли населенных пунктов	Индивидуальное жилищное строительство	13	02:0010	1 190	669,85	797 121,50
34953	Республика Северная Осетия-Алания, р-н Пригородный, с Ногир, ул Х.Хугаева, д 56а	Пригородный	15:08:0210161:2	0030020000000 Земли населенных пунктов	под существующим жилым домом и приусадебным участком	13	02:0010	1 100	669,85	736 835,00
34954	Респ. Северная Осетия - Алания, р-н Пригородный, с. Ногир, ул. Х.Хугаева, 58	Пригородный	15:08:0210161:20	0030020000000 Земли населенных пунктов	Для ведения личного подсобного хозяйства	13	02:0020	1 003	669,85	671 859,55
34955	Респ. Северная Осетия - Алания, р-н Пригородный, с. Ногир, ул. Х.Хугаева, 56	Пригородный	15:08:0210161:21	0030020000000 Земли населенных пунктов	Для ведения личного подсобного хозяйства	13	02:0020	1 094	669,85	732 815,90
34956	Российская Федерация, Республика Северная Осетия-Алания, Пригородный р-н, с Ногир, ул Ворошилова	Пригородный	15:08:0210161:216	0030020000000 Земли населенных пунктов	Для ведения личного подсобного хозяйства	13	02:0020	1 463	669,85	979 990,55
34957	Российская Федерация, Республика Северная Осетия-Алания, Пригородный р-н, с Ногир, ул Ворошилова	Пригородный	15:08:0210161:217	0030020000000 Земли населенных пунктов	Для ведения личного подсобного хозяйства	13	02:0020	1 094	669,85	732 815,90
34958	Российская Федерация, Республика Северная Осетия - Алания, Пригородный р-н , с Ногир, ул Х.Хугаева, 48	Пригородный	15:08:0210161:22	0030020000000 Земли населенных пунктов	Для ведения личного подсобного хозяйства	13	02:0020	1 101	669,85	737 504,85
34959	Российская Федерация, Республика Северная Осетия-Алания, Пригородный район. с. Ногир, ул. Ворошилова. 41	Пригородный	15:08:0210161:220	0030020000000 Земли населенных пунктов	Для ведения личного подсобного хозяйства	13	02:0020	1 124	669,85	752 911,40
34960	Российская Федерация, Республика Северная Осетия-Алания, Пригородный район. с. Ногир, ул. Ворошилова. 41-а	Пригородный	15:08:0210161:221	0030020000000 Земли населенных пунктов	Для ведения личного подсобного хозяйства	13	02:0020	1 129	669,85	756 260,65
34961	Российская Федерация, Республика Северная Осетия - Алания, Пригородный район. с Ногир, ул. Х.Хугаева, 50	Пригородный	15:08:0210161:222	0030020000000 Земли населенных пунктов	Для ведения личного подсобного хозяйства	13	02:0020	1 073	669,85	718 749,05
34962	Российская Федерация, Республика Северная Осетия-Алания, Пригородный район, с Ногир, ул. Х.Хугаева, 50а	Пригородный	15:08:0210161:223	0030020000000 Земли населенных пунктов	Для ведения личного подсобного хозяйства	13	02:0020	584	669,85	391 192,40
34963	Респ. Северная Осетия - Алания, р-н Пригородный, с. Ногир, ул. Х. Хугаева, 46	Пригородный	15:08:0210161:24	0030020000000 Земли населенных пунктов	Для ведения личного подсобного хозяйства	13	02:0020	1 095	669,85	733 485,75
34964	Российская Федерация, Республика Северная Осетия-Алания, Пригородный район. с. Ногир, ул. Х.Хугаева, 42	Пригородный	15:08:0210161:25	0030020000000 Земли населенных пунктов	ИЖС	13	02:0010	2 200	669,85	1 473 670,00
34965	Республика Северная Осетия-Алания, р-н Пригородный, с Ногир, ул Х.Хугаева, 44	Пригородный	15:08:0210161:26	0030020000000 Земли населенных пунктов	Индивидуальное жилищное строительство	13	02:0010	1 197	669,85	801 810,45
34966	Республика Северная Осетия-Алания, р-н Пригородный, с Ногир, ул Х.Хугаева, д 36	Пригородный	15:08:0210161:27	0030020000000 Земли населенных пунктов	Индивидуальное жилищное строительство	13	02:0010	1 193	669,85	799 131,05
34967	Респ. Северная Осетия - Алания, р-н Пригородный, с. Ногир, ул. Х.Хугаева, 38	Пригородный	15:08:0210161:28	0030020000000 Земли населенных пунктов	Для ведения личного подсобного хозяйства	13	02:0020	1 035	669,85	693 294,75
34968	Респ. Северная Осетия - Алания, р-н Пригородный, с. Ногир, ул. Х.Хугаева, 36	Пригородный	15:08:0210161:29	0030020000000 Земли населенных пунктов	Для ведения личного подсобного хозяйства	13	02:0020	1 388	669,85	929 751,80
34969	Республика Северная Осетия-Алания, р-н Пригородный, с Ногир, ул. Х.Хугаева, 34 "б"	Пригородный	15:08:0210161:31	0030020000000 Земли населенных пунктов	Для ведения личного подсобного хозяйства	13	02:0020	743	669,85	497 698,55
34970	Республика Северная Осетия-Алания, р-н Пригородный, с Ногир, ул Х.Хугаева, 36а	Пригородный	15:08:0210161:32	0030020000000 Земли населенных пунктов	Для ведения личного подсобного хозяйства	13	02:0020	1 085	669,85	726 787,25
34971	Респ. Северная Осетия - Алания, р-н Пригородный, с. Ногир, ул. Ворошилова, 29	Пригородный	15:08:0210161:4	0030020000000 Земли населенных пунктов	ИЖС	13	02:0010	926	669,85	620 281,10
34972	Республика Северная Осетия - Алания, р-н Пригородный, с. Ногир, ул. Х.Хугаева, 52	Пригородный	15:08:0210161:47	0030020000000 Земли населенных пунктов	Для ведения личного подсобного хозяйства	13	02:0020	989	669,85	662 481,65
34973	Республика Северная Осетия-Алания, Пригородный р-н, с Ногир, ул Х.Хугаева, 41а	Пригородный	15:08:0210161:48	0030020000000 Земли населенных пунктов	Для ведения личного подсобного хозяйства	13	02:0020	988	669,85	661 811,80
34974	Респ. Северная Осетия - Алания, р-н Пригородный, с. Ногир, ул. Ворошилово, 31	Пригородный	15:08:0210161:5	0030020000000 Земли населенных пунктов	Индивидуальное жилищное строительство	13	02:0010	1 132	669,85	758 270,20
34975	Республика Северная Осетия - Алания, р-н Пригородный, с Ногир, ул Ворошилова, 33	Пригородный	15:08:0210161:6	0030020000000 Земли населенных пунктов	Для ведения личного подсобного хозяйства	13	02:0020	1 115	669,85	746 882,75
34976	Республика Северная Осетия-Алания, р-н Пригородный, с Ногир, ул Х.Хугаева, 34	Пригородный	15:08:0210161:66	0030020000000 Земли населенных пунктов	Для ведения личного подсобного хозяйства	13	02:0020	423	669,85	283 346,55
34977	Республика Северная Осетия-Алания, р-н Пригородный, с Ногир, ул Х.Хугаева, 34	Пригородный	15:08:0210161:67	0030020000000 Земли населенных пунктов	Для ведения личного подсобного хозяйства	13	02:0020	1 268	669,85	849 369,80
34978	Респ. Северная Осетия - Алания, р-н Пригородный, с. Ногир, ул. Ворошилово, 35	Пригородный	15:08:0210161:7	0030020000000 Земли населенных пунктов	Индивидуальное жилищное строительство	13	02:0010	1 355	669,85	907 646,75
34979	Республика Северная Осетия-Алания, р-н Пригородный, с. Ногир, ул. Ленина, 71	Пригородный	15:08:0210161:73	0030020000000 Земли населенных пунктов	Магазины	4	04:0040	117	1 741,62	203 769,54
34980	Республика Северная Осетия-Алания, р-н Пригородный, с. Ногир, ул. Ворошилова, 27	Пригородный	15:08:0210161:74	0030020000000 Земли населенных пунктов	Для ведения личного подсобного хозяйства	13	02:0020	1 071	669,85	717 409,35
34981	Республика Северная Осетия-Алания, р-н Пригородный, с Ногир, ул. Ворошилова, 37	Пригородный	15:08:0210161:8	0030020000000 Земли населенных пунктов	Для ведения личного подсобного хозяйства	13	02:0020	938	669,85	628 319,30
34982	Респ. Северная Осетия - Алания, р-н Пригородный, с. Ногир, ул. Ворошилово, 39	Пригородный	15:08:0210161:9	0030020000000 Земли населенных пунктов	Для ведения личного подсобного хозяйства	13	02:0020	2 327	669,85	1 558 740,95
34983	Республика Северная Осетия-Алания, р-н Пригородный, с Ногир, ул Х.Хугаева, д 16	Пригородный	15:08:0210162:1	0030020000000 Земли населенных пунктов	под существующим жилым домом и приусадебным участком	13	02:0010	1 000	669,85	669 850,00
34984	Республика Северная Осетия - Алания, р-н Пригородный, с. Ногир, ул. Х.Хугаева, 18	Пригородный	15:08:0210162:10	0030020000000 Земли населенных пунктов	Для ведения личного подсобного хозяйства	13	02:0020	828	669,85	554 635,80
34985	Республика Северная Осетия - Алания, р-н Пригородный, с. Ногир, ул. Х.Хугаева, 20	Пригородный	15:08:0210162:11	0030020000000 Земли населенных пунктов	Для ведения личного подсобного хозяйства	13	02:0020	1 263	669,85	846 020,55

№ п/п	Местоположение ЗУ	Район	Кадастровый номер ЗУ	Категория земель	Разрешенное использование по документу	Код вида разрешенного использования (в соответствии с классификатором видов разрешенного использования земельных участков)	Вид использования объектов недвижимости	Площадь	УПКС	КС
34986	Республика Северная Осетия-Алания, р-н Пригородный, с. Ногир, ул. Х.Хугаева, 24	Пригородный	15:08:0210162:13	0030020000000 Земли населенных пунктов	Для ведения личного подсобного хозяйства	13	02:0020	1 076	669,85	720 758,60
34987	Республика Северная Осетия - Алания, р-н Пригородный, с. Ногир, ул. Х.Хугаева, 26	Пригородный	15:08:0210162:14	0030020000000 Земли населенных пунктов	Для ведения личного подсобного хозяйства	13	02:0020	1 193	669,85	799 131,05
34988	Республика Северная Осетия - Алания, р-н Пригородный, с. Ногир, ул. Х.Хугаева, 28	Пригородный	15:08:0210162:15	0030020000000 Земли населенных пунктов	Для ведения личного подсобного хозяйства	13	02:0020	1 040	669,85	696 644,00
34989	Республика Северная Осетия-Алания, р-н Пригородный, с Ногир, ул Х.Хугаева, 30	Пригородный	15:08:0210162:16	0030020000000 Земли населенных пунктов	ИЖС	13	02:0010	1 183	669,85	792 432,55
34990	Республика Северная Осетия-Алания, р-н Пригородный, с Ногир, ул Х.Хугаева/Ленина, 26	Пригородный	15:08:0210162:17	0030020000000 Земли населенных пунктов	ИЖС	13	02:0010	2 260	669,85	1 513 861,00
34991	Республика Северная Осетия - Алания, р-н. Пригородный. с. Ногир, ул. Ворошилова	Пригородный	15:08:0210162:176	0030020000000 Земли населенных пунктов	Для ведения личного подсобного хозяйства	13	02:0020	610	669,85	408 608,50
34992	Республика Северная Осетия - Алания, р-н. Пригородный. с. Ногир, ул. Ворошилова	Пригородный	15:08:0210162:177	0030020000000 Земли населенных пунктов	Для ведения личного подсобного хозяйства	13	02:0020	719	669,85	481 622,15
34993	Республика Северная Осетия - Алания, Пригородный район. с. Ногир, ул. Ворошилова. 9	Пригородный	15:08:0210162:178	0030020000000 Земли населенных пунктов	Для эксплуатации существующего жилого дома	13	02:0010	1 171	669,85	784 394,35
34994	Республика Северная Осетия - Алания, р-н Пригородный. с. Ногир, ул. Ворошилова. 9-а	Пригородный	15:08:0210162:179	0030020000000 Земли населенных пунктов	Для эксплуатации существующего жилого дома	13	02:0010	1 170	669,85	783 724,50
34995	Республика Северная Осетия - Алания, р-н Пригородный, с Ногир, ул Ленина, 78	Пригородный	15:08:0210162:18	0030020000000 Земли населенных пунктов	Для ведения личного подсобного хозяйства	13	02:0020	945	669,85	633 008,25
34996	Республика Северная Осетия - Алания, р-н Пригородный, с. Ногир, ул. Хугаева, 2а	Пригородный	15:08:0210162:2	0030020000000 Земли населенных пунктов	ИЖС	13	02:0010	967	669,85	647 744,95
34997	Республика Северная Осетия - Алания, р-н Пригородный. с. Ногир, ул. Ворошилова 23	Пригородный	15:08:0210162:20	0030020000000 Земли населенных пунктов	Для ведения личного подсобного хозяйства	13	02:0020	942	669,85	630 998,70
34998	Республика Северная Осетия - Алания, р-н Пригородный. с. Ногир. ул. Ворошилова. 21	Пригородный	15:08:0210162:21	0030020000000 Земли населенных пунктов	ИЖС	13	02:0010	1 221	669,85	817 886,85
34999	Республика Северная Осетия - Алания, р-н Пригородный, с. Ногир, ул. Ворошилова, 19	Пригородный	15:08:0210162:22	0030020000000 Земли населенных пунктов	Для ведения личного подсобного хозяйства	13	02:0020	2 111	669,85	1 414 053,35
35000	Республика Северная Осетия - Алания, р-н Пригородный, с. Ногир, ул. Ворошилова, 17	Пригородный	15:08:0210162:23	0030020000000 Земли населенных пунктов	Для ведения личного подсобного хозяйства	13	02:0020	1 680	669,85	1 125 348,00
35001	Республика Северная Осетия - Алания, р-н Пригородный. с. Ногир, ул. Ворошилова. 15	Пригородный	15:08:0210162:24	0030020000000 Земли населенных пунктов	Для ведения личного подсобного хозяйства	13	02:0020	590	669,85	395 211,50
35002	Республика Северная Осетия - Алания, р-н Пригородный, с Ногир, ул Ворошилова, 13	Пригородный	15:08:0210162:25	0030020000000 Земли населенных пунктов	Для ведения личного подсобного хозяйства	13	02:0020	2 374	669,85	1 590 223,90
35003	Республика Северная Осетия - Алания, р-н Пригородный. с. Ногир. ул. Ворошилова. 11	Пригородный	15:08:0210162:26	0030020000000 Земли населенных пунктов	ИЖС	13	02:0010	2 253	669,85	1 509 172,05
35004	Республика Северная Осетия - Алания, р-н Пригородный, с. Ногир, ул. Ворошилова, 5	Пригородный	15:08:0210162:28	0030020000000 Земли населенных пунктов	ИЖС	13	02:0010	2 155	669,85	1 443 526,75
35005	Республика Северная Осетия - Алания, р-н Пригородный. с. Ногир. ул. Ворошилова. 3	Пригородный	15:08:0210162:29	0030020000000 Земли населенных пунктов	ИЖС	13	02:0010	1 401	669,85	938 459,85
35006	Республика Северная Осетия - Алания, р-н Пригородный. с. Ногир, ул. Хугаева. 2	Пригородный	15:08:0210162:3	0030020000000 Земли населенных пунктов	Для ведения личного подсобного хозяйства	13	02:0020	1 078	669,85	722 098,30
35007	Республика Северная Осетия - Алания, р-н Пригородный, с. Ногир, ул. Ворошилова. 1а	Пригородный	15:08:0210162:30	0030020000000 Земли населенных пунктов	ИЖС	13	02:0010	924	669,85	618 941,40
35008	Республика Северная Осетия-Алания, р-н Пригородный, с Ногир, ул Ворошилова/Надречная, 1	Пригородный	15:08:0210162:31	0030020000000 Земли населенных пунктов	ИЖС	13	02:0010	814	669,85	545 257,90
35009	Республика Северная Осетия - Алания, р-н Пригородный. с Ногир, ул Х.Хугаева, 6	Пригородный	15:08:0210162:4	0030020000000 Земли населенных пунктов	Для ведения личного подсобного хозяйства	13	02:0020	1 263	669,85	846 020,55
35010	Республика Северная Осетия-Алания, р-н Пригородный, с Ногир, ул Х.Хугаева, 8	Пригородный	15:08:0210162:5	0030020000000 Земли населенных пунктов	ИЖС	13	02:0010	1 207	669,85	808 508,95
35011	Республика Северная Осетия-Алания, р-н Пригородный. с. Ногир, ул. Х.Хугаева. 22	Пригородный	15:08:0210162:56	0030020000000 Земли населенных пунктов	Для ведения личного подсобного хозяйства	13	02:0020	922	669,85	617 601,70
35012	Республика Северная Осетия - Алания, р-н Пригородный, с. Ногир, ул. Хугаева, 6	Пригородный	15:08:0210162:6	0030020000000 Земли населенных пунктов	ИЖС	13	02:0010	1 278	669,85	856 068,30
35013	Республика Северная Осетия - Алания, р-н Пригородный. с. Ногир, ул. Х.Хугаева. 4	Пригородный	15:08:0210162:60	0030020000000 Земли населенных пунктов	Для ведения личного подсобного хозяйства	13	02:0020	947	669,85	634 347,95
35014	Республика Северная Осетия-Алания, р-н Пригородный, с. Ногир, ул. Х.Хугаева, 22 а	Пригородный	15:08:0210162:63	0030020000000 Земли населенных пунктов	Для ведения личного подсобного хозяйства	13	02:0020	903	669,85	604 874,55
35015	Республика Северная Осетия-Алания, р-н Пригородный. с. Ногир, ул. Х.Хугаева. 22	Пригородный	15:08:0210162:64	0030020000000 Земли населенных пунктов	Для ведения личного подсобного хозяйства	13	02:0020	640	669,85	428 704,00
35016	Республика Северная Осетия - Алания, р-н Пригородный, с. Ногир, ул. Хугаева, 8	Пригородный	15:08:0210162:7	0030020000000 Земли населенных пунктов	ИЖС	13	02:0010	996	669,85	667 170,60
35017	Республика Северная Осетия - Алания, р-н Пригородный, с. Ногир, ул. Хугаева, 14	Пригородный	15:08:0210162:8	0030020000000 Земли населенных пунктов	ИЖС	13	02:0010	826	669,85	553 396,10
35018	Российская Федерация, Республика Северная Осетия - Алания, Пригородный р-н, с. Ногир, ул. Х.Хугаева, 10	Пригородный	15:08:0210162:9	0030020000000 Земли населенных пунктов	Индивидуальное жилищное строительство	13	02:0010	1 534	669,85	1 027 549,90
35019	Респ. Северная Осетия - Алания, р-н Пригородный. с. Ногир, ул. Ромашки. дом 77	Пригородный	15:08:0210163:1	0030020000000 Земли населенных пунктов	под существующим жилым домом и приусадебным участком	13	02:0010	1 000	669,85	669 850,00
35020	Республика Северная Осетия - Алания, Пригородный район, с Ногир, ул Степная, 48	Пригородный	15:08:0210163:10	0030020000000 Земли населенных пунктов	Для ведения личного подсобного хозяйства	13	02:0020	999	669,85	669 180,15
35021	Республика Северная Осетия - Алания, Пригородный район. с Ногир. ул Степная	Пригородный	15:08:0210163:11	0030020000000 Земли населенных пунктов	Индивидуальное жилищное строительство	13	02:0010	1 132	669,85	758 270,20
35022	Республика Северная Осетия - Алания, Пригородный район. с.Ногир. ул.Степная. 52	Пригородный	15:08:0210163:12	0030020000000 Земли населенных пунктов	Индивидуальное жилищное строительство	13	02:0010	1 032	669,85	691 285,20
35023	Республика Северная Осетия - Алания, Пригородный район, с Ногир, ул Степная/Хугаева	Пригородный	15:08:0210163:13	0030020000000 Земли населенных пунктов	Индивидуальное жилищное строительство	13	02:0010	798	669,85	534 540,30
35024	Республика Северная Осетия - Алания, Пригородный район, с Ногир, ул Степная/Хугаева	Пригородный	15:08:0210163:14	0030020000000 Земли населенных пунктов	Индивидуальное жилищное строительство	13	02:0010	796	669,85	533 200,60
35025	Республика Северная Осетия - Алания, Пригородный район. с Ногир. ул Х.Хугаева, 57	Пригородный	15:08:0210163:15	0030020000000 Земли населенных пунктов	Для ведения личного подсобного хозяйства	13	02:0020	824	669,85	551 956,40
35026	Республика Северная Осетия - Алания, Пригородный район. с Ногир. ул Х.Хугаева, 55	Пригородный	15:08:0210163:16	0030020000000 Земли населенных пунктов	Для ведения личного подсобного хозяйства	13	02:0020	875	669,85	586 118,75
35027	Республика Северная Осетия - Алания, Пригородный район, с Ногир, ул Ромашки, 87	Пригородный	15:08:0210163:17	0030020000000 Земли населенных пунктов	Для ведения личного подсобного хозяйства	13	02:0020	1 031	669,85	690 615,35
35028	Республика Северная Осетия - Алания, Пригородный район, с Ногир, ул Ромашки	Пригородный	15:08:0210163:18	0030020000000 Земли населенных пунктов	Индивидуальное жилищное строительство	13	02:0010	1 025	669,85	686 596,25
35029	Республика Северная Осетия - Алания, Пригородный район. с Ногир. ул Ромашки, 83	Пригородный	15:08:0210163:19	0030020000000 Земли населенных пунктов	Для ведения личного подсобного хозяйства	13	02:0020	1 037	669,85	694 634,45
35030	Республика Северная Осетия - Алания, Пригородный район. с Ногир. ул Тельмана, 46	Пригородный	15:08:0210163:2	0030020000000 Земли населенных пунктов	Для ведения личного подсобного хозяйства	13	02:0020	894	669,85	598 845,90
35031	Республика Северная Осетия - Алания, Пригородный район. с Ногир. ул Ромашки	Пригородный	15:08:0210163:20	0030020000000 Земли населенных пунктов	Индивидуальное жилищное строительство	13	02:0010	1 000	669,85	669 850,00

№ п/п	Местоположение ЗУ	Район	Кадастровый номер ЗУ	Категория земель	Разрешенное использование по документу	Код вида разрешенного использования (в соответствии с классификатором видов разрешенного использования земельных участков)	Вид использования объектов недвижимости	Площадь	УПКС	КС
35032	Республика Северная Осетия - Алания, Пригородный район, с Ногир, ул Ромашки	Пригородный	15:08:0210163:21	0030020000000 Земли населенных пунктов	Индивидуальное жилищное строительство	13	02:010	1 038	669,85	695 304,30
35033	Республика Северная Осетия - Алания, Пригородный район, с Ногир, ул Ромашки, 77	Пригородный	15:08:0210163:22	0030020000000 Земли населенных пунктов	Для ведения личного подсобного хозяйства	13	02:020	1 040	669,85	696 644,00
35034	Республика Северная Осетия - Алания, Пригородный район, с Ногир, ул Ромашки	Пригородный	15:08:0210163:23	0030020000000 Земли населенных пунктов	Индивидуальное жилищное строительство	13	02:010	1 023	669,85	685 256,55
35035	Республика Северная Осетия - Алания, Пригородный район, с Ногир, ул Ромашки, 73	Пригородный	15:08:0210163:24	0030020000000 Земли населенных пунктов	Индивидуальное жилищное строительство	13	02:010	1 028	669,85	688 605,80
35036	Республика Северная Осетия - Алания, Пригородный район, с Ногир, ул Ромашки	Пригородный	15:08:0210163:25	0030020000000 Земли населенных пунктов	Индивидуальное жилищное строительство	13	02:010	1 012	669,85	677 888,20
35037	Республика Северная Осетия - Алания, Пригородный район, с Ногир, ул Тельмана, 48	Пригородный	15:08:0210163:3	0030020000000 Земли населенных пунктов	Индивидуальное жилищное строительство	13	02:010	854	669,85	572 051,90
35038	Республика Северная Осетия - Алания, Пригородный район, с Ногир, ул Тельмана, 50	Пригородный	15:08:0210163:4	0030020000000 Земли населенных пунктов	Для ведения личного подсобного хозяйства	13	02:020	895	669,85	599 515,75
35039	Республика Северная Осетия - Алания, Пригородный район, с Ногир, ул Ромашки, 69а	Пригородный	15:08:0210163:44	0030020000000 Земли населенных пунктов	Для ведения личного подсобного хозяйства	13	02:020	849	669,85	568 702,65
35040	Республика Северная Осетия - Алания, Пригородный район, с Ногир, ул Степная, 50 а	Пригородный	15:08:0210163:47	0030020000000 Земли населенных пунктов	Для ведения личного подсобного хозяйства	13	02:020	890	669,85	596 166,50
35041	Республика Северная Осетия - Алания, Пригородный район, с Ногир, ул Степная	Пригородный	15:08:0210163:5	0030020000000 Земли населенных пунктов	Индивидуальное жилищное строительство	13	02:010	1 009	669,85	675 878,65
35042	Республика Северная Осетия - Алания, Пригородный район, с Ногир, ул Степная	Пригородный	15:08:0210163:6	0030020000000 Земли населенных пунктов	Индивидуальное жилищное строительство	13	02:010	1 025	669,85	686 596,25
35043	Республика Северная Осетия - Алания, Пригородный район, с Ногир, ул Степная, 42	Пригородный	15:08:0210163:7	0030020000000 Земли населенных пунктов	Для ведения личного подсобного хозяйства	13	02:020	1 012	669,85	677 888,20
35044	Российская Федерация, Республика Северная Осетия - Алания, Пригородный район, с Ногир, ул. Степная, 42-а	Пригородный	15:08:0210163:8	0030020000000 Земли населенных пунктов	Индивидуальное жилищное строительство	13	02:010	992	669,85	664 491,20
35045	Республика Северная Осетия - Алания, Пригородный район, с Ногир, ул Степная	Пригородный	15:08:0210163:9	0030020000000 Земли населенных пунктов	Индивидуальное жилищное строительство	13	02:010	1 010	669,85	676 548,50
35046	Российская Федерация, Республика Северная Осетия - Алания, Пригородный район, с. Ногир, ул. Хугаева/Ромашка, 45а	Пригородный	15:08:0210164:1	0030020000000 Земли населенных пунктов	Индивидуальное жилищное строительство	13	02:010	797	669,85	533 870,45
35047	Республика Северная Осетия-Алания, Пригородный р-н, с Ногир, ул Х Хугаева, 31	Пригородный	15:08:0210164:10	0030020000000 Земли населенных пунктов	Для ведения личного подсобного хозяйства	13	02:020	1 042	669,85	697 983,70
35048	Республика Северная Осетия-Алания, Пригородный р-н, с Ногир, ул Х Хугаева, 29	Пригородный	15:08:0210164:11	0030020000000 Земли населенных пунктов	Для ведения личного подсобного хозяйства	13	02:020	1 422	669,85	952 526,70
35049	Республика Северная Осетия-Алания, Пригородный р-н, с Ногир, ул Октябрьская/Ленина, 28	Пригородный	15:08:0210164:13	0030020000000 Земли населенных пунктов	Для индивидуального жилищного строительства	13	02:010	1 215	669,85	813 867,75
35050	Республика Северная Осетия-Алания, Пригородный р-н, с Ногир, ул Октябрьская, 34	Пригородный	15:08:0210164:14	0030020000000 Земли населенных пунктов	Для ведения личного подсобного хозяйства	13	02:020	777	669,85	520 473,45
35051	Республика Северная Осетия-Алания, Пригородный р-н, с Ногир, ул Октябрьская, 32	Пригородный	15:08:0210164:15	0030020000000 Земли населенных пунктов	Для индивидуального жилищного строительства	13	02:010	1 313	669,85	879 513,05
35052	Республика Северная Осетия-Алания, Пригородный р-н, с Ногир, ул Октябрьская, 34	Пригородный	15:08:0210164:16	0030020000000 Земли населенных пунктов	Для индивидуального жилищного строительства	13	02:010	1 025	669,85	686 596,25
35053	Республика Северная Осетия-Алания, Пригородный р-н, с Ногир, ул Октябрьская, 36	Пригородный	15:08:0210164:17	0030020000000 Земли населенных пунктов	Для индивидуального жилищного строительства	13	02:010	1 058	669,85	708 701,30
35054	Республика Северная Осетия-Алания, Пригородный р-н, с. Ногир, ул. Октябрьская, 42	Пригородный	15:08:0210164:18	0030020000000 Земли населенных пунктов	Для индивидуального жилищного строительства	13	02:010	1 084	669,85	726 117,40
35055	РСО - Алания, Пригородный район, с Ногир, ул Октябрьская, 30	Пригородный	15:08:0210164:187	0030020000000 Земли населенных пунктов	Для ведения личного подсобного хозяйства	13	02:020	1 435	669,85	961 234,75
35056	Республика Северная Осетия-Алания, Пригородный р-н, с Ногир, ул Ромашки, 56	Пригородный	15:08:0210164:188	0030020000000 Земли населенных пунктов	Для ведения личного подсобного хозяйства	13	02:020	1 252	669,85	838 652,20
35057	Российская Федерация, Республика Северная Осетия - Алания, Пригородный район, с. Ногир, ул. Октябрьская, 46	Пригородный	15:08:0210164:19	0030020000000 Земли населенных пунктов	Для индивидуального жилищного строительства	13	02:010	1 572	669,85	1 053 004,20
35058	Республика Северная Осетия-Алания, Пригородный р-н, с Ногир, ул Х.Хугаева, 45	Пригородный	15:08:0210164:2	0030020000000 Земли населенных пунктов	Для индивидуального жилищного строительства	13	02:010	907	669,85	607 553,95
35059	Республика Северная Осетия-Алания, Пригородный р-н, с Ногир, ул Октябрьская, 42	Пригородный	15:08:0210164:20	0030020000000 Земли населенных пунктов	Для индивидуального жилищного строительства	13	02:010	902	669,85	604 204,70
35060	Российская Федерация, Республика Северная Осетия - Алания, Пригородный район, с. Ногир, ул. Октябрьская, 56	Пригородный	15:08:0210164:203	0030020000000 Земли населенных пунктов	Индивидуальное жилищное строительство	13	02:010	1 427	669,85	955 875,95
35061	Российская Федерация, Республика Северная Осетия - Алания, Пригородный район, с. Ногир, ул. Октябрьская, 54	Пригородный	15:08:0210164:204	0030020000000 Земли населенных пунктов	Индивидуальное жилищное строительство	13	02:010	984	669,85	659 132,40
35062	Республика Северная Осетия-Алания, Пригородный р-н, с Ногир, ул Октябрьская, 44	Пригородный	15:08:0210164:21	0030020000000 Земли населенных пунктов	Для индивидуального жилищного строительства	13	02:010	2 150	669,85	1 440 177,50
35063	Республика Северная Осетия-Алания, Пригородный р-н, с Ногир, ул Октябрьская, 46	Пригородный	15:08:0210164:22	0030020000000 Земли населенных пунктов	Для индивидуального жилищного строительства	13	02:010	1 031	669,85	690 615,35
35064	Республика Северная Осетия-Алания, Пригородный р-н, с Ногир, ул Октябрьская, 48	Пригородный	15:08:0210164:23	0030020000000 Земли населенных пунктов	Для индивидуального жилищного строительства	13	02:010	1 469	669,85	984 009,65
35065	Респ. Северная Осетия - Алания, р-н Пригородный, с. Ногир, ул. Октябрьская, дом 52	Пригородный	15:08:0210164:25	0030020000000 Земли населенных пунктов	ИЖС	13	02:010	200	669,85	133 970,00
35066	Республика Северная Осетия-Алания, Пригородный район, с. Ногир, ул. Октябрьская, 58	Пригородный	15:08:0210164:26	0030020000000 Земли населенных пунктов	Для индивидуального жилищного строительства	13	02:010	1 472	669,85	986 019,20
35067	Республика Северная Осетия-Алания, Пригородный р-н, с Ногир, ул Октябрьская, 60	Пригородный	15:08:0210164:27	0030020000000 Земли населенных пунктов	Для ведения личного подсобного хозяйства	13	02:020	1 053	669,85	705 352,05
35068	Республика Северная Осетия-Алания, р-н Пригородный, с Ногир, ул Октябрьская, 62	Пригородный	15:08:0210164:28	0030020000000 Земли населенных пунктов	Для ведения личного подсобного хозяйства	13	02:020	1 363	669,85	913 005,55
35069	Республика Северная Осетия-Алания, р-н Пригородный, с. Ногир, ул. Ромашки, 54	Пригородный	15:08:0210164:29	0030020000000 Земли населенных пунктов	Для ведения личного подсобного хозяйства	13	02:020	520	669,85	348 322,00
35070	Республика Северная Осетия-Алания, Пригородный р-н, с Ногир, ул Х.Хугаева, 43	Пригородный	15:08:0210164:3	0030020000000 Земли населенных пунктов	Для индивидуального жилищного строительства	13	02:010	2 377	669,85	1 592 233,45
35071	Республика Северная Осетия-Алания, Пригородный р-н, с Ногир, ул Ромашки, 54	Пригородный	15:08:0210164:30	0030020000000 Земли населенных пунктов	Для индивидуального жилищного строительства	13	02:010	918	669,85	614 922,30

№ п/п	Местоположение ЗУ	Район	Кадастровый номер ЗУ	Категория земель	Разрешенное использование по документу	Код вида разрешенного использования (в соответствии с классификатором видов разрешенного использования земельных участков)	Вид использования объектов недвижимости	Площадь	УПКС	КС
35072	Республика Северная Осетия-Алания, Пригородный р-н, с Ногир, ул Ленина, 65	Пригородный	15:08:0210164:31	0030020000000 Земли населенных пунктов	Для ведения личного подсобного хозяйства	13	02.0.20	1 101	669,85	737 504,85
35073	Республика Северная Осетия-Алания, Пригородный р-н, с Ногир, ул Ленина, 65	Пригородный	15:08:0210164:32	0030020000000 Земли населенных пунктов	Для ведения личного подсобного хозяйства	13	02.0.20	1 582	669,85	1 059 702,70
35074	Республика Северная Осетия-Алания, Пригородный р-н, с Ногир, ул Х.Хугаева, 31а	Пригородный	15:08:0210164:33	0030020000000 Земли населенных пунктов	Для ведения личного подсобного хозяйства	13	02.0.20	1 081	669,85	724 107,85
35075	Республика Северная Осетия-Алания, Пригородный р-н, с Ногир, ул Х.Хугаева, 41	Пригородный	15:08:0210164:4	0030020000000 Земли населенных пунктов	Для ведения личного подсобного хозяйства	13	02.0.20	1 472	669,85	986 019,20
35076	Республика Северная Осетия-Алания, Пригородный р-н, с Ногир, ул Х.Хугаева, 39	Пригородный	15:08:0210164:5	0030020000000 Земли населенных пунктов	Для индивидуального жилищного строительства	13	02.0.10	2 318	669,85	1 552 712,30
35077	Республика Северная Осетия-Алания, Пригородный р-н, с Ногир, ул Х.Хугаева, 29а	Пригородный	15:08:0210164:57	0030020000000 Земли населенных пунктов	Для ведения личного подсобного хозяйства	13	02.0.20	824	669,85	551 956,40
35078	Республика Северная Осетия-Алания, Пригородный р-н, с Ногир, ул Х.Хугаева, 37	Пригородный	15:08:0210164:6	0030020000000 Земли населенных пунктов	Для индивидуального жилищного строительства	13	02.0.10	1 139	669,85	762 959,15
35079	Республика Северная Осетия-Алания, Пригородный р-н, с Ногир, ул Х Хугаева, 35	Пригородный	15:08:0210164:7	0030020000000 Земли населенных пунктов	Для индивидуального жилищного строительства	13	02.0.10	1 098	669,85	735 495,30
35080	Республика Северная Осетия-Алания, Пригородный р-н, с Ногир, ул Х Хугаева, 35	Пригородный	15:08:0210164:8	0030020000000 Земли населенных пунктов	Для ведения личного подсобного хозяйства	13	02.0.20	1 336	669,85	894 919,60
35081	Республика Северная Осетия-Алания, Пригородный р-н, с Ногир, ул Х.Хугаева, 33	Пригородный	15:08:0210164:9	0030020000000 Земли населенных пунктов	Для ведения личного подсобного хозяйства	13	02.0.20	1 019	669,85	682 577,15
35082	Республика Северная Осетия-Алания, Пригородный р-н, с Ногир, ул Х.Хугаева, 1	Пригородный	15:08:0210165:1	0030020000000 Земли населенных пунктов	Для ведения личного подсобного хозяйства	13	02.0.20	1 518	669,85	1 016 832,30
35083	Республика Северная Осетия-Алания, Пригородный р-н, с Ногир, ул Х Хугаева, 19	Пригородный	15:08:0210165:10	0030020000000 Земли населенных пунктов	Для ведения личного подсобного хозяйства	13	02.0.20	1 275	669,85	852 719,05
35084	Республика Северная Осетия-Алания, р-н Пригородный, с Ногир, ул ДХугаева, д 21	Пригородный	15:08:0210165:11	0030020000000 Земли населенных пунктов	индивидуальное жилищное строительство	13	02.0.10	2 358	669,85	1 579 506,30
35085	Республика Северная Осетия-Алания, р-н Пригородный, с. Ногир, ул. Х.Хугаева. 23	Пригородный	15:08:0210165:12	0030020000000 Земли населенных пунктов	Для ведения личного подсобного хозяйства	13	02.0.20	588	669,85	393 871,80
35086	Республика Северная Осетия-Алания, Пригородный р-н, с Ногир, ул Х.Хугаева, 25	Пригородный	15:08:0210165:13	0030020000000 Земли населенных пунктов	Для ведения личного подсобного хозяйства	13	02.0.20	666	669,85	446 120,10
35087	Республика Северная Осетия-Алания, Пригородный р-н, с Ногир, ул Ленина, 72	Пригородный	15:08:0210165:14	0030020000000 Земли населенных пунктов	индивидуальное жилищное строительство	13	02.0.10	1 104	669,85	739 514,40
35088	Республика Северная Осетия-Алания, Пригородный р-н, с Ногир, ул Октябрьская, 24	Пригородный	15:08:0210165:16	0030020000000 Земли населенных пунктов	индивидуальное жилищное строительство	13	02.0.10	930	669,85	622 960,50
35089	Республика Северная Осетия-Алания, Пригородный р-н, с Ногир, ул Октябрьская, 22	Пригородный	15:08:0210165:17	0030020000000 Земли населенных пунктов	индивидуальное жилищное строительство	13	02.0.10	2 244	669,85	1 503 143,40
35090	Республика Северная Осетия - Алания, р-н Пригородный, с.Ногир, ул.Октябрьская, 22	Пригородный	15:08:0210165:18	0030020000000 Земли населенных пунктов	ИЖС	13	02.0.10	1 400	669,85	937 790,00
35091	Респ Северная Осетия - Алания, р-н Пригородный, с. Ногир, ул Октябрьская, 16	Пригородный	15:08:0210165:184	0030020000000 Земли населенных пунктов	Для ведения личного подсобного хозяйства	13	02.0.20	1 400	669,85	937 790,00
35092	Республика Северная Осетия - Алания, Пригородный район, с Ногир, ул Х.Хугаева,1а	Пригородный	15:08:0210165:185	0030020000000 Земли населенных пунктов	Отдельно стоящие усадебные жилые дома с участками	13	02.0.10	1 001	669,85	670 519,85
35093	Республика Северная Осетия-Алания, Пригородный р-н, с Ногир, ул Октябрьская, 24	Пригородный	15:08:0210165:19	0030020000000 Земли населенных пунктов	Для ведения личного подсобного хозяйства	13	02.0.20	1 017	669,85	681 237,45
35094	Республика Северная Осетия-Алания, р-н Пригородный, с Ногир, ул Х.Хугаева, д 3	Пригородный	15:08:0210165:2	0030020000000 Земли населенных пунктов	индивидуальное жилищное строительство	13	02.0.10	957	669,85	641 046,45
35095	Республика Северная Осетия-Алания, Пригородный р-н, с Ногир, ул Октябрьская, 20	Пригородный	15:08:0210165:20	0030020000000 Земли населенных пунктов	Для ведения личного подсобного хозяйства	13	02.0.20	1 083	669,85	725 447,55
35096	Российская Федерация, Республика Северная Осетия - Алания, Пригородный район, с. Ногир, ул. Ленина, 72-а	Пригородный	15:08:0210165:206	0030020000000 Земли населенных пунктов	Индивидуальное жилищное строительство	13	02.0.10	398	669,85	266 600,30
35097	Республика Северная Осетия-Алания, Пригородный р-н, с Ногир, ул Октябрьская, 18	Пригородный	15:08:0210165:21	0030020000000 Земли населенных пунктов	Для ведения личного подсобного хозяйства	13	02.0.20	1 138	669,85	762 289,30
35098	Российская Федерация, Республика Северная Осетия - Алания, Пригородный район, с. Ногир, ул. Октябрьская	Пригородный	15:08:0210165:213	0030020000000 Земли населенных пунктов	Индивидуальное жилищное строительство	13	02.0.10	541	669,85	362 388,85
35099	Российская Федерация, Республика Северная Осетия - Алания, Пригородный район, с. Ногир, ул. Октябрьская	Пригородный	15:08:0210165:214	0030020000000 Земли населенных пунктов	Индивидуальное жилищное строительство	13	02.0.10	428	669,85	286 695,80
35100	Республика Северная Осетия-Алания, Пригородный р-н, с Ногир, ул Октябрьская, 10	Пригородный	15:08:0210165:23	0030020000000 Земли населенных пунктов	индивидуальное жилищное строительство	13	02.0.10	2 329	669,85	1 560 080,65
35101	Республика Северная Осетия-Алания, Пригородный р-н, с Ногир, ул Октябрьская, 6	Пригородный	15:08:0210165:24	0030020000000 Земли населенных пунктов	индивидуальное жилищное строительство	13	02.0.10	1 146	669,85	767 648,10
35102	Республика Северная Осетия-Алания, Пригородный р-н, с Ногир, ул Октябрьская, 8	Пригородный	15:08:0210165:25	0030020000000 Земли населенных пунктов	индивидуальное жилищное строительство	13	02.0.10	1 156	669,85	774 346,60
35103	Республика Северная Осетия-Алания, Пригородный р-н, с Ногир, ул Октябрьская, 4	Пригородный	15:08:0210165:26	0030020000000 Земли населенных пунктов	Для ведения личного подсобного хозяйства	13	02.0.20	1 202	669,85	805 159,70
35104	Республика Северная Осетия-Алания, Пригородный р-н, с Ногир, ул Октябрьская, 2	Пригородный	15:08:0210165:27	0030020000000 Земли населенных пунктов	Для ведения личного подсобного хозяйства	13	02.0.20	1 612	669,85	1 079 798,20
35105	Республика Северная Осетия-Алания, Пригородный р-н, с Ногир, ул Октябрьская, 14	Пригородный	15:08:0210165:28	0030020000000 Земли населенных пунктов	Для ведения личного подсобного хозяйства	13	02.0.20	989	669,85	662 481,65
35106	Республика Северная Осетия-Алания, Пригородный р-н, с Ногир, ул Х.Хугаева, 5	Пригородный	15:08:0210165:3	0030020000000 Земли населенных пунктов	Для ведения личного подсобного хозяйства	13	02.0.20	1 165	669,85	780 375,25
35107	Республика Северная Осетия-Алания, Пригородный р-н, с Ногир, ул Х Хугаева, 7	Пригородный	15:08:0210165:4	0030020000000 Земли населенных пунктов	Для ведения личного подсобного хозяйства	13	02.0.20	2 490	669,85	1 667 926,50
35108	Республика Северная Осетия-Алания, Пригородный р-н, с Ногир, ул Х Хугаева, 9	Пригородный	15:08:0210165:5	0030020000000 Земли населенных пунктов	Для ведения личного подсобного хозяйства	13	02.0.20	1 159	669,85	776 356,15
35109	Республика Северная Осетия-Алания, Пригородный р-н, с Ногир, ул Х.Хугаева, 11а	Пригородный	15:08:0210165:54	0030020000000 Земли населенных пунктов	Для ведения личного подсобного хозяйства	13	02.0.20	1 181	669,85	791 092,85
35110	Республика Северная Осетия-Алания, р-н Пригородный, с. Ногир, ул. Х.Хугаева. 11	Пригородный	15:08:0210165:67	0030020000000 Земли населенных пунктов	Для ведения личного подсобного хозяйства	13	02.0.20	924	669,85	618 941,40
35111	Республика Северная Осетия-Алания, р-н Пригородный, с Ногир, ул Х.Хугаева,11	Пригородный	15:08:0210165:68	0030020000000 Земли населенных пунктов	Для ведения личного подсобного хозяйства	13	02.0.20	1 494	669,85	1 000 755,90

№ п/п	Местоположение ЗУ	Район	Кадастровый номер ЗУ	Категория земель	Разрешенное использование по документу	Код вида разрешенного использования (в соответствии с классификатором видов разрешенного использования земельных участков)	Вид использования объектов недвижимости	Площадь	УПКС	КС
35112	Республика Северная Осетия-Алания, р-н Пригородный, с Ногир, ул Х.Хугаева, 15	Пригородный	15:08:0210165:8	0030020000000 Земли населенных пунктов	индивидуальное жилищное строительство	13	02:0010	2 270	669,85	1 522 569,05
35113	Республика Северная Осетия-Алания, Пригородный р-н, с Ногир, ул Х.Хугаева, 17	Пригородный	15:08:0210165:9	0030020000000 Земли населенных пунктов	индивидуальное жилищное строительство	13	02:0010	1 116	669,85	747 552,60
35114	РСО - Алания, Пригородный район, с Ногир, ул Октябрьская 41	Пригородный	15:08:0210166:10	0030020000000 Земли населенных пунктов	Для ведения личного подсобного хозяйства	13	02:0020	1 187	669,85	795 111,95
35115	РСО - Алания, Пригородный район, с Ногир, ул Октябрьская, 31	Пригородный	15:08:0210166:11	0030020000000 Земли населенных пунктов	Для ведения личного подсобного хозяйства	13	02:0020	1 062	669,85	711 380,70
35116	Респ. Северная Осетия - Алания, р-н Пригородный, с Ногир, ул Октябрьская, дом 29	Пригородный	15:08:0210166:12	0030020000000 Земли населенных пунктов	ИЖС	13	02:0010	900	669,85	602 865,00
35117	Республика Северная Осетия-Алания, Пригородный район, с Ногир, ул Октябрьская 27	Пригородный	15:08:0210166:13	0030020000000 Земли населенных пунктов	Индивидуальное жилищное строительство	13	02:0010	1 324	669,85	886 881,40
35118	Республика Северная Осетия - Алания, Пригородный район, с. Ногир, ул. Тельмана, 18	Пригородный	15:08:0210166:17	0030020000000 Земли населенных пунктов	Для ведения личного подсобного хозяйства	13	02:0020	417	669,85	279 327,45
35119	РСО - Алания, Пригородный район, с Ногир, ул Тельмана, 22	Пригородный	15:08:0210166:19	0030020000000 Земли населенных пунктов	Индивидуальное жилищное строительство	13	02:0010	1 290	669,85	864 106,50
35120	РСО - Алания, Пригородный район, с Ногир, ул Тельмана, 18 "а"	Пригородный	15:08:0210166:191	0030020000000 Земли населенных пунктов	Для ведения личного подсобного хозяйства	13	02:0020	667	669,85	446 789,95
35121	Республика Северная Осетия-Алания, р-н Пригородный, с. Ногир, ул. Октябрьская, 35	Пригородный	15:08:0210166:192	0030020000000 Земли населенных пунктов	Для ведения личного подсобного хозяйства	13	02:0020	878	669,85	588 128,30
35122	Республика Северная Осетия-Алания, Пригородный район, с. Ногир, ул. Тельмана	Пригородный	15:08:0210166:193	0030020000000 Земли населенных пунктов	Индивидуальное жилищное строительство	13	02:0010	1 168	669,85	782 384,80
35123	Российская Федерация, Республика Северная Осетия-Алания, Пригородный район, с Ногир, ул Тельмана, 28-а	Пригородный	15:08:0210166:194	0030020000000 Земли населенных пунктов	Для ведения личного подсобного хозяйства	13	02:0020	1 168	669,85	782 384,80
35124	Российская Федерация, Республика Северная Осетия - Алания, муниципальный район Пригородный, сельское поселение Ногирское, с. Ногир, ул. Октябрьская, 57	Пригородный	15:08:0210166:2	0030020000000 Земли населенных пунктов	Для ведения личного подсобного хозяйства	13	02:0020	2 034	669,85	1 362 474,90
35125	РСО - Алания, Пригородный район, с Ногир, ул Тельмана, 24	Пригородный	15:08:0210166:20	0030020000000 Земли населенных пунктов	Для ведения личного подсобного хозяйства	13	02:0020	985	669,85	659 802,25
35126	РСО - Алания, Пригородный район, с Ногир, ул Тельмана, 26	Пригородный	15:08:0210166:21	0030020000000 Земли населенных пунктов	Для ведения личного подсобного хозяйства	13	02:0020	2 176	669,85	1 457 583,60
35127	Республика Северная Осетия-Алания, Пригородный район, с Ногир, ул Октябрьская	Пригородный	15:08:0210166:212	0030020000000 Земли населенных пунктов	Для ведения личного подсобного хозяйства	13	02:0020	699	669,85	468 225,15
35128	Республика Северная Осетия-Алания, Пригородный район, с Ногир, ул Октябрьская	Пригородный	15:08:0210166:213	0030020000000 Земли населенных пунктов	Для ведения личного подсобного хозяйства	13	02:0020	1 567	669,85	1 049 654,95
35129	Российская Федерация, Республика Северная Осетия - Алания, Пригородный р-н, с. Ногир, ул. Тельмана, 20а	Пригородный	15:08:0210166:217	0030020000000 Земли населенных пунктов	Для ведения личного подсобного хозяйства	13	02:0020	1 197	669,85	801 810,45
35130	Российская Федерация, Российская Федерация, Республика Северная Осетия - Алания, Пригородный р-н, с. Ногир, ул Октябрьская	Пригородный	15:08:0210166:218	0030020000000 Земли населенных пунктов	Для ведения личного подсобного хозяйства	13	02:0020	1 346	669,85	901 618,10
35131	Российская Федерация, Республика Северная Осетия - Алания, Пригородный р-н , с Ногир, ул Тельмана	Пригородный	15:08:0210166:219	0030020000000 Земли населенных пунктов	Для ведения личного подсобного хозяйства	13	02:0020	1 207	669,85	808 508,95
35132	РСО - Алания, Пригородный район, с Ногир, ул Тельмана, 30	Пригородный	15:08:0210166:23	0030020000000 Земли населенных пунктов	Для ведения личного подсобного хозяйства	13	02:0020	1 295	669,85	867 455,75
35133	РСО - Алания, Пригородный район, с Ногир, ул Тельмана, 32	Пригородный	15:08:0210166:24	0030020000000 Земли населенных пунктов	Индивидуальное жилищное строительство	13	02:0010	963	669,85	645 065,55
35134	РСО - Алания, Пригородный район, с Ногир, ул Тельмана, 34	Пригородный	15:08:0210166:25	0030020000000 Земли населенных пунктов	Для индивидуальной жилой застройки	13	02:0010	2 202	669,85	1 475 009,70
35135	РСО - Алания, Пригородный район, с Ногир, ул Тельмана, 38	Пригородный	15:08:0210166:27	0030020000000 Земли населенных пунктов	Для ведения личного подсобного хозяйства	13	02:0020	1 199	669,85	803 150,15
35136	РСО - Алания, Пригородный район, с Ногир, ул Тельмана, 40	Пригородный	15:08:0210166:28	0030020000000 Земли населенных пунктов	Для ведения личного подсобного хозяйства	13	02:0020	783	669,85	524 492,55
35137	Республика Северная Осетия-Алания, район Пригородный, с.Ногир, ул.Тельмана, 42	Пригородный	15:08:0210166:29	0030020000000 Земли населенных пунктов	Для ведения личного подсобного хозяйства	13	02:0020	1 438	669,85	963 244,30
35138	РСО - Алания, Пригородный район, с Ногир, ул Октябрьская, 55	Пригородный	15:08:0210166:3	0030020000000 Земли населенных пунктов	Индивидуальное жилищное строительство	13	02:0010	1 297	669,85	868 795,45
35139	РСО - Алания, Пригородный район, с Ногир, ул Ромашки	Пригородный	15:08:0210166:31	0030020000000 Земли населенных пунктов	Индивидуальное жилищное строительство	13	02:0010	370	669,85	247 844,50
35140	РСО - Алания, Пригородный район, с Ногир, ул Октябрьская, 53	Пригородный	15:08:0210166:4	0030020000000 Земли населенных пунктов	Для ведения личного подсобного хозяйства	13	02:0020	996	669,85	667 170,60
35141	РСО - Алания, Пригородный район, с Ногир, ул Октябрьская, 51	Пригородный	15:08:0210166:5	0030020000000 Земли населенных пунктов	Для ведения личного подсобного хозяйства	13	02:0020	2 206	669,85	1 477 689,10
35142	Российская Федерация, Республика Северная Осетия - Алания, Пригородный муниципальный район Ногирское сельское поселение, с Ногир, ул Октябрьская, 49	Пригородный	15:08:0210166:6	0030020000000 Земли населенных пунктов	Для ведения личного подсобного хозяйства	13	02:0020	1 163	669,85	779 035,55
35143	РСО - Алания, Пригородный район, с Ногир, ул Октябрьская, 47	Пригородный	15:08:0210166:7	0030020000000 Земли населенных пунктов	Для ведения личного подсобного хозяйства	13	02:0020	1 248	669,85	835 972,80
35144	РСО - Алания, Пригородный район, с Ногир, ул Октябрьская, 29	Пригородный	15:08:0210166:70	0030020000000 Земли населенных пунктов	Для ведения личного подсобного хозяйства	13	02:0020	865	669,85	579 420,25
35145	РСО - Алания, Пригородный район, с Ногир, ул Октябрьская 39	Пригородный	15:08:0210166:72	0030020000000 Земли населенных пунктов	Для ведения личного подсобного хозяйства	13	02:0020	1 321	669,85	884 871,85
35146	РСО - Алания, Пригородный район, с Ногир, ул Ленина, 59	Пригородный	15:08:0210166:74	0030020000000 Земли населенных пунктов	Для ведения личного подсобного хозяйства	13	02:0020	1 378	669,85	923 053,30
35147	Республика Северная Осетия-Алания, р-н Пригородный, с Ногир, ул. Ленина, 59	Пригородный	15:08:0210166:75	0030020000000 Земли населенных пунктов	Для ведения личного подсобного хозяйства	13	02:0020	1 400	669,85	937 790,00
35148	РСО - Алания, Пригородный район, с Ногир, ул Тельмана, 36 "а"	Пригородный	15:08:0210166:76	0030020000000 Земли населенных пунктов	Для ведения личного подсобного хозяйства	13	02:0020	975	669,85	653 103,75
35149	РСО - Алания, Пригородный район, с Ногир, ул Тельмана, 36	Пригородный	15:08:0210166:77	0030020000000 Земли населенных пунктов	Для ведения личного подсобного хозяйства	13	02:0020	1 232	669,85	825 255,20
35150	РСО - Алания, Пригородный район, с Ногир, ул Октябрьская, 45	Пригородный	15:08:0210166:8	0030020000000 Земли населенных пунктов	Индивидуальное жилищное строительство	13	02:0010	1 153	669,85	772 337,05
35151	РСО - Алания, Пригородный район, с Ногир, ул Октябрьская, 43	Пригородный	15:08:0210166:9	0030020000000 Земли населенных пунктов	Для ведения личного подсобного хозяйства	13	02:0020	1 315	669,85	880 852,75
35152	Респ. Северная Осетия - Алания, р-н Пригородный, с Ногир, ул Октябрьская, дом 21	Пригородный	15:08:0210167:1	0030020000000 Земли населенных пунктов	под существующим жилым домом и приусадебным участком	13	02:0010	1 300	669,85	870 805,00

№ п/п	Местоположение ЗУ	Район	Кадастровый номер ЗУ	Категория земель	Разрешенное использование по документу	Код вида разрешенного использования (в соответствии с классификатором видов разрешенного использования земельных участков)	Вид использования объектов недвижимости	Площадь	УПКС	КС
35153	Республика Северная Осетия-Алания, Пригородный р-н, с Ногир, ул Октябрьская, 17	Пригородный	15:08:0210167:10	0030020000000 Земли населенных пунктов	Для ведения личного подсобного хозяйства	13	02:0020	1 109	669,85	742 863,65
35154	Республика Северная Осетия-Алания, Пригородный р-н, с Ногир, ул Октябрьская, 19	Пригородный	15:08:0210167:11	0030020000000 Земли населенных пунктов	Индивидуальное жилищное строительство	13	02:0010	1 128	669,85	755 590,80
35155	Республика Северная Осетия - Алания, Пригородный район, с. Ногир, ул. Октябрьская, 21	Пригородный	15:08:0210167:12	0030020000000 Земли населенных пунктов	Для ведения личного подсобного хозяйства	13	02:0020	1 025	669,85	686 596,25
35156	Республика Северная Осетия-Алания, Пригородный р-н, с Ногир, ул Октябрьская, 23	Пригородный	15:08:0210167:13	0030020000000 Земли населенных пунктов	Индивидуальное жилищное строительство	13	02:0010	1 366	669,85	915 015,10
35157	Республика Северная Осетия-Алания, Пригородный район, с Ногир, ул Октябрьская, 25	Пригородный	15:08:0210167:14	0030020000000 Земли населенных пунктов	Для ведения личного подсобного хозяйства	13	02:0020	626	669,85	419 326,10
35158	Республика Северная Осетия-Алания, Пригородный р-н, с Ногир, ул Ленина, 66	Пригородный	15:08:0210167:15	0030020000000 Земли населенных пунктов	Для ведения личного подсобного хозяйства	13	02:0020	1 045	669,85	699 993,25
35159	Республика Северная Осетия-Алания, Пригородный р-н, с Ногир, ул Ленина, 64	Пригородный	15:08:0210167:16	0030020000000 Земли населенных пунктов	Для ведения личного подсобного хозяйства	13	02:0020	1 160	669,85	777 026,00
35160	Республика Северная Осетия-Алания, Пригородный р-н, с Ногир, ул Тельмана, 12	Пригородный	15:08:0210167:171	0030020000000 Земли населенных пунктов	Для ведения личного подсобного хозяйства	13	02:0020	741	669,85	496 358,85
35161	Республика Северная Осетия-Алания, Пригородный р-н, с Ногир, ул Тельмана, 12а	Пригородный	15:08:0210167:172	0030020000000 Земли населенных пунктов	Для ведения личного подсобного хозяйства	13	02:0020	648	669,85	434 062,80
35162	Республика Северная Осетия - Алания, Пригородный р-н, с Ногир, ул Надтеречная, 66	Пригородный	15:08:0210167:173	0030020000000 Земли населенных пунктов	Для ведения личного подсобного хозяйства	13	02:0020	1 000	669,85	669 850,00
35163	Республика Северная Осетия - Алания, Пригородный район, с Ногир, ул Тельмана, 16-а	Пригородный	15:08:0210167:175	0030020000000 Земли населенных пунктов	Для индивидуального жилищного строительства	13	02:0010	400	669,85	267 940,00
35164	Республика Северная Осетия - Алания, Пригородный район, с. Ногир, ул. Тельмана, 16	Пригородный	15:08:0210167:176	0030020000000 Земли населенных пунктов	Для ведения личного подсобного хозяйства	13	02:0020	780	669,85	522 483,00
35165	Республика Северная Осетия-Алания, Пригородный р-н, с Ногир, ул Тельмана, 14а	Пригородный	15:08:0210167:18	0030020000000 Земли населенных пунктов	Для ведения личного подсобного хозяйства	13	02:0020	1 015	669,85	679 897,75
35166	Республика Северная Осетия-Алания, Пригородный р-н, с Ногир, ул Тельмана, 14	Пригородный	15:08:0210167:19	0030020000000 Земли населенных пунктов	Для ведения личного подсобного хозяйства	13	02:0020	1 192	669,85	798 461,20
35167	Республика Северная Осетия-Алания, Пригородный р-н, с Ногир, ул Октябрьская, 1	Пригородный	15:08:0210167:2	0030020000000 Земли населенных пунктов	Для ведения личного подсобного хозяйства	13	02:0020	1 631	669,85	1 092 525,35
35168	Республика Северная Осетия-Алания, Пригородный р-н, с Ногир, ул Тельмана, 10	Пригородный	15:08:0210167:21	0030020000000 Земли населенных пунктов	Индивидуальное жилищное строительство	13	02:0010	1 993	669,85	1 335 011,05
35169	Республика Северная Осетия-Алания, р-н Пригородный, с Ногир, ул Тельмана, 8	Пригородный	15:08:0210167:22	0030020000000 Земли населенных пунктов	ИЖС	13	02:0010	500	669,85	334 925,00
35170	Республика Северная Осетия-Алания, Пригородный р-н, с Ногир, ул Тельмана, 4	Пригородный	15:08:0210167:24	0030020000000 Земли населенных пунктов	Для ведения личного подсобного хозяйства	13	02:0020	2 444	669,85	1 637 113,40
35171	Республика Северная Осетия-Алания, Пригородный р-н, с Ногир, ул Тельмана, 2	Пригородный	15:08:0210167:25	0030020000000 Земли населенных пунктов	Индивидуальное жилищное строительство	13	02:0010	1 974	669,85	1 322 283,90
35172	Республика Северная Осетия-Алания, р-н Пригородный, с Ногир, ул Тельмана, 8	Пригородный	15:08:0210167:26	0030020000000 Земли населенных пунктов	ИЖС	13	02:0010	1 500	669,85	1 004 775,00
35173	Республика Северная Осетия-Алания, Пригородный р-н, с Ногир, ул Октябрьская, 3	Пригородный	15:08:0210167:3	0030020000000 Земли населенных пунктов	Для ведения личного подсобного хозяйства	13	02:0020	1 266	669,85	848 030,10
35174	Республика Северная Осетия-Алания, Пригородный р-н, с Ногир, ул Октябрьская, 5	Пригородный	15:08:0210167:4	0030020000000 Земли населенных пунктов	Для ведения личного подсобного хозяйства	13	02:0020	875	669,85	586 118,75
35175	Республика Северная Осетия-Алания, Пригородный р-н, с Ногир, ул Ленина, 68	Пригородный	15:08:0210167:45	0030020000000 Земли населенных пунктов	Для ведения личного подсобного хозяйства	13	02:0020	439	669,85	294 064,15
35176	Республика Северная Осетия-Алания, Пригородный р-н, с Ногир, ул Октябрьская, 7	Пригородный	15:08:0210167:5	0030020000000 Земли населенных пунктов	Для ведения личного подсобного хозяйства	13	02:0020	2 357	669,85	1 578 836,45
35177	Республика Северная Осетия-Алания, Пригородный р-н, с Ногир, ул Тельмана, 12б	Пригородный	15:08:0210167:56	0030020000000 Земли населенных пунктов	Для ведения личного подсобного хозяйства	13	02:0020	838	669,85	561 334,30
35178	Республика Северная Осетия-Алания, Пригородный р-н, с Ногир, ул Октябрьская, 9	Пригородный	15:08:0210167:6	0030020000000 Земли населенных пунктов	Индивидуальное жилищное строительство	13	02:0010	1 124	669,85	752 911,40
35179	Республика Северная Осетия-Алания, Пригородный р-н, с Ногир, ул Октябрьская, 11	Пригородный	15:08:0210167:7	0030020000000 Земли населенных пунктов	Для ведения личного подсобного хозяйства	13	02:0020	1 251	669,85	837 982,35
35180	Республика Северная Осетия-Алания, Пригородный р-н, с Ногир, ул Октябрьская, 13	Пригородный	15:08:0210167:8	0030020000000 Земли населенных пунктов	Для ведения личного подсобного хозяйства	13	02:0020	1 403	669,85	939 799,55
35181	Республика Северная Осетия-Алания, Пригородный р-н, с Ногир, ул Октябрьская, 15	Пригородный	15:08:0210167:9	0030020000000 Земли населенных пунктов	Для ведения личного подсобного хозяйства	13	02:0020	829	669,85	555 305,65
35182	Респ. Северная Осетия - Алания, р-н Пригородный, с. Ногир, ул. Ромашки, дом 51	Пригородный	15:08:0210168:1	0030020000000 Земли населенных пунктов	Для ведения личного подсобного хозяйства	13	02:0020	677	669,85	453 488,45
35183	Респ. Северная Осетия - Алания, р-н Пригородный, с. Ногир, ул. Ромашки, дом 55	Пригородный	15:08:0210168:10	0030020000000 Земли населенных пунктов	Для ведения личного подсобного хозяйства	13	02:0020	1 008	669,85	675 208,80
35184	Респ. Северная Осетия - Алания, р-н Пригородный, с. Ногир, ул. Калинина, дом 48	Пригородный	15:08:0210168:11	0030020000000 Земли населенных пунктов	Для ведения личного подсобного хозяйства	13	02:0020	991	669,85	663 821,35
35185	Северная Осетия - Алания респ, р-н Пригородный, с Ногир, ул Степная, дом 20	Пригородный	15:08:0210168:12	0030020000000 Земли населенных пунктов	Для ведения личного подсобного хозяйства	13	02:0020	1 031	669,85	690 615,35
35186	Республика Северная Осетия-Алания, р-н Пригородный, с Ногир, ул Тельмана, 51	Пригородный	15:08:0210168:13	0030020000000 Земли населенных пунктов	Для ведения личного подсобного хозяйства	13	02:0020	919	669,85	615 592,15
35187	Северная Осетия - Алания респ, р-н Пригородный, с. Ногир, ул. Тельмана, 47	Пригородный	15:08:0210168:14	0030020000000 Земли населенных пунктов	Для ведения личного подсобного хозяйства	13	02:0020	908	669,85	608 223,80
35188	Северная Осетия - Алания респ, р-н Пригородный, с Ногир, ул Ромашки, 67	Пригородный	15:08:0210168:15	0030020000000 Земли населенных пунктов	Для ведения личного подсобного хозяйства	13	02:0020	900	669,85	602 865,00
35189	Республика Северная Осетия - Алания, Пригородный р-н, с Ногир, ул Братьев Кесоевых,94	Пригородный	15:08:0210168:171	0030020000000 Земли населенных пунктов	Для ведения личного подсобного хозяйства	13	02:0020	631	669,85	422 675,35
35190	Респ Северная Осетия - Алания, Пригородный р-н, с. Ногир, ул. Калинина,50	Пригородный	15:08:0210168:172	0030020000000 Земли населенных пунктов	Для ведения личного подсобного хозяйства	13	02:0020	943	669,85	631 668,55
35191	Республика Северная Осетия - Алания, Пригородный р-н, с. Ногир, ул. Степная, 22	Пригородный	15:08:0210168:173	0030020000000 Земли населенных пунктов	Для ведения личного подсобного хозяйства	13	02:0020	1 200	669,85	803 820,00
35192	Респ Северная Осетия - Алания, Пригородный р-н, с.Ногир, ул. Ромашки, 63	Пригородный	15:08:0210168:174	0030020000000 Земли населенных пунктов	Для ведения личного подсобного хозяйства	13	02:0020	1 262	669,85	845 350,70
35193	Республика Северная Осетия - Алания, Пригородный р-н, с. Ногир, ул. Степная,26	Пригородный	15:08:0210168:175	0030020000000 Земли населенных пунктов	Для ведения личного подсобного хозяйства	13	02:0020	1 100	669,85	736 835,00

№ п/п	Местоположение ЗУ	Район	Кадастровый номер ЗУ	Категория земель	Разрешенное использование по документу	Код вида разрешенного использования (в соответствии с классификатором видов разрешенного использования земельных участков)	Вид использования объектов недвижимости	Площадь	УПКС	КС
35194	Российская Федерация, Республика Северная Осетия-Алания, р-н Пригородный, с. Ногир, ул. Тельмана, 49	Пригородный	15:08:0210168:176	003002000000 Земли населенных пунктов	Для ведения личного подсобного хозяйства	13	02.0.20	852	669,85	570 712,20
35195	Республика Северная Осетия-Алания, район Пригородный, с.Ногир, ул.Ромашки, 57	Пригородный	15:08:0210168:177	003002000000 Земли населенных пунктов	Для ведения личного подсобного хозяйства	13	02.0.20	1 045	669,85	699 993,25
35196	Республика Северная Осетия - Алания, Пригородный р-н, с. Ногир, ул. Степная, 32	Пригородный	15:08:0210168:178	003002000000 Земли населенных пунктов	Для ведения личного подсобного хозяйства	13	02.0.20	1 900	669.85	1 272 715,00
35197	Российская Федерация, Республика Северная Осетия - Алания, Пригородный р-н, с. Ногир, ул. Братьев Кесаевых, 94а	Пригородный	15:08:0210168:192	003002000000 Земли населенных пунктов	Для ведения личного подсобного хозяйства	13	02.0.20	600	669.85	401 910.00
35198	Респ. Северная Осетия - Алания, р-н Пригородный, с. Ногир, ул. Степная, дом 16	Пригородный	15:08:0210168:2	003002000000 Земли населенных пунктов	Для ведения личного подсобного хозяйства	13	02.0.20	1 007	669,85	674 538,95
35199	Респ. Северная Осетия - Алания, р-н Пригородный, с. Ногир, ул. Ромашки, дом 49	Пригородный	15:08:0210168:3	003002000000 Земли населенных пунктов	Для ведения личного подсобного хозяйства	13	02.0.20	995	669,85	667 840,45
35200	Северная Осетия - Алания респ, р-н Пригородный, с. Ногир, ул Ромашки, 51 "а"	Пригородный	15:08:0210168:36	003002000000 Земли населенных пунктов	Для ведения личного подсобного хозяйства	13	02.0.20	344	669.85	230 428.40
35201	Северная Осетия - Алания респ, р-н Пригородный, с. Ногир, ул. Степная, 24	Пригородный	15:08:0210168:37	003002000000 Земли населенных пунктов	Для ведения личного подсобного хозяйства	13	02.0.20	1 111	669.85	744 203.35
35202	Респ. Северная Осетия - Алания, р-н Пригородный, с. Ногир, ул. Ромашки, дом 65	Пригородный	15:08:0210168:4	003002000000 Земли населенных пунктов	Для ведения личного подсобного хозяйства	13	02.0.20	1 285	669,85	860 757,25
35203	Респ. Северная Осетия - Алания, р-н Пригородный, с. Ногир, ул. Ромашки, дом 59	Пригородный	15:08:0210168:5	003002000000 Земли населенных пунктов	Для ведения личного подсобного хозяйства	13	02.0.20	1 013	669,85	678 558,05
35204	Республика Северная Осетия-Алания, р-н Пригородный, с. Ногир, ул. Ромашки, 53	Пригородный	15:08:0210168:58	003002000000 Земли населенных пунктов	Для ведения личного подсобного хозяйства	13	02.0.20	1 015	669.85	679 897.75
35205	Респ. Северная Осетия - Алания, р-н Пригородный, с. Ногир, ул. Степная, 18	Пригородный	15:08:0210168:59	003002000000 Земли населенных пунктов	Для ведения личного подсобного хозяйства	13	02.0.20	1 118	669.85	748 892.30
35206	Респ. Северная Осетия - Алания, р-н Пригородный, с. Ногир, ул. Ромашки, дом 61	Пригородный	15:08:0210168:6	003002000000 Земли населенных пунктов	Для ведения личного подсобного хозяйства	13	02.0.20	977	669,85	654 443,45
35207	Респ. Северная Осетия - Алания, р-н Пригородный, с. Ногир, ул. Калинина, дом 52	Пригородный	15:08:0210168:7	003002000000 Земли населенных пунктов	Для ведения личного подсобного хозяйства	13	02.0.20	1 951	669,85	1 306 877,35
35208	Респ. Северная Осетия - Алания, р-н Пригородный, с. Ногир, ул. Степная, дом 30	Пригородный	15:08:0210168:8	003002000000 Земли населенных пунктов	Для ведения личного подсобного хозяйства	13	02.0.20	1 305	669.85	874 154.25
35209	Респ. Северная Осетия - Алания, р-н Пригородный, с. Ногир, ул. Степная, дом 28	Пригородный	15:08:0210168:9	003002000000 Земли населенных пунктов	Для ведения личного подсобного хозяйства	13	02.0.20	1 135	669.85	760 279.75
35210	Республика Северная Осетия-Алания, р-н Пригородный, с Ногир, ул Тельмана, 47	Пригородный	15:08:0210169:1	003002000000 Земли населенных пунктов	под существующим жилым домом и приусадебным участком	13	02.0.10	1 700	669,85	1 138 745,00
35211	Республика Северная Осетия-Алания, Пригородный р-н, с Ногир, ул Сталина, 28	Пригородный	15:08:0210169:10	003002000000 Земли населенных пунктов	Для ведения личного подсобного хозяйства	13	02.0.20	1 381	669,85	925 062,85
35212	Российская Федерация, Республика Северная Осетия-Алания, р-н Пригородный, с. Ногир, ул. Сталина, 26	Пригородный	15:08:0210169:11	003002000000 Земли населенных пунктов	Для ведения личного подсобного хозяйства	13	02.0.20	955	669.85	639 706.75
35213	Республика Северная Осетия-Алания, Пригородный р-н, с Ногир, ул Сталина, 24	Пригородный	15:08:0210169:12	003002000000 Земли населенных пунктов	Индивидуальное жилищное строительство	13	02.0.10	2 457	669.85	1 645 821,45
35214	Республика Северная Осетия-Алания, Пригородный р-н, с Ногир, ул Сталина, 22	Пригородный	15:08:0210169:13	003002000000 Земли населенных пунктов	Индивидуальное жилищное строительство	13	02.0.10	1 192	669,85	798 461,20
35215	Республика Северная Осетия-Алания, Пригородный р-н, с Ногир, ул Сталина, 20	Пригородный	15:08:0210169:14	003002000000 Земли населенных пунктов	Индивидуальное жилищное строительство	13	02.0.10	1 194	669,85	799 800,90
35216	Респ. Северная Осетия - Алания, р-н Пригородный, с. Ногир, ул. Ленина	Пригородный	15:08:0210169:17	003002000000 Земли населенных пунктов	Индивидуальное жилищное строительство	13	02.0.10	842	669.85	564 013.70
35217	Республика Северная Осетия-Алания, Пригородный р-н, с Ногир, ул Тельмана, 17	Пригородный	15:08:0210169:18	003002000000 Земли населенных пунктов	Индивидуальное жилищное строительство	13	02.0.10	1 474	669.85	987 358.90
35218	Республика Северная Осетия-Алания, Пригородный р-н, с Ногир, ул Тельмана, 19	Пригородный	15:08:0210169:19	003002000000 Земли населенных пунктов	Индивидуальное жилищное строительство	13	02.0.10	1 153	669,85	772 337,05
35219	Республика Северная Осетия-Алания, Пригородный р-н, с Ногир, ул Тельмана, 23	Пригородный	15:08:0210169:193	003002000000 Земли населенных пунктов	для ведения личного подсобного хозяйства	13	02.0.20	1 093	669,85	732 146,05
35220	Респ Северная Осетия - Алания, Пригородный р-н, с Ногир, ул Тельмана, 37	Пригородный	15:08:0210169:195	003002000000 Земли населенных пунктов	Для ведения личного подсобного хозяйства	13	02.0.20	1 167	669.85	781 714.95
35221	Республика Северная Осетия-Алания, р-н Пригородный, с Ногир, ул Сталина	Пригородный	15:08:0210169:198	003002000000 Земли населенных пунктов	Для ведения личного подсобного хозяйства	13	02.0.20	1 046	669.85	700 663.10
35222	Республика Северная Осетия-Алания, р-н Пригородный, с Ногир, ул Ленина	Пригородный	15:08:0210169:199	003002000000 Земли населенных пунктов	Для ведения личного подсобного хозяйства	13	02.0.20	500	669,85	334 925,00
35223	Российская Федерация, Республика Северная Осетия - Алания, Пригородный р-н, с. Ногир, ул. Ромашки, д. 40	Пригородный	15:08:0210169:2	003002000000 Земли населенных пунктов	Индивидуальное жилищное строительство	13	02.0.10	479	669,85	320 858,15
35224	Республика Северная Осетия - Алания, р-н Пригородный, с. Ногир, ул. Тельмана, 19 а	Пригородный	15:08:0210169:20	003002000000 Земли населенных пунктов	ИЖС	13	02.0.10	1 200	669.85	803 820.00
35225	Республика Северная Осетия-Алания, р-н Пригородный, с Ногир, ул Сталина	Пригородный	15:08:0210169:200	003002000000 Земли населенных пунктов	Для ведения личного подсобного хозяйства	13	02.0.20	778	669.85	521 143.30
35226	Республика Северная Осетия-Алания, Пригородный р-н, с Ногир, ул Тельмана, 21	Пригородный	15:08:0210169:21	003002000000 Земли населенных пунктов	Для ведения личного подсобного хозяйства	13	02.0.20	883	669,85	591 477,55
35227	Российская Федерация, Республика Северная Осетия-Алания, Пригородный район, с. Ногир, ул. Тельмана, 25	Пригородный	15:08:0210169:219	003002000000 Земли населенных пунктов	Для ведения личного подсобного хозяйства	13	02.0.20	1 493	669,85	1 000 086,05
35228	Российская Федерация, Республика Северная Осетия-Алания, Пригородный район, с. Ногир, ул. Тельмана, 27	Пригородный	15:08:0210169:220	003002000000 Земли населенных пунктов	Для ведения личного подсобного хозяйства	13	02.0.20	1 212	669.85	811 858.20
35229	Республика Северная Осетия-Алания, р-н Пригородный, с Ногир, ул Тельмана, 27	Пригородный	15:08:0210169:23	003002000000 Земли населенных пунктов	ИЖС	13	02.0.10	2 300	669.85	1 540 655,00
35230	Российская Федерация, Республика Северная Осетия-Алания, Пригородный р-н, с Ногир, ул Тельмана, 29	Пригородный	15:08:0210169:25	003002000000 Земли населенных пунктов	Индивидуальное жилищное строительство	13	02.0.10	809	669,85	541 908,65
35231	Республика Северная Осетия-Алания, Пригородный р-н, с Ногир, ул Тельмана, 31	Пригородный	15:08:0210169:26	003002000000 Земли населенных пунктов	Для ведения личного подсобного хозяйства	13	02.0.20	1 564	669,85	1 047 645,40
35232	Российская Федерация, Республика Северная Осетия - Алания, Пригородный р-н, с. Ногир, ул. Тельмана, 33	Пригородный	15:08:0210169:27	003002000000 Земли населенных пунктов	Индивидуальное жилищное строительство	13	02.0.10	964	669.85	645 735.40
35233	Республика Северная Осетия-Алания, Пригородный р-н, с Ногир, ул Тельмана, 35	Пригородный	15:08:0210169:28	003002000000 Земли населенных пунктов	Для ведения личного подсобного хозяйства	13	02.0.20	1 133	669.85	758 940.05
35234	Республика Северная Осетия-Алания, Пригородный р-н, с Ногир, ул Тельмана, 39	Пригородный	15:08:0210169:29	003002000000 Земли населенных пунктов	Индивидуальное жилищное строительство	13	02.0.10	1 167	669.85	781 714.95

№ п/п	Местоположение ЗУ	Район	Кадастровый номер ЗУ	Категория земель	Разрешенное использование по документу	Код вида разрешенного использования (в соответствии с классификатором видов разрешенного использования земельных участков)	Вид использования объектов недвижимости	Площадь	УПКС	КС
35235	Республика Северная Осетия-Алания, Пригородный р-н, с Ногир, ул Сталина, 44	Пригородный	15:08:0210169:3	0030020000000 Земли населенных пунктов	Для ведения личного подсобного хозяйства	13	02:02:020	801	669,85	536 740,85
35236	Республика Северная Осетия-Алания, Пригородный р-н, с Ногир, ул Тельмана, 41	Пригородный	15:08:0210169:30	0030020000000 Земли населенных пунктов	Индивидуальное жилищное строительство	13	02:02:010	2 212	669,85	1 481 708,20
35237	Республика Северная Осетия-Алания, р-н Пригородный, с Ногир, ул Тельмана, 43	Пригородный	15:08:0210169:31	0030020000000 Земли населенных пунктов	ИЖС	13	02:02:010	1 631	669,85	1 092 525,35
35238	Республика Северная Осетия-Алания, Пригородный р-н, с Ногир, ул Тельмана, 43	Пригородный	15:08:0210169:32	0030020000000 Земли населенных пунктов	Для ведения личного подсобного хозяйства	13	02:02:020	1 674	669,85	1 121 328,90
35239	Республика Северная Осетия-Алания, Пригородный р-н, с Ногир, ул Ромашки, 42	Пригородный	15:08:0210169:33	0030020000000 Земли населенных пунктов	Для ведения личного подсобного хозяйства	13	02:02:020	793	669,85	531 191,05
35240	Республика Северная Осетия-Алания, Пригородный р-н, с Ногир, ул Сталина, 40	Пригородный	15:08:0210169:5	0030020000000 Земли населенных пунктов	Для ведения личного подсобного хозяйства	13	02:02:020	2 513	669,85	1 683 333,05
35241	Республика Северная Осетия-Алания, Пригородный р-н, с Ногир, ул Сталина, 36	Пригородный	15:08:0210169:6	0030020000000 Земли населенных пунктов	Индивидуальное жилищное строительство	13	02:02:010	1 892	669,85	1 267 356,20
35242	Республика Северная Осетия-Алания, Пригородный р-н, с Ногир, ул Тельмана, 37а	Пригородный	15:08:0210169:60	0030020000000 Земли населенных пунктов	Для ведения личного подсобного хозяйства	13	02:02:020	856	669,85	573 391,60
35243	Республика Северная Осетия-Алания, Пригородный р-н, с Ногир, ул Сталина, 34	Пригородный	15:08:0210169:7	0030020000000 Земли населенных пунктов	Индивидуальное жилищное строительство	13	02:02:010	1 204	669,85	806 499,40
35244	Республика Северная Осетия-Алания, Пригородный р-н, с Ногир, ул Сталина, 32	Пригородный	15:08:0210169:8	0030020000000 Земли населенных пунктов	Индивидуальное жилищное строительство	13	02:02:010	1 703	669,85	1 140 754,55
35245	Республика Северная Осетия-Алания, Пригородный р-н, с Ногир, ул Сталина, 42а	Пригородный	15:08:0210169:81	0030020000000 Земли населенных пунктов	Для ведения личного подсобного хозяйства	13	02:02:020	611	669,85	409 278,35
35246	Республика Северная Осетия-Алания, Пригородный р-н, с Ногир, ул Сталина, 42б	Пригородный	15:08:0210169:82	0030020000000 Земли населенных пунктов	Для ведения личного подсобного хозяйства	13	02:02:020	550	669,85	368 417,50
35247	Республика Северная Осетия-Алания, Пригородный р-н, с Ногир, ул Сталина, 30	Пригородный	15:08:0210169:9	0030020000000 Земли населенных пунктов	Индивидуальное жилищное строительство	13	02:02:010	2 304	669,85	1 543 334,40
35248	Республика Северная Осетия-Алания, Пригородный р-н, с Ногир, ул Тельмана, 1	Пригородный	15:08:0210170:1	0030020000000 Земли населенных пунктов	Для ведения личного подсобного хозяйства	13	02:02:020	2 660	669,85	1 781 801,00
35249	Республика Северная Осетия-Алания, Пригородный район, с. Ногир, ул. Сталина, 12	Пригородный	15:08:0210170:11	0030020000000 Земли населенных пунктов	индивидуальное жилищное строительство	13	02:02:010	1 033	669,85	691 955,05
35250	Республика Северная Осетия - Алания, р-н Пригородный, с. Ногир, ул. Сталина, 10	Пригородный	15:08:0210170:12	0030020000000 Земли населенных пунктов	Для ведения личного подсобного хозяйства	13	02:02:020	1 531	669,85	1 025 540,35
35251	Российская Федерация, Республика Северная Осетия-Алания, Пригородный район, с Ногир, ул Сталина, 8	Пригородный	15:08:0210170:13	0030020000000 Земли населенных пунктов	индивидуальное жилищное строительство	13	02:02:010	825	669,85	552 626,25
35252	Республика Северная Осетия-Алания, Пригородный р-н, с Ногир, ул Сталина, 6	Пригородный	15:08:0210170:14	0030020000000 Земли населенных пунктов	Для ведения личного подсобного хозяйства	13	02:02:020	1 605	669,85	1 075 109,25
35253	Республика Северная Осетия-Алания, район Пригородный, с.Ногир, ул.Сталина, 4 "а"	Пригородный	15:08:0210170:15	0030020000000 Земли населенных пунктов	Для ведения личного подсобного хозяйства	13	02:02:020	843	669,85	564 683,55
35254	Республика Северная Осетия-Алания, Пригородный р-н, с Ногир, ул Сталина, 4	Пригородный	15:08:0210170:16	0030020000000 Земли населенных пунктов	индивидуальное жилищное строительство	13	02:02:010	1 607	669,85	1 076 448,95
35255	Республика Северная Осетия-Алания, Пригородный район, с Ногир, ул Сталина	Пригородный	15:08:0210170:161	0030020000000 Земли населенных пунктов	Для ведения личного подсобного хозяйства	13	02:02:020	462	669,85	309 470,70
35256	Российская Федерация, Республика Северная Осетия - Алания, Пригородный район, с. Ногир, ул. Ленина, 58	Пригородный	15:08:0210170:162	0030020000000 Земли населенных пунктов	Для ведения личного подсобного хозяйства	13	02:02:020	313	669,85	209 663,05
35257	Республика Северная Осетия-Алания, Пригородный р-н, с Ногир, ул Сталина, 2	Пригородный	15:08:0210170:17	0030020000000 Земли населенных пунктов	индивидуальное жилищное строительство	13	02:02:010	2 190	669,85	1 466 971,50
35258	Республика Северная Осетия-Алания, Пригородный р-н, с Ногир, ул Сталина, 14	Пригородный	15:08:0210170:19	0030020000000 Земли населенных пунктов	Для ведения личного подсобного хозяйства	13	02:02:020	606	669,85	405 929,10
35259	Республика Северная Осетия-Алания, Пригородный р-н, с Ногир, ул Тельмана, 3	Пригородный	15:08:0210170:2	0030020000000 Земли населенных пунктов	индивидуальное жилищное строительство	13	02:02:010	1 361	669,85	911 665,85
35260	Республика Северная Осетия-Алания, р-н Пригородный, с Ногир, ул Тельмана, 5	Пригородный	15:08:0210170:20	0030020000000 Земли населенных пунктов	индивидуальное жилищное строительство	13	02:02:010	1 219	669,85	816 547,15
35261	Республика Северная Осетия-Алания, р-н Пригородный, с. Ногир, ул. Ленина, 58 а	Пригородный	15:08:0210170:37	0030020000000 Земли населенных пунктов	Для ведения личного подсобного хозяйства	13	02:02:020	1 038	669,85	695 304,30
35262	Республика Северная Осетия-Алания, Пригородный р-н, с Ногир, ул Тельмана, 7	Пригородный	15:08:0210170:4	0030020000000 Земли населенных пунктов	индивидуальное жилищное строительство	13	02:02:010	866	669,85	580 090,10
35263	Республика Северная Осетия-Алания, р-н Пригородный, с Ногир, ул. Сталина, 2 а	Пригородный	15:08:0210170:40	0030020000000 Земли населенных пунктов	Для ведения личного подсобного хозяйства	13	02:02:020	1 209	669,85	809 848,65
35264	Республика Северная Осетия-Алания, р-н Пригородный, с Ногир, ул Тельмана, 9	Пригородный	15:08:0210170:5	0030020000000 Земли населенных пунктов	индивидуальное жилищное строительство	13	02:02:010	2 370	669,85	1 587 544,50
35265	Республика Северная Осетия-Алания, Пригородный р-н, с Ногир, ул Тельмана, 11	Пригородный	15:08:0210170:6	0030020000000 Земли населенных пунктов	индивидуальное жилищное строительство	13	02:02:010	2 392	669,85	1 602 281,20
35266	Республика Северная Осетия - Алания, р-н Пригородный, с. Ногир, ул Тельмана, 13	Пригородный	15:08:0210170:7	0030020000000 Земли населенных пунктов	Для ведения личного подсобного хозяйства	13	02:02:020	1 436	669,85	961 904,60
35267	Республика Северная Осетия-Алания, р-н Пригородный, с Ногир, ул Тельмана, 15	Пригородный	15:08:0210170:8	0030020000000 Земли населенных пунктов	индивидуальное жилищное строительство	13	02:02:010	1 048	669,85	702 002,80
35268	Республика Северная Осетия-Алания, р-н Пригородный, с Ногир, ул Сталина, д 21	Пригородный	15:08:0210171:1	0030020000000 Земли населенных пунктов	Для эксплуатации существующего жилого дома и ведения личного подсобного хозяйства	13	02:02:010	1 107	669,85	741 523,95
35269	Северная Осетия - Алания респ, р-н Пригородный, с Ногир, ул Сталина, 41 "а"	Пригородный	15:08:0210171:10	0030020000000 Земли населенных пунктов	Для ведения личного подсобного хозяйства	13	02:02:020	919	669,85	615 592,15
35270	Северная Осетия - Алания респ, р-н Пригородный, с Ногир, ул Сталина, 43	Пригородный	15:08:0210171:11	0030020000000 Земли населенных пунктов	Для ведения личного подсобного хозяйства	13	02:02:020	1 805	669,85	1 209 079,25
35271	Респ. Северная Осетия - Алания, р-н Пригородный, с Ногир, ул Сталина, дом 45	Пригородный	15:08:0210171:12	0030020000000 Земли населенных пунктов	Для ведения личного подсобного хозяйства	13	02:02:020	770	669,85	515 784,50
35272	Республика Северная Осетия - Алания, р-н Пригородный, с.Ногир, ул.Ромашки, 6/н	Пригородный	15:08:0210171:13	0030020000000 Земли населенных пунктов	Индивидуальное жилищное строительство	13	02:02:010	486	669,85	325 547,10
35273	Респ. Северная Осетия - Алания, р-н Пригородный, с. Ногир, ул. Калинина, дом 46	Пригородный	15:08:0210171:14	0030020000000 Земли населенных пунктов	Индивидуальное жилищное строительство	13	02:02:010	1 064	669,85	712 720,40

№ п/п	Местоположение ЗУ	Район	Кадастровый номер ЗУ	Категория земель	Разрешенное использование по документу	Код вида разрешенного использования (в соответствии с классификатором видов разрешенного использования земельных участков)	Вид использования объектов недвижимости	Площадь	УПКС	КС
35274	Респ. Северная Осетия - Алания, р-н Пригородный, с. Ногир, ул. Калинина, дом 44	Пригородный	15:08:0210171:15	0030020000000 Земли населенных пунктов	Индивидуальное жилищное строительство	13	02.0.10	1 581	669,85	1 059 032,85
35275	Респ. Северная Осетия - Алания, р-н Пригородный, с. Ногир, ул. Калинина, дом 42	Пригородный	15:08:0210171:16	0030020000000 Земли населенных пунктов	Индивидуальное жилищное строительство	13	02.0.10	2 551	669,85	1 708 787,35
35276	Северная Осетия - Алания респ, р-н Пригородный, с. Ногир, ул. Калинина, 40	Пригородный	15:08:0210171:17	0030020000000 Земли населенных пунктов	Для ведения личного подсобного хозяйства	13	02.0.20	963	669,85	645 065,55
35277	Респ. Северная Осетия - Алания, р-н Пригородный, с. Ногир, ул. Калинина, дом 38	Пригородный	15:08:0210171:18	0030020000000 Земли населенных пунктов	Для ведения личного подсобного хозяйства	13	02.0.20	1 749	669,85	1 171 567,65
35278	Респ Северная Осетия - Алания, Пригородный р-н, с. Ногир, ул. Столина, 37	Пригородный	15:08:0210171:183	0030020000000 Земли населенных пунктов	Для ведения личного подсобного хозяйства	13	02.0.20	1 049	669,85	702 672,65
35279	Республика Северная Осетия - Алания, Пригородный р-н, с Ногир, ул Калинина,26-а	Пригородный	15:08:0210171:186	0030020000000 Земли населенных пунктов	Для ведения личного подсобного хозяйства	13	02.0.20	680	669,85	455 498,00
35280	Респ Северная Осетия - Алания, Пригородный р-н, с Ногир, ул Калинина	Пригородный	15:08:0210171:187	0030020000000 Земли населенных пунктов	Для ведения личного подсобного хозяйства	13	02.0.20	640	669,85	428 704,00
35281	Респ. Северная Осетия - Алания, р-н Пригородный, с. Ногир, ул. Калинина, дом 36	Пригородный	15:08:0210171:19	0030020000000 Земли населенных пунктов	Для ведения личного подсобного хозяйства	13	02.0.20	1 378	669,85	923 053,30
35282	Респ. Северная Осетия - Алания, р-н Пригородный, с. Ногир, ул. Сталина, дом 21	Пригородный	15:08:0210171:2	0030020000000 Земли населенных пунктов	ИЖС	13	02.0.10	1 000	669,85	669 850,00
35283	Респ. Северная Осетия - Алания, р-н Пригородный, с. Ногир, ул. Калинина, дом 34	Пригородный	15:08:0210171:20	0030020000000 Земли населенных пунктов	ИЖС	13	02.0.10	1 108	669,85	742 193,80
35284	Респ. Северная Осетия - Алания, р-н Пригородный, с. Ногир, ул. Калинина, дом 32	Пригородный	15:08:0210171:21	0030020000000 Земли населенных пунктов	Для ведения личного подсобного хозяйства	13	02.0.20	940	669,85	629 659,00
35285	Российская Федерация, Республика Северная Осетия - Алания, Пригородный район, с. Ногир, ул. Ленина, 47	Пригородный	15:08:0210171:212	0030020000000 Земли населенных пунктов	Для ведения личного подсобного хозяйства	13	02.0.20	135	669,85	90 429,75
35286	Российская Федерация, Республика Северная Осетия - Алания, Пригородный район, с. Ногир, ул. Калинина	Пригородный	15:08:0210171:213	0030020000000 Земли населенных пунктов	Для ведения личного подсобного хозяйства	13	02.0.20	529	669,85	354 350,65
35287	Респ. Северная Осетия - Алания, р-н Пригородный, с. Ногир, ул. Калинина, 30	Пригородный	15:08:0210171:22	0030020000000 Земли населенных пунктов	Для ведения личного подсобного хозяйства	13	02.0.20	1 383	669,85	926 402,55
35288	Респ. Северная Осетия - Алания, р-н Пригородный, с. Ногир, ул. Калинина, 28	Пригородный	15:08:0210171:23	0030020000000 Земли населенных пунктов	Для ведения личного подсобного хозяйства	13	02.0.20	2 343	669,85	1 569 458,55
35289	Российская Федерация, Республика Северная Осетия - Алания, р-н Пригородный, с. Ногир, ул. Калинина, 24	Пригородный	15:08:0210171:24	0030020000000 Земли населенных пунктов	Для ведения личного подсобного хозяйства	13	02.0.20	947	669,85	634 347,95
35290	Республика Северная Осетия-Алания, р-н Пригородный, с Ногир, ул Калинина, 22 "а"	Пригородный	15:08:0210171:26	0030020000000 Земли населенных пунктов	Для ведения личного подсобного хозяйства	13	02.0.20	1 156	669,85	774 340,60
35291	Респ. Северная Осетия - Алания, р-н Пригородный, с. Ногир, ул. Сталина, дом 41 а	Пригородный	15:08:0210171:28	0030020000000 Земли населенных пунктов	Индивидуальное жилищное строительство	13	02.0.10	1 511	669,85	1 012 143,35
35292	Республика Северная Осетия-Алания, р-н Пригородный, с Ногир, ул Ромашки, 34а	Пригородный	15:08:0210171:31	0030020000000 Земли населенных пунктов	Для ведения личного подсобного хозяйства	13	02.0.20	845	669,85	566 023,25
35293	Северная Осетия - Алания респ, р-н Пригородный, с. Ногир, ул. Ленина, 49	Пригородный	15:08:0210171:32	0030020000000 Земли населенных пунктов	Для ведения личного подсобного хозяйства	13	02.0.20	651	669,85	436 072,35
35294	Респ. Северная Осетия - Алания, р-н Пригородный, с. Ногир, ул. Сталина, дом 25	Пригородный	15:08:0210171:4	0030020000000 Земли населенных пунктов	Для ведения личного подсобного хозяйства	13	02.0.20	1 002	669,85	671 189,70
35295	Респ. Северная Осетия - Алания, р-н Пригородный, с. Ногир, ул. Сталина, дом 27	Пригородный	15:08:0210171:5	0030020000000 Земли населенных пунктов	Индивидуальное жилищное строительство	13	02.0.10	1 345	669,85	900 948,25
35296	Респ. Северная Осетия - Алания, р-н Пригородный, с. Ногир, ул. Сталина, 29	Пригородный	15:08:0210171:6	0030020000000 Земли населенных пунктов	Для ведения личного подсобного хозяйства	13	02.0.20	2 333	669,85	1 562 760,05
35297	Республика Северная Осетия-Алания, р-н Пригородный, с Ногир, ул. Сталина, 23-а	Пригородный	15:08:0210171:65	0030020000000 Земли населенных пунктов	для ведения личного подсобного хозяйства	13	02.0.20	652	669,85	436 742,20
35298	Республика Северная Осетия-Алания, р-н Пригородный, с Ногир, ул Столина	Пригородный	15:08:0210171:66	0030020000000 Земли населенных пунктов	для ведения личного подсобного хозяйства	13	02.0.20	674	669,85	451 478,90
35299	Респ. Северная Осетия - Алания, р-н Пригородный, с. Ногир, ул. Сталина, 31	Пригородный	15:08:0210171:7	0030020000000 Земли населенных пунктов	Для ведения личного подсобного хозяйства	13	02.0.20	2 220	669,85	1 487 067,00
35300	Респ. Северная Осетия - Алания, р-н Пригородный, с. Ногир, ул. Сталина, дом 35	Пригородный	15:08:0210171:8	0030020000000 Земли населенных пунктов	Индивидуальное жилищное строительство	13	02.0.10	2 738	669,85	1 834 049,30
35301	Респ. Северная Осетия - Алания, р-н Пригородный, с. Ногир, ул. Сталина, дом 39	Пригородный	15:08:0210171:9	0030020000000 Земли населенных пунктов	Для ведения личного подсобного хозяйства	13	02.0.20	1 253	669,85	839 322,05
35302	Республика Северная Осетия-Алания, Пригородный р-н, с Ногир, ул Столина, 1	Пригородный	15:08:0210172:1	0030020000000 Земли населенных пунктов	Для ведения личного подсобного хозяйства	13	02.0.20	1 739	669,85	1 164 869,15
35303	Республика Северная Осетия-Алания, Пригородный р-н, с Ногир, ул Сталина, 19	Пригородный	15:08:0210172:10	0030020000000 Земли населенных пунктов	Для ведения личного подсобного хозяйства	13	02.0.20	922	669,85	617 601,70
35304	Республика Северная Осетия-Алания, Пригородный р-н, с Ногир, ул Ленина, 51	Пригородный	15:08:0210172:11	0030020000000 Земли населенных пунктов	Для индивидуального жилищного строительства	13	02.0.10	772	669,85	517 124,20
35305	Республика Северная Осетия-Алания, Пригородный р-н, с Ногир, ул Калинина, 18	Пригородный	15:08:0210172:12	0030020000000 Земли населенных пунктов	Для индивидуального жилищного строительства	13	02.0.10	785	669,85	525 832,25
35306	Республика Северная Осетия-Алания, Пригородный р-н, с Ногир, ул Калинина, 16	Пригородный	15:08:0210172:13	0030020000000 Земли населенных пунктов	Для ведения личного подсобного хозяйства	13	02.0.20	923	669,85	618 271,55
35307	Республика Северная Осетия-Алания, Пригородный р-н, с Ногир, ул Калинина, 10	Пригородный	15:08:0210172:16	0030020000000 Земли населенных пунктов	Для ведения личного подсобного хозяйства	13	02.0.20	2 419	669,85	1 620 367,15
35308	Республика Северная Осетия-Алания, Пригородный р-н, с Ногир, ул Калинина, 8	Пригородный	15:08:0210172:17	0030020000000 Земли населенных пунктов	Для индивидуального жилищного строительства	13	02.0.10	856	669,85	573 391,60
35309	Республика Северная Осетия-Алания, Пригородный р-н, с Ногир, ул Калинина, 6	Пригородный	15:08:0210172:18	0030020000000 Земли населенных пунктов	Для ведения личного подсобного хозяйства	13	02.0.20	1 418	669,85	949 847,30
35310	Российская Федерация, Республика Северная Осетия-Алания, Пригородный р-н, с. Ногир, ул. Сталина, 1 "б"	Пригородный	15:08:0210172:185	0030020000000 Земли населенных пунктов	Для ведения личного подсобного хозяйства	13	02.0.20	1 648	669,85	1 103 912,80
35311	Российская Федерация, Республика Северная Осетия-Алания, Пригородный р-н, с. Ногир, ул. Сталина, 1 а	Пригородный	15:08:0210172:186	0030020000000 Земли населенных пунктов	Для ведения личного подсобного хозяйства	13	02.0.20	825	669,85	552 626,25
35312	Российская Федерация, Республика Северная Осетия - Алания, Пригородный р-н, с. Ногир, ул. Калинина	Пригородный	15:08:0210172:187	0030020000000 Земли населенных пунктов	Для ведения личного подсобного хозяйства	13	02.0.20	1 000	669,85	669 850,00
35313	Российская Федерация, Республика Северная Осетия - Алания, Пригородный район, с. Ногир, ул. Калинина, 2-в	Пригородный	15:08:0210172:188	0030020000000 Земли населенных пунктов	Для ведения личного подсобного хозяйства	13	02.0.20	1 000	669,85	669 850,00
35314	Республика Северная Осетия-Алания, Пригородный р-н, с Ногир, ул Калинина, 4	Пригородный	15:08:0210172:19	0030020000000 Земли населенных пунктов	Для ведения личного подсобного хозяйства	13	02.0.20	1 197	669,85	801 810,45

№ пп	Местоположение ЗУ	Район	Кадастровый номер ЗУ	Категория земель	Разрешенное использование по документу	Код вида разрешенного использования (в соответствии с классификатором видов разрешенного использования земельных участков)	Вид использования объектов недвижимости	Площадь	УПКС	КС
35315	Республика Северная Осетия-Алания, Пригородный р-н, с Ногир, ул Сталина, 3	Пригородный	15:08:0210172:2	003002000000 Земли населенных пунктов	Для ведения личного подсобного хозяйства	13	02:0020	1 028	669,85	688 605,80
35316	Республика Северная Осетия-Алания, Пригородный р-н, с Ногир, ул Калинина, 2	Пригородный	15:08:0210172:20	003002000000 Земли населенных пунктов	Для ведения личного подсобного хозяйства	13	02:0020	2 042	669,85	1 367 833,70
35317	Республика Северная Осетия-Алания, Пригородный р-н, с Ногир, ул Калинина, 14	Пригородный	15:08:0210172:21	003002000000 Земли населенных пунктов	Для ведения личного подсобного хозяйства	13	02:0020	833	669,85	557 985,05
35318	Республика Северная Осетия-Алания, Пригородный р-н, с Ногир, ул Калинина, 12	Пригородный	15:08:0210172:22	003002000000 Земли населенных пунктов	Для ведения личного подсобного хозяйства	13	02:0020	1 580	669,85	1 058 363,00
35319	Республика Северная Осетия-Алания, Пригородный р-н, с Ногир, ул Надтеречная, 60	Пригородный	15:08:0210172:23	003002000000 Земли населенных пунктов	Для ведения личного подсобного хозяйства	13	02:0020	1 496	669,85	1 002 095,60
35320	Российская Федерация, Республика Северная Осетия-Алания, Пригородный район, с. Ногир, ул. Надтеречная, 58-б	Пригородный	15:08:0210172:24	003002000000 Земли населенных пунктов	Для ведения личного подсобного хозяйства	13	02:0020	797	669,85	533 870,45
35321	Республика Северная Осетия-Алания, Пригородный р-н, с Ногир, ул Сталина, 5	Пригородный	15:08:0210172:3	003002000000 Земли населенных пунктов	Для ведения личного подсобного хозяйства	13	02:0020	1 224	669,85	819 896,40
35322	Республика Северная Осетия-Алания, Пригородный р-н, с Ногир, ул Сталина, 7	Пригородный	15:08:0210172:4	003002000000 Земли населенных пунктов	Для ведения личного подсобного хозяйства	13	02:0020	1 243	669,85	832 623,55
35323	Республика Северная Осетия-Алания, Пригородный р-н, с Ногир, ул Сталина, 9	Пригородный	15:08:0210172:5	003002000000 Земли населенных пунктов	Для ведения личного подсобного хозяйства	13	02:0020	940	669,85	629 659,00
35324	Республика Северная Осетия-Алания, Пригородный р-н, с Ногир, ул Надтеречная, 58	Пригородный	15:08:0210172:51	003002000000 Земли населенных пунктов	Для ведения личного подсобного хозяйства	13	02:0020	1 300	669,85	870 805,00
35325	Республика Северная Осетия-Алания, Пригородный р-н, с Ногир, ул Сталина, 11	Пригородный	15:08:0210172:6	003002000000 Земли населенных пунктов	Для ведения личного подсобного хозяйства	13	02:0020	1 410	669,85	944 488,50
35326	Республика Северная Осетия-Алания, Пригородный р-н, с Ногир, ул Сталина, 13	Пригородный	15:08:0210172:7	003002000000 Земли населенных пунктов	Для ведения личного подсобного хозяйства	13	02:0020	1 223	669,85	819 226,55
35327	Республика Северная Осетия-Алания, Пригородный р-н, с Ногир, ул Сталина, 15	Пригородный	15:08:0210172:8	003002000000 Земли населенных пунктов	Для ведения личного подсобного хозяйства	13	02:0020	1 099	669,85	736 165,15
35328	Республика Северная Осетия-Алания, Пригородный р-н, с Ногир, ул Сталина, 17	Пригородный	15:08:0210172:9	003002000000 Земли населенных пунктов	Для ведения личного подсобного хозяйства	13	02:0020	1 531	669,85	1 025 540,35
35329	Республика Северная Осетия - Алания, р-н Пригородный, с. Ногир	Пригородный	15:08:0210173:1	003002000000 Земли населенных пунктов	Кладбище	12	12:0010	20 085	1,49	29 926,65
35330	Российская Федерация, Республика Северная Осетия-Алания, Пригородный р-н, с Ногир, ул Остаева	Пригородный	15:08:0210173:113	003002000000 Земли населенных пунктов	Ритуальная деятельность	12	12:0010	2 835	1,49	4 224,15
35331	Республика Северная Осетия-Алания, р-н Пригородный, с Ногир, ул Остаева, район кладбища	Пригородный	15:08:0210173:2	003002000000 Земли населенных пунктов	Объекты связи	6	06:0080	20	1122	22 440,00
35332	Респ. Северная Осетия - Алания, р-н Пригородный, с. Ногир, ул. Остаева, дом 6/н	Пригородный	15:08:0210174:1	003002000000 Земли населенных пунктов	под существующим жилым домом и приусадебным участком	13	02:0010	700	669,85	468 895,00
35333	Республика Северная Осетия - Алания, Пригородный район, с Ногир, ул Чибирова, 20	Пригородный	15:08:0210174:10	003002000000 Земли населенных пунктов	Для ведения личного подсобного хозяйства	13	02:0020	1 133	669,85	758 940,05
35334	Респ. Северная Осетия - Алания, р-н Пригородный, с. Ногир, ул. Чибирова	Пригородный	15:08:0210174:11	003002000000 Земли населенных пунктов	ИЖС	13	02:0010	700	669,85	468 895,00
35335	Республика Северная Осетия - Алания, Пригородный район, с Ногир, ул Чибирова	Пригородный	15:08:0210174:12	003002000000 Земли населенных пунктов	ИЖС	13	02:0010	964	669,85	645 735,40
35336	Республика Северная Осетия - Алания, Пригородный район, с Ногир, ул Чибирова, 14	Пригородный	15:08:0210174:13	003002000000 Земли населенных пунктов	Для ведения личного подсобного хозяйства	13	02:0020	759	669,85	508 416,15
35337	Респ. Северная Осетия - Алания, р-н Пригородный, с. Ногир, ул. Чибирова	Пригородный	15:08:0210174:14	003002000000 Земли населенных пунктов	ИЖС	13	02:0010	700	669,85	468 895,00
35338	Республика Северная Осетия - Алания, Пригородный район, с Ногир, ул Чибирова, 10	Пригородный	15:08:0210174:15	003002000000 Земли населенных пунктов	Для ведения личного подсобного хозяйства	13	02:0020	817	669,85	547 267,45
35339	Республика Северная Осетия - Алания, Пригородный район, с Ногир, ул Остаева, 1	Пригородный	15:08:0210174:16	003002000000 Земли населенных пунктов	Индивидуальное жилищное строительство	13	02:0010	1 688	669,85	1 130 706,80
35340	Республика Северная Осетия-Алания, Пригородный р-н, с. Ногир, ул Остаева, 2г	Пригородный	15:08:0210174:169	003002000000 Земли населенных пунктов	Для ведения личного подсобного хозяйства	13	02:0020	400	669,85	267 940,00
35341	Республика Северная Осетия - Алания, Пригородный район, с Ногир, ул Остаева, 3	Пригородный	15:08:0210174:17	003002000000 Земли населенных пунктов	Для ведения личного подсобного хозяйства	13	02:0020	1 169	669,85	783 054,65
35342	Респ. Северная Осетия-Алания, район Пригородный, с Ногир, ул Остаева 1 "в"	Пригородный	15:08:0210174:170	003002000000 Земли населенных пунктов	Для ведения личного подсобного хозяйства	13	02:0020	500	669,85	334 925,00
35343	Республика Северная Осетия - Алания, Пригородный район, с Ногир, ул Остаева, д 115	Пригородный	15:08:0210174:18	003002000000 Земли населенных пунктов	Индивидуальное жилищное строительство	13	02:0010	679	669,85	454 828,15
35344	Республика Северная Осетия - Алания, Пригородный район, с Ногир, ул Остаева, 9	Пригородный	15:08:0210174:19	003002000000 Земли населенных пунктов	Индивидуальное жилищное строительство	13	02:0010	616	669,85	412 627,60
35345	Республика Северная Осетия - Алания, Пригородный район, с Ногир, ул Кочиева, 27	Пригородный	15:08:0210174:2	003002000000 Земли населенных пунктов	Для ведения личного подсобного хозяйства	13	02:0020	657	669,85	440 091,45
35346	Республика Северная Осетия - Алания, Пригородный район, с Ногир, ул Остаева, 11	Пригородный	15:08:0210174:20	003002000000 Земли населенных пунктов	Для ведения личного подсобного хозяйства	13	02:0020	649	669,85	434 732,65
35347	Респ. Северная Осетия - Алания, р-н Пригородный, с. Ногир, ул. Остаева, 2 а	Пригородный	15:08:0210174:21	003002000000 Земли населенных пунктов	Для ведения личного подсобного хозяйства	13	02:0020	1 980	669,85	1 326 303,00
35348	Респ. Северная Осетия - Алания, р-н Пригородный, с. Ногир, ул. Чибирова, дом 26	Пригородный	15:08:0210174:24	003002000000 Земли населенных пунктов	Для ведения личного подсобного хозяйства	13	02:0020	1 015	669,85	679 897,75
35349	Республика Северная Осетия - Алания, Пригородный район, с Ногир, ул Чибирова, 4а	Пригородный	15:08:0210174:25	003002000000 Земли населенных пунктов	Для ведения личного подсобного хозяйства	13	02:0020	696	669,85	466 215,60
35350	Республика Северная Осетия - Алания, Пригородный район, с Ногир, ул.Чибирова, 2	Пригородный	15:08:0210174:28	003002000000 Земли населенных пунктов	Для ведения личного подсобного хозяйства	13	02:0020	757	669,85	507 076,45
35351	Респ. Северная Осетия - Алания, р-н Пригородный, с. Ногир, ул. Кочиева	Пригородный	15:08:0210174:3	003002000000 Земли населенных пунктов	ИЖС	13	02:0010	700	669,85	468 895,00
35352	Российская Федерация Республика Северная Осетия - Алания, Пригородный муниципальный район, сельское поселение Ногирское, село Ногир, Аланское шоссе,5 А/2	Пригородный	15:08:0210174:32	003002000000 Земли населенных пунктов	Для ведения личного подсобного хозяйства	13	02:0020	2 441	669,85	1 635 103,85
35353	Республика Северная Осетия - Алания, Пригородный район, с Ногир, ул Чибирова, 22	Пригородный	15:08:0210174:34	003002000000 Земли населенных пунктов	Для ведения личного подсобного хозяйства	13	02:0020	697	669,85	466 885,45
35354	Республика Северная Осетия - Алания, Пригородный район, с Ногир, ул Чибирова, 18	Пригородный	15:08:0210174:35	003002000000 Земли населенных пунктов	Для ведения личного подсобного хозяйства	13	02:0020	1 050	669,85	703 342,50
35355	Республика Северная Осетия - Алания, Пригородный район, с Ногир, ул Кочиева, 31	Пригородный	15:08:0210174:4	003002000000 Земли населенных пунктов	Для ведения личного подсобного хозяйства	13	02:0020	511	669,85	342 293,35
35356	Республика Северная Осетия - Алания, Пригородный район, с Ногир, ул Чибирова, 2а	Пригородный	15:08:0210174:44	003002000000 Земли населенных пунктов	Для ведения личного подсобного хозяйства	13	02:0020	508	669,85	340 283,80
35357	Республика Северная Осетия - Алания, Пригородный район, с Ногир, ул Чибирова, 8	Пригородный	15:08:0210174:46	003002000000 Земли населенных пунктов	Для ведения личного подсобного хозяйства	13	02:0020	946	669,85	633 678,10

№ п/п	Местоположение ЗУ	Район	Кадастровый номер ЗУ	Категория земель	Разрешенное использование по документу	Код вида разрешенного использования (в соответствии с классификатором видов разрешенного использования земельных участков)	Вид использования объектов недвижимости	Площадь	УПКС	КС
35358	Республика Северная Осетия - Алания, Пригородный район, с Ногир, ул Чибирова, 6а	Пригородный	15:08:0210174:49	0030020000000 Земли населенных пунктов	Для ведения личного подсобного хозяйства	13	02.0.20	686	669,85	459 517,10
35359	Республика Северная Осетия - Алания, Пригородный район, с Ногир, ул Кочиева, 33	Пригородный	15:08:0210174:5	0030020000000 Земли населенных пунктов	Для ведения личного подсобного хозяйства	13	02.0.20	543	669,85	363 728,55
35360	Республика Северная Осетия - Алания, Пригородный район, с Ногир, ул Чибирова, 6	Пригородный	15:08:0210174:50	0030020000000 Земли населенных пунктов	Для ведения личного подсобного хозяйства	13	02.0.20	653	669,85	437 412,05
35361	Республика Северная Осетия - Алания, Пригородный район, с Ногир, ул Чибирова, 12	Пригородный	15:08:0210174:54	0030020000000 Земли населенных пунктов	Для ведения личного подсобного хозяйства	13	02.0.20	757	669,85	507 076,45
35362	Республика Северная Осетия - Алания, Пригородный район, с Ногир, ул Остаева, 1в	Пригородный	15:08:0210174:55	0030020000000 Земли населенных пунктов	Для ведения личного подсобного хозяйства	13	02.0.20	624	669,85	417 986,40
35363	Республика Северная Осетия - Алания, Пригородный район, с Ногир, ул Чибирова, 4	Пригородный	15:08:0210174:57	0030020000000 Земли населенных пунктов	Для ведения личного подсобного хозяйства	13	02.0.20	707	669,85	473 583,95
35364	Республика Северная Осетия - Алания, Пригородный район, с Ногир, ул Остаева, 7	Пригородный	15:08:0210174:58	0030020000000 Земли населенных пунктов	Для ведения личного подсобного хозяйства	13	02.0.20	598	669,85	400 570,30
35365	Республика Северная Осетия - Алания, Пригородный район, с Ногир, ул Чибирова, 28	Пригородный	15:08:0210174:6	0030020000000 Земли населенных пунктов	Для ведения личного подсобного хозяйства	13	02.0.20	491	669,85	328 896,35
35366	Республика Северная Осетия - Алания, Пригородный район, с Ногир, ул Чибирова	Пригородный	15:08:0210174:8	0030020000000 Земли населенных пунктов	Индивидуальное жилищное строительство	13	02.0.10	801	669,85	536 549,85
35367	Республика Северная Осетия-Алания, Пригородный р-н, с Ногир, ул Остаева, 15	Пригородный	15:08:0210175:1	0030020000000 Земли населенных пунктов	Для ведения личного подсобного хозяйства	13	02.0.20	730	669,85	488 990,50
35368	Республика Северная Осетия-Алания, Пригородный р-н, с Ногир, ул Чибирова, 34	Пригородный	15:08:0210175:10	0030020000000 Земли населенных пунктов	Для ведения личного подсобного хозяйства	13	02.0.20	817	669,85	547 267,45
35369	Республика Северная Осетия-Алания, Пригородный р-н, с Ногир, ул Чибирова, 46	Пригородный	15:08:0210175:169	0030020000000 Земли населенных пунктов	для ведения личного подсобного хозяйств	13	02.0.20	960	669,85	643 056,00
35370	Республика Северная Осетия - Алания, Пригородный р-н, с. Ногир, ул Чибирова, 42	Пригородный	15:08:0210175:170	0030020000000 Земли населенных пунктов	Для ведения личного подсобного хозяйства	13	02.0.20	900	669,85	602 865,00
35371	Республика Северная Осетия-Алания, Пригородный р-н, с Ногир, ул Остаева, 33	Пригородный	15:08:0210175:171	0030020000000 Земли населенных пунктов	Для ведения личного подсобного хозяйства	13	02.0.20	923	669,85	618 271,55
35372	Республика Северная Осетия - Алания, р-н Пригородный, с. Ногир, ул. Остаева, 29	Пригородный	15:08:0210175:172	0030020000000 Земли населенных пунктов	Для ведения личного подсобного хозяйства	13	02.0.20	647	669,85	433 392,95
35373	Республика Северная Осетия-Алания, район Пригородный, с Ногир, ул Остаева, 31	Пригородный	15:08:0210175:173	0030020000000 Земли населенных пунктов	Для ведения личного подсобного хозяйства	13	02.0.20	727	669,85	486 980,95
35374	Республика Северная Осетия-Алания, район Пригородный, с Ногир, ул Чибирова, 32	Пригородный	15:08:0210175:174	0030020000000 Земли населенных пунктов	Для ведения личного подсобного хозяйства	13	02.0.20	700	669,85	468 895,00
35375	Республика Северная Осетия-Алания, район Пригородный, с.Ногир, ул.Чибирова, 54	Пригородный	15:08:0210175:175	0030020000000 Земли населенных пунктов	Для ведения личного подсобного хозяйства	13	02.0.20	1 056	669,85	707 361,60
35376	Российская Федерация, Республика Северная Осетия - Алания, Пригородный р-н, с. Ногир, ул. Чибирова, 58	Пригородный	15:08:0210175:176	0030020000000 Земли населенных пунктов	Для ведения личного подсобного хозяйства	13	02.0.20	1 400	669,85	937 790,00
35377	Респ Северная Осетия - Алания, Пригородный р-н, с Ногир, ул Чибирова	Пригородный	15:08:0210175:185	0030020000000 Земли населенных пунктов	Для ведения личного подсобного хозяйства	13	02.0.20	626	669,85	419 326,10
35378	Респ Северная Осетия - Алания, Пригородный р-н, с Ногир, ул Чибирова	Пригородный	15:08:0210175:186	0030020000000 Земли населенных пунктов	Для ведения личного подсобного хозяйства	13	02.0.20	400	669,85	267 940,00
35379	Республика Северная Осетия-Алания, Пригородный р-н, с Ногир, ул Остаева, 39	Пригородный	15:08:0210175:2	0030020000000 Земли населенных пунктов	Для ведения личного подсобного хозяйства	13	02.0.20	839	669,85	562 004,15
35380	Северная Осетия - Алания респ, р-н Пригородный, с. Ногир, ул. Чибирова,40	Пригородный	15:08:0210175:27	0030020000000 Земли населенных пунктов	Для ведения личного подсобного хозяйства	13	02.0.20	1 040	669,85	696 644,00
35381	Республика Северная Осетия-Алания, Пригородный р-н, с Ногир, ул Остаева, 41	Пригородный	15:08:0210175:3	0030020000000 Земли населенных пунктов	Для ведения личного подсобного хозяйства	13	02.0.20	785	669,85	525 832,25
35382	Северная Осетия - Алания респ, р-н Пригородный, с Ногир, ул Чибирова, 52	Пригородный	15:08:0210175:33	0030020000000 Земли населенных пунктов	Для ведения личного подсобного хозяйства	13	02.0.20	1 206	669,85	807 839,10
35383	Республика Северная Осетия-Алания, Пригородный р-н, с Ногир, ул Остаева, 21	Пригородный	15:08:0210175:4	0030020000000 Земли населенных пунктов	Для ведения личного подсобного хозяйства	13	02.0.20	669	669,85	448 129,65
35384	Республика Северная Осетия-Алания, р-н Пригородный, с Ногир, ул Остаева, 17	Пригородный	15:08:0210175:42	0030020000000 Земли населенных пунктов	Для ведения личного подсобного хозяйства	13	02.0.20	648	669,85	434 062,80
35385	Республика Северная Осетия-Алания, р-н Пригородный, с Ногир, ул. Чибирова, 50	Пригородный	15:08:0210175:44	0030020000000 Земли населенных пунктов	Для ведения личного подсобного хозяйства	13	02.0.20	991	669,85	663 821,35
35386	Республика Северная Осетия-Алания, р-н Пригородный, с Ногир, ул. Остаева, 45	Пригородный	15:08:0210175:46	0030020000000 Земли населенных пунктов	Для ведения личного подсобного хозяйства	13	02.0.20	682	669,85	456 837,70
35387	Республика Северная Осетия-Алания, Пригородный р-н, с Ногир, ул Остаева, 43	Пригородный	15:08:0210175:47	0030020000000 Земли населенных пунктов	Для ведения личного подсобного хозяйства	13	02.0.20	1 018	669,85	681 907,30
35388	Республика Северная Осетия-Алания, Пригородный р-н, с Ногир, ул Остаева, 13	Пригородный	15:08:0210175:48	0030020000000 Земли населенных пунктов	Для ведения личного подсобного хозяйства	13	02.0.20	795	669,85	532 530,75
35389	Республика Северная Осетия-Алания, Пригородный р-н, с Ногир, ул Остаева, 19	Пригородный	15:08:0210175:5	0030020000000 Земли населенных пунктов	Для ведения личного подсобного хозяйства	13	02.0.20	655	669,85	438 751,75
35390	Республика Северная Осетия-Алания, р-н Пригородный, с Ногир, ул. Чибирова, 56	Пригородный	15:08:0210175:50	0030020000000 Земли населенных пунктов	Для ведения личного подсобного хозяйства	13	02.0.20	1 059	669,85	709 371,15
35391	Республика Северная Осетия-Алания, р-н Пригородный, с Ногир, ул Остаева, 35	Пригородный	15:08:0210175:52	0030020000000 Земли населенных пунктов	Для ведения личного подсобного хозяйства	13	02.0.20	831	669,85	556 645,35
35392	Республика Северная Осетия-Алания, р-н Пригородный, с. Ногир, ул. Остаева, 37	Пригородный	15:08:0210175:53	0030020000000 Земли населенных пунктов	Для ведения личного подсобного хозяйства	13	02.0.20	959	669,85	642 386,15
35393	Республика Северная Осетия-Алания, р-н Пригородный, с Ногир, ул. Чибирова, 48	Пригородный	15:08:0210175:54	0030020000000 Земли населенных пунктов	Для ведения личного подсобного хозяйства	13	02.0.20	710	669,85	475 593,50
35394	Республика Северная Осетия-Алания, р-н Пригородный, с Ногир, ул. Чибирова, 60	Пригородный	15:08:0210175:55	0030020000000 Земли населенных пунктов	Для ведения личного подсобного хозяйства	13	02.0.20	1 065	669,85	713 390,25
35395	Республика Северная Осетия-Алания, р-н Пригородный, с. Ногир, ул. Остаева, 27	Пригородный	15:08:0210175:58	0030020000000 Земли населенных пунктов	Для ведения личного подсобного хозяйства	13	02.0.20	807	669,85	540 568,95
35396	Республика Северная Осетия-Алания, Пригородный р-н, с Ногир, ул Чибирова, 44	Пригородный	15:08:0210175:6	0030020000000 Земли населенных пунктов	Для ведения личного подсобного хозяйства	13	02.0.20	923	669,85	618 271,55
35397	Республика Северная Осетия-Алания, Пригородный р-н, с Ногир, ул Остаева, 25	Пригородный	15:08:0210175:7	0030020000000 Земли населенных пунктов	Для ведения личного подсобного хозяйства	13	02.0.20	416	669,85	278 657,60

№ п/п	Местоположение ЗУ	Район	Кадастровый номер ЗУ	Категория земель	Разрешенное использование по документу	Код вида разрешенного использования (в соответствии с классификатором видов разрешенного использования земельных участков)	Вид использования объектов недвижимости	Площадь	УПКС	КС
35398	Республика Северная Осетия-Алания, Пригородный р-н, с Ногир, ул Остаева, 47	Пригородный	15:08:0210175:8	003002000000 Земли населенных пунктов	Для ведения личного подсобного хозяйства	13	02:02:0	987	669,85	661 141,95
35399	Республика Северная Осетия-Алания, Пригородный р-н, с Ногир, ул Остаева, 23	Пригородный	15:08:0210175:9	003002000000 Земли населенных пунктов	Для ведения личного подсобного хозяйства	13	02:02:0	779	669,85	521 813,15
35400	Респ. Северная Осетия - Алания, р-н Пригородный, с. Ногир, ул. Кочиева, 1	Пригородный	15:08:0210176:1	003002000000 Земли населенных пунктов	Для ведения личного подсобного хозяйства	13	02:02:0	446	669.85	298 753.10
35401	Северная Осетия - Алания респ, р-н Пригородный, с Ногир, ул Кочиева, 21	Пригородный	15:08:0210176:10	003002000000 Земли населенных пунктов	Для ведения личного подсобного хозяйства	13	02:02:0	621	669.85	415 976.85
35402	Респ. Северная Осетия - Алания, р-н Пригородный, с Ногир, ул Кочиева, 23	Пригородный	15:08:0210176:11	003002000000 Земли населенных пунктов	Для ведения личного подсобного хозяйства	13	02:02:0	665	669,85	445 450,25
35403	Респ. Северная Осетия - Алания, р-н Пригородный, с. Ногир, ул. Кочиева, 25	Пригородный	15:08:0210176:12	003002000000 Земли населенных пунктов	Для ведения личного подсобного хозяйства	13	02:02:0	670	669,85	448 799,50
35404	Респ. Северная Осетия - Алания, р-н Пригородный, с. Ногир, ул. Остаева, дом 4	Пригородный	15:08:0210176:14	003002000000 Земли населенных пунктов	для строительства жилого дома и ведения личного подсобного хозяйства	13	02:01:0	1 307	669.85	875 493.95
35405	Респ. Северная Осетия - Алания, р-н Пригородный, с Ногир, ул Остаева, дом 2	Пригородный	15:08:0210176:15	003002000000 Земли населенных пунктов	Индивидуальное жилищное строительство	13	02:01:0	2 146	669.85	1 437 498,10
35406	Республика Северная Осетия-Алания, район Пригородный, с Ногир, ул Остаева, 2 "д"	Пригородный	15:08:0210176:154	003002000000 Земли населенных пунктов	Для ведения личного подсобного хозяйства	13	02:02:0	400	669,85	267 940,00
35407	Республика Северная Осетия - Алания, Пригородный район, с. Ногир, ул. Кочиева, 5-б	Пригородный	15:08:0210176:157	003002000000 Земли населенных пунктов	Для ведения личного подсобного хозяйства	13	02:02:0	550	669,85	368 417,50
35408	Северная Осетия - Алания респ, р-н Пригородный, с Ногир, ул Кочиева, 1-а	Пригородный	15:08:0210176:16	003002000000 Земли населенных пунктов	Для ведения личного подсобного хозяйства	13	02:02:0	399	669.85	267 270.15
35409	Респ. Северная Осетия - Алания, р-н Пригородный, с Ногир, ул Кочиева, дом 5-а	Пригородный	15:08:0210176:17	003002000000 Земли населенных пунктов	Для ведения личного подсобного хозяйства	13	02:02:0	314	669.85	210 332.90
35410	Российская Федерация, Республика Северная Осетия-Алания, Пригородный район, с Ногир, ул Кочиева, 7а	Пригородный	15:08:0210176:177	003002000000 Земли населенных пунктов	Индивидуальное жилищное строительство	13	02:01:0	555	669,85	371 766,75
35411	Российская Федерация, Республика Северная Осетия-Алания, Пригородный район, с. Ногир, ул. Кочиева, 7	Пригородный	15:08:0210176:178	003002000000 Земли населенных пунктов	Индивидуальное жилищное строительство	13	02:01:0	654	669,85	438 081,90
35412	Респ. Северная Осетия - Алания, р-н Пригородный, с. Ногир, ул. Кочиева, дом 5	Пригородный	15:08:0210176:18	003002000000 Земли населенных пунктов	Для ведения личного подсобного хозяйства	13	02:02:0	552	669.85	369 757.20
35413	Респ. Северная Осетия - Алания, р-н Пригородный, с Ногир, ул Кочиева, дом 3	Пригородный	15:08:0210176:2	003002000000 Земли населенных пунктов	Для ведения личного подсобного хозяйства	13	02:02:0	848	669.85	568 032.80
35414	Республика Северная Осетия - Алания, Пригородный район, с Ногир, ул Кочиева, 29	Пригородный	15:08:0210176:38	003002000000 Земли населенных пунктов	Для ведения личного подсобного хозяйства	13	02:02:0	640	669,85	428 704,00
35415	Республика Северная Осетия-Алания, р-н Пригородный, с. Ногир, ул. Кочиева, 9	Пригородный	15:08:0210176:4	003002000000 Земли населенных пунктов	Для ведения личного подсобного хозяйства	13	02:02:0	1 197	669,85	801 810,45
35416	Республика Северная Осетия-Алания, р-н Пригородный, с Ногир, ул Кочиева, 1 "г"	Пригородный	15:08:0210176:42	003002000000 Земли населенных пунктов	Для ведения личного подсобного хозяйства	13	02:02:0	400	669.85	267 940.00
35417	Республика Северная Осетия-Алания, р-н Пригородный, с Ногир, ул. Остаева, 2 "в"	Пригородный	15:08:0210176:43	003002000000 Земли населенных пунктов	Для ведения личного подсобного хозяйства	13	02:02:0	500	669.85	334 925.00
35418	Респ. Северная Осетия - Алания, р-н Пригородный, с Ногир, ул Кочиева, 11	Пригородный	15:08:0210176:5	003002000000 Земли населенных пунктов	Для ведения личного подсобного хозяйства	13	02:02:0	1 183	669,85	792 432,55
35419	Респ. Северная Осетия - Алания, р-н Пригородный, с. Ногир, ул. Кочиева, 13	Пригородный	15:08:0210176:6	003002000000 Земли населенных пунктов	Для ведения личного подсобного хозяйства	13	02:02:0	1 471	669,85	985 349,35
35420	Респ. Северная Осетия - Алания, р-н Пригородный, с. Ногир, ул. Кочиева, дом 15	Пригородный	15:08:0210176:7	003002000000 Земли населенных пунктов	Для ведения личного подсобного хозяйства	13	02:02:0	1 067	669.85	714 729.95
35421	Респ. Северная Осетия - Алания, р-н Пригородный, с Ногир, ул Кочиева, 17	Пригородный	15:08:0210176:8	003002000000 Земли населенных пунктов	Для ведения личного подсобного хозяйства	13	02:02:0	1 078	669.85	722 098.30
35422	Респ. Северная Осетия - Алания, р-н Пригородный, с. Ногир, ул. Кочиева, дом 19	Пригородный	15:08:0210176:9	003002000000 Земли населенных пунктов	ИЖС	13	02:01:0	576	669,85	385 833,60
35423	Респ. Северная Осетия - Алания, р-н Пригородный, с. Ногир, ул. Кочиева, дом 88	Пригородный	15:08:0210177:1	003002000000 Земли населенных пунктов	под существующим жилым домом и приусадебным участком	13	02:01:0	600	669,85	401 910,00
35424	Республика Северная Осетия-Алания, Пригородный р-н, с Ногир, ул Дзиоева, 21	Пригородный	15:08:0210177:10	003002000000 Земли населенных пунктов	Индивидуальное жилищное строительство	13	02:01:0	648	669.85	434 062.80
35425	Республика Северная Осетия-Алания, Пригородный р-н, с Ногир, ул Дзиоева, 23	Пригородный	15:08:0210177:11	003002000000 Земли населенных пунктов	Индивидуальное жилищное строительство	13	02:01:0	644	669.85	431 383.40
35426	Республика Северная Осетия-Алания, Пригородный р-н, с Ногир, ул Дзиоева, 25	Пригородный	15:08:0210177:12	003002000000 Земли населенных пунктов	Для ведения личного подсобного хозяйства	13	02:02:0	644	669,85	431 383,40
35427	Республика Северная Осетия-Алания, Пригородный р-н, с Ногир, ул Дзиоева, 27	Пригородный	15:08:0210177:13	003002000000 Земли населенных пунктов	Индивидуальное жилищное строительство	13	02:01:0	654	669,85	438 081,90
35428	Республика Северная Осетия-Алания, Пригородный р-н, с Ногир, ул Дзиоева, 29	Пригородный	15:08:0210177:14	003002000000 Земли населенных пунктов	Для ведения личного подсобного хозяйства	13	02:02:0	643	669.85	430 713.55
35429	Республика Северная Осетия-Алания, Пригородный р-н, с Ногир, ул Дзиоева, 31	Пригородный	15:08:0210177:15	003002000000 Земли населенных пунктов	Для ведения личного подсобного хозяйства	13	02:02:0	663	669.85	444 110.55
35430	Республика Северная Осетия-Алания, Пригородный р-н, с Ногир, ул Дзиоева, 33	Пригородный	15:08:0210177:16	003002000000 Земли населенных пунктов	Для ведения личного подсобного хозяйства	13	02:02:0	645	669,85	432 053,25
35431	Республика Северная Осетия-Алания, Пригородный р-н, с Ногир, ул Дзиоева, 35	Пригородный	15:08:0210177:17	003002000000 Земли населенных пунктов	Для ведения личного подсобного хозяйства	13	02:02:0	655	669,85	438 751,75
35432	Республика Северная Осетия-Алания, Пригородный р-н, с Ногир, ул Дзиоева, 37	Пригородный	15:08:0210177:18	003002000000 Земли населенных пунктов	Для ведения личного подсобного хозяйства	13	02:02:0	651	669.85	436 072.35
35433	Республика Северная Осетия-Алания, Пригородный р-н, с Ногир, ул Дзиоева, 39	Пригородный	15:08:0210177:19	003002000000 Земли населенных пунктов	Для ведения личного подсобного хозяйства	13	02:02:0	646	669.85	432 723.10
35434	Республика Северная Осетия-Алания, Пригородный р-н, с Ногир, ул Дзиоева, 41	Пригородный	15:08:0210177:20	003002000000 Земли населенных пунктов	Для ведения личного подсобного хозяйства	13	02:02:0	636	669,85	426 024,60
35435	Республика Северная Осетия-Алания, Пригородный р-н, с Ногир, ул Дзиоева, 43	Пригородный	15:08:0210177:21	003002000000 Земли населенных пунктов	Для ведения личного подсобного хозяйства	13	02:02:0	652	669,85	436 742,20
35436	Республика Северная Осетия-Алания, Пригородный р-н, с. Ногир, ул. Дзиоева, 7	Пригородный	15:08:0210177:218	003002000000 Земли населенных пунктов	Для ведения личного подсобного хозяйства	13	02:02:0	308	669.85	206 343.80
35437	Республика Северная Осетия-Алания, Пригородный р-н, с. Ногир, ул. Дзиоева, 7а	Пригородный	15:08:0210177:219	003002000000 Земли населенных пунктов	Для ведения личного подсобного хозяйства	13	02:02:0	306	669.85	204 974.10

№ п/п	Местоположение ЗУ	Район	Кадастровый номер ЗУ	Категория земель	Разрешенное использование по документу	Код вида разрешенного использования (в соответствии с классификатором видов разрешенного использования земельных участков)	Вид использования объектов недвижимости	Площадь	УПКС	КС
35438	Республика Северная Осетия-Алания, Пригородный р-н, с Ногир, ул Джиоева, 45	Пригородный	15:08:021017:22	003002000000 Земли населенных пунктов	Для ведения личного подсобного хозяйства	13	02:0:20	750	669,85	502 387,50
35439	Республика Северная Осетия-Алания, Пригородный р-н, с Ногир, ул Остаева, 8	Пригородный	15:08:021017:23	003002000000 Земли населенных пунктов	Для ведения личного подсобного хозяйства	13	02:0:20	706	669,85	472 914,10
35440	Республика Северная Осетия-Алания, Пригородный р-н, с Ногир, ул Кочиева, 38	Пригородный	15:08:021017:24	003002000000 Земли населенных пунктов	Для ведения личного подсобного хозяйства	13	02:0:20	636	669,85	426 024,60
35441	Республика Северная Осетия-Алания, Пригородный р-н, с Ногир, ул Кочиева, 36	Пригородный	15:08:021017:25	003002000000 Земли населенных пунктов	Индивидуальное жилищное строительство	13	02:0:10	655	669,85	438 751,75
35442	Республика Северная Осетия-Алания, Пригородный р-н, с Ногир, ул Кочиева, 34	Пригородный	15:08:021017:26	003002000000 Земли населенных пунктов	Для ведения личного подсобного хозяйства	13	02:0:20	640	669,85	428 704,00
35443	Республика Северная Осетия-Алания, Пригородный р-н, с Ногир, ул Кочиева, 32	Пригородный	15:08:021017:27	003002000000 Земли населенных пунктов	Для ведения личного подсобного хозяйства	13	02:0:20	638	669,85	427 364,30
35444	Республика Северная Осетия-Алания, Пригородный р-н, с Ногир, ул Кочиева, 30	Пригородный	15:08:021017:28	003002000000 Земли населенных пунктов	Для ведения личного подсобного хозяйства	13	02:0:20	672	669,85	450 139,20
35445	Республика Северная Осетия-Алания, Пригородный р-н, с Ногир, ул Кочиева, 28	Пригородный	15:08:021017:29	003002000000 Земли населенных пунктов	Для индивидуальной жилой застройки	13	02:0:10	670	669,85	448 799,50
35446	Республика Северная Осетия-Алания, Пригородный р-н, с Ногир, ул Кочиева, 26	Пригородный	15:08:021017:30	003002000000 Земли населенных пунктов	Индивидуальное жилищное строительство	13	02:0:10	653	669,85	437 412,05
35447	Республика Северная Осетия-Алания, Пригородный р-н, с Ногир, ул Кочиева, 24	Пригородный	15:08:021017:31	003002000000 Земли населенных пунктов	Для ведения личного подсобного хозяйства	13	02:0:20	653	669,85	437 412,05
35448	Республика Северная Осетия-Алания, Пригородный р-н, с Ногир, ул Кочиева, 22	Пригородный	15:08:021017:32	003002000000 Земли населенных пунктов	Для ведения личного подсобного хозяйства	13	02:0:20	635	669,85	425 354,75
35449	Республика Северная Осетия-Алания, Пригородный р-н, с Ногир, ул Кочиева, 20	Пригородный	15:08:021017:33	003002000000 Земли населенных пунктов	Для ведения личного подсобного хозяйства	13	02:0:20	625	669,85	418 656,25
35450	Республика Северная Осетия-Алания, Пригородный р-н, с Ногир, ул Кочиева, 18	Пригородный	15:08:021017:34	003002000000 Земли населенных пунктов	Для ведения личного подсобного хозяйства	13	02:0:20	645	669,85	432 053,25
35451	Республика Северная Осетия-Алания, Пригородный р-н, с Ногир, ул Кочиева, 16	Пригородный	15:08:021017:35	003002000000 Земли населенных пунктов	Индивидуальное жилищное строительство	13	02:0:10	653	669,85	437 412,05
35452	Республика Северная Осетия-Алания, Пригородный р-н, с Ногир, ул Кочиева, 14	Пригородный	15:08:021017:36	003002000000 Земли населенных пунктов	Для ведения личного подсобного хозяйства	13	02:0:20	656	669,85	439 421,60
35453	Республика Северная Осетия-Алания, Пригородный р-н, с Ногир, ул Кочиева, 12	Пригородный	15:08:021017:37	003002000000 Земли населенных пунктов	Для ведения личного подсобного хозяйства	13	02:0:20	651	669,85	436 072,35
35454	Республика Северная Осетия-Алания, Пригородный р-н, с Ногир, ул Кочиева, 10	Пригородный	15:08:021017:38	003002000000 Земли населенных пунктов	Для ведения личного подсобного хозяйства	13	02:0:20	637	669,85	426 694,45
35455	Республика Северная Осетия-Алания, Пригородный р-н, с Ногир, ул Кочиева, 8	Пригородный	15:08:021017:39	003002000000 Земли населенных пунктов	Для ведения личного подсобного хозяйства	13	02:0:20	666	669,85	446 120,10
35456	Республика Северная Осетия-Алания, Пригородный р-н, с Ногир, ул Джиоева, 9	Пригородный	15:08:021017:4	003002000000 Земли населенных пунктов	Для ведения личного подсобного хозяйства	13	02:0:20	665	669,85	445 450,25
35457	Республика Северная Осетия-Алания, Пригородный р-н, с Ногир, ул Кочиева, 6	Пригородный	15:08:021017:40	003002000000 Земли населенных пунктов	Для ведения личного подсобного хозяйства	13	02:0:20	685	669,85	458 847,25
35458	Республика Северная Осетия-Алания, Пригородный р-н, с Ногир, ул Кочиева, 4	Пригородный	15:08:021017:41	003002000000 Земли населенных пунктов	для ведения личного подсобного хозяйства	13	02:0:20	641	669,85	429 373,85
35459	Республика Северная Осетия-Алания, Пригородный р-н, с Ногир, ул Кочиева, 2	Пригородный	15:08:021017:42	003002000000 Земли населенных пунктов	Индивидуальное жилищное строительство	13	02:0:10	695	669,85	465 545,75
35460	Республика Северная Осетия-Алания, Пригородный р-н, с Ногир, ул Джиоева, 5	Пригородный	15:08:021017:43	003002000000 Земли населенных пунктов	Для ведения личного подсобного хозяйства	13	02:0:20	610	669,85	408 608,50
35461	Республика Северная Осетия-Алания, Пригородный р-н, с Ногир, ул Джиоева, 3	Пригородный	15:08:021017:44	003002000000 Земли населенных пунктов	Для переработки животноводческой продукции	1	01:0:50	7 610	277,99	2 115 503,90
35462	Республика Северная Осетия-Алания, Пригородный р-н, с Ногир, ул Джиоева, 5а	Пригородный	15:08:021017:45	003002000000 Земли населенных пунктов	Для ведения личного подсобного хозяйства	13	02:0:20	549	669,85	367 747,65
35463	Республика Северная Осетия-Алания, Пригородный р-н, с Ногир, ул Джиоева, 11	Пригородный	15:08:021017:5	003002000000 Земли населенных пунктов	Для ведения личного подсобного хозяйства	13	02:0:20	653	669,85	437 412,05
35464	Республика Северная Осетия-Алания, Пригородный р-н, с Ногир, ул Джиоева, 13	Пригородный	15:08:021017:6	003002000000 Земли населенных пунктов	Для ведения личного подсобного хозяйства	13	02:0:20	638	669,85	427 364,30
35465	Республика Северная Осетия-Алания, Пригородный р-н, с Ногир, ул Джиоева, 15	Пригородный	15:08:021017:7	003002000000 Земли населенных пунктов	Для ведения личного подсобного хозяйства	13	02:0:20	646	669,85	432 723,10
35466	Республика Северная Осетия-Алания, Пригородный р-н, с Ногир, ул Остаева, 10	Пригородный	15:08:021017:75	003002000000 Земли населенных пунктов	Для ведения личного подсобного хозяйства	13	02:0:20	676	669,85	452 818,60
35467	Республика Северная Осетия-Алания, Пригородный р-н, с Ногир, ул Джиоева, 17	Пригородный	15:08:021017:8	003002000000 Земли населенных пунктов	Для ведения личного подсобного хозяйства	13	02:0:20	648	669,85	434 062,80
35468	Республика Северная Осетия-Алания, Пригородный р-н, с Ногир, ул Джиоева, 19	Пригородный	15:08:021017:9	003002000000 Земли населенных пунктов	Индивидуальное жилищное строительство	13	02:0:10	643	669,85	430 713,55
35469	Респ. Северная Осетия - Алания, р-н Пригородный, с Ногир, ул Джиоевская, 51	Пригородный	15:08:021017:81	003002000000 Земли населенных пунктов	Для ведения личного подсобного хозяйства	13	02:0:20	838	669,85	561 334,30
35470	Респ. Северная Осетия - Алания, р-н Пригородный, с Ногир, ул Джиоевская,33	Пригородный	15:08:021017:810	003002000000 Земли населенных пунктов	Для ведения личного подсобного хозяйства	13	02:0:20	636	669,85	426 024,60
35471	Респ. Северная Осетия - Алания, р-н Пригородный, с. Ногир, ул. Джиоевская, 31	Пригородный	15:08:021017:811	003002000000 Земли населенных пунктов	Для ведения личного подсобного хозяйства	13	02:0:20	655	669,85	438 751,75
35472	Респ. Северная Осетия - Алания, р-н Пригородный, с. Ногир, ул. Джиоевская, 29	Пригородный	15:08:021017:812	003002000000 Земли населенных пунктов	Для ведения личного подсобного хозяйства	13	02:0:20	661	669,85	442 770,85
35473	Респ. Северная Осетия - Алания, р-н Пригородный, с Ногир, ул Джиоевская, 27	Пригородный	15:08:021017:813	003002000000 Земли населенных пунктов	Для ведения личного подсобного хозяйства	13	02:0:20	623	669,85	417 316,55
35474	Респ. Северная Осетия - Алания, р-н Пригородный, с Ногир, ул Джиоевская, 25	Пригородный	15:08:021017:814	003002000000 Земли населенных пунктов	Для ведения личного подсобного хозяйства	13	02:0:20	647	669,85	433 392,95
35475	Респ. Северная Осетия - Алания, р-н Пригородный, с. Ногир, ул. Джиоевская, 23	Пригородный	15:08:021017:815	003002000000 Земли населенных пунктов	Для ведения личного подсобного хозяйства	13	02:0:20	640	669,85	428 704,00
35476	Респ. Северная Осетия - Алания, р-н Пригородный, с. Ногир, ул. Джиоевская, 21	Пригородный	15:08:021017:816	003002000000 Земли населенных пунктов	Для ведения личного подсобного хозяйства	13	02:0:20	615	669,85	411 957,75
35477	Респ. Северная Осетия - Алания, р-н Пригородный, с. Ногир, ул. Джиоевская, 19	Пригородный	15:08:021017:817	003002000000 Земли населенных пунктов	Для ведения личного подсобного хозяйства	13	02:0:20	554	669,85	371 096,90

№ п/п	Местоположение ЗУ	Район	Кадастровый номер ЗУ	Категория земель	Разрешенное использование по документу	Код вида разрешенного использования (в соответствии с классификатором видов разрешенного использования земельных участков)	Вид использования объектов недвижимости	Площадь	УПКС	КС
35478	Респ. Северная Осетия - Алания, р-н Пригородный, с. Ногир, ул. Дзиоева, 17	Пригородный	15:08:021017 8:18	003002000000 Земли населенных пунктов	Индивидуальное жилищное строительство	13	02:0:10	745	669,85	499 038,25
35479	Респ. Северная Осетия - Алания, р-н Пригородный, с. Ногир, ул. Дзиоева,15	Пригородный	15:08:021017 8:19	003002000000 Земли населенных пунктов	Для ведения личного подсобного хозяйства	13	02:0:20	660	669,85	442 101,00
35480	Респ. Северная Осетия - Алания, р-н Пригородный, с. Ногир, ул. Дзиоева, дом 49	Пригородный	15:08:021017 8:2	003002000000 Земли населенных пунктов	Для ведения личного подсобного хозяйства	13	02:0:20	636	669,85	426 024,60
35481	Респ. Северная Осетия - Алания, р-н Пригородный, с. Ногир, ул. Дзиоева, 13	Пригородный	15:08:021017 8:20	003002000000 Земли населенных пунктов	Для ведения личного подсобного хозяйства	13	02:0:20	793	669,85	531 191,05
35482	Северная Осетия - Алания респ. р-н Пригородный, с Ногир, ул Джинкаева, 11	Пригородный	15:08:021017 8:21	003002000000 Земли населенных пунктов	Для ведения личного подсобного хозяйства	13	02:0:20	732	669,85	490 330,20
35483	Северная Осетия - Алания респ. р-н Пригородный. с Ногир, ул Джинкаева. 9	Пригородный	15:08:021017 8:22	003002000000 Земли населенных пунктов	Для ведения личного подсобного хозяйства	13	02:0:20	714	669,85	478 272,90
35484	Респ. Северная Осетия - Алания, р-н Пригородный, с. Ногир, ул. Дзиоева,7	Пригородный	15:08:021017 8:23	003002000000 Земли населенных пунктов	Индивидуальное жилищное строительство	13	02:0:10	695	669,85	465 545,75
35485	Респ. Северная Осетия - Алания, р-н Пригородный, с. Ногир, ул. Дзиоева, 5	Пригородный	15:08:021017 8:24	003002000000 Земли населенных пунктов	Для ведения личного подсобного хозяйства	13	02:0:20	818	669,85	547 937,30
35486	Респ. Северная Осетия - Алания, р-н Пригородный, с. Ногир, ул. Дзиоева, дом 3	Пригородный	15:08:021017 8:25	003002000000 Земли населенных пунктов	Для ведения личного подсобного хозяйства	13	02:0:20	1 009	669,85	675 878,65
35487	Респ. Северная Осетия - Алания, р-н Пригородный, с. Ногир, ул. Дзиоева, дом 1	Пригородный	15:08:021017 8:26	003002000000 Земли населенных пунктов	Для ведения личного подсобного хозяйства	13	02:0:20	1 268	669,85	849 369,80
35488	Респ. Северная Осетия - Алания, р-н Пригородный, с. Ногир, ул. Дзиоева, 2	Пригородный	15:08:021017 8:27	003002000000 Земли населенных пунктов	Для ведения личного подсобного хозяйства	13	02:0:20	700	669,85	468 895,00
35489	Респ. Северная Осетия - Алания, р-н Пригородный, с. Ногир, ул. Дзиоева, 4	Пригородный	15:08:021017 8:28	003002000000 Земли населенных пунктов	Для ведения личного подсобного хозяйства	13	02:0:20	687	669,85	460 186,95
35490	Респ. Северная Осетия - Алания, р-н Пригородный, с. Ногир, ул. Дзиоева, 6	Пригородный	15:08:021017 8:29	003002000000 Земли населенных пунктов	Для ведения личного подсобного хозяйства	13	02:0:20	682	669,85	456 837,70
35491	Северная Осетия - Алания респ. р-н Пригородный. с. Ногир, ул. Дзиоева, 47	Пригородный	15:08:021017 8:3	003002000000 Земли населенных пунктов	Для ведения личного подсобного хозяйства	13	02:0:20	664	669,85	444 780,40
35492	Респ. Северная Осетия - Алания, р-н Пригородный, с. Ногир, ул. Дзиоева, 8	Пригородный	15:08:021017 8:30	003002000000 Земли населенных пунктов	Для ведения личного подсобного хозяйства	13	02:0:20	630	669,85	422 005,50
35493	Респ. Северная Осетия - Алания, р-н Пригородный, с. Ногир, ул. Дзиоева, 10	Пригородный	15:08:021017 8:31	003002000000 Земли населенных пунктов	Для ведения личного подсобного хозяйства	13	02:0:20	680	669,85	455 498,00
35494	Респ. Северная Осетия - Алания, р-н Пригородный, с. Ногир, ул. Дзиоева, 12	Пригородный	15:08:021017 8:32	003002000000 Земли населенных пунктов	Для ведения личного подсобного хозяйства	13	02:0:20	743	669,85	497 698,55
35495	Респ. Северная Осетия - Алания, р-н Пригородный, с. Ногир, ул. Дзиоева, 14	Пригородный	15:08:021017 8:33	003002000000 Земли населенных пунктов	Для ведения личного подсобного хозяйства	13	02:0:20	629	669,85	421 335,65
35496	Респ. Северная Осетия - Алания, р-н Пригородный, с. Ногир, ул. Дзиоева,16	Пригородный	15:08:021017 8:34	003002000000 Земли населенных пунктов	Для ведения личного подсобного хозяйства	13	02:0:20	635	669,85	425 354,75
35497	Респ. Северная Осетия - Алания, р-н Пригородный, с. Ногир, ул. Дзиоева, 18	Пригородный	15:08:021017 8:35	003002000000 Земли населенных пунктов	Для ведения личного подсобного хозяйства	13	02:0:20	637	669,85	426 694,45
35498	Респ. Северная Осетия - Алания, р-н Пригородный, с. Ногир, ул. Дзиоева, 20	Пригородный	15:08:021017 8:36	003002000000 Земли населенных пунктов	Для ведения личного подсобного хозяйства	13	02:0:20	649	669,85	434 732,65
35499	Респ. Северная Осетия - Алания, р-н Пригородный, с. Ногир, ул. Дзиоева, 22	Пригородный	15:08:021017 8:37	003002000000 Земли населенных пунктов	Для ведения личного подсобного хозяйства	13	02:0:20	635	669,85	424 015,05
35500	Респ. Северная Осетия - Алания, р-н Пригородный, с. Ногир, ул. Дзиоева, 24	Пригородный	15:08:021017 8:38	003002000000 Земли населенных пунктов	Индивидуальное жилищное строительство	13	02:0:10	644	669,85	431 383,40
35501	Респ. Северная Осетия - Алания, р-н Пригородный, с. Ногир, ул. Дзиоева, 26	Пригородный	15:08:021017 8:39	003002000000 Земли населенных пунктов	Индивидуальное жилищное строительство	13	02:0:10	643	669,85	430 713,55
35502	Респ. Северная Осетия - Алания, р-н Пригородный, с. Ногир, ул. Дзиоева, 45	Пригородный	15:08:021017 8:4	003002000000 Земли населенных пунктов	Для ведения личного подсобного хозяйства	13	02:0:20	659	669,85	441 431,15
35503	Респ. Северная Осетия - Алания, р-н Пригородный, с. Ногир, ул. Дзиоева, 28	Пригородный	15:08:021017 8:40	003002000000 Земли населенных пунктов	Для ведения личного подсобного хозяйства	13	02:0:20	640	669,85	428 704,00
35504	Респ. Северная Осетия - Алания, р-н Пригородный, с. Ногир, ул. Дзиоева,30	Пригородный	15:08:021017 8:41	003002000000 Земли населенных пунктов	Для ведения личного подсобного хозяйства	13	02:0:20	631	669,85	422 675,35
35505	Респ. Северная Осетия - Алания, р-н Пригородный, с. Ногир, ул. Дзиоева, 32	Пригородный	15:08:021017 8:42	003002000000 Земли населенных пунктов	Для ведения личного подсобного хозяйства	13	02:0:20	622	669,85	416 646,70
35506	Респ. Северная Осетия - Алания, р-н Пригородный, с. Ногир, ул. Дзиоева, 34	Пригородный	15:08:021017 8:43	003002000000 Земли населенных пунктов	Для ведения личного подсобного хозяйства	13	02:0:20	630	669,85	422 005,50
35507	Респ. Северная Осетия - Алания, р-н Пригородный, с. Ногир, ул. Дзиоева, 36	Пригородный	15:08:021017 8:44	003002000000 Земли населенных пунктов	Для ведения личного подсобного хозяйства	13	02:0:20	409	669,85	273 968,65
35508	Респ. Северная Осетия - Алания, р-н Пригородный, с. Ногир, ул. Дзиоева, 38	Пригородный	15:08:021017 8:45	003002000000 Земли населенных пунктов	Для ведения личного подсобного хозяйства	13	02:0:20	857	669,85	574 061,45
35509	Респ. Северная Осетия - Алания, р-н Пригородный, с. Ногир, ул. Дзиоева, 40	Пригородный	15:08:021017 8:46	003002000000 Земли населенных пунктов	Для ведения личного подсобного хозяйства	13	02:0:20	640	669,85	428 704,00
35510	Респ. Северная Осетия - Алания, р-н Пригородный, с. Ногир, ул. Дзиоева, 42	Пригородный	15:08:021017 8:47	003002000000 Земли населенных пунктов	Для индивидуального жилищного строительства	13	02:0:10	623	669,85	417 316,55
35511	Российская Федерация, Республика Северная Осетия - Алания, р-н Пригородный, с. Ногир, ул. Дзиоева, 44	Пригородный	15:08:021017 8:48	003002000000 Земли населенных пунктов	Для ведения личного подсобного хозяйства	13	02:0:20	651	669,85	436 072,35
35512	Северная Осетия - Алания респ. р-н Пригородный. с. Ногир, ул. Дзиоева, 46	Пригородный	15:08:021017 8:49	003002000000 Земли населенных пунктов	Для ведения личного подсобного хозяйства	13	02:0:20	629	669,85	421 335,65
35513	Респ. Северная Осетия - Алания, р-н Пригородный, с. Ногир, ул. Дзиоева, 43	Пригородный	15:08:021017 8:5	003002000000 Земли населенных пунктов	Для ведения личного подсобного хозяйства	13	02:0:20	653	669,85	437 412,05
35514	Северная Осетия - Алания респ. р-н Пригородный, с Ногир, ул Дзиоева, 48	Пригородный	15:08:021017 8:50	003002000000 Земли населенных пунктов	Для ведения личного подсобного хозяйства	13	02:0:20	636	669,85	426 024,60
35515	Северная Осетия - Алания респ. р-н Пригородный. с. Ногир, ул. Дзиоева, 50	Пригородный	15:08:021017 8:51	003002000000 Земли населенных пунктов	Для ведения личного подсобного хозяйства	13	02:0:20	782	669,85	523 822,70
35516	Респ. Северная Осетия - Алания, р-н Пригородный, с. Ногир, ул. Дзиоева, 41	Пригородный	15:08:021017 8:6	003002000000 Земли населенных пунктов	Для ведения личного подсобного хозяйства	13	02:0:20	651	669,85	436 072,35
35517	Респ. Северная Осетия - Алания, р-н Пригородный, с. Ногир, ул. Дзиоева, 39	Пригородный	15:08:021017 8:7	003002000000 Земли населенных пунктов	Для ведения личного подсобного хозяйства	13	02:0:20	686	669,85	459 517,10

№ пп	Местоположение ЗУ	Район	Кадастровый номер ЗУ	Категория земель	Разрешенное использование по документу	Код вида разрешенного использования (в соответствии с классификатором видов разрешенного использования земельных участков)	Вид использования объектов недвижимости	Площадь	УПКС	КС
35518	Респ. Северная Осетия - Алания, р-н Пригородный, с. Ногир, ул. Джанаева, 37	Пригородный	15:08:0210178:8	003002000000 Земли населенных пунктов	Для эксплуатации существующего жилого дома и ведения личного подсобного хозяйства	13	02:0010	640	669,85	428 704,00
35519	Респ. Северная Осетия - Алания, р-н Пригородный, с. Ногир, ул. Джанаева, 35	Пригородный	15:08:0210178:9	003002000000 Земли населенных пунктов	Для ведения личного подсобного хозяйства	13	02:0020	664	669,85	444 780,40
35520	Республика Северная Осетия - Алания, Пригородный район, с Ногир, ул Остаева, 1а	Пригородный	15:08:0210178:91	003002000000 Земли населенных пунктов	Для эксплуатации нежилого здания (складское помещение)	6	06:0093	4 332	624,97	2 707 370,04
35521	Республика Северная Осетия-Алания, Пригородный р-н, с Ногир, ул Джанаева, 2	Пригородный	15:08:0210179:1	003002000000 Земли населенных пунктов	Для ведения личного подсобного хозяйства	13	02:0020	1 100	669,85	736 835,00
35522	Республика Северная Осетия-Алания, р-н Пригородный, с. Ногир, ул. Джанаева, 20	Пригородный	15:08:0210179:10	003002000000 Земли населенных пунктов	Для ведения личного подсобного хозяйства	13	02:0020	666	669,85	446 120,10
35523	Республика Северная Осетия-Алания, Пригородный р-н, с Ногир, ул Джанаева, 22	Пригородный	15:08:0210179:11	003002000000 Земли населенных пунктов	Для ведения личного подсобного хозяйства	13	02:0020	663	669,85	444 110,55
35524	Республика Северная Осетия-Алания, Пригородный р-н, с Ногир, ул Джанаева, 24	Пригородный	15:08:0210179:12	003002000000 Земли населенных пунктов	Для индивидуального жилищного строительства	13	02:0010	645	669,85	432 053,25
35525	Республика Северная Осетия-Алания, р-н Пригородный, с. Ногир, ул. Джанаева, 26	Пригородный	15:08:0210179:13	003002000000 Земли населенных пунктов	Для индивидуального жилищного строительства	13	02:0010	679	669,85	454 828,15
35526	Республика Северная Осетия-Алания, Пригородный р-н, с Ногир, ул Джанаева, 28	Пригородный	15:08:0210179:14	003002000000 Земли населенных пунктов	Для индивидуального жилищного строительства	13	02:0010	666	669,85	446 120,10
35527	Республика Северная Осетия-Алания, Пригородный р-н, с Ногир, ул Джанаева, 30	Пригородный	15:08:0210179:15	003002000000 Земли населенных пунктов	Для ведения личного подсобного хозяйства	13	02:0020	663	669,85	444 110,55
35528	Республика Северная Осетия-Алания, Пригородный р-н, с Ногир, ул Джанаева, 32	Пригородный	15:08:0210179:16	003002000000 Земли населенных пунктов	Для ведения личного подсобного хозяйства	13	02:0020	655	669,85	438 751,75
35529	Республика Северная Осетия-Алания, Пригородный р-н, с Ногир, ул Джанаева, 34	Пригородный	15:08:0210179:17	003002000000 Земли населенных пунктов	Для ведения личного подсобного хозяйства	13	02:0020	746	669,85	499 708,10
35530	Республика Северная Осетия-Алания, Пригородный р-н, с Ногир, ул Джанаева, 36	Пригородный	15:08:0210179:18	003002000000 Земли населенных пунктов	Для индивидуального жилищного строительства	13	02:0010	656	669,85	439 421,60
35531	Республика Северная Осетия-Алания, Пригородный р-н, с Ногир, ул Джанаева, 38	Пригородный	15:08:0210179:19	003002000000 Земли населенных пунктов	Для ведения личного подсобного хозяйства	13	02:0020	671	669,85	449 469,35
35532	Республика Северная Осетия-Алания, Пригородный р-н, с Ногир, ул Джанаева, 4	Пригородный	15:08:0210179:2	003002000000 Земли населенных пунктов	Для индивидуального жилищного строительства	13	02:0010	725	669,85	485 641,25
35533	Республика Северная Осетия-Алания, Пригородный р-н, с Ногир, ул Джанаева, 40	Пригородный	15:08:0210179:20	003002000000 Земли населенных пунктов	Для ведения личного подсобного хозяйства	13	02:0020	643	669,85	430 713,55
35534	Республика Северная Осетия-Алания, Пригородный р-н, с Ногир, ул Джанаева, 42	Пригородный	15:08:0210179:21	003002000000 Земли населенных пунктов	Для ведения личного подсобного хозяйства	13	02:0020	660	669,85	442 101,00
35535	Республика Северная Осетия-Алания, Пригородный р-н, с Ногир, ул Джанаева, 44	Пригородный	15:08:0210179:22	003002000000 Земли населенных пунктов	Для ведения личного подсобного хозяйства	13	02:0020	640	669,85	428 704,00
35536	Республика Северная Осетия-Алания, Пригородный р-н, с Ногир, ул Джанаева, 46	Пригородный	15:08:0210179:23	003002000000 Земли населенных пунктов	Для индивидуального жилищного строительства	13	02:0010	654	669,85	438 081,90
35537	Республика Северная Осетия-Алания, Пригородный р-н, с Ногир, ул Джанаева, 48	Пригородный	15:08:0210179:24	003002000000 Земли населенных пунктов	Для индивидуального жилищного строительства	13	02:0010	643	669,85	430 713,55
35538	Республика Северная Осетия-Алания, Пригородный р-н, с Ногир, ул Джанаева, 50	Пригородный	15:08:0210179:25	003002000000 Земли населенных пунктов	Для ведения личного подсобного хозяйства	13	02:0020	595	669,85	398 560,75
35539	Республика Северная Осетия-Алания, Пригородный р-н, с Ногир, ул Джанаева, 52	Пригородный	15:08:0210179:26	003002000000 Земли населенных пунктов	Для ведения личного подсобного хозяйства	13	02:0020	670	669,85	448 799,50
35540	Республика Северная Осетия-Алания, Пригородный р-н, с Ногир, ул Остаева, 14	Пригородный	15:08:0210179:27	003002000000 Земли населенных пунктов	Для ведения личного подсобного хозяйства	13	02:0020	682	669,85	456 837,70
35541	Российская Федерация, Республика Северная Осетия - Алания, Пригородный р-н, с Ногир, ул Цховребова	Пригородный	15:08:0210179:277	003002000000 Земли населенных пунктов	Для ведения личного подсобного хозяйства	13	02:0020	317	669,85	212 342,45
35542	Российская Федерация, Республика Северная Осетия - Алания, Пригородный р-н, с Ногир, ул Цховребова	Пригородный	15:08:0210179:278	003002000000 Земли населенных пунктов	Для ведения личного подсобного хозяйства	13	02:0020	457	669,85	306 121,45
35543	Республика Северная Осетия-Алания, Пригородный р-н, с Ногир, ул Цховребова, 67	Пригородный	15:08:0210179:28	003002000000 Земли населенных пунктов	Для индивидуального жилищного строительства	13	02:0010	912	669,85	610 903,20
35544	Республика Северная Осетия-Алания, Пригородный р-н, с Ногир, ул Цховребова, 65	Пригородный	15:08:0210179:29	003002000000 Земли населенных пунктов	Для индивидуального жилищного строительства	13	02:0010	752	669,85	503 727,20
35545	Республика Северная Осетия-Алания, Пригородный р-н, с Ногир, ул Джанаева, 6	Пригородный	15:08:0210179:3	003002000000 Земли населенных пунктов	Для индивидуального жилищного строительства	13	02:0010	741	669,85	496 358,85
35546	Республика Северная Осетия-Алания, Пригородный р-н, с Ногир, ул Цховребова, 63	Пригородный	15:08:0210179:30	003002000000 Земли населенных пунктов	Для индивидуального жилищного строительства	13	02:0010	762	669,85	510 425,70
35547	Республика Северная Осетия-Алания, район Пригородный, с.Ногир, ул.Цховребова, 61	Пригородный	15:08:0210179:31	003002000000 Земли населенных пунктов	Для ведения личного подсобного хозяйства	13	02:0020	787	669,85	527 171,95
35548	Республика Северная Осетия-Алания, Пригородный р-н, с Ногир, ул Цховребова, 59	Пригородный	15:08:0210179:32	003002000000 Земли населенных пунктов	Для ведения личного подсобного хозяйства	13	02:0020	791	669,85	529 851,35
35549	Республика Северная Осетия-Алания, Пригородный р-н, с Ногир, ул Цховребова, 57	Пригородный	15:08:0210179:33	003002000000 Земли населенных пунктов	Для индивидуального жилищного строительства	13	02:0010	910	669,85	609 563,50
35550	Республика Северная Осетия-Алания, Пригородный р-н, с Ногир, ул Цховребова, 55	Пригородный	15:08:0210179:34	003002000000 Земли населенных пунктов	Для индивидуального жилищного строительства	13	02:0010	865	669,85	579 420,25
35551	Республика Северная Осетия-Алания, Пригородный р-н, с Ногир, ул Цховребова, 53	Пригородный	15:08:0210179:35	003002000000 Земли населенных пунктов	Для ведения личного подсобного хозяйства	13	02:0020	827	669,85	553 965,95
35552	Республика Северная Осетия-Алания, Пригородный р-н, с Ногир, ул Цховребова, 51	Пригородный	15:08:0210179:36	003002000000 Земли населенных пунктов	Для ведения личного подсобного хозяйства	13	02:0020	826	669,85	553 296,10
35553	Республика Северная Осетия-Алания, Пригородный р-н, с Ногир, ул Цховребова, 49	Пригородный	15:08:0210179:37	003002000000 Земли населенных пунктов	Для индивидуального жилищного строительства	13	02:0010	823	669,85	551 286,55
35554	Республика Северная Осетия-Алания, Пригородный р-н, с Ногир, ул Цховребова, 47	Пригородный	15:08:0210179:38	003002000000 Земли населенных пунктов	Для индивидуального жилищного строительства	13	02:0010	965	669,85	646 405,25
35555	Республика Северная Осетия-Алания, Пригородный р-н, с Ногир, ул Цховребова, 45	Пригородный	15:08:0210179:39	003002000000 Земли населенных пунктов	Для ведения личного подсобного хозяйства	13	02:0020	811	669,85	543 248,35
35556	Республика Северная Осетия-Алания, Пригородный р-н, с Ногир, ул Джанаева, 8	Пригородный	15:08:0210179:4	003002000000 Земли населенных пунктов	Для ведения личного подсобного хозяйства	13	02:0020	868	669,85	581 429,80

№ п/п	Местоположение ЗУ	Район	Кадастровый номер ЗУ	Категория земель	Разрешенное использование по документу	Код вида разрешенного использования (в соответствии с классификатором видов разрешенного использования земельных участков)	Вид использования объектов недвижимости	Площадь	УПКС	КС
35557	Республика Северная Осетия-Алания, Пригородный р-н, с Ногир, ул Цховребова, 43	Пригородный	15:08:021017 9:40	003002000000 Земли населенных пунктов	Для ведения личного подсобного хозяйства	13	02:02:20	792	669,85	530 521,20
35558	Республика Северная Осетия-Алания, Пригородный р-н, с Ногир, ул Цховребова, 39	Пригородный	15:08:021017 9:42	003002000000 Земли населенных пунктов	Для ведения личного подсобного хозяйства	13	02:02:20	807	669,85	540 568,95
35559	Республика Северная Осетия - Алания, р-н Пригородный, с. Ногир, ул. Цховребова, 37	Пригородный	15:08:021017 9:43	003002000000 Земли населенных пунктов	Для ведения личного подсобного хозяйства	13	02:02:20	830	669,85	555 975,50
35560	Республика Северная Осетия-Алания, Пригородный р-н, с Ногир, ул Цховребова, 35	Пригородный	15:08:021017 9:44	003002000000 Земли населенных пунктов	Для ведения личного подсобного хозяйства	13	02:02:20	825	669,85	552 626,25
35561	Республика Северная Осетия-Алания, Пригородный р-н, с Ногир, ул Цховребова, 33	Пригородный	15:08:021017 9:45	003002000000 Земли населенных пунктов	Для ведения личного подсобного хозяйства	13	02:02:20	814	669,85	545 257,90
35562	Республика Северная Осетия-Алания, р-н Пригородный, с Ногир, ул Цховребова, 31	Пригородный	15:08:021017 9:46	003002000000 Земли населенных пунктов	Для индивидуального жилищного строительства	13	02:02:10	773	669,85	517 794,05
35563	Республика Северная Осетия-Алания, Пригородный р-н, с Ногир, ул Цховребова, 29	Пригородный	15:08:021017 9:47	003002000000 Земли населенных пунктов	Для ведения личного подсобного хозяйства	13	02:02:20	858	669,85	574 731,30
35564	Республика Северная Осетия-Алания, Пригородный р-н, с Ногир, ул Цховребова, 25	Пригородный	15:08:021017 9:48	003002000000 Земли населенных пунктов	Для ведения личного подсобного хозяйства	13	02:02:20	2 029	669,85	1 359 125,65
35565	Республика Северная Осетия-Алания, Пригородный р-н, с Ногир, ул Цховребова, 21	Пригородный	15:08:021017 9:49	003002000000 Земли населенных пунктов	Для ведения личного подсобного хозяйства	13	02:02:20	764	669,85	511 765,40
35566	Российская Федерация, Республика Северная Осетия - Алания, р-н Пригородный, с. Ногир, ул. Дзинникаева, 10	Пригородный	15:08:021017 9:5	003002000000 Земли населенных пунктов	Для индивидуального жилищного строительства	13	02:02:10	889	669,85	595 496,65
35567	Республика Северная Осетия-Алания, Пригородный р-н, с Ногир, ул Цховребова, 19	Пригородный	15:08:021017 9:50	003002000000 Земли населенных пунктов	Для ведения личного подсобного хозяйства	13	02:02:20	1 056	669,85	707 361,60
35568	Республика Северная Осетия-Алания, Пригородный р-н, с Ногир, ул Цховребова, 17	Пригородный	15:08:021017 9:51	003002000000 Земли населенных пунктов	Для индивидуального жилищного строительства	13	02:02:10	761	669,85	509 755,85
35569	Республика Северная Осетия-Алания, Пригородный р-н, с Ногир, ул Цховребова, 15	Пригородный	15:08:021017 9:52	003002000000 Земли населенных пунктов	Для ведения личного подсобного хозяйства	13	02:02:20	738	669,85	494 349,30
35570	Республика Северная Осетия-Алания, Пригородный р-н, с Ногир, ул Цховребова, 13	Пригородный	15:08:021017 9:53	003002000000 Земли населенных пунктов	Для ведения личного подсобного хозяйства	13	02:02:20	764	669,85	511 765,40
35571	Республика Северная Осетия-Алания, р-н Пригородный, с. Ногир, ул. Дзинникаева, 12	Пригородный	15:08:021017 9:6	003002000000 Земли населенных пунктов	Для ведения личного подсобного хозяйства	13	02:02:20	778	669,85	521 143,30
35572	Республика Северная Осетия-Алания, р-н Пригородный, с Ногир, ул. Дзинникаева, 14	Пригородный	15:08:021017 9:7	003002000000 Земли населенных пунктов	Для ведения личного подсобного хозяйства	13	02:02:20	677	669,85	453 488,45
35573	Респ. Северная Осетия - Алания, р-н Пригородный, с Ногир, ул Дзинникаева, 16	Пригородный	15:08:021017 9:8	003002000000 Земли населенных пунктов	Для ведения личного подсобного хозяйства	13	02:02:20	748	669,85	501 047,80
35574	Республика Северная Осетия-Алания, Пригородный р-н, с Ногир, ул Дзинникаева, 18	Пригородный	15:08:021017 9:9	003002000000 Земли населенных пунктов	Для ведения личного подсобного хозяйства	13	02:02:20	691	669,85	462 866,35
35575	Респ. Северная Осетия - Алания, р-н Пригородный, с. Ногир, ул. Цховребова, дом 14	Пригородный	15:08:021018 0:1	003002000000 Земли населенных пунктов	Под существующим жилым домом и для ведения личного подсобного хозяйства	13	02:02:20	768	669,85	514 444,80
35576	Респ. Северная Осетия - Алания, р-н Пригородный, с Ногир, ул Цховребова, 26	Пригородный	15:08:021018 0:10	003002000000 Земли населенных пунктов	Индивидуальное жилищное строительство	13	02:02:10	768	669,85	514 444,80
35577	Респ. Северная Осетия - Алания, р-н Пригородный, с Ногир, ул Цховребова, 28	Пригородный	15:08:021018 0:11	003002000000 Земли населенных пунктов	Для ведения личного подсобного хозяйства	13	02:02:20	749	669,85	501 717,65
35578	Респ. Северная Осетия - Алания, р-н Пригородный, с. Ногир, ул. Цховребова, 30	Пригородный	15:08:021018 0:12	003002000000 Земли населенных пунктов	Для ведения личного подсобного хозяйства	13	02:02:20	778	669,85	521 143,30
35579	Респ. Северная Осетия - Алания, р-н Пригородный, с. Ногир, ул. Цховребова, 32	Пригородный	15:08:021018 0:13	003002000000 Земли населенных пунктов	Для ведения личного подсобного хозяйства	13	02:02:20	787	669,85	527 171,95
35580	Респ. Северная Осетия - Алания, р-н Пригородный, с Ногир, ул Цховребова, 34	Пригородный	15:08:021018 0:14	003002000000 Земли населенных пунктов	Для ведения личного подсобного хозяйства	13	02:02:20	752	669,85	503 727,20
35581	Республика Северная Осетия-Алания, р-н Пригородный, с Ногир, ул. Цховребова, 36	Пригородный	15:08:021018 0:15	003002000000 Земли населенных пунктов	Для ведения личного подсобного хозяйства	13	02:02:20	811	669,85	543 248,35
35582	Респ. Северная Осетия - Алания, р-н Пригородный, с. Ногир, ул. Цховребова, 38	Пригородный	15:08:021018 0:16	003002000000 Земли населенных пунктов	Для ведения личного подсобного хозяйства	13	02:02:20	757	669,85	507 076,45
35583	Респ. Северная Осетия - Алания, р-н Пригородный, с. Ногир, ул. Цховребова, 40	Пригородный	15:08:021018 0:17	003002000000 Земли населенных пунктов	Для ведения личного подсобного хозяйства	13	02:02:20	1 786	669,85	1 196 352,10
35584	Северная Осетия - Алания респ, р-н Пригородный, с Ногир, ул Цховребова, 42	Пригородный	15:08:021018 0:18	003002000000 Земли населенных пунктов	Для ведения личного подсобного хозяйства	13	02:02:20	959	669,85	642 386,15
35585	Респ. Северная Осетия - Алания, р-н Пригородный, с Ногир, ул Цховребова, 44	Пригородный	15:08:021018 0:19	003002000000 Земли населенных пунктов	Индивидуальное жилищное строительство	13	02:02:10	892	669,85	597 506,20
35586	Российская Федерация, Республика Республика Северная Осетия - Алания, Пригородный район, с. Ногир, ул. Лермонтова, 52	Пригородный	15:08:021018 0:2	003002000000 Земли населенных пунктов	Индивидуальное жилищное строительство	13	02:02:10	577	669,85	386 503,45
35587	Респ. Северная Осетия - Алания, р-н Пригородный, с. Ногир, ул. Цховребова, дом 46	Пригородный	15:08:021018 0:20	003002000000 Земли населенных пунктов	Индивидуальное жилищное строительство	13	02:02:10	901	669,85	603 534,85
35588	Респ. Северная Осетия - Алания, р-н Пригородный, с Ногир, ул Цховребова, № 48	Пригородный	15:08:021018 0:21	003002000000 Земли населенных пунктов	Для ведения личного подсобного хозяйства	13	02:02:20	840	669,85	562 674,00
35589	Респ. Северная Осетия - Алания, р-н Пригородный, с Ногир, ул Цховребова, 50	Пригородный	15:08:021018 0:22	003002000000 Земли населенных пунктов	Для ведения личного подсобного хозяйства	13	02:02:20	1 213	669,85	812 528,05
35590	Республика Северная Осетия - Алания, р-н Пригородный, с. Ногир, ул. Цховребова, 54	Пригородный	15:08:021018 0:23	003002000000 Земли населенных пунктов	Для ведения личного подсобного хозяйства	13	02:02:20	2 121	669,85	1 420 551,85
35591	Республика Северная Осетия - Алания, р-н Пригородный, с. Ногир, ул. Цховребова, 56	Пригородный	15:08:021018 0:24	003002000000 Земли населенных пунктов	Для ведения личного подсобного хозяйства	13	02:02:20	1 090	669,85	730 136,50
35592	Республика Северная Осетия-Алания, р-н Пригородный, с Ногир, ул Цховребова, 58	Пригородный	15:08:021018 0:25	003002000000 Земли населенных пунктов	Для ведения личного подсобного хозяйства	13	02:02:20	1 359	669,85	910 326,15
35593	Республика Северная Осетия - Алания, р-н Пригородный, с Ногир, ул Остаева, 22	Пригородный	15:08:021018 0:26	003002000000 Земли населенных пунктов	Для ведения личного подсобного хозяйства	13	02:02:20	2 402	669,85	1 608 979,70
35594	Республика Северная Осетия - Алания, р-н Пригородный, с Ногир, ул Остаева, 20	Пригородный	15:08:021018 0:27	003002000000 Земли населенных пунктов	Для ведения личного подсобного хозяйства	13	02:02:20	2 371	669,85	1 588 214,35
35595	Респ. Северная Осетия - Алания, р-н Пригородный, с. Ногир, ул. Цховребова, 12	Пригородный	15:08:021018 0:4	003002000000 Земли населенных пунктов	Индивидуальное жилищное строительство	13	02:02:10	818	669,85	547 937,30
35596	Респ. Северная Осетия - Алания, р-н Пригородный, с. Ногир, ул. Цховребова, 16	Пригородный	15:08:021018 0:5	003002000000 Земли населенных пунктов	Для ведения личного подсобного хозяйства	13	02:02:20	775	669,85	519 133,75

№ п/п	Местоположение ЗУ	Район	Кадастровый номер ЗУ	Категория земель	Разрешенное использование по документу	Код вида разрешенного использования (в соответствии с классификатором видов разрешенного использования земельных участков)	Вид использования объектов недвижимости	Площадь	УПКС	КС
35597	Респ. Северная Осетия - Алания, р-н Пригородный, с. Ногир, ул. Цховребова, 18	Пригородный	15:08:0210180:6	003002000000 Земли населенных пунктов	Для ведения личного подсобного хозяйства	13	02:0020	774	669,85	518 463,90
35598	Респ. Северная Осетия - Алания, р-н Пригородный, с. Ногир, ул. Цховребова, 20	Пригородный	15:08:0210180:7	003002000000 Земли населенных пунктов	Индивидуальное жилищное строительство	13	02:0010	754	669,85	505 066,90
35599	Респ. Северная Осетия - Алания, р-н Пригородный, с. Ногир, ул. Цховребова, 22	Пригородный	15:08:0210180:8	003002000000 Земли населенных пунктов	Индивидуальное жилищное строительство	13	02:0010	771	669,85	516 454,35
35600	Респ. Северная Осетия - Алания, р-н Пригородный, с. Ногир, ул. Цховребова, 24	Пригородный	15:08:0210180:9	003002000000 Земли населенных пунктов	Для ведения личного подсобного хозяйства	13	02:0020	776	669,85	519 803,60
35601	Республика Северная Осетия-Алания, Пригородный р-н, с Ногир, ул Ромашки, 45	Пригородный	15:08:0210181:11	003002000000 Земли населенных пунктов	Для использования в целях эксплуатации нежилого здания	6	06:0000	789	624,97	493 101,33
35602	Республика Северная Осетия-Алания, Пригородный р-н, с Ногир, ул Ромашки, 45	Пригородный	15:08:0210181:12	003002000000 Земли населенных пунктов	Для ведения личного подсобного хозяйства	13	02:0020	290	669,85	194 256,50
35603	Республика Северная Осетия-Алания, Пригородный р-н, с Ногир, ул Калинина, 45	Пригородный	15:08:0210181:13	003002000000 Земли населенных пунктов	Для ведения личного подсобного хозяйства	13	02:0020	1 068	669,85	715 399,80
35604	Республика Северная Осетия-Алания, Пригородный р-н, с Ногир, ул К.Хетагурова, 44	Пригородный	15:08:0210181:14	003002000000 Земли населенных пунктов	Для ведения личного подсобного хозяйства	13	02:0020	1 381	669,85	925 062,85
35605	Республика Северная Осетия-Алания, Пригородный р-н, с Ногир, ул К.Хетагурова, 46	Пригородный	15:08:0210181:4	003002000000 Земли населенных пунктов	Для индивидуального жилищного строительства	13	02:0010	1 350	669,85	904 297,50
35606	Республика Северная Осетия-Алания, Пригородный р-н, с Ногир, ул К.Хетагурова, 48	Пригородный	15:08:0210181:5	003002000000 Земли населенных пунктов	Для индивидуального жилищного строительства	13	02:0010	1 441	669,85	965 253,85
35607	Республика Северная Осетия - Алания, р-н Пригородный, с. Ногир, ул. Калинина	Пригородный	15:08:0210181:6	003002000000 Земли населенных пунктов	ИЖС	13	02:0010	1 206	669,85	807 839,10
35608	Республика Северная Осетия-Алания, Пригородный р-н, с Ногир, ул Калинина, 43	Пригородный	15:08:0210181:8	003002000000 Земли населенных пунктов	Для ведения личного подсобного хозяйства	13	02:0020	1 018	669,85	681 907,30
35609	Республика Северная Осетия - Алания, р-н Пригородный, с. Ногир, ул. Ромашки	Пригородный	15:08:0210181:9	003002000000 Земли населенных пунктов	Для индивидуального жилищного строительства	13	02:0010	1 308	669,85	876 163,80
35610	Республика Северная Осетия - Алания, Пригородный район, с. Ногир, ул. Калинина, 39	Пригородный	15:08:0210182:1	003002000000 Земли населенных пунктов	Для индивидуального жилищного строительства	13	02:0010	1 103	669,85	738 844,55
35611	Республика Северная Осетия-Алания, Пригородный р-н, с Ногир, ул Калинина, 19	Пригородный	15:08:0210182:10	003002000000 Земли населенных пунктов	Для ведения личного подсобного хозяйства	13	02:0020	746	669,85	499 708,10
35612	Республика Северная Осетия-Алания, Пригородный р-н, с Ногир, ул Ленина, 43	Пригородный	15:08:0210182:11	003002000000 Земли населенных пунктов	Для ведения личного подсобного хозяйства	13	02:0020	1 446	669,85	968 603,10
35613	Республика Северная Осетия-Алания, Пригородный р-н, с Ногир, ул К.Хетагурова, 22	Пригородный	15:08:0210182:14	003002000000 Земли населенных пунктов	Для ведения личного подсобного хозяйства	13	02:0020	1 511	669,85	1 012 143,35
35614	Республика Северная Осетия-Алания, Пригородный р-н, с Ногир, ул К.Хетагурова, 22	Пригородный	15:08:0210182:15	003002000000 Земли населенных пунктов	Для ведения личного подсобного хозяйства	13	02:0020	805	669,85	539 229,25
35615	Республика Северная Осетия-Алания, Пригородный р-н, с Ногир, ул К.Хетагурова, 40	Пригородный	15:08:0210182:158	003002000000 Земли населенных пунктов	Для ведения личного подсобного хозяйства	13	02:0020	943	669,85	631 668,55
35616	Республика Северная Осетия-Алания, Пригородный р-н, с Ногир, ул К.Хетагурова, 26	Пригородный	15:08:0210182:16	003002000000 Земли населенных пунктов	Для индивидуального жилищного строительства	13	02:0010	1 287	669,85	862 096,95
35617	Республика Северная Осетия-Алания, Пригородный р-н, с Ногир, ул К.Хетагурова, 28	Пригородный	15:08:0210182:17	003002000000 Земли населенных пунктов	Для индивидуального жилищного строительства	13	02:0010	1 006	669,85	673 869,10
35618	Российская Федерация, Республика Северная Осетия - Алания, Пригородный р-н, с. Ногир, ул. К.Хетагурова	Пригородный	15:08:0210182:173	003002000000 Земли населенных пунктов	Ритуальная деятельность	12	12:0010	8 590	1,49	12 799,10
35619	Российская Федерация, Республика Северная Осетия-Алания, Пригородный р-н, с Ногир, ул Ленина, д.41	Пригородный	15:08:0210182:174	003002000000 Земли населенных пунктов	Для индивидуального жилищного строительства	13	02:0010	1 241	669,85	831 283,85
35620	Российская Федерация, Республика Северная Осетия-Алания, Пригородный р-н, с Ногир, ул К.Хетагурова, д 20	Пригородный	15:08:0210182:175	003002000000 Земли населенных пунктов	Для индивидуального жилищного строительства	13	02:0010	850	669,85	569 372,50
35621	Республика Северная Осетия-Алания, Пригородный р-н, с Ногир, ул К.Хетагурова, 30	Пригородный	15:08:0210182:18	003002000000 Земли населенных пунктов	Для ведения личного подсобного хозяйства	13	02:0020	1 136	669,85	760 949,60
35622	Республика Северная Осетия-Алания, Пригородный р-н, с Ногир, ул К.Хетагурова, 32	Пригородный	15:08:0210182:19	003002000000 Земли населенных пунктов	Для ведения личного подсобного хозяйства	13	02:0020	1 055	669,85	706 691,75
35623	Республика Северная Осетия-Алания, Пригородный р-н, с Ногир, ул Калинина, 37	Пригородный	15:08:0210182:2	003002000000 Земли населенных пунктов	Для ведения личного подсобного хозяйства	13	02:0020	999	669,85	669 180,15
35624	Республика Северная Осетия-Алания, Пригородный р-н, с Ногир, ул К.Хетагурова, 34	Пригородный	15:08:0210182:20	003002000000 Земли населенных пунктов	Для индивидуального жилищного строительства	13	02:0010	966	669,85	647 075,10
35625	Республика Северная Осетия-Алания, Пригородный р-н, с Ногир, ул К.Хетагурова, 36	Пригородный	15:08:0210182:21	003002000000 Земли населенных пунктов	Для ведения личного подсобного хозяйства	13	02:0020	1 337	669,85	895 589,45
35626	Республика Северная Осетия-Алания, Пригородный р-н, с. Ногир, ул. Коста Хетагурова, 38	Пригородный	15:08:0210182:22	003002000000 Земли населенных пунктов	Для индивидуального жилищного строительства	13	02:0010	1 069	669,85	716 069,65
35627	Респ. Северная Осетия - Алания, р-н Пригородный, с. Ногир, ул. К.Хетагурова, 42	Пригородный	15:08:0210182:23	003002000000 Земли населенных пунктов	Для ведения личного подсобного хозяйства	13	02:0020	919	669,85	615 592,15
35628	Республика Северная Осетия-Алания, Пригородный р-н, с Ногир, ул Калинина, 35	Пригородный	15:08:0210182:3	003002000000 Земли населенных пунктов	Для ведения личного подсобного хозяйства	13	02:0020	1 394	669,85	933 770,90
35629	Республика Северная Осетия-Алания, Пригородный р-н, с Ногир, ул Калинина, 33	Пригородный	15:08:0210182:4	003002000000 Земли населенных пунктов	Для индивидуального жилищного строительства	13	02:0010	1 106	669,85	740 184,25
35630	Республика Северная Осетия-Алания, Пригородный р-н, с Ногир, ул Калинина, 29	Пригородный	15:08:0210182:5	003002000000 Земли населенных пунктов	Для ведения личного подсобного хозяйства	13	02:0020	2 302	669,85	1 541 994,70
35631	Республика Северная Осетия-Алания, Пригородный р-н, с Ногир, ул Калинина, 27	Пригородный	15:08:0210182:6	003002000000 Земли населенных пунктов	Для ведения личного подсобного хозяйства	13	02:0020	1 068	669,85	715 399,80
35632	Республика Северная Осетия-Алания, Пригородный р-н, с Ногир, ул Калинина, 25	Пригородный	15:08:0210182:7	003002000000 Земли населенных пунктов	Для индивидуального жилищного строительства	13	02:0010	1 320	669,85	884 202,00
35633	Республика Северная Осетия-Алания, Пригородный р-н, с Ногир, ул Калинина, 23	Пригородный	15:08:0210182:8	003002000000 Земли населенных пунктов	Для ведения личного подсобного хозяйства	13	02:0020	1 132	669,85	758 270,20
35634	Республика Северная Осетия-Алания, Пригородный р-н, с Ногир, ул Калинина, 21	Пригородный	15:08:0210182:9	003002000000 Земли населенных пунктов	Для индивидуального жилищного строительства	13	02:0010	1 240	669,85	830 614,00
35635	Республика Северная Осетия-Алания, Пригородный район, с Ногир, ул Калинина, 13	Пригородный	15:08:0210183:10	003002000000 Земли населенных пунктов	Индивидуальное жилищное строительство	13	02:0010	1 021	669,85	683 916,85

№ п/п	Местоположение ЗУ	Район	Кадастровый номер ЗУ	Категория земель	Разрешенное использование по документу	Код вида разрешенного использования (в соответствии с классификатором видов разрешенного использования земельных участков)	Вид использования объектов недвижимости	Площадь	УПКС	КС
35636	Республика Северная Осетия-Алания, Пригородный район, с Ногир, ул Калиново, 15	Пригородный	15:08:0210183:11	0030020000000 Земли населенных пунктов	Индивидуальное жилищное строительство	13	02:0010	596	669,85	399 230,60
35637	Республика Северная Осетия-Алания, Пригородный район, с Ногир, ул Ленина, 48	Пригородный	15:08:0210183:12	0030020000000 Земли населенных пунктов	Для ведения личного подсобного хозяйства	13	02:0020	938	669,85	628 319,30
35638	Республика Северная Осетия-Алания, Пригородный район, с Ногир, ул Ленина, 44	Пригородный	15:08:0210183:14	0030020000000 Земли населенных пунктов	Для ведения личного подсобного хозяйства	13	02:0020	755	669,85	505 736,75
35639	Республика Северная Осетия-Алания, Пригородный район, с Ногир, ул К.Хетагурова, 18	Пригородный	15:08:0210183:15	0030020000000 Земли населенных пунктов	Для ведения личного подсобного хозяйства	13	02:0020	708	669,85	474 253,80
35640	Республика Северная Осетия-Алания, Пригородный район, с Ногир, ул К.Хетагурова, 16	Пригородный	15:08:0210183:16	0030020000000 Земли населенных пунктов	Для ведения личного подсобного хозяйства	13	02:0020	1 404	669,85	940 469,40
35641	Республика Северная Осетия-Алания, Пригородный район, с Ногир, ул. К.Хетагурова. 14	Пригородный	15:08:0210183:17	0030020000000 Земли населенных пунктов	Для ведения личного подсобного хозяйства	13	02:0020	1 024	669,85	685 926,40
35642	Республика Северная Осетия-Алания, Пригородный район, с Ногир, ул К.Хетагурова. 12	Пригородный	15:08:0210183:18	0030020000000 Земли населенных пунктов	Для ведения личного подсобного хозяйства	13	02:0020	1 100	669,85	736 835,00
35643	Российская Федерация, Республика Северная Осетия - Алания, Пригородный район, с. Ногир, ул. Надтеречная, 56а	Пригородный	15:08:0210183:186	0030020000000 Земли населенных пунктов	Для ведения личного подсобного хозяйства	13	02:0020	1 200	669,85	803 820,00
35644	Респ Северная Осетия - Алания, Пригородный р-н, с.Ногир, ул.Надтеречная, 52 "а".	Пригородный	15:08:0210183:187	0030020000000 Земли населенных пунктов	Для ведения личного подсобного хозяйства	13	02:0020	600	669,85	401 910,00
35645	Республика Северная Осетия-Алания, Пригородный район, с Ногир, ул К.Хетагурова. 10а	Пригородный	15:08:0210183:19	0030020000000 Земли населенных пунктов	Для ведения личного подсобного хозяйства	13	02:0020	875	669,85	586 118,75
35646	Республика Северная Осетия-Алания, Пригородный район, с Ногир, ул К.Хетагурова. 10	Пригородный	15:08:0210183:20	0030020000000 Земли населенных пунктов	Индивидуальное жилищное строительство	13	02:0010	1 538	669,85	1 030 229,30
35647	Республика Северная Осетия-Алания, Пригородный район, с Ногир, ул К.Хетагурова, 8	Пригородный	15:08:0210183:21	0030020000000 Земли населенных пунктов	Для ведения личного подсобного хозяйства	13	02:0020	1 104	669,85	739 514,40
35648	Респ Северная Осетия - Алания, Пригородный р-н, с Ногир, ул. Калинина, 1б	Пригородный	15:08:0210183:211	0030020000000 Земли населенных пунктов	Индивидуальное жилищное строительство	13	02:0010	642	669,85	430 043,70
35649	Респ Северная Осетия - Алания, г Владикавказ, ул Калинина, 1	Пригородный	15:08:0210183:212	0030020000000 Земли населенных пунктов	Индивидуальное жилищное строительство	13	02:0010	718	669,85	480 952,30
35650	Республика Северная Осетия-Алания, Пригородный район, с.Ногир, ул.К.Хетагурова. 2 "Б"	Пригородный	15:08:0210183:214	0030020000000 Земли населенных пунктов	Для ведения личного подсобного хозяйства	13	02:0020	1 000	669,85	669 850,00
35651	Республика Северная Осетия-Алания, Пригородный район, с Ногир, ул К.Хетагурова, 6	Пригородный	15:08:0210183:22	0030020000000 Земли населенных пунктов	Для ведения личного подсобного хозяйства	13	02:0020	975	669,85	653 103,75
35652	Российская Федерация, Республика Северная Осетия - Алания, Пригородный район, с. Ногир, ул. К.Хетагурова, 2	Пригородный	15:08:0210183:221	0030020000000 Земли населенных пунктов	Для ведения личного подсобного хозяйства	13	02:0020	421	669,85	282 006,85
35653	Российская Федерация, Республика Северная Осетия - Алания, Пригородный р-н, с. Ногир, ул. К.Хетагурова, д.26	Пригородный	15:08:0210183:222	0030020000000 Земли населенных пунктов	Для ведения личного подсобного хозяйства	13	02:0020	1 206	669,85	807 839,10
35654	Российская Федерация, Республика Северная Осетия - Алания, Пригородный р-н, с. Ногир, ул. Надтеречная	Пригородный	15:08:0210183:228	0030020000000 Земли населенных пунктов	Для ведения личного подсобного хозяйства	13	02:0020	600	669,85	401 910,00
35655	Российская Федерация, Республика Северная Осетия - Алания, Пригородный р-н , с Ногир, ул Надтеречная	Пригородный	15:08:0210183:229	0030020000000 Земли населенных пунктов	Для ведения личного подсобного хозяйства	13	02:0020	600	669,85	401 910,00
35656	Республика Северная Осетия-Алания, Пригородный район, с Ногир, ул К.Хетагурова, 4а	Пригородный	15:08:0210183:23	0030020000000 Земли населенных пунктов	Для ведения личного подсобного хозяйства	13	02:0020	964	669,85	645 735,40
35657	Российская Федерация, Республика Северная Осетия - Алания, Пригородный район, с. Ногир, ул. Надтеречная, 54а	Пригородный	15:08:0210183:230	0030020000000 Земли населенных пунктов	Для ведения личного подсобного хозяйства	13	02:0020	600	669,85	401 910,00
35658	Республика Северная Осетия-Алания, Пригородный район, с Ногир, ул К.Хетагурова. 4	Пригородный	15:08:0210183:24	0030020000000 Земли населенных пунктов	Индивидуальное жилищное строительство	13	02:0010	1 030	669,85	689 945,50
35659	Республика Северная Осетия-Алания, Пригородный район, с Ногир, ул К.Хетагурова, дом 2"б"	Пригородный	15:08:0210183:25	0030020000000 Земли населенных пунктов	Для ведения личного подсобного хозяйства	13	02:0020	1 419	669,85	950 517,15
35660	Республика Северная Осетия-Алания, Пригородный р-н, с Ногир, ул Надтеречная, 46а	Пригородный	15:08:0210183:27	0030020000000 Земли населенных пунктов	Для ведения личного подсобного хозяйства	13	02:0020	1 027	669,85	687 935,95
35661	Республика Северная Осетия-Алания, Пригородный район, с Ногир, ул Калинина, 1а	Пригородный	15:08:0210183:28	0030020000000 Земли населенных пунктов	Для ведения личного подсобного хозяйства	13	02:0020	499	669,85	334 255,15
35662	Республика Северная Осетия-Алания, Пригородный район, с Ногир, ул Калинина, 1б	Пригородный	15:08:0210183:29	0030020000000 Земли населенных пунктов	Для ведения личного подсобного хозяйства	13	02:0020	1 284	669,85	860 087,40
35663	Респ. Северная Осетия - Алания, р-н Пригородный, с. Ногир, ул. Калинина, дом 3	Пригородный	15:08:0210183:3	0030020000000 Земли населенных пунктов	ИЖС	13	02:0010	2 000	669,85	1 339 700,00
35664	Респ. Северная Осетия - Алания, р-н Пригородный, с. Ногир, ул. Калинина, дом 4	Пригородный	15:08:0210183:4	0030020000000 Земли населенных пунктов	ИЖС	13	02:0010	2 100	669,85	1 406 685,00
35665	Респ. Северная Осетия - Алания, р-н Пригородный, с. Ногир, ул. Калинина, дом 5	Пригородный	15:08:0210183:5	0030020000000 Земли населенных пунктов	ИЖС	13	02:0010	2 100	669,85	1 406 685,00
35666	Республика Северная Осетия-Алания, Пригородный район, с Ногир, ул Надтеречная, 52	Пригородный	15:08:0210183:51	0030020000000 Земли населенных пунктов	Для ведения личного подсобного хозяйства	13	02:0020	749	669,85	501 717,65
35667	Республика Северная Осетия-Алания, Пригородный район, с Ногир, ул Надтеречная, 50а	Пригородный	15:08:0210183:52	0030020000000 Земли населенных пунктов	Для ведения личного подсобного хозяйства	13	02:0020	600	669,85	401 910,00
35668	Республика Северная Осетия-Алания, Пригородный район, с Ногир, ул Надтеречная, 50б	Пригородный	15:08:0210183:53	0030020000000 Земли населенных пунктов	Для ведения личного подсобного хозяйства	13	02:0020	600	669,85	401 910,00
35669	Республика Северная Осетия-Алания, р-н Пригородный, с. Ногир, ул. Надтеречная, 46	Пригородный	15:08:0210183:56	0030020000000 Земли населенных пунктов	Для ведения личного подсобного хозяйства	13	02:0020	800	669,85	535 880,00
35670	Республика Северная Осетия-Алания, р-н Пригородный, с.Ногир, ул.Надтеречная, 52 "б"	Пригородный	15:08:0210183:58	0030020000000 Земли населенных пунктов	Для ведения личного подсобного хозяйства	13	02:0020	600	669,85	401 910,00
35671	Республика Северная Осетия-Алания, р-н Пригородный, с Ногир, ул Надтеречная, д 50б	Пригородный	15:08:0210183:59	0030020000000 Земли населенных пунктов	Для ведения личного подсобного хозяйства	13	02:0020	600	669,85	401 910,00
35672	Республика Северная Осетия-Алания, Пригородный район, с Ногир, ул Калиново, 5	Пригородный	15:08:0210183:6	0030020000000 Земли населенных пунктов	Для ведения личного подсобного хозяйства	13	02:0020	1 013	669,85	678 558,05
35673	Республика Северная Осетия-Алания, Пригородный район, с Ногир, ул К.Хетагурова. 4б	Пригородный	15:08:0210183:66	0030020000000 Земли населенных пунктов	Для ведения личного подсобного хозяйства	13	02:0020	613	669,85	410 618,05
35674	Республика Северная Осетия-Алания, Пригородный район, с Ногир, ул Калинина. 7	Пригородный	15:08:0210183:7	0030020000000 Земли населенных пунктов	Индивидуальное жилищное строительство	13	02:0010	1 185	669,85	793 772,25
35675	Российская Федерация, Республика Северная Осетия - Алания, Пригородный район, с. Ногир, ул. Надтеречная, 54б	Пригородный	15:08:0210183:71	0030020000000 Земли населенных пунктов	Для ведения личного подсобного хозяйства	13	02:0020	600	669,85	401 910,00
35676	Республика Северная Осетия-Алания, Пригородный район, с Ногир, ул Надтеречная, 56	Пригородный	15:08:0210183:72	0030020000000 Земли населенных пунктов	Для ведения личного подсобного хозяйства	13	02:0020	1 000	669,85	669 850,00

№ п/п	Местоположение ЗУ	Район	Кадастровый номер ЗУ	Категория земель	Разрешенное использование по документу	Код вида разрешенного использования (в соответствии с классификатором видов разрешенного использования земельных участков)	Вид использования объектов недвижимости	Площадь	УПКС	КС
35677	Республика Северная Осетия-Алания, р-н Пригородный, с. Ногир, ул. Нагоречная, 54	Пригородный	15:08:0210183:73	0030020000000 Земли населенных пунктов	Для ведения личного подсобного хозяйства	13	02:02:02	600	669,85	401 910,00
35678	Республика Северная Осетия-Алания, Пригородный район, с Ногир, ул Калинина, 9	Пригородный	15:08:0210183:8	0030020000000 Земли населенных пунктов	Для ведения личного подсобного хозяйства	13	02:02:02	1 125	669,85	753 581,25
35679	Республика Северная Осетия-Алания, Пригородный район, с Ногир, ул. Калинина, 11	Пригородный	15:08:0210183:9	0030020000000 Земли населенных пунктов	Индивидуальное жилищное строительство	13	02:02:01	1 083	669,85	725 447,55
35680	Респ. Северная Осетия - Алания, Пригородный район, с. Ногир, ул. К.Хетагурова, 49	Пригородный	15:08:0210184:1	0030020000000 Земли населенных пунктов	Для ведения личного подсобного хозяйства	13	02:02:02	1 251	669,85	837 982,35
35681	Северная Осетия - Алания респ, р-н Пригородный, с. Ногир, ул. Лермонтова, 42	Пригородный	15:08:0210184:10	0030020000000 Земли населенных пунктов	Для ведения личного подсобного хозяйства	13	02:02:02	1 362	669,85	912 335,70
35682	Респ. Северная Осетия - Алания, Пригородный район, с. Ногир, ул. Ромашки, 23	Пригородный	15:08:0210184:11	0030020000000 Земли населенных пунктов	Для ведения личного подсобного хозяйства	13	02:02:02	1 207	669,85	808 508,95
35683	Респ. Северная Осетия - Алания, Пригородный район, с. Ногир, ул. Ромашки, 25	Пригородный	15:08:0210184:12	0030020000000 Земли населенных пунктов	Для ведения личного подсобного хозяйства	13	02:02:02	1 208	669,85	809 178,80
35684	Респ. Северная Осетия - Алания, Пригородный район, с. Ногир, ул. Ромашки, 29	Пригородный	15:08:0210184:13	0030020000000 Земли населенных пунктов	Для ведения личного подсобного хозяйства	13	02:02:02	1 350	669,85	904 297,50
35685	Российская Федерация, Республика Северная Осетия - Алания, Пригородный район, с. Ногир, ул. Ромашки, 31	Пригородный	15:08:0210184:14	0030020000000 Земли населенных пунктов	Индивидуальное жилищное строительство	13	02:02:01	1 276	669,85	854 728,60
35686	Республика Северная Осетия-Алания, Пригородный район, с. Ногир, ул. Ромашки, 33	Пригородный	15:08:0210184:15	0030020000000 Земли населенных пунктов	Для ведения личного подсобного хозяйства	13	02:02:02	1 405	669,85	941 139,25
35687	Респ. Северная Осетия - Алания, Пригородный район, с. Ногир, ул. Ромашки, 35	Пригородный	15:08:0210184:16	0030020000000 Земли населенных пунктов	Для ведения личного подсобного хозяйства	13	02:02:02	1 296	669,85	868 125,60
35688	Респ. Северная Осетия - Алания , Пригородный р-н, Ногир с. Степная ул. 2	Пригородный	15:08:0210184:163	0030020000000 Земли населенных пунктов	Для ведения личного подсобного хозяйства	13	02:02:02	1 580	669,85	1 058 363,00
35689	Республика Северная Осетия-Алания, Пригородный район, с Ногир, ул Лермонтова	Пригородный	15:08:0210184:164	0030020000000 Земли населенных пунктов	Для ведения личного подсобного хозяйства	13	02:02:02	1 053	669,85	705 352,05
35690	Республика Северная Осетия-Алания, Пригородный район, с Ногир, ул Лермонтова	Пригородный	15:08:0210184:165	0030020000000 Земли населенных пунктов	Для ведения личного подсобного хозяйства	13	02:02:02	775	669,85	519 133,75
35691	Республика Северная Осетия-Алания, Пригородный район, с Ногир, ул Лермонтова	Пригородный	15:08:0210184:166	0030020000000 Земли населенных пунктов	Для ведения личного подсобного хозяйства	13	02:02:02	427	669,85	286 025,95
35692	Республика Северная Осетия - Алания, Пригородный район, с Ногир, ул Ромашки, 37	Пригородный	15:08:0210184:17	0030020000000 Земли населенных пунктов	Для ведения личного подсобного хозяйства	13	02:02:02	1 372	669,85	919 034,20
35693	Республика Северная Осетия-Алания, Пригородный район, с Ногир, ул Ромашки, 39	Пригородный	15:08:0210184:18	0030020000000 Земли населенных пунктов	Индивидуальное жилищное строительство	13	02:02:01	1 268	669,85	849 369,80
35694	Республика Северная Осетия - Алания, Пригородный район, с Ногир, ул Ромашки, 41	Пригородный	15:08:0210184:19	0030020000000 Земли населенных пунктов	Для ведения личного подсобного хозяйства	13	02:02:02	1 172	669,85	785 064,20
35695	Респ. Северная Осетия - Алания, Пригородный район, с. Ногир, ул. Степная, 14	Пригородный	15:08:0210184:2	0030020000000 Земли населенных пунктов	Для ведения личного подсобного хозяйства	13	02:02:02	1 060	669,85	710 041,00
35696	Респ. Северная Осетия - Алания, Пригородный район, с. Ногир, ул. Хетагурова/Ромашки	Пригородный	15:08:0210184:20	0030020000000 Земли населенных пунктов	Индивидуальное жилищное строительство	13	02:02:01	1 300	669,85	870 805,00
35697	Респ. Северная Осетия - Алания, Пригородный район, с. Ногир, ул. Хетагурова/Ромашки	Пригородный	15:08:0210184:21	0030020000000 Земли населенных пунктов	Индивидуальное жилищное строительство	13	02:02:01	1 321	669,85	884 871,85
35698	Респ. Северная Осетия - Алания, Пригородный район, с. Ногир, ул. Степная, 8	Пригородный	15:08:0210184:23	0030020000000 Земли населенных пунктов	Для ведения личного подсобного хозяйства	13	02:02:02	714	669,85	478 272,90
35699	Республика Северная Осетия - Алания, Пригородный район, с Ногир, ул Степная, 6	Пригородный	15:08:0210184:24	0030020000000 Земли населенных пунктов	Для ведения личного подсобного хозяйства	13	02:02:02	2 423	669,85	1 623 046,55
35700	Республика Северная Осетия-Алания, Пригородный район, с Ногир, ул Степная, 12	Пригородный	15:08:0210184:3	0030020000000 Земли населенных пунктов	Для ведения личного подсобного хозяйства	13	02:02:02	1 197	669,85	801 810,45
35701	Респ. Северная Осетия - Алания, Пригородный район, с. Ногир, ул. Степная, 10	Пригородный	15:08:0210184:37	0030020000000 Земли населенных пунктов	Для ведения личного подсобного хозяйства	13	02:02:02	646	669,85	432 723,10
35702	Республика Северная Осетия-Алания, район Пригородный, с.Ногир, ул.Степная, 10 "а"	Пригородный	15:08:0210184:38	0030020000000 Земли населенных пунктов	Для ведения личного подсобного хозяйства	13	02:02:02	661	669,85	442 770,85
35703	Респ. Северная Осетия - Алания, Пригородный район, с. Ногир, ул. Ромашки, 27	Пригородный	15:08:0210184:51	0030020000000 Земли населенных пунктов	Для ведения личного подсобного хозяйства	13	02:02:02	1 362	669,85	912 335,70
35704	Республика Северная Осетия - Алания, Пригородный район, с. Ногир, ул.Степная, 4	Пригородный	15:08:0210184:6	0030020000000 Земли населенных пунктов	Для ведения личного подсобного хозяйства	13	02:02:02	1 755	669,85	1 175 586,75
35705	Респ. Северная Осетия - Алания, р-н Пригородный, с. Ногир, ул. Ромашки, 24	Пригородный	15:08:0210185:1	0030020000000 Земли населенных пунктов	Для индивидуального жилищного строительства	13	02:02:01	341	669,85	228 418,85
35706	Респ. Северная Осетия - Алания, р-н Пригородный. с. Ногир, ул. К.Хетагурова, 27	Пригородный	15:08:0210185:11	0030020000000 Земли населенных пунктов	Для ведения личного подсобного хозяйства	13	02:02:02	1 270	669,85	850 709,50
35707	Республика Северная Осетия - Алания, р-н Пригородный, с. Ногир, ул. К.Хетагурова. 25	Пригородный	15:08:0210185:12	0030020000000 Земли населенных пунктов	Для ведения личного подсобного хозяйства	13	02:02:02	536	669,85	359 039,60
35708	Респ. Северная Осетия - Алания, р-н Пригородный, с. Ногир, ул. К.Хетагурова. 21	Пригородный	15:08:0210185:14	0030020000000 Земли населенных пунктов	Для ведения личного подсобного хозяйства	13	02:02:02	2 057	669,85	1 377 881,45
35709	Республика Северная Осетия - Алания, р-н Пригородный. с. Ногир, ул. А.Плиева. 24	Пригородный	15:08:0210185:15	0030020000000 Земли населенных пунктов	Для индивидуального жилищного строительства	13	02:02:01	456	669,85	305 451,60
35710	Респ. Северная Осетия - Алания, р-н Пригородный. с. Ногир, ул. А.Плиева. 28	Пригородный	15:08:0210185:17	0030020000000 Земли населенных пунктов	Для ведения личного подсобного хозяйства	13	02:02:02	2 315	669,85	1 550 702,75
35711	Респ. Северная Осетия - Алания, р-н Пригородный. с. Ногир, ул. А.Плиева. 32	Пригородный	15:08:0210185:18	0030020000000 Земли населенных пунктов	Для индивидуального жилищного строительства	13	02:02:01	2 325	669,85	1 557 401,25
35712	Российская Федерация, Республика Северная Осетия - Алания, Пригородный район, с. Ногир, ул. К.Хетагурова, 37а	Пригородный	15:08:0210185:189	0030020000000 Земли населенных пунктов	Для ведения личного подсобного хозяйства	13	02:02:02	808	669,85	541 238,80
35713	Респ. Северная Осетия - Алания, р-н Пригородный, с. Ногир, ул. А.Плиева, 34	Пригородный	15:08:0210185:19	0030020000000 Земли населенных пунктов	Для ведения личного подсобного хозяйства	13	02:02:02	1 259	669,85	843 341,15
35714	Российская Федерация, Республика Северная Осетия - Алания, Пригородный район, с. Ногир, ул. К.Хетагурова. 37	Пригородный	15:08:0210185:190	0030020000000 Земли населенных пунктов	Для ведения личного подсобного хозяйства	13	02:02:02	787	669,85	527 171,95
35715	Респ. Северная Осетия - Алания, р-н Пригородный. с. Ногир, ул. К.Хетагурова, 43	Пригородный	15:08:0210185:2	0030020000000 Земли населенных пунктов	Для ведения личного подсобного хозяйства	13	02:02:02	1 030	669,85	689 945,50
35716	Респ. Северная Осетия - Алания, р-н Пригородный. с. Ногир, ул. А.Плиева.36	Пригородный	15:08:0210185:20	0030020000000 Земли населенных пунктов	Для индивидуального жилищного строительства	13	02:02:01	1 188	669,85	795 781,80

№ пп	Местоположение ЗУ	Район	Кадастровый номер ЗУ	Категория земель	Разрешенное использование по документу	Код вида разрешенного использования (в соответствии с классификатором видов разрешенного использования земельных участков)	Вид использования объектов недвижимости	Площадь	УПКС	КС
35717	Респ. Северная Осетия - Алания, р-н Пригородный, с. Ногир, ул. А.Плиева, 38	Пригородный	15:08:0210185:21	0030020000000 Земли населенных пунктов	Для индивидуального жилищного строительства	13	02:0010	754	669,85	505 066,90
35718	Респ. Северная Осетия - Алания, р-н Пригородный, с. Ногир, ул. А.Плиева, 40	Пригородный	15:08:0210185:22	0030020000000 Земли населенных пунктов	Для индивидуального жилищного строительства	13	02:0010	1 777	669,85	1 190 323,45
35719	Северная Осетия - Алания респ, р-н Пригородный, с Ногир, ул А.Плиева, 42	Пригородный	15:08:0210185:23	0030020000000 Земли населенных пунктов	Для ведения личного подсобного хозяйства	13	02:0020	782	669.85	523 822.70
35720	Респ. Северная Осетия - Алания, р-н Пригородный, с. Ногир, ул. А.Плиева, 44	Пригородный	15:08:0210185:24	0030020000000 Земли населенных пунктов	Для ведения личного подсобного хозяйства	13	02:0020	265	669.85	177 510.25
35721	Северная Осетия - Алания респ, р-н Пригородный, с Ногир, ул Ромашки, 24а	Пригородный	15:08:0210185:26	0030020000000 Земли населенных пунктов	Для ведения личного подсобного хозяйства	13	02:0020	346	669,85	231 768,10
35722	Респ. Северная Осетия - Алания, р-н Пригородный, с. Ногир, ул. Ромашки	Пригородный	15:08:0210185:27	0030020000000 Земли населенных пунктов	Для индивидуального жилищного строительства	13	02:0010	759	669,85	508 416,15
35723	Респ. Северная Осетия - Алания, р-н Пригородный, с. Ногир, ул. К.Хетагурова, 41	Пригородный	15:08:0210185:3	0030020000000 Земли населенных пунктов	Для индивидуального жилищного строительства	13	02:0010	1 531	669.85	1 025 540,35
35724	Респ. Северная Осетия - Алания, р-н Пригородный, с. Ногир, ул. К.Хетагурова, 39	Пригородный	15:08:0210185:4	0030020000000 Земли населенных пунктов	Для индивидуального жилищного строительства	13	02:0010	804	669.85	538 559.40
35725	Северная Осетия - Алания респ, р-н Пригородный, с. Ногир, ул. К.Хетагурова, 23	Пригородный	15:08:0210185:42	0030020000000 Земли населенных пунктов	Для ведения личного подсобного хозяйства	13	02:0020	560	669,85	375 116,00
35726	Республика Северная Осетия-Алания, р-н Пригородный, с. Ногир, ул. К.Хетагурова, 33	Пригородный	15:08:0210185:48	0030020000000 Земли населенных пунктов	Для ведения личного подсобного хозяйства	13	02:0020	502	669,85	336 264,70
35727	Республика Северная Осетия-Алания, р-н Пригородный, с. Ногир, ул. К.Хетагурова, 33	Пригородный	15:08:0210185:49	0030020000000 Земли населенных пунктов	Для ведения личного подсобного хозяйства	13	02:0020	1 402	669.85	939 129.70
35728	Республика Северная Осетия-Алания, р-н Пригородный, с. Ногир, ул. А. Плиева, 42а	Пригородный	15:08:0210185:56	0030020000000 Земли населенных пунктов	Для ведения личного подсобного хозяйства	13	02:0020	351	669.85	235 117.35
35729	Республика Северная Осетия-Алания, р-н Пригородный, с. Ногир, ул. А. Плиева, 40а	Пригородный	15:08:0210185:57	0030020000000 Земли населенных пунктов	Для ведения личного подсобного хозяйства	13	02:0020	731	669,85	489 660,35
35730	Республика Северная Осетия-Алания, р-н Пригородный, с. Ногир, ул. А.Плиева, 26	Пригородный	15:08:0210185:58	0030020000000 Земли населенных пунктов	Для ведения личного подсобного хозяйства	13	02:0020	911	669,85	610 233,35
35731	Республика Северная Осетия-Алания, р-н Пригородный, с. Ногир, ул. Ленина, 35 а	Пригородный	15:08:0210185:59	0030020000000 Земли населенных пунктов	Для ведения личного подсобного хозяйства	13	02:0020	688	669.85	460 856.80
35732	Респ. Северная Осетия - Алания, р-н Пригородный, с. Ногир, ул. К.Хетагурова, 35	Пригородный	15:08:0210185:6	0030020000000 Земли населенных пунктов	Для ведения личного подсобного хозяйства	13	02:0020	562	669.85	376 455.70
35733	Респ. Северная Осетия - Алания, р-н Пригородный, с. Ногир, ул. К.Хетагурова, 31	Пригородный	15:08:0210185:8	0030020000000 Земли населенных пунктов	Для ведения личного подсобного хозяйства	13	02:0020	1 184	669,85	793 102,40
35734	Респ. Северная Осетия - Алания, р-н Пригородный, с. Ногир, ул. К.Хетагурова, 29	Пригородный	15:08:0210185:9	0030020000000 Земли населенных пунктов	Для ведения личного подсобного хозяйства	13	02:0020	1 156	669,85	774 346,60
35735	Республика Северная Осетия-Алания, Пригородный р-н, с Ногир, ул К.Хетагурова, 19	Пригородный	15:08:0210186:10	0030020000000 Земли населенных пунктов	Для ведения личного подсобного хозяйства	13	02:0020	790	669.85	529 181.50
35736	Республика Северная Осетия-Алания, Пригородный р-н, с Ногир, ул Ленина, 40	Пригородный	15:08:0210186:11	0030020000000 Земли населенных пунктов	Для ведения личного подсобного хозяйства	13	02:0020	806	669.85	539 899.10
35737	Республика Северная Осетия-Алания, Пригородный р-н, с Ногир, ул Ленина, 38	Пригородный	15:08:0210186:12	0030020000000 Земли населенных пунктов	Для ведения личного подсобного хозяйства	13	02:0020	790	669,85	529 181,50
35738	Республика Северная Осетия-Алания, Пригородный р-н, с Ногир, ул А.Плиева, 22	Пригородный	15:08:0210186:13	0030020000000 Земли населенных пунктов	Для ведения личного подсобного хозяйства	13	02:0020	1 162	669,85	778 365,70
35739	Республика Северная Осетия-Алания, Пригородный р-н, с Ногир, ул А.Плиева, 20	Пригородный	15:08:0210186:14	0030020000000 Земли населенных пунктов	Для индивидуального жилищного строительства	13	02:0010	1 058	669.85	708 701.30
35740	Республика Северная Осетия-Алания, Пригородный р-н, с Ногир, ул А.Плиева, 18	Пригородный	15:08:0210186:15	0030020000000 Земли населенных пунктов	Для ведения личного подсобного хозяйства	13	02:0020	732	669.85	490 330.20
35741	Республика Северная Осетия-Алания, Пригородный р-н, с Ногир, ул А.Плиева, 16	Пригородный	15:08:0210186:16	0030020000000 Земли населенных пунктов	Для ведения личного подсобного хозяйства	13	02:0020	861	669,85	576 740,85
35742	Республика Северная Осетия-Алания, Пригородный р-н, с Ногир, ул А.Плиева, 14	Пригородный	15:08:0210186:17	0030020000000 Земли населенных пунктов	Для ведения личного подсобного хозяйства	13	02:0020	738	669,85	494 349,30
35743	Республика Северная Осетия-Алания, р-н Пригородный, с.Ногир, ул.Надтеречная, 48	Пригородный	15:08:0210186:172	0030020000000 Земли населенных пунктов	для ведения личного подсобного хозяйства	13	02:0020	952	669.85	637 697.20
35744	Республика Северная Осетия-Алания, Пригородный р-н, с Ногир, ул К.Хетагурова, 1	Пригородный	15:08:0210186:174	0030020000000 Земли населенных пунктов	Для ведения личного подсобного хозяйства	13	02:0020	1 048	669.85	702 002.80
35745	Республика Северная Осетия-Алания, Пригородный р-н, с Ногир, ул. К.Хетагурова,1-а	Пригородный	15:08:0210186:175	0030020000000 Земли населенных пунктов	Для ведения личного подсобного хозяйства	13	02:0020	940	669,85	629 659,00
35746	Республика Северная Осетия-Алания, Пригородный р-н, с Ногир, ул А.Плиева, 12	Пригородный	15:08:0210186:18	0030020000000 Земли населенных пунктов	Для ведения личного подсобного хозяйства	13	02:0020	1 005	669,85	673 199,25
35747	Республика Северная Осетия-Алания, Пригородный р-н, с Ногир, ул А.Плиева, 10	Пригородный	15:08:0210186:19	0030020000000 Земли населенных пунктов	Для ведения личного подсобного хозяйства	13	02:0020	1 477	669.85	989 368.45
35748	Республика Северная Осетия-Алания, Пригородный р-н, с Ногир, ул К.Хетагурова, 3	Пригородный	15:08:0210186:2	0030020000000 Земли населенных пунктов	Для ведения личного подсобного хозяйства	13	02:0020	1 922	669.85	1 287 451.70
35749	Республика Северная Осетия-Алания, Пригородный р-н, с Ногир, ул А.Плиева, 8	Пригородный	15:08:0210186:20	0030020000000 Земли населенных пунктов	Для ведения личного подсобного хозяйства	13	02:0020	1 016	669,85	680 567,60
35750	Российская Федерация,Республика Северная Осетия - Алания, Пригородный р-н., с. Ногир, ул. Калинина, д.1в	Пригородный	15:08:0210186:203	0030020000000 Земли населенных пунктов	Для индивидуального жилищного строительства	13	02:0010	1 400	669,85	937 790,00
35751	РСО - Алания, Пригородный район, с Ногир, ул А.Плиева, 6	Пригородный	15:08:0210186:21	0030020000000 Земли населенных пунктов	Для ведения личного подсобного хозяйства	13	02:0020	1 346	669.85	901 618.10
35752	Республика Северная Осетия-Алания, Пригородный р-н, с Ногир, ул А.Плиева, 4	Пригородный	15:08:0210186:22	0030020000000 Земли населенных пунктов	Для ведения личного подсобного хозяйства	13	02:0020	1 100	669.85	736 835.00
35753	Республика Северная Осетия-Алания, Пригородный р-н, с Ногир, ул А.Плиева, 2	Пригородный	15:08:0210186:23	0030020000000 Земли населенных пунктов	Для индивидуального жилищного строительства	13	02:0010	1 830	669,85	1 225 825,50
35754	Республика Северная Осетия-Алания, Пригородный р-н, с Ногир, ул К.Хетагурова, 17	Пригородный	15:08:0210186:24	0030020000000 Земли населенных пунктов	Для ведения личного подсобного хозяйства	13	02:0020	932	669,85	624 300,20
35755	Республика Северная Осетия-Алания, Пригородный р-н, с Ногир, ул Ленина, 42а	Пригородный	15:08:0210186:25	0030020000000 Земли населенных пунктов	Для ведения личного подсобного хозяйства	13	02:0020	267	669.85	178 849.95
35756	Республика Северная Осетия-Алания, Пригородный р-н, с Ногир, ул Надтеречная, 36	Пригородный	15:08:0210186:26	0030020000000 Земли населенных пунктов	Для ведения личного подсобного хозяйства	13	02:0020	800	669.85	535 880.00

№ п/п	Местоположение ЗУ	Район	Кадастровый номер ЗУ	Категория земель	Разрешенное использование по документу	Код вида разрешенного использования (в соответствии с классификатором видов разрешенного использования земельных участков)	Вид использования объектов недвижимости	Площадь	УПКС	КС
35757	Республика Северная Осетия-Алания, Пригородный р-н, с Ногир, ул К.Хетагурова, 5	Пригородный	15:08:0210186:3	003002000000 Земли населенных пунктов	Для индивидуального жилищного строительства	13	02:0:10	1 425	669,85	954 536,25
35758	Республика Северная Осетия-Алания, Пригородный р-н, с Ногир, ул Надтеречная, 42	Пригородный	15:08:0210186:30	003002000000 Земли населенных пунктов	Для ведения личного подсобного хозяйства	13	02:0:20	800	669,85	535 880,00
35759	Республика Северная Осетия-Алания, Пригородный р-н, с Ногир, ул Надтеречная, 44	Пригородный	15:08:0210186:31	003002000000 Земли населенных пунктов	Для ведения личного подсобного хозяйства	13	02:0:20	800	669,85	535 880,00
35760	Республика Северная Осетия-Алания, Пригородный р-н, с Ногир, ул Надтеречная, 38а	Пригородный	15:08:0210186:36	003002000000 Земли населенных пунктов	Для ведения личного подсобного хозяйства	13	02:0:20	600	669,85	401 910,00
35761	Республика Северная Осетия-Алания, Пригородный р-н, с Ногир, ул Надтеречная, 38б	Пригородный	15:08:0210186:37	003002000000 Земли населенных пунктов	Для ведения личного подсобного хозяйства	13	02:0:20	600	669,85	401 910,00
35762	Республика Северная Осетия-Алания, Пригородный р-н, с Ногир, ул Надтеречная, 42а	Пригородный	15:08:0210186:38	003002000000 Земли населенных пунктов	Для ведения личного подсобного хозяйства	13	02:0:20	1 005	669,85	673 199,25
35763	Республика Северная Осетия-Алания, р-н Пригородный, с. Ногир, ул. К. Хетагурова. 7	Пригородный	15:08:0210186:4	003002000000 Земли населенных пунктов	Для ведения личного подсобного хозяйства	13	02:0:20	2 538	669,85	1 700 079,30
35764	Республика Северная Осетия-Алания, Пригородный р-н, с Ногир, ул Надтеречная, 36б	Пригородный	15:08:0210186:44	003002000000 Земли населенных пунктов	Для ведения личного подсобного хозяйства	13	02:0:20	1 274	669,85	853 388,90
35765	Республика Северная Осетия-Алания, Пригородный р-н, с Ногир, ул Надтеречная, 38	Пригородный	15:08:0210186:46	003002000000 Земли населенных пунктов	Для ведения личного подсобного хозяйства	13	02:0:20	800	669,85	535 880,00
35766	Республика Северная Осетия-Алания, р-н Пригородный, с Ногир, ул Надтеречная, д 40а	Пригородный	15:08:0210186:47	003002000000 Земли населенных пунктов	Для ведения личного подсобного хозяйства	13	02:0:20	1 005	669,85	673 199,25
35767	Республика Северная Осетия-Алания, р-н Пригородный, с.Ногир, ул.К.Хетагурова. 3 "а"	Пригородный	15:08:0210186:48	003002000000 Земли населенных пунктов	Для ведения личного подсобного хозяйства	13	02:0:20	842	669,85	564 013,70
35768	Республика Северная Осетия-Алания, р-н Пригородный, с .Ногир, ул. К Хетагурова. 3	Пригородный	15:08:0210186:49	003002000000 Земли населенных пунктов	Для ведения личного подсобного хозяйства	13	02:0:20	1 080	669,85	723 438,00
35769	Республика Северная Осетия-Алания, Пригородный р-н, с Ногир, ул. К Хетагурова. 9	Пригородный	15:08:0210186:5	003002000000 Земли населенных пунктов	Для индивидуального жилищного строительства	13	02:0:10	1 308	669,85	876 163,80
35770	Республика Северная Осетия-Алания, р-н Пригородный, с. Ногир, ул. Надтеречная 36 а	Пригородный	15:08:0210186:52	003002000000 Земли населенных пунктов	Для индивидуального жилищного строительства	13	02:0:10	700	669,85	468 895,00
35771	Республика Северная Осетия-Алания, р-н Пригородный, с. Ногир, ул. Надтеречная 36 "в"	Пригородный	15:08:0210186:53	003002000000 Земли населенных пунктов	Для ведения личного подсобного хозяйства	13	02:0:20	800	669,85	535 880,00
35772	Республика Северная Осетия-Алания, р-н Пригородный, с Ногир, ул. Надтеречная, 48 "а"	Пригородный	15:08:0210186:54	003002000000 Земли населенных пунктов	Для ведения личного подсобного хозяйства	13	02:0:20	1 004	669,85	672 529,40
35773	Республика Северная Осетия-Алания, р-н Пригородный, с Ногир, ул. Надтеречная, 46б	Пригородный	15:08:0210186:55	003002000000 Земли населенных пунктов	Для ведения личного подсобного хозяйства	13	02:0:20	1 004	669,85	672 529,40
35774	Российская Федерация, Республика Северная Осетия - Алания, Пригородный район, с. Ногир, ул. Надтеречная, 36-г	Пригородный	15:08:0210186:59	003002000000 Земли населенных пунктов	Для ведения личного подсобного хозяйства	13	02:0:20	800	669,85	535 880,00
35775	Республика Северная Осетия-Алания, Пригородный р-н, с Ногир, ул К.Хетагурова. 11	Пригородный	15:08:0210186:6	003002000000 Земли населенных пунктов	Для ведения личного подсобного хозяйства	13	02:0:20	1 162	669,85	778 365,70
35776	Российская Федерация, Республика Северная Осетия-Алания, Пригородный район, с Ногир, ул Надтеречная, 36-д	Пригородный	15:08:0210186:60	003002000000 Земли населенных пунктов	Для ведения личного подсобного хозяйства	13	02:0:20	800	669,85	535 880,00
35777	Республика Северная Осетия-Алания, Пригородный р-н, с Ногир, ул К.Хетагурова, 13	Пригородный	15:08:0210186:7	003002000000 Земли населенных пунктов	Для ведения личного подсобного хозяйства	13	02:0:20	871	669,85	583 439,35
35778	Республика Северная Осетия-Алания, Пригородный р-н, с Ногир, ул К.Хетагурова. 13а	Пригородный	15:08:0210186:8	003002000000 Земли населенных пунктов	для индивидуальной жилищной застройки	13	02:0:10	826	669,85	553 296,10
35779	Республика Северная Осетия-Алания, Пригородный р-н, с Ногир, ул К.Хетагурова. 15	Пригородный	15:08:0210186:9	003002000000 Земли населенных пунктов	Для ведения личного подсобного хозяйства	13	02:0:20	847	669,85	567 362,95
35780	Респ. Северная Осетия - Алания, р-н Пригородный, с Ногир, ул А.Плиева, дом 47	Пригородный	15:08:0210187:1	003002000000 Земли населенных пунктов	Индивидуальное жилищное строительство	13	02:0:10	1 507	669,85	1 009 463,95
35781	Респ. Северная Осетия - Алания, р-н Пригородный, с Ногир, ул А.Плиева, 29	Пригородный	15:08:0210187:10	003002000000 Земли населенных пунктов	Для ведения личного подсобного хозяйства	13	02:0:20	950	669,85	636 357,50
35782	Респ. Северная Осетия - Алания, р-н Пригородный, с. Ногир, ул. А.Плиева. 27	Пригородный	15:08:0210187:11	003002000000 Земли населенных пунктов	Для ведения личного подсобного хозяйства	13	02:0:20	693	669,85	464 206,05
35783	Респ. Северная Осетия - Алания, р-н Пригородный, с. Ногир, ул. А.Плиева. 25	Пригородный	15:08:0210187:12	003002000000 Земли населенных пунктов	Для ведения личного подсобного хозяйства	13	02:0:20	1 075	669,85	720 088,75
35784	Респ. Северная Осетия - Алания, р-н Пригородный, с Ногир, ул А.Плиева, 23	Пригородный	15:08:0210187:13	003002000000 Земли населенных пунктов	Для ведения личного подсобного хозяйства	13	02:0:20	675	669,85	452 148,75
35785	Респ. Северная Осетия - Алания, р-н Пригородный, с Ногир, ул А.Плиева, 21	Пригородный	15:08:0210187:14	003002000000 Земли населенных пунктов	Для ведения личного подсобного хозяйства	13	02:0:20	529	669,85	354 350,65
35786	Респ. Северная Осетия - Алания, р-н Пригородный, с. Ногир, ул. Ленина, дом 33	Пригородный	15:08:0210187:15	003002000000 Земли населенных пунктов	Для ведения личного подсобного хозяйства	13	02:0:20	1 110	669,85	743 533,50
35787	Респ. Северная Осетия - Алания, р-н Пригородный, с. Ногир, ул. Ленина, 31	Пригородный	15:08:0210187:16	003002000000 Земли населенных пунктов	Для ведения личного подсобного хозяйства	13	02:0:20	143	669,85	95 788,55
35788	Респ. Северная Осетия - Алания, р-н Пригородный, с Ногир, ул Ленина	Пригородный	15:08:0210187:18	003002000000 Земли населенных пунктов	Индивидуальное жилищное строительство	13	02:0:10	353	669,85	236 457,05
35789	Республика Северная Осетия - Алания, Пригородный р-н, с.Ногир, ул.Ромашки, 16	Пригородный	15:08:0210187:187	003002000000 Земли населенных пунктов	Для ведения личного подсобного хозяйства	13	02:0:20	1 006	669,85	673 869,10
35790	Республика Северная Осетия-Алания, р-н Пригородный, с Ногир, ул Ленина. д 25	Пригородный	15:08:0210187:19	003002000000 Земли населенных пунктов	Индивидуальное жилищное строительство	13	02:0:10	960	669,85	643 056,00
35791	Респ. Северная Осетия - Алания, р-н Пригородный, с. Ногир, ул. А.Плиева. дом 45	Пригородный	15:08:0210187:2	003002000000 Земли населенных пунктов	Для ведения личного подсобного хозяйства	13	02:0:20	887	669,85	594 156,95
35792	Респ. Северная Осетия - Алания, р-н Пригородный, с Ногир, ул Лермонтова, 26	Пригородный	15:08:0210187:20	003002000000 Земли населенных пунктов	Для ведения личного подсобного хозяйства	13	02:0:20	863	669,85	578 080,55
35793	Респ. Северная Осетия - Алания, р-н Пригородный, с. Ногир, ул. Лермонтова, дом 26	Пригородный	15:08:0210187:21	003002000000 Земли населенных пунктов	ИЖС	13	02:0:10	600	669,85	401 910,00
35794	Респ. Северная Осетия - Алания, р-н Пригородный, с. Ногир, ул. Лермонтова. дом 28	Пригородный	15:08:0210187:22	003002000000 Земли населенных пунктов	Для ведения личного подсобного хозяйства	13	02:0:20	839	669,85	562 004,15
35795	Респ. Северная Осетия - Алания, р-н Пригородный, с. Ногир, ул. Лермонтова. 30	Пригородный	15:08:0210187:23	003002000000 Земли населенных пунктов	Для ведения личного подсобного хозяйства	13	02:0:20	2 032	669,85	1 361 135,20
35796	Респ. Северная Осетия - Алания, р-н Пригородный, с. Ногир, ул. Лермонтова. 32	Пригородный	15:08:0210187:24	003002000000 Земли населенных пунктов	Для ведения личного подсобного хозяйства	13	02:0:20	1 464	669,85	980 660,40
35797	Респ. Северная Осетия - Алания, р-н Пригородный, с. Ногир, ул. Лермонтова, дом 34	Пригородный	15:08:0210187:25	003002000000 Земли населенных пунктов	ИЖС	13	02:0:10	800	669,85	535 880,00

№ пп	Местоположение ЗУ	Район	Кадастровый номер ЗУ	Категория земель	Разрешенное использование по документу	Код вида разрешенного использования (в соответствии с классификатором видов разрешенного использования земельных участков)	Вид использования объектов недвижимости	Площадь	УПКС	КС
35798	Респ. Северная Осетия - Алания, р-н Пригородный, с. Ногир, ул. Лермонтов, дом 34	Пригородный	15:08:0210187:26	003002000000 Земли населенных пунктов	Для ведения личного подсобного хозяйства	13	02:02:0	1 764	669,85	1 181 615,40
35799	Респ. Северная Осетия - Алания, р-н Пригородный, с. Ногир, ул. Лермонтова, дом 36	Пригородный	15:08:0210187:27	003002000000 Земли населенных пунктов	Для ведения личного подсобного хозяйства	13	02:02:0	900	669,85	602 865,00
35800	Респ. Северная Осетия - Алания, р-н Пригородный, с. Ногир, ул. Лермонтова, дом 38	Пригородный	15:08:0210187:28	003002000000 Земли населенных пунктов	для индивидуальной жилой застройки	13	02:02:0	2 640	669.85	1 768 404,00
35801	Респ. Северная Осетия - Алания, р-н Пригородный, с. Ногир, ул. Лермонтов, дом 40	Пригородный	15:08:0210187:29	003002000000 Земли населенных пунктов	Индивидуальное жилищное строительство	13	02:02:0	1 974	669.85	1 322 283,90
35802	Российская Федерация, Республика Северная Осетия - Алания, Пригородный район, с. Ногир, ул. А.Плиева, 43	Пригородный	15:08:0210187:3	003002000000 Земли населенных пунктов	Индивидуальное жилищное строительство	13	02:02:0	1 308	669,85	876 163,80
35803	Респ. Северная Осетия - Алания, р-н Пригородный, с. Ногир, ул. А.Плиева, 41	Пригородный	15:08:0210187:4	003002000000 Земли населенных пунктов	Для ведения личного подсобного хозяйства	13	02:02:0	606	669,85	405 929,10
35804	Респ. Северная Осетия - Алания, р-н Пригородный, с. Ногир, ул. А.Плиева, 39	Пригородный	15:08:0210187:5	003002000000 Земли населенных пунктов	Для ведения личного подсобного хозяйства	13	02:02:0	1 055	669.85	706 691,75
35805	Респ. Северная Осетия - Алания, р-н Пригородный, с. Ногир, ул. А.Плиева, дом 37	Пригородный	15:08:0210187:6	003002000000 Земли населенных пунктов	Для жилищного строительства	13	02:02:0	1 335	669.85	894 249,75
35806	Республика Северная Осетия-Алания, р-н Пригородный, с Ногир, ул Ленина, 29-а	Пригородный	15:08:0210187:66	003002000000 Земли населенных пунктов	Для ведения личного подсобного хозяйства	13	02:02:0	226	669,85	151 386,10
35807	Респ. Северная Осетия - Алания, р-н Пригородный, с. Ногир, ул. Ленина, 29	Пригородный	15:08:0210187:67	003002000000 Земли населенных пунктов	Для ведения личного подсобного хозяйства	13	02:02:0	468	669,85	313 489,80
35808	Респ. Северная Осетия - Алания, р-н Пригородный, с. Ногир, ул. А.Плиева, 35	Пригородный	15:08:0210187:7	003002000000 Земли населенных пунктов	Для ведения личного подсобного хозяйства	13	02:02:0	831	669.85	556 645,35
35809	Республика Северная Осетия-Алания, р-н Пригородный, с. Ногир, ул. А.Плиева, 31	Пригородный	15:08:0210187:8	003002000000 Земли населенных пунктов	Для ведения личного подсобного хозяйства	13	02:02:0	783	669.85	524 492,55
35810	Респ. Северная Осетия - Алания, р-н Пригородный, с. Ногир, ул. А.Плиева, 33	Пригородный	15:08:0210187:9	003002000000 Земли населенных пунктов	Для ведения личного подсобного хозяйства	13	02:02:0	746	669,85	499 708,10
35811	Республика Северная Осетия-Алания, Пригородный р-н. с Ногир, ул А.Плиева, 1а	Пригородный	15:08:0210188:1	003002000000 Земли населенных пунктов	Для ведения личного подсобного хозяйства	13	02:02:0	1 169	669,85	783 054,65
35812	Республика Северная Осетия-Алания, Пригородный р-н. с Ногир, ул Ленина, 32	Пригородный	15:08:0210188:10	003002000000 Земли населенных пунктов	Для ведения личного подсобного хозяйства	13	02:02:0	1 143	669.85	765 638,55
35813	Республика Северная Осетия-Алания, Пригородный р-н, с Ногир, ул Ленина, 30	Пригородный	15:08:0210188:11	003002000000 Земли населенных пунктов	Для ведения личного подсобного хозяйства	13	02:02:0	944	669.85	632 338,40
35814	Республика Северная Осетия-Алания, Пригородный р-н, с Ногир, ул Лермонтова, 22	Пригородный	15:08:0210188:13	003002000000 Земли населенных пунктов	Для ведения личного подсобного хозяйства	13	02:02:0	1 098	669,85	735 495,30
35815	Республика Северная Осетия-Алания, Пригородный р-н. с Ногир, ул Лермонтова, 20	Пригородный	15:08:0210188:14	003002000000 Земли населенных пунктов	Индивидуальное жилищное строительство	13	02:02:0	1 299	669,85	870 135,15
35816	Республика Северная Осетия-Алания, Пригородный р-н. с Ногир, ул Лермонтова, 18	Пригородный	15:08:0210188:15	003002000000 Земли населенных пунктов	Индивидуальное жилищное строительство	13	02:02:0	1 812	669.85	1 213 768,20
35817	Республика Северная Осетия-Алания, Пригородный р-н, с Ногир, ул Лермонтова, 16	Пригородный	15:08:0210188:16	003002000000 Земли населенных пунктов	для ведения личного подсобного хозяйства	13	02:02:0	995	669.85	666 500,75
35818	Республика Северная Осетия-Алания, Пригородный р-н, с Ногир, ул Лермонтова, 14	Пригородный	15:08:0210188:17	003002000000 Земли населенных пунктов	Для ведения личного подсобного хозяйства	13	02:02:0	1 138	669,85	762 289,30
35819	Республика Северная Осетия-Алания, Пригородный р-н. с Ногир, ул Лермонтова, 12	Пригородный	15:08:0210188:18	003002000000 Земли населенных пунктов	Для ведения личного подсобного хозяйства	13	02:02:0	1 057	669,85	708 031,45
35820	Республика Северная Осетия-Алания, Пригородный р-н. с Ногир, ул Лермонтова, 10	Пригородный	15:08:0210188:19	003002000000 Земли населенных пунктов	Индивидуальное жилищное строительство	13	02:02:0	1 527	669.85	1 022 860,95
35821	Республика Северная Осетия-Алания, Пригородный р-н, с Ногир, ул Надтеречная, 30а	Пригородный	15:08:0210188:191	003002000000 Земли населенных пунктов	Для ведения личного подсобного хозяйства	13	02:02:0	803	669.85	537 889,55
35822	Республика Северная Осетия-Алания, Пригородный р-н, с Ногир, ул А.Плиева, 7	Пригородный	15:08:0210188:194	003002000000 Земли населенных пунктов	Для ведения личного подсобного хозяйства	13	02:02:0	1 241	669,85	831 283,85
35823	Республика Северная Осетия-Алания, Пригородный р-н. с Ногир, ул А.Плиева, 1	Пригородный	15:08:0210188:2	003002000000 Земли населенных пунктов	Для ведения личного подсобного хозяйства	13	02:02:0	2 027	669,85	1 357 785,95
35824	Республика Северная Осетия-Алания, Пригородный р-н. с Ногир, ул Лермонтова, 8	Пригородный	15:08:0210188:20	003002000000 Земли населенных пунктов	Индивидуальное жилищное строительство	13	02:02:0	1 604	669.85	1 074 439,40
35825	Республика Северная Осетия-Алания, Пригородный р-н, с Ногир, ул Лермонтова, 6	Пригородный	15:08:0210188:21	003002000000 Земли населенных пунктов	Для ведения личного подсобного хозяйства	13	02:02:0	1 672	669.85	1 119 989,20
35826	Республика Северная Осетия-Алания, Пригородный р-н, с Ногир, ул Лермонтова, 4	Пригородный	15:08:0210188:22	003002000000 Земли населенных пунктов	Для ведения личного подсобного хозяйства	13	02:02:0	1 069	669,85	716 069,65
35827	Республика Северная Осетия-Алания, Пригородный р-н. с Ногир, ул Лермонтова, 2	Пригородный	15:08:0210188:23	003002000000 Земли населенных пунктов	Для ведения личного подсобного хозяйства	13	02:02:0	1 445	669,85	967 933,25
35828	Республика Северная Осетия-Алания, Пригородный р-н. с Ногир, ул Надтеречная, 34	Пригородный	15:08:0210188:24	003002000000 Земли населенных пунктов	Для ведения личного подсобного хозяйства	13	02:02:0	749	669.85	501 717,65
35829	Республика Северная Осетия-Алания, Пригородный р-н, с Ногир, ул Надтеречная, 30	Пригородный	15:08:0210188:25	003002000000 Земли населенных пунктов	Для ведения личного подсобного хозяйства	13	02:02:0	750	669.85	502 387,50
35830	Республика Северная Осетия-Алания, Пригородный р-н, с Ногир, ул Надтеречная, 32	Пригородный	15:08:0210188:26	003002000000 Земли населенных пунктов	Для ведения личного подсобного хозяйства	13	02:02:0	750	669,85	502 387,50
35831	Республика Северная Осетия-Алания, Пригородный р-н. с Ногир, ул Надтеречная, 26	Пригородный	15:08:0210188:27	003002000000 Земли населенных пунктов	Для ведения личного подсобного хозяйства	13	02:02:0	750	669,85	502 387,50
35832	Российская Федерация, Республика Северная Осетия-Алания, Пригородный р-н. с. Ногир, ул. Надтеречная 28	Пригородный	15:08:0210188:28	003002000000 Земли населенных пунктов	Для ведения личного подсобного хозяйства	13	02:02:0	750	669.85	502 387.50
35833	Республика Северная Осетия-Алания, Пригородный р-н, с Ногир, ул Надтеречная, 34а	Пригородный	15:08:0210188:29	003002000000 Земли населенных пунктов	Для ведения личного подсобного хозяйства	13	02:02:0	793	669.85	531 191,05
35834	Республика Северная Осетия-Алания, Пригородный р-н, с Ногир, ул А.Плиева, 3	Пригородный	15:08:0210188:3	003002000000 Земли населенных пунктов	Для ведения личного подсобного хозяйства	13	02:02:0	1 327	669,85	888 890,95
35835	Республика Северная Осетия-Алания, Пригородный р-н. с Ногир, ул Надтеречная, 22б	Пригородный	15:08:0210188:30	003002000000 Земли населенных пунктов	Для ведения личного подсобного хозяйства	13	02:02:0	1 200	669,85	803 820,00
35836	Северная Осетия - Алания респ, р-н Пригородный, с Ногир, ул Надтеречная, 22-а	Пригородный	15:08:0210188:31	003002000000 Земли населенных пунктов	Для ведения личного подсобного хозяйства	13	02:02:0	1 200	669.85	803 820.00
35837	Республика Северная Осетия-Алания, Пригородный р-н, с Ногир, ул Ленина, 34а	Пригородный	15:08:0210188:32	003002000000 Земли населенных пунктов	Под строительство магазина	4	04:04:0	41	1 741,62	71 406,42
35838	Республика Северная Осетия-Алания, Пригородный р-н, с Ногир, ул Надтеречная, 28а	Пригородный	15:08:0210188:33	003002000000 Земли населенных пунктов	Для ведения личного подсобного хозяйства	13	02:02:0	1 763	669.85	1 180 945,55

№ п/п	Местоположение ЗУ	Район	Кадастровый номер ЗУ	Категория земель	Разрешенное использование по документу	Код вида разрешенного использования (в соответствии с классификатором видов разрешенного использования земельных участков)	Вид использования объектов недвижимости	Площадь	УПКС	КС
35839	Республика Северная Осетия-Алания, Пригородный р-н, с Ногир, ул Надтеречная, 24а	Пригородный	15:08:021018 8:34	003002000000 Земли населенных пунктов	Для ведения личного подсобного хозяйства	13	02:0020	1 704	669,85	1 141 424,40
35840	Республика Северная Осетия-Алания, Пригородный р-н, с Ногир, ул Надтеречная, 26а	Пригородный	15:08:021018 8:35	003002000000 Земли населенных пунктов	Для ведения личного подсобного хозяйства	13	02:0020	1 733	669,85	1 160 850,05
35841	Республика Северная Осетия-Алания, Пригородный р-н, с Ногир, ул А.Плиева, 5	Пригородный	15:08:021018 8:4	003002000000 Земли населенных пунктов	Для ведения личного подсобного хозяйства	13	02:0020	1 294	669,85	866 785,90
35842	Республика Северная Осетия-Алания, Пригородный р-н, с Ногир, ул А.Плиева, 9	Пригородный	15:08:021018 8:5	003002000000 Земли населенных пунктов	Для ведения личного подсобного хозяйства	13	02:0020	1 654	669,85	1 107 931,90
35843	Республика Северная Осетия-Алания, Пригородный р-н, с Ногир, ул Надтеречная, 24	Пригородный	15:08:021018 8:56	003002000000 Земли населенных пунктов	Для ведения личного подсобного хозяйства	13	02:0020	750	669,85	502 387,50
35844	Республика Северная Осетия-Алания, Пригородный р-н, с Ногир, ул Лермонтова, 2а	Пригородный	15:08:021018 8:57	003002000000 Земли населенных пунктов	Для ведения личного подсобного хозяйства	13	02:0020	927	669,85	620 950,95
35845	Республика Северная Осетия-Алания, Пригородный р-н, с Ногир, ул А.Плиева, 11	Пригородный	15:08:021018 8:6	003002000000 Земли населенных пунктов	Индивидуальное жилищное строительство	13	02:0010	916	669,85	613 582,60
35846	Республика Северная Осетия-Алания, Пригородный р-н, с Ногир, ул Надтеречная, 34б	Пригородный	15:08:021018 8:67	003002000000 Земли населенных пунктов	Для ведения личного подсобного хозяйства	13	02:0020	835	669,85	559 324,75
35847	Республика Северная Осетия-Алания, Пригородный р-н, с Ногир, ул Надтеречная, 34г	Пригородный	15:08:021018 8:68	003002000000 Земли населенных пунктов	Индивидуальное жилищное строительство	13	02:0010	806	669,85	539 899,10
35848	Республика Северная Осетия-Алания, Пригородный р-н, с Ногир, ул А.Плиева, 13	Пригородный	15:08:021018 8:7	003002000000 Земли населенных пунктов	Индивидуальное жилищное строительство	13	02:0010	1 774	669,85	1 188 313,90
35849	Республика Северная Осетия-Алания, Пригородный р-н, с Ногир, ул Ленина. 28	Пригородный	15:08:021018 8:72	003002000000 Земли населенных пунктов	Для ведения личного подсобного хозяйства	13	02:0020	300	669,85	200 955,00
35850	Республика Северная Осетия-Алания, Пригородный р-н, с Ногир, ул Надтеречная, 34в	Пригородный	15:08:021018 8:74	003002000000 Земли населенных пунктов	Для ведения личного подсобного хозяйства	13	02:0020	835	669,85	559 324,75
35851	Республика Северная Осетия-Алания, Пригородный р-н, с Ногир, ул Лермонтова. 24	Пригородный	15:08:021018 8:75	003002000000 Земли населенных пунктов	Для ведения личного подсобного хозяйства	13	02:0020	476	669,85	318 848,60
35852	Республика Северная Осетия-Алания, Пригородный р-н, с Ногир, ул Ленина. 28а	Пригородный	15:08:021018 8:76	003002000000 Земли населенных пунктов	Для ведения личного подсобного хозяйства	13	02:0020	548	669,85	367 077,80
35853	Республика Северная Осетия-Алания, Пригородный р-н, с Ногир, ул Надтеречная, 34г	Пригородный	15:08:021018 8:78	003002000000 Земли населенных пунктов	Для ведения личного подсобного хозяйства	13	02:0020	850	669,85	569 372,50
35854	Республика Северная Осетия-Алания, Пригородный р-н, с Ногир, ул А.Плиева. 15	Пригородный	15:08:021018 8:8	003002000000 Земли населенных пунктов	Для ведения личного подсобного хозяйства	13	02:0020	1 227	669,85	821 905,95
35855	Республика Северная Осетия-Алания, Пригородный р-н, с Ногир, ул А.Плиева. 17	Пригородный	15:08:021018 8:9	003002000000 Земли населенных пунктов	Для ведения личного подсобного хозяйства	13	02:0020	857	669,85	574 061,45
35856	Республика Северная Осетия-Алания, Пригородный р-н, с Ногир, ул Мира, 93в	Пригородный	15:08:021018 9:10	003002000000 Земли населенных пунктов	Для ведения личного подсобного хозяйства	13	02:0020	295	669,85	197 605,75
35857	Российская Федерация, Республика Северная Осетия - Алания, Пригородный р-н, с. Ногир, ул. Дзиоева, 2в	Пригородный	15:08:021018 9:12	003002000000 Земли населенных пунктов	Для ведения личного подсобного хозяйства	13	02:0020	503	669,85	336 934,55
35858	Республика Северная Осетия-Алания, Пригородный р-н, с Ногир, ул Мира. 93а	Пригородный	15:08:021018 9:13	003002000000 Земли населенных пунктов	Для ведения личного подсобного хозяйства	13	02:0020	502	669,85	336 264,70
35859	Респ Северная Осетия - Алания, Пригородный р-н, с Ногир, ул Цховребова, 10	Пригородный	15:08:021018 9:151	003002000000 Земли населенных пунктов	для ведения личного подсобного хозяйства	13	02:0020	890	669,85	596 166,50
35860	Республика Северная Осетия-Алания, Пригородный р-н, с Ногир, ул Цховребова, 96	Пригородный	15:08:021018 9:153	003002000000 Земли населенных пунктов	Для ведения личного подсобного хозяйства	13	02:0020	600	669,85	401 910,00
35861	Республика Северная Осетия-Алания, р-н Пригородный, с Ногир, ул Цховребова	Пригородный	15:08:021018 9:154	003002000000 Земли населенных пунктов	Для ведения личного подсобного хозяйства	13	02:0020	33	669,85	22 105,05
35862	Российская Федерация, Республика Северная Осетия - Алания, Пригородный район, с. Ногир, ул. Дзиоева, 2-г	Пригородный	15:08:021018 9:162	003002000000 Земли населенных пунктов	Для ведения личного подсобного хозяйства	13	02:0020	490	669,85	328 226,50
35863	Российская Федерация, Республика Северная Осетия - Алания, Пригородный р-н , с Ногир, ул Дзиоева. 2д	Пригородный	15:08:021018 9:163	003002000000 Земли населенных пунктов	Для ведения личного подсобного хозяйства	13	02:0020	510	669,85	341 623,50
35864	Республика Северная Осетия-Алания, Пригородный район. с. Ногир, ул. Цховребова	Пригородный	15:08:021018 9:165	003002000000 Земли населенных пунктов	Для ведения личного подсобного хозяйства	13	02:0020	519	669,85	347 652,15
35865	Республика Северная Осетия-Алания, Пригородный район. с. Ногир, ул. Цховребова	Пригородный	15:08:021018 9:166	003002000000 Земли населенных пунктов	Для ведения личного подсобного хозяйства	13	02:0020	441	669,85	295 403,85
35866	Российская Федерация, Республика Северная Осетия-Алания, Пригородный р-н, с Ногир, ул Цховребова	Пригородный	15:08:021018 9:175	003002000000 Земли населенных пунктов	Для ведения личного подсобного хозяйства	13	02:0020	36	669,85	24 114,60
35867	Российская Федерация, Республика Северная Осетия-Алания, Пригородный р-н, с Ногир, ул Цховребова	Пригородный	15:08:021018 9:176	003002000000 Земли населенных пунктов	Для ведения личного подсобного хозяйства	13	02:0020	609	669,85	407 938,65
35868	Российская Федерация, Республика Северная Осетия - Алания, Пригородный р-н, с. Ногир, ул. Мира	Пригородный	15:08:021018 9:177	003002000000 Земли населенных пунктов	промышленная деятельность	6	06:0000	577	624,97	360 607,69
35869	Российская Федерация, Республика Северная Осетия - Алания, Пригородный р-н, с. Ногир, ул. Мира	Пригородный	15:08:021018 9:178	003002000000 Земли населенных пунктов	промышленная деятельность	6	06:0000	471	624,97	294 360,87
35870	Российская Федерация, Республика Северная Осетия - Алания, Пригородный р-н , с Ногир, ул. Мира	Пригородный	15:08:021018 9:179	003002000000 Земли населенных пунктов	промышленная деятельность	6	06:0000	36	624,97	22 498,92
35871	Республика Северная Осетия-Алания, Пригородный р-н, с Ногир, ул Дзиоева. 1д	Пригородный	15:08:021018 9:18	003002000000 Земли населенных пунктов	для строительства и эксплуатации складских помещений	6	06:0093	863	624,97	539 349,11
35872	Российская Федерация, Республика Северная Осетия - Алания, Пригородный р-н, с. Ногир, ул. Мира	Пригородный	15:08:021018 9:180	003002000000 Земли населенных пунктов	промышленная деятельность	6	06:0000	70	624,97	43 747,90
35873	Российская Федерация, Республика Северная Осетия - Алания, Пригородный р-н, с. Ногир, ул. Дзиоева, 1г	Пригородный	15:08:021018 9:182	003002000000 Земли населенных пунктов	Для ведения личного подсобного хозяйства	13	02:0020	600	669,85	401 910,00
35874	Республика Северная Осетия-Алания, Пригородный р-н, с Ногир, ул Цховребова. 10	Пригородный	15:08:021018 9:19	003002000000 Земли населенных пунктов	Для ведения личного подсобного хозяйства	13	02:0020	800	669,85	535 880,00
35875	Республика Северная Осетия-Алания, Пригородный р-н, с Ногир, ул Дзиоева. 2а	Пригородный	15:08:021018 9:2	003002000000 Земли населенных пунктов	Для ведения личного подсобного хозяйства	13	02:0020	1 020	669,85	683 247,00
35876	Республика Северная Осетия-Алания, Пригородный р-н, с Ногир, ул Цховребова, 106	Пригородный	15:08:021018 9:21	003002000000 Земли населенных пунктов	Для ведения личного подсобного хозяйства	13	02:0020	500	669,85	334 925,00
35877	Республика Северная Осетия-Алания, р-н Пригородный, с. Ногир, ул. Мира. 56-б	Пригородный	15:08:021018 9:25	003002000000 Земли населенных пунктов	Для ведения личного подсобного хозяйства	13	02:0020	300	669,85	200 955,00
35878	Республика Северная Осетия-Алания, Пригородный район, с Ногир, ул Цховребова,11в	Пригородный	15:08:021018 9:27	003002000000 Земли населенных пунктов	Для ведения личного подсобного хозяйства	13	02:0020	468	669,85	313 489,80
35879	Республика Северная Осетия-Алания, Пригородный р-н, с Ногир, ул Цховребова. 116	Пригородный	15:08:021018 9:28	003002000000 Земли населенных пунктов	Для ведения личного подсобного хозяйства	13	02:0020	332	669,85	222 390,20
35880	Республика Северная Осетия-Алания, Пригородный р-н, с Ногир, ул Дзиоева. 1	Пригородный	15:08:021018 9:3	003002000000 Земли населенных пунктов	Для ведения личного подсобного хозяйства	13	02:0020	871	669,85	583 439,35

№ п/п	Местоположение ЗУ	Район	Кадастровый номер ЗУ	Категория земель	Разрешенное использование по документу	Код вида разрешенного использования (в соответствии с классификатором видов разрешенного использования земельных участков)	Вид использования объектов недвижимости	Площадь	УПКС	КС
35881	Республика Северная Осетия-Алания, Пригородный р-н, с Ногир, ул Дзиоева, 16	Пригородный	15:08:021018 9:30	003002000000 Земли населенных пунктов	Для ведения личного подсобного хозяйства	13	02.0.20	439	669,85	294 064,15
35882	Республика Северная Осетия-Алания, Пригородный район, с. Ногир, ул. Цховребова	Пригородный	15:08:021018 9:33	003002000000 Земли населенных пунктов	Для ведения личного подсобного хозяйства	13	02.0.20	711	669,85	476 263,35
35883	Республика Северная Осетия-Алания, Пригородный р-н, с Ногир, ул Дзиоева, 1е	Пригородный	15:08:021018 9:34	003002000000 Земли населенных пунктов	Коммунально-складские и производственные предприятия 4-5 класса вредности различного профиля	6	06.0.00	860	624,97	537 474,20
35884	Республика Северная Осетия-Алания, Пригородный район, с Ногир, ул Мира	Пригородный	15:08:021018 9:35	003002000000 Земли населенных пунктов	Для ведения личного подсобного хозяйства	13	02.0.20	105	669,85	70 334,25
35885	Республика Северная Осетия-Алания, Пригородный р-н, с Ногир, ул Цховребова, 9в	Пригородный	15:08:021018 9:37	003002000000 Земли населенных пунктов	Для ведения личного подсобного хозяйства	13	02.0.20	400	669,85	267 940,00
35886	Республика Северная Осетия-Алания, Пригородный р-н, с Ногир, ул Цховребова, 10а	Пригородный	15:08:021018 9:39	003002000000 Земли населенных пунктов	Для ведения личного подсобного хозяйства	13	02.0.20	500	669,85	334 925,00
35887	Республика Северная Осетия-Алания, Пригородный р-н, с Ногир, ул Дзиоева, 1в	Пригородный	15:08:021018 9:4	003002000000 Земли населенных пунктов	Для ведения личного подсобного хозяйства	13	02.0.20	818	669,85	547 937,30
35888	Республика Северная Осетия-Алания, Пригородный р-н, с Ногир, ул Цховребова, 10	Пригородный	15:08:021018 9:40	003002000000 Земли населенных пунктов	Для ведения личного подсобного хозяйства	13	02.0.20	500	669,85	334 925,00
35889	Северная Осетия - Алания респ, р-н Пригородный, с Ногир, ул Дзиоева, 1 - в	Пригородный	15:08:021018 9:5	003002000000 Земли населенных пунктов	Для ведения личного подсобного хозяйства	13	02.0.20	1 500	669,85	1 004 775,00
35890	Республика Северная Осетия-Алания, Пригородный р-н, с Ногир, ул Дзиоева, 1в	Пригородный	15:08:021018 9:8	003002000000 Земли населенных пунктов	Для ведения личного подсобного хозяйства	13	02.0.20	750	669,85	502 387,50
35891	Республика Северная Осетия-Алания, Пригородный р-н, с Ногир, ул Дзиоева, 1б	Пригородный	15:08:021018 9:9	003002000000 Земли населенных пунктов	Для ведения личного подсобного хозяйства	13	02.0.20	750	669,85	502 387,50
35892	Респ. Северная Осетия - Алания, р-н Пригородный, с Ногир, ул Пролетарская, 38	Пригородный	15:08:021019 0:10	003002000000 Земли населенных пунктов	Для ведения личного подсобного хозяйства	13	02.0.20	672	669,85	450 139,20
35893	Респ. Северная Осетия - Алания, р-н Пригородный, с Ногир, ул Пролетарская, 36	Пригородный	15:08:021019 0:11	003002000000 Земли населенных пунктов	Для ведения личного подсобного хозяйства	13	02.0.20	915	669,85	612 912,75
35894	Респ. Северная Осетия - Алания, р-н Пригородный, с. Ногир, ул. Ромашки, 11	Пригородный	15:08:021019 0:12	003002000000 Земли населенных пунктов	Для ведения личного подсобного хозяйства	13	02.0.20	1 034	669,85	692 624,90
35895	Республика Северная Осетия-Алания, р-н Пригородный, с. Ногир, ул. Ромашки, 13	Пригородный	15:08:021019 0:13	003002000000 Земли населенных пунктов	Для ведения личного подсобного хозяйства	13	02.0.20	1 103	669,85	738 844,55
35896	Северная Осетия - Алания респ, р-н Пригородный, с Ногир, ул Ромашки, 15	Пригородный	15:08:021019 0:14	003002000000 Земли населенных пунктов	Для ведения личного подсобного хозяйства	13	02.0.20	1 180	669,85	790 423,00
35897	Респ Северная Осетия - Алания, Пригородный р-н, с. Ногир, ул Пролетарская, 46,	Пригородный	15:08:021019 0:145	003002000000 Земли населенных пунктов	Для ведения личного подсобного хозяйства	13	02.0.20	800	669,85	535 880,00
35898	Респ. Северная Осетия - Алания, р-н Пригородный, с. Ногир, ул. Ромашки, 17	Пригородный	15:08:021019 0:15	003002000000 Земли населенных пунктов	Для ведения личного подсобного хозяйства	13	02.0.20	1 152	669,85	771 667,20
35899	Северная Осетия - Алания респ, р-н Пригородный, с Ногир, ул Лермонтова, 43	Пригородный	15:08:021019 0:2	003002000000 Земли населенных пунктов	Для ведения личного подсобного хозяйства	13	02.0.20	667	669,85	446 789,95
35900	Северная Осетия - Алания респ, р-н Пригородный, с Ногир, ул Пролетарская, 48а	Пригородный	15:08:021019 0:24	003002000000 Земли населенных пунктов	Для ведения личного подсобного хозяйства	13	02.0.20	739	669,85	495 019,15
35901	Республика Северная Осетия-Алания, р-н Пригородный, с Ногир, ул Лермонтова, 45	Пригородный	15:08:021019 0:3	003002000000 Земли населенных пунктов	Для ведения личного подсобного хозяйства	13	02.0.20	1 381	669,85	925 062,85
35902	Респ. Северная Осетия - Алания, р-н Пригородный, с. Ногир, ул. Лермонтова, 47	Пригородный	15:08:021019 0:4	003002000000 Земли населенных пунктов	Для индивидуального жилищного строительства	13	02.0.10	1 625	669,85	1 088 506,25
35903	Респ. Северная Осетия - Алания, р-н Пригородный, с. Ногир, ул. Лермонтова, 49	Пригородный	15:08:021019 0:5	003002000000 Земли населенных пунктов	Для индивидуального жилищного строительства	13	02.0.10	1 066	669,85	714 060,10
35904	Республика Северная Осетия-Алания, р-н Пригородный, с Ногир, ул. Лермонтова, 51	Пригородный	15:08:021019 0:6	003002000000 Земли населенных пунктов	Для индивидуального жилищного строительства	13	02.0.10	1 034	669,85	692 624,90
35905	Респ. Северная Осетия - Алания, р-н Пригородный, с Ногир, ул Пролетарская, 44	Пригородный	15:08:021019 0:7	003002000000 Земли населенных пунктов	Для индивидуального жилищного строительства	13	02.0.10	1 211	669,85	811 188,35
35906	Республика Северная Осетия-Алания, район Пригородный, с.Ногир, ул.Пролетарская, 42	Пригородный	15:08:021019 0:8	003002000000 Земли населенных пунктов	Для ведения личного подсобного хозяйства	13	02.0.20	1 682	669,85	1 126 687,70
35907	Респ. Северная Осетия - Алания, р-н Пригородный, с. Ногир, ул. Пролетарская, 40	Пригородный	15:08:021019 0:9	003002000000 Земли населенных пунктов	Для ведения личного подсобного хозяйства	13	02.0.20	738	669,85	494 349,30
35908	Респ. Северная Осетия - Алания, р-н Пригородный, с Ногир, ул Лермонтова, дом 25	Пригородный	15:08:021019 1:1	003002000000 Земли населенных пунктов	Для ведения личного подсобного хозяйства	13	02.0.20	901	669,85	603 534,85
35909	Респ. Северная Осетия - Алания, р-н Пригородный, с Ногир, ул Пролетарская, дом 34	Пригородный	15:08:021019 1:10	003002000000 Земли населенных пунктов	ИЖС	13	02.0.10	532	669,85	356 360,20
35910	Респ. Северная Осетия - Алания, р-н Пригородный, с. Ногир, ул. Пролетарская, дом 32	Пригородный	15:08:021019 1:11	003002000000 Земли населенных пунктов	Для ведения личного подсобного хозяйства	13	02.0.20	629	669,85	421 335,65
35911	Респ. Северная Осетия - Алания, р-н Пригородный, с. Ногир, ул. Пролетарская, дом 30	Пригородный	15:08:021019 1:12	003002000000 Земли населенных пунктов	Для ведения личного подсобного хозяйства	13	02.0.20	1 522	669,85	1 019 511,70
35912	Респ. Северная Осетия - Алания, р-н Пригородный, с Ногир, ул Пролетарская, дом 28	Пригородный	15:08:021019 1:13	003002000000 Земли населенных пунктов	ИЖС	13	02.0.10	710	669,85	475 593,50
35913	Респ. Северная Осетия - Алания, р-н Пригородный, с Ногир, ул Пролетарская, дом 26	Пригородный	15:08:021019 1:14	003002000000 Земли населенных пунктов	Для ведения личного подсобного хозяйства	13	02.0.20	1 925	669,85	1 289 461,25
35914	Северная Осетия - Алания респ, р-н Пригородный, с. Ногир, ул. Ленина, 21	Пригородный	15:08:021019 1:15	003002000000 Земли населенных пунктов	Для ведения личного подсобного хозяйства	13	02.0.20	644	669,85	431 383,40
35915	Респ. Северная Осетия - Алания, р-н Пригородный, с. Ногир, ул. Ленина, 23	Пригородный	15:08:021019 1:16	003002000000 Земли населенных пунктов	Для ведения личного подсобного хозяйства	13	02.0.20	926	669,85	620 281,10
35916	Республика Северная Осетия-Алания, р-н Пригородный, с Ногир, ул Лермонтова, 35 - в	Пригородный	15:08:021019 1:17	003002000000 Земли населенных пунктов	Для ведения личного подсобного хозяйства	13	02.0.20	1 252	669,85	838 652,20
35917	Респ. Северная Осетия - Алания, р-н Пригородный, с Ногир, ул Лермонтова, дом 27	Пригородный	15:08:021019 1:2	003002000000 Земли населенных пунктов	ИЖС	13	02.0.10	631	669,85	422 675,35
35918	Северная Осетия - Алания респ, р-н Пригородный, с. Ногир, ул. Лермонтова, 29	Пригородный	15:08:021019 1:3	003002000000 Земли населенных пунктов	Для ведения личного подсобного хозяйства	13	02.0.20	1 430	669,85	957 885,50
35919	Респ. Северная Осетия - Алания, р-н Пригородный, с. Ногир, ул. Лермонтова, дом 31	Пригородный	15:08:021019 1:4	003002000000 Земли населенных пунктов	ИЖС	13	02.0.10	1 191	669,85	797 791,35
35920	Респ. Северная Осетия - Алания, р-н Пригородный, с Ногир, ул Лермонтова, дом 33	Пригородный	15:08:021019 1:5	003002000000 Земли населенных пунктов	Для ведения личного подсобного хозяйства	13	02.0.20	861	669,85	576 740,85
35921	Респ. Северная Осетия - Алания, р-н Пригородный, с Ногир, ул Лермонтова, 37	Пригородный	15:08:021019 1:6	003002000000 Земли населенных пунктов	ИЖС	13	02.0.10	1 229	669,85	823 345,65
35922	Северная Осетия - Алания респ, р-н Пригородный, с Ногир, ул Ромашки, 12	Пригородный	15:08:021019 1:7	003002000000 Земли населенных пунктов	Для ведения личного подсобного хозяйства	13	02.0.20	689	669,85	461 526,65

№ п/п	Местоположение ЗУ	Район	Кадастровый номер ЗУ	Категория земель	Разрешенное использование по документу	Код вида разрешенного использования (в соответствии с классификатором видов разрешенного использования земельных участков)	Вид использования объектов недвижимости	Площадь	УПКС	КС
35923	Респ. Северная Осетия - Алания, р-н Пригородный, с. Ногир, ул. Ромашки, 12 а	Пригородный	15:08:0210191:8	003002000000 Земли населенных пунктов	Для ведения личного подсобного хозяйства	13	02:02:0	832	669,85	557 315,20
35924	Респ. Северная Осетия - Алания, р-н Пригородный, с. Ногир, ул. Ромашки, дом 10	Пригородный	15:08:0210191:9	003002000000 Земли населенных пунктов	Для ведения личного подсобного хозяйства	13	02:02:0	1 299	669,85	870 135,15
35925	Республика Северная Осетия-Алания, Пригородный р-н, с. Ногир, ул. Лермонтова, 1	Пригородный	15:08:0210192:1	003002000000 Земли населенных пунктов	Для ведения личного подсобного хозяйства	13	02:02:0	1 599	669,85	1 071 090,15
35926	Республика Северная Осетия-Алания, Пригородный р-н, с. Ногир, ул. Лермонтова, 19	Пригородный	15:08:0210192:10	003002000000 Земли населенных пунктов	Для ведения личного подсобного хозяйства	13	02:02:0	1 195	669,85	800 470,75
35927	Республика Северная Осетия-Алания, Пригородный р-н, с. Ногир, ул. Лермонтова, 21	Пригородный	15:08:0210192:11	003002000000 Земли населенных пунктов	Для индивидуального жилищного строительства	13	02:02:0	1 139	669,85	762 959,15
35928	Республика Северная Осетия-Алания, Пригородный р-н, с. Ногир, ул. Лермонтова, 23	Пригородный	15:08:0210192:12	003002000000 Земли населенных пунктов	Для ведения личного подсобного хозяйства	13	02:02:0	302	669,85	202 294,70
35929	Республика Северная Осетия-Алания, р-н Пригородный, с.Ногир, ул.Ленина, 24	Пригородный	15:08:0210192:13	003002000000 Земли населенных пунктов	Для ведения личного подсобного хозяйства	13	02:02:0	335	669,85	224 399,75
35930	Республика Северная Осетия-Алания, Пригородный р-н, с. Ногир, ул. Ленина, 6/н	Пригородный	15:08:0210192:15	003002000000 Земли населенных пунктов	ИЖС	13	02:02:0	433	669,85	290 045,05
35931	Республика Северная Осетия-Алания, Пригородный р-н, с. Ногир, ул. Пролетарская, 22	Пригородный	15:08:0210192:17	003002000000 Земли населенных пунктов	Для индивидуального жилищного строительства	13	02:02:0	747	669,85	500 377,95
35932	Республика Северная Осетия-Алания, Пригородный район, с. Ногир, ул. Пролетарская	Пригородный	15:08:0210192:174	003002000000 Земли населенных пунктов	Для ведения личного подсобного хозяйства	13	02:02:0	1 000	669,85	669 850,00
35933	Республика Северная Осетия-Алания, Пригородный район, с. Ногир, ул. Пролетарская	Пригородный	15:08:0210192:175	003002000000 Земли населенных пунктов	Для ведения личного подсобного хозяйства	13	02:02:0	1 005	669,85	673 199,25
35934	Республика Северная Осетия-Алания, Пригородный район, с. Ногир, ул. Пролетарская, 2-б	Пригородный	15:08:0210192:176	003002000000 Земли населенных пунктов	Для ведения личного подсобного хозяйства	13	02:02:0	1 060	669,85	710 041,00
35935	Республика Северная Осетия-Алания, Пригородный р-н, с. Ногир, ул. Пролетарская, 20	Пригородный	15:08:0210192:18	003002000000 Земли населенных пунктов	Для ведения личного подсобного хозяйства	13	02:02:0	1 227	669,85	821 905,95
35936	Республика Северная Осетия-Алания, Пригородный р-н, с. Ногир, ул. Пролетарская, 18	Пригородный	15:08:0210192:19	003002000000 Земли населенных пунктов	Для ведения личного подсобного хозяйства	13	02:02:0	1 115	669,85	746 882,75
35937	Республика Северная Осетия - Алания, р-н Пригородный, с. Ногир, ул. Пролетарская, 24а	Пригородный	15:08:0210192:197	003002000000 Земли населенных пунктов	Для ведения личного подсобного хозяйства	13	02:02:0	600	669,85	401 910,00
35938	Республика Северная Осетия - Алания, р-н Пригородный, с. Ногир, ул. Пролетарская, 24	Пригородный	15:08:0210192:198	003002000000 Земли населенных пунктов	Для ведения личного подсобного хозяйства	13	02:02:0	1 148	669,85	768 987,80
35939	Республика Северная Осетия-Алания, р-н Пригородный, с. Ногир, ул. Лермонтова, 3	Пригородный	15:08:0210192:2	003002000000 Земли населенных пунктов	Для ведения личного подсобного хозяйства	13	02:02:0	1 031	669,85	690 615,35
35940	Республика Северная Осетия-Алания, Пригородный р-н, с. Ногир, ул. Пролетарская, 16	Пригородный	15:08:0210192:20	003002000000 Земли населенных пунктов	Для индивидуального жилищного строительства	13	02:02:0	1 133	669,85	758 940,05
35941	Российская Федерация, Республика Северная Осетия - Алания, Пригородный район, с. Ногир, ул. Пролетарская, 6	Пригородный	15:08:0210192:200	003002000000 Земли населенных пунктов	Для индивидуального жилищного строительства	13	02:02:0	828	669,85	554 635,80
35942	Российская Федерация, Республика Северная Осетия - Алания, Пригородный район, с. Ногир, ул. Пролетарская, 6-а	Пригородный	15:08:0210192:201	003002000000 Земли населенных пунктов	Для индивидуального жилищного строительства	13	02:02:0	828	669,85	554 635,80
35943	Республика Северная Осетия-Алания, Пригородный р-н, с. Ногир, ул. Пролетарская, 14	Пригородный	15:08:0210192:21	003002000000 Земли населенных пунктов	Для индивидуального жилищного строительства	13	02:02:0	1 230	669,85	823 915,50
35944	Республика Северная Осетия-Алания, Пригородный р-н, с. Ногир, ул. Пролетарская, 12	Пригородный	15:08:0210192:22	003002000000 Земли населенных пунктов	Для индивидуального жилищного строительства	13	02:02:0	1 327	669,85	888 890,95
35945	Республика Северная Осетия-Алания, Пригородный р-н, с. Ногир, ул. Пролетарская, 10	Пригородный	15:08:0210192:23	003002000000 Земли населенных пунктов	Для индивидуального жилищного строительства	13	02:02:0	1 193	669,85	799 131,05
35946	Республика Северная Осетия-Алания, Пригородный р-н, с. Ногир, ул. Пролетарская, 8	Пригородный	15:08:0210192:24	003002000000 Земли населенных пунктов	Для индивидуального жилищного строительства	13	02:02:0	1 522	669,85	1 019 511,70
35947	Российская Федерация, Республика Северная Осетия-Алания, Пригородный р-н, с. Ногир, ул. Пролетарская, 6 "а"	Пригородный	15:08:0210192:25	003002000000 Земли населенных пунктов	Для индивидуального жилищного строительства	13	02:02:0	1 050	669,85	703 342,50
35948	Республика Северная Осетия-Алания, Пригородный р-н, с. Ногир, ул. Пролетарская, 4	Пригородный	15:08:0210192:27	003002000000 Земли населенных пунктов	Для ведения личного подсобного хозяйства	13	02:02:0	1 013	669,85	678 558,05
35949	Республика Северная Осетия-Алания, Пригородный р-н, с. Ногир, ул. Лермонтова, 5	Пригородный	15:08:0210192:3	003002000000 Земли населенных пунктов	Для ведения личного подсобного хозяйства	13	02:02:0	924	669,85	618 941,40
35950	Республика Северная Осетия-Алания, Пригородный р-н, с. Ногир, ул. Ленина, 22	Пригородный	15:08:0210192:30	003002000000 Земли населенных пунктов	Для ведения личного подсобного хозяйства	13	02:02:0	637	669,85	426 694,45
35951	Республика Северная Осетия-Алания, Пригородный р-н, с. Ногир, ул. Ленина, 22а	Пригородный	15:08:0210192:31	003002000000 Земли населенных пунктов	Для ведения личного подсобного хозяйства	13	02:02:0	272	669,85	182 199,20
35952	Республика Северная Осетия-Алания, Пригородный р-н, с. Ногир, ул. Лермонтова, 7	Пригородный	15:08:0210192:4	003002000000 Земли населенных пунктов	Для ведения личного подсобного хозяйства	13	02:02:0	559	669,85	374 446,15
35953	Республика Северная Осетия-Алания, Пригородный р-н, с. Ногир, ул. Лермонтова, 9	Пригородный	15:08:0210192:5	003002000000 Земли населенных пунктов	Для индивидуального жилищного строительства	13	02:02:0	1 013	669,85	678 558,05
35954	Республика Северная Осетия-Алания, р-н Пригородный, с. Ногир, ул. Лермонтова, 11	Пригородный	15:08:0210192:6	003002000000 Земли населенных пунктов	Для ведения личного подсобного хозяйства	13	02:02:0	1 100	669,85	736 835,00
35955	Республика Северная Осетия-Алания, Пригородный р-н, с. Ногир, ул. Лермонтова, 13	Пригородный	15:08:0210192:7	003002000000 Земли населенных пунктов	Для ведения личного подсобного хозяйства	13	02:02:0	1 222	669,85	818 556,70
35956	Республика Северная Осетия-Алания, Пригородный р-н, с. Ногир, ул. Лермонтова, 15	Пригородный	15:08:0210192:8	003002000000 Земли населенных пунктов	Для ведения личного подсобного хозяйства	13	02:02:0	846	669,85	566 693,10
35957	Республика Северная Осетия-Алания, Пригородный р-н, с. Ногир, ул. Лермонтова, 17	Пригородный	15:08:0210192:9	003002000000 Земли населенных пунктов	Индивидуальное жилищное строительство	13	02:02:0	1 018	669,85	681 907,30
35958	Респ Северная Осетия - Алания, Пригородный р-н, с. Ногир, ул. Пролетарская, 45б	Пригородный	15:08:0210193:156	003002000000 Земли населенных пунктов	Для ведения личного подсобного хозяйства	13	02:02:0	469	669,85	314 159,65
35959	Республика Северная Осетия - Алания, Пригородный р-н, с. Ногир, ул. Пролетарская, 43б	Пригородный	15:08:0210193:157	003002000000 Земли населенных пунктов	Для ведения личного подсобного хозяйства	13	02:02:0	500	669,85	334 925,00
35960	Респ Северная Осетия - Алания, Пригородный р-н, с. Ногир, ул. Пролетарская, 41.	Пригородный	15:08:0210193:158	003002000000 Земли населенных пунктов	Для ведения личного подсобного хозяйства	13	02:02:0	522	669,85	349 661,70
35961	Республика Северная Осетия - Алания, р-н Пригородный, с.Ногир, ул.Ромашки, 9	Пригородный	15:08:0210193:159	003002000000 Земли населенных пунктов	Для ведения личного подсобного хозяйства	13	02:02:0	470	669,85	314 829,50
35962	Республика Северная Осетия - Алания, Пригородный р-н, с. Ногир, ул. Пролетарская, 43 а	Пригородный	15:08:0210193:160	003002000000 Земли населенных пунктов	Для ведения личного подсобного хозяйства	13	02:02:0	400	669,85	267 940,00

№ п/п	Местоположение ЗУ	Район	Кадастровый номер ЗУ	Категория земель	Разрешенное использование по документу	Код вида разрешенного использования (в соответствии с классификатором видов разрешенного использования земельных участков)	Вид использования объектов недвижимости	Площадь	УПКС	КС
35963	Республика Северная Осетия - Алания, Пригородный р-н, с Ногир, ул. Пролетарская, 39	Пригородный	15:08:0210193:161	0030020000000 Земли населенных пунктов	Для ведения личного подсобного хозяйства	13	02:0020	545	669,85	365 068,25
35964	Республика Северная Осетия-Алания, р-н Пригородный, с. Ногир, ул. Пролетарская, 45-а	Пригородный	15:08:0210193:162	0030020000000 Земли населенных пунктов	Для ведения личного подсобного хозяйства	13	02:0020	800	669,85	535 880,00
35965	Респ. Северная Осетия - Алания, р-н Пригородный, с. Ногир	Пригородный	15:08:0210193:2	0030020000000 Земли населенных пунктов	Под многоэтажную жилую застройку	2	02:0060	14 000	1 674,63	23 444 820,00
35966	Северная Осетия - Алания респ. р-н Пригородный, с. Ногир, ул. Пролетарская, 53 "а"	Пригородный	15:08:0210193:22	0030020000000 Земли населенных пунктов	Для ведения личного подсобного хозяйства	13	02:0020	148	669,85	99 137,80
35967	Северная Осетия - Алания респ. р-н Пригородный, с. Ногир, ул. Пролетарская, 53	Пригородный	15:08:0210193:23	0030020000000 Земли населенных пунктов	Для ведения личного подсобного хозяйства	13	02:0020	1 293	669,85	866 116,05
35968	Республика Северная Осетия-Алания, р-н Пригородный, с. Ногир, ул. Ромашки, 7	Пригородный	15:08:0210193:29	0030020000000 Земли населенных пунктов	Для ведения личного подсобного хозяйства	13	02:0020	644	669,85	431 383,40
35969	Республика Северная Осетия-Алания, р-н Пригородный, с. Ногир, ул. Пролетарская, 51 а	Пригородный	15:08:0210193:37	0030020000000 Земли населенных пунктов	Под строительство жилого дома	13	02:0010	580	669,85	388 513,00
35970	Республика Северная Осетия-Алания, р-н Пригородный	Пригородный	15:08:0210193:38	0030080000000 Категория не установлена	Пригородная оросительно-обводнительная система	6	03:011	9 000	89,14	802 260,00
35971	Респ. Северная Осетия - Алания, р-н Пригородный, с. Ногир, ул. Пролетарская, 55	Пригородный	15:08:0210193:39	0030020000000 Земли населенных пунктов	Для ведения личного подсобного хозяйства	13	02:0020	966	669,85	647 075,10
35972	Северная Осетия - Алания респ. р-н Пригородный, с Ногир, ул Ромашки, д 5 "а"	Пригородный	15:08:0210193:4	0030020000000 Земли населенных пунктов	Для строительства индивидуального гаража	7	02:071	91	653,11	59 433,01
35973	Респ. Северная Осетия - Алания, р-н Пригородный, с. Ногир, ул. Пролетарская, 57	Пригородный	15:08:0210193:40	0030020000000 Земли населенных пунктов	Для ведения личного подсобного хозяйства	13	02:0020	800	669,85	535 880,00
35974	Республика Северная Осетия-Алания, р-н Пригородный, с. Ногир, ул. Пролетарская, 45 в	Пригородный	15:08:0210193:41	0030020000000 Земли населенных пунктов	Для ведения личного подсобного хозяйства	13	02:0020	462	669,85	309 470,70
35975	Респ. Северная Осетия - Алания, р-н Пригородный, с. Ногир, ул. Пролетарская, 43 а	Пригородный	15:08:0210193:44	0030020000000 Земли населенных пунктов	Для ведения личного подсобного хозяйства	13	02:0020	462	669,85	309 470,70
35976	Республика Северная Осетия-Алания, Пригородный р-н, с Ногир, ул Пролетарская 31	Пригородный	15:08:0210194:1	0030020000000 Земли населенных пунктов	Для индивидуального жилищного строительства	13	02:0010	857	669,85	574 061,45
35977	Республика Северная Осетия-Алания, Пригородный р-н, с Ногир, ул Д.Хугаева, 34	Пригородный	15:08:0210194:10	0030020000000 Земли населенных пунктов	Для эксплуатации существующего жилого дома и ведения личного подсобного хозяйства	13	02:0010	414	669,85	277 317,90
35978	Республика Северная Осетия-Алания, Пригородный р-н, с Ногир, ул Ленина, 13	Пригородный	15:08:0210194:11	0030020000000 Земли населенных пунктов	Для ведения личного подсобного хозяйства	13	02:0020	317	669,85	212 342,45
35979	Республика Северная Осетия-Алания, Пригородный р-н, с Ногир, ул Ленина, 15	Пригородный	15:08:0210194:12	0030020000000 Земли населенных пунктов	Для индивидуального жилищного строительства	13	02:0010	671	669,85	449 469,35
35980	Республика Северная Осетия-Алания, Пригородный р-н, с Ногир, ул Пролетарская 33	Пригородный	15:08:0210194:2	0030020000000 Земли населенных пунктов	Для индивидуального жилищного строительства	13	02:0010	1 557	669,85	1 042 956,45
35981	Республика Северная Осетия-Алания, Пригородный р-н, с Ногир, ул Пролетарская 35	Пригородный	15:08:0210194:3	0030020000000 Земли населенных пунктов	Для ведения личного подсобного хозяйства	13	02:0020	467	669,85	312 819,95
35982	Республика Северная Осетия-Алания, р-н Пригородный, с Ногир, ул. Пролетарская	Пригородный	15:08:0210194:49	0030020000000 Земли населенных пунктов	Для ведения личного подсобного хозяйства	13	02:0020	917	669,85	614 252,45
35983	Республика Северная Осетия-Алания, р-н Пригородный, с Ногир, ул. Ромашки, 4	Пригородный	15:08:0210194:5	0030020000000 Земли населенных пунктов	Для ведения личного подсобного хозяйства	13	02:0020	1 023	669,85	685 256,55
35984	Республика Северная Осетия-Алания, р-н Пригородный, с. Ногир, ул. Пролетарская	Пригородный	15:08:0210194:50	0030020000000 Земли населенных пунктов	Для ведения личного подсобного хозяйства	13	02:0020	606	669,85	405 929,10
35985	Респ. Северная Осетия - Алания, р-н Пригородный, с. Ногир, ул. Хугаева, дом 42	Пригородный	15:08:0210194:6	0030020000000 Земли населенных пунктов	ИЖС	13	02:0010	1 200	669,85	803 820,00
35986	Республика Северная Осетия-Алания, Пригородный р-н, с Ногир, ул Д.Хугаева, 40	Пригородный	15:08:0210194:7	0030020000000 Земли населенных пунктов	Для индивидуального жилищного строительства	13	02:0010	635	669,85	425 354,75
35987	Республика Северная Осетия-Алания, Пригородный р-н, с Ногир, ул Д.Хугаева, 38	Пригородный	15:08:0210194:8	0030020000000 Земли населенных пунктов	Для ведения личного подсобного хозяйства	13	02:0020	552	669,85	369 757,20
35988	Республика Северная Осетия-Алания, Пригородный р-н. с. Ногир, ул. Д.Хугаева, 36	Пригородный	15:08:0210194:9	0030020000000 Земли населенных пунктов	Для ведения личного подсобного хозяйства	13	02:0020	1 312	669,85	878 843,20
35989	Республика Северная Осетия-Алания, Пригородный район, с Ногир, ул Пролетарская, 23	Пригородный	15:08:0210195:11	0030020000000 Земли населенных пунктов	Индивидуальное жилищное строительство	13	02:0010	1 302	669,85	872 144,70
35990	Республика Северная Осетия-Алания, Пригородный район, с Ногир, ул Пролетарская, 23	Пригородный	15:08:0210195:12	0030020000000 Земли населенных пунктов	индивидуальное жилищное строительство	13	02:0010	932	669,85	624 300,20
35991	Республика Северная Осетия-Алания, Пригородный район, с Ногир, ул Пролетарская, 27	Пригородный	15:08:0210195:13	0030020000000 Земли населенных пунктов	Индивидуальное жилищное строительство	13	02:0010	810	669,85	542 578,50
35992	Республика Северная Осетия-Алания, Пригородный район, с Ногир, ул Пролетарская, 29	Пригородный	15:08:0210195:14	0030020000000 Земли населенных пунктов	Для ведения личного подсобного хозяйства	13	02:0020	1 140	669,85	763 629,00
35993	Северная Осетия - Алания респ. р-н Пригородный, с. Ногир, ул. Ленина, 14	Пригородный	15:08:0210195:15	0030020000000 Земли населенных пунктов	Для ведения личного подсобного хозяйства	13	02:0020	600	669,85	401 910,00
35994	Российская Федерация, Республика Северная Осетия - Алания, Пригородный район, с. Ногир, ул. Ленина, 12	Пригородный	15:08:0210195:16	0030020000000 Земли населенных пунктов	Индивидуальное жилищное строительство	13	02:0010	400	669,85	267 940,00
35995	Республика Северная Осетия-Алания, Пригородный район, с Ногир, ул Хугаева, 30	Пригородный	15:08:0210195:18	0030020000000 Земли населенных пунктов	Для ведения личного подсобного хозяйства	13	02:0020	1 723	669,85	1 154 151,55
35996	Республика Северная Осетия-Алания, Пригородный район, с Ногир, ул Пролетарская, 1	Пригородный	15:08:0210195:180	0030020000000 Земли населенных пунктов	Для ведения личного подсобного хозяйства	13	02:0020	867	669,85	580 759,95
35997	Республика Северная Осетия-Алания, Пригородный район, с Ногир, ул Пролетарская, 1г	Пригородный	15:08:0210195:181	0030020000000 Земли населенных пунктов	Для ведения личного подсобного хозяйства	13	02:0020	459	669,85	307 461,15
35998	Республика Северная Осетия-Алания, р-н Пригородный, с Ногир, ул Д.Хугаева, 2 "в"	Пригородный	15:08:0210195:183	0030020000000 Земли населенных пунктов	Для ведения личного подсобного хозяйства	13	02:0020	307	669,85	205 643,95
35999	Республика Северная Осетия-Алания, р-н Пригородный, с Ногир, ул Д.Хугаева	Пригородный	15:08:0210195:184	0030020000000 Земли населенных пунктов	Для ведения личного подсобного хозяйства	13	02:0020	653	669,85	437 412,05
36000	Республика Северная Осетия-Алания, Пригородный район, с Ногир, ул Пролетарская, 9.	Пригородный	15:08:0210195:186	0030020000000 Земли населенных пунктов	Для ведения личного подсобного хозяйства	13	02:0020	1 074	669,85	719 418,90
36001	Республика Северная Осетия-Алания, Пригородный район, с Ногир, ул Д. Хугаева, 28	Пригородный	15:08:0210195:19	0030020000000 Земли населенных пунктов	Для ведения личного подсобного хозяйства	13	02:0020	1 234	669,85	826 594,90
36002	Республика Северная Осетия-Алания, Пригородный р-н, с Ногир, ул Д.Хугаева, 1 г	Пригородный	15:08:0210195:2	0030020000000 Земли населенных пунктов	Для ведения личного подсобного хозяйства	13	02:0020	805	669,85	539 229,25
36003	Республика Северная Осетия-Алания, Пригородный район, с Ногир, ул Д. Хугаева, 26	Пригородный	15:08:0210195:20	0030020000000 Земли населенных пунктов	индивидуальное жилищное строительство	13	02:0010	760	669,85	509 086,00

№ пп	Местоположение ЗУ	Район	Кадастровый номер ЗУ	Категория земель	Разрешенное использование по документу	Код вида разрешенного использования (в соответствии с классификатором видов разрешенного использования земельных участков)	Вид использования объектов недвижимости	Площадь	УПКС	КС
36004	Республика Северная Осетия-Алания, Пригородный район, с Ногир, ул Хугаева, 24	Пригородный	15:08:021019:521	0030020000000 Земли населенных пунктов	индивидуальное жилищное строительство	13	02:010	645	669,85	432 053,25
36005	Республика Северная Осетия-Алания, Пригородный район, с Ногир, ул Д.Хугаева, 22	Пригородный	15:08:021019:522	0030020000000 Земли населенных пунктов	Для ведения личного подсобного хозяйства	13	02:020	1 353	669,85	906 307,05
36006	Республика Северная Осетия-Алания, Пригородный район, с Ногир, ул Хугаева, 20	Пригородный	15:08:021019:523	0030020000000 Земли населенных пунктов	Для ведения личного подсобного хозяйства	13	02:020	769	669,85	515 114,65
36007	Республика Северная Осетия-Алания, Пригородный район, с Ногир, ул Хугаева, 18	Пригородный	15:08:021019:524	0030020000000 Земли населенных пунктов	индивидуальное жилищное строительство	13	02:010	860	669,85	576 071,00
36008	Республика Северная Осетия-Алания, р-н Пригородный, с Ногир, ул. Хугаева, 16	Пригородный	15:08:021019:525	0030020000000 Земли населенных пунктов	Для ведения личного подсобного хозяйства	13	02:020	1 152	669,85	771 667,20
36009	Республика Северная Осетия-Алания, Пригородный район, с Ногир, ул Хугаева, 14	Пригородный	15:08:021019:526	0030020000000 Земли населенных пунктов	Индивидуальное жилищное строительство	13	02:010	1 010	669,85	676 548,50
36010	Республика Северная Осетия-Алания, Пригородный район, с Ногир, ул Хугаева, 12	Пригородный	15:08:021019:527	0030020000000 Земли населенных пунктов	индивидуальное жилищное строительство	13	02:010	1 016	669,85	680 567,60
36011	Республика Северная Осетия-Алания, Пригородный район, с Ногир, ул Д. Хугаева, 10	Пригородный	15:08:021019:528	0030020000000 Земли населенных пунктов	Для ведения личного подсобного хозяйства	13	02:020	1 432	669,85	959 225,20
36012	Республика Северная Осетия-Алания, Пригородный район, с Ногир, ул Хугаева, 8	Пригородный	15:08:021019:529	0030020000000 Земли населенных пунктов	Индивидуальное жилищное строительство	13	02:010	654	669,85	438 081,90
36013	Республика Северная Осетия-Алания, Пригородный район, с Ногир, ул Пролетарская, 5	Пригородный	15:08:021019:53	0030020000000 Земли населенных пунктов	Для эксплуатации жилого дома и ведения личного подсобного хозяйства	13	02:010	1 294	669,85	866 785,90
36014	Республика Северная Осетия-Алания, Пригородный район, с Ногир, ул Д. Хугаева, 6	Пригородный	15:08:021019:530	0030020000000 Земли населенных пунктов	Для ведения личного подсобного хозяйства	13	02:020	719	669,85	481 622,15
36015	Республика Северная Осетия-Алания, Пригородный район, с Ногир, ул Хугаева, 4	Пригородный	15:08:021019:531	0030020000000 Земли населенных пунктов	Индивидуальное жилищное строительство	13	02:010	1 287	669,85	862 096,95
36016	Республика Северная Осетия-Алания, Пригородный район, с Ногир, ул Пролетарская, 1а	Пригородный	15:08:021019:534	0030020000000 Земли населенных пунктов	Для ведения личного подсобного хозяйства	13	02:020	552	669,85	369 757,20
36017	Республика Северная Осетия-Алания, Пригородный район, с Ногир, ул Пролетарская, 7	Пригородный	15:08:021019:54	0030020000000 Земли населенных пунктов	индивидуальное жилищное строительство	13	02:010	892	669,85	597 506,20
36018	Республика Северная Осетия-Алания, р-н Пригородный, с Ногир, ул Мира, д 32	Пригородный	15:08:021019:55	0030020000000 Земли населенных пунктов	ИЖС	13	02:010	1 000	669,85	669 850,00
36019	Республика Северная Осетия-Алания, Пригородный район, с Ногир, ул Д. Хугаева, 32	Пригородный	15:08:021019:555	0030020000000 Земли населенных пунктов	Для ведения личного подсобного хозяйства	13	02:020	313	669,85	209 663,05
36020	Республика Северная Осетия-Алания, Пригородный район, с Ногир, ул Д.Хугаева, 32	Пригородный	15:08:021019:556	0030020000000 Земли населенных пунктов	Для ведения личного подсобного хозяйства	13	02:020	64	669,85	42 870,40
36021	Республика Северная Осетия-Алания, Пригородный район, с Ногир, ул Д. Хугаева, 32а	Пригородный	15:08:021019:557	0030020000000 Земли населенных пунктов	Для ведения личного подсобного хозяйства	13	02:020	128	669,85	85 740,80
36022	Республика Северная Осетия-Алания, Пригородный район, с Ногир, ул Пролетарская, 11	Пригородный	15:08:021019:56	0030020000000 Земли населенных пунктов	Для ведения личного подсобного хозяйства	13	02:020	978	669,85	655 113,30
36023	Республика Северная Осетия-Алания, Пригородный район, с Ногир, ул Пролетарская, 3	Пригородный	15:08:021019:561	0030020000000 Земли населенных пунктов	Для ведения личного подсобного хозяйства	13	02:020	953	669,85	638 367,05
36024	Республика Северная Осетия-Алания, Пригородный район, с Ногир, ул Пролетарская, 17а	Пригородный	15:08:021019:563	0030020000000 Земли населенных пунктов	Для ведения личного подсобного хозяйства	13	02:020	914	669,85	612 242,90
36025	Республика Северная Осетия-Алания, Пригородный район, с Ногир, ул Пролетарская, 21	Пригородный	15:08:021019:565	0030020000000 Земли населенных пунктов	Для ведения личного подсобного хозяйства	13	02:020	918	669,85	614 922,30
36026	Республика Северная Осетия-Алания, Пригородный район, с Ногир, ул Пролетарская, 21а	Пригородный	15:08:021019:569	0030020000000 Земли населенных пунктов	Для ведения личного подсобного хозяйства	13	02:020	1 318	669,85	882 862,30
36027	Республика Северная Осетия-Алания, Пригородный район, с Ногир, ул Пролетарская, 13	Пригородный	15:08:021019:57	0030020000000 Земли населенных пунктов	Для ведения личного подсобного хозяйства	13	02:020	1 347	669,85	902 287,95
36028	Республика Северная Осетия-Алания, Пригородный район, с Ногир, ул Пролетарская, 15	Пригородный	15:08:021019:58	0030020000000 Земли населенных пунктов	индивидуальное жилищное строительство	13	02:010	713	669,85	477 603,05
36029	Республика Северная Осетия-Алания, Пригородный район, с.Ногир, ул.Пролетарская, 17	Пригородный	15:08:021019:59	0030020000000 Земли населенных пунктов	Для ведения личного подсобного хозяйства	13	02:020	1 076	669,85	720 758,60
36030	Российская Федерация, Республика Северная Осетия - Алания, Пригородный район, с Ногир, ул. Мира, 70	Пригородный	15:08:021019:6.1	0030020000000 Земли населенных пунктов	Проектные, научно-исследовательские, конструкторские и изыскательские организации и лаборатории, пункты оказания первой помощи, амбулаторно-поликлинические учреждения при предприятиях	3	03:091	5 722	854,06	4 886 931,32
36031	Респ. Северная Осетия - Алания, р-н Пригородный, с Ногир, ул Мира, дом 56	Пригородный	15:08:021019:610	0030020000000 Земли населенных пунктов	для строительства бани	6	06:000	12 000	624,97	7 874 622,60
36032	РСО - Алания, Пригородный район, с Ногир, ул Мира, 72	Пригородный	15:08:021019:611	0030020000000 Земли населенных пунктов	Для строительства многоэтажных многоквартирных жилых домов	2	02:060	9 807	1 674,63	16 420 096,41
36033	Респ. Северная Осетия - Алания, р-н Пригородный, с. Ногир, ул. Мира, дом 97	Пригородный	15:08:021019:613	0030020000000 Земли населенных пунктов	Для ведения личного подсобного хозяйства	13	02:020	600	669,85	401 910,00
36034	Северная Осетия - Алания респ, р-н Пригородный, с Ногир, ул Цховребова, 11 - а	Пригородный	15:08:021019:616	0030020000000 Земли населенных пунктов	Для ведения личного подсобного хозяйства	13	02:020	2 200	669,85	1 473 670,00
36035	РСО - Алания, Пригородный район, с Ногир, ул Цховребова, 1	Пригородный	15:08:021019:62	0030020000000 Земли населенных пунктов	Для ведения личного подсобного хозяйства	13	02:020	716	669,85	480 952,20
36036	РСО - Алания, Пригородный район, с Ногир, ул. Мира, 93	Пригородный	15:08:021019:628	0030020000000 Земли населенных пунктов	Для ведения личного подсобного хозяйства	13	02:020	806	669,85	539 899,10
36037	РСО - Алания, Пригородный район, с Ногир, ул Мира, 91	Пригородный	15:08:021019:629	0030020000000 Земли населенных пунктов	Для ведения личного подсобного хозяйства	13	02:020	973	669,85	651 764,05
36038	РСО - Алания, Пригородный район, с Ногир, ул Цховребова, 3	Пригородный	15:08:021019:63	0030020000000 Земли населенных пунктов	Для ведения личного подсобного хозяйства	13	02:020	696	669,85	466 215,60
36039	РСО - Алания, Пригородный район, с Ногир, ул Цховребова, 5	Пригородный	15:08:021019:64	0030020000000 Земли населенных пунктов	Для ведения личного подсобного хозяйства	13	02:020	592	669,85	396 551,20
36040	РСО - Алания, Пригородный район, с Ногир, ул Цховребова, 7	Пригородный	15:08:021019:65	0030020000000 Земли населенных пунктов	Для ведения личного подсобного хозяйства	13	02:020	586	669,85	392 532,10
36041	РСО - Алания, Пригородный район, с Ногир, ул Цховребова, 9	Пригородный	15:08:021019:66	0030020000000 Земли населенных пунктов	Для ведения личного подсобного хозяйства	13	02:020	640	669,85	428 704,00
36042	Респ. Северная Осетия - Алания, р-н Пригородный, с. Ногир, ул. Мира, дом 95	Пригородный	15:08:021019:67	0030020000000 Земли населенных пунктов	Для ведения личного подсобного хозяйства	13	02:020	500	669,85	334 925,00

№ п/п	Местоположение ЗУ	Район	Кадастровый номер ЗУ	Категория земель	Разрешенное использование по документу	Код вида разрешенного использования (в соответствии с классификатором видов разрешенного использования земельных участков)	Вид использования объектов недвижимости	Площадь	УПКС	КС
36043	Респ. Северная Осетия - Алания, р-н Пригородный, с. Ногир, ул. Мира, дом 61	Пригородный	15:08:0210197:15	003002000000 Земли населенных пунктов	ИЖС	13	02:0:10	4 100	669,85	2 746 385,00
36044	Республика Северная Осетия-Алания, Пригородный р-н. с Ногир, ул Мира, 40	Пригородный	15:08:0210197:155	003002000000 Земли населенных пунктов	Для ведения личного подсобного хозяйства	13	02:0:20	519	669,85	347 652,15
36045	Республика Северная Осетия-Алания, Пригородный р-н. с Ногир, ул Д.Хугаева 39	Пригородный	15:08:0210197:156	003002000000 Земли населенных пунктов	Для ведения личного подсобного хозяйства	13	02:0:20	923	669,85	618 271,55
36046	Республика Северная Осетия - Алания, Пригородный р-н. с. Ногир, ул. Д.Хугаева, 35	Пригородный	15:08:0210197:157	003002000000 Земли населенных пунктов	Для ведения личного подсобного хозяйства	13	02:0:20	1 245	669,85	833 963,25
36047	Республика Северная Осетия - Алания, Пригородный р-н. с Ногир, ул. Д.Хугаева, 39	Пригородный	15:08:0210197:158	003002000000 Земли населенных пунктов	Для ведения личного подсобного хозяйства	13	02:0:20	800	669,85	535 880,00
36048	Республика Северная Осетия - Алания, р-н Пригородный, с. Ногир, ул. Ленина, 7	Пригородный	15:08:0210197:159	003002000000 Земли населенных пунктов	Для ведения личного подсобного хозяйства	13	02:0:20	492	669,85	329 566,20
36049	Российская Федерация, Республика Северная Осетия - Алания, Пригородный район, с. Ногир, ул. Мира, 61 "а"	Пригородный	15:08:0210197:16	003002000000 Земли населенных пунктов	Индивидуальное жилищное строительство	13	02:0:10	193	669,85	129 281,05
36050	Республика Северная Осетия - Алания, Пригородный р-н. с.Ногир, ул. Мира, 38	Пригородный	15:08:0210197:160	003002000000 Земли населенных пунктов	Для ведения личного подсобного хозяйства	13	02:0:20	1 087	669,85	728 126,95
36051	Республика Северная Осетия - Алания, Пригородный р-н. с. Ногир, ул. Мира, 44	Пригородный	15:08:0210197:161	003002000000 Земли населенных пунктов	Для ведения личного подсобного хозяйства	13	02:0:20	541	669,85	362 388,85
36052	Республика Северная Осетия-Алания, Пригородный р-н. с Ногир, ул Мира, 48	Пригородный	15:08:0210197:162	003002000000 Земли населенных пунктов	Для ведения личного подсобного хозяйства	13	02:0:20	1 404	669,85	940 469,40
36053	Республика Северная Осетия — Алания, р-н Пригородный, с. Ногир, ул. Ленина, 5	Пригородный	15:08:0210197:163	003002000000 Земли населенных пунктов	Для ведения личного подсобного хозяйства	13	02:0:20	443	669,85	296 743,55
36054	Республика Северная Осетия — Алания, р-н Пригородный, с. Ногир, ул. Мира, 34	Пригородный	15:08:0210197:164	003002000000 Земли населенных пунктов	Для ведения личного подсобного хозяйства	13	02:0:20	382	669,85	255 882,70
36055	Республика Северная Осетия-Алания, Пригородный р-н, с Ногир, ул Мира, 50	Пригородный	15:08:0210197:17	003002000000 Земли населенных пунктов	Для ведения личного подсобного хозяйства	13	02:0:20	2 491	669,85	1 668 596,35
36056	Республика Северная Осетия-Алания, Пригородный р-н. с Ногир, ул Д.Хугаева, 33	Пригородный	15:08:0210197:18	003002000000 Земли населенных пунктов	Для ведения личного подсобного хозяйства	13	02:0:20	595	669,85	398 560,75
36057	Республика Северная Осетия-Алания, Пригородный р-н. с Ногир, ул Мира, 46	Пригородный	15:08:0210197:19	003002000000 Земли населенных пунктов	Для ведения личного подсобного хозяйства	13	02:0:20	858	669,85	574 731,30
36058	Республика Северная Осетия-Алания, Пригородный р-н, с Ногир, ул Д.Хугаева, 31	Пригородный	15:08:0210197:20	003002000000 Земли населенных пунктов	Для ведения личного подсобного хозяйства	13	02:0:20	961	669,85	643 725,85
36059	Республика Северная Осетия-Алания, Пригородный р-н, с Ногир, ул Мира, 52	Пригородный	15:08:0210197:21	003002000000 Земли населенных пунктов	Для ведения личного подсобного хозяйства	13	02:0:20	2 290	669,85	1 533 956,50
36060	Республика Северная Осетия-Алания, Пригородный р-н. с Ногир, ул Д.Хугаева, 1д	Пригородный	15:08:0210197:26	003002000000 Земли населенных пунктов	Для ведения личного подсобного хозяйства	13	02:0:20	1 299	669,85	870 135,15
36061	Республика Северная Осетия-Алания, Пригородный р-н. с Ногир, ул Ромашки, 1 б	Пригородный	15:08:0210197:27	003002000000 Земли населенных пунктов	Для ведения личного подсобного хозяйства	13	02:0:20	1 548	669,85	1 036 927,80
36062	Северная Осетия - Алания респ. р-н Пригородный, с Ногир, ул Д Хугаева, 41 - а	Пригородный	15:08:0210197:29	003002000000 Земли населенных пунктов	Для ведения личного подсобного хозяйства	13	02:0:20	1 300	669,85	870 805,00
36063	Республика Северная Осетия-Алания, Пригородный р-н, с Ногир, ул Мира, 36	Пригородный	15:08:0210197:33	003002000000 Земли населенных пунктов	Для ведения личного подсобного хозяйства	13	02:0:20	1 567	669,85	1 049 654,95
36064	Республика Северная Осетия-Алания, р-н Пригородный. с. Ногир, ул. Д.Хугаева, 41	Пригородный	15:08:0210197:40	003002000000 Земли населенных пунктов	Для ведения личного подсобного хозяйства	13	02:0:20	1 123	669,85	752 241,55
36065	Республика Северная Осетия-Алания, р-н Пригородный. с. Ногир, ул. Д.Хугаева, 37	Пригородный	15:08:0210197:41	003002000000 Земли населенных пунктов	Для ведения личного подсобного хозяйства	13	02:0:20	851	669,85	570 042,35
36066	Республика Северная Осетия-Алания, р-н Пригородный, с. Ногир, ул. Мира, 42	Пригородный	15:08:0210197:42	003002000000 Земли населенных пунктов	Для ведения личного подсобного хозяйства	13	02:0:20	555	669,85	371 766,75
36067	Республика Северная Осетия - Алания, Пригородный район, с Ногир, ул Хугаева, 15	Пригородный	15:08:0210198:1	003002000000 Земли населенных пунктов	для содержания и эксплуатации существующего жилого дома и ведения подсобного хозяйства	13	02:0:10	1 696	669,85	1 136 065,60
36068	Республика Северная Осетия - Алания, Пригородный район, с Ногир, ул Мира,18	Пригородный	15:08:0210198:10	003002000000 Земли населенных пунктов	Для ведения личного подсобного хозяйства	13	02:0:20	1 008	669,85	675 208,80
36069	Республика Северная Осетия - Алания, Пригородный район, с Ногир, ул Мира, 20	Пригородный	15:08:0210198:11	003002000000 Земли населенных пунктов	Индивидуальное жилищное строительство	13	02:0:10	1 561	669,85	1 045 635,85
36070	Республика Северная Осетия - Алания, Пригородный район, с Ногир, ул Мира, 22	Пригородный	15:08:0210198:12	003002000000 Земли населенных пунктов	Для ведения личного подсобного хозяйства	13	02:0:20	1 049	669,85	702 672,65
36071	Республика Северная Осетия - Алания, Пригородный район, с Ногир, ул Мира, 24	Пригородный	15:08:0210198:14	003002000000 Земли населенных пунктов	Индивидуальное жилищное строительство	13	02:0:10	1 498	669,85	1 003 435,30
36072	Республика Северная Осетия - Алания, Пригородный район, с Ногир, ул Мира, 26	Пригородный	15:08:0210198:15	003002000000 Земли населенных пунктов	Индивидуальное жилищное строительство	13	02:0:10	911	669,85	610 233,35
36073	Республика Северная Осетия-Алания, р-н Пригородный. с. Ногир, ул. Мира, 30	Пригородный	15:08:0210198:16	003002000000 Земли населенных пунктов	Для ведения личного подсобного хозяйства	13	02:0:20	2 102	669,85	1 408 024,70
36074	Республика Северная Осетия-Алания, Пригородный район, с Ногир, ул Мира, 30	Пригородный	15:08:0210198:17	003002000000 Земли населенных пунктов	Индивидуальное жилищное строительство	13	02:0:10	1 045	669,85	699 993,25
36075	Респ. Северная Осетия - Алания, р-н Пригородный, с. Ногир, ул. Ленина, дом 8	Пригородный	15:08:0210198:18	003002000000 Земли населенных пунктов	ИЖС	13	02:0:10	900	669,85	602 865,00
36076	Республика Северная Осетия - Алания, Пригородный район, с Ногир, ул Д.Хугаева, 1	Пригородный	15:08:0210198:181	003002000000 Земли населенных пунктов	Для ведения личного подсобного хозяйства	13	02:0:20	283	669,85	189 567,55
36077	Республика Северная Осетия - Алания, Пригородный район, с Ногир, ул Мира, 6	Пригородный	15:08:0210198:182	003002000000 Земли населенных пунктов	Для ведения личного подсобного хозяйства	13	02:0:20	579	669,85	387 843,15
36078	Республика Северная Осетия - Алания, Пригородный район, с Ногир, ул Хугаева, 21	Пригородный	15:08:0210198:19	003002000000 Земли населенных пунктов	ИЖС	13	02:0:10	813	669,85	544 588,05
36079	Республика Северная Осетия - Алания, Пригородный район, с Ногир, ул Мира, 24	Пригородный	15:08:0210198:2	003002000000 Земли населенных пунктов	Под существующим жилым домом и приусадебным участком	13	02:0:10	608	669,85	407 268,80
36080	Республика Северная Осетия - Алания, Пригородный район, с Ногир, ул Д.Хугаева, 29	Пригородный	15:08:0210198:20	003002000000 Земли населенных пунктов	Для ведения личного подсобного хозяйства	13	02:0:20	1 430	669,85	957 885,50
36081	Российская Федерация, Республика Северная Осетия - Алания, Пригородный район, с.п. Ногирское. с. Ногир, ул. Д.Хугаева	Пригородный	15:08:0210198:207	003002000000 Земли населенных пунктов	Земельные участки (территории) общего пользования	6	12:0:01	428	89,14	38 151,92
36082	Республика Северная Осетия - Алания, Пригородный район, с Ногир, ул Д.Хугаева, 27	Пригородный	15:08:0210198:21	003002000000 Земли населенных пунктов	Для ведения личного подсобного хозяйства	13	02:0:20	643	669,85	430 713,55
36083	Российская Федерация, Республика Северная Осетия - Алания, Пригородный муниципальный район, с. Ногир, ул. Д.Хугаева, 25	Пригородный	15:08:0210198:22	003002000000 Земли населенных пунктов	Индивидуальное жилищное строительство	13	02:0:10	758	669,85	507 746,30

№ п/п	Местоположение ЗУ	Район	Кадастровый номер ЗУ	Категория земель	Разрешенное использование по документу	Код вида разрешенного использования (в соответствии с классификатором видов разрешенного использования земельных участков)	Вид использования объектов недвижимости	Площадь	УПКС	КС
36084	Республика Северная Осетия - Алания, Пригородный район, с Ногир, ул Д.Хугаева, 20	Пригородный	15:08:0210198:23	0030020000000 Земли населенных пунктов	Для ведения личного подсобного хозяйства	13	02:0020	1 264	669,85	846 690,40
36085	Республика Северная Осетия - Алания, Пригородный район, с Ногир, ул Хугаева, 21	Пригородный	15:08:0210198:25	0030020000000 Земли населенных пунктов	Индивидуальное жилищное строительство	13	02:0010	1 877	669,85	1 257 308,45
36086	Российская Федерация, Республика Северная Осетия - Алания, Пригородный район, с.Ногир, ул.Д.Хугаева,17	Пригородный	15:08:0210198:26	0030020000000 Земли населенных пунктов	Для ведения личного подсобного хозяйства	13	02:0020	945	669,85	633 008,25
36087	Республика Северная Осетия - Алания, Пригородный район, с Ногир, ул Д.Хугаева,13	Пригородный	15:08:0210198:28	0030020000000 Земли населенных пунктов	Для ведения личного подсобного хозяйства	13	02:0020	959	669,85	642 386,15
36088	Республика Северная Осетия - Алания, Пригородный район, с Ногир, ул Д.Хугаева, 11	Пригородный	15:08:0210198:29	0030020000000 Земли населенных пунктов	Для ведения личного подсобного хозяйства	13	02:0020	502	669,85	336 264,70
36089	Республика Северная Осетия - Алания, Пригородный район, с Ногир, ул Мира, 4	Пригородный	15:08:0210198:3	0030020000000 Земли населенных пунктов	Для ведения личного подсобного хозяйства	13	02:0020	1 157	669,85	775 016,45
36090	Республика Северная Осетия - Алания, Пригородный район, с Ногир, ул Д.Хугаева, 11а	Пригородный	15:08:0210198:30	0030020000000 Земли населенных пунктов	Для ведения личного подсобного хозяйства	13	02:0020	437	669,85	292 724,45
36091	Республика Северная Осетия - Алания, Пригородный район, с Ногир, ул Д. Хугаева, 9	Пригородный	15:08:0210198:31	0030020000000 Земли населенных пунктов	Для ведения личного подсобного хозяйства	13	02:0020	1 512	669,85	1 012 813,20
36092	Республика Северная Осетия - Алания, Пригородный район, с Ногир, ул Д.Хугаева, 7	Пригородный	15:08:0210198:32	0030020000000 Земли населенных пунктов	Для ведения личного подсобного хозяйства	13	02:0020	706	669,85	472 914,10
36093	Республика Северная Осетия - Алания, Пригородный район, с Ногир, ул Хугаева, 5	Пригородный	15:08:0210198:33	0030020000000 Земли населенных пунктов	Индивидуальное жилищное строительство	13	02:0010	1 578	669,85	1 057 023,30
36094	Республика Северная Осетия - Алания, Пригородный район, с Ногир, ул Надтеречная/Хугаева, 3	Пригородный	15:08:0210198:34	0030020000000 Земли населенных пунктов	Индивидуальное жилищное строительство	13	02:0010	280	669,85	187 558,00
36095	Республика Северная Осетия-Алания, Пригородный р-н, с Ногир, ул Надтеречная/Хугаева, 1	Пригородный	15:08:0210198:35	0030020000000 Земли населенных пунктов	Индивидуальное жилищное строительство	13	02:0010	801	669,85	536 549,85
36096	Республика Северная Осетия-Алания, Пригородный р-н, с Ногир, ул Мира, 2а	Пригородный	15:08:0210198:36	0030020000000 Земли населенных пунктов	Для ведения личного подсобного хозяйства	13	02:0020	827	669,85	553 965,95
36097	Республика Северная Осетия-Алания, Пригородный р-н, с Ногир, ул Мира, 26	Пригородный	15:08:0210198:37	0030020000000 Земли населенных пунктов	Для ведения личного подсобного хозяйства	13	02:0020	1 090	669,85	730 136,50
36098	Республика Северная Осетия - Алания, Пригородный район, с Ногир, ул Мира, 8	Пригородный	15:08:0210198:5	0030020000000 Земли населенных пунктов	Для ведения личного подсобного хозяйства	13	02:0020	662	669,85	443 440,70
36099	Республика Северная Осетия - Алания, Пригородный район, с Ногир, ул Мира, 10	Пригородный	15:08:0210198:6	0030020000000 Земли населенных пунктов	Для ведения личного подсобного хозяйства	13	02:0020	505	669,85	338 274,25
36100	Республика Северная Осетия - Алания, Пригородный район, с Ногир, ул Мира, 10	Пригородный	15:08:0210198:7	0030020000000 Земли населенных пунктов	Индивидуальное жилищное строительство	13	02:0010	1 077	669,85	721 428,45
36101	Республика Северная Осетия - Алания, Пригородный район, с Ногир, ул Мира, 14	Пригородный	15:08:0210198:8	0030020000000 Земли населенных пунктов	Для ведения личного подсобного хозяйства	13	02:0020	1 575	669,85	1 055 013,75
36102	Республика Северная Осетия - Алания, Пригородный район, с Ногир, ул Мира, 16	Пригородный	15:08:0210198:9	0030020000000 Земли населенных пунктов	Для ведения личного подсобного хозяйства	13	02:0020	621	669,85	415 976,85
36103	Республика Северная Осетия-Алания, Пригородный р-н, с Ногир, ул Мира, 1	Пригородный	15:08:0210199:1	0030020000000 Земли населенных пунктов	Для ведения личного подсобного хозяйства	13	02:0020	1 552	669,85	1 039 607,20
36104	Республика Северная Осетия-Алания, Пригородный р-н, с Ногир, ул Пролетарская, 2в	Пригородный	15:08:0210199:10	0030020000000 Земли населенных пунктов	Для ведения личного подсобного хозяйства	13	02:0020	1 619	669,85	1 084 487,15
36105	Республика Северная Осетия-Алания, Пригородный р-н, с Ногир, ул Пролетарская, 1г	Пригородный	15:08:0210199:11	0030020000000 Земли населенных пунктов	Для ведения личного подсобного хозяйства	13	02:0020	1 308	669,85	876 163,80
36106	Республика Северная Осетия-Алания, Пригородный р-н, с Ногир, ул Д.Хугаева, 26	Пригородный	15:08:0210199:12	0030020000000 Земли населенных пунктов	Для ведения личного подсобного хозяйства	13	02:0020	799	669,85	535 210,15
36107	Северная Осетия - Алания респ, р-н Пригородный, с Ногир, ул Д.Хугаева, 1в	Пригородный	15:08:0210199:13	0030020000000 Земли населенных пунктов	Для ведения личного подсобного хозяйства	13	02:0020	810	669,85	542 578,50
36108	Республика Северная Осетия - Алания, Пригородный район, с.Ногир, ул Д.Хугаева	Пригородный	15:08:0210199:148	0030020000000 Земли населенных пунктов	Для ведения личного подсобного хозяйства	13	02:0020	759	669,85	508 416,15
36109	Республика Северная Осетия - Алания, Пригородный район, с.Ногир, ул Д.Хугаева	Пригородный	15:08:0210199:149	0030020000000 Земли населенных пунктов	Для ведения личного подсобного хозяйства	13	02:0020	441	669,85	295 403,85
36110	Республика Северная Осетия-Алания, Пригородный р-н, с Ногир, ул Д.Хугаева, 16	Пригородный	15:08:0210199:15	0030020000000 Земли населенных пунктов	Для ведения личного подсобного хозяйства	13	02:0020	818	669,85	547 937,30
36111	Республика Северная Осетия-Алания, Пригородный р-н, с Ногир, ул Надтеречная, 20	Пригородный	15:08:0210199:16	0030020000000 Земли населенных пунктов	Для ведения личного подсобного хозяйства	13	02:0020	985	669,85	659 802,25
36112	Республика Северная Осетия-Алания, Пригородный р-н, с Ногир, ул Надтеречная, 22	Пригородный	15:08:0210199:17	0030020000000 Земли населенных пунктов	Для ведения личного подсобного хозяйства	13	02:0020	984	669,85	659 132,40
36113	Республика Северная Осетия-Алания, Пригородный р-н, с Ногир, ул Д.Хугаева, 2а	Пригородный	15:08:0210199:18	0030020000000 Земли населенных пунктов	Для ведения личного подсобного хозяйства	13	02:0020	858	669,85	574 731,30
36114	Республика Северная Осетия-Алания, Пригородный р-н, с Ногир, ул Надтеречная, 14а	Пригородный	15:08:0210199:19	0030020000000 Земли населенных пунктов	Для ведения личного подсобного хозяйства	13	02:0020	1 265	669,85	847 360,25
36115	Республика Северная Осетия-Алания, Пригородный р-н, с Ногир, ул Мира, 2	Пригородный	15:08:0210199:2	0030020000000 Земли населенных пунктов	Для ведения личного подсобного хозяйства	13	02:0020	674	669,85	451 478,90
36116	Республика Северная Осетия-Алания, Пригородный р-н, с Ногир, ул Д.Хугаева, 2г	Пригородный	15:08:0210199:21	0030020000000 Земли населенных пунктов	Для ведения личного подсобного хозяйства	13	02:0020	799	669,85	535 210,15
36117	Республика Северная Осетия-Алания, Пригородный р-н, с Ногир, ул Пролетарская, 1е	Пригородный	15:08:0210199:22	0030020000000 Земли населенных пунктов	Для ведения личного подсобного хозяйства	13	02:0020	1 619	669,85	1 084 487,15
36118	Республика Северная Осетия-Алания, Пригородный р-н, с Ногир, ул Надтеречная, 2в	Пригородный	15:08:0210199:25	0030020000000 Земли населенных пунктов	Для ведения личного подсобного хозяйства	13	02:0020	972	669,85	651 094,20
36119	Республика Северная Осетия-Алания, р-н Пригородный, с. Камбилеевское, ул. К.Хетагурова, юго-восточная окраина	Пригородный	15:08:0210199:28	0030020000000 Земли населенных пунктов	Объекты связи	6	06:080	20	1122	22 440,00
36120	Республика Северная Осетия-Алания, Пригородный р-н, с Ногир, ул Пролетарская, 2а	Пригородный	15:08:0210199:3	0030020000000 Земли населенных пунктов	Для ведения личного подсобного хозяйства	13	02:0020	2 400	669,85	1 607 640,00
36121	Республика Северная Осетия-Алания, Пригородный р-н, с Ногир, ул Д.Хугаева, 2в	Пригородный	15:08:0210199:4	0030020000000 Земли населенных пунктов	Для ведения личного подсобного хозяйства	13	02:0020	799	669,85	535 210,15
36122	Республика Северная Осетия-Алания, Пригородный р-н, с Ногир, ул Пролетарская, 1в	Пригородный	15:08:0210199:5	0030020000000 Земли населенных пунктов	Для ведения личного подсобного хозяйства	13	02:0020	1 320	669,85	884 202,00
36123	Республика Северная Осетия-Алания, Пригородный р-н, с Ногир, ул Надтеречная, 6	Пригородный	15:08:0210199:6	0030020000000 Земли населенных пунктов	Для ведения личного подсобного хозяйства	13	02:0020	669	669,85	448 129,65

№ пп	Местоположение ЗУ	Район	Кадастровый номер ЗУ	Категория земель	Разрешенное использование по документу	Код вида разрешенного использования (в соответствии с классификатором видов разрешенного использования земельных участков)	Вид использования объектов недвижимости	Площадь	УПКС	КС
36124	Республика Северная Осетия-Алания, Пригородный р-н, с Ногир, ул Надтеречная, 14	Пригородный	15:08:0210199:7	0030020000000 Земли населенных пунктов	Для ведения личного подсобного хозяйства	13	02:0020	700	669,85	509 086,00
36125	Республика Северная Осетия-Алания, Пригородный р-н, с Ногир, ул Пролетарская, 2г	Пригородный	15:08:0210199:8	0030020000000 Земли населенных пунктов	Для ведения личного подсобного хозяйства	13	02:0020	1 000	669,85	669 850,00
36126	Республика Северная Осетия-Алания, Пригородный р-н, с Ногир, ул Пролетарская, 26	Пригородный	15:08:0210199:9	0030020000000 Земли населенных пунктов	Для ведения личного подсобного хозяйства	13	02:0020	1 500	669,85	1 004 775,00
36127	Российская Федерация, Республика Северная Осетия-Алания, Пригородный муниципальный район, сельское поселение Гизельское, с Гизель, ул Калоева, дом 75"з"	Пригородный	15:08:0220101:1	0030020000000 Земли населенных пунктов	Для эксплуатации жилого дома и ведения личного подсобного хозяйства	13	02:0010	3 568	669,85	2 390 024,80
36128	Российская Федерация, Республика Северная Осетия-Алания, Пригородный муниципальный район, сельское поселение Гизельское, с. Гизель, ул. Калоева, дом 87	Пригородный	15:08:0220101:10	0030020000000 Земли населенных пунктов	Для ведения личного подсобного хозяйства	13	02:0020	2 039	669,85	1 365 824,15
36129	Российская Федерация, Республика Северная Осетия-Алания, Пригородный муниципальный район, сельское поселение Гизельское, с. Гизель, ул. Фидарова, дом 1 "г"	Пригородный	15:08:0220101:11	0030020000000 Земли населенных пунктов	Для строительства жилого дома и ведения личного подсобного хозяйства	13	02:0010	1 530	669,85	1 026 880,05
36130	Российская Федерация, Республика Северная Осетия-Алания, Пригородный муниципальный район, сельское поселение Гизельское, с Гизель, ул. Калоева, дом 75 "х"	Пригородный	15:08:0220101:12	0030020000000 Земли населенных пунктов	Для ведения личного подсобного хозяйства	13	02:0020	2 541	669,85	1 702 088,85
36131	Российская Федерация, Республика Северная Осетия-Алания, Пригородный муниципальный район, сельское поселение Гизельское, с Гизель, ул. Калоева, 75 "о"	Пригородный	15:08:0220101:137	0030020000000 Земли населенных пунктов	Для ведения личного подсобного хозяйства	13	02:0020	1 415	669,85	947 837,75
36132	Российская Федерация, Республика Северная Осетия-Алания, Пригородный муниципальный район, сельское поселение Гизельское, с. Гизель, ул. Калоева, дом 87"б"	Пригородный	15:08:0220101:14	0030020000000 Земли населенных пунктов	Для ведения личного подсобного хозяйства	13	02:0020	1 805	669,85	1 209 079,25
36133	Российская Федерация, Республика Северная Осетия-Алания, Пригородный муниципальный район, сельское поселение Гизельское, с. Гизель, ул. Калоева, дом 75 "п"	Пригородный	15:08:0220101:15	0030020000000 Земли населенных пунктов	Для ведения личного подсобного хозяйства	13	02:0020	2 358	669,85	1 579 506,30
36134	Российская Федерация, Республика Северная Осетия-Алания, Пригородный муниципальный район, сельское поселение Гизельское, с Гизель, ул. Калоева, дом 91	Пригородный	15:08:0220101:16	0030020000000 Земли населенных пунктов	Для ведения личного подсобного хозяйства	13	02:0020	2 939	669,85	1 968 689,15
36135	Российская Федерация, Республика Северная Осетия-Алания, Пригородный муниципальный район, сельское поселение Гизельское, с Гизель, ул. Калоева, 87 Г	Пригородный	15:08:0220101:162	0030020000000 Земли населенных пунктов	Для ведения личного подсобного хозяйства	13	02:0020	1 998	669,85	1 338 360,30
36136	Российская Федерация, Республика Северная Осетия-Алания, Пригородный муниципальный район, сельское поселение Гизельское, с. Гизель, ул. Калоева, 87 В	Пригородный	15:08:0220101:163	0030020000000 Земли населенных пунктов	Для ведения личного подсобного хозяйства	13	02:0020	1 997	669,85	1 337 690,45
36137	Российская Федерация, Республика Северная Осетия-Алания, Пригородный муниципальный район, сельское поселение Гизельское, с. Гизель, ул. Калоева, 91 А	Пригородный	15:08:0220101:165	0030020000000 Земли населенных пунктов	Для ведения личного подсобного хозяйства	13	02:0020	1 985	669,85	1 329 652,25
36138	Респ. Северная Осетия - Алания, р-н Пригородный, с. Гизель, ул. Калоева, 99 "Е"	Пригородный	15:08:0220101:166	0030020000000 Земли населенных пунктов	Для ведения личного подсобного хозяйства	13	02:0020	1 000	669,85	669 850,00
36139	Республика Северная Осетия-Алания, р-н Пригородный, с Гизель, ул. Калоева, 99 "М"	Пригородный	15:08:0220101:167	0030020000000 Земли населенных пунктов	Для ведения личного подсобного хозяйства	13	02:0020	2 000	669,85	1 339 700,00
36140	Республика Северная Осетия-Алания, р-н Пригородный, с Гизель, ул. Калоева, 99 "Г"	Пригородный	15:08:0220101:168	0030020000000 Земли населенных пунктов	Для ведения личного подсобного хозяйства	13	02:0020	1 000	669,85	669 850,00
36141	Республика Северная Осетия-Алания, р-н Пригородный, с. Гизель, ул. Калоева, 99 "Н"	Пригородный	15:08:0220101:169	0030020000000 Земли населенных пунктов	Для ведения личного подсобного хозяйства	13	02:0020	1 200	669,85	803 820,00
36142	Российская Федерация, Республика Северная Осетия-Алания, Пригородный муниципальный район, сельское поселение Гизельское, с Гизель, ул. Калоева, дом 75 "ж"	Пригородный	15:08:0220101:17	0030020000000 Земли населенных пунктов	Для ведения личного подсобного хозяйства	13	02:0020	3 248	669,85	2 175 672,80
36143	Республика Северная Осетия-Алания, р-н Пригородный, с Гизель, ул. Калоева, 99 "Д"	Пригородный	15:08:0220101:170	0030020000000 Земли населенных пунктов	Для ведения личного подсобного хозяйства	13	02:0020	1 000	669,85	669 850,00
36144	Республика Северная Осетия-Алания, р-н Пригородный, с Гизель, ул. Калоева, 99 "К"	Пригородный	15:08:0220101:171	0030020000000 Земли населенных пунктов	Для ведения личного подсобного хозяйства	13	02:0020	1 200	669,85	803 820,00
36145	Республика Северная Осетия-Алания, р-н Пригородный, с. Гизель, ул. Калоева, 99 "Б"	Пригородный	15:08:0220101:172	0030020000000 Земли населенных пунктов	Для ведения личного подсобного хозяйства	13	02:0020	1 000	669,85	669 850,00
36146	Республика Северная Осетия-Алания, р-н Пригородный, с. Гизель, ул. Калоева, 99 "В"	Пригородный	15:08:0220101:173	0030020000000 Земли населенных пунктов	Для ведения личного подсобного хозяйства	13	02:0020	1 000	669,85	669 850,00
36147	Республика Северная Осетия-Алания, р-н Пригородный, с Гизель, ул. Калоева, 99 "Л"	Пригородный	15:08:0220101:174	0030020000000 Земли населенных пунктов	Для ведения личного подсобного хозяйства	13	02:0020	1 000	669,85	669 850,00
36148	Республика Северная Осетия-Алания, р-н Пригородный, с Гизель, ул. Калоева, 99 "А"	Пригородный	15:08:0220101:175	0030020000000 Земли населенных пунктов	Для ведения личного подсобного хозяйства	13	02:0020	1 200	669,85	803 820,00
36149	Республика Северная Осетия-Алания, р-н Пригородный, с. Гизель, ул. Калоева, 75 "ж"	Пригородный	15:08:0220101:177	0030020000000 Земли населенных пунктов	Для ведения личного подсобного хозяйства	13	02:0020	800	669,85	535 880,00
36150	Респ. Северная Осетия - Алания, р-н Пригородный, с. Гизель, ул. Калоева, 75 д	Пригородный	15:08:0220101:179	0030020000000 Земли населенных пунктов	Для ведения личного подсобного хозяйства	13	02:0020	2 700	669,85	1 808 595,00
36151	Российская Федерация, Республика Северная Осетия-Алания, Пригородный муниципальный район, сельское поселение Гизельское, с Гизель, ул. Калоева, дом 103	Пригородный	15:08:0220101:18	0030020000000 Земли населенных пунктов	Для ведения личного подсобного хозяйства	13	02:0020	2 027	669,85	1 357 785,95
36152	Российская Федерация, Республика Северная Осетия-Алания, Пригородный муниципальный район, сельское поселение Гизельское, с. Гизель, ул. Калоева	Пригородный	15:08:0220101:180	0030020000000 Земли населенных пунктов	Для ведения личного подсобного хозяйства	13	02:0020	1 931	669,85	1 293 480,35
36153	Российская Федерация, Республика Северная Осетия-Алания, Пригородный муниципальный район, сельское поселение Гизельское, с. Гизель, ул. Калоева, 103 "г"	Пригородный	15:08:0220101:19	0030020000000 Земли населенных пунктов	Для ведения личного подсобного хозяйства	13	02:0020	715	669,85	478 942,75
36154	Российская Федерация, Республика Северная Осетия-Алания, Пригородный муниципальный район, сельское поселение Гизельское, с Гизель, ул. Калоева, дом 75 у	Пригородный	15:08:0220101:2	0030020000000 Земли населенных пунктов	ИЖС	13	02:0010	1 218	669,85	815 877,30
36155	Российская Федерация, Республика Северная Осетия-Алания, Пригородный муниципальный район, сельское поселение Гизельское, с Гизель, ул. Калоева, 75 и	Пригородный	15:08:0220101:20	0030020000000 Земли населенных пунктов	Для ведения личного подсобного хозяйства	13	02:0020	1 830	669,85	1 225 825,50
36156	Российская Федерация, Республика Северная Осетия-Алания, Пригородный муниципальный район, сельское поселение Гизельское, с. Гизель, ул. Калоева	Пригородный	15:08:0220101:293	0030020000000 Земли населенных пунктов	Для ведения личного подсобного хозяйства	13	02:0020	1 432	669,85	959 225,20
36157	Республика Северная Осетия - Алания, Пригородный р-н, с Гизель, ул Калоева, 99 "О"	Пригородный	15:08:0220101:294	0030020000000 Земли населенных пунктов	Для ведения личного подсобного хозяйства	13	02:0020	1 037	669,85	694 634,45
36158	Республика Северная Осетия-Алания, р-н Пригородный, с. Гизель, ул. Калоева, 99 "П"	Пригородный	15:08:0220101:295	0030020000000 Земли населенных пунктов	Для ведения личного подсобного хозяйства	13	02:0020	1 500	669,85	1 004 775,00
36159	Российская Федерация, Республика Северная Осетия - Алания, Пригородный муниципальный район сельское поселение Гизельское с. Гизель, ул. Генерала Бароева, 280	Пригородный	15:08:0220101:296	0030020000000 Земли населенных пунктов	Для ведения личного подсобного хозяйства	13	02:0020	1 033	669,85	691 955,05
36160	Республика Северная Осетия - Алания, Пригородный р-н , с Гизель, ул. Калоева, д.79 а	Пригородный	15:08:0220101:339	0030020000000 Земли населенных пунктов	Для ведения личного подсобного хозяйства	13	02:0020	1 010	669,85	676 548,50
36161	Российская Федерация, Республика Северная Осетия - Алания, Пригородный р-н. с. Гизель, ул. Калоева, д.85а	Пригородный	15:08:0220101:340	0030020000000 Земли населенных пунктов	Для ведения личного подсобного хозяйства	13	02:0020	1 000	669,85	669 850,00
36162	Российская Федерация, Республика Северная Осетия - Алания, Пригородный р-н. с. Гизель, ул. Калоева, д.81В	Пригородный	15:08:0220101:341	0030020000000 Земли населенных пунктов	Для ведения личного подсобного хозяйства	13	02:0020	1 004	669,85	672 529,40
36163	Российская Федерация, Республика Северная Осетия-Алания, Пригородный муниципальный район, сельское поселение Гизельское, с Гизель, ул. Калоева, 83б	Пригородный	15:08:0220101:342	0030020000000 Земли населенных пунктов	Для ведение личного подсобного хозяйства	13	02:0020	1 023	669,85	685 256,55

№ пп	Местоположение ЗУ	Район	Кадастровый номер ЗУ	Категория земель	Разрешенное использование по документу	Код вида разрешенного использования (в соответствии с классификатором видов разрешенного использования земельных участков)	Вид использования объектов недвижимости	Площадь	УПКС	КС
36164	Российская Федерация. Республика Северная Осетия - Алания, Пригородный муниципальный район сельское поселение Гизельское, село Гизель. ул Калиновo, 119	Пригородный	15:08:0220101:344	0030020000000 Земли населенных пунктов	Для ведения личного подсобного хозяйства	13	020020	350	669,85	234 447,50
36165	Российская Федерация, Республика Северная Осетия-Алания, Пригородный р-н. с Гизель, ул Калинина	Пригородный	15:08:0220101:345	0030020000000 Земли населенных пунктов	Для ведения личного подсобного хозяйства	13	020020	369	669,85	247 174,65
36166	Российская Федерация, Республика Северная Осетия-Алания, Пригородный р-н. с Гизель, ул. Калиновa	Пригородный	15:08:0220101:346	0030020000000 Земли населенных пунктов	Для ведения личного подсобного хозяйства	13	020020	632	669.85	423 345.20
36167	Российская Федерация. Республика Северная Осетия-Алания. Пригородный р-н, с Гизель, ул Калиновo	Пригородный	15:08:0220101:348	0030020000000 Земли населенных пунктов	Для ведения личного подсобного хозяйства	13	020020	2 326	669.85	1 558 071,10
36168	Российская Федерация. Республика Северная Осетия-Алания. Пригородный муниципальный район, сельское поселение Гизельское. Гизель село , улица Калиновa. 101Г	Пригородный	15:08:0220101:349	0030020000000 Земли населенных пунктов	Для ведения личного подсобного хозяйства	13	020020	494	669,85	330 905,90
36169	Российская Федерация, Республика Северная Осетия - Алания. Пригородный р-н. с. Гизель, ул. Калиновa	Пригородный	15:08:0220101:351	0030020000000 Земли населенных пунктов	Для ведения личного подсобного хозяйства	13	020020	400	669,85	267 940,00
36170	Российская Федерация, Республика Северная Осетия - Алания. Пригородный р-н. с. Гизель, ул. Калиновa	Пригородный	15:08:0220101:352	0030020000000 Земли населенных пунктов	Для ведения личного подсобного хозяйства	13	020020	600	669.85	401 910.00
36171	Российская Федерация. Республика Северная Осетия - Алания, Пригородный район. с Гизель, ул. Калинина	Пригородный	15:08:0220101:355	0030020000000 Земли населенных пунктов	Для ведения личного подсобного хозяйства	13	020020	851	669.85	570 042.35
36172	Российская Федерация. Республика Северная Осетия - Алания, Пригородный район. с Гизель, ул. Калинина	Пригородный	15:08:0220101:356	0030020000000 Земли населенных пунктов	Для ведения личного подсобного хозяйства	13	020020	864	669,85	578 750,40
36173	Российская Федерация, Республика Северная Осетия-Алания, Пригородный муниципальный район. сельское поселение Гизельское. с. Гизель, ул. Калиновa. 77Г	Пригородный	15:08:0220101:357	0030020000000 Земли населенных пунктов	Для ведения личного подсобного хозяйства	13	020020	1 787	669,85	1 197 021.95
36174	Российская Федерация, Республика Северная Осетия-Алания, Пригородный муниципальный район. сельское поселение Гизельское, с Гизель, ул. Калиновo	Пригородный	15:08:0220101:358	0030020000000 Земли населенных пунктов	Для ведения личного подсобного хозяйства	13	020020	152	669.85	101 817.20
36175	Российская Федерация. Республика Северная Осетия-Алания. Пригородный муниципальный район, сельское поселение Гизельское, с Гизель, ул. Калиновo, 101	Пригородный	15:08:0220101:359	0030020000000 Земли населенных пунктов	Для ведения личного подсобного хозяйства (приусадебный участок)	13	020020	748	669.85	501 047.80
36176	Российская Федерация. Республика Северная Осетия - Алания, Пригородный район. с Гизель	Пригородный	15:08:0220101:360	0030020000000 Земли населенных пунктов	Для ведения личного подсобного хозяйства (приусадебный земельный участок)	13	020020	600	669,85	401 910,00
36177	Российская Федерация, Республика Северная Осетия-Алания, Пригородный муниципальный район. с Гизель, ул. Фидарова	Пригородный	15:08:0220101:362	0030020000000 Земли населенных пунктов	Для ведения личного подсобного хозяйства	13	020020	601	669,85	402 579,85
36178	Российская Федерация, Республика Северная Осетия-Алания, Пригородный муниципальный район. с Гизель, ул. Фидарова	Пригородный	15:08:0220101:363	0030020000000 Земли населенных пунктов	Для ведения личного подсобного хозяйства	13	020020	602	669.85	403 249.70
36179	Российская Федерация, Республика Северная Осетия - Алания, Пригородный район. с. Гизель	Пригородный	15:08:0220101:364	0030020000000 Земли населенных пунктов	Личное подсобное хозяйство	13	020020	600	669.85	401 910.00
36180	Российская Федерация, Республика Северная Осетия - Алания, р-н Пригородный, с. Гизель.	Пригородный	15:08:0220101:365	0030020000000 Земли населенных пунктов	Ведение огородничества	13	130011	607	80,07	48 602,49
36181	Российская Федерация, Республика Северная Осетия - Алания, р-н Пригородный, с. Гизель	Пригородный	15:08:0220101:366	0030020000000 Земли населенных пунктов	Ведение огородничества	13	130011	611	80,07	48 922,77
36182	Российская Федерация, Республика Северная Осетия - Алания, р-н Пригородный, с. Гизель	Пригородный	15:08:0220101:367	0030020000000 Земли населенных пунктов	Ведение огородничества	13	130011	611	80,07	48 922,77
36183	Российская Федерация, Республика Северная Осетия - Алания, р-н Пригородный, с. Гизель	Пригородный	15:08:0220101:368	0030020000000 Земли населенных пунктов	Личное подсобное хозяйство	13	020020	611	669.85	409 278.35
36184	Российская Федерация, Республика Северная Осетия - Алания, р-н Пригородный, с. Гизель	Пригородный	15:08:0220101:369	0030020000000 Земли населенных пунктов	Личное подсобное хозяйство	13	020020	610	669,85	408 608,50
36185	Российская Федерация, Республика Северная Осетия - Алания, р-н Пригородный, с. Гизель	Пригородный	15:08:0220101:370	0030020000000 Земли населенных пунктов	Ведение огородничества	13	130011	625	80,07	50 043,75
36186	Российская Федерация, Республика Северная Осетия - Алания, р-н Пригородный, с. Гизель	Пригородный	15:08:0220101:371	0030020000000 Земли населенных пунктов	Ведение огородничества	13	130011	627	80,07	50 203,89
36187	Российская Федерация, Республика Северная Осетия - Алания, р-н Пригородный, с. Гизель	Пригородный	15:08:0220101:372	0030020000000 Земли населенных пунктов	Ведение огородничества	13	130011	950	80,07	76 066,50
36188	Российская Федерация, Республика Северная Осетия - Алания, р-н Пригородный, с. Гизель	Пригородный	15:08:0220101:373	0030020000000 Земли населенных пунктов	Для ведения личного подсобного хозяйства	13	020020	656	669,85	439 421,60
36189	Российская Федерация, Республика Северная Осетия - Алания. Пригородный муниципальный район, сельское поселение Гизельское. с. Гизель, ул. Калиновa. 99П	Пригородный	15:08:0220101:374	0030020000000 Земли населенных пунктов	Для ведения личного подсобного хозяйства	13	020020	1 500	669,85	1 004 775.00
36190	Российская Федерация, Республика Северная Осетия - Алания. Пригородный муниципальный район, сельское поселение Гизельское, с. Гизель, ул. Калиновo, земельный участок 101 В	Пригородный	15:08:0220101:378	0030020000000 Земли населенных пунктов	Для ведения личного подсобного хозяйства	13	020020	941	669.85	630 333.35
36191	Российская Федерация. Республика Северная Осетия-Алания. Пригородный муниципальный район, сельское поселение Гизельское, с. Гизель, ул. Калиновo, дом 79	Пригородный	15:08:0220101:5	0030020000000 Земли населенных пунктов	ИЖС	13	020010	4 488	669.85	3 006 286,80
36192	Российская Федерация. Республика Северная Осетия-Алания. Пригородный муниципальный район, сельское поселение Гизельское. с. Гизель, ул. Калиновa. 81	Пригородный	15:08:0220101:6	0030020000000 Земли населенных пунктов	Для ведения личного подсобного хозяйства	13	020020	5 869	669,85	3 931 349,65
36193	Российская Федерация, Республика Северная Осетия-Алания, Пригородный муниципальный район. сельское поселение Гизельское. с. Гизель, ул. Калиновa. 83 "а"	Пригородный	15:08:0220101:7	0030020000000 Земли населенных пунктов	Для ведения личного подсобного хозяйства	13	020020	3 267	669,85	2 188 399,95
36194	Российская Федерация. Республика Северная Осетия-Алания. Пригородный муниципальный район. сельское поселение Гизельское, с. Гизель, ул. Калиновo, дом 85	Пригородный	15:08:0220101:8	0030020000000 Земли населенных пунктов	ИЖС	13	020010	3 999	669.85	2 678 730,15
36195	Российская Федерация. Республика Северная Осетия-Алания. Пригородный муниципальный район, сельское поселение Гизельское, с. Гизель, ул. Калиновo, 128	Пригородный	15:08:0220102:10	0030020000000 Земли населенных пунктов	Для индивидуального жилищного строительства	13	020010	4 560	669.85	3 054 516,00
36196	Российская Федерация. Республика Северная Осетия-Алания. Пригородный муниципальный район, сельское поселение Гизельское. с. Гизель, ул. Калиновa. 130	Пригородный	15:08:0220102:110	0030020000000 Земли населенных пунктов	Для ведения личного подсобного хозяйства	13	020020	1 628	669,85	1 090 515.80
36197	Российская Федерация, Республика Северная Осетия-Алания, Пригородный муниципальный район. сельское поселение Гизельское. с. Гизель, ул. Калиновa. 130	Пригородный	15:08:0220102:111	0030020000000 Земли населенных пунктов	Для ведения личного подсобного хозяйства	13	020020	814	669,85	545 257,90
36198	Российская Федерация, Республика Северная Осетия-Алания, Пригородный муниципальный район. сельское поселение Гизельское, с. Гизель, ул. Калиновo, №116 А	Пригородный	15:08:0220102:112	0030020000000 Земли населенных пунктов	Для ведения личного подсобного хозяйства	13	020020	2 315	669.85	1 550 702,75
36199	Российская Федерация. Республика Северная Осетия-Алания. Пригородный муниципальный район, сельское поселение Гизельское, с. Гизель, ул. Калиновo, 144	Пригородный	15:08:0220102:114	0030020000000 Земли населенных пунктов	Для ведения личного подсобного хозяйства	13	020020	5 014	669.85	3 358 627,90
36200	Российская Федерация. Республика Северная Осетия-Алания. Пригородный муниципальный район, сельское поселение Гизельское. с. Гизель, ул. К.Хетагурова. № 47	Пригородный	15:08:0220102:115	0030020000000 Земли населенных пунктов	Для ведения личного подсобного хозяйства	13	020020	2 306	669,85	1 544 674,10
36201	Российская Федерация, Республика Северная Осетия - Алания. Пригородный муниципальный район, Гизельское сельское поселение. с. Гизель, ул. Калиновa. 124 "В"	Пригородный	15:08:0220102:12	0030020000000 Земли населенных пунктов	Для ведения личного подсобного хозяйства	13	020020	2 162	669,85	1 448 215.70
36202	Российская Федерация, Республика Северная Осетия-Алания, Пригородный муниципальный район. сельское поселение Гизельское, с. Гизель, ул. Калиновo, 134 А	Пригородный	15:08:0220102:120	0030020000000 Земли населенных пунктов	Для ведения личного подсобного хозяйства	13	020020	1 788	669.85	1 197 691,80
36203	Российская Федерация. Республика Северная Осетия-Алания. Пригородный муниципальный район, сельское поселение Гизельское, с. Гизель, ул. К.Хетагурова, 25	Пригородный	15:08:0220102:121	0030020000000 Земли населенных пунктов	Для ведения личного подсобного хозяйства	13	020020	995	669.85	666 500.75
36204	Российская Федерация. Республика Северная Осетия-Алания. Пригородный муниципальный район, сельское поселение Гизельское. с. Гизель, ул. Калиновa. 120 Б	Пригородный	15:08:0220102:126	0030020000000 Земли населенных пунктов	Для ведения личного подсобного хозяйства	13	020020	2 571	669,85	1 722 184.35
36205	Российская Федерация, Республика Северная Осетия-Алания, Пригородный муниципальный район. сельское поселение Гизельское. с. Гизель, ул К.Хетагурова, д 55А	Пригородный	15:08:0220102:128	0030020000000 Земли населенных пунктов	Для ведения личного подсобного хозяйства	13	020020	1 773	669,85	1 187 644,05
36206	Российская Федерация, Республика Северная Осетия-Алания, Пригородный муниципальный район. сельское поселение Гизельское. с. Гизель, ул. Калиновa. 154	Пригородный	15:08:0220102:129	0030020000000 Земли населенных пунктов	Для эксплуатации жилого дома и ведения личного подсобного хозяйства	13	020010	3 022	669,85	2 024 286.70

№ п/п	Местоположение ЗУ	Район	Кадастровый номер ЗУ	Категория земель	Разрешенное использование по документу	Код вида разрешенного использования (в соответствии с классификатором видов разрешенного использования земельных участков)	Вид использования объектов недвижимости	Площадь	УПКС	КС
36207	Российская Федерация, Республика Северная Осетия - Алания, Пригородный муниципальный район, Гизельское сельское поселение, с. Гизель, ул. Калинина, 136	Пригородный	15:08:0220102:13	003002000000 Земли населенных пунктов	Для ведения личного подсобного хозяйства	13	02.0.20	5 731	669,85	3 838 910,35
36208	Российская Федерация, Республика Северная Осетия-Алания, Пригородным муниципальным район, сельское поселение Гизельское, с. Гизель, ул. Калинина, 154	Пригородный	15:08:0220102:130	003002000000 Земли населенных пунктов	Для эксплуатации жилого дома и ведения личного подсобного хозяйства	13	02.0.10	2 442	669,85	1 635 773,70
36209	Российская Федерация, Республика Северная Осетия-Алания, Пригородным муниципальным район, сельское поселение Гизельское, с. Гизель, ул. Калинина, 118 А	Пригородный	15:08:0220102:131	003002000000 Земли населенных пунктов	Для ведения личного подсобного хозяйства	13	02.0.20	1 860	669.85	1 245 921,00
36210	Российская Федерация, Республика Северная Осетия-Алания, Пригородным муниципальным район, с. Гизель, ул. Калинина, дом 138	Пригородный	15:08:0220102:14	003002000000 Земли населенных пунктов	Для ведения личного подсобного хозяйства	13	02.0.20	2 527	669.85	1 692 710,95
36211	Российская Федерация, Республика Северная Осетия-Алания, Пригородным муниципальным район, сельское поселение Гизельское, с. Гизель, ул. К.Хетагурова, 23Д	Пригородный	15:08:0220102:140	003002000000 Земли населенных пунктов	Для ведения личного подсобного хозяйства	13	02.0.20	1 160	669,85	777 026,00
36212	Республика Северная Осетия-Алания, р-н Пригородный, с Гизель, ул К.Хетагурова, 23	Пригородный	15:08:0220102:141	003002000000 Земли населенных пунктов	Для ведения личного подсобного хозяйства	13	02.0.20	2 496	669,85	1 671 945,60
36213	Республика Северная Осетия-Алания, р-н Пригородный, с. Гизель, ул. К.Хетагурова, 23 Б	Пригородный	15:08:0220102:142	003002000000 Земли населенных пунктов	Для ведения личного подсобного хозяйства	13	02.0.20	1 331	669.85	891 570,35
36214	Российская Федерация, Республика Северная Осетия-Алания, Пригородным муниципальным район, сельское поселение Гизельское, с. Гизель, ул. К.Хетагурова, 23 Г	Пригородный	15:08:0220102:143	003002000000 Земли населенных пунктов	Для ведения личного подсобного хозяйства	13	02.0.20	1 100	669.85	736 835,00
36215	Российская Федерация, Республика Северная Осетия-Алания, Пригородным муниципальным район, сельское поселение Гизельское, с. Гизель, ул Калинина, 152в	Пригородный	15:08:0220102:144	003002000000 Земли населенных пунктов	Для ведения личного подсобного хозяйства	13	02.0.20	2 177	669,85	1 458 263,45
36216	Российская Федерация, Республика Северная Осетия-Алания, Пригородным муниципальным район, сельское поселение Гизельское, с. Гизель, ул. К.Хетагурова, 51 а	Пригородный	15:08:0220102:145	003002000000 Земли населенных пунктов	Для ведения личного подсобного хозяйства	13	02.0.20	1 629	669,85	1 091 185,65
36217	Российская Федерация, Республика Северная Осетия-Алания, Пригородным муниципальным район, сельское поселение Гизельское, с. Гизель, ул. Калинина, 152	Пригородный	15:08:0220102:146	003002000000 Земли населенных пунктов	Для ведения личного подсобного хозяйства	13	02.0.20	2 104	669.85	1 409 364,40
36218	Российская Федерация, Республика Северная Осетия-Алания, Пригородным муниципальным район, сельское поселение Гизельское, с. Гизель, ул. К.Хетагурова, 51	Пригородный	15:08:0220102:147	003002000000 Земли населенных пунктов	Для ведения личного подсобного хозяйства	13	02.0.20	1 621	669.85	1 085 826,85
36219	Российская Федерация, Республика Северная Осетия-Алания, Пригородным муниципальным район, сельское поселение Гизельское, с. Гизель, ул. К.Хетагурова, 39	Пригородный	15:08:0220102:148	003002000000 Земли населенных пунктов	Для ведения личного подсобного хозяйства	13	02.0.20	5 907	669,85	3 956 803,95
36220	Респ. Северная Осетия - Алания, р-н Пригородный, с. Гизель, ул. К.Хетагурова, 27 Б	Пригородный	15:08:0220102:149	003002000000 Земли населенных пунктов	Для ведения личного подсобного хозяйства	13	02.0.20	1 800	669,85	1 205 730,00
36221	Российская Федерация, Республика Северная Осетия-Алания, Пригородным муниципальным район, сельское поселение Гизельское, с. Гизель, ул. Калинина, 140	Пригородный	15:08:0220102:15	003002000000 Земли населенных пунктов	ИЖС	13	02.0.10	3 176	669.85	2 127 443,60
36222	Российская Федерация, Республика Северная Осетия-Алания, Пригородным муниципальным район, сельское поселение Гизельское, с. Гизель, ул. Калинина, 142	Пригородный	15:08:0220102:16	003002000000 Земли населенных пунктов	Индивидуальное жилищное строительство	13	02.0.10	3 278	669.85	2 195 768,30
36223	Российская Федерация, Республика Северная Осетия-Алания, Пригородным муниципальным район, сельское поселение Гизельское, с. Гизель, ул. Калинина, 148	Пригородный	15:08:0220102:18	003002000000 Земли населенных пунктов	Для ведения личного подсобного хозяйства	13	02.0.20	5 627	669,85	3 769 245,95
36224	Российская Федерация, Республика Северная Осетия-Алания, Пригородным муниципальным район, сельское поселение Гизельское, с. Гизель, ул. Калинина, 150	Пригородный	15:08:0220102:19	003002000000 Земли населенных пунктов	Для ведения личного подсобного хозяйства	13	02.0.20	3 785	669,85	2 535 382,25
36225	Российская Федерация, Республика Северная Осетия-Алания, Пригородным муниципальным район, сельское поселение Гизельское, с. Гизель, ул. Хетагурова, 27 А	Пригородный	15:08:0220102:2	003002000000 Земли населенных пунктов	Под существующим жилым домом и приусадебным участком	13	02.0.10	1 995	669.85	1 336 350,75
36226	Респ. Северная Осетия - Алания, р-н Пригородный, с Гизель, ул. Калинина, дом 154 б	Пригородный	15:08:0220102:22	003002000000 Земли населенных пунктов	ИЖС	13	02.0.10	1 800	669.85	1 205 730,00
36227	Российская Федерация, Республика Северная Осетия-Алания, Пригородным муниципальным район, сельское поселение Гизельское, с. Гизель, ул. Калинина, 158	Пригородный	15:08:0220102:24	003002000000 Земли населенных пунктов	Для эксплуатации существующего жилого дома и ведения личного подсобного хозяйства	13	02.0.10	4 233	669,85	2 835 475,05
36228	Респ. Северная Осетия - Алания, р-н Пригородный, с. Гизель, ул. Калинина, дом 160	Пригородный	15:08:0220102:25	003002000000 Земли населенных пунктов	ИЖС	13	02.0.10	1 000	669,85	669 850,00
36229	Российская Федерация, Республика Северная Осетия-Алания, Пригородным муниципальным район, сельское поселение Гизельское, с. Гизель, ул. Хетагурова, 21	Пригородный	15:08:0220102:26	003002000000 Земли населенных пунктов	Для ведения личного подсобного хозяйства	13	02.0.20	5 852	669.85	3 919 962,20
36230	Российская Федерация, Республика Северная Осетия-Алания, Пригородным муниципальным район, сельское поселение Гизельское, с. Гизель, ул. Хетагурова, 23 а	Пригородный	15:08:0220102:28	003002000000 Земли населенных пунктов	ИЖС	13	02.0.10	1 078	669.85	722 098,30
36231	Российская Федерация, Республика Северная Осетия-Алания, Пригородным муниципальным район, сельское поселение Гизельское, с. Гизель, ул. К.Хетагурова, 27	Пригородный	15:08:0220102:29	003002000000 Земли населенных пунктов	Для ведения личного подсобного хозяйства	13	02.0.20	3 303	669,85	2 212 514,55
36232	Респ. Северная Осетия - Алания, р-н Пригородный, с. Гизель, ул. Калинина, дом 116	Пригородный	15:08:0220102:3	003002000000 Земли населенных пунктов	ИЖС	13	02.0.10	5 600	669,85	3 751 160,00
36233	Российская Федерация, Республика Северная Осетия - Алания, р-н Пригородным муниципальным, сельское поселение Гизельское, с Гизель, ул Хетагурова, 29	Пригородный	15:08:0220102:30	003002000000 Земли населенных пунктов	Для ведения личного подсобного хозяйства	13	02.0.20	2 934	669.85	1 965 339,90
36234	Республика Северная Осетия - Алания, Пригородный р-н, с. Гизель, ул К. Хетагурова, 57	Пригородный	15:08:0220102:304	003002000000 Земли населенных пунктов	Для ведения личного подсобного хозяйства	13	02.0.20	2 300	669.85	1 540 655,00
36235	Российская Федерация, Республика Северная Осетия-Алания, Пригородным муниципальным район, сельское поселение Гизельское, с. Гизель, ул. Хетагурова	Пригородный	15:08:0220102:305	003002000000 Земли населенных пунктов	Индивидуальное жилищное строительство	13	02.0.10	2 248	669,85	1 505 822,80
36236	Российская Федерация, Республика Северная Осетия-Алания, Пригородным муниципальным район, сельское поселение Гизельское, с. Гизель, ул. Хетагурова	Пригородный	15:08:0220102:306	003002000000 Земли населенных пунктов	Индивидуальное жилищное строительство	13	02.0.10	2 374	669,85	1 590 223,90
36237	Российская Федерация, Республика Северная Осетия-Алания, Пригородным муниципальным район, сельское поселение Гизельское, с. Гизель, ул. Калинина, 156 А	Пригородный	15:08:0220102:307	003002000000 Земли населенных пунктов	Для ведения личного подсобного хозяйства	13	02.0.20	2 000	669.85	1 339 700,00
36238	Респ. Северная Осетия - Алания, р-н Пригородный, с. Гизель, ул. Хетагурова, дом 29 а	Пригородный	15:08:0220102:31	003002000000 Земли населенных пунктов	ИЖС	13	02.0.10	3 900	669.85	2 612 415,00
36239	Российская Федерация, Республика Северная Осетия - Алания, Пригородный район, с. Гизель, ул. Коста Хетагурова, 49	Пригородный	15:08:0220102:310	003002000000 Земли населенных пунктов	Для ведения личного подсобного хозяйства	13	02.0.20	2 383	669,85	1 596 252,55
36240	Российская Федерация, Республика Северная Осетия - Алания, Пригородный р-н, с. Гизель, ул. Калинина	Пригородный	15:08:0220102:312	003002000000 Земли населенных пунктов	Для ведения личного подсобного хозяйства	13	02.0.20	626	669,85	419 326,10
36241	Российская Федерация, Республика Северная Осетия - Алания, Пригородный район, с. Гизель, ул. Калинина	Пригородный	15:08:0220102:315	003002000000 Земли населенных пунктов	Для ведения личного подсобного хозяйства	13	02.0.20	147	669.85	98 467,95
36242	Российская Федерация, Республика Северная Осетия - Алания, Пригородный район, с. Гизель, ул. Калинина	Пригородный	15:08:0220102:316	003002000000 Земли населенных пунктов	Для ведения личного подсобного хозяйства	13	02.0.20	858	669.85	574 731,30
36243	Российская Федерация, Республика Северная Осетия - Алания, Пригородный район, с. Гизель, ул. Калинина	Пригородный	15:08:0220102:317	003002000000 Земли населенных пунктов	Для ведения личного подсобного хозяйства	13	02.0.20	832	669,85	557 315,20
36244	Российская Федерация, Республика Северная Осетия - Алания, Пригородный район, с. Гизель, ул. Калинина	Пригородный	15:08:0220102:318	003002000000 Земли населенных пунктов	Для ведения личного подсобного хозяйства	13	02.0.20	3 251	669,85	2 177 682,35
36245	Российская Федерация, Республика Северная Осетия-Алания, Пригородным муниципальным район, сельское поселение Гизельское, с. Гизель, ул. К.Хетагурова, 33	Пригородный	15:08:0220102:32	003002000000 Земли населенных пунктов	Для ведения личного подсобного хозяйства	13	02.0.20	1 434	669.85	960 564,90
36246	Российская Федерация, Республика Северная Осетия-Алания, Пригородным муниципальным район, сельское поселение Гизельское, с. Гизель, ул. К.Хетагурова, 35	Пригородный	15:08:0220102:33	003002000000 Земли населенных пунктов	Для ведения личного подсобного хозяйства	13	02.0.20	2 666	669.85	1 785 820,10
36247	Российская Федерация, Республика Северная Осетия-Алания, Пригородным муниципальным район, сельское поселение Гизельское, с. Гизель, ул. К.Хетагурова, 37	Пригородный	15:08:0220102:34	003002000000 Земли населенных пунктов	Для ведения личного подсобного хозяйства	13	02.0.20	2 706	669.85	1 812 614,10

№ п/п	Местоположение ЗУ	Район	Кадастровый номер ЗУ	Категория земель	Разрешенное использование по документу	Код вида разрешенного использования (в соответствии с классификатором видов разрешенного использования земельных участков)	Вид использования объектов недвижимости	Площадь	УПКС	КС
36248	Российская Федерация, Республика Северная Осетия-Алания, Пригородный муниципальный район, сельское поселение Гизельское, с. Гизель, ул. Хетагурова, 45	Пригородный	15:08:0220102:36	0030020000000 Земли населенных пунктов	Для ведения личного подсобного хозяйства	13	02.0.20	2 295	669,85	1 537 305,75
36249	Российская Федерация, Республика Северная Осетия-Алания, Пригородный муниципальный район, сельское поселение Гизельское, с. Гизель, ул. К. Хетагурова, 47 А	Пригородный	15:08:0220102:37	0030020000000 Земли населенных пунктов	Для ведения личного подсобного хозяйства	13	02.0.20	2 431	669,85	1 628 405,35
36250	Российская Федерация, Республика Северная Осетия-Алания, Пригородный муниципальный район, сельское поселение Гизельское, с. Гизель, ул. К Хетагурова, 55	Пригородный	15:08:0220102:38	0030020000000 Земли населенных пунктов	Для ведения личного подсобного хозяйства	13	02.0.20	2 924	669.85	1 958 641,40
36251	Российская Федерация, Республика Северная Осетия-Алания, Пригородный муниципальный район, сельское поселение Гизельское, с. Гизель, ул. Капрово, 158 А	Пригородный	15:08:0220102:39	0030020000000 Земли населенных пунктов	в целях эксплуатации жилого дома и ведения личного подсобного хозяйства	13	02.0.10	4 985	669.85	3 339 202,25
36252	Российская Федерация, Республика Северная Осетия-Алания, Пригородный муниципальный район, сельское поселение Гизельское, с. Гизель, ул. Капрово, 118	Пригородный	15:08:0220102:4	0030020000000 Земли населенных пунктов	Для ведения личного подсобного хозяйства	13	02.0.20	2 300	669,85	1 540 655,00
36253	Российская Федерация, Республика Северная Осетия-Алания, Пригородный муниципальный район, сельское поселение Гизельское, с. Гизель, ул. К.Хетагурова, 43	Пригородный	15:08:0220102:40	0030020000000 Земли населенных пунктов	Для ведения личного подсобного хозяйства	13	02.0.20	2 814	669,85	1 884 957,90
36254	Российская Федерация, Республика Северная Осетия-Алания, Пригородный муниципальный район, сельское поселение Гизельское, с. Гизель, ул К.Хетагурова, 25а	Пригородный	15:08:0220102:41	0030020000000 Земли населенных пунктов	Для ведения личного подсобного хозяйства	13	02.0.20	1 341	669.85	898 268,85
36255	Российская Федерация, Республика Северная Осетия-Алания, Пригородный муниципальный район, сельское поселение Гизельское, с. Гизель, ул. Капрово, 154 Д	Пригородный	15:08:0220102:42	0030020000000 Земли населенных пунктов	Для ведения личного подсобного хозяйства	13	02.0.20	2 475	669.85	1 657 878,75
36256	Российская Федерация, Республика Северная Осетия-Алания, Пригородный муниципальный район, сельское поселение Гизельское, с. Гизель, ул. Капрово, 138 А	Пригородный	15:08:0220102:43	0030020000000 Земли населенных пунктов	Для ведения личного подсобного хозяйства	13	02.0.20	2 941	669,85	1 970 028,85
36257	Российская Федерация, Республика Северная Осетия-Алания, Пригородный муниципальный район, сельское поселение Гизельское, с. Гизель, ул. К.Хетагурова, 43 А	Пригородный	15:08:0220102:44	0030020000000 Земли населенных пунктов	Для индивидуального жилищного строительства	13	02.0.10	2 530	669,85	1 694 720,50
36258	Российская Федерация, Республика Северная Осетия-Алания, Пригородный муниципальный район, сельское поселение Гизельское, с. Гизель, ул. Капрово, 146	Пригородный	15:08:0220102:45	0030020000000 Земли населенных пунктов	Для ведения личного подсобного хозяйства	13	02.0.20	3 043	669.85	2 038 353,55
36259	Российская Федерация, Республика Северная Осетия-Алания, Пригородный муниципальный район, сельское поселение Гизельское, с. Гизель, ул. Капрово, 146 А	Пригородный	15:08:0220102:46	0030020000000 Земли населенных пунктов	Для ведения личного подсобного хозяйства	13	02.0.20	3 109	669.85	2 082 563,65
36260	Российская Федерация, Республика Северная Осетия-Алания, Пригородный муниципальный район, сельское поселение Гизельское, с. Гизель, ул К.Хетагурова, 63	Пригородный	15:08:0220102:47	0030020000000 Земли населенных пунктов	Для ведения личного подсобного хозяйства	13	02.0.20	1 026	669,85	687 266,10
36261	Российская Федерация, Республика Северная Осетия-Алания, Пригородный муниципальный район, сельское поселение Гизельское, с. Гизель, ул. Капрово, 120	Пригородный	15:08:0220102:5	0030020000000 Земли населенных пунктов	ИЖС	13	02.0.10	1 997	669,85	1 337 690,45
36262	Российская Федерация, Республика Северная Осетия-Алания, Пригородный муниципальный район, сельское поселение Гизельское, с. Гизель., ул. Коминина, 120 А	Пригородный	15:08:0220102:6	0030020000000 Земли населенных пунктов	ИЖС	13	02.0.10	2 308	669.85	1 546 013,80
36263	Российская Федерация, Республика Северная Осетия-Алания, Пригородный муниципальный район, сельское поселение Гизельское, с. Гизель, ул. Капрово, 122	Пригородный	15:08:0220102:7	0030020000000 Земли населенных пунктов	Для ведения личного подсобного хозяйства	13	02.0.20	2 373	669.85	1 589 554,05
36264	Российская Федерация, Республика Северная Осетия-Алания, Пригородный муниципальный район, сельское поселение Гизельское, с. Гизель, ул. Капрова, 124	Пригородный	15:08:0220102:8	0030020000000 Земли населенных пунктов	ИЖС	13	02.0.10	3 300	669,85	2 210 505,00
36265	Российская Федерация, Республика Северная Осетия-Алания, Пригородный муниципальный район, сельское поселение Гизельское, с. Гизель, ул К.Хетагурова, 45 В	Пригородный	15:08:0220102:83	0030020000000 Земли населенных пунктов	Для ведения личного подсобного хозяйства	13	02.0.20	1 602	669,85	1 073 099,70
36266	Российская Федерация, Республика Северная Осетия-Алания, Пригородный муниципальный район, сельское поселение Гизельское, с. Гизель, ул. Капрово, 132	Пригородный	15:08:0220102:84	0030020000000 Земли населенных пунктов	Для ведения личного подсобного хозяйства	13	02.0.20	1 738	669.85	1 164 199,30
36267	Российская Федерация, Республика Северная Осетия-Алания, Пригородный муниципальный район, сельское поселение Гизельское, с. Гизель, ул. Капрово, 132	Пригородный	15:08:0220102:85	0030020000000 Земли населенных пунктов	Для ведения личного подсобного хозяйства	13	02.0.20	1 737	669.85	1 163 529,45
36268	Российская Федерация, Республика Северная Осетия-Алания, Пригородный муниципальный район, сельское поселение Гизельское, с. Гизель, ул. Капрова, 126	Пригородный	15:08:0220102:9	0030020000000 Земли населенных пунктов	ИЖС	13	02.0.10	1 995	669,85	1 336 350,75
36269	Российская Федерация, Республика Северная Осетия-Алания, Пригородный муниципальный район, сельское поселение Гизельское, с. Гизель, ул Д.Дзеда, 181 А	Пригородный	15:08:0220103:1	0030020000000 Земли населенных пунктов	Под существующим домом оператора	13	02.0.10	1 815	669,85	1 215 777,75
36270	Российская Федерация, Республика Северная Осетия-Алания, Пригородный муниципальный район, с. Гизель, ул. Дзеда, 175	Пригородный	15:08:0220103:10	0030020000000 Земли населенных пунктов	ИЖС	13	02.0.10	2 989	669.85	2 002 181,65
36271	Российская Федерация, Республика Северная Осетия-Алания, Пригородный муниципальный район, сельское поселение Гизельское, с. Гизель, ул. К Хетагурова, 34 Б	Пригородный	15:08:0220103:102	0030020000000 Земли населенных пунктов	Строительство магазина	4	04.0.40	330	1 741,62	574 734,60
36272	Российская Федерация, Республика Северная Осетия-Алания, Пригородный муниципальный район, сельское поселение Гизельское, с. Гизель, ул. Д.Дзеда, 177	Пригородный	15:08:0220103:11	0030020000000 Земли населенных пунктов	Для ведения личного подсобного хозяйства	13	02.0.20	4 895	669,85	3 278 915,75
36273	Российская Федерация, Республика Северная Осетия-Алания, Пригородный муниципальный район, сельское поселение Гизельское, с. Гизель, ул. Д.Дзеда, 187 а	Пригородный	15:08:0220103:112	0030020000000 Земли населенных пунктов	Для ведения личного подсобного хозяйства	13	02.0.20	2 191	669,85	1 467 641,35
36274	Российская Федерация, Республика Северная Осетия-Алания, Пригородный муниципальный район, сельское поселение Гизельское, с. Гизель, ул. Д.Дзеда, 183 А	Пригородный	15:08:0220103:116	0030020000000 Земли населенных пунктов	Для ведения личного подсобного хозяйства	13	02.0.20	1 724	669.85	1 154 821,40
36275	Российская Федерация, Республика Северная Осетия-Алания, Пригородный муниципальный район, сельское поселение Гизельское, с. Гизель, ул. Д.Дзеда, 183	Пригородный	15:08:0220103:117	0030020000000 Земли населенных пунктов	Для ведения личного подсобного хозяйства	13	02.0.20	2 076	669.85	1 390 608,60
36276	Российская Федерация, Республика Северная Осетия-Алания, Пригородный муниципальный район, с. Гизель, ул. Дзеда, 179	Пригородный	15:08:0220103:12	0030020000000 Земли населенных пунктов	ИЖС	13	02.0.10	3 858	669,85	2 584 281,30
36277	Российская Федерация, Республика Северная Осетия-Алания, Пригородный муниципальный район, сельское поселение Гизельское, с. Гизель, ул. Хетагурова, 38 А	Пригородный	15:08:0220103:125	0030020000000 Земли населенных пунктов	Для ведения личного подсобного хозяйства	13	02.0.20	660	669,85	442 101,00
36278	Респ. Северная Осетия - Алания, р-н Пригородный, с. Гизель, ул. Дзеда, дом 181	Пригородный	15:08:0220103:13	0030020000000 Земли населенных пунктов	ИЖС	13	02.0.10	1 500	669.85	1 004 775,00
36279	Российская Федерация, Республика Северная Осетия-Алания, Пригородный муниципальный район, сельское поселение Гизельское, с. Гизель, ул. Д.Дзеда, 181 Б	Пригородный	15:08:0220103:14	0030020000000 Земли населенных пунктов	Для ведения личного подсобного хозяйства	13	02.0.20	2 256	669.85	1 511 181,60
36280	Российская Федерация, Республика Северная Осетия-Алания, Пригородный муниципальный район, сельское поселение Гизельское, с. Гизель, ул.Д. Дзеда. 187	Пригородный	15:08:0220103:16	0030020000000 Земли населенных пунктов	Для ведения личного подсобного хозяйства	13	02.0.20	3 307	669,85	2 215 193,95
36281	Российская Федерация, Республика Северная Осетия-Алания, Пригородный муниципальный район, сельское поселение Гизельское, с. Гизель, ул. Д.Дзеда. 189	Пригородный	15:08:0220103:17	0030020000000 Земли населенных пунктов	Для ведения личного подсобного хозяйства	13	02.0.20	2 913	669,85	1 951 273,05
36282	Российская Федерация, Республика Северная Осетия-Алания, Пригородный муниципальный район, с. Гизель, ул. Дзеда 191	Пригородный	15:08:0220103:18	0030020000000 Земли населенных пунктов	Индивидуальное жилищное строительство	13	02.0.10	1 630	669.85	1 091 855,50
36283	Российская Федерация, Республика Северная Осетия-Алания, Пригородный муниципальный район, сельское поселение Гизельское, с. Гизель, ул.К Хетагурова, 40	Пригородный	15:08:0220103:21	0030020000000 Земли населенных пунктов	Для ведения личного подсобного хозяйства	13	02.0.20	5 941	669.85	3 979 578,85
36284	Российская Федерация, Республика Северная Осетия-Алания, Пригородный муниципальный район, сельское поселение Гизельское, с. Гизель, ул. К. Хетагурова. 42	Пригородный	15:08:0220103:22	0030020000000 Земли населенных пунктов	Для ведения личного подсобного хозяйства	13	02.0.20	3 850	669,85	2 578 922,50
36285	Российская Федерация, Республика Северная Осетия-Алания, Пригородный муниципальный район, с. Гизель, ул. Хетагурова. 52	Пригородный	15:08:0220103:25	0030020000000 Земли населенных пунктов	ИЖС	13	02.0.10	4 596	669,85	3 078 630,60
36286	Российская Федерация, Республика Северная Осетия-Алания, Пригородный муниципальный район, с. Гизель, ул. Хетагурова, 54	Пригородный	15:08:0220103:26	0030020000000 Земли населенных пунктов	ИЖС	13	02.0.10	3 447	669.85	2 308 972,95
36287	Российская Федерация, Республика Северная Осетия-Алания, Пригородный муниципальный район, сельское поселение Гизельское, с. Гизель, ул. К Хетагурова	Пригородный	15:08:0220103:264	0030020000000 Земли населенных пунктов	Для ведения личного подсобного хозяйства	13	02.0.20	7 338	669.85	4 915 359,30

№ п/п	Местоположение ЗУ	Район	Кадастровый номер ЗУ	Категория земель	Разрешенное использование по документу	Код вида разрешенного использования (в соответствии с классификатором видов разрешенного использования земельных участков)	Вид использования объектов недвижимости	Площадь	УПКС	КС
36288	Российская Федерация, Республика Северная Осетия-Алания, Пригородный муниципальный район, сельское поселение Гизельское. с. Гизель, ул. К.Хетагурова	Пригородный	15:08:0220103:265	0030020000000 Земли населенных пунктов	Для ведения личного подсобного хозяйства	13	02.0.20	1 000	669,85	669 850,00
36289	Республика Северная Осетия - Алания, мр-н Пригородный, с.п. Гизельское, с Гизель, ул К.Хетагурова, 44	Пригородный	15:08:0220103:266	0030020000000 Земли населенных пунктов	Индивидуальное жилищное строительство	13	02.0.10	2 500	669,85	1 674 625,00
36290	Российская Федерация, Республика Северная Осетия - Алания, Пригородный муниципальный район, сельское поселение Гизельское, село Гизель, улица К. Хетагурова, 44А	Пригородный	15:08:0220103:267	0030020000000 Земли населенных пунктов	Индивидуальное жилищное строительство	13	02.0.10	2 481	669,85	1 661 897,85
36291	Российская Федерация, Республика Северная Осетия-Алания, Пригородный муниципальный район, с Гизель, ул. Хетагурова, 56	Пригородный	15:08:0220103:27	0030020000000 Земли населенных пунктов	ИЖС	13	02.0.10	1 204	669,85	806 499,40
36292	Российская Федерация, Республика Северная Осетия-Алания, Пригородный муниципальный район, сельское поселение Гизельское. с. Гизель, ул. К.Хетагурова. 66	Пригородный	15:08:0220103:28	0030020000000 Земли населенных пунктов	Для ведения личного подсобного хозяйства	13	02.0.20	4 278	669,85	2 865 618,30
36293	Российская Федерация, Республика Северная Осетия-Алания, Пригородный муниципальный район. с. Гизель, ул. Хетагурова. 68	Пригородный	15:08:0220103:29	0030020000000 Земли населенных пунктов	ИЖС	13	02.0.10	3 916	669,85	2 623 132,60
36294	Российская Федерация, Республика Северная Осетия-Алания, Пригородный муниципальный район. с. Гизель, ул Дзоева, 163 А	Пригородный	15:08:0220103:3	0030020000000 Земли населенных пунктов	ИЖС	13	02.0.10	1 999	669,85	1 339 030,15
36295	Респ. Северная Осетия - Алания, р-н Пригородный, с. Гизель, ул. Хетагурова, дом 70	Пригородный	15:08:0220103:30	0030020000000 Земли населенных пунктов	ИЖС	13	02.0.10	1 000	669,85	669 850,00
36296	Российская Федерация, Республика Северная Осетия-Алания, Пригородный муниципальный район, сельское поселение Гизельское. с. Гизель, ул К.Хетагурова, 46	Пригородный	15:08:0220103:31	0030020000000 Земли населенных пунктов	для эксплуатации существующего жилого дома и ведения личного подсобного хозяйства	13	02.0.10	1 741	669,85	1 166 208,85
36297	Российская Федерация, Республика Северная Осетия-Алания, Пригородный муниципальный район. сельское поселение Гизельское. с. Гизель, ул. Хетагурова, 46	Пригородный	15:08:0220103:32	0030020000000 Земли населенных пунктов	для эксплуатации существующего жилого дома и ведения личного подсобного хозяйства	13	02.0.10	1 818	669,85	1 217 787,30
36298	Российская Федерация, Республика Северная Осетия-Алания, Пригородный муниципальный район. сельское поселение Гизельское, с Гизель, ул. Д. Дзоева, 193	Пригородный	15:08:0220103:33	0030020000000 Земли населенных пунктов	Для ведения личного подсобного хозяйства	13	02.0.20	1 284	669,85	860 087,40
36299	Российская Федерация, Республика Северная Осетия-Алания, Пригородный муниципальный район, сельское поселение Гизельское, с Гизель, ул. К Хетагурова, 38	Пригородный	15:08:0220103:34	0030020000000 Земли населенных пунктов	Для ведения личного подсобного хозяйства	13	02.0.20	2 395	669,85	1 604 290,75
36300	Российская Федерация, Республика Северная Осетия-Алания, Пригородный муниципальный район, сельское поселение Гизельское. с. Гизель, ул. К.Хетагурова. 38	Пригородный	15:08:0220103:35	0030020000000 Земли населенных пунктов	Для ведения личного подсобного хозяйства	13	02.0.20	1 543	669,85	1 033 578,55
36301	Респ. Северная Осетия - Алания, р-н Пригородный, с. Гизель, ул. К.Хетагурова, дом 74	Пригородный	15:08:0220103:36	0030020000000 Земли населенных пунктов	Для ведения личного подсобного хозяйства	13	02.0.20	1 499	669,85	1 004 105,15
36302	Российская Федерация, Республика Северная Осетия-Алания, Пригородный муниципальный район. сельское поселение Гизельское, с Гизель, ул. К Хетагурова, 58	Пригородный	15:08:0220103:37	0030020000000 Земли населенных пунктов	Для ведения личного подсобного хозяйства	13	02.0.20	558	669,85	373 776,30
36303	Российская Федерация, Республика Северная Осетия-Алания, Пригородный муниципальный район, с Гизель, ул К Хетагурова, 56 А	Пригородный	15:08:0220103:38	0030020000000 Земли населенных пунктов	Для ведения личного подсобного хозяйства	13	02.0.20	940	669,85	630 328,85
36304	Российская Федерация, Республика Северная Осетия-Алания, Пригородный муниципальный район, сельское поселение Гизельское. с. Гизель, ул К.Хетагурова, 48	Пригородный	15:08:0220103:39	0030020000000 Земли населенных пунктов	Для ведения личного подсобного хозяйства	13	02.0.20	1 311	669,85	878 173,35
36305	Российская Федерация, Республика Северная Осетия-Алания, Пригородный муниципальный район. с. Гизель, ул. Дзоева. 165 а	Пригородный	15:08:0220103:4	0030020000000 Земли населенных пунктов	ИЖС	13	02.0.10	1 527	669,85	1 022 860,95
36306	Российская Федерация, Республика Северная Осетия-Алания, Пригородный муниципальный район. сельское поселение Гизельское, с Гизель, ул К Хетагурова, 46 А	Пригородный	15:08:0220103:40	0030020000000 Земли населенных пунктов	Для ведения личного подсобного хозяйства	13	02.0.20	1 773	669,85	1 187 644,05
36307	Российская Федерация, Республика Северная Осетия-Алания, Пригородный муниципальный район, сельское поселение Гизельское, с Гизель, ул К Хетагурова, 46 б	Пригородный	15:08:0220103:41	0030020000000 Земли населенных пунктов	Для ведения личного подсобного хозяйства	13	02.0.20	1 584	669,85	1 061 042,40
36308	Российская Федерация, Республика Северная Осетия-Алания, Пригородный муниципальный район, сельское поселение Гизельское. с. Гизель, ул К.Хетагурова, 60	Пригородный	15:08:0220103:42	0030020000000 Земли населенных пунктов	Для ведения личного подсобного хозяйства	13	02.0.20	525	669,85	351 671,25
36309	Российская Федерация, Республика Северная Осетия-Алания, Пригородный муниципальный район. сельское поселение Гизельское. с. Гизель, ул Д.Дзоева, 165	Пригородный	15:08:0220103:43	0030020000000 Земли населенных пунктов	Для ведения личного подсобного хозяйства	13	02.0.20	3 000	669,85	2 009 550,00
36310	Респ. Северная Осетия - Алания, р-н Пригородный, с. Гизель, ул. Дзоева, дом 165 е	Пригородный	15:08:0220103:5	0030020000000 Земли населенных пунктов	ИЖС	13	02.0.10	3 000	669,85	2 009 550,00
36311	Российская Федерация, Республика Северная Осетия-Алания, Пригородный муниципальный район, сельское поселение Гизельское, с Гизель, ул. Д. Дзоева, 167	Пригородный	15:08:0220103:6	0030020000000 Земли населенных пунктов	Для ведения личного подсобного хозяйства	13	02.0.20	2 558	669,85	1 713 476,30
36312	Российская Федерация, Республика Северная Осетия-Алания, Пригородный муниципальный район. сельское поселение Гизельское. с. Гизель, ул. Д.Дзоева. 169	Пригородный	15:08:0220103:7	0030020000000 Земли населенных пунктов	ИЖС	13	02.0.10	1 991	669,85	1 333 671,35
36313	Российская Федерация, Республика Северная Осетия-Алания, Пригородный муниципальный район. сельское поселение Гизельское. с. Гизель, ул. Д.Дзоева. 171	Пригородный	15:08:0220103:8	0030020000000 Земли населенных пунктов	Для ведения личного подсобного хозяйства	13	02.0.20	5 880	669,85	3 938 718,00
36314	Российская Федерация, Республика Северная Осетия-Алания, Пригородный муниципальный район. сельское поселение Гизельское, с Гизель, ул. Дзоева, 173	Пригородный	15:08:0220103:9	0030020000000 Земли населенных пунктов	Для ведения личного подсобного хозяйства	13	02.0.20	5 234	669,85	3 505 994,90
36315	Российская Федерация, Республика Северная Осетия-Алания, Пригородный муниципальный район, сельское поселение Гизельское, с Гизель	Пригородный	15:08:0220104:1	0030020000000 Земли населенных пунктов	под кладбище	12	12.0.10	32 945	1,49	49 088,05
36316	Российская Федерация, Республика Северная Осетия-Алания, Пригородный муниципальный район, сельское поселение Гизельское. с. Гизель, ул. Д.Дзоева. 148	Пригородный	15:08:0220105:12	0030020000000 Земли населенных пунктов	Для ведения личного подсобного хозяйства	13	02.0.20	1 740	669,85	1 165 539,00
36317	Российская Федерация, Республика Северная Осетия-Алания, Пригородный муниципальный район. сельское поселение Гизельское. с. Гизель, ул Д.Дзоева, 156а	Пригородный	15:08:0220105:13	0030020000000 Земли населенных пунктов	Для ведения личного подсобного хозяйства	13	02.0.20	1 786	669,85	1 196 352,10
36318	Республика Северная Осетия-Алания, район Пригородный, с.Гизель, ул.Д.Дзоева. 179 "А"	Пригородный	15:08:0220105:152	0030020000000 Земли населенных пунктов	Для ведения личного подсобного хозяйства	13	02.0.20	1 200	669,85	803 820,00
36319	Российская Федерация, Республика Северная Осетия-Алания, Пригородный муниципальный район, сельское поселение Гизельское, с Гизель, ул Пролетарская, 150	Пригородный	15:08:0220105:153	0030020000000 Земли населенных пунктов	Для ведения личного подсобного хозяйства	13	02.0.20	2 598	669,85	1 740 270,30
36320	Российская Федерация, Республика Северная Осетия - Алания, Пригородный муниципальный район сельское поселение Гизельское. село Гизель, ул. Д.Дзоева, 154В	Пригородный	15:08:0220105:166	0030020000000 Земли населенных пунктов	Для ведения личного подсобного хозяйства	13	02.0.20	371	669,85	248 514,35
36321	Российская Федерация, Республика Северная Осетия-Алания, Пригородный район. с. Гизель, ул. Д.Дзоева	Пригородный	15:08:0220105:169	0030020000000 Земли населенных пунктов	Для ведения личного подсобного хозяйства	13	02.0.20	624	669,85	417 986,40
36322	Российская Федерация, Республика Северная Осетия - Алания, Пригородный муниципальный район.. сельское поселение Гизельское, село Гизель, ул. Д.Дзоева 156В	Пригородный	15:08:0220105:170	0030020000000 Земли населенных пунктов	Для ведения личного подсобного хозяйства и строительства жилого дома	13	02.0.20	1 490	669,85	998 076,50
36323	Российская Федерация, Республика Северная Осетия - Алания, Пригородный район. с. Гизель, ул. Д.Дзоева	Пригородный	15:08:0220105:171	0030020000000 Земли населенных пунктов	Для ведения личного подсобного хозяйства (приусадебный участок)	13	02.0.20	945	669,85	633 008,25
36324	Российская Федерация, Республика Северная Осетия-Алания, Пригородный муниципальный район, сельское поселение Гизельское. с. Гизель, ул. Пролетарская, 145Б	Пригородный	15:08:0220105:172	0030020000000 Земли населенных пунктов	Для ведения личного подсобного хозяйства	13	02.0.20	544	669,85	364 398,40
36325	Российская Федерация, Республика Северная Осетия-Алания, Пригородный муниципальный район. сельское поселение Гизельское. с. Гизель, ул Пролетарская, 145	Пригородный	15:08:0220105:173	0030020000000 Земли населенных пунктов	Для ведения личного подсобного хозяйства	13	02.0.20	1 302	669,85	872 144,70
36326	Республика Северная Осетия - Алания, Пригородный р-н, с. Гизель, ул. Д.Дзоева	Пригородный	15:08:0220105:175	0030020000000 Земли населенных пунктов	Для ведения личного подсобного хозяйства	13	02.0.20	910	669,85	609 563,50
36327	Российская Федерация, Республика Северная Осетия-Алания, Пригородный муниципальный район. сельское поселение Гизельское, с Гизель, ул. Пролетарская	Пригородный	15:08:0220105:176	0030020000000 Земли населенных пунктов	Для ведения личного подсобного хозяйства	13	02.0.20	1 988	669,85	1 331 661,80

№ пп	Местоположение ЗУ	Район	Кадастровый номер ЗУ	Категория земель	Разрешенное использование по документу	Код вида разрешенного использования (в соответствии с классификатором видов разрешенного использования земельных участков)	Вид использования объектов недвижимости	Площадь	УПКС	КС
36328	Российская Федерация, Республика Северная Осетия-Алания, Пригородный муниципальный район, сельское поселение Гизельское, с. Гизель, ул. Пролетарская, 149	Пригородный	15:08:0220105:3	003002000000 Земли населенных пунктов	Для ведения личного подсобного хозяйства	13	02:02:0	5 522	669,85	3 698 911,70
36329	Российская Федерация, Республика Северная Осетия-Алания, Пригородный муниципальный район, сельское поселение Гизельское, с. Гизель, ул Пролетарская, 151	Пригородный	15:08:0220105:33	003002000000 Земли населенных пунктов	Для ведения личного подсобного хозяйства	13	02:02:0	2 309	669,85	1 546 683,65
36330	Российская Федерация, Республика Северная Осетия-Алания, Пригородный муниципальный район, сельское поселение Гизельское, с. Гизель, ул Пролетарская, 151	Пригородный	15:08:0220105:34	003002000000 Земли населенных пунктов	Для ведения личного подсобного хозяйства	13	02:02:0	3 250	669.85	2 177 012,50
36331	Российская Федерация, Республика Северная Осетия-Алания, Пригородный муниципальный район, сельское поселение Гизельское, с. Гизель, ул Д.Дзеко, 162	Пригородный	15:08:0220105:35	003002000000 Земли населенных пунктов	Для ведения личного подсобного хозяйства	13	02:02:0	988	669.85	661 811,80
36332	Российская Федерация, Республика Северная Осетия-Алания, Пригородный муниципальный район, сельское поселение Гизельское, с. Гизель, ул. Д.Дзеко. 162	Пригородный	15:08:0220105:36	003002000000 Земли населенных пунктов	Для ведения личного подсобного хозяйства	13	02:02:0	855	669,85	572 721,75
36333	Республика Северная Осетия-Алания, р-н Пригородный, с. Гизель, ул. Пролетарская. 147	Пригородный	15:08:0220105:37	003002000000 Земли населенных пунктов	Для ведения личного подсобного хозяйства	13	02:02:0	4 800	669,85	3 215 280,00
36334	Российская Федерация, Республика Северная Осетия-Алания, Пригородный муниципальный район, сельское поселение Гизельское, с. Гизель, ул. Д.Дзеко, 156 "Б"	Пригородный	15:08:0220105:39	003002000000 Земли населенных пунктов	Для ведения личного подсобного хозяйства	13	02:02:0	1 698	669.85	1 137 405,30
36335	Российская Федерация, Республика Северная Осетия-Алания, Пригородный муниципальный район, сельское поселение Гизельское, с. Гизель, ул. Пролетарская, 147	Пригородный	15:08:0220105:41	003002000000 Земли населенных пунктов	Для ведения личного подсобного хозяйства	13	02:02:0	3 005	669.85	2 012 899,25
36336	Российская Федерация, Республика Северная Осетия-Алания, Пригородный муниципальный район, с. Гизель, ул. Пролетарская, 153	Пригородный	15:08:0220105:5	003002000000 Земли населенных пунктов	ИЖС	13	02:02:0	1 908	669,85	1 278 073,80
36337	Российская Федерация, Республика Северная Осетия-Алания, Пригородный муниципальный район. с. Гизель, ул. Пролетарская, 155	Пригородный	15:08:0220105:6	003002000000 Земли населенных пунктов	ИЖС	13	02:02:0	1 458	669,85	976 641,30
36338	Российская Федерация, Республика Северная Осетия-Алания, Пригородный муниципальный район. сельское поселение Гизельское, с. Гизель, ул Пролетарская, 155 Д	Пригородный	15:08:0220105:9	003002000000 Земли населенных пунктов	Для ведения личного подсобного хозяйства	13	02:02:0	1 205	669.85	807 169,25
36339	Российская Федерация, Республика Северная Осетия-Алания, Пригородный муниципальный район, сельское поселение Гизельское, с. Гизель, ул. Ленина, 187 А	Пригородный	15:08:0220106:1	003002000000 Земли населенных пунктов	под существующим жилым домом и приусадебным участком	13	02:02:0	1 495	669.85	1 001 425,75
36340	Российская Федерация, Республика Северная Осетия-Алания, Пригородный муниципальный район, сельское поселение Гизельское. с. Гизель, ул. Д. Дзеко. 158	Пригородный	15:08:0220106:10	003002000000 Земли населенных пунктов	Для ведения личного подсобного хозяйства	13	02:02:0	1 237	669,85	828 604,45
36341	Республика Северная Осетия-Алания, Пригородный район. с.Гизель, ул.Ленина	Пригородный	15:08:0220106:137	003002000000 Земли населенных пунктов	Для ведения личного подсобного хозяйства	13	02:02:0	2 077	669,85	1 391 278,45
36342	Республика Северная Осетия-Алания, Пригородный район. с.Гизель, ул.Ленина	Пригородный	15:08:0220106:138	003002000000 Земли населенных пунктов	Для ведения личного подсобного хозяйства	13	02:02:0	325	669.85	217 701,25
36343	Российская Федерация, Республика Северная Осетия-Алания, Пригородный муниципальный район, сельское поселение Гизельское, с. Гизель, ул. Пролетарская	Пригородный	15:08:0220106:140	003002000000 Земли населенных пунктов	Для ведения личного подсобного хозяйства	13	02:02:0	2 386	669.85	1 598 262,10
36344	Российская Федерация, Республика Северная Осетия-Алания, Пригородный муниципальный район, сельское поселение Гизельское. с. Гизель, ул. Пролетарская. 156Б	Пригородный	15:08:0220106:141	003002000000 Земли населенных пунктов	Индивидуальное жилищное строительство	13	02:02:0	1 155	669,85	773 676,75
36345	Российская Федерация, Республика Северная Осетия-Алания, Пригородный муниципальный район, сельское поселение Гизельское. с. Гизель, ул. Пролетарская 156	Пригородный	15:08:0220106:142	003002000000 Земли населенных пунктов	Индивидуальное жилищное строительство	13	02:02:0	2 256	669,85	1 511 181,60
36346	Российская Федерация, Республика Северная Осетия-Алания, Пригородный р-н. с Гизель, ул Пролетарская	Пригородный	15:08:0220106:143	003002000000 Земли населенных пунктов	ИЖС	13	02:02:0	833	669.85	557 985,05
36347	Российская Федерация, Республика Северная Осетия-Алания, Пригородный район, с Гизель, ул Пролетарская, 150А	Пригородный	15:08:0220106:144	003002000000 Земли населенных пунктов	Индивидуальное жилищное строительство	13	02:02:0	400	669.85	267 940,00
36348	Российская Федерация, Республика Северная Осетия-Алания, Пригородный муниципальный район, сельское поселение Гизельское, с. Гизель, ул. Пролетарская, 150Б	Пригородный	15:08:0220106:145	003002000000 Земли населенных пунктов	ИЖС	13	02:02:0	500	669,85	334 925,00
36349	Российская Федерация, Республика Северная Осетия-Алания, Пригородный муниципальный район. с. Гизель, ул. Пролетарская, 152	Пригородный	15:08:0220106:3	003002000000 Земли населенных пунктов	ИЖС	13	02:02:0	2 476	669,85	1 658 548,60
36350	Российская Федерация, Республика Северная Осетия-Алания, Пригородный муниципальный район. сельское поселение Гизельское, с. Гизель, ул. Пролетарская, 154	Пригородный	15:08:0220106:4	003002000000 Земли населенных пунктов	Индивидуальное жилищное строительство	13	02:02:0	4 455	669.85	2 984 181,75
36351	Российская Федерация, Республика Северная Осетия-Алания, Пригородный муниципальный район, сельское поселение Гизельское, с. Гизель, ул. Ленина, 189	Пригородный	15:08:0220106:7	003002000000 Земли населенных пунктов	Для ведения личного подсобного хозяйства	13	02:02:0	2 557	669.85	1 712 806,45
36352	Российская Федерация, Республика Северная Осетия-Алания, Пригородный муниципальный район, сельское поселение Гизельское. с. Гизель, ул. Ленина, 189 А	Пригородный	15:08:0220106:8	003002000000 Земли населенных пунктов	ИЖС	13	02:02:0	2 494	669,85	1 670 605,90
36353	Российская Федерация, Республика Северная Осетия-Алания, Пригородный муниципальный район. сельское поселение Гизельское. с. Гизель, ул. Ленина, 191	Пригородный	15:08:0220106:9	003002000000 Земли населенных пунктов	Для ведения личного подсобного хозяйства	13	02:02:0	3 276	669,85	2 194 428,60
36354	Респ. Северная Осетия - Алания, р-н Пригородный, с. Гизель	Пригородный	15:08:0220107:1	003002000000 Земли населенных пунктов	под пастбище	1	01:01:1	27 000	6.09	164 430,00
36355	Российская Федерация, Республика Северная Осетия - Алания, Пригородный р-н, с Гизель, северо-западная окраина	Пригородный	15:08:0220107:113	003002000000 Земли населенных пунктов	Сенокошение	1	01:01:1	40 000	7.09	283 600,00
36356	Российская Федерация, Республика Северная Осетия - Алания, Пригородный район, с. Гизель	Пригородный	15:08:0220107:114	003002000000 Земли населенных пунктов	Для ведения личного подсобного хозяйства (приусадебный земельный участок)	13	02:02:0	2 000	669,85	1 339 700,00
36357	Российская Федерация, Республика Северная Осетия-Алания, Пригородный муниципальный район. сельское поселение Гизельское, с. Гизель, ул. Капонна. 75 Б	Пригородный	15:08:0220108:10	003002000000 Земли населенных пунктов	ИЖС	13	02:02:0	1 338	669,85	896 259,30
36358	Российская Федерация, Республика Северная Осетия-Алания, Пригородный муниципальный район. сельское поселение Гизельское, с. Гизель, ул. Капонна, 75 В	Пригородный	15:08:0220108:11	003002000000 Земли населенных пунктов	ИЖС	13	02:02:0	985	669.85	659 802,25
36359	Российская Федерация, Республика Северная Осетия-Алания, Пригородный муниципальный район, сельское поселение Гизельское, с. Гизель, ул Капонна, 75 Г	Пригородный	15:08:0220108:12	003002000000 Земли населенных пунктов	Для ведения личного подсобного хозяйства	13	02:02:0	1 667	669.85	1 116 639,95
36360	Российская Федерация, Республика Северная Осетия-Алания, Пригородный муниципальный район, с. Гизель, ул. Капонна. 75 Д	Пригородный	15:08:0220108:13	003002000000 Земли населенных пунктов	ИЖС	13	02:02:0	1 095	669,85	733 485,75
36361	Российская Федерация, Республика Северная Осетия-Алания, Пригородный муниципальный район. сельское поселение Гизельское. с. Гизель, ул. Капонна. 75 е	Пригородный	15:08:0220108:14	003002000000 Земли населенных пунктов	Индивидуальное жилищное строительство	13	02:02:0	3 086	669,85	2 067 157,10
36362	Российская Федерация, Республика Северная Осетия-Алания, Пригородный муниципальный район. сельское поселение Гизельское, с. Гизель, ул. Капонна, 75 Ж	Пригородный	15:08:0220108:15	003002000000 Земли населенных пунктов	Для ведения личного подсобного хозяйства	13	02:02:0	1 582	669.85	1 059 702,70
36363	Российская Федерация, Республика Северная Осетия-Алания, Пригородный муниципальный район, сельское поселение Гизельское, с. Гизель, ул. Капонна, 67 А	Пригородный	15:08:0220108:16	003002000000 Земли населенных пунктов	Для ведения личного подсобного хозяйства	13	02:02:0	4 703	669.85	3 150 304,55
36364	Российская Федерация, Республика Северная Осетия-Алания, Пригородный муниципальный район, сельское поселение Гизельское. с. Гизель, ул. Фидарова, 51В	Пригородный	15:08:0220108:179	003002000000 Земли населенных пунктов	Индивидуальные жилые дома на одну семью до 3-х этажей с приусадебным участком или без него	13	02:02:0	600	669,85	401 910,00
36365	Российская Федерация, Республика Северная Осетия-Алания, Пригородный муниципальный район, сельское поселение Гизельское. с. Гизель, ул Капонна. 73 В	Пригородный	15:08:0220108:18	003002000000 Земли населенных пунктов	Для ведения личного подсобного хозяйства	13	02:02:0	407	669,85	272 628,95

№ пп	Местоположение ЗУ	Район	Кадастровый номер ЗУ	Категория земель	Разрешенное использование по документу	Код вида разрешенного использования (в соответствии с классификатором видов разрешенного использования земельных участков)	Вид использования объектов недвижимости	Площадь	УПКС	КС
36366	Российская Федерация, Республика Северная Осетия-Алания, Пригородный муниципальный район сельское поселение Гизельское. с. Гизель, ул. Фидарова, 49 А	Пригородный	15:08:0220108:182	003002000000 Земли населенных пунктов	Индивидуальные жилые дома на одну семью до 3-х этажей с приусадебным участком или без него	13	02:0:10	319	669,85	213 682,15
36367	Российская Федерация, Республика Северная Осетия - Алания Пригородный муниципальный район, сельское поселение Гизельское. с. Гизель, ул. Фидарова, 59А	Пригородный	15:08:0220108:184	003002000000 Земли населенных пунктов	земельные участки для ведения личного подсобного хозяйства (приусадебные участки)	13	02:0:20	601	669,85	402 579,85
36368	Российская Федерация, Республика Северная Осетия - Алания Пригородный муниципальный район, Гизельское сельское поселение, с Гизель. ул. Фидарова. 59	Пригородный	15:08:0220108:185	003002000000 Земли населенных пунктов	земельные участки для ведения личного подсобного хозяйства (приусадебные участки)	13	02:0:20	601	669,85	402 579,85
36369	Российская Федерация. Республика Северная Осетия-Алания. Пригородный муниципальный район, Гизельское сельское поселение, село Гизель. ул Кольцова. 73Г	Пригородный	15:08:0220108:191	003002000000 Земли населенных пунктов	Для ведения личного подсобного хозяйства	13	02:0:20	685	669,85	458 847,25
36370	Российская Федерация. Республика Северная Осетия - Алания, Пригородный р-н , с Гизель. ул Калиновп	Пригородный	15:08:0220108:192	003002000000 Земли населенных пунктов	Для ведения личного подсобного хозяйства	13	02:0:20	1 689	669,85	1 131 376,65
36371	Российская Федерация, Республика Северная Осетия - Алания. Пригородный муниципальный район сельское поселение Гизельское. село Гизель, ул. Калиновна. 73 Г	Пригородный	15:08:0220108:193	003002000000 Земли населенных пунктов	Для ведения личного подсобного хозяйства	13	02:0:20	1 326	669,85	888 221,10
36372	Российская Федерация, Республика Северная Осетия-Алания, Пригородный район. с. Гизель, ул. Фидарова	Пригородный	15:08:0220108:194	003002000000 Земли населенных пунктов	Индивидуальные жилые дома на одну семью до 3-х этажей с приусадебным участком или без него	13	02:0:10	791	669,85	529 851,35
36373	Республика Северная Осетия - Алания, Пригородный р-н. с. Гизель. ул Фидарова	Пригородный	15:08:0220108:197	003002000000 Земли населенных пунктов	Для ведения личного подсобного хозяйства (приусадебный земельный участок)	13	02:0:20	800	669,85	535 880,00
36374	Российская Федерация. Республика Северная Осетия - Алания, м-р-н Пригородный. с.п Гизельское. с Гизель, ул Фидарова. д. 57А	Пригородный	15:08:0220108:199	003002000000 Земли населенных пунктов	Для ведения личного подсобного хозяйства (приусадебный земельный участок)	13	02:0:20	600	669,85	401 910,00
36375	Российская Федерация, Республика Северная Осетия-Алания, Пригородный муниципальный район. сельское поселение Гизельское. с. Гизель, ул Калиновна. 65 А	Пригородный	15:08:0220108:2	003002000000 Земли населенных пунктов	Для ведения личного подсобного хозяйства	13	02:0:20	4 150	669,85	2 779 877,50
36376	Российская Федерация, Республика Северная Осетия - Алания Пригородный муниципальный район, сельское поселение Гизельское, с Гизель. ул Фидарова, земельный участок 57	Пригородный	15:08:0220108:200	003002000000 Земли населенных пунктов	Для ведения личного подсобного хозяйства (приусадебный земельный участок)	13	02:0:20	1 062	669,85	711 380,70
36377	Российская Федерация. Республика Северная Осетия - Алания, Пригородный район. с Гизель, ул. Кольцова	Пригородный	15:08:0220108:201	003002000000 Земли населенных пунктов	Для ведения личного подсобного хозяйства	13	02:0:20	2 637	669,85	1 766 394,45
36378	Российская Федерация. Республика Северная Осетия - Алания, м-р-н Пригородный. с.п Гизельское. с Гизель, ул Калиновна	Пригородный	15:08:0220108:203	003002000000 Земли населенных пунктов	Для ведения личного подсобного хозяйства	13	02:0:20	2 693	669,85	1 803 906,05
36379	Российская Федерация, Республика Северная Осетия-Алания, Пригородный муниципальный район. сельское поселение Гизельское. с. Гизель, ул. Калиновна. 67	Пригородный	15:08:0220108:3	003002000000 Земли населенных пунктов	ИЖС	13	02:0:10	2 499	669,85	1 673 955,15
36380	Российская Федерация, Республика Северная Осетия-Алания, Пригородный муниципальный район. сельское поселение Гизельское, с Гизель. ул Калиновп, 71 "в"	Пригородный	15:08:0220108:38	003002000000 Земли населенных пунктов	Для ведения личного подсобного хозяйства	13	02:0:20	3 177	669,85	2 128 113,45
36381	Российская Федерация. Республика Северная Осетия-Алания. Пригородный муниципальный район, сельское поселение Гизельское, с Гизель. ул. Калиновп, 69	Пригородный	15:08:0220108:4	003002000000 Земли населенных пунктов	ИЖС	13	02:0:10	1 197	669,85	801 810,45
36382	Респ. Северная Осетия - Алания. р-н Пригородный, с Гизель. ул. Фидарова. 53	Пригородный	15:08:0220108:44	003002000000 Земли населенных пунктов	Для ведения личного подсобного хозяйства	13	02:0:20	1 000	669,85	669 850,00
36383	Респ. Северная Осетия - Алания, р-н Пригородный. с. Гизель, ул. Фидарова, 49	Пригородный	15:08:0220108:45	003002000000 Земли населенных пунктов	Для ведения личного подсобного хозяйства	13	02:0:20	1 000	669,85	669 850,00
36384	Республика Северная Осетия-Алания, р-н Пригородный. с. Гизель. ул. Калиновна. 65 "в"	Пригородный	15:08:0220108:46	003002000000 Земли населенных пунктов	Для ведения личного подсобного хозяйства	13	02:0:20	2 400	669,85	1 607 640,00
36385	Республика Северная Осетия-Алания, р-н Пригородный, с Гизель, ул. Калиновп, 65	Пригородный	15:08:0220108:47	003002000000 Земли населенных пунктов	Для ведения личного подсобного хозяйства	13	02:0:20	2 500	669,85	1 674 625,00
36386	Российская Федерация. Республика Северная Осетия-Алания. Пригородный муниципальный район, сельское поселение Гизельское. с. Гизель, ул. Калиновна	Пригородный	15:08:0220108:48	003002000000 Земли населенных пунктов	Для ведения личного подсобного хозяйства	13	02:0:20	2 496	669,85	1 671 945,60
36387	Российская Федерация, Республика Северная Осетия-Алания, Пригородный муниципальный район. сельское поселение Гизельское. с. Гизель, ул. Калиновна. 71	Пригородный	15:08:0220108:5	003002000000 Земли населенных пунктов	ИЖС	13	02:0:10	1 499	669,85	1 004 105,15
36388	Республика Северная Осетия-Алания, р-н Пригородный. с. Гизель. ул. Фидарова, 55 А	Пригородный	15:08:0220108:50	003002000000 Земли населенных пунктов	Для ведения личного подсобного хозяйства	13	02:0:20	594	669,85	397 890,90
36389	Республика Северная Осетия-Алания, р-н Пригородный, с Гизель, ул. Фидарова. 55	Пригородный	15:08:0220108:51	003002000000 Земли населенных пунктов	Для ведения личного подсобного хозяйства	13	02:0:20	700	669,85	468 895,00
36390	Республика Северная Осетия-Алания, р-н Пригородный, с Гизель, ул. Фидарова. 47	Пригородный	15:08:0220108:52	003002000000 Земли населенных пунктов	Индивидуальные жилые дома на одну семью до 3 этажей с приусадебным участком	13	02:0:10	1 180	669,85	790 423,00
36391	Республика Северная Осетия-Алания, р-н Пригородный. с Гизель, ул Фидарова. д.47а	Пригородный	15:08:0220108:53	003002000000 Земли населенных пунктов	Индивидуальные жилые дома на одну семью до 3-х этажей с приусадебным участком	13	02:0:10	1 180	669,85	790 423,00
36392	Российская Федерация, Республика Северная Осетия-Алания, Пригородный муниципальный район. сельское поселение Гизельское, с Гизель. ул. Калиновп, 71 А	Пригородный	15:08:0220108:6	003002000000 Земли населенных пунктов	ИЖС	13	02:0:10	2 072	669,85	1 387 929,20
36393	Российская Федерация. Республика Северная Осетия-Алания. Пригородный муниципальный район, сельское поселение Гизельское, с Гизель. ул. Калиновп, 75	Пригородный	15:08:0220108:8	003002000000 Земли населенных пунктов	Индивидуальное жилищное строительство	13	02:0:10	1 734	669,85	1 161 519,90
36394	Респ. Северная Осетия - Алания. р-н Пригородный, с Гизель. ул. Калиновп, дом 75 а	Пригородный	15:08:0220108:9	003002000000 Земли населенных пунктов	ИЖС	13	02:0:10	1 500	669,85	1 004 775,00
36395	Российская Федерация, Республика Северная Осетия-Алания, Пригородный муниципальный район. сельское поселение Гизельское. с. Гизель, ул. Калиновна. 92	Пригородный	15:08:0220109:1	003002000000 Земли населенных пунктов	Для ведения личного подсобного хозяйства	13	02:0:20	4 025	669,85	2 696 146,25
36396	Российская Федерация, Республика Северная Осетия-Алания, Пригородный муниципальный район. сельское поселение Гизельское, с Гизель. ул. Хетагурова. 9	Пригородный	15:08:0220109:12	003002000000 Земли населенных пунктов	ИЖС	13	02:0:10	1 643	669,85	1 100 563,55
36397	Российская Федерация. Республика Северная Осетия-Алания. Пригородный муниципальный район, сельское поселение Гизельское, с Гизель. ул. Хетагурова. 9 Б	Пригородный	15:08:0220109:13	003002000000 Земли населенных пунктов	Индивидуальное жилищное строительство	13	02:0:10	2 176	669,85	1 457 593,60
36398	Российская Федерация. Республика Северная Осетия-Алания. Пригородный муниципальный район, сельское поселение Гизельское. с. Гизель, ул К.Хетагурова. 5 А	Пригородный	15:08:0220109:14	003002000000 Земли населенных пунктов	Для ведения личного подсобного хозяйства	13	02:0:20	3 238	669,85	2 168 974,30
36399	Российская Федерация, Республика Северная Осетия-Алания, Пригородный муниципальный район. с. Гизель, ул. Хетагурова. 11	Пригородный	15:08:0220109:15	003002000000 Земли населенных пунктов	ИЖС	13	02:0:10	2 420	669,85	1 621 037,00
36400	Российская Федерация, Республика Северная Осетия-Алания, Пригородный муниципальный район. сельское поселение Гизельское. с. Гизель, ул. К. Хетагурова 13 А	Пригородный	15:08:0220109:17	003002000000 Земли населенных пунктов	Для ведения личного подсобного хозяйства	13	02:0:20	1 683	669,85	1 127 357,55
36401	Российская Федерация, Республика Северная Осетия-Алания, Пригородный муниципальный район. сельское поселение Гизельское, с Гизель. ул.Калиновп, 116	Пригородный	15:08:0220109:174	003002000000 Земли населенных пунктов	Для ведения личного подсобного хозяйства	13	02:0:20	3 233	669,85	2 165 625,05

№ п/п	Местоположение ЗУ	Район	Кадастровый номер ЗУ	Категория земель	Разрешенное использование по документу	Код вида разрешенного использования (в соответствии с классификатором видов разрешенного использования земельных участков)	Вид использования объектов недвижимости	Площадь	УПКС	КС
36402	Российская Федерация, Республика Северная Осетия-Алания, Пригородный муниципальный район, сельское поселение Гизельское, с. Гизель, ул.Капкопина, 116 "Б"	Пригородный	15:08:0220109:175	0030020000000 Земли населенных пунктов	Для ведения личного подсобного хозяйства	13	02.0.20	654	669,85	438 081,90
36403	Российская Федерация, Республика Северная Осетия-Алания, Пригородный муниципальный район, сельское поселение Гизельское, с. Гизель, ул. К.Хетагурова, 15	Пригородный	15:08:0220109:18	0030020000000 Земли населенных пунктов	Для ведения личного подсобного хозяйства	13	02.0.20	2 234	669,85	1 496 444,90
36404	Российская Федерация, Республика Северная Осетия-Алания, Пригородный муниципальный район, сельское поселение Гизельское, с. Гизель, ул. К. Хетагурова, 15 А	Пригородный	15:08:0220109:19	0030020000000 Земли населенных пунктов	Для ведения личного подсобного хозяйства	13	02.0.20	1 946	669.85	1 303 528,10
36405	Республика Северная Осетия - Алания, Пригородный р-н , с. Гизель, ул. Капкопина, д.95а	Пригородный	15:08:0220109:191	0030020000000 Земли населенных пунктов	Для ведения личного подсобного хозяйства	13	02.0.20	1 049	669.85	702 672,65
36406	Российская Федерация, Республика Северная Осетия-Алания, Пригородный муниципальный район, Гизельское сельское поселение, село Гизель, ул. К.Хетагурова, 13В	Пригородный	15:08:0220109:192	0030020000000 Земли населенных пунктов	Для ведения личного подсобного хозяйства	13	02.0.20	1 371	669,85	918 364,35
36407	Российская Федерация, Республика Северная Осетия - Алания, Пригородный муниципальный район, сельское поселение Гизельское, с. Гизель, ул. К.Хетагурова, 13	Пригородный	15:08:0220109:193	0030020000000 Земли населенных пунктов	Для ведения личного подсобного хозяйства	13	02.0.20	1 968	669,85	1 318 264,80
36408	Российская Федерация, Республика Северная Осетия-Алания, Пригородный муниципальный район, сельское поселение Гизельское, с. Гизель, ул. Капкопина, 96	Пригородный	15:08:0220109:2	0030020000000 Земли населенных пунктов	Для ведения личного подсобного хозяйства	13	02.0.20	2 742	669.85	1 836 728,70
36409	Российская Федерация, Республика Северная Осетия-Алания, Пригородный муниципальный район, сельское поселение Гизельское, с. Гизель, ул. Хетагурова, 13 Б	Пригородный	15:08:0220109:20	0030020000000 Земли населенных пунктов	Для ведения личного подсобного хозяйства	13	02.0.20	1 707	669.85	1 143 433,95
36410	Респ. Северная Осетия - Алания, р-н Пригородный, с. Гизель, ул. Хетагурова, дом 21"а"	Пригородный	15:08:0220109:21	0030020000000 Земли населенных пунктов	Для строительства магазина розничной торговли	4	04.0.40	22	1 741,62	38 315,64
36411	Российская Федерация, Республика Северная Осетия-Алания, Пригородный муниципальный район, сельское поселение Гизельское, с. Гизель, ул. Капкопина, 92 А	Пригородный	15:08:0220109:22	0030020000000 Земли населенных пунктов	Для ведения личного подсобного хозяйства	13	02.0.20	3 293	669,85	2 205 816,05
36412	Российская Федерация, Республика Северная Осетия-Алания, Пригородный муниципальный район, сельское поселение Гизельское, с. Гизель, ул К.Хетагурова, 9 Б	Пригородный	15:08:0220109:24	0030020000000 Земли населенных пунктов	Для ведения личного подсобного хозяйства	13	02.0.20	1 185	669.85	793 772,25
36413	Российская Федерация, Республика Северная Осетия-Алания, Пригородный муниципальный район, сельское поселение Гизельское, с. Гизель,ул К.Хетагурова, 9 А	Пригородный	15:08:0220109:25	0030020000000 Земли населенных пунктов	Для ведения личного подсобного хозяйства	13	02.0.20	1 947	669.85	1 304 197,95
36414	Российская Федерация, Республика Северная Осетия-Алания, Пригородный муниципальный район, сельское поселение Гизельское, с. Гизель, ул Капкопина, 110 "А"	Пригородный	15:08:0220109:26	0030020000000 Земли населенных пунктов	Для ведения личного подсобного хозяйства	13	02.0.20	2 010	669,85	1 346 398,50
36415	Российская Федерация, Республика Северная Осетия-Алания, Пригородный муниципальный район, сельское поселение Гизельское, с. Гизель, ул Капкопина, 110	Пригородный	15:08:0220109:27	0030020000000 Земли населенных пунктов	Для ведения личного подсобного хозяйства	13	02.0.20	2 149	669,85	1 439 507,65
36416	Российская Федерация, Республика Северная Осетия-Алания, Пригородный муниципальный район, сельское поселение Гизельское, с. Гизель, ул. Капкопина, 112	Пригородный	15:08:0220109:28	0030020000000 Земли населенных пунктов	Для ведения личного подсобного хозяйства	13	02.0.20	2 124	669.85	1 422 761,40
36417	Российская Федерация, Республика Северная Осетия-Алания, Пригородный муниципальный район, сельское поселение Гизельское, с. Гизель, ул. Капкопина, 98	Пригородный	15:08:0220109:3	0030020000000 Земли населенных пунктов	Для ведения личного подсобного хозяйства	13	02.0.20	2 773	669.85	1 857 494,05
36418	Респ. Северная Осетия - Алания, р-н Пригородный, с. Гизель, ул. Капкопина, дом 98 а	Пригородный	15:08:0220109:4	0030020000000 Земли населенных пунктов	ИЖС	13	02.0.10	3 800	669,85	2 545 430,00
36419	Российская Федерация, Республика Северная Осетия-Алания, Пригородный муниципальный район, сельское поселение Гизельское, с. Гизель, ул. Капкопина, 100Б	Пригородный	15:08:0220109:45	0030020000000 Земли населенных пунктов	Для ведения личного подсобного хозяйства	13	02.0.20	2 178	669,85	1 458 933,30
36420	Российская Федерация, Республика Северная Осетия-Алания, Пригородный муниципальный район. с. Гизель, ул Капкопина, 100	Пригородный	15:08:0220109:5	0030020000000 Земли населенных пунктов	Для ведения личного подсобного хозяйства	13	02.0.20	2 099	669.85	1 406 015,15
36421	Российская Федерация, Республика Северная Осетия-Алания, Пригородный муниципальный район, с. Гизель, ул. Капкопина, 112 А	Пригородный	15:08:0220109:56	0030020000000 Земли населенных пунктов	Для ведения личного подсобного хозяйства	13	02.0.20	2 348	669.85	1 572 807,80
36422	Российская Федерация, Республика Северная Осетия-Алания, Пригородный муниципальный район, сельское поселение Гизельское, с. Гизель, ул. Капкопина, 114	Пригородный	15:08:0220109:58	0030020000000 Земли населенных пунктов	Для ведения личного подсобного хозяйства	13	02.0.20	5 494	669,85	3 680 155,90
36423	Российская Федерация, Республика Северная Осетия-Алания, Пригородный муниципальный район, сельское поселение Гизельское, с. Гизель, ул. Капкопина, 94	Пригородный	15:08:0220109:59	0030020000000 Земли населенных пунктов	Для ведения личного подсобного хозяйства	13	02.0.20	6 095	669,85	4 082 735,75
36424	Российская Федерация, Республика Северная Осетия-Алания, Пригородный муниципальный район, сельское поселение Гизельское, с. Гизель, ул. Капкопина, 102	Пригородный	15:08:0220109:6	0030020000000 Земли населенных пунктов	Для ведения личного подсобного хозяйства	13	02.0.20	4 281	669.85	2 867 627,85
36425	Российская Федерация, Республика Северная Осетия-Алания, Пригородный муниципальный район, сельское поселение Гизельское, с. Гизель, ул. К.Хетагурова, 19 В	Пригородный	15:08:0220109:61	0030020000000 Земли населенных пунктов	Для ведения личного подсобного хозяйства	13	02.0.20	2 727	669.85	1 826 680,95
36426	Российская Федерация, Республика Северная Осетия-Алания, Пригородный муниципальный район, с. Гизель, ул. Капкопина, 104	Пригородный	15:08:0220109:7	0030020000000 Земли населенных пунктов	ИЖС	13	02.0.10	3 092	669,85	2 071 176,20
36427	Российская Федерация, Республика Северная Осетия-Алания, Пригородный муниципальный район, сельское поселение Гизельское, с. Гизель, ул. Капкопина, 106	Пригородный	15:08:0220109:8	0030020000000 Земли населенных пунктов	Для индивидуального жилищного строительства	13	02.0.10	3 011	669,85	2 016 918,35
36428	Российская Федерация, Республика Северная Осетия-Алания, Пригородный муниципальный район. с. Гизель, ул. Капкопина, 108	Пригородный	15:08:0220109:9	0030020000000 Земли населенных пунктов	ИЖС	13	02.0.10	3 245	669.85	2 173 663,25
36429	Российская Федерация, Республика Северная Осетия-Алания, Пригородный муниципальный район, сельское поселение Гизельское, с. Гизель, ул. Д.Доева, 155	Пригородный	15:08:0220110:1	0030020000000 Земли населенных пунктов	Для ведения личного подсобного хозяйства	13	02.0.20	3 290	669.85	2 203 806,50
36430	Российская Федерация, Республика Северная Осетия-Алания, Пригородный муниципальный район, сельское поселение Гизельское, с. Гизель, ул. Д.Доева, 163	Пригородный	15:08:0220110:11	0030020000000 Земли населенных пунктов	Для ведения личного подсобного хозяйства	13	02.0.20	2 147	669,85	1 438 167,95
36431	Российская Федерация, Республика Северная Осетия-Алания, Пригородный муниципальный район, сельское поселение Гизельское, с. Гизель, ул. Д.Доева, 157	Пригородный	15:08:0220110:12	0030020000000 Земли населенных пунктов	Для ведения личного подсобного хозяйства	13	02.0.20	2 483	669,85	1 663 237,55
36432	Российская Федерация, Республика Северная Осетия-Алания, Пригородный муниципальный район. с. Гизель, ул. Хетагурова, 8	Пригородный	15:08:0220110:13	0030020000000 Земли населенных пунктов	ИЖС	13	02.0.10	5 167	669.85	3 461 114,95
36433	Российская Федерация, Республика Северная Осетия-Алания, Пригородный муниципальный район, сельское поселение Гизельское, с. Гизель, ул К.Хетагурова, 12	Пригородный	15:08:0220110:15	0030020000000 Земли населенных пунктов	Для ведения личного подсобного хозяйства	13	02.0.20	2 230	669.85	1 493 765,50
36434	Российская Федерация, Республика Северная Осетия-Алания, Пригородный муниципальный район, сельское поселение Гизельское, с. Гизель, ул. К.Хетагурова, 14	Пригородный	15:08:0220110:16	0030020000000 Земли населенных пунктов	Для ведения личного подсобного хозяйства	13	02.0.20	3 843	669,85	2 574 233,55
36435	Российская Федерация, Республика Северная Осетия-Алания, Пригородный муниципальный район, сельское поселение Гизельское, с. Гизель, ул К.Хетагурова,16	Пригородный	15:08:0220110:17	0030020000000 Земли населенных пунктов	Для ведения личного подсобного хозяйства	13	02.0.20	2 093	669,85	1 401 996,05
36436	Российская Федерация, Республика Северная Осетия-Алания, Пригородный муниципальный район. с. Гизель, ул. Хетагурова, 18	Пригородный	15:08:0220110:18	0030020000000 Земли населенных пунктов	ИЖС	13	02.0.10	2 383	669.85	1 596 252,55
36437	Российская Федерация, Республика Северная Осетия-Алания, Пригородный муниципальный район, с. Гизель, ул. Хетагурова, 20	Пригородный	15:08:0220110:19	0030020000000 Земли населенных пунктов	ИЖС	13	02.0.10	4 065	669.85	2 722 940,25
36438	Российская Федерация, Республика Северная Осетия-Алания, Пригородный муниципальный район, сельское поселение Гизельское, с. Гизель, ул Д.Доева, 150	Пригородный	15:08:0220110:196	0030020000000 Земли населенных пунктов	Для ведения личного подсобного хозяйства	13	02.0.20	1 421	669,85	951 856,85
36439	Российская Федерация, Республика Северная Осетия-Алания, Пригородный муниципальный район, сельское поселение Гизельское, с. Гизель, ул. Д. Доева, 143	Пригородный	15:08:0220110:2	0030020000000 Земли населенных пунктов	Для ведения личного подсобного хозяйства	13	02.0.20	2 211	669,85	1 481 038,35
36440	Российская Федерация, Республика Северная Осетия-Алания, Пригородный муниципальный район. с. Гизель, ул К.Хетагурова, 22	Пригородный	15:08:0220110:20	0030020000000 Земли населенных пунктов	Для ведения личного подсобного хозяйства	13	02.0.20	3 997	669.85	2 677 390,45
36441	Российская Федерация, Республика Северная Осетия-Алания, Пригородный муниципальный район. сельское поселение Гизельское, с. Гизель, ул. К.Хетагурова, 24	Пригородный	15:08:0220110:21	0030020000000 Земли населенных пунктов	Для ведения личного подсобного хозяйства	13	02.0.20	3 983	669.85	2 668 012,55

№ п/п	Местоположение ЗУ	Район	Кадастровый номер ЗУ	Категория земель	Разрешенное использование по документу	Код вида разрешенного использования (в соответствии с классификатором видов разрешенного использования земельных участков)	Вид использования объектов недвижимости	Площадь	УПКС	КС
36442	Российская Федерация, Республика Северная Осетия-Алания, Пригородный муниципальный район, сельское поселение Гизельское, с. Гизель, ул. Д.Доева	Пригородный	15:08:0220110:215	003002000000 Земли населенных пунктов	Для ведения личного подсобного хозяйства	13	02:0020	972	669,85	651 094,20
36443	Российская Федерация, Республика Северная Осетия-Алания, Пригородный муниципальный район, сельское поселение Гизельское, с. Гизель, ул. Д.Доева	Пригородный	15:08:0220110:216	003002000000 Земли населенных пунктов	Для ведения личного подсобного хозяйства	13	02:0020	1 168	669,85	782 384,80
36444	Российская Федерация, Республика Северная Осетия - Алания, Пригородный район, с. Гизель, ул. К.Хетагурова	Пригородный	15:08:0220110:217	003002000000 Земли населенных пунктов	Для индивидуальной жилой застройки	13	02:0010	1 933	669,85	1 294 820,05
36445	Российская Федерация, Республика Северная Осетия - Алания, Пригородный район, с. Гизель, ул. К.Хетагурова	Пригородный	15:08:0220110:218	003002000000 Земли населенных пунктов	Для индивидуальной жилой застройки	13	02:0010	700	669,85	468 895,00
36446	Российская Федерация, Республика Северная Осетия-Алания, Пригородный муниципальный район, с. Гизель, ул. Хетагурова, 26	Пригородный	15:08:0220110:22	003002000000 Земли населенных пунктов	ИЖС	13	02:0010	3 484	669,85	2 333 757,40
36447	Российская Федерация, Республика Северная Осетия-Алания, Пригородный муниципальный район, сельское поселение Гизельское, с. Гизель, ул. Хетагурова, 28	Пригородный	15:08:0220110:23	003002000000 Земли населенных пунктов	Для ведения личного подсобного хозяйства	13	02:0020	4 358	669,85	2 919 206,30
36448	Российская Федерация, Республика Северная Осетия-Алания, Пригородный муниципальный район, с. Гизель, ул. Хетагурова, 30	Пригородный	15:08:0220110:24	003002000000 Земли населенных пунктов	ИЖС	13	02:0010	4 555	669,85	3 051 166,75
36449	Российская Федерация, Республика Северная Осетия-Алания, Пригородный муниципальный район, сельское поселение Гизельское, с. Гизель, ул. К. Хетагурова, 32	Пригородный	15:08:0220110:25	003002000000 Земли населенных пунктов	Для ведения личного подсобного хозяйства	13	02:0020	5 599	669,85	3 750 490,15
36450	Российская Федерация, Республика Северная Осетия-Алания, Пригородный муниципальный район, сельское поселение Гизельское, с. Гизель, ул. К.Хетагурова, 34	Пригородный	15:08:0220110:27	003002000000 Земли населенных пунктов	Для ведения личного подсобного хозяйства	13	02:0020	6 347	669,85	4 251 537,95
36451	Российская Федерация, Республика Северная Осетия-Алания, Пригородный муниципальный район, сельское поселение Гизельское, с. Гизель, ул. К.Хетагурова, 34	Пригородный	15:08:0220110:28	003002000000 Земли населенных пунктов	Для ведения личного подсобного хозяйства	13	02:0020	1 220	669,85	817 217,00
36452	Российская Федерация, Республика Северная Осетия-Алания, Пригородный муниципальный район, сельское поселение Гизельское, с. Гизель, ул. Д.Доева, 143 а	Пригородный	15:08:0220110:3	003002000000 Земли населенных пунктов	Для ведения личного подсобного хозяйства	13	02:0020	2 552	669,85	1 709 457,20
36453	Российская Федерация, Республика Северная Осетия-Алания, Пригородный муниципальный район, сельское поселение Гизельское, с. Гизель, ул Д.Доева, 145	Пригородный	15:08:0220110:31	003002000000 Земли населенных пунктов	Для ведения личного подсобного хозяйства	13	02:0020	1 653	669,85	1 107 262,05
36454	Российская Федерация, Республика Северная Осетия-Алания, Пригородный муниципальный район, сельское поселение Гизельское, с. Гизель, ул Д.Доева, 145	Пригородный	15:08:0220110:32	003002000000 Земли населенных пунктов	Для ведения личного подсобного хозяйства	13	02:0020	2 475	669,85	1 657 878,75
36455	Российская Федерация, Республика Северная Осетия-Алания, Пригородный муниципальный район, сельское поселение Гизельское, с. Гизель, ул. Доева, 147	Пригородный	15:08:0220110:5	003002000000 Земли населенных пунктов	ИЖС	13	02:0010	4 162	669,85	2 787 915,70
36456	Российская Федерация, Республика Северная Осетия-Алания, Пригородный муниципальный район, с. Гизель, ул. Доева, 149	Пригородный	15:08:0220110:6	003002000000 Земли населенных пунктов	ИЖС	13	02:0010	2 001	669,85	1 340 369,85
36457	Российская Федерация, Республика Северная Осетия-Алания, Пригородный муниципальный район, с. Гизель, ул. Доева, 151	Пригородный	15:08:0220110:7	003002000000 Земли населенных пунктов	ИЖС	13	02:0010	4 284	669,85	2 869 637,40
36458	Российская Федерация, Республика Северная Осетия-Алания, Пригородный муниципальный район, сельское поселение Гизельское, с. Гизель, ул Д.Доева, 161	Пригородный	15:08:0220110:79	003002000000 Земли населенных пунктов	Для ведения личного подсобного хозяйства	13	02:0020	2 268	669,85	1 519 219,80
36459	Российская Федерация, Республика Северная Осетия-Алания, Пригородный муниципальный район, Гизельское сельское поселение, с. Гизель, ул. Д.Доева, 161 А	Пригородный	15:08:0220110:80	003002000000 Земли населенных пунктов	Для ведения личного подсобного хозяйства	13	02:0020	2 513	669,85	1 683 333,05
36460	Российская Федерация, Республика Северная Осетия-Алания, Пригородный муниципальный район, сельское поселение Гизельское, с. Гизель, ул. Д.Доева, 153	Пригородный	15:08:0220110:83	003002000000 Земли населенных пунктов	Для ведения личного подсобного хозяйства	13	02:0020	3 227	669,85	2 161 605,95
36461	Российская Федерация, Республика Северная Осетия-Алания, Пригородный муниципальный район, сельское поселение Гизельское, с. Гизель, ул. Д.Доева, 153 А	Пригородный	15:08:0220110:84	003002000000 Земли населенных пунктов	Для ведения личного подсобного хозяйства	13	02:0020	1 531	669,85	1 025 540,35
36462	Российская Федерация, Республика Северная Осетия-Алания, Пригородный муниципальный район, сельское поселение Гизельское, с. Гизель, ул. Доева, 159	Пригородный	15:08:0220110:9	003002000000 Земли населенных пунктов	ИЖС	13	02:0010	1 990	669,85	1 333 001,50
36463	Российская Федерация, Республика Северная Осетия-Алания, Пригородный муниципальный район, сельское поселение Гизельское, с. Гизель, ул. Пролетарская, 121	Пригородный	15:08:0220111:1	003002000000 Земли населенных пунктов	Для ведения личного подсобного хозяйства	13	02:0020	2 963	669,85	1 984 765,55
36464	Российская Федерация, Республика Северная Осетия-Алания, Пригородный муниципальный район, сельское поселение Гизельское, с. Гизель, ул.Пролетарская, 135	Пригородный	15:08:0220111:10	003002000000 Земли населенных пунктов	Для ведения личного подсобного хозяйства	13	02:0020	4 348	669,85	2 912 507,80
36465		Пригородный	15:08:0220111:11	003002000000 Земли населенных пунктов	Для ведения личного подсобного хозяйства	13	02:0020	5 420	669,85	3 630 587,00
36466	Российская Федерация, Республика Северная Осетия-Алания, Пригородный муниципальный район, сельское поселение Гизельское, с. Гизель, ул. Пролетарская, дом 129	Пригородный	15:08:0220111:12	003002000000 Земли населенных пунктов	ИЖС	13	02:0010	2 500	669,85	1 674 625,00
36467	Российская Федерация, Республика Северная Осетия-Алания, Пригородный муниципальный район, сельское поселение Гизельское, с. Гизель, ул. Пролетарская, дом 129а	Пригородный	15:08:0220111:13	003002000000 Земли населенных пунктов	Для ведения личного подсобного хозяйства	13	02:0020	2 700	669,85	1 808 595,00
36468	Российская Федерация, Республика Северная Осетия-Алания, Пригородный муниципальный район, сельское поселение Гизельское, с. Гизель, ул. Пролетарская, 141	Пригородный	15:08:0220111:14	003002000000 Земли населенных пунктов	Для ведения личного подсобного хозяйства	13	02:0020	1 774	669,85	1 188 313,90
36469	Российская Федерация, Республика Северная Осетия-Алания, Пригородный муниципальный район, сельское поселение Гизельское, с.Гизель, ул.Пролетарская, 143А	Пригородный	15:08:0220111:16	003002000000 Земли населенных пунктов	Для ведения личного подсобного хозяйства	13	02:0020	2 312	669,85	1 548 693,20
36470	Республика Северная Осетия — Алания, р-н Пригородный, с. Гизель, ул. Пролетарская	Пригородный	15:08:0220111:164	003002000000 Земли населенных пунктов	Физкультурно-оздоровительный комплекс	3	05:0011	12 178	184,21	2 243 309,38
36471	Российская Федерация, Республика Северная Осетия-Алания, Пригородный муниципальный район, сельское поселение Гизельское, с. Гизель, ул. Пролетарская	Пригородный	15:08:0220111:167	003002000000 Земли населенных пунктов	Для ведения личного подсобного хозяйства	13	02:0020	2 283	669,85	1 529 267,55
36472	Российская Федерация, Республика Северная Осетия-Алания, Пригородный муниципальный район, сельское поселение Гизельское, с. Гизель, ул. Пролетарская	Пригородный	15:08:0220111:168	003002000000 Земли населенных пунктов	Для ведения личного подсобного хозяйства	13	02:0020	2 196	669,85	1 470 990,60
36473	Республика Северная Осетия-Алания, Пригородный р-н, с. Гизель, ул. Пролетарская	Пригородный	15:08:0220111:169	003002000000 Земли населенных пунктов	Историко-культурная деятельность	3	09:0030	729	8,12	5 919,48
36474	Российская Федерация, Республика Северная Осетия-Алания, Пригородный муниципальный район, сельское поселение Гизельское, с. Гизель, ул. Пролетарская	Пригородный	15:08:0220111:178	003002000000 Земли населенных пунктов	Для ведения личного подсобного хозяйства	13	02:0020	2 360	669,85	1 580 846,00
36475	Российская Федерация, Республика Северная Осетия-Алания, Пригородный муниципальный район, сельское поселение Гизельское, с. Гизель, ул. Пролетарская, 143 Б	Пригородный	15:08:0220111:179	003002000000 Земли населенных пунктов	Для ведения личного подсобного хозяйства	13	02:0020	1 317	669,85	882 192,45
36476	Российская Федерация, Республика Северная Осетия-Алания, Пригородный муниципальный район, сельское поселение Гизельское, с. Гизель, ул. Пролетарская	Пригородный	15:08:0220111:180	003002000000 Земли населенных пунктов	Для ведения личного подсобного хозяйства	13	02:0020	78	669,85	52 248,30
36477	Российская Федерация, Республика Северная Осетия-Алания, Пригородный муниципальный район, сельское поселение Гизельское, с. Гизель, ул. Пролетарская	Пригородный	15:08:0220111:183	003002000000 Земли населенных пунктов	Для ведения личного подсобного хозяйства	13	02:0020	1 420	669,85	951 187,00
36478	Российская Федерация, Республика Северная Осетия-Алания, Пригородный муниципальный район, сельское поселение Гизельское, с. Гизель, ул. Пролетарская, 133Г	Пригородный	15:08:0220111:184	003002000000 Земли населенных пунктов	Для ведения личного подсобного хозяйства	13	02:0020	1 200	669,85	803 820,00
36479	Российская Федерация, Республика Северная Осетия-Алания, Пригородный муниципальный район, сельское поселение Гизельское, с. Гизель, ул. Д.Доева, 144	Пригородный	15:08:0220111:185	003002000000 Земли населенных пунктов	Обеспечение занятий спортом в помещениях	3	05:0010	7 499	184,21	1 381 390,79
36480	Российская Федерация, Республика Северная Осетия - Алания, Пригородный р-н, с. Гизель, ул. Пролетарская	Пригородный	15:08:0220111:186	003002000000 Земли населенных пунктов	Для ведения личного подсобного хозяйства	13	02:0020	1 020	669,85	683 247,00
36481	Российская Федерация, Республика Северная Осетия - Алания, мр-н Пригородный, с.п. Гизельское, с Гизель, ул Пролетарская	Пригородный	15:08:0220111:190	003002000000 Земли населенных пунктов	Для ведения личного подсобного хозяйства (приусадебный земельный участок, код 2.2)	13	02:0020	500	669,85	334 925,00

№ п/п	Местоположение ЗУ	Район	Кадастровый номер ЗУ	Категория земель	Разрешенное использование по документу	Код вида разрешенного использования (в соответствии с классификатором видов разрешенного использования земельных участков)	Вид использования объектов недвижимости	Площадь	УПКС	КС
36482	Российская Федерация, Республика Северная Осетия-Алания, Пригородный муниципальный район, сельское поселение Гизельское, с. Гизель, ул. Пролетарская, дом 123	Пригородный	15:08:022011:2	003002000000 Земли населенных пунктов	ИЖС	13	02:0:10	2 692	669,85	1 803 236,20
36483	Российская Федерация, Республика Северная Осетия-Алания, Пригородный муниципальный район, сельское поселение Гизельское, с. Гизель, ул. Пролетарская, 125	Пригородный	15:08:022011:3	003002000000 Земли населенных пунктов	Для ведения личного подсобного хозяйства	13	02:0:20	4 303	669,85	2 882 364,55
36484	Респ. Северная Осетия - Алания, р-н Пригородный, с. Гизель, ул. Пролетарская, дом 125 а	Пригородный	15:08:022011:4	003002000000 Земли населенных пунктов	ИЖС	13	02:0:10	2 000	669,85	1 339 700,00
36485	Российская Федерация, Республика Северная Осетия-Алания, Пригородный муниципальный район, сельское поселение Гизельское, с. Гизель, ул. Пролетарская, 119	Пригородный	15:08:022011:48	003002000000 Земли населенных пунктов	Для ведения личного подсобного хозяйства	13	02:0:20	4 507	669,85	3 019 013,95
36486	Российская Федерация, Республика Северная Осетия-Алания, Пригородный муниципальный район, сельское поселение Гизельское, с. Гизель, ул. Пролетарская, 133 Б	Пригородный	15:08:022011:50	003002000000 Земли населенных пунктов	Для ведения личного подсобного хозяйства	13	02:0:20	1 386	669,85	928 412,10
36487	Российская Федерация, Республика Северная Осетия-Алания, Пригородный муниципальный район, сельское поселение Гизельское, с. Гизель, ул. Пролетарская, 133В	Пригородный	15:08:022011:51	003002000000 Земли населенных пунктов	Для ведения личного подсобного хозяйства	13	02:0:20	1 171	669,85	784 394,35
36488	Республика Северная Осетия-Алания, р-н Пригородный, с Гизель, ул Д.Дзеба, 167а	Пригородный	15:08:022011:53	003002000000 Земли населенных пунктов	Детские дошкольные учреждения	3	03:0:50	6 968	854,06	5 951 090,08
36489	Российская Федерация, Республика Северная Осетия-Алания, Пригородный муниципальный район, сельское поселение Гизельское, с. Гизель, ул. Пролетарская, 129 п	Пригородный	15:08:022011:6	003002000000 Земли населенных пунктов	ИЖС	13	02:0:10	2 202	669,85	1 475 009,70
36490	Российская Федерация, Республика Северная Осетия-Алания, Пригородный муниципальный район, сельское поселение Гизельское, с. Гизель, ул. Пролетарская, 131	Пригородный	15:08:022011:7	003002000000 Земли населенных пунктов	ИЖС	13	02:0:10	2 568	669,85	1 720 174,80
36491	Российская Федерация, Республика Северная Осетия-Алания, Пригородный муниципальный район, сельское поселение Гизельское, с. Гизель, ул. Пролетарская, 133а	Пригородный	15:08:022011:8	003002000000 Земли населенных пунктов	ИЖС	13	02:0:10	2 189	669,85	1 466 301,65
36492	Респ. Северная Осетия - Алания, р-н Пригородный, с. Гизель, ул. Ленина, 169 а	Пригородный	15:08:022012:1	003002000000 Земли населенных пунктов	Для ведения личного подсобного хозяйства	13	02:0:20	1 813	669,85	1 214 438,05
36493	Респ. Северная Осетия - Алания, р-н Пригородный, с Гизель, ул. Пролетарская, 138	Пригородный	15:08:022012:10	003002000000 Земли населенных пунктов	Индивидуальное жилищное строительство	13	02:0:10	2 100	669,85	1 406 685,00
36494	Респ. Северная Осетия - Алания, р-н Пригородный, с Гизель, ул. Пролетарская, дом 138 п	Пригородный	15:08:022012:11	003002000000 Земли населенных пунктов	ИЖС	13	02:0:10	1 500	669,85	1 004 775,00
36495	Респ. Северная Осетия - Алания, р-н Пригородный, с. Гизель, ул. Пролетарская, 140	Пригородный	15:08:022012:12	003002000000 Земли населенных пунктов	Индивидуальное жилищное строительство	13	02:0:10	2 633	669,85	1 763 715,05
36496	Респ. Северная Осетия - Алания, р-н Пригородный, с. Гизель, ул. Пролетарская, 140 а	Пригородный	15:08:022012:13	003002000000 Земли населенных пунктов	Индивидуальное жилищное строительство	13	02:0:10	2 434	669,85	1 630 414,90
36497	Республика Северная Осетия-Алания, р-н Пригородный, с Гизель, ул. Пролетарская, 142	Пригородный	15:08:022012:14	003002000000 Земли населенных пунктов	Для ведения личного подсобного хозяйства	13	02:0:20	3 350	669,85	2 243 997,50
36498	Респ. Северная Осетия - Алания, р-н Пригородный, с Гизель, ул. Пролетарская, 142 а	Пригородный	15:08:022012:15	003002000000 Земли населенных пунктов	Индивидуальное жилищное строительство	13	02:0:10	2 100	669,85	1 406 685,00
36499	Республика Северная Осетия - Алания, р-н Пригородный, с. Гизель, ул. Пролетарская, 148 а	Пригородный	15:08:022012:16	003002000000 Земли населенных пунктов	для содержания и эксплуатации индивидуального жилого дома	13	02:0:10	1 684	669,85	1 128 027,40
36500	Республика Северная Осетия - Алания, р-н Пригородный, с. Гизель, ул. Пролетарская, 144 "а"	Пригородный	15:08:022012:17	003002000000 Земли населенных пунктов	Индивидуальное жилищное строительство	13	02:0:10	1 548	669,85	1 036 927,80
36501	Республика Северная Осетия - Алания, р-н, Пригородный, с Гизель, ул Пролетарская, 144	Пригородный	15:08:022012:172	003002000000 Земли населенных пунктов	Для ведения личного подсобного хозяйства	13	02:0:20	2 078	669,85	1 391 948,30
36502	Республика Северная Осетия - Алания, р-н Пригородный, с. Гизель, ул. Пролетарская, 146	Пригородный	15:08:022012:18	003002000000 Земли населенных пунктов	Для ведения личного подсобного хозяйства	13	02:0:20	1 758	669,85	1 177 596,30
36503	Респ. Северная Осетия - Алания, р-н Пригородный, с. Гизель, ул. Пролетарская, 148	Пригородный	15:08:022012:19	003002000000 Земли населенных пунктов	Индивидуальное жилищное строительство	13	02:0:10	1 600	669,85	1 071 760,00
36504	Республика Северная Осетия - Алания, р-н Пригородный, с.Гизель, ул. Пролетарская, 130 а	Пригородный	15:08:022012:2	003002000000 Земли населенных пунктов	Для ведения личного подсобного хозяйства	13	02:0:20	1 345	669,85	900 948,25
36505	Республика Северная Осетия - Алания, р-н Пригородный, с. Гизель, ул. Ленина, 169	Пригородный	15:08:022012:20	003002000000 Земли населенных пунктов	Для ведения личного подсобного хозяйства	13	02:0:20	2 180	669,85	1 460 273,00
36506	Респ. Северная Осетия - Алания, р-н Пригородный, с Гизель, ул. Ленина, 171	Пригородный	15:08:022012:21	003002000000 Земли населенных пунктов	Индивидуальное жилищное строительство	13	02:0:10	1 982	669,85	1 327 642,70
36507	Республика Северная Осетия - Алания, р-н Пригородный, с Гизель, ул Ленина, 173	Пригородный	15:08:022012:22	003002000000 Земли населенных пунктов	Для ведения личного подсобного хозяйства	13	02:0:20	1 921	669,85	1 286 781,85
36508	Респ. Северная Осетия - Алания, р-н Пригородный, с. Гизель, ул. Ленина, 175	Пригородный	15:08:022012:23	003002000000 Земли населенных пунктов	Индивидуальное жилищное строительство	13	02:0:10	2 100	669,85	1 406 685,00
36509	Респ. Северная Осетия - Алания, р-н Пригородный, с Гизель, ул. Ленина, 177	Пригородный	15:08:022012:24	003002000000 Земли населенных пунктов	Индивидуальное жилищное строительство	13	02:0:10	2 100	669,85	1 406 685,00
36510	Респ. Северная Осетия - Алания, р-н Пригородный, с Гизель, ул. Ленина, 181	Пригородный	15:08:022012:26	003002000000 Земли населенных пунктов	Индивидуальное жилищное строительство	13	02:0:10	3 998	669,85	2 678 060,30
36511	Республика Северная Осетия - Алания, р-н Пригородный, с. Гизель, ул. Ленина, 185	Пригородный	15:08:022012:28	003002000000 Земли населенных пунктов	Для ведения личного подсобного хозяйства	13	02:0:20	2 625	669,85	1 758 356,25
36512	Республика Северная Осетия - Алания, р-н Пригородный, с. Гизель, ул. Ленина, 179	Пригородный	15:08:022012:29	003002000000 Земли населенных пунктов	Для ведения личного подсобного хозяйства	13	02:0:20	2 123	669,85	1 422 091,55
36513	Республика Северная Осетия - Алания, Пригородный р-н, с. Гизель, ул. Пролетарская, 130	Пригородный	15:08:022012:3	003002000000 Земли населенных пунктов	Для ведения личного подсобного хозяйства	13	02:0:20	2 200	669,85	1 473 670,00
36514	Республика Северная Осетия - Алания, р-н Пригородный, с Гизель, ул Ленина, 179 "А"	Пригородный	15:08:022012:30	003002000000 Земли населенных пунктов	Для ведения личного подсобного хозяйства	13	02:0:20	1 323	669,85	886 211,55
36515	Республика Северная Осетия - Алания, р-н Пригородный, с Гизель, ул Ленина, 183	Пригородный	15:08:022012:31	003002000000 Земли населенных пунктов	Для ведения личного подсобного хозяйства	13	02:0:20	1 369	669,85	917 024,65
36516	Республика Северная Осетия - Алания, р-н Пригородный, с Гизель, ул Ленина, 183	Пригородный	15:08:022012:32	003002000000 Земли населенных пунктов	Для ведения личного подсобного хозяйства	13	02:0:20	1 543	669,85	1 033 578,55
36517	Респ. Северная Осетия - Алания, р-н Пригородный, с Гизель, ул. Пролетарская, 132 а	Пригородный	15:08:022012:4	003002000000 Земли населенных пунктов	Индивидуальное жилищное строительство	13	02:0:10	1 115	669,85	746 882,75
36518	Республика Северная Осетия - Алания, р-н Пригородный, с. Гизель, ул. Пролетарская, 132	Пригородный	15:08:022012:5	003002000000 Земли населенных пунктов	Для ведения личного подсобного хозяйства	13	02:0:20	2 083	669,85	1 395 297,55
36519	Республика Северная Осетия - Алания, р-н Пригородный, с. Гизель, ул. Ленина, 183 а	Пригородный	15:08:022012:55	003002000000 Земли населенных пунктов	Для ведения личного подсобного хозяйства	13	02:0:20	2 005	669,85	1 343 049,25
36520	Республика Северная Осетия-Алания, р-н Пригородный, с. Гизель, ул. Ленина, 167 б	Пригородный	15:08:022012:56	003002000000 Земли населенных пунктов	для ведения подсобного хозяйства и эксплуатации существующего дома	13	02:0:20	426	669,85	285 356,10
36521	Республика Северная Осетия-Алания, р-н Пригородный, с Гизель, ул. Ленина, 167 в	Пригородный	15:08:022012:57	003002000000 Земли населенных пунктов	для ведения подсобного хозяйства и эксплуатации существующего дома	13	02:0:20	585	669,85	391 862,25
36522	Республика Северная Осетия-Алания, р-н Пригородный, с Гизель, ул. Пролетарская, 134	Пригородный	15:08:022012:6	003002000000 Земли населенных пунктов	Для ведения личного подсобного хозяйства	13	02:0:20	1 860	669,85	1 245 921,00

№ п/п	Местоположение ЗУ	Район	Кадастровый номер ЗУ	Категория земель	Разрешенное использование по документу	Код вида разрешенного использования (в соответствии с классификатором видов разрешенного использования земельных участков)	Вид использования объектов недвижимости	Площадь	УПКС	КС
36523	Республика Северная Осетия - Алания, р-н Пригородный, с. Гизель, ул. Пролетарская, 134 "А"	Пригородный	15:08:0220112:7	003002000000 Земли населенных пунктов	Для ведения личного подсобного хозяйства	13	02.0.20	2 116	669,85	1 417 402,60
36524	Респ. Северная Осетия - Алания, р-н Пригородный, с. Гизель, ул. Пролетарская, 136	Пригородный	15:08:0220112:8	003002000000 Земли населенных пунктов	Индивидуальное жилищное строительство	13	02.0.10	1 814	669,85	1 215 107,90
36525	Северная Осетия - Алания респ, р-н Пригородный, с Гизель, ул Пролетарская, дом 136 а	Пригородный	15:08:0220112:9	003002000000 Земли населенных пунктов	Для ведения личного подсобного хозяйства	13	02.0.20	1 401	669.85	938 459,85
36526	Российская Федерация, Республика Северная Осетия-Алания, Пригородным муниципальным район, сельское поселение Гизельское, с. Гизель, ул Доева, 131	Пригородный	15:08:0220113:1	003002000000 Земли населенных пунктов	Для ведения личного подсобного хозяйства	13	02.0.20	1 654	669.85	1 107 931,90
36527	Российская Федерация, Республика Северная Осетия-Алания, Пригородным муниципальным район, сельское поселение Гизельское, с. Гизель, ул Д.Доева, 133а	Пригородный	15:08:0220113:10	003002000000 Земли населенных пунктов	Для ведения личного подсобного хозяйства	13	02.0.20	1 245	669,85	833 963,25
36528	Российская Федерация, Республика Северная Осетия-Алания, Пригородным муниципальным район. сельское поселение Гизельское, с. Гизель, ул. Д.Доева. 135	Пригородный	15:08:0220113:11	003002000000 Земли населенных пунктов	Для ведения личного подсобного хозяйства	13	02.0.20	5 164	669,85	3 459 105,40
36529	Российская Федерация, Республика Северная Осетия-Алания, Пригородным муниципальным район. сельское поселение Гизельское, с. Гизель, ул. Доева. 137	Пригородный	15:08:0220113:12	003002000000 Земли населенных пунктов	Индивидуальное жилищное строительство	13	02.0.10	3 408	669.85	2 282 848,80
36530	Российская Федерация, Республика Северная Осетия-Алания, Пригородным муниципальным район, сельское поселение Гизельское, с. Гизель, ул. Д.Доева, 139	Пригородный	15:08:0220113:13	003002000000 Земли населенных пунктов	Для ведения личного подсобного хозяйства	13	02.0.20	5 577	669.85	3 735 753,45
36531	Российская Федерация, Республика Северная Осетия-Алания, Пригородным муниципальным район, сельское поселение Гизельское, с. Гизель, ул. Д.Доева. 141	Пригородный	15:08:0220113:14	003002000000 Земли населенных пунктов	Для ведения личного подсобного хозяйства	13	02.0.20	7 375	669,85	4 940 143,75
36532	Российская Федерация, Республика Северная Осетия-Алания, Пригородным муниципальным район. сельское поселение Гизельское, с. Гизель, ул. Капанова. 80	Пригородный	15:08:0220113:15	003002000000 Земли населенных пунктов	Для ведения личного подсобного хозяйства	13	02.0.20	5 264	669,85	3 526 090,40
36533	Российская Федерация, Республика Северная Осетия-Алания, Пригородным муниципальным район. сельское поселение Гизельское, с. Гизель, ул. Капанова, 82	Пригородный	15:08:0220113:16	003002000000 Земли населенных пунктов	Для ведения личного подсобного хозяйства	13	02.0.20	2 921	669.85	1 956 631,85
36534	Российская Федерация, Республика Северная Осетия-Алания, Пригородным муниципальным район, сельское поселение Гизельское, с. Гизель, ул. Д.Доева, 131 "Б"	Пригородный	15:08:0220113:168	003002000000 Земли населенных пунктов	Для ведения личного подсобного хозяйства	13	02.0.20	2 156	669.85	1 444 196,60
36535	Российская Федерация, Республика Северная Осетия-Алания, Пригородным муниципальным район. сельское поселение Гизельское. с. Гизель, ул Капанова. 84	Пригородный	15:08:0220113:17	003002000000 Земли населенных пунктов	Для ведения личного подсобного хозяйства	13	02.0.20	3 857	669,85	2 583 611,45
36536	Российская Федерация, Республика Северная Осетия-Алания, Пригородным муниципальным район. сельское поселение Гизельское. с. Гизель, ул. Капанова. 86	Пригородный	15:08:0220113:18	003002000000 Земли населенных пунктов	ИЖС	13	02.0.10	2 300	669,85	1 540 655,00
36537	Российская Федерация, Республика Северная Осетия - Алания, Пригородный район, с. Гизель, ул. К.Хетагурова. 49 А	Пригородный	15:08:0220113:190	003002000000 Земли населенных пунктов	Для ведения личного подсобного хозяйства	13	02.0.20	2 282	669.85	1 528 597,70
36538	Российская Федерация, Республика Северная Осетия - Алания, Пригородный р-н , с Гизель, ул Д.Доева	Пригородный	15:08:0220113:192	003002000000 Земли населенных пунктов	Для ведения личного подсобного хозяйства	13	02.0.20	1 500	669.85	1 004 775,00
36539	Российская Федерация, Республика Северная Осетия - Алания, Пригородный р-н , с Гизель, ул Д.Доева	Пригородный	15:08:0220113:193	003002000000 Земли населенных пунктов	Для ведения личного подсобного хозяйства	13	02.0.20	1 201	669,85	804 489,85
36540	Российская Федерация, Республика Северная Осетия-Алания, Пригородным муниципальным район. сельское поселение Гизельское, с. Гизель, ул. Д.Доева. 119	Пригородный	15:08:0220113:2	003002000000 Земли населенных пунктов	Для ведения личного подсобного хозяйства	13	02.0.20	6 739	669,85	4 514 119,15
36541	Российская Федерация, Республика Северная Осетия-Алания, Пригородным муниципальным район. сельское поселение Гизельское, с. Гизель, ул. Капанова, 90	Пригородный	15:08:0220113:20	003002000000 Земли населенных пунктов	ИЖС	13	02.0.10	2 390	669.85	1 600 941,50
36542	Российская Федерация, Республика Северная Осетия-Алания, Пригородным муниципальным район, сельское поселение Гизельское, с. Гизель, ул. Капанова, 90 А	Пригородный	15:08:0220113:21	003002000000 Земли населенных пунктов	Для ведения личного подсобного хозяйства	13	02.0.20	2 757	669.85	1 846 776,45
36543	Российская Федерация, Республика Северная Осетия-Алания, Пригородным муниципальным район, сельское поселение Гизельское, с. Гизель, ул К.Хетагурова, 1	Пригородный	15:08:0220113:22	003002000000 Земли населенных пунктов	Для ведения личного подсобного хозяйства	13	02.0.20	3 739	669,85	2 504 569,15
36544	Российская Федерация, Республика Северная Осетия-Алания, Пригородным муниципальным район. сельское поселение Гизельское. с. Гизель, ул К.Хетагурова, 2	Пригородный	15:08:0220113:23	003002000000 Земли населенных пунктов	Для ведения личного подсобного хозяйства	13	02.0.20	5 967	669,85	3 996 994,95
36545	Российская Федерация, Республика Северная Осетия-Алания, Пригородным муниципальным район. сельское поселение Гизельское, с. Гизель, ул. К.Хетагурова, 3	Пригородный	15:08:0220113:24	003002000000 Земли населенных пунктов	Для ведения личного подсобного хозяйства	13	02.0.20	4 453	669.85	2 982 842,05
36546	Российская Федерация, Республика Северная Осетия-Алания, Пригородным муниципальным район, сельское поселение Гизельское, с. Гизель, ул. Хетагурова, 4	Пригородный	15:08:0220113:25	003002000000 Земли населенных пунктов	ИЖС	13	02.0.10	2 496	669.85	1 671 945,60
36547	Российская Федерация, Республика Северная Осетия-Алания, Пригородным муниципальным район. сельское поселение Гизельское. с. Гизель, ул. Хетагурова, 5	Пригородный	15:08:0220113:26	003002000000 Земли населенных пунктов	ИЖС	13	02.0.10	1 698	669,85	1 137 405,30
36548	Российская Федерация, Республика Северная Осетия-Алания, Пригородным муниципальным район. сельское поселение Гизельское. с. Гизель, ул. К.Хетагурова. 6	Пригородный	15:08:0220113:27	003002000000 Земли населенных пунктов	Для ведения личного подсобного хозяйства	13	02.0.20	5 125	669,85	3 432 981,25
36549	Российская Федерация, Республика Северная Осетия-Алания, Пригородным муниципальным район. сельское поселение Гизельское, с. Гизель, ул Д.Доева, 141б	Пригородный	15:08:0220113:28	003002000000 Земли населенных пунктов	Для строительства железобетонной опоры	6	06.0.80	50	1122	56 100,00
36550	Российская Федерация, Республика Северная Осетия-Алания, Пригородным муниципальным район, сельское поселение Гизельское, с. Гизель, ул. Д.Доева, 143 В	Пригородный	15:08:0220113:29	003002000000 Земли населенных пунктов	Установки столбо н технологического контейнера сотовой связи	6	06.0.80	40	1122	44 880,00
36551	Российская Федерация, Республика Северная Осетия-Алания, Пригородный муниципальный район, сельское поселение Гизельское. с. Гизель, ул. Д.Доева. 119 А	Пригородный	15:08:0220113:3	003002000000 Земли населенных пунктов	Для ведения личного подсобного хозяйства	13	02.0.20	2 459	669,85	1 647 161,15
36552	Российская Федерация, Республика Северная Осетия-Алания, Пригородный муниципальный район, сельское поселение Гизельское. с. Гизель, ул. Доева, 121	Пригородный	15:08:0220113:4	003002000000 Земли населенных пунктов	ИЖС	13	02.0.10	2 398	669,85	1 606 300,30
36553	Российская Федерация, Республика Северная Осетия-Алания, Пригородный муниципальный район, сельское поселение Гизельское, с. Гизель, ул. Д.Доева, 123	Пригородный	15:08:0220113:5	003002000000 Земли населенных пунктов	Для ведения личного подсобного хозяйства	13	02.0.20	1 931	669.85	1 293 480,35
36554	Российская Федерация, Республика Северная Осетия-Алания, Пригородный муниципальный район, сельское поселение Гизельское, с. Гизель, ул. Капанова	Пригородный	15:08:0220113:56	003002000000 Земли населенных пунктов	для эксплуатации существующего жилого дома	13	02.0.10	502	669.85	336 264,70
36555	Российская Федерация, Республика Северная Осетия-Алания, Пригородный муниципальный район, сельское поселение Гизельское. с. Гизель, ул. Капанова	Пригородный	15:08:0220113:57	003002000000 Земли населенных пунктов	Для эксплуатации существующего жилого дома	13	02.0.10	3 435	669,85	2 300 934,75
36556	Российская Федерация, Республика Северная Осетия-Алания, Пригородный муниципальный район. сельское поселение Гизельское. с. Гизель, ул. Д.Доева. 125	Пригородный	15:08:0220113:6	003002000000 Земли населенных пунктов	Для ведения личного подсобного хозяйства	13	02.0.20	3 428	669,85	2 296 245,80
36557	Российская Федерация, Республика Северная Осетия-Алания, Пригородный муниципальный район. сельское поселение Гизельское, с. Гизель, ул. Д. Доева, 127 А	Пригородный	15:08:0220113:7	003002000000 Земли населенных пунктов	Для ведения личного подсобного хозяйства	13	02.0.20	2 004	669.85	1 342 379,40
36558	Российская Федерация, Республика Северная Осетия-Алания, Пригородный муниципальный район, сельское поселение Гизельское, с. Гизель, ул. Доева, 129	Пригородный	15:08:0220113:8	003002000000 Земли населенных пунктов	Индивидуальное жилищное строительство	13	02.0.10	3 410	669.85	2 284 188,50
36559	Российская Федерация, Республика Северная Осетия-Алания, Пригородный муниципальный район, сельское поселение Гизельское. с. Гизель, ул. Пролетарская. 103 А	Пригородный	15:08:0220114:1	003002000000 Земли населенных пунктов	ИЖС	13	02.0.10	2 204	669,85	1 476 349,40
36560	Республика Северная Осетия-Алания, р-н Пригородный, с.Гизель, ул.З.Пхапаговой, 168	Пригородный	15:08:0220114:137	003002000000 Земли населенных пунктов	Для ведения личного подсобного хозяйства	13	02.0.20	3 000	669,85	2 009 550,00
36561	Северная Осетия - Алания респ, р-н Пригородный, с. Гизель, ул. З.Пхапаговой, 172	Пригородный	15:08:0220114:18	003002000000 Земли населенных пунктов	Для ведения личного подсобного хозяйства	13	02.0.20	1 000	669.85	669 850,00

№ пп	Местоположение ЗУ	Район	Кадастровый номер ЗУ	Категория земель	Разрешенное использование по документу	Код вида разрешенного использования (в соответствии с классификатором видов разрешенного использования земельных участков)	Вид использования объектов недвижимости	Площадь	УПКС	КС
36562	Российская Федерация, Республика Северная Осетия-Алания, Пригородный муниципальный район, сельское поселение Гизельское, с. Гизель, ул. Пролетарская, 105	Пригородный	15:08:0220114:2	003002000000 Земли населенных пунктов	Для ведения личного подсобного хозяйства	13	02:020	1 069	669,85	716 069,65
36563	Российская Федерация, Республика Северная Осетия-Алания, Пригородный муниципальный район, сельское поселение Гизельское, с. Гизель, ул. Д.Дзеба, 132 Б	Пригородный	15:08:0220114:22	003002000000 Земли населенных пунктов	Для ведения личного подсобного хозяйства	13	02:020	3 790	669,85	2 538 731,50
36564	Российская Федерация, Республика Северная Осетия-Алания, Пригородный муниципальный район, сельское поселение Гизельское, с. Гизель, ул. Пролетарская, 109	Пригородный	15:08:0220114:3	003002000000 Земли населенных пунктов	ИЖС	13	02:010	2 554	669,85	1 710 796,90
36565	Российская Федерация, Республика Северная Осетия-Алания, Пригородный муниципальный район, сельское поселение Гизельское, с. Гизель, ул. Пролетарская, 111	Пригородный	15:08:0220114:4	003002000000 Земли населенных пунктов	ИЖС	13	02:010	3 000	669,85	2 009 550,00
36566	Российская Федерация, Республика Северная Осетия-Алания, Пригородный муниципальный район, сельское поселение Гизельское, с. Гизель, ул Пролетарская, 111	Пригородный	15:08:0220114:5	003002000000 Земли населенных пунктов	Для ведения личного подсобного хозяйства	13	02:020	4 335	669,85	2 903 799,75
36567	Российская Федерация, Республика Северная Осетия-Алания, Пригородный муниципальный район, сельское поселение Гизельское, с. Гизель, ул. Пролетарская, 113	Пригородный	15:08:0220114:6	003002000000 Земли населенных пунктов	Индивидуальное жилищное строительство	13	02:010	3 437	669,85	2 302 274,45
36568	Российская Федерация, Республика Северная Осетия-Алания, Пригородный муниципальный район, сельское поселение Гизельское, с. Гизель, ул. Пролетарская, 115	Пригородный	15:08:0220114:7	003002000000 Земли населенных пунктов	ИЖС	13	02:010	4 032	669,85	2 700 835,20
36569	Российская Федерация, Республика Северная Осетия-Алания, Пригородный муниципальный район, сельское поселение Гизельское, с. Гизель, ул. Пролетарская, 117	Пригородный	15:08:0220114:8	003002000000 Земли населенных пунктов	Для ведения личного подсобного хозяйства	13	02:020	2 497	669,85	1 672 615,45
36570	Российская Федерация, Республика Северная Осетия-Алания, Пригородный муниципальный район, сельское поселение Гизельское, с. Гизель	Пригородный	15:08:0220114:9	003002000000 Земли населенных пунктов	под кладбище	12	12:010	20 900	1,49	31 141,00
36571	Российская Федерация, Республика Северная Осетия-Алания, Пригородный муниципальный район, сельское поселение Гизельское, с. Гизель, ул. Ленина, 147	Пригородный	15:08:0220115:10	003002000000 Земли населенных пунктов	Индивидуальное жилищное строительство	13	02:010	2 035	669,85	1 363 144,75
36572	Российская Федерация, Республика Северная Осетия-Алания, Пригородный муниципальный район, сельское поселение Гизельское, с. Гизель, ул. Ленина, 149	Пригородный	15:08:0220115:11	003002000000 Земли населенных пунктов	ИЖС	13	02:010	1 800	669,85	1 205 730,00
36573	Российская Федерация, Республика Северная Осетия-Алания, Пригородный муниципальный район, сельское поселение Гизельское, с. Гизель, ул. Ленина, 151	Пригородный	15:08:0220115:12	003002000000 Земли населенных пунктов	Для индивидуального жилищного строительства	13	02:010	3 362	669,85	2 252 035,70
36574	Российская Федерация, Республика Северная Осетия-Алания, Пригородный муниципальный район, сельское поселение Гизельское, с. Гизель, ул. Ленина, 155	Пригородный	15:08:0220115:13	003002000000 Земли населенных пунктов	Для индивидуального жилищного строительства	13	02:010	1 875	669,85	1 255 968,75
36575	Российская Федерация, Республика Северная Осетия-Алания, Пригородный муниципальный район, сельское поселение Гизельское, с. Гизель, ул. Ленина, 157	Пригородный	15:08:0220115:14	003002000000 Земли населенных пунктов	Для индивидуального жилищного строительства	13	02:010	1 668	669,85	1 117 309,80
36576	Российская Федерация, Республика Северная Осетия-Алания, Пригородный муниципальный район, сельское поселение Гизельское, с. Гизель, ул. Ленина, 159	Пригородный	15:08:0220115:15	003002000000 Земли населенных пунктов	Для ведения личного подсобного хозяйства	13	02:020	1 963	669,85	1 314 915,55
36577	Российская Федерация, Республика Северная Осетия-Алания, Пригородный муниципальный район, сельское поселение Гизельское, с. Гизель, ул. Ленина, 161	Пригородный	15:08:0220115:16	003002000000 Земли населенных пунктов	Для индивидуального жилищного строительства	13	02:010	3 068	669,85	2 055 099,80
36578	Российская Федерация, Республика Северная Осетия-Алания, Пригородный муниципальный район, сельское поселение Гизельское, с. Гизель, ул Ленина	Пригородный	15:08:0220115:160	003002000000 Земли населенных пунктов	Для индивидуального жилищного строительства	13	02:010	2 195	669,85	1 470 320,75
36579	Российская Федерация, Республика Северная Осетия-Алания, Пригородный муниципальный район, Гизельское сельское поселение, село Гизель, ул. Ленина, 163А	Пригородный	15:08:0220115:161	003002000000 Земли населенных пунктов	ИЖС	13	02:010	1 000	669,85	669 850,00
36580	Российская Федерация, Республика Северная Осетия-Алания, Пригородный муниципальный район, сельское поселение Гизельское, с. Гизель, ул.Ленина	Пригородный	15:08:0220115:162	003002000000 Земли населенных пунктов	Для ведения личного подсобного хозяйства	13	02:020	764	669,85	511 765,40
36581	Российская Федерация, Республика Северная Осетия-Алания, Пригородный муниципальный район, сельское поселение Гизельское, с. Гизель, ул. Ленина	Пригородный	15:08:0220115:163	003002000000 Земли населенных пунктов	Для ведения личного подсобного хозяйства	13	02:020	1 035	669,85	693 294,75
36582	Российская Федерация, Республика Северная Осетия-Алания, Пригородный муниципальный район, сельское поселение Гизельское, с. Гизель, ул. Ленина	Пригородный	15:08:0220115:164	003002000000 Земли населенных пунктов	Для ведения личного подсобного хозяйства	13	02:020	605	669,85	405 259,25
36583	Российская Федерация, Республика Северная Осетия - Алания, р-н Пригородный, с. Гизель, ул. Пролетарская	Пригородный	15:08:0220115:179	003002000000 Земли населенных пунктов	Для ведения личного подсобного хозяйства	13	02:020	2 018	669,85	1 351 757,30
36584	Российская Федерация, Республика Северная Осетия - Алания, р-н Пригородный, с. Гизель, ул. Пролетарская	Пригородный	15:08:0220115:180	003002000000 Земли населенных пунктов	Для ведения личного подсобного хозяйства	13	02:020	1 349	669,85	903 627,65
36585	Республика Северная Осетия - Алания, р-н Пригородный, с. Гизель, ул. Ленина, 167	Пригородный	15:08:0220115:19	003002000000 Земли населенных пунктов	Для ведения подсобного хозяйства и эксплуатации существующего дома	13	02:020	3 237	669,85	2 168 304,45
36586	Российская Федерация, Республика Северная Осетия-Алания, Пригородный муниципальный район, сельское поселение Гизельское, с. Гизель, ул. Пролетарская, 116	Пригородный	15:08:0220115:2	003002000000 Земли населенных пунктов	Для индивидуального жилищного строительства	13	02:010	1 846	669,85	1 236 543,10
36587	Республика Северная Осетия - Алания, р-н Пригородный, с. Гизель, ул. Ленина, 167 А	Пригородный	15:08:0220115:21	003002000000 Земли населенных пунктов	Для ведения подсобного хозяйства и эксплуатации существующего дома	13	02:020	1 101	669,85	737 504,85
36588	Российская Федерация, Республика Северная Осетия-Алания, Пригородный муниципальный район, сельское поселение Гизельское, с. Гизель, ул Ленина, 163 "б"	Пригородный	15:08:0220115:22	003002000000 Земли населенных пунктов	Для ведения личного подсобного хозяйства	13	02:020	1 414	669,85	947 167,90
36589	Российская Федерация, Республика Северная Осетия-Алания, Пригородный муниципальный район, сельское поселение Гизельское, с. Гизель, ул. Пролетарская, 116 "а"	Пригородный	15:08:0220115:3	003002000000 Земли населенных пунктов	Для ведения личного подсобного хозяйства	13	02:020	1 392	669,85	932 431,20
36590	Российская Федерация, Республика Северная Осетия-Алания, Пригородный муниципальный район, сельское поселение Гизельское, с. Гизель, ул Пролетарская, 122	Пригородный	15:08:0220115:45	003002000000 Земли населенных пунктов	Для ведения личного подсобного хозяйства	13	02:020	1 045	669,85	699 993,25
36591	Российская Федерация, Республика Северная Осетия-Алания, Пригородный муниципальный район, сельское поселение Гизельское, с. Гизель, ул Пролетарская, 122	Пригородный	15:08:0220115:46	003002000000 Земли населенных пунктов	Для ведения личного подсобного хозяйства	13	02:020	1 937	669,85	1 297 499,45
36592	Российская Федерация, Республика Северная Осетия-Алания, Пригородный муниципальный район, сельское поселение Гизельское, с. Гизель, ул. Пролетарская, 118а	Пригородный	15:08:0220115:48	003002000000 Земли населенных пунктов	Для ведения личного подсобного хозяйства	13	02:020	1 769	669,85	1 184 964,65
36593	Российская Федерация, Республика Северная Осетия-Алания, Пригородный муниципальный район, сельское поселение Гизельское, с. Гизель, ул. Пролетарская, 118	Пригородный	15:08:0220115:49	003002000000 Земли населенных пунктов	Для ведения личного подсобного хозяйства	13	02:020	685	669,85	458 847,25
36594	Российская Федерация, Республика Северная Осетия-Алания, Пригородный муниципальный район, сельское поселение Гизельское, с. Гизель, ул. Пролетарская, 120	Пригородный	15:08:0220115:5	003002000000 Земли населенных пунктов	Для индивидуального жилищного строительства	13	02:010	2 700	669,85	1 808 595,00
36595	Российская Федерация, Республика Северная Осетия-Алания, Пригородный муниципальный район, сельское поселение Гизельское, с. Гизель, ул. Пролетарская, 124	Пригородный	15:08:0220115:7	003002000000 Земли населенных пунктов	Для ведения личного подсобного хозяйства	13	02:020	1 383	669,85	926 402,55
36596	Российская Федерация, Республика Северная Осетия-Алания, р-н Пригородный муниципальный, сельское поселение Гизельское, с Гизель, ул Пролетарская, 126	Пригородный	15:08:0220115:8	003002000000 Земли населенных пунктов	Для ведения личного подсобного хозяйства	13	02:020	1 539	669,85	1 030 899,15
36597	Российская Федерация, Республика Северная Осетия-Алания, Пригородный муниципальный район, сельское поселение Гизельское, с. Гизель, ул. Фидарова, 10	Пригородный	15:08:0220116:1	003002000000 Земли населенных пунктов	под существующим жилым домом и приусадебным участком	13	02:010	1 698	669,85	1 137 405,30
36598	Респ. Северная Осетия - Алания, р-н Пригородный, с. Гизель, ул. Капранова, дом 63	Пригородный	15:08:0220116:10	003002000000 Земли населенных пунктов	ИЖС	13	02:010	1 500	669,85	1 004 775,00
36599	Российская Федерация, Республика Северная Осетия-Алания, Пригородный муниципальный район, сельское поселение Гизельское, с. Гизель, ул. Капранова, 61	Пригородный	15:08:0220116:13	003002000000 Земли населенных пунктов	ИЖС	13	02:010	959	669,85	642 386,15
36600	Российская Федерация, Республика Северная Осетия-Алания, Пригородный муниципальный район, сельское поселение Гизельское, с. Гизель, ул. Капранова, 61 г	Пригородный	15:08:0220116:14	003002000000 Земли населенных пунктов	Для ведения личного подсобного хозяйства	13	02:020	931	669,85	623 630,35
36601	Российская Федерация, Республика Северная Осетия-Алания, Пригородный муниципальный район, сельское поселение Гизельское, с. Гизель, ул. Фидарова, 6	Пригородный	15:08:0220116:15	003002000000 Земли населенных пунктов	Для ведения личного подсобного хозяйства	13	02:020	3 371	669,85	2 258 064,35

№ пп	Местоположение ЗУ	Район	Кадастровый номер ЗУ	Категория земель	Разрешенное использование по документу	Код вида разрешенного использования (в соответствии с классификатором видов разрешенного использования земельных участков)	Вид использования объектов недвижимости	Площадь	УПКС	КС
36602	Российская Федерация, Республика Северная Осетия-Алания, Пригородный муниципальный район, сельское поселение Гизельское, с. Гизель, ул. Капрано, 61"в"	Пригородный	15:08:0220116:16	003002000000 Земли населенных пунктов	Для ведения личного подсобного хозяйства	13	02.0.20	1 579	669,85	1 057 693,15
36603	Российская Федерация, Республика Северная Осетия-Алания, Пригородный муниципальный район, сельское поселение Гизельское, с. Гизель, ул. Фидарова, 12	Пригородный	15:08:0220116:17	003002000000 Земли населенных пунктов	Для ведения личного подсобного хозяйства	13	02.0.20	2 151	669,85	1 440 847,35
36604	Российская Федерация, Республика Северная Осетия-Алания, Пригородный муниципальный район, сельское поселение Гизельское, с. Гизель, ул. Капрано, 65 Б	Пригородный	15:08:0220116:18	003002000000 Земли населенных пунктов	Для ведения личного подсобного хозяйства	13	02.0.20	2 312	669.85	1 548 693,20
36605	Российская Федерация, Республика Северная Осетия-Алания, Пригородный муниципальный район, сельское поселение Гизельское, с. Гизель, ул. Капрано, 59	Пригородный	15:08:0220116:188	003002000000 Земли населенных пунктов	Для ведения личного подсобного хозяйства	13	02.0.20	5 146	669.85	3 447 048,10
36606	Российская Федерация, Республика Северная Осетия-Алания, Пригородный муниципальный район, сельское поселение Гизельское, с. Гизель, ул. Фидарова, 4 А	Пригородный	15:08:0220116:189	003002000000 Земли населенных пунктов	Для ведения личного подсобного хозяйства	13	02.0.20	429	669,85	287 365,65
36607	Российская Федерация, Республика Северная Осетия-Алания, Пригородный муниципальный район, сельское поселение Гизельское, с. Гизель, ул. Капрано, 65 Б	Пригородный	15:08:0220116:19	003002000000 Земли населенных пунктов	Для ведения личного подсобного хозяйства	13	02.0.20	1 036	669,85	693 964,60
36608	Российская Федерация, Республика Северная Осетия-Алания, Пригородный муниципальный район, сельское поселение Гизельское, с Гизель, ул. Капрано, 51	Пригородный	15:08:0220116.2	003002000000 Земли населенных пунктов	Для индивидуального жилищного строительства	13	02.0.10	2 497	669.85	1 672 615,45
36609	Российская Федерация, Республика Северная Осетия-Алания, Пригородный муниципальный район, сельское поселение Гизельское, с. Гизель, ул. Капрано, 67 Б	Пригородный	15:08:0220116:20	003002000000 Земли населенных пунктов	Для ведения личного подсобного хозяйства	13	02.0.20	1 632	669.85	1 093 195,20
36610	Российская Федерация, Республика Северная Осетия-Алания, Пригородный муниципальный район, сельское поселение Гизельское, с. Гизель, ул. Фидарова, 29	Пригородный	15:08:0220116:21	003002000000 Земли населенных пунктов	Для ведения личного подсобного хозяйства	13	02.0.20	1 464	669,85	980 660,40
36611	Российская Федерация, Республика Северная Осетия - Алания, Пригородный район, с. Гизель, ул. Фидарова, 4 В	Пригородный	15:08:0220116:215	003002000000 Земли населенных пунктов	Для ведения личного подсобного хозяйства	13	02.0.20	1 417	669,85	949 177,45
36612	Российская Федерация, Республика Северная Осетия-Алания, Пригородный муниципальный район, сельское поселение Гизельское, с. Гизель, ул. Фидарова, 23	Пригородный	15:08:0220116.217	003002000000 Земли населенных пунктов	Для ведения личного подсобного хозяйства	13	02.0.20	750	669.85	502 387.50
36613	Российская Федерация, Республика Северная Осетия-Алания, Пригородный муниципальный район, сельское поселение Гизельское, с. Гизель, ул. Фидарова	Пригородный	15:08:0220116.218	003002000000 Земли населенных пунктов	Для ведения личного подсобного хозяйства	13	02.0.20	750	669.85	502 387.50
36614	Российская Федерация, Республика Северная Осетия-Алания, Пригородный муниципальный район, сельское поселение Гизельское, с. Гизель, ул Фидарова	Пригородный	15:08:0220116:219	003002000000 Земли населенных пунктов	Для ведения личного подсобного хозяйства	13	02.0.20	755	669,85	505 736,75
36615	Российская Федерация, Республика Северная Осетия-Алания, Пригородный муниципальный район, сельское поселение Гизельское, с. Гизель, ул Фидарова	Пригородный	15:08:0220116:220	003002000000 Земли населенных пунктов	Для ведения личного подсобного хозяйства	13	02.0.20	755	669,85	505 736,75
36616	Российская Федерация, Республика Северная Осетия-Алания, Пригородный р-н., с. Гизель, ул. Фидарова, 37	Пригородный	15:08:0220116.222	003002000000 Земли населенных пунктов	Для ведения личного подсобного хозяйства	13	02.0.20	973	669.85	651 764.05
36617	Российская Федерация, Республика Северная Осетия-Алания, Пригородный муниципальный район, сельское поселение Гизельское, с. Гизель, ул. Фидарова, 2Ж	Пригородный	15:08:0220116.224	003002000000 Земли населенных пунктов	Для ведения личного подсобного хозяйства	13	02.0.20	1 250	669.85	837 312.50
36618	Российская Федерация, Республика Северная Осетия-Алания, Пригородный муниципальный район, сельское поселение Гизельское, с. Гизель, ул. Фидарова, 2 Д	Пригородный	15:08:0220116:225	003002000000 Земли населенных пунктов	Для ведения личного подсобного хозяйства	13	02.0.20	1 282	669,85	858 747,70
36619	Российская Федерация, Республика Северная Осетия-Алания, Пригородный муниципальный район сельское поселение Гизельское, с. Гизель, ул. Капрано, 57А	Пригородный	15:08:0220116:226	003002000000 Земли населенных пунктов	Для ведения личного подсобного хозяйства	13	02.0.20	1 149	669,85	769 657,65
36620	Российская Федерация, Республика Северная Осетия-Алания, Пригородный муниципальный район, сельское поселение Гизельское, с. Гизель, ул. Капрано, 57	Пригородный	15:08:0220116.227	003002000000 Земли населенных пунктов	Для ведения личного подсобного хозяйства	13	02.0.20	1 251	669.85	837 982.35
36621	Российская Федерация, Республика Северная Осетия-Алания, Пригородный муниципальный район сельское поселение Гизельское, Гизель село, улица Фидарова № 2	Пригородный	15:08:0220116.228	003002000000 Земли населенных пунктов	Для ведения личного подсобного хозяйства (приусадебный земельный участок)	13	02.0.20	2 620	669.85	1 755 007,00
36622	Российская Федерация, Республика Северная Осетия-Алания, Пригородный муниципальный район сельское поселение Гизельское, село Гизель, улица Фидарова, 43б	Пригородный	15:08:0220116:229	003002000000 Земли населенных пунктов	Для ведения личного подсобного хозяйства	13	02.0.20	601	669,85	402 579,85
36623	Российская Федерация, Республика Северная Осетия-Алания, Пригородный муниципальный район сельское поселение Гизельское, село Гизель, улица Фидарова, 42а	Пригородный	15:08:0220116:230	003002000000 Земли населенных пунктов	Для ведения личного подсобного хозяйства	13	02.0.20	660	669,85	442 101,00
36624	Российская Федерация, Республика Северная Осетия - Алания, Пригородный муниципальный район, сельское поселение Гизельское, с. Гизель, ул. Фидарова, 8а	Пригородный	15:08:0220116.231	003002000000 Земли населенных пунктов	Для ведения личного подсобного хозяйства	13	02.0.20	1 152	669.85	771 667.20
36625	Российская Федерация, Республика Северная Осетия-Алания, Пригородный муниципальный район, сельское поселение Гизельское, с. Гизель, ул. Фидарова	Пригородный	15:08:0220116.232	003002000000 Земли населенных пунктов	Для ведения личного подсобного хозяйства	13	02.0.20	1 151	669.85	770 997.35
36626	Российская Федерация, Республика Северная Осетия - Алания, Пригородный район, с. Гизель, ул. Фидарова	Пригородный	15:08:0220116:234	003002000000 Земли населенных пунктов	Для ведения личного подсобного хозяйства (приусадебные земельные участки)	13	02.0.20	1 600	669,85	1 071 760,00
36627	Российская Федерация, Республика Северная Осетия - Алания, Пригородный р-н., с. Гизель, ул. Фидарова	Пригородный	15:08:0220116:235	003002000000 Земли населенных пунктов	Для ведения личного подсобного хозяйства	13	02.0.20	538	669,85	360 379,30
36628	Российская Федерация, Республика Северная Осетия - Алания, Пригородный район, с. Гизель, ул. Калинина	Пригородный	15:08:0220116.236	003002000000 Земли населенных пунктов	Для ведения личного подсобного хозяйства	13	02.0.20	1 362	669.85	912 335.70
36629	Республика Северная Осетия - Алания,Пригородный муниципальный район, сельское поселение Гизельское, с Гизель, ул Фидарова,19Б	Пригородный	15:08:0220116.237	003002000000 Земли населенных пунктов	Для ведения личного подсобного хозяйства (приусадебный земельный участок)	13	02.0.20	1 243	669.85	832 623.55
36630	Российская Федерация, Республика Северная Осетия-Алания, Пригородный муниципальный район, сельское поселение Гизельское, с. Гизель, ул. Капрано, 53	Пригородный	15:08:0220116:3	003002000000 Земли населенных пунктов	Для индивидуального жилищного строительства	13	02.0.10	3 616	669,85	2 422 177,60
36631	Российская Федерация, Республика Северная Осетия-Алания, Пригородный муниципальный район, сельское поселение Гизельское, с. Гизель, ул. Фидарова 17 А	Пригородный	15:08:0220116:34	003002000000 Земли населенных пунктов	Для ведения личного подсобного хозяйства	13	02.0.20	1 126	669,85	754 251,10
36632	Российская Федерация, Республика Северная Осетия-Алания, Пригородный муниципальный район, сельское поселение Гизельское, с. Гизель, ул Капрано, 55	Пригородный	15:08:0220116.4	003002000000 Земли населенных пунктов	Для ведения личного подсобного хозяйства	13	02.0.20	6 604	669.85	4 423 689,40
36633	Российская Федерация, Республика Северная Осетия-Алания, Пригородный муниципальный район, сельское поселение Гизельское, с. Гизель, ул. Фидарова, 27	Пригородный	15:08:0220116:44	003002000000 Земли населенных пунктов	Для ведения личного подсобного хозяйства	13	02.0.20	1 189	669.85	796 451.65
36634	Российская Федерация, Республика Северная Осетия-Алания, Пригородный муниципальный район, сельское поселение Гизельское, с. Гизель, ул. Фидарова, 19	Пригородный	15:08:0220116:45	003002000000 Земли населенных пунктов	Для ведения личного подсобного хозяйства	13	02.0.20	1 081	669,85	724 107,85
36635	Российская Федерация, Республика Северная Осетия-Алания, Пригородный муниципальный район, сельское поселение Гизельское, с. Гизель, ул. Фидарова, 4	Пригородный	15:08:0220116:46	003002000000 Земли населенных пунктов	Для ведения личного подсобного хозяйства	13	02.0.20	3 224	669,85	2 159 596,40
36636	Респ. Северная Осетия - Алания, р-н Пригородный, с. Гизель, ул. Фидарова, 51	Пригородный	15:08:0220116:47	003002000000 Земли населенных пунктов	Для ведения личного подсобного хозяйства	13	02.0.20	1 000	669.85	669 850.00
36637	Российская Федерация, Республика Северная Осетия-Алания, Пригородный муниципальный район, сельское поселение Гизельское, с. Гизель, ул. Фидарова, 8 А	Пригородный	15:08:0220116:48	003002000000 Земли населенных пунктов	Для ведения личного подсобного хозяйства	13	02.0.20	2 331	669.85	1 561 420,35
36638	Российская Федерация, Республика Северная Осетия - Алания, м-р-н Пригородный, с.п Гизельское, с Гизель, ул Фидарова, 25А	Пригородный	15:08:0220116:49	003002000000 Земли населенных пунктов	Для ведения личного подсобного хозяйства	13	02.0.20	1 200	669,85	803 820,00
36639	Российская Федерация, Республика Северная Осетия-Алания, Пригородный муниципальный район, сельское поселение Гизельское, с. Гизель, ул. Фидарова, 19 "А"	Пригородный	15:08:0220116:51	003002000000 Земли населенных пунктов	Для ведения личного подсобного хозяйства	13	02.0.20	1 193	669,85	799 131,05

№ пп	Местоположение ЗУ	Район	Кадастровый номер ЗУ	Категория земель	Разрешенное использование по документу	Код вида разрешенного использования (в соответствии с классификатором видов разрешенного использования земельных участков)	Вид использования объектов недвижимости	Площадь	УПКС	КС
36640	Российская Федерация, Республика Северная Осетия-Алания, Пригородный муниципальный район, сельское поселение Гизельское, с. Гизель, ул. Фидарова, 19 "Б"	Пригородный	15:08:022011 6:52	003002000000 Земли населенных пунктов	Для ведения личного подсобного хозяйства	13	02.0.20	1 200	669,85	803 820,00
36641	Российская Федерация, Республика Северная Осетия-Алания, Пригородный муниципальный район, сельское поселение Гизельское, с. Гизель, ул. Фидарова, 33	Пригородный	15:08:022011 6:53	003002000000 Земли населенных пунктов	Для ведения личного подсобного хозяйства	13	02.0.20	1 054	669,85	706 021,90
36642	Российская Федерация, Республика Северная Осетия-Алания, Пригородный муниципальный район, сельское поселение Гизельское, с. Гизель, ул. Фидарова, 41 "А"	Пригородный	15:08:022011 6:54	003002000000 Земли населенных пунктов	Для ведения личного подсобного хозяйства	13	02.0.20	1 000	669,85	669 850,00
36643	Российская Федерация, Республика Северная Осетия-Алания, Пригородный муниципальный район, сельское поселение Гизельское, с. Гизель, ул. Фидарова, 41	Пригородный	15:08:022011 6:56	003002000000 Земли населенных пунктов	Для ведения личного подсобного хозяйства	13	02.0.20	1 000	669,85	669 850,00
36644	Российская Федерация, Республика Северная Осетия-Алания, Пригородный муниципальный район, сельское поселение Гизельское, с. Гизель, ул. Фидарова, 19 "В"	Пригородный	15:08:022011 6:57	003002000000 Земли населенных пунктов	Для ведения личного подсобного хозяйства	13	02.0.20	1 207	669,85	808 508,95
36645	Российская Федерация, Республика Северная Осетия-Алания, Пригородный муниципальный район, сельское поселение Гизельское, с. Гизель, ул. Фидарова, 27 "А"	Пригородный	15:08:022011 6:58	003002000000 Земли населенных пунктов	Для ведения личного подсобного хозяйства	13	02.0.20	1 200	669,85	803 820,00
36646	Российская Федерация, Республика Северная Осетия-Алания, Пригородный муниципальный район, сельское поселение Гизельское, с. Гизель, ул. Фидарова, 23"А"	Пригородный	15:08:022011 6:59	003002000000 Земли населенных пунктов	Для ведения личного подсобного хозяйства	13	02.0.20	1 506	669,85	1 008 794,10
36647	Российская Федерация, Республика Северная Осетия-Алания, Пригородный муниципальный район, сельское поселение Гизельское, с. Гизель, ул. Фидарова, 31 А	Пригородный	15:08:022011 6:60	003002000000 Земли населенных пунктов	Для ведения личного подсобного хозяйства	13	02.0.20	1 224	669,85	819 896,40
36648	Российская Федерация, Республика Северная Осетия-Алания, Пригородный муниципальный район, сельское поселение Гизельское, с. Гизель, ул. Фидарова, 21 "А"	Пригородный	15:08:022011 6:61	003002000000 Земли населенных пунктов	Для ведения личного подсобного хозяйства	13	02.0.20	1 080	669,85	723 438,00
36649	Российская Федерация, Республика Северная Осетия-Алания, Пригородный муниципальный район, сельское поселение Гизельское, с. Гизель, ул. Фидарова, 47 "А"	Пригородный	15:08:022011 6:62	003002000000 Земли населенных пунктов	Для ведения личного подсобного хозяйства	13	02.0.20	1 303	669,85	872 814,55
36650	Российская Федерация, Республика Северная Осетия-Алания, Пригородный муниципальный район, сельское поселение Гизельское, с. Гизель, ул. Фидарова, 31	Пригородный	15:08:022011 6:63	003002000000 Земли населенных пунктов	Для ведения личного подсобного хозяйства	13	02.0.20	1 072	669,85	718 079,20
36651	Российская Федерация, Республика Северная Осетия-Алания, Пригородный муниципальный район, сельское поселение Гизельское, с. Гизель, ул. Фидарова, 39 "А"	Пригородный	15:08:022011 6:64	003002000000 Земли населенных пунктов	Для ведения личного подсобного хозяйства	13	02.0.20	1 000	669,85	669 850,00
36652	Российская Федерация, Республика Северная Осетия-Алания, Пригородный муниципальный район, сельское поселение Гизельское, с. Гизель, ул. Фидарова, 35	Пригородный	15:08:022011 6:66	003002000000 Земли населенных пунктов	Для ведения личного подсобного хозяйства	13	02.0.20	1 004	669,85	672 529,40
36653	Российская Федерация, Республика Северная Осетия - Алания, Пригородный муниципальный район, сельское поселение Гизельское, с. Гизель, ул. Фидарова, 33а	Пригородный	15:08:022011 6:67	003002000000 Земли населенных пунктов	Для ведения личного подсобного хозяйства	13	02.0.20	982	669,85	657 792,70
36654	Российская Федерация, Республика Северная Осетия-Алания, Пригородный муниципальный район, сельское поселение Гизельское, с. Гизель, ул. Фидарова, 35а	Пригородный	15:08:022011 6:68	003002000000 Земли населенных пунктов	Для ведения личного подсобного хозяйства	13	02.0.20	1 002	669,85	671 189,70
36655	Российская Федерация, Республика Северная Осетия-Алания, Пригородный муниципальный район, сельское поселение Гизельское, с. Гизель, ул. Фидарова, 21	Пригородный	15:08:022011 6:69	003002000000 Земли населенных пунктов	Для ведения личного подсобного хозяйства	13	02.0.20	1 086	669,85	727 457,10
36656	Российская Федерация, Республика Северная Осетия-Алания, Пригородный муниципальный район, сельское поселение Гизельское, с. Гизель, ул. Калинина, 61 д	Пригородный	15:08:0220116:7	003002000000 Земли населенных пунктов	Для ведения личного подсобного хозяйства	13	02.0.20	1 199	669,85	803 150,15
36657	Российская Федерация, Республика Северная Осетия - Алания, Пригородный муниципальный район, сельское поселение Гизельское, с. Гизель, ул. Фидарова, 29а	Пригородный	15:08:022011 6:70	003002000000 Земли населенных пунктов	Для ведения личного подсобного хозяйства	13	02.0.20	1 225	669,85	820 566,25
36658	Российская Федерация, Республика Северная Осетия-Алания, Пригородный муниципальный район, сельское поселение Гизельское, с. Гизель, ул. Фидарова, 17 в	Пригородный	15:08:022011 6:71	003002000000 Земли населенных пунктов	Для ведения личного подсобного хозяйства	13	02.0.20	1 188	669,85	795 781,80
36659	Российская Федерация, Республика Северная Осетия-Алания, Пригородный муниципальный район, сельское поселение Гизельское, с. Гизель, ул. Фидарова, 17 б	Пригородный	15:08:022011 6:72	003002000000 Земли населенных пунктов	Для ведения личного подсобного хозяйства	13	02.0.20	1 080	669,85	723 438,00
36660	Российская Федерация, Республика Северная Осетия-Алания, Пригородный муниципальный район, сельское поселение Гизельское, с. Гизель, ул. Фидарова, 37 "А"	Пригородный	15:08:022011 6:73	003002000000 Земли населенных пунктов	Для ведения личного подсобного хозяйства	13	02.0.20	1 000	669,85	669 850,00
36661	Российская Федерация, Республика Северная Осетия-Алания, Пригородный муниципальный район, сельское поселение Гизельское, с. Гизель, ул. Фидарова, 17 "г"	Пригородный	15:08:022011 6:74	003002000000 Земли населенных пунктов	Для ведения личного подсобного хозяйства	13	02.0.20	1 081	669,85	724 107,85
36662	Российская Федерация, Республика Северная Осетия-Алания, Пригородный муниципальный район, сельское поселение Гизельское, с. Гизель, ул. Фидарова, 43	Пригородный	15:08:022011 6:75	003002000000 Земли населенных пунктов	Для ведения личного подсобного хозяйства	13	02.0.20	1 347	669,85	902 287,95
36663	Российская Федерация, Республика Северная Осетия-Алания, Пригородный муниципальный район, сельское поселение Гизельское, с. Гизель, ул. Фидарова, 39	Пригородный	15:08:022011 6:76	003002000000 Земли населенных пунктов	Для ведения личного подсобного хозяйства	13	02.0.20	1 000	669,85	669 850,00
36664	Российская Федерация, Республика Северная Осетия-Алания, Пригородный муниципальный район, сельское поселение Гизельское, с. Гизель, ул. Калинина, 61 а	Пригородный	15:08:0220116:8	003002000000 Земли населенных пунктов	Для индивидуального жилищного строительства	13	02.0.10	1 186	669,85	794 442,10
36665	Респ. Северная Осетия - Алания, р-н Пригородный, с. Гизель, ул. Калинина, дом 61 б	Пригородный	15:08:0220116:9	003002000000 Земли населенных пунктов	ИЖС	13	02.0.10	1 500	669,85	1 004 775,00
36666	Российская Федерация, Республика Северная Осетия-Алания, Пригородный муниципальный район, сельское поселение Гизельское, с. Гизель, ул. Пролетарская, дом 93 "г"	Пригородный	15:08:0220117:1	003002000000 Земли населенных пунктов	Для ведения личного подсобного хозяйства	13	02.0.20	1 058	669,85	708 701,30
36667	Российская Федерация, Республика Северная Осетия-Алания, Пригородный муниципальный район, сельское поселение Гизельское, с. Гизель, ул. Дзоева, 130	Пригородный	15:08:0220117:10	003002000000 Земли населенных пунктов	Для индивидуального жилищного строительства	13	02.0.10	2 500	669,85	1 674 625,00
36668	Российская Федерация, Республика Северная Осетия-Алания, Пригородный муниципальный район, сельское поселение Гизельское, с. Гизель, ул. Д. Дзоева, 132	Пригородный	15:08:0220117:11	003002000000 Земли населенных пунктов	Для ведения личного подсобного хозяйства	13	02.0.20	2 047	669,85	1 371 182,95
36669	Российская Федерация, Республика Северная Осетия-Алания, Пригородный муниципальный район, сельское поселение Гизельское, с. Гизель, ул. Д. Дзоева, 132 "А"	Пригородный	15:08:0220117:12	003002000000 Земли населенных пунктов	Для ведения личного подсобного хозяйства	13	02.0.20	917	669,85	614 252,45
36670	Российская Федерация, Республика Северная Осетия-Алания, Пригородный муниципальный район, сельское поселение Гизельское, с. Гизель, ул. Д.Дзоева, 134 А	Пригородный	15:08:0220117:13	003002000000 Земли населенных пунктов	Для ведения личного подсобного хозяйства	13	02.0.20	2 162	669,85	1 448 215,70
36671	Российская Федерация, Республика Северная Осетия-Алания, Пригородный муниципальный район, сельское поселение Гизельское, с. Гизель, ул. Д. Дзоева, 136	Пригородный	15:08:0220117:14	003002000000 Земли населенных пунктов	Для ведения личного подсобного хозяйства	13	02.0.20	1 039	669,85	695 974,15
36672	Российская Федерация, Республика Северная Осетия-Алания, Пригородный муниципальный район, сельское поселение Гизельское, с. Гизель, ул Пролетарская, 93 б	Пригородный	15:08:0220117:2	003002000000 Земли населенных пунктов	Для ведения личного подсобного хозяйства	13	02.0.20	2 377	669,85	1 592 233,45
36673	Российская Федерация, Республика Северная Осетия-Алания, Пригородный муниципальный район, сельское поселение Гизельское, с. Гизель, ул. Пролетарская, 97	Пригородный	15:08:0220117:3	003002000000 Земли населенных пунктов	ИЖС	13	02.0.10	1 977	669,85	1 324 293,45
36674	Российская Федерация, Республика Северная Осетия-Алания, Пригородный муниципальный район, сельское поселение Гизельское, с. Гизель, ул. Пролетарская, 99	Пригородный	15:08:0220117:4	003002000000 Земли населенных пунктов	ИЖС	13	02.0.10	2 988	669,85	2 001 511,80
36675	Российская Федерация, Республика Северная Осетия-Алания, Пригородный муниципальный район, сельское поселение Гизельское, с. Гизель, ул. Пролетарская, 103	Пригородный	15:08:0220117:5	003002000000 Земли населенных пунктов	Для индивидуального жилищного строительства	13	02.0.10	1 901	669,85	1 273 384,85
36676	Российская Федерация, Республика Северная Осетия-Алания, Пригородный муниципальный район, сельское поселение Гизельское, с. Гизель, ул. Дзоева, 124	Пригородный	15:08:0220117:6	003002000000 Земли населенных пунктов	для ведения личного подсобного хозяйства	13	02.0.20	3 692	669,85	2 473 086,20
36677	Российская Федерация, Республика Северная Осетия-Алания, Пригородный муниципальный район, сельское поселение Гизельское, с. Гизель, ул. Дзоева, 126	Пригородный	15:08:0220117:7	003002000000 Земли населенных пунктов	ИЖС	13	02.0.10	3 000	669,85	2 009 550,00
36678	Респ. Северная Осетия - Алания, р-н Пригородный, с. Гизель, ул. Дзоева, дом 126 а	Пригородный	15:08:0220117:8	003002000000 Земли населенных пунктов	ИЖС	13	02.0.10	2 800	669,85	1 875 580,00
36679	Российская Федерация, Республика Северная Осетия-Алания, Пригородный муниципальный район, сельское поселение Гизельское, с. Гизель, ул. Дзоева, 128	Пригородный	15:08:0220117:9	003002000000 Земли населенных пунктов	ИЖС	13	02.0.10	2 253	669,85	1 509 172,05
36680	Российская Федерация, Республика Северная Осетия-Алания, Пригородный муниципальный район, сельское поселение Гизельское, с. Гизель, ул. Пролетарская,106	Пригородный	15:08:0220118:1	003002000000 Земли населенных пунктов	Для ведения личного подсобного хозяйства	13	02.0.20	1 934	669,85	1 295 489,90

№ пп	Местоположение ЗУ	Район	Кадастровый номер ЗУ	Категория земель	Разрешенное использование по документу	Код вида разрешенного использования (в соответствии с классификатором видов разрешенного использования земельных участков)	Вид использования объектов недвижимости	Площадь	УПКС	КС
36681	Российская Федерация, Республика Северная Осетия-Алания, Пригородный муниципальный район, сельское поселение Гизельское, с. Гизель, ул. Ленина, 143	Пригородный	15:08:0220118:10	003002000000 Земли населенных пунктов	Для ведения личного подсобного хозяйства	13	02:02:020	2 489	669,85	1 667 256,65
36682	Российская Федерация, Республика Северная Осетия-Алания, Пригородный муниципальный район, сельское поселение Гизельское, с. Гизель, ул. Пролетарская , 114	Пригородный	15:08:0220118:133	003002000000 Земли населенных пунктов	Индивидуальное жилищное строительство	13	02:02:010	2 224	669,85	1 489 746,40
36683	Российская Федерация, Республика Северная Осетия-Алания, Пригородный муниципальный район, сельское поселение Гизельское, с. Гизель, ул. Пролетарская, 114 а	Пригородный	15:08:0220118:134	003002000000 Земли населенных пунктов	Индивидуальное жилищное строительство	13	02:02:010	1 365	669,85	914 345,25
36684	Российская Федерация, Республика Северная Осетия-Алания, Пригородный муниципальный район, сельское поселение Гизельское, с. Гизель, ул. Ленина, 145	Пригородный	15:08:0220118:144	003002000000 Земли населенных пунктов	Для ведения личного подсобного хозяйства	13	02:02:020	2 499	669,85	1 673 955,15
36685	Российская Федерация, Республика Северная Осетия-Алания, Пригородный муниципальный район, сельское поселение Гизельское, с. Гизель, ул Пролетарская, 108	Пригородный	15:08:0220118:2	003002000000 Земли населенных пунктов	Для ведения личного подсобного хозяйства	13	02:02:020	1 931	669,85	1 293 480,35
36686	Российская Федерация, Республика Северная Осетия-Алания, Пригородный муниципальный район, сельское поселение Гизельское, с. Гизель, ул. Пролетарская, 110	Пригородный	15:08:0220118:3	003002000000 Земли населенных пунктов	Для индивидуального жилищного строительства	13	02:02:010	2 157	669,85	1 444 866,45
36687	Российская Федерация, Республика Северная Осетия-Алания, Пригородный муниципальный район, сельское поселение Гизельское, с. Гизель, ул Пролетарская, 112	Пригородный	15:08:0220118:4	003002000000 Земли населенных пунктов	Для ведения личного подсобного хозяйства	13	02:02:020	1 914	669,85	1 282 092,90
36688	Российская Федерация, Республика Северная Осетия-Алания, Пригородный муниципальный район, сельское поселение Гизельское, с. Гизель, ул. Ленина, 135	Пригородный	15:08:0220118:6	003002000000 Земли населенных пунктов	Индивидуальное жилищное строительство	13	02:02:010	2 500	669,85	1 674 625,00
36689	Респ. Северная Осетия - Алания, р-н Пригородный, с. Гизель, ул. Ленина, 137	Пригородный	15:08:0220118:7	003002000000 Земли населенных пунктов	Для ведения личного подсобного хозяйства	13	02:02:020	2 296	669,85	1 537 975,60
36690	Российская Федерация, Республика Северная Осетия-Алания, Пригородный муниципальный район, сельское поселение Гизельское, с. Гизель, ул. Ленина, 139	Пригородный	15:08:0220118:8	003002000000 Земли населенных пунктов	Для ведения личного подсобного хозяйства	13	02:02:020	1 863	669,85	1 247 930,55
36691	Российская Федерация, Республика Северная Осетия-Алания, Пригородный муниципальный район, сельское поселение Гизельское, с. Гизель ул. Ленина, 141	Пригородный	15:08:0220118:9	003002000000 Земли населенных пунктов	Индивидуальное жилищное строительство	13	02:02:010	2 997	669,85	2 007 540,45
36692	Российская Федерация, Республика Северная Осетия-Алания, Пригородный муниципальный район, сельское поселение Гизельское, с. Гизель, ул. Пролетарская, 93	Пригородный	15:08:0220119:10	003002000000 Земли населенных пунктов	Для ведения личного подсобного хозяйства	13	02:02:020	3 114	669,85	2 085 912,90
36693	Российская Федерация, Республика Северная Осетия-Алания, Пригородный муниципальный район, сельское поселение Гизельское, с. Гизель, ул. Д.Дзева. 122	Пригородный	15:08:0220119:106	003002000000 Земли населенных пунктов	Для ведения личного подсобного хозяйства	13	02:02:020	1 342	669,85	898 938,70
36694	Российская Федерация, Республика Северная Осетия-Алания, Пригородный муниципальный район, сельское поселение Гизельское, с. Гизель, ул.Д.Дзева, 122а	Пригородный	15:08:0220119:137	003002000000 Земли населенных пунктов	Для ведения личного подсобного хозяйства	13	02:02:020	2 446	669,85	1 638 453,10
36695	Российская Федерация, Республика Северная Осетия-Алания, Пригородный муниципальный район, сельское поселение Гизельское, с. Гизель, ул. Д. Дзева	Пригородный	15:08:0220119:145	003002000000 Земли населенных пунктов	Для ведения личного подсобного хозяйства	13	02:02:020	700	669,85	468 895,00
36696	Российская Федерация, Республика Северная Осетия-Алания, Пригородный муниципальный район, сельское поселение Гизельское, с. Гизель, ул Д. Дзева	Пригородный	15:08:0220119:146	003002000000 Земли населенных пунктов	Для ведения личного подсобного хозяйства	13	02:02:020	565	669,85	378 465,25
36697	Российская Федерация, Республика Северная Осетия-Алания, Пригородный муниципальный район, сельское поселение Гизельское, с. Гизель, ул Д. Дзева	Пригородный	15:08:0220119:147	003002000000 Земли населенных пунктов	Для ведения личного подсобного хозяйства	13	02:02:020	518	669,85	346 982,30
36698	Российская Федерация, Республика Северная Осетия-Алания, Пригородный муниципальный район, сельское поселение Гизельское, с. Гизель, ул Д. Дзева	Пригородный	15:08:0220119:149	003002000000 Земли населенных пунктов	Для ведения личного подсобного хозяйства	13	02:02:020	1 518	669,85	1 016 832,30
36699	363125 Российская Федерация, Республика Северная Осетия - Алания, м.р-н Пригородный, с.п. Гизельское, с Гизель, ул Д.Дзева, д. 116 А	Пригородный	15:08:0220119:150	003002000000 Земли населенных пунктов	Для ведения личного подсобного хозяйства	13	02:02:020	612	669,85	409 948,20
36700	Российская Федерация, Республика Северная Осетия-Алания, Пригородный муниципальный район, сельское поселение Гизельское, с. Гизель, ул. Дзева, 118	Пригородный	15:08:0220119:2	003002000000 Земли населенных пунктов	Для индивидуального жилищного строительства	13	02:02:010	2 500	669,85	1 674 625,00
36701	Российская Федерация, Республика Северная Осетия-Алания, Пригородный муниципальный район, сельское поселение Гизельское, с. Гизель, ул. Пролетарская, 83А	Пригородный	15:08:0220119:24	003002000000 Земли населенных пунктов	Для ведения личного подсобного хозяйства	13	02:02:020	725	669,85	485 641,25
36702	Российская Федерация, Республика Северная Осетия-Алания, Пригородный муниципальный район, сельское поселение Гизельское, с. Гизель, ул. Пролетарская, 83	Пригородный	15:08:0220119:25	003002000000 Земли населенных пунктов	Для ведения личного подсобного хозяйства	13	02:02:020	2 488	669,85	1 666 586,80
36703	Российская Федерация, Республика Северная Осетия-Алания, Пригородный муниципальный район, сельское поселение Гизельское, с. Гизель, ул. Дзева, 120	Пригородный	15:08:0220119:3	003002000000 Земли населенных пунктов	Для индивидуального жилищного строительства	13	02:02:010	1 999	669,85	1 339 030,15
36704	Российская Федерация, Республика Северная Осетия-Алания, Пригородный муниципальный район, сельское поселение Гизельское, с. Гизель, ул. Пролетарская,85	Пригородный	15:08:0220119:6	003002000000 Земли населенных пунктов	Для ведения личного подсобного хозяйства	13	02:02:020	2 713	669,85	1 817 303,05
36705	Российская Федерация, Республика Северная Осетия-Алания, Пригородный муниципальный район, сельское поселение Гизельское, с. Гизель, ул. Пролетарская, 87	Пригородный	15:08:0220119:7	003002000000 Земли населенных пунктов	Для индивидуального жилищного строительства	13	02:02:010	1 459	669,85	977 311,15
36706	Российская Федерация, Республика Северная Осетия-Алания, Пригородный муниципальный район, сельское поселение Гизельское, с. Гизель, ул. Пролетарская, 89	Пригородный	15:08:0220119:8	003002000000 Земли населенных пунктов	Для индивидуального жилищного строительства	13	02:02:010	1 468	669,85	983 339,80
36707	Российская Федерация, Республика Северная Осетия-Алания, Пригородный муниципальный район, сельское поселение Гизельское, с. Гизель, ул. Пролетарская, 95	Пригородный	15:08:0220119:9	003002000000 Земли населенных пунктов	Для ведения личного подсобного хозяйства	13	02:02:020	2 873	669,85	1 924 479,05
36708	Российская Федерация, Республика Северная Осетия-Алания, Пригородный муниципальный район, сельское поселение Гизельское, с. Гизель, ул. Ленина, 125-а	Пригородный	15:08:0220120:1	003002000000 Земли населенных пунктов	Для индивидуального жилищного строительства	13	02:02:010	1 693	669,85	1 134 056,05
36709	Российская Федерация, Республика Северная Осетия-Алания, Пригородный муниципальный район, сельское поселение Гизельское, с.Гизель, ул.Пролетарская, 104	Пригородный	15:08:0220120:10	003002000000 Земли населенных пунктов	Для ведения личного подсобного хозяйства	13	02:02:020	1 958	669,85	1 311 566,30
36710	Респ. Северная Осетия - Алания, р-н Пригородный, с. Гизель, ул. Пролетарская, дом 104 "а"	Пригородный	15:08:0220120:11	003002000000 Земли населенных пунктов	Для ведения личного подсобного хозяйства	13	02:02:020	1 629	669,85	1 091 185,65
36711	Российская Федерация, Республика Северная Осетия-Алания, Пригородный муниципальный район, сельское поселение Гизельское, с. Гизель, ул. Ленина, 127	Пригородный	15:08:0220120:12	003002000000 Земли населенных пунктов	Для ведения личного подсобного хозяйства	13	02:02:020	2 233	669,85	1 495 775,05
36712	Российская Федерация, Республика Северная Осетия-Алания, Пригородный муниципальный район, сельское поселение Гизельское, с. Гизель, ул. Ленина, 127"а"	Пригородный	15:08:0220120:13	003002000000 Земли населенных пунктов	Для ведения личного подсобного хозяйства	13	02:02:020	1 880	669,85	1 259 318,00
36713	Российская Федерация, Республика Северная Осетия-Алания, Пригородный муниципальный район, сельское поселение Гизельское, с. Гизель, ул. Ленина, 129	Пригородный	15:08:0220120:3	003002000000 Земли населенных пунктов	Для индивидуального жилищного строительства	13	02:02:010	2 540	669,85	1 701 419,00
36714	Российская Федерация, Республика Северная Осетия-Алания, Пригородный муниципальный район, сельское поселение Гизельское, с. Гизель, ул. Ленина, 131	Пригородный	15:08:0220120:4	003002000000 Земли населенных пунктов	Для индивидуального жилищного строительства	13	02:02:010	2 483	669,85	1 663 237,55
36715	Российская Федерация, Республика Северная Осетия-Алания, Пригородный муниципальный район, сельское поселение Гизельское, с. Гизель, ул. Ленина, 133	Пригородный	15:08:0220120:5	003002000000 Земли населенных пунктов	Для индивидуального жилищного строительства	13	02:02:010	2 216	669,85	1 484 387,60
36716	Российская Федерация, Республика Северная Осетия-Алания, Пригородный муниципальный район, сельское поселение Гизельское, с. Гизель, ул. Пролетарская, 98	Пригородный	15:08:0220120:6	003002000000 Земли населенных пунктов	Для индивидуального жилищного строительства	13	02:02:010	1 500	669,85	1 004 775,00
36717	Российская Федерация, Республика Северная Осетия-Алания, Пригородный муниципальный район, сельское поселение Гизельское, с. Гизель, ул. Пролетарская, 98-а	Пригородный	15:08:0220120:7	003002000000 Земли населенных пунктов	Для индивидуального жилищного строительства	13	02:02:010	1 760	669,85	1 178 936,00
36718	Российская Федерация, Республика Северная Осетия-Алания, Пригородный муниципальный район, сельское поселение Гизельское, с. Гизель, ул. Пролетарская, 100	Пригородный	15:08:0220120:8	003002000000 Земли населенных пунктов	Для ведения личного подсобного хозяйства	13	02:02:020	2 515	669,85	1 684 672,75
36719	Российская Федерация, Республика Северная Осетия-Алания, Пригородный муниципальный район, сельское поселение Гизельское, с. Гизель, ул. Пролетарская, 102	Пригородный	15:08:0220120:9	003002000000 Земли населенных пунктов	Для ведения личного подсобного хозяйства	13	02:02:020	2 530	669,85	1 694 720,50
36720	Российская Федерация, Республика Северная Осетия-Алания, Пригородный муниципальный район, сельское поселение Гизельское, с. Гизель, ул. Фидарова, 17	Пригородный	15:08:0220121:11	003002000000 Земли населенных пунктов	Для ведения личного подсобного хозяйства	13	02:02:020	1 499	669,85	1 004 105,15

№ п/п	Местоположение ЗУ	Район	Кадастровый номер ЗУ	Категория земель	Разрешенное использование по документу	Код вида разрешенного использования (в соответствии с классификатором видов разрешенного использования земельных участков)	Вид использования объектов недвижимости	Площадь	УПКС	КС
36721	Российская Федерация, Республика Северная Осетия-Алания, Пригородный муниципальный район, сельское поселение Гизельское, с. Гизель, ул. Фидарова, 2"б"	Пригородный	15:08:0220121:12	003002000000 Земли населенных пунктов	Для ведения личного подсобного хозяйства	13	02:0020	1 228	669,85	822 575,80
36722	Российская Федерация, Республика Северная Осетия-Алания, Пригородный муниципальный район, сельское поселение Гизельское, с. Гизель, ул Фидарова, 11	Пригородный	15:08:0220121:14	003002000000 Земли населенных пунктов	Для ведения личного подсобного хозяйства	13	02:0020	1 000	669,85	669 850,00
36723	Республика Северная Осетия - Алания, Пригородный р-н, с. Гизель, ул. Фидарова. 2 Н	Пригородный	15:08:0220121:150	003002000000 Земли населенных пунктов	Для ведения личного подсобного хозяйства	13	02:0020	1 848	669.85	1 237 882,80
36724	Российская Федерация, Республика Северная Осетия - Алания, Пригородный муниципальный район, сельское поселение Гизельское, с. Гизель, ул. Фидарова. 15 "Д"	Пригородный	15:08:0220121:151	003002000000 Земли населенных пунктов	Индивидуальные жилые дома на одну семью до трех этажей с приусадебным участком или без него	13	02:0010	727	669.85	486 980.95
36725	Респ Северная Осетия - Алания, Пригородный р-н, с. Гизель, ул Фидарова, 19 Е	Пригородный	15:08:0220121:164	003002000000 Земли населенных пунктов	Для ведения личного подсобного хозяйства	13	02:0020	1 400	669,85	937 790,00
36726	Российская Федерация, Республика Республика Северная Осетия - Алания, Пригородный район, с. Гизель, ул. Калинина	Пригородный	15:08:0220121:165	003002000000 Земли населенных пунктов	Для ведения личного подсобного хозяйства и строительство жилого дома	13	02:0020	1 283	669,85	859 417,55
36727	Российская Федерация, Республика Северная Осетия-Алания, Пригородный муниципальный район, сельское поселение Гизельское, с. Гизель, ул. Капрано, 49 Д	Пригородный	15:08:0220121:168	003002000000 Земли населенных пунктов	Для ведения личного подсобного хозяйства	13	02:0020	303	669.85	202 964.55
36728	Российская Федерация, Республика Северная Осетия-Алания, Пригородный муниципальный район, сельское поселение Гизельское, с. Гизель, ул. Капрано, 49Г	Пригородный	15:08:0220121:170	003002000000 Земли населенных пунктов	Для ведения личного подсобного хозяйства	13	02:0020	288	669.85	192 916.80
36729	Российская Федерация, Республика Северная Осетия-Алания, Пригородный муниципальный район, сельское поселение Гизельское, с. Гизель, ул. Капрано	Пригородный	15:08:0220121:171	003002000000 Земли населенных пунктов	Для ведения личного подсобного хозяйства	13	02:0020	288	669,85	192 916,80
36730	Российская Федерация, Республика Северная Осетия - Алания, Пригородный район, с. Гизель, ул. Фидарова	Пригородный	15:08:0220121:174	003002000000 Земли населенных пунктов	Для ведения личного подсобного хозяйства (приусадебный земельный участок)	13	02:0020	1 800	669,85	1 205 730,00
36731	Российская Федерация, Республика Северная Осетия - Алания, Пригородный р-н, с. Гизель, ул. Фидарова	Пригородный	15:08:0220121:175	003002000000 Земли населенных пунктов	Для ведения личного подсобного хозяйства(приусадебный земельный участок)	13	02:0020	1 040	669.85	696 644.00
36732	Российская Федерация, Республика Северная Осетия - Алания, Пригородный муниципальный район, сельское поселение Гизельское, село Гизель, улица Калинина, 45А	Пригородный	15:08:0220121:176	003002000000 Земли населенных пунктов	Для ведения личного подсобного хозяйства	13	02:0020	532	669.85	356 360.20
36733	Российская Федерация, Республика Северная Осетия - Алания, Пригородный муниципальный район, сельское поселение Гизельское, с. Гизель, ул. Фидарова, 2Б	Пригородный	15:08:0220121:177	003002000000 Земли населенных пунктов	Для ведения личного подсобного хозяйства	13	02:0020	1 343	669,85	899 608,55
36734	Российская Федерация, Республика Северная Осетия - Алания, Пригородный район, с. Гизель, ул. Фидарова. 1 П	Пригородный	15:08:0220121:178	003002000000 Земли населенных пунктов	Для ведения личного подсобного хозяйства	13	02:0020	1 500	669,85	1 004 775,00
36735	Российская Федерация, Республика Северная Осетия - Алания, Пригородный муниципальный район сельское поселение Гизельское, с Гизель, ул Фидарова, земельный участок 15	Пригородный	15:08:0220121:179	003002000000 Земли населенных пунктов	Для ведения личного подсобного хозяйства	13	02:0020	1 993	669.85	1 335 011,05
36736	Российская Федерация, Республика Северная Осетия - Алания, Пригородный муниципальный район сельское поселение Гизельское, с. Гизель, ул Фидарова, земельный участок 15Б	Пригородный	15:08:0220121:180	003002000000 Земли населенных пунктов	Для ведения личного подсобного хозяйства	13	02:0020	1 945	669.85	1 302 858,25
36737		Пригородный	15:08:0220121:181	003002000000 Земли населенных пунктов	Для ведения личного подсобного хозяйства (приусадебный земельный участок)	13	02:0020	1 006	669,85	673 869,10
36738	Российская Федерация, Республика Северная Осетия-Алания, Пригородный муниципальный район, сельское поселение Гизельское, с. Гизель, ул. Капрано,на	Пригородный	15:08:0220121:182	003002000000 Земли населенных пунктов	Для индивидуального жилищного строительства	13	02:0010	3 421	669,85	2 291 556.85
36739	Российская Федерация, Республика Северная Осетия-Алания, Пригородный муниципальный район, сельское поселение Гизельское, с. Гизель, ул. Капрано	Пригородный	15:08:0220121:183	003002000000 Земли населенных пунктов	Для индивидуального жилищного строительства	13	02:0010	500	669.85	334 925.00
36740	Российская Федерация, Республика Северная Осетия-Алания, Пригородный муниципальный район, сельское поселение Гизельское, с. Гизель, ул Фидарова,3 А	Пригородный	15:08:0220121:29	003002000000 Земли населенных пунктов	Для ведения личного подсобного хозяйства	13	02:0020	1 307	669.85	875 493.95
36741	Российская Федерация, Республика Северная Осетия-Алания, Пригородный муниципальный район, сельское поселение Гизельское. с. Гизель, ул Капрано, 45	Пригородный	15:08:0220121:3	003002000000 Земли населенных пунктов	Для ведения личного подсобного хозяйства	13	02:0020	3 781	669,85	2 532 702,85
36742	Российская Федерация, Республика Северная Осетия-Алания, Пригородный муниципальный район, сельское поселение Гизельское. с. Гизель, ул. Капрано, 43	Пригородный	15:08:0220121:34	003002000000 Земли населенных пунктов	Для ведения личного подсобного хозяйства	13	02:0020	1 435	669,85	961 234,75
36743	Российская Федерация, Республика Северная Осетия-Алания, Пригородный муниципальный район, сельское поселение Гизельское, с. Гизель, ул. Капрано, 43	Пригородный	15:08:0220121:35	003002000000 Земли населенных пунктов	Для ведения личного подсобного хозяйства	13	02:0020	2 034	669.85	1 362 474,90
36744	Российская Федерация, Республика Северная Осетия-Алания, Пригородный муниципальный район, сельское поселение Гизельское, с. Гизель, ул Фидарова, 15а	Пригородный	15:08:0220121:36	003002000000 Земли населенных пунктов	Для ведения личного подсобного хозяйства	13	02:0020	1 308	669.85	876 163.80
36745	Российская Федерация, Республика Северная Осетия-Алания, Пригородный муниципальный район, сельское поселение Гизельское. с. Гизель, ул. Фидарова, 1 О	Пригородный	15:08:0220121:38	003002000000 Земли населенных пунктов	Для ведения личного подсобного хозяйства	13	02:0020	1 552	669,85	1 039 607,20
36746	Российская Федерация, Республика Северная Осетия-Алания, Пригородный муниципальный район, сельское поселение Гизельское. с. Гизель, ул. Капрано, 47	Пригородный	15:08:0220121:4	003002000000 Земли населенных пунктов	Для ведения личного подсобного хозяйства	13	02:0020	2 157	669,85	1 444 866,45
36747	Российская Федерация, Республика Северная Осетия-Алания, Пригородный муниципальный район, сельское поселение Гизельское, с. Гизель, ул. Капрано, 49	Пригородный	15:08:0220121:5	003002000000 Земли населенных пунктов	Для ведения личного подсобного хозяйства	13	02:0020	4 428	669.85	2 966 095,80
36748	Российская Федерация, Республика Северная Осетия-Алания, Пригородный муниципальный район, сельское поселение Гизельское, с. Гизель, ул. Фидарова. 2 В	Пригородный	15:08:0220121:6	003002000000 Земли населенных пунктов	для ведения личного подсобного хозяйства	13	02:0020	1 100	669.85	736 835.00
36749	Российская Федерация, Республика Северная Осетия-Алания, Пригородный муниципальный район, сельское поселение Гизельское. с. Гизель, ул. Капрано. 49 "А"	Пригородный	15:08:0220121:7	003002000000 Земли населенных пунктов	Для ведения личного подсобного хозяйства	13	02:0020	4 289	669,85	2 872 986,65
36750	Российская Федерация, Республика Северная Осетия-Алания, Пригородный муниципальный район, сельское поселение Гизельское. с. Гизель, ул. Фидарова, 13	Пригородный	15:08:0220121:9	003002000000 Земли населенных пунктов	Для ведения личного подсобного хозяйства	13	02:0020	1 891	669,85	1 266 686,35
36751	Респ. Северная Осетия - Алания, р-н Пригородный. с. Гизель, ул. Доева, дом 115	Пригородный	15:08:0220122:1	003002000000 Земли населенных пунктов	под существующим жилым домом и приусадебным участком	13	02:0010	1 400	669.85	937 790.00
36752	Российская Федерация, Республика Северная Осетия-Алания, Пригородный муниципальный район, сельское поселение Гизельское, с. Гизель, ул. Доева 111	Пригородный	15:08:0220122:10	003002000000 Земли населенных пунктов	Для ведения личного подсобного хозяйства	13	02:0020	1 767	669.85	1 183 624,95
36753	Российская Федерация, Республика Северная Осетия-Алания, Пригородный муниципальный район, сельское поселение Гизельское. с. Гизель ул. Доева. 115	Пригородный	15:08:0220122:12	003002000000 Земли населенных пунктов	Для ведения личного подсобного хозяйства	13	02:0020	2 048	669,85	1 371 852,80
36754	Российская Федерация, Республика Северная Осетия-Алания, Пригородный муниципальный район, сельское поселение Гизельское. с. Гизель, ул. Д.Доева. 117	Пригородный	15:08:0220122:13	003002000000 Земли населенных пунктов	Для ведения личного подсобного хозяйства	13	02:0020	3 468	669,85	2 323 039,80
36755	Российская Федерация, Республика Северная Осетия-Алания, Пригородный муниципальный район, сельское поселение Гизельское, с. Гизель, ул. Капрано, 52	Пригородный	15:08:0220122:14	003002000000 Земли населенных пунктов	Для ведения личного подсобного хозяйства	13	02:0020	4 292	669.85	2 874 996,20
36756	Российская Федерация, Республика Северная Осетия-Алания, Пригородный муниципальный район, сельское поселение Гизельское, с. Гизель, ул. Капрано, 54	Пригородный	15:08:0220122:15	003002000000 Земли населенных пунктов	Для индивидуального жилищного строительства	13	02:0010	2 116	669.85	1 417 402,60
36757	Российская Федерация, Республика Северная Осетия-Алания, Пригородный муниципальный район, сельское поселение Гизельское, с. Гизель, ул. Капрано, 56	Пригородный	15:08:0220122:16	003002000000 Земли населенных пунктов	Для индивидуального жилищного строительства	13	02:0010	2 528	669,85	1 693 380,80
36758	Российская Федерация, Республика Северная Осетия-Алания, Пригородный муниципальный район, сельское поселение Гизельское. с. Гизель, ул. Капрано.на. 62	Пригородный	15:08:0220122:17	003002000000 Земли населенных пунктов	Для ведения личного подсобного хозяйства	13	02:0020	3 325	669,85	2 227 251,25

№ пп	Местоположение ЗУ	Район	Кадастровый номер ЗУ	Категория земель	Разрешенное использование по документу	Код вида разрешенного использования (в соответствии с классификатором видов разрешенного использования земельных участков)	Вид использования объектов недвижимости	Площадь	УПКС	КС
36759	Республика Северная Осетия - Алания, р-н Пригородный, с.Гизель, ул Калиновая, 81 "а"	Пригородный	15:08:0220122:178	0030020000000 Земли населенных пунктов	Для ведения личного подсобного хозяйства	13	02:0020	2 500	669,85	1 674 625,00
36760	Российская Федерация, Республика Северная Осетия-Алания, Пригородный муниципальный район, сельское поселение Гизельское, с. Гизель, ул. Калиновая, 66	Пригородный	15:08:0220122:19	0030020000000 Земли населенных пунктов	Для индивидуального жилищного строительства	13	02:0010	1 795	669,85	1 202 380,75
36761	Российская Федерация, Республика Северная Осетия-Алания, Пригородный муниципальный район, сельское поселение Гизельское, с. Гизель, ул. Калиновая, 68	Пригородный	15:08:0220122:20	0030020000000 Земли населенных пунктов	Для индивидуального жилищного строительства	13	02:0010	1 576	669,85	1 055 683,60
36762	Российская Федерация, Республика Северная Осетия-Алания, Пригородный муниципальный район, сельское поселение Гизельское, село Гизель, улица Калинина, 72А	Пригородный	15:08:0220122:204	0030020000000 Земли населенных пунктов	Для ведения личного подсобного хозяйства	13	02:0020	2 001	669,85	1 340 369,85
36763	Российская Федерация, Республика Северная Осетия - Алания, Пригородный муниципальный район, сельское поселение Гизельское, с. Гизель, ул. Калиновая, 72	Пригородный	15:08:0220122:205	0030020000000 Земли населенных пунктов	Для ведения личного подсобного хозяйства	13	02:0020	231	669,85	154 735,35
36764	Российская Федерация, Республика Северная Осетия - Алания, Пригородный муниципальный район, сельское поселение Гизельское, с. Гизель, ул Калиновая, земельный участок 64	Пригородный	15:08:0220122:208	0030020000000 Земли населенных пунктов	Для ведения личного подсобного хозяйства	13	02:0020	2 171	669,85	1 454 244,35
36765	Российская Федерация, Республика Северная Осетия - Алания, Пригородный муниципальный район, сельское поселение Гизельское, село Гизель, ул. Калиновая, земельный участок 64А	Пригородный	15:08:0220122:209	0030020000000 Земли населенных пунктов	Для ведения личного подсобного хозяйства	13	02:0020	202	669,85	135 309,70
36766	Российская Федерация, Республика Северная Осетия-Алания, Пригородный муниципальный район, сельское поселение Гизельское, с. Гизель, ул. Калиновая, 70	Пригородный	15:08:0220122:21	0030020000000 Земли населенных пунктов	Для индивидуального жилищного строительства	13	02:0010	2 708	669,85	1 813 953,80
36767	Российская Федерация, Республика Северная Осетия-Алания, Пригородный муниципальный район, сельское поселение Гизельское, с. Гизель, ул. Калиновая, 74	Пригородный	15:08:0220122:23	0030020000000 Земли населенных пунктов	Для индивидуального жилищного строительства	13	02:0010	3 505	669,85	2 347 824,25
36768	Российская Федерация, Республика Северная Осетия-Алания, Пригородный муниципальный район, сельское поселение Гизельское, с. Гизель, ул. Калиновая, 78	Пригородный	15:08:0220122:24	0030020000000 Земли населенных пунктов	Для ведения личного подсобного хозяйства	13	02:0020	2 315	669,85	1 550 702,75
36769	Российская Федерация, Республика Северная Осетия - Алания, Пригородный муниципальный район, сельское поселение Гизельское, с. Гизель, ул. Калиновая, 78 "с"	Пригородный	15:08:0220122:25	0030020000000 Земли населенных пунктов	Для индивидуального жилищного строительства	13	02:0010	2 816	669,85	1 886 297,60
36770	Российская Федерация, Республика Северная Осетия - Алания, Пригородный муниципальный район, сельское поселение Гизельское, с. Гизель, ул. Калиновая, 76	Пригородный	15:08:0220122:26	0030020000000 Земли населенных пунктов	Для ведения личного подсобного хозяйства	13	02:0020	2 211	669,85	1 481 038,35
36771	Российская Федерация, Республика Северная Осетия-Алания, Пригородный муниципальный район, сельское поселение Гизельское, с. Гизель, ул. Калиновая, 60	Пригородный	15:08:0220122:27	0030020000000 Земли населенных пунктов	Для ведения личного подсобного хозяйства	13	02:0020	1 600	669,85	1 071 760,00
36772	Российская Федерация, Республика Северная Осетия-Алания, Пригородный муниципальный район, сельское поселение Гизельское, с. Гизель, ул. Д.Доева, 97 А	Пригородный	15:08:0220122:29	0030020000000 Земли населенных пунктов	Для ведения личного подсобного хозяйства	13	02:0020	752	669,85	503 727,20
36773	Российская Федерация, Республика Северная Осетия-Алания, Пригородный муниципальный район, сельское поселение Гизельское, с. Гизель, ул Д.Доева, 99	Пригородный	15:08:0220122:3	0030020000000 Земли населенных пунктов	Для ведения личного подсобного хозяйства	13	02:0020	2 517	669,85	1 686 012,45
36774	Российская Федерация, Республика Северная Осетия-Алания, р-н Пригородный, муниципальный, сельское поселение Гизельское, с. Гизель, ул. Доева, 99 "а"	Пригородный	15:08:0220122:4	0030020000000 Земли населенных пунктов	Для индивидуального жилищного строительства	13	02:0010	2 500	669,85	1 674 625,00
36775	Российская Федерация, Республика Северная Осетия-Алания, Пригородный муниципальный район, сельское поселение Гизельское, с. Гизель, ул Д. Доева, 101	Пригородный	15:08:0220122:5	0030020000000 Земли населенных пунктов	Для ведения личного подсобного хозяйства	13	02:0020	4 400	669,85	2 947 340,00
36776	Российская Федерация, Республика Северная Осетия-Алания, Пригородный муниципальный район, сельское поселение Гизельское, с. Гизель, ул. Калиновая, 58	Пригородный	15:08:0220122:55	0030020000000 Земли населенных пунктов	Для ведения личного подсобного хозяйства	13	02:0020	1 630	669,85	1 091 855,50
36777	Российская Федерация, Республика Северная Осетия-Алания, Пригородный муниципальный район, сельское поселение Гизельское, с. Гизель, ул. Д.Доева, 103	Пригородный	15:08:0220122:6	0030020000000 Земли населенных пунктов	Для ведения личного подсобного хозяйства	13	02:0020	2 517	669,85	1 686 012,45
36778	Российская Федерация, Республика Северная Осетия-Алания, Пригородный муниципальный район, сельское поселение Гизельское, с. Гизель, ул. Д.Доева, 109	Пригородный	15:08:0220122:61	0030020000000 Земли населенных пунктов	Для ведения личного подсобного хозяйства	13	02:0020	1 384	669,85	927 072,40
36779	Российская Федерация, Республика Северная Осетия-Алания, Пригородный муниципальный район, сельское поселение Гизельское, с. Гизель, ул. Д.Доева, 109 "А"	Пригородный	15:08:0220122:62	0030020000000 Земли населенных пунктов	Для ведения личного подсобного хозяйства	13	02:0020	651	669,85	436 072,35
36780	Российская Федерация, Республика Северная Осетия-Алания, Пригородный муниципальный район, сельское поселение Гизельское, с. Гизель, ул. Д.Доева	Пригородный	15:08:0220122:63	0030020000000 Земли населенных пунктов	Для ведения личного подсобного хозяйства	13	02:0020	1 072	669,85	718 079,20
36781	Российская Федерация, Республика Северная Осетия-Алания, Пригородный муниципальный район, сельское поселение Гизельское, с. Гизель, ул. Д.Доева, 97 "Б"	Пригородный	15:08:0220122:64	0030020000000 Земли населенных пунктов	Для ведения личного подсобного хозяйства	13	02:0020	600	669,85	401 910,00
36782	Российская Федерация, Республика Северная Осетия-Алания, Пригородный муниципальный район, сельское поселение Гизельское, с. Гизель, ул. Д.Доева	Пригородный	15:08:0220122:65	0030020000000 Земли населенных пунктов	Для ведения личного подсобного хозяйства	13	02:0020	623	669,85	417 316,55
36783	Российская Федерация, Республика Северная Осетия-Алания, Пригородный муниципальный район, сельское поселение Гизельское, с. Гизель, ул. Д.Доева, 113а	Пригородный	15:08:0220122:66	0030020000000 Земли населенных пунктов	Для ведения личного подсобного хозяйства	13	02:0020	1 718	669,85	1 150 802,30
36784	Российская Федерация, Республика Северная Осетия-Алания, Пригородный муниципальный район, сельское поселение Гизельское, с. Гизель, ул. Д.Доева, 113	Пригородный	15:08:0220122:67	0030020000000 Земли населенных пунктов	Для ведения личного подсобного хозяйства	13	02:0020	769	669,85	515 114,65
36785	Российская Федерация, Республика Северная Осетия-Алания, Пригородный муниципальный район, сельское поселение Гизельское, с. Гизель, ул. Доева, 105	Пригородный	15:08:0220122:7	0030020000000 Земли населенных пунктов	индивидуального жилищного строительства	13	02:0010	2 285	669,85	1 530 607,25
36786	Российская Федерация, Республика Северная Осетия-Алания, Пригородный муниципальный район, сельское поселение Гизельское, с. Гизель, ул. Д.Доева, 107	Пригородный	15:08:0220122:8	0030020000000 Земли населенных пунктов	Для ведения личного подсобного хозяйства	13	02:0020	2 551	669,85	1 708 787,35
36787	Российская Федерация, Республика Северная Осетия-Алания, Пригородный муниципальный район, сельское поселение Гизельское, с. Гизель, ул.Д. Доева, 109	Пригородный	15:08:0220123:1	0030020000000 Земли населенных пунктов	индивидуального жилищного строительства	13	02:0010	1 797	669,85	1 203 720,45
36788	Российская Федерация, Республика Северная Осетия-Алания, Пригородный муниципальный район, сельское поселение Гизельское, с. Гизель, ул. Пролетарская, 69	Пригородный	15:08:0220123:10	0030020000000 Земли населенных пунктов	Для ведения личного подсобного хозяйства	13	02:0020	1 500	669,85	1 004 775,00
36789	Российская Федерация, Республика Северная Осетия-Алания, Пригородный муниципальный район, сельское поселение Гизельское, с. Гизель, ул. Пролетарская, 69 "а"	Пригородный	15:08:0220123:11	0030020000000 Земли населенных пунктов	Для ведения личного подсобного хозяйства	13	02:0020	1 565	669,85	1 048 315,25
36790	Российская Федерация, Республика Северная Осетия-Алания, Пригородный муниципальный район, сельское поселение Гизельское, с. Гизель, ул. Пролетарская, 71	Пригородный	15:08:0220123:12	0030020000000 Земли населенных пунктов	Для ведения личного подсобного хозяйства	13	02:0020	2 776	669,85	1 859 503,60
36791	Российская Федерация, Республика Северная Осетия-Алания, Пригородный муниципальный район, сельское поселение Гизельское, с. Гизель, ул. Пролетарская, 73	Пригородный	15:08:0220123:13	0030020000000 Земли населенных пунктов	Для ведения личного подсобного хозяйства	13	02:0020	1 887	669,85	1 264 006,95
36792	Российская Федерация, Республика Северная Осетия-Алания, Пригородный муниципальный район, сельское поселение Гизельское, с. Гизель, ул. Пролетарская,75	Пригородный	15:08:0220123:14	0030020000000 Земли населенных пунктов	индивидуального жилищного строительства	13	02:0010	1 197	669,85	801 810,45
36793	Российская Федерация, Республика Северная Осетия-Алания, Пригородный муниципальный район, сельское поселение Гизельское, с. Гизель, ул. Пролетарская, 77	Пригородный	15:08:0220123:15	0030020000000 Земли населенных пунктов	ИЖС	13	02:0010	2 995	669,85	2 006 200,75
36794	Респ. Северная Осетия - Алания, р-н Пригородный, с. Гизель, ул. Пролетарская, дом 79	Пригородный	15:08:0220123:16	0030020000000 Земли населенных пунктов	под магазин	4	04:0040	700	1 741,62	1 219 134,00
36795	Российская Федерация, Республика Северная Осетия-Алания, Пригородный муниципальный район, сельское поселение Гизельское, с. Гизель, ул. Доева, 102	Пригородный	15:08:0220123:2	0030020000000 Земли населенных пунктов	ИЖС	13	02:0010	1 705	669,85	1 142 094,25
36796	Российская Федерация, Республика Северная Осетия-Алания, Пригородный муниципальный район, сельское поселение Гизельское, с. Гизель, ул. Д.Доева, 104	Пригородный	15:08:0220123:3	0030020000000 Земли населенных пунктов	Для ведения личного подсобного хозяйства	13	02:0020	2 113	669,85	1 415 393,05
36797	Российская Федерация, Республика Северная Осетия-Алания, Пригородный муниципальный район, сельское поселение Гизельское, с. Гизель, ул. Д.Доева, 104 А	Пригородный	15:08:0220123:4	0030020000000 Земли населенных пунктов	Для ведения личного подсобного хозяйства	13	02:0020	1 374	669,85	920 373,90
36798	Российская Федерация, Республика Северная Осетия-Алания, Пригородный муниципальный район, сельское поселение Гизельское, с. Гизель, ул. Доева, 106	Пригородный	15:08:0220123:5	0030020000000 Земли населенных пунктов	Индивидуальное жилищное строительство	13	02:0010	3 894	669,85	2 608 395,90

№ пп	Местоположение ЗУ	Район	Кадастровый номер ЗУ	Категория земель	Разрешенное использование по документу	Код вида разрешенного использования (в соответствии с классификатором видов разрешенного использования земельных участков)	Вид использования объектов недвижимости	Площадь	УПКС	КС
36799	Российская Федерация, Республика Северная Осетия-Алания, Пригородный муниципальный район, сельское поселение Гизельское, с. Гизель, ул. Пролетарская, 79 А	Пригородный	15:08:0220123:93	0030020000000 Земли населенных пунктов	Для ведения личного подсобного хозяйства	13	02:0020	2 665	669,85	1 785 150,25
36800	Российская Федерация, Республика Северная Осетия-Алания, Пригородный муниципальный район, сельское поселение Гизельское, с. Гизель, ул. Д. Доева, 110	Пригородный	15:08:0220123:54	0030020000000 Земли населенных пунктов	Для ведения личного подсобного хозяйства	13	02:0020	1 031	669,85	690 615,35
36801	Российская Федерация, Республика Северная Осетия-Алания, Пригородный муниципальный район, сельское поселение Гизельское, с. Гизель, ул. Д.Доева, 108	Пригородный	15:08:0220123:6	0030020000000 Земли населенных пунктов	ИЖС	13	02:0010	1 644	669,85	1 101 233,40
36802	Российская Федерация, Республика Северная Осетия-Алания, Пригородный муниципальный район, сельское поселение Гизельское, с. Гизель, ул. Д. Доева, 112	Пригородный	15:08:0220123:7	0030020000000 Земли населенных пунктов	Для ведения личного подсобного хозяйства	13	02:0020	2 420	669,85	1 621 037,00
36803	Российская Федерация, Республика Северная Осетия-Алания, Пригородный муниципальный район, сельское поселение Гизельское, с. Гизель, ул. Д.Доева. 114	Пригородный	15:08:0220123:8	0030020000000 Земли населенных пунктов	Индивидуальное жилищное строительство	13	02:0010	2 165	669,85	1 450 225,25
36804	Российская Федерация, Республика Северная Осетия-Алания, Пригородный муниципальный район, сельское поселение Гизельское, с. Гизель, ул. Пролетарская, 67	Пригородный	15:08:0220123:9	0030020000000 Земли населенных пунктов	ИЖС	13	02:0010	3 000	669,85	2 009 550,00
36805	Российская Федерация, Республика Северная Осетия-Алания, Пригородный муниципальный район, сельское поселение Гизельское, с. Гизель, ул. Пролетарская, 82	Пригородный	15:08:0220124:1	0030020000000 Земли населенных пунктов	ИЖС	13	02:0010	2 500	669,85	1 674 625,00
36806	Российская Федерация, Республика Северная Осетия-Алания, Пригородный муниципальный район, сельское поселение Гизельское, с. Гизель, ул. Ленина, дом 113	Пригородный	15:08:0220124:10	0030020000000 Земли населенных пунктов	ИЖС	13	02:0010	1 756	669,85	1 176 256,60
36807	Российская Федерация, Республика Северная Осетия-Алания, Пригородный муниципальный район, сельское поселение Гизельское, с. Гизель, ул. Ленина, 115	Пригородный	15:08:0220124:11	0030020000000 Земли населенных пунктов	Для ведения личного подсобного хозяйства	13	02:0020	2 749	669,85	1 841 417,65
36808	Российская Федерация, Республика Северная Осетия-Алания, Пригородный муниципальный район, сельское поселение Гизельское, с. Гизель, ул. Ленина, 117	Пригородный	15:08:0220124:12	0030020000000 Земли населенных пунктов	ИЖС	13	02:0010	1 618	669,85	1 083 817,30
36809	Российская Федерация, Республика Северная Осетия-Алания, Пригородный муниципальный район, сельское поселение Гизельское, с. Гизель, ул. Ленина, дом 119	Пригородный	15:08:0220124:13	0030020000000 Земли населенных пунктов	Для ведения личного подсобного хозяйства	13	02:0020	1 722	669,85	1 153 481,70
36810	Российская Федерация, Республика Северная Осетия-Алания, Пригородный муниципальный район, сельское поселение Гизельское, с. Гизель, ул. Ленина, 121 А	Пригородный	15:08:0220124:137	0030020000000 Земли населенных пунктов	Для ведения личного подсобного хозяйства	13	02:0020	1 505	669,85	1 008 124,25
36811	Российская Федерация, Республика Северная Осетия-Алания, Пригородный муниципальный район, сельское поселение Гизельское, с. Гизель, ул. Ленина,121	Пригородный	15:08:0220124:14	0030020000000 Земли населенных пунктов	ИЖС	13	02:0010	1 546	669,85	1 035 588,10
36812	Российская Федерация, Республика Северная Осетия-Алания, Пригородный муниципальный район, сельское поселение Гизельское, с. Гизель, ул. Ленина, 129 А	Пригородный	15:08:0220124:146	0030020000000 Земли населенных пунктов	Для ведения личного подсобного хозяйства	13	02:0020	1 972	669,85	1 320 944,20
36813	Российская Федерация, Республика Северная Осетия - Алания, Пригородный район, с. Гизель, ул. Ленина, 109	Пригородный	15:08:0220124:148	0030020000000 Земли населенных пунктов	Для ведения личного подсобного хозяйства	13	02:0020	3 500	669,85	2 344 475,00
36814	Российская Федерация, Республика Северная Осетия-Алания, Пригородный муниципальный район, сельское поселение Гизельское, с. Гизель, ул. Ленина, 123	Пригородный	15:08:0220124:15	0030020000000 Земли населенных пунктов	Для ведения личного подсобного хозяйства	13	02:0020	1 887	669,85	1 264 006,95
36815	Российская Федерация, Республика Северная Осетия-Алания, Пригородный муниципальный район, сельское поселение Гизельское, с. Гизель, ул. Ленина, 125	Пригородный	15:08:0220124:16	0030020000000 Земли населенных пунктов	ИЖС	13	02:0010	1 852	669,85	1 240 562,20
36816	Российская Федерация, Республика Северная Осетия-Алания, Пригородный муниципальный район, сельское поселение Гизельское, с. Гизель, ул. Пролетарская, 86 "а"	Пригородный	15:08:0220124:17	0030020000000 Земли населенных пунктов	Для ведения личного подсобного хозяйства	13	02:0020	1 579	669,85	1 057 693,15
36817	Российская Федерация, Республика Северная Осетия-Алания, Пригородный муниципальный район, сельское поселение Гизельское, с. Гизель, ул. Пролетарская, дом 84	Пригородный	15:08:0220124:2	0030020000000 Земли населенных пунктов	Индивидуальное жилищное строительство	13	02:0010	2 998	669,85	2 008 210,30
36818	Российская Федерация, Республика Северная Осетия-Алания, Пригородный муниципальный район, сельское поселение Гизельское, с. Гизель, ул. Пролетарская, 86	Пригородный	15:08:0220124:3	0030020000000 Земли населенных пунктов	ИЖС	13	02:0010	3 630	669,85	2 431 555,50
36819	Российская Федерация, Республика Северная Осетия-Алания, Пригородный муниципальный район, сельское поселение Гизельское, с. Гизель, ул. Пролетарская, дом 88	Пригородный	15:08:0220124:4	0030020000000 Земли населенных пунктов	ИЖС	13	02:0010	1 550	669,85	1 038 267,50
36820	Российская Федерация, Республика Северная Осетия-Алания, Пригородный муниципальный район, сельское поселение Гизельское, с. Гизель, ул. Пролетарская, дом 90	Пригородный	15:08:0220124:5	0030020000000 Земли населенных пунктов	ИЖС	13	02:0010	1 480	669,85	991 378,00
36821	Российская Федерация, Республика Северная Осетия-Алания, Пригородный муниципальный район, сельское поселение Гизельское, с. Гизель, ул. Пролетарская, 92	Пригородный	15:08:0220124:6	0030020000000 Земли населенных пунктов	Для ведения личного подсобного хозяйства	13	02:0020	1 599	669,85	1 071 090,15
36822	Российская Федерация, Республика Северная Осетия-Алания, Пригородный муниципальный район, сельское поселение Гизельское, с. Гизель, ул. Пролетарская, дом 94	Пригородный	15:08:0220124:7	0030020000000 Земли населенных пунктов	Для ведения личного подсобного хозяйства	13	02:0020	1 780	669,85	1 192 333,00
36823	Российская Федерация, Республика Северная Осетия-Алания, Пригородный муниципальный район, сельское поселение Гизельское, с. Гизель, ул. Пролетарская, 96	Пригородный	15:08:0220124:8	0030020000000 Земли населенных пунктов	Для ведения личного подсобного хозяйства	13	02:0020	1 753	669,85	1 174 247,05
36824	Российская Федерация, Республика Северная Осетия-Алания, Пригородный муниципальный район, сельское поселение Гизельское, с. Гизель, ул. Ленина, 111	Пригородный	15:08:0220124:9	0030020000000 Земли населенных пунктов	Для ведения личного подсобного хозяйства	13	02:0020	1 689	669,85	1 131 376,65
36825	Респ. Северная Осетия - Алания, р-н Пригородный, с. Гизель	Пригородный	15:08:0220125:1	0030020000000 Земли населенных пунктов	под пастбище	1	01:0081	46 953	6,09	285 943,77
36826	Северная Осетия - Алания респ, р-н Пригородный, с. Гизель, ул. Ленина, 1 "н"	Пригородный	15:08:0220125:10	0030020000000 Земли населенных пунктов	Для ведения личного подсобного хозяйства	13	02:0020	1 001	669,85	670 519,85
36827	Республика Северная Осетия-Алания, р-н Пригородный, с Гизель, линия 5, уч. № 27	Пригородный	15:08:0220125:100	0030020000000 Земли населенных пунктов	Для ведения личного подсобного хозяйства	13	02:0020	1 000	669,85	669 850,00
36828	Республика Северная Осетия-Алания, р-н Пригородный, с. Гизель, линия 5, уч. № 45	Пригородный	15:08:0220125:102	0030020000000 Земли населенных пунктов	Для ведения личного подсобного хозяйства	13	02:0020	1 000	669,85	669 850,00
36829	Республика Северная Осетия-Алания, р-н Пригородный, с. Гизель, линия 5, уч. № 44	Пригородный	15:08:0220125:103	0030020000000 Земли населенных пунктов	Для ведения личного подсобного хозяйства	13	02:0020	1 000	669,85	669 850,00
36830	Российская Федерация, Республика Северная Осетия-Алания, Пригородный муниципальный район, сельское поселение Гизельское, с. Гизель, ул. Руслана Хугаева, 3Н	Пригородный	15:08:0220125:104	0030020000000 Земли населенных пунктов	Для ведения личного подсобного хозяйства	13	02:0020	1 000	669,85	669 850,00
36831	Республика Северная Осетия-Алания, р-н Пригородный, с Гизель, линия 5, уч. № 29	Пригородный	15:08:0220125:105	0030020000000 Земли населенных пунктов	Для ведения личного подсобного хозяйства	13	02:0020	1 000	669,85	669 850,00
36832	Республика Северная Осетия-Алания, р-н Пригородный, с Гизель, линия 5, уч. № 31	Пригородный	15:08:0220125:106	0030020000000 Земли населенных пунктов	Для ведения личного подсобного хозяйства	13	02:0020	1 000	669,85	669 850,00
36833	Республика Северная Осетия-Алания, р-н Пригородный, с Гизель, линия 6, уч. № 36	Пригородный	15:08:0220125:107	0030020000000 Земли населенных пунктов	Для ведения личного подсобного хозяйства	13	02:0020	1 000	669,85	669 850,00
36834	Республика Северная Осетия-Алания, р-н Пригородный, с Гизель, линия 5, уч. № 25	Пригородный	15:08:0220125:108	0030020000000 Земли населенных пунктов	Для ведения личного подсобного хозяйства	13	02:0020	1 000	669,85	669 850,00
36835	Российская Федерация, Республика Северная Осетия - Алания, Пригородный муниципальный район сельское поселение Гизельское, село Гизель, ул. Владислава Каниукова, 85	Пригородный	15:08:0220125:109	0030020000000 Земли населенных пунктов	Для ведения личного подсобного хозяйства	13	02:0020	1 000	669,85	669 850,00
36836	Северная Осетия - Алания респ, р-н Пригородный, с. Гизель, ул. Ленина, 1 "п"	Пригородный	15:08:0220125:11	0030020000000 Земли населенных пунктов	Для ведения личного подсобного хозяйства	13	02:0020	1 001	669,85	670 519,85
36837	Республика Северная Осетия-Алания, р-н Пригородный, с. Гизель, линия 5, уч. № 23	Пригородный	15:08:0220125:110	0030020000000 Земли населенных пунктов	Для ведения личного подсобного хозяйства	13	02:0020	1 000	669,85	669 850,00
36838	Республика Северная Осетия-Алания, р-н Пригородный, с. Гизель, линия 5, уч. № 43	Пригородный	15:08:0220125:111	0030020000000 Земли населенных пунктов	Для ведения личного подсобного хозяйства	13	02:0020	1 000	669,85	669 850,00

№ п/п	Местоположение ЗУ	Район	Кадастровый номер ЗУ	Категория земель	Разрешенное использование по документу	Код вида разрешенного использования (в соответствии с классификатором видов разрешенного использования земельных участков)	Вид использования объектов недвижимости	Площадь	УПКС	КС
36839	Республика Северная Осетия-Алания, р-н Пригородный, с Гизель, линия 4, уч. № 87	Пригородный	15:08:0220125:112	003002000000 Земли населенных пунктов	Для ведения личного подсобного хозяйства	13	02:02:0	1 000	669,85	669 850,00
36840	Республика Северная Осетия-Алания, р-н Пригородный, с.Гизель, линия 4, участок 89	Пригородный	15:08:0220125:113	003002000000 Земли населенных пунктов	Для ведения личного подсобного хозяйства	13	02:02:0	1 000	669,85	669 850,00
36841	Республика Северная Осетия-Алания, р-н Пригородный, с Гизель, линия 4, уч. № 91	Пригородный	15:08:0220125:114	003002000000 Земли населенных пунктов	Для ведения личного подсобного хозяйства	13	02:02:0	1 000	669.85	669 850.00
36842	Республика Северная Осетия-Алания, р-н Пригородный, с Гизель, линия 4, уч. № 93	Пригородный	15:08:0220125:115	003002000000 Земли населенных пунктов	Для ведения личного подсобного хозяйства	13	02:02:0	1 000	669.85	669 850.00
36843	Республика Северная Осетия-Алания, р-н Пригородный, с Гизель, линия 4, уч. № 95	Пригородный	15:08:0220125:116	003002000000 Земли населенных пунктов	Для ведения личного подсобного хозяйства	13	02:02:0	1 000	669,85	669 850,00
36844	Республика Северная Осетия-Алания, р-н Пригородный, с. Гизель, линия 5, уч. № 42	Пригородный	15:08:0220125:117	003002000000 Земли населенных пунктов	Для ведения личного подсобного хозяйства	13	02:02:0	1 000	669,85	669 850,00
36845	Российская Федерация, Республика Северная Осетия-Алания, р-н Пригородный, с Гизель, линия 5, участок 46	Пригородный	15:08:0220125:118	003002000000 Земли населенных пунктов	Для ведения личного подсобного хозяйства	13	02:02:0	1 000	669.85	669 850.00
36846	Республика Северная Осетия-Алания, р-н Пригородный, с Гизель, линия 5, уч № 59	Пригородный	15:08:0220125:119	003002000000 Земли населенных пунктов	Для ведения личного подсобного хозяйства	13	02:02:0	1 000	669.85	669 850.00
36847	Северная Осетия - Алания респ, р-н Пригородный, с Гизель, ул. Ленина, 1 "к"	Пригородный	15:08:0220125:12	003002000000 Земли населенных пунктов	Для ведения личного подсобного хозяйства	13	02:02:0	1 001	669,85	670 519,85
36848	Республика Северная Осетия-Алания, р-н Пригородный, с. Гизель, линия 5, уч. 54	Пригородный	15:08:0220125:120	003002000000 Земли населенных пунктов	Для ведения личного подсобного хозяйства	13	02:02:0	1 000	669,85	669 850,00
36849	Республика Северная Осетия-Алания, р-н Пригородный, с. Гизель, линия 5, уч. № 100	Пригородный	15:08:0220125:121	003002000000 Земли населенных пунктов	Для ведения личного подсобного хозяйства	13	02:02:0	1 000	669.85	669 850.00
36850	Республика Северная Осетия-Алания, р-н Пригородный, с Гизель, линия 5, уч № 88	Пригородный	15:08:0220125:122	003002000000 Земли населенных пунктов	Для ведения личного подсобного хозяйства	13	02:02:0	1 000	669.85	669 850.00
36851	Республика Северная Осетия-Алания, р-н Пригородный, с Гизель, линия 6, уч №62	Пригородный	15:08:0220125:123	003002000000 Земли населенных пунктов	Для ведения личного подсобного хозяйства	13	02:02:0	1 000	669,85	669 850,00
36852	Республика Северная Осетия-Алания, р-н Пригородный, с. Гизель, линия 4, уч. №31	Пригородный	15:08:0220125:124	003002000000 Земли населенных пунктов	Для ведения личного подсобного хозяйства	13	02:02:0	1 000	669,85	669 850,00
36853	Российская Федерация, Республика Северная Осетия - Алания, Пригородный муниципальный район, сельское поселение Гизельское, с Гизель, ул. Состана Бедоева, 44	Пригородный	15:08:0220125:125	003002000000 Земли населенных пунктов	Для ведения личного подсобного хозяйства	13	02:02:0	1 000	669.85	669 850.00
36854	Республика Северная Осетия-Алания, р-н Пригородный, с Гизель, линия 6, уч №50	Пригородный	15:08:0220125:126	003002000000 Земли населенных пунктов	Для ведения личного подсобного хозяйства	13	02:02:0	1 000	669.85	669 850.00
36855	Республика Северная Осетия-Алания, р-н Пригородный, с Гизель, линия 5, уч №52	Пригородный	15:08:0220125:128	003002000000 Земли населенных пунктов	Для ведения личного подсобного хозяйства	13	02:02:0	1 000	669,85	669 850,00
36856	Республика Северная Осетия-Алания, р-н Пригородный, с. Гизель, линия 6, уч. №64	Пригородный	15:08:0220125:129	003002000000 Земли населенных пунктов	Для ведения личного подсобного хозяйства	13	02:02:0	1 000	669,85	669 850,00
36857	Северная Осетия - Алания респ, р-н Пригородный, с. Гизель, ул. Ленина, 1 "б"	Пригородный	15:08:0220125:13	003002000000 Земли населенных пунктов	Для ведения личного подсобного хозяйства	13	02:02:0	1 001	669.85	670 519.85
36858	Республика Северная Осетия-Алания, р-н Пригородный, с Гизель, линия 4, уч №71	Пригородный	15:08:0220125:130	003002000000 Земли населенных пунктов	Для ведения личного подсобного хозяйства	13	02:02:0	1 000	669.85	669 850.00
36859	Республика Северная Осетия-Алания, р-н Пригородный, с Гизель, линия 4, уч №73	Пригородный	15:08:0220125:131	003002000000 Земли населенных пунктов	Для ведения личного подсобного хозяйства	13	02:02:0	1 000	669,85	669 850,00
36860	Республика Северная Осетия-Алания, р-н Пригородный, с. Гизель, линия 4, уч. № 75	Пригородный	15:08:0220125:132	003002000000 Земли населенных пунктов	Для ведения личного подсобного хозяйства	13	02:02:0	1 000	669,85	669 850,00
36861	Республика Северная Осетия-Алания, р-н Пригородный, с. Гизель, линия 5, уч. №96	Пригородный	15:08:0220125:133	003002000000 Земли населенных пунктов	Для ведения личного подсобного хозяйства	13	02:02:0	1 000	669.85	669 850.00
36862	Республика Северная Осетия-Алания, р-н Пригородный, с Гизель, линия 6, уч №66	Пригородный	15:08:0220125:134	003002000000 Земли населенных пунктов	Для ведения личного подсобного хозяйства	13	02:02:0	1 000	669.85	669 850.00
36863	Республика Северная Осетия-Алания, р-н Пригородный, с Гизель, линия 6, уч №76	Пригородный	15:08:0220125:135	003002000000 Земли населенных пунктов	Для ведения личного подсобного хозяйства	13	02:02:0	1 000	669,85	669 850,00
36864	Республика Северная Осетия - Алания, р-н Пригородный, с.Гизель, линия 5, уч.№56	Пригородный	15:08:0220125:136	003002000000 Земли населенных пунктов	Для ведения личного подсобного хозяйства	13	02:02:0	1 000	669,85	669 850,00
36865	Республика Северная Осетия-Алания, р-н Пригородный, с Гизель, линия 5, уч. № 82	Пригородный	15:08:0220125:137	003002000000 Земли населенных пунктов	Для ведения личного подсобного хозяйства	13	02:02:0	1 000	669.85	669 850.00
36866	Республика Северная Осетия-Алания, р-н Пригородный, с Гизель, линия 5, уч. № 92	Пригородный	15:08:0220125:138	003002000000 Земли населенных пунктов	Для ведения личного подсобного хозяйства	13	02:02:0	1 000	669.85	669 850.00
36867	Республика Северная Осетия-Алания, р-н Пригородный, с Гизель, уч 94, линия 5, уч № 94	Пригородный	15:08:0220125:139	003002000000 Земли населенных пунктов	Для ведения личного подсобного хозяйства	13	02:02:0	1 000	669,85	669 850,00
36868	Республика Северная Осетия-Алания, р-н Пригородный, с Гизель, ул Ленина, д 1з	Пригородный	15:08:0220125:14	003002000000 Земли населенных пунктов	Для ведения личного подсобного хозяйства	13	02:02:0	1 001	669,85	670 519,85
36869	Российская Федерация, Республика Северная Осетия-Алания, р-н Пригородный, с. Гизель, линия 5, уч. 50	Пригородный	15:08:0220125:140	003002000000 Земли населенных пунктов	Для ведения личного подсобного хозяйства	13	02:02:0	1 000	669.85	669 850.00
36870	Республика Северная Осетия-Алания, р-н Пригородный, с Гизель, линия 5, уч. № 79	Пригородный	15:08:0220125:141	003002000000 Земли населенных пунктов	Для ведения личного подсобного хозяйства	13	02:02:0	1 000	669.85	669 850.00
36871	Республика Северная Осетия-Алания, р-н Пригородный, с Гизель, линия 6, уч. № 60	Пригородный	15:08:0220125:142	003002000000 Земли населенных пунктов	Для ведения личного подсобного хозяйства	13	02:02:0	1 000	669,85	669 850,00
36872	Республика Северная Осетия-Алания, р-н Пригородный, с Гизель, линия 6, уч. № 72	Пригородный	15:08:0220125:143	003002000000 Земли населенных пунктов	Для ведения личного подсобного хозяйства	13	02:02:0	1 000	669,85	669 850,00
36873	Республика Северная Осетия-Алания, р-н Пригородный, с. Гизель, линия 5, уч. № 73	Пригородный	15:08:0220125:144	003002000000 Земли населенных пунктов	Для ведения личного подсобного хозяйства	13	02:02:0	1 000	669.85	669 850.00
36874	Республика Северная Осетия-Алания, р-н Пригородный, с Гизель, линия 5, уч № 86	Пригородный	15:08:0220125:145	003002000000 Земли населенных пунктов	Для ведения личного подсобного хозяйства	13	02:02:0	1 000	669.85	669 850.00
36875	Республика Северная Осетия-Алания, р-н Пригородный, с Гизель, линия 6, уч. № 74	Пригородный	15:08:0220125:146	003002000000 Земли населенных пунктов	Для ведения личного подсобного хозяйства	13	02:02:0	1 000	669,85	669 850,00
36876	Республика Северная Осетия-Алания, р-н Пригородный, с. Гизель, линия 5, уч. №61	Пригородный	15:08:0220125:147	003002000000 Земли населенных пунктов	Для ведения личного подсобного хозяйства	13	02:02:0	1 000	669,85	669 850,00
36877	Республика Северная Осетия-Алания, р-н Пригородный, с. Гизель, линия 6, уч. № 78	Пригородный	15:08:0220125:148	003002000000 Земли населенных пунктов	Для ведения личного подсобного хозяйства	13	02:02:0	1 000	669.85	669 850.00
36878	Республика Северная Осетия-Алания, р-н Пригородный, с. Гизель, линия 5, уч. №63	Пригородный	15:08:0220125:149	003002000000 Земли населенных пунктов	Для ведения личного подсобного хозяйства	13	02:02:0	1 000	669.85	669 850.00

№ п/п	Местоположение ЗУ	Район	Кадастровый номер ЗУ	Категория земель	Разрешенное использование по документу	Код вида разрешенного использования (в соответствии с классификатором видов разрешенного использования земельных участков)	Вид использования объектов недвижимости	Площадь	УПКС	КС
36879	Северная Осетия - Алания респ. р-н Пригородный, с. Гизель, ул. Ленина, 1 "ж"	Пригородный	15:08:0220125:15	003002000000 Земли населенных пунктов	Для ведения личного подсобного хозяйства	13	02.0.20	1 007	669,85	674 538,95
36880	Республика Северная Осетия-Алания, р-н Пригородный, с Гизель, линия 6, уч. №48	Пригородный	15:08:0220125:150	003002000000 Земли населенных пунктов	Для ведения личного подсобного хозяйства	13	02.0.20	1 000	669,85	669 850,00
36881	Республика Северная Осетия-Алания, р-н Пригородный, с. Гизель, линия 5, уч. №67	Пригородный	15:08:0220125:151	003002000000 Земли населенных пунктов	Для ведения личного подсобного хозяйства	13	02.0.20	1 000	669.85	669 850.00
36882	Республика Северная Осетия-Алания, р-н Пригородный, с Гизель, линия 6, уч №52	Пригородный	15:08:0220125:152	003002000000 Земли населенных пунктов	Для ведения личного подсобного хозяйства	13	02.0.20	1 000	669.85	669 850.00
36883	Республика Северная Осетия-Алания, р-н Пригородный, с Гизель, линия 6, уч. №54	Пригородный	15:08:0220125:153	003002000000 Земли населенных пунктов	Для ведения личного подсобного хозяйства	13	02.0.20	1 000	669,85	669 850,00
36884	Республика Северная Осетия-Алания, р-н Пригородный, с. Гизель, линия 4, уч. № 21	Пригородный	15:08:0220125:154	003002000000 Земли населенных пунктов	Для ведения личного подсобного хозяйства	13	02.0.20	1 000	669,85	669 850,00
36885	Республика Северная Осетия-Алания, р-н Пригородный, с. Гизель, линия 6, уч №56	Пригородный	15:08:0220125:155	003002000000 Земли населенных пунктов	Для ведения личного подсобного хозяйства	13	02.0.20	1 000	669.85	669 850.00
36886	Республика Северная Осетия-Алания, р-н Пригородный, с Гизель, линия 6, уч. №58	Пригородный	15:08:0220125:156	003002000000 Земли населенных пунктов	Для ведения личного подсобного хозяйства	13	02.0.20	1 000	669.85	669 850.00
36887	Республика Северная Осетия-Алания, р-н Пригородный, с Гизель, линия 4, уч. №67	Пригородный	15:08:0220125:157	003002000000 Земли населенных пунктов	Для ведения личного подсобного хозяйства	13	02.0.20	1 000	669,85	669 850,00
36888	Республика Северная Осетия-Алания, р-н Пригородный, с. Гизель, линия 4, уч. № 23	Пригородный	15:08:0220125:159	003002000000 Земли населенных пунктов	Для ведения личного подсобного хозяйства	13	02.0.20	1 000	669,85	669 850,00
36889	Республика Северная Осетия-Алания, р-н Пригородный, с Гизель, линия 4, уч. № 69	Пригородный	15:08:0220125:160	003002000000 Земли населенных пунктов	Для ведения личного подсобного хозяйства	13	02.0.20	1 000	669.85	669 850.00
36890	Республика Северная Осетия-Алания, р-н Пригородный, с Гизель, линия 4, уч. № 27	Пригородный	15:08:0220125:161	003002000000 Земли населенных пунктов	Для ведения личного подсобного хозяйства	13	02.0.20	1 000	669.85	669 850.00
36891	Республика Северная Осетия-Алания, р-н Пригородный, с Гизель, линия 4, уч № 29	Пригородный	15:08:0220125:162	003002000000 Земли населенных пунктов	Для ведения личного подсобного хозяйства	13	02.0.20	1 000	669,85	669 850,00
36892	Российская Федерация, Республика Северная Осетия - Алания, Пригородный муниципальный район, сельское поселение Гизельское, с. Гизель, ул. Сослана Бедоева, 46	Пригородный	15:08:0220125:163	003002000000 Земли населенных пунктов	Для ведения личного подсобного хозяйства	13	02.0.20	1 000	669,85	669 850,00
36893	Республика Северная Осетия-Алания, р-н Пригородный, с Гизель, линия 4, уч. №79	Пригородный	15:08:0220125:164	003002000000 Земли населенных пунктов	Для ведения личного подсобного хозяйства	13	02.0.20	1 000	669.85	669 850.00
36894	Республика Северная Осетия-Алания, р-н Пригородный, с Гизель, линия 6, уч №40	Пригородный	15:08:0220125:165	003002000000 Земли населенных пунктов	Для ведения личного подсобного хозяйства	13	02.0.20	1 000	669.85	669 850.00
36895	Республика Северная Осетия-Алания, р-н Пригородный, с Гизель, линия 5, уч №98	Пригородный	15:08:0220125:166	003002000000 Земли населенных пунктов	Для ведения личного подсобного хозяйства	13	02.0.20	1 000	669,85	669 850,00
36896	Республика Северная Осетия-Алания, р-н Пригородный, с. Гизель, линия 5, уч. №65	Пригородный	15:08:0220125:167	003002000000 Земли населенных пунктов	Для ведения личного подсобного хозяйства	13	02.0.20	1 000	669,85	669 850,00
36897	Республика Северная Осетия-Алания, р-н Пригородный, с. Гизель, линия 5, уч. 75	Пригородный	15:08:0220125:168	003002000000 Земли населенных пунктов	Для ведения личного подсобного хозяйства	13	02.0.20	1 000	669.85	669 850.00
36898	Республика Северная Осетия-Алания, р-н Пригородный, с Гизель, линия 5, уч №69	Пригородный	15:08:0220125:169	003002000000 Земли населенных пунктов	Для ведения личного подсобного хозяйства	13	02.0.20	1 000	669.85	669 850.00
36899	Республика Северная Осетия-Алания, р-н Пригородный, с Гизель, линия 5, уч №71	Пригородный	15:08:0220125:170	003002000000 Земли населенных пунктов	Для ведения личного подсобного хозяйства	13	02.0.20	1 000	669,85	669 850,00
36900	Республика Северная Осетия-Алания, р-н Пригородный, с. Гизель, линия 5, уч. №77	Пригородный	15:08:0220125:171	003002000000 Земли населенных пунктов	Для ведения личного подсобного хозяйства	13	02.0.20	1 000	669,85	669 850,00
36901	Республика Северная Осетия-Алания, р-н Пригородный, с. Гизель, линия 4, уч. №103	Пригородный	15:08:0220125:172	003002000000 Земли населенных пунктов	Для ведения личного подсобного хозяйства	13	02.0.20	1 000	669.85	669 850.00
36902	Республика Северная Осетия-Алания, р-н Пригородный, с Гизель, линия 4, уч №33	Пригородный	15:08:0220125:173	003002000000 Земли населенных пунктов	Для ведения личного подсобного хозяйства	13	02.0.20	1 000	669.85	669 850.00
36903	Республика Северная Осетия-Алания, р-н Пригородный, с Гизель, линия 4, уч №35	Пригородный	15:08:0220125:174	003002000000 Земли населенных пунктов	Для ведения личного подсобного хозяйства	13	02.0.20	1 000	669,85	669 850,00
36904	Республика Северная Осетия-Алания, р-н Пригородный, с. Гизель, линия 4, уч. №37	Пригородный	15:08:0220125:175	003002000000 Земли населенных пунктов	Для ведения личного подсобного хозяйства	13	02.0.20	1 000	669,85	669 850,00
36905	Республика Северная Осетия-Алания, р-н Пригородный, с. Гизель, линия 4, уч. №39	Пригородный	15:08:0220125:176	003002000000 Земли населенных пунктов	Для ведения личного подсобного хозяйства	13	02.0.20	1 000	669.85	669 850.00
36906	Республика Северная Осетия-Алания, р-н Пригородный, с Гизель, линия 4, уч №117	Пригородный	15:08:0220125:177	003002000000 Земли населенных пунктов	Для ведения личного подсобного хозяйства	13	02.0.20	1 000	669.85	669 850.00
36907	Республика Северная Осетия-Алания, р-н Пригородный, с Гизель, линия 6, уч №42	Пригородный	15:08:0220125:178	003002000000 Земли населенных пунктов	Для ведения личного подсобного хозяйства	13	02.0.20	1 000	669,85	669 850,00
36908	Республика Северная Осетия-Алания, р-н Пригородный, с.Гизель, линия 4, уч.№97	Пригородный	15:08:0220125:179	003002000000 Земли населенных пунктов	Для ведения личного подсобного хозяйства	13	02.0.20	1 000	669,85	669 850,00
36909	Респ. Северная Осетия - Алания, р-н Пригородный, с. Гизель, ул. Ленина, 1 П	Пригородный	15:08:0220125:18	003002000000 Земли населенных пунктов	Для ведения личного подсобного хозяйства	13	02.0.20	1 000	669.85	669 850.00
36910	Республика Северная Осетия-Алания, р-н Пригородный, с Гизель, линия 6, уч №112	Пригородный	15:08:0220125:180	003002000000 Земли населенных пунктов	Для ведения личного подсобного хозяйства	13	02.0.20	1 000	669.85	669 850.00
36911	Республика Северная Осетия-Алания, р-н Пригородный, с Гизель, линия 4, уч №65	Пригородный	15:08:0220125:181	003002000000 Земли населенных пунктов	Для ведения личного подсобного хозяйства	13	02.0.20	1 000	669,85	669 850,00
36912	Республика Северная Осетия-Алания, р-н Пригородный, с. Гизель, линия 4, уч. №61	Пригородный	15:08:0220125:182	003002000000 Земли населенных пунктов	Для ведения личного подсобного хозяйства	13	02.0.20	1 000	669,85	669 850,00
36913	Республика Северная Осетия-Алания, р-н Пригородный, с. Гизель, линия 4, уч. №63	Пригородный	15:08:0220125:183	003002000000 Земли населенных пунктов	Для ведения личного подсобного хозяйства	13	02.0.20	1 000	669.85	669 850.00
36914	Республика Северная Осетия-Алания, р-н Пригородный, с Гизель, линия 4, уч №107	Пригородный	15:08:0220125:184	003002000000 Земли населенных пунктов	Для ведения личного подсобного хозяйства	13	02.0.20	1 000	669.85	669 850.00
36915	Республика Северная Осетия-Алания, р-н Пригородный, с Гизель, линия 4, уч №105	Пригородный	15:08:0220125:185	003002000000 Земли населенных пунктов	Для ведения личного подсобного хозяйства	13	02.0.20	1 000	669,85	669 850,00
36916	Республика Северная Осетия-Алания, р-н Пригородный, с. Гизель, линия 4, уч. №109	Пригородный	15:08:0220125:186	003002000000 Земли населенных пунктов	Для ведения личного подсобного хозяйства	13	02.0.20	1 000	669,85	669 850,00
36917	Республика Северная Осетия-Алания, р-н Пригородный, с. Гизель, линия 4, уч. №111	Пригородный	15:08:0220125:187	003002000000 Земли населенных пунктов	Для ведения личного подсобного хозяйства	13	02.0.20	1 000	669.85	669 850.00
36918	Республика Северная Осетия-Алания, район Пригородный, с.Гизель, линия 4, участок 113	Пригородный	15:08:0220125:188	003002000000 Земли населенных пунктов	Для ведения личного подсобного хозяйства	13	02.0.20	1 000	669.85	669 850.00

№ п/п	Местоположение ЗУ	Район	Кадастровый номер ЗУ	Категория земель	Разрешенное использование по документу	Код вида разрешенного использования (в соответствии с классификатором видов разрешенного использования земельных участков)	Вид использования объектов недвижимости	Площадь	УПКС	КС
36919	Республика Северная Осетия-Алания, р-н Пригородный, с. Гизель, линия 5, уч. №95	Пригородный	15:08:0220125:189	003002000000 Земли населенных пунктов	Для ведения личного подсобного хозяйства	13	02.0.20	1 000	669,85	669 850,00
36920	Республика Северная Осетия-Алания, р-н Пригородный, с. Гизель, ул. Ленина, 1 "Г"	Пригородный	15:08:0220125:19	003002000000 Земли населенных пунктов	Для ведения личного подсобного хозяйства	13	02.0.20	1 000	669,85	669 850,00
36921	Российская Федерация, Республика Северная Осетия-Алания, Пригородный муниципальный район, сельское поселение Гизельское, с. Гизель, ул. Рустама Хуриева, 18	Пригородный	15:08:0220125:190	003002000000 Земли населенных пунктов	Для ведения личного подсобного хозяйства	13	02.0.20	1 000	669,85	669 850,00
36922	Республика Северная Осетия-Алания, р-н Пригородный, с. Гизель, линия 5, уч. №97	Пригородный	15:08:0220125:191	003002000000 Земли населенных пунктов	Для ведения личного подсобного хозяйства	13	02.0.20	1 000	669,85	669 850,00
36923	Российская Федерация, Республика Северная Осетия-Алания, Пригородный муниципальный район, сельское поселение Гизельское, село Гизель, ул. Рустама Хуриева, 8	Пригородный	15:08:0220125:192	003002000000 Земли населенных пунктов	Для ведения личного подсобного хозяйства	13	02.0.20	1 000	669,85	669 850,00
36924	Республика Северная Осетия-Алания, р-н Пригородный, с. Гизель, линия 6, уч. №102	Пригородный	15:08:0220125:193	003002000000 Земли населенных пунктов	Для ведения личного подсобного хозяйства	13	02.0.20	1 000	669,85	669 850,00
36925	Республика Северная Осетия-Алания, р-н Пригородный, с. Гизель, линия 5, уч. №105	Пригородный	15:08:0220125:194	003002000000 Земли населенных пунктов	Для ведения личного подсобного хозяйства	13	02.0.20	1 000	669,85	669 850,00
36926	Российская Федерация, Республика Северная Осетия - Алания, Пригородный район, с. Гизель, линия 5, уч. № 106	Пригородный	15:08:0220125:195	003002000000 Земли населенных пунктов	Туристическое обслуживание	5	05.0.22	1 000	278,52	278 520,00
36927	Республика Северная Осетия-Алания, р-н Пригородный, с. Гизель, линия 5, уч. №108	Пригородный	15:08:0220125:196	003002000000 Земли населенных пунктов	Для ведения личного подсобного хозяйства	13	02.0.20	1 000	669,85	669 850,00
36928	Республика Северная Осетия-Алания, р-н Пригородный, с. Гизель, линия 5, уч. №123	Пригородный	15:08:0220125:197	003002000000 Земли населенных пунктов	Для ведения личного подсобного хозяйства	13	02.0.20	1 000	669,85	669 850,00
36929	Республика Северная Осетия-Алания, р-н Пригородный, с. Гизель, линия 5, уч. №110	Пригородный	15:08:0220125:198	003002000000 Земли населенных пунктов	Для ведения личного подсобного хозяйства	13	02.0.20	1 000	669,85	669 850,00
36930	Республика Северная Осетия-Алания, р-н Пригородный, с. Гизель, линия 5, уч. №112	Пригородный	15:08:0220125:199	003002000000 Земли населенных пунктов	Для ведения личного подсобного хозяйства	13	02.0.20	1 000	669,85	669 850,00
36931	Российская Федерация, Республика Северная Осетия-Алания, Пригородный муниципальный район, сельское поселение Гизельское, с. Гизель, ул. Калинина, 1ф	Пригородный	15:08:0220125:2	003002000000 Земли населенных пунктов	Для ведения личного подсобного хозяйства	13	02.0.20	2 082	669,85	1 394 627,70
36932	Республика Северная Осетия-Алания, район Пригородный, с.Гизель, линия 5, уч.114	Пригородный	15:08:0220125:200	003002000000 Земли населенных пунктов	Для ведения личного подсобного хозяйства	13	02.0.20	1 000	669,85	669 850,00
36933	Республика Северная Осетия-Алания, р-н Пригородный, с. Гизель, линия 6, уч. №100	Пригородный	15:08:0220125:201	003002000000 Земли населенных пунктов	Для ведения личного подсобного хозяйства	13	02.0.20	1 000	669,85	669 850,00
36934	Республика Северная Осетия-Алания, р-н Пригородный, с. Гизель, линия 5, уч. №116	Пригородный	15:08:0220125:202	003002000000 Земли населенных пунктов	Для ведения личного подсобного хозяйства	13	02.0.20	1 000	669,85	669 850,00
36935	Республика Северная Осетия-Алания, район Пригородный, с.Гизель, линия 5, уч №118	Пригородный	15:08:0220125:203	003002000000 Земли населенных пунктов	Для ведения личного подсобного хозяйства	13	02.0.20	1 000	669,85	669 850,00
36936	Республика Северная Осетия-Алания, р-н Пригородный, с. Гизель, линия 6, уч. №98	Пригородный	15:08:0220125:204	003002000000 Земли населенных пунктов	Для ведения личного подсобного хозяйства	13	02.0.20	1 000	669,85	669 850,00
36937	Республика Северная Осетия-Алания, р-н Пригородный, с. Гизель, линия 4, уч. №115	Пригородный	15:08:0220125:205	003002000000 Земли населенных пунктов	Для ведения личного подсобного хозяйства	13	02.0.20	1 000	669,85	669 850,00
36938	Российская Федерация, Республика Северная Осетия - Алания, Пригородный муниципальный район, сельское поселение Гизельское, село Гизель, ул. Рустама Хуриева, 80	Пригородный	15:08:0220125:206	003002000000 Земли населенных пунктов	Для ведения личного подсобного хозяйства	13	02.0.20	1 000	669,85	669 850,00
36939	Республика Северная Осетия-Алания, р-н Пригородный, с. Гизель, линия 4, уч. №121	Пригородный	15:08:0220125:207	003002000000 Земли населенных пунктов	Для ведения личного подсобного хозяйства	13	02.0.20	1 000	669,85	669 850,00
36940	Республика Северная Осетия-Алания, р-н Пригородный, с. Гизель, линия 6, уч. №104	Пригородный	15:08:0220125:208	003002000000 Земли населенных пунктов	Для ведения личного подсобного хозяйства	13	02.0.20	1 000	669,85	669 850,00
36941	Российская Федерация, Республика Северная Осетия-Алания, Пригородный муниципальный район, сельское поселение Гизельское, село Гизель, ул. Рустама Хуриева, 12	Пригородный	15:08:0220125:209	003002000000 Земли населенных пунктов	Для ведения личного подсобного хозяйства	13	02.0.20	1 000	669,85	669 850,00
36942	Республика Северная Осетия-Алания, р-н Пригородный, с. Гизель, линия 6, уч. №106	Пригородный	15:08:0220125:210	003002000000 Земли населенных пунктов	Для ведения личного подсобного хозяйства	13	02.0.20	1 000	669,85	669 850,00
36943	Республика Северная Осетия-Алания, р-н Пригородный, с. Гизель, линия 4, уч. №125	Пригородный	15:08:0220125:211	003002000000 Земли населенных пунктов	Для ведения личного подсобного хозяйства	13	02.0.20	1 000	669,85	669 850,00
36944	Российская Федерация, Республика Северная Осетия-Алания, Пригородный муниципальный район, сельское поселение Гизельское, село Гизель ул. Рустама Хуриева, 14	Пригородный	15:08:0220125:212	003002000000 Земли населенных пунктов	Для ведения личного подсобного хозяйства	13	02.0.20	1 000	669,85	669 850,00
36945	Республика Северная Осетия-Алания, р-н Пригородный, с. Гизель, линия 5, уч. №89	Пригородный	15:08:0220125:213	003002000000 Земли населенных пунктов	Для ведения личного подсобного хозяйства	13	02.0.20	1 000	669,85	669 850,00
36946	Республика Северная Осетия-Алания, р-н Пригородный, с. Гизель, линия 5, уч. №91	Пригородный	15:08:0220125:214	003002000000 Земли населенных пунктов	Для ведения личного подсобного хозяйства	13	02.0.20	1 000	669,85	669 850,00
36947	Республика Северная Осетия-Алания, р-н Пригородный, с. Гизель, линия 5, уч. №93	Пригородный	15:08:0220125:215	003002000000 Земли населенных пунктов	Для ведения личного подсобного хозяйства	13	02.0.20	1 000	669,85	669 850,00
36948	Республика Северная Осетия-Алания, р-н Пригородный, с. Гизель, линия 5, уч. №101	Пригородный	15:08:0220125:216	003002000000 Земли населенных пунктов	Для ведения личного подсобного хозяйства	13	02.0.20	1 000	669,85	669 850,00
36949	Республика Северная Осетия-Алания, р-н Пригородный, с. Гизель, линия 6, уч. №108	Пригородный	15:08:0220125:217	003002000000 Земли населенных пунктов	Для ведения личного подсобного хозяйства	13	02.0.20	1 000	669,85	669 850,00
36950	Республика Северная Осетия-Алания, р-н Пригородный, с. Гизель, линия 6, уч. №110	Пригородный	15:08:0220125:218	003002000000 Земли населенных пунктов	Для ведения личного подсобного хозяйства	13	02.0.20	1 000	669,85	669 850,00
36951	Республика Северная Осетия-Алания, р-н Пригородный, с. Гизель, линия 4, уч. №119	Пригородный	15:08:0220125:219	003002000000 Земли населенных пунктов	Для ведения личного подсобного хозяйства	13	02.0.20	1 000	669,85	669 850,00
36952	Республика Северная Осетия-Алания, р-н Пригородный, с. Гизель, ул. Ленина, 1 "е"/1	Пригородный	15:08:0220125:22	003002000000 Земли населенных пунктов	Для ведения личного подсобного хозяйства	13	02.0.20	1 161	669,85	777 695,85
36953	Республика Северная Осетия-Алания, р-н Пригородный, с. Гизель, линия 4, уч. №123	Пригородный	15:08:0220125:220	003002000000 Земли населенных пунктов	Для ведения личного подсобного хозяйства	13	02.0.20	1 000	669,85	669 850,00
36954	Республика Северная Осетия-Алания, р-н Пригородный, с. Гизель, линия 5, уч. №121	Пригородный	15:08:0220125:221	003002000000 Земли населенных пунктов	Для ведения личного подсобного хозяйства	13	02.0.20	1 000	669,85	669 850,00
36955	Республика Северная Осетия-Алания, р-н Пригородный, с. Гизель, линия 5, уч. №87	Пригородный	15:08:0220125:222	003002000000 Земли населенных пунктов	Для ведения личного подсобного хозяйства	13	02.0.20	1 000	669,85	669 850,00
36956	Республика Северная Осетия-Алания, р-н Пригородный, с. Гизель, линия 6, уч. №114	Пригородный	15:08:0220125:223	003002000000 Земли населенных пунктов	Для ведения личного подсобного хозяйства	13	02.0.20	1 000	669,85	669 850,00
36957	Республика Северная Осетия-Алания, р-н Пригородный, с. Гизель, линия 6, уч. №118	Пригородный	15:08:0220125:224	003002000000 Земли населенных пунктов	Для ведения личного подсобного хозяйства	13	02.0.20	1 000	669,85	669 850,00
36958	Республика Северная Осетия-Алания, р-н Пригородный, с. Гизель, линия 6, уч. №116	Пригородный	15:08:0220125:225	003002000000 Земли населенных пунктов	Для ведения личного подсобного хозяйства	13	02.0.20	1 000	669,85	669 850,00

№ п/п	Местоположение ЗУ	Район	Кадастровый номер ЗУ	Категория земель	Разрешенное использование по документу	Код вида разрешенного использования (в соответствии с классификатором видов разрешенного использования земельных участков)	Вид использования объектов недвижимости	Площадь	УПКС	КС
36959	Республика Северная Осетия-Алания, р-н Пригородный, с Гизель, линия 6, уч №122	Пригородный	15:08:0220125:226	003002000000 Земли населенных пунктов	Для ведения личного подсобного хозяйства	13	02:02:020	1 000	669,85	669 850,00
36960	Республика Северная Осетия-Алания, р-н Пригородный. с. Гизель. линия 5. уч. №6	Пригородный	15:08:0220125:227	003002000000 Земли населенных пунктов	Для ведения личного подсобного хозяйства	13	02:02:020	1 000	669,85	669 850,00
36961	Республика Северная Осетия-Алания, р-н Пригородный. с.Гизель. линия 5. уч. №16	Пригородный	15:08:0220125:228	003002000000 Земли населенных пунктов	Для ведения личного подсобного хозяйства	13	02:02:020	1 000	669.85	669 850.00
36962	Республика Северная Осетия-Алания, р-н Пригородный, с Гизель, линия 4, уч №127	Пригородный	15:08:0220125:229	003002000000 Земли населенных пунктов	Для ведения личного подсобного хозяйства	13	02:02:020	1 000	669.85	669 850.00
36963	Республика Северная Осетия-Алания, р-н Пригородный, с Гизель, линия 6, уч №120	Пригородный	15:08:0220125:230	003002000000 Земли населенных пунктов	Для ведения личного подсобного хозяйства	13	02:02:020	1 000	669,85	669 850,00
36964	Российская Федерация, Республика Северная Осетия-Алания, р-н Пригородный. с. Гизель, линия 5. участок 20	Пригородный	15:08:0220125:231	003002000000 Земли населенных пунктов	Для ведения личного подсобного хозяйства	13	02:02:020	1 000	669,85	669 850,00
36965	Республика Северная Осетия-Алания, р-н Пригородный. с.Гизель. линия 5. уч.№125	Пригородный	15:08:0220125:232	003002000000 Земли населенных пунктов	Для ведения личного подсобного хозяйства	13	02:02:020	1 000	669.85	669 850.00
36966	Республика Северная Осетия-Алания, р-н Пригородный, с Гизель, линия 5, уч №127	Пригородный	15:08:0220125:233	003002000000 Земли населенных пунктов	Для ведения личного подсобного хозяйства	13	02:02:020	1 000	669.85	669 850.00
36967	Республика Северная Осетия-Алания, р-н Пригородный, с Гизель. линия 5, уч.№124	Пригородный	15:08:0220125:234	003002000000 Земли населенных пунктов	Для ведения личного подсобного хозяйства	13	02:02:020	1 000	669,85	669 850,00
36968	Республика Северная Осетия-Алания, р-н Пригородный. с.Гизель. линия 5. уч. №122	Пригородный	15:08:0220125:235	003002000000 Земли населенных пунктов	Для ведения личного подсобного хозяйства	13	02:02:020	1 000	669,85	669 850,00
36969	Республика Северная Осетия-Алания, р-н Пригородный. с. Гизель. линия 5. уч. №126	Пригородный	15:08:0220125:236	003002000000 Земли населенных пунктов	Для ведения личного подсобного хозяйства	13	02:02:020	1 000	669.85	669 850.00
36970	Республика Северная Осетия-Алания, р-н Пригородный, с Гизель, линия 5, уч №128	Пригородный	15:08:0220125:237	003002000000 Земли населенных пунктов	Для ведения личного подсобного хозяйства	13	02:02:020	1 000	669.85	669 850.00
36971	Республика Северная Осетия-Алания, р-н Пригородный, с Гизель, линия 6, уч №80	Пригородный	15:08:0220125:238	003002000000 Земли населенных пунктов	Для ведения личного подсобного хозяйства	13	02:02:020	1 000	669,85	669 850,00
36972	Республика Северная Осетия-Алания, р-н Пригородный. с. Гизель. линия 6. уч. №84	Пригородный	15:08:0220125:239	003002000000 Земли населенных пунктов	Для ведения личного подсобного хозяйства	13	02:02:020	1 000	669,85	669 850,00
36973	Российская Федерация, Республика Северная Осетия-Алания, Пригородный муниципальный район. Гизельское сельское поселение, село Гизель, ул. Владислава Кануков, 15	Пригородный	15:08:0220125:24	003002000000 Земли населенных пунктов	Для ведения личного подсобного хозяйства	13	02:02:020	1 000	669.85	669 850.00
36974	Республика Северная Осетия-Алания, р-н Пригородный, с Гизель, линия 6, уч №124	Пригородный	15:08:0220125:240	003002000000 Земли населенных пунктов	Для ведения личного подсобного хозяйства	13	02:02:020	1 000	669.85	669 850.00
36975	Республика Северная Осетия-Алания, р-н Пригородный, с Гизель, линия 6, уч №82	Пригородный	15:08:0220125:241	003002000000 Земли населенных пунктов	Для ведения личного подсобного хозяйства	13	02:02:020	1 000	669,85	669 850,00
36976	Республика Северная Осетия-Алания, р-н Пригородный. с. Гизель. линия 6. уч. №86	Пригородный	15:08:0220125:242	003002000000 Земли населенных пунктов	Для ведения личного подсобного хозяйства	13	02:02:020	1 000	669,85	669 850,00
36977	Республика Северная Осетия-Алания, р-н Пригородный. с. Гизель. линия 6. уч. №126	Пригородный	15:08:0220125:243	003002000000 Земли населенных пунктов	Для ведения личного подсобного хозяйства	13	02:02:020	1 000	669.85	669 850.00
36978	Республика Северная Осетия-Алания, район Пригородный, с Гизель. линия 4. участок 129	Пригородный	15:08:0220125:244	003002000000 Земли населенных пунктов	Для ведения личного подсобного хозяйства	13	02:02:020	1 000	669.85	669 850.00
36979	Республика Северная Осетия-Алания, р-н Пригородный, с Гизель, линия 5, уч №85	Пригородный	15:08:0220125:245	003002000000 Земли населенных пунктов	Для ведения личного подсобного хозяйства	13	02:02:020	1 000	669,85	669 850,00
36980	Республика Северная Осетия-Алания, р-н Пригородный. с. Гизель. линия 5. уч. №81	Пригородный	15:08:0220125:246	003002000000 Земли населенных пунктов	Для ведения личного подсобного хозяйства	13	02:02:020	1 000	669,85	669 850,00
36981	Республика Северная Осетия-Алания, р-н Пригородный. с. Гизель. линия 5. уч. №129	Пригородный	15:08:0220125:247	003002000000 Земли населенных пунктов	Для ведения личного подсобного хозяйства	13	02:02:020	1 000	669.85	669 850.00
36982	Республика Северная Осетия-Алания, р-н Пригородный, с Гизель, линия 6, уч №128	Пригородный	15:08:0220125:248	003002000000 Земли населенных пунктов	Для ведения личного подсобного хозяйства	13	02:02:020	1 000	669.85	669 850.00
36983	Российская Федерация. Республика Северная Осетия - Алания, р-н Пригородный. с. Гизель, линия 5. уч. №99	Пригородный	15:08:0220125:249	003002000000 Земли населенных пунктов	Для ведения личного подсобного хозяйства	13	02:02:020	1 000	669,85	669 850,00
36984	Республика Северная Осетия-Алания, р-н Пригородный. с. Гизель. линия 4. уч. №17	Пригородный	15:08:0220125:25	003002000000 Земли населенных пунктов	Для ведения личного подсобного хозяйства	13	02:02:020	1 000	669,85	669 850,00
36985	Республика Северная Осетия-Алания, р-н Пригородный. с. Гизель. линия 6. уч. №94	Пригородный	15:08:0220125:250	003002000000 Земли населенных пунктов	Для ведения личного подсобного хозяйства	13	02:02:020	1 000	669.85	669 850.00
36986	Республика Северная Осетия-Алания, р-н Пригородный, с Гизель, линия 6, уч №88	Пригородный	15:08:0220125:251	003002000000 Земли населенных пунктов	Для ведения личного подсобного хозяйства	13	02:02:020	1 000	669.85	669 850.00
36987	Республика Северная Осетия-Алания, р-н Пригородный, с Гизель, линия 6, уч №90	Пригородный	15:08:0220125:252	003002000000 Земли населенных пунктов	Для ведения личного подсобного хозяйства	13	02:02:020	1 000	669,85	669 850,00
36988	Республика Северная Осетия-Алания, р-н Пригородный. с. Гизель. линия 5. уч. №120	Пригородный	15:08:0220125:253	003002000000 Земли населенных пунктов	Для ведения личного подсобного хозяйства	13	02:02:020	1 000	669,85	669 850,00
36989	Республика Северная Осетия-Алания, р-н Пригородный. с. Гизель. линия 5. уч. 62	Пригородный	15:08:0220125:254	003002000000 Земли населенных пунктов	Для ведения личного подсобного хозяйства	13	02:02:020	1 000	669.85	669 850.00
36990	Республика Северная Осетия-Алания, р-н Пригородный, с Гизель. линия 5, уч. №64	Пригородный	15:08:0220125:255	003002000000 Земли населенных пунктов	Для ведения личного подсобного хозяйства	13	02:02:020	1 000	669.85	669 850.00
36991	Республика Северная Осетия-Алания, р-н Пригородный, с Гизель, линия 5, уч №104	Пригородный	15:08:0220125:256	003002000000 Земли населенных пунктов	Для ведения личного подсобного хозяйства	13	02:02:020	1 000	669,85	669 850,00
36992	Республика Северная Осетия-Алания, р-н Пригородный. с Гизель, линия 5. уч. №66	Пригородный	15:08:0220125:257	003002000000 Земли населенных пунктов	Для ведения личного подсобного хозяйства	13	02:02:020	1 000	669,85	669 850,00
36993	Республика Северная Осетия-Алания, р-н Пригородный. с Гизель, линия 5. уч. №68	Пригородный	15:08:0220125:258	003002000000 Земли населенных пунктов	Для ведения личного подсобного хозяйства	13	02:02:020	1 000	669.85	669 850.00
36994	Республика Северная Осетия-Алания, р-н Пригородный, с Гизель. линия 5, уч. №70	Пригородный	15:08:0220125:259	003002000000 Земли населенных пунктов	Для ведения личного подсобного хозяйства	13	02:02:020	1 000	669.85	669 850.00
36995	Республика Северная Осетия-Алания, р-н Пригородный, с Гизель, линия 4, уч №19	Пригородный	15:08:0220125:26	003002000000 Земли населенных пунктов	Для ведения личного подсобного хозяйства	13	02:02:020	1 000	669,85	669 850,00
36996	Республика Северная Осетия-Алания, р-н Пригородный. с. Гизель. линия 5. уч. №102	Пригородный	15:08:0220125:260	003002000000 Земли населенных пунктов	Для ведения личного подсобного хозяйства	13	02:02:020	1 000	669,85	669 850,00
36997	Республика Северная Осетия-Алания, р-н Пригородный. с Гизель, линия 5. уч. №72	Пригородный	15:08:0220125:261	003002000000 Земли населенных пунктов	Для ведения личного подсобного хозяйства	13	02:02:020	1 000	669.85	669 850.00
36998	Республика Северная Осетия-Алания, р-н Пригородный. с. Гизель. линия 5. участок 74	Пригородный	15:08:0220125:262	003002000000 Земли населенных пунктов	Для ведения личного подсобного хозяйства	13	02:02:020	1 000	669.85	669 850.00

№ пп	Местоположение ЗУ	Район	Кадастровый номер ЗУ	Категория земель	Разрешенное использование по документу	Код вида разрешенного использования (в соответствии с классификатором видов разрешенного использования земельных участков)	Вид использования объектов недвижимости	Площадь	УПКС	КС
36999	Республика Северная Осетия-Алания, р-н Пригородный, с Гизель, линия 6, уч №96	Пригородный	15:08:0220125:263	003002000000 Земли населенных пунктов	Для ведения личного подсобного хозяйства	13	02.0.20	1 000	669,85	669 850,00
37000	Республика Северная Осетия-Алания, район Пригородный, с.Гизель, линия 5, участок 76	Пригородный	15:08:0220125:264	003002000000 Земли населенных пунктов	Для ведения личного подсобного хозяйства	13	02.0.20	1 000	669,85	669 850,00
37001	Республика Северная Осетия-Алания, р-н Пригородный, с Гизель, линия 5, уч. № 78	Пригородный	15:08:0220125:265	003002000000 Земли населенных пунктов	Для ведения личного подсобного хозяйства	13	02.0.20	1 000	669.85	669 850.00
37002	Республика Северная Осетия-Алания, р-н Пригородный, с Гизель, линия 6, уч №92	Пригородный	15:08:0220125:266	003002000000 Земли населенных пунктов	Для ведения личного подсобного хозяйства	13	02.0.20	1 000	669.85	669 850.00
37003	Республика Северная Осетия-Алания, р-н Пригородный, с Гизель, линия 5, уч №80	Пригородный	15:08:0220125:267	003002000000 Земли населенных пунктов	Для ведения личного подсобного хозяйства	13	02.0.20	1 000	669,85	669 850,00
37004	Российская Федерация, Республика Северная Осетия-Алания, Пригородный муниципальный район, сельское поселение Гизельское, село Гизель, улица Владислава Каитукова 13	Пригородный	15:08:0220125:27	003002000000 Земли населенных пунктов	Для ведения личного подсобного хозяйства	13	02.0.20	1 000	669,85	669 850,00
37005	Российская Федерация, Республика Северная Осетия-Алания, Пригородный муниципальный район, Гизельское сельское поселение, село Гизель, ул. Рустама Хугаева, 10	Пригородный	15:08:0220125:270	003002000000 Земли населенных пунктов	Для ведения личного подсобного хозяйства	13	02.0.20	1 000	669.85	669 850.00
37006	Республика Северная Осетия-Алания, р-н Пригородный, с Гизель, линия 5, уч. №103	Пригородный	15:08:0220125:271	003002000000 Земли населенных пунктов	Для ведения личного подсобного хозяйства	13	02.0.20	1 000	669.85	669 850.00
37007	Республика Северная Осетия-Алания, р-н Пригородный, с Гизель, линия 5, уч. № 107	Пригородный	15:08:0220125:272	003002000000 Земли населенных пунктов	Для ведения личного подсобного хозяйства	13	02.0.20	1 000	669,85	669 850,00
37008	Республика Северная Осетия-Алания, р-н Пригородный, с Гизель, линия 5, уч. № 109	Пригородный	15:08:0220125:273	003002000000 Земли населенных пунктов	Для ведения личного подсобного хозяйства	13	02.0.20	1 000	669,85	669 850,00
37009	Республика Северная Осетия-Алания, р-н Пригородный, с Гизель, линия 5, уч. № 111	Пригородный	15:08:0220125:274	003002000000 Земли населенных пунктов	Для ведения личного подсобного хозяйства	13	02.0.20	1 000	669.85	669 850.00
37010	Республика Северная Осетия-Алания, р-н Пригородный, с Гизель, линия 5, уч. № 113	Пригородный	15:08:0220125:275	003002000000 Земли населенных пунктов	Для ведения личного подсобного хозяйства	13	02.0.20	1 000	669.85	669 850.00
37011	Республика Северная Осетия-Алания, р-н Пригородный, с Гизель, линия 5, уч. № 115	Пригородный	15:08:0220125:276	003002000000 Земли населенных пунктов	Для ведения личного подсобного хозяйства	13	02.0.20	1 000	669,85	669 850,00
37012	Республика Северная Осетия-Алания, р-н Пригородный, с Гизель, линия 5, уч. № 117	Пригородный	15:08:0220125:277	003002000000 Земли населенных пунктов	Для ведения личного подсобного хозяйства	13	02.0.20	1 000	669,85	669 850,00
37013	Республика Северная Осетия-Алания, р-н Пригородный, с Гизель, линия 5, уч. № 119	Пригородный	15:08:0220125:278	003002000000 Земли населенных пунктов	Для ведения личного подсобного хозяйства	13	02.0.20	1 000	669.85	669 850.00
37014	Республика Северная Осетия-Алания, р-н Пригородный, с Гизель, линия 4, уч. № 101	Пригородный	15:08:0220125:279	003002000000 Земли населенных пунктов	Для ведения личного подсобного хозяйства	13	02.0.20	1 000	669.85	669 850.00
37015	Республика Северная Осетия-Алания, р-н Пригородный, с Гизель, линия 5, уч. № 130	Пригородный	15:08:0220125:280	003002000000 Земли населенных пунктов	Для ведения личного подсобного хозяйства	13	02.0.20	1 000	669,85	669 850,00
37016	Республика Северная Осетия-Алания, р-н Пригородный, с Гизель, линия 6, уч. № 130	Пригородный	15:08:0220125:281	003002000000 Земли населенных пунктов	Для ведения личного подсобного хозяйства	13	02.0.20	1 000	669,85	669 850,00
37017	Республика Северная Осетия-Алания, р-н Пригородный, с.Гизель, линия 4, участок 9	Пригородный	15:08:0220125:282	003002000000 Земли населенных пунктов	Для ведения личного подсобного хозяйства	13	02.0.20	1 000	669.85	669 850.00
37018	Республика Северная Осетия-Алания, р-н Пригородный, с Гизель, линия 4, участок 133	Пригородный	15:08:0220125:283	003002000000 Земли населенных пунктов	Индивидуальные жилые дома на одну семью до 3-х этажей с приусадебным участком или без него	13	02.0.10	1 000	669.85	669 850.00
37019	Республика Северная Осетия-Алания, р-н Пригородный, с Гизель, линия 4, участок 131	Пригородный	15:08:0220125:284	003002000000 Земли населенных пунктов	Индивидуальные жилые дома на одну семью до 3-х этажей с приусадебным участком или без него	13	02.0.10	1 000	669,85	669 850,00
37020	Республика Северная Осетия-Алания, р-н Пригородный, с. Гизель, линия 6, участок 132	Пригородный	15:08:0220125:285	003002000000 Земли населенных пунктов	Индивидуальные жилые дома на одну семью до 3-х этажей с приусадебным участком или без него	13	02.0.10	1 000	669,85	669 850,00
37021	Республика Северная Осетия-Алания, р-н Пригородный, с. Гизель, линия 5, участок 132	Пригородный	15:08:0220125:286	003002000000 Земли населенных пунктов	Индивидуальные жилые дома на одну семью до 3-х этажей с приусадебным участком или без него	13	02.0.10	1 000	669.85	669 850.00
37022	Республика Северная Осетия-Алания, р-н Пригородный, с Гизель, линия 6	Пригородный	15:08:0220125:287	003002000000 Земли населенных пунктов	Индивидуальные жилые дома на одну семью до 3-х этажей с приусадебным участком или без него	13	02.0.10	1 000	669.85	669 850.00
37023	Республика Северная Осетия-Алания, р-н Пригородный, с Гизель, линия 6	Пригородный	15:08:0220125:289	003002000000 Земли населенных пунктов	Индивидуальные жилые дома на одну семью до 3-х этажей с приусадебным участком или без него	13	02.0.10	1 000	669,85	669 850,00
37024	Республика Северная Осетия-Алания, р-н Пригородный, с. Гизель, Линия 6, участок 134	Пригородный	15:08:0220125:291	003002000000 Земли населенных пунктов	Индивидуальные жилые дома на одну семью до 3-х этажей с приусадебным участком или без него	13	02.0.10	1 000	669,85	669 850,00
37025	Республика Северная Осетия-Алания, р-н Пригородный, с Гизель, ул линия 5, №134	Пригородный	15:08:0220125:292	003002000000 Земли населенных пунктов	Индивидуальные жилые дома на одну семью до 3-х этажей с приусадебным участком или без него	13	02.0.10	1 000	669.85	669 850.00
37026	Республика Северная Осетия-Алания, р-н Пригородный, с Гизель, линия 4, уч №11	Пригородный	15:08:0220125:30	003002000000 Земли населенных пунктов	Для ведения личного подсобного хозяйства	13	02.0.20	1 000	669.85	669 850.00
37027	Республика Северная Осетия-Алания, р-н Пригородный, с Гизель, линия 4, уч. № 1	Пригородный	15:08:0220125:31	003002000000 Земли населенных пунктов	Для ведения личного подсобного хозяйства	13	02.0.20	1 000	669,85	669 850,00
37028	Республика Северная Осетия-Алания, р-н Пригородный, с. Гизель, линия 4, уч. №41	Пригородный	15:08:0220125:32	003002000000 Земли населенных пунктов	Для ведения личного подсобного хозяйства	13	02.0.20	1 000	669,85	669 850,00
37029	Республика Северная Осетия-Алания, р-н Пригородный, с. Гизель, линия 5, уч. №1	Пригородный	15:08:0220125:33	003002000000 Земли населенных пунктов	Для ведения личного подсобного хозяйства	13	02.0.20	1 000	669.85	669 850.00
37030	Республика Северная Осетия-Алания, р-н Пригородный, с Гизель, линия 4, уч. №53	Пригородный	15:08:0220125:34	003002000000 Земли населенных пунктов	Для ведения личного подсобного хозяйства	13	02.0.20	1 000	669.85	669 850.00
37031	Республика Северная Осетия-Алания, р-н Пригородный, с Гизель, линия 4, уч. №59	Пригородный	15:08:0220125:35	003002000000 Земли населенных пунктов	Для ведения личного подсобного хозяйства	13	02.0.20	1 000	669,85	669 850,00
37032	Республика Северная Осетия-Алания, р-н Пригородный, с. Гизель, линия 5, уч. №9	Пригородный	15:08:0220125:36	003002000000 Земли населенных пунктов	Для ведения личного подсобного хозяйства	13	02.0.20	1 000	669,85	669 850,00
37033	Республика Северная Осетия-Алания, р-н Пригородный, с. Гизель, линия 5, уч. №17	Пригородный	15:08:0220125:37	003002000000 Земли населенных пунктов	Для ведения личного подсобного хозяйства	13	02.0.20	1 000	669.85	669 850.00
37034	Республика Северная Осетия-Алания, р-н Пригородный, с. Гизель, линия 4, уч. №55	Пригородный	15:08:0220125:38	003002000000 Земли населенных пунктов	Для ведения личного подсобного хозяйства	13	02.0.20	1 000	669.85	669 850.00

№ п/п	Местоположение ЗУ	Район	Кадастровый номер ЗУ	Категория земель	Разрешенное использование по документу	Код вида разрешенного использования (в соответствии с классификатором видов разрешенного использования земельных участков)	Вид использования объектов недвижимости	Площадь	УПКС	КС
37035	Республика Северная Осетия-Алания, р-н Пригородный, с Гизель, линия 4, участок 37	Пригородный	15:08:0220125:39	0030020000000 Земли населенных пунктов	Для ведения личного подсобного хозяйства	13	02:020	1 000	669,85	669 850,00
37036	Российская Федерация, Республика Северная Осетия - Алания, Пригородный муниципальный район, сельское поселение Гизельское, с. Гизель, ул. Калинина, 1з	Пригородный	15:08:0220125:4	0030020000000 Земли населенных пунктов	Для ведения личного подсобного хозяйства	13	02:020	2 100	669,85	1 406 685,00
37037	Российская Федерация, Республика Северная Осетия - Алания, мр-н Пригородный, с/п. Гизельское, с. Гизель, ул. Владислава Кануков, 45	Пригородный	15:08:0220125:40	0030020000000 Земли населенных пунктов	Для ведения личного подсобного хозяйства	13	02:020	1 000	669,85	669 850,00
37038	Республика Северная Осетия-Алания, р-н Пригородный, с Гизель, линия 4, участок 135	Пригородный	15:08:0220125:403	0030020000000 Земли населенных пунктов	Индивидуальные жилые дома на одну семью до 3-х этажей с приусадебным участком или без	13	02:010	1 000	669,85	669 850,00
37039	Респ. Северная Осетия - Алания, р-н. Пригородный, с. Гизель, линия 4, д 137	Пригородный	15:08:0220125:404	0030020000000 Земли населенных пунктов	Индивидуальные жилые дома на одну семью до 3-х этажей с приусадебным участком или без него	13	02:010	1 000	669,85	669 850,00
37040	Республика Северная Осетия - Алания, Пригородный район, с. Гизель, линия 5	Пригородный	15:08:0220125:409	0030020000000 Земли населенных пунктов	Индивидуальные жилые дома на одну семью до 3-х этажей с приусадебным участком или без него	13	02:010	1 000	669,85	669 850,00
37041	Республика Северная Осетия-Алания, р-н Пригородный, с. Гизель, линия 5, уч. №19	Пригородный	15:08:0220125:41	0030020000000 Земли населенных пунктов	Для ведения личного подсобного хозяйства	13	02:020	1 000	669,85	669 850,00
37042	Респ. Северная Осетия - Алания, р-н. Пригородный, с. Гизель, линия 5, д 131	Пригородный	15:08:0220125:414	0030020000000 Земли населенных пунктов	Индивидуальные жилые дома на одну семью до 3-х этажей с приусадебным участком или без него	13	02:010	1 000	669,85	669 850,00
37043	Республика Северная Осетия-Алания, Пригородный район, с Гизель, ул Ленина	Пригородный	15:08:0220125:415	0030020000000 Земли населенных пунктов	Индивидуальные жилые дома на одну семью до 3-х этажей с приусадебным участком или без него	13	02:010	600	669,85	401 910,00
37044	Респ Северная Осетия - Алания, Пригородный р-н, с Гизель, линия 5, участок 133	Пригородный	15:08:0220125:416	0030020000000 Земли населенных пунктов	индивидуальные жилые дома на одну семью до 3-х этажей с приусадебным участком или без него	13	02:010	1 000	669,85	669 850,00
37045	Республика Северная Осетия-Алания, р-н Пригородный, с. Гизель, ул. Ленина, 1 "Б"	Пригородный	15:08:0220125:417	0030020000000 Земли населенных пунктов	Для ведения личного подсобного хозяйства	13	02:020	1 000	669,85	669 850,00
37046	Республика Северная Осетия-Алания, р-н Пригородный, с. Гизель, ул. Ленина, 2 "С"	Пригородный	15:08:0220125:418	0030020000000 Земли населенных пунктов	Для ведения личного подсобного хозяйства	13	02:020	700	669,85	468 895,00
37047	Республика Северная Осетия-Алания, р-н Пригородный, с. Гизель, ул. Ленина, 2 "У"	Пригородный	15:08:0220125:419	0030020000000 Земли населенных пунктов	Для ведения личного подсобного хозяйства	13	02:020	701	669,85	469 564,85
37048	Республика Северная Осетия-Алания, р-н Пригородный, с. Гизель, линия 4, уч. № 43	Пригородный	15:08:0220125:42	0030020000000 Земли населенных пунктов	Для ведения личного подсобного хозяйства	13	02:020	1 000	669,85	669 850,00
37049	Республика Северная Осетия-Алания, Пригородный р-н, с. Гизель, ул. Ленина, 1 е/3	Пригородный	15:08:0220125:423	0030020000000 Земли населенных пунктов	Для ведения личного подсобного хозяйства	13	02:020	580	669,85	388 513,00
37050	Республика Северная Осетия-Алания, Пригородный р-н, с Гизель, ул. Ленина, 1 е/4	Пригородный	15:08:0220125:424	0030020000000 Земли населенных пунктов	Для ведения личного подсобного хозяйства	13	02:020	580	669,85	388 513,00
37051	Российская Федерация, Республика Северная Осетия-Алания, Пригородный муниципальный район, Гизельское сельское поселение, село Гизель, ул. Ленина, 1У	Пригородный	15:08:0220125:425	0030020000000 Земли населенных пунктов	Для ведения личного подсобного хозяйства	13	02:020	580	669,85	388 513,00
37052	Республика Северная Осетия - Алания, р-н Пригородный, с. Гизель, ул. Калинина, 1 Е	Пригородный	15:08:0220125:426	0030020000000 Земли населенных пунктов	Для ведения личного подсобного хозяйства	13	02:020	1 297	669,85	868 795,45
37053	Республика Северная Осетия - Алания, р-н Пригородный, с. Гизель, ул. Калинина, 1Е/1	Пригородный	15:08:0220125:427	0030020000000 Земли населенных пунктов	Для ведения личного подсобного хозяйства	13	02:020	568	669,85	380 474,80
37054	Республика Северная Осетия - Алания, Пригородный район, с Гизель, ул. 5-ая линия , 4	Пригородный	15:08:0220125:429	0030020000000 Земли населенных пунктов	Для ведения личного подсобного хозяйства	13	02:020	1 000	669,85	669 850,00
37055	Республика Северная Осетия-Алания, р-н Пригородный, с. Гизель, линия 4, уч. №47	Пригородный	15:08:0220125:43	0030020000000 Земли населенных пунктов	Для ведения личного подсобного хозяйства	13	02:020	1 000	669,85	669 850,00
37056	Республика Северная Осетия - Алания, Пригородный район, с Гизель, ул. 4-ая линия , 3	Пригородный	15:08:0220125:430	0030020000000 Земли населенных пунктов	Для ведения личного подсобного хозяйства	13	02:020	3 000	669,85	2 009 550,00
37057	Российская Федерация, Республика Северная Осетия-Алания, Пригородный муниципальный район, сельское поселение Гизельское, с.Гизель, улица 6-ая линия, 10	Пригородный	15:08:0220125:431	0030020000000 Земли населенных пунктов	Для ведения личного подсобного хозяйства	13	02:020	2 000	669,85	1 339 700,00
37058	Республика Северная Осетия-Алания, р-н Пригородный, с. Гизель, линия 5, уч. № 22	Пригородный	15:08:0220125:44	0030020000000 Земли населенных пунктов	Для ведения личного подсобного хозяйства	13	02:020	1 000	669,85	669 850,00
37059	Республика Северная Осетия-Алания, р-н Пригородный, с. Гизель, линия 5, уч. № 15	Пригородный	15:08:0220125:45	0030020000000 Земли населенных пунктов	Для ведения личного подсобного хозяйства	13	02:020	1 000	669,85	669 850,00
37060	Республика Северная Осетия-Алания, р-н Пригородный, с. Гизель, линия 5, участок 13	Пригородный	15:08:0220125:46	0030020000000 Земли населенных пунктов	Для ведения личного подсобного хозяйства	13	02:020	1 000	669,85	669 850,00
37061	Республика Северная Осетия-Алания, р-н Пригородный, с. Гизель, линия 5, уч. № 24	Пригородный	15:08:0220125:47	0030020000000 Земли населенных пунктов	Для ведения личного подсобного хозяйства	13	02:020	1 000	669,85	669 850,00
37062	Республика Северная Осетия-Алания, р-н Пригородный, с. Гизель, линия 5, уч. № 5	Пригородный	15:08:0220125:48	0030020000000 Земли населенных пунктов	Для ведения личного подсобного хозяйства	13	02:020	1 000	669,85	669 850,00
37063	Респ. Северная Осетия - Алания, р-н Пригородный, с. Гизель, зерновая экономика	Пригородный	15:08:0220125:5	0030020000000 Земли населенных пунктов	Автодром	3	05:010	90 800	184,21	16 726 268,00
37064	Республика Северная Осетия-Алания, р-н Пригородный, с. Гизель, линия 5, уч. № 11	Пригородный	15:08:0220125:50	0030020000000 Земли населенных пунктов	Для ведения личного подсобного хозяйства	13	02:020	1 000	669,85	669 850,00
37065	Республика Северная Осетия-Алания, р-н Пригородный, с. Гизель, линия 4, уч. № 51	Пригородный	15:08:0220125:51	0030020000000 Земли населенных пунктов	Для ведения личного подсобного хозяйства	13	02:020	1 000	669,85	669 850,00
37066	Республика Северная Осетия-Алания, р-н Пригородный, с. Гизель, линия 5, уч. № 3	Пригородный	15:08:0220125:52	0030020000000 Земли населенных пунктов	Для ведения личного подсобного хозяйства	13	02:020	1 000	669,85	669 850,00
37067	Республика Северная Осетия-Алания, р-н Пригородный, с. Гизель, линия 4, уч. № 49	Пригородный	15:08:0220125:53	0030020000000 Земли населенных пунктов	Для ведения личного подсобного хозяйства	13	02:020	1 000	669,85	669 850,00
37068	Республика Северная Осетия-Алания, р-н Пригородный, с. Гизель, линия 5, уч. № 7	Пригородный	15:08:0220125:54	0030020000000 Земли населенных пунктов	Для ведения личного подсобного хозяйства	13	02:020	1 000	669,85	669 850,00
37069	Республика Северная Осетия-Алания, р-н Пригородный, с. Гизель, линия 5, уч. № 84	Пригородный	15:08:0220125:55	0030020000000 Земли населенных пунктов	Для ведения личного подсобного хозяйства	13	02:020	1 000	669,85	669 850,00
37070	Республика Северная Осетия-Алания, р-н Пригородный, с. Гизель, линия 6, уч. № 68	Пригородный	15:08:0220125:56	0030020000000 Земли населенных пунктов	Для ведения личного подсобного хозяйства	13	02:020	1 000	669,85	669 850,00
37071	Республика Северная Осетия-Алания, р-н Пригородный, с. Гизель, линия 6, уч. № 70	Пригородный	15:08:0220125:57	0030020000000 Земли населенных пунктов	Для ведения личного подсобного хозяйства	13	02:020	1 000	669,85	669 850,00

№ п/п	Местоположение ЗУ	Район	Кадастровый номер ЗУ	Категория земель	Разрешенное использование по документу	Код вида разрешенного использования (в соответствии с классификатором видов разрешенного использования земельных участков)	Вид использования объектов недвижимости	Площадь	УПКС	КС
37072	Республика Северная Осетия-Алания, р-н Пригородный, с Гизель, линия 5, уч № 58	Пригородный	15:08:0220125:58	003002000000 Земли населенных пунктов	Для ведения личного подсобного хозяйства	13	02:02:02:0	1 000	669,85	669 850,00
37073	Республика Северная Осетия-Алания, р-н Пригородный, с. Гизель, линия 5, уч. №59	Пригородный	15:08:0220125:59	003002000000 Земли населенных пунктов	Для ведения личного подсобного хозяйства	13	02:02:02:0	1 000	669,85	669 850,00
37074	Республика Северная Осетия-Алания, р-н Пригородный, с. Гизель, линия 5, уч. №60	Пригородный	15:08:0220125:60	003002000000 Земли населенных пунктов	Для ведения личного подсобного хозяйства	13	02:02:02:0	1 000	669.85	669 850.00
37075	Республика Северная Осетия-Алания, район Пригородный, с Гизель, линия 5, участок 40	Пригородный	15:08:0220125:61	003002000000 Земли населенных пунктов	Для ведения личного подсобного хозяйства	13	02:02:02:0	1 000	669.85	669 850.00
37076	Республика Северная Осетия - Алания, Пригородный район, с Гизель, ул 6-ая Линия, участок 2п	Пригородный	15:08:0220125:615	003002000000 Земли населенных пунктов	Для ведения личного подсобного хозяйства (приусадебные участки)	13	02:02:02:0	909	669,85	608 893,65
37077	Республика Северная Осетия-Алания, р-н Пригородный, с. Гизель, линия 6, уч. № 8	Пригородный	15:08:0220125:62	003002000000 Земли населенных пунктов	Для ведения личного подсобного хозяйства	13	02:02:02:0	1 000	669,85	669 850,00
37078	Республика Северная Осетия - Алания, р-н Пригородный, с.Гизель, линия 5, участок 138	Пригородный	15:08:0220125:621	003002000000 Земли населенных пунктов	Для ведения личного подсобного хозяйства	13	02:02:02:0	1 000	669.85	669 850.00
37079	Российская Федерация, Республика Северная Осетия-Алания, Пригородный р-н, Гизель с. 5 линия, уч 135	Пригородный	15:08:0220125:622	003002000000 Земли населенных пунктов	земельные участки для ведения личного подсобного хозяйства (приусадебные участки)	13	02:02:02:0	1 000	669.85	669 850.00
37080	Российская Федерация, Республика Северная Осетия-Алания, Пригородный муниципальный район, сельское поселение Гизельское, село Гизель, улица Ленина, 11	Пригородный	15:08:0220125:623	003002000000 Земли населенных пунктов	Для ведения личного подсобного хозяйства (приусадебный земельный участок)	13	02:02:02:0	754	669,85	505 066,90
37081	Российская Федерация, Республика Северная Осетия-Алания, р-н Пригородный, с. Гизель, ул. 5-я Линия, уч. 137	Пригородный	15:08:0220125:625	003002000000 Земли населенных пунктов	Для ведения личного подсобного хозяйства (приусадебный земельный участок)	13	02:02:02:0	1 000	669,85	669 850,00
37082	Российская Федерация, Республика Северная Осетия-Алания, Пригородный район, с. Гизель, 4-ая Линия	Пригородный	15:08:0220125:630	003002000000 Земли населенных пунктов	Для ведения личного подсобного хозяйства	13	02:02:02:0	2 000	669.85	1 339 700,00
37083	Российская Федерация, Республика Северная Осетия-Алания, Пригородный р-н, с Гизель, линия 5	Пригородный	15:08:0220125:631	003002000000 Земли населенных пунктов	Индивидуальные жилые дома на одну семью до 3-х этажей с приусадебным участком или без него	13	02:02:01:0	300	669.85	200 955,00
37084	Российская Федерация, Республика Северная Осетия-Алания, Пригородный р-н, с Гизель, линия 5	Пригородный	15:08:0220125:632	003002000000 Земли населенных пунктов	Индивидуальные жилые дома на одну семью до 3-х этажей с приусадебным участком или без него	13	02:02:01:0	400	669,85	267 940,00
37085	Российская Федерация, Республика Северная Осетия-Алания, Пригородный р-н, с Гизель, линия 5	Пригородный	15:08:0220125:633	003002000000 Земли населенных пунктов	Индивидуальные жилые дома на одну семью до 3-х этажей с приусадебным участком или без него	13	02:02:01:0	300	669,85	200 955,00
37086	Российская Федерация, Республика Северная Осетия - Алания, Пригородный р-н., с. Гизель, ул. 4-ая Линия	Пригородный	15:08:0220125:637	003002000000 Земли населенных пунктов	для ведения личного подсобного хозяйства и строительства жилого дома	13	02:02:02:0	2 000	669.85	1 339 700,00
37087	Российская Федерация, Республика Северная Осетия - Алания, Пригородный р-н , с Гизель, ул 5-ая Линия	Пригородный	15:08:0220125:638	003002000000 Земли населенных пунктов	для ведения личного подсобного хозяйства и строительства жилого дома	13	02:02:02:0	2 000	669.85	1 339 700,00
37088	Республика Северная Осетия-Алания, р-н Пригородный, с Гизель, линия 5, участок 35	Пригородный	15:08:0220125:64	003002000000 Земли населенных пунктов	Для ведения личного подсобного хозяйства	13	02:02:02:0	1 000	669,85	669 850,00
37089	Российская Федерация, Республика Северная Осетия - Алания, р-н Пригородный, с. Гизель	Пригородный	15:08:0220125:648	003002000000 Земли населенных пунктов	Для ведения личного подсобного хозяйства	13	02:02:02:0	2 000	669,85	1 339 700,00
37090	Республика Северная Осетия-Алания, р-н Пригородный, с. Гизель, линия 5, уч. №39	Пригородный	15:08:0220125:65	003002000000 Земли населенных пунктов	Для ведения личного подсобного хозяйства	13	02:02:02:0	1 000	669.85	669 850.00
37091	Российская Федерация,Республика Северная Осетия - Алания,Пригородный Муниципальный район, Сельское Поселение Гизельское, с Гизель, ул Сослана Бедоева,37	Пригородный	15:08:0220125:651	003002000000 Земли населенных пунктов	Для ведения личного подсобного хозяйства (приусадебный земельный участок)	13	02:02:02:0	1 326	669.85	888 221,10
37092	Российская Федерация, Республика Северная Осетия - Алания, Пригородный район, с Гизель, ул. 5-ая Линия	Пригородный	15:08:0220125:653	003002000000 Земли населенных пунктов	Для ведения личного подсобного хозяйства (приусадебный земельный участок)	13	02:02:02:0	840	669,85	562 674,00
37093	Российская Федерация, Республика Северная Осетия - Алания, Пригородный муниципальный район сельское поселение Гизельское, село Гизель, улица Руслана Хугаева, 2А.	Пригородный	15:08:0220125:654	003002000000 Земли населенных пунктов	Для ведения личного подсобного хозяйства (приусадебный земельный участок)	13	02:02:02:0	713	669,85	477 603,05
37094	Российская Федерация, Республика Северная Осетия - Алания, Пригородный муниципальный район сельское поселение Гизельское, село Гизель, 6 линия	Пригородный	15:08:0220125:658	003002000000 Земли населенных пунктов	Для ведения личного подсобного хозяйства (приусадебный земельный участок)	13	02:02:02:0	1 500	669.85	1 004 775,00
37095	Республика Северная Осетия-Алания, р-н Пригородный, с Гизель, линия 6, уч № 24	Пригородный	15:08:0220125:66	003002000000 Земли населенных пунктов	Для ведения личного подсобного хозяйства	13	02:02:02:0	1 000	669.85	669 850.00
37096	Республика Северная Осетия-Алания, р-н Пригородный, с Гизель, линия 5, уч № 37	Пригородный	15:08:0220125:67	003002000000 Земли населенных пунктов	Для ведения личного подсобного хозяйства	13	02:02:02:0	1 000	669,85	669 850,00
37097	Республика Северная Осетия-Алания, р-н Пригородный, с. Гизель, линия 6, уч. № 22	Пригородный	15:08:0220125:68	003002000000 Земли населенных пунктов	Для ведения личного подсобного хозяйства	13	02:02:02:0	1 000	669,85	669 850,00
37098	Республика Северная Осетия-Алания, р-н Пригородный, с. Гизель, линия 6, уч. № 26	Пригородный	15:08:0220125:69	003002000000 Земли населенных пунктов	Для ведения личного подсобного хозяйства	13	02:02:02:0	1 000	669.85	669 850.00
37099	Северная Осетия - Алания респ, р-н Пригородный, с Гизель, ул. Ленина, 1 "в"	Пригородный	15:08:0220125:7	003002000000 Земли населенных пунктов	Для ведения личного подсобного хозяйства	13	02:02:02:0	3 000	669.85	2 009 550,00
37100	Республика Северная Осетия-Алания, р-н Пригородный, с Гизель, линия 6, уч № 28	Пригородный	15:08:0220125:70	003002000000 Земли населенных пунктов	Для ведения личного подсобного хозяйства	13	02:02:02:0	1 000	669,85	669 850,00
37101	Республика Северная Осетия-Алания, р-н Пригородный, с. Гизель, линия 6, уч. №30	Пригородный	15:08:0220125:71	003002000000 Земли населенных пунктов	Для ведения личного подсобного хозяйства	13	02:02:02:0	1 000	669,85	669 850,00
37102	Республика Северная Осетия-Алания, р-н Пригородный, с. Гизель, линия 6, уч. №6	Пригородный	15:08:0220125:72	003002000000 Земли населенных пунктов	Для ведения личного подсобного хозяйства	13	02:02:02:0	1 000	669.85	669 850.00
37103	Республика Северная Осетия-Алания, р-н Пригородный, с Гизель, линия 6, уч №18	Пригородный	15:08:0220125:73	003002000000 Земли населенных пунктов	Для ведения личного подсобного хозяйства	13	02:02:02:0	1 000	669.85	669 850.00
37104	Республика Северная Осетия-Алания, р-н Пригородный, с Гизель, линия 5, уч № 33	Пригородный	15:08:0220125:74	003002000000 Земли населенных пунктов	Для ведения личного подсобного хозяйства	13	02:02:02:0	1 000	669,85	669 850,00
37105	Республика Северная Осетия-Алания, р-н Пригородный, с. Гизель, линия 6, уч. № 20	Пригородный	15:08:0220125:75	003002000000 Земли населенных пунктов	Для ведения личного подсобного хозяйства	13	02:02:02:0	1 000	669,85	669 850,00
37106	Республика Северная Осетия-Алания, р-н Пригородный, с. Гизель, линия 6, уч. № 34	Пригородный	15:08:0220125:76	003002000000 Земли населенных пунктов	Для ведения личного подсобного хозяйства	13	02:02:02:0	1 000	669,85	669 850,00

№ пп	Местоположение ЗУ	Район	Кадастровый номер ЗУ	Категория земель	Разрешенное использование по документу	Код вида разрешенного использования (в соответствии с классификатором видов разрешенного использования земельных участков)	Вид использования объектов недвижимости	Площадь	УПКС	КС
37107	Республика Северная Осетия-Алания, р-н Пригородный, с. Гизель, линия 6, уч. №32	Пригородный	15:08:0220125:77	003002000000 Земли населенных пунктов	Для ведения личного подсобного хозяйства	13	02:02:0	1 000	669,85	669 850,00
37108	Республика Северная Осетия-Алания, р-н Пригородный, с. Гизель, линия 6, уч. №38	Пригородный	15:08:0220125:78	003002000000 Земли населенных пунктов	Для ведения личного подсобного хозяйства	13	02:02:0	1 000	669,85	669 850,00
37109	Российская Федерация,Республика Северная Осетия - Алания, Пригородный муниципальный район, сельское поселение Гизельское, с Гизель, ул Владислава Камухова, 83	Пригородный	15:08:0220125:79	003002000000 Земли населенных пунктов	Для ведения личного подсобного хозяйства	13	02:02:0	1 000	669.85	669 850.00
37110	Республика Северная Осетия-Алания, р-н Пригородный, с. Гизель, линия 4, уч. №81	Пригородный	15:08:0220125:80	003002000000 Земли населенных пунктов	Для ведения личного подсобного хозяйства	13	02:02:0	1 000	669.85	669 850.00
37111	Республика Северная Осетия-Алания, р-н Пригородный, с. Гизель, линия 4, уч. №97	Пригородный	15:08:0220125:81	003002000000 Земли населенных пунктов	Для ведения личного подсобного хозяйства	13	02:02:0	1 000	669,85	669 850,00
37112	Республика Северная Осетия-Алания, р-н Пригородный, с. Гизель, линия 4, уч. №99	Пригородный	15:08:0220125:82	003002000000 Земли населенных пунктов	Для ведения личного подсобного хозяйства	13	02:02:0	1 000	669,85	669 850,00
37113	Республика Северная Осетия-Алания, р-н Пригородный, с. Гизель, линия 5, уч. №41	Пригородный	15:08:0220125:83	003002000000 Земли населенных пунктов	Для ведения личного подсобного хозяйства	13	02:02:0	1 000	669.85	669 850.00
37114	Республика Северная Осетия-Алания, р-н Пригородный, с. Гизель, линия 5, уч. №47	Пригородный	15:08:0220125:84	003002000000 Земли населенных пунктов	Для ведения личного подсобного хозяйства	13	02:02:0	1 000	669.85	669 850.00
37115	Республика Северная Осетия-Алания, р-н Пригородный, с. Гизель, линия 5, уч. №49	Пригородный	15:08:0220125:85	003002000000 Земли населенных пунктов	Для ведения личного подсобного хозяйства	13	02:02:0	1 000	669,85	669 850,00
37116	Республика Северная Осетия-Алания, р-н Пригородный, с. Гизель, линия 5, уч. №28	Пригородный	15:08:0220125:86	003002000000 Земли населенных пунктов	Для ведения личного подсобного хозяйства	13	02:02:0	1 000	669,85	669 850,00
37117	Республика Северная Осетия-Алания, р-н Пригородный, с. Гизель, линия 5, уч. №30	Пригородный	15:08:0220125:87	003002000000 Земли населенных пунктов	Для ведения личного подсобного хозяйства	13	02:02:0	1 000	669.85	669 850.00
37118	Республика Северная Осетия-Алания, р-н Пригородный, с. Гизель, линия 5, уч. №38	Пригородный	15:08:0220125:88	003002000000 Земли населенных пунктов	Для ведения личного подсобного хозяйства	13	02:02:0	1 000	669.85	669 850.00
37119	Республика Северная Осетия-Алания, р-н Пригородный, с. Гизель, линия 5 уч. №36	Пригородный	15:08:0220125:89	003002000000 Земли населенных пунктов	Для ведения личного подсобного хозяйства	13	02:02:0	1 000	669,85	669 850,00
37120	Северная Осетия - Алания респ, р-н Пригородный, с. Гизель, ул. Ленина, 1 "м"	Пригородный	15:08:0220125:9	003002000000 Земли населенных пунктов	Для ведения личного подсобного хозяйства	13	02:02:0	1 001	669,85	670 519,85
37121	Республика Северная Осетия-Алания, р-н Пригородный, с. Гизель, линия 5, уч. №32	Пригородный	15:08:0220125:90	003002000000 Земли населенных пунктов	Для ведения личного подсобного хозяйства	13	02:02:0	1 000	669.85	669 850.00
37122	Республика Северная Осетия-Алания, р-н Пригородный, с. Гизель, линия 6, уч. №2	Пригородный	15:08:0220125:91	003002000000 Земли населенных пунктов	Для ведения личного подсобного хозяйства	13	02:02:0	1 000	669.85	669 850.00
37123	Республика Северная Осетия-Алания, р-н Пригородный, с. Гизель, линия 6, уч. №4	Пригородный	15:08:0220125:92	003002000000 Земли населенных пунктов	Для ведения личного подсобного хозяйства	13	02:02:0	1 000	669,85	669 850,00
37124	363125 Российская Федерация, Республика Северная Осетия - Алания, м.р-н Пригородный, с.п. Гизельское, с Гизель, ул Ристама Хугаева, д. 51	Пригородный	15:08:0220125:93	003002000000 Земли населенных пунктов	Для ведения личного подсобного хозяйства	13	02:02:0	1 000	669,85	669 850,00
37125	Республика Северная Осетия-Алания, р-н Пригородный, с. Гизель, линия 6, уч. №14	Пригородный	15:08:0220125:94	003002000000 Земли населенных пунктов	Для ведения личного подсобного хозяйства	13	02:02:0	1 000	669.85	669 850.00
37126	Республика Северная Осетия-Алания, р-н Пригородный, с. Гизель, линия 6, уч. №16	Пригородный	15:08:0220125:95	003002000000 Земли населенных пунктов	Для ведения личного подсобного хозяйства	13	02:02:0	1 000	669.85	669 850.00
37127	Республика Северная Осетия-Алания, р-н Пригородный, с. Гизель, линия 5, уч. №53	Пригородный	15:08:0220125:96	003002000000 Земли населенных пунктов	Для ведения личного подсобного хозяйства	13	02:02:0	1 000	669,85	669 850,00
37128	Республика Северная Осетия-Алания, р-н Пригородный, с. Гизель, линия 5, уч. №21	Пригородный	15:08:0220125:97	003002000000 Земли населенных пунктов	Для ведения личного подсобного хозяйства	13	02:02:0	1 000	669,85	669 850,00
37129	Республика Северная Осетия-Алания, р-н Пригородный, с. Гизель, линия 5, уч. №55	Пригородный	15:08:0220125:98	003002000000 Земли населенных пунктов	Для ведения личного подсобного хозяйства	13	02:02:0	1 000	669.85	669 850.00
37130	Республика Северная Осетия-Алания, р-н Пригородный, с. Гизель, линия 5, уч. №57	Пригородный	15:08:0220125:99	003002000000 Земли населенных пунктов	Для ведения личного подсобного хозяйства	13	02:02:0	1 000	669.85	669 850.00
37131	Российская Федерация, Республика Северная Осетия-Алания, Пригородный муниципальный район, сельское поселение Гизельское, с. Гизель, ул. Капрова	Пригородный	15:08:0220126:142	003002000000 Земли населенных пунктов	Для ведения личного подсобного хозяйства	13	02:02:0	3 345	669,85	2 240 648,25
37132	Российская Федерация, Республика Северная Осетия-Алания, Пригородный муниципальный район, сельское поселение Гизельское, с. Гизель, ул. Капрова	Пригородный	15:08:0220126:143	003002000000 Земли населенных пунктов	Для ведения личного подсобного хозяйства	13	02:02:0	1 797	669,85	1 203 720,45
37133	Российская Федерация, Республика Северная Осетия-Алания, Пригородный муниципальный район, сельское поселение Гизельское, с. Гизель, ул. Капрова	Пригородный	15:08:0220126:144	003002000000 Земли населенных пунктов	Для ведения личного подсобного хозяйства	13	02:02:0	3 189	669.85	2 136 151,65
37134	Российская Федерация, Республика Северная Осетия-Алания, Пригородный муниципальный район, сельское поселение Гизельское, с. Гизель, ул. Капрова	Пригородный	15:08:0220126:145	003002000000 Земли населенных пунктов	Для ведения личного подсобного хозяйства	13	02:02:0	4 465	669.85	2 990 880,25
37135	Российская Федерация, Республика Северная Осетия-Алания, Пригородный муниципальный район, сельское поселение Гизельское, с. Гизель, ул. Капрова	Пригородный	15:08:0220126:147	003002000000 Земли населенных пунктов	Для ведения личного подсобного хозяйства	13	02:02:0	569	669,85	381 144,65
37136	Российская Федерация, Республика Северная Осетия-Алания, Пригородный муниципальный район, сельское поселение Гизельское, с. Гизель, ул. Капрова	Пригородный	15:08:0220126:148	003002000000 Земли населенных пунктов	Для ведения личного подсобного хозяйства	13	02:02:0	593	669,85	397 221,05
37137	Республика Северная Осетия - Алания, р-н Пригородный, с.Гизель, ул.Фидарова, 1 "Н"	Пригородный	15:08:0220126:157	003002000000 Земли населенных пунктов	Для ведения личного подсобного хозяйства	13	02:02:0	1 500	669.85	1 004 775,00
37138	Российская Федерация, Республика Северная Осетия-Алания, Пригородный муниципальный район, сельское поселение Гизельское, с. Гизель, ул. Капрова	Пригородный	15:08:0220126:160	003002000000 Земли населенных пунктов	Для ведения личного подсобного хозяйства	13	02:02:0	2 026	669.85	1 357 116,10
37139	Российская Федерация, Республика Северная Осетия-Алания, Пригородный муниципальный район, сельское поселение Гизельское, с. Гизель, ул. Капрова, 39Б	Пригородный	15:08:0220126:161	003002000000 Земли населенных пунктов	Для ведения личного подсобного хозяйства	13	02:02:0	300	669,85	200 955,00
37140	Российская Федерация, Республика Северная Осетия-Алания, Пригородный муниципальный район, сельское поселение Гизельское, с. Гизель, ул. Капрова, 39А	Пригородный	15:08:0220126:162	003002000000 Земли населенных пунктов	Для ведения личного подсобного хозяйства	13	02:02:0	300	669,85	200 955,00
37141	Российская Федерация, Республика Северная Осетия-Алания, Пригородный муниципальный район, сельское поселение Гизельское, с. Гизель, ул. Капрова	Пригородный	15:08:0220126:164	003002000000 Земли населенных пунктов	Для ведения личного подсобного хозяйства	13	02:02:0	672	669.85	450 139,20
37142	Российская Федерация, Республика Северная Осетия-Алания, Пригородный муниципальный район, сельское поселение Гизельское, с. Гизель, ул. Капрова	Пригородный	15:08:0220126:165	003002000000 Земли населенных пунктов	Для ведения личного подсобного хозяйства	13	02:02:0	604	669.85	404 589,40
37143	Российская Федерация, Республика Северная Осетия-Алания, Пригородный муниципальный район, сельское поселение Гизельское, с. Гизель, ул. Капрова	Пригородный	15:08:0220126:167	003002000000 Земли населенных пунктов	Для ведения личного подсобного хозяйства	13	02:02:0	984	669,85	659 132,40
37144	Российская Федерация, Республика Северная Осетия-Алания, Пригородный муниципальный район, сельское поселение Гизельское, с. Гизель, ул. Капрова, № 21	Пригородный	15:08:0220126:168	003002000000 Земли населенных пунктов	Для ведения личного подсобного хозяйства	13	02:02:0	1 647	669,85	1 103 242,95
37145	Российская Федерация, Республика Северная Осетия - Алания, Пригородный район, с. Гизель, ул. Фидарова	Пригородный	15:08:0220126:170	003002000000 Земли населенных пунктов	Для ведения личного подсобного хозяйства (приусадебный земельный участок)	13	02:02:0	1 200	669,85	803 820,00

№ пп	Местоположение ЗУ	Район	Кадастровый номер ЗУ	Категория земель	Разрешенное использование по документу	Код вида разрешенного использования (в соответствии с классификатором видов разрешенного использования земельных участков)	Вид использования объектов недвижимости	Площадь	УПКС	КС
37146	Российская Федерация, Республика Северная Осетия - Алания, р-н Пригородный, с. Гизель, ул. Фидарова	Пригородный	15:08:0220126:172	0030020000000 Земли населенных пунктов	Для ведения личного подсобного хозяйства (приусадебный земельный участок)	13	020020	960	669,85	643 056,00
37147	Российская Федерация, Республика Северная Осетия-Алания, Пригородный район, с. Гизель, ул. Фидарова	Пригородный	15:08:0220126:174	0030020000000 Земли населенных пунктов	Для ведения личного подсобного хозяйства (приусадебный земельный участок)	13	020020	1 518	669,85	1 016 832,30
37148	Российская Федерация, Республика Северная Осетия-Алания, Пригородный муниципальный район, сельское поселение Гизельское, с. Гизель, ул. Фидарова, 1 «в»	Пригородный	15:08:0220126:18	0030020000000 Земли населенных пунктов	Для ведения личного подсобного хозяйства	13	020020	1 153	669,85	772 337,05
37149	Российская Федерация, Республика Северная Осетия-Алания, Пригородный муниципальный район, сельское поселение Гизельское, с. Гизель, ул. Фидарова 2 "в"	Пригородный	15:08:0220126:22	0030020000000 Земли населенных пунктов	для ведения личного подсобного хозяйства	13	020020	1 100	669,85	736 835,00
37150	Российская Федерация, Республика Северная Осетия-Алания, Пригородный муниципальный район, сельское поселение Гизельское, с. Гизель, ул. Капрони, 33 "А"	Пригородный	15:08:0220126:23	0030020000000 Земли населенных пунктов	Для ведения личного подсобного хозяйства	13	020020	3 307	669,85	2 215 193,95
37151	Российская Федерация, Республика Северная Осетия-Алания, Пригородный муниципальный район, сельское поселение Гизельское, с. Гизель, ул. Капрони, 33	Пригородный	15:08:0220126:24	0030020000000 Земли населенных пунктов	Для ведения личного подсобного хозяйства	13	020020	4 592	669,85	3 075 951,20
37152	Российская Федерация, Республика Северная Осетия-Алания, Пригородный муниципальный район, сельское поселение Гизельское, с. Гизель, ул. Фидарова, 1 М	Пригородный	15:08:0220126:28	0030020000000 Земли населенных пунктов	Под личное подсобное хозяйство	13	020020	1 319	669,85	883 532,15
37153	Российская Федерация, Республика Северная Осетия-Алания, Пригородный муниципальный район, сельское поселение Гизельское, с. Гизель, ул. Капрони, 23 "А"	Пригородный	15:08:0220126:29	0030020000000 Земли населенных пунктов	Для ведения личного подсобного хозяйства	13	020020	822	669,85	550 616,70
37154	Российская Федерация, Республика Северная Осетия-Алания, Пригородный муниципальный район, сельское поселение Гизельское. с. Гизель, ул. Капрони, 25	Пригородный	15:08:0220126:3	0030020000000 Земли населенных пунктов	ИЖС	13	020010	2 299	669,85	1 539 985,15
37155	Российская Федерация, Республика Северная Осетия-Алания, Пригородный муниципальный район, сельское поселение Гизельское. с. Гизель, ул. Капрони, 23	Пригородный	15:08:0220126:30	0030020000000 Земли населенных пунктов	Для ведения личного подсобного хозяйства	13	020020	1 923	669,85	1 288 121,55
37156	Российская Федерация, Республика Северная Осетия-Алания, Пригородный муниципальный район, сельское поселение Гизельское, с. Гизель, ул. Капрони, 35	Пригородный	15:08:0220126:7	0030020000000 Земли населенных пунктов	Для ведения личного подсобного хозяйства	13	020020	2 357	669,85	1 578 836,45
37157	Российская Федерация, Республика Северная Осетия-Алания, Пригородный муниципальный район, сельское поселение Гизельское, с. Гизель, ул. Капрони, 37	Пригородный	15:08:0220126:8	0030020000000 Земли населенных пунктов	Для ведения личного подсобного хозяйства	13	020020	7 095	669,85	4 752 585,75
37158	Российская Федерация, Республика Северная Осетия-Алания, Пригородный муниципальный район, сельское поселение Гизельское. с. Гизель, ул. Мамсурова х, 16	Пригородный	15:08:0220127:1	0030020000000 Земли населенных пунктов	Для ведения личного подсобного хозяйства	13	020020	2 342	669,85	1 568 788,70
37159	Российская Федерация, Республика Северная Осетия-Алания, Пригородный муниципальный район, сельское поселение Гизельское. с. Гизель, ул. Доева, дом 91.	Пригородный	15:08:0220127:10	0030020000000 Земли населенных пунктов	ИЖС	13	020010	3 598	669,85	2 410 120,30
37160	Российская Федерация, Республика Северная Осетия-Алания, Пригородный муниципальный район, сельское поселение Гизельское, с. Гизель, ул. Капрони, 36	Пригородный	15:08:0220127:14	0030020000000 Земли населенных пунктов	ИЖС	13	020010	1 394	669,85	933 770,90
37161	Российская Федерация, Республика Северная Осетия-Алания, Пригородный муниципальный район, сельское поселение Гизельское, с. Гизель, ул. Капрони, дом 38	Пригородный	15:08:0220127:15	0030020000000 Земли населенных пунктов	ИЖС	13	020010	1 999	669,85	1 339 030,15
37162	Российская Федерация, Республика Северная Осетия-Алания, Пригородный муниципальный район, сельское поселение Гизельское. с. Гизель, ул. Капрони, дом 40	Пригородный	15:08:0220127:16	0030020000000 Земли населенных пунктов	Для ведения личного подсобного хозяйства	13	020020	3 449	669,85	2 310 312,65
37163	Российская Федерация, Республика Северная Осетия-Алания, Пригородный муниципальный район, сельское поселение Гизельское. с. Гизель, ул. Доева	Пригородный	15:08:0220127:169	0030020000000 Земли населенных пунктов	Для ведения личного подсобного хозяйства	13	020020	3 000	669,85	2 009 550,00
37164	Российская Федерация, Республика Северная Осетия-Алания, Пригородный муниципальный район, сельское поселение Гизельское, с. Гизель, ул. Капрони, 42	Пригородный	15:08:0220127:17	0030020000000 Земли населенных пунктов	Для ведения личного подсобного хозяйства	13	020020	3 533	669,85	2 366 580,05
37165	Российская Федерация, Республика Северная Осетия-Алания, Пригородный муниципальный район, сельское поселение Гизельское, с. Гизель, ул. Доева	Пригородный	15:08:0220127:170	0030020000000 Земли населенных пунктов	Для ведения личного подсобного хозяйства	13	020020	1 000	669,85	669 850,00
37166	Российская Федерация, Республика Северная Осетия-Алания, Пригородный муниципальный район, сельское поселение Гизельское. с. Гизель, ул. Доева	Пригородный	15:08:0220127:171	0030020000000 Земли населенных пунктов	Для ведения личного подсобного хозяйства	13	020020	1 000	669,85	669 850,00
37167	Российская Федерация, Республика Северная Осетия-Алания, Пригородный муниципальный район, сельское поселение Гизельское. с. Гизель, ул. Доева	Пригородный	15:08:0220127:172	0030020000000 Земли населенных пунктов	Для ведения личного подсобного хозяйства	13	020020	1 000	669,85	669 850,00
37168	Российская Федерация, Республика Северная Осетия-Алания, Пригородный р-н, с Гизель, ул Д.Доева	Пригородный	15:08:0220127:175	0030020000000 Земли населенных пунктов	Для ведения личного подсобного хозяйства	13	020020	638	669,85	427 364,30
37169	Российская Федерация, Республика Северная Осетия - Алания, Пригородный муниципальный район сельское поселение Гизельское, с. Гизель, ул Д.Доева, 95В	Пригородный	15:08:0220127:176	0030020000000 Земли населенных пунктов	Для ведения личного подсобного хозяйства	13	020020	599	669,85	401 240,15
37170	Российская Федерация, Республика Северная Осетия - Алания, Пригородный муниципальный район, сельское поселение Гизельское. с. Гизель, ул. Д.Доева, 75А	Пригородный	15:08:0220127:177	0030020000000 Земли населенных пунктов	Для ведения личного подсобного хозяйства	13	020020	2 678	669,85	1 793 858,30
37171	Российская Федерация, Республика Северная Осетия - Алания, Пригородный муниципальный район, сельское поселение Гизельское. село Гизель, улица Д.Доева, 75	Пригородный	15:08:0220127:178	0030020000000 Земли населенных пунктов	Для ведения личного подсобного хозяйства	13	020020	300	669,85	200 955,00
37172	Российская Федерация, Республика Северная Осетия-Алания, Пригородный муниципальный район, сельское поселение Гизельское, с. Гизель, ул. Капрони, дом 44	Пригородный	15:08:0220127:18	0030020000000 Земли населенных пунктов	ИЖС	13	020010	3 124	669,85	2 092 611,40
37173	Российская Федерация, Республика Северная Осетия-Алания, Пригородный муниципальный район, сельское поселение Гизельское, с. Гизель, ул. Капрони, дом 46	Пригородный	15:08:0220127:19	0030020000000 Земли населенных пунктов	ИЖС	13	020010	2 169	669,85	1 452 904,65
37174	Российская Федерация, Республика Северная Осетия-Алания, Пригородный муниципальный район, сельское поселение Гизельское. с. Гизель, ул. Капрони. дом 50	Пригородный	15:08:0220127:21	0030020000000 Земли населенных пунктов	ИЖС	13	020010	4 617	669,85	3 092 697,45
37175	Российская Федерация, Республика Северная Осетия-Алания, Пригородный муниципальный район, сельское поселение Гизельское. с. Гизель, ул. Капрони. 48	Пригородный	15:08:0220127:22	0030020000000 Земли населенных пунктов	Для ведения личного подсобного хозяйства	13	020020	1 998	669,85	1 338 360,30
37176	Российская Федерация, Республика Северная Осетия-Алания, Пригородный муниципальный район, сельское поселение Гизельское, с. Гизель, ул. Капрони, 48 "А"	Пригородный	15:08:0220127:23	0030020000000 Земли населенных пунктов	Для ведения личного подсобного хозяйства	13	020020	5 227	669,85	3 501 305,95
37177	Российская Федерация, Республика Северная Осетия-Алания, Пригородный муниципальный район, сельское поселение Гизельское, с. Гизель, ул. Д.Доева, 77	Пригородный	15:08:0220127:3	0030020000000 Земли населенных пунктов	Для ведения личного подсобного хозяйства	13	020020	1 327	669,85	888 890,95
37178	Российская Федерация, Республика Северная Осетия-Алания, Пригородный муниципальный район, сельское поселение Гизельское. с. Гизель, ул. Д.Доева. 95	Пригородный	15:08:0220127:39	0030020000000 Земли населенных пунктов	Для ведения личного подсобного хозяйства	13	020020	3 004	669,85	2 012 229,40
37179	Российская Федерация, Республика Северная Осетия-Алания, Пригородный муниципальный район, сельское поселение Гизельское. с. Гизель, ул. Доева, дом 79	Пригородный	15:08:0220127:4	0030020000000 Земли населенных пунктов	ИЖС	13	020010	3 614	669,85	2 420 837,90
37180	Российская Федерация, Республика Северная Осетия-Алания, Пригородный муниципальный район, сельское поселение Гизельское, с. Гизель, ул. Д.Доева, 93	Пригородный	15:08:0220127:43	0030020000000 Земли населенных пунктов	Индивидуальное жилищное строительство	13	020010	1 163	669,85	779 035,55
37181	Российская Федерация, Республика Северная Осетия-Алания, Пригородный муниципальный район, сельское поселение Гизельское, с. Гизель, ул. Д.Доева, 93	Пригородный	15:08:0220127:44	0030020000000 Земли населенных пунктов	Индивидуальное жилищное строительство	13	020010	1 820	669,85	1 219 127,00
37182	Российская Федерация, Республика Северная Осетия-Алания, Пригородный муниципальный район, сельское поселение Гизельское. с. Гизель, ул. Д. Доева. 81	Пригородный	15:08:0220127:5	0030020000000 Земли населенных пунктов	Для ведения личного подсобного хозяйства	13	020020	4 099	669,85	2 745 715,15
37183	Российская Федерация, Республика Северная Осетия-Алания, Пригородный муниципальный район, сельское поселение Гизельское. с. Гизель, ул. Доева, 83	Пригородный	15:08:0220127:6	0030020000000 Земли населенных пунктов	ИЖС	13	020010	3 003	669,85	2 011 559,55

№ п/п	Местоположение ЗУ	Район	Кадастровый номер ЗУ	Категория земель	Разрешенное использование по документу	Код вида разрешенного использования (в соответствии с классификатором видов разрешенного использования земельных участков)	Вид использования объектов недвижимости	Площадь	УПКС	КС
37184	Российская Федерация, Республика Северная Осетия-Алания, Пригородный муниципальный район, сельское поселение Гизельское, с. Гизель, ул. Д.Дзеба. 85	Пригородный	15:08:0220127:7	003002000000 Земли населенных пунктов	Для ведения личного подсобного хозяйства	13	02:0020	2 691	669,85	1 802 566,35
37185	Российская Федерация, Республика Северная Осетия-Алания, Пригородный муниципальный район, сельское поселение Гизельское, с. Гизель, ул. Дзеба, 87	Пригородный	15:08:0220127:8	003002000000 Земли населенных пунктов	Для ведения личного подсобного хозяйства	13	02:0020	2 274	669,85	1 523 238,90
37186	Российская Федерация, Республика Северная Осетия-Алания, Пригородный муниципальный район, сельское поселение Гизельское, с. Гизель, ул. Д. Дзеба, 89	Пригородный	15:08:0220127:9	003002000000 Земли населенных пунктов	Для ведения личного подсобного хозяйства	13	02:0020	3 160	669.85	2 116 726,00
37187	Республика Северная Осетия-Алания, р-н Пригородный, с Гизель, ул.Дзеба, 82	Пригородный	15:08:0220128:10	003002000000 Земли населенных пунктов	Для ведения личного подсобного хозяйства	13	02:0020	1 687	669.85	1 130 036,95
37188	Республика Северная Осетия-Алания, р-н Пригородный, с Гизель, ул. Пролетарская, 53 А	Пригородный	15:08:0220128:100	003002000000 Земли населенных пунктов	Для ведения личного подсобного хозяйства	13	02:0020	1 059	669,85	709 371,15
37189	Республика Северная Осетия-Алания, р-н Пригородный, с Гизель, ул Пролетарская, 53	Пригородный	15:08:0220128:101	003002000000 Земли населенных пунктов	Для ведения личного подсобного хозяйства	13	02:0020	1 225	669,85	820 566,25
37190	Респ. Северная Осетия - Алания, р-н Пригородный. с. Гизель, ул. Д.Дзеба. дом 84	Пригородный	15:08:0220128:11	003002000000 Земли населенных пунктов	Для ведения личного подсобного хозяйства	13	02:0020	1 288	669.85	862 766,80
37191	Республика Северная Осетия-Алания, р-н Пригородный, с Гизель, ул. Д.Дзеба, 68 А	Пригородный	15:08:0220128:116	003002000000 Земли населенных пунктов	Для ведения личного подсобного хозяйства	13	02:0020	884	669.85	592 147,40
37192	Российская Федерация, Республика Северная Осетия-Алания, Пригородный район, с Гизель, ул. Д.Дзеба. 68	Пригородный	15:08:0220128:117	003002000000 Земли населенных пунктов	Для ведения личного подсобного хозяйства	13	02:0020	603	669,85	403 919,55
37193	Респ. Северная Осетия - Алания, р-н Пригородный. с. Гизель, ул. Дзеба, 84 "а"	Пригородный	15:08:0220128:12	003002000000 Земли населенных пунктов	Для ведения личного подсобного хозяйства	13	02:0020	1 241	669,85	831 283,85
37194	Респ. Северная Осетия - Алания, р-н Пригородный. с. Гизель, ул. Д. Дзеба. 88	Пригородный	15:08:0220128:13	003002000000 Земли населенных пунктов	Для ведения личного подсобного хозяйства	13	02:0020	1 665	669.85	1 115 300,25
37195	Республика Северная Осетия-Алания, р-н Пригородный, с Гизель, ул. Д.Дзеба, 88 А	Пригородный	15:08:0220128:14	003002000000 Земли населенных пунктов	Для ведения личного подсобного хозяйства	13	02:0020	1 605	669.85	1 075 109,25
37196	Респ. Северная Осетия - Алания, р-н Пригородный, с Гизель, ул. Дзеба. 90	Пригородный	15:08:0220128:15	003002000000 Земли населенных пунктов	Индивидуальное жилищное строительство	13	02:0010	1 809	669,85	1 211 758,65
37197	Респ. Северная Осетия - Алания, р-н Пригородный. с. Гизель, ул. Дзеба, 92	Пригородный	15:08:0220128:16	003002000000 Земли населенных пунктов	Индивидуальное жилищное строительство	13	02:0010	1 944	669,85	1 302 188,40
37198	Респ. Северная Осетия - Алания, р-н Пригородный. с. Гизель, ул. Дзеба, 94	Пригородный	15:08:0220128:17	003002000000 Земли населенных пунктов	Индивидуальное жилищное строительство	13	02:0010	1 004	669.85	672 529,40
37199	Респ. Северная Осетия - Алания, р-н Пригородный, с Гизель, ул. Д.Дзеба, 96	Пригородный	15:08:0220128:18	003002000000 Земли населенных пунктов	Для ведения личного подсобного хозяйства	13	02:0020	2 571	669.85	1 722 184,35
37200	Российская Федерация, Республика Северная Осетия-Алания, Пригородный муниципальный район, сельское поселение Гизельское, с. Гизель, ул. Д.Дзеба. 98	Пригородный	15:08:0220128:19	003002000000 Земли населенных пунктов	Для ведения личного подсобного хозяйства	13	02:0020	2 726	669,85	1 826 011,10
37201	Респ. Северная Осетия - Алания, р-н Пригородный. с. Гизель, ул. Дзеба, 70	Пригородный	15:08:0220128:2	003002000000 Земли населенных пунктов	Индивидуальное жилищное строительство	13	02:0010	1 379	669,85	923 723,15
37202	Респ. Северная Осетия - Алания, р-н Пригородный. с. Гизель, ул. Пролетарская, 39	Пригородный	15:08:0220128:20	003002000000 Земли населенных пунктов	Для ведения личного подсобного хозяйства	13	02:0020	1 678	669.85	1 124 008,30
37203	Респ. Северная Осетия - Алания, р-н Пригородный, с Гизель, ул. Пролетарская, дом 41 а	Пригородный	15:08:0220128:22	003002000000 Земли населенных пунктов	Индивидуальное жилищное строительство	13	02:0010	1 904	669.85	1 275 394,40
37204	Респ. Северная Осетия - Алания, р-н Пригородный, с Гизель, ул. Пролетарская, 43	Пригородный	15:08:0220128:23	003002000000 Земли населенных пунктов	Для ведения личного подсобного хозяйства	13	02:0020	2 179	669,85	1 459 603,15
37205	Республика Северная Осетия - Алания, р-н Пригородный, с Гизель, ул Пролетарская. 45	Пригородный	15:08:0220128:24	003002000000 Земли населенных пунктов	Для ведения личного подсобного хозяйства	13	02:0020	894	669,85	598 845,90
37206	Респ. Северная Осетия - Алания, р-н Пригородный. с. Гизель, ул. Пролетарская, 47	Пригородный	15:08:0220128:25	003002000000 Земли населенных пунктов	Для эксплуатации существующих нежилых зданий (школа)	3	03:0050	12 701	854.06	10 847 416,06
37207	Респ. Северная Осетия - Алания, р-н Пригородный, с Гизель, ул. Пролетарская, 49	Пригородный	15:08:0220128:26	003002000000 Земли населенных пунктов	Индивидуальное жилищное строительство	13	02:0010	2 126	669.85	1 424 101,10
37208	Российская Федерация, Республика Северная Осетия-Алания, Пригородный р-н, с Гизель, ул Пролетарская	Пригородный	15:08:0220128:261	003002000000 Земли населенных пунктов	Для ведения личного подсобного хозяйства (приусадебный земельный участок)	13	02:0020	1 094	669,85	732 815,90
37209	Российская Федерация, Республика Северная Осетия-Алания, Пригородный р-н. с Гизель, ул Д.Дзеба	Пригородный	15:08:0220128:262	003002000000 Земли населенных пунктов	Индивидуальное жилищное строительство	13	02:0010	1 768	669,85	1 184 294,80
37210	Российская Федерация, Республика Северная Осетия-Алания, Пригородный р-н. с Гизель, ул Д.Дзеба	Пригородный	15:08:0220128:263	003002000000 Земли населенных пунктов	Индивидуальное жилищное строительство	13	02:0010	700	669.85	468 895,00
37211	Российская Федерация, Республика Северная Осетия - Алания, Пригородный муниципальный район, сельское поселение Гизельское, с. Гизель, ул. Пролетарская, 51	Пригородный	15:08:0220128:27	003002000000 Земли населенных пунктов	Под торговлю	4	04:0040	715	1 741,62	1 245 258,30
37212	Республика Северная Осетия - Алания, р-н Пригородный. с Гизель, ул Пролетарская, 55	Пригородный	15:08:0220128:29	003002000000 Земли населенных пунктов	Для ведения личного подсобного хозяйства	13	02:0020	2 527	669,85	1 692 710,95
37213	Респ. Северная Осетия - Алания, р-н Пригородный. с. Гизель, ул. Дзеба, 72	Пригородный	15:08:0220128:3	003002000000 Земли населенных пунктов	Индивидуальное жилищное строительство	13	02:0010	1 558	669,85	1 043 626,30
37214	Респ. Северная Осетия - Алания, р-н Пригородный. с. Гизель, ул. Пролетарская, 57	Пригородный	15:08:0220128:30	003002000000 Земли населенных пунктов	Для ведения личного подсобного хозяйства	13	02:0020	2 463	669.85	1 649 840,55
37215	Респ. Северная Осетия - Алания, р-н Пригородный, с Гизель, ул. Пролетарская, 59	Пригородный	15:08:0220128:31	003002000000 Земли населенных пунктов	Для ведения личного подсобного хозяйства	13	02:0020	1 764	669.85	1 181 615,40
37216	Республика Северная Осетия-Алания, р-н Пригородный, с Гизель, ул Пролетарская. 61	Пригородный	15:08:0220128:32	003002000000 Земли населенных пунктов	для индивидуальной жилой застройки	13	02:0010	2 118	669,85	1 418 742,30
37217	Респ. Северная Осетия - Алания, р-н Пригородный. с. Гизель, ул. Пролетарская, 63	Пригородный	15:08:0220128:33	003002000000 Земли населенных пунктов	Для ведения личного подсобного хозяйства	13	02:0020	1 930	669,85	1 292 810,50
37218	Респ. Северная Осетия - Алания, р-н Пригородный. с. Гизель, ул. Пролетарская, 39 "в"	Пригородный	15:08:0220128:35	003002000000 Земли населенных пунктов	Для ведения личного подсобного хозяйства	13	02:0020	716	669.85	479 612,60
37219	Респ. Северная Осетия - Алания, р-н Пригородный, с Гизель, ул. Пролетарская, 41	Пригородный	15:08:0220128:37	003002000000 Земли населенных пунктов	Для ведения личного подсобного хозяйства	13	02:0020	799	669.85	535 210,15
37220	Респ. Северная Осетия - Алания, р-н Пригородный, с Гизель, ул. Пролетарская, 65	Пригородный	15:08:0220128:39	003002000000 Земли населенных пунктов	Для эксплуатации существующего жилого дома	13	02:0010	1 891	669,85	1 266 686,35
37221	Респ. Северная Осетия - Алания, р-н Пригородный. с. Гизель, ул. Д.Дзеба. 74	Пригородный	15:08:0220128:4	003002000000 Земли населенных пунктов	Для ведения личного подсобного хозяйства	13	02:0020	2 183	669,85	1 462 282,55
37222	Респ. Северная Осетия - Алания, р-н Пригородный. с. Гизель, ул. Пролетарская, 65 А	Пригородный	15:08:0220128:40	003002000000 Земли населенных пунктов	Для эксплуатации существующего жилого дома	13	02:0010	729	669.85	488 320,65
37223	Респ. Северная Осетия - Алания, р-н Пригородный. с. Гизель, ул. Д. Дзеба. 82 А	Пригородный	15:08:0220128:41	003002000000 Земли населенных пунктов	Для ведения личного подсобного хозяйства	13	02:0020	1 542	669.85	1 032 908,70

№ пп	Местоположение ЗУ	Район	Кадастровый номер ЗУ	Категория земель	Разрешенное использование по документу	Код вида разрешенного использования (в соответствии с классификатором видов разрешенного использования земельных участков)	Вид использования объектов недвижимости	Площадь	УПКС	КС
37224	Респ. Северная Осетия - Алания, р-н Пригородный, с. Гизель, ул. Доева, 78	Пригородный	15:08:0220128:6	0030020000000 Земли населенных пунктов	Для ведения личного подсобного хозяйства	13	02.0.20	2 069	669,85	1 385 919,65
37225	Респ. Северная Осетия - Алания, р-н Пригородный, с. Гизель, ул. Доева, 80	Пригородный	15:08:0220128:7	0030020000000 Земли населенных пунктов	Индивидуальное жилищное строительство	13	02.0.10	2 323	669,85	1 556 061,55
37226	Респ. Северная Осетия - Алания, р-н Пригородный, с. Гизель, ул. Доева, 80 а	Пригородный	15:08:0220128:8	0030020000000 Земли населенных пунктов	Индивидуальное жилищное строительство	13	02.0.10	1 449	669,85	970 612,65
37227	Респ. Северная Осетия - Алания, р-н Пригородный, с. Гизель, ул. Д. Доева, 94 "А"	Пригородный	15:08:0220128:88	0030020000000 Земли населенных пунктов	Для ведения личного подсобного хозяйства	13	02.0.20	246	669,85	164 783,10
37228	Респ. Северная Осетия - Алания, р-н Пригородный, с. Гизель, ул. Д. Доева, 94 "А"	Пригородный	15:08:0220128:89	0030020000000 Земли населенных пунктов	Для ведения личного подсобного хозяйства	13	02.0.20	1 367	669,85	915 684,95
37229	Респ. Северная Осетия - Алания, р-н Пригородный, с. Гизель, ул. Доева, 80 б	Пригородный	15:08:0220128:9	0030020000000 Земли населенных пунктов	Индивидуальное жилищное строительство	13	02.0.10	1 628	669,85	1 090 515,80
37230	Российская Федерация, Республика Северная Осетия - Алания, Пригородный муниципальный район сельское поселение Гизельское, с. Гизель, ул. Пролетарская, 41 "В"	Пригородный	15:08:0220128:90	0030020000000 Земли населенных пунктов	Для ведения личного подсобного хозяйства	13	02.0.20	789	669,85	528 511,65
37231	Российская Федерация, Республика Северная Осетия-Алания, Пригородный муниципальный район, сельское поселение Гизельское, с. Гизель, ул. Пролетарская, 66	Пригородный	15:08:0220129:1	0030020000000 Земли населенных пунктов	Для ведения личного подсобного хозяйства	13	02.0.20	2 684	669,85	1 797 877,40
37232	Российская Федерация, Республика Северная Осетия-Алания, Пригородный муниципальный район, сельское поселение Гизельское, с. Гизель, ул. Ленина, 83	Пригородный	15:08:0220129:10	0030020000000 Земли населенных пунктов	ИЖС	13	02.0.10	1 882	669,85	1 260 657,70
37233	Российская Федерация, Республика Северная Осетия-Алания, Пригородный муниципальный район, сельское поселение Гизельское, с. Гизель, ул. Ленина, 87	Пригородный	15:08:0220129:11	0030020000000 Земли населенных пунктов	Для ведения личного подсобного хозяйства	13	02.0.20	2 499	669,85	1 673 955,15
37234	Российская Федерация, Республика Северная Осетия-Алания, Пригородный муниципальный район, сельское поселение Гизельское, с. Гизель, ул. Ленина, 89	Пригородный	15:08:0220129:12	0030020000000 Земли населенных пунктов	Для ведения личного подсобного хозяйства	13	02.0.20	2 508	669,85	1 679 983,80
37235	Российская Федерация, Республика Северная Осетия-Алания, Пригородный муниципальный район, сельское поселение Гизельское, с. Гизель, ул. Ленина, 91	Пригородный	15:08:0220129:13	0030020000000 Земли населенных пунктов	Для ведения личного подсобного хозяйства	13	02.0.20	1 922	669,85	1 287 451,70
37236	Российская Федерация, Республика Северная Осетия-Алания, Пригородный муниципальный район, сельское поселение Гизельское, с. Гизель, ул. Ленина, 93	Пригородный	15:08:0220129:14	0030020000000 Земли населенных пунктов	Для ведения личного подсобного хозяйства	13	02.0.20	3 445	669,85	2 307 633,25
37237	Российская Федерация, Республика Северная Осетия-Алания, Пригородный муниципальный район, сельское поселение Гизельское, с. Гизель, ул. Ленина, 93 "а"	Пригородный	15:08:0220129:15	0030020000000 Земли населенных пунктов	Для ведения личного подсобного хозяйства	13	02.0.20	1 967	669,85	1 317 594,95
37238	Российская Федерация, Республика Северная Осетия-Алания, Пригородный муниципальный район, сельское поселение Гизельское, с. Гизель, ул. Ленина, 95	Пригородный	15:08:0220129:16	0030020000000 Земли населенных пунктов	Для ведения личного подсобного хозяйства	13	02.0.20	3 610	669,85	2 418 158,50
37239	Российская Федерация, Республика Северная Осетия-Алания, Пригородный муниципальный район, сельское поселение Гизельское, с. Гизель, ул. Ленина, 99	Пригородный	15:08:0220129:17	0030020000000 Земли населенных пунктов	Для ведения личного подсобного хозяйства	13	02.0.20	2 462	669,85	1 649 170,70
37240	Российская Федерация, Республика Северная Осетия-Алания, Пригородный муниципальный район сельское поселение Гизельское, Гизель село улица Пролетарская № 64	Пригородный	15:08:0220129:175	0030020000000 Земли населенных пунктов	Дошкольное, начальное и среднее общее образование	3	03.0.51	3 216	854,06	2 746 656,96
37241	Российская Федерация, Республика Северная Осетия - Алания, Пригородный район, с. Гизель, ул. Пролетарская 66А	Пригородный	15:08:0220129:177	0030020000000 Земли населенных пунктов	Для ведения личного подсобного хозяйства	13	02.0.20	976	669,85	653 773,60
37242		Пригородный	15:08:0220129:178	0030020000000 Земли населенных пунктов	Для ведения личного подсобного хозяйства	13	02.0.20	1 085	669,85	726 787,25
37243		Пригородный	15:08:0220129:179	0030020000000 Земли населенных пунктов	Для ведения личного подсобного хозяйства	13	02.0.20	432	669,85	289 375,20
37244	Российская Федерация, Республика Северная Осетия-Алания, Пригородный муниципальный район, сельское поселение Гизельское, с. Гизель, ул. Ленина, дом 101	Пригородный	15:08:0220129:18	0030020000000 Земли населенных пунктов	Для ведения личного подсобного хозяйства	13	02.0.20	1 873	669,85	1 254 629,05
37245	Российская Федерация, Республика Северная Осетия-Алания, Пригородный муниципальный район, сельское поселение Гизельское, с. Гизель, ул. Ленина, 103	Пригородный	15:08:0220129:19	0030020000000 Земли населенных пунктов	Для ведения личного подсобного хозяйства	13	02.0.20	3 060	669,85	2 049 741,00
37246	Российская Федерация, Республика Северная Осетия-Алания, Пригородный муниципальный район, сельское поселение Гизельское, с. Гизель, ул. Пролетарская, дом 68	Пригородный	15:08:0220129:2	0030020000000 Земли населенных пунктов	ИЖС	13	02.0.10	1 838	669,85	1 231 184,30
37247	Российская Федерация, Республика Северная Осетия-Алания, Пригородный муниципальный район сельское поселение Гизельское, Гизель село улица Пролетарская, 80А	Пригородный	15:08:0220129:22	0030020000000 Земли населенных пунктов	Для ведения личного подсобного хозяйства	13	02.0.20	823	669,85	551 286,55
37248	Российская Федерация, Республика Северная Осетия-Алания, Пригородный муниципальный район, сельское поселение Гизельское, с. Гизель, ул. Пролетарская, 70	Пригородный	15:08:0220129:3	0030020000000 Земли населенных пунктов	Для ведения личного подсобного хозяйства	13	02.0.20	1 476	669,85	988 698,60
37249	Российская Федерация, Республика Северная Осетия-Алания, Пригородный муниципальный район, сельское поселение Гизельское, с. Гизель, ул. Пролетарская, №80 "б"	Пригородный	15:08:0220129:36	0030020000000 Земли населенных пунктов	Для ведения личного подсобного хозяйства	13	02.0.20	435	669,85	291 384,75
37250	Российская Федерация, Республика Северная Осетия-Алания, Пригородный муниципальный район, сельское поселение Гизельское, с. Гизель, ул. Пролетарская, 80	Пригородный	15:08:0220129:37	0030020000000 Земли населенных пунктов	Для ведения личного подсобного хозяйства	13	02.0.20	814	669,85	545 257,90
37251	Российская Федерация, Республика Северная Осетия-Алания, Пригородный муниципальный район, сельское поселение Гизельское, с. Гизель, ул. Пролетарская, 80	Пригородный	15:08:0220129:38	0030020000000 Земли населенных пунктов	Для ведения личного подсобного хозяйства	13	02.0.20	782	669,85	523 822,70
37252	Российская Федерация, Республика Северная Осетия-Алания, Пригородный муниципальный район, сельское поселение Гизельское, с. Гизель, ул. Пролетарская, дом 72	Пригородный	15:08:0220129:4	0030020000000 Земли населенных пунктов	ИЖС	13	02.0.10	1 433	669,85	959 895,05
37253	Республика Северная Осетия-Алания, р-н Пригородный, с .Гизель, ул. Ленина, 83 в	Пригородный	15:08:0220129:41	0030020000000 Земли населенных пунктов	Для ведения личного подсобного хозяйства	13	02.0.20	702	669,85	470 234,70
37254	Республика Северная Осетия-Алания, р-н Пригородный, с. Гизель, ул. Ленина, 83 "в"	Пригородный	15:08:0220129:42	0030020000000 Земли населенных пунктов	Для ведения личного подсобного хозяйства	13	02.0.20	725	669,85	485 641,25
37255	Республика Северная Осетия-Алания, р-н Пригородный, с. Гизель, ул. Ленина, 83 б	Пригородный	15:08:0220129:43	0030020000000 Земли населенных пунктов	Для ведения личного подсобного хозяйства	13	02.0.20	747	669,85	500 377,95
37256	Российская Федерация, Республика Северная Осетия-Алания, Пригородный муниципальный район, сельское поселение Гизельское, с. Гизель, ул. Пролетарская, дом 74	Пригородный	15:08:0220129:5	0030020000000 Земли населенных пунктов	ИЖС	13	02.0.10	1 810	669,85	1 212 428,50
37257	Российская Федерация, Республика Северная Осетия-Алания, Пригородный муниципальный район, сельское поселение Гизельское, с. Гизель, ул. Пролетарская, 76	Пригородный	15:08:0220129:6	0030020000000 Земли населенных пунктов	ИЖС	13	02.0.10	1 454	669,85	973 961,90
37258	Российская Федерация, Республика Северная Осетия-Алания, Пригородный муниципальный район, сельское поселение Гизельское, с. Гизель, ул. Пролетарская,78	Пригородный	15:08:0220129:7	0030020000000 Земли населенных пунктов	ИЖС	13	02.0.10	1 638	669,85	1 097 214,30
37259	Российская Федерация, Республика Северная Осетия-Алания, Пригородный муниципальный район, сельское поселение Гизельское, с. Гизель, ул. Ленина, 81	Пригородный	15:08:0220129:9	0030020000000 Земли населенных пунктов	ИЖС	13	02.0.10	1 570	669,85	1 051 664,50
37260	Российская Федерация, Республика Северная Осетия - Алания, Пригородный муниципальный район, сельское поселение Гизельское, с. Гизель, ул. Фидарова, 2г	Пригородный	15:08:0220130:1	0030020000000 Земли населенных пунктов	Для ведения личного подсобного хозяйства	13	02.0.20	1 300	669,85	870 805,00
37261	Республика Северная Осетия - Алания, Пригородный район, с. Гизель, ул. Фидарова	Пригородный	15:08:0220130:146	0030020000000 Земли населенных пунктов	Для ведения личного подсобного хозяйства и строительства жилого дома	13	02.0.20	500	669,85	334 925,00
37262	Российская Федерация, Республика Северная Осетия - Алания, Пригородный муниципальный район, сельское поселение Гизельское, с. Гизель, ул. Фидарова, 2г	Пригородный	15:08:0220130:147	0030020000000 Земли населенных пунктов	Личное подсобное хозяйство	13	02.0.20	763	669,85	511 095,55
37263	Российская Федерация, Республика Северная Осетия - Алания, Пригородный муниципальный район, сельское поселение Гизельское, с. Гизель, ул. Фидарова	Пригородный	15:08:0220130:148	0030020000000 Земли населенных пунктов	Личное подсобное хозяйство	13	02.0.20	700	669,85	468 895,00

№ пп	Местоположение ЗУ	Район	Кадастровый номер ЗУ	Категория земель	Разрешенное использование по документу	Код вида разрешенного использования (в соответствии с классификатором видов разрешенного использования земельных участков)	Вид использования объектов недвижимости	Площадь	УПКС	КС
37264	Российская Федерация, Республика Северная Осетия - Алания, Пригородный муниципальный район, сельское поселение Гизельское, с. Гизель, Калоева, 19	Пригородный	15:08:0220130:150	0030020000000 Земли населенных пунктов	Для ведения личного подсобного хозяйства	13	02.0.20	2 119	669,85	1 419 412,15
37265	Российская Федерация, Республика Северная Осетия - Алания, Пригородный муниципальный район, сельское поселение Гизельское, с. Гизель, ул. Калоева, 17А	Пригородный	15:08:0220130:151	0030020000000 Земли населенных пунктов	Для ведения личного подсобного хозяйства	13	02.0.20	982	669,85	657 792,70
37266	Российская Федерация, Республика Северная Осетия - Алания, Пригородный муниципальный район, сельское поселение Гизельское, с. Гизель, ул. Калоева, 19б	Пригородный	15:08:0220130:19	0030020000000 Земли населенных пунктов	Для ведения личного подсобного хозяйства	13	02.0.20	1 476	669,85	988 698,60
37267	Российская Федерация, Республика Северная Осетия - Алания, Пригородный муниципальный район, сельское поселение Гизельское, с. Гизель, ул. Калоева, 13	Пригородный	15:08:0220130:2	0030020000000 Земли населенных пунктов	ИЖС	13	02.0.10	3 800	669,85	2 545 430,00
37268	Российская Федерация, Республика Северная Осетия - Алания, Пригородный муниципальный район, сельское поселение Гизельское, с. Гизель, ул. Калоева, 19а	Пригородный	15:08:0220130:21	0030020000000 Земли населенных пунктов	Для ведения личного подсобного хозяйства	13	02.0.20	1 305	669,85	874 154,25
37269	Российская Федерация, Республика Северная Осетия - Алания, Пригородный муниципальный район, сельское поселение Гизельское, с. Гизель, ул. Фидарова, 1л	Пригородный	15:08:0220130:22	0030020000000 Земли населенных пунктов	Для ведения личного подсобного хозяйства	13	02.0.20	2 749	669,85	1 841 417,65
37270	Российская Федерация, Республика Северная Осетия - Алания, Пригородный муниципальный район, сельское поселение Гизельское, с. Гизель, ул. Фидарова, 2о	Пригородный	15:08:0220130:24	0030020000000 Земли населенных пунктов	Индивидуальный жилой дом на одну семью до трех этажей с приусадебным участком при бессто	13	02.0.10	1 048	669,85	702 002,80
37271	Российская Федерация, Республика Северная Осетия - Алания, Пригородный муниципальный район, сельское поселение Гизельское, с. Гизель, ул. Калоева, 15	Пригородный	15:08:0220130:3	0030020000000 Земли населенных пунктов	Для ведения личного подсобного хозяйства	13	02.0.20	4 062	669,85	2 720 930,70
37272	Российская Федерация, Республика Северная Осетия - Алания, Пригородный муниципальный район, сельское поселение Гизельское, с. Гизель, ул. Калоева, 17	Пригородный	15:08:0220130:4	0030020000000 Земли населенных пунктов	Для ведения личного подсобного хозяйства	13	02.0.20	2 080	669,85	1 393 288,00
37273	Российская Федерация, Республика Северная Осетия - Алания, Пригородный муниципальный район, сельское поселение Гизельское, с. Гизель, ул. Фидарова, 1	Пригородный	15:08:0220130:7	0030020000000 Земли населенных пунктов	Для ведения личного подсобного хозяйства	13	02.0.20	1 345	669,85	900 948,25
37274	Российская Федерация, Республика Северная Осетия - Алания, Пригородный муниципальный район, сельское поселение Гизельское, с. Гизель, ул. Фидарова, 2е	Пригородный	15:08:0220130:8	0030020000000 Земли населенных пунктов	Для ведения личного подсобного хозяйства	13	02.0.20	1 262	669,85	845 350,70
37275	Российская Федерация, Республика Северная Осетия - Алания, Пригородный муниципальный район, сельское поселение Гизельское, с. Гизель, ул. Фидарова, 2г	Пригородный	15:08:0220130:9	0030020000000 Земли населенных пунктов	Для ведения личного подсобного хозяйства	13	02.0.20	1 348	669,85	902 957,80
37276	Российская Федерация, Республика Северная Осетия - Алания, Пригородный муниципальный район, сельское поселение Гизельское, с. Гизель, ул. Калоева, 26	Пригородный	15:08:0220131:1	0030020000000 Земли населенных пунктов	Для ведения личного подсобного хозяйства	13	02.0.20	4 828	669,85	3 234 035,80
37277	Российская Федерация, Республика Северная Осетия - Алания, Пригородный муниципальный район, сельское поселение Гизельское, с. Гизель, ул. Калоева №34	Пригородный	15:08:0220131:148	0030020000000 Земли населенных пунктов	Для индивидуальной жилой застройки	13	02.0.10	1 142	669,85	764 968,70
37278	Российская Федерация, Республика Северная Осетия - Алания, Пригородный муниципальный район, сельское поселение Гизельское, с. Гизель, ул. Калоева, 34 А	Пригородный	15:08:0220131:149	0030020000000 Земли населенных пунктов	Для индивидуальной жилой застройки	13	02.0.10	547	669,85	366 407,95
37279	Российская Федерация, Республика Северная Осетия - Алания, Пригородный муниципальный район, сельское поселение Гизельское, с. Гизель, ул. Калоева, 28	Пригородный	15:08:0220131:2	0030020000000 Земли населенных пунктов	ИЖС	13	02.0.10	2 414	669,85	1 617 017,90
37280	Российская Федерация, Республика Северная Осетия - Алания, Пригородный муниципальный район, сельское поселение Гизельское, с. Гизель, ул Мамсурова, 11	Пригородный	15:08:0220131:22	0030020000000 Земли населенных пунктов	Для ведения личного подсобного хозяйства	13	02.0.20	977	669,85	654 443,45
37281	Российская Федерация, Республика Северная Осетия - Алания, Пригородный муниципальный район, сельское поселение Гизельское, с. Гизель, ул. Мамсурова, 9а	Пригородный	15:08:0220131:23	0030020000000 Земли населенных пунктов	Для ведения личного подсобного хозяйства	13	02.0.20	810	669,85	542 578,50
37282	Российская Федерация, Республика Северная Осетия - Алания, Пригородный муниципальный район, сельское поселение Гизельское, с. Гизель, ул. Мамсурова, 7	Пригородный	15:08:0220131:25	0030020000000 Земли населенных пунктов	Для ведения личного подсобного хозяйства	13	02.0.20	1 863	669,85	1 247 930,55
37283	Российская Федерация, Республика Северная Осетия - Алания, Пригородный муниципальный район, сельское поселение Гизельское, с. Гизель, ул. Мамсурова, 7а	Пригородный	15:08:0220131:26	0030020000000 Земли населенных пунктов	Для ведения личного подсобного хозяйства	13	02.0.20	1 073	669,85	718 749,05
37284	Российская Федерация, Республика Северная Осетия - Алания, Пригородный муниципальный район, сельское поселение Гизельское, с. Гизель, ул. Калоева, 28б	Пригородный	15:08:0220131:29	0030020000000 Земли населенных пунктов	Для ведения личного подсобного хозяйства	13	02.0.20	2 824	669,85	1 891 656,40
37285	Российская Федерация, Республика Северная Осетия - Алания, Пригородный муниципальный район, сельское поселение Гизельское, с. Гизель, ул. Калоева, 30	Пригородный	15:08:0220131:3	0030020000000 Земли населенных пунктов	Для ведения личного подсобного хозяйства	13	02.0.20	985	669,85	659 802,25
37286	Российская Федерация, Республика Северная Осетия - Алания, Пригородный муниципальный район, сельское поселение Гизельское, с. Гизель, ул. Калоева, 32	Пригородный	15:08:0220131:4	0030020000000 Земли населенных пунктов	Для ведения личного подсобного хозяйства	13	02.0.20	769	669,85	515 114,65
37287	Российская Федерация, Республика Северная Осетия - Алания, Пригородный муниципальный район, сельское поселение Гизельское, с. Гизель, ул. Мамсурова, 5	Пригородный	15:08:0220131:6	0030020000000 Земли населенных пунктов	ИЖС	13	02.0.10	1 262	669,85	845 350,70
37288	Российская Федерация, Республика Северная Осетия - Алания, Пригородный муниципальный район, сельское поселение Гизельское, с. Гизель, ул. Мамсурова, 9	Пригородный	15:08:0220131:8	0030020000000 Земли населенных пунктов	Для ведения личного подсобного хозяйства	13	02.0.20	3 945	669,85	2 642 558,25
37289	Российская Федерация, Республика Северная Осетия - Алания, Пригородный муниципальный район, сельское поселение Гизельское, с. Гизель, ул. Калоева, 5	Пригородный	15:08:0220132:1	0030020000000 Земли населенных пунктов	Для ведения личного подсобного хозяйства	13	02.0.20	7 908	669,85	5 297 173,80
37290	Российская Федерация, Республика Северная Осетия - Алания, Пригородный муниципальный район, сельское поселение Гизельское, с. Гизель, ул. Фидарова, 6г	Пригородный	15:08:0220132:104	0030020000000 Земли населенных пунктов	Для ведения личного подсобного хозяйства	13	02.0.20	1 590	669,85	1 065 061,50
37291	Российская Федерация, Республика Северная Осетия - Алания, Пригородный муниципальный район, сельское поселение Гизельское, с. Гизель, ул. Калоева	Пригородный	15:08:0220132:106	0030020000000 Земли населенных пунктов	Для ведения личного подсобного хозяйства	13	02.0.20	1 618	669,85	1 083 817,30
37292	Российская Федерация, Республика Северная Осетия - Алания, Пригородный муниципальный район, сельское поселение Гизельское, с. Гизель, ул. Калоева	Пригородный	15:08:0220132:107	0030020000000 Земли населенных пунктов	Для ведения личного подсобного хозяйства	13	02.0.20	1 551	669,85	1 038 937,35
37293	Российская Федерация, Республика Северная Осетия - Алания, Пригородный муниципальный район сельское поселение Гизельское , с. Гизель, ул. Фидарова, 6 "К"	Пригородный	15:08:0220132:146	0030020000000 Земли населенных пунктов	Для ведения личного подсобного хозяйства	13	02.0.20	827	669,85	553 965,95
37294	Российская Федерация, Республика Северная Осетия - Алания, Пригородный муниципальный район сельское поселение Гизельское, село Гизель, ул. Фидарова, д 6И	Пригородный	15:08:0220132:147	0030020000000 Земли населенных пунктов	Для ведения личного подсобного хозяйства	13	02.0.20	807	669,85	540 568,95
37295	Российская Федерация, Республика Северная Осетия - Алания, Пригородный муниципальный район сельское поселение Гизельское, село Гизель, ул Калоева, 9В	Пригородный	15:08:0220132:148	0030020000000 Земли населенных пунктов	Для ведения личного подсобного хозяйства	13	02.0.20	1 000	669,85	669 850,00
37296	Российская Федерация, Республика Северная Осетия - Алания, Пригородный муниципальный район, сельское поселение Гизельское, с. Гизель, ул. Д.Доева, 61б	Пригородный	15:08:0220132:15	0030020000000 Земли населенных пунктов	Для ведения личного подсобного хозяйства	13	02.0.20	1 985	669,85	1 329 652,25
37297	Российская Федерация, Республика Северная Осетия - Алания, Пригородный р-н., с. Гизель, ул. Калоева	Пригородный	15:08:0220132:150	0030020000000 Земли населенных пунктов	Для ведения личного подсобного хозяйства	13	02.0.20	3 882	669,85	2 600 357,70
37298	Российская Федерация, Республика Северная Осетия - Алания, Пригородный муниципальный район, сельское поселение Гизельское, с. Гизель, ул. Калоева, д 11а	Пригородный	15:08:0220132:16	0030020000000 Земли населенных пунктов	Для ведения личного подсобного хозяйства	13	02.0.20	1 035	669,85	693 294,75
37299	Российская Федерация, Республика Северная Осетия - Алания, Пригородный муниципальный район, сельское поселение Гизельское, с. Гизель, ул. Калоева, д 11г	Пригородный	15:08:0220132:17	0030020000000 Земли населенных пунктов	Для ведения личного подсобного хозяйства	13	02.0.20	2 658	669,85	1 780 461,30
37300	Российская Федерация, Республика Северная Осетия - Алания, Пригородный муниципальный район, сельское поселение Гизельское, с. Гизель, ул. Калоева, 11а	Пригородный	15:08:0220132:18	0030020000000 Земли населенных пунктов	Для ведения личного подсобного хозяйства	13	02.0.20	811	669,85	543 248,35
37301	Российская Федерация, Республика Северная Осетия - Алания, Пригородный муниципальный район, сельское поселение Гизельское, с. Гизель, ул. Калоева, 7	Пригородный	15:08:0220132:2	0030020000000 Земли населенных пунктов	Для ведения личного подсобного хозяйства	13	02.0.20	8 469	669,85	5 672 959,65

№ пп	Местоположение ЗУ	Район	Кадастровый номер ЗУ	Категория земель	Разрешенное использование по документу	Код вида разрешенного использования (в соответствии с классификатором видов разрешенного использования земельных участков)	Вид использования объектов недвижимости	Площадь	УПКС	КС
37302	Российская Федерация, Республика Северная Осетия - Алания, Пригородный муниципальный район, сельское поселение Гизельское, с. Гизель, ул. Калинина, 9	Пригородный	15:08:0220132:3	003002000000 Земли населенных пунктов	Для ведения личного подсобного хозяйства	13	02:0020	5 170	669,85	3 463 124,50
37303	Российская Федерация, Республика Северная Осетия - Алания, Пригородный муниципальный район, сельское поселение Гизельское, с. Гизель, ул. Калинина, 11	Пригородный	15:08:0220132:6	003002000000 Земли населенных пунктов	Для ведения личного подсобного хозяйства	13	02:0020	2 902	669,85	1 943 904,70
37304	Российская Федерация, Республика Северная Осетия - Алания, Пригородный муниципальный район, сельское поселение Гизельское, с. Гизель, ул. Калинина, 20	Пригородный	15:08:0220133:1	003002000000 Земли населенных пунктов	Для ведения личного подсобного хозяйства	13	02:0020	3 993	669,85	2 674 711,05
37305	Российская Федерация, Республика Северная Осетия - Алания Пригородный муниципальный район, сельское поселение Гизельское, Гизель село . ул. Калинина, 24 А	Пригородный	15:08:0220133:136	003002000000 Земли населенных пунктов	Для ведения личного подсобного хозяйства	13	02:0020	401	669,85	268 609,85
37306	Российская Федерация, Республика Северная Осетия-Алания, Пригородный район, с Гизель, ул Калинина	Пригородный	15:08:0220133:139	003002000000 Земли населенных пунктов	Для ведения личного подсобного хозяйства	13	02:0020	1 792	669,85	1 200 371,20
37307	Российская Федерация, Республика Северная Осетия-Алания, Пригородный муниципальный район, сельское поселение Гизельское, с. Гизель, ул. Калинина, 24Б	Пригородный	15:08:0220133:140	003002000000 Земли населенных пунктов	Для ведения личного подсобного хозяйства	13	02:0020	420	669,85	281 337,00
37308	Российская Федерация, Республика Северная Осетия - Алания Пригородный муниципальный район, сельское поселение Гизельское, с. Гизель, ул. Мамсурова, 3А	Пригородный	15:08:0220133:142	003002000000 Земли населенных пунктов	Для ведения личного подсобного хозяйства	13	02:0020	1 523	669,85	1 020 181,55
37309	Российская Федерация, Республика Северная Осетия - Алания, Пригородный муниципальный район, Гизельское сельское поселение, с. Гизель, ул. Мамсурова, 1А	Пригородный	15:08:0220133:143	003002000000 Земли населенных пунктов	Для ведения личного подсобного хозяйства	13	02:0020	619	669,85	414 637,15
37310	Российская Федерация, Республика Северная Осетия - Алания, Пригородный муниципальный район, сельское поселение Гизельское. с. Гизель, ул. Калинина. 22а	Пригородный	15:08:0220133:19	003002000000 Земли населенных пунктов	Для ведения личного подсобного хозяйства	13	02:0020	1 869	669,85	1 251 949,65
37311	Российская Федерация, Республика Северная Осетия - Алания Пригородный муниципальный район, сельское поселение Гизельское. с. Гизель, ул. Калинина. 22	Пригородный	15:08:0220133:20	003002000000 Земли населенных пунктов	Для ведения личного подсобного хозяйства	13	02:0020	1 852	669,85	1 240 562,20
37312	Российская Федерация, Республика Северная Осетия - Алания Пригородный муниципальный район, сельское поселение Гизельское, с Гизель, ул. Мамсурова, 5 "А"	Пригородный	15:08:0220133:21	003002000000 Земли населенных пунктов	Для ведения личного подсобного хозяйства	13	02:0020	1 248	669,85	835 972,80
37313	Российская Федерация, Республика Северная Осетия - Алания, Пригородный муниципальный район, сельское поселение Гизельское, с. Гизель, ул. Мамсурова, 11б	Пригородный	15:08:0220133:22	003002000000 Земли населенных пунктов	Для ведения личного подсобного хозяйства	13	02:0020	987	669,85	661 141,95
37314	Российская Федерация, Республика Северная Осетия - Алания, Пригородный муниципальный район, сельское поселение Гизельское. с. Гизель, ул. Мамсурова. 1	Пригородный	15:08:0220133:4	003002000000 Земли населенных пунктов	ИЖС	13	02:0010	2 423	669,85	1 623 046,55
37315	Российская Федерация, Республика Северная Осетия - Алания Пригородный муниципальный район, сельское поселение Гизельское. с. Гизель, ул. Мамсурова. 3	Пригородный	15:08:0220133:5	003002000000 Земли населенных пунктов	Индивидуальное жилищное строительство	13	02:0010	2 607	669,85	1 746 298,95
37316	Российская Федерация, Республика Северная Осетия - Алания Пригородный муниципальный район, сельское поселение Гизельское, с Гизель, ул. Д.Доева, 71	Пригородный	15:08:0220134:10	003002000000 Земли населенных пунктов	Для ведения личного подсобного хозяйства	13	02:0020	2 000	669,85	1 339 700,00
37317	Российская Федерация, Республика Северная Осетия - Алания, Пригородный муниципальный район, сельское поселение Гизельское, с Гизель, ул. Мамсурова, 2	Пригородный	15:08:0220134:12	003002000000 Земли населенных пунктов	Для ведения личного подсобного хозяйства	13	02:0020	1 720	669,85	1 152 142,00
37318	Российская Федерация, Республика Северная Осетия - Алания, Пригородный муниципальный район, сельское поселение Гизельское. с. Гизель, ул. Д.Доева. 69б	Пригородный	15:08:0220134:13	003002000000 Земли населенных пунктов	Для ведения личного подсобного хозяйства	13	02:0020	1 062	669,85	711 380,70
37319	Российская Федерация, Республика Северная Осетия-Алания, Пригородный р-н. с Гизель, ул Д.Доева, 73	Пригородный	15:08:0220134:161	003002000000 Земли населенных пунктов	Для ведения личного подсобного хозяйства	13	02:0020	1 420	669,85	951 187,00
37320	Российская Федерация, Республика Северная Осетия-Алания, Пригородный р-н. с Гизель, ул Д.Доева, 73	Пригородный	15:08:0220134:162	003002000000 Земли населенных пунктов	Для ведения личного подсобного хозяйства	13	02:0020	1 765	669,85	1 182 285,25
37321	Российская Федерация, Республика Северная Осетия - Алания, Пригородный муниципальный район, сельское поселение Гизельское, с. Гизель, ул. Мамсурова, 4	Пригородный	15:08:0220134:2	003002000000 Земли населенных пунктов	ИЖС	13	02:0010	1 782	669,85	1 193 672,70
37322	Российская Федерация, Республика Северная Осетия - Алания, Пригородный муниципальный район, сельское поселение Гизельское. с. Гизель, ул. Мамсурова. 8	Пригородный	15:08:0220134:35	003002000000 Земли населенных пунктов	Для ведения личного подсобного хозяйства	13	02:0020	1 716	669,85	1 149 462,60
37323	Российская Федерация, Республика Северная Осетия - Алания Пригородный муниципальный район, сельское поселение Гизельское. с. Гизель, ул. Д.Доева. 69в	Пригородный	15:08:0220134:36	003002000000 Земли населенных пунктов	Для ведения личного подсобного хозяйства	13	02:0020	940	669,85	629 659,00
37324	Российская Федерация, Республика Северная Осетия - Алания Пригородный муниципальный район, сельское поселение Гизельское, с Гизель, ул. Мамсурова, 10	Пригородный	15:08:0220134:4	003002000000 Земли населенных пунктов	Для ведения личного подсобного хозяйства	13	02:0020	1 115	669,85	746 882,75
37325	Российская Федерация, Республика Северная Осетия-Алания, Пригородный муниципальный район, сельское поселение Гизельское, с. Гизель, ул. Мамсурова, 12	Пригородный	15:08:0220134:5	003002000000 Земли населенных пунктов	Для ведения личного подсобного хозяйства	13	02:0020	2 114	669,85	1 416 062,90
37326	Российская Федерация, Республика Северная Осетия-Алания, Пригородный муниципальный район, сельское поселение Гизельское. с. Гизель, ул. Мамсурова. 14	Пригородный	15:08:0220134:6	003002000000 Земли населенных пунктов	Для ведения личного подсобного хозяйства	13	02:0020	4 138	669,85	2 771 839,30
37327	Респ. Северная Осетия - Алания, р-н Пригородный, с. Гизель, ул. Мамсурова, дом 16	Пригородный	15:08:0220134:7	003002000000 Земли населенных пунктов	ИЖС	13	02:0010	800	669,85	535 880,00
37328	Российская Федерация, Республика Северная Осетия - Алания Пригородный муниципальный район, сельское поселение Гизельское, село Гизель, улица Мамсурова, 6	Пригородный	15:08:0220134:8	003002000000 Земли населенных пунктов	Для ведения личного подсобного хозяйства	13	02:0020	2 208	669,85	1 479 028,80
37329	Российская Федерация, Республика Северная Осетия - Алания, Пригородный муниципальный район, сельское поселение Гизельское, с. Гизель, ул. Д.Доева, 69г	Пригородный	15:08:0220134:9	003002000000 Земли населенных пунктов	Для ведения личного подсобного хозяйства	13	02:0020	986	669,85	660 472,10
37330	Респ. Северная Осетия - Алания, р-н Пригородный, с. Гизель, ул. Пролетарская, 60	Пригородный	15:08:0220135:10	003002000000 Земли населенных пунктов	Для ведения личного подсобного хозяйства	13	02:0020	1 250	669,85	837 312,50
37331	Респ. Северная Осетия - Алания, р-н Пригородный. с. Гизель, ул. Ленина, 61	Пригородный	15:08:0220135:12	003002000000 Земли населенных пунктов	Для ведения личного подсобного хозяйства	13	02:0020	2 450	669,85	1 641 132,50
37332	Респ. Северная Осетия - Алания, р-н Пригородный. с. Гизель, ул. Ленина, 63	Пригородный	15:08:0220135:13	003002000000 Земли населенных пунктов	Для ведения личного подсобного хозяйства	13	02:0020	3 988	669,85	2 671 361,80
37333	Респ. Северная Осетия - Алания, р-н Пригородный, с. Гизель, ул. Ленина, 65	Пригородный	15:08:0220135:14	003002000000 Земли населенных пунктов	Для ведения личного подсобного хозяйства	13	02:0020	1 522	669,85	1 019 511,70
37334	Северная Осетия - Алания респ. р-н Пригородный, с Гизель, ул Ленина, 67	Пригородный	15:08:0220135:15	003002000000 Земли населенных пунктов	Для ведения личного подсобного хозяйства	13	02:0020	2 914	669,85	1 951 942,90
37335	Респ. Северная Осетия - Алания, р-н Пригородный. с. Гизель, ул. Ленина, 71	Пригородный	15:08:0220135:16	003002000000 Земли населенных пунктов	Для ведения личного подсобного хозяйства	13	02:0020	3 966	669,85	2 656 625,10
37336	Респ. Северная Осетия - Алания, р-н Пригородный. с. Гизель, ул. Ленина, 73	Пригородный	15:08:0220135:17	003002000000 Земли населенных пунктов	Для индивидуального жилищного строительства	13	02:0010	1 455	669,85	974 631,75
37337	Республика Северная Осетия - Алания, Пригородный р-н. с Гизель, ул Пролетарская	Пригородный	15:08:0220135:179	003002000000 Земли населенных пунктов	открытая спортивная площадка	3	05:0010	848	184,21	156 210,08
37338	Респ. Северная Осетия - Алания, р-н Пригородный, с. Гизель, ул. Ленина, 75	Пригородный	15:08:0220135:18	003002000000 Земли населенных пунктов	Для ведения личного подсобного хозяйства	13	02:0020	2 022	669,85	1 354 436,70
37339	Респ. Северная Осетия - Алания, р-н Пригородный. с. Гизель, ул. Ленина, 79	Пригородный	15:08:0220135:19	003002000000 Земли населенных пунктов	Для ведения личного подсобного хозяйства	13	02:0020	1 795	669,85	1 202 380,75
37340	Республика Северная Осетия-Алания, р-н Пригородный. с.Гизель, ул.Пролетарская, 44	Пригородный	15:08:0220135:2	003002000000 Земли населенных пунктов	Для индивидуального жилищного строительства	13	02:0010	1 600	669,85	1 071 760,00
37341	Респ. Северная Осетия - Алания, р-н Пригородный. с. Гизель, ул. Ленина, 69-а	Пригородный	15:08:0220135:20	003002000000 Земли населенных пунктов	индивидуальное жилищное строительство	13	02:0010	2 583	669,85	1 730 222,55

№ пп	Местоположение ЗУ	Район	Кадастровый номер ЗУ	Категория земель	Разрешенное использование по документу	Код вида разрешенного использования (в соответствии с классификатором видов разрешенного использования земельных участков)	Вид использования объектов недвижимости	Площадь	УПКС	КС
37342	Республика Северная Осетия-Алания, Пригородный район, с Гизель , ул Пролетарская	Пригородный	15:08:0220135:201	003002000000 Земли населенных пунктов	Государственное управление	3	03:08	900	468,90	422 010,00
37343	Российская Федерация, Республика Северная Осетия - Алания, Пригородный муниципальный район, сельское поселение Гизельское, с. Гизель, ул. Пролетарская, 62	Пригородный	15:08:0220135:204	003002000000 Земли населенных пунктов	Дошкольное, начальное и среднее общее образование	3	03:03	1 170	854,06	999 250,20
37344	Респ. Северная Осетия - Алания, р-н Пригородный, с. Гизель, ул. Пролетарская, 52	Пригородный	15:08:0220135:22	003002000000 Земли населенных пунктов	Для ведения личного подсобного хозяйства	13	02:02	1 336	669,85	888 221,10
37345	Респ. Северная Осетия - Алания, р-н Пригородный, с. Гизель, ул. Пролетарская, 52	Пригородный	15:08:0220135:23	003002000000 Земли населенных пунктов	Для ведения личного подсобного хозяйства	13	02:02	633	669,85	424 015,05
37346	Северная Осетия - Алания респ. р-н Пригородный, с Гизель. ул Ленина, 59 "б"	Пригородный	15:08:0220135:24	003002000000 Земли населенных пунктов	Для ведения личного подсобного хозяйства	13	02:02	1 708	669,85	1 144 103,80
37347	Респ. Северная Осетия - Алания, р-н Пригородный, с. Гизель, ул. Пролетарская, дом 46	Пригородный	15:08:0220135:3	003002000000 Земли населенных пунктов	индивидуальное жилищное строительство	13	02:01	1 285	669,85	860 757,25
37348	Северная Осетия - Алания респ. р-н Пригородный, с. Гизель, ул. Пролетарская, 62 в	Пригородный	15:08:0220135:36	003002000000 Земли населенных пунктов	Под строительство магазина	4	04:04	24	1 741,62	41 798,88
37349	Респ. Северная Осетия - Алания, р-н Пригородный, с Гизель, ул. Пролетарская, 48	Пригородный	15:08:0220135:4	003002000000 Земли населенных пунктов	Для ведения личного подсобного хозяйства	13	02:02	1 404	669,85	940 469,40
37350	Респ. Северная Осетия - Алания, р-н Пригородный, с Гизель, ул. Пролетарская, 50	Пригородный	15:08:0220135:5	003002000000 Земли населенных пунктов	Для ведения личного подсобного хозяйства	13	02:02	1 976	669,85	1 323 623,60
37351	Республика Северная Осетия-Алания, р-н Пригородный, с. Гизель, ул. Пролетарская, 62 "г"	Пригородный	15:08:0220135:59	003002000000 Земли населенных пунктов	Для строительства магазина	4	04:04	63	1 741,62	109 722,06
37352	Республика Северная Осетия-Алания, р-н Пригородный, с.Гизель, ул.Пролетарская, 62 "г"	Пригородный	15:08:0220135:60	003002000000 Земли населенных пунктов	Под магазин	4	04:04	21	1 741,62	36 574,02
37353	Респ. Северная Осетия - Алания, р-н Пригородный, с Гизель. ул. Ленина. 59 В	Пригородный	15:08:0220135:61	003002000000 Земли населенных пунктов	Для ведения личного подсобного хозяйства	13	02:02	1 104	669,85	739 514,40
37354	Республика Северная Осетия-Алания, р-н Пригородный, с Гизель. ул Пролетарская, д 64ф	Пригородный	15:08:0220135:68	003002000000 Земли населенных пунктов	Дома культуры	3	03:06	1 434	636,36	912 540,24
37355	Респ. Северная Осетия - Алания, р-н Пригородный, с. Гизель, ул. Пролетарская, 54	Пригородный	15:08:0220135:7	003002000000 Земли населенных пунктов	ИЖС	13	02:01	1 392	669,85	932 431,20
37356	Республика Северная Осетия - Алания, р-н Пригородный, с. Гизель, ул. Пролетарская, 56	Пригородный	15:08:0220135:8	003002000000 Земли населенных пунктов	Индивидуальное жилищное строительство	13	02:01	1 565	669,85	1 048 315,25
37357	Респ. Северная Осетия - Алания, р-н Пригородный, с Гизель. ул. Пролетарская,58	Пригородный	15:08:0220135:9	003002000000 Земли населенных пунктов	Для ведения личного подсобного хозяйства	13	02:02	1 354	669,85	906 976,90
37358	Российская Федерация, Республика Северная Осетия - Алания, Пригородный муниципальный район, сельское поселение Гизельское, с. Гизель, ул. Калинина, 18	Пригородный	15:08:0220136:1	003002000000 Земли населенных пунктов	Для ведения личного подсобного хозяйства	13	02:02	1 944	669,85	1 302 188,40
37359	Российская Федерация, Республика Северная Осетия - Алания, Пригородный муниципальный район, сельское поселение Гизельское, с. Гизель, ул. Калинина, 16в	Пригородный	15:08:0220136:10	003002000000 Земли населенных пунктов	Для ведения личного подсобного хозяйства	13	02:02	552	669,85	369 757,20
37360	Российская Федерация, Республика Северная Осетия - Алания, Пригородный муниципальный район, сельское поселение Гизельское, с. Гизель, ул. Калинина, 16	Пригородный	15:08:0220136:11	003002000000 Земли населенных пунктов	Для ведения личного подсобного хозяйства	13	02:02	819	669,85	548 607,15
37361	Российская Федерация, Республика Северная Осетия-Алания, Пригородный муниципальный район сельское поселение Гизельское, с. Гизель, ул. Д.Доева, 67 Д	Пригородный	15:08:0220136:136	003002000000 Земли населенных пунктов	Для ведения личного подсобного хозяйства	13	02:02	663	669,85	444 110,55
37362	Российская Федерация, Республика Северная Осетия-Алания, Пригородный муниципальный район сельское поселение Гизельское, с. Гизель, ул. Мамсурова, 2 "б"	Пригородный	15:08:0220136:137	003002000000 Земли населенных пунктов	Для ведения личного подсобного хозяйства	13	02:02	1 095	669,85	733 485,75
37363	Российская Федерация, Республика Северная Осетия - Алания, Пригородный муниципальный район, сельское поселение Гизельское, с. Гизель, ул. Калинина	Пригородный	15:08:0220136:139	003002000000 Земли населенных пунктов	Для ведения личного подсобного хозяйства	13	02:02	902	669,85	604 204,70
37364	Российская Федерация, Республика Северная Осетия - Алания, Пригородный муниципальный район, сельское поселение Гизельское, с. Гизель, ул. Калинина	Пригородный	15:08:0220136:140	003002000000 Земли населенных пунктов	Для ведения личного подсобного хозяйства	13	02:02	42	669,85	28 133,70
37365	Респ. Северная Осетия - Алания, р-н Пригородный, с. Гизель, ул. Доева, дом 67 г	Пригородный	15:08:0220136:2	003002000000 Земли населенных пунктов	ИЖС	13	02:01	4 700	669,85	3 148 295,00
37366	Российская Федерация, Республика Северная Осетия - Алания, Пригородный муниципальный район, сельское поселение Гизельское, с. Гизель, ул. Д. Доева, 67г	Пригородный	15:08:0220136:3	003002000000 Земли населенных пунктов	Для ведения личного подсобного хозяйства	13	02:02	1 127	669,85	754 920,95
37367	Российская Федерация, Республика Северная Осетия - Алания, Пригородный муниципальный район, сельское поселение Гизельское, с. Гизель, ул. Д.Доева, 69	Пригородный	15:08:0220136:4	003002000000 Земли населенных пунктов	Для ведения личного подсобного хозяйства	13	02:02	1 500	669,85	1 004 775,00
37368	Российская Федерация, Республика Северная Осетия - Алания, Пригородный муниципальный район, сельское поселение Гизельское, с. Гизель, ул. Калинина, 16б	Пригородный	15:08:0220136:8	003002000000 Земли населенных пунктов	Для ведения личного подсобного хозяйства	13	02:02	554	669,85	371 096,90
37369	Респ. Северная Осетия - Алания, р-н Пригородный, с Гизель. ул. Калинина, дом 7	Пригородный	15:08:0220137:1	003002000000 Земли населенных пунктов	под существующим жилым домом и приусадебным участком	13	02:01	7 000	669,85	4 688 950,00
37370	Респ. Северная Осетия - Алания, р-н Пригородный, с. Гизель, ул. Калинина, дом 1 г	Пригородный	15:08:0220137:10	003002000000 Земли населенных пунктов	ИЖС	13	02:01	800	669,85	535 880,00
37371	Российская Федерация, Республика Северная Осетия - Алания, Пригородный муниципальный район, сельское поселение Гизельское, с. Гизель, ул. Калинина, 1д	Пригородный	15:08:0220137:11	003002000000 Земли населенных пунктов	Для ведения личного подсобного хозяйства	13	02:02	2 192	669,85	1 468 311,20
37372	Российская Федерация, Республика Северная Осетия - Алания, Пригородный муниципальный район, сельское поселение Гизельское, с. Гизель, ул. Фидарова, 1б	Пригородный	15:08:0220137:12	003002000000 Земли населенных пунктов	Для ведения личного подсобного хозяйства	13	02:02	1 014	669,85	679 227,90
37373	Российская Федерация, Республика Северная Осетия - Алания, Пригородный муниципальный район, сельское поселение Гизельское, с. Гизель, ул. Калинина, 1в	Пригородный	15:08:0220137:13	003002000000 Земли населенных пунктов	Для ведения личного подсобного хозяйства	13	02:02	1 806	669,85	1 209 749,10
37374	Российская Федерация, Республика Северная Осетия - Алания, Пригородный муниципальный район, сельское поселение Гизельское, с. Гизель, ул. Калинина, 1з	Пригородный	15:08:0220137:14	003002000000 Земли населенных пунктов	Для ведения личного подсобного хозяйства	13	02:02	2 470	669,85	1 654 539,05
37375	Российская Федерация, Республика Северная Осетия - Алания, Пригородный муниципальный район, сельское поселение Гизельское, с. Гизель, ул. Фидарова, 6в	Пригородный	15:08:0220137:151	003002000000 Земли населенных пунктов	Индивидуальные жилые дома на одну семью до 3-х этажей с приусадебным участком или без него	13	02:01	1 184	669,85	793 102,40
37376	Российская Федерация, Республика Северная Осетия-Алания, Пригородный р-н. с. Гизель, ул. Калинина. 5"А"	Пригородный	15:08:0220137:161	003002000000 Земли населенных пунктов	Для ведения личного подсобного хозяйства	13	02:02	389	669,85	260 571,65
37377	Российская Федерация, Республика Северная Осетия-Алания, Пригородный муниципальный район сельское поселение Гизельское, село Гизель, ул. Калинина, 5 И	Пригородный	15:08:0220137:162	003002000000 Земли населенных пунктов	Для ведения личного подсобного хозяйства	13	02:02	2 072	669,85	1 387 929,20
37378	Российская Федерация, Республика Северная Осетия-Алания, Пригородный муниципальный район, сельское поселение Гизельское, с. Гизель, ул. Фидарова, 6Д	Пригородный	15:08:0220137:163	003002000000 Земли населенных пунктов	Для ведения личного подсобного хозяйства	13	02:02	1 226	669,85	821 236,10
37379	Российская Федерация, Республика Северная Осетия - Алания, Пригородный муниципальный район, сельское поселение Гизельское, с. Гизель, ул. Калинина	Пригородный	15:08:0220137:164	003002000000 Земли населенных пунктов	Для ведения личного подсобного хозяйства	13	02:02	1 389	669,85	930 421,65
37380	Российская Федерация, Республика Северная Осетия - Алания, р-н Пригородный, с. Гизель, ул Калинина	Пригородный	15:08:0220137:167	003002000000 Земли населенных пунктов	Для ведения личного подсобного хозяйства	13	02:02	672	669,85	450 139,20
37381	Российская Федерация, Республика Северная Осетия - Алания, Пригородный муниципальный район, сельское поселение Гизельское, с. Гизель, ул. Фидарова, 6А	Пригородный	15:08:0220137:168	003002000000 Земли населенных пунктов	Для ведения личного подсобного хозяйства(приусадебный земельный участок)	13	02:02	1 091	669,85	730 806,35
37382	Респ. Северная Осетия - Алания, р-н Пригородный, с Гизель. ул. Калинина, дом 5"б"	Пригородный	15:08:0220137:2	003002000000 Земли населенных пунктов	под существующим жилым домом и приусадебным участком	13	02:01	600	669,85	401 910,00
37383	Российская Федерация, Республика Северная Осетия - Алания, Пригородный муниципальный район, сельское поселение Гизельское, с. Гизель, ул. Калинина, 5г	Пригородный	15:08:0220137:27	003002000000 Земли населенных пунктов	Для ведения личного подсобного хозяйства	13	02:02	1 464	669,85	980 660,40

№ пп	Местоположение ЗУ	Район	Кадастровый номер ЗУ	Категория земель	Разрешенное использование по документу	Код вида разрешенного использования (в соответствии с классификатором видов разрешенного использования земельных участков)	Вид использования объектов недвижимости	Площадь	УПКС	КС
37384	Российская Федерация, Республика Северная Осетия - Алания, Пригородный муниципальный район, сельское поселение Гизельское, с. Гизель, ул. Капкопова, 56	Пригородный	15:08:0220137:28	0030020000000 Земли населенных пунктов	Для ведения личного подсобного хозяйства	13	02.0.20	1 548	669,85	1 036 927,80
37385	Российская Федерация, Республика Северная Осетия - Алания, Пригородный муниципальный район, сельское поселение Гизельское, с. Гизель, ул. Капкопова, 52Д	Пригородный	15:08:0220137:29	0030020000000 Земли населенных пунктов	Для ведения личного подсобного хозяйства	13	02.0.20	2 421	669,85	1 621 706,85
37386	Российская Федерация, Республика Северная Осетия - Алания, Пригородный муниципальный район, сельское поселение Гизельское, с. Гизель, ул. Капкопова, 1	Пригородный	15:08:0220137:3	0030020000000 Земли населенных пунктов	Для ведения личного подсобного хозяйства	13	02.0.20	1 979	669.85	1 325 633,15
37387	Российская Федерация, Республика Северная Осетия - Алания, Пригородный муниципальный район, сельское поселение Гизельское, с. Гизель, ул. Фидарова, 6б	Пригородный	15:08:0220137:36	0030020000000 Земли населенных пунктов	Для ведения личного подсобного хозяйства	13	02.0.20	1 184	669.85	793 102,40
37388	Российская Федерация, Республика Северная Осетия - Алания, Пригородный муниципальный район, сельское поселение Гизельское, с. Гизель, ул. Капкопова, 3д	Пригородный	15:08:0220137:38	0030020000000 Земли населенных пунктов	Для ведения личного подсобного хозяйства	13	02.0.20	1 353	669,85	906 307,05
37389	Российская Федерация, Республика Северная Осетия - Алания, Пригородный муниципальный район, сельское поселение Гизельское, с. Гизель, ул. Капкопова, 3г	Пригородный	15:08:0220137:39	0030020000000 Земли населенных пунктов	Для ведения личного подсобного хозяйства	13	02.0.20	2 026	669,85	1 357 116,10
37390	Российская Федерация, Республика Северная Осетия - Алания, Пригородный муниципальный район, сельское поселение Гизельское, с. Гизель, ул. Капкопова, 1а	Пригородный	15:08:0220137:4	0030020000000 Земли населенных пунктов	Для ведения личного подсобного хозяйства	13	02.0.20	1 941	669.85	1 300 178,85
37391	Российская Федерация, Республика Северная Осетия - Алания, Пригородный муниципальный район, сельское поселение Гизельское, с. Гизель, ул. Капкопова, 1п	Пригородный	15:08:0220137:40	0030020000000 Земли населенных пунктов	Индивидуальное жилое дома на одну семью до 3-х этажей с приусадебным участком или без него	13	02.0.10	2 748	669.85	1 840 747,80
37392	Российская Федерация, Республика Северная Осетия - Алания, Пригородный муниципальный район, сельское поселение Гизельское, с. Гизель, ул. Капкопова, 16	Пригородный	15:08:0220137:8	0030020000000 Земли населенных пунктов	Индивидуальное жилое строительство	13	02.0.10	981	669,85	657 122,85
37393	Российская Федерация, Республика Северная Осетия - Алания, Пригородный муниципальный район, сельское поселение Гизельское, с. Гизель, ул. Фидарова, 1д	Пригородный	15:08:0220137:9	0030020000000 Земли населенных пунктов	Для ведения личного подсобного хозяйства	13	02.0.20	931	669,85	623 630,35
37394	Российская Федерация, Республика Северная Осетия - Алания, Пригородный муниципальный район, сельское поселение Гизельское, с. Гизель, ул. Д. Дзева, 67п	Пригородный	15:08:0220138.1	0030020000000 Земли населенных пунктов	Для ведения личного подсобного хозяйства	13	02.0.20	1 970	669.85	1 319 604,50
37395	Российская Федерация, Республика Северная Осетия - Алания, Пригородный муниципальный район, сельское поселение Гизельское, с. Гизель, ул. Капкопова, 10	Пригородный	15:08:0220138:10	0030020000000 Земли населенных пунктов	Для ведения личного подсобного хозяйства	13	02.0.20	1 519	669.85	1 017 502,15
37396	Российская Федерация, Республика Северная Осетия - Алания, Пригородный муниципальный район, сельское поселение Гизельское, с. Гизель, ул. Капкопова, 12	Пригородный	15:08:0220138:11	0030020000000 Земли населенных пунктов	Для ведения личного подсобного хозяйства	13	02.0.20	2 412	669,85	1 615 678,20
37397	Российская Федерация, Республика Северная Осетия - Алания, Пригородный муниципальный район, сельское поселение Гизельское, с. Гизель, ул. Капкопова, 2	Пригородный	15:08:0220138:12	0030020000000 Земли населенных пунктов	Для ведения личного подсобного хозяйства	13	02.0.20	3 937	669,85	2 637 199,45
37398	Респ Северная Осетия - Алания Пригородный р-н, с Гизель ул Д.Дзева. 86	Пригородный	15:08:0220138.141	0030020000000 Земли населенных пунктов	Для ведения личного подсобного хозяйства	13	02.0.20	2 246	669.85	1 504 483,10
37399	Российская Федерация, Республика Северная Осетия - Алания, Пригородный муниципальный район, сельское поселение Гизельское, с. Гизель, ул. Д. Дзева, 63 В	Пригородный	15:08:0220138.150	0030020000000 Земли населенных пунктов	Для ведения личного подсобного хозяйства	13	02.0.20	640	669.85	428 704,00
37400	Российская Федерация, Республика Северная Осетия - Алания, Пригородный муниципальный район, сельское поселение Гизельское, с. Гизель, ул. Д. Дзева. 63 Б	Пригородный	15:08:0220138:151	0030020000000 Земли населенных пунктов	Для ведения личного подсобного хозяйства	13	02.0.20	640	669,85	428 704,00
37401	Российская Федерация, Республика Северная Осетия - Алания, Пригородный муниципальный район, сельское поселение Гизельское, с. Гизель, ул. Д. Дзева. 63 А	Пригородный	15:08:0220138:152	0030020000000 Земли населенных пунктов	Для ведения личного подсобного хозяйства	13	02.0.20	640	669,85	428 704,00
37402	Российская Федерация, Республика Северная Осетия - Алания, Пригородный муниципальный район, сельское поселение Гизельское, с. Гизель, ул. Д. Дзева, 67б	Пригородный	15:08:0220138:19	0030020000000 Земли населенных пунктов	Для ведения личного подсобного хозяйства	13	02.0.20	3 255	669.85	2 180 361,75
37403	Российская Федерация, Республика Северная Осетия - Алания, Пригородный муниципальный район, сельское поселение Гизельское, с. Гизель, ул. Дзева. 67в	Пригородный	15:08:0220138.2	0030020000000 Земли населенных пунктов	существующая вет лечебница	3	03.1.00	2 870	1 071,76	3 075 951,20
37404	Российская Федерация, Республика Северная Осетия - Алания, Пригородный муниципальный район, сельское поселение Гизельское, с. Гизель, ул. Дзева, 63	Пригородный	15:08:0220138:21	0030020000000 Земли населенных пунктов	Для ведения личного подсобного хозяйства	13	02.0.20	1 537	669,85	1 029 559,45
37405	Российская Федерация, Республика Северная Осетия - Алания, Пригородный муниципальный район, сельское поселение Гизельское, с. Гизель, ул. Капкопова, 14б	Пригородный	15:08:0220138:28	0030020000000 Земли населенных пунктов	Для ведения личного подсобного хозяйства	13	02.0.20	1 372	669,85	919 034,20
37406	Респ. Северная Осетия - Алания, р-н Пригородный, с. Гизель, ул. Д.Дзева. 67 "Г"	Пригородный	15:08:0220138:29	0030020000000 Земли населенных пунктов	Для ведения личного подсобного хозяйства	13	02.0.20	1 700	669.85	1 138 745,00
37407	Российская Федерация, Республика Северная Осетия - Алания, Пригородный муниципальный район, сельское поселение Гизельское, с. Гизель, ул. Д.Дзева, 65	Пригородный	15:08:0220138.4	0030020000000 Земли населенных пунктов	Для ведения личного подсобного хозяйства	13	02.0.20	1 543	669.85	1 033 578,55
37408	Российская Федерация, Республика Северная Осетия - Алания, Пригородный муниципальный район, сельское поселение Гизельское, с. Гизель, ул. Д.Дзева. 67в	Пригородный	15:08:0220138:5	0030020000000 Земли населенных пунктов	для ведения личного подсобного хозяйств	13	02.0.20	2 955	669,85	1 979 406,75
37409	Российская Федерация, Республика Северная Осетия - Алания, Пригородный муниципальный район, сельское поселение Гизельское, с. Гизель, ул. Д. Дзева. 67в	Пригородный	15:08:0220138:6	0030020000000 Земли населенных пунктов	Индивидуальное жилое строительство	13	02.0.10	1 391	669,85	931 761,35
37410	Российская Федерация, Республика Северная Осетия - Алания, Пригородный муниципальный район, сельское поселение Гизельское, с. Гизель, ул. Капкопова, 6а	Пригородный	15:08:0220138.7	0030020000000 Земли населенных пунктов	Для ведения личного подсобного хозяйства	13	02.0.20	2 322	669.85	1 555 391,70
37411	Российская Федерация, Республика Северная Осетия - Алания, Пригородный муниципальный район, сельское поселение Гизельское, с. Гизель, ул. Капкопова, 8а	Пригородный	15:08:0220138.9	0030020000000 Земли населенных пунктов	Индивидуальное жилое строительство	13	02.0.10	2 599	669.85	1 740 940,15
37412	Российская Федерация, Республика Северная Осетия - Алания, Пригородный муниципальный район, сельское поселение Гизельское, с. Гизель, ул. Пролетарская, 31	Пригородный	15:08:0220139:1	0030020000000 Земли населенных пунктов	здание районного узла почтовой связи	3	03.0.22	400	468,90	187 560,00
37413	Российская Федерация, Республика Северная Осетия - Алания, Пригородный муниципальный район, сельское поселение Гизельское, с. Гизель, ул. Пролетарская, 37А	Пригородный	15:08:0220139:132	0030020000000 Земли населенных пунктов	Для ведения личного подсобного хозяйства	13	02.0.20	659	669,85	441 431,15
37414	Российская Федерация, Республика Северная Осетия - Алания, Пригородный муниципальный район, сельское поселение Гизельское, с. Гизель, ул. Пролетарская	Пригородный	15:08:0220139.133	0030020000000 Земли населенных пунктов	Для ведения личного подсобного хозяйства	13	02.0.20	913	669.85	611 573,05
37415	Российская Федерация, Республика Северная Осетия-Алания, Пригородный район, с. Гизель, ул. Д.Дзева	Пригородный	15:08:0220139.143	0030020000000 Земли населенных пунктов	Для ведения личного подсобного хозяйства	13	02.0.20	500	669.85	334 925,00
37416	Российская Федерация, Республика Северная Осетия - Алания, Пригородный р-н , с. Гизель, ул. Д.Дзева	Пригородный	15:08:0220139:144	0030020000000 Земли населенных пунктов	Для ведения личного подсобного хозяйства	13	02.0.20	2 514	669,85	1 684 002,90
37417	Российская Федерация, Республика Северная Осетия - Алания, Пригородный район, с. Гизель, ул. Д.Дзева	Пригородный	15:08:0220139:146	0030020000000 Земли населенных пунктов	Для ведения личного подсобного хозяйства	13	02.0.20	433	669,85	290 045,05
37418	Российская Федерация, Республика Северная Осетия - Алания, Пригородный муниципальный район, сельское поселение Гизельское, с. Гизель, ул. Пролетарская, 37	Пригородный	15:08:0220139.2	0030020000000 Земли населенных пунктов	существующее здание районного узла связи	3	03.0.22	499	468.90	233 981,10
37419	Российская Федерация, Республика Северная Осетия - Алания, Пригородный муниципальный район, сельское поселение Гизельское, с. Гизель, ул. Пролетарская, 33	Пригородный	15:08:0220139.3	0030020000000 Земли населенных пунктов	Для ведения личного подсобного хозяйства	13	02.0.20	2 880	669.85	1 929 168,00
37420	Российская Федерация, Республика Северная Осетия - Алания, Пригородный муниципальный район, сельское поселение Гизельское, с. Гизель, ул. Пролетарская, 35	Пригородный	15:08:0220139:4	0030020000000 Земли населенных пунктов	Для ведения личного подсобного хозяйства	13	02.0.20	2 216	669,85	1 484 387,60
37421	Российская Федерация, Республика Северная Осетия - Алания, Пригородный муниципальный район, сельское поселение Гизельское, с. Гизель, ул. Д.Дзева. 60а	Пригородный	15:08:0220139:6	0030020000000 Земли населенных пунктов	Для ведения личного подсобного хозяйства	13	02.0.20	2 004	669,85	1 342 379,40
37422	Российская Федерация, Республика Северная Осетия - Алания, Пригородный муниципальный район, сельское поселение Гизельское, с. Гизель, ул. Д. Дзева	Пригородный	15:08:0220139:7	0030020000000 Земли населенных пунктов	Индивидуальное жилое строительство	13	02.0.10	2 000	669.85	1 339 700,00

№ пп	Местоположение ЗУ	Район	Кадастровый номер ЗУ	Категория земель	Разрешенное использование по документу	Код вида разрешенного использования (в соответствии с классификатором видов разрешенного использования земельных участков)	Вид использования объектов недвижимости	Площадь	УПКС	КС
37423	Российская Федерация, Республика Северная Осетия - Алания, Пригородный муниципальный район, сельское поселение Гизельское, с. Гизель, ул. Д.Доева, 64	Пригородный	15:08:0220139:8	003002000000 Земли населенных пунктов	Для ведения личного подсобного хозяйства	13	02:0020	2 333	669,85	1 562 760,05
37424	Российская Федерация, Республика Северная Осетия - Алания, Пригородный муниципальный район, сельское поселение Гизельское, с. Гизель, ул. Д.Доева, 66	Пригородный	15:08:0220139:9	003002000000 Земли населенных пунктов	Для ведения личного подсобного хозяйства	13	02:0020	1 276	669,85	854 728,60
37425	Респ. Северная Осетия - Алания, р-н Пригородный, с. Гизель, ул. Ленина, дом 51	Пригородный	15:08:0220140:1	003002000000 Земли населенных пунктов	под существующим жилым домом и приусадебным участком	13	02:0010	1 000	669.85	669 850.00
37426	Российская Федерация, Республика Северная Осетия - Алания, Пригородный муниципальный район, сельское поселение Гизельское, с. Гизель, ул. Ленина, 51а	Пригородный	15:08:0220140:10	003002000000 Земли населенных пунктов	Индивидуальное жилое строительство	13	02:0010	896	669.85	600 185.60
37427	Российская Федерация, Республика Северная Осетия - Алания, Пригородный муниципальный район, сельское поселение Гизельское, с. Гизель, ул. Ленина, 53	Пригородный	15:08:0220140:11	003002000000 Земли населенных пунктов	Для ведения личного подсобного хозяйства	13	02:0020	2 011	669,85	1 347 068,35
37428	Российская Федерация, Республика Северная Осетия - Алания, Пригородный муниципальный район, сельское поселение Гизельское, с. Гизель, ул. Ленина, 55	Пригородный	15:08:0220140:12	003002000000 Земли населенных пунктов	Для ведения личного подсобного хозяйства	13	02:0020	1 952	669,85	1 307 547,20
37429	Российская Федерация, Республика Северная Осетия - Алания, Пригородный муниципальный район, сельское поселение Гизельское, с. Гизель, ул. Ленина, 57	Пригородный	15:08:0220140:13	003002000000 Земли населенных пунктов	Для ведения личного подсобного хозяйства	13	02:0020	1 617	669.85	1 083 147,45
37430	Респ. Северная Осетия - Алания, р-н Пригородный, с. Гизель, ул. Ленина, 59	Пригородный	15:08:0220140:14	003002000000 Земли населенных пунктов	индивидуальное жилищное строительство	13	02:0010	1 763	669.85	1 180 945,55
37431	Респ. Северная Осетия - Алания, р-н Пригородный, с. Гизель, ул. Ленина, дом 61 б	Пригородный	15:08:0220140:15	003002000000 Земли населенных пунктов	ИЖС	13	02:0010	1 000	669,85	669 850,00
37432	Российская Федерация, Республика Северная Осетия - Алания, Пригородный муниципальный район, сельское поселение Гизельское, с. Гизель, ул. Ленина, 49б	Пригородный	15:08:0220140:16	003002000000 Земли населенных пунктов	Для ведения личного подсобного хозяйства	13	02:0020	1 943	669,85	1 301 518,55
37433	Российская Федерация, Республика Северная Осетия - Алания, Пригородный муниципальный район, сельское поселение Гизельское, с. Гизель, ул. Пропетарская, 34а	Пригородный	15:08:0220140:17	003002000000 Земли населенных пунктов	Для ведения личного подсобного хозяйства	13	02:0020	797	669.85	533 870.45
37434	Российская Федерация, Республика Северная Осетия - Алания, Пригородный муниципальный район, сельское поселение Гизельское, с. Гизель, ул. Пропетарская, 36	Пригородный	15:08:0220140:2	003002000000 Земли населенных пунктов	Для ведения личного подсобного хозяйства	13	02:0020	2 113	669.85	1 415 393,05
37435	Российская Федерация, Республика Северная Осетия - Алания, Пригородный муниципальный район, сельское поселение Гизельское, с. Гизель, ул. ул. Пропетарская 36а	Пригородный	15:08:0220140:3	003002000000 Земли населенных пунктов	Для ведения личного подсобного хозяйства	13	02:0020	899	669,85	602 195,15
37436	Российская Федерация, Республика Северная Осетия - Алания, Пригородный муниципальный район, сельское поселение Гизельское, с. Гизель, ул. Пропетарская, 38	Пригородный	15:08:0220140:4	003002000000 Земли населенных пунктов	под торговлю	4	04:0040	500	1 741,62	870 810,00
37437	Российская Федерация, Республика Северная Осетия - Алания, Пригородный муниципальный район, сельское поселение Гизельское, с. Гизель, ул. Пропетарская, 40	Пригородный	15:08:0220140:5	003002000000 Земли населенных пунктов	Индивидуальное жилищное строительство	13	02:0010	2 477	669.85	1 659 218,45
37438	Российская Федерация, Республика Северная Осетия - Алания, Пригородный муниципальный район, сельское поселение Гизельское, с. Гизель, ул. Пропетарская, 42	Пригородный	15:08:0220140:6	003002000000 Земли населенных пунктов	Для ведения личного подсобного хозяйства	13	02:0020	2 246	669.85	1 504 483,10
37439	Российская Федерация, Республика Северная Осетия - Алания, Пригородный муниципальный район, сельское поселение Гизельское, с. Гизель, ул. Ленина, 47	Пригородный	15:08:0220140:7	003002000000 Земли населенных пунктов	Индивидуальное жилое строительство	13	02:0010	1 654	669,85	1 107 931,90
37440	Российская Федерация, Республика Северная Осетия - Алания, Пригородный муниципальный район, сельское поселение Гизельское, с. Гизель, ул. Ленина, 49	Пригородный	15:08:0220140:8	003002000000 Земли населенных пунктов	Индивидуальное жилое строительство	13	02:0010	2 154	669,85	1 442 856,90
37441	Российская Федерация, Республика Северная Осетия - Алания, Пригородный муниципальный район, сельское поселение Гизельское, с. Гизель, ул. Ленина, 51	Пригородный	15:08:0220140:9	003002000000 Земли населенных пунктов	Индивидуальное жилищное строительство	13	02:0010	913	669.85	611 573.05
37442	Российская Федерация, Республика Северная Осетия - Алания, Пригородный муниципальный район, сельское поселение Гизельское, с. Гизель, ул. Капрошо, 2а	Пригородный	15:08:0220141:1	003002000000 Земли населенных пунктов	Для строительства жилого дома и ведения подсобного хозяйства	13	02:0010	1 250	669.85	837 312.50
37443	Российская Федерация, Республика Северная Осетия - Алания, Пригородный муниципальный район, сельское поселение Гизельское, с. Гизель, ул. Д.Доева, 55	Пригородный	15:08:0220141:11	003002000000 Земли населенных пунктов	Индивидуальное жилое строительство	13	02:0010	3 200	669,85	2 143 520,00
37444	Российская Федерация, Республика Северная Осетия - Алания, Пригородный муниципальный район, сельское поселение Гизельское, с. Гизель, ул. Доева, 57	Пригородный	15:08:0220141:12	003002000000 Земли населенных пунктов	Индивидуальное жилое строительство	13	02:0010	1 474	669,85	987 358,90
37445	Российская Федерация, Республика Северная Осетия - Алания, Пригородный муниципальный район, сельское поселение Гизельское, с. Гизель, ул. Д.Доева, 59	Пригородный	15:08:0220141:13	003002000000 Земли населенных пунктов	Для ведения личного подсобного хозяйства	13	02:0020	4 646	669.85	3 112 123,10
37446	Российская Федерация, Республика Северная Осетия - Алания, Пригородный муниципальный район, сельское поселение Гизельское, с. Гизель, ул. Д.Доева, 61	Пригородный	15:08:0220141:14	003002000000 Земли населенных пунктов	Индивидуальное жилое строительство	13	02:0010	3 114	669.85	2 085 912,90
37447	Российская Федерация, Республика Северная Осетия - Алания, Пригородный муниципальный район, сельское поселение Гизельское, с. Гизель, ул. Капрошо, 2к	Пригородный	15:08:0220141:15	003002000000 Земли населенных пунктов	Для ведения личного подсобного хозяйства	13	02:0020	7 191	669,85	4 816 891,35
37448	Российская Федерация, Республика Северная Осетия - Алания, Пригородный муниципальный район, сельское поселение Гизельское, с. Гизель, ул. Капрошо, 2г1	Пригородный	15:08:0220141:153	003002000000 Земли населенных пунктов	для ведения личного подсобного хозяйства	13	02:0020	1 999	669,85	1 339 030,15
37449	Российская Федерация, Республика Северная Осетия - Алания, Пригородный муниципальный район, сельское поселение Гизельское, с. Гизель, ул. Капрошо, 2/2	Пригородный	15:08:0220141:156	003002000000 Земли населенных пунктов	Для ведения личного подсобного хозяйства	13	02:0020	1 974	669.85	1 322 283,90
37450	Российская Федерация, Республика Северная Осетия - Алания, Пригородный муниципальный район, сельское поселение Гизельское, с. Гизель, ул. Капрошо, 2в/1	Пригородный	15:08:0220141:157	003002000000 Земли населенных пунктов	Для ведения личного подсобного хозяйства	13	02:0020	1 349	669.85	903 627.65
37451	Российская Федерация, Республика Северная Осетия - Алания, Пригородный муниципальный район, сельское поселение Гизельское, с. Гизель, ул. Капрошо, 2х/1	Пригородный	15:08:0220141:158	003002000000 Земли населенных пунктов	Для ведения личного подсобного хозяйства	13	02:0020	1 261	669,85	844 680,85
37452	Российская Федерация, Республика Северная Осетия - Алания, Пригородный муниципальный район, сельское поселение Гизельское, с. Гизель, ул. Д.Доева, 43	Пригородный	15:08:0220141:159	003002000000 Земли населенных пунктов	Для ведения личного подсобного хозяйства	13	02:0020	2 728	669,85	1 827 350,80
37453	Российская Федерация, Республика Северная Осетия - Алания, Пригородный муниципальный район, сельское поселение Гизельское, с. Гизель, ул. Капрошо, 2н	Пригородный	15:08:0220141:16	003002000000 Земли населенных пунктов	Для ведения личного подсобного хозяйства	13	02:0020	1 320	669.85	884 202.00
37454	Российская Федерация, Республика Северная Осетия - Алания, Пригородный муниципальный район, сельское поселение Гизельское, с. Гизель, ул. Д. Доева	Пригородный	15:08:0220141:160	003002000000 Земли населенных пунктов	Для ведения личного подсобного хозяйства	13	02:0020	1 191	669.85	797 791.35
37455	Российская Федерация, Республика Северная Осетия - Алания, Пригородный муниципальный район, сельское поселение Гизельское, с.Гизель, ул.Д.Доева, 55 "Г"	Пригородный	15:08:0220141:161	003002000000 Земли населенных пунктов	Для ведения личного подсобного хозяйства	13	02:0020	1 048	669,85	702 002,80
37456	Российская Федерация, Республика Северная Осетия - Алания, Пригородный муниципальный район, сельское поселение Гизельское, с. Гизель, ул. Капрошо, 2я	Пригородный	15:08:0220141:17	003002000000 Земли населенных пунктов	Для ведения личного подсобного хозяйства	13	02:0020	1 915	669,85	1 282 762,75
37457	Российская Федерация, Республика Северная Осетия-Алания, Пригородный р-н., с. Гизель, ул Капрошо, 4	Пригородный	15:08:0220141:175	003002000000 Земли населенных пунктов	Для ведения личного подсобного хозяйства	13	02:0020	4 000	669.85	2 679 400,00
37458	Российская Федерация, Республика Северная Осетия - Алания, Пригородный р-н , с Гизель, ул Д.Доева	Пригородный	15:08:0220141:176	003002000000 Земли населенных пунктов	Для ведения личного подсобного хозяйства	13	02:0020	1 220	669.85	817 217.00
37459	Российская Федерация, Республика Северная Осетия - Алания, Пригородный р-н , с Гизель, ул Д.Доева	Пригородный	15:08:0220141:177	003002000000 Земли населенных пунктов	Для ведения личного подсобного хозяйства	13	02:0020	2 674	669,85	1 791 178,90
37460	Российская Федерация, Республика Северная Осетия - Алания, Пригородный муниципальный район, сельское поселение Гизельское, с. Гизель, ул. Капрошо, 4д	Пригородный	15:08:0220141:18	003002000000 Земли населенных пунктов	Для ведения личного подсобного хозяйства	13	02:0020	1 319	669,85	883 532,15
37461	Российская Федерация, Республика Северная Осетия - Алания, Пригородный муниципальный район сельское поселение Гизельское, село Гизель, ул. Д.Доева, 41В	Пригородный	15:08:0220141:180	003002000000 Земли населенных пунктов	Для ведения личного подсобного хозяйства	13	02:0020	338	669.85	226 409.30
37462	Российская Федерация, Республика Северная Осетия - Алания, Пригородный район, с. Гизель, ул. Д.Доева	Пригородный	15:08:0220141:192	003002000000 Земли населенных пунктов	Для ведения личного подсобного хозяйства	13	02:0020	262	669.85	175 500.70

№ пп	Местоположение ЗУ	Район	Кадастровый номер ЗУ	Категория земель	Разрешенное использование по документу	Код вида разрешенного использования (в соответствии с классификатором видов разрешенного использования земельных участков)	Вид использования объектов недвижимости	Площадь	УПКС	КС
37463		Пригородный	15:08:0220141:198	003002000000 Земли населенных пунктов	Для ведения личного подсобного хозяйства	13	02:02:02	3 031	669,85	2 030 315,35
37464	Российская Федерация, Республика Северная Осетия - Алания, Пригородный муниципальный район сельское поселение Гизельское, с. Гизель, ул. Д.Доева, 53Б	Пригородный	15:08:0220141:199	003002000000 Земли населенных пунктов	Для ведения личного подсобного хозяйства	13	02:02:02	1 894	669,85	1 268 695,90
37465	Респ. Северная Осетия - Алания, р-н Пригородный, с. Гизель, ул. Калинина, дом 2-б	Пригородный	15:08:0220141:2	003002000000 Земли населенных пунктов	Для ведения подсобного хозяйства и существующего жилого дома	13	02:02:02	878	669,85	588 128,30
37466	Российская Федерация, Республика Северная Осетия - Алания, Пригородный муниципальный район сельское поселение Гизельское, село Гизель, ул. Калинина, 2/2	Пригородный	15:08:0220141:200	003002000000 Земли населенных пунктов	Для ведения личного подсобного хозяйства	13	02:02:02	1 166	669,85	781 045,10
37467	Российская Федерация, Республика Северная Осетия - Алания, Пригородный муниципальный район, сельское поселение Гизельское, село Гизель, ул. Калинина, 2/1	Пригородный	15:08:0220141:201	003002000000 Земли населенных пунктов	Для ведения личного подсобного хозяйства	13	02:02:02	1 981	669,85	1 326 972,85
37468	Российская Федерация, Республика Северная Осетия - Алания, Пригородный район, с. Гизель, ул. Д.Доева	Пригородный	15:08:0220141:203	003002000000 Земли населенных пунктов	Для ведения личного подсобного хозяйства	13	02:02:02	400	669,85	267 940,00
37469	Российская Федерация, Республика Северная Осетия - Алания, Пригородный район, с. Гизель, ул. Д.Доева	Пригородный	15:08:0220141:204	003002000000 Земли населенных пунктов	Для ведения личного подсобного хозяйства	13	02:02:02	400	669,85	267 940,00
37470	Российская Федерация, Республика Северная Осетия - Алания, Пригородный район, с. Гизель, ул. Д.Доева	Пригородный	15:08:0220141:205	003002000000 Земли населенных пунктов	Для ведения личного подсобного хозяйства	13	02:02:02	1 766	669,85	1 182 955,10
37471	Российская Федерация, Республика Северная Осетия - Алания, Пригородный муниципальный район, сельское поселение Гизельское, с. Гизель, ул. Калинина, 6	Пригородный	15:08:0220141:23	003002000000 Земли населенных пунктов	Для ведения личного подсобного хозяйства	13	02:02:02	846	669,85	566 693,10
37472	Российская Федерация, Республика Северная Осетия - Алания, Пригородный муниципальный район, сельское поселение Гизельское, с. Гизель, ул. Калинина, 1в	Пригородный	15:08:0220141:29	003002000000 Земли населенных пунктов	Для ведения личного подсобного хозяйства	13	02:02:02	2 899	669,85	1 941 895,15
37473	Российская Федерация, Республика Северная Осетия - Алания, Пригородный муниципальный район, сельское поселение Гизельское, с. Гизель, ул. Д.Доева, 39	Пригородный	15:08:0220141:3	003002000000 Земли населенных пунктов	Индивидуальное жилое строительство	13	02:02:10	1 062	669,85	711 380,70
37474	Российская Федерация, Республика Северная Осетия - Алания, Пригородный муниципальный район, сельское поселение Гизельское, с. Гизель, ул. Д.Доева, 55б	Пригородный	15:08:0220141:30	003002000000 Земли населенных пунктов	Для ведения личного подсобного хозяйства	13	02:02:02	1 347	669,85	902 287,95
37475	Российская Федерация, Республика Северная Осетия - Алания, Пригородный муниципальный район, сельское поселение Гизельское, с. Гизель, ул. Д.Доева, 55в	Пригородный	15:08:0220141:31	003002000000 Земли населенных пунктов	Для ведения личного подсобного хозяйства	13	02:02:02	1 385	669,85	927 742,25
37476	Российская Федерация, Республика Северная Осетия - Алания, Пригородный муниципальный район, сельское поселение Гизельское, с. Гизель, ул. Калинина, 6	Пригородный	15:08:0220141:32	003002000000 Земли населенных пунктов	Для ведения личного подсобного хозяйства	13	02:02:02	963	669,85	645 065,55
37477	Российская Федерация, Республика Северная Осетия - Алания, Пригородный муниципальный район, сельское поселение Гизельское, с. Гизель, ул. Калинина, 6	Пригородный	15:08:0220141:33	003002000000 Земли населенных пунктов	Для ведения личного подсобного хозяйства	13	02:02:02	1 287	669,85	862 096,95
37478	Республика Северная Осетия-Алания, р-н Пригородный, с Гизель, ул Калинина	Пригородный	15:08:0220141:41	003002000000 Земли населенных пунктов	Магазины смешанной торговли площадью не более 150 кв м	4	04:04:40	100	1 741,62	174 162,00
37479	Российская Федерация, Республика Северная Осетия - Алания, Пригородный муниципальный район, сельское поселение Гизельское, с. Гизель, ул. Д.Доева, 47	Пригородный	15:08:0220141:7	003002000000 Земли населенных пунктов	Индивидуальное жилое строительство	13	02:02:10	3 000	669,85	2 009 550,00
37480	Российская Федерация, Республика Северная Осетия - Алания, Пригородный муниципальный район, сельское поселение Гизельское, с. Гизель, ул. Доева, 51	Пригородный	15:08:0220141:8	003002000000 Земли населенных пунктов	Индивидуальное жилое строительство	13	02:02:10	3 499	669,85	2 343 805,15
37481	Российская Федерация, Республика Северная Осетия - Алания, Пригородный муниципальный район, сельское поселение Гизельское, с. Гизель, ул. Д. Доева, 32	Пригородный	15:08:0220142:1	003002000000 Земли населенных пунктов	Индивидуальное жилое строительство	13	02:02:10	1 430	669,85	957 885,50
37482	Российская Федерация, Республика Северная Осетия - Алания, Пригородный муниципальный район, сельское поселение Гизельское, с. Гизель, ул. Д.Доева, 54	Пригородный	15:08:0220142:10	003002000000 Земли населенных пунктов	Индивидуальное жилое строительство	13	02:02:10	2 519	669,85	1 687 352,15
37483	Российская Федерация, Республика Северная Осетия - Алания, Пригородный муниципальный район, сельское поселение Гизельское, с. Гизель, ул. Д.Доева, 56	Пригородный	15:08:0220142:11	003002000000 Земли населенных пунктов	Индивидуальное жилое строительство	13	02:02:10	2 106	669,85	1 410 704,10
37484	Российская Федерация, Республика Северная Осетия - Алания, Пригородный муниципальный район, сельское поселение Гизельское, с. Гизель, ул. Д.Доева, 58	Пригородный	15:08:0220142:12	003002000000 Земли населенных пунктов	Для ведения личного подсобного хозяйства	13	02:02:02	1 727	669,85	1 156 830,95
37485	Респ. Северная Осетия - Алания, р-н Пригородный, с. Гизель, ул. Пролетарская, дом 19	Пригородный	15:08:0220142:14	003002000000 Земли населенных пунктов	ИЖС	13	02:02:10	2 500	669,85	1 674 625,00
37486	Российская Федерация, Республика Северная Осетия - Алания, Пригородный муниципальный район, сельское поселение Гизельское, с. Гизель, ул. Пролетарская, 19	Пригородный	15:08:0220142:15	003002000000 Земли населенных пунктов	под контору	6	06:00:00	11 202	624,97	7 000 913,94
37487	Российская Федерация, Республика Северная Осетия - Алания, Пригородный муниципальный район, сельское поселение Гизельское, с. Гизель, ул. Пролетарская, 23	Пригородный	15:08:0220142:16	003002000000 Земли населенных пунктов	под Дом культуры	3	03:06:2	819	636,36	521 178,84
37488	Российская Федерация, Республика Северная Осетия - Алания, Пригородный муниципальный район, сельское поселение Гизельское, с. Гизель, ул. Пролетарская, 25	Пригородный	15:08:0220142:17	003002000000 Земли населенных пунктов	Индивидуальное жилое строительство	13	02:02:10	2 371	669,85	1 588 214,35
37489	Российская Федерация, Республика Северная Осетия - Алания, Пригородный муниципальный район, сельское поселение Гизельское, с. Гизель, ул. Пролетарская, 27	Пригородный	15:08:0220142:18	003002000000 Земли населенных пунктов	Для ведения личного подсобного хозяйства	13	02:02:02	1 759	669,85	1 178 266,15
37490	Российская Федерация, Республика Северная Осетия - Алания, Пригородный муниципальный район, сельское поселение Гизельское, с. Гизель, ул. Пролетарская, 29	Пригородный	15:08:0220142:19	003002000000 Земли населенных пунктов	Индивидуальное жилое строительство	13	02:02:10	2 394	669,85	1 603 620,90
37491	Российская Федерация, Республика Северная Осетия - Алания, Пригородный муниципальный район, сельское поселение Гизельское, с. Гизель, ул. Д.Доева, 34	Пригородный	15:08:0220142:2	003002000000 Земли населенных пунктов	Индивидуальное жилое строительство	13	02:02:10	1 945	669,85	1 302 858,25
37492	Российская Федерация, Республика Северная Осетия - Алания, Пригородный муниципальный район, сельское поселение Гизельское, с. Гизель, ул. Пролетарская, 17	Пригородный	15:08:0220142:20	003002000000 Земли населенных пунктов	Для ведения личного подсобного хозяйства	13	02:02:02	1 678	669,85	1 124 008,30
37493	Российская Федерация, Республика Северная Осетия - Алания, Пригородный муниципальный район, сельское поселение Гизельское, с. Гизель, ул. Д.Доева, 36	Пригородный	15:08:0220142:3	003002000000 Земли населенных пунктов	Для ведения личного подсобного хозяйства	13	02:02:02	1 288	669,85	862 766,80
37494	Российская Федерация, Республика Северная Осетия - Алания, Пригородный муниципальный район, сельское поселение Гизельское, с. Гизель, ул. Д.Доева, 38	Пригородный	15:08:0220142:4	003002000000 Земли населенных пунктов	Индивидуальное жилое строительство	13	02:02:10	1 999	669,85	1 339 030,15
37495	Российская Федерация, Республика Северная Осетия - Алания, Пригородный муниципальный район, сельское поселение Гизельское, с. Гизель, ул. Д.Доева, 40	Пригородный	15:08:0220142:5	003002000000 Земли населенных пунктов	Для ведения личного подсобного хозяйства	13	02:02:02	1 815	669,85	1 215 777,75
37496	Российская Федерация, Республика Северная Осетия - Алания, Пригородный муниципальный район, сельское поселение Гизельское, с. Гизель, ул. Д.Доева, 42	Пригородный	15:08:0220142:6	003002000000 Земли населенных пунктов	Индивидуальное жилое строительство	13	02:02:10	1 185	669,85	793 772,25
37497	Российская Федерация, Республика Северная Осетия - Алания, Пригородный муниципальный район, сельское поселение Гизельское, с. Гизель, ул. Пролетарская, 17а	Пригородный	15:08:0220142:61	003002000000 Земли населенных пунктов	Для ведения личного подсобного хозяйства	13	02:02:02	1 203	669,85	805 829,55
37498	Российская Федерация, Республика Северная Осетия-Алания, Пригородный муниципальный район, Гизельское сельское поселение, с Гизель, ул Пролетарская, 17 "Б"	Пригородный	15:08:0220142:62	003002000000 Земли населенных пунктов	Для ведения личного подсобного хозяйства	13	02:02:02	1 300	669,85	870 805,00
37499	Российская Федерация, Республика Северная Осетия - Алания, Пригородный муниципальный район, сельское поселение Гизельское, с. Гизель, ул. Д.Доева, 48	Пригородный	15:08:0220142:7	003002000000 Земли населенных пунктов	Для ведения личного подсобного хозяйства	13	02:02:02	2 808	669,85	1 880 938,80
37500	Российская Федерация, Республика Северная Осетия - Алания, Пригородный муниципальный район, сельское поселение Гизельское, с. Гизель, ул. Д.Доева, 50	Пригородный	15:08:0220142:8	003002000000 Земли населенных пунктов	Индивидуальное жилое строительство	13	02:02:10	2 613	669,85	1 750 318,05
37501	Российская Федерация, Республика Северная Осетия - Алания, Пригородный муниципальный район, сельское поселение Гизельское, с. Гизель, ул. Д.Доева, 52	Пригородный	15:08:0220142:9	003002000000 Земли населенных пунктов	для ведения личного подсобного хозяйства	13	02:02:02	2 686	669,85	1 799 217,10
37502	Российская Федерация, Республика Северная Осетия - Алания, Пригородный муниципальный район, сельское поселение Гизельское, с. Гизель, ул. Ленина, 43	Пригородный	15:08:0220143:10	003002000000 Земли населенных пунктов	Для ведения личного подсобного хозяйства	13	02:02:02	1 256	669,85	841 331,60

№ пп	Местоположение ЗУ	Район	Кадастровый номер ЗУ	Категория земель	Разрешенное использование по документу	Код вида разрешенного использования (в соответствии с классификатором видов разрешенного использования земельных участков)	Вид использования объектов недвижимости	Площадь	УПКС	КС
37503	Российская Федерация, Республика Северная Осетия - Алания, Пригородный муниципальный район, сельское поселение Гизельское, с Гизель, ул. Ленина, 43	Пригородный	15:08:0220143:11	003002000000 Земли населенных пунктов	Для ведения личного подсобного хозяйства	13	02.0.20	1 702	669,85	1 140 084,70
37504	Российская Федерация, Республика Северная Осетия - Алания, Пригородный муниципальный район, сельское поселение Гизельское, с. Гизель, ул. Ленина	Пригородный	15:08:0220143:139	003002000000 Земли населенных пунктов	Для ведения личного подсобного хозяйства	13	02.0.20	767	669,85	513 774,95
37505	Российская Федерация, Республика Северная Осетия - Алания, Пригородный муниципальный район, сельское поселение Гизельское, с. Гизель, ул. Ленина	Пригородный	15:08:0220143:140	003002000000 Земли населенных пунктов	Для ведения личного подсобного хозяйства	13	02.0.20	2 642	669,85	1 769 743,70
37506	Российская Федерация, Республика Северная Осетия - Алания, Пригородный муниципальный район, сельское поселение Гизельское, с Гизель, ул. Пролетарская, 26а	Пригородный	15:08:0220143:15	003002000000 Земли населенных пунктов	Для ведения личного подсобного хозяйства	13	02.0.20	774	669,85	518 463,90
37507	Российская Федерация, Республика Северная Осетия - Алания, Пригородный муниципальный район, сельское поселение Гизельское, с. Гизель, ул. Пролетарская, 26	Пригородный	15:08:0220143:16	003002000000 Земли населенных пунктов	Для ведения личного подсобного хозяйства	13	02.0.20	1 894	669,85	1 268 695,90
37508	Российская Федерация, Республика Северная Осетия - Алания, Пригородный муниципальный район, сельское поселение Гизельское, с. Гизель, ул. Пролетарская, 28	Пригородный	15:08:0220143:2	003002000000 Земли населенных пунктов	Для ведения личного подсобного хозяйства	13	02.0.20	2 372	669,85	1 588 884,20
37509	Российская Федерация, Республика Северная Осетия - Алания, Пригородный муниципальный район, сельское поселение Гизельское, с Гизель, ул Пролетарская, 30	Пригородный	15:08:0220143:3	003002000000 Земли населенных пунктов	Индивидуальное жилое строительство	13	02.0.10	2 000	669,85	1 339 700,00
37510	Российская Федерация, Республика Северная Осетия - Алания, Пригородный муниципальный район, сельское поселение Гизельское, с Гизель, ул. Пролетарская, 32	Пригородный	15:08:0220143:4	003002000000 Земли населенных пунктов	Для ведения личного подсобного хозяйства	13	02.0.20	1 441	669,85	965 253,85
37511	Российская Федерация, Республика Северная Осетия - Алания, Пригородный муниципальный район, сельское поселение Гизельское, с. Гизель, ул. Пролетарская, 34	Пригородный	15:08:0220143:5	003002000000 Земли населенных пунктов	Для эксплуатации существующего жилого дома	13	02.0.10	1 471	669,85	985 349,05
37512	Российская Федерация, Республика Северная Осетия - Алания, Пригородный муниципальный район, сельское поселение Гизельское, с. Гизель, ул. Ленина, 41	Пригородный	15:08:0220143:7	003002000000 Земли населенных пунктов	Для ведения личного подсобного хозяйства	13	02.0.20	3 199	669,85	2 142 850,15
37513	Российская Федерация, Республика Северная Осетия - Алания, Пригородный муниципальный район, сельское поселение Гизельское, с Гизель, ул. Ленина, 45	Пригородный	15:08:0220143:9	003002000000 Земли населенных пунктов	Для ведения личного подсобного хозяйства	13	02.0.20	2 969	669,85	1 988 784,65
37514	Российская Федерация, Республика Северная Осетия - Алания, Пригородный муниципальный район, сельское поселение Гизельское, с Гизель, ул. Пролетарская, 18	Пригородный	15:08:0220144:1	003002000000 Земли населенных пунктов	Для ведения личного подсобного хозяйства	13	02.0.20	3 362	669,85	2 252 035,70
37515	Российская Федерация, Республика Северная Осетия - Алания, Пригородный муниципальный район, сельское поселение Гизельское, с. Гизель, ул. Пролетарская, 24А	Пригородный	15:08:0220144:137	003002000000 Земли населенных пунктов	Автомобильные мойки; Ремонт автомобилей; Магазины	4	04.0.40	294	1 741,62	512 036,28
37516	Российская Федерация, Республика Северная Осетия-Алания, Пригородный муниципальный район, сельское поселение Гизельское, с. Гизель, ул. Пролетарская, д.24	Пригородный	15:08:0220144:138	003002000000 Земли населенных пунктов	Автомобильные мойки; Ремонт автомобилей; Магазины	4	04.0.40	1 185	1 741,62	2 063 819,70
37517	Российская Федерация, Республика Северная Осетия-Алания, Пригородный муниципальный район, сельское поселение Гизельское, с Гизель, ул. Пролетарская, 24Б	Пригородный	15:08:0220144:139	003002000000 Земли населенных пунктов	Автомобильные мойки; Ремонт автомобилей; Магазины	4	04.0.40	386	1 741,62	672 265,32
37518	Российская Федерация, Республика Северная Осетия-Алания, Пригородный муниципальный район, сельское поселение Гизельское, с Гизель, ул. Пролетарская, 24В	Пригородный	15:08:0220144:140	003002000000 Земли населенных пунктов	Автомобильные мойки; Ремонт автомобилей; Магазины	4	04.0.40	1 414	1 741,62	2 462 650,68
37519	Российская Федерация, Республика Северная Осетия - Алания, Пригородный муниципальный район, сельское поселение Гизельское, с. Гизель, ул. Пролетарская, 20	Пригородный	15:08:0220144:2	003002000000 Земли населенных пунктов	Для ведения личного подсобного хозяйства	13	02.0.20	1 924	669,85	1 288 791,40
37520	Российская Федерация, Республика Северная Осетия - Алания, Пригородный муниципальный район, сельское поселение Гизельское, с. Гизель, ул. Пролетарская, 22	Пригородный	15:08:0220144:3	003002000000 Земли населенных пунктов	Для ведения личного подсобного хозяйства	13	02.0.20	2 737	669,85	1 833 379,45
37521	Респ. Северная Осетия - Алания, р-н Пригородный, с. Гизель, ул. Пролетарская, 24	Пригородный	15:08:0220144:4	003002000000 Земли населенных пунктов	Для эксплуатации нежилого здания (бокс д/машин)	4	04.0.99	1 000	1 406,19	1 406 190,00
37522	Российская Федерация, Республика Северная Осетия - Алания, Пригородный муниципальный район, сельское поселение Гизельское, с. Гизель, ул.Ленина, 29	Пригородный	15:08:0220144:5	003002000000 Земли населенных пунктов	Для ведения личного подсобного хозяйства	13	02.0.20	3 979	669,85	2 665 333,15
37523	Российская Федерация, Республика Северная Осетия - Алания, Пригородный муниципальный район, сельское поселение Гизельское, с. Гизель, ул. Ленина, 31	Пригородный	15:08:0220144:6	003002000000 Земли населенных пунктов	Для ведения личного подсобного хозяйства	13	02.0.20	3 470	669,85	2 324 379,50
37524	Российская Федерация, Республика Северная Осетия - Алания, Пригородный муниципальный район, сельское поселение Гизельское, с. Гизель, ул. Ленина, 33	Пригородный	15:08:0220144:7	003002000000 Земли населенных пунктов	Индивидуальное жилое строительство	13	02.0.10	1 998	669,85	1 338 360,30
37525	Российская Федерация, Республика Северная Осетия - Алания, Пригородный муниципальный район, сельское поселение Гизельское, с. Гизель, ул. Ленина, 35	Пригородный	15:08:0220144:8	003002000000 Земли населенных пунктов	Индивидуальное жилое строительство	13	02.0.10	2 833	669,85	1 897 685,05
37526	Российская Федерация, Республика Северная Осетия - Алания, Пригородный муниципальный район, сельское поселение Гизельское, с. Гизель, ул. Ленина, 37	Пригородный	15:08:0220144:9	003002000000 Земли населенных пунктов	Для эксплуатации жилого дома и ведения личного подсобного хозяйство	13	02.0.20	1 084	669,85	712 720,40
37527	Российская Федерация, Республика Северная Осетия - Алания, Пригородный муниципальный район, сельское поселение Гизельское, с. Гизель, ул Д.Доева, 29	Пригородный	15:08:0220145:10	003002000000 Земли населенных пунктов	Для ведения личного подсобного хозяйства	13	02.0.20	3 710	669,85	2 485 143,50
37528	Российская Федерация, Республика Северная Осетия - Алания, Пригородный муниципальный район, сельское поселение Гизельское, с. Гизель, ул. Доева, 31	Пригородный	15:08:0220145:11	003002000000 Земли населенных пунктов	Индивидуальное жилищное строительство	13	02.0.10	2 498	669,85	1 673 285,30
37529	Российская Федерация, Республика Северная Осетия - Алания, Пригородный муниципальный район, сельское поселение Гизельское, с Гизель, ул. Д.Доева, 33	Пригородный	15:08:0220145:12	003002000000 Земли населенных пунктов	Ведение личного подсобного хозяйства	13	02.0.20	1 123	669,85	752 241,55
37530	Российская Федерация, Республика Северная Осетия - Алания, Пригородный муниципальный район, сельское поселение Гизельское, с Гизель, ул Доева, 35	Пригородный	15:08:0220145:13	003002000000 Земли населенных пунктов	Для ведения личного подсобного хозяйства	13	02.0.20	1 578	669,85	1 057 023,30
37531	Российская Федерация, Республика Северная Осетия - Алания, Пригородный муниципальный район, сельское поселение Гизельское, с. Гизель, ул. Капрони, 2п	Пригородный	15:08:0220145:15	003002000000 Земли населенных пунктов	Для ведения личного подсобного хозяйства	13	02.0.20	1 075	669,85	720 088,75
37532	Российская Федерация, Республика Северная Осетия - Алания, Пригородный муниципальный район, сельское поселение Гизельское, с. Гизель, ул. Капрони, 2р	Пригородный	15:08:0220145:16	003002000000 Земли населенных пунктов	Для ведения личного подсобного хозяйства	13	02.0.20	1 908	669,85	1 278 073,80
37533	Российская Федерация, Республика Северная Осетия - Алания, Пригородный муниципальный район, сельское поселение Гизельское, с Гизель, ул. Капрони, 2с	Пригородный	15:08:0220145:17	003002000000 Земли населенных пунктов	Индивидуальное жилищное строительство	13	02.0.10	4 758	669,85	3 187 146,30
37534	Российская Федерация, Республика Северная Осетия - Алания, Пригородный муниципальный район, сельское поселение Гизельское, с Гизель, ул. Капрони, 2т	Пригородный	15:08:0220145:18	003002000000 Земли населенных пунктов	Для ведения личного подсобного хозяйства	13	02.0.20	1 980	669,85	1 326 303,00
37535	Российская Федерация, Республика Северная Осетия - Алания, Пригородный муниципальный район, сельское поселение Гизельское, с. Гизель, ул. Капрони, 2н	Пригородный	15:08:0220145:19	003002000000 Земли населенных пунктов	Для ведения личного подсобного хозяйства	13	02.0.20	1 370	669,85	917 694,50
37536	Российская Федерация, Республика Северная Осетия - Алания, Пригородный муниципальный район, сельское поселение Гизельское, с. Гизель, ул. Д.Доева, 37а	Пригородный	15:08:0220145:193	003002000000 Земли населенных пунктов	Индивидуальные жилые дома на одну семью до 3-х этажей с приусадебным участком	13	02.0.10	761	669,85	509 755,85
37537	Российская Федерация, Республика Северная Осетия - Алания, Пригородный муниципальный район, сельское поселение Гизельское, с Гизель, ул. Капрони	Пригородный	15:08:0220145:196	003002000000 Земли населенных пунктов	Для ведения личного подсобного хозяйства	13	02.0.20	2 287	669,85	1 531 946,95
37538	Российская Федерация, Республика Северная Осетия - Алания, Пригородный муниципальный район, сельское поселение Гизельское, с Гизель, ул. Капрони	Пригородный	15:08:0220145:197	003002000000 Земли населенных пунктов	Для ведения личного подсобного хозяйства	13	02.0.20	1 202	669,85	805 159,70
37539	Российская Федерация, Республика Северная Осетия - Алания, Пригородный муниципальный район, сельское поселение Гизельское, с. Гизель, ул. Капрони	Пригородный	15:08:0220145:198	003002000000 Земли населенных пунктов	Для ведения личного подсобного хозяйства	13	02.0.20	1 164	669,85	779 705,40
37540	Российская Федерация, Республика Северная Осетия - Алания, Пригородный муниципальный район, сельское поселение Гизельское, с. Гизель, ул Капрони, 1х	Пригородный	15:08:0220145:200	003002000000 Земли населенных пунктов	Для ведения личного подсобного хозяйства	13	02.0.20	875	669,85	586 118,75
37541	Российская Федерация, Республика Северная Осетия - Алания, Пригородный муниципальный район, сельское поселение Гизельское, с. Гизель, ул Капрони, 1х/1	Пригородный	15:08:0220145:201	003002000000 Земли населенных пунктов	Для ведения личного подсобного хозяйства	13	02.0.20	787	669,85	527 171,95

№ пп	Местоположение ЗУ	Район	Кадастровый номер ЗУ	Категория земель	Разрешенное использование по документу	Код вида разрешенного использования (в соответствии с классификатором видов разрешенного использования земельных участков)	Вид использования объектов недвижимости	Площадь	УПКС	КС
37542	Российская Федерация, Республика Северная Осетия - Алания, Пригородный муниципальный район, сельское поселение Гизельское, с. Гизель, ул. Капрова, 1о	Пригородный	15:08:0220145:21	003002000000 Земли населенных пунктов	Для ведения личного подсобного хозяйства	13	02.0.20	1 650	669,85	1 105 252,50
37543	Российская Федерация, Республика Северная Осетия - Алания, Пригородный муниципальный район, сельское поселение Гизельское, с. Гизель, ул. Капрова	Пригородный	15:08:0220145:234	003002000000 Земли населенных пунктов	Для ведения личного подсобного хозяйства	13	02.0.20	1 505	669,85	1 008 124,25
37544	Российская Федерация, Республика Северная Осетия-Алания, Пригородный р-н, с Гизель, ул Д.Дзоева	Пригородный	15:08:0220145:235	003002000000 Земли населенных пунктов	Для эксплуатации существующего жилого дома и ведения личного подсобного хозяйства	13	02.0.20	3 386	669,85	2 268 112,10
37545	Российская Федерация, Республика Северная Осетия-Алания, Пригородный р-н, с Гизель, ул Д.Дзоева	Пригородный	15:08:0220145:236	003002000000 Земли населенных пунктов	Для эксплуатации существующего жилого дома и ведения личного подсобного хозяйства	13	02.0.20	1 539	669,85	1 030 899,15
37546	Российская Федерация, Республика Северная Осетия-Алания, Пригородный р-н, с Гизель, ул Д.Дзоева	Пригородный	15:08:0220145:237	003002000000 Земли населенных пунктов	Для ведения личного подсобного хозяйства	13	02.0.20	1 134	669,85	759 609,90
37547	Российская Федерация, Республика Северная Осетия-Алания, Пригородный р-н, с Гизель, ул Д.Дзоева	Пригородный	15:08:0220145:238	003002000000 Земли населенных пунктов	Для ведения личного подсобного хозяйства	13	02.0.20	850	669,85	569 372,50
37548	Российская Федерация, Республика Северная Осетия - Алания, Пригородный муниципальный район, сельское поселение Гизельское, с. Гизель, ул. Капрова	Пригородный	15:08:0220145:239	003002000000 Земли населенных пунктов	Для ведения личного подсобного хозяйства	13	02.0.20	1 475	669,85	988 028,75
37549	Российская Федерация, Республика Северная Осетия-Алания, Пригородный муниципальный район, сельское поселение Гизельское, с. Гизель, ул. Капрова, д. 1М/1	Пригородный	15:08:0220145:240	003002000000 Земли населенных пунктов	Для ведения личного подсобного хозяйства (приусадебный земельный участок)	13	02.0.20	1 444	669,85	967 263,40
37550	Российская Федерация, Республика Северная Осетия-Алания, Пригородный муниципальный район, сельское поселение Гизельское, село Гизель, ул. Капрова, 1М	Пригородный	15:08:0220145:241	003002000000 Земли населенных пунктов	Для ведения личного подсобного хозяйства	13	02.0.20	1 426	669,85	955 206,10
37551	Российская Федерация, Республика Северная Осетия - Алания Пригородный муниципальный район сельское поселение Гизельское, с. Гизель, ул. Капрова, 1 Ф.	Пригородный	15:08:0220145:242	003002000000 Земли населенных пунктов	Для ведения личного подсобного хозяйства	13	02.0.20	1 893	669,85	1 268 026,05
37552	Российская Федерация, Республика Северная Осетия - Алания Пригородный муниципальный район, сельское поселение Гизельское, с. Гизель, ул. Капрова, 1у	Пригородный	15:08:0220145:26	003002000000 Земли населенных пунктов	Для ведения личного подсобного хозяйства	13	02.0.20	2 200	669,85	1 473 670,00
37553	Российская Федерация, Республика Северная Осетия - Алания, Пригородный муниципальный район, сельское поселение Гизельское, с. Гизель, ул. Капрова, 1р	Пригородный	15:08:0220145:27	003002000000 Земли населенных пунктов	Для ведения личного подсобного хозяйства	13	02.0.20	2 288	669,85	1 532 616,80
37554	Российская Федерация, Республика Северная Осетия - Алания, Пригородный муниципальный район, сельское поселение Гизельское, с. Гизель, ул. Капрова, 2г	Пригородный	15:08:0220145:29	003002000000 Земли населенных пунктов	Для ведения личного подсобного хозяйства	13	02.0.20	1 952	669,85	1 307 547,20
37555	Российская Федерация, Республика Северная Осетия - Алания Пригородный муниципальный район, сельское поселение Гизельское, с. Гизель, ул Д.Дзоева, 15	Пригородный	15:08:0220145:3	003002000000 Земли населенных пунктов	Для ведения личного подсобного хозяйства	13	02.0.20	2 668	669,85	1 787 159,80
37556	Российская Федерация, Республика Северная Осетия - Алания Пригородный муниципальный район, сельское поселение Гизельское, с. Гизель, ул. Капрова, 2ю	Пригородный	15:08:0220145:30	003002000000 Земли населенных пунктов	Для ведения личного подсобного хозяйства	13	02.0.20	1 203	669,85	805 829,55
37557	Российская Федерация, Республика Северная Осетия - Алания, Пригородный муниципальный район, сельское поселение Гизельское, с. Гизель, ул. Капрова, 1ш	Пригородный	15:08:0220145:35	003002000000 Земли населенных пунктов	Для ведения личного подсобного хозяйства	13	02.0.20	1 444	669,85	967 263,40
37558	Российская Федерация, Республика Северная Осетия - Алания, Пригородный муниципальный район, сельское поселение Гизельское, с. Гизель, ул. Дзоева, 21	Пригородный	15:08:0220145:36	003002000000 Земли населенных пунктов	Для ведения личного подсобного хозяйства и строительства жилого дома	13	02.0.20	2 897	669,85	1 940 555,45
37559	Российская Федерация, Республика Северная Осетия - Алания Пригородный муниципальный район, сельское поселение Гизельское, с. Гизель, ул. Дзоева, 17	Пригородный	15:08:0220145:4	003002000000 Земли населенных пунктов	Индивидуальное жилое строительство	13	02.0.10	1 974	669,85	1 322 283,90
37560	Северная Осетия - Алания респ, р-н Пригородный, с. Гизель, ул. Капрова, 2 "с"	Пригородный	15:08:0220145:49	003002000000 Земли населенных пунктов	Для ведения личного подсобного хозяйства	13	02.0.20	4 500	669,85	3 014 325,00
37561	Российская Федерация, Республика Северная Осетия - Алания, Пригородный муниципальный район, сельское поселение Гизельское, с. Гизель, ул. Д. Дзоева, 19	Пригородный	15:08:0220145:5	003002000000 Земли населенных пунктов	Для ведения личного подсобного хозяйства	13	02.0.20	3 237	669,85	2 168 304,45
37562	Российская Федерация, Республика Северная Осетия - Алания, Пригородный муниципальный район, сельское поселение Гизельское, с. Гизель, ул. Капрова, 2к	Пригородный	15:08:0220145:50	003002000000 Земли населенных пунктов	Для ведения личного подсобного хозяйства	13	02.0.20	774	669,85	518 463,90
37563	Российская Федерация, Республика Северная Осетия - Алания, Пригородный муниципальный район, сельское поселение Гизельское, с. Гизель, ул. Капрова, 2г2	Пригородный	15:08:0220145:52	003002000000 Земли населенных пунктов	Для ведения личного подсобного хозяйства	13	02.0.20	2 413	669,85	1 616 348,05
37564	Российская Федерация, Республика Северная Осетия - Алания, Пригородный муниципальный район, сельское поселение Гизельское, с. Гизель, ул. Капрова, 2к	Пригородный	15:08:0220145:56	003002000000 Земли населенных пунктов	Для ведения личного подсобного хозяйства	13	02.0.20	97	669,85	64 975,45
37565	Российская Федерация, Республика Северная Осетия - Алания, Пригородный муниципальный район, сельское поселение Гизельское, с. Гизель, ул. Капрова, 2к	Пригородный	15:08:0220145:57	003002000000 Земли населенных пунктов	Для ведения личного подсобного хозяйства	13	02.0.20	1 574	669,85	1 054 343,90
37566	Российская Федерация, Республика Северная Осетия - Алания, Пригородный муниципальный район, сельское поселение Гизельское, с. Гизель, ул Капрова, 2л/1	Пригородный	15:08:0220145:6	003002000000 Земли населенных пунктов	Для ведения личного подсобного хозяйства	13	02.0.20	1 296	669,85	868 125,60
37567	Российская Федерация, Республика Северная Осетия - Алания, Пригородный муниципальный район, сельское поселение Гизельское, с. Гизель, ул. Дзоева, 23	Пригородный	15:08:0220145:7	003002000000 Земли населенных пунктов	Индивидуальное жилое строительство	13	02.0.10	1 945	669,85	1 302 858,25
37568	Российская Федерация, Республика Северная Осетия - Алания, Пригородный муниципальный район, сельское поселение Гизельское, с. Гизель, ул. Капрова, 2ф	Пригородный	15:08:0220145:73	003002000000 Земли населенных пунктов	Для ведения личного подсобного хозяйства	13	02.0.20	2 199	669,85	1 473 000,15
37569	Российская Федерация, Республика Северная Осетия - Алания, Пригородный муниципальный район, сельское поселение Гизельское, с. Гизель, ул. Капрова, 2 м	Пригородный	15:08:0220145:77	003002000000 Земли населенных пунктов	Для ведения личного подсобного хозяйства	13	02.0.20	1 614	669,85	1 081 137,90
37570	Российская Федерация, Республика Северная Осетия - Алания, Пригородный муниципальный район, сельское поселение Гизельское, с. Гизель, ул. Д.Дзоева, 25	Пригородный	15:08:0220145:8	003002000000 Земли населенных пунктов	Индивидуальное жилое строительство	13	02.0.10	2 174	669,85	1 456 253,90
37571	Российская Федерация, Республика Северная Осетия - Алания, Пригородный муниципальный район, сельское поселение Гизельское, с. Гизель, ул. Д.Дзоева, 27	Пригородный	15:08:0220145:9	003002000000 Земли населенных пунктов	Для ведения личного подсобного хозяйства	13	02.0.20	2 481	669,85	1 661 897,85
37572	Российская Федерация, Республика Северная Осетия - Алания Пригородный муниципальный район, сельское поселение Гизельское, с. Гизель, ул. Д. Дзоева, 12	Пригородный	15:08:0220146:10	003002000000 Земли населенных пунктов	Для ведения личного подсобного хозяйства	13	02.0.20	1 994	669,85	1 335 680,90
37573	Российская Федерация, Республика Северная Осетия - Алания, Пригородный муниципальный район, сельское поселение Гизельское, с. Гизель, ул. Ленина, 1	Пригородный	15:08:0220146:101	003002000000 Земли населенных пунктов	Для ведения личного подсобного хозяйства	13	02.0.20	2 162	669,85	1 448 215,70
37574	Российская Федерация, Республика Северная Осетия - Алания, Пригородный муниципальный район, сельское поселение Гизельское, с. Гизель, ул Ленина, 3в	Пригородный	15:08:0220146:107	003002000000 Земли населенных пунктов	Индивидуальное жилищное строительство	13	02.0.10	1 795	669,85	1 202 380,75
37575	Российская Федерация, Республика Северная Осетия - Алания, Пригородный муниципальный район, сельское поселение Гизельское, с. Гизель, ул Ленина, 3	Пригородный	15:08:0220146:108	003002000000 Земли населенных пунктов	Индивидуальное жилищное строительство	13	02.0.10	1 884	669,85	1 261 997,40
37576	Российская Федерация, Республика Северная Осетия - Алания, Пригородный муниципальный район, сельское поселение Гизельское, с. Гизель, ул. Дзоева, 14	Пригородный	15:08:0220146:11	003002000000 Земли населенных пунктов	Для ведения личного подсобного хозяйства	13	02.0.20	1 499	669,85	1 004 105,15
37577	Российская Федерация, Республика Северная Осетия - Алания, Пригородный муниципальный район, сельское поселение Гизельское, с. Гизель, ул. Д. Дзоева, 16	Пригородный	15:08:0220146:12	003002000000 Земли населенных пунктов	Для ведения личного подсобного хозяйства	13	02.0.20	2 692	669,85	1 803 236,20
37578	Российская Федерация, Республика Северная Осетия-Алания, Пригородный муниципальный район, сельское поселение Гизельское, с. Гизель, ул. Дзоева, б/н	Пригородный	15:08:0220146:13	003002000000 Земли населенных пунктов	под кладбище	12	12.0.10	11 353	1,49	16 915,97
37579	Российская Федерация, Республика Северная Осетия - Алания, Пригородный муниципальный район, сельское поселение Гизельское, с. Гизель, ул. Д. Дзоева, 16а	Пригородный	15:08:0220146:14	003002000000 Земли населенных пунктов	Для ведения личного подсобного хозяйства	13	02.0.20	2 410	669,85	1 614 338,50

№ пп	Местоположение ЗУ	Район	Кадастровый номер ЗУ	Категория земель	Разрешенное использование по документу	Код вида разрешенного использования (в соответствии с классификатором видов разрешенного использования земельных участков)	Вид использования объектов недвижимости	Площадь	УПКС	КС
37580	Российская Федерация, Республика Северная Осетия - Алания, Пригородный муниципальный район, сельское поселение Гизельское, с. Гизель, ул. Д.Доева, 18	Пригородный	15:08:0220146:15	003002000000 Земли населенных пунктов	Для ведения личного подсобного хозяйства	13	02:020	1 801	669,85	1 206 399,85
37581	Российская Федерация, Республика Северная Осетия - Алания, Пригородный муниципальный район, сельское поселение Гизельское, с. Гизель, ул. Доева, 20	Пригородный	15:08:0220146:16	003002000000 Земли населенных пунктов	Индивидуальное жилищное строительство	13	02:010	1 196	669,85	801 140,60
37582	Российская Федерация, Республика Северная Осетия - Алания, Пригородный муниципальный район, сельское поселение Гизельское, с. Гизель, ул. Д.Доева, 22	Пригородный	15:08:0220146:17	003002000000 Земли населенных пунктов	Для ведения личного подсобного хозяйства	13	02:020	2 001	669.85	1 340 369,85
37583	Российская Федерация, Республика Северная Осетия - Алания, Пригородный муниципальный район, сельское поселение Гизельское, с. Гизель, ул Д.Доева, 24	Пригородный	15:08:0220146:18	003002000000 Земли населенных пунктов	Индивидуальное жилое строительство	13	02:010	2 278	669.85	1 525 918,30
37584	Российская Федерация, Республика Северная Осетия - Алания, Пригородный муниципальный район, сельское поселение Гизельское, с. Гизель, ул. Доева, 26	Пригородный	15:08:0220146:19	003002000000 Земли населенных пунктов	Индивидуальное жилое строительство	13	02:010	2 191	669,85	1 467 641,35
37585	Российская Федерация, Республика Северная Осетия - Алания, Пригородный муниципальный район, сельское поселение Гизельское, с. Гизель, ул Д.Доева, 26	Пригородный	15:08:0220146:2	003002000000 Земли населенных пунктов	Для ведения личного подсобного хозяйства	13	02:020	1 368	669,85	916 354,80
37586	Российская Федерация, Республика Северная Осетия - Алания, Пригородный муниципальный район, сельское поселение Гизельское, с. Гизель, ул. Д. Доева, 28	Пригородный	15:08:0220146:20	003002000000 Земли населенных пунктов	Для ведения личного подсобного хозяйства	13	02:020	1 126	669.85	754 251.10
37587	Российская Федерация, Республика Северная Осетия-Алания, Пригородный муниципальный район, сельское поселение Гизельское, с. Гизель, ул. Дальняя,ул. 9"а"	Пригородный	15:08:0220146:219	003002000000 Земли населенных пунктов	для ведения личного подсобного хозяйства	13	02:020	1 248	669.85	835 972.80
37588	Российская Федерация, Республика Северная Осетия - Алания, Пригородный муниципальный район, сельское поселение Гизельское, с. Гизель, ул. Пролетарская, 3	Пригородный	15:08:0220146:22	003002000000 Земли населенных пунктов	Индивидуальное жилое строительство	13	02:010	1 932	669,85	1 294 150,20
37589	Российская Федерация, Республика Северная Осетия - Алания, Пригородный муниципальный район, сельское поселение Гизельское, с. Гизель, ул. Пролетарская, 1к	Пригородный	15:08:0220146:220	003002000000 Земли населенных пунктов	Размещение кладбища	12	12:010	28 459	1,49	42 403,91
37590	Российская Федерация, Республика Северная Осетия - Алания, Пригородный муниципальный район, сельское поселение Гизельское, с. Гизель, ул. Пролетарская, 5	Пригородный	15:08:0220146:23	003002000000 Земли населенных пунктов	Индивидуальное жилое строительство	13	02:010	1 391	669.85	931 761,35
37591	Российская Федерация, Республика Северная Осетия - Алания, Пригородный муниципальный район, сельское поселение Гизельское, с. Гизель, ул. Пролетарская, 7	Пригородный	15:08:0220146:24	003002000000 Земли населенных пунктов	Для ведения личного подсобного хозяйства	13	02:020	1 523	669.85	1 020 181,55
37592	Российская Федерация, Республика Северная Осетия - Алания, Пригородный муниципальный район, сельское поселение Гизельское, с. Гизель, ул Д.Доева	Пригородный	15:08:0220146:249	003002000000 Земли населенных пунктов	Индивидуальное жилищное строительство	13	02:010	151	669,85	101 147,35
37593	Российская Федерация, Республика Северная Осетия - Алания, Пригородный муниципальный район, сельское поселение Гизельское, с. Гизель, ул. Пролетарская, 9	Пригородный	15:08:0220146:25	003002000000 Земли населенных пунктов	Индивидуальное жилое строительство	13	02:010	1 525	669,85	1 021 521,25
37594	Российская Федерация, Республика Северная Осетия - Алания, Пригородный муниципальный район, сельское поселение Гизельское, с. Гизель, ул Д.Доева	Пригородный	15:08:0220146:250	003002000000 Земли населенных пунктов	Индивидуальное жилищное строительство	13	02:010	355	669.85	237 796.75
37595	Российская Федерация, Республика Северная Осетия - Алания, Пригородный муниципальный район, сельское поселение Гизельское, с. Гизель, ул Д.Доева	Пригородный	15:08:0220146:251	003002000000 Земли населенных пунктов	Индивидуальное жилищное строительство	13	02:010	568	669.85	380 474.80
37596	Российская Федерация, Республика Северная Осетия - Алания, Пригородный муниципальный район, сельское поселение Гизельское, с. Гизель, ул Д.Доева	Пригородный	15:08:0220146:253	003002000000 Земли населенных пунктов	Индивидуальное жилищное строительство	13	02:010	592	669,85	396 551,20
37597	Российская Федерация, Республика Северная Осетия - Алания, Пригородный муниципальный район, сельское поселение Гизельское, с. Гизель, ул Д.Доева, 2Е/1	Пригородный	15:08:0220146:255	003002000000 Земли населенных пунктов	Индивидуальное жилищное строительство	13	02:010	255	669,85	170 811,75
37598	Российская Федерация, Республика Северная Осетия - Алания, Пригородный муниципальный район, сельское поселение Гизельское, с. Гизель, ул Д.Доева, 2Е/2	Пригородный	15:08:0220146:256	003002000000 Земли населенных пунктов	Индивидуальное жилищное строительство	13	02:010	255	669.85	170 811.75
37599	Российская Федерация, Республика Северная Осетия - Алания, Пригородный муниципальный район, сельское поселение Гизельское, с. Гизель, ул Д.Доева, 2Е/3	Пригородный	15:08:0220146:257	003002000000 Земли населенных пунктов	Индивидуальное жилищное строительство	13	02:010	255	669.85	170 811.75
37600	Российская Федерация, Республика Северная Осетия-Алания, Пригородный район, с Гизель, ул Д.Доева	Пригородный	15:08:0220146:258	003002000000 Земли населенных пунктов	Для ведения личного подсобного хозяйства	13	02:020	663	669,85	444 110,55
37601	Российская Федерация, Республика Северная Осетия - Алания, Пригородный муниципальный район сельское поселение Гизельское, село Гизель, ул. Д.Доева, 30а	Пригородный	15:08:0220146:259	003002000000 Земли населенных пунктов	Для ведения личного подсобного хозяйства	13	02:020	675	669,85	452 148,75
37602	Российская Федерация, Республика Северная Осетия - Алания, Пригородный муниципальный район, сельское поселение Гизельское, с. Гизель, ул. Пролетарская, 11	Пригородный	15:08:0220146:26	003002000000 Земли населенных пунктов	Индивидуальное жилое строительство	13	02:010	1 396	669.85	935 110.60
37603	Российская Федерация, Республика Северная Осетия-Алания, Пригородный р-н, с Гизель, ул Калинина	Пригородный	15:08:0220146:263	003002000000 Земли населенных пунктов	Для ведения личного подсобного хозяйства	13	02:020	330	669.85	221 050.50
37604	Российская Федерация, Республика Северная Осетия-Алания, Пригородный район, с Гизель, ул Д.Доева	Пригородный	15:08:0220146:264	003002000000 Земли населенных пунктов	Для ведения личного подсобного хозяйства	13	02:020	1 097	669,85	734 825,45
37605	Российская Федерация, Республика Северная Осетия-Алания, Пригородный район, с. Гизель, ул. Д.Доева	Пригородный	15:08:0220146:265	003002000000 Земли населенных пунктов	Для ведения личного подсобного хозяйства	13	02:020	346	669,85	231 768,10
37606	Российская Федерация, Республика Северная Осетия - Алания, Пригородный р-н, с. Гизель, ул. Д.Доева, 6	Пригородный	15:08:0220146:266	003002000000 Земли населенных пунктов	Индивидуальное жилищное строительство	13	02:010	1 195	669.85	800 470.75
37607	Российская Федерация, Республика Северная Осетия - Алания, Пригородный р-н , с Гизель, ул Д.Доева, 6	Пригородный	15:08:0220146:267	003002000000 Земли населенных пунктов	Индивидуальное жилищное строительство	13	02:010	1 252	669.85	838 652.20
37608	Российская Федерация, Республика Северная Осетия - Алания, Пригородный р-н , с Гизель, ул Д.Доева, 6	Пригородный	15:08:0220146:268	003002000000 Земли населенных пунктов	Индивидуальное жилищное строительство	13	02:010	1 307	669,85	875 493,95
37609	Российская Федерация, Республика Северная Осетия - Алания, Пригородный муниципальный район, сельское поселение Гизельское, с. Гизель, ул. Пролетарская, 13	Пригородный	15:08:0220146:27	003002000000 Земли населенных пунктов	Для ведения личного подсобного хозяйства	13	02:020	1 391	669,85	931 761,35
37610	Российская Федерация, Республика Северная Осетия - Алания, Пригородный муниципальный район, сельское поселение Гизельское, с. Гизель, ул. Ленина, 1а	Пригородный	15:08:0220146:29	003002000000 Земли населенных пунктов	Для ведения личного подсобного хозяйства	13	02:020	1 098	669.85	735 495.30
37611	Российская Федерация, Республика Северная Осетия - Алания, Пригородный муниципальный район, сельское поселение Гизельское, с. Гизель, ул. Доева, 2в	Пригородный	15:08:0220146:3	003002000000 Земли населенных пунктов	Для ведения личного подсобного хозяйства	13	02:020	1 333	669.85	892 910.05
37612	Респ. Северная Осетия - Алания, р-н Пригородный, с. Гизель, ул. Ленина, дом 1	Пригородный	15:08:0220146:30	003002000000 Земли населенных пунктов	ИЖС	13	02:010	1 300	669,85	870 805,00
37613	Российская Федерация, Республика Северная Осетия - Алания, Пригородный район, с Гизель, ул.Ленина, 3 "а"	Пригородный	15:08:0220146:32	003002000000 Земли населенных пунктов	Для ведения личного подсобного хозяйства	13	02:020	3 300	669,85	2 210 505,00
37614	Российская Федерация, Республика Северная Осетия - Алания, Пригородный муниципальный район, сельское поселение Гизельское, с. Гизель, ул. Ленина, 5	Пригородный	15:08:0220146:33	003002000000 Земли населенных пунктов	Для ведения личного подсобного хозяйства	13	02:020	2 309	669.85	1 546 683,65
37615	Российская Федерация, Республика Северная Осетия - Алания, Пригородный муниципальный район, сельское поселение Гизельское, с. Гизель, ул. Ленина, 9	Пригородный	15:08:0220146:35	003002000000 Земли населенных пунктов	Индивидуальное жилищное строительство	13	02:010	1 362	669.85	912 335.70
37616	Российская Федерация, Республика Северная Осетия - Алания, Пригородный муниципальный район, сельское поселение Гизельское, с. Гизель, ул. Ленина, 13	Пригородный	15:08:0220146:37	003002000000 Земли населенных пунктов	Индивидуальное жилое строительство	13	02:010	3 871	669,85	2 592 989,35
37617	Российская Федерация, Республика Северная Осетия - Алания, Пригородный муниципальный район, сельское поселение Гизельское, с. Гизель, ул. Ленина, 11б	Пригородный	15:08:0220146:38	003002000000 Земли населенных пунктов	Для ведения личного подсобного хозяйства	13	02:020	671	669,85	449 469,35
37618	Российская Федерация, Республика Северная Осетия - Алания, Пригородный муниципальный район, сельское поселение Гизельское, с. Гизель, ул. Д.Доева, 2а	Пригородный	15:08:0220146:39	003002000000 Земли населенных пунктов	Для ведения личного подсобного хозяйства	13	02:020	1 216	669.85	814 537.60
37619	Российская Федерация, Республика Северная Осетия-Алания, Пригородный муниципальный район, сельское поселение Гизельское, с. Гизель, ул. Доева, 2	Пригородный	15:08:0220146:4	003002000000 Земли населенных пунктов	Для ведения личного подсобного хозяйства	13	02:020	2 146	669.85	1 437 498,10

№ пп	Местоположение ЗУ	Район	Кадастровый номер ЗУ	Категория земель	Разрешенное использование по документу	Код вида разрешенного использования (в соответствии с классификатором видов разрешенного использования земельных участков)	Вид использования объектов недвижимости	Площадь	УПКС	КС
37620	Российская Федерация, Республика Северная Осетия-Алания, Пригородный муниципальный район, сельское поселение Гизельское, с. Гизель, ул. Ленина, 7	Пригородный	15:08:0220146:40	003002000000 Земли населенных пунктов	Для ведения личного подсобного хозяйства	13	02:020	1 327	669,85	888 890,95
37621	Российская Федерация, Республика Северная Осетия-Алания, Пригородный муниципальный район, сельское поселение Гизельское, с. Гизель, ул. Д.Доева, 2"Г"	Пригородный	15:08:0220146:41	003002000000 Земли населенных пунктов	Для ведения личного подсобного хозяйства	13	02:020	1 159	669,85	776 356,15
37622	Российская Федерация, Республика Северная Осетия-Алания, Пригородный муниципальный район, сельское поселение Гизельское, с. Гизель, ул. Д.Доева, 4	Пригородный	15:08:0220146:5	003002000000 Земли населенных пунктов	Для ведения личного подсобного хозяйства	13	02:020	2 197	669,85	1 471 660,45
37623	Республика Северная Осетия - Алания, р-н Пригородный, с. Гизель, ул. Доева, дом 5	Пригородный	15:08:0220146:6	003002000000 Земли населенных пунктов	ИЖС	13	02:010	2 200	669,85	1 473 670,00
37624	Российская Федерация, Республика Северная Осетия-Алания, Пригородный муниципальный район, сельское поселение Гизельское, с. Гизель, ул. Доева, 8	Пригородный	15:08:0220146:8	003002000000 Земли населенных пунктов	Для индивидуального жилищного строительства	13	02:010	1 612	669,85	1 079 798,20
37625	Российская Федерация, Республика Северная Осетия-Алания, Пригородный муниципальный район, сельское поселение Гизельское, с. Гизель, ул. Ленина, №11 А	Пригородный	15:08:0220146:85	003002000000 Земли населенных пунктов	Для ведения личного подсобного хозяйства	13	02:020	2 330	669,85	1 560 750,50
37626	Российская Федерация, Республика Северная Осетия-Алания, Пригородный муниципальный район, сельское поселение Гизельское, с Гизель, ул Пролетарская, 15	Пригородный	15:08:0220146:88	003002000000 Земли населенных пунктов	Для ведения личного подсобного хозяйства	13	02:020	1 048	669,85	702 002,80
37627	Российская Федерация, Республика Северная Осетия-Алания, Пригородный муниципальный район, сельское поселение Гизельское, с Гизель, ул. Пролетарская, 15	Пригородный	15:08:0220146:89	003002000000 Земли населенных пунктов	Для ведения личного подсобного хозяйства	13	02:020	814	669,85	545 257,90
37628	Российская Федерация, Республика Северная Осетия-Алания, Пригородный муниципальный район, сельское поселение Гизельское, с. Гизель, ул. Д.Доева, 10	Пригородный	15:08:0220146:9	003002000000 Земли населенных пунктов	Для ведения личного подсобного хозяйства	13	02:020	3 055	669,85	2 046 391,75
37629	Российская Федерация, Республика Северная Осетия-Алания, Пригородный муниципальный район, сельское поселение Гизельское, с. Гизель, ул. Ленина, 11	Пригородный	15:08:0220146:91	003002000000 Земли населенных пунктов	Для ведения личного подсобного хозяйства	13	02:020	2 270	669,85	1 520 559,50
37630	Российская Федерация, Республика Северная Осетия-Алания, Пригородный муниципальный район, сельское поселение Гизельское, с. Гизель, ул. Ленина, 11	Пригородный	15:08:0220146:92	003002000000 Земли населенных пунктов	Для ведения личного подсобного хозяйства	13	02:020	573	669,85	383 824,05
37631	Российская Федерация, Республика Северная Осетия-Алания, Пригородный муниципальный район, сельское поселение Гизельское, с. Гизель, ул. Ленина, 3 "б"	Пригородный	15:08:0220146:95	003002000000 Земли населенных пунктов	Для ведения личного подсобного хозяйства	13	02:020	1 841	669,85	1 233 193,85
37632	Российская Федерация, Республика Северная Осетия-Алания, Пригородный муниципальный район, сельское поселение Гизельское, с. Гизель, ул. Пролетарская, 4	Пригородный	15:08:0220147:1	003002000000 Земли населенных пунктов	Для ведения личного подсобного хозяйства	13	02:020	1 000	669,85	669 850,00
37633	Российская Федерация, Республика Северная Осетия-Алания, Пригородный муниципальный район, сельское поселение Гизельское, с. Гизель, ул. Ленина, 19	Пригородный	15:08:0220147:10	003002000000 Земли населенных пунктов	Для индивидуального жилищного строительства	13	02:010	2 000	669,85	1 339 700,00
37634	Российская Федерация, Республика Северная Осетия-Алания, Пригородный муниципальный район, сельское поселение Гизельское, с. Гизель, ул. Ленина, 21	Пригородный	15:08:0220147:11	003002000000 Земли населенных пунктов	Для индивидуального жилищного строительства	13	02:010	1 937	669,85	1 296 800,95
37635	Российская Федерация, Республика Северная Осетия-Алания, Пригородный муниципальный район, сельское поселение Гизельское, ул. Ленина, 21 "а"	Пригородный	15:08:0220147:12	003002000000 Земли населенных пунктов	Для ведения личного подсобного хозяйства	13	02:020	2 184	669,85	1 462 952,40
37636	Респ. Северная Осетия - Алания, р-н Пригородный, с. Гизель, ул. Ленина, дом 23	Пригородный	15:08:0220147:13	003002000000 Земли населенных пунктов	ИЖС	13	02:010	1 200	669,85	803 820,00
37637	Российская Федерация, Республика Северная Осетия-Алания, Пригородный муниципальный район, сельское поселение Гизельское, с. Гизель, ул. Ленина 23"а"	Пригородный	15:08:0220147:136	003002000000 Земли населенных пунктов	Для ведения личного подсобного хозяйства	13	02:020	3 113	669,85	2 085 243,05
37638	Российская Федерация, Республика Северная Осетия-Алания, Пригородный муниципальный район, сельское поселение Гизельское, с. Гизель, ул. Ленина, 25	Пригородный	15:08:0220147:14	003002000000 Земли населенных пунктов	Для индивидуального жилищного строительства	13	02:010	1 658	669,85	1 110 611,30
37639	Российская Федерация, Республика Северная Осетия-Алания, Пригородный муниципальный район, сельское поселение Гизельское, с. Гизель, ул. Ленина, 27	Пригородный	15:08:0220147:15	003002000000 Земли населенных пунктов	Для ведения личного подсобного хозяйства	13	02:020	1 841	669,85	1 233 193,85
37640	Российская Федерация, Республика Северная Осетия-Алания, Пригородный муниципальный район, сельское поселение Гизельское, с. Гизель, ул. Пролетарская, 2	Пригородный	15:08:0220147:2	003002000000 Земли населенных пунктов	Индивидуальное жилищное строительство	13	02:010	1 413	669,85	946 498,05
37641	Российская Федерация, Республика Северная Осетия-Алания, Пригородный муниципальный район, сельское поселение Гизельское, с. Гизель, ул. Пролетарская, 6	Пригородный	15:08:0220147:3	003002000000 Земли населенных пунктов	Для ведения личного подсобного хозяйства	13	02:020	1 296	669,85	868 125,60
37642	Российская Федерация, Республика Северная Осетия-Алания, Пригородный муниципальный район, сельское поселение Гизельское, с. Гизель, ул. Пролетарская, 8	Пригородный	15:08:0220147:4	003002000000 Земли населенных пунктов	ИЖС	13	02:010	1 350	669,85	904 297,50
37643	Российская Федерация, Республика Северная Осетия-Алания, Пригородный муниципальный район, сельское поселение Гизельское, с. Гизель, ул. Пролетарская, 10	Пригородный	15:08:0220147:5	003002000000 Земли населенных пунктов	Для ведения личного подсобного хозяйства	13	02:020	2 433	669,85	1 629 745,05
37644	Российская Федерация, Республика Северная Осетия-Алания, Пригородный муниципальный район, сельское поселение Гизельское, с. Гизель, ул. Пролетарская, 12	Пригородный	15:08:0220147:6	003002000000 Земли населенных пунктов	ИЖС	13	02:010	1 751	669,85	1 172 907,35
37645	Российская Федерация, Республика Северная Осетия-Алания, Пригородный муниципальный район, сельское поселение Гизельское, с. Гизель, ул. Пролетарская, 14	Пригородный	15:08:0220147:7	003002000000 Земли населенных пунктов	Для индивидуального жилищного строительства	13	02:010	1 278	669,85	856 068,30
37646	Российская Федерация, Республика Северная Осетия-Алания, Пригородный муниципальный район, сельское поселение Гизельское, с. Гизель, ул. Пролетарская, 16	Пригородный	15:08:0220147:8	003002000000 Земли населенных пунктов	Для ведения личного подсобного хозяйства	13	02:020	2 620	669,85	1 755 007,00
37647	Российская Федерация, Республика Северная Осетия-Алания, Пригородный муниципальный район, сельское поселение Гизельское, с. Гизель, ул. Ленина, 17	Пригородный	15:08:0220147:9	003002000000 Земли населенных пунктов	ИЖС	13	02:010	1 332	669,85	892 240,20
37648	Российская Федерация, Республика Северная Осетия-Алания, Пригородный муниципальный район, сельское поселение Гизельское, с. Гизель, ул. Ленина, 15 "в"	Пригородный	15:08:0220148:2	003002000000 Земли населенных пунктов	Для ведения личного подсобного хозяйства	13	02:020	1 568	669,85	1 050 324,80
37649	Российская Федерация, Республика Северная Осетия-Алания, Пригородный муниципальный район, сельское поселение Гизельское, с. Гизель, ул. Ленина, 15 "б"	Пригородный	15:08:0220148:3	003002000000 Земли населенных пунктов	Строительство магазина	4	04:040	74	1 741,62	128 879,88
37650	Российская Федерация, Республика Северная Осетия-Алания, Пригородный муниципальный район, сельское поселение Гизельское, с. Гизель, ул. Ленина, 15	Пригородный	15:08:0220148:4	003002000000 Земли населенных пунктов	Для ведения личного подсобного хозяйства	13	02:020	2 884	669,85	1 931 847,40
37651	Российская Федерация, Республика Северная Осетия-Алания, Пригородный муниципальный район, сельское поселение Гизельское, с. Гизель, ул. Пролетарская, 2"В"	Пригородный	15:08:0220148:6	003002000000 Земли населенных пунктов	Для ведения личного подсобного хозяйства	13	02:020	1 225	669,85	820 566,25
37652	Российская Федерация, Республика Северная Осетия-Алания, Пригородный муниципальный район, сельское поселение Гизельское, с. Гизель, ул. Д.Доева, 1	Пригородный	15:08:0220149:1	003002000000 Земли населенных пунктов	Для ведения личного подсобного хозяйства	13	02:020	2 801	669,85	1 876 249,85
37653	Российская Федерация, Республика Северная Осетия-Алания, Пригородный муниципальный район, сельское поселение Гизельское, с. Гизель, ул. Д.Доева, 9 "а"	Пригородный	15:08:0220149:10	003002000000 Земли населенных пунктов	Для ведения личного подсобного хозяйства	13	02:020	1 694	669,85	1 134 725,90
37654	Российская Федерация, Республика Северная Осетия-Алания, Пригородный муниципальный район, сельское поселение Гизельское, с. Гизель, ул. Д.Доева, 11	Пригородный	15:08:0220149:11	003002000000 Земли населенных пунктов	Для ведения личного подсобного хозяйства	13	02:020	1 433	669,85	959 895,05
37655	Российская Федерация, Республика Северная Осетия-Алания, Пригородный муниципальный район, сельское поселение Гизельское, с. Гизель, ул. Д.Доева, 11 "а"	Пригородный	15:08:0220149:12	003002000000 Земли населенных пунктов	Для индивидуального жилищного строительства	13	02:010	3 400	669,85	2 277 490,00
37656	Российская Федерация, Республика Северная Осетия-Алания, Пригородный муниципальный район, сельское поселение Гизельское, с. Гизель, ул. Д.Доева, 11"б"	Пригородный	15:08:0220149:13	003002000000 Земли населенных пунктов	Для ведения личного подсобного хозяйства	13	02:020	2 198	669,85	1 472 330,30
37657	Российская Федерация, Республика Северная Осетия-Алания, Пригородный муниципальный район, сельское поселение Гизельское, с. Гизель, ул. Д.Доева, 15 "а"	Пригородный	15:08:0220149:14	003002000000 Земли населенных пунктов	Для ведения личного подсобного хозяйства	13	02:020	1 847	669,85	1 237 212,95
37658	Российская Федерация, Республика Северная Осетия-Алания, Пригородный муниципальный район, сельское поселение Гизельское, с. Гизель, ул. Капранова, 2 "а"	Пригородный	15:08:0220149:15	003002000000 Земли населенных пунктов	Для ведения личного подсобного хозяйства	13	02:020	4 507	669,85	3 019 013,95
37659	Российская Федерация, Республика Северная Осетия-Алания, Пригородный муниципальный район, сельское поселение Гизельское, с. Гизель, ул. Капранова, 2 "в"	Пригородный	15:08:0220149:17	003002000000 Земли населенных пунктов	Индивидуальное жилищное строительство	13	02:010	847	669,85	567 362,95
37660	Российская Федерация, Республика Северная Осетия-Алания, Пригородный муниципальный район, сельское поселение Гизельское, с. Гизель, ул. Капранова, 2 "г"	Пригородный	15:08:0220149:18	003002000000 Земли населенных пунктов	Для жилищного строительства	13	02:020	796	669,85	533 200,60

№ пп	Местоположение ЗУ	Район	Кадастровый номер ЗУ	Категория земель	Разрешенное использование по документу	Код вида разрешенного использования (в соответствии с классификатором видов разрешенного использования земельных участков)	Вид использования объектов недвижимости	Площадь	УПКС	КС
37661	Российская Федерация, Республика Северная Осетия-Алания, Пригородный муниципальный район, сельское поселение Гизельское, с. Гизель, ул. Капрано, 2 "д"	Пригородный	15:08:0220149:19	0030020000000 Земли населенных пунктов	Для индивидуального жилищного строительства	13	02:0010	1 816	669,85	1 216 447,60
37662	Российская Федерация, Республика Северная Осетия-Алания, Пригородный муниципальный район, сельское поселение Гизельское, с. Гизель, ул. Д.Доева, 1 "А"	Пригородный	15:08:0220149:2	0030020000000 Земли населенных пунктов	Для ведения личного подсобного хозяйства	13	02:0020	1 955	669,85	1 309 556,75
37663	Российская Федерация, Республика Северная Осетия-Алания, Пригородный муниципальный район, сельское поселение Гизельское, с. Гизель, ул. Капрано, 2"е"	Пригородный	15:08:0220149:20	0030020000000 Земли населенных пунктов	Для ведения личного подсобного хозяйства	13	02:0020	1 681	669,85	1 126 017,85
37664	Российская Федерация, Республика Северная Осетия-Алания, Пригородный муниципальный район, сельское поселение Гизельское, с. Гизель, ул. Капрано, 1/2	Пригородный	15:08:0220149:219	0030020000000 Земли населенных пунктов	для ведения личного подсобного хозяйства (приусадебные участки)	13	02:0020	1 132	669,85	758 270,20
37665	Российская Федерация, Республика Северная Осетия-Алания, Пригородный муниципальный район, сельское поселение Гизельское, с. Гизель, ул. Капрано, 2 "о"	Пригородный	15:08:0220149:22	0030020000000 Земли населенных пунктов	Для ведения личного подсобного хозяйства	13	02:0020	1 466	669,85	982 000,10
37666	Российская Федерация, Республика Северная Осетия-Алания, Пригородный муниципальный район, сельское поселение Гизельское, с. Гизель, ул. Капрано, 2"з"/1	Пригородный	15:08:0220149:23	0030020000000 Земли населенных пунктов	Для ведения личного подсобного хозяйства	13	02:0020	1 636	669,85	1 095 874,60
37667	Российская Федерация, Республика Северная Осетия-Алания, Пригородный муниципальный район, сельское поселение Гизельское, с. Гизель, ул. Капрано, 2 "з"	Пригородный	15:08:0220149:25	0030020000000 Земли населенных пунктов	Для ведения личного подсобного хозяйства	13	02:0020	1 659	669,85	1 111 281,15
37668	Российская Федерация, Республика Северная Осетия-Алания, Пригородный муниципальный район, сельское поселение Гизельское, с. Гизель, ул. Капрано, 1"ч"	Пригородный	15:08:0220149:27	0030020000000 Земли населенных пунктов	Для ведения личного подсобного хозяйства	13	02:0020	1 466	669,85	982 000,10
37669	Российская Федерация, Республика Северная Осетия-Алания, Пригородный муниципальный район, сельское поселение Гизельское, с. Гизель, ул. Капрано, 1 "ш"	Пригородный	15:08:0220149:28	0030020000000 Земли населенных пунктов	Для ведения личного подсобного хозяйства	13	02:0020	1 608	669,85	1 077 118,80
37670	Российская Федерация, Республика Северная Осетия-Алания, Пригородный муниципальный район, сельское поселение Гизельское, с. Гизель, ул. Д. Доева, 3"а"	Пригородный	15:08:0220149:3	0030020000000 Земли населенных пунктов	Для ведения личного подсобного хозяйства	13	02:0020	1 490	669,85	998 076,50
37671	Российская Федерация, Республика Северная Осетия-Алания, Пригородный муниципальный район, сельское поселение Гизельское, с. Гизель, ул. Капрано, 2 "и"	Пригородный	15:08:0220149:31	0030020000000 Земли населенных пунктов	Для ведения личного подсобного хозяйства	13	02:0020	1 560	669,85	1 044 966,00
37672	Российская Федерация, Республика Северная Осетия-Алания, Пригородный муниципальный район, сельское поселение Гизельское, с. Гизель, ул. Д.Доева, 13 "А"	Пригородный	15:08:0220149:32	0030020000000 Земли населенных пунктов	Для ведения личного подсобного хозяйства	13	02:0020	1 880	669,85	1 259 318,00
37673	Российская Федерация, Республика Северная Осетия-Алания, Пригородный муниципальный район, сельское поселение Гизельское, с. Гизель, ул. Капрано, 2 "З"/1	Пригородный	15:08:0220149:33	0030020000000 Земли населенных пунктов	Для ведения личного подсобного хозяйства	13	02:0020	1 509	669,85	1 010 803,65
37674	Респ. Северная Осетия - Алания, р-н Пригородный, с. Гизель, ул. Ленина, дом 1В	Пригородный	15:08:0220149:34	0030020000000 Земли населенных пунктов	Для ведения личного подсобного хозяйства	13	02:0020	1 084	669,85	726 117,40
37675	Российская Федерация, Республика Северная Осетия-Алания, Пригородный муниципальный район, сельское поселение Гизельское, с. Гизель, ул. Д.Доева, №3	Пригородный	15:08:0220149:4	0030020000000 Земли населенных пунктов	Для ведения личного подсобного хозяйства	13	02:0020	3 202	669,85	2 144 859,70
37676	Российская Федерация, Республика Северная Осетия-Алания, Пригородный муниципальный район, сельское поселение Гизельское, с. Гизель, ул. Доева, 5-а	Пригородный	15:08:0220149:5	0030020000000 Земли населенных пунктов	Для индивидуального жилищного строительства	13	02:0010	2 304	669,85	1 543 334,40
37677	Российская Федерация, Республика Северная Осетия-Алания, Пригородный муниципальный район, сельское поселение Гизельское, с. Гизель, ул. Д.Доева, 5	Пригородный	15:08:0220149:6	0030020000000 Земли населенных пунктов	Для индивидуального жилищного строительства	13	02:0010	2 136	669,85	1 430 799,60
37678	Респ. Северная Осетия - Алания, р-н Пригородный, с. Гизель, ул. Доева, дом 7	Пригородный	15:08:0220149:7	0030020000000 Земли населенных пунктов	ИЖС	13	02:0010	1 100	669,85	736 835,00
37679	Российская Федерация, Республика Северная Осетия-Алания, Пригородный муниципальный район, сельское поселение Гизельское, с. Гизель, ул. Д.Доева, 1"б"	Пригородный	15:08:0220149:71	0030020000000 Земли населенных пунктов	Для ведения личного подсобного хозяйства	13	02:0020	1 977	669,85	1 324 293,45
37680	Российская Федерация, Республика Северная Осетия-Алания, Пригородный муниципальный район, сельское поселение Гизельское, с. Гизель, ул. Капрано, 1 "б"	Пригородный	15:08:0220149:74	0030020000000 Земли населенных пунктов	Для ведения личного подсобного хозяйства	13	02:0020	888	669,85	594 826,80
37681	Российская Федерация, Республика Северная Осетия-Алания, Пригородный муниципальный район, сельское поселение Гизельское, с. Гизель, ул.Капрано, 1 "ж"	Пригородный	15:08:0220149:75	0030020000000 Земли населенных пунктов	Для ведения личного подсобного хозяйства	13	02:0020	1 017	669,85	681 237,45
37682	Российская Федерация, Республика Северная Осетия-Алания, Пригородный муниципальный район, сельское поселение Гизельское, с. Гизель, ул. Доева, 7-а	Пригородный	15:08:0220149:8	0030020000000 Земли населенных пунктов	Для индивидуального жилищного строительства	13	02:0010	1 993	669,85	1 335 011,05
37683	Российская Федерация, Республика Северная Осетия-Алания, Пригородный муниципальный район, сельское поселение Гизельское, с. Гизель, ул. Капрано, 1"г"	Пригородный	15:08:0220149:82	0030020000000 Земли населенных пунктов	Для ведения личного подсобного хозяйства	13	02:0020	1 099	669,85	736 165,15
37684	Российская Федерация, Республика Северная Осетия-Алания, Пригородный муниципальный район, сельское поселение Гизельское, с. Гизель, ул. Капрано, 1"г"	Пригородный	15:08:0220149:83	0030020000000 Земли населенных пунктов	Для ведения личного подсобного хозяйства	13	02:0020	694	669,85	464 875,90
37685	Российская Федерация, Республика Северная Осетия-Алания, Пригородный муниципальный район, сельское поселение Гизельское, с. Гизель, ул. Д.Доева, 9	Пригородный	15:08:0220149:9	0030020000000 Земли населенных пунктов	Для ведения личного подсобного хозяйства	13	02:0020	2 478	669,85	1 659 888,30
37686	Российская Федерация, Республика Северная Осетия-Алания, Пригородный муниципальный район, сельское поселение Гизельское, с. Гизель, ул. А. Коцоева, 179	Пригородный	15:08:0220201:1	0030020000000 Земли населенных пунктов	Для ведения личного подсобного хозяйства	13	02:0020	1 196	669,85	801 140,60
37687	Российская Федерация, Республика Северная Осетия-Алания, Пригородный муниципальный район, сельское поселение Гизельское, с. Гизель, ул. А.Коцоева, 173	Пригородный	15:08:0220201:10	0030020000000 Земли населенных пунктов	Для ведения личного подсобного хозяйства	13	02:0020	1 396	669,85	935 110,60
37688	Российская Федерация, Республика Северная Осетия-Алания, Пригородный муниципальный район, сельское поселение Гизельское, с. Гизель, ул. А.Коцоева, д 172г	Пригородный	15:08:0220201:11	0030020000000 Земли населенных пунктов	Для ведения личного подсобного хозяйства	13	02:0020	1 373	669,85	919 704,05
37689	Российская Федерация, Республика Северная Осетия-Алания, Пригородный муниципальный район, сельское поселение Гизельское, с. Гизель, ул. А.Коцоева, 183а	Пригородный	15:08:0220201:12	0030020000000 Земли населенных пунктов	Для ведения личного подсобного хозяйства	13	02:0020	1 058	669,85	708 701,30
37690	Российская Федерация, Республика Северная Осетия - Алания, Пригородный район, с. Гизель, ул. Кирова, 236	Пригородный	15:08:0220201:119	0030020000000 Земли населенных пунктов	Для ведения личного подсобного хозяйства и строительства жилого дома	13	02:0020	1 773	669,85	1 187 644,05
37691	Российская Федерация, Республика Северная Осетия-Алания, Пригородный муниципальный район, сельское поселение Гизельское, с. Гизель, ул. Кирова, 238г	Пригородный	15:08:0220201:2	0030020000000 Земли населенных пунктов	Для строительства жилого дома и ведения личного подсобного хозяйства	13	02:0020	2 097	669,85	1 404 675,45
37692	Российская Федерация, Республика Северная Осетия-Алания, Пригородный муниципальный район, сельское поселение Гизельское, с. Гизель, ул. А.Коцоева, 189	Пригородный	15:08:0220201:20	0030020000000 Земли населенных пунктов	Для ведения личного подсобного хозяйства	13	02:0020	1 519	669,85	1 017 502,15
37693	Российская Федерация, Республика Северная Осетия-Алания, Пригородный муниципальный район, сельское поселение Гизельское, с. Гизель, ул. Кирова, 234	Пригородный	15:08:0220201:21	0030020000000 Земли населенных пунктов	Для ведения личного подсобного хозяйства	13	02:0020	3 630	669,85	2 431 555,50
37694	Российская Федерация, Республика Северная Осетия-Алания, Пригородный муниципальный район, сельское поселение Гизельское, с. Гизель, ул. А.Коцоева,172б	Пригородный	15:08:0220201:24	0030020000000 Земли населенных пунктов	Для ведения личного подсобного хозяйства	13	02:0020	2 251	669,85	1 507 832,35
37695	Российская Федерация, Республика Северная Осетия-Алания, Пригородный муниципальный район, сельское поселение Гизельское, с. Гизель, ул. А.Коцоева, 172з	Пригородный	15:08:0220201:25	0030020000000 Земли населенных пунктов	Для ведения личного подсобного хозяйства	13	02:0020	1 186	669,85	794 442,10
37696	Российская Федерация, Республика Северная Осетия-Алания, Пригородный муниципальный район, сельское поселение Гизельское, с. Гизель, ул. А.Коцоева, 173б	Пригородный	15:08:0220201:29	0030020000000 Земли населенных пунктов	Для ведения личного подсобного хозяйства	13	02:0020	1 310	669,85	877 503,50
37697	Республика Северная Осетия-Алания, р-н Пригородный, с. Гизель, ул. А.Коцоева, 175	Пригородный	15:08:0220201:3	0030020000000 Земли населенных пунктов	Для ведения личного подсобного хозяйства	13	02:0020	1 289	669,85	863 436,65
37698	Российская Федерация, Республика Северная Осетия-Алания, Пригородный муниципальный район, сельское поселение Гизельское, с. Гизель, ул. А.Коцоева, 187	Пригородный	15:08:0220201:32	0030020000000 Земли населенных пунктов	Для ведения личного подсобного хозяйства	13	02:0020	1 421	669,85	951 856,85
37699	Российская Федерация, Республика Северная Осетия-Алания, Пригородный муниципальный район, сельское поселение Гизельское, с. Гизель, ул. А.Коцоева, 172е	Пригородный	15:08:0220201:33	0030020000000 Земли населенных пунктов	Для ведения личного подсобного хозяйства	13	02:0020	1 162	669,85	778 365,70
37700	Респ. Северная Осетия-Алания, р-н Пригородный, с.Гизель, ул.А.Коцоева, 173 "г"	Пригородный	15:08:0220201:37	0030020000000 Земли населенных пунктов	Для ведения личного подсобного хозяйства	13	02:0020	1 339	669,85	896 929,15

№ п/п	Местоположение ЗУ	Район	Кадастровый номер ЗУ	Категория земель	Разрешенное использование по документу	Код вида разрешенного использования (в соответствии с классификатором видов разрешенного использования земельных участков)	Вид использования объектов недвижимости	Площадь	УПКС	КС
37701	Российская Федерация, Республика Северная Осетия-Алания, Пригородный муниципальный район, сельское поселение Гизельское, с. Гизель, ул. А.Кошоева, д 177	Пригородный	15:08:0220201:4	003002000000 Земли населенных пунктов	Для ведения личного подсобного хозяйства	13	02.0.20	2 545	669,85	1 704 768,25
37702	Российская Федерация, Республика Северная Осетия-Алания, Пригородный муниципальный район, сельское поселение Гизельское, с. Гизель, ул. А.Кошоева, 179а	Пригородный	15:08:0220201:6	003002000000 Земли населенных пунктов	Для ведения личного подсобного хозяйства	13	02.0.20	1 305	669,85	874 154,25
37703	Российская Федерация, Республика Северная Осетия-Алания, Пригородный муниципальный район, сельское поселение Гизельское, с. Гизель, ул. А.Кошоева, 181	Пригородный	15:08:0220201:7	003002000000 Земли населенных пунктов	Для ведения личного подсобного хозяйства	13	02.0.20	1 137	669.85	761 619,45
37704	Российская Федерация, Республика Северная Осетия - Алания, Пригородный муниципальный район, сельское поселение Гизельское, с. Гизель, ул.А.Кошоева, 183	Пригородный	15:08:0220201:8	003002000000 Земли населенных пунктов	для ведения личного подсобного хозяйства	13	02.0.20	1 348	669.85	902 957,80
37705	Российская Федерация, Республика Северная Осетия - Алания, Пригородный муниципальный район, сельское поселение Гизельское, с. Гизель, ул. А.Кошоева, 185	Пригородный	15:08:0220201:9	003002000000 Земли населенных пунктов	Для ведения личного подсобного хозяйства	13	02.0.20	3 137	669,85	2 101 319,45
37706	Респ. Северная Осетия - Алания, р-н Пригородный, с. Гизель, ул. Партизанская, 16	Пригородный	15:08:0220202:1	003002000000 Земли населенных пунктов	под существующий жилой дом	13	02.0.10	1 162	669,85	778 365,70
37707	Республика Северная Осетия-Алания, р-н Пригородный, с Гизель, ул Партизанская, 16а	Пригородный	15:08:0220202:11	003002000000 Земли населенных пунктов	Для ведения личного подсобного хозяйства	13	02.0.20	1 206	669.85	807 839,10
37708	Российская Федерация, Республика Северная Осетия - Алания, Пригородный муниципальный район, сельское поселение Гизельское, с. Гизель, ул. Партизанская, 19	Пригородный	15:08:0220202:12	003002000000 Земли населенных пунктов	Для ведения личного подсобного хозяйства	13	02.0.20	2 429	669.85	1 627 065,65
37709	Респ.Северная Осетия - Алания респ, р-н Пригородный, с. Гизель, ул Партизанская, 44 "а"	Пригородный	15:08:0220202:127	003002000000 Земли населенных пунктов	Для ведения личного подсобного хозяйства	13	02.0.20	1 228	669,85	822 575,80
37710	Республика Северная Осетия-Алания, р-н Пригородный, с.Гизель, ул.Партизанская, 47	Пригородный	15:08:0220202:128	003002000000 Земли населенных пунктов	Для ведения личного подсобного хозяйства	13	02.0.20	1 172	669,85	785 004,20
37711	Российская Федерация, Республика Северная Осетия - Алания, Пригородный муниципальный район, сельское поселение Гизельское, с. Гизель, ул. Партизанская, 21	Пригородный	15:08:0220202:13	003002000000 Земли населенных пунктов	Индивидуальное жилое строительство	13	02.0.10	2 000	669.85	1 339 700,00
37712	Российская Федерация, Республика Северная Осетия - Алания, Пригородный муниципальный район, сельское поселение Гизельское, с. Гизель, ул. Партизанская, 23	Пригородный	15:08:0220202:14	003002000000 Земли населенных пунктов	Для ведения личного подсобного хозяйства	13	02.0.20	5 057	669.85	3 387 431,45
37713	Российская Федерация, Республика Северная Осетия - Алания, Пригородный муниципальный район, сельское поселение Гизельское, с. Гизель, ул. Партизанская, 25	Пригородный	15:08:0220202:15	003002000000 Земли населенных пунктов	Для ведения личного подсобного хозяйства	13	02.0.20	3 834	669,85	2 568 204,90
37714	Северная Осетия - Алания респ, р-н Пригородный, с Гизель, ул Ленина, 200а	Пригородный	15:08:0220202:150	003002000000 Земли населенных пунктов	Для ведения личного подсобного хозяйства	13	02.0.20	1 578	669,85	1 057 023,30
37715	Респ. Северная Осетия - Алания респ, р-н Пригородный, с Гизель, ул Ленина, 200	Пригородный	15:08:0220202:151	003002000000 Земли населенных пунктов	Для ведения личного подсобного хозяйства	13	02.0.20	3 422	669.85	2 292 226,70
37716	Республика Северная Осетия-Алания, р-н Пригородный, с Гизель, ул Партизанская, 29а	Пригородный	15:08:0220202:154	003002000000 Земли населенных пунктов	Для ведения личного подсобного хозяйства	13	02.0.20	1 237	669.85	828 604,45
37717	Республика Северная Осетия-Алания, р-н Пригородный, с Гизель, ул. Партизанская, 43	Пригородный	15:08:0220202:156	003002000000 Земли населенных пунктов	Для ведения личного подсобного хозяйства	13	02.0.20	645	669,85	432 053,25
37718	Респ. Северная Осетия - Алания, р-н Пригородный, с. Гизель, ул. Партизанская, дом 27	Пригородный	15:08:0220202:16	003002000000 Земли населенных пунктов	ИЖС	13	02.0.10	3 700	669,85	2 478 845,00
37719	Республика Северная Осетия-Алания, р-н Пригородный, с. Гизель, ул. Кирова, 227 "д"	Пригородный	15:08:0220202:163	003002000000 Земли населенных пунктов	Для ведения личного подсобного хозяйства	13	02.0.20	1 215	669.85	813 867,75
37720	Российская Федерация, Республика Северная Осетия-Алания, Пригородный муниципальный район, сельское поселение Гизельское, с. Гизель, ул. Партизанская, 27 а	Пригородный	15:08:0220202:17	003002000000 Земли населенных пунктов	Для ведения личного подсобного хозяйства	13	02.0.20	2 188	669.85	1 465 631,80
37721	Республика Северная Осетия-Алания, р-н Пригородный, с Гизель, ул. Ленина, 212	Пригородный	15:08:0220202:172	003002000000 Земли населенных пунктов	Для ведения личного подсобного хозяйства	13	02.0.20	1 270	669,85	850 709,50
37722	Республика Северная Осетия-Алания, р-н Пригородный, с Гизель, ул Ленина, 204 "а"	Пригородный	15:08:0220202:173	003002000000 Земли населенных пунктов	Для ведения личного подсобного хозяйства	13	02.0.20	578	669,85	387 173,30
37723	Республика Северная Осетия-Алания, р-н Пригородный, с Гизель, ул Ленина, 204	Пригородный	15:08:0220202:174	003002000000 Земли населенных пунктов	Для ведения личного подсобного хозяйства	13	02.0.20	2 077	669.85	1 391 278,45
37724	Республика Северная Осетия-Алания, р-н Пригородный, с Гизель, ул. Партизанская, 45	Пригородный	15:08:0220202:175	003002000000 Земли населенных пунктов	Для ведения личного подсобного хозяйства	13	02.0.20	1 923	669.85	1 288 121,55
37725	Республика Северная Осетия-Алания, р-н Пригородный, с Гизель, ул. Партизанская, 47 а	Пригородный	15:08:0220202:179	003002000000 Земли населенных пунктов	Для ведения личного подсобного хозяйства	13	02.0.20	854	669,85	572 051,90
37726	Респ. Северная Осетия - Алания, р-н Пригородный, с. Гизель, ул. Партизанская, 31	Пригородный	15:08:0220202:18	003002000000 Земли населенных пунктов	Для ведения личного подсобного хозяйства	13	02.0.20	2 409	669,85	1 613 668,65
37727	Респ. Северная Осетия - Алания, р-н Пригородный, с. Гизель, ул. Партизанская, 78	Пригородный	15:08:0220202:180	003002000000 Земли населенных пунктов	Для ведения личного подсобного хозяйства	13	02.0.20	1 045	669.85	699 993,25
37728	Республика Северная Осетия-Алания, р-н Пригородный, с Гизель, ул. Партизанская, 59	Пригородный	15:08:0220202:181	003002000000 Земли населенных пунктов	Для ведения личного подсобного хозяйства	13	02.0.20	773	669.85	517 794,05
37729	Республика Северная Осетия-Алания, Пригородный муниципальный район, сельское поселение Гизельское, село Гизель, ул. Партизанская, 59 А	Пригородный	15:08:0220202:182	003002000000 Земли населенных пунктов	Для ведения личного подсобного хозяйства	13	02.0.20	514	669,85	344 302,90
37730	Республика Северная Осетия-Алания, р-н Пригородный, с. Гизель, ул. Партизанская, 47 "в"	Пригородный	15:08:0220202:183	003002000000 Земли населенных пунктов	Строительство магазина	4	04.0.40	124	1 741,62	215 960,88
37731	Республика Северная Осетия-Алания, р-н Пригородный, с. Гизель, ул. Партизанская, 47 "а"	Пригородный	15:08:0220202:184	003002000000 Земли населенных пунктов	Ведение личного подсобного хозяйства	13	02.0.20	636	669.85	426 024,60
37732	Республика Северная Осетия-Алания, р-н Пригородный, с Гизель, ул. Ленина, 180 б	Пригородный	15:08:0220202:185	003002000000 Земли населенных пунктов	Для ведения личного подсобного хозяйства	13	02.0.20	877	669.85	587 458,45
37733	Российская Федерация, Республика Северная Осетия-Алания, Пригородный муниципальный район, сельское поселение Гизельское, с. Гизель, ул. Партизанская, 66А	Пригородный	15:08:0220202:192	003002000000 Земли населенных пунктов	Для ведения личного подсобного хозяйства	13	02.0.20	719	669,85	481 622,15
37734	Республика Северная Осетия-Алания, р-н Пригородный, с.Гизель, ул.Партизанская, 49	Пригородный	15:08:0220202:193	003002000000 Земли населенных пунктов	Для ведения личного подсобного хозяйства	13	02.0.20	1 095	669,85	733 485,75
37735	Республика Северная Осетия-Алания, р-н Пригородный, с. Гизель, ул. Партизанская, 33	Пригородный	15:08:0220202:194	003002000000 Земли населенных пунктов	Для ведения личного подсобного хозяйства	13	02.0.20	3 623	669.85	2 426 866,55
37736	Республика Северная Осетия-Алания, р-н Пригородный, с Гизель, ул. Партизанская, 33а	Пригородный	15:08:0220202:195	003002000000 Земли населенных пунктов	Для ведения личного подсобного хозяйства	13	02.0.20	640	669.85	428 704,00
37737	Республика Северная Осетия-Алания, р-н Пригородный, с Гизель, ул Партизанская, 29	Пригородный	15:08:0220202:197	003002000000 Земли населенных пунктов	Для ведения личного подсобного хозяйства	13	02.0.20	2 500	669,85	1 674 625,00
37738	Республика Северная Осетия-Алания, р-н Пригородный, с.Гизель, ул.Партизанская, 29 "г"	Пригородный	15:08:0220202:198	003002000000 Земли населенных пунктов	Для ведения личного подсобного хозяйства	13	02.0.20	688	669,85	460 856,80
37739	Республика Северная Осетия-Алания, р-н Пригородный, с Гизель, ул Партизанская, 29 в	Пригородный	15:08:0220202:199	003002000000 Земли населенных пунктов	Для ведения личного подсобного хозяйства	13	02.0.20	686	669.85	459 517,10
37740	Респ. Северная Осетия - Алания, р-н Пригородный, с. Гизель, ул. Кирова, 219	Пригородный	15:08:0220202:2	003002000000 Земли населенных пунктов	Для индивидуальной жилой застройки	13	02.0.10	2 234	669.85	1 496 444,90
37741	Республика Северная Осетия-Алания, р-н Пригородный, с Гизель, ул Партизанская, 29 б	Пригородный	15:08:0220202:200	003002000000 Земли населенных пунктов	Для ведения личного подсобного хозяйства	13	02.0.20	1 639	669,85	1 097 884,15
37742	Респ. Северная Осетия - Алания, р-н Пригородный, с. Гизель, ул. Партизанская, 67	Пригородный	15:08:0220202:201	003002000000 Земли населенных пунктов	Для ведения личного подсобного хозяйства	13	02.0.20	1 300	669,85	872 814,55

№ п/п	Местоположение ЗУ	Район	Кадастровый номер ЗУ	Категория земель	Разрешенное использование по документу	Код вида разрешенного использования (в соответствии с классификатором видов разрешенного использования земельных участков)	Вид использования объектов недвижимости	Площадь	УПКС	КС
37743	Республика Северная Осетия - Алания, район Пригородный, с.Гизель, ул.Партизанская, 37	Пригородный	15:08:0220202:21	0030020000000 Земли населенных пунктов	Для ведения личного подсобного хозяйства	13	02:02:02:0	1 600	669,85	1 071 760,00
37744	Респ. Северная Осетия - Алания, р-н Пригородный, с. Гизель, ул. Партизанская, дом 39	Пригородный	15:08:0220202:22	0030020000000 Земли населенных пунктов	Для индивидуальной жилой застройки	13	02:02:01:0	633	669,85	424 015,05
37745	Респ. Северная Осетия - Алания, р-н Пригородный, с. Гизель, ул. Партизанская, 41	Пригородный	15:08:0220202:23	0030020000000 Земли населенных пунктов	Для ведения личного подсобного хозяйства	13	02:02:02:0	639	669,85	428 034,15
37746	Республика Северная Осетия-Алания, р-н Пригородный, с Гизель, ул Партизанская, 22	Пригородный	15:08:0220202:24	0030020000000 Земли населенных пунктов	Для ведения личного подсобного хозяйства	13	02:02:02:0	1 449	669,85	970 612,65
37747	Республика Северная Осетия-Алания, р-н Пригородный, с Гизель, ул. Ленина, 208	Пригородный	15:08:0220202:28	0030020000000 Земли населенных пунктов	Для ведения личного подсобного хозяйства	13	02:02:02:0	1 501	669,85	1 005 444,85
37748	Респ. Северная Осетия - Алания, р-н Пригородный, с. Гизель, ул. Партизанская	Пригородный	15:08:0220202:29	0030020000000 Земли населенных пунктов	Для индивидуального жилищного строительства	13	02:02:01:0	1 202	669,85	805 159,70
37749	Северная Осетия - Алания респ, р-н Пригородный, с Гизель, ул Кирова, 221	Пригородный	15:08:0220202:3	0030020000000 Земли населенных пунктов	Для ведения личного подсобного хозяйства	13	02:02:02:0	1 274	669,85	853 388,90
37750	Республика Северная Осетия-Алания, р-н Пригородный, с Гизель, ул Партизанская, 64	Пригородный	15:08:0220202:30	0030020000000 Земли населенных пунктов	Для ведения личного подсобного хозяйства	13	02:02:02:0	1 903	669,85	1 274 724,55
37751	Республика Северная Осетия-Алания, Пригородный район, с Гизель, ул. Партизанская.	Пригородный	15:08:0220202:313	0030020000000 Земли населенных пунктов	Земельные участки (территории) общего пользования	6	12:00:1	2 602	89,14	231 942,28
37752	Респ. Северная Осетия - Алания, Пригородный р-н. с. Гизель, ул. Партизанская, 68	Пригородный	15:08:0220202:316	0030020000000 Земли населенных пунктов	Для ведения личного подсобного хозяйства	13	02:02:02:0	2 402	669,85	1 608 979,70
37753	Республика Северная Осетия - Алания Респ, Пригородный р-н. с.Гизель, ул.Партизанская, 24 А	Пригородный	15:08:0220202:317	0030020000000 Земли населенных пунктов	Для ведения личного подсобного хозяйства	13	02:02:02:0	813	669,85	544 588,05
37754	Республика Северная Осетия - Алания, Пригородный район. с. Гизель, ул. Партизанская, 75а	Пригородный	15:08:0220202:318	0030020000000 Земли населенных пунктов	Индивидуальные жилые дома на одну семью до 3-х этажей с приусадебным участком	13	02:02:01:0	1 500	669,85	1 004 775,00
37755	РСО-Алания, Пригородный район, с Гизель, ул Партизанская, 75 "б"	Пригородный	15:08:0220202:320	0030020000000 Земли населенных пунктов	Для ведения личного подсобного хозяйства	13	02:02:02:0	1 508	669,85	1 010 133,80
37756	Респ. Северная Осетия - Алания, р-н Пригородный, с. Гизель, ул. Партизанская, дом б/н	Пригородный	15:08:0220202:33	0030020000000 Земли населенных пунктов	ИЖС	13	02:02:01:0	1 400	669,85	937 790,00
37757	Республика Северная Осетия - Алания, р-н Пригородный, муниципальный, сельское поселение Гизельское, с. Гизель, ул. Партизанская, 44	Пригородный	15:08:0220202:34	0030020000000 Земли населенных пунктов	Для индивидуального жилищного строительства	13	02:02:01:0	1 450	669,85	971 282,50
37758	Республика Северная Осетия-Алания, р-н Пригородный, с Гизель, ул Партизанская, 70	Пригородный	15:08:0220202:35	0030020000000 Земли населенных пунктов	Для индивидуального жилищного строительства	13	02:02:01:0	1 239	669,85	829 944,15
37759	Респ. Северная Осетия - Алания, р-н Пригородный, с. Гизель, ул. Партизанская, 75	Пригородный	15:08:0220202:37	0030020000000 Земли населенных пунктов	Для ведения личного подсобного хозяйства	13	02:02:02:0	1 390	669,85	931 091,50
37760	Российская Федерация, Республика Северная Осетия - Алания, р-н Пригородный, с. Гизель, ул. Ленина, 180	Пригородный	15:08:0220202:38	0030020000000 Земли населенных пунктов	Для ведения личного подсобного хозяйства	13	02:02:02:0	3 001	669,85	2 010 219,85
37761	Российская Федерация, Республика Северная Осетия - Алания, Пригородный р-н., с. Гизель, ул. Кирова	Пригородный	15:08:0220202:385	0030020000000 Земли населенных пунктов	Для ведения личного подсобного хозяйства	13	02:02:02:0	733	669,85	491 000,05
37762	Российская Федерация, Республика Северная Осетия - Алания, Пригородный муниципальный район, сельское поселение Гизельское, село Гизель, улица Кирова, 227Д	Пригородный	15:08:0220202:386	0030020000000 Земли населенных пунктов	Для ведения личного подсобного хозяйства	13	02:02:02:0	729	669,85	488 320,65
37763	Республика Северная Осетия-Алания, р-н Пригородный, с Гизель, ул. Ленина, 180"в"	Пригородный	15:08:0220202:39	0030020000000 Земли населенных пунктов	Для ведения личного подсобного хозяйства	13	02:02:02:0	3 080	669,85	2 063 138,00
37764	Российская Федерация, Республика Северная Осетия - Алания, Пригородный р-н, с. Гизель, ул. Партизанская	Пригородный	15:08:0220202:390	0030020000000 Земли населенных пунктов	Для ведения личного подсобного хозяйства	13	02:02:02:0	799	669,85	535 210,15
37765	Российская Федерация, Республика Северная Осетия - Алания, Пригородный р-н, с. Гизель, ул. Партизанская	Пригородный	15:08:0220202:391	0030020000000 Земли населенных пунктов	Для ведения личного подсобного хозяйства	13	02:02:02:0	812	669,85	543 918,20
37766	Российская Федерация, Республика Северная Осетия - Алания, Пригородный район, с. Гизель, ул. Партизанская	Пригородный	15:08:0220202:393	0030020000000 Земли населенных пунктов	Для ведения личного подсобного хозяйства	13	02:02:02:0	582	669,85	389 852,70
37767		Пригородный	15:08:0220202:394	0030020000000 Земли населенных пунктов	Для ведения личного подсобного хозяйства	13	02:02:02:0	719	669,85	481 622,15
37768	Российская Федерация, Республика Северная Осетия - Алания, Пригородный район, с. Гизель, ул. Партизанская	Пригородный	15:08:0220202:395	0030020000000 Земли населенных пунктов	Для ведения личного подсобного хозяйства	13	02:02:02:0	1 154	669,85	773 006,90
37769	Российская Федерация, Республика Северная Осетия - Алания, Пригородный район, с. Гизель, ул. Партизанская	Пригородный	15:08:0220202:396	0030020000000 Земли населенных пунктов	Для ведения личного подсобного хозяйства	13	02:02:02:0	1 346	669,85	901 618,10
37770	Респ. Северная Осетия - Алания, р-н Пригородный, с Гизель, ул. Кирова, 223	Пригородный	15:08:0220202:4	0030020000000 Земли населенных пунктов	Для ведения личного подсобного хозяйства	13	02:02:02:0	748	669,85	501 047,80
37771	Респ. Северная Осетия - Алания, р-н Пригородный, с. Гизель, ул. Ленина, дом 182-а	Пригородный	15:08:0220202:40	0030020000000 Земли населенных пунктов	ИЖС	13	02:02:01:0	1 000	669,85	669 850,00
37772	Северная Осетия - Алания респ, р-н Пригородный, с Гизель, ул. Ленина, 180 в	Пригородный	15:08:0220202:41	0030020000000 Земли населенных пунктов	Для ведения личного подсобного хозяйства	13	02:02:02:0	983	669,85	658 462,55
37773	Респ. Северная Осетия - Алания, р-н Пригородный, с. Гизель, ул. Ленина, дом 180-в	Пригородный	15:08:0220202:42	0030020000000 Земли населенных пунктов	ИЖС	13	02:02:01:0	700	669,85	468 895,00
37774	Респ. Северная Осетия - Алания, р-н Пригородный, с. Гизель, ул. Ленина, 182	Пригородный	15:08:0220202:43	0030020000000 Земли населенных пунктов	Для ведения личного подсобного хозяйства	13	02:02:02:0	4 699	669,85	3 147 625,15
37775	Респ. Северная Осетия - Алания, р-н Пригородный, с. Гизель, ул. Ленина, 184	Пригородный	15:08:0220202:44	0030020000000 Земли населенных пунктов	Для индивидуального жилищного строительства	13	02:02:01:0	2 603	669,85	1 743 619,55
37776	Респ. Северная Осетия - Алания, р-н Пригородный, с. Гизель, ул. Ленина, 186	Пригородный	15:08:0220202:45	0030020000000 Земли населенных пунктов	Для индивидуального жилищного строительства	13	02:02:01:0	3 456	669,85	2 315 001,60
37777	Северная Осетия - Алания респ, р-н Пригородный, с. Гизель, ул. Ленина, 186 "а"	Пригородный	15:08:0220202:46	0030020000000 Земли населенных пунктов	Для ведения личного подсобного хозяйства	13	02:02:02:0	1 815	669,85	1 215 777,75
37778	Респ. Северная Осетия - Алания, р-н Пригородный, с. Гизель, ул. Ленина, 188	Пригородный	15:08:0220202:47	0030020000000 Земли населенных пунктов	Для ведения личного подсобного хозяйства	13	02:02:02:0	4 421	669,85	2 961 406,85
37779	Респ. Северная Осетия - Алания, р-н Пригородный, с. Гизель, ул. Ленина, 190	Пригородный	15:08:0220202:48	0030020000000 Земли населенных пунктов	Для ведения личного подсобного хозяйства	13	02:02:02:0	3 020	669,85	2 022 947,00
37780	Респ. Северная Осетия - Алания, р-н Пригородный, с. Гизель, ул. Ленина, 192	Пригородный	15:08:0220202:49	0030020000000 Земли населенных пунктов	Для индивидуального жилищного строительства	13	02:02:01:0	2 659	669,85	1 781 131,15
37781	Респ. Северная Осетия - Алания, р-н Пригородный, с. Гизель, ул. Кирова, 225	Пригородный	15:08:0220202:5	0030020000000 Земли населенных пунктов	Для ведения личного подсобного хозяйства	13	02:02:02:0	676	669,85	452 818,60
37782	Респ. Северная Осетия - Алания, р-н Пригородный, с. Гизель, ул. Ленина, 194	Пригородный	15:08:0220202:50	0030020000000 Земли населенных пунктов	Для эксплуатации жилого дома и ведения личного подсобного хозяйства	13	02:02:02:0	1 924	669,85	1 288 791,40
37783	Респ. Северная Осетия - Алания, р-н Пригородный, с. Гизель, ул. Ленина, 194"а"	Пригородный	15:08:0220202:51	0030020000000 Земли населенных пунктов	Для эксплуатации существующего жилого дома	13	02:02:01:0	1 738	669,85	1 164 199,30

№ п/п	Местоположение ЗУ	Район	Кадастровый номер ЗУ	Категория земель	Разрешенное использование по документу	Код вида разрешенного использования (в соответствии с классификатором видов разрешенного использования земельных участков)	Вид использования объектов недвижимости	Площадь	УПКС	КС
37784	Респ. Северная Осетия - Алания, р-н Пригородный, с. Гизель, ул. Ленина, 196	Пригородный	15:08:0220202:52	003002000000 Земли населенных пунктов	для ведения личного подсобного хозяйства	13	02:0020	3 317	669,85	2 221 892,45
37785	Респ. Северная Осетия - Алания, р-н Пригородный, с. Гизель, ул. Ленина, 198	Пригородный	15:08:0220202:53	003002000000 Земли населенных пунктов	Для ведения личного подсобного хозяйства	13	02:0020	3 284	669,85	2 199 787,40
37786	Респ. Северная Осетия - Алания, р-н Пригородный, с. Гизель, ул. Ленина, 202	Пригородный	15:08:0220202:55	003002000000 Земли населенных пунктов	Для ведения личного подсобного хозяйства	13	02:0020	2 967	669,85	1 987 444,95
37787	Респ. Северная Осетия - Алания, р-н Пригородный, с. Гизель, ул. Ленина, 206	Пригородный	15:08:0220202:57	003002000000 Земли населенных пунктов	Для индивидуального жилищного строительства	13	02:0010	2 399	669,85	1 606 970,15
37788	Респ. Северная Осетия - Алания, р-н Пригородный, с. Гизель, ул. Ленина, 208	Пригородный	15:08:0220202:58	003002000000 Земли населенных пунктов	Для ведения личного подсобного хозяйства	13	02:0020	1 698	669,85	1 137 405,30
37789	Респ. Северная Осетия - Алания, р-н Пригородный, с. Гизель, ул. Парижанская, 37 "а"	Пригородный	15:08:0220202:59	003002000000 Земли населенных пунктов	Для эксплуатации жилого дома и ведения личного подсобного хозяйства	13	02:0020	2 120	669,85	1 420 082,00
37790	Респ. Северная Осетия - Алания, р-н Пригородный, с. Гизель, ул. Кирова, 227	Пригородный	15:08:0220202:6	003002000000 Земли населенных пунктов	Для индивидуального жилищного строительства	13	02:0010	1 294	669,85	866 785,90
37791	Респ. Северная Осетия - Алания, р-н Пригородный, с. Гизель, ул. Кирова, 217	Пригородный	15:08:0220202:64	003002000000 Земли населенных пунктов	Для ведения личного подсобного хозяйства	13	02:0020	1 518	669,85	1 016 832,30
37792	Республика Северная Осетия-Алания, р-н Пригородный, с. Гизель, ул Портизанская, 20	Пригородный	15:08:0220202:65	003002000000 Земли населенных пунктов	Для ведения личного подсобного хозяйства	13	02:0020	856	669,85	573 391,60
37793	Республика Северная Осетия-Алания, р-н Пригородный, с. Гизель, ул Кирова, 227 "в"	Пригородный	15:08:0220202:66	003002000000 Земли населенных пунктов	Для ведения личного подсобного хозяйства	13	02:0020	961	669,85	643 725,85
37794	Респ. Северная Осетия - Алания, р-н Пригородный, с. Гизель, ул. Парижанская, 64 "а"	Пригородный	15:08:0220202:67	003002000000 Земли населенных пунктов	Для ведения личного подсобного хозяйства	13	02:0020	1 044	669,85	699 323,40
37795	Республика Северная Осетия-Алания, р-н Пригородный, с. Гизель, ул Портизанская, 64б	Пригородный	15:08:0220202:68	003002000000 Земли населенных пунктов	Для ведения личного подсобного хозяйства	13	02:0020	1 127	669,85	754 920,95
37796	Респ. Северная Осетия - Алания, р-н Пригородный, с. Гизель, ул. Портизанская, 14 б	Пригородный	15:08:0220202:69	003002000000 Земли населенных пунктов	Для ведения личного подсобного хозяйства	13	02:0020	1 194	669,85	799 800,90
37797	Российская Федерация, Республика Северная Осетия - Алания, Пригородный муниципальный район, сельское поселение Гизельское, с. Гизель, ул. Кирова, 227 Г	Пригородный	15:08:0220202:7	003002000000 Земли населенных пунктов	Для индивидуального жилищного строительства	13	02:0010	1 323	669,85	886 211,55
37798	Респ. Северная Осетия - Алания, р-н Пригородный, с. Гизель, ул. Парижанская, 48	Пригородный	15:08:0220202:70	003002000000 Земли населенных пунктов	Для ведения личного подсобного хозяйства	13	02:0020	2 283	669,85	1 529 267,55
37799	Северная Осетия - Алания респ, р-н Пригородный, с. Гизель, ул. Кирова, 237	Пригородный	15:08:0220202:72	003002000000 Земли населенных пунктов	Под строительство магазина	4	04:0040	73	1 741,62	127 138,26
37800	Респ. Северная Осетия - Алания, р-н Пригородный, с. Гизель, ул. Кирова, 229	Пригородный	15:08:0220202:8	003002000000 Земли населенных пунктов	Для ведения личного подсобного хозяйства	13	02:0020	1 478	669,85	990 038,30
37801	Российская Федерация, Республика Северная Осетия - Алания, р-н Пригородный, с. Гизель, ул Парижанская, 14	Пригородный	15:08:0220202:9	003002000000 Земли населенных пунктов	Для ведения личного подсобного хозяйства	13	02:0020	1 515	669,85	1 014 822,75
37802	Республика Северная Осетия - Алания, р-н Пригородный, с. Гизель, ул. Кирова, 218	Пригородный	15:08:0220203:10	003002000000 Земли населенных пунктов	Индивидуальное жилищное строительство	13	02:0010	2 737	669,85	1 833 379,45
37803	Респ. Северная Осетия - Алания, р-н Пригородный, с. Гизель, ул. Кирова, 220	Пригородный	15:08:0220203:11	003002000000 Земли населенных пунктов	Для ведения личного подсобного хозяйства	13	02:0020	3 327	669,85	2 228 580,95
37804	Респ. Северная Осетия - Алания, р-н Пригородный, с. Гизель, ул. Кирова, 222	Пригородный	15:08:0220203:12	003002000000 Земли населенных пунктов	Для ведения личного подсобного хозяйства	13	02:0020	1 595	669,85	1 068 410,75
37805	Респ. Северная Осетия - Алания, р-н Пригородный, с. Гизель, ул. Кирова, 224 "а"	Пригородный	15:08:0220203:13	003002000000 Земли населенных пунктов	Для ведения личного подсобного хозяйства	13	02:0020	1 458	669,85	976 641,30
37806	Республика Северная Осетия-Алания, район Пригородный, с.Гизель, ул.Кирова, 224	Пригородный	15:08:0220203:14	003002000000 Земли населенных пунктов	Для ведения личного подсобного хозяйства	13	02:0020	4 158	669,85	2 785 236,30
37807	Республика Северная Осетия - Алания, р-н Пригородный, с. Гизель, ул. Кирова, 230	Пригородный	15:08:0220203:16	003002000000 Земли населенных пунктов	ИЖС	13	02:0010	5 000	669,85	3 349 250,00
37808	Республика Северная Осетия-Алания, р-н Пригородный, с. Гизель, ул Кирова, 226	Пригородный	15:08:0220203:185	003002000000 Земли населенных пунктов	Для ведения личного подсобного хозяйства	13	02:0020	2 609	669,85	1 747 638,65
37809	Республика Северная Осетия-Алания, р-н Пригородный, с. Гизель, ул Кирова, 226 А	Пригородный	15:08:0220203:186	003002000000 Земли населенных пунктов	Для ведения личного подсобного хозяйства	13	02:0020	2 343	669,85	1 569 458,55
37810	Республика Северная Осетия-Алания, р-н Пригородный, с. Гизель, ул Кирова, 226 Б	Пригородный	15:08:0220203:187	003002000000 Земли населенных пунктов	Для ведения личного подсобного хозяйства	13	02:0020	3 228	669,85	2 162 275,80
37811	Респ. Северная Осетия - Алания, р-н Пригородный, с. Гизель, ул. Коцоева, 159	Пригородный	15:08:0220203:19	003002000000 Земли населенных пунктов	Для ведения личного подсобного хозяйства	13	02:0020	1 673	669,85	1 120 659,05
37812	Респ. Северная Осетия - Алания, р-н Пригородный, с. Гизель, ул. Коцоева, дом 161	Пригородный	15:08:0220203:20	003002000000 Земли населенных пунктов	ИЖС	13	02:0010	1 500	669,85	1 004 775,00
37813	Республика Северная Осетия - Алания, р-н Пригородный, с. Гизель, ул. Коцоева, 163	Пригородный	15:08:0220203:21	003002000000 Земли населенных пунктов	Индивидуальное жилищное строительство	13	02:0010	1 574	669,85	1 054 343,90
37814	Респ. Северная Осетия - Алания, р-н Пригородный, с. Гизель, ул. А.Коцоева, 165	Пригородный	15:08:0220203:22	003002000000 Земли населенных пунктов	Для ведения личного подсобного хозяйства	13	02:0020	1 567	669,85	1 049 654,95
37815	Российская Федерация, Республика Северная Осетия - Алания, Пригородный район, с. Гизель, ул. Кирова	Пригородный	15:08:0220203:221	003002000000 Земли населенных пунктов	Для ведения личного подсобного хозяйства	13	02:0020	1 934	669,85	1 295 489,90
37816	Российская Федерация, Республика Северная Осетия - Алания, Пригородный район, с. Гизель, ул. Кирова	Пригородный	15:08:0220203:222	003002000000 Земли населенных пунктов	Для ведения личного подсобного хозяйства	13	02:0020	793	669,85	531 191,05
37817	Российская Федерация, Республика Северная Осетия - Алания, Пригородный район, с. Гизель, ул. Кирова	Пригородный	15:08:0220203:223	003002000000 Земли населенных пунктов	Для ведения личного подсобного хозяйства	13	02:0020	874	669,85	585 448,90
37818	Российская Федерация, Республика Северная Осетия - Алания, Пригородный муниципальный район, сельское поселение Гизельское, с Гизель, ул Кирова, 228	Пригородный	15:08:0220203:225	003002000000 Земли населенных пунктов	Для ведения личного подсобного хозяйства	13	02:0020	3 338	669,85	2 235 959,30
37819	Российская Федерация, Республика Северная Осетия-Алания, Пригородный муниципальный район, сельское поселение Гизельское, с Гизель, ул. А.Коцоева, 171Ж	Пригородный	15:08:0220203:226	003002000000 Земли населенных пунктов	Для ведения личного подсобного хозяйства	13	02:0020	2 000	669,85	1 339 700,00
37820	Республика Северная Осетия - Алания, р-н Пригородный, с. Гизель, ул. Коцоева, 167	Пригородный	15:08:0220203:23	003002000000 Земли населенных пунктов	Индивидуальное жилищное строительство	13	02:0010	1 994	669,85	1 335 680,90
37821	Респ. Северная Осетия - Алания, р-н Пригородный, с. Гизель, ул. А.Коцоева, 169	Пригородный	15:08:0220203:24	003002000000 Земли населенных пунктов	Для ведения личного подсобного хозяйства	13	02:0020	2 099	669,85	1 406 015,15
37822	Российская Федерация, Республика Северная Осетия - Алания, Пригородный муниципальный район, сельское поселение Гизельское, с Гизель, ул. А.Коцоева, 171а	Пригородный	15:08:0220203:26	003002000000 Земли населенных пунктов	Для ведения личного подсобного хозяйства	13	02:0020	1 500	669,85	1 004 775,00
37823	Респ. Северная Осетия - Алания, р-н Пригородный, с. Гизель, ул. А.Коцоева, 157	Пригородный	15:08:0220203:27	003002000000 Земли населенных пунктов	Для ведения личного подсобного хозяйства	13	02:0020	2 002	669,85	1 341 039,70
37824	Респ. Северная Осетия - Алания, р-н Пригородный, с. Гизель, ул. Коцоева, 157 "а"	Пригородный	15:08:0220203:28	003002000000 Земли населенных пунктов	Для ведения личного подсобного хозяйства	13	02:0020	1 897	669,85	1 270 705,45

№ п/п	Местоположение ЗУ	Район	Кадастровый номер ЗУ	Категория земель	Разрешенное использование по документу	Код вида разрешенного использования (в соответствии с классификатором видов разрешенного использования земельных участков)	Вид использования объектов недвижимости	Площадь	УПКС	КС
37825	Республика Северная Осетия - Алания, р-н Пригородный, с. Гизель, ул. А.Кодзоева, 171 "б"	Пригородный	15:08:0220203:29	0030020000000 Земли населенных пунктов	Для ведения личного подсобного хозяйства	13	02:0020	1 618	669,85	1 083 817,30
37826	Респ. Северная Осетия - Алания, р-н Пригородный, с. Гизель, ул. Кирова, дом 206 "а"	Пригородный	15:08:0220203:3	0030020000000 Земли населенных пунктов	Для ведения личного подсобного хозяйства	13	02:0020	2 443	669,85	1 636 443,55
37827	Республика Северная Осетия - Алания, р-н Пригородный, с. Гизель, ул. Кирова, 206	Пригородный	15:08:0220203:4	0030020000000 Земли населенных пунктов	Индивидуальное жилищное строительство	13	02:0010	2 782	669,85	1 863 522,70
37828	Республика Северная Осетия - Алания, р-н Пригородный, с. Гизель, ул. Кирова, 208	Пригородный	15:08:0220203:5	0030020000000 Земли населенных пунктов	Индивидуальное жилищное строительство	13	02:0010	2 290	669,85	1 533 956,50
37829	Респ. Северная Осетия - Алания, р-н Пригородный, с. Гизель, ул. А.Кодзоева, 171"г"	Пригородный	15:08:0220203:53	0030020000000 Земли населенных пунктов	Для ведения личного подсобного хозяйства	13	02:0020	1 273	669,85	852 719,05
37830	Респ. Северная Осетия - Алания, р-н Пригородный, с. Гизель, ул. А.Кодзоева, 171	Пригородный	15:08:0220203:54	0030020000000 Земли населенных пунктов	Для ведения личного подсобного хозяйства	13	02:0020	1 965	669,85	1 316 255,25
37831	Республика Северная Осетия - Алания, р-н Пригородный, с Гизель, ул Кирова, 210	Пригородный	15:08:0220203:6	0030020000000 Земли населенных пунктов	Для ведения личного подсобного хозяйства	13	02:0020	2 053	669,85	1 375 202,05
37832	Республика Северная Осетия-Алания, р-н Пригородный, с Гизель, ул. А.Кодзоева, 155	Пригородный	15:08:0220203:69	0030020000000 Земли населенных пунктов	Для ведения личного подсобного хозяйства	13	02:0020	2 374	669,85	1 590 223,90
37833	Респ. Северная Осетия - Алания, р-н Пригородный, с Гизель, ул. Кирова, 212	Пригородный	15:08:0220203:7	0030020000000 Земли населенных пунктов	Для ведения личного подсобного хозяйства	13	02:0020	5 598	669,85	3 749 820,30
37834	Респ. Северная Осетия - Алания, р-н Пригородный, с. Гизель, ул. Кирова, 214	Пригородный	15:08:0220203:8	0030020000000 Земли населенных пунктов	Для ведения личного подсобного хозяйства	13	02:0020	6 939	669,85	4 648 390,65
37835	Респ. Северная Осетия - Алания, р-н Пригородный, с. Гизель, ул. Кирова, 216	Пригородный	15:08:0220203:9	0030020000000 Земли населенных пунктов	Для ведения личного подсобного хозяйства	13	02:0020	2 599	669,85	1 740 940,15
37836	Респ. Северная Осетия - Алания, р-н Пригородный, с. Гизель, ул. Кодзоева, дом 220	Пригородный	15:08:0220204:10	0030020000000 Земли населенных пунктов	ИЖС	13	02:0010	1 200	669,85	803 820,00
37837	Российская Федерация, Республика Северная Осетия - Алания, Пригородный муниципальный район, сельское поселение Гизельское, с. Гизель, ул. Кодзоева, 222	Пригородный	15:08:0220204:11	0030020000000 Земли населенных пунктов	Для ведения личного подсобного хозяйства	13	02:0020	1 832	669,85	1 227 165,20
37838	Российская Федерация, Республика Северная Осетия - Алания, Пригородный муниципальный район, сельское поселение Гизельское, с. Гизель, ул. Кодзоева, 224	Пригородный	15:08:0220204:12	0030020000000 Земли населенных пунктов	Для ведения личного подсобного хозяйства	13	02:0020	1 889	669,85	1 265 346,65
37839	Российская Федерация, Республика Северная Осетия-Алания, Пригородный муниципальный район, сельское поселение Гизельское, с Гизель, ул. Кодзоева, 232а	Пригородный	15:08:0220204:13	0030020000000 Земли населенных пунктов	Для ведения личного подсобного хозяйства	13	02:0020	1 586	669,85	1 062 382,10
37840	Российская Федерация, Республика Северная Осетия - Алания, Пригородный муниципальный район, сельское поселение Гизельское, с. Гизель, ул. А.Кодзоева, 234	Пригородный	15:08:0220204:14	0030020000000 Земли населенных пунктов	Для ведения личного подсобного хозяйства	13	02:0020	1 669	669,85	1 117 979,65
37841	Российская Федерация, Республика Северная Осетия - Алания, Пригородный муниципальный район, сельское поселение Гизельское, с. Гизель, ул. А.Кодзоева, 244	Пригородный	15:08:0220204:15	0030020000000 Земли населенных пунктов	Для ведения личного подсобного хозяйства	13	02:0020	1 820	669,85	1 219 127,00
37842	Российская Федерация, Республика Северная Осетия - Алания, Пригородный муниципальный район, сельское поселение Гизельское, с. Гизель, ул А.Кодзоева, 246	Пригородный	15:08:0220204:16	0030020000000 Земли населенных пунктов	Для ведения личного подсобного хозяйства	13	02:0020	1 578	669,85	1 057 023,30
37843	Российская Федерация, Республика Северная Осетия-Алания, Пригородный муниципальный район, сельское поселение Гизельское, с. Гизель, ул. А.Кодзоева, 248	Пригородный	15:08:0220204:17	0030020000000 Земли населенных пунктов	Для ведения личного подсобного хозяйства	13	02:0020	2 649	669,85	1 774 432,65
37844	Российская Федерация, Республика Северная Осетия-Алания, Пригородный муниципальный район, сельское поселение Гизельское, с. Гизель, ул. А.Кодзоева, 230а	Пригородный	15:08:0220204:19	0030020000000 Земли населенных пунктов	Для ведения личного подсобного хозяйства	13	02:0020	1 760	669,85	1 178 936,00
37845	Российская Федерация, Республика Северная Осетия - Алания, Пригородный муниципальный район, сельское поселение Гизельское, с. Гизель, ул А.Кодзоева, 202	Пригородный	15:08:0220204:2	0030020000000 Земли населенных пунктов	Для ведения личного подсобного хозяйства	13	02:0020	1 749	669,85	1 171 567,65
37846	Российская Федерация, Республика Северная Осетия - Алания, Пригородный муниципальный район, сельское поселение Гизельское, с. Гизель, ул. А.Кодзоева, 226	Пригородный	15:08:0220204:20	0030020000000 Земли населенных пунктов	Для ведения личного подсобного хозяйства	13	02:0020	1 763	669,85	1 180 945,55
37847	Российская Федерация, Республика Северная Осетия - Алания, Пригородный муниципальный район, сельское поселение Гизельское, с. Гизель, ул. Братьев Мамсуровых, 71	Пригородный	15:08:0220204:202	0030020000000 Земли населенных пунктов	для ведения личного подсобного хозяйства	13	02:0020	1 032	669,85	691 285,20
37848	Российская Федерация, Республика Северная Осетия - Алания, Пригородный муниципальный район, сельское поселение Гизельское, с. Гизель, ул.А.Кодзоева, 248б	Пригородный	15:08:0220204:203	0030020000000 Земли населенных пунктов	Для ведения личного подсобного хозяйства	13	02:0020	1 203	669,85	805 829,55
37849	Российская Федерация, Республика Северная Осетия - Алания, Пригородный муниципальный район, сельское поселение Гизельское, с. Гизель, ул. А. Кодзоева, 212а	Пригородный	15:08:0220204:204	0030020000000 Земли населенных пунктов	Для ведения личного подсобного хозяйства	13	02:0020	1 737	669,85	1 163 529,45
37850	Российская Федерация, Республика Северная Осетия - Алания, Пригородный муниципальный район, сельское поселение Гизельское, с. Гизель, ул А.Кодзоева, 194	Пригородный	15:08:0220204:21	0030020000000 Земли населенных пунктов	Для ведения личного подсобного хозяйства	13	02:0020	1 982	669,85	1 327 642,70
37851	Российская Федерация, Республика Северная Осетия - Алания, Пригородный муниципальный район, сельское поселение Гизельское, с. Гизель, ул. А.Кодзоева, 230	Пригородный	15:08:0220204:22	0030020000000 Земли населенных пунктов	Для ведения личного подсобного хозяйства	13	02:0020	2 090	669,85	1 399 986,50
37852	Российская Федерация, Республика Северная Осетия - Алания, Пригородный муниципальный район, сельское поселение Гизельское, с. Гизель, ул.Братьев Мамсуровых, 75	Пригородный	15:08:0220204:23	0030020000000 Земли населенных пунктов	Для ведения личного подсобного хозяйства	13	02:0020	1 023	669,85	685 256,55
37853	Российская Федерация, Республика Северная Осетия-Алания, Пригородный муниципальный район, сельское поселение Гизельское, с. Гизель, ул. А.Кодзоева, 250 А	Пригородный	15:08:0220204:237	0030020000000 Земли населенных пунктов	Земельные участки для ведения личного подсобного хозяйства (приусадебные участки)	13	02:0020	1 768	669,85	1 184 294,80
37854	Российская Федерация , Республика Северная Осетия — Алания, Пригородный муниципальный район, сельское поселение Гизельское, с. Гизель, ул А.Кодзоева, 250	Пригородный	15:08:0220204:238	0030020000000 Земли населенных пунктов	Земельные участки для ведения личного подсобного хозяйства (приусадебные участки)	13	02:0020	1 803	669,85	1 207 739,55
37855	Республика Северная Осетия - Алания, Пригородный р-н, с. Гизель, ул. Кодзоева, 232 В	Пригородный	15:08:0220204:239	0030020000000 Земли населенных пунктов	Для ведения личного подсобного хозяйства	13	02:0020	1 900	669,85	1 272 715,00
37856	Республика Северная Осетия-Алания, р-н Пригородный, с Гизель, ул Братьев Мамсуровых, д 63	Пригородный	15:08:0220204:24	0030020000000 Земли населенных пунктов	Для ведения личного подсобного хозяйства	13	02:0020	1 001	669,85	670 519,85
37857	Республика Северная Осетия - Алания, Пригородный р-н, с. Гизель, ул. А.Кодзоева, 228	Пригородный	15:08:0220204:240	0030020000000 Земли населенных пунктов	Для ведения личного подсобного хозяйства	13	02:0020	1 650	669,85	1 105 252,50
37858	Российская Федерация, Республика Северная Осетия - Алания, Пригородный муниципальный район сельское поселение Гизельское, село Гизель, ул. А.Кодзоева, 250 А	Пригородный	15:08:0220204:241	0030020000000 Земли населенных пунктов	для ведения личного подсобного хозяйства (приусадебный земельный участок	13	02:0020	2 266	669,85	1 517 880,10
37859	Российская Федерация, Республика Северная Осетия - Алания, Пригородный муниципальный район сельское поселение Гизельское, с. Гизель, улица Братьев Мамсуровых 81	Пригородный	15:08:0220204:243	0030020000000 Земли населенных пунктов	Для ведения личного подсобного хозяйства(приусадебный участок)	13	02:0020	1 064	669,85	712 720,40
37860	Российская Федерация, Республика Северная Осетия-Алания, Пригородный муниципальный район, Гизельское сельское поселение, село Гизель, ул. Братьев Мамсуровых, 79	Пригородный	15:08:0220204:244	0030020000000 Земли населенных пунктов	Для ведения личного подсобного хозяйства(приусадебный участок)	13	02:0020	1 147	669,85	768 317,95
37861	Российская Федерация, Республика Северная Осетия - Алания, Пригородный муниципальный район, сельское поселение Гизельское, с. Гизель, ул Братьев Мамсуровых, 47	Пригородный	15:08:0220204:25	0030020000000 Земли населенных пунктов	Для ведения личного подсобного хозяйства	13	02:0020	1 058	669,85	708 701,30
37862	Российская Федерация, Республика Северная Осетия - Алания, Пригородный муниципальный район, сельское поселение Гизельское, с. Гизель, ул Братьев Мамсуровых, 91	Пригородный	15:08:0220204:26	0030020000000 Земли населенных пунктов	Для ведения личного подсобного хозяйства	13	02:0020	1 087	669,85	728 126,95
37863	Российская Федерация, Республика Северная Осетия - Алания, Пригородный муниципальный район, сельское поселение Гизельское, с. Гизель, ул Братьев Мамсуровых, 51	Пригородный	15:08:0220204:27	0030020000000 Земли населенных пунктов	Для ведения личного подсобного хозяйства	13	02:0020	1 073	669,85	718 749,05

№ пп	Местоположение ЗУ	Район	Кадастровый номер ЗУ	Категория земель	Разрешенное использование по документу	Код вида разрешенного использования (в соответствии с классификатором видов разрешенного использования земельных участков)	Вид использования объектов недвижимости	Площадь	УПКС	КС
37864	Российская Федерация, Республика Северная Осетия - Алания, Пригородный муниципальный район, сельское поселение Гизельское, с. Гизель, ул. А.Кодоева, 232б	Пригородный	15:08:0220204:28	003002000000 Земли населенных пунктов	Для ведения личного подсобного хозяйства	13	02:0020	1 700	669,85	1 138 745,00
37865	Российская Федерация, Республика Северная Осетия - Алания, Пригородный муниципальный район, сельское поселение Гизельское, с. Гизель, ул. Братьев Мамсуровых. 83	Пригородный	15:08:0220204:29	003002000000 Земли населенных пунктов	Для ведения личного подсобного хозяйства	13	02:0020	1 096	669,85	734 155,60
37866	Российская Федерация, Республика Северная Осетия - Алания, Пригородный муниципальный район, сельское поселение Гизельское, с. Гизель, ул. Кодоева, 204	Пригородный	15:08:0220204:3	003002000000 Земли населенных пунктов	Индивидуальное жилое строительство	13	02:0010	1 807	669,85	1 210 418,95
37867	Российская Федерация, Республика Северная Осетия - Алания, Пригородный муниципальный район, сельское поселение Гизельское, с. Гизель, ул. Братьев Мамсуровых, 55	Пригородный	15:08:0220204:30	003002000000 Земли населенных пунктов	Для ведения личного подсобного хозяйства	13	02:0020	1 021	669,85	683 916,85
37868	Российская Федерация, Республика Северная Осетия - Алания, Пригородный муниципальный район, сельское поселение Гизельское, с. Гизель, ул Братьев Мамсуровых. 73	Пригородный	15:08:0220204:31	003002000000 Земли населенных пунктов	Для ведения личного подсобного хозяйства	13	02:0020	1 038	669,85	695 304,30
37869	Российская Федерация, Республика Северная Осетия - Алания, Пригородный муниципальный район, сельское поселение Гизельское, с. Гизель, ул Братьев Мамсуровых. 57	Пригородный	15:08:0220204:33	003002000000 Земли населенных пунктов	Для ведения личного подсобного хозяйства	13	02:0020	1 009	669,85	675 878,65
37870	Российская Федерация, Республика Северная Осетия - Алания, Пригородный муниципальный район, сельское поселение Гизельское, с. Гизель, ул. Кодоева, 206	Пригородный	15:08:0220204:4	003002000000 Земли населенных пунктов	Для ведения личного подсобного хозяйства	13	02:0020	1 787	669,85	1 197 021,95
37871	Российская Федерация, Республика Северная Осетия - Алания, Пригородный муниципальный район, сельское поселение Гизельское, с. Гизель, ул. А.Кодоева, 232	Пригородный	15:08:0220204:47	003002000000 Земли населенных пунктов	Для ведения личного подсобного хозяйства	13	02:0020	1 696	669,85	1 136 065,60
37872	Российская Федерация, Республика Северная Осетия - Алания, Пригородный муниципальный район, сельское поселение Гизельское, с. Гизель, ул. Братьев Мамсуровых. 41	Пригородный	15:08:0220204:48	003002000000 Земли населенных пунктов	Для ведения личного подсобного хозяйства	13	02:0020	798	669,85	534 540,30
37873	Российская Федерация, Республика Северная Осетия - Алания, Пригородный муниципальный район, сельское поселение Гизельское, с. Гизель, ул. Кодоева. 208	Пригородный	15:08:0220204:5	003002000000 Земли населенных пунктов	Индивидуальное жилое строительство	13	02:0010	1 700	669,85	1 138 745,00
37874	Российская Федерация, Республика Северная Осетия - Алания, Пригородный муниципальный район, сельское поселение Гизельское, с. Гизель, ул. Кодоева, 210	Пригородный	15:08:0220204:6	003002000000 Земли населенных пунктов	Индивидуальное жилищное строительство	13	02:0010	1 753	669,85	1 174 247,05
37875	Российская Федерация, Республика Северная Осетия - Алания, Пригородный муниципальный район, сельское поселение Гизельское, с. Гизель, ул. Братьев Мамсуровых, 61	Пригородный	15:08:0220204:62	003002000000 Земли населенных пунктов	Для ведения личного подсобного хозяйства	13	02:0020	1 000	669,85	669 850,00
37876	Российская Федерация, Республика Северная Осетия - Алания, Пригородный муниципальный район, сельское поселение Гизельское, с. Гизель, ул. Братьев Мамсуровых. 53	Пригородный	15:08:0220204:63	003002000000 Земли населенных пунктов	Для ведения личного подсобного хозяйства	13	02:0020	1 036	669,85	693 904,60
37877	Российская Федерация, Республика Северная Осетия - Алания, Пригородный муниципальный район, сельское поселение Гизельское, с. Гизель, ул. Братьев Мамсуровых. 67	Пригородный	15:08:0220204:65	003002000000 Земли населенных пунктов	Для ведения личного подсобного хозяйства	13	02:0020	989	669,85	662 481,65
37878	Российская Федерация, Республика Северная Осетия - Алания, Пригородный муниципальный район, сельское поселение Гизельское, с. Гизель, ул. Братьев Мамсуровых, 43	Пригородный	15:08:0220204:67	003002000000 Земли населенных пунктов	Для ведения личного подсобного хозяйства	13	02:0020	983	669,85	658 462,55
37879	Российская Федерация, Республика Северная Осетия - Алания, Пригородный муниципальный район, сельское поселение Гизельское, с. Гизель, ул. А.Кодоева. 182а	Пригородный	15:08:0220204:68	003002000000 Земли населенных пунктов	Для ведения личного подсобного хозяйства	13	02:0020	2 526	669,85	1 692 041,10
37880	Российская Федерация, Республика Северная Осетия - Алания, Пригородный муниципальный район, сельское поселение Гизельское, с. Гизель, ул. Братьев Мамсуровых. 69	Пригородный	15:08:0220204:69	003002000000 Земли населенных пунктов	Для ведения личного подсобного хозяйства	13	02:0020	1 084	669,85	726 117,40
37881	Российская Федерация, Республика Северная Осетия - Алания, Пригородный муниципальный район, сельское поселение Гизельское, с. Гизель, ул Кодоева, 212	Пригородный	15:08:0220204:7	003002000000 Земли населенных пунктов	Индивидуальное жилое строительство	13	02:0010	2 100	669,85	1 406 685,00
37882	Российская Федерация, Республика Северная Осетия - Алания, Пригородный муниципальный район, сельское поселение Гизельское, с. Гизель, ул. Братьев Мамсуровых, 65	Пригородный	15:08:0220204:70	003002000000 Земли населенных пунктов	Для ведения личного подсобного хозяйства	13	02:0020	1 012	669,85	677 888,20
37883	Российская Федерация, Республика Северная Осетия - Алания, Пригородный муниципальный район, сельское поселение Гизельское, с. Гизель, ул. А.Кодоева. 220в	Пригородный	15:08:0220204:73	003002000000 Земли населенных пунктов	Для ведения личного подсобного хозяйства	13	02:0020	1 739	669,85	1 164 869,15
37884	Российская Федерация, Республика Северная Осетия - Алания, Пригородный муниципальный район, сельское поселение Гизельское, с. Гизель, ул. А.Кодоева, 248а	Пригородный	15:08:0220204:76	003002000000 Земли населенных пунктов	Для ведения личного подсобного хозяйства	13	02:0020	1 649	669,85	1 104 582,65
37885	Российская Федерация, Республика Северная Осетия - Алания, Пригородный муниципальный район, сельское поселение Гизельское, с. Гизель, ул. Братьев Мамсуровых. 77	Пригородный	15:08:0220204:77	003002000000 Земли населенных пунктов	Для ведения личного подсобного хозяйства	13	02:0020	1 001	669,85	670 519,85
37886	Республика Северная Осетия-Алания, р-н Пригородный, с. Гизель, ул. Бр. Мамсуровых. 59	Пригородный	15:08:0220204:78	003002000000 Земли населенных пунктов	Для ведения личного подсобного хозяйства	13	02:0020	1 000	669,85	669 850,00
37887	Российская Федерация, Республика Северная Осетия - Алания, Пригородный муниципальный район, сельское поселение Гизельское, с. Гизель, ул. Братьев Мамсуровых, 45	Пригородный	15:08:0220204:79	003002000000 Земли населенных пунктов	Для ведения личного подсобного хозяйства	13	02:0020	1 061	669,85	710 710,85
37888	Российская Федерация, Республика Северная Осетия - Алания, Пригородный муниципальный район, сельское поселение Гизельское, с. Гизель, ул. Кодоева. 216	Пригородный	15:08:0220204:8	003002000000 Земли населенных пунктов	Для ведения личного подсобного хозяйства	13	02:0020	1 696	669,85	1 136 065,60
37889	Российская Федерация, Республика Северная Осетия - Алания, Пригородный муниципальный район, сельское поселение Гизельское, с. Гизель, ул. А.Кодоева, 186	Пригородный	15:08:0220204:82	003002000000 Земли населенных пунктов	Для ведения личного подсобного хозяйства	13	02:0020	566	669,85	379 135,10
37890	Российская Федерация, Республика Северная Осетия - Алания, Пригородный муниципальный район, сельское поселение Гизельское, с. Гизель, ул. А.Кодоева. 186	Пригородный	15:08:0220204:83	003002000000 Земли населенных пунктов	Для ведения личного подсобного хозяйства	13	02:0020	1 140	669,85	763 629,00
37891	Российская Федерация, Республика Северная Осетия - Алания, Пригородный муниципальный район, сельское поселение Гизельское, с. Гизель, ул. Братьев Мамсуровых, 59	Пригородный	15:08:0220204:84	003002000000 Земли населенных пунктов	Для ведения личного подсобного хозяйства	13	02:0020	1 001	669,85	670 519,85
37892	Российская Федерация, Республика Северная Осетия - Алания, Пригородный муниципальный район, сельское поселение Гизельское, с. Гизель, ул. Братьев Мамсуровых. 89	Пригородный	15:08:0220204:85	003002000000 Земли населенных пунктов	Для ведения личного подсобного хозяйства	13	02:0020	1 098	669,85	735 495,30
37893	Российская Федерация, Республика Северная Осетия - Алания, Пригородный муниципальный район, сельское поселение Гизельское, с. Гизель, ул. Братьев Мамсуровых. 87	Пригородный	15:08:0220204:86	003002000000 Земли населенных пунктов	Для ведения личного подсобного хозяйства	13	02:0020	1 136	669,85	760 949,60
37894	Российская Федерация, Республика Северная Осетия - Алания, Пригородный муниципальный район, сельское поселение Гизельское, с. Гизель, ул. Братьев Мамсуровых, 93	Пригородный	15:08:0220204:88	003002000000 Земли населенных пунктов	Для ведения личного подсобного хозяйства	13	02:0020	1 134	669,85	759 609,90
37895	Российская Федерация, Республика Северная Осетия - Алания, Пригородный муниципальный район, сельское поселение Гизельское, с. Гизель, ул. А.Кодоева. 218	Пригородный	15:08:0220204:9	003002000000 Земли населенных пунктов	Для ведения личного подсобного хозяйства	13	02:0020	1 753	669,85	1 174 247,05
37896	Российская Федерация, Республика Северная Осетия - Алания, Пригородный муниципальный район, сельское поселение Гизельское, с. Гизель, ул. А.Кодоева, 214	Пригородный	15:08:0220204:90	003002000000 Земли населенных пунктов	Для ведения личного подсобного хозяйства	13	02:0020	1 658	669,85	1 110 611,30
37897	Респ. Северная Осетия - Алания, р-н Пригородный, с. Гизель	Пригородный	15:08:0220205:1	003002000000 Земли населенных пунктов	Резервные территории	12	12:0030	60 000	1,49	89 400,00
37898	Республика Северная Осетия - Алания, р-н Пригородный, с. Гизель, ул. Братьев Мамсуровых, 80	Пригородный	15:08:0220205:10	003002000000 Земли населенных пунктов	Для ведения личного подсобного хозяйства	13	02:0020	1 000	669,85	669 850,00
37899	Российская Федерация, Республика Северная Осетия - Алания, Пригородный муниципальный район, сельское поселение Гизельское, с. Гизель, ул. Братьев Мамсуровых, 46	Пригородный	15:08:0220205:11	003002000000 Земли населенных пунктов	Для ведения личного подсобного хозяйства	13	02:0020	1 056	669,85	707 361,60
37900	Российская Федерация, Республика Северная Осетия - Алания, Пригородный муниципальный район, сельское поселение Гизельское, с. Гизель, ул. Братьев Мамсуровых. 48	Пригородный	15:08:0220205:12	003002000000 Земли населенных пунктов	Для ведения личного подсобного хозяйства	13	02:0020	1 051	669,85	704 012,35
37901	Российская Федерация, Республика Северная Осетия - Алания, Пригородный муниципальный район, сельское поселение Гизельское, с. Гизель, ул. Братьев Мамсуровых. 70	Пригородный	15:08:0220205:13	003002000000 Земли населенных пунктов	Для ведения личного подсобного хозяйства	13	02:0020	990	669,85	663 151,50
37902	Российская Федерация, Республика Северная Осетия - Алания, Пригородный муниципальный район, сельское поселение Гизельское, с. Гизель, ул. Братьев Мамсуровых. 56	Пригородный	15:08:0220205:14	003002000000 Земли населенных пунктов	Для ведения личного подсобного хозяйства	13	02:0020	1 008	669,85	675 208,80
37903	Российская Федерация, Республика Северная Осетия - Алания, Пригородный муниципальный район, сельское поселение Гизельское, с. Гизель, ул. Братьев Мамсуровых, 74	Пригородный	15:08:0220205:15	003002000000 Земли населенных пунктов	Для ведения личного подсобного хозяйства	13	02:0020	999	669,85	669 180,15

№ пп	Местоположение ЗУ	Район	Кадастровый номер ЗУ	Категория земель	Разрешенное использование по документу	Код вида разрешенного использования (в соответствии с классификатором видов разрешенного использования земельных участков)	Вид использования объектов недвижимости	Площадь	УПКС	КС
37904	Республика Северная Осетия-Алания, р-н Пригородный, с Гизель, ул Братьев Мамсуровых, д 76	Пригородный	15:08:0220205:16	003002000000 Земли населенных пунктов	Для ведения личного подсобного хозяйства	13	02.0.20	1 000	669,85	669 850,00
37905	Российская Федерация, Республика Северная Осетия - Алания, Пригородный муниципальный район, сельское поселение Гизельское, с. Гизель, ул. Адмирала Торчинова, 45	Пригородный	15:08:0220205:161	003002000000 Земли населенных пунктов	Для ведения личного подсобного хозяйства	13	02.0.20	990	669,85	663 151,50
37906	Республика Северная Осетия-Алания, район Пригородный, с.Гизель, ул.Братьев Мамсуровых, 98	Пригородный	15:08:0220205:162	003002000000 Земли населенных пунктов	Объекты некапитального строительства	1	01.0.00	2 015	277,99	560 149,85
37907	Российская Федерация, Республика Северная Осетия - Алания, Пригородный муниципальный район, сельское поселение Гизельское, с. Гизель, ул. Братьев Мамсуровых, 62	Пригородный	15:08:0220205:164	003002000000 Земли населенных пунктов	Для ведения личного подсобного хозяйства	13	02.0.20	1 031	669,85	690 615,35
37908	Российская Федерация, Республика Северная Осетия - Алания, Пригородный муниципальный район, сельское поселение Гизельское, с. Гизель, ул. Братьев Мамсуровых, 21	Пригородный	15:08:0220205:166	003002000000 Земли населенных пунктов	Для ведения личного подсобного хозяйства	13	02.0.20	1 513	669,85	1 013 483,05
37909	Российская Федерация, Республика Северная Осетия - Алания, мр-н Пригородный, с.п. Гизельское, с Гизель, ул Адмирала Торчинова	Пригородный	15:08:0220205:167	003002000000 Земли населенных пунктов	Для ведения личного подсобного хозяйства	13	02.0.20	1 247	669,85	835 302,95
37910	Респ. Северная Осетия - Алания, р-н Пригородный, с. Гизель, ул. Братьев Мамсуровых, дом 94	Пригородный	15:08:0220205:17	003002000000 Земли населенных пунктов	Для ведения личного подсобного хозяйства	13	02.0.20	1 000	669,85	669 850,00
37911	Российская Федерация, Республика Северная Осетия - Алания, Пригородный муниципальный район, сельское поселение Гизельское, с. Гизель, ул Адмирала Торчинова, 47	Пригородный	15:08:0220205:18	003002000000 Земли населенных пунктов	Для ведения личного подсобного хозяйства	13	02.0.20	973	669,85	651 764,05
37912	Республика Северная Осетия - Алания, р-н Пригородный, с.Гизель, ул Братьев Мамсуровых, 26	Пригородный	15:08:0220205:181	003002000000 Земли населенных пунктов	Для ведения личного подсобного хозяйства	13	02.0.20	1 000	669,85	669 850,00
37913	Российская Федерация, Республика Северная Осетия - Алания, Пригородный район, с. Гизель, ул. Братьев Мамсуровых	Пригородный	15:08:0220205:184	003002000000 Земли населенных пунктов	Для ведения личного подсобного хозяйства (приусадебный земельный участок)	13	02.0.20	1 402	669,85	939 129,70
37914	Российская Федерация, Республика Северная Осетия-Алания, Пригородный район, с. Гизель	Пригородный	15:08:0220205:185	003002000000 Земли населенных пунктов	Для ведения личного подсобного хозяйства(приусадебный участок)	13	02.0.20	1 000	669,85	669 850,00
37915	Российская Федерация, Республика Северная Осетия-Алания, Пригородный район, с Гизель	Пригородный	15:08:0220205:186	003002000000 Земли населенных пунктов	Для ведения личного подсобного хозяйства(приусадебный участок)	13	02.0.20	1 004	669,85	672 529,40
37916	Российская Федерация, Республика Северная Осетия-Алания, Пригородный район, с Гизель	Пригородный	15:08:0220205:187	003002000000 Земли населенных пунктов	Для ведения личного подсобного хозяйства(приусадебный участок)	13	02.0.20	1 003	669,85	671 859,55
37917	Российская Федерация, Республика Северная Осетия-Алания, Пригородный район, с. Гизель	Пригородный	15:08:0220205:188	003002000000 Земли населенных пунктов	Для ведения личного подсобного хозяйства(приусадебный участок)	13	02.0.20	1 019	669,85	682 577,15
37918	Российская Федерация, Республика Северная Осетия - Алания, Пригородный муниципальный район, сельское поселение Гизельское, с. Гизель, ул Братьев Мамсуровых, 54	Пригородный	15:08:0220205:19	003002000000 Земли населенных пунктов	Для ведения личного подсобного хозяйства	13	02.0.20	1 006	669,85	673 869,10
37919	Российская Федерация, Республика Северная Осетия - Алания, Пригородный район, с Гизель, ул. Адмирала Торчинова, 53	Пригородный	15:08:0220205:190	003002000000 Земли населенных пунктов	Для ведения личного подсобного хозяйства	13	02.0.20	1 000	669,85	669 850,00
37920	Респ. Северная Осетия - Алания, р-н Пригородный, с Гизель, ул. Бр. Мамсуровых, дом 88	Пригородный	15:08:0220205:2	003002000000 Земли населенных пунктов	Для ведения личного подсобного хозяйства	13	02.0.20	1 000	669,85	669 850,00
37921	Российская Федерация, Республика Северная Осетия - Алания, Пригородный муниципальный район, сельское поселение Гизельское, с. Гизель, ул. Братьев Мамсуровых, 60	Пригородный	15:08:0220205:20	003002000000 Земли населенных пунктов	Для ведения личного подсобного хозяйства	13	02.0.20	1 008	669,85	675 208,80
37922	Российская Федерация, Республика Северная Осетия - Алания, Пригородный муниципальный район, сельское поселение Гизельское, с. Гизель, ул. Адмирала Торчинова, 41	Пригородный	15:08:0220205:21	003002000000 Земли населенных пунктов	Для ведения личного подсобного хозяйства	13	02.0.20	1 045	669,85	699 993,25
37923	Российская Федерация, Республика Северная Осетия - Алания, Пригородный муниципальный район, сельское поселение Гизельское, с. Гизель, ул. Братьев Мамсуровых, 58	Пригородный	15:08:0220205:22	003002000000 Земли населенных пунктов	Для ведения личного подсобного хозяйства	13	02.0.20	1 003	669,85	671 859,55
37924	Северная Осетия - Алания респ, р-н Пригородный, с. Гизель, ул. Адмирала Торчинова, 61	Пригородный	15:08:0220205:23	003002000000 Земли населенных пунктов	Для ведения личного подсобного хозяйства	13	02.0.20	1 012	669,85	677 888,20
37925	Республика Северная Осетия - Алания, Пригородный муниципальный район, сельское поселение Гизельское, с. Гизель, ул Адмирала Торчинова, 49	Пригородный	15:08:0220205:3	003002000000 Земли населенных пунктов	Для ведения личного подсобного хозяйства	13	02.0.20	993	669,85	665 161,05
37926	Северная Осетия - Алания респ, р-н Пригородный, с. Гизель, ул. Адм.Торчинова, 69	Пригородный	15:08:0220205:33	003002000000 Земли населенных пунктов	Для ведения личного подсобного хозяйства	13	02.0.20	1 001	669,85	670 519,85
37927	Республика Северная Осетия-Алания, р-н Пригородный, с Гизель, ул Адм.Торчинова, д 65	Пригородный	15:08:0220205:34	003002000000 Земли населенных пунктов	Для ведения личного подсобного хозяйства	13	02.0.20	1 007	669,85	674 538,95
37928	Российская Федерация, Республика Северная Осетия - Алания, Пригородный муниципальный район, сельское поселение Гизельское, с. Гизель, ул. Братьев Мамсуровых, 84	Пригородный	15:08:0220205:38	003002000000 Земли населенных пунктов	Для ведения личного подсобного хозяйства	13	02.0.20	983	669,85	658 462,55
37929	Российская Федерация, Республика Северная Осетия - Алания, Пригородный муниципальный район, сельское поселение Гизельское, с. Гизель, ул. Братьев Мамсуровых, 72	Пригородный	15:08:0220205:39	003002000000 Земли населенных пунктов	Для ведения личного подсобного хозяйства	13	02.0.20	1 005	669,85	673 199,25
37930	Российская Федерация, Республика Северная Осетия - Алания, Пригородный муниципальный район, сельское поселение Гизельское, с. Гизель, ул. Адмирала Торчинова, 51	Пригородный	15:08:0220205:4	003002000000 Земли населенных пунктов	Для ведения личного подсобного хозяйства	13	02.0.20	985	669,85	659 802,25
37931	Российская Федерация, Республика Северная Осетия - Алания, Пригородный муниципальный район, сельское поселение Гизельское, с. Гизель, ул. Братьев Мамсуровых, 82	Пригородный	15:08:0220205:40	003002000000 Земли населенных пунктов	Для ведения личного подсобного хозяйства	13	02.0.20	1 020	669,85	683 247,00
37932	Республика Северная Осетия-Алания, р-н Пригородный, с Гизель, ул. Бр. Мамсуровых, 64	Пригородный	15:08:0220205:41	003002000000 Земли населенных пунктов	Для ведения личного подсобного хозяйства	13	02.0.20	1 000	669,85	669 850,00
37933	Республика Северная Осетия-Алания, р-н Пригородный, с. Гизель, ул. Адм. Торчинова, 63	Пригородный	15:08:0220205:42	003002000000 Земли населенных пунктов	Для ведения личного подсобного хозяйства	13	02.0.20	1 009	669,85	675 878,65
37934	Российская Федерация, Республика Северная Осетия - Алания, Пригородный муниципальный район, сельское поселение Гизельское, с. Гизель, ул. Братьев Мамсуровых, 68	Пригородный	15:08:0220205:44	003002000000 Земли населенных пунктов	Для ведения личного подсобного хозяйства	13	02.0.20	1 010	669,85	676 548,50
37935	Российская Федерация, Республика Северная Осетия - Алания, Пригородный муниципальный район, сельское поселение Гизельское, с. Гизель, ул. Братьев Мамсуровых, 62а	Пригородный	15:08:0220205:45	003002000000 Земли населенных пунктов	Для ведения личного подсобного хозяйства	13	02.0.20	1 035	669,85	693 294,75
37936	Российская Федерация, Республика Северная Осетия - Алания, Пригородный муниципальный район, сельское поселение Гизельское, с. Гизель, ул. Братьев Мамсуровых, 52	Пригородный	15:08:0220205:46	003002000000 Земли населенных пунктов	Для ведения личного подсобного хозяйства	13	02.0.20	1 057	669,85	708 031,45
37937	Российская Федерация, Республика Северная Осетия - Алания, Пригородный муниципальный район, сельское поселение Гизельское, с. Гизель, ул. Братьев Мамсуровых, 50	Пригородный	15:08:0220205:5	003002000000 Земли населенных пунктов	Для ведения личного подсобного хозяйства	13	02.0.20	1 031	669,85	690 615,35
37938	Российская Федерация, Республика Северная Осетия - Алания, Пригородный муниципальный район, сельское поселение Гизельское, с. Гизель, ул. Адмирала Торчинова, 48	Пригородный	15:08:0220205:50	003002000000 Земли населенных пунктов	Для ведения личного подсобного хозяйства	13	02.0.20	1 204	669,85	806 499,40
37939	Российская Федерация, Республика Северная Осетия - Алания, Пригородный муниципальный район, сельское поселение Гизельское, с. Гизель, ул. Братьев Мамсуровых, 86	Пригородный	15:08:0220205:6	003002000000 Земли населенных пунктов	Для ведения личного подсобного хозяйства	13	02.0.20	1 000	669,85	669 850,00
37940	Республика Северная Осетия-Алания, р-н Пригородный, с Гизель, ул Братьев Мамсуровых, д 92	Пригородный	15:08:0220205:7	003002000000 Земли населенных пунктов	Для ведения личного подсобного хозяйства	13	02.0.20	1 000	669,85	669 850,00
37941	Российская Федерация, Республика Северная Осетия - Алания, Пригородный муниципальный район, сельское поселение Гизельское, с. Гизель, ул. Адмирала Торчинова, 55	Пригородный	15:08:0220205:8	003002000000 Земли населенных пунктов	Для ведения личного подсобного хозяйства	13	02.0.20	1 008	669,85	675 208,80

№ пп	Местоположение ЗУ	Район	Кадастровый номер ЗУ	Категория земель	Разрешенное использование по документу	Код вида разрешенного использования (в соответствии с классификатором видов разрешенного использования земельных участков)	Вид использования объектов недвижимости	Площадь	УПКС	КС
37942	Российская Федерация, Республика Северная Осетия - Алания, р-н Пригородный, с. Гизель, ул. Братьев Мамсуровых, 78	Пригородный	15:08:0220205:9	003002000000 Земли населенных пунктов	Для ведения личного подсобного хозяйства	13	02:0020	1 000	669,85	669 850,00
37943	Респ. Северная Осетия - Алания, р-н Пригородный, с. Гизель	Пригородный	15:08:0220205:1	003002000000 Земли населенных пунктов	Резервные территории	12	12:0030	43 000	1,49	64 070,00
37944	Российская Федерация, Республика Северная Осетия - Алания, Пригородный муниципальный район, сельское поселение Гизельское, с. Гизель, ул. 3.Плиева, 117	Пригородный	15:08:0220206:10	003002000000 Земли населенных пунктов	Для ведения личного подсобного хозяйства	13	02:0020	1 242	669,85	831 953,70
37945	Российская Федерация, Республика Северная Осетия - Алания, Пригородный муниципальный район, сельское поселение Гизельское, с. Гизель, ул. 3.Плиева, 113	Пригородный	15:08:0220206:14	003002000000 Земли населенных пунктов	Для ведения личного подсобного хозяйства	13	02:0020	1 228	669,85	822 575,80
37946	Российская Федерация, Республика Северная Осетия-Алания, Пригородный район, с Гизель	Пригородный	15:08:0220206:140	003002000000 Земли населенных пунктов	Для ведения личного подсобного хозяйства(приусадебный участок)	13	02:0020	1 196	669,85	801 140,60
37947	Российская Федерация, Республика Северная Осетия-Алания, Пригородный р-н. с Гизель	Пригородный	15:08:0220206:141	003002000000 Земли населенных пунктов	Для ведения личного подсобного хозяйства(приусадебный участок)	13	02:0020	1 200	669,85	803 820,00
37948	Российская Федерация, Республика Северная Осетия - Алания, Пригородный р-н. с. Гизель, ул. Адмирала Торчинова	Пригородный	15:08:0220206:142	003002000000 Земли населенных пунктов	Для ведения личного подсобного хозяйства	13	02:0020	600	669,85	401 910,00
37949	Российская Федерация, Республика Северная Осетия - Алания, Пригородный р-н , с Гизель, ул. Адмирала Торчинова	Пригородный	15:08:0220206:143	003002000000 Земли населенных пунктов	Для ведения личного подсобного хозяйства	13	02:0020	600	669,85	401 910,00
37950	Российская Федерация, Республика Северная Осетия - Алания, Пригородный район, с Гизель	Пригородный	15:08:0220206:144	003002000000 Земли населенных пунктов	Для ведения личного подсобного хозяйства (приусадебный земельный участок)	13	02:0020	1 500	669,85	1 004 775,00
37951	Российская Федерация, Республика Северная Осетия - Алания, Пригородный муниципальный район, сельское поселение Гизельское, с. Гизель, ул. Адмирала Торчинова, 60	Пригородный	15:08:0220206:16	003002000000 Земли населенных пунктов	Для ведения личного подсобного хозяйства	13	02:0020	1 196	669,85	801 140,60
37952	Российская Федерация, Республика Северная Осетия - Алания, Пригородный муниципальный район, сельское поселение Гизельское, с. Гизель, ул 3.Плиева, 111	Пригородный	15:08:0220206:17	003002000000 Земли населенных пунктов	Для ведения личного подсобного хозяйства	13	02:0020	1 213	669,85	812 528,05
37953	Российская Федерация, Республика Северная Осетия - Алания, Пригородный муниципальный район, сельское поселение Гизельское, с. Гизель, ул. 3.Плиева, 115	Пригородный	15:08:0220206:18	003002000000 Земли населенных пунктов	Для ведения личного подсобного хозяйства	13	02:0020	1 254	669,85	839 991,90
37954	Российская Федерация, Республика Северная Осетия - Алания, Пригородный муниципальный район, сельское поселение Гизельское, с. Гизель, ул. Адмирала Торчинова, 52	Пригородный	15:08:0220206:2	003002000000 Земли населенных пунктов	Для ведения личного подсобного хозяйства	13	02:0020	1 200	669,85	803 820,00
37955	Российская Федерация, Республика Северная Осетия - Алания, Пригородный муниципальный район, сельское поселение Гизельское, с. Гизель, ул. Адмирала Торчинова, 58	Пригородный	15:08:0220206:20	003002000000 Земли населенных пунктов	Для ведения личного подсобного хозяйства	13	02:0020	1 200	669,85	803 820,00
37956	Российская Федерация, Республика Северная Осетия - Алания, Пригородный муниципальный район, сельское поселение Гизельское, с. Гизель, ул. 3.Плиева, 125	Пригородный	15:08:0220206:21	003002000000 Земли населенных пунктов	Для ведения личного подсобного хозяйства	13	02:0020	1 200	669,85	803 820,00
37957	Российская Федерация, Республика Северная Осетия - Алания, Пригородный муниципальный район, сельское поселение Гизельское, с. Гизель, ул. 3.Плиева, 123	Пригородный	15:08:0220206:22	003002000000 Земли населенных пунктов	Для ведения личного подсобного хозяйства	13	02:0020	1 200	669,85	803 820,00
37958	Российская Федерация, Республика Северная Осетия - Алания, Пригородный муниципальный район, сельское поселение Гизельское, с. Гизель, ул Адмирала Торчинова, 54	Пригородный	15:08:0220206:24	003002000000 Земли населенных пунктов	Для ведения личного подсобного хозяйства	13	02:0020	1 200	669,85	803 820,00
37959	Российская Федерация, Республика Северная Осетия - Алания, Пригородный муниципальный район, сельское поселение Гизельское, с. Гизель, ул. 3.Плиева, 119	Пригородный	15:08:0220206:3	003002000000 Земли населенных пунктов	Для ведения личного подсобного хозяйства	13	02:0020	1 244	669,85	833 293,40
37960	Российская Федерация, Республика Северная Осетия - Алания, Пригородный муниципальный район, сельское поселение Гизельское, с. Гизель, ул. Адмирала Торчинова, 44	Пригородный	15:08:0220206:8	003002000000 Земли населенных пунктов	Для ведения личного подсобного хозяйства	13	02:0020	1 214	669,85	813 197,90
37961	Российская Федерация, Республика Северная Осетия - Алания, Пригородный муниципальный район, сельское поселение Гизельское, с. Гизель, ул. 3.Плиева, 127	Пригородный	15:08:0220206:9	003002000000 Земли населенных пунктов	Для ведения личного подсобного хозяйства	13	02:0020	1 200	669,85	803 820,00
37962	Республика Северная Осетия-Алания, р-н Пригородный, с Гизель, ул. 3 Плиева, 218	Пригородный	15:08:0220207:10	003002000000 Земли населенных пунктов	Для ведения личного подсобного хозяйства	13	02:0020	1 000	669,85	669 850,00
37963	Республика Северная Осетия-Алания, р-н Пригородный, с. Гизель, ул. Ген. Бароева, 229	Пригородный	15:08:0220207:126	003002000000 Земли населенных пунктов	Для ведения личного подсобного хозяйства	13	02:0020	1 000	669,85	669 850,00
37964	Респ. Северная Осетия - Алания, р-н Пригородный, с. Гизель	Пригородный	15:08:0220207:2	003002000000 Земли населенных пунктов	Резервные территории	12	12:0030	22 000	1,49	32 780,00
37965	Российская Федерация, Республика Северная Осетия - Алания, Пригородный муниципальный район, сельское поселение Гизельское, с. Гизель, ул. 3.Плиева, 228	Пригородный	15:08:0220207:3	003002000000 Земли населенных пунктов	Для ведения личного подсобного хозяйства	13	02:0020	1 094	669,85	732 815,90
37966	Российская Федерация, Республика Северная Осетия - Алания, Пригородный муниципальный район, сельское поселение Гизельское, с. Гизель, ул. 3.Плиева, 226	Пригородный	15:08:0220207:4	003002000000 Земли населенных пунктов	Для ведения личного подсобного хозяйства	13	02:0020	1 097	669,85	734 825,45
37967	Республика Северная Осетия-Алания, р-н Пригородный, с Гизель, ул 3.Плиева, 216	Пригородный	15:08:0220207:5	003002000000 Земли населенных пунктов	Для ведения личного подсобного хозяйства	13	02:0020	1 000	669,85	669 850,00
37968	Северная Осетия - Алания респ, р-н Пригородный, с. Гизель, ул. Ген.Бароева, 217	Пригородный	15:08:0220207:6	003002000000 Земли населенных пунктов	Для ведения личного подсобного хозяйства	13	02:0020	1 000	669,85	669 850,00
37969	Российская Федерация, Республика Северная Осетия - Алания, Пригородный муниципальный район, сельское поселение Гизельское, с. Гизель, ул. 3.Плиева, 222	Пригородный	15:08:0220207:7	003002000000 Земли населенных пунктов	Для ведения личного подсобного хозяйства	13	02:0020	988	669,85	661 811,80
37970	Республика Северная Осетия-Алания, р-н Пригородный, с Гизель, ул. 3 Плиева, 220	Пригородный	15:08:0220207:8	003002000000 Земли населенных пунктов	Для ведения личного подсобного хозяйства	13	02:0020	1 000	669,85	669 850,00
37971	Российская Федерация, Республика Северная Осетия - Алания, Пригородный муниципальный район, сельское поселение Гизельское, с. Гизель, ул. 3.Плиева, 224	Пригородный	15:08:0220207:9	003002000000 Земли населенных пунктов	Для ведения личного подсобного хозяйства	13	02:0020	901	669,85	603 534,85
37972	Российская Федерация, Республика Северная Осетия - Алания, Пригородный муниципальный район, сельское поселение Гизельское, с. Гизель, ул. Ленина, 174	Пригородный	15:08:0220208:10	003002000000 Земли населенных пунктов	Для ведения личного подсобного хозяйства	13	02:0020	3 292	669,85	2 205 146,20
37973	Российская Федерация, Республика Северная Осетия - Алания, Пригородный муниципальный район, сельское поселение Гизельское, с. Гизель, ул. Ленина, 176	Пригородный	15:08:0220208:11	003002000000 Земли населенных пунктов	Для ведения личного подсобного хозяйства	13	02:0020	2 281	669,85	1 527 927,85
37974	Российская Федерация, Республика Северная Осетия - Алания, Пригородный муниципальный район, сельское поселение Гизельское, с. Гизель, ул. Ленина, 178	Пригородный	15:08:0220208:12	003002000000 Земли населенных пунктов	Для ведения личного подсобного хозяйства	13	02:0020	2 592	669,85	1 736 251,20
37975	Российская Федерация, Республика Северная Осетия - Алания, Пригородный муниципальный район, сельское поселение Гизельское, с. Гизель, ул. Ленина, 178а	Пригородный	15:08:0220208:13	003002000000 Земли населенных пунктов	Для ведения личного подсобного хозяйства	13	02:0020	6 180	669,85	4 139 673,00
37976	Российская Федерация, Республика Северная Осетия - Алания, Пригородный муниципальный район, сельское поселение Гизельское, с. Гизель, ул. Партизанская, 5	Пригородный	15:08:0220208:16	003002000000 Земли населенных пунктов	Индивидуальное жилое строительство	13	02:0010	1 496	669,85	1 002 095,60
37977	Российская Федерация, Республика Северная Осетия - Алания, Пригородный муниципальный район, сельское поселение Гизельское, с. Гизель, ул. Партизанская, 7	Пригородный	15:08:0220208:17	003002000000 Земли населенных пунктов	Индивидуальное жилое строительство	13	02:0010	5 700	669,85	3 818 145,00
37978	Российская Федерация, Республика Северная Осетия - Алания, Пригородный муниципальный район, сельское поселение Гизельское, с. Гизель, ул. Партизанская 9	Пригородный	15:08:0220208:18	003002000000 Земли населенных пунктов	Для ведения личного подсобного хозяйства	13	02:0020	2 595	669,85	1 738 260,75
37979	Российская Федерация, Республика Северная Осетия - Алания, Пригородный муниципальный район, сельское поселение Гизельское, с. Гизель, ул. Партизанская 11	Пригородный	15:08:0220208:19	003002000000 Земли населенных пунктов	Для ведения личного подсобного хозяйства	13	02:0020	4 142	669,85	2 774 518,70
37980	Российская Федерация, Республика Северная Осетия - Алания, Пригородный муниципальный район, сельское поселение Гизельское, с. Гизель, ул. Партизанская, 110	Пригородный	15:08:0220208:20	003002000000 Земли населенных пунктов	Для ведения личного подсобного хозяйства	13	02:0020	2 818	669,85	1 887 637,30
37981	Российская Федерация, Республика Северная Осетия - Алания, Пригородный муниципальный район, сельское поселение Гизельское, с. Гизель, ул. Партизанская, 13	Пригородный	15:08:0220208:21	003002000000 Земли населенных пунктов	Индивидуальное жилое строительство	13	02:0010	1 998	669,85	1 338 360,30

№ п/п	Местоположение ЗУ	Район	Кадастровый номер ЗУ	Категория земель	Разрешенное использование по документу	Код вида разрешенного использования (в соответствии с классификатором видов разрешенного использования земельных участков)	Вид использования объектов недвижимости	Площадь	УПКС	КС
37982	Российская Федерация, Республика Северная Осетия - Алания, Пригородный муниципальный район, сельское поселение Гизельское, с. Гизель, ул. Ленина	Пригородный	15:08:0220208:213	003002000000 Земли населенных пунктов	Для ведения личного подсобного хозяйства	13	02.0.20	1 394	669,85	933 770,90
37983	Российская Федерация, Республика Северная Осетия - Алания, Пригородный муниципальный район, сельское поселение Гизельское, с. Гизель, ул. Ленина, 160Б	Пригородный	15:08:0220208:214	003002000000 Земли населенных пунктов	Для ведения личного подсобного хозяйства	13	02.0.20	1 150	669,85	770 327,50
37984	Российская Федерация, Республика Северная Осетия-Алания, Пригородный муниципальный район, сельское поселение Гизельское, с. Гизель, ул. Полтинаская	Пригородный	15:08:0220208:215	003002000000 Земли населенных пунктов	Для ведения личного подсобного хозяйства	13	02.0.20	1 100	669.85	736 835.00
37985	Российская Федерация, Республика Северная Осетия-Алания, Пригородный муниципальный район, сельское поселение Гизельское, с. Гизель, ул. Полтинаская	Пригородный	15:08:0220208:216	003002000000 Земли населенных пунктов	Для ведения личного подсобного хозяйства	13	02.0.20	1 218	669.85	815 877.30
37986	Российская Федерация, Республика Северная Осетия - Алания, Пригородный муниципальный район, сельское поселение Гизельское, с. Гизель, ул. Парижанская, 15	Пригородный	15:08:0220208:22	003002000000 Земли населенных пунктов	Для ведения личного подсобного хозяйства	13	02.0.20	2 504	669,85	1 677 304,40
37987	Российская Федерация, Республика Северная Осетия - Алания, Пригородный муниципальный район, сельское поселение Гизельское, с. Гизель, ул. Парижанская, 17	Пригородный	15:08:0220208:23	003002000000 Земли населенных пунктов	Индивидуальное жилое строительство	13	02.0.10	1 997	669,85	1 337 690,45
37988	Российская Федерация, Республика Северная Осетия - Алания, Пригородный муниципальный район, сельское поселение Гизельское, с. Гизель, ул. Ленина, 160а	Пригородный	15:08:0220208:24	003002000000 Земли населенных пунктов	Для ведения личного подсобного хозяйства	13	02.0.20	2 628	669.85	1 760 365,80
37989	Российская Федерация, Республика Северная Осетия - Алания, Пригородный муниципальный район, сельское поселение Гизельское, с. Гизель, ул. Полтинаская, 1г	Пригородный	15:08:0220208:25	003002000000 Земли населенных пунктов	Для ведения личного подсобного хозяйства	13	02.0.20	850	669.85	569 372.50
37990	Российская Федерация, Республика Северная Осетия - Алания, Пригородный муниципальный район, сельское поселение Гизельское, с. Гизель, ул. Парижанская, 1	Пригородный	15:08:0220208:26	003002000000 Земли населенных пунктов	Для ведения личного подсобного хозяйства	13	02.0.20	1 934	669,85	1 295 489,90
37991	Российская Федерация, Республика Северная Осетия - Алания, Пригородный муниципальный район, сельское поселение Гизельское, с. Гизель, ул. Парижанская, 1в	Пригородный	15:08:0220208:27	003002000000 Земли населенных пунктов	Для ведения личного подсобного хозяйства	13	02.0.20	983	669,85	658 462,55
37992	Российская Федерация, Республика Северная Осетия - Алания, Пригородный муниципальный район, сельское поселение Гизельское, с. Гизель, ул. Ленина, 162	Пригородный	15:08:0220208:3	003002000000 Земли населенных пунктов	Индивидуальное жилое строительство	13	02.0.10	3 028	669.85	2 028 305,80
37993	Российская Федерация, Республика Северная Осетия - Алания, Пригородный муниципальный район, сельское поселение Гизельское, с. Гизель, ул. Ленина, 164	Пригородный	15:08:0220208:4	003002000000 Земли населенных пунктов	Индивидуальное жилое строительство	13	02.0.10	3 439	669.85	2 303 614,15
37994	Российская Федерация, Республика Северная Осетия - Алания, Пригородный муниципальный район, сельское поселение Гизельское, с. Гизель, ул. Ленина, 166	Пригородный	15:08:0220208:5	003002000000 Земли населенных пунктов	Для ведения личного подсобного хозяйства	13	02.0.20	5 446	669,85	3 648 003,10
37995	Российская Федерация, Республика Северная Осетия - Алания, Пригородный муниципальный район, сельское поселение Гизельское, с. Гизель, ул. Ленина, 166а	Пригородный	15:08:0220208:6	003002000000 Земли населенных пунктов	Для ведения личного подсобного хозяйства	13	02.0.20	4 899	669,85	3 281 595,15
37996	Российская Федерация, Республика Северная Осетия - Алания, Пригородный муниципальный район, сельское поселение Гизельское, с. Гизель, ул. Ленина, 168	Пригородный	15:08:0220208:7	003002000000 Земли населенных пунктов	Индивидуальное жилое строительство	13	02.0.10	2 324	669.85	1 556 731,40
37997	Российская Федерация, Республика Северная Осетия - Алания, Пригородный муниципальный район, сельское поселение Гизельское, с. Гизель, ул. Ленина, 180	Пригородный	15:08:0220208:71	003002000000 Земли населенных пунктов	Для ведения личного подсобного хозяйства	13	02.0.20	1 045	669.85	699 993.25
37998	Российская Федерация, Республика Северная Осетия - Алания, Пригородный муниципальный район, сельское поселение Гизельское, с. Гизель, ул. Ленина, 180	Пригородный	15:08:0220208:72	003002000000 Земли населенных пунктов	Для ведения личного подсобного хозяйства	13	02.0.20	1 982	669,85	1 327 642,70
37999	Российская Федерация, Республика Северная Осетия - Алания, Пригородный муниципальный район, сельское поселение Гизельское, с. Гизель, ул. Ленина, 158	Пригородный	15:08:0220208:79	003002000000 Земли населенных пунктов	Для ведения личного подсобного хозяйства	13	02.0.20	4 577	669,85	3 065 903,45
38000	Российская Федерация, Республика Северная Осетия - Алания, Пригородный муниципальный район, сельское поселение Гизельское, с. Гизель, ул. Ленина, 170	Пригородный	15:08:0220208:8	003002000000 Земли населенных пунктов	Для ведения личного подсобного хозяйства	13	02.0.20	3 043	669.85	2 038 353,55
38001	Российская Федерация, Республика Северная Осетия - Алания, Пригородный муниципальный район, сельское поселение Гизельское, с. Гизель, ул. Полтинаская, 27в	Пригородный	15:08:0220208:84	003002000000 Земли населенных пунктов	Для эксплуатации существующего дома и ведения личного подсобного хозяйства	13	02.0.10	1 675	669.85	1 121 998,75
38002	Российская Федерация, Республика Северная Осетия - Алания, Пригородный муниципальный район, сельское поселение Гизельское, с. Гизель, ул. Парижанская, 27	Пригородный	15:08:0220208:85	003002000000 Земли населенных пунктов	Для эксплуатации существующего дома и ведения личного подсобного хозяйства	13	02.0.10	1 675	669,85	1 121 998,75
38003	Российская Федерация, Республика Северная Осетия - Алания, Пригородный муниципальный район, сельское поселение Гизельское, с. Гизель, ул. Ленина, 172	Пригородный	15:08:0220208:9	003002000000 Земли населенных пунктов	Для ведения личного подсобного хозяйства	13	02.0.20	1 758	669,85	1 177 596,30
38004	Российская Федерация, Республика Северная Осетия - Алания, Пригородный муниципальный район, сельское поселение Гизельское, с. Гизель, ул. Кирова, 213	Пригородный	15:08:0220209:10	003002000000 Земли населенных пунктов	Индивидуальное жилое строительство	13	02.0.10	2 000	669.85	1 339 700,00
38005	Российская Федерация, Республика Северная Осетия - Алания, Пригородный муниципальный район, сельское поселение Гизельское, с. Гизель, ул. Кирова, 215	Пригородный	15:08:0220209:11	003002000000 Земли населенных пунктов	Для ведения личного подсобного хозяйства	13	02.0.20	2 585	669.85	1 731 562,25
38006	Российская Федерация, Республика Северная Осетия - Алания, Пригородный муниципальный район, сельское поселение Гизельское, с. Гизель, ул. Парижанская, 2а	Пригородный	15:08:0220209:13	003002000000 Земли населенных пунктов	Для ведения личного подсобного хозяйства	13	02.0.20	1 447	669,85	969 272,95
38007	Российская Федерация, Республика Северная Осетия - Алания, Пригородный муниципальный район, сельское поселение Гизельское, с. Гизель, ул. Парижанская, 8а	Пригородный	15:08:0220209:15	003002000000 Земли населенных пунктов	Для ведения личного подсобного хозяйства	13	02.0.20	1 628	669,85	1 090 515,80
38008	Российская Федерация, Республика Северная Осетия - Алания, Пригородный муниципальный район, сельское поселение Гизельское, с. Гизель, ул. Кирова, 213а	Пригородный	15:08:0220209:159	003002000000 Земли населенных пунктов	Для ведения личного подсобного хозяйства	13	02.0.20	1 686	669.85	1 129 367,10
38009	Российская Федерация, Республика Северная Осетия - Алания, Пригородный муниципальный район, сельское поселение Гизельское, с. Гизель, ул. Полтинаская, 8б	Пригородный	15:08:0220209:16	003002000000 Земли населенных пунктов	Для ведения личного подсобного хозяйства	13	02.0.20	1 564	669.85	1 047 645,40
38010	Российская Федерация, Республика Северная Осетия - Алания, Пригородный муниципальный район, сельское поселение Гизельское, с. Гизель, ул. Кирова	Пригородный	15:08:0220209:160	003002000000 Земли населенных пунктов	Для ведения личного подсобного хозяйства	13	02.0.20	2 768	669,85	1 854 144,80
38011	Российская Федерация, Республика Северная Осетия - Алания, Пригородный муниципальный район, сельское поселение Гизельское, с. Гизель, ул. Кирова	Пригородный	15:08:0220209:161	003002000000 Земли населенных пунктов	Для ведения личного подсобного хозяйства	13	02.0.20	1 201	669,85	804 489,85
38012	Российская Федерация, Республика Северная Осетия - Алания, Пригородный муниципальный район, сельское поселение Гизельское, с. Гизель, ул. Полтинаская, 8г	Пригородный	15:08:0220209:18	003002000000 Земли населенных пунктов	Для ведения личного подсобного хозяйства	13	02.0.20	857	669.85	574 061.45
38013	Российская Федерация, Республика Северная Осетия - Алания, Пригородный муниципальный район, сельское поселение Гизельское, с. Гизель, ул. Кирова, 209А	Пригородный	15:08:0220209:181	003002000000 Земли населенных пунктов	Индивидуальное жилищное строительство	13	02.0.10	772	669.85	517 124.20
38014	Российская Федерация, Республика Северная Осетия - Алания, Пригородный муниципальный район, сельское поселение Гизельское, с. Гизель, ул. Кирова, 209	Пригородный	15:08:0220209:182	003002000000 Земли населенных пунктов	Индивидуальное жилищное строительство	13	02.0.10	3 700	669,85	2 478 445,00
38015	Российская Федерация, Республика Северная Осетия-Алания, Пригородный муниципальный район, сельское поселение Гизельское, с. Гизель, ул. Кирова	Пригородный	15:08:0220209:183	003002000000 Земли населенных пунктов	Для ведения личного подсобного хозяйства	13	02.0.20	800	669,85	535 880,00
38016	Российская Федерация, Республика Северная Осетия-Алания, Пригородный муниципальный район, сельское поселение Гизельское, с. Гизель, ул. Кирова	Пригородный	15:08:0220209:184	003002000000 Земли населенных пунктов	Для ведения личного подсобного хозяйства	13	02.0.20	1 905	669.85	1 276 064,25
38017	Российская Федерация, Республика Северная Осетия - Алания, Пригородный муниципальный район, сельское поселение Гизельское, с. Гизель, ул. Полтинаская	Пригородный	15:08:0220209:188	003002000000 Земли населенных пунктов	Индивидуального жилищного строительства	13	02.0.10	1 511	669.85	1 012 143,35
38018	Российская Федерация, Республика Северная Осетия - Алания, Пригородный муниципальный район, сельское поселение Гизельское, с. Гизель, ул. Парижанская	Пригородный	15:08:0220209:189	003002000000 Земли населенных пунктов	Индивидуального жилищного строительства	13	02.0.10	489	669,85	327 556,65
38019	Российская Федерация, Республика Северная Осетия - Алания, Пригородный муниципальный район, сельское поселение Гизельское, с. Гизель, ул. Кирова, 199	Пригородный	15:08:0220209:2	003002000000 Земли населенных пунктов	Для ведения личного подсобного хозяйства	13	02.0.20	917	669,85	614 252,45
38020	Российская Федерация, Республика Северная Осетия-Алания, Пригородный муниципальный район, сельское поселение Гизельское, с. Гизель, ул. Кирова, 201А	Пригородный	15:08:0220209:21	003002000000 Земли населенных пунктов	Ведение личного подсобного хозяйства	13	02.0.20	924	669.85	618 941.40
38021	Российская Федерация, Республика Северная Осетия-Алания, Пригородный муниципальный район, сельское поселение Гизельское, с. Гизель, ул. Кирова, 201	Пригородный	15:08:0220209:3	003002000000 Земли населенных пунктов	Для ведения личного подсобного хозяйства	13	02.0.20	2 075	669.85	1 389 938,75

№ п/п	Местоположение ЗУ	Район	Кадастровый номер ЗУ	Категория земель	Разрешенное использование по документу	Код вида разрешенного использования (в соответствии с классификатором видов разрешенного использования земельных участков)	Вид использования объектов недвижимости	Площадь	УПКС	КС
38022	Российская Федерация, Республика Северная Осетия-Алания, Пригородный муниципальный район, сельское поселение Гизельское, с. Гизель, ул. Парижанская 2 В	Пригородный	15:08:0220209:39	0030020000000 Земли населенных пунктов	Для ведения личного подсобного хозяйства	13	02:0020	1 219	669,85	816 547,15
38023	Российская Федерация, Республика Северная Осетия-Алания, Пригородный муниципальный район, сельское поселение Гизельское, с. Гизель, ул. Кирова, 203	Пригородный	15:08:0220209:4	0030020000000 Земли населенных пунктов	Для ведения личного подсобного хозяйства	13	02:0020	1 799	669,85	1 205 060,15
38024	Российская Федерация, Республика Северная Осетия-Алания, Пригородный муниципальный район, сельское поселение Гизельское, с. Гизель, ул. Партизанская,10	Пригородный	15:08:0220209:40	0030020000000 Земли населенных пунктов	Для ведения личного подсобного хозяйства	13	02:0020	3 057	669,85	2 047 731,45
38025	Российская Федерация, Республика Северная Осетия-Алания, Пригородный муниципальный район, сельское поселение Гизельское, с. Гизель, ул. Кирова, 203 "Б"	Пригородный	15:08:0220209:41	0030020000000 Земли населенных пунктов	Для ведения личного подсобного хозяйства	13	02:0020	736	669,85	493 009,60
38026	Российская Федерация, Республика Северная Осетия-Алания, Пригородный муниципальный район, сельское поселение Гизельское, с. Гизель, ул. Парижанская, 10	Пригородный	15:08:0220209:42	0030020000000 Земли населенных пунктов	Для ведения личного подсобного хозяйства	13	02:0020	1 023	669,85	685 256,55
38027	Российская Федерация, Республика Северная Осетия-Алания, Пригородный муниципальный район, сельское поселение Гизельское, с. Гизель, ул. Парижанская	Пригородный	15:08:0220209:44	0030020000000 Земли населенных пунктов	Объекты обслуживания населения (маникюрный салон, парикмахерская, химчистка)	3	03:0034	107	921,05	98 552,35
38028	Российская Федерация, Республика Северная Осетия-Алания, Пригородный муниципальный район, сельское поселение Гизельское, с. Гизель, ул. Партизанская	Пригородный	15:08:0220209:45	0030020000000 Земли населенных пунктов	Для ведения личного подсобного хозяйства (приусадебные участки)	13	02:0020	274	669,85	183 538,90
38029	Российская Федерация, Республика Северная Осетия-Алания, Пригородный муниципальный район, сельское поселение Гизельское, с. Гизель, ул. Партизанская	Пригородный	15:08:0220209:46	0030020000000 Земли населенных пунктов	Индивидуальное жилье: дома на одну семью до 3-х этажей с приусадебным участком или без него	13	02:0010	447	669,85	299 422,95
38030	Российская Федерация, Республика Северная Осетия-Алания, Пригородный муниципальный район, сельское поселение Гизельское, с. Гизель, ул. Кирова, 207	Пригородный	15:08:0220209:6	0030020000000 Земли населенных пунктов	Для ведения личного подсобного хозяйства	13	02:0020	3 282	669,85	2 198 447,70
38031	Российская Федерация, Республика Северная Осетия-Алания, Пригородный муниципальный район, сельское поселение Гизельское, с. Гизель, ул. Кирова, 211	Пригородный	15:08:0220209:8	0030020000000 Земли населенных пунктов	Для ведения личного подсобного хозяйства	13	02:0020	1 888	669,85	1 264 676,80
38032	Российская Федерация, Республика Северная Осетия-Алания, Пригородный муниципальный район, сельское поселение Гизельское, с. Гизель, ул. Кирова, 211А	Пригородный	15:08:0220209:9	0030020000000 Земли населенных пунктов	ИЖС	13	02:0010	1 735	669,85	1 162 189,75
38033	Респ. Северная Осетия - Алания, р-н Пригородный, с. Гизель, ул. Кирова, 182	Пригородный	15:08:0220210:1	0030020000000 Земли населенных пунктов	для ведения подсобного хозяйства и эксплуатации существующего жилого дома	13	02:0020	2 500	669,85	1 674 625,00
38034	Респ. Северная Осетия - Алания, р-н Пригородный, с. Гизель, ул. Кирова, 200	Пригородный	15:08:0220210:10	0030020000000 Земли населенных пунктов	Для ведения личного подсобного хозяйства	13	02:0020	2 685	669,85	1 798 547,25
38035	Респ. Северная Осетия - Алания, р-н Пригородный, с. Гизель, ул. Кирова, 202	Пригородный	15:08:0220210:11	0030020000000 Земли населенных пунктов	Для ведения личного подсобного хозяйства	13	02:0020	3 400	669,85	2 277 509,10
38036	Респ. Северная Осетия - Алания, р-н Пригородный, с. Гизель, ул. А. Коцоева, 131	Пригородный	15:08:0220210:13	0030020000000 Земли населенных пунктов	Для ведения личного подсобного хозяйства	13	02:0020	1 628	669,85	1 090 515,80
38037	Республика Северная Осетия-Алания, р-н Пригородный, с. Гизель, ул. А.Коцоева, 133	Пригородный	15:08:0220210:14	0030020000000 Земли населенных пунктов	Для ведения личного подсобного хозяйства	13	02:0020	1 783	669,85	1 194 342,55
38038	Респ. Северная Осетия - Алания, р-н Пригородный, с. Гизель, ул. А.Коцоева, 135	Пригородный	15:08:0220210:15	0030020000000 Земли населенных пунктов	Для ведения личного подсобного хозяйства	13	02:0020	1 696	669,85	1 136 065,60
38039	Респ. Северная Осетия - Алания, р-н Пригородный, с. Гизель, ул. А.Коцоева, 137	Пригородный	15:08:0220210:16	0030020000000 Земли населенных пунктов	Для ведения личного подсобного хозяйства	13	02:0020	1 652	669,85	1 106 592,20
38040	Респ. Северная Осетия - Алания, р-н Пригородный, с. Гизель, ул. А.Коцоева, 141	Пригородный	15:08:0220210:17	0030020000000 Земли населенных пунктов	Для ведения личного подсобного хозяйства	13	02:0020	1 568	669,85	1 050 324,80
38041	Респ. Северная Осетия - Алания, р-н Пригородный, с. Гизель, ул. А.Коцоева, 143	Пригородный	15:08:0220210:18	0030020000000 Земли населенных пунктов	Для ведения личного подсобного хозяйства	13	02:0020	2 471	669,85	1 655 199,35
38042	Респ. Северная Осетия - Алания, р-н Пригородный, с. Гизель, ул. Коцоева, 145	Пригородный	15:08:0220210:19	0030020000000 Земли населенных пунктов	Индивидуальное жилищное строительство	13	02:0010	2 371	669,85	1 588 214,35
38043	Респ. Северная Осетия - Алания, р-н Пригородный, с. Гизель, ул. Кирова, 184	Пригородный	15:08:0220210:2	0030020000000 Земли населенных пунктов	Для ведения личного подсобного хозяйства	13	02:0020	5 304	669,85	3 552 884,40
38044	Респ. Северная Осетия - Алания, р-н Пригородный, с. Гизель, ул. Коцоева, 147	Пригородный	15:08:0220210:20	0030020000000 Земли населенных пунктов	Для ведения личного подсобного хозяйства	13	02:0020	2 572	669,85	1 722 854,20
38045	Российская Федерация, Республика Северная Осетия-Алания, Пригородный муниципальный район сельское поселение Гизельское, Гизель село улица Кирова 188	Пригородный	15:08:0220210:208	0030020000000 Земли населенных пунктов	Для ведения личного подсобного хозяйства	13	02:0020	735	669,85	492 339,75
38046	Российская Федерация, Республика Северная Осетия-Алания, Пригородный муниципальный район сельское поселение Гизельское, Гизель село улица Кирова 188а	Пригородный	15:08:0220210:209	0030020000000 Земли населенных пунктов	Для ведения личного подсобного хозяйства	13	02:0020	4 821	669,85	3 229 346,85
38047	Респ. Северная Осетия - Алания, р-н Пригородный, с. Гизель, ул. Коцоева, 149	Пригородный	15:08:0220210:21	0030020000000 Земли населенных пунктов	Индивидуальное жилищное строительство	13	02:0010	1 988	669,85	1 331 661,80
38048	Республика Северная Осетия-Алания, р-н Пригородный, с. Гизель, ул. А.Коцоева, 151	Пригородный	15:08:0220210:22	0030020000000 Земли населенных пунктов	Для ведения личного подсобного хозяйства	13	02:0020	1 871	669,85	1 253 289,35
38049	Респ. Северная Осетия - Алания, р-н Пригородный, с. Гизель, ул. Коцоева, 153	Пригородный	15:08:0220210:23	0030020000000 Земли населенных пунктов	Индивидуальное жилищное строительство	13	02:0010	2 400	669,85	1 607 640,00
38050	Республика Северная Осетия-Алания, р-н Пригородный, с Гизель, ул А Коцоева, 143а	Пригородный	15:08:0220210:24	0030020000000 Земли населенных пунктов	Для ведения личного подсобного хозяйства	13	02:0020	1 470	669,85	984 679,50
38051	Республика Северная Осетия-Алания, р-н Пригородный, с Гизель, ул Кирова, д 186а	Пригородный	15:08:0220210:25	0030020000000 Земли населенных пунктов	Для ведения личного подсобного хозяйства	13	02:0020	3 060	669,85	2 049 741,00
38052	Респ. Северная Осетия - Алания, р-н Пригородный, с. Гизель, ул. Кирова, 186	Пригородный	15:08:0220210:3	0030020000000 Земли населенных пунктов	Личное подсобное хозяйство	13	02:0020	1 600	669,85	1 071 760,00
38053	Республика Северная Осетия - Алания, р-н Пригородный, с. Гизель, ул. А.Коцоева, 139	Пригородный	15:08:0220210:44	0030020000000 Земли населенных пунктов	Для ведения личного подсобного хозяйства	13	02:0020	1 402	669,85	939 129,70
38054	Республика Северная Осетия - Алания, р-н Пригородный, с. Гизель, ул. Кирова, 204	Пригородный	15:08:0220210:45	0030020000000 Земли населенных пунктов	Для ведения личного подсобного хозяйства	13	02:0020	1 936	669,85	1 296 829,60
38055	Республика Северная Осетия - Алания, р-н Пригородный, с Гизель, ул. Кирова, 204 Б	Пригородный	15:08:0220210:46	0030020000000 Земли населенных пунктов	Для ведения личного подсобного хозяйства	13	02:0020	1 001	669,85	670 519,85
38056	Республика Северная Осетия - Алания, р-н Пригородный, с. Гизель, ул. Кирова, 204 "а"	Пригородный	15:08:0220210:47	0030020000000 Земли населенных пунктов	Для ведения личного подсобного хозяйства	13	02:0020	501	669,85	335 594,85
38057	Респ. Северная Осетия - Алания, р-н Пригородный, с. Гизель, ул. Кирова, 190	Пригородный	15:08:0220210:5	0030020000000 Земли населенных пунктов	Индивидуальное жилищное строительство	13	02:0010	3 400	669,85	2 277 490,00
38058	Республика Северная Осетия-Алания, р-н Пригородный, с. Гизель, ул. Кирова, 192	Пригородный	15:08:0220210:6	0030020000000 Земли населенных пунктов	Для ведения личного подсобного хозяйства	13	02:0020	2 941	669,85	1 970 028,85
38059	Республика Северная Осетия-Алания, р-н Пригородный, с. Гизель, ул. Кирова, 182 А	Пригородный	15:08:0220210:61	0030020000000 Земли населенных пунктов	Для ведения личного подсобного хозяйства	13	02:0020	3 396	669,85	2 274 810,60
38060	Российская Федерация, Республика Северная Осетия-Алания, Пригородный муниципальный район, сельское поселение Гизельское, с. Гизель, ул. Адыл Торчинова, 11	Пригородный	15:08:0220210:65	0030020000000 Земли населенных пунктов	Для ведения личного подсобного хозяйства	13	02:0020	1 024	669,85	685 926,40

№ пп	Местоположение ЗУ	Район	Кадастровый номер ЗУ	Категория земель	Разрешенное использование по документу	Код вида разрешенного использования (в соответствии с классификатором видов разрешенного использования земельных участков)	Вид использования объектов недвижимости	Площадь	УПКС	КС
38061	Респ. Северная Осетия - Алания, р-н Пригородный, с. Гизель, ул. Кирова, 198 А	Пригородный	15:08:0220210:69	0030020000000 Земли населенных пунктов	Для ведения личного подсобного хозяйства	13	02.0.20	2 330	669,85	1 560 750,50
38062	Респ. Северная Осетия - Алания, р-н Пригородный, с. Гизель, ул. Кирова, 194	Пригородный	15:08:0220210:7	0030020000000 Земли населенных пунктов	Индивидуальное жилищное строительство	13	02.0.10	2 100	669,85	1 406 685,00
38063	Респ. Северная Осетия - Алания, р-н Пригородный, с. Гизель, ул. Кирова, 196	Пригородный	15:08:0220210:8	0030020000000 Земли населенных пунктов	Индивидуальное жилищное строительство	13	02.0.10	5 002	669,85	3 350 589,70
38064	Респ. Северная Осетия - Алания, р-н Пригородный, с. Гизель, ул. Кирова, 198	Пригородный	15:08:0220210:9	0030020000000 Земли населенных пунктов	Индивидуальное жилищное строительство	13	02.0.10	2 503	669,85	1 676 634,55
38065	Российская Федерация, Республика Северная Осетия-Алания, Пригородный муниципальный район, сельское поселение Гизельское, с. Гизель, ул А.Кодзоева, 160	Пригородный	15:08:0220211:1	0030020000000 Земли населенных пунктов	Для ведения личного подсобного хозяйства	13	02.0.20	2 057	669,85	1 377 881,45
38066	Российская Федерация, Республика Северная Осетия-Алания, Пригородный муниципальный район, сельское поселение Гизельское, с. Гизель, ул. Кодзоева, 172В	Пригородный	15:08:0220211:10	0030020000000 Земли населенных пунктов	ИЖС	13	02.0.10	1 001	669,85	670 519,85
38067	Российская Федерация, Республика Северная Осетия-Алания, Пригородный муниципальный район, сельское поселение Гизельское, с. Гизель, ул. А.Кодзоева, 172 Г	Пригородный	15:08:0220211:11	0030020000000 Земли населенных пунктов	Для ведения личного подсобного хозяйства	13	02.0.20	1 837	669,85	1 230 514,45
38068	Российская Федерация, Республика Северная Осетия-Алания, Пригородный муниципальный район, сельское поселение Гизельское, с. Гизель, ул. Кодзоева, 176	Пригородный	15:08:0220211:12	0030020000000 Земли населенных пунктов	ИЖС	13	02.0.10	1 167	669,85	781 714,95
38069	Российская Федерация, Республика Северная Осетия-Алания, Пригородный муниципальный район, сельское поселение Гизельское, с. Гизель, ул. Кодзоева, 180	Пригородный	15:08:0220211:13	0030020000000 Земли населенных пунктов	ИЖС	13	02.0.10	1 809	669,85	1 211 758,65
38070	Российская Федерация, Республика Северная Осетия-Алания, Пригородный муниципальный район, сельское поселение Гизельское, с. Гизель, ул А.Кодзоева, 182	Пригородный	15:08:0220211:14	0030020000000 Земли населенных пунктов	Для ведения личного подсобного хозяйства	13	02.0.20	1 939	669,85	1 298 839,15
38071	Российская Федерация, Республика Северная Осетия-Алания, Пригородный муниципальный район, сельское поселение Гизельское, с. Гизель, ул. Кодзоева, 184	Пригородный	15:08:0220211:15	0030020000000 Земли населенных пунктов	ИЖС	13	02.0.10	1 700	669,85	1 138 745,00
38072	Российская Федерация, Республика Северная Осетия-Алания, Пригородный муниципальный район, сельское поселение Гизельское, с. Гизель, ул. А.Кодзоева 178А	Пригородный	15:08:0220211:167	0030020000000 Земли населенных пунктов	для ведения личного подсобного хозяйства	13	02.0.20	1 858	669,85	1 244 581,30
38073	Российская Федерация, Республика Северная Осетия-Алания, Пригородный муниципальный район, сельское поселение Гизельское, с. Гизель, ул Мамсуровых, 11	Пригородный	15:08:0220211:168	0030020000000 Земли населенных пунктов	Для ведения личного подсобного хозяйства	13	02.0.20	1 005	669,85	673 199,25
38074	Российская Федерация, Республика Северная Осетия-Алания, Пригородный муниципальный район, сельское поселение Гизельское, с. Гизель, ул. Кодзоева,188	Пригородный	15:08:0220211:17	0030020000000 Земли населенных пунктов	ИЖС	13	02.0.10	1 740	669,85	1 165 539,00
38075	Российская Федерация, Республика Северная Осетия-Алания, Пригородный муниципальный район, сельское поселение Гизельское, с. Гизель, ул. Кодзоева, 190	Пригородный	15:08:0220211:18	0030020000000 Земли населенных пунктов	ИЖС	13	02.0.10	1 801	669,85	1 206 399,85
38076	Респ Северная Осетия - Алания, Пригородный р-н, с. Гизель, ул Братьев Мамсуровых, 13	Пригородный	15:08:0220211:192	0030020000000 Земли населенных пунктов	Для ведения личного подсобного хозяйства	13	02.0.20	988	669,85	661 811,80
38077	Российская Федерация, Республика Северная Осетия - Алания, Пригородный район, с. Гизель, ул. Братьев Мамсуровых, 15	Пригородный	15:08:0220211:194	0030020000000 Земли населенных пунктов	Для ведения личного подсобного хозяйства	13	02.0.20	1 008	669,85	675 208,80
38078	Российская Федерация, Республика Северная Осетия-Алания, Пригородный муниципальный район, сельское поселение Гизельское, с. Гизель, ул. А.Кодзоева	Пригородный	15:08:0220211:195	0030020000000 Земли населенных пунктов	Для ведения личного подсобного хозяйства	13	02.0.20	1 650	669,85	1 105 252,50
38079	Российская Федерация, Республика Северная Осетия-Алания, Пригородный муниципальный район, сельское поселение Гизельское, с. Гизель, ул. А.Кодзоева	Пригородный	15:08:0220211:196	0030020000000 Земли населенных пунктов	Для ведения личного подсобного хозяйства	13	02.0.20	1 943	669,85	1 301 518,55
38080	Российская Федерация, Республика Северная Осетия - Алания, Пригородный район, с. Гизель, ул. Братьев Мамсуровых, 17	Пригородный	15:08:0220211:197	0030020000000 Земли населенных пунктов	Для ведения личного подсобного хозяйства	13	02.0.20	1 052	669,85	704 682,20
38081	Российская Федерация, Республика Северная Осетия - Алания, Пригородный р-н , с. Гизель, ул. А.Кодзоева	Пригородный	15:08:0220211:198	0030020000000 Земли населенных пунктов	Для ведения личного подсобного хозяйства	13	02.0.20	1 652	669,85	1 106 592,20
38082	Российская Федерация, Республика Северная Осетия - Алания, Пригородный р-н. с. Гизель, ул. А.Кодзоева	Пригородный	15:08:0220211:199	0030020000000 Земли населенных пунктов	Для ведения личного подсобного хозяйства	13	02.0.20	2 832	669,85	1 897 015,20
38083	Российская Федерация, Республика Северная Осетия-Алания, Пригородный муниципальный район, сельское поселение Гизельское, с. Гизель, ул А.Кодзоева, 178	Пригородный	15:08:0220211:20	0030020000000 Земли населенных пунктов	Для ведения личного подсобного хозяйства	13	02.0.20	1 759	669,85	1 178 266,15
38084	Российская Федерация, Республика Северная Осетия - Алания, Пригородный район, с. Гизель, ул. Братьев Мамсуровых, 9	Пригородный	15:08:0220211:200	0030020000000 Земли населенных пунктов	Для ведения личного подсобного хозяйства	13	02.0.20	970	669,85	649 754,50
38085	Российская Федерация, Республика Северная Осетия-Алания, Пригородный муниципальный район, сельское поселение Гизельское, с. Гизель, ул Братьев Мамсуровых, 31	Пригородный	15:08:0220211:21	0030020000000 Земли населенных пунктов	Для ведения личного подсобного хозяйства	13	02.0.20	1 135	669,85	760 279,75
38086	Российская Федерация, Республика Северная Осетия-Алания, Пригородный муниципальный район, сельское поселение Гизельское, с. Гизель, ул Братьев Мамсуровых, 3	Пригородный	15:08:0220211:22	0030020000000 Земли населенных пунктов	Для ведения личного подсобного хозяйства	13	02.0.20	1 002	669,85	671 189,70
38087	Российская Федерация, Республика Северная Осетия-Алания, Пригородный муниципальный район, сельское поселение Гизельское, с. Гизель, ул А.Кодзоева, 156А	Пригородный	15:08:0220211:23	0030020000000 Земли населенных пунктов	Для ведения личного подсобного хозяйства	13	02.0.20	1 844	669,85	1 235 203,40
38088	Российская Федерация, Республика Северная Осетия-Алания, Пригородный муниципальный район, сельское поселение Гизельское, с. Гизель, ул. Братьев Мамсуровых, 1	Пригородный	15:08:0220211:24	0030020000000 Земли населенных пунктов	Для ведения личного подсобного хозяйства	13	02.0.20	1 373	669,85	919 704,05
38089	Российская Федерация, Республика Северная Осетия-Алания, Пригородный муниципальный район, сельское поселение Гизельское, с. Гизель, ул. А.Кодзоева, 180А	Пригородный	15:08:0220211:25	0030020000000 Земли населенных пунктов	Для ведения личного подсобного хозяйства	13	02.0.20	1 647	669,85	1 103 242,95
38090	Российская Федерация, Республика Северная Осетия-Алания, Пригородный муниципальный район, сельское поселение Гизельское, с. Гизель, ул. Братьев Мамсуровых, 7	Пригородный	15:08:0220211:27	0030020000000 Земли населенных пунктов	Для ведения личного подсобного хозяйства	13	02.0.20	967	669,85	647 744,95
38091	Российская Федерация, Республика Северная Осетия-Алания, Пригородный муниципальный район, сельское поселение Гизельское, с. Гизель, ул Братьев Мамсуровых, 4	Пригородный	15:08:0220211:28	0030020000000 Земли населенных пунктов	Для ведения личного подсобного хозяйства	13	02.0.20	989	669,85	662 481,65
38092	Российская Федерация, Республика Северная Осетия-Алания, Пригородный муниципальный район, сельское поселение Гизельское, с. Гизель, ул Братьев Мамсуровых, 35	Пригородный	15:08:0220211:29	0030020000000 Земли населенных пунктов	Для ведения личного подсобного хозяйства	13	02.0.20	1 136	669,85	760 949,60
38093	Российская Федерация, Республика Северная Осетия-Алания, Пригородный муниципальный район, сельское поселение Гизельское, с. Гизель, ул. Кодзоева, 162	Пригородный	15:08:0220211:3	0030020000000 Земли населенных пунктов	ИЖС	13	02.0.10	1 700	669,85	1 138 745,00
38094	Российская Федерация, Республика Северная Осетия-Алания, Пригородный муниципальный район, сельское поселение Гизельское, с. Гизель, ул Бр. Мамсуровых 39	Пригородный	15:08:0220211:33	0030020000000 Земли населенных пунктов	Для ведения личного подсобного хозяйства	13	02.0.20	1 110	669,85	743 533,50
38095	Российская Федерация, Республика Северная Осетия-Алания, Пригородный муниципальный район, сельское поселение Гизельское, с. Гизель, ул Бр. Мамсуровых 37	Пригородный	15:08:0220211:35	0030020000000 Земли населенных пунктов	Для ведения личного подсобного хозяйства	13	02.0.20	1 140	669,85	763 629,00
38096	Российская Федерация, Республика Северная Осетия-Алания, Пригородный муниципальный район, сельское поселение Гизельское, с. Гизель, ул А.Кодзоева, 164	Пригородный	15:08:0220211:4	0030020000000 Земли населенных пунктов	Для ведения личного подсобного хозяйства	13	02.0.20	1 723	669,85	1 154 151,55
38097	Российская Федерация, Республика Северная Осетия-Алания, Пригородный муниципальный район, сельское поселение Гизельское, с. Гизель, ул. Бр.Мамсуровых, 19	Пригородный	15:08:0220211:40	0030020000000 Земли населенных пунктов	Для ведения личного подсобного хозяйства	13	02.0.20	1 527	669,85	1 022 860,95
38098	Российская Федерация, Республика Северная Осетия-Алания, Пригородный муниципальный район, сельское поселение Гизельское, с. Гизель, ул. А.Кодзоева, 166	Пригородный	15:08:0220211:5	0030020000000 Земли населенных пунктов	Для ведения личного подсобного хозяйства	13	02.0.20	1 825	669,85	1 222 476,25
38099	Российская Федерация, Республика Северная Осетия-Алания, Пригородный муниципальный район, сельское поселение Гизельское, с. Гизель, ул. Бр.Мамсуровых, 27	Пригородный	15:08:0220211:50	0030020000000 Земли населенных пунктов	Для ведения личного подсобного хозяйства	13	02.0.20	1 060	669,85	710 041,00
38100	Российская Федерация, Республика Северная Осетия-Алания, Пригородный муниципальный район, сельское поселение Гизельское, с. Гизель, ул. Братьев Мамсуровых, 33	Пригородный	15:08:0220211:51	0030020000000 Земли населенных пунктов	Для ведения личного подсобного хозяйства	13	02.0.20	1 069	669,85	716 069,65

№ пп	Местоположение ЗУ	Район	Кадастровый номер ЗУ	Категория земель	Разрешенное использование по документу	Код вида разрешенного использования (в соответствии с классификатором видов разрешенного использования земельных участков)	Вид использования объектов недвижимости	Площадь	УПКС	КС
38101	Российская Федерация, Республика Северная Осетия-Алания, Пригородный муниципальный район, сельское поселение Гизельское, с. Гизель, ул. А.Кодзоева, 174	Пригородный	15:08:022021 1:52	003002000000 Земли населенных пунктов	Для ведения личного подсобного хозяйства	13	02.0.20	1 166	669,85	781 045,10
38102	Российская Федерация, Республика Северная Осетия-Алания, Пригородный муниципальный район, сельское поселение Гизельское, с. Гизель, ул. А.Кодзоева, 160А	Пригородный	15:08:022021 1:53	003002000000 Земли населенных пунктов	Для ведения личного подсобного хозяйства	13	02.0.20	1 856	669,85	1 243 241,60
38103	Российская Федерация, Республика Северная Осетия-Алания, Пригородный муниципальный район, сельское поселение Гизельское, с. Гизель, ул. Кодзоева,168	Пригородный	15:08:022021 1:6	003002000000 Земли населенных пунктов	Для ведения личного подсобного хозяйства	13	02.0.20	1 842	669.85	1 233 863,70
38104	Российская Федерация, Республика Северная Осетия-Алания, Пригородный муниципальный район, сельское поселение Гизельское, с. Гизель, ул. Кодзоева, 172А	Пригородный	15:08:022021 1:8	003002000000 Земли населенных пунктов	ИЖС	13	02.0.10	1 500	669.85	1 004 775,00
38105	Российская Федерация, Республика Северная Осетия-Алания, Пригородный муниципальный район, сельское поселение Гизельское, с. Гизель, ул. Кодзоева, 172Б	Пригородный	15:08:022021 1:9	003002000000 Земли населенных пунктов	ИЖС	13	02.0.10	1 113	669,85	745 543,05
38106	Респ. Северная Осетия - Алания, р-н Пригородный, с. Гизель	Пригородный	15:08:022021 2:1	003002000000 Земли населенных пунктов	Резервные территории	12	12.0.30	51 000	1,49	75 990,00
38107	Российская Федерация, Республика Северная Осетия-Алания, Пригородный муниципальный район, сельское поселение Гизельское, с. Гизель, ул. Адмирала Торчинова 25	Пригородный	15:08:022021 2:10	003002000000 Земли населенных пунктов	Для ведения личного подсобного хозяйства	13	02.0.20	1 007	669.85	674 538,95
38108	Российская Федерация, Республика Северная Осетия-Алания, Пригородный муниципальный район, сельское поселение Гизельское, с. Гизель, ул. Адмирала Торчинова, 27	Пригородный	15:08:022021 2:11	003002000000 Земли населенных пунктов	Для ведения личного подсобного хозяйства	13	02.0.20	980	669.85	656 453,00
38109	Российская Федерация, Республика Северная Осетия-Алания, Пригородный муниципальный район, сельское поселение Гизельское, с. Гизель, ул. Адмирала Торчинова, 9	Пригородный	15:08:022021 2:12	003002000000 Земли населенных пунктов	Для ведения личного подсобного хозяйства	13	02.0.20	1 025	669,85	686 596,25
38110	Российская Федерация, Республика Северная Осетия-Алания, Пригородный муниципальный район, сельское поселение Гизельское, с. Гизель, ул Братьев Мамсуровых	Пригородный	15:08:022021 2:13	003002000000 Земли населенных пунктов	Для ведения личного подсобного хозяйства	13	02.0.20	1 033	669,85	691 955,05
38111	Российская Федерация, Республика Северная Осетия-Алания, Пригородный муниципальный район, сельское поселение Гизельское, с. Гизель, ул Братьев Мамсуровых, 22	Пригородный	15:08:022021 2:14	003002000000 Земли населенных пунктов	Для ведения личного подсобного хозяйства	13	02.0.20	1 028	669.85	688 605,80
38112	Российская Федерация, Республика Северная Осетия-Алания, Пригородный муниципальный район, сельское поселение Гизельское, с. Гизель, ул Адм.Торчинова, 17	Пригородный	15:08:022021 2:15	003002000000 Земли населенных пунктов	Для ведения личного подсобного хозяйства	13	02.0.20	1 008	669.85	675 208,80
38113	Российская Федерация, Республика Северная Осетия-Алания, Пригородный муниципальный район, сельское поселение Гизельское, с. Гизель, ул. Адмирала Торчинова, 35	Пригородный	15:08:022021 2:16	003002000000 Земли населенных пунктов	Для ведения личного подсобного хозяйства	13	02.0.20	977	669,85	654 443,45
38114	Российская Федерация, Республика Северная Осетия-Алания, Пригородный муниципальный район, сельское поселение Гизельское, с. Гизель, ул.Братьев Мамсуровых, 4	Пригородный	15:08:022021 2:160	003002000000 Земли населенных пунктов	Для ведения личного подсобного хозяйства	13	02.0.20	1 021	669,85	683 910,85
38115	Российская Федерация, Республика Северная Осетия-Алания, Пригородный муниципальный район, сельское поселение Гизельское, с. Гизель, ул Адм.Торчинова, 37	Пригородный	15:08:022021 2:17	003002000000 Земли населенных пунктов	Для ведения личного подсобного хозяйства	13	02.0.20	973	669.85	651 764,05
38116	Республика Северная Осетия - Алания, р-н Пригородный, с. Гизель, ул. Адмирала Торчинова, 15	Пригородный	15:08:022021 2:175	003002000000 Земли населенных пунктов	Для ведения личного подсобного хозяйства	13	02.0.20	999	669.85	669 180,15
38117	Российская Федерация, Республика Северная Осетия-Алания, Пригородный муниципальный район, сельское поселение Гизельское, с. Гизель, ул. Адмирала Торчинова, 1	Пригородный	15:08:022021 2:177	003002000000 Земли населенных пунктов	Для ведения личного подсобного хозяйства	13	02.0.20	1 000	669,85	669 850,00
38118	Российская Федерация, Республика Северная Осетия-Алания, Пригородный район, с. Гизель, ул. Бр.Мамсуровых, 14	Пригородный	15:08:022021 2:178	003002000000 Земли населенных пунктов	Для ведения личного подсобного хозяйства	13	02.0.20	1 003	669,85	671 859,55
38119	Российская Федерация, Республика Северная Осетия-Алания, Пригородный муниципальный район, сельское поселение Гизельское, с. Гизель, ул. Адмирала Торчинова, 21	Пригородный	15:08:022021 2:18	003002000000 Земли населенных пунктов	Для ведения личного подсобного хозяйства	13	02.0.20	992	669.85	664 491,20
38120	Российская Федерация, Республика Северная Осетия - Алания, Пригородный район, с Гизель, ул. Братьев Мамсуровых, 40	Пригородный	15:08:022021 2:180	003002000000 Земли населенных пунктов	Для ведения личного подсобного хозяйства	13	02.0.20	1 031	669.85	690 615,35
38121	Российская Федерация, Республика Северная Осетия-Алания, Пригородный муниципальный район, сельское поселение Гизельское, с. Гизель, ул Братьев Мамсуровых, 2	Пригородный	15:08:022021 2:2	003002000000 Земли населенных пунктов	Для ведения личного подсобного хозяйства	13	02.0.20	1 088	669,85	728 796,80
38122	Российская Федерация, Республика Северная Осетия-Алания, Пригородный муниципальный район, сельское поселение Гизельское, с. Гизель, ул. Братьев Мамсуровых, 18	Пригородный	15:08:022021 2:25	003002000000 Земли населенных пунктов	Для ведения личного подсобного хозяйства	13	02.0.20	1 010	669,85	676 548,50
38123	Российская Федерация, Республика Северная Осетия-Алания, Пригородный муниципальный район, сельское поселение Гизельское, с. Гизель, ул. Бр. Мамсуровых 30	Пригородный	15:08:022021 2:26	003002000000 Земли населенных пунктов	Для ведения личного подсобного хозяйства	13	02.0.20	1 006	669.85	673 869,10
38124	Российская Федерация, Республика Северная Осетия-Алания, Пригородный муниципальный район, сельское поселение Гизельское, с. Гизель, ул Братьев Мамсуровых, 28	Пригородный	15:08:022021 2:3	003002000000 Земли населенных пунктов	Для ведения личного подсобного хозяйства	13	02.0.20	1 029	669.85	689 275,65
38125	Российская Федерация, Республика Северная Осетия-Алания, Пригородный муниципальный район, сельское поселение Гизельское, с. Гизель, ул. Бр.Мамсуровых, 6	Пригородный	15:08:022021 2:36	003002000000 Земли населенных пунктов	Для ведения личного подсобного хозяйства	13	02.0.20	1 007	669,85	674 538,95
38126	Российская Федерация, Республика Северная Осетия-Алания, Пригородный муниципальный район, сельское поселение Гизельское, с. Гизель, ул Братьев Мамсуровых, 36	Пригородный	15:08:022021 2:37	003002000000 Земли населенных пунктов	Для ведения личного подсобного хозяйства	13	02.0.20	1 035	669,85	693 294,75
38127	Российская Федерация, Республика Северная Осетия-Алания, Пригородный муниципальный район, сельское поселение Гизельское, с. Гизель, ул. Адм.Торчинова, 31	Пригородный	15:08:022021 2:4	003002000000 Земли населенных пунктов	Для ведения личного подсобного хозяйства	13	02.0.20	1 004	669.85	672 529,40
38128	Российская Федерация, Республика Северная Осетия-Алания, Пригородный муниципальный район, сельское поселение Гизельское, с. Гизель, ул. Бр. Мамсуровых, 8	Пригородный	15:08:022021 2:40	003002000000 Земли населенных пунктов	Для ведения личного подсобного хозяйства	13	02.0.20	1 014	669.85	679 227,90
38129	Российская Федерация, Республика Северная Осетия-Алания, Пригородный муниципальный район, сельское поселение Гизельское, с. Гизель, ул. Адм. Торчинова, 29	Пригородный	15:08:022021 2:41	003002000000 Земли населенных пунктов	Для ведения личного подсобного хозяйства	13	02.0.20	989	669,85	662 481,65
38130	Российская Федерация, Республика Северная Осетия-Алания, Пригородный муниципальный район, сельское поселение Гизельское, с. Гизель, ул. Бр.Мамсуровых, 20	Пригородный	15:08:022021 2:43	003002000000 Земли населенных пунктов	Для ведения личного подсобного хозяйства	13	02.0.20	994	669,85	665 830,90
38131	Российская Федерация, Республика Северная Осетия-Алания, Пригородный муниципальный район, сельское поселение Гизельское, с. Гизель, ул. Адм.Торчинова, 13	Пригородный	15:08:022021 2:44	003002000000 Земли населенных пунктов	Для ведения личного подсобного хозяйства	13	02.0.20	1 001	669.85	670 519,85
38132	Российская Федерация, Республика Северная Осетия-Алания, Пригородный муниципальный район, сельское поселение Гизельское, с. Гизель, ул. Бр.Мамсуровых, 32	Пригородный	15:08:022021 2:45	003002000000 Земли населенных пунктов	Для ведения личного подсобного хозяйства	13	02.0.20	1 004	669.85	672 529,40
38133	Российская Федерация, Республика Северная Осетия-Алания, Пригородный муниципальный район, сельское поселение Гизельское, с. Гизель, ул. Адмирала Торчинова, 3	Пригородный	15:08:022021 2:46	003002000000 Земли населенных пунктов	Для ведения личного подсобного хозяйства	13	02.0.20	1 009	669,85	675 878,65
38134	Российская Федерация, Республика Северная Осетия-Алания, Пригородный муниципальный район, сельское поселение Гизельское, с. Гизель, ул Братьев Мамсуровых, 16	Пригородный	15:08:022021 2:47	003002000000 Земли населенных пунктов	Для ведения личного подсобного хозяйства	13	02.0.20	1 007	669,85	674 538,95
38135	Российская Федерация, Республика Северная Осетия-Алания, Пригородный муниципальный район, сельское поселение Гизельское, с. Гизель, ул. Бр.Мамсуровых, 24	Пригородный	15:08:022021 2:48	003002000000 Земли населенных пунктов	Для ведения личного подсобного хозяйства	13	02.0.20	997	669.85	667 840,45
38136	Российская Федерация, Республика Северная Осетия-Алания, Пригородный муниципальный район, сельское поселение Гизельское, с. Гизель, ул Адмирала Торчинова, 19	Пригородный	15:08:022021 2:49	003002000000 Земли населенных пунктов	Для ведения личного подсобного хозяйства	13	02.0.20	980	669.85	656 453,00
38137	Российская Федерация, Республика Северная Осетия-Алания, Пригородный муниципальный район, сельское поселение Гизельское, с. Гизель, ул. Адмирала Торчинова, 33	Пригородный	15:08:022021 2:5	003002000000 Земли населенных пунктов	Для ведения личного подсобного хозяйства	13	02.0.20	955	669,85	639 706,75
38138	Российская Федерация, Республика Северная Осетия-Алания, Пригородный муниципальный район, сельское поселение Гизельское, с. Гизель, ул. Адмирала Торчинова, 7	Пригородный	15:08:022021 2:6	003002000000 Земли населенных пунктов	Для ведения личного подсобного хозяйства	13	02.0.20	987	669,85	661 141,95
38139	Республика Северная Осетия-Алания, р-н Пригородный, с. Гизель, ул Адм.Торчинова, д 39	Пригородный	15:08:022021 2:7	003002000000 Земли населенных пунктов	Для ведения личного подсобного хозяйства	13	02.0.20	1 000	669.85	669 850,00
38140	Российская Федерация, Республика Северная Осетия-Алания, Пригородный муниципальный район, сельское поселение Гизельское, с Гизель, ул Адмирала Торчинова, 5	Пригородный	15:08:022021 2:8	003002000000 Земли населенных пунктов	Для ведения личного подсобного хозяйства	13	02.0.20	963	669.85	645 065,55

№ пп	Местоположение ЗУ	Район	Кадастровый номер ЗУ	Категория земель	Разрешенное использование по документу	Код вида разрешенного использования (в соответствии с классификатором видов разрешенного использования земельных участков)	Вид использования объектов недвижимости	Площадь	УПКС	КС
38141	Российская Федерация, Республика Северная Осетия-Алания, Пригородный муниципальный район, сельское поселение Гизельское, с. Гизель, ул. Братьев Мамсуровых, 10	Пригородный	15:08:0220212:9	003002000000 Земли населенных пунктов	Для ведения личного подсобного хозяйства	13	02.0.20	1 017	669,85	681 237,45
38142	Респ. Северная Осетия - Алания, р-н Пригородный, с. Гизель, ул. З. Пхалаговой, дом 187	Пригородный	15:08:0220213:1	003002000000 Земли населенных пунктов	для ведения подсобного хозяйства и строительства жилого дома	13	02.0.20	1 000	669,85	669 850,00
38143	Российская Федерация, Республика Северная Осетия-Алания, Пригородный муниципальный район, сельское поселение Гизельское, с. Гизель, ул. З.Пхалаговой, 71	Пригородный	15:08:0220213:11	003002000000 Земли населенных пунктов	Для ведения личного подсобного хозяйства	13	02.0.20	1 320	669.85	884 202.00
38144	Российская Федерация, Республика Северная Осетия-Алания, Пригородный муниципальный район, сельское поселение Гизельское, с. Гизель, ул. З.Пхалаговой, 87	Пригородный	15:08:0220213:13	003002000000 Земли населенных пунктов	Для ведения личного подсобного хозяйства	13	02.0.20	1 200	669.85	803 820.00
38145	Российская Федерация, Республика Северная Осетия-Алания, Пригородный муниципальный район, сельское поселение Гизельское, с. Гизель, ул. З.Пхалаговой, 89	Пригородный	15:08:0220213:14	003002000000 Земли населенных пунктов	Для ведения личного подсобного хозяйства	13	02.0.20	1 200	669,85	803 820,00
38146	Российская Федерация, Республика Северная Осетия-Алания, Пригородный муниципальный район, сельское поселение Гизельское, с. Гизель, ул. Адмирала Торчинова, 28	Пригородный	15:08:0220213:15	003002000000 Земли населенных пунктов	Для ведения личного подсобного хозяйства	13	02.0.20	1 205	669,85	807 169,25
38147	Российская Федерация, Республика Северная Осетия-Алания, Пригородный муниципальный район, сельское поселение Гизельское, с. Гизель, ул. З.Пхалаговой, 103	Пригородный	15:08:0220213:154	003002000000 Земли населенных пунктов	Для ведения личного подсобного хозяйства	13	02.0.20	1 184	669.85	793 102.40
38148	Российская Федерация, Республика Северная Осетия-Алания, Пригородный муниципальный район, сельское поселение Гизельское, с. Гизель, ул. Адмирала Торчинова, 10	Пригородный	15:08:0220213:155	003002000000 Земли населенных пунктов	Для ведения личного подсобного хозяйства	13	02.0.20	1 243	669.85	832 623.55
38149	Российская Федерация, Республика Северная Осетия-Алания, Пригородный муниципальный район, сельское поселение Гизельское, с. Гизель, ул. З.Пхалаговой, 71а	Пригородный	15:08:0220213:156	003002000000 Земли населенных пунктов	Для ведения личного подсобного хозяйства	13	02.0.20	1 218	669,85	815 877,30
38150	Российская Федерация, Республика Северная Осетия-Алания, Пригородный муниципальный район, сельское поселение Гизельское, с. Гизель, ул. З.Пхалаговой, 93	Пригородный	15:08:0220213:16	003002000000 Земли населенных пунктов	Для ведения личного подсобного хозяйства	13	02.0.20	1 231	669,85	824 585,05
38151	Российская Федерация, Республика Северная Осетия-Алания, Пригородный муниципальный район, сельское поселение Гизельское, с. Гизель, ул. З.Пхалаговой, 109	Пригородный	15:08:0220213:17	003002000000 Земли населенных пунктов	Для ведения личного подсобного хозяйства	13	02.0.20	1 258	669.85	842 671.30
38152	Российская Федерация, Республика Северная Осетия-Алания, Пригородный муниципальный район, сельское поселение Гизельское, с. Гизель, ул. З.Пхалаговой, 99	Пригородный	15:08:0220213:18	003002000000 Земли населенных пунктов	Для ведения личного подсобного хозяйства	13	02.0.20	1 229	669.85	823 345.65
38153	Российская Федерация, Республика Северная Осетия - Алания, Пригородный район, с. Гизель, ул. Адмирала Торчинова, 22	Пригородный	15:08:0220213:180	003002000000 Земли населенных пунктов	Для ведения личного подсобного хозяйства	13	02.0.20	1 000	669,85	669 850,00
38154	Республика Северная Осетия - Алания, Пригородный р-н, с. Гизель, ул. Адмирала Торчинова	Пригородный	15:08:0220213:181	003002000000 Земли населенных пунктов	Для ведения личного подсобного хозяйства	13	02.0.20	1 691	669,85	1 132 716,35
38155	Республика Северная Осетия - Алания, Пригородный р-н, с. Гизель, ул. Адмирала Торчинова	Пригородный	15:08:0220213:182	003002000000 Земли населенных пунктов	Для ведения личного подсобного хозяйства	13	02.0.20	686	669.85	459 517.10
38156		Пригородный	15:08:0220213:184	003002000000 Земли населенных пунктов	Для ведения личного подсобного хозяйства	13	02.0.20	1 237	669.85	828 604.45
38157	Российская Федерация, Республика Северная Осетия-Алания, Пригородный муниципальный район, сельское поселение Гизельское, с. Гизель, ул. Адмирала Торчинова, 18	Пригородный	15:08:0220213:19	003002000000 Земли населенных пунктов	Для ведения личного подсобного хозяйства	13	02.0.20	1 182	669,85	791 762,70
38158	Российская Федерация, Республика Северная Осетия-Алания, Пригородный муниципальный район, сельское поселение Гизельское, с. Гизель, ул. З.Пхалаговой, 73	Пригородный	15:08:0220213:2	003002000000 Земли населенных пунктов	Для ведения личного подсобного хозяйства	13	02.0.20	1 245	669,85	833 963,25
38159	Российская Федерация, Республика Северная Осетия-Алания, Пригородный муниципальный район, сельское поселение Гизельское, с. Гизель, ул. Адмирала Торчинова, 8	Пригородный	15:08:0220213:20	003002000000 Земли населенных пунктов	Для ведения личного подсобного хозяйства	13	02.0.20	1 240	669.85	830 614.00
38160	Российская Федерация, Республика Северная Осетия-Алания, Пригородный муниципальный район, сельское поселение Гизельское, с. Гизель, ул. З. Пхалаговой 105	Пригородный	15:08:0220213:26	003002000000 Земли населенных пунктов	Для ведения личного подсобного хозяйства	13	02.0.20	1 243	669.85	832 623.55
38161	Российская Федерация, Республика Северная Осетия-Алания, Пригородный муниципальный район, сельское поселение Гизельское, с. Гизель, ул. Адмирала Торчинова, 26	Пригородный	15:08:0220213:28	003002000000 Земли населенных пунктов	Для ведения личного подсобного хозяйства	13	02.0.20	1 193	669,85	799 131,05
38162	Российская Федерация, Республика Северная Осетия-Алания, Пригородный муниципальный район, сельское поселение Гизельское, с. Гизель, ул. З. Пхалаговой, 91	Пригородный	15:08:0220213:29	003002000000 Земли населенных пунктов	Для ведения личного подсобного хозяйства	13	02.0.20	1 181	669,85	791 092,85
38163	Респ. Северная Осетия - Алания, р-н Пригородный, с. Гизель	Пригородный	15:08:0220213:3	003002000000 Земли населенных пунктов	Резервные территории	12	12.0.30	42 000	1.49	62 580,00
38164	Российская Федерация, Республика Северная Осетия-Алания, Пригородный муниципальный район, сельское поселение Гизельское, с. Гизель, ул. Адмирала Торчинова, 20	Пригородный	15:08:0220213:30	003002000000 Земли населенных пунктов	Для ведения личного подсобного хозяйства	13	02.0.20	1 234	669.85	826 594.90
38165	Российская Федерация, Республика Северная Осетия-Алания, Пригородный муниципальный район, сельское поселение Гизельское, с. Гизель, ул. З.Пхалаговой, 83	Пригородный	15:08:0220213:33	003002000000 Земли населенных пунктов	Для ведения личного подсобного хозяйства	13	02.0.20	1 208	669,85	809 178,80
38166	Российская Федерация, Республика Северная Осетия-Алания, Пригородный муниципальный район, сельское поселение Гизельское, с. Гизель, ул. Адмирала Торчинова, 38	Пригородный	15:08:0220213:34	003002000000 Земли населенных пунктов	Для ведения личного подсобного хозяйства	13	02.0.20	1 178	669,85	789 083,30
38167	Российская Федерация, Республика Северная Осетия-Алания, Пригородный муниципальный район, сельское поселение Гизельское, с. Гизель, ул. Адмирала Торчинова, 30	Пригородный	15:08:0220213:35	003002000000 Земли населенных пунктов	Для ведения личного подсобного хозяйства	13	02.0.20	1 255	669.85	840 661.75
38168	Российская Федерация, Республика Северная Осетия-Алания, Пригородный муниципальный район, сельское поселение Гизельское, с. Гизель, ул. Адмирала Торчинова, 2	Пригородный	15:08:0220213:36	003002000000 Земли населенных пунктов	Для ведения личного подсобного хозяйства	13	02.0.20	1 320	669.85	884 202.00
38169	Российская Федерация, Республика Северная Осетия-Алания, Пригородный муниципальный район, сельское поселение Гизельское, с. Гизель, ул. Адмирала Торчинова, 24	Пригородный	15:08:0220213:37	003002000000 Земли населенных пунктов	Для ведения личного подсобного хозяйства	13	02.0.20	1 195	669,85	800 470,75
38170	Российская Федерация, Республика Северная Осетия-Алания, Пригородный муниципальный район, сельское поселение Гизельское, с. Гизель, ул. Адмирала Торчинова, 40	Пригородный	15:08:0220213:39	003002000000 Земли населенных пунктов	Для ведения личного подсобного хозяйства	13	02.0.20	1 200	669,85	803 820,00
38171	Российская Федерация, Республика Северная Осетия-Алания, Пригородный муниципальный район, сельское поселение Гизельское, с. Гизель, ул. З.Пхалаговой, 149	Пригородный	15:08:0220213:4	003002000000 Земли населенных пунктов	Для ведения личного подсобного хозяйства	13	02.0.20	1 194	669.85	799 800.90
38172	Российская Федерация, Республика Северная Осетия-Алания, Пригородный муниципальный район, сельское поселение Гизельское, с. Гизель, ул. Адмирала Торчинова, 16	Пригородный	15:08:0220213:40	003002000000 Земли населенных пунктов	Для ведения личного подсобного хозяйства	13	02.0.20	1 222	669.85	818 556.70
38173	Российская Федерация, Республика Северная Осетия-Алания, Пригородный муниципальный район, сельское поселение Гизельское, с. Гизель, ул. Адмирала Торчинова, 6	Пригородный	15:08:0220213:42	003002000000 Земли населенных пунктов	Для ведения личного подсобного хозяйства	13	02.0.20	1 157	669,85	775 010,45
38174	Российская Федерация, Республика Северная Осетия-Алания, Пригородный муниципальный район, сельское поселение Гизельское, с. Гизель, ул. З.Пхалаговой, 95	Пригородный	15:08:0220213:43	003002000000 Земли населенных пунктов	Для ведения личного подсобного хозяйства	13	02.0.20	1 228	669,85	822 575,80
38175	Российская Федерация, Республика Северная Осетия-Алания, Пригородный муниципальный район, сельское поселение Гизельское, с. Гизель, ул. З.Пхалаговой, 77	Пригородный	15:08:0220213:5	003002000000 Земли населенных пунктов	Для ведения личного подсобного хозяйства	13	02.0.20	1 296	669.85	868 125.60
38176	Российская Федерация, Республика Северная Осетия-Алания, Пригородный муниципальный район, сельское поселение Гизельское, с. Гизель, ул. З.Пхалаговой, 75	Пригородный	15:08:0220213:6	003002000000 Земли населенных пунктов	Для индивидуального жилищного строительства	13	02.0.10	1 202	669.85	805 159.70
38177	Российская Федерация, Республика Северная Осетия-Алания, Пригородный муниципальный район, сельское поселение Гизельское, с. Гизель, ул. З.Пхалаговой, 79	Пригородный	15:08:0220213:7	003002000000 Земли населенных пунктов	Для ведения личного подсобного хозяйства	13	02.0.20	1 173	669,85	785 734,05
38178	Российская Федерация, Республика Северная Осетия - Алания, Пригородный муниципальный район, сельское поселение Гизельское, с. Гизель, ул. З.Пхалаговой, 81	Пригородный	15:08:0220213:8	003002000000 Земли населенных пунктов	Для ведения личного подсобного хозяйства	13	02.0.20	1 224	669,85	819 896,40
38179	Российская Федерация, Республика Северная Осетия-Алания, Пригородный муниципальный район, сельское поселение Гизельское, с. Гизель, ул. З.Пхалаговой, 101	Пригородный	15:08:0220213:9	003002000000 Земли населенных пунктов	Для ведения личного подсобного хозяйства	13	02.0.20	1 200	669.85	803 820.00
38180	Респ. Северная Осетия - Алания, р-н Пригородный, с. Гизель	Пригородный	15:08:0220214:1	003002000000 Земли населенных пунктов	Резервные территории	12	12.0.30	38 000	1.49	56 620,00
38181	Российская Федерация, Республика Северная Осетия-Алания, Пригородный муниципальный район, сельское поселение Гизельское, с. Гизель, ул. Тем Бероева, 211	Пригородный	15:08:0220214:10	003002000000 Земли населенных пунктов	Для ведения личного подсобного хозяйства	13	02.0.20	1 000	669.85	669 850.00

№ пп	Местоположение ЗУ	Район	Кадастровый номер ЗУ	Категория земель	Разрешенное использование по документу	Код вида разрешенного использования (в соответствии с классификатором видов разрешенного использования земельных участков)	Вид использования объектов недвижимости	Площадь	УПКС	КС
38182	Российская Федерация, Республика Северная Осетия-Алания, Пригородный муниципальный район, сельское поселение Гизельское, с. Гизель, ул. Генерала Бароева, 179	Пригородный	15:08:0220214:11	003002000000 Земли населенных пунктов	Для ведения личного подсобного хозяйства	13	02:0020	1 032	669,85	691 285,20
38183	Российская Федерация, Республика Северная Осетия-Алания, Пригородный муниципальный район, сельское поселение Гизельское, с. Гизель, ул. Генерала Бароева, 195	Пригородный	15:08:0220214:12	003002000000 Земли населенных пунктов	Для ведения личного подсобного хозяйства	13	02:0020	1 064	669,85	712 720,40
38184	Российская Федерация, Республика Северная Осетия-Алания, Пригородный муниципальный район, сельское поселение Гизельское, с. Гизель, ул. З.Пхапаговой, 190	Пригородный	15:08:0220214:13	003002000000 Земли населенных пунктов	Для ведения личного подсобного хозяйства	13	02:0020	1 015	669,85	679 897,75
38185	Российская Федерация, Республика Северная Осетия-Алания, Пригородный муниципальный район, сельское поселение Гизельское, с. Гизель, ул. Генерала Бароева, 157	Пригородный	15:08:0220214:157	003002000000 Земли населенных пунктов	Для ведения личного подсобного хозяйства	13	02:0020	1 006	669,85	673 869,10
38186	Российская Федерация, Республика Северная Осетия-Алания, Пригородный муниципальный район, сельское поселение Гизельское, с. Гизель, ул. З.Пхапаговой, 212	Пригородный	15:08:0220214:158	003002000000 Земли населенных пунктов	Для ведения личного подсобного хозяйства	13	02:0020	985	669,85	659 802,25
38187	Российская Федерация, Республика Северная Осетия-Алания, Пригородный муниципальный район, сельское поселение Гизельское, с. Гизель, ул. Генерала Бароева, 215	Пригородный	15:08:0220214:160	003002000000 Земли населенных пунктов	Для ведения личного подсобного хозяйства	13	02:0020	1 000	669,85	671 850,55
38188	Республика Северная Осетия - Алания, Пригородный р-н, с. Гизель, ул З.Пхапаговой, 198	Пригородный	15:08:0220214:176	003002000000 Земли населенных пунктов	Для ведения личного подсобного хозяйства	13	02:0020	1 000	669,85	669 850,00
38189	Российская Федерация, Республика Северная Осетия-Алания, Пригородный р-н, с. Гизель, ул. Генерала Бароева	Пригородный	15:08:0220214:179	003002000000 Земли населенных пунктов	Для ведения личного подсобного хозяйства	13	02:0020	527	669,85	353 010,95
38190	Российская Федерация, Республика Северная Осетия-Алания, Пригородный р-н, с. Гизель, ул. Генерала Бароева	Пригородный	15:08:0220214:180	003002000000 Земли населенных пунктов	Для ведения личного подсобного хозяйства	13	02:0020	537	669,85	359 709,45
38191	Российская Федерация, Республика Северная Осетия - Алания, Пригородный район, с. Гизель, ул. З.Пхапаговой, 204	Пригородный	15:08:0220214:181	003002000000 Земли населенных пунктов	Для ведения личного подсобного хозяйства	13	02:0020	1 000	669,85	669 850,00
38192	Российская Федерация, Республика Северная Осетия-Алания, Пригородный муниципальный район, сельское поселение Гизельское, с. Гизель, ул. Генерала Бароева, 188	Пригородный	15:08:0220214:19	003002000000 Земли населенных пунктов	Для ведения личного подсобного хозяйства	13	02:0020	935	669,85	626 309,75
38193	Российская Федерация, Республика Северная Осетия-Алания, Пригородный муниципальный район, сельское поселение Гизельское, с. Гизель, ул. З.Пхапаговой, 107	Пригородный	15:08:0220214:2	003002000000 Земли населенных пунктов	для строительства жилого дома и ведения личного подсобного хозяйства	13	02:0010	1 174	669,85	786 403,90
38194	Российская Федерация, Республика Северная Осетия-Алания, Пригородный муниципальный район, сельское поселение Гизельское, с. Гизель, ул. З.Пхапаговой, 186	Пригородный	15:08:0220214:20	003002000000 Земли населенных пунктов	Для ведения личного подсобного хозяйства	13	02:0020	986	669,85	660 472,10
38195	Российская Федерация, Республика Северная Осетия-Алания, Пригородный муниципальный район, сельское поселение Гизельское, с. Гизель, ул. З.Пхапаговой, 200	Пригородный	15:08:0220214:21	003002000000 Земли населенных пунктов	Для ведения личного подсобного хозяйства	13	02:0020	999	669,85	669 180,15
38196	Российская Федерация, Республика Северная Осетия-Алания, Пригородный муниципальный район, сельское поселение Гизельское, с. Гизель, ул. З.Пхапаговой 212	Пригородный	15:08:0220214:27	003002000000 Земли населенных пунктов	Для ведения личного подсобного хозяйства	13	02:0020	992	669,85	664 491,20
38197	Российская Федерация, Республика Северная Осетия-Алания, Пригородный муниципальный район, сельское поселение Гизельское, с. Гизель, ул. З.Пхапаговой, 184	Пригородный	15:08:0220214:28	003002000000 Земли населенных пунктов	Для ведения личного подсобного хозяйства	13	02:0020	1 030	669,85	689 945,50
38198	Республика Северная Осетия-Алания, Пригородный район, с Гизель, ул З.Пхапаговой, 170 а	Пригородный	15:08:0220214:3	003002000000 Земли населенных пунктов	Для ведения личного подсобного хозяйства	13	02:0020	3 193	669,85	2 138 831,05
38199	Российская Федерация, Республика Северная Осетия-Алания, Пригородный муниципальный район, сельское поселение Гизельское, с. Гизель, ул. Генерала Бароева, 199	Пригородный	15:08:0220214:30	003002000000 Земли населенных пунктов	Для ведения личного подсобного хозяйства	13	02:0020	1 000	669,85	671 850,55
38200	Российская Федерация, Республика Северная Осетия-Алания, Пригородный муниципальный район, сельское поселение Гизельское, с. Гизель, ул. Генерала Бароева, 187	Пригородный	15:08:0220214:31	003002000000 Земли населенных пунктов	Для ведения личного подсобного хозяйства	13	02:0020	964	669,85	645 735,40
38201	Российская Федерация, Республика Северная Осетия-Алания, Пригородный муниципальный район, сельское поселение Гизельское, с. Гизель, ул. Генерала Бароева, 185	Пригородный	15:08:0220214:32	003002000000 Земли населенных пунктов	Для ведения личного подсобного хозяйства	13	02:0020	1 071	669,85	717 409,35
38202	Российская Федерация, Республика Северная Осетия-Алания, Пригородный муниципальный район, сельское поселение Гизельское, с. Гизель, ул. З. Пхапаговой,180	Пригородный	15:08:0220214:34	003002000000 Земли населенных пунктов	Для ведения личного подсобного хозяйства	13	02:0020	1 010	669,85	676 548,50
38203	Российская Федерация, Республика Северная Осетия-Алания, Пригородный муниципальный район, сельское поселение Гизельское, с. Гизель, ул. Генерала Бароева, 177	Пригородный	15:08:0220214:35	003002000000 Земли населенных пунктов	Для ведения личного подсобного хозяйства	13	02:0020	1 012	669,85	677 888,20
38204	Российская Федерация, Республика Северная Осетия-Алания, Пригородный муниципальный район, сельское поселение Гизельское, с. Гизель, ул. З.Пхапаговой, 174	Пригородный	15:08:0220214:36	003002000000 Земли населенных пунктов	Для ведения личного подсобного хозяйства	13	02:0020	1 012	669,85	677 888,20
38205	Российская Федерация, Республика Северная Осетия - Алания, Пригородный муниципальный район, сельское поселение Гизельское, с. Гизель, ул. З.Пхапаговой, 176	Пригородный	15:08:0220214:37	003002000000 Земли населенных пунктов	Для ведения личного подсобного хозяйства	13	02:0020	1 012	669,85	677 888,20
38206	Российская Федерация, Республика Северная Осетия-Алания, Пригородный муниципальный район, сельское поселение Гизельское, с. Гизель, ул. Генерала Бароева, 213	Пригородный	15:08:0220214:38	003002000000 Земли населенных пунктов	Для ведения личного подсобного хозяйства	13	02:0020	1 010	669,85	676 548,50
38207	Российская Федерация, Республика Северная Осетия-Алания, Пригородный муниципальный район, сельское поселение Гизельское, с. Гизель, ул. З.Пхапаговой 196	Пригородный	15:08:0220214:4	003002000000 Земли населенных пунктов	Для ведения личного подсобного хозяйства	13	02:0020	988	669,85	661 811,80
38208	Российская Федерация, Республика Северная Осетия-Алания, Пригородный муниципальный район, сельское поселение Гизельское, с. Гизель, ул. Генерала Бароева, 181	Пригородный	15:08:0220214:42	003002000000 Земли населенных пунктов	Для ведения личного подсобного хозяйства	13	02:0020	1 063	669,85	712 050,55
38209	Российская Федерация, Республика Северная Осетия-Алания, Пригородный муниципальный район, сельское поселение Гизельское, с. Гизель, ул. Генерала Бароева, 207	Пригородный	15:08:0220214:43	003002000000 Земли населенных пунктов	Для ведения личного подсобного хозяйства	13	02:0020	1 021	669,85	683 916,85
38210	Российская Федерация, Республика Северная Осетия-Алания, Пригородный муниципальный район, сельское поселение Гизельское, с. Гизель, ул. Генерала Бароева, 197	Пригородный	15:08:0220214:44	003002000000 Земли населенных пунктов	Для ведения личного подсобного хозяйства	13	02:0020	991	669,85	663 821,35
38211	Российская Федерация, Республика Северная Осетия - Алания, Пригородный муниципальный район, сельское поселение Гизельское, с. Гизель, ул. З.Пхапаговой, 188	Пригородный	15:08:0220214:45	003002000000 Земли населенных пунктов	Для ведения личного подсобного хозяйства	13	02:0020	985	669,85	659 802,25
38212	Российская Федерация, Республика Северная Осетия - Алания, Пригородный муниципальный район, сельское поселение Гизельское, с. Гизель, ул. З.Пхапаговой, 182	Пригородный	15:08:0220214:5	003002000000 Земли населенных пунктов	Для ведения личного подсобного хозяйства	13	02:0020	1 014	669,85	679 227,90
38213	Российская Федерация, Республика Северная Осетия - Алания, Пригородный муниципальный район, сельское поселение Гизельское, с. Гизель, ул. Генерала Бароева, 205	Пригородный	15:08:0220214:6	003002000000 Земли населенных пунктов	Для ведения личного подсобного хозяйства	13	02:0020	1 024	669,85	685 926,40
38214	Российская Федерация, Республика Северная Осетия - Алания, Пригородный муниципальный район, сельское поселение Гизельское, с. Гизель, ул. З.Пхапаговой, 178	Пригородный	15:08:0220214:7	003002000000 Земли населенных пунктов	Для ведения личного подсобного хозяйства	13	02:0020	1 015	669,85	679 897,75
38215	Российская Федерация, Республика Северная Осетия - Алания, Пригородный муниципальный район, сельское поселение Гизельское, с. Гизель, ул. Генерала Бароева, 189	Пригородный	15:08:0220214:8	003002000000 Земли населенных пунктов	Для ведения личного подсобного хозяйства	13	02:0020	1 004	669,85	672 529,40
38216	Российская Федерация, Республика Северная Осетия - Алания, Пригородный муниципальный район, сельское поселение Гизельское, с. Гизель, ул. З.Пхапаговой, 202а	Пригородный	15:08:0220214:9	003002000000 Земли населенных пунктов	Для ведения личного подсобного хозяйства	13	02:0020	979	669,85	655 783,15
38217	Российская Федерация, Республика Северная Осетия-Алания, Пригородный муниципальный район, сельское поселение Гизельское, с. Гизель, ул. Кирова, 185	Пригородный	15:08:0220215:1	003002000000 Земли населенных пунктов	Для ведения личного подсобного хозяйства	13	02:0020	1 573	669,85	1 053 674,05
38218	Российская Федерация, Республика Северная Осетия-Алания, Пригородный муниципальный район, сельское поселение Гизельское, с. Гизель, ул. Ленина, 156	Пригородный	15:08:0220215:10	003002000000 Земли населенных пунктов	Для индивидуального жилищного строительства	13	02:0010	1 995	669,85	1 336 350,75
38219	Российская Федерация, Республика Северная Осетия-Алания, Пригородный муниципальный район, сельское поселение Гизельское, с. Гизель, ул. Парижанская 4	Пригородный	15:08:0220215:14	003002000000 Земли населенных пунктов	Для ведения личного подсобного хозяйства	13	02:0020	2 454	669,85	1 643 811,90
38220	Российская Федерация, Республика Северная Осетия-Алания, Пригородный муниципальный район, сельское поселение Гизельское, с. Гизель, ул. Парижанская 2	Пригородный	15:08:0220215:15	003002000000 Земли населенных пунктов	Для ведения личного подсобного хозяйства	13	02:0020	1 332	669,85	892 240,20
38221	Российская Федерация, Республика Северная Осетия-Алания, Пригородный муниципальный район, сельское поселение Гизельское, с. Гизель, ул Ленина, 148а	Пригородный	15:08:0220215:16	003002000000 Земли населенных пунктов	Для ведения личного подсобного хозяйства	13	02:0020	1 536	669,85	1 028 889,60

№ пп	Местоположение ЗУ	Район	Кадастровый номер ЗУ	Категория земель	Разрешенное использование по документу	Код вида разрешенного использования (в соответствии с классификатором видов разрешенного использования земельных участков)	Вид использования объектов недвижимости	Площадь	УПКС	КС
38222	Российская Федерация, Республика Северная Осетия-Алания, Пригородный муниципальный район, сельское поселение Гизельское, с. Гизель, ул.Кирова, 187 "а"	Пригородный	15:08:022021 5:168	003002000000 Земли населенных пунктов	Для ведения личного подсобного хозяйства	13	02:0020	857	669,85	574 061,45
38223	Российская Федерация, Республика Северная Осетия-Алания, Пригородный муниципальный район, сельское поселение Гизельское, с. Гизель, ул.Ленина, 154	Пригородный	15:08:0220215:17	003002000000 Земли населенных пунктов	Для ведения личного подсобного хозяйства	13	02:0020	4 312	669,85	2 888 393,20
38224	Российская Федерация, Республика Северная Осетия-Алания, Пригородный муниципальный район, сельское поселение Гизельское, с. Гизель, ул. Кирова, 189	Пригородный	15:08:0220215:3	003002000000 Земли населенных пунктов	Для индивидуального жилищного строительства	13	02:0010	3 833	669,85	2 567 535,05
38225	Российская Федерация, Республика Северная Осетия-Алания, Пригородный муниципальный район, сельское поселение Гизельское, с. Гизель, ул. Ленина, 148 "в"	Пригородный	15:08:022021 5:39	003002000000 Земли населенных пунктов	Ведение личного подсобного хозяйства	13	02:0020	1 503	669,85	1 006 784,55
38226	Российская Федерация, Республика Северная Осетия-Алания, Пригородный муниципальный район, сельское поселение Гизельское, с.Гизель, ул.Кирова, 191	Пригородный	15:08:0220215:4	003002000000 Земли населенных пунктов	Для индивидуального жилищного строительства	13	02:0010	2 500	669,85	1 674 625,00
38227	Российская Федерация, Республика Северная Осетия-Алания, Пригородный муниципальный район, сельское поселение Гизельское, с. Гизель, с Гизель ул Партизанская, 1а	Пригородный	15:08:0220215:40	003002000000 Земли населенных пунктов	Для ведения личного подсобного хозяйства	13	02:0020	3 060	669,85	2 049 741,00
38228	Российская Федерация, Республика Северная Осетия-Алания, Пригородный муниципальный район, сельское поселение Гизельское, с. Гизель, ул Кирова, 187 б	Пригородный	15:08:022021 5:45	003002000000 Земли населенных пунктов	Для ведения личного подсобного хозяйства	13	02:0020	674	669,85	451 478,90
38229	Российская Федерация, Республика Северная Осетия-Алания, Пригородный муниципальный район, сельское поселение Гизельское, с. Гизель, ул Кирова, 187 в	Пригородный	15:08:022021 5:46	003002000000 Земли населенных пунктов	Для ведения личного подсобного хозяйства	13	02:0020	779	669,85	521 813,15
38230	Российская Федерация, Республика Северная Осетия-Алания, Пригородный муниципальный район, сельское поселение Гизельское, с. Гизель, ул. Кирова, 187 г	Пригородный	15:08:0220215:47	003002000000 Земли населенных пунктов	Для ведения личного подсобного хозяйства	13	02:0020	686	669,85	459 517,10
38231	Российская Федерация, Республика Северная Осетия-Алания, Пригородный муниципальный район, сельское поселение Гизельское, с. Гизель, ул. Кирова, 193	Пригородный	15:08:0220215:5	003002000000 Земли населенных пунктов	Для индивидуального жилищного строительства	13	02:0010	2 058	669,85	1 378 551,30
38232	Российская Федерация, Республика Северная Осетия-Алания, Пригородный муниципальный район, сельское поселение Гизельское, с. Гизель, ул. Ленина, 148 "В"	Пригородный	15:08:022021 5:51	003002000000 Земли населенных пунктов	Для ведения личного подсобного хозяйства	13	02:0020	872	669,85	584 109,20
38233	Российская Федерация, Республика Северная Осетия-Алания, Пригородный муниципальный район, сельское поселение Гизельское, с. Гизель, ул. Ленина, 148 "б"	Пригородный	15:08:022021 5:52	003002000000 Земли населенных пунктов	Для ведения личного подсобного хозяйства	13	02:0020	1 061	669,85	710 710,85
38234	Российская Федерация, Республика Северная Осетия-Алания, Пригородный муниципальный район, сельское поселение Гизельское, с. Гизель, ул. Кирова, 187 А	Пригородный	15:08:0220215:53	003002000000 Земли населенных пунктов	Для ведения личного подсобного хозяйства	13	02:0020	1 658	669,85	1 110 611,30
38235	Российская Федерация, Республика Северная Осетия-Алания, Пригородный муниципальный район, сельское поселение Гизельское, с. Гизель, ул. Кирова, 187	Пригородный	15:08:0220215:54	003002000000 Земли населенных пунктов	Для ведения личного подсобного хозяйства	13	02:0020	2 610	669,85	1 748 308,50
38236	Российская Федерация, Республика Северная Осетия-Алания, Пригородный муниципальный район, сельское поселение Гизельское, с. Гизель, ул. Кирова	Пригородный	15:08:022021 5:55	003002000000 Земли населенных пунктов	Для ведения личного подсобного хозяйства	13	02:0020	784	669,85	525 162,40
38237	Российская Федерация, Республика Северная Осетия-Алания, Пригородный муниципальный район, сельское поселение Гизельское, с. Гизель, ул. Кирова, д.189А	Пригородный	15:08:022021 5:56	003002000000 Земли населенных пунктов	Для ведения личного подсобного хозяйства	13	02:0020	2 131	669,85	1 427 450,35
38238	Российская Федерация, Республика Северная Осетия-Алания, Пригородный муниципальный район, сельское поселение Гизельское, с. Гизель, ул.Кирова, 195	Пригородный	15:08:0220215:6	003002000000 Земли населенных пунктов	Для ведения личного подсобного хозяйства	13	02:0020	2 106	669,85	1 410 704,10
38239	Российская Федерация, Республика Северная Осетия-Алания, Пригородный муниципальный район, сельское поселение Гизельское, с. Гизель, ул. Ленина, 148	Пригородный	15:08:0220215:7	003002000000 Земли населенных пунктов	Для ведения личного подсобного хозяйства	13	02:0020	2 012	669,85	1 347 738,20
38240	Российская Федерация, Республика Северная Осетия-Алания, Пригородный муниципальный район, сельское поселение Гизельское, с. Гизель, ул. Ленина, 150	Пригородный	15:08:0220215:8	003002000000 Земли населенных пунктов	Для ведения личного подсобного хозяйства	13	02:0020	2 656	669,85	1 779 121,60
38241	Российская Федерация, Республика Северная Осетия-Алания, Пригородный муниципальный район, сельское поселение Гизельское, с. Гизель, ул. Ленина, 152	Пригородный	15:08:0220215:9	003002000000 Земли населенных пунктов	Для ведения личного подсобного хозяйства	13	02:0020	5 271	669,85	3 530 779,35
38242	Российская Федерация, Республика Северная Осетия-Алания, Пригородный муниципальный район, сельское поселение Гизельское, с. Гизель, ул. Кирова, 170	Пригородный	15:08:0220216:1	003002000000 Земли населенных пунктов	Для ведения личного подсобного хозяйства	13	02:0020	4 437	669,85	2 972 124,45
38243	Российская Федерация, Республика Северная Осетия-Алания, Пригородный муниципальный район, сельское поселение Гизельское, с. Гизель, ул. А.Кодзоева, 123	Пригородный	15:08:0220216:10	003002000000 Земли населенных пунктов	Для ведения личного подсобного хозяйства	13	02:0020	2 534	669,85	1 697 399,90
38244	Российская Федерация, Республика Северная Осетия-Алания, Пригородный муниципальный район, сельское поселение Гизельское, с. Гизель, ул. А.Кодзоева, 125	Пригородный	15:08:0220216:11	003002000000 Земли населенных пунктов	ИЖС	13	02:0010	2 230	669,85	1 493 765,50
38245	Российская Федерация, Республика Северная Осетия-Алания, Пригородный муниципальный район, сельское поселение Гизельское, с. Гизель, ул. Кодзоева, 127	Пригородный	15:08:0220216:12	003002000000 Земли населенных пунктов	Для индивидуального жилищного строительства	13	02:0010	2 493	669,85	1 669 936,05
38246	Российская Федерация, Республика Северная Осетия-Алания, Пригородный муниципальный район, сельское поселение Гизельское, с. Гизель, ул Кирова	Пригородный	15:08:0220216:159	003002000000 Земли населенных пунктов	Для ведения личного подсобного хозяйства	13	02:0020	3 101	669,85	2 077 204,85
38247	Российская Федерация, Республика Северная Осетия-Алания, Пригородный муниципальный район, сельское поселение Гизельское, с. Гизель, ул Кирова	Пригородный	15:08:0220216:160	003002000000 Земли населенных пунктов	Для ведения личного подсобного хозяйства	13	02:0020	2 040	669,85	1 366 494,60
38248	Республика Северная Осетия - Алания р-н Пригородный, с.Гизель, ул.А.Кодзоева, 119 "А"	Пригородный	15:08:0220216:171	003002000000 Земли населенных пунктов	Для ведения личного подсобного хозяйства	13	02:0020	1 500	669,85	1 004 775,00
38249	Российская Федерация, Республика Северная Осетия-Алания, Пригородный муниципальный район, сельское поселение Гизельское, с. Гизель, ул. Кирова, 174	Пригородный	15:08:0220216:3	003002000000 Земли населенных пунктов	Для ведения личного подсобного хозяйства	13	02:0020	2 200	669,85	1 473 670,00
38250	Российская Федерация, Республика Северная Осетия-Алания, Пригородный муниципальный район, сельское поселение Гизельское, с. Гизель, ул. Кирова, 176	Пригородный	15:08:0220216:4	003002000000 Земли населенных пунктов	Для ведения личного подсобного хозяйства	13	02:0020	2 656	669,85	1 779 121,60
38251	Российская Федерация, Республика Северная Осетия-Алания, Пригородный муниципальный район, сельское поселение Гизельское, с. Гизель, ул А.Кодзоева, 129	Пригородный	15:08:0220216:42	003002000000 Земли населенных пунктов	Для ведения личного подсобного хозяйства	13	02:0020	1 819	669,85	1 218 457,15
38252	Российская Федерация, Республика Северная Осетия-Алания, Пригородный муниципальный район, сельское поселение Гизельское, с. Гизель, ул А.Кодзоева, №129А	Пригородный	15:08:0220216:43	003002000000 Земли населенных пунктов	Для ведения личного подсобного хозяйства	13	02:0020	777	669,85	520 473,45
38253	Российская Федерация, Республика Северная Осетия-Алания, Пригородный муниципальный район, сельское поселение Гизельское, с. Гизель, ул. Кирова, 178 г	Пригородный	15:08:0220216:47	003002000000 Земли населенных пунктов	Для ведения личного подсобного хозяйства	13	02:0020	1 580	669,85	1 058 363,00
38254	Российская Федерация, Республика Северная Осетия-Алания, Пригородный муниципальный район, сельское поселение Гизельское, с. Гизель, ул Кирова	Пригородный	15:08:0220216:48	003002000000 Земли населенных пунктов	Для ведения личного подсобного хозяйства	13	02:0020	2 417	669,85	1 619 027,45
38255	Российская Федерация, Республика Северная Осетия-Алания, Пригородный муниципальный район, сельское поселение Гизельское, с. Гизель, ул. Кирова, 180	Пригородный	15:08:0220216:6	003002000000 Земли населенных пунктов	Для ведения личного подсобного хозяйства	13	02:0020	3 839	669,85	2 571 554,15
38256	Российская Федерация, Республика Северная Осетия-Алания, Пригородный муниципальный район, сельское поселение Гизельское, с. Гизель, ул А.Кодзоева, 119	Пригородный	15:08:0220216:7	003002000000 Земли населенных пунктов	Для ведения личного подсобного хозяйства	13	02:0020	1 383	669,85	926 402,55
38257	Российская Федерация, Республика Северная Осетия-Алания, Пригородный муниципальный район, сельское поселение Гизельское, с. Гизель, ул. Кодзоева, 119-а	Пригородный	15:08:0220216:8	003002000000 Земли населенных пунктов	Для индивидуального жилищного строительства	13	02:0010	1 405	669,85	941 139,25
38258	Российская Федерация, Республика Северная Осетия-Алания, Пригородный муниципальный район, сельское поселение Гизельское, с. Гизель, ул. Кодзоева, 121	Пригородный	15:08:0220216:9	003002000000 Земли населенных пунктов	Для индивидуального жилищного строительства	13	02:0010	2 434	669,85	1 630 414,90
38259	Российская Федерация, Республика Северная Осетия - Алания Пригородный муниципальный район, сельское поселение Гизельское, с. Гизель, ул. Кодзоева, 134а	Пригородный	15:08:0220217:1	003002000000 Земли населенных пунктов	под существующим жилым домом и приусадебным участком	13	02:0010	1 268	669,85	849 369,80
38260	Российская Федерация, Республика Северная Осетия - Алания Пригородный муниципальный район, сельское поселение Гизельское, с. Гизель, ул. Кодзоева, 142	Пригородный	15:08:0220217:10	003002000000 Земли населенных пунктов	Индивидуальное жилое строительство	13	02:0010	2 526	669,85	1 692 041,10
38261	Российская Федерация, Республика Северная Осетия - Алания Пригородный муниципальный район, сельское поселение Гизельское, с. Гизель, ул. Кодзоева, 144	Пригородный	15:08:0220217:11	003002000000 Земли населенных пунктов	Индивидуальное жилое строительство	13	02:0010	1 869	669,85	1 251 949,65

№ пп	Местоположение ЗУ	Район	Кадастровый номер ЗУ	Категория земель	Разрешенное использование по документу	Код вида разрешенного использования (в соответствии с классификатором видов разрешенного использования земельных участков)	Вид использования объектов недвижимости	Площадь	УПКС	КС
38262	Российская Федерация, Республика Северная Осетия - Алания, Пригородный муниципальный район, сельское поселение Гизельское, с. Гизель, ул. Коцоева, 146	Пригородный	15:08:0220217:12	0030020000000 Земли населенных пунктов	Индивидуальное жилое строительство	13	02:0010	1 887	669,85	1 264 006,95
38263	Российская Федерация, Республика Северная Осетия - Алания, Пригородный муниципальный район, сельское поселение Гизельское, с. Гизель, ул. А.Коцоева, 148	Пригородный	15:08:0220217:13	0030020000000 Земли населенных пунктов	Для ведения личного подсобного хозяйства	13	02:0020	2 065	669,85	1 383 240,25
38264	Российская Федерация, Республика Северная Осетия - Алания, Пригородный муниципальный район, сельское поселение Гизельское, с. Гизель, ул. А.Коцоева, 150	Пригородный	15:08:0220217:14	0030020000000 Земли населенных пунктов	Для ведения личного подсобного хозяйства	13	02:0020	2 062	669,85	1 381 230,70
38265	Российская Федерация, Республика Северная Осетия - Алания, Пригородный муниципальный район, сельское поселение Гизельское, с. Гизель, ул. Коцоева, 152	Пригородный	15:08:0220217:15	0030020000000 Земли населенных пунктов	Для ведения личного подсобного хозяйства	13	02:0020	2 572	669,85	1 722 854,20
38266	Российская Федерация, Республика Северная Осетия - Алания, Пригородный муниципальный район, сельское поселение Гизельское, с. Гизель, ул. Коцоева, 154	Пригородный	15:08:0220217:16	0030020000000 Земли населенных пунктов	Индивидуальное жилое строительство	13	02:0010	1 959	669,85	1 312 236,15
38267	Российская Федерация, Республика Северная Осетия - Алания, Пригородный муниципальный район, сельское поселение Гизельское, с. Гизель, ул. А.Коцоева, 156	Пригородный	15:08:0220217:17	0030020000000 Земли населенных пунктов	Для ведения личного подсобного хозяйства	13	02:0020	1 722	669,85	1 153 481,70
38268	Республика Северная Осетия - Алания, Пригородный р-н., с. Гизель, ул. А.Коцоева, д.128	Пригородный	15:08:0220217:170	0030020000000 Земли населенных пунктов	Для ведения личного подсобного хозяйства	13	02:0020	2 500	669,85	1 674 625,00
38269	Респ. Северная Осетия - Алания, р-н Пригородный, с. Гизель, ул. Коцоева, дом 156-а	Пригородный	15:08:0220217:18	0030020000000 Земли населенных пунктов	ИЖС	13	02:0010	1 500	669,85	1 004 775,00
38270	Респ. Северная Осетия - Алания, р-н Пригородный, с. Гизель, ул. Коцоева, дом 130 "б"	Пригородный	15:08:0220217:19	0030020000000 Земли населенных пунктов	Для ведения личного подсобного хозяйства	13	02:0020	720	669,85	482 292,00
38271	Российская Федерация, Республика Северная Осетия - Алания, Пригородный муниципальный район, сельское поселение Гизельское, с. Гизель, ул. А.Коцоева, 120	Пригородный	15:08:0220217:2	0030020000000 Земли населенных пунктов	Для ведения личного подсобного хозяйства	13	02:0020	2 874	669,85	1 925 148,90
38272	Российская Федерация, Республика Северная Осетия - Алания, Пригородный муниципальный район, сельское поселение Гизельское, с. Гизель, ул. Коцоева	Пригородный	15:08:0220217:20	0030020000000 Земли населенных пунктов	Под магазин	4	04:0040	1 249	1 741,62	2 175 283,38
38273	Российская Федерация, Республика Северная Осетия - Алания, Пригородный муниципальный район, сельское поселение Гизельское, с. Гизель, ул. Коцоева, 130а	Пригородный	15:08:0220217:3	0030020000000 Земли населенных пунктов	Индивидуальное жилое строительство	13	02:0010	2 462	669,85	1 649 170,70
38274	Российская Федерация, Республика Северная Осетия - Алания, Пригородный муниципальный район, сельское поселение Гизельское, с. Гизель, ул. А.Коцоева, 130а	Пригородный	15:08:0220217:36	0030020000000 Земли населенных пунктов	Для ведения личного подсобного хозяйства	13	02:0020	1 011	669,85	677 218,35
38275	Российская Федерация, Республика Северная Осетия - Алания, Пригородный муниципальный район, сельское поселение Гизельское, с. Гизель, ул. А.Коцоева, 132	Пригородный	15:08:0220217:4	0030020000000 Земли населенных пунктов	Для ведения личного подсобного хозяйства	13	02:0020	2 418	669,85	1 619 697,30
38276	Российская Федерация, Республика Северная Осетия - Алания, Пригородный муниципальный район, сельское поселение Гизельское, с. Гизель, ул. А.Коцоева, 130г	Пригородный	15:08:0220217:49	0030020000000 Земли населенных пунктов	Для ведения личного подсобного хозяйства	13	02:0020	1 067	669,85	714 729,95
38277	Российская Федерация, Республика Северная Осетия - Алания, Пригородный муниципальный район, сельское поселение Гизельское, с. Гизель, ул. Коцоева, 134	Пригородный	15:08:0220217:5	0030020000000 Земли населенных пунктов	Индивидуальное жилое строительство	13	02:0010	2 571	669,85	1 722 184,35
38278	Российская Федерация, Республика Северная Осетия - Алания, Пригородный муниципальный район, сельское поселение Гизельское, с. Гизель, ул. А.Коцоева, 138	Пригородный	15:08:0220217:6	0030020000000 Земли населенных пунктов	Для ведения личного подсобного хозяйства	13	02:0020	1 064	669,85	712 720,40
38279	Респ. Северная Осетия - Алания, р-н Пригородный, с. Гизель, ул. Коцоева, дом 138-а	Пригородный	15:08:0220217:7	0030020000000 Земли населенных пунктов	ИЖС	13	02:0010	600	669,85	401 910,00
38280	Российская Федерация, Республика Северная Осетия - Алания, Пригородный муниципальный район, сельское поселение Гизельское, с. Гизель, ул. Коцоева, 140	Пригородный	15:08:0220217:8	0030020000000 Земли населенных пунктов	Индивидуальное жилое строительство	13	02:0010	1 268	669,85	849 369,80
38281	Российская Федерация, Республика Северная Осетия - Алания, Пригородный муниципальный район, сельское поселение Гизельское, с. Гизель, ул. Коцоева, 140а	Пригородный	15:08:0220217:9	0030020000000 Земли населенных пунктов	Для ведения личного подсобного хозяйства	13	02:0020	1 236	669,85	827 934,60
38282	Российская Федерация, Республика Северная Осетия - Алания, Пригородный муниципальный район, сельское поселение Гизельское, с. Гизель, ул. Барбашова, 117	Пригородный	15:08:0220218:1	0030020000000 Земли населенных пунктов	под существующими зданиями	3	03:0050	44 320	854,06	37 851 939,20
38283	Респ. Северная Осетия - Алания, р-н Пригородный, с. Гизель, ул. Коцоева, дом 117/2	Пригородный	15:08:0220218:2	0030020000000 Земли населенных пунктов	ИЖС	13	02:0010	1 000	669,85	669 850,00
38284	Респ. Северная Осетия - Алания, р-н Пригородный, с. Гизель, ул. Адмирала Горшкова, 1А	Пригородный	15:08:0220218:21	0030020000000 Земли населенных пунктов	Для ведения личного подсобного хозяйства	13	02:0020	1 000	669,85	669 850,00
38285	Респ. Северная Осетия - Алания, р-н Пригородный, с. Гизель, ул. Коцоева, дом 117/1	Пригородный	15:08:0220218:3	0030020000000 Земли населенных пунктов	ИЖС	13	02:0010	300	669,85	200 955,00
38286	Респ. Северная Осетия - Алания, р-н Пригородный, с. Гизель, ул. Коцоева, дом 117/3	Пригородный	15:08:0220218:4	0030020000000 Земли населенных пунктов	ИЖС	13	02:0010	300	669,85	200 955,00
38287	Респ. Северная Осетия - Алания, р-н Пригородный, с. Гизель, ул. Коцоева, дом 117/4	Пригородный	15:08:0220218:5	0030020000000 Земли населенных пунктов	ИЖС	13	02:0010	300	669,85	200 955,00
38288	Респ. Северная Осетия - Алания, р-н Пригородный, с. Гизель, ул. Коцоева, дом 117/5	Пригородный	15:08:0220218:6	0030020000000 Земли населенных пунктов	ИЖС	13	02:0010	300	669,85	200 955,00
38289	Респ. Северная Осетия - Алания, р-н Пригородный, с. Гизель, ул. Коцоева, дом 117/7	Пригородный	15:08:0220218:7	0030020000000 Земли населенных пунктов	ИЖС	13	02:0010	200	669,85	133 970,00
38290	Респ. Северная Осетия - Алания, р-н Пригородный, с. Гизель, ул. Коцоева, дом 117	Пригородный	15:08:0220218:8	0030020000000 Земли населенных пунктов	под пекарню	6	06:0040	1 000	624,97	624 970,00
38291	Респ. Северная Осетия - Алания, р-н Пригородный, с. Гизель	Пригородный	15:08:0220219:1	0030020000000 Земли населенных пунктов	Резервные территории	12	12:0030	19 000	1,49	28 310,00
38292	Республика Северная Осетия - Алания, Пригородный р-н, с. Гизель, ул. Генерала Бароева, 151	Пригородный	15:08:0220219:138	0030020000000 Земли населенных пунктов	Для ведения личного подсобного хозяйства	13	02:0020	1 500	669,85	1 004 775,00
38293	Республика Северная Осетия-Алания, р-н Пригородный, с. Гизель, ул. 3 Пхалоговой, 158	Пригородный	15:08:0220219:14	0030020000000 Земли населенных пунктов	Для ведения личного подсобного хозяйства	13	02:0020	959	669,85	642 386,15
38294	Российская Федерация, Республика Северная Осетия-Алания, Пригородный муниципальный район, сельское поселение Гизельское, с. Гизель, ул. Генерала Бароева	Пригородный	15:08:0220219:140	0030020000000 Земли населенных пунктов	Для ведения личного подсобного хозяйства(приусадебный земельный участок)	13	02:0020	948	669,85	635 017,80
38295	Российская Федерация, Республика Северная Осетия - Алания, Пригородный район, с. Гизель, ул. Генерала Бароева, 169	Пригородный	15:08:0220219:143	0030020000000 Земли населенных пунктов	Для ведения личного подсобного хозяйства	13	02:0020	966	669,85	647 075,10
38296	Российская Федерация, Республика Северная Осетия - Алания, Пригородный район, с. Гизель, ул. Генерала Бароева, 165	Пригородный	15:08:0220219:144	0030020000000 Земли населенных пунктов	Для ведения личного подсобного хозяйства	13	02:0020	976	669,85	653 773,60
38297	Российская Федерация, Республика Северная Осетия-Алания, Пригородный муниципальный район, сельское поселение Гизельское, с. Гизель, ул 3.Пхалоговой, 164	Пригородный	15:08:0220219:16	0030020000000 Земли населенных пунктов	для ведения личного подсобного хозяйства	13	02:0020	987	669,85	661 141,95
38298	Российская Федерация, Республика Северная Осетия-Алания, Пригородный муниципальный район, сельское поселение Гизельское, с. Гизель, ул. 3.Пхалоговой, 160	Пригородный	15:08:0220219:17	0030020000000 Земли населенных пунктов	Для ведения личного подсобного хозяйства	13	02:0020	972	669,85	651 004,20
38299	Российская Федерация, Республика Северная Осетия-Алания, Пригородный муниципальный район, сельское поселение Гизельское, с. Гизель, ул. Генерала Бароева, 155	Пригородный	15:08:0220219:18	0030020000000 Земли населенных пунктов	Для ведения личного подсобного хозяйства	13	02:0020	1 020	669,85	683 247,00
38300	Российская Федерация, Республика Северная Осетия-Алания, Пригородный муниципальный район, сельское поселение Гизельское, с. Гизель, ул.3.Пхалоговой, 156	Пригородный	15:08:0220219:2	0030020000000 Земли населенных пунктов	Для ведения личного подсобного хозяйства	13	02:0020	920	669,85	616 262,00
38301	Российская Федерация, Республика Северная Осетия-Алания, Пригородный муниципальный район, сельское поселение Гизельское, с. Гизель, ул. 3.Пхалоговой, 156А	Пригородный	15:08:0220219:20	0030020000000 Земли населенных пунктов	Для ведения личного подсобного хозяйства	13	02:0020	916	669,85	613 582,60
38302	Российская Федерация, Республика Северная Осетия-Алания, Пригородный муниципальный район, сельское поселение Гизельское, с. Гизель, ул. Ген. Бароева, 163	Пригородный	15:08:0220219:21	0030020000000 Земли населенных пунктов	Для ведения личного подсобного хозяйства	13	02:0020	980	669,85	656 453,00
38303	Российская Федерация, Республика Северная Осетия-Алания, Пригородный муниципальный район, сельское поселение Гизельское, с. Гизель, ул. Генерала Бароева, 175А	Пригородный	15:08:0220219:22	0030020000000 Земли населенных пунктов	для ведения личного подсобного хозяйства	13	02:0020	1 012	669,85	677 888,20
38304	Российская Федерация, Республика Северная Осетия-Алания, Пригородный муниципальный район, сельское поселение Гизельское, с. Гизель, ул. Генерала Бароева, 171	Пригородный	15:08:0220219:3	0030020000000 Земли населенных пунктов	Для ведения личного подсобного хозяйства	13	02:0020	1 005	669,85	673 199,25
38305	Российская Федерация, Республика Северная Осетия-Алания, Пригородный муниципальный район, сельское поселение Гизельское, с. Гизель, ул. Генерала Бароева, 159	Пригородный	15:08:0220219:4	0030020000000 Земли населенных пунктов	Для ведения личного подсобного хозяйства	13	02:0020	975	669,85	653 103,75

№ пп	Местоположение ЗУ	Район	Кадастровый номер ЗУ	Категория земель	Разрешенное использование по документу	Код вида разрешенного использования (в соответствии с классификатором видов разрешенного использования земельных участков)	Вид использования объектов недвижимости	Площадь	УПКС	КС
38306	Российская Федерация, Республика Северная Осетия-Алания, Пригородный муниципальный район, сельское поселение Гизельское, с. Гизель, ул ГенБароева, 153	Пригородный	15:08:0220219:5	003002000000 Земли населенных пунктов	Для ведения личного подсобного хозяйства	13	02:020	1 026	669,85	687 266,10
38307	Российская Федерация, Республика Северная Осетия-Алания, Пригородный муниципальный район, сельское поселение Гизельское, с. Гизель, ул ГенБароева, 175	Пригородный	15:08:0220219:6	003002000000 Земли населенных пунктов	Для ведения личного подсобного хозяйства	13	02:020	1 016	669,85	680 567,60
38308	Российская Федерация, Республика Северная Осетия-Алания, Пригородный муниципальный район, сельское поселение Гизельское, с. Гизель, ул З.Цхапаговой, 148	Пригородный	15:08:0220219:7	003002000000 Земли населенных пунктов	Для ведения личного подсобного хозяйства	13	02:020	660	669,85	442 101,00
38309	Российская Федерация, Республика Северная Осетия-Алания, Пригородный муниципальный район, сельское поселение Гизельское, с. Гизель, ул З.Цхапаговой, 176	Пригородный	15:08:0220219:8	003002000000 Земли населенных пунктов	Для ведения личного подсобного хозяйства	13	02:020	1 085	669,85	726 787,25
38310	Российская Федерация, Республика Северная Осетия-Алания, Пригородный муниципальный район, сельское поселение Гизельское, с. Гизель, ул. З.Цхапаговой, 150	Пригородный	15:08:0220219:9	003002000000 Земли населенных пунктов	Для ведения личного подсобного хозяйства	13	02:020	913	669,85	611 573,05
38311	Российская Федерация, Республика Северная Осетия-Алания, Пригородный муниципальный район, сельское поселение Гизельское, с. Гизель, ул. Кирова, 171	Пригородный	15:08:0220220:1	003002000000 Земли населенных пунктов	Для ведения личного подсобного хозяйства	13	02:020	1 741	669,85	1 166 208,85
38312	Респ. Северная Осетия - Алания, р-н Пригородный, с. Гизель, ул. Ленина, дом 144	Пригородный	15:08:0220220:11	003002000000 Земли населенных пунктов	ИЖС	13	02:010	2 000	669,85	1 339 700,00
38313	Российская Федерация, Республика Северная Осетия-Алания, Пригородный муниципальный район, сельское поселение Гизельское, с. Гизель, ул. Ленина, 146	Пригородный	15:08:0220220:12	003002000000 Земли населенных пунктов	Для индивидуального жилищного строительства	13	02:010	5 665	669,85	3 794 700,25
38314	Российская Федерация, Республика Северная Осетия-Алания, Пригородный муниципальный район, сельское поселение Гизельское, с. Гизель, ул. Ленина, 132 а	Пригородный	15:08:0220220:13	003002000000 Земли населенных пунктов	Для ведения личного подсобного хозяйства	13	02:020	1 325	669,85	887 551,25
38315	Российская Федерация, Республика Северная Осетия-Алания, Пригородный муниципальный район, сельское поселение Гизельское, с. Гизель, ул.Ленина 144 а	Пригородный	15:08:0220220:161	003002000000 Земли населенных пунктов	Для ведения личного подсобного хозяйства	13	02:020	2 126	669,85	1 424 101,10
38316	Российская Федерация, Республика Северная Осетия-Алания, Пригородный муниципальный район, сельское поселение Гизельское, с. Гизель, с.Гизель, ул.Ленина, 144	Пригородный	15:08:0220220:162	003002000000 Земли населенных пунктов	Для ведения личного подсобного хозяйства	13	02:020	1 756	669,85	1 176 256,60
38317	Российская Федерация, Республика Северная Осетия-Алания, Пригородный муниципальный район, сельское поселение Гизельское, с. Гизель, с.Гизель, ул.Ленина, 144 "А"	Пригородный	15:08:0220220:163	003002000000 Земли населенных пунктов	Для ведения личного подсобного хозяйства	13	02:020	1 192	669,85	798 461,20
38318	Российская Федерация, Республика Северная Осетия-Алания, Пригородный муниципальный район, сельское поселение Гизельское, с. Гизель, ул. Ленина, 132	Пригородный	15:08:0220220:176	003002000000 Земли населенных пунктов	Для ведения личного подсобного хозяйства	13	02:020	618	669,85	413 967,30
38319	Российская Федерация, Республика Северная Осетия-Алания, Пригородный муниципальный район, сельское поселение Гизельское, с. Гизель, ул. Ленина, 132 В	Пригородный	15:08:0220220:177	003002000000 Земли населенных пунктов	Для ведения личного подсобного хозяйства	13	02:020	642	669,85	430 043,70
38320	Российская Федерация, Республика Северная Осетия-Алания, Пригородный муниципальный район, сельское поселение Гизельское, с. Гизель, ул. Кирова, 173	Пригородный	15:08:0220220:2	003002000000 Земли населенных пунктов	Для ведения личного подсобного хозяйства	13	02:020	2 916	669,85	1 953 282,60
38321	Российская Федерация, Республика Северная Осетия-Алания, Пригородный муниципальный район, сельское поселение Гизельское, с. Гизель, ул. Ленина, 134 "а"	Пригородный	15:08:0220220:28	003002000000 Земли населенных пунктов	Под индивидуального жилищного строительства	13	02:010	757	669,85	507 076,45
38322	Российская Федерация, Республика Северная Осетия-Алания, Пригородный муниципальный район, сельское поселение Гизельское, с. Гизель, ул. Кирова, 175	Пригородный	15:08:0220220:3	003002000000 Земли населенных пунктов	Для индивидуального жилищного строительства	13	02:010	2 500	669,85	1 674 625,00
38323	Российская Федерация, Республика Северная Осетия-Алания, Пригородный муниципальный район, сельское поселение Гизельское, с. Гизель, ул. Ленина, 132 "б"	Пригородный	15:08:0220220:30	003002000000 Земли населенных пунктов	Для ведения личного подсобного хозяйства	13	02:020	787	669,85	527 171,95
38324	Российская Федерация, Республика Северная Осетия-Алания, Пригородный муниципальный район, сельское поселение Гизельское, с. Гизель, ул. Кирова, 177	Пригородный	15:08:0220220:4	003002000000 Земли населенных пунктов	Для ведения личного подсобного хозяйства	13	02:020	3 521	669,85	2 358 541,85
38325	Республика Северная Осетия-Алания, р-н Пригородный, с Гизель, ул. Ленина, 140	Пригородный	15:08:0220220:44	003002000000 Земли населенных пунктов	Для ведения личного подсобного хозяйства	13	02:020	3 772	669,85	2 526 674,20
38326	Российская Федерация, Республика Северная Осетия-Алания, Пригородный муниципальный район, сельское поселение Гизельское, с. Гизель, ул. Ленина, 140	Пригородный	15:08:0220220:45	003002000000 Земли населенных пунктов	Для ведения личного подсобного хозяйства	13	02:020	2 126	669,85	1 424 101,10
38327	Республика Северная Осетия-Алания, р-н Пригородный, с. Гизель, ул. Ленина, 142 А	Пригородный	15:08:0220220:46	003002000000 Земли населенных пунктов	Для ведения личного подсобного хозяйства	13	02:020	2 239	669,85	1 499 794,15
38328	Российская Федерация, Республика Северная Осетия-Алания, Пригородный муниципальный район, сельское поселение Гизельское, село Гизель, ул. Ленина, 140 А	Пригородный	15:08:0220220:47	003002000000 Земли населенных пунктов	Для ведения личного подсобного хозяйства	13	02:020	1 602	669,85	1 073 099,70
38329	Российская Федерация, Республика Северная Осетия-Алания, Пригородный муниципальный район, сельское поселение Гизельское, с. Гизель, ул. Ленина, 142 А	Пригородный	15:08:0220220:48	003002000000 Земли населенных пунктов	Для ведения личного подсобного хозяйства	13	02:020	1 738	669,85	1 164 199,30
38330	Российская Федерация, Республика Северная Осетия-Алания, Пригородный муниципальный район, сельское поселение Гизельское, с. Гизель, ул. Кирова, 181	Пригородный	15:08:0220220:5	003002000000 Земли населенных пунктов	Для индивидуального жилищного строительства	13	02:010	2 818	669,85	1 887 637,30
38331	Российская Федерация, Республика Северная Осетия-Алания, Пригородный муниципальный район, сельское поселение Гизельское, с. Гизель, ул. Кирова, 183	Пригородный	15:08:0220220:6	003002000000 Земли населенных пунктов	Для ведения личного подсобного хозяйства	13	02:020	4 733	669,85	3 170 400,05
38332	Российская Федерация, Республика Северная Осетия-Алания, Пригородный муниципальный район, сельское поселение Гизельское, с. Гизель, ул. Ленина, 136	Пригородный	15:08:0220220:7	003002000000 Земли населенных пунктов	Для индивидуального жилищного строительство	13	02:010	2 361	669,85	1 581 515,85
38333	Российская Федерация, Республика Северная Осетия-Алания, Пригородный муниципальный район, сельское поселение Гизельское, с. Гизель ул. Ленина, 138	Пригородный	15:08:0220220:8	003002000000 Земли населенных пунктов	Для индивидуального жилищного строительство	13	02:010	2 999	669,85	2 008 880,15
38334	Российская Федерация, Республика Северная Осетия-Алания, Пригородный муниципальный район, сельское поселение Гизельское, с. Гизель, ул. Кирова, дом 158	Пригородный	15:08:0220221:1	003002000000 Земли населенных пунктов	Для ведения личного подсобного хозяйства и строительства жилого дома	13	02:020	868	669,85	581 429,80
38335	Российская Федерация, Республика Северная Осетия-Алания, Пригородный муниципальный район, сельское поселение Гизельское, с. Гизель, ул. Кирова, 168	Пригородный	15:08:0220221:10	003002000000 Земли населенных пунктов	Для ведения личного подсобного хозяйства	13	02:020	3 999	669,85	2 678 730,15
38336	Российская Федерация, Республика Северная Осетия-Алания, Пригородный муниципальный район, сельское поселение Гизельское, с. Гизель, ул. А.Кошоева, д 117а	Пригородный	15:08:0220221:11	003002000000 Земли населенных пунктов	Для ведения личного подсобного хозяйства	13	02:020	861	669,85	576 740,85
38337	Российская Федерация, Республика Северная Осетия-Алания, Пригородный муниципальный район, сельское поселение Гизельское, с. Гизель, ул. А.Кошоева, 109	Пригородный	15:08:0220221:12	003002000000 Земли населенных пунктов	Для ведения личного подсобного хозяйства	13	02:020	1 570	669,85	1 051 664,50
38338	Российская Федерация, Республика Северная Осетия-Алания, Пригородный муниципальный район, сельское поселение Гизельское, с. Гизель, ул. А.Кошоева, 109а	Пригородный	15:08:0220221:18	003002000000 Земли населенных пунктов	Для ведения личного подсобного хозяйства	13	02:020	1 090	669,85	730 136,50
38339	Российская Федерация, Республика Северная Осетия-Алания, Пригородный муниципальный район, сельское поселение Гизельское, с. Гизель, ул. Кошоева, 111	Пригородный	15:08:0220221:2	003002000000 Земли населенных пунктов	Для ведения личного подсобного хозяйства	13	02:020	2 675	669,85	1 791 848,75
38340	Российская Федерация, Республика Северная Осетия-Алания, Пригородный муниципальный район, сельское поселение Гизельское, с. Гизель, ул. А.Кошоева, 113	Пригородный	15:08:0220221:3	003002000000 Земли населенных пунктов	Для ведения личного подсобного хозяйства	13	02:020	1 696	669,85	1 136 065,60
38341	Российская Федерация, Республика Северная Осетия-Алания, Пригородный муниципальный район, сельское поселение Гизельское, с. Гизель, ул. Кошоева, 115	Пригородный	15:08:0220221:4	003002000000 Земли населенных пунктов	ИЖС	13	02:010	1 536	669,85	1 028 889,60
38342	Российская Федерация, Республика Северная Осетия-Алания, Пригородный муниципальный район, сельское поселение Гизельское, с. Гизель, ул. Кошоева, 117	Пригородный	15:08:0220221:5	003002000000 Земли населенных пунктов	Для индивидуальной жилой застройки	13	02:010	3 000	669,85	2 009 550,00
38343	Российская Федерация, Республика Северная Осетия-Алания, Пригородный муниципальный район, сельское поселение Гизельское, с. Гизель, ул. Кирова, 160	Пригородный	15:08:0220221:6	003002000000 Земли населенных пунктов	Для ведения личного подсобного хозяйства	13	02:020	4 582	669,85	3 069 252,70
38344	Российская Федерация, Республика Северная Осетия-Алания, Пригородный муниципальный район, сельское поселение Гизельское, с. Гизель, ул. Кирова, 162	Пригородный	15:08:0220221:7	003002000000 Земли населенных пунктов	Для ведения личного подсобного хозяйства	13	02:020	2 575	669,85	1 724 863,75
38345	Российская Федерация, Республика Северная Осетия-Алания, Пригородный муниципальный район, сельское поселение Гизельское, с. Гизель, ул. Кирова, 164	Пригородный	15:08:0220221:8	003002000000 Земли населенных пунктов	Для ведения личного подсобного хозяйства	13	02:020	2 626	669,85	1 759 026,10

№ пп	Местоположение ЗУ	Район	Кадастровый номер ЗУ	Категория земель	Разрешенное использование по документу	Код вида разрешенного использования (в соответствии с классификатором видов разрешенного использования земельных участков)	Вид использования объектов недвижимости	Площадь	УПКС	КС
38346	Российская Федерация. Республика Северная Осетия-Алания. Пригородный муниципальный район, сельское поселение Гизельское. с. Гизель, ул. Кирова,166	Пригородный	15:08:0220221:9	003002000000 Земли населенных пунктов	ИЖС	13	02:0010	2 797	669,85	1 873 570,45
38347	Респ. Северная Осетия - Алания, р-н Пригородный, с. Гизель, ул. Ленина, 122	Пригородный	15:08:0220222:10	003002000000 Земли населенных пунктов	Личное подсобное хозяйство	13	02:0020	1 800	669,85	1 205 730,00
38348	Респ. Северная Осетия - Алания, р-н Пригородный, с. Гизель, ул. Ленина, 124	Пригородный	15:08:0220222:11	003002000000 Земли населенных пунктов	Личное подсобное хозяйство	13	02:0020	2 100	669,85	1 406 685,00
38349	Северная Осетия - Алания респ. р-н Пригородный, с Гизель, ул Ленина, 126	Пригородный	15:08:0220222:12	003002000000 Земли населенных пунктов	Для ведения личного подсобного хозяйства	13	02:0020	3 719	669,85	2 491 172,15
38350	Республика Северная Осетия - Алания, р-н Пригородный, с.Гизель, ул.Ленина, 134	Пригородный	15:08:0220222:15	003002000000 Земли населенных пунктов	Личное подсобное хозяйство	13	02:0020	3 359	669,85	2 250 026,15
38351	Северная Осетия - Алания респ. р-н Пригородный, с Гизель, ул Ленина, 136	Пригородный	15:08:0220222:16	003002000000 Земли населенных пунктов	Под объект торговли	4	04:0040	689	1 741,62	1 199 976,18
38352	Респ. Северная Осетия - Алания, р-н Пригородный, с. Гизель, ул. Кирова, 155	Пригородный	15:08:0220222:17	003002000000 Земли населенных пунктов	Для ведения личного подсобного хозяйства	13	02:0020	5 782	669,85	3 873 072,70
38353	Респ. Северная Осетия - Алания, р-н Пригородный, с Гизель, ул. Кирова, 159	Пригородный	15:08:0220222:18	003002000000 Земли населенных пунктов	Для ведения личного подсобного хозяйства	13	02:0020	2 855	669,85	1 912 421,75
38354	Респ. Северная Осетия - Алания, р-н Пригородный, с Гизель, ул. Кирова, 167	Пригородный	15:08:0220222:2	003002000000 Земли населенных пунктов	Для ведения личного подсобного хозяйства	13	02:0020	3 593	669,85	2 406 771,05
38355	Респ. Северная Осетия - Алания, р-н Пригородный, с. Гизель, ул. Кирова, 161	Пригородный	15:08:0220222:20	003002000000 Земли населенных пунктов	Индивидуальное Жилищное Строительство	13	02:0010	2 600	669,85	1 741 610,00
38356	Респ. Северная Осетия - Алания, р-н Пригородный, с. Гизель, ул. Кирова, 163	Пригородный	15:08:0220222:21	003002000000 Земли населенных пунктов	Для эксплуатации существующего жилого дома и ведения личного подсобного хозяйства	13	02:0020	2 624	669,85	1 757 686,40
38357	Республика Северная Осетия - Алания, Пригородный район, с Гизель, ул Ленина	Пригородный	15:08:0220222:210	003002000000 Земли населенных пунктов	для ведения личного подсобного хозяйства	13	02:0020	899	669,85	602 195,15
38358	Российская Федерация. Республика Северная Осетия-Алания. Пригородный р-н, с Гизель, ул Ленина	Пригородный	15:08:0220222:213	003002000000 Земли населенных пунктов	Личное подсобное хозяйство	13	02:0020	866	669,85	580 090,10
38359	Российская Федерация, Республика Северная Осетия-Алания, Пригородный р-н. с Гизель, ул Ленина	Пригородный	15:08:0220222:214	003002000000 Земли населенных пунктов	Личное подсобное хозяйство	13	02:0020	595	669,85	398 560,75
38360	Российская Федерация, Республика Северная Осетия - Алания, Пригородный р-н, с. Гизель, ул. Ленина	Пригородный	15:08:0220222:216	003002000000 Земли населенных пунктов	Для ведения личного подсобного хозяйства (приусадебный земельный участок)	13	02:0020	1 098	669,85	735 495,30
38361	Российская Федерация. Республика Северная Осетия - Алания, р-н Пригородный, с. Гизель, ул Ленина	Пригородный	15:08:0220222:217	003002000000 Земли населенных пунктов	Для ведения личного подсобного хозяйства (приусадебный земельный участок)	13	02:0020	1 098	669,85	735 495,30
38362	Российская Федерация. Республика Северная Осетия - Алания, Пригородный муниципальный район сельское поселение Гизельское. село Гизель, ул. Кирова, 159А	Пригородный	15:08:0220222:218	003002000000 Земли населенных пунктов	Для ведения личного подсобного хозяйства	13	02:0020	661	669,85	442 770,85
38363	Российская Федерация, Республика Северная Осетия - Алания, Пригородный муниципальный район сельское поселение Гизельское. село Гизель, ул. Кирова, 159б	Пригородный	15:08:0220222:219	003002000000 Земли населенных пунктов	Для ведения личного подсобного хозяйства	13	02:0020	1 651	669,85	1 105 922,35
38364	Респ. Северная Осетия - Алания, р-н Пригородный, с. Гизель, ул. Кирова, 169	Пригородный	15:08:0220222:25	003002000000 Земли населенных пунктов	Для ведения личного подсобного хозяйства	13	02:0020	672	669,85	450 139,20
38365	Респ. Северная Осетия - Алания, р-н Пригородный, с Гизель, ул. Кирова, 169	Пригородный	15:08:0220222:27	003002000000 Земли населенных пунктов	Для ведения личного подсобного хозяйства	13	02:0020	1 878	669,85	1 257 978,30
38366	Респ. Северная Осетия - Алания, р-н Пригородный, с Гизель, пер Больничный	Пригородный	15:08:0220222:3	003002000000 Земли населенных пунктов	Под производственными базами и складами	6	06:0090	7 184	624,97	4 489 784,48
38367	Респ. Северная Осетия - Алания, р-н Пригородный, с. Гизель, ул. Ленина, дом 82 (128)	Пригородный	15:08:0220222:4	003002000000 Земли населенных пунктов	под строительство цеха по изготовлению торговых киосков	4	04:0040	500	1 741,62	870 810,00
38368	Респ. Северная Осетия - Алания, р-н Пригородный, с. Гизель, ул. Ленина, 112	Пригородный	15:08:0220222:5	003002000000 Земли населенных пунктов	Личное подсобное хозяйство	13	02:0020	3 000	669,85	2 009 550,00
38369	Северная Осетия - Алания респ. р-н Пригородный, с. Гизель, ул. Кирова, 169	Пригородный	15:08:0220222:57	003002000000 Земли населенных пунктов	Для ведения личного подсобного хозяйства	13	02:0020	167	669,85	111 864,95
38370	Респ. Северная Осетия - Алания, р-н Пригородный, с. Гизель, ул. Ленина, 114	Пригородный	15:08:0220222:6	003002000000 Земли населенных пунктов	Личное подсобное хозяйство	13	02:0020	2 306	669,85	1 544 674,10
38371	Респ. Северная Осетия - Алания, р-н Пригородный, с. Гизель, ул. Ленина, 116	Пригородный	15:08:0220222:7	003002000000 Земли населенных пунктов	Для ведения личного подсобного хозяйства	13	02:0020	2 280	669,85	1 527 258,00
38372	Республика Северная Осетия-Алания, р-н Пригородный, с. Гизель, ул. Кирова, 169б	Пригородный	15:08:0220222:74	003002000000 Земли населенных пунктов	Для ведения личного подсобного хозяйства	13	02:0020	529	669,85	354 350,65
38373	Республика Северная Осетия-Алания, р-н Пригородный, с Гизель, ул. Кирова, 169"В"	Пригородный	15:08:0220222:75	003002000000 Земли населенных пунктов	Для ведения личного подсобного хозяйства	13	02:0020	590	669,85	395 211,50
38374	Республика Северная Осетия-Алания, р-н Пригородный, с Гизель, ул Кирова, уч 165а	Пригородный	15:08:0220222:80	003002000000 Земли населенных пунктов	Для ведения личного подсобного хозяйства	13	02:0020	2 071	669,85	1 387 259,35
38375	Республика Северная Осетия-Алания, р-н Пригородный, с. Гизель, ул. Кирова, уч. 165	Пригородный	15:08:0220222:81	003002000000 Земли населенных пунктов	Для ведения личного подсобного хозяйства	13	02:0020	2 329	669,85	1 560 080,65
38376	Респ. Северная Осетия - Алания, р-н Пригородный, с. Гизель, ул. Ленина, 120	Пригородный	15:08:0220222:9	003002000000 Земли населенных пунктов	Для ведения личного подсобного хозяйства	13	02:0020	4 375	669,85	2 930 593,75
38377	Российская Федерация. Республика Северная Осетия-Алания. Пригородный муниципальный район, сельское поселение Гизельское, с. Гизель, ул. Кирова,144	Пригородный	15:08:0220223:1	003002000000 Земли населенных пунктов	Для ведения личного подсобного хозяйства	13	02:0020	2 271	669,85	1 521 229,35
38378	Российская Федерация. Республика Северная Осетия-Алания. Пригородный муниципальный район, сельское поселение Гизельское. с. Гизель, ул. Кирова. 156	Пригородный	15:08:0220223:10	003002000000 Земли населенных пунктов	ИЖС	13	02:0010	1 568	669,85	1 050 324,80
38379	Российская Федерация, Республика Северная Осетия-Алания, Пригородный муниципальный район. сельское поселение Гизельское. с. Гизель, ул. Коцоева. 93	Пригородный	15:08:0220223:12	003002000000 Земли населенных пунктов	Для ведения личного подсобного хозяйства	13	02:0020	1 532	669,85	1 026 210,20
38380	Российская Федерация, Республика Северная Осетия-Алания, Пригородный муниципальный район. сельское поселение Гизельское, с. Гизель, ул. Коцоева, 95	Пригородный	15:08:0220223:13	003002000000 Земли населенных пунктов	ИЖС	13	02:0010	1 700	669,85	1 138 745,00
38381	Российская Федерация. Республика Северная Осетия-Алания. Пригородный муниципальный район, сельское поселение Гизельское, с. Гизель, ул. А.Коцоева. 97	Пригородный	15:08:0220223:14	003002000000 Земли населенных пунктов	Для ведения личного подсобного хозяйства	13	02:0020	1 678	669,85	1 124 008,30
38382	Российская Федерация. Республика Северная Осетия-Алания. Пригородный муниципальный район, сельское поселение Гизельское. с. Гизель, ул. Коцоева. 99	Пригородный	15:08:0220223:15	003002000000 Земли населенных пунктов	ИЖС	13	02:0010	1 921	669,85	1 286 781,85
38383	Респ Северная Осетия - Алания, Пригородный р-н, с Гизель, ул А.Коцоева, 173 "А"	Пригородный	15:08:0220223:163	003002000000 Земли населенных пунктов	для ведения личного подсобного хозяйства	13	02:0020	1 600	669,85	1 071 760,00
38384	Российская Федерация, Республика Северная Осетия-Алания, Пригородный муниципальный район. сельское поселение Гизельское, с. Гизель, ул. Коцоева, 103	Пригородный	15:08:0220223:17	003002000000 Земли населенных пунктов	ИЖС	13	02:0010	1 344	669,85	900 278,40
38385	Северная Осетия - Алания респ. р-н Пригородный, с Гизель, ул А.Коцоева, д 105	Пригородный	15:08:0220223:18	003002000000 Земли населенных пунктов	Для ведения личного подсобного хозяйства	13	02:0020	2 932	669,85	1 964 000,20
38386	Российская Федерация. Республика Северная Осетия-Алания. Пригородный муниципальный район, сельское поселение Гизельское, с. Гизель, ул. А.Коцоева. 107	Пригородный	15:08:0220223:19	003002000000 Земли населенных пунктов	Для ведения личного подсобного хозяйства	13	02:0020	2 914	669,85	1 951 942,90

№ пп	Местоположение ЗУ	Район	Кадастровый номер ЗУ	Категория земель	Разрешенное использование по документу	Код вида разрешенного использования (в соответствии с классификатором видов разрешенного использования земельных участков)	Вид использования объектов недвижимости	Площадь	УПКС	КС
38387	Российская Федерация, Республика Северная Осетия-Алания, Пригородный муниципальный район, сельское поселение Гизельское, с. Гизель, ул. Кирова,144 а	Пригородный	15:08:0220223:2	003002000000 Земли населенных пунктов	Для ведения личного подсобного хозяйства	13	02:02:0	2 042	669,85	1 367 833,70
38388	Российская Федерация, Республика Северная Осетия-Алания, Пригородный муниципальный район, сельское поселение Гизельское, с. Гизель, ул. Кирова, 156а	Пригородный	15:08:0220223:20	003002000000 Земли населенных пунктов	Для ведения личного подсобного хозяйства	13	02:02:0	3 109	669,85	2 082 563,65
38389	Российская Федерация, Республика Северная Осетия-Алания, Пригородный муниципальный район, сельское поселение Гизельское, с. Гизель, ул. А.Коцоева, 101	Пригородный	15:08:0220223:21	003002000000 Земли населенных пунктов	Для ведения личного подсобного хозяйства	13	02:02:0	1 645	669.85	1 101 903,25
38390	Российская Федерация, Республика Северная Осетия-Алания, Пригородный муниципальный район, сельское поселение Гизельское, с. Гизель, ул. А.Коцоева, 101а	Пригородный	15:08:0220223:22	003002000000 Земли населенных пунктов	Для ведения личного подсобного хозяйства	13	02:02:0	1 294	669.85	866 785,90
38391	Российская Федерация, Республика Северная Осетия-Алания, Пригородный муниципальный район, сельское поселение Гизельское, с. Гизель, ул. А.Коцоева, 91	Пригородный	15:08:0220223:23	003002000000 Земли населенных пунктов	Для ведения личного подсобного хозяйства	13	02:02:0	778	669,85	521 143,30
38392	Респ. Северная Осетия - Алания, р-н Пригородный, с. Гизель, ул. А.Коцоева, 91	Пригородный	15:08:0220223:24	003002000000 Земли населенных пунктов	Для ведения личного подсобного хозяйства	13	02:02:0	2 339	669,85	1 566 779,15
38393	Российская Федерация, Республика Северная Осетия-Алания, Пригородный муниципальный район, сельское поселение Гизельское, с. Гизель, ул. Кирова, 146	Пригородный	15:08:0220223:3	003002000000 Земли населенных пунктов	ИЖС	13	02:01:0	2 309	669.85	1 546 683,65
38394	Российская Федерация, Республика Северная Осетия-Алания, Пригородный муниципальный район, сельское поселение Гизельское, с. Гизель, ул. Кирова, 148	Пригородный	15:08:0220223:4	003002000000 Земли населенных пунктов	Для ведения личного подсобного хозяйства	13	02:02:0	1 585	669.85	1 061 712,25
38395	Российская Федерация, Республика Северная Осетия-Алания, Пригородный муниципальный район, сельское поселение Гизельское, с. Гизель, ул. Кирова, 154а	Пригородный	15:08:0220223:46	003002000000 Земли населенных пунктов	Для ведения личного подсобного хозяйства	13	02:02:0	1 325	669,85	887 551,25
38396	Российская Федерация, Республика Северная Осетия-Алания, Пригородный муниципальный район, сельское поселение Гизельское, с. Гизель, ул. Кирова, 154	Пригородный	15:08:0220223:47	003002000000 Земли населенных пунктов	Для ведения личного подсобного хозяйства	13	02:02:0	2 320	669,85	1 554 052,00
38397	Российская Федерация, Республика Северная Осетия-Алания, Пригородный муниципальный район, сельское поселение Гизельское, с. Гизель, ул. Кирова, 150	Пригородный	15:08:0220223:5	003002000000 Земли населенных пунктов	Для ведения личного подсобного хозяйства	13	02:02:0	2 190	669.85	1 466 971,50
38398	Российская Федерация, Республика Северная Осетия-Алания, Пригородный муниципальный район, сельское поселение Гизельское, с. Гизель, ул. Кирова, 150а	Пригородный	15:08:0220223:6	003002000000 Земли населенных пунктов	ИЖС	13	02:01:0	1 788	669.85	1 197 691,80
38399	Российская Федерация, Республика Северная Осетия-Алания, Пригородный муниципальный район, сельское поселение Гизельское, с. Гизель, ул. Кирова, 152	Пригородный	15:08:0220223:7	003002000000 Земли населенных пунктов	Для ведения личного подсобного хозяйства	13	02:02:0	2 309	669,85	1 546 683,65
38400	Российская Федерация, Республика Северная Осетия-Алания, Пригородный муниципальный район, сельское поселение Гизельское, с. Гизель, ул. Кирова, дом 152 а	Пригородный	15:08:0220223:8	003002000000 Земли населенных пунктов	Для ведения личного подсобного хозяйства	13	02:02:0	2 012	669,85	1 347 738,20
38401	Российская Федерация, Республика Северная Осетия-Алания, Пригородный муниципальный район, сельское поселение Гизельское, с. Гизель, ул. Коцоева, 110	Пригородный	15:08:0220224:1	003002000000 Земли населенных пунктов	Для индивидуального жилищного строительства	13	02:01:0	2 000	669.85	1 339 700,00
38402	Российская Федерация, Республика Северная Осетия-Алания, Пригородный муниципальный район, сельское поселение Гизельское, с. Гизель, ул. Барбашова, 99	Пригородный	15:08:0220224:10	003002000000 Земли населенных пунктов	Для ведения личного подсобного хозяйства	13	02:02:0	2 763	669.85	1 850 795,55
38403	Российская Федерация, Республика Северная Осетия-Алания, Пригородный муниципальный район, сельское поселение Гизельское, с. Гизель, ул. Барбашова, 101	Пригородный	15:08:0220224:11	003002000000 Земли населенных пунктов	Для индивидуального жилищного строительства	13	02:01:0	2 590	669,85	1 734 911,50
38404	Российская Федерация, Республика Северная Осетия-Алания, Пригородный муниципальный район, сельское поселение Гизельское, с. Гизель, ул. Барбашова, 103	Пригородный	15:08:0220224:12	003002000000 Земли населенных пунктов	Для ведения личного подсобного хозяйства	13	02:02:0	2 593	669.85	1 736 921,05
38405	Российская Федерация, Республика Северная Осетия-Алания, Пригородный муниципальный район, сельское поселение Гизельское, с. Гизель, ул. Барбашова, 105	Пригородный	15:08:0220224:13	003002000000 Земли населенных пунктов	Для индивидуального жилищного строительства	13	02:01:0	2 480	669.85	1 661 228,00
38406	Российская Федерация, Республика Северная Осетия-Алания, Пригородный муниципальный район, сельское поселение Гизельское, с. Гизель, ул. Барбашова, 107	Пригородный	15:08:0220224:14	003002000000 Земли населенных пунктов	Для индивидуального жилищного строительства	13	02:01:0	2 681	669.85	1 795 867,85
38407	Российская Федерация, Республика Северная Осетия-Алания, Пригородный муниципальный район, сельское поселение Гизельское, с. Гизель, ул. Барбашова, 109	Пригородный	15:08:0220224:15	003002000000 Земли населенных пунктов	Для индивидуального жилищного строительства	13	02:01:0	2 597	669,85	1 739 600,45
38408	Российская Федерация, Республика Северная Осетия-Алания, Пригородный муниципальный район, сельское поселение Гизельское, с. Гизель, ул. Барбашова, №111	Пригородный	15:08:0220224:16	003002000000 Земли населенных пунктов	Для ведения личного подсобного хозяйства	13	02:02:0	2 570	669,85	1 721 514,50
38409	Российская Федерация, Республика Северная Осетия-Алания, Пригородный муниципальный район сельское поселение Гизельское, с. Гизель, ул. Барбашова, 113	Пригородный	15:08:0220224:169	003002000000 Земли населенных пунктов	Для ведения личного подсобного хозяйства	13	02:02:0	1 484	669.85	994 057,40
38410	Российская Федерация, Республика Северная Осетия - Алания, Пригородный муниципальный район сельское поселение Гизельское, село Гизель, ул. Барбашова, 113А	Пригородный	15:08:0220224:170	003002000000 Земли населенных пунктов	Для ведения личного подсобного хозяйства	13	02:02:0	1 100	669.85	736 835,00
38411	Российская Федерация, Республика Северная Осетия-Алания, Пригородный муниципальный район, сельское поселение Гизельское, с. Гизель, ул. Барбашова, 115	Пригородный	15:08:0220224:18	003002000000 Земли населенных пунктов	Для ведения личного подсобного хозяйства	13	02:02:0	2 499	669,85	1 673 955,15
38412	Российская Федерация, Республика Северная Осетия-Алания, Пригородный муниципальный район, сельское поселение Гизельское, с. Гизель, ул. А.Коцоева, 112	Пригородный	15:08:0220224:2	003002000000 Земли населенных пунктов	Для ведения личного подсобного хозяйства	13	02:02:0	2 541	669,85	1 702 088,85
38413	Российская Федерация, Республика Северная Осетия-Алания, Пригородный муниципальный район, сельское поселение Гизельское, с. Гизель, ул. А.Коцоева, 114	Пригородный	15:08:0220224:3	003002000000 Земли населенных пунктов	Для ведения личного подсобного хозяйства	13	02:02:0	2 746	669.85	1 839 408,10
38414	Российская Федерация, Республика Северная Осетия-Алания, Пригородный муниципальный район, сельское поселение Гизельское, с. Гизель, ул. Коцоева, 116	Пригородный	15:08:0220224:4	003002000000 Земли населенных пунктов	Для индивидуального жилищного строительства	13	02:01:0	2 667	669.85	1 786 489,95
38415	Российская Федерация, Республика Северная Осетия-Алания, Пригородный муниципальный район, сельское поселение Гизельское, с. Гизель, ул. А. Коцоева, 126 "А"	Пригородный	15:08:0220224:42	003002000000 Земли населенных пунктов	Для ведения личного подсобного хозяйства	13	02:02:0	1 155	669,85	773 676,75
38416	Российская Федерация, Республика Северная Осетия-Алания, Пригородный муниципальный район, сельское поселение Гизельское, с. Гизель, ул. А.Коцоева № 126 "Б"	Пригородный	15:08:0220224:47	003002000000 Земли населенных пунктов	Для ведения личного подсобного хозяйства	13	02:02:0	528	669,85	353 680,80
38417	Российская Федерация, Республика Северная Осетия-Алания, Пригородный муниципальный район, сельское поселение Гизельское, с. Гизель, ул. А.Коцоева, 126	Пригородный	15:08:0220224:48	003002000000 Земли населенных пунктов	Для ведения личного подсобного хозяйства	13	02:02:0	806	669.85	539 899,10
38418	Российская Федерация, Республика Северная Осетия-Алания, Пригородный муниципальный район, сельское поселение Гизельское, с. Гизель, ул. Коцоева, 118	Пригородный	15:08:0220224:5	003002000000 Земли населенных пунктов	Для индивидуального жилищного строительства	13	02:01:0	2 668	669.85	1 787 159,80
38419	Российская Федерация, Республика Северная Осетия-Алания, Пригородный муниципальный район, сельское поселение Гизельское, с. Гизель, ул. Коцоева, 120	Пригородный	15:08:0220224:6	003002000000 Земли населенных пунктов	Для индивидуального жилищного строительства	13	02:01:0	2 608	669,85	1 746 968,80
38420	Российская Федерация, Республика Северная Осетия-Алания, Пригородный муниципальный район, сельское поселение Гизельское, с. Гизель, ул. Коцоева, 122	Пригородный	15:08:0220224:7	003002000000 Земли населенных пунктов	Для индивидуального жилищного строительства	13	02:01:0	2 661	669,85	1 782 470,85
38421	Российская Федерация, Республика Северная Осетия-Алания, Пригородный муниципальный район, сельское поселение Гизельское, с. Гизель, ул. Коцоева, 124	Пригородный	15:08:0220224:8	003002000000 Земли населенных пунктов	Для индивидуального жилищного строительства	13	02:01:0	2 642	669.85	1 769 743,70
38422	Респ. Северная Осетия - Алания, р-н Пригородный, с. Гизель, ул. Барбашова, 86	Пригородный	15:08:0220225:1	003002000000 Земли населенных пунктов	Для ведения личного подсобного хозяйства	13	02:02:0	1 807	669.85	1 210 418,95
38423	Северная Осетия - Алания респ, р-н Пригородный, с Гизель, ул Ген.Бароева, 107	Пригородный	15:08:0220225:100	003002000000 Земли населенных пунктов	Ведение личного подсобного хозяйства	13	02:02:0	1 000	669,85	669 850,00
38424	Северная Осетия - Алания респ, р-н Пригородный, с Гизель, ул Генерала Бароева, 54	Пригородный	15:08:0220225:101	003002000000 Земли населенных пунктов	Ведение личного подсобного хозяйства	13	02:02:0	1 000	669,85	669 850,00
38425	Республика Северная Осетия - Алания, Пригородный р-н, с. Гизель, ул. Генерала Бароева, 113	Пригородный	15:08:0220225:102	003002000000 Земли населенных пунктов	Ведение личного подсобного хозяйства	13	02:02:0	1 000	669.85	669 850.00
38426	Северная Осетия - Алания респ, р-н Пригородный, с Гизель, ул Генерала Бароева, 130	Пригородный	15:08:0220225:103	003002000000 Земли населенных пунктов	Для ведения личного подсобного хозяйства	13	02:02:0	1 000	669.85	669 850.00
38427	Северная Осетия - Алания респ, р-н Пригородный, с Гизель, ул Ген.Бароева, 116	Пригородный	15:08:0220225:104	003002000000 Земли населенных пунктов	Ведение личного подсобного хозяйства	13	02:02:0	1 000	669.85	669 850.00
38428	Северная Осетия - Алания респ, р-н Пригородный, с Гизель, ул Ген.Бароева, 99	Пригородный	15:08:0220225:105	003002000000 Земли населенных пунктов	Ведение личного подсобного хозяйства	13	02:02:0	1 000	669,85	669 850,00
38429	Северная Осетия - Алания респ, р-н Пригородный, с Гизель, ул Генерала Бароева, 126	Пригородный	15:08:0220225:107	003002000000 Земли населенных пунктов	Ведение личного подсобного хозяйства	13	02:02:0	1 000	669,85	669 850,00

№ п/п	Местоположение ЗУ	Район	Кадастровый номер ЗУ	Категория земель	Разрешенное использование по документу	Код вида разрешенного использования (в соответствии с классификатором видов разрешенного использования земельных участков)	Вид использования объектов недвижимости	Площадь	УПКС	КС
38430	Республика Северная Осетия-Алания, район Пригородный, с.Гизель, ул.Ген.Бароева, 92	Пригородный	15:08:0220225:109	003002000000 Земли населенных пунктов	Ведение личного подсобного хозяйства	13	02.0.20	1 000	669,85	669 850,00
38431	Респ. Северная Осетия - Алания, р-н Пригородный, с. Гизель, ул. Барбашова, 60	Пригородный	15:08:0220225:11	003002000000 Земли населенных пунктов	индивидуальное жилищное строительство	13	02.0.10	1 549	669,85	1 037 597,65
38432	Северная Осетия - Алания респ, р-н Пригородный, с.Гизель, ул.Ген.Бароева, 114	Пригородный	15:08:0220225:110	003002000000 Земли населенных пунктов	Ведение личного подсобного хозяйства	13	02.0.20	1 000	669.85	669 850.00
38433	Северная Осетия - Алания респ, р-н Пригородный, с.Гизель, ул.Ген.Бароева, 91	Пригородный	15:08:0220225:111	003002000000 Земли населенных пунктов	Ведение личного подсобного хозяйства	13	02.0.20	1 000	669.85	669 850.00
38434	Республика Северная Осетия - Алания, р-н Пригородный, с. Гизель, ул. Генерала Бароева, 118	Пригородный	15:08:0220225:112	003002000000 Земли населенных пунктов	Ведение личного подсобного хозяйства	13	02.0.20	1 000	669,85	669 850,00
38435	Северная Осетия - Алания респ, р-н Пригородный, с. Гизель, ул.Ген.Бароева, 108	Пригородный	15:08:0220225:113	003002000000 Земли населенных пунктов	Ведение личного подсобного хозяйства	13	02.0.20	1 000	669,85	669 850,00
38436	Северная Осетия - Алания респ, р-н Пригородный, с. Гизель, ул. Ген. Бароева, 127	Пригородный	15:08:0220225:114	003002000000 Земли населенных пунктов	Ведение личного подсобного хозяйства	13	02.0.20	1 000	669.85	669 850.00
38437	Северная Осетия - Алания респ, р-н Пригородный, с. Гизель, ул. Ген. Бароева, 129	Пригородный	15:08:0220225:115	003002000000 Земли населенных пунктов	Ведение личного подсобного хозяйства	13	02.0.20	1 000	669.85	669 850.00
38438	Респ. Северная Осетия-Алания, р-н Пригородный, с.Гизель, ул.Ген Бароева, 78	Пригородный	15:08:0220225:116	003002000000 Земли населенных пунктов	Для ведения личного подсобного хозяйства	13	02.0.20	1 000	669,85	669 850,00
38439	Республика Северная Осетия - Алания, р-н Пригородный, с. Гизель, ул. Ген.Бароева. 82	Пригородный	15:08:0220225:117	003002000000 Земли населенных пунктов	Для ведения личного подсобного хозяйства	13	02.0.20	1 000	669,85	669 850,00
38440	Северная Осетия - Алания респ, р-н Пригородный, с. Гизель, ул. Генерала Бароева. 83	Пригородный	15:08:0220225:118	003002000000 Земли населенных пунктов	Для ведения личного подсобного хозяйства	13	02.0.20	1 000	669.85	669 850.00
38441	Северная Осетия - Алания респ, р-н Пригородный, с Гизель, ул. Генерала Бароева, 120	Пригородный	15:08:0220225:119	003002000000 Земли населенных пунктов	Для ведения личного подсобного хозяйства	13	02.0.20	1 000	669.85	669 850.00
38442	Респ. Северная Осетия - Алания, р-н Пригородный, с Гизель, ул. Барбашова, 64	Пригородный	15:08:0220225:12	003002000000 Земли населенных пунктов	индивидуальное жилищное строительство	13	02.0.10	1 251	669,85	837 982,35
38443	Северная Осетия - Алания респ, р-н Пригородный, с Гизель, ул Ген.Бароева. 70	Пригородный	15:08:0220225:120	003002000000 Земли населенных пунктов	Для ведения личного подсобного хозяйства	13	02.0.20	1 000	669,85	669 850,00
38444	Северная Осетия - Алания респ, р-н Пригородный, с. Гизель, ул. Генерала Бароева. 124	Пригородный	15:08:0220225:121	003002000000 Земли населенных пунктов	Для ведения личного подсобного хозяйства	13	02.0.20	1 000	669.85	669 850.00
38445	Северная Осетия - Алания респ, р-н Пригородный, с Гизель, ул. Генерала Бароева, 142	Пригородный	15:08:0220225:122	003002000000 Земли населенных пунктов	Ведение личного подсобного хозяйства	13	02.0.20	1 000	669.85	669 850.00
38446	Северная Осетия - Алания респ, р-н Пригородный, с Гизель, ул Ген.Бароева, 76	Пригородный	15:08:0220225:123	003002000000 Земли населенных пунктов	Для ведения личного подсобного хозяйства	13	02.0.20	1 000	669,85	669 850,00
38447	Северная Осетия - Алания респ, р-н Пригородный, с. Гизель, ул. Генерала Бароева. 81	Пригородный	15:08:0220225:124	003002000000 Земли населенных пунктов	Ведение личного подсобного хозяйства	13	02.0.20	1 000	669,85	669 850,00
38448	Северная Осетия - Алания респ, р-н Пригородный, с. Гизель, ул Ген.Бароева. 86	Пригородный	15:08:0220225:125	003002000000 Земли населенных пунктов	Для ведения личного подсобного хозяйства	13	02.0.20	1 000	669.85	669 850.00
38449	Северная Осетия - Алания респ, р-н Пригородный, с Гизель, ул. Генерала Бароева, 100	Пригородный	15:08:0220225:126	003002000000 Земли населенных пунктов	Для ведения личного подсобного хозяйства	13	02.0.20	1 000	669.85	669 850.00
38450	Республика Северная Осетия - Алания респ, р-н Пригородный, с. Гизель, ул. Генерала Бароева. 144	Пригородный	15:08:0220225:127	003002000000 Земли населенных пунктов	Для ведения личного подсобного хозяйства	13	02.0.20	1 000	669,85	669 850,00
38451	Северная Осетия - Алания респ, р-н Пригородный, с Гизель, ул Генерала Бароева. 106	Пригородный	15:08:0220225:128	003002000000 Земли населенных пунктов	Ведение личного подсобного хозяйства	13	02.0.20	1 000	669,85	669 850,00
38452	Северная Осетия - Алания респ, р-н Пригородный, с. Гизель, ул. Генерала Бароева. 140	Пригородный	15:08:0220225:129	003002000000 Земли населенных пунктов	Для ведения личного подсобного хозяйства	13	02.0.20	1 000	669.85	669 850.00
38453	Российская Федерация, Республика Северная Осетия-Алания, Пригородный муниципальный район, сельское поселение Гизельское, с Гизель, ул Барбашова, 86 "А"	Пригородный	15:08:0220225:13	003002000000 Земли населенных пунктов	Для ведения личного подсобного хозяйства	13	02.0.20	1 575	669.85	1 055 013,75
38454	Северная Осетия - Алания респ, р-н Пригородный, с Гизель, ул Ген.Бароева, 64	Пригородный	15:08:0220225:130	003002000000 Земли населенных пунктов	Для ведения личного подсобного хозяйства	13	02.0.20	1 000	669,85	669 850,00
38455	Северная Осетия - Алания респ, р-н Пригородный, с. Гизель, ул. Генерала Бароева. 146	Пригородный	15:08:0220225:131	003002000000 Земли населенных пунктов	Для ведения личного подсобного хозяйства	13	02.0.20	1 000	669,85	669 850,00
38456	Северная Осетия - Алания респ, р-н Пригородный, с. Гизель, ул. Генерала Бароева. 122	Пригородный	15:08:0220225:132	003002000000 Земли населенных пунктов	Ведение личного подсобного хозяйства	13	02.0.20	1 000	669.85	669 850.00
38457	Республика Северная Осетия - Алания, р-н Пригородный, с Гизель, ул Генерала Бароева, 68	Пригородный	15:08:0220225:133	003002000000 Земли населенных пунктов	Для ведения личного подсобного хозяйства	13	02.0.20	1 000	669.85	669 850.00
38458	Республика Северная Осетия - Алания, р-н Пригородный, с. Гизель, ул Ген Бароева, 131	Пригородный	15:08:0220225:134	003002000000 Земли населенных пунктов	Для ведения личного подсобного хозяйства	13	02.0.20	1 000	669,85	669 850,00
38459	Северная Осетия - Алания респ, р-н Пригородный, с Гизель, ул Ген.Бароева. 86	Пригородный	15:08:0220225:135	003002000000 Земли населенных пунктов	Для ведения личного подсобного хозяйства	13	02.0.20	1 000	669,85	669 850,00
38460	Респ. Северная Осетия - Алания, р-н Пригородный, с. Гизель, ул. Барбашова, 84	Пригородный	15:08:0220225:14	003002000000 Земли населенных пунктов	индивидуальное жилищное строительство	13	02.0.10	1 411	669.85	945 158.35
38461	Северная Осетия - Алания респ, р-н Пригородный, с Гизель, ул Ген Бароева, 133	Пригородный	15:08:0220225:140	003002000000 Земли населенных пунктов	Ведение личного подсобного хозяйства	13	02.0.20	1 000	669.85	669 850.00
38462	Республика Северная Осетия-Алания, р-н Пригородный, с Гизель, ул.Генерала Бароева, 132	Пригородный	15:08:0220225:141	003002000000 Земли населенных пунктов	Ведение личного подсобного хозяйства	13	02.0.20	1 000	669,85	669 850,00
38463	Северная Осетия - Алания респ, р-н Пригородный, с Гизель, ул Генерала Бароева, 143	Пригородный	15:08:0220225:142	003002000000 Земли населенных пунктов	Ведение личного подсобного хозяйства	13	02.0.20	1 000	669,85	669 850,00
38464	Республика Северная Осетия - Алания, р-н Пригородный, с. Гизель, ул. Генерала Бароева. 147	Пригородный	15:08:0220225:143	003002000000 Земли населенных пунктов	Для ведения личного подсобного хозяйства	13	02.0.20	1 000	669.85	669 850.00
38465	Северная Осетия - Алания респ, р-н Пригородный, с Гизель, ул.Ген.Бароева, 136	Пригородный	15:08:0220225:144	003002000000 Земли населенных пунктов	Ведение личного подсобного хозяйства	13	02.0.20	1 000	669.85	669 850.00
38466	Северная Осетия - Алания респ, р-н Пригородный, с Гизель, ул Ген. Бароева, 134	Пригородный	15:08:0220225:146	003002000000 Земли населенных пунктов	Для ведения личного подсобного хозяйства	13	02.0.20	1 000	669,85	669 850,00
38467	Северная Осетия - Алания респ, р-н Пригородный, с Гизель, ул Генерала Бароева, 135	Пригородный	15:08:0220225:147	003002000000 Земли населенных пунктов	Ведение личного подсобного хозяйства	13	02.0.20	1 000	669,85	669 850,00
38468	Республика Северная Осетия - Алания, р-н Пригородный, с Гизель, ул Генерала Бароева, 71	Пригородный	15:08:0220225:149	003002000000 Земли населенных пунктов	Ведение личного подсобного хозяйства	13	02.0.20	1 000	669.85	669 850.00
38469	Республика Северная Осетия-Алания, р-н Пригородный, с Гизель, ул З.Плиагаевой, 27	Пригородный	15:08:0220225:15	003002000000 Земли населенных пунктов	Для эксплуатации жилого дома и ведения личного подсобного хозяйства	13	02.0.10	1 835	669.85	1 229 174,75
38470	Российская Федерация, Республика Северная Осетия-Алания, Пригородный муниципальный район, Гизельское сельское поселение, с. Гизель, ул. Генерала Бароева, 77	Пригородный	15:08:0220225:150	003002000000 Земли населенных пунктов	Для ведения личного подсобного хозяйства	13	02.0.20	1 000	669,85	669 850,00
38471	Северная Осетия - Алания респ, р-н Пригородный, с Гизель, ул Ген.Бароева. 75	Пригородный	15:08:0220225:151	003002000000 Земли населенных пунктов	Для ведения личного подсобного хозяйства	13	02.0.20	1 000	669,85	669 850,00
38472	Северная Осетия - Алания респ, р-н Пригородный, с Гизель, ул Ген.Бароева. 137	Пригородный	15:08:0220225:152	003002000000 Земли населенных пунктов	Для ведения личного подсобного хозяйства	13	02.0.20	1 000	669.85	669 850.00
38473	Республика Северная Осетия - Алания, р-н Пригородный, с.Гизель, ул Ген.Бароева. 130	Пригородный	15:08:0220225:153	003002000000 Земли населенных пунктов	Для ведения личного подсобного хозяйства	13	02.0.20	1 000	669.85	669 850.00
38474	Северная Осетия - Алания респ, р-н Пригородный, с Гизель, ул Ген.Бароева, 138	Пригородный	15:08:0220225:154	003002000000 Земли населенных пунктов	Ведение личного подсобного хозяйства	13	02.0.20	1 000	669,85	669 850,00
38475	Северная Осетия - Алания респ, р-н Пригородный, с. Гизель, ул. Генерала Бароева. 128	Пригородный	15:08:0220225:155	003002000000 Земли населенных пунктов	Для ведения личного подсобного хозяйства	13	02.0.20	1 000	669,85	669 850,00
38476	Республика Северная Осетия - Алания, р-н Пригородный, с. Гизель, ул. Генерала Бароева. 69	Пригородный	15:08:0220225:156	003002000000 Земли населенных пунктов	Ведение личного подсобного хозяйства	13	02.0.20	1 001	669.85	670 519.85
38477	Северная Осетия - Алания респ, р-н Пригородный, с Гизель, ул Генерала Бароева, 141	Пригородный	15:08:0220225:157	003002000000 Земли населенных пунктов	Ведение личного подсобного хозяйства	13	02.0.20	1 000	669.85	669 850.00
38478	Республика Северная Осетия - Алания, р-н Пригородный, с. Гизель, ул. Ген Бароева, 79	Пригородный	15:08:0220225:158	003002000000 Земли населенных пунктов	Ведение личного подсобного хозяйства	13	02.0.20	1 000	669,85	669 850,00
38479	Северная Осетия - Алания респ, р-н Пригородный, с Гизель, ул Ген.Бароева, 73	Пригородный	15:08:0220225:159	003002000000 Земли населенных пунктов	Для ведения личного подсобного хозяйства	13	02.0.20	1 000	669,85	669 850,00

№ п/п	Местоположение ЗУ	Район	Кадастровый номер ЗУ	Категория земель	Разрешенное использование по документу	Код вида разрешенного использования (в соответствии с классификатором видов разрешенного использования земельных участков)	Вид использования объектов недвижимости	Площадь	УПКС	КС
38480	Республика Северная Осетия-Алания, р-н Пригородный, с Гизель, ул З.Пхалаговой, 53	Пригородный	15:08:0220225:16	003002000000 Земли населенных пунктов	Для ведения личного подсобного хозяйства	13	02.0.20	1 480	669,85	991 378,00
38481	Северная Осетия - Алания респ, р-н Пригородный, с. Гизель, ул. Генерала Бароева, 62	Пригородный	15:08:0220225:160	003002000000 Земли населенных пунктов	Для ведения личного подсобного хозяйства	13	02.0.20	1 000	669,85	669 850,00
38482	Северная Осетия - Алания респ, р-н Пригородный, с. Гизель, ул Генерала Бароева, 60	Пригородный	15:08:0220225:161	003002000000 Земли населенных пунктов	Для ведения личного подсобного хозяйства	13	02.0.20	1 000	669,85	669 850,00
38483	Республика Северная Осетия-Алания, район Пригородный, с Гизель, ул Ген.Бароева, 115	Пригородный	15:08:0220225:164	003002000000 Земли населенных пунктов	Ведение личного подсобного хозяйства	13	02.0.20	1 000	669,85	669 850,00
38484	Северная Осетия - Алания респ, р-н Пригородный, с. Гизель, ул. З.Пхалаговой, 128	Пригородный	15:08:0220225:166	003002000000 Земли населенных пунктов	Ведение личного подсобного хозяйства	13	02.0.20	998	669,85	668 510,30
38485	Северная Осетия - Алания респ, р-н Пригородный, с. Гизель, ул. З.Пхалаговой, 126	Пригородный	15:08:0220225:168	003002000000 Земли населенных пунктов	Ведение личного подсобного хозяйства	13	02.0.20	1 002	669,85	671 189,70
38486	Респ. Северная Осетия - Алания, р-н Пригородный, с. Гизель, ул. З.Пхалаговой, 5	Пригородный	15:08:0220225:17	003002000000 Земли населенных пунктов	Для ведения личного подсобного хозяйства	13	02.0.20	1 830	669,85	1 225 825,50
38487	Северная Осетия - Алания респ, р-н Пригородный, с. Гизель, ул. З.Пхалаговой, 138	Пригородный	15:08:0220225:170	003002000000 Земли населенных пунктов	Ведение личного подсобного хозяйства	13	02.0.20	1 000	669,85	669 850,00
38488	Республика Северная Осетия-Алания, р-н Пригородный, с Гизель, ул З.Пхалаговой, 13	Пригородный	15:08:0220225:18	003002000000 Земли населенных пунктов	Для ведения личного подсобного хозяйства	13	02.0.20	1 792	669,85	1 200 371,20
38489	Республика Северная Осетия-Алания, р-н Пригородный, с. Гизель, ул З.Пхалаговой, 63	Пригородный	15:08:0220225:19	003002000000 Земли населенных пунктов	Для ведения подсобного сельского хозяйства	13	02.0.20	1 715	669,85	1 148 792,75
38490	Северная Осетия - Алания респ, р-н Пригородный, с. Гизель, ул Генерала Бароева, 58	Пригородный	15:08:0220225:193	003002000000 Земли населенных пунктов	Для ведения личного подсобного хозяйства	13	02.0.20	1 000	669,85	669 850,00
38491	Республика Северная Осетия-Алания, р-н Пригородный, с Гизель, ул.Генерала Бароева, 109	Пригородный	15:08:0220225:194	003002000000 Земли населенных пунктов	Ведение личного подсобного хозяйства	13	02.0.20	1 001	669,85	670 519,85
38492	Республика Северная Осетия - Алания, р-н Пригородный, с. Гизель, ул. З.Пхалаговой, 144	Пригородный	15:08:0220225:195	003002000000 Земли населенных пунктов	Ведение личного подсобного хозяйства	13	02.0.20	1 000	669,85	669 850,00
38493	Северная Осетия - Алания респ, р-н Пригородный, с Гизель, ул. З. Пхалаговой, 35	Пригородный	15:08:0220225:196	003002000000 Земли населенных пунктов	Для ведения личного подсобного хозяйства	13	02.0.20	2 559	669,85	1 714 146,15
38494	Республика Северная Осетия - Алания, р-н Пригородный, с. Гизель, ул. Барбашова, 34	Пригородный	15:08:0220225:2	003002000000 Земли населенных пунктов	Для ведения личного подсобного хозяйства	13	02.0.20	1 165	669,85	780 375,25
38495	Респ. Северная Осетия - Алания, р-н Пригородный, с. Гизель, ул. З.Пхалаговой, 63а	Пригородный	15:08:0220225:20	003002000000 Земли населенных пунктов	Для ведения личного подсобного хозяйства	13	02.0.20	1 751	669,85	1 172 907,35
38496	Северная Осетия - Алания респ, р-н Пригородный, с. Гизель, ул. З.Пхалаговой, 31	Пригородный	15:08:0220225:210	003002000000 Земли населенных пунктов	Для ведения личного подсобного хозяйства	13	02.0.20	1 647	669,85	1 103 242,95
38497	Республика Северная Осетия-Алания, р-н Пригородный, с Гизель, ул З.Пхалаговой, 146	Пригородный	15:08:0220225:211	003002000000 Земли населенных пунктов	Ведение личного подсобного хозяйства	13	02.0.20	1 000	669,85	669 850,00
38498	Республика Северная Осетия-Алания, р-н Пригородный, с. Гизель, ул. Барбашова, 70 Б	Пригородный	15:08:0220225:212	003002000000 Земли населенных пунктов	Для ведения личного подсобного хозяйства	13	02.0.20	1 222	669,85	818 556,70
38499	Республика Северная Осетия-Алания, р-н Пригородный, с Гизель, ул. Барбашова, 48 А	Пригородный	15:08:0220225:216	003002000000 Земли населенных пунктов	Для ведения личного подсобного хозяйства	13	02.0.20	1 698	669,85	1 137 405,30
38500	Респ. Северная Осетия - Алания, р-н Пригородный, с. Гизель, ул. З. Пхалогова, 25	Пригородный	15:08:0220225:217	003002000000 Земли населенных пунктов	Для ведения личного подсобного хозяйства	13	02.0.20	3 411	669,85	2 284 858,35
38501	Республика Северная Осетия-Алания, р-н Пригородный, с. Гизель, Линия 3, участок 26	Пригородный	15:08:0220225:219	003002000000 Земли населенных пунктов	Для ведения личного подсобного хозяйства	13	02.0.20	1 000	669,85	669 850,00
38502	Респ. Северная Осетия - Алания, р-н Пригородный, с. Гизель, ул. З.Пхалаговой, 29	Пригородный	15:08:0220225:22	003002000000 Земли населенных пунктов	Для ведения личного подсобного хозяйства	13	02.0.20	1 751	669,85	1 172 907,35
38503	Республика Северная Осетия-Алания, р-н Пригородный, с Гизель, Линия 3, участок 56	Пригородный	15:08:0220225:220	003002000000 Земли населенных пунктов	Для ведения личного подсобного хозяйства	13	02.0.20	1 000	669,85	669 850,00
38504	Республика Северная Осетия-Алания, р-н Пригородный, с Гизель, Линия 3, участок 22	Пригородный	15:08:0220225:221	003002000000 Земли населенных пунктов	Для ведения личного подсобного хозяйства	13	02.0.20	1 000	669,85	669 850,00
38505	Республика Северная Осетия-Алания, район Пригородный, с.Гизель, Линия 3, участок 40	Пригородный	15:08:0220225:222	003002000000 Земли населенных пунктов	Для ведения личного подсобного хозяйства	13	02.0.20	1 000	669,85	669 850,00
38506	Республика Северная Осетия-Алания, р-н Пригородный, с. Гизель, Линия 3, участок 54	Пригородный	15:08:0220225:223	003002000000 Земли населенных пунктов	Для ведения личного подсобного хозяйства	13	02.0.20	1 000	669,85	669 850,00
38507	Республика Северная Осетия-Алания, р-н Пригородный, с Гизель, Линия 3, участок 23	Пригородный	15:08:0220225:224	003002000000 Земли населенных пунктов	Для ведения личного подсобного хозяйства	13	02.0.20	1 000	669,85	669 850,00
38508	Республика Северная Осетия-Алания, р-н Пригородный, с Гизель, Линия 3, участок 28	Пригородный	15:08:0220225:225	003002000000 Земли населенных пунктов	Для ведения личного подсобного хозяйства	13	02.0.20	1 000	669,85	669 850,00
38509	Республика Северная Осетия-Алания, р-н Пригородный, с. Гизель, Линия 3, участок 24	Пригородный	15:08:0220225:226	003002000000 Земли населенных пунктов	Для ведения личного подсобного хозяйства	13	02.0.20	1 000	669,85	669 850,00
38510	Республика Северная Осетия-Алания, р-н Пригородный, с. Гизель, Линия 3, участок 53	Пригородный	15:08:0220225:227	003002000000 Земли населенных пунктов	Для ведения личного подсобного хозяйства	13	02.0.20	1 000	669,85	669 850,00
38511	Республика Северная Осетия-Алания, р-н Пригородный, с Гизель, Линия 3, участок 27	Пригородный	15:08:0220225:228	003002000000 Земли населенных пунктов	Для ведения личного подсобного хозяйства	13	02.0.20	1 000	669,85	669 850,00
38512	Республика Северная Осетия-Алания, р-н Пригородный, с Гизель, Линия 3, участок 39	Пригородный	15:08:0220225:229	003002000000 Земли населенных пунктов	Для ведения личного подсобного хозяйства	13	02.0.20	1 000	669,85	669 850,00
38513	Респ. Северная Осетия - Алания, р-н Пригородный, с. Гизель, ул. З.Пхалаговой, 29 А	Пригородный	15:08:0220225:23	003002000000 Земли населенных пунктов	Для ведения личного подсобного хозяйства	13	02.0.20	1 932	669,85	1 294 150,20
38514	Республика Северная Осетия-Алания, р-н Пригородный, с. Гизель, Линия 3, участок 25	Пригородный	15:08:0220225:230	003002000000 Земли населенных пунктов	Для ведения личного подсобного хозяйства	13	02.0.20	1 000	669,85	669 850,00
38515	Республика Северная Осетия-Алания, район Пригородный, с Гизель, Линия 3, участок 31	Пригородный	15:08:0220225:231	003002000000 Земли населенных пунктов	Для ведения личного подсобного хозяйства	13	02.0.20	1 000	669,85	669 850,00
38516	Республика Северная Осетия-Алания, р-н Пригородный, с Гизель, Линия 3, участок 55	Пригородный	15:08:0220225:232	003002000000 Земли населенных пунктов	Для ведения личного подсобного хозяйства	13	02.0.20	1 000	669,85	669 850,00
38517	Республика Северная Осетия-Алания, р-н Пригородный, с. Гизель, Линия 3, участок 52	Пригородный	15:08:0220225:233	003002000000 Земли населенных пунктов	Для ведения личного подсобного хозяйства	13	02.0.20	1 000	669,85	669 850,00
38518	Республика Северная Осетия-Алания, Пригородный район, с Гизель, Линия 3, участок 32	Пригородный	15:08:0220225:234	003002000000 Земли населенных пунктов	Для ведения личного подсобного хозяйства	13	02.0.20	1 000	669,85	669 850,00
38519	Республика Северная Осетия-Алания, р-н Пригородный, с Гизель, линия 3, участок 33	Пригородный	15:08:0220225:235	003002000000 Земли населенных пунктов	Для ведения личного подсобного хозяйства	13	02.0.20	1 000	669,85	669 850,00
38520	Республика Северная Осетия-Алания, р-н Пригородный, с Гизель, Линия 3, участок 34	Пригородный	15:08:0220225:236	003002000000 Земли населенных пунктов	Для ведения личного подсобного хозяйства	13	02.0.20	1 000	669,85	669 850,00
38521	Республика Северная Осетия-Алания, р-н Пригородный, с. Гизель, Линия 3, участок 59	Пригородный	15:08:0220225:237	003002000000 Земли населенных пунктов	Для ведения личного подсобного хозяйства	13	02.0.20	1 000	669,85	669 850,00
38522	Республика Северная Осетия-Алания, р-н Пригородный, с.Гизель, Линия 3, участок 36	Пригородный	15:08:0220225:238	003002000000 Земли населенных пунктов	Для ведения личного подсобного хозяйства	13	02.0.20	1 000	669,85	669 850,00

№ п/п	Местоположение ЗУ	Район	Кадастровый номер ЗУ	Категория земель	Разрешенное использование по документу	Код вида разрешенного использования (в соответствии с классификатором видов разрешенного использования земельных участков)	Вид использования объектов недвижимости	Площадь	УПКС	КС
38523	Республика Северная Осетия-Алания, р-н Пригородный, с Гизель, линия 3, участок 35	Пригородный	15:08:0220225:239	003002000000 Земли населенных пунктов	Для ведения личного подсобного хозяйства	13	02:02:020	1 000	669,85	669 850,00
38524	Респ. Северная Осетия - Алания, р-н Пригородный, с. Гизель, ул. Барбашова, 72	Пригородный	15:08:0220225:24	003002000000 Земли населенных пунктов	Для ведения личного подсобного хозяйства	13	02:02:020	1 560	669,85	1 044 966,00
38525	Республика Северная Осетия-Алания, район Пригородный, с.Гизель, Линия 3, участок 45	Пригородный	15:08:0220225:240	003002000000 Земли населенных пунктов	Для ведения личного подсобного хозяйства	13	02:02:020	1 000	669,85	669 850,00
38526	Республика Северная Осетия-Алания, р-н Пригородный, с Гизель, Линия 3, участок 48	Пригородный	15:08:0220225:241	003002000000 Земли населенных пунктов	Для ведения личного подсобного хозяйства	13	02:02:020	1 000	669,85	669 850,00
38527	Республика Северная Осетия-Алания, р-н Пригородный, с Гизель, Линия 3, участок 37	Пригородный	15:08:0220225:242	003002000000 Земли населенных пунктов	Для ведения личного подсобного хозяйства	13	02:02:020	1 000	669,85	669 850,00
38528	Республика Северная Осетия-Алания, р-н Пригородный, с Гизель, Линия 3, участок 42	Пригородный	15:08:0220225:243	003002000000 Земли населенных пунктов	Для ведения личного подсобного хозяйства	13	02:02:020	1 000	669,85	669 850,00
38529	Республика Северная Осетия-Алания, р-н Пригородный, с Гизель, Линия 3, участок 43	Пригородный	15:08:0220225:244	003002000000 Земли населенных пунктов	Для ведения личного подсобного хозяйства	13	02:02:020	1 000	669,85	669 850,00
38530	Республика Северная Осетия-Алания, р-н Пригородный, с Гизель, Линия 3, участок 47	Пригородный	15:08:0220225:245	003002000000 Земли населенных пунктов	Для ведения личного подсобного хозяйства	13	02:02:020	1 000	669,85	669 850,00
38531	Республика Северная Осетия-Алания, р-н Пригородный, с Гизель, Линия 3, участок 44	Пригородный	15:08:0220225:246	003002000000 Земли населенных пунктов	Для ведения личного подсобного хозяйства	13	02:02:020	1 000	669,85	669 850,00
38532	Республика Северная Осетия-Алания, р-н Пригородный, с Гизель, Линия 3, участок 51	Пригородный	15:08:0220225:247	003002000000 Земли населенных пунктов	Для ведения личного подсобного хозяйства	13	02:02:020	1 000	669,85	669 850,00
38533	Республика Северная Осетия-Алания, р-н Пригородный, с Гизель, Линия 3, участок 50	Пригородный	15:08:0220225:248	003002000000 Земли населенных пунктов	Для ведения личного подсобного хозяйства	13	02:02:020	1 000	669,85	669 850,00
38534	Республика Северная Осетия-Алания, р-н Пригородный, с Гизель, Линия 3, участок 41	Пригородный	15:08:0220225:249	003002000000 Земли населенных пунктов	Для ведения личного подсобного хозяйства	13	02:02:020	1 000	669,85	669 850,00
38535	Респ. Северная Осетия - Алания, р-н Пригородный, с Гизель, ул. Барбашова, 92	Пригородный	15:08:0220225:25	003002000000 Земли населенных пунктов	Для ведения личного подсобного хозяйства	13	02:02:020	1 601	669,85	1 072 429,85
38536	Республика Северная Осетия-Алания, р-н Пригородный, с. Гизель, Линия 3, участок 64	Пригородный	15:08:0220225:250	003002000000 Земли населенных пунктов	Для ведения личного подсобного хозяйства	13	02:02:020	999	669,85	669 180,15
38537	Республика Северная Осетия-Алания, р-н Пригородный, с. Гизель, Линия 3, участок 49	Пригородный	15:08:0220225:251	003002000000 Земли населенных пунктов	Для ведения личного подсобного хозяйства	13	02:02:020	1 000	669,85	669 850,00
38538	Республика Северная Осетия-Алания, р-н Пригородный, с Гизель, Линия 3, участок 70	Пригородный	15:08:0220225:252	003002000000 Земли населенных пунктов	Для ведения личного подсобного хозяйства	13	02:02:020	1 000	669,85	669 850,00
38539	Республика Северная Осетия-Алания, р-н Пригородный, с Гизель, Линия 3, участок 38	Пригородный	15:08:0220225:253	003002000000 Земли населенных пунктов	Для ведения личного подсобного хозяйства	13	02:02:020	1 000	669,85	669 850,00
38540	Республика Северная Осетия-Алания, р-н Пригородный, с. Гизель, Линия 3, участок 58	Пригородный	15:08:0220225:254	003002000000 Земли населенных пунктов	Для ведения личного подсобного хозяйства	13	02:02:020	1 000	669,85	669 850,00
38541	Российская Федерация, Республика Северная Осетия-Алания, Пригородный муниципальный район, сельское поселение Гизельское, село Гизель, ул Амурхана Гуднева, 135	Пригородный	15:08:0220225:255	003002000000 Земли населенных пунктов	Для ведения личного подсобного хозяйства	13	02:02:020	1 000	669,85	669 850,00
38542	Республика Северная Осетия-Алания, р-н Пригородный, с Гизель, Линия 3, участок 65	Пригородный	15:08:0220225:257	003002000000 Земли населенных пунктов	Для ведения личного подсобного хозяйства	13	02:02:020	1 000	669,85	669 850,00
38543	Республика Северная Осетия - Алания, муниципальный район Пригородный, сельское поселение Гизельское, с Гизель, ул. Амурхана Гуднева, 133	Пригородный	15:08:0220225:258	003002000000 Земли населенных пунктов	Для ведения личного подсобного хозяйства	13	02:02:020	1 000	669,85	669 850,00
38544	Респ. Северная Осетия - Алания, р-н Пригородный, с. Гизель, ул. З.Пхалаговой, 61	Пригородный	15:08:0220225:26	003002000000 Земли населенных пунктов	Для ведения личного подсобного хозяйства	13	02:02:020	1 685	669,85	1 128 697,25
38545	Российская Федерация, Республика Северная Осетия - Алания, Пригородный муниципальный район сельское поселение Гизельское, с Гизель, ул. Амурхана Гуднева, земельный участок 121	Пригородный	15:08:0220225:261	003002000000 Земли населенных пунктов	Для ведения личного подсобного хозяйства	13	02:02:020	1 000	669,85	669 850,00
38546	Российская Федерация, Республика Северная Осетия-Алания, Пригородный муниципальный район, сельское поселение Гизельское, с Гизель, ул. Амурхана Гуднева, 115	Пригородный	15:08:0220225:262	003002000000 Земли населенных пунктов	Для ведения личного подсобного хозяйства	13	02:02:020	1 000	669,85	669 850,00
38547	Российская Федерация, Республика Северная Осетия-Алания, Пригородный муниципальный район, сельское поселение Гизельское, с. Гизель, ул. Амурхана Гуднева, 131	Пригородный	15:08:0220225:263	003002000000 Земли населенных пунктов	Для ведения личного подсобного хозяйства	13	02:02:020	1 000	669,85	669 850,00
38548	Республика Северная Осетия-Алания, р-н Пригородный, с. Гизель, Линия 3, участок 69	Пригородный	15:08:0220225:264	003002000000 Земли населенных пунктов	Для ведения личного подсобного хозяйства	13	02:02:020	1 000	669,85	669 850,00
38549	Республика Северная Осетия-Алания, р-н Пригородный, с Гизель, Линия 3, участок 46	Пригородный	15:08:0220225:265	003002000000 Земли населенных пунктов	Для ведения личного подсобного хозяйства	13	02:02:020	1 000	669,85	669 850,00
38550	Республика Северная Осетия-Алания, р-н Пригородный, с Гизель, Линия 3, участок 30	Пригородный	15:08:0220225:266	003002000000 Земли населенных пунктов	Для ведения личного подсобного хозяйства	13	02:02:020	1 000	669,85	669 850,00
38551	Республика Северная Осетия-Алания, р-н Пригородный, с Гизель, Линия 3, участок 29	Пригородный	15:08:0220225:267	003002000000 Земли населенных пунктов	Для ведения личного подсобного хозяйства	13	02:02:020	1 000	669,85	669 850,00
38552	Российская Федерация, Республика Северная Осетия - Алания, Пригородный р-н, с. Гизель, ул. З.Пхалаговой, 15	Пригородный	15:08:0220225:268	003002000000 Земли населенных пунктов	Для ведения личного подсобного хозяйства	13	02:02:020	1 597	669,85	1 069 750,45
38553	Российская Федерация, Республика Северная Осетия-Алания, р-н Пригородный, с. Гизель, ул. Барбашова, 44	Пригородный	15:08:0220225:269	003002000000 Земли населенных пунктов	Для ведения личного подсобного хозяйства	13	02:02:020	1 657	669,85	1 109 941,45
38554	Респ. Северная Осетия - Алания, р-н Пригородный, с Гизель, ул. З.Пхалаговой, 55	Пригородный	15:08:0220225:27	003002000000 Земли населенных пунктов	Для ведения личного подсобного хозяйства	13	02:02:020	3 106	669,85	2 080 554,10
38555	Республика Северная Осетия-Алания, р-н Пригородный, с Гизель, ул. Барбашова, 46 а	Пригородный	15:08:0220225:270	003002000000 Земли населенных пунктов	Для ведения личного подсобного хозяйства	13	02:02:020	1 777	669,85	1 190 323,45
38556	Российская Федерация, Республика Северная Осетия - Алания, р-н Пригородный, с. Гизель, ул. З. Пхалаговой, 35 "А"	Пригородный	15:08:0220225:275	003002000000 Земли населенных пунктов	Для ведения личного подсобного хозяйства	13	02:02:020	1 365	669,85	914 345,25
38557	Респ. Северная Осетия - Алания, р-н Пригородный, с. Гизель, ул. Барбашова, 68	Пригородный	15:08:0220225:28	003002000000 Земли населенных пунктов	Для ведения личного подсобного хозяйства	13	02:02:020	3 463	669,85	2 319 690,55
38558	Республика Северная Осетия-Алания, р-н Пригородный, с Гизель, ул З.Пхалаговой, 37	Пригородный	15:08:0220225:280	003002000000 Земли населенных пунктов	Для ведения личного подсобного хозяйства	13	02:02:020	1 568	669,85	1 050 324,80
38559	Республика Северная Осетия-Алания, р-н Пригородный, с Гизель, ул. З Пхалаговой, 45	Пригородный	15:08:0220225:281	003002000000 Земли населенных пунктов	Для ведения личного подсобного хозяйства	13	02:02:020	1 721	669,85	1 152 811,85
38560	Республика Северная Осетия-Алания, р-н Пригородный, с .Гизель, ул. З.Пхалаговой, 140/142	Пригородный	15:08:0220225:288	003002000000 Земли населенных пунктов	Для ведения личного подсобного хозяйства	13	02:02:020	2 000	669,85	1 339 700,00
38561	Респ. Северная Осетия - Алания, р-н Пригородный, с. Гизель, ул. З.Пхалаговой, 43	Пригородный	15:08:0220225:29	003002000000 Земли населенных пунктов	Для ведения личного подсобного хозяйства	13	02:02:020	1 695	669,85	1 135 395,75
38562	Республика Северная Осетия-Алания, р-н Пригородный, с. Гизель, ул. Барбашова, 88 "в"	Пригородный	15:08:0220225:293	003002000000 Земли населенных пунктов	Для ведения личного подсобного хозяйства	13	02:02:020	1 655	669,85	1 108 601,75

№ п/п	Местоположение ЗУ	Район	Кадастровый номер ЗУ	Категория земель	Разрешенное использование по документу	Код вида разрешенного использования (в соответствии с классификатором видов разрешенного использования земельных участков)	Вид использования объектов недвижимости	Площадь	УПКС	КС
38563	Республика Северная Осетия-Алания, р-н Пригородный, с Гизель, ул. Барбашова. 56 А	Пригородный	15:08:0220225:295	0030020000000 Земли населенных пунктов	Для ведения личного подсобного хозяйства	13	02:0020	1 571	669,85	1 052 334,35
38564	Республика Северная Осетия-Алания, р-н Пригородный, с Гизель, ул Ген.Бароева. 85.87	Пригородный	15:08:0220225:296	0030020000000 Земли населенных пунктов	Для ведения личного подсобного хозяйства	13	02:0020	2 000	669,85	1 339 700,00
38565	Республика Северная Осетия-Алания, р-н Пригородный, с. Гизель, ул. З.Пхалаговой. 94	Пригородный	15:08:0220225:298	0030020000000 Земли населенных пунктов	Для ведения личного подсобного хозяйства	13	02:0020	1 000	669.85	669 850.00
38566	Российская Федерация, Республика Северная Осетия-Алания, Пригородным муниципальным район, сельское поселение Гизельское, с Гизель, ул. З.Пхалаговой, 96	Пригородный	15:08:0220225:299	0030020000000 Земли населенных пунктов	Для ведения личного подсобного хозяйства	13	02:0020	1 000	669.85	669 850.00
38567	Респ. Северная Осетия - Алания, р-н Пригородный, с Гизель, ул. Барбашова. 90	Пригородный	15:08:0220225:300	0030020000000 Земли населенных пунктов	Для ведения личного подсобного хозяйства	13	02:0020	1 554	669,85	1 040 946.90
38568	Республика Северная Осетия-Алания, р-н Пригородный, с. Гизель, ул. Барбашова	Пригородный	15:08:0220225:301	0030020000000 Земли населенных пунктов	Для ведения личного подсобного хозяйства	13	02:0020	936	669,85	626 979,60
38569	Республика Северная Осетия-Алания, р-н Пригородный, с Гизель, ул Барбашова. 36 В	Пригородный	15:08:0220225:302	0030020000000 Земли населенных пунктов	Для ведения личного подсобного хозяйства	13	02:0020	674	669.85	451 478.90
38570	Республика Северная Осетия-Алания, р-н Пригородный, с Гизель, ул. Барбашова. 44 "А"	Пригородный	15:08:0220225:309	0030020000000 Земли населенных пунктов	Для ведения личного подсобного хозяйства	13	02:0020	1 659	669.85	1 111 281,15
38571	Республика Северная Осетия-Алания, р-н Пригородный, с Гизель, ул З.Пхалаговой. 82	Пригородный	15:08:0220225:302	0030020000000 Земли населенных пунктов	Личное подсобное хозяйство	13	02:0020	1 000	669,85	669 850,00
38572	Республика Северная Осетия-Алания, р-н Пригородный, с Гизель, ул З.Пхалаговой. 86	Пригородный	15:08:0220225:303	0030020000000 Земли населенных пунктов	Личное подсобное хозяйство	13	02:0020	1 000	669,85	669 850,00
38573	Республика Северная Осетия - Алания, р-н Пригородный, с. Гизель, ул. З.Пхалаговой, 84	Пригородный	15:08:0220225:304	0030020000000 Земли населенных пунктов	Для ведения личного подсобного хозяйства	13	02:0020	1 000	669.85	669 850.00
38574	Республика Северная Осетия - Алания, р-н Пригородный, с. Гизель, ул. З.Пхалаговой. 88	Пригородный	15:08:0220225:305	0030020000000 Земли населенных пунктов	Личное подсобное хозяйство	13	02:0020	1 000	669.85	669 850.00
38575	Респ. Северная Осетия - Алания, р-н Пригородный, с Гизель, ул. Партизанская, 65	Пригородный	15:08:0220225:352	0030020000000 Земли населенных пунктов	Для ведения личного подсобного хозяйства	13	02:0020	1 695	669,85	1 135 395,75
38576	Респ. Северная Осетия - Алания, р-н. Пригородный, с. Гизель, ул. З.Пхалаговой. 90	Пригородный	15:08:0220225:306	0030020000000 Земли населенных пунктов	Ведение личного подсобного хозяйства	13	02:0020	1 000	669,85	669 850,00
38577	Республика Северная Осетия-Алания, р-н Пригородный, с Гизель, ул Генерала Бароева. 65	Пригородный	15:08:0220225:376	0030020000000 Земли населенных пунктов	Для ведения личного подсобного хозяйства	13	02:0020	998	669.85	668 510.30
38578	Российская Федерация, Республика Северная Осетия-Алания, Пригородным муниципальным район, сельское поселение Гизельское, село Гизель, ул. Генерала Бароева, 67	Пригородный	15:08:0220225:377	0030020000000 Земли населенных пунктов	Для ведения личного подсобного хозяйства	13	02:0020	1 000	669.85	669 850.00
38579	Республика Северная Осетия-Алания, р-н Пригородный, с Гизель, ул Генерала Бароева, 65 А	Пригородный	15:08:0220225:378	0030020000000 Земли населенных пунктов	Для ведения личного подсобного хозяйства	13	02:0020	1 000	669,85	669 850,00
38580	Респ. Северная Осетия - Алания, р-н. Пригородный, с. Гизель, ул. З.Пхалаговой. 80	Пригородный	15:08:0220225:308	0030020000000 Земли населенных пунктов	Ведение личного подсобного хозяйства	13	02:0020	1 000	669,85	669 850,00
38581	Респ. Северная Осетия - Алания, р-н. Пригородный, с. Гизель, ул. З.Пхалаговой. 78	Пригородный	15:08:0220225:309	0030020000000 Земли населенных пунктов	Ведение личного подсобного хозяйства	13	02:0020	1 000	669.85	669 850.00
38582	Респ. Северная Осетия - Алания, р-н. Пригородный, с. Гизель, ул. З.Пхологовой. 72	Пригородный	15:08:0220225:41	0030020000000 Земли населенных пунктов	Ведение личного подсобного хозяйства	13	02:0020	1 000	669.85	669 850.00
38583	Респ. Северная Осетия - Алания, р-н. Пригородный, с. Гизель, ул. З.Пхологовой, 74	Пригородный	15:08:0220225:42	0030020000000 Земли населенных пунктов	Для ведения личного подсобного хозяйства	13	02:0020	1 000	669,85	669 850,00
38584	Российская Федерация, Республика Северная Осетия-Алания, Пригородным муниципальным район. Гизельское сельское поселение, село Гизель, улица З.Пхалаговой, 76	Пригородный	15:08:0220225:43	0030020000000 Земли населенных пунктов	Ведение личного подсобного хозяйства	13	02:0020	1 000	669,85	669 850,00
38585	Респ. Северная Осетия - Алания, р-н. Пригородный, с. Гизель, ул. З.Пхалаговой. 70	Пригородный	15:08:0220225:44	0030020000000 Земли населенных пунктов	Ведение личного подсобного хозяйства	13	02:0020	1 002	669.85	671 189.70
38586	Северная Осетия - Алания респ. р-н Пригородный, с Гизель, ул З Пхологовой. 10	Пригородный	15:08:0220225:45	0030020000000 Земли населенных пунктов	Для ведения личного подсобного хозяйства	13	02:0020	1 508	669.85	1 010 133,80
38587	Северная Осетия - Алания респ. р-н Пригородный, с Гизель, ул З Пхологовой. 122	Пригородный	15:08:0220225:46	0030020000000 Земли населенных пунктов	Ведение личного подсобного хозяйства	13	02:0020	1 002	669,85	671 189,70
38588	Северная Осетия - Алания респ. р-н Пригородный, с Гизель, ул З.Пхалаговой. 120	Пригородный	15:08:0220225:48	0030020000000 Земли населенных пунктов	Ведение личного подсобного хозяйства	13	02:0020	1 000	669,85	669 850,00
38589	Российская Федерация, Республика Северная Осетия-Алания, Пригородным муниципальным район. сельское поселение Гизельское, с Гизель, ул. З.Пхалаговой, 97	Пригородный	15:08:0220225:491	0030020000000 Земли населенных пунктов	для ведения личного подсобного хозяйства	13	02:0020	1 244	669.85	833 293.40
38590	Респ Северная Осетия - Алания, Пригородный р-он, с Гизель, ул Барбашова, 66 А	Пригородный	15:08:0220225:498	0030020000000 Земли населенных пунктов	Для ведения личного подсобного хозяйства	13	02:0020	1 623	669.85	1 087 166,55
38591	Республика Северная Осетия-Алания, Пригородный район, с Гизель, ул З Пхологовой. 64	Пригородный	15:08:0220225:499	0030020000000 Земли населенных пунктов	Для ведения личного подсобного хозяйства	13	02:0020	1 000	669,85	669 850,00
38592	Респ. Северная Осетия - Алания, р-н Пригородный, с. Гизель, ул. Барбашова, 40	Пригородный	15:08:0220225:5	0030020000000 Земли населенных пунктов	индивидуальное жилищное строительство	13	02:0010	1 483	669,85	993 387,55
38593	Российская Федерация, Республика Северная Осетия — Алания, Пригородным муниципальным район сельское поселение Гизельское, село Гизель, ул. З. Пхаговой, дом 64А	Пригородный	15:08:0220225:500	0030020000000 Земли населенных пунктов	Для ведения личного подсобного хозяйства	13	02:0020	1 000	669.85	669 850.00
38594	Республика Северная Осетия-Алания, Пригородный район, с Гизель, ул З Пхологовой. 66	Пригородный	15:08:0220225:501	0030020000000 Земли населенных пунктов	Для ведения личного подсобного хозяйства	13	02:0020	1 006	669.85	673 869.10
38595	Респ. Северная Осетия-Алания, р-н Пригородный, с.Гизель, ул.З.Пхалоговой, 7	Пригородный	15:08:0220225:509	0030020000000 Земли населенных пунктов	Для ведения личного подсобного хозяйства	13	02:0020	1 900	669,85	1 272 715,00
38596	Респ. Северная Осетия - Алания, р-н. Пригородный, с. Гизель, ул. З.Пхалаговой. 68	Пригородный	15:08:0220225:51	0030020000000 Земли населенных пунктов	Ведение личного подсобного хозяйства	13	02:0020	1 005	669,85	673 199,25
38597	Респ. Северная Осетия - Алания, р-н. Пригородный, с. Гизель, ул. З.Пхалаговой. 62	Пригородный	15:08:0220225:515	0030020000000 Земли населенных пунктов	Для ведения личного подсобного хозяйства	13	02:0020	1 000	669.85	669 850.00
38598	Респ. Северная Осетия - Алания, р-н. Пригородный, с Гизель, ул. З Пхологовой, 62 а	Пригородный	15:08:0220225:516	0030020000000 Земли населенных пунктов	Для ведения личного подсобного хозяйства	13	02:0020	1 000	669.85	669 850.00
38599	Респ. Северная Осетия - Алания, р-н. Пригородный, с Гизель, ул. З Пхологовой, 60	Пригородный	15:08:0220225:517	0030020000000 Земли населенных пунктов	Для ведения личного подсобного хозяйства	13	02:0020	1 000	669,85	669 850,00
38600	Респ. Северная Осетия - Алания, р-н. Пригородный, с. Гизель, ул. З.Пхалаговой. 98	Пригородный	15:08:0220225:52	0030020000000 Земли населенных пунктов	Ведение личного подсобного хозяйства	13	02:0020	1 011	669,85	677 218,35
38601	Республика Северная Осетия-Алания, р-н Пригородный, с Гизель, ул Генерала Бароева. 61	Пригородный	15:08:0220225:521	0030020000000 Земли населенных пунктов	Для ведения личного подсобного хозяйства	13	02:0020	1 000	669.85	669 850.00
38602	Республика Северная Осетия-Алания, р-н Пригородный, с Гизель, ул Генерала Бароева, 63 а	Пригородный	15:08:0220225:522	0030020000000 Земли населенных пунктов	Для ведения личного подсобного хозяйства	13	02:0020	1 000	669.85	669 850.00
38603	Республика Северная Осетия - Алания, р-н Пригородный, с Гизель, ул Генерала Бароева. 63	Пригородный	15:08:0220225:523	0030020000000 Земли населенных пунктов	Для ведения личного подсобного хозяйства	13	02:0020	1 000	669,85	669 850,00
38604	Респ. Северная Осетия - Алания, р-н. Пригородный, с. Гизель, ул. З.Пхалаговой. 102	Пригородный	15:08:0220225:53	0030020000000 Земли населенных пунктов	Ведение личного подсобного хозяйства	13	02:0020	1 032	669,85	691 285,20
38605	Республика Северная Осетия-Алания, район Пригородный, с. с.Гизель, ул. З.Пхалаговой, 118	Пригородный	15:08:0220225:54	0030020000000 Земли населенных пунктов	Ведение личного подсобного хозяйства	13	02:0020	991	669.85	663 821.35
38606	Республика Северная Осетия-Алания, район Пригородный, с Гизель, ул. Барбашова. 88	Пригородный	15:08:0220225:540	0030020000000 Земли населенных пунктов	Для ведения личного подсобного хозяйства	13	02:0020	1 100	669.85	736 835.00
38607	Республика Северная Осетия-Алания, р-н Пригородный, с Гизель, Линия 3	Пригородный	15:08:0220225:542	0030020000000 Земли населенных пунктов	Для ведения личного подсобного хозяйства	13	02:0020	1 500	669,85	1 004 775,00
38608	Республика Северная Осетия-Алания, р-н Пригородный, с. Гизель. Линия 3	Пригородный	15:08:0220225:543	0030020000000 Земли населенных пунктов	Для ведения личного подсобного хозяйства	13	02:0020	1 500	669,85	1 004 775,00
38609	Российская Федерация, Республика Северная Осетия-Алания, Пригородным муниципальным район сельское поселение Гизельское, с. Гизель, ул.Генерала Бароева. №59	Пригородный	15:08:0220225:544	0030020000000 Земли населенных пунктов	Для ведения личного подсобного хозяйства	13	02:0020	1 000	669,85	669 850,00

№ пп	Местоположение ЗУ	Район	Кадастровый номер ЗУ	Категория земель	Разрешенное использование по документу	Код вида разрешенного использования (в соответствии с классификатором видов разрешенного использования земельных участков)	Вид использования объектов недвижимости	Площадь	УПКС	КС
38610	Республика Северная Осетия-Алания, р-н Пригородный, с Гизель, ул.З.Пхалаговой	Пригородный	15:08:0220225:545	003002000000 Земли населенных пунктов	Для ведения личного подсобного хозяйства	13	02.0.20	1 000	669,85	669 850,00
38611	Республика Северная Осетия-Алания, р-н Пригородный, с.Гизель, ул.Генерала Бароева	Пригородный	15:08:0220225:546	003002000000 Земли населенных пунктов	Для ведения личного подсобного хозяйства	13	02.0.20	800	669,85	535 880,00
38612	Республика Северная Осетия-Алания, р-н Пригородный, с.Гизель, ул.Генерала Бароева	Пригородный	15:08:0220225:547	003002000000 Земли населенных пунктов	Для ведения личного подсобного хозяйства	13	02.0.20	801	669.85	536 549.85
38613	Республика Северная Осетия-Алания, р-н Пригородный, с Гизель, ул.З.Пхалаговой	Пригородный	15:08:0220225:548	003002000000 Земли населенных пунктов	Для ведения личного подсобного хозяйства	13	02.0.20	801	669.85	536 549.85
38614	Республика Северная Осетия-Алания, р-н Пригородный, с Гизель, ул.З.Пхалаговой, 56 "б"	Пригородный	15:08:0220225:549	003002000000 Земли населенных пунктов	Для ведения личного подсобного хозяйства	13	02.0.20	800	669,85	535 880,00
38615	Респ. Северная Осетия - Алания, р-н. Пригородный, с. Гизель, ул. З.Пхалаговой, 104	Пригородный	15:08:0220225:55	003002000000 Земли населенных пунктов	Ведение личного подсобного хозяйства	13	02.0.20	1 010	669,85	676 548,50
38616	Республика Северная Осетия-Алания, р-н Пригородный, с.Гизель, ул.З.Пхалаговой	Пригородный	15:08:0220225:550	003002000000 Земли населенных пунктов	Для ведения личного подсобного хозяйства	13	02.0.20	800	669.85	535 880.00
38617	Северная Осетия - Алания респ. р-н Пригородный, с Гизель, ул З Пхалаговой, 116	Пригородный	15:08:0220225:56	003002000000 Земли населенных пунктов	Ведение личного подсобного хозяйства	13	02.0.20	1 000	669.85	669 850.00
38618	Республика Северная Осетия - Алания, р-н. Пригородный, с Гизель, ул. Генерала Бароева, 233	Пригородный	15:08:0220225:560	003002000000 Земли населенных пунктов	Для ведения личного подсобного хозяйства	13	02.0.20	1 000	669,85	669 850,00
38619	Респ. Северная Осетия - Алания, р-н. Пригородный, с. Гизель, ул. Генерала Бароева, 241	Пригородный	15:08:0220225:561	003002000000 Земли населенных пунктов	Для ведения личного подсобного хозяйства	13	02.0.20	1 000	669,85	669 850,00
38620	Респ. Северная Осетия - Алания, р-н. Пригородный, с Гизель, ул Генерала Бароева, 227	Пригородный	15:08:0220225:562	003002000000 Земли населенных пунктов	Для ведения личного подсобного хозяйства	13	02.0.20	1 000	669.85	669 850.00
38621	Республика Северная Осетия - Алания, р-н Пригородный, с. Гизель, ул. Генерала Бароева, 231	Пригородный	15:08:0220225:564	003002000000 Земли населенных пунктов	Для ведения личного подсобного хозяйства	13	02.0.20	1 000	669.85	669 850.00
38622	Респ. Северная Осетия - Алания, р-н. Пригородный, с. Гизель, ул. З.Пхалаговой, 108	Пригородный	15:08:0220225:57	003002000000 Земли населенных пунктов	Ведение личного подсобного хозяйства	13	02.0.20	1 001	669,85	670 519,85
38623	Респ. Северная Осетия - Алания, р-н. Пригородный, с. Гизель, ул. З.Пхалаговой, 106	Пригородный	15:08:0220225:59	003002000000 Земли населенных пунктов	Ведение личного подсобного хозяйства	13	02.0.20	1 002	669,85	671 189,70
38624	Респ. Северная Осетия - Алания, р-н Пригородный, с. Гизель, ул. Барбашова, 42	Пригородный	15:08:0220225:6	003002000000 Земли населенных пунктов	Для ведения личного подсобного хозяйства	13	02.0.20	1 759	669.85	1 178 266,15
38625	Респ. Северная Осетия - Алания, р-н. Пригородный, с. Гизель, ул. З.Пхалаговой, 100	Пригородный	15:08:0220225:61	003002000000 Земли населенных пунктов	Ведение личного подсобного хозяйства	13	02.0.20	1 006	669.85	673 869,10
38626	Северная Осетия - Алания респ. р-н Пригородный, с Гизель, ул З Пхалаговой, 134	Пригородный	15:08:0220225:62	003002000000 Земли населенных пунктов	Ведение личного подсобного хозяйства	13	02.0.20	1 000	669,85	669 850,00
38627	Республика Северная Осетия - Алания, р-н. Пригородный, с. Гизель, ул. З. Пхалаговой, 39	Пригородный	15:08:0220225:624	003002000000 Земли населенных пунктов	Для ведения личного подсобного хозяйства	13	02.0.20	1 584	669,85	1 061 042,40
38628	Северная Осетия - Алания респ. р-н Пригородный, с Гизель, ул З.Пхалаговой, 120	Пригородный	15:08:0220225:63	003002000000 Земли населенных пунктов	Ведение личного подсобного хозяйства	13	02.0.20	994	669.85	665 830,90
38629	Северная Осетия - Алания респ. р-н Пригородный, с Гизель, ул З Пхалаговой, 136	Пригородный	15:08:0220225:64	003002000000 Земли населенных пунктов	Ведение личного подсобного хозяйства	13	02.0.20	1 000	669.85	669 850.00
38630	Республика Северная Осетия - Алания, р-н Пригородный, с.Гизель, ул Барбашова	Пригородный	15:08:0220225:644	003002000000 Земли населенных пунктов	Для ведения личного подсобного хозяйства	13	02.0.20	1 672	669,85	1 119 989,20
38631	Северная Осетия - Алания респ. р-н Пригородный, с Гизель, ул З.Пхалаговой, 114	Пригородный	15:08:0220225:65	003002000000 Земли населенных пунктов	Ведение личного подсобного хозяйства	13	02.0.20	998	669,85	668 510,30
38632	Республика Северная Осетия - Алания, Пригородный район, с. Гизель, ул. Генерала Бароева, 235	Пригородный	15:08:0220225:650	003002000000 Земли населенных пунктов	Для ведения личного подсобного хозяйства	13	02.0.20	1 000	669.85	669 850.00
38633	Респ. Северная Осетия - Алания, Пригородный р-н, с Гизель, ул. Генерала Бороева, 255	Пригородный	15:08:0220225:651	003002000000 Земли населенных пунктов	Для ведения личного подсобного хозяйства	13	02.0.20	1 000	669.85	669 850.00
38634	Российская Федерация, Республика Северная Осетия-Алания, Пригородным муниципальным район сельское поселение Гизельское, Гизель село улица Барбашова 52	Пригородный	15:08:0220225:653	003002000000 Земли населенных пунктов	Для ведения личного подсобного хозяйства (приусадебный участок)	13	02.0.20	2 361	669,85	1 581 515,85
38635	Российская Федерация, Республика Северная Осетия-Алания,Пригородный р-н. с Гизель, ул Барбашова	Пригородный	15:08:0220225:654	003002000000 Земли населенных пунктов	Для ведения личного подсобного хозяйства (приусадебный земельный участок)	13	02.0.20	2 778	669,85	1 860 843,30
38636	Российская Федерация, Республика Северная Осетия-Алания, Пригородный р-н. с Гизель, ул Генерала Бароева	Пригородный	15:08:0220225:657	003002000000 Земли населенных пунктов	Для ведения личного подсобного хозяйства(приусадебный земельный участок)	13	02.0.20	1 000	669.85	669 850.00
38637	Северная Осетия - Алания респ. р-н Пригородный, с Гизель, ул З Пхалаговой, 112	Пригородный	15:08:0220225:66	003002000000 Земли населенных пунктов	Ведение личного подсобного хозяйства	13	02.0.20	1 003	669.85	671 859,55
38638	Российская Федерация, Республика Северная Осетия - Алания, Пригородный район, с Гизель, ул. Барбашова, 42А	Пригородный	15:08:0220225:666	003002000000 Земли населенных пунктов	Для ведения личного подсобного хозяйства	13	02.0.20	1 829	669,85	1 225 155,65
38639	Республика Северная Осетия - Алания, р-н Пригородный, с. Гизель, ул. З.Пхалаговой, 110	Пригородный	15:08:0220225:67	003002000000 Земли населенных пунктов	Ведение личного подсобного хозяйства	13	02.0.20	1 006	669,85	673 869,10
38640	Российская Федерация, Республика Северная Осетия-Алания, Пригородным муниципальным район сельское поселение Гизельское, Гизель село улица З Пхалаговой № 124 б	Пригородный	15:08:0220225:672	003002000000 Земли населенных пунктов	Ведение личного подсобного хозяйства	13	02.0.20	360	669.85	241 146.00
38641	Российская Федерация, Республика Северная Осетия - Алания, Пригородный муниципальный район, сельское поселение Гизельское, с Гизель, ул. З.Пхалаговой, 124 а	Пригородный	15:08:0220225:673	003002000000 Земли населенных пунктов	Ведение личного подсобного хозяйства	13	02.0.20	367	669.85	245 834.95
38642	Российская Федерация, Республика Северная Осетия - Алания, Пригородный муниципальный район, сельское поселение Гизельское, с. Гизель, ул. З.Пхалаговой, 124	Пригородный	15:08:0220225:674	003002000000 Земли населенных пунктов	Ведение личного подсобного хозяйства	13	02.0.20	275	669,85	184 208,75
38643	Российская Федерация, Республика Северная Осетия - Алания, Пригородный район, с. Гизель, ул. Барбашова	Пригородный	15:08:0220225:676	003002000000 Земли населенных пунктов	Для ведения личного подсобного хозяйства	13	02.0.20	193	669,85	129 281,05
38644	Российская Федерация, Республика Северная Осетия - Алания, Пригородный район, с. Гизель, ул. Барбашова	Пригородный	15:08:0220225:677	003002000000 Земли населенных пунктов	Для ведения личного подсобного хозяйства	13	02.0.20	1 364	669.85	913 675.40
38645	Респ. Северная Осетия - Алания, р-н. Пригородный, с. Гизель, ул. З.Пхалаговой, 92	Пригородный	15:08:0220225:68	003002000000 Земли населенных пунктов	Ведение личного подсобного хозяйства	13	02.0.20	1 000	669.85	669 850.00
38646	Российская Федерация, Республика Северная Осетия-Алания, Пригородным район, с Гизель, ул З.Пхалаговой, 59	Пригородный	15:08:0220225:680	003002000000 Земли населенных пунктов	Для ведения личного подсобного хозяйства	13	02.0.20	1 500	669,85	1 004 775,00
38647	Российская Федерация, Республика Северная Осетия - Алания Пригородным муниципальный район, сельское поселение Гизельское, с. Гизель, ул. Барбашова, 36Д	Пригородный	15:08:0220225:687	003002000000 Земли населенных пунктов	Для ведения личного подсобного хозяйства	13	02.0.20	1 124	669,85	752 911,40
38648	Северная Осетия - Алания респ. р-н Пригородный, с Гизель, ул З.Пхалаговой, 132	Пригородный	15:08:0220225:69	003002000000 Земли населенных пунктов	Ведение личного подсобного хозяйства	13	02.0.20	1 000	669.85	669 850.00
38649	Респ. Северная Осетия - Алания, р-н Пригородный, с Гизель, ул. Барбашова, 46	Пригородный	15:08:0220225:7	003002000000 Земли населенных пунктов	индивидуальное жилищное строительство	13	02.0.10	1 843	669.85	1 234 533,55
38650	Северная Осетия - Алания респ. р-н Пригородный, с Гизель, ул З Пхалаговой, 41	Пригородный	15:08:0220225:70	003002000000 Земли населенных пунктов	Для ведения личного подсобного хозяйства	13	02.0.20	1 581	669,85	1 059 032,85
38651	Российская Федерация, Республика Северная Осетия - Алания, Пригородным район, с. Гизель, ул. З.Пхалаговой, 37а	Пригородный	15:08:0220225:702	003002000000 Земли населенных пунктов	Для ведения личного подсобного хозяйства	13	02.0.20	1 694	669,85	1 134 725,90
38652	Российская Федерация, Республика Северная Осетия - Алания, Пригородным район, с. Гизель, ул. Барбашова, 74	Пригородный	15:08:0220225:703	003002000000 Земли населенных пунктов	Для ведения личного подсобного хозяйства	13	02.0.20	1 320	669.85	884 202.00
38653	Российская Федерация, Республика Северная Осетия - Алания, Пригородным р-н, с. Гизель, ул. З. Пхалаговой	Пригородный	15:08:0220225:705	003002000000 Земли населенных пунктов	Для ведения личного подсобного хозяйства (приусадебный земельный участок)	13	02.0.20	2 042	669.85	1 367 833,70
38654	Респ. Северная Осетия - Алания, р-н. Пригородный, с. Гизель, ул. Ген.Бароева, 96	Пригородный	15:08:0220225:71	003002000000 Земли населенных пунктов	Ведение личного подсобного хозяйства	13	02.0.20	1 000	669.85	669 850.00

№ пп	Местоположение ЗУ	Район	Кадастровый номер ЗУ	Категория земель	Разрешенное использование по документу	Код вида разрешенного использования (в соответствии с классификатором видов разрешенного использования земельных участков)	Вид использования объектов недвижимости	Площадь	УПКС	КС
38655	Респ. Северная Осетия - Алания, р-н. Пригородный, с. Гизель, ул. Ген.Баскова, 93	Пригородный	15:08:0220225:72	003002000000 Земли населенных пунктов	Ведение личного подсобного хозяйства	13	02:02:0	1 000	669,85	669 850,00
38656	Респ. Северная Осетия - Алания, р-н. Пригородный, с. Гизель, ул. Ген.Баскова, 94	Пригородный	15:08:0220225:73	003002000000 Земли населенных пунктов	Ведение личного подсобного хозяйства	13	02:02:0	1 000	669,85	669 850,00
38657	Северная Осетия - Алания респ, р-н Пригородный, с Гизель, ул Генерала Баскова, 74	Пригородный	15:08:0220225:74	003002000000 Земли населенных пунктов	Ведение личного подсобного хозяйства	13	02:02:0	1 000	669,85	669 850.00
38658	Респ. Северная Осетия - Алания, р-н. Пригородный, с. Гизель, ул. Ген.Баскова, 97	Пригородный	15:08:0220225:75	003002000000 Земли населенных пунктов	Ведение личного подсобного хозяйства	13	02:02:0	1 000	669.85	669 850.00
38659	Респ. Северная Осетия - Алания, р-н. Пригородный, с. Гизель, ул. Ген.Баскова, 95	Пригородный	15:08:0220225:76	003002000000 Земли населенных пунктов	Ведение личного подсобного хозяйства	13	02:02:0	1 000	669,85	669 850,00
38660	Респ. Северная Осетия - Алания, р-н. Пригородный, с. Гизель, ул. Ген.Баскова, 56	Пригородный	15:08:0220225:77	003002000000 Земли населенных пунктов	Ведение личного подсобного хозяйства	13	02:02:0	1 000	669,85	669 850,00
38661	Северная Осетия - Алания респ, р-н Пригородный, с. Гизель, ул. Генерала Баскова, 98	Пригородный	15:08:0220225:78	003002000000 Земли населенных пунктов	Ведение личного подсобного хозяйства	13	02:02:0	1 000	669.85	669 850.00
38662	Северная Осетия - Алания респ, р-н Пригородный, с Гизель, ул Генерала Баскова, 104	Пригородный	15:08:0220225:79	003002000000 Земли населенных пунктов	Ведение личного подсобного хозяйства	13	02:02:0	1 000	669.85	669 850.00
38663	Респ. Северная Осетия - Алания, р-н Пригородный, с Гизель, ул. Барбашова, 48	Пригородный	15:08:0220225:8	003002000000 Земли населенных пунктов	индивидуальное жилищное строительство	13	02:01:0	1 620	669,85	1 085 157,00
38664	Северная Осетия - Алания респ, р-н Пригородный, с Гизель, ул Генерала Баскова, 102	Пригородный	15:08:0220225:80	003002000000 Земли населенных пунктов	Ведение личного подсобного хозяйства	13	02:02:0	1 000	669,85	669 850,00
38665	Северная Осетия - Алания респ, р-н Пригородный, с Гизель, ул Генерала Баскова, 72	Пригородный	15:08:0220225:81	003002000000 Земли населенных пунктов	Ведение личного подсобного хозяйства	13	02:02:0	1 000	669.85	669 850.00
38666	Республика Северная Осетия - Алания, Пригородный район, с. Гизель, ул. Генерала Баскова, 80	Пригородный	15:08:0220225:82	003002000000 Земли населенных пунктов	Для ведения личного подсобного хозяйства	13	02:02:0	1 000	669.85	669 850.00
38667	Республика Северная Осетия - Алания, р-н Пригородный, с. Гизель, ул. Генерала Баскова, 52	Пригородный	15:08:0220225:83	003002000000 Земли населенных пунктов	Ведение личного подсобного хозяйства	13	02:02:0	1 000	669,85	669 850,00
38668	Республика Северная Осетия-Алания, район Пригородный, с.Гизель, ул.Ген.Баскова, 50	Пригородный	15:08:0220225:84	003002000000 Земли населенных пунктов	Ведение личного подсобного хозяйства	13	02:02:0	1 000	669,85	669 850,00
38669	Северная Осетия - Алания респ, р-н Пригородный, с Гизель, ул Генерала Баскова, 88	Пригородный	15:08:0220225:85	003002000000 Земли населенных пунктов	Ведение личного подсобного хозяйства	13	02:02:0	1 000	669.85	669 850.00
38670	Северная Осетия - Алания респ, р-н Пригородный, с Гизель, ул Ген.Баскова, 100	Пригородный	15:08:0220225:86	003002000000 Земли населенных пунктов	Ведение личного подсобного хозяйства	13	02:02:0	1 000	669.85	669 850.00
38671	Северная Осетия - Алания респ, р-н Пригородный, с Гизель, ул Генерала Баскова, 112	Пригородный	15:08:0220225:87	003002000000 Земли населенных пунктов	ведение личного подсобного хозяйства	13	02:02:0	1 000	669,85	669 850,00
38672	Северная Осетия - Алания респ, р-н Пригородный, с Гизель, ул Генерала Баскова, 84	Пригородный	15:08:0220225:88	003002000000 Земли населенных пунктов	Для ведения личного подсобного хозяйства	13	02:02:0	1 000	669,85	669 850,00
38673	Северная Осетия - Алания респ, р-н Пригородный, с Гизель, ул Генерала Баскова, 101	Пригородный	15:08:0220225:89	003002000000 Земли населенных пунктов	Ведение личного подсобного хозяйства	13	02:02:0	1 001	669.85	670 519.85
38674	Северная Осетия - Алания респ, р-н Пригородный, с Гизель, ул Ген.Баскова, 89	Пригородный	15:08:0220225:90	003002000000 Земли населенных пунктов	Ведение личного подсобного хозяйства	13	02:02:0	1 000	669.85	669 850.00
38675	Северная Осетия - Алания респ, р-н Пригородный, с Гизель, ул Генерала Баскова, 119	Пригородный	15:08:0220225:91	003002000000 Земли населенных пунктов	Ведение личного подсобного хозяйства	13	02:02:0	1 003	669,85	671 859,55
38676	Северная Осетия - Алания респ, р-н Пригородный, с Гизель, ул Генерала Баскова, 105	Пригородный	15:08:0220225:92	003002000000 Земли населенных пунктов	Ведение личного подсобного хозяйства	13	02:02:0	995	669,85	666 500,75
38677	Северная Осетия - Алания респ, р-н Пригородный, с Гизель, ул Ген.Баскова, 123	Пригородный	15:08:0220225:93	003002000000 Земли населенных пунктов	Ведение личного подсобного хозяйства	13	02:02:0	1 000	669.85	669 850.00
38678	Северная Осетия - Алания респ, р-н Пригородный, с Гизель, ул Ген.Баскова, 90	Пригородный	15:08:0220225:94	003002000000 Земли населенных пунктов	Ведение личного подсобного хозяйства	13	02:02:0	1 000	669.85	669 850.00
38679	Северная Осетия - Алания респ, р-н Пригородный, с Гизель, ул Ген.Баскова, 110	Пригородный	15:08:0220225:95	003002000000 Земли населенных пунктов	Ведение личного подсобного хозяйства	13	02:02:0	1 000	669,85	669 850,00
38680	Северная Осетия - Алания респ, р-н Пригородный, с Гизель, ул Ген. Баскова, 125	Пригородный	15:08:0220225:96	003002000000 Земли населенных пунктов	Ведение личного подсобного хозяйства	13	02:02:0	1 000	669,85	669 850,00
38681	Северная Осетия - Алания респ, р-н Пригородный, с Гизель, ул Ген.Баскова, 117	Пригородный	15:08:0220225:97	003002000000 Земли населенных пунктов	Ведение личного подсобного хозяйства	13	02:02:0	1 010	669.85	676 548.50
38682	Республика Северная Осетия - Алания, р-н Пригородный, с. Гизель, ул. Ген Баскова, 121	Пригородный	15:08:0220225:98	003002000000 Земли населенных пунктов	Ведение личного подсобного хозяйства	13	02:02:0	1 000	669.85	669 850.00
38683	Северная Осетия - Алания респ, р-н Пригородный, с Гизель, ул Генерала Баскова, 111	Пригородный	15:08:0220225:99	003002000000 Земли населенных пунктов	Ведение личного подсобного хозяйства	13	02:02:0	1 001	669,85	670 519,85
38684	Респ. Северная Осетия - Алания, р-н Пригородный, с. Гизель, ул. Геологоразведочной партии	Пригородный	15:08:0220226:10	003002000000 Земли населенных пунктов	ИЖС	13	02:01:0	50	669,85	33 492,50
38685	Республика Северная Осетия-Алания, р-н Пригородный, с Гизель, ул Поселок ГРП Геолог, 1	Пригородный	15:08:0220226:100	003002000000 Земли населенных пунктов	Эксплуатация многоквартирного жилого дома	2	02:05:0	210	1 674,63	351 672,30
38686	Респ Северная Осетия - Алания, р-н Пригородный, с Гизель, пос. Геолог, 15	Пригородный	15:08:0220226:101	003002000000 Земли населенных пунктов	Для эксплуатации многоквартирного жилого дома	2	02:05:0	325	1 674,63	544 254,75
38687	Северная Осетия - Алания респ, р-н Пригородный, с Гизель, пос Геолог, 10	Пригородный	15:08:0220226:102	003002000000 Земли населенных пунктов	Для эксплуатации многоквартирного жилого дома	2	02:05:0	303	1 674,63	507 412,89
38688	Респ Северная Осетия - Алания, р-н Пригородный, с Гизель, пос. Геолог, 20	Пригородный	15:08:0220226:103	003002000000 Земли населенных пунктов	Для эксплуатации многоквартирного жилого дома	2	02:05:0	374	1 674,63	626 311,62
38689	Респ Северная Осетия - Алания, р-н Пригородный, с Гизель, пос. Геолог, 21	Пригородный	15:08:0220226:105	003002000000 Земли населенных пунктов	Для эксплуатации многоквартирного жилого дома	2	02:05:0	387	1 674,63	648 081,81
38690	Северная Осетия - Алания респ, р-н Пригородный, с Гизель, пос Геолог, 15	Пригородный	15:08:0220226:106	003002000000 Земли населенных пунктов	Для эксплуатации многоквартирного жилого дома	2	02:05:0	338	1 674,63	566 024,94
38691	Респ Северная Осетия - Алания, р-н Пригородный, с. Гизель, пос. Геолог, 19 "а"	Пригородный	15:08:0220226:107	003002000000 Земли населенных пунктов	Для эксплуатации многоквартирного жилого дома	2	02:05:0	369	1 674,63	617 938,47
38692	Республика Северная Осетия-Алания, р-н Пригородный, с Гизель, ул Поселок ГРП Геолог, 17	Пригородный	15:08:0220226:108	003002000000 Земли населенных пунктов	Эксплуатация многоквартирного жилого дома	2	02:05:0	306	1 674,63	512 436,78
38693	Респ. Северная Осетия - Алания, р-н Пригородный, с. Гизель, ул. Геологоразведочной партии	Пригородный	15:08:0220226:11	003002000000 Земли населенных пунктов	ИЖС	13	02:01:0	50	669,85	33 492,50
38694	Респ. Северная Осетия - Алания, р-н Пригородный, с. Гизель, ул. Геологоразведочной партии	Пригородный	15:08:0220226:12	003002000000 Земли населенных пунктов	ИЖС	13	02:01:0	1 000	669.85	669 850.00
38695	Респ. Северная Осетия - Алания, р-н Пригородный, с. Гизель, ул. Геологоразведочной партии	Пригородный	15:08:0220226:13	003002000000 Земли населенных пунктов	ИЖС	13	02:01:0	1 500	669,85	1 004 775,00
38696	Республика Северная Осетия-Алания, р-н Пригородный, с. Гизель, ул. Ленина, 108 "а"	Пригородный	15:08:0220226:132	003002000000 Земли населенных пунктов	Для эксплуатации существующего магазина	4	04:04:0	145	1 741,62	252 534,90
38697	Республика Северная Осетия-Алания, р-н Пригородный, с. Гизель, ул. Ленина, 110	Пригородный	15:08:0220226:133	003002000000 Земли населенных пунктов	Ведение личного подсобного хозяйства и эксплуатация жилого дома	13	02:02:0	1 440	669.85	964 584.00
38698	Респ. Северная Осетия - Алания, р-н Пригородный, с. Гизель, ул. Геологоразведочной партии	Пригородный	15:08:0220226:14	003002000000 Земли населенных пунктов	ИЖС	13	02:01:0	600	669,85	401 910,00
38699	Респ. Северная Осетия - Алания, р-н Пригородный, с. Гизель, ул. Геологоразведочной партии	Пригородный	15:08:0220226:15	003002000000 Земли населенных пунктов	ИЖС	13	02:01:0	50	669,85	33 492,50
38700	Республика Северная Осетия-Алания, р-н Пригородный, с. Гизель, ул. Ленина, 110	Пригородный	15:08:0220226:181	003002000000 Земли населенных пунктов	Для ведения личного подсобного хозяйства	13	02:02:0	766	669,85	513 105,10
38701	Республика Северная Осетия-Алания, р-н Пригородный, с. Гизель, ул. Кирова, 145	Пригородный	15:08:0220226:188	003002000000 Земли населенных пунктов	Для ведения личного подсобного хозяйства	13	02:02:0	2 533	669.85	1 696 730,05
38702	Респ. Северная Осетия - Алания, р-н Пригородный, с Гизель, ул. ГРП, 21	Пригородный	15:08:0220226:189	003002000000 Земли населенных пунктов	Для ведения личного подсобного хозяйства	13	02:02:0	503	669.85	336 934.55
38703	Респ. Северная Осетия - Алания, р-н Пригородный, с. Гизель, ул. Геологоразведочной партии	Пригородный	15:08:0220226:19	003002000000 Земли населенных пунктов	ИЖС	13	02:01:0	1 500	669,85	1 004 775,00
38704	Респ. Северная Осетия - Алания, р-н Пригородный, с. Гизель, ул. Кирова, 139	Пригородный	15:08:0220226:2	003002000000 Земли населенных пунктов	Для ведения личного подсобного хозяйства	13	02:02:0	3 851	669,85	2 579 592,35
38705	Респ. Северная Осетия - Алания, р-н Пригородный, с. Гизель, ул. Геологоразведочной партии	Пригородный	15:08:0220226:20	003002000000 Земли населенных пунктов	ИЖС	13	02:01:0	50	669.85	33 492,50
38706	Респ. Северная Осетия - Алания, р-н Пригородный, с. Гизель, ул. Геологоразведочной партии	Пригородный	15:08:0220226:21	003002000000 Земли населенных пунктов	ИЖС	13	02:01:0	50	669.85	33 492,50
38707	Респ. Северная Осетия - Алания, р-н Пригородный, с. Гизель, ул. Геологоразведочной партии	Пригородный	15:08:0220226:22	003002000000 Земли населенных пунктов	ИЖС	13	02:01:0	50	669,85	33 492,50
38708	Респ. Северная Осетия - Алания, р-н Пригородный, с. Гизель, ул. Геологоразведочной партии	Пригородный	15:08:0220226:23	003002000000 Земли населенных пунктов	ИЖС	13	02:01:0	50	669,85	33 492,50
38709	Республика Северная Осетия-Алания, р-н Пригородный, с Гизель, ул Поселок ГРП Геолог, 7	Пригородный	15:08:0220226:28	003002000000 Земли населенных пунктов	Эксплуатация многоквартирного жилого дома	2	02:05:0	330	1 674,63	552 627,90
38710	Респ. Северная Осетия - Алания, р-н Пригородный, с. Гизель, ул. Геологоразведочной партии	Пригородный	15:08:0220226:30	003002000000 Земли населенных пунктов	ИЖС	13	02:01:0	1 000	669.85	669 850.00
38711	Респ Северная Осетия - Алания, Пригородный р-н, с Гизель, ул Дальняковых	Пригородный	15:08:0220226:310	003002000000 Земли населенных пунктов	под производственными базами и складами	6	06:09:0	316	624,97	197 490,52
38712	Респ Северная Осетия - Алания, Пригородный р-н, с Гизель, ул Дальняковых	Пригородный	15:08:0220226:311	003002000000 Земли населенных пунктов	под производственными базами и складами	6	06:09:0	857	624,97	535 599,29
38713	Респ Северная Осетия - Алания, Пригородный р-н, с Гизель, ул Дальняковых	Пригородный	15:08:0220226:312	003002000000 Земли населенных пунктов	под производственными базами и складами	6	06:09:0	417	624,97	260 612,49

№ пп	Местоположение ЗУ	Район	Кадастровый номер ЗУ	Категория земель	Разрешенное использование по документу	Код вида разрешенного использования (в соответствии с классификатором видов разрешенного использования земельных участков)	Вид использования объектов недвижимости	Площадь	УПКС	КС
38714	Респ Северная Осетия - Алания, Пригородный р-н, с Гизель, ул Дальняовых	Пригородный	15:08:0220226:313	0030020000000 Земли населенных пунктов	под производственными базами и складами	6	06:093	3 062	624,97	1 913 658,14
38715	Респ Северная Осетия - Алания, Пригородный р-н, с Гизель, ул Дальняовых	Пригородный	15:08:0220226:314	0030020000000 Земли населенных пунктов	под производственными базами и складами	6	06:093	2 521	624,97	1 575 549,37
38716	Респ. Северная Осетия - Алания, р-н Пригородный, с. Гизель, ул. Геологоразведочной партии	Пригородный	15:08:0220226:32	0030020000000 Земли населенных пунктов	ИЖС	13	02:0:10	50	669,85	33 492,50
38717	Респ. Северная Осетия - Алания, р-н Пригородный, с. Гизель, ул. Геологоразведочной партии	Пригородный	15:08:0220226:33	0030020000000 Земли населенных пунктов	ИЖС	13	02:0:10	50	669,85	33 492,50
38718	Российская Федерация, Республика Северная Осетия - Алания, Пригородный муниципальный район, Гизельское сельское поселение, село Гизель, ул. Ленина, 92	Пригородный	15:08:0220226:333	0030020000000 Земли населенных пунктов	Для ведения личного подсобного хозяйства	13	02:0:20	2 562	669,85	1 710 155,70
38719	Российская Федерация, Республика Северная Осетия-Алания, Пригородный р-н, с Гизель, ул Кирова	Пригородный	15:08:0220226:334	0030020000000 Земли населенных пунктов	Для ведения личного подсобного хозяйства	13	02:0:20	3 272	669,85	2 191 749,20
38720	Российская Федерация, Республика Северная Осетия - Алания, Пригородный муниципальный район сельское поселение Гизельское, село Гизель, ул. Кирова, 131А	Пригородный	15:08:0220226:335	0030020000000 Земли населенных пунктов	Магазины	4	04:0:40	62	1 741,62	107 980,44
38721	Российская Федерация, Республика Северная Осетия - Алания, Пригородный муниципальный район, сельское поселение Гизельское, с. Гизель, ул. Поселок ГРП Геолог, 12Б	Пригородный	15:08:0220226:336	0030020000000 Земли населенных пунктов	Для ведения личного подсобного хозяйства	13	02:0:20	400	669,85	267 940,00
38722	Российская Федерация, Республика Северная Осетия - Алания, Пригородный муниципальный район, сельское поселение Гизельское, с. Гизель, ул. Поселок ГРП Геолог, 12/2	Пригородный	15:08:0220226:337	0030020000000 Земли населенных пунктов	Для ведение личного подсобного хозяйства	13	02:0:20	1 161	669,85	777 695,85
38723	Российская Федерация, . Республика Северная Осетия - Алания, Пригородный р-н., с. Гизель, ул. Ленина	Пригородный	15:08:0220226:339	0030020000000 Земли населенных пунктов	Для ведения личного подсобного хозяйства	13	02:0:20	2 675	669,85	1 791 848,75
38724	Респ. Северная Осетия - Алания, р-н Пригородный, с. Гизель, ул. Геологоразведочной партии	Пригородный	15:08:0220226:34	0030020000000 Земли населенных пунктов	ИЖС	13	02:0:10	600	669,85	401 910,00
38725	Российская Федерация, Республика Северная Осетия - Алания, Пригородный район, с Гизель, ул. Ленина	Пригородный	15:08:0220226:340	0030020000000 Земли населенных пунктов	Магазины	4	04:0:40	182	1 741,62	316 974,84
38726	Российская Федерация, Республика Северная Осетия-Алания, Пригородный муниципальный район, сельское поселение Гизельское , село Гизель, ул. Поселок ГРП Геолог, 2Г	Пригородный	15:08:0220226:341	0030020000000 Земли населенных пунктов	Блокированная жилая застройка	13	02:0:10	914	669,85	612 242,90
38727	Российская Федерация, Республика Северная Осетия-Алания, Пригородный муниципальный район, сельское поселение Гизельское , село Гизель, ул. Поселок ГРП Геолог	Пригородный	15:08:0220226:343	0030020000000 Земли населенных пунктов	Для ведения личного подсобного хозяйства(Приусадебный земельный участок)	13	02:0:20	973	669,85	651 764,05
38728	Российская Федерация, Республика Северная Осетия - Алания, Пригородный район, с. Гизель, ул. Поселок ГРП Геолог, 13	Пригородный	15:08:0220226:345	0030020000000 Земли населенных пунктов	Блокированная жилая застройка	13	02:0:10	333	669,85	223 060,05
38729	Российская Федерация, Республика Северная Осетия - Алания, м-р-н Пригородный, с.п Гизельское, с Гизель, ул Поселок ГРП Геолог	Пригородный	15:08:0220226:346	0030020000000 Земли населенных пунктов	Блокированная жилая застройка	13	02:0:10	746	669,85	499 708,10
38730	Российская Федерация, Республика Северная Осетия - Алания, м-р-н Пригородный, с.п Гизельское, с. Гизель, ул Поселок ГРП Геолог	Пригородный	15:08:0220226:347	0030020000000 Земли населенных пунктов	Блокированная жилая застройка	13	02:0:10	582	669,85	389 852,70
38731	Респ. Северная Осетия - Алания, р-н Пригородный, с. Гизель, ул. Геологоразведочной партии	Пригородный	15:08:0220226:35	0030020000000 Земли населенных пунктов	ИЖС	13	02:0:10	50	669,85	33 492,50
38732	Респ. Северная Осетия - Алания, р-н Пригородный, с. Гизель, ул. Геологоразведочной партии	Пригородный	15:08:0220226:37	0030020000000 Земли населенных пунктов	ИЖС	13	02:0:10	50	669,85	33 492,50
38733	Респ. Северная Осетия - Алания, р-н Пригородный, с. Гизель, ул. Геологоразведочной партии	Пригородный	15:08:0220226:38	0030020000000 Земли населенных пунктов	ИЖС	13	02:0:10	50	669,85	33 492,50
38734	Респ. Северная Осетия - Алания, р-н Пригородный, с. Гизель, ул. Кирова, 129	Пригородный	15:08:0220226:4	0030020000000 Земли населенных пунктов	Для ведения личного подсобного хозяйства	13	02:0:20	2 598	669,85	1 740 270,30
38735	Респ. Северная Осетия - Алания, р-н Пригородный, с. Гизель, ул. Ленина, 94	Пригородный	15:08:0220226:41	0030020000000 Земли населенных пунктов	Для ведения личного подсобного хозяйства	13	02:0:20	2 237	669,85	1 498 454,45
38736	Респ. Северная Осетия - Алания, р-н Пригородный, с. Гизель, ул. Ленина, 96	Пригородный	15:08:0220226:42	0030020000000 Земли населенных пунктов	Для ведения личного подсобного хозяйства	13	02:0:20	1 991	669,85	1 333 671,35
38737	Респ. Северная Осетия - Алания, р-н Пригородный, с. Гизель, ул. Ленина, 98	Пригородный	15:08:0220226:43	0030020000000 Земли населенных пунктов	Для ведения личного подсобного хозяйства	13	02:0:20	3 049	669,85	2 042 372,65
38738	Респ. Северная Осетия - Алания, р-н Пригородный, с. Гизель, ул. Ленина, 100	Пригородный	15:08:0220226:44	0030020000000 Земли населенных пунктов	Для ведения личного подсобного хозяйства	13	02:0:20	1 853	669,85	1 241 232,05
38739	Респ. Северная Осетия - Алания, р-н Пригородный, с. Гизель, ул. Ленина, 102	Пригородный	15:08:0220226:45	0030020000000 Земли населенных пунктов	Для ведения личного подсобного хозяйства	13	02:0:20	2 370	669,85	1 587 544,50
38740	Респ. Северная Осетия - Алания, р-н Пригородный, с. Гизель, ул. Ленина, 104	Пригородный	15:08:0220226:46	0030020000000 Земли населенных пунктов	Для ведения личного подсобного хозяйства	13	02:0:20	2 475	669,85	1 657 878,75
38741	Респ. Северная Осетия - Алания, р-н Пригородный, с. Гизель, ул. Ленина, 106	Пригородный	15:08:0220226:47	0030020000000 Земли населенных пунктов	Для ведения личного подсобного хозяйства	13	02:0:20	2 083	669,85	1 395 297,55
38742	Республика Северная Осетия-Алания, р-н Пригородный, с. Гизель, ул. Ленина, 108	Пригородный	15:08:0220226:48	0030020000000 Земли населенных пунктов	Личное подсобное хозяйство	13	02:0:20	975	669,85	653 103,75
38743	Респ. Северная Осетия - Алания, р-н Пригородный, с. Гизель, ул. Геологоразведочной партии	Пригородный	15:08:0220226:50	0030020000000 Земли населенных пунктов	ИЖС	13	02:0:10	50	669,85	33 492,50
38744	Респ. Северная Осетия - Алания, р-н Пригородный, с. Гизель, ул. Геологоразведочной партии	Пригородный	15:08:0220226:51	0030020000000 Земли населенных пунктов	ИЖС	13	02:0:10	50	669,85	33 492,50
38745	Респ. Северная Осетия - Алания, р-н Пригородный, с. Гизель, ул. Геологоразведочной партии	Пригородный	15:08:0220226:52	0030020000000 Земли населенных пунктов	ИЖС	13	02:0:10	50	669,85	33 492,50
38746	Респ. Северная Осетия - Алания, р-н Пригородный, с. Гизель, ул. Геологоразведочной партии	Пригородный	15:08:0220226:53	0030020000000 Земли населенных пунктов	ИЖС	13	02:0:10	600	669,85	401 910,00
38747	Респ. Северная Осетия - Алания, р-н Пригородный, с. Гизель, ул. Геологоразведочной партии	Пригородный	15:08:0220226:54	0030020000000 Земли населенных пунктов	ИЖС	13	02:0:10	50	669,85	33 492,50
38748	Респ. Северная Осетия - Алания, р-н Пригородный, с. Гизель, ул. Геологоразведочной партии	Пригородный	15:08:0220226:56	0030020000000 Земли населенных пунктов	ИЖС	13	02:0:10	50	669,85	33 492,50
38749	Российская Федерация, Республика Северная Осетия-Алания, Пригородный муниципальный район, сельское поселение Гизельское , село Гизель, ул. Поселок ГРП Геолог, 1А	Пригородный	15:08:0220226:57	0030020000000 Земли населенных пунктов	Для ведения личного подсобного хозяйства	13	02:0:20	513	669,85	343 633,05
38750	Респ. Северная Осетия - Алания, р-н Пригородный, с. Гизель, ул. Геологоразведочной партии	Пригородный	15:08:0220226:59	0030020000000 Земли населенных пунктов	ИЖС	13	02:0:10	50	669,85	33 492,50
38751	Респ. Северная Осетия - Алания, р-н Пригородный, с. Гизель, ул. Кирова, 133	Пригородный	15:08:0220226:6	0030020000000 Земли населенных пунктов	Для ведения личного подсобного хозяйства	13	02:0:20	2 881	669,85	1 929 837,85
38752	Респ. Северная Осетия - Алания, р-н Пригородный, с. Гизель, ул. Геологоразведочной партии	Пригородный	15:08:0220226:60	0030020000000 Земли населенных пунктов	ИЖС	13	02:0:10	50	669,85	33 492,50
38753	Респ. Северная Осетия - Алания, р-н Пригородный, с. Гизель, ул. Геологоразведочной партии	Пригородный	15:08:0220226:61	0030020000000 Земли населенных пунктов	ИЖС	13	02:0:10	50	669,85	33 492,50
38754	Респ. Северная Осетия - Алания, р-н Пригородный, с. Гизель, ул. Геологоразведочной партии	Пригородный	15:08:0220226:62	0030020000000 Земли населенных пунктов	ИЖС	13	02:0:10	50	669,85	33 492,50
38755	Респ. Северная Осетия - Алания, р-н Пригородный, с. Гизель, ул. Геологоразведочной партии	Пригородный	15:08:0220226:63	0030020000000 Земли населенных пунктов	ИЖС	13	02:0:10	50	669,85	33 492,50
38756	Респ. Северная Осетия - Алания, р-н Пригородный, с. Гизель, ул. Геологоразведочной партии	Пригородный	15:08:0220226:64	0030020000000 Земли населенных пунктов	ИЖС	13	02:0:10	50	669,85	33 492,50
38757	Респ. Северная Осетия - Алания, р-н Пригородный, с. Гизель, ул. Геологоразведочной партии	Пригородный	15:08:0220226:65	0030020000000 Земли населенных пунктов	ИЖС	13	02:0:10	50	669,85	33 492,50
38758	Респ. Северная Осетия - Алания, р-н Пригородный, с. Гизель, ул. Геологоразведочной партии	Пригородный	15:08:0220226:66	0030020000000 Земли населенных пунктов	ИЖС	13	02:0:10	50	669,85	33 492,50
38759	Респ. Северная Осетия - Алания, р-н Пригородный, с. Гизель, ул. Геологоразведочной партии	Пригородный	15:08:0220226:67	0030020000000 Земли населенных пунктов	ИЖС	13	02:0:10	50	669,85	33 492,50
38760	Респ. Северная Осетия - Алания, р-н Пригородный, с. Гизель, ул. Геологоразведочной партии	Пригородный	15:08:0220226:68	0030020000000 Земли населенных пунктов	ИЖС	13	02:0:10	50	669,85	33 492,50
38761	Респ. Северная Осетия - Алания, р-н Пригородный, с. Гизель, ул. Геологоразведочной партии	Пригородный	15:08:0220226:69	0030020000000 Земли населенных пунктов	ИЖС	13	02:0:10	50	669,85	33 492,50
38762	Респ. Северная Осетия - Алания, р-н Пригородный, с. Гизель, ул. Кирова, 135	Пригородный	15:08:0220226:7	0030020000000 Земли населенных пунктов	Для ведения личного подсобного хозяйства	13	02:0:20	3 188	669,85	2 135 481,80
38763	Респ. Северная Осетия - Алания, р-н Пригородный, с. Гизель, ул. Геологоразведочной партии	Пригородный	15:08:0220226:70	0030020000000 Земли населенных пунктов	ИЖС	13	02:0:10	50	669,85	33 492,50
38764	Респ. Северная Осетия - Алания, р-н Пригородный, с. Гизель, ул. Геологоразведочной партии	Пригородный	15:08:0220226:71	0030020000000 Земли населенных пунктов	Для индивидуального жилищного строительства	13	02:0:10	734	669,85	491 669,90

№ пп	Местоположение ЗУ	Район	Кадастровый номер ЗУ	Категория земель	Разрешенное использование по документу	Код вида разрешенного использования (в соответствии с классификатором видов разрешенного использования земельных участков)	Вид использования объектов недвижимости	Площадь	УПКС	КС
38765	Республика Северная Осетия-Алания, р-н Пригородный, с Гизель, ул Поселок ГРП Геолог, 4	Пригородный	15:08:0220226:74	003002000000 Земли населенных пунктов	Эксплуатация многоквартирного жилого дома	2	02:0:050	196	1 674,63	328 227,48
38766	Республика Северная Осетия-Алания, р-н Пригородный, с Гизель, ул Поселок Геолог, 6	Пригородный	15:08:0220226:75	003002000000 Земли населенных пунктов	Эксплуатация многоквартирного жилого дома	2	02:0:050	184	1 674,63	308 131,92
38767	Республика Северная Осетия-Алания, р-н Пригородный, с Гизель, ул Поселок ГРП Геолог, 9	Пригородный	15:08:0220226:76	003002000000 Земли населенных пунктов	Эксплуатация многоквартирного жилого дома	2	02:0:050	202	1 674,63	338 275,26
38768	Респ. Северная Осетия - Алания, р-н Пригородный, с Гизель, ул. Геологоразведочной партии	Пригородный	15:08:0220226:78	003002000000 Земли населенных пунктов	ИЖС	13	02:0:010	1 000	669,85	669 850,00
38769	Респ. Северная Осетия - Алания, р-н Пригородный, с Гизель, ул. Геологоразведочной партии	Пригородный	15:08:0220226:79	003002000000 Земли населенных пунктов	ИЖС	13	02:0:010	1 000	669,85	669 850,00
38770	Респ. Северная Осетия - Алания, р-н Пригородный, с. Гизель, ул. Кирова, 137	Пригородный	15:08:0220226:8	003002000000 Земли населенных пунктов	Для ведения личного подсобного хозяйства	13	02:0:020	2 901	669,85	1 943 234,85
38771	Респ. Северная Осетия - Алания, р-н Пригородный, с. Гизель, ул. Геологоразведочной партии	Пригородный	15:08:0220226:80	003002000000 Земли населенных пунктов	ИЖС	13	02:0:010	1 000	669,85	669 850,00
38772	Респ. Северная Осетия - Алания, р-н Пригородный, с. Гизель, ул. Геологоразведочной партии	Пригородный	15:08:0220226:81	003002000000 Земли населенных пунктов	ИЖС	13	02:0:010	50	669,85	33 492,50
38773	Респ. Северная Осетия - Алания, р-н Пригородный, с. Гизель, ул. Геологоразведочной партии	Пригородный	15:08:0220226:83	003002000000 Земли населенных пунктов	ИЖС	13	02:0:010	50	669,85	33 492,50
38774	Респ. Северная Осетия - Алания, р-н Пригородный, с. Гизель, ул. Геологоразведочной партии	Пригородный	15:08:0220226:84	003002000000 Земли населенных пунктов	ИЖС	13	02:0:010	1 000	669,85	669 850,00
38775	Респ. Северная Осетия - Алания, р-н Пригородный, с. Гизель, ул. Геологоразведочной партии	Пригородный	15:08:0220226:85	003002000000 Земли населенных пунктов	ИЖС	13	02:0:010	50	669,85	33 492,50
38776	Респ. Северная Осетия - Алания, р-н Пригородный, с Гизель, пос. Геолог, 14	Пригородный	15:08:0220226:87	003002000000 Земли населенных пунктов	Для эксплуатации многоквартирного жилого дома	2	02:0:050	256	1 674,63	428 705,28
38777	Респ. Северная Осетия - Алания, р-н Пригородный, с Гизель, ул. Кирова	Пригородный	15:08:0220226:9	003002000000 Земли населенных пунктов	Для ведения личного подсобного хозяйства	13	02:0:020	3 397	669,85	2 275 480,45
38778	Респ Северная Осетия - Алания, р-н Пригородный, с Гизель, ул Кирова, 143	Пригородный	15:08:0220226:93	003002000000 Земли населенных пунктов	Для ведения личного подсобного хозяйства	13	02:0:020	2 431	669,85	1 628 405,35
38779	Республика Северная Осетия-Алания, р-н Пригородный, с Гизель, ул Поселок ГРП Геолог, 5	Пригородный	15:08:0220226:94	003002000000 Земли населенных пунктов	Для эксплуатации многоквартирного жилого дома	2	02:0:050	171	1 674,63	286 361,73
38780	Респ Северная Осетия - Алания, р-н Пригородный, с Гизель, пос. Геолог, 8	Пригородный	15:08:0220226:95	003002000000 Земли населенных пунктов	Для эксплуатации многоквартирного жилого дома	2	02:0:050	263	1 674,63	440 427,69
38781	Северная Осетия - Алания респ. р-н Пригородный, с Гизель. пос Геолог. 16	Пригородный	15:08:0220226:96	003002000000 Земли населенных пунктов	Для эксплуатации многоквартирного жилого дома	2	02:0:050	306	1 674,63	512 436,78
38782	Республика Северная Осетия-Алания, р-н Пригородный, с Гизель, ул Поселок ГРП Геолог, 11	Пригородный	15:08:0220226:98	003002000000 Земли населенных пунктов	Для эксплуатации многоквартирного жилого дома	2	02:0:050	239	1 674,63	400 236,57
38783	Респ Северная Осетия - Алания, р-н Пригородный, с. Гизель, пос. Геолог, 18	Пригородный	15:08:0220226:99	003002000000 Земли населенных пунктов	Для эксплуатации многоквартирного жилого дома	2	02:0:050	439	1 674,63	735 162,57
38784	Респ. Северная Осетия - Алания, р-н Пригородный, с Гизель, ул. Кирова, дом 120	Пригородный	15:08:0220227:1	003002000000 Земли населенных пунктов	Для ведения подсобного хозяйства и строительство жилого дома	13	02:0:020	3 200	669,85	2 143 520,00
38785	Российская Федерация, Республика Северная Осетия-Алания, Пригородный муниципальный район, сельское поселение Гизельское, с. Гизель, ул. Кирова, 138	Пригородный	15:08:0220227:10	003002000000 Земли населенных пунктов	Для ведения личного подсобного хозяйства	13	02:0:020	3 385	669,85	2 267 442,25
38786	Российская Федерация, Республика Северная Осетия-Алания, Пригородный муниципальный район, сельское поселение Гизельское, с.Гизель, ул.Кирова, 142	Пригородный	15:08:0220227:11	003002000000 Земли населенных пунктов	Для ведения личного подсобного хозяйства	13	02:0:020	1 772	669,85	1 186 974,20
38787	Российская Федерация, Республика Северная Осетия-Алания, Пригородный муниципальный район, сельское поселение Гизельское, с. Гизель, ул. Коцоева, 75	Пригородный	15:08:0220227:13	003002000000 Земли населенных пунктов	Для ведения личного подсобного хозяйства	13	02:0:020	1 673	669,85	1 120 659,05
38788	Российская Федерация, Республика Северная Осетия-Алания, Пригородный муниципальный район, сельское поселение Гизельское, с. Гизель, ул. Коцоева, 77	Пригородный	15:08:0220227:14	003002000000 Земли населенных пунктов	Для индивидуального жилищного строительства	13	02:0:010	943	669,85	631 668,55
38789	Российская Федерация, Республика Северная Осетия-Алания, Пригородный муниципальный район, сельское поселение Гизельское, с. Гизель, ул.А. Коцоева, 77 "а"	Пригородный	15:08:0220227:15	003002000000 Земли населенных пунктов	Для ведения личного подсобного хозяйства	13	02:0:020	924	669,85	618 941,40
38790	Российская Федерация, Республика Северная Осетия-Алания, Пригородный муниципальный район, сельское поселение Гизельское, с. Гизель, ул. А.Коцоева, 79	Пригородный	15:08:0220227:16	003002000000 Земли населенных пунктов	Для ведения личного подсобного хозяйства	13	02:0:020	1 767	669,85	1 183 624,95
38791	Российская Федерация, Республика Северная Осетия-Алания, Пригородный муниципальный район, сельское поселение Гизельское, с Гизель, ул А.Коцоева, 81	Пригородный	15:08:0220227:17	003002000000 Земли населенных пунктов	Для ведения личного подсобного хозяйства	13	02:0:020	1 951	669,85	1 306 877,35
38792	Российская Федерация, Республика Северная Осетия-Алания, Пригородный муниципальный район, сельское поселение Гизельское, с. Гизель, ул. Коцоева, 83	Пригородный	15:08:0220227:18	003002000000 Земли населенных пунктов	Для индивидуального жилищного строительства	13	02:0:010	2 546	669,85	1 705 438,10
38793	Российская Федерация, Республика Северная Осетия-Алания, Пригородный муниципальный район, сельское поселение Гизельское, с Гизель, ул. Кирова	Пригородный	15:08:0220227:185	003002000000 Земли населенных пунктов	Для ведения личного подсобного хозяйства и эксплуатации жилого дома	13	02:0:020	401	669,85	268 609,85
38794	Российская Федерация, Республика Северная Осетия-Алания, Пригородный муниципальный район, сельское поселение Гизельское, с Гизель, ул. Кирова	Пригородный	15:08:0220227:186	003002000000 Земли населенных пунктов	Для ведения личного подсобного хозяйства и эксплуатации жилого дома	13	02:0:020	2 366	669,85	1 584 865,10
38795	Российская Федерация, Республика Северная Осетия-Алания, Пригородный муниципальный район, сельское поселение Гизельское, с. Гизель, ул. Коцоева, 85	Пригородный	15:08:0220227:19	003002000000 Земли населенных пунктов	Для индивидуального жилищного строительства	13	02:0:010	2 458	669,85	1 646 491,30
38796	Российская Федерация, Республика Северная Осетия-Алания, Пригородный муниципальный район, сельское поселение Гизельское, с Гизель, ул. Коцоева, 89 "в"	Пригородный	15:08:0220227:191	003002000000 Земли населенных пунктов	Для ведения личного подсобного хозяйства (приусадебный земельный участок)	13	02:0:020	2 627	669,85	1 759 695,95
38797	Российская Федерация, Республика Северная Осетия - Алания, Пригородный район, с. Гизель, ул. Кирова	Пригородный	15:08:0220227:193	003002000000 Земли населенных пунктов	Для ведения личного подсобного хозяйства	13	02:0:020	1 442	669,85	965 923,70
38798	Российская Федерация, Республика Северная Осетия - Алания, Пригородный район, с. Гизель, ул. Кирова	Пригородный	15:08:0220227:194	003002000000 Земли населенных пунктов	Для ведения личного подсобного хозяйства	13	02:0:020	145	669,85	97 128,25
38799	Российская Федерация, Республика Северная Осетия - Алания, Пригородный район, с. Гизель, ул Кирова, 132А	Пригородный	15:08:0220227:196	003002000000 Земли населенных пунктов	Для ведения личного подсобного хозяйства	13	02:0:020	1 736	669,85	1 162 859,60
38800	Российская Федерация, Республика Северная Осетия-Алания, Пригородный муниципальный район, сельское поселение Гизельское, с. Гизель, ул. Кирова, 122	Пригородный	15:08:0220227:2	003002000000 Земли населенных пунктов	Для индивидуального жилищного строительства	13	02:0:010	3 000	669,85	2 009 550,00
38801	Российская Федерация, Республика Северная Осетия-Алания, Пригородный муниципальный район, сельское поселение Гизельское. с. Гизель, ул. Коцоева. 85 "а"	Пригородный	15:08:0220227:20	003002000000 Земли населенных пунктов	Индивидуальное жилищное строительство	13	02:0:010	1 650	669,85	1 105 252,50
38802	Российская Федерация, Республика Северная Осетия-Алания, Пригородный муниципальный район. сельское поселение Гизельское. с. Гизель, ул. Коцоева. 87	Пригородный	15:08:0220227:21	003002000000 Земли населенных пунктов	Для индивидуального жилищного строительства	13	02:0:010	3 000	669,85	2 009 550,00
38803	Российская Федерация, Республика Северная Осетия - Алания, м-р-н Пригородный, с.п. Гизельское, с. Гизель, ул. А.Коцоева, 89А	Пригородный	15:08:0220227:22	003002000000 Земли населенных пунктов	Для индивидуального жилищного строительства	13	02:0:010	1 434	669,85	960 564,90
38804	Российская Федерация, Республика Северная Осетия-Алания, Пригородный муниципальный район, сельское поселение Гизельское, с. Гизель, ул. Кирова, 126	Пригородный	15:08:0220227:4	003002000000 Земли населенных пунктов	Для ведения личного подсобного хозяйства	13	02:0:020	2 200	669,85	1 473 670,00
38805	Российская Федерация, Республика Северная Осетия-Алания, Пригородный муниципальный район, сельское поселение Гизельское. с. Гизель, ул. Кирова. 124	Пригородный	15:08:0220227:48	003002000000 Земли населенных пунктов	Для ведения личного подсобного хозяйства	13	02:0:020	2 773	669,85	1 857 494,05
38806	Российская Федерация, Республика Северная Осетия-Алания, Пригородный муниципальный район. сельское поселение Гизельское. с. Гизель, ул. Кирова. 124 "А".	Пригородный	15:08:0220227:49	003002000000 Земли населенных пунктов	Для ведения личного подсобного хозяйства	13	02:0:020	1 241	669,85	831 283,85
38807	Российская Федерация, Республика Северная Осетия-Алания, Пригородный муниципальный район. сельское поселение Гизельское. с. Гизель, ул. Кирова. 128.	Пригородный	15:08:0220227:5	003002000000 Земли населенных пунктов	Для ведения личного подсобного хозяйства	13	02:0:020	2 199	669,85	1 473 000,15

№ пп	Местоположение ЗУ	Район	Кадастровый номер ЗУ	Категория земель	Разрешенное использование по документу	Код вида разрешенного использования (в соответствии с классификатором видов разрешенного использования земельных участков)	Вид использования объектов недвижимости	Площадь	УПКС	КС
38808	Российская Федерация, Республика Северная Осетия-Алания, Пригородный муниципальный район, сельское поселение Гизельское, с Гизель, ул А.Кодзоева, 73	Пригородный	15:08:0220227:53	0030020000000 Земли населенных пунктов	Для ведения личного подсобного хозяйства	13	02.0.20	550	669,85	368 417,50
38809	Российская Федерация, Республика Северная Осетия-Алания, Пригородный муниципальный район, сельское поселение Гизельское, с. Гизель, ул. Кирова, 142"а"	Пригородный	15:08:0220227:54	0030020000000 Земли населенных пунктов	Под объект торговли	4	04.0.40	141	1 741,62	245 568,42
38810	Российская Федерация, Республика Северная Осетия-Алания, Пригородный муниципальный район, сельское поселение Гизельское, с. Гизель, ул. А.Кодзоева, 73 "А"	Пригородный	15:08:0220227:56	0030020000000 Земли населенных пунктов	Для ведения личного подсобного хозяйства	13	02.0.20	483	669,85	323 537,55
38811	Российская Федерация, Республика Северная Осетия-Алания, Пригородный муниципальный район, сельское поселение Гизельское, с. Гизель, ул. А.Кодзоева, 73 "Б"	Пригородный	15:08:0220227:57	0030020000000 Земли населенных пунктов	Для ведения личного подсобного хозяйства	13	02.0.20	408	669,85	273 298,80
38812	Российская Федерация, Республика Северная Осетия-Алания, Пригородный муниципальный район, сельское поселение Гизельское, с. Гизель, ул. Кирова, 130	Пригородный	15:08:0220227:6	0030020000000 Земли населенных пунктов	Для ведения личного подсобного хозяйства	13	02.0.20	2 875	669,85	1 925 818,75
38813	Российская Федерация, Республика Северная Осетия-Алания, Пригородный муниципальный район, сельское поселение Гизельское, с. Гизель, ул. Кирова, 134	Пригородный	15:08:0220227:8	0030020000000 Земли населенных пунктов	Для индивидуального жилищного строительства	13	02.0.10	2 992	669,85	2 004 191,20
38814	Российская Федерация, Республика Северная Осетия-Алания, Пригородный муниципальный район, сельское поселение Гизельское, с. Гизель, ул. Кирова, 136	Пригородный	15:08:0220227:9	0030020000000 Земли населенных пунктов	Для индивидуального жилищного строительства	13	02.0.10	1 989	669,85	1 332 331,65
38815	Российская Федерация, Республика Северная Осетия-Алания, Пригородный муниципальный район, сельское поселение Гизельское, с. Гизель, ул. А.Кодзоева, 92	Пригородный	15:08:0220228:1	0030020000000 Земли населенных пунктов	Для ведения личного подсобного хозяйства	13	02.0.20	1 626	669,85	1 089 176,10
38816	Российская Федерация, Республика Северная Осетия-Алания, Пригородный муниципальный район, сельское поселение Гизельское, с. Гизель, ул. Кодзоева, 108	Пригородный	15:08:0220228:10	0030020000000 Земли населенных пунктов	Для индивидуального жилищного строительства	13	02.0.10	2 572	669,85	1 722 854,20
38817	Российская Федерация, Республика Северная Осетия-Алания, Пригородный муниципальный район, сельское поселение Гизельское, с. Гизель, ул. Барбашова, 79	Пригородный	15:08:0220228:11	0030020000000 Земли населенных пунктов	Для ведения личного подсобного хозяйства	13	02.0.20	2 681	669,85	1 795 867,85
38818	Российская Федерация, Республика Северная Осетия-Алания, Пригородный муниципальный район, сельское поселение Гизельское, с. Гизель, ул. Барбашова, 81	Пригородный	15:08:0220228:12	0030020000000 Земли населенных пунктов	Для ведения личного подсобного хозяйства	13	02.0.20	2 599	669,85	1 740 940,15
38819	Российская Федерация, Республика Северная Осетия-Алания, Пригородный муниципальный район, сельское поселение Гизельское, с. Гизель, ул. Барбашова, 83	Пригородный	15:08:0220228:13	0030020000000 Земли населенных пунктов	Для ведения личного подсобного хозяйства	13	02.0.20	2 521	669,85	1 688 691,85
38820	Российская Федерация, Республика Северная Осетия-Алания, Пригородный муниципальный район, сельское поселение Гизельское, с. Гизель, ул. Барбашова, 85	Пригородный	15:08:0220228:14	0030020000000 Земли населенных пунктов	Для ведения личного подсобного хозяйства	13	02.0.20	2 496	669,85	1 671 945,60
38821	Российская Федерация, Республика Северная Осетия-Алания, Пригородный муниципальный район, сельское поселение Гизельское, с. Гизель, ул. Барбашова, 87	Пригородный	15:08:0220228:15	0030020000000 Земли населенных пунктов	Индивидуальное жилищное строительство	13	02.0.10	2 339	669,85	1 566 779,15
38822	Российская Федерация, Республика Северная Осетия-Алания, Пригородный муниципальный район, сельское поселение Гизельское, с. Гизель, ул. Барбашова, 89	Пригородный	15:08:0220228:16	0030020000000 Земли населенных пунктов	Для ведения личного подсобного хозяйства	13	02.0.20	2 558	669,85	1 713 476,30
38823	Российская Федерация, Республика Северная Осетия-Алания, Пригородный муниципальный район, сельское поселение Гизельское, с Гизель, ул Барбашова, 91	Пригородный	15:08:0220228:17	0030020000000 Земли населенных пунктов	Для ведения личного подсобного хозяйства	13	02.0.20	2 690	669,85	1 801 896,50
38824	Российская Федерация, Республика Северная Осетия-Алания, Пригородный муниципальный район, сельское поселение Гизельское, с Гизель, ул Барбашова, 93	Пригородный	15:08:0220228:18	0030020000000 Земли населенных пунктов	Для ведения личного подсобного хозяйства	13	02.0.20	3 013	669,85	2 018 258,05
38825	Российская Федерация, Республика Северная Осетия-Алания, Пригородный муниципальный район, сельское поселение Гизельское, с. Гизель, ул. Барбашова, 95	Пригородный	15:08:0220228:19	0030020000000 Земли населенных пунктов	Для ведения личного подсобного хозяйства	13	02.0.20	2 749	669,85	1 841 417,65
38826	Российская Федерация, Республика Северная Осетия-Алания, Пригородный муниципальный район, сельское поселение Гизельское, с. Гизель, ул. Кодзоева, 94 "а"	Пригородный	15:08:0220228:2	0030020000000 Земли населенных пунктов	Для индивидуального жилищного строительства	13	02.0.10	1 416	669,85	948 507,60
38827	Российская Федерация, Республика Северная Осетия-Алания, Пригородный муниципальный район, сельское поселение Гизельское, с. Гизель, ул. Барбашова, 97	Пригородный	15:08:0220228:20	0030020000000 Земли населенных пунктов	Для ведения личного подсобного хозяйства	13	02.0.20	2 638	669,85	1 767 064,30
38828	Российская Федерация, Республика Северная Осетия-Алания, Пригородный муниципальный район, сельское поселение Гизельское, с. Гизель, ул. Кодзоева, 94	Пригородный	15:08:0220228:3	0030020000000 Земли населенных пунктов	Для индивидуального жилищного строительства	13	02.0.10	1 700	669,85	1 138 745,00
38829	Российская Федерация, Республика Северная Осетия-Алания, Пригородный муниципальный район, сельское поселение Гизельское, с. Гизель, ул. Кодзоева, 96	Пригородный	15:08:0220228:4	0030020000000 Земли населенных пунктов	Для индивидуального жилищного строительства	13	02.0.10	2 589	669,85	1 734 241,65
38830	Российская Федерация, Республика Северная Осетия-Алания, Пригородный муниципальный район, сельское поселение Гизельское, с. Гизель, ул. Кодзоева, 98	Пригородный	15:08:0220228:5	0030020000000 Земли населенных пунктов	Для индивидуального жилищного строительства	13	02.0.10	3 000	669,85	2 009 550,00
38831	Российская Федерация, Республика Северная Осетия-Алания, Пригородный муниципальный район, сельское поселение Гизельское, с Гизель, ул Барбашова, 91"в"	Пригородный	15:08:0220228:55	0030020000000 Земли населенных пунктов	Для ведения личного подсобного хозяйства	13	02.0.20	2 420	669,85	1 621 037,00
38832	Российская Федерация, Республика Северная Осетия-Алания, Пригородный муниципальный район, сельское поселение Гизельское, с. Гизель, ул. А.Кодзоева, 100	Пригородный	15:08:0220228:6	0030020000000 Земли населенных пунктов	Для ведения личного подсобного хозяйства	13	02.0.20	3 538	669,85	2 369 929,30
38833	Российская Федерация, Республика Северная Осетия-Алания, Пригородный муниципальный район, сельское поселение Гизельское, с. Гизель, ул. Кодзоева, 102	Пригородный	15:08:0220228:7	0030020000000 Земли населенных пунктов	ИЖС	13	02.0.10	3 000	669,85	2 009 550,00
38834	Российская Федерация, Республика Северная Осетия-Алания, Пригородный муниципальный район, сельское поселение Гизельское, с. Гизель, ул. Кодзоева, 104	Пригородный	15:08:0220228:8	0030020000000 Земли населенных пунктов	Для индивидуального жилищного строительства	13	02.0.10	2 792	669,85	1 870 221,20
38835	Российская Федерация, Республика Северная Осетия-Алания, Пригородный муниципальный район, сельское поселение Гизельское, с. Гизель, ул. А.Кодзоева, № 106	Пригородный	15:08:0220228:9	0030020000000 Земли населенных пунктов	Для индивидуального жилищного строительства	13	02.0.10	2 784	669,85	1 864 862,40
38836	Российская Федерация, Республика Северная Осетия-Алания, Пригородный муниципальный район, сельское поселение Гизельское, с. Гизель, ул. Ленина, 90	Пригородный	15:08:0220229:1	0030020000000 Земли населенных пунктов	под существующую аптеку	4	04.0.40	594	1 741,62	1 034 522,28
38837	Российская Федерация, Республика Северная Осетия-Алания, Пригородный муниципальный район, сельское поселение Гизельское, с. Гизель, ул. Ленина, 88	Пригородный	15:08:0220229:10	0030020000000 Земли населенных пунктов	Для ведения личного подсобного хозяйства	13	02.0.20	2 037	669,85	1 364 484,45
38838	Российская Федерация, Республика Северная Осетия-Алания, Пригородный муниципальный район, сельское поселение Гизельское, с Гизель, ул. Ленина, 88"б"	Пригородный	15:08:0220229:11	0030020000000 Земли населенных пунктов	Для ведения личного подсобного хозяйства	13	02.0.20	2 170	669,85	1 453 574,50
38839	Респ. Северная Осетия - Алания, пгт Пригородный, с. Гизель, ул. Ленина, дом 88 б	Пригородный	15:08:0220229:12	0030020000000 Земли населенных пунктов	Под аптеку	4	04.0.40	100	1 741,62	174 162,00
38840	Российская Федерация, Республика Северная Осетия-Алания, Пригородный муниципальный район, сельское поселение Гизельское, с. Гизель, ул. Дальнеовсх, 5	Пригородный	15:08:0220229:14	0030020000000 Земли населенных пунктов	Для ведения личного подсобного хозяйства	13	02.0.20	2 628	669,85	1 760 365,80
38841	Российская Федерация, Республика Северная Осетия - Алания, Пригородный муниципальный район, сельское поселение Гизельское, с. Гизель, ул. Дальнеовсх, 9	Пригородный	15:08:0220229:16	0030020000000 Земли населенных пунктов	Индивидуальное жилищное строительство	13	02.0.10	1 999	669,85	1 339 030,15
38842	Российская Федерация, Республика Северная Осетия-Алания, Пригородный муниципальный район, сельское поселение Гизельское, с. Гизель, ул. Дальнеовсх, 11	Пригородный	15:08:0220229:17	0030020000000 Земли населенных пунктов	Для ведения личного подсобного хозяйства	13	02.0.20	2 723	669,85	1 824 001,55
38843	Российская Федерация, Республика Северная Осетия-Алания, Пригородный муниципальный район, сельское поселение Гизельское, с Гизель, ул. Дальнеовсх, 11"б"	Пригородный	15:08:0220229:18	0030020000000 Земли населенных пунктов	Для ведения личного подсобного хозяйства	13	02.0.20	1 692	669,85	1 133 286,20
38844	Российская Федерация, Республика Северная Осетия-Алания, Пригородный муниципальный район, сельское поселение Гизельское, с. Гизель, ул. Ленина	Пригородный	15:08:0220229:180	0030020000000 Земли населенных пунктов	Индивидуальное жилищное строительство	13	02.0.10	1 815	669,85	1 215 777,75
38845	Российская Федерация, Республика Северная Осетия-Алания, Пригородный муниципальный район, сельское поселение Гизельское, с. Гизель, ул. Ленина	Пригородный	15:08:0220229:181	0030020000000 Земли населенных пунктов	Индивидуальное жилищное строительство	13	02.0.10	692	669,85	463 536,20
38846	Российская Федерация, Республика Северная Осетия-Алания, Пригородный муниципальный район, сельское поселение Гизельское, с. Гизель, ул. Дальнеовсх, 15	Пригородный	15:08:0220229:19	0030020000000 Земли населенных пунктов	Для ведения личного подсобного хозяйства	13	02.0.20	1 020	669,85	683 247,00
38847	Российская Федерация, Республика Северная Осетия-Алания, Пригородный муниципальный район, сельское поселение Гизельское, с. Гизель, ул. Дальнеовсх	Пригородный	15:08:0220229:197	0030020000000 Земли населенных пунктов	Для ведения личного подсобного хозяйства	13	02.0.20	695	669,85	465 545,75

№ п/п	Местоположение ЗУ	Район	Кадастровый номер ЗУ	Категория земель	Разрешенное использование по документу	Код вида разрешенного использования (в соответствии с классификатором видов разрешенного использования земельных участков)	Вид использования объектов недвижимости	Площадь	УПКС	КС
38848	Российская Федерация, Республика Северная Осетия-Алания, Пригородный муниципальный район, сельское поселение Гизельское, с. Гизель, ул. Дальняовых	Пригородный	15:08:0220229:198	003002000000 Земли населенных пунктов	Для ведения личного подсобного хозяйства	13	02.0.20	406	669,85	271 959,10
38849	Респ. Северная Осетия - Алания, р-н Пригородный, с. Гизель, ул. Дальняовых, дом 11-а	Пригородный	15:08:0220229:2	003002000000 Земли населенных пунктов	под существующим жилым домом и приусадебным участком	13	02.0.10	700	669,85	468 895,00
38850	Российская Федерация, Республика Северная Осетия-Алания, Пригородный муниципальный район, сельское поселение Гизельское, с. Гизель, ул. Дальняовых, 17	Пригородный	15:08:0220229:20	003002000000 Земли населенных пунктов	Индивидуальное жилищное строительство	13	02.0.10	1 999	669.85	1 339 030,15
38851	Российская Федерация, Республика Северная Осетия - Алания, Пригородный муниципальный район, сельское поселение Гизельское, с. Гизель, ул. Ленина, 82Б	Пригородный	15:08:0220229:202	003002000000 Земли населенных пунктов	Для ведения личного подсобного хозяйства	13	02.0.20	850	669.85	569 372,50
38852	Российская Федерация, Республика Северная Осетия-Алания, Пригородный муниципальный район, с. Гизель, ул.Ленина	Пригородный	15:08:0220229:203	003002000000 Земли населенных пунктов	Для ведения личного подсобного хозяйства	13	02.0.20	1 342	669,85	898 938,70
38853	Республика Северная Осетия-Алания, Пригородный район. с.Гизель, ул.Ленина. 80 "б"	Пригородный	15:08:0220229:204	003002000000 Земли населенных пунктов	Для ведения личного подсобного хозяйства	13	02.0.20	1 824	669,85	1 221 806,40
38854	Российская Федерация, Республика Северная Осетия - Алания, Пригородный р-н. с. Гизель, ул. Дальняовых	Пригородный	15:08:0220229:206	003002000000 Земли населенных пунктов	Для ведения личного подсобного хозяйства	13	02.0.20	1 410	669.85	944 488.50
38855	Российская Федерация, Республика Северная Осетия - Алания, Пригородный р-н, с. Гизель, ул. Дальняовых	Пригородный	15:08:0220229:207	003002000000 Земли населенных пунктов	Для ведения личного подсобного хозяйства	13	02.0.20	700	669.85	468 895.00
38856	Российская Федерация, Республика Северная Осетия-Алания, Пригородный муниципальный район, сельское поселение Гизельское, с. Гизель, ул. Дальняовых, 15а	Пригородный	15:08:0220229:21	003002000000 Земли населенных пунктов	Для ведения личного подсобного хозяйства	13	02.0.20	1 151	669,85	770 997,35
38857	Российская Федерация, Республика Северная Осетия-Алания, Пригородный муниципальный район, сельское поселение Гизельское, с. Гизель, ул. Ленина, 80а	Пригородный	15:08:0220229:5	003002000000 Земли населенных пунктов	Индивидуальное жилищное строительство	13	02.0.10	2 494	669,85	1 670 605,90
38858	Российская Федерация, Республика Северная Осетия-Алания, Пригородный муниципальный район, сельское поселение Гизельское, с. Гизель, ул. Дальняовых, 3	Пригородный	15:08:0220229:60	003002000000 Земли населенных пунктов	Для ведения личного подсобного хозяйства	13	02.0.20	1 403	669.85	939 799.55
38859	Российская Федерация, Республика Северная Осетия-Алания, Пригородный муниципальный район, сельское поселение Гизельское, с. Гизель, ул. Дальняовых, 3 "Г"	Пригородный	15:08:0220229:61	003002000000 Земли населенных пунктов	Для ведения личного подсобного хозяйства	13	02.0.20	718	669.85	480 952.30
38860	Российская Федерация, Республика Северная Осетия-Алания, Пригородный муниципальный район, сельское поселение Гизельское, с. Гизель, ул. Дальняовых, 3в	Пригородный	15:08:0220229:63	003002000000 Земли населенных пунктов	Для ведения личного подсобного хозяйства	13	02.0.20	479	669,85	320 858,15
38861	Российская Федерация, Республика Северная Осетия-Алания, Пригородный муниципальный район, сельское поселение Гизельское, с. Гизель, ул. Дальняовых, 7	Пригородный	15:08:0220229:64	003002000000 Земли населенных пунктов	Для ведения личного подсобного хозяйства	13	02.0.20	1 435	669,85	961 234,75
38862	Российская Федерация, Республика Северная Осетия-Алания, Пригородный муниципальный район, сельское поселение Гизельское, с. Гизель, ул. Дальняовых, 7	Пригородный	15:08:0220229:65	003002000000 Земли населенных пунктов	Для ведения личного подсобного хозяйства	13	02.0.20	1 317	669.85	882 192.45
38863	Российская Федерация, Республика Северная Осетия-Алания, Пригородный муниципальный район, сельское поселение Гизельское, с. Гизель, ул. Ленина, №80	Пригородный	15:08:0220229:67	003002000000 Земли населенных пунктов	Для эксплуатации жилого дома и ведения личного подсобного хозяйства	13	02.0.10	996	669.85	667 170.60
38864	Российская Федерация, Республика Северная Осетия-Алания, Пригородный муниципальный район, сельское поселение Гизельское, с. Гизель, ул. Ленина, №80"В"	Пригородный	15:08:0220229:68	003002000000 Земли населенных пунктов	для содержания и эксплуатации жилого дома и ведения личного подсобного хозяйства	13	02.0.10	2 144	669,85	1 436 158,40
38865	Российская Федерация, Республика Северная Осетия-Алания, Пригородный муниципальный район, сельское поселение Гизельское, с. Гизель, ул. Ленина, 82А	Пригородный	15:08:0220229:7	003002000000 Земли населенных пунктов	Для ведения личного подсобного хозяйства	13	02.0.20	488	669,85	293 871,80
38866	Российская Федерация, Республика Северная Осетия-Алания, Пригородный муниципальный район, сельское поселение Гизельское, с. Гизель, ул. Ленина, 84	Пригородный	15:08:0220229:8	003002000000 Земли населенных пунктов	Индивидуальное жилищное строительство	13	02.0.10	2 800	669.85	1 875 580,00
38867	Российская Федерация, Республика Северная Осетия-Алания, Пригородный муниципальный район, сельское поселение Гизельское, с. Гизель, ул. Ленина, 86	Пригородный	15:08:0220229:9	003002000000 Земли населенных пунктов	Для эксплуатации существующего жилого дома и ведения личного подсобного хозяйства	13	02.0.10	2 261	669.85	1 514 530,85
38868	Респ. Северная Осетия - Алания, р-н Пригородный, с. Гизель, ул. Кирова, 101	Пригородный	15:08:0220230:1	003002000000 Земли населенных пунктов	Для ведения личного подсобного хозяйства	13	02.0.20	2 403	669,85	1 609 649,55
38869	Респ. Северная Осетия - Алания, р-н Пригородный, с. Гизель, ул. Кирова, 117	Пригородный	15:08:0220230:10	003002000000 Земли населенных пунктов	Для ведения личного подсобного хозяйства	13	02.0.20	3 905	669,85	2 615 764,25
38870	Респ. Северная Осетия - Алания, р-н Пригородный, с. Гизель, ул. Кирова, 123	Пригородный	15:08:0220230:12	003002000000 Земли населенных пунктов	индивидуальное жилищное строительство	13	02.0.10	3 021	669.85	2 023 616,85
38871	Респ. Северная Осетия - Алания, р-н Пригородный, с. Гизель, ул. Кирова, 125	Пригородный	15:08:0220230:13	003002000000 Земли населенных пунктов	Для ведения личного подсобного хозяйства	13	02.0.20	3 273	669.85	2 192 419,05
38872	Респ. Северная Осетия - Алания, р-н Пригородный, с. Гизель, ул. Кирова, 127 а	Пригородный	15:08:0220230:14	003002000000 Земли населенных пунктов	Для ведения личного подсобного хозяйства	13	02.0.20	3 075	669,85	2 059 788,75
38873	Респ. Северная Осетия - Алания, р-н Пригородный, с. Гизель, ул. Дальняовых, 10	Пригородный	15:08:0220230:16	003002000000 Земли населенных пунктов	Для ведения личного подсобного хозяйства	13	02.0.20	2 665	669,85	1 785 150,25
38874	Респ. Северная Осетия - Алания, р-н Пригородный, с. Гизель, ул. Дальняовых, 12	Пригородный	15:08:0220230:17	003002000000 Земли населенных пунктов	индивидуальное жилищное строительство	13	02.0.10	1 093	669.85	732 146.05
38875	Респ. Северная Осетия - Алания, р-н Пригородный, с. Гизель, ул. Дальняовых, 16	Пригородный	15:08:0220230:18	003002000000 Земли населенных пунктов	Для ведения личного подсобного хозяйства	13	02.0.20	3 943	669.85	2 641 218,55
38876	Респ. Северная Осетия - Алания, р-н Пригородный, с. Гизель, ул. Дальняовых, 18	Пригородный	15:08:0220230:19	003002000000 Земли населенных пунктов	Для ведения личного подсобного хозяйства	13	02.0.20	2 135	669,85	1 430 129,75
38877	Респ. Северная Осетия - Алания, р-н Пригородный, с. Гизель, ул. Кирова, 103	Пригородный	15:08:0220230:2	003002000000 Земли населенных пунктов	Для ведения личного подсобного хозяйства	13	02.0.20	1 540	669,85	1 031 569,00
38878	Республика Северная Осетия-Алания, р-н Пригородный, с Гизель, ул Дальняовых, д 20	Пригородный	15:08:0220230:20	003002000000 Земли населенных пунктов	индивидуальное жилищное строительство	13	02.0.10	2 076	669.85	1 390 608,60
38879	Респ Северная Осетия - Алания, Пригородный р-н, с Гизель, ул Кирова, 105 а	Пригородный	15:08:0220230:209	003002000000 Земли населенных пунктов	Для ведения личного подсобного хозяйства	13	02.0.20	1 670	669.85	1 118 649,50
38880	Республика Северная Осетия - Алания, Пригородный р-н, с. Гизель, ул Дальняовых, д. 22	Пригородный	15:08:0220230:21	003002000000 Земли населенных пунктов	индивидуальное жилищное строительство	13	02.0.10	3 573	669,85	2 393 374,05
38881	Респ. Северная Осетия - Алания, Пригородный р-н. с. Гизель, ул. Дальняовых. 30 а	Пригородный	15:08:0220230:210	003002000000 Земли населенных пунктов	Для ведения личного подсобного хозяйства	13	02.0.20	2 476	669,85	1 658 548,60
38882	Республика Северная Осетия-Алания, Пригородный район. с. Гизель, ул. Дальняовых. 46 а	Пригородный	15:08:0220230:212	003002000000 Земли населенных пунктов	Объекты обслуживания населения (маникюрный салон, парикмахерская химчистка)	3	03.0.30	51	921.05	46 973,55
38883	Респ. Северная Осетия - Алания, р-н Пригородный, с. Гизель, ул. Дальняовых, 24	Пригородный	15:08:0220230:22	003002000000 Земли населенных пунктов	индивидуальное жилищное строительство	13	02.0.10	1 502	669.85	1 006 114,70
38884	Респ. Северная Осетия - Алания, р-н Пригородный, с. Гизель, ул. Дальняовых, 26	Пригородный	15:08:0220230:23	003002000000 Земли населенных пунктов	индивидуальное жилищное строительство	13	02.0.10	2 071	669,85	1 387 259,35
38885	Респ. Северная Осетия - Алания, р-н Пригородный, с. Гизель, ул. Дальняовых, 28 б	Пригородный	15:08:0220230:24	003002000000 Земли населенных пунктов	Для ведения личного подсобного хозяйства	13	02.0.20	1 967	669,85	1 317 594,95

№ пп	Местоположение ЗУ	Район	Кадастровый номер ЗУ	Категория земель	Разрешенное использование по документу	Код вида разрешенного использования (в соответствии с классификатором видов разрешенного использования земельных участков)	Вид использования объектов недвижимости	Площадь	УПКС	КС
38886	Российская Федерация, Республика Северная Осетия - Алания, Пригородный муниципальный район, сельское поселение Гизельское, село гизель Гизель, ул. Кирова 127 Д	Пригородный	15:08:0220230:240	003002000000 Земли населенных пунктов	Для ведения личного подсобного хозяйства	13	02:0020	454	669,85	304 111,90
38887	Российская Федерация, Республика Северная Осетия - Алания, Пригородный муниципальный район сельское поселение Гизельское, село Гизель, ул. Кирова, 127 В	Пригородный	15:08:0220230:241	003002000000 Земли населенных пунктов	Для ведения личного подсобного хозяйства	13	02:0020	500	669,85	334 925,00
38888	Республика Северная Осетия - Алания, Пригородный р-н, . с Гизель, ул Кирова	Пригородный	15:08:0220230:242	003002000000 Земли населенных пунктов	Для ведения личного подсобного хозяйства	13	02:0020	2 017	669.85	1 351 087,45
38889	Республика Северная Осетия - Алания, Пригородный р-н , с Гизель, ул Кирова	Пригородный	15:08:0220230:243	003002000000 Земли населенных пунктов	Для ведения личного подсобного хозяйства	13	02:0020	2 461	669.85	1 648 500,85
38890	Российская Федерация, Республика Северная Осетия - Алания, р-н Пригородный, с. Гизель, ул Дальняовых, 46 "б"	Пригородный	15:08:0220230:246	003002000000 Земли населенных пунктов	Объекты здравоохранения (больницы, лечебные стационары, ФАП, поликлиники и другие объекты здравоохранения)	3	03:0040	112	1 071,76	120 037,12
38891	Российская Федерация, Республика Северная Осетия - Алания, Пригородный муниципальный район, сельское поселение Гизельское, с. Гизель, ул. Дальняовых №46 Б	Пригородный	15:08:0220230:248	003002000000 Земли населенных пунктов	Здравоохранение	3	03:0040	125	1 071,76	133 970,00
38892	Российская Федерация, Республика Северная Осетия - Алания, Пригородный район, с. Гизель, ул. Дальняовых	Пригородный	15:08:0220230:249	003002000000 Земли населенных пунктов	Индивидуальное жилищное строительство	13	02:0010	1 330	669.85	890 900.50
38893	Российская Федерация, Республика Северная Осетия - Алания, муниципальный район Пригородный, сельское поселение Гизельское, с. Гизель, ул. Дальняовых, земельный участок 28 А	Пригородный	15:08:0220230:25	003002000000 Земли населенных пунктов	Для ведения личного подсобного хозяйства	13	02:0020	1 773	669.85	1 187 644,05
38894	Российская Федерация, Республика Северная Осетия - Алания, Пригородный муниципальный район, сельское поселение Гизельское, село Гизель, улица Дальняовых, 32 А	Пригородный	15:08:0220230:250	003002000000 Земли населенных пунктов	Индивидуальное жилищное строительство	13	02:0010	1 271	669,85	851 379,25
38895	Респ Северная Осетия - Алания, р-н Пригородный, с Гизель, ул Дальняовых, 30	Пригородный	15:08:0220230:26	003002000000 Земли населенных пунктов	Для ведения личного подсобного хозяйства	13	02:0020	2 607	669,85	1 746 298,95
38896	Респ. Северная Осетия - Алания, р-н Пригородный, с. Гизель, ул. Дальняовых, 34	Пригородный	15:08:0220230:28	003002000000 Земли населенных пунктов	Для ведения личного подсобного хозяйства	13	02:0020	3 880	669.85	2 599 018,00
38897	Респ. Северная Осетия - Алания, р-н Пригородный, с. Гизель, ул. Дальняовых, 36	Пригородный	15:08:0220230:29	003002000000 Земли населенных пунктов	Для ведения личного подсобного хозяйства	13	02:0020	2 800	669.85	1 875 580,00
38898	Респ. Северная Осетия - Алания, р-н Пригородный, с. Гизель, ул. Кирова, 105 б	Пригородный	15:08:0220230:3	003002000000 Земли населенных пунктов	индивидуальное жилищное строительство	13	02:0010	2 471	669,85	1 655 199,35
38899	Респ. Северная Осетия - Алания, р-н Пригородный, с. Гизель, ул. Дальняовых, 38	Пригородный	15:08:0220230:30	003002000000 Земли населенных пунктов	индивидуальное жилищное строительство	13	02:0010	2 667	669,85	1 786 489,95
38900	Респ. Северная Осетия - Алания, р-н Пригородный, с. Гизель, ул. Дальняовых, 40	Пригородный	15:08:0220230:31	003002000000 Земли населенных пунктов	для ведения личного подсобного хозяйства	13	02:0020	2 586	669.85	1 732 232,10
38901	Респ. Северная Осетия - Алания, р-н Пригородный, с. Гизель, ул. Дальняовых, 42	Пригородный	15:08:0220230:32	003002000000 Земли населенных пунктов	индивидуальное жилищное строительство	13	02:0010	2 166	669.85	1 450 895,10
38902	Респ. Северная Осетия - Алания, р-н Пригородный, с. Гизель, ул. Дальняовых, 44	Пригородный	15:08:0220230:33	003002000000 Земли населенных пунктов	Для ведения личного подсобного хозяйства	13	02:0020	2 111	669,85	1 414 053,35
38903	Респ. Северная Осетия - Алания, р-н Пригородный, с. Гизель, ул. Дальняовых, 46	Пригородный	15:08:0220230:34	003002000000 Земли населенных пунктов	Под амбулаторию	3	03:0040	2 501	1 071,76	2 680 471,76
38904	Республика Северная Осетия - Алания, р-н Пригородный, с. Гизель, ул. Кирова, 99 "Б"	Пригородный	15:08:0220230:35	003002000000 Земли населенных пунктов	Для ведения личного подсобного хозяйства	13	02:0020	1 635	669.85	1 095 204,75
38905	Респ. Северная Осетия - Алания, р-н Пригородный, с. Гизель, ул. Кирова, 115	Пригородный	15:08:0220230:36	003002000000 Земли населенных пунктов	Для ведения личного подсобного хозяйства	13	02:0020	2 895	669.85	1 939 215,75
38906	Республика Северная Осетия-Алания, р-н Пригородный, с Гизель, ул Дальняовых, 14	Пригородный	15:08:0220230:37	003002000000 Земли населенных пунктов	Для ведения личного подсобного хозяйства	13	02:0020	2 106	669,85	1 410 704,10
38907	Респ. Северная Осетия - Алания, р-н Пригородный, с. Гизель, ул. Дальняовых, 12 а	Пригородный	15:08:0220230:38	003002000000 Земли населенных пунктов	Для ведения личного подсобного хозяйства	13	02:0020	1 412	669,85	945 828,20
38908	Респ. Северная Осетия - Алания, р-н Пригородный, с. Гизель, ул. Кирова, 127	Пригородный	15:08:0220230:39	003002000000 Земли населенных пунктов	Для ведения личного подсобного хозяйства	13	02:0020	1 037	669.85	694 634,45
38909	Респ. Северная Осетия - Алания, р-н Пригородный, с. Гизель, ул. Кирова, 105 б	Пригородный	15:08:0220230:4	003002000000 Земли населенных пунктов	индивидуальное жилищное строительство	13	02:0010	2 190	669.85	1 466 971,50
38910	Респ. Северная Осетия - Алания, р-н Пригородный, с. Гизель, ул. Кирова, 107	Пригородный	15:08:0220230:5	003002000000 Земли населенных пунктов	Для ведения личного подсобного хозяйства	13	02:0020	1 529	669,85	1 024 200,65
38911	Республика Северная Осетия-Алания, район Пригородный, с.Гизель, ул.Кирова, 107 "а"	Пригородный	15:08:0220230:6	003002000000 Земли населенных пунктов	Для ведения личного подсобного хозяйства	13	02:0020	1 376	669,85	921 713,60
38912	Респ. Северная Осетия - Алания, р-н Пригородный, с. Гизель, ул. Кирова, 109	Пригородный	15:08:0220230:7	003002000000 Земли населенных пунктов	индивидуальное жилищное строительство	13	02:0010	1 794	669.85	1 201 710,90
38913	Респ. Северная Осетия - Алания, р-н Пригородный, с. Гизель, ул. Кирова, 111	Пригородный	15:08:0220230:8	003002000000 Земли населенных пунктов	индивидуальное жилищное строительство	13	02:0010	2 271	669.85	1 521 229,35
38914	Респ. Северная Осетия - Алания, р-н Пригородный, с. Гизель, ул. Кирова, 113	Пригородный	15:08:0220230:9	003002000000 Земли населенных пунктов	индивидуальное жилищное строительство	13	02:0010	1 937	669,85	1 297 499,45
38915	Республика Северная Осетия-Алания, р-н Пригородный, с. Гизель, ул. Кирова, 99 в	Пригородный	15:08:0220230:93	003002000000 Земли населенных пунктов	Для ведения личного подсобного хозяйства	13	02:0020	1 270	669,85	850 709,50
38916	Республика Северная Осетия-Алания, р-н Пригородный, с. Гизель, ул. Кирова, 127г	Пригородный	15:08:0220230:94	003002000000 Земли населенных пунктов	Для ведения личного подсобного хозяйства	13	02:0020	611	669.85	409 278,35
38917	Республика Северная Осетия-Алания, р-н Пригородный, с. Гизель, ул. Кирова, 127	Пригородный	15:08:0220230:95	003002000000 Земли населенных пунктов	Для ведения личного подсобного хозяйства	13	02:0020	880	669.85	589 468,00
38918	Респ. Северная Осетия - Алания, р-н Пригородный, с. Гизель, ул. А. Кодзоева, 65 "б"	Пригородный	15:08:0220231:1	003002000000 Земли населенных пунктов	Для ведения личного подсобного хозяйства	13	02:0020	1 795	669,85	1 202 380,75
38919	Республика Северная Осетия - Алания, р-н Пригородный, с. Гизель, ул. Кирова, 98	Пригородный	15:08:0220231:10	003002000000 Земли населенных пунктов	Для индивидуального жилищного строительства	13	02:0010	1 902	669,85	1 274 054,70
38920	Республика Северная Осетия-Алания, р-н Пригородный, с. Гизель, ул. Первомайская, 111 "Б"	Пригородный	15:08:0220231:104	003002000000 Земли населенных пунктов	Для ведения личного подсобного хозяйства	13	02:0020	713	669.85	477 603,05
38921	Респ. Северная Осетия - Алания, р-н Пригородный, с. Гизель, ул. Кирова, 106	Пригородный	15:08:0220231:105	003002000000 Земли населенных пунктов	Для ведения личного подсобного хозяйства	13	02:0020	2 122	669.85	1 421 421,70
38922	Республика Северная Осетия-Алания, р-н Пригородный, с. Гизель, ул. Первомайская, 104 "А"	Пригородный	15:08:0220231:108	003002000000 Земли населенных пунктов	Для ведения личного подсобного хозяйства	13	02:0020	993	669,85	665 161,05
38923	Северная Осетия - Алания респ, р-н Пригородный, с Гизель, ул Кирова, 100	Пригородный	15:08:0220231:11	003002000000 Земли населенных пунктов	Для ведения личного подсобного хозяйства	13	02:0020	2 002	669,85	1 341 039,70
38924	Республика Северная Осетия-Алания, р-н Пригородный, с Гизель, ул А. Кодзоева, 43	Пригородный	15:08:0220231:116	003002000000 Земли населенных пунктов	Для ведения личного подсобного хозяйства	13	02:0020	1 877	669.85	1 257 308,45

№ пп	Местоположение ЗУ	Район	Кадастровый номер ЗУ	Категория земель	Разрешенное использование по документу	Код вида разрешенного использования (в соответствии с классификатором видов разрешенного использования земельных участков)	Вид использования объектов недвижимости	Площадь	УПКС	КС
38925	Республика Северная Осетия-Алания, р-н Пригородный, с Гизель, ул. Первомайская № 104 "В"	Пригородный	15:08:0220231:117	003002000000 Земли населенных пунктов	Для ведения личного подсобного хозяйства	13	02:0020	964	669,85	645 735,40
38926	Северная Осетия-Алания респ. Пригородный р-н, с. Гизель. ул. А. Кошоева. 55	Пригородный	15:08:0220231:118	003002000000 Земли населенных пунктов	Для ведения личного подсобного хозяйства	13	02:0020	2 301	669,85	1 541 324,85
38927	Северная Осетия-Алания респ. Пригородный р-н, с. Гизель. ул. А. Кошоева. 55	Пригородный	15:08:0220231:119	003002000000 Земли населенных пунктов	Для ведения личного подсобного хозяйства	13	02:0020	700	669.85	468 895.00
38928	Респ. Северная Осетия - Алания. р-н Пригородный, с Гизель. ул. Кирова. дом 102	Пригородный	15:08:0220231:12	003002000000 Земли населенных пунктов	Для индивидуального жилищного строительства	13	02:0010	1 628	669.85	1 090 515,80
38929	Республика Северная Осетия-Алания, р-н Пригородный, с Гизель. ул Кирова. 108	Пригородный	15:08:0220231:121	003002000000 Земли населенных пунктов	Индивидуальное жилищное строительство	13	02:0010	1 574	669,85	1 054 343,90
38930	Республика Северная Осетия-Алания, р-н Пригородный, с Гизель. ул Кирова. 108	Пригородный	15:08:0220231:122	003002000000 Земли населенных пунктов	Индивидуальное жилищное строительство	13	02:0010	1 567	669,85	1 049 654,95
38931	Республика Северная Осетия-Алания, р-н Пригородный. с. Гизель. ул. Первомайская. 111 "А"	Пригородный	15:08:0220231:127	003002000000 Земли населенных пунктов	Для ведения личного подсобного хозяйства	13	02:0020	1 095	669.85	733 485.75
38932	Республика Северная Осетия-Алания, р-н Пригородный, с Гизель, ул. Кирова, 104 "А"	Пригородный	15:08:0220231:128	003002000000 Земли населенных пунктов	Для ведения личного подсобного хозяйства	13	02:0020	1 329	669.85	890 230.65
38933	Республика Северная Осетия - Алания респ, р-н Пригородный. с Гизель, ул Кирова. 112	Пригородный	15:08:0220231:16	003002000000 Земли населенных пунктов	Для ведения личного подсобного хозяйства	13	02:0020	4 106	669,85	2 750 404,10
38934	Республика Северная Осетия - Алания. Пригородный р-н, с. Гизель, ул. Кирова, 114	Пригородный	15:08:0220231:17	003002000000 Земли населенных пунктов	Для ведения личного подсобного хозяйства	13	02:0020	3 601	669,85	2 412 129,85
38935	Республика Северная Осетия - Алания. р-н Пригородный, с. Гизель, ул. Кирова, 116	Пригородный	15:08:0220231:18	003002000000 Земли населенных пунктов	Для индивидуального жилищного строительства	13	02:0010	1 801	669.85	1 206 399,85
38936	Республика Северная Осетия - Алания респ, р-н Пригородный. с. Гизель, ул. Кирова, 118	Пригородный	15:08:0220231:19	003002000000 Земли населенных пунктов	Для ведения личного подсобного хозяйства	13	02:0020	4 135	669.85	2 769 829,75
38937	Республика Северная Осетия - Алания, р-н Пригородный. с. Гизель. ул Кирова. 88 "а"	Пригородный	15:08:0220231:2	003002000000 Земли населенных пунктов	Для индивидуального жилищного строительства	13	02:0010	2 081	669,85	1 393 957,85
38938	Республика Северная Осетия - Алания. р-н Пригородный, с. Гизель, ул. Кирова, 120	Пригородный	15:08:0220231:20	003002000000 Земли населенных пунктов	Для ведения личного подсобного хозяйства	13	02:0020	4 398	669,85	2 946 000,30
38939	Республика Северная Осетия - Алания. р-н Пригородный, с. Гизель, ул. Кирова, 120 "а"	Пригородный	15:08:0220231:21	003002000000 Земли населенных пунктов	Для ведения личного подсобного хозяйства	13	02:0020	2 318	669.85	1 552 712,30
38940	Республика Северная Осетия - Алания, р-н Пригородный. с. Гизель. ул. Первомайская. 100	Пригородный	15:08:0220231:22	003002000000 Земли населенных пунктов	ИЖС	13	02:0010	877	669.85	587 458.45
38941	Республика Северная Осетия - Алания, р-н Пригородный. с. Гизель. ул. Первомайская. 101	Пригородный	15:08:0220231:23	003002000000 Земли населенных пунктов	Для индивидуального жилищного строительства	13	02:0010	2 100	669,85	1 406 685,00
38942	Республика Северная Осетия-Алания, р-н Пригородный. с. Гизель. ул. Первомайская. 105	Пригородный	15:08:0220231:24	003002000000 Земли населенных пунктов	Для ведения личного подсобного хозяйства	13	02:0020	2 612	669,85	1 749 648,20
38943	Республика Северная Осетия-Алания, Пригородный район. с. Гизель, ул. Кирова, 108	Пригородный	15:08:0220231:242	003002000000 Земли населенных пунктов	Под магазин	4	04:0040	139	1 741,62	242 085.18
38944	Республика Северная Осетия-Алания, Пригородный район, с Гизель. ул. Кирова. 108 "б"	Пригородный	15:08:0220231:244	003002000000 Земли населенных пунктов	Под магазин	4	04:0040	375	1 741,62	653 107.50
38945	Республика Северная Осетия-Алания. Пригородный район, с Гизель. ул. Кирова	Пригородный	15:08:0220231:246	003002000000 Земли населенных пунктов	Для ведения личного подсобного хозяйства	13	02:0020	576	669,85	385 833,60
38946	Республика Северная Осетия-Алания, Пригородный район. с. Гизель, ул. Кирова	Пригородный	15:08:0220231:247	003002000000 Земли населенных пунктов	Для ведения личного подсобного хозяйства	13	02:0020	1 329	669,85	890 230,65
38947	Респ. Северная Осетия - Алания, р-н Пригородный. с. Гизель, ул. Первомайская, 106	Пригородный	15:08:0220231:25	003002000000 Земли населенных пунктов	Для ведения личного подсобного хозяйства	13	02:0020	663	669.85	444 110.55
38948	Республика Северная Осетия-Алания, район Пригородный, с Гизель. ул Первомайская. 107	Пригородный	15:08:0220231:26	003002000000 Земли населенных пунктов	Для ведения личного подсобного хозяйства	13	02:0020	1 691	669.85	1 132 716,35
38949	Республика Северная Осетия - Алания, р-н Пригородный. с. Гизель. ул Первомайская. 108	Пригородный	15:08:0220231:27	003002000000 Земли населенных пунктов	Для ведения личного подсобного хозяйства	13	02:0020	1 386	669,85	928 412,10
38950	Республика Северная Осетия - Алания. р-н Пригородный, с. Гизель, ул. Первомайская, 109	Пригородный	15:08:0220231:28	003002000000 Земли населенных пунктов	Для индивидуального жилищного строительства	13	02:0010	1 992	669,85	1 334 341,20
38951	Российская Федерация, Республика Северная Осетия-Алания, Пригородный муниципальный район сельское поселение Гизельское , с Гизель, ул. Кирова, 104	Пригородный	15:08:0220231:284	003002000000 Земли населенных пунктов	Для ведения личного подсобного хозяйства	13	02:0020	1 129	669.85	756 260.65
38952	Российская Федерация. Республика Северная Осетия-Алания. Пригородный район, с Гизель. ул Первомайская	Пригородный	15:08:0220231:285	003002000000 Земли населенных пунктов	Для ведения личного подсобного хозяйства(приусадебный земельный участок)	13	02:0020	723	669.85	484 301.55
38953	Российская Федерация. Республика Северная Осетия-Алания. Пригородный муниципальный район, сельское поселение Гизельское, Гизель село . ул А.Кошоева, 49	Пригородный	15:08:0220231:286	003002000000 Земли населенных пунктов	Для ведения личного подсобного хозяйства	13	02:0020	1 990	669,85	1 333 001.50
38954	Российская Федерация. Республика Северная Осетия-Алания. Пригородный муниципальный район, сельское поселение Гизельское. с. Гизель, ул. Первомайская. 106А	Пригородный	15:08:0220231:287	003002000000 Земли населенных пунктов	Для ведения личного подсобного хозяйства	13	02:0020	1 100	669,85	736 835,00
38955	Российская Федерация, Республика Северная Осетия - Алания. Пригородный муниципальный район, сельское поселение Гизельское, с Гизель. ул. А.Кошоева. 37	Пригородный	15:08:0220231:288	003002000000 Земли населенных пунктов	Для ведения личного подсобного хозяйства	13	02:0020	1 883	669.85	1 261 327,55
38956	Респ. Северная Осетия - Алания. р-н Пригородный, с Гизель. ул. Первомайская. 109 "а"	Пригородный	15:08:0220231:29	003002000000 Земли населенных пунктов	Для ведения личного подсобного хозяйства	13	02:0020	1 000	669.85	669 850.00
38957	Российская Федерация. Республика Северная Осетия - Алания. Пригородный муниципальный район. сельское поселение Гизельское. с. Гизель, ул. Первомайская. 102	Пригородный	15:08:0220231:292	003002000000 Земли населенных пунктов	Для ведения личного подсобного хозяйства	13	02:0020	1 751	669,85	1 172 907,35
38958	Российская Федерация, Республика Северная Осетия - Алания. Пригородный муниципальный район, сельское поселение Гизельское. с. Гизель, ул. А.Кошоева, 35	Пригородный	15:08:0220231:293	003002000000 Земли населенных пунктов	Для ведения личного подсобного хозяйства	13	02:0020	1 300	669,85	870 805,00
38959	Российская Федерация, Республика Северная Осетия - Алания. Пригородный муниципальный район сельское поселение Гизельское, село Гизель, ул. Первомайская. 102Н	Пригородный	15:08:0220231:296	003002000000 Земли населенных пунктов	Для ведения личного подсобного хозяйства	13	02:0020	768	669.85	514 444.80
38960	Российская Федерация. Республика Северная Осетия - Алания. Пригородный муниципальный район сельское поселение Гизельское, село Гизель, улица Первомайская. 102М	Пригородный	15:08:0220231:297	003002000000 Земли населенных пунктов	Для ведения личного подсобного хозяйства	13	02:0020	432	669.85	289 375.20
38961	Респ. Северная Осетия - Алания. р-н Пригородный, с Гизель. ул. Кирова. дом 88 б	Пригородный	15:08:0220231:3	003002000000 Земли населенных пунктов	ИЖС	13	02:0010	1 600	669,85	1 071 760,00
38962	Республика Северная Осетия - Алания. р-н Пригородный, с. Гизель, ул. Первомайская, 111	Пригородный	15:08:0220231:30	003002000000 Земли населенных пунктов	Для индивидуального жилищного строительства	13	02:0010	987	669,85	661 141,95
38963	Республика Северная Осетия - Алания. р-н Пригородный, с. Гизель, ул. Первомайская, 113	Пригородный	15:08:0220231:31	003002000000 Земли населенных пунктов	Для ведения личного подсобного хозяйства	13	02:0020	1 586	669.85	1 062 382,10
38964	Республика Северная Осетия - Алания. р-н Пригородный, с. Гизель, ул. А.Кошоева. 33	Пригородный	15:08:0220231:32	003002000000 Земли населенных пунктов	Для ведения личного подсобного хозяйства	13	02:0020	2 100	669.85	1 406 685,00

№ пп	Местоположение ЗУ	Район	Кадастровый номер ЗУ	Категория земель	Разрешенное использование по документу	Код вида разрешенного использования (в соответствии с классификатором видов разрешенного использования земельных участков)	Вид использования объектов недвижимости	Площадь	УПКС	КС
38965	Республика Северная Осетия - Алания, р-н Пригородный, с. Гизель, ул. Коцоева, 39	Пригородный	15:08:0220231:35	003002000000 Земли населенных пунктов	Для индивидуального жилищного строительства	13	02:010	2 067	669,85	1 384 579,95
38966	Российская Федерация, Республика Северная Осетия-Алания, Пригородный муниципальный район, сельское поселение Гизельское , с. Гизель, ул. А.Коцоева, 41А	Пригородный	15:08:0220231:36	003002000000 Земли населенных пунктов	Для ведения личного подсобного хозяйства	13	02:020	2 039	669,85	1 365 824,15
38967	Республика Северная Осетия - Алания, р-н Пригородный, с. Гизель, ул. А.Коцоева, 45	Пригородный	15:08:0220231:38	003002000000 Земли населенных пунктов	Для ведения личного подсобного хозяйства	13	02:020	2 849	669,85	1 908 402,65
38968	Республика Северная Осетия - Алания, р-н Пригородный, с.Гизель, ул Коцоева, 47	Пригородный	15:08:0220231:39	003002000000 Земли населенных пунктов	Для ведения личного подсобного хозяйства	13	02:020	2 763	669,85	1 850 795,55
38969	Республика Северная Осетия - Алания, р-н Пригородный, с. Гизель, ул. Кирова, 90	Пригородный	15:08:0220231:4	003002000000 Земли населенных пунктов	Для индивидуального жилищного строительства	13	02:010	1 862	669,85	1 247 260,70
38970	Республика Северная Осетия - Алания, р-н Пригородный, с. Гизель, ул. А.Коцоева, 51	Пригородный	15:08:0220231:41	003002000000 Земли населенных пунктов	Для ведения личного подсобного хозяйства	13	02:020	2 683	669,85	1 797 207,55
38971	Республика Северная Осетия - Алания, р-н Пригородный, с. Гизель, ул. Коцоева, 53	Пригородный	15:08:0220231:42	003002000000 Земли населенных пунктов	Для ведения личного подсобного хозяйства	13	02:020	1 878	669,85	1 257 978,30
38972	Республика Северная Осетия-Алания, р-н Пригородный, с Гизель, ул А.Коцоева, 57	Пригородный	15:08:0220231:44	003002000000 Земли населенных пунктов	Для ведения личного подсобного хозяйства	13	02:020	2 014	669,85	1 349 077,90
38973	Республика Северная Осетия - Алания, р-н Пригородный, с. Гизель, ул. Коцоева, 59	Пригородный	15:08:0220231:45	003002000000 Земли населенных пунктов	Для индивидуального жилищного строительства	13	02:010	2 100	669,85	1 406 685,00
38974	Республика Северная Осетия - Алания, р-н Пригородный, с. Гизель, ул. Коцоева, 61	Пригородный	15:08:0220231:46	003002000000 Земли населенных пунктов	Для индивидуального жилищного строительства	13	02:010	3 086	669,85	2 067 157,10
38975	Республика Северная Осетия-Алания, р-н Пригородный, с Гизель, ул А.Коцоева, 63	Пригородный	15:08:0220231:47	003002000000 Земли населенных пунктов	Для ведения личного подсобного хозяйства	13	02:020	3 096	669,85	2 073 855,60
38976	Российская Федерация, Республика Северная Осетия-Алания, Пригородный муниципальный район, сельское поселение Гизельское, село Гизель, ул. А.Коцоева, 65А	Пригородный	15:08:0220231:48	003002000000 Земли населенных пунктов	Для индивидуального жилищного строительства	13	02:010	1 505	669,85	1 008 124,25
38977	Республика Северная Осетия - Алания, р-н Пригородный, с. Гизель, ул. Коцоева, 67	Пригородный	15:08:0220231:49	003002000000 Земли населенных пунктов	Для индивидуального жилищного строительства	13	02:010	2 277	669,85	1 525 248,45
38978	Республика Северная Осетия - Алания, р-н Пригородный, с. Гизель, ул. Кирова, 92	Пригородный	15:08:0220231:5	003002000000 Земли населенных пунктов	Для ведения личного подсобного хозяйства	13	02:020	2 197	669,85	1 471 660,45
38979	Республика Северная Осетия - Алания, р-н Пригородный, с. Гизель, ул. Коцоева, 69	Пригородный	15:08:0220231:50	003002000000 Земли населенных пунктов	Для индивидуального жилищного строительства	13	02:010	2 769	669,85	1 854 814,65
38980	Республика Северная Осетия-Алания, р-н Пригородный, с Гизель, ул. А.Коцоева, 71	Пригородный	15:08:0220231:51	003002000000 Земли населенных пунктов	Для ведения личного подсобного хозяйства	13	02:020	2 818	669,85	1 887 637,30
38981	Российская Федерация, Республика Северная Осетия - Алания, Пригородный муниципальный район, Гизельское сельское поселение, с. Гизель, ул. Первомайская, 104Б	Пригородный	15:08:0220231:52	003002000000 Земли населенных пунктов	Для ведения личного подсобного хозяйства	13	02:020	1 135	669,85	760 279,75
38982	Республика Северная Осетия - Алания, р-н Пригородный, с. Гизель, ул. Первомайская, 110	Пригородный	15:08:0220231:54	003002000000 Земли населенных пунктов	Для ведения личного подсобного хозяйства	13	02:020	1 075	669,85	720 088,75
38983	Республика Северная Осетия - Алания, р-н Пригородный, с. Гизель, ул. Кирова, 94	Пригородный	15:08:0220231:6	003002000000 Земли населенных пунктов	Для индивидуального жилищного строительства	13	02:010	3 262	669,85	2 185 050,70
38984	Республика Северная Осетия - Алания, р-н Пригородный, с. Гизель, ул. Кирова, 94 "а"	Пригородный	15:08:0220231:7	003002000000 Земли населенных пунктов	Для индивидуального жилищного строительства	13	02:010	2 100	669,85	1 406 685,00
38985	Республика Северная Осетия-Алания, р-н Пригородный, с Гизель, ул Кирова,96	Пригородный	15:08:0220231:8	003002000000 Земли населенных пунктов	Для ведения личного подсобного хозяйства	13	02:020	1 556	669,85	1 042 286,60
38986	Республика Северная Осетия - Алания, р-н Пригородный, с. Гизель, ул. Кирова, 94 "в"	Пригородный	15:08:0220231:9	003002000000 Земли населенных пунктов	Для ведения личного подсобного хозяйства	13	02:020	1 229	669,85	823 245,65
38987	РСО - Алания, Пригородный район, с Гизель, ул Коцоева. 50	Пригородный	15:08:0220232:1	003002000000 Земли населенных пунктов	Индивидуальное жилищное строительство	13	02:010	1 606	669,85	1 075 779,10
38988	РСО - Алания, Пригородный район, с Гизель, ул Коцоева, 66	Пригородный	15:08:0220232:10	003002000000 Земли населенных пунктов	Для ведения личного подсобного хозяйства	13	02:020	2 250	669,85	1 507 162,50
38989	РСО - Алания, Пригородный район, с Гизель, ул А.Коцоева. 90 "В"	Пригородный	15:08:0220232:103	003002000000 Земли населенных пунктов	Для ведения личного подсобного хозяйства	13	02:020	645	669,85	432 053,25
38990	РСО - Алания, Пригородный район, с Гизель, ул А.Коцоева, 54	Пригородный	15:08:0220232:108	003002000000 Земли населенных пунктов	Для ведения личного подсобного хозяйства	13	02:020	1 854	669,85	1 241 901,90
38991	РСО - Алания, Пригородный район, с Гизель, ул А.Коцоева, 54 "А"	Пригородный	15:08:0220232:109	003002000000 Земли населенных пунктов	Для ведения личного подсобного хозяйства	13	02:020	600	669,85	401 910,00
38992	РСО - Алания, Пригородный район, с Гизель, ул А.Коцоева. 68	Пригородный	15:08:0220232:11	003002000000 Земли населенных пунктов	Для ведения личного подсобного хозяйства	13	02:020	2 396	669,85	1 604 960,60
38993	РСО - Алания, Пригородный район, с Гизель, ул Барбашова, 45 "а"	Пригородный	15:08:0220232:111	003002000000 Земли населенных пунктов	Для ведения личного подсобного хозяйства	13	02:020	1 205	669,85	807 169,25
38994	РСО - Алания, Пригородный район, с Гизель, ул Барбашова, 45	Пригородный	15:08:0220232:112	003002000000 Земли населенных пунктов	Для ведения личного подсобного хозяйства	13	02:020	1 226	669,85	821 236,10
38995	РСО - Алания, Пригородный район, с Гизель, ул А.Коцоева, 70	Пригородный	15:08:0220232:12	003002000000 Земли населенных пунктов	Для ведения личного подсобного хозяйства	13	02:020	2 518	669,85	1 686 682,30
38996	РСО - Алания, Пригородный район, с Гизель, ул А. Коцоева, 72	Пригородный	15:08:0220232:13	003002000000 Земли населенных пунктов	Для ведения личного подсобного хозяйства	13	02:020	1 363	669,85	913 005,55
38997	РСО - Алания, Пригородный район, с Гизель, ул Коцоева, 74	Пригородный	15:08:0220232:14	003002000000 Земли населенных пунктов	Индивидуальное жилищное строительство	13	02:010	2 412	669,85	1 615 678,20
38998	РСО - Алания, Пригородный район, с Гизель, ул Коцоева. 76	Пригородный	15:08:0220232:15	003002000000 Земли населенных пунктов	Индивидуальное жилищное строительство	13	02:010	2 448	669,85	1 636 443,55
38999	РСО - Алания, Пригородный район, с Гизель, ул А.Коцоева, 78	Пригородный	15:08:0220232:16	003002000000 Земли населенных пунктов	Для ведения личного подсобного хозяйства	13	02:020	2 284	669,85	1 529 937,40
39000	РСО - Алания, Пригородный район, с Гизель, ул Коцоева, 82	Пригородный	15:08:0220232:18	003002000000 Земли населенных пунктов	Индивидуальное жилищное строительство	13	02:010	2 838	669,85	1 901 034,30
39001	РСО - Алания, Пригородный район, с Гизель, ул А.Коцоева. 84	Пригородный	15:08:0220232:19	003002000000 Земли населенных пунктов	Для ведения личного подсобного хозяйства	13	02:020	2 323	669,85	1 556 061,55
39002	РСО - Алания, Пригородный район, с Гизель, ул А.Коцоева, 50" а"	Пригородный	15:08:0220232:2	003002000000 Земли населенных пунктов	Для ведения личного подсобного хозяйства	13	02:020	1 544	669,85	1 034 248,40
39003	РСО - Алания, Пригородный район, с Гизель, ул Коцоева. 86	Пригородный	15:08:0220232:20	003002000000 Земли населенных пунктов	Для ведения личного подсобного хозяйства	13	02:020	2 564	669,85	1 717 495,40
39004	РСО - Алания, Пригородный район, с Гизель, ул Коцоева. 88	Пригородный	15:08:0220232:21	003002000000 Земли населенных пунктов	Индивидуальное жилищное строительство	13	02:010	2 741	669,85	1 836 058,85

№ п/п	Местоположение ЗУ	Район	Кадастровый номер ЗУ	Категория земель	Разрешенное использование по документу	Код вида разрешенного использования (в соответствии с классификатором видов разрешенного использования земельных участков)	Вид использования объектов недвижимости	Площадь	УПКС	КС
39005	РСО - Алания, Пригородный район, с Гизель, ул Коцоева, 90	Пригородный	15:08:0220232:22	0030020000000 Земли населенных пунктов	Индивидуальное жилищное строительство	13	02:0010	893	669,85	598 176,05
39006	РСО - Алания, Пригородный район, с Гизель, ул Барбашова, 65	Пригородный	15:08:0220232:225	0030020000000 Земли населенных пунктов	Для ведения личного подсобного хозяйства	13	02:0020	2 572	669,85	1 722 854,20
39007	РСО - Алания, Пригородный район, с Гизель, ул А.Коцоева, 80 "А"	Пригородный	15:08:0220232:227	0030020000000 Земли населенных пунктов	Для ведения личного подсобного хозяйства	13	02:0020	2 321	669,85	1 554 721,85
39008	Республика Северная Осетия-Алания, район Пригородный, с Гизель, ул А.Коцоева, 72 "а"	Пригородный	15:08:0220232:228	0030020000000 Земли населенных пунктов	Для ведения личного подсобного хозяйства	13	02:0020	1 124	669,85	752 911,40
39009	РСО - Алания, Пригородный район, с Гизель, ул Барбашова, 35	Пригородный	15:08:0220232:23	0030020000000 Земли населенных пунктов	Для ведения личного подсобного хозяйства	13	02:0020	2 732	669,85	1 830 030,20
39010	РСО - Алания, Пригородный район, с Гизель, ул Барбашова, 37	Пригородный	15:08:0220232:24	0030020000000 Земли населенных пунктов	Индивидуальное жилищное строительство	13	02:0010	2 420	669,85	1 620 046,55
39011	РСО - Алания, Пригородный район, с Гизель, ул Барбашова, 39	Пригородный	15:08:0220232:25	0030020000000 Земли населенных пунктов	Для ведения личного подсобного хозяйства	13	02:0020	2 490	669,85	1 667 926,50
39012	Российская Федерация, Республика Северная Осетия - Алания, Пригородный район, с Гизель, ул. А.Коцоева, 80 Б	Пригородный	15:08:0220232:259	0030020000000 Земли населенных пунктов	Для ведения личного подсобного хозяйства	13	02:0020	1 312	669,85	878 843,20
39013	РСО - Алания, Пригородный район, с Гизель, ул Барбашова, 41	Пригородный	15:08:0220232:26	0030020000000 Земли населенных пунктов	Для ведения личного подсобного хозяйства	13	02:0020	2 683	669,85	1 797 207,55
39014	Российская Федерация, Республика Северная Осетия - Алания, Пригородный район, с. Гизель, ул. А.Коцоева, 80	Пригородный	15:08:0220232:260	0030020000000 Земли населенных пунктов	Для ведения личного подсобного хозяйства	13	02:0020	1 224	669,85	819 896,40
39015	Российская Федерация, Республика Северная Осетия - Алания, Пригородный муниципальный район, сельское поселение Гизельское, с Гизель ул Барбашова, 53	Пригородный	15:08:0220232:261	0030020000000 Земли населенных пунктов	Для ведения личного подсобного хозяйства	13	02:0020	2 402	669,85	1 608 979,70
39016	Российская Федерация, Республика Северная Осетия - Алания, Пригородный район, с. Гизель, ул. Барбашова	Пригородный	15:08:0220232:265	0030020000000 Земли населенных пунктов	Индивидуальное жилищное строительство	13	02:0010	2 411	669,85	1 615 008,35
39017	Российская Федерация, Республика Северная Осетия - Алания, Пригородный район, с. Гизель, ул. Барбашова	Пригородный	15:08:0220232:266	0030020000000 Земли населенных пунктов	Индивидуальное жилищное строительство	13	02:0010	560	669,85	375 116,00
39018	РСО - Алания, Пригородный район, с Гизель, ул Барбашова, 43	Пригородный	15:08:0220232:27	0030020000000 Земли населенных пунктов	Индивидуальное жилищное строительство	13	02:0010	2 441	669,85	1 635 103,85
39019	РСО - Алания, Пригородный район, с Гизель, ул Барбашова, 47	Пригородный	15:08:0220232:29	0030020000000 Земли населенных пунктов	Для ведения личного подсобного хозяйства	13	02:0020	2 533	669,85	1 696 730,05
39020	РСО - Алания, Пригородный район, с Гизель, ул Коцоева, 52	Пригородный	15:08:0220232:3	0030020000000 Земли населенных пунктов	Индивидуальное жилищное строительство	13	02:0010	2 746	669,85	1 839 408,10
39021	РСО - Алания, Пригородный район, с Гизель, ул Барбашова, 49	Пригородный	15:08:0220232:30	0030020000000 Земли населенных пунктов	Для ведения личного подсобного хозяйства	13	02:0020	2 476	669,85	1 658 548,60
39022	РСО - Алания, Пригородный район, с Гизель, ул Барбашова, 51	Пригородный	15:08:0220232:31	0030020000000 Земли населенных пунктов	Индивидуальное жилищное строительство	13	02:0010	1 967	669,85	1 317 594,95
39023	РСО - Алания, Пригородный район, с Гизель, ул Барбашова, 55	Пригородный	15:08:0220232:33	0030020000000 Земли населенных пунктов	Для ведения личного подсобного хозяйства	13	02:0020	2 446	669,85	1 638 453,10
39024	Республика Северная Осетия-Алания, р-н Пригородный район, с. Гизель, ул. Барбашова, 57	Пригородный	15:08:0220232:34	0030020000000 Земли населенных пунктов	Индивидуальное жилищное строительство	13	02:0010	2 483	669,85	1 663 237,55
39025	РСО - Алания, Пригородный район, с Гизель, ул Барбашова, 59	Пригородный	15:08:0220232:35	0030020000000 Земли населенных пунктов	Индивидуальное жилищное строительство	13	02:0010	1 170	669,85	783 724,50
39026	РСО - Алания, Пригородный район, с Гизель, ул Барбашова, 59 "а"	Пригородный	15:08:0220232:36	0030020000000 Земли населенных пунктов	Для ведения личного подсобного хозяйства	13	02:0020	1 211	669,85	811 188,35
39027	РСО - Алания, Пригородный район, с Гизель, ул Барбашова, 61	Пригородный	15:08:0220232:37	0030020000000 Земли населенных пунктов	Для ведения личного подсобного хозяйства	13	02:0020	2 563	669,85	1 716 825,55
39028	РСО - Алания, Пригородный район, с Гизель, ул Барбашова, 63	Пригородный	15:08:0220232:38	0030020000000 Земли населенных пунктов	Для ведения личного подсобного хозяйства	13	02:0020	2 514	669,85	1 684 002,90
39029	РСО - Алания, Пригородный район, с Гизель, ул Барбашова, 67	Пригородный	15:08:0220232:39	0030020000000 Земли населенных пунктов	Для ведения личного подсобного хозяйства	13	02:0020	2 519	669,85	1 687 352,15
39030	РСО - Алания, Пригородный район, с Гизель, ул Барбашова, 69	Пригородный	15:08:0220232:40	0030020000000 Земли населенных пунктов	Индивидуальное жилищное строительство	13	02:0010	2 609	669,85	1 747 638,65
39031	РСО - Алания, Пригородный район, с Гизель, ул Барбашова, 71	Пригородный	15:08:0220232:41	0030020000000 Земли населенных пунктов	Индивидуальное жилищное строительство	13	02:0010	2 421	669,85	1 621 706,85
39032	РСО - Алания, Пригородный район, с Гизель, ул Барбашова, 73	Пригородный	15:08:0220232:42	0030020000000 Земли населенных пунктов	Для ведения личного подсобного хозяйства	13	02:0020	2 446	669,85	1 638 453,10
39033	РСО - Алания, Пригородный район, с Гизель, ул Барбашова, 75	Пригородный	15:08:0220232:43	0030020000000 Земли населенных пунктов	ИЖС	13	02:0010	2 552	669,85	1 709 457,20
39034	РСО - Алания, Пригородный район, с Гизель, ул А.Коцоева, 90 "б"	Пригородный	15:08:0220232:45	0030020000000 Земли населенных пунктов	Для ведения личного подсобного хозяйства	13	02:0020	541	669,85	362 388,85
39035	РСО - Алания, Пригородный район, с Гизель, ул А.Коцоева, 90 "в"	Пригородный	15:08:0220232:46	0030020000000 Земли населенных пунктов	Для ведения личного подсобного хозяйства	13	02:0020	867	669,85	580 759,95
39036	РСО - Алания, Пригородный район, с Гизель, ул А. Коцоева, 56	Пригородный	15:08:0220232:5	0030020000000 Земли населенных пунктов	Для ведения личного подсобного хозяйства	13	02:0020	2 673	669,85	1 790 509,05
39037	РСО - Алания, Пригородный район, с Гизель, ул Коцоева, 58	Пригородный	15:08:0220232:6	0030020000000 Земли населенных пунктов	Индивидуальное жилищное строительство	13	02:0010	2 585	669,85	1 731 562,25
39038	РСО - Алания, Пригородный район, с Гизель, ул А.Коцоева, 60	Пригородный	15:08:0220232:7	0030020000000 Земли населенных пунктов	Для ведения личного подсобного хозяйства	13	02:0020	2 582	669,85	1 729 552,70
39039	РСО - Алания, Пригородный район, с Гизель, ул А.Коцоева, 62	Пригородный	15:08:0220232:8	0030020000000 Земли населенных пунктов	Для ведения личного подсобного хозяйства	13	02:0020	2 701	669,85	1 809 264,85
39040	РСО - Алания, Пригородный район, с Гизель, ул А.Коцоева, 64	Пригородный	15:08:0220232:9	0030020000000 Земли населенных пунктов	Для ведения личного подсобного хозяйства	13	02:0020	2 294	669,85	1 536 635,90
39041	Российская Федерация, Республика Северная Осетия-Алания, Пригородный муниципальный район, сельское поселение Гизельское, с. Гизель, ул. Барбашова, 18	Пригородный	15:08:0220233:10	0030020000000 Земли населенных пунктов	Для ведения личного подсобного хозяйства	13	02:0020	1 691	669,85	1 132 716,35
39042	Российская Федерация, Республика Северная Осетия-Алания, Пригородный муниципальный район, сельское поселение Гизельское, с. Гизель, ул. Барбашова, 20	Пригородный	15:08:0220233:11	0030020000000 Земли населенных пунктов	Для ведения личного подсобного хозяйства	13	02:0020	2 001	669,85	1 340 369,85
39043	Российская Федерация, Республика Северная Осетия-Алания, Пригородный муниципальный район, сельское поселение Гизельское, с Гизель, ул. Тех Бароева, 20	Пригородный	15:08:0220233.116	0030020000000 Земли населенных пунктов	Ведение личного подсобного хозяйства	13	02:0020	996	669,85	667 170,60
39044	Российская Федерация, Республика Северная Осетия-Алания, Пригородный муниципальный район, сельское поселение Гизельское, с Гизель, ул. Тех Бароева, 18	Пригородный	15:08:0220233.118	0030020000000 Земли населенных пунктов	Ведение личного подсобного хозяйства	13	02:0020	1 011	669,85	677 218,35

№ п/п	Местоположение ЗУ	Район	Кадастровый номер ЗУ	Категория земель	Разрешенное использование по документу	Код вида разрешенного использования (в соответствии с классификатором видов разрешенного использования земельных участков)	Вид использования объектов недвижимости	Площадь	УПКС	КС
39045	Российская Федерация, Республика Северная Осетия-Алания, Пригородный муниципальный район, сельское поселение Гизельское, с. Гизель, ул. Генерала Бароева, 22	Пригородный	15:08:0220233:119	003002000000 Земли населенных пунктов	Ведение личного подсобного хозяйства	13	020020	983	669,85	658 462,55
39046	Российская Федерация, Республика Северная Осетия-Алания, Пригородный муниципальный район, сельское поселение Гизельское, с. Гизель, ул. Барбашова, 22	Пригородный	15:08:0220233:12	003002000000 Земли населенных пунктов	Для ведения личного подсобного хозяйства	13	020020	1 839	669,85	1 231 854,15
39047	Российская Федерация, Республика Северная Осетия-Алания, Пригородный муниципальный район, сельское поселение Гизельское, с Гизель, 2-я линия, участок 17	Пригородный	15:08:0220233:121	003002000000 Земли населенных пунктов	Личное подсобное хозяйство	13	020020	797	669,85	533 870,45
39048	Российская Федерация, Республика Северная Осетия-Алания, Пригородный муниципальный район, сельское поселение Гизельское, с. Гизель, линия 1, участок 10	Пригородный	15:08:0220233:122	003002000000 Земли населенных пунктов	Личное подсобное хозяйство	13	020020	798	669,85	534 540,30
39049	Российская Федерация, Республика Северная Осетия-Алания, Пригородный муниципальный район, сельское поселение Гизельское, с. Гизель, линия 1, участок 18	Пригородный	15:08:0220233:123	003002000000 Земли населенных пунктов	Личное подсобное хозяйство	13	020020	813	669,85	544 588,05
39050	Российская Федерация, Республика Северная Осетия-Алания, Пригородный муниципальный район, сельское поселение Гизельское, с. Гизель, ул. линия 2, участок 15	Пригородный	15:08:0220233:124	003002000000 Земли населенных пунктов	личное подсобное хозяйство	13	020020	793	669,85	531 191,05
39051	Российская Федерация, Республика Северная Осетия-Алания, Пригородный муниципальный район, сельское поселение Гизельское, с Гизель, линия 2, участок 18	Пригородный	15:08:0220233:125	003002000000 Земли населенных пунктов	личное подсобное хозяйство	13	020020	798	669,85	534 540,30
39052	Российская Федерация, Республика Северная Осетия-Алания, Пригородный муниципальный район, сельское поселение Гизельское, с. Гизель, ул. линия 1, участок 11	Пригородный	15:08:0220233:126	003002000000 Земли населенных пунктов	Личное подсобное хозяйство	13	020020	820	669,85	549 277,00
39053	Российская Федерация, Республика Северная Осетия-Алания, Пригородный муниципальный район, сельское поселение Гизельское, с. Гизель, ул. линия 1, участок 20	Пригородный	15:08:0220233:127	003002000000 Земли населенных пунктов	Личное подсобное хозяйство	13	020020	806	669,85	539 899,10
39054	Российская Федерация, Республика Северная Осетия-Алания, Пригородный муниципальный район, сельское поселение Гизельское, с. Гизель, линия 1, участок 21	Пригородный	15:08:0220233:128	003002000000 Земли населенных пунктов	Личное подсобное хозяйство	13	020020	823	669,85	551 286,55
39055	Российская Федерация, Республика Северная Осетия-Алания, Пригородный муниципальный район, сельское поселение Гизельское, с. Гизель, линия 1, участок 16	Пригородный	15:08:0220233:129	003002000000 Земли населенных пунктов	Личное подсобное хозяйство	13	020020	808	669,85	541 238,80
39056	Российская Федерация, Республика Северная Осетия-Алания, Пригородный муниципальный район, сельское поселение Гизельское, с. Гизель, ул. Барбашова, 24	Пригородный	15:08:0220233:13	003002000000 Земли населенных пунктов	Для ведения личного подсобного хозяйства	13	020020	1 891	669,85	1 266 686,35
39057	Российская Федерация, Республика Северная Осетия-Алания, Пригородный муниципальный район, сельское поселение Гизельское, с. Гизель, линия 1, участок 15	Пригородный	15:08:0220233:130	003002000000 Земли населенных пунктов	Личное подсобное хозяйство	13	020020	799	669,85	535 210,15
39058	Российская Федерация, Республика Северная Осетия-Алания, Пригородный муниципальный район, сельское поселение Гизельское, с. Гизель, линия 1, участок 8	Пригородный	15:08:0220233:131	003002000000 Земли населенных пунктов	Личное подсобное хозяйство	13	020020	805	669,85	539 229,25
39059	Российская Федерация, Республика Северная Осетия-Алания, Пригородный муниципальный район, сельское поселение Гизельское, с. Гизель, линия 1, участок 6	Пригородный	15:08:0220233:132	003002000000 Земли населенных пунктов	Личное подсобное хозяйство	13	020020	806	669,85	539 899,10
39060	Российская Федерация, Республика Северная Осетия-Алания, Пригородный муниципальный район, сельское поселение Гизельское, с. Гизель, линия 1, участок 22	Пригородный	15:08:0220233:134	003002000000 Земли населенных пунктов	Личное подсобное хозяйство	13	020020	816	669,85	546 597,60
39061	Российская Федерация, Республика Северная Осетия-Алания, Пригородный муниципальный район, сельское поселение Гизельское, с. Гизель, линия 2, участок 22	Пригородный	15:08:0220233:135	003002000000 Земли населенных пунктов	личное подсобное хозяйство	13	020020	809	669,85	541 908,65
39062	Российская Федерация, Республика Северная Осетия-Алания, Пригородный муниципальный район, сельское поселение Гизельское, с. Гизель, линия 2, участок 21	Пригородный	15:08:0220233:136	003002000000 Земли населенных пунктов	Для ведения личного подсобного хозяйства	13	020020	824	669,85	551 956,40
39063	Российская Федерация, Республика Северная Осетия-Алания, Пригородный муниципальный район, сельское поселение Гизельское, с. Гизель, линия 2, участок 5	Пригородный	15:08:0220233:137	003002000000 Земли населенных пунктов	Личное подсобное хозяйство	13	020020	817	669,85	547 267,45
39064	Российская Федерация, Республика Северная Осетия-Алания, Пригородный муниципальный район, сельское поселение Гизельское, с. Гизель, линия 2, участок 3	Пригородный	15:08:0220233:138	003002000000 Земли населенных пунктов	Личное подсобное хозяйство	13	020020	821	669,85	549 946,85
39065	Российская Федерация, Республика Северная Осетия-Алания, Пригородный муниципальный район, сельское поселение Гизельское, с. Гизель, линия 3, участок 3	Пригородный	15:08:0220233:139	003002000000 Земли населенных пунктов	Личное подсобное хозяйство	13	020020	834	669,85	558 654,90
39066	Российская Федерация, Республика Северная Осетия-Алания, Пригородный муниципальный район, сельское поселение Гизельское, с. Гизель, линия 1, участок 13	Пригородный	15:08:0220233:140	003002000000 Земли населенных пунктов	Личное подсобное хозяйство	13	020020	804	669,85	538 559,40
39067	Российская Федерация, Республика Северная Осетия-Алания, Пригородный муниципальный район, сельское поселение Гизельское, с. Гизель, линия 1, участок 14	Пригородный	15:08:0220233:141	003002000000 Земли населенных пунктов	Личное подсобное хозяйство	13	020020	806	669,85	539 899,10
39068	Российская Федерация, Республика Северная Осетия-Алания, Пригородный муниципальный район, сельское поселение Гизельское, с Гизель, линия 2, уч 14	Пригородный	15:08:0220233:142	003002000000 Земли населенных пунктов	личное подсобное хозяйство	13	020020	794	669,85	531 860,90
39069	Российская Федерация, Республика Северная Осетия-Алания, Пригородный муниципальный район, сельское поселение Гизельское, с. Гизель, линия 1, участок 9	Пригородный	15:08:0220233:143	003002000000 Земли населенных пунктов	Личное подсобное хозяйство	13	020020	805	669,85	539 229,25
39070	Российская Федерация, Республика Северная Осетия-Алания, Пригородный муниципальный район, сельское поселение Гизельское, с. Гизель, линия 1, участок 1	Пригородный	15:08:0220233:144	003002000000 Земли населенных пунктов	Личное подсобное хозяйство	13	020020	870	669,85	582 769,50
39071	Российская Федерация, Республика Северная Осетия-Алания, Пригородный муниципальный район, сельское поселение Гизельское, с. Гизель, линия 1, участок 3	Пригородный	15:08:0220233:145	003002000000 Земли населенных пунктов	Личное подсобное хозяйство	13	020020	805	669,85	539 229,25
39072	Российская Федерация, Республика Северная Осетия-Алания, рн Пригородный муниципальный, сельское поселение Гизельское, с Гизель, линия 3, участок 19	Пригородный	15:08:0220233:146	003002000000 Земли населенных пунктов	Личное подсобное хозяйство	13	020020	1 024	669,85	685 926,40
39073	Российская Федерация, Республика Северная Осетия-Алания, Пригородный муниципальный район, сельское поселение Гизельское, с. Гизель, линия 2, участок 4	Пригородный	15:08:0220233:147	003002000000 Земли населенных пунктов	Личное подсобное хозяйство	13	020020	808	669,85	541 238,80
39074	Российская Федерация, Республика Северная Осетия-Алания, Пригородный муниципальный район, сельское поселение Гизельское, с. Гизель, линия 2, участок 2	Пригородный	15:08:0220233:148	003002000000 Земли населенных пунктов	Личное подсобное хозяйство	13	020020	821	669,85	549 946,85
39075	Российская Федерация, Республика Северная Осетия-Алания, Пригородный муниципальный район, сельское поселение Гизельское, с Гизель, линия 2, участок 6	Пригородный	15:08:0220233:149	003002000000 Земли населенных пунктов	Личное подсобное хозяйство	13	020020	798	669,85	534 540,30
39076	Российская Федерация, Республика Северная Осетия-Алания, Пригородный муниципальный район, сельское поселение Гизельское, с. Гизель, ул. Барбашова, 28	Пригородный	15:08:0220233:15	003002000000 Земли населенных пунктов	Для ведения личного подсобного хозяйства	13	020020	1 771	669,85	1 186 304,35
39077	Российская Федерация, Республика Северная Осетия-Алания, Пригородный муниципальный район, сельское поселение Гизельское, с. Гизель, линия 2, участок 13	Пригородный	15:08:0220233:150	003002000000 Земли населенных пунктов	личное подсобное хозяйство	13	020020	798	669,85	534 540,30
39078	Российская Федерация, Республика Северная Осетия-Алания, Пригородный муниципальный район, сельское поселение Гизельское, с. Гизель, линия 1, участок 17	Пригородный	15:08:0220233:151	003002000000 Земли населенных пунктов	Личное подсобное хозяйство	13	020020	803	669,85	537 889,55
39079	Российская Федерация, Республика Северная Осетия-Алания, Пригородный муниципальный район, сельское поселение Гизельское, с Гизель, линия 2, участок 20	Пригородный	15:08:0220233:153	003002000000 Земли населенных пунктов	личное подсобное хозяйство	13	020020	799	669,85	535 210,15
39080	Российская Федерация, Республика Северная Осетия-Алания, Пригородный муниципальный район, сельское поселение Гизельское, с Гизель, линия 2, участок 16	Пригородный	15:08:0220233:154	003002000000 Земли населенных пунктов	личное подсобное хозяйство	13	020020	791	669,85	529 851,35
39081	Российская Федерация, Республика Северная Осетия-Алания, Пригородный муниципальный район, сельское поселение Гизельское, с. Гизель, линия 1, участок 5	Пригородный	15:08:0220233:155	003002000000 Земли населенных пунктов	Личное подсобное хозяйство	13	020020	813	669,85	544 588,05
39082	Российская Федерация, Республика Северная Осетия-Алания, Пригородный муниципальный район, сельское поселение Гизельское, с. Гизель, ул. 3 Пляховой, земельный участок 11	Пригородный	15:08:0220233:156	003002000000 Земли населенных пунктов	Личное подсобное хозяйство	13	020020	802	669,85	537 219,70
39083	Российская Федерация, Республика Северная Осетия-Алания, Пригородный муниципальный район, сельское поселение Гизельское, с. Гизель, линия 2, участок 9	Пригородный	15:08:0220233:157	003002000000 Земли населенных пунктов	Личное подсобное хозяйство	13	020020	808	669,85	541 238,80
39084	Российская Федерация, Республика Северная Осетия-Алания, Пригородный муниципальный район, сельское поселение Гизельское, с Гизель, линия 2, участок 10	Пригородный	15:08:0220233:158	003002000000 Земли населенных пунктов	Личное подсобное хозяйство	13	020020	786	669,85	526 502,10

№ пп	Местоположение ЗУ	Район	Кадастровый номер ЗУ	Категория земель	Разрешенное использование по документу	Код вида разрешенного использования (в соответствии с классификатором видов разрешенного использования земельных участков)	Вид использования объектов недвижимости	Площадь	УПКС	КС
39085	Российская Федерация, Республика Северная Осетия-Алания, Пригородный муниципальный район, сельское поселение Гизельское, с. Гизель, линия 2, участок 12	Пригородный	15:08:0220233:159	003002000000 Земли населенных пунктов	Личное подсобное хозяйство	13	02.0.20	783	669,85	524 492,55
39086	Российская Федерация, Республика Северная Осетия-Алания, Пригородный муниципальный район, сельское поселение Гизельское, с. Гизель, ул. Барбашова, 30	Пригородный	15:08:0220233:16	003002000000 Земли населенных пунктов	Для ведения личного подсобного хозяйства	13	02.0.20	1 880	669,85	1 259 318,00
39087	Российская Федерация, Республика Северная Осетия-Алания, Пригородный муниципальный район, сельское поселение Гизельское, с. Гизель, линия 3-я, участок 16	Пригородный	15:08:0220233:161	003002000000 Земли населенных пунктов	Для ведения личного подсобного хозяйства	13	02.0.20	1 009	669,85	675 878,65
39088	Российская Федерация, Республика Северная Осетия-Алания, Пригородный муниципальный район, сельское поселение Гизельское, с. Гизель, линия 3, участок 12	Пригородный	15:08:0220233:162	003002000000 Земли населенных пунктов	Личное подсобное хозяйство	13	02.0.20	914	669,85	612 242,90
39089	Российская Федерация, Республика Северная Осетия-Алания, Пригородный муниципальный район, сельское поселение Гизельское, с. Гизель, линия 3, участок 18	Пригородный	15:08:0220233:163	003002000000 Земли населенных пунктов	Личное подсобное хозяйство	13	02.0.20	973	669,85	651 764,05
39090	Российская Федерация, Республика Северная Осетия-Алания, Пригородный муниципальный район, сельское поселение Гизельское, с. Гизель, линия 1, участок 2	Пригородный	15:08:0220233:164	003002000000 Земли населенных пунктов	Для ведения личного подсобного хозяйства	13	02.0.20	805	669,85	539 229,25
39091	Российская Федерация, Республика Северная Осетия-Алания, Пригородный муниципальный район, сельское поселение Гизельское, с. Гизель, линия 3, участок 13	Пригородный	15:08:0220233:165	003002000000 Земли населенных пунктов	Личное подсобное хозяйство	13	02.0.20	990	669,85	663 151,50
39092	Российская Федерация, Республика Северная Осетия-Алания, Пригородный муниципальный район, сельское поселение Гизельское, с. Гизель, линия 3, участок 4	Пригородный	15:08:0220233:166	003002000000 Земли населенных пунктов	Личное подсобное хозяйство	13	02.0.20	821	669,85	549 946,85
39093	Российская Федерация, Республика Северная Осетия-Алания, Пригородный муниципальный район, сельское поселение Гизельское, с. Гизель, линия 3, участок 14	Пригородный	15:08:0220233:167	003002000000 Земли населенных пунктов	Личное подсобное хозяйство	13	02.0.20	999	669,85	669 180,15
39094	Российская Федерация, Республика Северная Осетия-Алания, Пригородный муниципальный район, сельское поселение Гизельское, с. Гизель, линия 3, участок 20	Пригородный	15:08:0220233:168	003002000000 Земли населенных пунктов	Личное подсобное хозяйство	13	02.0.20	997	669,85	667 840,45
39095	Российская Федерация, Республика Северная Осетия-Алания, Пригородный муниципальный район, сельское поселение Гизельское, с. Гизель, линия 2, участок 11	Пригородный	15:08:0220233:169	003002000000 Земли населенных пунктов	Личное подсобное хозяйство	13	02.0.20	792	669,85	530 521,20
39096	Российская Федерация, Республика Северная Осетия-Алания, Пригородный муниципальный район, сельское поселение Гизельское, с. Гизель, линия 3, участок 2	Пригородный	15:08:0220233:170	003002000000 Земли населенных пунктов	Личное подсобное хозяйство	13	02.0.20	750	669,85	502 387,50
39097	Российская Федерация, Республика Северная Осетия-Алания, Пригородный муниципальный район, сельское поселение Гизельское, с. Гизель, линия 3, участок 17	Пригородный	15:08:0220233:171	003002000000 Земли населенных пунктов	Личное подсобное хозяйство	13	02.0.20	1 025	669,85	686 596,25
39098	Российская Федерация, Республика Северная Осетия-Алания, Пригородный муниципальный район, сельское поселение Гизельское, с. Гизель, линия 3, участок 11	Пригородный	15:08:0220233:174	003002000000 Земли населенных пунктов	Личное подсобное хозяйство	13	02.0.20	914	669,85	612 242,90
39099	Российская Федерация, Республика Северная Осетия-Алания, Пригородный муниципальный район, сельское поселение Гизельское, с. Гизель, линия 3, участок 6	Пригородный	15:08:0220233:175	003002000000 Земли населенных пунктов	Личное подсобное хозяйство	13	02.0.20	868	669,85	581 429,80
39100	Российская Федерация, Республика Северная Осетия-Алания, Пригородный муниципальный район, сельское поселение Гизельское, с. Гизель, линия 3, участок 5	Пригородный	15:08:0220233:176	003002000000 Земли населенных пунктов	Личное подсобное хозяйство	13	02.0.20	892	669,85	597 506,20
39101	Российская Федерация, Республика Северная Осетия-Алания, Пригородный муниципальный район, сельское поселение Гизельское, с. Гизель, линия 1, участок 4	Пригородный	15:08:0220233:178	003002000000 Земли населенных пунктов	Личное подсобное хозяйство	13	02.0.20	813	669,85	544 588,05
39102	Российская Федерация, Республика Северная Осетия-Алания, Пригородный муниципальный район, сельское поселение Гизельское, с. Гизель, линия 3, участок 10	Пригородный	15:08:0220233:180	003002000000 Земли населенных пунктов	Личное подсобное хозяйство	13	02.0.20	902	669,85	604 204,70
39103	Российская Федерация, Республика Северная Осетия-Алания, Пригородный муниципальный район, сельское поселение Гизельское, село Гизель, ул. Алихана Гуднева, 11	Пригородный	15:08:0220233:181	003002000000 Земли населенных пунктов	Личное подсобное хозяйство	13	02.0.20	889	669,85	595 496,65
39104	Российская Федерация, Республика Северная Осетия-Алания, Пригородный муниципальный район, сельское поселение Гизельское, с Гизель, линия 3, участок 21	Пригородный	15:08:0220233:185	003002000000 Земли населенных пунктов	Личное подсобное хозяйство	13	02.0.20	996	669,85	667 170,60
39105	Российская Федерация, Республика Северная Осетия-Алания, Пригородный муниципальный район, сельское поселение Гизельское, с. Гизель, линия 1, участок 7	Пригородный	15:08:0220233:186	003002000000 Земли населенных пунктов	Личное подсобное хозяйство	13	02.0.20	798	669,85	534 540,30
39106	Российская Федерация, Республика Северная Осетия-Алания, Пригородный муниципальный район, сельское поселение Гизельское, с. Гизель, линия 3, участок 15	Пригородный	15:08:0220233:187	003002000000 Земли населенных пунктов	Личное подсобное хозяйство	13	02.0.20	989	669,85	662 481,65
39107	Российская Федерация, Республика Северная Осетия-Алания, Пригородный муниципальный район, сельское поселение Гизельское, с. Гизель, линия 1, участок 12	Пригородный	15:08:0220233:189	003002000000 Земли населенных пунктов	Личное подсобное хозяйство	13	02.0.20	819	669,85	548 607,15
39108	Российская Федерация, Республика Северная Осетия-Алания, Пригородный муниципальный район, сельское поселение Гизельское, с. Гизель, ул. Барбашова, 2о	Пригородный	15:08:0220233:19	003002000000 Земли населенных пунктов	Для строительства магазина розничной торговли продуктами питания	4	04.0.40	1 166	1 741,62	2 030 728,92
39109	Российская Федерация, Республика Северная Осетия-Алания, Пригородный муниципальный район, сельское поселение Гизельское, с. Гизель, ул. Барбашова, 2	Пригородный	15:08:0220233:190	003002000000 Земли населенных пунктов	Для эксплуатации зданий и сооружений сельскохозяйственного назначения	1	01.1.50	20 398	277,99	5 670 440,02
39110	Российская Федерация, Республика Северная Осетия-Алания, Пригородный муниципальный район, сельское поселение Гизельское, с. Гизель, ул. З.Плиаговой, 12"а"	Пригородный	15:08:0220233:191	003002000000 Земли населенных пунктов	гостиницы	5	04.0.70	1 297	1 473,68	1 911 362,96
39111	Российская Федерация, Республика Северная Осетия-Алания, Пригородный муниципальный район, сельское поселение Гизельское, с. Гизель, линия 2, уч. 6	Пригородный	15:08:0220233:192	003002000000 Земли населенных пунктов	Личное подсобное хозяйство	13	02.0.20	804	669,85	538 559,40
39112	Российская Федерация, Республика Северная Осетия-Алания, Пригородный муниципальный район, сельское поселение Гизельское, с. Гизель, ул. Барбашова, 4	Пригородный	15:08:0220233:2	003002000000 Земли населенных пунктов	Для ведения личного подсобного хозяйства	13	02.0.20	2 433	669,85	1 629 745,05
39113	Российская Федерация, Республика Северная Осетия-Алания, Пригородный муниципальный район, сельское поселение Гизельское, с. Гизель, ул. Генерала Бароева, 1 "а"	Пригородный	15:08:0220233:203	003002000000 Земли населенных пунктов	Для ведения личного подсобного хозяйства	13	02.0.20	750	669,85	502 387,50
39114	Российская Федерация, Республика Северная Осетия-Алания, Пригородный муниципальный район, сельское поселение Гизельское, с. Гизель, линия 2, участок 1	Пригородный	15:08:0220233:204	003002000000 Земли населенных пунктов	личное подсобное хозяйство	13	02.0.20	816	669,85	546 597,60
39115	Российская Федерация, Республика Северная Осетия-Алания, Пригородный муниципальный район, сельское поселение Гизельское, с. Гизель, ул. Барбашова, 34Б	Пригородный	15:08:0220233:205	003002000000 Земли населенных пунктов	Для ведения личного подсобного хозяйства	13	02.0.20	2 440	669,85	1 634 434,00
39116	Российская Федерация, Республика Северная Осетия-Алания, Пригородный муниципальный район, сельское поселение Гизельское, с. Гизель, ул. П.Барбашова, 2	Пригородный	15:08:0220233:21	003002000000 Земли населенных пунктов	Для эксплуатации магазина по розничной торговле пищевыми продуктами	4	04.0.40	815	1 741,62	1 419 420,30
39117	Российская Федерация, Республика Северная Осетия-Алания, Пригородный муниципальный район, сельское поселение Гизельское, с. Гизель, ул. З.Плиаговой, 14а	Пригородный	15:08:0220233:213	003002000000 Земли населенных пунктов	Индивидуальное жилищное строительство	13	02.0.10	600	669,85	401 910,00
39118	Российская Федерация, Республика Северная Осетия-Алания, Пригородный муниципальный район, сельское поселение Гизельское, с. Гизель, ул.Генерала Бароева	Пригородный	15:08:0220233:217	003002000000 Земли населенных пунктов	для ведения личного подсобного хозяйства	13	02.0.20	799	669,85	535 210,15
39119	Российская Федерация, Республика Северная Осетия-Алания, Пригородный муниципальный район, сельское поселение Гизельское, с. Гизель, линия 1 участок 19	Пригородный	15:08:0220233:218	003002000000 Земли населенных пунктов	Для ведения личного подсобного хозяйства	13	02.0.20	1 619	669,85	1 084 487,15
39120	Российская Федерация, Республика Северная Осетия-Алания, Пригородный муниципальный район, сельское поселение Гизельское, с. Гизель, ул. Барбашова, 36"Г"	Пригородный	15:08:0220233:221	003002000000 Земли населенных пунктов	Для ведения личного подсобного хозяйства	13	02.0.20	540	669,85	361 719,00
39121	Российская Федерация, Республика Северная Осетия-Алания, Пригородный муниципальный район, сельское поселение Гизельское, с. Гизель, ул. Барбашова, 36 "А"	Пригородный	15:08:0220233:222	003002000000 Земли населенных пунктов	Для ведения личного подсобного хозяйства	13	02.0.20	634	669,85	424 684,90
39122	Российская Федерация, Республика Северная Осетия-Алания, Пригородный муниципальный район, сельское поселение Гизельское, с. Гизель, ул. Барбашова, 2б	Пригородный	15:08:0220233:23	003002000000 Земли населенных пунктов	Для ведения личного подсобного хозяйства	13	02.0.20	2 266	669,85	1 517 880,10
39123	Российская Федерация, Республика Северная Осетия-Алания, Пригородный муниципальный район, сельское поселение Гизельское, с. Гизель, ул. З.Плиаговой, 38	Пригородный	15:08:0220233:24	003002000000 Земли населенных пунктов	Для ведения личного подсобного хозяйства	13	02.0.20	986	669,85	660 472,10

№ пп	Местоположение ЗУ	Район	Кадастровый номер ЗУ	Категория земель	Разрешенное использование по документу	Код вида разрешенного использования (в соответствии с классификатором видов разрешенного использования земельных участков)	Вид использования объектов недвижимости	Площадь	УПКС	КС
39124	Российская Федерация, Республика Северная Осетия-Алания, Пригородный муниципальный район, сельское поселение Гизельское, с. Гизель, ул. 3.Плиева, 36	Пригородный	15:08:0220233:25	003002000000 Земли населенных пунктов	Ведение личного подсобного хозяйства	13	02.0.20	1 002	669,85	671 189,70
39125	Российская Федерация, Республика Северная Осетия-Алания, Пригородный муниципальный район, сельское поселение Гизельское, с. Гизель, ул. 3.Плиева, 40	Пригородный	15:08:0220233:26	003002000000 Земли населенных пунктов	Для ведения личного подсобного хозяйства	13	02.0.20	1 015	669,85	679 897,75
39126	Российская Федерация, Республика Северная Осетия-Алания, Пригородный муниципальный район, сельское поселение Гизельское, с. Гизель, ул. 3.Плиева, 42	Пригородный	15:08:0220233:27	003002000000 Земли населенных пунктов	Для ведения личного подсобного хозяйства	13	02.0.20	1 014	669.85	679 227.90
39127	Российская Федерация, Республика Северная Осетия - Алания, Пригородный муниципальный район, сельское поселение Гизельское, с. Гизель, ул. 3.Плиева, 46	Пригородный	15:08:0220233:28	003002000000 Земли населенных пунктов	Ведение личного подсобного хозяйства	13	02.0.20	1 014	669.85	679 227.90
39128	Российская Федерация, Республика Северная Осетия-Алания, Пригородный муниципальный район, сельское поселение Гизельское, с. Гизель, ул. 3.Плиева, 48	Пригородный	15:08:0220233:29	003002000000 Земли населенных пунктов	Ведение личного подсобного хозяйства	13	02.0.20	1 007	669,85	674 538,95
39129	Российская Федерация, Республика Северная Осетия-Алания, Пригородный муниципальный район, сельское поселение Гизельское, с. Гизель, ул. Барбашова, 6	Пригородный	15:08:0220233:3	003002000000 Земли населенных пунктов	Для ведения личного подсобного хозяйства	13	02.0.20	2 162	669,85	1 448 215,70
39130	Российская Федерация, Республика Северная Осетия-Алания, Пригородный муниципальный район, сельское поселение Гизельское, с. Гизель, ул. 3.Плиева, 50	Пригородный	15:08:0220233:30	003002000000 Земли населенных пунктов	Ведение личного подсобного хозяйства	13	02.0.20	1 000	669.85	669 850.00
39131	Российская Федерация, Республика Северная Осетия-Алания, Пригородный муниципальный район, сельское поселение Гизельское, с. Гизель, ул. 3.Плиева, 54	Пригородный	15:08:0220233:31	003002000000 Земли населенных пунктов	Ведение личного подсобного хозяйства	13	02.0.20	1 002	669.85	671 189.70
39132	Российская Федерация, Республика Северная Осетия-Алания, Пригородный муниципальный район, сельское поселение Гизельское, с. Гизель, ул. 3.Плиева, 44	Пригородный	15:08:0220233:32	003002000000 Земли населенных пунктов	Для ведения личного подсобного хозяйства	13	02.0.20	1 010	669,85	676 548,50
39133	Российская Федерация, Республика Северная Осетия-Алания, Пригородный муниципальный район, сельское поселение Гизельское, с. Гизель, ул. 3.Плиева, 52	Пригородный	15:08:0220233:33	003002000000 Земли населенных пунктов	Ведение личного подсобного хозяйства	13	02.0.20	1 007	669,85	674 538,95
39134	Российская Федерация, Республика Северная Осетия-Алания, Пригородный муниципальный район, сельское поселение Гизельское, с. Гизель, ул. 3.Плиева, 30	Пригородный	15:08:0220233:34	003002000000 Земли населенных пунктов	Ведение личного подсобного хозяйства	13	02.0.20	1 009	669.85	675 878.65
39135	Российская Федерация, Республика Северная Осетия-Алания, Пригородный муниципальный район, сельское поселение Гизельское, с. Гизель, ул. 3.Плиева, 28	Пригородный	15:08:0220233:35	003002000000 Земли населенных пунктов	Ведение личного подсобного хозяйства	13	02.0.20	932	669.85	624 300.20
39136	Российская Федерация, Республика Северная Осетия-Алания, Пригородный муниципальный район, сельское поселение Гизельское, с. Гизель, ул. 3.Плиева, 24	Пригородный	15:08:0220233:37	003002000000 Земли населенных пунктов	Ведение личного подсобного хозяйства	13	02.0.20	1 009	669,85	675 878,65
39137	Российская Федерация, Республика Северная Осетия-Алания, Пригородный муниципальный район, сельское поселение Гизельское, с. Гизель, ул. Барбашова, 2"д"	Пригородный	15:08:0220233:375	003002000000 Земли населенных пунктов	Индивидуальное жилищное строительство	13	02.0.10	1 971	669,85	1 320 274,35
39138	Российская Федерация, Республика Северная Осетия-Алания, Пригородный муниципальный район, сельское поселение Гизельское, с. Гизель, ул. 3.Плиева, 20	Пригородный	15:08:0220233:38	003002000000 Земли населенных пунктов	Ведение личного подсобного хозяйства	13	02.0.20	967	669.85	647 744.95
39139	363125, Респ Северная Осетия - Алания, Пригородный р-н, с Гизель, ул 3.Плиева, 1а	Пригородный	15:08:0220233:381	003002000000 Земли населенных пунктов	для ведения личного подсобного хозяйства	13	02.0.20	1 500	669.85	1 004 775,00
39140	Российская Федерация, Республика Северная Осетия-Алания, Пригородный муниципальный район, сельское поселение Гизельское, с. Гизель, ул. Барбашова, 32"а"	Пригородный	15:08:0220233:389	003002000000 Земли населенных пунктов	Для ведения личного подсобного хозяйства	13	02.0.20	976	669,85	653 773,60
39141	Российская Федерация, Республика Северная Осетия-Алания, Пригородный муниципальный район, сельское поселение Гизельское, с. Гизель, ул. 3.Плиева, 22	Пригородный	15:08:0220233:39	003002000000 Земли населенных пунктов	Ведение личного подсобного хозяйства	13	02.0.20	994	669,85	665 830,90
39142	Российская Федерация, Республика Северная Осетия-Алания, Пригородный муниципальный район, сельское поселение Гизельское, с. Гизель, ул. Барбашова, 32	Пригородный	15:08:0220233:390	003002000000 Земли населенных пунктов	Для ведения личного подсобного хозяйства	13	02.0.20	965	669.85	646 405.25
39143	Российская Федерация, Республика Северная Осетия-Алания, Пригородный муниципальный район, сельское поселение Гизельское, с. Гизель, ул. Барбашова, 8	Пригородный	15:08:0220233:4	003002000000 Земли населенных пунктов	Индивидуальное жилищное строительство	13	02.0.10	1 992	669.85	1 334 341,20
39144	Российская Федерация, Республика Северная Осетия-Алания, Пригородный муниципальный район, сельское поселение Гизельское, с. Гизель, ул. 3.Плиева, 18	Пригородный	15:08:0220233:40	003002000000 Земли населенных пунктов	Ведение личного подсобного хозяйства	13	02.0.20	1 013	669,85	678 558,05
39145	Российская Федерация, Республика Северная Осетия-Алания, Пригородный муниципальный район, сельское поселение Гизельское, с. Гизель, ул. 3.Плиева, 26	Пригородный	15:08:0220233:41	003002000000 Земли населенных пунктов	Ведение личного подсобного хозяйства	13	02.0.20	1 034	669,85	692 624,90
39146	Республика Северная Осетия-Алания, Пригородный муниципальный район, сельское поселение Гизельское, с. Гизель, ул. Барбашова, 2 В	Пригородный	15:08:0220233:413	003002000000 Земли населенных пунктов	Торговые, торгово-сервисные центры и торговые павильоны	4	04.0.00	742	1 741,62	1 292 282,04
39147	Российская Федерация, Республика Северная Осетия-Алания, Пригородный муниципальный район, сельское поселение Гизельское, с. Гизель, ул. Барбашова	Пригородный	15:08:0220233:414	003002000000 Земли населенных пунктов	Для ведения личного подсобного хозяйства	13	02.0.20	825	669.85	552 626.25
39148	Российская Федерация, Республика Северная Осетия-Алания, Пригородный муниципальный район, сельское поселение Гизельское, с. Гизель, ул. 3.Плиева, 16	Пригородный	15:08:0220233:42	003002000000 Земли населенных пунктов	Ведение личного подсобного хозяйства	13	02.0.20	993	669,85	665 161,05
39149	Российская Федерация, Республика Северная Осетия-Алания, Пригородный муниципальный район, сельское поселение Гизельское, с. Гизель, ул. Генерала Бароева, 51	Пригородный	15:08:0220233:44	003002000000 Земли населенных пунктов	Для ведения личного подсобного хозяйства	13	02.0.20	1 005	669,85	673 199,25
39150	Российская Федерация, Республика Северная Осетия-Алания, Пригородный муниципальный район, сельское поселение Гизельское, с. Гизель, ул. Генерала Бороева, 33	Пригородный	15:08:0220233:45	003002000000 Земли населенных пунктов	Для ведения личного подсобного хозяйства	13	02.0.20	1 003	669.85	671 859.55
39151	Российская Федерация, Республика Северная Осетия-Алания, Пригородный муниципальный район, сельское поселение Гизельское, с. Гизель, ул. Генерала Бороева, 25	Пригородный	15:08:0220233:46	003002000000 Земли населенных пунктов	Ведение личного подсобного хозяйства	13	02.0.20	986	669.85	660 472.10
39152	Российская Федерация, Республика Северная Осетия-Алания, Пригородный муниципальный район, сельское поселение Гизельское, с. Гизель, ул. Генерала Бароева, 15	Пригородный	15:08:0220233:47	003002000000 Земли населенных пунктов	Ведение личного подсобного хозяйства	13	02.0.20	987	669,85	661 141,95
39153	Российская Федерация, Республика Северная Осетия-Алания, Пригородный муниципальный район, сельское поселение Гизельское, с. Гизель, ул. Ген.Бароева, 17	Пригородный	15:08:0220233:49	003002000000 Земли населенных пунктов	Ведение личного подсобного хозяйства	13	02.0.20	983	669,85	658 462,55
39154	Российская Федерация, Республика Северная Осетия-Алания, Пригородный муниципальный район, сельское поселение Гизельское, с. Гизель, ул. Генерала Бороева	Пригородный	15:08:0220233:490	003002000000 Земли населенных пунктов	Индивидуальное жилье: дома на одну семью до 3-х этажей с приусадебным участком или без него	13	02.0.10	990	669.85	663 151.50
39155	Российская Федерация, Республика Северная Осетия-Алания, Пригородный муниципальный район, сельское поселение Гизельское, с. Гизель, ул. Генерала Бороева	Пригородный	15:08:0220233:491	003002000000 Земли населенных пунктов	Индивидуальное жилье: дома на одну семью до 3-х этажей с приусадебным участком или без него	13	02.0.10	1 004	669.85	672 529.40
39156	Республика Северная Осетия-Алания, р-н Пригородный, с Гизель, ул. 3 Плиева, 3	Пригородный	15:08:0220233:498	003002000000 Земли населенных пунктов	Для ведения личного подсобного хозяйства	13	02.0.20	1 500	669,85	1 004 775,00
39157	Российская Федерация, Республика Северная Осетия-Алания, Пригородный муниципальный район, сельское поселение Гизельское, с. Гизель, ул. Барбашова, 10"а"	Пригородный	15:08:0220233:5	003002000000 Земли населенных пунктов	Для ведения личного подсобного хозяйства	13	02.0.20	2 030	669,85	1 359 795,50
39158	Российская Федерация, Республика Северная Осетия-Алания, Пригородный муниципальный район, сельское поселение Гизельское, с. Гизель, ул. Ген Бороева, 45	Пригородный	15:08:0220233:50	003002000000 Земли населенных пунктов	Ведение личного подсобного хозяйства	13	02.0.20	984	669.85	659 332.40
39159	Российская Федерация, Республика Северная Осетия-Алания, Пригородный муниципальный район сельское поселение Гизельское, с Гизель, ул. Андрияна Гуднева, 10	Пригородный	15:08:0220233:500	003002000000 Земли населенных пунктов	Индивидуальные жилые дома на одну семью до 3-х этажей с приусадебным участком или без него	13	02.0.10	885	669.85	592 817.25
39160	Российская Федерация, Республика Северная Осетия-Алания, Пригородный р-н, с Гизель, линия 3	Пригородный	15:08:0220233:501	003002000000 Земли населенных пунктов	Индивидуальные жилые дома на одну семью до 3-х этажей с приусадебным участком или без него	13	02.0.10	885	669,85	592 817,25

№ пп	Местоположение ЗУ	Район	Кадастровый номер ЗУ	Категория земель	Разрешенное использование по документу	Код вида разрешенного использования (в соответствии с классификатором видов разрешенного использования земельных участков)	Вид использования объектов недвижимости	Площадь	УПКС	КС
39161	Республика Северная Осетия-Алания, Пригородный район, с Гизель, ул. Ген.Бороева	Пригородный	15:08:0220233:505	0030020000000 Земли населенных пунктов	Для ведения личного подсобного хозяйства (приусадебный земельный участок)	13	02.0.20	2 000	669,85	1 339 700.00
39162	Российская Федерация, Республика Северная Осетия-Алания, Пригородный муниципальный район, сельское поселение Гизельское, с. Гизель, ул. Генерала Бароева	Пригородный	15:08:0220233:506	0030020000000 Земли населенных пунктов	Для ведения личного подсобного хозяйства (приусадебный земельный участок).	13	02.0.20	2 000	669,85	1 339 700.00
39163	Российская Федерация, Республика Северная Осетия-Алания, Пригородный муниципальный район, сельское поселение Гизельское, с. Гизель, ул. Генерала Бороева, 29	Пригородный	15:08:0220233:51	0030020000000 Земли населенных пунктов	Для ведения личного подсобного хозяйства	13	02.0.20	950	669.85	636 357.50
39164	Российская Федерация, Республика Северная Осетия-Алания, Пригородный р-н, с Гизель, 3-я линия , 11	Пригородный	15:08:0220233:513	0030020000000 Земли населенных пунктов	Для завершения строительства жилого дома и ведения личного подсобного хозяйства	13	02.0.20	1 816	669.85	1 216 447,60
39165	Республика Северная Осетия - Алания, Пригородный район, с Гизель, ул Барбашова, 2д	Пригородный	15:08:0220233:514	0030020000000 Земли населенных пунктов	Для ведения личного подсобного хозяйства (приусадебные участки)	13	02.0.20	2 500	669,85	1 674 625.00
39166	Российская Федерация, Республика Северная Осетия - Алания, Пригородный муниципальный район, сельское поселение Гизельское, с. Гизель, ул. Генерала Бароева, 37	Пригородный	15:08:0220233:516	0030020000000 Земли населенных пунктов	Для ведения личного подсобного хозяйства (приусадебный земельный участок)	13	02.0.20	1 000	669,85	671 859,55
39167	Российская Федерация, Республика Северная Осетия-Алания, Пригородный муниципальный район, сельское поселение Гизельское, с. Гизель, ул. Генерала Бороева, 39	Пригородный	15:08:0220233:517	0030020000000 Земли населенных пунктов	Для ведения личного подсобного хозяйства (приусадебный земельный участок)	13	02.0.20	988	669.85	661 811.80
39168	Российская Федерация, Республика Северная Осетия-Алания, Пригородный муниципальный район, сельское поселение Гизельское, с. Гизель, ул. 3.Плаготовой	Пригородный	15:08:0220233:519	0030020000000 Земли населенных пунктов	Ведение личного подсобного хозяйства	13	02.0.20	504	669.85	337 604.40
39169	Российская Федерация, Республика Северная Осетия-Алания, Пригородный муниципальный район, сельское поселение Гизельское, с. Гизель, ул. Генерала Бароева, 43	Пригородный	15:08:0220233:52	0030020000000 Земли населенных пунктов	Для ведения личного подсобного хозяйства	13	02.0.20	986	669,85	660 472,10
39170	Российская Федерация, Республика Северная Осетия-Алания, Пригородный муниципальный район, сельское поселение Гизельское, с. Гизель, ул. 3.Плаготовой	Пригородный	15:08:0220233:520	0030020000000 Земли населенных пунктов	Ведение личного подсобного хозяйства	13	02.0.20	502	669,85	336 264,70
39171	Российская Федерация, Республика Северная Осетия-Алания, Пригородный муниципальный район, сельское поселение Гизельское, с. Гизель, ул. Генерала Бороева, 21	Пригородный	15:08:0220233:53	0030020000000 Земли населенных пунктов	Для ведения личного подсобного хозяйства	13	02.0.20	977	669.85	654 443.45
39172	Российская Федерация, Республика Северная Осетия - Алания, Пригородный район, с. Гизель, ул. Генерала Бароева, 167	Пригородный	15:08:0220233:535	0030020000000 Земли населенных пунктов	Для ведения личного подсобного хозяйства	13	02.0.20	944	669.85	632 338.40
39173	Российская Федерация, Республика Северная Осетия-Алания, Пригородный муниципальный район, сельское поселение Гизельское, с. Гизель, ул. Генерала Бароева, 27	Пригородный	15:08:0220233:54	0030020000000 Земли населенных пунктов	Для ведения личного подсобного хозяйства	13	02.0.20	1 057	669,85	708 031,45
39174	Российская Федерация, Республика Северная Осетия - Алания, Пригородный муниципальный район сельское поселение Гизельское, с.Гизель, ул.Барбашова, 26А	Пригородный	15:08:0220233:547	0030020000000 Земли населенных пунктов	Индивидуальное жилищное строительство	13	02.0.10	1 000	669,85	669 850,00
39175	Российская Федерация, Республика Северная Осетия - Алания, Пригородный муниципальный район сельское поселение Гизельское, с. Гизель, ул. Барбашова, дом 26	Пригородный	15:08:0220233:548	0030020000000 Земли населенных пунктов	Индивидуальное жилищное строительство	13	02.0.10	1 000	669.85	669 850.00
39176	Российская Федерация, Республика Северная Осетия-Алания, Пригородный муниципальный район, сельское поселение Гизельское, с. Гизель, ул. Генерала Бороева, 35	Пригородный	15:08:0220233:55	0030020000000 Земли населенных пунктов	Ведение личного подсобного хозяйства	13	02.0.20	1 000	669.85	669 850.00
39177	Российская Федерация, Республика Северная Осетия-Алания, Пригородный муниципальный район, сельское поселение Гизельское, с. Гизель, ул. Ген.Бороева, 23	Пригородный	15:08:0220233:56	0030020000000 Земли населенных пунктов	ведение личного подсобного хозяйства	13	02.0.20	1 018	669,85	681 907,30
39178	Российская Федерация, Республика Северная Осетия-Алания, Пригородный муниципальный район, сельское поселение Гизельское, с. Гизель, ул. Генерала Бароева, 19	Пригородный	15:08:0220233:57	0030020000000 Земли населенных пунктов	Для эксплуатации существующего жилого дома и ведения личного подсобного хозяйства	13	02.0.20	975	669,85	653 103,75
39179	Российская Федерация, Республика Северная Осетия-Алания, Пригородный муниципальный район, сельское поселение Гизельское, с. Гизель, ул. Ген Бороева, 41	Пригородный	15:08:0220233:58	0030020000000 Земли населенных пунктов	Ведение личного подсобного хозяйства	13	02.0.20	988	669.85	661 811.80
39180	Российская Федерация, Республика Северная Осетия-Алания, Пригородный муниципальный район, сельское поселение Гизельское, с. Гизель, ул. Генерала Бороева, 55	Пригородный	15:08:0220233:59	0030020000000 Земли населенных пунктов	Ведение личного подсобного хозяйства	13	02.0.20	1 015	669.85	679 897.75
39181	Респ. Северная Осетия - Алания, р-н Пригородный, с. Гизель, ул. Барбашова, зем.10-а	Пригородный	15:08:0220233:6	0030020000000 Земли населенных пунктов	ИЖС	13	02.0.10	1 500	669,85	1 004 775.00
39182	Российская Федерация, Республика Северная Осетия-Алания, Пригородный муниципальный район, сельское поселение Гизельское, с. Гизель, ул. Генерала Бароева, 53	Пригородный	15:08:0220233:60	0030020000000 Земли населенных пунктов	Для ведения личного подсобного хозяйства	13	02.0.20	1 002	669,85	671 189,70
39183	Российская Федерация, Республика Северная Осетия-Алания, Пригородный муниципальный район, сельское поселение Гизельское, с. Гизель, ул. Ген Бороева, 47	Пригородный	15:08:0220233:61	0030020000000 Земли населенных пунктов	Ведение личного подсобного хозяйства	13	02.0.20	983	669.85	658 462.55
39184	Российская Федерация, Республика Северная Осетия-Алания, Пригородный муниципальный район, сельское поселение Гизельское, с. Гизель, ул. Генерала Бороева, 49	Пригородный	15:08:0220233:62	0030020000000 Земли населенных пунктов	Ведение личного подсобного хозяйства	13	02.0.20	1 007	669.85	674 538.95
39185	Российская Федерация, Республика Северная Осетия-Алания, Пригородный муниципальный район, сельское поселение Гизельское, с. Гизель, ул. Генерала Бароева, 31	Пригородный	15:08:0220233:63	0030020000000 Земли населенных пунктов	Для ведения личного подсобного хозяйства	13	02.0.20	997	669,85	667 840,45
39186	Российская Федерация, Республика Северная Осетия-Алания, Пригородный муниципальный район, сельское поселение Гизельское, с. Гизель, ул. Генерала Бароева, 46	Пригородный	15:08:0220233:64	0030020000000 Земли населенных пунктов	для ведения личного подсобного хозяйства	13	02.0.20	1 011	669,85	677 218,35
39187	Российская Федерация, Республика Северная Осетия-Алания, Пригородный муниципальный район, сельское поселение Гизельское, с. Гизель, ул. Генерала Бороева, 42	Пригородный	15:08:0220233:65	0030020000000 Земли населенных пунктов	Ведение личного подсобного хозяйства	13	02.0.20	983	669.85	658 462.55
39188	Российская Федерация, Республика Северная Осетия-Алания, Пригородный муниципальный район, сельское поселение Гизельское, с. Гизель, ул. Генерала Бороева, 36	Пригородный	15:08:0220233:67	0030020000000 Земли населенных пунктов	Для ведения личного подсобного хозяйства	13	02.0.20	982	669.85	657 792.70
39189	Российская Федерация, Республика Северная Осетия-Алания, Пригородный муниципальный район, сельское поселение Гизельское, с. Гизель, ул. Генерала Бароева, 38	Пригородный	15:08:0220233:68	0030020000000 Земли населенных пунктов	Для ведения личного подсобного хозяйства	13	02.0.20	974	669,85	652 433,90
39190	Российская Федерация, Республика Северная Осетия-Алания, Пригородный муниципальный район, сельское поселение Гизельское, с. Гизель, ул. Генерала Бароева, 44	Пригородный	15:08:0220233:69	0030020000000 Земли населенных пунктов	Ведение личного подсобного хозяйства	13	02.0.20	1 014	669,85	679 227,90
39191	Российская Федерация, Республика Северная Осетия-Алания, Пригородный муниципальный район, сельское поселение Гизельское, с. Гизель, ул. Барбашова, 12	Пригородный	15:08:0220233:7	0030020000000 Земли населенных пунктов	Для ведения личного подсобного хозяйства	13	02.0.20	2 046	669.85	1 370 513,10
39192	Российская Федерация, Республика Северная Осетия-Алания, Пригородный муниципальный район, сельское поселение Гизельское, с. Гизель, ул. Ген Бороева, 10	Пригородный	15:08:0220233:70	0030020000000 Земли населенных пунктов	Для ведения личного подсобного хозяйства	13	02.0.20	996	669.85	667 170.60
39193	Российская Федерация, Республика Северная Осетия-Алания, Пригородный муниципальный район, сельское поселение Гизельское, с. Гизель, ул. 3.Плаготовой, 32	Пригородный	15:08:0220233:71	0030020000000 Земли населенных пунктов	Для ведения личного подсобного хозяйства	13	02.0.20	1 010	669,85	676 548,50
39194	Российская Федерация, Республика Северная Осетия-Алания, Пригородный муниципальный район, сельское поселение Гизельское, с. Гизель, ул. 3.Плаготовой, 34	Пригородный	15:08:0220233:73	0030020000000 Земли населенных пунктов	Для ведения личного подсобного хозяйства	13	02.0.20	1 012	669,85	677 888,20
39195	Российская Федерация, Республика Северная Осетия-Алания, Пригородный муниципальный район, сельское поселение Гизельское, с. Гизель, ул. Генерала Бороева, 12	Пригородный	15:08:0220233:74	0030020000000 Земли населенных пунктов	Для ведения личного подсобного хозяйства	13	02.0.20	1 001	669.85	670 519.85
39196	Российская Федерация, Республика Северная Осетия-Алания, Пригородный муниципальный район, сельское поселение Гизельское, с. Гизель, ул. Генерала Бороева, 48	Пригородный	15:08:0220233:75	0030020000000 Земли населенных пунктов	Ведение личного подсобного хозяйства	13	02.0.20	1 000	669.85	669 850.00
39197	Российская Федерация, Республика Северная Осетия-Алания, Пригородный муниципальный район, сельское поселение Гизельское, с. Гизель, ул. Ген Бороева, 30	Пригородный	15:08:0220233:76	0030020000000 Земли населенных пунктов	Ведение личного подсобного хозяйства	13	02.0.20	978	669.85	655 113.30

№ пп	Местоположение ЗУ	Район	Кадастровый номер ЗУ	Категория земель	Разрешенное использование по документу	Код вида разрешенного использования (в соответствии с классификатором видов разрешенного использования земельных участков)	Вид использования объектов недвижимости	Площадь	УПКС	КС
39198	Российская Федерация, Республика Северная Осетия-Алания, Пригородный муниципальный район, сельское поселение Гизельское, с. Гизель, ул. Ген.Бароева, 34	Пригородный	15:08:0220233:78	003002000000 Земли населенных пунктов	Ведение личного подсобного хозяйства	13	02:020	980	669,85	656 453,00
39199	Российская Федерация, Республика Северная Осетия-Алания, Пригородный муниципальный район, сельское поселение Гизельское, село Гизель, ул.Генерала Бароева, 32	Пригородный	15:08:0220233:79	003002000000 Земли населенных пунктов	Ведение личного подсобного хозяйства	13	02:020	982	669,85	657 792,70
39200	Российская Федерация, Республика Северная Осетия-Алания, Пригородный муниципальный район, сельское поселение Гизельское, с. Гизель, ул. Барбашова, № 16	Пригородный	15:08:0220233:8	003002000000 Земли населенных пунктов	Для ведения личного подсобного хозяйства	13	02:020	1 584	669,85	1 061 042,40
39201	Российская Федерация, Республика Северная Осетия-Алания, Пригородный муниципальный район, сельское поселение Гизельское, с. Гизель, ул. Генерала Бороева, 40	Пригородный	15:08:0220233:80	003002000000 Земли населенных пунктов	Для ведения личного подсобного хозяйства	13	02:020	982	669,85	657 792,70
39202	Российская Федерация, Республика Северная Осетия-Алания, Пригородный муниципальный район, сельское поселение Гизельское, с. Гизель, ул. Генерала Бароева, 24	Пригородный	15:08:0220233:81	003002000000 Земли населенных пунктов	Ведение личного подсобного хозяйства	13	02:020	1 009	669,85	675 878,65
39203	Российская Федерация, Республика Северная Осетия-Алания, Пригородный муниципальный район, сельское поселение Гизельское, с. Гизель, ул. Барбашова, 16А	Пригородный	15:08:0220233:9	003002000000 Земли населенных пунктов	Для ведения личного подсобного хозяйства	13	02:020	1 918	669,85	1 284 772,30
39204	Российская Федерация, Республика Северная Осетия-Алания, Пригородный муниципальный район, сельское поселение Гизельское, с. Гизель, ул. Ленина, 52	Пригородный	15:08:0220234:1	003002000000 Земли населенных пунктов	под существующим жилым домом и приусадебным участком	13	02:010	1 796	669,85	1 203 050,60
39205	Российская Федерация, Республика Северная Осетия-Алания, Пригородный муниципальный район, сельское поселение Гизельское, с. Гизель, ул. Ленина, 70	Пригородный	15:08:0220234:12	003002000000 Земли населенных пунктов	Индивидуальное жилищное строительство	13	02:010	799	669,85	535 210,15
39206	Российская Федерация, Республика Северная Осетия-Алания, Пригородный муниципальный район, сельское поселение Гизельское, с. Гизель, ул. Ленина, 70а	Пригородный	15:08:0220234:13	003002000000 Земли населенных пунктов	Для ведения личного подсобного хозяйства	13	02:020	1 264	669,85	846 690,40
39207	Российская Федерация, Республика Северная Осетия-Алания, Пригородный муниципальный район, сельское поселение Гизельское, с. Гизель, ул. Ленина, 72	Пригородный	15:08:0220234:15	003002000000 Земли населенных пунктов	Для ведения личного подсобного хозяйства	13	02:020	3 474	669,85	2 327 058,90
39208	Российская Федерация, Республика Северная Осетия-Алания, Пригородный муниципальный район, сельское поселение Гизельское, с. Гизель, ул. Ленина, 76	Пригородный	15:08:0220234:17	003002000000 Земли населенных пунктов	Индивидуальное жилищное строительство	13	02:010	3 999	669,85	2 678 730,15
39209	Респ. Северная Осетия - Алания, р-н Пригородный, с. Гизель, ул. Пролетарская, дом 2	Пригородный	15:08:0220234:18	003002000000 Земли населенных пунктов	Под школу	3	03:050	10 000	854,06	8 540 600,00
39210	Российская Федерация, Республика Северная Осетия-Алания, Пригородный муниципальный район, сельское поселение Гизельское, с. Гизель, ул. Ленина, 68	Пригородный	15:08:0220234:19	003002000000 Земли населенных пунктов	Для ведения личного подсобного хозяйства	13	02:020	1 851	669,85	1 239 892,35
39211	Российская Федерация, Республика Северная Осетия-Алания, Пригородный муниципальный район, сельское поселение Гизельское, с. Гизель, ул. Ленина, 48	Пригородный	15:08:0220234:2	003002000000 Земли населенных пунктов	Индивидуальное жилищное строительство	13	02:010	1 099	669,85	736 165,15
39212	Российская Федерация, Республика Северная Осетия-Алания, Пригородный муниципальный район, сельское поселение Гизельское, с. Гизель, ул. Дальневых, д 1 "Г"	Пригородный	15:08:0220234:20	003002000000 Земли населенных пунктов	Для ведения личного подсобного хозяйства	13	02:020	985	669,85	659 802,25
39213	Российская Федерация, Республика Северная Осетия - Алания, Пригородный район, с. Гизель, ул. Дальнева	Пригородный	15:08:0220234:200	003002000000 Земли населенных пунктов	Для ведения личного подсобного хозяйства	13	02:020	1 099	669,85	736 165,15
39214	Российская Федерация, Республика Северная Осетия-Алания, Пригородный муниципальный район, сельское поселение Гизельское, с. Гизель, ул. Дальневых, № 1"Т"	Пригородный	15:08:0220234:21	003002000000 Земли населенных пунктов	Для ведения личного подсобного хозяйства	13	02:020	1 850	669,85	1 239 222,50
39215	Российская Федерация, Республика Северная Осетия-Алания, Пригородный муниципальный район, сельское поселение Гизельское, с. Гизель, ул. Ленина, 66	Пригородный	15:08:0220234:22	003002000000 Земли населенных пунктов	Для ведения личного подсобного хозяйства	13	02:020	2 170	669,85	1 453 574,50
39216	Российская Федерация, Республика Северная Осетия-Алания, Пригородный муниципальный район, сельское поселение Гизельское, с. Гизель, ул. Ленина, 50	Пригородный	15:08:0220234:3	003002000000 Земли населенных пунктов	Для ведения личного подсобного хозяйства	13	02:020	1 520	669,85	1 018 172,00
39217	Российская Федерация, Республика Северная Осетия-Алания, Пригородный муниципальный район, сельское поселение Гизельское, с. Гизель, ул. Ленина, 54	Пригородный	15:08:0220234:4	003002000000 Земли населенных пунктов	Индивидуальное жилищное строительство	13	02:010	1 286	669,85	861 427,10
39218	Российская Федерация, Республика Северная Осетия-Алания, Пригородный муниципальный район, сельское поселение Гизельское, с. Гизель, ул. Ленина, 56	Пригородный	15:08:0220234:5	003002000000 Земли населенных пунктов	Для ведения личного подсобного хозяйства	13	02:020	1 747	669,85	1 170 227,95
39219	Российская Федерация, Республика Северная Осетия-Алания, Пригородный муниципальный район, сельское поселение Гизельское, с. Гизель, ул. Пролетарская, 1	Пригородный	15:08:0220234:50	003002000000 Земли населенных пунктов	Под школу	3	03:050	18 929	854,06	16 166 501,74
39220	Российская Федерация, Республика Северная Осетия-Алания, Пригородный муниципальный район, сельское поселение Гизельское, с. Гизель, ул. Дальневых, №37"А"	Пригородный	15:08:0220234:55	003002000000 Земли населенных пунктов	Для ведения личного подсобного хозяйства	13	02:020	2 428	669,85	1 626 395,80
39221	Российская Федерация, Республика Северная Осетия-Алания, Пригородный муниципальный район, сельское поселение Гизельское, с. Гизель, ул. Ленина, 74	Пригородный	15:08:0220234:56	003002000000 Земли населенных пунктов	Для ведения личного подсобного хозяйства	13	02:020	1 336	669,85	894 919,60
39222	Российская Федерация, Республика Северная Осетия-Алания, Пригородный муниципальный район, сельское поселение Гизельское, с. Гизель, ул. Ленина, 58	Пригородный	15:08:0220234:6	003002000000 Земли населенных пунктов	Для ведения личного подсобного хозяйства	13	02:020	1 393	669,85	933 101,05
39223	Российская Федерация, Республика Северная Осетия - Алания, Пригородный район, с. Гизель, ул. Дальнева, № 1"Д"	Пригородный	15:08:0220234:65	003002000000 Земли населенных пунктов	Для ведения личного подсобного хозяйства	13	02:020	600	669,85	401 910,00
39224	Российская Федерация, Республика Северная Осетия-Алания, Пригородный муниципальный район, сельское поселение Гизельское, с. Гизель, ул. Ленина, 60	Пригородный	15:08:0220234:7	003002000000 Земли населенных пунктов	Для ведения личного подсобного хозяйства	13	02:020	1 352	669,85	905 637,20
39225	Российская Федерация, Республика Северная Осетия-Алания, Пригородный муниципальный район, сельское поселение Гизельское, с. Гизель, ул. Ленина, 70в	Пригородный	15:08:0220234:70	003002000000 Земли населенных пунктов	Для ведения личного подсобного хозяйства	13	02:020	789	669,85	528 511,65
39226	Российская Федерация, Республика Северная Осетия-Алания, Пригородный муниципальный район, сельское поселение Гизельское, с. Гизель, ул. Ленина, 70г	Пригородный	15:08:0220234:71	003002000000 Земли населенных пунктов	Для ведения личного подсобного хозяйства	13	02:020	1 457	669,85	975 971,45
39227	Российская Федерация, Республика Северная Осетия-Алания, Пригородный муниципальный район, сельское поселение Гизельское, с. Гизель, ул. Ленина, 62	Пригородный	15:08:0220234:8	003002000000 Земли населенных пунктов	Индивидуальное жилищное строительство	13	02:010	4 056	669,85	2 716 911,60
39228	Российская Федерация, Республика Северная Осетия-Алания, Пригородный муниципальный район, сельское поселение Гизельское, с. Гизель, ул. Ленина, 64	Пригородный	15:08:0220234:9	003002000000 Земли населенных пунктов	Индивидуальное жилищное строительство	13	02:010	2 490	669,85	1 667 926,50
39229	Российская Федерация, Республика Северная Осетия-Алания, Пригородный муниципальный район, сельское поселение Гизельское, с. Гизель, ул. Кирова, 93	Пригородный	15:08:0220235:1	003002000000 Земли населенных пунктов	Для ведения личного подсобного хозяйства	13	02:020	3 835	669,85	2 568 874,75
39230	Российская Федерация, Республика Северная Осетия-Алания, Пригородный муниципальный район, сельское поселение Гизельское, с. Гизель, ул. Дальневых, №8	Пригородный	15:08:0220235:10	003002000000 Земли населенных пунктов	Для ведения личного подсобного хозяйства	13	02:020	3 041	669,85	2 037 013,85
39231	Респ. Северная Осетия - Алания, р-н Пригородный, с. Гизель	Пригородный	15:08:0220235:11	003002000000 Земли населенных пунктов	под кладбище	12	12:010	7 000	1,49	10 430,00
39232	Российская Федерация, Республика Северная Осетия-Алания, Пригородный муниципальный район, сельское поселение Гизельское, с. Гизель, ул. Кирова, 95"а"	Пригородный	15:08:0220235:151	003002000000 Земли населенных пунктов	Для ведения личного подсобного хозяйства	13	02:020	1 666	669,85	1 115 970,10
39233	Российская Федерация, Республика Северная Осетия-Алания, Пригородный муниципальный район, сельское поселение Гизельское, с. Гизель, ул. Кирова, 95"б"	Пригородный	15:08:0220235:152	003002000000 Земли населенных пунктов	Для ведения личного подсобного хозяйства	13	02:020	1 832	669,85	1 227 165,20
39234	РСО - Алания, Пригородный район, с Гизель, ул 3 Пхалаговой, 17	Пригородный	15:08:0220235:153	003002000000 Земли населенных пунктов	Для ведения личного подсобного хозяйства	13	02:020	1 500	669,85	1 004 775,00
39235	Российская Федерация, Республика Северная Осетия-Алания, Пригородный муниципальный район, сельское поселение Гизельское, с. Гизель, ул. Кирова, 95"в"	Пригородный	15:08:0220235:154	003002000000 Земли населенных пунктов	Размещение кладбища	12	12:010	6 586	1,49	9 813,14
39236	Российская Федерация, Республика Северная Осетия-Алания, Пригородный муниципальный район, сельское поселение Гизельское, с. Гизель, ул. Дальневых	Пригородный	15:08:0220235:155	003002000000 Земли населенных пунктов	Для ведения личного подсобного хозяйства	13	02:020	2 290	669,85	1 533 956,50
39237	Российская Федерация, Республика Северная Осетия-Алания, Пригородный муниципальный район, сельское поселение Гизельское, с. Гизель, ул. Дальневых	Пригородный	15:08:0220235:156	003002000000 Земли населенных пунктов	Ведение личного подсобного хозяйства (приусадебный участок)	13	02:020	1 137	669,85	761 619,45
39238	Российская Федерация, Республика Северная Осетия-Алания, Пригородный муниципальный район, сельское поселение Гизельское, с. Гизель, ул. Дальневых, 2а	Пригородный	15:08:0220235:157	003002000000 Земли населенных пунктов	Для ведения личного подсобного хозяйства	13	02:020	3 497	669,85	2 342 465,45

№ п/п	Местоположение ЗУ	Район	Кадастровый номер ЗУ	Категория земель	Разрешенное использование по документу	Код вида разрешенного использования (в соответствии с классификатором видов разрешенного использования земельных участков)	Вид использования объектов недвижимости	Площадь	УПКС	КС
39239	Российская Федерация, Республика Северная Осетия - Алания, Пригородный муниципальный район сельское поселение Гизельское, село Гизель, ул. Кирова, 97Б	Пригородный	15:08:0220235:168	003002000000 Земли населенных пунктов	Для ведения личного подсобного хозяйства	13	02:0020	974	669,85	652 433,90
39240	Российская Федерация, Республика Северная Осетия - Алания, мр-н Пригородный, с.п. Гизельское, с. Гизель, ул. Кирова, 97	Пригородный	15:08:0220235:169	003002000000 Земли населенных пунктов	Для ведения личного подсобного хозяйства	13	02:0020	2 141	669,85	1 434 148,85
39241	Российская Федерация, Республика Северная Осетия - Алания, Пригородный район, с. Гизель, ул. Кирова	Пригородный	15:08:0220235:170	003002000000 Земли населенных пунктов	Под магазин	4	04:0040	120	1 741,62	208 994,40
39242	Российская Федерация, Республика Северная Осетия - Алания, Пригородный район, с. Гизель, ул. Кирова	Пригородный	15:08:0220235:171	003002000000 Земли населенных пунктов	Под магазин	4	04:0040	814	1 741,62	1 417 678,68
39243	Респ. Северная Осетия - Алания, р-н Пригородный, с. Гизель, ул. Кирова, дом 95	Пригородный	15:08:0220235:2	003002000000 Земли населенных пунктов	ИЖС	13	02:0010	1 500	669,85	1 004 775,00
39244	Республика Северная Осетия-Алания, р-н Пригородный, с. Гизель, ул. Кирова, 99 б	Пригородный	15:08:0220235:35	003002000000 Земли населенных пунктов	Для ведения личного подсобного хозяйства	13	02:0020	1 500	669,85	1 004 775,00
39245	Российская Федерация, Республика Северная Осетия-Алания, Пригородный муниципальный район, сельское поселение Гизельское, с. Гизель, ул. Дальняя ст., № 4А	Пригородный	15:08:0220235:38	003002000000 Земли населенных пунктов	Для ведения личного подсобного хозяйства	13	02:0020	1 416	669,85	948 507,60
39246	Российская Федерация, Республика Северная Осетия-Алания, Пригородный муниципальный район, сельское поселение Гизельское, с. Гизель, ул. Дальняя ст., 4	Пригородный	15:08:0220235:39	003002000000 Земли населенных пунктов	Для ведения личного подсобного хозяйства	13	02:0020	1 217	669,85	815 207,45
39247	Российская Федерация, Республика Северная Осетия-Алания, Пригородный муниципальный район, сельское поселение Гизельское, с. Гизель, ул. Кирова, 97"а"	Пригородный	15:08:0220235:4	003002000000 Земли населенных пунктов	для ведения личного подсобного хозяйства	13	02:0020	1 144	669,85	766 308,40
39248	Российская Федерация, Республика Северная Осетия-Алания, Пригородный муниципальный район, сельское поселение Гизельское, с. Гизель, ул. Кирова, 99	Пригородный	15:08:0220235:5	003002000000 Земли населенных пунктов	Индивидуальное жилищное строительство	13	02:0010	3 199	669,85	2 142 850,15
39249	Российская Федерация, Республика Северная Осетия-Алания, Пригородный муниципальный район, сельское поселение Гизельское, с. Гизель, ул. Кирова, 99а	Пригородный	15:08:0220235:6	003002000000 Земли населенных пунктов	Для ведения личного подсобного хозяйства	13	02:0020	1 272	669,85	852 049,20
39250	Российская Федерация, Республика Северная Осетия-Алания, Пригородный муниципальный район, сельское поселение Гизельское, с. Гизель, ул. Дальняя ст., 2	Пригородный	15:08:0220235:7	003002000000 Земли населенных пунктов	Для ведения личного подсобного хозяйства	13	02:0020	4 093	669,85	2 741 696,05
39251	Российская Федерация, Республика Северная Осетия-Алания, Пригородный муниципальный район, сельское поселение Гизельское, с. Гизель, ул. Кирова, 72в	Пригородный	15:08:0220236:1	003002000000 Земли населенных пунктов	Для ведения личного подсобного хозяйства	13	02:0020	2 776	669,85	1 859 503,60
39252	Российская Федерация, Республика Северная Осетия-Алания, Пригородный муниципальный район, сельское поселение Гизельское, с. Гизель, ул. Кирова, 86	Пригородный	15:08:0220236:10	003002000000 Земли населенных пунктов	Для ведения личного подсобного хозяйства	13	02:0020	2 695	669,85	1 805 245,75
39253	Российская Федерация, Республика Северная Осетия-Алания, Пригородный муниципальный район, сельское поселение Гизельское, с. Гизель, ул. Кирова, 88	Пригородный	15:08:0220236:11	003002000000 Земли населенных пунктов	Для ведения личного подсобного хозяйства	13	02:0020	4 050	669,85	2 712 892,50
39254	Российская Федерация, Республика Северная Осетия-Алания, Пригородный муниципальный район, сельское поселение Гизельское, с. Гизель, ул. Первомайская, 73	Пригородный	15:08:0220236:12	003002000000 Земли населенных пунктов	Для ведения личного подсобного хозяйства	13	02:0020	2 613	669,85	1 750 318,05
39255	Российская Федерация, Республика Северная Осетия-Алания, Пригородный муниципальный район, сельское поселение Гизельское, с. Гизель, ул. Первомайская, 75	Пригородный	15:08:0220236:13	003002000000 Земли населенных пунктов	Для ведения личного подсобного хозяйства	13	02:0020	2 534	669,85	1 697 399,90
39256	Российская Федерация, Республика Северная Осетия-Алания, Пригородный муниципальный район, сельское поселение Гизельское, с. Гизель, ул. Первомайская, 77	Пригородный	15:08:0220236:14	003002000000 Земли населенных пунктов	Для ведения личного подсобного хозяйства	13	02:0020	2 680	669,85	1 795 198,00
39257	Российская Федерация, Республика Северная Осетия-Алания, Пригородный муниципальный район, сельское поселение Гизельское, с. Гизель, ул. Первомайская, 79	Пригородный	15:08:0220236:15	003002000000 Земли населенных пунктов	Для ведения личного подсобного хозяйства	13	02:0020	2 108	669,85	1 412 043,80
39258	Российская Федерация, Республика Северная Осетия-Алания, Пригородный муниципальный район, сельское поселение Гизельское, с. Гизель, ул. Первомайская, 81	Пригородный	15:08:0220236:16	003002000000 Земли населенных пунктов	Для ведения личного подсобного хозяйства	13	02:0020	2 468	669,85	1 653 189,80
39259	Российская Федерация, Республика Северная Осетия-Алания, Пригородный муниципальный район, сельское поселение Гизельское, с. Гизель, ул. Первомайская, 83	Пригородный	15:08:0220236:17	003002000000 Земли населенных пунктов	Для ведения личного подсобного хозяйства	13	02:0020	2 219	669,85	1 486 397,15
39260	Российская Федерация, Республика Северная Осетия-Алания, Пригородный муниципальный район, сельское поселение Гизельское, с. Гизель, ул. Первомайская, 85	Пригородный	15:08:0220236:18	003002000000 Земли населенных пунктов	Для ведения личного подсобного хозяйства	13	02:0020	2 233	669,85	1 495 775,05
39261	Российская Федерация, Республика Северная Осетия-Алания, Пригородный муниципальный район, сельское поселение Гизельское, с. Гизель, ул. Первомайская, 87	Пригородный	15:08:0220236:19	003002000000 Земли населенных пунктов	Для ведения личного подсобного хозяйства	13	02:0020	1 698	669,85	1 137 405,30
39262	Российская Федерация, Республика Северная Осетия-Алания, Пригородный муниципальный район, сельское поселение Гизельское, с. Гизель, ул. Кирова, 72г	Пригородный	15:08:0220236:2	003002000000 Земли населенных пунктов	Для ведения личного подсобного хозяйства	13	02:0020	3 608	669,85	2 416 818,80
39263	Российская Федерация, Республика Северная Осетия-Алания, Пригородный муниципальный район, сельское поселение Гизельское, с. Гизель, ул. Первомайская, 89	Пригородный	15:08:0220236:20	003002000000 Земли населенных пунктов	Для ведения личного подсобного хозяйства	13	02:0020	1 777	669,85	1 190 323,45
39264	Российская Федерация, Республика Северная Осетия-Алания, Пригородный муниципальный район, сельское поселение Гизельское, с. Гизель, ул. Первомайская, 91	Пригородный	15:08:0220236:21	003002000000 Земли населенных пунктов	Для ведения личного подсобного хозяйства	13	02:0020	1 909	669,85	1 278 743,65
39265	Российская Федерация, Республика Северная Осетия-Алания, Пригородный муниципальный район, сельское поселение Гизельское, с. Гизель, ул. Первомайская, 93	Пригородный	15:08:0220236:22	003002000000 Земли населенных пунктов	Для ведения личного подсобного хозяйства	13	02:0020	2 036	669,85	1 363 814,60
39266	Российская Федерация, Республика Северная Осетия-Алания, Пригородный муниципальный район, сельское поселение Гизельское, с. Гизель, ул. Первомайская, 95	Пригородный	15:08:0220236:23	003002000000 Земли населенных пунктов	Для ведения личного подсобного хозяйства	13	02:0020	1 819	669,85	1 218 457,15
39267	Российская Федерация, Республика Северная Осетия-Алания, Пригородный муниципальный район, сельское поселение Гизельское, с. Гизель, ул. Первомайская, 97	Пригородный	15:08:0220236:24	003002000000 Земли населенных пунктов	Для ведения личного подсобного хозяйства	13	02:0020	2 119	669,85	1 419 412,15
39268	Российская Федерация, Республика Северная Осетия-Алания, Пригородный муниципальный район, сельское поселение Гизельское, с. Гизель, ул. Первомайская, 99	Пригородный	15:08:0220236:25	003002000000 Земли населенных пунктов	Для ведения личного подсобного хозяйства	13	02:0020	1 997	669,85	1 337 690,45
39269	Российская Федерация, Республика Северная Осетия-Алания, Пригородный муниципальный район, сельское поселение Гизельское, с. Гизель, ул. Кирова, 74	Пригородный	15:08:0220236:3	003002000000 Земли населенных пунктов	Для ведения личного подсобного хозяйства	13	02:0020	1 687	669,85	1 130 036,95
39270	Российская Федерация, Республика Северная Осетия-Алания, Пригородный муниципальный район, сельское поселение Гизельское, с. Гизель, ул. Кирова, 76	Пригородный	15:08:0220236:4	003002000000 Земли населенных пунктов	Для ведения личного подсобного хозяйства	13	02:0020	2 350	669,85	1 574 147,50
39271	Российская Федерация, Республика Северная Осетия-Алания, Пригородный муниципальный район, сельское поселение Гизельское, с. Гизель, ул. Кирова, 78	Пригородный	15:08:0220236:5	003002000000 Земли населенных пунктов	Для ведения личного подсобного хозяйства	13	02:0020	2 506	669,85	1 678 644,10
39272	Российская Федерация, Республика Северная Осетия-Алания, Пригородный муниципальный район, сельское поселение Гизельское, с. Гизель, ул. Кирова, 80	Пригородный	15:08:0220236:6	003002000000 Земли населенных пунктов	Для ведения личного подсобного хозяйства	13	02:0020	3 994	669,85	2 675 380,90
39273	Российская Федерация, Республика Северная Осетия-Алания, Пригородный муниципальный район, сельское поселение Гизельское, с. Гизель, ул. Кирова, 82	Пригородный	15:08:0220236:7	003002000000 Земли населенных пунктов	Для ведения личного подсобного хозяйства	13	02:0020	1 996	669,85	1 337 020,60
39274	Российская Федерация, Республика Северная Осетия-Алания, Пригородный муниципальный район, сельское поселение Гизельское, с. Гизель, ул. Кирова, 84	Пригородный	15:08:0220236:8	003002000000 Земли населенных пунктов	Для ведения личного подсобного хозяйства	13	02:0020	1 747	669,85	1 170 227,95
39275	Российская Федерация, Республика Северная Осетия-Алания, Пригородный муниципальный район, сельское поселение Гизельское, с. Гизель, ул. Кирова, 84А	Пригородный	15:08:0220236:9	003002000000 Земли населенных пунктов	Для ведения личного подсобного хозяйства	13	02:0020	1 742	669,85	1 166 878,70
39276	Российская Федерация, Республика Северная Осетия-Алания, Пригородный муниципальный район, сельское поселение Гизельское, с. Гизель, ул. А.Кодзоева, 25	Пригородный	15:08:0220237:1	003002000000 Земли населенных пунктов	Для ведения личного подсобного хозяйства	13	02:0020	1 097	669,85	734 825,45
39277	Российская Федерация, Республика Северная Осетия-Алания, Пригородный муниципальный район, сельское поселение Гизельское, с. Гизель, ул. Первомайская, 92	Пригородный	15:08:0220237:12	003002000000 Земли населенных пунктов	Для ведения личного подсобного хозяйства	13	02:0020	2 343	669,85	1 569 458,55
39278	Российская Федерация, Республика Северная Осетия-Алания, Пригородный муниципальный район, сельское поселение Гизельское, с. Гизель, ул. Первомайская, 94	Пригородный	15:08:0220237:13	003002000000 Земли населенных пунктов	Для ведения личного подсобного хозяйства	13	02:0020	1 598	669,85	1 070 420,30

№ пп	Местоположение ЗУ	Район	Кадастровый номер ЗУ	Категория земель	Разрешенное использование по документу	Код вида разрешенного использования (в соответствии с классификатором видов разрешенного использования земельных участков)	Вид использования объектов недвижимости	Площадь	УПКС	КС
39279	Российская Федерация, Республика Северная Осетия-Алания, Пригородный муниципальный район, сельское поселение Гизельское, с. Гизель, ул. Первомайская, 96	Пригородный	15:08:0220237:14	003002000000 Земли населенных пунктов	Для ведения личного подсобного хозяйства	13	020020	2 700	669,85	1 808 595,00
39280	Российская Федерация, Республика Северная Осетия-Алания, Пригородный муниципальный район, сельское поселение Гизельское, с. Гизель, ул. Первомайская, 98	Пригородный	15:08:0220237:15	003002000000 Земли населенных пунктов	Для ведения личного подсобного хозяйства	13	020020	1 658	669,85	1 110 611,30
39281	Российская Федерация, Республика Северная Осетия-Алания, Пригородный муниципальный район, сельское поселение Гизельское, с. Гизель, ул. Коцоева, 31	Пригородный	15:08:0220237:17	003002000000 Земли населенных пунктов	Для ведения личного подсобного хозяйства	13	020020	1 410	669,85	944 488,50
39282	Реси Северная Осетия - Алания, Пригородный р-н, с Гизель, ул Первомайская, 98-А	Пригородный	15:08:0220237:172	003002000000 Земли населенных пунктов	Для ведения личного подсобного хозяйства	13	020020	526	669,85	352 341,10
39283	Российская Федерация, Республика Северная Осетия - Алания, Пригородный Муниципальный район, с Гизель, ул Первомайская, 98 "Б"	Пригородный	15:08:0220237:173	003002000000 Земли населенных пунктов	Для ведения личного подсобного хозяйства	13	020020	774	669,85	518 463,90
39284	Российская Федерация, Республика Северная Осетия - Алания, Пригородный муниципальный район, сельское поселение Гизельское, с. Гизель, ул. А. Коцоева, 25Б	Пригородный	15:08:0220237:176	003002000000 Земли населенных пунктов	Для ведения личного подсобного хозяйства	13	020020	1 000	669,85	669 850,00
39285	Российская Федерация, Республика Северная Осетия - Алания, Пригородный муниципальный район, сельское поселение Гизельское, с Гизель, ул Первомайская	Пригородный	15:08:0220237:177	003002000000 Земли населенных пунктов	Для ведения личного подсобного хозяйства	13	020020	1 979	669,85	1 325 633,15
39286	Российская Федерация, Республика Северная Осетия-Алания, Пригородный муниципальный район, сельское поселение Гизельское, с. Гизель, ул. Первомайская	Пригородный	15:08:0220237:178	003002000000 Земли населенных пунктов	Для ведения личного подсобного хозяйства	13	020020	1 980	669,85	1 326 303,00
39287	Российская Федерация, Республика Северная Осетия-Алания, Пригородный муниципальный район, сельское поселение Гизельское, с. Гизель, ул. А. Коцоева, 21Б	Пригородный	15:08:0220237:179	003002000000 Земли населенных пунктов	Для ведения личного подсобного хозяйства	13	020020	1 383	669,85	926 402,55
39288	Российская Федерация, Республика Северная Осетия-Алания, Пригородный муниципальный район, сельское поселение Гизельское, с. Гизель, ул. А.Коцоева, 31 А	Пригородный	15:08:0220237:18	003002000000 Земли населенных пунктов	Для ведения личного подсобного хозяйства	13	020020	535	669,85	358 369,75
39289	Российская Федерация, Республика Северная Осетия-Алания, Пригородный муниципальный район, сельское поселение Гизельское, с Гизель, ул. А.Коцоева, 27 А	Пригородный	15:08:0220237:180	003002000000 Земли населенных пунктов	Для ведения личного подсобного хозяйства	13	020020	1 500	669,85	1 004 775,00
39290	Российская Федерация, Республика Северная Осетия-Алания, Пригородный муниципальный район сельское поселение Гизельское, село Гизель улица Первомайская 90А	Пригородный	15:08:0220237:181	003002000000 Земли населенных пунктов	Для ведения личного подсобного хозяйства	13	020020	1 347	669,85	902 287,95
39291	Российская Федерация, Республика Северная Осетия-Алания, Пригородный муниципальный район, сельское поселение Гизельское, с. Гизель, ул.А. Коцоева, 27	Пригородный	15:08:0220237:2	003002000000 Земли населенных пунктов	Для ведения личного подсобного хозяйства	13	020020	1 387	669,85	929 081,95
39292	Российская Федерация, Республика Северная Осетия-Алания, Пригородный муниципальный район, сельское поселение Гизельское, с. Гизель, ул.А.Коцоева, 29	Пригородный	15:08:0220237:3	003002000000 Земли населенных пунктов	Для ведения личного подсобного хозяйства	13	020020	1 413	669,85	946 498,05
39293	Российская Федерация, Республика Северная Осетия-Алания, Пригородный муниципальный район, сельское поселение Гизельское, с. Гизель, ул Первомайская, 88	Пригородный	15:08:0220237:36	003002000000 Земли населенных пунктов	Для ведения личного подсобного хозяйства	13	020020	1 952	669,85	1 307 547,20
39294	Российская Федерация, Республика Северная Осетия-Алания, Пригородный муниципальный район, сельское поселение Гизельское, с. Гизель, ул. А.Коцоева, 25А	Пригородный	15:08:0220237:37	003002000000 Земли населенных пунктов	Для ведения личного подсобного хозяйства	13	020020	1 262	669,85	845 350,70
39295	Российская Федерация, Республика Северная Осетия-Алания, Пригородный муниципальный район, сельское поселение Гизельское, с. Гизель, ул. А.Коцоева, 25 А	Пригородный	15:08:0220237:42	003002000000 Земли населенных пунктов	Для ведения личного подсобного хозяйства	13	020020	739	669,85	495 019,15
39296	Российская Федерация, Республика Северная Осетия-Алания, Пригородный муниципальный район, сельское поселение Гизельское, с. Гизель, ул. Первомайская, 82	Пригородный	15:08:0220237:6	003002000000 Земли населенных пунктов	Для ведения личного подсобного хозяйства	13	020020	1 947	669,85	1 304 197,95
39297	Российская Федерация, Республика Северная Осетия-Алания, Пригородный муниципальный район, сельское поселение Гизельское, с. Гизель, ул. Первомайская, 84	Пригородный	15:08:0220237:7	003002000000 Земли населенных пунктов	Для ведения личного подсобного хозяйства	13	020020	1 954	669,85	1 308 886,90
39298	Российская Федерация, Республика Северная Осетия-Алания, Пригородный муниципальный район, сельское поселение Гизельское, с. Гизель, ул. Первомайская, 86	Пригородный	15:08:0220237:8	003002000000 Земли населенных пунктов	Для ведения личного подсобного хозяйства	13	020020	2 172	669,85	1 454 914,20
39299	Российская Федерация, Республика Северная Осетия-Алания, Пригородный муниципальный район, сельское поселение Гизельское, с. Гизель, ул. А.Коцоева, 28	Пригородный	15:08:0220238:1	003002000000 Земли населенных пунктов	Для ведения личного подсобного хозяйства	13	020020	3 472	669,85	2 325 719,20
39300	Российская Федерация, Республика Северная Осетия-Алания, Пригородный муниципальный район, сельское поселение Гизельское, с. Гизель, ул. Барбашова,15А	Пригородный	15:08:0220238:12	003002000000 Земли населенных пунктов	Для ведения личного подсобного хозяйства	13	020020	2 165	669,85	1 450 225,25
39301	Российская Федерация, Республика Северная Осетия-Алания, Пригородный муниципальный район, сельское поселение Гизельское, с Гизель, , ул Барбашова, 15	Пригородный	15:08:0220238:13	003002000000 Земли населенных пунктов	Для ведения личного подсобного хозяйства	13	020020	2 329	669,85	1 560 080,65
39302	Российская Федерация, Республика Северная Осетия-Алания, Пригородный муниципальный район, сельское поселение Гизельское, с. Гизель, ул. Барбашова, 17	Пригородный	15:08:0220238:14	003002000000 Земли населенных пунктов	Для ведения личного подсобного хозяйства	13	020020	2 484	669,85	1 663 907,40
39303	Российская Федерация, Республика Северная Осетия-Алания, Пригородный муниципальный район, сельское поселение Гизельское, с. Гизель, ул.Барбашова, 19	Пригородный	15:08:0220238:15	003002000000 Земли населенных пунктов	Для ведения личного подсобного хозяйства	13	020020	2 357	669,85	1 578 836,45
39304	Российская Федерация, Республика Северная Осетия-Алания, Пригородный муниципальный район, сельское поселение Гизельское, с. Гизель, ул. Барбашова, 21	Пригородный	15:08:0220238:16	003002000000 Земли населенных пунктов	Для ведения личного подсобного хозяйства	13	020020	2 194	669,85	1 469 650,90
39305	Российская Федерация, Республика Северная Осетия-Алания, Пригородный муниципальный район, сельское поселение Гизельское, с. Гизель, ул. Барбашова, 23	Пригородный	15:08:0220238:17	003002000000 Земли населенных пунктов	Для ведения личного подсобного хозяйства	13	020020	2 474	669,85	1 657 208,90
39306	Российская Федерация, Республика Северная Осетия-Алания, Пригородный муниципальный район, сельское поселение Гизельское, с. Гизель, ул. Барбашова, 25	Пригородный	15:08:0220238:18	003002000000 Земли населенных пунктов	Для ведения личного подсобного хозяйства	13	020020	2 319	669,85	1 553 282,15
39307	Российская Федерация, Республика Северная Осетия-Алания, Пригородный муниципальный район, сельское поселение Гизельское, с. Гизель, ул. Барбашова, 27	Пригородный	15:08:0220238:19	003002000000 Земли населенных пунктов	Для ведения личного подсобного хозяйства	13	020020	2 437	669,85	1 632 424,45
39308	Российская Федерация, Республика Северная Осетия-Алания, Пригородный муниципальный район, сельское поселение Гизельское, с. Гизель, ул. А.Коцоева 30	Пригородный	15:08:0220238:2	003002000000 Земли населенных пунктов	Для ведения личного подсобного хозяйства	13	020020	3 061	669,85	2 050 410,85
39309	Российская Федерация, Республика Северная Осетия-Алания, Пригородный муниципальный район, сельское поселение Гизельское, с. Гизель, ул. Барбашова, 29	Пригородный	15:08:0220238:20	003002000000 Земли населенных пунктов	Для ведения личного подсобного хозяйства	13	020020	1 207	669,85	808 508,95
39310	Российская Федерация, Республика Северная Осетия-Алания, Пригородный муниципальный район, сельское поселение Гизельское, с. Гизель, ул. Барбашова, 31	Пригородный	15:08:0220238:21	003002000000 Земли населенных пунктов	Для ведения личного подсобного хозяйства	13	020020	2 225	669,85	1 490 416,25
39311	Российская Федерация, Республика Северная Осетия-Алания, Пригородный р-н, с. Гизель, ул. Барбашова	Пригородный	15:08:0220238:210	003002000000 Земли населенных пунктов	Для ведения личного подсобного хозяйства	13	020020	1 498	669,85	1 003 435,30
39312	Российская Федерация, Республика Северная Осетия-Алания, Пригородный р-н. с. Гизель, ул. Барбашова	Пригородный	15:08:0220238:211	003002000000 Земли населенных пунктов	Для ведения личного подсобного хозяйства	13	020020	800	669,85	535 880,00
39313	Российская Федерация, Республика Северная Осетия-Алания, Пригородный муниципальный район, сельское поселение Гизельское, с. Гизель, ул. Коцоева, 32	Пригородный	15:08:0220238:3	003002000000 Земли населенных пунктов	Для ведения личного подсобного хозяйства	13	020020	3 064	669,85	2 052 420,40
39314	Российская Федерация, Республика Северная Осетия-Алания, Пригородный муниципальный район, сельское поселение Гизельское, с. Гизель, ул. Коцоева, 34	Пригородный	15:08:0220238:4	003002000000 Земли населенных пунктов	Для ведения личного подсобного хозяйства	13	020020	2 992	669,85	2 004 191,20
39315	Российская Федерация, Республика Северная Осетия-Алания, Пригородный муниципальный район, сельское поселение Гизельское, с. Гизель, ул. Коцоева, 36	Пригородный	15:08:0220238:5	003002000000 Земли населенных пунктов	Для ведения личного подсобного хозяйства	13	020020	3 061	669,85	2 050 410,85
39316	Российская Федерация, Республика Северная Осетия-Алания, Пригородный муниципальный район, сельское поселение Гизельское, с. Гизель, ул. А. Коцоева, 38	Пригородный	15:08:0220238:6	003002000000 Земли населенных пунктов	Для ведения личного подсобного хозяйства	13	020020	3 087	669,85	2 067 826,95
39317	Российская Федерация, Республика Северная Осетия-Алания, Пригородный муниципальный район, сельское поселение Гизельское, с. Гизель, ул. А.Коцоева, 40	Пригородный	15:08:0220238:7	003002000000 Земли населенных пунктов	Для ведения личного подсобного хозяйства	13	020020	2 908	669,85	1 947 923,80
39318	Российская Федерация, Республика Северная Осетия-Алания, Пригородный муниципальный район, сельское поселение Гизельское, с. Гизель, ул. А.Коцоева, 46	Пригородный	15:08:0220238:72	003002000000 Земли населенных пунктов	Для ведения личного подсобного хозяйства	13	020020	2 503	669,85	1 676 634,55

№ пп	Местоположение ЗУ	Район	Кадастровый номер ЗУ	Категория земель	Разрешенное использование по документу	Код вида разрешенного использования (в соответствии с классификатором видов разрешенного использования земельных участков)	Вид использования объектов недвижимости	Площадь	УПКС	КС
39319	Российская Федерация, Республика Северная Осетия-Алания, Пригородным муниципальным район, сельское поселение Гизельское, с. Гизель, ул. А.Коцоева, 46А	Пригородный	15:08:0220238:73	003002000000 Земли населенных пунктов	Для ведения личного подсобного хозяйства	13	02:02:0	710	669,85	475 593,50
39320	Российская Федерация, Республика Северная Осетия-Алания, Пригородным муниципальным район, сельское поселение Гизельское, с. Гизель, ул А.Коцоева, 48	Пригородный	15:08:0220238:75	003002000000 Земли населенных пунктов	Для ведения личного подсобного хозяйства	13	02:02:0	569	669,85	381 144,65
39321	Российская Федерация, Республика Северная Осетия-Алания, Пригородным муниципальным район, сельское поселение Гизельское, с. Гизель, ул. А.Коцоева, 48	Пригородный	15:08:0220238:76	003002000000 Земли населенных пунктов	Для ведения личного подсобного хозяйства	13	02:02:0	618	669,85	413 967,30
39322	Российская Федерация, Республика Северная Осетия-Алания, Пригородным муниципальным район, сельское поселение Гизельское, с. Гизель, ул. А.Коцоева, 48	Пригородный	15:08:0220238:77	003002000000 Земли населенных пунктов	Для ведения личного подсобного хозяйства	13	02:02:0	1 664	669,85	1 114 630,40
39323	Российская Федерация, Республика Северная Осетия-Алания, Пригородным муниципальным район, сельское поселение Гизельское, с. Гизель, ул. А.Коцоева, 48В	Пригородный	15:08:0220238:78	003002000000 Земли населенных пунктов	Для ведения личного подсобного хозяйства	13	02:02:0	588	669,85	393 871,80
39324	Российская Федерация, Республика Северная Осетия-Алания, Пригородным муниципальным район, сельское поселение Гизельское, с. Гизель, ул. Коцоева, 42	Пригородный	15:08:0220238:8	003002000000 Земли населенных пунктов	Для ведения личного подсобного хозяйства	13	02:02:0	2 499	669,85	1 673 955,15
39325	Российская Федерация, Республика Северная Осетия-Алания, Пригородным муниципальным район, сельское поселение Гизельское, с. Гизель, ул. Коцоева, 44	Пригородный	15:08:0220238.9	003002000000 Земли населенных пунктов	Для ведения личного подсобного хозяйства	13	02:02:0	3 144	669.85	2 106 008,40
39326	Респ. Северная Осетия - Алания, р-н Пригородный, с Гизель, ул Кирова, 89	Пригородный	15:08:0220239.1	003002000000 Земли населенных пунктов	для эксплуатации существующего жилого дома и приусадебного участка	13	02:02:0	2 093	669.85	1 401 996,05
39327	Респ. Северная Осетия - Алания, р-н Пригородный, с. Гизель, ул. Кирова, дом 49а	Пригородный	15:08:0220239:10	003002000000 Земли населенных пунктов	ЛПХ	13	02:02:0	3 000	669,85	2 009 550,00
39328	Респ. Северная Осетия - Алания, р-н Пригородный, с. Гизель, ул. Кирова, 53	Пригородный	15:08:0220239:12	003002000000 Земли населенных пунктов	Личное подсобное хозяйство	13	02:02:0	3 099	669,85	2 075 865,15
39329	Республика Северная Осетия - Алания, Пригородный р-н, с. Гизель, ул. Кирова, 55	Пригородный	15:08:0220239:13	003002000000 Земли населенных пунктов	Личное подсобное хозяйство	13	02:02:0	3 095	669.85	2 073 185,75
39330	Респ. Северная Осетия - Алания, р-н Пригородный, с. Гизель, ул. Кирова, 57	Пригородный	15:08:0220239:14	003002000000 Земли населенных пунктов	Для ведения личного подсобного хозяйства	13	02:02:0	3 321	669.85	2 224 571,85
39331	Респ. Северная Осетия - Алания, р-н Пригородный, с. Гизель, ул. Кирова, 59	Пригородный	15:08:0220239:15	003002000000 Земли населенных пунктов	Личное подсобное хозяйство	13	02:02:0	3 319	669,85	2 223 232,15
39332	Республика Северная Осетия - Алания, р-н Пригородный, с. Гизель, ул. Набережная, 25В	Пригородный	15:08:0220239:156	003002000000 Земли населенных пунктов	Для ведения личного подсобного хозяйства	13	02:02:0	911	669,85	610 200,35
39333	Северная Осетия - Алания респ, р-н Пригородный, с. Гизель, ул. Набережная, 25	Пригородный	15:08:0220239.157	003002000000 Земли населенных пунктов	Для эксплуатации магазина по торговле строительными и хозяйственными товарами	4	04:04:0	129	1 741,62	224 668,98
39334	Республика Северная Осетия-Алания, р-н Пригородный, с Гизель, ул. Набережная, 25А	Пригородный	15:08:0220239.158	003002000000 Земли населенных пунктов	для эксплуатации магазина по торговле строительными и хозяйственными товарами	4	04:04:0	1 275	1 741,62	2 220 565,50
39335	Северная Осетия - Алания респ, р-н Пригородный, с Гизель, ул Кирова, 61	Пригородный	15:08:0220239:16	003002000000 Земли населенных пунктов	Для ведения личного подсобного хозяйства	13	02:02:0	3 180	669,85	2 130 123,00
39336	Респ. Северная Осетия - Алания, р-н Пригородный, с. Гизель, ул. Кирова, 63	Пригородный	15:08:0220239:17	003002000000 Земли населенных пунктов	Личное подсобное хозяйство	13	02:02:0	3 000	669,85	2 009 550,00
39337	Респ. Северная Осетия - Алания, р-н Пригородный, с. Гизель, ул. Кирова, дом 65	Пригородный	15:08:0220239:18	003002000000 Земли населенных пунктов	ЛПХ	13	02:02:0	1 200	669.85	803 820,00
39338	Российская Федерация, Республика Северная Осетия - Алания, р-н Пригородный, с. Гизель, ул Кирова, 67	Пригородный	15:08:0220239:19	003002000000 Земли населенных пунктов	Личное подсобное хозяйство	13	02:02:0	2 080	669.85	1 393 288,00
39339	Республика Северная Осетия-Алания, р-н Пригородный, с Гизель, ул. Ленина, 2"Т"	Пригородный	15:08:0220239:194	003002000000 Земли населенных пунктов	Для ведения личного подсобного хозяйства	13	02:02:0	1 200	669,85	803 820,00
39340	Республика Северная Осетия-Алания, р-н Пригородный, с. Гизель, ул. Набережная, 25"т"	Пригородный	15:08:0220239:195	003002000000 Земли населенных пунктов	Для ведения личного подсобного хозяйства	13	02:02:0	1 084	669,85	726 117,40
39341	Респ. Северная Осетия - Алания, р-н Пригородный, с. Гизель, ул. Набережная, 27в	Пригородный	15:08:0220239.197	003002000000 Земли населенных пунктов	Для ведения личного подсобного хозяйства	13	02:02:0	1 124	669.85	752 911,40
39342	Респ. Северная Осетия - Алания, р-н Пригородный, с Гизель, ул. Кирова, 35	Пригородный	15:08:0220239.2	003002000000 Земли населенных пунктов	Личное подсобное хозяйство	13	02:02:0	2 408	669.85	1 612 998,80
39343	Респ. Северная Осетия - Алания, р-н Пригородный, с Гизель, ул. Кирова, 69	Пригородный	15:08:0220239:20	003002000000 Земли населенных пунктов	Для ведения личного подсобного хозяйства	13	02:02:0	2 850	669,85	1 909 072,50
39344	Республика Северная Осетия-Алания, р-н Пригородный, с. Гизель, ул. Ленина, 12	Пригородный	15:08:0220239:201	003002000000 Земли населенных пунктов	Для ведения личного подсобного хозяйства	13	02:02:0	1 202	669,85	805 159,70
39345	Республика Северная Осетия-Алания, р-н Пригородный, с. Гизель, ул. Набережная 31"А"	Пригородный	15:08:0220239.202	003002000000 Земли населенных пунктов	Для ведения личного подсобного хозяйства	13	02:02:0	1 104	669.85	739 514,40
39346	Республика Северная Осетия-Алания, р-н Пригородный, с Гизель, ул. Набережная, 25 г	Пригородный	15:08:0220239.207	003002000000 Земли населенных пунктов	Для ведения личного подсобного хозяйства	13	02:02:0	638	669.85	427 364,30
39347	Респ. Северная Осетия - Алания, р-н Пригородный, с Гизель, ул. Кирова, 71	Пригородный	15:08:0220239:21	003002000000 Земли населенных пунктов	Для ведения личного подсобного хозяйства	13	02:02:0	3 098	669,85	2 075 195,30
39348	Респ. Северная Осетия - Алания, р-н Пригородный, с. Гизель, ул. Кирова, 73	Пригородный	15:08:0220239:22	003002000000 Земли населенных пунктов	Личное подсобное хозяйство	13	02:02:0	2 985	669,85	1 999 502,25
39349	Респ. Северная Осетия - Алания, р-н Пригородный, с. Гизель, ул. Кирова, 75	Пригородный	15:08:0220239:23	003002000000 Земли населенных пунктов	Личное подсобное хозяйство	13	02:02:0	1 654	669.85	1 107 931,90
39350	Респ. Северная Осетия - Алания, р-н Пригородный, с Гизель, ул. Кирова, 75а	Пригородный	15:08:0220239:24	003002000000 Земли населенных пунктов	Для ведения личного подсобного хозяйства	13	02:02:0	1 914	669.85	1 282 092,90
39351	Респ. Северная Осетия - Алания, р-н Пригородный, с. Гизель, ул. Кирова, 77	Пригородный	15:08:0220239:25	003002000000 Земли населенных пунктов	Личное подсобное хозяйство	13	02:02:0	3 019	669,85	2 022 277,15
39352	Респ. Северная Осетия - Алания, р-н Пригородный, с. Гизель, ул. Кирова, 79	Пригородный	15:08:0220239:26	003002000000 Земли населенных пунктов	Для ведения личного подсобного хозяйства	13	02:02:0	2 999	669,85	2 008 880,15
39353	Респ. Северная Осетия - Алания, р-н Пригородный, с. Гизель, ул. Кирова, 81	Пригородный	15:08:0220239:27	003002000000 Земли населенных пунктов	Для ведения личного подсобного хозяйства	13	02:02:0	2 756	669.85	1 846 106,60
39354	Респ. Северная Осетия - Алания, р-н Пригородный, с Гизель, ул. Кирова, 83	Пригородный	15:08:0220239:28	003002000000 Земли населенных пунктов	Для ведения личного подсобного хозяйства	13	02:02:0	2 092	669.85	1 401 326,20
39355	Респ. Северная Осетия - Алания, р-н Пригородный, с Гизель, ул. Кирова, 85	Пригородный	15:08:0220239:29	003002000000 Земли населенных пунктов	Личное подсобное хозяйство	13	02:02:0	1 575	669,85	1 055 013,75
39356	Республика Северная Осетия-Алания, р-н Пригородный, с Гизель, ул Кирова, 37	Пригородный	15:08:0220239:3	003002000000 Земли населенных пунктов	Для ведения личного подсобного хозяйства	13	02:02:0	1 669	669,85	1 117 979,65
39357	Респ. Северная Осетия - Алания, р-н Пригородный, с. Гизель, ул. Кирова, 87	Пригородный	15:08:0220239:30	003002000000 Земли населенных пунктов	для ведения личного подсобного хозяйства	13	02:02:0	1 998	669.85	1 338 360,30
39358	Респ. Северная Осетия - Алания, р-н Пригородный, с Гизель, ул. Кирова, 91	Пригородный	15:08:0220239:31	003002000000 Земли населенных пунктов	Для ведения личного подсобного хозяйства	13	02:02:0	2 120	669.85	1 420 082,00
39359	Респ. Северная Осетия - Алания, р-н Пригородный, с. Гизель, ул. Кирова, дом 91а	Пригородный	15:08:0220239:32	003002000000 Земли населенных пунктов	Личное подсобное хозяйство	13	02:02:0	1 229	669,85	823 245,65
39360	Республика Северная Осетия-Алания, р-н. Пригородный, с. Гизель, ул. Ленина	Пригородный	15:08:0220239:324	003002000000 Земли населенных пунктов	Для ведения личного подсобного хозяйства	13	02:02:0	1 166	669,85	781 045,10
39361	Российская Федерация, Республика Северная Осетия-Алания, р-н Пригородный, с. Гизель, ул. Ленина, 2 "У"	Пригородный	15:08:0220239.326	003002000000 Земли населенных пунктов	Для ведения личного подсобного хозяйства	13	02:02:0	809	669.85	541 908,65
39362	Республика Северная Осетия-Алания, р-н Пригородный, с Гизель, ул Ленина, 2	Пригородный	15:08:0220239:33	003002000000 Земли населенных пунктов	Для ведения личного подсобного хозяйства	13	02:02:0	2 500	669.85	1 674 625,00
39363	Респ. Северная Осетия - Алания, р-н Пригородный, с. Гизель, ул. Ленина, 2а	Пригородный	15:08:0220239:34	003002000000 Земли населенных пунктов	Личное подсобное хозяйство	13	02:02:0	1 699	669.85	1 138 075,15
39364	Респ. Северная Осетия - Алания, р-н Пригородный, с. Гизель, ул. Ленина, 4	Пригородный	15:08:0220239:35	003002000000 Земли населенных пунктов	Личное подсобное хозяйство	13	02:02:0	1 794	669,85	1 201 710,90

№ пп	Местоположение ЗУ	Район	Кадастровый номер ЗУ	Категория земель	Разрешенное использование по документу	Код вида разрешенного использования (в соответствии с классификатором видов разрешенного использования земельных участков)	Вид использования объектов недвижимости	Площадь	УПКС	КС
39365	Респ. Северная Осетия - Алания, р-н Пригородный, с. Гизель, ул. Ленина, 4а	Пригородный	15:08:022020:36	003002000000 Земли населенных пунктов	Личное подсобное хозяйство	13	02.0.20	1 416	669,85	948 507,60
39366	Респ. Северная Осетия - Алания, р-н Пригородный, с. Гизель, ул. Ленина, 6	Пригородный	15:08:022020:37	003002000000 Земли населенных пунктов	Для ведения личного подсобного хозяйства	13	02.0.20	2 872	669,85	1 923 809,20
39367	Республика Северная Осетия - Алания, р-н Пригородный, с. Гизель, ул. Ленина, 8	Пригородный	15:08:022020:38	003002000000 Земли населенных пунктов	Для ведения личного подсобного хозяйства	13	02.0.20	2 914	669,85	1 951 942,90
39368	Российская Федерация, Республика Северная Осетия - Алания, р-н Пригородный, с. Гизель, ул. Набережная	Пригородный	15:08:022020:39.400	003002000000 Земли населенных пунктов	Для ведения личного подсобного хозяйства	13	02.0.20	2 350	669,85	1 574 147,50
39369	Российская Федерация, Республика Северная Осетия - Алания, Пригородный муниципальный район сельское поселение Гизельское, село Гизель, ул. Ленина	Пригородный	15:08:022020:39:402	003002000000 Земли населенных пунктов	Для ведения личного подсобного хозяйства	13	02.0.20	1 200	669,85	803 820,00
39370	Российская Федерация, Республика Северная Осетия - Алания, Пригородный муниципальный район сельское поселение Гизельское, село Гизель, ул. Ленина	Пригородный	15:08:022020:39:403	003002000000 Земли населенных пунктов	Для ведения личного подсобного хозяйства	13	02.0.20	1 284	669,85	860 087,40
39371		Пригородный	15:08:022020:39.405	003002000000 Земли населенных пунктов	Для ведения личного подсобного хозяйства	13	02.0.20	212	669,85	142 008,20
39372		Пригородный	15:08:022020:39.406	003002000000 Земли населенных пунктов	Для ведения личного подсобного хозяйства	13	02.0.20	1 105	669,85	740 184,25
39373	Российская Федерация, Республика Северная Осетия - Алания, Пригородный район, с. Гизель, ул. Кирова	Пригородный	15:08:022020:39:407	003002000000 Земли населенных пунктов	Для ведения личного подсобного хозяйства	13	02.0.20	1 433	669,85	959 895,05
39374	Российская Федерация, Республика Северная Осетия - Алания, Пригородный район, с. Гизель, ул. Кирова	Пригородный	15:08:022020:39:408	003002000000 Земли населенных пунктов	Для ведения личного подсобного хозяйства	13	02.0.20	1 561	669,85	1 045 635,85
39375	Российская Федерация, Республика Северная Осетия - Алания, Пригородный район, с.п. Гизельское, с. Гизель, ул Набережная	Пригородный	15:08:022020:39.409	003002000000 Земли населенных пунктов	Для ведения личного подсобного хозяйства(приусадебные земельные участки)	13	02.0.20	1 642	669,85	1 099 893,70
39376	Северная Осетия - Алания респ, р-н Пригородный, с Гизель, ул Ленина, 14	Пригородный	15:08:022020:39:41	003002000000 Земли населенных пунктов	Для ведения личного подсобного хозяйства	13	02.0.20	1 674	669,85	1 121 328,90
39377	Респ. Северная Осетия - Алания, р-н Пригородный, с. Гизель, ул. Ленина, 16	Пригородный	15:08:022020:39:42	003002000000 Земли населенных пунктов	Личное подсобное хозяйство	13	02.0.20	1 867	669,85	1 250 609,95
39378	Респ. Северная Осетия - Алания, р-н Пригородный, с. Гизель, ул. Ленина, 16А	Пригородный	15:08:022020:39:43	003002000000 Земли населенных пунктов	Для ведения личного подсобного хозяйства	13	02.0.20	2 020	669,85	1 353 097,00
39379	Респ. Северная Осетия - Алания, р-н Пригородный, с. Гизель, ул. Ленина, 18	Пригородный	15:08:022020:39:44	003002000000 Земли населенных пунктов	Для ведения личного подсобного хозяйства	13	02.0.20	1 493	669,85	1 000 086,05
39380	Респ. Северная Осетия - Алания, р-н Пригородный, с. Гизель, ул. Ленина, 22а	Пригородный	15:08:022020:39:47	003002000000 Земли населенных пунктов	Для ведения личного подсобного хозяйства	13	02.0.20	1 796	669,85	1 203 050,60
39381	Респ. Северная Осетия - Алания, р-н Пригородный, с. Гизель, ул. Ленина, 24	Пригородный	15:08:022020:39:48	003002000000 Земли населенных пунктов	Личное подсобное хозяйство	13	02.0.20	2 058	669,85	1 378 551,30
39382	Северная Осетия - Алания респ, р-н Пригородный, с Гизель, ул Ленина, 26	Пригородный	15:08:022020:39:49	003002000000 Земли населенных пунктов	Для ведения личного подсобного хозяйства	13	02.0.20	2 836	669,85	1 899 694,60
39383	Респ. Северная Осетия - Алания, р-н Пригородный, с. Гизель, ул. Кирова, дом 41	Пригородный	15:08:022020:39.5	003002000000 Земли населенных пунктов	Личное подсобное хозяйство	13	02.0.20	2 551	669,85	1 708 787,35
39384	Респ. Северная Осетия - Алания, р-н Пригородный, с. Гизель, ул. Ленина, №28	Пригородный	15:08:022020:39:50	003002000000 Земли населенных пунктов	Для ведения личного подсобного хозяйства	13	02.0.20	3 460	669,85	2 317 681,00
39385	Респ. Северная Осетия - Алания, р-н Пригородный, с. Гизель, ул. Ленина, 30	Пригородный	15:08:022020:39:51	003002000000 Земли населенных пунктов	Для ведения личного подсобного хозяйства	13	02.0.20	3 580	669,85	2 398 063,00
39386	Респ. Северная Осетия - Алания, р-н Пригородный, с. Гизель, ул. Ленина, 32	Пригородный	15:08:022020:39:52	003002000000 Земли населенных пунктов	Личное подсобное хозяйство	13	02.0.20	2 599	669,85	1 740 940,15
39387	Респ. Северная Осетия - Алания, р-н Пригородный, с. Гизель, ул. Ленина, 34	Пригородный	15:08:022020:39:53	003002000000 Земли населенных пунктов	Для ведения личного подсобного хозяйства	13	02.0.20	3 951	669,85	2 646 577,35
39388	Республика Северная Осетия-Алания, р-н Пригородный, с Гизель, ул.Ленина, 36	Пригородный	15:08:022020:39:54	003002000000 Земли населенных пунктов	Для ведения личного подсобного хозяйства	13	02.0.20	3 000	669,85	2 009 550,00
39389	Респ. Северная Осетия - Алания, р-н Пригородный, с. Гизель, ул. Ленина, 38	Пригородный	15:08:022020:39:55	003002000000 Земли населенных пунктов	Для ведения личного подсобного хозяйства	13	02.0.20	3 993	669,85	2 674 711,05
39390	Респ. Северная Осетия - Алания, р-н Пригородный, с. Гизель, ул. Ленина, 40	Пригородный	15:08:022020:39:56	003002000000 Земли населенных пунктов	Для эксплуатации существующего жилого дома	13	02.0.10	3 044	669,85	2 039 023,40
39391	Российская Федерация, Республика Северная Осетия - Алания, р-н Пригородный, с. Гизель, ул. Ленина, 42	Пригородный	15:08:022020:39:57	003002000000 Земли населенных пунктов	Для ведения личного подсобного хозяйства	13	02.0.20	4 031	669,85	2 700 165,35
39392	Респ. Северная Осетия - Алания, р-н Пригородный, с. Гизель, ул. Ленина, 44	Пригородный	15:08:022020:39:58	003002000000 Земли населенных пунктов	Личное подсобное хозяйство	13	02.0.20	3 729	669,85	2 497 870,65
39393	Респ. Северная Осетия - Алания, р-н Пригородный, с. Гизель, ул. Ленина, 46	Пригородный	15:08:022020:39:59	003002000000 Земли населенных пунктов	Для ведения личного подсобного хозяйства	13	02.0.20	3 815	669,85	2 555 477,75
39394	Респ. Северная Осетия - Алания, р-н Пригородный, с. Гизель, ул. Кирова, 43	Пригородный	15:08:022020:39:6	003002000000 Земли населенных пунктов	Для ведения личного подсобного хозяйства	13	02.0.20	2 840	669,85	1 902 374,00
39395	Респ. Северная Осетия - Алания, р-н Пригородный, с. Гизель, ул. Набережная, дом 30	Пригородный	15:08:022020:39:60	003002000000 Земли населенных пунктов	ЛПХ	13	02.0.20	2 493	669,85	1 669 936,05
39396	Респ. Северная Осетия - Алания, р-н Пригородный, с. Гизель, ул. Набережная, 32	Пригородный	15:08:022020:39:61	003002000000 Земли населенных пунктов	Личное подсобное хозяйство	13	02.0.20	2 178	669,85	1 458 933,30
39397	Респ. Северная Осетия - Алания, р-н Пригородный, с. Гизель, ул. Набережная, 34	Пригородный	15:08:022020:39:62	003002000000 Земли населенных пунктов	Для ведения личного подсобного хозяйства	13	02.0.20	557	669,85	373 106,45
39398	Республика Северная Осетия - Алания, р-н Пригородный, с. Гизель, ул. Набережная, 36	Пригородный	15:08:022020:39:63	003002000000 Земли населенных пунктов	Для ведения личного подсобного хозяйства	13	02.0.20	807	669,85	540 568,95
39399	Респ. Северная Осетия - Алания, р-н Пригородный, с. Гизель, ул. Набережная, дом 38	Пригородный	15:08:022020:39:64	003002000000 Земли населенных пунктов	ЛПХ	13	02.0.20	1 500	669,85	1 004 775,00
39400	Республика Северная Осетия - Алания, р-н Пригородный, с. Гизель, ул. Набережная, 40	Пригородный	15:08:022020:39:66	003002000000 Земли населенных пунктов	Для ведения личного подсобного хозяйства	13	02.0.20	2 500	669,85	1 674 625,00
39401	Респ. Северная Осетия - Алания, р-н Пригородный, с. Гизель, ул. Набережная, 42	Пригородный	15:08:022020:39:67	003002000000 Земли населенных пунктов	Для ведения личного подсобного хозяйства	13	02.0.20	2 256	669,85	1 511 181,60
39402	Северная Осетия - Алания респ, р-н Пригородный, с Гизель, ул Набережная, 44	Пригородный	15:08:022020:39:68	003002000000 Земли населенных пунктов	Для ведения личного подсобного хозяйства	13	02.0.20	5 651	669,85	3 785 322,35
39403	Российская Федерация, Республика Северная Осетия-Алания, Пригородный муниципальный район, Гизельское сельское поселение, село Гизель, ул Набережная, 33	Пригородный	15:08:022020:39:69	003002000000 Земли населенных пунктов	Для ведения личного подсобного хозяйства	13	02.0.20	1 128	669,85	755 590,80
39404	Респ. Северная Осетия - Алания, р-н Пригородный, с. Гизель, ул. Кирова, 45	Пригородный	15:08:022020:39.7	003002000000 Земли населенных пунктов	Для ведения личного подсобного хозяйства	13	02.0.20	2 351	669,85	1 574 817,35
39405	Респ. Северная Осетия - Алания, р-н Пригородный, с. Гизель, ул. Набережная, дом 3	Пригородный	15:08:022020:39:70	003002000000 Земли населенных пунктов	ЛПХ	13	02.0.20	2 500	669,85	1 674 625,00
39406	Республика Северная Осетия - Алания, р-н Пригородный, с. Гизель, ул. Набережная, 27	Пригородный	15:08:022020:39:71	003002000000 Земли населенных пунктов	Для ведения личного подсобного хозяйства	13	02.0.20	1 738	669,85	1 164 199,30
39407	Респ. Северная Осетия - Алания, р-н Пригородный, с. Гизель, ул. Набережная, дом 45	Пригородный	15:08:022020:39:72	003002000000 Земли населенных пунктов	ЛПХ	13	02.0.20	2 000	669,85	1 339 700,00
39408	Республика Северная Осетия - Алания, р-н Пригородный, с Гизель, ул Набережная, 31	Пригородный	15:08:022020:39:73	003002000000 Земли населенных пунктов	Для ведения личного подсобного хозяйства	13	02.0.20	904	669,85	605 544,40
39409	Респ. Северная Осетия - Алания, р-н Пригородный, с. Гизель, ул. Ленина, дом 1 "б"	Пригородный	15:08:022020:39:75	003002000000 Земли населенных пунктов	Для ведения приусадебного хозяйства и строительства жилого дома	13	02.0.20	1 200	669,85	803 820,00

№ пп	Местоположение ЗУ	Район	Кадастровый номер ЗУ	Категория земель	Разрешенное использование по документу	Код вида разрешенного использования (в соответствии с классификатором видов разрешенного использования земельных участков)	Вид использования объектов недвижимости	Площадь	УПКС	КС
39410	Респ. Северная Осетия - Алания, р-н Пригородный, с. Гизель, ул. Ленина, 2"б"	Пригородный	15:08:0220239:76	0030020000000 Земли населенных пунктов	Для ведения личного подсобного хозяйства	13	02.0.20	2 500	669,85	1 674 625,00
39411	Респ. Северная Осетия - Алания, р-н Пригородный, с. Гизель, ул. Кирова, 81"а"	Пригородный	15:08:0220239:77	0030020000000 Земли населенных пунктов	Для ведения личного подсобного хозяйства	13	02.0.20	3 236	669,85	2 167 634,60
39412	Респ. Северная Осетия - Алания, р-н Пригородный, с. Гизель, ул. Набережная, 38б	Пригородный	15:08:0220239:78	0030020000000 Земли населенных пунктов	Для ведения личного подсобного хозяйства	13	02.0.20	1 971	669,85	1 320 274,35
39413	Республика Северная Осетия - Алания, р-н Пригородный, с. Гизель, ул. Кирова, 47	Пригородный	15:08:0220239:8	0030020000000 Земли населенных пунктов	Личное подсобное хозяйство	13	02.0.20	1 800	669,85	1 205 730,00
39414	Респ. Северная Осетия - Алания, р-н Пригородный, с Гизель, ул. Кирова, 39	Пригородный	15:08:0220239:83	0030020000000 Земли населенных пунктов	Для ведения личного подсобного хозяйства	13	02.0.20	2 034	669,85	1 362 474,90
39415	Республика Северная Осетия-Алания, р-н Пригородный, с. Гизель, ул. Кирова, 37Б	Пригородный	15:08:0220239:84	0030020000000 Земли населенных пунктов	Для ведения личного подсобного хозяйства	13	02.0.20	1 514	669,85	1 014 152,90
39416	Респ. Северная Осетия - Алания, р-н Пригородный, с. Гизель, ул. Кирова, 49	Пригородный	15:08:0220239:9	0030020000000 Земли населенных пунктов	Личное подсобное хозяйство	13	02.0.20	2 822	669,85	1 890 316,70
39417	Респ. Северная Осетия - Алания, р-н Пригородный, с Гизель, ул. Кирова, дом 54	Пригородный	15:08:0220240:1	0030020000000 Земли населенных пунктов	под существующим жилым домом и приусадебным участком	13	02.0.10	5 000	669,85	3 349 250,00
39418	РСО - Алания, Пригородный район, с Гизель, ул Кирова, 42	Пригородный	15:08:0220240:10	0030020000000 Земли населенных пунктов	Для ведения личного подсобного хозяйства	13	02.0.20	3 140	669,85	2 103 329,00
39419	РСО - Алания, Пригородный район, с Гизель, ул Кирова, 44	Пригородный	15:08:0220240:11	0030020000000 Земли населенных пунктов	Для ведения личного подсобного хозяйства	13	02.0.20	2 433	669,85	1 629 745,05
39420	РСО - Алания, Пригородный район, с Гизель, ул Кирова, 46	Пригородный	15:08:0220240:12	0030020000000 Земли населенных пунктов	Для ведения личного подсобного хозяйства	13	02.0.20	2 278	669,85	1 525 918,30
39421	РСО - Алания, Пригородный район, с Гизель, ул Кирова, 32	Пригородный	15:08:0220240:122	0030020000000 Земли населенных пунктов	Для ведения личного подсобного хозяйства	13	02.0.20	33	669,85	22 105,05
39422	РСО - Алания, Пригородный район, с Гизель, ул Кирова, 32	Пригородный	15:08:0220240:123	0030020000000 Земли населенных пунктов	Для ведения личного подсобного хозяйства	13	02.0.20	30	669,85	20 095,50
39423	РСО - Алания, Пригородный район, с Гизель, ул Кирова, 32	Пригородный	15:08:0220240:124	0030020000000 Земли населенных пунктов	Для ведения личного подсобного хозяйства	13	02.0.20	32	669,85	21 435,20
39424	РСО - Алания, Пригородный район, с Гизель, ул Кирова, 32	Пригородный	15:08:0220240:125	0030020000000 Земли населенных пунктов	Для ведения личного подсобного хозяйства	13	02.0.20	69	669,85	46 219,65
39425	РСО - Алания, Пригородный район, с Гизель, ул Кирова, 32	Пригородный	15:08:0220240:126	0030020000000 Земли населенных пунктов	Объект розничной торговли	4	04.0.40	65	1 741,62	113 205,30
39426	РСО - Алания, Пригородный район, с Гизель, ул Кирова, 46 А	Пригородный	15:08:0220240:13	0030020000000 Земли населенных пунктов	Для ведения личного подсобного хозяйства	13	02.0.20	1 879	669,85	1 258 648,15
39427	РСО - Алания, Пригородный район, с Гизель, ул Кирова, 48	Пригородный	15:08:0220240:14	0030020000000 Земли населенных пунктов	Для ведения личного подсобного хозяйства	13	02.0.20	2 934	669,85	1 965 339,90
39428	Республика Северная Осетия-Алания, р-н Пригородный, с.Гизель, ул.Кирова, 48 "а"	Пригородный	15:08:0220240:15	0030020000000 Земли населенных пунктов	Для ведения личного подсобного хозяйства	13	02.0.20	2 659	669,85	1 781 131,15
39429	РСО - Алания, Пригородный район, с Гизель, ул Первомайская, 55	Пригородный	15:08:0220240:156	0030020000000 Земли населенных пунктов	Для ведения личного подсобного хозяйства	13	02.0.20	1 252	669,85	838 652,20
39430	РСО - Алания, Пригородный район, с Гизель, ул Кирова, 58	Пригородный	15:08:0220240:157	0030020000000 Земли населенных пунктов	Для ведения личного подсобного хозяйства	13	02.0.20	1 572	669,85	1 053 004,20
39431	РСО - Алания, Пригородный район, с Гизель, ул Кирова, 58 "А"	Пригородный	15:08:0220240:158	0030020000000 Земли населенных пунктов	Для ведения личного подсобного хозяйства	13	02.0.20	1 626	669,85	1 089 176,10
39432	РСО - Алания, Пригородный район, с Гизель, ул Кирова, 50	Пригородный	15:08:0220240:16	0030020000000 Земли населенных пунктов	Для ведения личного подсобного хозяйства	13	02.0.20	3 000	669,85	2 009 550,00
39433	РСО - Алания, Пригородный район, с Гизель, ул Кирова, 52	Пригородный	15:08:0220240:17	0030020000000 Земли населенных пунктов	Для ведения личного подсобного хозяйства	13	02.0.20	4 431	669,85	2 968 105,35
39434	РСО - Алания, Пригородный район, с Гизель, ул Кирова, 54	Пригородный	15:08:0220240:18	0030020000000 Земли населенных пунктов	Для ведения личного подсобного хозяйства	13	02.0.20	5 048	669,85	3 381 402,80
39435	РСО - Алания, Пригородный район, с Гизель, ул Кирова, 56	Пригородный	15:08:0220240:19	0030020000000 Земли населенных пунктов	Для ведения личного подсобного хозяйства	13	02.0.20	2 244	669,85	1 503 143,40
39436	РСО - Алания, Пригородный район, с Гизель, ул Кирова, 56а	Пригородный	15:08:0220240:20	0030020000000 Земли населенных пунктов	Для ведения личного подсобного хозяйства	13	02.0.20	2 157	669,85	1 444 866,45
39437	РСО - Алания, Пригородный район, с Гизель, ул Кирова, 60	Пригородный	15:08:0220240:23	0030020000000 Земли населенных пунктов	Для ведения личного подсобного хозяйства	13	02.0.20	2 400	669,85	1 607 640,00
39438	РСО - Алания, Пригородный район, с Гизель, ул Кирова, 62	Пригородный	15:08:0220240:24	0030020000000 Земли населенных пунктов	Для эксплуатации существующего жилого дома	13	02.0.10	2 631	669,85	1 762 375,35
39439	РСО - Алания, Пригородный район, с Гизель, ул Кирова, 64	Пригородный	15:08:0220240:25	0030020000000 Земли населенных пунктов	Для ведения личного подсобного хозяйства	13	02.0.20	2 000	669,85	1 339 700,00
39440	РСО - Алания, Пригородный район, с Гизель, ул Кирова, 66	Пригородный	15:08:0220240:26	0030020000000 Земли населенных пунктов	Для ведения личного подсобного хозяйства	13	02.0.20	2 631	669,85	1 762 375,35
39441	РСО - Алания, Пригородный район, с Гизель, ул Кирова, 66а	Пригородный	15:08:0220240:27	0030020000000 Земли населенных пунктов	Для ведения личного подсобного хозяйства	13	02.0.20	2 466	669,85	1 651 850,10
39442	РСО - Алания, Пригородный район, с Гизель, ул Первомайская, 63 а	Пригородный	15:08:0220240:277	0030020000000 Земли населенных пунктов	Для ведения личного подсобного хозяйства	13	02.0.20	1 617	669,85	1 083 147,45
39443	РСО - Алания, Пригородный район, с Гизель, ул Первомайская, 55а	Пригородный	15:08:0220240:278	0030020000000 Земли населенных пунктов	Для ведения личного подсобного хозяйства	13	02.0.20	886	669,85	593 487,10
39444	РСО - Алания, Пригородный район, с Гизель, ул Кирова, 68	Пригородный	15:08:0220240:28	0030020000000 Земли населенных пунктов	Для ведения личного подсобного хозяйства	13	02.0.20	2 500	669,85	1 674 625,00
39445	Республика Северная Осетия-Алания, район Пригородный, с Гизель, ул Кирова, 42а	Пригородный	15:08:0220240:280	0030020000000 Земли населенных пунктов	Для ведения личного подсобного хозяйства	13	02.0.20	1 704	669,85	1 141 424,40
39446	РСО - Алания, Пригородный район, с Гизель, ул Кирова, 70	Пригородный	15:08:0220240:29	0030020000000 Земли населенных пунктов	Для ведения личного подсобного хозяйства	13	02.0.20	2 997	669,85	2 007 540,45
39447	Респ. Северная Осетия - Алания, р-н Пригородный, с. Гизель, ул. Кирова, дом 42	Пригородный	15:08:0220240:3	0030020000000 Земли населенных пунктов	под существующим жилым домом и приусадебным участком	13	02.0.10	2 500	669,85	1 674 625,00
39448	РСО - Алания, Пригородный район, с Гизель, ул Кирова, 72	Пригородный	15:08:0220240:30	0030020000000 Земли населенных пунктов	ЛПХ	13	02.0.20	2 561	669,85	1 715 485,85
39449	РСО - Алания, Пригородный район, с Гизель, ул Кирова, 72а	Пригородный	15:08:0220240:31	0030020000000 Земли населенных пунктов	Для ведения личного подсобного хозяйства	13	02.0.20	1 540	669,85	1 031 569,00
39450	Республика Северная Осетия - Алания, Пригородный район, с. Гизель, ул. Первомайская, 27	Пригородный	15:08:0220240:313	0030020000000 Земли населенных пунктов	Для ведения личного подсобного хозяйства	13	02.0.20	677	669,85	453 488,45
39451	Российская Федерация, Республика Северная Осетия - Алания, Пригородный район, с. Гизель, ул. Первомайская, 27А	Пригородный	15:08:0220240:314	0030020000000 Земли населенных пунктов	Магазины	4	04.0.40	687	1 741,62	1 196 492,94

№ п/п	Местоположение ЗУ	Район	Кадастровый номер ЗУ	Категория земель	Разрешенное использование по документу	Код вида разрешенного использования (в соответствии с классификатором видов разрешенного использования земельных участков)	Вид использования объектов недвижимости	Площадь	УПКС	КС
39452	Республика Северная Осетия - Алания, Пригородный район, с. Гизель, ул. Первомайская, 27 Б	Пригородный	15:08:0220240:315	003002000000 Земли населенных пунктов	Для ведения личного подсобного хозяйства	13	02:02:02:0	686	669,85	459 517,10
39453	Республика Северная Осетия - Алания, Пригородный район, с.Гизель, ул. Кирова, 32 Б	Пригородный	15:08:0220240:318	003002000000 Земли населенных пунктов	Для ведения личного подсобного хозяйства	13	02:02:02:0	356	669,85	238 466,60
39454	РСО - Алания, Пригородный район, с Гизель, ул Кирова, 72 "б"	Пригородный	15:08:0220240:32	003002000000 Земли населенных пунктов	Для ведения личного подсобного хозяйства	13	02:02:02:0	1 495	669,85	1 001 425,75
39455	Российская Федерация, Республика Северная Осетия-Алания, Пригородный р-н, с Гизель, ул Первомайская	Пригородный	15:08:0220240:321	003002000000 Земли населенных пунктов	Магазины	4	04:04:04:0	110	1 741,62	191 578,20
39456	Республика Северная Осетия - Алания, Пригородный район, с Гизель, ул Кирова	Пригородный	15:08:0220240:323	003002000000 Земли населенных пунктов	Для ведения личного подсобного хозяйства	13	02:02:02:0	769	669,85	515 114,65
39457	Российская Федерация, Республика Северная Осетия - Алания, Пригородный муниципальный р-н, сельское поселение Гизельское, с. Гизель, ул. Кирова, 32	Пригородный	15:08:0220240:324	003002000000 Земли населенных пунктов	Для ведения личного подсобного хозяйства	13	02:02:02:0	408	669,85	273 298,80
39458	Республика Северная Осетия-Алания, р-н Пригородный, с.Гизель, ул.Кирова	Пригородный	15:08:0220240:327	003002000000 Земли населенных пунктов	Магазины	4	04:04:04:0	598	1 741,62	1 041 488,76
39459	Республика Северная Осетия-Алания, Пригородный район, с Гизель, ул Первомайская	Пригородный	15:08:0220240:328	003002000000 Земли населенных пунктов	Для ведения личного подсобного хозяйства	13	02:02:02:0	912	669,85	610 903,20
39460	Республика Северная Осетия-Алания, Пригородный район, с Гизель, ул Первомайская	Пригородный	15:08:0220240:329	003002000000 Земли населенных пунктов	Для ведения личного подсобного хозяйства	13	02:02:02:0	981	669,85	657 122,85
39461	Российская Федерация, Республика Северная Осетия-Алания, Пригородный муниципальный район, сельское поселение Гизельское, с. Гизель, ул. Первомайская, 47	Пригородный	15:08:0220240:330	003002000000 Земли населенных пунктов	Для ведения личного подсобного хозяйства	13	02:02:02:0	1 141	669,85	764 298,85
39462	Российская Федерация, Республика Северная Осетия-Алания, Пригородный муниципальный район, сельское поселение Гизельское, с Гизель, ул. Первомайская, 47 А	Пригородный	15:08:0220240:331	003002000000 Земли населенных пунктов	Для ведения личного подсобного хозяйства	13	02:02:02:0	1 096	669,85	734 155,60
39463	Российская Федерация, Республика Северная Осетия - Алания, Пригородный муниципальный район сельское поселение Гизельское, село Гизель, ул. Первомайская, 29	Пригородный	15:08:0220240:333	003002000000 Земли населенных пунктов	Магазины	4	04:04:04:0	595	1 741,62	1 036 263,90
39464	Российская Федерация, Республика Северная Осетия - Алания, Пригородный район, с. Гизель, ул. Первомайская	Пригородный	15:08:0220240:334	003002000000 Земли населенных пунктов	Для ведения личного подсобного хозяйства	13	02:02:02:0	1 805	669,85	1 209 079,25
39465	Российская Федерация, Республика Северная Осетия - Алания, Пригородный район, с. Гизель, ул. Первомайская	Пригородный	15:08:0220240:335	003002000000 Земли населенных пунктов	Для ведения личного подсобного хозяйства	13	02:02:02:0	356	669,85	238 466,60
39466	РСО - Алания, Пригородный район, с Гизель, ул Первомайская, 31	Пригородный	15:08:0220240:34	003002000000 Земли населенных пунктов	Для ведения личного подсобного хозяйства	13	02:02:02:0	3 057	669,85	2 047 731,45
39467	Российская Федерация, Республика Северная Осетия - Алания, Пригородный р-н , с Гизель, ул Первомайская	Пригородный	15:08:0220240:340	003002000000 Земли населенных пунктов	Для ведения личного подсобного хозяйства	13	02:02:02:0	76	669,85	50 908,60
39468	Российская Федерация, Республика Северная Осетия - Алания, Пригородный район, с Гизель, ул. Первомайская	Пригородный	15:08:0220240:341	003002000000 Земли населенных пунктов	Магазины, деловое управление	4	04:04:04:0	500	1 741,62	870 810,00
39469	РСО - Алания, Пригородный район, с Гизель, ул Первомайская, 33	Пригородный	15:08:0220240:35	003002000000 Земли населенных пунктов	Для ведения личного подсобного хозяйства	13	02:02:02:0	2 439	669,85	1 633 764,15
39470	РСО - Алания, Пригородный район, с Гизель, ул Первомайская, 39	Пригородный	15:08:0220240:36	003002000000 Земли населенных пунктов	Для ведения личного подсобного хозяйства	13	02:02:02:0	2 351	669,85	1 574 817,35
39471	РСО - Алания, Пригородный район, с Гизель, ул Первомайская, 39	Пригородный	15:08:0220240:37	003002000000 Земли населенных пунктов	Для ведения личного подсобного хозяйства	13	02:02:02:0	2 097	669,85	1 404 675,45
39472	Республика Северная Осетия-Алания, район Пригородный район, с Гизель, ул Первомайская, 37	Пригородный	15:08:0220240:38	003002000000 Земли населенных пунктов	Для ведения личного подсобного хозяйства	13	02:02:02:0	2 462	669,85	1 649 170,70
39473	РСО - Алания, Пригородный район, с Гизель, ул Первомайская, 41а	Пригородный	15:08:0220240:39	003002000000 Земли населенных пунктов	Для ведения личного подсобного хозяйства	13	02:02:02:0	2 724	669,85	1 824 671,40
39474	РСО - Алания, Пригородный район, с Гизель, ул Первомайская, 43	Пригородный	15:08:0220240:40	003002000000 Земли населенных пунктов	Для ведения личного подсобного хозяйства	13	02:02:02:0	1 966	669,85	1 316 925,10
39475	РСО - Алания, Пригородный район, с Гизель, ул Первомайская, 45	Пригородный	15:08:0220240:41	003002000000 Земли населенных пунктов	Для ведения личного подсобного хозяйства	13	02:02:02:0	2 525	669,85	1 691 371,25
39476	РСО - Алания, Пригородный район, с Гизель, ул Первомайская, 49	Пригородный	15:08:0220240:43	003002000000 Земли населенных пунктов	Для ведения личного подсобного хозяйства	13	02:02:02:0	1 472	669,85	986 019,20
39477	РСО - Алания, Пригородный район, с Гизель, ул Первомайская, 51	Пригородный	15:08:0220240:44	003002000000 Земли населенных пунктов	Для ведения личного подсобного хозяйства	13	02:02:02:0	1 155	669,85	773 676,75
39478	РСО - Алания, Пригородный район, с Гизель, ул Первомайская, 53	Пригородный	15:08:0220240:45	003002000000 Земли населенных пунктов	Для ведения личного подсобного хозяйства	13	02:02:02:0	1 767	669,85	1 183 624,95
39479	Респ. Северная Осетия - Алания, р-н Пригородный, с Гизель, ул. Первомайская, дом 63 "б"	Пригородный	15:08:0220240:47	003002000000 Земли населенных пунктов	Для ведения личного подсобного хозяйства	13	02:02:02:0	2 573	669,85	1 723 524,05
39480	РСО - Алания, Пригородный район, с Гизель, ул Первомайская, 61	Пригородный	15:08:0220240:48	003002000000 Земли населенных пунктов	Для ведения личного подсобного хозяйства	13	02:02:02:0	2 772	669,85	1 856 824,20
39481	РСО - Алания, Пригородный район, с Гизель, ул Первомайская, 63	Пригородный	15:08:0220240:49	003002000000 Земли населенных пунктов	Для ведения личного подсобного хозяйства	13	02:02:02:0	1 907	669,85	1 277 403,95
39482	РСО - Алания, Пригородный район, с Гизель, ул Кирова, 34	Пригородный	15:08:0220240:5	003002000000 Земли населенных пунктов	Для ведения личного подсобного хозяйства	13	02:02:02:0	1 676	669,85	1 122 668,60
39483	РСО - Алания, Пригородный район, с Гизель, ул Первомайская, 65	Пригородный	15:08:0220240:50	003002000000 Земли населенных пунктов	Для ведения личного подсобного хозяйства	13	02:02:02:0	2 014	669,85	1 349 077,90
39484	РСО - Алания, Пригородный район, с Гизель, ул Первомайская, 67	Пригородный	15:08:0220240:51	003002000000 Земли населенных пунктов	Для ведения личного подсобного хозяйства	13	02:02:02:0	2 061	669,85	1 380 560,85
39485	РСО - Алания, Пригородный район, с Гизель, ул Первомайская, 69	Пригородный	15:08:0220240:52	003002000000 Земли населенных пунктов	Для ведения личного подсобного хозяйства	13	02:02:02:0	1 892	669,85	1 267 356,20
39486	РСО - Алания, Пригородный район, с Гизель, ул Первомайская, 71	Пригородный	15:08:0220240:53	003002000000 Земли населенных пунктов	Для ведения личного подсобного хозяйства	13	02:02:02:0	2 911	669,85	1 949 933,35
39487	РСО - Алания, Пригородный район, с Гизель, ул Кирова, 32 А	Пригородный	15:08:0220240:57	003002000000 Земли населенных пунктов	Объекты розничной торговли	4	04:04:04:0	252	1 741,62	438 888,24
39488	РСО - Алания, Пригородный район, с Гизель, ул Кирова, 36	Пригородный	15:08:0220240:6	003002000000 Земли населенных пунктов	Для ведения личного подсобного хозяйства	13	02:02:02:0	3 100	669,85	2 076 535,00
39489	РСО - Алания, Пригородный район, с Гизель, ул Кирова, 36а	Пригородный	15:08:0220240:7	003002000000 Земли населенных пунктов	Для ведения личного подсобного хозяйства	13	02:02:02:0	1 082	669,85	724 777,70
39490	РСО - Алания, Пригородный район, с Гизель, ул Кирова, 38	Пригородный	15:08:0220240:8	003002000000 Земли населенных пунктов	Для ведения личного подсобного хозяйства	13	02:02:02:0	2 815	669,85	1 885 627,75
39491	РСО - Алания, Пригородный район, с Гизель, ул Кирова, 40	Пригородный	15:08:0220240:9	003002000000 Земли населенных пунктов	Для ведения личного подсобного хозяйства	13	02:02:02:0	2 800	669,85	1 875 580,00
39492	Респ. Северная Осетия - Алания, р-н Пригородный, с Гизель, ул. Первомайская, 62	Пригородный	15:08:0220241:10	003002000000 Земли населенных пунктов	Для ведения личного подсобного хозяйства	13	02:02:02:0	1 939	669,85	1 298 839,15

№ пп	Местоположение ЗУ	Район	Кадастровый номер ЗУ	Категория земель	Разрешенное использование по документу	Код вида разрешенного использования (в соответствии с классификатором видов разрешенного использования земельных участков)	Вид использования объектов недвижимости	Площадь	УПКС	КС
39493	Респ. Северная Осетия - Алания, р-н Пригородный, с. Гизель, ул. Первомайская, 62 а	Пригородный	15:08:0220241:11	003002000000 Земли населенных пунктов	Личное подсобное хозяйство	13	02.0.20	2 098	669,85	1 405 345,30
39494	Респ. Северная Осетия - Алания, р-н Пригородный, с. Гизель, ул. Первомайская, 64	Пригородный	15:08:0220241:12	003002000000 Земли населенных пунктов	личное подсобное хозяйство	13	02.0.20	2 091	669,85	1 400 656,35
39495	Республика Северная Осетия-Алания, р-н Пригородный, с. Гизель, ул. А.Кодзоева, 1	Пригородный	15:08:0220241:13	003002000000 Земли населенных пунктов	Для ведения личного подсобного хозяйства	13	02.0.20	1 280	669,85	857 408,00
39496	Респ. Северная Осетия - Алания, р-н Пригородный, с. Гизель, ул. Кодзоева, 3	Пригородный	15:08:0220241:14	003002000000 Земли населенных пунктов	личное подсобное хозяйство	13	02.0.20	1 124	669,85	752 911,40
39497	Республика Северная Осетия-Алания, р-н Пригородный, с Гизель, ул Крайняя, 30	Пригородный	15:08:0220241:15	003002000000 Земли населенных пунктов	Для ведения личного подсобного хозяйства	13	02.0.20	1 985	669,85	1 329 652,25
39498	Республика Северная Осетия-Алания, р-н Пригородный, с Гизель, ул А.Кодзоева, 5	Пригородный	15:08:0220241:16	003002000000 Земли населенных пунктов	Для ведения личного подсобного хозяйства	13	02.0.20	1 007	669,85	674 538,95
39499	Респ. Северная Осетия - Алания, р-н Пригородный, с. Гизель, ул. Кодзоева, 7	Пригородный	15:08:0220241:17	003002000000 Земли населенных пунктов	личное подсобное хозяйство	13	02.0.20	866	669,85	580 090,10
39500	Респ. Северная Осетия - Алания, р-н Пригородный, с. Гизель, ул. Кодзоева, 9	Пригородный	15:08:0220241:18	003002000000 Земли населенных пунктов	личное подсобное хозяйство	13	02.0.20	1 003	669,85	671 859,55
39501	Респ. Северная Осетия-Алания, Пригородный район, с Гизель, ул. Первомайская, 74	Пригородный	15:08:0220241:188	003002000000 Земли населенных пунктов	Для ведения личного подсобного хозяйства	13	02.0.20	1 969	669,85	1 318 934,65
39502	Респ. Северная Осетия-Алания, р-н Пригородный, с. Гизель, ул. А.Кодзоева, 19	Пригородный	15:08:0220241:189	003002000000 Земли населенных пунктов	Для ведения личного подсобного хозяйства	13	02.0.20	1 084	669,85	726 117,40
39503	Респ. Северная Осетия - Алания, р-н Пригородный, с. Гизель, ул. А.Кодзоева, 11	Пригородный	15:08:0220241:19	003002000000 Земли населенных пунктов	Для ведения личного подсобного хозяйства	13	02.0.20	1 089	669,85	729 466,65
39504	Респ Северная Осетия - Алания, Пригородный р-н, с Гизель, ул А. Кодзоева, 13 а	Пригородный	15:08:0220241:190	003002000000 Земли населенных пунктов	Для ведения личного подсобного хозяйства	13	02.0.20	1 457	669,85	975 971,45
39505	Респ. Северная Осетия - Алания, р-н Пригородный, с. Гизель, ул. Первомайская, 46 "б"	Пригородный	15:08:0220241:2	003002000000 Земли населенных пунктов	Для ведения личного подсобного хозяйства	13	02.0.20	1 367	669,85	915 684,95
39506	Респ. Северная Осетия - Алания, р-н Пригородный, с. Гизель, ул. Кодзоева, дом 13	Пригородный	15:08:0220241:20	003002000000 Земли населенных пунктов	ЛПХ	13	02.0.20	700	669,85	468 895,00
39507	Республика Северная Осетия - Алания, Пригородный район, с Гизель, ул Первомайская	Пригородный	15:08:0220241:208	003002000000 Земли населенных пунктов	Для ведения личного подсобного хозяйства	13	02.0.20	70	669,85	46 889,50
39508	Респ. Северная Осетия - Алания, р-н Пригородный, с. Гизель, ул. Кодзоева, 15	Пригородный	15:08:0220241:21	003002000000 Земли населенных пунктов	Для ведения личного подсобного хозяйства	13	02.0.20	1 259	669,85	843 341,15
39509	Российская Федерация, Республика Северная Осетия - Алания, Пригородный район, с. Гизель, ул. Первомайская	Пригородный	15:08:0220241:211	003002000000 Земли населенных пунктов	Для ведения личного подсобного хозяйства	13	02.0.20	213	669,85	142 678,05
39510	Российская Федерация, Республика Северная Осетия - Алания, Пригородный район, с. Гизель, ул. Первомайская	Пригородный	15:08:0220241:212	003002000000 Земли населенных пунктов	Для ведения личного подсобного хозяйства	13	02.0.20	216	669,85	144 687,60
39511	Российская Федерация, Республика Северная Осетия - Алания, Пригородный район, с. Гизель, ул. Первомайская	Пригородный	15:08:0220241:213	003002000000 Земли населенных пунктов	Для ведения личного подсобного хозяйства	13	02.0.20	168	669,85	112 534,80
39512	Российская Федерация, Республика Северная Осетия-Алания, Пригородный район, с Гизель, ул А.Кодзоева, 1в	Пригородный	15:08:0220241:214	003002000000 Земли населенных пунктов	Для ведения личного подсобного хозяйства (приусадебный земельный участок)	13	02.0.20	1 177	669,85	788 413,45
39513	Российская Федерация, Республика Северная Осетия - Алания, Пригородный район, с. Гизель, ул. Первомайская	Пригородный	15:08:0220241:217	003002000000 Земли населенных пунктов	Для ведения личного подсобного хозяйства	13	02.0.20	300	669,85	200 955,00
39514	Российская Федерация, Республика Северная Осетия - Алания, Пригородный район, с. Гизель, ул. Первомайская	Пригородный	15:08:0220241:218	003002000000 Земли населенных пунктов	Для ведения личного подсобного хозяйства	13	02.0.20	300	669,85	200 955,00
39515	Российская Федерация, Республика Северная Осетия - Алания, Пригородный район, с. Гизель, ул. Первомайская	Пригородный	15:08:0220241:219	003002000000 Земли населенных пунктов	Для ведения личного подсобного хозяйства	13	02.0.20	408	669,85	273 298,80
39516	Респ. Северная Осетия - Алания, р-н Пригородный, с. Гизель, ул. Кодзоева, дом 17	Пригородный	15:08:0220241:22	003002000000 Земли населенных пунктов	ЛПХ	13	02.0.20	1 500	669,85	1 004 775,00
39517	Российская Федерация, Республика Северная Осетия - Алания, Пригородный район, с. Гизель, ул. Первомайская	Пригородный	15:08:0220241:220	003002000000 Земли населенных пунктов	Для ведения личного подсобного хозяйства	13	02.0.20	1 150	669,85	770 327,50
39518	Респ. Северная Осетия - Алания, р-н Пригородный, с. Гизель, ул. Кодзоева, 21	Пригородный	15:08:0220241:23	003002000000 Земли населенных пунктов	Для ведения личного подсобного хозяйства	13	02.0.20	1 265	669,85	847 360,25
39519	Респ. Северная Осетия - Алания, р-н Пригородный, с. Гизель, ул. Кодзоева, 21 а	Пригородный	15:08:0220241:24	003002000000 Земли населенных пунктов	Для ведения личного подсобного хозяйства	13	02.0.20	1 237	669,85	828 604,45
39520	Российская Федерация, Республика Северная Осетия-Алания, Пригородный муниципальный район, сельское поселение Гизельское, с Гизель, ул А.Кодзоева, 23	Пригородный	15:08:0220241:25	003002000000 Земли населенных пунктов	Для ведения личного подсобного хозяйства	13	02.0.20	1 037	669,85	694 634,45
39521	Респ. Северная Осетия - Алания, р-н Пригородный, с. Гизель, ул. Первомайская, 66	Пригородный	15:08:0220241:26	003002000000 Земли населенных пунктов	Для ведения личного подсобного хозяйства	13	02.0.20	1 575	669,85	1 055 013,75
39522	Респ. Северная Осетия - Алания, р-н Пригородный, с. Гизель, ул. Первомайская, 68	Пригородный	15:08:0220241:27	003002000000 Земли населенных пунктов	Для ведения личного подсобного хозяйства	13	02.0.20	1 430	669,85	959 895,05
39523	Респ. Северная Осетия - Алания, р-н Пригородный, с. Гизель, ул. Первомайская, 72	Пригородный	15:08:0220241:28	003002000000 Земли населенных пунктов	Для ведения личного подсобного хозяйства	13	02.0.20	1 956	669,85	1 310 226,60
39524	Респ. Северная Осетия - Алания, р-н Пригородный, с. Гизель, ул. Первомайская, 76	Пригородный	15:08:0220241:29	003002000000 Земли населенных пунктов	Для ведения личного подсобного хозяйства	13	02.0.20	1 668	669,85	1 117 309,80
39525	Респ. Северная Осетия - Алания, р-н Пригородный, с. Гизель, ул. Первомайская, 48	Пригородный	15:08:0220241:3	003002000000 Земли населенных пунктов	Для ведения личного подсобного хозяйства	13	02.0.20	1 319	669,85	883 532,15
39526	Респ Северная Осетия - Алания, р-н Пригородный, с Гизель, ул Первомайская, 70	Пригородный	15:08:0220241:30	003002000000 Земли населенных пунктов	Для ведения личного подсобного хозяйства	13	02.0.20	1 797	669,85	1 203 720,45
39527	Респ. Северная Осетия - Алания, р-н Пригородный, с. Гизель, ул. Первомайская, 78 а	Пригородный	15:08:0220241:31	003002000000 Земли населенных пунктов	Для ведения личного подсобного хозяйства	13	02.0.20	2 000	669,85	1 339 700,00
39528	Респ. Северная Осетия - Алания, р-н Пригородный, с. Гизель, ул. Первомайская, 56 "г"	Пригородный	15:08:0220241:32	003002000000 Земли населенных пунктов	Для ведения личного подсобного хозяйства	13	02.0.20	1 254	669,85	839 991,90
39529	Республика Северная Осетия-Алания, р-н Пригородный, с Гизель, ул. А.Кодзоева, 1 г	Пригородный	15:08:0220241:33	003002000000 Земли населенных пунктов	Для ведения личного подсобного хозяйства	13	02.0.20	1 445	669,85	967 933,25
39530	Северная Осетия - Алания респ, р-н Пригородный, с. Гизель, ул. А.Кодзоева, 5 "а"	Пригородный	15:08:0220241:34	003002000000 Земли населенных пунктов	Для ведения личного подсобного хозяйства	13	02.0.20	908	669,85	608 223,80
39531	Респ. Северная Осетия - Алания, р-н Пригородный, с. Гизель, ул. Первомайская, 50	Пригородный	15:08:0220241:5	003002000000 Земли населенных пунктов	Для ведения личного подсобного хозяйства	13	02.0.20	1 810	669,85	1 212 428,50
39532	Российская Федерация, Республика Северная Осетия-Алания, Пригородный муниципальный район сельское поселение Гизельское, с Гизель, ул А.Кодзоева здание 1Е	Пригородный	15:08:0220241:53	003002000000 Земли населенных пунктов	Для строительства магазина	4	04.0.40	341	1 741,62	593 892,42
39533	Респ. Северная Осетия - Алания, р-н Пригородный, с. Гизель, ул. Первомайская, 52	Пригородный	15:08:0220241:6	003002000000 Земли населенных пунктов	Для ведения личного подсобного хозяйства	13	02.0.20	1 907	669,85	1 277 403,95
39534	Российская Федерация, Республика Северная Осетия-Алания, Пригородный муниципальный район, сельское поселение Гизельское, с. Гизель, ул. А.Кодзоева, 21В	Пригородный	15:08:0220241:60	003002000000 Земли населенных пунктов	Для ведения личного подсобного хозяйства	13	02.0.20	952	669,85	637 697,20
39535	Респ. Северная Осетия - Алания, р-н Пригородный, с. Гизель, ул. Первомайская, 54	Пригородный	15:08:0220241:7	003002000000 Земли населенных пунктов	Для ведения личного подсобного хозяйства	13	02.0.20	1 864	669,85	1 248 600,40

№ пп	Местоположение ЗУ	Район	Кадастровый номер ЗУ	Категория земель	Разрешенное использование по документу	Код вида разрешенного использования (в соответствии с классификатором видов разрешенного использования земельных участков)	Вид использования объектов недвижимости	Площадь	УПКС	КС
39536	Российская Федерация, Республика Северная Осетия - Алания, Пригородный р-н, с. Гизель, ул Первомайская, 46А	Пригородный	15:08:0220241:71	0030020000000 Земли населенных пунктов	Для ведения личного подсобного хозяйства	13	02:0020	205	669,85	137 319,25
39537	Респ. Северная Осетия - Алания, р-н Пригородный, с. Гизель, ул. А.Кодоева. 13	Пригородный	15:08:0220241:75	0030020000000 Земли населенных пунктов	Для ведения личного подсобного хозяйства	13	02:0020	1 496	669,85	1 002 095,60
39538	Респ. Северная Осетия - Алания, р-н Пригородный, с. Гизель, ул. Первомайская, 56	Пригородный	15:08:0220241:8	0030020000000 Земли населенных пунктов	Для ведения личного подсобного хозяйства	13	02:0020	1 948	669.85	1 304 867,80
39539	Респ. Северная Осетия - Алания, р-н Пригородный, с. Гизель, ул. Первомайская, 60	Пригородный	15:08:0220241:9	0030020000000 Земли населенных пунктов	Для ведения личного подсобного хозяйства	13	02:0020	2 198	669.85	1 472 330,30
39540	Респ. Северная Осетия - Алания, р-н Пригородный, с. Гизель, ул. Кодоева	Пригородный	15:08:0220242:1	0030020000000 Земли населенных пунктов	Для ведения подсобного хозяйства и строительства жилого дома	13	02:0020	1 200	669,85	803 820,00
39541	Российская Федерация, Республика Северная Осетия-Алания, Пригородный муниципальный район, сельское поселение Гизельское, с. Гизель, ул. Кодоева, 20	Пригородный	15:08:0220242:10	0030020000000 Земли населенных пунктов	Для ведения личного подсобного хозяйства	13	02:0020	3 122	669,85	2 091 271,70
39542	Российская Федерация, Республика Северная Осетия-Алания, Пригородный муниципальный район, сельское поселение Гизельское, с. Гизель, ул. Кодоева, 24	Пригородный	15:08:0220242:12	0030020000000 Земли населенных пунктов	Для ведения личного подсобного хозяйства	13	02:0020	2 090	669.85	1 399 986,50
39543	Российская Федерация, Республика Северная Осетия-Алания, Пригородный муниципальный район, сельское поселение Гизельское, с. Гизель, ул А.Кодоева, 26	Пригородный	15:08:0220242:13	0030020000000 Земли населенных пунктов	Для ведения личного подсобного хозяйства	13	02:0020	4 058	669.85	2 718 251,30
39544	Российская Федерация, Республика Северная Осетия-Алания, Пригородный муниципальный район, сельское поселение Гизельское, с. Гизель, ул. Бибобшова, 1	Пригородный	15:08:0220242:14	0030020000000 Земли населенных пунктов	Для ведения личного подсобного хозяйства	13	02:0020	2 283	669,85	1 529 267,55
39545	Российская Федерация, Республика Северная Осетия-Алания, Пригородный муниципальный район, сельское поселение Гизельское, с. Гизель, ул. Бибобшова, 3	Пригородный	15:08:0220242:15	0030020000000 Земли населенных пунктов	Для ведения личного подсобного хозяйства	13	02:0020	2 656	669,85	1 779 121,60
39546	Российская Федерация, Республика Северная Осетия-Алания, Пригородный муниципальный район, сельское поселение Гизельское, с. Гизель, ул. Бибобшова, 5	Пригородный	15:08:0220242:16	0030020000000 Земли населенных пунктов	Для ведения личного подсобного хозяйства	13	02:0020	2 558	669.85	1 713 476,30
39547	Российская Федерация, Республика Северная Осетия-Алания, Пригородный муниципальный район, сельское поселение Гизельское, с. Гизель, ул. Бибобшова, 7	Пригородный	15:08:0220242:17	0030020000000 Земли населенных пунктов	Для ведения личного подсобного хозяйства	13	02:0020	2 538	669.85	1 700 079,30
39548	Российская Федерация, Республика Северная Осетия-Алания, Пригородный муниципальный район, сельское поселение Гизельское, с. Гизель, ул. Бибобшова, 9	Пригородный	15:08:0220242:18	0030020000000 Земли населенных пунктов	Для ведения личного подсобного хозяйства	13	02:0020	2 480	669,85	1 661 228,00
39549	Российская Федерация, Республика Северная Осетия-Алания, Пригородный муниципальный район, сельское поселение Гизельское, с. Гизель, ул. Кодоева	Пригородный	15:08:0220242:188	0030020000000 Земли населенных пунктов	Для ведения личного подсобного хозяйства	13	02:0020	1 286	669,85	861 427,10
39550	Российская Федерация, Республика Северная Осетия-Алания, Пригородный муниципальный район, сельское поселение Гизельское, с. Гизель, ул. Кодоева	Пригородный	15:08:0220242:189	0030020000000 Земли населенных пунктов	Для ведения личного подсобного хозяйства	13	02:0020	1 974	669.85	1 322 283,90
39551	Российская Федерация, Республика Северная Осетия-Алания, Пригородный муниципальный район, сельское поселение Гизельское, с. Гизель, ул. Бибобшова, 11	Пригородный	15:08:0220242:19	0030020000000 Земли населенных пунктов	Для ведения личного подсобного хозяйства	13	02:0020	2 722	669.85	1 823 331,70
39552	Российская Федерация, Республика Северная Осетия - Алания, Пригородный район, с. Гизель, ул. Бибобшова	Пригородный	15:08:0220242:191	0030020000000 Земли населенных пунктов	Бытовое обслуживание	3	03:0030	167	921,05	153 815,35
39553	Российская Федерация, Республика Северная Осетия - Алания, Пригородный муниципальный район, сельское поселение Гизельское, село Гизель, улица А.Кодоева, 6	Пригородный	15:08:0220242:197	0030020000000 Земли населенных пунктов	Для ведения личного подсобного хозяйства	13	02:0020	1 738	669,85	1 164 199,30
39554	Российская Федерация, Республика Северная Осетия - Алания, Пригородный муниципальный район, сельское поселение Гизельское, с. Гизель, ул. А. Кодоева, 6В	Пригородный	15:08:0220242:198	0030020000000 Земли населенных пунктов	Бытовое обслуживание	3	03:0030	627	921,05	577 498,35
39555	Российская Федерация, Республика Северная Осетия-Алания, Пригородный муниципальный район, сельское поселение Гизельское, с. Гизель, ул. Бибобшова, 13	Пригородный	15:08:0220242:20	0030020000000 Земли населенных пунктов	Для ведения личного подсобного хозяйства	13	02:0020	2 532	669.85	1 696 060,20
39556	Российская Федерация, Республика Северная Осетия-Алания, Пригородный муниципальный район, сельское поселение Гизельское, с. Гизель, ул. А.Кодоева, 14	Пригородный	15:08:0220242:21	0030020000000 Земли населенных пунктов	Для ведения личного подсобного хозяйства	13	02:0020	3 225	669,85	2 160 266,25
39557	Российская Федерация, Республика Северная Осетия-Алания, Пригородный муниципальный район, сельское поселение Гизельское, с. Гизель, ул. А.Кодоева, 18	Пригородный	15:08:0220242:22	0030020000000 Земли населенных пунктов	Для ведения личного подсобного хозяйства	13	02:0020	2 687	669,85	1 799 886,95
39558	Российская Федерация, Республика Северная Осетия-Алания, Пригородный муниципальный район, сельское поселение Гизельское, с. Гизель, ул. А.Кодоева, 16А	Пригородный	15:08:0220242:23	0030020000000 Земли населенных пунктов	Для ведения личного подсобного хозяйства	13	02:0020	915	669.85	612 912,75
39559	Российская Федерация, Республика Северная Осетия-Алания, Пригородный муниципальный район, сельское поселение Гизельское, с. Гизель, ул. Кодоева, 10	Пригородный	15:08:0220242:5	0030020000000 Земли населенных пунктов	Для ведения личного подсобного хозяйства	13	02:0020	2 190	669.85	1 466 971,50
39560	Российская Федерация, Республика Северная Осетия-Алания, Пригородный муниципальный район, сельское поселение Гизельское, с. Гизель, ул. А.Кодоева, 4	Пригородный	15:08:0220242:57	0030020000000 Земли населенных пунктов	Для ведения личного подсобного хозяйства	13	02:0020	1 586	669,85	1 062 382,10
39561	Российская Федерация, Республика Северная Осетия-Алания, Пригородный муниципальный район, сельское поселение Гизельское, с. Гизель, ул А.Кодоева, 4	Пригородный	15:08:0220242:58	0030020000000 Земли населенных пунктов	Для ведения личного подсобного хозяйства	13	02:0020	1 115	669,85	746 882,75
39562	Российская Федерация, Республика Северная Осетия-Алания, Пригородный муниципальный район, сельское поселение Гизельское, с. Гизель, ул. Кодоева, 12	Пригородный	15:08:0220242:6	0030020000000 Земли населенных пунктов	Для ведения личного подсобного хозяйства	13	02:0020	3 349	669.85	2 243 327,65
39563	Российская Федерация, Республика Северная Осетия-Алания, Пригородный муниципальный район, сельское поселение Гизельское, с. Гизель, ул. А.Кодоева, 2Д	Пригородный	15:08:0220242:61	0030020000000 Земли населенных пунктов	Магазины смешанной торговли площадью не более 150 кв.м.	4	04:0030	200	1 741,62	348 324,00
39564	Российская Федерация, Республика Северная Осетия-Алания, Пригородный муниципальный район, сельское поселение Гизельское, с. Гизель, ул. А.Кодоева, 2	Пригородный	15:08:0220242:62	0030020000000 Земли населенных пунктов	Для ведения личного подсобного хозяйства	13	02:0020	2 031	669,85	1 360 465,35
39565	Респ. Северная Осетия - Алания, р-н Пригородный, с. Гизель, ул. Кодоева, дом 14"а"	Пригородный	15:08:0220242:7	0030020000000 Земли населенных пунктов	Для ведения личного подсобного хозяйства	13	02:0020	1 072	669,85	718 079,20
39566	Российская Федерация, Республика Северная Осетия-Алания, Пригородный муниципальный район, сельское поселение Гизельское, с. Гизель, ул. А.Кодоева, 16	Пригородный	15:08:0220242:8	0030020000000 Земли населенных пунктов	Для ведения личного подсобного хозяйства	13	02:0020	3 493	669.85	2 339 786,05
39567	Респ. Северная Осетия - Алания, р-н Пригородный, 5 км Федеральная трасса Владикавказ-Алагир	Пригородный	15:08:0220243:1	0030020000000 Земли населенных пунктов	Для использования в целях эксплуатации существующего нежилого строения (АЗС)	4	04:095	880	2 801,23	2 465 082,40
39568	Российская Федерация, Республика Северная Осетия-Алания, Пригородный муниципальный район, сельское поселение Гизельское, с. Гизель, ул. Кикалова, 17	Пригородный	15:08:0220243:10	0030020000000 Земли населенных пунктов	Питомники	1	01:170	1 843	21,29	39 237,47
39569	Российская Федерация, Республика Северная Осетия-Алания, Пригородный муниципальный район, сельское поселение Гизельское, с. Гизель, ул. Кикалова, 3	Пригородный	15:08:0220243:14	0030020000000 Земли населенных пунктов	Для ведения личного подсобного хозяйства	13	02:0020	1 650	669,85	1 105 252,50
39570	Российская Федерация, Республика Северная Осетия-Алания, Пригородный муниципальный район, сельское поселение Гизельское, с. Гизель, ул. Крайняя, 15	Пригородный	15:08:0220243:15	0030020000000 Земли населенных пунктов	Для ведения личного подсобного хозяйства	13	02:0020	1 630	669.85	1 091 855,50
39571	Российская Федерация, Республика Северная Осетия-Алания, Пригородный муниципальный район, сельское поселение Гизельское, с. Гизель, ул. Крайняя	Пригородный	15:08:0220243:151	0030020000000 Земли населенных пунктов	Размещение кладбища	12	12:0010	29 707	1.49	44 263,43
39572	Российская Федерация, Республика Северная Осетия-Алания, Пригородный муниципальный район, сельское поселение Гизельское, с. Гизель, 5 км с левой стороны а/д Владикавказ-Алагир	Пригородный	15:08:0220243:16	0030020000000 Земли населенных пунктов	Для АЗС	4	04:095	1 141	2 801,23	3 196 203,43
39573	Российская Федерация, Республика Северная Осетия-Алания, Пригородный муниципальный район, сельское поселение Гизельское, с. Гизель	Пригородный	15:08:0220243:169	0030020000000 Земли населенных пунктов	Мастерские автосервиса, станции технического обслуживания, автомобильные мойки, автосалоны	4	04:099	1 111	1 406,19	1 562 277,09

№ пп	Местоположение ЗУ	Район	Кадастровый номер ЗУ	Категория земель	Разрешенное использование по документу	Код вида разрешенного использования (в соответствии с классификатором видов разрешенного использования земельных участков)	Вид использования объектов недвижимости	Площадь	УПКС	КС
39574	Российская Федерация, Республика Северная Осетия-Алания, Пригородный муниципальный район, сельское поселение Гизельское, с. Гизель, ул. Барбашова, 1 "З"	Пригородный	15:08:0220243:170	003002000000 Земли населенных пунктов	Объекты автосервиса, мастерские автосервиса, станции технического обслуживания, автомобильные мойки, автосалоны	4	04:099	1 711	1 406,19	2 405 991,09
39575	Российская Федерация, Республика Северная Осетия - Алания, Пригородный о-н., с. Гизель, ул. Коайская	Пригородный	15:08:0220243:171	003002000000 Земли населенных пунктов	Питомники	1	01:170	1 954	21,29	41 600,66
39576	Российская Федерация, Республика Северная Осетия - Алания, Пригородный район, с. Гизель, ул. Крайняя	Пригородный	15:08:0220243:172	003002000000 Земли населенных пунктов	Питомники	1	01:170	1 779	21,29	37 874,91
39577	Российская Федерация, Республика Северная Осетия-Алания, Пригородный муниципальный район, сельское поселение Гизельское, с. Гизель, ул. А.Кошоева, 2Е	Пригородный	15:08:0220243:173	003002000000 Земли населенных пунктов	Для ведения личного подсобного хозяйства и индивидуального жилищного строительства	13	02:020	594	669,85	397 890,90
39578	Российская Федерация, Республика Северная Осетия-Алания, Пригородный муниципальный район, сельское поселение Гизельское, с. Гизель, ул. А.Кошоева, 2Ж	Пригородный	15:08:0220243:174	003002000000 Земли населенных пунктов	Под строительство магазина	4	04:040	959	1 741,62	1 670 213,58
39579	Российская Федерация, Республика Северная Осетия-Алания, Пригородный муниципальный район, сельское поселение Гизельское, с. Гизель, ул. Крайняя	Пригородный	15:08:0220243:175	003002000000 Земли населенных пунктов	Питомники	1	01:170	1 886	21,29	40 152,94
39580	Российская Федерация, Республика Северная Осетия - Алания, Пригородный муниципальный район, сельское поселение Гизельское, с. Гизель, ул. Барбашова, 1Б	Пригородный	15:08:0220243:181	003002000000 Земли населенных пунктов	для ведения личного подсобного хозяйства (приусадебный земельный участок)	13	02:020	2 494	669,85	1 670 605,90
39581	Российская Федерация, Республика Северная Осетия - Алания, муниципальный район Пригородный, сельское поселение Гизельское, село Гизель, улица Крайняя, 2В	Пригородный	15:08:0220243:183	003002000000 Земли населенных пунктов	Ведение личного подсобного хозяйства	13	02:020	402	669,85	269 279,70
39582	Российская Федерация, Республика Северная Осетия-Алания, Пригородный муниципальный район, сельское поселение Гизельское, с. Гизель, ул.	Пригородный	15:08:0220243:2	003002000000 Земли населенных пунктов	Кладбище	12	12:010	21 109	1,49	31 452,41
39583	Российская Федерация, Республика Северная Осетия-Алания, Пригородный муниципальный район, сельское поселение Гизельское, с. Гизель, ул. Барбашова, 1Д	Пригородный	15:08:0220243:29	003002000000 Земли населенных пунктов	Для строительства придорожного сервиса	4	04:099	2 307	1 406,19	3 244 080,33
39584	Российская Федерация, Республика Северная Осетия-Алания, Пригородный муниципальный район, сельское поселение Гизельское, с. Гизель, ул. Крайняя, 2Б	Пригородный	15:08:0220243:30	003002000000 Земли населенных пунктов	Строительство придорожного сервиса	4	04:099	805	1 406,19	1 131 982,95
39585	Российская Федерация, Республика Северная Осетия-Алания, Пригородный муниципальный район, сельское поселение Гизельское, с. Гизель, южнее с. Гизель	Пригородный	15:08:0220243:31	003002000000 Земли населенных пунктов	Для сельскохозяйственного использования	1	01:010	18 501	21,29	393 886,29
39586	Республика Северная Осетия-Алания, р-н Пригородный, с. Гизель, ул. Барбашова, 1 з	Пригородный	15:08:0220243:33	003002000000 Земли населенных пунктов	Объекты автосервиса	4	04:099	600	1 406,19	843 714,00
39587	Российская Федерация, Республика Северная Осетия-Алания, Пригородный муниципальный район, сельское поселение Гизельское, с. Гизель, ул. Крайняя, 1Б	Пригородный	15:08:0220243:34	003002000000 Земли населенных пунктов	Для ведения личного подсобного хозяйства	13	02:020	1 088	669,85	728 796,80
39588	Российская Федерация, Республика Северная Осетия-Алания, Пригородный муниципальный район, сельское поселение Гизельское, с. Гизель, ул. Крайняя, 7	Пригородный	15:08:0220243:35	003002000000 Земли населенных пунктов	Для ведения личного подсобного хозяйства	13	02:020	1 004	669,85	672 529,40
39589	Российская Федерация, Республика Северная Осетия-Алания, Пригородный муниципальный район, сельское поселение Гизельское, с. Гизель, ул. Крайняя, 7А	Пригородный	15:08:0220243:36	003002000000 Земли населенных пунктов	Для ведения личного подсобного хозяйства	13	02:020	1 014	669,85	679 227,90
39590	Республика Северная Осетия-Алания, р-н Пригородный, с. Гизель, ул Крайняя	Пригородный	15:08:0220243:37	003002000000 Земли населенных пунктов	Индивидуальный жилой дом на одну семью до трех этажей с приусадебным участком (приусадебный земельный участок)	13	02:010	1 349	669,85	903 627,65
39591	Российская Федерация, Республика Северная Осетия-Алания, Пригородный муниципальный район, сельское поселение Гизельское, с. Гизель, ул. Крайняя	Пригородный	15:08:0220243:38	003002000000 Земли населенных пунктов	Для ведения личного подсобного хозяйства (приусадебный земельный участок)	13	02:020	1 307	669,85	875 493,95
39592	Российская Федерация, Республика Северная Осетия-Алания, Пригородный муниципальный район, сельское поселение Гизельское, с. Гизель, ул. Крайняя, 1А	Пригородный	15:08:0220243:39	003002000000 Земли населенных пунктов	Индивидуальный жилой дом на одну семью до трех этажей с приусадебным участком (приусадебный земельный участок)	13	02:010	913	669,85	611 573,05
39593	Российская Федерация, Республика Северная Осетия-Алания, Пригородный муниципальный район, сельское поселение Гизельское, с. Гизель, ул. Крайняя, 9	Пригородный	15:08:0220243:4	003002000000 Земли населенных пунктов	Для ведения личного подсобного хозяйства	13	02:020	1 800	669,85	1 205 730,00
39594	Российская Федерация, Республика Северная Осетия-Алания, Пригородный муниципальный район, сельское поселение Гизельское, с. Гизель, ул. Крайняя, 11	Пригородный	15:08:0220243:5	003002000000 Земли населенных пунктов	Для ведения личного подсобного хозяйства	13	02:020	1 831	669,85	1 226 495,35
39595	Российская Федерация, Республика Северная Осетия-Алания, Пригородный муниципальный район, сельское поселение Гизельское, с. Гизель, ул. Крайняя, 13	Пригородный	15:08:0220243:6	003002000000 Земли населенных пунктов	Для ведения личного подсобного хозяйства	13	02:020	1 835	669,85	1 229 174,75
39596	Российская Федерация, Республика Северная Осетия-Алания, Пригородный муниципальный район, сельское поселение Гизельское, с. Гизель, ул. Крайняя, 1	Пригородный	15:08:0220243:7	003002000000 Земли населенных пунктов	Для ведения личного подсобного хозяйства	13	02:020	1 883	669,85	1 261 327,55
39597	Российская Федерация, Республика Северная Осетия-Алания, Пригородный муниципальный район, сельское поселение Гизельское, с. Гизель, ул. Крайняя, 5	Пригородный	15:08:0220243:9	003002000000 Земли населенных пунктов	Для ведения личного подсобного хозяйства	13	02:020	1 730	669,85	1 158 840,50
39598	Республика Северная Осетия-Алания, р-н Пригородный, с. Гизель, ул. Первомайская, 4Н	Пригородный	15:08:0220244:116	003002000000 Земли населенных пунктов	Для ведения личного подсобного хозяйства	13	02:020	949	669,85	635 687,65
39599	Республика Северная Осетия-Алания, р-н Пригородный, с. Гизель, ул. Первомайская, 1	Пригородный	15:08:0220244:119	003002000000 Земли населенных пунктов	Под строительство столярного цеха	6	06:060	731	624,97	456 853,07
39600	Республика Северная Осетия-Алания, р-н Пригородный, с. Гизель, ул. Первомайская, 1	Пригородный	15:08:0220244:120	003002000000 Земли населенных пунктов	Под строительство столярного цеха	6	06:060	6 103	624,97	3 814 191,91
39601	Республика Северная Осетия - Алания, р-н Пригородный, с. Гизель, ул. Крайняя, 20	Пригородный	15:08:0220244:125	003002000000 Земли населенных пунктов	Для ведения личного подсобного хозяйства	13	02:020	1 192	669,85	798 461,20
39602	Республика Северная Осетия - Алания, р-н Пригородный, с. Гизель, ул. Крайняя, 18	Пригородный	15:08:0220244:126	003002000000 Земли населенных пунктов	Для ведения личного подсобного хозяйства	13	02:020	1 200	669,85	803 820,00
39603	Северная Осетия - Алания респ, р-н Пригородный, с Гизель, ул Первомайская, 14	Пригородный	15:08:0220244:13	003002000000 Земли населенных пунктов	Для ведения личного подсобного хозяйства	13	02:020	1 510	669,85	1 011 473,50
39604	Республика Северная Осетия-Алания, р-н Пригородный, с. Гизель, ул. Первомайская, 1 Л	Пригородный	15:08:0220244:131	003002000000 Земли населенных пунктов	Для ведения личного подсобного хозяйства	13	02:020	901	669,85	603 534,85
39605	Республика Северная Осетия-Алания, р-н Пригородный, с. Гизель, ул. Первомайская, №1 "Т"	Пригородный	15:08:0220244:132	003002000000 Земли населенных пунктов	Личное подсобное хозяйство	13	02:020	1 000	669,85	669 850,00
39606	Северная Осетия - Алания респ, р-н Пригородный, с Гизель, ул Первомайская, 14 А	Пригородный	15:08:0220244:14	003002000000 Земли населенных пунктов	Ведение личного подсобного хозяйства	13	02:020	2 361	669,85	1 581 515,85
39607	Респ. Северная Осетия - Алания, р-н Пригородный, с. Гизель, ул. Первомайская, дом 18	Пригородный	15:08:0220244:18	003002000000 Земли населенных пунктов	Для ведения личного подсобного хозяйства	13	02:020	2 800	669,85	1 875 580,00
39608	Респ. Северная Осетия - Алания, р-н Пригородный, с. Гизель, ул. Первомайская, дом 20	Пригородный	15:08:0220244:19	003002000000 Земли населенных пунктов	Для ведения личного подсобного хозяйства	13	02:020	2 014	669,85	1 349 077,90
39609	Республика Северная Осетия - Алания, р-н Пригородный, с. Гизель, ул. А.Кошоева, 2 "б"	Пригородный	15:08:0220244:2	003002000000 Земли населенных пунктов	Для ведения подсобного хозяйства и строительство жилого дома	13	02:020	1 001	669,85	670 519,85
39610	Респ. Северная Осетия - Алания, р-н Пригородный, с. Гизель, ул. Первомайская, 20 "а"	Пригородный	15:08:0220244:20	003002000000 Земли населенных пунктов	Для ведения личного подсобного хозяйства	13	02:020	1 104	669,85	739 514,40
39611	Северная Осетия - Алания респ, р-н Пригородный, с Гизель, ул Первомайская, 22 "а"	Пригородный	15:08:0220244:21	003002000000 Земли населенных пунктов	Для ведения личного подсобного хозяйства	13	02:020	2 292	669,85	1 535 296,20

№ пп	Местоположение ЗУ	Район	Кадастровый номер ЗУ	Категория земель	Разрешенное использование по документу	Код вида разрешенного использования (в соответствии с классификатором видов разрешенного использования земельных участков)	Вид использования объектов недвижимости	Площадь	УПКС	КС
39612	Республика Северная Осетия-Алания, р-н Пригородный, с Гизель, ул. Первомайская, 28 "А"	Пригородный	15:08:0220244:23	0030020000000 Земли населенных пунктов	Для ведения личного подсобного хозяйства	13	02.0.20	3 062	669,85	2 051 080,70
39613	Респ. Северная Осетия - Алания, р-н Пригородный. с. Гизель, ул. Первомайская, 30	Пригородный	15:08:0220244:24	0030020000000 Земли населенных пунктов	Для ведения личного подсобного хозяйства	13	02.0.20	2 758	669,85	1 847 446,30
39614	Республика Северная Осетия - Алания Респ, Пригородный р-н. с. Гизель, ул. Кирова. 2 Е	Пригородный	15:08:0220244:245	0030020000000 Земли населенных пунктов	для ведения личного подсобного хозяйства	13	02.0.20	1 499	669.85	1 004 105,15
39615	Респ. Северная Осетия - Алания. Пригородный р-н, с Гизель, ул. Первомайская. 28	Пригородный	15:08:0220244:246	0030020000000 Земли населенных пунктов	Для ведения личного подсобного хозяйства	13	02.0.20	2 500	669.85	1 674 625,00
39616	РСО-Алания, Пригородный район, с Гизель, у Первомайская, 17"У"	Пригородный	15:08:0220244:248	0030020000000 Земли населенных пунктов	Индивидуальные жилые дома на одну семью до 3-х этажей с приусадебным участком	13	02.0.10	844	669,85	565 353,40
39617	Респ. Северная Осетия - Алания, р-н Пригородный. с. Гизель, ул. Первомайская, дом 32	Пригородный	15:08:0220244:25	0030020000000 Земли населенных пунктов	ЛПХ	13	02.0.20	2 500	669,85	1 674 625,00
39618	Респ Северная Осетия - Алания. Пригородный р-н, с. Гизель, ул. Крайняя, 14	Пригородный	15:08:0220244:254	0030020000000 Земли населенных пунктов	Для ведения личного подсобного хозяйства	13	02.0.20	1 000	669.85	669 850,00
39619	Республика Северная Осетия - Алания, Пригородный район. с. Гизель, ул. Крайняя, 24	Пригородный	15:08:0220244:256	0030020000000 Земли населенных пунктов	Для ведения личного подсобного хозяйства	13	02.0.20	1 100	669.85	736 835,00
39620	Республика Северная Осетия - Алания, р-н Пригородный. с. Гизель, ул. Первомайская. 36	Пригородный	15:08:0220244:28	0030020000000 Земли населенных пунктов	Для ведения личного подсобного хозяйства	13	02.0.20	4 122	669,85	2 761 121,70
39621	Республика Северная Осетия-Алания, Пригородный район. с. Гизель, ул. А.Кодзоева	Пригородный	15:08:0220244:289	0030020000000 Земли населенных пунктов	Для ведения личного подсобного хозяйства	13	02.0.20	1 998	669,85	1 338 360,30
39622	Республика Северная Осетия-Алания, р-н Пригородный. с. Гизель, ул. Первомайская. 38	Пригородный	15:08:0220244:29	0030020000000 Земли населенных пунктов	Для ведения личного подсобного хозяйства	13	02.0.20	3 738	669.85	2 503 899,30
39623	Республика Северная Осетия-Алания. Пригородный район, с Гизель. ул. А Кодзоева	Пригородный	15:08:0220244:290	0030020000000 Земли населенных пунктов	Для ведения личного подсобного хозяйства	13	02.0.20	1 000	669.85	669 850,00
39624	Российская Федерация. Республика Северная Осетия - Алания, р-н Пригородный. с. Гизель, ул Первомайская	Пригородный	15:08:0220244:294	0030020000000 Земли населенных пунктов	для ведения животноводство	1	01.0.70	16 693	277,99	4 640 487,07
39625	Российская Федерация, Республика Северная Осетия - Алания. р-н Пригородный, с. Гизель. ул. Первомайская	Пригородный	15:08:0220244:295	0030020000000 Земли населенных пунктов	для ведения животноводства	1	01.0.70	57	277,99	15 845,43
39626	Республика Северная Осетия-Алания. Пригородный район, с Гизель. ул Первомайская	Пригородный	15:08:0220244:297	0030020000000 Земли населенных пунктов	"Выращивание технических, лекарственных, цветочных культур. Осуществление хозяйственной деятельности, в том числе на сельскохозяйственных угодьях, связанной с производством чая, лекарственных и цветочных культур"	1	01.0.80	21 886	277,99	6 084 089,14
39627	Республика Северная Осетия-Алания. Пригородный район, с Гизель. ул Первомайская	Пригородный	15:08:0220244:298	0030020000000 Земли населенных пунктов	Коммунальное обслуживание	6	03.0.12	58	686,60	39 822,80
39628	Респ. Северная Осетия - Алания, р-н Пригородный. с. Гизель, ул. Кодзоева, дом 2 "ь"	Пригородный	15:08:0220244:3	0030020000000 Земли населенных пунктов	для ведения подсобного хозяйства и строительства жилого дома	13	02.0.20	1 000	669,85	669 850,00
39629	Респ. Северная Осетия - Алания, р-н Пригородный. с. Гизель, ул. Первомайская, 42	Пригородный	15:08:0220244:30	0030020000000 Земли населенных пунктов	Для ведения личного подсобного хозяйства	13	02.0.20	2 934	669.85	1 965 339,90
39630	Российская Федерация. Республика Северная Осетия-Алания. Пригородный муниципальный район, сельское поселение Гизельское, с. Гизель. ул. Первомайская, 26	Пригородный	15:08:0220244:305	0030020000000 Земли населенных пунктов	Для ведения личного подсобного хозяйства	13	02.0.20	1 250	669.85	837 312,50
39631	Российская Федерация. Республика Северная Осетия-Алания. Пригородный муниципальный район, сельское поселение Гизельское. с. Гизель, ул. Первомайская. 24	Пригородный	15:08:0220244:306	0030020000000 Земли населенных пунктов	Для ведения личного подсобного хозяйства	13	02.0.20	1 250	669,85	837 312,50
39632	Российская Федерация, Республика Северная Осетия-Алания, Пригородный р-н. с Гизель, ул Крайняя. д.8	Пригородный	15:08:0220244:307	0030020000000 Земли населенных пунктов	Для ведения личного подсобного хозяйства и строительства жилого дома	13	02.0.20	800	669,85	535 880,00
39633	Российская Федерация, Республика Северная Осетия - Алания. Пригородный р-н. с. Гизель, ул. Первомайская	Пригородный	15:08:0220244:308	0030020000000 Земли населенных пунктов	Для ведения личного подсобного хозяйства	13	02.0.20	1 939	669.85	1 298 839,15
39634	Российская Федерация. Республика Северная Осетия - Алания, Пригородный р-н , с Гизель, ул Первомайская	Пригородный	15:08:0220244:310	0030020000000 Земли населенных пунктов	Для ведения личного подсобного хозяйства	13	02.0.20	2 968	669.85	1 988 114,80
39635	Российская Федерация. Республика Северная Осетия-Алания. Пригородный муниципальный район сельское поселение Гизельское. село Гизель улица Крайняя 2.	Пригородный	15:08:0220244:311	0030020000000 Земли населенных пунктов	Для ведения личного подсобного хозяйства	13	02.0.20	1 003	669,85	671 859,55
39636	Российская Федерация, Республика Северная Осетия-Алания, Пригородный р-н. с. Гизель, ул. Первомайская	Пригородный	15:08:0220244:314	0030020000000 Земли населенных пунктов	Для ведения личного подсобного хозяйства	13	02.0.20	400	669,85	267 940,00
39637	Российская Федерация, Республика Северная Осетия-Алания, Пригородный р-н. с. Гизель, ул. Первомайская	Пригородный	15:08:0220244:315	0030020000000 Земли населенных пунктов	Для ведения личного подсобного хозяйства	13	02.0.20	2 152	669.85	1 441 517,20
39638	Российская Федерация. Республика Северная Осетия - Алания, Пригородный район. с Гизель, ул. Первомайская	Пригородный	15:08:0220244:316	0030020000000 Земли населенных пунктов	Для ведения личного подсобного хозяйства (приусадебный земельный участок)	13	02.0.20	500	669.85	334 925,00
39639	Российская Федерация. Республика Северная Осетия - Алания, Пригородный район. с Гизель, ул. Первомайская	Пригородный	15:08:0220244:317	0030020000000 Земли населенных пунктов	Для ведения личного подсобного хозяйства	13	02.0.20	1 828	669,85	1 224 485,80
39640	Российская Федерация, Республика Северная Осетия - Алания. Пригородный район, с. Гизель. ул. Первомайская	Пригородный	15:08:0220244:320	0030020000000 Земли населенных пунктов	Магазины (торговой площадью не более 150 кв.м.) (4.4), деловое управление (4.1)	4	04.0.40	2 076	1 741,62	3 615 603,12
39641	Респ. Северная Осетия - Алания, р-н Пригородный. с. Гизель, ул. Крайняя, 28	Пригородный	15:08:0220244:36	0030020000000 Земли населенных пунктов	Для ведения личного подсобного хозяйства	13	02.0.20	1 198	669.85	802 480,30
39642	Республика Северная Осетия - Алания, р-н Пригородный, с Гизель. ул. Первомайская,12 "Д"	Пригородный	15:08:0220244:37	0030020000000 Земли населенных пунктов	Для ведения личного подсобного хозяйства	13	02.0.20	2 842	669.85	1 903 713,70
39643	Республика Северная Осетия - Алания, р-н Пригородный. с. Гизель. ул. Крайняя, 10	Пригородный	15:08:0220244:38	0030020000000 Земли населенных пунктов	Для ведения личного подсобного хозяйства	13	02.0.20	1 017	669,85	681 237,45
39644	Республика Северная Осетия - Алания. р-н Пригородный, с. Гизель, ул. Первомайская, 16	Пригородный	15:08:0220244:39	0030020000000 Земли населенных пунктов	Для эксплуатации многоквартирного жилого дома	2	02.0.50	664	1 674,63	1 111 954,32
39645	Респ. Северная Осетия - Алания, р-н Пригородный. с. Гизель, ул. Первомайская, 4	Пригородный	15:08:0220244:4	0030020000000 Земли населенных пунктов	Для ведения личного подсобного хозяйства	13	02.0.20	2 235	669.85	1 497 114,75
39646	Республика Северная Осетия - Алания, р-н Пригородный. с. Гизель. ул. Первомайская. 12	Пригородный	15:08:0220244:40	0030020000000 Земли населенных пунктов	Для эксплуатации многоквартирного жилого дома	2	02.0.50	2 261	1 674,63	3 786 338,43
39647	Республика Северная Осетия - Алания, р-н Пригородный. с. Гизель. ул. Первомайская. 6	Пригородный	15:08:0220244:5	0030020000000 Земли населенных пунктов	Для ведения личного подсобного хозяйства	13	02.0.20	1 485	669.85	994 727,25

№ п/п	Местоположение ЗУ	Район	Кадастровый номер ЗУ	Категория земель	Разрешенное использование по документу	Код вида разрешенного использования (в соответствии с классификатором видов разрешенного использования земельных участков)	Вид использования объектов недвижимости	Площадь	УПКС	КС
39648	Респ. Северная Осетия - Алания, р-н Пригородный, с. Гизель, ул. Первомайская, 8	Пригородный	15:08:0220244:6	0030020000000 Земли населенных пунктов	Для ведения личного подсобного хозяйства	13	02:0020	1 618	669,85	1 083 817,30
39649	Республика. Северная Осетия - Алания, р-н Пригородный. с. Гизель, ул. Первомайская, 8 "а"	Пригородный	15:08:0220244:7	0030020000000 Земли населенных пунктов	Для ведения личного подсобного хозяйства	13	02:0020	2 066	669,85	1 383 910,10
39650	Республика Северная Осетия - Алания, р-н Пригородный, с. Гизель, ул. Первомайская, 12	Пригородный	15:08:0220244:8	0030020000000 Земли населенных пунктов	Для ведения личного подсобного хозяйства	13	02:0020	3 401	669,85	2 278 159,85
39651	Северная Осетия - Алания респ. р-н Пригородный, с. Гизель, ул. Крайняя, 26	Пригородный	15:08:0220244:82	0030020000000 Земли населенных пунктов	Для ведения личного подсобного хозяйства	13	02:0020	1 200	669,85	803 820,00
39652	Республика Северная Осетия-Алания, р-н Пригородный, с. Гизель, ул. Кирова, 1 "г"	Пригородный	15:08:0220244:83	0030020000000 Земли населенных пунктов	Под объект связи	6	06:0080	400	1122	448 800,00
39653	Республика Северная Осетия - Алания, р-н Пригородный, южнее с.Гизель	Пригородный	15:08:0220244:93	0030020000000 Земли населенных пунктов	Для сельскохозяйственного производства	1	01:0010	32 705	21,29	696 289,45
39654	Республика Северная Осетия-Алания, р-н Пригородный. с. Гизель, ул. Крайняя, 2 "а"	Пригородный	15:08:0220244:94	0030020000000 Земли населенных пунктов	Для эксплуатации нежилого здания магазина	4	04:0040	225	1 741,62	391 864,50
39655	Республика Северная Осетия - Алания, р-н Пригородный. с. Гизель. слевой стороны автодороги Владикавказ-Алагир	Пригородный	15:08:0220245:1	0030020000000 Земли населенных пунктов	Под строительство магазина	4	04:0040	42	1 741,62	73 148,04
39656	Республика Северная Осетия - Алания, р-н Пригородный. с. Гизель. ул Первомайская. 10	Пригородный	15:08:0220245:10	0030020000000 Земли населенных пунктов	Для ведения личного подсобного хозяйства	13	02:0020	2 099	669,85	1 406 015,15
39657	Республика Северная Осетия - Алания, р-н Пригородный, с. Гизель, ул. Кирова, 12	Пригородный	15:08:0220245:11	0030020000000 Земли населенных пунктов	Для ведения личного подсобного хозяйства	13	02:0020	2 097	669,85	1 404 675,45
39658	Респ. Северная Осетия - Алания, р-н Пригородный. с. Гизель, ул. Кирова, 20	Пригородный	15:08:0220245:110	0030020000000 Земли населенных пунктов	Для ведения личного подсобного хозяйства	13	02:0020	3 154	669,85	2 112 706,90
39659	Республика Северная Осетия-Алания, р-н Пригородный, с. Гизель, ул. Кирова, №30 "б".	Пригородный	15:08:0220245:116	0030020000000 Земли населенных пунктов	индивидуальные жилые дома на одну семью до 3-х этажей с приусадебным участком	13	02:0010	525	669,85	351 671,25
39660	Республика Северная Осетия-Алания, р-н Пригородный, с. Гизель, ул. Кирова	Пригородный	15:08:0220245:118	0030020000000 Земли населенных пунктов	Для строительства магазина и кафе	4	04:0040	98	1 741,62	170 678,76
39661	Республика Северная Осетия-Алания, р-н Пригородный. с. Гизель. ул. Кирова. №30 "в".	Пригородный	15:08:0220245:119	0030020000000 Земли населенных пунктов	Индивидуальные жилые дома на одну семью до 3-х этажей с приусадебным участком	13	02:0010	650	669,85	435 402,50
39662	Республика Северная Осетия - Алания, р-н Пригородный, с. Гизель, ул. Первомайская, 14	Пригородный	15:08:0220245:12	0030020000000 Земли населенных пунктов	Для ведения личного подсобного хозяйства	13	02:0020	2 099	669,85	1 406 015,15
39663	Республика Северная Осетия-Алания, р-н Пригородный, с. Гизель, ул. Кирова	Пригородный	15:08:0220245:120	0030020000000 Земли населенных пунктов	Для строительства магазина и кафе	4	04:0040	582	1 741,62	1 013 622,84
39664	Российская Федерация, Республика Северная Осетия - Алания, Пригородный муниципальный район, сельское поселение Гизельское, село Гизель, улица Кирова, 16	Пригородный	15:08:0220245:13	0030020000000 Земли населенных пунктов	Для ведения личного подсобного хозяйства	13	02:0020	2 099	669,85	1 406 015,15
39665	Республика Северная Осетия-Алания, р-н Пригородный. с. Гизель. ул. Кирова №18	Пригородный	15:08:0220245:14	0030020000000 Земли населенных пунктов	Для ведения личного подсобного хозяйства	13	02:0020	3 206	669,85	2 147 539,10
39666	Респ. Северная Осетия - Алания, р-н Пригородный, с. Гизель, ул. Первомайская, дом 20	Пригородный	15:08:0220245:15	0030020000000 Земли населенных пунктов	ЛПХ	13	02:0020	2 000	669,85	1 339 700,00
39667	Республика Северная Осетия-Алания, р-н Пригородный, с. Гизель, ул. Кирова, 22	Пригородный	15:08:0220245:16	0030020000000 Земли населенных пунктов	Для ведения личного подсобного хозяйства	13	02:0020	2 176	669,85	1 457 593,60
39668	Республика Северная Осетия-Алания, р-н Пригородный, с. Гизель. ул Кирова. 24	Пригородный	15:08:0220245:17	0030020000000 Земли населенных пунктов	Для ведения личного подсобного хозяйства	13	02:0020	1 895	669,85	1 269 365,75
39669	Республика Северная Осетия - Алания, р-н Пригородный, с. Гизель, ул. Кирова, 26	Пригородный	15:08:0220245:18	0030020000000 Земли населенных пунктов	Для ведения личного подсобного хозяйства	13	02:0020	1 429	669,85	957 215,65
39670	Республика Северная Осетия - Алания, р-н Пригородный, с. Гизель, ул.Коцоева, 28	Пригородный	15:08:0220245:19	0030020000000 Земли населенных пунктов	Для ведения личного подсобного хозяйства	13	02:0020	1 800	669,85	1 205 730,00
39671	Республика Северная Осетия - Алания респ, р-н Пригородный, с. Гизель, ул. Первомайская, 21 "А"	Пригородный	15:08:0220245:2	0030020000000 Земли населенных пунктов	Административно-хозяйственные, деловые общественные учреждения и организации	4	04:0000	833	1 741,62	1 450 769,46
39672	Респ. Северная Осетия - Алания, р-н Пригородный, с. Гизель, ул. Коцоева, дом 30	Пригородный	15:08:0220245:20	0030020000000 Земли населенных пунктов	ЛПХ	13	02:0020	2 500	669,85	1 674 625,00
39673	Республика Северная Осетия - Алания, р-н Пригородный, с. Гизель, ул. Барбашова, 1"а"	Пригородный	15:08:0220245:21	0030020000000 Земли населенных пунктов	Строительство рынка сельхозпродуктов, павильона и подсобных помещений	4	04:0030	822	1 741,62	1 431 611,64
39674	Республика Северная Осетия - Алания респ. р-н Пригородный, с Гизель. ул Первомайская, 1 "д"	Пригородный	15:08:0220245:22	0030020000000 Земли населенных пунктов	Для ведения личного подсобного хозяйства	13	02:0020	1 761	669,85	1 179 605,85
39675	Респ. Северная Осетия - Алания, р-н Пригородный, с. Гизель, ул. Первомайская, дом 1в	Пригородный	15:08:0220245:23	0030020000000 Земли населенных пунктов	ЛПХ	13	02:0020	720	669,85	482 292,00
39676	Российская Федерация, Республика Северная Осетия-Алания, Пригородный муниципальный район сельское поселение Гизельское, село Гизель улица Первомайская 13А	Пригородный	15:08:0220245:234	0030020000000 Земли населенных пунктов	Для ведения личного подсобного хозяйства	13	02:0020	1 284	669,85	860 087,40
39677	Российская Федерация, Республика Северная Осетия-Алания, Пригородный муниципальный район сельское поселение Гизельское, село Гизель улица Первомайская 13	Пригородный	15:08:0220245:235	0030020000000 Земли населенных пунктов	Для ведения личного подсобного хозяйства	13	02:0020	3 850	669,85	2 578 922,50
39678	Республика Северная Осетия - Алания, р-н Пригородный, с. Гизель, ул. Первомайская, 3	Пригородный	15:08:0220245:24	0030020000000 Земли населенных пунктов	Для ведения личного подсобного хозяйства	13	02:0020	1 935	669,85	1 296 159,75
39679	Республика Северная Осетия - Алания, р-н Пригородный. с. Гизель. ул Первомайская. 5	Пригородный	15:08:0220245:25	0030020000000 Земли населенных пунктов	Для ведения личного подсобного хозяйства	13	02:0020	1 209	669,85	809 848,65
39680	Республика Северная Осетия-Алания, р-н Пригородный, с. Гизель, ул. Кирова	Пригородный	15:08:0220245:255	0030020000000 Земли населенных пунктов	Для строительства магазина и кафе	4	04:0040	135	1 741,62	235 118,70
39681	Республика Северная Осетия-Алания, р-н Пригородный, с. Гизель, ул. Кирова	Пригородный	15:08:0220245:256	0030020000000 Земли населенных пунктов	Для строительства магазина и кафе	4	04:0040	71	1 741,62	123 655,02
39682	Республика Северная Осетия-Алания, р-н Пригородный, с. Гизель, ул. Кирова	Пригородный	15:08:0220245:257	0030020000000 Земли населенных пунктов	Для строительства магазина и кафе	4	04:0040	228	1 741,62	397 089,36
39683	Республика Северная Осетия-Алания, р-н Пригородный, с. Гизель, ул. Кирова	Пригородный	15:08:0220245:258	0030020000000 Земли населенных пунктов	Для строительства магазина и кафе	4	04:0040	200	1 741,62	348 324,00
39684	Республика Северная Осетия-Алания, район Пригородный, с Гизель, ул Первомайская, 7	Пригородный	15:08:0220245:26	0030020000000 Земли населенных пунктов	Для ведения личного подсобного хозяйства	13	02:0020	1 657	669,85	1 109 941,45
39685	Российская Федерация, Республика Северная Осетия-Алания, Пригородный район. с. Гизель, ул. Первомайская	Пригородный	15:08:0220245:264	0030020000000 Земли населенных пунктов	Под производственный цех	6	06:0000	4 480	624,97	2 799 865,60
39686	Российская Федерация, Республика Северная Осетия-Алания, Пригородный район. с. Гизель, ул. Первомайская	Пригородный	15:08:0220245:265	0030020000000 Земли населенных пунктов	Под производственный цех	6	06:0000	592	624,97	369 982,24
39687	Российская Федерация, Республика Северная Осетия - Алания, Пригородный район. с. Гизель, ул. Первомайская	Пригородный	15:08:0220245:267	0030020000000 Земли населенных пунктов	Для эксплуатации существующих нежилых производственных зданий	6	06:0000	1 553	624,97	970 578,41
39688	Российская Федерация, Республика Северная Осетия - Алания, Пригородный район. с. Гизель, ул. Первомайская, 1	Пригородный	15:08:0220245:268	0030020000000 Земли населенных пунктов	Для эксплуатации существующих нежилых производственных зданий	6	06:0000	8 790	624,97	5 493 486,30
39689		Пригородный	15:08:0220245:269	0030020000000 Земли населенных пунктов	Для ведения личного подсобного хозяйства (приусадебный земельный участок)	13	02:0020	1 226	669,85	821 236,10
39690	Республика Северная Осетия - Алания, р-н Пригородный, с. Гизель, ул. Первомайская, 9	Пригородный	15:08:0220245:27	0030020000000 Земли населенных пунктов	Для ведения личного подсобного хозяйства	13	02:0020	1 608	669,85	1 077 118,80

№ пп	Местоположение ЗУ	Район	Кадастровый номер ЗУ	Категория земель	Разрешенное использование по документу	Код вида разрешенного использования (в соответствии с классификатором видов разрешенного использования земельных участков)	Вид использования объектов недвижимости	Площадь	УПКС	КС
39691	Республика Северная Осетия - Алания, р-н Пригородный, с. Гизель, ул. Первомайская, 11	Пригородный	15:08:0220245:28	0030020000000 Земли населенных пунктов	Для ведения личного подсобного хозяйства	13	02:0020	3 099	669,85	2 075 865,15
39692	Республика Северная Осетия - Алания, р-н Пригородный, с. Гизель, ул. Первомайская, 1	Пригородный	15:08:0220245:3	0030020000000 Земли населенных пунктов	Для эксплуатации существующих нежилых производственных зданий	6	06:0000	8 385	624,97	5 240 373,45
39693	Респ. Северная Осетия - Алания, р-н Пригородный, с. Гизель, ул. Первомайская, дом 15	Пригородный	15:08:0220245:30	0030020000000 Земли населенных пунктов	ЛПХ	13	02:0020	2 671	669.85	1 789 169,35
39694	Респ. Северная Осетия - Алания, р-н Пригородный, с. Гизель, ул. Первомайская, дом 17	Пригородный	15:08:0220245:31	0030020000000 Земли населенных пунктов	Для ведения личного подсобного хозяйства	13	02:0020	2 399	669.85	1 606 970,15
39695	Российская Федерация, Республика Северная Осетия-Алания, Пригородный муниципальный район, сельское поселение Гизельское, с. Гизель, ул. Первомайская, 19	Пригородный	15:08:0220245:32	0030020000000 Земли населенных пунктов	Для ведения личного подсобного хозяйства	13	02:0020	1 800	669,85	1 205 730,00
39696	Республика Северная Осетия-Алания, р-н Пригородный, с. Гизель, ул. Первомайская, 23	Пригородный	15:08:0220245:33	0030020000000 Земли населенных пунктов	Для ведения личного подсобного хозяйства	13	02:0020	1 475	669,85	988 028,75
39697	Респ. Северная Осетия - Алания, р-н Пригородный, с. Гизель, ул. Первомайская, дом 23а	Пригородный	15:08:0220245:34	0030020000000 Земли населенных пунктов	Для ведения личного подсобного хозяйства	13	02:0020	1 451	669.85	971 952,35
39698	Респ. Северная Осетия - Алания, р-н Пригородный, с. Гизель, ул. Первомайская, дом 25	Пригородный	15:08:0220245:35	0030020000000 Земли населенных пунктов	для ведения личного подсобного хозяйства	13	02:0020	3 188	669.85	2 135 481,80
39699	Респ. Северная Осетия - Алания, р-н Пригородный, с. Гизель, ул. Первомайская, дом 1в	Пригородный	15:08:0220245:36	0030020000000 Земли населенных пунктов	Под промышленные объекты	6	06:0000	10 000	624,97	6 249 700,00
39700	Республика Северная Осетия - Алания, р-н Пригородный, с. Гизель, ул. Кирова, дом 30	Пригородный	15:08:0220245:37	0030020000000 Земли населенных пунктов	Под магазин	4	04:0040	513	1 741,62	893 451,06
39701	Респ. Северная Осетия - Алания, р-н Пригородный, с. Гизель, ул. Кирова, 30 "а"	Пригородный	15:08:0220245:39	0030020000000 Земли населенных пунктов	Для строительства магазина и кафе	4	04:0040	136	1 741,62	236 860,32
39702	Респ. Северная Осетия - Алания, р-н Пригородный, с. Гизель, ул. Первомайская, 1	Пригородный	15:08:0220245:4	0030020000000 Земли населенных пунктов	в целях использования существующих нежилых зданий	6	06:0000	82	624,97	51 247,54
39703	Северная Осетия - Алания респ, р-н Пригородный, с Гизель, ул Кирова, 30	Пригородный	15:08:0220245:42	0030020000000 Земли населенных пунктов	Для эксплуатации нежилого здания (склад)	6	06:0000	569	624,97	355 607,93
39704	Республика Северная Осетия-Алания, район Пригородный район, с.Гизель, ул.Кирова, 4	Пригородный	15:08:0220245:5	0030020000000 Земли населенных пунктов	Для ведения личного подсобного хозяйства	13	02:0020	1 975	669,85	1 322 953,75
39705	Республика Северная Осетия-Алания, р-н Пригородный, с.Гизель, ул.Кирова, 4 А	Пригородный	15:08:0220245:6	0030020000000 Земли населенных пунктов	Для ведения личного подсобного хозяйства	13	02:0020	1 643	669.85	1 100 563,55
39706	Респ. Северная Осетия - Алания, р-н Пригородный, с. Гизель, ул. Первомайская, дом 4б	Пригородный	15:08:0220245:7	0030020000000 Земли населенных пунктов	ЛПХ	13	02:0020	2 000	669.85	1 339 700,00
39707	Республика Северная Осетия-Алания, р-н Пригородный, с Гизель, ул Кирова, д 6	Пригородный	15:08:0220245:8	0030020000000 Земли населенных пунктов	Для ведения личного подсобного хозяйства	13	02:0020	2 065	669,85	1 383 240,25
39708	Респ. Северная Осетия - Алания, р-н Пригородный, с. Гизель, ул. Кирова, дом 8	Пригородный	15:08:0220245:9	0030020000000 Земли населенных пунктов	Для ведения личного подсобного хозяйства	13	02:0020	1 908	669,85	1 278 073,80
39709	Российская Федерация, Республика Северная Осетия - Алания, Пригородный муниципальный район, сельское поселение Гизельское, с. Гизель, ул. Набережная, 10	Пригородный	15:08:0220246:10	0030020000000 Земли населенных пунктов	Для ведения личного подсобного хозяйства	13	02:0020	2 685	669.85	1 798 547,25
39710	Российская Федерация, Республика Северная Осетия - Алания, Пригородный муниципальный район, сельское поселение Гизельское, с. Гизель, ул. Набережная, 12	Пригородный	15:08:0220246:11	0030020000000 Земли населенных пунктов	Личное подсобное хозяйство	13	02:0020	1 899	669.85	1 272 045,15
39711	Российская Федерация, Республика Северная Осетия - Алания, Пригородный муниципальный район, сельское поселение Гизельское, с. Гизель, ул. Набережная 16	Пригородный	15:08:0220246:12	0030020000000 Земли населенных пунктов	Для ведения личного подсобного хозяйства	13	02:0020	1 965	669,85	1 316 255,25
39712	Российская Федерация, Республика Северная Осетия - Алания, Пригородный муниципальный район, сельское поселение Гизельское, с. Гизель, ул Набережная, 14	Пригородный	15:08:0220246:13	0030020000000 Земли населенных пунктов	Для ведения личного подсобного хозяйства	13	02:0020	1 697	669,85	1 136 735,45
39713	Российская Федерация, Республика Северная Осетия - Алания, Пригородный муниципальный район, сельское поселение Гизельское, с. Гизель, ул. Набережная, 18	Пригородный	15:08:0220246:14	0030020000000 Земли населенных пунктов	Личное подсобное хозяйство	13	02:0020	2 000	669.85	1 339 700,00
39714	Российская Федерация, Республика Северная Осетия - Алания, Пригородный муниципальный район, сельское поселение Гизельское, с. Гизель, ул. Набережная, 20	Пригородный	15:08:0220246:15	0030020000000 Земли населенных пунктов	Личное подсобное хозяйство	13	02:0020	4 281	669.85	2 867 627,85
39715	Российская Федерация, Республика Северная Осетия - Алания, Пригородный муниципальный район, сельское поселение Гизельское, с. Гизель, ул. Набережная 20а	Пригородный	15:08:0220246:16	0030020000000 Земли населенных пунктов	Личное подсобное хозяйство	13	02:0020	1 978	669,85	1 324 963,30
39716	Республика Северная Осетия - Алания, Пригородный район, с. Гизель, ул. Набережная, 25 "д"	Пригородный	15:08:0220246:167	0030020000000 Земли населенных пунктов	Для ведения личного подсобного хозяйства (приусадебный участок)	13	02:0020	693	669,85	464 206,05
39717	Российская Федерация, Республика Северная Осетия - Алания, Пригородный муниципальный район, сельское поселение Гизельское, с. Гизель, ул. Набережная	Пригородный	15:08:0220246:168	0030020000000 Земли населенных пунктов	Для ведения личного подсобного хозяйства	13	02:0020	1 605	669.85	1 075 109,25
39718	Российская Федерация, Республика Северная Осетия - Алания, Пригородный муниципальный район, сельское поселение Гизельское, с. Гизель, ул. Набережная, 22а	Пригородный	15:08:0220246:169	0030020000000 Земли населенных пунктов	Для ведения личного подсобного хозяйства	13	02:0020	1 315	669.85	880 852,75
39719	Российская Федерация, Республика Северная Осетия - Алания, Пригородный муниципальный район, сельское поселение Гизельское, с. Гизель, ул. Набережная, 24	Пригородный	15:08:0220246:17	0030020000000 Земли населенных пунктов	Для ведения личного подсобного хозяйства	13	02:0020	2 495	669,85	1 671 275,75
39720	Российская Федерация, Республика Северная Осетия-Алания, Пригородный муниципальный район, Гизельское сельское поселение, село Гизель, ул Набережная, 28	Пригородный	15:08:0220246:186	0030020000000 Земли населенных пунктов	Для ведения личного подсобного хозяйства	13	02:0020	1 965	669,85	1 316 255,25
39721	Российская Федерация, Республика Северная Осетия-Алания, Пригородный муниципальный район, Гизельское сельское поселение, село Гизель, ул Набережная, 28б	Пригородный	15:08:0220246:187	0030020000000 Земли населенных пунктов	Обслуживание жилой застройки (2140020070000)	6	03:012	226	686.60	155 171,60
39722	Российская Федерация, Республика Северная Осетия-Алания, р-н Пригородный муниципальный, сельское поселение Гизельское, с Гизель, ул Набережная, 28 "В"	Пригородный	15:08:0220246:188	0030020000000 Земли населенных пунктов	Обслуживание жилой застройки (2140020070000)	6	03:012	478	686.60	328 194,80
39723	Российская Федерация, Республика Северная Осетия - Алания, р-н Пригородный, с. Гизель, ул. Набережная	Пригородный	15:08:0220246:189	0030020000000 Земли населенных пунктов	Для ведения личного подсобного хозяйства и строительства жилого дома	13	02:0020	502	669,85	336 264,70
39724	Российская Федерация, Республика Северная Осетия - Алания, Пригородный муниципальный район, сельское поселение Гизельское, с. Гизель, ул. Набережная, 26	Пригородный	15:08:0220246:19	0030020000000 Земли населенных пунктов	Для ведения личного подсобного хозяйства	13	02:0020	1 578	669,85	1 057 023,30
39725	Российская Федерация, Республика Северная Осетия - Алания, Пригородный район, с. Гизель, ул. Набережная	Пригородный	15:08:0220246:191	0030020000000 Земли населенных пунктов	Под существующим жилым домом и приусадебным участком	13	02:0020	2 221	669.85	1 487 736,85
39726	Российская Федерация, Республика Северная Осетия - Алания, Пригородный район, с. Гизель, ул. Набережная	Пригородный	15:08:0220246:192	0030020000000 Земли населенных пунктов	Под существующим жилым домом и приусадебным участком	13	02:0020	823	669.85	551 286,55
39727	Российская Федерация, Республика Северная Осетия - Алания, Пригородный муниципальный район, сельское поселение Гизельское, с. Гизель, ул. Кирова, 19	Пригородный	15:08:0220246:2	0030020000000 Земли населенных пунктов	Для ведения личного подсобного хозяйства	13	02:0020	2 683	669,85	1 797 207,55
39728	Российская Федерация, Республика Северная Осетия - Алания, Пригородный муниципальный район, сельское поселение Гизельское, с. Гизель, ул. Кирова, 35а	Пригородный	15:08:0220246:21	0030020000000 Земли населенных пунктов	Для ведения личного подсобного хозяйства	13	02:0020	678	669,85	454 158,30
39729	Российская Федерация, Республика Северная Осетия - Алания, Пригородный муниципальный район, сельское поселение Гизельское, с. Гизель, ул. Кирова, 21	Пригородный	15:08:0220246:3	0030020000000 Земли населенных пунктов	для ведения личного подсобного хозяйства	13	02:0020	2 138	669.85	1 432 139,30
39730	Российская Федерация, Республика Северная Осетия - Алания, Пригородный муниципальный район, сельское поселение Гизельское, с. Гизель, ул. Кирова, 23	Пригородный	15:08:0220246:4	0030020000000 Земли населенных пунктов	Личное подсобное хозяйство	13	02:0020	1 432	669.85	959 225,20
39731	Российская Федерация, Республика Северная Осетия - Алания, Пригородный муниципальный район, сельское поселение Гизельское, с. Гизель, ул. Кирова, 23а	Пригородный	15:08:0220246:49	0030020000000 Земли населенных пунктов	Для ведения личного подсобного хозяйства	13	02:0020	1 615	669.85	1 081 807,75

№ п/п	Местоположение ЗУ	Район	Кадастровый номер ЗУ	Категория земель	Разрешенное использование по документу	Код вида разрешенного использования (в соответствии с классификатором видов разрешенного использования земельных участков)	Вид использования объектов недвижимости	Площадь	УПКС	КС
39732	Российская Федерация, Республика Северная Осетия - Алания, Пригородный муниципальный район, сельское поселение Гизельское, с. Гизель, ул. Кирова, 25	Пригородный	15:08:0220246:5	0030020000000 Земли населенных пунктов	Для ведения личного подсобного хозяйства	13	020020	1 400	669,85	937 790,00
39733	Российская Федерация, Республика Северная Осетия - Алания, Пригородный муниципальный район, сельское поселение Гизельское, с. Гизель, ул. Кирова	Пригородный	15:08:0220246:54	0030020000000 Земли населенных пунктов	Магазины смешанной торговли площадью не более 150 кв. м.	4	040040	165	1 741,62	287 367,30
39734	Российская Федерация, Республика Северная Осетия - Алания, Пригородный муниципальный район, сельское поселение Гизельское, с. Гизель, ул. Кирова, 27	Пригородный	15:08:0220246:6	0030020000000 Земли населенных пунктов	Личное подсобное хозяйство	13	020020	1 495	669,85	1 001 425,75
39735	Российская Федерация, Республика Северная Осетия - Алания, Пригородный муниципальный район, сельское поселение Гизельское, с. Гизель, ул. Кирова, 29	Пригородный	15:08:0220246:7	0030020000000 Земли населенных пунктов	Личное подсобное хозяйство	13	020020	1 035	669,85	693 294,75
39736	Российская Федерация, Республика Северная Осетия - Алания, Пригородный муниципальный район, сельское поселение Гизельское, с. Гизель, ул. Кирова, 31	Пригородный	15:08:0220246:8	0030020000000 Земли населенных пунктов	Для ведения личного подсобного хозяйства	13	020020	3 016	669,85	2 020 267,60
39737	Российская Федерация, Республика Северная Осетия - Алания, Пригородный муниципальный район, сельское поселение Гизельское, с. Гизель, ул. Кирова, 33	Пригородный	15:08:0220246:9	0030020000000 Земли населенных пунктов	Магазины	4	040040	2 211	1 741,62	3 850 721,82
39738	Российская Федерация, Республика Северная Осетия - Алания, Пригородный муниципальный район, сельское поселение Гизельское, с. Гизель, ул. Кирова, 11	Пригородный	15:08:0220247:1	0030020000000 Земли населенных пунктов	Личное подсобное хозяйство	13	020020	1 020	669,85	683 247,00
39739	Российская Федерация, Республика Северная Осетия - Алания, Пригородный муниципальный район, сельское поселение Гизельское, с. Гизель, ул. Кирова, 15	Пригородный	15:08:0220247:144	0030020000000 Земли населенных пунктов	Для ведения личного подсобного хозяйства	13	020020	525	669,85	351 671,25
39740	Российская Федерация, Республика Северная Осетия - Алания, Пригородный муниципальный район, сельское поселение Гизельское, с. Гизель, ул. Кирова, 13 А	Пригородный	15:08:0220247:145	0030020000000 Земли населенных пунктов	Для ведения личного подсобного хозяйства	13	020020	526	669,85	352 341,10
39741	Республика Северная Осетия - Алания, р-н Пригородный, с.Гизель, ул.Кирова , 1 "в"	Пригородный	15:08:0220247:146	0030020000000 Земли населенных пунктов	Для ведения личного подсобного хозяйства	13	020020	5 500	669,85	3 684 175,00
39742	Республика Северная Осетия - Алания, р-н Пригородный, с.Гизель, ул.Кирова, 1 "М"	Пригородный	15:08:0220247:147	0030020000000 Земли населенных пунктов	Для ведения личного подсобного хозяйства	13	020020	1 000	669,85	669 850,00
39743	Республика Северная Осетия - Алания, Пригородный р-н , с. Гизель, ул. Набережная	Пригородный	15:08:0220247:148	0030020000000 Земли населенных пунктов	Личное подсобное хозяйство	13	020020	1 223	669,85	819 226,55
39744	Республика Северная Осетия - Алания, Пригородный р-н , с. Гизель, ул. Набережная	Пригородный	15:08:0220247:149	0030020000000 Земли населенных пунктов	Личное подсобное хозяйство	13	020020	573	669,85	383 824,05
39745	Российская Федерация, Республика Северная Осетия - Алания, Пригородный муниципальный район, сельское поселение Гизельское, с. Гизель, ул. Набережная	Пригородный	15:08:0220247:150	0030020000000 Земли населенных пунктов	Для ведения личного подсобного хозяйства	13	020020	1 544	669,85	1 034 248,40
39746	Российская Федерация, Республика Северная Осетия - Алания, Пригородный муниципальный район, сельское поселение Гизельское, с. Гизель, ул. Набережная, 8а	Пригородный	15:08:0220247:151	0030020000000 Земли населенных пунктов	Для ведения личного подсобного хозяйства	13	020020	1 035	669,85	693 294,75
39747	Российская Федерация, Республика Северная Осетия - Алания, Пригородный муниципальный район, сельское поселение Гизельское, с. Гизель, ул. Кирова, 13	Пригородный	15:08:0220247:2	0030020000000 Земли населенных пунктов	Для ведения личного подсобного хозяйства	13	020020	836	669,85	559 994,60
39748	Российская Федерация, Республика Северная Осетия - Алания, Пригородный муниципальный район, сельское поселение Гизельское, с. Гизель, ул. Набережная, 6	Пригородный	15:08:0220247:24	0030020000000 Земли населенных пунктов	Для ведения личного подсобного хозяйства	13	020020	967	669,85	647 744,95
39749	Российская Федерация, Республика Северная Осетия - Алания, Пригородный муниципальный район, сельское поселение Гизельское, с. Гизель, ул. Набережная, 6а	Пригородный	15:08:0220247:25	0030020000000 Земли населенных пунктов	Для ведения личного подсобного хозяйства	13	020020	2 181	669,85	1 460 942,85
39750	Российская Федерация, Республика Северная Осетия - Алания, Пригородный муниципальный район, сельское поселение Гизельское, с. Гизель, ул. Кирова, 17	Пригородный	15:08:0220247:4	0030020000000 Земли населенных пунктов	Для ведения личного подсобного хозяйства	13	020020	3 703	669,85	2 480 454,55
39751	Российская Федерация, Республика Северная Осетия - Алания, Пригородный муниципальный район, сельское поселение Гизельское, с. Гизель, ул. Набережная, 2	Пригородный	15:08:0220247:5	0030020000000 Земли населенных пунктов	Личное подсобное хозяйство	13	020020	1 996	669,85	1 337 020,60
39752	Российская Федерация, Республика Северная Осетия - Алания, Пригородный муниципальный район, сельское поселение Гизельское, с. Гизель, ул. Кирова, 1	Пригородный	15:08:0220248:1	0030020000000 Земли населенных пунктов	Для ведения личного подсобного хозяйства	13	020020	2 746	669,85	1 839 408,10
39753	Российская Федерация, Республика Северная Осетия - Алания, Пригородный муниципальный район, сельское поселение Гизельское, с. Гизель, ул. Набережная, 1г	Пригородный	15:08:0220248:12	0030020000000 Земли населенных пунктов	Для ведения личного подсобного хозяйства	13	020020	1 181	669,85	791 092,85
39754	Республика Северная Осетия - Алания, Пригородный район, с. Гизель, ул. Набережная, 1 к	Пригородный	15:08:0220248:155	0030020000000 Земли населенных пунктов	Индивидуальные жилые дома на одну семью до 3-х этажей с приусадебным участком	13	020010	2 500	669,85	1 674 625,00
39755	Республика Северная Осетия - Алания, Пригородный район, с. Гизель, ул. Кирова, 3 Г	Пригородный	15:08:0220248:174	0030020000000 Земли населенных пунктов	Туристическое обслуживание	5	050022	988	278,52	275 177,76
39756	Республика Северная Осетия - Алания, Пригородный р-н, с. Гизель, ул. Набережная, 3 Б	Пригородный	15:08:0220248:176	0030020000000 Земли населенных пунктов	Для ведения личного подсобного хозяйства	13	020020	1 000	669,85	669 850,00
39757	Республика Северная Осетия - Алания, Пригородный район, с.Гизель, ул. Набережная, 3 К	Пригородный	15:08:0220248:177	0030020000000 Земли населенных пунктов	Для ведения личного подсобного хозяйства	13	020020	1 000	669,85	669 850,00
39758	Российская Федерация, Республика Северная Осетия - Алания, Пригородный муниципальный район, сельское поселение Гизельское, с. Гизель, ул. Кирова	Пригородный	15:08:0220248:178	0030020000000 Земли населенных пунктов	Для ведения личного подсобного хозяйства	13	020020	1 264	669,85	846 690,40
39759	Российская Федерация, Республика Северная Осетия - Алания, Пригородный муниципальный район, сельское поселение Гизельское, с. Гизель, ул. Кирова	Пригородный	15:08:0220248:179	0030020000000 Земли населенных пунктов	Для ведения личного подсобного хозяйства	13	020020	1 133	669,85	758 940,05
39760	Российская Федерация, Республика Северная Осетия - Алания, Пригородный р-н , с. Гизель, ул. Кирова	Пригородный	15:08:0220248:181	0030020000000 Земли населенных пунктов	Для ведения личного подсобного хозяйства (приусадебный земельный участок)	13	020020	2 110	669,85	1 413 383,50
39761	Российская Федерация, Республика Северная Осетия - Алания, Пригородный муниципальный район, сельское поселение Гизельское, с. Гизель, ул. Кирова	Пригородный	15:08:0220248:182	0030020000000 Земли населенных пунктов	Для ведения личного подсобного хозяйства	13	020020	3 106	669,85	2 080 554,10
39762	Российская Федерация, Республика Северная Осетия - Алания, Пригородный муниципальный район, сельское поселение Гизельское, с. Гизель, ул. Кирова	Пригородный	15:08:0220248:183	0030020000000 Земли населенных пунктов	Для ведения личного подсобного хозяйства	13	020020	225	669,85	150 716,25
39763	Российская Федерация, Республика Северная Осетия - Алания, Пригородный муниципальный район, сельское поселение Гизельское, с. Гизель, ул. Набережная, 1б	Пригородный	15:08:0220248:30	0030020000000 Земли населенных пунктов	Для ведения личного подсобного хозяйства	13	020020	2 380	669,85	1 594 243,00
39764	Российская Федерация, Республика Северная Осетия - Алания, Пригородный муниципальный район, сельское поселение Гизельское, с. Гизель, ул. Кирова, 3г	Пригородный	15:08:0220248:36	0030020000000 Земли населенных пунктов	Для ведения личного подсобного хозяйства	13	020020	2 327	669,85	1 558 740,95
39765	Российская Федерация, Республика Северная Осетия - Алания, Пригородный муниципальный район, сельское поселение Гизельское, с. Гизель, ул. Кирова, 3б	Пригородный	15:08:0220248:37	0030020000000 Земли населенных пунктов	Для ведения личного подсобного хозяйства	13	020020	1 818	669,85	1 217 787,30
39766	Российская Федерация, Республика Северная Осетия - Алания, Пригородный муниципальный район, сельское поселение Гизельское, с. Гизель, ул. Кирова, 5	Пригородный	15:08:0220248:4	0030020000000 Земли населенных пунктов	Для ведения личного подсобного хозяйства	13	020020	3 455	669,85	2 314 331,75
39767	Российская Федерация, Республика Северная Осетия - Алания, Пригородный муниципальный район, сельское поселение Гизельское, с. Гизель, ул. Набережная, 3	Пригородный	15:08:0220248:40	0030020000000 Земли населенных пунктов	Для ведения личного подсобного хозяйства	13	020020	1 854	669,85	1 241 901,90
39768	Российская Федерация, Республика Северная Осетия - Алания, Пригородный муниципальный район, сельское поселение Гизельское, с. Гизель, ул. Набережная, 3 А	Пригородный	15:08:0220248:41	0030020000000 Земли населенных пунктов	Для ведения личного подсобного хозяйства	13	020020	862	669,85	577 410,70
39769	Российская Федерация, Республика Северная Осетия - Алания, Пригородный муниципальный район, сельское поселение Гизельское, с. Гизель, ул. Набережная, 1е	Пригородный	15:08:0220248:42	0030020000000 Земли населенных пунктов	Для ведения личного подсобного хозяйства	13	020020	2 551	669,85	1 708 787,35
39770	Российская Федерация, Республика Северная Осетия - Алания, Пригородный муниципальный район, сельское поселение Гизельское, с. Гизель, ул. Набережная	Пригородный	15:08:0220248:44	0030020000000 Земли населенных пунктов	Ведение личного подсобного хозяйства	13	020020	2 509	669,85	1 680 653,65
39771	Российская Федерация, Республика Северная Осетия - Алания, Пригородный муниципальный район, сельское поселение Гизельское, с. Гизель, ул. Кирова, 7	Пригородный	15:08:0220248:5	0030020000000 Земли населенных пунктов	Для ведения личного подсобного хозяйства	13	020020	2 195	669,85	1 470 320,75

№ пп	Местоположение ЗУ	Район	Кадастровый номер ЗУ	Категория земель	Разрешенное использование по документу	Код вида разрешенного использования (в соответствии с классификатором видов разрешенного использования земельных участков)	Вид использования объектов недвижимости	Площадь	УПКС	КС
39772	Российская Федерация, Республика Северная Осетия - Алания, Пригородный муниципальный район, сельское поселение Гизельское, с. Гизель, ул. Кирова, 9 "Б"	Пригородный	15:08:0220248:6	003002000000 Земли населенных пунктов	Личное подсобное хозяйство	13	02:02:02	1 437	669,85	962 574,45
39773	Российская Федерация, Республика Северная Осетия - Алания, Пригородный муниципальный район, сельское поселение Гизельское, с. Гизель, ул. Кирова, 9а	Пригородный	15:08:0220248:7	003002000000 Земли населенных пунктов	Для ведения личного подсобного хозяйства	13	02:02:02	1 488	669,85	996 736,80
39774	Российская Федерация, Республика Северная Осетия - Алания, Пригородный муниципальный район, сельское поселение Гизельское, с. Гизель, ул. Кирова, 1а	Пригородный	15:08:0220248:8	003002000000 Земли населенных пунктов	Для строительства жилого дома и ведения личного подсобного хозяйства	13	02:02:02	1 113	669,85	745 543,05
39775	Респ. Северная Осетия - Алания, р-н Пригородный, с. Гизель, ул. Кирова, дом 2а	Пригородный	15:08:0220249:1	003002000000 Земли населенных пунктов	ЛПХ	13	02:02:02	1 200	669,85	803 820,00
39776	Российская Федерация, Республика Северная Осетия - Алания, Пригородный муниципальный район, сельское поселение Гизельское, с. Гизель, ул. Кирова, 2	Пригородный	15:08:0220249:10	003002000000 Земли населенных пунктов	Для ведения личного подсобного хозяйства	13	02:02:02	1 955	669,85	1 309 556,75
39777	Российская Федерация, Республика Северная Осетия - Алания, Пригородный муниципальный район, сельское поселение Гизельское, с. Гизель, ул. Кирова, 2Е	Пригородный	15:08:0220249:11	003002000000 Земли населенных пунктов	Для ведения личного подсобного хозяйства	13	02:02:02	2 029	669,85	1 359 125,65
39778	Российская Федерация, Республика Северная Осетия - Алания, Пригородный муниципальный район, сельское поселение Гизельское, с. Гизель, ул.Первомайская, 1Ж	Пригородный	15:08:0220249:12	003002000000 Земли населенных пунктов	Под индивидуальное жилищное строительство	13	02:02:10	843	669,85	564 683,55
39779	363125, Российская Федерация, Республика Северная Осетия - Алания, м-н Пригородный, с.п. Гизельское, с. Гизель, ул. Кирова, 2 "з"	Пригородный	15:08:0220249:13	003002000000 Земли населенных пунктов	Личное подсобное хозяйство	13	02:02:02	2 500	669,85	1 674 625,00
39780	Республика Северная Осетия-Алания, Пригородный район, с. Гизель, ул. Кирова	Пригородный	15:08:0220249:131	003002000000 Земли населенных пунктов	Для ведения личного подсобного хозяйства	13	02:02:02	1 499	669,85	1 004 105,15
39781	Российская Федерация, Республика Северная Осетия-Алания, Пригородный муниципальный район, сельское поселение Гизельское, с. Гизель, ул. Первомайская, 1 "К"	Пригородный	15:08:0220249:132	003002000000 Земли населенных пунктов	Для ведения личного подсобного хозяйства и строительства жилого дома	13	02:02:02	558	669,85	373 776,30
39782	Российская Федерация, Республика Северная Осетия - Алания, р-н Пригородный, с. Гизель, ул. Первомайская	Пригородный	15:08:0220249:134	003002000000 Земли населенных пунктов	Для ведения личного подсобного хозяйства (приусадебный земельный участок)	13	02:02:02	800	669,85	535 880,00
39783	Российская Федерация, Республика Северная Осетия - Алания, Пригородный р-н , с. Гизель, ул. Крайняя	Пригородный	15:08:0220249:135	003002000000 Земли населенных пунктов	Для ведения личного подсобного хозяйства (приусадебный земельный участок) (21400020020000)	13	02:02:02	902	669,85	604 204,70
39784	Республика Северная Осетия-Алания, р-н Пригородный, с. Гизель, ул.Кирова, 2б	Пригородный	15:08:0220249:2	003002000000 Земли населенных пунктов	Для ведения личного подсобного хозяйства	13	02:02:02	4 079	669,85	2 732 316,15
39785	Республика Северная Осетия-Алания, р-н Пригородный, с.Гизель, ул.Кирова, 2в	Пригородный	15:08:0220249:3	003002000000 Земли населенных пунктов	Для ведения личного подсобного хозяйства	13	02:02:02	2 366	669,85	1 584 865,10
39786	Российская Федерация, Республика Северная Осетия - Алания, Пригородный муниципальный район, сельское поселение Гизельское, с. Гизель, ул. Кирова, 2Г	Пригородный	15:08:0220249:5	003002000000 Земли населенных пунктов	Для ведения личного подсобного хозяйства	13	02:02:02	2 102	669,85	1 408 024,70
39787	Республика Северная Осетия - Алания, р-н Пригородный, южнее с.Гизель	Пригородный	15:08:0220249:8	003002000000 Земли населенных пунктов	Для сельскохозяйственного производства	1	01:01:10	18 890	9,57	180 777,30
39788	Респ. Северная Осетия - Алания, р-н Пригородный, с. Гизель, ул. Ген Бароева, дом 271	Пригородный	15:08:0220250:1	003002000000 Земли населенных пунктов	для ведения подсобного хозяйства и строительства жилого дома	13	02:02:02	1 000	669,85	669 850,00
39789	Российская Федерация, Республика Северная Осетия-Алания, Пригородный муниципальный район, сельское поселение Гизельское, с. Гизель, ул. Генерала Бароева, 208	Пригородный	15:08:0220250:10	003002000000 Земли населенных пунктов	Для индивидуального жилищного строительства	13	02:02:10	961	669,85	643 725,85
39790	Российская Федерация, Республика Северная Осетия-Алания, Пригородный муниципальный район, сельское поселение Гизельское, с. Гизель, ул. Генерала Бароева, 204	Пригородный	15:08:0220250:11	003002000000 Земли населенных пунктов	Для ведения личного подсобного хозяйства	13	02:02:02	991	669,85	663 821,35
39791	Российская Федерация, Республика Северная Осетия-Алания, Пригородный муниципальный район, сельское поселение Гизельское, с. Гизель, ул. Генерала Бароева, 160	Пригородный	15:08:0220250:15	003002000000 Земли населенных пунктов	Для ведения личного подсобного хозяйства	13	02:02:02	1 100	669,85	736 835,00
39792	Российская Федерация, Республика Северная Осетия-Алания, Пригородный муниципальный район, сельское поселение Гизельское, с. Гизель, ул. Генерала Бароева, №158	Пригородный	15:08:0220250:16	003002000000 Земли населенных пунктов	Для ведения личного подсобного хозяйства	13	02:02:02	1 100	669,85	736 835,00
39793	Российская Федерация, Республика Северная Осетия-Алания, Пригородный муниципальный район, сельское поселение Гизельское, с. Гизель, ул. Генерала Бароева, 162	Пригородный	15:08:0220250:17	003002000000 Земли населенных пунктов	Для ведения личного подсобного хозяйства	13	02:02:02	1 100	669,85	736 835,00
39794	Российская Федерация, Республика Северная Осетия-Алания, Пригородный муниципальный район, сельское поселение Гизельское, с. Гизель, ул. Генерала Бароева, 192	Пригородный	15:08:0220250:18	003002000000 Земли населенных пунктов	Для ведения личного подсобного хозяйства	13	02:02:02	1 013	669,85	678 558,05
39795	Российская Федерация, Республика Северная Осетия-Алания, Пригородный муниципальный район, сельское поселение Гизельское, с. Гизель, ул. Генерала Бароева, 154	Пригородный	15:08:0220250:19	003002000000 Земли населенных пунктов	Для ведения личного подсобного хозяйства	13	02:02:02	1 100	669,85	736 835,00
39796	Республика Северная Осетия - Алания, Пригородный р-н, с. Гизель, ул. Генерала Бароева, 242	Пригородный	15:08:0220250:196	003002000000 Земли населенных пунктов	Для ведения личного подсобного хозяйства	13	02:02:02	1 000	669,85	669 850,00
39797	Российская Федерация, Республика Северная Осетия-Алания, Пригородный муниципальный район, сельское поселение Гизельское, с.Гизель, ул.Генерала Бясоева, 258	Пригородный	15:08:0220250:197	003002000000 Земли населенных пунктов	Для ведения личного подсобного хозяйства	13	02:02:02	1 012	669,85	677 888,20
39798	Российская Федерация, Республика Северная Осетия-Алания, Пригородный муниципальный район, сельское поселение Гизельское, с. Гизель, ул. Генерала Бароева, 260	Пригородный	15:08:0220250:198	003002000000 Земли населенных пунктов	Для ведения личного подсобного хозяйства	13	02:02:02	972	669,85	651 094,20
39799	Респ. Северная Осетия - Алания, р-н Пригородный, с. Гизель, ул. Ген Бароева, дом 2	Пригородный	15:08:0220250:2	003002000000 Земли населенных пунктов	для ведения подсобного хозяйства и строительства жилого дома	13	02:02:02	1 000	669,85	669 850,00
39800	Российская Федерация, Республика Северная Осетия-Алания, Пригородный муниципальный район, сельское поселение Гизельское, с. Гизель, ул. Генерала Бароева, 212	Пригородный	15:08:0220250:20	003002000000 Земли населенных пунктов	Для ведения личного подсобного хозяйства	13	02:02:02	1 009	669,85	675 878,65
39801	Республика Северная Осетия-Алания, р-н Пригородный, с. Гизель, ул. Генерала Бароева, 220 Б	Пригородный	15:08:0220250:200	003002000000 Земли населенных пунктов	Для ведения личного подсобного хозяйства	13	02:02:02	1 000	669,85	669 850,00
39802	Российская Федерация, Республика Северная Осетия - Алания, Пригородный муниципальный район сельское поселение Гизельское, село Гизель, ул. Генерала Бароева, 216	Пригородный	15:08:0220250:201	003002000000 Земли населенных пунктов	Для ведения личного подсобного хозяйства	13	02:02:02	951	669,85	637 027,35
39803	Российская Федерация, Республика Северная Осетия-Алания, Пригородный муниципальный район, сельское поселение Гизельское, с. Гизель, ул. Генерала Бароева, 166	Пригородный	15:08:0220250:21	003002000000 Земли населенных пунктов	Для ведения личного подсобного хозяйства	13	02:02:02	1 100	669,85	736 835,00
39804	Российская Федерация, Республика Северная Осетия-Алания, Пригородный муниципальный район, сельское поселение Гизельское, с. Гизель, ул. Генерала Бароева, 164	Пригородный	15:08:0220250:22	003002000000 Земли населенных пунктов	Для ведения личного подсобного хозяйства	13	02:02:02	1 100	669,85	736 835,00
39805	Российская Федерация, Республика Северная Осетия-Алания, Пригородный муниципальный район, сельское поселение Гизельское, с. Гизель, ул. Генерала Бароева, 244	Пригородный	15:08:0220250:223	003002000000 Земли населенных пунктов	Для ведения личного подсобного хозяйства	13	02:02:02	1 029	669,85	689 275,65
39806	Российская Федерация, Республика Северная Осетия - Алания, Пригородный муниципальный район, сельское поселение Гизельское, с. Гизель, ул. Генерала Бароева, 216А	Пригородный	15:08:0220250:224	003002000000 Земли населенных пунктов	Для ведения личного подсобного хозяйства	13	02:02:02	992	669,85	664 491,20
39807	Российская Федерация, Республика Северная Осетия-Алания, Пригородный муниципальный район, сельское поселение Гизельское, с. Гизель, ул. Генерала Бароева, 276	Пригородный	15:08:0220250:225	003002000000 Земли населенных пунктов	Для ведения личного подсобного хозяйства	13	02:02:02	1 018	669,85	681 907,30
39808	Российская Федерация, Республика Северная Осетия-Алания, Пригородный муниципальный район, сельское поселение Гизельское, с. Гизель, ул. Генерала Бароева, 278	Пригородный	15:08:0220250:226	003002000000 Земли населенных пунктов	Для индивидуального жилищного строительства	13	02:02:10	948	669,85	635 017,80
39809	Российская Федерация, Республика Северная Осетия-Алания, Пригородный муниципальный район, сельское поселение Гизельское, с. Гизель, ул. Генерала Бароева, 274	Пригородный	15:08:0220250:227	003002000000 Земли населенных пунктов	Для ведения личного подсобного хозяйства	13	02:02:02	941	669,85	630 328,85
39810	Российская Федерация, Республика Северная Осетия-Алания, Пригородный муниципальный район, сельское поселение Гизельское, с. Гизель, ул. Генерала Бароева, 214	Пригородный	15:08:0220250:23	003002000000 Земли населенных пунктов	Для ведения личного подсобного хозяйства	13	02:02:02	1 004	669,85	672 529,40

№ пп	Местоположение ЗУ	Район	Кадастровый номер ЗУ	Категория земель	Разрешенное использование по документу	Код вида разрешенного использования (в соответствии с классификатором видов разрешенного использования земельных участков)	Вид использования объектов недвижимости	Площадь	УПКС	КС
39811	Российская Федерация, Республика Северная Осетия-Алания, Пригородный муниципальный район сельское поселение Гизельское, с.Гизель, ул. Гизель, ул. Михаила Дзебисова, 5	Пригородный	15:08:0220250:230	003002000000 Земли населенных пунктов	Для ведения личного подсобного хозяйства	13	02.02.02	503	669,85	336 934,55
39812	Российская Федерация, Республика Северная Осетия-Алания, Пригородный муниципальный район, сельское поселение Гизельское, с. Гизель, ул. Гизель, ул.Михаила Дзебисова, 7	Пригородный	15:08:0220250:231	003002000000 Земли населенных пунктов	Для ведения личного подсобного хозяйства	13	02.02.02	498	669,85	333 585,30
39813	Республика Северная Осетия - Алания, Пригородный район, с Гизель, ул Генерала Бароева, 292	Пригородный	15:08:0220250:233	003002000000 Земли населенных пунктов	Для ведения личного подсобного хозяйства(приусадебный участок)	13	02.02.02	948	669.85	635 017.80
39814	Российская Федерация, Республика Северная Осетия-Алания, Пригородный муниципальный район, сельское поселение Гизельское, с. Гизель, ул. Генерала Бароева, 200	Пригородный	15:08:0220250:234	003002000000 Земли населенных пунктов	Для ведения личного подсобного хозяйства	13	02.02.02	1 500	669.85	1 004 775,00
39815	Российская Федерация, Республика Северная Осетия-Алания, Пригородный муниципальный район, сельское поселение Гизельское, с. Гизель, ул. Генерала Бароева, 202	Пригородный	15:08:0220250:235	003002000000 Земли населенных пунктов	Для ведения личного подсобного хозяйства	13	02.02.02	2340	669,85	1 567 449,00
39816	Российская Федерация, Республика Северная Осетия - Алания, Пригородный Муниципальный район. Сельское Поселение Гизельское, село Гизель, улица Генерала Бароева 270.	Пригородный	15:08:0220250:236	003002000000 Земли населенных пунктов	Для ведения личного подсобного хозяйства	13	02.02.02	564	669,85	377 795,40
39817	Российская Федерация, Республика Северная Осетия - Алания, Пригородный Муниципальный район. Сельское Поселение Гизельское, село Гизель, улица Генерала Бароева 272.	Пригородный	15:08:0220250:237	003002000000 Земли населенных пунктов	Для ведения личного подсобного хозяйства	13	02.02.02	1 458	669.85	976 641.30
39818	Российская Федерация, Республика Северная Осетия-Алания, Пригородный р-н, с Гизель, ул Генерала Бароева	Пригородный	15:08:0220250:238	003002000000 Земли населенных пунктов	Для ведения личного подсобного хозяйства(приусадебный участок)	13	02.02.02	1 522	669.85	1 019 511,70
39819	Российская Федерация, Республика Северная Осетия - Алания, Пригородный муниципальный район сельское поселение Гизельское, село Гизель, ул. Генерала Бароева, 220	Пригородный	15:08:0220250:239	003002000000 Земли населенных пунктов	Для ведения личного подсобного хозяйства (приусадебные участки)	13	02.02.02	1 000	669,85	669 850,00
39820	Российская Федерация, Республика Северная Осетия-Алания, Пригородный муниципальный район, сельское поселение Гизельское, с. Гизель, ул. Генерала Бароева, 168	Пригородный	15:08:0220250:24	003002000000 Земли населенных пунктов	Для ведения личного подсобного хозяйства	13	02.02.02	991	669,85	663 821,35
39821	Респ. Северная Осетия - Алания, Пригородный р-н. с. Гизель, ул. Генерала Бароева. 273	Пригородный	15:08:0220250:240	003002000000 Земли населенных пунктов	Для ведения личного подсобного хозяйства	13	02.02.02	1 000	669.85	669 850.00
39822	Российская Федерация, Республика Северная Осетия-Алания, Пригородный муниципальный район, Гизельское сельское поселение, село Гизель, ул. Михаила Дзебисова, 1	Пригородный	15:08:0220250:241	003002000000 Земли населенных пунктов	Для ведения личного подсобного хозяйства	13	02.02.02	1 000	669.85	669 850.00
39823	Российская Федерация, Республика Северная Осетия - Алания, Пригородный муниципальный район. сельское поселение Гизельское, с. Гизель, ул. Генерала Бароева, 174	Пригородный	15:08:0220250:244	003002000000 Земли населенных пунктов	Для ведения личного подсобного хозяйства	13	02.02.02	600	669,85	401 910,00
39824	Российская Федерация, Республика Северная Осетия - Алания, Пригородный муниципальный район сельское поселение Гизельское, Гизель село, улица Ген. Бароева. 174 а	Пригородный	15:08:0220250:246	003002000000 Земли населенных пунктов	Для ведения личного подсобного хозяйства (приусадебный участок)	13	02.02.02	1 368	669,85	916 354,80
39825	Российская Федерация, Республика Северная Осетия-Алания, Пригородный р-н, с Гизель, ул Генерала Бароева	Пригородный	15:08:0220250:248	003002000000 Земли населенных пунктов	Для ведения личного подсобного хозяйства	13	02.02.02	494	669.85	330 905.90
39826	Российская Федерация, Республика Северная Осетия-Алания, Пригородный р-н, с Гизель, ул Генерала Бароева	Пригородный	15:08:0220250:249	003002000000 Земли населенных пунктов	Для ведения личного подсобного хозяйства	13	02.02.02	501	669.85	335 594.85
39827	Российская Федерация, Республика Северная Осетия-Алания, Пригородный муниципальный район, сельское поселение Гизельское, с Гизель, ул Генерала Бароева, 182	Пригородный	15:08:0220250:25	003002000000 Земли населенных пунктов	Для ведения личного подсобного хозяйства	13	02.02.02	988	669,85	661 811,80
39828	Российская Федерация, Республика Северная Осетия - Алания, Пригородный муниципальный район сельское поселение Гизельское, село Гизель, ул. Михаила Дзебисова, 39	Пригородный	15:08:0220250:255	003002000000 Земли населенных пунктов	Для ведения личного подсобного хозяйства	13	02.02.02	827	669,85	553 965,95
39829	Российская Федерация, Республика Северная Осетия - Алания, Пригородный муниципальный район сельское поселение Гизельское, с. Гизель, ул. Михаила Дзебисова, дом 37	Пригородный	15:08:0220250:256	003002000000 Земли населенных пунктов	Для ведения личного подсобного хозяйства	13	02.02.02	1 144	669.85	766 308.40
39830	Российская Федерация, Республика Северная Осетия-Алания, Пригородный муниципальный район, сельское поселение Гизельское, с. Гизель, ул. Генерала Бароева	Пригородный	15:08:0220250:258	003002000000 Земли населенных пунктов	Для ведения личного подсобного хозяйства	13	02.02.02	1 012	669.85	677 888.20
39831	Северная Осетия - Алания респ. р-н Пригородный, с Гизель, ул Ген.Бароева, 218	Пригородный	15:08:0220250:26	003002000000 Земли населенных пунктов	Для ведения личного подсобного хозяйства	13	02.02.02	1 000	669,85	669 850,00
39832	Российская Федерация, Республика Северная Осетия-Алания, Пригородный муниципальный район. сельское поселение Гизельское, с Гизель, ул Генерала Бароева, 161	Пригородный	15:08:0220250:27	003002000000 Земли населенных пунктов	Для ведения личного подсобного хозяйства	13	02.02.02	1 035	669,85	693 294,75
39833	Российская Федерация, Республика Северная Осетия-Алания, Пригородный муниципальный район. сельское поселение Гизельское, с. Гизель, ул. Генерала Бароева, 263	Пригородный	15:08:0220250:3	003002000000 Земли населенных пунктов	Для ведения личного подсобного хозяйства	13	02.02.02	982	669.85	657 792.70
39834	Российская Федерация, Республика Северная Осетия-Алания, Пригородный муниципальный район, сельское поселение Гизельское, с. Гизель, ул. Генерала Бароева №152	Пригородный	15:08:0220250:36	003002000000 Земли населенных пунктов	Для ведения личного подсобного хозяйства	13	02.02.02	991	669.85	663 821.35
39835	Российская Федерация, Республика Северная Осетия-Алания, Пригородный муниципальный район. сельское поселение Гизельское, с. Гизель, ул. Генерала Бароева, 210	Пригородный	15:08:0220250:4	003002000000 Земли населенных пунктов	Для ведения личного подсобного хозяйства	13	02.02.02	1 008	669,85	675 208,80
39836	Российская Федерация, Республика Северная Осетия-Алания, Пригородный муниципальный район. сельское поселение Гизельское, с. Гизель, ул. Генерала Бароева, 180	Пригородный	15:08:0220250:49	003002000000 Земли населенных пунктов	Для ведения личного подсобного хозяйства	13	02.02.02	1 014	669,85	679 227,90
39837	Российская Федерация, Республика Северная Осетия-Алания, Пригородный муниципальный район. сельское поселение Гизельское, с. Гизель, ул. Генерала Бароева, 156	Пригородный	15:08:0220250:5	003002000000 Земли населенных пунктов	Для ведения личного подсобного хозяйства	13	02.02.02	1 100	669.85	736 835.00
39838	Российская Федерация, Республика Северная Осетия-Алания, Пригородный муниципальный район, сельское поселение Гизельское, с. Гизель, ул. Генерала Бароева, 176	Пригородный	15:08:0220250:52	003002000000 Земли населенных пунктов	Для ведения личного подсобного хозяйства	13	02.02.02	1 354	669.85	906 976.90
39839	Российская Федерация, Республика Северная Осетия-Алания, Пригородный муниципальный район, сельское поселение Гизельское, с. Гизель, ул. Генерала Бароева, 178	Пригородный	15:08:0220250:53	003002000000 Земли населенных пунктов	Для ведения личного подсобного хозяйства	13	02.02.02	1 351	669,85	904 967,35
39840	Республика Северная Осетия-Алания, р-н Пригородный. с. Гизель, ул. Ген. Бароева, 170	Пригородный	15:08:0220250:56	003002000000 Земли населенных пунктов	Для ведения личного подсобного хозяйства	13	02.02.02	1 000	669,85	669 850,00
39841	Российская Федерация, Республика Северная Осетия-Алания, Пригородный муниципальный район. сельское поселение Гизельское, с. Гизель, ул. Генерала Бароева, 196	Пригородный	15:08:0220250:57	003002000000 Земли населенных пунктов	Для индивидуального жилищного строительство	13	02.01.01	975	669.85	653 103.75
39842	Российская Федерация, Республика Северная Осетия-Алания, Пригородный муниципальный район, сельское поселение Гизельское, с. Гизель, ул. Генерала Бароева, 232	Пригородный	15:08:0220250:59	003002000000 Земли населенных пунктов	Для ведения личного подсобного хозяйства	13	02.02.02	1 027	669.85	687 935.95
39843	Российская Федерация, Республика Северная Осетия-Алания, Пригородный муниципальный район, сельское поселение Гизельское. с. Гизель, ул. Генерала.Бароева, 172	Пригородный	15:08:0220250:6	003002000000 Земли населенных пунктов	Для ведения личного подсобного хозяйства	13	02.02.02	1 000	669,85	671 859,55
39844	Респ. Северная Осетия - Алания, р-н Пригородный. с. Гизель, ул. Генерала Бароева. 290	Пригородный	15:08:0220250:60	003002000000 Земли населенных пунктов	Для ведения личного подсобного хозяйства	13	02.02.02	1 000	669,85	669 850,00
39845	Респ. Северная Осетия - Алания, р-н Пригородный. с. Гизель, ул. Генерала Бароева. 288	Пригородный	15:08:0220250:61	003002000000 Земли населенных пунктов	Для ведения личного подсобного хозяйства	13	02.02.02	1 000	669.85	669 850.00
39846	Российская Федерация, Республика Северная Осетия-Алания, Пригородный муниципальный район, сельское поселение Гизельское, с. Гизель, ул. Генерала Бароева, 256	Пригородный	15:08:0220250:64	003002000000 Земли населенных пунктов	Для ведения личного подсобного хозяйства	13	02.02.02	1 000	669.85	669 850.00
39847	Российская Федерация, Республика Северная Осетия-Алания, Пригородный муниципальный район, сельское поселение Гизельское. с. Гизель, ул. Генерала Бароева, 268	Пригородный	15:08:0220250:65	003002000000 Земли населенных пунктов	Для ведения личного подсобного хозяйства	13	02.02.02	1 041	669,85	697 313,85
39848	Респ. Северная Осетия - Алания, р-н Пригородный. с. Гизель, ул. Генерала Бароева. 244	Пригородный	15:08:0220250:66	003002000000 Земли населенных пунктов	Для ведения личного подсобного хозяйства	13	02.02.02	1 000	669,85	669 850,00
39849	Российская Федерация, Республика Северная Осетия-Алания, Пригородный муниципальный район. сельское поселение Гизельское. с. Гизель, ул. Генерала Бароева, 234	Пригородный	15:08:0220250:67	003002000000 Земли населенных пунктов	Для ведения личного подсобного хозяйства	13	02.02.02	1 049	669,85	702 672,65

№ п/п	Местоположение ЗУ	Район	Кадастровый номер ЗУ	Категория земель	Разрешенное использование по документу	Код вида разрешенного использования (в соответствии с классификатором видов разрешенного использования земельных участков)	Вид использования объектов недвижимости	Площадь	УПКС	КС
39850	Российская Федерация, Республика Северная Осетия-Алания, Пригородный муниципальный район, сельское поселение Гизельское, с. Гизель, ул. Генерала Бароева, 266	Пригородный	15:08:0220250:69	003002000000 Земли населенных пунктов	Для ведения личного подсобного хозяйства	13	02.0.20	1 029	669,85	689 275,65
39851	Российская Федерация, Республика Северная Осетия - Алания, Пригородный муниципальный район сельское поселение Гизельское, с. Гизель, ул. Михаила Дзебисова, 11	Пригородный	15:08:0220250:70	003002000000 Земли населенных пунктов	Для ведения личного подсобного хозяйства	13	02.0.20	1 024	669,85	685 926,40
39852	Российская Федерация, Республика Северная Осетия-Алания, Пригородный муниципальный район сельское поселение Гизельское, с. Гизель, ул. Михаила Дзебисова, 23	Пригородный	15:08:0220250:71	003002000000 Земли населенных пунктов	Для ведения личного подсобного хозяйства	13	02.0.20	1 000	669.85	669 850.00
39853	Российская Федерация, Республика Северная Осетия-Алания, Пригородный муниципальный район, сельское поселение Гизельское, с. Гизель, ул. Генерала Бароева, 246	Пригородный	15:08:0220250:72	003002000000 Земли населенных пунктов	Для ведения личного подсобного хозяйства	13	02.0.20	932	669.85	624 300.20
39854	Российская Федерация, Республика Северная Осетия-Алания, Пригородный муниципальный район, сельское поселение Гизельское, с. Гизель, ул. Михаила Дзебисова, 21	Пригородный	15:08:0220250:73	003002000000 Земли населенных пунктов	Для ведения личного подсобного хозяйства	13	02.0.20	1 004	669,85	672 529,40
39855	Российская Федерация, Республика Северная Осетия-Алания, Пригородный муниципальный район. сельское поселение Гизельское, с. Гизель, ул. Генерала Бароева, 236	Пригородный	15:08:0220250:74	003002000000 Земли населенных пунктов	Для ведения личного подсобного хозяйства	13	02.0.20	1 078	669,85	722 098,30
39856	Российская Федерация, Республика Северная Осетия-Алания, Пригородный муниципальный район. сельское поселение Гизельское, с. Гизель, ул. Генерала Бароева, 240	Пригородный	15:08:0220250:75	003002000000 Земли населенных пунктов	Для ведения личного подсобного хозяйства	13	02.0.20	907	669.85	607 553.95
39857	Российская Федерация, Республика Северная Осетия-Алания, Пригородный муниципальный район, сельское поселение Гизельское, с. Гизель, ул. Генерала Бароева, 262	Пригородный	15:08:0220250:76	003002000000 Земли населенных пунктов	Для ведения личного подсобного хозяйства	13	02.0.20	1 048	669.85	702 002.80
39858	Российская Федерация, Республика Северная Осетия-Алания, Пригородный муниципальный район, сельское поселение Гизельское, с. Гизель, ул. Генерала Бароева, 230	Пригородный	15:08:0220250:78	003002000000 Земли населенных пунктов	Для ведения личного подсобного хозяйства	13	02.0.20	1 036	669,85	693 964,60
39859	Российская Федерация, Республика Северная Осетия - Алания, Пригородный район, с. Гизель. ул. Генерала Бароева, 242	Пригородный	15:08:0220250:79	003002000000 Земли населенных пунктов	Для ведения личного подсобного хозяйства	13	02.0.20	1 003	669,85	671 859,55
39860	Российская Федерация, Республика Северная Осетия-Алания, Пригородный муниципальный район. сельское поселение Гизельское, с. Гизель, ул. Генерала Бароева, 190	Пригородный	15:08:0220250:8	003002000000 Земли населенных пунктов	Для ведения личного подсобного хозяйства	13	02.0.20	1 009	669.85	675 878.65
39861	Респ. Северная Осетия - Алания, р-н Пригородный, с. Гизель, ул. Ген Бароева, 292	Пригородный	15:08:0220250:80	003002000000 Земли населенных пунктов	Для ведения личного подсобного хозяйства	13	02.0.20	1 000	669.85	669 850.00
39862	Российская Федерация, Республика Северная Осетия-Алания, Пригородный муниципальный район, сельское поселение Гизельское, с. Гизель, ул. Генерала Бароева, 284	Пригородный	15:08:0220250:81	003002000000 Земли населенных пунктов	Для ведения личного подсобного хозяйства	13	02.0.20	992	669,85	664 491,20
39863	Российская Федерация, Республика Северная Осетия-Алания, Пригородный муниципальный район. сельское поселение Гизельское, с. Гизель, ул. Генерала Бароева, 282	Пригородный	15:08:0220250:82	003002000000 Земли населенных пунктов	Для ведения личного подсобного хозяйства	13	02.0.20	1 036	669,85	693 964,60
39864	Российская Федерация, Республика Северная Осетия-Алания, Пригородный муниципальный район. сельское поселение Гизельское, с. Гизель, ул. Генерала Бароева, 286	Пригородный	15:08:0220250:83	003002000000 Земли населенных пунктов	Для ведения личного подсобного хозяйства	13	02.0.20	905	669.85	606 214.25
39865	Российская Федерация, Республика Северная Осетия-Алания, Пригородный муниципальный район, сельское поселение Гизельское, с. Гизель, ул. Генерала Бароева, 264	Пригородный	15:08:0220250:84	003002000000 Земли населенных пунктов	Для ведения личного подсобного хозяйства	13	02.0.20	1 069	669.85	716 069.65
39866	Российская Федерация, Республика Северная Осетия-Алания, Пригородный муниципальный район, сельское поселение Гизельское, с. Гизель, ул. Генерала Бароева, 226	Пригородный	15:08:0220250:85	003002000000 Земли населенных пунктов	Для ведения личного подсобного хозяйства	13	02.0.20	1 073	669,85	718 749,05
39867	Российская Федерация, Республика Северная Осетия-Алания, Пригородный муниципальный район. сельское поселение Гизельское, с. Гизель, ул. Ген.Бароева, 206	Пригородный	15:08:0220250:9	003002000000 Земли населенных пунктов	Для ведения личного подсобного хозяйства	13	02.0.20	1 030	669,85	689 945,50
39868	Респ. Северная Осетия - Алания, р-н Пригородный, с. Н.Саниба	Пригородный	15:08:0230101:1	003002000000 Земли населенных пунктов	под кладбище	12	12.0.10	7 324	1.49	10 912,76
39869	Республика Северная Осетия-Алания, р-н Пригородный, с. Н. Саниба, ул. Полевая, 30	Пригородный	15:08:0230102:12	003002000000 Земли населенных пунктов	Для строительства жилого дома и ведения личного подсобного хозяйство	13	02.0.10	2 436	538.50	1 311 786,00
39870	Республика Северная Осетия-Алания, р-н Пригородный, с Н Саниба, ул.Полевая, 36	Пригородный	15:08:0230102:13	003002000000 Земли населенных пунктов	Для строительства жилого дома и ведения личного подсобного хозяйства	13	02.0.10	1 200	538,50	646 200,00
39871	Республика Северная Осетия-Алания, р-н Пригородный, с. Нижняя Саниба, ул. Полевая, 32	Пригородный	15:08:0230102:14	003002000000 Земли населенных пунктов	Для строительства жилого дома и ведения личного подсобного хозяйства	13	02.0.10	1 439	538,50	774 901,50
39872	Российская Федерация, Республика Северная Осетия - Алания, Пригородный район, с. Нижняя Саниба, ул. Полевая, 38	Пригородный	15:08:0230102:147	003002000000 Земли населенных пунктов	Для ведения личного подсобного хозяйства	13	02.0.20	2 820	538.50	1 518 570,00
39873	Республика Северная Осетия-Алания, р-н Пригородный, с Н Саниба, ул.Полевая, 34	Пригородный	15:08:0230102:15	003002000000 Земли населенных пунктов	Для строительства жилого дома и ведения личного подсобного хозяйство	13	02.0.10	1 403	538.50	755 515.50
39874	Респ. Северная Осетия - Алания, р-н Пригородный, с. Н Саниба, ул. Куйбышева, дом 127	Пригородный	15:08:0230102:2	003002000000 Земли населенных пунктов	Для ведения личного подсобного хозяйства	13	02.0.20	2 960	538,50	1 593 960,00
39875	Республика Северная Осетия-Алания, р-н Пригородный, с. Н. Саниба, ул. Полевая, 28	Пригородный	15:08:0230102:21	003002000000 Земли населенных пунктов	личное подсобное хозяйство	13	02.0.20	1 238	538,50	666 663,00
39876	Республика Северная Осетия-Алания, р-н Пригородный, с. Н. Саниба, ул. Полевая, 40	Пригородный	15:08:0230102:22	003002000000 Земли населенных пунктов	Личное подсобное хозяйство	13	02.0.20	1 223	538.50	658 585.50
39877	Республика Северная Осетия-Алания, р-н Пригородный, с Нижняя Саниба, ул Куйбышева, 135	Пригородный	15:08:0230102:23	003002000000 Земли населенных пунктов	Ведение личного подсобного хозяйства	13	02.0.20	1 203	538.50	647 815.50
39878	Республика Северная Осетия-Алания, р-н Пригородный, с Нижняя Саниба, ул. Куйбышева. 129 а	Пригородный	15:08:0230102:26	003002000000 Земли населенных пунктов	Индивидуальные жилые дома на одну семью до 3-х этажей с приусадебным участком или без него	13	02.0.10	1 105	538,50	595 042,50
39879	Республика Северная Осетия-Алания, р-н Пригородный, с. Нижняя Саниба, ул. Куйбышева, 129	Пригородный	15:08:0230102:27	003002000000 Земли населенных пунктов	Индивидуальный жилой дом на одну семью до 3-х этажей с приусадебным участком	13	02.0.10	1 200	538,50	646 200,00
39880	Республика Северная Осетия-Алания, р-н Пригородный, с. Н.Саниба, ул. Куйбышева, 125	Пригородный	15:08:0230102:3	003002000000 Земли населенных пунктов	Для ведения личного подсобного хозяйства	13	02.0.20	1 190	538.50	640 815.00
39881	Республика Северная Осетия-Алания, р-н Пригородный, с Н. Саниба, ул Куйбышева, 123	Пригородный	15:08:0230102:4	003002000000 Земли населенных пунктов	Для ведения личного подсобного хозяйства	13	02.0.20	1 196	538.50	644 046.00
39882	Республика Северная Осетия-Алания, р-н Пригородный, с Нижняя Саниба, ул Куйбышева, 119	Пригородный	15:08:0230102:6	003002000000 Земли населенных пунктов	ЛПХ	13	02.0.20	2 400	538,50	1 292 400,00
39883	Северная Осетия - Алания респ, р-н Пригородный, с Нижняя Саниба, ул Полевая 42	Пригородный	15:08:0230102:7	003002000000 Земли населенных пунктов	Для ведения личного подсобного хозяйства	13	02.0.20	2 413	538,50	1 299 400.50
39884	Респ. Северная Осетия - Алания, р-н Пригородный, с. Н.Саниба, ул.Джимиева, 81	Пригородный	15:08:0230103:10	003002000000 Земли населенных пунктов	Для ведения личного подсобного хозяйства	13	02.0.20	3 300	538.50	1 777 050,00
39885	Респ. Северная Осетия - Алания, р-н Пригородный, с. Нижняя Саниба, ул. П.Джимиева, дом 79	Пригородный	15:08:0230103:11	003002000000 Земли населенных пунктов	ИЖС	13	02.0.10	3 400	538.50	1 830 900,00
39886	Респ. Северная Осетия - Алания, р-н Пригородный, с. Нижняя Саниба, ул. Куйбышева, дом 94	Пригородный	15:08:0230103:12	003002000000 Земли населенных пунктов	ИЖС	13	02.0.10	4 323	538,50	2 327 935,50
39887	Республика Северная Осетия-Алания, р-н Пригородный, с Нижняя Саниба, ул Куйбышева. 92а	Пригородный	15:08:0230103:13	003002000000 Земли населенных пунктов	Для ведения личного подсобного хозяйства	13	02.0.20	1 834	538,50	987 609,00
39888	Республика Северная Осетия-Алания, р-н Пригородный, с Н. Саниба. ул Куйбышева. 92	Пригородный	15:08:0230103:14	003002000000 Земли населенных пунктов	Для ведения личного подсобного хозяйства	13	02.0.20	3 674	538.50	1 978 449,00
39889	Республика Северная Осетия-Алания, р-н Пригородный, с Нижняя Саниба, ул Куйбышева, 90	Пригородный	15:08:0230103:15	003002000000 Земли населенных пунктов	Для ведения личного подсобного хозяйства	13	02.0.20	1 913	538.50	1 030 150,50
39890	Республика Северная Осетия-Алания, р-н Пригородный, с Нижняя Саниба, ул Куйбышева, 88	Пригородный	15:08:0230103:16	003002000000 Земли населенных пунктов	Для ведения личного подсобного хозяйства	13	02.0.20	2 597	538,50	1 398 484,50
39891	Республика Северная Осетия-Алания, р-н Пригородный, с Нижняя Саниба, ул Куйбышева, 86	Пригородный	15:08:0230103:17	003002000000 Земли населенных пунктов	ЛПХ	13	02.0.20	2 500	538,50	1 346 250,00
39892	Респ. Северная Осетия - Алания, р-н Пригородный, с. Нижняя Саниба, ул. П.Джимиева, дом 97	Пригородный	15:08:0230103:2	003002000000 Земли населенных пунктов	ИЖС	13	02.0.10	4 100	538,50	2 207 850,00
39893	Респ. Северная Осетия - Алания, р-н Пригородный, с. Нижняя Саниба, ул. П.Джимиева, 95	Пригородный	15:08:0230103:3	003002000000 Земли населенных пунктов	ИЖС	13	02.0.10	1 200	538.50	646 200,00

№ пп	Местоположение ЗУ	Район	Кадастровый номер ЗУ	Категория земель	Разрешенное использование по документу	Код вида разрешенного использования (в соответствии с классификатором видов разрешенного использования земельных участков)	Вид использования объектов недвижимости	Площадь	УПКС	КС
39894	Республика Северная Осетия-Алания, р-н Пригородный, с Нижняя Саниба, ул Дзиминва, д 93	Пригородный	15:08:0230103:4	0030020000000 Земли населенных пунктов	Для ведения личного подсобного хозяйства	13	02:0020	3 735	538,50	2 011 297,50
39895	Респ. Северная Осетия - Алания, р-н Пригородный, с. Нижняя Саниба, ул. П.Дзиминва, дом 89	Пригородный	15:08:0230103:6	0030020000000 Земли населенных пунктов	ИЖС	13	02:0010	3 000	538,50	1 615 500,00
39896	Респ. Северная Осетия - Алания, р-н Пригородный, с. Н. Саниба, ул. Дзиминва, 87	Пригородный	15:08:0230103:7	0030020000000 Земли населенных пунктов	Для ведения личного подсобного хозяйства	13	02:0020	2 892	538,50	1 557 342,00
39897	Респ. Северная Осетия - Алания, р-н Пригородный, с Нижняя Саниба, ул. П.Дзиминва, 85	Пригородный	15:08:0230103:8	0030020000000 Земли населенных пунктов	Для ведения личного подсобного хозяйства	13	02:0020	3 428	538,50	1 845 978,00
39898	Респ. Северная Осетия - Алания, р-н Пригородный, с Нижняя Саниба, ул. П.Дзиминва, дом 83	Пригородный	15:08:0230103:9	0030020000000 Земли населенных пунктов	Индивидуальное жилищное строительство	13	02:0010	2 642	538,50	1 422 717,00
39899	Республика Северная Осетия-Алания, р-н Пригородный, с Нижняя Саниба, ул Кирова, д 185	Пригородный	15:08:0230104:1	0030020000000 Земли населенных пунктов	под существующим жилым домом и приусадебным участком	13	02:0010	2 500	538,50	1 346 250,00
39900	Респ. Северная Осетия - Алания, р-н Пригородный, с. Нижняя Саниба, ул. П.Дзиминва, дом 94	Пригородный	15:08:0230104:10	0030020000000 Земли населенных пунктов	ИЖС	13	02:0010	1 200	538,50	646 200,00
39901	Респ. Северная Осетия - Алания, р-н Пригородный, с Нижняя Саниба, ул. Дзиминва, 92	Пригородный	15:08:0230104:11	0030020000000 Земли населенных пунктов	Индивидуальное жилищное строительство	13	02:0010	3 654	538,50	1 967 679,00
39902	Республика Северная Осетия - Алания, р-н Пригородный, с. Нижняя Саниба, ул. П.Дзиминва, 90	Пригородный	15:08:0230104:12	0030020000000 Земли населенных пунктов	ИЖС	13	02:0010	1 200	538,50	646 200,00
39903	Республика Северная Осетия-Алания, р-н Пригородный, с Нижняя Саниба, ул Дзиминва, д 88	Пригородный	15:08:0230104:13	0030020000000 Земли населенных пунктов	Для ведения личного подсобного хозяйства	13	02:0020	1 327	538,50	714 589,50
39904	Российская Федерация, Республика Северная Осетия - Алания, Пригородный район, с Нижняя Саниба, ул. П. Дзиминва, 86	Пригородный	15:08:0230104:14	0030020000000 Земли населенных пунктов	Для ведения личного подсобного хозяйства	13	02:0020	2 288	538,50	1 232 088,00
39905	Респ. Северная Осетия - Алания, р-н Пригородный, с Нижняя Саниба, ул. П.Дзиминва, дом 84	Пригородный	15:08:0230104:15	0030020000000 Земли населенных пунктов	ЛПХ	13	02:0020	1 500	538,50	807 750,00
39906	Республика Северная Осетия - Алания, р-н Пригородный, с. Нижняя Саниба, ул. П.Дзиминва, 82	Пригородный	15:08:0230104:16	0030020000000 Земли населенных пунктов	ЛПХ	13	02:0020	1 000	538,50	538 500,00
39907	Респ. Северная Осетия - Алания, р-н Пригородный, с. Нижняя Саниба, ул. П.Дзиминва, дом 80	Пригородный	15:08:0230104:17	0030020000000 Земли населенных пунктов	ЛПХ	13	02:0020	2 500	538,50	1 346 250,00
39908	Российская Федерация, Республика Северная Осетия - Алания, Пригородный район, с Нижняя Саниба, ул. Дзиминва, 78а	Пригородный	15:08:0230104:18	0030020000000 Земли населенных пунктов	Для ведения личного подсобного хозяйства	13	02:0020	331	538,50	178 243,50
39909	Республика Северная Осетия-Алания, р-н Пригородный, с Нижняя Саниба, ул. Дзиминва, 78	Пригородный	15:08:0230104:19	0030020000000 Земли населенных пунктов	Для ведения личного подсобного хозяйства	13	02:0020	1 794	538,50	966 069,00
39910	Республика Северная Осетия-Алания, р-н Пригородный, с Нижняя Саниба, ул Кирова, д 179	Пригородный	15:08:0230104:2	0030020000000 Земли населенных пунктов	Для ведения личного подсобного хозяйства	13	02:0020	3 487	538,50	1 877 749,50
39911	Российская Федерация, Республика Северная Осетия - Алания, Пригородный район, с Нижняя Саниба, ул. Дзиминва, 76А	Пригородный	15:08:0230104:20	0030020000000 Земли населенных пунктов	ЛПХ	13	02:0020	474	538,50	255 249,00
39912	Российская Федерация, Республика Северная Осетия - Алания, Пригородный район, с Нижняя Саниба, ул. Дзиминва, 76	Пригородный	15:08:0230104:21	0030020000000 Земли населенных пунктов	Для ведения личного подсобного хозяйства	13	02:0020	345	538,50	185 782,50
39913	Российская Федерация, Республика Северная Осетия - Алания, Пригородный район, с Нижняя Саниба, ул Дзиминва, 74	Пригородный	15:08:0230104:22	0030020000000 Земли населенных пунктов	Для ведения личного подсобного хозяйства	13	02:0020	2 098	538,50	1 129 773,00
39914	Северная Осетия - Алания респ, р-н Пригородный, с Н. Саниба, ул. Дзиминва, 96	Пригородный	15:08:0230104:26	0030020000000 Земли населенных пунктов	Для ведения личного подсобного хозяйства	13	02:0020	2 701	538,50	1 454 488,50
39915	Республика Северная Осетия-Алания, р-н Пригородный, с Нижняя Саниба, ул Кирова, д 189	Пригородный	15:08:0230104:3	0030020000000 Земли населенных пунктов	ИЖС	13	02:0010	4 000	538,50	2 154 000,00
39916	Российская Федерация, Республика Северная Осетия-Алания, Пригородный район, с. Нижняя Саниба, ул. Т.К. Агузарова, 187	Пригородный	15:08:0230104:4	0030020000000 Земли населенных пунктов	Для ведения личного подсобного хозяйства	13	02:0020	3 298	538,50	1 775 973,00
39917	Российская Федерация, Республика Северная Осетия-Алания, Пригородный район, с Нижняя Саниба, ул. Т.К.Агузарова, 175а	Пригородный	15:08:0230104:46	0030020000000 Земли населенных пунктов	Для ведения личного подсобного хозяйства	13	02:0020	1 529	538,50	823 366,50
39918	Республика Северная Осетия-Алания, р-н Пригородный, с Нижняя Саниба, ул Кирова, 175	Пригородный	15:08:0230104:47	0030020000000 Земли населенных пунктов	Для ведения личного подсобного хозяйства	13	02:0020	1 554	538,50	836 829,00
39919	Республика Северная Осетия-Алания, район Пригородный, с.Нижняя Саниба, ул.Агузарова Т.К., 183	Пригородный	15:08:0230104:5	0030020000000 Земли населенных пунктов	Для ведения личного подсобного хозяйства	13	02:0020	1 800	538,50	969 300,00
39920	Республика Северная Осетия-Алания, р-н Пригородный, с Нижняя Саниба, ул Кирова, д 181	Пригородный	15:08:0230104:6	0030020000000 Земли населенных пунктов	Для ведения личного подсобного хозяйства	13	02:0020	4 881	538,50	2 628 418,50
39921	Республика Северная Осетия-Алания, р-н Пригородный, с. Нижняя Саниба, ул. Агузарова, 177	Пригородный	15:08:0230104:7	0030020000000 Земли населенных пунктов	Индивидуальное жилое строительство	13	02:0010	2 800	538,50	1 507 800,00
39922	Республика Северная Осетия - Алания, р-н Пригородный, с. Нижняя Саниба, ул. Куйбышево, 117	Пригородный	15:08:0230105:1	0030020000000 Земли населенных пунктов	Для ведения личного подсобного хозяйства	13	02:0020	2 400	538,50	1 292 400,00
39923	Российская Федерация, Республика Северная Осетия - Алания, Пригородный р-н, с. Нижняя Саниба, ул. Куйбышева, 99	Пригородный	15:08:0230105:10	0030020000000 Земли населенных пунктов	ЛПХ	13	02:0020	1 200	538,50	646 200,00
39924	Республика Северная Осетия - Алания, р-н Пригородный, с. Нижняя Саниба, ул. Куйбышева, 97	Пригородный	15:08:0230105:11	0030020000000 Земли населенных пунктов	Для ведения личного подсобного хозяйства	13	02:0020	1 320	538,50	710 820,00
39925	Северная Осетия - Алания респ, р-н Пригородный, с Н Саниба, ул Полевая, 18	Пригородный	15:08:0230105:13	0030020000000 Земли населенных пунктов	Для ведения личного подсобного хозяйства	13	02:0020	1 691	538,50	910 603,50
39926	Республика Северная Осетия-Алания, р-н Пригородный, с Нижняя Саниба, ул Куйбышево, 107а	Пригородный	15:08:0230105:14	0030020000000 Земли населенных пунктов	Для ведения личного подсобного хозяйства	13	02:0020	1 372	538,50	738 822,00
39927	Российская Федерация, Республика Северная Осетия - Алания, Пригородный район, с. Нижняя Саниба, ул Куйбышева, 95б	Пригородный	15:08:0230105:150	0030020000000 Земли населенных пунктов	Для ведения личного подсобного хозяйства	13	02:0020	666	538,50	358 641,00
39928	Российская Федерация, Республика Северная Осетия-Алания, , Нижнесанибанское сельское поселение,Пригородного муниципального района, с Нижняя Саниба, ул Героя России Мурата Тибилова	Пригородный	15:08:0230105:151	0030020000000 Земли населенных пунктов	Для ведения личного подсобного хозяйства	13	02:0020	1 042	538,50	561 117,00
39929	Российская Федерация, Республика Северная Осетия - Алания, р-н Пригородный, с. Нижняя Саниба, ул Почевая, 24	Пригородный	15:08:0230105:152	0030020000000 Земли населенных пунктов	Для ведения личного подсобного хозяйства (приусадебный земельный участок)	13	02:0020	1 400	538,50	753 900,00
39930	Республика Северная Осетия-Алания, р-н Пригородный, с Н. Саниба, ул Почевая, 26	Пригородный	15:08:0230105:16	0030020000000 Земли населенных пунктов	Для ведения личного подсобного хозяйства	13	02:0020	2 802	538,50	1 508 877,00
39931	Республика Северная Осетия-Алания, р-н Пригородный, с Нижняя Саниба, ул Куйбышева, 115	Пригородный	15:08:0230105:2	0030020000000 Земли населенных пунктов	ИЖС	13	02:0010	1 200	538,50	646 200,00
39932	Республика Северная Осетия-Алания, р-н Пригородный, с. Н. Саниба, ул. Куйбышева, 95 "а"	Пригородный	15:08:0230105:21	0030020000000 Земли населенных пунктов	Для ведения личного подсобного хозяйства	13	02:0020	587	538,50	316 099,50
39933	Республика Северная Осетия-Алания, р-н Пригородный, с Нижняя Саниба, ул. Полевая, 20	Пригородный	15:08:0230105:27	0030020000000 Земли населенных пунктов	Для ведения личного подсобного хозяйства	13	02:0020	1 397	538,50	752 284,50
39934	Респ. Северная Осетия - Алания, р-н Пригородный, с Нижняя Саниба, ул. Полевая, 16	Пригородный	15:08:0230105:29	0030020000000 Земли населенных пунктов	Для ведения личного подсобного хозяйства	13	02:0020	1 084	538,50	583 734,00
39935	Респ. Северная Осетия - Алания, р-н Пригородный, с. Нижняя Саниба, ул. Куйбышева, 113	Пригородный	15:08:0230105:3	0030020000000 Земли населенных пунктов	Для ведения личного подсобного хозяйства	13	02:0020	1 367	538,50	736 129,50
39936	Республика Северная Осетия-Алания, р-н Пригородный, с. Нижняя Саниба, ул. Куйбышева, 111	Пригородный	15:08:0230105:4	0030020000000 Земли населенных пунктов	Для ведения личного подсобного хозяйства	13	02:0020	1 320	538,50	710 820,00

№ пп	Местоположение ЗУ	Район	Кадастровый номер ЗУ	Категория земель	Разрешенное использование по документу	Код вида разрешенного использования (в соответствии с классификатором видов разрешенного использования земельных участков)	Вид использования объектов недвижимости	Площадь	УПКС	КС
39937	Республика Северная Осетия-Алания, район Пригородный, с Нижняя Саниба. ул Куйбышева. 109	Пригородный	15:08:0230105:5	0030020000000 Земли населенных пунктов	Для ведения личного подсобного хозяйства	13	02.0.20	1 320	538,50	710 820,00
39938	Республика Северная Осетия-Алания, р-н Пригородный. с Н. Саниба. ул Куйбышева. 107	Пригородный	15:08:0230105:6	0030020000000 Земли населенных пунктов	Для ведения личного подсобного хозяйства	13	02.0.20	1 464	538,50	788 364,00
39939	Российская Федерация, Республика Северная Осетия-Алания, Пригородный муниципальный район. с.п. Нижнесанибанское, с Нижняя Саниба. ул. Героя России Марата Тибилова, 105	Пригородный	15:08:0230105:7	0030020000000 Земли населенных пунктов	Для ведения личного подсобного хозяйства	13	02.0.20	1 700	538.50	915 450.00
39940	Российская Федерация. Республика Северная Осетия - Алания, Пригородный муниципальный район. Нижнесанибанское сельское поселение, с Нижняя Саниба, ул. Героя России Марата Тибилова, дом 103	Пригородный	15:08:0230105:8	0030020000000 Земли населенных пунктов	Для ведения личного подсобного хозяйства	13	02.0.20	1 674	538.50	901 449.00
39941	Российская Федерация. Республика Северная Осетия - Алания, Пригородный район. с Нижняя Саниба, ул Героя России Марата Тибилова, 101	Пригородный	15:08:0230105:9	0030020000000 Земли населенных пунктов	Для ведения личного подсобного хозяйства	13	02.0.20	1 282	538,50	690 357,00
39942	Республика Северная Осетия - Алания, р-н Пригородный, с. Нижняя Саниба, ул. Джимиева. 77	Пригородный	15:08:0230106:1	0030020000000 Земли населенных пунктов	Для ведения личного подсобного хозяйства	13	02.0.20	3 800	538,50	2 046 300.00
39943	Республика Северная Осетия-Алания, р-н Пригородный. с Нижняя Саниба. ул Куйбышева. 84	Пригородный	15:08:0230106:10	0030020000000 Земли населенных пунктов	Для ведения личного подсобного хозяйства	13	02.0.20	2 075	538.50	1 117 387,50
39944	Республика Северная Осетия-Алания, р-н Пригородный, с Нижняя Саниба, ул Куйбышево, 82	Пригородный	15:08:0230106:11	0030020000000 Земли населенных пунктов	ИЖС	13	02.0.10	2 500	538.50	1 346 250,00
39945	Российская Федерация. Республика Северная Осетия - Алания, р-н Пригородный. с. Нижняя Саниба. ул Куйбышева, 80	Пригородный	15:08:0230106:12	0030020000000 Земли населенных пунктов	Для ведения личного подсобного хозяйства	13	02.0.20	2 778	538,50	1 495 953,00
39946	Российская Федерация, Республика Северная Осетия - Алания. р-н Пригородный, с. Нижняя Саниба, ул. Куйбышева, 78	Пригородный	15:08:0230106:13	0030020000000 Земли населенных пунктов	Для ведения личного подсобного хозяйства	13	02.0.20	2 945	538,50	1 585 882,50
39947	Республика Северная Осетия - Алания. р-н Пригородный, с.Нижняя Саниба, ул.Куйбышева, 76	Пригородный	15:08:0230106:14	0030020000000 Земли населенных пунктов	Для ведения личного подсобного хозяйства	13	02.0.20	2 500	538.50	1 346 250,00
39948	Республика Северная Осетия-Алания, р-н Пригородный, с Нижняя Саниба, ул Куйбышева, 74а	Пригородный	15:08:0230106:15	0030020000000 Земли населенных пунктов	ДПК	13	02.0.20	2 000	538.50	1 077 000,00
39949	Республика Северная Осетия-Алания. Пригородный район, с Нижняя Саниба. ул Джимиева, 73 а	Пригородный	15:08:0230106:151	0030020000000 Земли населенных пунктов	для ведения личного подсобного хозяйства	13	02.0.20	1 354	538,50	729 129,00
39950	Российская Федерация, Республика Северная Осетия-Алания, Пригородный район. с. Нижняя Саниба, ул. Джимиева, 73	Пригородный	15:08:0230106:152	0030020000000 Земли населенных пунктов	Для ведения личного подсобного хозяйства	13	02.0.20	1 354	538,50	729 129,00
39951	Республика Северная Осетия - Алания. р-н Пригородный, с. Нижняя Саниба, ул. Куйбышева. 74	Пригородный	15:08:0230106:16	0030020000000 Земли населенных пунктов	ИЖС	13	02.0.10	1 500	538.50	807 750.00
39952	Респ. Северная Осетия - Алания. р-н Пригородный, с. Нижняя Саниба, ул. Куйбышева, дом 72-а	Пригородный	15:08:0230106:17	0030020000000 Земли населенных пунктов	ИЖС	13	02.0.10	1 500	538.50	807 750.00
39953	Республика Северная Осетия - Алания, район Пригородный. с.Нижняя Саниба, ул.Куйбышева, 72	Пригородный	15:08:0230106:18	0030020000000 Земли населенных пунктов	Для ведения личного подсобного хозяйства	13	02.0.20	1 000	538,50	538 500,00
39954	Респ. Северная Осетия - Алания, р-н Пригородный, с. Нижняя Саниба. ул. П.Джимиева. дом 75	Пригородный	15:08:0230106:2	0030020000000 Земли населенных пунктов	ИЖС	13	02.0.10	2 500	538,50	1 346 250,00
39955	Респ. Северная Осетия - Алания, р-н Пригородный, с. Нижняя Саниба. ул. П.Джимиева. дом 71	Пригородный	15:08:0230106:4	0030020000000 Земли населенных пунктов	ИЖС	13	02.0.10	4 200	538.50	2 261 700,00
39956	Респ. Северная Осетия - Алания. р-н Пригородный, с. Нижняя Саниба. ул. П.Джимиева. дом 69	Пригородный	15:08:0230106:5	0030020000000 Земли населенных пунктов	ИЖС	13	02.0.10	2 500	538.50	1 346 250,00
39957	Респ. Северная Осетия - Алания. р-н Пригородный, с. Нижняя Саниба. ул. П.Джимиева. дом 67-а	Пригородный	15:08:0230106:6	0030020000000 Земли населенных пунктов	ИЖС	13	02.0.10	1 500	538,50	807 750,00
39958	Республика Северная Осетия-Алания, р-н Пригородный. с. Нижняя Саниба. ул. Джимиева, 67	Пригородный	15:08:0230106:7	0030020000000 Земли населенных пунктов	Для ведения личного подсобного хозяйства	13	02.0.20	1 377	538,50	741 514,50
39959	Респ. Северная Осетия - Алания, р-н Пригородный. с. Н. Саниба. ул. Джимиева, 65	Пригородный	15:08:0230106:8	0030020000000 Земли населенных пунктов	Для ведения личного подсобного хозяйства	13	02.0.20	2 957	538.50	1 592 344,50
39960	Респ. Северная Осетия - Алания. р-н Пригородный, с Н. Саниба, ул Джимиева, 63	Пригородный	15:08:0230106:9	0030020000000 Земли населенных пунктов	Для ведения личного подсобного хозяйства	13	02.0.20	3 791	538.50	2 041 453,50
39961	Республика Северная Осетия-Алания, р-н Пригородный, с Нижняя Саниба, ул Кирова. д 173	Пригородный	15:08:0230107:1	0030020000000 Земли населенных пунктов	Для ведения личного подсобного хозяйства	13	02.0.20	3 082	538,50	1 659 657,00
39962	Российская Федерация, Республика Северная Осетия - Алания. Пригородный муниципальный район, Нижнесанибанское сельское поселение. с Нижняя Саниба. ул Джимиева. 76	Пригородный	15:08:0230107:10	0030020000000 Земли населенных пунктов	ИЖС	13	02.0.10	2 934	538,50	1 579 959,00
39963	Респ. Северная Осетия - Алания, р-н Пригородный. с. Нижняя Саниба. ул. П.Джимиева. 68	Пригородный	15:08:0230107:11	0030020000000 Земли населенных пунктов	Для ведения личного подсобного хозяйства	13	02.0.20	2 560	538.50	1 378 560,00
39964	Респ. Северная Осетия - Алания. р-н Пригородный, с Н. Саниба, ул Джимиева, 66	Пригородный	15:08:0230107:12	0030020000000 Земли населенных пунктов	Для ведения личного подсобного хозяйства	13	02.0.20	2 594	538.50	1 396 869,00
39965	Республика Северная Осетия - Алания, р-н Пригородный. с.Нижняя Саниба. ул Джимиева. 64	Пригородный	15:08:0230107:13	0030020000000 Земли населенных пунктов	Для ведения личного подсобного хозяйства	13	02.0.20	2 600	538,50	1 400 100.00
39966	Респ Северная Осетия - Алания. Пригородный р-н, с Нижняя Саниба, ул Кирова	Пригородный	15:08:0230107:138	0030020000000 Земли населенных пунктов	Для ведения личного подсобного хозяйства	13	02.0.20	1 000	538,50	538 500,00
39967	Респ Северная Осетия - Алания. Пригородный р-н, с Нижняя Саниба, ул Кирова	Пригородный	15:08:0230107:139	0030020000000 Земли населенных пунктов	Для ведения личного подсобного хозяйства	13	02.0.20	901	538.50	485 188.50
39968	Российская Федерация. Республика Северная Осетия - Алания, Пригородный район. с Нижняя Саниба, ул П. Джимиева. 62	Пригородный	15:08:0230107:14	0030020000000 Земли населенных пунктов	Индивидуальное жилищное строительство	13	02.0.10	2 772	538.50	1 492 722,00
39969	Республика Северная Осетия - Алания, Пригородный район. с. Нижняя Саниба, ул Агузарова Т.К., 159 б	Пригородный	15:08:0230107:140	0030020000000 Земли населенных пунктов	Для ведения личного подсобного хозяйства	13	02.0.20	903	538,50	486 265,50
39970	Российская Федерация, Республика Северная Осетия-Алания, Пригородный муниципальный район. с. Нижняя Саниба. ул. Джимиева, д.60	Пригородный	15:08:0230107:15	0030020000000 Земли населенных пунктов	ИЖС	13	02.0.10	2 737	538,50	1 473 874,50
39971	Республика Северная Осетия-Алания, р-н Пригородный. с Нижняя Саниба. ул Кирова, 171	Пригородный	15:08:0230107:2	0030020000000 Земли населенных пунктов	Для ведения личного подсобного хозяйства	13	02.0.20	2 729	538.50	1 469 566,50
39972	Республика Северная Осетия - Алания, р-н Пригородный. с. Нижняя Саниба. ул Агузарова Т.К., 169	Пригородный	15:08:0230107:3	0030020000000 Земли населенных пунктов	Для ведения личного подсобного хозяйства	13	02.0.20	3 000	538.50	1 615 500,00
39973	Республика Северная Осетия-Алания, р-н Пригородный, с Нижняя Саниба, ул Кирова, д 167	Пригородный	15:08:0230107:4	0030020000000 Земли населенных пунктов	ИЖС	13	02.0.10	2 800	538,50	1 507 800,00
39974	Республика Северная Осетия-Алания, р-н Пригородный, с Нижняя Саниба, ул Кирова, д 165	Пригородный	15:08:0230107:5	0030020000000 Земли населенных пунктов	ИЖС	13	02.0.10	2 800	538,50	1 507 800,00
39975	Республика Северная Осетия-Алания, р-н Пригородный, с Нижняя Саниба, ул Кирова, д 163	Пригородный	15:08:0230107:6	0030020000000 Земли населенных пунктов	ИЖС	13	02.0.10	1 900	538.50	1 023 150,00
39976	Республика Северная Осетия-Алания, р-н Пригородный, с Нижняя Саниба, ул Кирова, д 161	Пригородный	15:08:0230107:7	0030020000000 Земли населенных пунктов	ИЖС	13	02.0.10	2 800	538.50	1 507 800,00
39977	Респ. Северная Осетия - Алания. р-н Пригородный, с Нижняя Саниба, ул.Джимиева, 72	Пригородный	15:08:0230107:9	0030020000000 Земли населенных пунктов	Для ведения личного подсобного хозяйства	13	02.0.20	3 545	538,50	1 908 982,50
39978	Российская Федерация, Республика Северная Осетия - Алания. Пригородный район, с. Нижняя Саниба. ул. Героя России Марата Тибилова, 93	Пригородный	15:08:0230108:1	0030020000000 Земли населенных пунктов	Для ведения личного подсобного хозяйства	13	02.0.20	1 662	538,50	894 987,00
39979	Республика Северная Осетия-Алания, р-н Пригородный. с. Н. Саниба, ул. Полевая. 12	Пригородный	15:08:0230108:13	0030020000000 Земли населенных пунктов	Для ведения личного подсобного хозяйства	13	02.0.20	1 693	538.50	911 680.50
39980	Республика Северная Осетия-Алания, р-н Пригородный, с Н. Саниба, ул Полевая, 10	Пригородный	15:08:0230108:14	0030020000000 Земли населенных пунктов	Для ведения личного подсобного хозяйства	13	02.0.20	1 538	538.50	828 213.00
39981	Российская Федерация. Республика Северная Осетия - Алания, Пригородный район. с Нижняя Саниба, ул Полевая	Пригородный	15:08:0230108:142	0030020000000 Земли населенных пунктов	Для ведения личного подсобного хозяйства	13	02.0.20	1 037	538,50	558 424,50
39982	Российская Федерация. Республика Северная Осетия - Алания, р-н Пригородный. с. Нижняя Саниба. ул Полевая	Пригородный	15:08:0230108:143	0030020000000 Земли населенных пунктов	Для ведения личного подсобного хозяйства	13	02.0.20	1 768	538,50	952 068,00

№ пп	Местоположение ЗУ	Район	Кадастровый номер ЗУ	Категория земель	Разрешенное использование по документу	Код вида разрешенного использования (в соответствии с классификатором видов разрешенного использования земельных участков)	Вид использования объектов недвижимости	Площадь	УПКС	КС
39983	Российская Федерация, Республика Северная Осетия - Алания, Пригородный район, с. Нижняя Саниба, ул Полевая	Пригородный	15:08:0230108:144	003002000000 Земли населенных пунктов	Для ведения личного подсобного хозяйства (приусадебный земельный участок)	13	02:0020	2 485	538,50	1 338 172,50
39984	Российская Федерация, Республика Северная Осетия-Алания, Пригородный муниципальный район, с. Нижняя Саниба, ул. Полевая, 2	Пригородный	15:08:0230108:145	003002000000 Земли населенных пунктов	Для ведения личного подсобного хозяйства	13	02:0020	690	538,50	371 565,00
39985	Российская Федерация, Республика Северная Осетия - Алания, Пригородный муниципальный район, с. Нижняя Саниба, ул. Полевая, 2а	Пригородный	15:08:0230108:146	003002000000 Земли населенных пунктов	Для ведения личного подсобного хозяйства	13	02:0020	488	538,50	262 788,00
39986	Российская Федерация, Республика Северная Осетия - Алания, Пригородный р-н , с Нижняя Саниба, ул. Полевая	Пригородный	15:08:0230108:149	003002000000 Земли населенных пунктов	Для ведения личного подсобного хозяйства	13	02:0020	604	538,50	325 254,00
39987	Российская Федерация, Республика Северная Осетия - Алания, Пригородный р-н , с Нижняя Саниба, ул. Полевая	Пригородный	15:08:0230108:150	003002000000 Земли населенных пунктов	Для ведения личного подсобного хозяйства	13	02:0020	1 177	538,50	633 814,50
39988	Российская Федерация, Республика Северная Осетия - Алания, Пригородный район, с. Нижняя Саниба, ул. Куйбышева, 91	Пригородный	15:08:0230108:2	003002000000 Земли населенных пунктов	Для ведения личного подсобного хозяйства	13	02:0020	1 675	538,50	901 987,50
39989	Респ. Северная Осетия - Алания, р-н Пригородный, с. Нижняя Саниба, ул. Полевая, 6	Пригородный	15:08:0230108:20	003002000000 Земли населенных пунктов	Для ведения личного подсобного хозяйства	13	02:0020	1 200	538,50	646 200,00
39990	Респ. Северная Осетия - Алания, р-н Пригородный, с Нижняя Саниба, ул. Полевая, 8	Пригородный	15:08:0230108:21	003002000000 Земли населенных пунктов	Для ведения личного подсобного хозяйства	13	02:0020	1 200	538,50	646 200,00
39991	Российская Федерация, Республика Северная Осетия - Алания, Пригородный район, с. Нижняя Саниба, ул Куйбышева, 89	Пригородный	15:08:0230108:3	003002000000 Земли населенных пунктов	Для ведения личного подсобного хозяйства	13	02:0020	1 424	538,50	766 824,00
39992	Республика Северная Осетия-Алания, р-н Пригородный, с Нижняя Саниба, ул Куйбышева, 87	Пригородный	15:08:0230108:4	003002000000 Земли населенных пунктов	Для ведения личного подсобного хозяйства	13	02:0020	1 467	538,50	789 979,50
39993	Республика Северная Осетия-Алания, р-н Пригородный, с Нижняя Саниба, ул Куйбышева, 85а	Пригородный	15:08:0230108:5	003002000000 Земли населенных пунктов	Для ведения личного подсобного хозяйства	13	02:0020	1 721	538,50	926 758,50
39994	Республика Северная Осетия-Алания, р-н Пригородный, с Нижняя Саниба, ул Куйбышева, 85	Пригородный	15:08:0230108:6	003002000000 Земли населенных пунктов	Для ведения личного подсобного хозяйства	13	02:0020	3 122	538,50	1 681 197,00
39995	Респ. Северная Осетия - Алания, р-н Пригородный, с. Нижняя Саниба, ул. Куйбышева, дом 83	Пригородный	15:08:0230108:7	003002000000 Земли населенных пунктов	ЛПХ	13	02:0020	1 500	538,50	807 750,00
39996	Республика Северная Осетия-Алания, р-н Пригородный, с Нижняя Саниба, ул Куйбышева, 81	Пригородный	15:08:0230108:8	003002000000 Земли населенных пунктов	Для ведения личного подсобного хозяйства	13	02:0020	2 905	538,50	1 564 342,50
39997	Республика Северная Осетия - Алания, Пригородный р-н, с. Нижняя Саниба, ул. Джимиева, 61	Пригородный	15:08:0230109:1	003002000000 Земли населенных пунктов	Для ведения личного подсобного хозяйства	13	02:0020	5 000	538,50	2 692 500,00
39998	Республика Северная Осетия-Алания, р-н Пригородный, с Нижняя Саниба, ул Куйбышева, 70	Пригородный	15:08:0230109:10	003002000000 Земли населенных пунктов	Для ведения личного подсобного хозяйства	13	02:0020	1 656	538,50	891 756,00
39999	Российская Федерация, Республика Северная Осетия - Алания, Пригородный район, с. Н.Саниба, ул Куйбышева, 56	Пригородный	15:08:0230109:12	003002000000 Земли населенных пунктов	Для ведения личного подсобного хозяйства	13	02:0020	1 496	538,50	805 596,00
40000	Российская Федерация, Республика Северная Осетия - Алания, Пригородный муниципальный район, Нижнесаниабанское сельское поселение, с. Нижняя Саниба, ул. Героя России Мамата Тибилова, 54	Пригородный	15:08:0230109:13	003002000000 Земли населенных пунктов	Для ведения личного подсобного хозяйства	13	02:0020	2 782	538,50	1 498 107,00
40001	Респ. Северная Осетия - Алания, р-н Пригородный, с. Нижняя Саниба, ул. Куйбышева, дом 60	Пригородный	15:08:0230109:14	003002000000 Земли населенных пунктов	Для строительства жилого дома и ведения личного подсобного хозяйства	13	02:0010	2 800	538,50	1 507 800,00
40002	Российская Федерация, Республика Северная Осетия - Алания, р-н Пригородный, с. Нижняя Саниба, ул П. Джимиева, 59	Пригородный	15:08:0230109:2	003002000000 Земли населенных пунктов	Индивидуальное жилищное строительство	13	02:0010	3 000	538,50	1 615 500,00
40003	Республика Северная Осетия-Алания, р-н Пригородный, с Н. Саниба, ул Куйбышева, 62	Пригородный	15:08:0230109:25	003002000000 Земли населенных пунктов	Для ведения личного подсобного хозяйства	13	02:0020	2 500	538,50	1 346 250,00
40004	Республика Северная Осетия-Алания, р-н Пригородный, с. Н. Саниба, ул. Куйбышева, 58	Пригородный	15:08:0230109:26	003002000000 Земли населенных пунктов	Личное подсобное хозяйство	13	02:0020	1 083	538,50	583 195,50
40005	Республика Северная Осетия-Алания, р-н Пригородный, с. Н.Саниба, ул. Куйбышева, 60	Пригородный	15:08:0230109:27	003002000000 Земли населенных пунктов	Личное подсобное хозяйство	13	02:0020	1 241	538,50	668 278,50
40006	Республика Северная Осетия - Алания, р-н Пригородный, с. Нижняя Саниба, ул. П.Джимиева, 57	Пригородный	15:08:0230109:3	003002000000 Земли населенных пунктов	ИЖС	13	02:0010	4 100	538,50	2 207 850,00
40007	Респ. Северная Осетия - Алания, р-н Пригородный, с Нижняя Саниба, ул. П.Джимиева, 55	Пригородный	15:08:0230109:4	003002000000 Земли населенных пунктов	Для ведения личного подсобного хозяйства	13	02:0020	2 998	538,50	1 614 423,00
40008	Респ. Северная Осетия - Алания, р-н Пригородный, с. Нижняя Саниба, ул. П. Джимиева, дом 53	Пригородный	15:08:0230109:5	003002000000 Земли населенных пунктов	ИЖС	13	02:0010	3 100	538,50	1 669 350,00
40009	Респ. Северная Осетия - Алания, р-н Пригородный, с. Нижняя Саниба, ул. П. Джимиева, дом 51-а	Пригородный	15:08:0230109:6	003002000000 Земли населенных пунктов	для ведения личного подсобного хозяйства	13	02:0020	2 726	538,50	1 467 951,00
40010	Респ. Северная Осетия - Алания, р-н Пригородный, с Нижняя Саниба, ул. Джимиева, дом 51	Пригородный	15:08:0230109:7	003002000000 Земли населенных пунктов	Для ведения личного подсобного хозяйства	13	02:0020	1 946	538,50	1 047 921,00
40011	Республика Северная Осетия-Алания, р-н Пригородный, с Нижняя Саниба, ул Джимиева, д 49	Пригородный	15:08:0230109:8	003002000000 Земли населенных пунктов	Для ведения личного подсобного хозяйства	13	02:0020	2 501	538,50	1 346 788,50
40012	Респ. Северная Осетия - Алания, р-н Пригородный, с. Н. Саниба, ул.Джимиева, 47	Пригородный	15:08:0230109:9	003002000000 Земли населенных пунктов	Для ведения личного подсобного хозяйства	13	02:0020	3 444	538,50	1 854 594,00
40013	Республика Северная Осетия-Алания, р-н Пригородный, с Нижняя Саниба, ул Кирова, 157	Пригородный	15:08:0230110:1	003002000000 Земли населенных пунктов	Для ведения личного подсобного хозяйства	13	02:0020	2 722	538,50	1 465 797,00
40014	Респ. Северная Осетия - Алания, р-н Пригородный, с. Нижняя Саниба, ул. П.Джимиева, дом 58	Пригородный	15:08:0230110:10	003002000000 Земли населенных пунктов	ИЖС	13	02:0010	2 500	538,50	1 346 250,00
40015	Республика Северная Осетия-Алания, р-н Пригородный, с Нижняя Саниба, ул. Джимиева, 56	Пригородный	15:08:0230110:11	003002000000 Земли населенных пунктов	Для ведения личного подсобного хозяйства	13	02:0020	2 869	538,50	1 544 956,50
40016	Респ. Северная Осетия - Алания, р-н Пригородный, с. Н. Саниба, ул. Джимиева, 54	Пригородный	15:08:0230110:12	003002000000 Земли населенных пунктов	Для ведения личного подсобного хозяйства	13	02:0020	2 738	538,50	1 474 413,00
40017	Респ. Северная Осетия - Алания, р-н Пригородный, с. Нижняя Саниба, ул. П.Джимиева, дом 52	Пригородный	15:08:0230110:13	003002000000 Земли населенных пунктов	Индивидуальное жилищное строительство	13	02:0010	2 800	538,50	1 507 800,00
40018	Респ. Северная Осетия - Алания, р-н Пригородный, с. Нижняя Саниба, ул. П.Джимиева, дом 50	Пригородный	15:08:0230110:14	003002000000 Земли населенных пунктов	ИЖС	13	02:0010	2 500	538,50	1 346 250,00
40019	Республика Северная Осетия — Алания, р-н Пригородный, с Нижняя Саниба, ул Джимиева	Пригородный	15:08:0230110:153	003002000000 Земли населенных пунктов	Дошкольное, начальное и среднее общее образование. обеспечение занятий спортом в помещениях	3	03:0050	1 392	686,58	955 719,36
40020	Республика Северная Осетия-Алания, р-н Пригородный, с Нижняя Саниба, ул Кирова, д 141	Пригородный	15:08:0230110:16	003002000000 Земли населенных пунктов	для строительства жилого дома и ведения личного подсобного хозяйства	13	02:0020	1 691	538,50	910 603,50
40021	Республика Северная Осетия-Алания, р-н Пригородный, с Нижняя Саниба, ул Кирова, д 155	Пригородный	15:08:0230110:2	003002000000 Земли населенных пунктов	ИЖС	13	02:0010	2 800	538,50	1 507 800,00
40022	Республика Северная Осетия-Алания, р-н Пригородный, с Нижняя Саниба, ул Кирова, 153а	Пригородный	15:08:0230110:3	003002000000 Земли населенных пунктов	Для ведения личного подсобного хозяйства	13	02:0020	1 504	538,50	809 904,00
40023	Республика Северная Осетия-Алания, р-н Пригородный, с Нижняя Саниба, ул Кирова, д 153	Пригородный	15:08:0230110:4	003002000000 Земли населенных пунктов	Для ведения личного подсобного хозяйства	13	02:0020	1 345	538,50	724 282,50
40024	Республика Северная Осетия-Алания, р-н Пригородный, с. Нижняя Саниба, ул. Джимиева, 48	Пригородный	15:08:0230110:42	003002000000 Земли населенных пунктов	Детские дошкольные учреждения	3	03:0050	4 757	686,58	3 266 061,06
40025	Республика Северная Осетия-Алания, р-н Пригородный, с Нижняя Саниба, ул. Т.К. Агузарова, 151	Пригородный	15:08:0230110:5	003002000000 Земли населенных пунктов	Для ведения личного подсобного хозяйства	13	02:0020	2 741	538,50	1 476 028,50

№ пп	Местоположение ЗУ	Район	Кадастровый номер ЗУ	Категория земель	Разрешенное использование по документу	Код вида разрешенного использования (в соответствии с классификатором видов разрешенного использования земельных участков)	Вид использования объектов недвижимости	Площадь	УПКС	КС
40026	Республика Северная Осетия-Алания, р-н Пригородный, с Н.Саниба, ул Агузарова Тотрилана Кимовича, 149	Пригородный	15:08:0230110:6	003002000000 Земли населенных пунктов	Для ведения личного подсобного хозяйства	13	02:02:20	1 100	538,50	592 350,00
40027	Республика Северная Осетия-Алания, р-н Пригородный, с. Нижняя Саниба, ул. Т.К. Агузарова, д. 147	Пригородный	15:08:0230110:7	003002000000 Земли населенных пунктов	Для ведения личного подсобного хозяйства	13	02:02:20	2 000	538,50	1 077 000,00
40028	Республика Северная Осетия-Алания, р-н Пригородный, с Нижняя Саниба, ул Агузарова, 145	Пригородный	15:08:0230110:8	003002000000 Земли населенных пунктов	Для ведения личного подсобного хозяйства	13	02:02:20	2 800	538,50	1 507 800,00
40029	Республика Северная Осетия-Алания, р-н Пригородный, с Нижняя Саниба, ул Кирова, 143	Пригородный	15:08:0230110:9	003002000000 Земли населенных пунктов	Для ведения личного подсобного хозяйства	13	02:02:20	2 981	538,50	1 605 268,50
40030	Российская Федерация, Республика Северная Осетия - Алания, Пригородный район, с Нижняя Саниба, ул.Куйбышева, 29	Пригородный	15:08:0230111:1	003002000000 Земли населенных пунктов	Для ведения личного подсобного хозяйства	13	02:02:20	3 499	538,50	1 884 211,50
40031	Республика Северная Осетия-Алания, р-н Пригородный, с Нижняя Саниба, ул Куйбышева, д 61	Пригородный	15:08:0230111:10	003002000000 Земли населенных пунктов	Для ведения личного подсобного хозяйства	13	02:02:20	1 677	538,50	903 064,50
40032	Респ. Северная Осетия - Алания, р-н Пригородный, с. Нижняя Саниба, ул. Куйбышева, дом 65	Пригородный	15:08:0230111:11	003002000000 Земли населенных пунктов	Для ведения личного подсобного хозяйства	13	02:02:20	3 425	538,50	1 844 362,50
40033	Российская Федерация, Республика Северная Осетия - Алания, Пригородный р-н, с. Нижняя Саниба, ул Полевая	Пригородный	15:08:0230111:139	003002000000 Земли населенных пунктов	Для ведения личного подсобного хозяйства (приусадебный земельный участок)	13	02:02:20	2 000	538,50	1 077 000,00
40034	Российская Федерация, Республика Северная Осетия - Алания, Пригородный, муниципальный район с. Нижняя Саниба, ул. Полевая, 2г.	Пригородный	15:08:0230111:140	003002000000 Земли населенных пунктов	Для ведения личного подсобного хозяйства (приусадебный земельный участок)	13	02:02:20	1 028	538,50	553 578,00
40035	Российская Федерация, Республика Северная Осетия-Алания, Пригородный муниципальный район, с.п. Нижнесанибанское, с Нижняя Саниба, ул Полевая	Пригородный	15:08:0230111:141	003002000000 Земли населенных пунктов	Для индивидуального жилищного строительства	13	02:02:10	1 200	538,50	646 200,00
40036	Российская Федерация, Республика Северная Осетия - Алания, Пригородный район, с.Нижняя Саниба, ул Куйбышева, 77	Пригородный	15:08:0230111:2	003002000000 Земли населенных пунктов	Для ведения личного подсобного хозяйства	13	02:02:20	3 132	538,50	1 686 582,00
40037	Республика Северная Осетия-Алания, р-н Пригородный, с Нижняя Саниба, ул.Куйбышева, 75	Пригородный	15:08:0230111:3	003002000000 Земли населенных пунктов	Для ведения личного подсобного хозяйства	13	02:02:20	3 000	538,50	1 615 500,00
40038	Республика Северная Осетия-Алания, р-н Пригородный, с Нижняя Саниба, ул Куйбышева, 73	Пригородный	15:08:0230111:4	003002000000 Земли населенных пунктов	Для ведения личного подсобного хозяйства	13	02:02:20	4 756	538,50	2 561 106,00
40039	Российская Федерация, Республика Северная Осетия-Алания, р-н Пригородный, с. Нижняя Саниба, ул. Куйбышева, 71	Пригородный	15:08:0230111:5	003002000000 Земли населенных пунктов	Для ведения личного подсобного хозяйства	13	02:02:20	3 740	538,50	2 013 990,00
40040	Российская Федерация, Республика Северная Осетия - Алания, р-н Пригородный, с. Нижняя Саниба, ул. Куйбышева, 69	Пригородный	15:08:0230111:6	003002000000 Земли населенных пунктов	Индивидуальное жилищное строительство	13	02:02:10	3 300	538,50	1 777 050,00
40041	Республика Северная Осетия-Алания, р-н Пригородный, с Н. Саниба, ул Куйбышева, 63	Пригородный	15:08:0230111:8	003002000000 Земли населенных пунктов	Для ведения личного подсобного хозяйства	13	02:02:20	3 698	538,50	1 991 373,00
40042	Респ. Северная Осетия - Алания, р-н Пригородный, с. Нижняя Саниба, ул. Куйбышева, дом 61-а	Пригородный	15:08:0230111:9	003002000000 Земли населенных пунктов	ЛПХ	13	02:02:20	2 000	538,50	1 077 000,00
40043	Российская Федерация, Республика Северная Осетия - Алания, Пригородный район, с Нижняя Саниба, ул. Дзиминва, 29	Пригородный	15:08:0230112:10	003002000000 Земли населенных пунктов	Для ведения личного подсобного хозяйства	13	02:02:20	2 743	538,50	1 477 105,50
40044	Республика Северная Осетия-Алания, район Пригородный, с.Нижняя Саниба, ул.Куйбышева, 52	Пригородный	15:08:0230112:11	003002000000 Земли населенных пунктов	Для ведения личного подсобного хозяйства	13	02:02:20	2 859	538,50	1 539 571,50
40045	Республика Северная Осетия-Алания, р-н Пригородный, с Нижняя Саниба, ул Куйбышева, 50	Пригородный	15:08:0230112:12	003002000000 Земли населенных пунктов	Для ведения личного подсобного хозяйства	13	02:02:20	3 100	538,50	1 669 350,00
40046	Российская Федерация, Республика Северная Осетия-Алания, Пригородный муниципальный район, с Нижняя Саниба, ул. Героя России Марата Тибилова, земельный участок, 48	Пригородный	15:08:0230112:13	003002000000 Земли населенных пунктов	Для ведения личного подсобного хозяйства	13	02:02:20	2 996	538,50	1 613 346,00
40047	Республика Северная Осетия-Алания, р-н Пригородный, с Нижняя Саниба, ул Куйбышева, 46	Пригородный	15:08:0230112:14	003002000000 Земли населенных пунктов	ЛПХ	13	02:02:20	1 200	538,50	646 200,00
40048	363124 Российская Федерация, Республика Северная Осетия - Алания, м.р-н Пригородный, с.п. Нижнесанибанское, с Нижняя Саниба, ул. Героя России Марата Тибилова, д. 44	Пригородный	15:08:0230112:15	003002000000 Земли населенных пунктов	Для ведения личного подсобного хозяйства	13	02:02:20	2 522	538,50	1 358 097,00
40049	Российская Федерация, Республика Северная Осетия - Алания, Пригородный р-н, с. Нижняя Саниба, ул. Дзиминва, д.39а	Пригородный	15:08:0230112:156	003002000000 Земли населенных пунктов	Для ведения личного подсобного хозяйства	13	02:02:20	824	538,50	443 724,00
40050	Российская Федерация, Республика Северная Осетия-Алания, Пригородный р-н, с Нижняя Саниба, ул Дзиминва	Пригородный	15:08:0230112:157	003002000000 Земли населенных пунктов	Для ведения личного подсобного хозяйства	13	02:02:20	998	538,50	537 423,00
40051	Республика Северная Осетия-Алания, р-н Пригородный, с Нижняя Саниба, ул Куйбышева, 42	Пригородный	15:08:0230112:16	003002000000 Земли населенных пунктов	ИЖС	13	02:02:10	2 000	538,50	1 077 000,00
40052	Российская Федерация, Республика Северная Осетия-Алания, Пригородный район, с. Нижняя Саниба, ул. Куйбышева, 40	Пригородный	15:08:0230112:17	003002000000 Земли населенных пунктов	Для ведения личного подсобного хозяйства	13	02:02:20	1 641	538,50	883 678,50
40053	Российская Федерация, Республика Северная Осетия - Алания, Пригородный р-н, с Нижняя Саниба, ул. Дзиминва, 31а	Пригородный	15:08:0230112:18	003002000000 Земли населенных пунктов	Для ведения личного подсобного хозяйства	13	02:02:20	1 599	538,50	861 061,50
40054	Респ. Северная Осетия - Алания, р-н Пригородный, с Нижняя Саниба, ул. Дзиминва, дом 31	Пригородный	15:08:0230112:19	003002000000 Земли населенных пунктов	Для ведения личного подсобного хозяйства	13	02:02:20	1 598	538,50	860 523,00
40055	Республика Северная Осетия-Алания, р-н Пригородный, с Нижняя Саниба, ул Куйбышева, 38	Пригородный	15:08:0230112:20	003002000000 Земли населенных пунктов	Для ведения личного подсобного хозяйства	13	02:02:20	2 203	538,50	1 186 315,50
40056	Республика Северная Осетия-Алания, р-н Пригородный, с Нижняя Саниба, ул Куйбышева, 38а	Пригородный	15:08:0230112:21	003002000000 Земли населенных пунктов	Для ведения личного подсобного хозяйства	13	02:02:20	1 000	538,50	538 500,00
40057	Республика Северная Осетия-Алания, р-н Пригородный, с Нижняя Саниба, ул.П.Дзиминва, 41	Пригородный	15:08:0230112:29	003002000000 Земли населенных пунктов	Для ведения личного подсобного хозяйства	13	02:02:20	1 340	538,50	721 590,00
40058	Республика Северная Осетия - Алания, р-н Пригородный, с. Нижняя Саниба, ул. Дзиминва, 45	Пригородный	15:08:0230112:3	003002000000 Земли населенных пунктов	Для ведения личного подсобного хозяйства	13	02:02:20	3 000	538,50	1 615 500,00
40059	Республика Северная Осетия-Алания, р-н Пригородный, с. Нижняя Саниба, ул.П. Дзиминва, 41	Пригородный	15:08:0230112:30	003002000000 Земли населенных пунктов	Для ведения личного подсобного хозяйства	13	02:02:20	1 340	538,50	721 590,00
40060	Респ. Северная Осетия - Алания, р-н Пригородный, с. Нижняя Саниба, ул. П.Дзиминва, дом 43	Пригородный	15:08:0230112:4	003002000000 Земли населенных пунктов	ИЖС	13	02:02:10	2 500	538,50	1 346 250,00
40061	Респ. Северная Осетия - Алания, р-н Пригородный, с Нижняя Саниба, ул. П.Дзиминва, дом 37	Пригородный	15:08:0230112:7	003002000000 Земли населенных пунктов	Индивидуальное жилищное строительство	13	02:02:10	3 100	538,50	1 669 350,00
40062	Респ. Северная Осетия - Алания, р-н Пригородный, с Нижняя Саниба, ул. П.Дзиминва, 35	Пригородный	15:08:0230112:8	003002000000 Земли населенных пунктов	Для ведения личного подсобного хозяйства	13	02:02:20	3 089	538,50	1 663 426,50
40063	Респ. Северная Осетия - Алания, р-н Пригородный, с. Нижняя Саниба, ул. П.Дзиминва, дом 36	Пригородный	15:08:0230113:1	003002000000 Земли населенных пунктов	под существующим жилым домом и приусадебным участком	13	02:02:10	2 500	538,50	1 346 250,00
40064	Респ. Северная Осетия - Алания, р-н Пригородный, с. Нижняя Саниба, ул. Дзиминва, дом 46	Пригородный	15:08:0230113:10	003002000000 Земли населенных пунктов	Для ведения личного подсобного хозяйства	13	02:02:20	2 846	538,50	1 532 571,00
40065	Респ. Северная Осетия - Алания, р-н Пригородный, с. Нижняя Саниба, ул. Дзиминва, дом 44	Пригородный	15:08:0230113:11	003002000000 Земли населенных пунктов	Для ведения личного подсобного хозяйства	13	02:02:20	2 694	538,50	1 450 719,00

№ пп	Местоположение ЗУ	Район	Кадастровый номер ЗУ	Категория земель	Разрешенное использование по документу	Код вида разрешенного использования (в соответствии с классификатором видов разрешенного использования земельных участков)	Вид использования объектов недвижимости	Площадь	УПКС	КС
40066	Респ. Северная Осетия - Алания, р-н Пригородный, с. Нижняя Саниба, ул. П.Дзюмиева, 42	Пригородный	15:08:0230113:12	003002000000 Земли населенных пунктов	Для ведения личного подсобного хозяйства	13	02.0.020	2 668	538,50	1 436 718,00
40067	Республика Северная Осетия-Алания, р-н Пригородный, с. Н.Саниба, ул. Дзюмиева, 40	Пригородный	15:08:0230113:13	003002000000 Земли населенных пунктов	Для ведения личного подсобного хозяйства	13	02.0.020	2 795	538,50	1 505 107,50
40068	Респ. Северная Осетия - Алания, р-н Пригородный, с. Нижняя Саниба, ул. Дзюмиева, дом 38	Пригородный	15:08:0230113:14	003002000000 Земли населенных пунктов	Для ведения личного подсобного хозяйства	13	02.0.020	2 730	538,50	1 470 105,00
40069	Республика Северная Осетия-Алания, р-н Пригородный, с Нижняя Саниба, ул.П.Дзюмиева, 34	Пригородный	15:08:0230113:15	003002000000 Земли населенных пунктов	Для ведения личного подсобного хозяйства	13	02.0.020	2 500	538,50	1 346 250,00
40070	Респ Северная Осетия - Алания, Пригородный р-н, с Нижняя Саниба, ул Дзюмиева, 32	Пригородный	15:08:0230113:175	003002000000 Земли населенных пунктов	Для ведения личного подсобного хозяйства	13	02.0.020	181	538,50	97 468,50
40071	Респ Северная Осетия - Алания, Пригородный р-н, с Нижняя Саниба, ул Дзюмиева, 32	Пригородный	15:08:0230113:176	003002000000 Земли населенных пунктов	Для ведения личного подсобного хозяйства	13	02.0.020	2 653	538,50	1 428 640,50
40072	Республика Северная Осетия-Алания, р-н Пригородный, с.Нижняя Саниба, ул.Агузарова Т.К., 139	Пригородный	15:08:0230113:2	003002000000 Земли населенных пунктов	Для ведения личного подсобного хозяйства	13	02.0.020	2 900	538,50	1 561 650,00
40073	Российская Федерация, Республика Северная Осетия - Алания, м р-н Пригородный, с.п. Нижнесаниба нское, с. Нижняя Саниба, ул. Т. К. Агузарова, 137	Пригородный	15:08:0230113:3	003002000000 Земли населенных пунктов	ИЖС	13	02.0.010	2 451	538,50	1 319 863,50
40074	Республика Северная Осетия-Алания, р-н Пригородный, с Нижняя Саниба, ул Кирова, 135	Пригородный	15:08:0230113:4	003002000000 Земли населенных пунктов	Для ведения личного подсобного хозяйства	13	02.0.020	2 743	538,50	1 477 105,50
40075	Республика Северная Осетия-Алания, р-н Пригородный, с Нижняя Саниба, ул Агузарова Таймурана Кимовича, д 133	Пригородный	15:08:0230113:5	003002000000 Земли населенных пунктов	ИЖС	13	02.0.010	2 700	538,50	1 453 950,00
40076	Республика Северная Осетия-Алания, р-н Пригородный, с Нижняя Саниба, ул Кирова, д 131	Пригородный	15:08:0230113:6	003002000000 Земли населенных пунктов	Для ведения личного подсобного хозяйства	13	02.0.020	2 666	538,50	1 435 641,00
40077	Республика Северная Осетия-Алания, р-н Пригородный, с Нижняя Саниба, ул Агузарова, 129	Пригородный	15:08:0230113:7	003002000000 Земли населенных пунктов	ИЖС	13	02.0.010	2 500	538,50	1 346 250,00
40078	Республика Северная Осетия-Алания, р-н Пригородный, с Нижняя Саниба, ул Кирова, д 127	Пригородный	15:08:0230113:8	003002000000 Земли населенных пунктов	Для ведения личного подсобного хозяйства	13	02.0.020	3 156	538,50	1 699 506,00
40079	Республика Северная Осетия-Алания, р-н Пригородный, с Нижняя Саниба, ул Кирова, 125а	Пригородный	15:08:0230113:9	003002000000 Земли населенных пунктов	Для ведения личного подсобного хозяйства	13	02.0.020	1 373	538,50	739 360,50
40080	Российская Федерация, Республика Северная Осетия - Алания, Пригородный район, с. Нижняя Саниба, ул. Куйбышева, 3Н	Пригородный	15:08:0230114:10	003002000000 Земли населенных пунктов	Индивидуальное жилищное строительство	13	02.0.010	4 255	538,50	2 291 317,50
40081	Российская Федерация, Республика Северная Осетия - Алания, Пригородный район, с. Нижняя Саниба, ул Куйбышева, д. 32	Пригородный	15:08:0230114:11	003002000000 Земли населенных пунктов	ЛПХ	13	02.0.020	2 198	538,50	1 183 623,00
40082	Российская Федерация, Республика Северная Осетия - Алания, Пригородный муниципальный район, Нижнесаниба нское сельское поселение, с. Нижняя Саниба, ул. Героя России Марата Тибилова, д.30	Пригородный	15:08:0230114:12	003002000000 Земли населенных пунктов	Для ведения личного подсобного хозяйства	13	02.0.020	3 619	538,50	1 948 831,50
40083	Республика Северная Осетия-Алания, р-н Пригородный, с Нижняя Саниба, ул Куйбышева, 28	Пригородный	15:08:0230114:13	003002000000 Земли населенных пунктов	ИЖС	13	02.0.010	2 500	538,50	1 346 250,00
40084	Респ. Северная Осетия - Алания, р-н Пригородный, с. Нижняя Саниба, ул. Куйбышева, дом 26	Пригородный	15:08:0230114:14	003002000000 Земли населенных пунктов	ИЖС	13	02.0.010	2 500	538,50	1 346 250,00
40085	Российская Федерация, Республика Северная Осетия-Алания, Пригородный район, с. Нижняя Саниба, ул. Куйбышева	Пригородный	15:08:0230114:156	003002000000 Земли населенных пунктов	под существующим жилым домом и приусадебным участком	13	02.0.020	1 495	538,50	805 057,50
40086	Российская Федерация, Республика Северная Осетия - Алания, Пригородный муниципальный район, Нижнесаниба нское сельское поселение, с. Нижняя Саниба, ул. Героя России Марата Тибилова, 28а	Пригородный	15:08:0230114:157	003002000000 Земли населенных пунктов	под существующим жилым домом и приусадебным участком	13	02.0.020	1 290	538,50	694 665,00
40087	Российская Федерация, Республика Северная Осетия-Алания, Пригородный р-н, с Нижняя Саниба, ул Куйбышева	Пригородный	15:08:0230114:159	003002000000 Земли населенных пунктов	Для ведения личного подсобного хозяйства	13	02.0.020	1 505	538,50	810 442,50
40088	Респ. Северная Осетия - Алания, р-н Пригородный, с. Нижняя Саниба, ул. Дзюмиева, 25	Пригородный	15:08:0230114:16	003002000000 Земли населенных пунктов	Для ведения личного подсобного хозяйства	13	02.0.020	1 531	538,50	824 443,50
40089	Российская Федерация, Республика Северная Осетия-Алания, Пригородный р-н, с Нижняя Саниба, ул Куйбышева	Пригородный	15:08:0230114:160	003002000000 Земли населенных пунктов	Для ведения личного подсобного хозяйства	13	02.0.020	1 505	538,50	810 442,50
40090	Северная Осетия - Алания респ. р-н Пригородный, с Нижняя Саниба, ул. Дзюмиева, 25 "б"	Пригородный	15:08:0230114:17	003002000000 Земли населенных пунктов	Для ведения личного подсобного хозяйства	13	02.0.020	1 513	538,50	814 750,50
40091	Северная Осетия-Алания респ. Пригородный р-н, с. Н.Саниба, ул. Дзюмиева, 27	Пригородный	15:08:0230114:29	003002000000 Земли населенных пунктов	Для ведения личного подсобного хозяйства	13	02.0.020	1 168	538,50	629 238,00
40092	Респ. Северная Осетия - Алания, р-н Пригородный, с. Н. Саниба, ул. Дзюмиева, 23	Пригородный	15:08:0230114:3	003002000000 Земли населенных пунктов	Для ведения личного подсобного хозяйства	13	02.0.020	2 803	538,50	1 509 415,50
40093	Северная Осетия-Алания респ, Пригородный р-н, с. Н.Саниба, ул. Дзюмиева, 27	Пригородный	15:08:0230114:30	003002000000 Земли населенных пунктов	Для ведения личного подсобного хозяйства	13	02.0.020	1 040	538,50	560 040,00
40094	Российская Федерация, Республика Северная Осетия - Алания, Пригородный район, с. Нижняя Саниба, ул Дзюмиева, уч.19а	Пригородный	15:08:0230114:32	003002000000 Земли населенных пунктов	Для ведения личного подсобного хозяйства	13	02.0.020	1 594	538,50	858 369,00
40095	Республика Северная Осетия-Алания, р-н Пригородный, с. Н.Саниба, ул. Дзюмиева, 19	Пригородный	15:08:0230114:33	003002000000 Земли населенных пунктов	Для ведения личного подсобного хозяйства	13	02.0.020	1 091	538,50	587 503,50
40096	Респ. Северная Осетия - Алания, р-н Пригородный, с. Нижняя Саниба, ул. П.Дзюмиева, дом 21	Пригородный	15:08:0230114:4	003002000000 Земли населенных пунктов	ИЖС	13	02.0.010	2 400	538,50	1 292 400,00
40097	Респ. Северная Осетия - Алания, р-н Пригородный, с Нижняя Саниба, ул. Дзюмиева, дом 17	Пригородный	15:08:0230114:6	003002000000 Земли населенных пунктов	Для ведения личного подсобного хозяйства	13	02.0.020	2 652	538,50	1 428 102,00
40098	Респ. Северная Осетия - Алания, р-н Пригородный, с Нижняя Саниба, ул. П.Дзюмиева, дом 15	Пригородный	15:08:0230114:7	003002000000 Земли населенных пунктов	ИЖС	13	02.0.010	2 500	538,50	1 346 250,00
40099	Респ. Северная Осетия - Алания, р-н Пригородный, с. Нижняя Саниба, ул. Дзюмиева, 13	Пригородный	15:08:0230114:8	003002000000 Земли населенных пунктов	Для ведения личного подсобного хозяйства	13	02.0.020	3 099	538,50	1 668 811,50
40100	Республика Северная Осетия-Алания, р-н Пригородный, с Нижняя Саниба, ул Куйбышева, 36	Пригородный	15:08:0230114:9	003002000000 Земли населенных пунктов	ИЖС	13	02.0.010	3 000	538,50	1 615 500,00
40101	Республика Северная Осетия-Алания, р-н Пригородный, с Нижняя Саниба, ул Кирова, д 123	Пригородный	15:08:0230115:1	003002000000 Земли населенных пунктов	Под магазин	4	04.0.040	956	1 400,09	1 338 486,04
40102	Республика Северная Осетия-Алания, р-н Пригородный, с Н. Саниба, ул Дзюмиева, 30	Пригородный	15:08:0230115:11	003002000000 Земли населенных пунктов	Для ведения личного подсобного хозяйства	13	02.0.020	2 600	538,50	1 400 100,00
40103	Респ. Северная Осетия - Алания, р-н Пригородный, с. Нижняя Саниба, ул. П. Дзюмиева, дом 28	Пригородный	15:08:0230115:12	003002000000 Земли населенных пунктов	ЛПХ	13	02.0.020	2 000	538,50	1 077 000,00
40104	Респ. Северная Осетия - Алания, р-н Пригородный, с. Нижняя Саниба, ул. П.Дзюмиева, дом 26	Пригородный	15:08:0230115:13	003002000000 Земли населенных пунктов	Индивидуальное жилищное строительство	13	02.0.010	2 000	538,50	1 077 000,00
40105	Респ. Северная Осетия - Алания, р-н Пригородный, с Нижняя Саниба, ул. Дзюмиева, 24	Пригородный	15:08:0230115:14	003002000000 Земли населенных пунктов	Для ведения личного подсобного хозяйства	13	02.0.020	2 520	538,50	1 357 020,00
40106	Респ. Северная Осетия - Алания, р-н Пригородный, с Н. Саниба, ул Дзюмиева, 22	Пригородный	15:08:0230115:15	003002000000 Земли населенных пунктов	Для ведения личного подсобного хозяйства	13	02.0.020	1 275	538,50	686 587,50
40107	Респ. Северная Осетия - Алания, р-н Пригородный, с. Нижняя Саниба, ул. Дзюмиева, дом 20	Пригородный	15:08:0230115:16	003002000000 Земли населенных пунктов	Для ведения личного подсобного хозяйства	13	02.0.020	1 531	538,50	824 443,50
40108	Республика Северная Осетия-Алания, р-н Пригородный, с Н.Саниба, ул Дзюмиева, 16	Пригородный	15:08:0230115:18	003002000000 Земли населенных пунктов	Для ведения личного подсобного хозяйства	13	02.0.020	2 900	538,50	1 561 650,00

№ пп	Местоположение ЗУ	Район	Кадастровый номер ЗУ	Категория земель	Разрешенное использование по документу	Код вида разрешенного использования (в соответствии с классификатором видов разрешенного использования земельных участков)	Вид использования объектов недвижимости	Площадь	УПКС	КС
40109	Респ. Северная Осетия - Алания, р-н Пригородный, с. Нижняя Саниба, ул. Джанаева, дом 14	Пригородный	15:08:0230115:19	003002000000 Земли населенных пунктов	Для ведения личного подсобного хозяйства	13	02:0020	3 497	538,50	1 883 134,50
40110	Республика Северная Осетия-Алания, р-н Пригородный, с Нижняя Саниба, ул Кирова, д 123а	Пригородный	15:08:0230115:2	003002000000 Земли населенных пунктов	Для эксплуатации жилого дома для ведения личного подсобного хозяйства	13	02:0020	1 469	538,50	791 036,50
40111	Республика Северная Осетия-Алания, р-н Пригородный, с Нижняя Саниба, ул Кирова, д 121	Пригородный	15:08:0230115:3	003002000000 Земли населенных пунктов	ИЖС	13	02:0010	2 500	538,50	1 346 250,00
40112	Республика Северная Осетия-Алания, р-н Пригородный, с. Нижняя Саниба, ул. Джанаева, 18	Пригородный	15:08:0230115:39	003002000000 Земли населенных пунктов	Для ведения личного подсобного хозяйства	13	02:0020	1 418	538,50	763 593,00
40113	Республика Северная Осетия-Алания, р-н Пригородный, с Нижняя Саниба, ул Кирова, д 119	Пригородный	15:08:0230115:4	003002000000 Земли населенных пунктов	Для ведения личного подсобного хозяйства	13	02:0020	2 635	538,50	1 418 947,50
40114	Республика Северная Осетия-Алания, р-н Пригородный, с. Нижняя Саниба, ул. Джанаева, 18	Пригородный	15:08:0230115:40	003002000000 Земли населенных пунктов	Для ведения личного подсобного хозяйства	13	02:0020	1 399	538,50	753 361,50
40115	Российская Федерация, Республика Северная Осетия - Алания, Пригородный муниципальный район, Нижнесанибанское сельское поселение, с Нижняя Саниба, ул Агузарова, 107а	Пригородный	15:08:0230115:41	003002000000 Земли населенных пунктов	Для ведения личного подсобного хозяйства	13	02:0020	978	538,50	526 653,00
40116	Российская Федерация, Республика Северная Осетия - Алания, Пригородный муниципальный район, Нижнесанибанское сельское поселение, с Нижняя Саниба, ул Т. К. Агузарова, 107	Пригородный	15:08:0230115:42	003002000000 Земли населенных пунктов	Для ведения личного подсобного хозяйства	13	02:0020	2 222	538,50	1 196 547,00
40117	Республика Северная Осетия-Алания, р-н Пригородный, с Нижняя Саниба, ул Кирова, д 117	Пригородный	15:08:0230115:5	003002000000 Земли населенных пунктов	ИЖС	13	02:0010	2 900	538,50	1 561 650,00
40118	Республика Северная Осетия-Алания, р-н Пригородный, с Нижняя Саниба, ул Кирова, 115	Пригородный	15:08:0230115:6	003002000000 Земли населенных пунктов	Для ведения личного подсобного хозяйства	13	02:0020	2 867	538,50	1 543 879,50
40119	Республика Северная Осетия-Алания, р-н Пригородный, с Нижняя Саниба, ул Кирова, д 113	Пригородный	15:08:0230115:7	003002000000 Земли населенных пунктов	Для ведения личного подсобного хозяйства	13	02:0020	2 823	538,50	1 520 185,50
40120	Республика Северная Осетия-Алания, р-н Пригородный, с Нижняя Саниба, ул Кирова, д 111	Пригородный	15:08:0230115:8	003002000000 Земли населенных пунктов	Для ведения личного подсобного хозяйства	13	02:0020	2 688	538,50	1 447 488,00
40121	Республика Северная Осетия-Алания, р-н Пригородный, с Нижняя Саниба, ул Кирова, д 109	Пригородный	15:08:0230115:9	003002000000 Земли населенных пунктов	ИЖС	13	02:0010	2 900	538,50	1 561 650,00
40122	Республика Северная Осетия - Алания, Пригородный район, с Нижняя Саниба, ул. Героя России Марата Тибилова, 59	Пригородный	15:08:0230116:1	003002000000 Земли населенных пунктов	ИЖС	13	02:0010	900	538,50	484 650,00
40123	Республика Северная Осетия - Алания, р-н Пригородный, с. Нижняя Саниба, ул. Куйбышева, 43	Пригородный	15:08:0230116:10	003002000000 Земли населенных пунктов	ИЖС	13	02:0010	3 080	538,50	1 658 580,00
40124	Северная Осетия - Алания респ. р-н Пригородный, с. Нижняя Саниба, ул. Куйбышева, 41	Пригородный	15:08:0230116:11	003002000000 Земли населенных пунктов	Для ведения личного подсобного хозяйства	13	02:0020	4 444	538,50	2 393 094,00
40125	Респ. Северная Осетия - Алания, р-н Пригородный, с. Нижняя Саниба, ул. Куйбышева, дом 39	Пригородный	15:08:0230116:12	003002000000 Земли населенных пунктов	ИЖС	13	02:0010	2 500	538,50	1 346 250,00
40126	Респ. Северная Осетия - Алания, р-н Пригородный, с. Нижняя Саниба, ул. Куйбышева, дом 37	Пригородный	15:08:0230116:13	003002000000 Земли населенных пунктов	Для ведения личного подсобного хозяйства	13	02:0020	4 100	538,50	2 207 850,00
40127	Республика Северная Осетия-Алания, р-н Пригородный, с Нижняя Саниба, ул Куйбышева, 35	Пригородный	15:08:0230116:14	003002000000 Земли населенных пунктов	ИЖС	13	02:0010	2 800	538,50	1 507 800,00
40128	Российская Федерация, Республика Северная Осетия-Алания, р-н Пригородный, с Нижняя Саниба, ул. Куйбышева, 33	Пригородный	15:08:0230116:15	003002000000 Земли населенных пунктов	Для ведения личного подсобного хозяйства	13	02:0020	2 500	538,50	1 346 250,00
40129	Респ. Северная Осетия - Алания, р-н Пригородный, с. Нижняя Саниба, ул. Куйбышева, дом 31	Пригородный	15:08:0230116:16	003002000000 Земли населенных пунктов	ИЖС	13	02:0010	1 200	538,50	646 200,00
40130	Республика Северная Осетия-Алания, р-н Пригородный, с Нижняя Саниба, ул Куйбышева, 29	Пригородный	15:08:0230116:17	003002000000 Земли населенных пунктов	Для ведения личного подсобного хозяйства	13	02:0020	4 481	538,50	2 413 018,50
40131	Республика Северная Осетия-Алания, р-н Пригородный, с Нижняя Саниба, ул Куйбышева, 27	Пригородный	15:08:0230116:18	003002000000 Земли населенных пунктов	Для ведения личного подсобного хозяйства	13	02:0020	3 364	538,50	1 811 514,00
40132	Республика Северная Осетия-Алания, Пригородный район, с Нижняя Саниба, ул. Куйбышева, 23	Пригородный	15:08:0230116:183	003002000000 Земли населенных пунктов	Для ведения личного подсобного хозяйства (приусадебный участок)	13	02:0020	2 999	538,50	1 614 961,50
40133	Республика Северная Осетия-Алания, р-н Пригородный, с Нижняя Саниба, ул Куйбышева, 25	Пригородный	15:08:0230116:19	003002000000 Земли населенных пунктов	Для ведения личного подсобного хозяйства	13	02:0020	3 304	538,50	1 779 204,00
40134	Республика Северная Осетия-Алания, р-н Пригородный, с Нижняя Саниба, ул Куйбышева, 57а	Пригородный	15:08:0230116:2	003002000000 Земли населенных пунктов	Для ведения личного подсобного хозяйства	13	02:0020	3 453	538,50	1 859 440,50
40135	Российская Федерация, Республика Северная Осетия - Алания, Пригородный муниципальный район, с. Нижняя Саниба, ул. Героя России Марата Тибилова, 21	Пригородный	15:08:0230116:21	003002000000 Земли населенных пунктов	Для ведения личного подсобного хозяйства	13	02:0020	3 197	538,50	1 721 584,50
40136	Российская Федерация, Республика Северная Осетия-Алания, Пригородный р-н, с Нижняя Саниба, ул Куйбышева, д 3 г	Пригородный	15:08:0230116:210	003002000000 Земли населенных пунктов	Для ведения личного подсобного хозяйства(приусадебный земельный участок)	13	02:0020	1 238	538,50	666 663,00
40137	Российская Федерация, Республика Северная Осетия-Алания, Пригородный р-н, с Нижняя Саниба, ул Куйбышева, д 59 "а"	Пригородный	15:08:0230116:211	003002000000 Земли населенных пунктов	Для ведения личного подсобного хозяйства (приусадебный земельный участок) (код ВРИ 2.2)	13	02:0020	3 000	538,50	1 615 500,00
40138	Российская Федерация, Республика Северная Осетия - Алания, Пригородный район, с. Нижняя Саниба, ул. Куйбышева,7а	Пригородный	15:08:0230116:212	003002000000 Земли населенных пунктов	Для ведения личного подсобного хозяйства	13	02:0020	1 803	538,50	970 915,50
40139	Респ. Северная Осетия - Алания, р-н Пригородный, с. Н. Саниба, ул. Куйбышева, 19	Пригородный	15:08:0230116:22	003002000000 Земли населенных пунктов	Для ведения личного подсобного хозяйства	13	02:0020	2 699	538,50	1 453 411,50
40140	Республика Северная Осетия-Алания, р-н Пригородный, с Нижняя Саниба, ул Куйбышева, 17	Пригородный	15:08:0230116:23	003002000000 Земли населенных пунктов	Для ведения личного подсобного хозяйства	13	02:0020	4 000	538,50	2 154 000,00
40141	Респ. Северная Осетия - Алания, р-н Пригородный, с Н. Саниба, ул. Куйбышева, 15	Пригородный	15:08:0230116:24	003002000000 Земли населенных пунктов	Для ведения личного подсобного хозяйства	13	02:0020	2 500	538,50	1 346 250,00
40142	Респ. Северная Осетия - Алания, р-н Пригородный, с. Нижняя Саниба, ул. Куйбышева, дом 13	Пригородный	15:08:0230116:25	003002000000 Земли населенных пунктов	Для ведения личного подсобного хозяйства	13	02:0020	2 172	538,50	1 169 622,00
40143	Респ. Северная Осетия - Алания, р-н Пригородный, с. Н. Саниба, ул. Куйбышева, 11	Пригородный	15:08:0230116:26	003002000000 Земли населенных пунктов	Для ведения личного подсобного хозяйства	13	02:0020	1 500	538,50	807 750,00
40144	Респ. Северная Осетия - Алания, р-н Пригородный, с. Нижняя Саниба, ул. Куйбышева, дом 9	Пригородный	15:08:0230116:27	003002000000 Земли населенных пунктов	Резервы земли	12	12:0030	1 200	1,49	1 788,00
40145	Северная Осетия - Алания респ. р-н Пригородный, с. Нижняя Саниба, ул. Куйбышева, 7	Пригородный	15:08:0230116:28	003002000000 Земли населенных пунктов	Для ведения личного подсобного хозяйства	13	02:0020	2 401	538,50	1 292 938,50
40146	Респ. Северная Осетия - Алания, р-н Пригородный, с. Нижняя Саниба, ул. Куйбышева, дом 5	Пригородный	15:08:0230116:29	003002000000 Земли населенных пунктов	Для ведения личного подсобного хозяйства	13	02:0020	3 348	538,50	1 802 898,00
40147	Республика Северная Осетия-Алания, р-н Пригородный, с Нижняя Саниба, ул Куйбышева, 57	Пригородный	15:08:0230116:3	003002000000 Земли населенных пунктов	ИЖС	13	02:0010	2 500	538,50	1 346 250,00
40148	Республика Северная Осетия-Алания, р-н Пригородный, с Нижняя Саниба, ул Куйбышева, 3	Пригородный	15:08:0230116:30	003002000000 Земли населенных пунктов	ЛПХ	13	02:0020	1 200	538,50	646 200,00
40149	Республика Северная Осетия-Алания, р-н Пригородный, с Н. Саниба, ул Куйбышева, 1 г	Пригородный	15:08:0230116:34	003002000000 Земли населенных пунктов	Для ведения личного подсобного хозяйства	13	02:0020	1 043	538,50	561 655,50
40150	Республика Северная Осетия-Алания, р-н Пригородный, с Нижняя Саниба, ул Куйбышева, 1	Пригородный	15:08:0230116:35	003002000000 Земли населенных пунктов	Для ведения личного подсобного хозяйства	13	02:0020	1 004	538,50	540 654,00
40151	Республика Северная Осетия - Алания, р-н Пригородный, с. Н. Саниба, ул. Куйбышева, 16	Пригородный	15:08:0230116:36	003002000000 Земли населенных пунктов	Для ведения личного подсобного хозяйства	13	02:0020	997	538,50	536 884,50
40152	Республика Северная Осетия - Алания, р-н Пригородный, с Н. Саниба, ул. Куйбышева, 1в	Пригородный	15:08:0230116:37	003002000000 Земли населенных пунктов	Для ведения личного подсобного хозяйства	13	02:0020	1 056	538,50	568 656,00

№ п/п	Местоположение ЗУ	Район	Кадастровый номер ЗУ	Категория земель	Разрешенное использование по документу	Код вида разрешенного использования (в соответствии с классификатором видов разрешенного использования земельных участков)	Вид использования объектов недвижимости	Площадь	УПКС	КС
40153	Республика Северная Осетия-Алания, р-н Пригородный, с Нижняя Саниба, ул Куйбышева, 55	Пригородный	15:08:0230116:4	0030020000000 Земли населенных пунктов	Для ведения личного подсобного хозяйства	13	02:0020	3 053	538,50	1 644 040,50
40154	Северная Осетия - Алания респ, р-н Пригородный, с Нижняя Саниба, ул Куйбышева, 53	Пригородный	15:08:0230116:5	0030020000000 Земли населенных пунктов	Для ведения личного подсобного хозяйства	13	02:0020	3 600	538,50	1 938 600,00
40155	Республика Северная Осетия-Алания, р-н Пригородный, с Н. Саниба, ул Куйбышева, 51	Пригородный	15:08:0230116:59	0030020000000 Земли населенных пунктов	Для ведения личного подсобного хозяйства	13	02:0020	2 677	538,50	1 441 564,50
40156	Республика Северная Осетия-Алания, р-н Пригородный, с Н Саниба, ул Куйбышева, 51 "а"	Пригородный	15:08:0230116:60	0030020000000 Земли населенных пунктов	Для ведения личного подсобного хозяйства	13	02:0020	1 771	538,50	953 683,50
40157	Республика Северная Осетия-Алания, р-н Пригородный, с Н. Саниба, ул Куйбышева, 1а	Пригородный	15:08:0230116:64	0030020000000 Земли населенных пунктов	Для ведения личного подсобного хозяйства	13	02:0020	934	538,50	502 959,00
40158	Республика Северная Осетия-Алания, р-н Пригородный, с Нижняя Саниба, ул Куйбышева, 3а	Пригородный	15:08:0230116:66	0030020000000 Земли населенных пунктов	Для ведения личного подсобного хозяйства	13	02:0020	1 779	538,50	957 991,50
40159	Республика Северная Осетия-Алания, р-н Пригородный, с. Н.Саниба, ул Куйбышева, 9	Пригородный	15:08:0230116:67	0030020000000 Земли населенных пунктов	Личного подсобное хозяйство	13	02:0020	1 870	538,50	1 006 995,00
40160	Российская Федерация, Республика Северная Осетия - Алания, Пригородный район, с Нижняя Саниба, ул. Героя России Мамата Тибилова, 49	Пригородный	15:08:0230116:7	0030020000000 Земли населенных пунктов	Для ведения личного подсобного хозяйства	13	02:0020	5 150	538,50	2 773 275,00
40161	Респ. Северная Осетия - Алания, р-н Пригородный, с Нижняя Саниба, ул. Куйбышева, 47	Пригородный	15:08:0230116:8	0030020000000 Земли населенных пунктов	Личное подсобное хозяйство	13	02:0020	3 499	538,50	1 884 211,50
40162	Российская Федерация, Республика Северная Осетия - Алания, мр-н Пригородный, с.п. Нижнесанибинское, с Нижняя Саниба, ул. Героя России Мамата Тибилова, 45	Пригородный	15:08:0230116:9	0030020000000 Земли населенных пунктов	ИЖС	13	02:0010	3 700	538,50	1 992 450,00
40163	Респ. Северная Осетия - Алания, р-н Пригородный, с. Нижняя Саниба, ул. Куйбышева, 18	Пригородный	15:08:0230117:10	0030020000000 Земли населенных пунктов	Для ведения личного подсобного хозяйства	13	02:0020	1 963	538,50	1 057 075,50
40164	Республика Северная Осетия-Алания, р-н Пригородный, с Нижняя Саниба, ул Куйбышева, 16	Пригородный	15:08:0230117:11	0030020000000 Земли населенных пунктов	Для ведения личного подсобного хозяйства	13	02:0020	1 699	538,50	914 911,50
40165	Республика Северная Осетия-Алания, р-н Пригородный, с Н. Саниба, ул Куйбышева, 14	Пригородный	15:08:0230117:12	0030020000000 Земли населенных пунктов	Для ведения личного подсобного хозяйства	13	02:0020	1 409	538,50	758 746,50
40166	Республика Северная Осетия-Алания, р-н Пригородный, с Нижняя Саниба, ул Куйбышева, 12	Пригородный	15:08:0230117:13	0030020000000 Земли населенных пунктов	ИЖС	13	02:0010	1 200	538,50	646 200,00
40167	Российская Федерация, Республика Северная Осетия-Алания, Пригородный район, с. Нижняя Саниба, ул. Джиккаева	Пригородный	15:08:0230117:140	0030020000000 Земли населенных пунктов	Для ведения личного подсобного хозяйства	13	02:0020	3 915	538,50	2 108 227,50
40168	Российская Федерация, Республика Северная Осетия-Алания, Пригородный район, с Нижняя Саниба, ул. Джиккаева	Пригородный	15:08:0230117:141	0030020000000 Земли населенных пунктов	Для ведения личного подсобного хозяйства	13	02:0020	1 084	538,50	583 734,00
40169	Республика Северная Осетия-Алания, р-н Пригородный, с Нижняя Саниба, ул П Джиккаева, 1 а	Пригородный	15:08:0230117:19	0030020000000 Земли населенных пунктов	Для ведения личного подсобного хозяйства	13	02:0020	1 200	538,50	646 200,00
40170	Республика Северная Осетия-Алания, р-н Пригородный, с. Н. Саниба, ул. Джиккаева, 11	Пригородный	15:08:0230117:2	0030020000000 Земли населенных пунктов	Для ведения личного подсобного хозяйства	13	02:0020	3 000	538,50	1 615 500,00
40171	Респ. Северная Осетия - Алания, р-н Пригородный, с. Нижняя Саниба, ул. П. Джиккаева, дом 9	Пригородный	15:08:0230117:3	0030020000000 Земли населенных пунктов	ИЖС	13	02:0010	4 000	538,50	2 154 000,00
40172	Респ. Северная Осетия - Алания, р-н Пригородный, с Н Саниба, ул Джиккаева, 7	Пригородный	15:08:0230117:4	0030020000000 Земли населенных пунктов	Для ведения личного подсобного хозяйства	13	02:0020	2 778	538,50	1 495 953,00
40173	Респ. Северная Осетия - Алания, р-н Пригородный, с Н Саниба, ул Джиккаева, 5	Пригородный	15:08:0230117:5	0030020000000 Земли населенных пунктов	Для ведения личного подсобного хозяйства	13	02:0020	4 891	538,50	2 633 803,50
40174	Респ. Северная Осетия - Алания, р-н Пригородный, с. Нижняя Саниба, ул. П. Джиккаева, дом 3	Пригородный	15:08:0230117:6	0030020000000 Земли населенных пунктов	ИЖС	13	02:0010	2 500	538,50	1 346 250,00
40175	Республика Северная Осетия-Алания, р-н Пригородный, с Нижняя Саниба, ул Куйбышева, 22	Пригородный	15:08:0230117:8	0030020000000 Земли населенных пунктов	ИЖС	13	02:0010	2 900	538,50	1 561 650,00
40176	Респ. Северная Осетия - Алания, р-н Пригородный, с Нижняя Саниба, ул. Куйбышева, дом 20	Пригородный	15:08:0230117:9	0030020000000 Земли населенных пунктов	Для ведения личного подсобного хозяйства	13	02:0020	2 370	538,50	1 276 245,00
40177	Республика Северная Осетия-Алания, р-н Пригородный, с Нижняя Саниба, ул Кирова, д 103	Пригородный	15:08:0230118:1	0030020000000 Земли населенных пунктов	ИЖС	13	02:0010	1 400	538,50	753 900,00
40178	Респ. Северная Осетия - Алания, р-н Пригородный, с. Нижняя Саниба, ул. П. Джиккаева, дом 8	Пригородный	15:08:0230118:10	0030020000000 Земли населенных пунктов	ИЖС	13	02:0010	2 500	538,50	1 346 250,00
40179	Респ. Северная Осетия - Алания, р-н Пригородный, с. Н. Саниба, ул. Джиккаева, 2	Пригородный	15:08:0230118:13	0030020000000 Земли населенных пунктов	Для ведения личного подсобного хозяйства	13	02:0020	2 000	538,50	1 077 000,00
40180	Республика Северная Осетия - Алания, р-н Пригородный, с. Нижняя Саниба, ул Агузарова Т.К. 185	Пригородный	15:08:0230118:148	0030020000000 Земли населенных пунктов	Для ведения личного подсобного хозяйства	13	02:0020	3 200	538,50	1 723 200,00
40181	Российская Федерация, Республика Северная Осетия-Алания, Пригородный район, с Нижняя Саниба, ул. Джиккаева	Пригородный	15:08:0230118:150	0030020000000 Земли населенных пунктов	Для ведения личного подсобного хозяйства	13	02:0020	1 650	538,50	888 525,00
40182	Российская Федерация, Республика Северная Осетия-Алания, Пригородный район, с. Нижняя Саниба, ул. Джиккаева	Пригородный	15:08:0230118:151	0030020000000 Земли населенных пунктов	Для ведения личного подсобного хозяйства	13	02:0020	1 649	538,50	887 986,50
40183	Республика Северная Осетия-Алания, р-н Пригородный, с Нижняя Саниба, ул Кирова, 103а	Пригородный	15:08:0230118:2	0030020000000 Земли населенных пунктов	Для ведения личного подсобного хозяйства	13	02:0020	2 978	538,50	1 603 653,00
40184	Республика Северная Осетия-Алания, р-н Пригородный, с Нижняя Саниба, ул Кирова, д 103	Пригородный	15:08:0230118:27	0030020000000 Земли населенных пунктов	Личное подсобное хозяйство	13	02:0020	2 724	538,50	1 466 874,00
40185	Республика Северная Осетия-Алания, р-н Пригородный, с Нижняя Саниба, ул Джиккаева, 10	Пригородный	15:08:0230118:29	0030020000000 Земли населенных пунктов	Для ведения личного подсобного хозяйства	13	02:0020	3 522	538,50	1 896 597,00
40186	Республика Северная Осетия-Алания, р-н Пригородный, с Нижняя Саниба, ул Кирова, д 103	Пригородный	15:08:0230118:3	0030020000000 Земли населенных пунктов	ЛПХ	13	02:0020	2 500	538,50	1 346 250,00
40187	Республика Северная Осетия-Алания, р-н Пригородный, с.Нижняя Саниба, ул.Т.К.Агузарова, 101	Пригородный	15:08:0230118:4	0030020000000 Земли населенных пунктов	Для ведения личного подсобного хозяйства	13	02:0020	2 500	538,50	1 346 250,00
40188	Республика Северная Осетия-Алания, р-н Пригородный, с Нижняя Саниба, ул Кирова, д 99	Пригородный	15:08:0230118:5	0030020000000 Земли населенных пунктов	ИЖС	13	02:0010	1 200	538,50	646 200,00
40189	Республика Северная Осетия-Алания, р-н Пригородный, с Нижняя Саниба, ул Т.К.Агузарова, 97	Пригородный	15:08:0230118:6	0030020000000 Земли населенных пунктов	Для ведения личного подсобного хозяйства	13	02:0020	1 946	538,50	1 047 921,00
40190	Российская Федерация, Республика Северная Осетия-Алания, р-н Пригородный, с Нижняя Саниба, ул Агузарова, д 95	Пригородный	15:08:0230118:7	0030020000000 Земли населенных пунктов	Для ведения личного подсобного хозяйства	13	02:0020	4 018	538,50	2 163 693,00
40191	Республика Северная Осетия-Алания, р-н Пригородный, с Н. Саниба, ул. Джиккаева, 12	Пригородный	15:08:0230118:8	0030020000000 Земли населенных пунктов	Для ведения личного подсобного хозяйства	13	02:0020	2 998	538,50	1 614 423,00
40192	Республика Северная Осетия-Алания, Пригородный р-н, с Н.Саниба, ул Алагова, 46 "б"	Пригородный	15:08:0230119:126	0030020000000 Земли населенных пунктов	Для ведения личного подсобного хозяйства	13	02:0020	1 069	538,50	575 656,50
40193	Республика Северная Осетия-Алания, Пригородный р-н, с Н.Саниба, ул Алагова, 46 "в"	Пригородный	15:08:0230119:127	0030020000000 Земли населенных пунктов	Для ведения личного подсобного хозяйства	13	02:0020	630	538,50	339 255,00
40194	Республика Северная Осетия - Алания, Пригородный р-н, с Нижняя Саниба	Пригородный	15:08:0230119:129	0030020000000 Земли населенных пунктов	Историко-культурная деятельность	9	09:0030	487	8,12	3 954,44
40195	Республика Северная Осетия-Алания, р-н Пригородный, с. Нижняя Саниба, ул. Алагова, 46	Пригородный	15:08:0230119:3	0030020000000 Земли населенных пунктов	ИЖС	13	02:0010	1 200	538,50	646 200,00
40196	Респ. Северная Осетия - Алания, р-н Пригородный, с Н Саниба, ул Коста, 48	Пригородный	15:08:0230119:4	0030020000000 Земли населенных пунктов	Для ведения личного подсобного хозяйства	13	02:0020	1 194	538,50	642 969,00
40197	Респ. Северная Осетия - Алания, р-н Пригородный, с Н Саниба, ул Коста, 78	Пригородный	15:08:0230119:5	0030020000000 Земли населенных пунктов	Для ведения личного подсобного хозяйства	13	02:0020	1 177	538,50	633 814,50
40198	Республика Северная Осетия-Алания, район Пригородный, с Нижняя Саниба, ул Коста, 76	Пригородный	15:08:0230119:6	0030020000000 Земли населенных пунктов	Для ведения личного подсобного хозяйства	13	02:0020	1 152	538,50	620 352,00

№ пп	Местоположение ЗУ	Район	Кадастровый номер ЗУ	Категория земель	Разрешенное использование по документу	Код вида разрешенного использования (в соответствии с классификатором видов разрешенного использования земельных участков)	Вид использования объектов недвижимости	Площадь	УПКС	КС
40199	Респ. Северная Осетия - Алания, р-н Пригородный, с. Нижняя Саниба, ул. Коста, 80	Пригородный	15:08:0230119:7	0030020000000 Земли населенных пунктов	Для ведения личного подсобного хозяйства	13	02:0020	1 152	538,50	620 352,00
40200	Респ. Северная Осетия - Алания, р-н Пригородный, с. Нижняя Саниба, ул. Коста, дом 82	Пригородный	15:08:0230119:8	0030020000000 Земли населенных пунктов	Для ведения личного подсобного хозяйства	13	02:0020	1 358	538,50	731 283,00
40201	Республика Северная Осетия-Алания, р-н Пригородный, с Нижняя Саниба, ул Агузарова, д 79	Пригородный	15:08:0230120:10	0030020000000 Земли населенных пунктов	Для ведения личного подсобного хозяйства	13	02:0020	2 574	538.50	1 386 099,00
40202	Республика Северная Осетия-Алания, р-н Пригородный, с Нижняя Саниба, ул Джанаева, 2 а	Пригородный	15:08:0230120:19	0030020000000 Земли населенных пунктов	Для ведения личного подсобного хозяйства	13	02:0020	600	538.50	323 100.00
40203	Республика Северная Осетия-Алания, р-н Пригородный, с Нижняя Саниба, ул.Т.К Агузарова, 93 "а"	Пригородный	15:08:0230120:2	0030020000000 Земли населенных пунктов	Для ведения личного подсобного хозяйства	13	02:0020	600	538,50	323 100,00
40204	Республика Северная Осетия-Алания, Пригородный район. с. Нижняя Саниба. ул.Агузарова Т.К.. 93	Пригородный	15:08:0230120:3	0030020000000 Земли населенных пунктов	Для ведения личного подсобного хозяйства	13	02:0020	884	538,50	476 034,00
40205	Республика Северная Осетия-Алания, р-н Пригородный, с Нижняя Саниба, ул Кирова, 91	Пригородный	15:08:0230120:4	0030020000000 Земли населенных пунктов	Для ведения личного подсобного хозяйства	13	02:0020	1 500	538.50	807 750.00
40206	Республика Северная Осетия-Алания, р-н Пригородный, с Нижняя Саниба, ул Кирова, д 89	Пригородный	15:08:0230120:5	0030020000000 Земли населенных пунктов	Для ведения личного подсобного хозяйства	13	02:0020	2 044	538.50	1 100 694,00
40207	Российская Федерация, Республика Северная Осетия - Алания, р-н Пригородный, с. Нижняя Саниба, ул Агузарова, 87	Пригородный	15:08:0230120:6	0030020000000 Земли населенных пунктов	Индивидуальное жилищное строительство	13	02:0010	1 100	538,50	592 350,00
40208	Республика Северная Осетия-Алания, р-н Пригородный, с Нижняя Саниба, ул Кирова, 85	Пригородный	15:08:0230120:7	0030020000000 Земли населенных пунктов	Для ведения личного подсобного хозяйства	13	02:0020	1 482	538,50	798 057,00
40209	Республика Северная Осетия-Алания, р-н Пригородный, с Нижняя Саниба, ул Кирова, 83	Пригородный	15:08:0230120:8	0030020000000 Земли населенных пунктов	Для ведения личного подсобного хозяйства	13	02:0020	2 618	538.50	1 409 793,00
40210	Республика Северная Осетия-Алания, р-н Пригородный, с Нижняя Саниба, ул Кирова, д 81	Пригородный	15:08:0230120:9	0030020000000 Земли населенных пунктов	Для ведения личного подсобного хозяйства	13	02:0020	1 200	538.50	646 200.00
40211	Республика Северная Осетия-Алания, р-н Пригородный, с Нижняя Саниба, ул Куйбышева, 10а	Пригородный	15:08:0230121:1	0030020000000 Земли населенных пунктов	Для ведения личного подсобного хозяйства	13	02:0020	1 159	538,50	624 121,50
40212	Республика Северная Осетия-Алания, Пригородный р-н. с.Нижняя Саниба. ул.Куйбышева. 10 "В"	Пригородный	15:08:0230121:121	0030020000000 Земли населенных пунктов	Для ведения личного подсобного хозяйства (приусадебный участок)	13	02:0020	509	538,50	274 096,50
40213	Российская Федерация, Республика Северная Осетия-Алания, р-н Пригородный, с. Нижняя Саниба, ул. Куйбышева	Пригородный	15:08:0230121:124	0030020000000 Земли населенных пунктов	Земельные участки для ведения личного подсобного хозяйства (приусадебные участки)	13	02:0020	458	538.50	246 633.00
40214	Российская Федерация, Республика Северная Осетия-Алания, Пригородный муниципальный район, с Нижняя Саниба, ул. Куйбышева	Пригородный	15:08:0230121:125	0030020000000 Земли населенных пунктов	Для ведения личного подсобного хозяйства	13	02:0020	144	538.50	77 544,00
40215	Российская Федерация, Республика Северная Осетия - Алания, Пригородный район, с. Нижняя Саниба, ул Полевая	Пригородный	15:08:0230121:127	0030020000000 Земли населенных пунктов	Для ведения личного подсобного хозяйства	13	02:0020	559	538,50	301 021,50
40216	Российская Федерация, Республика Северная Осетия - Алания, м.р-н Пригородный, с.п. Нижнесанибанское, с Нижняя Саниба, ул. Героя России Мамата Тибилова, д. 10	Пригородный	15:08:0230121:128	0030020000000 Земли населенных пунктов	Для ведения личного подсобного хозяйства	13	02:0020	950	538,50	511 575,00
40217	Республика Северная Осетия-Алания, Пригородный р-н. с. Н.Саниба. ул. Куйбышева, 29 "а"	Пригородный	15:08:0230121:8	0030020000000 Земли населенных пунктов	Для ведения личного подсобного хозяйства	13	02:0020	1 060	538.50	570 810.00
40218	Республика Северная Осетия-Алания, р-н Пригородный, с Нижняя Саниба, ул Куйбышева, 10в	Пригородный	15:08:0230121:9	0030020000000 Земли населенных пунктов	Для ведения личного подсобного хозяйства	13	02:0020	897	538.50	483 034.50
40219	Республика Северная Осетия-Алания, р-н Пригородный, с. Н.Саниба, ул. Куйбышева, 10б	Пригородный	15:08:0230122:11	0030020000000 Земли населенных пунктов	Личное подсобное хозяйство	13	02:0020	1 269	538,50	683 356,50
40220	Республика Северная Осетия-Алания, р-н Пригородный, с Н. Саниба. ул Куйбышева. 10	Пригородный	15:08:0230122:12	0030020000000 Земли населенных пунктов	Для ведения личного подсобного хозяйства	13	02:0020	1 212	538,50	652 662,00
40221	Республика Северная Осетия-Алания, р-н Пригородный, с Нижняя Саниба. ул Куйбышева	Пригородный	15:08:0230122:13	0030020000000 Земли населенных пунктов	Для ведения личного подсобного хозяйства	13	02:0020	388	538.50	208 938.00
40222	Российская Федерация, Республика Северная Осетия - Алания, Пригородный район, с. Нижняя Саниба, ул Куйбышева, 4	Пригородный	15:08:0230122:134	0030020000000 Земли населенных пунктов	Для ведения личного подсобного хозяйства	13	02:0020	922	538.50	496 497.00
40223	Российская Федерация, Республика Северная Осетия - Алания, Пригородный район, с. Нижняя Саниба, ул Куйбышева, 2 в	Пригородный	15:08:0230122:135	0030020000000 Земли населенных пунктов	Для ведения личного подсобного хозяйства	13	02:0020	890	538,50	479 265,00
40224	Российская Федерация, Республика Северная Осетия - Алания, Пригородный район, с. Нижняя Саниба, ул. Куйбышева, 2 б	Пригородный	15:08:0230122:136	0030020000000 Земли населенных пунктов	Для ведения личного подсобного хозяйства	13	02:0020	559	538,50	301 021,50
40225	Российская Федерация, Республика Северная Осетия-Алания, р-н Пригородный, с. Нижняя Саниба, ул. Куйбышева, 8	Пригородный	15:08:0230122:14	0030020000000 Земли населенных пунктов	Для ведения личного подсобного хозяйства	13	02:0020	747	538.50	402 259.50
40226	Республика Северная Осетия-Алания, р-н Пригородный, с Нижняя Саниба, ул Куйбышева, 6	Пригородный	15:08:0230122:2	0030020000000 Земли населенных пунктов	Для ведения личного подсобного хозяйства	13	02:0020	1 349	538.50	726 436.50
40227	Республика Северная Осетия-Алания, р-н Пригородный, с Нижняя Саниба, ул Куйбышева, 4	Пригородный	15:08:0230122:3	0030020000000 Земли населенных пунктов	Для ведения личного подсобного хозяйства	13	02:0020	1 728	538,50	930 528,00
40228	Северная Осетия - Алания респ, р-н Пригородный, с. Н. Саниба. ул. Алагова. 33	Пригородный	15:08:0230122:7	0030020000000 Земли населенных пунктов	Для ведения личного подсобного хозяйства и эксплуатации существующего жилого дома	13	02:0020	599	538,50	322 561,50
40229	Респ. Северная Осетия - Алания, р-н Пригородный, с. Нижняя Саниба. ул. Уруймага Алагова, 40	Пригородный	15:08:0230123:10	0030020000000 Земли населенных пунктов	для ведения личного подсобного хозяйства	13	02:0020	1 323	538.50	712 435.50
40230	Респ. Северная Осетия - Алания, р-н Пригородный, с Нижняя Саниба, ул. Алагова. 38	Пригородный	15:08:0230123:11	0030020000000 Земли населенных пунктов	Для ведения личного подсобного хозяйства	13	02:0020	1 303	538.50	701 665.50
40231	Респ. Северная Осетия - Алания, р-н Пригородный, с. Нижняя Саниба, ул. Уруймага Алагова, дом 36	Пригородный	15:08:0230123:12	0030020000000 Земли населенных пунктов	ЛПХ	13	02:0020	1 200	538,50	646 200,00
40232	Респ. Северная Осетия - Алания, р-н Пригородный, с.Н.Саниба, ул.Алагова, 34	Пригородный	15:08:0230123:13	0030020000000 Земли населенных пунктов	Для ведения личного подсобного хозяйства	13	02:0020	1 243	538,50	669 355,50
40233	Респ. Северная Осетия - Алания, р-н Пригородный, с. Нижняя Саниба. ул. Уруймага Алагова, дом 32	Пригородный	15:08:0230123:14	0030020000000 Земли населенных пунктов	ЛПХ	13	02:0020	1 200	538.50	646 200.00
40234	Северная Осетия - Алания респ, р-н Пригородный, с Нижняя Саниба, ул. Коста, 41	Пригородный	15:08:0230123:2	0030020000000 Земли населенных пунктов	Для ведения личного подсобного хозяйства	13	02:0020	1 245	538.50	670 432.50
40235	Республика Северная Осетия-Алания, р-н Пригородный, с. Н. Саниба. ул. Алагова 32	Пригородный	15:08:0230123:20	0030020000000 Земли населенных пунктов	Ведение личного подсобного хозяйства	13	02:0020	1 353	538,50	728 590,50
40236	Республика Северная Осетия-Алания, р-н Пригородный, с. Н.Саниба. ул. Коста, 43	Пригородный	15:08:0230123:23	0030020000000 Земли населенных пунктов	Для ведения личного подсобного хозяйства	13	02:0020	740	538,50	398 490,00
40237	Республика Северная Осетия-Алания, р-н Пригородный, с Н.Саниба. ул. Коста. 43	Пригородный	15:08:0230123:24	0030020000000 Земли населенных пунктов	Для ведения личного подсобного хозяйства	13	02:0020	741	538.50	399 028.50
40238	Респ. Северная Осетия - Алания, р-н Пригородный, с. Нижняя Саниба, ул. Коста, дом 39	Пригородный	15:08:0230123:3	0030020000000 Земли населенных пунктов	ЛПХ	13	02:0020	1 200	538.50	646 200.00
40239	Северная Осетия - Алания респ, р-н Пригородный, с Нижняя Саниба. ул Коста. 37	Пригородный	15:08:0230123:4	0030020000000 Земли населенных пунктов	Для ведения личного подсобного хозяйства	13	02:0020	1 298	538.50	698 973.00

№ п/п	Местоположение ЗУ	Район	Кадастровый номер ЗУ	Категория земель	Разрешенное использование по документу	Код вида разрешенного использования (в соответствии с классификатором видов разрешенного использования земельных участков)	Вид использования объектов недвижимости	Площадь	УПКС	КС
40240	Российская Федерация, Республика Северная Осетия - Алания, Пригородный р-н, с. Нижняя Саниба, ул. Коста, 35	Пригородный	15:08:022301 23:5	003002000000 Земли населенных пунктов	ЛПХ	13	02:0020	1 293	538,50	696 280,50
40241	Республика Северная Осетия-Алания, р-н Пригородный, с Нижняя Саниба, ул Коста, д 33	Пригородный	15:08:022301 23:6	003002000000 Земли населенных пунктов	Для ведения личного подсобного хозяйства	13	02:0020	1 286	538,50	692 511,00
40242	Респ. Северная Осетия - Алания, р-н Пригородный, с. Нижняя Саниба, ул. Коста, 31	Пригородный	15:08:022301 23:7	003002000000 Земли населенных пунктов	Для ведения личного подсобного хозяйства	13	02:0020	1 498	538,50	806 673,00
40243	Республика Северная Осетия-Алания, р-н Пригородный, с Н Саниба, ул Алагова, 44	Пригородный	15:08:022301 23:8	003002000000 Земли населенных пунктов	Для ведения личного подсобного хозяйства	13	02:0020	1 449	538,50	780 286,50
40244	Российская Федерация, Республика Северная Осетия - Алания, Пригородный р-н, с. Нижняя Саниба, ул. Алагова, 42	Пригородный	15:08:022301 23:9	003002000000 Земли населенных пунктов	Для ведения личного подсобного хозяйства	13	02:0020	1 200	538,50	646 200,00
40245	Республика Северная Осетия-Алания, р-н Пригородный, с Нижняя Саниба, ул Кирова, д 77	Пригородный	15:08:022301 24:1	003002000000 Земли населенных пунктов	ИЖС	13	02:0010	1 200	538,50	646 200,00
40246	Респ. Северная Осетия - Алания, р-н Пригородный, с. Нижняя Саниба, ул. Коста, 70	Пригородный	15:08:022301 24:10	003002000000 Земли населенных пунктов	для ведения личного подсобного хозяйства	13	02:0020	1 211	538,50	652 123,50
40247	Респ. Северная Осетия - Алания, р-н Пригородный, с Н Саниба, ул. Коста, 68	Пригородный	15:08:022301 24:11	003002000000 Земли населенных пунктов	Для ведения личного подсобного хозяйства	13	02:0020	1 286	538,50	692 511,00
40248	Республика Северная Осетия - Алания, р-н Пригородный, с. Нижняя Саниба, ул. Коста, 66	Пригородный	15:08:022301 24:12	003002000000 Земли населенных пунктов	ЛПХ	13	02:0020	1 200	538,50	646 200,00
40249	Республика Северная Осетия - Алания, р-н Пригородный, с. Нижняя Саниба, ул. Коста, 64	Пригородный	15:08:022301 24:13	003002000000 Земли населенных пунктов	Для ведения личного подсобного хозяйства	13	02:0020	1 200	538,50	646 200,00
40250	Респ. Северная Осетия - Алания, р-н Пригородный, с. Нижняя Саниба, ул. Коста, дом 62	Пригородный	15:08:022301 24:14	003002000000 Земли населенных пунктов	ЛПХ	13	02:0020	1 200	538,50	646 200,00
40251	Респ. Северная Осетия - Алания, р-н Пригородный, с Нижняя Саниба, ул. Коста, дом 60	Пригородный	15:08:022301 24:15	003002000000 Земли населенных пунктов	Резервные земли	12	12:0030	1 200	1,49	1 788,00
40252	Респ. Северная Осетия - Алания, р-н Пригородный, с Нижняя Саниба, ул. Коста, дом 58	Пригородный	15:08:022301 24:16	003002000000 Земли населенных пунктов	Для ведения личного подсобного хозяйства	13	02:0020	1 223	538,50	658 585,50
40253	Респ. Северная Осетия - Алания, р-н Пригородный, с. Нижняя Саниба, ул. Коста, 56	Пригородный	15:08:022301 24:17	003002000000 Земли населенных пунктов	Для ведения личного подсобного хозяйства	13	02:0020	1 350	538,50	726 975,00
40254	Республика Северная Осетия-Алания, р-н Пригородный, с Нижняя Саниба, ул Кирова, д 67	Пригородный	15:08:022301 24:18	003002000000 Земли населенных пунктов	Для ведения личного подсобного хозяйства	13	02:0020	1 364	538,50	734 514,00
40255	Республика Северная Осетия-Алания, р-н Пригородный, с Нижняя Саниба, ул Кирова, д 67	Пригородный	15:08:022301 24:19	003002000000 Земли населенных пунктов	Для ведения личного подсобного хозяйства	13	02:0020	1 364	538,50	734 514,00
40256	Республика Северная Осетия-Алания, р-н Пригородный, с Нижняя Саниба, ул Кирова, 75	Пригородный	15:08:022301 24:2	003002000000 Земли населенных пунктов	Для ведения личного подсобного хозяйства	13	02:0020	1 284	538,50	691 434,00
40257	Республика Северная Осетия-Алания, р-н Пригородный, с Нижняя Саниба, ул Кирова, 73	Пригородный	15:08:022301 24:3	003002000000 Земли населенных пунктов	Для ведения личного подсобного хозяйства	13	02:0020	1 373	538,50	739 360,50
40258	Республика Северная Осетия-Алания, р-н Пригородный, с Нижняя Саниба, ул Кирова, д 67б	Пригородный	15:08:022301 24:37	003002000000 Земли населенных пунктов	Для ведения личного подсобного хозяйства	13	02:0020	1 226	538,50	660 201,00
40259	Республика Северная Осетия-Алания, р-н Пригородный, с Нижняя Саниба, ул Кирова, д 71	Пригородный	15:08:022301 24:4	003002000000 Земли населенных пунктов	ЛПХ	13	02:0020	1 200	538,50	646 200,00
40260	Республика Северная Осетия-Алания, р-н Пригородный, с Нижняя Саниба, ул Кирова, 69	Пригородный	15:08:022301 24:5	003002000000 Земли населенных пунктов	Для ведения личного подсобного хозяйства	13	02:0020	2 284	538,50	1 229 934,00
40261	Республика Северная Осетия-Алания, р-н Пригородный, с Нижняя Саниба, ул Кирова, д 65	Пригородный	15:08:022301 24:7	003002000000 Земли населенных пунктов	Для ведения личного подсобного хозяйства	13	02:0020	1 364	538,50	734 514,00
40262	Северная Осетия - Алания респ, р-н Пригородный, с Нижняя Саниба, ул Коста, 74	Пригородный	15:08:022301 24:8	003002000000 Земли населенных пунктов	ЛПХ	13	02:0020	1 200	538,50	646 200,00
40263	Респ. Северная Осетия - Алания, р-н Пригородный, с. Нижняя Саниба, ул. Коста, дом 72	Пригородный	15:08:022301 24:9	003002000000 Земли населенных пунктов	ИЖС	13	02:0010	1 200	538,50	646 200,00
40264	Респ. Северная Осетия - Алания, р-н Пригородный, с. Нижняя Саниба, ул. Урузмага Алагова, дом 15	Пригородный	15:08:022301 25:10	003002000000 Земли населенных пунктов	ЛПХ	13	02:0020	1 200	538,50	646 200,00
40265	Республика Северная Осетия - Алания, р-н Пригородный, с. Нижняя Саниба, ул. Урузмага Алагова, 13	Пригородный	15:08:022301 25:11	003002000000 Земли населенных пунктов	ЛПХ	13	02:0020	1 200	538,50	646 200,00
40266	Респ. Северная Осетия - Алания, р-н Пригородный, с. Нижняя Саниба, ул. Урузмага Алагова, дом 11	Пригородный	15:08:022301 25:12	003002000000 Земли населенных пунктов	Для ведения личного подсобного хозяйства	13	02:0020	1 200	538,50	646 200,00
40267	Респ. Северная Осетия - Алания, р-н Пригородный, с Н Саниба, ул. Алагова, 9	Пригородный	15:08:022301 25:13	003002000000 Земли населенных пунктов	Для ведения личного подсобного хозяйства	13	02:0020	1 698	538,50	914 373,00
40268	Респ. Северная Осетия - Алания, р-н Пригородный, с Нижняя Саниба, ул. Алагова, дом 7	Пригородный	15:08:022301 25:14	003002000000 Земли населенных пунктов	Для ведения личного подсобного хозяйства	13	02:0020	2 100	538,50	1 130 850,00
40269	Республика Северная Осетия-Алания, р-н Пригородный, с Нижняя Саниба, ул Алагова, д 56	Пригородный	15:08:022301 25:15	003002000000 Земли населенных пунктов	Для ведения личного подсобного хозяйства	13	02:0020	1 700	538,50	915 450,00
40270	Республика Северная Осетия-Алания, р-н Пригородный, с Нижняя Саниба, ул Алагова, 3	Пригородный	15:08:022301 25:16	003002000000 Земли населенных пунктов	Для ведения личного подсобного хозяйства	13	02:0020	1 575	538,50	848 137,50
40271	Республика Северная Осетия-Алания, р-н Пригородный, с Нижняя Саниба, ул Урузмага Алагова, д 1	Пригородный	15:08:022301 25:17	003002000000 Земли населенных пунктов	Для ведения личного подсобного хозяйства	13	02:0020	1 700	538,50	915 450,00
40272	Северная Осетия - Алания респ, р-н Пригородный, с Н. Саниба, ул. Алагова, 5"Д"	Пригородный	15:08:022301 25:18	003002000000 Земли населенных пунктов	Ведение личного подсобного хозяйства	13	02:0020	1 687	538,50	908 449,50
40273	Респ. Северная Осетия - Алания, р-н Пригородный, с. Н.Саниба, ул. Алагова, 31	Пригородный	15:08:022301 25:2	003002000000 Земли населенных пунктов	Для ведения личного подсобного хозяйства	13	02:0020	1 700	538,50	915 450,00
40274	Республика Северная Осетия-Алания, р-н Пригородный, с. Нижняя Саниба, ул. Алагова, 5	Пригородный	15:08:022301 25:22	003002000000 Земли населенных пунктов	Для ведения личного подсобного хозяйства	13	02:0020	1 200	538,50	646 200,00
40275	Респ. Северная Осетия - Алания, р-н Пригородный, с Н Саниба, ул Алагова, 29	Пригородный	15:08:022301 25:3	003002000000 Земли населенных пунктов	Для ведения личного подсобного хозяйства	13	02:0020	1 200	538,50	646 200,00
40276	Республика Северная Осетия - Алания, р-н Пригородный, с. Нижняя Саниба, ул Алагова, 27	Пригородный	15:08:022301 25:4	003002000000 Земли населенных пунктов	Для ведения личного подсобного хозяйства	13	02:0020	1 200	538,50	646 200,00
40277	Респ. Северная Осетия - Алания, р-н Пригородный, с. Н. Саниба, ул. Алагова, 25	Пригородный	15:08:022301 25:5	003002000000 Земли населенных пунктов	Для ведения личного подсобного хозяйства	13	02:0020	1 697	538,50	913 834,50
40278	Республика Северная Осетия-Алания, р-н Пригородный, с Нижняя Саниба, ул Алагова, д 23	Пригородный	15:08:022301 25:6	003002000000 Земли населенных пунктов	Для ведения личного подсобного хозяйства	13	02:0020	1 608	538,50	865 908,00
40279	Республика Северная Осетия-Алания, р-н Пригородный, с Нижняя Саниба, ул Урузмага Алагова, д 21	Пригородный	15:08:022301 25:7	003002000000 Земли населенных пунктов	Личное подсобное хозяйство	13	02:0020	1 200	538,50	646 200,00
40280	Респ. Северная Осетия - Алания, р-н Пригородный, с Нижняя Саниба, ул. Алагова, 19	Пригородный	15:08:022301 25:8	003002000000 Земли населенных пунктов	Для ведения личного подсобного хозяйства	13	02:0020	1 461	538,50	786 748,50
40281	Респ. Северная Осетия - Алания, р-н Пригородный, с. Нижняя Саниба, ул. Урузмага Алагова, 17	Пригородный	15:08:022301 25:9	003002000000 Земли населенных пунктов	Для ведения личного подсобного хозяйства	13	02:0020	1 216	538,50	654 816,00
40282	Респ. Северная Осетия - Алания, р-н Пригородный, с. Нижняя Саниба, ул. Коста, 29	Пригородный	15:08:022301 26:1	003002000000 Земли населенных пунктов	Для ведения личного подсобного хозяйства	13	02:0020	1 200	538,50	646 200,00
40283	Республика Северная Осетия-Алания, р-н Пригородный, с. Н. Саниба, ул. Коста, 11	Пригородный	15:08:022301 26:10	003002000000 Земли населенных пунктов	Для ведения личного подсобного хозяйства	13	02:0020	1 506	538,50	810 981,00
40284	Северная Осетия - Алания респ, р-н Пригородный, с Нижняя Саниба, ул Коста, 9	Пригородный	15:08:022301 26:11	003002000000 Земли населенных пунктов	Для ведения личного подсобного хозяйства	13	02:0020	1 206	538,50	649 431,00

№ п/п	Местоположение ЗУ	Район	Кадастровый номер ЗУ	Категория земель	Разрешенное использование по документу	Код вида разрешенного использования (в соответствии с классификатором видов разрешенного использования земельных участков)	Вид использования объектов недвижимости	Площадь	УПКС	КС
40285	Респ. Северная Осетия - Алания, р-н Пригородный, с. Нижняя Саниба, ул. Урузмага Алагова, дом 30	Пригородный	15:08:0230126:12	003002000000 Земли населенных пунктов	Для ведения личного подсобного хозяйства	13	02:02:02:0	1 200	538,50	646 200,00
40286	Северная Осетия - Алания респ, р-н Пригородный, с Нижняя Саниба, ул Урузмага Алагова, 26	Пригородный	15:08:0230126:14	003002000000 Земли населенных пунктов	ЛПХ	13	02:02:02:0	1 200	538,50	646 200,00
40287	Респ. Северная Осетия - Алания, р-н Пригородный, с. Нижняя Саниба, ул. Урузмага Алагова, 24	Пригородный	15:08:0230126:15	003002000000 Земли населенных пунктов	Для ведения личного подсобного хозяйства	13	02:02:02:0	1 204	538,50	648 354,00
40288	Респ. Северная Осетия - Алания, р-н Пригородный, с. Н. Саниба, ул. Алагова, 20	Пригородный	15:08:0230126:17	003002000000 Земли населенных пунктов	Для ведения личного подсобного хозяйства	13	02:02:02:0	1 076	538,50	579 426,00
40289	Российская Федерация, Республика Северная Осетия - Алания, Пригородный район, с. Нижняя Саниба, ул Алагова, 26	Пригородный	15:08:0230126:171	003002000000 Земли населенных пунктов	Для ведения личного подсобного хозяйства	13	02:02:02:0	1 317	538,50	709 204,50
40290	Республика Северная Осетия - Алания, Пригородный район, с Нижняя Саниба, ул Урузмага Алагова	Пригородный	15:08:0230126:172	003002000000 Земли населенных пунктов	Для ведения личного подсобного хозяйства	13	02:02:02:0	1 287	538,50	693 049,50
40291	Российская Федерация, Республика Северная Осетия - Алания, Пригородный район, с. Нижняя Саниба, ул. Алагова	Пригородный	15:08:0230126:175	003002000000 Земли населенных пунктов	Для ведения личного подсобного хозяйства	13	02:02:02:0	373	538,50	200 860,50
40292	Российская Федерация, Республика Северная Осетия - Алания, Пригородный район, с. Нижняя Саниба, ул Алагова, 22 а	Пригородный	15:08:0230126:176	003002000000 Земли населенных пунктов	Для ведения личного подсобного хозяйства	13	02:02:02:0	866	538,50	466 341,00
40293	Российская Федерация, Республика Северная Осетия-Алания, Пригородный муниципальный район, с. Нижняя Саниба, ул. Коста, 13 "а"	Пригородный	15:08:0230126:178	003002000000 Земли населенных пунктов	Для ведения приусадебного хозяйства и строительства жилого дома	13	02:02:01:0	1 339	538,50	721 051,50
40294	Российская Федерация, Республика Северная Осетия - Алания, Пригородный р-н, с. Нижняя Саниба, ул. Алагова	Пригородный	15:08:0230126:179	003002000000 Земли населенных пунктов	Для ведения личного подсобного хозяйства	13	02:02:02:0	300	538,50	161 550,00
40295	Респ. Северная Осетия - Алания, р-н Пригородный, с. Нижняя Саниба, ул. Урузмага Алагова, дом 18	Пригородный	15:08:0230126:18	003002000000 Земли населенных пунктов	ЛПХ	13	02:02:02:0	1 200	538,50	646 200,00
40296	Российская Федерация, Республика Северная Осетия - Алания, Пригородный р-н, с. Нижняя Саниба, ул Алагова	Пригородный	15:08:0230126:180	003002000000 Земли населенных пунктов	Для ведения личного подсобного хозяйства	13	02:02:02:0	318	538,50	171 243,00
40297	Российская Федерация, Республика Северная Осетия - Алания, Пригородный район, с. Нижняя Саниба, ул. Коста	Пригородный	15:08:0230126:181	003002000000 Земли населенных пунктов	Индивидуальное жилищное строительство	13	02:02:01:0	618	538,50	332 793,00
40298	Российская Федерация, Республика Северная Осетия - Алания, Пригородный район, с. Нижняя Саниба, ул. Коста	Пригородный	15:08:0230126:182	003002000000 Земли населенных пунктов	Индивидуальное жилищное строительство	13	02:02:01:0	618	538,50	332 793,00
40299	Респ. Северная Осетия - Алания, р-н Пригородный, с. Н.Саниба, ул. Алагова, 16	Пригородный	15:08:0230126:19	003002000000 Земли населенных пунктов	Для ведения личного подсобного хозяйства	13	02:02:02:0	1 271	538,50	684 433,50
40300	Республика Северная Осетия-Алания, р-н Пригородный, с Нижняя Саниба, ул Коста, 27	Пригородный	15:08:0230126:2	003002000000 Земли населенных пунктов	Для ведения личного подсобного хозяйства	13	02:02:02:0	1 204	538,50	648 354,00
40301	Респ. Северная Осетия - Алания, р-н Пригородный, с. Нижняя Саниба, ул. Алагова, дом 14	Пригородный	15:08:0230126:20	003002000000 Земли населенных пунктов	Для ведения личного подсобного хозяйства	13	02:02:02:0	1 200	538,50	646 200,00
40302	Респ. Северная Осетия - Алания, р-н Пригородный, с. Нижняя Саниба, ул. Алагова, дом 12	Пригородный	15:08:0230126:21	003002000000 Земли населенных пунктов	Для ведения личного подсобного хозяйства	13	02:02:02:0	1 360	538,50	732 360,00
40303	Республика Северная Осетия-Алания, р-н Пригородный, с Нижняя Саниба, ул Алагова, д 8	Пригородный	15:08:0230126:22	003002000000 Земли населенных пунктов	Для ведения личного подсобного хозяйства	13	02:02:02:0	1 276	538,50	687 126,00
40304	Республика Северная Осетия-Алания, р-н Пригородный, с. Н. Саниба, ул. Алагова, 6	Пригородный	15:08:0230126:23	003002000000 Земли населенных пунктов	Личное подсобное хозяйство	13	02:02:02:0	1 609	538,50	866 446,50
40305	Респ. Северная Осетия - Алания, р-н Пригородный, с. Нижняя Саниба, ул. Урузмага Алагова, дом 6	Пригородный	15:08:0230126:24	003002000000 Земли населенных пунктов	ЛПХ	13	02:02:02:0	1 200	538,50	646 200,00
40306	Республика Северная Осетия-Алания, р-н Пригородный, с.Нижняя Саниба, ул.Алагова, 18	Пригородный	15:08:0230126:26	003002000000 Земли населенных пунктов	Для ведения личного подсобного хозяйства	13	02:02:02:0	1 308	538,50	704 358,00
40307	Северная Осетия - Алания респ, р-н Пригородный, с Нижняя Саниба, ул Коста, 25	Пригородный	15:08:0230126:3	003002000000 Земли населенных пунктов	Для ведения личного подсобного хозяйства	13	02:02:02:0	1 323	538,50	712 435,50
40308	Республика Северная Осетия-Алания, р-н Пригородный, с Нижняя Саниба, ул Алагова, 10	Пригородный	15:08:0230126:38	003002000000 Земли населенных пунктов	Для ведения личного подсобного хозяйства	13	02:02:02:0	1 466	538,50	789 441,00
40309	Российская Федерация, Республика Северная Осетия - Алания, Пригородный район, с. Нижняя Саниба, ул Коста, 21	Пригородный	15:08:0230126:5	003002000000 Земли населенных пунктов	Резервы с земли	13	02:02:01:0	1 265	538,50	681 202,50
40310	Респ. Северная Осетия - Алания, р-н Пригородный, с. Нижняя Саниба, ул. Коста, 19	Пригородный	15:08:0230126:6	003002000000 Земли населенных пунктов	Для ведения личного подсобного хозяйства	13	02:02:02:0	1 286	538,50	692 511,00
40311	Респ. Северная Осетия - Алания, р-н Пригородный, с. Нижняя Саниба, ул. Коста, дом 17	Пригородный	15:08:0230126:7	003002000000 Земли населенных пунктов	Для ведения личного подсобного хозяйства	13	02:02:02:0	1 200	538,50	646 200,00
40312	Республика Северная Осетия - Алания, р-н Пригородный, с.Нижняя Саниба, ул Коста, 15	Пригородный	15:08:0230126:8	003002000000 Земли населенных пунктов	Для ведения личного подсобного хозяйства	13	02:02:02:0	2 400	538,50	1 292 400,00
40313	Российская Федерация, Республика Северная Осетия - Алания, Пригородный р-н, с. Нижняя Саниба, ул. Коста, 10	Пригородный	15:08:0230126:9	003002000000 Земли населенных пунктов	Для ведения личного подсобного хозяйства	13	02:02:02:0	1 358	538,50	731 283,00
40314	Республика Северная Осетия-Алания, р-н Пригородный, с Нижняя Саниба, ул Кирова, д 63	Пригородный	15:08:0230127:1	003002000000 Земли населенных пунктов	ИЖС	13	02:02:01:0	1 200	538,50	646 200,00
40315	Республика Северная Осетия-Алания, р-н Пригородный, с. Н. Саниба, ул. Коста, 46	Пригородный	15:08:0230127:10	003002000000 Земли населенных пунктов	Для ведения личного подсобного хозяйства	13	02:02:02:0	1 323	538,50	712 435,50
40316	Респ. Северная Осетия - Алания, р-н Пригородный, с. Н. Саниба, ул. Коста, 44	Пригородный	15:08:0230127:11	003002000000 Земли населенных пунктов	Для ведения личного подсобного хозяйства	13	02:02:02:0	1 268	538,50	682 818,00
40317	Северная Осетия - Алания респ, р-н Пригородный, с Нижняя Саниба, ул. Коста, 42	Пригородный	15:08:0230127:12	003002000000 Земли населенных пунктов	Для ведения личного подсобного хозяйства и эксплуатации жилого дома	13	02:02:02:0	1 275	538,50	686 587,50
40318	Респ. Северная Осетия - Алания, р-н Пригородный, с. Нижняя Саниба, ул. Коста, дом 40	Пригородный	15:08:0230127:13	003002000000 Земли населенных пунктов	ИЖС	13	02:02:01:0	1 200	538,50	646 200,00
40319	Респ. Северная Осетия - Алания, р-н Пригородный, с. Нижняя Саниба, ул. Коста, дом 48	Пригородный	15:08:0230127:15	003002000000 Земли населенных пунктов	Для ведения личного подсобного хозяйства	13	02:02:02:0	1 544	538,50	831 444,00
40320	Российская Федерация, Республика Северная Осетия - Алания, р-н Пригородный, с. Нижняя Саниба, ул Агузарова, 57 "а"	Пригородный	15:08:0230127:158	003002000000 Земли населенных пунктов	Для ведения личного подсобного хозяйства (приусадебный земельный участок)	13	02:02:02:0	1 847	538,50	994 609,50
40321	Российская Федерация, Республика Северная Осетия-Алания, Пригородный район, с. Нижняя Саниба, ул. Коста, 38 а	Пригородный	15:08:0230127:159	003002000000 Земли населенных пунктов	Для ведения личного подсобного хозяйства	13	02:02:02:0	935	538,50	503 497,50
40322	Российская Федерация, Республика Северная Осетия - Алания, м.р-н Пригородный, с.п. Нижнесанибанское, с. Нижняя Саниба, ул. Коста, 34	Пригородный	15:08:0230127:16	003002000000 Земли населенных пунктов	Для строительства жилого дома и ведения личного подсобного хозяйства	13	02:02:02:0	1 403	538,50	755 515,50
40323	Российская Федерация, Республика Северная Осетия-Алания, Пригородный район, с. Нижняя Саниба, ул. Коста, 38	Пригородный	15:08:0230127:160	003002000000 Земли населенных пунктов	Для ведения личного подсобного хозяйства	13	02:02:02:0	824	538,50	443 724,00
40324	Респ. Северная Осетия - Алания, р-н Пригородный, с. Нижняя Саниба, ул. Коста, дом 52 "а"	Пригородный	15:08:0230127:17	003002000000 Земли населенных пунктов	Для ведения личного подсобного хозяйства	13	02:02:02:0	1 546	538,50	832 521,00
40325	Российская Федерация, Республика Северная Осетия - Алания, м.р-н Пригородный, с.п. Нижнесанибанское, с. Нижняя Саниба, ул. Коста, 34в	Пригородный	15:08:0230127:18	003002000000 Земли населенных пунктов	Для ведения личного подсобного хозяйства	13	02:02:02:0	2 357	538,50	1 269 244,50
40326	Республика Северная Осетия-Алания, р-н Пригородный, с Нижняя Саниба, ул Кирова, 57б	Пригородный	15:08:0230127:26	003002000000 Земли населенных пунктов	Для ведения личного подсобного хозяйства	13	02:02:02:0	1 555	538,50	837 367,50

№ пп	Местоположение ЗУ	Район	Кадастровый номер ЗУ	Категория земель	Разрешенное использование по документу	Код вида разрешенного использования (в соответствии с классификатором видов разрешенного использования земельных участков)	Вид использования объектов недвижимости	Площадь	УПКС	КС
40327	Российская Федерация, Республика Северная Осетия-Алания, Пригородный район, с Нижняя Саниба, ул. Агузарова Тамерлана Кимовича, 59	Пригородный	15:08:0230127:3	003002000000 Земли населенных пунктов	ИЖС	13	02:010	11 000	538,50	5 923 500.00
40328	Республика Северная Осетия-Алания, р-н Пригородный, с. Нижняя Саниба, ул. Коста, 36	Пригородный	15:08:0230127:32	003002000000 Земли населенных пунктов	Для ведения личного подсобного хозяйства (1410030000001	13	02:020	1 049	538,50	564 886,50
40329	Республика Северная Осетия-Алания, р-н Пригородный, с. Н.Саниба, ул. Агузарова Тамерлана Кимовича, 57	Пригородный	15:08:0230127:4	003002000000 Земли населенных пунктов	Для ведения личного подсобного хозяйства	13	02:020	1 699	538,50	914 911,50
40330	Респ. Северная Осетия - Алания, р-н Пригородный, с Нижняя Саниба, ул. Коста, дом 54	Пригородный	15:08:0230127:6	003002000000 Земли населенных пунктов	Для ведения личного подсобного хозяйства	13	02:020	1 547	538,50	833 059,50
40331	Респ. Северная Осетия - Алания, р-н Пригородный, с Н. Саниба, ул. Коста, 52	Пригородный	15:08:0230127:7	003002000000 Земли населенных пунктов	Для ведения личного подсобного хозяйства	13	02:020	1 510	538,50	813 135,00
40332	Республика Северная Осетия - Алания, р-н Пригородный, с.Нижняя Саниба, ул.Коста, 50	Пригородный	15:08:0230127:8	003002000000 Земли населенных пунктов	Для ведения личного подсобного хозяйства	13	02:020	1 588	538,50	855 138,00
40333	Респ. Северная Осетия - Алания, р-н Пригородный, с. Н. Саниба, ул. Куйбышева, 2 а	Пригородный	15:08:0230128:1	003002000000 Земли населенных пунктов	Для ведения личного подсобного хозяйства	13	02:020	1 115	538,50	600 427,50
40334	Российская Федерация, Республика Северная Осетия - Алания, муниципальный район Пригородный, сельское поселение Нижнесанибанское, с Нижняя Саниба, ул Героя России Марата Тибилова, 2 д	Пригородный	15:08:0230128:123	003002000000 Земли населенных пунктов	индивидуальные жилые дома на одну семью до 3-х этажей с приусадебным участком или без него	13	02:010	1 200	538,50	646 200,00
40335	Респ. Северная Осетия - Алания, р-н. Пригородный, с Нижняя Саниба, ул Алагова, 1 "а"	Пригородный	15:08:0230128:124	003002000000 Земли населенных пунктов	строительство индивидуального жилого дома на одну семью до трех этажей с приусадебным участком или без него	13	02:010	1 141	538,50	614 428,50
40336	Республика Северная Осетия - Алания, Пригородный район, с Нижняя Саниба, ул Куйбышева	Пригородный	15:08:0230128:127	003002000000 Земли населенных пунктов	Для ведения личного подсобного хозяйства	13	02:020	1 700	538,50	915 450,00
40337	Российская Федерация, Республика Северная Осетия - Алания, Пригородный р-н, с. Нижняя Саниба, ул. Куйбышева, д.26	Пригородный	15:08:0230128:128	003002000000 Земли населенных пунктов	Для ведения личного подсобного хозяйства	13	02:020	2 200	538,50	1 184 700,00
40338	Северная Осетия - Алания респ. р-н Пригородный, южная окраина с. Нижняя Саниба	Пригородный	15:08:0230128:8	003002000000 Земли населенных пунктов	Для строительства кафе и цеха по ремонту автомашин	4	04:096	1 204	1 130,44	1 361 049,76
40339	Респ. Северная Осетия - Алания, р-н Пригородный, южная окраина с.Нижняя Саниба	Пригородный	15:08:0230128:9	003002000000 Земли населенных пунктов	Для строительства кафе и цеха по ремонту автомашин	4	04:096	1 206	1 130,44	1 363 310,64
40340	Республика Северная Осетия - Алания, р-н Пригородный, с. Нижняя Саниба, ул. Коста, 14	Пригородный	15:08:0230129:12	003002000000 Земли населенных пунктов	Ведение личного подсобного хозяйства	13	02:020	1 208	538,50	650 508,00
40341	Респ. Северная Осетия - Алания, р-н Пригородный, с. Нижняя Саниба, ул. Уруймага Алагова, дом 12	Пригородный	15:08:0230129:2	003002000000 Земли населенных пунктов	Для ведения подсобного хозяйства и строительства жилого дома	13	02:020	1 200	538,50	646 200,00
40342	Республика Северная Осетия-Алания, р-н Пригородный, с Н. Саниба, ул Коста, 7	Пригородный	15:08:0230129:3	003002000000 Земли населенных пунктов	Для ведения личного подсобного хозяйства	13	02:020	1 428	538,50	768 978,00
40343	Республика Северная Осетия-Алания, р-н Пригородный, с Нижняя Саниба, ул Коста, 5	Пригородный	15:08:0230129:4	003002000000 Земли населенных пунктов	Для ведения личного подсобного хозяйства	13	02:020	1 337	538,50	719 974,50
40344	Северная Осетия - Алания респ, р-н Пригородный, с Нижняя Саниба, ул Коста, 3	Пригородный	15:08:0230129:5	003002000000 Земли населенных пунктов	Для ведения личного подсобного хозяйства	13	02:020	1 545	538,50	831 982,50
40345	Респ. Северная Осетия - Алания, р-н Пригородный, с. Нижняя Саниба, ул. Коста, 1	Пригородный	15:08:0230129:6	003002000000 Земли населенных пунктов	Для ведения подсобного хозяйства и строительство жилого дома	13	02:020	1 263	538,50	680 125,50
40346	Респ. Северная Осетия - Алания, р-н Пригородный, с. Нижняя Саниба, ул. Уруймага Алагова, дом 2	Пригородный	15:08:0230129:7	003002000000 Земли населенных пунктов	ИЖС	13	02:010	1 200	538,50	646 200,00
40347	Российская Федерация, Республика Северная Осетия - Алания, Пригородный район, с. Нижняя Саниба, ул Коста, 16	Пригородный	15:08:0230130:1	003002000000 Земли населенных пунктов	для ведения подсобного хозяйства и строительства жилого дома	13	02:020	1 100	538,50	592 350,00
40348	Российская Федерация, Республика Северная Осетия-Алания, Пригородный район, с. Нижняя Саниба, ул. Агузарова Тамерлана Кимовича, 37	Пригородный	15:08:0230130:10	003002000000 Земли населенных пунктов	Для ведения личного подсобного хозяйства	13	02:020	1 078	538,50	580 503,00
40349	Республика Северная Осетия-Алания, р-н Пригородный, с. Н.Саниба, ул. Т.К.Агузарова, 35	Пригородный	15:08:0230130:11	003002000000 Земли населенных пунктов	Для ведения личного подсобного хозяйства	13	02:020	1 278	538,50	688 203,00
40350	Российская Федерация, Республика Северная Осетия - Алания, Пригородный р-н, с Нижняя Саниба, ул. Т.К.Агузарова, 39	Пригородный	15:08:0230130:12	003002000000 Земли населенных пунктов	Для ведения личного подсобного хозяйства	13	02:020	1 197	538,50	644 584,50
40351	Республика Северная Осетия-Алания, р-н Пригородный, с Нижняя Саниба, ул Коста, д 33	Пригородный	15:08:0230130:13	003002000000 Земли населенных пунктов	Резервы с земли	12	12:030	1 200	1,49	1 788,00
40352	Республика Северная Осетия-Алания, р-н Пригородный, с. Н.Саниба, ул. Агузарова Тамерлана Кимовича, 31.	Пригородный	15:08:0230130:14	003002000000 Земли населенных пунктов	Для ведения личного подсобного хозяйства	13	02:020	1 136	538,50	611 736,00
40353	Республика Северная Осетия-Алания, р-н Пригородный, с Нижняя Саниба, ул Кирова, 29	Пригородный	15:08:0230130:15	003002000000 Земли населенных пунктов	Для ведения личного подсобного хозяйства	13	02:020	1 259	538,50	677 971,50
40354	Республика Северная Осетия-Алания, р-н Пригородный, с Нижняя Саниба, ул Кирова, 25	Пригородный	15:08:0230130:17	003002000000 Земли населенных пунктов	Для ведения личного подсобного хозяйства	13	02:020	1 197	538,50	644 584,50
40355	Республика Северная Осетия-Алания, р-н Пригородный, с Нижняя Саниба, ул Кирова, 23	Пригородный	15:08:0230130:18	003002000000 Земли населенных пунктов	Для ведения личного подсобного хозяйства	13	02:020	1 205	538,50	648 892,50
40356	Российская Федерация, Республика Северная Осетия-Алания, Пригородный район, с Нижняя Саниба, ул Агузарова Тамерлана Кимовича, 21	Пригородный	15:08:0230130:19	003002000000 Земли населенных пунктов	Для ведения личного подсобного хозяйства	13	02:020	1 199	538,50	645 661,50
40357	Республика Северная Осетия-Алания, р-н Пригородный, с. Нижняя Саниба, ул. Т.К.Агузарова, 55	Пригородный	15:08:0230130:2	003002000000 Земли населенных пунктов	Для строительства жилого дома и ведения личного подсобного хозяйства	13	02:020	1 036	538,50	557 886,00
40358	Республика Северная Осетия-Алания, р-н Пригородный, с Нижняя Саниба, ул Кирова, 19	Пригородный	15:08:0230130:20	003002000000 Земли населенных пунктов	Для ведения личного подсобного хозяйства	13	02:020	1 698	538,50	914 373,00
40359	Республика Северная Осетия-Алания, р-н Пригородный, с Нижняя Саниба, ул Кирова, 17	Пригородный	15:08:0230130:21	003002000000 Земли населенных пунктов	Для ведения личного подсобного хозяйства	13	02:020	2 397	538,50	1 290 784,50
40360	Российская Федерация, Республика Северная Осетия - Алания, Пригородный район, с Нижняя Саниба, ул. Агузарова, 15	Пригородный	15:08:0230130:22	003002000000 Земли населенных пунктов	Для ведения личного подсобного хозяйства	13	02:020	1 498	538,50	806 673,00
40361	Российская Федерация, Республика Северная Осетия-Алания, Пригородный район, с. Нижняя Саниба, ул. Агузарова Тамерлано Кимовича, 9	Пригородный	15:08:0230130:23	003002000000 Земли населенных пунктов	Для ведения личного подсобного хозяйства	13	02:020	1 885	538,50	1 015 072,50
40362	Республика Северная Осетия - Алания, р-н Пригородный, с. Нижняя Саниба, ул. Коста, 2 а	Пригородный	15:08:0230130:231	003002000000 Земли населенных пунктов	Для ведения личного подсобного хозяйства	13	02:020	1 000	538,50	538 500,00
40363	Российская Федерация, Республика Северная Осетия-Алания, Пригородный район, с. Нижняя Саниба, ул. Кирова, 17	Пригородный	15:08:0230130:234	003001000000 Земли сельскохозяйственного назначения	Строительство кафе	4	04:060	200	1 198,16	239 632,00
40364	Российская Федерация, Республика Северная Осетия - Алания, Пригородный район, с. Нижняя Саниба, ул. Т.К. Агузарова, 16	Пригородный	15:08:0230130:236	003002000000 Земли населенных пунктов	Магазин смешанной торговли площадью не более 150 кв. м	4	04:040	259	1 400,09	362 623,31
40365	Российская Федерация, Республика Северная Осетия - Алания, Пригородный район, с. Нижняя Саниба, ул. Т.К. Агузарова, 1в	Пригородный	15:08:0230130:237	003002000000 Земли населенных пунктов	Объекты обслуживания населения	3	03:030	927	740,43	686 378,61
40366	Республика Северная Осетия-Алания, р-н Пригородный, с Нижняя Саниба, ул Кирова, 7	Пригородный	15:08:0230130:25	003002000000 Земли населенных пунктов	Для ведения личного подсобного хозяйства	13	02:020	1 647	538,50	886 909,50

№ пп	Местоположение ЗУ	Район	Кадастровый номер ЗУ	Категория земель	Разрешенное использование по документу	Код вида разрешенного использования (в соответствии с классификатором видов разрешенного использования земельных участков)	Вид использования объектов недвижимости	Площадь	УПКС	КС
40367	Российская Федерация, Республика Северная Осетия - Алания, Пригородный р-н, с Нижняя Саниба, ул. Агузарова, 5	Пригородный	15:08:0230130:26	003002000000 Земли населенных пунктов	Для жилищного строительства	13	02:010	1 200	538,50	646 200,00
40368	Российская Федерация, Республика Северная Осетия - Алания, Пригородный р-н, с. Нижняя Саниба, ул. Агузарова, 3	Пригородный	15:08:0230130:27	003002000000 Земли населенных пунктов	Для ведения личного подсобного хозяйства	13	02:020	1 103	538,50	593 965,50
40369	Республика Северная Осетия-Алания, р-н Пригородный, с. Нижняя Саниба, ул. Агузарова Т.К, 1	Пригородный	15:08.0230130:28	003002000000 Земли населенных пунктов	Для ведения личного подсобного хозяйства	13	02:020	1 417	538.50	763 054.50
40370	Северная Осетия - Алания респ, р-н Пригородный, с Нижняя Саниба, ул. Коста, 32	Пригородный	15:08.0230130:29	003002000000 Земли населенных пунктов	Для ведения личного подсобного хозяйства	13	02:020	1 307	538.50	703 819.50
40371	Республика Северная Осетия-Алания, р-н Пригородный, с Нижняя Саниба, ул Кирова, 53	Пригородный	15:08:0230130:3	003002000000 Земли населенных пунктов	Для ведения личного подсобного хозяйства	13	02:020	1 329	538,50	715 666,50
40372	Респ. Северная Осетия - Алания, р-н Пригородный. с. Н. Саниба. ул. Коста, 30	Пригородный	15:08:0230130:30	003002000000 Земли населенных пунктов	Для ведения личного подсобного хозяйства	13	02:020	1 526	538,50	821 751,00
40373	Респ. Северная Осетия - Алания, р-н Пригородный. с. Н. Саниба. ул. Коста, 28	Пригородный	15:08.0230130:31	003002000000 Земли населенных пунктов	Для ведения личного подсобного хозяйства	13	02:020	1 339	538.50	721 051.50
40374	Респ. Северная Осетия - Алания. р-н Пригородный, с Н. Саниба, ул. Коста. 26	Пригородный	15:08.0230130:32	003002000000 Земли населенных пунктов	Для ведения личного подсобного хозяйства	13	02:020	1 434	538.50	772 209.00
40375	Республика Северная Осетия-Алания, р-н Пригородный, с Н. Саниба, ул. Коста. 24	Пригородный	15:08:0230130:33	003002000000 Земли населенных пунктов	Для ведения личного подсобного хозяйства	13	02:020	1 201	538,50	646 738,50
40376	Респ. Северная Осетия - Алания, р-н Пригородный. с. Н. Саниба. ул. Коста, 22	Пригородный	15:08:0230130:34	003002000000 Земли населенных пунктов	Для ведения личного подсобного хозяйства	13	02:020	1 492	538,50	803 442,00
40377	Респ. Северная Осетия - Алания, р-н Пригородный. с. Нижняя Саниба. ул. Коста. 20	Пригородный	15:08.0230130:35	003002000000 Земли населенных пунктов	Для ведения личного подсобного хозяйства	13	02:020	1 415	538.50	761 977.50
40378	Республика Северная Осетия-Алания, р-н Пригородный, с Нижняя Саниба, ул. Коста. 18	Пригородный	15:08.0230130:36	003002000000 Земли населенных пунктов	Личное подсобное хозяйство	13	02:020	1 312	538.50	706 512.00
40379	Респ. Северная Осетия - Алания. р-н Пригородный, с Нижняя Саниба, ул. Коста, дом 14	Пригородный	15:08:0230130:38	003002000000 Земли населенных пунктов	ИЖС	13	02:010	1 200	538,50	646 200,00
40380	Северная Осетия - Алания респ, р-н Пригородный. с Н.Саниба, ул Коста. 12	Пригородный	15:08:0230130:39	003002000000 Земли населенных пунктов	Для ведения личного подсобного хозяйства	13	02:020	1 617	538,50	870 754,50
40381	Республика Северная Осетия-Алания, р-н Пригородный. с Нижняя Саниба. ул Кирова, д 51	Пригородный	15:08:0230130:4	003002000000 Земли населенных пунктов	Для ведения личного подсобного хозяйства	13	02:020	1 136	538.50	611 736.00
40382	Республика Северная Осетия - Алания, р-н Пригородный. с.Нижняя Саниба. ул Коста. 10	Пригородный	15:08.0230130:40	003002000000 Земли населенных пунктов	Для ведения личного подсобного хозяйства	13	02:020	1 200	538.50	646 200.00
40383	Республика Северная Осетия-Алания, район Пригородный, с Нижняя Саниба, ул Коста. 8	Пригородный	15:08:0230130:41	003002000000 Земли населенных пунктов	ИЖС	13	02:010	1 200	538,50	646 200,00
40384	Респ. Северная Осетия - Алания, р-н Пригородный. с. Н. Саниба. ул. Коста, 6	Пригородный	15:08:0230130:42	003002000000 Земли населенных пунктов	Для ведения личного подсобного хозяйства	13	02:020	1 180	538,50	635 430,00
40385	Респ. Северная Осетия - Алания, р-н Пригородный. с. Нижняя Саниба. ул. Коста. 4	Пригородный	15:08.0230130:43	003002000000 Земли населенных пунктов	Для ведения личного подсобного хозяйства	13	02:020	1 357	538.50	730 744.50
40386	Республика Северная Осетия - Алания, р-н Пригородный. с.Нижняя Саниба. ул Коста. 2	Пригородный	15:08.0230130:44	003002000000 Земли населенных пунктов	Для ведения личного подсобного хозяйства	13	02:020	1 200	538.50	646 200.00
40387	Респ Северная Осетия - Алания, Пригородный р-н, с Нижняя Саниба, ул Агузарово, 49	Пригородный	15:08:0230130:5	003002000000 Земли населенных пунктов	личное подсобное хозяйства	13	02:020	1 122	538,50	604 197,00
40388	Республика Северная Осетия-Алания, р-н Пригородный. с Нижняя Саниба. ул Кирова, д 47	Пригородный	15:08:0230130:6	003002000000 Земли населенных пунктов	Для ведения личного подсобного хозяйства	13	02:020	1 271	538,50	684 433,50
40389	Российская Федерация, Республика Северная Осетия-Алания, Пригородный Муниципальный район, с. Нижняя Саниба, ул. Агузарова Т.К. , 1"а"	Пригородный	15:08.0230130:72	003002000000 Земли населенных пунктов	магазины смешанной торговли площадью 150 кв м	4	04:040	244	1 400,09	341 621.96
40390	Республика Северная Осетия-Алания, р-н Пригородный, с Нижняя Саниба, ул Кирова. 11	Пригородный	15:08.0230130:73	003002000000 Земли населенных пунктов	ведение личного подсобного хозяйства	13	02:020	1 212	538.50	652 662.00
40391	Республика Северная Осетия-Алания, р-н Пригородный, с Нижняя Саниба, ул Кирова. 33	Пригородный	15:08:0230130:77	003002000000 Земли населенных пунктов	Для ведения личного подсобного хозяйства	13	02:020	989	538,50	532 576,50
40392	Республика Северная Осетия-Алания, р-н Пригородный. с. Нижняя Саниба. ул. Кирова. 45	Пригородный	15:08:0230130:78	003002000000 Земли населенных пунктов	Для ведения личного подсобного хозяйства	13	02:020	1 210	538,50	651 585,00
40393	Российская Федерация, Республика Северная Осетия-Алания, Пригородный район. с. Нижняя Саниба, ул. Агузарова Темерлана Кимовича, уч. 41	Пригородный	15:08.0230130:79	003002000000 Земли населенных пунктов	Для ведения личного подсобного хозяйства	13	02:020	1 000	538.50	538 500.00
40394	Республика Северная Осетия-Алания, р-н Пригородный, с Н Саниба, ул.Агузарова Тамерлано Кимовича, 43	Пригородный	15:08:0230130:8	003002000000 Земли населенных пунктов	Для строительства жилого дома и ведения личного подсобного хозяйство	13	02:010	1 197	538.50	644 584.50
40395	Респ. Северная Осетия - Алания. р-н Пригородный, с Нижняя Саниба, ул. Агузарова. 27	Пригородный	15:08:0230130:81	003002000000 Земли населенных пунктов	Для ведения личного подсобного хозяйства	13	02:020	1 298	538,50	698 973,00
40396	Республика Северная Осетия-Алания, р-н Пригородный. с. Н.Саниба. ул. Кирова. б/н	Пригородный	15:08:0230130:82	003002000000 Земли населенных пунктов	Для ведения приусадебного хозяйства и строительства жилого дома	13	02:020	1 200	538,50	646 200,00
40397	Респ. Северная Осетия - Алания, р-н Пригородный. с. Верхняя Саниба. ул. Н.Плиева. дом 145	Пригородный	15:08:0240101:1	003002000000 Земли населенных пунктов	под существующим жилым домом и для ведения личного подсобного хозяйства	13	02:020	1 399	538.50	753 361.50
40398	Респ Северная Осетия - Алания, Пригородный р-н, с. Верхняя Саниба, ул. Плиева. 137	Пригородный	15:08:0240101:174	003002000000 Земли населенных пунктов	Для ведения личного подсобного хозяйства	13	02:020	1 200	538.50	646 200.00
40399	Республика Северная Осетия - Алания, Пригородный р-н. с. Верхняя Саниба. ул Плиева. 101	Пригородный	15:08:0240101:185	003002000000 Земли населенных пунктов	Для ведения личного подсобного хозяйства	13	02:020	1 240	538,50	667 740,00
40400	Республика Северная Осетия - Алания. Пригородный район, с Верхняя Саниба. ул Плиева	Пригородный	15:08:0240101:186	003002000000 Земли населенных пунктов	Для ведения личного подсобного хозяйства	13	02:020	636	538,50	342 486,00
40401	Республика Северная Осетия - Алания. Пригородный район, с Верхняя Саниба. ул Плиева	Пригородный	15:08:0240101:187	003002000000 Земли населенных пунктов	Для ведения личного подсобного хозяйства	13	02:020	637	538.50	343 024.50
40402	Российская Федерация, Республика Северная Осетия - Алания, р-н Пригородный, с. Верхняя Саниба	Пригородный	15:08:0240101:190	003002000000 Земли населенных пунктов	Выпас сельскохозяйственных животных	1	01:001	17 649	7.09	125 131.41
40403	Российская Федерация, Республика Северная Осетия - Алания, Пригородный район, с Верхняя Саниба, ул Плиева, 117	Пригородный	15:08:0240101:191	003002000000 Земли населенных пунктов	Для ведения личного подсобного хозяйства	13	02:020	1 092	538,50	588 042,00
40404	Респ. Северная Осетия - Алания, р-н Пригородный. с. Верхняя Саниба. ул. Плиева. дом 151	Пригородный	15:08:0240101:2	003002000000 Земли населенных пунктов	Для эксплуатации существующего жилого дома	13	02:010	1 200	538,50	646 200,00
40405	Российская Федерация, Республика Северная Осетия - Алания, Пригородный район, с Верхняя Саниба, ул. Плиева, 135	Пригородный	15:08:0240101:3	003002000000 Земли населенных пунктов	Для ведения личного подсобного хозяйства	13	02:020	1 640	538.50	883 140.00
40406	Республика Северная Осетия-Алания, р-н Пригородный, с Верхняя Саниба, ул Плиева. д 127	Пригородный	15:08:0240101:4	003002000000 Земли населенных пунктов	Для ведения личного подсобного хозяйства	13	02:020	1 322	538.50	711 897.00
40407	Республика Северная Осетия-Алания, р-н Пригородный, с В Саниба, ул. Плиева, № 149	Пригородный	15:08:0240101:47	003002000000 Земли населенных пунктов	Для ведения личного подсобного хозяйства	13	02:020	1 500	538,50	807 750,00
40408	Северная Осетия - Алания респ, р-н Пригородный. с В.Саниба. ул Плиева. 141 "а"	Пригородный	15:08:0240101:5	003002000000 Земли населенных пунктов	Для ведения личного подсобного хозяйства	13	02:020	1 671	538,50	899 803,50
40409	Республика Северная Осетия-Алания, р-н Пригородный. сел. В.Саниба. ул. Плиева. 131	Пригородный	15:08:0240101:50	003002000000 Земли населенных пунктов	Для ведения личного подсобного хозяйства	13	02:020	1 307	538,50	703 819,50

№ п/п	Местоположение ЗУ	Район	Кадастровый номер ЗУ	Категория земель	Разрешенное использование по документу	Код вида разрешенного использования (в соответствии с классификатором видов разрешенного использования земельных участков)	Вид использования объектов недвижимости	Площадь	УПКС	КС
40410	Республика Северная Осетия-Алания, р-н Пригородный, сел. В. Саниба, ул. Плиева, 112	Пригородный	15:08:0240101:51	0030020000000 Земли населенных пунктов	Для ведения личного подсобного хозяйства	13	02:0020	1 402	538,50	754 977,00
40411	Республика Северная Осетия-Алания, р-н Пригородный, сел. В.Саниба, ул. Плиева, №123	Пригородный	15:08:0240101:52	0030020000000 Земли населенных пунктов	Для ведения личного подсобного хозяйства	13	02:0020	557	538,50	299 944,50
40412	Респ. Северная Осетия - Алания, р-н Пригородный, с. В. Саниба, ул. Плиева №111	Пригородный	15:08:0240101:55	0030020000000 Земли населенных пунктов	Для ведения личного подсобного хозяйства	13	02:0020	1 600	538.50	861 600.00
40413	Республика Северная Осетия-Алания, р-н Пригородный, с. В. Саниба, ул. Плиева № 143	Пригородный	15:08:0240101:57	0030020000000 Земли населенных пунктов	Для ведения личного подсобного хозяйства	13	02:0020	1 061	538.50	571 348.50
40414	Респ. Северная Осетия - Алания, р-н Пригородный, с. Верхняя Саниба, ул. Плиева, № 115	Пригородный	15:08:0240101:58	0030020000000 Земли населенных пунктов	Для ведения личного подсобного хозяйства	13	02:0020	1 000	538,50	538 500,00
40415	Северная Осетия - Алания респ, р-н Пригородный, с. В. Саниба, ул. Плиева, 119	Пригородный	15:08:0240101:6	0030020000000 Земли населенных пунктов	Для ведения личного подсобного хозяйства	13	02:0020	1 290	538,50	694 665,00
40416	Респ. Северная Осетия - Алания, р-н Пригородный, с. В.Саниба, ул. Плиева, №133	Пригородный	15:08:0240101:60	0030020000000 Земли населенных пунктов	Для ведения личного подсобного хозяйства	13	02:0020	1 737	538.50	935 374.50
40417	Респ. Северная Осетия - Алания, р-н Пригородный, с. Верхняя Саниба, ул. Плиева, №129	Пригородный	15:08:0240101:61	0030020000000 Земли населенных пунктов	Для ведения личного подсобного хозяйства	13	02:0020	1 212	538.50	652 662.00
40418	Республика Северная Осетия-Алания, р-н Пригородный, с Верхняя Саниба, ул Плиева. 116	Пригородный	15:08:0240102:1	0030020000000 Земли населенных пунктов	Для ведения личного подсобного хозяйства	13	02:0020	1 038	538,50	558 963,00
40419	Республика Северная Осетия-Алания, р-н Пригородный, сел. В.Саниба, ул. Плиева. № 98	Пригородный	15:08:0240102:10	0030020000000 Земли населенных пунктов	Для ведения личного подсобного хозяйства	13	02:0020	1 173	538,50	631 660,50
40420	Республика Северная Осетия-Алания, р-н Пригородный, сел. В. Саниба, ул. Плиева, 122	Пригородный	15:08:0240102:11	0030020000000 Земли населенных пунктов	Для ведения личного подсобного хозяйства	13	02:0020	1 217	538.50	655 354.50
40421	Республика Северная Осетия-Алания, р-н Пригородный, с. В. Саниба, ул. Плиева	Пригородный	15:08:0240102:1304	0030020000000 Земли населенных пунктов	Для ведения личного подсобного хозяйства	13	02:0020	322	538.50	173 397.00
40422	Республика Северная Осетия-Алания, р-н Пригородный, с. В. Саниба, ул. Плиева	Пригородный	15:08:0240102:1305	0030020000000 Земли населенных пунктов	Для ведения личного подсобного хозяйства	13	02:0020	353	538,50	190 090,50
40423	Республика Северная Осетия - Алания, Пригородный район, с.Нижняя Саниба, ул. Куйбышева, 131	Пригородный	15:08:0240102:136	0030020000000 Земли населенных пунктов	Для ведения личного подсобного хозяйства	13	02:0020	1 200	538,50	646 200,00
40424	Республика Северная Осетия - Алания, р-н Пригородный, с.Верхняя Саниба, ул.Плиева	Пригородный	15:08:0240102:137	0030020000000 Земли населенных пунктов	Спортивные площадки и иные спортивные объекты	5	05:0010	1 365	148.09	202 142.85
40425	Республика Северная Осетия - Алания, Пригородный р-н , с Верхняя Саниба, ул. Плиева, 84	Пригородный	15:08:0240102:139	0030020000000 Земли населенных пунктов	Для ведения личного подсобного хозяйства	13	02:0020	1 000	538.50	538 500.00
40426	Республика Северная Осетия-Алания, р-н Пригородный, сел. В.Саниба, ул Плиева, 108 "а"	Пригородный	15:08:0240102:14	0030020000000 Земли населенных пунктов	Для ведения личного подсобного хозяйства	13	02:0020	1 247	538,50	671 509,50
40427	Республика Северная Осетия-Алания, р-н Пригородный, с. В.Саниба, ул. Плиева, 114 "а"	Пригородный	15:08:0240102:19	0030020000000 Земли населенных пунктов	Для ведения личного подсобного хозяйства	13	02:0020	606	538,50	326 331,00
40428	Северная Осетия - Алания респ, р-н Пригородный, с. Верхняя Саниба, ул. Плиева, 106	Пригородный	15:08:0240102:2	0030020000000 Земли населенных пунктов	Для ведения личного подсобного хозяйства	13	02:0020	1 486	538.50	800 211.00
40429	Республика Северная Осетия-Алания, р-н Пригородный, с. В. Саниба, ул. Плиева, 114	Пригородный	15:08:0240102:20	0030020000000 Земли населенных пунктов	Для ведения личного подсобного хозяйства	13	02:0020	605	538.50	325 792.50
40430	Республика Северная Осетия-Алания, р-н Пригородный, с В.Саниба, ул Плиева, д 104б	Пригородный	15:08:0240102:22	0030020000000 Земли населенных пунктов	Для ведения личного подсобного хозяйства	13	02:0020	420	538,50	226 170,00
40431	Республика Северная Осетия-Алания, р-н Пригородный, с. В.Саниба, ул. Плиева, 104 "а"	Пригородный	15:08:0240102:23	0030020000000 Земли населенных пунктов	Для ведения личного подсобного хозяйства	13	02:0020	1 079	538,50	581 041,50
40432	Северная Осетия - Алания респ, р-н Пригородный, с Верхняя Саниба, ул Плиева, 120	Пригородный	15:08:0240102:4	0030020000000 Земли населенных пунктов	Для ведения личного подсобного хозяйства	13	02:0020	1 200	538.50	646 200.00
40433	Республика Северная Осетия-Алания, р-н Пригородный, с Верхняя Саниба, ул Плиева, д 120	Пригородный	15:08:0240102:5	0030020000000 Земли населенных пунктов	Для ведения личного подсобного хозяйства	13	02:0020	1 389	538.50	747 976.50
40434	Респ. Северная Осетия - Алания, р-н Пригородный, с. Верхняя Саниба, ул. Датиевой	Пригородный	15:08:0240103:1	0030020000000 Земли населенных пунктов	для ведения подсобного хозяйства и строительства жилого дома	13	02:0020	1 100	538,50	592 350,00
40435	Респ. Северная Осетия - Алания, р-н Пригородный, с. Верхняя Саниба, ул. Датиевой, дом 106	Пригородный	15:08:0240103:10	0030020000000 Земли населенных пунктов	Для ведения личного подсобного хозяйства	13	02:0020	1 461	538,50	786 748,50
40436	Респ. Северная Осетия - Алания, р-н Пригородный, с. Верхняя Саниба, ул. Датиевой, дом 104	Пригородный	15:08:0240103:11	0030020000000 Земли населенных пунктов	Для ведения личного подсобного хозяйства	13	02:0020	1 456	538.50	784 056.00
40437	Респ. Северная Осетия - Алания, р-н Пригородный, с. Верхняя Саниба, ул. Датиевой, дом 98	Пригородный	15:08:0240103:12	0030020000000 Земли населенных пунктов	Для ведения личного подсобного хозяйства	13	02:0020	1 506	538.50	810 981.00
40438	Северная Осетия - Алания респ, р-н Пригородный, с В.Саниба, ул Датиевой. № 94	Пригородный	15:08:0240103:13	0030020000000 Земли населенных пунктов	Для ведения личного подсобного хозяйства	13	02:0020	1 078	538,50	580 503,00
40439	Северная Осетия - Алания респ, р-н Пригородный, с. Верхняя Саниба, ул. Датиевой, 86	Пригородный	15:08:0240103:14	0030020000000 Земли населенных пунктов	Для ведения личного подсобного хозяйства	13	02:0020	1 265	538,50	681 202,50
40440	Северная Осетия - Алания респ, р-н Пригородный, с. Верхняя Саниба, ул. Датиевой, 110	Пригородный	15:08:0240103:15	0030020000000 Земли населенных пунктов	Для ведения личного подсобного хозяйства	13	02:0020	1 446	538.50	778 671.00
40441	Республика Северная Осетия-Алания, район Пригородный, с Верхняя Саниба, ул Датиевой, 84	Пригородный	15:08:0240103:159	0030020000000 Земли населенных пунктов	Индивидуальные жилые дома на одну семью до 3-х этажей с приусадебным участком или без него	13	02:0010	1 200	538.50	646 200.00
40442	Республика Северная Осетия-Алания, р-н Пригородный, с Верхняя Саниба, ул Датиевой, 100	Пригородный	15:08:0240103:16	0030020000000 Земли населенных пунктов	Для ведения личного подсобного хозяйства	13	02:0020	1 191	538,50	641 353,50
40443	Северная Осетия - Алания респ, р-н Пригородный, с Верхняя Саниба, ул Датиевой, 72	Пригородный	15:08:0240103:17	0030020000000 Земли населенных пунктов	Для ведения личного подсобного хозяйства	13	02:0020	1 200	538,50	646 200,00
40444	Российская Федерация, Республика Северная Осетия-Алания, Пригородный район. с. Верхняя Саниба, ул. Датиевой, 102	Пригородный	15:08:0240103:174	0030020000000 Земли населенных пунктов	Для ведения личного подсобного хозяйства	13	02:0020	855	538.50	460 417.50
40445	Республика Северная Осетия - Алания, Пригородный район, с Верхняя Саниба, ул Датиевой	Пригородный	15:08:0240103:175	0030020000000 Земли населенных пунктов	Для ведения личного подсобного хозяйства	13	02:0020	754	538.50	406 029.00
40446	Российская Федерация, Республика Северная Осетия - Алания, Пригородный р-н , с Верхняя Саниба	Пригородный	15:08:0240103:179	0030020000000 Земли населенных пунктов	Для огородничества	13	13:011	592	80,07	47 401,44
40447	Северная Осетия - Алания респ, р-н Пригородный, с Верхняя Саниба, ул. Датиевой, 112	Пригородный	15:08:0240103:18	0030020000000 Земли населенных пунктов	Для ведения личного подсобного хозяйства	13	02:0020	1 206	538,50	649 431,00
40448	Российская Федерация, Республика Северная Осетия - Алания, Пригородный р-н, с. Верхняя Саниба	Пригородный	15:08:0240103:180	0030020000000 Земли населенных пунктов	Для огородничества	13	13:011	595	80,07	47 641,65
40449		Пригородный	15:08:0240103:181	0030020000000 Земли населенных пунктов	Для огородничества	13	13:011	593	80,07	47 481,51
40450	Респ. Северная Осетия - Алания, р-н Пригородный, с Верхняя Саниба, ул. Датиевой, дом 78	Пригородный	15:08:0240103:2	0030020000000 Земли населенных пунктов	для ведения подсобного хозяйства и строительства жилого дома	13	02:0020	1 200	538.50	646 200.00

№ пп	Местоположение ЗУ	Район	Кадастровый номер ЗУ	Категория земель	Разрешенное использование по документу	Код вида разрешенного использования (в соответствии с классификатором видов разрешенного использования земельных участков)	Вид использования объектов недвижимости	Площадь	УПКС	КС
40451	Северная Осетия - Алания респ. р-н Пригородный, с В.Саниба, ул Датиевой. 88	Пригородный	15:08:0240103:27	0030020000000 Земли населенных пунктов	Для ведения личного подсобного хозяйства	13	02.0.20	1 148	538,50	618 198,00
40452	Северная Осетия - Алания респ. р-н Пригородный. с. В. Саниба, ул. Датиевой №78 "а"	Пригородный	15:08:0240103:29	0030020000000 Земли населенных пунктов	Для ведения личного подсобного хозяйства	13	02.0.20	1 508	538,50	812 058,00
40453	Респ. Северная Осетия - Алания, р-н Пригородный. с. Верхняя Саниба. ул. Датиевой, дом 96	Пригородный	15:08:0240103:3	0030020000000 Земли населенных пунктов	для ведения ЛПХ и строительства жилого дома	13	02.0.20	1 200	538,50	646 200,00
40454	Республика Северная Осетия-Алания, р-н Пригородный, с В Саниба, ул. Датиевой. 92	Пригородный	15:08:0240103:39	0030020000000 Земли населенных пунктов	Для ведения личного подсобного хозяйства	13	02.0.20	1 235	538,50	665 047,50
40455	Северная Осетия - Алания респ. р-н Пригородный, с Верхняя Саниба. ул Датиевой, 114	Пригородный	15:08:0240103:4	0030020000000 Земли населенных пунктов	Для ведения личного подсобного хозяйства	13	02.0.20	1 290	538,50	694 665,00
40456	Республика Северная Осетия-Алания, р-н Пригородный. с. В. Саниба. ул. Датиевой № 116	Пригородный	15:08:0240103:41	0030020000000 Земли населенных пунктов	Для ведения личного подсобного хозяйства	13	02.0.20	1 694	538,50	912 219,00
40457	Республика Северная Осетия-Алания, р-н Пригородный. с. Верхняя Саниба. ул. Датиевой, 74	Пригородный	15:08:0240103:43	0030020000000 Земли населенных пунктов	Для ведения личного подсобного хозяйства	13	02.0.20	630	538,50	339 255,00
40458	Республика Северная Осетия-Алания, р-н Пригородный, с Верхняя Саниба, ул. Датиевой. 74	Пригородный	15:08:0240103:44	0030020000000 Земли населенных пунктов	Для ведения личного подсобного хозяйства	13	02.0.20	863	538,50	464 725,50
40459	Республика Северная Осетия-Алания, р-н Пригородный, с В Саниба, ул. Датиевой. 96	Пригородный	15:08:0240103:45	0030020000000 Земли населенных пунктов	Для ведения личного подсобного хозяйства	13	02.0.20	1 085	538,50	584 272,50
40460	Республика Северная Осетия-Алания, р-н Пригородный. с. В. Саниба. ул. Датиевой №76	Пригородный	15:08:0240103:46	0030020000000 Земли населенных пунктов	Для ведения личного подсобного хозяйства	13	02.0.20	1 498	538,50	806 673,00
40461	Респ. Северная Осетия - Алания, р-н Пригородный. с. Верхняя Саниба. ул. Датиевой, 94	Пригородный	15:08:0240103:5	0030020000000 Земли населенных пунктов	Для ведения личного подсобного хозяйства	13	02.0.20	4 553	538,50	2 451 790,50
40462	Респ. Северная Осетия - Алания. р-н Пригородный, с Верхняя Саниба, ул. Датиевой. дом 80	Пригородный	15:08:0240103:7	0030020000000 Земли населенных пунктов	Для ведения личного подсобного хозяйства	13	02.0.20	1 352	538,50	728 052,00
40463	Респ. Северная Осетия - Алания. р-н Пригородный, с Верхняя Саниба, ул. Датиевой. дом 108	Пригородный	15:08:0240103:8	0030020000000 Земли населенных пунктов	Для ведения личного подсобного хозяйства	13	02.0.20	1 300	538,50	700 050,00
40464	Респ. Северная Осетия - Алания, р-н Пригородный. с. Верхняя Саниба. ул. Датиевой, дом 106 "а"	Пригородный	15:08:0240103:9	0030020000000 Земли населенных пунктов	Для ведения личного подсобного хозяйства	13	02.0.20	1 265	538,50	681 202,50
40465	Российская Федерация, Республика Северная Осетия - Алания. Пригородный район, с. Верхняя Саниба. ул. Плиева. 59	Пригородный	15:08:0240104:1	0030020000000 Земли населенных пунктов	Для ведения личного подсобного хозяйства	13	02.0.20	1 000	538,50	538 500,00
40466	Российская Федерация. Республика Северная Осетия - Алания, Пригородный р-н , с Верхняя Саниба. ул. Плиева. 91	Пригородный	15:08:0240104:10	0030020000000 Земли населенных пунктов	Для ведения личного подсобного хозяйства	13	02.0.20	1 979	538,50	1 065 691,50
40467	Респ. Северная Осетия - Алания. р-н Пригородный, с Верхняя Саниба. ул. Плиева. 63	Пригородный	15:08:0240104:11	0030020000000 Земли населенных пунктов	Для ведения подсобного хозяйства	13	02.0.20	1 059	538,50	570 271,50
40468	Респ. Северная Осетия - Алания, р-н Пригородный. с. Верхняя Саниба. ул. Плиева. дом 65	Пригородный	15:08:0240104:12	0030020000000 Земли населенных пунктов	Для ведения личного подсобного хозяйства	13	02.0.20	1 025	538,50	551 962,50
40469	Респ. Северная Осетия - Алания, р-н Пригородный. с. Верхняя Саниба. ул. Плиева. 111 "а"	Пригородный	15:08:0240104:13	0030020000000 Земли населенных пунктов	Для ведения личного подсобного хозяйства	13	02.0.20	1 600	538,50	861 600,00
40470	Респ. Северная Осетия - Алания. р-н Пригородный, с Верхняя Саниба, ул. Плиева, дом №69	Пригородный	15:08:0240104:14	0030020000000 Земли населенных пунктов	Для ведения личного подсобного хозяйства	13	02.0.20	1 266	538,50	681 741,00
40471	Республика Северная Осетия-Алания, р-н Пригородный, с Верхняя Саниба, ул.Плиева. 81	Пригородный	15:08:0240104:142	0030020000000 Земли населенных пунктов	Для ведения личного подсобного хозяйства	13	02.0.20	1 200	538,50	646 200,00
40472	Респ Северная Осетия - Алания. Пригородный р-н, с. Верхняя Саниба, ул. Плиева, 85 А	Пригородный	15:08:0240104:143	0030020000000 Земли населенных пунктов	Для ведения личного подсобного хозяйства	13	02.0.20	1 213	538,50	653 200,50
40473	Республика Северная Осетия-Алания, Пригородный р-н. с. Верхняя Саниба	Пригородный	15:08:0240104:144	0030020000000 Земли населенных пунктов	Ведение личного подсобного хозяйства	13	02.0.20	2 000	538,50	1 077 000,00
40474	Республика Северная Осетия - Алания, р-н Пригородный. с. Верхняя Саниба	Пригородный	15:08:0240104:145	0030020000000 Земли населенных пунктов	Ведение личного подсобного хозяйства	13	02.0.20	2 000	538,50	1 077 000,00
40475	РСО-Алания, Пригородный район, с Верхняя Саниба, ул Плиева, 97	Пригородный	15:08:0240104:146	0030020000000 Земли населенных пунктов	Для ведения личного подсобного хозяйства (приусадебные участки)	13	02.0.20	1 000	538,50	538 500,00
40476	Республика Северная Осетия-Алания, Пригородный район. с Верхняя Саниба, ул Плиева, 99	Пригородный	15:08:0240104:147	0030020000000 Земли населенных пунктов	Для ведения личного подсобного хозяйства (приусадебные участки)	13	02.0.20	1 007	538,50	542 269,50
40477	Северная Осетия - Алания респ. р-н Пригородный. с Верхняя Саниба, ул И.Плиева, дом 59 "а"	Пригородный	15:08:0240104:15	0030020000000 Земли населенных пунктов	Для ведения личного подсобного хозяйства	13	02.0.20	1 334	538,50	718 359,00
40478	Республика Северная Осетия — Алания. р-н Пригородный, с Верхняя Саниба	Пригородный	15:08:0240104:165	0030020000000 Земли населенных пунктов	Для ведения личного подсобного хозяйства(приусадебные участки)	13	02.0.20	2 500	538,50	1 346 250,00
40479	Российская Федерация. Республика Северная Осетия - Алания, Пригородный район. с Верхняя Саниба, ул Комсомольская, 155	Пригородный	15:08:0240104:168	0030020000000 Земли населенных пунктов	Для ведения личного подсобного хозяйства (приусадебный земельный участок)	13	02.0.20	607	538,50	326 869,50
40480	Республика Северная Осетия - Алания. Пригородный район, с. Верхняя Саниба	Пригородный	15:08:0240104:169	0030020000000 Земли населенных пунктов	Для ведения личного подсобного хозяйства (приусадебный земельный участок)	13	02.0.20	609	538,50	327 946,50
40481	Российская Федерация, Республика Северная Осетия-Алания, р-н Пригородный. с. Верхняя Саниба	Пригородный	15:08:0240104:170	0030020000000 Земли населенных пунктов	Для ведения личного подсобного хозяйства (приусадебные участки)	13	02.0.20	2 141	538,50	1 152 928,50
40482	Российская Федерация. Республика Северная Осетия-Алания. Пригородный р-н, с Верхняя Саниба	Пригородный	15:08:0240104:171	0030020000000 Земли населенных пунктов	Для ведения личного подсобного хозяйства(приусадебный земельный участок)	13	02.0.20	605	538,50	325 792,50
40483	Российская Федерация. Республика Северная Осетия-Алания. Пригородный р-н, с Верхняя Саниба	Пригородный	15:08:0240104:172	0030020000000 Земли населенных пунктов	Для ведения личного подсобного хозяйства(приусадебный земельный участок)	13	02.0.20	607	538,50	326 869,50
40484	Российская Федерация, Республика Северная Осетия-Алания, Пригородный р-н. с Верхняя Саниба	Пригородный	15:08:0240104:173	0030020000000 Земли населенных пунктов	Для ведения личного подсобного хозяйства и строительства жилого дома	13	02.0.20	900	538,50	484 650,00
40485	Российская Федерация, Республика Северная Осетия - Алания. Пригородный район, с. Верхняя Саниба	Пригородный	15:08:0240104:174	0030020000000 Земли населенных пунктов	Ведение личного подсобного хозяйства и строительство жилого дома	13	02.0.20	604	538,50	325 254,00
40486	Российская Федерация. Республика Северная Осетия-Алания. Пригородный р-н, с Верхняя Саниба	Пригородный	15:08:0240104:175	0030020000000 Земли населенных пунктов	Для ведения личного подсобного хозяйства и строительство жилого дома	13	02.0.20	627	538,50	337 639,50
40487	Российская Федерация. Республика Северная Осетия-Алания. Пригородный р-н, с Верхняя Саниба	Пригородный	15:08:0240104:176	0030020000000 Земли населенных пунктов	Для ведения личного подсобного хозяйства и строительства жилого дома	13	02.0.20	590	538,50	317 715,00
40488	Российская Федерация, Республика Северная Осетия - Алания. Пригородный район, с. Верхняя Саниба	Пригородный	15:08:0240104:177	0030020000000 Земли населенных пунктов	Для ведения личного подсобного хозяйства и строительство жилого дома	13	02.0.20	607	538,50	326 869,50
40489	Российская Федерация, Республика Северная Осетия - Алания. Пригородный р-н. с. Верхняя Саниба	Пригородный	15:08:0240104:178	0030020000000 Земли населенных пунктов	Для ведения личного подсобного хозяйства (приусадебный земельный участок)	13	02.0.20	641	538,50	345 178,50

№ п/п	Местоположение ЗУ	Район	Кадастровый номер ЗУ	Категория земель	Разрешенное использование по документу	Код вида разрешенного использования (в соответствии с классификатором видов разрешенного использования земельных участков)	Вид использования объектов недвижимости	Площадь	УПКС	КС
40490	Российская Федерация, Республика Северная Осетия-Алания, Пригородный район, с Верхняя Саниба, ул. Комсомольская, №141	Пригородный	15:08:02:40104:179	003002000000 Земли населенных пунктов	Ведение личного подсобного хозяйства (приусадебный земельный участок)	13	02:02:02:0	605	538,50	325 792,50
40491	Российская Федерация, Республика Северная Осетия - Алания Пригородный муниципальный район, Верхнесаниба нское сельское поселение. с Верхняя Саниба	Пригородный	15:08:02:40104:181	003002000000 Земли населенных пунктов	Для ведения личного подсобного хозяйства (приусадебный земельный участок)	13	02:02:02:0	607	538,50	326 869,50
40492	Российская Федерация, Республика Северная Осетия - Алания Пригородный р-н, с. Верхняя Саниба	Пригородный	15:08:02:40104:183	003002000000 Земли населенных пунктов	для ведения личного подсобного хозяйства (приусадебный земельный участок)	13	02:02:02:0	2 475	538,50	1 332 787,50
40493	Российская Федерация. Республика Северная Осетия - Алания, Пригородный район. с Верхняя Саниба, ул Плиева, 57	Пригородный	15:08:02:40104:2	003002000000 Земли населенных пунктов	Для ведения личного подсобного хозяйства	13	02:02:02:0	1 200	538,50	646 200,00
40494	Республика Северная Осетия-Алания, р-н Пригородный, с В Саниба, ул. Плиева, № 83	Пригородный	15:08:02:40104:20	003002000000 Земли населенных пунктов	Для ведения личного подсобного хозяйства	13	02:02:02:0	1 489	538,50	801 826,50
40495	Республика Северная Осетия-Алания, р-н Пригородный. с. В.Саниба, ул. Плиева, 87	Пригородный	15:08:02:40104:21	003002000000 Земли населенных пунктов	Для ведения личного подсобного хозяйства	13	02:02:02:0	2 426	538,50	1 306 401,00
40496	Республика Северная Осетия-Алания, р-н Пригородный. с. В. Саниба. ул. Плиева. 39	Пригородный	15:08:02:40104:22	003002000000 Земли населенных пунктов	Для ведения личного подсобного хозяйства	13	02:02:02:0	1 000	538,50	538 500,00
40497	Респ. Северная Осетия - Алания, р-н Пригородный, с В. Саниба, ул. Плиева № 75	Пригородный	15:08:02:40104:23	003002000000 Земли населенных пунктов	Для ведения личного подсобного хозяйства	13	02:02:02:0	1 322	538,50	711 897,00
40498	Республика Северная Осетия-Алания, р-н Пригородный, с В Саниба, ул. Плиева № 71	Пригородный	15:08:02:40104:24	003002000000 Земли населенных пунктов	Для ведения личного подсобного хозяйства	13	02:02:02:0	1 129	538,50	607 966,50
40499	Республика Северная Осетия-Алания, р-н Пригородный. с. В. Саниба. ул. Плиева №67	Пригородный	15:08:02:40104:25	003002000000 Земли населенных пунктов	Для ведения личного подсобного хозяйства	13	02:02:02:0	1 499	538,50	807 211,50
40500	Респ. Северная Осетия - Алания, р-н Пригородный. с. В. Саниба, ул. Плиева №93	Пригородный	15:08:02:40104:26	003002000000 Земли населенных пунктов	Для ведения личного подсобного хозяйства	13	02:02:02:0	1 200	538,50	646 200,00
40501	Респ. Северная Осетия - Алания, р-н Пригородный, с В. Саниба, ул. Плиева, №95	Пригородный	15:08:02:40104:27	003002000000 Земли населенных пунктов	Для ведения личного подсобного хозяйства	13	02:02:02:0	1 200	538,50	646 200,00
40502	Республика Северная Осетия-Алания, р-н Пригородный, с В Саниба, ул. Плиева, № 79	Пригородный	15:08:02:40104:29	003002000000 Земли населенных пунктов	Для ведения личного подсобного хозяйства	13	02:02:02:0	1 296	538,50	697 896,00
40503	Респ. Северная Осетия - Алания, р-н Пригородный. с. В. Саниба, ул.Плиева, 41	Пригородный	15:08:02:40104:3	003002000000 Земли населенных пунктов	Для ведения личного подсобного хозяйства	13	02:02:02:0	1 985	538,50	1 068 922,50
40504	Республика Северная Осетия-Алания, р-н Пригородный. с. В.Саниба, ул. Плиева, 45	Пригородный	15:08:02:40104:30	003002000000 Земли населенных пунктов	Для ведения личного подсобного хозяйства	13	02:02:02:0	1 218	538,50	655 893,00
40505	Респ. Северная Осетия - Алания, р-н Пригородный, с Верхняя Саниба, ул. И.Плиева, дом 111	Пригородный	15:08:02:40104:4	003002000000 Земли населенных пунктов	Для ведения личного подсобного хозяйства	13	02:02:02:0	1 500	538,50	807 750,00
40506	Респ. Северная Осетия - Алания, р-н Пригородный, с Верхняя Саниба, ул. Плиева, дом 85	Пригородный	15:08:02:40104:5	003002000000 Земли населенных пунктов	Для ведения личного подсобного хозяйства	13	02:02:02:0	1 200	538,50	646 200,00
40507	Респ. Северная Осетия - Алания, р-н Пригородный. с. Верхняя Саниба. ул. Плиева. дом 77	Пригородный	15:08:02:40104:6	003002000000 Земли населенных пунктов	Для ведения личного подсобного хозяйства	13	02:02:02:0	1 200	538,50	646 200,00
40508	Респ. Северная Осетия - Алания, р-н Пригородный. с. Верхняя Саниба. ул. Плиева. дом 109	Пригородный	15:08:02:40104:7	003002000000 Земли населенных пунктов	Для ведения личного подсобного хозяйства	13	02:02:02:0	1 200	538,50	646 200,00
40509	Респ. Северная Осетия - Алания, р-н Пригородный, с Верхняя Саниба, ул. Плиева, дом 113	Пригородный	15:08:02:40104:8	003002000000 Земли населенных пунктов	Для ведения личного подсобного хозяйства	13	02:02:02:0	1 757	538,50	946 144,50
40510	Респ. Северная Осетия - Алания, р-н Пригородный, с В. Саниба, ул. Плиева, дом 49	Пригородный	15:08:02:40104:9	003002000000 Земли населенных пунктов	Для ведения личного подсобного хозяйства	13	02:02:02:0	1 603	538,50	863 215,50
40511	Республика Северная Осетия - Алания, р-н Пригородный, с. Верхняя Саниба, ул. И.Плиева, 36	Пригородный	15:08:02:40105:1	003002000000 Земли населенных пунктов	Для ведения личного подсобного хозяйства	13	02:02:02:0	994	538,50	535 269,00
40512	Российская Федерация, Республика Северная Осетия - Алания, р-н Пригородный, с. Верхняя Саниба, ул. Датиевой, 46	Пригородный	15:08:02:40105:10	003002000000 Земли населенных пунктов	Для ведения личного подсобного хозяйства	13	02:02:02:0	1 767	538,50	951 529,50
40513	Респ. Северная Осетия - Алания, р-н Пригородный, с Верхняя Саниба, ул. Датиевой. дом 56	Пригородный	15:08:02:40105:11	003002000000 Земли населенных пунктов	Для ведения личного подсобного хозяйства	13	02:02:02:0	1 921	538,50	1 034 458,50
40514	Респ. Северная Осетия - Алания, р-н Пригородный, с Верхняя Саниба, ул. Плиева, дом 74	Пригородный	15:08:02:40105:12	003002000000 Земли населенных пунктов	Для ведения личного подсобного хозяйства	13	02:02:02:0	1 399	538,50	753 361,50
40515	Респ. Северная Осетия - Алания, р-н Пригородный. с. Верхняя Саниба. ул. Датиевой, дом 52	Пригородный	15:08:02:40105:13	003002000000 Земли населенных пунктов	Для ведения личного подсобного хозяйства	13	02:02:02:0	2 145	538,50	1 155 082,50
40516	Республика Северная Осетия-Алания, р-н Пригородный. с Верхняя Саниба. ул Плиева, д 60	Пригородный	15:08:02:40105:14	003002000000 Земли населенных пунктов	Для ведения личного подсобного хозяйства	13	02:02:02:0	1 203	538,50	647 815,50
40517	Республика Северная Осетия-Алания, р-н Пригородный. с. Верхняя Саниба. ул Плиева. д 70	Пригородный	15:08:02:40105:15	003002000000 Земли населенных пунктов	Для ведения личного подсобного хозяйства	13	02:02:02:0	1 322	538,50	711 897,00
40518	Северная Осетия - Алания респ. р-н Пригородный, с Верхняя Саниба. ул Датиевой, 30	Пригородный	15:08:02:40105:16	003002000000 Земли населенных пунктов	Для ведения личного подсобного хозяйства	13	02:02:02:0	1 928	538,50	1 038 228,00
40519	Республика Северная Осетия-Алания, р-н Пригородный. с Верхняя Саниба. ул Плиева, 64а	Пригородный	15:08:02:40105:17	003002000000 Земли населенных пунктов	Для ведения личного подсобного хозяйства	13	02:02:02:0	1 269	538,50	683 356,50
40520	Республика Северная Осетия-Алания, р-н Пригородный. с Верхняя Саниба. ул Плиева, 72 А	Пригородный	15:08:02:40105:18	003002000000 Земли населенных пунктов	Для ведения личного подсобного хозяйства	13	02:02:02:0	1 374	538,50	739 899,00
40521	Республика Северная Осетия-Алания, р-н Пригородный, с Верхняя Саниба, ул Плиева. 58	Пригородный	15:08:02:40105:19	003002000000 Земли населенных пунктов	Для ведения личного подсобного хозяйства	13	02:02:02:0	1 459	538,50	785 671,50
40522	Респ. Северная Осетия - Алания, р-н Пригородный, с Верхняя Саниба, ул. Датиевой. 64а	Пригородный	15:08:02:40105:2	003002000000 Земли населенных пунктов	Для ведения личного подсобного хозяйства	13	02:02:02:0	1 624	538,50	874 524,00
40523	Северная Осетия - Алания респ, р-н Пригородный. с. В. Саниба, ул. Датиевой. 34	Пригородный	15:08:02:40105:20	003002000000 Земли населенных пунктов	Для ведения личного подсобного хозяйства	13	02:02:02:0	1 151	538,50	619 813,50
40524	Республика Северная Осетия - Алания, Пригородный р-н, с.Верхняя Саниба, ул. Плиева, №80	Пригородный	15:08:02:40105:208	003002000000 Земли населенных пунктов	для ведения личного подсобного хозяйства	13	02:02:02:0	1 320	538,50	710 820,00
40525	Республика Северная Осетия-Алания, р-н Пригородный, с Верхняя Саниба, ул Плиева. 66	Пригородный	15:08:02:40105:21	003002000000 Земли населенных пунктов	Для ведения личного подсобного хозяйства	13	02:02:02:0	1 477	538,50	795 364,50
40526	Северная Осетия - Алания респ. р-н Пригородный, с Верхняя Саниба. ул Датиевой, 32	Пригородный	15:08:02:40105:22	003002000000 Земли населенных пунктов	Для ведения личного подсобного хозяйства	13	02:02:02:0	1 057	538,50	569 194,50
40527	Республика Северная Осетия-Алания, р-н Пригородный. с. Верхняя Саниба. ул. Датиевой, 58	Пригородный	15:08:02:40105:231	003002000000 Земли населенных пунктов	Для ведения личного подсобного хозяйства	13	02:02:02:0	1 000	538,50	538 500,00
40528	Российская Федерация, Республика Северная Осетия - Алания Пригородный район, с. Верхняя Саниба. ул. Датиевой	Пригородный	15:08:02:40105:235	003002000000 Земли населенных пунктов	Для ведения личного подсобного хозяйства	13	02:02:02:0	1 609	538,50	866 446,50

№ пп	Местоположение ЗУ	Район	Кадастровый номер ЗУ	Категория земель	Разрешенное использование по документу	Код вида разрешенного использования (в соответствии с классификатором видов разрешенного использования земельных участков)	Вид использования объектов недвижимости	Площадь	УПКС	КС
40529	Российская Федерация, Республика Северная Осетия - Алания, Пригородный р-н , с Верхняя Саниба, ул. Датиевой, 10	Пригородный	15:08:0240105:236	003002000000 Земли населенных пунктов	Для ведения личного подсобного хозяйства	13	02:02:0	1 200	538,50	646 200,00
40530	Российская Федерация, Республика Северная Осетия - Алания, Пригородный район, с. Верхняя Саниба, ул. Плиева, 62 "а"	Пригородный	15:08:0240105:237	003002000000 Земли населенных пунктов	Для ведения личного подсобного хозяйства	13	02:02:0	1 200	538,50	646 200,00
40531	Российская Федерация, Республика Северная Осетия - Алания, Пригородный район, с. Верхняя Саниба, ул. Плиева, 62	Пригородный	15:08:0240105:238	003002000000 Земли населенных пунктов	Для ведения личного подсобного хозяйства	13	02:02:0	1 397	538,50	752 284,50
40532	Российская Федерация, Республика Северная Осетия-Алания, Пригородный район, с Верхняя Саниба, ул Плиева	Пригородный	15:08:0240105:239	003002000000 Земли населенных пунктов	Для ведения личного подсобного хозяйства	13	02:02:0	994	538,50	535 269,00
40533	Российская Федерация, Республика Северная Осетия-Алания, Пригородный район, с Верхняя Саниба, ул Плиева	Пригородный	15:08:0240105:240	003002000000 Земли населенных пунктов	Для ведения личного подсобного хозяйства	13	02:02:0	1 095	538,50	589 657,50
40534	Российская Федерация, Республика Северная Осетия - Алания, Пригородный район, с.п. Верхнесанибинское, с. Верхняя Саниба, ул. Датиевой, 46	Пригородный	15:08:0240105:241	003002000000 Земли населенных пунктов	Для ведения личного подсобного хозяйства	13	02:02:0	1 496	538,50	805 596,00
40535	Респ. Северная Осетия - Алания, р-н Пригородный. с. Верхняя Саниба. ул. Датиевой, 66 "а"	Пригородный	15:08:0240105:3	003002000000 Земли населенных пунктов	Для ведения личного подсобного хозяйства	13	02:02:0	1 624	538,50	874 524,00
40536	Республика Северная Осетия-Алания, р-н Пригородный, с Верхняя Саниба, ул Датиевой, 64	Пригородный	15:08:0240105:4	003002000000 Земли населенных пунктов	Для ведения личного подсобного хозяйства	13	02:02:0	1 670	538,50	899 295,00
40537	Северная Осетия - Алания респ. р-н Пригородный, с. В. Саниба. ул. Плиева. №56	Пригородный	15:08:0240105:40	003002000000 Земли населенных пунктов	Для ведения личного подсобного хозяйства	13	02:02:0	965	538,50	519 652,50
40538	Северная Осетия - Алания респ. р-н Пригородный. сел. В.Саниба. ул Плиева,№50	Пригородный	15:08:0240105:41	003002000000 Земли населенных пунктов	Для ведения личного подсобного хозяйства	13	02:02:0	1 000	538,50	538 500,00
40539	Северная Осетия - Алания респ. р-н Пригородный. с. Верхняя Саниба. ул. Датиевой, 40	Пригородный	15:08:0240105:42	003002000000 Земли населенных пунктов	Для ведения личного подсобного хозяйства	13	02:02:0	1 500	538,50	807 750,00
40540	Республика Северная Осетия-Алания, р-н Пригородный. с. Верхняя Саниба. ул Плиева. д 78	Пригородный	15:08:0240105:43	003002000000 Земли населенных пунктов	Для ведения личного подсобного хозяйства	13	02:02:0	1 321	538,50	711 358,50
40541	Северная Осетия - Алания респ. р-н Пригородный, с В.Саниба. ул Датиевой, 70	Пригородный	15:08:0240105:44	003002000000 Земли населенных пунктов	Для ведения личного подсобного хозяйства	13	02:02:0	1 460	538,50	786 210,00
40542	Северная Осетия - Алания респ. р-н Пригородный. с. В. Саниба, ул. Плиева, 46	Пригородный	15:08:0240105:45	003002000000 Земли населенных пунктов	Для ведения личного подсобного хозяйства	13	02:02:0	1 044	538,50	562 194,00
40543	Северная Осетия - Алания респ. р-н Пригородный. с. В. Саниба, ул. Плиева № 76	Пригородный	15:08:0240105:46	003002000000 Земли населенных пунктов	Для ведения личного подсобного хозяйства	13	02:02:0	1 445	538,50	778 132,50
40544	Респ. Северная Осетия - Алания. р-н Пригородный, с Верхняя Саниба, ул. Плиева, 104	Пригородный	15:08:0240105:5	003002000000 Земли населенных пунктов	Для ведения личного подсобного хозяйства	13	02:02:0	1 955	538,50	1 052 767,50
40545	Северная Осетия - Алания респ. р-н Пригородный, сел. В Саниба, ул Датиевой, 50	Пригородный	15:08:0240105:55	003002000000 Земли населенных пунктов	Для ведения личного подсобного хозяйства	13	02:02:0	1 980	538,50	1 066 230,00
40546	Республика Северная Осетия-Алания, р-н Пригородный. сел. В.Саниба. ул. Датиевой, 68	Пригородный	15:08:0240105:58	003002000000 Земли населенных пунктов	Для ведения личного подсобного хозяйства	13	02:02:0	3 097	538,50	1 667 734,50
40547	Республика Северная Осетия-Алания, р-н Пригородный. с. В.Саниба, ул. Плиева, №44	Пригородный	15:08:0240105:59	003002000000 Земли населенных пунктов	Для ведения личного подсобного хозяйства	13	02:02:0	1 292	538,50	695 742,00
40548	Республика Северная Осетия-Алания, р-н Пригородный, с В.Саниба. ул Плиева, 86	Пригородный	15:08:0240105:65	003002000000 Земли населенных пунктов	Для ведения личного подсобного хозяйства	13	02:02:0	899	538,50	484 111,50
40549	Республика Северная Осетия-Алания, р-н Пригородный, с В.Саниба. ул Плиева, 86	Пригородный	15:08:0240105:66	003002000000 Земли населенных пунктов	Для ведения личного подсобного хозяйства	13	02:02:0	902	538,50	485 727,00
40550	Респ. Северная Осетия - Алания, р-н Пригородный. с. Верхняя Саниба. ул. Плиева. дом 108	Пригородный	15:08:0240105:7	003002000000 Земли населенных пунктов	Для ведения личного подсобного хозяйства	13	02:02:0	1 997	538,50	1 075 384,50
40551	Респ. Северная Осетия - Алания, р-н Пригородный. с. В. Саниба, ул. Датиевой № 44	Пригородный	15:08:0240105:75	003002000000 Земли населенных пунктов	Для ведения личного подсобного хозяйства	13	02:02:0	2 335	538,50	1 257 397,50
40552	Российская Федерация, Республика Северная Осетия-Алания, Пригородный район, с Верхняя Саниба, ул. Плиева, 48	Пригородный	15:08:0240105:77	003002000000 Земли населенных пунктов	Для ведения личного подсобного хозяйства	13	02:02:0	974	538,50	524 499,00
40553	Республика Северная Осетия-Алания, р-н Пригородный, с В Саниба, ул. Датиевой №54	Пригородный	15:08:0240105:78	003002000000 Земли населенных пунктов	Для ведения личного подсобного хозяйства	13	02:02:0	2 381	538,50	1 282 168,50
40554	Республика Северная Осетия-Алания, р-н Пригородный. с. Верхняя Саниба. ул. Плиева. 52	Пригородный	15:08:0240105:79	003002000000 Земли населенных пунктов	Для ведения личного подсобного хозяйства	13	02:02:0	1 078	538,50	580 503,00
40555	Респ. Северная Осетия - Алания, р-н Пригородный. с. Верхняя Саниба. ул. Плиева. дом 64	Пригородный	15:08:0240105:8	003002000000 Земли населенных пунктов	Для ведения личного подсобного хозяйства	13	02:02:0	1 437	538,50	773 824,50
40556	Республика Северная Осетия-Алания, р-н Пригородный, с В Саниба. ул. Плиева. 26	Пригородный	15:08:0240105:85	003002000000 Земли населенных пунктов	Для ведения личного подсобного хозяйства	13	02:02:0	1 200	538,50	646 200,00
40557	Республика Северная Осетия-Алания, р-н Пригородный, с В Саниба. ул. Плиева. 90	Пригородный	15:08:0240105:86	003002000000 Земли населенных пунктов	Для ведения личного подсобного хозяйства	13	02:02:0	1 499	538,50	807 211,50
40558	Республика Северная Осетия-Алания, р-н Пригородный. с. В.Саниба, ул. Датиевой. 28	Пригородный	15:08:0240105:89	003002000000 Земли населенных пунктов	Для ведения личного подсобного хозяйства	13	02:02:0	1 500	538,50	807 750,00
40559	Республика Северная Осетия-Алания, р-н Пригородный. с. В.Саниба, ул. Датиевой. 28 "а"	Пригородный	15:08:0240105:90	003002000000 Земли населенных пунктов	Для ведения личного подсобного хозяйства	13	02:02:0	2 580	538,50	1 389 330,00
40560	Республика Северная Осетия-Алания, р-н Пригородный, с Верхняя Саниба, ул Датиевой. №72"в"	Пригородный	15:08:0240105:92	003002000000 Земли населенных пунктов	Для ведения личного подсобного хозяйства	13	02:02:0	600	538,50	323 100,00
40561	Респ. Северная Осетия - Алания. р-н Пригородный, с В.Саниба. ул Датиевой, 66	Пригородный	15:08:0240105:93	003002000000 Земли населенных пунктов	Для ведения личного подсобного хозяйства	13	02:02:0	3 000	538,50	1 615 500,00
40562	Республика Северная Осетия-Алания, р-н Пригородный. с. В.Саниба, ул. Плиева, 42 "в"	Пригородный	15:08:0240105:94	003002000000 Земли населенных пунктов	Для ведения личного подсобного хозяйства	13	02:02:0	1 000	538,50	538 500,00
40563	Республика Северная Осетия-Алания, р-н Пригородный. с. В.Саниба, ул. Плиева, 42	Пригородный	15:08:0240105:95	003002000000 Земли населенных пунктов	Для ведения личного подсобного хозяйства	13	02:02:0	1 440	538,50	775 440,00
40564	Республика Северная Осетия-Алания, р-н Пригородный, с Верхняя Саниба, ул Плиева. д 68	Пригородный	15:08:0240105:97	003002000000 Земли населенных пунктов	Для ведения личного подсобного хозяйства	13	02:02:0	1 490	538,50	802 365,00
40565	Респ. Северная Осетия - Алания. р-н Пригородный, с Верхняя Саниба, ул. Губа Губиева. дом 129	Пригородный	15:08:0240106:1	003002000000 Земли населенных пунктов	для ведения подсобного хозяйства и строительства времянки	13	02:02:0	800	538,50	430 800,00
40566	Республика Северная Осетия-Алания, р-н Пригородный. с. Верхняя Саниба. ул. Губа Губиева, 127 "а"	Пригородный	15:08:0240106:10	003002000000 Земли населенных пунктов	Для ведения личного подсобного хозяйства	13	02:02:0	727	538,50	391 489,50
40567	Северная Осетия - Алания респ. р-н Пригородный. с. Верхняя Саниба. ул. Губа Губиева, 127	Пригородный	15:08:0240106:11	003002000000 Земли населенных пунктов	Для ведения личного подсобного хозяйства	13	02:02:0	948	538,50	510 498,00
40568	РСО-Алания. р-он Пригородный. с. Верхняя Саниба. ул. Губа Губиева, 117	Пригородный	15:08:0240106:137	003002000000 Земли населенных пунктов	Для ведения личного подсобного хозяйства	13	02:02:0	1 200	538,50	646 200,00

№ пп	Местоположение ЗУ	Район	Кадастровый номер ЗУ	Категория земель	Разрешенное использование по документу	Код вида разрешенного использования (в соответствии с классификатором видов разрешенного использования земельных участков)	Вид использования объектов недвижимости	Площадь	УПКС	КС
40569	Российская Федерация, Республика Северная Осетия - Алания, р-н Пригородный, с. Верхняя Саниба, ул Дятневой	Пригородный	15:08:0240106:145	003002000000 Земли населенных пунктов	Для ведения личного подсобного хозяйства (приусадебный земельный участок)	13	02:02:0	520	538,50	280 020,00
40570	Российская Федерация, Республика Северная Осетия - Алания, Пригородный р-н, с. Верхняя Саниба, ул. Дятневой, 5	Пригородный	15:08:0240106:147	003002000000 Земли населенных пунктов	Для ведения личного подсобного хозяйства	13	02:02:0	813	538,50	437 800,50
40571	Российская Федерация, Республика Северная Осетия - Алания, Пригородный район, с. Верхняя Саниба, ул. Губа Губиева	Пригородный	15:08:0240106:148	003002000000 Земли населенных пунктов	Для ведения личного подсобного хозяйства	13	02:02:0	683	538,50	367 795,50
40572	Российская Федерация, Республика Северная Осетия - Алания, Пригородный район, с. Верхняя Саниба, ул. Губа Губиева	Пригородный	15:08:0240106:149	003002000000 Земли населенных пунктов	Для ведения личного подсобного хозяйства	13	02:02:0	460	538,50	247 710,00
40573	Российская Федерация, Республика Северная Осетия - Алания, Пригородный муниципальный район сельское поселение Верхнесанибанское, с. Верхняя Саниба, ул Губа Губиева, д. 107	Пригородный	15:08:0240106:151	003002000000 Земли населенных пунктов	Для ведения личного подсобного хозяйства	13	02:02:0	1 056	538,50	568 656,00
40574	Российская Федерация, Республика Северная Осетия - Алания, Пригородный муниципальный район сельское поселение Верхнесанибанское, с. Верхняя Саниба, ул Губа Губиева	Пригородный	15:08:0240106:152	003002000000 Земли населенных пунктов	Для ведения личного подсобного хозяйства	13	02:02:0	1 326	538,50	714 051,00
40575	Респ. Северная Осетия - Алания, р-н Пригородный, с. Верхняя Саниба, ул. Дятневой, дом 36	Пригородный	15:08:0240106:2	003002000000 Земли населенных пунктов	Для ведения личного подсобного хозяйства	13	02:02:0	1 198	538,50	645 123,00
40576	Российская Федерация, Республика Северная Осетия - Алания, муниципальный район Пригородный, сельское поселение Верхнесанибанское, с. Верхняя Саниба, ул. Губа Губиева, 107б	Пригородный	15:08:0240106:22	003002000000 Земли населенных пунктов	Для ведения личного подсобного хозяйства	13	02:02:0	702	538,50	378 027,00
40577	Респ. Северная Осетия - Алания, р-н Пригородный, с. Верхняя Саниба, ул. Губа Губиева, дом 121	Пригородный	15:08:0240106:4	003002000000 Земли населенных пунктов	Для ведения личного подсобного хозяйства	13	02:02:0	3 308	538,50	1 781 358,00
40578	Респ. Северная Осетия - Алания, р-н Пригородный, с. Верхняя Саниба, ул. Губа Губиева, дом 119	Пригородный	15:08:0240106:5	003002000000 Земли населенных пунктов	Для ведения личного подсобного хозяйства	13	02:02:0	2 938	538,50	1 582 113,00
40579	Респ. Северная Осетия - Алания, р-н Пригородный, с. Верхняя Саниба, ул. Губа Губиева, дом 123	Пригородный	15:08:0240106:6	003002000000 Земли населенных пунктов	Для ведения личного подсобного хозяйства	13	02:02:0	2 841	538,50	1 529 878,50
40580	Респ. Северная Осетия - Алания, р-н Пригородный, с. Верхняя Саниба, ул. Губа Губиева, дом 115	Пригородный	15:08:0240106:7	003002000000 Земли населенных пунктов	Для ведения личного подсобного хозяйства	13	02:02:0	5 191	538,50	2 795 353,50
40581	Северная Осетия - Алания респ, р-н Пригородный, с. Верхняя Саниба, ул Губа Губиева, д 125	Пригородный	15:08:0240106:8	003002000000 Земли населенных пунктов	Для ведения личного подсобного хозяйства	13	02:02:0	1 708	538,50	919 758,00
40582	Северная Осетия - Алания респ, р-н Пригородный, с. Верхняя Саниба, ул Губа Губиева, 92	Пригородный	15:08:0240107:1	003002000000 Земли населенных пунктов	Для ведения личного подсобного хозяйства	13	02:02:0	3 814	538,50	2 053 839,00
40583	Респ. Северная Осетия - Алания, р-н Пригородный, с. Верхняя Саниба, ул. Царахова, 32	Пригородный	15:08:0240107:10	003002000000 Земли населенных пунктов	Для ведения личного подсобного хозяйства	13	02:02:0	3 032	538,50	1 632 732,00
40584	Респ. Северная Осетия - Алания, р-н Пригородный, с. Верхняя Саниба, ул. Царахова, 28	Пригородный	15:08:0240107:11	003002000000 Земли населенных пунктов	Для ведения личного подсобного хозяйства	13	02:02:0	2 521	538,50	1 357 558,50
40585	Респ. Северная Осетия - Алания, р-н Пригородный, с. Верхняя Саниба, ул. Царахова, дом 12	Пригородный	15:08:0240107:12	003002000000 Земли населенных пунктов	Для ведения личного подсобного хозяйства	13	02:02:0	1 951	538,50	1 050 613,50
40586	Респ. Северная Осетия - Алания, р-н Пригородный, с. Верхняя Саниба, ул. Губа Губиева, дом 110	Пригородный	15:08:0240107:13	003002000000 Земли населенных пунктов	Для ведения личного подсобного хозяйства	13	02:02:0	2 832	538,50	1 525 032,00
40587	Республика Северная Осетия-Алания, р-н Пригородный, с. Верхняя Саниба, ул. Царахова, 24	Пригородный	15:08:0240107:14	003002000000 Земли населенных пунктов	Для ведения личного подсобного хозяйства	13	02:02:0	2 216	538,50	1 193 316,00
40588	Респ. Северная Осетия - Алания, р-н Пригородный, с. Верхняя Саниба, ул. Царахова, 30	Пригородный	15:08:0240107:15	003002000000 Земли населенных пунктов	Для ведения личного подсобного хозяйства	13	02:02:0	1 517	538,50	816 904,50
40589	Республика Северная Осетия - Алания, Пригородный р-н, с. В.Саниба, ул Губа Губиева, 98	Пригородный	15:08:0240107:158	003002000000 Земли населенных пунктов	Для ведения личного подсобного хозяйства	13	02:02:0	3 300	538,50	1 777 050,00
40590	Республика Северная Осетия-Алания, р-н Пригородный, с. Верхняя Саниба, ул. Царахова, 18	Пригородный	15:08:0240107:16	003002000000 Земли населенных пунктов	Для ведения личного подсобного хозяйства	13	02:02:0	3 657	538,50	1 969 294,50
40591	Респ. Северная Осетия - Алания, р-н Пригородный, с. Верхняя Саниба, ул. Г.Губиева, 98	Пригородный	15:08:0240107:17	003002000000 Земли населенных пунктов	Для эксплуатации существующего жилого дома и ведения личного подсобного хозяйства	13	02:02:0	1 334	538,50	718 359,00
40592	Российская Федерация, Республика Северная Осетия - Алания, Пригородный район, с. Верхняя Саниба, ул Губа Губиева, 104	Пригородный	15:08:0240107:173	003002000000 Земли населенных пунктов	Для ведения личного подсобного хозяйства	13	02:02:0	800	538,50	430 800,00
40593	Российская Федерация, Республика Северная Осетия - Алания, Пригородный район, с. Верхняя Саниба, ул Губа Губиева, 104 "А"	Пригородный	15:08:0240107:174	003002000000 Земли населенных пунктов	Для ведения личного подсобного хозяйства	13	02:02:0	1 693	538,50	911 680,50
40594	Северная Осетия - Алания респ, р-н Пригородный, с. Верхняя Саниба, ул Г.Губиева, 98	Пригородный	15:08:0240107:18	003002000000 Земли населенных пунктов	Для эксплуатации существующего жилого дома и ведения личного подсобного хозяйства	13	02:02:0	1 333	538,50	717 820,50
40595	Северная Осетия - Алания респ, р-н Пригородный, с. сел. В. Саниба, ул. Царахова, № 26	Пригородный	15:08:0240107:29	003002000000 Земли населенных пунктов	Для ведения личного подсобного хозяйства	13	02:02:0	1 440	538,50	775 440,00
40596	Северная Осетия - Алания респ, р-н Пригородный, с. Верхняя Саниба, ул. Царахова, 20	Пригородный	15:08:0240107:30	003002000000 Земли населенных пунктов	Для ведения личного подсобного хозяйства	13	02:02:0	2 110	538,50	1 136 235,00
40597	Республика Северная Осетия-Алания, р-н Пригородный, с. Верхняя Саниба, ул Г.Губиева, 100	Пригородный	15:08:0240107:35	003002000000 Земли населенных пунктов	Для ведения личного подсобного хозяйства	13	02:02:0	1 125	538,50	605 812,50
40598	Республика Северная Осетия-Алания, р-н Пригородный, с. Верхняя Саниба, ул Г.Губиева, 100	Пригородный	15:08:0240107:36	003002000000 Земли населенных пунктов	Для ведения личного подсобного хозяйства	13	02:02:0	1 828	538,50	984 378,00
40599	Респ. Северная Осетия - Алания, р-н Пригородный, с. Верхняя Саниба, ул. Г.Губиева, дом 102	Пригородный	15:08:0240107:4	003002000000 Земли населенных пунктов	ИЖС	13	02:02:0	3 300	538,50	1 777 050,00
40600	Республика Северная Осетия-Алания, р-н Пригородный, с. В. Саниба, ул. Царахова, 16	Пригородный	15:08:0240107:42	003002000000 Земли населенных пунктов	Для ведения личного подсобного хозяйства	13	02:02:0	1 385	538,50	745 822,50
40601	Республика Северная Осетия-Алания, р-н Пригородный, с. Верхняя Саниба, ул Губа Губиева, д 108а	Пригородный	15:08:0240107:45	003002000000 Земли населенных пунктов	Для ведения личного подсобного хозяйства	13	02:02:0	1 318	538,50	709 743,00
40602	Республика Северная Осетия-Алания, р-н Пригородный, с. Верхняя Саниба, ул Губа Губиева, д 102а	Пригородный	15:08:0240107:46	003002000000 Земли населенных пунктов	Для ведения личного подсобного хозяйства	13	02:02:0	1 494	538,50	804 519,00
40603	Респ. Северная Осетия - Алания, р-н Пригородный, с. Верхняя Саниба, ул. Губа Губиева, дом 106	Пригородный	15:08:0240107:6	003002000000 Земли населенных пунктов	Для ведения личного подсобного хозяйства	13	02:02:0	2 036	538,50	1 096 386,00
40604	Респ. Северная Осетия - Алания, р-н Пригородный, с. Верхняя Саниба, ул. Губа Губиева, дом 108	Пригородный	15:08:0240107:7	003002000000 Земли населенных пунктов	Для ведения личного подсобного хозяйства	13	02:02:0	2 623	538,50	1 412 485,50
40605	Респ. Северная Осетия - Алания, р-н Пригородный, с. Верхняя Саниба, ул. Царахова, дом 22	Пригородный	15:08:0240107:8	003002000000 Земли населенных пунктов	Для строительства жилого дома и ведения личного подсобного хозяйства	13	02:02:0	1 736	538,50	934 836,00
40606	Республика Северная Осетия-Алания, р-н Пригородный, с. Верхняя Саниба, ул. Царахова, 16	Пригородный	15:08:0240107:9	003002000000 Земли населенных пунктов	Для ведения личного подсобного хозяйства	13	02:02:0	530	538,50	285 405,00
40607	Респ. Северная Осетия - Алания, р-н Пригородный, с. Верхняя Саниба, ул. Плиева, дом 13	Пригородный	15:08:0240108:1	003002000000 Земли населенных пунктов	Для ведения личного подсобного хозяйства	13	02:02:0	1 485	538,50	799 672,50

№ пп	Местоположение ЗУ	Район	Кадастровый номер ЗУ	Категория земель	Разрешенное использование по документу	Код вида разрешенного использования (в соответствии с классификатором видов разрешенного использования земельных участков)	Вид использования объектов недвижимости	Площадь	УПКС	КС
40608	Северная Осетия - Алания респ. р-н Пригородный, с. В. Саниба. ул. Плиева. 35	Пригородный	15:08:0240108:10	0030020000000 Земли населенных пунктов	Для ведения личного подсобного хозяйства	13	02.0.20	998	538,50	537 423,00
40609	Республика Северная Осетия-Алания, р-н Пригородный. с Верхняя Саниба. ул Комсомольская. 101а	Пригородный	15:08:0240108:11	0030020000000 Земли населенных пунктов	Для ведения личного подсобного хозяйства	13	02.0.20	1 636	538,50	880 986,00
40610	Республика Северная Осетия-Алания, р-н Пригородный. с. В. Саниба. ул. Комсомольская , 117	Пригородный	15:08:0240108:13	0030020000000 Земли населенных пунктов	Для сельскохозяйственного производства	1	01.0.10	9 300	21,29	197 997,00
40611	Российская Федерация. Республика Северная Осетия - Алания, Пригородный район. с Верхняя Саниба, ул Комсомольская, 121	Пригородный	15:08:0240108:14	0030020000000 Земли населенных пунктов	Для сельскохозяйственного производства	1	01.0.10	1 800	21,29	38 322,00
40612	Российская Федерация. Республика Северная Осетия - Алания. Пригородный район. с. Верхняя Саниба	Пригородный	15:08:0240108:144	0030020000000 Земли населенных пунктов	Ведение личного подсобного хозяйства	13	02.0.20	500	538,50	269 250,00
40613	Российская Федерация, Республика Северная Осетия - Алания. Пригородный район, с. Верхняя Саниба. ул. Комсомольская, 119	Пригородный	15:08:0240108:15	0030020000000 Земли населенных пунктов	Для сельскохозяйственного производства	1	01.0.10	700	223,48	156 436,00
40614	Республика Северная Осетия - Алания. р-н Пригородный, с.Верхняя Саниба, ул.Плиева. 29	Пригородный	15:08:0240108:151	0030020000000 Земли населенных пунктов	Для ведения личного подсобного хозяйства	13	02.0.20	907	538.50	488 419.50
40615	Российская Федерация. Республика Северная Осетия - Алания, Пригородный район. с Верхняя Саниба	Пригородный	15:08:0240108:154	0030020000000 Земли населенных пунктов	Ведение личного подсобного хозяйства и строительство жилого дома	13	02.0.20	500	538.50	269 250.00
40616	Российская Федерация. Республика Северная Осетия-Алания. Пригородный район, с Верхняя Саниба. ул. Комсомольская	Пригородный	15:08:0240108:155	0030020000000 Земли населенных пунктов	Для ведения личного подсобного хозяйства (приусадебный земельный участок)	13	02.0.20	2 497	538,50	1 344 634,50
40617	Российская Федерация, Республика Северная Осетия - Алания. Пригородный район, с. Верхняя Саниба. ул. Комсомольская	Пригородный	15:08:0240108:156	0030020000000 Земли населенных пунктов	Личное подсобное хозяйство	13	02.0.20	1 000	538,50	538 500,00
40618	Российская Федерация, Республика Северная Осетия - Алания. Пригородный район, с. Верхняя Саниба. ул. Комсомольская	Пригородный	15:08:0240108:157	0030020000000 Земли населенных пунктов	Для сельскохозяйственного производства	1	01.0.10	1 003	21,29	21 353,87
40619	Российская Федерация. Республика Северная Осетия - Алания, Пригородный район. с Верхняя Саниба, ул Плиева. 47	Пригородный	15:08:0240108:158	0030020000000 Земли населенных пунктов	Для ведения личного подсобного хозяйства (приусадебный земельный участок)	13	02.0.20	960	538.50	516 960.00
40620	Российская Федерация. Республика Северная Осетия - Алания. р-н Пригородный. с. Верхняя Саниба	Пригородный	15:08:0240108:159	0030020000000 Земли населенных пунктов	Ведение личного подсобного хозяйства	13	02.0.20	500	538,50	269 250,00
40621	Российская Федерация, Республика Северная Осетия - Алания. мр-н Пригородный, с.п. Верхнесанибанское, с Верхняя Саниба. ул Комсомольская. земельный участок 133	Пригородный	15:08:0240108:160	0030020000000 Земли населенных пунктов	Ведение личного подсобного хозяйства	13	02.0.20	500	538,50	269 250,00
40622	Российская Федерация, Республика Северная Осетия-Алания, Пригородный муниципальный район. с.п. Верхнесанибанское, с Верхняя Саниба	Пригородный	15:08:0240108:161	0030020000000 Земли населенных пунктов	земельный участок (территория) общественного пользования	13	02.0.20	1 212	538.50	652 662.00
40623	Российская Федерация. Республика Северная Осетия - Алания, Пригородный район. с Верхняя Саниба, ул Плиева. 55	Пригородный	15:08:0240108:162	0030020000000 Земли населенных пунктов	Для ведения личного подсобного хозяйства	13	02.0.20	960	538.50	516 960.00
40624	Российская Федерация. Республика Северная Осетия - Алания, Пригородный район. с Верхняя Саниба, ул Комсомольская, 123	Пригородный	15:08:0240108:17	0030020000000 Земли населенных пунктов	Для сельскохозяйственного производства	1	01.0.10	5 800	21,29	123 482,00
40625	Респ. Северная Осетия - Алания, р-н Пригородный. с. Верхняя Саниба. ул. Плиева. дом 7	Пригородный	15:08:0240108:2	0030020000000 Земли населенных пунктов	Для ведения личного подсобного хозяйства	13	02.0.20	1 955	538,50	1 052 767,50
40626	Республика Северная Осетия-Алания, р-н Пригородный. с. В. Саниба. ул. Плиева № 27	Пригородный	15:08:0240108:21	0030020000000 Земли населенных пунктов	Для ведения личного подсобного хозяйства	13	02.0.20	1 039	538.50	559 501.50
40627	Республика Северная Осетия-Алания, р-н Пригородный, с В Саниба, ул. Плиева № 23	Пригородный	15:08:0240108:23	0030020000000 Земли населенных пунктов	Для ведения личного подсобного хозяйства	13	02.0.20	1 500	538.50	807 750.00
40628	Республика Северная Осетия-Алания, р-н Пригородный, с Верхняя Саниба, ул. Плиева, 31	Пригородный	15:08:0240108:24	0030020000000 Земли населенных пунктов	Для ведения личного подсобного хозяйства	13	02.0.20	1 000	538,50	538 500,00
40629	Республика Северная Осетия-Алания, р-н Пригородный. с. В.Саниба, ул. Плиева, 13 "а"	Пригородный	15:08:0240108:25	0030020000000 Земли населенных пунктов	Для ведения личного подсобного хозяйства	13	02.0.20	1 500	538,50	807 750,00
40630	Российская Федерация, Республика Северная Осетия - Алания. Пригородный район, с. Верхняя Саниба. ул. Плиева. 25	Пригородный	15:08:0240108:28	0030020000000 Земли населенных пунктов	Для ведения личного подсобного хозяйства	13	02.0.20	921	538.50	495 958.50
40631	Респ. Северная Осетия - Алания. р-н Пригородный, с Верхняя Саниба, ул. Плиева, дом 17	Пригородный	15:08:0240108:3	0030020000000 Земли населенных пунктов	Для ведения личного подсобного хозяйства	13	02.0.20	1 458	538.50	785 133.00
40632	Республика Северная Осетия-Алания, р-н Пригородный, с Верхняя Саниба, ул. Комсомольская. 115	Пригородный	15:08:0240108:32	0030020000000 Земли населенных пунктов	Для ведения личного подсобного хозяйства	13	02.0.20	1 100	538,50	592 350,00
40633	Респ. Северная Осетия - Алания, р-н Пригородный. с. Верхняя Саниба. ул. Плиева. дом 19	Пригородный	15:08:0240108:4	0030020000000 Земли населенных пунктов	Для ведения личного подсобного хозяйства	13	02.0.20	1 597	538,50	859 984,50
40634	Республика Северная Осетия-Алания, р-н Пригородный. с Верхняя Саниба. ул Плиева, д 21	Пригородный	15:08:0240108:5	0030020000000 Земли населенных пунктов	Для ведения личного подсобного хозяйства	13	02.0.20	1 370	538.50	737 745.00
40635	Северная Осетия - Алания респ. р-н Пригородный, с Верхняя Саниба. ул Плиева. 39	Пригородный	15:08:0240108:6	0030020000000 Земли населенных пунктов	Для ведения личного подсобного хозяйства	13	02.0.20	1 096	538.50	590 196.00
40636	Республика Северная Осетия-Алания, р-н Пригородный, с Верхняя Саниба, ул Плиева. 9	Пригородный	15:08:0240108:7	0030020000000 Земли населенных пунктов	Для ведения личного подсобного хозяйства	13	02.0.20	1 995	538,50	1 074 307,50
40637	Республика Северная Осетия-Алания, р-н Пригородный. с Верхняя Саниба. ул Плиева, 49а	Пригородный	15:08:0240108:8	0030020000000 Земли населенных пунктов	Для ведения личного подсобного хозяйства	13	02.0.20	1 420	538,50	764 670,00
40638	Респ. Северная Осетия - Алания, р-н Пригородный, с. Верхняя Саниба, ул. Г.Губиева, дом 91	Пригородный	15:08:0240109:1	0030020000000 Земли населенных пунктов	ИЖС	13	02.0.10	2 500	538.50	1 346 250,00
40639	Респ. Северная Осетия - Алания, р-н Пригородный, с. Верхняя Саниба, ул. Г.Губиева, дом 111	Пригородный	15:08:0240109:10	0030020000000 Земли населенных пунктов	ИЖС	13	02.0.10	1 500	538.50	807 750.00
40640	Российская Федерация. Республика Северная Осетия - Алания, Пригородный муниципальный район. сельское поселение Верхнесанибанское. с. Верхняя Саниба. ул. Губа Губиева. 135	Пригородный	15:08:0240109:11	0030020000000 Земли населенных пунктов	Для ведения личного подсобного хозяйства	13	02.0.20	803	538,50	432 415,50
40641	Респ. Северная Осетия - Алания, р-н Пригородный. с. Верхняя Саниба. ул. И.Плиева. дом 8	Пригородный	15:08:0240109:14	0030020000000 Земли населенных пунктов	Для ведения личного подсобного хозяйства	13	02.0.20	1 772	538,50	954 222,00
40642	Респ. Северная Осетия - Алания, р-н Пригородный. с. Верхняя Саниба. ул. Плиева. дом 10	Пригородный	15:08:0240109:15	0030020000000 Земли населенных пунктов	Для ведения личного подсобного хозяйства	13	02.0.20	1 098	538.50	591 273.00
40643	Респ. Северная Осетия - Алания. р-н Пригородный, с Верхняя Саниба, ул. Плиева, дом 12	Пригородный	15:08:0240109:16	0030020000000 Земли населенных пунктов	Для ведения личного подсобного хозяйства	13	02.0.20	2 502	538.50	1 347 327,00
40644	Республика Северная Осетия-Алания, р-н Пригородный, с Верхняя Саниба, ул Плиева. д 28	Пригородный	15:08:0240109:17	0030020000000 Земли населенных пунктов	Для ведения личного подсобного хозяйства	13	02.0.20	1 751	538,50	942 913,50
40645	Республика Северная Осетия-Алания, р-н Пригородный. с.Верхняя Саниба. ул.Даниевой. 12	Пригородный	15:08:0240109:176	0030020000000 Земли населенных пунктов	Для ведения личного подсобного хозяйства	13	02.0.20	1 200	538,50	646 200,00
40646	Респ Северная Осетия - Алания. Пригородный р-н, с. В.Саниба. ул. Плиева. 32.	Пригородный	15:08:0240109:178	0030020000000 Земли населенных пунктов	Для ведения личного подсобного хозяйства	13	02.0.20	1 121	538.50	603 658.50
40647	Республика Северная Осетия - Алания, Пригородный район. с Верхняя Саниба, ул Комсомольская, 83 б	Пригородный	15:08:0240109:179	0030020000000 Земли населенных пунктов	Специализированные медицинские центры	3	03.0.40	981	861.60	845 229.60
40648	Республика Северная Осетия-Алания, р-н Пригородный, с Верхняя Саниба, ул Плиева. д 18	Пригородный	15:08:0240109:18	0030020000000 Земли населенных пунктов	Для ведения личного подсобного хозяйства	13	02.0.20	1 223	538.50	658 585.50

№ пп	Местоположение ЗУ	Район	Кадастровый номер ЗУ	Категория земель	Разрешенное использование по документу	Код вида разрешенного использования (в соответствии с классификатором видов разрешенного использования земельных участков)	Вид использования объектов недвижимости	Площадь	УПКС	КС
40649	Республика Северная Осетия - Алания, Пригородный район, с Верхняя Саниба, ул Комсомольская, 83 а	Пригородный	15:08:02:40109:180	0030020000000 Земли населенных пунктов	Дома культуры	3	03:060	3 672	511,57	1 878 485,04
40650	Республика Северная Осетия-Алания, Пригородный р-н, с. Верхняя Саниба, ул. Комсомольская, 85 "в"	Пригородный	15:08:02:40109:181	0030020000000 Земли населенных пунктов	Объекты розничной торговли	4	04:020	336	1 400,09	470 430,24
40651	Республика Северная Осетия-Алания, р-н Пригородный, с Верхняя Саниба, ул Плиева, д 20	Пригородный	15:08:0240109:19	0030020000000 Земли населенных пунктов	Для ведения личного подсобного хозяйства	13	02:020	1 258	538,50	677 433,00
40652	Республика Северная Осетия-Алания, Пригородный р-н, с Верхняя Саниба, ул Комсомольская	Пригородный	15:08:0240109:191	0030020000000 Земли населенных пунктов	общественное питание	4	04:060	233	1 198,16	279 171,28
40653	Республика Северная Осетия-Алания, Пригородный р-н, с Верхняя Саниба, ул Комсомольская	Пригородный	15:08:02:40109:192	0030020000000 Земли населенных пунктов	бытовое обслуживание	3	03:030	298	740,43	220 648,14
40654	Республика Северная Осетия-Алания, Пригородный р-н, с. Верхняя Саниба, ул. Комсомольская	Пригородный	15:08:02:40109:193	0030020000000 Земли населенных пунктов	Объекты розничной торговли	4	04:040	303	1 400,09	424 227,27
40655	Республика Северная Осетия-Алания, Пригородный р-н, с. Верхняя Саниба, ул. Комсомольская	Пригородный	15:08:0240109:194	0030020000000 Земли населенных пунктов	бытовое обслуживание	3	03:030	330	740,43	244 341,90
40656	Республика Северная Осетия - Алания, р-н Пригородный, с.Верхняя Саниба, ул Плиева, 2	Пригородный	15:08:0240109:195	0030020000000 Земли населенных пунктов	Для ведения личного подсобного хозяйства	13	02:020	1 000	538,50	538 500,00
40657	Республика Северная Осетия-Алания, р-н Пригородный, сел. В.Саниба, ул Губа Губиева, 113 "а"	Пригородный	15:08:0240109:2	0030020000000 Земли населенных пунктов	Для ведения личного подсобного хозяйства	13	02:020	2 998	538,50	1 614 423,00
40658	Республика Северная Осетия-Алания, р-н Пригородный, с Верхняя Саниба, ул Плиева, д 38	Пригородный	15:08:0240109:20	0030020000000 Земли населенных пунктов	Для ведения личного подсобного хозяйства	13	02:020	1 213	538,50	653 200,50
40659	Республика Северная Осетия-Алания, р-н Пригородный, с Верхняя Саниба, ул Плиева, 34	Пригородный	15:08:0240109:21	0030020000000 Земли населенных пунктов	Для ведения личного подсобного хозяйства	13	02:020	1 006	538,50	541 731,00
40660	Респ. Северная Осетия - Алания, р-н Пригородный, с Верхняя Саниба, ул. Г.Губиева, дом 95	Пригородный	15:08:0240109:3	0030020000000 Земли населенных пунктов	ИЖС	13	02:010	2 800	538,50	1 507 800,00
40661	Республика Северная Осетия-Алания, р-н Пригородный, с В Саниба, ул. Плиева, 36 "а"	Пригородный	15:08:0240109:31	0030020000000 Земли населенных пунктов	Для ведения личного подсобного хозяйства	13	02:020	822	538,50	442 647,00
40662	Северная Осетия - Алания респ, р-н Пригородный, с. В.Саниба, ул. Плиева № 22	Пригородный	15:08:0240109:32	0030020000000 Земли населенных пунктов	Для ведения личного подсобного хозяйства	13	02:020	740	538,50	398 490,00
40663	Северная Осетия - Алания респ, р-н Пригородный, сел. В. Саниба, ул. Датиевой, 2	Пригородный	15:08:0240109:33	0030020000000 Земли населенных пунктов	Для ведения личного подсобного хозяйства	13	02:020	631	538,50	339 793,50
40664	Республика Северная Осетия-Алания, р-н Пригородный, с В Саниба, ул. Плиева, №6	Пригородный	15:08:0240109:40	0030020000000 Земли населенных пунктов	Для ведения личного подсобного хозяйства	13	02:020	1 812	538,50	975 762,00
40665	Республика Северная Осетия-Алания, р-н Пригородный, с В Саниба, ул. Датиевой, 18	Пригородный	15:08:0240109:52	0030020000000 Земли населенных пунктов	Для ведения личного подсобного хозяйства	13	02:020	1 002	538,50	539 577,00
40666	Республика Северная Осетия-Алания, р-н Пригородный, с. В. Саниба, ул. Плиева, 14	Пригородный	15:08:0240109:53	0030020000000 Земли населенных пунктов	Для ведения личного подсобного хозяйства	13	02:020	1 226	538,50	660 201,00
40667	Республика Северная Осетия-Алания, р-н Пригородный, с. В. Саниба, ул. Плиева № 40	Пригородный	15:08:0240109:54	0030020000000 Земли населенных пунктов	Для ведения личного подсобного хозяйства	13	02:020	921	538,50	495 958,50
40668	Республика Северная Осетия-Алания, р-н Пригородный, с В Саниба, ул. Плиева №16	Пригородный	15:08:0240109:55	0030020000000 Земли населенных пунктов	Для ведения личного подсобного хозяйства	13	02:020	907	538,50	488 419,50
40669	Респ. Северная Осетия - Алания, р-н Пригородный, с В. Саниба, ул. Плиева №4	Пригородный	15:08:0240109:56	0030020000000 Земли населенных пунктов	Для ведения личного подсобного хозяйства	13	02:020	1 168	538,50	628 968,00
40670	Респ. Северная Осетия - Алания, р-н Пригородный, с. В.Саниба, ул. Датиевой, №20	Пригородный	15:08:0240109:57	0030020000000 Земли населенных пунктов	Для ведения личного подсобного хозяйства	13	02:020	2 993	538,50	1 611 730,50
40671	Респ. Северная Осетия - Алания, р-н Пригородный, с. В. Саниба, ул. Датиевой, №16	Пригородный	15:08:0240109:58	0030020000000 Земли населенных пунктов	Для ведения личного подсобного хозяйства	13	02:020	1 143	538,50	615 505,50
40672	Респ. Северная Осетия - Алания, р-н Пригородный, с. В. Саниба, ул. Комсомольская, №59	Пригородный	15:08:0240109:60	0030020000000 Земли населенных пунктов	Для ведения личного подсобного хозяйства	13	02:020	1 016	538,50	547 116,00
40673	Республика Северная Осетия-Алания, р-н Пригородный, с В Саниба, ул. Датиевой, 14	Пригородный	15:08:0240109:62	0030020000000 Земли населенных пунктов	Для ведения личного подсобного хозяйства	13	02:020	1 095	538,50	589 657,50
40674	Республика Северная Осетия-Алания, р-н Пригородный, с. В.Саниба, ул. Плиева, 24	Пригородный	15:08:0240109:63	0030020000000 Земли населенных пунктов	Для ведения личного подсобного хозяйства	13	02:020	1 200	538,50	646 200,00
40675	Респ. Северная Осетия - Алания, р-н Пригородный, с. Верхняя Саниба, ул. Г.Губиева, дом 103	Пригородный	15:08:0240109:7	0030020000000 Земли населенных пунктов	ИЖС	13	02:010	2 500	538,50	1 346 250,00
40676	Респ. Северная Осетия - Алания, р-н Пригородный, с Верхняя Саниба, ул. Г.Губиева, дом 109	Пригородный	15:08:0240109:9	0030020000000 Земли населенных пунктов	ИЖС	13	02:010	1 600	538,50	861 600,00
40677	Респ. Северная Осетия - Алания, р-н Пригородный, с Верхняя Саниба, ул. Датиевой, дом 94	Пригородный	15:08:0240110:1	0030020000000 Земли населенных пунктов	для ведения подсобного хозяйства и строительства жилого дома	13	02:020	1 200	538,50	646 200,00
40678	Респ. Северная Осетия - Алания, р-н Пригородный, с. В.Саниба, ул. Губа Губиева, 79	Пригородный	15:08:0240111:1	0030020000000 Земли населенных пунктов	Для ведения личного подсобного хозяйства	13	02:020	3 954	538,50	2 129 229,00
40679	Северная Осетия - Алания респ, р-н Пригородный, с Верхняя Саниба, ул Г.Губиева, дом 79	Пригородный	15:08:0240111:10	0030020000000 Земли населенных пунктов	Для ведения личного подсобного хозяйства	13	02:020	3 910	538,50	2 105 535,00
40680	Респ. Северная Осетия - Алания, р-н Пригородный, с В. Саниба, ул. Г Губиева, 101	Пригородный	15:08:0240111:11	0030020000000 Земли населенных пунктов	Для ведения личного подсобного хозяйства	13	02:020	3 500	538,50	1 884 750,00
40681	Респ. Северная Осетия - Алания, р-н Пригородный, с Верхняя Саниба, ул. Г.Губиева, дом 83	Пригородный	15:08:0240111:12	0030020000000 Земли населенных пунктов	ИЖС	13	02:010	1 000	538,50	538 500,00
40682	Респ. Северная Осетия - Алания, р-н Пригородный, с. Верхняя Саниба, ул. Г.Губиева, дом 61	Пригородный	15:08:0240111:14	0030020000000 Земли населенных пунктов	под магазин	4	04:040	616	1 400,09	862 455,41
40683	Респ. Северная Осетия - Алания, р-н Пригородный, с. Верхняя Саниба, ул. Г.Губиева, дом 77"а"	Пригородный	15:08:0240111:15	0030020000000 Земли населенных пунктов	Для ведения личного подсобного хозяйства	13	02:020	1 790	538,50	963 915,00
40684	Российская Федерация, Республика Северная Осетия - Алания, Пригородный район, с Верхняя Саниба, ул Губа Губиева, 105 "а"	Пригородный	15:08:0240111:161	0030020000000 Земли населенных пунктов	Для индивидуального жилищного строительства	13	02:010	1 757	538,50	946 144,50
40685	Республика Северная Осетия - Алания, р-н Пригородный, с.Верхняя Саниба, ул Губа Губиева	Пригородный	15:08:0240111:162	0030020000000 Земли населенных пунктов	Для индивидуального жилищного строительства	13	02:010	1 658	538,50	892 833,00
40686	Северная Осетия - Алания респ, р-н Пригородный, с Верхняя Саниба, ул Г.Губиева, 81	Пригородный	15:08:0240111:2	0030020000000 Земли населенных пунктов	Для ведения личного подсобного хозяйства	13	02:020	2 856	538,50	1 537 956,00
40687	Респ. Северная Осетия - Алания, р-н Пригородный, с. Верхняя Саниба, ул. Г.Губиева, дом 67	Пригородный	15:08:0240111:3	0030020000000 Земли населенных пунктов	ИЖС	13	02:010	1 400	538,50	753 900,00
40688	Республика Северная Осетия - Алания, р-н Пригородный, с. Верхняя Саниба, ул. Губа Губиева, 85	Пригородный	15:08:0240111:4	0030020000000 Земли населенных пунктов	ИЖС	13	02:010	1 300	538,50	700 050,00
40689	Республика Северная Осетия-Алания, р-н Пригородный, с Верхняя Саниба, ул Губа Губиева, д 89	Пригородный	15:08:0240111:5	0030020000000 Земли населенных пунктов	для ведения личного подсобного хозяйства	13	02:020	2 645	538,50	1 424 332,50
40690	Республика Северная Осетия - Алания, р-н Пригородный, с. Верхняя Саниба, ул. Губа Губиева, 89 "а"	Пригородный	15:08:0240111:6	0030020000000 Земли населенных пунктов	Для ведения личного подсобного хозяйства	13	02:020	3 530	538,50	1 900 905,00
40691	Респ. Северная Осетия - Алания, р-н Пригородный, с. В. Саниба, ул. Губа Губиева, 91	Пригородный	15:08:0240111:7	0030020000000 Земли населенных пунктов	Для ведения личного подсобного хозяйства	13	02:020	1 141	538,50	614 428,50
40692	Северная Осетия - Алания респ, р-н Пригородный, с Верхняя Саниба, ул Губа Губиева, 93	Пригородный	15:08:0240111:8	0030020000000 Земли населенных пунктов	Для ведения личного подсобного хозяйства	13	02:020	1 126	538,50	606 351,00
40693	Респ. Северная Осетия - Алания, р-н Пригородный, с. В.Саниба, ул. Губа Губиева, дом 77	Пригородный	15:08:0240111:9	0030020000000 Земли населенных пунктов	Для ведения личного подсобного хозяйства	13	02:020	1 738	538,50	935 913,00
40694	Респ. Северная Осетия - Алания, р-н Пригородный, с Верхняя Саниба, ул. Цараховой, дом б/н	Пригородный	15:08:0240112:1	0030020000000 Земли населенных пунктов	для ведения подсобного хозяйства и строительства жилого дома	13	02:020	1 800	538,50	969 300,00

№ пп	Местоположение ЗУ	Район	Кадастровый номер ЗУ	Категория земель	Разрешенное использование по документу	Код вида разрешенного использования (в соответствии с классификатором видов разрешенного использования земельных участков)	Вид использования объектов недвижимости	Площадь	УПКС	КС
40695	Северная Осетия - Алания респ. р-н Пригородный, с Верхняя Саниба. ул Царахова. 12 "а"	Пригородный	15:08:0240112:11	0030020000000 Земли населенных пунктов	Для ведения личного подсобного хозяйства	13	02:0020	803	538,50	464 725,50
40696	Респ. Северная Осетия - Алания, Пригородный р-н.. с. Верхняя Саниба. ул. Губа Губиева, д.90а	Пригородный	15:08:0240112:145	0030020000000 Земли населенных пунктов	Для ведения личного подсобного хозяйства	13	02:0020	583	538,50	313 945,50
40697	Респ. Северная Осетия - Алания, Пригородный р-н.. с. Верхняя Саниба. ул. Губа Губиева, д.90а	Пригородный	15:08:0240112:146	0030020000000 Земли населенных пунктов	Для ведения личного подсобного хозяйства	13	02:0020	4 070	538,50	2 191 695,00
40698	Республика Северная Осетия - Алания, р-н Пригородный. с.Верхняя Саниба. ул Губа Губиева. 88	Пригородный	15:08:0240112:164	0030020000000 Земли населенных пунктов	Для ведения личного подсобного хозяйства	13	02:0020	1 215	538,50	654 277,50
40699	Республика Северная Осетия - Алания, р-н Пригородный. с.Верхняя Саниба. ул Губа Губиева. 88 "б"	Пригородный	15:08:0240112:165	0030020000000 Земли населенных пунктов	Для ведения личного подсобного хозяйства	13	02:0020	505	538,50	271 942,50
40700	Республика Северная Осетия-Алания, Пригородный район. с. Верхняя Саниба, ул. Губа Губиева	Пригородный	15:08:0240112:168	0030020000000 Земли населенных пунктов	Для ведения личного подсобного хозяйства	13	02:0020	1 099	538,50	591 811,50
40701	Республика Северная Осетия-Алания, Пригородный район. с. Верхняя Саниба, ул. Губа Губиева	Пригородный	15:08:0240112:169	0030020000000 Земли населенных пунктов	Для ведения личного подсобного хозяйства	13	02:0020	961	538,50	517 498,50
40702	Российская Федерация. Республика Северная Осетия - Алания, Пригородный р-н , с Верхняя Саниба. ул. Царахова	Пригородный	15:08:0240112:171	0030020000000 Земли населенных пунктов	Для ведения личного подсобного хозяйства	13	02:0020	949	538,50	511 036,50
40703	Российская Федерация. Республика Северная Осетия - Алания, Пригородный р-н , с Верхняя Саниба. ул. Царахова	Пригородный	15:08:0240112:172	0030020000000 Земли населенных пунктов	Для ведения личного подсобного хозяйства	13	02:0020	1 047	538,50	563 809,50
40704	Республика Северная Осетия-Алания, р-н Пригородный. с Верхняя Саниба. ул Губа Губиева. 86	Пригородный	15:08:0240112:23	0030020000000 Земли населенных пунктов	Для ведения личного подсобного хозяйства	13	02:0020	1 719	538,50	925 681,50
40705	Республика Северная Осетия-Алания, р-н Пригородный. с. Верхняя Саниба. ул. Царахова. № 87"а"	Пригородный	15:08:0240112:26	0030020000000 Земли населенных пунктов	Для ведения личного подсобного хозяйства	13	02:0020	1 722	538,50	927 297,00
40706	Северная Осетия - Алания респ. р-н Пригородный, с Верхняя Саниба. ул. Губа Губиева, 84	Пригородный	15:08:0240112:3	0030020000000 Земли населенных пунктов	Для ведения личного подсобного хозяйства	13	02:0020	3 024	538,50	1 628 424,00
40707	Республика Северная Осетия-Алания, р-н Пригородный, с В Саниба. ул. Царахова. 8	Пригородный	15:08:0240112:32	0030020000000 Земли населенных пунктов	Для ведения личного подсобного хозяйства	13	02:0020	3 900	538,50	2 100 150,00
40708	Республика Северная Осетия-Алания, р-н Пригородный. с Верхняя Саниба. ул Царахова. 12 "а"	Пригородный	15:08:0240112:34	0030020000000 Земли населенных пунктов	Для ведения личного подсобного хозяйства	13	02:0020	1 200	538,50	646 200,00
40709	Респ. Северная Осетия - Алания, р-н Пригородный. с. Верхняя Саниба. ул. Царахова. дом 10 "а"	Пригородный	15:08:0240112:7	0030020000000 Земли населенных пунктов	Для строительства жилого дома и ведения личного подсобного хозяйство	13	02:0020	1 802	538,50	970 377,00
40710	Респ. Северная Осетия - Алания. р-н Пригородный, с Верхняя Саниба, ул. Царахова, дом 6	Пригородный	15:08:0240112:8	0030020000000 Земли населенных пунктов	Для ведения личного подсобного хозяйства	13	02:0020	1 878	538,50	1 011 303,00
40711	Северная Осетия - Алания респ. р-н Пригородный, с Верхняя Саниба, ул. Губа Губиева. 88 "А"	Пригородный	15:08:0240112:9	0030020000000 Земли населенных пунктов	Для ведения личного подсобного хозяйства	13	02:0020	3 217	538,50	1 732 354,50
40712	РСО - Алания, Пригородный район, с Верхняя Саниба, ул Комсомольская, 80	Пригородный	15:08:0240113:1	0030020000000 Земли населенных пунктов	Для ведения личного подсобного хозяйства	13	02:0020	1 336	538,50	719 436,00
40713	Республика Северная Осетия-Алания, р-н Пригородный. с. В.Саниба, ул. Комсомольская. 84	Пригородный	15:08:0240113:10	0030020000000 Земли населенных пунктов	Для ведения личного подсобного хозяйства	13	02:0020	2 571	538,50	1 384 483,50
40714	Российская Федерация. Республика Северная Осетия-Алания. Пригородный район, с Верхняя Саниба. ул. Плиева. №92	Пригородный	15:08:0240113:128	0030020000000 Земли населенных пунктов	Для ведения личного подсобного хозяйства	13	02:0020	1 500	538,50	807 750,00
40715	Российская Федерация. Республика Северная Осетия-Алания. Пригородный район, с Верхняя Саниба. ул. Комсомольская, 76	Пригородный	15:08:0240113:129	0030020000000 Земли населенных пунктов	Для ведения личного подсобного хозяйства	13	02:0020	1 513	538,50	814 750,50
40716	Республика Северная Осетия-Алания, р-н Пригородный. с. В. Саниба. ул. Комсомольская. 82	Пригородный	15:08:0240113:2	0030020000000 Земли населенных пунктов	Для ведения личного подсобного хозяйства	13	02:0020	2 420	538,50	1 303 170,00
40717	Респ. Северная Осетия - Алания, р-н Пригородный. с. Верхняя Саниба. ул. Комсомольская. 78	Пригородный	15:08:0240113:3	0030020000000 Земли населенных пунктов	Для ведения личного подсобного хозяйства	13	02:0020	751	538,50	404 413,50
40718	Респ. Северная Осетия - Алания. р-н Пригородный, с Верхняя Саниба, ул. Комсомольская, дом 80	Пригородный	15:08:0240113:4	0030020000000 Земли населенных пунктов	ИЖС	13	02:0010	2 600	538,50	1 400 100,00
40719	Северная Осетия - Алания респ. р-н Пригородный, с В.Саниба, ул Комсомольская, 86	Пригородный	15:08:0240113:5	0030020000000 Земли населенных пунктов	Для ведения личного подсобного хозяйства	13	02:0020	3 034	538,50	1 633 809,00
40720	Республика Северная Осетия-Алания, р-н Пригородный. с Верхняя Саниба. ул Губа Губиева. д 87	Пригородный	15:08:0240114:1	0030020000000 Земли населенных пунктов	ИЖС	13	02:0010	1 300	538,50	700 050,00
40721	Северная Осетия - Алания респ. р-н Пригородный. с. В.Саниба, ул. Губа Губиева. 80	Пригородный	15:08:0240114:14	0030020000000 Земли населенных пунктов	Для ведения личного подсобного хозяйства	13	02:0020	3 621	538,50	1 949 908,50
40722	Респ. Северная Осетия - Алания. р-н Пригородный, с Верхняя Саниба, ул. Г.Губиева. дом 89	Пригородный	15:08:0240114:2	0030020000000 Земли населенных пунктов	ИЖС	13	02:0010	2 500	538,50	1 346 250,00
40723	Республика Северная Осетия - Алания, р-н Пригородный. с. В.Саниба, ул Губа Губиева. 72	Пригородный	15:08:0240114:20	0030020000000 Земли населенных пунктов	Земельные участки для ведения личного подсобного хозяйства (приусадебные участки)	13	02:0020	3 410	538,50	1 836 285,00
40724	Респ. Северная Осетия - Алания. р-н Пригородный. с. Верхняя Саниба. ул. Г.Губиева. дом 78	Пригородный	15:08:0240114:4	0030020000000 Земли населенных пунктов	ИЖС	13	02:0010	3 200	538,50	1 723 200,00
40725	Северная Осетия - Алания респ. р-н Пригородный. с Верхняя Саниба, ул Губа Губиева. 80	Пригородный	15:08:0240114:5	0030020000000 Земли населенных пунктов	Для ведения личного подсобного хозяйства	13	02:0020	3 482	538,50	1 875 057,00
40726	Респ. Северная Осетия - Алания. р-н Пригородный, с В. Саниба. ул. Губа Губиева, № 78	Пригородный	15:08:0240114:6	0030020000000 Земли населенных пунктов	Для ведения личного подсобного хозяйства	13	02:0020	3 685	538,50	1 984 372,50
40727	Респ. Северная Осетия - Алания. р-н Пригородный, с. Верхняя Саниба, ул. Г.Губиева. дом 84	Пригородный	15:08:0240114:7	0030020000000 Земли населенных пунктов	ИЖС	13	02:0010	1 800	538,50	969 300,00
40728	Респ. Северная Осетия - Алания. р-н Пригородный. с. Верхняя Саниба. ул. Царахова. дом 4	Пригородный	15:08:0240114:8	0030020000000 Земли населенных пунктов	Для ведения личного подсобного хозяйства	13	02:0020	2 511	538,50	1 352 173,50
40729	Респ. Северная Осетия - Алания, р-н Пригородный. с. Верхняя Саниба. ул. Комсомольская. 52	Пригородный	15:08:0240115:1	0030020000000 Земли населенных пунктов	Для ведения личного подсобного хозяйства	13	02:0020	1 500	538,50	807 750,00
40730	Республика Северная Осетия - Алания, Пригородный р-н , с Верхняя Саниба, ул. Комсомольская, 72	Пригородный	15:08:0240115:132	0030020000000 Земли населенных пунктов	Для ведения личного подсобного хозяйства	13	02:0020	2 500	538,50	1 346 250,00
40731	Российская Федерация. Республика Северная Осетия - Алания, Пригородный район. с Верхняя Саниба, ул Комсомольская, 54	Пригородный	15:08:0240115:2	0030020000000 Земли населенных пунктов	ИЖС	13	02:0010	1 444	538,50	777 594,00
40732	Респ. Северная Осетия - Алания, р-н Пригородный. с. Верхняя Саниба. ул. Комсомольская. 62	Пригородный	15:08:0240115:3	0030020000000 Земли населенных пунктов	Для ведения личного подсобного хозяйства	13	02:0020	1 792	538,50	964 992,00
40733	Респ. Северная Осетия - Алания, р-н Пригородный. с. Верхняя Саниба. ул. Комсомольская. дом 58	Пригородный	15:08:0240115:4	0030020000000 Земли населенных пунктов	Для ведения личного подсобного хозяйства	13	02:0020	1 897	538,50	1 021 534,50
40734	Российская Федерация. Республика Северная Осетия-Алания. Пригородный район, с Верхняя Саниба. ул. Комсомольская. 66	Пригородный	15:08:0240115:5	0030020000000 Земли населенных пунктов	Индивидуальное жилищное строительство	13	02:0010	1 600	538,50	861 600,00
40735	Респ. Северная Осетия - Алания. р-н Пригородный, с Верхняя Саниба, ул. Комсомольская, дом 68	Пригородный	15:08:0240115:6	0030020000000 Земли населенных пунктов	Для ведения личного подсобного хозяйства	13	02:0020	1 766	538,50	950 991,00
40736	Российская Федерация. Республика Северная Осетия - Алания, Пригородный район. с Верхняя Саниба, ул Комсомольская, 70	Пригородный	15:08:0240115:7	0030020000000 Земли населенных пунктов	Для ведения личного подсобного хозяйства	13	02:0020	2 392	538,50	1 288 092,00

№ пп	Местоположение ЗУ	Район	Кадастровый номер ЗУ	Категория земель	Разрешенное использование по документу	Код вида разрешенного использования (в соответствии с классификатором видов разрешенного использования земельных участков)	Вид использования объектов недвижимости	Площадь	УПКС	КС
40737	Респ. Северная Осетия - Алания, р-н Пригородный, с. Верхняя Саниба, ул. Комсомольская, дом 66	Пригородный	15:08:0240115:8	003002000000 Земли населенных пунктов	ИЖС	13	02:0:10	2 500	538,50	1 346 250,00
40738	Респ. Северная Осетия - Алания, р-н Пригородный, с. Верхняя Саниба, ул. Комсомольская, дом 68	Пригородный	15:08:0240115:9	003002000000 Земли населенных пунктов	ИЖС	13	02:0:10	2 500	538,50	1 346 250,00
40739	Респ. Северная Осетия - Алания, р-н Пригородный, с. Верхняя Саниба, ул. Г.Губиева, 59	Пригородный	15:08:0240116:1	003002000000 Земли населенных пунктов	Для ведения личного подсобного хозяйства	13	02:0:20	3 116	538,50	1 677 966,00
40740	Республика Северная Осетия - Алания, Пригородный район, с Верхняя Саниба, ул Губа Губиева, 65	Пригородный	15:08:0240116:126	003002000000 Земли населенных пунктов	Общеобразовательные школьные учреждения	3	03:0:50	3 837	686,58	2 634 407,46
40741	Республика Северная Осетия-Алания, р-н Пригородный, с Верхняя Саниба, ул Губа Губиева	Пригородный	15:08:0240116:131	003002000000 Земли населенных пунктов	Для ведения личного подсобного хозяйства	13	02:0:20	1 313	538,50	707 050,50
40742	Республика Северная Осетия-Алания, р-н Пригородный, с Верхняя Саниба, ул Губа Губиева	Пригородный	15:08:0240116:132	003002000000 Земли населенных пунктов	Для ведения личного подсобного хозяйства	13	02:0:20	2 549	538,50	1 372 636,50
40743	Республика Северная Осетия - Алания, р-н Пригородный, с. Верхняя Саниба, ул. Г.Губиева, 49	Пригородный	15:08:0240116:2	003002000000 Земли населенных пунктов	Индивидуальное жилищное строительство	13	02:0:10	1 627	538,50	876 139,50
40744	Республика Северная Осетия-Алания, р-н Пригородный, с В Саниба, ул. Губа Губиева, 63	Пригородный	15:08:0240116:3	003002000000 Земли населенных пунктов	Для ведения личного подсобного хозяйства	13	02:0:20	2 000	538,50	1 077 000,00
40745	Респ. Северная Осетия - Алания, р-н Пригородный, с. Верхняя Саниба, ул. Г.Губиева, дом 53	Пригородный	15:08:0240116:4	003002000000 Земли населенных пунктов	Школа	3	03:0:50	920	686,58	631 653,60
40746	Республика Северная Осетия-Алания, р-н Пригородный, с. Верхняя Саниба, ул. Губа Губиева, 67	Пригородный	15:08:0240116:5	003002000000 Земли населенных пунктов	Для ведения личного подсобного хозяйства	13	02:0:20	1 415	538,50	761 977,50
40747	Респ. Северная Осетия - Алания, р-н Пригородный, с. Верхняя Саниба, ул. Г.Губиева, дом 57	Пригородный	15:08:0240116:6	003002000000 Земли населенных пунктов	ИЖС	13	02:0:10	1 800	538,50	969 300,00
40748	Респ. Северная Осетия - Алания, р-н Пригородный, с. Верхняя Саниба, ул. Г.Губиева, дом 59	Пригородный	15:08:0240116:7	003002000000 Земли населенных пунктов	ИЖС	13	02:0:10	1 200	538,50	646 200,00
40749	Республика Северная Осетия-Алания, р-н Пригородный, с В Саниба, ул. Губа Губиева, 69	Пригородный	15:08:0240116:9	003002000000 Земли населенных пунктов	Для ведения личного подсобного хозяйства	13	02:0:20	1 118	538,50	602 043,00
40750	Респ. Северная Осетия - Алания, р-н Пригородный, с. Верхняя Саниба, ул. Г.Губиева, дом 54	Пригородный	15:08:0240117:1	003002000000 Земли населенных пунктов	ИЖС	13	02:0:10	2 000	538,50	1 077 000,00
40751	Респ. Северная Осетия - Алания, р-н Пригородный, с. Верхняя Саниба, ул. Г.Губиева, дом 72	Пригородный	15:08:0240117:10	003002000000 Земли населенных пунктов	ИЖС	13	02:0:10	1 500	538,50	807 750,00
40752	Республика Северная Осетия-Алания, р-н Пригородный, с Верхняя Саниба, ул Г Губиева, 70	Пригородный	15:08:0240117:11	003002000000 Земли населенных пунктов	Для ведения личного подсобного хозяйства	13	02:0:20	2 700	538,50	1 453 950,00
40753	Респ. Северная Осетия - Алания, р-н Пригородный, с Верхняя Саниба, ул. Церахова, дом 2	Пригородный	15:08:0240117:12	003002000000 Земли населенных пунктов	Для ведения личного подсобного хозяйства	13	02:0:20	1 925	538,50	1 036 612,50
40754	Северная Осетия - Алания респ, р-н Пригородный, с Верхняя Саниба, ул Г.Губиева, д 64 "а"	Пригородный	15:08:0240117:13	003002000000 Земли населенных пунктов	Для ведения личного подсобного хозяйства	13	02:0:20	1 705	538,50	918 142,50
40755	Российская Федерация, Республика Северная Осетия - Алания, Пригородный район, с. Верхняя Саниба, ул. Губа Губиева, 68 "а"	Пригородный	15:08:0240117:145	003002000000 Земли населенных пунктов	Индивидуальное жилищное строительство	13	02:0:10	1 628	538,50	876 678,00
40756	Российская Федерация, Республика Северная Осетия - Алания, Пригородный р-н, с. Верхняя Саниба, ул. Губа Губиева	Пригородный	15:08:0240117:146	003002000000 Земли населенных пунктов	Индивидуальное жилищное строительство	13	02:0:10	1 805	538,50	971 992,50
40757	Республика Северная Осетия-Алания, р-н Пригородный, с Верхняя Саниба, ул Губа Губиева	Пригородный	15:08:0240117:22	003002000000 Земли населенных пунктов	Для ведения личного подсобного хозяйства	13	02:0:20	989	538,50	532 576,50
40758	Республика Северная Осетия-Алания, р-н Пригородный, с. В.Саниба, ул. Губа Губиева. №56	Пригородный	15:08:0240117:23	003002000000 Земли населенных пунктов	Для ведения личного подсобного хозяйства	13	02:0:20	1 199	538,50	645 661,50
40759	Респ. Северная Осетия - Алания, р-н Пригородный, с. Верхняя Саниба, ул. Губа Губиева, дом 58	Пригородный	15:08:0240117:3	003002000000 Земли населенных пунктов	Для ведения личного подсобного хозяйства	13	02:0:20	2 604	538,50	1 402 254,00
40760	Респ. Северная Осетия - Алания, р-н Пригородный, с. В.Саниба, ул. Губа Губиева, 60	Пригородный	15:08:0240117:4	003002000000 Земли населенных пунктов	Для ведения личного подсобного хозяйства	13	02:0:20	1 848	538,50	995 148,00
40761	Республика Северная Осетия-Алания, р-н Пригородный, с Верхняя Саниба, ул Г Губиева, 62	Пригородный	15:08:0240117:5	003002000000 Земли населенных пунктов	Для ведения личного подсобного хозяйства	13	02:0:20	1 336	538,50	719 436,00
40762	Северная Осетия - Алания респ, р-н Пригородный, с Верхняя Саниба, ул Губа Губиева, д 64	Пригородный	15:08:0240117:6	003002000000 Земли населенных пунктов	Для ведения личного подсобного хозяйства	13	02:0:20	1 670	538,50	899 295,00
40763	Респ. Северная Осетия - Алания, р-н Пригородный, с. Верхняя Саниба, ул. Г.Губиева, дом 66	Пригородный	15:08:0240117:7	003002000000 Земли населенных пунктов	ИЖС	13	02:0:10	1 800	538,50	969 300,00
40764	Респ. Северная Осетия - Алания, р-н Пригородный, с. Верхняя Саниба, ул. Г.Губиева, дом 70	Пригородный	15:08:0240117:9	003002000000 Земли населенных пунктов	ИЖС	13	02:0:10	1 500	538,50	807 750,00
40765	Респ. Северная Осетия - Алания, р-н Пригородный, с Верхняя Саниба, ул. Комсомольская, дом 90	Пригородный	15:08:0240118:1	003002000000 Земли населенных пунктов	Для ведения личного подсобного хозяйства	13	02:0:20	1 625	538,50	875 062,50
40766	Республика Северная Осетия - Алания, Пригородный р-н, с. В.Саниба, ул Комсомольская 91	Пригородный	15:08:0240118:122	003002000000 Земли населенных пунктов	Для ведения личного подсобного хозяйства	13	02:0:20	1 511	538,50	813 673,50
40767	Республика Северная Осетия-Алания, р-н Пригородный, с. В. Саниба, ул Комсомольская	Пригородный	15:08:0240118:124	003002000000 Земли населенных пунктов	Для ведения личного подсобного хозяйства	13	02:0:20	3 264	538,50	1 757 664,00
40768	Республика Северная Осетия-Алания, р-н Пригородный, с В Саниба, ул. Комсомольская	Пригородный	15:08:0240118:129	003002000000 Земли населенных пунктов	Для ведения личного подсобного хозяйства	13	02:0:20	1 500	538,50	807 750,00
40769	Республика Северная Осетия-Алания, р-н Пригородный, с В Саниба, ул. Комсомольская	Пригородный	15:08:0240118:130	003002000000 Земли населенных пунктов	Для ведения личного подсобного хозяйства	13	02:0:20	1 486	538,50	800 211,00
40770	Российская Федерация, Республика Северная Осетия-Алания, р-н Пригородный, с Верхняя Саниба, ул. Комсомольская, 107	Пригородный	15:08:0240118:132	003002000000 Земли населенных пунктов	Для ведения личного подсобного хозяйства	13	02:0:20	2 000	538,50	1 077 000,00
40771	Респ. Северная Осетия - Алания, р-н Пригородный, с. Верхняя Саниба, ул. Комсомольская, дом 95	Пригородный	15:08:0240118:2	003002000000 Земли населенных пунктов	Для ведения личного подсобного хозяйства	13	02:0:20	1 631	538,50	878 293,50
40772	Республика Северная Осетия - Алания, р-н Пригородный, с. Верхняя Саниба, ул. Комсомольская, 105	Пригородный	15:08:0240118:3	003002000000 Земли населенных пунктов	Для ведения подсобного хозяйства	13	02:0:20	1 684	538,50	906 834,00
40773	Респ. Северная Осетия - Алания, р-н Пригородный, с Верхняя Саниба, ул. Комсомольская, дом 103	Пригородный	15:08:0240118:4	003002000000 Земли населенных пунктов	Для ведения личного подсобного хозяйства	13	02:0:20	1 620	538,50	872 370,00
40774	Северная Осетия - Алания респ, р-н Пригородный, с. В. Саниба, ул. Комсомольская, 93 "а"	Пригородный	15:08:0240118:7	003002000000 Земли населенных пунктов	Для ведения личного подсобного хозяйства	13	02:0:20	2 495	538,50	1 343 557,50
40775	Республика Северная Осетия-Алания, р-н Пригородный, с. В. Саниба, ул. Комсомольская 95 "а"	Пригородный	15:08:0240118:8	003002000000 Земли населенных пунктов	Для ведения личного подсобного хозяйства	13	02:0:20	1 905	538,50	1 025 842,50
40776	Республика Северная Осетия-Алания, р-н Пригородный, с В. Саниба, ул Комсомольская, 97 "а"	Пригородный	15:08:0240118:9	003002000000 Земли населенных пунктов	Для ведения личного подсобного хозяйства	13	02:0:20	2 024	538,50	1 089 924,00
40777	Республика Северная Осетия-Алания, р-н Пригородный, с Верхняя Саниба, ул.Плиева, 3	Пригородный	15:08:0240119:1	003002000000 Земли населенных пунктов	Для ведения личного подсобного хозяйства	13	02:0:20	1 719	538,50	925 681,50
40778	Респ. Северная Осетия - Алания, р-н Пригородный, с. Верхняя Саниба, ул. Комсомольская, дом 81	Пригородный	15:08:0240119:10	003002000000 Земли населенных пунктов	ИЖС	13	02:0:10	1 000	538,50	538 500,00
40779	Российская Федерация, Республика Северная Осетия-Алания, Пригородный муниципальный район, с. Верхняя Саниба, ул. Комсомольская, 77	Пригородный	15:08:0240119:12	003002000000 Земли населенных пунктов	ИЖС	13	02:0:10	1 363	538,50	733 975,50
40780	Российская Федерация, Республика Северная Осетия-Алания, Пригородный район, с. В.Саниба, ул. Комсомольская, 81	Пригородный	15:08:0240119:13	003002000000 Земли населенных пунктов	Для ведения личного подсобного хозяйства	13	02:0:20	1 291	538,50	695 203,50

№ пп	Местоположение ЗУ	Район	Кадастровый номер ЗУ	Категория земель	Разрешенное использование по документу	Код вида разрешенного использования (в соответствии с классификатором видов разрешенного использования земельных участков)	Вид использования объектов недвижимости	Площадь	УПКС	КС
40781	Респ. Северная Осетия - Алания, р-н Пригородный, с. В.Саниба, ул. Комсомольская, 83	Пригородный	15:08:0240119:14	0030020000000 Земли населенных пунктов	Для ведения личного подсобного хозяйства	13	02.0.20	2 802	538,50	1 508 877,00
40782	Российская Федерация, Республика Северная Осетия - Алания, Пригородный район, с.В.Саниба, ул.Комсомольская №63	Пригородный	15:08:0240119:147	0030020000000 Земли населенных пунктов	Для ведения личного подсобного хозяйства	13	02.0.20	712	538,50	383 412,00
40783	Российская Федерация, Республика Северная Осетия - Алания, Пригородный район, с. Верхняя Саниба, ул. Комсомольская №63 "а"	Пригородный	15:08:0240119:148	0030020000000 Земли населенных пунктов	Для ведения личного подсобного хозяйства	13	02.0.20	807	538,50	434 569,50
40784	Респ. Северная Осетия - Алания, р-н Пригородный, с. Верхняя Саниба, ул. Комсомольская, дом 57	Пригородный	15:08:0240119:15	0030020000000 Земли населенных пунктов	Для ведения личного подсобного хозяйства	13	02.0.20	2 041	538,50	1 099 078,50
40785	Северная Осетия - Алания респ, р-н Пригородный, с. Верхняя Саниба, ул. Плиева, 3	Пригородный	15:08:0240119:17	0030020000000 Земли населенных пунктов	Для ведения личного подсобного хозяйства	13	02.0.20	1 700	538,50	915 450,00
40786	Северная Осетия - Алания респ, р-н Пригородный, сел. В.Саниба, ул. Плиева, 5	Пригородный	15:08:0240119:19	0030020000000 Земли населенных пунктов	Для ведения личного подсобного хозяйства	13	02.0.20	1 998	538,50	1 075 923,00
40787	Респ. Северная Осетия - Алания, р-н Пригородный, с. Верхняя Саниба, ул. Комсомольская, дом 65	Пригородный	15:08:0240119:2	0030020000000 Земли населенных пунктов	ИЖС	13	02.0.10	2 500	538,50	1 346 250,00
40788	Республика Северная Осетия-Алания, р-н Пригородный, с. В.Саниба, ул. Комсомольская, № 75 "а"	Пригородный	15:08:0240119:22	0030020000000 Земли населенных пунктов	Для ведения личного подсобного хозяйства	13	02.0.20	676	538,50	364 026,00
40789	Республика Северная Осетия-Алания, р-н Пригородный, с. В.Саниба, ул. Комсомольская, № 75	Пригородный	15:08:0240119:23	0030020000000 Земли населенных пунктов	Для ведения личного подсобного хозяйства	13	02.0.20	1 444	538,50	777 594,00
40790	Республика Северная Осетия-Алания, р-н Пригородный, с. В.Саниба, ул. Комсомольская, 65	Пригородный	15:08:0240119:24	0030020000000 Земли населенных пунктов	Для ведения личного подсобного хозяйства	13	02.0.20	1 500	538,50	807 750,00
40791	Республика Северная Осетия-Алания, р-н Пригородный, с. Верхняя Саниба, ул. Плиева 1	Пригородный	15:08:0240119:27	0030020000000 Земли населенных пунктов	Для ведения личного подсобного хозяйства	13	02.0.20	1 700	538,50	915 450,00
40792	Респ. Северная Осетия - Алания, р-н Пригородный, с. Верхняя Саниба, ул. Комсомольская, дом 67	Пригородный	15:08:0240119:3	0030020000000 Земли населенных пунктов	ИЖС	13	02.0.10	800	538,50	430 800,00
40793	Респ. Северная Осетия - Алания, р-н Пригородный, с. Верхняя Саниба, ул. Комсомольская, дом 71	Пригородный	15:08:0240119:5	0030020000000 Земли населенных пунктов	ИЖС	13	02.0.10	600	538,50	323 100,00
40794	Респ. Северная Осетия - Алания, р-н Пригородный, с. Верхняя Саниба, ул. Комсомольская, дом 73	Пригородный	15:08:0240119:6	0030020000000 Земли населенных пунктов	ИЖС	13	02.0.10	2 000	538,50	1 077 000,00
40795	Респ. Северная Осетия - Алания, р-н Пригородный, с. В. Саниба, ул. Комсомольская, 67	Пригородный	15:08:0240119:7	0030020000000 Земли населенных пунктов	Для ведения личного подсобного хозяйства	13	02.0.20	791	538,50	425 953,50
40796	Респ. Северная Осетия - Алания, р-н Пригородный, с. Верхняя Саниба, ул. Комсомольская, дом 77	Пригородный	15:08:0240119:8	0030020000000 Земли населенных пунктов	ИЖС	13	02.0.10	1 000	538,50	538 500,00
40797	Респ. Северная Осетия - Алания, р-н Пригородный, с. Верхняя Саниба, ул. Комсомольская, дом 79	Пригородный	15:08:0240119:9	0030020000000 Земли населенных пунктов	ИЖС	13	02.0.10	1 000	538,50	538 500,00
40798	Респ. Северная Осетия - Алания, р-н Пригородный, с. Верхняя Саниба, ул. Комсомольская, дом 34	Пригородный	15:08:0240120:10	0030020000000 Земли населенных пунктов	ИЖС	13	02.0.10	1 200	538,50	646 200,00
40799	Российская Федерация, Республика Северная Осетия - Алания, мр-н Пригородный, с.п. Верхнесанибанское, с. Верхняя Саниба, ул. Комсомольская, 44	Пригородный	15:08:0240120:11	0030020000000 Земли населенных пунктов	Для ведения личного подсобного хозяйства	13	02.0.20	2 303	538,50	1 240 165,50
40800	Республика Северная Осетия-Алания, р-н Пригородный, с. Верхняя Саниба, ул. Комсомольская, 46	Пригородный	15:08:0240120:12	0030020000000 Земли населенных пунктов	Для ведения личного подсобного хозяйства	13	02.0.20	1 295	538,50	697 357,50
40801	Республика Северная Осетия-Алания, р-н Пригородный, с. В.Саниба, ул. Комсомольская, 48	Пригородный	15:08:0240120:13	0030020000000 Земли населенных пунктов	Для ведения личного подсобного хозяйства	13	02.0.20	2 092	538,50	1 126 542,00
40802	Респ. Северная Осетия - Алания, р-н Пригородный, с. Верхняя Саниба, ул. Комсомольская, дом 44	Пригородный	15:08:0240120:14	0030020000000 Земли населенных пунктов	ИЖС	13	02.0.10	1 500	538,50	807 750,00
40803	РСО - Алания, Пригородный район, с. Верхняя Саниба, ул. Комсомольская, 52	Пригородный	15:08:0240120:15	0030020000000 Земли населенных пунктов	индивидуальное жилищное строительство	13	02.0.10	1 793	538,50	965 530,50
40804	Республика Северная Осетия-Алания, р-н Пригородный, с. Верхняя Саниба, ул.Комсомольская, 36	Пригородный	15:08:0240120:152	0030020000000 Земли населенных пунктов	Для ведения личного подсобного хозяйства	13	02.0.20	1 081	538,50	582 118,50
40805	Республика Северная Осетия - Алания, р-н Пригородный, с. Верхняя Саниба, ул. Комсомольская,16 "а"	Пригородный	15:08:0240120:153	0030020000000 Земли населенных пунктов	Для ведения личного подсобного хозяйства	13	02.0.20	994	538,50	535 269,00
40806	Респ. Северная Осетия - Алания, р-н Пригородный, с. Верхняя Саниба, ул. Комсомольская, дом 48	Пригородный	15:08:0240120:16	0030020000000 Земли населенных пунктов	ИЖС	13	02.0.10	1 500	538,50	807 750,00
40807	Респ. Северная Осетия - Алания, р-н Пригородный, с. Верхняя Саниба, ул. Комсомольская, дом 50	Пригородный	15:08:0240120:17	0030020000000 Земли населенных пунктов	ИЖС	13	02.0.10	5 000	538,50	2 692 500,00
40808	Республика Северная Осетия-Алания, Пригородный район, с. Верхняя Саниба, ул. Комсомольская, 16 б	Пригородный	15:08:0240120:170	0030020000000 Земли населенных пунктов	Для ведения личного подсобного хозяйства	13	02.0.20	1 058	538,50	569 733,00
40809	Российская Федерация, Республика Северная Осетия-Алания, Пригородный район, с. Верхняя Саниба, ул. Комсомольская	Пригородный	15:08:0240120:171	0030020000000 Земли населенных пунктов	Для ведения личного подсобного хозяйства	13	02.0.20	1 382	538,50	744 207,00
40810	Респ. Северная Осетия - Алания, р-н Пригородный, с. Верхняя Саниба, ул. Комсомольская, дом 14	Пригородный	15:08:0240120:18	0030020000000 Земли населенных пунктов	Для ведения личного подсобного хозяйства	13	02.0.20	1 055	538,50	568 117,50
40811	Северная Осетия - Алания респ, р-н Пригородный, с. Верхняя Саниба, ул. Комсомольская, 28	Пригородный	15:08:0240120:19	0030020000000 Земли населенных пунктов	Для ведения личного подсобного хозяйства	13	02.0.20	200	538,50	107 700,00
40812	Республика Северная Осетия-Алания, р-н Пригородный, сел. В. Саниба, ул. Комсомольская, №22	Пригородный	15:08:0240120:2	0030020000000 Земли населенных пунктов	Для ведения личного подсобного хозяйства	13	02.0.20	5 383	538,50	2 898 745,50
40813	Северная Осетия - Алания респ, р-н Пригородный, с. Верхняя Саниба, ул. Комсомольская, 12	Пригородный	15:08:0240120:22	0030020000000 Земли населенных пунктов	Для ведения личного подсобного хозяйства	13	02.0.20	1 145	538,50	616 582,50
40814	Российская Федерация, Республика Северная Осетия - Алания, Пригородный муниципальный район, Верхнесанибанское сельское поселение, с. Верхняя Саниба, ул. Комсомольская, 26	Пригородный	15:08:0240120:3	0030020000000 Земли населенных пунктов	Для ведения личного подсобного хозяйства	13	02.0.20	1 688	538,50	908 988,00
40815	Республика Северная Осетия-Алания, р-н Пригородный, с. В. Саниба, ул. Комсомольская № 24 "а"	Пригородный	15:08:0240120:32	0030020000000 Земли населенных пунктов	Для ведения личного подсобного хозяйства	13	02.0.20	3 114	538,50	1 676 889,00
40816	Республика Северная Осетия-Алания, р-н Пригородный, сел. В.Саниба, ул. Комсомольская, 18	Пригородный	15:08:0240120:37	0030020000000 Земли населенных пунктов	Для ведения личного подсобного хозяйства	13	02.0.20	1 281	538,50	689 818,50
40817	Респ. Северная Осетия - Алания, р-н Пригородный, с. Верхняя Саниба, ул. Комсомольская, 40	Пригородный	15:08:0240120:38	0030020000000 Земли населенных пунктов	Для ведения личного подсобного хозяйства	13	02.0.20	600	538,50	323 100,00
40818	Респ. Северная Осетия - Алания, р-н Пригородный, с. Верхняя Саниба, ул. Комсомольская, дом 22	Пригородный	15:08:0240120:4	0030020000000 Земли населенных пунктов	ИЖС	13	02.0.10	1 000	538,50	538 500,00
40819	Республика Северная Осетия-Алания, р-н Пригородный, сел. В. Саниба, ул. Комсомольская, 30	Пригородный	15:08:0240120:5	0030020000000 Земли населенных пунктов	Для ведения личного подсобного хозяйства	13	02.0.20	800	538,50	430 800,00
40820	Респ. Северная Осетия - Алания, р-н Пригородный, с. Верхняя Саниба, ул. Комсомольская, дом 32	Пригородный	15:08:0240120:6	0030020000000 Земли населенных пунктов	Для ведения личного подсобного хозяйства	13	02.0.20	2 206	538,50	1 187 931,00
40821	Респ. Северная Осетия - Алания, р-н Пригородный, с. Верхняя Саниба, ул. Комсомольская, дом 34	Пригородный	15:08:0240120:7	0030020000000 Земли населенных пунктов	Для ведения личного подсобного хозяйства	13	02.0.20	521	538,50	280 558,50
40822	Респ. Северная Осетия - Алания, р-н Пригородный, с. Верхняя Саниба, ул. Комсомольская, дом 30	Пригородный	15:08:0240120:8	0030020000000 Земли населенных пунктов	ИЖС	13	02.0.10	1 000	538,50	538 500,00
40823	Респ. Северная Осетия - Алания, р-н Пригородный, с. Верхняя Саниба, ул. Комсомольская, дом 32	Пригородный	15:08:0240120:9	0030020000000 Земли населенных пунктов	ИЖС	13	02.0.10	1 000	538,50	538 500,00
40824	Республика Северная Осетия-Алания, р-н Пригородный, с. Верхняя Саниба, ул Г.Губиева, д.39	Пригородный	15:08:0240121:1	0030020000000 Земли населенных пунктов	Для ведения личного подсобного хозяйства	13	02.0.20	1 519	538,50	817 981,50
40825	Северная Осетия - Алания респ, р-н Пригородный, с. В. Саниба, ул. Губа Губиева, №55 "а"	Пригородный	15:08:0240121:11	0030020000000 Земли населенных пунктов	Для ведения личного подсобного хозяйства	13	02.0.20	3 080	538,50	1 658 580,00
40826	Респ Северная Осетия - Алания, Пригородный р-н, с Верхняя Саниба	Пригородный	15:08:0240121:134	0030020000000 Земли населенных пунктов	Для индивидуального жилищного строительства	13	02.0.10	1 062	538,50	571 887,00

№ п/п	Местоположение ЗУ	Район	Кадастровый номер ЗУ	Категория земель	Разрешенное использование по документу	Код вида разрешенного использования (в соответствии с классификатором видов разрешенного использования земельных участков)	Вид использования объектов недвижимости	Площадь	УПКС	КС
40827	Респ Северная Осетия - Алания, Пригородный р-н, с Верхняя Саниба	Пригородный	15:08:0240121:135	003002000000 Земли населенных пунктов	Для индивидуального жилищного строительства	13	02:0010	1 432	538,50	771 132,00
40828	Республика Северная Осетия - Алания, Пригородный район, с. Верхняя Саниба, ул. Губа Губиева	Пригородный	15:08:0240121:144	003002000000 Земли населенных пунктов	Для ведения личного подсобного хозяйства	13	02:0020	743	538,50	400 105,50
40829	Республика Северная Осетия - Алания, Пригородный район, с. Верхняя Саниба, ул. Губа Губиева	Пригородный	15:08:0240121:145	003002000000 Земли населенных пунктов	Для ведения личного подсобного хозяйства	13	02:0020	1 203	538,50	647 815,50
40830	Российская Федерация, Республика Северная Осетия-Алания, Пригородный район, с Верхняя Саниба, ул. Губа Губиева, 41	Пригородный	15:08:0240121:149	003002000000 Земли населенных пунктов	Для ведения личного подсобного хозяйства	13	02:0020	1 341	538,50	722 128,50
40831	Российская Федерация, Республика Северная Осетия-Алания, Пригородный район, с Верхняя Саниба, ул. Губа Губиева, 41а	Пригородный	15:08:0240121:150	003002000000 Земли населенных пунктов	Для ведения личного подсобного хозяйства	13	02:0020	758	538,50	408 183,00
40832	Республика Северная Осетия-Алания, р-н Пригородный, с.В. Саниба, ул. Губа Губиева, 45	Пригородный	15:08:0240121:17	003002000000 Земли населенных пунктов	Для ведения личного подсобного хозяйства	13	02:0020	2 483	538,50	1 337 095,50
40833	Республика Северная Осетия-Алания, р-н Пригородный, с. В.Саниба, ул. Губа Губиева, 45	Пригородный	15:08:0240121:18	003002000000 Земли населенных пунктов	Для ведения личного подсобного хозяйства	13	02:0020	834	538,50	449 109,00
40834	Российская Федерация, Республика Северная Осетия-Алания, Пригородный район, с. В. Саниба, ул Губа Губиева, №45 "а"	Пригородный	15:08:0240121:19	003002000000 Земли населенных пунктов	Для ведения личного подсобного хозяйства	13	02:0020	843	538,50	453 955,50
40835	Респ. Северная Осетия - Алания, р-н Пригородный, с. Верхняя Саниба, ул. Г.Губиева, дом 31	Пригородный	15:08:0240121:2	003002000000 Земли населенных пунктов	ИЖС	13	02:0010	2 500	538,50	1 346 250,00
40836	Республика Северная Осетия-Алания, р-н Пригородный, с. Верхняя Саниба, ул Губа Губиева, 53	Пригородный	15:08:0240121:23	003002000000 Земли населенных пунктов	Для ведения личного подсобного хозяйства	13	02:0020	2 034	538,50	1 095 309,00
40837	Северная Осетия - Алания респ, р-н Пригородный, с. Верхняя Саниба, ул. Губа Губиева, 47	Пригородный	15:08:0240121:4	003002000000 Земли населенных пунктов	Для ведения личного подсобного хозяйства	13	02:0020	1 913	538,50	1 030 150,50
40838	Российская Федерация, Республика Северная Осетия - Алания, Пригородный район, с. Верхняя Саниба, ул Губа Губиева № 49	Пригородный	15:08:0240121:5	003002000000 Земли населенных пунктов	Для ведения личного подсобного хозяйства	13	02:0020	2 100	538,50	1 130 850,00
40839	Респ. Северная Осетия - Алания, р-н Пригородный, с. Верхняя Саниба, ул. Г.Губиева, дом 41	Пригородный	15:08:0240121:7	003002000000 Земли населенных пунктов	ИЖС	13	02:0010	2 500	538,50	1 346 250,00
40840	Респ. Северная Осетия - Алания, р-н Пригородный, с. Верхняя Саниба, ул. Г.Губиева, дом 43	Пригородный	15:08:0240121:8	003002000000 Земли населенных пунктов	Для ведения личного подсобного хозяйства	13	02:0020	2 828	538,50	1 522 878,00
40841	Респ. Северная Осетия - Алания, р-н Пригородный, с. Верхняя Саниба, ул. Г.Губиева № 57	Пригородный	15:08:0240121:9	003002000000 Земли населенных пунктов	Для ведения личного подсобного хозяйства	13	02:0020	3 667	538,50	1 974 679,50
40842	Респ. Северная Осетия - Алания, р-н Пригородный, с. Верхняя Саниба, ул. Г.Губиева, дом 32	Пригородный	15:08:0240122:1	003002000000 Земли населенных пунктов	ИЖС	13	02:0010	1 800	538,50	969 300,00
40843	Респ. Северная Осетия - Алания, р-н Пригородный, с. Верхняя Саниба, ул. Г.Губиева, дом 50	Пригородный	15:08:0240122:10	003002000000 Земли населенных пунктов	Для ведения личного подсобного хозяйства	13	02:0020	4 127	538,50	2 222 389,50
40844	Республика Северная Осетия - Алания, р-н Пригородный, с. Верхняя Саниба, ул. Г.Губиева, 52	Пригородный	15:08:0240122:11	003002000000 Земли населенных пунктов	Для ведения личного подсобного хозяйства	13	02:0020	1 784	538,50	960 684,00
40845	Российская Федерация, Республика Северная Осетия - Алания, Пригородный р-н, с. Верхняя Саниба, ул. Г.Губиева	Пригородный	15:08:0240122:163	003002000000 Земли населенных пунктов	Для ведения личного подсобного хозяйства	13	02:0020	400	538,50	215 400,00
40846	Российская Федерация, Республика Северная Осетия - Алания, Пригородный район, с. Верхняя Саниба, ул Г.Губиева	Пригородный	15:08:0240122:164	003002000000 Земли населенных пунктов	Для ведения личного подсобного хозяйства	13	02:0020	516	538,50	277 866,00
40847	Российская Федерация, Республика Северная Осетия - Алания, Пригородный район, с. Верхняя Саниба, ул Губа Губиева	Пригородный	15:08:0240122:167	003002000000 Земли населенных пунктов	Для ведения личного подсобного хозяйства	13	02:0020	72	538,50	38 772,00
40848	Российская Федерация, Республика Северная Осетия - Алания, Пригородный район, с. Верхняя Саниба, ул. Губа Губиева	Пригородный	15:08:0240122:168	003002000000 Земли населенных пунктов	Для ведения личного подсобного хозяйства	13	02:0020	367	538,50	197 629,50
40849	Российская Федерация, Республика Северная Осетия - Алания, муниципальный район Пригородный, сельское поселение Верхнесанибанское, с. Верхняя Саниба, ул. Губа Губиева, №38 "б"	Пригородный	15:08:0240122:170	003002000000 Земли населенных пунктов	Для ведения личного подсобного хозяйства (приусадебный земельный участок)	13	02:0020	1 512	538,50	814 212,00
40850	Республика Северная Осетия - Алания, р-н Пригородный, с.Верхняя Саниба, ул.Г.Губиева, 34	Пригородный	15:08:0240122:2	003002000000 Земли населенных пунктов	Для ведения личного подсобного хозяйства	13	02:0020	1 200	538,50	646 200,00
40851	Северная Осетия - Алания респ, р-н Пригородный, с. Верхняя Саниба, ул. Губа Губиева, 40	Пригородный	15:08:0240122:26	003002000000 Земли населенных пунктов	Для ведения личного подсобного хозяйства	13	02:0020	962	538,50	518 037,00
40852	Республика Северная Осетия-Алания, р-н Пригородный, с. Верхняя Саниба, ул. Губа Губиева, №36	Пригородный	15:08:0240122:31	003002000000 Земли населенных пунктов	Для ведения личного подсобного хозяйства	13	02:0020	1 773	538,50	954 760,50
40853	Российская Федерация, Республика Северная Осетия-Алания, р-н Пригородный, с. Верхняя Саниба, ул. Губа Губиева, 39а	Пригородный	15:08:0240122:32	003002000000 Земли населенных пунктов	Для ведения личного подсобного хозяйства	13	02:0020	1 178	538,50	634 353,00
40854	Северная Осетия-Алания респ, Пригородный р-н, с. В. Саниба, ул. Губа Губиева, №38	Пригородный	15:08:0240122:33	003002000000 Земли населенных пунктов	Для ведения личного подсобного хозяйства	13	02:0020	2 682	538,50	1 444 257,00
40855	Российская Федерация, Республика Северная Осетия - Алания, Пригородный муниципальный район, Верхнесанибанское сельское поселение, с. Верхняя Саниба, ул. Губа Губиева, 38А	Пригородный	15:08:0240122:34	003002000000 Земли населенных пунктов	Для ведения личного подсобного хозяйства	13	02:0020	1 317	538,50	709 204,50
40856	Республика Северная Осетия-Алания, Пригородный р-н, с. Верхняя Саниба, ул. Губа Губиева	Пригородный	15:08:0240122:35	003002000000 Земли населенных пунктов	Для ведения личного подсобного хозяйства	13	02:0020	1 113	538,50	599 350,50
40857	Республика Северная Осетия-Алания, Пригородный р-н, с. Верхняя Саниба, ул. Губа Губиева	Пригородный	15:08:0240122:36	003002000000 Земли населенных пунктов	Для ведения личного подсобного хозяйства	13	02:0020	1 856	538,50	999 456,00
40858	Республика Северная Осетия-Алания, р-н Пригородный, с. В Саниба, ул. Губа Губиева, № 42 а	Пригородный	15:08:0240122:37	003002000000 Земли населенных пунктов	Для ведения личного подсобного хозяйства	13	02:0020	1 574	538,50	847 599,00
40859	Республика Северная Осетия-Алания, р-н Пригородный, с. Верхняя Саниба, ул. Губа Губиева № 32	Пригородный	15:08:0240122:38	003002000000 Земли населенных пунктов	Для ведения личного подсобного хозяйства	13	02:0020	1 800	538,50	969 300,00
40860	Респ. Северная Осетия - Алания, р-н Пригородный, с. В.Саниба, ул. Губа Губиева, дом 42	Пригородный	15:08:0240122:6	003002000000 Земли населенных пунктов	Для ведения личного подсобного хозяйства	13	02:0020	1 777	538,50	956 914,50
40861	Респ. Северная Осетия - Алания, р-н Пригородный, с. Верхняя Саниба, ул. Губа Губиева, дом 44	Пригородный	15:08:0240122:7	003002000000 Земли населенных пунктов	Для ведения личного подсобного хозяйства	13	02:0020	2 280	538,50	1 227 780,00
40862	Респ. Северная Осетия - Алания, р-н Пригородный, с. Верхняя Саниба, ул. Г.Губиева, 46	Пригородный	15:08:0240122:8	003002000000 Земли населенных пунктов	Для ведения личного подсобного хозяйства	13	02:0020	1 785	538,50	961 222,50
40863	Респ. Северная Осетия - Алания, р-н Пригородный, с. Верхняя Саниба, ул. Г.Губиева, дом 48	Пригородный	15:08:0240122:9	003002000000 Земли населенных пунктов	здание АМС	3	03:0081	1 000	376,95	376 950,00
40864	Республика Северная Осетия-Алания, р-н Пригородный, с. В.Саниба, ул. Комсомольская, №27 "а"	Пригородный	15:08:0240123:1	003002000000 Земли населенных пунктов	Индивидуальное жилищное строительство	13	02:0010	1 500	538,50	807 750,00
40865	Респ. Северная Осетия - Алания, р-н Пригородный, с. В.Саниба, ул. Комсомольская, дом 41	Пригородный	15:08:0240123:10	003002000000 Земли населенных пунктов	ИЖС	13	02:0010	1 200	538,50	646 200,00
40866	Респ. Северная Осетия - Алания, р-н Пригородный, с. В.Саниба, ул. Комсомольская, дом 43	Пригородный	15:08:0240123:11	003002000000 Земли населенных пунктов	ИЖС	13	02:0010	1 200	538,50	646 200,00
40867	Респ. Северная Осетия - Алания, р-н Пригородный, с. В.Саниба, ул. Комсомольская, дом 45	Пригородный	15:08:0240123:12	003002000000 Земли населенных пунктов	ИЖС	13	02:0010	1 200	538,50	646 200,00
40868	Респ. Северная Осетия - Алания, р-н Пригородный, с. В.Саниба, ул. Комсомольская, дом 47	Пригородный	15:08:0240123:13	003002000000 Земли населенных пунктов	ИЖС	13	02:0010	1 200	538,50	646 200,00
40869	Республика Северная Осетия - Алания, р-н Пригородный, с. Верхняя Саниба, ул. Комсомольская, 49	Пригородный	15:08:0240123:14	003002000000 Земли населенных пунктов	Для ведения личного подсобного хозяйства	13	02:0020	1 000	538,50	538 500,00
40870	Респ. Северная Осетия - Алания, р-н Пригородный, с. В.Саниба, ул. Комсомольская, дом 51	Пригородный	15:08:0240123:15	003002000000 Земли населенных пунктов	ИЖС	13	02:0010	3 300	538,50	1 777 050,00

№ пп	Местоположение ЗУ	Район	Кадастровый номер ЗУ	Категория земель	Разрешенное использование по документу	Код вида разрешенного использования (в соответствии с классификатором видов разрешенного использования земельных участков)	Вид использования объектов недвижимости	Площадь	УПКС	КС
40871	Республика Северная Осетия - Алания, Пригородный р-н, с. Верхняя Саниба, 8	Пригородный	15:08:0240123:167	0030020000000 Земли населенных пунктов	Для ведения личного подсобного хозяйства	13	02:0020	4 200	538,50	2 261 700.00
40872	Республика Северная Осетия - Алания, р-н Пригородный, с.Верхняя Саниба, ул.Комсомольская, 23	Пригородный	15:08:0240123:169	0030020000000 Земли населенных пунктов	Для ведения личного подсобного хозяйства	13	02:0020	1 499	538,50	807 211,50
40873	Республика Северная Осетия-Алания, Пригородный район, с. В.Саниба, ул. Комсомольская	Пригородный	15:08:0240123:170	0030020000000 Земли населенных пунктов	Для ведения личного подсобного хозяйства	13	02:0020	655	538.50	352 717.50
40874	Российская Федерация, Республика Северная Осетия-Алания, Пригородный район, с Верхняя Саниба, ул. Комсомольская, 25а	Пригородный	15:08:0240123:171	0030020000000 Земли населенных пунктов	Для ведения личного подсобного хозяйства	13	02:0020	1 000	538.50	538 500.00
40875	Российская Федерация, Республика Северная Осетия - Алания, Пригородный район, с Верхняя Саниба, ул.Комсомольская, 45 "а"	Пригородный	15:08:0240123:172	0030020000000 Земли населенных пунктов	Для ведения личного подсобного хозяйства	13	02:0020	1 816	538,50	977 916,00
40876	Российская Федерация, Республика Северная Осетия - Алания, Пригородный район, с. Верхняя Саниба, ул. Комсомольская, 33	Пригородный	15:08:0240123:175	0030020000000 Земли населенных пунктов	Для ведения личного подсобного хозяйства	13	02:0020	1 162	538,50	625 737,00
40877	Российская Федерация, Республика Северная Осетия - Алания, Пригородный район, с. Верхняя Саниба, ул. Комсомольская, 33 п	Пригородный	15:08:0240123:176	0030020000000 Земли населенных пунктов	Для ведения личного подсобного хозяйства	13	02:0020	1 002	538.50	539 577.00
40878	Респ. Северная Осетия - Алания, р-н Пригородный, с. В.Саниба, ул. Комсомольская, дом 57	Пригородный	15:08:0240123:18	0030020000000 Земли населенных пунктов	ИЖС	13	02:0010	1 500	538.50	807 750.00
40879	Респ. Северная Осетия - Алания, р-н Пригородный, с. В.Саниба, ул. Комсомольская, дом 59	Пригородный	15:08:0240123:19	0030020000000 Земли населенных пунктов	ИЖС	13	02:0010	5 000	538,50	2 692 500.00
40880	Респ. Северная Осетия - Алания, р-н Пригородный, с. Верхняя Саниба, ул. Комсомольская, дом 25	Пригородный	15:08:0240123:2	0030020000000 Земли населенных пунктов	ИЖС	13	02:0010	1 500	538,50	807 750,00
40881	Респ. Северная Осетия - Алания, р-н Пригородный, с. В.Саниба, ул. Комсомольская, дом 61	Пригородный	15:08:0240123:20	0030020000000 Земли населенных пунктов	ИЖС	13	02:0010	1 500	538.50	807 750.00
40882	Республика Северная Осетия-Алания, р-н Пригородный, с В.Саниба, ул. Плиева, №125	Пригородный	15:08:0240123:22	0030020000000 Земли населенных пунктов	Для ведения личного подсобного хозяйства	13	02:0020	1 307	538.50	703 819.50
40883	Российская Федерация, Республика Северная Осетия - Алания, Пригородный район, с Верхняя Саниба, ул Комсомольская, 87	Пригородный	15:08:0240123:23	0030020000000 Земли населенных пунктов	Для ведения личного подсобного хозяйства	13	02:0020	4 393	538,50	2 365 630.50
40884	Респ. Северная Осетия - Алания, Пригородный район, с. В.Саниба, ул. Комсомольская, 85	Пригородный	15:08:0240123:24	0030020000000 Земли населенных пунктов	Для ведения личного подсобного хозяйства	13	02:0020	1 552	538,50	835 752,00
40885	Российская Федерация, Республика Северная Осетия - Алания, Пригородный район, с. Верхняя Саниба, ул. Комсомольская, 27	Пригородный	15:08:0240123:3	0030020000000 Земли населенных пунктов	Для ведения личного подсобного хозяйства	13	02:0020	1 901	538.50	1 023 688,50
40886	Республика Северная Осетия-Алания, р-н Пригородный, с В.Саниба, ул. Комсомольская, 47	Пригородный	15:08:0240123:42	0030020000000 Земли населенных пунктов	Для ведения личного подсобного хозяйства	13	02:0020	1 500	538.50	807 750.00
40887	Респ. Северная Осетия - Алания, р-н Пригородный, с. В.Саниба, ул. Комсомольская, 51	Пригородный	15:08:0240123:43	0030020000000 Земли населенных пунктов	Для ведения личного подсобного хозяйства	13	02:0020	1 500	538,50	807 750,00
40888	Респ. Северная Осетия - Алания, р-н Пригородный, с. Верхняя Саниба, ул. Комсомольская, 37	Пригородный	15:08:0240123:5	0030020000000 Земли населенных пунктов	Для ведения личного подсобного хозяйства	13	02:0020	2 252	538,50	1 212 702,00
40889	Респ. Северная Осетия - Алания, р-н Пригородный, с. Верхняя Саниба, ул. Комсомольская, 35	Пригородный	15:08:0240123:6	0030020000000 Земли населенных пунктов	Для ведения личного подсобного хозяйства	13	02:0020	3 351	538.50	1 804 513,50
40890	Респ. Северная Осетия - Алания, р-н Пригородный, сел. В. Саниба, ул. Комсомольская, 39	Пригородный	15:08:0240123:7	0030020000000 Земли населенных пунктов	Для ведения личного подсобного хозяйства	13	02:0020	535	538.50	288 097.50
40891	Российская Федерация, Республика Северная Осетия - Алания, Пригородный район, с Верхняя Саниба, ул Комсомольская, 41	Пригородный	15:08:0240123:8	0030020000000 Земли населенных пунктов	Для ведения личного подсобного хозяйства	13	02:0020	1 869	538,50	1 006 456,50
40892	Российская Федерация, Республика Северная Осетия - Алания, Пригородный район, с.Верхняя Саниба, ул.Комсомольская, 43	Пригородный	15:08:0240123:9	0030020000000 Земли населенных пунктов	Для ведения личного подсобного хозяйства	13	02:0020	1 842	538,50	991 917,00
40893	Республика Северная Осетия-Алания, р-н Пригородный, с. В.Саниба, ул. Комсомольская, 7 а	Пригородный	15:08:0240124:4	0030020000000 Земли населенных пунктов	Для ведения личного подсобного хозяйства	13	02:0020	874	538.50	470 649.00
40894	Северная Осетия - Алания респ. р-н Пригородный, с Верхняя Саниба, ул. Комсомольская, 15	Пригородный	15:08:0240125:10	0030020000000 Земли населенных пунктов	Для ведения личного подсобного хозяйства	13	02:0020	4 574	538.50	2 463 099,00
40895	Северная Осетия - Алания респ. р-н Пригородный, с Верхняя Саниба, ул Комсомольская, №17	Пригородный	15:08:0240125:11	0030020000000 Земли населенных пунктов	Для ведения личного подсобного хозяйства	13	02:0020	2 491	538,50	1 341 403,50
40896	Респ. Северная Осетия - Алания, р-н Пригородный, с. В. Саниба, ул. Комсомольская, 19	Пригородный	15:08:0240125:12	0030020000000 Земли населенных пунктов	Для ведения личного подсобного хозяйства	13	02:0020	2 078	538,50	1 119 003,00
40897	Республика Северная Осетия - Алания, р-н Пригородный, с. В. Саниба, ул. Комсомольская, 21	Пригородный	15:08:0240125:13	0030020000000 Земли населенных пунктов	Для ведения личного подсобного хозяйства	13	02:0020	1 512	538.50	814 212.00
40898	Респ. Северная Осетия - Алания, р-н Пригородный, с. Верхняя Саниба, ул. Комсомольская, дом 19	Пригородный	15:08:0240125:14	0030020000000 Земли населенных пунктов	ИЖС	13	02:0010	1 000	538.50	538 500.00
40899	Российская Федерация, Республика Северная Осетия-Алания, Пригородный район, с. Верхняя Саниба	Пригородный	15:08:0240125:147	0030020000000 Земли населенных пунктов	существующие нежилые здания (гараж)	7	04:0090	2 102	592,35	1 245 119,70
40900	Российская Федерация, Республика Северная Осетия-Алания, Пригородный район, с. Верхняя Саниба	Пригородный	15:08:0240125:148	0030020000000 Земли населенных пунктов	существующие нежилые здания (гараж)	7	04:0090	10 960	592,35	6 492 156.00
40901	Российская Федерация, Республика Северная Осетия - Алания, Пригородный район, с. Верхняя Саниба, ул. Губа Губиева, 19	Пригородный	15:08:0240125:149	0030020000000 Земли населенных пунктов	Для ведения личного подсобного хозяйства	13	02:0020	1 943	538.50	1 046 305,50
40902	Респ. Северная Осетия - Алания, р-н Пригородный, с. Верхняя Саниба, ул. Комсомольская, дом 21	Пригородный	15:08:0240125:15	0030020000000 Земли населенных пунктов	ИЖС	13	02:0010	1 500	538.50	807 750.00
40903	Северная Осетия - Алания респ. р-н Пригородный, с. В. Саниба, ул. Комсомольская, 1 "а"	Пригородный	15:08:0240125:17	0030020000000 Земли населенных пунктов	Для ведения личного подсобного хозяйства	13	02:0020	4 714	538,50	2 538 489.00
40904	Респ. Северная Осетия - Алания, р-н Пригородный, с. Верхняя Саниба, ул. Г.Губиева, дом 5	Пригородный	15:08:0240125:2	0030020000000 Земли населенных пунктов	ИЖС	13	02:0010	1 000	538,50	538 500,00
40905	Республика Северная Осетия-Алания, р-н Пригородный, с. В. Саниба, ул Губа Губиева, 23	Пригородный	15:08:0240125:22	0030020000000 Земли населенных пунктов	Для ведения личного подсобного хозяйства	13	02:0020	2 195	538.50	1 182 007,50
40906	Республика Северная Осетия-Алания, р-н Пригородный, сел. В.Саниба, ул Губа Губиева, №11	Пригородный	15:08:0240125:23	0030020000000 Земли населенных пунктов	Для ведения личного подсобного хозяйства	13	02:0020	989	538.50	532 576.50
40907	Респ. Северная Осетия - Алания, р-н Пригородный, сел. В. Саниба, ул. Губа Губиева, № 21	Пригородный	15:08:0240125:25	0030020000000 Земли населенных пунктов	Для ведения личного подсобного хозяйства	13	02:0020	1 930	538,50	1 040 920,50
40908	Республика Северная Осетия-Алания, р-н Пригородный, с Верхняя Саниба, ул Губа Губиева, 17	Пригородный	15:08:0240125:26	0030020000000 Земли населенных пунктов	Для ведения личного подсобного хозяйства	13	02:0020	1 297	538,50	698 434,50
40909	Респ. Северная Осетия - Алания, р-н Пригородный, с. В.Саниба, ул. Губа Губиева, №15	Пригородный	15:08:0240125:3	0030020000000 Земли населенных пунктов	Для ведения личного подсобного хозяйства	13	02:0020	1 604	538.50	863 754.00
40910	Северная Осетия - Алания респ. р-н Пригородный, с Верхняя Саниба, ул Губа Губиева, 13	Пригородный	15:08:0240125:5	0030020000000 Земли населенных пунктов	Для ведения личного подсобного хозяйства	13	02:0020	1 224	538.50	659 124.00
40911	Респ. Северная Осетия - Алания, р-н Пригородный, с. Верхняя Саниба, ул. Комсомольская, дом 1	Пригородный	15:08:0240125:6	0030020000000 Земли населенных пунктов	ИЖС	13	02:0010	1 200	538,50	646 200,00
40912	Республика Северная Осетия-Алания, р-н. Пригородный, с. Верхняя Саниба, ул. Комсомольская, д. 9	Пригородный	15:08:0240125:7	0030020000000 Земли населенных пунктов	Для ведения личного подсобного хозяйства	13	02:0020	1 703	538,50	917 065,50
40913	Респ. Северная Осетия - Алания, р-н Пригородный, с. Верхняя Саниба, ул. Комсомольская, дом 5	Пригородный	15:08:0240125:8	0030020000000 Земли населенных пунктов	Для ведения личного подсобного хозяйства	13	02:0020	1 997	538.50	1 075 384,50
40914	Республика Северная Осетия-Алания, р-н Пригородный, с Верхняя Саниба, ул Комсомольская, д 7	Пригородный	15:08:0240125:9	0030020000000 Земли населенных пунктов	Для ведения личного подсобного хозяйства	13	02:0020	1 994	538.50	1 073 769,00
40915	Респ. Северная Осетия - Алания, р-н Пригородный, с. Верхняя Саниба, ул. Г.Губиева, дом 15	Пригородный	15:08:0240126:1	0030020000000 Земли населенных пунктов	ИЖС	13	02:0010	2 000	538.50	1 077 000,00

№ п/п	Местоположение ЗУ	Район	Кадастровый номер ЗУ	Категория земель	Разрешенное использование по документу	Код вида разрешенного использования (в соответствии с классификатором видов разрешенного использования земельных участков)	Вид использования объектов недвижимости	Площадь	УПКС	КС
40916	Северная Осетия - Алания респ. р-н Пригородный, с В.Саниба, ул Комсомольская, 8	Пригородный	15:08:0240126:10	0030020000000 Земли населенных пунктов	Для ведения личного подсобного хозяйства	13	02:0020	2 476	538,50	1 333 326,00
40917	Респ. Северная Осетия - Алания, р-н Пригородный. с. В. Саниба, ул. Комсомольская. 10	Пригородный	15:08:0240126:11	0030020000000 Земли населенных пунктов	Для ведения личного подсобного хозяйства	13	02:0020	3 984	538,50	2 145 384,00
40918	Российская Федерация, Республика Северная Осетия - Алания, р-н Пригородный, с.Верхняя Саниба, ул.Губа Губиева	Пригородный	15:08:0240126:148	0030020000000 Земли населенных пунктов	Для ведения личного подсобного хозяйства	13	02:0020	3 583	538,50	1 929 445,50
40919	Российская Федерация, Республика Северная Осетия - Алания, р-н Пригородный, с.Верхняя Саниба, ул Губа Губиева, 29	Пригородный	15:08:0240126:149	0030020000000 Земли населенных пунктов	Для ведения личного подсобного хозяйства	13	02:0020	1 368	538,50	736 668,00
40920	Респ Северная Осетия - Алания, Пригородный р-н, с.Верхняя Саниба, ул Губа Губиева, 25	Пригородный	15:08:0240126:150	0030020000000 Земли населенных пунктов	Для ведения личного подсобного хозяйства	13	02:0020	1 000	538,50	538 500,00
40921	Республика Северная Осетия - Алания, р-н Пригородный, с.Верхняя Саниба, ул.Г.Губиева, 17	Пригородный	15:08:0240126:2	0030020000000 Земли населенных пунктов	Для ведения личного подсобного хозяйства	13	02:0020	3 900	538,50	2 100 150,00
40922	Республика Северная Осетия-Алания, р-н Пригородный, с Верхняя Саниба, ул Губа Губиева, 33 "а"	Пригородный	15:08:0240126:26	0030020000000 Земли населенных пунктов	Для ведения личного подсобного хозяйства	13	02:0020	1 498	538,50	806 673,00
40923	Республика Северная Осетия-Алания, р-н Пригородный, с Верхняя Саниба, ул Губа Губиева, 33	Пригородный	15:08:0240126:27	0030020000000 Земли населенных пунктов	Для ведения личного подсобного хозяйства	13	02:0020	1 855	538,50	998 917,50
40924	Республика Северная Осетия-Алания, р-н Пригородный, с В Саниба, ул. Губа Губиева, № 35	Пригородный	15:08:0240126:28	0030020000000 Земли населенных пунктов	Для ведения личного подсобного хозяйства	13	02:0020	2 493	538,50	1 342 480,50
40925	Респ. Северная Осетия - Алания, р-н Пригородный. с. Верхняя Саниба. ул. Губа Губиева №35 "а"	Пригородный	15:08:0240126:5	0030020000000 Земли населенных пунктов	Для ведения личного подсобного хозяйства	13	02:0020	880	538,50	473 880,00
40926	Республика Северная Осетия - Алания, Пригородный район, с Верхняя Саниба, ул Губа Губиева, д 37а	Пригородный	15:08:0240126:6	0030020000000 Земли населенных пунктов	ИЖС	13	02:0010	2 900	538,50	1 561 650,00
40927	Респ. Северная Осетия - Алания, р-н Пригородный, с. Верхняя Саниба, ул. Г.Губиева, дом 27	Пригородный	15:08:0240126:7	0030020000000 Земли населенных пунктов	ИЖС	13	02:0010	1 800	538,50	969 300,00
40928	Респ. Северная Осетия - Алания, р-н Пригородный, с Верхняя Саниба, ул. Комсомольская, дом 4	Пригородный	15:08:0240126:8	0030020000000 Земли населенных пунктов	Для ведения личного подсобного хозяйства	13	02:0020	2 989	538,50	1 609 576,50
40929	Респ. Северная Осетия - Алания, р-н Пригородный. с. Верхняя Саниба. ул. Комсомольская. №6	Пригородный	15:08:0240126:9	0030020000000 Земли населенных пунктов	Для ведения личного подсобного хозяйства	13	02:0020	1 795	538,50	966 607,50
40930	Респ. Северная Осетия - Алания, р-н Пригородный. с. В.Саниба, линия 4, участок 2	Пригородный	15:08:0240127:10	0030020000000 Земли населенных пунктов	Для строительства жилого дома и ведения личного подсобного хозяйства	13	02:0010	1 000	538,50	538 500,00
40931	Республика Северная Осетия-Алания, р-н Пригородный, с Верхняя Саниба, ул Губа Губиева, д 2	Пригородный	15:08:0240127:11	0030020000000 Земли населенных пунктов	Для ведения личного подсобного хозяйства	13	02:0020	1 079	538,50	581 041,50
40932	Республика Северная Осетия - Алания, р-н Пригородный. с.Верхняя Саниба. ул Губа Губиева. 2 "б"	Пригородный	15:08:0240127:114	0030020000000 Земли населенных пунктов	Для ведения личного подсобного хозяйства	13	02:0020	1 602	538,50	862 677,00
40933	Респ. Северная Осетия - Алания, р-н Пригородный. с. Верхняя Саниба. ул. Губа Губиева, 4"а"	Пригородный	15:08:0240127:118	0030020000000 Земли населенных пунктов	Для ведения личного подсобного хозяйства	13	02:0020	870	538,50	468 495,00
40934	Респ. Северная Осетия - Алания, р-н Пригородный. с. Верхняя Саниба. ул. Губа.Губиева, №4	Пригородный	15:08:0240127:12	0030020000000 Земли населенных пунктов	Для ведения личного подсобного хозяйства	13	02:0020	1 158	538,50	623 583,00
40935	Респ. Северная Осетия - Алания, р-н Пригородный, с В.Саниба, ул Губа Губиева, 6	Пригородный	15:08:0240127:13	0030020000000 Земли населенных пунктов	Для ведения личного подсобного хозяйства	13	02:0020	1 092	538,50	588 042,00
40936	Респ. Северная Осетия - Алания, р-н Пригородный, с Верхняя Саниба, ул. Г.Губиева, 10	Пригородный	15:08:0240127:15	0030020000000 Земли населенных пунктов	Для ведения личного подсобного хозяйства	13	02:0020	2 378	538,50	1 280 553,00
40937	Республика Северная Осетия-Алания, р-н Пригородный. с. В. Саниба. ул. Губа Губиева, 12	Пригородный	15:08:0240127:16	0030020000000 Земли населенных пунктов	Для ведения личного подсобного хозяйства	13	02:0020	2 578	538,50	1 388 253,00
40938	Респ. Северная Осетия - Алания, р-н Пригородный. с. Верхняя Саниба. ул. Г.Губиева, дом 14	Пригородный	15:08:0240127:17	0030020000000 Земли населенных пунктов	ИЖС	13	02:0010	1 500	538,50	807 750,00
40939	Республика Северная Осетия-Алания, р-н Пригородный, с Верхняя Саниба, ул Г Губиева, 16	Пригородный	15:08:0240127:18	0030020000000 Земли населенных пунктов	Для ведения личного подсобного хозяйства	13	02:0020	3 025	538,50	1 628 962,50
40940	Республика Северная Осетия-Алания, р-н Пригородный, с Верхняя Саниба, ул Г Губиева, 18	Пригородный	15:08:0240127:19	0030020000000 Земли населенных пунктов	Для ведения личного подсобного хозяйства	13	02:0020	2 911	538,50	1 567 573,50
40941	Респ. Северная Осетия - Алания, р-н Пригородный. с. Верхняя Саниба. ул. Г.Губиева, дом 3 "а"	Пригородный	15:08:0240127:2	0030020000000 Земли населенных пунктов	Для строительства жилого дома и ведения личного подсобного хозяйства	13	02:0020	3 000	538,50	1 615 500,00
40942	Респ. Северная Осетия - Алания, р-н Пригородный. с. В. Саниба, ул. Губа Губиева 20	Пригородный	15:08:0240127:20	0030020000000 Земли населенных пунктов	Для ведения личного подсобного хозяйства	13	02:0020	4 452	538,50	2 397 402,00
40943	Респ. Северная Осетия - Алания, р-н Пригородный, с В. Саниба, ул. Губа Губиева, дом 22	Пригородный	15:08:0240127:21	0030020000000 Земли населенных пунктов	Для ведения личного подсобного хозяйства	13	02:0020	1 436	538,50	773 286,00
40944	Респ. Северная Осетия - Алания, р-н Пригородный, с Верхняя Саниба, ул. Г.Губиева, дом 24	Пригородный	15:08:0240127:22	0030020000000 Земли населенных пунктов	ИЖС	13	02:0010	1 500	538,50	807 750,00
40945	Респ. Северная Осетия - Алания, р-н Пригородный. с. Верхняя Саниба. ул. Г.Губиева. дом 26	Пригородный	15:08:0240127:23	0030020000000 Земли населенных пунктов	ИЖС	13	02:0010	4 800	538,50	2 584 800,00
40946	Республика Северная Осетия - Алания, Пригородный район, с. Верхняя Саниба, ул. Губа Губиева, 1 "а"	Пригородный	15:08:0240127:231	0030020000000 Земли населенных пунктов	Для ведения личного подсобного хозяйства (приусадебные участки)	13	02:0020	2 450	538,50	1 319 325,00
40947	Российская Федерация, Республика Северная Осетия - Алания, р-н Пригородный. с. Верхняя Саниба. ул Г.Губиева, 28	Пригородный	15:08:0240127:24	0030020000000 Земли населенных пунктов	Для индивидуального жилищного строительства	13	02:0010	2 750	538,50	1 480 875,00
40948	Респ. Северная Осетия - Алания, р-н Пригородный, с Верхняя Саниба, линия Линия-2, участок 5	Пригородный	15:08:0240127:26	0030020000000 Земли населенных пунктов	Для строительства жилого дома и ведения личного подсобного хозяйства	13	02:0020	988	538,50	532 038,00
40949	Республика Северная Осетия-Алания, р-н Пригородный, с Верхняя Саниба, ул Губа Губиева, линия 3	Пригородный	15:08:0240127:27	0030020000000 Земли населенных пунктов	Для строительства жилого дома и ведения личного подсобного хозяйства	13	02:0010	1 100	538,50	592 350,00
40950	Респ. Северная Осетия - Алания, р-н Пригородный. с. Верхняя Саниба. ул. Г.Губиева, дом линия 1 уч. № 2	Пригородный	15:08:0240127:28	0030020000000 Земли населенных пунктов	Для строительства жилого дома и ведения личного подсобного хозяйства	13	02:0010	1 100	538,50	592 350,00
40951	Республика Северная Осетия-Алания, р-н Пригородный, с Верхняя Саниба, линия 4, участок №6	Пригородный	15:08:0240127:29	0030020000000 Земли населенных пунктов	для строительства жилого дома и ведения личного подсобного хозяйства	13	02:0020	1 149	538,50	618 736,50
40952	Республика Северная Осетия-Алания, Пригородный район, с Верхняя Саниба, ул. Губа Губиева	Пригородный	15:08:0240127:294	0030020000000 Земли населенных пунктов	Для ведения личного подсобного хозяйства	13	02:0020	2 809	538,50	1 512 646,50
40953	Респ. Северная Осетия - Алания, р-н Пригородный. с. Верхняя Саниба. ул. Г.Губиева, дом 2-я линия. участок 36	Пригородный	15:08:0240127:30	0030020000000 Земли населенных пунктов	для строительства жилого дома и ведения личного подсобного хозяйства	13	02:0010	1 013	538,50	545 500,50
40954	Российская Федерация, Республика Северная Осетия - Алания, Пригородный р-н, с. Верхняя Саниба, ул. Губа Губиева	Пригородный	15:08:0240127:300	0030020000000 Земли населенных пунктов	Для ведения личного подсобного хозяйства (приусадебный земельный участок	13	02:0020	1 889	538,50	1 017 226,50
40955	Российская Федерация, Республика Северная Осетия - Алания, Пригородный р-н , с Верхняя Саниба, ул. Губа Губиева	Пригородный	15:08:0240127:301	0030020000000 Земли населенных пунктов	Для ведения личного подсобного хозяйства (приусадебный земельный участок)	13	02:0020	1 275	538,50	686 587,50
40956	Российская Федерация, Республика Северная Осетия - Алания, Пригородный район, с Верхняя Саниба, ул Губа Губиева, 30а	Пригородный	15:08:0240127:302	0030020000000 Земли населенных пунктов	Для ведения личного подсобного хозяйства (приусадебный земельный участок)	13	02:0020	2 496	538,50	1 344 096,00

№ пп	Местоположение ЗУ	Район	Кадастровый номер ЗУ	Категория земель	Разрешенное использование по документу	Код вида разрешенного использования (в соответствии с классификатором видов разрешенного использования земельных участков)	Вид использования объектов недвижимости	Площадь	УПКС	КС
40957	Респ. Северная Осетия - Алания, р-н Пригородный, с Верхняя Саниба, ул. Г.Губиева, 2-я линия, 37	Пригородный	15:08:0240127:31	0030020000000 Земли населенных пунктов	Для строительства жилого дома и ведения личного подсобного хозяйства	13	02.0.20	1 012	538,50	544 962,00
40958	Респ. Северная Осетия - Алания, р-н Пригородный, с. В.Саниба, ул. линия 3, дом 49	Пригородный	15:08:0240127:32	0030020000000 Земли населенных пунктов	Для строительства жилого дома и ведения личного подсобного хозяйства	13	02.0.20	1 025	538,50	551 962,50
40959	Республика Северная Осетия-Алания, р-н Пригородный, с Верхняя Саниба, уч 14	Пригородный	15:08:0240127:33	0030020000000 Земли населенных пунктов	Для ведения личного подсобного хозяйства	13	02.0.20	1 321	538.50	711 358.50
40960	Республика Северная Осетия-Алания, р-н Пригородный, с Верхняя Саниба, уч 12	Пригородный	15:08:0240127:34	0030020000000 Земли населенных пунктов	Для ведения личного подсобного хозяйства	13	02.0.20	1 221	538.50	657 508.50
40961	Респ. Северная Осетия - Алания, р-н Пригородный, с. В.Саниба, линия 4, участок 22	Пригородный	15:08:0240127:35	0030020000000 Земли населенных пунктов	Для строительства жилого дома и ведения личного подсобного хозяйства	13	02.0.20	1 003	538,50	540 115,50
40962	Респ. Северная Осетия - Алания, р-н Пригородный, с. В.Саниба, линия 4, участок 25	Пригородный	15:08:0240127:36	0030020000000 Земли населенных пунктов	Для строительства жилого дома и ведения личного подсобного хозяйства	13	02.0.10	988	538,50	532 038,00
40963	Респ. Северная Осетия - Алания, Пригородный р-н., с. Верхняя Саниба, ул. 2-я Линия, д.3	Пригородный	15:08:0240127:37	0030020000000 Земли населенных пунктов	Для строительства жилого дома и ведения личного подсобного хозяйства	13	02.0.20	1 007	538.50	542 269.50
40964	Респ. Северная Осетия - Алания, Пригородный р-н., с Верхняя Саниба, ул 2-я Линия, д 2	Пригородный	15:08:0240127:38	0030020000000 Земли населенных пунктов	Для строительства жилого дома и ведения личного подсобного хозяйства	13	02.0.20	1 010	538.50	543 885.00
40965	Республика Северная Осетия-Алания, р-н Пригородный, с В Саниба, ул. 2-я линия, участок 7	Пригородный	15:08:0240127:39	0030020000000 Земли населенных пунктов	для строительство жилого дома и ведения личного подсобного хозяйства	13	02.0.20	988	538,50	532 038,00
40966	Респ. Северная Осетия - Алания, р-н Пригородный, с. Верхняя Саниба, линия 2, участок 4	Пригородный	15:08:0240127:4	0030020000000 Земли населенных пунктов	Для строительства жилого дома и ведения личного подсобного хозяйства	13	02.0.20	1 014	538,50	546 039,00
40967	Респ. Северная Осетия - Алания, Пригородный р-н., с. Верхняя Саниба, ул. 2-я Линия, д.6	Пригородный	15:08:0240127:40	0030020000000 Земли населенных пунктов	Для строительства жилого дома и ведения личного подсобного хозяйства	13	02.0.20	988	538.50	532 038.00
40968	Республика Северная Осетия-Алания, р-н Пригородный, с Верхняя Саниба, уч 11	Пригородный	15:08:0240127:42	0030020000000 Земли населенных пунктов	Для ведения личного подсобного хозяйства	13	02.0.20	946	538.50	509 421.00
40969	Республика Северная Осетия-Алания, р-н Пригородный, с Верхняя Саниба, уч 12	Пригородный	15:08:0240127:43	0030020000000 Земли населенных пунктов	Для ведения личного подсобного хозяйства	13	02.0.20	946	538,50	509 421,00
40970	Респ. Северная Осетия - Алания, р-н Пригородный, с. Верхняя Саниба, линия 4, участок 4	Пригородный	15:08:0240127:44	0030020000000 Земли населенных пунктов	Для строительства жилого дома и ведения личного подсобного хозяйства	13	02.0.10	1 619	538,50	871 831,50
40971	Республика Северная Осетия - Алания, р-н Пригородный, с. Верхняя Саниба, линия 4, участок 30	Пригородный	15:08:0240127:45	0030020000000 Земли населенных пунктов	Для строительства жилого дома и ведения личного подсобного хозяйства	13	02.0.10	996	538.50	536 346.00
40972	Республика Северная Осетия - Алания, р-н Пригородный, с. Верхняя Саниба, линия 4, участок 32	Пригородный	15:08:0240127:46	0030020000000 Земли населенных пунктов	Для строительства жилого дома и ведения личного подсобного хозяйства	13	02.0.10	996	538.50	536 346.00
40973	Респ. Северная Осетия - Алания, р-н Пригородный, с Верхняя Саниба, линия 3, дом участок №34	Пригородный	15:08:0240127:47	0030020000000 Земли населенных пунктов	для строительство жилого дома и ведения ЛПХ	13	02.0.10	1 020	538,50	549 270,00
40974	Респ. Северная Осетия - Алания, р-н Пригородный, с. Верхняя Саниба, линия 3, дом участок 14	Пригородный	15:08:0240127:48	0030020000000 Земли населенных пунктов	для строительства жилого дома и ведения ЛПХ	13	02.0.10	944	538,50	508 344,00
40975	Респ. Северная Осетия - Алания, р-н Пригородный, с. В.Саниба, ул. линия 2, 44	Пригородный	15:08:0240127:49	0030020000000 Земли населенных пунктов	Для строительства жилого дома и ведения личного подсобного хозяйства	13	02.0.10	989	538.50	532 576.50
40976	Респ. Северная Осетия - Алания, р-н Пригородный, с. В.Саниба, линия 4, участок 2а	Пригородный	15:08:0240127:5	0030020000000 Земли населенных пунктов	Для строительства жилого дома и ведения личного подсобного хозяйства	13	02.0.10	1 000	538.50	538 500.00
40977	Респ. Северная Осетия - Алания, р-н Пригородный, с. В.Саниба, линия 4, дом участок 17	Пригородный	15:08:0240127:51	0030020000000 Земли населенных пунктов	Для строительства жилого дома и ведения личного подсобного хозяйства	13	02.0.10	988	538,50	532 038,00
40978	Респ. Северная Осетия - Алания, р-н Пригородный, с. В.Саниба, линия 2, дом участок 15	Пригородный	15:08:0240127:52	0030020000000 Земли населенных пунктов	Для строительства жилого дома и ведения личного подсобного хозяйства	13	02.0.10	988	538,50	532 038,00
40979	Республика Северная Осетия - Алания, р-н Пригородный, с. В.Саниба, линия 4, участок 28	Пригородный	15:08:0240127:53	0030020000000 Земли населенных пунктов	Для строительства жилого дома и ведения личного подсобного хозяйства	13	02.0.20	995	538.50	535 807.50
40980	Республика Северная Осетия-Алания, р-н Пригородный, с Верхняя Саниба, линия 3, участок 19	Пригородный	15:08:0240127:54	0030020000000 Земли населенных пунктов	Для строительства жилого дома и ведения личного подсобного хозяйства	13	02.0.10	988	538.50	532 038.00
40981	Респ. Северная Осетия - Алания, р-н Пригородный, с Верхняя Саниба, линия 3, дом участок 37	Пригородный	15:08:0240127:55	0030020000000 Земли населенных пунктов	под ИЖС и ведения подсобного хозяйства	13	02.0.10	970	538,50	522 345,00
40982	Респ. Северная Осетия - Алания, р-н Пригородный, с. Верхняя Саниба, линия 2, дом участок 16	Пригородный	15:08:0240127:56	0030020000000 Земли населенных пунктов	под ИЖС и ведения подсобного хозяйства	13	02.0.10	988	538,50	532 038,00
40983	Респ. Северная Осетия - Алания, р-н Пригородный, с. Верхняя Саниба, линия 3, дом участок 16	Пригородный	15:08:0240127:57	0030020000000 Земли населенных пунктов	под ИЖС и ведения подсобного хозяйства	13	02.0.10	989	538.50	532 576.50
40984	Северная Осетия - Алания респ. р-н Пригородный, с Верхняя Саниба, линия 4, участок 10	Пригородный	15:08:0240127:58	0030020000000 Земли населенных пунктов	Для ведения личного подсобного хозяйства	13	02.0.20	1 210	538.50	651 585.00
40985	Республика Северная Осетия-Алания, р-н Пригородный, с Верхняя Саниба, ул 4-я Линия, уч 15	Пригородный	15:08:0240127:59	0030020000000 Земли населенных пунктов	Для строительства жилого дома и ведения личного подсобного хозяйства	13	02.0.10	988	538,50	532 038,00
40986	Республика Северная Осетия-Алания, р-н Пригородный, с Верхняя Саниба, ул 1-я Линия, уч 10	Пригородный	15:08:0240127:6	0030020000000 Земли населенных пунктов	под строительство жилого дома и ведения личного подсобного хозяйства	13	02.0.10	1 000	538,50	538 500,00
40987	Республика Северная Осетия-Алания, р-н Пригородный, с Верхняя Саниба, ул 4-я Линия, уч 20	Пригородный	15:08:0240127:60	0030020000000 Земли населенных пунктов	Для строительства жилого дома и ведения личного подсобного хозяйства	13	02.0.20	1 000	538.50	538 500.00
40988	Респ. Северная Осетия - Алания, р-н Пригородный, с Верхняя Саниба, линия 2, участок 16	Пригородный	15:08:0240127:61	0030020000000 Земли населенных пунктов	Для ведения личного подсобного хозяйства и эксплуатации существующего жилого дома	13	02.0.20	1 142	538.50	614 967.00
40989	Российская Федерация, Республика Северная Осетия - Алания, Пригородный район, с Верхняя Саниба, ул Братьев Дзиковых, 3	Пригородный	15:08:0240127:62	0030020000000 Земли населенных пунктов	Для строительства жилого дома и ведения личного подсобного хозяйства	13	02.0.20	1 153	538,50	620 890,50
40990	Респ. Северная Осетия - Алания, Пригородный р-н., с. Верхняя Саниба, ул. 2-я Линия, д.14	Пригородный	15:08:0240127:63	0030020000000 Земли населенных пунктов	Для строительства жилого дома и ведения личного подсобного хозяйства	13	02.0.20	988	538,50	532 038,00
40991	Респ. Северная Осетия - Алания, Пригородный р-н., с. Верхняя Саниба, ул. 2-я Линия, д.13	Пригородный	15:08:0240127:64	0030020000000 Земли населенных пунктов	Для строительства жилого дома и ведения личного подсобного хозяйства	13	02.0.20	988	538.50	532 038.00
40992	Респ. Северная Осетия - Алания, р-н Пригородный, с Верхняя Саниба, линия 2, участок №8	Пригородный	15:08:0240127:65	0030020000000 Земли населенных пунктов	Для строительства жилого дома и ведения личного подсобного хозяйства	13	02.0.20	988	538.50	532 038.00
40993	Респ. Северная Осетия - Алания, р-н Пригородный, с. В. Саниба, линия 5, участок 4	Пригородный	15:08:0240127:67	0030020000000 Земли населенных пунктов	для строительство жилого дома и ведения личного подсобного хозяйства	13	02.0.10	1 214	538,50	653 739,00
40994	Респ. Северная Осетия - Алания, Пригородный р-н., с. Верхняя Саниба, ул. 3-я Линия, д.12	Пригородный	15:08:0240127:68	0030020000000 Земли населенных пунктов	Для строительства жилого дома и ведения личного подсобного хозяйства	13	02.0.10	988	538,50	532 038,00
40995	Республика Северная Осетия - Алания, Пригородный р-н, с. Верхняя Саниба, линия 5, участок 1	Пригородный	15:08:0240127:69	0030020000000 Земли населенных пунктов	Для строительства жилого дома и ведения личного подсобного хозяйства	13	02.0.10	1 201	538.50	646 738.50

№ пп	Местоположение ЗУ	Район	Кадастровый номер ЗУ	Категория земель	Разрешенное использование по документу	Код вида разрешенного использования (в соответствии с классификатором видов разрешенного использования земельных участков)	Вид использования объектов недвижимости	Площадь	УПКС	КС
40996	Респ. Северная Осетия - Алания, р-н Пригородный, с. В.Саниба, линия 1, дом участок 7	Пригородный	15:08:0240127:7	0030020000000 Земли населенных пунктов	Под строительство жилого дома и ведения личного подсобного хозяйства	13	02:010	1 000	538,50	538 500,00
40997	Республика Северная Осетия-Алания, р-н Пригородный, с.Верхняя Саниба, линия 5, уч.№3	Пригородный	15:08:0240127:70	0030020000000 Земли населенных пунктов	Для строительства жилого дома и ведения личного подсобного хозяйства	13	02:010	1 203	538,50	647 815,50
40998	Российская Федерация, Республика Северная Осетия - Алания, Пригородный район, с. Верхняя Саниба, ул. Хасана Дзусева, 4	Пригородный	15:08:0240127:71	0030020000000 Земли населенных пунктов	Для строительства жилого дома и ведения личного подсобного хозяйства	13	02:010	1 202	538,50	647 277,00
40999	Респ. Северная Осетия - Алания, Пригородный р-н, , с. Верхняя Саниба, ул. 2-я Линия, д.10	Пригородный	15:08:0240127:72	0030020000000 Земли населенных пунктов	Для ведения личного подсобного хозяйства и строительства жилого дома	13	02:020	988	538,50	532 038,00
41000	Респ. Северная Осетия - Алания, р-н Пригородный, с. Верхняя Саниба, линия 3, участок 35	Пригородный	15:08:0240127:73	0030020000000 Земли населенных пунктов	Для строительства жилого дома и ведения личного подсобного хозяйства	13	02:020	988	538,50	532 038,00
41001	Республика Северная Осетия-Алания, р-н Пригородный, с. Верхняя Саниба, ул 3-я Линия, уч 4	Пригородный	15:08:0240127:74	0030020000000 Земли населенных пунктов	Для строительства жилого дома и ведения личного подсобного хозяйства	13	02:020	1 019	538,50	548 731,50
41002	Республика Северная Осетия-Алания, р-н Пригородный, с. Верхняя Саниба, ул 3-я Линия, уч 31	Пригородный	15:08:0240127:75	0030020000000 Земли населенных пунктов	Для ведения личного подсобного хозяйства	13	02:020	988	538,50	532 038,00
41003	Северная Осетия - Алания респ. р-н Пригородный, с. Верхняя Саниба, ул. Губа Губиева, 2 "а"	Пригородный	15:08:0240127:76	0030020000000 Земли населенных пунктов	Для строительства жилого дома и ведения личного подсобного хозяйства	13	02:020	2 011	538,50	1 082 923,50
41004	Северная Осетия - Алания респ. р-н Пригородный, с. Верхняя Саниба, ул. Губа Губиева, 2 "а"	Пригородный	15:08:0240127:77	0030020000000 Земли населенных пунктов	Для строительства жилого дома и ведения личного подсобного хозяйства	13	02:010	1 000	538,50	538 500,00
41005	Северная Осетия - Алания респ, р-н Пригородный, с Верхняя Саниба, ул Губа Губиева, 1 "а"	Пригородный	15:08:0240127:79	0030020000000 Земли населенных пунктов	Для ведения личного подсобного хозяйства (приусадебн е участки)	13	02:020	1 000	538,50	538 500,00
41006	Республика Северная Осетия - Алания, р-н Пригородный, с. Верхняя Саниба, линия 1, участок 9	Пригородный	15:08:0240127:8	0030020000000 Земли населенных пунктов	Под строительство жилого дома и ведения личного подсобного хозяйства	13	02:010	1 000	538,50	538 500,00
41007	Респ. Северная Осетия - Алания, р-н Пригородный, с. В.Саниба, линия 1, дом участок 8	Пригородный	15:08:0240127:9	0030020000000 Земли населенных пунктов	под строительство жилого дома и ведения личного подсобного хозяйства	13	02:010	1 000	538,50	538 500,00
41008	Респ. Северная Осетия - Алания, р-н Пригородный, с. Кобан	Пригородный	15:08:0250101:1	0030020000000 Земли населенных пунктов	ЛПХ	13	02:020	3 300	538,50	1 777 050,00
41009	Республика Северная Осетия-Алания, р-н Пригородный, с. Кобан, участок № 10	Пригородный	15:08:0250101:10	0030020000000 Земли населенных пунктов	Для ведения личного подсобного хозяйства	13	02:020	3 900	538,50	2 100 150,00
41010	Республика Северная Осетия - Алания, р-н Пригородный, с. Кобан	Пригородный	15:08:0250101:11	0030020000000 Земли населенных пунктов	ЛПХ	13	02:020	1 800	538,50	969 300,00
41011	Респ. Северная Осетия - Алания, р-н Пригородный, с. Кобан	Пригородный	15:08:0250101:12	0030020000000 Земли населенных пунктов	ЛПХ	13	02:020	2 000	538,50	1 077 000,00
41012	Республика Северная Осетия - Алания, р-н Пригородный, с.Кобан	Пригородный	15:08:0250101:13	0030020000000 Земли населенных пунктов	Для ведения личного подсобного хозяйства	13	02:020	5 500	538,50	2 961 750,00
41013	Республика Северная Осетия-Алания, р-н Пригородный, с. Кобан, участок № 14 "а"	Пригородный	15:08:0250101:14	0030020000000 Земли населенных пунктов	Для ведения личного подсобного хозяйства	13	02:020	3 001	538,50	1 616 038,50
41014	Республика Северная Осетия - Алания, р-н Пригородный, с. Кобан, участок №15	Пригородный	15:08:0250101:15	0030020000000 Земли населенных пунктов	Личное подсобное хозяйство	13	02:020	1 573	538,50	847 060,50
41015	Северная Осетия - Алания респ. р-н Пригородный, сел. Кобан, участок №17 "а"	Пригородный	15:08:0250101:17	0030020000000 Земли населенных пунктов	Для ведения личного подсобного хозяйства	13	02:020	1 405	538,50	756 592,50
41016	Российская Федерация, Республика Северная Осетия-Алания, Пригородный муниципальный район, с Кобан, 17	Пригородный	15:08:0250101:18	0030020000000 Земли населенных пунктов	Для ведения личного подсобного хозяйства	13	02:020	2 959	538,50	1 593 421,50
41017	Респ. Северная Осетия - Алания, р-н Пригородный, с. Кобан, участок 18	Пригородный	15:08:0250101:19	0030020000000 Земли населенных пунктов	ЛПХ	13	02:020	3 000	538,50	1 615 500,00
41018	Северная Осетия - Алания респ, р-н Пригородный, с. Кобан, уч № 4	Пригородный	15:08:0250101:195	0030020000000 Земли населенных пунктов	Для ведения личного подсобного хозяйства	13	02:020	3 200	538,50	1 723 200,00
41019	Респ. Северная Осетия - Алания, р-н Пригородный, с. Кобан	Пригородный	15:08:0250101:20	0030020000000 Земли населенных пунктов	ЛПХ	13	02:020	6 000	538,50	3 231 000,00
41020	Респ. Северная Осетия - Алания, р-н Пригородный, с. Кобан, участок 20	Пригородный	15:08:0250101:21	0030020000000 Земли населенных пунктов	Для ведения личного подсобного хозяйства	13	02:020	1 542	538,50	830 367,00
41021	Респ. Северная Осетия - Алания, р-н Пригородный, с. Кобан, участ 21	Пригородный	15:08:0250101:22	0030020000000 Земли населенных пунктов	Для ведения личного подсобного хозяйства	13	02:020	1 658	538,50	892 833,00
41022	Респ. Северная Осетия - Алания, р-н Пригородный, с. Кобан, участ 23	Пригородный	15:08:0250101:24	0030020000000 Земли населенных пунктов	ЛПХ	13	02:020	2 000	538,50	1 077 000,00
41023	Северная Осетия - Алания респ. р-н Пригородный, с. Кобан, участок № 24	Пригородный	15:08:0250101:25	0030020000000 Земли населенных пунктов	Для ведения личного подсобного хозяйства	13	02:020	1 990	538,50	1 071 615,00
41024	Респ. Северная Осетия - Алания, р-н Пригородный, с. Кобан, участок № 25	Пригородный	15:08:0250101:26	0030020000000 Земли населенных пунктов	Для ведения личного подсобного хозяйства	13	02:020	3 438	538,50	1 851 363,00
41025	Республика Северная Осетия-Алания, р-н Пригородный, с. Кобан, участок 11 а	Пригородный	15:08:0250101:266	0030020000000 Земли населенных пунктов	ведение личного подсобного хозяйства	13	02:020	1 037	538,50	558 424,50
41026	Российская Федерация, Республика Северная Осетия - Алания, Пригородный район, с. Кобан, участок № 12	Пригородный	15:08:0250101:269	0030020000000 Земли населенных пунктов	Для ведения личного подсобного хозяйства	13	02:020	2 000	538,50	1 077 000,00
41027	Республика Северная Осетия-Алания, Пригородный р-н, с. Кобан, участок 22	Пригородный	15:08:0250101:273	0030020000000 Земли населенных пунктов	Для ведения личного подсобного хозяйства	13	02:020	1 846	538,50	994 071,00
41028	Республика Северная Осетия-Алания, Пригородный р-н, с. Кобан, участок 22	Пригородный	15:08:0250101:274	0030020000000 Земли населенных пунктов	Для ведения личного подсобного хозяйства	13	02:020	621	538,50	334 408,50
41029	Республика Северная Осетия-Алания, р-н Пригородный, с. Кобан, 16	Пригородный	15:08:0250101:276	0030020000000 Земли населенных пунктов	Для ведения личного подсобного хозяйства	13	02:020	1 397	538,50	752 284,50
41030	Республика Северная Осетия-Алания, р-н Пригородный, с. Кобан, 16	Пригородный	15:08:0250101:279	0030020000000 Земли населенных пунктов	Для ведения личного подсобного хозяйства	13	02:020	898	538,50	483 573,00
41031	Респ. Северная Осетия - Алания, р-н Пригородный, с. Кобан	Пригородный	15:08:0250101:28	0030020000000 Земли населенных пунктов	ЛПХ	13	02:020	4 200	538,50	2 261 700,00
41032	Республика Северная Осетия-Алания, р-н Пригородный, с. Кобан, 2 "а"	Пригородный	15:08:0250101:280	0030020000000 Земли населенных пунктов	Для ведения личного подсобного хозяйства и индивидуального жилищного строительства	13	02:020	672	538,50	361 872,00
41033	Республика Северная Осетия-Алания, р-н Пригородный, с. Кобан	Пригородный	15:08:0250101:281	0030020000000 Земли населенных пунктов	Для ведения личного подсобного хозяйства и индивидуального жилищного строительства	13	02:020	3 123	538,50	1 681 735,50
41034	Северная Осетия - Алания респ, р-н Пригородный, с Кобан, участок №20	Пригородный	15:08:0250101:29	0030020000000 Земли населенных пунктов	Для ведения личного подсобного хозяйства	13	02:020	4 436	538,50	2 388 786,00
41035	Респ. Северная Осетия - Алания, р-н Пригородный, с. Кобан, земельный участок №3	Пригородный	15:08:0250101:3	0030020000000 Земли населенных пунктов	Для ведения личного подсобного хозяйства	13	02:020	3 603	538,50	1 940 215,50
41036	Респ. Северная Осетия - Алания, р-н Пригородный, с. Кобан	Пригородный	15:08:0250101:30	0030020000000 Земли населенных пунктов	Под кладбище	12	12:010	10 000	1,49	14 900,00
41037	Респ. Северная Осетия - Алания, р-н Пригородный, с. Кобан, участок №306	Пригородный	15:08:0250101:31	0030020000000 Земли населенных пунктов	Для ведения личного подсобного хозяйства	13	02:020	4 221	538,50	2 273 008,50
41038	Республика Северная Осетия-Алания, р-н Пригородный, с.Кобан	Пригородный	15:08:0250101:32	0030020000000 Земли населенных пунктов	Связь	6	06:080	150	901,98	135 297,00
41039	Северная Осетия - Алания респ, р-н Пригородный, с. Кобан, участок № 24 "А"	Пригородный	15:08:0250101:33	0030020000000 Земли населенных пунктов	Для ведения личного подсобного хозяйства	13	02:020	591	538,50	318 253,50

№ п/п	Местоположение ЗУ	Район	Кадастровый номер ЗУ	Категория земель	Разрешенное использование по документу	Код вида разрешенного использования (в соответствии с классификатором видов разрешенного использования земельных участков)	Вид использования объектов недвижимости	Площадь	УПКС	КС
41040	Северная Осетия - Алания респ. р-н Пригородный, с. Кобан, уч №4	Пригородный	15:08:0250101:34	003002000000 Земли населенных пунктов	Для ведения личного подсобного хозяйства	13	02:02:02:0	747	538,50	402 259,50
41041	Респ. Северная Осетия - Алания, р-н Пригородный, с. Кобан	Пригородный	15:08:0250101:4	003002000000 Земли населенных пунктов	ЛПХ	13	02:02:02:0	3 000	538,50	1 615 500,00
41042	Республика Северная Осетия - Алания, Пригородный район, с Кобан	Пригородный	15:08:0250101:420	003002000000 Земли населенных пунктов	Для ведения личного подсобного хозяйства	13	02:02:02:0	338	538,50	182 013,00
41043	Республика Северная Осетия - Алания, Пригородный район, с Кобан	Пригородный	15:08:0250101:421	003002000000 Земли населенных пунктов	Для ведения личного подсобного хозяйства	13	02:02:02:0	500	538,50	269 250,00
41044	Республика Северная Осетия - Алания, Пригородный район, с Кобан	Пригородный	15:08:0250101:422	003002000000 Земли населенных пунктов	Для ведения личного подсобного хозяйства	13	02:02:02:0	503	538,50	270 865,50
41045	Российская Федерация, Республика Северная Осетия - Алания, р-н Пригородный, с. Кобан, участок № 197	Пригородный	15:08:0250101:423	003002000000 Земли населенных пунктов	Для ведения личного подсобного хозяйства	13	02:02:02:0	2 750	538,50	1 480 875,00
41046	Российская Федерация, Республика Северная Осетия-Алания, Пригородный район, с. Кобан, 6 а	Пригородный	15:08:0250101:429	003002000000 Земли населенных пунктов	Для ведения личного подсобного хозяйства	13	02:02:02:0	1 400	538,50	753 900,00
41047	Российская Федерация, Республика Северная Осетия-Алания, р-н Пригородный, с. Кобан	Пригородный	15:08:0250101:432	003002000000 Земли населенных пунктов	Для ведения личного подсобного хозяйства	13	02:02:02:0	2 155	538,50	1 160 467,50
41048	Российская Федерация, Республика Северная Осетия - Алания, Пригородный район, с. Кобан	Пригородный	15:08:0250101:434	003002000000 Земли населенных пунктов	Для ведения личного подсобного хозяйства	13	02:02:02:0	500	538,50	269 250,00
41049	Российская Федерация, Республика Северная Осетия - Алания, Пригородный район, с. Кобан	Пригородный	15:08:0250101:435	003002000000 Земли населенных пунктов	Для ведения личного подсобного хозяйства	13	02:02:02:0	1 084	538,50	583 734,00
41050	Российская Федерация, Республика Северная Осетия - Алания, Пригородный район, с. Кобан	Пригородный	15:08:0250101:436	003002000000 Земли населенных пунктов	Для ведения личного подсобного хозяйства	13	02:02:02:0	501	538,50	269 788,50
41051	Российская Федерация, Республика Северная Осетия - Алания, Пригородный район, с. Кобан	Пригородный	15:08:0250101:437	003002000000 Земли населенных пунктов	Для ведения личного подсобного хозяйства (приусадебный земельный участок)	13	02:02:02:0	1 600	538,50	861 600,00
41052	Российская Федерация, Республика Северная Осетия - Алания, Пригородный р-н , с. Кобан	Пригородный	15:08:0250101:438	003002000000 Земли населенных пунктов	Для ведения личного подсобного хозяйства	13	02:02:02:0	500	538,50	269 250,00
41053	Российская Федерация, Республика Северная Осетия - Алания, Пригородный р-н. с. Кобан	Пригородный	15:08:0250101:439	003002000000 Земли населенных пунктов	Для ведения личного подсобного хозяйства	13	02:02:02:0	309	538,50	166 396,50
41054	Российская Федерация, Республика Северная Осетия - Алания, Пригородный р-н. с. Кобан	Пригородный	15:08:0250101:440	003002000000 Земли населенных пунктов	Для ведения личного подсобного хозяйства	13	02:02:02:0	309	538,50	166 396,50
41055	Российская Федерация, Республика Северная Осетия - Алания, Пригородный р-н , с. Кобан	Пригородный	15:08:0250101:441	003002000000 Земли населенных пунктов	Для ведения личного подсобного хозяйства	13	02:02:02:0	392	538,50	211 092,00
41056	Северная Осетия - Алания респ. р-н Пригородный, с. Кобан, участок №5	Пригородный	15:08:0250101:5	003002000000 Земли населенных пунктов	Для ведения личного подсобного хозяйства	13	02:02:02:0	5 210	538,50	2 805 585,00
41057	Респ. Северная Осетия - Алания, р-н Пригородный, с. Кобан	Пригородный	15:08:0250101:6	003002000000 Земли населенных пунктов	ЛПХ	13	02:02:02:0	3 000	538,50	1 615 500,00
41058	Российская Федерация, Республика Северная Осетия - Алания, Пригородный район, с. Кобан, 7	Пригородный	15:08:0250101:7	003002000000 Земли населенных пунктов	Для ведения личного подсобного хозяйства	13	02:02:02:0	3 486	538,50	1 877 211,00
41059	Респ. Северная Осетия - Алания, р-н Пригородный, с. Кобан	Пригородный	15:08:0250101:8	003002000000 Земли населенных пунктов	ЛПХ	13	02:02:02:0	2 000	538,50	1 077 000,00
41060	Российская Федерация, Республика Северная Осетия - Алания, Пригородный р-н , с. Кобан, 9	Пригородный	15:08:0250101:9	003002000000 Земли населенных пунктов	ЛПХ	13	02:02:02:0	2 000	538,50	1 077 000,00
41061	Респ. Северная Осетия - Алания, р-н Пригородный, с. Кобан, участок №28	Пригородный	15:08:0250102:1	003002000000 Земли населенных пунктов	Для ведения личного подсобного хозяйства	13	02:02:02:0	2 500	538,50	1 346 250,00
41062	Респ. Северная Осетия - Алания, р-н Пригородный, с. Кобан	Пригородный	15:08:0250102:10	003002000000 Земли населенных пунктов	Под кладбище	12	12:03:10:0	7 000	1,49	10 430,00
41063	Российская Федерация, Республика Северная Осетия - Алания, Пригородный район, с. Кобан	Пригородный	15:08:0250102:106	003002000000 Земли населенных пунктов	Ритуальная деятельность	12	12:03:10:0	6 708	1,49	9 994,92
41064	Российская Федерация, Республика Северная Осетия - Алания, Пригородный район, с. Кобан, 184	Пригородный	15:08:0250102:137	003002000000 Земли населенных пунктов	Для ведения личного подсобного хозяйства	13	02:02:02:0	1 087	538,50	585 349,50
41065	Республика Северная Осетия-Алания, р-н Пригородный, с. Кобан, участок № 29 "а"	Пригородный	15:08:0250102:17	003002000000 Земли населенных пунктов	Для ведения личного подсобного хозяйства	13	02:02:02:0	9 132	538,50	4 917 582,00
41066	Республика Северная Осетия-Алания, р-н Пригородный, с. Кобан, участок 408	Пригородный	15:08:0250102:18	003002000000 Земли населенных пунктов	Личное подсобное хозяйство	13	02:02:02:0	797	538,50	429 184,50
41067	Республика Северная Осетия-Алания, р-н Пригородный, с. Кобан, участок № 409	Пригородный	15:08:0250102:19	003002000000 Земли населенных пунктов	Для ведения личного подсобного хозяйства и строительства жилого дома	13	02:02:02:0	503	538,50	270 865,50
41068	Респ. Северная Осетия - Алания, р-н Пригородный, с. Кобан, уч-к 32	Пригородный	15:08:0250102:2	003002000000 Земли населенных пунктов	Для ведения личного подсобного хозяйства	13	02:02:02:0	4 000	538,50	2 154 000,00
41069	Респ. Северная Осетия - Алания, р-н Пригородный, с. Кобан, участок № 29	Пригородный	15:08:0250102:3	003002000000 Земли населенных пунктов	Для ведения личного подсобного хозяйства	13	02:02:02:0	1 000	538,50	538 500,00
41070	Республика Северная Осетия - Алания, р-н Пригородный, с. Кобан	Пригородный	15:08:0250102:4	003002000000 Земли населенных пунктов	Для ведения личного подсобного хозяйства	13	02:02:02:0	9 999	538,50	5 384 461,50
41071	Респ. Северная Осетия - Алания, р-н Пригородный, с. Кобан, уч-к 40	Пригородный	15:08:0250102:5	003002000000 Земли населенных пунктов	Для ведения личного подсобного хозяйства	13	02:02:02:0	4 060	538,50	2 186 310,00
41072	Респ. Северная Осетия - Алания, р-н Пригородный, с. Кобан, участок 42	Пригородный	15:08:0250102:6	003002000000 Земли населенных пунктов	Для ведения личного подсобного хозяйства	13	02:02:02:0	5 580	538,50	3 004 830,00
41073	Респ. Северная Осетия - Алания, р-н Пригородный, с. Кобан	Пригородный	15:08:0250102:7	003002000000 Земли населенных пунктов	ЛПХ	13	02:02:02:0	700	538,50	376 950,00
41074	Респ. Северная Осетия - Алания, р-н Пригородный, с. Кобан, уч-к 46 "а"	Пригородный	15:08:0250102:9	003002000000 Земли населенных пунктов	Для ведения личного подсобного хозяйства	13	02:02:02:0	1 412	538,50	760 362,00
41075	Респ. Северная Осетия - Алания, р-н Пригородный, с. Кобан	Пригородный	15:08:0250103:1	003002000000 Земли населенных пунктов	под существующим жилым домом и приусадебным участком	13	02:03:10:0	3 000	538,50	1 615 500,00
41076	Респ. Северная Осетия - Алания, р-н Пригородный, с. Кобан	Пригородный	15:08:0250103:10	003002000000 Земли населенных пунктов	Под базу отдыха	5	05:02:02	1 500	278,52	417 780,00
41077	Респ. Северная Осетия - Алания, р-н Пригородный, с. Кобан	Пригородный	15:08:0250103:11	003002000000 Земли населенных пунктов	ЛПХ	13	02:02:02:0	2 000	538,50	1 077 000,00
41078	Респ. Северная Осетия - Алания, р-н Пригородный, с. Кобан	Пригородный	15:08:0250103:12	003002000000 Земли населенных пунктов	ЛПХ	13	02:02:02:0	500	538,50	269 250,00
41079	Респ. Северная Осетия - Алания, р-н Пригородный, с. Кобан	Пригородный	15:08:0250103:13	003002000000 Земли населенных пунктов	ЛПХ	13	02:02:02:0	600	538,50	323 100,00
41080	Республика Северная Осетия - Алания, р-н Пригородный, с. Кобан	Пригородный	15:08:0250103:14	003002000000 Земли населенных пунктов	ЛПХ	13	02:02:02:0	710	538,50	382 335,00
41081	Респ. Северная Осетия - Алания, р-н Пригородный, с. Кобан	Пригородный	15:08:0250103:15	003002000000 Земли населенных пунктов	ЛПХ	13	02:02:02:0	600	538,50	323 100,00
41082	Республика Северная Осетия - Алания, Пригородный район, с. Кобан, участок № 179	Пригородный	15:08:0250103:16	003002000000 Земли населенных пунктов	Для ведения личного подсобного хозяйства	13	02:02:02:0	1 996	538,50	1 074 846,00
41083	Респ. Северная Осетия - Алания, р-н Пригородный, с. Кобан, участок № 217	Пригородный	15:08:0250103:17	003002000000 Земли населенных пунктов	Для ведения личного подсобного хозяйства	13	02:02:02:0	1 761	538,50	948 298,50
41084	Республика Северная Осетия-Алания, р-н Пригородный, с. Кобан, участок 181 "а"	Пригородный	15:08:0250103:18	003002000000 Земли населенных пунктов	Для ведения личного подсобного хозяйства	13	02:02:02:0	507	538,50	273 019,50
41085	Республика Северная Осетия-Алания, Пригородный район, с Кобан	Пригородный	15:08:0250103:189	003002000000 Земли населенных пунктов	Для ведения личного подсобного хозяйства	13	02:02:02:0	1 574	538,50	847 599,00
41086	Респ. Северная Осетия - Алания, р-н Пригородный, с. Кобан	Пригородный	15:08:0250103:19	003002000000 Земли населенных пунктов	ЛПХ	13	02:02:02:0	600	538,50	323 100,00

№ пп	Местоположение ЗУ	Район	Кадастровый номер ЗУ	Категория земель	Разрешенное использование по документу	Код вида разрешенного использования (в соответствии с классификатором видов разрешенного использования земельных участков)	Вид использования объектов недвижимости	Площадь	УПКС	КС
41087	Республика Северная Осетия-Алания, Пригородный район, с Кобан	Пригородный	15:08:0250103:190	003002000000 Земли населенных пунктов	Для ведения личного подсобного хозяйства	13	02.0.020	4 137	538,50	2 227 774,50
41088	Республика Северная Осетия-Алания, Пригородный район, с Кобан	Пригородный	15:08:0250103:191	003002000000 Земли населенных пунктов	Для ведения личного подсобного хозяйства	13	02.0.020	1 293	538,50	696 280,50
41089	Республика Северная Осетия - Алания, Пригородный р-н, с Кобан	Пригородный	15:08:0250103:192	003002000000 Земли населенных пунктов	Историко-культурная деятельность	9	09.0.030	978	8,12	7 941,36
41090	Республика Северная Осетия-Алания, Пригородный район, с Кобан	Пригородный	15:08:0250103:194	003002000000 Земли населенных пунктов	Для ведения личного подсобного хозяйства	13	02.0.020	6 438	538,50	3 466 863,00
41091	Российская Федерация, Республика Северная Осетия - Алания, Пригородный район, с Кобан, 178	Пригородный	15:08:0250103:195	003002000000 Земли населенных пунктов	Для ведения личного подсобного хозяйства	13	02.0.020	264	538,50	142 164,00
41092	Республика Северная Осетия - Алания, Пригородный район, с Кобан	Пригородный	15:08:0250103:196	003002000000 Земли населенных пунктов	Для ведения личного подсобного хозяйства	13	02.0.020	263	538,50	141 625,50
41093	Республика Северная Осетия-Алания, Пригородный р-н, с. Кобан	Пригородный	15:08:0250103:198	003002000000 Земли населенных пунктов	Сенокосы	1	01.0.01	9 994	7,09	70 857,46
41094	Республика Северная Осетия - Алания, Пригородный район, с Кобан	Пригородный	15:08:0250103:199	003002000000 Земли населенных пунктов	Под отделение почтовой связи	3	03.0.22	168	376,95	63 327,60
41095	Респ. Северная Осетия - Алания, р-н Пригородный, с. Кобан, учк 34	Пригородный	15:08:0250103:2	003002000000 Земли населенных пунктов	Для ведения личного подсобного хозяйства	13	02.0.020	3 000	538,50	1 615 500,00
41096	Респ. Северная Осетия - Алания, р-н Пригородный, с. Кобан	Пригородный	15:08:0250103:20	003002000000 Земли населенных пунктов	ЛПХ	13	02.0.020	600	538,50	323 100,00
41097	Республика Северная Осетия-Алания, Пригородный район, с. Кобан	Пригородный	15:08:0250103:201	003002000000 Земли населенных пунктов	Для ведения личного подсобного хозяйства	13	02.0.020	2 258	538,50	1 215 933,00
41098	Российская Федерация, Республика Северная Осетия - Алания, р-н Пригородный, с. Кобан	Пригородный	15:08:0250103:202	003002000000 Земли населенных пунктов	Объекты розничной торговли	4	04.0.00	352	1 400,09	492 831,68
41099	Российская Федерация, Республика Северная Осетия-Алания, Пригородный район, с Кобан	Пригородный	15:08:0250103:203	003002000000 Земли населенных пунктов	Для ведения личного подсобного хозяйства	13	02.0.020	359	538,50	193 321,50
41100	Российская Федерация, Республика Северная Осетия-Алания, Пригородный район, с. Кобан	Пригородный	15:08:0250103:204	003002000000 Земли населенных пунктов	Для ведения личного подсобного хозяйства	13	02.0.020	945	538,50	508 882,50
41101	Российская Федерация, Республика Северная Осетия-Алания, Пригородный р-н, с Кобан	Пригородный	15:08:0250103:205	003002000000 Земли населенных пунктов	Для ведения личного подсобного хозяйства и строительства жилого дома	13	02.0.020	6 776	538,50	3 648 876,00
41102	Респ. Северная Осетия - Алания, р-н Пригородный, с. Кобан	Пригородный	15:08:0250103:21	003002000000 Земли населенных пунктов	ЛПХ	13	02.0.020	600	538,50	323 100,00
41103	Респ. Северная Осетия - Алания, р-н Пригородный, с. Кобан	Пригородный	15:08:0250103:22	003002000000 Земли населенных пунктов	ЛПХ	13	02.0.020	600	538,50	323 100,00
41104	Респ. Северная Осетия - Алания, р-н Пригородный, с. Кобан	Пригородный	15:08:0250103:23	003002000000 Земли населенных пунктов	ЛПХ	13	02.0.020	600	538,50	323 100,00
41105	Респ. Северная Осетия - Алания, р-н Пригородный, с. Кобан	Пригородный	15:08:0250103:24	003002000000 Земли населенных пунктов	ЛПХ	13	02.0.020	600	538,50	323 100,00
41106	Респ. Северная Осетия - Алания, р-н Пригородный, с. Кобан	Пригородный	15:08:0250103:25	003002000000 Земли населенных пунктов	ЛПХ	13	02.0.020	600	538,50	323 100,00
41107	Респ. Северная Осетия - Алания, р-н Пригородный, с. Кобан	Пригородный	15:08:0250103:26	003002000000 Земли населенных пунктов	ЛПХ	13	02.0.020	600	538,50	323 100,00
41108	Респ. Северная Осетия - Алания, р-н Пригородный, с. Кобан	Пригородный	15:08:0250103:27	003002000000 Земли населенных пунктов	ЛПХ	13	02.0.020	600	538,50	323 100,00
41109	Респ. Северная Осетия - Алания, р-н Пригородный, с. Кобан	Пригородный	15:08:0250103:28	003002000000 Земли населенных пунктов	ЛПХ	13	02.0.020	600	538,50	323 100,00
41110	Республика Северная Осетия-Алания, р-н Пригородный, с. Кобан, 193	Пригородный	15:08:0250103:29	003002000000 Земли населенных пунктов	Для ведения личного подсобного хозяйства	13	02.0.020	507	538,50	273 019,50
41111	Респ. Северная Осетия - Алания, р-н Пригородный, с. Кобан	Пригородный	15:08:0250103:3	003002000000 Земли населенных пунктов	ЛПХ	13	02.0.020	4 400	538,50	2 369 400,00
41112	Северная Осетия - Алания респ, р-н Пригородный, с. Кобан, участок №369	Пригородный	15:08:0250103:30	003002000000 Земли населенных пунктов	Для ведения личного подсобного хозяйства	13	02.0.020	2 000	538,50	1 077 000,00
41113	Российская Федерация, Республика Северная Осетия - Алания, Пригородный район, с. Кобан	Пригородный	15:08:0250103:31	003002000000 Земли населенных пунктов	ЛПХ	13	02.0.020	847	538,50	456 109,50
41114	Респ. Северная Осетия - Алания, р-н Пригородный, с. Кобан	Пригородный	15:08:0250103:32	003002000000 Земли населенных пунктов	ЛПХ	13	02.0.020	600	538,50	323 100,00
41115	Респ. Северная Осетия - Алания, р-н Пригородный, с. Кобан	Пригородный	15:08:0250103:33	003002000000 Земли населенных пунктов	ЛПХ	13	02.0.020	600	538,50	323 100,00
41116	Респ. Северная Осетия - Алания, р-н Пригородный, с. Кобан	Пригородный	15:08:0250103:34	003002000000 Земли населенных пунктов	ЛПХ	13	02.0.020	600	538,50	323 100,00
41117	Респ. Северная Осетия - Алания, р-н Пригородный, с. Кобан	Пригородный	15:08:0250103:35	003002000000 Земли населенных пунктов	ЛПХ	13	02.0.020	600	538,50	323 100,00
41118	Респ. Северная Осетия - Алания, р-н Пригородный, с. Кобан	Пригородный	15:08:0250103:36	003002000000 Земли населенных пунктов	ЛПХ	13	02.0.020	600	538,50	323 100,00
41119	Респ. Северная Осетия - Алания, р-н Пригородный, с. Кобан, участок №193	Пригородный	15:08:0250103:37	003002000000 Земли населенных пунктов	Для ведения личного подсобного хозяйства	13	02.0.020	501	538,50	269 788,50
41120	Респ. Северная Осетия - Алания, р-н Пригородный, с. Кобан	Пригородный	15:08:0250103:38	003002000000 Земли населенных пунктов	ЛПХ	13	02.0.020	600	538,50	323 100,00
41121	Республика Северная Осетия-Алания, р-н Пригородный, с Кобан, 397	Пригородный	15:08:0250103:39	003002000000 Земли населенных пунктов	Для ведения личного подсобного хозяйства	13	02.0.020	1 922	538,50	1 034 997,00
41122	Российская Федерация, Республика Северная Осетия - Алания, Пригородный р-н, с. Кобан, участок 34	Пригородный	15:08:0250103:4	003002000000 Земли населенных пунктов	ЛПХ	13	02.0.020	3 000	538,50	1 615 500,00
41123	Респ. Северная Осетия - Алания, р-н Пригородный, с. Кобан	Пригородный	15:08:0250103:40	003002000000 Земли населенных пунктов	ЛПХ	13	02.0.020	5 000	538,50	2 692 500,00
41124	Респ. Северная Осетия - Алания, р-н Пригородный, с. Кобан, дом №3	Пригородный	15:08:0250103:42	003002000000 Земли населенных пунктов	Для эксплуатации многоквартирного жилого дома	2	02.0.013	586	1 346,24	788 896,64
41125	Респ. Северная Осетия - Алания, р-н Пригородный, с. Кобан, дом №2	Пригородный	15:08:0250103:43	003002000000 Земли населенных пунктов	Для эксплуатации многоквартирного жилого дома	2	02.0.013	600	1 346,24	807 744,00
41126	Респ. Северная Осетия - Алания, р-н Пригородный, с. Кобан, дом №4	Пригородный	15:08:0250103:44	003002000000 Земли населенных пунктов	Для эксплуатации многоквартирного жилого дома	2	02.0.013	477	1 346,24	642 156,48
41127	Респ. Северная Осетия - Алания, р-н Пригородный, с. Кобан, дом № 1	Пригородный	15:08:0250103:45	003002000000 Земли населенных пунктов	Для эксплуатации многоквартирного жилого дома	2	02.0.013	400	1 346,24	538 496,00
41128	Северная Осетия - Алания респ, р-н Пригородный, с. Кобан, участок №183 "а"	Пригородный	15:08:0250103:46	003002000000 Земли населенных пунктов	Для ведения личного подсобного хозяйства	13	02.0.020	1 000	538,50	538 500,00
41129	Республика Северная Осетия-Алания, р-н Пригородный, с Кобан, д 5	Пригородный	15:08:0250103:49	003002000000 Земли населенных пунктов	Общественное питание	4	04.0.60	1 513	1 198,16	1 812 816,08
41130	Республика Северная Осетия-Алания, р-н Пригородный, с Кобан, участок 38	Пригородный	15:08:0250103:52	003002000000 Земли населенных пунктов	Для ведения личного подсобного хозяйства	13	02.0.020	2 384	538,50	1 283 784,00
41131	Республика Северная Осетия-Алания, р-н Пригородный, с Кобан, участок №116	Пригородный	15:08:0250103:57	003002000000 Земли населенных пунктов	ведение личного подсобного хозяйства и индивидуального жилищного строительства	13	02.0.020	1 351	538,50	727 513,50
41132	Республика Северная Осетия-Алания, р-н Пригородный, с. Кобан, участок №29 а	Пригородный	15:08:0250103:58	003002000000 Земли населенных пунктов	Для ведения личного подсобного хозяйства и индивидуального жилищного строительства	13	02.0.020	1 350	538,50	726 975,00
41133	Республика Северная Осетия-Алания, р-н Пригородный, с. Кобан	Пригородный	15:08:0250103:59	003002000000 Земли населенных пунктов	Эксплуатация нежилого здания (фельдшерский пункт)	3	03.0.40	660	861,60	568 656,00
41134	Респ. Северная Осетия - Алания, р-н Пригородный, с. Кобан	Пригородный	15:08:0250103:6	003002000000 Земли населенных пунктов	ЛПХ	13	02.0.020	10 000	538,50	5 385 000,00
41135	Республика Северная Осетия-Алания, р-н Пригородный, с Кобан, ул. Центральная, 1	Пригородный	15:08:0250103:60	003002000000 Земли населенных пунктов	Административно-хозяйственные, деловые, общественные учреждения и организации, органы местного самоуправления, почтовые отделения	3	03.0.80	1 714	376,95	646 092,30
41136	Республика Северная Осетия-Алания, р-н Пригородный, с Кобан, участок №36	Пригородный	15:08:0250103:7	003002000000 Земли населенных пунктов	Для ведения личного подсобного хозяйства	13	02.0.020	9 511	538,50	5 121 673,50

№ пп	Местоположение ЗУ	Район	Кадастровый номер ЗУ	Категория земель	Разрешенное использование по документу	Код вида разрешенного использования (в соответствии с классификатором видов разрешенного использования земельных участков)	Вид использования объектов недвижимости	Площадь	УПКС	КС
41137	Респ. Северная Осетия - Алания, р-н Пригородный, с. Кобан, участок №39	Пригородный	15:08:0250103:8	0030020000000 Земли населенных пунктов	Для ведения личного подсобного хозяйства	13	02:0020	8 529	538,50	4 592 866,50
41138	Респ. Северная Осетия - Алания, р-н Пригородный, с. Кобан, кв-л 04	Пригородный	15:08:0250104:1	0030020000000 Земли населенных пунктов	Для ведения личного подсобного хозяйства	13	02:0020	3 600	538,50	1 938 600,00
41139	Респ. Северная Осетия - Алания, р-н Пригородный, с. Кобан	Пригородный	15:08:0250104:10	0030020000000 Земли населенных пунктов	ЛПХ	13	02:0020	3 000	538,50	1 615 500,00
41140	Респ. Северная Осетия - Алания, р-н Пригородный, с. Кобан, 51	Пригородный	15:08:0250104:11	0030020000000 Земли населенных пунктов	Для ведения личного подсобного хозяйства	13	02:0020	4 777	538,50	2 572 414,50
41141	Республика Северная Осетия-Алания, р-н Пригородный, с Кобан, уч 214	Пригородный	15:08:0250104:12	0030020000000 Земли населенных пунктов	Для ведения личного подсобного хозяйства	13	02:0020	2 167	538,50	1 166 929,50
41142	Республика Северная Осетия-Алания, р-н Пригородный, с. Кобан, участок № 52	Пригородный	15:08:0250104:13	0030020000000 Земли населенных пунктов	Для ведения личного подсобного хозяйства	13	02:0020	4 211	538,50	2 267 623,50
41143	Российская Федерация, Республика Северная Осетия - Алания, р-н Пригородный, с. Кобан	Пригородный	15:08:0250104:14	0030020000000 Земли населенных пунктов	Для ведения личного подсобного хозяйства	13	02:0020	4 673	538,50	2 516 410,50
41144	Респ. Северная Осетия - Алания, р-н Пригородный, с. Кобан	Пригородный	15:08:0250104:15	0030020000000 Земли населенных пунктов	ЛПХ	13	02:0020	2 000	538,50	1 077 000,00
41145	Респ. Северная Осетия - Алания, р-н Пригородный, с. Кобан	Пригородный	15:08:0250104:16	0030020000000 Земли населенных пунктов	ЛПХ	13	02:0020	4 500	538,50	2 423 250,00
41146	Республика Северная Осетия - Алания, Пригородный р-н, с Кобан	Пригородный	15:08:0250104:166	0030020000000 Земли населенных пунктов	Для ведения личного подсобного хозяйства	13	02:0020	1 630	538,50	877 755,00
41147	Республика Северная Осетия - Алания, Пригородный р-н, с Кобан	Пригородный	15:08:0250104:167	0030020000000 Земли населенных пунктов	Для ведения личного подсобного хозяйства	13	02:0020	1 658	538,50	892 833,00
41148	Респ. Северная Осетия - Алания, р-н Пригородный, с. Кобан, учк №60	Пригородный	15:08:0250104:18	0030020000000 Земли населенных пунктов	Для ведения личного подсобного хозяйства	13	02:0020	3 614	538,50	1 946 139,00
41149	Респ Северная Осетия - Алания, Пригородный р-н, с Кобан,	Пригородный	15:08:0250104:187	0030020000000 Земли населенных пунктов	Для ведения личного подсобного хозяйства	13	02:0020	2 570	538,50	1 383 945,00
41150	Респ Северная Осетия - Алания, Пригородный р-н, с Кобан	Пригородный	15:08:0250104:188	0030020000000 Земли населенных пунктов	Для ведения личного подсобного хозяйства	13	02:0020	1 363	538,50	733 975,50
41151	Республика Северная Осетия - Алания, р-н Пригородный, с.Кобан	Пригородный	15:08:0250104:191	0030020000000 Земли населенных пунктов	Для ведения личного подсобного хозяйства	13	02:0020	1 952	538,50	1 051 152,00
41152	Республика Северная Осетия - Алания, р-н Пригородный, с.Кобан	Пригородный	15:08:0250104:192	0030020000000 Земли населенных пунктов	Для ведения личного подсобного хозяйства	13	02:0020	1 006	538,50	541 731,00
41153	Российская Федерация, Республика Северная Осетия-Алания, Пригородный р-н, с Кобан	Пригородный	15:08:0250104:193	0030020000000 Земли населенных пунктов	Для ведения личного подсобного хозяйства (приусадебные участки)	13	02:0020	3 069	538,50	1 652 656,50
41154	Российская Федерация,Республика Северная Осетия-Алания, Пригородный район, с. Кобан	Пригородный	15:08:0250104:195	0030020000000 Земли населенных пунктов	Ритуальная деятельность	12	12:0010	2 928	1,49	4 362,72
41155	Российская Федерация, Республика Северная Осетия - Алания, Пригородный район, с. Кобан, ул. Центральная, 55	Пригородный	15:08:0250104:2	0030020000000 Земли населенных пунктов	для эксплуатации существующего жилого дома и ведения личного подсобного хозяйства	13	02:0020	3 725	538,50	2 005 912,50
41156	Северная Осетия - Алания респ. р-н Пригородный, с Кобан, участок № 58	Пригородный	15:08:0250104:20	0030020000000 Земли населенных пунктов	Для ведения личного подсобного хозяйства	13	02:0020	4 381	538,50	2 359 168,50
41157	Республика Северная Осетия-Алания, р-н Пригородный, с. Кобан, участок № 63	Пригородный	15:08:0250104:21	0030020000000 Земли населенных пунктов	Для ведения личного подсобного хозяйства	13	02:0020	3 587	538,50	1 931 599,50
41158	Северная Осетия - Алания респ, р-н Пригородный, с. Кобан, участок №62	Пригородный	15:08:0250104:22	0030020000000 Земли населенных пунктов	Для ведения личного подсобного хозяйства	13	02:0020	1 085	538,50	584 011,00
41159	Северная Осетия - Алания респ, р-н Пригородный, с. Кобан, участок №64	Пригородный	15:08:0250104:23	0030020000000 Земли населенных пунктов	Для ведения личного подсобного хозяйства	13	02:0020	3 235	538,50	1 742 047,50
41160	Респ. Северная Осетия - Алания, р-н Пригородный, с. Кобан, учк 65	Пригородный	15:08:0250104:24	0030020000000 Земли населенных пунктов	Для ведения личного подсобного хозяйства	13	02:0020	4 000	538,50	2 154 000,00
41161	Республика Северная Осетия-Алания, р-н Пригородный, с Кобан, уч 223а	Пригородный	15:08:0250104:25	0030020000000 Земли населенных пунктов	Для ведения личного подсобного хозяйства	13	02:0020	5 477	538,50	2 949 364,50
41162	Респ. Северная Осетия - Алания, р-н Пригородный, с. Кобан	Пригородный	15:08:0250104:26	0030020000000 Земли населенных пунктов	Под коммерческую структуру	4	04:0040	300	1 400,09	462 029,70
41163	Респ. Северная Осетия - Алания, р-н Пригородный, с. Кобан	Пригородный	15:08:0250104:27	0030020000000 Земли населенных пунктов	Резервы е земли	12	12:0030	500	1,49	745,00
41164	Респ. Северная Осетия - Алания, р-н Пригородный, с. Кобан	Пригородный	15:08:0250104:29	0030020000000 Земли населенных пунктов	ЛПХ	13	02:0020	2 000	538,50	1 077 000,00
41165	Респ. Северная Осетия - Алания, р-н Пригородный, с. Кобан, земельный участок № 43	Пригородный	15:08:0250104:3	0030020000000 Земли населенных пунктов	Для ведения личного подсобного хозяйства	13	02:0020	2 486	538,50	1 338 711,00
41166	Респ. Северная Осетия - Алания, р-н Пригородный, с. Кобан	Пригородный	15:08:0250104:30	0030020000000 Земли населенных пунктов	ЛПХ	13	02:0020	2 000	538,50	1 077 000,00
41167	Респ. Северная Осетия - Алания, р-н Пригородный, с. Кобан	Пригородный	15:08:0250104:31	0030020000000 Земли населенных пунктов	ЛПХ	13	02:0020	2 000	538,50	1 077 000,00
41168	Респ. Северная Осетия - Алания, р-н Пригородный, с. Кобан	Пригородный	15:08:0250104:32	0030020000000 Земли населенных пунктов	Под дом культуры	3	03:0060	800	511,57	409 256,00
41169	Респ. Северная Осетия - Алания, р-н Пригородный, с. Кобан	Пригородный	15:08:0250104:33	0030020000000 Земли населенных пунктов	Под объекты здравоохранения	3	03:0040	300	861,60	258 480,00
41170	Респ. Северная Осетия - Алания, р-н Пригородный, с. Кобан	Пригородный	15:08:0250104:34	0030020000000 Земли населенных пунктов	Под кладбище	12	12:0010	7 000	1,49	10 430,00
41171	Респ. Северная Осетия - Алания, р-н Пригородный, с. Кобан, участок №318	Пригородный	15:08:0250104:37	0030020000000 Земли населенных пунктов	Для ведения личного подсобного хозяйства	13	02:0020	2 695	538,50	1 451 257,50
41172	Северная Осетия - Алания респ, р-н Пригородный, с Кобан, участок №398	Пригородный	15:08:0250104:38	0030020000000 Земли населенных пунктов	Для ведения личного подсобного хозяйства	13	02:0020	871	538,50	469 033,50
41173	Северная Осетия - Алания респ, р-н Пригородный, с Кобан, участок №387	Пригородный	15:08:0250104:41	0030020000000 Земли населенных пунктов	Для ведения личного подсобного хозяйства	13	02:0020	2 456	538,50	1 322 556,00
41174	Респ. Северная Осетия - Алания, р-н Пригородный, с. Кобан, участок №86	Пригородный	15:08:0250104:42	0030020000000 Земли населенных пунктов	Для ведения личного подсобного хозяйства	13	02:0020	1 780	538,50	958 530,00
41175	Респ. Северная Осетия - Алания, р-н Пригородный, с. Кобан, участок №86	Пригородный	15:08:0250104:43	0030020000000 Земли населенных пунктов	Для ведения личного подсобного хозяйства	13	02:0020	1 079	538,50	581 041,50
41176	Республика Северная Осетия-Алания, р-н Пригородный, с Кобан, учк 44	Пригородный	15:08:0250104:52	0030020000000 Земли населенных пунктов	Для ведения личного подсобного хозяйства	13	02:0020	3 364	538,50	1 811 514,00
41177	Республика Северная Осетия-Алания, р-н Пригородный, с Кобан, учк 44	Пригородный	15:08:0250104:53	0030020000000 Земли населенных пунктов	Для ведения личного подсобного хозяйства	13	02:0020	677	538,50	364 564,50
41178	Российская Федерация, Республика Северная Осетия-Алания, Пригородный район, с. Кобан, участок №115	Пригородный	15:08:0250104:54	0030020000000 Земли населенных пунктов	Для ведения личного подсобного хозяйства и строительства жилого дома	13	02:0020	1 981	538,50	1 066 768,50
41179	Республика Северная Осетия-Алания, р-н Пригородный, с. Кобан, участок №52 "а"	Пригородный	15:08:0250104:55	0030020000000 Земли населенных пунктов	Индивидуальное жилищное строительство	13	02:0010	1 194	538,50	642 969,00
41180	Республика Северная Осетия - Алания, р-н Пригородный, с. Кобан, уч 49	Пригородный	15:08:0250104:7	0030020000000 Земли населенных пунктов	ЛПХ	13	02:0020	2 200	538,50	1 184 700,00
41181	Респ. Северная Осетия - Алания, р-н Пригородный, с. Кобан, учк № 54	Пригородный	15:08:0250104:8	0030020000000 Земли населенных пунктов	Для ведения личного подсобного хозяйства	13	02:0020	2 199	538,50	1 184 161,50
41182	Респ. Северная Осетия - Алания, р-н Пригородный, с. Кобан	Пригородный	15:08:0250104:9	0030020000000 Земли населенных пунктов	ЛПХ	13	02:0020	3 000	538,50	1 615 500,00
41183	Российская Федерация, Республика Северная Осетия - Алания, Пригородный район, с. Кобан	Пригородный	15:08:0250105:1	0030020000000 Земли населенных пунктов	Под общеобразовательную школу	3	03:0050	7 322	686,58	5 027 138,76

№ п/п	Местоположение ЗУ	Район	Кадастровый номер ЗУ	Категория земель	Разрешенное использование по документу	Код вида разрешенного использования (в соответствии с классификатором видов разрешенного использования земельных участков)	Вид использования объектов недвижимости	Площадь	УПКС	КС
41184	Респ. Северная Осетия - Алания, р-н Пригородный, с. Кобан, уч-к №75	Пригородный	15:08:0250105:11	003002000000 Земли населенных пунктов	Для ведения личного подсобного хозяйства	13	02:0020	4 070	538,50	2 191 695,00
41185	Респ. Северная Осетия - Алания, р-н Пригородный, с. Кобан	Пригородный	15:08:0250105:13	003002000000 Земли населенных пунктов	ЛПХ	13	02:0020	3 500	538,50	1 884 750,00
41186	Респ. Северная Осетия - Алания, р-н Пригородный, с. Кобан	Пригородный	15:08.0250105:14	003002000000 Земли населенных пунктов	ЛПХ	13	02:0020	4 000	538.50	2 154 000,00
41187	Респ. Северная Осетия - Алания, р-н Пригородный, с. Кобан	Пригородный	15:08.0250105:16	003002000000 Земли населенных пунктов	для ведения личного подсобного хозяйства	13	02:0020	2 200	538.50	1 184 700,00
41188	Северная Осетия - Алания респ, р-н Пригородный, с Кобан, земельный участок №82	Пригородный	15:08:0250105:17	003002000000 Земли населенных пунктов	Для ведения личного подсобного хозяйства	13	02:0020	5 111	538,50	2 752 273,50
41189	Российская Федерация, Республика Северная Осетия - Алания, Пригородный район, с. Кобан, 79	Пригородный	15:08:0250105:18	003002000000 Земли населенных пунктов	Для ведения личного подсобного хозяйства	13	02:0020	6 381	538,50	3 436 168,50
41190	Республика Северная Осетия - Алания, Пригородный р-н, с. Кобан, участок №91 "а"	Пригородный	15:08:0250105.194	003002000000 Земли населенных пунктов	Для ведения личного подсобного хозяйства	13	02:0020	2 039	538.50	1 098 001,50
41191	Респ Северная Осетия - Алания, Пригородный р-н, с Кобан	Пригородный	15:08:0250105:198	003002000000 Земли населенных пунктов	Для ведения личного подсобного хозяйства	13	02:0020	1 335	538.50	718 897,50
41192	Респ Северная Осетия - Алания, Пригородный р-н, с Кобан	Пригородный	15:08:0250105:199	003002000000 Земли населенных пунктов	Для ведения личного подсобного хозяйства	13	02:0020	600	538,50	323 100,00
41193	Респ. Северная Осетия - Алания, р-н Пригородный, с. Кобан уч. 71	Пригородный	15:08:0250105:2	003002000000 Земли населенных пунктов	ЛПХ	13	02:0020	1 500	538,50	807 750,00
41194	Респ. Северная Осетия - Алания, р-н Пригородный, с. Кобан	Пригородный	15:08.0250105:20	003002000000 Земли населенных пунктов	ЛПХ	13	02:0020	5 000	538.50	2 692 500,00
41195	Северная Осетия - Алания Респ, Пригородный р-н, Кобан с, уч № 73"А",	Пригородный	15:08:0250105.200	003002000000 Земли населенных пунктов	Для ведения личного подсобного хозяйства	13	02:0020	1 500	538.50	807 750.00
41196	Республика Северная Осетия - Алания, Пригородный район, с Кобан, участок №95	Пригородный	15:08:0250105:203	003002000000 Земли населенных пунктов	Для ведения личного подсобного хозяйства (приусадебн. е участки)	13	02:0020	4 758	538,50	2 562 183,00
41197	Республика Северная Осетия - Алания, Пригородный район, с Кобан, 102"а"	Пригородный	15:08:0250105:204	003002000000 Земли населенных пунктов	Для ведения личного подсобного хозяйства	13	02:0020	2 027	538,50	1 091 539,50
41198	Республика Северная Осетия - Алания, Пригородный район, с Кобан, 100 "а"	Пригородный	15:08:0250105.205	003002000000 Земли населенных пунктов	Для ведения личного подсобного хозяйства	13	02:0020	875	538.50	471 187.50
41199	Республика Северная Осетия - Алания, Пригородный район, с Кобан, участок №100	Пригородный	15:08:0250105.206	003002000000 Земли населенных пунктов	Для ведения личного подсобного хозяйства	13	02:0020	2 141	538.50	1 152 928,50
41200	Респ. Северная Осетия - Алания, р-н Пригородный, с. Кобан , участок № 91	Пригородный	15:08:0250105:21	003002000000 Земли населенных пунктов	Личное подсобное хозяйство	13	02:0020	5 000	538,50	2 692 500,00
41201	Респ. Северная Осетия - Алания, р-н Пригородный, с. Кобан, 88	Пригородный	15:08:0250105:22	003002000000 Земли населенных пунктов	Для эксплуатации жилого дома и ведения личного подсобного хозяйства	13	02:0010	8 637	538,50	4 651 024,50
41202	Респ. Северная Осетия - Алания, р-н Пригородный, с. Кобан	Пригородный	15:08.0250105:23	003002000000 Земли населенных пунктов	Резервы е земли	12	12:0030	15 000	1.49	22 350,00
41203	Российская Федерация, Республика Северная Осетия - Алания, Пригородный район, с. Кобан, №323	Пригородный	15:08:0250105.241	003002000000 Земли населенных пунктов	Для ведения личного подсобного хозяйства	13	02:0020	1 191	538.50	641 353.50
41204	Российская Федерация, Республика Северная Осетия - Алания, Пригородный район, с Кобан, земельный участок 323в	Пригородный	15:08:0250105:242	003002000000 Земли населенных пунктов	Для ведения личного подсобного хозяйства	13	02:0020	653	538,50	351 640,50
41205	Респ. Северная Осетия - Алания, р-н Пригородный, с. Кобан, участок № 140	Пригородный	15:08:0250105:245	003002000000 Земли населенных пунктов	Для ведения личного подсобного хозяйства	13	02:0020	4 800	538,50	2 584 800,00
41206	Республика Северная Осетия - Алания, Пригородный район, с Кобан	Пригородный	15:08:0250105.246	003002000000 Земли населенных пунктов	Для ведения личного подсобного хозяйства	13	02:0020	1 502	538.50	808 827.00
41207	Респ Северная Осетия - Алания, Пригородный р-н, с.Кобан, участок 19	Пригородный	15:08:0250105.247	003002000000 Земли населенных пунктов	Для ведения личного подсобного хозяйства	13	02:0020	6 000	538.50	3 231 000,00
41208	Российская Федерация, Республика Северная Осетия-Алания, Пригородный район, с Кобан	Пригородный	15:08:0250105:249	003002000000 Земли населенных пунктов	Для ведения личного подсобного хозяйства	13	02:0020	882	538,50	474 957,00
41209	Респ. Северная Осетия - Алания, р-н Пригородный, с. Кобан, уч-к 226	Пригородный	15:08:0250105:25	003002000000 Земли населенных пунктов	Для ведения личного подсобного хозяйства	13	02:0020	1 429	538,50	769 516,50
41210	Российская Федерация, Республика Северная Осетия-Алания, Пригородный район, с. Кобан	Пригородный	15:08:0250105.250	003002000000 Земли населенных пунктов	Для ведения личного подсобного хозяйства	13	02:0020	1 575	538.50	848 137.50
41211	Республика Северная Осетия - Алания, Пригородный р-н, с. Кобан	Пригородный	15:08:0250105.251	003002000000 Земли населенных пунктов	Для ведения личного подсобного хозяйства	13	02:0020	2 500	538.50	1 346 250,00
41212	Республика Северная Осетия - Алания, р-н Пригородный, с.Кобан	Пригородный	15:08:0250105:252	003002000000 Земли населенных пунктов	Для ведения личного подсобного хозяйства	13	02:0020	2 331	538,50	1 255 243,50
41213	Российская Федерация, Республика Северная Осетия-Алания, Пригородный р-н, с Кобан, д 222	Пригородный	15:08:0250105:253	003002000000 Земли населенных пунктов	Для ведения личного подсобного хозяйства	13	02:0020	1 723	538,50	927 835,50
41214	Российская Федерация, Республика Северная Осетия-Алания, Пригородный район, с. Кобан, 323 б	Пригородный	15:08:0250105.254	003002000000 Земли населенных пунктов	Для ведения личного подсобного хозяйства	13	02:0020	1 250	538.50	673 125.00
41215	Российская Федерация, Республика Северная Осетия-Алания, Пригородный р-н, с Кобан	Пригородный	15:08:0250105.258	003002000000 Земли населенных пунктов	Земельные участки для ведения личного подсобного хозяйства (приусадебные участки)	13	02:0020	2 593	538.50	1 396 330,50
41216	Российская Федерация, Республика Северная Осетия-Алания, Пригородный р-н, с Кобан	Пригородный	15:08:0250105:259	003002000000 Земли населенных пунктов	Для ведения личного подсобного хозяйства	13	02:0020	1 811	538,50	975 223,50
41217	Респ. Северная Осетия - Алания, р-н Пригородный, с. Кобан, уч-к 227	Пригородный	15:08:0250105:26	003002000000 Земли населенных пунктов	Для ведения личного подсобного хозяйства	13	02:0020	1 443	538,50	777 055,50
41218	Российская Федерация, Республика Северная Осетия - Алания, Пригородный р-н, с. Кобан	Пригородный	15:08:0250105.260	003002000000 Земли населенных пунктов	Для ведения личного подсобного хозяйства	13	02:0020	1 873	538.50	1 008 610,50
41219	Российская Федерация, Республика Северная Осетия - Алания, м-р-н Пригородный, с.п. Кобанское, с. Кобан	Пригородный	15:08:0250105.263	003002000000 Земли населенных пунктов	Для ведения личного подсобного хозяйства	13	02:0020	2 026	538.50	1 091 001,00
41220	Республика Северная Осетия-Алания, Пригородный р-н, с. Кобан	Пригородный	15:08:0250105:264	003002000000 Земли населенных пунктов	Для ведения личного подсобного хозяйства	13	02:0020	2 766	538,50	1 489 491,00
41221	Российская Федерация, Республика Северная Осетия-Алания, Пригородный муниципальный район, с. Кобан	Пригородный	15:08:0250105:265	003002000000 Земли населенных пунктов	Для ведения личного подсобного хозяйства	13	02:0020	500	538,50	269 250,00
41222	Российская Федерация, Республика Северная Осетия-Алания, Пригородный муниципальный район, с. Кобан	Пригородный	15:08:0250105.266	003002000000 Земли населенных пунктов	Для ведения личного подсобного хозяйства	13	02:0020	611	538.50	329 023.50
41223	Российская Федерация, Республика Северная Осетия-Алания, Пригородный муниципальный район, с. Кобан	Пригородный	15:08:0250105.267	003002000000 Земли населенных пунктов	Для ведения личного подсобного хозяйства	13	02:0020	611	538.50	329 023.50
41224	Респ. Северная Осетия - Алания, р-н Пригородный, с. Кобан, земельный участок № 228	Пригородный	15:08:0250105:27	003002000000 Земли населенных пунктов	Для ведения личного подсобного хозяйства	13	02:0020	1 513	538,50	814 750,50
41225	Респ. Северная Осетия - Алания, р-н Пригородный, с. Кобан	Пригородный	15:08:0250105:28	003002000000 Земли населенных пунктов	ЛПХ	13	02:0020	1 500	538,50	807 750,00
41226	Республика Северная Осетия-Алания, р-н Пригородный, с. Кобан, участок № 230	Пригородный	15:08:0250105:29	003002000000 Земли населенных пунктов	Для ведения личного подсобного хозяйства	13	02:0020	1 329	538,50	715 666,50

№ пп	Местоположение ЗУ	Район	Кадастровый номер ЗУ	Категория земель	Разрешенное использование по документу	Код вида разрешенного использования (в соответствии с классификатором видов разрешенного использования земельных участков)	Вид использования объектов недвижимости	Площадь	УПКС	КС
41227	Северная Осетия - Алания респ. р-н Пригородный, с Кобан, участок № 70	Пригородный	15:08:0250105:3	003002000000 Земли населенных пунктов	Для ведения личного подсобного хозяйства	13	02.0.20	1 595	538,50	858 907,50
41228	Респ. Северная Осетия - Алания, р-н Пригородный, с. Кобан, уч-к 231	Пригородный	15:08:0250105:30	003002000000 Земли населенных пунктов	Для ведения личного подсобного хозяйства	13	02.0.20	2 500	538,50	1 346 250.00
41229	Республика Северная Осетия-Алания, р-н Пригородный, с Кобан, ул Центральная, д 23	Пригородный	15:08:0250105:31	003002000000 Земли населенных пунктов	ветеринарная станция	3	03.1.00	320	861.60	275 712.00
41230	Республика Северная Осетия-Алания, р-н Пригородный, с Кобан, ул Ч.Гатиева, д 65	Пригородный	15:08:0250105:32	003002000000 Земли населенных пунктов	Личное подсобное хозяйство	13	02.0.20	834	538.50	449 109.00
41231	Респ. Северная Осетия - Алания, р-н Пригородный, с. Кобан, участок №242	Пригородный	15:08:0250105:33	003002000000 Земли населенных пунктов	Для ведения личного подсобного хозяйства	13	02.0.20	1 493	538,50	803 980,50
41232	Северная Осетия - Алания респ. р-н Пригородный, с. Кобан, участок № 199	Пригородный	15:08:0250105:34	003002000000 Земли населенных пунктов	Для ведения личного подсобного хозяйства	13	02.0.20	4 757	538,50	2 561 644,50
41233	Северная Осетия - Алания респ. р-н Пригородный, с Кобан, участок № 79 "а"	Пригородный	15:08:0250105:35	003002000000 Земли населенных пунктов	Для ведения личного подсобного хозяйства	13	02.0.20	4 038	538.50	2 174 463,00
41234	Респ. Северная Осетия - Алания, р-н Пригородный, с. Кобан	Пригородный	15:08:0250105:37	003002000000 Земли населенных пунктов	ЛПХ	13	02.0.20	1 500	538.50	807 750.00
41235	Респ. Северная Осетия - Алания, р-н Пригородный, с. Кобан	Пригородный	15:08:0250105:38	003002000000 Земли населенных пунктов	Под кладбище	12	12.0.10	10 000	1,49	14 900.00
41236	Республика Северная Осетия - Алания, р-н Пригородный, с. Кобан, дом 23	Пригородный	15:08:0250105:39	003002000000 Земли населенных пунктов	Для ведения личного подсобного хозяйства	13	02.0.20	6 753	538,50	3 636 490,50
41237	Республика Северная Осетия-Алания, р-н Пригородный, с Кобан, участок №69	Пригородный	15:08:0250105:4	003002000000 Земли населенных пунктов	Для ведения личного подсобного хозяйства	13	02.0.20	2 463	538.50	1 326 325,50
41238	Респ. Северная Осетия - Алания, р-н Пригородный, с. Кобан, уч-к 224	Пригородный	15:08:0250105:40	003002000000 Земли населенных пунктов	Для ведения личного подсобного хозяйства	13	02.0.20	1 429	538.50	769 516.50
41239	Российская Федерация, Республика Северная Осетия - Алания, Пригородный район, с. Кобан, 86	Пригородный	15:08:0250105:46	003002000000 Земли населенных пунктов	Для ведения личного подсобного хозяйства	13	02.0.20	3 277	538,50	1 764 664,50
41240	Северная Осетия - Алания респ. р-н Пригородный, с. Кобан, участок №228	Пригородный	15:08:0250105:47	003002000000 Земли населенных пунктов	Для ведения личного подсобного хозяйства	13	02.0.20	3 946	538,50	2 124 921,00
41241	Северная Осетия - Алания респ. р-н Пригородный, с. Кобан, участок №99 "а"	Пригородный	15:08:0250105:48	003002000000 Земли населенных пунктов	Личное подсобное хозяйство	13	02.0.20	1 376	538.50	740 976.00
41242	Северная Осетия - Алания респ. р-н Пригородный, с. Кобан, участок № 78	Пригородный	15:08:0250105:49	003002000000 Земли населенных пунктов	Для ведения личного подсобного хозяйства	13	02.0.20	4 413	538.50	2 376 400,50
41243	Респ. Северная Осетия - Алания, р-н Пригородный, с. Кобан	Пригородный	15:08:0250105:5	003002000000 Земли населенных пунктов	ЛПХ	13	02.0.20	3 000	538,50	1 615 500,00
41244	Северная Осетия - Алания респ. р-н Пригородный, с. Кобан, участок 88 "А"	Пригородный	15:08:0250105:53	003002000000 Земли населенных пунктов	Личное подсобное хозяйство	13	02.0.20	2 017	538,50	1 086 154,50
41245	Республика Северная Осетия-Алания, р-н Пригородный, с. Кобан, участок № 219	Пригородный	15:08:0250105:55	003002000000 Земли населенных пунктов	Для ведения личного подсобного хозяйства	13	02.0.20	1 428	538.50	768 978.00
41246	Республика Северная Осетия-Алания, р-н Пригородный, с Кобан, участок 23 а	Пригородный	15:08:0250105:57	003002000000 Земли населенных пунктов	Личное подсобное хозяйство	13	02.0.20	1 000	538.50	538 500.00
41247	Респ. Северная Осетия - Алания, р-н Пригородный, с Кобан участок №67	Пригородный	15:08:0250105:6	003002000000 Земли населенных пунктов	Для ведения личного подсобного хозяйства	13	02.0.20	738	538,50	397 413,00
41248	Северная Осетия-Алания респ. Пригородный р-н, с. Кобан, уч-к 74	Пригородный	15:08:0250105:66	003002000000 Земли населенных пунктов	Для ведения личного подсобного хозяйства	13	02.0.20	2 000	538,50	1 077 000.00
41249	Респ. Северная Осетия - Алания, р-н Пригородный, с. Кобан	Пригородный	15:08:0250105:7	003002000000 Земли населенных пунктов	ЛПХ	13	02.0.20	3 000	538.50	1 615 500,00
41250	Республика Северная Осетия-Алания, р-н Пригородный, с Кобан, участок 95 "А"	Пригородный	15:08:0250105:71	003002000000 Земли населенных пунктов	Личное подсобное хозяйство	13	02.0.20	580	538.50	312 330.00
41251	Республика Северная Осетия-Алания, р-н Пригородный, с Кобан, участок 411	Пригородный	15:08:0250105:75	003002000000 Земли населенных пунктов	Для ведения личного подсобного хозяйства	13	02.0.20	1 009	538,50	543 340,50
41252	Респ. Северная Осетия - Алания, р-н Пригородный, с. Кобан, участок №72	Пригородный	15:08:0250105:8	003002000000 Земли населенных пунктов	Для ведения личного подсобного хозяйства	13	02.0.20	2 446	538,50	1 317 171,00
41253	Республика Северная Осетия-Алания, р-н Пригородный, с. Кобан, участок 69 а	Пригородный	15:08:0250105:82	003002000000 Земли населенных пунктов	для ведения личного подсобного хозяйства	13	02.0.20	2 359	538.50	1 270 321,50
41254	Респ. Северная Осетия - Алания, р-н Пригородный, с. Кобан	Пригородный	15:08:0250105:9	003002000000 Земли населенных пунктов	ЛПХ	13	02.0.20	3 600	538.50	1 938 600,00
41255	Северная Осетия - Алания респ. р-н Пригородный, с Кобан, участок № 81 "А"	Пригородный	15:08:0250106:10	003002000000 Земли населенных пунктов	Для ведения личного подсобного хозяйства	13	02.0.20	2 125	538,50	1 144 312,50
41256	Респ. Северная Осетия - Алания, р-н Пригородный, с. Кобан, участок №84	Пригородный	15:08:0250106:11	003002000000 Земли населенных пунктов	Для ведения личного подсобного хозяйства	13	02.0.20	2 178	538,50	1 172 853,00
41257	Респ. Северная Осетия - Алания, р-н Пригородный, с. Кобан	Пригородный	15:08:0250106:12	003002000000 Земли населенных пунктов	ЛПХ	13	02.0.20	3 000	538.50	1 615 500,00
41258	Северная Осетия - Алания респ. р-н Пригородный, с Кобан, участок №83	Пригородный	15:08:0250106:13	003002000000 Земли населенных пунктов	Для ведения личного подсобного хозяйства	13	02.0.20	2 243	538.50	1 207 855,50
41259	Российская Федерация, Республика Северная Осетия - Алания, р-н Пригородный, с. Кобан, уч-к 89	Пригородный	15:08:0250106:14	003002000000 Земли населенных пунктов	Для ведения личного подсобного хозяйства	13	02.0.20	5 000	538,50	2 692 500.00
41260	Российская Федерация, Республика Северная Осетия - Алания, Пригородный район, с. Кобан, 98	Пригородный	15:08:0250106:15	003002000000 Земли населенных пунктов	Личное подсобное хозяйство	13	02.0.20	4 995	538,50	2 689 807,50
41261	Российская Федерация, Республика Северная Осетия - Алания, Пригородный район, с. Кобан, 105	Пригородный	15:08:0250106:16	003002000000 Земли населенных пунктов	Для ведения личного подсобного хозяйства	13	02.0.20	4 643	538.50	2 500 255,50
41262	Северная Осетия - Алания респ. р-н Пригородный, с Кобан, уч-к №93	Пригородный	15:08:0250106:17	003002000000 Земли населенных пунктов	Для ведения личного подсобного хозяйства	13	02.0.20	9 937	538.50	5 351 074,50
41263	Респ. Северная Осетия - Алания, р-н Пригородный, с. Кобан, участок № 96	Пригородный	15:08:0250106:18	003002000000 Земли населенных пунктов	Для ведения личного подсобного хозяйства	13	02.0.20	7 433	538,50	4 002 670,50
41264	Республика Северная Осетия - Алания, Пригородный район, с. Кобан	Пригородный	15:08:0250106:183	003002000000 Земли населенных пунктов	Для ведения личного подсобного хозяйства	13	02.0.20	2 486	538,50	1 338 711,00
41265	Республика Северная Осетия - Алания, Пригородный район, с. Кобан	Пригородный	15:08:0250106:184	003002000000 Земли населенных пунктов	Для ведения личного подсобного хозяйства	13	02.0.20	2 000	538.50	1 077 000,00
41266	Российская Федерация, Республика Северная Осетия - Алания, Пригородный р-н , с Кобан	Пригородный	15:08:0250106:187	003002000000 Земли населенных пунктов	Для ведения личного подсобного хозяйства	13	02.0.20	1 589	538.50	855 676.50
41267	Российская Федерация, Республика Северная Осетия - Алания, Пригородный р-н , с Кобан	Пригородный	15:08:0250106:188	003002000000 Земли населенных пунктов	Для ведения личного подсобного хозяйства	13	02.0.20	1 645	538,50	885 832,50
41268	Северная Осетия - Алания респ. р-н Пригородный, с Кобан, уч-к 94	Пригородный	15:08:0250106:19	003002000000 Земли населенных пунктов	Для ведения личного подсобного хозяйства	13	02.0.20	5 349	538,50	2 880 436,50
41269	Респ. Северная Осетия - Алания, р-н Пригородный, с. Кобан	Пригородный	15:08:0250106:21	003002000000 Земли населенных пунктов	ЛПХ	13	02.0.20	4 000	538.50	2 154 000,00
41270	Российская Федерация, Республика Северная Осетия - Алания, Пригородный район, с. Кобан, уч-к № 234	Пригородный	15:08:0250106:22	003002000000 Земли населенных пунктов	Для ведения личного подсобного хозяйства	13	02.0.20	2 099	538.50	1 130 311,50
41271	Российская Федерация, Республика Северная Осетия - Алания, Пригородный район, с. Кобан, земельный участок № 235	Пригородный	15:08:0250106:23	003002000000 Земли населенных пунктов	Для ведения личного подсобного хозяйства	13	02.0.20	1 571	538,50	845 983,50
41272	Российская Федерация, Республика Северная Осетия - Алания, Пригородный район, с. Кобан, участок № 239	Пригородный	15:08:0250106:24	003002000000 Земли населенных пунктов	Для ведения личного подсобного хозяйства	13	02.0.20	6 438	538,50	3 466 863,00
41273	Российская Федерация, Республика Северная Осетия - Алания, Пригородный район, с. Кобан, 237	Пригородный	15:08:0250106:25	003002000000 Земли населенных пунктов	Для ведения личного подсобного хозяйства	13	02.0.20	1 675	538,50	901 987,50

№ пп	Местоположение ЗУ	Район	Кадастровый номер ЗУ	Категория земель	Разрешенное использование по документу	Код вида разрешенного использования (в соответствии с классификатором видов разрешенного использования земельных участков)	Вид использования объектов недвижимости	Площадь	УПКС	КС
41274	Российская Федерация, Республика Северная Осетия - Алания, Пригородный район, с. Кобан, уч-к 238	Пригородный	15:08:0250106:26	003002000000 Земли населенных пунктов	Для ведения личного подсобного хозяйства	13	02.0.20	1 714	538,50	922 989,00
41275	Северная Осетия - Алания респ, р-н Пригородный, с. Кобан, участок №240	Пригородный	15:08:0250106:27	003002000000 Земли населенных пунктов	Личное подсобное хозяйство	13	02.0.20	1 500	538,50	807 750,00
41276	Респ. Северная Осетия - Алания, р-н Пригородный, с. Кобан	Пригородный	15:08:0250106:28	003002000000 Земли населенных пунктов	ЛПХ	13	02.0.20	1 500	538.50	807 750.00
41277	Респ. Северная Осетия - Алания, р-н Пригородный, с. Кобан, земельный участок №246	Пригородный	15:08:0250106:29	003002000000 Земли населенных пунктов	Для ведения личного подсобного хозяйства	13	02.0.20	1 529	538.50	823 366.50
41278	Российская Федерация, Республика Северная Осетия - Алания, Пригородный район, с. Кобан, земельный участок №262	Пригородный	15:08:0250106:30	003002000000 Земли населенных пунктов	Для ведения личного подсобного хозяйства	13	02.0.20	1 661	538,50	894 448,50
41279	Российская Федерация, Республика Северная Осетия - Алания, Пригородный район, с. Кобан	Пригородный	15:08:0250106:31	003002000000 Земли населенных пунктов	Для ведения личного подсобного хозяйства	13	02.0.20	2 219	538,50	1 194 931,50
41280	Российская Федерация, Республика Северная Осетия - Алания, Пригородный район, с. Кобан, уч-к 243	Пригородный	15:08:0250106:32	003002000000 Земли населенных пунктов	Для ведения личного подсобного хозяйства	13	02.0.20	1 723	538.50	927 835.50
41281	Российская Федерация, Республика Северная Осетия - Алания, Пригородный район, с. Кобан, уч-к 335	Пригородный	15:08:0250106:33	003002000000 Земли населенных пунктов	Для ведения личного подсобного хозяйства	13	02.0.20	1 561	538.50	840 598.50
41282	Российская Федерация, Республика Северная Осетия - Алания, р-н Пригородный, с. Кобан, участок 375	Пригородный	15:08:0250106:35	003002000000 Земли населенных пунктов	Для ведения личного подсобного хозяйства	13	02.0.20	2 815	538,50	1 515 877,50
41283	Республика Северная Осетия - Алания, Пригородный район, с. Кобан, участок №104	Пригородный	15:08:0250106:36	003002000000 Земли населенных пунктов	Для ведения личного подсобного хозяйства	13	02.0.20	5 000	538,50	2 692 500,00
41284	Республика Северная Осетия - Алания, р-н Пригородный, с. Кобан, уч. 85	Пригородный	15:08:0250106:45	003002000000 Земли населенных пунктов	Для ведения личного подсобного хозяйства	13	02.0.20	3 000	538.50	1 615 500,00
41285	Северная Осетия - Алания респ, р-н Пригородный, с. Кобан, участок № 103	Пригородный	15:08:0250106:5	003002000000 Земли населенных пунктов	Личное подсобное хозяйство	13	02.0.20	1 782	538.50	959 607.00
41286	Республика Северная Осетия - Алания, р-н Пригородный, с. Кобан, 301	Пригородный	15:08:0250106:6	003002000000 Земли населенных пунктов	Для ведения личного подсобного хозяйства	13	02.0.20	2 690	538,50	1 448 565,00
41287	Респ. Северная Осетия - Алания, р-н Пригородный, с. Кобан	Пригородный	15:08:0250106:7	003002000000 Земли населенных пунктов	Под ветеринарную печебницу	3	03.10.0	2 000	861,60	1 723 200,00
41288	Респ. Северная Осетия - Алания, р-н Пригородный, с. Кобан	Пригородный	15:08:0250106:8	003002000000 Земли населенных пунктов	ЛПХ	13	02.0.20	1 500	538.50	807 750.00
41289	Республика Северная Осетия - Алания, Пригородный район, с. Кобан	Пригородный	15:08:0250106:9	003002000000 Земли населенных пунктов	для ведения личного подсобного хозяйства	13	02.0.20	3 134	538.50	1 687 659,00
41290	Российская Федерация, Республика Северная Осетия-Алания, Пригородный район, с Кобан, участок № 101	Пригородный	15:08:0250107:1	003002000000 Земли населенных пунктов	Для ведения личного подсобного хозяйства	13	02.0.20	4 804	538,50	2 586 954,00
41291	Респ. Северная Осетия - Алания, р-н Пригородный, с. Кобан, кад-07, 109	Пригородный	15:08:0250107:10	003002000000 Земли населенных пунктов	Для ведения личного подсобного хозяйства	13	02.0.20	5 624	538,50	3 028 524,00
41292	Респ. Северная Осетия - Алания, р-н Пригородный, с. Кобан, уч-к 114	Пригородный	15:08:0250107:11	003002000000 Земли населенных пунктов	Для ведения личного подсобного хозяйства	13	02.0.20	6 619	538.50	3 564 331,50
41293	Респ. Северная Осетия - Алания, р-н Пригородный, с. Кобан, 111	Пригородный	15:08:0250107:12	003002000000 Земли населенных пунктов	Для ведения личного подсобного хозяйства	13	02.0.20	6 000	538.50	3 231 000,00
41294	Респ. Северная Осетия - Алания, р-н Пригородный, с. Кобан	Пригородный	15:08:0250107:13	003002000000 Земли населенных пунктов	ЛПХ	13	02.0.20	5 400	538,50	2 907 900,00
41295	Респ. Северная Осетия - Алания, р-н Пригородный, с. Кобан, участок № 207	Пригородный	15:08:0250107:14	003002000000 Земли населенных пунктов	Для ведения личного подсобного хозяйства	13	02.0.20	4 399	538,50	2 368 861,50
41296	Респ. Северная Осетия - Алания, р-н Пригородный, с. Кобан	Пригородный	15:08:0250107:15	003002000000 Земли населенных пунктов	ЛПХ	13	02.0.20	5 000	538.50	2 692 500,00
41297	Российская Федерация, Республика Северная Осетия - Алания, Пригородный район, с. Кобан, 117	Пригородный	15:08:0250107:16	003002000000 Земли населенных пунктов	Для ведения личного подсобного хозяйства	13	02.0.20	8 000	538.50	4 308 000,00
41298	Северная Осетия - Алания респ, р-н Пригородный, с Кобан, земельный участок № 118	Пригородный	15:08:0250107:17	003002000000 Земли населенных пунктов	Для ведения личного подсобного хозяйства	13	02.0.20	4 670	538,50	2 514 795,00
41299	Респ. Северная Осетия - Алания, р-н Пригородный, с. Кобан	Пригородный	15:08:0250107:18	003002000000 Земли населенных пунктов	ЛПХ	13	02.0.20	16 000	538,50	8 616 000,00
41300	Республика Северная Осетия - Алания, р-н Пригородный, с. Кобан	Пригородный	15:08:0250107:19	003002000000 Земли населенных пунктов	ЛПХ	13	02.0.20	2 400	538.50	1 292 400,00
41301	Республика Северная Осетия - Алания, Пригородный район, с. Кобан	Пригородный	15:08:0250107:198	003002000000 Земли населенных пунктов	Для ведения личного подсобного хозяйства	13	02.0.20	2 059	538.50	1 108 771,50
41302	Респ. Северная Осетия - Алания, р-н Пригородный, с. Кобан	Пригородный	15:08:0250107:2	003002000000 Земли населенных пунктов	ЛПХ	13	02.0.20	1 500	538,50	807 750,00
41303	Респ. Северная Осетия - Алания, р-н Пригородный, с. Кобан	Пригородный	15:08:0250107:20	003002000000 Земли населенных пунктов	ЛПХ	13	02.0.20	2 400	538,50	1 292 400,00
41304	Российская Федерация, Республика Северная Осетия - Алания, Пригородный р-н, с. Кобан	Пригородный	15:08:0250107:202	003002000000 Земли населенных пунктов	Для ведения личного подсобного хозяйства	13	02.0.20	599	538.50	322 561,50
41305	Российская Федерация, Республика Северная Осетия - Алания, Пригородный муниципальный район, Кобанское сельское поселение, с. Кобан	Пригородный	15:08:0250107:203	003002000000 Земли населенных пунктов	Ритуальная деятельность	12	12.0.10	2 216	1.49	3 301,84
41306	Северная Осетия - Алания респ, р-н Пригородный, с. Кобан, участок № 121	Пригородный	15:08:0250107:21	003002000000 Земли населенных пунктов	Личное подсобное хозяйство	13	02.0.20	9 135	538,50	4 919 197,50
41307	Респ. Северная Осетия - Алания, р-н Пригородный, с. Кобан	Пригородный	15:08:0250107:22	003002000000 Земли населенных пунктов	ЛПХ	13	02.0.20	2 800	538,50	1 507 800,00
41308	Северная Осетия - Алания респ, р-н Пригородный, с. Кобан, участок №395	Пригородный	15:08:0250107:23	003002000000 Земли населенных пунктов	Для ведения личного подсобного хозяйства	13	02.0.20	1 774	538.50	955 299,00
41309	Респ. Северная Осетия - Алания, р-н Пригородный, с. Кобан	Пригородный	15:08:0250107:24	003002000000 Земли населенных пунктов	ЛПХ	13	02.0.20	3 000	538.50	1 615 500,00
41310	Северная Осетия - Алания респ, р-н Пригородный, с. Кобан, участок № 247	Пригородный	15:08:0250107:25	003002000000 Земли населенных пунктов	Для ведения личного подсобного хозяйства	13	02.0.20	4 881	538,50	2 628 418,50
41311	Респ. Северная Осетия - Алания, р-н Пригородный, с. Кобан	Пригородный	15:08:0250107:26	003002000000 Земли населенных пунктов	ЛПХ	13	02.0.20	1 800	538,50	969 300,00
41312	Респ. Северная Осетия - Алания, р-н Пригородный, с. Кобан, участок № 249	Пригородный	15:08:0250107:27	003002000000 Земли населенных пунктов	Для ведения личного подсобного хозяйства	13	02.0.20	1 852	538.50	997 302.00
41313	Северная Осетия - Алания респ, р-н Пригородный, с Кобан, земельный участок №198	Пригородный	15:08:0250107:28	003002000000 Земли населенных пунктов	Для ведения личного подсобного хозяйства	13	02.0.20	1 860	538.50	1 001 610,00
41314	Республика Северная Осетия-Алания, р-н Пригородный, с Кобан, участок № 206	Пригородный	15:08:0250107:29	003002000000 Земли населенных пунктов	Для ведения личного подсобного хозяйства	13	02.0.20	1 776	538,50	956 376,00
41315	Республика Северная Осетия-Алания, р-н Пригородный, с. Кобан, участок №107	Пригородный	15:08:0250107:3	003002000000 Земли населенных пунктов	Личное подсобное хозяйство	13	02.0.20	2 994	538,50	1 612 269,00
41316	Республика Северная Осетия-Алания, р-н Пригородный, с Кобан, участок № 250	Пригородный	15:08:0250107:30	003002000000 Земли населенных пунктов	Для ведения личного подсобного хозяйства	13	02.0.20	1 875	538.50	1 009 687,50
41317	Респ. Северная Осетия - Алания, р-н Пригородный, с. Кобан, дом 1-й	Пригородный	15:08:0250107:31	003002000000 Земли населенных пунктов	для ведения личного подсобного хозяйства	13	02.0.20	1 839	538.50	990 301.50
41318	Республика Северная Осетия-Алания, р-н Пригородный, с. Кобан, участок №250 "а"	Пригородный	15:08:0250107:32	003002000000 Земли населенных пунктов	Личное подсобное хозяйство	13	02.0.20	1 796	538,50	967 146,00
41319	Респ. Северная Осетия - Алания, р-н Пригородный, с. Кобан	Пригородный	15:08:0250107:34	003002000000 Земли населенных пунктов	ЛПХ	13	02.0.20	1 800	538,50	969 300,00
41320	Респ. Северная Осетия - Алания, р-н Пригородный, с. Кобан, уч-к 252	Пригородный	15:08:0250107:35	003002000000 Земли населенных пунктов	Для ведения личного подсобного хозяйства	13	02.0.20	1 165	538.50	627 352.50
41321	Северная Осетия - Алания респ, р-н Пригородный, с. Кобан, участок №253	Пригородный	15:08:0250107:36	003002000000 Земли населенных пунктов	Для ведения личного подсобного хозяйства	13	02.0.20	912	538.50	491 112.00
41322	Северная Осетия - Алания респ, р-н Пригородный, с Кобан, уч-к № 256	Пригородный	15:08:0250107:38	003002000000 Земли населенных пунктов	Для ведения личного подсобного хозяйства	13	02.0.20	892	538.50	480 342.00

№ пп	Местоположение ЗУ	Район	Кадастровый номер ЗУ	Категория земель	Разрешенное использование по документу	Код вида разрешенного использования (в соответствии с классификатором видов разрешенного использования земельных участков)	Вид использования объектов недвижимости	Площадь	УПКС	КС
41323	Северная Осетия - Алания респ. р-н Пригородный, с Кобан, учк 257	Пригородный	15:08:0250107:39	0030020000000 Земли населенных пунктов	Для ведения личного подсобного хозяйства	13	02.0.20	891	538,50	479 803,50
41324	Респ. Северная Осетия - Алания, р-н Пригородный, с. Кобан	Пригородный	15:08:0250107:4	0030020000000 Земли населенных пунктов	ЛПХ	13	02.0.20	5 000	538,50	2 692 500,00
41325	Республика Северная Осетия-Алания, р-н Пригородный, с. Кобан, участок № 212	Пригородный	15:08:0250107:40	0030020000000 Земли населенных пунктов	Для ведения личного подсобного хозяйства	13	02.0.20	1 544	538,50	831 444,00
41326	Северная Осетия - Алания респ. р-н Пригородный, с Кобан, участок № 258	Пригородный	15:08:0250107:42	0030020000000 Земли населенных пунктов	Для ведения личного подсобного хозяйства	13	02.0.20	1 922	538,50	1 034 997,00
41327	Респ. Северная Осетия - Алания, р-н Пригородный, с Кобан. №259	Пригородный	15:08:0250107:43	0030020000000 Земли населенных пунктов	Для ведения личного подсобного хозяйства	13	02.0.20	616	538,50	331 716,00
41328	Северная Осетия - Алания респ. р-н Пригородный, с Кобан, учк 260	Пригородный	15:08:0250107:44	0030020000000 Земли населенных пунктов	Для ведения личного подсобного хозяйства	13	02.0.20	1 116	538,50	600 966,00
41329	Респ. Северная Осетия - Алания, р-н Пригородный, с. Кобан	Пригородный	15:08:0250107:45	0030020000000 Земли населенных пунктов	ЛПХ	13	02.0.20	3 000	538,50	1 615 500,00
41330	Респ. Северная Осетия - Алания, р-н Пригородный, с. Кобан	Пригородный	15:08:0250107:46	0030020000000 Земли населенных пунктов	Под кладбище	12	12.0.10	5 000	1,49	7 450,00
41331	Республика Северная Осетия-Алания, р-н Пригородный, с Кобан, уч 112	Пригородный	15:08:0250107:47	0030020000000 Земли населенных пунктов	Для ведения личного подсобного хозяйства	13	02.0.20	4 614	538,50	2 484 639,00
41332	Северная Осетия - Алания респ. р-н Пригородный, с Кобан, участок №130 "а"	Пригородный	15:08:0250107:49	0030020000000 Земли населенных пунктов	Для ведения личного подсобного хозяйства	13	02.0.20	3 300	538,50	1 777 050,00
41333	Респ. Северная Осетия - Алания, р-н Пригородный, с. Кобан, учк 113	Пригородный	15:08:0250107:5	0030020000000 Земли населенных пунктов	Для ведения личного подсобного хозяйства	13	02.0.20	4 107	538,50	2 211 619,50
41334	Северная Осетия - Алания респ. р-н Пригородный, с Кобан, участок № 110 "б"	Пригородный	15:08:0250107:50	0030020000000 Земли населенных пунктов	Для ведения личного подсобного хозяйства	13	02.0.20	3 227	538,50	1 737 739,50
41335	Северная Осетия - Алания респ. р-н Пригородный, с Кобан, участок 110 "А"	Пригородный	15:08:0250107:52	0030020000000 Земли населенных пунктов	личное подсобное хозяйство	13	02.0.20	2 318	538,50	1 248 243,00
41336	Респ. Северная Осетия - Алания, р-н Пригородный, с. Кобан, земельный участок №305	Пригородный	15:08:0250107:6	0030020000000 Земли населенных пунктов	Для ведения личного подсобного хозяйства	13	02.0.20	4 000	538,50	2 154 000,00
41337	Северная Осетия - Алания респ. р-н Пригородный, с. Кобан, участок № 119	Пригородный	15:08:0250107:8	0030020000000 Земли населенных пунктов	Для ведения личного подсобного хозяйства	13	02.0.20	5 692	538,50	3 065 142,00
41338	Респ. Северная Осетия - Алания, р-н Пригородный, с. Кобан	Пригородный	15:08:0250107:9	0030020000000 Земли населенных пунктов	Под размещение объекты	3	03.0.70	5 800	2,71	15 718,00
41339	Респ. Северная Осетия - Алания, р-н Пригородный, с Кобан, учк 122	Пригородный	15:08:0250108:1	0030020000000 Земли населенных пунктов	Для ведения личного подсобного хозяйства	13	02.0.20	918	538,50	494 343,00
41340	Северная Осетия - Алания респ. р-н Пригородный, с Кобан, участок № 131	Пригородный	15:08:0250108:10	0030020000000 Земли населенных пунктов	Ведение личного подсобного хозяйства	13	02.0.20	4 120	538,50	2 218 620,00
41341	Респ. Северная Осетия - Алания, р-н Пригородный, с. Кобан, участок № 128	Пригородный	15:08:0250108:11	0030020000000 Земли населенных пунктов	Для ведения личного подсобного хозяйства	13	02.0.20	3 883	538,50	2 090 995,50
41342	Республика Северная Осетия-Алания, р-н Пригородный, с Кобан, участок № 133 "А"	Пригородный	15:08:0250108:12	0030020000000 Земли населенных пунктов	Для ведения личного подсобного хозяйства	13	02.0.20	1 694	538,50	912 219,00
41343	Республика Северная Осетия-Алания, р-н Пригородный, с Кобан, участок № 129	Пригородный	15:08:0250108:13	0030020000000 Земли населенных пунктов	Для ведения личного подсобного хозяйства	13	02.0.20	2 650	538,50	1 427 025,00
41344	Респ. Северная Осетия - Алания, р-н Пригородный, с. Кобан	Пригородный	15:08:0250108:15	0030020000000 Земли населенных пунктов	ЛПХ	13	02.0.20	3 000	538,50	1 615 500,00
41345	Российская Федерация, Республика Северная Осетия - Алания, Пригородный район, с. Кобан, 132	Пригородный	15:08:0250108:16	0030020000000 Земли населенных пунктов	для эксплуатации жилого дома и ведения личного подсобного хозяйства	13	02.0.20	7 353	538,50	3 959 590,50
41346	РСО-Алания, Пригородный район, с Кобан, 126 "а"	Пригородный	15:08:0250108:161	0030020000000 Земли населенных пунктов	для ведения личного подсобного хозяйства	13	02.0.20	697	538,50	375 334,50
41347	Республика Северная Осетия - Алания, р-н Пригородный, с. Кобан, 126 "б"	Пригородный	15:08:0250108:162	0030020000000 Земли населенных пунктов	для ведения личного подсобного хозяйства	13	02.0.20	1 189	538,50	640 276,50
41348	Республика Северная Осетия - Алания, Пригородный р-н, с Кобан, 126	Пригородный	15:08:0250108:163	0030020000000 Земли населенных пунктов	для ведения личного подсобного хозяйства	13	02.0.20	1 558	538,50	838 983,00
41349	Российская Федерация, Республика Северная Осетия - Алания, Пригородный район, с. Кобан, 222а	Пригородный	15:08:0250108:18	0030020000000 Земли населенных пунктов	Для ведения личного подсобного хозяйства	13	02.0.20	1 400	538,50	753 900,00
41350	Республика Северная Осетия - Алания, Пригородный район, с. Кобан	Пригородный	15:08:0250108:184	0030020000000 Земли населенных пунктов	Для ведения личного подсобного хозяйства	13	02.0.20	1 116	538,50	600 966,00
41351	Республика Северная Осетия - Алания, Пригородный район, с. Кобан	Пригородный	15:08:0250108:185	0030020000000 Земли населенных пунктов	Для ведения личного подсобного хозяйства	13	02.0.20	4 342	538,50	2 338 167,00
41352	Российская Федерация, Республика Северная Осетия - Алания, Пригородный район, с. Кобан, 33а	Пригородный	15:08:0250108:186	0030020000000 Земли населенных пунктов	Для ведения личного подсобного хозяйства	13	02.0.20	5 500	538,50	2 961 750,00
41353	Российская Федерация, Республика Северная Осетия - Алания, Пригородный район, с. Кобан, участок № 225	Пригородный	15:08:0250108:187	0030020000000 Земли населенных пунктов	Для ведения личного подсобного хозяйства	13	02.0.20	2 000	538,50	1 077 000,00
41354	Респ. Северная Осетия - Алания, р-н Пригородный, с. Кобан	Пригородный	15:08:0250108:19	0030020000000 Земли населенных пунктов	ЛПХ	13	02.0.20	1 000	538,50	538 500,00
41355	Российская Федерация, Республика Северная Осетия - Алания, Пригородный район, с. Кобан	Пригородный	15:08:0250108:190	0030020000000 Земли населенных пунктов	Для ведения личного подсобного хозяйства	13	02.0.20	1 000	538,50	538 500,00
41356	Российская Федерация, Республика Северная Осетия - Алания, Пригородный район, с. Кобан	Пригородный	15:08:0250108:193	0030020000000 Земли населенных пунктов	Ритуальная деятельность	12	12.0.10	4 069	1,49	6 062,81
41357		Пригородный	15:08:0250108:194	0030020000000 Земли населенных пунктов	Для ведения личного подсобного хозяйства	13	02.0.20	885	538,50	476 572,50
41358		Пригородный	15:08:0250108:195	0030020000000 Земли населенных пунктов	Для ведения личного подсобного хозяйства	13	02.0.20	7 731	538,50	4 163 143,50
41359	Российская Федерация, Республика Северная Осетия - Алания, Пригородный район, с. Кобан	Пригородный	15:08:0250108:197	0030020000000 Земли населенных пунктов	земельные участки (территории) общего пользования	12	12.0.30	33 318	1,49	49 643,82
41360	Респ. Северная Осетия - Алания, р-н Пригородный, с. Кобан	Пригородный	15:08:0250108:2	0030020000000 Земли населенных пунктов	ЛПХ	13	02.0.20	2 000	538,50	1 077 000,00
41361	Северная Осетия - Алания респ. р-н Пригородный, с Кобан, участок №139	Пригородный	15:08:0250108:20	0030020000000 Земли населенных пунктов	Для ведения личного подсобного хозяйства	13	02.0.20	5 489	538,50	2 955 826,50
41362	Респ. Северная Осетия - Алания, р-н Пригородный, с. Кобан, земельный участок №136	Пригородный	15:08:0250108:21	0030020000000 Земли населенных пунктов	Для ведения личного подсобного хозяйства	13	02.0.20	7 498	538,50	4 037 673,00
41363	Респ. Северная Осетия - Алания, р-н Пригородный, с. Кобан	Пригородный	15:08:0250108:22	0030020000000 Земли населенных пунктов	Под фермерское хозяйство	1	01.0.10	57 500	17,96	1 032 700,00
41364	Респ. Северная Осетия - Алания, р-н Пригородный, с. Кобан	Пригородный	15:08:0250108:23	0030020000000 Земли населенных пунктов	Под кладбище	12	12.0.10	10 000	1,49	14 900,00
41365	Респ. Северная Осетия - Алания, р-н Пригородный, с. Кобан, учк № 251	Пригородный	15:08:0250108:24	0030020000000 Земли населенных пунктов	Для ведения личного подсобного хозяйства	13	02.0.20	1 407	538,50	757 669,50
41366	Республика Северная Осетия-Алания, р-н Пригородный, с Кобан, уч 329	Пригородный	15:08:0250108:25	0030020000000 Земли населенных пунктов	Для ведения личного подсобного хозяйства	13	02.0.20	2 088	538,50	1 124 388,00
41367	Респ. Северная Осетия - Алания, р-н Пригородный, с Кобан, учк 297	Пригородный	15:08:0250108:26	0030020000000 Земли населенных пунктов	Для ведения личного подсобного хозяйства	13	02.0.20	2 800	538,50	1 507 800,00
41368	Российская Федерация, Республика Северная Осетия - Алания, Пригородный район, с. Кобан, 130	Пригородный	15:08:0250108:28	0030020000000 Земли населенных пунктов	Для ведения личного подсобного хозяйства	13	02.0.20	1 675	538,50	901 987,50

№ пп	Местоположение ЗУ	Район	Кадастровый номер ЗУ	Категория земель	Разрешенное использование по документу	Код вида разрешенного использования (в соответствии с классификатором видов разрешенного использования земельных участков)	Вид использования объектов недвижимости	Площадь	УПКС	КС
41369	Респ. Северная Осетия - Алания, р-н Пригородный, с. Кобан, №120	Пригородный	15:08:0250108:3	003002000000 Земли населенных пунктов	Для ведения личного подсобного хозяйства	13	02.0.20	5 458	538,50	2 939 133,00
41370	Северная Осетия - Алания респ, р-н Пригородный, с. Кобан, участок 108 "А"	Пригородный	15:08:0250108:30	003002000000 Земли населенных пунктов	Личное подсобное хозяйство	13	02.0.20	2 132	538,50	1 148 082,00
41371	Республика Северная Осетия-Алания, р-н Пригородный, с. Кобан, участок №123	Пригородный	15:08:0250108:4	003002000000 Земли населенных пунктов	Для ведения личного подсобного хозяйства	13	02.0.20	7 454	538,50	4 013 979,00
41372	Республика Северная Осетия-Алания, р-н Пригородный, с. Кобан, 254	Пригородный	15:08:0250108:41	003002000000 Земли населенных пунктов	Для ведения личного подсобного хозяйства	13	02.0.20	876	538,50	471 726,00
41373	Республика Северная Осетия-Алания, р-н Пригородный, с. Кобан, 254	Пригородный	15:08:0250108:42	003002000000 Земли населенных пунктов	Для ведения личного подсобного хозяйства	13	02.0.20	864	538,50	465 264,00
41374	Республика Северная Осетия-Алания, р-н Пригородный, с. Кобан, участок №112	Пригородный	15:08:0250108:44	003002000000 Земли населенных пунктов	Для ведения личного подсобного хозяйства	13	02.0.20	907	538,50	488 419,50
41375	Республика Северная Осетия-Алания, р-н Пригородный, с. Кобан, участок № 122 "а"	Пригородный	15:08:0250108:47	003002000000 Земли населенных пунктов	Для ведения личного подсобного хозяйства	13	02.0.20	2 000	538,50	1 077 000,00
41376	Республика Северная Осетия-Алания, р-н Пригородный, с. Кобан	Пригородный	15:08:0250108:49	003002000000 Земли населенных пунктов	Для ведения личного подсобного хозяйства	13	02.0.20	1 000	538,50	538 500,00
41377	Республика Северная Осетия-Алания, р-н Пригородный, с. Кобан	Пригородный	15:08:0250108:50	003002000000 Земли населенных пунктов	Для ведения личного подсобного хозяйства	13	02.0.20	826	538,50	444 801,00
41378	Респ. Северная Осетия - Алания, р-н Пригородный, с. Кобан	Пригородный	15:08:0250108:6	003002000000 Земли населенных пунктов	ЛПХ	13	02.0.20	5 000	538,50	2 692 500,00
41379	Северная Осетия - Алания респ, р-н Пригородный, с. Кобан, участок № 128 "а"	Пригородный	15:08:0250108:7	003002000000 Земли населенных пунктов	Для ведения личного подсобного хозяйства	13	02.0.20	3 137	538,50	1 689 274,50
41380	Респ. Северная Осетия - Алания, р-н Пригородный, с. Кобан, дом 125	Пригородный	15:08:0250108:8	003002000000 Земли населенных пунктов	Для ведения личного подсобного хозяйства	13	02.0.20	4 934	538,50	2 656 959,00
41381	Северная Осетия - Алания респ, р-н Пригородный, с Кобан, 108	Пригородный	15:08:0250109:1	003002000000 Земли населенных пунктов	Для эксплуатации существующего жилого дома	13	02.0.10	5 000	538,50	2 692 500,00
41382	Респ. Северная Осетия - Алания, р-н Пригородный, с. Кобан, участок № 130	Пригородный	15:08:0250109:10	003002000000 Земли населенных пунктов	Для ведения личного подсобного хозяйства	13	02.0.20	2 260	538,50	1 217 010,00
41383	Северная Осетия - Алания респ, р-н Пригородный, с Кобан, участок № 141	Пригородный	15:08:0250109:11	003002000000 Земли населенных пунктов	Для ведения личного подсобного хозяйства	13	02.0.20	189	538,50	101 776,50
41384	Республика Северная Осетия - Алания, Пригородный р-н, с.Кобан , участок №135	Пригородный	15:08:0250109:132	003002000000 Земли населенных пунктов	Для ведения личного подсобного хозяйства	13	02.0.20	3 500	538,50	1 884 750,00
41385	Республика Северная Осетия-Алания, район Пригородный, с Кобан, участок №138	Пригородный	15:08:0250109:134	003002000000 Земли населенных пунктов	Для ведения личного подсобного хозяйства	13	02.0.20	2 998	538,50	1 614 423,00
41386	Северная Осетия - Алания респ, р-н Пригородный, с Кобан, участок № 141	Пригородный	15:08:0250109:14	003002000000 Земли населенных пунктов	Для ведения личного подсобного хозяйства	13	02.0.20	2 459	538,50	1 324 171,50
41387	Российская Федерация, Республика Северная Осетия - Алания, Пригородный район, с. Кобан	Пригородный	15:08:0250109:147	003002000000 Земли населенных пунктов	Для ведения личного подсобного хозяйства	13	02.0.20	1 000	538,50	538 500,00
41388	Российская Федерация, Республика Северная Осетия - Алания, Пригородный район, с. Кобан	Пригородный	15:08:0250109:148	003002000000 Земли населенных пунктов	Для индивидуального жилищного строительства	13	02.0.10	1 000	538,50	538 500,00
41389	Российская Федерация, Республика Северная Осетия - Алания, Пригородный район, с. Кобан	Пригородный	15:08:0250109:149	003002000000 Земли населенных пунктов	Для ведения личного подсобного хозяйства	13	02.0.20	6 523	538,50	3 512 635,50
41390	Северная Осетия - Алания респ, р-н Пригородный, с. Кобан, участок 141 А	Пригородный	15:08:0250109:15	003002000000 Земли населенных пунктов	Для ведения личного подсобного хозяйства	13	02.0.20	1 963	538,50	1 057 075,50
41391	Российская Федерация, Республика Северная Осетия - Алания, Пригородный район, с. Кобан, 141 а	Пригородный	15:08:0250109:151	003002000000 Земли населенных пунктов	Для ведения личного подсобного хозяйства	13	02.0.20	562	538,50	302 637,00
41392	Российская Федерация, Республика Северная Осетия - Алания, Пригородный р-н , с Кобан	Пригородный	15:08:0250109:153	003002000000 Земли населенных пунктов	Для ведения личного подсобного хозяйства	13	02.0.20	697	538,50	375 334,50
41393	Российская Федерация, Республика Северная Осетия - Алания, Пригородный р-н, с. Кобан	Пригородный	15:08:0250109:157	003002000000 Земли населенных пунктов	Для ведения личного подсобного хозяйства	13	02.0.20	462	538,50	248 787,00
41394	Российская Федерация, Республика Северная Осетия - Алания, Пригородный р-н, с. Кобан	Пригородный	15:08:0250109:159	003002000000 Земли населенных пунктов	Для ведения личного подсобного хозяйства	13	02.0.20	317	538,50	170 704,50
41395	Респ. Северная Осетия - Алания, р-н Пригородный, с. Кобан, участок №143	Пригородный	15:08:0250109:16	003002000000 Земли населенных пунктов	Для ведения личного подсобного хозяйства	13	02.0.20	1 170	538,50	630 045,00
41396	Российская Федерация, Республика Северная Осетия - Алания, Пригородный муниципальный район сельское поселение Кобанское, с Кобан	Пригородный	15:08:0250109:160	003002000000 Земли населенных пунктов	Для ведения личного подсобного хозяйства	13	02.0.20	667	538,50	359 179,50
41397	Российская Федерация, Республика Северная Осетия - Алания, Пригородный муниципальный район сельское поселение Кобанское, с Кобан	Пригородный	15:08:0250109:161	003002000000 Земли населенных пунктов	Для ведения личного подсобного хозяйства	13	02.0.20	101	538,50	54 388,50
41398	Российская Федерация, Республика Северная Осетия - Алания, Пригородный р-н, с. Кобан	Пригородный	15:08:0250109:163	003002000000 Земли населенных пунктов	Личное подсобное хозяйство	13	02.0.20	3 852	538,50	2 074 302,00
41399	Российская Федерация, Республика Северная Осетия - Алания, Пригородный р-н, с. Кобан	Пригородный	15:08:0250109:164	003002000000 Земли населенных пунктов	Личное подсобное хозяйство	13	02.0.20	5 498	538,50	2 960 673,00
41400	Респ. Северная Осетия - Алания, р-н Пригородный, с. Кобан, участок №143	Пригородный	15:08:0250109:17	003002000000 Земли населенных пунктов	Для ведения личного подсобного хозяйства	13	02.0.20	2 844	538,50	1 531 494,00
41401	Респ. Северная Осетия - Алания, р-н Пригородный, с. Кобан, дом 137	Пригородный	15:08:0250109:2	003002000000 Земли населенных пунктов	Для эксплуатации жилого дома и ведения личного подсобного хозяйства	13	02.0.20	6 447	538,50	3 471 709,50
41402	Республика Северная Осетия-Алания, р-н Пригородный, с. Кобан, участок №139 "а"	Пригородный	15:08:0250109:20	003002000000 Земли населенных пунктов	Для ведения личного подсобного хозяйства	13	02.0.20	718	538,50	386 643,00
41403	Респ. Северная Осетия - Алания, р-н Пригородный, с. Кобан, участок №299	Пригородный	15:08:0250109:6	003002000000 Земли населенных пунктов	Для ведения личного подсобного хозяйства	13	02.0.20	8 317	538,50	4 478 704,50
41404	Северная Осетия - Алания респ, р-н Пригородный, с Кобан, 142	Пригородный	15:08:0250109:8	003002000000 Земли населенных пунктов	Для ведения личного подсобного хозяйства	13	02.0.20	17 925	538,50	9 652 612,50
41405	Респ. Северная Осетия - Алания, р-н Пригородный, с. Кобан	Пригородный	15:08:0250109:9	003002000000 Земли населенных пунктов	Под фермерское хозяйство	1	01.0.10	15 000	17,96	269 400,00
41406	Республика Северная Осетия-Алания, р-н Пригородный, с. Кобан, 269	Пригородный	15:08:0250110:1	003002000000 Земли населенных пунктов	Для ведения личного подсобного хозяйства	13	02.0.20	4 993	538,50	2 688 730,50
41407	Северная Осетия - Алания респ, р-н Пригородный, с Кобан, уч-к № 155	Пригородный	15:08:0250110:10	003002000000 Земли населенных пунктов	Для ведения личного подсобного хозяйства	13	02.0.20	3 475	538,50	1 871 287,50
41408	Республика Северная Осетия - Алания, р-н Пригородный, с. Кобан, участок 106	Пригородный	15:08:0250110:101	003002000000 Земли населенных пунктов	Ведение личного подсобного хозяйства	13	02.0.20	1 000	538,50	538 500,00
41409	Республика Северная Осетия-Алания, р-н Пригородный, с. Кобан, 146 "а"	Пригородный	15:08:0250110:109	003002000000 Земли населенных пунктов	Для ведения личного подсобного хозяйства	13	02.0.20	1 100	538,50	592 350,00
41410	Северная Осетия - Алания респ, р-н Пригородный, с Кобан, земельный участок №144	Пригородный	15:08:0250110:11	003002000000 Земли населенных пунктов	Для ведения личного подсобного хозяйства	13	02.0.20	3 488	538,50	1 878 288,00
41411	Республика Северная Осетия-Алания, р-н Пригородный, с Кобан, ул Б.Кануков, д 9а	Пригородный	15:08:0250110:110	003002000000 Земли населенных пунктов	Личное подсобное хозяйство	13	02.0.20	1 206	538,50	649 431,00

№ пп	Местоположение ЗУ	Район	Кадастровый номер ЗУ	Категория земель	Разрешенное использование по документу	Код вида разрешенного использования (в соответствии с классификатором видов разрешенного использования земельных участков)	Вид использования объектов недвижимости	Площадь	УПКС	КС
41412	Респ. Северная Осетия - Алания, р-н Пригородный, с. Кобан, участок № 146	Пригородный	15:08:0250110:111	003002000000 Земли населенных пунктов	Для ведения личного подсобного хозяйства	13	02:0020	7 000	538,50	3 769 500,00
41413	Республика Северная Осетия-Алания, р-н Пригородный, с. Кобан, участок 406 "а"	Пригородный	15:08:0250110:119	003002000000 Земли населенных пунктов	Для ведения личного подсобного хозяйства	13	02:0020	874	538,50	470 649,00
41414	Республика Северная Осетия-Алания, р-н Пригородный, с. Кобан, ул. Б.Кануков, 9 б	Пригородный	15:08:0250110:121	003002000000 Земли населенных пунктов	Для ведения личного подсобного хозяйства и индивидуального жилищного строительство	13	02:0020	827	538,50	445 339,50
41415	Республика Северная Осетия - Алания, р-н Пригородный, с. Кобан, ул. Б. Кануково, 9 "в"	Пригородный	15:08:0250110:122	003002000000 Земли населенных пунктов	Для ведения личного подсобного хозяйства и индивидуального жилищного строительство	13	02:0020	507	538,50	273 019,50
41416	Республика Северная Осетия-Алания, р-н Пригородный, с. Кобан, участок № 317 "а"	Пригородный	15:08:0250110:124	003002000000 Земли населенных пунктов	Для ведения личного подсобного хозяйства	13	02:0020	600	538,50	323 100,00
41417	Республика Северная Осетия-Алания, р-н Пригородный, с. Кобан, участок № 6	Пригородный	15:08:0250110:126	003002000000 Земли населенных пунктов	Для ведения личного подсобного хозяйства	13	02:0020	3 000	538,50	1 615 500,00
41418	Республика Северная Осетия-Алания, р-н Пригородный, с. Кобан, 159	Пригородный	15:08:0250110:127	003002000000 Земли населенных пунктов	Для ведения личного подсобного хозяйства	13	02:0020	3 381	538,50	1 820 668,50
41419	Республика Северная Осетия-Алания, р-н Пригородный, с. Кобан, 159 б	Пригородный	15:08:0250110:128	003002000000 Земли населенных пунктов	Для ведения личного подсобного хозяйства	13	02:0020	953	538,50	513 190,50
41420	Республика Северная Осетия-Алания, р-н Пригородный, с. Кобан, 159 а	Пригородный	15:08:0250110:129	003002000000 Земли населенных пунктов	Для ведения личного подсобного хозяйства	13	02:0020	732	538,50	394 182,00
41421	Респ. Северная Осетия - Алания, р-н Пригородный, с. Кобан, дом 274	Пригородный	15:08:0250110:14	003002000000 Земли населенных пунктов	ЛПХ	13	02:0020	1 900	538,50	1 023 150,00
41422	Респ. Северная Осетия - Алания, р-н Пригородный, с. Кобан, учк 149	Пригородный	15:08.0250110:15	003002000000 Земли населенных пунктов	Для ведения личного подсобного хозяйства	13	02:0020	2 800	538.50	1 507 800,00
41423	Респ. Северная Осетия - Алания, р-н Пригородный, с. Кобан, земельный участок №147	Пригородный	15:08.0250110:16	003002000000 Земли населенных пунктов	Для ведения личного подсобного хозяйства	13	02:0020	3 875	538.50	2 086 687,50
41424	Северная Осетия - Алания респ. р-н Пригородный, с Кобан, участок №148	Пригородный	15:08:0250110:17	003002000000 Земли населенных пунктов	Для ведения личного подсобного хозяйства	13	02:0020	5 500	538,50	2 961 750,00
41425	Республика Северная Осетия-Алания, р-н Пригородный, с.Кобан, учк №149 "а"	Пригородный	15:08:0250110:18	003002000000 Земли населенных пунктов	Для ведения личного подсобного хозяйства	13	02:0020	8 000	538,50	4 308 000,00
41426	Респ. Северная Осетия - Алания, р-н Пригородный, с. Кобан, учк 160	Пригородный	15:08:0250110:2	003002000000 Земли населенных пунктов	Для ведения личного подсобного хозяйства	13	02:0020	9 998	538.50	5 383 923,00
41427	Северная Осетия - Алания респ. р-н Пригородный, с Кобан, участок № 266	Пригородный	15:08.0250110:22	003002000000 Земли населенных пунктов	Для ведения личного подсобного хозяйства	13	02:0020	1 020	538.50	549 270,00
41428	Республика Северная Осетия-Алания, р-н Пригородный, с Кобан, уч 265	Пригородный	15:08:0250110:23	003002000000 Земли населенных пунктов	Для ведения личного подсобного хозяйства	13	02:0020	1 131	538,50	609 043,50
41429	Республика Северная Осетия-Алания, район Пригородный, с.Кобан, участок №424	Пригородный	15:08:0250110:240	003002000000 Земли населенных пунктов	Индивидуальные жилые дома на одну семью до 3-х этажей с приусадебным участком или без него	13	02:0010	887	538,50	477 649,50
41430	Республика Северная Осетия — Алания, Пригородный район . с. Кобан	Пригородный	15:08:0250110:241	003002000000 Земли населенных пунктов	Для ведения личного подсобного хозяйства	13	02:0020	1 000	538.50	538 500,00
41431	Республика Северная Осетия-Алания, район Пригородный, с Кобан	Пригородный	15:08:0250110:242	003002000000 Земли населенных пунктов	Для ведения личного подсобного хозяйства	13	02:0020	912	538.50	491 112,00
41432	Республика Северная Осетия — Алания, Пригородный район , с. Кобан	Пригородный	15:08:0250110:243	003002000000 Земли населенных пунктов	Для ведения личного подсобного хозяйства	13	02:0020	1 200	538,50	646 200,00
41433	Республика Северная Осетия — Алания, Пригородный район . с. Кобан	Пригородный	15:08:0250110:244	003002000000 Земли населенных пунктов	Для ведения личного подсобного хозяйства	13	02:0020	3 280	538,50	1 766 280,00
41434	Республика Северная Осетия - Алания, Пригородный район, с Кобан	Пригородный	15:08:0250110:246	003002000000 Земли населенных пунктов	Для ведения личного подсобного хозяйства	13	02:0020	5 068	538.50	2 729 118,00
41435	Республика Северная Осетия - Алания, Пригородный район, с Кобан	Пригородный	15:08:0250110:247	003002000000 Земли населенных пунктов	Для ведения личного подсобного хозяйства	13	02:0020	500	538.50	269 250,00
41436	Республика Северная Осетия-Алания, р-н Пригородный, с Кобан, уч. 334	Пригородный	15:08:0250110:25	003002000000 Земли населенных пунктов	Для ведения личного подсобного хозяйства	13	02:0020	1 035	538,50	557 347,50
41437	Российская Федерация, Республика Северная Осетия - Алания, Пригородный район, с. Кобан, №238	Пригородный	15:08:0250110:26	003002000000 Земли населенных пунктов	ЛПХ	13	02:0020	1 100	538,50	592 350,00
41438	Республика Северная Осетия-Алания, р-н Пригородный, с Кобан, уч 245	Пригородный	15:08.0250110:27	003002000000 Земли населенных пунктов	Для ведения личного подсобного хозяйства	13	02:0020	2 213	538.50	1 191 700,50
41439	Респ. Северная Осетия - Алания, р-н Пригородный, с Кобан, учк 263	Пригородный	15:08.0250110:28	003002000000 Земли населенных пунктов	Для ведения личного подсобного хозяйства	13	02:0020	1 000	538.50	538 500,00
41440	Респ. Северная Осетия - Алания, р-н Пригородный, с Кобан, участок № 261	Пригородный	15:08:0250110:29	003002000000 Земли населенных пунктов	Для ведения личного подсобного хозяйства	13	02:0020	1 697	538,50	913 834,50
41441	Респ. Северная Осетия - Алания, р-н Пригородный, с. Кобан	Пригородный	15:08:0250110:30	003002000000 Земли населенных пунктов	Под феомоское хозяйство	1	01:010	20 000	17.96	359 200,00
41442	Северная Осетия - Алания респ, р-н Пригородный, с Кобан, учк №336	Пригородный	15:08.0250110:31	003002000000 Земли населенных пунктов	Для ведения личного подсобного хозяйства	13	02:0020	1 000	538.50	538 500,00
41443	Российская Федерация, Республика Северная Осетия-Алания, Пригородный р-н, с Кобан	Пригородный	15:08:0250110:314	003002000000 Земли населенных пунктов	Для ведения личного подсобного хозяйства	13	02:0020	4 274	538.50	2 301 549,00
41444	Российская Федерация, Республика Северная Осетия-Алания, Пригородный р-н, с Кобан	Пригородный	15:08:0250110:315	003002000000 Земли населенных пунктов	Для ведения личного подсобного хозяйства	13	02:0020	653	538,50	351 640,50
41445	Российская Федерация, Республика Северная Осетия-Алания, Пригородный р-н. с Кобан	Пригородный	15:08:0250110:316	003002000000 Земли населенных пунктов	Для ведения личного подсобного хозяйства	13	02:0020	1 114	538,50	599 889,00
41446	Российская Федерация, Республика Северная Осетия - Алания, Пригородный р-н. с. Кобан	Пригородный	15:08:0250110:319	003002000000 Земли населенных пунктов	Для ведения личного подсобного хозяйства	13	02:0020	4 131	538.50	2 224 543,50
41447	Российская Федерация, Республика Северная Осетия - Алания, Пригородный р-н , с Кобан	Пригородный	15:08:0250110:320	003002000000 Земли населенных пунктов	Для ведения личного подсобного хозяйства	13	02:0020	2 718	538.50	1 463 643,00
41448	Российская Федерация, Республика Северная Осетия - Алания, Пригородный р-н , с Кобан, ул Б.Кануков	Пригородный	15:08:0250110:323	003002000000 Земли населенных пунктов	Ведение личного подсобного хозяйства	13	02:0020	501	538,50	269 788,50
41449	Российская Федерация, Республика Северная Осетия - Алания, Пригородный р-н. с. Кобан. ул. Б.Кануков	Пригородный	15:08:0250110:324	003002000000 Земли населенных пунктов	Ведение личного подсобного хозяйства	13	02:0020	623	538,50	335 485,50
41450	Российская Федерация, Республика Северная Осетия - Алания, Пригородный р-н. с. Кобан. ул. Б.Кануков	Пригородный	15:08:0250110:325	003002000000 Земли населенных пунктов	Ведение личного подсобного хозяйства	13	02:0020	886	538.50	477 111,00
41451	Российская Федерация, Республика Северная Осетия-Алания, Пригородный район, с. Кобан	Пригородный	15:08:0250110:326	003002000000 Земли населенных пунктов	Коммунальное обслуживание	6	03:012	1 200	551.96	662 352,00
41452	Респ. Северная Осетия - Алания, р-н Пригородный, с. Кобан	Пригородный	15:08.0250110:33	003002000000 Земли населенных пунктов	ЛПХ	13	02:0020	1 000	538.50	538 500,00

№ п/п	Местоположение ЗУ	Район	Кадастровый номер ЗУ	Категория земель	Разрешенное использование по документу	Код вида разрешенного использования (в соответствии с классификатором видов разрешенного использования земельных участков)	Вид использования объектов недвижимости	Площадь	УПКС	КС
41453	Российская Федерация, Республика Северная Осетия - Алания, р-н Пригородный, с. Кобан, ул. Б.Кануков, 9 "в"	Пригородный	15:08:0250110:335	003002000000 Земли населенных пунктов	Для ведения личного подсобного хозяйства и индивидуального жилищного строительства	13	02:0020	502	538,50	270 327,00
41454	Респ. Северная Осетия - Алания, р-н Пригородный, с. Кобан	Пригородный	15:08:0250110:34	003002000000 Земли населенных пунктов	Под кладбище	12	12:0010	10 000	1,49	14 900,00
41455	Российская Федерация, Республика Северная Осетия-Алания, Пригородный район, с Кобан	Пригородный	15:08:0250110:346	003002000000 Земли населенных пунктов	Земельные участки (территории) общего пользования	12	12:0030	43 542	1,49	64 877,58
41456	Российская Федерация, Республика Северная Осетия-Алания, Пригородный район, с Кобан	Пригородный	15:08:0250110:347	003002000000 Земли населенных пунктов	Для ведения личного подсобного хозяйства (приусадебный земельный участок)	13	02:0020	8 672	538,50	4 669 872,00
41457	Российская Федерация, Республика Северная Осетия - Алания, Пригородный район, севернее с. Кобан	Пригородный	15:08:0250110:348	003001000000 Земли сельскохозяйственного назначения	Сенокошение	1	01:0001	149 369	7,09	1 059 026,21
41458	Республика Северная Осетия-Алания, р-н Пригородный, с Кобан, уч 344	Пригородный	15:08:0250110:37	003002000000 Земли населенных пунктов	Для ведения личного подсобного хозяйства	13	02:0020	4 508	538,50	2 427 558,00
41459	Республика Северная Осетия-Алания, р-н Пригородный, с Кобан, уч 348	Пригородный	15:08:0250110:39	003002000000 Земли населенных пунктов	Для ведения личного подсобного хозяйства	13	02:0020	5 977	538,50	3 218 614,50
41460	Республика Северная Осетия-Алания, р-н Пригородный, с. Кобан	Пригородный	15:08:0250110:42	003002000000 Земли населенных пунктов	Для ведения личного подсобного хозяйства	13	02:0020	3 500	538,50	1 884 750,00
41461	Республика Северная Осетия-Алания, р-н Пригородный, с Кобан, уч 343	Пригородный	15:08:0250110:44	003002000000 Земли населенных пунктов	Для ведения личного подсобного хозяйства	13	02:0020	4 000	538,50	2 154 000,00
41462	Республика Северная Осетия-Алания, р-н Пригородный, с Кобан, уч 346	Пригородный	15:08:0250110:45	003002000000 Земли населенных пунктов	Для ведения личного подсобного хозяйства	13	02:0020	5 397	538,50	2 906 284,50
41463	Республика Северная Осетия-Алания, р-н Пригородный, с Кобан, уч 345	Пригородный	15:08:0250110:46	003002000000 Земли населенных пунктов	Для ведения личного подсобного хозяйства	13	02:0020	3 825	538,50	2 059 762,50
41464	Республика Северная Осетия-Алания, р-н Пригородный, с. Кобан	Пригородный	15:08:0250110:47	003002000000 Земли населенных пунктов	Для ведения личного подсобного хозяйства	13	02:0020	1 503	538,50	809 365,50
41465	Республика Северная Осетия-Алания, р-н Пригородный, с. Кобан	Пригородный	15:08:0250110:48	003002000000 Земли населенных пунктов	Для ведения личного подсобного хозяйства	13	02:0020	1 504	538,50	809 904,00
41466	Республика Северная Осетия-Алания, р-н Пригородный, с Кобан, уч 347в	Пригородный	15:08:0250110:51	003002000000 Земли населенных пунктов	Для ведения личного подсобного хозяйства	13	02:0020	1 537	538,50	827 674,50
41467	Республика Северная Осетия-Алания, р-н Пригородный, с Кобан, уч 347б	Пригородный	15:08:0250110:52	003002000000 Земли населенных пунктов	Для ведения личного подсобного хозяйства	13	02:0020	1 491	538,50	802 903,50
41468	Республика Северная Осетия-Алания, р-н Пригородный, с Кобан, уч 347а	Пригородный	15:08:0250110:53	003002000000 Земли населенных пунктов	Для ведения личного подсобного хозяйства	13	02:0020	1 500	538,50	807 750,00
41469	Респ. Северная Осетия - Алания, р-н Пригородный, с. Кобан, участок 347	Пригородный	15:08:0250110:54	003002000000 Земли населенных пунктов	Для ведения личного подсобного хозяйства	13	02:0020	1 472	538,50	792 672,00
41470	Респ. Северная Осетия - Алания, р-н Пригородный, с. Кобан, дом 151	Пригородный	15:08:0250110:55	003002000000 Земли населенных пунктов	Для ведения личного подсобного хозяйства	13	02:0020	3 963	538,50	2 134 075,50
41471	Республика Северная Осетия-Алания, р-н Пригородный, с. Кобан, ул. Осетинская, 4	Пригородный	15:08:0250110:57	003002000000 Земли населенных пунктов	Для ведения личного подсобного хозяйства	13	02:0020	1 405	538,50	756 592,50
41472	Российская Федерация, Республика Северная Осетия-Алания, р-н Пригородный, с. Кобан, ул. Осетинская, 2	Пригородный	15:08:0250110:58	003002000000 Земли населенных пунктов	Для ведения личного подсобного хозяйства	13	02:0020	1 403	538,50	755 515,50
41473	Российская Федерация, Республика Северная Осетия-Алания, р-н Пригородный, с. Кобан, ул. Осетинская, 3	Пригородный	15:08:0250110:59	003002000000 Земли населенных пунктов	Для ведения личного подсобного хозяйства	13	02:0020	1 402	538,50	754 977,00
41474	Российская Федерация, Республика Северная Осетия - Алания, р-н Пригородный, с. Кобан, уч.152	Пригородный	15:08:0250110:6	003002000000 Земли населенных пунктов	Для ведения личного подсобного хозяйства	13	02:0020	5 995	538,50	3 228 307,50
41475	Российская Федерация, Республика Северная Осетия-Алания, р-н Пригородный, с. Кобан, ул. Осетинская, 1	Пригородный	15:08:0250110:60	003002000000 Земли населенных пунктов	Для ведения личного подсобного хозяйства	13	02:0020	1 403	538,50	755 515,50
41476	Российская Федерация, Республика Северная Осетия - Алания, р-н Пригородный, с. Кобан, ул. Б. Кануков, 4	Пригородный	15:08:0250110:61	003002000000 Земли населенных пунктов	Для ведения личного подсобного хозяйства	13	02:0020	1 021	538,50	549 808,50
41477	Российская Федерация, Республика Северная Осетия-Алания, Пригородный район, с Кобан, ул. Б.Кануков, 1	Пригородный	15:08:0250110:62	003002000000 Земли населенных пунктов	Для ведения личного подсобного хозяйства	13	02:0020	1 414	538,50	761 439,00
41478	Российская Федерация, Республика Северная Осетия-Алания, Пригородный район, с. Кобан, ул. Б.Кануков, 6	Пригородный	15:08:0250110:63	003002000000 Земли населенных пунктов	Для ведения личного подсобного хозяйства	13	02:0020	1 384	538,50	745 284,00
41479	Российская Федерация, Республика Северная Осетия - Алания, р-н Пригородный, с. Кобан, ул. Б. Кануков, 5	Пригородный	15:08:0250110:64	003002000000 Земли населенных пунктов	Для ведения личного подсобного хозяйства	13	02:0020	1 013	538,50	545 500,50
41480	Республика Северная Осетия-Алания, р-н Пригородный, с Кобан, ул Б.Кануков, 2	Пригородный	15:08:0250110:65	003002000000 Земли населенных пунктов	Для ведения личного подсобного хозяйства	13	02:0020	1 285	538,50	691 972,50
41481	Российская Федерация, Республика Северная Осетия - Алания, р-н Пригородный, с. Кобан, ул. Б.Кануков, 7	Пригородный	15:08:0250110:66	003002000000 Земли населенных пунктов	Для ведения личного подсобного хозяйства	13	02:0020	1 164	538,50	626 814,00
41482	Российская Федерация, Республика Северная Осетия-Алания, Пригородный район, с. Кобан, ул. Б.Кануков, 8	Пригородный	15:08:0250110:67	003002000000 Земли населенных пунктов	Для ведения личного подсобного хозяйства	13	02:0020	1 093	538,50	588 580,50
41483	Республика Северная Осетия-Алания, р-н Пригородный, с Кобан, ул Б.Кануков, д 10	Пригородный	15:08:0250110:68	003002000000 Земли населенных пунктов	Для ведения личного подсобного хозяйства	13	02:0020	1 005	538,50	541 192,50
41484	Российская Федерация, Республика Северная Осетия-Алания, р-н Пригородный, с. Кобан, ул. Б.Кануков, 9	Пригородный	15:08:0250110:69	003002000000 Земли населенных пунктов	Для ведения личного подсобного хозяйства	13	02:0020	1 123	538,50	604 735,50
41485	Российская Федерация, Республика Северная Осетия-Алания, Пригородный район, с. Кобан, ул. Б.Кануков, 3	Пригородный	15:08:0250110:70	003002000000 Земли населенных пунктов	Для ведения личного подсобного хозяйства	13	02:0020	1 089	538,50	586 426,50
41486	Республика Северная Осетия-Алания, р-н Пригородный, с Кобан, уч 151	Пригородный	15:08:0250110:74	003002000000 Земли населенных пунктов	Для ведения личного подсобного хозяйства	13	02:0020	900	538,50	484 650,00
41487	Северная Осетия - Алания респ, р-н Пригородный, с Кобан, участок №158	Пригородный	15:08:0250110:75	003002000000 Земли населенных пунктов	Для ведения личного подсобного хозяйства	13	02:0020	1 510	538,50	813 135,00
41488	Северная Осетия - Алания респ, р-н Пригородный, с Кобан, участок №158	Пригородный	15:08:0250110:76	003002000000 Земли населенных пунктов	Для ведения личного подсобного хозяйства	13	02:0020	299	538,50	161 011,50
41489	Северная Осетия - Алания респ, р-н Пригородный, с Кобан, участок №150	Пригородный	15:08:0250110:78	003002000000 Земли населенных пунктов	Для ведения личного подсобного хозяйства	13	02:0020	293	538,50	157 780,50
41490	Респ. Северная Осетия - Алания, р-н Пригородный, с. Кобан, 154	Пригородный	15:08:0250110:8	003002000000 Земли населенных пунктов	Для ведения личного подсобного хозяйства	13	02:0020	5 000	538,50	2 692 500,00
41491	Северная Осетия - Алания респ, р-н Пригородный, с Кобан, участок №150	Пригородный	15:08:0250110:80	003002000000 Земли населенных пунктов	Для ведения личного подсобного хозяйства	13	02:0020	504	538,50	271 404,00

№ пп	Местоположение ЗУ	Район	Кадастровый номер ЗУ	Категория земель	Разрешенное использование по документу	Код вида разрешенного использования (в соответствии с классификатором видов разрешенного использования земельных участков)	Вид использования объектов недвижимости	Площадь	УПКС	КС
41492	Северная Осетия - Алания респ. р-н Пригородный, с Кобан, участок №155 "б"	Пригородный	15:08:0250110:81	003002000000 Земли населенных пунктов	Для ведения личного подсобного хозяйства	13	02:02:0	750	538,50	403 875,00
41493	Респ. Северная Осетия - Алания, р-н Пригородный, с. Кобан	Пригородный	15:08:0250110:9	003002000000 Земли населенных пунктов	ЛПХ	13	02:02:0	1 000	538,50	538 500,00
41494	Респ. Северная Осетия - Алания, р-н Пригородный, с. Кобан, 151	Пригородный	15:08:0250110:90	003002000000 Земли населенных пунктов	Для ведения личного подсобного хозяйства	13	02:02:0	3 839	538,50	2 067 916,50
41495	Респ. Северная Осетия - Алания, р-н Пригородный, с Кобан, 151	Пригородный	15:08:0250110:91	003002000000 Земли населенных пунктов	Для ведения личного подсобного хозяйства	13	02:02:0	100	538,50	53 850,00
41496	Северная Осетия - Алания респ. р-н Пригородный, с Кобан участок 389	Пригородный	15:08:0250110:92	003002000000 Земли населенных пунктов	Личное подсобное хозяйство	13	02:02:0	700	538,50	376 950,00
41497	Республика Северная Осетия-Алания, р-н Пригородный, с. Кобан, участок № 166	Пригородный	15:08:0250111:101	003002000000 Земли населенных пунктов	Для ведения личного подсобного хозяйства	13	02:02:0	535	538,50	288 097,50
41498	Республика Северная Осетия-Алания, р-н Пригородный, с Кобан, уч-к №166 е	Пригородный	15:08:0250111:102	003002000000 Земли населенных пунктов	Для ведения личного подсобного хозяйства	13	02:02:0	603	538,50	324 715,50
41499	Республика Северная Осетия-Алания, р-н Пригородный, с Кобан, уч-к №166 "и"	Пригородный	15:08:0250111:103	003002000000 Земли населенных пунктов	Для ведения личного подсобного хозяйства	13	02:02:0	619	538,50	333 331,50
41500	Республика Северная Осетия-Алания, р-н Пригородный, с Кобан, уч-к №166 "г"	Пригородный	15:08:0250111:104	003002000000 Земли населенных пунктов	Для ведения личного подсобного хозяйства	13	02:02:0	517	538,50	278 404,50
41501	Республика Северная Осетия-Алания, р-н Пригородный, с. Кобан, 166"д"	Пригородный	15:08:0250111:105	003002000000 Земли населенных пунктов	Для ведения личного подсобного хозяйства	13	02:02:0	600	538,50	323 100,00
41502	Республика Северная Осетия-Алания, р-н Пригородный, с. Кобан, 166"б"	Пригородный	15:08:0250111:106	003002000000 Земли населенных пунктов	Для ведения личного подсобного хозяйства	13	02:02:0	799	538,50	430 261,50
41503	Республика Северная Осетия-Алания, р-н Пригородный, с Кобан, уч 166в	Пригородный	15:08:0250111:107	003002000000 Земли населенных пунктов	Для ведения личного подсобного хозяйства	13	02:02:0	511	538,50	275 173,50
41504	Республика Северная Осетия-Алания, р-н Пригородный, с. Кобан, участок № 166 "к"	Пригородный	15:08:0250111:108	003002000000 Земли населенных пунктов	Для ведения личного подсобного хозяйства	13	02:02:0	655	538,50	352 717,50
41505	Республика Северная Осетия-Алания, р-н Пригородный, с. Кобан, участок № 166 "н"	Пригородный	15:08:0250111:109	003002000000 Земли населенных пунктов	Для ведения личного подсобного хозяйства	13	02:02:0	659	538,50	354 871,50
41506	Республика Северная Осетия-Алания, р-н Пригородный, с. Кобан, участок № 166 "з"	Пригородный	15:08:0250111:110	003002000000 Земли населенных пунктов	Для ведения личного подсобного хозяйства	13	02:02:0	607	538,50	326 869,50
41507	Республика Северная Осетия-Алания, р-н Пригородный, с Кобан, №166 "м"	Пригородный	15:08:0250111:111	003002000000 Земли населенных пунктов	Для ведения личного подсобного хозяйства	13	02:02:0	691	538,50	372 103,50
41508	Республика Северная Осетия-Алания, р-н Пригородный, с Кобан, № 166 "л"	Пригородный	15:08:0250111:112	003002000000 Земли населенных пунктов	Для ведения личного подсобного хозяйства	13	02:02:0	635	538,50	341 947,50
41509	Республика Северная Осетия-Алания, р-н Пригородный, с. Кобан, участок № 166"и"	Пригородный	15:08:0250111:113	003002000000 Земли населенных пунктов	Для ведения личного подсобного хозяйства	13	02:02:0	722	538,50	388 797,00
41510	Республика Северная Осетия-Алания, р-н Пригородный, с. Кобан, №166 "о"	Пригородный	15:08:0250111:114	003002000000 Земли населенных пунктов	Для ведения личного подсобного хозяйства	13	02:02:0	685	538,50	368 872,50
41511	Республика Северная Осетия-Алания, р-н Пригородный, с Кобан, уч. 352 "б"	Пригородный	15:08:0250111:124	003002000000 Земли населенных пунктов	Для ведения личного подсобного хозяйства	13	02:02:0	816	538,50	439 416,00
41512	Республика Северная Осетия-Алания, р-н Пригородный, с Кобан, уч. 352	Пригородный	15:08:0250111:125	003002000000 Земли населенных пунктов	Для ведения личного подсобного хозяйства	13	02:02:0	725	538,50	390 412,50
41513	Республика Северная Осетия-Алания, р-н Пригородный, с. Кобан, участок № 170	Пригородный	15:08:0250111:126	003002000000 Земли населенных пунктов	Для ведения личного подсобного хозяйства	13	02:02:0	1 502	538,50	808 827,00
41514	Республика Северная Осетия-Алания, р-н Пригородный, с. Кобан, участок № 170 "а"	Пригородный	15:08:0250111:127	003002000000 Земли населенных пунктов	Для ведения личного подсобного хозяйства	13	02:02:0	2 429	538,50	1 308 016,50
41515	Республика Северная Осетия-Алания, р-н Пригородный, с Кобан, Баппевский хутор	Пригородный	15:08:0250111:128	003002000000 Земли населенных пунктов	под строительство жилого дома и ведения личного подсобного хозяйство	13	02:02:0	600	538,50	323 100,00
41516	Республика Северная Осетия-Алания, р-н Пригородный, с Кобан, Баппевский хутор	Пригородный	15:08:0250111:129	003002000000 Земли населенных пунктов	под строительство жилого дома и ведения личного подсобного хозяйства	13	02:02:0	600	538,50	323 100,00
41517	Республика Северная Осетия-Алания, р-н Пригородный, с. Кобан, Баппевский хутор	Пригородный	15:08:0250111:130	003002000000 Земли населенных пунктов	под строительство жилого дома и ведения личного подсобного хозяйства	13	02:02:0	684	538,50	368 334,00
41518	Республика Северная Осетия-Алания, р-н Пригородный, с. Кобан, Баппевский хутор	Пригородный	15:08:0250111:131	003002000000 Земли населенных пунктов	под строительство жилого дома и личного подсобного хозяйство	13	02:02:0	600	538,50	323 100,00
41519	Республика Северная Осетия-Алания, р-н Пригородный, с Кобан, участок № 177	Пригородный	15:08:0250111:15	003002000000 Земли населенных пунктов	Для ведения личного подсобного хозяйства	13	02:02:0	5 200	538,50	2 800 200,00
41520	Респ. Северная Осетия - Алания, р-н Пригородный, с Кобан, участок №166	Пригородный	15:08:0250111:17	003002000000 Земли населенных пунктов	Для ведения личного подсобного хозяйства	13	02:02:0	4 632	538,50	2 494 332,00
41521	Респ. Северная Осетия - Алания, р-н Пригородный, с. Кобан	Пригородный	15:08:0250111:18	003002000000 Земли населенных пунктов	ЛПХ	13	02:02:0	2 500	538,50	1 346 250,00
41522	Республика Северная Осетия - Алания, р-н Пригородный, с. Кобан, участок 164	Пригородный	15:08:0250111:19	003002000000 Земли населенных пунктов	Для ведения личного подсобного хозяйства	13	02:02:0	4 000	538,50	2 154 000,00
41523	Северная Осетия - Алания респ. р-н Пригородный, с Кобан, участ № 163	Пригородный	15:08:0250111:20	003002000000 Земли населенных пунктов	Для ведения личного подсобного хозяйства	13	02:02:0	7 000	538,50	3 769 500,00
41524	Республика Северная Осетия-Алания, р-н Пригородный, с. Кобан, участок №162	Пригородный	15:08:0250111:21	003002000000 Земли населенных пунктов	Для ведения личного подсобного хозяйства	13	02:02:0	5 295	538,50	2 851 357,50
41525	Респ. Северная Осетия - Алания, р-н Пригородный, с. Кобан	Пригородный	15:08:0250111:23	003002000000 Земли населенных пунктов	ЛПХ	13	02:02:0	1 500	538,50	807 750,00
41526	Респ. Северная Осетия - Алания, р-н Пригородный, с. Кобан	Пригородный	15:08:0250111:24	003002000000 Земли населенных пунктов	ЛПХ	13	02:02:0	1 500	538,50	807 750,00
41527	Республика Северная Осетия - Алания, Пригородный район, с Кобан	Пригородный	15:08:0250111:245	003002000000 Земли населенных пунктов	Для ведения личного подсобного хозяйства	13	02:02:0	963	538,50	518 575,50
41528	Республика Северная Осетия - Алания, Пригородный район, с Кобан	Пригородный	15:08:0250111:246	003002000000 Земли населенных пунктов	Для ведения личного подсобного хозяйства	13	02:02:0	2 833	538,50	1 525 570,50
41529	Респ. Северная Осетия - Алания, р-н Пригородный, с. Кобан	Пригородный	15:08:0250111:25	003002000000 Земли населенных пунктов	ЛПХ	13	02:02:0	1 000	538,50	538 500,00
41530	Респ. Северная Осетия - Алания, р-н Пригородный, с. Кобан	Пригородный	15:08:0250111:26	003002000000 Земли населенных пунктов	ЛПХ	13	02:02:0	1 500	538,50	807 750,00
41531	Респ. Северная Осетия - Алания, р-н Пригородный, с. Кобан	Пригородный	15:08:0250111:27	003002000000 Земли населенных пунктов	ЛПХ	13	02:02:0	1 000	538,50	538 500,00
41532	Республика Северная Осетия — Алания, Пригородный район, с Кобан	Пригородный	15:08:0250111:277	003002000000 Земли населенных пунктов	Для ведения личного подсобного хозяйства	13	02:02:0	689	538,50	371 026,50
41533	Республика Северная Осетия — Алания, Пригородный район, с. Кобан	Пригородный	15:08:0250111:278	003002000000 Земли населенных пунктов	Для ведения личного подсобного хозяйства	13	02:02:0	810	538,50	436 185,00
41534	Республика Северная Осетия — Алания, Пригородный район, с. Кобан	Пригородный	15:08:0250111:279	003002000000 Земли населенных пунктов	Для ведения личного подсобного хозяйства	13	02:02:0	636	538,50	342 486,00
41535	Российская Федерация, Республика Северная Осетия-Алания, Пригородный район, с. Кобан	Пригородный	15:08:0250111:281	003002000000 Земли населенных пунктов	Для ведения личного подсобного хозяйства	13	02:02:0	796	538,50	428 646,00

№ п/п	Местоположение ЗУ	Район	Кадастровый номер ЗУ	Категория земель	Разрешенное использование по документу	Код вида разрешенного использования (в соответствии с классификатором видов разрешенного использования земельных участков)	Вид использования объектов недвижимости	Площадь	УПКС	КС
41536	Российская Федерация, Республика Северная Осетия-Алания, Пригородный район, с Кобан	Пригородный	15:08:0250111:282	003002000000 Земли населенных пунктов	Для ведения личного подсобного хозяйства	13	02.0.20	795	538,50	428 107,50
41537	Российская Федерация, Республика Северная Осетия-Алания, Пригородный р-н, с Кобан	Пригородный	15:08:0250111:288	003002000000 Земли населенных пунктов	Для ведения личного подсобного хозяйства	13	02.0.20	159	538,50	85 621,50
41538	Респ. Северная Осетия - Алания, р-н Пригородный, с. Кобан	Пригородный	15:08:0250111:29	003002000000 Земли населенных пунктов	ЛПХ	13	02.0.20	2 000	538,50	1 077 000,00
41539	Респ. Северная Осетия - Алания, р-н Пригородный, с. Кобан	Пригородный	15:08:0250111:3	003002000000 Земли населенных пунктов	ЛПХ	13	02.0.20	5 000	538,50	2 692 500,00
41540	Российская Федерация, Республика Северная Осетия-Алания, Пригородный район, с Кобан	Пригородный	15:08:0250111:303	003002000000 Земли населенных пунктов	Для ведения личного подсобного хозяйства(приусадебные участки)	13	02.0.20	9 855	538,50	5 306 917,50
41541	Российская Федерация, Республика Северная Осетия - Алания, Пригородный район, с. Кобан, 221	Пригородный	15:08:0250111:306	003002000000 Земли населенных пунктов	Для ведения личного подсобного хозяйства	13	02.0.20	1 000	538,50	538 500,00
41542	Российская Федерация, Республика Северная Осетия - Алания, Пригородный район, с. Кобан 221 а	Пригородный	15:08:0250111:307	003002000000 Земли населенных пунктов	Для ведения личного подсобного хозяйства	13	02.0.20	1 076	538,50	579 426,00
41543	Российская Федерация, Республика Северная Осетия - Алания, Пригородный район, с. Кобан, 221 б	Пригородный	15:08:0250111:308	003002000000 Земли населенных пунктов	Для ведения личного подсобного хозяйства	13	02.0.20	1 100	538,50	592 350,00
41544	Российская Федерация, Республика Северная Осетия - Алания, Пригородный район, с. Кобан, 172	Пригородный	15:08:0250111:309	003002000000 Земли населенных пунктов	Для ведения личного подсобного хозяйства	13	02.0.20	4 029	538,50	2 169 616,50
41545	Российская Федерация, Республика Северная Осетия - Алания, р-н Пригородный, с. Кобан, участок 172а	Пригородный	15:08:0250111:310	003002000000 Земли населенных пунктов	Для ведения личного подсобного хозяйства	13	02.0.20	860	538,50	463 110,00
41546	Российская Федерация, Республика Северная Осетия - Алания, Пригородный р-н, с. Кобан	Пригородный	15:08:0250111:313	003002000000 Земли населенных пунктов	Для ведения личного подсобного хозяйства	13	02.0.20	1 544	538,50	831 444,00
41547	Российская Федерация, Республика Северная Осетия - Алания, Пригородный р-н , с Кобан	Пригородный	15:08:0250111:317	003002000000 Земли населенных пунктов	Для ведения личного подсобного хозяйства	13	02.0.20	656	538,50	353 256,00
41548	Российская Федерация, Республика Северная Осетия - Алания, Пригородный р-н , с Кобан	Пригородный	15:08:0250111:318	003002000000 Земли населенных пунктов	Для ведения личного подсобного хозяйства	13	02.0.20	617	538,50	332 254,50
41549	Российская Федерация, Республика Северная Осетия - Алания, Пригородный р-н, с. Кобан	Пригородный	15:08:0250111:319	003002000000 Земли населенных пунктов	Для ведения личного подсобного хозяйства	13	02.0.20	610	538,50	328 485,00
41550	Российская Федерация, Республика Северная Осетия - Алания, Пригородный р-н, с. Кобан	Пригородный	15:08:0250111:320	003002000000 Земли населенных пунктов	Для ведения личного подсобного хозяйства	13	02.0.20	621	538,50	334 408,50
41551	Российская Федерация, Республика Северная Осетия - Алания, Пригородный р-н , с Кобан	Пригородный	15:08:0250111:321	003002000000 Земли населенных пунктов	Для ведения личного подсобного хозяйства	13	02.0.20	621	538,50	334 408,50
41552	Российская Федерация, Республика Северная Осетия - Алания, Пригородный район, с. Кобан, дом № 174а	Пригородный	15:08:0250111:323	003002000000 Земли населенных пунктов	Для ведения личного подсобного хозяйства	13	02.0.20	1 105	538,50	595 042,50
41553	Российская Федерация, Республика Северная Осетия - Алания, Пригородный район, с. Кобан, дом № 174	Пригородный	15:08:0250111:324	003002000000 Земли населенных пунктов	Для ведения личного подсобного хозяйства	13	02.0.20	1 195	538,50	643 507,50
41554	Российская Федерация, Республика Северная Осетия - Алания, Пригородный район, с. Кобан, № 414а	Пригородный	15:08:0250111:325	003002000000 Земли населенных пунктов	Под строительство жилого дома и ведение личного подсобного хозяйства	13	02.0.20	806	538,50	434 031,00
41555	Российская Федерация, Республика Северная Осетия - Алания, Пригородный район, с. Кобан, №414	Пригородный	15:08:0250111:326	003002000000 Земли населенных пунктов	Для ведения личного подсобного хозяйства	13	02.0.20	800	538,50	430 800,00
41556	Республика Северная Осетия - Алания, Пригородный р-н, с. Кобан	Пригородный	15:08:0250111:328	003002000000 Земли населенных пунктов	Для ведения личного подсобного хозяйства	13	02.0.20	1 281	538,50	689 818,50
41557	Российская Федерация, Республика Северная Осетия - Алания, Пригородный район, с. Кобан	Пригородный	15:08:0250111:331	003002000000 Земли населенных пунктов	Для ведения личного подсобного хозяйства	13	02.0.20	445	538,50	239 632,50
41558	Российская Федерация, Республика Северная Осетия - Алания, Пригородный район, с. Кобан	Пригородный	15:08:0250111:332	003002000000 Земли населенных пунктов	Для ведения личного подсобного хозяйства	13	02.0.20	523	538,50	281 635,50
41559	Российская Федерация, Республика Северная Осетия - Алания, Пригородный район, с. Кобан	Пригородный	15:08:0250111:333	003002000000 Земли населенных пунктов	Для ведения личного подсобного хозяйства	13	02.0.20	734	538,50	395 259,00
41560	Российская Федерация, Республика Северная Осетия - Алания, Пригородный р-н , с Кобан	Пригородный	15:08:0250111:334	003002000000 Земли населенных пунктов	Для ведения личного подсобного хозяйства	13	02.0.20	1 161	538,50	625 198,50
41561	Российская Федерация, Республика Северная Осетия - Алания, Пригородный р-н, с. Кобан	Пригородный	15:08:0250111:335	003002000000 Земли населенных пунктов	Для ведения личного подсобного хозяйства	13	02.0.20	5 839	538,50	3 144 301,50
41562	Российская Федерация, Республика Северная Осетия - Алания, Пригородный район, с. Кобан	Пригородный	15:08:0250111:336	003002000000 Земли населенных пунктов	Для ведения личного подсобного хозяйства	13	02.0.20	1 393	538,50	750 130,50
41563	Российская Федерация, Республика Северная Осетия - Алания, Пригородный район, с. Кобан	Пригородный	15:08:0250111:337	003002000000 Земли населенных пунктов	Для ведения личного подсобного хозяйства	13	02.0.20	1 232	538,50	663 432,00
41564	Республика Северная Осетия - Алания, р-н Пригородный, с. Кобан, учас 283	Пригородный	15:08:0250111:35	003002000000 Земли населенных пунктов	Для ведения личного подсобного хозяйства	13	02.0.20	5 725	538,50	3 082 912,50
41565	Республика Северная Осетия-Алания, р-н Пригородный, с.Кобан, уч-к 284	Пригородный	15:08:0250111:36	003002000000 Земли населенных пунктов	Для ведения личного подсобного хозяйства	13	02.0.20	5 268	538,50	2 836 818,00
41566	Респ. Северная Осетия - Алания, р-н Пригородный, с. Кобан	Пригородный	15:08:0250111:4	003002000000 Земли населенных пунктов	Для эксплуатации ресторана "Карусель"	4	04.0.60	7 187	1 198,16	8 611 175,92
41567	Республика Северная Осетия-Алания, р-н Пригородный, с Кобан, участок № 171 "к"	Пригородный	15:08:0250111:67	003002000000 Земли населенных пунктов	Для ведения личного подсобного хозяйства	13	02.0.20	502	538,50	270 327,00
41568	Республика Северная Осетия-Алания, р-н Пригородный, с Кобан, участок № 171 "н"	Пригородный	15:08:0250111:68	003002000000 Земли населенных пунктов	Для ведения личного подсобного хозяйства	13	02.0.20	502	538,50	270 327,00
41569	Республика Северная Осетия-Алания, р-н Пригородный, с. Кобан, участок № 171	Пригородный	15:08:0250111:69	003002000000 Земли населенных пунктов	Для ведения личного подсобного хозяйства	13	02.0.20	503	538,50	270 865,50
41570	Республика Северная Осетия-Алания, р-н Пригородный, с. Кобан, участок № 171 "ж"	Пригородный	15:08:0250111:70	003002000000 Земли населенных пунктов	Для ведения личного подсобного хозяйства	13	02.0.20	502	538,50	270 327,00
41571	Республика Северная Осетия-Алания, р-н Пригородный, с Кобан, уч. 171 "е"	Пригородный	15:08:0250111:71	003002000000 Земли населенных пунктов	Для ведения личного подсобного хозяйства	13	02.0.20	501	538,50	269 788,50
41572	Республика Северная Осетия-Алания, р-н Пригородный, с Кобан, участок № 171 "г"	Пригородный	15:08:0250111:73	003002000000 Земли населенных пунктов	Для ведения личного подсобного хозяйства	13	02.0.20	501	538,50	269 788,50
41573	Республика Северная Осетия-Алания, р-н Пригородный, с. Кобан, участок № 171 "в"	Пригородный	15:08:0250111:74	003002000000 Земли населенных пунктов	Для ведения личного подсобного хозяйства	13	02.0.20	501	538,50	269 788,50
41574	Республика Северная Осетия-Алания, р-н Пригородный, с. Кобан, участок № 171 "б"	Пригородный	15:08:0250111:75	003002000000 Земли населенных пунктов	Для ведения личного подсобного хозяйства	13	02.0.20	502	538,50	270 327,00
41575	Республика Северная Осетия-Алания, р-н Пригородный, с Кобан, участок № 171 "а"	Пригородный	15:08:0250111:76	003002000000 Земли населенных пунктов	Для ведения личного подсобного хозяйства	13	02.0.20	709	538,50	381 796,50
41576	Республика Северная Осетия-Алания, р-н Пригородный, с Кобан, участок № 171 "д"	Пригородный	15:08:0250111:77	003002000000 Земли населенных пунктов	Для ведения личного подсобного хозяйства	13	02.0.20	508	538,50	273 558,00

№ п/п	Местоположение ЗУ	Район	Кадастровый номер ЗУ	Категория земель	Разрешенное использование по документу	Код вида разрешенного использования (в соответствии с классификатором видов разрешенного использования земельных участков)	Вид использования объектов недвижимости	Площадь	УПКС	КС
41577	Республика Северная Осетия-Алания, р-н Пригородный, с. Кобан, участок №167	Пригородный	15:08:0250111:90	0030020000000 Земли населенных пунктов	Для ведения личного подсобного хозяйства	13	02:02:020	729	538,50	392 566,50
41578	Республика Северная Осетия-Алания, р-н Пригородный, с. Кобан, участок 171,	Пригородный	15:08:0250111:94	0030020000000 Земли населенных пунктов	Для ведения личного подсобного хозяйства (приусадебные участки)	13	02:02:020	2 600	538,50	1 401 715,50
41579	Республика Северная Осетия-Алания, р-н Пригородный, с. Кобан, участок №167	Пригородный	15:08:0250111:95	0030020000000 Земли населенных пунктов	Для ведения личного подсобного хозяйства	13	02:02:020	587	538,50	316 099,50
41580	Республика Северная Осетия-Алания, р-н Пригородный, с. Кобан, участок №167"б"	Пригородный	15:08:0250111:96	0030020000000 Земли населенных пунктов	Для ведения личного подсобного хозяйства	13	02:02:020	584	538,50	314 484,00
41581	Республика Северная Осетия-Алания, р-н Пригородный, с. Кобан, участок №167 "а"	Пригородный	15:08:0250111:97	0030020000000 Земли населенных пунктов	Для ведения личного подсобного хозяйства	13	02:02:020	585	538,50	315 022,50
41582	Республика Северная Осетия-Алания, р-н Пригородный, с. Кобан, №114"б"	Пригородный	15:08:0250111:99	0030020000000 Земли населенных пунктов	Под строительство жилого дома и ведения личного подсобного хозяйства	13	02:02:010	600	538,50	323 100,00
41583	Респ. Северная Осетия - Алания, р-н Пригородный, с. Кассадур	Пригородный	15:08:0260101:1	0030020000000 Земли населенных пунктов	ЛПХ	13	02:02:020	1 500	236,98	355 470,00
41584	Республика Северная Осетия-Алания, р-н Пригородный, с Кассадур	Пригородный	15:08:0260101:113	0030020000000 Земли населенных пунктов	Для ведения личного подсобного хозяйства	13	02:02:020	3 100	236,98	734 638,00
41585	Российская Федерация, Республика Северная Осетия - Алания, Пригородный р-н , с Кассадур, ул. Цоколаева, 3	Пригородный	15:08:0260101:2	0030020000000 Земли населенных пунктов	ЛПХ	13	02:02:020	1 500	236,98	355 470,00
41586	Респ. Северная Осетия - Алания, р-н Пригородный, с. Кассадур	Пригородный	15:08:0260102:1	0030020000000 Земли населенных пунктов	ЛПХ	13	02:02:020	1 560	236,98	369 688,80
41587	Российская Федерация, Республика Северная Осетия-Алания, р-н Пригородный, с. Кассадур, ул. Цоколаева	Пригородный	15:08:0260103:116	0030020000000 Земли населенных пунктов	Для ведения личного подсобного хозяйства	13	02:02:020	1 098	236,98	260 204,04
41588	Российская Федерация, Республика Северная Осетия-Алания, р-н Пригородный, с. Кассадур, ул. Цоколаева	Пригородный	15:08:0260103:117	0030020000000 Земли населенных пунктов	Для ведения личного подсобного хозяйства	13	02:02:020	400	236,98	94 792,00
41589	Респ. Северная Осетия - Алания, р-н Пригородный, с. Ламардон	Пригородный	15:08:0270101:1	0030020000000 Земли населенных пунктов	ЛПХ	13	02:02:020	1 600	236,98	379 168,00
41590	Республика Северная Осетия-Алания, р-н Пригородный, с. Ламардон, ул. Б.Дзуцева, 2	Пригородный	15:08:0270101:135	0030020000000 Земли населенных пунктов	Для ведения личного подсобного хозяйства	13	02:02:020	1 500	236,98	355 470,00
41591	Российская Федерация, Республика Северная Осетия - Алания, Пригородный район, с. Ламардон, ул. Б.Дзуцева, 12	Пригородный	15:08:0270101:138	0030020000000 Земли населенных пунктов	Для ведения личного подсобного хозяйства	13	02:02:020	1 562	236,98	370 162,76
41592	Российская Федерация, Республика Северная Осетия - Алания, Пригородный район, с. Ламардон, ул. Б.Дзуцева	Пригородный	15:08:0270101:139	0030020000000 Земли населенных пунктов	Для ведения личного подсобного хозяйства	13	02:02:020	70	236,98	16 588,60
41593	Республика Северная Осетия-Алания, р-н Пригородный, с. Ламардон, ул. Б.Дзуцева, 5	Пригородный	15:08:0270101:14	0030020000000 Земли населенных пунктов	Для ведения личного подсобного хозяйства	13	02:02:020	2 029	236,98	480 832,42
41594	Российская Федерация, Республика Северная Осетия - Алания, муниципальный район Пригородный, сельское поселение Дзагиевское, с. Ламардон, ул. Б.Дзуцева, 12 "а"	Пригородный	15:08:0270101:140	0030020000000 Земли населенных пунктов	Для ведения личного подсобного хозяйства	13	02:02:020	668	236,98	158 302,64
41595	Российская Федерация, Республика Северная Осетия - Алания, Пригородный р-н, с. Ламардон	Пригородный	15:08:0270101:141	0030020000000 Земли населенных пунктов	Для индивидуального жилищного строительства	13	02:02:010	3 000	236,98	710 940,00
41596	Российская Федерация, Республика Северная Осетия - Алания, Пригородный район, с. Ламардон	Пригородный	15:08:0270101:142	0030020000000 Земли населенных пунктов	Для индивидуального жилищного строительства	13	02:02:010	3 000	236,98	710 940,00
41597	Республика Северная Осетия-Алания, р-н Пригородный, с. Ламардон, ул. Б.Дзуцева, 6	Пригородный	15:08:0270101:15	0030020000000 Земли населенных пунктов	Для ведения личного подсобного хозяйства	13	02:02:020	987	236,98	233 899,26
41598	Респ. Северная Осетия - Алания, р-н Пригородный, с. Ламардон	Пригородный	15:08:0270101:2	0030020000000 Земли населенных пунктов	ЛПХ	13	02:02:020	3 000	236,98	710 940,00
41599	Республика Северная Осетия-Алания, р-н Пригородный, с. Ламардон, ул. Б.Дзуцева, 8	Пригородный	15:08:0270101:21	0030020000000 Земли населенных пунктов	Для ведения личного подсобного хозяйства	13	02:02:020	1 500	236,98	355 470,00
41600	Респ. Северная Осетия - Алания, р-н Пригородный, с. Ламардон	Пригородный	15:08:0270101:3	0030020000000 Земли населенных пунктов	ЛПХ	13	02:02:020	1 500	236,98	355 470,00
41601	Респ. Северная Осетия - Алания, р-н Пригородный, с. Ламардон	Пригородный	15:08:0270101:6	0030020000000 Земли населенных пунктов	Для ведения личного подсобного хозяйства	13	02:02:020	1 500	236,98	355 470,00
41602	Российская Федерация, Республика Северная Осетия - Алания, Пригородный район, с. Ламардон, ул. Б.Дзуцева, 10	Пригородный	15:08:0270101:7	0030020000000 Земли населенных пунктов	Для ведения личного подсобного хозяйства	13	02:02:020	2 191	236,98	519 223,18
41603	Респ. Северная Осетия - Алания, р-н Пригородный, с. Ламардон, дом 1	Пригородный	15:08:0270101:8	0030020000000 Земли населенных пунктов	Для ведения личного подсобного хозяйства	13	02:02:020	4 280	236,98	1 014 274,40
41604	Республика Северная Осетия - Алания, Пригородный район, с. Ламардон	Пригородный	15:08:0270101:9	0030020000000 Земли населенных пунктов	для ведения личного подсобного хозяйства	13	02:02:020	4 485	236,98	1 062 855,30
41605	Российская Федерация, Республика Северная Осетия - Алания, м-р-н Пригородный, с.п. Дзаргасское, с. Ламардон, ул Б.Дзуцева, 9	Пригородный	15:08:0270102:1	0030020000000 Земли населенных пунктов	для ведения личного подсобного хозяйства	13	02:02:020	1 085	236,98	257 123,30
41606	Респ Северная Осетия - Алания, Пригородный р-н, с Ламардон	Пригородный	15:08:0270102:117	0030020000000 Земли населенных пунктов	Для ведения личного подсобного хозяйства	13	02:02:020	1 650	236,98	391 017,00
41607	Российская Федерация, Республика Северная Осетия - Алания, Пригородный район, с. Ламардон, ул. Б.Дзуцева, 14	Пригородный	15:08:0270102:118	0030020000000 Земли населенных пунктов	Для ведения личного подсобного хозяйства	13	02:02:020	5 720	236,98	1 355 525,60
41608	Российская Федерация, Республика Северная Осетия - Алания, Пригородный р-н , с Ламардон, ул Б.Дзуцева, 1	Пригородный	15:08:0270102:122	0030020000000 Земли населенных пунктов	Для ведения личного подсобного хозяйства	13	02:02:020	1 500	236,98	355 470,00
41609	Российская Федерация, Республика Северная Осетия-Алания, Пригородный район, с.п. Дзаргасское, с. Ламардон	Пригородный	15:08:0270102:123	0030020000000 Земли населенных пунктов	индивидуальное жилищное строительство	13	02:02:010	1 597	236,98	378 457,06
41610	Респ. Северная Осетия - Алания, р-н Пригородный, с. Ламардон	Пригородный	15:08:0270102:2	0030020000000 Земли населенных пунктов	ЛПХ	13	02:02:020	1 200	236,98	284 376,00
41611	Респ. Северная Осетия - Алания, р-н Пригородный, с. Ламардон	Пригородный	15:08:0270102:3	0030020000000 Земли населенных пунктов	ЛПХ	13	02:02:020	1 400	236,98	331 772,00
41612	Респ. Северная Осетия - Алания, р-н Пригородный, с. Ламардон	Пригородный	15:08:0270102:4	0030020000000 Земли населенных пунктов	ЛПХ	13	02:02:020	1 400	236,98	331 772,00
41613	Республика Северная Осетия-Алания, р-н Пригородный, с Фазикау, ул К Хетагурова, д 14	Пригородный	15:08:0280101:1	0030020000000 Земли населенных пунктов	Для ведения личного подсобного хозяйства	13	02:02:020	2 251	236,98	533 441,98
41614	Респ. Северная Осетия - Алания, р-н Пригородный, с. Фазикау	Пригородный	15:08:0280101:10	0030020000000 Земли населенных пунктов	ЛПХ	13	02:02:020	1 800	236,98	426 564,00
41615	Республика Северная Осетия-Алания, р-н Пригородный, с. Фазикау, ул. К.Хетагурова, 4	Пригородный	15:08:0280101:13	0030020000000 Земли населенных пунктов	Для ведения личного подсобного хозяйства	13	02:02:020	1 549	236,98	367 082,02
41616	Респ. Северная Осетия - Алания, р-н Пригородный, с. Фазикау	Пригородный	15:08:0280101:14	0030020000000 Земли населенных пунктов	ЛПХ	13	02:02:020	2 500	236,98	592 450,00
41617	Российская Федерация, Республика Северная Осетия - Алания, Пригородный район, с. Фазикау, ул. К.Хетагурова, 2	Пригородный	15:08:0280101:15	0030020000000 Земли населенных пунктов	Для ведения личного подсобного хозяйства	13	02:02:020	1 650	236,98	391 017,00
41618	Российская Федерация, Республика Северная Осетия-Алания, Пригородный район, с. Фазикау, ул. К.Хетагурова, в "а"	Пригородный	15:08:0280101:159	0030020000000 Земли населенных пунктов	Для ведения личного подсобного хозяйства	13	02:02:020	1 093	236,98	259 019,14
41619	Республика Северная Осетия-Алания, р-н Пригородный, с Фазикау, ул К.Хетагурова, д 11	Пригородный	15:08:0280101:16	0030020000000 Земли населенных пунктов	Для ведения личного подсобного хозяйства	13	02:02:020	3 143	236,98	744 828,14
41620	Российская Федерация, Республика Северная Осетия-Алания, Пригородный район, с. Фазикау, ул. К Хетагурова, 8	Пригородный	15:08:0280101:160	0030020000000 Земли населенных пунктов	Для ведения личного подсобного хозяйства	13	02:02:020	2 307	236,98	546 712,86
41621	Российская Федерация, Республика Северная Осетия - Алания, Пригородный район, с. Фазикау, ул. К.Хетагурова, 26	Пригородный	15:08:0280101:162	0030020000000 Земли населенных пунктов	Для ведения личного подсобного хозяйства	13	02:02:020	550	236,98	130 339,00

№ пп	Местоположение ЗУ	Район	Кадастровый номер ЗУ	Категория земель	Разрешенное использование по документу	Код вида разрешенного использования (в соответствии с классификатором видов разрешенного использования земельных участков)	Вид использования объектов недвижимости	Площадь	УПКС	КС
41622	Республика Северная Осетия-Алания, р-н Пригородный, с Фазикау, ул. К.Хетагурова, 6	Пригородный	15:08:0280101:17	0030020000000 Земли населенных пунктов	Для ведения личного подсобного хозяйства	13	02.0.20	3 951	236,98	936 307,98
41623	Республика Северная Осетия-Алания, р-н Пригородный, с Фазикау, ул К.Хетагурова, д 13	Пригородный	15:08:0280101:2	0030020000000 Земли населенных пунктов	Для ведения личного подсобного хозяйства	13	02.0.20	1 095	236,98	259 493,10
41624	Республика Северная Осетия-Алания, р-н Пригородный, с Фазикау, ул К.Хетагурова, д 12	Пригородный	15:08:0280101:4	0030020000000 Земли населенных пунктов	Для ведения личного подсобного хозяйства	13	02.0.20	4 353	236.98	1 031 573,94
41625	Российская Федерация, Республика Северная Осетия - Алания, Пригородный район, с. Фазикау, ул. К. Хетагурова, 10	Пригородный	15:08:0280101:5	0030020000000 Земли населенных пунктов	Для ведения личного подсобного хозяйства	13	02.0.20	1 500	236.98	355 470.00
41626	Российская Федерация, Республика Северная Осетия - Алания, Пригородный р-н , с Фазикау, ул К Хетагурова, 7	Пригородный	15:08:0280101:8	0030020000000 Земли населенных пунктов	Для ведения личного подсобного хозяйства	13	02.0.20	650	236,98	154 037,00
41627	Республика Северная Осетия-Алания, р-н Пригородный, с. Фазикау, ул. К.Хетагурова, 7 "а"	Пригородный	15:08:0280101:9	0030020000000 Земли населенных пунктов	Личное подсобное хозяйство	13	02.0.20	1 200	236,98	284 376,00
41628	Республика Северная Осетия - Алания, Пригородный район, с Фазикау, ул К.Хетагурова	Пригородный	15:08:0280102:130	0030020000000 Земли населенных пунктов	Для ведения личного подсобного хозяйства	13	02.0.20	1 053	236.98	249 539.94
41629	Республика Северная Осетия - Алания, Пригородный район, с Фазикау, ул К Хетагурова, 25а	Пригородный	15:08:0280102:131	0030020000000 Земли населенных пунктов	Для ведения личного подсобного хозяйства	13	02.0.20	1 143	236.98	270 868.14
41630	Российская Федерация, Республика Северная Осетия - Алания, мр-н Пригородный, с.п. Дарганское, с Фазикау, ул К.Хетагурова	Пригородный	15:08:0280102:133	0030020000000 Земли населенных пунктов	Для ведения личного подсобного хозяйства	13	02.0.20	1 337	236,98	316 842,26
41631	Российская Федерация, Республика Северная Осетия - Алания, мр-н Пригородный, с.п. Дарганское, с Фазикау, ул К.Хетагурова	Пригородный	15:08:0280102:134	0030020000000 Земли населенных пунктов	Для ведения личного подсобного хозяйства	13	02.0.20	1 362	236,98	322 766,76
41632	Республика Северная Осетия-Алания, р-н Пригородный, с. Фазикау, ул. К.Хетагурова, 19	Пригородный	15:08:0280102:2	0030020000000 Земли населенных пунктов	Для ведения личного подсобного хозяйства	13	02.0.20	2 599	236.98	615 911.02
41633	Республика Северная Осетия-Алания, р-н Пригородный, с Фазикау, ул К Хетагурова, д 17	Пригородный	15:08:0280102:3	0030020000000 Земли населенных пунктов	Для ведения личного подсобного хозяйства	13	02.0.20	2 800	236.98	663 544.00
41634	Республика Северная Осетия-Алания, р-н Пригородный, с Фазикау, ул К Хетагурова, д 21	Пригородный	15:08:0280102:4	0030020000000 Земли населенных пунктов	Для ведения личного подсобного хозяйства	13	02.0.20	1 631	236,98	386 514,38
41635	Респ. Северная Осетия - Алания, р-н Пригородный, с. Фазикау, дом 22	Пригородный	15:08:0280102:5	0030020000000 Земли населенных пунктов	Для эксплуатации существующего жилого дома и ведения личного подсобного хозяйства	13	02.0.20	4 031	236,98	955 266,38
41636	Республика Северная Осетия-Алания, р-н Пригородный, с. Фазикау, ул. К.Хетагурова, 26	Пригородный	15:08:0280103:1	0030020000000 Земли населенных пунктов	Для ведения личного подсобного хозяйства	13	02.0.20	3 500	236.98	829 430.00
41637	Республика Северная Осетия - Алания, район Пригородный, с.Фазикау, ул.К Хетагурова, 22	Пригородный	15:08:0280103:113	0030020000000 Земли населенных пунктов	Для ведения личного подсобного хозяйства	13	02.0.20	1 650	236.98	391 017.00
41638	Республика Северная Осетия-Алания, р-н Пригородный, с Фазикау, ул. К.Хетагурова, 27	Пригородный	15:08:0280104:1	0030020000000 Земли населенных пунктов	Для ведения личного подсобного хозяйства	13	02.0.20	1 649	236,98	390 780,02
41639	Российская Федерация, Республика Северная Осетия - Алания, Пригородный р-н, с. Даргавс	Пригородный	15:08:0280104:122	0030020000000 Земли населенных пунктов	ведение личного подсобного хозяйства	13	02.0.20	4 000	468,59	1 874 360,00
41640	Российская Федерация, Республика Северная Осетия - Алания, Пригородный р-н, с. Даргавс	Пригородный	15:08:0280104:124	0030020000000 Земли населенных пунктов	Для индивидуального жилищного строительства	13	02.0.10	2 300	468.59	1 077 757,00
41641	Российская Федерация, Республика Северная Осетия - Алания, Пригородный р-н , с Фазикау, ул К Хетагурова , 27 б	Пригородный	15:08:0280104:126	0030020000000 Земли населенных пунктов	Ведение личного подсобного хозяйства на полевых участках	1	01.1.60	2 951	7.03	20 745,53
41642	Российская Федерация, Республика Северная Осетия - Алания, Пригородный р-н , восточнее с Фазикау	Пригородный	15:08:0280104:127	0030020000000 Земли населенных пунктов	для ведения личного подсобного хозяйства	13	02.0.20	2 082	236,98	493 392,36
41643	Российская Федерация, Республика Северная Осетия - Алания, Пригородный р-н, восточнее с.Фазикау	Пригородный	15:08:0280104:128	0030020000000 Земли населенных пунктов	для ведения личного подсобного хозяйства	13	02.0.20	501	236,98	118 726,98
41644	Российская Федерация, Республика Северная Осетия-Алания, Пригородный район, с. Фазикау	Пригородный	15:08:0280104:129	0030020000000 Земли населенных пунктов	Для ведения личного подсобного хозяйства	13	02.0.20	568	236.98	134 604.64
41645	Российская Федерация, Республика Северная Осетия - Алания, мр-н Пригородный, с. Фазикау	Пригородный	15:08:0280104:131	0030020000000 Земли населенных пунктов	Для ведения личного подсобного хозяйства	13	02.0.20	284	236.98	67 302.32
41646	Российская Федерация, Республика Северная Осетия - Алания, мр-н Пригородный, с. Фазикау	Пригородный	15:08:0280104:132	0030020000000 Земли населенных пунктов	Для ведения личного подсобного хозяйства	13	02.0.20	284	236,98	67 302,32
41647	Респ. Северная Осетия - Алания, р-н Пригородный, с. Фазикау	Пригородный	15:08:0280104:2	0030020000000 Земли населенных пунктов	ЛПХ	13	02.0.20	1 700	236,98	402 866,00
41648	Республика Северная Осетия-Алания, р-н Пригородный, с Фазикау, ул К.Хетагурова, д 29	Пригородный	15:08:0280104:3	0030020000000 Земли населенных пунктов	Для ведения личного подсобного хозяйства	13	02.0.20	1 500	236.98	355 470.00
41649	Республика Северная Осетия-Алания, р-н Пригородный, с Фазикау, ул К Хетагурова, д 28	Пригородный	15:08:0280104:4	0030020000000 Земли населенных пунктов	Для ведения личного подсобного хозяйства	13	02.0.20	9 985	236.98	2 366 245,30
41650	Республика Северная Осетия-Алания, р-н Пригородный, с Даргавс, д 5	Пригородный	15:08:0280105:1	0030020000000 Земли населенных пунктов	под существующим жильем домом и приусадебным участком	13	02.0.10	1 400	468,59	656 026,00
41651	Российская Федерация,Республика Северная Осетия - Алания,Пригородный район, с Фазикау, ул К.Хетагурова, 10а	Пригородный	15:08:0280105:128	0030020000000 Земли населенных пунктов	Для ведения личного подсобного хозяйства	13	02.0.20	301	236,98	71 330,98
41652	Российская Федерация,Республика Северная Осетия - Алания, Пригородный район, с Фазикау, ул К.Хетагурова, 10б	Пригородный	15:08:0280105:129	0030020000000 Земли населенных пунктов	Для ведения личного подсобного хозяйства	13	02.0.20	1 349	236.98	319 686.02
41653	Республика Северная Осетия-Алания, р-н Пригородный, с Фазикау, ул К Хетагурова, д 18	Пригородный	15:08:0280105:2	0030020000000 Земли населенных пунктов	Для ведения личного подсобного хозяйства	13	02.0.20	3 047	236.98	722 078.06
41654	Российская Федерация, Республика Северная Осетия - Алания, Пригородный район, с Фазикау, ул. К.Хетагурова, 20	Пригородный	15:08:0280105:3	0030020000000 Земли населенных пунктов	ЛПХ	13	02.0.20	1 799	236,98	426 327,02
41655	Респ. Северная Осетия - Алания, р-н Пригородный, с. Фазикау	Пригородный	15:08:0280105:4	0030020000000 Земли населенных пунктов	ЛПХ	13	02.0.20	1 800	236,98	426 564,00
41656	Респ. Северная Осетия - Алания, р-н Пригородный, с. Фазикау	Пригородный	15:08:0280105:5	0030020000000 Земли населенных пунктов	ЛПХ	13	02.0.20	2 000	236.98	473 960.00
41657	Республика Северная Осетия-Алания, р-н Пригородный, с Фазикау, ул. К.Хетагурова, 15	Пригородный	15:08:0280105:6	0030020000000 Земли населенных пунктов	Для строительства жилого дома и ведения личного подсобного хозяйство	13	02.0.20	1 728	236.98	409 501.44
41658	Республика Северная Осетия-Алания, р-н Пригородный, с Фазикау, ул К Хетагурова, д 9	Пригородный	15:08:0280105:7	0030020000000 Земли населенных пунктов	Для ведения личного подсобного хозяйства	13	02.0.20	1 900	236,98	450 262,00
41659	Российская Федерация, Республика Северная Осетия - Алания, Пригородный район, с. Даргавс, ул. Табадонская, 1	Пригородный	15:08:0290101:1	0030020000000 Земли населенных пунктов	Для ведения личного подсобного хозяйства	13	02.0.20	5 280	468,59	2 474 155,20
41660	Республика Северная Осетия-Алания, р-н Пригородный, с Даргавс, ул Табадонская, д 11а	Пригородный	15:08:0290101:10	0030020000000 Земли населенных пунктов	Для ведения личного подсобного хозяйства	13	02.0.20	2 599	468.59	1 217 865,41
41661	Респ. Северная Осетия - Алания, р-н Пригородный, с. Даргавс	Пригородный	15:08:0290101:11	0030020000000 Земли населенных пунктов	ИЖС	13	02.0.10	500	468.59	234 295.00
41662	Республика Северная Осетия-Алания, р-н Пригородный, с Даргавс, ул.Е.Рамонова, 61	Пригородный	15:08:0290101:110	0030020000000 Земли населенных пунктов	Для ведения личного подсобного хозяйства	13	02.0.20	1 000	468,59	468 590,00
41663	Северная Осетия - Алания респ, р-н Пригородный, с Даргавс, ул.Е.Рамонова, 64	Пригородный	15:08:0290101:111	0030020000000 Земли населенных пунктов	Личное подсобное хозяйство	13	02.0.20	1 000	468,59	468 590,00
41664	Северная Осетия - Алания респ, р-н Пригородный, с Даргавс, ул Е.Рамонова, 58	Пригородный	15:08:0290101:112	0030020000000 Земли населенных пунктов	Для ведения личного подсобного хозяйства	13	02.0.20	1 000	468,59	468 590,00

№ п/п	Местоположение ЗУ	Район	Кадастровый номер ЗУ	Категория земель	Разрешенное использование по документу	Код вида разрешенного использования (в соответствии с классификатором видов разрешенного использования земельных участков)	Вид использования объектов недвижимости	Площадь	УПКС	КС
41665	Республика Северная Осетия - Алания, р-н Пригородный, с. Даргавс, ул. Тобалонская, 1 "б"	Пригородный	15:08:0290101:115	003002000000 Земли населенных пунктов	Для строительства жилого дома и ведения личного подсобного хозяйства	13	02:0010	500	468,59	234 295,00
41666	Республика Северная Осетия-Алания, р-н Пригородный, с. Даргавс, ул Таблдонская, д 1а	Пригородный	15:08:0290101:116	003002000000 Земли населенных пунктов	Для строительства жилого дома и ведения личного подсобного хозяйства	13	02:0010	500	468,59	234 295,00
41667	Северная Осетия - Алания респ, р-н Пригородный, с. Даргавс, ул. Таблдонская, 7 "а"	Пригородный	15:08:0290101:129	003002000000 Земли населенных пунктов	Для ведения личного подсобного хозяйства	13	02:0020	2 086	468.59	977 478.74
41668	Респ. Северная Осетия - Алания, р-н Пригородный, с. Даргавс	Пригородный	15:08:0290101:13	003002000000 Земли населенных пунктов	ЛПХ	13	02:0020	4 200	468.59	1 968 078,00
41669	Респ. Северная Осетия - Алания, р-н Пригородный, с. Даргавс, дом 40	Пригородный	15:08:0290101:14	003002000000 Земли населенных пунктов	Для ведения личного подсобного хозяйства	13	02:0020	2 362	468,59	1 106 809.58
41670	Респ. Северная Осетия - Алания, р-н Пригородный, с. Даргавс	Пригородный	15:08:0290101:15	003002000000 Земли населенных пунктов	ЛПХ	13	02:0020	3 500	468,59	1 640 065,00
41671	Республика Северная Осетия-Алания, р-н Пригородный, с Даргавс, ул Е.Рамонова, д 60	Пригородный	15:08:0290101:159	003002000000 Земли населенных пунктов	Для ведения личного подсобного хозяйства	13	02:0020	1 000	468.59	468 590.00
41672	Республика Северная Осетия-Алания, р-н Пригородный, с Даргавс, ул Е.Рамонова, д 56	Пригородный	15:08:0290101:163	003002000000 Земли населенных пунктов	Для ведения личного подсобного хозяйства	13	02:0020	1 000	468.59	468 590.00
41673	Республика Северная Осетия - Алания, р-н Пригородный, с.Даргавс, ул Е Рамонова, д.62	Пригородный	15:08:0290101:164	003002000000 Земли населенных пунктов	Для ведения личного подсобного хозяйства	13	02:0020	1 000	468,59	468 590,00
41674	Республика Северная Осетия-Алания, р-н Пригородный, с.Даргавс, ул.Е.Рамонова. 57	Пригородный	15:08:0290101:165	003002000000 Земли населенных пунктов	Для ведения личного подсобного хозяйства	13	02:0020	1 000	468,59	468 590,00
41675	Российская Федерация, Республика Северная Осетия - Алания, Пригородный район, с. Даргавс, ул. Е.Рамонова, 50	Пригородный	15:08:0290101:166	003002000000 Земли населенных пунктов	Для ведения личного подсобного хозяйства	13	02:0020	1 000	468.59	468 590.00
41676	РСО-Алания, Пригородный район, с. Даргавс, ул.Таблдонская, 14 "а"	Пригородный	15:08:0290101:169	003002000000 Земли населенных пунктов	для строительства жилого дома и ведения личного подсобного хозяйства	13	02:0020	2 000	468.59	937 180.00
41677	Республика Северная Осетия-Алания, р-н Пригородный, с. Даргавс, ул. Е Рамонова. 91	Пригородный	15:08:0290101:170	003002000000 Земли населенных пунктов	Приусадебный участок личного подсобного хозяйства	13	02:0020	1 000	468,59	468 590,00
41678	Республика Северная Осетия-Алания, р-н Пригородный, с. Даргавс, ул. Е.Рамонова, 67	Пригородный	15:08:0290101:178	003002000000 Земли населенных пунктов	Для ведения личного подсобного хозяйства	13	02:0020	1 000	468,59	468 590,00
41679	Республика Северная Осетия-Алания, р-н Пригородный, с.Даргавс, ул.Е.Рамонова. 68	Пригородный	15:08:0290101:179	003002000000 Земли населенных пунктов	Для ведения личного подсобного хозяйства	13	02:0020	1 000	468.59	468 590.00
41680	Республика Северная Осетия-Алания, р-н Пригородный, с Даргавс, ул. Таблдонская. 66	Пригородный	15:08:0290101:180	003002000000 Земли населенных пунктов	Для ведения личного подсобного хозяйства	13	02:0020	1 000	468.59	468 590.00
41681	Республика Северная Осетия-Алания, р-н Пригородный, с Даргавс, ул. Таблдонская. 64	Пригородный	15:08:0290101:181	003002000000 Земли населенных пунктов	Для ведения личного подсобного хозяйства	13	02:0020	1 000	468,59	468 590,00
41682	Республика Северная Осетия-Алания, р-н Пригородный, с. Даргавс, ул. Таблдонская, 65	Пригородный	15:08:0290101:182	003002000000 Земли населенных пунктов	Для ведения личного подсобного хозяйства	13	02:0020	1 000	468,59	468 590,00
41683	Республика Северная Осетия - Алания, р-н Пригородный, с. Даргавс, ул. Е.Рамонова. 93	Пригородный	15:08:0290101:188	003002000000 Земли населенных пунктов	Отдельно стоящие усадебные жилые дома с участками	13	02:0010	1 000	468.59	468 590.00
41684	Республика Северная Осетия-Алания, р-н Пригородный, с Даргавс	Пригородный	15:08:0290101:189	003002000000 Земли населенных пунктов	Для ведения приусадебного хозяйства и строительство жилого дома	13	02:0020	600	468.59	281 154.00
41685	Республика Северная Осетия-Алания, р-н Пригородный, с Даргавс, ул. Таблдонская	Пригородный	15:08:0290101:190	003002000000 Земли населенных пунктов	Для ведения личного подсобного хозяйства	13	02:0020	500	468,59	234 295,00
41686	Республика Северная Осетия-Алания, р-н Пригородный, с. Даргавс, ул. Таблдонская	Пригородный	15:08:0290101:191	003002000000 Земли населенных пунктов	Для ведения личного подсобного хозяйства	13	02:0020	500	468,59	234 295,00
41687	Респ. Северная Осетия - Алания, р-н Пригородный, с. Даргавс, ул. Таблдонская, 18"а"	Пригородный	15:08:0290101:192	003002000000 Земли населенных пунктов	Для ведения личного подсобного хозяйства	13	02:0020	1 200	468.59	562 308.00
41688	Республика Северная Осетия-Алания, р-н Пригородный, с Даргавс, ул. Таблдонская. 68	Пригородный	15:08:0290101:199	003002000000 Земли населенных пунктов	Отдельно стоящие усадебные жилые дома с участками	13	02:0010	3 000	468.59	1 405 770,00
41689	Республика Северная Осетия-Алания, р-н Пригородный, с. Даргавс, ул. Таблдонская, 2	Пригородный	15:08:0290101:2	003002000000 Земли населенных пунктов	ЛПХ	13	02:0020	4 596	468,59	2 153 639.64
41690	Республика Северная Осетия - Алания, Пригородный район, с. Даргавс, ул. Таблдонская, 19	Пригородный	15:08:0290101:20	003002000000 Земли населенных пунктов	Для ведения личного подсобного хозяйства	13	02:0020	5 100	468,59	2 389 809.00
41691	Республика Северная Осетия-Алания, р-н Пригородный, с. Даргавс, ул. Таблдонская	Пригородный	15:08:0290101:200	003002000000 Земли населенных пунктов	Для ведения личного подсобного хозяйства	13	02:0020	391	468.59	183 218.69
41692	Республика Северная Осетия-Алания, р-н Пригородный, с Даргавс, ул. Таблдонская	Пригородный	15:08:0290101:201	003002000000 Земли населенных пунктов	Для ведения личного подсобного хозяйства	13	02:0020	3 611	468.59	1 692 078,49
41693	Республика Северная Осетия - Алания, Пригородный район, с.Даргавс, ул.Таблонская, 21	Пригородный	15:08:0290101:22	003002000000 Земли населенных пунктов	Для ведения личного подсобного хозяйства	13	02:0020	3 870	468,59	1 813 443.30
41694	Респ. Северная Осетия - Алания, р-н Пригородный, с. Даргавс, ул. Е.Рамонова, дом 1	Пригородный	15:08:0290101:23	003002000000 Земли населенных пунктов	Для ведения личного подсобного хозяйства	13	02:0020	4 498	468,59	2 107 717.82
41695	Респ. Северная Осетия - Алания, р-н Пригородный, с. Даргавс, ул. Таблдонская, 23 "а"	Пригородный	15:08:0290101:25	003002000000 Земли населенных пунктов	Для ведения личного подсобного хозяйства	13	02:0020	506	468.59	237 106.54
41696	Респ. Северная Осетия - Алания, р-н Пригородный, с. Даргавс	Пригородный	15:08:0290101:26	003002000000 Земли населенных пунктов	ЛПХ	13	02:0020	5 300	468.59	2 483 527,00
41697	Респ. Северная Осетия - Алания, р-н Пригородный, с. Даргавс	Пригородный	15:08:0290101:27	003002000000 Земли населенных пунктов	ЛПХ	13	02:0020	1 700	468,59	796 603,00
41698	Респ. Северная Осетия - Алания, р-н Пригородный, с. Даргавс	Пригородный	15:08:0290101:29	003002000000 Земли населенных пунктов	ЛПХ	13	02:0020	4 000	468,59	1 874 360.00
41699	Респ. Северная Осетия - Алания, р-н Пригородный, с. Даргавс	Пригородный	15:08:0290101:30	003002000000 Земли населенных пунктов	ЛПХ	13	02:0020	1 500	468.59	702 885.00
41700	Северная Осетия - Алания респ, р-н Пригородный, с. Даргавс, ул. Е.Рамонова. 6	Пригородный	15:08:0290101:31	003002000000 Земли населенных пунктов	Для ведения личного подсобного хозяйства	13	02:0020	2 936	468.59	1 375 780,24
41701	Респ. Северная Осетия-Алания, р-н Пригородный, с.Даргавс, ул.Е.Рамонова	Пригородный	15:08:0290101:313	003002000000 Земли населенных пунктов	Отдельно стоящие усадебные жилые дома с участками	13	02:0010	1 000	468,59	468 590,00
41702	Республика Северная Осетия-Алания, р-н Пригородный, с.Даргавс, ул.Таблдонская	Пригородный	15:08:0290101:314	003002000000 Земли населенных пунктов	Отдельно стоящие усадебные жилые дома с участками	13	02:0010	1 000	468,59	468 590,00
41703	Республика Северная Осетия — Алания, р-н Пригородный, с Даргавс, ул. Е.Рамонова	Пригородный	15:08:0290101:315	003002000000 Земли населенных пунктов	Для ведения личного подсобного хозяйства	13	02:0020	1 355	468.59	634 939.45
41704	Республика Северная Осетия-Алания, р-н Пригородный, с Даргавс, ул.Е.Рамонова	Пригородный	15:08:0290101:316	003002000000 Земли населенных пунктов	Отдельно стоящие усадебные жилые дома с участками	13	02:0010	1 000	468.59	468 590.00
41705	Респ Северная Осетия - Алания, Пригородный р-н, с Даргавс, ул Е Рамонова	Пригородный	15:08:0290101:317	003002000000 Земли населенных пунктов	Отдельно стоящие усадебные жилые дома с участками	13	02:0010	1 000	468,59	468 590,00
41706	Респ Северная Осетия - Алания, Пригородный р-н, с Даргавс, ул Е.Рамонова	Пригородный	15:08:0290101:318	003002000000 Земли населенных пунктов	Отдельно стоящие усадебные жилые дома с участками	13	02:0010	1 000	468,59	468 590,00
41707	Российская Федерация, Республика Северная Осетия - Алания, Пригородный район, с. Даргавс, ул. Е.Рамонова, 7	Пригородный	15:08:0290101:32	003002000000 Земли населенных пунктов	Для ведения личного подсобного хозяйства	13	02:0020	7 397	468,59	3 466 160.23

№ п/п	Местоположение ЗУ	Район	Кадастровый номер ЗУ	Категория земель	Разрешенное использование по документу	Код вида разрешенного использования (в соответствии с классификатором видов разрешенного использования земельных участков)	Вид использования объектов недвижимости	Площадь	УПКС	КС
41708	Республика Северная Осетия-Алания, район Пригородный, с Даргавс, ул Таблдонская	Пригородный	15:08:0290101:323	003002000000 Земли населенных пунктов	Отдельно стоящие усадебные с жилые дома с участками	13	02:0:10	1 000	468,59	468 590,00
41709	Республика Северная Осетия-Алания, р-н Пригородный, с. Даргавс, ул. Таблдонская	Пригородный	15:08:0290101:326	003002000000 Земли населенных пунктов	Приусадебный земельный участок личного подсобного хозяйства с целью размещения жилого дома	13	02:0:20	500	468,59	234 295,00
41710	Республика Северная Осетия - Алания, Пригородный район, с. Даргавс, ул. Таблдонская, 19 "а"	Пригородный	15:08:0290101:329	003002000000 Земли населенных пунктов	Для ведения личного подсобного хозяйства	13	02:0:20	1 650	468,59	773 173,50
41711	Респ. Северная Осетия - Алания, р-н Пригородный, с. Даргавс	Пригородный	15:08:0290101:33	003002000000 Земли населенных пунктов	ЛПХ	13	02:0:20	1 700	468,59	796 603,00
41712	Республика Северная Осетия - Алания, р-н Пригородный, с. Даргавс	Пригородный	15:08:0290101:35	003002000000 Земли населенных пунктов	Для строительства жилого дома и ведения личного подсобного хозяйства	13	02:0:10	1 500	468,59	702 885,00
41713	Респ. Северная Осетия - Алания, р-н Пригородный, с. Даргавс	Пригородный	15:08:0290101:36	003002000000 Земли населенных пунктов	Для ведения личного подсобного хозяйства	13	02:0:20	1 500	468,59	702 885,00
41714	Республика Северная Осетия-Алания, р-н Пригородный, с Даргавс, ул Е.Рамонова, д 9а	Пригородный	15:08:0290101:37	003002000000 Земли населенных пунктов	Для строительства жилого дома и ведения личного подсобного хозяйство	13	02:0:10	1 500	468,59	702 885,00
41715	Респ. Северная Осетия - Алания, р-н Пригородный, с Даргавс, ул. Таблдонская	Пригородный	15:08:0290101:381	003002000000 Земли населенных пунктов	Отдельно стоящие усадебные с жилые дома с участками	13	02:0:20	1 979	468,59	927 339,61
41716	Республика Северная Осетия-Алания, Пригородный р-н, с Даргавс, ул. Таблдонская, 24	Пригородный	15:08:0290101:382	003002000000 Земли населенных пунктов	Для ведения личного подсобного хозяйства	13	02:0:20	3 800	468,59	1 780 642,00
41717	Республика Северная Осетия - Алания, Пригородный район, с. Даргавс, ул. Центральная, 3 А	Пригородный	15:08:0290101:386	003002000000 Земли населенных пунктов	Для ведения личного подсобного хозяйства	13	02:0:20	1 184	468,59	554 810,56
41718	Республика Северная Осетия - Алания, Пригородный район, с Даргавс, ул Таблдонская	Пригородный	15:08:0290101:389	003002000000 Земли населенных пунктов	Для строительства жилого дома и ведения личного подсобного хозяйство	13	02:0:20	500	468,59	234 295,00
41719	Республика Северная Осетия - Алания, Пригородный район, с Даргавс, ул Таблдонская	Пригородный	15:08:0290101:390	003002000000 Земли населенных пунктов	Для строительства жилого дома и ведения личного подсобного хозяйство	13	02:0:20	500	468,59	234 295,00
41720	Российская Федерация, Республика Северная Осетия-Алания, Пригородный район, с Даргавс, ул. Рамонова, 67	Пригородный	15:08:0290101:391	003002000000 Земли населенных пунктов	Для ведения личного подсобного хозяйства (приусадебный участок)	13	02:0:20	2 000	468,59	937 180,00
41721	Республика Северная Осетия - Алания, Пригородный район, с Даргавс, ул Таблдонская	Пригородный	15:08:0290101:393	003002000000 Земли населенных пунктов	Для ведения личного подсобного хозяйства	13	02:0:20	1 680	468,59	787 231,20
41722	Республика Северная Осетия - Алания, Пригородный район, с Даргавс, ул Таблдонская	Пригородный	15:08:0290101:394	003002000000 Земли населенных пунктов	Для ведения личного подсобного хозяйства	13	02:0:20	1 000	468,59	468 590,00
41723	Российская Федерация, Республика Северная Осетия-Алания, Пригородный р-н, с Даргавс, ул Таблдонская	Пригородный	15:08:0290101:396	003002000000 Земли населенных пунктов	Индивидуальное жилищное строительство	13	02:0:10	2 006	468,59	939 991,54
41724	Республика Северная Осетия - Алания, Пригородный р-н, с. Даргавс, ул. Е.Рамонова, 2	Пригородный	15:08:0290101:397	003002000000 Земли населенных пунктов	Для ведения личного подсобного хозяйства	13	02:0:20	2 500	468,59	1 171 475,00
41725	Российская Федерация, Республика Северная Осетия-Алания, Пригородный р-н, с Даргавс, ул Е.Рамонова	Пригородный	15:08:0290101:398	003002000000 Земли населенных пунктов	Для индивидуального жилищного строительства	13	02:0:10	1 007	468,59	471 870,13
41726	Республика Северная Осетия-Алания, Пригородный район, с. Даргавс, ул. Е.Рамонова	Пригородный	15:08:0290101:399	003002000000 Земли населенных пунктов	Для индивидуального жилищного строительство	13	02:0:10	2 000	468,59	937 180,00
41727	Российская Федерация, Республика Северная Осетия - Алания, Пригородный р-н, с Даргавс, ул. Е.Рамонова, 2б	Пригородный	15:08:0290101:40	003002000000 Земли населенных пунктов	для строительства жилого дома и ведения личного подсобного хозяйство	13	02:0:20	1 000	468,59	468 590,00
41728	Республика Северная Осетия-Алания, р-н Пригородный, с Даргавс, ул. Е Рамонова, 28	Пригородный	15:08:0290101:41	003002000000 Земли населенных пунктов	для строительства жилого дома и ведения личного подсобного хозяйства	13	02:0:20	1 000	468,59	468 590,00
41729	Российская Федерация, Республика Северная Осетия - Алания, Пригородный р-н, с. Даргавс, ул. Е.Рамонова, 35А	Пригородный	15:08:0290101:410	003002000000 Земли населенных пунктов	Для индивидуального жилищного строительства	13	02:0:10	1 000	468,59	468 590,00
41730	Республика Северная Осетия — Алания, р-н Пригородный, с Даргавс, Е.Рамонова ул	Пригородный	15:08:0290101:411	003002000000 Земли населенных пунктов	Для индивидуального жилищного строительство	13	02:0:10	1 000	468,59	468 590,00
41731	Российская Федерация, Республика Северная Осетия-Алания, Пригородный район, с Даргавс, ул Таблдонская	Пригородный	15:08:0290101:415	003002000000 Земли населенных пунктов	Для ведения личного подсобного хозяйства и строительства жилого дома	13	02:0:20	1 119	468,59	524 352,21
41732	Республика Северная Осетия - Алания, р-н Пригородный, с.Даргавс, ул Е Рамонова	Пригородный	15:08:0290101:418	003002000000 Земли населенных пунктов	Для ведения личного подсобного хозяйства	13	02:0:20	519	468,59	243 198,21
41733	Республика Северная Осетия - Алания, р-н Пригородный, с.Даргавс, ул.Е.Рамонова	Пригородный	15:08:0290101:419	003002000000 Земли населенных пунктов	Для ведения личного подсобного хозяйства	13	02:0:20	480	468,59	224 923,20
41734	Респ. Северная Осетия - Алания, р-н Пригородный, с. Даргавс, урочище Мидагшес	Пригородный	15:08:0290101:42	003002000000 Земли населенных пунктов	для строительства жилого дома и ведения личного подсобного хозяйство	13	02:0:20	5 247	468,59	2 458 691,73
41735	Российская Федерация, Республика Северная Осетия - Алания, Пригородный район, с. Даргавс, ул. Таблдонская, 1А	Пригородный	15:08:0290101:420	003002000000 Земли населенных пунктов	Для ведения личного подсобного хозяйства	13	02:0:20	3 900	468,59	1 827 501,00
41736	Российская Федерация, Республика Северная Осетия-Алания, Пригородный р-н, с Даргавс	Пригородный	15:08:0290101:421	003002000000 Земли населенных пунктов	земельные участки (территорий)общего пользования	6	12:0:01	23 039	89,14	2 053 696,46
41737	Республика Северная Осетия - Алания, Пригородный район, с. Даргавс, ул. Таблдонская	Пригородный	15:08:0290101:422	003002000000 Земли населенных пунктов	Личное подсобное хозяйство	13	02:0:20	1 495	468,59	700 542,05
41738	Республика Северная Осетия - Алания, Пригородный район, с. Даргавс, ул. Таблдонская	Пригородный	15:08:0290101:423	003002000000 Земли населенных пунктов	Личное подсобное хозяйство	13	02:0:20	1 410	468,59	660 711,90
41739	Российская Федерация, Республика Северная Осетия-Алания, Пригородный район, с Даргавс, ул. Е.Рамонова	Пригородный	15:08:0290101:429	003002000000 Земли населенных пунктов	Для ведения личного подсобного хозяйства	13	02:0:20	600	468,59	281 154,00
41740	Республика Северная Осетия-Алания, р-н Пригородный, с Даргавс, ул. Таблдонская, 6 "г"	Пригородный	15:08:0290101:43	003002000000 Земли населенных пунктов	Для строительства жилого дома и ведения личного подсобного хозяйства	13	02:0:20	1 000	468,59	468 590,00
41741	Российская Федерация, Республика Северная Осетия-Алания, Пригородный район, с. Даргавс, ул. Е.Рамонова	Пригородный	15:08:0290101:430	003002000000 Земли населенных пунктов	Для ведения личного подсобного хозяйства	13	02:0:20	400	468,59	187 436,00
41742	Российская Федерация, Республика Северная Осетия - Алания, Пригородный р-н, с. Даргавс	Пригородный	15:08:0290101:431	003002000000 Земли населенных пунктов	Для ведения личного подсобного хозяйства и строительство жилого дома	13	02:0:20	320	468,59	149 948,80
41743	Российская Федерация, Республика Северная Осетия - Алания, Пригородный р-н, с Даргавс	Пригородный	15:08:0290101:432	003002000000 Земли населенных пунктов	Для ведения личного подсобного хозяйства и строительство жилого дома	13	02:0:20	319	468,59	149 480,21
41744	Российская Федерация, Республика Северная Осетия - Алания, Пригородный р-н, с Даргавс	Пригородный	15:08:0290101:433	003002000000 Земли населенных пунктов	Для ведения личного подсобного хозяйства и строительство жилого дома	13	02:0:20	319	468,59	149 480,21
41745	Российская Федерация, Республика Северная Осетия - Алания, Пригородный р-н, с. Даргавс, ул. Таблдонская 13	Пригородный	15:08:0290101:435	003002000000 Земли населенных пунктов	Для ведения личного подсобного хозяйства	13	02:0:20	3 000	468,59	1 405 770,00
41746	Российская Федерация, Республика Северная Осетия-Алания, Пригородный район, с. Даргавс, ул. Е.Рамонова, 5 "г"	Пригородный	15:08:0290101:438	003002000000 Земли населенных пунктов	Для ведения личного подсобного хозяйства	13	02:0:20	3 000	468,59	1 405 770,00
41747	Республика Северная Осетия-Алания, р-н Пригородный, с Даргавс, ул Таблдонская, д 2о	Пригородный	15:08:0290101:44	003002000000 Земли населенных пунктов	Для строительства жилого дома и ведения личного подсобного хозяйство	13	02:0:20	1 000	468,59	468 590,00
41748	Российская Федерация, Республика Северная Осетия - Алания, Пригородный район, с Даргавс, ул. Таблдонская	Пригородный	15:08:0290101:440	003002000000 Земли населенных пунктов	Для ведения личного подсобного хозяйства	13	02:0:20	2 477	468,59	1 160 697,43

№ п/п	Местоположение ЗУ	Район	Кадастровый номер ЗУ	Категория земель	Разрешенное использование по документу	Код вида разрешенного использования (в соответствии с классификатором видов разрешенного использования земельных участков)	Вид использования объектов недвижимости	Площадь	УПКС	КС
41749	Российская Федерация, Республика Северная Осетия - Алания, Пригородный район, с. Даргавс, ул. Таблдонская	Пригородный	15:08:0290101:441	003002000000 Земли населенных пунктов	Для ведения личного подсобного хозяйства	13	02:02:02	655	468,59	306 926,45
41750	Российская Федерация, Республика Северная Осетия - Алания, Пригородный район, с. Даргавс, ул. Таблдонская	Пригородный	15:08:0290101:442	003002000000 Земли населенных пунктов	Для ведения личного подсобного хозяйства	13	02:02:02	650	468,59	304 583,50
41751	Российская Федерация, Республика Северная Осетия - Алания, Пригородный район, с. Даргавс, ул. Таблдонская	Пригородный	15:08:0290101:443	003002000000 Земли населенных пунктов	Для ведения личного подсобного хозяйства	13	02:02:02	653	468,59	305 989,27
41752	Российская Федерация, Республика Северная Осетия - Алания, Пригородный район, с. Даргавс, ул. Таблдонская	Пригородный	15:08:0290101:444	003002000000 Земли населенных пунктов	Для ведения личного подсобного хозяйства	13	02:02:02	1 450	468,59	679 455,50
41753	Российская Федерация, Республика Северная Осетия - Алания, Пригородный р-н , с. Даргавс, ул. Таблонская	Пригородный	15:08:0290101:445	003002000000 Земли населенных пунктов	Отдельно стоящие усадебные с жилые дома с участками	13	02:02:02	500	468,59	234 295,00
41754	Российская Федерация, Республика Северная Осетия - Алания, Пригородный район, с. Даргавс, ул. Е.Рамонова	Пригородный	15:08:0290101:447	003002000000 Земли населенных пунктов	Для ведения личного подсобного хозяйства	13	02:02:02	500	468,59	234 295,00
41755	Российская Федерация, Республика Северная Осетия - Алания, Пригородный район, с. Даргавс, ул. Е.Рамонова	Пригородный	15:08:0290101:448	003002000000 Земли населенных пунктов	Для ведения личного подсобного хозяйства	13	02:02:02	500	468,59	234 295,00
41756	Российская Федерация, Республика Северная Осетия-Алания, Пригородный район, с. Даргавс, ул. Таблонская	Пригородный	15:08:0290101:450	003002000000 Земли населенных пунктов	Отдельно стоящие усадебные с жилые дома с участками	13	02:02:02	500	468,59	234 295,00
41757	Российская Федерация, Республика Северная Осетия - Алания, Пригородный район, с. Даргавс, ул. Таблдонская	Пригородный	15:08:0290101:453	003002000000 Земли населенных пунктов	Приусадебный земельный участок личного подсобного хозяйства с целью размещения жилого дома	13	02:02:02	500	468,59	234 295,00
41758	Российская Федерация, Республика Северная Осетия - Алания, Пригородный район, с. Даргавс, ул. Таблдонская	Пригородный	15:08:0290101:454	003002000000 Земли населенных пунктов	Приусадебный земельный участок личного подсобного хозяйства с целью размещения жилого дома	13	02:02:02	1 000	468,59	468 590,00
41759	Российская Федерация, Республика Северная Осетия-Алания, Пригородный район, с Даргавс, ул Таблдонская	Пригородный	15:08:0290101:456	003002000000 Земли населенных пунктов	Отдельно стоящие усадебные жилые дома с участками	13	02:02:10	500	468,59	234 295,00
41760	Российская Федерация, Республика Северная Осетия - Алания, Пригородный муниципальный район, Даргавское сельское поселение, с. Даргавс, ул Таблдонская 68б	Пригородный	15:08:0290101:457	003002000000 Земли населенных пунктов	Отдельно стоящие усадебные с жилые дома с участками	13	02:02:10	500	468,59	234 295,00
41761	Российская Федерация, Республика Северная Осетия-Алания, Пригородным муниципальным район, с. Даргавс, ул. Е.Рамонова	Пригородный	15:08:0290101:459	003002000000 Земли населенных пунктов	Для ведения личного подсобного хозяйства	13	02:02:02	1 101	468,59	515 917,59
41762	Российская Федерация, Республика Северная Осетия-Алания, Пригородным муниципальным район. с. Даргавс, ул. Е.Рамонова	Пригородный	15:08:0290101:460	003002000000 Земли населенных пунктов	Для ведения личного подсобного хозяйства	13	02:02:02	773	468,59	362 220,07
41763	Российская Федерация, Республика Северная Осетия - Алания, Пригородный район, с. Даргавс, ул. Е.Рамонова	Пригородный	15:08:0290101:465	003002000000 Земли населенных пунктов	Для ведения личного подсобного хозяйства	13	02:02:02	296	468,59	138 702,64
41764	Российская Федерация, Республика Северная Осетия - Алания, Пригородный район, с. Даргавс, ул. Е Рамонова	Пригородный	15:08:0290101:466	003002000000 Земли населенных пунктов	Для ведения личного подсобного хозяйства	13	02:02:02	500	468,59	234 295,00
41765	Российская Федерация, Республика Северная Осетия - Алания, Пригородный район, с. Даргавс, ул. Е Рамонова	Пригородный	15:08:0290101:467	003002000000 Земли населенных пунктов	Для ведения личного подсобного хозяйства	13	02:02:02	302	468,59	141 514,18
41766	Российская Федерация, Республика Северная Осетия - Алания, Пригородный район, с. Даргавс, ул. Е.Рамонова	Пригородный	15:08:0290101:468	003002000000 Земли населенных пунктов	Для ведения личного подсобного хозяйства	13	02:02:02	500	468,59	234 295,00
41767	Российская Федерация, Республика Северная Осетия - Алания, мр-н. Пригородный, сп. Даргавское, с. Даргавс, ул. Таблдонская, 18	Пригородный	15:08:0290101:470	003002000000 Земли населенных пунктов	Для ведения личного подсобного хозяйства	13	02:02:02	1 667	468,59	781 139,53
41768	Российская Федерация, Республика Северная Осетия - Алания, мр-н Пригородный, с.п. Даргавское, с. Даргавс, ул Таблдонская, 18 "б"	Пригородный	15:08:0290101:471	003002000000 Земли населенных пунктов	Для ведения личного подсобного хозяйства	13	02:02:02	261	468,59	122 301,99
41769	Российская Федерация, Республика Северная Осетия - Алания, мр-н. Пригородный, с.п. Даргавское, с. Даргавс, ул. Таблдонская 18 "в"	Пригородный	15:08:0290101:472	003002000000 Земли населенных пунктов	Для ведения личного подсобного хозяйства	13	02:02:02	569	468,59	266 627,71
41770	Российская Федерация, Республика Северная Осетия - Алания, Пригородный район, с. Даргавс, ул. Таблдонская	Пригородный	15:08:0290101:473	003002000000 Земли населенных пунктов	Для ведения личного подсобного хозяйства	13	02:02:02	175	468,59	82 003,25
41771	Российская Федерация, Республика Северная Осетия - Алания, Пригородный район, с. Даргавс, ул. Таблдонская	Пригородный	15:08:0290101:474	003002000000 Земли населенных пунктов	Для ведения личного подсобного хозяйства	13	02:02:02	400	468,59	187 436,00
41772	Республика Северная Осетия-Алания, р-н Пригородный, с Даргавс, ул Таблдонская, д 17а	Пригородный	15:08:0290101:48	003002000000 Земли населенных пунктов	Для строительства жилого дома и ведения личного подсобного хозяйство	13	02:02:20	1 000	468,59	468 590,00
41773	Российская Федерация, Республика Северная Осетия - Алания, р-н Пригородный, с. Даргавс, ул. Таблонская, 15	Пригородный	15:08:0290101:49	003002000000 Земли населенных пунктов	Для строительства жилого дома и ведения личного подсобного хозяйства	13	02:02:20	1 000	468,59	468 590,00
41774	Северная Осетия - Алания респ, р-н Пригородный, с. Даргавс, ул. Таблдонская, 7 "а"	Пригородный	15:08:0290101:5	003002000000 Земли населенных пунктов	Для ведения личного подсобного хозяйства	13	02:02:20	1 311	468,59	614 321,49
41775	Респ. Северная Осетия - Алания, р-н Пригородный, с. Даргавс, ул. Таблдонская, 68-70	Пригородный	15:08:0290101:51	003002000000 Земли населенных пунктов	Под строительство дома и приусадебного участка	13	02:02:10	3 000	468,59	1 405 770,00
41776	Респ. Северная Осетия - Алания, р-н Пригородный, с. Даргавс, урочище Мидагиых	Пригородный	15:08:0290101:52	003002000000 Земли населенных пунктов	Для строительства жилого дома и ведения личного подсобного хозяйство	13	02:02:20	3 000	468,59	1 405 770,00
41777	Респ. Северная Осетия - Алания, р-н Пригородный, с. Даргавс, урочище Мидагиых	Пригородный	15:08:0290101:53	003002000000 Земли населенных пунктов	Для строительства жилого дома и ведения личного подсобного хозяйства	13	02:02:20	2 247	468,59	1 052 921,73
41778	Респ. Северная Осетия - Алания, р-н Пригородный, с. Даргавс, ул. Таблдонская, дом 7	Пригородный	15:08:0290101:54	003002000000 Земли населенных пунктов	Для строительства жилого дома и ведения личного подсобного хозяйства	13	02:02:20	1 000	468,59	468 590,00
41779	Респ. Северная Осетия - Алания, р-н Пригородный, с. Даргавс, ул. Таблдонская, дом 29	Пригородный	15:08:0290101:55	003002000000 Земли населенных пунктов	Для строительства жилого дома и ведения личного подсобного хозяйство	13	02:02:20	1 000	468,59	468 590,00
41780	Респ. Северная Осетия - Алания, р-н Пригородный, с. Даргавс, ул. Таблдонская, дом 32	Пригородный	15:08:0290101:56	003002000000 Земли населенных пунктов	Для ведения личного подсобного хозяйства и строительство жилого дома	13	02:02:20	1 000	468,59	468 590,00
41781	Респ. Северная Осетия - Алания, р-н Пригородный, с. Даргавс, ул. Таблдонская, дом 34	Пригородный	15:08:0290101:57	003002000000 Земли населенных пунктов	Для строительства жилого дома и ведения личного подсобного хозяйства	13	02:02:20	1 000	468,59	468 590,00
41782	Республика Северная Осетия - Алания, р-н Пригородный, с. Даргавс, ул. Таблдонская, 37	Пригородный	15:08:0290101:59	003002000000 Земли населенных пунктов	Для ведения личного подсобного хозяйства и строительства жилого дома	13	02:02:20	1 000	468,59	468 590,00
41783	Северная Осетия - Алания респ, р-н Пригородный, с Даргавс, ул Таблдонская, №8	Пригородный	15:08:0290101:6	003002000000 Земли населенных пунктов	Для ведения личного подсобного хозяйства	13	02:02:20	1 998	468,59	936 242,82
41784	Респ. Северная Осетия - Алания, р-н Пригородный, с. Даргавс, ул. Таблдонская, дом 40	Пригородный	15:08:0290101:63	003002000000 Земли населенных пунктов	Для ведения личного подсобного хозяйства и строительства жилого дома	13	02:02:20	1 000	468,59	468 590,00
41785	Респ. Северная Осетия - Алания, р-н Пригородный, с. Даргавс, ул. Таблдонская, дом 17	Пригородный	15:08:0290101:66	003002000000 Земли населенных пунктов	Для ведения личного подсобного хозяйства	13	02:02:20	3 000	468,59	1 405 770,00
41786	Респ. Северная Осетия - Алания, р-н Пригородный, с. Даргавс, ул. Таблдонская, дом 16	Пригородный	15:08:0290101:67	003002000000 Земли населенных пунктов	Для ведения личного подсобного хозяйства	13	02:02:20	3 861	468,59	1 809 225,99
41787	Респ. Северная Осетия - Алания, р-н Пригородный, с. Даргавс, ул. Е.Рамонова, дом 51	Пригородный	15:08:0290101:68	003002000000 Земли населенных пунктов	Для ведения личного подсобного хозяйства	13	02:02:20	1 000	468,59	468 590,00

№ пп	Местоположение ЗУ	Район	Кадастровый номер ЗУ	Категория земель	Разрешенное использование по документу	Код вида разрешенного использования (в соответствии с классификатором видов разрешенного использования земельных участков)	Вид использования объектов недвижимости	Площадь	УПКС	КС
41788	Респ. Северная Осетия - Алания, р-н Пригородный, с. Даргавс, ул. Е.Рамонова, дом 50	Пригородный	15:08:0290101:69	003002000000 Земли населенных пунктов	Для ведения личного подсобного хозяйства	13	02.0.20	1 000	468,59	468 590,00
41789	Северная Осетия - Алания респ, р-н Пригородный, с Даргавс, ул. Таблдонская, дом 9	Пригородный	15:08:0290101:7	003002000000 Земли населенных пунктов	Для ведения личного подсобного хозяйства	13	02.0.20	3 200	468,59	1 499 488,00
41790	Респ. Северная Осетия - Алания, р-н Пригородный, с. Даргавс, ул. Е.Рамонова, дом 53	Пригородный	15:08:0290101:70	003002000000 Земли населенных пунктов	Для ведения личного подсобного хозяйства	13	02.0.20	1 000	468.59	468 590.00
41791	Респ. Северная Осетия - Алания, р-н Пригородный, с. Даргавс, ул. Е.Рамонова, дом 54	Пригородный	15:08:0290101:71	003002000000 Земли населенных пунктов	Для ведения личного подсобного хозяйства	13	02.0.20	1 000	468.59	468 590.00
41792	Российская Федерация, Республика Северная Осетия - Алания, Пригородный район, с. Даргавс, ул. Е Рамонова, 8	Пригородный	15:08:0290101:72	003002000000 Земли населенных пунктов	Для ведения личного подсобного хозяйства	13	02.0.20	1 857	468,59	870 171,63
41793	Респ. Северная Осетия - Алания, р-н Пригородный, с. Даргавс, ул. Центральная, 10	Пригородный	15:08:0290101:73	003002000000 Земли населенных пунктов	Для ведения личного подсобного хозяйства	13	02.0.20	1 995	468,59	934 837,05
41794	Российская Федерация, Республика Северная Осетия - Алания, р-н Пригородный, с. Даргавс, ул. Е.Рамонова, 28	Пригородный	15:08:0290101:74	003002000000 Земли населенных пунктов	Для ведения личного подсобного хозяйства	13	02.0.20	1 000	468.59	468 590.00
41795	Респ. Северная Осетия - Алания, р-н Пригородный, с. Даргавс, ул. Е.Рамонова, дом 2	Пригородный	15:08:0290101:75	003002000000 Земли населенных пунктов	Для ведения личного подсобного хозяйства	13	02.0.20	3 497	468.59	1 638 659,23
41796	Респ. Северная Осетия - Алания, р-н Пригородный, с. Даргавс, ул. Е.Рамонова, дом 30	Пригородный	15:08:0290101:76	003002000000 Земли населенных пунктов	Для ведения личного подсобного хозяйства	13	02.0.20	1 000	468,59	468 590,00
41797	Респ. Северная Осетия - Алания, р-н Пригородный, с. Даргавс, ул. Е.Рамонова, дом 31	Пригородный	15:08:0290101:77	003002000000 Земли населенных пунктов	Для ведения личного подсобного хозяйства	13	02.0.20	1 000	468,59	468 590,00
41798	Респ. Северная Осетия - Алания, р-н Пригородный, с. Даргавс, с левой стороны в районе "Мидагшлес"	Пригородный	15:08:0290101:78	003002000000 Земли населенных пунктов	Для ведения личного подсобного хозяйства и эксплуатация существующего жилого дома	13	02.0.20	500	468.59	234 295.00
41799	Респ. Северная Осетия - Алания, р-н Пригородный, с. Даргавс, с левой стороны в районе "Мидагшлес"	Пригородный	15:08:0290101:79	003002000000 Земли населенных пунктов	Для ведения личного подсобного хозяйства и эксплуатация существующего жилого дома	13	02.0.20	500	468.59	234 295.00
41800	Российская Федерация, Республика Северная Осетия-Алания, Пригородный район, с. Даргавс, ул. Таблдонская, 10	Пригородный	15:08:0290101:8	003002000000 Земли населенных пунктов	Для ведения личного подсобного хозяйства	13	02.0.20	2 276	468,59	1 066 510,84
41801	Северная Осетия - Алания респ, р-н Пригородный, с Даргавс, с левой стороны в районе "Мидагшлес"	Пригородный	15:08:0290101:80	003002000000 Земли населенных пунктов	Для ведения личного подсобного хозяйства	13	02.0.20	961	468,59	450 314,99
41802	Северная Осетия - Алания респ, р-н Пригородный, с Даргавс, ул Таблдонская, 5	Пригородный	15:08:0290101:82	003002000000 Земли населенных пунктов	Для ведения личного подсобного хозяйства	13	02.0.20	2 791	468.59	1 307 834,69
41803	Северная Осетия - Алания респ, р-н Пригородный, с Даргавс, ул Таблдонская, 4	Пригородный	15:08:0290101:83	003002000000 Земли населенных пунктов	Для ведения личного подсобного хозяйства	13	02.0.20	1 098	468.59	514 511.82
41804	Республика Северная Осетия-Алания, р-н Пригородный, с Даргавс, ул Таблдонская, д б/н	Пригородный	15:08:0290102:1	003002000000 Земли населенных пунктов	Для ведения личного подсобного хозяйства	13	02.0.20	1 500	468,59	702 885,00
41805	Республика Северная Осетия-Алания, р-н Пригородный, с Даргавс, ул Таблдонская, д б/н	Пригородный	15:08:0290102:10	003002000000 Земли населенных пунктов	Для ведения личного подсобного хозяйства	13	02.0.20	1 500	468,59	702 885,00
41806	Республика Северная Осетия-Алания, р-н Пригородный, с Даргавс, ул Таблдонская, д б/н	Пригородный	15:08:0290102:11	003002000000 Земли населенных пунктов	Для ведения личного подсобного хозяйства	13	02.0.20	1 500	468.59	702 885.00
41807	Республика Северная Осетия-Алания, р-н Пригородный, с Даргавс, ул Таблдонская, д б/н	Пригородный	15:08:0290102:12	003002000000 Земли населенных пунктов	Для ведения личного подсобного хозяйства	13	02.0.20	1 500	468.59	702 885.00
41808	Республика Северная Осетия-Алания, р-н Пригородный, с Даргавс, ул Таблдонская, д б/н	Пригородный	15:08:0290102:13	003002000000 Земли населенных пунктов	Для ведения личного подсобного хозяйства	13	02.0.20	1 500	468,59	702 885,00
41809	Республика Северная Осетия-Алания, р-н Пригородный, с Даргавс, ул Таблдонская, д б/н	Пригородный	15:08:0290102:14	003002000000 Земли населенных пунктов	Для ведения личного подсобного хозяйства	13	02.0.20	1 500	468,59	702 885,00
41810	Республика Северная Осетия-Алания, р-н Пригородный, с Даргавс, ул Таблдонская, д б/н	Пригородный	15:08:0290102:2	003002000000 Земли населенных пунктов	Для ведения личного подсобного хозяйства	13	02.0.20	1 500	468.59	702 885.00
41811	Республика Северная Осетия-Алания, р-н Пригородный, с Даргавс, ул Таблдонская, д б/н	Пригородный	15:08:0290102:3	003002000000 Земли населенных пунктов	Для ведения личного подсобного хозяйства	13	02.0.20	1 500	468.59	702 885.00
41812	Республика Северная Осетия-Алания, р-н Пригородный, с Даргавс, ул Таблдонская, д б/н	Пригородный	15:08:0290102:4	003002000000 Земли населенных пунктов	Для ведения личного подсобного хозяйства	13	02.0.20	1 500	468,59	702 885,00
41813	Республика Северная Осетия-Алания, р-н Пригородный, с Даргавс, ул Таблдонская, д б/н	Пригородный	15:08:0290102:5	003002000000 Земли населенных пунктов	Для ведения личного подсобного хозяйства	13	02.0.20	1 500	468,59	702 885,00
41814	Республика Северная Осетия-Алания, р-н Пригородный, с Даргавс, ул Таблдонская, д б/н	Пригородный	15:08:0290102:6	003002000000 Земли населенных пунктов	Для ведения личного подсобного хозяйства	13	02.0.20	1 500	468.59	702 885.00
41815	Республика Северная Осетия-Алания, р-н Пригородный, с Даргавс, ул Таблдонская, д б/н	Пригородный	15:08:0290102:7	003002000000 Земли населенных пунктов	Для ведения личного подсобного хозяйства	13	02.0.20	1 500	468.59	702 885.00
41816	Республика Северная Осетия-Алания, р-н Пригородный, с Даргавс, ул Таблдонская, д б/н	Пригородный	15:08:0290102:8	003002000000 Земли населенных пунктов	Для ведения личного подсобного хозяйства	13	02.0.20	1 500	468,59	702 885,00
41817	Республика Северная Осетия-Алания, р-н Пригородный, с Даргавс, ул Таблдонская, д б/н	Пригородный	15:08:0290102:9	003002000000 Земли населенных пунктов	Для ведения личного подсобного хозяйства	13	02.0.20	1 500	468,59	702 885,00
41818	Российская Федерация, Республика Северная Осетия - Алания, Пригородный район, с. Даргавс	Пригородный	15:08:0290103:1	003002000000 Земли населенных пунктов	для использования под базу полевых практик студентов	3	03.09.0	3 740	597.46	2 234 500,40
41819	Респ. Северная Осетия - Алания, р-н Пригородный, с. Даргавс	Пригородный	15:08:0290103:10	003002000000 Земли населенных пунктов	Под адм.-хозяйственными объектами	3	03.08.0	200	231.65	46 330,00
41820	Респ. Северная Осетия - Алания, р-н Пригородный, с. Даргавс	Пригородный	15:08:0290103:11	003002000000 Земли населенных пунктов	ЛПХ	13	02.0.20	20 400	468,59	9 559 236,00
41821	Респ. Северная Осетия - Алания, р-н Пригородный, с. Даргавс, ул. Центральная, дом 25	Пригородный	15:08:0290103:13	003002000000 Земли населенных пунктов	Для ведения личного подсобного хозяйства и эксплуатации жилого дома	13	02.0.20	1 000	468,59	468 590,00
41822	Респ. Северная Осетия - Алания, р-н Пригородный, с. Даргавс, ул. Центральная, дом 24	Пригородный	15:08:0290103:14	003002000000 Земли населенных пунктов	Для ведения личного подсобного хозяйства и эксплуатации жилого дома	13	02.0.20	1 000	468.59	468 590.00
41823	Респ. Северная Осетия - Алания, р-н Пригородный, с. Даргавс, ул. Центральная, дом 22	Пригородный	15:08:0290103:15	003002000000 Земли населенных пунктов	Для ведения личного подсобного хозяйства	13	02.0.20	1 000	468.59	468 590.00
41824	Респ. Северная Осетия - Алания, р-н Пригородный, с. Даргавс, ул. Центральная, дом 23	Пригородный	15:08:0290103:16	003002000000 Земли населенных пунктов	Для ведения личного подсобного хозяйства и эксплуатации жилого дома	13	02.0.20	1 000	468,59	468 590,00
41825	Республика Северная Осетия - Алания, Пригородный район, с. Даргавс	Пригородный	15:08:0290103:163	003002000000 Земли населенных пунктов	Отдельно стоящие жилые дома с участками	13	02.0.10	1 360	468,59	637 282,40
41826	Респ Северная Осетия - Алания, Пригородный р-н, с Даргавс, ул. Центральная 5 а	Пригородный	15:08:0290103:164	003002000000 Земли населенных пунктов	Амбулаторно-поликлинические учреждения	3	03.0.41	1 049	749.75	786 487.75
41827	Республика Северная Осетия - Алания, р-н Пригородный, с. Даргавс, ул. Центральная 32	Пригородный	15:08:0290103:165	003002000000 Земли населенных пунктов	Отдельно стоящие усадебные жилые дома с участками	13	02.0.10	1 000	468.59	468 590.00

№ пп	Местоположение ЗУ	Район	Кадастровый номер ЗУ	Категория земель	Разрешенное использование по документу	Код вида разрешенного использования (в соответствии с классификатором видов разрешенного использования земельных участков)	Вид использования объектов недвижимости	Площадь	УПКС	КС
41828	Респ. Северная Осетия - Алания, р-н Пригородный, с Даргавс, ул. Центральная, дом 26	Пригородный	15:08:0290103:17	0003002000000 Земли населенных пунктов	Для ведения личного подсобного хозяйства и эксплуатации жилого дома	13	02:0020	1 000	468,59	468 590,00
41829	Респ. Северная Осетия - Алания, р-н Пригородный, с. Даргавс, ул. Центральная, дом 21	Пригородный	15:08:0290103:18	0003002000000 Земли населенных пунктов	Для ведения личного подсобного хозяйства и эксплуатации жилого дома	13	02:0020	1 000	468,59	468 590,00
41830	Республика Северная Осетия - Алания, Пригородный район, с Даргавс, ул Центральная, 28а	Пригородный	15:08:0290103:181	0003002000000 Земли населенных пунктов	Отдельно стоящие усадебные жилые дома с участками	13	02:0010	1 564	468,59	732 874,76
41831	Республика Северная Осетия — Алания, р-н Пригородный, с. Даргавс, ул. Центральная	Пригородный	15:08:0290103:182	0003002000000 Земли населенных пунктов	Личное подсобное хозяйство	13	02:0020	6 055	468,59	2 837 312,45
41832	Российская Федерация, Республика Северная Осетия-Алания, Пригородный р-н, с Даргавс	Пригородный	15:08:0290103:187	0003002000000 Земли населенных пунктов	улично-дорожная сеть	6	12:001	1 111	89,14	99 034,54
41833	Республика Северная Осетия-Алания, р-н Пригородный, с Даргавс, кад 3	Пригородный	15:08:0290103:19	0003002000000 Земли населенных пунктов	Для ведения личного подсобного хозяйства	13	02:0020	1 000	468,59	468 590,00
41834	Российская Федерация, Республика Северная Осетия - Алания р-н Пригородный, с. Даргавс, ул. Таблдонская, 13	Пригородный	15:08:0290103:191	0003002000000 Земли населенных пунктов	Для ведения личного подсобного хозяйства (приусадебный участок)	13	02:0020	2 764	468,59	1 295 182,76
41835	Российская Федерация, Республика Северная Осетия-Алания, Пригородный р-н, с Даргавс, ул. Центральная	Пригородный	15:08:0290103:192	0003002000000 Земли населенных пунктов	для индивидуального жилищного строительства	13	02:0010	1 200	468,59	562 308,00
41836	Российская Федерация, Республика Северная Осетия - Алания, Пригородный район, с. Даргавс, ул. Центральная, 19 б	Пригородный	15:08:0290103:196	0003002000000 Земли населенных пунктов	Ведение личного подсобного хозяйства на полевых участках	1	01:160	1 727	7,03	12 140,81
41837	Российская Федерация, Республика Северная Осетия - Алания, Пригородный район, с. Даргавс, ул. Центральная, 19 а	Пригородный	15:08:0290103:197	0003002000000 Земли населенных пунктов	Ведение личного подсобного хозяйства на полевых участках	1	01:160	1 769	7,03	12 436,07
41838	Российская Федерация, Республика Северная Осетия - Алания, Пригородный район, с. Даргавс	Пригородный	15:08:0290103:198	0003002000000 Земли населенных пунктов	Для ведения личного подсобного хозяйства	13	02:0020	1 021	468,59	478 430,39
41839	Российская Федерация, Республика Северная Осетия - Алания, Пригородный р-н , с Даргавс	Пригородный	15:08:0290103:199	0003002000000 Земли населенных пунктов	Ведение личного подсобного хозяйства на полевых участках	1	01:160	3 000	7,03	21 090,00
41840	Респ. Северная Осетия - Алания, р-н Пригородный, с. Даргавс	Пригородный	15:08:0290103:2	0003002000000 Земли населенных пунктов	ИЖС	13	02:0010	200	468,59	93 718,00
41841	Респ. Северная Осетия - Алания, р-н Пригородный, с. Даргавс, западная окраина	Пригородный	15:08:0290103:20	0003002000000 Земли населенных пунктов	Для установки оборудования водозаборного узла	6	03:012	530	480,31	254 564,30
41842	Российская Федерация, Республика Северная Осетия - Алания, Пригородный р-н, с. Даргавс	Пригородный	15:08:0290103:200	0003002000000 Земли населенных пунктов	Ведение личного подсобного хозяйства на полевых участках	1	01:160	3 000	7,03	21 090,00
41843	Российская Федерация, Республика Северная Осетия - Алания, Пригородный р-н , с Даргавс	Пригородный	15:08:0290103:201	0003002000000 Земли населенных пунктов	Ведение личного подсобного хозяйства на полевых участках	1	01:160	3 000	7,03	21 090,00
41844	Российская Федерация, Республика Северная Осетия - Алания, Пригородный район, с. Даргавс	Пригородный	15:08:0290103:202	0003002000000 Земли населенных пунктов	Ведение личного подсобного хозяйства на полевых участках	1	01:160	3 000	7,03	21 090,00
41845	Российская Федерация, Республика Северная Осетия - Алания, Пригородный район, с. Даргавс	Пригородный	15:08:0290103:203	0003002000000 Земли населенных пунктов	Для индивидуального жилищного строительства и ведения личного подсобного хозяйства	13	02:0020	310	468,59	145 262,90
41846	Российская Федерация, Республика Северная Осетия - Алания, Пригородный р-н, с. Даргавс, ул. Центральная, 40	Пригородный	15:08:0290103:204	0003002000000 Земли населенных пунктов	Личное подсобное хозяйство	13	02:0020	3 545	468,59	1 661 151,55
41847	Российская Федерация, Республика Северная Осетия - Алания, Пригородный район, с. Даргавс, ул. Центральная, 18а	Пригородный	15:08:0290103:206	0003002000000 Земли населенных пунктов	Для индивидуального жилищного строительства	13	02:0010	1 700	468,59	796 603,00
41848	Российская Федерация, Республика Северная Осетия - Алания, Пригородный район, с. Даргавс, ул. Центральная	Пригородный	15:08:0290103:207	0003002000000 Земли населенных пунктов	Для индивидуального жилищного строительства	13	02:0010	350	468,59	164 006,50
41849	Российская Федерация, Республика Северная Осетия - Алания, Пригородный район, с. Даргавс, ул. Центральная	Пригородный	15:08:0290103:208	0003002000000 Земли населенных пунктов	Для индивидуального жилищного строительства	13	02:0010	350	468,59	164 006,50
41850	Респ. Северная Осетия - Алания, р-н Пригородный, с. Даргавс	Пригородный	15:08:0290103:21	0003002000000 Земли населенных пунктов	для строительства жилого дома и ведения личного подсобного хозяйство	13	02:0010	1 000	468,59	468 590,00
41851	Республика Северная Осетия - Алания, Пригородный р-н , с Даргавс, ул. Центральная, д 19в	Пригородный	15:08:0290103:210	0003002000000 Земли населенных пунктов	Для ведения личного подсобного хозяйства	13	02:0020	800	468,59	374 872,00
41852	Российская Федерация, Республика Северная Осетия-Алания, Пригородный р-н, с Даргавс	Пригородный	15:08:0290103:214	0003002000000 Земли населенных пунктов	Благоустройство территории	5	12:003	1 014	278,52	282 419,28
41853	Российская Федерация, Республика Северная Осетия - Алания, Пригородный муниципальный район, Даргавское сельское поселение, с Даргавс	Пригородный	15:08:0290103:215	0003002000000 Земли населенных пунктов	Для индивидуального жилищного строительства	13	02:0010	2 500	468,59	1 171 475,00
41854	Российская Федерация, Республика Северная Осетия - Алания, Пригородный муниципальный район, Даргавское сельское поселение, с Даргавс	Пригородный	15:08:0290103:216	0003002000000 Земли населенных пунктов	Для индивидуального жилищного строительства	13	02:0010	500	468,59	234 295,00
41855	Российская Федерация, Республика Северная Осетия - Алания, Пригородный район, с. Даргавс	Пригородный	15:08:0290103:217	0003002000000 Земли населенных пунктов	Благоустройство территории	5	12:003	2 071	278,52	576 814,92
41856	Российская Федерация, Республика Северная Осетия - Алания, Пригородный район, с. Даргавс	Пригородный	15:08:0290103:218	0003002000000 Земли населенных пунктов	Общественное управление	3	03:080	1 664	231,65	385 465,60
41857	Российская Федерация, Республика Северная Осетия - Алания, Пригородный район, с. Даргавс	Пригородный	15:08:0290103:219	0003002000000 Земли населенных пунктов	Благоустройство территории	5	12:003	4 217	278,52	1 174 518,84
41858	Респ. Северная Осетия - Алания, р-н Пригородный, с. Даргавс	Пригородный	15:08:0290103:22	0003002000000 Земли населенных пунктов	Для строительства жилого дома и ведения личного подсобного хозяйство	13	02:0010	1 000	468,59	468 590,00
41859	Российская Федерация, Республика Северная Осетия - Алания, Пригородный район, с. Даргавс	Пригородный	15:08:0290103:220	0003002000000 Земли населенных пунктов	Объекты культурно-досуговой деятельности	3	03:060	1 123	445,16	499 914,68
41860	Российская Федерация, Республика Северная Осетия - Алания, Пригородный район, с. Даргавс	Пригородный	15:08:0290103:221	0003002000000 Земли населенных пунктов	Для ведения личного подсобного хозяйства	13	02:0020	491	468,59	230 077,69
41861	Российская Федерация, Республика Северная Осетия - Алания, Пригородный район, с. Даргавс	Пригородный	15:08:0290103:222	0003002000000 Земли населенных пунктов	Для ведения личного подсобного хозяйства	13	02:0020	491	468,59	230 077,69
41862	Российская Федерация, Республика Северная Осетия - Алания, Пригородный район, с. Даргавс	Пригородный	15:08:0290103:223	0003002000000 Земли населенных пунктов	Для ведения личного подсобного хозяйства	13	02:0020	491	468,59	230 077,69
41863	Российская Федерация, Республика Северная Осетия - Алания, Пригородный район, с. Даргавс, ул. Таблдонская	Пригородный	15:08:0290103:224	0003002000000 Земли населенных пунктов	Для ведения личного подсобного хозяйства	13	02:0020	650	468,59	304 583,50
41864	Респ. Северная Осетия - Алания, р-н Пригородный, с. Даргавс	Пригородный	15:08:0290103:23	0003002000000 Земли населенных пунктов	для эксплуатации существующего многоквартирного жилого дома	2	02:000	4 552	1 171,48	5 332 576,96
41865	Северная Осетия - Алания респ, р-н Пригородный, с.Даргавс, 500 м/ юго-западу от средней общеобразовательной школы	Пригородный	15:08:0290103:24	0003002000000 Земли населенных пунктов	Для сельскохозяйственной продукции	1	01:180	174	194,47	33 837,78
41866	Российская Федерация, Республика Северная Осетия - Алания, Пригородный район, с. Даргавс	Пригородный	15:08:0290103:25	0003002000000 Земли населенных пунктов	Для ведения личного подсобного хозяйства	13	02:0020	3 495	468,59	1 637 722,05
41867	Северная Осетия - Алания респ, р-н Пригородный, с. Даргавс, ул. Центральная, 27	Пригородный	15:08:0290103:27	0003002000000 Земли населенных пунктов	Личное подсобное хозяйство	13	02:0020	1 000	468,59	468 590,00
41868	Северная Осетия - Алания респ, р-н Пригородный, с. Даргавс, ул. Центральная, 17	Пригородный	15:08:0290103:28	0003002000000 Земли населенных пунктов	Для ведения личного подсобного хозяйства	13	02:0020	2 500	468,59	1 171 475,00
41869	Российская Федерация, Республика Северная Осетия - Алания, Пригородный район, с. Даргавс, ул. Центральная, 41	Пригородный	15:08:0290103:29	0003002000000 Земли населенных пунктов	Для ведения личного подсобного хозяйства	13	02:0020	1 200	468,59	562 308,00
41870	Респ. Северная Осетия - Алания, р-н Пригородный, с. Даргавс	Пригородный	15:08:0290103:3	0003002000000 Земли населенных пунктов	Под объекты образования	3	03:050	7 100	597,46	4 241 966,00
41871	Республика Северная Осетия-Алания, р-н Пригородный, с. Даргавс, ул. Центральная, 29	Пригородный	15:08:0290103:30	0003002000000 Земли населенных пунктов	личное подсобное хозяйство	13	02:0020	2 000	468,59	937 180,00

№ п/п	Местоположение ЗУ	Район	Кадастровый номер ЗУ	Категория земель	Разрешенное использование по документу	Код вида разрешенного использования (в соответствии с классификатором видов разрешенного использования земельных участков)	Вид использования объектов недвижимости	Площадь	УПКС	КС
41872	Республика Северная Осетия-Алания, р-н Пригородный, с. Даргавс, ул. Центральная, 17 "б"	Пригородный	15:08:0290103:39	0003002000000 Земли населенных пунктов	Для ведения личного подсобного хозяйства	13	02:0020	2 700	468,59	1 265 193,00
41873	Респ. Северная Осетия - Алания, р-н Пригородный, с. Даргавс	Пригородный	15:08:0290103:4	0003002000000 Земли населенных пунктов	Под объекты культуры	3	03:060	100	445,16	44 516,00
41874	Республика Северная Осетия-Алания, р-н Пригородный, с. Даргавс, ул. Центральная, 12	Пригородный	15:08:0290103:40	0003002000000 Земли населенных пунктов	Для ведения личного подсобного хозяйства	13	02:0020	699	468.59	327 544,41
41875	Республика Северная Осетия-Алания, р-н Пригородный, с. Даргавс, ул. Центральная, 8	Пригородный	15:08:0290103:43	0003002000000 Земли населенных пунктов	Эксплуатация нежилых зданий школы	3	03:050	6 000	597.46	3 584 760,00
41876	Российская Федерация, Республика Северная Осетия - Алания, Пригородный район, с. Даргавс, ул. Бадиева, 1	Пригородный	15:08:0290103:44	0003002000000 Земли населенных пунктов	Для ведения личного подсобного хозяйства	13	02:0020	944	468,59	442 348,96
41877	Российская Федерация, Республика Северная Осетия - Алания, Пригородный район, с. Даргавс, ул. Бадиева, 1	Пригородный	15:08:0290103:45	0003002000000 Земли населенных пунктов	Для ведения личного подсобного хозяйства	13	02:0020	2 130	468,59	998 096,70
41878	Российская Федерация, Республика Северная Осетия - Алания, Пригородный район, с. Даргавс, ул. Бадиева, 1	Пригородный	15:08:0290103:46	0003002000000 Земли населенных пунктов	Для ведения личного подсобного хозяйства	13	02:0020	2 347	468.59	1 099 780,73
41879	Российская Федерация, Республика Северная Осетия - Алания, Пригородный район, с. Даргавс, ул. Бадиева, 1	Пригородный	15:08:0290103:47	0003002000000 Земли населенных пунктов	Для ведения личного подсобного хозяйства	13	02:0020	511	468.59	239 449,49
41880	Российская Федерация, Республика Северная Осетия-Алания, р-н Пригородный, с. Даргавс, ул. Центральная, 12а	Пригородный	15:08:0290103:48	0003002000000 Земли населенных пунктов	Для ведения личного подсобного хозяйства	13	02:0020	1 402	468,59	656 963,18
41881	Республика Северная Осетия-Алания, р-н Пригородный, с. Даргавс, ул. Таблдонская	Пригородный	15:08:0290103:52	0003002000000 Земли населенных пунктов	Для ведения личного подсобного хозяйства	13	02:0020	1 233	468,59	577 771,47
41882	Республика Северная Осетия-Алания, р-н Пригородный, с. Даргавс, ул. Центральная, 13	Пригородный	15:08:0290103:9	0003002000000 Земли населенных пунктов	Для ведения личного подсобного хозяйства	13	02:0020	4 299	468.59	2 014 468,41
41883	Российская Федерация, Республика Северная Осетия-Алания, р-н Пригородный, с. Даргавс, ул. Центральная, 1	Пригородный	15:08:0290104:1	0003002000000 Земли населенных пунктов	Под существующим жилым домом и приусадебным участком	13	02:0010	1 685	468.59	789 574,15
41884	Респ. Северная Осетия - Алания, р-н Пригородный, с. Даргавс	Пригородный	15:08:0290104:10	0003002000000 Земли населенных пунктов	ЛПХ	13	02:0020	5 300	468,59	2 483 527,00
41885	Респ. Северная Осетия - Алания, р-н Пригородный, с. Даргавс	Пригородный	15:08:0290104:11	0003002000000 Земли населенных пунктов	ЛПХ	13	02:0020	3 500	468,59	1 640 065,00
41886	Республика Северная Осетия - Алания, р-н Пригородный, с. Даргавс, ул.Х.Мамсурова, 8	Пригородный	15:08:0290104:12	0003002000000 Земли населенных пунктов	ЛПХ	13	02:0020	3 000	468.59	1 405 770,00
41887	Респ. Северная Осетия - Алания, р-н Пригородный, с. Даргавс, ул.Х.Мамсурова, 10	Пригородный	15:08:0290104:13	0003002000000 Земли населенных пунктов	Для индивидуального жилищного строительства	13	02:0010	3 792	468.59	1 776 893,28
41888	Республика Северная Осетия - Алания, р-н Пригородный, с. Даргавс, ул. Мамсурова, 11	Пригородный	15:08:0290104:14	0003002000000 Земли населенных пунктов	Для ведения личного подсобного хозяйства	13	02:0020	4 620	468,59	2 164 885,80
41889	Республика Северная Осетия - Алания, Пригородный район, с. Даргавс, ул.Х.Мамсурова	Пригородный	15:08:0290104:141	0003002000000 Земли населенных пунктов	Для ведения личного подсобного хозяйства	13	02:0020	1 000	468,59	468 590,00
41890	Республика Северная Осетия - Алания, Пригородный район, с. Даргавс, ул.Х.Мамсурова	Пригородный	15:08:0290104:142	0003002000000 Земли населенных пунктов	Для ведения личного подсобного хозяйства	13	02:0020	1 000	468.59	468 590,00
41891	Республика Северная Осетия - Алания, Пригородный район, с. Даргавс, ул.Х.Мамсурова	Пригородный	15:08:0290104:143	0003002000000 Земли населенных пунктов	Для ведения личного подсобного хозяйства	13	02:0020	3 377	468.59	1 582 428,43
41892	Российская Федерация, Республика Северная Осетия - Алания, Пригородный район, с. Даргавс, ул. Х.Мамсурова, 3	Пригородный	15:08:0290104:145	0003002000000 Земли населенных пунктов	Для ведения личного подсобного хозяйства	13	02:0020	4 879	468,59	2 286 250,61
41893	Российская Федерация, Республика Северная Осетия - Алания, мр-н Пригородный, с.п. Даргавское, с. Даргавс, ул. Х.Мамсурова	Пригородный	15:08:0290104:148	0003002000000 Земли населенных пунктов	Для ведения личного подсобного хозяйства	13	02:0020	1 160	468,59	543 564,40
41894	Российская Федерация, Республика Северная Осетия - Алания, Пригородный район, с. Даргавс	Пригородный	15:08:0290104:16	0003002000000 Земли населенных пунктов	Индивидуальное жилищное строительство	13	02:0010	3 116	468.59	1 460 126,44
41895	Респ. Северная Осетия - Алания, р-н Пригородный, с. Даргавс	Пригородный	15:08:0290104:17	0003002000000 Земли населенных пунктов	ЛПХ	13	02:0020	3 400	468.59	1 593 206,00
41896	Респ. Северная Осетия - Алания, р-н Пригородный, с. Даргавс	Пригородный	15:08:0290104:18	0003002000000 Земли населенных пунктов	ЛПХ	13	02:0020	2 000	468,59	937 180,00
41897	Респ. Северная Осетия - Алания, р-н Пригородный, с. Даргавс	Пригородный	15:08:0290104:19	0003002000000 Земли населенных пунктов	ЛПХ	13	02:0020	2 000	468,59	937 180,00
41898	Республика Северная Осетия-Алания, р-н Пригородный, с Даргавс, д б/н	Пригородный	15:08:0290104:2	0003002000000 Земли населенных пунктов	под существующим жилым домом и приусадебным участком	13	02:0010	1 500	468.59	702 885,00
41899	Российская Федерация, Республика Северная Осетия - Алания, Пригородный район, с. Даргавс, ул. Х.Мамсурова, 16	Пригородный	15:08:0290104:20	0003002000000 Земли населенных пунктов	Для ведения личного подсобного хозяйства	13	02:0020	3 321	468.59	1 556 187,39
41900	Российская Федерация, Республика Северная Осетия - Алания, Пригородный район, с. Даргавс, ул. Центральная, 2	Пригородный	15:08:0290104:4	0003002000000 Земли населенных пунктов	Для ведения личного подсобного хозяйства	13	02:0020	3 300	468,59	1 546 347,00
41901	Респ. Северная Осетия - Алания, р-н Пригородный, с. Даргавс	Пригородный	15:08:0290104:6	0003002000000 Земли населенных пунктов	Для ведения личного подсобного хозяйства	13	02:0020	1 929	468,59	903 910,11
41902	Респ. Северная Осетия - Алания, р-н Пригородный, с. Даргавс	Пригородный	15:08:0290104:7	0003002000000 Земли населенных пунктов	ЛПХ	13	02:0020	5 000	468.59	2 342 950,00
41903	Респ. Северная Осетия - Алания, р-н Пригородный, с. Даргавс	Пригородный	15:08:0290104:8	0003002000000 Земли населенных пунктов	ЛПХ	13	02:0020	2 000	468.59	937 180,00
41904	Российская Федерация, Республика Северная Осетия - Алания, Пригородный район, с. Даргавс, ул. Х.Мамсурова, 4	Пригородный	15:08:0290104:9	0003002000000 Земли населенных пунктов	Для ведения личного подсобного хозяйства	13	02:0020	1 142	468,59	535 129,78
41905	Респ. Северная Осетия - Алания, р-н Пригородный, с. Даргавс, ул. Горная, дом 7	Пригородный	15:08:0290105:10	0003002000000 Земли населенных пунктов	Для ведения личного подсобного хозяйства	13	02:0020	1 000	468,59	468 590,00
41906	Российская Федерация, Республика Северная Осетия - Алания, р-н Пригородный, с. Даргавс, ул. Горная, 9	Пригородный	15:08:0290105:11	0003002000000 Земли населенных пунктов	Для ведения личного подсобного хозяйства	13	02:0020	1 000	468.59	468 590,00
41907	Респ. Северная Осетия - Алания, р-н Пригородный, с. Даргавс, ул. Горная, дом 8	Пригородный	15:08:0290105:12	0003002000000 Земли населенных пунктов	Для ведения личного подсобного хозяйства	13	02:0020	1 000	468.59	468 590,00
41908	Российская Федерация, Республика Северная Осетия-Алания, Пригородный район, с Даргавс, ул Братьев Дзбоевых, 5 а	Пригородный	15:08:0290105:135	0003002000000 Земли населенных пунктов	Для ведения личного подсобного хозяйства	13	02:0020	599	468,59	280 685,41
41909	Российская Федерация, Республика Северная Осетия-Алания, Пригородный район, с Даргавс, ул Братьев Дзбоевых, 5	Пригородный	15:08:0290105:136	0003002000000 Земли населенных пунктов	Для ведения личного подсобного хозяйства	13	02:0020	3 472	468,59	1 626 944,48
41910	Российская Федерация, Республика Северная Осетия - Алания, Пригородный район, с. Даргавс, ул. Братьев Дзбоевых, 2	Пригородный	15:08:0290105:137	0003002000000 Земли населенных пунктов	Для ведения личного подсобного хозяйства	13	02:0020	3 364	468.59	1 576 336,76
41911	Российская Федерация, Республика Северная Осетия - Алания, Пригородный район, с. Даргавс, ул. Братьев Дзбоевых	Пригородный	15:08:0290105:138	0003002000000 Земли населенных пунктов	Для индивидуального жилищного строительства	13	02:0010	1 000	468.59	468 590,00
41912	Российская Федерация, Республика Северная Осетия - Алания, Пригородный р-н, с. Даргавс	Пригородный	15:08:0290105:139	0003002000000 Земли населенных пунктов	Сенокошение	1	01:081	4 943	4,62	22 836,66
41913	Российская Федерация, Республика Северная Осетия - Алания, р-н Пригородный, с. Даргавс	Пригородный	15:08:0290105:142	0003002000000 Земли населенных пунктов	Сенокошение	1	01:081	1 712	4,62	7 909,44
41914	Российская Федерация, Республика Северная Осетия - Алания, Пригородный р-н, с. Даргавс	Пригородный	15:08:0290105:143	0003002000000 Земли населенных пунктов	Для ведения личного подсобного хозяйства	13	02:0020	300	468.59	140 577,00
41915	Российская Федерация, Республика Северная Осетия - Алания, Пригородный район, с. Даргавс, ул. Братьев Дзбоевых, 4	Пригородный	15:08:0290105:145	0003002000000 Земли населенных пунктов	Для индивидуального жилищного строительства	13	02:0010	2 900	468.59	1 358 911,00
41916	Российская Федерация, Республика Северная Осетия - Алания, Пригородный район, с. Даргавс, ул. Х.Мамсурова, 2	Пригородный	15:08:0290105:146	0003002000000 Земли населенных пунктов	Для ведения личного подсобного хозяйства	13	02:0020	2 300	468.59	1 077 757,00

№ пп	Местоположение ЗУ	Район	Кадастровый номер ЗУ	Категория земель	Разрешенное использование по документу	Код вида разрешенного использования (в соответствии с классификатором видов разрешенного использования земельных участков)	Вид использования объектов недвижимости	Площадь	УПКС	КС
41917	Российская Федерация, Республика Северная Осетия - Алания, Пригородный р-н, с. Даргавс	Пригородный	15:08:0290105:147	003002000000 Земли населенных пунктов	Для ведения личного подсобного хозяйства	13	02.0.20	700	468,59	328 013,00
41918	Российская Федерация, Республика Северная Осетия - Алания, Пригородный район, с. Даргавс	Пригородный	15:08:0290105:148	003002000000 Земли населенных пунктов	Для ведения личного подсобного хозяйства	13	02.0.20	1 032	468,59	483 584,88
41919	Российская Федерация, Республика Северная Осетия - Алания, Пригородный район, с. Даргавс	Пригородный	15:08:0290105:149	003002000000 Земли населенных пунктов	Для ведения личного подсобного хозяйства	13	02.0.20	1 165	468,59	545 907,35
41920	Респ. Северная Осетия - Алания, р-н Пригородный, с. Даргавс, ул. Бр.Дзебоевых, 3	Пригородный	15:08:0290105:15	003002000000 Земли населенных пунктов	Для ведения личного подсобного хозяйства	13	02.0.20	3 700	468,59	1 733 783,00
41921	Российская Федерация, Республика Северная Осетия - Алания, Пригородный район, с. Даргавс, ул. Табицонская	Пригородный	15:08:0290105:150	003002000000 Земли населенных пунктов	Для ведения личного подсобного хозяйства	13	02.0.20	500	468,59	234 295,00
41922	Российская Федерация, Республика Северная Осетия - Алания, Пригородный район, с. Даргавс, ул. Табицонская	Пригородный	15:08:0290105:151	003002000000 Земли населенных пунктов	Для ведения личного подсобного хозяйства	13	02.0.20	1 187	468,59	556 210,33
41923	Российская Федерация, Республика Северная Осетия - Алания, Пригородный район, с. Даргавс	Пригородный	15:08:0290105:153	003002000000 Земли населенных пунктов	Сенокошение	1	01.0.01	1 263	4,62	5 835,06
41924	Респ. Северная Осетия - Алания, р-н Пригородный, с. Даргавс	Пригородный	15:08:0290105:2	003002000000 Земли населенных пунктов	ЛПХ	13	02.0.20	2 000	468,59	937 180,00
41925	Республика Северная Осетия-Алания, р-н Пригородный, с. Даргавс, ул. Х.Мамсурова, 5	Пригородный	15:08:0290105:3	003002000000 Земли населенных пунктов	Для ведения личного подсобного хозяйства	13	02.0.20	4 032	468,59	1 889 354,88
41926	Респ. Северная Осетия - Алания, р-н Пригородный, с. Даргавс, ул. Бр.Дзебоевых, дом 1	Пригородный	15:08:0290105:4	003002000000 Земли населенных пунктов	Для ведения личного подсобного хозяйства	13	02.0.20	3 581	468,59	1 678 020,79
41927	Российская Федерация, Республика Северная Осетия - Алания, Пригородный район, с. Даргавс, ул. Братьев Дзебоевых, 6	Пригородный	15:08:0290105:9	003002000000 Земли населенных пунктов	Для ведения личного подсобного хозяйства	13	02.0.20	1 100	468,59	515 449,00
41928	Российская Федерация, Республика Северная Осетия - Алания, Пригородный район, с.п. Кармадонское, с Нижний Кани, ул. Центральная, 3	Пригородный	15:08:0300101:1	003002000000 Земли населенных пунктов	Для ведения личного подсобного хозяйства	13	02.0.20	4 000	236,98	947 920,00
41929	Северная Осетия - Алания респ, р-н Пригородный, с. Нижнее Кани, ул. Центральная, 1	Пригородный	15:08:0300101:2	003002000000 Земли населенных пунктов	Для ведения личного подсобного хозяйства	13	02.0.20	2 983	330,93	987 164,19
41930	Респ. Северная Осетия - Алания, р-н Пригородный, с. Нижний Кани	Пригородный	15:08:0300101:3	003002000000 Земли населенных пунктов	ЛПХ	13	02.0.20	3 600	330,93	1 191 348,00
41931	Республика Северная Осетия-Алания, р-н Пригородный, с. Нижний Кани, ул. Центральная, 2	Пригородный	15:08:0300101:7	003002000000 Земли населенных пунктов	Для ведения личного подсобного хозяйства	13	02.0.20	2 500	330,93	827 325,00
41932	Республика Северная Осетия-Алания, р-н Пригородный, с Кани, ул Братьев Хасиговых, д 4	Пригородный	15:08:0310101:10	003002000000 Земли населенных пунктов	Для ведения личного подсобного хозяйства	13	02.0.20	966	330,93	319 678,38
41933	Республика Северная Осетия-Алания, р-н Пригородный, с Кани, ул Центральная, д 4	Пригородный	15:08:0310101:13	003002000000 Земли населенных пунктов	Для ведения личного подсобного хозяйства	13	02.0.20	2 956	330,93	978 229,08
41934	Республика Северная Осетия-Алания, р-н Пригородный, с. Кани, ул. Центральная, 2	Пригородный	15:08:0310101:151	003002000000 Земли населенных пунктов	Для ведения личного подсобного хозяйства	13	02.0.20	4 000	330,93	1 323 720,00
41935	Республика Северная Осетия-Алания, р-н Пригородный, с.Кани, ул. Центральная, 6	Пригородный	15:08:0310101:16	003002000000 Земли населенных пунктов	Для ведения личного подсобного хозяйства	13	02.0.20	1 192	330,93	394 468,56
41936	Республика Северная Осетия - Алания, Пригородный р-н, с. Кани, ул. Братьев Хасиговых, 6	Пригородный	15:08:0310101:164	003002000000 Земли населенных пунктов	Для ведения личного подсобного хозяйства	13	02.0.20	200	330,93	66 186,00
41937	Российская Федерация, Республика Северная Осетия - Алания, Пригородный район, с. Кани ул. Бр. Хасиговых, 11	Пригородный	15:08:0310101:165	003002000000 Земли населенных пунктов	Для ведения личного подсобного хозяйства	13	02.0.20	1 160	330,93	383 878,80
41938	Российская Федерация, Республика Северная Осетия-Алания, Пригородный район, с. Кани	Пригородный	15:08:0310101:166	003002000000 Земли населенных пунктов	Для ведения личного подсобного хозяйства	13	02.0.20	500	330,93	165 465,00
41939	Российская Федерация, Республика Северная Осетия - Алания, Пригородный район, с. Верхний Кани, ул. Центральная, 17 "б"	Пригородный	15:08:0310101:169	003002000000 Земли населенных пунктов	Для ведения личного подсобного хозяйства (приусадебный земельный участок)	13	02.0.20	1 032	330,93	341 519,76
41940	Российская Федерация, Республика Северная Осетия - Алания, Пригородный район, с. Верхний Кани, ул. Братьев Хасиговых	Пригородный	15:08:0310101:170	003002000000 Земли населенных пунктов	Для ведения личного подсобного хозяйства	13	02.0.20	1 211	330,93	400 756,23
41941	Российская Федерация, Республика Северная Осетия - Алания, Пригородный район, с. Верхний Кани, ул. Братьев Хасиговых	Пригородный	15:08:0310101:171	003002000000 Земли населенных пунктов	Для ведения личного подсобного хозяйства	13	02.0.20	248	330,93	82 070,64
41942	Российская Федерация, Республика Северная Осетия - Алания, Пригородный район, с. Верхний Кани, ул. Братьев Хасиговых	Пригородный	15:08:0310101:172	003002000000 Земли населенных пунктов	Для ведения личного подсобного хозяйства	13	02.0.20	260	330,93	86 041,80
41943	Российская Федерация, Республика Северная Осетия - Алания, Пригородный район, с. Верхний Кани, ул. Братьев Хасиговых	Пригородный	15:08:0310101:173	003002000000 Земли населенных пунктов	Для ведения личного подсобного хозяйства	13	02.0.20	230	330,93	76 113,90
41944	Российская Федерация, Республика Северная Осетия - Алания, Пригородный район, с. Верхний Кани, ул. Братьев Хасиговых	Пригородный	15:08:0310101:174	003002000000 Земли населенных пунктов	Для ведения личного подсобного хозяйства	13	02.0.20	250	330,93	82 732,50
41945	Российская Федерация, Республика Северная Осетия - Алания, Пригородный р-н, с. Верхний Кани	Пригородный	15:08:0310101:175	003002000000 Земли населенных пунктов	Для ведения личного подсобного хозяйства (приусадебный земельный участок)	13	02.0.20	4 000	330,93	1 323 720,00
41946	Российская Федерация, Республика Северная Осетия-Алания, Пригородный район, с. Верхний Кани, ул. Бр.Хасиговых	Пригородный	15:08:0310101:176	003002000000 Земли населенных пунктов	Для ведения личного подсобного хозяйства	13	02.0.20	928	330,93	307 103,04
41947	Российская Федерация, Республика Северная Осетия-Алания, Пригородный район, с. Верхний Кани, ул. Бр.Хасиговых	Пригородный	15:08:0310101:177	003002000000 Земли населенных пунктов	Для ведения личного подсобного хозяйства	13	02.0.20	928	330,93	307 103,04
41948	Республика Северная Осетия-Алания, р-н Пригородный, с Кани, ул Братьев Хасиговых, д 2	Пригородный	15:08:0310101:2	003002000000 Земли населенных пунктов	Для ведения личного подсобного хозяйства	13	02.0.20	1 600	330,93	529 488,00
41949	Республика Северная Осетия-Алания, р-н Пригородный, с Кани, ул Центральная, д 9	Пригородный	15:08:0310101:25	003002000000 Земли населенных пунктов	Для ведения личного подсобного хозяйства	13	02.0.20	800	330,93	264 744,00
41950	Республика Северная Осетия-Алания, р-н Пригородный, с Кани, ул Братьев Хасиговых, д 3	Пригородный	15:08:0310101:3	003002000000 Земли населенных пунктов	Для ведения личного подсобного хозяйства	13	02.0.20	1 081	330,93	357 735,33
41951	Республика Северная Осетия-Алания, р-н Пригородный, с Кани, ул Братьев Хасиговых, д 10	Пригородный	15:08:0310101:35	003002000000 Земли населенных пунктов	Для ведения личного подсобного хозяйства	13	02.0.20	988	330,93	326 958,84
41952	Республика Северная Осетия-Алания, р-н Пригородный, с Кани, ул Братьев Хасиговых, д 5	Пригородный	15:08:0310101:4	003002000000 Земли населенных пунктов	Для ведения личного подсобного хозяйства	13	02.0.20	1 341	330,93	443 777,13
41953	Республика Северная Осетия-Алания, р-н Пригородный, с Кани, ул Центральная, д 3	Пригородный	15:08:0310101:6	003002000000 Земли населенных пунктов	Для ведения личного подсобного хозяйства	13	02.0.20	2 461	330,93	814 418,73
41954	Респ. Северная Осетия - Алания, р-н Пригородный, с. Кармадон	Пригородный	15:08:0310102:1	003002000000 Земли населенных пунктов	под установку метеостанции	6	03.0.03	4 905	339,20	1 663 776,00
41955	Республика Северная Осетия-Алания, район Пригородный, с.В.Кани, ул.Центральная, 5 "а".	Пригородный	15:08:0310102:138	003002000000 Земли населенных пунктов	ЛПХ	13	02.0.20	780	330,93	258 125,40
41956	Российская Федерация, Республика Северная Осетия-Алания, Пригородный район, с Кани	Пригородный	15:08:0310102:143	003002000000 Земли населенных пунктов	Для ведения личного подсобного хозяйства	13	02.0.20	1 500	330,93	496 395,00
41957	Российская Федерация, Республика Северная Осетия-Алания, Пригородный район, с Кани, ул. Центральная, 11	Пригородный	15:08:0310102:144	003002000000 Земли населенных пунктов	Для ведения личного подсобного хозяйства	13	02.0.20	344	330,93	113 839,92

№ пп	Местоположение ЗУ	Район	Кадастровый номер ЗУ	Категория земель	Разрешенное использование по документу	Код вида разрешенного использования (в соответствии с классификатором видов разрешенного использования земельных участков)	Вид использования объектов недвижимости	Площадь	УПКС	КС
41958	Российская Федерация, Республика Северная Осетия - Алания, Пригородный р-н, с Верхний Кани, ул Центральная 7а	Пригородный	15:08:0310102:145	003002000000 Земли населенных пунктов	Для ведения личного подсобного хозяйства	13	02:0020	1 358	330,93	449 402,94
41959	Российская Федерация, Республика Северная Осетия - Алания, Пригородный р-н, с. Верхний Кани, ул. Центральная, 7	Пригородный	15:08:0310102:146	003002000000 Земли населенных пунктов	Для ведения личного подсобного хозяйства	13	02:0020	1 321	330,93	437 158,53
41960	Российская Федерация, Республика Северная Осетия - Алания, Пригородный район, с. Верхний Кани, ул. Центральная 24	Пригородный	15:08:0310102:147	003002000000 Земли населенных пунктов	Для ведения личного подсобного хозяйства	13	02:0020	1 500	330,93	496 395,00
41961	Республика Северная Осетия - Алания, Пригородный р-н, с. Верхний Кани	Пригородный	15:08:0310102:148	003002000000 Земли населенных пунктов	Для ведения личного подсобного хозяйства (приусадебный земельный участок)	13	02:0020	2 966	330,93	981 538,38
41962	Северная Осетия - Алания респ. р-н Пригородный, с Нижний Кани	Пригородный	15:08:0310102:2	003002000000 Земли населенных пунктов	Связь	6	06:080	150	306,93	59 539,50
41963	Республика Северная Осетия-Алания, р-н Пригородный, с Кани, ул Центральная, д 3а	Пригородный	15:08:0310102:3	003002000000 Земли населенных пунктов	Ведение личного подсобного хозяйства	13	02:0020	3 162	330,93	1 046 400,66
41964	Респ. Северная Осетия - Алания, р-н Пригородный, с. Кармадон, кв-л 1	Пригородный	15:08:0320101:1	003002000000 Земли населенных пунктов	Существующее здание администрации сел. Кармадон и почтовой связи	3	03:022	109	231,65	25 249,85
41965	Республика Северная Осетия-Алания, р-н Пригородный, п Кармадон, ул Им У.С.Дзгоева, д 16	Пригородный	15:08:0320101:12	003002000000 Земли населенных пунктов	Для ведения личного подсобного хозяйства	13	02:0020	1 299	330,93	429 878,07
41966	Республика Северная Осетия-Алания, р-н Пригородный, с Кармадон, ул. У.С Дзгоева, 5	Пригородный	15:08:0320101:15	003002000000 Земли населенных пунктов	Для ведения личного подсобного хозяйства	13	02:0020	489	330,93	161 824,77
41967	Республика Северная Осетия-Алания, р-н Пригородный, п Кармадон, ул У.Дзгоева, д 15	Пригородный	15:08:0320101:16	003002000000 Земли населенных пунктов	Для ведения личного подсобного хозяйства	13	02:0020	1 077	330,93	356 411,61
41968	Республика Северная Осетия-Алания, р-н Пригородный, с. Кармадон, ул. У.С.Дзгоева, 13	Пригородный	15:08:0320101:17	003002000000 Земли населенных пунктов	Для ведения личного подсобного хозяйства	13	02:0020	506	330,93	167 450,58
41969	Российская Федерация, Республика Северная Осетия-Алания, Пригородный р-н, юго-западнее с. Н Кани	Пригородный	15:08:0320101:256	003002000000 Земли населенных пунктов	Земельные участки (территории общего пользования)	6	12:001	493	89,14	43 946,02
41970	Российская Федерация, Республика Северная Осетия-Алания, Пригородный р-н, юго-западнее с. Н Кани	Пригородный	15:08:0320101:257	003002000000 Земли населенных пунктов	Земельные участки (территории общего пользования)	6	12:001	3 673	89,14	327 411,22
41971	Российская Федерация, Республика Северная Осетия-Алания, Пригородный р-н. юго-западнее с.Н. Кани	Пригородный	15:08:0320101:258	003002000000 Земли населенных пунктов	Земельные участки (территории общего пользования)	6	12:001	513	89,14	45 728,82
41972	Российская Федерация, Республика Северная Осетия - Алания, Пригородный район, с. Кармадон, ул. У. Дзгоева, 2 б	Пригородный	15:08:0320101:259	003002000000 Земли населенных пунктов	Для ведения личного подсобного хозяйства	13	02:0020	1 500	330,93	496 395,00
41973	Российская Федерация, Республика Северная Осетия - Алания, Пригородный район, с В Кани, ул Центральная	Пригородный	15:08:0320101:262	003002000000 Земли населенных пунктов	Для эксплуатации существующего нежилого здания и ведения рекреационной деятельности. Отдых (рекреация)	5	05:000	40 375	278,52	11 245 245,00
41974	Республика Северная Осетия-Алания, р-н Пригородный, с Кармадон, ул. У.С Дзгоева, 8	Пригородный	15:08:0320101:7	003002000000 Земли населенных пунктов	Для ведения личного подсобного хозяйства	13	02:0020	2 999	330,93	992 459,07
41975	Республика Северная Осетия-Алания, р-н Пригородный, с. Кармадон, ул. У.С.Дзгоева, 3	Пригородный	15:08:0320101:8	003002000000 Земли населенных пунктов	Для ведения личного подсобного хозяйства	13	02:0020	2 999	330,93	992 459,07
41976	Респ. Северная Осетия - Алания, р-н Пригородный, с. Кармадон	Пригородный	15:08:0320101:9	003002000000 Земли населенных пунктов	ЛПХ	13	02:0020	1 500	330,93	496 395,00
41977	Северная Осетия - Алания респ. р-н Пригородный, юго-западнее с. Н Кани	Пригородный	15:08:0320101:97	003002000000 Земли населенных пунктов	Для эксплуатации нежилых зданий и организации рекреационной деятельности	5	05:022	25 606	278,52	7 131 783,12
41978	Респ. Северная Осетия - Алания, р-н Пригородный, с Старая Саниба, ул Левобережная, дом 16	Пригородный	15:08:0330101:1	003002000000 Земли населенных пунктов	Для ведения личного подсобного хозяйства	13	02:0020	2 006	330,93	663 845,58
41979	Респ. Северная Осетия - Алания, р-н Пригородный, с. Гоян. Саниба	Пригородный	15:08:0330101:10	003002000000 Земли населенных пунктов	ЛПХ	13	02:0020	1 500	330,93	496 395,00
41980	Северная Осетия - Алания респ, р-н Пригородный, с. Ст. Саниба, ул. Левобережная 44	Пригородный	15:08:0330101:105	003002000000 Земли населенных пунктов	Для ведения личного подсобного хозяйства	13	02:0020	1 046	330,93	346 152,78
41981	Республика Северная Осетия-Алания, р-н Пригородный, с Старая Саниба, ул Левобережная, 19 "в"	Пригородный	15:08:0330101:106	003002000000 Земли населенных пунктов	Для ведения личного подсобного хозяйства	13	02:0020	787	330,93	260 441,91
41982	Республика Северная Осетия-Алания, р-н Пригородный, с Ст.Саниба, ул Левобережная, д 45а	Пригородный	15:08:0330101:108	003002000000 Земли населенных пунктов	Для ведения личного подсобного хозяйства	13	02:0020	1 086	330,93	359 389,98
41983	Российская Федерация, Республика Северная Осетия - Алания, Пригородный р-н, с. Старая Саниба, ул. Левобережная, 18А	Пригородный	15:08:0330101:109	003002000000 Земли населенных пунктов	Для ведения личного подсобного хозяйства	13	02:0020	1 200	330,93	397 116,00
41984	Российская Федерация, Республика Северная Осетия-Алания, Пригородный район, с. Ст. Саниба, ул. Левобережная, 45б	Пригородный	15:08:0330101:113	003002000000 Земли населенных пунктов	Для ведения личного подсобного хозяйства	13	02:0020	704	330,93	232 974,72
41985	Российская Федерация, Республика Северная Осетия-Алания, Пригородный район, с Ст. Саниба, ул Левобережная, 8	Пригородный	15:08:0330101:117	003002000000 Земли населенных пунктов	Для ведения личного подсобного хозяйства	13	02:0020	1 795	330,93	594 019,35
41986	Республика Северная Осетия-Алания, р-н Пригородный, с Старая Саниба, ул Левобережная, 19 "б"	Пригородный	15:08:0330101:118	003002000000 Земли населенных пунктов	Размещение гостиницы	5	04:070	1 101	728,04	801 572,04
41987	Респ. Северная Осетия - Алания, р-н Пригородный, с. Старая Саниба, ул. Левобережная, 3	Пригородный	15:08:0330101:119	003002000000 Земли населенных пунктов	Для ведения личного подсобного хозяйства	13	02:0020	1 637	330,93	541 732,41
41988	Республика Северная Осетия-Алания, р-н Пригородный, с. Старая Саниба, ул. Левобережная, 38	Пригородный	15:08:0330101:12	003002000000 Земли населенных пунктов	Для ведения личного подсобного хозяйства	13	02:0020	853	330,93	282 283,29
41989	Республика Северная Осетия-Алания, р-н Пригородный, с Старая Саниба, ул Левобережная, 23 "в"	Пригородный	15:08:0330101:120	003002000000 Земли населенных пунктов	Для ведения личного подсобного хозяйства	13	02:0020	2 000	330,93	661 860,00
41990	Республика Северная Осетия-Алания, р-н Пригородный, с Старая Саниба, ул Центральная, 38 "в"	Пригородный	15:08:0330101:121	003002000000 Земли населенных пунктов	Для ведения личного подсобного хозяйства	13	02:0020	1 999	330,93	661 529,07
41991	Республика Северная Осетия-Алания, р-н Пригородный, с. Старая Саниба, ул. Левобережная, 59 "з"	Пригородный	15:08:0330101:122	003002000000 Земли населенных пунктов	Для ведения личного подсобного хозяйства	13	02:0020	1 096	330,93	362 699,28
41992	Республика Северная Осетия-Алания, р-н Пригородный, с. Старая Саниба, ул. Левобережная, 17 "з"	Пригородный	15:08:0330101:124	003002000000 Земли населенных пунктов	Для ведения личного подсобного хозяйства	13	02:0020	1 700	330,93	562 581,00
41993	Респ. Северная Осетия - Алания, р-н Пригородный, с Старая Саниба, ул Центральная, 3	Пригородный	15:08:0330101:125	003002000000 Земли населенных пунктов	Для ведения личного подсобного хозяйства	13	02:0020	1 735	330,93	574 163,55
41994	Республика Северная Осетия-Алания, р-н Пригородный, с Старая Саниба, ул Левобережная, 25 "в"	Пригородный	15:08:0330101:127	003002000000 Земли населенных пунктов	Для ведения личного подсобного хозяйства	13	02:0020	600	330,93	198 558,00
41995	Республика Северная Осетия-Алания, р-н Пригородный, с. Старая Саниба, ул. Левобережная	Пригородный	15:08:0330101:132	003002000000 Земли населенных пунктов	Для ведения личного подсобного хозяйства	13	02:0020	692	330,93	229 003,56
41996	Республика Северная Осетия-Алания, р-н Пригородный, с. Старая Саниба, ул. Левобережная	Пригородный	15:08:0330101:133	003002000000 Земли населенных пунктов	Для ведения личного подсобного хозяйства	13	02:0020	692	330,93	229 003,56
41997	Респ. Северная Осетия - Алания, р-н Пригородный, с. Старая Саниба, ул. Левобережная, дом 33	Пригородный	15:08:0330101:14	003002000000 Земли населенных пунктов	Для ведения личного подсобного хозяйства	13	02:0020	520	330,93	172 083,60

№ пп	Местоположение ЗУ	Район	Кадастровый номер ЗУ	Категория земель	Разрешенное использование по документу	Код вида разрешенного использования (в соответствии с классификатором видов разрешенного использования земельных участков)	Вид использования объектов недвижимости	Площадь	УПКС	КС
41998	Республика Северная Осетия-Алания, р-н Пригородный, с Старая Саниба, ул.Левобережная, 81	Пригородный	15:08:0330101:15	003002000000 Земли населенных пунктов	Для ведения личного подсобного хозяйства	13	02:0020	1 252	330,93	414 324,36
41999	Респ. Северная Осетия - Алания, р-н Пригородный, с. Горн. Саниба	Пригородный	15:08:0330101:16	003002000000 Земли населенных пунктов	ЛПХ	13	02:0020	600	330,93	198 558,00
42000	Российская Федерация, Республика Северная Осетия - Алания, Пригородный район, с. Старая Саниба, ул. Левобережная, 77 "б"	Пригородный	15:08:0330101:17	003002000000 Земли населенных пунктов	Для ведения личного подсобного хозяйства	13	02:0020	1 413	330,93	467 604,09
42001	Респ. Северная Осетия - Алания, р-н Пригородный, с. Старая Саниба, ул. Центральная, дом 37	Пригородный	15:08:0330101:18	003002000000 Земли населенных пунктов	Оздоровительный комплекс	3	03:0040	3 116	529,48	1 649 859,68
42002	Респ. Северная Осетия - Алания, р-н Пригородный, с. Горн. Саниба	Пригородный	15:08:0330101:19	003002000000 Земли населенных пунктов	ЛПХ	13	02:0020	1 000	330,93	330 930,00
42003	Респ. Северная Осетия - Алания, р-н Пригородный, с. Горн. Саниба	Пригородный	15:08:0330101:2	003002000000 Земли населенных пунктов	ЛПХ	13	02:0020	600	330,93	198 558,00
42004	Республика Северная Осетия-Алания, р-н Пригородный, с Ст. Саниба, ул. Левобережная 10	Пригородный	15:08:0330101:20	003002000000 Земли населенных пунктов	Для ведения личного подсобного хозяйства	13	02:0020	600	330.93	198 558.00
42005	Респ. Северная Осетия - Алания, р-н Пригородный, с. Горн. Саниба	Пригородный	15:08:0330101:22	003002000000 Земли населенных пунктов	ЛПХ	13	02:0020	600	330.93	198 558.00
42006	Респ. Северная Осетия - Алания, р-н Пригородный, с. Горн. Саниба	Пригородный	15:08:0330101:23	003002000000 Земли населенных пунктов	ЛПХ	13	02:0020	600	330,93	198 558,00
42007	Российская Федерация, Республика Северная Осетия-Алания, Пригородный район, с. Старая Саниба, ул. Центральная, 22	Пригородный	15:08:0330101:24	003002000000 Земли населенных пунктов	Для ведения личного подсобного хозяйства	13	02:0020	1 498	330,93	495 733,14
42008	Республика Северная Осетия-Алания, район Пригородный, с.Старая Саниба, ул.Левобережная 19 "в"	Пригородный	15:08:0330101:244	003002000000 Земли населенных пунктов	Гостиницы	5	04:0070	1 096	728,04	797 931,84
42009	Респ. Северная Осетия - Алания, р-н Пригородный, с Старая Саниба, ул Левобережная	Пригородный	15:08:0330101:246	003002000000 Земли населенных пунктов	Для ведения личного подсобного хозяйства	13	02:0020	1 575	330.93	521 214.75
42010	Республика Северная Осетия-Алания, район Пригородный, с Старая Саниба, ул.Левобережная, 2"б"	Пригородный	15:08:0330101:249	003002000000 Земли населенных пунктов	Земельные участки для ведения личного подсобного хозяйства (приусадебные участки)	13	02:0020	528	330,93	174 731,04
42011	Респ. Северная Осетия - Алания, р-н Пригородный, с. Горн. Саниба	Пригородный	15:08:0330101:25	003002000000 Земли населенных пунктов	ЛПХ	13	02:0020	600	330,93	198 558,00
42012	Респ Северная Осетия - Алания Пригородный р-н, с. Старая Саниба, ул. Левобережная, 25 "б"	Пригородный	15:08:0330101:250	003002000000 Земли населенных пунктов	Для ведения личного подсобного хозяйства	13	02:0020	600	330.93	198 558.00
42013	Республика Северная Осетия - Алания, Пригородный р-н, с Старая Саниба, ул Левобережная, 26а	Пригородный	15:08:0330101:251	003002000000 Земли населенных пунктов	Земельные участки для ведения личного подсобного хозяйства (приусадебные участки)	13	02:0020	1 594	330.93	527 502.42
42014	Республика Северная Осетия - Алания, Пригородный район, с. Старая Саниба, ул. Левобережная	Пригородный	15:08:0330101:253	003002000000 Земли населенных пунктов	Для ведения личного подсобного хозяйства	13	02:0020	513	330,93	169 767,09
42015	Республика Северная Осетия - Алания, Пригородный район, с. Старая Саниба, ул. Левобережная, 31 "а"	Пригородный	15:08:0330101:254	003002000000 Земли населенных пунктов	Для ведения личного подсобного хозяйства	13	02:0020	494	330,93	163 479,42
42016	Республика Северная Осетия - Алания, Пригородный район, с Старая Саниба, ул Левобережная, 25в	Пригородный	15:08:0330101:256	003002000000 Земли населенных пунктов	Для ведения личного подсобного хозяйства (приусадебный участок)	13	02:0020	602	330.93	199 219.86
42017	Респ. Северная Осетия - Алания, р-н Пригородный, с. Горн. Саниба	Пригородный	15:08:0330101:26	003002000000 Земли населенных пунктов	ЛПХ	13	02:0020	600	330.93	198 558.00
42018	Респ. Северная Осетия - Алания, р-н Пригородный, с. Горн. Саниба	Пригородный	15:08:0330101:29	003002000000 Земли населенных пунктов	ЛПХ	13	02:0020	600	330,93	198 558,00
42019	Республика Северная Осетия - Алания, Пригородный район, с. Старая Саниба, ул. Левобережная	Пригородный	15:08:0330101:291	003002000000 Земли населенных пунктов	Земельные участки для ведения личного подсобного хозяйства (приусадебные участки)	13	02:0020	1 533	330,93	507 315,69
42020	Республика Северная Осетия-Алания, Пригородный р-н, с. Старая Саниба, ул. Левобережная, уч. 26 б	Пригородный	15:08:0330101:292	003002000000 Земли населенных пунктов	Земельные участки для ведения личного подсобного хозяйства (приусадебные участки)	13	02:0020	1 068	330.93	353 433.24
42021	Респ. Северная Осетия - Алания, р-н, Пригородный, с Старая Саниба, ул Левобережная	Пригородный	15:08:0330101:297	003002000000 Земли населенных пунктов	Земельные участки для ведения личного подсобного хозяйства (приусадебные участки)	13	02:0020	1 461	330.93	483 488.73
42022	Республика Северная Осетия - Алания, Пригородный район, с Старая Саниба, ул Левобережная	Пригородный	15:08:0330101:299	003002000000 Земли населенных пунктов	Для ведения личного подсобного хозяйства	13	02:0020	1 088	330,93	360 051,84
42023	Российская Федерация, Республика Северная Осетия - Алания, Пригородный р-н, с. Старая Саниба, ул. Центральная, 1	Пригородный	15:08:0330101:3	003002000000 Земли населенных пунктов	Для ведения личного подсобного хозяйства	13	02:0020	1 572	330,93	520 221,96
42024	Респ. Северная Осетия - Алания, р-н Пригородный, с. Горн. Саниба	Пригородный	15:08:0330101:30	003002000000 Земли населенных пунктов	ЛПХ	13	02:0020	600	330.93	198 558.00
42025	Республика Северная Осетия - Алания, Пригородный район, с Старая Саниба, ул Левобережная	Пригородный	15:08:0330101:300	003002000000 Земли населенных пунктов	Для ведения личного подсобного хозяйства	13	02:0020	2 522	330.93	834 605.46
42026	Республика Северная Осетия - Алания, Пригородный район, с Старая Саниба, ул Левобережная	Пригородный	15:08:0330101:302	003002000000 Земли населенных пунктов	Гостиницы	5	04:0070	1 636	728,04	1 191 073,44
42027	Российская Федерация, Республика Северная Осетия - Алания, Пригородный р-н, с. Старая Саниба, ул. Левобережная, д.50 а	Пригородный	15:08:0330101:306	003002000000 Земли населенных пунктов	Для ведения личного подсобного хозяйства	13	02:0020	300	330,93	99 279.00
42028	Республика Северная Осетия - Алания, Пригородный район, с Старая Саниба, ул Левобережная	Пригородный	15:08:0330101:307	003002000000 Земли населенных пунктов	Для ведения личного подсобного хозяйства	13	02:0020	636	330.93	210 471.48
42029	Республика Северная Осетия-Алания, р-н Пригородный, с Старая Саниба, ул.Левобережная, 30	Пригородный	15:08:0330101:308	003002000000 Земли населенных пунктов	для ведения личного подсобного хозяйства	13	02:0020	696	330.93	230 327.28
42030	Республика Северная Осетия-Алания, р-н Пригородный, с Старая Саниба, ул.Левобережная, 30	Пригородный	15:08:0330101:309	003002000000 Земли населенных пунктов	для ведения личного подсобного хозяйства	13	02:0020	690	330,93	228 341,70
42031	Респ. Северная Осетия - Алания, р-н Пригородный, с. Горн. Саниба	Пригородный	15:08:0330101:31	003002000000 Земли населенных пунктов	ЛПХ	13	02:0020	1 200	330,93	397 116,00
42032	Республика Северная Осетия - Алания, Пригородный район, с. Старая Саниба, ул. Левобережная, 39	Пригородный	15:08:0330101:313	003002000000 Земли населенных пунктов	Для ведения личного подсобного хозяйства	13	02:0020	600	330.93	198 558.00
42033	Респ. Северная Осетия - Алания, р-н Пригородный, с. Горн. Саниба	Пригородный	15:08:0330101:32	003002000000 Земли населенных пунктов	ЛПХ	13	02:0020	2 500	330.93	827 325.00
42034	Российская Федерация, Республика Северная Осетия - Алания, Пригородный р-н , с. Старая Саниба, ул. Левобережная, 12	Пригородный	15:08:0330101:324	003002000000 Земли населенных пунктов	Для ведения личного подсобного хозяйства (приусадебный земельный участок)	13	02:0020	994	330,93	328 944,42
42035	Российская Федерация, Республика Северная Осетия - Алания, Пригородный район, с. Старая Саниба, ул. Левобережная, 12в	Пригородный	15:08:0330101:325	003002000000 Земли населенных пунктов	Для ведения личного подсобного хозяйства (приусадебный земельный участок)	13	02:0020	1 015	330,93	335 893,95
42036	Российская Федерация, Республика Северная Осетия - Алания, Пригородный р-н, с. Старая Саниба, ул. Левобережная, 12б	Пригородный	15:08:0330101:326	003002000000 Земли населенных пунктов	Для ведения личного подсобного хозяйства (приусадебный земельный участок)	13	02:0020	1 013	330.93	335 232.09
42037	Российская Федерация, Республика Северная Осетия - Алания, Пригородный район, с. Старая Саниба, ул. Левобережная, 22	Пригородный	15:08:0330101:327	003002000000 Земли населенных пунктов	для ведения личного подсобного хозяйства (приусадебный земельный участок)	13	02:0020	1 370	330.93	453 374.10
42038	Республика Северная Осетия - Алания, Пригородный р-н, с. Старая Саниба, ул. Левобережная	Пригородный	15:08:0330101:329	003002000000 Земли населенных пунктов	Для ведения личного подсобного хозяйства	13	02:0020	500	330,93	165 465,00
42039	Республика Северная Осетия - Алания, Пригородный р-н, с. Старая Саниба, ул. Левобережная	Пригородный	15:08:0330101:330	003002000000 Земли населенных пунктов	Для ведения личного подсобного хозяйства	13	02:0020	525	330,93	173 738,25

№ п/п	Местоположение ЗУ	Район	Кадастровый номер ЗУ	Категория земель	Разрешенное использование по документу	Код вида разрешенного использования (в соответствии с классификатором видов разрешенного использования земельных участков)	Вид использования объектов недвижимости	Площадь	УПКС	КС
42040	Республика Северная Осетия - Алания, Пригородный р-н, с. Старая Саниба, ул. Левобережная	Пригородный	15:08:0330101:332	003002000000 Земли населенных пунктов	для ведения личного подсобного хозяйства (приусадебный земельный участок)	13	020020	1 677	330,93	554 969,61
42041	Российская Федерация, Республика Северная Осетия - Алания, р-н Пригородный, с. Старая Саниба	Пригородный	15:08:0330101:333	003002000000 Земли населенных пунктов	Для ведения личного подсобного хозяйства (приусадебный земельный участок)	13	020020	1 600	330,93	529 488,00
42042	Российская Федерация, Республика Северная Осетия - Алания, Пригородный р-н, с. Старая Саниба, ул. Левобережная, 23в	Пригородный	15:08:0330101:334	003002000000 Земли населенных пунктов	для ведения личного подсобного хозяйства (приусадебный земельный участок)	13	020020	987	330,93	326 627,91
42043	Российская Федерация, Республика Северная Осетия - Алания, Пригородный р-н , с. Старая Саниба, ул. Левобережная, 23г	Пригородный	15:08:0330101:335	003002000000 Земли населенных пунктов	Для ведения личного подсобного хозяйства (приусадебный земельный участок)	13	020020	1 066	330,93	352 771,38
42044	Российская Федерация, Республика Северная Осетия - Алания, р-н Пригородный, с. Старая Саниба, ул. Левобережная	Пригородный	15:08:0330101:337	003002000000 Земли населенных пунктов	Для ведения личного подсобного хозяйства	13	020020	793	330,93	262 427,49
42045	Российская Федерация, Республика Северная Осетия-Алания, Пригородный район, с. Старая Саниба, ул. Левобережная	Пригородный	15:08:0330101:338	003002000000 Земли населенных пунктов	"для ведения личного подсобного хозяйства (приусадебный земельный участок)" код 2.2	13	020020	739	330,93	244 557,27
42046	Респ. Северная Осетия - Алания, р-н Пригородный, с. Горн. Саниба	Пригородный	15:08:0330101:34	003002000000 Земли населенных пунктов	ЛПХ	13	020020	1 200	330,93	397 116,00
42047	Российская Федерация, Республика Северная Осетия - Алания, Пригородный муниципальный район, с. Старая Саниба	Пригородный	15:08:0330101:342	003002000000 Земли населенных пунктов	для ведения личного подсобного хозяйства	13	020020	1 321	330,93	437 158,53
42048	Российская Федерация, Республика Северная Осетия - Алания, Пригородный р-н, с. Старая Саниба, ул. Левобережная	Пригородный	15:08:0330101:343	003002000000 Земли населенных пунктов	Для ведения личного подсобного хозяйства (приусадебный земельный участок)	13	020020	1 685	330,93	557 617,05
42049	Респ. Северная Осетия - Алания, р-н Пригородный, с. Горн. Саниба	Пригородный	15:08:0330101:35	003002000000 Земли населенных пунктов	ЛПХ	13	020020	600	330,93	198 558,00
42050	Респ. Северная Осетия - Алания, р-н Пригородный, с. Горн. Саниба	Пригородный	15:08:0330101:36	003002000000 Земли населенных пунктов	ЛПХ	13	020020	600	330,93	198 558,00
42051	Респ. Северная Осетия - Алания, р-н Пригородный, с. Горн. Саниба	Пригородный	15:08:0330101:37	003002000000 Земли населенных пунктов	ЛПХ	13	020020	600	330,93	198 558,00
42052	Респ. Северная Осетия - Алания, р-н Пригородный, с. Старая Саниба, ул. Левобережная, дом 8 "а"	Пригородный	15:08:0330101:39	003002000000 Земли населенных пунктов	Для ведения личного подсобного хозяйства	13	020020	1 134	330,93	375 274,62
42053	Респ. Северная Осетия - Алания, р-н Пригородный, с. Горн. Саниба	Пригородный	15:08:0330101:4	003002000000 Земли населенных пунктов	ЛПХ	13	020020	600	330,93	198 558,00
42054	Респ. Северная Осетия - Алания, р-н Пригородный, с. Старая Саниба, ул. Левобережная, дом 28	Пригородный	15:08:0330101:43	003002000000 Земли населенных пунктов	Для ведения личного подсобного хозяйства	13	020020	1 203	330,93	398 108,79
42055	Респ. Северная Осетия - Алания, р-н Пригородный, с. Старая Саниба, ул. Левобережная, дом 4	Пригородный	15:08:0330101:44	003002000000 Земли населенных пунктов	Для ведения личного подсобного хозяйства	13	020020	1 639	330,93	542 394,27
42056	Респ. Северная Осетия - Алания, р-н Пригородный, с. Старая Саниба, ул. Левобережная, дом 36	Пригородный	15:08:0330101:45	003002000000 Земли населенных пунктов	Для ведения личного подсобного хозяйства	13	020020	720	330,93	238 269,60
42057	Респ. Северная Осетия - Алания, р-н Пригородный, с. Старая Саниба, ул. Левобережная, дом 5	Пригородный	15:08:0330101:46	003002000000 Земли населенных пунктов	Для ведения личного подсобного хозяйства	13	020020	1 635	330,93	541 070,55
42058	Респ. Северная Осетия - Алания, р-н Пригородный, с. Старая Саниба, ул. Левобережная, дом 35	Пригородный	15:08:0330101:47	003002000000 Земли населенных пунктов	Для ведения личного подсобного хозяйства	13	020020	940	330,93	311 074,20
42059	Респ. Северная Осетия - Алания, р-н Пригородный, с. Старая Саниба, ул. Левобережная, дом 34	Пригородный	15:08:0330101:48	003002000000 Земли населенных пунктов	Для ведения личного подсобного хозяйства	13	020020	1 462	330,93	483 819,66
42060	Респ. Северная Осетия - Алания, р-н Пригородный, с. Старая Саниба, ул. Левобережная, дом 32	Пригородный	15:08:0330101:5	003002000000 Земли населенных пунктов	Для ведения личного подсобного хозяйства	13	020020	997	330,93	329 937,21
42061	Республика Северная Осетия - Алания, Пригородный район, с. Старая Саниба, ул. Левобережная, 21 "б"	Пригородный	15:08:0330101:50	003002000000 Земли населенных пунктов	Гостиничное обслуживание	5	040070	510	728,04	371 300,40
42062	Российская Федерация, Республика Северная Осетия - Алания, Пригородный район, с. Старая Саниба, ул. Левобережная, 21в	Пригородный	15:08:0330101:51	003002000000 Земли населенных пунктов	Гостиничное обслуживание	5	040070	526	728,04	382 949,04
42063	Российская Федерация, Республика Северная Осетия - Алания, м р-н Пригородный, с.п. Кармалонское, с Старая Саниба, ул Левобережная, дом 21	Пригородный	15:08:0330101:53	003002000000 Земли населенных пунктов	Для ведения личного подсобного хозяйства	13	020020	512	330,93	169 436,16
42064	Респ. Северная Осетия - Алания, р-н Пригородный, с. Старая Саниба, ул. Левобережная, дом 21 "в"	Пригородный	15:08:0330101:54	003002000000 Земли населенных пунктов	Гостиничное обслуживание	5	040070	476	728,04	346 547,04
42065	Респ. Северная Осетия - Алания, р-н Пригородный, с. Старая Саниба, ул. Левобережная, дом 6	Пригородный	15:08:0330101:56	003002000000 Земли населенных пунктов	Для ведения личного подсобного хозяйства	13	020020	696	330,93	230 327,28
42066	Респ. Северная Осетия - Алания, р-н Пригородный, с. Старая Саниба, ул. Левобережная, дом 59 "б"	Пригородный	15:08:0330101:57	003002000000 Земли населенных пунктов	Для ведения личного подсобного хозяйства	13	020020	1 700	330,93	562 581,00
42067	Северная Осетия - Алания респ, р-н Пригородный, с Старая Саниба, ул Левобережная, дом 2	Пригородный	15:08:0330101:58	003002000000 Земли населенных пунктов	Для ведения личного подсобного хозяйства	13	020020	4 271	330,93	1 413 402,03
42068	Северная Осетия - Алания респ, р-н Пригородный, с Старая Саниба, ул Левобережная, дом 14	Пригородный	15:08:0330101:59	003002000000 Земли населенных пунктов	Для ведения личного подсобного хозяйства	13	020020	1 131	330,93	374 281,83
42069	Респ. Северная Осетия - Алания, р-н Пригородный, с. Горн. Саниба	Пригородный	15:08:0330101:6	003002000000 Земли населенных пунктов	ЛПХ	13	020020	600	330,93	198 558,00
42070	Респ. Северная Осетия - Алания, р-н Пригородный, с. Горн. Саниба	Пригородный	15:08:0330101:7	003002000000 Земли населенных пунктов	ЛПХ	13	020020	1 000	330,93	330 930,00
42071	Респ. Северная Осетия - Алания, р-н Пригородный, с. Горн. Саниба	Пригородный	15:08:0330101:8	003002000000 Земли населенных пунктов	ЛПХ	13	020020	800	330,93	264 744,00
42072	Республика Северная Осетия-Алания, р-н Пригородный, с Старая Саниба, ул Левобережная, д 10а	Пригородный	15:08:0330101:86	003002000000 Земли населенных пунктов	Для ведения личного подсобного хозяйства	13	020020	1 267	330,93	419 288,31
42073	Северная Осетия - Алания респ, Пригородный район, с. Старая Саниба, ул. Левобережная, 2 "в"	Пригородный	15:08:0330101:88	003002000000 Земли населенных пунктов	Для ведения личного подсобного хозяйства	13	020020	1 384	330,93	458 007,12
42074	Северная Осетия - Алания респ, р-н Пригородный, с. Ст. Саниба, ул. Левобережная 48	Пригородный	15:08:0330101:89	003002000000 Земли населенных пунктов	Для ведения личного подсобного хозяйства	13	020020	1 693	330,93	560 264,49
42075	Респ. Северная Осетия - Алания, р-н Пригородный, с. Горн. Саниба	Пригородный	15:08:0330101:9	003002000000 Земли населенных пунктов	ЛПХ	13	020020	1 000	330,93	330 930,00
42076	Респ. Северная Осетия - Алания, р-н Пригородный, с. Старая Саниба	Пригородный	15:08:0330102:1	003002000000 Земли населенных пунктов	для ведения подсобного хозяйство и строительства жилого дома	13	020020	1 200	330,93	397 116,00
42077	Респ. Северная Осетия - Алания, р-н Пригородный, с. Горн. Саниба	Пригородный	15:08:0330102:10	003002000000 Земли населенных пунктов	ЛПХ	13	020020	1 200	330,93	397 116,00
42078	Респ. Северная Осетия - Алания, р-н Пригородный, с. Горн. Саниба	Пригородный	15:08:0330102:11	003002000000 Земли населенных пунктов	ЛПХ	13	020020	1 200	330,93	397 116,00
42079	Респ. Северная Осетия - Алания, р-н Пригородный, с. Горн. Саниба	Пригородный	15:08:0330102:12	003002000000 Земли населенных пунктов	ЛПХ	13	020020	600	330,93	198 558,00
42080	Респ. Северная Осетия - Алания, р-н Пригородный, с. Горн. Саниба	Пригородный	15:08:0330102:14	003002000000 Земли населенных пунктов	ЛПХ	13	020020	800	330,93	264 744,00
42081	Респ. Северная Осетия - Алания, р-н Пригородный, с. Горн. Саниба	Пригородный	15:08:0330102:15	003002000000 Земли населенных пунктов	ЛПХ	13	020020	600	330,93	198 558,00
42082	Респ. Северная Осетия - Алания, р-н Пригородный, с. Горн. Саниба	Пригородный	15:08:0330102:16	003002000000 Земли населенных пунктов	ЛПХ	13	020020	600	330,93	198 558,00
42083	Северная Осетия - Алания респ, р-н Пригородный, с Ст. Саниба, ул. Левобережная, 70	Пригородный	15:08:0330102:17	003002000000 Земли населенных пунктов	Для ведения личного подсобного хозяйства	13	020020	1 095	330,93	362 368,35
42084	Респ. Северная Осетия - Алания, р-н Пригородный, с. Горн. Саниба	Пригородный	15:08:0330102:18	003002000000 Земли населенных пунктов	ЛПХ	13	020020	600	330,93	198 558,00
42085	Российская Федерация, Республика Северная Осетия - Алания, Пригородный район, с. Старая Саниба, ул Центральная 28 "а"	Пригородный	15:08:0330102:19	003002000000 Земли населенных пунктов	Для ведения личного подсобного хозяйства	13	020020	1 907	330,93	631 083,51

№ пп	Местоположение ЗУ	Район	Кадастровый номер ЗУ	Категория земель	Разрешенное использование по документу	Код вида разрешенного использования (в соответствии с классификатором видов разрешенного использования земельных участков)	Вид использования объектов недвижимости	Площадь	УПКС	КС
42086	Респ Северная Осетия - Алания, Пригородный р-н, с Старая Саниба, ул Центральная, д 2а	Пригородный	15:08:0330102:190	0030020000000 Земли населенных пунктов	Индивидуальные жилые дома на одну семью до 3-х этажей с приусадебным участком или без него	13	020101	1 171	330,93	387 519,03
42087	Республика Северная Осетия-Алания, Пригородный район. с. Старая Саниба. ул. Центральная.19	Пригородный	15:08:0330102:193	0030020000000 Земли населенных пунктов	Для ведения личного подсобного хозяйства	13	020201	946	330,93	313 059,78
42088	Респ. Северная Осетия - Алания, р-н Пригородный, с. Горн. Саниба	Пригородный	15:08:0330102:20	0030020000000 Земли населенных пунктов	ЛПХ	13	020201	1 000	330,93	330 930,00
42089	Респ. Северная Осетия - Алания, р-н Пригородный, с. Горн. Саниба	Пригородный	15:08:0330102:21	0030020000000 Земли населенных пунктов	ЛПХ	13	020201	600	330,93	198 558,00
42090	Республика Северная Осетия-Алания, Пригородный район, с Старая Саниба, ул. Центральная	Пригородный	15:08:0330102:214	0030020000000 Земли населенных пунктов	Для ведения личного подсобного хозяйства	13	020201	1 506	330,93	498 380,58
42091	Республика Северная Осетия-Алания, Пригородный район. с. Старая Саниба. ул. Центральная. 6 "б"	Пригородный	15:08:0330102:215	0030020000000 Земли населенных пунктов	Для ведения личного подсобного хозяйства	13	020201	1 838	330,93	608 249,34
42092	Северная Осетия - Алания респ, р-н Пригородный, с. Старая Саниба, ул. Центральная, 2	Пригородный	15:08:0330102:22	0030020000000 Земли населенных пунктов	Для ведения личного подсобного хозяйства	13	020201	2 826	330,93	935 208,18
42093	Республика Северная Осетия — Алания, Пригородный район, с Старая Саниба, ул. Центральная, 16 "а"	Пригородный	15:08:0330102:221	0030020000000 Земли населенных пунктов	Для ведения личного подсобного хозяйства	13	020201	440	330,93	145 609,20
42094	Российская Федерация, Республика Северная Осетия - Алания, Пригородный р-н, с Старая Саниба, ул. Левобережная, 66	Пригородный	15:08:0330102:224	0030020000000 Земли населенных пунктов	Для ведения личного подсобного хозяйства	13	020201	1 121	330,93	370 972,53
42095	Российская Федерация, Республика Северная Осетия - Алания, Пригородный р-н. с. Старая Саниба. ул. Центральная	Пригородный	15:08:0330102:226	0030020000000 Земли населенных пунктов	Для ведения личного подсобного хозяйства	13	020201	1 638	330,93	542 063,34
42096	Российская Федерация, Республика Северная Осетия - Алания, Пригородный р-н. с. Старая Саниба. ул. Центральная	Пригородный	15:08:0330102:227	0030020000000 Земли населенных пунктов	Для ведения личного подсобного хозяйства	13	020201	912	330,93	301 808,16
42097	Респ. Северная Осетия - Алания, р-н Пригородный, с. Горн. Саниба	Пригородный	15:08:0330102:23	0030020000000 Земли населенных пунктов	ЛПХ	13	020201	600	330,93	198 558,00
42098	Российская Федерация, Республика Северная Осетия-Алания, Пригородный район, с Старая Саниба, ул. Центральная	Пригородный	15:08:0330102:230	0030020000000 Земли населенных пунктов	Для ведения личного подсобного хозяйства	13	020201	878	330,93	290 556,54
42099	Российская Федерация, Республика Северная Осетия-Алания, Пригородный район. с. Старая Саниба. ул. Центральная	Пригородный	15:08:0330102:231	0030020000000 Земли населенных пунктов	Для ведения личного подсобного хозяйства	13	020201	1 403	330,93	464 294,79
42100	Российская Федерация, Республика Северная Осетия-Алания, р-н Пригородный. с. Старая Саниба. ул. Центральная	Пригородный	15:08:0330102:232	0030020000000 Земли населенных пунктов	Для ведения личного подсобного хозяйства (приусадебный земельный участок)	13	020201	2 996	330,93	991 466,28
42101	Российская Федерация, Республика Северная Осетия - Алания, р-н Пригородный. с. Старая Саниба. ул. Центральная	Пригородный	15:08:0330102:234	0030020000000 Земли населенных пунктов	Для ведения личного подсобного хозяйства (приусадебный земельный участок)	13	020201	2 028	330,93	671 126,04
42102	Респ. Северная Осетия - Алания, р-н Пригородный, с. Горн. Саниба	Пригородный	15:08:0330102:24	0030020000000 Земли населенных пунктов	ЛПХ	13	020201	600	330,93	198 558,00
42103	Респ. Северная Осетия - Алания, р-н Пригородный, с. Горн. Саниба	Пригородный	15:08:0330102:25	0030020000000 Земли населенных пунктов	ЛПХ	13	020201	600	330,93	198 558,00
42104	Респ. Северная Осетия - Алания, р-н Пригородный, с. Горн. Саниба	Пригородный	15:08:0330102:26	0030020000000 Земли населенных пунктов	ЛПХ	13	020201	800	330,93	264 744,00
42105	Респ. Северная Осетия - Алания, р-н Пригородный, с. Горн. Саниба	Пригородный	15:08:0330102:27	0030020000000 Земли населенных пунктов	ЛПХ	13	020201	600	330,93	198 558,00
42106	Респ. Северная Осетия - Алания, р-н Пригородный, с. Горн. Саниба	Пригородный	15:08:0330102:29	0030020000000 Земли населенных пунктов	ЛПХ	13	020201	600	330,93	198 558,00
42107	Республика Северная Осетия-Алания, р-н Пригородный. с Старая Саниба. ул Левобережная, 75	Пригородный	15:08:0330102:30	0030020000000 Земли населенных пунктов	Для ведения личного подсобного хозяйства	13	020201	644	330,93	213 118,92
42108	Респ. Северная Осетия - Алания, р-н Пригородный, с. Горн. Саниба	Пригородный	15:08:0330102:31	0030020000000 Земли населенных пунктов	ЛПХ	13	020201	600	330,93	198 558,00
42109	Респ. Северная Осетия - Алания, р-н Пригородный, с. Горн. Саниба	Пригородный	15:08:0330102:32	0030020000000 Земли населенных пунктов	ЛПХ	13	020201	1 000	330,93	330 930,00
42110	Северная Осетия - Алания респ, р-н Пригородный, с Старая Саниба, ул Левобережная, 46	Пригородный	15:08:0330102:33	0030020000000 Земли населенных пунктов	Для ведения личного подсобного хозяйства	13	020201	1 131	330,93	374 281,83
42111	Республика Северная Осетия-Алания, р-н Пригородный. с. Старая Саниба, ул. Левобережная. 40	Пригородный	15:08:0330102:34	0030020000000 Земли населенных пунктов	Для ведения личного подсобного хозяйства	13	020201	658	330,93	217 751,94
42112	Респ. Северная Осетия - Алания, р-н Пригородный, с. Горн. Саниба	Пригородный	15:08:0330102:36	0030020000000 Земли населенных пунктов	ЛПХ	13	020201	600	330,93	198 558,00
42113	Северная Осетия - Алания респ, р-н Пригородный, с. Ст. Саниба, ул. Левобережная, 60	Пригородный	15:08:0330102:37	0030020000000 Земли населенных пунктов	Личное подсобное хозяйство	13	020201	1 081	330,93	357 735,33
42114	Российская Федерация, Республика Северная Осетия - Алания, Пригородный район. с Старая Саниба. ул Левобережная. дом 25	Пригородный	15:08:0330102:38	0030020000000 Земли населенных пунктов	Для ведения личного подсобного хозяйства	13	020201	2 477	330,93	819 713,61
42115	Респ. Северная Осетия - Алания, р-н Пригородный. с. Старая Саниба. ул. Левобережная, дом 26	Пригородный	15:08:0330102:39	0030020000000 Земли населенных пунктов	Для ведения личного подсобного хозяйства	13	020201	818	330,93	270 700,74
42116	Респ. Северная Осетия - Алания, р-н Пригородный, с. Горн. Саниба	Пригородный	15:08:0330102:4	0030020000000 Земли населенных пунктов	ЛПХ	13	020201	600	330,93	198 558,00
42117	Респ. Северная Осетия - Алания, р-н Пригородный, с Старая Саниба, ул Левобережная, 45	Пригородный	15:08:0330102:41	0030020000000 Земли населенных пунктов	Для ведения личного подсобного хозяйства	13	020201	1 182	330,93	391 159,26
42118	Северная Осетия - Алания респ, р-н Пригородный, с Ст.Саниба, ул Центральная, 26	Пригородный	15:08:0330102:44	0030020000000 Земли населенных пунктов	Для ведения личного подсобного хозяйства	13	020201	704	330,93	232 974,72
42119	Северная Осетия - Алания респ, р-н Пригородный, с. Старая Саниба. ул. Центральная. 32	Пригородный	15:08:0330102:51	0030020000000 Земли населенных пунктов	Для ведения личного подсобного хозяйства	13	020201	974	330,93	322 325,82
42120	Северная Осетия - Алания респ, р-н Пригородный, с. Старая Саниба. ул. Центральная. 12	Пригородный	15:08:0330102:52	0030020000000 Земли населенных пунктов	Для ведения личного подсобного хозяйства	13	020201	1 070	330,93	354 095,10
42121	Северная Осетия - Алания респ, р-н Пригородный, с Старая Саниба, ул Центральная, 14	Пригородный	15:08:0330102:53	0030020000000 Земли населенных пунктов	Для ведения личного подсобного хозяйства	13	020201	1 285	330,93	425 345,05
42122	Респ. Северная Осетия - Алания, р-н Пригородный, с. Горн. Саниба	Пригородный	15:08:0330102:6	0030020000000 Земли населенных пунктов	ЛПХ	13	020201	600	330,93	198 558,00
42123	Республика Северная Осетия-Алания, р-н Пригородный. с. Старая Саниба, ул. Центральная. 6	Пригородный	15:08:0330102:66	0030020000000 Земли населенных пунктов	Для ведения личного подсобного хозяйства	13	020201	3 898	330,93	1 289 965,14
42124	Республика Северная Осетия-Алания, р-н Пригородный. с Старая Саниба. ул Центральная, 33	Пригородный	15:08:0330102:67	0030020000000 Земли населенных пунктов	Для ведения личного подсобного хозяйства	13	020201	1 697	330,93	561 588,21
42125	Респ. Северная Осетия - Алания, р-н Пригородный, с Старая Саниба, ул Левобережная, 42	Пригородный	15:08:0330102:7	0030020000000 Земли населенных пунктов	Для ведения личного подсобного хозяйства	13	020201	1 363	330,93	451 057,59
42126	Российская Федерация, Республика Северная Осетия - Алания, Пригородный муниципальный район, Кармадонское сельское поселение, с Старая Саниба, ул Центральная, 21	Пригородный	15:08:0330102:77	0030020000000 Земли населенных пунктов	Для ведения личного подсобного хозяйства	13	020201	1 302	330,93	430 870,86
42127	Республика Северная Осетия-Алания, р-н Пригородный. с Старая Саниба. ул Центральная	Пригородный	15:08:0330102:78	0030020000000 Земли населенных пунктов	Для ведения личного подсобного хозяйства	13	020201	651	330,93	215 435,43
42128	Республика Северная Осетия-Алания, р-н Пригородный. с. Старая Саниба, ул. Центральная. 25	Пригородный	15:08:0330102:79	0030020000000 Земли населенных пунктов	Для ведения личного подсобного хозяйства	13	020201	966	330,93	319 678,38
42129	Северная Осетия - Алания респ, р-н Пригородный, с Старая Саниба, ул Левобережная, 71	Пригородный	15:08:0330102:9	0030020000000 Земли населенных пунктов	Для ведения личного подсобного хозяйства	13	020201	1 753	330,93	580 120,29
42130	Северная Осетия - Алания респ, р-н Пригородный, с Старая Саниба	Пригородный	15:08:0330103:1	0030020000000 Земли населенных пунктов	Связь	6	060100	150	554,30	83 145,00
42131	Респ. Северная Осетия - Алания, р-н Пригородный, с Старая Саниба, ул Центральная, дом 7	Пригородный	15:08:0330103:10	0030020000000 Земли населенных пунктов	Для ведения личного подсобного хозяйства	13	020201	2 183	330,93	722 420,19

№ пп	Местоположение ЗУ	Район	Кадастровый номер ЗУ	Категория земель	Разрешенное использование по документу	Код вида разрешенного использования (в соответствии с классификатором видов разрешенного использования земельных участков)	Вид использования объектов недвижимости	Площадь	УПКС	КС
42132	Республика Северная Осетия - Алания, р-н Пригородный, с Старая Саниба	Пригородный	15:08:0330103:13	003002000000 Земли населенных пунктов	ЛПХ	13	02:0020	1 000	330,93	330 930,00
42133	Республика Северная Осетия-Алания, р-н Пригородный, с Горная Саниба, д 99	Пригородный	15:08:0330103:14	003002000000 Земли населенных пунктов	Для эксплуатации жилого дома и ведения личного подсобного хозяйства	13	02:0020	2 212	330,93	732 017,16
42134	Респ. Северная Осетия - Алания, р-н Пригородный, с. Горн. Саниба	Пригородный	15:08:0330103:15	003002000000 Земли населенных пунктов	ЛПХ	13	02:0020	1 200	330,93	397 116,00
42135	Респ. Северная Осетия - Алания, р-н Пригородный, с. Горн. Саниба	Пригородный	15:08:0330103:16	003002000000 Земли населенных пунктов	ЛПХ	13	02:0020	600	330,93	198 558,00
42136	Республика Северная Осетия-Алания, р-н Пригородный, с. Старая Саниба, ул. Левобережная, 13	Пригородный	15:08:0330103:17	003002000000 Земли населенных пунктов	Для ведения личного подсобного хозяйства	13	02:0020	1 511	330,93	500 005,23
42137	Респ. Северная Осетия - Алания, р-н Пригородный, с. Горн. Саниба	Пригородный	15:08:0330103:18	003002000000 Земли населенных пунктов	ЛПХ	13	02:0020	1 000	330,93	330 930,00
42138	Республика Северная Осетия - Алания, Пригородный район, с Старая Саниба, ул Центральная	Пригородный	15:08:0330103:184	003002000000 Земли населенных пунктов	Для ведения личного подсобного хозяйства	13	02:0020	481	330,93	159 177,33
42139	Республика Северная Осетия - Алания, Пригородный район, с Старая Саниба, ул Центральная	Пригородный	15:08:0330103:185	003002000000 Земли населенных пунктов	Для ведения личного подсобного хозяйства	13	02:0020	2 145	330,93	709 844,85
42140	Республика Северная Осетия - Алания, Пригородный район, с Старая Саниба, ул Центральная	Пригородный	15:08:0330103:186	003002000000 Земли населенных пунктов	Для ведения личного подсобного хозяйства	13	02:0020	1 809	330,93	598 652,37
42141	Респ. Северная Осетия - Алания, р-н Пригородный, с. Горн. Саниба	Пригородный	15:08:0330103:19	003002000000 Земли населенных пунктов	ЛПХ	13	02:0020	600	330,93	198 558,00
42142	Респ. Северная Осетия - Алания, р-н Пригородный, с. Горн. Саниба	Пригородный	15:08:0330103:2	003002000000 Земли населенных пунктов	ЛПХ	13	02:0020	600	330,93	198 558,00
42143	Респ. Северная Осетия - Алания, р-н Пригородный, с. Горн. Саниба	Пригородный	15:08:0330103:20	003002000000 Земли населенных пунктов	ЛПХ	13	02:0020	600	330,93	198 558,00
42144	Республика Северная Осетия - Алания, Пригородный район, с Старая Саниба, ул Центральная	Пригородный	15:08:0330103:207	003002000000 Земли населенных пунктов	Для ведения личного подсобного хозяйства (Без право возведения объектов капитального строительства и их реконструкции)	1	01:160	1 198	7,03	8 421,94
42145	Российская Федерация, Республика Северная Осетия-Алания, р-н Пригородный, с.Старая Саниба, ул.Центральная, 17	Пригородный	15:08:0330103:208	003002000000 Земли населенных пунктов	Для ведения личного подсобного хозяйства (приусадебные участки)	13	02:0020	1 500	330,93	496 395,00
42146	Российская Федерация, Республика Северная Осетия - Алания, Пригородный район, с. Старая Саниба, ул. Центральная, 9	Пригородный	15:08:0330103:209	003002000000 Земли населенных пунктов	Для ведения личного подсобного хозяйства	13	02:0020	848	330,93	280 628,64
42147	Российская Федерация, Республика Северная Осетия-Алания, Пригородным муниципальным район, с Старая Саниба, ул. Левобережная, 9	Пригородный	15:08:0330103:21	003002000000 Земли населенных пунктов	Для ведения приусадебного хозяйства и строительство жилого дома	13	02:0010	600	330,93	198 558,00
42148	Российская Федерация, Республика Северная Осетия - Алания, Пригородный район, с. Старая Саниба	Пригородный	15:08:0330103:211	003002000000 Земли населенных пунктов	Для ведения личного подсобного хозяйства	13	02:0020	2 961	330,93	979 883,73
42149	Российская Федерация, Республика Северная Осетия - Алания, Пригородный район, с. Старая Саниба	Пригородный	15:08:0330103:212	003002000000 Земли населенных пунктов	Для ведения личного подсобного хозяйства	13	02:0020	2 678	330,93	886 230,54
42150	Российская Федерация, Республика Северная Осетия - Алания, Пригородный район	Пригородный	15:08:0330103:213	003002000000 Земли населенных пунктов	историко-культурная деятельность	3	09:0030	168	8,12	1 364,16
42151	Российская Федерация, Республика Северная Осетия - Алания, м-н Пригородный, с.п. Коммунарское, с. Старая Саниба	Пригородный	15:08:0330103:214	003002000000 Земли населенных пунктов	ритуальная деятельность	12	12:0010	11 286	1,49	16 816,14
42152	Респ. Северная Осетия - Алания, р-н Пригородный, с. Старая Саниба, ул. Левобережная, 15	Пригородный	15:08:0330103:22	003002000000 Земли населенных пунктов	Для ведения личного подсобного хозяйства	13	02:0020	974	330,93	322 325,82
42153	Респ. Северная Осетия - Алания, р-н Пригородный, с. Горн. Саниба	Пригородный	15:08:0330103:23	003002000000 Земли населенных пунктов	ЛПХ	13	02:0020	600	330,93	198 558,00
42154	Северная Осетия - Алания респ. р-н Пригородный, с. Старая Саниба, ул. Центральная, 30	Пригородный	15:08:0330103:24	003002000000 Земли населенных пунктов	Для ведения личного подсобного хозяйства	13	02:0020	1 455	330,93	481 503,15
42155	Респ. Северная Осетия - Алания, р-н Пригородный, с. Горн. Саниба	Пригородный	15:08:0330103:26	003002000000 Земли населенных пунктов	ЛПХ	13	02:0020	600	330,93	198 558,00
42156	Респ. Северная Осетия - Алания, р-н Пригородный, с. Горн. Саниба	Пригородный	15:08:0330103:27	003002000000 Земли населенных пунктов	ЛПХ	13	02:0020	600	330,93	198 558,00
42157	Респ. Северная Осетия - Алания, р-н Пригородный, с. Горн. Саниба	Пригородный	15:08:0330103:28	003002000000 Земли населенных пунктов	ЛПХ	13	02:0020	600	330,93	198 558,00
42158	Респ. Северная Осетия - Алания, р-н Пригородный, с. Горн. Саниба	Пригородный	15:08:0330103:29	003002000000 Земли населенных пунктов	ЛПХ	13	02:0020	600	330,93	198 558,00
42159	Респ. Северная Осетия - Алания, р-н Пригородный, с. Горн. Саниба	Пригородный	15:08:0330103:3	003002000000 Земли населенных пунктов	ЛПХ	13	02:0020	600	330,93	198 558,00
42160	Российская Федерация, Республика Северная Осетия-Алания, Пригородным район, с Старая Саниба, ул. Левобережная, №7	Пригородный	15:08:0330103:31	003002000000 Земли населенных пунктов	Для ведения личного подсобного хозяйства	13	02:0020	590	330,93	195 248,70
42161	Респ. Северная Осетия - Алания, р-н Пригородный, с. Горн. Саниба	Пригородный	15:08:0330103:33	003002000000 Земли населенных пунктов	ЛПХ	13	02:0020	1 500	330,93	496 395,00
42162	Северная Осетия - Алания респ, р-н Пригородный, с Старая Саниба, ул Левобережная 47	Пригородный	15:08:0330103:34	003002000000 Земли населенных пунктов	Для ведения личного подсобного хозяйства	13	02:0020	1 000	330,93	330 930,00
42163	Республика Северная Осетия - Алания, р-н Пригородный, с. Старая Саниба , ул. Левобережная , 52	Пригородный	15:08:0330103:36	003002000000 Земли населенных пунктов	Для ведения личного подсобного хозяйства	13	02:0020	600	330,93	198 558,00
42164	Респ. Северная Осетия - Алания, р-н Пригородный, с. Горн. Саниба	Пригородный	15:08:0330103:37	003002000000 Земли населенных пунктов	ЛПХ	13	02:0020	1 500	330,93	496 395,00
42165	Респ. Северная Осетия - Алания, р-н Пригородный, с. Горн. Саниба	Пригородный	15:08:0330103:38	003002000000 Земли населенных пунктов	ЛПХ	13	02:0020	1 000	330,93	330 930,00
42166	Респ. Северная Осетия - Алания, р-н Пригородный, с. Горн. Саниба	Пригородный	15:08:0330103:39	003002000000 Земли населенных пунктов	ЛПХ	13	02:0020	1 500	330,93	496 395,00
42167	Российская Федерация, Республика Северная Осетия - Алания, Пригородный район, с. Старая Саниба, ул Левобережная, 69	Пригородный	15:08:0330103:4	003002000000 Земли населенных пунктов	Для ведения личного подсобного хозяйства	13	02:0020	904	330,93	299 160,72
42168	Респ. Северная Осетия - Алания, р-н Пригородный, с. Горн. Саниба	Пригородный	15:08:0330103:40	003002000000 Земли населенных пунктов	ЛПХ	13	02:0020	600	330,93	198 558,00
42169	Респ. Северная Осетия - Алания, р-н Пригородный, с. Ст. Саниба, ул. Центральная, дом 28	Пригородный	15:08:0330103:41	003002000000 Земли населенных пунктов	Для ведения личного подсобного хозяйства	13	02:0020	1 435	330,93	474 884,55
42170	Респ. Северная Осетия - Алания, р-н Пригородный, с. Старая Саниба, ул. Центральная, дом 29 "а"	Пригородный	15:08:0330103:46	003002000000 Земли населенных пунктов	Для ведения личного подсобного хозяйства	13	02:0020	2 123	330,93	702 564,39
42171	Респ. Северная Осетия - Алания, р-н Пригородный, с Старая Саниба, ул Центральная, дом 27	Пригородный	15:08:0330103:47	003002000000 Земли населенных пунктов	Для ведения личного подсобного хозяйства	13	02:0020	1 505	330,93	498 049,65
42172	Северная Осетия - Алания респ. р-н Пригородный, с Ст.Саниба, ул Центральная, 11	Пригородный	15:08:0330103:49	003002000000 Земли населенных пунктов	Для ведения личного подсобного хозяйства	13	02:0020	1 500	330,93	496 395,00
42173	Респ. Северная Осетия - Алания, р-н Пригородный, с. Нижняя Саниба ул.Дзержинск, 91	Пригородный	15:08:0330103:5	003002000000 Земли населенных пунктов	ЛПХ	13	02:0020	2 450	538,50	1 319 325,00
42174	Северная Осетия - Алания респ, р-н Пригородный, с. Старая Саниба, ул. Центральная, 31	Пригородный	15:08:0330103:53	003002000000 Земли населенных пунктов	Для ведения личного подсобного хозяйства	13	02:0020	2 546	330,93	842 547,78
42175	Северная Осетия - Алания респ. р-н Пригородный, с Ст. Саниба, ул. Центральная, 27	Пригородный	15:08:0330103:54	003002000000 Земли населенных пунктов	Для ведения личного подсобного хозяйства	13	02:0020	3 000	330,93	992 790,00
42176	Респ. Северная Осетия - Алания, р-н Пригородный, с Старая Саниба, ул Левобережная, дом 68	Пригородный	15:08:0330103:6	003002000000 Земли населенных пунктов	Для ведения личного подсобного хозяйства	13	02:0020	666	330,93	220 399,38
42177	Республика Северная Осетия-Алания, р-н Пригородный, с. Старая Саниба, ул. Левобережная, 12 "а"	Пригородный	15:08:0330103:63	003002000000 Земли населенных пунктов	Для ведения личного подсобного хозяйства	13	02:0020	2 238	330,93	740 621,34
42178	Респ. Северная Осетия - Алания, р-н Пригородный, с. Горн. Саниба	Пригородный	15:08:0330103:7	003002000000 Земли населенных пунктов	ЛПХ	13	02:0020	600	330,93	198 558,00
42179	Республика Северная Осетия-Алания, р-н Пригородный, с Старая Саниба, ул Центральная, 25"б"	Пригородный	15:08:0330103:70	003002000000 Земли населенных пунктов	Для ведения личного подсобного хозяйства	13	02:0020	639	330,93	211 464,27
42180	Республика Северная Осетия-Алания, р-н Пригородный, с Старая Саниба, ул Центральная, 25 "в"	Пригородный	15:08:0330103:71	003002000000 Земли населенных пунктов	Для ведения личного подсобного хозяйства	13	02:0020	3 946	330,93	1 305 849,78

№ п/п	Местоположение ЗУ	Район	Кадастровый номер ЗУ	Категория земель	Разрешенное использование по документу	Код вида разрешенного использования (в соответствии с классификатором видов разрешенного использования земельных участков)	Вид использования объектов недвижимости	Площадь	УПКС	КС
42181	Республика Северная Осетия-Алания, р-н Пригородный, с Старая Саниба, ул Центральная	Пригородный	15:08:0030103:73	003002000000 Земли населенных пунктов	Для ведения личного подсобного хозяйства	13	02.0.20	674	300,93	223 046,82
42182	Респ. Северная Осетия - Алания, р-н Пригородный, с. Гвин. Саниба	Пригородный	15:08:0330103:9	003002000000 Земли населенных пунктов	ЛПХ	13	02.0.20	600	300,93	198 558,00
42183	Респ. Северная Осетия - Алания, р-н Пригородный, с. Тменикау	Пригородный	15:08:0340101:1	003002000000 Земли населенных пунктов	ЛПХ	13	02.0.20	4 200	236,98	995 316,00
42184	Российская Федерация, Республика Северная Осетия - Алания, Пригородный район, с. Тменикау, ул. Малая, 3	Пригородный	15:08:0340101:128	003002000000 Земли населенных пунктов	Для ведения личного подсобного хозяйства	13	02.0.20	2 500	236,98	592 450,00
42185	Российская Федерация, Республика Северная Осетия - Алания, Пригородный район, с. Тменикау, ул. Малая, 7	Пригородный	15:08:03-0101:129	003002000000 Земли населенных пунктов	Для ведения личного подсобного хозяйства	13	02.0.20	1 000	236,98	236 980,00
42186	Российская Федерация, Республика Северная Осетия - Алания, Пригородный район, с. Тменикау, ул. Малая, 10	Пригородный	15:08:03-0101:130	003002000000 Земли населенных пунктов	Для ведения личного подсобного хозяйства	13	02.0.20	1 430	236,98	338 881,40
42187	Российская Федерация, Республика Северная Осетия-Алания, Пригородный муниципальный район, с.Тменикау, ул. Малая	Пригородный	15:08:0340101:131	003002000000 Земли населенных пунктов	Для ведения личного подсобного хозяйства	13	02.0.20	726	236,98	172 047,48
42188	Российская Федерация, Республика Северная Осетия-Алания, Пригородный муниципальный район, с Тменикау, ул. Малая	Пригородный	15:08:0340101:132	003002000000 Земли населенных пунктов	Для ведения личного подсобного хозяйства	13	02.0.20	611	236,98	144 794,78
42189	Российская Федерация, Республика Северная Осетия-Алания, Пригородный муниципальный район, с Тменикау, ул. Малая	Пригородный	15:08:03-0101:133	003002000000 Земли населенных пунктов	Для ведения личного подсобного хозяйства	13	02.0.20	96	236,98	22 750,08
42190	Российская Федерация, Республика Северная Осетия-Алания, Пригородный муниципальный район, с.Тменикау, ул. Малая	Пригородный	15:08:03-0101:134	003002000000 Земли населенных пунктов	Для ведения личного подсобного хозяйства	13	02.0.20	558	236,98	132 234,84
42191	Республика Северная Осетия-Алания, р-н Пригородный, с Тменикау, ул Малая, 1 а	Пригородный	15:08:0340101:16	003002000000 Земли населенных пунктов	Для ведения личного подсобного хозяйства	13	02.0.20	999	236,98	236 743,02
42192	Республика Северная Осетия-Алания, р-н Пригородный, с Тменикау, ул Малая, 1	Пригородный	15:08:0340101:2	003002000000 Земли населенных пунктов	Для ведения личного подсобного хозяйства	13	02.0.20	2 191	236,98	519 223,18
42193	Респ. Северная Осетия - Алания, р-н Пригородный, с. Тменикау	Пригородный	15:08:0340101:3	003002000000 Земли населенных пунктов	ЛПХ	13	02.0.20	3 500	236,98	829 430,00
42194	Республика Северная Осетия-Алания, р-н Пригородный, с Тменикау, ул Малая, 8	Пригородный	15:08:0340101:7	003002000000 Земли населенных пунктов	Для ведения личного подсобного хозяйства	13	02.0.20	2 099	236,98	497 421,02
42195	Республика Северная Осетия-Алания, р-н Пригородный, с. Тменикау, ул. Малая, 8	Пригородный	15:08:0340101:8	003002000000 Земли населенных пунктов	Для ведения личного подсобного хозяйства	13	02.0.20	600	236,98	142 188,00
42196	Республика Северная Осетия-Алания, Пригородный р-н, с Дзинара, ул Т.Коллогова, 2	Пригородный	15:08:0350101:130	003002000000 Земли населенных пунктов	Для ведения личного подсобного хозяйства	13	02.0.20	907	236,98	214 940,86
42197	Республика Северная Осетия - Алания, Пригородный р-н, с. Дзинара	Пригородный	15:08:0350101:133	003002000000 Земли населенных пунктов	Для ведения личного подсобного хозяйства	13	02.0.20	3 100	236,98	734 638,00
42198	Республика Северная Осетия-Алания, р-н Пригородный, с. Дзинара, ул. Т.Каллагова, 12 "А"	Пригородный	15:08:0350101:14	003002000000 Земли населенных пунктов	Личное подсобное хозяйство	13	02.0.20	798	236,98	189 110,04
42199	Российская Федерация, Республика Северная Осетия-Алания, Пригородный р-н, с Дзинара, ул Т.Каллагова	Пригородный	15:08:0350101:142	003002000000 Земли населенных пунктов	Для индивидуального жилищного строительства	13	02.0.10	1 831	236,98	433 910,38
42200	Российская Федерация, Республика Северная Осетия-Алания, Пригородный р-н, с Дзинара, ул Т.Каллагова	Пригородный	15:08:0350101:143	003002000000 Земли населенных пунктов	Для индивидуального жилищного строительства	13	02.0.10	1 830	236,98	433 673,40
42201	Республика Северная Осетия - Алания, Пригородный район, с. Дзинара, ул. Т.Коллогова	Пригородный	15:08:0350101:144	003002000000 Земли населенных пунктов	Для индивидуального жилищного строительства	13	02.0.10	1 832	236,98	434 147,36
42202	Российская Федерация, Республика Северная Осетия - Алания, Пригородный район, с. Дзинара, ул. Т.Каллагова, 5	Пригородный	15:08:0350101:147	003002000000 Земли населенных пунктов	Для ведения личного подсобного хозяйства	13	02.0.20	1 500	236,98	355 470,00
42203	Российская Федерация, Республика Северная Осетия - Алания, Пригородный район, с. Дзинара	Пригородный	15:08:0350101:148	003002000000 Земли населенных пунктов	Для ведения личного подсобного хозяйства (приусадебный участок)	13	02.0.20	1 000	236,98	236 980,00
42204	Республика Северная Осетия-Алания, р-н Пригородный, с Дзинара, ул Т.Коллогова, 14	Пригородный	15:08:0350101:2	003002000000 Земли населенных пунктов	Для ведения личного подсобного хозяйства	13	02.0.20	1 052	236,98	249 302,96
42205	Северная Осетия - Алания респ, р-н Пригородный, с Дзинара, ул Т.Каллагова, № 1	Пригородный	15:08:0350101:6	003002000000 Земли населенных пунктов	Для ведения личного подсобного хозяйства	13	02.0.20	1 600	236,98	379 878,94
42206	Республика Северная Осетия - Алания, р-н Пригородный, с Дзинара, ул Т.Каллагова,1а	Пригородный	15:08:0350101:7	003002000000 Земли населенных пунктов	Для ведения личного подсобного хозяйства	13	02.0.20	219	236,98	51 898,62
42207	Северная Осетия - Алания респ, р-н Пригородный, с Дзинара, ул Т.Каллагова, № 1	Пригородный	15:08:0350101:8	003002000000 Земли населенных пунктов	Для ведения личного подсобного хозяйства	13	02.0.20	213	236,98	50 476,74
42208	Республика Северная Осетия-Алания, р-н Пригородный, с. Дзинара, ул. Т.Коллогова, 3	Пригородный	15:08:0350102:1	003002000000 Земли населенных пунктов	ЛПХ	13	02.0.20	1 634	236,98	387 225,32
42209	Республика Северная Осетия-Алания, р-н Пригородный, с Дзинара, ул Т.Коллогова, 8	Пригородный	15:08:0350102:10	003002000000 Земли населенных пунктов	Для ведения личного подсобного хозяйства	13	02.0.20	1 999	236,98	473 723,02
42210	Республика Северная Осетия-Алания, р-н Пригородный, с. Дзинара, ул. Т.Каллагова, 8 "а"	Пригородный	15:08:0350102:11	003002000000 Земли населенных пунктов	Приусадебный участок личного подсобного хозяйства	13	02.0.20	6 000	236,98	1 421 880,00
42211	Респ. Северная Осетия - Алания, р-н Пригородный, с. Дзинара, ул. Т. Каллагова, 4	Пригородный	15:08:0350102:12	003002000000 Земли населенных пунктов	Для ведения личного подсобного хозяйства	13	02.0.20	1 500	236,98	355 470,00
42212	Республика Северная Осетия - Алания, Пригородный район, с Дзинара	Пригородный	15:08:0350102:135	003002000000 Земли населенных пунктов	Для индивидуального жилищного строительства	13	02.0.10	1 000	236,98	236 980,00
42213	Российская Федерация, Республика Северная Осетия - Алания, Пригородный район, с. Дзинара, ул. Т.Коллогова, 19	Пригородный	15:08:0350102:139	003002000000 Земли населенных пунктов	Для ведения личного подсобного хозяйства	13	02.0.20	3 600	236,98	853 128,00
42214	Республика Северная Осетия-Алания, р-н Пригородный, с. Дзинара, ул. Т.Каллагова, 9 "а"	Пригородный	15:08:0350102:14	003002000000 Земли населенных пунктов	Для подсобного хозяйства	13	02.0.20	2 629	236,98	623 020,42
42215	Республика Северная Осетия-Алания, р-н Пригородный, с. Дзинара, ул. Т.Каллагова, д. 10а	Пригородный	15:08:0350102:15	003002000000 Земли населенных пунктов	Для подсобного хозяйства	13	02.0.20	992	236,98	235 084,16
42216	Российская Федерация, Республика Северная Осетия - Алания, Пригородный район, с. Дзинара, ул. Т.Коллогова, 13	Пригородный	15:08:0350102:16	003002000000 Земли населенных пунктов	Для ведения личного подсобного хозяйства	13	02.0.20	784	236,98	185 792,32
42217	Российская Федерация, Республика Северная Осетия - Алания, Пригородный муниципальный район, Даргавское сельское поселение, с Дзинара, ул Т.Каллагова, земельный участок 86	Пригородный	15:08:0350102:17	003002000000 Земли населенных пунктов	Для ведения личного подсобного хозяйства	13	02.0.20	550	236,98	130 339,00
42218	Республика Северная Осетия-Алания, р-н Пригородный, с. Дзинара, ул. Т.Каллагова, 4	Пригородный	15:08:0350102:2	003002000000 Земли населенных пунктов	Для ведения личного подсобного хозяйства	13	02.0.20	1 647	236,98	390 306,06
42219	Северная Осетия - Алания респ, р-н Пригородный, с Дзинара, ул Т.Каллагова, 6	Пригородный	15:08:0350102:3	003002000000 Земли населенных пунктов	Для ведения личного подсобного хозяйства	13	02.0.20	2 011	236,98	476 566,78
42220	Республика Северная Осетия-Алания, р-н Пригородный, с Дзинара, ул Т.Каллагова, 7	Пригородный	15:08:0350102:4	003002000000 Земли населенных пунктов	Для ведения личного подсобного хозяйства	13	02.0.20	8 726	236,98	2 067 887,48
42221	Республика Северная Осетия-Алания, Пригородный р-н, с Дзинара	Пригородный	15:08:0350103:121	003002000000 Земли населенных пунктов	Отдельно стоящие усадебные жилые дома с участками	13	02.0.10	1 085	236,98	257 123,30
42222	Российская Федерация, Республика Северная Осетия - Алания, Пригородный р-н, с. Дзинара, ул. Т.Каллагова, д.11	Пригородный	15:08:0350103:127	003002000000 Земли населенных пунктов	Для ведения личного подсобного хозяйства	13	02.0.20	1 800	236,98	426 564,00
42223	Российская Федерация, Республика Северная Осетия - Алания, Пригородный район, с. Дзинара, ул. Каллагова, 13 а	Пригородный	15:08:0350103:128	003002000000 Земли населенных пунктов	Для ведения личного подсобного хозяйства	13	02.0.20	546	236,98	129 391,08

№ п/п	Местоположение ЗУ	Район	Кадастровый номер ЗУ	Категория земель	Разрешенное использование по документу	Код вида разрешенного использования (в соответствии с классификатором видов разрешенного использования земельных участков)	Вид использования объектов недвижимости	Площадь	УПКС	КС
42224	Российская Федерация, Республика Северная Осетия - Алания, Пригородный район, с. Дзинара, ул. Т.Каллагова, 16а	Пригородный	15:08:0350103:129	003002000000 Земли населенных пунктов	Для ведения личного подсобного хозяйства	13	020020	3 000	236,98	710 940,00
42225	Респ. Северная Осетия - Алания, р-н Пригородный, с. Дзинара	Пригородный	15:08:0350103:2	003002000000 Земли населенных пунктов	ЛПХ	13	020020	1 700	236,98	402 866,00
42226	Респ. Северная Осетия - Алания, р-н Пригородный, с. Дзинара	Пригородный	15:08:0350103:3	003002000000 Земли населенных пунктов	ЛПХ	13	020020	600	236,98	142 188,00
42227	Респ. Северная Осетия - Алания, р-н Пригородный, с. Дзинара, ул. Т.Каллагова, дом 10	Пригородный	15:08:0350103:4	003002000000 Земли населенных пунктов	Для ведения личного подсобного хозяйства	13	020020	3 496	236,98	828 482,08
42228	Респ. Северная Осетия - Алания, р-н Пригородный, с. Дзинара, ул. Каллагова, дом 9	Пригородный	15:08:0350103:5	003002000000 Земли населенных пунктов	Для ведения личного подсобного хозяйства	13	020020	1 416	236,98	335 563,68
42229	Респ. Северная Осетия - Алания, р-н Пригородный, с. Дзинара, ул. Т.Каллагова, дом 16	Пригородный	15:08:0350103:6	003002000000 Земли населенных пунктов	Для ведения личного подсобного хозяйства	13	020020	3 813	236,98	903 604,74
42230	Северная Осетия - Алания респ, р-н Пригородный, с Дзинара, ул Т.Каллагова, 20	Пригородный	15:08:0350103:7	003002000000 Земли населенных пунктов	Для ведения личного подсобного хозяйства	13	020020	555	236,98	131 523,90
42231	Респ. Северная Осетия - Алания, р-н Пригородный, с. Дзинара	Пригородный	15:08:0350105:1	003002000000 Земли населенных пунктов	ЛПХ	13	020020	500	236,98	118 490,00
42232	Республика Северная Осетия-Алания, р-н Пригородный, с. Дзинара, ул. Т.Каллагова, 10 а	Пригородный	15:08:0350105:2	003002000000 Земли населенных пунктов	Личное подсобное хозяйство	13	020020	3 000	236,98	710 940,00
42233	Республика Северная Осетия - Алания, мр-н Пригородный, с.п. Архонское, ст-ца Архонская	Пригородный	15:08:0902100:1	003002000000 Земли населенных пунктов	Для ведения личного подсобного хозяйства	13	020020	883	669,85	591 477,55
42234	Республика Северная Осетия - Алания, мр-н Пригородный, с.п. Архонское, ст-ца Архонская, ул Казбекская, уч 6	Пригородный	15:08:0902100:10	003002000000 Земли населенных пунктов	ИЖС	13	020010	1 200	669,85	803 820,00
42235	Респ. Северная Осетия - Алания, р-н Пригородный, ст-ца Архонская, ул. Казбекская, 10	Пригородный	15:08:0902100:11	003002000000 Земли населенных пунктов	Для ведения личного подсобного хозяйства	13	020020	900	669,85	602 865,00
42236	Респ. Северная Осетия - Алания, р-н Пригородный, ст-ца Архонская, ул. Казбекская, 12	Пригородный	15:08:0902100:12	003002000000 Земли населенных пунктов	Для ведения личного подсобного хозяйства	13	020020	363	669,85	243 155,55
42237	Северная Осетия - Алания респ, р-н Пригородный, ст-ца Архонская, ул Крупская, д 46	Пригородный	15:08:0902100:13	003002000000 Земли населенных пунктов	Для ведения личного подсобного хозяйства	13	020020	231	669,85	154 735,35
42238	Республика Северная Осетия - Алания, мр-н Пригородный, с.п. Архонское, ст-ца Архонская	Пригородный	15:08:0902100:14	003002000000 Земли населенных пунктов	Для эксплуатации жилого дома и ведения личного подсобного хозяйства	13	020020	508	669,85	340 283,80
42239	Российская Федерация, Республика Северная Осетия - Алания, муниципальный район Пригородный, сельское поселение Архонское, ст-ца Архонская, ул. Крупской, 50	Пригородный	15:08:0902100:15	003002000000 Земли населенных пунктов	Для ведения личного подсобного хозяйства	13	020020	1 399	669,85	937 120,15
42240	Респ. Северная Осетия - Алания, р-н Пригородный, ст. Архонская, ул. Крупская, 52	Пригородный	15:08:0902100:16	003002000000 Земли населенных пунктов	Для ведения личного подсобного хозяйства	13	020020	1 464	669,85	980 660,40
42241	Республика Северная Осетия - Алания, мр-н Пригородный, с.п. Архонское, ст-ца Архонская	Пригородный	15:08:0902100:17	003002000000 Земли населенных пунктов	Для ведения личного подсобного хозяйства	13	020020	497	669,85	332 915,45
42242	Республика Северная Осетия-Алания, р-н Пригородный, ст-ца Архонская, ул. Крупской, 56	Пригородный	15:08:0902100:18	003002000000 Земли населенных пунктов	Для ведения личного подсобного хозяйства	13	020020	761	669,85	509 755,85
42243	Республика Северная Осетия - Алания, мр-н Пригородный, с.п. Архонское, ст-ца Архонская	Пригородный	15:08:0902100:19	003002000000 Земли населенных пунктов	Для содержания и эксплуатации индивидуального жилого дома	13	020010	179	669,85	119 903,15
42244	Республика Северная Осетия - Алания, мр-н Пригородный, с.п. Архонское, ст-ца Архонская, ул 8 Марта	Пригородный	15:08:0902100:2	003002000000 Земли населенных пунктов	Для ведения личного подсобного хозяйства	13	020020	1 112	669,85	744 873,20
42245	Республика Северная Осетия - Алания, мр-н Пригородный, с.п. Архонское, ст-ца Архонская	Пригородный	15:08:0902100:20	003002000000 Земли населенных пунктов	Для ведения личного подсобного хозяйства	13	020020	1 040	669,85	696 644,00
42246	Республика Северная Осетия - Алания, мр-н Пригородный, с.п. Архонское, ст-ца Архонская	Пригородный	15:08:0902100:21	003002000000 Земли населенных пунктов	Для ведения личного подсобного хозяйства	13	020020	1 971	669,85	1 320 274,35
42247	Республика Северная Осетия - Алания, мр-н Пригородный, с.п. Архонское, ст-ца Архонская	Пригородный	15:08:0902100:22	003002000000 Земли населенных пунктов	Для ведения личного подсобного хозяйства	13	020020	1 067	669,85	714 729,95
42248		Пригородный	15:08:0902100:3	003002000000 Земли населенных пунктов	для жилищного строительства	13	020010	800	669,85	535 880,00
42249	Северная Осетия - Алания респ, р-н Пригородный, ст-ца Архонская, ул Владикавказская, 43	Пригородный	15:08:0902100:4	003002000000 Земли населенных пунктов	Для ведения личного подсобного хозяйства	13	020020	984	669,85	659 132,40
42250	Респ. Северная Осетия - Алания, р-н Пригородный, ст-ца Архонская, ул. Владикавказская, дом 41	Пригородный	15:08:0902100:5	003002000000 Земли населенных пунктов	ИЖС	13	020010	2 000	669,85	1 339 700,00
42251	Республика Северная Осетия - Алания, мр-н Пригородный, с.п. Архонское, ст-ца Архонская	Пригородный	15:08:0902100:6	003002000000 Земли населенных пунктов	ИЖС	13	020010	1 200	669,85	803 820,00
42252	Республика Северная Осетия-Алания, р-н Пригородный, ст. Архонская, ул. Владикавказская, 37	Пригородный	15:08:0902100:7	003002000000 Земли населенных пунктов	Для ведения личного подсобного хозяйства	13	020020	993	669,85	665 161,05
42253	Республика Северная Осетия - Алания, мр-н Пригородный, с.п. Архонское, ст-ца Архонская, ул Владикавказская, дом 35	Пригородный	15:08:0902100:8	003002000000 Земли населенных пунктов	Для ведения личного подсобного хозяйства	13	020020	1 060	669,85	710 041,00
42254	Северная Осетия - Алания респ, р-н Пригородный, ст-ца Архонская, ул. Казбекская, 2	Пригородный	15:08:0902100:9	003002000000 Земли населенных пунктов	Для эксплуатации существующего административного корпуса и вспомогательных зданий	3	030100	1 617	468,50	758 211,30
42255	Респ. Северная Осетия - Алания, р-н Пригородный, ст-ца Архонская, ул. Владикавказская, 19	Пригородный	15:08:0902101:10	003002000000 Земли населенных пунктов	под объектом торговли	4	040040	274	1 741,62	477 203,88
42256	Респ. Северная Осетия - Алания, р-н Пригородный, ст. Архонская, ул. Коминтерна, 62 "а"	Пригородный	15:08:0902101:12	003002000000 Земли населенных пунктов	Для строительства торговых павильонов	4	040040	94	1 741,62	163 712,28
42257	Респ. Северная Осетия - Алания, р-н Пригородный, ст-ца Архонская, ул. Коминтерна, дом 64	Пригородный	15:08:0902101:13	003002000000 Земли населенных пунктов	ИЖС	13	020010	440	669,85	294 734,00
42258	Респ. Северная Осетия - Алания, р-н Пригородный, ст-ца Архонская, ул. Коминтерна, дом 66	Пригородный	15:08:0902101:14	003002000000 Земли населенных пунктов	ИЖС	13	020010	650	669,85	435 402,50
42259	Респ. Северная Осетия - Алания, р-н Пригородный, ст. Архонская, ул. Коминтерна, 66	Пригородный	15:08:0902101:15	003002000000 Земли населенных пунктов	Для ведения личного подсобного хозяйства	13	020020	960	669,85	643 056,00
42260	Респ. Северная Осетия - Алания, р-н Пригородный, ст-ца Архонская, ул. Коминтерна, дом 72	Пригородный	15:08:0902101:17	003002000000 Земли населенных пунктов	Для ведения личного подсобного хозяйства	13	020020	1 292	669,85	865 446,20
42261	Респ. Северная Осетия - Алания, р-н Пригородный, ст-ца Архонская, ул. Коминтерна, дом 74	Пригородный	15:08:0902101:18	003002000000 Земли населенных пунктов	Для ведения личного подсобного хозяйства	13	020020	465	669,85	311 480,25
42262	Респ. Северная Осетия - Алания, р-н Пригородный, ст-ца Архонская, ул. Крупской, дом 36	Пригородный	15:08:0902101:19	003002000000 Земли населенных пунктов	ИЖС	13	020010	595	669,85	398 560,75
42263	Респ. Северная Осетия - Алания, р-н Пригородный, ст-ца Архонская, ул. Казбекская, дом 1	Пригородный	15:08:0902101:2	003002000000 Земли населенных пунктов	Для ведения личного подсобного хозяйства	13	020020	1 171	669,85	784 394,35
42264	Республика Северная Осетия-Алания, р-н Пригородный, ст-ца Архонская, ул Крупской, 40	Пригородный	15:08:0902101:21	003002000000 Земли населенных пунктов	Для ведения личного подсобного хозяйства	13	020020	1 539	669,85	1 030 899,15
42265	Респ. Северная Осетия - Алания, р-н Пригородный, ст-ца Архонская, ул. Крупская, дом 42	Пригородный	15:08:0902101:22	003002000000 Земли населенных пунктов	Для ведения личного подсобного хозяйства	13	020020	1 679	669,85	1 124 678,15
42266	Северная Осетия - Алания респ, р-н Пригородный, ст-ца Архонская, ул. Крупская, 44	Пригородный	15:08:0902101:23	003002000000 Земли населенных пунктов	Для ведения личного подсобного хозяйства	13	020020	619	669,85	414 637,15
42267	Респ. Северная Осетия - Алания, р-н Пригородный, ст-ца Архонская, ул. Казбекская, 9	Пригородный	15:08:0902101:24	003002000000 Земли населенных пунктов	Для ведения личного подсобного хозяйства	13	020020	566	669,85	379 135,10
42268	Респ. Северная Осетия - Алания, р-н Пригородный, ст-ца Архонская, ул. Казбекская, дом 7	Пригородный	15:08:0902101:25	003002000000 Земли населенных пунктов	Для ведения личного подсобного хозяйства	13	020020	926	669,85	620 281,10

№ пп	Местоположение ЗУ	Район	Кадастровый номер ЗУ	Категория земель	Разрешенное использование по документу	Код вида разрешенного использования (в соответствии с классификатором видов разрешенного использования земельных участков)	Вид использования объектов недвижимости	Площадь	УПКС	КС
42269	Респ. Северная Осетия - Алания, р-н Пригородный, ст-ца Архонская, ул. Кязбекская, 5	Пригородный	15:08:0902101:26	0030020000000 Земли населенных пунктов	Для ведения личного подсобного хозяйства	13	020020	1 062	669,85	711 380,70
42270	Республика Северная Осетия - Алания, р-н Пригородный, с.п. Архонское, ст-ца Архонская, ул Казбекская	Пригородный	15:08:0902101:27	0030020000000 Земли населенных пунктов	Для ведения личного подсобного хозяйства	13	020020	1 293	669,85	866 116,05
42271	Респ. Северная Осетия - Алания, р-н Пригородный, ст-ца Архонская, ул. Владикавказская, дом 27	Пригородный	15:08:0902101:28	0030020000000 Земли населенных пунктов	Для ведения личного подсобного хозяйства	13	020020	876	669,85	586 788,60
42272	Респ. Северная Осетия - Алания, р-н Пригородный, ст-ца Архонская, ул. Коминтерна, дом 70	Пригородный	15:08:0902101:29	0030020000000 Земли населенных пунктов	Для ведения личного подсобного хозяйства	13	020020	1 541	669,85	1 032 238,85
42273	Республика Северная Осетия-Алания, р-н Пригородный, ст-ца Архонская, ул Владикавказская, д 33	Пригородный	15:08:0902101:3	0030020000000 Земли населенных пунктов	Для эксплуатации здания гостиницы	4	040060	421	1 490,82	627 466,82
42274	Республика Северная Осетия-Алания, р-н Пригородный, ст-ца Архонская, ул. Владикавказская, 29	Пригородный	15:08:0902101:66	0030020000000 Земли населенных пунктов	Существующий минимаркет	4	040040	58	1 741,62	101 013,96
42275	Республика Северная Осетия-Алания, р-н Пригородный, ст. Архонская, ул. Крупской, 38	Пригородный	15:08:0902101:67	0030020000000 Земли населенных пунктов	Для ведения личного подсобного хозяйства	13	020020	502	669,85	336 264,70
42276	Республика Северная Осетия-Алания, р-н Пригородный, ст Архонская, ул. Крупской, 38	Пригородный	15:08:0902101:68	0030020000000 Земли населенных пунктов	Для ведения личного подсобного хозяйства	13	020020	587	669,85	393 201,95
42277	Респ. Северная Осетия - Алания, р-н Пригородный, ст-ца Архонская, ул. Владикавказская, дом 25	Пригородный	15:08:0902101:7	0030020000000 Земли населенных пунктов	Для ведения личного подсобного хозяйства	13	020020	395	669,85	264 590,75
42278	Республика Северная Осетия-Алания, р-н Пригородный, ст-ца Архонская, ул Владикавказская	Пригородный	15:08:0902101:71	0030020000000 Земли населенных пунктов	Существующий минимаркет	4	040040	835	1 741,62	1 454 252,70
42279	Республика Северная Осетия-Алания, р-н Пригородный, ст-ца Архонская, ул Владикавказская	Пригородный	15:08:0902101:72	0030020000000 Земли населенных пунктов	Индивидуальные жилые дома на одну семью до трех этажей с приусадебным участком или без него	13	020010	1 629	669,85	1 091 185,65
42280	Российская Федерация, Республика Северная Осетия - Алания, м-р-н Пригородный, с.п. Архонское, ст-ца Архонская, ул Владикавказская, дом. 23	Пригородный	15:08:0902101:8	0030020000000 Земли населенных пунктов	ИЖС	13	020010	464	669,85	310 810,40
42281	Российская Федерация, Республика Северная Осетия - Алания, м-р-н Пригородный, с.п. Архонское, ст-ца Архонская, ул Владикавказская, дом. 21	Пригородный	15:08:0902101:9	0030020000000 Земли населенных пунктов	для строительства аптеки и складского помещения аптеки	4	040000	85	1 741,62	148 037,70
42282	Респ. Северная Осетия - Алания, р-н Пригородный, ст-ца Архонская, ул. Крупская, дом 30	Пригородный	15:08:0902102:10	0030020000000 Земли населенных пунктов	Для ведения личного подсобного хозяйства	13	020020	963	669,85	645 065,55
42283	Респ. Северная Осетия - Алания, р-н Пригородный, ст-ца Архонская, ул. Крупской, дом 32	Пригородный	15:08:0902102:11	0030020000000 Земли населенных пунктов	ИЖС	13	020010	1 018	669,85	681 907,30
42284	Респ. Северная Осетия - Алания, р-н Пригородный, ст-ца Архонская, ул. Коминтерна, дом 63	Пригородный	15:08:0902102:13	0030020000000 Земли населенных пунктов	Для ведения личного подсобного хозяйства	13	020020	626	669,85	419 326,10
42285	Респ. Северная Осетия - Алания, р-н Пригородный, ст-ца Архонская, ул. Коминтерна, дом 59	Пригородный	15:08:0902102:14	0030020000000 Земли населенных пунктов	Для эксплуатации магазина и парикмахерской	4	040040	351	1 741,62	611 308,62
42286	Республика Северная Осетия - Алания, м-р-н Пригородный, с.п. Архонское, ст-ца Архонская, ул Коминтерна, дом. 57	Пригородный	15:08:0902102:15	0030020000000 Земли населенных пунктов	Для эксплуатации магазина и парикмахерской	4	040040	716	1 741,62	1 246 999,92
42287	Северная Осетия - Алания респ, р-н Пригородный, ст-ца Архонская, ул Коминтерна, 61	Пригородный	15:08:0902102:2	0030020000000 Земли населенных пунктов	Для эксплуатации жилого дома и ведения личного подсобного хозяйство	13	020020	1 030	669,85	689 945,50
42288	Респ. Северная Осетия - Алания, р-н Пригородный, ст Архонская, ул Н.Крупской, 34 "а"	Пригородный	15:08:0902102:28	0030020000000 Земли населенных пунктов	эксплуатация зданий автомойки и цеха по изготовлению пластиковых окон	6	060000	671	624,97	419 354,87
42289	Респ. Северная Осетия - Алания, р-н Пригородный, ст Архонская, ул Н.Крупской, 34	Пригородный	15:08:0902102:29	0030020000000 Земли населенных пунктов	Для ведения подсобного хозяйства	13	020020	3 772	669,85	2 526 674,20
42290	Северная Осетия - Алания респ, р-н Пригородный, ст-ца Архонская, ул Владикавказская, 17	Пригородный	15:08:0902102:3	0030020000000 Земли населенных пунктов	Для ведения личного подсобного хозяйства	13	020020	835	669,85	559 324,75
42291	Республика Северная Осетия-Алания, р-н Пригородный, ст. Архонская, ул. Ленина, 70	Пригородный	15:08:0902102:38	0030020000000 Земли населенных пунктов	Для ведения личного подсобного хозяйства	13	020020	554	669,85	371 096,90
42292	Российская Федерация, Республика Северная Осетия - Алания, Пригородный район, ст-ца Архонская, ул Владикавказская, 1 А	Пригородный	15:08:0902102:4	0030020000000 Земли населенных пунктов	Обслуживание жилой застройки	4	040000	730	1 741,62	1 271 382,60
42293	Респ. Северная Осетия - Алания, р-н Пригородный, ст-ца Архонская, ул. Ленина, 72	Пригородный	15:08:0902102:5	0030020000000 Земли населенных пунктов	Для ведения личного подсобного хозяйства	13	020020	681	669,85	456 167,85
42294	Респ. Северная Осетия - Алания, р-н Пригородный, ст-ца Архонская, ул. Ленина, дом 74	Пригородный	15:08:0902102:6	0030020000000 Земли населенных пунктов	Для ведения личного подсобного хозяйства	13	020020	1 362	669,85	912 305,70
42295	Респ. Северная Осетия - Алания, р-н Пригородный, ст-ца Архонская, ул. Ленина, 76	Пригородный	15:08:0902102:7	0030020000000 Земли населенных пунктов	Для ведения личного подсобного хозяйства	13	020020	748	669,85	501 047,80
42296	Республика Северная Осетия-Алания, р-н Пригородный, ст-ца Архонская, ул. Ленина, 78 "а"	Пригородный	15:08:0902102:8	0030020000000 Земли населенных пунктов	Для ведения личного подсобного хозяйства	13	020020	785	669,85	525 832,25
42297	Респ. Северная Осетия - Алания, р-н Пригородный, ст-ца Архонская, ул. Ленина, дом 80	Пригородный	15:08:0902102:9	0030020000000 Земли населенных пунктов	Для ведения личного подсобного хозяйства	13	020020	1 116	669,85	747 552,60
42298	Северная Осетия - Алания респ, р-н Пригородный, ст-ца Архонская, ул Ленина, 61	Пригородный	15:08:0902103:1	0030020000000 Земли населенных пунктов	Для ведения личного подсобного хозяйства	13	020020	863	669,85	578 080,55
42299	Респ. Северная Осетия - Алания, р-н Пригородный, ст-ца Архонская, ул. Крупская, дом 18	Пригородный	15:08:0902103:10	0030020000000 Земли населенных пунктов	Для ведения личного подсобного хозяйства	13	020020	336	669,85	225 069,60
42300	Российская Федерация, Республика Северная Осетия - Алания, Пригородный район, ст-ца Архонская, ул Крупской, 20	Пригородный	15:08:0902103:11	0030020000000 Земли населенных пунктов	Для ведения личного подсобного хозяйства	13	020020	219	669,85	146 697,15
42301	Российская Федерация, Республика Северная Осетия - Алания, Пригородный район, ст-ца Архонская, ул Крупской, 22	Пригородный	15:08:0902103:12	0030020000000 Земли населенных пунктов	ИЖС	13	020010	885	669,85	592 817,25
42302	Респ. Северная Осетия - Алания, р-н Пригородный, ст-ца Архонская, ул. Крупская, дом 24	Пригородный	15:08:0902103:13	0030020000000 Земли населенных пунктов	Для ведения личного подсобного хозяйства	13	020020	1 051	669,85	704 012,35
42303	Респ. Северная Осетия - Алания, р-н Пригородный, ст-ца Архонская, ул. Крупской, дом 26, квартира 1	Пригородный	15:08:0902103:14	0030020000000 Земли населенных пунктов	ИЖС	13	020010	216	669,85	144 687,60
42304	Респ. Северная Осетия - Алания, р-н Пригородный, ст-ца Архонская, ул. Крупской, дом 26, квартира 2	Пригородный	15:08:0902103:15	0030020000000 Земли населенных пунктов	ИЖС	13	020010	187	669,85	125 261,95
42305	Респ. Северная Осетия - Алания, р-н Пригородный, ст-ца Архонская, ул. Ленина, дом 65	Пригородный	15:08:0902103:16	0030020000000 Земли населенных пунктов	Для ведения личного подсобного хозяйства	13	020020	931	669,85	623 630,35
42306	Северная Осетия - Алания респ, р-н Пригородный, ст-ца Архонская, ул Ленина, 63	Пригородный	15:08:0902103:17	0030020000000 Земли населенных пунктов	Для ведения личного подсобного хозяйства	13	020020	1 227	669,85	821 905,95
42307	Респ. Северная Осетия - Алания, р-н Пригородный, ст-ца Архонская, ул. Ленина, 59	Пригородный	15:08:0902103:18	0030020000000 Земли населенных пунктов	Индивидуальное жилищное строительство	13	020010	1 187	669,85	795 111,95
42308	Российская Федерация, Республика Северная Осетия - Алания, Пригородный муниципальный район, Архонское сельское поселение, ст. Архонская, ул. Ленина, 57	Пригородный	15:08:0902103:185	0030020000000 Земли населенных пунктов	Для ведения личного подсобного хозяйства	13	020020	288	669,85	192 916,80
42309	Российская Федерация, Республика Северная Осетия - Алания, Пригородный муниципальный район, Архонское сельское поселение, ст. Архонская, ул. Владикавказская, 13	Пригородный	15:08:0902103:186	0030020000000 Земли населенных пунктов	обслуживание жилой застройки	13	020020	697	669,85	466 885,45
42310	Респ. Северная Осетия - Алания, р-н Пригородный, ст-ца Архонская, ул. Крупской, дом 28	Пригородный	15:08:0902103:2	0030020000000 Земли населенных пунктов	для ведения подсобного хозяйства и существующего жилого дома	13	020020	684	669,85	458 177,40
42311	Респ. Северная Осетия - Алания, р-н Пригородный, ст-ца Архонская, ул. Союзная, дом 78	Пригородный	15:08:0902103:20	0030020000000 Земли населенных пунктов	Для ведения личного подсобного хозяйства	13	020020	599	669,85	401 240,15

№ п/п	Местоположение ЗУ	Район	Кадастровый номер ЗУ	Категория земель	Разрешенное использование по документу	Код вида разрешенного использования (в соответствии с классификатором видов разрешенного использования земельных участков)	Вид использования объектов недвижимости	Площадь	УПКС	КС
42312	Респ. Северная Осетия - Алания, р-н Пригородный, ст-ца Архонская, ул. Владикавказская, 11	Пригородный	15:08:0902103:3	003002000000 Земли населенных пунктов	Для ведения личного подсобного хозяйства	13	02:0020	892	669,85	597 506,20
42313	Респ. Северная Осетия - Алания, р-н Пригородный, ст-ца Архонская, ул. Владикавказская, дом 9	Пригородный	15:08:0902103:4	003002000000 Земли населенных пунктов	Для ведения личного подсобного хозяйства	13	02:0020	1 013	669,85	678 558,05
42314	Респ. Северная Осетия - Алания, р-н Пригородный, ст. Архонская, ул. Союзная, 68	Пригородный	15:08:0902103:5	003002000000 Земли населенных пунктов	Для ведения личного подсобного хозяйства	13	02:0020	958	669,85	641 716,30
42315	Респ. Северная Осетия - Алания, р-н Пригородный, ст-ца Архонская, ул. Союзная, 70	Пригородный	15:08:0902103:6	003002000000 Земли населенных пунктов	Для ведения личного подсобного хозяйства	13	02:0020	1 021	669,85	683 916,85
42316	Респ. Северная Осетия - Алания, р-н Пригородный, ст-ца Архонская, ул. Союзная, дом 72	Пригородный	15:08:0902103:7	003002000000 Земли населенных пунктов	Для ведения личного подсобного хозяйства	13	02:0020	1 035	669,85	693 294,75
42317	Респ. Северная Осетия - Алания, р-н Пригородный, ст-ца Архонская, ул. Союзная, дом 74	Пригородный	15:08:0902103:8	003002000000 Земли населенных пунктов	ИЖС	13	02:0010	891	669,85	596 836,35
42318	Респ. Северная Осетия - Алания, р-н Пригородный, ст-ца Архонская, ул. Союзная, 76	Пригородный	15:08:0902103:9	003002000000 Земли населенных пунктов	Для ведения личного подсобного хозяйства	13	02:0020	929	669,85	622 290,65
42319	Респ. Северная Осетия - Алания, р-н Пригородный, ст-ца Архонская, ул. Владикавказская, дом 7	Пригородный	15:08:0902104:1	003002000000 Земли населенных пунктов	под существующим жилым домом и приусадебным участком	13	02:0010	831	669,85	556 645,35
42320	Республика Северная Осетия - Алания, м-р-н Пригородный, с.п. Архонское, ст-ца Архонская, ул Крупской, дом 12	Пригородный	15:08:0902104:10	003002000000 Земли населенных пунктов	ИЖС	13	02:0010	439	669,85	294 064,15
42321	Респ. Северная Осетия - Алания, р-н Пригородный, ст. Архонская, ул. Крупской, 14	Пригородный	15:08:0902104:11	003002000000 Земли населенных пунктов	Для ведения личного подсобного хозяйства	13	02:0020	432	669,85	289 375,20
42322	Респ. Северная Осетия - Алания, р-н Пригородный, ст-ца Архонская, ул. Крупской, дом 16	Пригородный	15:08:0902104:12	003002000000 Земли населенных пунктов	Индивидуальное жилищное строительство	13	02:0010	475	669,85	318 178,75
42323	Северная Осетия - Алания респ, р-н Пригородный, ст-ца Архонская, ул. Союзная, 77	Пригородный	15:08:0902104:13	003002000000 Земли населенных пунктов	Для ведения личного подсобного хозяйства	13	02:0020	913	669,85	611 573,05
42324	Респ. Северная Осетия - Алания, р-н Пригородный, ст-ца Архонская, ул. Союзная, дом 75	Пригородный	15:08:0902104:14	003002000000 Земли населенных пунктов	Для ведения личного подсобного хозяйства	13	02:0020	905	669,85	606 214,25
42325	Республика Северная Осетия - Алания, м-р-н Пригородный, с.п. Архонское, ст-ца Архонская, ул Красная, дом 68	Пригородный	15:08:0902104:146	003002000000 Земли населенных пунктов	Для ведения личного подсобного хозяйства	13	02:0020	601	669,85	402 579,85
42326	Российская Федерация, Республика Северная Осетия - Алания, Пригородный муниципальный район, Архонское сельское поселение, ст. Архонская, ул. Красная, 70	Пригородный	15:08:0902104:147	003002000000 Земли населенных пунктов	Для ведения личного подсобного хозяйства	13	02:0020	413	669,85	276 648,05
42327	Респ. Северная Осетия - Алания, р-н Пригородный, ст-ца Архонская, ул. Союзная, дом 73	Пригородный	15:08:0902104:15	003002000000 Земли населенных пунктов	Для ведения личного подсобного хозяйства	13	02:0020	752	669,85	503 727,20
42328	Респ. Северная Осетия - Алания, р-н Пригородный, ст-ца Архонская, ул. Союзная, дом 71	Пригородный	15:08:0902104:16	003002000000 Земли населенных пунктов	Для ведения личного подсобного хозяйства	13	02:0020	578	669,85	387 173,30
42329	Республика Северная Осетия - Алания, м-р-н Пригородный, с.п. Архонское, ст-ца Архонская, ул Красная	Пригородный	15:08:0902104:165	003002000000 Земли населенных пунктов	Для содержания и эксплуатации индивидуального жилого дома	13	02:0010	618	669,85	413 967,30
42330	Республика Северная Осетия - Алания, м-р-н Пригородный, с.п. Архонское, ст-ца Архонская, ул Красная	Пригородный	15:08:0902104:166	003002000000 Земли населенных пунктов	Для содержания и эксплуатации индивидуального жилого дома	13	02:0010	268	669,85	179 519,80
42331	Респ. Северная Осетия - Алания, р-н Пригородный, ст-ца Архонская, ул. Союзная, дом 69	Пригородный	15:08:0902104:17	003002000000 Земли населенных пунктов	Для ведения личного подсобного хозяйства	13	02:0020	1 306	669,85	874 824,10
42332	Республика Северная Осетия-Алания, р-н Пригородный, ст-ца Архонская, ул Союзная, д 67	Пригородный	15:08:0902104:18	003002000000 Земли населенных пунктов	Для ведения личного подсобного хозяйства	13	02:0020	834	669,85	558 654,90
42333	Респ. Северная Осетия - Алания, р-н Пригородный, ст-ца Архонская, ул. Красная, дом 66	Пригородный	15:08:0902104:3	003002000000 Земли населенных пунктов	ИЖС	13	02:0010	884	669,85	592 147,40
42334	Респ. Северная Осетия - Алания, р-н Пригородный, ст-ца Архонская, ул. Красная, дом 68	Пригородный	15:08:0902104:4	003002000000 Земли населенных пунктов	Для ведения личного подсобного хозяйства	13	02:0020	963	669,85	645 065,55
42335	Республика Северная Осетия - Алания, Пригородный район, ст. Архонская, ул. Красная, 72	Пригородный	15:08:0902104:6	003002000000 Земли населенных пунктов	Для ведения личного подсобного хозяйства	13	02:0020	822	669,85	550 616,70
42336	Респ. Северная Осетия - Алания, р-н Пригородный, ст-ца Архонская, ул. Красная, дом 74	Пригородный	15:08:0902104:7	003002000000 Земли населенных пунктов	Для ведения личного подсобного хозяйства	13	02:0020	834	669,85	558 654,90
42337	Респ. Северная Осетия - Алания, р-н Пригородный, ст-ца Архонская, ул. Красная, дом 76	Пригородный	15:08:0902104:8	003002000000 Земли населенных пунктов	Для эксплуатации существующего жилого дома и ведения личного подсобного хозяйства	13	02:0020	980	669,85	656 453,00
42338	Респ. Северная Осетия - Алания, р-н Пригородный, ст-ца Архонская, ул. Крупской, дом 10	Пригородный	15:08:0902104:9	003002000000 Земли населенных пунктов	ИЖС	13	02:0010	593	669,85	397 221,05
42339	Республика Северная Осетия - Алания, м-р-н Пригородный, с.п. Архонское, ст-ца Архонская, ул Крупской, дом 8	Пригородный	15:08:0902105:1	003002000000 Земли населенных пунктов	Для ведения личного подсобного хозяйства	13	02:0020	936	669,85	626 979,60
42340	Респ. Северная Осетия - Алания, р-н Пригородный, ст-ца Архонская, ул. Григорова, дом 72	Пригородный	15:08:0902105:10	003002000000 Земли населенных пунктов	Для ведения личного подсобного хозяйства	13	02:0020	973	669,85	651 764,05
42341	Респ. Северная Осетия - Алания, р-н Пригородный, ст-ца Архонская, ул. Григорова, дом 74	Пригородный	15:08:0902105:11	003002000000 Земли населенных пунктов	Для ведения личного подсобного хозяйства	13	02:0020	878	669,85	588 128,30
42342	Респ. Северная Осетия - Алания, р-н Пригородный, ст-ца Архонская, ул. Григорова, дом 76	Пригородный	15:08:0902105:12	003002000000 Земли населенных пунктов	Для ведения личного подсобного хозяйства	13	02:0020	1 003	669,85	671 859,55
42343	Республика Северная Осетия - Алания, м-р-н Пригородный, с.п. Архонское, ст-ца Архонская, ул Красная, дом 67	Пригородный	15:08:0902105:13	003002000000 Земли населенных пунктов	ИЖС	13	02:0020	488	669,85	326 886,80
42344	Северная Осетия - Алания респ, р-н Пригородный, ст-ца Архонская, ул Красная, 65	Пригородный	15:08:0902105:14	003002000000 Земли населенных пунктов	Для ведения личного подсобного хозяйства	13	02:0020	1 022	669,85	684 586,70
42345	Респ. Северная Осетия - Алания, р-н Пригородный, ст-ца Архонская, ул. Красная, 61	Пригородный	15:08:0902105:16	003002000000 Земли населенных пунктов	Для ведения личного подсобного хозяйства	13	02:0020	1 113	669,85	745 543,05
42346	Респ. Северная Осетия - Алания, р-н Пригородный, ст-ца Архонская, ул. Красная, дом 59	Пригородный	15:08:0902105:17	003002000000 Земли населенных пунктов	Для ведения личного подсобного хозяйства	13	02:0020	906	669,85	606 884,10
42347	Республика Северная Осетия - Алания, м-р-н Пригородный, с.п. Архонское, ст-ца Архонская, ул Владикавказская	Пригородный	15:08:0902105:176	003002000000 Земли населенных пунктов	Для ведения личного подсобного хозяйства	13	02:0020	776	669,85	519 803,60
42348	Республика Северная Осетия - Алания, м-р-н Пригородный, с.п. Архонское, ст-ца Архонская, ул Владикавказская	Пригородный	15:08:0902105:177	003002000000 Земли населенных пунктов	Для ведения личного подсобного хозяйства	13	02:0020	524	669,85	351 001,40
42349	Респ. Северная Осетия - Алания, р-н Пригородный, ст-ца Архонская, ул. Красная, дом 57	Пригородный	15:08:0902105:18	003002000000 Земли населенных пунктов	Для ведения личного подсобного хозяйства	13	02:0020	979	669,85	655 783,15
42350	Респ. Северная Осетия - Алания, р-н Пригородный, ст. Архонская, ул. Владикавказская, 5	Пригородный	15:08:0902105:19	003002000000 Земли населенных пунктов	Строительство и эксплуатация магазина	4	04:0040	305	1 741,62	531 194,10
42351	Респ. Северная Осетия - Алания, р-н Пригородный, ст-ца Архонская, ул. Красная, дом 69	Пригородный	15:08:0902105:2	003002000000 Земли населенных пунктов	Для ведения личного подсобного хозяйства	13	02:0020	570	669,85	381 814,50
42352	Респ. Северная Осетия - Алания, р-н Пригородный, ст-ца Архонская, ул. Владикавказская, 5	Пригородный	15:08:0902105:20	003002000000 Земли населенных пунктов	Для ведения личного подсобного хозяйства	13	02:0020	606	669,85	405 929,10

№ п/п	Местоположение ЗУ	Район	Кадастровый номер ЗУ	Категория земель	Разрешенное использование по документу	Код вида разрешенного использования (в соответствии с классификатором видов разрешенного использования земельных участков)	Вид использования объектов недвижимости	Площадь	УПКС	КС
42353	Республика Северная Осетия-Алания, р-н Пригородный, ст-ца Архонская, ул Красная, 63	Пригородный	15:08:0902105:44	003002000000 Земли населенных пунктов	Для ведения личного подсобного хозяйства	13	02:0020	441	669,85	295 403,85
42354	Республика Северная Осетия-Алания, р-н Пригородный, ст-ца Архонская, ул Красная, 63	Пригородный	15:08:0902105:45	003002000000 Земли населенных пунктов	Для ведения личного подсобного хозяйства	13	02:0020	447	669,85	299 422,95
42355	Респ. Северная Осетия - Алания, р-н Пригородный, ст-ца Архонская, ул. Григорьева, 64	Пригородный	15:08:0902105:6	003002000000 Земли населенных пунктов	Для ведения личного подсобного хозяйства	13	02:0020	514	669,85	344 302,90
42356	Респ. Северная Осетия - Алания, р-н Пригородный, ст-ца Архонская, ул. Григорьева, 66	Пригородный	15:08:0902105:7	003002000000 Земли населенных пунктов	Для ведения личного подсобного хозяйства	13	02:0020	880	669,85	589 468,00
42357	Респ. Северная Осетия - Алания, р-н Пригородный, ст Архонская, ул Григорьева, 68	Пригородный	15:08:0902105:8	003002000000 Земли населенных пунктов	Для ведения личного подсобного хозяйства	13	02:0020	944	669,85	632 338,40
42358	Респ. Северная Осетия - Алания, р-н Пригородный, ст-ца Архонская, ул. Григорьева, дом 70	Пригородный	15:08:0902105:9	003002000000 Земли населенных пунктов	ИЖС	13	02:0020	897	669,85	600 855,45
42359	Респ. Северная Осетия - Алания, р-н Пригородный, ст-ца Архонская, ул. Григорьева, дом 25	Пригородный	15:08:0902106:10	003002000000 Земли населенных пунктов	Для ведения личного подсобного хозяйства	13	02:0020	1 249	669,85	836 642,65
42360	Республика Северная Осетия - Алания, мр-н Пригородный, с.п. Архонское, ст-ца Архонская, ул Крупской, д. 4	Пригородный	15:08:0902106:12	003002000000 Земли населенных пунктов	Для ведения личного подсобного хозяйства	13	02:0020	1 004	669,85	672 529,40
42361	Респ. Северная Осетия - Алания, р-н Пригородный, ст-ца Архонская, ул. Крупской, дом 2	Пригородный	15:08:0902106:14	003002000000 Земли населенных пунктов	Для ведения личного подсобного хозяйства	13	02:0020	1 075	669,85	720 088,75
42362	Республика Северная Осетия-Алания, р-н Пригородный, ст-ца Архонская, ул. Владикавказская, 1 з	Пригородный	15:08:0902106:169	003002000000 Земли населенных пунктов	Для ведения личного подсобного хозяйства	13	02:0020	1 000	669,85	669 850,00
42363	Республика Северная Осетия - Алания, мр-н Пригородный, с.п. Архонское, ст-ца Архонская, ул Владикавказская, двлд. 1	Пригородный	15:08:0902106:182	003002000000 Земли населенных пунктов	для общественно-делового и гражданского строительства	6	06:0000	5 527	624,97	3 454 209,19
42364	Республика Северная Осетия - Алания, мр-н Пригородный, с.п. Архонское, ст-ца Архонская, ул Владикавказская	Пригородный	15:08:0902106:185	003002000000 Земли населенных пунктов	Для эксплуатации существующих объектов недвижимости	4	04:0000	5 653	1 741,62	9 845 377,86
42365	Российская Федерация, Республика Северная Осетия - Алания, Пригородный муниципальный район, Архонское сельское поселение, ст-ца Архонская, ул. Григорьева, 17	Пригородный	15:08:0902106:19	003002000000 Земли населенных пунктов	Для ведения личного подсобного хозяйства	13	02:0020	1 049	669,85	702 672,65
42366	Респ. Северная Осетия - Алания, р-н Пригородный, ст-ца Архонская, ул. Крупской, дом 6	Пригородный	15:08:0902106:2	003002000000 Земли населенных пунктов	под существующим жилым домом и приусадебным участком	13	02:0010	1 000	669,85	669 850,00
42367	Респ. Северная Осетия - Алания, р-н Пригородный, ст-ца Архонская, ул. Григорьева, дом 9	Пригородный	15:08:0902106:3	003002000000 Земли населенных пунктов	Для ведения личного подсобного хозяйства	13	02:0020	1 300	669,85	870 805,00
42368	Республика Северная Осетия - Алания, мр-н Пригородный, с.п. Архонское, ст-ца Архонская, ул Григорьева, двлд. 11	Пригородный	15:08:0902106:4	003002000000 Земли населенных пунктов	индивидуальное жилищное строительство	13	02:0010	1 252	669,85	838 652,20
42369	Респ. Северная Осетия - Алания, р-н Пригородный, ст-ца Архонская, ул. Григорьева, дом 13	Пригородный	15:08:0902106:5	003002000000 Земли населенных пунктов	ИЖС	13	02:0010	1 190	669,85	797 121,50
42370	Республика Северная Осетия-Алания, р-н Пригородный, ст. Архонская, ул. Крупской, 6 "а"	Пригородный	15:08:0902106:50	003002000000 Земли населенных пунктов	Для ведения личного подсобного хозяйства	13	02:0020	973	669,85	651 764,05
42371	Республика Северная Осетия-Алания, р-н Пригородный, ст-ца Архонская, ул. Владикавказская, 1а	Пригородный	15:08:0902106:56	003002000000 Земли населенных пунктов	Для эксплуатации существующих объектов недвижимости	4	04:0040	1 688	1 741,62	2 939 854,56
42372	Республика Северная Осетия - Алания, мр-н Пригородный, с.п. Архонское, ст-ца Архонская, ул Владикавказская, двлд. 1	Пригородный	15:08:0902106:57	003002000000 Земли населенных пунктов	Обслуживание автотранспорта	4	04:0099	1 653	1 406,19	2 324 432,07
42373	Российская Федерация, Республика Северная Осетия - Алания, Пригородный муниципальный район, Архонское сельское поселение, ст-ца Архонская, ул. Григорьева, 15	Пригородный	15:08:0902106:6	003002000000 Земли населенных пунктов	Для ведения личного подсобного хозяйства	13	02:0020	1 228	669,85	822 575,80
42374	Респ. Северная Осетия - Алания, р-н Пригородный, ст-ца Архонская, ул. Григорьева, дом 19	Пригородный	15:08:0902106:7	003002000000 Земли населенных пунктов	Для ведения личного подсобного хозяйства	13	02:0020	1 263	669,85	846 020,55
42375	Респ. Северная Осетия - Алания, р-н Пригородный, ст-ца Архонская, ул. Григорьева, дом 21	Пригородный	15:08:0902106:8	003002000000 Земли населенных пунктов	ИЖС	13	02:0010	715	669,85	478 942,75
42376	Респ. Северная Осетия - Алания, р-н Пригородный, ст-ца Архонская, ул. Григорьева, дом 23	Пригородный	15:08:0902106:9	003002000000 Земли населенных пунктов	ИЖС	13	02:0010	759	669,85	508 416,15
42377	Российская Федерация, Республика Северная Осетия - Алания, Пригородный район, ст-ца Архонская, ул Крупская, дом 45	Пригородный	15:08:0902107:1	003002000000 Земли населенных пунктов	здание АМС ст. Архонская и районного узла почтовой связи	3	03:0081	484	468,90	226 947,60
42378	Российская Федерация, Республика Северная Осетия - Алания, Пригородный район, ст-ца Архонская, ул. Калинина, дом 90	Пригородный	15:08:0902107:10	003002000000 Земли населенных пунктов	Для ведения личного подсобного хозяйства	13	02:0020	447	669,85	299 422,95
42379	Российская Федерация, Республика Северная Осетия - Алания, Пригородный район, ст-ца Архонская, ул. Буденного, дом 42	Пригородный	15:08:0902107:12	003002000000 Земли населенных пунктов	Для ведения личного подсобного хозяйства	13	02:0020	815	669,85	545 927,75
42380	Российская Федерация, Республика Северная Осетия - Алания, Пригородный район, ст-ца Архонская, ул Буденного, 44	Пригородный	15:08:0902107:13	003002000000 Земли населенных пунктов	Для ведения личного подсобного хозяйства	13	02:0020	800	669,85	535 880,00
42381	Российская Федерация, Республика Северная Осетия - Алания, Пригородный район, ст-ца Архонская, ул Буденного, дом 46	Пригородный	15:08:0902107:14	003002000000 Земли населенных пунктов	Для ведения личного подсобного хозяйства	13	02:0020	882	669,85	590 807,70
42382	Российская Федерация, Республика Северная Осетия - Алания, Пригородный район, ст-ца Архонская, ул. Буденного, дом 48	Пригородный	15:08:0902107:15	003002000000 Земли населенных пунктов	Для ведения личного подсобного хозяйства	13	02:0020	806	669,85	539 899,10
42383	Российская Федерация, Республика Северная Осетия - Алания, Пригородный район, ст-ца Архонская, ул. Гагарина, д 23	Пригородный	15:08:0902107:16	003002000000 Земли населенных пунктов	Индивидуальное жилищное строительство	13	02:0010	794	669,85	531 860,90
42384	Российская Федерация, Республика Северная Осетия - Алания, Пригородный район, ст-ца Архонская, ул Ю Гагарина, 21	Пригородный	15:08:0902107:17	003002000000 Земли населенных пунктов	Для ведения личного подсобного хозяйства	13	02:0020	900	669,85	602 865,00
42385	Российская Федерация, Республика Северная Осетия - Алания, Пригородный район, ст-ца Архонская, ул Гагарина, дом 19	Пригородный	15:08:0902107:18	003002000000 Земли населенных пунктов	Для ведения личного подсобного хозяйства	13	02:0020	843	669,85	564 683,55
42386		Пригородный	15:08:0902107:19	003002000000 Земли населенных пунктов	ИЖС	13	02:0010	543	669,85	363 728,55
42387	Российская Федерация, Республика Северная Осетия - Алания, Пригородный район, ст-ца Архонская, ул. Крупской, дом 45а	Пригородный	15:08:0902107:2	003002000000 Земли населенных пунктов	для строительства металлической башни для установки антенн сотовой связи	6	06:0080	25	1122	28 050,00
42388	Российская Федерация, Республика Северная Осетия - Алания, Пригородный район, ст-ца Архонская, ул Гагарина, дом 15	Пригородный	15:08:0902107:20	003002000000 Земли населенных пунктов	Для ведения личного подсобного хозяйства	13	02:0020	719	669,85	481 622,15
42389	Российская Федерация, Республика Северная Осетия - Алания, Пригородный район, ст-ца Архонская, ул Гагарина, дом 13	Пригородный	15:08:0902107:21	003002000000 Земли населенных пунктов	Для ведения личного подсобного хозяйства	13	02:0020	1 126	669,85	754 251,10
42390	Российская Федерация, Республика Северная Осетия - Алания, Пригородный район, ст-ца Архонская, ул. Калинина, дом 94	Пригородный	15:08:0902107:22	003002000000 Земли населенных пунктов	Для ведения личного подсобного хозяйства	13	02:0020	1 202	669,85	805 159,70
42391	Российская Федерация, Республика Северная Осетия - Алания, Пригородный район, ст-ца Архонская, ул. Крупская, дом 43	Пригородный	15:08:0902107:3	003002000000 Земли населенных пунктов	Для ведения личного подсобного хозяйства	13	02:0020	910	669,85	609 563,50
42392	Российская Федерация, Республика Северная Осетия - Алания, Пригородный район, ст-ца Архонская, ул Крупская, 39	Пригородный	15:08:0902107:4	003002000000 Земли населенных пунктов	Для ведения личного подсобного хозяйства	13	02:0020	1 113	669,85	745 543,05
42393	Российская Федерация, Республика Северная Осетия - Алания, Пригородный район, ст-ца Архонская, ул Крупской, дом 37	Пригородный	15:08:0902107:5	003002000000 Земли населенных пунктов	ИЖС	13	02:0010	839	669,85	562 004,15
42394	Российская Федерация, Республика Северная Осетия - Алания, Пригородный район, ст-ца Архонская, ул. Крупская, 45	Пригородный	15:08:0902107:56	003002000000 Земли населенных пунктов	для административно-хозяйственных, деловых, общественных учреждений и организаций	3	03:0080	809	468,90	379 340,10

№ п/п	Местоположение ЗУ	Район	Кадастровый номер ЗУ	Категория земель	Разрешенное использование по документу	Код вида разрешенного использования (в соответствии с классификатором видов разрешенного использования земельных участков)	Вид использования объектов недвижимости	Площадь	УПКС	КС
42395	Российская Федерация, Республика Северная Осетия - Алания, Пригородный район, ст-ца Архонская, ул Крупской, 35	Пригородный	15:08:0902107:6	003002000000 Земли населенных пунктов	Для ведения личного подсобного хозяйства	13	02:0020	1 108	669,85	742 193,80
42396	Российская Федерация, Республика Северная Осетия - Алания, Пригородный район, ст-ца Архонская, ул. Калинина, 84	Пригородный	15:08:0902107:7	003002000000 Земли населенных пунктов	Для ведения личного подсобного хозяйства	13	02:0020	813	669,85	544 588,05
42397	Российская Федерация, Республика Северная Осетия - Алания, Пригородный район, ст-ца Архонская, ул. Калинина, дом 86	Пригородный	15:08:0902107:8	003002000000 Земли населенных пунктов	ИЖС	13	02:0010	451	669,85	302 102,35
42398	Российская Федерация, Республика Северная Осетия - Алания, Пригородный район, ст-ца Архонская, ул Калинина, дом 88	Пригородный	15:08:0902107:9	003002000000 Земли населенных пунктов	ИЖС	13	02:0010	452	669,85	302 772,20
42399	Респ. Северная Осетия - Алания, р-н Пригородный, ст Архонская, ул Казбекская, 14	Пригородный	15:08:0902108:1	003002000000 Земли населенных пунктов	Для ведения личного подсобного хозяйства	13	02:0020	741	669,85	496 358,85
42400	Респ. Северная Осетия - Алания, р-н Пригородный, ст-ца Архонская, ул. Казбекская, 22	Пригородный	15:08:0902108:10	003002000000 Земли населенных пунктов	Для ведения личного подсобного хозяйства	13	02:0020	647	669,85	433 392,95
42401	Северная Осетия - Алания респ, р-н Пригородный, ст-ца Архонская, ул. Казбекская, 24	Пригородный	15:08:0902108:11	003002000000 Земли населенных пунктов	Для ведения личного подсобного хозяйства	13	02:0020	1 110	669,85	743 533,50
42402	Респ. Северная Осетия - Алания, р-н Пригородный, ст Архонская, ул Буденного, 34	Пригородный	15:08:0902108:12	003002000000 Земли населенных пунктов	Для ведения личного подсобного хозяйства	13	02:0020	784	669,85	525 162,40
42403	Респ. Северная Осетия - Алания, р-н Пригородный, ст-ца Архонская, ул. Буденного, 36	Пригородный	15:08:0902108:13	003002000000 Земли населенных пунктов	Для ведения личного подсобного хозяйства	13	02:0020	1 392	669,85	932 401,20
42404	Респ. Северная Осетия - Алания, р-н Пригородный, ст. Архонская, ул. Буденного, 38	Пригородный	15:08:0902108:14	003002000000 Земли населенных пунктов	Для ведения личного подсобного хозяйства	13	02:0020	1 253	669,85	839 322,05
42405	Республика Северная Осетия-Алания, р-н Пригородный, ст-ца Архонская, ул. Буденного, 40	Пригородный	15:08:0902108:15	003002000000 Земли населенных пунктов	Для ведения личного подсобного хозяйства	13	02:0020	1 032	669,85	691 285,20
42406	Республика Северная Осетия - Алания, р-н Пригородный, ст-ца Архонская, ул. Калинина, 67	Пригородный	15:08:0902108:16	003002000000 Земли населенных пунктов	Для ведения личного подсобного хозяйства	13	02:0020	1 290	669,85	864 106,50
42407	Респ. Северная Осетия - Алания, р-н Пригородный, ст-ца Архонская, ул. Калинина, дом 65	Пригородный	15:08:0902108:17	003002000000 Земли населенных пунктов	Индивидуальное жилищное строительство	13	02:0010	1 146	669,85	767 648,10
42408	Респ. Северная Осетия - Алания, р-н Пригородный, ст-ца Архонская, ул. Калинина, дом 63(67)	Пригородный	15:08:0902108:18	003002000000 Земли населенных пунктов	ИЖС	13	02:0010	440	669,85	294 734,00
42409	Республика Северная Осетия-Алания, р-н Пригородный, ст. Архонская, ул. Калинина, 61	Пригородный	15:08:0902108:19	003002000000 Земли населенных пунктов	Для ведения личного подсобного хозяйства	13	02:0020	749	669,85	501 717,65
42410	Северная Осетия - Алания респ, р-н Пригородный, ст-ца Архонская, ул Крупская, 33	Пригородный	15:08:0902108:2	003002000000 Земли населенных пунктов	Для ведения личного подсобного хозяйства	13	02:0020	317	669,85	212 342,45
42411	Северная Осетия - Алания респ, р-н Пригородный, ст Архонская, ул Н.Крупской, 29 "а"	Пригородный	15:08:0902108:20	003002000000 Земли населенных пунктов	Для ведения личного подсобного хозяйства	13	02:0020	391	669,85	261 911,35
42412	Северная Осетия - Алания респ, р-н Пригородный, ст. Архонская, ул. Н.Крупской, 29	Пригородный	15:08:0902108:21	003002000000 Земли населенных пунктов	Для ведения личного подсобного хозяйства	13	02:0020	629	669,85	421 333,65
42413	Респ. Северная Осетия - Алания, р-н Пригородный, ст-ца Архонская, ул. Крупская, дом 31	Пригородный	15:08:0902108:3	003002000000 Земли населенных пунктов	Для ведения личного подсобного хозяйства	13	02:0020	708	669,85	474 253,80
42414	Респ. Северная Осетия - Алания, р-н Пригородный, ст Архонская, ул Крупская, 27	Пригородный	15:08:0902108:5	003002000000 Земли населенных пунктов	Для ведения личного подсобного хозяйства	13	02:0020	921	669,85	616 931,85
42415	Респ. Северная Осетия - Алания, р-н Пригородный, ст Архонская, ул. Крупской, 25	Пригородный	15:08:0902108:6	003002000000 Земли населенных пунктов	Для ведения личного подсобного хозяйства	13	02:0020	438	669,85	293 394,30
42416	Респ. Северная Осетия - Алания, р-н Пригородный, ст-ца Архонская, ул. Казбекская, 16	Пригородный	15:08:0902108:7	003002000000 Земли населенных пунктов	Для ведения личного подсобного хозяйства	13	02:0020	1 190	669,85	797 121,50
42417	Респ. Северная Осетия - Алания, р-н Пригородный, ст-ца Архонская, ул. Казбекская, дом 18	Пригородный	15:08:0902108:8	003002000000 Земли населенных пунктов	Для ведения личного подсобного хозяйства	13	02:0020	1 204	669,85	806 499,40
42418	Респ. Северная Осетия - Алания, р-н Пригородный, ст-ца Архонская, ул. Казбекская, 20	Пригородный	15:08:0902108:9	003002000000 Земли населенных пунктов	Для ведения личного подсобного хозяйства	13	02:0020	690	669,85	462 196,50
42419	Российская Федерация, Республика Северная Осетия - Алания, Пригородный район, ст-ца Архонская, ул Коминтерна, 86	Пригородный	15:08:0902109:1	003002000000 Земли населенных пунктов	Для ведения личного подсобного хозяйства	13	02:0020	354	669,85	237 126,90
42420	Российская Федерация, Республика Северная Осетия - Алания, Пригородный район, ст-ца Архонская, ул. Коминтерна, 82	Пригородный	15:08:0902109:11	003002000000 Земли населенных пунктов	Для ведения личного подсобного хозяйства	13	02:0020	772	669,85	517 124,20
42421	Российская Федерация, Республика Северная Осетия - Алания, Пригородный район, ст-ца Архонская, ул. Буденного, 24	Пригородный	15:08:0902109:12	003002000000 Земли населенных пунктов	Для ведения личного подсобного хозяйства	13	02:0020	356	669,85	238 466,60
42422	Российская Федерация, Республика Северная Осетия - Алания, Пригородный район, ст-ца Архонская, ул Буденного, 26	Пригородный	15:08:0902109:13	003002000000 Земли населенных пунктов	Для ведения личного подсобного хозяйства	13	02:0020	687	669,85	460 186,95
42423	Российская Федерация, Республика Северная Осетия - Алания, Пригородный район, ст-ца Архонская, ул Буденного, 30	Пригородный	15:08:0902109:14	003002000000 Земли населенных пунктов	Для ведения личного подсобного хозяйства	13	02:0020	1 046	669,85	700 663,10
42424	Российская Федерация, Республика Северная Осетия - Алания, Пригородный район, ст-ца Архонская, ул. Буденного, 32	Пригородный	15:08:0902109:15	003002000000 Земли населенных пунктов	Для ведения личного подсобного хозяйства	13	02:0020	410	669,85	274 638,50
42425	Российская Федерация, Республика Северная Осетия - Алания, Пригородный район, ст-ца Архонская, ул. Казбекская, 21	Пригородный	15:08:0902109:16	003002000000 Земли населенных пунктов	Для ведения личного подсобного хозяйства	13	02:0020	815	669,85	545 927,75
42426	Российская Федерация, Республика Северная Осетия - Алания, Пригородный район, ст-ца Архонская, ул Коминтерна, 76	Пригородный	15:08:0902109:166	003002000000 Земли населенных пунктов	Для ведения личного подсобного хозяйства	13	02:0020	448	669,85	300 092,80
42427	Российская Федерация, Республика Северная Осетия - Алания, Пригородный район, ст-ца Архонская, ул Крупской, 17а	Пригородный	15:08:0902109:167	003002000000 Земли населенных пунктов	Для ведения личного подсобного хозяйства	13	02:0020	502	669,85	336 264,70
42428	Российская Федерация, Республика Северная Осетия - Алания, Пригородный район, ст-ца Архонская, ул. Казбекская, 19	Пригородный	15:08:0902109:17	003002000000 Земли населенных пунктов	Для ведения личного подсобного хозяйства	13	02:0020	1 129	669,85	756 260,65
42429	Российская Федерация, Республика Северная Осетия - Алания, Пригородный район, ст-ца Архонская, ул. Казбекская, 17	Пригородный	15:08:0902109:18	003002000000 Земли населенных пунктов	ИЖС	13	02:0010	887	669,85	594 156,95
42430	Российская Федерация, Республика Северная Осетия - Алания, Пригородный район, ст-ца Архонская, ул Казбекская, 15	Пригородный	15:08:0902109:19	003002000000 Земли населенных пунктов	Для ведения личного подсобного хозяйства	13	02:0020	1 008	669,85	675 208,80
42431	Российская Федерация, Республика Северная Осетия - Алания, Пригородный район, ст-ца Архонская, ул Буденного, 28	Пригородный	15:08:0902109:2	003002000000 Земли населенных пунктов	Для ведения личного подсобного хозяйства	13	02:0020	1 184	669,85	793 102,40
42432	Российская Федерация, Республика Северная Осетия - Алания, Пригородный район, ст-ца Архонская, ул. Казбекская, 13	Пригородный	15:08:0902109:20	003002000000 Земли населенных пунктов	Для ведения личного подсобного хозяйства	13	02:0020	737	669,85	493 679,45
42433	Российская Федерация, Республика Северная Осетия - Алания, Пригородный район, ст-ца Архонская, ул. Казбекская, 11	Пригородный	15:08:0902109:3	003002000000 Земли населенных пунктов	Для ведения личного подсобного хозяйства	13	02:0020	673	669,85	450 809,05
42434	Российская Федерация, Республика Северная Осетия - Алания, Пригородный район, ст-ца Архонская, ул. Коминтерна, 84	Пригородный	15:08:0902109:98	003002000000 Земли населенных пунктов	Для ведения личного подсобного хозяйства	13	02:0020	476	669,85	318 848,60

№ п/п	Местоположение ЗУ	Район	Кадастровый номер ЗУ	Категория земель	Разрешенное использование по документу	Код вида разрешенного использования (в соответствии с классификатором видов разрешенного использования земельных участков)	Вид использования объектов недвижимости	Площадь	УПКС	КС
42435	Российская Федерация, Республика Северная Осетия - Алания, Пригородный район, ст-ца Архонская, ул Коминтерна, 80	Пригородный	15:08:0902109:4	003002000000 Земли населенных пунктов	Для ведения личного подсобного хозяйства	13	02.0.20	982	669,85	657 792,70
42436	Российская Федерация, Республика Северная Осетия - Алания, Пригородный район, ст-ца Архонская, ул Крупской, 23	Пригородный	15:08:0902109:5	003002000000 Земли населенных пунктов	Индивидуальное жилищное строительство	13	02.0.10	700	669,85	468 895,00
42437	Республика Северная Осетия-Алания, Пригородный район, Архонская станица, Крупской улица, участок 21	Пригородный	15:08:0902109:6	003002000000 Земли населенных пунктов	Для ведения личного подсобного хозяйства	13	02.0.20	1 046	669.85	700 663.10
42438	Российская Федерация, Республика Северная Осетия - Алания, Пригородный район, ст-ца Архонская, ул Крупская, 19	Пригородный	15:08:0902109:7	003002000000 Земли населенных пунктов	Для ведения личного подсобного хозяйства	13	02.0.20	1 135	669.85	760 279.75
42439	Российская Федерация, Республика Северная Осетия - Алания, Пригородный район, ст-ца Архонская, ул Коминтерна, 78	Пригородный	15:08:0902109:9	003002000000 Земли населенных пунктов	ИЖС	13	02.0.10	1 025	669,85	686 596,25
42440	Северная Осетия - Алания респ, р-н Пригородный, ст-ца Архонская, ул Крупской, 17	Пригородный	15:08:0902110:1	003002000000 Земли населенных пунктов	Для ведения личного подсобного хозяйства	13	02.0.20	1 132	669,85	758 270,20
42441	Респ. Северная Осетия - Алания, р-н Пригородный, ст-ца Архонская, ул. Коминтерна, дом 73	Пригородный	15:08:0902110:10	003002000000 Земли населенных пунктов	Для эксплуатации существующего жилого дома и ведения личного подсобного хозяйства	13	02.0.20	636	669.85	426 024.60
42442	Респ. Северная Осетия - Алания, р-н Пригородный, ст-ца Архонская, ул. Коминтерна, дом 71	Пригородный	15:08:0902110:11	003002000000 Земли населенных пунктов	Для ведения личного подсобного хозяйства	13	02.0.20	821	669.85	549 946.85
42443	Респ. Северная Осетия - Алания, р-н Пригородный, ст-ца Архонская, ул. Коминтерна, дом 69	Пригородный	15:08:0902110:12	003002000000 Земли населенных пунктов	Индивидуальное жилищное строительство	13	02.0.10	799	669,85	535 210,15
42444	Респ. Северная Осетия - Алания, р-н Пригородный, ст. Архонская, ул. Коминтерна, 67	Пригородный	15:08:0902110:13	003002000000 Земли населенных пунктов	Для ведения личного подсобного хозяйства	13	02.0.20	764	669,85	511 765,40
42445	Респ. Северная Осетия - Алания, р-н Пригородный, ст. Архонская, ул. Крупской, 15	Пригородный	15:08:0902110:2	003002000000 Земли населенных пунктов	Для ведения личного подсобного хозяйства	13	02.0.20	436	669.85	292 054.60
42446	Республика Северная Осетия-Алания, р-н Пригородный, ст-ца Архонская, ул Ленина, 82	Пригородный	15:08:0902110:3	003002000000 Земли населенных пунктов	Для ведения личного подсобного хозяйства	13	02.0.20	820	669.85	549 277.00
42447	Северная Осетия - Алания респ, р-н Пригородный, ст-ца Архонская, ул Коминтерна, 65	Пригородный	15:08:0902110:31	003002000000 Земли населенных пунктов	Для ведения личного подсобного хозяйства	13	02.0.20	686	669,85	459 517,10
42448	Северная Осетия - Алания респ, р-н Пригородный, ст-ца Архонская, ул Коминтерна, 65	Пригородный	15:08:0902110:32	003002000000 Земли населенных пунктов	Для ведения личного подсобного хозяйства	13	02.0.20	345	669,85	231 098,25
42449	Респ. Северная Осетия - Алания, р-н Пригородный, ст-ца Архонская, ул. Ленина, дом 84	Пригородный	15:08:0902110:4	003002000000 Земли населенных пунктов	Для ведения личного подсобного хозяйства	13	02.0.20	1 151	669.85	770 997.35
42450	Республика Северная Осетия-Алания, р-н Пригородный, ст-ца Архонская, ул Ленина, 86	Пригородный	15:08:0902110:47	003002000000 Земли населенных пунктов	Для ведения личного подсобного хозяйства	13	02.0.20	1 013	669.85	678 558.05
42451	Республика Северная Осетия - Алания, мр-н Пригородный, с.п. Архонское, ст-ца Архонская, ул Ленина, дом 88	Пригородный	15:08:0902110:5	003002000000 Земли населенных пунктов	Для ведения личного подсобного хозяйства	13	02.0.20	929	669,85	622 290,65
42452	Респ. Северная Осетия - Алания, р-н Пригородный, ст-ца Архонская, ул. Ленина, дом 90	Пригородный	15:08:0902110:6	003002000000 Земли населенных пунктов	ИЖС	13	02.0.10	1 094	669,85	732 815,90
42453	Респ. Северная Осетия - Алания, р-н Пригородный, ст-ца Архонская, ул. Буденного, дом 20	Пригородный	15:08:0902110:7	003002000000 Земли населенных пунктов	Для ведения личного подсобного хозяйства	13	02.0.20	1 010	669.85	676 548.50
42454	Респ. Северная Осетия - Алания, р-н Пригородный, ст-ца Архонская, ул. Буденного, дом 22	Пригородный	15:08:0902110:8	003002000000 Земли населенных пунктов	Для ведения личного подсобного хозяйства	13	02.0.20	976	669.85	653 773.60
42455	Российская Федерация, Республика Северная Осетия - Алания, мр-н Пригородный, с.п. Архонское, ст-ца Архонская, ул Буденного, дом 18	Пригородный	15:08:0902111:11	003002000000 Земли населенных пунктов	ИЖС	13	02.0.10	539	669,85	361 049,15
42456	Российская Федерация, Республика Северная Осетия - Алания, р-н Пригородный, ст-ца Архонская, ул. Ленина, 73	Пригородный	15:08:0902111:12	003002000000 Земли населенных пунктов	Для ведения личного подсобного хозяйства	13	02.0.20	505	669,85	338 274,25
42457	Российская Федерация, Республика Северная Осетия - Алания, р-н Пригородный, ст-ца Архонская, ул. Ленина, 71	Пригородный	15:08:0902111:13	003002000000 Земли населенных пунктов	Для ведения личного подсобного хозяйства	13	02.0.20	922	669.85	617 601.70
42458	Российская Федерация, Респ. Северная Осетия - Алания, р-н Пригородный, ст-ца Архонская, ул. Ленина, 69	Пригородный	15:08:0902111:14	003002000000 Земли населенных пунктов	Для ведения личного подсобного хозяйства	13	02.0.20	927	669.85	620 950.95
42459	Республика Северная Осетия - Алания, мр-н Пригородный, с.п. Архонское, ст-ца Архонская, ул Союзная	Пригородный	15:08:0902111:140	003002000000 Земли населенных пунктов	Для ведения личного подсобного хозяйства	13	02.0.20	618	669,85	413 967,30
42460	Российская Федерация, Республика Северная Осетия - Алания, мр-н Пригородный, с.п. Архонское, ст-ца Архонская, ул Союзная	Пригородный	15:08:0902111:141	003002000000 Земли населенных пунктов	Для ведения личного подсобного хозяйства	13	02.0.20	536	669,85	359 039,60
42461	Российская Федерация, Респ. Северная Осетия - Алания, р-н Пригородный, ст. Архонская, ул. Ленина, 67	Пригородный	15:08:0902111:15	003002000000 Земли населенных пунктов	Для ведения личного подсобного хозяйства	13	02.0.20	937	669.85	627 649.45
42462	Республика Северная Осетия - Алания, мр-н Пригородный, с.п. Архонское, ст-ца Архонская, ул Буденного	Пригородный	15:08:0902111:155	003002000000 Земли населенных пунктов	Для индивидуального жилищного строительства	13	02.0.10	250	669.85	167 462.50
42463	Российская Федерация, Республика Северная Осетия - Алания, мр-н Пригородный, с.п. Архонское, ст-ца Архонская, ул Буденного	Пригородный	15:08:0902111:156	003002000000 Земли населенных пунктов	Для индивидуального жилищного строительства	13	02.0.10	871	669,85	583 430,35
42464	Российская Федерация, Республика Северная Осетия-Алания, р-н Пригородный, ст-ца Архонская, ул Крупской, д 13	Пригородный	15:08:0902111:2	003002000000 Земли населенных пунктов	Для ведения личного подсобного хозяйства	13	02.0.20	974	669,85	652 433,90
42465	Российская Федерация, Респ. Северная Осетия - Алания, р-н Пригородный, ст-ца Архонская, ул. Крупская, дом 11	Пригородный	15:08:0902111:3	003002000000 Земли населенных пунктов	Для ведения личного подсобного хозяйства	13	02.0.20	703	669.85	470 904.55
42466	Российская Федерация, Респ. Северная Осетия - Алания, р-н Пригородный, ст-ца Архонская, ул. Союзная, дом 82	Пригородный	15:08:0902111:4	003002000000 Земли населенных пунктов	Для ведения личного подсобного хозяйства	13	02.0.20	958	669.85	641 716.30
42467	Российская Федерация, Республика Северная Осетия-Алания, р-н Пригородный, ст-ца Архонская, ул Союзная, 84	Пригородный	15:08:0902111:5	003002000000 Земли населенных пунктов	Для ведения личного подсобного хозяйства	13	02.0.20	1 000	669,85	671 859,55
42468	Российская Федерация, Республика Северная Осетия-Алания, р-н Пригородный, ст. Архонская, ул. Союзная, 86	Пригородный	15:08:0902111:6	003002000000 Земли населенных пунктов	Для ведения личного подсобного хозяйства	13	02.0.20	1 015	669,85	679 897,75
42469	Российская Федерация, Республика Северная Осетия - Алания, мр-н Пригородный, с.п. Архонское, ст-ца Архонская, ул Союзная, 88	Пригородный	15:08:0902111:7	003002000000 Земли населенных пунктов	ИЖС	13	02.0.10	1 069	669.85	716 069.65
42470	Российская Федерация, Республика Северная Осетия - Алания, р-н Пригородный, ст-ца Архонская, ул Союзная, 88 "а"	Пригородный	15:08:0902111:8	003002000000 Земли населенных пунктов	Для ведения личного подсобного хозяйства	13	02.0.20	735	669.85	492 339.75
42471	Российская Федерация, Респ. Северная Осетия - Алания, р-н Пригородный, ст-ца Архонская, ул. Буденного, дом 14	Пригородный	15:08:0902111:9	003002000000 Земли населенных пунктов	ИЖС	13	02.0.10	547	669,85	366 407,95
42472	Респ. Северная Осетия - Алания, р-н Пригородный, ст-ца Архонская, ул. Красная, дом 80	Пригородный	15:08:0902112:1	003002000000 Земли населенных пунктов	Для ведения личного подсобного хозяйства	13	02.0.20	846	669,85	566 693,10
42473	Респ. Северная Осетия - Алания, р-н Пригородный, ст-ца Архонская, ул. Союзная, 83	Пригородный	15:08:0902112:10	003002000000 Земли населенных пунктов	индивидуальное жилищное строительство	13	02.0.10	933	669.85	624 970.05
42474	Респ. Северная Осетия - Алания, р-н Пригородный, ст-ца Архонская, ул. Союзная, дом 81	Пригородный	15:08:0902112:11	003002000000 Земли населенных пунктов	Для ведения личного подсобного хозяйства	13	02.0.20	986	669.85	660 472.10

№ п/п	Местоположение ЗУ	Район	Кадастровый номер ЗУ	Категория земель	Разрешенное использование по документу	Код вида разрешенного использования (в соответствии с классификатором видов разрешенного использования земельных участков)	Вид использования объектов недвижимости	Площадь	УПКС	КС
42475	Респ. Северная Осетия - Алания, р-н Пригородный, ст-ца Архонская, ул. Союзная, 79	Пригородный	15:08:090211 2:12	003002000000 Земли населенных пунктов	Для ведения личного подсобного хозяйства	13	02:0020	1 300	669,85	872 814,55
42476	Респ. Северная Осетия - Алания, р-н Пригородный, ст-ца Архонская, ул. Союзная, дом 87	Пригородный	15:08:090211 2:2	003002000000 Земли населенных пунктов	Для ведения личного подсобного хозяйства	13	02:0020	1 051	669,85	704 012,35
42477	Северная Осетия - Алания респ, р-н Пригородный, ст-ца Архонская, ул. Красная, 78	Пригородный	15:08:090211 2:3	003002000000 Земли населенных пунктов	Для ведения личного подсобного хозяйства	13	02:0020	859	669.85	575 401.15
42478	Северная Осетия - Алания респ, р-н Пригородный, ст-ца Архонская, ул.Красная, 82	Пригородный	15:08:090211 2:4	003002000000 Земли населенных пунктов	Для ведения личного подсобного хозяйства	13	02:0020	1 100	669.85	736 835.00
42479	Северная Осетия - Алания респ, р-н Пригородный, ст-ца Архонская, ул. Красная, 84	Пригородный	15:08:090211 2:5	003002000000 Земли населенных пунктов	Для ведения личного подсобного хозяйства	13	02:0020	1 229	669,85	823 245,65
42480	Респ. Северная Осетия - Алания, р-н Пригородный, ст-ца Архонская, ул. Красная, 86	Пригородный	15:08:090211 2:6	003002000000 Земли населенных пунктов	Для ведения личного подсобного хозяйства	13	02:0020	1 072	669,85	718 079,20
42481	Респ. Северная Осетия - Алания, р-н Пригородный, ст-ца Архонская, ул. Буденного, дом 12	Пригородный	15:08:090211 2:7	003002000000 Земли населенных пунктов	Для ведения личного подсобного хозяйства	13	02:0020	920	669.85	616 262.00
42482	Респ. Северная Осетия - Алания, р-н Пригородный, ст Архонская, ул Союзная, 89	Пригородный	15:08:090211 2:8	003002000000 Земли населенных пунктов	Для ведения личного подсобного хозяйства	13	02:0020	1 130	669.85	756 930.50
42483	Респ. Северная Осетия - Алания, р-н Пригородный, ст-ца Архонская, ул. Союзная, 85	Пригородный	15:08:090211 2:9	003002000000 Земли населенных пунктов	Индивидуальное жилищное строительство	13	02:0010	983	669,85	658 462,55
42484	Респ. Северная Осетия - Алания, р-н Пригородный, ст-ца Архонская, ул. Крупской, 7	Пригородный	15:08:090211 3:1	003002000000 Земли населенных пунктов	под существующим жилым домом и приусадебным участком	13	02:0010	385	669,85	257 892,25
42485	Респ. Северная Осетия - Алания, р-н Пригородный, ст. Архонская, ул. Буденного, 6	Пригородный	15:08:090211 3:10	003002000000 Земли населенных пунктов	Для ведения личного подсобного хозяйства	13	02:0020	508	669.85	340 283.80
42486	Респ. Северная Осетия - Алания, р-н Пригородный, ст-ца Архонская, ул. Буденного, дом 8	Пригородный	15:08:090211 3:11	003002000000 Земли населенных пунктов	Для ведения личного подсобного хозяйства	13	02:0020	908	669.85	608 223.80
42487	Респ. Северная Осетия - Алания, р-н Пригородный, ст-ца Архонская, ул. Буденного, 10	Пригородный	15:08:090211 3:12	003002000000 Земли населенных пунктов	Для ведения личного подсобного хозяйства	13	02:0020	831	669,85	556 645,35
42488	Респ. Северная Осетия - Алания, р-н Пригородный, ст-ца Архонская, ул. Красная, дом 75	Пригородный	15:08:090211 3:13	003002000000 Земли населенных пунктов	ИЖС	13	02:0010	1 048	669,85	702 002,80
42489	Респ. Северная Осетия - Алания, р-н Пригородный, ст-ца Архонская, ул. Красная, дом 73	Пригородный	15:08:090211 3:14	003002000000 Земли населенных пунктов	Для ведения личного подсобного хозяйства	13	02:0020	1 145	669.85	766 978.25
42490	Северная Осетия - Алания респ, р-н Пригородный, ст-ца Архонская, ул Красная, 71	Пригородный	15:08:090211 3:15	003002000000 Земли населенных пунктов	Для ведения личного подсобного хозяйства	13	02:0020	1 258	669.85	842 671.30
42491	Респ. Северная Осетия - Алания, р-н Пригородный, ст-ца Архонская, ул. Красная, дом 75"а"	Пригородный	15:08:090211 3:16	003002000000 Земли населенных пунктов	Для ведения личного подсобного хозяйства	13	02:0020	305	669,85	204 304,25
42492	Респ. Северная Осетия - Алания, р-н Пригородный, ст-ца Архонская, ул. Крупская, дом 9	Пригородный	15:08:090211 3:2	003002000000 Земли населенных пунктов	Для ведения личного подсобного хозяйства	13	02:0020	968	669,85	648 414,80
42493	Республика Северная Осетия - Алания, м-р-н Пригородный, с.п. Архонское, ст-ца Архонская, ул Крупской, дом. 5	Пригородный	15:08:090211 3:3	003002000000 Земли населенных пунктов	Для индивидуального жилищного строительства	13	02:0010	352	669.85	235 787.20
42494	Республика Северная Осетия-Алания, р-н Пригородный, ст-ца Архонская, ул. Григорина, 82	Пригородный	15:08:090211 3:31	003002000000 Земли населенных пунктов	Для ведения личного подсобного хозяйства	13	02:0020	521	669.85	348 991.85
42495	Республика Северная Осетия-Алания, р-н Пригородный, ст-ца Архонская, ул Григорина, 82 а	Пригородный	15:08:090211 3:39	003002000000 Земли населенных пунктов	Для ведения личного подсобного хозяйства	13	02:0020	264	669,85	176 840,40
42496	Респ. Северная Осетия - Алания, р-н Пригородный, ст-ца Архонская, ул. Григорина, дом 78	Пригородный	15:08:090211 3:4	003002000000 Земли населенных пунктов	Для ведения личного подсобного хозяйства	13	02:0020	412	669,85	275 978,20
42497	Республика Северная Осетия-Алания, р-н Пригородный, ст-ца Архонская, ул. Григорина, 82	Пригородный	15:08:090211 3:40	003002000000 Земли населенных пунктов	Для ведения личного подсобного хозяйства	13	02:0020	246	669.85	164 783.10
42498	Респ. Северная Осетия - Алания, р-н Пригородный, ст-ца Архонская, ул. Григорина, 80	Пригородный	15:08:090211 3:5	003002000000 Земли населенных пунктов	Для ведения личного подсобного хозяйства	13	02:0020	1 098	669.85	735 495.30
42499	Респ. Северная Осетия - Алания, р-н Пригородный, ст-ца Архонская, ул. Григорина, дом 84	Пригородный	15:08:090211 3:7	003002000000 Земли населенных пунктов	Для ведения личного подсобного хозяйства	13	02:0020	1 063	669,85	712 050,55
42500	Северная Осетия - Алания респ, р-н Пригородный, ст-ца Архонская, ул Буденного, 2	Пригородный	15:08:090211 3:8	003002000000 Земли населенных пунктов	Для ведения личного подсобного хозяйства	13	02:0020	1 083	669,85	725 447,55
42501	Республика Северная Осетия - Алания, м-р-н Пригородный, с.п. Архонское, ст-ца Архонская, ул Буденного, дом. 4	Пригородный	15:08:090211 3:9	003002000000 Земли населенных пунктов	Индивидуальное жилищное строительство	13	02:0010	637	669.85	426 694.45
42502	Республика Северная Осетия - Алания, м-р-н Пригородный, с.п. Архонское, ст-ца Архонская	Пригородный	15:08:090211 4:1	003002000000 Земли населенных пунктов	Для ведения личного подсобного хозяйства	13	02:0020	1 626	669.85	1 089 176,10
42503	Республика Северная Осетия - Алания, м-р-н Пригородный, с.п. Архонское, ст-ца Архонская	Пригородный	15:08:090211 4:10	003002000000 Земли населенных пунктов	Для ведения личного подсобного хозяйства	13	02:0020	1 000	669,85	669 850,00
42504	Республика Северная Осетия - Алания, м-р-н Пригородный, с.п. Архонское, ст-ца Архонская	Пригородный	15:08:090211 4:11	003002000000 Земли населенных пунктов	Для ведения личного подсобного хозяйства	13	02:0020	1 500	669,85	1 004 775,00
42505	Республика Северная Осетия - Алания, м-р-н Пригородный, с.п. Архонское, ст-ца Архонская	Пригородный	15:08:090211 4:12	003002000000 Земли населенных пунктов	Для эксплуатации существующего жилого дома	13	02:0010	1 400	669.85	937 790.00
42506	Республика Северная Осетия - Алания, м-р-н Пригородный, с.п. Архонское, ст-ца Архонская	Пригородный	15:08:090211 4:2	003002000000 Земли населенных пунктов	Для эксплуатации существующего жилого дома и ведения подсобного хозяйства	13	02:0020	825	669.85	552 626.25
42507	Республика Северная Осетия-Алания, р-н Пригородный, ст Архонская, ул. Григорина, 27 "а"	Пригородный	15:08:090211 4:28	003002000000 Земли населенных пунктов	Для ведения личного подсобного хозяйства	13	02:0020	787	669,85	527 171,95
42508	Республика Северная Осетия - Алания, м-р-н Пригородный, с.п. Архонское, ст-ца Архонская	Пригородный	15:08:090211 4:3	003002000000 Земли населенных пунктов	Для ведения личного подсобного хозяйства	13	02:0020	928	669,85	621 620,80
42509	Республика Северная Осетия-Алания, р-н Пригородный, ст. Архонская, ул. Буденного, 8 "б"	Пригородный	15:08:090211 4:33	003002000000 Земли населенных пунктов	Для ведения личного подсобного хозяйства	13	02:0020	1 255	669.85	840 661.75
42510	Республика Северная Осетия - Алания, м-р-н Пригородный, с.п. Архонское, ст-ца Архонская	Пригородный	15:08:090211 4:4	003002000000 Земли населенных пунктов	Для ведения личного подсобного хозяйства	13	02:0020	1 254	669.85	839 991.90
42511	Республика Северная Осетия - Алания, м-р-н Пригородный, с.п. Архонское, ст-ца Архонская	Пригородный	15:08:090211 4:5	003002000000 Земли населенных пунктов	Для ведения личного подсобного хозяйства	13	02:0020	757	669,85	507 076,45
42512	Республика Северная Осетия - Алания, м-р-н Пригородный, с.п. Архонское, ст-ца Архонская	Пригородный	15:08:090211 4:6	003002000000 Земли населенных пунктов	Для ведения личного подсобного хозяйства	13	02:0020	991	669,85	663 821,35
42513	Республика Северная Осетия-Алания, р-н Пригородный, ст. Архонская, ул. Буденного, 2 " а "	Пригородный	15:08:090211 4:8	003002000000 Земли населенных пунктов	Для ведения личного подсобного хозяйства	13	02:0020	1 000	669.85	669 850.00
42514	Республика Северная Осетия-Алания, р-н Пригородный, ст-ца Архонская, ул Буденного, д 26	Пригородный	15:08:090211 4:9	003002000000 Земли населенных пунктов	Для ведения личного подсобного хозяйства	13	02:0020	1 000	669.85	669 850.00

№ п/п	Местоположение ЗУ	Район	Кадастровый номер ЗУ	Категория земель	Разрешенное использование по документу	Код вида разрешенного использования (в соответствии с классификатором видов разрешенного использования земельных участков)	Вид использования объектов недвижимости	Площадь	УПКС	КС
42515	Респ. Северная Осетия - Алания, р-н Пригородный, ст-ца Архонская, ул. Крупской, дом 5-а	Пригородный	15:08:0902115:1	003002000000 Земли населенных пунктов	ведение подсобного хозяйства и строительство жилого дома	13	02:0020	1 000	669,85	669 850,00
42516	Респ. Северная Осетия - Алания, р-н Пригородный, ст-ца Архонская, ул. Буденного, дом 6	Пригородный	15:08:0902115:10	003002000000 Земли населенных пунктов	ИЖС	13	02:0010	1 000	669,85	669 850,00
42517	Респ. Северная Осетия - Алания, р-н Пригородный, ст-ца Архонская, ул. Буденного, дом 8	Пригородный	15:08:0902115:11	003002000000 Земли населенных пунктов	ИЖС	13	02:0010	1 000	669,85	669 850,00
42518	Респ. Северная Осетия - Алания, р-н Пригородный, ст-ца Архонская, ул. Буденного, дом 10	Пригородный	15:08:0902115:12	003002000000 Земли населенных пунктов	ИЖС	13	02:0010	1 000	669,85	669 850,00
42519	Респ. Северная Осетия - Алания, р-н Пригородный, ст-ца Архонская, ул. Буденного, 11-а	Пригородный	15:08:0902115:13	003002000000 Земли населенных пунктов	Для ведения личного подсобного хозяйства	13	02:0020	1 000	669,85	669 850,00
42520	Российская Федерация, Республика Северная Осетия-Алания, Пригородный район, ст-ца Архонская, ул. Буденного	Пригородный	15:08:0902115:142	003002000000 Земли населенных пунктов	Для ведения личного подсобного хозяйства	13	02:0020	250	669,85	167 462,50
42521	Российская Федерация, Республика Северная Осетия-Алания, Пригородный район, ст-ца Архонская, ул. Буденного	Пригородный	15:08:0902115:143	003002000000 Земли населенных пунктов	Для ведения личного подсобного хозяйства	13	02:0020	250	669,85	167 462,50
42522	Российская Федерация, Республика Северная Осетия-Алания, Пригородный муниципальный район, Архонское сельское поселение, ст-ца Архонская, ул. Буденного, 13-а	Пригородный	15:08:0902115:144	003002000000 Земли населенных пунктов	Для ведения личного подсобного хозяйства	13	02:0020	749	669,85	501 717,65
42523	Респ. Северная Осетия - Алания, р-н Пригородный, ст-ца Архонская, ул. Буденного, 7"а"	Пригородный	15:08:0902115:2	003002000000 Земли населенных пунктов	ведение подсобного хозяйства и строительство жилого дома	13	02:0020	1 000	669,85	669 850,00
42524	Республика Северная Осетия-Алания, р-н Пригородный, ст. Архонская, ул. Буденного, 9 "а"	Пригородный	15:08:0902115:22	003002000000 Земли населенных пунктов	Для ведения личного подсобного хозяйства	13	02:0020	1 000	669,85	669 850,00
42525	Северная Осетия - Алания респ, р-н Пригородный, ст. Архонская, ул. Буденного, 5 "а"	Пригородный	15:08:0902115:3	003002000000 Земли населенных пунктов	Для ведения подсобного хозяйства и строительство жилого дома	13	02:0020	1 000	669,85	669 850,00
42526	Респ. Северная Осетия - Алания, р-н Пригородный, ст-ца Архонская, ул. Буденного, 1"а"	Пригородный	15:08:0902115:4	003002000000 Земли населенных пунктов	Для строительства жилого дома и ведения личного подсобного хозяйство	13	02:0020	1 000	669,85	669 850,00
42527	Респ. Северная Осетия - Алания, р-н Пригородный, ст-ца Архонская, ул. Крупской, 2а	Пригородный	15:08:0902115:5	003002000000 Земли населенных пунктов	для строительство жилого дома и ведения личного подсобного хозяйства	13	02:0020	1 000	669,85	669 850,00
42528	Респ. Северная Осетия - Алания, р-н Пригородный, ст-ца Архонская, ул. Буденного, дом 2	Пригородный	15:08:0902115:8	003002000000 Земли населенных пунктов	ИЖС	13	02:0010	1 000	669,85	669 850,00
42529	Респ. Северная Осетия - Алания, р-н Пригородный, ст-ца Архонская, ул. Буденного, дом 4	Пригородный	15:08:0902115:9	003002000000 Земли населенных пунктов	ИЖС	13	02:0010	1 000	669,85	669 850,00
42530	Респ. Северная Осетия - Алания, р-н Пригородный, ст-ца Архонская, ул. Буденного, дом 27	Пригородный	15:08:0902116:1	003002000000 Земли населенных пунктов	Для ведения личного подсобного хозяйства	13	02:0020	975	669,85	653 103,75
42531	Респ. Северная Осетия - Алания, р-н Пригородный, ст-ца Архонская, ул. Буденного, дом 25	Пригородный	15:08:0902116:2	003002000000 Земли населенных пунктов	Для ведения личного подсобного хозяйства	13	02:0020	841	669,85	563 340,85
42532	Респ. Северная Осетия - Алания, р-н Пригородный, ст-ца Архонская, ул. Калинина, 96	Пригородный	15:08:0902116:3	003002000000 Земли населенных пунктов	Для ведения личного подсобного хозяйства	13	02:0020	1 374	669,85	920 373,90
42533	Республика Северная Осетия - Алания, р-н Пригородный, ст-ца Архонская, ул. Калинина, д. 98	Пригородный	15:08:0902116:4	003002000000 Земли населенных пунктов	ИЖС	13	02:0010	636	669,85	426 024,60
42534	Республика Северная Осетия - Алания, р-н Пригородный, ст-ца Архонская, ул.Калинина, 100	Пригородный	15:08:0902116:5	003002000000 Земли населенных пунктов	Для ведения личного подсобного хозяйства	13	02:0020	1 166	669,85	781 045,10
42535	Респ. Северная Осетия - Алания, р-н Пригородный, ст-ца Архонская, ул. Калинина, дом 102	Пригородный	15:08:0902116:6	003002000000 Земли населенных пунктов	Для ведения личного подсобного хозяйства	13	02:0020	1 489	669,85	997 406,65
42536	Респ. Северная Осетия - Алания, р-н Пригородный, ст-ца Архонская, ул. Калинина, дом 104	Пригородный	15:08:0902116:7	003002000000 Земли населенных пунктов	Для ведения личного подсобного хозяйства	13	02:0020	1 274	669,85	853 388,90
42537	Респ. Северная Осетия - Алания, р-н Пригородный, ст-ца Архонская, ул. Калинина, дом 79	Пригородный	15:08:0902117:1	003002000000 Земли населенных пунктов	В целях эксплуатации существующего жилого дома и ведения личного подсобного хозяйства	13	02:0020	1 242	669,85	831 953,70
42538	Северная Осетия - Алания респ, р-н Пригородный, ст-ца Архонская, ул Калинина, 77	Пригородный	15:08:0902117:10	003002000000 Земли населенных пунктов	Для ведения личного подсобного хозяйства	13	02:0020	1 072	669,85	718 079,20
42539	Респ. Северная Осетия - Алания, р-н Пригородный, ст-ца Архонская, ул. Калинина, дом 75	Пригородный	15:08:0902117:11	003002000000 Земли населенных пунктов	Для ведения личного подсобного хозяйства	13	02:0020	1 006	669,85	673 869,10
42540	Республика Северная Осетия - Алания, р-н Пригородный, ст-ца Архонская, ул.Калинина, 73	Пригородный	15:08:0902117:12	003002000000 Земли населенных пунктов	Для ведения подсобного сельского хозяйства	13	02:0020	1 330	669,85	890 900,50
42541	Республика Северная Осетия-Алания, р-н Пригородный, ст. Архонская, ул. Калинина, 71	Пригородный	15:08:0902117:14	003002000000 Земли населенных пунктов	для ведения личного подсобного хозяйства	13	02:0020	862	669,85	577 410,70
42542	Респ. Северная Осетия - Алания, р-н Пригородный, ст-ца Архонская, ул. Калинина, дом 69	Пригородный	15:08:0902117:15	003002000000 Земли населенных пунктов	Для ведения личного подсобного хозяйства	13	02:0020	720	669,85	482 292,00
42543	Республика Северная Осетия - Алания, м-р-н Пригородный, с.п. Архонское, ст-ца Архонская, ул Буденного, дом 23	Пригородный	15:08:0902117:166	003002000000 Земли населенных пунктов	Для ведения личного подсобного хозяйства	13	02:0020	502	669,85	336 264,70
42544	Респ. Северная Осетия - Алания, р-н Пригородный, ст-ца Архонская, ул. Буденного, дом 21	Пригородный	15:08:0902117:2	003002000000 Земли населенных пунктов	Для ведения личного подсобного хозяйства	13	02:0020	1 691	669,85	1 132 716,35
42545	Респ. Северная Осетия - Алания, р-н Пригородный, ст. Архонская, ул. Буденного, 19	Пригородный	15:08:0902117:3	003002000000 Земли населенных пунктов	Для ведения личного подсобного хозяйства	13	02:0020	2 176	669,85	1 457 593,60
42546	Респ. Северная Осетия - Алания, р-н Пригородный, ст-ца Архонская, ул. Буденного, дом 17	Пригородный	15:08:0902117:4	003002000000 Земли населенных пунктов	Для ведения личного подсобного хозяйства	13	02:0020	559	669,85	374 446,15
42547	Республика Северная Осетия-Алания, р-н Пригородный, ст-ца Архонская, ул. Казбекская, 28	Пригородный	15:08:0902117:41	003002000000 Земли населенных пунктов	детские сады, иные объекты дошкольного образования	3	03:0050	1 209	854,06	1 032 558,54
42548	Республика Северная Осетия - Алания, р-н Пригородный, ст-ца Архонская, ул.Казбекская, 26	Пригородный	15:08:0902117:5	003002000000 Земли населенных пунктов	Для ведения личного подсобного хозяйства	13	02:0020	1 021	669,85	683 916,85
42549	Респ. Северная Осетия - Алания, р-н Пригородный, ст. Архонская, ул. Казбекская, 28	Пригородный	15:08:0902117:6	003002000000 Земли населенных пунктов	Под детский сад	3	03:0050	2 966	854,06	2 533 141,96
42550	Респ. Северная Осетия - Алания, р-н Пригородный, ст-ца Архонская, ул. Казбекская, дом 30	Пригородный	15:08:0902117:7	003002000000 Земли населенных пунктов	Для ведения личного подсобного хозяйства	13	02:0020	1 902	669,85	1 274 054,70
42551	Республика Северная Осетия-Алания, р-н Пригородный, ст-ца Архонская, ул. Масленникова, 18	Пригородный	15:08:0902117:8	003002000000 Земли населенных пунктов	Для ведения личного подсобного хозяйства	13	02:0020	1 385	669,85	927 742,25
42552	Респ. Северная Осетия - Алания, р-н Пригородный, ст-ца Архонская, ул. Масленникова, дом 20	Пригородный	15:08:0902117:9	003002000000 Земли населенных пунктов	Для ведения личного подсобного хозяйства	13	02:0020	1 040	669,85	696 644,00
42553	Респ. Северная Осетия - Алания, р-н Пригородный, ст. Архонская, ул. Масленникова, 14	Пригородный	15:08:0902118:1	003002000000 Земли населенных пунктов	Для ведения личного подсобного хозяйства	13	02:0020	1 021	669,85	683 916,85
42554	Респ. Северная Осетия - Алания, р-н Пригородный, ст-ца Архонская, ул. Комсомольская, дом 98	Пригородный	15:08:0902118:10	003002000000 Земли населенных пунктов	Индивидуальное жилищное строительство	13	02:0010	700	669,85	468 895,00
42555	Российская Федерация, Республика Северная Осетия - Алания, р-н Пригородный, ст-ца Архонская, ул Масленникова, 16	Пригородный	15:08:0902118:11	003002000000 Земли населенных пунктов	Для ведения личного подсобного хозяйства	13	02:0020	2 258	669,85	1 512 521,30
42556	Респ. Северная Осетия - Алания, р-н Пригородный, ст-ца Архонская, ул. Казбекская, дом 31	Пригородный	15:08:0902118:12	003002000000 Земли населенных пунктов	ИЖС	13	02:0010	1 338	669,85	896 259,30
42557	Респ. Северная Осетия - Алания, р-н Пригородный, ст-ца Архонская, ул. Казбекская, дом 29	Пригородный	15:08:0902118:13	003002000000 Земли населенных пунктов	ИЖС	13	02:0010	1 000	669,85	669 850,00

№ п/п	Местоположение ЗУ	Район	Кадастровый номер ЗУ	Категория земель	Разрешенное использование по документу	Код вида разрешенного использования (в соответствии с классификатором видов разрешенного использования земельных участков)	Вид использования объектов недвижимости	Площадь	УПКС	КС
42558	Республика Северная Осетия-Алания, р-н Пригородный, ст-ца Архонская, ул Каббекская, 27	Пригородный	15:08:0902118:14	0030020000000 Земли населенных пунктов	Для ведения личного подсобного хозяйства	13	02:0020	752	669,85	503 727,20
42559	Респ. Северная Осетия - Алания, р-н Пригородный, ст-ца Архонская, ул. Каббекская, 25	Пригородный	15:08:0902118:15	0030020000000 Земли населенных пунктов	Для ведения личного подсобного хозяйства	13	02:0020	880	669,85	589 468,00
42560	Российская Федерация, Республика Северная Осетия - Алания, р-н Пригородный, ст-ца Архонская, ул. Буденного, 13	Пригородный	15:08:0902118:3	0030020000000 Земли населенных пунктов	Для ведения личного подсобного хозяйства	13	02:0020	1 285	669,85	860 757,25
42561	Республика Северная Осетия-Алания, р-н Пригородный, ст Архонская, ул. Коминтерна, 98 "а"	Пригородный	15:08:0902118:36	0030020000000 Земли населенных пунктов	Для ведения личного подсобного хозяйства	13	02:0020	529	669,85	354 350,65
42562	Республика Северная Осетия-Алания, р-н Пригородный, ст-ца Архонская, ул. Каббекская, 23	Пригородный	15:08:0902118:37	0030020000000 Земли населенных пунктов	детские сады	3	03:0050	998	854,06	852 351,88
42563	Республика Северная Осетия-Алания, р-н Пригородный, ст. Архонская, ул. Каббекская, 21 а.	Пригородный	15:08:0902118:38	0030020000000 Земли населенных пунктов	Для ведения личного подсобного хозяйства	13	02:0020	600	669,85	401 910,00
42564	Российская Федерация, Республика Северная Осетия - Алания, р-н Пригородный, ст-ца Архонская, ул. Буденного, 15.	Пригородный	15:08:0902118:39	0030020000000 Земли населенных пунктов	Для ведения личного подсобного хозяйства	13	02:0020	1 137	669,85	761 619,45
42565	Респ. Северная Осетия - Алания, р-н Пригородный, ст-ца Архонская, ул. Буденного, дом 11	Пригородный	15:08:0902118:4	0030020000000 Земли населенных пунктов	Для ведения личного подсобного хозяйства	13	02:0020	823	669,85	551 286,55
42566	Респ. Северная Осетия - Алания, р-н Пригородный, ст-ца Архонская, ул. Коминтерна, дом 88	Пригородный	15:08:0902118:5	0030020000000 Земли населенных пунктов	Индивидуальное жилищное строительство	13	02:0010	676	669,85	452 818,60
42567	Респ. Северная Осетия - Алания, р-н Пригородный, ст-ца Архонская, ул. Коминтерна, дом 90	Пригородный	15:08:0902118:6	0030020000000 Земли населенных пунктов	Для ведения личного подсобного хозяйства	13	02:0020	758	669,85	507 746,30
42568	Республика Северная Осетия-Алания, р-н Пригородный, ст-ца Архонская, ул Коминтерна, 92	Пригородный	15:08:0902118:7	0030020000000 Земли населенных пунктов	Для ведения личного подсобного хозяйства	13	02:0020	811	669,85	543 348,35
42569	Респ. Северная Осетия - Алания, р-н Пригородный, ст-ца Архонская, ул. Коминтерна, дом 94	Пригородный	15:08:0902118:8	0030020000000 Земли населенных пунктов	Для ведения личного подсобного хозяйства	13	02:0020	714	669,85	478 272,90
42570	Респ. Северная Осетия - Алания, р-н Пригородный, ст-ца Архонская, ул. Коминтерна, дом 96	Пригородный	15:08:0902118:9	0030020000000 Земли населенных пунктов	Для ведения личного подсобного хозяйства	13	02:0020	735	669,85	492 330,75
42571	Республика Северная Осетия-Алания, р-н Пригородный, ст-ца Архонская, ул.Буденного, 9	Пригородный	15:08:0902119:1	0030020000000 Земли населенных пунктов	Для ведения личного подсобного хозяйства	13	02:0020	891	669,85	596 836,35
42572	Северная Осетия - Алания респ, р-н Пригородный, ст-ца Архонская, ул Коминтерна, 83	Пригородный	15:08:0902119:10	0030020000000 Земли населенных пунктов	Для ведения личного подсобного хозяйства	13	02:0020	897	669,85	600 855,45
42573	Респ. Северная Осетия - Алания, р-н Пригородный, ст-ца Архонская, ул. Коминтерна, 81	Пригородный	15:08:0902119:11	0030020000000 Земли населенных пунктов	Для ведения личного подсобного хозяйства	13	02:0020	879	669,85	588 798,15
42574	Респ. Северная Осетия - Алания, р-н Пригородный, ст-ца Архонская, ул. Коминтерна, 79	Пригородный	15:08:0902119:12	0030020000000 Земли населенных пунктов	Для ведения личного подсобного хозяйства	13	02:0020	1 240	669,85	830 614,00
42575	Респ. Северная Осетия - Алания, р-н Пригородный, ст-ца Архонская, ул. Коминтерна, дом 77	Пригородный	15:08:0902119:13	0030020000000 Земли населенных пунктов	Для ведения личного подсобного хозяйства	13	02:0020	601	669,85	402 579,85
42576	Республика Северная Осетия-Алания, район Пригородный, ст-ца Архонская, ул.Коминтерна, 75	Пригородный	15:08:0902119:14	0030020000000 Земли населенных пунктов	Для ведения личного подсобного хозяйства	13	02:0020	909	669,85	608 893,65
42577	Республика Северная Осетия - Алания, м-р-н Пригородный, с.п. Архонское, ст-ца Архонская, ул Коминтерна	Пригородный	15:08:0902119:147	0030020000000 Земли населенных пунктов	Для ведения личного подсобного хозяйства	13	02:0020	572	669,85	383 154,20
42578	Республика Северная Осетия - Алания, м-р-н Пригородный, с.п. Архонское, ст-ца Архонская, ул Коминтерна	Пригородный	15:08:0902119:148	0030020000000 Земли населенных пунктов	Для ведения личного подсобного хозяйства	13	02:0020	501	669,85	335 594,85
42579	Респ. Северная Осетия - Алания, р-н Пригородный, ст-ца Архонская, ул. Ленина, дом 102	Пригородный	15:08:0902119:15	0030020000000 Земли населенных пунктов	для содержания и эксплуатации существующих зданий и сооружений	13	02:0010	1 158	669,85	775 686,30
42580	Респ. Северная Осетия - Алания, р-н Пригородный, ст-ца Архонская, ул. Ленина, дом 92	Пригородный	15:08:0902119:2	0030020000000 Земли населенных пунктов	для ведения личного подсобного хозяйства	13	02:0020	954	669,85	639 036,90
42581	Северная Осетия - Алания респ, р-н Пригородный, ст-ца Архонская, ул. Ленина, 94	Пригородный	15:08:0902119:3	0030020000000 Земли населенных пунктов	Для ведения личного подсобного хозяйства	13	02:0020	872	669,85	584 109,20
42582	Респ. Северная Осетия - Алания, р-н Пригородный, ст-ца Архонская, ул. Ленина, дом 96	Пригородный	15:08:0902119:4	0030020000000 Земли населенных пунктов	Для ведения личного подсобного хозяйства	13	02:0020	1 812	669,85	1 213 768,20
42583	Респ. Северная Осетия - Алания, р-н Пригородный, ст-ца Архонская, ул. Ленина, дом 98	Пригородный	15:08:0902119:5	0030020000000 Земли населенных пунктов	Для ведения личного подсобного хозяйства	13	02:0020	822	669,85	550 616,70
42584	Республика Северная Осетия-Алания, р-н Пригородный, ст-ца Архонская, ул Ленина, 100	Пригородный	15:08:0902119:6	0030020000000 Земли населенных пунктов	Для ведения личного подсобного хозяйства	13	02:0020	890	669,85	596 166,50
42585	Респ. Северная Осетия - Алания, р-н Пригородный, ст-ца Архонская, ул. Масленникова, дом 12	Пригородный	15:08:0902119:7	0030020000000 Земли населенных пунктов	Для ведения личного подсобного хозяйства	13	02:0020	746	669,85	499 708,10
42586	Респ. Северная Осетия - Алания, р-н Пригородный, ст-ца Архонская, ул. Коминтерна, дом 85	Пригородный	15:08:0902119:9	0030020000000 Земли населенных пунктов	Для ведения личного подсобного хозяйства	13	02:0020	818	669,85	547 937,30
42587	Респ. Северная Осетия - Алания, р-н Пригородный, ст-ца Архонская, ул. Союзная, дом 94	Пригородный	15:08:0902120:1	0030020000000 Земли населенных пунктов	Для ведения личного подсобного хозяйства	13	02:0020	1 908	669,85	1 278 073,80
42588	Респ. Северная Осетия - Алания, р-н Пригородный, ст-ца Архонская, ул. Ленина, дом 83	Пригородный	15:08:0902120:10	0030020000000 Земли населенных пунктов	Для ведения личного подсобного хозяйства	13	02:0020	1 268	669,85	849 369,80
42589	Респ. Северная Осетия - Алания, р-н Пригородный, ст-ца Архонская, ул. Ленина, дом 81	Пригородный	15:08:0902120:11	0030020000000 Земли населенных пунктов	Для ведения личного подсобного хозяйства	13	02:0020	824	669,85	551 956,40
42590	Респ. Северная Осетия - Алания, р-н Пригородный, ст-ца Архонская, ул. Ленина, дом 79	Пригородный	15:08:0902120:12	0030020000000 Земли населенных пунктов	Для ведения личного подсобного хозяйства	13	02:0020	1 128	669,85	755 590,80
42591	Респ. Северная Осетия - Алания, р-н Пригородный, ст-ца Архонская, ул. Ленина, дом 77	Пригородный	15:08:0902120:13	0030020000000 Земли населенных пунктов	Для ведения личного подсобного хозяйства	13	02:0020	1 830	669,85	1 225 825,50
42592	Респ. Северная Осетия - Алания, р-н Пригородный, ст-ца Архонская, ул. Ленина, дом 75	Пригородный	15:08:0902120:14	0030020000000 Земли населенных пунктов	Для ведения личного подсобного хозяйства	13	02:0020	919	669,85	615 592,15
42593	Респ. Северная Осетия - Алания, р-н Пригородный, ст-ца Архонская, ул. Буденного, дом 7	Пригородный	15:08:0902120:2	0030020000000 Земли населенных пунктов	Для ведения личного подсобного хозяйства	13	02:0020	902	669,85	604 204,70
42594	Респ. Северная Осетия - Алания, р-н Пригородный, ст-ца Архонская, ул. Союзная, 90	Пригородный	15:08:0902120:3	0030020000000 Земли населенных пунктов	Для ведения личного подсобного хозяйства	13	02:0020	796	669,85	533 200,60
42595	Северная Осетия - Алания респ, р-н Пригородный, ст-ца Архонская, ул Союзная, дом 92	Пригородный	15:08:0902120:4	0030020000000 Земли населенных пунктов	Для ведения личного подсобного хозяйства	13	02:0020	1 083	669,85	725 447,55
42596	Республика Северная Осетия-Алания, р-н Пригородный, ст-ца Архонская, ул. Масленникова, 10	Пригородный	15:08:0902120:40	0030020000000 Земли населенных пунктов	Для ведения личного подсобного хозяйства	13	02:0020	661	669,85	442 770,85
42597	Респ. Северная Осетия - Алания, р-н Пригородный, ст-ца Архонская, ул. Союзная, дом 96	Пригородный	15:08:0902120:6	0030020000000 Земли населенных пунктов	Для ведения личного подсобного хозяйства	13	02:0020	635	669,85	425 354,75

№ пп	Местоположение ЗУ	Район	Кадастровый номер ЗУ	Категория земель	Разрешенное использование по документу	Код вида разрешенного использования (в соответствии с классификатором видов разрешенного использования земельных участков)	Вид использования объектов недвижимости	Площадь	УПКС	КС
42598	Респ. Северная Осетия - Алания, р-н Пригородный, ст-ца Архонская, ул. Союзная, дом 98	Пригородный	15:08:090212:0:7	003002000000 Земли населенных пунктов	Для ведения личного подсобного хозяйства	13	02:02:02	1 196	669,85	801 140,60
42599	Респ. Северная Осетия - Алания, р-н Пригородный, ст-ца Архонская, ул. Союзная, дом 100	Пригородный	15:08:090212:0:8	003002000000 Земли населенных пунктов	Для ведения личного подсобного хозяйства	13	02:02:02	799	669,85	535 210,15
42600	Республика Северная Осетия - Алания, м-р-н Пригородный, с.п. Архонское, ст-ца Архонская, ул Маслениникова, дом 8	Пригородный	15:08:090212:0:9	003002000000 Земли населенных пунктов	Для ведения личного подсобного хозяйства	13	02:02:02	938	669,85	628 319,30
42601	Респ. Северная Осетия - Алания, р-н Пригородный, ст-ца Архонская, ул. Союзная, дом 97	Пригородный	15:08:090212:1:1	003002000000 Земли населенных пунктов	Для ведения личного подсобного хозяйства	13	02:02:02	861	669,85	576 740,85
42602	Респ. Северная Осетия - Алания, р-н Пригородный, ст-ца Архонская, ул. Красная, дом 102	Пригородный	15:08:090212:1:10	003002000000 Земли населенных пунктов	Для ведения личного подсобного хозяйства	13	02:02:02	826	669,85	553 296,10
42603	Респ. Северная Осетия - Алания, р-н Пригородный, ст-ца Архонская, ул. Союзная, дом 105	Пригородный	15:08:090212:1:11	003002000000 Земли населенных пунктов	Для ведения личного подсобного хозяйства	13	02:02:02	541	669,85	362 388,85
42604	Северная Осетия - Алания респ, р-н Пригородный, ст. Архонская, ул. Союзная, 103 "а"	Пригородный	15:08:090212:1:12	003002000000 Земли населенных пунктов	Для ведения личного подсобного хозяйства	13	02:02:02	364	669,85	243 825,40
42605	Российская Федерация, Республика Северная Осетия - Алания, Пригородный район, ст-ца Архонская, ул Союзная, 103	Пригородный	15:08:090212:1:13	003002000000 Земли населенных пунктов	Для ведения личного подсобного хозяйства	13	02:02:02	913	669,85	611 573,05
42606	Российская Федерация, Республика Северная Осетия - Алания, Пригородный район, ст-ца Архонская, ул Союзная, 99	Пригородный	15:08:090212:1:14	003002000000 Земли населенных пунктов	Индивидуальное жилищное строительство	13	02:02:10	924	669,85	618 941,40
42607	Респ. Северная Осетия - Алания, р-н Пригородный, ст-ца Архонская, ул. Союзная, 95	Пригородный	15:08:090212:1:15	003002000000 Земли населенных пунктов	Для ведения личного подсобного хозяйства	13	02:02:02	912	669,85	610 903,20
42608	Северная Осетия - Алания респ, р-н Пригородный, ст-ца Архонская, ул Союзная, д 93	Пригородный	15:08:090212:1:16	003002000000 Земли населенных пунктов	Для ведения личного подсобного хозяйства	13	02:02:02	939	669,85	628 989,15
42609	Респ. Северная Осетия - Алания, р-н Пригородный, ст-ца Архонская, ул. Союзная, дом 91	Пригородный	15:08:090212:1:17	003002000000 Земли населенных пунктов	Для ведения личного подсобного хозяйства	13	02:02:02	1 573	669,85	1 053 674,05
42610	Респ. Северная Осетия - Алания, р-н Пригородный, ст Архонская, ул Буденного, 5	Пригородный	15:08:090212:1:2	003002000000 Земли населенных пунктов	Для ведения личного подсобного хозяйства	13	02:02:02	328	669,85	219 710,80
42611	Респ. Северная Осетия - Алания, р-н Пригородный, ст. Архонская, ул. Красная, 88	Пригородный	15:08:090212:1:3	003002000000 Земли населенных пунктов	Для ведения личного подсобного хозяйства	13	02:02:02	826	669,85	553 296,10
42612	Респ. Северная Осетия - Алания, р-н Пригородный, ст. Архонская, ул. Красная, 90	Пригородный	15:08:090212:1:4	003002000000 Земли населенных пунктов	Для ведения личного подсобного хозяйства	13	02:02:02	859	669,85	575 401,15
42613	Респ. Северная Осетия - Алания, р-н Пригородный, ст-ца Архонская, ул. Красная, дом 92	Пригородный	15:08:090212:1:5	003002000000 Земли населенных пунктов	Для ведения личного подсобного хозяйства	13	02:02:02	730	669,85	488 990,50
42614	Респ. Северная Осетия - Алания, р-н Пригородный, ст-ца Архонская, ул. Красная, 94	Пригородный	15:08:090212:1:6	003002000000 Земли населенных пунктов	Индивидуальное жилищное строительство	13	02:02:10	923	669,85	618 271,55
42615	Респ. Северная Осетия - Алания, р-н Пригородный, ст-ца Архонская, ул. Красная, 96	Пригородный	15:08:090212:1:7	003002000000 Земли населенных пунктов	Для ведения личного подсобного хозяйства	13	02:02:02	829	669,85	555 305,65
42616	Респ. Северная Осетия - Алания, р-н Пригородный, ст-ца Архонская, ул. Красная, дом 98	Пригородный	15:08:090212:1:8	003002000000 Земли населенных пунктов	Для ведения личного подсобного хозяйства	13	02:02:02	829	669,85	555 305,65
42617	Респ. Северная Осетия - Алания, р-н Пригородный, ст Архонская, ул Красная, 100	Пригородный	15:08:090212:1:9	003002000000 Земли населенных пунктов	Для ведения личного подсобного хозяйства	13	02:02:02	910	669,85	609 563,50
42618	Северная Осетия - Алания респ, р-н Пригородный, ст-ца Архонская, ул Буденного, 1	Пригородный	15:08:090212:2:1	003002000000 Земли населенных пунктов	Для ведения личного подсобного хозяйства	13	02:02:02	980	669,85	656 453,00
42619	Респ. Северная Осетия - Алания, р-н Пригородный, ст-ца Архонская, ул. Маслениникова, 4	Пригородный	15:08:090212:2:10	003002000000 Земли населенных пунктов	Для ведения личного подсобного хозяйства	13	02:02:02	1 012	669,85	677 888,20
42620	Респ. Северная Осетия - Алания, р-н Пригородный, ст-ца Архонская, ул. Маслениникова, 6	Пригородный	15:08:090212:2:11	003002000000 Земли населенных пунктов	Для ведения личного подсобного хозяйства	13	02:02:02	899	669,85	602 195,15
42621	Респ. Северная Осетия - Алания, р-н Пригородный, ст-ца Архонская, ул. Красная, 87	Пригородный	15:08:090212:2:13	003002000000 Земли населенных пунктов	Для ведения личного подсобного хозяйства	13	02:02:02	1 305	669,85	874 154,25
42622	Республика Северная Осетия-Алания, р-н Пригородный, ст Архонская, ул. Красная, 85	Пригородный	15:08:090212:2:14	003002000000 Земли населенных пунктов	Для ведения личного подсобного хозяйства	13	02:02:02	992	669,85	664 491,20
42623	Респ. Северная Осетия - Алания, р-н Пригородный, ст-ца Архонская, ул. Красная, 83	Пригородный	15:08:090212:2:15	003002000000 Земли населенных пунктов	Для ведения личного подсобного хозяйства	13	02:02:02	1 106	669,85	740 854,10
42624	Респ. Северная Осетия - Алания, р-н Пригородный, ст-ца Архонская, ул. Красная, дом 81	Пригородный	15:08:090212:2:16	003002000000 Земли населенных пунктов	Для ведения личного подсобного хозяйства	13	02:02:02	912	669,85	610 903,20
42625	Респ. Северная Осетия - Алания, р-н Пригородный, ст-ца Архонская, ул. Красная, 79	Пригородный	15:08:090212:2:17	003002000000 Земли населенных пунктов	Для ведения личного подсобного хозяйства	13	02:02:02	1 136	669,85	760 949,60
42626	Респ. Северная Осетия - Алания, р-н Пригородный, ст-ца Архонская, ул. Красная, дом 77	Пригородный	15:08:090212:2:18	003002000000 Земли населенных пунктов	Для ведения личного подсобного хозяйства	13	02:02:02	704	669,85	471 574,40
42627	Респ. Северная Осетия - Алания, р-н Пригородный, ст-ца Архонская, ул. Буденного, дом 3	Пригородный	15:08:090212:2:2	003002000000 Земли населенных пунктов	Для ведения личного подсобного хозяйства	13	02:02:02	1 277	669,85	855 398,45
42628	Респ. Северная Осетия - Алания, р-н Пригородный, ст. Архонская, ул. Григорьяна, 86	Пригородный	15:08:090212:2:3	003002000000 Земли населенных пунктов	Для ведения личного подсобного хозяйства	13	02:02:02	1 045	669,85	699 993,25
42629	Респ. Северная Осетия - Алания, р-н Пригородный, ст-ца Архонская, ул. Григорьяна, дом 88	Пригородный	15:08:090212:2:4	003002000000 Земли населенных пунктов	Индивидуальное жилищное строительство	13	02:02:10	997	669,85	667 840,45
42630	Республика Северная Осетия-Алания, р-н Пригородный, ст Архонская, ул. Буденного, 1 "е"	Пригородный	15:08:090212:2:44	003002000000 Земли населенных пунктов	Для ведения личного подсобного хозяйства	13	02:02:02	1 000	669,85	669 850,00
42631	Респ. Северная Осетия - Алания, р-н Пригородный, ст-ца Архонская, ул. Григорьяна, дом 90	Пригородный	15:08:090212:2:5	003002000000 Земли населенных пунктов	Для ведения личного подсобного хозяйства	13	02:02:02	1 041	669,85	697 313,85
42632	Респ. Северная Осетия - Алания, р-н Пригородный, ст-ца Архонская, ул. Григорьяна, 92	Пригородный	15:08:090212:2:6	003002000000 Земли населенных пунктов	Индивидуальное жилищное строительство	13	02:02:10	774	669,85	518 463,90
42633	Северная Осетия - Алания респ, р-н Пригородный, ст-ца Архонская, ул Григорьяна, дом 94	Пригородный	15:08:090212:2:7	003002000000 Земли населенных пунктов	Для ведения личного подсобного хозяйства	13	02:02:02	1 396	669,85	935 110,60
42634	Северная Осетия - Алания респ, р-н Пригородный, ст-ца Архонская, ул. Григорьяна, 96	Пригородный	15:08:090212:2:8	003002000000 Земли населенных пунктов	Для ведения личного подсобного хозяйства	13	02:02:02	638	669,85	427 364,30
42635	Респ. Северная Осетия - Алания, р-н Пригородный, ст-ца Архонская, ул. Маслениникова, дом 2	Пригородный	15:08:090212:2:9	003002000000 Земли населенных пунктов	ИЖС	13	02:02:10	600	669,85	401 910,00
42636	Респ. Северная Осетия - Алания, р-н Пригородный, ст-ца Архонская, ул. Григорьяна, дом 61	Пригородный	15:08:090223:1	003002000000 Земли населенных пунктов	ИЖС	13	02:02:10	2 114	669,85	1 416 062,90
42637	Республика Северная Осетия - Алания, м-р-н Пригородный, с.п. Архонское, ст-ца Архонская, ул Григорьяна, дом 90	Пригородный	15:08:090212:3:10	003002000000 Земли населенных пунктов	Для ведения личного подсобного хозяйства	13	02:02:02	1 106	669,85	740 854,10
42638	Северная Осетия - Алания респ, р-н Пригородный, ст-ца Архонская, ул Григорьяна, 39	Пригородный	15:08:090212:3:11	003002000000 Земли населенных пунктов	Для ведения личного подсобного хозяйства	13	02:02:02	1 030	669,85	689 945,50

№ п/п	Местоположение ЗУ	Район	Кадастровый номер ЗУ	Категория земель	Разрешенное использование по документу	Код вида разрешенного использования (в соответствии с классификатором видов разрешенного использования земельных участков)	Вид использования объектов недвижимости	Площадь	УПКС	КС
42639	Республика Северная Осетия-Алания, р-н Пригородный, ст-ца Архонская, ул. Григорина, д. 37	Пригородный	15:08:090212 3:12	0030020000000 Земли населенных пунктов	Для ведения личного подсобного хозяйства	13	02:0020	1 104	669,85	739 514,40
42640	Респ. Северная Осетия - Алания, р-н Пригородный, ст-ца Архонская, ул. Г.Сластенова, 4	Пригородный	15:08:090212 3:15	0030020000000 Земли населенных пунктов	Для ведения личного подсобного хозяйства	13	02:0020	1 071	669,85	717 409,35
42641	Респ. Северная Осетия - Алания, р-н Пригородный, ст-ца Архонская, ул. Г.Сластенова, 6	Пригородный	15:08:090212 3:16	0030020000000 Земли населенных пунктов	Для ведения личного подсобного хозяйства	13	02:0020	1 017	669.85	681 237.45
42642	Республика Северная Осетия - Алания, мр-н Пригородный, с.п. Архонское, ст-ца Архонская, ул Г.Сластенова, двлд. 8	Пригородный	15:08:090212 3:17	0030020000000 Земли населенных пунктов	Для ведения личного подсобного хозяйства	13	02:0020	1 013	669.85	678 558.05
42643	Республика Северная Осетия - Алания, мр-н Пригородный, с.п. Архонское, ст-ца Архонская, ул Г.Сластенова, двлд. 10	Пригородный	15:08:090212 3:18	0030020000000 Земли населенных пунктов	Индивидуальное жилищное строительство	13	02:0010	1 009	669,85	675 878,65
42644	Респ. Северная Осетия - Алания, р-н Пригородный, ст-ца Архонская, ул. Г.Сластенова, дом 12	Пригородный	15:08:090212 3:19	0030020000000 Земли населенных пунктов	Для ведения личного подсобного хозяйства	13	02:0020	1 036	669,85	693 964,60
42645	Респ. Северная Осетия - Алания, р-н Пригородный, ст-ца Архонская, ул. Григорина, дом 59	Пригородный	15:08:090212 3:2	0030020000000 Земли населенных пунктов	ИЖС	13	02:0010	1 071	669.85	717 409.35
42646	Российская Федерация, Республика Северная Осетия - Алания, Пригородный район, ст-ца Архонская, ул. Г. Сластенова, 14	Пригородный	15:08:090212 3:21	0030020000000 Земли населенных пунктов	Для индивидуального жилищного строительства	13	02:0010	993	669.85	665 161.05
42647	Республика Северная Осетия - Алания, мр-н Пригородный, с.п. Архонское, ст-ца Архонская, ул Г.Сластенова	Пригородный	15:08:090212 3:23	0030020000000 Земли населенных пунктов	Для индивидуального жилищного строительства	13	02:0010	983	669,85	658 462,55
42648	Северная Осетия - Алания респ, р-н Пригородный, ст-ца Архонская, ул Г.Сластенова, 22	Пригородный	15:08:090212 3:24	0030020000000 Земли населенных пунктов	Для ведения личного подсобного хозяйства	13	02:0020	945	669,85	633 008,25
42649	Респ. Северная Осетия - Алания, р-н Пригородный, ст-ца Архонская, ул. Г.Сластенова, 24	Пригородный	15:08:090212 3:25	0030020000000 Земли населенных пунктов	Для ведения личного подсобного хозяйства	13	02:0020	947	669.85	634 347.95
42650	Респ. Северная Осетия - Алания, р-н Пригородный, ст-ца Архонская, ул. Г.Сластенова, дом 26	Пригородный	15:08:090212 3:26	0030020000000 Земли населенных пунктов	Для эксплуатации жилого дома	13	02:0010	1 068	669.85	715 399.80
42651	Респ. Северная Осетия - Алания, р-н Пригородный, ст-ца Архонская, ул. Г.Сластенова, дом 28	Пригородный	15:08:090212 3:27	0030020000000 Земли населенных пунктов	для ведения личного подсобного хозяйства	13	02:0020	1 067	669,85	714 729,95
42652	Респ. Северная Осетия - Алания, р-н Пригородный, ст-ца Архонская, ул. Тургенева, дом 8	Пригородный	15:08:090212 3:29	0030020000000 Земли населенных пунктов	Для ведения личного подсобного хозяйства	13	02:0020	646	669,85	432 723,10
42653	Респ. Северная Осетия - Алания, р-н Пригородный, ст. Архонская, ул. Григорина, 57	Пригородный	15:08:090212 3:3	0030020000000 Земли населенных пунктов	Для ведения личного подсобного хозяйства	13	02:0020	1 093	669.85	732 146.05
42654	Респ. Северная Осетия - Алания, р-н Пригородный, ст-ца Архонская, ул. Григорина, дом 49	Пригородный	15:08:090212 3:30	0030020000000 Земли населенных пунктов	Для ведения личного подсобного хозяйства	13	02:0020	1 216	669.85	814 537.60
42655	Респ. Северная Осетия - Алания, р-н Пригородный, ст-ца Архонская, ул. Г.Сластенова, дом 12 "а"	Пригородный	15:08:090212 3:31	0030020000000 Земли населенных пунктов	Для ведения личного подсобного хозяйства	13	02:0020	1 029	669,85	689 275,65
42656	Республика Северная Осетия - Алания, мр-н Пригородный, с.п. Архонское, ст-ца Архонская, ул Григорина, двлд. 45	Пригородный	15:08:090212 3:32	0030020000000 Земли населенных пунктов	Для ведения личного подсобного хозяйства	13	02:0020	1 125	669,85	753 581,25
42657	Республика Северная Осетия - Алания, мр-н Пригородный, с.п. Архонское, ст-ца Архонская, ул Буденного, двлд. 1г	Пригородный	15:08:090212 3:33	0030020000000 Земли населенных пунктов	Для ведения личного подсобного хозяйства	13	02:0020	602	669.85	403 249.70
42658	Респ. Северная Осетия - Алания, р-н Пригородный, ст-ца Архонская, ул. Григорина, дом 35	Пригородный	15:08:090212 3:34	0030020000000 Земли населенных пунктов	Для ведения личного подсобного хозяйства	13	02:0020	717	669.85	480 282.45
42659	Респ. Северная Осетия - Алания, р-н Пригородный, ст-ца Архонская, ул. Григорина, дом 55	Пригородный	15:08:090212 3:4	0030020000000 Земли населенных пунктов	Для ведения личного подсобного хозяйства	13	02:0020	1 089	669,85	729 466,65
42660	Северная Осетия - Алания респ, р-н Пригородный, ст. Архонская, ул. Сластенова, 34	Пригородный	15:08:090212 3:48	0030020000000 Земли населенных пунктов	Для ведения личного подсобного хозяйства	13	02:0020	695	669,85	465 545,75
42661	Российская Федерация, Республика Северная Осетия-Алания, Пригородный район, ст-ца Архонская, ул. Григорина, 53	Пригородный	15:08:090212 3:5	0030020000000 Земли населенных пунктов	Для ведения личного подсобного хозяйства	13	02:0020	980	669.85	656 453.00
42662	Республика Северная Осетия-Алания, р-н Пригородный, ст Архонская, ул. Г Сластенова,18 "а"	Пригородный	15:08:090212 3:58	0030020000000 Земли населенных пунктов	Для ведения личного подсобного хозяйства	13	02:0020	554	669.85	371 096.90
42663	Респ. Северная Осетия - Алания, р-н Пригородный, ст-ца Архонская, ул. Григорина, дом 51	Пригородный	15:08:090212 3:6	0030020000000 Земли населенных пунктов	Для ведения личного подсобного хозяйства	13	02:0020	1 256	669,85	841 301,60
42664	Республика Северная Осетия-Алания, р-н Пригородный, ст. Архонская, ул. Г.Сластенова.18	Пригородный	15:08:090212 3:60	0030020000000 Земли населенных пунктов	Для ведения личного подсобного хозяйства	13	02:0020	548	669,85	367 077,80
42665	Респ. Северная Осетия - Алания, р-н Пригородный, ст. Архонская, ул. Г.Сластенова. 28. а	Пригородный	15:08:090212 3:63	0030020000000 Земли населенных пунктов	Для ведения приусадебного хозяйства и строительство жилого дома	13	02:0020	1 000	669.85	669 850.00
42666	Респ. Северная Осетия - Алания, р-н Пригородный, ст Архонская, ул Г.Сластенова, 34"б"	Пригородный	15:08:090212 3:66	0030020000000 Земли населенных пунктов	Для ведения личного подсобного хозяйства	13	02:0020	729	669.85	488 320.65
42667	Респ. Северная Осетия - Алания, р-н Пригородный, ст-ца Архонская, ул. Григорина, дом 47	Пригородный	15:08:090212 3:7	0030020000000 Земли населенных пунктов	Для ведения личного подсобного хозяйства	13	02:0020	1 124	669,85	752 911,40
42668	Респ. Северная Осетия - Алания, р-н Пригородный, ст. Архонская, ул. Григорина, 43	Пригородный	15:08:090212 3:8	0030020000000 Земли населенных пунктов	Для ведения личного подсобного хозяйства	13	02:0020	1 055	669,85	706 691,75
42669	Республика Северная Осетия - Алания, мр-н Пригородный, с.п. Архонское, ст-ца Архонская, ул Григорина, двлд. 41	Пригородный	15:08:090212 3:9	0030020000000 Земли населенных пунктов	Для ведения личного подсобного хозяйства	13	02:0020	1 081	669.85	724 107.85
42670	Республика Северная Осетия-Алания, р-н Пригородный, ст-ца Архонская, ул Г.Сластенова. 1	Пригородный	15:08:090212 4.1	0030020000000 Земли населенных пунктов	под существующим жильем и домом и приусадебн. м участком	13	02:0010	1 139	669.85	762 959.15
42671	Республика Северная Осетия-Алания, р-н Пригородный, ст Архонская, ул Г.Сластенова. 21	Пригородный	15:08:090212 4:10	0030020000000 Земли населенных пунктов	Для ведения личного подсобного хозяйства	13	02:0020	1 014	669,85	679 227,90
42672	Республика Северная Осетия - Алания, мр-н Пригородный, с.п. Архонское, ст-ца Архонская, ул Г.Сластенова. двлд. 16	Пригородный	15:08:090212 4:12	0030020000000 Земли населенных пунктов	Для строительства жилого дома и ведения личного подсобного хозяйства	13	02:0020	1 000	669,85	669 850,00
42673	Республика Северная Осетия - Алания, мр-н Пригородный, с.п. Архонское, ст-ца Архонская, ул Г.Сластенова. двлд. 11	Пригородный	15:08:090212 4:13	0030020000000 Земли населенных пунктов	для ведения личного подсобного хозяйства	13	02:0020	1 012	669.85	677 888.20
42674	Респ. Северная Осетия - Алания, р-н Пригородный, ст-ца Архонская, ул. Г.Сластенова, дом 7 "а"	Пригородный	15:08:090212 4:14	0030020000000 Земли населенных пунктов	Для ведения личного подсобного хозяйства	13	02:0020	1 423	669.85	953 196.55
42675	Респ. Северная Осетия - Алания, р-н Пригородный, ст-ца Архонская, ул. Г.Сластенова, дом 7	Пригородный	15:08:090212 4:15	0030020000000 Земли населенных пунктов	Для ведения личного подсобного хозяйства	13	02:0020	1 138	669,85	762 289,30
42676	Респ. Северная Осетия - Алания, р-н Пригородный, ст-ца Архонская, ул. Буденного, 1 "в"	Пригородный	15:08:090212 4:16	0030020000000 Земли населенных пунктов	Для ведения личного подсобного хозяйства	13	02:0020	999	669,85	669 180,15
42677	Респ. Северная Осетия - Алания, р-н Пригородный, ст-ца Архонская, ул. Буденного, 1 "б"	Пригородный	15:08:090212 4:17	0030020000000 Земли населенных пунктов	Для ведения личного подсобного хозяйства	13	02:0020	1 306	669.85	874 824.10
42678	Республика Северная Осетия - Алания, Пригородный р-н, ст. Архонская, ул. Мостовщикова, 31	Пригородный	15:08:090212 4:175	0030020000000 Земли населенных пунктов	Для ведения личного подсобного хозяйства	13	02:0020	1 000	669.85	669 850.00
42679	Республика Северная Осетия - Алания, Пригородный район, ст. Архонская, ул. Тургенева, 13 "а"	Пригородный	15:08:090212 4:176	0030020000000 Земли населенных пунктов	Для ведения личного подсобного хозяйства	13	02:0020	1 000	669.85	669 850.00

№ пп	Местоположение ЗУ	Район	Кадастровый номер ЗУ	Категория земель	Разрешенное использование по документу	Код вида разрешенного использования (в соответствии с классификатором видов разрешенного использования земельных участков)	Вид использования объектов недвижимости	Площадь	УПКС	КС
42680	Республика Северная Осетия - Алания, мр-н Пригородный, с.п. Архонское, ст-ца Архонская, ул Масленникова	Пригородный	15:08:0902124:177	0030020000000 Земли населенных пунктов	Индивидуальное жилищное строительство с приусадебным участком	13	02:010	500	669,85	334 925,00
42681	Респ Северная Осетия - Алания, Пригородный р-н, ст-ца Архонская, ул Тургенева	Пригородный	15:08:0902124:205	0030020000000 Земли населенных пунктов	Для ведения личного подсобного хозяйства	13	02:020	622	669,85	416 646,70
42682	Респ Северная Осетия - Алания, Пригородный р-н, ст-ца Архонская, ул Тургенева	Пригородный	15:08:0902124:206	0030020000000 Земли населенных пунктов	Для ведения личного подсобного хозяйства	13	02:020	622	669,85	416 646,70
42683	Республика Северная Осетия - Алания, мр-н Пригородный, с.п. Архонское, ст-ца Архонская, ул Масленникова	Пригородный	15:08:0902124:220	0030020000000 Земли населенных пунктов	Для ведения личного подсобного хозяйства (приусадебный земельный участок)	13	02:020	792	669,85	530 521,20
42684	Республика Северная Осетия - Алания, мр-н Пригородный, с.п. Архонское, ст-ца Архонская, ул Масленникова	Пригородный	15:08:0902124:221	0030020000000 Земли населенных пунктов	Для ведения личного подсобного хозяйства (приусадебный земельный участок)	13	02:020	704	669,85	471 574,40
42685	Российская Федерация, Республика Северная Осетия - Алания, Пригородный район, ст-ца Архонская, ул. Тургенева	Пригородный	15:08:0902124:222	0030020000000 Земли населенных пунктов	Для ведения личного подсобного хозяйства	13	02:020	1 183	669,85	792 432,55
42686	Российская Федерация, Республика Северная Осетия - Алания, Пригородный район, ст-ца Архонская, ул. Тургенева, 2 "г"	Пригородный	15:08:0902124:225	0030020000000 Земли населенных пунктов	Для ведения личного подсобного хозяйства	13	02:020	1 240	669,85	830 614,00
42687	Российская Федерация, Республика Северная Осетия - Алания, Пригородный муниципальный район, Архонское сельское поселение, ст. Архонская, ул. Тургенева, 2 б	Пригородный	15:08:0902124:226	0030020000000 Земли населенных пунктов	Для ведения личного подсобного хозяйства	13	02:020	1 000	669,85	669 850,00
42688	Российская Федерация, Республика Северная Осетия - Алания, Пригородный муниципальный район, Архонское сельское поселение, ст. Архонская, ул. Тургенева, 2 а	Пригородный	15:08:0902124:227	0030020000000 Земли населенных пунктов	Для ведения личного подсобного хозяйства	13	02:020	1 031	669,85	690 615,25
42689	Северная Осетия - Алания респ, р-н Пригородный, ст-ца Архонская, ул. Г.Слостенова, 17"б"	Пригородный	15:08:0902124:23	0030020000000 Земли населенных пунктов	Для эксплуатации жилого дома и ведения личного подсобного хозяйства	13	02:020	999	669,85	669 180,15
42690	Северная Осетия - Алания респ, р-н Пригородный, ст-ца Архонская, ул. Буденного, 1 "д"	Пригородный	15:08:0902124:24	0030020000000 Земли населенных пунктов	Для ведения личного подсобного хозяйства	13	02:020	1 000	669,85	669 850,00
42691	Республика Северная Осетия-Алания, р-н Пригородный, ст-ца Архонская, ул Буденного, 1 ж	Пригородный	15:08:0902124:31	0030020000000 Земли населенных пунктов	Для ведения личного подсобного хозяйства	13	02:020	1 078	669,85	722 098,30
42692	Республика Северная Осетия - Алания, мр-н Пригородный, с.п. Архонское, ст-ца Архонская, ул Г.Слостенова, дом, 9а	Пригородный	15:08:0902124:35	0030020000000 Земли населенных пунктов	Для ведения личного подсобного хозяйства	13	02:020	1 148	669,85	768 987,80
42693	Республика Северная Осетия-Алания, р-н Пригородный, ст. Архонская, ул. Тургенева, 2 д	Пригородный	15:08:0902124:36	0030020000000 Земли населенных пунктов	Для ведения личного подсобного хозяйства	13	02:020	986	669,85	660 472,10
42694	Российская Федерация, Республика Северная Осетия-Алания, р-н Пригородный, ст-ца Архонская, ул Тургенева, 2ж	Пригородный	15:08:0902124:37	0030020000000 Земли населенных пунктов	Для ведения личного подсобного хозяйства	13	02:020	1 000	669,85	669 850,00
42695	Респ. Северная Осетия - Алания, р-н Пригородный, ст-ца Архонская, ул. Г.Слостенова, дом 5	Пригородный	15:08:0902124:4	0030020000000 Земли населенных пунктов	Для ведения личного подсобного хозяйства	13	02:020	1 698	669,85	1 137 405,30
42696	Республика Северная Осетия-Алания, р-н Пригородный, ст Архонская, ул. Масленникова, 24	Пригородный	15:08:0902124:43	0030020000000 Земли населенных пунктов	Для ведения личного подсобного хозяйства	13	02:020	1 000	669,85	669 850,00
42697	Республика Северная Осетия-Алания, р-н Пригородный, ст. Архонская, ул. Масленникова, 22	Пригородный	15:08:0902124:44	0030020000000 Земли населенных пунктов	Для ведения личного подсобного хозяйства	13	02:020	1 000	669,85	669 850,00
42698	Республика Северная Осетия-Алания, Пригородный р-н, ст. Архонская, ул. Г.Слостенова, 1 "а"	Пригородный	15:08:0902124:45	0030020000000 Земли населенных пунктов	Для эксплуатации жилого дома и ведения личного подсобного хозяйства	13	02:020	1 509	669,85	1 010 803,65
42699	Республика Северная Осетия-Алания, р-н Пригородный, ст Архонская, ул. Г.Слостенова, 1 "в"	Пригородный	15:08:0902124:46	0030020000000 Земли населенных пунктов	Для эксплуатации жилого дома и ведения личного подсобного хозяйства	13	02:020	729	669,85	488 320,65
42700	Республика Северная Осетия-Алания, р-н Пригородный, ст Архонская, ул. Масленникова, 28	Пригородный	15:08:0902124:47	0030020000000 Земли населенных пунктов	Для ведения личного подсобного хозяйства	13	02:020	1 000	669,85	669 850,00
42701	Республика Северная Осетия-Алания, р-н Пригородный, ст. Архонская, ул. Масленникова, 30	Пригородный	15:08:0902124:48	0030020000000 Земли населенных пунктов	Для ведения личного подсобного хозяйства	13	02:020	1 001	669,85	670 519,85
42702	Республика Северная Осетия-Алания, р-н Пригородный, ст-ца Архонская, ул. Масленникова, 32	Пригородный	15:08:0902124:49	0030020000000 Земли населенных пунктов	Для ведения личного подсобного хозяйства	13	02:020	1 000	669,85	669 850,00
42703	Респ. Северная Осетия - Алания, р-н Пригородный, ст-ца Архонская, ул. Г.Слостенова, дом 9	Пригородный	15:08:0902124:5	0030020000000 Земли населенных пунктов	Для ведения личного подсобного хозяйства	13	02:020	1 004	669,85	672 529,40
42704	Республика Северная Осетия-Алания, р-н Пригородный, ст-ца Архонская, ул Масленникова, 29	Пригородный	15:08:0902124:50	0030020000000 Земли населенных пунктов	Для ведения личного подсобного хозяйства	13	02:020	1 000	669,85	669 850,00
42705	Республика Северная Осетия-Алания, р-н Пригородный, ст-ца Архонская, ул.Масленникова, 23	Пригородный	15:08:0902124:51	0030020000000 Земли населенных пунктов	Индивидуальное жилищное строительство с приусадебным участком	13	02:010	500	669,85	334 925,00
42706	Российская Федерация, Республика Северная Осетия - Алания, мр-н Пригородный, с.п. Архонское, ст-ца Архонская, ул Масленникова, зу 25	Пригородный	15:08:0902124:52	0030020000000 Земли населенных пунктов	Индивидуальное жилищное строительство с приусадебным участком	13	02:010	1 000	669,85	669 850,00
42707	Республика Северная Осетия-Алания, р-н Пригородный, ст-ца Архонская, ул Масленникова, 27	Пригородный	15:08:0902124:53	0030020000000 Земли населенных пунктов	Индивидуальное жилищное строительство с приусадебным участком	13	02:010	1 000	669,85	669 850,00
42708	Российская Федерация, Республика Северная Осетия - Алания, р-н Пригородный, ст. Архонская, ул. Тургенева, 13	Пригородный	15:08:0902124:56	0030020000000 Земли населенных пунктов	Для ведения личного подсобного хозяйства	13	02:020	1 004	669,85	672 529,40
42709	Респ. Северная Осетия - Алания, р-н Пригородный, ст. Архонская, ул. Тургенева, 15	Пригородный	15:08:0902124:57	0030020000000 Земли населенных пунктов	Для ведения личного подсобного хозяйства	13	02:020	1 000	669,85	669 850,00
42710	Республика Северная Осетия-Алания, р-н Пригородный, ст. Архонская, ул. Тургенева, 18	Пригородный	15:08:0902124:58	0030020000000 Земли населенных пунктов	Для ведения личного подсобного хозяйства	13	02:020	1 000	669,85	669 850,00
42711	Респ. Северная Осетия - Алания, р-н Пригородный, ст Архонская, ул Тургенева, 17	Пригородный	15:08:0902124:59	0030020000000 Земли населенных пунктов	Для ведения личного подсобного хозяйства	13	02:020	1 000	669,85	669 850,00
42712	Респ. Северная Осетия - Алания, р-н Пригородный, ст-ца Архонская, ул. Г.Слостенова, дом 15	Пригородный	15:08:0902124:6	0030020000000 Земли населенных пунктов	Для ведения личного подсобного хозяйства	13	02:020	1 009	669,85	675 878,65
42713	Республика Северная Осетия-Алания, р-н Пригородный, ст-ца Архонская, ул Масленникова, д 26	Пригородный	15:08:0902124:61	0030020000000 Земли населенных пунктов	Для ведения личного подсобного хозяйства	13	02:020	1 000	669,85	669 850,00
42714	Республика Северная Осетия-Алания, р-н Пригородный, ст. Архонская, ул. Тургенева, 15 "в"	Пригородный	15:08:0902124:62	0030020000000 Земли населенных пунктов	Для ведения личного подсобного хозяйства	13	02:020	1 000	669,85	669 850,00
42715	Респ. Северная Осетия - Алания, р-н Пригородный, ст-ца Архонская, ул. Г.Слостенова, дом 13	Пригородный	15:08:0902124:7	0030020000000 Земли населенных пунктов	Для ведения личного подсобного хозяйства	13	02:020	962	669,85	644 395,70
42716	Северная Осетия - Алания респ, р-н Пригородный, ст-ца Архонская, ул Г.Слостенова, 17	Пригородный	15:08:0902124:8	0030020000000 Земли населенных пунктов	Для ведения личного подсобного хозяйства и эксплуатации жилого дома	13	02:020	1 317	669,85	882 192,45
42717	Российская Федерация, Республика Северная Осетия - Алания, Пригородный р-н, ст-ца Архонская, ул. Г.Слостенова, 19	Пригородный	15:08:0902124:9	0030020000000 Земли населенных пунктов	Для строительства жилого дома и ведения личного подсобного хозяйства	13	02:010	1 302	669,85	872 144,70
42718	Российская Федерация, Республика Северная Осетия - Алания, Пригородный район, ст-ца Архонская, ул. Масленникова, 19	Пригородный	15:08:0902124:1	0030020000000 Земли населенных пунктов	Для эксплуатации многоквартирного жилого дома	2	02:050	455	1 674,63	761 956,65

№ пп	Местоположение ЗУ	Район	Кадастровый номер ЗУ	Категория земель	Разрешенное использование по документу	Код вида разрешенного использования (в соответствии с классификатором видов разрешенного использования земельных участков)	Вид использования объектов недвижимости	Площадь	УПКС	КС
42719	Российская Федерация, Республика Северная Осетия - Алания, Пригородный район, ст-ца Архонская, ул Масленникова, 17	Пригородный	15:08:090213:2	0030020000000 Земли населенных пунктов	Для эксплуатации многоквартирного жилого дома	2	02:0050	456	1 674,63	763 631,28
42720	Российская Федерация, Республика Северная Осетия - Алания, Пригородный район, ст-ца Архонская, ул Масленникова, 15	Пригородный	15:08:090213:3	0030020000000 Земли населенных пунктов	Для эксплуатации многоквартирного жилого дома	2	02:0050	455	1 674,63	761 956,65
42721	Респ. Северная Осетия - Алания, р-н Пригородный, ст-ца Архонская, ул. Кязбекская, дом 32	Пригородный	15:08:090213:4	0030020000000 Земли населенных пунктов	Для эксплуатации многоквартирного жилого дома	2	02:0050	460	1 674,63	770 329,80
42722	Респ. Северная Осетия - Алания, р-н Пригородный, ст-ца Архонская, ул. Кязбекская, дом 34	Пригородный	15:08:090213:5	0030020000000 Земли населенных пунктов	Для эксплуатации многоквартирного жилого дома	2	02:0050	460	1 674,63	770 329,80
42723	Респ. Северная Осетия - Алания, р-н Пригородный, ст Архонская, ул Кязбекская, 36	Пригородный	15:08:090213:6	0030020000000 Земли населенных пунктов	Для ведения личного подсобного хозяйства	13	02:0020	1 697	669,85	1 136 735,45
42724	Респ. Северная Осетия - Алания, р-н Пригородный, ст-ца Архонская, ул. Кязбекская, дом 38	Пригородный	15:08:090213:7	0030020000000 Земли населенных пунктов	Для ведения личного подсобного хозяйства	13	02:0020	1 715	669,85	1 148 792,75
42725	Респ. Северная Осетия - Алания, р-н Пригородный, ст. Архонская, ул. Кязбекская, 40	Пригородный	15:08:090213:8	0030020000000 Земли населенных пунктов	Для ведения личного подсобного хозяйства	13	02:0020	908	669,85	608 223,80
42726	Респ. Северная Осетия - Алания, р-н Пригородный, ст-ца Архонская, ул. Ю. Гагарина	Пригородный	15:08:090213:9	0030020000000 Земли населенных пунктов	под газораспределительным пунктом	6	03:0011	30	89,14	2 674,20
42727	Респ. Северная Осетия - Алания, р-н Пригородный, ст-ца Архонская, ул. Коминтерна, дом 102	Пригородный	15:08:090216:1	0030020000000 Земли населенных пунктов	Для ведения личного подсобного хозяйства	13	02:0020	768	669,85	514 444,80
42728	Респ. Северная Осетия - Алания, р-н Пригородный, ст-ца Архонская, ул. Кязбекская, дом 37	Пригородный	15:08:090216:10	0030020000000 Земли населенных пунктов	Для ведения личного подсобного хозяйства	13	02:0020	1 160	669,85	777 026,00
42729	Республика Северная Осетия-Алания, р-н Пригородный, ст-ца Архонская, ул. Кязбекская, 35	Пригородный	15:08:090216:11	0030020000000 Земли населенных пунктов	Для ведения личного подсобного хозяйства	13	02:0020	1 358	669,85	909 656,30
42730	Респ. Северная Осетия - Алания, р-н Пригородный, ст-ца Архонская, ул. Кязбекская, дом 33	Пригородный	15:08:090216:12	0030020000000 Земли населенных пунктов	Для ведения личного подсобного хозяйства	13	02:0020	1 019	669,85	682 577,15
42731	Респ. Северная Осетия - Алания, р-н Пригородный, ст-ца Архонская, ул. Тургенева, дом 2	Пригородный	15:08:090216:13	0030020000000 Земли населенных пунктов	Для ведения личного подсобного хозяйства	13	02:0020	1 265	669,85	847 360,25
42732	Респ. Северная Осетия - Алания, р-н Пригородный, ст-ца Архонская, ул. Коминтерна, дом 104	Пригородный	15:08:090216:14	0030020000000 Земли населенных пунктов	Для ведения личного подсобного хозяйства	13	02:0020	689	669,85	461 526,65
42733	Респ. Северная Осетия - Алания, р-н Пригородный, ст-ца Архонская, ул. Коминтерна, дом 108	Пригородный	15:08:090216:2	0030020000000 Земли населенных пунктов	Для ведения личного подсобного хозяйства	13	02:0020	1 252	669,85	838 652,20
42734	Республика Северная Осетия-Алания, р-н Пригородный, ст Архонская, ул Масленникова, 11	Пригородный	15:08:090216:34	0030020000000 Земли населенных пунктов	Для ведения личного подсобного хозяйства	13	02:0020	770	669,85	515 784,50
42735	Респ. Северная Осетия - Алания, р-н Пригородный, ст Архонская, ул Тургенева, 4	Пригородный	15:08:090216:35	0030020000000 Земли населенных пунктов	Для ведения личного подсобного хозяйства	13	02:0020	922	669,85	617 601,70
42736	Респ. Северная Осетия - Алания, р-н Пригородный, ст-ца Архонская, ул. Масленникова, дом 13	Пригородный	15:08:090216:4	0030020000000 Земли населенных пунктов	ИЖС	13	02:0010	1 195	669,85	800 470,75
42737	Северная Осетия - Алания респ, р-н Пригородный, ст-ца Архонская, ул Масленникова, 9	Пригородный	15:08:090216:5	0030020000000 Земли населенных пунктов	Для ведения личного подсобного хозяйства	13	02:0020	1 169	669,85	783 054,65
42738	Северная Осетия - Алания респ, р-н Пригородный, ст-ца Архонская, ул Масленникова, дом 7	Пригородный	15:08:090216:6	0030020000000 Земли населенных пунктов	Для ведения личного подсобного хозяйства	13	02:0020	974	669,85	652 433,90
42739	Северная Осетия - Алания респ, р-н Пригородный, ст-ца Архонская, ул Коминтерна, 100	Пригородный	15:08:090216:7	0030020000000 Земли населенных пунктов	Для ведения личного подсобного хозяйства	13	02:0020	895	669,85	599 515,75
42740	Респ. Северная Осетия - Алания, р-н Пригородный, ст-ца Архонская, ул. Коминтерна, 106	Пригородный	15:08:090216:8	0030020000000 Земли населенных пунктов	Для ведения личного подсобного хозяйства	13	02:0020	880	669,85	589 468,00
42741	Респ. Северная Осетия - Алания, р-н Пригородный, ст-ца Архонская, ул. Коминтерна, дом 110	Пригородный	15:08:090216:9	0030020000000 Земли населенных пунктов	Для ведения личного подсобного хозяйства	13	02:0020	1 747	669,85	1 170 227,95
42742	Респ. Северная Осетия - Алания, р-н Пригородный, ст-ца Архонская, ул. Коминтерна, дом 93	Пригородный	15:08:090217:10	0030020000000 Земли населенных пунктов	Для ведения личного подсобного хозяйства	13	02:0020	640	669,85	428 704,00
42743	Респ. Северная Осетия - Алания, р-н Пригородный, ст-ца Архонская, ул. Коминтерна, дом 91	Пригородный	15:08:090217:11	0030020000000 Земли населенных пунктов	Для ведения личного подсобного хозяйства	13	02:0020	775	669,85	519 133,75
42744	Респ. Северная Осетия - Алания, р-н Пригородный, ст-ца Архонская, ул. Коминтерна, дом 89	Пригородный	15:08:090217:12	0030020000000 Земли населенных пунктов	Для ведения личного подсобного хозяйства	13	02:0020	1 398	669,85	936 450,30
42745	Респ. Северная Осетия - Алания, р-н Пригородный, ст-ца Архонская, ул. Ленина, 108 а	Пригородный	15:08:090217:13	0030020000000 Земли населенных пунктов	Для ведения личного подсобного хозяйства	13	02:0020	547	669,85	366 407,95
42746	Республика Северная Осетия-Алания, р-н Пригородный, ст-ца Архонская, ул Ленина, 108	Пригородный	15:08:090217:14	0030020000000 Земли населенных пунктов	Для ведения личного подсобного хозяйства	13	02:0020	701	669,85	469 564,85
42747	Респ. Северная Осетия - Алания, р-н Пригородный, ст-ца Архонская, ул. Коминтерна, дом 99	Пригородный	15:08:090217:15	0030020000000 Земли населенных пунктов	Для ведения личного подсобного хозяйства	13	02:0020	1 293	669,85	866 110,05
42748	Республика Северная Осетия-Алания, р-н Пригородный, ст-ца Архонская, ул. Ленина, 106	Пригородный	15:08:090217:2	0030020000000 Земли населенных пунктов	Для ведения личного подсобного хозяйства	13	02:0020	674	669,85	451 478,90
42749	Северная Осетия - Алания респ, р-н Пригородный, ст-ца Архонская, ул Ленина, 112	Пригородный	15:08:090217:27	0030020000000 Земли населенных пунктов	Для ведения личного подсобного хозяйства	13	02:0020	783	669,85	524 492,55
42750	Республика Северная Осетия-Алания, р-н Пригородный, ст Архонская, ул. Масленникова, 5 "а"	Пригородный	15:08:090217:31	0030020000000 Земли населенных пунктов	Для ведения личного подсобного хозяйства	13	02:0020	500	669,85	334 925,00
42751	Респ. Северная Осетия - Алания, р-н Пригородный, ст-ца Архонская, ул. Ленина, 104	Пригородный	15:08:090217:32	0030020000000 Земли населенных пунктов	Для ведения личного подсобного хозяйства	13	02:0020	1 124	669,85	752 911,40
42752	Респ. Северная Осетия - Алания, р-н Пригородный, ст-ца Архонская, ул. Ленина, дом 110	Пригородный	15:08:090217:4	0030020000000 Земли населенных пунктов	Для ведения личного подсобного хозяйства	13	02:0020	1 000	669,85	671 859,55
42753	Респ. Северная Осетия - Алания, р-н Пригородный, ст-ца Архонская, ул. Ленина, 114	Пригородный	15:08:090217:5	0030020000000 Земли населенных пунктов	Для ведения личного подсобного хозяйства	13	02:0020	672	669,85	450 139,20
42754	Северная Осетия - Алания респ, р-н Пригородный, ст-ца Архонская, ул Ленина, 116	Пригородный	15:08:090217:6	0030020000000 Земли населенных пунктов	Для ведения личного подсобного хозяйства	13	02:0020	1 310	669,85	877 503,50
42755	Респ. Северная Осетия - Алания, р-н Пригородный, ст-ца Архонская, ул. Коминтерна, дом 97	Пригородный	15:08:090217:7	0030020000000 Земли населенных пунктов	Для ведения личного подсобного хозяйства	13	02:0020	1 568	669,85	1 050 324,80
42756	Респ. Северная Осетия - Алания, р-н Пригородный, ст-ца Архонская, ул. Коминтерна, дом 95	Пригородный	15:08:090217:9	0030020000000 Земли населенных пунктов	Для ведения личного подсобного хозяйства	13	02:0020	1 629	669,85	1 091 185,65
42757	Респ. Северная Осетия - Алания, р-н Пригородный, ст. Архонская, ул. Ленина, 87	Пригородный	15:08:090218:1	0030020000000 Земли населенных пунктов	Для ведения личного подсобного хозяйства	13	02:0020	934	669,85	625 639,90
42758	Респ. Северная Осетия - Алания, р-н Пригородный, ст-ца Архонская, ул. Советская, дом 112	Пригородный	15:08:090218:10	0030020000000 Земли населенных пунктов	Для ведения личного подсобного хозяйства	13	02:0020	1 174	669,85	786 403,90
42759	Респ. Северная Осетия - Алания, р-н Пригородный, ст-ца Архонская, ул. Ленина, дом 95	Пригородный	15:08:090218:11	0030020000000 Земли населенных пунктов	Для ведения личного подсобного хозяйства	13	02:0020	734	669,85	491 669,90

№ п/п	Местоположение ЗУ	Район	Кадастровый номер ЗУ	Категория земель	Разрешенное использование по документу	Код вида разрешенного использования (в соответствии с классификатором видов разрешенного использования земельных участков)	Вид использования объектов недвижимости	Площадь	УПКС	КС
42760	Респ. Северная Осетия - Алания, р-н Пригородный, ст-ца Архонская, ул. Ленина, 93	Пригородный	15:08:090212 8:12	0030020000000 Земли населенных пунктов	Для ведения личного подсобного хозяйства	13	02:0020	847	669,85	567 362,95
42761	Респ. Северная Осетия - Алания, р-н Пригородный, ст-ца Архонская, ул. Ленина, 91	Пригородный	15:08:090212 8:13	0030020000000 Земли населенных пунктов	Для ведения личного подсобного хозяйства	13	02:0020	1 145	669,85	766 978,25
42762	Респ. Северная Осетия - Алания, р-н Пригородный, ст-ца Архонская, ул. Ленина, дом 89	Пригородный	15:08:090212 8:14	0030020000000 Земли населенных пунктов	Для ведения подсобного сельского хозяйства	13	02:0020	1 582	669,85	1 059 702,70
42763	Респ. Северная Осетия - Алания, р-н Пригородный, ст-ца Архонская, ул. Ленина, дом 85	Пригородный	15:08:090212 8:15	0030020000000 Земли населенных пунктов	Для ведения личного подсобного хозяйства	13	02:0020	1 729	669,85	1 158 170,65
42764	Респ. Северная Осетия - Алания, р-н Пригородный, ст-ца Архонская, ул. Масленникова, дом 5	Пригородный	15:08:090212 8:3	0030020000000 Земли населенных пунктов	Индивидуальное жилищное строительство	13	02:0010	821	669,85	549 946,85
42765	Респ. Северная Осетия - Алания, р-н Пригородный, ст-ца Архонская, ул. Масленникова, дом 3	Пригородный	15:08:090212 8:4	0030020000000 Земли населенных пунктов	Для ведения личного подсобного хозяйства	13	02:0020	1 148	669,85	768 987,80
42766	Респ. Северная Осетия - Алания, р-н Пригородный, ст-ца Архонская, ул. Союзная, дом 102	Пригородный	15:08:090212 8:5	0030020000000 Земли населенных пунктов	Для ведения личного подсобного хозяйства	13	02:0020	1 306	669,85	874 824,10
42767	Респ. Северная Осетия - Алания, р-н Пригородный, ст-ца Архонская, ул. Союзная, дом 104	Пригородный	15:08:090212 8:6	0030020000000 Земли населенных пунктов	Для ведения личного подсобного хозяйства	13	02:0020	980	669,85	656 453,00
42768	Респ. Северная Осетия - Алания, р-н Пригородный, ст-ца Архонская, ул. Союзная, дом 106	Пригородный	15:08:090212 8:7	0030020000000 Земли населенных пунктов	ИЖС	13	02:0010	543	669,85	363 728,55
42769	Республика Северная Осетия - Алания, м.р-н Пригородный, с.п. Архонское, ст-ца Архонская, ул Союзная, дом. 108	Пригородный	15:08:090212 8:8	0030020000000 Земли населенных пунктов	Для ведения личного подсобного хозяйства	13	02:0020	933	669,85	624 970,05
42770	Республика Северная Осетия-Алания, Пригородный район, ст-ца Архонская, ул.Союзная, 110	Пригородный	15:08:090212 8:9	0030020000000 Земли населенных пунктов	Для ведения личного подсобного хозяйства	13	02:0020	1 451	669,85	971 952,35
42771	Респ. Северная Осетия - Алания, р-н Пригородный, ст-ца Архонская, ул. Красная, дом 112	Пригородный	15:08:090212 9:1	0030020000000 Земли населенных пунктов	под существующим жильем домом и приусадебным участком	13	02:0010	1 864	669,85	1 248 600,40
42772	Респ. Северная Осетия - Алания, р-н Пригородный, ст-ца Архонская, ул. Союзная, дом 113	Пригородный	15:08:090212 9:10	0030020000000 Земли населенных пунктов	Для ведения личного подсобного хозяйства	13	02:0020	757	669,85	507 076,45
42773	Респ. Северная Осетия - Алания, р-н Пригородный, ст-ца Архонская, ул. Союзная, дом 109	Пригородный	15:08:090212 9:11	0030020000000 Земли населенных пунктов	Для эксплуатации существующего жилого дома	13	02:0010	782	669,85	523 822,70
42774	Респ. Северная Осетия - Алания, р-н Пригородный, ст-ца Архонская, ул. Союзная, 107	Пригородный	15:08:090212 9:13	0030020000000 Земли населенных пунктов	Для ведения личного подсобного хозяйства	13	02:0020	1 213	669,85	812 528,05
42775	Респ. Северная Осетия - Алания, р-н Пригородный, ст-ца Архонская, ул. Союзная, дом 115 "в"	Пригородный	15:08:090212 9:14	0030020000000 Земли населенных пунктов	Для ведения личного подсобного хозяйства	13	02:0020	370	669,85	247 844,50
42776	Северная Осетия - Алания респ, р-н Пригородный, ст-ца Архонская, ул Союзная, 111	Пригородный	15:08:090212 9:15	0030020000000 Земли населенных пунктов	Для ведения личного подсобного хозяйства	13	02:0020	1 290	669,85	864 106,50
42777	Респ. Северная Осетия - Алания, р-н Пригородный, ст-ца Архонская, ул. Красная, дом 104	Пригородный	15:08:090212 9:2	0030020000000 Земли населенных пунктов	ИЖС	13	02:0010	900	669,85	602 865,00
42778	Респ. Северная Осетия - Алания, р-н Пригородный, ст-ца Архонская, ул. Союзная, 115	Пригородный	15:08:090212 9:26	0030020000000 Земли населенных пунктов	для ведения личного подсобного хозяйства	13	02:0020	700	669,85	468 895,00
42779	Респ. Северная Осетия - Алания, р-н Пригородный, ст-ца Архонская, ул. Красная, дом 106	Пригородный	15:08:090212 9:3	0030020000000 Земли населенных пунктов	Для ведения личного подсобного хозяйства	13	02:0020	1 144	669,85	766 308,40
42780	Респ. Северная Осетия - Алания, р-н Пригородный, ст-ца Архонская, ул. Красная, 108	Пригородный	15:08:090212 9:4	0030020000000 Земли населенных пунктов	Для ведения личного подсобного хозяйства	13	02:0020	974	669,85	652 433,90
42781	Респ. Северная Осетия - Алания, р-н Пригородный, ст-ца Архонская, ул. Красная, 110	Пригородный	15:08:090212 9:5	0030020000000 Земли населенных пунктов	Для ведения личного подсобного хозяйства	13	02:0020	1 202	669,85	805 159,70
42782	Республика Северная Осетия - Алания, м.р-н Пригородный, с.п. Архонское, ст-ца Архонская, ул Красная, дом. 114	Пригородный	15:08:090212 9:6	0030020000000 Земли населенных пунктов	Индивидуальное жилищное строительство	13	02:0010	841	669,85	563 343,85
42783	Республика Северная Осетия - Алания, р-н Пригородный, ст-ца Архонская, ул.Союзная, 117	Пригородный	15:08:090212 9:8	0030020000000 Земли населенных пунктов	Для ведения личного подсобного хозяйства	13	02:0020	1 298	669,85	869 465,30
42784	Северная Осетия - Алания респ, р-н Пригородный, ст-ца Архонская, ул. Красная, 95	Пригородный	15:08:090213 0:1	0030020000000 Земли населенных пунктов	Для ведения личного подсобного хозяйства	13	02:0020	1 457	669,85	975 971,45
42785	Респ. Северная Осетия - Алания, р-н Пригородный, ст. Архонская, ул. Григоряна, 110	Пригородный	15:08:090213 0:10	0030020000000 Земли населенных пунктов	Для ведения личного подсобного хозяйства	13	02:0020	969	669,85	649 084,65
42786	Респ. Северная Осетия - Алания, р-н Пригородный, ст-ца Архонская, ул. Красная, дом 103	Пригородный	15:08:090213 0:11	0030020000000 Земли населенных пунктов	Индивидуальное жилищное строительство	13	02:0010	1 434	669,85	960 564,90
42787	Респ. Северная Осетия - Алания, р-н Пригородный, ст-ца Архонская, ул. Красная, дом 101	Пригородный	15:08:090213 0:12	0030020000000 Земли населенных пунктов	Для ведения личного подсобного хозяйства	13	02:0020	1 838	669,85	1 231 184,30
42788	Респ. Северная Осетия - Алания, р-н Пригородный, ст-ца Архонская, ул. Красная, дом 99	Пригородный	15:08:090213 0:13	0030020000000 Земли населенных пунктов	Для ведения личного подсобного хозяйства	13	02:0020	1 458	669,85	976 641,30
42789	Республика Северная Осетия-Алания, р-н Пригородный, ст-ца Архонская, ул. Красная, 97	Пригородный	15:08:090213 0:14	0030020000000 Земли населенных пунктов	Для ведения личного подсобного хозяйства	13	02:0020	1 205	669,85	807 169,25
42790	Респ. Северная Осетия - Алания, р-н Пригородный, ст. Архонская, ул. Красная 93	Пригородный	15:08:090213 0:15	0030020000000 Земли населенных пунктов	Для ведения личного подсобного хозяйства	13	02:0020	1 036	669,85	693 964,60
42791	Северная Осетия - Алания респ, р-н Пригородный, ст-ца Архонская, ул Красная, 91	Пригородный	15:08:090213 0:16	0030020000000 Земли населенных пунктов	Для ведения личного подсобного хозяйства	13	02:0020	1 473	669,85	986 689,05
42792	Респ. Северная Осетия - Алания, р-н Пригородный, ст-ца Архонская, ул. Красная, дом 89	Пригородный	15:08:090213 0:17	0030020000000 Земли населенных пунктов	Для ведения личного подсобного хозяйства	13	02:0020	1 185	669,85	793 772,25
42793	Респ. Северная Осетия - Алания, р-н Пригородный, ст-ца Архонская, ул. Масленникова, дом 1	Пригородный	15:08:090213 0:3	0030020000000 Земли населенных пунктов	ИЖС	13	02:0010	973	669,85	651 764,05
42794	Респ. Северная Осетия - Алания, р-н Пригородный, ст-ца Архонская, ул. Григоряна, дом 98	Пригородный	15:08:090213 0:4	0030020000000 Земли населенных пунктов	Для ведения личного подсобного хозяйства	13	02:0020	1 696	669,85	1 136 065,60
42795	Респ. Северная Осетия - Алания, р-н Пригородный, ст. Архонская, ул. Григоряна, 100	Пригородный	15:08:090213 0:5	0030020000000 Земли населенных пунктов	Для ведения личного подсобного хозяйства	13	02:0020	700	669,85	468 895,00
42796	Респ. Северная Осетия - Алания, р-н Пригородный, ст-ца Архонская, ул. Григоряна, дом 102	Пригородный	15:08:090213 0:6	0030020000000 Земли населенных пунктов	Для ведения личного подсобного хозяйства	13	02:0020	741	669,85	496 358,85
42797	Респ. Северная Осетия - Алания, р-н Пригородный, ст-ца Архонская, ул. Григоряна, дом 104	Пригородный	15:08:090213 0:7	0030020000000 Земли населенных пунктов	Для ведения личного подсобного хозяйства	13	02:0020	1 050	669,85	703 342,50
42798	Северная Осетия - Алания респ, р-н Пригородный, ст-ца Архонская, ул Григоряна, 106	Пригородный	15:08:090213 0:8	0030020000000 Земли населенных пунктов	Для ведения личного подсобного хозяйства	13	02:0020	1 020	669,85	683 347,00
42799	Респ. Северная Осетия - Алания, р-н Пригородный, ст. Архонская, ул. Григоряна, 108	Пригородный	15:08:090213 0:9	0030020000000 Земли населенных пунктов	Для ведения личного подсобного хозяйства	13	02:0020	925	669,85	619 611,25
42800	Российская Федерация, Республика Северная Осетия - Алания, м.р-н Пригородный, с.п. Архонское, ст-ца Архонская, ул Комиссарова, 112	Пригородный	15:08:090213 1:1	0030020000000 Земли населенных пунктов	Для ведения подсобного хозяйства и строительства жилого дома	13	02:0020	890	669,85	596 166,50

№ п/п	Местоположение ЗУ	Район	Кадастровый номер ЗУ	Категория земель	Разрешенное использование по документу	Код вида разрешенного использования (в соответствии с классификатором видов разрешенного использования земельных участков)	Вид использования объектов недвижимости	Площадь	УПКС	КС
42801	Республика Северная Осетия-Алания, р-н Пригородный, ст Архонская, ул. Ленина, 134	Пригородный	15:08:0902131:10	0030020000000 Земли населенных пунктов	Для ведения личного подсобного хозяйства	13	02:0020	1 144	669,85	766 308,40
42802	Респ. Северная Осетия - Алания, р-н Пригородный, ст-ца Архонская, ул. Ленина, дом 136	Пригородный	15:08:0902131:11	0030020000000 Земли населенных пунктов	Для ведения личного подсобного хозяйства	13	02:0020	2 402	669,85	1 608 979,70
42803	Респ. Северная Осетия - Алания, р-н Пригородный, ст-ца Архонская, ул. Ленина, дом 138	Пригородный	15:08:0902131:13	0030020000000 Земли населенных пунктов	Для ведения личного подсобного хозяйства	13	02:0020	2 362	669,85	1 582 185,70
42804	Респ. Северная Осетия - Алания, р-н Пригородный, ст-ца Архонская, ул. Комсомольская, дом 105	Пригородный	15:08:0902131:14	0030020000000 Земли населенных пунктов	Для ведения личного подсобного хозяйства	13	02:0020	1 668	669,85	1 117 309,80
42805	Респ. Северная Осетия - Алания, р-н Пригородный, ст-ца Архонская, ул. Комсомольская, дом 103	Пригородный	15:08:0902131:15	0030020000000 Земли населенных пунктов	Для ведения личного подсобного хозяйства	13	02:0020	883	669,85	591 477,55
42806	Респ. Северная Осетия - Алания, р-н Пригородный, ст-ца Архонская, ул. Комсомольская, дом 101	Пригородный	15:08:0902131:16	0030020000000 Земли населенных пунктов	Для ведения личного подсобного хозяйства	13	02:0020	1 553	669,85	1 040 277,05
42807	Республика Северная Осетия - Алания, м-р-н Пригородный, с.п. Архонское, ст-ца Архонская, ул Тургенева, двлд. 9	Пригородный	15:08:0902131:17	0030020000000 Земли населенных пунктов	Для ведения личного подсобного хозяйства	13	02:0020	2 737	669,85	1 833 379,45
42808	Респ. Северная Осетия - Алания, р-н Пригородный, ст-ца Архонская, ул. Тургенева, 9	Пригородный	15:08:0902131:18	0030020000000 Земли населенных пунктов	Для индивидуального жилищного строительства	13	02:0010	1 199	669,85	803 150,15
42809	Российская Федерация, Республика Северная Осетия-Алания, Пригородный р-н, ст-ца Архонская, ул Тургенева	Пригородный	15:08:0902131:181	0030020000000 Земли населенных пунктов	склады	6	06:090	10 034	624,97	6 270 948,98
42810	Российская Федерация, Республика Северная Осетия - Алания, Пригородный район, ст-ца Архонская, ул. Тургенева, 5а	Пригородный	15:08:0902131:19	0030020000000 Земли населенных пунктов	Для ведения личного подсобного хозяйства	13	02:0020	1 301	669,85	871 474,85
42811	Респ. Северная Осетия - Алания, р-н Пригородный, ст-ца Архонская, ул. Ленина, дом 118	Пригородный	15:08:0902131:2	0030020000000 Земли населенных пунктов	Для ведения личного подсобного хозяйства	13	02:0020	1 392	669,85	932 431,20
42812	Респ. Северная Осетия - Алания, р-н Пригородный, ст-ца Архонская, ул. Тургенева, дом 5	Пригородный	15:08:0902131:20	0030020000000 Земли населенных пунктов	Для ведения личного подсобного хозяйства	13	02:0020	953	669,85	638 367,05
42813	Республика Северная Осетия-Алания, р-н Пригородный, ст-ца Архонская, ул. Ленина, 120	Пригородный	15:08:0902131:3	0030020000000 Земли населенных пунктов	Для ведения личного подсобного хозяйства	13	02:0020	1 100	669,85	736 835,00
42814	Респ. Северная Осетия - Алания, р-н Пригородный, ст-ца Архонская, ул. Ленина, дом 122	Пригородный	15:08:0902131:4	0030020000000 Земли населенных пунктов	Для ведения личного подсобного хозяйства	13	02:0020	1 330	669,85	890 900,50
42815	Респ. Северная Осетия - Алания, р-н Пригородный, ст-ца Архонская, ул. Ленина, дом 124	Пригородный	15:08:0902131:5	0030020000000 Земли населенных пунктов	Для эксплуатации существующего жилого дома	13	02:0010	1 039	669,85	695 974,15
42816	Респ. Северная Осетия - Алания, р-н Пригородный, ст-ца Архонская, ул. Ленина, дом 126	Пригородный	15:08:0902131:6	0030020000000 Земли населенных пунктов	Для ведения личного подсобного хозяйства	13	02:0020	1 289	669,85	863 436,65
42817	Российская Федерация, Республика Северная Осетия - Алания, Пригородный район, ст-ца Архонская, ул Ленина, 128	Пригородный	15:08:0902131:7	0030020000000 Земли населенных пунктов	Индивидуальное жилищное строительство	13	02:0010	1 015	669,85	679 897,75
42818	Республика Северная Осетия - Алания, м-р-н Пригородный, с.п. Архонское, ст-ца Архонская, ул Ленина, двлд. 130	Пригородный	15:08:0902131:8	0030020000000 Земли населенных пунктов	Для ведения личного подсобного хозяйства	13	02:0020	1 063	669,85	712 050,55
42819	Респ. Северная Осетия - Алания, р-н Пригородный, ст. Архонская, ул. Ленина, 132	Пригородный	15:08:0902131:9	0030020000000 Земли населенных пунктов	Для ведения личного подсобного хозяйства	13	02:0020	1 278	669,85	856 068,30
42820	Северная Осетия - Алания респ. р-н Пригородный, ст-ца Архонская, ул Ленина, 99 "а"	Пригородный	15:08:0902132:1	0030020000000 Земли населенных пунктов	Под строительство магазина по розничной торговле продуктами питания	4	04:040	79	1 741,62	137 587,98
42821	Респ. Северная Осетия - Алания, р-н Пригородный, ст-ца Архонская, ул. Союзная, дом 118	Пригородный	15:08:0902132:10	0030020000000 Земли населенных пунктов	Индивидуальное жилищное строительство	13	02:0010	700	669,85	468 895,00
42822	Респ. Северная Осетия - Алания, р-н Пригородный, ст-ца Архонская, ул. Союзная, дом 118 а	Пригородный	15:08:0902132:11	0030020000000 Земли населенных пунктов	ИЖС	13	02:0010	500	669,85	334 925,00
42823	Респ. Северная Осетия - Алания, р-н Пригородный, ст-ца Архонская, ул. Пушкина, дом 2	Пригородный	15:08:0902132:12	0030020000000 Земли населенных пунктов	под объектом дошкольного образования	3	03:050	8 200	854,06	7 003 292,00
42824	Респ. Северная Осетия - Алания, р-н Пригородный, ст-ца Архонская, ул. Союзная, дом 120	Пригородный	15:08:0902132:13	0030020000000 Земли населенных пунктов	Для ведения личного подсобного хозяйства	13	02:0020	824	669,85	551 956,40
42825	Республика Северная Осетия-Алания, район Пригородный, ст-ца Архонская, ул.Союзная, 124	Пригородный	15:08:0902132:15	0030020000000 Земли населенных пунктов	Для ведения личного подсобного хозяйства	13	02:0020	1 122	669,85	751 571,70
42826	Респ. Северная Осетия - Алания, р-н Пригородный, ст-ца Архонская, ул. Союзная 126	Пригородный	15:08:0902132:16	0030020000000 Земли населенных пунктов	Для ведения личного подсобного хозяйства	13	02:0020	1 812	669,85	1 213 768,20
42827	Республика Северная Осетия — Алания, Пригородный р-н, ст Архонская, пер. Пушкинский, 1а	Пригородный	15:08:0902132:169	0030020000000 Земли населенных пунктов	Дошкольное, начальное и среднее общее образование	3	03:050	8 375	854,06	7 152 752,50
42828	Респ. Северная Осетия - Алания, р-н Пригородный, ст-ца Архонская, ул. Ленина, дом 107	Пригородный	15:08:0902132:17	0030020000000 Земли населенных пунктов	Для ведения личного подсобного хозяйства	13	02:0020	2 364	669,85	1 583 525,40
42829	Респ. Северная Осетия - Алания, р-н Пригородный, ст-ца Архонская, ул. Ленина, дом 105	Пригородный	15:08:0902132:18	0030020000000 Земли населенных пунктов	Для ведения личного подсобного хозяйства	13	02:0020	1 081	669,85	724 107,85
42830	Российская Федерация, Республика Северная Осетия - Алания, Пригородный муниципальный район, Архонское сельское поселение, ст. Архонская, ул. Ленина, 101	Пригородный	15:08:0902132:181	0030020000000 Земли населенных пунктов	Для ведения личного подсобного хозяйства	13	02:0020	953	669,85	638 367,05
42831	Российская Федерация, Республика Северная Осетия - Алания, Пригородный муниципальный район, Архонское сельское поселение, ст. Архонская, пер. Пушкинский, 4	Пригородный	15:08:0902132:182	0030020000000 Земли населенных пунктов	Для ведения личного подсобного хозяйства	13	02:0020	498	669,85	333 585,30
42832	Респ. Северная Осетия - Алания, р-н Пригородный, ст-ца Архонская, ул. Ленина, дом 103	Пригородный	15:08:0902132:19	0030020000000 Земли населенных пунктов	Для ведения личного подсобного хозяйства	13	02:0020	1 281	669,85	858 077,85
42833	Респ. Северная Осетия - Алания, р-н Пригородный, ст-ца Архонская, ул. Ленина, дом 91	Пригородный	15:08:0902132:2	0030020000000 Земли населенных пунктов	под существующим жилым домом и приусадебным участком	13	02:0010	1 100	669,85	736 835,00
42834	Респ. Северная Осетия - Алания, р-н Пригородный, ст-ца Архонская, ул. Ленина, дом 99	Пригородный	15:08:0902132:21	0030020000000 Земли населенных пунктов	ИЖС	13	02:0010	1 200	669,85	803 820,00
42835	Респ. Северная Осетия - Алания, р-н Пригородный, ст-ца Архонская, ул. Ленина, дом 97	Пригородный	15:08:0902132:22	0030020000000 Земли населенных пунктов	ИЖС	13	02:0010	800	669,85	535 880,00
42836	Республика Северная Осетия-Алания, р-н Пригородный, ст-ца Архонская, пер Пушкинский, д 2	Пригородный	15:08:0902132:23	0030020000000 Земли населенных пунктов	Для ведения личного подсобного хозяйства	13	02:0020	809	669,85	541 908,65
42837	Республика Северная Осетия-Алания, р-н Пригородный, ст-ца Архонская, ул Тургенева, 3	Пригородный	15:08:0902132:4	0030020000000 Земли населенных пунктов	Для ведения личного подсобного хозяйства	13	02:0020	900	669,85	602 865,00
42838	Российская Федерация, Республика Северная Осетия - Алания, Пригородный район, ст-ца Архонская, ул. Тургенева, 1	Пригородный	15:08:0902132:5	0030020000000 Земли населенных пунктов	ИЖС	13	02:0010	571	669,85	382 484,35
42839	Республика Северная Осетия-Алания, р-н Пригородный, ст. Архонская, ул. Союзная, 122	Пригородный	15:08:0902132:55	0030020000000 Земли населенных пунктов	Для ведения личного подсобного хозяйства	13	02:0020	1 509	669,85	1 010 803,65
42840	Республика Северная Осетия-Алания, р-н Пригородный, ст Архонская, ул. Союзная, 122 "а"	Пригородный	15:08:0902132:56	0030020000000 Земли населенных пунктов	Для ведения личного подсобного хозяйства	13	02:0020	600	669,85	401 910,00
42841	Респ. Северная Осетия - Алания, р-н Пригородный, ст-ца Архонская, ул. Союзная, дом 114 а	Пригородный	15:08:0902132:6	0030020000000 Земли населенных пунктов	ИЖС	13	02:0010	400	669,85	267 940,00
42842	Респ. Северная Осетия - Алания, р-н Пригородный, ст-ца Архонская, ул. Союзная, дом 114	Пригородный	15:08:0902132:7	0030020000000 Земли населенных пунктов	ИЖС	13	02:0010	2 000	669,85	1 339 700,00
42843	Респ. Северная Осетия - Алания, р-н Пригородный, ст-ца Архонская, ул. Союзная, дом 116, квартира 1	Пригородный	15:08:0902132:8	0030020000000 Земли населенных пунктов	ИЖС	13	02:0010	400	669,85	267 940,00
42844	Респ. Северная Осетия - Алания, р-н Пригородный, ст-ца Архонская, ул. Союзная, дом 116, квартира 2	Пригородный	15:08:0902132:9	0030020000000 Земли населенных пунктов	ИЖС	13	02:0010	400	669,85	267 940,00

№ п/п	Местоположение ЗУ	Район	Кадастровый номер ЗУ	Категория земель	Разрешенное использование по документу	Код вида разрешенного использования (в соответствии с классификатором видов разрешенного использования земельных участков)	Вид использования объектов недвижимости	Площадь	УПКС	КС
42845	Респ. Северная Осетия - Алания, р-н Пригородный, ст-ца Архонская, ул. Красная, дом 130	Пригородный	15:08:0902133:10	0030020000000 Земли населенных пунктов	Для ведения личного подсобного хозяйства	13	02:0020	1 159	669,85	776 356,15
42846	Респ. Северная Осетия - Алания, р-н Пригородный, ст. Архонская, ул. Красная 132	Пригородный	15:08:0902133:11	0030020000000 Земли населенных пунктов	Для ведения личного подсобного хозяйства	13	02:0020	1 046	669,85	700 663,10
42847	Респ. Северная Осетия - Алания, р-н Пригородный, ст. Архонская, ул. Красная 134	Пригородный	15:08:0902133:12	0030020000000 Земли населенных пунктов	Индивидуальное жилищное строительство	13	02:0010	693	669,85	464 206,05
42848	Респ. Северная Осетия - Алания, р-н Пригородный, ст-ца Архонская, ул. Союзная, 135	Пригородный	15:08:0902133:13	0030020000000 Земли населенных пунктов	Для ведения личного подсобного хозяйства	13	02:0020	1 046	669,85	700 663,10
42849	Северная Осетия - Алания респ, р-н Пригородный, ст-ца Архонская, ул. Союзная, 133	Пригородный	15:08:0902133:14	0030020000000 Земли населенных пунктов	Для ведения личного подсобного хозяйства	13	02:0020	753	669,85	504 397,05
42850	Северная Осетия - Алания респ, р-н Пригородный, ст-ца Архонская, ул. Союзная, 131	Пригородный	15:08:0902133:15	0030020000000 Земли населенных пунктов	Для ведения личного подсобного хозяйства	13	02:0020	768	669,85	514 444,80
42851	Респ. Северная Осетия - Алания, р-н Пригородный, ст-ца Архонская, ул. Союзная, дом 129	Пригородный	15:08:0902133:16	0030020000000 Земли населенных пунктов	ИЖС	13	02:0010	806	669,85	539 899,10
42852	Респ. Северная Осетия - Алания, р-н Пригородный, ст-ца Архонская, ул. Союзная, дом 127	Пригородный	15:08:0902133:17	0030020000000 Земли населенных пунктов	Для ведения личного подсобного хозяйства	13	02:0020	813	669,85	544 588,05
42853	Респ. Северная Осетия - Алания, р-н Пригородный, ст-ца Архонская, ул. Союзная, дом 125	Пригородный	15:08:0902133:18	0030020000000 Земли населенных пунктов	Индивидуальное жилищное строительство	13	02:0010	864	669,85	578 750,40
42854	Респ. Северная Осетия - Алания, р-н Пригородный, ст-ца Архонская, ул. Союзная, дом 125 "а"	Пригородный	15:08:0902133:2	0030020000000 Земли населенных пунктов	Для ведения личного подсобного хозяйства	13	02:0020	879	669,85	588 798,15
42855	Респ. Северная Осетия - Алания, р-н Пригородный, ст-ца Архонская, ул. Союзная, дом 123	Пригородный	15:08:0902133:20	0030020000000 Земли населенных пунктов	Для ведения личного подсобного хозяйства	13	02:0020	844	669,85	565 353,40
42856	Респ. Северная Осетия - Алания, р-н Пригородный, ст-ца Архонская, ул. Союзная, дом 121	Пригородный	15:08:0902133:21	0030020000000 Земли населенных пунктов	Для ведения личного подсобного хозяйства	13	02:0020	773	669,85	517 794,05
42857	Северная Осетия - Алания респ, р-н Пригородный, ст-ца Архонская, ул. Союзная, 119	Пригородный	15:08:0902133:22	0030020000000 Земли населенных пунктов	Для ведения личного подсобного хозяйства	13	02:0020	1 054	669,85	706 021,90
42858	Респ. Северная Осетия - Алания, р-н Пригородный, ст-ца Архонская, ул. Красная, дом 116	Пригородный	15:08:0902133:3	0030020000000 Земли населенных пунктов	Для ведения личного подсобного хозяйства	13	02:0020	1 209	669,85	809 848,65
42859	Респ. Северная Осетия - Алания, р-н Пригородный, ст-ца Архонская, ул. Красная, дом 118	Пригородный	15:08:0902133:4	0030020000000 Земли населенных пунктов	ИЖС	13	02:0010	1 001	669,85	670 519,85
42860	Республика Северная Осетия - Алания, мр-н Пригородный, с.п. Архонское, ст-ца Архонская, ул Красная, здлд 120	Пригородный	15:08:0902133:5	0030020000000 Земли населенных пунктов	Для ведения личного подсобного хозяйства	13	02:0020	1 006	669,85	673 869,10
42861	Республика Северная Осетия-Алания, р-н Пригородный, ст Архонская, ул. Гоголя, 4	Пригородный	15:08:0902133:52	0030020000000 Земли населенных пунктов	Для ведения личного подсобного хозяйства	13	02:0020	531	669,85	355 690,35
42862	Республика Северная Осетия - Алания, мр-н Пригородный, с.п. Архонское, ст-ца Архонская, ул Красная, здлд. 122	Пригородный	15:08:0902133:6	0030020000000 Земли населенных пунктов	Индивидуальное жилищное строительство	13	02:0010	1 098	669,85	735 495,30
42863	Респ. Северная Осетия - Алания, р-н Пригородный, ст-ца Архонская, ул. Красная, дом 124	Пригородный	15:08:0902133:7	0030020000000 Земли населенных пунктов	Для ведения личного подсобного хозяйства	13	02:0020	991	669,85	663 821,35
42864	Респ. Северная Осетия - Алания, р-н Пригородный, ст-ца Архонская, ул. Красная, 126	Пригородный	15:08:0902133:8	0030020000000 Земли населенных пунктов	Для ведения личного подсобного хозяйства	13	02:0020	1 167	669,85	781 714,95
42865	Респ. Северная Осетия - Алания, р-н Пригородный, ст Архонская, ул Красная, 128	Пригородный	15:08:0902133:9	0030020000000 Земли населенных пунктов	Для ведения личного подсобного хозяйства	13	02:0020	1 104	669,85	739 514,40
42866	Респ. Северная Осетия - Алания, р-н Пригородный, ст-ца Архонская, ул. Григорина, 122	Пригородный	15:08:0902134:1	0030020000000 Земли населенных пунктов	Для эксплуатации существующих производственных помещений	6	06:0000	8 239	624,97	5 149 127,83
42867	Северная Осетия - Алания респ, р-н Пригородный, ст-ца Архонская, ул Красная, 123	Пригородный	15:08:0902134:11	0030020000000 Земли населенных пунктов	Земельный участок, предоставленный для ведения личного подсобного хозяйства	13	02:0020	1 487	669,85	996 066,95
42868	Респ. Северная Осетия - Алания, р-н Пригородный, ст-ца Архонская, ул. Красная, дом 121	Пригородный	15:08:0902134:12	0030020000000 Земли населенных пунктов	Для ведения личного подсобного хозяйства	13	02:0020	1 250	669,85	837 312,50
42869	Респ. Северная Осетия - Алания, р-н Пригородный, ст-ца Архонская, ул. Красная, дом 119	Пригородный	15:08:0902134:13	0030020000000 Земли населенных пунктов	Для ведения личного подсобного хозяйства	13	02:0020	1 880	669,85	1 259 318,00
42870	Респ. Северная Осетия - Алания, р-н Пригородный, ст. Архонская, ул. Красная 117	Пригородный	15:08:0902134:14	0030020000000 Земли населенных пунктов	Для ведения личного подсобного хозяйства	13	02:0020	1 282	669,85	858 747,70
42871	Северная Осетия - Алания респ, р-н Пригородный, ст-ца Архонская, ул Красная, 115	Пригородный	15:08:0902134:15	0030020000000 Земли населенных пунктов	Для ведения личного подсобного хозяйства	13	02:0020	1 258	669,85	842 671,30
42872	Респ. Северная Осетия - Алания, р-н Пригородный, ст-ца Архонская, ул. Красная, 113	Пригородный	15:08:0902134:16	0030020000000 Земли населенных пунктов	Для ведения личного подсобного хозяйства	13	02:0020	1 419	669,85	950 517,15
42873	Северная Осетия - Алания респ, р-н Пригородный, ст-ца Архонская, ул. Красная, 111	Пригородный	15:08:0902134:17	0030020000000 Земли населенных пунктов	Для ведения личного подсобного хозяйства	13	02:0020	1 229	669,85	823 245,65
42874	Респ. Северная Осетия - Алания, р-н Пригородный, ст-ца Архонская, ул. Красная, 109	Пригородный	15:08:0902134:18	0030020000000 Земли населенных пунктов	Для ведения личного подсобного хозяйства	13	02:0020	1 102	669,85	738 174,70
42875	Респ. Северная Осетия - Алания, р-н Пригородный, ст-ца Архонская, ул. Красная, дом 107	Пригородный	15:08:0902134:19	0030020000000 Земли населенных пунктов	Для ведения личного подсобного хозяйства	13	02:0020	1 104	669,85	739 514,40
42876	Респ. Северная Осетия - Алания, р-н Пригородный, ст-ца Архонская, ул. Григорина, дом 112	Пригородный	15:08:0902134:2	0030020000000 Земли населенных пунктов	ИЖС	13	02:0010	1 230	669,85	823 915,50
42877	Республика Северная Осетия-Алания, р-н Пригородный, ст-ца Архонская, ул. Красная, 105	Пригородный	15:08:0902134:20	0030020000000 Земли населенных пунктов	Для ведения личного подсобного хозяйства	13	02:0020	1 199	669,85	803 150,15
42878	Респ. Северная Осетия - Алания, р-н Пригородный, ст-ца Архонская, ул. Григорина, дом 118	Пригородный	15:08:0902134:21	0030020000000 Земли населенных пунктов	Для ведения личного подсобного хозяйства	13	02:0020	1 180	669,85	790 423,00
42879	Респ. Северная Осетия - Алания, р-н Пригородный, ст-ца Архонская, ул. Григорина, дом 114	Пригородный	15:08:0902134:3	0030020000000 Земли населенных пунктов	Для ведения личного подсобного хозяйства	13	02:0020	1 023	669,85	685 256,55
42880	Респ. Северная Осетия - Алания, р-н Пригородный, ст-ца Архонская, ул. Григорина, дом 116	Пригородный	15:08:0902134:4	0030020000000 Земли населенных пунктов	Для ведения личного подсобного хозяйства	13	02:0020	1 016	669,85	680 567,60
42881	Респ. Северная Осетия - Алания, р-н Пригородный, ст-ца Архонская, ул. Григорина, дом 120	Пригородный	15:08:0902134:5	0030020000000 Земли населенных пунктов	Для ведения личного подсобного хозяйства	13	02:0020	1 691	669,85	1 132 716,35
42882	Республика Северная Осетия-Алания, р-н Пригородный, ст-ца Архонская, ул. Красная, 125	Пригородный	15:08:0902134:55	0030020000000 Земли населенных пунктов	Индивидуальное жилищное строительство	13	02:0010	692	669,85	463 536,20
42883	Республика Северная Осетия-Алания, р-н Пригородный, ст-ца Архонская, ул. Красная, 125	Пригородный	15:08:0902134:56	0030020000000 Земли населенных пунктов	Индивидуальное жилищное строительство	13	02:0010	605	669,85	405 259,25
42884	Респ. Северная Осетия - Алания, р-н Пригородный, ст-ца Архонская, ул. Гоголя, 2	Пригородный	15:08:0902134:8	0030020000000 Земли населенных пунктов	Для ведения личного подсобного хозяйства	13	02:0020	1 202	669,85	805 159,70
42885	Респ. Северная Осетия - Алания, р-н Пригородный, ст-ца Архонская, ул. Григорина, дом 77	Пригородный	15:08:0902135:1	0030020000000 Земли населенных пунктов	Для ведения личного подсобного хозяйства	13	02:0020	1 194	669,85	799 800,90

№ пп	Местоположение ЗУ	Район	Кадастровый номер ЗУ	Категория земель	Разрешенное использование по документу	Код вида разрешенного использования (в соответствии с классификатором видов разрешенного использования земельных участков)	Вид использования объектов недвижимости	Площадь	УПКС	КС
42886	Респ. Северная Осетия - Алания, р-н Пригородный, ст-ца Архонская, ул. Г.Сластенова, дом 46	Пригородный	15:08:0902135:10	0030020000000 Земли населенных пунктов	Для ведения личного подсобного хозяйства	13	02:0020	973	669,85	651 764,05
42887	Респ. Северная Осетия - Алания, р-н Пригородный, ст-ца Архонская, ул. Г.Сластенова, дом 44	Пригородный	15:08:0902135:11	0030020000000 Земли населенных пунктов	Для ведения личного подсобного хозяйства	13	02:0020	926	669,85	620 281,10
42888	Республика Северная Осетия - Алания, м.р-н Пригородный, с.п. Архонское, ст-ца Архонская, ул Г.Сластенова, д. 42	Пригородный	15:08:0902135:12	0030020000000 Земли населенных пунктов	Для ведения личного подсобного хозяйства	13	02:0020	940	669,85	629 659,00
42889	Респ. Северная Осетия - Алания, р-н Пригородный, ст-ца Архонская, ул. Г.Сластенова, дом 40	Пригородный	15:08:0902135:13	0030020000000 Земли населенных пунктов	Для ведения личного подсобного хозяйства	13	02:0020	943	669,85	631 668,55
42890	Респ. Северная Осетия - Алания, р-н Пригородный, ст-ца Архонская, ул. Г.Сластенова, дом 38	Пригородный	15:08:0902135:14	0030020000000 Земли населенных пунктов	Для ведения личного подсобного хозяйства	13	02:0020	943	669,85	631 668,55
42891	Республика Северная Осетия-Алания, район Пригородный р. ст.Архонская, ул.Г.Сластенова, 36	Пригородный	15:08:0902135:15	0030020000000 Земли населенных пунктов	Для ведения личного подсобного хозяйства	13	02:0020	1 033	669,85	691 955,05
42892	Республика Северная Осетия-Алания, р-н Пригородный, ст-ца Архонская, ул Г.Сластенова, д 46а	Пригородный	15:08:0902135:17	0030020000000 Земли населенных пунктов	Для ведения личного подсобного хозяйства	13	02:0020	1 032	669,85	691 285,20
42893	Респ. Северная Осетия - Алания, р-н Пригородный, ст-ца Архонская, ул. Григорьева, дом 67	Пригородный	15:08:0902135:2	0030020000000 Земли населенных пунктов	под существующим жильем и домом и приусадебным участком	13	02:0010	1 106	669,85	740 854,10
42894	Респ. Северная Осетия - Алания, р-н Пригородный, ст-ца Архонская, ул. Григорьева, дом 69	Пригородный	15:08:0902135:3	0030020000000 Земли населенных пунктов	Для ведения личного подсобного хозяйства	13	02:0020	1 097	669,85	734 825,45
42895	Республика Северная Осетия - Алания, м.р-н Пригородный, с.п. Архонское, ст-ца Архонская, ул Григорьева, дом. 73	Пригородный	15:08:0902135:39	0030020000000 Земли населенных пунктов	Для ведения личного подсобного хозяйства	13	02:0020	552	669,85	369 757,20
42896	Республика Северная Осетия-Алания, р-н Пригородный, ст-ца Архонская, ул Григорьева, 75	Пригородный	15:08:0902135:4	0030020000000 Земли населенных пунктов	Для ведения личного подсобного хозяйства	13	02:0020	1 272	669,85	852 049,20
42897	Республика Северная Осетия - Алания, м.р-н Пригородный, с.п. Архонское, ст-ца Архонская, ул Григорьева, дом. 73а	Пригородный	15:08:0902135:40	0030020000000 Земли населенных пунктов	Для ведения личного подсобного хозяйства	13	02:0020	557	669,85	373 106,45
42898	Респ. Северная Осетия - Алания, р-н Пригородный, ст-ца Архонская, ул. Григорьева, дом 71	Пригородный	15:08:0902135:6	0030020000000 Земли населенных пунктов	Для ведения личного подсобного хозяйства	13	02:0020	1 082	669,85	724 777,70
42899	Респ. Северная Осетия - Алания, р-н Пригородный, ст-ца Архонская, ул. Григорьева, дом 65	Пригородный	15:08:0902135:7	0030020000000 Земли населенных пунктов	Для ведения личного подсобного хозяйства	13	02:0020	1 127	669,85	754 920,95
42900	Респ. Северная Осетия - Алания, р-н Пригородный, ст-ца Архонская, ул. Григорьева, дом 63	Пригородный	15:08:0902135:8	0030020000000 Земли населенных пунктов	Для ведения личного подсобного хозяйства	13	02:0020	1 199	669,85	803 150,15
42901	Северная Осетия - Алания респ, р-н Пригородный, ст-ца Архонская, ул Г.Сластенова, 48	Пригородный	15:08:0902135:9	0030020000000 Земли населенных пунктов	для ведения личного подсобного хозяйства	13	02:0020	1 061	669,85	710 710,85
42902	Респ. Северная Осетия - Алания, р-н Пригородный, ст-ца Архонская, ул. Г.Сластенова, 23	Пригородный	15:08:0902136:1	0030020000000 Земли населенных пунктов	Для ведения личного подсобного хозяйства	13	02:0020	1 319	669,85	883 532,15
42903	Российская Федерация, Республика Северная Осетия - Алания, Пригородный район, ст-ца Архонская, ул. Эльбруса Бароева, 6	Пригородный	15:08:0902136:11	0030020000000 Земли населенных пунктов	Для ведения личного подсобного хозяйства	13	02:0020	1 051	669,85	704 012,35
42904	Российская Федерация, Республика Северная Осетия - Алания, Пригородный район, ст-ца Архонская, ул. Г.Сластенова, дом 37	Пригородный	15:08:0902136:14	0030020000000 Земли населенных пунктов	Для ведения личного подсобного хозяйства	13	02:0020	1 005	669,85	673 199,25
42905	Российская Федерация, Республика Северная Осетия - Алания, Пригородный район, ст-ца Архонская, ул Солнечная, дом 8	Пригородный	15:08:0902136:15	0030020000000 Земли населенных пунктов	Для ведения личного подсобного хозяйства	13	02:0020	1 992	669,85	1 334 341,20
42906	Российская Федерация, Республика Северная Осетия - Алания, Пригородный район, ст-ца Архонская, ул Солнечная, д. 4	Пригородный	15:08:0902136:16	0030020000000 Земли населенных пунктов	Для ведения личного подсобного хозяйства	13	02:0020	1 056	669,85	707 361,60
42907	Российская Федерация, Республика Северная Осетия - Алания, Пригородный район, ст-ца Архонская, ул. Солнечная, дом 14	Пригородный	15:08:0902136:17	0030020000000 Земли населенных пунктов	Для ведения личного подсобного хозяйства	13	02:0020	1 632	669,85	1 093 195,20
42908	Российская Федерация, Республика Северная Осетия - Алания, Пригородный район, ст-ца Архонская, ул. Солнечная, дом 12	Пригородный	15:08:0902136:18	0030020000000 Земли населенных пунктов	Для ведения личного подсобного хозяйства	13	02:0020	1 687	669,85	1 130 036,95
42909	Российская Федерация, Республика Северная Осетия - Алания, Пригородный район, ст-ца Архонская, ул Г.Сластенова, дом 27	Пригородный	15:08:0902136:2	0030020000000 Земли населенных пунктов	Для ведения личного подсобного хозяйства	13	02:0020	1 070	669,85	716 739,50
42910	Российская Федерация, Республика Северная Осетия - Алания, Пригородный район, ст-ца Архонская, ул Г.Сластенова, 39	Пригородный	15:08:0902136:33	0030020000000 Земли населенных пунктов	Для ведения личного подсобного хозяйства	13	02:0020	1 099	669,85	736 165,15
42911	Российская Федерация, Республика Северная Осетия - Алания, Пригородный район, ст-ца Архонская, ул. Г.Сластенова, дом 29	Пригородный	15:08:0902136:5	0030020000000 Земли населенных пунктов	Для ведения личного подсобного хозяйства	13	02:0020	1 031	669,85	690 615,35
42912	Российская Федерация, Республика Северная Осетия - Алания, Пригородный район, ст-ца Архонская, ул. Г.Сластенова, дом 31	Пригородный	15:08:0902136:6	0030020000000 Земли населенных пунктов	Для ведения личного подсобного хозяйства	13	02:0020	994	669,85	665 830,90
42913	Российская Федерация, Республика Северная Осетия - Алания, Пригородный район, ст-ца Архонская, ул Г.Сластенова, дом 33	Пригородный	15:08:0902136:7	0030020000000 Земли населенных пунктов	Для ведения личного подсобного хозяйства	13	02:0020	1 083	669,85	725 447,55
42914	Российская Федерация, Республика Северная Осетия - Алания, Пригородный район, ст-ца Архонская, ул Г.Сластенова, дом 35	Пригородный	15:08:0902136:8	0030020000000 Земли населенных пунктов	Для ведения личного подсобного хозяйства	13	02:0020	1 083	669,85	725 447,55
42915	Российская Федерация, Республика Северная Осетия - Алания, Пригородный район, ст-ца Архонская, ул. Солнечная, 2	Пригородный	15:08:0902136:9	0030020000000 Земли населенных пунктов	Для ведения личного подсобного хозяйства	13	02:0020	1 062	669,85	711 380,70
42916	Респ. Северная Осетия - Алания, р-н Пригородный, ст-ца Архонская, ул. Г.Сластенова, дом 56	Пригородный	15:08:0902137:1	0030020000000 Земли населенных пунктов	Для эксплуатации жилого дома и ведения личного подсобного хозяйства	13	02:0020	968	669,85	648 414,80
42917	Респ. Северная Осетия - Алания, р-н Пригородный, ст-ца Архонская, ул. Г.Сластенова, дом 52	Пригородный	15:08:0902137:15	0030020000000 Земли населенных пунктов	Для эксплуатации жилого дома и ведения личного подсобного хозяйства	13	02:0020	976	669,85	653 773,60
42918	Респ. Северная Осетия - Алания, р-н Пригородный, ст-ца Архонская, ул. Г.Сластенова, дом 58	Пригородный	15:08:0902137:16	0030020000000 Земли населенных пунктов	Для эксплуатации жилого дома и ведения личного подсобного хозяйства	13	02:0020	939	669,85	628 989,15
42919	Республика Северная Осетия - Алания, р-н Пригородный, ст-ца Архонская, ул. Григорьева, 79	Пригородный	15:08:0902137:17	0030020000000 Земли населенных пунктов	Для ведения личного подсобного хозяйства	13	02:0020	1 171	669,85	784 394,35
42920	Респ. Северная Осетия - Алания, р-н Пригородный, ст-ца Архонская, ул. Г.Сластенова, дом 54	Пригородный	15:08:0902137:18	0030020000000 Земли населенных пунктов	Для ведения подсобного сельского хозяйства	1	02:0022	914	12,18	11 132,52
42921	Респ. Северная Осетия - Алания, р-н Пригородный, ст-ца Архонская, ул. Григорьева, дом 89	Пригородный	15:08:0902137:2	0030020000000 Земли населенных пунктов	ИЖС	13	02:0010	1 244	669,85	833 293,40
42922	Российская Федерация, Республика Северная Осетия - Алания, р-н Пригородный, ст-ца Архонская, ул Григорьева, 81	Пригородный	15:08:0902137:27	0030020000000 Земли населенных пунктов	Для ведения личного подсобного хозяйства	13	02:0020	1 180	669,85	790 423,00
42923	Северная Осетия - Алания респ, р-н Пригородный, ст. ст. Архонская, ул. Г.Сластенова, 58 "а"	Пригородный	15:08:0902137:28	0030020000000 Земли населенных пунктов	Для ведения личного подсобного хозяйства	13	02:0020	953	669,85	638 367,05
42924	Респ. Северная Осетия - Алания, р-н Пригородный, ст-ца Архонская, ул. Григорьева, дом 87	Пригородный	15:08:0902137:3	0030020000000 Земли населенных пунктов	Для ведения личного подсобного хозяйства	13	02:0020	2 304	669,85	1 543 334,40
42925	Респ. Северная Осетия - Алания, р-н Пригородный, ст-ца Архонская, ул. Григорьева, дом 85	Пригородный	15:08:0902137:4	0030020000000 Земли населенных пунктов	Для ведения личного подсобного хозяйства	13	02:0020	1 142	669,85	764 968,70

№ пп	Местоположение ЗУ	Район	Кадастровый номер ЗУ	Категория земель	Разрешенное использование по документу	Код вида разрешенного использования (в соответствии с классификатором видов разрешенного использования земельных участков)	Вид использования объектов недвижимости	Площадь	УПКС	КС
42926	Респ. Северная Осетия - Алания, р-н Пригородный, ст-ца Архонская, ул. Григорина, дом 83	Пригородный	15:08:0902137:5	0030020000000 Земли населенных пунктов	Индивидуальное жилищное строительство	13	02:010	1 134	669,85	759 609,90
42927	Респ. Северная Осетия - Алания, р-н Пригородный, ст-ца Архонская, ул. Г.Сластенова, дом 50	Пригородный	15:08:0902137:9	0030020000000 Земли населенных пунктов	Для строительства жилого дома и ведения личного подсобного хозяйства	13	02:020	990	669,85	663 151,50
42928	Респ. Северная Осетия - Алания, р-н Пригородный, ст-ца Архонская, ул. Солнечная, дом 30	Пригородный	15:08:0902138:1	0030020000000 Земли населенных пунктов	для строительства жилого дома и ведения ЛПХ	13	02:010	1 097	669.85	734 825.45
42929	Республика Северная Осетия-Алания, р-н Пригородный, ст-ца Архонская, ул. Г.Сластенова, д 45	Пригородный	15:08:0902138:10	0030020000000 Земли населенных пунктов	Для ведения личного подсобного хозяйства	13	02:020	1 011	669.85	677 218.35
42930	Республика Северная Осетия-Алания, р-н Пригородный, ст-ца Архонская, ул. Г.Сластенова, д 47	Пригородный	15:08:0902138:11	0030020000000 Земли населенных пунктов	Для ведения личного подсобного хозяйства	13	02:020	1 063	669,85	712 050,55
42931	Респ. Северная Осетия - Алания, р-н Пригородный, ст-ца Архонская, ул. Г.Сластенова, дом 53	Пригородный	15:08:0902138:12	0030020000000 Земли населенных пунктов	Для ведения личного подсобного хозяйства	13	02:020	1 080	669,85	723 438,00
42932	Северная Осетия - Алания респ, р-н Пригородный, ст-ца Архонская, ул Солнечная, 26	Пригородный	15:08:0902138:13	0030020000000 Земли населенных пунктов	Для ведения личного подсобного хозяйства	13	02:020	1 049	669.85	702 672.65
42933	Республика Северная Осетия - Алания, р-н Пригородный, ст. Архонская, ул Сластенова, 49	Пригородный	15:08:0902138:134	0030020000000 Земли населенных пунктов	Для ведения личного подсобного хозяйства	13	02:020	1 031	669.85	690 615.35
42934	Российская Федерация, Республика Северная Осетия - Алания, Пригородный район, ст-ца Архонская, ул Солнечная	Пригородный	15:08:0902138:135	0030020000000 Земли населенных пунктов	Для ведения личного подсобного хозяйства	13	02:020	489	669,85	327 556,65
42935	Северная Осетия - Алания респ, р-н Пригородный, ст-ца Архонская, ул. Сластенова, 43	Пригородный	15:08:0902138:15	0030020000000 Земли населенных пунктов	Для ведения личного подсобного хозяйства	13	02:020	1 080	669,85	723 438,00
42936	Северная Осетия - Алания респ, р-н Пригородный, ст. Архонская, ул. Г.Сластенова, 41	Пригородный	15:08:0902138:16	0030020000000 Земли населенных пунктов	Для ведения личного подсобного хозяйства	13	02:020	1 023	669.85	685 256.55
42937	Республика Северная Осетия-Алания, р-н Пригородный, ст-ца Архонская, ул. Солнечная, д 18	Пригородный	15:08:0902138:3	0030020000000 Земли населенных пунктов	для ведения личного подсобного хозяйства	13	02:020	1 029	669.85	689 275.65
42938	Республика Северная Осетия-Алания, р-н Пригородный, ст-ца Архонская, ул. Солнечная, д 20	Пригородный	15:08:0902138:4	0030020000000 Земли населенных пунктов	для ведения личного подсобного хозяйства	13	02:020	1 127	669,85	754 920,95
42939	Северная Осетия - Алания респ, р-н Пригородный, ст-ца Архонская, ул Солнечная, 22	Пригородный	15:08:0902138:5	0030020000000 Земли населенных пунктов	Для ведения личного подсобного хозяйства	13	02:020	1 000	669,85	669 850,00
42940	Республика Северная Осетия-Алания, р-н. Пригородный, ст-ца. Архонская, ул. Солнечная, д. 24	Пригородный	15:08:0902138.6	0030020000000 Земли населенных пунктов	Для ведения личного подсобного хозяйства	13	02:020	1 089	669.85	729 466.65
42941	Республика Северная Осетия-Алания, р-н Пригородный, ст-ца Архонская, ул Солнечная, 28	Пригородный	15:08:0902138.8	0030020000000 Земли населенных пунктов	Для ведения личного подсобного хозяйства	13	02:020	1 076	669.85	720 758.60
42942	Российская Федерация, Республика Северная Осетия - Алания, Пригородный район, ст-ца Архонская, ул Солнечная, 1	Пригородный	15:08:0902139:1	0030020000000 Земли населенных пунктов	Для ведения личного подсобного хозяйства	13	02:020	2 196	669,85	1 470 990,60
42943	Российская Федерация, Республика Северная Осетия - Алания, Пригородный район, ст-ца Архонская, ул. Солнечная, 7	Пригородный	15:08:0902139:10	0030020000000 Земли населенных пунктов	Для ведения личного подсобного хозяйства	13	02:020	1 141	669,85	764 498,85
42944	Российская Федерация, Республика Северная Осетия - Алания, Пригородный район, ст-ца Архонская, ул. Тургенева, 4 "б"	Пригородный	15:08:0902139:11	0030020000000 Земли населенных пунктов	Приусадебный участок личного подсобного хозяйства	13	02:020	1 047	669.85	701 332.95
42945	Российская Федерация, Республика Северная Осетия - Алания, Пригородный район, ст-ца Архонская, ул Солнечная, 1 "в"	Пригородный	15:08:0902139:13	0030020000000 Земли населенных пунктов	Для ведения личного подсобного хозяйства	13	02:020	756	669.85	506 406.60
42946	Российская Федерация, Республика Северная Осетия - Алания, Пригородный район, ст-ца Архонская, ул Солнечная, 32б	Пригородный	15:08:0902139:145	0030020000000 Земли населенных пунктов	для ведения личного подсобного хозяйства	13	02:020	933	669,85	624 970,05
42947	Российская Федерация, Республика Северная Осетия - Алания, Пригородный район, ст-ца Архонская, ул. Солнечная, 1 а	Пригородный	15:08:0902139:146	0030020000000 Земли населенных пунктов	Для ведения личного подсобного хозяйства	13	02:020	749	669,85	501 717,65
42948	Российская Федерация, Республика Северная Осетия - Алания, Пригородный район, ст-ца Архонская, ул. Тургенева, 1 "г"	Пригородный	15:08:0902139:16	0030020000000 Земли населенных пунктов	Для ведения личного подсобного хозяйства	13	02:020	992	669.85	664 491.20
42949	Российская Федерация, Республика Северная Осетия - Алания, Пригородный район, ст-ца Архонская, ул Тургенева, 16	Пригородный	15:08:0902139:161	0030020000000 Земли населенных пунктов	Для ведения личного подсобного хозяйства	13	02:020	1 235	669.85	827 264.75
42950	Российская Федерация, Республика Северная Осетия - Алания, Пригородный район, ст-ца Архонская, ул Тургенева, 3 а	Пригородный	15:08:0902139:162	0030020000000 Земли населенных пунктов	Для ведения личного подсобного хозяйства	13	02:020	729	669,85	488 320,65
42951	Российская Федерация, Республика Северная Осетия - Алания, Пригородный район, ст-ца Архонская, ул. Пушкина, 4	Пригородный	15:08:0902139:164	0030020000000 Земли населенных пунктов	Для ведения личного подсобного хозяйства (приусадебный участок)	13	02:020	954	669,85	639 036,90
42952	Российская Федерация, Республика Северная Осетия - Алания, Пригородный район, ст-ца Архонская, ул. Тургенева, двлд. 1в	Пригородный	15:08:0902139:168	0030020000000 Земли населенных пунктов	Для ведения личного подсобного хозяйства	13	02:020	1 099	669.85	736 165.15
42953	Российская Федерация, Республика Северная Осетия - Алания, Пригородный район, ст-ца Архонская, ул Тургенева, 1д	Пригородный	15:08:0902139.169	0030020000000 Земли населенных пунктов	Для ведения личного подсобного хозяйства	13	02:020	769	669.85	515 114.65
42954	Российская Федерация, Республика Северная Осетия - Алания, Пригородный район, ст-ца Архонская, ул Пушкина, 17	Пригородный	15:08:0902139:17	0030020000000 Земли населенных пунктов	Для ведения личного подсобного хозяйства	13	02:020	982	669,85	657 792,70
42955	Российская Федерация, Республика Северная Осетия - Алания, Пригородный район, ст-ца Архонская, ул. Пушкина, 15	Пригородный	15:08:0902139:18	0030020000000 Земли населенных пунктов	Для ведения личного подсобного хозяйства	13	02:020	922	669,85	617 601,70
42956	Российская Федерация, Республика Северная Осетия - Алания, Пригородный район, ст-ца Архонская, ул. Солнечная, дом 3	Пригородный	15:08:0902139.2	0030020000000 Земли населенных пунктов	Для ведения личного подсобного хозяйства	13	02:020	1 085	669.85	726 787.25
42957	Российская Федерация, Республика Северная Осетия - Алания, Пригородный район, ст-ца Архонская, ул Солнечная, 32 "а"	Пригородный	15:08:0902139:22	0030020000000 Земли населенных пунктов	Для индивидуального жилищного строительства	13	02:010	1 085	669.85	726 787.25
42958	Российская Федерация, Республика Северная Осетия - Алания, Пригородный район, ст-ца Архонская, ул Солнечная, 32	Пригородный	15:08:0902139:23	0030020000000 Земли населенных пунктов	Приусадебный участок ведение личного подсобного хозяйства	13	02:020	680	669,85	455 498,00
42959	Российская Федерация, Республика Северная Осетия - Алания, Пригородный район, ст-ца Архонская, ул. Пушкина, 19	Пригородный	15:08:0902139:25	0030020000000 Земли населенных пунктов	Для ведения личного подсобного хозяйства	13	02:020	1 036	669,85	693 964,60
42960		Пригородный	15:08:0902139:26	0030020000000 Земли населенных пунктов	Для ведения личного подсобного хозяйства	13	02:020	1 050	669.85	703 342.50
42961	Российская Федерация, Республика Северная Осетия - Алания, Пригородный район, ст-ца Архонская, ул Солнечная, 1 г	Пригородный	15:08:0902139:27	0030020000000 Земли населенных пунктов	Для ведения личного подсобного хозяйства	13	02:020	969	669.85	649 084.65
42962	Российская Федерация, Республика Северная Осетия - Алания, Пригородный район, ст-ца Архонская, ул Солнечная	Пригородный	15:08:0902139:28	0030020000000 Земли населенных пунктов	Для ведения личного подсобного хозяйства	13	02:020	695	669,85	465 545,75
42963	Российская Федерация, Республика Северная Осетия - Алания, Пригородный район, ст-ца Архонская, ул. Солнечная, 5	Пригородный	15:08:0902139:3	0030020000000 Земли населенных пунктов	Для ведения личного подсобного хозяйства	13	02:020	1 626	669,85	1 089 176,10
42964	Российская Федерация, Республика Северная Осетия - Алания, Пригородный район, ст-ца Архонская, ул. Солнечная	Пригородный	15:08:0902139:30	0030020000000 Земли населенных пунктов	Для ведения личного подсобного хозяйства	13	02:020	1 829	669.85	1 225 155,65
42965	Российская Федерация, Республика Северная Осетия - Алания, Пригородный район, ст-ца Архонская, ул. Солнечная	Пригородный	15:08:0902139:31	0030020000000 Земли населенных пунктов	Для ведения личного подсобного хозяйства	13	02:020	627	669.85	419 995.95

№ пп	Местоположение ЗУ	Район	Кадастровый номер ЗУ	Категория земель	Разрешенное использование по документу	Код вида разрешенного использования (в соответствии с классификатором видов разрешенного использования земельных участков)	Вид использования объектов недвижимости	Площадь	УПКС	КС
42966	Российская Федерация, Республика Северная Осетия - Алания, Пригородный район, ст-ца Архонская, ул Солнечная, дом 11	Пригородный	15:08:090213 9:4	003002000000 Земли населенных пунктов	Для ведения личного подсобного хозяйства	13	02:0020	1 453	669,85	973 292,05
42967	Российская Федерация, Республика Северная Осетия - Алания, Пригородный район, ст-ца Архонская, ул. Солнечная, дом 13	Пригородный	15:08:090213 9:5	003002000000 Земли населенных пунктов	Для ведения личного подсобного хозяйства	13	02:0020	1 496	669,85	1 002 095,60
42968	Российская Федерация, Республика Северная Осетия - Алания, Пригородный район, ст-ца Архонская, ул. Пушкина, дом 2	Пригородный	15:08:090213 9:6	003002000000 Земли населенных пунктов	Для ведения личного подсобного хозяйства	13	02:0020	1 448	669,85	969 942,80
42969	Респ. Северная Осетия - Алания, р-н Пригородный, ст-ца Архонская, ул. Красная, дом 136	Пригородный	15:08:090214 0:1	003002000000 Земли населенных пунктов	Для ведения личного подсобного хозяйства	13	02:0020	843	669,85	564 683,55
42970	Респ. Северная Осетия - Алания, р-н Пригородный, ст-ца Архонская, ул. Красная, дом 138	Пригородный	15:08:090214 0:2	003002000000 Земли населенных пунктов	ИЖС	13	02:0010	770	669,85	515 784,50
42971	Респ. Северная Осетия - Алания, р-н Пригородный, ст. Архонская, ул. Красная, 140	Пригородный	15:08:090214 0:3	003002000000 Земли населенных пунктов	Для ведения личного подсобного хозяйства	13	02:0020	746	669,85	499 708,10
42972	Респ. Северная Осетия - Алания, р-н Пригородный, ст-ца Архонская, ул. Красная, дом 142	Пригородный	15:08:090214 0:4	003002000000 Земли населенных пунктов	ИЖС	13	02:0010	723	669,85	484 301,55
42973	Российская Федерация, Республика Северная Осетия - Алания, Пригородный район, ст-ца Архонская, ул Красная, 144	Пригородный	15:08:090214 0:5	003002000000 Земли населенных пунктов	Для ведения личного подсобного хозяйства	13	02:0020	1 886	669,85	1 263 337,10
42974	Респ. Северная Осетия - Алания, р-н Пригородный, ст-ца Архонская, ул. Союзная, дом 140	Пригородный	15:08:090214 0:6	003002000000 Земли населенных пунктов	Для ведения личного подсобного хозяйства	13	02:0020	1 298	669,85	869 465,30
42975	Респ. Северная Осетия - Алания, р-н Пригородный, ст. Архонская, ул. Союзная, 141	Пригородный	15:08:090214 0:7	003002000000 Земли населенных пунктов	Для ведения личного подсобного хозяйства	13	02:0020	790	669,85	529 181,50
42976	Респ. Северная Осетия - Алания, р-н Пригородный, ст. Архонская, ул. Союзная, 139	Пригородный	15:08:090214 0:8	003002000000 Земли населенных пунктов	Для ведения личного подсобного хозяйства	13	02:0020	941	669,85	630 328,85
42977	Респ. Северная Осетия - Алания, р-н Пригородный, ст Архонская, ул Союзная, 137	Пригородный	15:08:090214 0:9	003002000000 Земли населенных пунктов	Для ведения личного подсобного хозяйства	13	02:0020	936	669,85	626 979,60
42978	Респ. Северная Осетия - Алания, р-н Пригородный, ст-ца Архонская, ул. Красная, дом 127	Пригородный	15:08:090214 1:1	003002000000 Земли населенных пунктов	Для ведения личного подсобного хозяйства	13	02:0020	1 262	669,85	845 350,70
42979	Респ. Северная Осетия - Алания, р-н Пригородный, ст-ца Архонская, ул. Красная, 129	Пригородный	15:08:090214 1:11	003002000000 Земли населенных пунктов	Для ведения личного подсобного хозяйства	13	02:0020	1 527	669,85	1 022 860,95
42980	Респ. Северная Осетия - Алания, р-н Пригородный, ст-ца Архонская, ул. Григорова, дом 124	Пригородный	15:08:090214 1:12	003002000000 Земли населенных пунктов	Для ведения личного подсобного хозяйства	13	02:0020	1 020	669,85	683 247,00
42981	Респ Северная Осетия - Алания, Пригородный р-н, ст-ца Архонская, ул Красная, 135	Пригородный	15:08:090214 1:151	003002000000 Земли населенных пунктов	Для ведения личного подсобного хозяйства	13	02:0020	845	669,85	566 023,25
42982	Республика Северная Осетия - Алания, Пригородный р-н, ст. Архонская, Лермонтова, 6 "а"	Пригородный	15:08:090214 1:152	003002000000 Земли населенных пунктов	Для ведения личного подсобного хозяйства	13	02:0020	800	669,85	535 880,00
42983	Респ. Северная Осетия - Алания, р-н Пригородный, ст-ца Архонская, ул. Гоголя, дом 5	Пригородный	15:08:090214 1:2	003002000000 Земли населенных пунктов	Для ведения личного подсобного хозяйства	13	02:0020	892	669,85	597 506,20
42984	Северная Осетия - Алания респ, р-н Пригородный, ст-ца Архонская, ул Красная, 133	Пригородный	15:08:090214 1:22	003002000000 Земли населенных пунктов	Для ведения личного подсобного хозяйства	13	02:0020	1 345	669,85	900 948,25
42985	Северная Осетия - Алания респ, р-н Пригородный, ст-ца Архонская, ул Красная, 131	Пригородный	15:08:090214 1:23	003002000000 Земли населенных пунктов	Для ведения личного подсобного хозяйства	13	02:0020	1 236	669,85	827 934,60
42986	Респ. Северная Осетия - Алания, р-н Пригородный, ст-ца Архонская, ул. Гоголя, 3	Пригородный	15:08:090214 1:3	003002000000 Земли населенных пунктов	Для использования в целях эксплуатации жилого дома	13	02:0010	852	669,85	570 712,20
42987	Респ. Северная Осетия - Алания, р-н Пригородный, ст-ца Архонская, ул. Гоголя, дом 1	Пригородный	15:08:090214 1:4	003002000000 Земли населенных пунктов	ИЖС	13	02:0010	792	669,85	530 521,20
42988	Респ. Северная Осетия - Алания, р-н Пригородный, ст-ца Архонская, ул. Григорова, дом 126	Пригородный	15:08:090214 1:5	003002000000 Земли населенных пунктов	Под научно-исследовательский объект	3	03:0090	7 639	854,06	6 524 164,34
42989	Российская Федерация, Республика Северная Осетия - Алания, Пригородный р-н, ст-ца Архонская, ул Григорова, 128	Пригородный	15:08:090214 1:6	003002000000 Земли населенных пунктов	Для ведения личного подсобного хозяйства	13	02:0020	1 200	669,85	803 820,00
42990	Респ. Северная Осетия - Алания, р-н Пригородный, ст-ца Архонская, ул. Лермонтова, дом 2	Пригородный	15:08:090214 1:7	003002000000 Земли населенных пунктов	Для ведения личного подсобного хозяйства	13	02:0020	1 135	669,85	760 279,75
42991	Республика Северная Осетия-Алания, р-н Пригородный, ст-ца Архонская, ул Лермонтова, 4	Пригородный	15:08:090214 1:8	003002000000 Земли населенных пунктов	Для ведения личного подсобного хозяйства	13	02:0020	1 065	669,85	713 390,25
42992	Респ. Северная Осетия - Алания, р-н Пригородный, ст-ца Архонская, ул. Лермонтова, дом 6	Пригородный	15:08:090214 1:9	003002000000 Земли населенных пунктов	Для ведения личного подсобного хозяйства	13	02:0020	1 021	669,85	683 916,85
42993	Российская Федерация, Республика Северная Осетия - Алания, Пригородный район,ст-ца Архонская, ул. Г.Спастенова, 66	Пригородный	15:08:090214 2:1	003002000000 Земли населенных пунктов	для строительство жилого дома и ведения личного подсобного хозяйство	13	02:0020	1 976	669,85	1 323 623,60
42994	Республика Северная Осетия-Алания, р-н Пригородный, ст-ца Архонская, ул Г.Спастенова, 60	Пригородный	15:08:090214 2:15	003002000000 Земли населенных пунктов	Для ведения личного подсобного хозяйства	13	02:0020	1 068	669,85	715 399,80
42995	Российская Федерация, Республика Северная Осетия - Алания, Пригородный район,ст-ца Архонская, ул. Григорова, 93	Пригородный	15:08:090214 2:17	003002000000 Земли населенных пунктов	Для ведения личного подсобного хозяйства	13	02:0020	1 109	669,85	742 863,65
42996	Российская Федерация, Республика Северная Осетия - Алания, Пригородный район,ст-ца Архонская, ул. Григорова	Пригородный	15:08:090214 2:18	003002000000 Земли населенных пунктов	Для ведения личного подсобного хозяйства	13	02:0020	608	669,85	407 268,80
42997	Российская Федерация, Республика Северная Осетия - Алания, Пригородный район,ст-ца Архонская, ул. Григорова	Пригородный	15:08:090214 2:19	003002000000 Земли населенных пунктов	Для ведения личного подсобного хозяйства	13	02:0020	615	669,85	411 957,75
42998	Российская Федерация, Республика Северная Осетия - Алания, Пригородный район,ст-ца Архонская, ул. Г.Спастенова, дом 64	Пригородный	15:08:090214 2:2	003002000000 Земли населенных пунктов	для строительство жилого дома и ведения личного подсобного хозяйства	13	02:0020	1 021	669,85	683 916,85
42999	Российская Федерация, Республика Северная Осетия - Алания, Пригородный район,ст-ца Архонская, ул. Г.Спастенова, 68	Пригородный	15:08:090214 2:5	003002000000 Земли населенных пунктов	Для строительства жилого дома и ведения личного подсобного хозяйства	13	02:0020	962	669,85	644 395,70
43000	Российская Федерация, Республика Северная Осетия - Алания, Пригородный район,ст-ца Архонская, ул. Г.Спастенова, 62	Пригородный	15:08:090214 2.6	003002000000 Земли населенных пунктов	Для ведения личного подсобного хозяйства	13	02:0020	1 144	669,85	766 308,40
43001	Российская Федерация, Республика Северная Осетия - Алания, Пригородный район,ст-ца Архонская, ул. Григорова, № 91 "б"	Пригородный	15:08:090214 2:8	003002000000 Земли населенных пунктов	Для ведения личного подсобного хозяйства	13	02:0020	1 073	669,85	718 749,05
43002	Российская Федерация, Республика Северная Осетия - Алания, Пригородный район,ст-ца Архонская, ул. Григорова, 91а	Пригородный	15:08:090214 2:9	003002000000 Земли населенных пунктов	Для ведения личного подсобного хозяйства	13	02:0020	1 168	669,85	782 384,80
43003	Респ. Северная Осетия - Алания, р-н Пригородный, ст-ца Архонская, ул. Г.Спастенова, дом 57	Пригородный	15:08:090214 3:1	003002000000 Земли населенных пунктов	Для ведения личного подсобного хозяйства	13	02:0020	1 088	669,85	728 796,80
43004	Северная Осетия - Алания респ, р-н Пригородный, ст-ца Архонская, ул Г.Спастенова, 51	Пригородный	15:08:090214 3:10	003002000000 Земли населенных пунктов	Для ведения личного подсобного хозяйства	13	02:0020	1 056	669,85	707 361,60
43005	Респ. Северная Осетия - Алания, р-н Пригородный, ст-ца Архонская, ул. Г.Спастенова, дом 61	Пригородный	15:08:090214 3:13	003002000000 Земли населенных пунктов	для строительство жилого дома и ведения личного подсобного хозяйство	13	02:0020	1 007	669,85	674 538,95
43006	Респ. Северная Осетия - Алания, р-н Пригородный, ст-ца Архонская, ул. Г.Спастенова, дом 63	Пригородный	15:08:090214 3:14	003002000000 Земли населенных пунктов	для ведения личного подсобного хозяйство	13	02:0020	1 124	669,85	752 911,40
43007	Северная Осетия - Алания респ, р-н Пригородный, ст-ца Архонская, ул Г Спастенова, 65	Пригородный	15:08:090214 3:15	003002000000 Земли населенных пунктов	Для ведения личного подсобного хозяйства	13	02:0020	1 106	669,85	740 854,10

№ п/п	Местоположение ЗУ	Район	Кадастровый номер ЗУ	Категория земель	Разрешенное использование по документу	Код вида разрешенного использования (в соответствии с классификатором видов разрешенного использования земельных участков)	Вид использования объектов недвижимости	Площадь	УПКС	КС
43008	Респ. Северная Осетия - Алания, р-н Пригородный, ст-ца Архонская, ул. Г.Сластенова, дом 67	Пригородный	15:08:0902143:16	0030020000000 Земли населенных пунктов	Для ведения личного подсобного хозяйства	13	02.0.20	1 357	669,85	908 986,45
43009	Республика Северная Осетия - Алания, мр-н Пригородный, с.п. Архонское, ст-ца Архонская, ул Г.Сластенова, двлд. 69	Пригородный	15:08:0902143:17	0030020000000 Земли населенных пунктов	Индивидуальное жилищное строительство	13	02.0.10	1 179	669,85	789 553,15
43010	Респ. Северная Осетия - Алания, р-н Пригородный, ст. Архонская, ул. Г.Сластенова. 71	Пригородный	15:08:0902143:18	0030020000000 Земли населенных пунктов	Для строительства жилого дома и ведения личного подсобного хозяйства	13	02.0.20	1 295	669.85	867 455.75
43011	Респ Северная Осетия - Алания, Пригородный р-н, ст. Архонская, ул Г.Сластенова, 69 а	Пригородный	15:08:0902143:180	0030020000000 Земли населенных пунктов	Для ведения личного подсобного хозяйства	13	02.0.20	974	669.85	652 433.90
43012	Северная Осетия - Алания респ. р-н Пригородный, ст-ца Архонская, ул Пушкина, дом 7	Пригородный	15:08:0902143:2	0030020000000 Земли населенных пунктов	Для ведения личного подсобного хозяйства	13	02.0.20	2 549	669,85	1 707 447,65
43013	Респ. Северная Осетия - Алания, р-н Пригородный, ст-ца Архонская, ул. Г.Сластенова, дом 55	Пригородный	15:08:0902143:20	0030020000000 Земли населенных пунктов	Для ведения личного подсобного хозяйства	13	02.0.20	1 115	669,85	746 882,75
43014	Республика Северная Осетия-Алания, р-н Пригородный, ст-ца Архонская, ул Г.Сластенова, д 73	Пригородный	15:08:0902143:21	0030020000000 Земли населенных пунктов	Для ведения личного подсобного хозяйства	13	02.0.20	1 411	669.85	945 158.35
43015	Респ. Северная Осетия - Алания, р-н Пригородный, ст-ца Архонская, ул. Пушкина, дом 9	Пригородный	15:08:0902143:22	0030020000000 Земли населенных пунктов	Для ведения личного подсобного хозяйства	13	02.0.20	1 496	669.85	1 002 095,60
43016	Северная Осетия - Алания респ. р-н Пригородный, ст Архонская, ул Пушкина, 11	Пригородный	15:08:0902143:24	0030020000000 Земли населенных пунктов	Для ведения личного подсобного хозяйства	13	02.0.20	1 614	669,85	1 081 137,90
43017	Республика Северная Осетия-Алания, р-н Пригородный, ст. Архонская, ул Пушкина, 13	Пригородный	15:08:0902143:25	0030020000000 Земли населенных пунктов	Для ведения личного подсобного хозяйства	13	02.0.20	1 186	669,85	794 442,10
43018	Республика Северная Осетия-Алания, р-н Пригородный, ст. Архонская, ул. Пушкина, 7 "а"	Пригородный	15:08:0902143:56	0030020000000 Земли населенных пунктов	Для ведения личного подсобного хозяйства	13	02.0.20	1 000	669.85	669 850.00
43019	Северная Осетия - Алания респ. р-н Пригородный, ст-ца Архонская, ул. Пушкина, 5	Пригородный	15:08:0902143:7	0030020000000 Земли населенных пунктов	Для ведения личного подсобного хозяйства	13	02.0.20	1 651	669.85	1 105 922,35
43020	Российская Федерация, Республика Северная Осетия - Алания, мр-н Пригородный, с.п. Архонское, ст-ца Архонская, ул Григорьяна, двлд. 95	Пригородный	15:08:0902144:125	0030020000000 Земли населенных пунктов	Для ведения личного подсобного хозяйства	13	02.0.20	1 052	669,85	704 682,20
43021	Российская Федерация, Республика Северная Осетия - Алания, мр-н Пригородный, с.п. Архонское, ст-ца Архонская, ул Григорьяна, 99	Пригородный	15:08:0902144:2	0030020000000 Земли населенных пунктов	Для строительства жилого дома и ведения личного подсобного хозяйства	13	02.0.20	2 153	669,85	1 442 187,05
43022	Российская Федерация, Респ. Северная Осетия - Алания, р-н Пригородный, ст-ца Архонская, ул. Григорьяна, дом 101	Пригородный	15:08:0902144:3	0030020000000 Земли населенных пунктов	Для эксплуатации существующего жилого дома и ведения личного подсобного хозяйства	13	02.0.20	1 888	669.85	1 264 676,80
43023	Российская Федерация, Республика Северная Осетия-Алания, Пригородный район, ст-ца Архонская, ул Григорьяна	Пригородный	15:08:0902144:5	0030020000000 Земли населенных пунктов	Для ведения личного подсобного хозяйства	13	02.0.20	1 418	669.85	949 847,30
43024	Российская Федерация, Республика Северная Осетия-Алания, р-н Пригородный, ст Архонская, ул Григорьяна, 103	Пригородный	15:08:0902144:9	0030020000000 Земли населенных пунктов	Для ведения личного подсобного хозяйства	13	02.0.20	1 575	669,85	1 055 013,75
43025	Респ. Северная Осетия - Алания, р-н Пригородный, ст-ца Архонская, ул. Г.Сластенова, дом 73 "в"	Пригородный	15:08:0902145:3	0030020000000 Земли населенных пунктов	Для ведения личного подсобного хозяйства	13	02.0.20	2 589	669,85	1 734 241,65
43026	Респ. Северная Осетия - Алания, р-н Пригородный, ст-ца Архонская, ул. Г.Сластенова, дом 75	Пригородный	15:08:0902145:4	0030020000000 Земли населенных пунктов	Для ведения личного подсобного хозяйства	13	02.0.20	2 584	669.85	1 730 892,40
43027	Республика Северная Осетия-Алания, р-н Пригородный, ст-ца Архонская, ул Г.Сластенова, 75 а	Пригородный	15:08:0902145:6	0030020000000 Земли населенных пунктов	для ведения крестьянского (фермерского) хозяйства	1	01.0.10	3 487	12,18	42 471,66
43028	Респ. Северная Осетия - Алания, р-н Пригородный, ст-ца Архонская, ул. Лермонтова, дом 9	Пригородный	15:08:0902146:1	0030020000000 Земли населенных пунктов	ИЖС	13	02.0.10	1 513	669,85	1 013 483,05
43029	Российская Федерация, Республика Северная Осетия-Алания, Пригородный район, юго-восточнее ст. Архонская	Пригородный	15:08:0902146:131	0030020000000 Земли населенных пунктов	ведение сельскохозяйственного производства	1	01.1.03	3 070	277,99	853 429,30
43030	Российская Федерация, Республика Северная Осетия-Алания, Пригородный район, ст-ца Архонская, ул. Лермонтова	Пригородный	15:08:0902146:139	0030020000000 Земли населенных пунктов	Для ведения личного подсобного хозяйства	13	02.0.20	1 184	669.85	793 102.40
43031	Российская Федерация, Республика Северная Осетия-Алания, Пригородный район, ст-ца Архонская, ул Григорьяна, двлд. 128	Пригородный	15:08:0902146:140	0030020000000 Земли населенных пунктов	Для ведения личного подсобного хозяйства	13	02.0.20	699	669.85	468 225.15
43032	Российская Федерация, Республика Северная Осетия-Алания, Пригородный район, ст-ца Архонская, ул. Григорьяна, 107	Пригородный	15:08:0902146:19	0030020000000 Земли населенных пунктов	Для ведения личного подсобного хозяйства	13	02.0.20	922	669,85	617 601,70
43033	Респ. Северная Осетия - Алания, р-н Пригородный, ст-ца Архонская, ул. Лермонтова, дом 7	Пригородный	15:08:0902146:2	0030020000000 Земли населенных пунктов	ИЖС	13	02.0.10	1 600	669,85	1 071 760,00
43034	Российская Федерация, Республика Северная Осетия-Алания, Пригородный район, ст-ца Архонская, ул. Лермонтова, 5	Пригородный	15:08:0902146:3	0030020000000 Земли населенных пунктов	Для ведения личного подсобного хозяйства	13	02.0.20	1 379	669.85	923 723.15
43035	Российская Федерация, Республика Северная Осетия-Алания, Пригородный район, ст-ца Архонская, ул. Лермонтова, 3	Пригородный	15:08:0902146:4	0030020000000 Земли населенных пунктов	Для ведения личного подсобного хозяйства	13	02.0.20	1 685	669.85	1 128 697,25
43036	Российская Федерация, Республика Северная Осетия-Алания, Пригородный район, ст-ца Архонская, ул. Григорьяна, 130	Пригородный	15:08:0902146:6	0030020000000 Земли населенных пунктов	Для ведения личного подсобного хозяйства	13	02.0.20	896	669,85	600 185,60
43037	Российская Федерация, Республика Северная Осетия - Алания, Пригородный район, ст-ца Архонская, ул. Григорьяна, дом 105	Пригородный	15:08:0902146:7	0030020000000 Земли населенных пунктов	Для ведения личного подсобного хозяйства	13	02.0.20	1 496	669,85	1 002 095,60
43038	Республика Северная Осетия-Алания, р-н Пригородный, ст-ца Архонская, ул Огородная	Пригородный	15:08:0902147:10	0030020000000 Земли населенных пунктов	Для ведения личного подсобного хозяйства	13	02.0.20	1 200	669.85	803 820.00
43039	Республика Северная Осетия-Алания, р-н Пригородный, ст Архонская, ул. Огородная, 98	Пригородный	15:08:0902147:11	0030020000000 Земли населенных пунктов	Для ведения личного подсобного хозяйства	13	02.0.20	600	669.85	401 910.00
43040	Республика Северная Осетия - Алания, Пригородный район, ст-ца Архонская, ул Новая	Пригородный	15:08:0902147:127	0030020000000 Земли населенных пунктов	Для ведения личного подсобного хозяйства	13	02.0.20	504	669,85	337 604,40
43041	Республика Северная Осетия - Алания, Пригородный район, ст-ца Архонская, ул. Новая	Пригородный	15:08:0902147:129	0030020000000 Земли населенных пунктов	Для ведения личного подсобного хозяйства	13	02.0.20	600	669,85	401 910,00
43042	Республика Северная Осетия - Алания, Пригородный район, ст-ца Архонская, ул. Новая	Пригородный	15:08:0902147:130	0030020000000 Земли населенных пунктов	Для ведения личного подсобного хозяйства	13	02.0.20	500	669.85	334 925.00
43043	Респ. Северная Осетия - Алания, р-н Пригородный, ст Архонская, ул Новая, 4	Пригородный	15:08:0902147:2	0030020000000 Земли населенных пунктов	Для ведения личного подсобного хозяйства	13	02.0.20	1 700	669.85	1 138 745,00
43044	Северная Осетия - Алания респ. р-н Пригородный, ст-ца Архонская, ул. Новая, 6	Пригородный	15:08:0902147:3	0030020000000 Земли населенных пунктов	Для ведения личного подсобного хозяйства	13	02.0.20	1 719	669,85	1 151 472,15
43045	Респ. Северная Осетия - Алания, р-н Пригородный, ст-ца Архонская, ул. Огородная, дом 41	Пригородный	15:08:0902148:1	0030020000000 Земли населенных пунктов	Для ведения личного подсобного хозяйства	13	02.0.20	1 080	669,85	723 438,00
43046	Российская Федерация, Республика Северная Осетия - Алания, Пригородный р-н, ст-ца Архонская, ул. Новая	Пригородный	15:08:0902148:126	0030020000000 Земли населенных пунктов	Для ведения личного подсобного хозяйства	13	02.0.20	722	669.85	483 631.70
43047	Российская Федерация, Республика Северная Осетия - Алания, Пригородный р-н, ст-ца Архонская, ул. Новая	Пригородный	15:08:0902148:127	0030020000000 Земли населенных пунктов	Для ведения личного подсобного хозяйства	13	02.0.20	878	669.85	588 128.30

№ п/п	Местоположение ЗУ	Район	Кадастровый номер ЗУ	Категория земель	Разрешенное использование по документу	Код вида разрешенного использования (в соответствии с классификатором видов разрешенного использования земельных участков)	Вид использования объектов недвижимости	Площадь	УПКС	КС
43048	Респ. Северная Осетия - Алания, р-н Пригородный, ст-ца Архонская, ул. Новая, дом 8	Пригородный	15:08:090214:2	003002000000 Земли населенных пунктов	Для ведения личного подсобного хозяйства	13	02:02:02	735	669,85	492 339,75
43049	Респ. Северная Осетия - Алания, р-н Пригородный, ст-ца Архонская, ул. Новая, дом 10	Пригородный	15:08:090214:3	003002000000 Земли населенных пунктов	ИЖС	13	02:02:01	600	669,85	401 910,00
43050	Респ. Северная Осетия - Алания, р-н Пригородный, ст-ца Архонская, ул. Новая, дом 10	Пригородный	15:08:090214:4	003002000000 Земли населенных пунктов	ИЖС	13	02:02:01	600	669,85	401 910,00
43051	Респ. Северная Осетия - Алания, р-н Пригородный, ст Архонская, ул Новая, 12	Пригородный	15:08:090214:5	003002000000 Земли населенных пунктов	Для ведения личного подсобного хозяйства	13	02:02:02	1 000	669.85	669 850.00
43052	Респ. Северная Осетия - Алания, р-н Пригородный, с. Чермен, ул. Молодежная, дом 14	Пригородный	15:08:1101100:1	003002000000 Земли населенных пунктов	ЛПХ	13	02:02:02	2 200	538,50	1 184 700,00
43053	Респ Северная Осетия - Алания, Пригородный р-н, с.Чермен, ул. Новая	Пригородный	15:08:1101100:135	003002000000 Земли населенных пунктов	Для ведения подсобного хозяйства и строительства жилого дома	13	02:02:10	1 500	538,50	807 750,00
43054	Республика Северная Осетия - Алания, Пригородный р-н, с. Чермен, ул. Северная, д. 44	Пригородный	15:08:1101100:136	003002000000 Земли населенных пунктов	Объекты придорожного сервиса	4	04:09:99	2 293	1 130,44	2 592 098,92
43055	Респ. Северная Осетия - Алания, р-н Пригородный, с. Чермен, ул. Коцоева, 43	Пригородный	15:08:1101100:18	003002000000 Земли населенных пунктов	Для ведения личного подсобного хозяйства	13	02:02:02	1 500	538.50	807 750.00
43056	Республика Северная Осетия-Алания, р-н Пригородный, с. Чермен, ул. Коцоева, 45	Пригородный	15:08:1101100:19	003002000000 Земли населенных пунктов	Для ведения личного подсобного хозяйства	13	02:02:02	1 500	538,50	807 750,00
43057	Российская Федерация, Республика Северная Осетия - Алания, Пригородный район, с. Чермен, ул. Молодежная, 8	Пригородный	15:08:1101100:2	003002000000 Земли населенных пунктов	Для ведения личного подсобного хозяйства	13	02:02:02	1 593	538,50	857 830,50
43058	Респ. Северная Осетия - Алания, р-н Пригородный, с. Чермен, ул. Молодежная, дом 6	Пригородный	15:08:1101100:3	003002000000 Земли населенных пунктов	ЛПХ	13	02:02:02	200	538.50	107 700.00
43059	Республика Северная Осетия-Алания, р-н Пригородный, с. Чермен, ул.Молодежная, 4	Пригородный	15:08:1101100:4	003002000000 Земли населенных пунктов	Для ведения личного подсобного хозяйства	13	02:02:02	1 582	538.50	851 907.00
43060	Республика Северная Осетия-Алания, район Пригородный, с. Чермен, ул.Молодежная, 2	Пригородный	15:08:1101100:5	003002000000 Земли населенных пунктов	Для ведения личного подсобного хозяйства	13	02:02:02	1 660	538,50	893 910,00
43061	Республика Северная Осетия - Алания, Пригородный район, с. Чермен, ул. Хадонова, 147	Пригородный	15:08:1101100:6	003002000000 Земли населенных пунктов	Для ведения личного подсобного хозяйства	13	02:02:02	1 499	538,50	807 211,50
43062	Респ. Северная Осетия - Алания, р-н Пригородный, с. Чермен, ул. Новая, дом 51	Пригородный	15:08:1101100:7	003002000000 Земли населенных пунктов	Для ведения личного подсобного хозяйства	13	02:02:02	1 620	538.50	872 370.00
43063	Респ. Северная Осетия - Алания, р-н Пригородный, с. Чермен, ул. Ленина, дом 163	Пригородный	15:08:1101101:1	003002000000 Земли населенных пунктов	Для установки и последующей эксплуатации базовой станции конфиденциальной подвижной радиосвязи специального назначения стандарта "TETRA"	6	06:08:0	400	901.98	360 792.00
43064	Республика Северная Осетия-Алания, р-н Пригородный, с. Чермен, ул. Ленина, 161 а	Пригородный	15:08:1101101:2	003002000000 Земли населенных пунктов	Для ведения личного подсобного хозяйства	13	02:02:02	6 600	538,50	3 554 100,00
43065	Северная Осетия - Алания респ, р-н Пригородный, с. Чермен, ул Новая, 6	Пригородный	15:08:1101102:1	003002000000 Земли населенных пунктов	Для ведения личного подсобного хозяйства	13	02:02:02	1 517	538.50	816 904.50
43066	Республика Северная Осетия-Алания, р-н Пригородный, с. Чермен, ул. Новая, 4	Пригородный	15:08:1101102:10	003002000000 Земли населенных пунктов	Для ведения личного подсобного хозяйства	13	02:02:02	1 300	538.50	700 050.00
43067	Республика Северная Осетия-Алания, р-н Пригородный, с. Чермен, ул. Новая, 10	Пригородный	15:08:1101102:11	003002000000 Земли населенных пунктов	Для ведения личного подсобного хозяйства	13	02:02:02	1 543	538,50	830 905,50
43068	Республика Северная Осетия-Алания, Пригородный р-н, с. Чермен, ул. Коцоева, уч. 29	Пригородный	15:08:1101102:141	003002000000 Земли населенных пунктов	Для ведения личного подсобного хозяйства(приусадебные участки)	13	02:02:02	1 512	538,50	814 212,00
43069	Республика Северная Осетия-Алания, р-н Пригородный, с.Чермен, ул.Коцоева, 31	Пригородный	15:08:1101102:142	003002000000 Земли населенных пунктов	Для ведения личного подсобного хозяйства(приусадебные участки)	13	02:02:02	1 501	538.50	808 288.50
43070	Республика Северная Осетия - Алания, Пригородный район, с Чермен, ул Коцоева, 3	Пригородный	15:08:1101102:143	003002000000 Земли населенных пунктов	Для ведения личного подсобного хозяйства (приусадебный участок)	13	02:02:02	1 512	538.50	814 212.00
43071	Российская Федерация, Республика Северная Осетия - Алания, Пригородный район, с. Чермен, ул. Коцоева, 11	Пригородный	15:08:1101102:145	003002000000 Земли населенных пунктов	Для ведения личного подсобного хозяйства	13	02:02:02	789	538,50	424 876,50
43072	Российская Федерация, Республика Северная Осетия - Алания, Пригородный район, с. Чермен, ул. Коцоева, 11 а	Пригородный	15:08:1101102:146	003002000000 Земли населенных пунктов	Для ведения личного подсобного хозяйства	13	02:02:02	866	538,50	466 341,00
43073	Российская Федерация, Республика Северная Осетия - Алания, Пригородный р-н, с. Чермен, ул. Новая, 44	Пригородный	15:08:1101102:147	003002000000 Земли населенных пунктов	Для ведения личного подсобного хозяйства и строительство жилого дома	13	02:02:02	1 553	538.50	836 290.50
43074	Российская Федерация, Республика Северная Осетия - Алания, Пригородный район, с. Чермен, ул. Коцоева, 13	Пригородный	15:08:1101102:149	003002000000 Земли населенных пунктов	Для ведения личного подсобного хозяйства (приусадебный земельный участок)	13	02:02:02	1 697	538.50	913 834.50
43075	Республика Северная Осетия-Алания, р-н Пригородный, с. Чермен, ул. Новая, 16	Пригородный	15:08:1101102:17	003002000000 Земли населенных пунктов	Для ведения личного подсобного хозяйства	13	02:02:02	1 551	538,50	835 213,50
43076	Респ. Северная Осетия - Алания, р-н Пригородный, с. Чермен, ул. Новая, 14	Пригородный	15:08:1101102:18	003002000000 Земли населенных пунктов	Для ведения личного подсобного хозяйства	13	02:02:02	1 600	538,50	861 600,00
43077	Российская Федерация, Республика Северная Осетия - Алания, Пригородный район, с. Чермен, ул. Новая, 8	Пригородный	15:08:1101102:20	003002000000 Земли населенных пунктов	Для ведения личного подсобного хозяйства	13	02:02:02	1 475	538.50	794 287.50
43078	Респ. Северная Осетия - Алания, р-н Пригородный, с. Чермен, ул. Новая, 30	Пригородный	15:08:1101102:23	003002000000 Земли населенных пунктов	для ведения приусадебного хозяйства и строительство жилого дома	13	02:02:02	1 500	538.50	807 750.00
43079	Республика Северная Осетия-Алания, р-н Пригородный, с. Чермен, ул. Новая, 24	Пригородный	15:08:1101102:6	003002000000 Земли населенных пунктов	Для ведения личного подсобного хозяйства	13	02:02:02	1 800	538,50	969 300,00
43080	Республика Северная Осетия-Алания, р-н Пригородный, с. Чермен, ул. Новая, 22	Пригородный	15:08:1101102:8	003002000000 Земли населенных пунктов	Для ведения личного подсобного хозяйства	13	02:02:02	1 600	538,50	861 600,00
43081	Северная Осетия - Алания респ, р-н Пригородный, с. Чермен, ул. Коцоева, 67	Пригородный	15:08:1101103:11	003002000000 Земли населенных пунктов	Для ведения личного подсобного хозяйства	13	02:02:02	1 500	538.50	807 750.00
43082	Республика Северная Осетия-Алания, р-н Пригородный, с. Чермен, ул. Коцоева, 61	Пригородный	15:08:1101103:13	003002000000 Земли населенных пунктов	Для ведения личного подсобного хозяйства	13	02:02:02	1 500	538.50	807 750.00
43083	Российская Федерация, Республика Северная Осетия - Алания, Пригородный р-н , с. Чермен, ул. Коцоева, 69	Пригородный	15:08:1101103:139	003002000000 Земли населенных пунктов	Для ведения личного подсобного хозяйства	13	02:02:02	1 072	538,50	577 272,00
43084	Российская Федерация, Республика Северная Осетия - Алания, Пригородный р-н. с. Чермен, ул. Коцоева. д.69а	Пригородный	15:08:1101103:140	003002000000 Земли населенных пунктов	Для ведения личного подсобного хозяйства	13	02:02:02	1 000	538,50	538 500,00
43085	Республика Северная Осетия-Алания, р-н Пригородный, с. Чермен, ул. Хадонова, 106"А"	Пригородный	15:08:1101103:20	003002000000 Земли населенных пунктов	Для ведения личного подсобного хозяйства	13	02:02:02	1 500	538.50	807 750.00
43086	Республика Северная Осетия-Алания, р-н Пригородный, с. Чермен, ул. Хадонова, 106	Пригородный	15:08:1101103:21	003002000000 Земли населенных пунктов	Для ведения личного подсобного хозяйства	13	02:02:02	1 502	538.50	808 827.00

№ п/п	Местоположение ЗУ	Район	Кадастровый номер ЗУ	Категория земель	Разрешенное использование по документу	Код вида разрешенного использования (в соответствии с классификатором видов разрешенного использования земельных участков)	Вид использования объектов недвижимости	Площадь	УПКС	КС
43087	Республика Северная Осетия - Алания, р-н Пригородный, с. Чермен, ул. Коцоева, 65	Пригородный	15:08:1101103:22	0030020000000 Земли населенных пунктов	Для ведения личного подсобного хозяйства	13	02:0020	1 546	538,50	832 521,00
43088	Республика Северная Осетия-Алания, район Пригородный, с.Чермен, ул.Коцоева, 53	Пригородный	15:08:1101104:1	0030020000000 Земли населенных пунктов	Для ведения подсобного хозяйства и строительства жилого дома	13	02:0020	1 200	538,50	646 200,00
43089	Республика Северная Осетия-Алания, район Пригородный, с.Чермен, ул.Новая, уч.56	Пригородный	15:08:1101104:120	0030020000000 Земли населенных пунктов	Для ведения личного подсобного хозяйства(приусадебные участки)	13	02:0020	1 408	538,50	758 208,00
43090	Российская Федерация, Республика Северная Осетия - Алания, Пригородный район, с. Чермен, ул. Хадонова, 145	Пригородный	15:08:1101104:122	0030020000000 Земли населенных пунктов	Для ведения личного подсобного хозяйства (приусадебный участок)	13	02:0020	1 535	538,50	826 597,50
43091	Российская Федерация, Республика Северная Осетия - Алания, Пригородный р-н, с. Чермен, ул. Коцоева, 47	Пригородный	15:08:1101104:123	0030020000000 Земли населенных пунктов	Для ведения личного подсобного хозяйства	13	02:0020	987	538,50	531 499,50
43092	Респ. Северная Осетия - Алания, р-н Пригородный, с. Чермен, ул. Коцоева	Пригородный	15:08:1101104:2	0030020000000 Земли населенных пунктов	для ведения подсобного хозяйства и строительства жилого дома	13	02:0020	1 500	538,50	807 750,00
43093	Республика Северная Осетия-Алания, р-н Пригородный, с. Чермен, ул. Коцоева, 49	Пригородный	15:08:1101104:4	0030020000000 Земли населенных пунктов	Для ведения личного подсобного хозяйства	13	02:0020	1 000	538,50	538 500,00
43094	Респ. Северная Осетия - Алания, р-н Пригородный, с. Чермен, ул. Новая, 52	Пригородный	15:08:1101104:6	0030020000000 Земли населенных пунктов	Для ведения личного подсобного хозяйства	13	02:0020	1 443	538,50	777 055,50
43095	Респ. Северная Осетия - Алания, р-н Пригородный, с. Чермен, ул. Новая, 54	Пригородный	15:08:1101104:8	0030020000000 Земли населенных пунктов	Для ведения личного подсобного хозяйства	13	02:0020	1 400	538,50	753 900,00
43096	Северная Осетия - Алания респ, р-н Пригородный, с. Сунжа, ул. Подхозная, 28 а	Пригородный	15:08:1701100:1	0030020000000 Земли населенных пунктов	ведение личного подсобного хозяйства	13	02:0020	2 460	538,50	1 324 710,00
43097	Республика Северная Осетия-Алания, Пригородный р-н, с Сунжа, ул Подхозная 30	Пригородный	15:08:1701100:118	0030020000000 Земли населенных пунктов	Для ведения личного подсобного хозяйства	13	02:0020	1 987	538,50	1 069 999,50
43098	Республика Северная Осетия-Алания, Пригородный р-н, с Сунжа, ул Подхозная, 28 б	Пригородный	15:08:1701100:119	0030020000000 Земли населенных пунктов	Для ведения личного подсобного хозяйства	13	02:0020	1 391	538,50	749 053,50
43099	Республика Северная Осетия-Алания, Пригородный р-н, с Сунжа, ул Подхозная, 28 в	Пригородный	15:08:1701100:120	0030020000000 Земли населенных пунктов	Для ведения личного подсобного хозяйства	13	02:0020	1 305	538,50	702 742,50
43100	Республика Северная Осетия-Алания, Пригородный р-н, с. Сунжа, ул. Подхозная, 28	Пригородный	15:08:1701100:121	0030020000000 Земли населенных пунктов	Для ведения личного подсобного хозяйства	13	02:0020	6 467	538,50	3 482 479,50
43101	Российская Федерация, Республика Северная Осетия - Алания, Пригородный район, с. Сунжа, ул. Подхозная, 40	Пригородный	15:08:1701100:3	0030020000000 Земли населенных пунктов	Для индивидуальной жилой застройки	13	02:0010	5 802	538,50	3 124 377,00
43102	Республика Северная Осетия - Алания, р-н Пригородный, с. Сунжа, ул. Подхозная, 32	Пригородный	15:08:1701100:5	0030020000000 Земли населенных пунктов	Для ведения личного подсобного хозяйства	13	02:0020	2 573	538,50	1 385 560,50
43103	Респ. Северная Осетия - Алания, Пригородный р-н, с. Сунжа, ул. Подхозная, д.58	Пригородный	15:08:1701101:1	0030020000000 Земли населенных пунктов	Для ведения личного подсобного хозяйства	13	02:0020	1 948	538,50	1 048 998,00
43104	Республика Северная Осетия-Алания, р-н Пригородный, с. Сунжа, ул. Подхозная, 44	Пригородный	15:08:1701101:12	0030020000000 Земли населенных пунктов	Для ведения личного подсобного хозяйства	13	02:0020	3 986	538,50	2 146 461,00
43105	Республика Северная Осетия-Алания, Пригородный район, с. Сунжа, ул. Подхозная, 64	Пригородный	15:08:1701101:129	0030020000000 Земли населенных пунктов	Ведение личного подсобного хозяйства	13	02:0020	4 397	538,50	2 367 784,50
43106	Республика Северная Осетия-Алания, р-н Пригородный, с. Сунжа, ул. Подхозная, 68	Пригородный	15:08:1701101:13	0030020000000 Земли населенных пунктов	Для ведения личного подсобного хозяйства	13	02:0020	4 192	538,50	2 257 392,00
43107	Республика Северная Осетия - Алания, Пригородный р-н, с. Сунжа, ул. Подхозная, 74	Пригородный	15:08:1701101:130	0030020000000 Земли населенных пунктов	Для ведения личного подсобного хозяйства	13	02:0020	4 000	538,50	2 154 000,00
43108	Российская Федерация, Республика Северная Осетия-Алания, Пригородный муниципальный район, с. Сунжа, ул. Подхозная, 17 б	Пригородный	15:08:1701101:136	0030020000000 Земли населенных пунктов	Для ведения личного подсобного хозяйства(приусадебный земельный участок)	13	02:0020	2 433	538,50	1 310 170,50
43109	Российская Федерация, Республика Северная Осетия - Алания, Пригородный район, с. Сунжа, ул. Подхозная, 50	Пригородный	15:08:1701101:137	0030020000000 Земли населенных пунктов	Для ведения личного подсобного хозяйства	13	02:0020	2 368	538,50	1 275 168,00
43110	Российская Федерация, Республика Северная Осетия - Алания, Пригородный р-н, с. Сунжа, ул. Подхозная, 52	Пригородный	15:08:1701101:139	0030020000000 Земли населенных пунктов	Для ведения личного подсобного хозяйства	13	02:0020	2 500	538,50	1 346 250,00
43111	Республика Северная Осетия-Алания, р-н Пригородный, с. Сунжа, ул. Подхозная, 17	Пригородный	15:08:1701101:14	0030020000000 Земли населенных пунктов	Для ведения личного подсобного хозяйства	13	02:0020	4 162	538,50	2 241 237,00
43112	Российская Федерация, Республика Северная Осетия - Алания, Пригородный район, с. Сунжа, ул. Подхозная, 46	Пригородный	15:08:1701101:140	0030020000000 Земли населенных пунктов	Для ведения личного подсобного хозяйства	13	02:0020	2 044	538,50	1 100 694,00
43113	Республика Северная Осетия-Алания, р-н Пригородный, с. Сунжа, ул. Подхозная, 42	Пригородный	15:08:1701101:16	0030020000000 Земли населенных пунктов	Для ведения личного подсобного хозяйства	13	02:0020	3 699	538,50	1 991 911,50
43114	Респ. Северная Осетия - Алания, р-н Пригородный, с. Сунжа, ул. Подхозная, 70	Пригородный	15:08:1701101:17	0030020000000 Земли населенных пунктов	Для ведения личного подсобного хозяйства	13	02:0020	3 500	538,50	1 884 750,00
43115	Респ. Северная Осетия - Алания, р-н Пригородный, с. Сунжа, ул. Подхозная, 72	Пригородный	15:08:1701101:18	0030020000000 Земли населенных пунктов	Для ведения личного подсобного хозяйства	13	02:0020	4 059	538,50	2 185 771,50
43116	Российская Федерация, Республика Северная Осетия - Алания, Пригородный р-н, с. Сунжа, ул. Подхозная, 62	Пригородный	15:08:1701101:3	0030020000000 Земли населенных пунктов	Для ведения личного подсобного хозяйства	13	02:0020	1 947	538,50	1 048 459,50
43117	Респ. Северная Осетия - Алания, р-н Пригородный, с. Сунжа, ул. Подхозная, 13	Пригородный	15:08:1701101:7	0030020000000 Земли населенных пунктов	Для ведения личного подсобного хозяйства	13	02:0020	3 255	538,50	1 752 817,50
43118	Респ. Северная Осетия - Алания, р-н Пригородный, с. Сунжа, ул. Подхозная, 66	Пригородный	15:08:1701101:9	0030020000000 Земли населенных пунктов	Для ведения личного подсобного хозяйства	13	02:0020	3 422	538,50	1 842 747,00
43119	Респ. Северная Осетия - Алания, р-н Пригородный, с. Сунжа, ул. Подхозная, дом 19	Пригородный	15:08:1701102:1	0030020000000 Земли населенных пунктов	Для ведения личного подсобного хозяйства	13	02:0020	3 844	538,50	2 069 994,00
43120		Пригородный	15:08:1701102:115	0030020000000 Земли населенных пунктов	Для ведения личного подсобного хозяйства	13	02:0020	5 000	538,50	2 692 500,00
43121	Респ. Северная Осетия - Алания, р-н Пригородный, с. Ногир, ул. Мира, дом 11а	Пригородный	15:08:2101100:1	0030020000000 Земли населенных пунктов	под существующим жилым домом и приусадебным участком	13	02:0010	500	669,85	334 925,00
43122	Республика Северная Осетия - Алания, р-н Пригородный, с. Ногир, ул. Мира, 17	Пригородный	15:08:2101100:10	0030020000000 Земли населенных пунктов	Для ведения личного подсобного хозяйства	13	02:0020	655	669,85	438 751,75
43123	Республика Северная Осетия - Алания, Пригородный р-н, с. Ногир, ул. Мира, 19	Пригородный	15:08:2101100:11	0030020000000 Земли населенных пунктов	Для ведения личного подсобного хозяйства	13	02:0020	794	669,85	531 800,90
43124	Республика Северная Осетия - Алания, Пригородный р-н, с. Ногир, ул. Мира, 21	Пригородный	15:08:2101100:12	0030020000000 Земли населенных пунктов	Для ведения индивидуального жилищного строительства	13	02:0010	1 193	669,85	799 131,05
43125	Республика Северная Осетия - Алания, Пригородный р-н, с. Ногир, ул. Мира, 23	Пригородный	15:08:2101100:13	0030020000000 Земли населенных пунктов	Для ведения индивидуального жилищного строительства	13	02:0010	1 789	669,85	1 198 361,65
43126	Республика Северная Осетия-Алания, Пригородный р-н, с. Ногир, ул. Мира, 25	Пригородный	15:08:2101100:14	0030020000000 Земли населенных пунктов	Для ведения личного подсобного хозяйства	13	02:0020	582	669,85	389 852,70

№ п/п	Местоположение ЗУ	Район	Кадастровый номер ЗУ	Категория земель	Разрешенное использование по документу	Код вида разрешенного использования (в соответствии с классификатором видов разрешенного использования земельных участков)	Вид использования объектов недвижимости	Площадь	УПКС	КС
43127	Республика Северная Осетия - Алания, Пригородный р-н, с. Ногир, ул. Мира, 25"а"	Пригородный	15:08:2101100:15	003002000000 Земли населенных пунктов	Для ведения личного подсобного хозяйства	13	02:0020	720	669,85	482 292,00
43128	Республика Северная Осетия - Алания, Пригородный р-н, с. Ногир, ул. Мира, 27	Пригородный	15:08:2101100:16	003002000000 Земли населенных пунктов	для ведения личного подсобного хозяйства	13	02:0020	1 622	669,85	1 086 496,70
43129	Республика Северная Осетия - Алания, Пригородный р-н, с. Ногир, ул. Мира, 29	Пригородный	15:08:2101100:17	003002000000 Земли населенных пунктов	Для ведения индивидуального жилищного строительства	13	02:0010	2 188	669,85	1 465 631,80
43130	Республика Северная Осетия-Алания, Пригородный р-н, с Ногир, ул Мира, 11б	Пригородный	15:08:2101100:170	003002000000 Земли населенных пунктов	для ведения личного подсобного хозяйства	13	02:0020	484	669,85	324 207,40
43131	Республика Северная Осетия-Алания, р-н Пригородный, с Ногир, ул. Мира, 29 "в"	Пригородный	15:08:2101100:171	003002000000 Земли населенных пунктов	Для ведения личного подсобного хозяйства	13	02:0020	746	669,85	499 708,10
43132	Республика Северная Осетия-Алания, район Пригородный, с.Ногир, ул.Мира	Пригородный	15:08:2101100:172	003002000000 Земли населенных пунктов	Для ведения индивидуального жилищного строительства	13	02:0010	773	669,85	517 794,05
43133	Республика Северная Осетия-Алания, район Пригородный, с.Ногир, ул.Мира	Пригородный	15:08:2101100:173	003002000000 Земли населенных пунктов	Для ведения индивидуального жилищного строительства	13	02:0010	935	669,85	626 309,75
43134	Российская Федерация, Республика Северная Осетия - Алания, Пригородный район, с. Ногир, ул. Мира, 33	Пригородный	15:08:2101100:191	003002000000 Земли населенных пунктов	Для ведения индивидуального жилищного строительства	13	02:0010	642	669,85	430 043,70
43135	Российская Федерация, Республика Северная Осетия - Алания, Пригородный р-н , с Ногир, ул Мира, 33а	Пригородный	15:08:2101100:192	003002000000 Земли населенных пунктов	Для ведения индивидуального жилищного строительства	13	02:0010	270	669,85	180 859,50
43136	Российская Федерация, Республика Северная Осетия-Алания, Пригородный район, с. Ногир, ул. Мира, 5 а	Пригородный	15:08:2101100:194	003002000000 Земли населенных пунктов	Для ведения личного подсобного хозяйства (приусадебные участки)	13	02:0020	899	669,85	602 195,15
43137	Российская Федерация, Республика Северная Осетия-Алания, Пригородный район, с. Ногир, ул. Мира, 7-а	Пригородный	15:08:2101100:195	003002000000 Земли населенных пунктов	Для ведения личного подсобного хозяйства	13	02:0020	321	669,85	215 021,85
43138	Российская Федерация, Республика Северная Осетия-Алания, Пригородный район, с Ногир, ул Мира, 7	Пригородный	15:08:2101100:196	003002000000 Земли населенных пунктов	Для ведения личного подсобного хозяйства	13	02:0020	874	669,85	585 448,90
43139	Республика Северная Осетия-Алания, Пригородный р-н, с Ногир, ул. Мира, 3	Пригородный	15:08:2101100:2	003002000000 Земли населенных пунктов	Для ведения индивидуального жилищного строительства	13	02:0010	835	669,85	559 324,75
43140	Республика Северная Осетия - Алания, Пригородный р-н, с. Ногир, ул. Мира, 35	Пригородный	15:08:2101100:20	003002000000 Земли населенных пунктов	Для ведения личного подсобного хозяйства	13	02:0020	1 160	669,85	777 026,00
43141	Республика Северная Осетия-Алания, Пригородный р-н, с. Ногир, ул. Ленина, 2	Пригородный	15:08:2101100:23	003002000000 Земли населенных пунктов	Для ведения личного подсобного хозяйства	13	02:0020	609	669,85	407 938,65
43142	Республика Северная Осетия-Алания, Пригородный р-н, с Ногир, ул. Мира, 5	Пригородный	15:08:2101100:49	003002000000 Земли населенных пунктов	Для ведения личного подсобного хозяйства (приусадебные участки)	13	02:0020	580	669,85	388 513,00
43143	Республика Северная Осетия-Алания, Пригородный р-н, с Ногир, ул. Мира, 9	Пригородный	15:08:2101100:5	003002000000 Земли населенных пунктов	Для ведения личного подсобного хозяйства	13	02:0020	1 919	669,85	1 285 442,15
43144	Республика Северная Осетия-Алания, Пригородный р-н, с. Ногир, ул. Мира, 5	Пригородный	15:08:2101100:50	003002000000 Земли населенных пунктов	Для ведения личного подсобного хозяйства	13	02:0020	747	669,85	500 377,95
43145	Республика Северная Осетия-Алания, Пригородный р-н, с. Ногир, ул. Ленина, 2а	Пригородный	15:08:2101100:51	003002000000 Земли населенных пунктов	Для ведения личного подсобного хозяйства	13	02:0020	196	669,85	131 290,60
43146	Республика Северная Осетия-Алания, Пригородный р-н, с Ногир, ул. Ленина, 2"б"	Пригородный	15:08:2101100:52	003002000000 Земли населенных пунктов	Для ведения личного подсобного хозяйства	13	02:0020	203	669,85	135 979,55
43147	Республика Северная Осетия - Алания, Пригородный р-н, с. Ногир, ул. Мира, 21а	Пригородный	15:08:2101100:57	003002000000 Земли населенных пунктов	Для ведения личного подсобного хозяйства	13	02:0020	511	669,85	342 293,35
43148	Республика Северная Осетия-Алания, Пригородный р-н, с. Ногир, ул. Мира, 13а	Пригородный	15:08:2101100:58	003002000000 Земли населенных пунктов	Для ведения личного подсобного хозяйства	13	02:0020	967	669,85	647 744,95
43149	Республика Северная Осетия-Алания, Пригородный р-н, с. Ногир, ул. Мира, 13	Пригородный	15:08:2101100:59	003002000000 Земли населенных пунктов	Для ведения личного подсобного хозяйства	13	02:0020	1 140	669,85	763 629,00
43150	Республика Северная Осетия-Алания, Пригородный р-н, с Ногир, ул. Мира, 11	Пригородный	15:08:2101100:6	003002000000 Земли населенных пунктов	Для ведения личного подсобного хозяйства	13	02:0020	406	669,85	271 959,10
43151	Республика Северная Осетия-Алания, Пригородный р-н, с Ногир, ул. Мира, 11"г"	Пригородный	15:08:2101100:7	003002000000 Земли населенных пунктов	Для эксплуатации существующего жилого дома и ведения личного подсобного хозяйства	13	02:0020	549	669,85	367 747,65
43152	Республика Северная Осетия-Алания, р-н Пригородный, с. Ногир, ул. Мира, 15	Пригородный	15:08:2101100:9	003002000000 Земли населенных пунктов	Для ведения личного подсобного хозяйства	13	02:0020	612	669,85	409 948,20
43153	Респ. Северная Осетия - Алания, р-н Пригородный, с. Ногир, ул. Мира, 73	Пригородный	15:08:2101101:1	003002000000 Земли населенных пунктов	для ведения подсобного хозяйства и строительство жилого дома	13	02:0020	568	669,85	380 474,80
43154	Республика Северная Осетия - Алания, Пригородный район, с Ногир, ул Мира, 43 а	Пригородный	15:08:2101101:10	003002000000 Земли населенных пунктов	Для ведения личного подсобного хозяйства	13	02:0020	743	669,85	497 698,55
43155	Республика Северная Осетия-Алания, Пригородный р-н, с Ногир, ул Мира, 45	Пригородный	15:08:2101101:11	003002000000 Земли населенных пунктов	Индивидуальное жилищное строительство	13	02:0010	840	669,85	562 674,00
43156	Республика Северная Осетия-Алания, Пригородный р-н, с Ногир, ул Мира, 49	Пригородный	15:08:2101101:13	003002000000 Земли населенных пунктов	Для индивидуального жилищного строительства	13	02:0010	2 019	669,85	1 352 427,15
43157	Республика Северная Осетия-Алания, Пригородный р-н, с Ногир, ул Мира, 51	Пригородный	15:08:2101101:14	003002000000 Земли населенных пунктов	Для ведения личного подсобного хозяйства	13	02:0020	1 462	669,85	979 320,70
43158	Респ Северная Осетия - Алания, Пригородный р-н, с. Ногир, ул Мира,59	Пригородный	15:08:2101101:174	003002000000 Земли населенных пунктов	Для ведения личного подсобного хозяйства	13	02:0020	800	669,85	535 880,00
43159	Республика Северная Осетия-Алания, Пригородный район, с Ногир, ул Мира, 41"а	Пригородный	15:08:2101101:176	003002000000 Земли населенных пунктов	Для индивидуальной жилой застройки	13	02:0010	1 088	669,85	728 796,80
43160	Республика Северная Осетия-Алания, Пригородный район, с Ногир, ул Мира, 41	Пригородный	15:08:2101101:177	003002000000 Земли населенных пунктов	Для индивидуальной жилой застройки	13	02:0010	1 097	669,85	734 825,45
43161	Республика Северная Осетия-Алания, Пригородный р-н, с Ногир, ул Мира, 55 а	Пригородный	15:08:2101101:18	003002000000 Земли населенных пунктов	Для ведения личного подсобного хозяйства	13	02:0020	580	669,85	388 513,00
43162	Российская Федерация, Республика Северная Осетия - Алания, Пригородный р-н , с Ногир, ул Мира, 47	Пригородный	15:08:2101101:190	003002000000 Земли населенных пунктов	Индивидуальное жилищное строительство	13	02:0010	220	669,85	147 367,00
43163	Российская Федерация, Республика Северная Осетия - Алания, Пригородный р-н , с Ногир, ул Мира, 47а	Пригородный	15:08:2101101:191	003002000000 Земли населенных пунктов	Индивидуальное жилищное строительство	13	02:0010	788	669,85	527 841,80
43164	Респ. Северная Осетия - Алания, р-н Пригородный, с. Ногир, ул. Мира, 63	Пригородный	15:08:2101101:2	003002000000 Земли населенных пунктов	под существующим жилым домом и приусадебным участком	13	02:0010	1 014	669,85	679 227,90
43165	Респ. Северная Осетия - Алания, р-н Пригородный, с. Ногир, ул. Мира, 81	Пригородный	15:08:2101101:21	003002000000 Земли населенных пунктов	для строительства жилого дома и ведения личного подсобного хозяйство	13	02:0020	1 710	669,85	1 145 443,50
43166	Респ. Северная Осетия - Алания, р-н Пригородный, с. Ногир, ул. Мира, 77	Пригородный	15:08:2101101:22	003002000000 Земли населенных пунктов	Для ведения личного подсобного хозяйства	13	02:0020	616	669,85	412 627,60

№ п/п	Местоположение ЗУ	Район	Кадастровый номер ЗУ	Категория земель	Разрешенное использование по документу	Код вида разрешенного использования (в соответствии с классификатором видов разрешенного использования земельных участков)	Вид использования объектов недвижимости	Площадь	УПКС	КС
43167	Респ. Северная Осетия - Алания, р-н Пригородный, с. Ногир, ул. Мира, 79	Пригородный	15:08:2101101:23	003002000000 Земли населенных пунктов	Для ведения личного подсобного хозяйства	13	02:02:02	706	669,85	472 914,10
43168	Республика Северная Осетия - Алания, р-н Пригородный, с. Ногир	Пригородный	15:08:2101101:3	003002000000 Земли населенных пунктов	Для эксплуатации существующей высоковольтной линии ВЛ-110 кВ №126 ПС "В-1"-ПС "Янтарь"	6	06:07:2	49	624,97	30 623,53
43169	Республика Северная Осетия - Алания, р-н Пригородный, с. Ногир	Пригородный	15:08:2101101:4	003002000000 Земли населенных пунктов	Для эксплуатации существующей высоковольтной линии ВЛ-110 кВ №118 ПС "В-1"-ПС "Янтарь"	6	06:07:2	49	624,97	30 623,53
43170	Республика Северная Осетия-Алания, Пригородный р-н, с Ногир, ул Ленина, 1	Пригородный	15:08:2101101:5	003002000000 Земли населенных пунктов	Для индивидуального жилищного строительства	13	02:01:0	1 453	669,85	973 292,05
43171	Республика Северная Осетия-Алания, р-н Пригородный, с. Ногир, ул. Мира, 37	Пригородный	15:08:2101101:6	003002000000 Земли населенных пунктов	Для ведения личного подсобного хозяйства	13	02:02:0	1 217	669,85	815 207,45
43172	Республика Северная Осетия-Алания, р-н Пригородный, с. Ногир, ул. Мира, 57	Пригородный	15:08:2101101:61	003002000000 Земли населенных пунктов	Для ведения личного подсобного хозяйства	13	02:02:0	1 610	669,85	1 078 458,50
43173	Республика Северная Осетия-Алания, р-н Пригородный, с. Ногир, ул. Мира, 53	Пригородный	15:08:2101101:62	003002000000 Земли населенных пунктов	Для ведения личного подсобного хозяйства	13	02:02:0	1 204	669,85	806 499,40
43174	Республика Северная Осетия-Алания, Пригородный р-н, с Ногир, ул Мира, 39	Пригородный	15:08:2101101:7	003002000000 Земли населенных пунктов	Для индивидуального жилищного строительства	13	02:01:0	1 223	669,85	819 226,55
43175	Республика Северная Осетия-Алания, Пригородный р-н, с Ногир, ул Мира, 43	Пригородный	15:08:2101101:9	003002000000 Земли населенных пунктов	Для индивидуального жилищного строительства	13	02:01:0	826	669,85	553 296,10
43176	Республика Северная Осетия-Алания, р-н Пригородный, с. Ногир, ул. Братьев Дзуковых, 80	Пригородный	15:08:2101102:12	003002000000 Земли населенных пунктов	Для ведения личного подсобного хозяйства	13	02:02:0	596	669,85	399 230,60
43177	Республика Северная Осетия-Алания, Пригородный р-н, с Ногир, ул Ромашки, 217	Пригородный	15:08:2101102:13	003002000000 Земли населенных пунктов	Для ведения личного подсобного хозяйства	13	02:02:0	730	669,85	488 990,50
43178	Российская ФедерацияРеспублика Северная Осетия - Алания, Пригородный р-н, . с. Ногир, ул. Ромашки, 213	Пригородный	15:08:2101102:130	003002000000 Земли населенных пунктов	Для ведения личного подсобного хозяйства	13	02:02:0	1 310	669,85	877 503,50
43179	Российская Федерация, Республика Северная Осетия-Алания, Пригородный р-н, с Ногир, ул Тбилисская, 47	Пригородный	15:08:2101102:131	003002000000 Земли населенных пунктов	Для ведения личного подсобного хозяйства	13	02:02:0	424	669,85	284 016,40
43180	Российская Федерация, Республика Северная Осетия - Алания, Пригородный р-н, с. Ногир, ул. Братьев Дзуковых, 88	Пригородный	15:08:2101102:134	003002000000 Земли населенных пунктов	Для ведения личного подсобного хозяйства	13	02:02:0	535	669,85	358 369,75
43181	Республика Северная Осетия-Алания, Пригородный р-н, с Ногир, ул Ромашки, 211а	Пригородный	15:08:2101102:14	003002000000 Земли населенных пунктов	Для ведения личного подсобного хозяйства	13	02:02:0	962	669,85	644 395,70
43182	Республика Северная Осетия-Алания, Пригородный р-н, с Ногир, ул Ромашки, 211	Пригородный	15:08:2101102:2	003002000000 Земли населенных пунктов	Для эксплуатации существующего жилого дома и ведения личного подсобного хозяйства	13	02:01:0	1 095	669,85	733 485,75
43183	Российская Федерация, Республика Северная Осетия-Алания, городской округ город Владикавказ, г. Владикавказ, с. Ногир, ул. Ромашки, 207	Пригородный	15:08:2101102:3	003002000000 Земли населенных пунктов	Для ведения личного подсобного хозяйства	13	02:02:0	1 309	669,85	876 833,65
43184	Российская Федерация, Республика Северная Осетия-Алания, Пригородный район, с. Ногир, ул. Ромашки, 211	Пригородный	15:08:2101102:4	003002000000 Земли населенных пунктов	Для ведения личного подсобного хозяйства	13	02:02:0	976	669,85	653 773,60
43185	Республика Северная Осетия - Алания, Пригородный район, с Ногир, ул Ромашки, 151	Пригородный	15:08:2101103:12	003002000000 Земли населенных пунктов	Для ведения личного подсобного хозяйства	13	02:02:0	1 470	669,85	984 679,50
43186	Республика Северная Осетия - Алания, Пригородный р-н, с. Ногир, ул. Братьев Дзуковых, 100	Пригородный	15:08:2101103:126	003002000000 Земли населенных пунктов	Для ведения личного подсобного хозяйства	13	02:02:0	608	669,85	407 268,80
43187	Российская Федерация, Республика Северная Осетия-Алания, Пригородный район, с Ногир, ул Ромашки, 203	Пригородный	15:08:2101103:13	003002000000 Земли населенных пунктов	Для ведения личного подсобного хозяйства	13	02:02:0	700	669,85	468 895,00
43188	Российская Федерация, Республика Северная Осетия - Алания, Пригородный район, с. Ногир, ул. Братьев Дзуковых, 92	Пригородный	15:08:2101103:131	003002000000 Земли населенных пунктов	Для ведения личного подсобного хозяйства	13	02:02:0	1 409	669,85	943 818,65
43189	Республика Северная Осетия-Алания, Пригородный р-н, с Ногир, ул Ромашки, 205	Пригородный	15:08:2101103:15	003002000000 Земли населенных пунктов	Для ведения личного подсобного хозяйства	13	02:02:0	934	669,85	625 639,90
43190	Российская Федерация, Республика Северная Осетия-Алания, Пригородный район, с Ногир, ул Ромашки, 201	Пригородный	15:08:2101103:2	003002000000 Земли населенных пунктов	Для ведения личного подсобного хозяйства	13	02:02:0	658	669,85	440 761,30
43191	Респ. Северная Осетия - Алания, р-н Пригородный, с. Ногир, ул. Ромашки	Пригородный	15:08:2101103:3	003002000000 Земли населенных пунктов	ИЖС	13	02:01:0	800	669,85	535 880,00
43192	Республика Северная Осетия-Алания, Пригородный р-н, с Ногир, ул Ромашки, 189	Пригородный	15:08:2101103:4	003002000000 Земли населенных пунктов	Для ведения личного подсобного хозяйства (полевые участки)	1	01:16:0	973	12,75	12 405,75
43193	Респ. Северная Осетия - Алания, р-н Пригородный, с. Ногир, ул. Ромашки	Пригородный	15:08:2101103:5	003002000000 Земли населенных пунктов	ИЖС	13	02:01:0	800	669,85	535 880,00
43194	Республика Северная Осетия-Алания, Пригородный р-н, с Ногир, ул Ромашки, 195	Пригородный	15:08:2101103:6	003002000000 Земли населенных пунктов	Для ведения личного подсобного хозяйства	13	02:02:0	1 010	669,85	676 548,50
43195	Российская Федерация, Республика Северная Осетия-Алания, Пригородный район, с Ногир, ул Братьев Дзуковых, 98	Пригородный	15:08:2101103:7	003002000000 Земли населенных пунктов	Ведение личного подсобного хозяйства	13	02:02:0	600	669,85	401 910,00
43196	Северная Осетия - Алания респ, р-н Пригородный, с Ногир, ул Ромашки 193	Пригородный	15:08:2101104:1	003002000000 Земли населенных пунктов	Для ведения личного подсобного хозяйства	13	02:02:0	938	669,85	628 319,30
43197	Респ. Северная Осетия - Алания, р-н Пригородный, с. Ногир, ул. Пушкина, 40	Пригородный	15:08:2101104:11	003002000000 Земли населенных пунктов	Для ведения личного подсобного хозяйства	13	02:02:0	1 011	669,85	677 218,35
43198	Респ Северная Осетия - Алания, Пригородный р-н, с Ногир, ул Бр. Дзуковых, 104	Пригородный	15:08:2101104:123	003002000000 Земли населенных пунктов	Для ведения личного подсобного хозяйства	13	02:02:0	594	669,85	397 890,90
43199	Российская Федерация, Республика Северная Осетия-Алания, Пригородный район, с Ногир, ул Ромашки, 189 в	Пригородный	15:08:2101104:129	003002000000 Земли населенных пунктов	Для ведения личного подсобного хозяйства	13	02:02:0	964	669,85	645 735,40
43200	Российская Федерация, Республика Северная Осетия-Алания, Пригородный район, с. Ногир, ул. Ромашки, 189 б	Пригородный	15:08:2101104:130	003002000000 Земли населенных пунктов	Для ведения личного подсобного хозяйства	13	02:02:0	411	669,85	275 308,35
43201	Республика Северная Осетия-Алания, р-н Пригородный, с. Ногир, ул. Ромашки, 191	Пригородный	15:08:2101104:2	003002000000 Земли населенных пунктов	Для ведения личного подсобного хозяйства	13	02:02:0	947	669,85	634 347,95
43202	Республика Северная Осетия - Алания, Пригородный район, с Ногир, ул Ромашки, д 185а	Пригородный	15:08:2101104:4	003002000000 Земли населенных пунктов	Для индивидуального жилищного строительства	13	02:01:0	834	669,85	558 654,90
43203	Северная Осетия - Алания респ, р-н Пригородный, с Ногир, ул Бр Дзуковых,102	Пригородный	15:08:2101104:7	003002000000 Земли населенных пунктов	Для ведения личного подсобного хозяйства	13	02:02:0	627	669,85	419 993,95
43204	Республика Северная Осетия-Алания, р-н Пригородный, с Ногир, ул Буденного, 50	Пригородный	15:08:2101104:1	003002000000 Земли населенных пунктов	Для индивидуального жилищного строительства	13	02:01:0	1 886	669,85	1 263 337,10

№ п/п	Местоположение ЗУ	Район	Кадастровый номер ЗУ	Категория земель	Разрешенное использование по документу	Код вида разрешенного использования (в соответствии с классификатором видов разрешенного использования земельных участков)	Вид использования объектов недвижимости	Площадь	УПКС	КС
43205	Республика Северная Осетия-Алания, Пригородный р-н, с Ногир, ул Степная, 134	Пригородный	15:08:2101105:10	0030020000000 Земли населенных пунктов	Для ведения личного подсобного хозяйства	13	02:0020	1 069	669,85	716 069,65
43206	Российская Федерация, Республика Северная Осетия - Алания, Пригородный р-н, с. Ногир, ул. Пионерская	Пригородный	15:08:2101105:150	0030020000000 Земли населенных пунктов	Ритуальная деятельность	12	12:0010	1 556	1,49	2 318,44
43207	Российская Федерация, Республика Северная Осетия-Алания, Пригородный р-н, с Ногир, ул Ромашки, 177а	Пригородный	15:08:2101105:151	0030020000000 Земли населенных пунктов	Для ведения личного подсобного хозяйства	13	02:0020	695	669,85	465 545,75
43208	Российская Федерация, Республика Северная Осетия - Алания, Пригородный район, с. Ногир, ул. Ромашки, 177	Пригородный	15:08:2101105:152	0030020000000 Земли населенных пунктов	Для ведения личного подсобного хозяйства	13	02:0020	599	669,85	401 240,15
43209	Республика Северная Осетия-Алания, Пригородный р-н, с Ногир, ул Буденного, 48	Пригородный	15:08:2101105:2	0030020000000 Земли населенных пунктов	Для ведения личного подсобного хозяйства	13	02:0020	1 456	669,85	975 301,60
43210	Северная Осетия - Алания респ, р-н Пригородный, с. Ногир, ул. Буденного, 50-а	Пригородный	15:08:2101105:26	0030020000000 Земли населенных пунктов	Для ведения личного подсобного хозяйства	13	02:0020	831	669,85	556 645,35
43211	Республика Северная Осетия-Алания, р-н Пригородный, с. Ногир, ул. Пионерская, 33	Пригородный	15:08:2101105:27	0030020000000 Земли населенных пунктов	Для ведения личного подсобного хозяйства	13	02:0020	1 906	669,85	1 276 734,10
43212	Республика Северная Осетия-Алания, р-н Пригородный, с Ногир, ул. Пионерская, 33 "а"	Пригородный	15:08:2101105:28	0030020000000 Земли населенных пунктов	Для ведения личного подсобного хозяйства	13	02:0020	1 978	669,85	1 324 963,30
43213	Республика Северная Осетия-Алания, Пригородный р-н, с Ногир, ул Буденного, 46	Пригородный	15:08:2101105:3	0030020000000 Земли населенных пунктов	Для ведения личного подсобного хозяйства	13	02:0020	1 420	669,85	951 187,00
43214	Республика Северная Осетия-Алания, р-н Пригородный, с. Ногир, ул. Буденного, 54	Пригородный	15:08:2101105:30	0030020000000 Земли населенных пунктов	Для ведения личного подсобного хозяйства	13	02:0020	1 097	669,85	734 825,45
43215	Республика Северная Осетия-Алания, р-н Пригородный, с Ногир, ул Буденного, 44	Пригородный	15:08:2101105:4	0030020000000 Земли населенных пунктов	Для ведения личного подсобного хозяйства	13	02:0020	1 301	669,85	871 474,85
43216	Республика Северная Осетия-Алания, р-н Пригородный, с Ногир, ул Буденного, 42	Пригородный	15:08:2101105:5	0030020000000 Земли населенных пунктов	Для ведения личного подсобного хозяйства	13	02:0020	1 330	669,85	890 900,50
43217	Республика Северная Осетия-Алания, Пригородный р-н, с Ногир, ул Ромашки, 181	Пригородный	15:08:2101105:7	0030020000000 Земли населенных пунктов	Для ведения личного подсобного хозяйства	13	02:0020	1 344	669,85	900 278,40
43218	Российская Федерация, Республика Северная Осетия - Алания, р-н Пригородный, с Ногир, ул Пионерская, 35	Пригородный	15:08:2101105:9	0030020000000 Земли населенных пунктов	Для индивидуального жилищного строительства	13	02:0010	806	669,85	539 899,10
43219	Республика Северная Осетия - Алания, р-н Пригородный, с. Ногир, ул. Буденного, 60-а	Пригородный	15:08:2101106:10	0030020000000 Земли населенных пунктов	Для ведения личного подсобного хозяйства	13	02:0020	1 419	669,85	950 517,15
43220	Республика Северная Осетия-Алания, р-н Пригородный, с Ногир, ул. Буденного, 60	Пригородный	15:08:2101106:11	0030020000000 Земли населенных пунктов	Для ведения личного подсобного хозяйства	13	02:0020	1 419	669,85	950 517,15
43221	Республика Северная Осетия - Алания, р-н Пригородный, с Ногир, ул Буденного, 58	Пригородный	15:08:2101106:12	0030020000000 Земли населенных пунктов	Для ведения личного подсобного хозяйства	13	02:0020	1 259	669,85	843 341,15
43222	Республика Северная Осетия - Алания, Пригородный р-н, с Ногир, ул Ромашки,179	Пригородный	15:08:2101106:131	0030020000000 Земли населенных пунктов	Для ведения личного подсобного хозяйства	13	02:0020	1 168	669,85	782 384,80
43223	Республика Северная Осетия-Алания, р-н Пригородный, с. Ногир, ул. Степная, 201	Пригородный	15:08:2101106:17	0030020000000 Земли населенных пунктов	Для ведения личного подсобного хозяйства	13	02:0020	946	669,85	633 678,10
43224	Респ. Северная Осетия - Алания, р-н Пригородный, с Ногир, ул Буденного, 56	Пригородный	15:08:2101106:20	0030020000000 Земли населенных пунктов	Для ведения личного подсобного хозяйства	13	02:0020	1 172	669,85	785 064,20
43225	Респ. Северная Осетия - Алания, р-н Пригородный, с Ногир	Пригородный	15:08:2101106:5	0030020000000 Земли населенных пунктов	ИЖС	13	02:0010	783	669,85	524 492,55
43226	Респ. Северная Осетия - Алания, р-н Пригородный, с. Ногир	Пригородный	15:08:2101106:8	0030020000000 Земли населенных пунктов	ИЖС	13	02:0010	700	669,85	468 895,00
43227	Респ. Северная Осетия - Алания, р-н Пригородный, с. Ногир, ул. Буденного, дом 52	Пригородный	15:08:2101106:9	0030020000000 Земли населенных пунктов	Для ведения личного подсобного хозяйства	13	02:0020	1 041	669,85	697 313,85
43228	Республика Северная Осетия-Алания, Пригородный р-н, с Ногир, ул Харебова	Пригородный	15:08:2101107:1	0030020000000 Земли населенных пунктов	Для индивидуального жилищного строительства	13	02:0010	1 231	669,85	824 585,35
43229	Республика Северная Осетия-Алания, р-н Пригородный, с Ногир, ул. Буденного, 55	Пригородный	15:08:2101107:10	0030020000000 Земли населенных пунктов	Для ведения личного подсобного хозяйства	13	02:0020	1 093	669,85	732 146,05
43230	Респ. Северная Осетия - Алания, р-н Пригородный, с. Ногир, ул. Харебова	Пригородный	15:08:2101107:12	0030020000000 Земли населенных пунктов	ИЖС	13	02:0010	1 000	669,85	669 850,00
43231	Республика Северная Осетия-Алания, Пригородный р-н, с Ногир, ул Харебова, 60а	Пригородный	15:08:2101107:14	0030020000000 Земли населенных пунктов	Для ведения личного подсобного хозяйства	13	02:0020	1 045	669,85	699 993,25
43232	Республика Северная Осетия-Алания, Пригородный р-н, с Ногир, ул Буденного, 55а	Пригородный	15:08:2101107:146	0030020000000 Земли населенных пунктов	Для ведения личного подсобного хозяйства	13	02:0020	1 063	669,85	712 050,55
43233	Республика Северная Осетия-Алания, Пригородный р-н, с Ногир, ул Буденного, 59	Пригородный	15:08:2101107:15	0030020000000 Земли населенных пунктов	Для ведения личного подсобного хозяйства	13	02:0020	838	669,85	561 334,30
43234	Российская Федерация, Республика Северная Осетия - Алания, Пригородный район, с. Ногир, ул. Харебова, 62-а	Пригородный	15:08:2101107:161	0030020000000 Земли населенных пунктов	Для ведения личного подсобного хозяйства	13	02:0020	1 178	669,85	789 083,30
43235	Российская Федерация, Республика Северная Осетия - Алания, Пригородный район, с. Ногир, ул. Харебова, 62	Пригородный	15:08:2101107:162	0030020000000 Земли населенных пунктов	Для ведения личного подсобного хозяйства	13	02:0020	1 178	669,85	789 083,30
43236	Республика Северная Осетия-Алания, Пригородный р-н, с Ногир, ул Буденного, 59а	Пригородный	15:08:2101107:17	0030020000000 Земли населенных пунктов	Для ведения личного подсобного хозяйства	13	02:0020	808	669,85	541 238,80
43237	Республика Северная Осетия-Алания, Пригородный р-н, с Ногир, ул Буденного, 73	Пригородный	15:08:2101107:3	0030020000000 Земли населенных пунктов	Для ведения личного подсобного хозяйства	13	02:0020	1 150	669,85	770 327,50
43238	Республика Северная Осетия-Алания, Пригородный р-н, с Ногир, ул Буденного, 57а	Пригородный	15:08:2101107:31	0030020000000 Земли населенных пунктов	Для ведения личного подсобного хозяйства	13	02:0020	1 021	669,85	683 916,85
43239	Республика Северная Осетия-Алания, р-н Пригородный, с. Ногир, ул. Буденного, 71	Пригородный	15:08:2101107:33	0030020000000 Земли населенных пунктов	Для ведения личного подсобного хозяйства	13	02:0020	1 279	669,85	856 738,15
43240	Республика Северная Осетия-Алания, Пригородный р-н, с Ногир, ул Буденного, 57	Пригородный	15:08:2101107:34	0030020000000 Земли населенных пунктов	Для ведения личного подсобного хозяйства	13	02:0020	968	669,85	648 414,80
43241	Республика Северная Осетия-Алания, Пригородный р-н, с Ногир, ул Буденного, 75	Пригородный	15:08:2101107:4	0030020000000 Земли населенных пунктов	Для ведения личного подсобного хозяйства	13	02:0020	1 461	669,85	978 650,85
43242	Республика Северная Осетия-Алания, Пригородный р-н, с Ногир, ул Буденного, 69	Пригородный	15:08:2101107:5	0030020000000 Земли населенных пунктов	Для ведения личного подсобного хозяйства	13	02:0020	1 219	669,85	816 547,15
43243	Российская Федерация, Республика Северная Осетия-Алания, Пригородный район, с. Ногир, ул. Степная, 197	Пригородный	15:08:2101107:6	0030020000000 Земли населенных пунктов	Для ведения личного подсобного хозяйства	13	02:0020	1 558	669,85	1 043 626,30
43244	Российская Федерация, Республика Северная Осетия-Алания, Пригородный район, с. Ногир, ул. Буденного, 66	Пригородный	15:08:2101107:7	0030020000000 Земли населенных пунктов	Для ведения личного подсобного хозяйства	13	02:0020	1 002	669,85	671 189,70

№ п/п	Местоположение ЗУ	Район	Кадастровый номер ЗУ	Категория земель	Разрешенное использование по документу	Код вида разрешенного использования (в соответствии с классификатором видов разрешенного использования земельных участков)	Вид использования объектов недвижимости	Площадь	УПКС	КС
43245	Республика Северная Осетия-Алания, р-н Пригородный, с. Ногир, ул. Буденного, 65	Пригородный	15:08:2101107:8	003002000000 Земли населенных пунктов	Для индивидуального жилищного строительства	13	02:0:10	1 008	669,85	675 208,80
43246	Республика Северная Осетия-Алания, Пригородный р-н, с Ногир, ул Буденного, 67	Пригородный	15:08:2101107:9	003002000000 Земли населенных пунктов	Для ведения личного подсобного хозяйства	13	02:0:20	1 607	669,85	1 076 448,95
43247	Республика Северная Осетия-Алания, Пригородный р-н, с Ногир, ул Харебова, 61	Пригородный	15:08:2101108:128	003002000000 Земли населенных пунктов	Для ведения личного подсобного хозяйства	13	02:0:20	2 237	669,85	1 498 454,45
43248	Республика Северная Осетия-Алания, р-н Пригородный, с Ногир, ул Станова, 58	Пригородный	15:08:2101108:14	003002000000 Земли населенных пунктов	Для ведения личного подсобного хозяйства	13	02:0:20	1 211	669,85	811 188,35
43249	Республика Северная Осетия-Алания, Пригородный р-н, с Ногир, ул Станова, 58а	Пригородный	15:08:2101108:16	003002000000 Земли населенных пунктов	Для ведения личного подсобного хозяйства	13	02:0:20	962	669,85	644 395,70
43250	Российская Федерация, Республика Северная Осетия-Алания, Пригородный район, с. Ногир, ул. Станова, 60	Пригородный	15:08:2101108:2	003002000000 Земли населенных пунктов	Для ведения личного подсобного хозяйства	13	02:0:20	1 757	669,85	1 176 926,45
43251	Респ. Северная Осетия - Алания, р-н Пригородный, с. Ногир, ул. Бланкания	Пригородный	15:08:2101108:5	003002000000 Земли населенных пунктов	ИЖС	13	02:0:10	1 000	669,85	669 850,00
43252	Респ. Северная Осетия - Алания, р-н Пригородный, с Ногир, ул Харебова, дом 63	Пригородный	15:08:2101108:7	003002000000 Земли населенных пунктов	Для ведения подсобного хозяйства и строительства жилого дома	13	02:0:20	1 346	669,85	901 618,10
43253	Республика Северная Осетия-Алания, Пригородный р-н, с Ногир, ул Харебова, 63	Пригородный	15:08:2101108:8	003002000000 Земли населенных пунктов	Для ведения подсобного хозяйства и строительства жилого дома	13	02:0:20	802	669,85	537 219,70
43254	Республика Северная Осетия-Алания, Пригородный р-н, с Ногир, ул Международная, 8	Пригородный	15:08:2101109:1	003002000000 Земли населенных пунктов	индивидуальное жилищное строительство	13	02:0:10	2 044	669,85	1 369 173,40
43255	Респ. Северная Осетия - Алания, р-н Пригородный, с. Ногир, ул. Международная	Пригородный	15:08:2101109:10	003002000000 Земли населенных пунктов	ИЖС	13	02:0:10	1 200	669,85	803 820,00
43256	Республика Северная Осетия-Алания, Пригородный р-н, с Ногир, ул Степная, 165	Пригородный	15:08:2101109:11	003002000000 Земли населенных пунктов	Для ведения личного подсобного хозяйства	13	02:0:20	642	669,85	430 043,70
43257	Респ. Северная Осетия - Алания, р-н Пригородный, с. Ногир, ул. Международная	Пригородный	15:08:2101109:12	003002000000 Земли населенных пунктов	ИЖС	13	02:0:10	800	669,85	535 880,00
43258	Респ. Северная Осетия - Алания, р-н Пригородный, с. Ногир, ул. Международная	Пригородный	15:08:2101109:13	003002000000 Земли населенных пунктов	ИЖС	13	02:0:10	1 000	669,85	669 850,00
43259	Респ. Северная Осетия - Алания, р-н Пригородный, с. Ногир, ул. Международная	Пригородный	15:08:2101109:14	003002000000 Земли населенных пунктов	ИЖС	13	02:0:10	1 000	669,85	669 850,00
43260	Респ. Северная Осетия - Алания, р-н Пригородный, с. Ногир, ул. Международная	Пригородный	15:08:2101109:15	003002000000 Земли населенных пунктов	ИЖС	13	02:0:10	1 000	669,85	669 850,00
43261	Республика Северная Осетия-Алания, Пригородный р-н, с Ногир, ул Степная, 179	Пригородный	15:08:2101109:16	003002000000 Земли населенных пунктов	Для ведения личного подсобного хозяйства	13	02:0:20	993	669,85	665 161,05
43262	Республика Северная Осетия-Алания, Пригородный р-н, с Ногир, ул Степная, 179 а	Пригородный	15:08:2101109:17	003002000000 Земли населенных пунктов	Для ведения личного подсобного хозяйства	13	02:0:20	969	669,85	649 084,65
43263	Республика Северная Осетия-Алания, Пригородный р-н, с Ногир, ул Степная, 181	Пригородный	15:08:2101109:18	003002000000 Земли населенных пунктов	Для ведения личного подсобного хозяйства	13	02:0:20	916	669,85	613 582,60
43264	Республика Северная Осетия-Алания, Пригородный р-н, с Ногир, ул Степная, 175	Пригородный	15:08:2101109:182	003002000000 Земли населенных пунктов	Для ведения личного подсобного хозяйства	13	02:0:20	2 262	669,85	1 515 200,70
43265	Республика Северная Осетия - Алания, Пригородный р-н, с. Ногир, ул. Молодежная, 18	Пригородный	15:08:2101109:185	003002000000 Земли населенных пунктов	Для ведения личного подсобного хозяйства	13	02:0:20	1 400	669,85	937 790,00
43266	Республика Северная Осетия-Алания, Пригородный р-н, с. Ногир, ул. Степная, 183.	Пригородный	15:08:2101109:19	003002000000 Земли населенных пунктов	для ведения личного подсобного хозяйства	13	02:0:20	1 251	669,85	837 982,35
43267	Республика Северная Осетия-Алания, Пригородный р-н, с Ногир, ул Молодежная, 12	Пригородный	15:08:2101109:2	003002000000 Земли населенных пунктов	Для ведения личного подсобного хозяйства	13	02:0:20	1 207	669,85	808 508,95
43268	Республика Северная Осетия-Алания, Пригородный р-н, с Ногир, ул Степная, 185	Пригородный	15:08:2101109:20	003002000000 Земли населенных пунктов	Для ведения личного подсобного хозяйства	13	02:0:20	1 506	669,85	1 008 794,10
43269	Российская Федерация, Республика Северная Осетия-Алания, Пригородный район, с. Ногир, ул. Степная, 167	Пригородный	15:08:2101109:202	003002000000 Земли населенных пунктов	Для ведения личного подсобного хозяйства	13	02:0:20	880	669,85	589 468,00
43270	Российская Федерация, Республика Северная Осетия - Алания, Пригородный район, с. Ногир, ул. Степная, 153-а	Пригородный	15:08:2101109:204	003002000000 Земли населенных пунктов	Индивидуальное жилищное строительство	13	02:0:10	667	669,85	446 789,95
43271	Российская Федерация, Республика Северная Осетия - Алания, Пригородный район, с. Ногир, ул. Степная, 153	Пригородный	15:08:2101109:205	003002000000 Земли населенных пунктов	Индивидуальное жилищное строительство	13	02:0:10	667	669,85	446 789,95
43272	Российская Федерация, Республика Северная Осетия-Алания, Пригородный район, с. Ногир, ул. Степная, 170	Пригородный	15:08:2101109:208	003002000000 Земли населенных пунктов	Для ведения личного подсобного хозяйства	13	02:0:20	600	669,85	401 910,00
43273	Российская Федерация, Республика Северная Осетия - Алания, Пригородный район, с. Ногир, ул. Молодежная, 8-б	Пригородный	15:08:2101109:209	003002000000 Земли населенных пунктов	Индивидуальное жилищное строительство	13	02:0:10	640	669,85	428 704,00
43274	Респ. Северная Осетия - Алания, р-н Пригородный, с. Ногир, ул. Степная	Пригородный	15:08:2101109:21	003002000000 Земли населенных пунктов	ИЖС	13	02:0:10	1 000	669,85	669 850,00
43275	Российская Федерация, Республика Северная Осетия - Алания, Пригородный район, с. Ногир, ул. Молодежная, 8а	Пригородный	15:08:2101109:210	003002000000 Земли населенных пунктов	Индивидуальное жилищное строительство	13	02:0:10	641	669,85	429 373,85
43276	Республика Северная Осетия-Алания, Пригородный р-н, с Ногир, ул Степная, 114	Пригородный	15:08:2101109:22	003002000000 Земли населенных пунктов	Для ведения личного подсобного хозяйства	13	02:0:20	1 139	669,85	762 959,15
43277	Респ. Северная Осетия - Алания, р-н Пригородный, с. Ногир, ул. Степная	Пригородный	15:08:2101109:24	003002000000 Земли населенных пунктов	ИЖС	13	02:0:10	1 000	669,85	669 850,00
43278	Республика Северная Осетия-Алания, Пригородный р-н, с Ногир, ул Степная, 159	Пригородный	15:08:2101109:27	003002000000 Земли населенных пунктов	Для ведения личного подсобного хозяйства	13	02:0:20	1 866	669,85	1 249 940,10
43279	Республика Северная Осетия-Алания, Пригородный р-н, с Ногир, ул Степная, 157	Пригородный	15:08:2101109:29	003002000000 Земли населенных пунктов	Для ведения личного подсобного хозяйства	13	02:0:20	1 220	669,85	817 217,00
43280	Республика Северная Осетия - Алания, р-н Пригородный, с. Ногир, ул. Молодежная 10	Пригородный	15:08:2101109:3	003002000000 Земли населенных пунктов	Индивидуальное жилищное строительство	13	02:0:10	1 213	669,85	812 528,05
43281	Республика Северная Осетия-Алания, Пригородный р-н, с Ногир, ул Степная, 155	Пригородный	15:08:2101109:31	003002000000 Земли населенных пунктов	Для ведения личного подсобного хозяйства	13	02:0:20	1 239	669,85	829 944,15
43282	Республика Северная Осетия-Алания, Пригородный р-н, с Ногир, ул Степная, 163	Пригородный	15:08:2101109:32	003002000000 Земли населенных пунктов	Для ведения личного подсобного хозяйства	13	02:0:20	1 373	669,85	919 704,05
43283	Республика Северная Осетия-Алания, Пригородный р-н, с Ногир, ул Степная, 185 а	Пригородный	15:08:2101109:33	003002000000 Земли населенных пунктов	Для ведения личного подсобного хозяйства	13	02:0:20	597	669,85	399 900,45
43284	Республика Северная Осетия - Алания, р-н Пригородный, с. Ногир, ул. Степная, 199	Пригородный	15:08:2101109:43	003002000000 Земли населенных пунктов	Для ведения личного подсобного хозяйства	13	02:0:20	1 159	669,85	776 356,15
43285	Республика Северная Осетия-Алания, Пригородный р-н, с Ногир, ул Степная, 177	Пригородный	15:08:2101109:56	003002000000 Земли населенных пунктов	Для ведения личного подсобного хозяйства	13	02:0:20	1 324	669,85	886 881,40
43286	Республика Северная Осетия-Алания, Пригородный р-н, с Ногир, ул Степная, 161 а	Пригородный	15:08:2101109:59	003002000000 Земли населенных пунктов	Для ведения личного подсобного хозяйства	13	02:0:20	895	669,85	599 515,75
43287	Респ. Северная Осетия - Алания, р-н Пригородный, с. Ногир, ул. Международная	Пригородный	15:08:2101109:6	003002000000 Земли населенных пунктов	ИЖС	13	02:0:10	800	669,85	535 880,00
43288	Республика Северная Осетия-Алания, Пригородный р-н, с Ногир, ул Степная, 171 а	Пригородный	15:08:2101109:60	003002000000 Земли населенных пунктов	Эксплуатация жилого дома	13	02:0:10	628	669,85	420 665,80

№ пп	Местоположение ЗУ	Район	Кадастровый номер ЗУ	Категория земель	Разрешенное использование по документу	Код вида разрешенного использования (в соответствии с классификатором видов разрешенного использования земельных участков)	Вид использования объектов недвижимости	Площадь	УПКС	КС
43289	Республика Северная Осетия-Алания, р-н Пригородный, с Ногир, ул. Степная, 171	Пригородный	15:08:2101109:61	003002000000 Земли населенных пунктов	эксплуатация жилого дома	13	02:0:10	319	669,85	213 682,15
43290	Республика Северная Осетия-Алания, р-н Пригородный, с. Ногир, ул. Степная, 161	Пригородный	15:08:2101109:62	003002000000 Земли населенных пунктов	Для ведения личного подсобного хозяйства	13	02:0:20	1 407	669,85	942 478,95
43291	Республика Северная Осетия-Алания, р-н Пригородный, с. Ногир, ул. Степная, 169	Пригородный	15:08:2101109:64	003002000000 Земли населенных пунктов	Для ведения личного подсобного хозяйства	13	02:0:20	662	669,85	443 440,70
43292	Республика Северная Осетия-Алания, Пригородный р-н, с Ногир, ул Степная, 173 а	Пригородный	15:08:2101109:65	003002000000 Земли населенных пунктов	Для ведения личного подсобного хозяйства	13	02:0:20	1 016	669,85	680 567,60
43293	Республика Северная Осетия-Алания, Пригородный р-н, с Ногир, ул Степная, 173	Пригородный	15:08:2101109:66	003002000000 Земли населенных пунктов	Для ведения личного подсобного хозяйства	13	02:0:20	965	669,85	646 405,25
43294	Респ. Северная Осетия - Алания, р-н Пригородный, с. Ногир, ул. Международная	Пригородный	15:08:2101109:7	003002000000 Земли населенных пунктов	ИЖС	13	02:0:10	700	669,85	468 895,00
43295	Респ. Северная Осетия - Алания, р-н Пригородный, с. Ногир, ул. Международная	Пригородный	15:08:2101109:8	003002000000 Земли населенных пунктов	ИЖС	13	02:0:10	1 800	669,85	1 205 730,00
43296	Респ. Северная Осетия - Алания, р-н Пригородный, с. Ногир, ул. Международная	Пригородный	15:08:2101109:9	003002000000 Земли населенных пунктов	ИЖС	13	02:0:10	800	669,85	535 880,00
43297	Республика Северная Осетия-Алания, Пригородный р-н, с Ногир, ул Степная, 129	Пригородный	15:08:2101110:1	003002000000 Земли населенных пунктов	Для ведения личного подсобного хозяйства	13	02:0:20	1 080	669,85	723 438,00
43298	Республика Северная Осетия-Алания, Пригородный р-н, с Ногир, ул П.Тедеева, 40	Пригородный	15:08:2101110:10	003002000000 Земли населенных пунктов	Для ведения личного подсобного хозяйства	13	02:0:20	829	669,85	555 305,65
43299	Республика Северная Осетия-Алания, Пригородный р-н, с Ногир, ул П.Тедеева, 26	Пригородный	15:08:2101110:13	003002000000 Земли населенных пунктов	Для ведения личного подсобного хозяйства	13	02:0:20	849	669,85	568 702,65
43300	Респ. Северная Осетия - Алания, р-н Пригородный, с Ногир, ул П.Тедеева, 38	Пригородный	15:08:2101110:14	003002000000 Земли населенных пунктов	Для ведения личного подсобного хозяйства	13	02:0:20	499	669,85	334 255,15
43301	Республика Северная Осетия-Алания, р-н Пригородный, с Ногир, ул П Тедеева, д 38а	Пригородный	15:08:2101110:15	003002000000 Земли населенных пунктов	Для ведения личного подсобного хозяйства	13	02:0:20	467	669,85	312 819,95
43302	Республика Северная Осетия-Алания, Пригородный р-н, с Ногир, ул П.Тедеева, 34	Пригородный	15:08:2101110:16	003002000000 Земли населенных пунктов	Для ведения личного подсобного хозяйства	13	02:0:20	968	669,85	648 414,80
43303	Республика Северная Осетия-Алания, Пригородный р-н, с Ногир, ул П.Тедеева, 24	Пригородный	15:08:2101110:166	003002000000 Земли населенных пунктов	для ведения личного подсобного хозяйства	13	02:0:20	802	669,85	537 219,70
43304	Республика Северная Осетия-Алания, Пригородный р-н, с Ногир, ул М.Горького, 47	Пригородный	15:08:2101110:168	003002000000 Земли населенных пунктов	Для ведения личного подсобного хозяйства	13	02:0:20	1 234	669,85	826 594,90
43305	Респ Северная Осетия - Алания, Пригородный р-н, с. Ногир, ул П Тедеева, 22	Пригородный	15:08:2101110:169	003002000000 Земли населенных пунктов	Для ведения личного подсобного хозяйства	13	02:0:20	1 000	669,85	669 850,00
43306	Республика Северная Осетия-Алания, Пригородный р-н, с Ногир, ул Степная, 127	Пригородный	15:08:2101110:17	003002000000 Земли населенных пунктов	Для ведения личного подсобного хозяйства	13	02:0:20	1 039	669,85	695 974,15
43307	Республика Северная Осетия-Алания, Пригородный р-н, с Ногир, ул Степная, 123	Пригородный	15:08:2101110:170	003002000000 Земли населенных пунктов	Для ведения личного подсобного хозяйства	13	02:0:20	1 123	669,85	752 241,55
43308	Республика Северная Осетия-Алания, Пригородный р-н, с Ногир, ул Степная, 137	Пригородный	15:08:2101110:19	003002000000 Земли населенных пунктов	Для ведения личного подсобного хозяйства	13	02:0:20	895	669,85	599 515,75
43309	Республика Северная Осетия-Алания, Пригородный р-н, с Ногир, ул Степная, 125	Пригородный	15:08:2101110:2	003002000000 Земли населенных пунктов	Для ведения личного подсобного хозяйства	13	02:0:20	1 111	669,85	744 203,35
43310	Республика Северная Осетия-Алания, Пригородный р-н, с Ногир, ул М.Горького/Павла Тедеева, 49/46	Пригородный	15:08:2101110:20	003002000000 Земли населенных пунктов	Для ведения личного подсобного хозяйства	13	02:0:20	1 890	669,85	1 266 016,50
43311	Российская Федерация, Республика Северная Осетия-Алания, Пригородный р-н, с. Ногир, ул. П.Тедеева, 42а	Пригородный	15:08:2101110:201	003002000000 Земли населенных пунктов	Для ведения личного подсобного хозяйства	13	02:0:20	842	669,85	564 013,70
43312	Российская Федерация, Республика Северная Осетия-Алания, Пригородный р-н, с Ногир, ул П.Тедеева, 42	Пригородный	15:08:2101110:202	003002000000 Земли населенных пунктов	Для ведения личного подсобного хозяйства	13	02:0:20	846	669,85	566 693,10
43313	Российская Федерация, Республика Северная Осетия-Алания, Пригородный район, с Ногир, ул Степная, 143	Пригородный	15:08:2101110:203	003002000000 Земли населенных пунктов	Для ведения личного подсобного хозяйства	13	02:0:20	1 200	669,85	803 820,00
43314	Российская Федерация, Республика Северная Осетия-Алания, Пригородный р-н, с Ногир, ул Степная	Пригородный	15:08:2101110:204	003002000000 Земли населенных пунктов	Для ведения личного подсобного хозяйства	13	02:0:20	1 035	669,85	693 294,75
43315	Российская Федерация, Республика Северная Осетия-Алания, Пригородный р-н, с Ногир, ул Степная	Пригородный	15:08:2101110:205	003002000000 Земли населенных пунктов	Для ведения личного подсобного хозяйства	13	02:0:20	500	669,85	334 925,00
43316	Российская Федерация, Республика Северная Осетия-Алания, Пригородный р-н, с Ногир, ул Степная	Пригородный	15:08:2101110:206	003002000000 Земли населенных пунктов	Для ведения личного подсобного хозяйства	13	02:0:20	500	669,85	334 925,00
43317	Российская Федерация, Республика Северная Осетия - Алания, Пригородный район, с. Ногир, ул. М.Горького, 43	Пригородный	15:08:2101110:207	003002000000 Земли населенных пунктов	Для ведения личного подсобного хозяйства	13	02:0:20	556	669,85	372 436,60
43318	Российская Федерация, Республика Северная Осетия - Алания, Пригородный район, с. Ногир, ул. М.Горького	Пригородный	15:08:2101110:208	003002000000 Земли населенных пунктов	Для ведения личного подсобного хозяйства	13	02:0:20	408	669,85	273 298,80
43319	Российская Федерация, Республика Северная Осетия - Алания, Пригородный район, с. Ногир, ул. М.Горького	Пригородный	15:08:2101110:209	003002000000 Земли населенных пунктов	Для ведения личного подсобного хозяйства	13	02:0:20	662	669,85	443 440,70
43320	Республика Северная Осетия-Алания, Пригородный р-н, с Ногир, ул Степная, 109	Пригородный	15:08:2101110:29	003002000000 Земли населенных пунктов	Для ведения личного подсобного хозяйства	13	02:0:20	1 125	669,85	753 581,25
43321	Республика Северная Осетия-Алания, Пригородный р-н, с Ногир, ул Нартикоева, 60	Пригородный	15:08:2101110:3	003002000000 Земли населенных пунктов	Для ведения личного подсобного хозяйства	13	02:0:20	1 151	669,85	770 997,35
43322	Республика Северная Осетия-Алания, Пригородный р-н, с Ногир, ул П.Тедеева, 36	Пригородный	15:08:2101110:30	003002000000 Земли населенных пунктов	Для ведения личного подсобного хозяйства	13	02:0:20	995	669,85	666 500,75
43323	Северная Осетия - Алания респ, р-н Пригородный, с. Ногир, ул. Степная, 107	Пригородный	15:08:2101110:31	003002000000 Земли населенных пунктов	Для ведения личного подсобного хозяйства	13	02:0:20	1 172	669,85	785 064,20
43324	Респ. Северная Осетия - Алания, р-н Пригородный, с Ногир, ул Степная, 133	Пригородный	15:08:2101110:4	003002000000 Земли населенных пунктов	Для ведения личного подсобного хозяйства	13	02:0:20	1 061	669,85	710 710,85
43325	Республика Северная Осетия-Алания, р-н Пригородный, с Ногир, ул Нартикоева, 62"а"	Пригородный	15:08:2101110:40	003002000000 Земли населенных пунктов	Для ведения личного подсобного хозяйства	13	02:0:20	806	669,85	539 899,10
43326	Республика Северная Осетия-Алания, р-н Пригородный, с Ногир, ул Красноармейская, 60	Пригородный	15:08:2101110:45	003002000000 Земли населенных пунктов	Для индивидуального жилищного строительства	13	02:0:10	1 319	669,85	883 532,15
43327	Республика Северная Осетия-Алания, р-н Пригородный, с. Ногир, ул. П.Тедеева, 32	Пригородный	15:08:2101110:47	003002000000 Земли населенных пунктов	Для ведения личного подсобного хозяйства	13	02:0:20	902	669,85	604 204,70
43328	Республика Северная Осетия-Алания, р-н Пригородный, с Ногир, ул. Степная, 131	Пригородный	15:08:2101110:48	003002000000 Земли населенных пунктов	Для ведения личного подсобного хозяйства	13	02:0:20	1 058	669,85	708 701,30
43329	Республика Северная Осетия-Алания, Пригородный р-н, с Ногир, ул Степная, 139	Пригородный	15:08:2101110:5	003002000000 Земли населенных пунктов	Для ведения личного подсобного хозяйства	13	02:0:20	851	669,85	570 042,35
43330	Республика Северная Осетия - Алания, р-н Пригородный, с. Ногир, ул. Степная, 111	Пригородный	15:08:2101110:52	003002000000 Земли населенных пунктов	Для ведения личного подсобного хозяйства	13	02:0:20	1 191	669,85	797 791,35

№ п/п	Местоположение ЗУ	Район	Кадастровый номер ЗУ	Категория земель	Разрешенное использование по документу	Код вида разрешенного использования (в соответствии с классификатором видов разрешенного использования земельных участков)	Вид использования объектов недвижимости	Площадь	УПКС	КС
43331	Республика Северная Осетия-Алания, р-н Пригородный, с. Ногир, ул. Красноармейская, 59	Пригородный	15:08:2101110:54	0030020000000 Земли населенных пунктов	Для ведения личного подсобного хозяйства	13	02:0020	1 268	669,85	849 369,80
43332	Республика Северная Осетия-Алания, Пригородный район, с Ногир, ул Нартикоева, 58	Пригородный	15:08:2101110:55	0030020000000 Земли населенных пунктов	Для ведения личного подсобного хозяйства	13	02:0020	1 550	669,85	1 038 267,50
43333	Республика Северная Осетия-Алания, Пригородный р-н, с Ногир, ул Степная, 135	Пригородный	15:08:2101110:6	0030020000000 Земли населенных пунктов	Для ведения личного подсобного хозяйства	13	02:0020	861	669,85	576 740,85
43334	Республика Северная Осетия-Алания, Пригородный р-н, с Ногир, ул Красноармейская, 58	Пригородный	15:08:2101110:7	0030020000000 Земли населенных пунктов	Для ведения личного подсобного хозяйства	13	02:0020	983	669,85	658 462,55
43335	Республика Северная Осетия-Алания, Пригородный р-н, с Ногир, ул Степная, 117	Пригородный	15:08:2101110:8	0030020000000 Земли населенных пунктов	Для ведения личного подсобного хозяйства	13	02:0020	988	669,85	661 811,80
43336	Республика Северная Осетия-Алания, Пригородный р-н, с Ногир, ул Степная, 103	Пригородный	15:08:2101111:10	0030020000000 Земли населенных пунктов	Для ведения личного подсобного хозяйства	13	02:0020	1 253	669,85	839 322,05
43337	Республика Северная Осетия-Алания, Пригородный р-н, с Ногир, ул Нартикоева, 67	Пригородный	15:08:2101111:11	0030020000000 Земли населенных пунктов	Для ведения личного подсобного хозяйства	13	02:0020	1 017	669,85	681 237,45
43338	Республика Северная Осетия-Алания, Пригородный р-н, с Ногир, ул П Тедеева, 12	Пригородный	15:08:2101111:12	0030020000000 Земли населенных пунктов	Для ведения личного подсобного хозяйства	13	02:0020	660	669,85	442 101,00
43339	Республика Северная Осетия-Алания, Пригородный р-н, с Ногир, ул П Тедеева, 14	Пригородный	15:08:2101111:161	0030020000000 Земли населенных пунктов	Для ведения личного подсобного хозяйства	13	02:0020	1 017	669,85	681 237,45
43340	Российская Федерация, Республика Северная Осетия - Алания, Пригородный район, с. Ногир, ул. Х.Хугаева, 74	Пригородный	15:08:2101111:173	0030020000000 Земли населенных пунктов	Индивидуальное жилищное строительство	13	02:0010	461	669,85	308 800,85
43341	Российская Федерация, Республика Северная Осетия - Алания, Пригородный район, с. Ногир, ул. Х.Хугаева, 76	Пригородный	15:08:2101111:174	0030020000000 Земли населенных пунктов	Индивидуальное жилищное строительство	13	02:0010	460	669,85	308 131,00
43342	Российская Федерация, Республика Северная Осетия - Алания, Пригородный р-н , с Ногир, ул Нартикоева 69	Пригородный	15:08:2101111:177	0030020000000 Земли населенных пунктов	Для ведения личного подсобного хозяйства	13	02:0020	1 000	669,85	669 850,00
43343	Российская Федерация, Республика Северная Осетия - Алания, Пригородный р-н , с Ногир, ул П Тедеева	Пригородный	15:08:2101111:187	0030020000000 Земли населенных пунктов	Индивидуальное жилищное строительство	13	02:0010	448	669,85	300 092,80
43344	Российская Федерация, Республика Северная Осетия - Алания, Пригородный р-н, с. Ногир, ул. П.Тедеева	Пригородный	15:08:2101111:188	0030020000000 Земли населенных пунктов	Индивидуальное жилищное строительство	13	02:0010	435	669,85	291 384,75
43345	Республика Северная Осетия-Алания, Пригородный р-н, с Ногир, ул Степная, 89	Пригородный	15:08:2101111:2	0030020000000 Земли населенных пунктов	Для ведения личного подсобного хозяйства	13	02:0020	915	669,85	612 912,75
43346	Российская Федерация, Республика Северная Осетия-Алания, Пригородный р-н, с Ногир, ул П Тедеева, 10	Пригородный	15:08:2101111:28	0030020000000 Земли населенных пунктов	Для ведения личного подсобного хозяйства	13	02:0020	894	669,85	598 845,90
43347	Республика Северная Осетия-Алания, Пригородный р-н, с Ногир, ул П Тедеева, 6	Пригородный	15:08:2101111:29	0030020000000 Земли населенных пунктов	Для ведения личного подсобного хозяйства	13	02:0020	1 708	669,85	1 144 103,80
43348	Респ. Северная Осетия - Алания, р-н Пригородный, с. Ногир, ул. Степная	Пригородный	15:08:2101111:3	0030020000000 Земли населенных пунктов	ИЖС	13	02:0010	800	669,85	535 880,00
43349	Республика Северная Осетия-Алания, р-н Пригородный, с. Ногир, ул. В. Абаева, 19	Пригородный	15:08:2101111:30	0030020000000 Земли населенных пунктов	Для ведения личного подсобного хозяйства	13	02:0020	700	669,85	468 895,00
43350	Республика Северная Осетия-Алания, Пригородный р-н, с Ногир, ул В.Абаева, 20	Пригородный	15:08:2101111:31	0030020000000 Земли населенных пунктов	Для ведения личного подсобного хозяйства	13	02:0020	700	669,85	468 895,00
43351	Республика Северная Осетия-Алания, Пригородный р-н, с Ногир, ул В.Абаева, 21	Пригородный	15:08:2101111:32	0030020000000 Земли населенных пунктов	Для ведения личного подсобного хозяйства	13	02:0020	700	669,85	468 895,00
43352	Республика Северная Осетия-Алания, Пригородный р-н, с Ногир, ул В.Абаева, 18	Пригородный	15:08:2101111:33	0030020000000 Земли населенных пунктов	Для ведения личного подсобного хозяйства	13	02:0020	700	669,85	468 895,00
43353	Республика Северная Осетия-Алания, Пригородный р-н, с Ногир, ул В.Абаева, 17	Пригородный	15:08:2101111:34	0030020000000 Земли населенных пунктов	Для ведения личного подсобного хозяйства	13	02:0020	700	669,85	468 895,00
43354	Республика Северная Осетия - Алания, р-н Пригородный, с.Ногир, ул.В Абаева, 16	Пригородный	15:08:2101111:35	0030020000000 Земли населенных пунктов	Для ведения личного подсобного хозяйства	13	02:0020	700	669,85	468 895,00
43355	Республика Северная Осетия-Алания, Пригородный р-н, с Ногир, ул В.Абаева, 23	Пригородный	15:08:2101111:36	0030020000000 Земли населенных пунктов	Для ведения личного подсобного хозяйства	13	02:0020	700	669,85	468 895,00
43356	Республика Северная Осетия-Алания, Пригородный р-н, с Ногир, ул В.Абаева, 14	Пригородный	15:08:2101111:37	0030020000000 Земли населенных пунктов	Для ведения личного подсобного хозяйства	13	02:0020	700	669,85	468 895,00
43357	Республика Северная Осетия-Алания, Пригородный р-н, с.Ногир, ул.В.Абаева, 22	Пригородный	15:08:2101111:38	0030020000000 Земли населенных пунктов	Для ведения личного подсобного хозяйства	13	02:0020	700	669,85	468 895,00
43358	Республика Северная Осетия-Алания, район Пригородный, с Ногир, ул В.Абаева, 15	Пригородный	15:08:2101111:39	0030020000000 Земли населенных пунктов	Для ведения личного подсобного хозяйства	13	02:0020	700	669,85	468 895,00
43359	Респ. Северная Осетия - Алания, р-н Пригородный, с. Ногир, ул. Степная	Пригородный	15:08:2101111:4	0030020000000 Земли населенных пунктов	ИЖС	13	02:0010	800	669,85	535 880,00
43360	Республика Северная Осетия-Алания, Пригородный р-н, с Ногир, ул В.Абаева, 24	Пригородный	15:08:2101111:40	0030020000000 Земли населенных пунктов	Для ведения личного подсобного хозяйства	13	02:0020	700	669,85	468 895,00
43361	Республика Северная Осетия-Алания, р-н Пригородный, с. Ногир, ул. В. Абаева, 13	Пригородный	15:08:2101111:41	0030020000000 Земли населенных пунктов	Для ведения личного подсобного хозяйства	13	02:0020	700	669,85	468 895,00
43362	Республика Северная Осетия-Алания, Пригородный р-н, с Ногир, ул В.Абаева, 28	Пригородный	15:08:2101111:42	0030020000000 Земли населенных пунктов	Для ведения личного подсобного хозяйства	13	02:0020	700	669,85	468 895,00
43363	Республика Северная Осетия-Алания, Пригородный р-н, с Ногир, ул П Тедеева, 13	Пригородный	15:08:2101111:43	0030020000000 Земли населенных пунктов	Для ведения личного подсобного хозяйства	13	02:0020	824	669,85	551 956,40
43364	Республика Северная Осетия-Алания, р-н Пригородный, с.Ногир, ул.В.Абаева, 26	Пригородный	15:08:2101111:44	0030020000000 Земли населенных пунктов	Для ведения личного подсобного хозяйства	13	02:0020	700	669,85	468 895,00
43365	Республика Северная Осетия-Алания, Пригородный р-н, с Ногир, ул П.Тедеева, 15	Пригородный	15:08:2101111:45	0030020000000 Земли населенных пунктов	Для ведения личного подсобного хозяйства	13	02:0020	714	669,85	478 272,90
43366	Республика Северная Осетия-Алания, Пригородный р-н, с Ногир, ул В.Абаева, 30	Пригородный	15:08:2101111:46	0030020000000 Земли населенных пунктов	Для ведения личного подсобного хозяйства	13	02:0020	700	669,85	468 895,00
43367	Республика Северная Осетия-Алания, р-н Пригородный, с Ногир, ул Павла Тедеева, 19	Пригородный	15:08:2101111:48	0030020000000 Земли населенных пунктов	Для индивидуального жилищного строительства	13	02:0010	1 455	669,85	974 631,75
43368	Республика Северная Осетия-Алания, Пригородный р-н, с Ногир, ул Степная, 93	Пригородный	15:08:2101111:5	0030020000000 Земли населенных пунктов	Для ведения личного подсобного хозяйства	13	02:0020	930	669,85	622 960,50
43369	Республика Северная Осетия-Алания, Пригородный р-н, с Ногир, ул П.Тедеева, 8	Пригородный	15:08:2101111:50	0030020000000 Земли населенных пунктов	Для ведения личного подсобного хозяйства	13	02:0020	1 098	669,85	735 495,30
43370	Республика Северная Осетия-Алания, Пригородный р-н, с Ногир, ул Степная, 95	Пригородный	15:08:2101111:6	0030020000000 Земли населенных пунктов	Для ведения личного подсобного хозяйства	13	02:0020	977	669,85	654 443,45
43371	Республика Северная Осетия-Алания, Пригородный р-н, с Ногир, ул Степная, 97	Пригородный	15:08:2101111:7	0030020000000 Земли населенных пунктов	Для ведения личного подсобного хозяйства	13	02:0020	2 094	669,85	1 402 665,90

№ п/п	Местоположение ЗУ	Район	Кадастровый номер ЗУ	Категория земель	Разрешенное использование по документу	Код вида разрешенного использования (в соответствии с классификатором видов разрешенного использования земельных участков)	Вид использования объектов недвижимости	Площадь	УПКС	КС
43372	Республика Северная Осетия-Алания, Пригородный р-н, с Ногир, ул Степная, 99	Пригородный	15:08:2101111:8	003002000000 Земли населенных пунктов	Для ведения личного подсобного хозяйства	13	02.0.20	1 183	669,85	792 432,55
43373	Республика Северная Осетия-Алания, Пригородный р-н, с Ногир, ул Степная, 101	Пригородный	15:08:2101111:9	003002000000 Земли населенных пунктов	Индивидуальное жилищное строительство	13	02.0.10	1 068	669,85	715 399,80
43374	Республика Северная Осетия-Алания, р-н Пригородный, с Ногир, ул Степная, 63	Пригородный	15:08:2101112:1	003002000000 Земли населенных пунктов	Для ведения личного подсобного хозяйства	13	02.0.20	1 585	669,85	1 061 712,25
43375	Республика Северная Осетия-Алания, Пригородный р-н, с Ногир, ул Степная, 83	Пригородный	15:08:2101112:10	003002000000 Земли населенных пунктов	Для ведения личного подсобного хозяйства	13	02.0.20	969	669,85	649 084,65
43376	Республика Северная Осетия-Алания, Пригородный р-н, с Ногир, ул Степная, 85	Пригородный	15:08:2101112:11	003002000000 Земли населенных пунктов	Для ведения личного подсобного хозяйства	13	02.0.20	1 842	669,85	1 233 863,70
43377	Республика Северная Осетия-Алания, Пригородный р-н, с Ногир, ул Степная, 81	Пригородный	15:08:2101112:13	003002000000 Земли населенных пунктов	Для ведения личного подсобного хозяйства	13	02.0.20	970	669,85	649 754,50
43378	Республика Северная Осетия-Алания, Пригородный р-н, с Ногир, ул К.Хугаева, 65	Пригородный	15:08:2101112:14	003002000000 Земли населенных пунктов	Для ведения личного подсобного хозяйства	13	02.0.20	1 197	669,85	801 810,45
43379	Российская Федерация, Республика Северная Осетия-Алания, р-н Пригородный, с Ногир, ул П.Тедеева, 7	Пригородный	15:08:2101112:159	003002000000 Земли населенных пунктов	Для ведения личного подсобного хозяйства	13	02.0.20	1 400	669,85	937 790,00
43380	Российская Федерация, Республика Северная Осетия - Алания, Пригородный р-н , с Ногир, ул В.Абаева	Пригородный	15:08:2101112:179	003002000000 Земли населенных пунктов	Для ведения личного подсобного хозяйства	13	02.0.20	1 121	669,85	750 901,85
43381	Респ. Северная Осетия - Алания, р-н Пригородный, с. Ногир, ул. Степная, 65	Пригородный	15:08:2101112:2	003002000000 Земли населенных пунктов	Для ведения личного подсобного хозяйства	13	02.0.20	1 009	669,85	675 878,65
43382	Респ. Северная Осетия - Алания, р-н Пригородный, с. Ногир, ул. Степная, 67	Пригородный	15:08:2101112:3	003002000000 Земли населенных пунктов	Для ведения личного подсобного хозяйства	13	02.0.20	1 022	669,85	684 586,70
43383	Республика Северная Осетия-Алания, р-н Пригородный, с Ногир, ул. В Абаева, 4	Пригородный	15:08:2101112:31	003002000000 Земли населенных пунктов	Для ведения личного подсобного хозяйства	13	02.0.20	700	669,85	468 895,00
43384	Республика Северная Осетия-Алания, Пригородный р-н, с Ногир, ул В.Абаева, 6	Пригородный	15:08:2101112:32	003002000000 Земли населенных пунктов	Для ведения личного подсобного хозяйства	13	02.0.20	700	669,85	468 895,00
43385	Республика Северная Осетия-Алания, р-н Пригородный, с. Ногир, ул. В. Абаева, 5	Пригородный	15:08:2101112:33	003002000000 Земли населенных пунктов	Для ведения личного подсобного хозяйства	13	02.0.20	700	669,85	468 895,00
43386	Республика Северная Осетия-Алания, р-н Пригородный, с. Ногир, ул. В. Абаева, 7	Пригородный	15:08:2101112:34	003002000000 Земли населенных пунктов	Для ведения личного подсобного хозяйства	13	02.0.20	700	669,85	468 895,00
43387	Республика Северная Осетия - Алания, р-н Пригородный, с.Ногир, ул.В Абаева, 8	Пригородный	15:08:2101112:35	003002000000 Земли населенных пунктов	Для ведения личного подсобного хозяйства	13	02.0.20	700	669,85	468 895,00
43388	Республика Северная Осетия-Алания, р-н Пригородный, с. Ногир, ул, В Абаева, 9	Пригородный	15:08:2101112:36	003002000000 Земли населенных пунктов	Для ведения личного подсобного хозяйства	13	02.0.20	700	669,85	468 895,00
43389	Республика Северная Осетия-Алания, р-н Пригородный, с. Ногир, ул. П.Тедеева, 1	Пригородный	15:08:2101112:37	003002000000 Земли населенных пунктов	Для ведения личного подсобного хозяйства	13	02.0.20	700	669,85	468 895,00
43390	Республика Северная Осетия-Алания, р-н Пригородный, с. Ногир, ул П.Тедеева, 3	Пригородный	15:08:2101112:38	003002000000 Земли населенных пунктов	Для ведения личного подсобного хозяйства	13	02.0.20	700	669,85	468 895,00
43391	Республика Северная Осетия-Алания, р-н Пригородный, с Ногир, ул. Степная, 69	Пригородный	15:08:2101112:4	003002000000 Земли населенных пунктов	Для ведения личного подсобного хозяйства	13	02.0.20	1 025	669,85	686 596,25
43392	Республика Северная Осетия-Алания, р-н Пригородный, с Ногир, ул. В Абаева, 10	Пригородный	15:08:2101112:40	003002000000 Земли населенных пунктов	Для ведения личного подсобного хозяйства	13	02.0.20	700	669,85	468 895,00
43393	Республика Северная Осетия-Алания, р-н Пригородный, с. Ногир, ул. В. Абаева. №3	Пригородный	15:08:2101112:41	003002000000 Земли населенных пунктов	Для ведения личного подсобного хозяйства	13	02.0.20	700	669,85	468 895,00
43394	Республика Северная Осетия-Алания, р-н Пригородный, с. Ногир, ул. П.Тедеева. 5	Пригородный	15:08:2101112:43	003002000000 Земли населенных пунктов	Для ведения личного подсобного хозяйства	13	02.0.20	700	669,85	468 895,00
43395	Республика Северная Осетия-Алания, р-н Пригородный, с Ногир, ул. В Абаева, 2	Пригородный	15:08:2101112:44	003002000000 Земли населенных пунктов	Для ведения личного подсобного хозяйства	13	02.0.20	700	669,85	468 895,00
43396	Республика Северная Осетия-Алания, р-н Пригородный, с Ногир, ул В.Абаева, 1	Пригородный	15:08:2101112:45	003002000000 Земли населенных пунктов	Для ведения личного подсобного хозяйства	13	02.0.20	700	669,85	468 895,00
43397	Российская Федерация, Республика Северная Осетия-Алания, Пригородный район. с. Ногир, ул. В.Абаева, 2 "а"	Пригородный	15:08:2101112:48	003002000000 Земли населенных пунктов	Для ведения личного подсобного хозяйства (приусадебный земельный участок)	13	02.0.20	700	669,85	468 895,00
43398	Республика Северная Осетия-Алания, р-н Пригородный, с Ногир, ул Степная, 71	Пригородный	15:08:2101112:5	003002000000 Земли населенных пунктов	Индивидуальное жилищное строительство	13	02.0.10	1 039	669,85	695 974,15
43399	Республика Северная Осетия-Алания, р-н Пригородный, с Ногир, ул Степная, 73	Пригородный	15:08:2101112:6	003002000000 Земли населенных пунктов	Для ведения личного подсобного хозяйства	13	02.0.20	1 287	669,85	862 096,95
43400	Республика Северная Осетия - Алания, р-н Пригородный, с. Ногир, ул Степная, 75	Пригородный	15:08:2101112:7	003002000000 Земли населенных пунктов	Для ведения личного подсобного хозяйства	13	02.0.20	1 332	669,85	892 240,20
43401	Республика Северная Осетия-Алания, Пригородный р-н, с Ногир, ул Степная, 77	Пригородный	15:08:2101112:8	003002000000 Земли населенных пунктов	Для ведения личного подсобного хозяйства	13	02.0.20	884	669,85	592 147,40
43402	Республика Северная Осетия-Алания, Пригородный р-н, с Ногир, ул Степная, 79	Пригородный	15:08:2101112:9	003002000000 Земли населенных пунктов	Для ведения личного подсобного хозяйства	13	02.0.20	1 138	669,85	762 289,30
43403	Республика Северная Осетия-Алания, р-н Пригородный, с Ногир, ул Степная, 51	Пригородный	15:08:2101113:10	003002000000 Земли населенных пунктов	Для индивидуального жилищного строительства	13	02.0.10	1 083	669,85	725 447,55
43404	Респ. Северная Осетия - Алания, р-н Пригородный, с. Ногир, ул. Степная	Пригородный	15:08:2101113:11	003002000000 Земли населенных пунктов	ИЖС	13	02.0.10	800	669,85	535 880,00
43405	Республика Северная Осетия-Алания, р-н Пригородный, с.Ногир, ул.Степная, 55	Пригородный	15:08:2101113:12	003002000000 Земли населенных пунктов	Для индивидуального жилищного строительства	13	02.0.10	1 205	669,85	807 169,25
43406	Северная Осетия - Алания респ, р-н Пригородный, с. Ногир, ул. Степная, 57	Пригородный	15:08:2101113:13	003002000000 Земли населенных пунктов	Для ведения личного подсобного хозяйства	13	02.0.20	976	669,85	653 773,60
43407	Республика Северная Осетия-Алания, р-н Пригородный, с Ногир, ул. Степная, 59	Пригородный	15:08:2101113:14	003002000000 Земли населенных пунктов	Для ведения личного подсобного хозяйства	13	02.0.20	1 045	669,85	699 993,25
43408	Респ. Северная Осетия - Алания, р-н Пригородный, с. Ногир, ул. Тельмана	Пригородный	15:08:2101113:15	003002000000 Земли населенных пунктов	ИЖС	13	02.0.10	800	669,85	535 880,00
43409	Северная Осетия - Алания респ, р-н Пригородный, с. Ногир, ул. Степная, 33	Пригородный	15:08:2101113:2	003002000000 Земли населенных пунктов	Для ведения личного подсобного хозяйства	13	02.0.20	903	669,85	604 874,55
43410	Северная Осетия - Алания респ, р-н Пригородный, с. Ногир, ул. Степная, 53	Пригородный	15:08:2101113:20	003002000000 Земли населенных пунктов	Для ведения личного подсобного хозяйства	13	02.0.20	813	669,85	544 588,05
43411	Респ. Северная Осетия - Алания, р-н Пригородный, с. Ногир, ул. Степная, 61	Пригородный	15:08:2101113:28	003002000000 Земли населенных пунктов	Для ведения личного подсобного хозяйства	13	02.0.20	1 034	669,85	692 624,90

№ п/п	Местоположение ЗУ	Район	Кадастровый номер ЗУ	Категория земель	Разрешенное использование по документу	Код вида разрешенного использования (в соответствии с классификатором видов разрешенного использования земельных участков)	Вид использования объектов недвижимости	Площадь	УПКС	КС
43412	Респ. Северная Осетия - Алания, р-н Пригородный, с. Ногир, ул. Степная	Пригородный	15:08:2101113:3	003002000000 Земли населенных пунктов	Для индивидуального жилищного строительства	13	02:010	873	669,85	584 779,05
43413	Респ. Северная Осетия - Алания, р-н Пригородный, с. Ногир, ул. Степная, 37	Пригородный	15:08:2101113:4	003002000000 Земли населенных пунктов	Для ведения личного подсобного хозяйства	13	02:020	893	669,85	598 176,05
43414	Респ. Северная Осетия - Алания, р-н Пригородный, с. Ногир, ул. Степная	Пригородный	15:08:2101113:5	003002000000 Земли населенных пунктов	Для индивидуального жилищного строительства	13	02:010	1 119	669,85	749 562,15
43415	Респ. Северная Осетия - Алания, р-н Пригородный, с. Ногир, ул. Степная, дом 41	Пригородный	15:08:2101113:6	003002000000 Земли населенных пунктов	Для ведения личного подсобного хозяйства	13	02:020	1 099	669,85	736 165,15
43416	Республика Северная Осетия-Алания, р-н Пригородный, с. Ногир, ул. Степная, 45	Пригородный	15:08:2101113:7	003002000000 Земли населенных пунктов	Для ведения личного подсобного хозяйства	13	02:020	2 251	669,85	1 507 832,35
43417	Респ. Северная Осетия - Алания, р-н Пригородный, с. Ногир, ул. Степная, 47	Пригородный	15:08:2101113:8	003002000000 Земли населенных пунктов	Индивидуальное жилищное строительство	13	02:010	1 002	669,85	671 189,70
43418	Республика Северная Осетия-Алания, р-н Пригородный, с. Ногир, ул. Степная, 49	Пригородный	15:08:2101113:9	003002000000 Земли населенных пунктов	Для ведения личного подсобного хозяйства	13	02:020	952	669,85	637 697,20
43419	Респ. Северная Осетия - Алания, р-н Пригородный, с. Ногир, ул. Степная, дом 21	Пригородный	15:08:2101114:1	003002000000 Земли населенных пунктов	под существующим жилым домом и приусадебным участком	13	02:010	600	669,85	401 910,00
43420	Республика Северная Осетия-Алания, Пригородный р-н, с Ногир, ул Степная, 15	Пригородный	15:08:2101114:10	003002000000 Земли населенных пунктов	Для ведения личного подсобного хозяйства	13	02:020	1 124	669,85	752 911,40
43421	Респ. Северная Осетия - Алания, р-н Пригородный, с. Ногир, ул. Степная	Пригородный	15:08:2101114:13	003002000000 Земли населенных пунктов	Индивидуальное жилищное строительство	13	02:010	930	669,85	622 960,50
43422	Республика Северная Осетия-Алания, Пригородный р-н, с Ногир, ул Степная, 5	Пригородный	15:08:2101114:14	003002000000 Земли населенных пунктов	для ведения личного подсобного хозяйства	13	02:020	904	669,85	605 544,40
43423	Республика Северная Осетия - Алания, Пригородный район, с. Ногир, ул. Степная,3	Пригородный	15:08:2101114:15	003002000000 Земли населенных пунктов	Индивидуальное жилищное строительство	13	02:010	919	669,85	615 592,15
43424	Республика Северная Осетия-Алания, Пригородный р-н, с Ногир, ул Лермонтова, 48	Пригородный	15:08:2101114:16	003002000000 Земли населенных пунктов	Для ведения личного подсобного хозяйства	13	02:020	1 565	669,85	1 048 315,25
43425	Респ. Северная Осетия - Алания, р-н Пригородный, с. Ногир, ул. Степная, дом 1	Пригородный	15:08:2101114:17	003002000000 Земли населенных пунктов	Под строительство детской юношеской спортивной школы	3	03:050	30 000	854,06	25 621 800,00
43426	Республика Северная Осетия-Алания, Пригородный р-н, с Ногир, ул Степная, 23	Пригородный	15:08:2101114:18	003002000000 Земли населенных пунктов	Для ведения личного подсобного хозяйства	13	02:020	932	669,85	624 300,20
43427	Республика Северная Осетия-Алания, Пригородный р-н, с Ногир, ул Степная, 27	Пригородный	15:08:2101114:19	003002000000 Земли населенных пунктов	Для ведения личного подсобного хозяйства	13	02:020	1 042	669,85	697 983,70
43428	Республика Северная Осетия-Алания, Пригородный р-н, с Ногир, ул Степная, 31	Пригородный	15:08:2101114:2	003002000000 Земли населенных пунктов	Для ведения личного подсобного хозяйства	13	02:020	1 110	669,85	743 533,50
43429	Республика Северная Осетия-Алания, Пригородный р-н, с Ногир, ул Степная, 1а	Пригородный	15:08:2101114:20	003002000000 Земли населенных пунктов	Для ведения личного подсобного хозяйства	13	02:020	747	669,85	500 377,95
43430	Республика Северная Осетия-Алания, Пригородный р-н, с Ногир, ул Степная, 29	Пригородный	15:08:2101114:3	003002000000 Земли населенных пунктов	Для ведения личного подсобного хозяйства	13	02:020	830	669,85	555 975,50
43431	Республика Северная Осетия-Алания, Пригородный р-н, с Ногир, ул Степная, 9	Пригородный	15:08:2101114:31	003002000000 Земли населенных пунктов	Для ведения личного подсобного хозяйства	13	02:020	1 012	669,85	677 888,20
43432	Республика Северная Осетия-Алания, Пригородный р-н, с Ногир, ул Степная, 25	Пригородный	15:08:2101114:5	003002000000 Земли населенных пунктов	Для ведения личного подсобного хозяйства	13	02:020	1 031	669,85	690 615,35
43433	Респ. Северная Осетия - Алания, р-н Пригородный, с. Ногир, ул. Степная	Пригородный	15:08:2101114:7	003002000000 Земли населенных пунктов	Индивидуальное жилищное строительство	13	02:010	1 061	669,85	710 710,85
43434	Республика Северная Осетия-Алания, Пригородный р-н, с Ногир, ул Степная, 19	Пригородный	15:08:2101114:8	003002000000 Земли населенных пунктов	Для ведения личного подсобного хозяйства	13	02:020	1 002	669,85	671 189,70
43435	Республика Северная Осетия-Алания, Пригородный р-н, с Ногир, ул Степная, 17	Пригородный	15:08:2101114:9	003002000000 Земли населенных пунктов	Для ведения личного подсобного хозяйства	13	02:020	1 003	669,85	671 859,55
43436	Республика Северная Осетия-Алания, Пригородный р-н, с Ногир, ул Цховребова, 2	Пригородный	15:08:2101115:1	003002000000 Земли населенных пунктов	для эксплуатации существующих строений	6	06:000	21 167	624,97	13 228 739,99
43437	Респ. Северная Осетия - Алания, р-н Пригородный, с. Ногир, ул. Лермонтова	Пригородный	15:08:2101115:10	003002000000 Земли населенных пунктов	ИЖС	13	02:010	700	669,85	468 895,00
43438	Республика Северная Осетия-Алания, Пригородный р-н, с Ногир, ул Цховребова, 8б	Пригородный	15:08:2101115:11	003002000000 Земли населенных пунктов	отдельно стоящие усадебные жилые дома с участками	13	02:010	100	669,85	66 985,00
43439	Республика Северная Осетия-Алания, Пригородный р-н, с Ногир, ул Лермонтова, 55	Пригородный	15:08:2101115:12	003002000000 Земли населенных пунктов	для ведения личного подсобного хозяйства	13	02:020	711	669,85	476 263,35
43440	Республика Северная Осетия-Алания, Пригородный р-н, с Ногир, ул Лермонтова, 53	Пригородный	15:08:2101115:13	003002000000 Земли населенных пунктов	Для ведения личного подсобного хозяйства	13	02:020	796	669,85	533 200,60
43441	Республика Северная Осетия-Алания, Пригородный р-н, с Ногир, ул Лермонтова, 63	Пригородный	15:08:2101115:14	003002000000 Земли населенных пунктов	Для ведения личного подсобного хозяйства	13	02:020	589	669,85	394 541,65
43442	Российская Федерация, Республика Северная Осетия-Алания, Пригородный район, с. Ногир, ул. Лермонтова	Пригородный	15:08:2101115:158	003002000000 Земли населенных пунктов	Для ведения личного подсобного хозяйства (приусадебный земельный участок)	13	02:020	986	669,85	660 472,10
43443	Республика Северная Осетия-Алания, Пригородный р-н, с Ногир, ул Цховребова, 8а	Пригородный	15:08:2101115:2	003002000000 Земли населенных пунктов	Для ведения личного подсобного хозяйства	13	02:020	639	669,85	428 034,15
43444	Республика Северная Осетия-Алания, Пригородный р-н, с Ногир, ул Цховребова, 8а	Пригородный	15:08:2101115:3	003002000000 Земли населенных пунктов	Для ведения личного подсобного хозяйства	13	02:020	403	669,85	269 949,55
43445	Республика Северная Осетия-Алания, Пригородный р-н, с Ногир, ул Лермонтова, 53а	Пригородный	15:08:2101115:30	003002000000 Земли населенных пунктов	Для ведения личного подсобного хозяйства	13	02:020	757	669,85	507 076,45
43446	Республика Северная Осетия - Алания, Пригородный район, с. Ногир, ул. Лермонтова, 61	Пригородный	15:08:2101115:4	003002000000 Земли населенных пунктов	Для ведения личного подсобного хозяйства	13	02:020	1 000	669,85	669 850,00
43447	Российская Федерация, Республика Северная Осетия-Алания, Пригородный р-н, с Ногир, ул Лермонтова, 57	Пригородный	15:08:2101115:6	003002000000 Земли населенных пунктов	Для индивидуального жилищного строительства	13	02:010	782	669,85	523 822,70
43448	Респ. Северная Осетия - Алания, р-н Пригородный, с. Ногир, ул. Лермонтова	Пригородный	15:08:2101115:7	003002000000 Земли населенных пунктов	ИЖС	13	02:010	700	669,85	468 895,00
43449	Респ. Северная Осетия - Алания, р-н Пригородный, с. Ногир, ул. Лермонтова	Пригородный	15:08:2101115:8	003002000000 Земли населенных пунктов	ИЖС	13	02:010	700	669,85	468 895,00
43450	Респ. Северная Осетия - Алания, р-н Пригородный, с. Ногир, ул. Лермонтова	Пригородный	15:08:2101115:9	003002000000 Земли населенных пунктов	ИЖС	13	02:010	1 750	669,85	1 172 237,50
43451	Респ. Северная Осетия - Алания, р-н Пригородный, с. Ногир, ул. Мира, 58	Пригородный	15:08:2101116:1	003002000000 Земли населенных пунктов	Для ведения личного подсобного хозяйства	13	02:020	997	669,85	667 840,45
43452	Респ. Северная Осетия - Алания, р-н Пригородный, с. Ногир, ул. Мира, дом 54/1	Пригородный	15:08:2101116:10	003002000000 Земли населенных пунктов	Индивидуальное жилищное строительство	13	02:010	703	669,85	470 904,55

№ п/п	Местоположение ЗУ	Район	Кадастровый номер ЗУ	Категория земель	Разрешенное использование по документу	Код вида разрешенного использования (в соответствии с классификатором видов разрешенного использования земельных участков)	Вид использования объектов недвижимости	Площадь	УПКС	КС
43453	Респ. Северная Осетия - Алания, р-н Пригородный, с. Ногир, ул. Мира, 54/2	Пригородный	15:08:2101116:11	0030020000000 Земли населенных пунктов	Индивидуальное жилищное строительство	13	02:0010	767	669,85	513 774,95
43454	Респ. Северная Осетия - Алания, р-н Пригородный. с. Ногир, ул. Мира. 87	Пригородный	15:08:2101116:12	0030020000000 Земли населенных пунктов	Для ведения личного подсобного хозяйства	13	02:0020	1 050	669,85	703 342,50
43455	Респ. Северная Осетия - Алания, р-н Пригородный. с. Ногир, ул. Мира. 85	Пригородный	15:08:2101116:13	0030020000000 Земли населенных пунктов	Для ведения личного подсобного хозяйства	13	02:0020	966	669,85	647 075,10
43456	Респ. Северная Осетия - Алания, р-н Пригородный, с. Ногир, ул. Мира, 71	Пригородный	15:08:2101116:15	0030020000000 Земли населенных пунктов	Для ведения личного подсобного хозяйства	13	02:0020	558	669,85	373 776,30
43457	Республика Северная Осетия - Алания, р-н Пригородный. с Ногир, ул Мира, 60 "а"	Пригородный	15:08:2101116:16	0030020000000 Земли населенных пунктов	Для индивидуального жилищного строительства	13	02:0010	724	669,85	484 971,40
43458	Республика Северная Осетия-Алания, р-н Пригородный. с. Ногир, ул. Мира. 59-г	Пригородный	15:08:2101116:175	0030020000000 Земли населенных пунктов	Для ведения личного подсобного хозяйства	13	02:0020	800	669,85	535 880,00
43459	Респ Северная Осетия - Алания, Пригородный р-н, с Ногир, ул Мира. 59 б	Пригородный	15:08:2101116:176	0030020000000 Земли населенных пунктов	Для ведения личного подсобного хозяйства	13	02:0020	800	669,85	535 880,00
43460	Респ Северная Осетия - Алания, Пригородный р-н, с Ногир, ул Мира, 59 в	Пригородный	15:08:2101116:177	0030020000000 Земли населенных пунктов	Для ведения личного подсобного хозяйства	13	02:0020	800	669,85	535 880,00
43461	Республика Северная Осетия - Алания, Пригородный район. с Ногир. ул Мира. 54/б	Пригородный	15:08:2101116:191	0030020000000 Земли населенных пунктов	Для ведения личного подсобного хозяйства	13	02:0020	419	669,85	280 667,15
43462	Республика Северная Осетия - Алания, Пригородный район, с Ногир, ул Мира, 54-а	Пригородный	15:08:2101116:192	0030020000000 Земли населенных пунктов	Для ведения личного подсобного хозяйства	13	02:0020	378	669,85	253 203,30
43463	Республика Северная Осетия-Алания, р-н Пригородный. с. Ногир, ул. Цховребова. 4 а	Пригородный	15:08:2101116:195	0030020000000 Земли населенных пунктов	Для ведения личного подсобного хозяйства	13	02:0020	1 117	669,85	748 222,45
43464	Респ. Северная Осетия - Алания, р-н Пригородный, с. Ногир, ул. Мира, 64	Пригородный	15:08:2101116:2	0030020000000 Земли населенных пунктов	Для эксплуатации существующего цеха по переработке природного камня	6	06:0060	31 816	624,97	19 884 045,52
43465	Российская Федерация. Республика Северная Осетия - Алания, Пригородный р-н , с. Ногир, ул. Мира. 59г	Пригородный	15:08:2101116:202	0030020000000 Земли населенных пунктов	Для ведения личного подсобного хозяйства	13	02:0020	800	669,85	535 880,00
43466	Российская Федерация, Республика Северная Осетия - Алания, р-н Пригородный, с Ногир, ул Мира. 69	Пригородный	15:08:2101116:203	0030020000000 Земли населенных пунктов	Для ведения личного подсобного хозяйства	13	02:0020	400	669,85	267 940,00
43467	Российская Федерация, Республика Северная Осетия-Алания, Пригородный район. с. Ногир. ул. Мира, 89 "а"	Пригородный	15:08:2101116:204	0030020000000 Земли населенных пунктов	Для ведения личного подсобного хозяйства	13	02:0020	440	669,85	294 734,00
43468	Респ. Северная Осетия - Алания, р-н Пригородный, с. Ногир, ул. Мира, 62	Пригородный	15:08:2101116:3	0030020000000 Земли населенных пунктов	существующая производственная база	6	06:0000	5 438	624,97	3 398 586,86
43469	Респ. Северная Осетия - Алания, р-н Пригородный, с. Ногир, ул. Цховребова, 2	Пригородный	15:08:2101116:4	0030020000000 Земли населенных пунктов	Для ведения личного подсобного хозяйства	13	02:0020	1 239	669,85	829 944,15
43470	Республика Северная Осетия - Алания, р-н Пригородный, с Ногир, ул Мира. 89	Пригородный	15:08:2101116:42	0030020000000 Земли населенных пунктов	Для ведения личного подсобного хозяйства	13	02:0020	860	669,85	576 071,00
43471	Респ. Северная Осетия - Алания, р-н Пригородный. с. Ногир, ул. Цховребова. 4	Пригородный	15:08:2101116:5	0030020000000 Земли населенных пунктов	Для ведения личного подсобного хозяйства	13	02:0020	1 301	669,85	871 474,85
43472	Респ. Северная Осетия - Алания, р-н Пригородный, с. Ногир, ул. Мира, 68	Пригородный	15:08:2101116:6	0030020000000 Земли населенных пунктов	Для ведения личного подсобного хозяйства	13	02:0020	728	669,85	487 610,80
43473	Республика Северная Осетия-Алания, р-н Пригородный, с. Ногир. ул. Мира, 65	Пригородный	15:08:2101116:62	0030020000000 Земли населенных пунктов	Для ведения личного подсобного хозяйства	13	02:0020	558	669,85	373 776,30
43474	Респ. Северная Осетия - Алания, р-н Пригородный. с. Ногир, ул. Мира. 83	Пригородный	15:08:2101116:63	0030020000000 Земли населенных пунктов	Для ведения личного подсобного хозяйства	13	02:0020	1 180	669,85	790 423,00
43475	Респ. Северная Осетия - Алания, р-н Пригородный. с. Ногир, ул. Мира. 62 "а"	Пригородный	15:08:2101116:7	0030020000000 Земли населенных пунктов	Для ведения личного подсобного хозяйства	13	02:0020	417	669,85	279 327,45
43476	Респ. Северная Осетия - Алания, р-н Пригородный, с. Ногир, ул. Мира, 60	Пригородный	15:08:2101116:8	0030020000000 Земли населенных пунктов	Для ведения личного подсобного хозяйства	13	02:0020	985	669,85	659 802,25
43477	Республика Северная Осетия - Алания, р-н Пригородный. с. Ногир, ул. Мира. 56	Пригородный	15:08:2101116:9	0030020000000 Земли населенных пунктов	Для ведения личного подсобного хозяйства	13	02:0020	519	669,85	347 612,15
43478	Северная Осетия - Алания респ, р-н Пригородный. с Ногир. ул Сотиева, 21	Пригородный	15:08:2101117:1	0030020000000 Земли населенных пунктов	Для ведения личного подсобного хозяйства	13	02:0020	674	669,85	451 478,90
43479	Республика Северная Осетия-Алания, р-н Пригородный. с. Ногир, ул. С.Козонова, 30	Пригородный	15:08:2101117:12	0030020000000 Земли населенных пунктов	Для ведения личного подсобного хозяйства	13	02:0020	712	669,85	476 933,20
43480	Республика Северная Осетия-Алания, р-н Пригородный, с. Ногир. ул. С Козонова. 28	Пригородный	15:08:2101117:13	0030020000000 Земли населенных пунктов	Для ведения личного подсобного хозяйства	13	02:0020	720	669,85	482 292,00
43481	Республика Северная Осетия-Алания, р-н Пригородный, с. Ногир. ул. С Козонова. 26	Пригородный	15:08:2101117:14	0030020000000 Земли населенных пунктов	Для ведения личного подсобного хозяйства	13	02:0020	728	669,85	487 610,80
43482	Республика Северная Осетия-Алания, р-н Пригородный. с. Ногир, ул. С.Козонова, 32	Пригородный	15:08:2101117:15	0030020000000 Земли населенных пунктов	Для ведения личного подсобного хозяйства	13	02:0020	744	669,85	498 368,40
43483	Республика Северная Осетия-Алания, р-н Пригородный. с. Ногир, ул. С.Козонова, 34	Пригородный	15:08:2101117:16	0030020000000 Земли населенных пунктов	Для ведения личного подсобного хозяйства	13	02:0020	641	669,85	429 373,85
43484	Республика Северная Осетия-Алания, р-н Пригородный, с. Ногир. ул. С Козонова. 22	Пригородный	15:08:2101117:17	0030020000000 Земли населенных пунктов	Для ведения личного подсобного хозяйства	13	02:0020	741	669,85	496 358,85
43485	Республика Северная Осетия-Алания, р-н Пригородный, с. Ногир. ул. С Козонова. 24	Пригородный	15:08:2101117:18	0030020000000 Земли населенных пунктов	Для ведения личного подсобного хозяйства	13	02:0020	733	669,85	491 000,05
43486	Республика Северная Осетия-Алания, р-н Пригородный. с. Ногир, ул. С.Козонова, 20	Пригородный	15:08:2101117:19	0030020000000 Земли населенных пунктов	Для ведения личного подсобного хозяйства	13	02:0020	742	669,85	497 028,70
43487	Северная Осетия - Алания респ, р-н Пригородный. с Ногир. ул Сотиева, 23	Пригородный	15:08:2101117:2	0030020000000 Земли населенных пунктов	Для ведения личного подсобного хозяйства	13	02:0020	684	669,85	458 177,40
43488	Северная Осетия - Алания респ, р-н Пригородный, с Ногир, ул Сотиева. 27	Пригородный	15:08:2101117:3	0030020000000 Земли населенных пунктов	Для ведения личного подсобного хозяйства	13	02:0020	708	669,85	474 253,80
43489	Республика Северная Осетия-Алания, р-н Пригородный, с Ногир. ул Сотиева. 25	Пригородный	15:08:2101117:4	0030020000000 Земли населенных пунктов	Для ведения личного подсобного хозяйства	13	02:0020	688	669,85	460 856,80
43490	Северная Осетия - Алания респ, р-н Пригородный. с Ногир. ул Сотиева, 31	Пригородный	15:08:2101117:5	0030020000000 Земли населенных пунктов	Для ведения личного подсобного хозяйства	13	02:0020	709	669,85	474 923,65
43491	Северная Осетия - Алания респ, р-н Пригородный. с. Ногир, ул. Сотиева. 29	Пригородный	15:08:2101117:6	0030020000000 Земли населенных пунктов	Для ведения личного подсобного хозяйства	13	02:0020	709	669,85	474 923,65
43492	Северная Осетия - Алания респ, р-н Пригородный. с. Ногир, ул. Сотиева. 35	Пригородный	15:08:2101117:7	0030020000000 Земли населенных пунктов	Для ведения личного подсобного хозяйства	13	02:0020	720	669,85	482 292,00

№ п/п	Местоположение ЗУ	Район	Кадастровый номер ЗУ	Категория земель	Разрешенное использование по документу	Код вида разрешенного использования (в соответствии с классификатором видов разрешенного использования земельных участков)	Вид использования объектов недвижимости	Площадь	УПКС	КС
43493	Российская Федерация, Республика Северная Осетия-Алания, Пригородный район, с Ногир, ул Сотиева, 20	Пригородный	15:08:2101118:1	003002000000 Земли населенных пунктов	Для ведения личного подсобного хозяйства	13	02:02:020	865	669,85	579 420,25
43494	Республика Северная Осетия-Алания, Пригородный район. с Ногир. ул Сотиева, 57	Пригородный	15:08:2101118:10	003002000000 Земли населенных пунктов	Для ведения личного подсобного хозяйства	13	02:02:020	774	669,85	518 463,90
43495	Республика Северная Осетия-Алания, Пригородный район. с Ногир. ул Сотиева, 59	Пригородный	15:08:2101118:11	003002000000 Земли населенных пунктов	Для ведения личного подсобного хозяйства	13	02:02:020	797	669.85	533 870.45
43496	Республика Северная Осетия-Алания, Пригородный район, с Ногир, ул Сотиева, 55	Пригородный	15:08:2101118:12	003002000000 Земли населенных пунктов	Для ведения личного подсобного хозяйства	13	02:02:020	769	669.85	515 114.65
43497	Республика Северная Осетия-Алания, Пригородный р-н, Ногир с. ул В.Чочиева	Пригородный	15:08:2101118:136	003002000000 Земли населенных пунктов	для ведения личного подсобного хозяйства	13	02:02:020	700	669,85	468 895,00
43498	Республика Северная Осетия-Алания, Пригородный район. с Ногир. ул С.Кокоева, 34а	Пригородный	15:08:2101118:137	003002000000 Земли населенных пунктов	Для ведения личного подсобного хозяйства	13	02:02:020	720	669,85	482 292,00
43499	Республика Северная Осетия - Алания. Пригородный р-н, с Ногир. ул. Сотиева, 63	Пригородный	15:08:2101118:139	003002000000 Земли населенных пунктов	Для ведения личного подсобного хозяйства	13	02:02:020	800	669.85	535 880.00
43500	Республика Северная Осетия-Алания, Пригородный район, с Ногир, ул Сотиева, 61	Пригородный	15:08:2101118:14	003002000000 Земли населенных пунктов	Для ведения личного подсобного хозяйства	13	02:02:020	756	669.85	506 406.60
43501	Республика Северная Осетия-Алания, р-н Пригородный, с Ногир. ул. Сотиева, 37	Пригородный	15:08:2101118:140	003002000000 Земли населенных пунктов	Для ведения личного подсобного хозяйства	13	02:02:020	774	669,85	518 463,90
43502	Российская Федерация, Республика Северная Осетия - Алания. Пригородный район, с. Ногир, ул. Сотиева, 45	Пригородный	15:08:2101118:148	003002000000 Земли населенных пунктов	Для ведения личного подсобного хозяйства (приусадебный земельный участок)	13	02:02:020	834	669,85	558 654,90
43503	Республика Северная Осетия-Алания, Пригородный район. с Ногир. ул В.Багаева. 3	Пригородный	15:08:2101118:18	003002000000 Земли населенных пунктов	Для ведения личного подсобного хозяйства	13	02:02:020	700	669.85	468 895.00
43504	Республика Северная Осетия-Алания, Пригородный район, с Ногир, ул В.Чочиева. 2	Пригородный	15:08:2101118:19	003002000000 Земли населенных пунктов	Для ведения личного подсобного хозяйства	13	02:02:020	700	669.85	468 895.00
43505	Республика Северная Осетия-Алания, Пригородный район, с Ногир, ул Сотиева. 47	Пригородный	15:08:2101118:2	003002000000 Земли населенных пунктов	Для ведения личного подсобного хозяйства	13	02:02:020	761	669,85	509 755,85
43506	Российская Федерация,Республика Северная Осетия - Алания. р-н Пригородный, с. Ногир, ул. Виктора Багаева, 1	Пригородный	15:08:2101118:20	003002000000 Земли населенных пунктов	Для ведения личного подсобного хозяйства	13	02:02:020	700	669,85	468 895,00
43507	Республика Северная Осетия-Алания, Пригородный район. с Ногир. ул Т.Дзусова. 1	Пригородный	15:08:2101118:21	003002000000 Земли населенных пунктов	Для ведения личного подсобного хозяйства	13	02:02:020	683	669.85	457 507.55
43508	Республика Северная Осетия-Алания, Пригородный район, с Ногир, ул В.Чочиева. 1	Пригородный	15:08:2101118:22	003002000000 Земли населенных пунктов	Для ведения личного подсобного хозяйства	13	02:02:020	700	669.85	468 895.00
43509	Республика Северная Осетия-Алания, Пригородный район, с Ногир, ул Сотиева. 41	Пригородный	15:08:2101118:25	003002000000 Земли населенных пунктов	Для ведения личного подсобного хозяйства	13	02:02:020	1 127	669,85	754 920,95
43510	Республика Северная Осетия-Алания, Пригородный район. с Ногир. ул Сотиева, 43	Пригородный	15:08:2101118:3	003002000000 Земли населенных пунктов	Для ведения личного подсобного хозяйства	13	02:02:020	768	669,85	514 444,80
43511	Республика Северная Осетия-Алания, Пригородный район. с Ногир. ул Сотиева, 53	Пригородный	15:08:2101118:4	003002000000 Земли населенных пунктов	Для ведения личного подсобного хозяйства	13	02:02:020	712	669.85	476 933.20
43512	Республика Северная Осетия-Алания, Пригородный район, с Ногир, ул Сотиева. 51	Пригородный	15:08:2101118:5	003002000000 Земли населенных пунктов	Для ведения личного подсобного хозяйства	13	02:02:020	720	669.85	482 292.00
43513	Республика Северная Осетия-Алания, Пригородный район, с Ногир, ул Сотиева. 39	Пригородный	15:08:2101118:6	003002000000 Земли населенных пунктов	Для ведения личного подсобного хозяйства	13	02:02:020	769	669,85	515 114,65
43514	Республика Северная Осетия-Алания, Пригородный район. с Ногир. ул Сотиева, 49	Пригородный	15:08:2101118:7	003002000000 Земли населенных пунктов	Для ведения личного подсобного хозяйства	13	02:02:020	769	669,85	515 114,65
43515	Респ. Северная Осетия - Алания, р-н Пригородный. с. Ногир, ул. Чибирова. 13	Пригородный	15:08:2101119.1	003002000000 Земли населенных пунктов	Для ведения личного подсобного хозяйства	13	02:02:020	729	669.85	488 320.65
43516	Республика Северная Осетия-Алания, Пригородный р-н, с Ногир. ул Сотиева. 26а	Пригородный	15:08:2101119:10	003002000000 Земли населенных пунктов	Для ведения личного подсобного хозяйства	13	02:02:020	775	669.85	519 133.75
43517	Северная Осетия - Алания респ. р-н Пригородный, с Ногир. ул Сотиева, 2- б	Пригородный	15:08:2101119:13	003002000000 Земли населенных пунктов	Для ведения личного подсобного хозяйства	13	02:02:020	700	669,85	468 895,00
43518	Республика Северная Осетия-Алания, Пригородный р-н. с Ногир, ул Чибирова, 19	Пригородный	15:08:2101119:14	003002000000 Земли населенных пунктов	Для ведения личного подсобного хозяйства	13	02:02:020	880	669,85	589 468,00
43519	Республика Северная Осетия-Алания, Пригородный р-н. с Ногир, ул Чибирова, 5	Пригородный	15:08:2101119:142	003002000000 Земли населенных пунктов	Для ведения личного подсобного хозяйства	13	02:02:020	845	669.85	566 023.25
43520	Республика Северная Осетия-Алания, Пригородный р-н, с Ногир. ул Чибирова. 11	Пригородный	15:08:2101119:144	003002000000 Земли населенных пунктов	Для ведения личного подсобного хозяйства	13	02:02:020	868	669.85	581 429.80
43521	Республика Северная Осетия-Алания, Пригородный р-н, с Ногир. ул Сотиева. 12	Пригородный	15:08:2101119:145	003002000000 Земли населенных пунктов	Для ведения личного подсобного хозяйства	13	02:02:020	771	669,85	516 454,35
43522	Республика Северная Осетия-Алания, Пригородный р-н. с Ногир, ул Сотиева, 4	Пригородный	15:08:2101119:17	003002000000 Земли населенных пунктов	Для ведения личного подсобного хозяйства	13	02:02:020	847	669,85	567 362,95
43523	Республика Северная Осетия-Алания, р-н Пригородный. с. Ногир, ул. Чибирова. 35	Пригородный	15:08:2101119:18	003002000000 Земли населенных пунктов	Для ведения личного подсобного хозяйства	13	02:02:020	471	669.85	315 499.35
43524	Республика Северная Осетия-Алания, р-н Пригородный, с Ногир. ул. Чибирова, 35	Пригородный	15:08:2101119:19	003002000000 Земли населенных пунктов	Для ведения личного подсобного хозяйства	13	02:02:020	478	669.85	320 188.30
43525	Респ. Северная Осетия - Алания. р-н Пригородный, с Ногир. ул Чибирова, 27	Пригородный	15:08:2101119:2	003002000000 Земли населенных пунктов	Для ведения личного подсобного хозяйства	13	02:02:020	837	669,85	560 664,45
43526	Республика Северная Осетия-Алания, р-н Пригородный. с Ногир, ул Сотиева, 24	Пригородный	15:08:2101119:21	003002000000 Земли населенных пунктов	Для ведения личного подсобного хозяйства	13	02:02:020	972	669,85	651 094,20
43527	Республика Северная Осетия-Алания, р-н Пригородный. с. Ногир, ул. Сотиева. 8	Пригородный	15:08:2101119:22	003002000000 Земли населенных пунктов	Для ведения личного подсобного хозяйства	13	02:02:020	761	669.85	509 755.85
43528	Российская Федерация. Республика Северная Осетия-Алания. Пригородный район, с Ногир, ул Чибирова, 31	Пригородный	15:08:2101119:23	003002000000 Земли населенных пунктов	Для ведения личного подсобного хозяйства	13	02:02:020	800	669.85	535 880.00
43529	Республика Северная Осетия-Алания, р-н Пригородный, с Ногир. ул. Сотиева, 10	Пригородный	15:08:2101119:25	003002000000 Земли населенных пунктов	Для ведения личного подсобного хозяйства	13	02:02:020	753	669,85	504 397,05
43530	Республика Северная Осетия-Алания, Пригородный р-н. с Ногир, ул Сотиева, 22	Пригородный	15:08:2101119:26	003002000000 Земли населенных пунктов	Для ведения личного подсобного хозяйства	13	02:02:020	811	669,85	543 248,35
43531	Республика Северная Осетия-Алания, Пригородный р-н. с Ногир, ул Сотиева, 14а	Пригородный	15:08:2101119:27	003002000000 Земли населенных пунктов	Для ведения личного подсобного хозяйства	13	02:02:20	785	669.85	525 832.25

№ п/п	Местоположение ЗУ	Район	Кадастровый номер ЗУ	Категория земель	Разрешенное использование по документу	Код вида разрешенного использования (в соответствии с классификатором видов разрешенного использования земельных участков)	Вид использования объектов недвижимости	Площадь	УПКС	КС
43532	Республика Северная Осетия-Алания, Пригородный р-н, с Ногир, ул Чибирова, 17	Пригородный	15:08:2101119:29	003002000000 Земли населенных пунктов	Для ведения личного подсобного хозяйства	13	02.0.20	822	669,85	550 616,70
43533	Северная Осетия - Алания респ, р-н Пригородный, с Ногир, ул Сотиева, 18	Пригородный	15:08:2101119:3	003002000000 Земли населенных пунктов	Для ведения личного подсобного хозяйства	13	02.0.20	739	669,85	495 019,15
43534	Республика Северная Осетия-Алания, р-н Пригородный, с. Ногир, ул. Чибирова, 3	Пригородный	15:08:2101119:30	003002000000 Земли населенных пунктов	Для ведения личного подсобного хозяйства	13	02.0.20	840	669,85	562 674,00
43535	Республика Северная Осетия-Алания, р-н Пригородный, с Ногир, ул Сотиева, 28	Пригородный	15:08:2101119:4	003002000000 Земли населенных пунктов	Для ведения личного подсобного хозяйства	13	02.0.20	721	669,85	482 961,85
43536	Республика Северная Осетия-Алания, р-н Пригородный, с Ногир, ул. Сотиева, 30	Пригородный	15:08:2101119:5	003002000000 Земли населенных пунктов	Для ведения личного подсобного хозяйства	13	02.0.20	735	669,85	492 339,75
43537	Северная Осетия - Алания респ, р-н Пригородный, с Ногир, ул Чибирова, 25	Пригородный	15:08:2101119:6	003002000000 Земли населенных пунктов	Для ведения личного подсобного хозяйства	13	02.0.20	813	669,85	544 588,05
43538	Северная Осетия - Алания респ, р-н Пригородный, с Ногир, ул Сотиева, 2	Пригородный	15:08:2101119:7	003002000000 Земли населенных пунктов	Для ведения личного подсобного хозяйства	13	02.0.20	1 050	669,85	703 342,50
43539	Северная Осетия - Алания респ, р-н Пригородный, с Ногир, ул Сотиева, 6	Пригородный	15:08:2101119:8	003002000000 Земли населенных пунктов	Для ведения личного подсобного хозяйства	13	02.0.20	770	669,85	515 784,50
43540	Республика Северная Осетия - Алания, р-н Пригородный, с. Ногир, ул Чибирова, 15	Пригородный	15:08:2101119:9	003002000000 Земли населенных пунктов	Для ведения личного подсобного хозяйства	13	02.0.20	796	669,85	533 200,60
43541	Российская Федерация, Республика Северная Осетия-Алания, Пригородный р-н, с Ногир, ул Чибирова, 21	Пригородный	15:08:2101120:1	003002000000 Земли населенных пунктов	для ведения подсобного хозяйства и строительства жилого дома	13	02.0.20	840	669,85	562 674,00
43542	Республика Северная Осетия-Алания, р-н Пригородный, с. Ногир, ул. Чибирова, 51	Пригородный	15:08:2101120:10	003002000000 Земли населенных пунктов	Для ведения личного подсобного хозяйства	13	02.0.20	749	669,85	501 717,65
43543	Республика Северная Осетия-Алания, Пригородный р-н, с Ногир, ул Чибирова, 53	Пригородный	15:08:2101120:11	003002000000 Земли населенных пунктов	Для ведения личного подсобного хозяйства	13	02.0.20	747	669,85	500 377,95
43544	Республика Северная Осетия-Алания, Пригородный р-н, с Ногир, ул Сотиева, 28	Пригородный	15:08:2101120:12	003002000000 Земли населенных пунктов	Для ведения личного подсобного хозяйства	13	02.0.20	727	669,85	486 980,95
43545	Республика Северная Осетия-Алания, р-н Пригородный, с Ногир, ул Сотиева, 33	Пригородный	15:08:2101120:13	003002000000 Земли населенных пунктов	Для ведения личного подсобного хозяйства	13	02.0.20	746	669,85	499 708,10
43546	Республика Северная Осетия-Алания, Пригородный р-н, с Ногир, ул Чибирова, 38	Пригородный	15:08:2101120:159	003002000000 Земли населенных пунктов	Для ведения личного подсобного хозяйства	13	02.0.20	1 012	669,85	677 888,20
43547	Респ Северная Осетия - Алания, Пригородный р-н, с. Ногир, ул Чибирова, 55	Пригородный	15:08:2101120:160	003002000000 Земли населенных пунктов	Для ведения личного подсобного хозяйства	13	02.0.20	799	669,85	535 210,15
43548	Республика Северная Осетия - Алания, р-н Пригородный, с. Ногир, ул Чибирова, 61	Пригородный	15:08:2101120:161	003002000000 Земли населенных пунктов	Для ведения личного подсобного хозяйства	13	02.0.20	740	669,85	495 689,00
43549	Республика Северная Осетия-Алания, р-н Пригородный, с. Ногир, ул. Сотиева, 58	Пригородный	15:08:2101120:162	003002000000 Земли населенных пунктов	Для ведения личного подсобного хозяйства	13	02.0.20	1 000	669,85	669 850,00
43550	Республика Северная Осетия-Алания, Пригородный р-н, с Ногир, ул Чибирова, 43	Пригородный	15:08:2101120:18	003002000000 Земли населенных пунктов	Для ведения личного подсобного хозяйства	13	02.0.20	829	669,85	555 305,65
43551	Республика Северная Осетия-Алания, Пригородный р-н, с Ногир, ул Сотиева, 32	Пригородный	15:08:2101120:19	003002000000 Земли населенных пунктов	Для ведения личного подсобного хозяйства	13	02.0.20	990	669,85	663 151,50
43552	Республика Северная Осетия-Алания, Пригородный р-н, с Ногир, ул Чибирова, 41	Пригородный	15:08:2101120:28	003002000000 Земли населенных пунктов	Для ведения личного подсобного хозяйства	13	02.0.20	814	669,85	545 257,90
43553	Республика Северная Осетия-Алания, Пригородный р-н, с Ногир, ул Сотиева, 34	Пригородный	15:08:2101120:29	003002000000 Земли населенных пунктов	Для ведения личного подсобного хозяйства	13	02.0.20	738	669,85	494 349,30
43554	Республика Северная Осетия-Алания, Пригородный р-н, с Ногир, ул Чибирова, 59	Пригородный	15:08:2101120:32	003002000000 Земли населенных пунктов	Для ведения личного подсобного хозяйства	13	02.0.20	778	669,85	521 143,30
43555	Республика Северная Осетия-Алания, р-н Пригородный, с. Ногир, ул. Сотиева, 38	Пригородный	15:08:2101120:34	003002000000 Земли населенных пунктов	Для ведения личного подсобного хозяйства	13	02.0.20	732	669,85	490 330,20
43556	Респ. Северная Осетия - Алания, р-н Пригородный, с Ногир, ул Сотиева, 46	Пригородный	15:08:2101120:36	003002000000 Земли населенных пунктов	Для ведения личного подсобного хозяйства	13	02.0.20	684	669,85	458 177,40
43557	Респ. Северная Осетия - Алания, р-н Пригородный, с. Ногир, ул. Сотиева, 42	Пригородный	15:08:2101120:37	003002000000 Земли населенных пунктов	Для ведения личного подсобного хозяйства	13	02.0.20	710	669,85	475 593,50
43558	Республика Северная Осетия-Алания, р-н Пригородный, с. Ногир, ул. Сотиева, 40	Пригородный	15:08:2101120:38	003002000000 Земли населенных пунктов	Для ведения личного подсобного хозяйства	13	02.0.20	683	669,85	457 507,55
43559	Республика Северная Осетия-Алания, р-н Пригородный, с Ногир, ул. Сотиева, 44	Пригородный	15:08:2101120:39	003002000000 Земли населенных пунктов	Для ведения личного подсобного хозяйства	13	02.0.20	663	669,85	444 110,55
43560	Респ. Северная Осетия - Алания, р-н Пригородный, с Ногир, ул Чибирова, 45	Пригородный	15:08:2101120:4	003002000000 Земли населенных пунктов	Для ведения личного подсобного хозяйства	13	02.0.20	805	669,85	539 229,25
43561	Республика Северная Осетия-Алания, р-н Пригородный, с. Ногир, ул. Сотиева, 52	Пригородный	15:08:2101120:40	003002000000 Земли населенных пунктов	Для ведения личного подсобного хозяйства	13	02.0.20	759	669,85	508 416,15
43562	Республика Северная Осетия-Алания, р-н Пригородный, с. Ногир, ул. Чибирова, 57	Пригородный	15:08:2101120:42	003002000000 Земли населенных пунктов	Для ведения личного подсобного хозяйства	13	02.0.20	758	669,85	507 746,30
43563	Республика Северная Осетия-Алания, р-н Пригородный, с Ногир, ул. Сотиева, 54	Пригородный	15:08:2101120:43	003002000000 Земли населенных пунктов	Для ведения личного подсобного хозяйства	13	02.0.20	755	669,85	505 736,75
43564	Республика Северная Осетия-Алания, р-н Пригородный, с Ногир, ул. Сотиева, 48	Пригородный	15:08:2101120:45	003002000000 Земли населенных пунктов	Для ведения личного подсобного хозяйства	13	02.0.20	690	669,85	462 196,50
43565	Республика Северная Осетия-Алания, р-н Пригородный, с. Ногир, ул. Чибирова, 49	Пригородный	15:08:2101120:46	003002000000 Земли населенных пунктов	Для ведения личного подсобного хозяйства	13	02.0.20	826	669,85	553 296,10
43566	Респ. Северная Осетия - Алания, р-н Пригородный, с. Ногир, ул. Сотиева, 36	Пригородный	15:08:2101120:48	003002000000 Земли населенных пунктов	Для ведения личного подсобного хозяйства	13	02.0.20	708	669,85	474 253,80
43567	Респ. Северная Осетия - Алания, р-н Пригородный, с Ногир, ул Чибирова, 47	Пригородный	15:08:2101120:5	003002000000 Земли населенных пунктов	Для ведения личного подсобного хозяйства	13	02.0.20	791	669,85	529 851,35
43568	Республика Северная Осетия - Алания, р-н Пригородный, с. Ногир, ул Сотиева, 50	Пригородный	15:08:2101120:6	003002000000 Земли населенных пунктов	Для ведения личного подсобного хозяйства	13	02.0.20	740	669,85	495 689,00
43569	Респ. Северная Осетия - Алания, р-н Пригородный, с. Ногир, ул. Чибирова, дом 35а	Пригородный	15:08:2101120:7	003002000000 Земли населенных пунктов	Для ведения личного подсобного хозяйства	13	02.0.20	872	669,85	584 109,20
43570	Республика Северная Осетия-Алания, Пригородный р-н, с Ногир, ул Чибирова, 37	Пригородный	15:08:2101120:8	003002000000 Земли населенных пунктов	Для ведения личного подсобного хозяйства	13	02.0.20	810	669,85	542 578,50
43571	Республика Северная Осетия-Алания, Пригородный р-н, с Ногир, ул Чибирова, 39	Пригородный	15:08:2101120:9	003002000000 Земли населенных пунктов	Для ведения личного подсобного хозяйства	13	02.0.20	814	669,85	545 257,90

№ п/п	Местоположение ЗУ	Район	Кадастровый номер ЗУ	Категория земель	Разрешенное использование по документу	Код вида разрешенного использования (в соответствии с классификатором видов разрешенного использования земельных участков)	Вид использования объектов недвижимости	Площадь	УПКС	КС
43572	Республика Северная Осетия - Алания, Пригородный р-н, с. Ногир, ул. Братьев Кесаевых, 93	Пригородный	15:08:210112 1:117	003002000000 Земли населенных пунктов	Для ведения личного подсобного хозяйства	13	02:02:02	630	669,85	422 005,50
43573	Республика Северная Осетия-Алания, р-н Пригородный, с.Ногир, ул.Братьев Кесаевых, 83	Пригородный	15:08:210112 1:118	003002000000 Земли населенных пунктов	Для ведения личного подсобного хозяйства	13	02:02:02	600	669,85	401 910,00
43574	Российская Федерация, Республика Северная Осетия - Алания, Пригородный район, с. Ногир, ул. Т. Тебloева, 86	Пригородный	15:08:210112 1:119	003002000000 Земли населенных пунктов	Для ведения личного подсобного хозяйства	13	02:02:02	600	669.85	401 910.00
43575	Российская Федерация, Республика Северная Осетия - Алания, Пригородный р-н , с Ногир, ул Тебloева, 90	Пригородный	15:08:210112 1:122	003002000000 Земли населенных пунктов	Для ведения личного подсобного хозяйства	13	02:02:02	607	669.85	406 598.95
43576	Российская Федерация, Республика Северная Осетия - Алания, Пригородный р-н , с Ногир, ул Братьев Кесаевых, 89	Пригородный	15:08:210112 1:123	003002000000 Земли населенных пунктов	Для ведения личного подсобного хозяйства	13	02:02:02	630	669,85	422 005,50
43577	Республика Северная Осетия-Алания, р-н Пригородный, с. Ногир, ул. В. Абаева. №42	Пригородный	15:08:2101122:10	003002000000 Земли населенных пунктов	Для ведения личного подсобного хозяйства	13	02:02:02	700	669,85	468 895,00
43578	Республика Северная Осетия-Алания, р-н Пригородный, с. Ногир, ул. В. Абаева. №44	Пригородный	15:08.2101122:11	003002000000 Земли населенных пунктов	Для ведения личного подсобного хозяйства	13	02:02:02	700	669.85	468 895.00
43579	Российская федерация, Республика Северная Осетия-Алания, р-н Пригородный, с Ногир, ул.В. Абаева, №8	Пригородный	15:08:2101122:125	003002000000 Земли населенных пунктов	Для ведения личного подсобного хозяйства	13	02:02:02	350	669.85	234 447.50
43580	Российская федерация, Республика Северная Осетия-Алания, р-н Пригородный, с Ногир, ул.В. Абаева, №8	Пригородный	15:08:2101122:126	003002000000 Земли населенных пунктов	Для ведения личного подсобного хозяйства	13	02:02:02	350	669,85	234 447,50
43581	Республика Северная Осетия-Алания, р-н Пригородный, с. Ногир, ул. В. Абаева. №36	Пригородный	15:08:21011 22:4	003002000000 Земли населенных пунктов	Для ведения личного подсобного хозяйства	13	02:02:02	700	669,85	468 895,00
43582	Республика Северная Осетия-Алания, р-н Пригородный, с. Ногир, ул. В. Абаева. №46	Пригородный	15:08:21011 22:5	003002000000 Земли населенных пунктов	Для ведения личного подсобного хозяйства	13	02:02:02	700	669.85	468 895.00
43583	Республика Северная Осетия-Алания, р-н Пригородный, с Ногир, ул. В. Абаева, №40	Пригородный	15:08:21011 22:6	003002000000 Земли населенных пунктов	Для ведения личного подсобного хозяйства	13	02:02:02	700	669.85	468 895.00
43584	Республика Северная Осетия-Алания, р-н Пригородный, с Ногир. ул. В. Абаева, №34	Пригородный	15:08:21011 22:7	003002000000 Земли населенных пунктов	Для ведения личного подсобного хозяйства	13	02:02:02	700	669,85	468 895,00
43585	Республика Северная Осетия-Алания, р-н Пригородный, с. Ногир, ул. В. Абаева. №32	Пригородный	15:08:21011 22:9	003002000000 Земли населенных пунктов	Для ведения личного подсобного хозяйства	13	02:02:02	700	669,85	468 895,00
43586	Республика Северная Осетия - Алания, м.р-н Пригородный, с.п. Ирское, с Ир, ул Энергетиков	Пригородный	15:09:0000000:5870	003002000000 Земли населенных пунктов	Для ведения личного подсобного хозяйства (приусадебный участок)	13	02:02:02	1 200	538.50	646 200.00

Таблица 9

Результаты государственной кадастровой оценки всех учтённых в Едином государственном реестре недвижимости на территории Республики Северная Осетия-Алания земельных участков
Муниципальное образование г. Владикавказ

№ п/п	Местоположение ЗУ	Район	Кадастровый номер ЗУ	Категория земель	Разрешенное использование по документу	Код вида разрешенного использования (в соответствии с классификатором видов разрешенного использования земельных участков)	Вид использования объектов недвижимости	Площадь	УПКС	КС
1	Российская Федерация, Республика Северная Осетия-Алания, тер Условный квартал	Владикавказ	15:00:0000000:1	003003000000 Земли промышленности, энергетики, транспорта, связи, радиовещания, телевидения, информатики, земли для обеспечения космической деятельности, земли обороны, безопасности и земли иного специального назначения	Для содержания и эксплуатации Железной дороги	6	07.010	12 500 000	615,47	7 693 375 000,00
2	Республика Северная Осетия-Алания	Владикавказ	15:00:0000000:2	003002000000 Земли населенных пунктов	Для эксплуатации электросетевого комплекса ВЛ 330 кВ "Владикавказ-2-Г330-Цхинвал"	6	03.011	1 034	615,47	636 395,98
3	Республика Северная Осетия - Алания, г. Владикавказ, ул. Васо Абаева, 85	Владикавказ	15:00:0000000:2012	003002000000 Земли населенных пунктов	Для индивидуального жилищного строительства	13	02.010	1 440	7 734,34	11 137 449,60
4	Российская Федерация, Республика Северная Осетия - Алания, г. Владикавказ, пр-кт. Коста, 11	Владикавказ	15:00:0000000:2183	003002000000 Земли населенных пунктов	Автомобильный транспорт	6	07.020	279 880	615,47	172 257 743,60
5	Российская Федерация, Республика Северная Осетия - Алания, г. Владикавказ, ул. Владимирская	Владикавказ	15:00:0000000:2184	003002000000 Земли населенных пунктов	Ритуальная деятельность	12	12.010	53 904	1,67	90 019,68
6	Российская Федерация, Республика Северная Осетия - Алания, г. Владикавказ, прос. Коста, 11	Владикавказ	15:00:0000000:30.1	003003000000 Земли промышленности, энергетики, транспорта, связи, радиовещания, телевидения, информатики, земли для обеспечения космической деятельности, земли обороны, безопасности и земли иного специального назначения	Автомобильный транспорт	6	07.020	1 288 179	615,47	792 835 529,13
7	Российская Федерация, Республика Северная Осетия - Алания, городской округ город Владикавказ, пгт. Редант 2-й, территория СНТ Редант, земельный участок 507	Владикавказ	15:03:0010410:224	003002000000 Земли населенных пунктов	Комплексное садоводство	13	13.021	782	615,78	481 539,96
8	Республика Северная Осетия - Алания, р-н Пригородный, южнее с. Пизель от западных границ земель г. Владикавказ до восточных границ земель Алагирского района	Владикавказ	15:08:0000000:2346	003005000000 Земли лесного фонда	Для ведения лесного хозяйства	10	10.010	44 181 108	12,43	549 171 172,44
9	Российская Федерация, Республика Северная Осетия - Алания, Пригородный район, Пригородное лесничество, юго-западнее с. Тарское	Владикавказ	15:08:0000000:2487	003005000000 Земли лесного фонда	В целях ведения лесного хозяйства	10	10.010	37 687 402	13,35	503 126 816,70
10	Российская Федерация, Республика Северная Осетия - Алания, Пригородный район, Пригородное лесничество, расположенный на северо-востоке, востоке, юге и юго-востоке от с. Октябрьское	Владикавказ	15:08:0000000:2523	003005000000 Земли лесного фонда	В целях ведения лесного хозяйства	10	10.010	2 115 856	13,35	28 246 677,60
11	Республика Северная Осетия - Алания, Пригородный район, Владикавказское лесничество, Гизельдонское участковое лесничество, квартал №43, 44: 45: 52 выдела Эч. 4ч. 5,6ч. 8, 10. 13ч. 14. 15ч, 16, 23ч,17.19ч, 20ч, 22, 23ч. 24. 25. 26. 27ч. 28. 29ч, 30ч, 31,3ч, 4ч, 5ч, 6, 7. 8. 9, 10, 11, 12. 13. 14. 15. 16. 17: 14ч.10ч, 8ч, 9ч, 4ч,5,6ч,7ч. 11. 12. 15. 17	Владикавказ	15:08:0000000:3220	003005000000 Земли лесного фонда	Ведение лесного хозяйства (осуществление научно-исследовательской деятельности, образовательной деятельности)	10	10.010	3 629 631	12,43	45 116 313,33
12	Республика Северная Осетия - Алания, Пригородный район, 2 км Архонское шоссе, о/т "Хурзарин"	Владикавказ	15:08:0000000:3311	003001000000 Земли сельскохозяйственного назначения	Ведение садоводства	13	13.021	538	531,15	285 758,70
13	Российская Федерация, Республика Северная Осетия - Алания, р-н Пригородный, автодорога "Владикавказ-Алагир"	Владикавказ	15:08:0000030.1	003003000000 Земли промышленности, энергетики, транспорта, связи, радиовещания, телевидения, информатики, земли для обеспечения космической деятельности, земли обороны, безопасности и земли иного специального назначения	Автомобильный транспорт	6	07.020	353 247	615,47	217 412 931,09
14	Республика Северная Осетия-Алания, р-н Пригородный, а/д Владикавказ - Чермен	Владикавказ	15:08:000000-46:1	003003000000 Земли промышленности, энергетики, транспорта, связи, радиовещания, телевидения, информатики, земли для обеспечения космической деятельности, земли обороны, безопасности и земли иного специального назначения	Для эксплуатации существующей автодороги	6	07.020	279 596	615,47	172 082 950,12
15	Республика Северная Осетия-Алания, р-н Пригородный, автодорога Южный-Тарское	Владикавказ	15:08:0000056.1	003003000000 Земли промышленности, энергетики, транспорта, связи, радиовещания, телевидения, информатики, земли для обеспечения космической деятельности, земли обороны, безопасности и земли иного специального назначения	Для эксплуатации существующей автодороги	6	07.020	97 586	615,47	60 061 255,42
16	Республика Северная Осетия-Алания, р-н Пригородный, с Тарское, автодорога подъезд к известковому заводу	Владикавказ	15:08:0000070:1	003003000000 Земли промышленности, энергетики, транспорта, связи, радиовещания, телевидения, информатики, земли для обеспечения космической деятельности, земли обороны, безопасности и земли иного специального назначения	Для эксплуатации существующей автодороги	6	07.020	32 103	615,47	19 758 433,41
17	Респ. Северная Осетия - Алания, р-н Пригородный, с. Комбалеевское, слевой стороны автомагистрали Владикавказ-Чермен	Владикавказ	15:08:0010202.5	003001000000 Земли сельскохозяйственного назначения	Для выращивания сельскохозяйственных культур	1	01.010	400 000	12,75	5 100 000,00
18	Российская Федерация, Республика Северная Осетия-Алания, городской округ город Владикавказ, г. Владикавказ, ул. Владивостокская, земельный участок 4	Владикавказ	15:08:0010305:1	003003000000 Земли промышленности, энергетики, транспорта, связи, радиовещания, телевидения, информатики, земли для обеспечения космической деятельности, земли обороны, безопасности и земли иного специального назначения	Под строительство баз строительных материалов	6	06.060	9 500	2 850,44	27 079 180,00
19	Российская Федерация, Республика Северная Осетия - Алания, городской округ город Владикавказ, г. Владикавказ, территория СНТ Магнит, ул. Нектарная, земельный участок 58	Владикавказ	15:08:0010305:1023	003001000000 Земли сельскохозяйственного назначения	Для ведения садоводства и огородничества	13	13.021	300	531,15	159 345,00
20	Российская Федерация, Республика Северная Осетия-Алания, городской округ город Владикавказ, г. Владикавказ, территория СНТ Магнит, ул. Нектарная, земельный участок 56	Владикавказ	15:08:0010305:1024	003001000000 Земли сельскохозяйственного назначения	Для ведения садоводства и огородничества	13	13.021	300	531,15	159 345,00
21	Российская Федерация, Республика Северная Осетия-Алания, городской округ город Владикавказ, г. Владикавказ, ул. Владивостокская, земельный участок 14	Владикавказ	15:08:0010305:1045	003003000000 Земли промышленности, энергетики, транспорта, связи, радиовещания, телевидения, информатики, земли для обеспечения космической деятельности, земли обороны, безопасности и земли иного специального назначения	Заправка автотранспортных средств	4	04.095	6 297	10 596,21	66 724 334,37

№ п/п	Местоположение ЗУ	Район	Кадастровый номер ЗУ	Категория земель	Разрешенное использование по документу	Код вида разрешенного использования (в соответствии с классификатором видов разрешенного использования земельных участков)	Вид использования объектов недвижимости	Площадь	УПКС	КС
22	РСО-Алания, Пригородный район, восточнее с. Гизель, с правой стороны автодороги Владикавказ-Алагир	Владикавказ	15:08:0010305:1071	0030020000000 Земли населенных пунктов	Автомобильный транспорт	6	07.020	10 199	615,47	26 987 668,84
23	Республика Северная Осетия-Алания, Пригородный р-н. юго-западнее с.Ногир. с левой стороны а/д "Владикавказ-Ардон", СНТ Магнит, сад №264	Владикавказ	15:08:0010305:1085	0030010000000 Земли сельскохозяйственного назначения	Для ведения садоводства и огородничества	13	13.021	522	591,15	277 260,30
24	Республика Северная Осетия — Алания, р-н Пригородный. юго-западнее с.Ногир. с левой стороны а/д "Владикавказ-Ардон", СНТ Магнит , сад №349	Владикавказ	15:08:0010305:1087	0030010000000 Земли сельскохозяйственного назначения	Для ведения гражданами садоводства и огородничества	13	13.021	563	591,15	298 037,35
25	Российская Федерация. Республика Северная Осетия-Алания. городской округ город Владикавказ. г Владикавказ. ул Владивостокская, земельный участок 8.	Владикавказ	15:08:0010305:11	0030030000000 Земли промышленности. энергетики. транспорта, связи. радиовещания, телевидения. информатики. земли для обеспечения космической деятельности, земли обороны. безопасности и земли иного специального назначения	Для строительства складских помещений	6	06.090	1 900	2 853,11	5 115 836,00
26	Российская Федерация. Республика Северная Осетия-Алания. г. Владикавказ	Владикавказ	15:08:0010305:1124	0030020000000 Земли населенных пунктов	Автомобильный транспорт	6	07.020	20 744	615,47	12 767 909,68
27	Республика Северная Осетия - Алания. г.о. город Владикавказ. г Владикавказ. ул Курсантов-Кировцев. земельный участок 31А	Владикавказ	15:08:0010305:1139	0030020000000 Земли населенных пунктов	Среднеэтажная жилая застройка	2	02.050	37 048	6 196,62	229 572 377,76
28	Российская Федерация. Республика Северная Осетия - Алания, городской округ город Владикавказ, г Владикавказ. ул. Курсантов-Кировцев. земельный участок 31Г	Владикавказ	15:08:0010305:1140	0030020000000 Земли населенных пунктов	Среднеэтажная жилая застройка	2	02.050	6 869	6 196,62	42 558 814,20
29	Российская Федерация Республика Северная Осетия - Алания, городской округ город Владикавказ, г.Владикавказ, ул.Курсантов-Кировцев. земельный участок 31В	Владикавказ	15:08:0010305:1142	0030020000000 Земли населенных пунктов	Среднеэтажная жилая застройка	2	02.050	33 837	6 196,62	187 261 750,94
30	Российская Федерация, Республика Северная Осетия - Алания. Пригородный район, восточнее с. Гизель. с правой стороны	Владикавказ	15:08:0010305:1143	0030020000000 Земли населенных пунктов	Улично-дорожная сеть	6	12.001	21 991	615,47	13 534 800,77
31	Республика Северная Осетия - Алания. г. Владикавказ, с правой стороны автодороги Владикавказ-Алагир	Владикавказ	15:08:0010305:1287	0030020000000 Земли населенных пунктов	Коммунальное обслуживание	6	03.012	31	2 510,61	78 758,91
32	Республика Северная Осетия-Алания. г Владикавказ. с правой стороны автодороги Владикавказ-Алагир	Владикавказ	15:08:0010305:1288	0030020000000 Земли населенных пунктов	Коммунальное обслуживание	6	03.012	31	2 510,61	78 758,91
33	Республика Северная Осетия - Алания, Пригородный район. юго-западнее с.Ногир, с левой стороны а/д "Владикавказ-Ардон", СНТ Магнит. сад 383 а	Владикавказ	15:08:0010305:1297	0030010000000 Земли сельскохозяйственного назначения	Ведение садоводства	13	13.021	499	591,15	286 299,85
34	Республика Северная Осетия - Алания. Пригородный район, юго-западнее с.Ногир. с левой стороны а/д "Владикавказ-Ардон", СНТ Магнит. сад № 249 а	Владикавказ	15:08:0010305:1298	0030010000000 Земли сельскохозяйственного назначения	Ведение садоводства	13	13.021	400	591,15	212 460,00
35	Республика Северная Осетия - Алания. Пригородный район, юго-западнее с. Ногир, с левой стороны а/д "Владикавказ-Ардон", СНТ "Магнит", сад №359 а	Владикавказ	15:08:0010305:1299	0030010000000 Земли сельскохозяйственного назначения	Ведение садоводства	13	13.021	600	591,15	318 690,00
36	Республика Северная Осетия - Алания, Пригородный район. юго-западнее с. Ногир. с левой стороны а/д "Владикавказ-Ардон", СНТ "Магнит", сад №201 а	Владикавказ	15:08:0010305:1300	0030010000000 Земли сельскохозяйственного назначения	Ведение садоводства	13	13.021	550	591,15	292 132,50
37	Республика Северная Осетия - Алания, Пригородный район. юго-западнее с. Ногир. с левой стороны а/д "Владикавказ-Ардон", СНТ "Магнит", сад №33 а	Владикавказ	15:08:0010305:1301	0030010000000 Земли сельскохозяйственного назначения	Ведение садоводства	13	13.021	550	591,15	292 132,50
38	Республика Северная Осетия - Алания. Пригородный район, юго-западнее с.Ногир. с левой стороны а/д "Владикавказ-Ардон", СНТ Магнит. сад №89 а	Владикавказ	15:08:0010305:1302	0030010000000 Земли сельскохозяйственного назначения	Ведение садоводства	13	13.021	550	591,15	292 132,50
39	Республика Северная Осетия - Алания. Пригородный район, юго-западнее с. Ногир, с левой стороны а/д "Владикавказ-Ардон", СНТ "Магнит", сад №143 а	Владикавказ	15:08:0010305:1303	0030010000000 Земли сельскохозяйственного назначения	Ведение садоводства	13	13.021	550	591,15	292 132,50
40	Республика Северная Осетия - Алания, Пригородный район. юго-западнее с. Ногир. с левой стороны а/д "Владикавказ-Ардон", СНТ "Магнит", сад № 383"б"	Владикавказ	15:08:0010305:1304	0030010000000 Земли сельскохозяйственного назначения	Ведение садоводства	13	13.021	494	591,15	262 368,10
41	Республика Северная Осетия - Алания, Пригородный район. юго-западнее с.Ногир, с левой стороны а/д "Владикавказ-Ардон", СНТ "Магнит", сад №238 а	Владикавказ	15:08:0010305:1305	0030010000000 Земли сельскохозяйственного назначения	Ведение садоводства	13	13.021	600	591,15	318 690,00
42	Республика Северная Осетия - Алания. Пригородный район, юго-западнее с.Ногир. с левой стороны а/д "Владикавказ-Ардон", СНТ "Магнит", сад №340 а	Владикавказ	15:08:0010305:1306	0030010000000 Земли сельскохозяйственного назначения	Ведение садоводства	13	13.021	494	591,15	262 368,10
43	Республика Северная Осетия - Алания. Пригородный район, юго-западнее с. Ногир, с левой стороны а/д "Владикавказ-Ардон", СНТ "Магнит", сад 329 "а"	Владикавказ	15:08:0010305:1307	0030010000000 Земли сельскохозяйственного назначения	Ведение садоводства	13	13.021	592	591,15	314 440,80
44	Республика Северная Осетия - Алания, Пригородный район. юго-западнее с.Ногир, с левой стороны а/д "Владикавказ-Ардон", СНТ " Магнит", сад №384 а	Владикавказ	15:08:0010305:1308	0030010000000 Земли сельскохозяйственного назначения	Ведение садоводства	13	13.021	501	591,15	266 136,15
45	Республика Северная Осетия - Алания, Пригородный район. юго-западнее с.Ногир, с левой стороны а/д "Владикавказ-Ардон", СНТ "Магнит", садМ6 339 а	Владикавказ	15:08:0010305:1309	0030010000000 Земли сельскохозяйственного назначения	Ведение садоводства	13	13.021	487	591,15	258 670,05
46	Российская Федерация, Республика Северная Осетия - Алания. Пригородный район, юго-западнее с. Ногир, с левой стороны а/д "Владикавказ-Ардон", СНТ "Магнит", сад №296 а	Владикавказ	15:08:0010305:1310	0030010000000 Земли сельскохозяйственного назначения	Ведение садоводства	13	13.021	478	591,15	253 809,70
47	Республика Северная Осетия - Алания. Пригородный район, юго-западнее с. Ногир, с левой стороны а/д "Владикавказ-Ардон", СНТ "Магнит", сад №295 а	Владикавказ	15:08:0010305:1311	0030010000000 Земли сельскохозяйственного назначения	Ведение садоводства	13	13.021	600	591,15	318 690,00
48	Российская Федерация. Республика Северная Осетия - Алания, городской округ город Владикавказ, г Владикавказ. территория СНТ Магнит. ул. Артура Бзарова. земельный участок 56	Владикавказ	15:08:0010305:1315	0030010000000 Земли сельскохозяйственного назначения	Для ведения садоводства и огородничества	13	13.021	300	591,15	159 345,00
49	Республика Северная Осетия-Алания. Пригородный район, садоводческое некоммерческое товарищество "Магнит"	Владикавказ	15:08:0010305:1316	0030010000000 Земли сельскохозяйственного назначения	Для ведения садоводства и огородничества	13	13.021	300	591,15	159 345,00
50	Республика Северная Осетия-Алания, Пригородный р-н. с Ногир с левой стороны а/д "Владикавказ - Ардон", СНТ "Магнит"	Владикавказ	15:08:0010305:1413	0030010000000 Земли сельскохозяйственного назначения	Ведение садоводства	13	13.021	494	591,15	262 368,10
51	Респ. Северная Осетия - Алания, Пригородный р-н.. с. Ногир, с левой стороны а/д "Владикавказ -Ардон". СНТ "Монтит"	Владикавказ	15:08:0010305:1414	0030010000000 Земли сельскохозяйственного назначения	Ведение садоводства	13	13.021	493	591,15	261 836,95
52	Респ. Северная Осетия - Алания. Пригородный р-н., с. Ногир. с левой стороны а/д "Владикавказ -Ардон", СНТ "Монтит"	Владикавказ	15:08:0010305:1415	0030010000000 Земли сельскохозяйственного назначения	Ведение садоводства	13	13.021	492	591,15	261 325,80
53	Республика Северная Осетия-Алания. р-н Пригородный, с Ногир. СНТ Монтит	Владикавказ	15:08:0010305:1419	0030010000000 Земли сельскохозяйственного назначения	Для ведения гражданами садоводства и огородничества	13	13.021	1 200	591,15	637 380,00
54	Республика Северная Осетия-Алания, Пригородный р-н. юго-западнее с. Ногир. с левой стороны а/д "Владикавказ-Ардон", СНТ Магнит	Владикавказ	15:08:0010305:1423	0030010000000 Земли сельскохозяйственного назначения	Для ведения садоводства и огородничества	13	13.021	300	591,15	159 345,00
55	Республика Северная Осетия-Алания, Пригородный р-н. юго-западнее с. Ногир. с левой стороны а/д "Владикавказ-Ардон", СНТ Магнит	Владикавказ	15:08:0010305:1424	0030010000000 Земли сельскохозяйственного назначения	Для ведения садоводства и огородничества	13	13.021	300	591,15	159 345,00
56	Российская Федерация. Республика Северная Осетия-Алания. городской округ город Владикавказ. г. Владикавказ. ул Владивостокская, земельный участок 80	Владикавказ	15:08:0010305:158	0030010000000 Земли сельскохозяйственного назначения	Для ведения сельскохозяйственного производства и эксплуатации нежилого здания (склада)	1	01.070	1 767	1 029,61	1 819 660,88
57	Российская Федерация. Республика Северная Осетия - Алания, городской округ город Владикавказ, г Владикавказ, ул. Владивостокская. земельный участок 104	Владикавказ	15:08:0010305:1587	0030020000000 Земли населенных пунктов	Для хранения и переработки сельскохозяйственной продукции	1	01.150	1 950	1 029,61	1 006 012,50
58	Респ. Северная Осетия - Алания, р-н Пригородный. восточнее сел.Гизель. с правой стороны а/д Владикавказ-Алагир	Владикавказ	15:08:0010305:167	0030010000000 Земли сельскохозяйственного назначения	Для сельскохозяйственного производства	1	01.010	197 997	21,29	4 215 562,13
59	Российская Федерация, Республика Северная Осетия - Алания. городской округ город Владикавказ. восточнее с. Гизель, с правой стороны автодороги Владикавказ-Алагир	Владикавказ	15:08:0010305:1812	0030020000000 Земли населенных пунктов	Магазины	4	04.040	800	7 135,61	5 708 752,00

№ п/п	Местоположение ЗУ	Район	Кадастровый номер ЗУ	Категория земель	Разрешенное использование по документу	Код вида разрешенного использования (в соответствии с классификатором видов разрешенного использования земельных участков)	Вид использования объектов недвижимости	Площадь	УПКС	КС
60	Российская Федерация, Республика Северная Осетия - Алания, городской округ город Владикавказ, г Владикавказ, ул. Владикавказская, земельный участок 68	Владикавказ	15:08:0010305:188	003001000000 Земли сельскохозяйственного назначения	Магазины, Общественное питание, Автомобильные мойки, Ремонт Автомобилей	4	04.040	1 750	2 478,65	1 213 705,00
61	Республика Северная Осетия - Алания, г.о. город Владикавказ, г Владикавказ	Владикавказ	15:08:0010305:2124	003002000000 Земли населенных пунктов	Улично-дорожная сеть	6	12.001	22 792	615,47	14 027 792,24
62	Республика Северная Осетия-Алания, городской округ город Владикавказ, г.Владикавказ, территория СНТ Магнит, ул.Артура Баллова, земельный участок 22	Владикавказ	15:08:0010305:2508	003001000000 Земли сельскохозяйственного назначения	Для ведения гражданами садоводства и огородничества	13	13.021	1 200	541,15	649 380,00
63	Российская Федерация, Республика Северная Осетия-Алания, г. Владикавказ, с правой стороны автодороги "Владикавказ-Алагир"	Владикавказ	15:08:0010305:2778	003002000000 Земли населенных пунктов	Магазины	4	04.040	3 611	7 435,24	26 850 754,36
64	Российская Федерация, Республика Северная Осетия-Алания, г. Владикавказ, с правой стороны автодороги "Владикавказ-Алагир"	Владикавказ	15:08:0010305:2779	003002000000 Земли населенных пунктов	Магазины	4	04.040	514	7 435,24	3 822 017,36
65	Российская Федерация, Республика Северная Осетия - Алания, г. Владикавказ, с правой стороны автодороги "Владикавказ-Алагир"	Владикавказ	15:08:0010305:2780	003002000000 Земли населенных пунктов	Магазины	4	04.040	1 691	7 435,24	12 571 171,84
66	Российская Федерация, Республика Северная Осетия-Алания, г Владикавказ, с правой стороны автодороги Владикавказ-Алагир	Владикавказ	15:08:0010305:2820	003002000000 Земли населенных пунктов	Улично-дорожная сеть	6	12.001	13 473	615,47	8 290 650,31
67	Российская Федерация, Республика Северная Осетия-Алания, г. Владикавказ, с правой стороны автодороги Владикавказ-Алагир	Владикавказ	15:08:0010305:2821	003002000000 Земли населенных пунктов	Многоэтажная жилая застройка (высотная застройка)	2	02.060	22 600	5 322,84	119 264 889,60
68	Российская Федерация, Республика Северная Осетия-Алания, г Владикавказ, с правой стороны автодороги Владикавказ-Алагир	Владикавказ	15:08:0010305:2822	003002000000 Земли населенных пунктов	Улично-дорожная сеть	6	12.001	3 782	615,47	2 327 707,54
69	Российская Федерация, Республика Северная Осетия-Алания, городской округ город Владикавказ, г. Владикавказ, с правой стороны автодороги Владикавказ-Алагир	Владикавказ	15:08:0010305:2826	003002000000 Земли населенных пунктов	Заправка транспортных средств	4	04.005	6 936	9 571,69	66 421 613,84
70	Российская Федерация, Республика Северная Осетия-Алания, Пригородный р-н. юго-западнее с.Ногир, с левой стороны а/д "Владикавказ-Ардон", СНТ Магнит	Владикавказ	15:08:0010305:2830	003001000000 Земли сельскохозяйственного назначения	Для ведения садоводства и огородничества	13	13.021	270	541,15	146 110,50
71	Российская Федерация, Республика Северная Осетия-Алания, Пригородный р-н. юго-западнее с.Ногир, с левой стороны п/д "Владикавказ-Ардон", СНТ Магнит	Владикавказ	15:08:0010305:2831	003001000000 Земли сельскохозяйственного назначения	Для ведения садоводства и огородничества	13	13.021	330	541,15	178 579,50
72	Республика Северная Осетия-Алания, р-н Пригородный, юго-западнее с.Ногир, с левой стороны п/д "Владикавказ-Ардон", СНТ Магнит, сад №85	Владикавказ	15:08:0010305:299	003001000000 Земли сельскохозяйственного назначения	Для ведения садоводства и огородничества	13	13.021	600	541,15	324 690,00
73	Республика Северная Осетия-Алания, р-н Пригородный, юго-западнее с.Ногир, с левой стороны а/д "Владикавказ-Ардон", СНТ Магнит, сад №84	Владикавказ	15:08:0010305:300	003001000000 Земли сельскохозяйственного назначения	Для ведения гражданами садоводства и огородничества	13	13.021	600	541,15	324 690,00
74	Республика Северная Осетия-Алания, район Пригородный, юго-западнее с.Ногир, с левой стороны а/д "Владикавказ-Ардон", СНТ Магнит, сад 76	Владикавказ	15:08:0010305:301	003001000000 Земли сельскохозяйственного назначения	Для ведения гражданами садоводства и огородничества	13	13.021	600	541,15	324 690,00
75	Республика Северная Осетия-Алания, р-н Пригородный, юго-западнее с.Ногир, с левой стороны п/д "Владикавказ-Ардон", СНТ Магнит, сад №70	Владикавказ	15:08:0010305:302	003001000000 Земли сельскохозяйственного назначения	Для ведения гражданами садоводства и огородничества	13	13.021	600	541,15	324 690,00
76	Республика Северная Осетия-Алания, р-н Пригородный, юго-западнее с.Ногир, с левой стороны п/д "Владикавказ-Ардон", СНТ Магнит, сад №65	Владикавказ	15:08:0010305:303	003001000000 Земли сельскохозяйственного назначения	Ведение садоводства	13	13.021	600	541,15	324 690,00
77	Республика Северная Осетия-Алания, р-н Пригородный, юго-западнее с.Ногир, с левой стороны а/д "Владикавказ-Ардон", СНТ Магнит, сад №63	Владикавказ	15:08:0010305:304	003001000000 Земли сельскохозяйственного назначения	Для ведения садоводства и огородничества	13	13.021	600	541,15	324 690,00
78	Республика Северная Осетия-Алания, р-н Пригородный, юго-западнее с.Ногир, с левой стороны а/д "Владикавказ-Ардон", СНТ Магнит, сад №92	Владикавказ	15:08:0010305:305	003001000000 Земли сельскохозяйственного назначения	Для ведения гражданами садоводства и огородничества	13	13.021	600	541,15	324 690,00
79	Республика Северная Осетия-Алания, р-н Пригородный, юго-западнее с.Ногир, с левой стороны п/д "Владикавказ-Ардон", СНТ Магнит, сад №91	Владикавказ	15:08:0010305:306	003001000000 Земли сельскохозяйственного назначения	Для ведения гражданами садоводства и огородничества	13	13.021	600	541,15	324 690,00
80	Республика Северная Осетия-Алания, р-н Пригородный, юго-западнее с.Ногир, с левой стороны п/д "Владикавказ-Ардон", СНТ Магнит, сад №84	Владикавказ	15:08:0010305:307	003001000000 Земли сельскохозяйственного назначения	Для ведения садоводства и огородничества	13	13.021	600	541,15	324 690,00
81	Республика Северная Осетия-Алания, район Пригородный, юго-западнее с.Ногир, с левой стороны а/д "Владикавказ-Ардон", СНТ Магнит, сад 96	Владикавказ	15:08:0010305:308	003001000000 Земли сельскохозяйственного назначения	Для ведения гражданами садоводства и огородничества	13	13.021	600	541,15	324 690,00
82	Республика Северная Осетия-Алания, р-н Пригородный, юго-западнее с.Ногир, с левой стороны а/д "Владикавказ-Ардон", СНТ Магнит, сад №86	Владикавказ	15:08:0010305:309	003001000000 Земли сельскохозяйственного назначения	Для ведения садоводства и огородничества	13	13.021	600	541,15	324 690,00
83	Республика Северная Осетия-Алания, р-н Пригородный, юго-западнее с.Ногир, с левой стороны п/д "Владикавказ-Ардон", СНТ Магнит, сад №69	Владикавказ	15:08:0010305:310	003001000000 Земли сельскохозяйственного назначения	Для ведения гражданами садоводства и огородничества	13	13.021	600	541,15	324 690,00
84	Республика Северная Осетия-Алания, р-н Пригородный, юго-западнее с.Ногир, с левой стороны п/д "Владикавказ-Ардон", СНТ Магнит, сад №72	Владикавказ	15:08:0010305:311	003001000000 Земли сельскохозяйственного назначения	Для ведения гражданами садоводства и огородничества	13	13.021	600	541,15	324 690,00
85	Республика Северная Осетия-Алания, р-н Пригородный, юго-западнее с.Ногир, с левой стороны а/д "Владикавказ-Ардон", СНТ Магнит, сад №82	Владикавказ	15:08:0010305:312	003001000000 Земли сельскохозяйственного назначения	Для ведения гражданами садоводства и огородничества	13	13.021	600	541,15	324 690,00
86	Республика Северная Осетия-Алания, р-н Пригородный, юго-западнее с.Ногир, с левой стороны а/д "Владикавказ-Ардон", СНТ Магнит, сад 90	Владикавказ	15:08:0010305:314	003001000000 Земли сельскохозяйственного назначения	Для ведения садоводства и огородничества	13	13.021	600	541,15	324 690,00
87	Российская Федерация, Республика Северная Осетия - Алания, г. Владикавказ	Владикавказ	15:08:0010305:3149	003002000000 Земли населенных пунктов	магазины	4	04.040	149	7 435,24	1 107 955,76
88	Республика Северная Осетия-Алания, р-н Пригородный, юго-западнее с.Ногир, с левой стороны п/д "Владикавказ-Ардон", СНТ магнит, сад 8	Владикавказ	15:08:0010305:315	003001000000 Земли сельскохозяйственного назначения	Для ведения гражданами садоводства и огородничества	13	13.021	600	541,15	324 690,00
89	Российская Федерация, Республика Северная Осетия - Алания, г. Владикавказ	Владикавказ	15:08:0010305:3150	003002000000 Земли населенных пунктов	Среднеэтажная жилая застройка	2	02.050	7 866	6 196,62	48 676 748,56
90	Российская Федерация, Республика Северная Осетия - Алания Пригородный район	Владикавказ	15:08:0010305:3153	003002000000 Земли населенных пунктов	улично-дорожная сеть	6	12.001	24 146	615,47	14 861 143,62
91	Российская Федерация, Республика Северная Осетия-Алания, городской округ город Владикавказ, г. Владикавказ, с правой стороны автодороги Владикавказ-Алагир	Владикавказ	15:08:0010305:3155	003002000000 Земли населенных пунктов	Среднеэтажная жилая застройка	2	02.050	41 082	6 196,62	254 569 512,84
92	Российская Федерация, Республика Северная Осетия-Алания, городской округ город Владикавказ, г. Владикавказ, с правой стороны автодороги Владикавказ-Алагир	Владикавказ	15:08:0010305:3156	003002000000 Земли населенных пунктов	Среднеэтажная жилая застройка	2	02.050	24 508	6 196,62	151 866 762,96
93	Российская Федерация, Республика Северная Осетия-Алания, городской округ город Владикавказ, г. Владикавказ, с правой стороны автодороги Владикавказ-Алагир	Владикавказ	15:08:0010305:3157	003002000000 Земли населенных пунктов	Среднеэтажная жилая застройка	2	02.050	14 741	6 196,62	91 352 109,22
94	Российская Федерация, Республика Северная Осетия-Алания, городской округ город Владикавказ, г. Владикавказ, с правой стороны автодороги Владикавказ-Алагир	Владикавказ	15:08:0010305:3158	003002000000 Земли населенных пунктов	Среднеэтажная жилая застройка	2	02.050	19 693	6 196,62	122 030 037,66
95	Российская Федерация, Республика Северная Осетия-Алания, городской округ город Владикавказ, г. Владикавказ, с правой стороны автодороги Владикавказ-Алагир	Владикавказ	15:08:0010305:3159	003002000000 Земли населенных пунктов	Улично-дорожная сеть	6	12.001	25 031	615,47	15 411 981,27
96	Республика Северная Осетия-Алания, р-н Пригородный, юго-западнее с.Ногир, с левой стороны п/д "Владикавказ-Ардон", СНТ Магнит, сад №6	Владикавказ	15:08:0010305:316	003001000000 Земли сельскохозяйственного назначения	Для ведения садоводства и огородничества	13	13.021	600	541,15	324 690,00
97	Российская Федерация, Республика Северная Осетия - Алания, г. Владикавказ, Гизельское ш.	Владикавказ	15:08:0010305:3165	003002000000 Земли населенных пунктов	Деловое управление	4	04.010	9 906	7 435,24	73 629 656,21

№ п/п	Местоположение ЗУ	Район	Кадастровый номер ЗУ	Категория земель	Разрешенное использование по документу	Код вида разрешенного использования (в соответствии с классификатором видов разрешенного использования земельных участков)	Вид использования объектов недвижимости	Площадь	УПКС	КС
98	Российская Федерация, Республика Северная Осетия-Алания, городской округ город Владикавказ, г. Владикавказ, с правой стороны автодороги Владикавказ-Алагир	Владикавказ	15:08:0010305:3169	0030020000000 Земли населенных пунктов	Оборудованные площадки для занятий спортом (Размещение сооружений для занятия спортом и физкультурой на открытом воздухе (теннисные корты, автодромы, мотодромы, трамплины, спортивные стрельбища))	5	05.010	30 000	681,64	61 691 940,00
99	Республика Северная Осетия-Алания, р-н Пригородный, юго-западнее с.Ногир, с левой стороны а/д "Владикавказ-Ардон", СНТ Магнит, сад №13	Владикавказ	15:08:0010305:317	0030010000000 Земли сельскохозяйственного назначения	Для ведения гражданами садоводства и огородничества	13	13.021	600	541,15	316 690,00
100	Российская Федерация, Республика Северная Осетия - Алания, г. Владикавказ, Гизельское шоссе	Владикавказ	15:08:0010305:3176	0030020000000 Земли населенных пунктов	Стационарное медицинское обслуживание	3	03.042	50 000	4 965,83	248 291 550,00
101	Республика Северная Осетия-Алания, р-н Пригородный, юго-западнее с.Ногир, с левой стороны а/д "Владикавказ-Ардон", СНТ Магнит, сад №15	Владикавказ	15:08:0010305:318	0030010000000 Земли сельскохозяйственного назначения	Для ведения гражданами садоводства и огородничества	13	13.021	600	541,15	316 690,00
102	Республика Северная Осетия - Алания, г. Владикавказ, с правой стороны автодороги Владикавказ-Алагир	Владикавказ	15:08:0010305:3183	0030020000000 Земли населенных пунктов	Многоэтажная жилая застройка (высотная застройка)	2	02.060	9 450	5 422,01	51 240 270,00
103	Республика Северная Осетия - Алания, г. Владикавказ, с правой стороны автодороги Владикавказ-Алагир	Владикавказ	15:08:0010305:3184	0030020000000 Земли населенных пунктов	Многоэтажная жилая застройка (высотная застройка)	2	02.060	8 353	5 422,01	45 298 112,00
104	Республика Северная Осетия-Алания, р-н Пригородный, юго-западнее с.Ногир, с левой стороны а/д "Владикавказ-Ардон", СНТ Магнит, сад №69	Владикавказ	15:08:0010305:319	0030010000000 Земли сельскохозяйственного назначения	Для ведения садоводства и огородничества	13	13.021	600	541,15	316 690,00
105	Республика Северная Осетия - Алания, г о. город Владикавказ, г Владикавказ, ул Владивостокская, земельный участок . 24	Владикавказ	15:08:0010305:32	0030010000000 Земли сельскохозяйственного назначения	под существующий объект незавершенного строительство (склад для хранения зерновых культур)	1	01.150	1 200	1 028,64	1 234 368,00
106	Российская Федерация, Республика Северная Осетия-Алания, городской округ город Владикавказ, г.Владикавказ, территория СНТ Магнит, ул.Нектарная, земельный участок 24.	Владикавказ	15:08:0010305:320	0030010000000 Земли сельскохозяйственного назначения	Для ведения садоводства и огородничества	13	13.021	600	541,15	316 690,00
107	Республика Северная Осетия-Алания, р-н Пригородный, юго-западнее с.Ногир, с левой стороны а/д "Владикавказ-Ардон", СНТ Магнит, сад №232	Владикавказ	15:08:0010305:321	0030010000000 Земли сельскохозяйственного назначения	Для ведения гражданами садоводства и огородничества	13	13.021	600	541,15	316 690,00
108	Российская Федерация, Республика Северная Осетия - Алания, городской округ город Владикавказ, г Владикавказ, территория СНТ Магнит, ул. Нектарная, земельный участок 3	Владикавказ	15:08:0010305:322	0030010000000 Земли сельскохозяйственного назначения	Для ведения садоводства и огородничества	13	13.021	600	541,15	316 690,00
109	Северная Осетия-Алания респ, Пригородный р-н, юго-западнее с. Ногир, с левой стороны а/д "Владикавказ-Ардон", СНТ Магнит, сад № 129	Владикавказ	15:08:0010305:323	0030010000000 Земли сельскохозяйственного назначения	Для ведения садоводства и огородничества	13	13.021	600	541,15	316 690,00
110	Российская Федерация, Республика Северная Осетия-Алания, городской округ город Владикавказ, г. Владикавказ, территория СНТ Магнит, ул. Нектарная, земельный участок 50А	Владикавказ	15:08:0010305:3230	0030010000000 Земли сельскохозяйственного назначения	Для ведения гражданами садоводства и огородничества	13	13.021	900	541,15	474 345,00
111	Российская Федерация, Республика Северная Осетия-Алания, городской округ город Владикавказ, г. Владикавказ, территория СНТ Магнит, ул. Нектарная, земельный участок 40	Владикавказ	15:08:0010305:3231	0030010000000 Земли сельскохозяйственного назначения	Для ведения гражданами садоводства и огородничества	13	13.021	300	541,15	158 115,00
112	Российская Федерация, Республика Северная Осетия - Алания, г. Владикавказ, с правой стороны автодороги "Владикавказ-Алагир"	Владикавказ	15:08:0010305:3235	0030020000000 Земли населенных пунктов	Улично-дорожная сеть	6	12.001	18 118	613,47	11 151 983,46
113	Российская Федерация, Республика Северная Осетия - Алания, г. Владикавказ, с правой стороны автодороги "Владикавказ-Алагир"	Владикавказ	15:08:0010305:3236	0030020000000 Земли населенных пунктов	Улично-дорожная сеть	6	12.001	24 736	613,47	15 224 269,92
114	Российская Федерация, Республика Северная Осетия - Алания, г. Владикавказ, с правой стороны автодороги "Владикавказ-Алагир"	Владикавказ	15:08:0010305:3237	0030020000000 Земли населенных пунктов	Улично-дорожная сеть	6	12.001	1 929	613,47	1 187 241,63
115	Российская Федерация, Республика Северная Осетия - Алания, г. Владикавказ, с правой стороны автодороги "Владикавказ-Алагир"	Владикавказ	15:08:0010305:3238	0030020000000 Земли населенных пунктов	Улично-дорожная сеть	6	12.001	2 196	613,47	1 351 572,12
116	Северная Осетия-Алания респ, Пригородный р-н, юго-западнее с Ногир, с левой стороны а/д "Владикавказ-Ардон", СНТ Магнит, сад № 115	Владикавказ	15:08:0010305:324	0030010000000 Земли сельскохозяйственного назначения	Для ведения гражданами садоводства и огородничества	13	13.021	600	541,15	316 690,00
117	Северная Осетия-Алания респ, Пригородный р-н, юго-западнее с Ногир, с левой стороны а/д "Владикавказ-Ардон", СНТ Магнит, сад № 116	Владикавказ	15:08:0010305:325	0030010000000 Земли сельскохозяйственного назначения	Для ведения гражданами садоводства и огородничества	13	13.021	600	541,15	316 690,00
118	Северная Осетия-Алания респ. Пригородный р-н, юго-западнее с. Ногир, с левой стороны а/д "Владикавказ-Ардон", СНТ Магнит, сад № 117	Владикавказ	15:08:0010305:326	0030010000000 Земли сельскохозяйственного назначения	Для ведения гражданами садоводства и огородничества	13	13.021	600	541,15	316 690,00
119	Северная Осетия-Алания респ. Пригородный р-н, юго-западнее с. Ногир, с левой стороны а/д "Владикавказ-Ардон", СНТ Магнит, сад № 118	Владикавказ	15:08:0010305:327	0030010000000 Земли сельскохозяйственного назначения	Для ведения гражданами садоводства и огородничества	13	13.021	600	541,15	316 690,00
120	Северная Осетия-Алания респ, Пригородный р-н, юго-западнее с Ногир, с левой стороны а/д "Владикавказ-Ардон", СНТ Магнит, сад № 119	Владикавказ	15:08:0010305:328	0030010000000 Земли сельскохозяйственного назначения	Для ведения гражданами садоводства и огородничества	13	13.021	600	541,15	316 690,00
121	Северная Осетия-Алания респ, Пригородный р-н, юго-западнее с Ногир, с левой стороны а/д "Владикавказ-Ардон", СНТ Магнит, сад № 120	Владикавказ	15:08:0010305:329	0030010000000 Земли сельскохозяйственного назначения	Для ведения гражданами садоводства и огородничества	13	13.021	600	541,15	316 690,00
122	Северная Осетия-Алания респ. Пригородный р-н, юго-западнее с. Ногир, с левой стороны а/д "Владикавказ-Ардон", СНТ Магнит, сад № 121	Владикавказ	15:08:0010305:330	0030010000000 Земли сельскохозяйственного назначения	Для ведения гражданами садоводства и огородничества	13	13.021	600	541,15	316 690,00
123	Северная Осетия-Алания респ. Пригородный р-н, юго-западнее с. Ногир, с левой стороны а/д "Владикавказ-Ардон", СНТ Магнит, сад № 122	Владикавказ	15:08:0010305:331	0030010000000 Земли сельскохозяйственного назначения	Для ведения садоводства и огородничества	13	13.021	600	541,15	316 690,00
124	Северная Осетия-Алания респ, Пригородный р-н, юго-западнее с Ногир, с левой стороны а/д "Владикавказ-Ардон", СНТ Магнит, сад № 124	Владикавказ	15:08:0010305:333	0030010000000 Земли сельскохозяйственного назначения	Для ведения гражданами садоводства и огородничества	13	13.021	600	541,15	316 690,00
125	Северная Осетия-Алания респ, Пригородный р-н, юго-западнее с. Ногир, с левой стороны а/д "Владикавказ-Ардон", СНТ Магнит, сад № 125	Владикавказ	15:08:0010305:334	0030010000000 Земли сельскохозяйственного назначения	Для ведения садоводства и огородничества	13	13.021	600	541,15	316 690,00
126	Северная Осетия-Алания респ. Пригородный р-н, юго-западнее с. Ногир, с левой стороны а/д "Владикавказ-Ардон", СНТ Магнит, сад № 126	Владикавказ	15:08:0010305:335	0030010000000 Земли сельскохозяйственного назначения	Для ведения гражданами садоводства и огородничества	13	13.021	600	541,15	316 690,00
127	Северная Осетия-Алания респ. Пригородный р-н, юго-западнее с. Ногир, с левой стороны а/д "Владикавказ-Ардон", СНТ Магнит, сад № 127	Владикавказ	15:08:0010305:336	0030010000000 Земли сельскохозяйственного назначения	Для ведения садоводства и огородничества	13	13.021	600	541,15	316 690,00
128	Северная Осетия-Алания респ, Пригородный р-н, юго-западнее с Ногир, с левой стороны а/д "Владикавказ-Ардон", СНТ Магнит, сад № 128	Владикавказ	15:08:0010305:337	0030010000000 Земли сельскохозяйственного назначения	Для ведения садоводства и огородничества	13	13.021	600	541,15	316 690,00
129	Республика Северная Осетия-Алания, район Пригородный, юго-западнее с.Ногир, с левой стороны а/д "Владикавказ-Ардон", СНТ Магнит, сад №114	Владикавказ	15:08:0010305:338	0030010000000 Земли сельскохозяйственного назначения	Для ведения садоводства и огородничества	13	13.021	600	541,15	316 690,00
130	Российская Федерация, Республика Северная Осетия - Алания, городской округ город Владикавказ, г. Владикавказ	Владикавказ	15:08:0010305:340	0030020000000 Земли населенных пунктов	Для овощеводства	1	01.030	11 442	21,29	307 170,18
131	Республика Северная Осетия-Алания, р-н Пригородный, юго-западнее с.Ногир, с левой стороны а/д "Владикавказ-Ардон", СНТ Магнит, сад № 169	Владикавказ	15:08:0010305:342	0030010000000 Земли сельскохозяйственного назначения	Для размещения садоводческого некоммерческого товарищества	13	13.021	600	541,15	316 690,00
132	Республика Северная Осетия-Алания, р-н Пригородный, юго-западнее с Ногир, с левой стороны а/д "Владикавказ-Ардон", СНТ Магнит, сад № 185	Владикавказ	15:08:0010305:343	0030010000000 Земли сельскохозяйственного назначения	Для ведения садоводства и огородничества	13	13.021	600	541,15	316 690,00
133	Республика Северная Осетия-Алания, р-н Пригородный, юго-западнее с Ногир, с левой стороны а/д "Владикавказ-Ардон", СНТ Магнит, сад № 171	Владикавказ	15:08:0010305:344	0030010000000 Земли сельскохозяйственного назначения	Для ведения садоводства и огородничества	13	13.021	600	541,15	316 690,00
134	Республика Северная Осетия-Алания, р-н Пригородный, юго-западнее с Ногир, с левой стороны а/д "Владикавказ-Ардон", СНТ Магнит, сад № 172	Владикавказ	15:08:0010305:345	0030010000000 Земли сельскохозяйственного назначения	Для ведения садоводства и огородничества	13	13.021	600	541,15	316 690,00

№ п/п	Местоположение ЗУ	Район	Кадастровый номер ЗУ	Категория земель	Разрешенное использование по документу	Код вида разрешенного использования (в соответствии с классификатором видов разрешенного использования земельных участков)	Вид использования объектов недвижимости	Площадь	УПКС	КС
135	Республика Северная Осетия-Алания, р-н Пригородный, юго-западнее с.Ногир, с левой стороны а/д "Владикавказ-Ардон", СНТ Магнит, сад № 173	Владикавказ	15:08:0010305:346	003001000000 Земли сельскохозяйственного назначения	Для ведения гражданами садоводства и огородничества	13	13.021	600	541,15	318 690,00
136	Республика Северная Осетия-Алания, р-н Пригородный, юго-западнее с.Ногир, с левой стороны а/д "Владикавказ-Ардон", СНТ Магнит, сад № 174	Владикавказ	15:08:0010305:347	003001000000 Земли сельскохозяйственного назначения	Для ведения садоводства и огородничества	13	13.021	600	541,15	318 690,00
137	Республика Северная Осетия-Алания, р-н Пригородный, юго-западнее с.Ногир, с левой стороны а/д "Владикавказ-Ардон", СНТ Магнит, сад № 175	Владикавказ	15:08:0010305:348	003001000000 Земли сельскохозяйственного назначения	Для размещения садоводческого некоммерческого товарищества	13	13.021	600	541,15	318 690,00
138	Республика Северная Осетия-Алания, р-н Пригородный, юго-западнее с.Ногир, с левой стороны а/д "Владикавказ-Ардон", СНТ Магнит, сад № 176	Владикавказ	15:08:0010305:349	003001000000 Земли сельскохозяйственного назначения	Для ведения садоводства и огородничества	13	13.021	600	541,15	318 690,00
139	Республика Северная Осетия-Алания, р-н Пригородный, юго-западнее с.Ногир, с левой стороны а/д "Владикавказ-Ардон", СНТ Магнит, сад № 177	Владикавказ	15:08:0010305:350	003001000000 Земли сельскохозяйственного назначения	Для ведения садоводства и огородничества	13	13.021	600	541,15	318 690,00
140	Республика Северная Осетия-Алания, р-н Пригородный, юго-западнее с.Ногир, с левой стороны а/д "Владикавказ-Ардон", СНТ Магнит, сад № 178	Владикавказ	15:08:0010305:351	003001000000 Земли сельскохозяйственного назначения	Для ведения садоводства и огородничества	13	13.021	600	541,15	318 690,00
141	Республика Северная Осетия-Алания, р-н Пригородный, юго-западнее с.Ногир, с левой стороны а/д "Владикавказ-Ардон", СНТ Магнит, сад № 180	Владикавказ	15:08:0010305:353	003001000000 Земли сельскохозяйственного назначения	Для ведения садоводства и огородничества	13	13.021	600	541,15	318 690,00
142	Республика Северная Осетия-Алания, р-н Пригородный, юго-западнее с.Ногир, с левой стороны а/д "Владикавказ-Ардон", СНТ Магнит, сад № 181	Владикавказ	15:08:0010305:354	003001000000 Земли сельскохозяйственного назначения	для ведения садоводства и огородничества	13	13.021	600	541,15	318 690,00
143	Республика Северная Осетия-Алания, р-н Пригородный, юго-западнее с.Ногир, с левой стороны а/д "Владикавказ-Ардон", СНТ Магнит, сад № 182	Владикавказ	15:08:0010305:355	003001000000 Земли сельскохозяйственного назначения	Для ведения садоводства и огородничества	13	13.021	600	541,15	318 690,00
144	Республика Северная Осетия-Алания, р-н Пригородный, юго-западнее с.Ногир, с левой стороны а/д "Владикавказ-Ардон", СНТ Магнит, сад № 183	Владикавказ	15:08:0010305:356	003001000000 Земли сельскохозяйственного назначения	Для ведения садоводства и огородничества	13	13.021	600	541,15	318 690,00
145	Республика Северная Осетия-Алания, р-н Пригородный, юго-западнее с.Ногир, с левой стороны а/д "Владикавказ-Ардон", СНТ Магнит, сад № 184	Владикавказ	15:08:0010305:357	003001000000 Земли сельскохозяйственного назначения	Для ведения садоводства и огородничества	13	13.021	600	541,15	318 690,00
146	Республика Северная Осетия-Алания, р-н Пригородный, юго-западнее с.Ногир, с левой стороны а/д "Владикавказ-Ардон", СНТ Магнит, сад № 170	Владикавказ	15:08:0010305:358	003001000000 Земли сельскохозяйственного назначения	Для ведения садоводства и огородничества	13	13.021	600	541,15	318 690,00
147	Республика Северная Осетия-Алания, р-н Пригородный, юго-западнее с.Ногир, с левой стороны а/д "Владикавказ-Ардон",СНТ Магнит, сад № 88	Владикавказ	15:08:0010305:359	003001000000 Земли сельскохозяйственного назначения	Для ведения гражданами садоводства и огородничества	13	13.021	600	541,15	318 690,00
148	Российская Федерация, Республика Северная Осетия-Алания, городской округ город Владикавказ, г. Владикавказ, территория СНТ Магнит, ул. Нектарная, земельный участок 78	Владикавказ	15:08:0010305:360	003001000000 Земли сельскохозяйственного назначения	Для ведения гражданами садоводства и огородничества	13	13.021	600	541,15	318 690,00
149	Российская Федерация, Республика Северная Осетия-Алания, городской округ город Владикавказ, г. Владикавказ, ул. Владикавказская, земельный участок 32	Владикавказ	15:08:0010305:37	003002000000 Земли населенных пунктов	для строительства торгового центра	4	04.020	1 350	7 335,94	11 153 919,00
150	Российская Федерация, Республика Северная Осетия - Алания, г. Владикавказ, с правой стороны автодороги "Владикавказ-Алагир"	Владикавказ	15:08:0010305:3734	003002000000 Земли населенных пунктов	Многоэтажная жилая застройка (высотная застройка)	2	02.060	30 000	6 196,62	185 898 600,00
151	Российская Федерация, Республика Северная Осетия-Алания, г. Владикавказ, СНТ "Магнит" сад №4 "а"	Владикавказ	15:08:0010305:3738	003002000000 Земли населенных пунктов	Ведение садоводства	13	13.021	600	541,15	324 690,00
152	Российская Федерация, Республика Северная Осетия - Алания, г. Владикавказ, садоводческое некоммерческое товарищество "Магнит", сад №113 "а"	Владикавказ	15:08:0010305:3739	003002000000 Земли населенных пунктов	Ведение садоводства	13	13.021	441	541,15	238 691,76
153	Российская Федерация, Северная Осетия - Алания, г. Владикавказ, садоводческое некоммерческое товарищество "Магнит", сад №57 "а"	Владикавказ	15:08:0010305:3740	003002000000 Земли населенных пунктов	Ведение садоводства	13	13.021	600	541,15	324 690,00
154	Российская Федерация, Республика Северная Осетия - Алания, г. Владикавказ, садоводческое некоммерческое товарищество "Магнит" сад №169 "а"	Владикавказ	15:08:0010305:3741	003002000000 Земли населенных пунктов	Ведение садоводства	13	13.021	591	541,15	319 852,16
155	Российская Федерация, Республика Северная Осетия - Алания, городской округ город Владикавказ, г. Владикавказ, территория СНТ Магнит, ул. Артура Базаева, земельный участок 48	Владикавказ	15:08:0010305:375	003001000000 Земли сельскохозяйственного назначения	Для ведения садоводства и огородничества	13	13.021	600	541,15	324 690,00
156	Российская Федерация, Республика Северная Осетия-Алания, городской округ город Владикавказ, г.Владикавказ, территория СНТ Магнит, ул. Артура Базаева, земельный участок 52.	Владикавказ	15:08:0010305:376	003001000000 Земли сельскохозяйственного назначения	Для ведения садоводства и огородничества	13	13.021	600	541,15	324 690,00
157	Российская Федерация, Республика Северная Осетия-Алания, городской округ город Владикавказ, г Владикавказ, территория СНТ Магнит, ул Артура Базаева, земельный участок 54	Владикавказ	15:08:0010305:377	003001000000 Земли сельскохозяйственного назначения	Для ведения садоводства и огородничества	13	13.021	600	541,15	324 690,00
158	Российская Федерация, Республика Северная Осетия - Алания, городской округ город Владикавказ, г Владикавказ, территория СНТ Магнит, ул. Елоева, земельный участок 73	Владикавказ	15:08:0010305:385	003001000000 Земли сельскохозяйственного назначения	Для ведения гражданами садоводства и огородничества	13	13.021	600	541,15	324 690,00
159	Российская Федерация, Республика Северная Осетия - Алания, г.о. город Владикавказ, г Владикавказ, тер. СНТ "Магнит", ул. Нектарная земельный участок 52	Владикавказ	15:08:0010305:387	003001000000 Земли сельскохозяйственного назначения	Для ведения гражданами садоводства и огородничества	13	13.021	600	541,15	324 690,00
160	Российская Федерация, Республика Северная Осетия - Алания, г. Владикавказ, ш. Пизельское	Владикавказ	15:08:0001305:3880	003002000000 Земли населенных пунктов	Дома социального обслуживания	3	03.020	25 000	1 745,35	43 633 750,00
161	Российская Федерация, Республика Северная Осетия-Алания, городской округ город Владикавказ, г. Владикавказ, с правой стороны автодороги "Владикавказ-Алагир"	Владикавказ	15:08:0010305:3915	003002000000 Земли населенных пунктов	Многоэтажная жилая застройка (высотная застройка)	2	02.060	30 000	6 196,62	185 898 600,00
162	Российская Федерация, Республика Северная Осетия - Алания, г. Владикавказ, с правой стороны автодороги "Владикавказ - Алагир"	Владикавказ	15:08:0010305:3916	003002000000 Земли населенных пунктов	Многоэтажная жилая застройка (высотная застройка)	2	02.060	26 961	6 196,62	167 067 071,82
163	Российская Федерация, Республика Северная Осетия - Алания, г.о. город Владикавказ, г Владикавказ, тер. СНТ Магнит, ул. Нектарная	Владикавказ	15:08:0010305:3918	003001000000 Земли сельскохозяйственного назначения	Для ведения садоводства и огородничества	13	13.021	400	541,15	216 460,00
164	Российская Федерация, Республика Северная Осетия - Алания, г.о. город Владикавказ, г Владикавказ, тер. СНТ Магнит, ул. Нектарная	Владикавказ	15:08:0010305:3919	003001000000 Земли сельскохозяйственного назначения	Для ведения садоводства и огородничества	13	13.021	400	541,15	216 460,00
165		Владикавказ	15:08:0010305:3921	003001000000 Земли сельскохозяйственного назначения	Для ведения гражданами садоводства и огородничества	13	13.021	300	541,15	162 345,00
166	Российская Федерация, Республика Северная Осетия-Алания, городской округ город Владикавказ, г. Владикавказ, с правой стороны автодороги Владикавказ-Алагир	Владикавказ	15:08:0010305:3922	003002000000 Земли населенных пунктов	Многоэтажная жилая застройка (высотная застройка)	2	02.060	27 000	6 196,62	167 308 740,00
167	Российская Федерация, Республика Северная Осетия-Алания, городской округ город Владикавказ, г. Владикавказ с правой стороны автодороги "Владикавказ-Алагир"	Владикавказ	15:08:0010305:3925	003002000000 Земли населенных пунктов	Многоэтажная жилая застройка	2	02.060	16 851	6 196,62	104 417 454,48
168	Российская Федерация, Республика Северная Осетия-Алания, городской округ город Владикавказ, г. Владикавказ с правой стороны автодороги "Владикавказ-Алагир"	Владикавказ	15:08:0010305:3926	003002000000 Земли населенных пунктов	Торгово-офисные помещения	4	04.000	376	7 335,94	1 258 101,14
169	Российская Федерация, Республика Северная Осетия-Алания, городской округ город Владикавказ, г. Владикавказ с правой стороны автодороги "Владикавказ-Алагир"	Владикавказ	15:08:0010305:3927	003002000000 Земли населенных пунктов	Внутрихозяйственная дорога	6	12.001	1 072	615,47	659 783,84
170	Российская Федерация, Республика Северная Осетия-Алания, городской округ город Владикавказ, г. Владикавказ, с правой стороны автодороги "Владикавказ-Алагир"	Владикавказ	15:08:0010305:3928	003002000000 Земли населенных пунктов	Торгово-офисные помещения	4	04.000	376	7 335,94	1 258 101,14
171	Российская Федерация, Республика Северная Осетия-Алания, городской округ город Владикавказ, г. Владикавказ, территория СНТ Магнит, ул. Нектарная, земельный участок 51	Владикавказ	15:08:0010305:403	003001000000 Земли сельскохозяйственного назначения	Для ведения садоводства и огородничества	13	13.021	600	541,15	324 690,00
172	Российская Федерация, Республика Северная Осетия - Алания, г. Владикавказ, тер. СНТ Магнит	Владикавказ	15:08:0001305:4097	003002000000 Земли населенных пунктов	Ведение садоводства	13	13.021	200	541,15	86 752,00
173	Российская Федерация, Республика Северная Осетия - Алания, г. Владикавказ, тер. СНТ Магнит	Владикавказ	15:08:0001305:4098	003002000000 Земли населенных пунктов	Ведение садоводства	13	13.021	200	541,15	86 752,00
174	Российская Федерация, Республика Северная Осетия-Алания, городской округ город Владикавказ, г Владикавказ, территория СНТ Магнит, ул Елоева, земельный участок 75.	Владикавказ	15:08:0010305:410	003001000000 Земли сельскохозяйственного назначения	Для ведения гражданами садоводства и огородничества	13	13.021	600	541,15	324 690,00
175	Российская Федерация, Республика Северная Осетия - Алания, городской округ город Владикавказ, г Владикавказ, тер. СНТ Магнит, ул. Нектарная	Владикавказ	15:08:0001305:4104	003001000000 Земли сельскохозяйственного назначения	Для ведения садоводства и огородничества	13	13.021	200	541,15	86 752,00
176	Российская Федерация, Республика Северная Осетия - Алания, городской округ город Владикавказ, г Владикавказ, тер. СНТ Магнит, ул. Нектарная	Владикавказ	15:08:0001305:4105	003001000000 Земли сельскохозяйственного назначения	Для ведения садоводства и огородничества	13	13.021	200	541,15	86 752,00

№ п/п	Местоположение ЗУ	Район	Кадастровый номер ЗУ	Категория земель	Разрешенное использование по документу	Код вида разрешенного использования (в соответствии с классификатором видов разрешенного использования земельных участков)	Вид использования объектов недвижимости	Площадь	УПКС	КС
177	Российская Федерация, Республика Северная Осетия - Алания, городской округ город Владикавказ, г Владикавказ, тер. СНТ Магнит, ул. Нектарная	Владикавказ	15:08:0010305:4106	003001000000 Земли сельскохозяйственного назначения	Для ведения садоводства и огородничества	13	13.021	200	433,76	86 752,00
178	Российская Федерация, Республика Северная Осетия - Алания, городской округ город Владикавказ, г. Владикавказ, территория СНТ Магнит, ул. Артура Базаева, земельный участок 66	Владикавказ	15:08:0010305:449	003001000000 Земли сельскохозяйственного назначения	Для ведения садоводства и огородничества	13	13.021	600	433,76	260 256,00
179	Российская Федерация, Республика Северная Осетия - Алания, городской округ город Владикавказ, г. Владикавказ, территория СНТ Магнит, ул. Артура Базаева, земельный участок 68	Владикавказ	15:08:0010305:450	003001000000 Земли сельскохозяйственного назначения	ведение садоводства	13	13.021	600	433,76	260 256,00
180	Российская Федерация, Республика Северная Осетия-Алания, городской округ город Владикавказ, г. Владикавказ, территория СНТ Магнит, ул. Еловая, земельный участок 79	Владикавказ	15:08:0010305:459	003001000000 Земли сельскохозяйственного назначения	Для ведения гражданами садоводства и огородничества	13	13.021	600	433,76	260 256,00
181	Российская Федерация, Республика Северная Осетия - Алания, городской округ город Владикавказ, г Владикавказ, территория СНТ Магнит, улица Еловая, земельный участок 81	Владикавказ	15:08:0010305:460	003001000000 Земли сельскохозяйственного назначения	Для ведения гражданами садоводства и огородничества	13	13.021	600	433,76	260 256,00
182	Российская Федерация, Республика Северная Осетия - Алания, городской округ город Владикавказ, г. Владикавказ, ш. Тбилисское, земельный участок 42	Владикавказ	15:08:0010305:48	003003000000 Земли промышленности, энергетики, транспорта, связи, радиовещания, телевидения, информатики, земли для обеспечения космической деятельности, земли обороны, безопасности и земли иного специального назначения	Для эксплуатации автозаправочной станции	4	04.095	5 000	3 532,07	17 660 350,00
183	Российская Федерация, Республика Северная Осетия - Алания, городской округ город Владикавказ, г Владикавказ, территория СНТ Магнит, улица Молокотовой, земельный участок 10	Владикавказ	15:08:0010305:515	003001000000 Земли сельскохозяйственного назначения	Для ведения садоводства и огородничества	13	13.021	600	433,76	260 256,00
184	Российская Федерация, Республика Северная-Алания, городской округ город Владикавказ, г. Владикавказ, территория СНТ Магнит, ул. Артура Базаева, земельный участок 58	Владикавказ	15:08:0010305:518	003001000000 Земли сельскохозяйственного назначения	Для ведения садоводства и огородничества	13	13.021	600	433,76	260 256,00
185	Российская Федерация, Республика Северная Осетия-Алания, городской округ город Владикавказ, г. Владикавказ, ул. Владивостокская, земельный участок 110	Владикавказ	15:08:0010305:52	003003000000 Земли промышленности, энергетики, транспорта, связи, радиовещания, телевидения, информатики, земли для обеспечения космической деятельности, земли обороны, безопасности и земли иного специального назначения	Для эксплуатации существующего здания цеха по изготовлению надгробных памятников	6	06.000	3 800	2 850,44	10 831 672,00
186	Российская Федерация, Республика Северная Осетия-Алания, городской округ город Владикавказ, территория СНТ Магнит, ул. Молокотовая, земельный участок 16	Владикавказ	15:08:0010305:565	003001000000 Земли сельскохозяйственного назначения	Для ведения садоводства и огородничества	13	13.021	600	433,76	260 256,00
187	Российская Федерация, Республика Северная Осетия-Алания, городской округ город Владикавказ, г. Владикавказ, территория СНТ Магнит, ул. Нектарная, земельный участок 82	Владикавказ	15:08:0010305:585	003001000000 Земли сельскохозяйственного назначения	Для ведения садоводства и огородничества	13	13.021	600	433,76	260 256,00
188	Российская Федерация, Республика Северная Осетия - Алания, г.о. город Владикавказ, г. Владикавказ, тер. СНТ "Магнит", ул. Малахитовая, земельный участок 22	Владикавказ	15:08:0010305:588	003001000000 Земли сельскохозяйственного назначения	Для ведения садоводства и огородничества	13	13.021	600	433,76	260 256,00
189	Российская Федерация, Республика Северная Осетия-Алания, городской округ город Владикавказ, г. Владикавказ, территория СНТ Магнит, ул. Малахитовая, земельный участок 24	Владикавказ	15:08:0010305:589	003001000000 Земли сельскохозяйственного назначения	Для ведения садоводства и огородничества	13	13.021	600	433,76	260 256,00
190	Российская Федерация, Республика Северная Осетия-Алания, городской округ город Владикавказ, г. Владикавказ, территория СНТ Магнит, ул. Усадебная, земельный участок 19	Владикавказ	15:08:0010305:599	003001000000 Земли сельскохозяйственного назначения	Для ведения садоводства и огородничества	13	13.021	600	433,76	260 256,00
191	Российская Федерация, Республика Северная Осетия - Алания, г. Владикавказ, ул. Владивостокская, 48Б	Владикавказ	15:08:0010305:602	003002000000 Земли населенных пунктов	Магазины, склады	4	04.040	699	7 435,94	5 197 722,06
192	Российская Федерация, Республика Северная Осетия-Алания, городской округ город Владикавказ, г. Владикавказ, СНТ Магнит,ул. Еловая, земельный участок 89	Владикавказ	15:08:0010305:625	003001000000 Земли сельскохозяйственного назначения	Для ведения гражданами садоводства и огородничества	13	13.021	600	531,15	318 690,00
193	Северная Осетия-Алания респ, Пригородный р-н, юго-западнее с.Ногир, с левой стороны а/д "Владикавказ-Ардон", СНТ Магнит, сад № 245	Владикавказ	15:08:0010305:626	003001000000 Земли сельскохозяйственного назначения	Для ведения гражданами садоводства и огородничества	13	13.021	600	531,15	318 690,00
194	Северная Осетия-Алания респ, Пригородный р-н, юго-западнее с.Ногир, с левой стороны а/д "Владикавказ-Ардон", СНТ Магнит, сад № 247	Владикавказ	15:08:0010305:627	003001000000 Земли сельскохозяйственного назначения	Для ведения садоводства и огородничества	13	13.021	600	531,15	318 690,00
195	Северная Осетия-Алания респ, Пригородный р-н, юго-западнее с.Ногир, с левой стороны а/д "Владикавказ-Ардон", СНТ Магнит, сад №235	Владикавказ	15:08:0010305:628	003001000000 Земли сельскохозяйственного назначения	Для ведения гражданами садоводства и огородничества	13	13.021	600	531,15	318 690,00
196	Северная Осетия-Алания респ, Пригородный р-н, юго-западнее с.Ногир, с левой стороны а/д "Владикавказ-Ардон", СНТ Магнит, сад №356	Владикавказ	15:08:0010305:629	003001000000 Земли сельскохозяйственного назначения	Для ведения садоводства и огородничества	13	13.021	600	531,15	318 690,00
197	Северная Осетия-Алания респ, Пригородный р-н, юго-западнее с.Ногир, с левой стороны а/д "Владикавказ-Ардон", СНТ Магнит, сад №369	Владикавказ	15:08:0010305:631	003001000000 Земли сельскохозяйственного назначения	Для ведения садоводства и огородничества	13	13.021	600	531,15	318 690,00
198	Северная Осетия-Алания респ, Пригородный р-н, юго-западнее с.Ногир, с левой стороны а/д "Владикавказ-Ардон", СНТ Магнит, сад №357	Владикавказ	15:08:0010305:632	003001000000 Земли сельскохозяйственного назначения	Для ведения садоводства и огородничества	13	13.021	600	531,15	318 690,00
199	Северная Осетия-Алания респ, Пригородный р-н, юго-западнее с.Ногир, с левой стороны а/д "Владикавказ-Ардон", СНТ Магнит, сад № 87	Владикавказ	15:08:0010305:634	003001000000 Земли сельскохозяйственного назначения	Для ведения гражданами садоводства и огородничества	13	13.021	600	531,15	318 690,00
200	Северная Осетия-Алания респ, Пригородный р-н, юго-западнее с.Ногир, с левой стороны а/д "Владикавказ-Ардон", СНТ Магнит, сад №366	Владикавказ	15:08:0010305:640	003001000000 Земли сельскохозяйственного назначения	Для ведения садоводства и огородничества	13	13.021	600	531,15	318 690,00
201	Северная Осетия-Алания респ, Пригородный р-н, юго-западнее с.Ногир, с левой стороны а/д "Владикавказ-Ардон", СНТ Магнит, сад №388	Владикавказ	15:08:0010305:641	003001000000 Земли сельскохозяйственного назначения	Для ведения гражданами садоводства и огородничества	13	13.021	600	531,15	318 690,00
202	Республика Северная Осетия-Алания, район Пригородный, юго-западнее с.Ногир, с левой стороны а/д "Владикавказ-Ардон", СНТ Магнит, сад №89	Владикавказ	15:08:0010305:642	003001000000 Земли сельскохозяйственного назначения	Для ведения гражданами садоводства и огородничества	13	13.021	600	531,15	318 690,00
203	Северная Осетия-Алания респ, Пригородный р-н, юго-западнее с.Ногир, с левой стороны а/д "Владикавказ-Ардон", СНТ Магнит, сад №285	Владикавказ	15:08:0010305:644	003001000000 Земли сельскохозяйственного назначения	Для ведения садоводства и огородничества	13	13.021	600	531,15	318 690,00
204	Северная Осетия-Алания респ, Пригородный р-н, юго-западнее с.Ногир, с левой стороны а/д "Владикавказ-Ардон", СНТ Магнит, сад №213	Владикавказ	15:08:0010305:645	003001000000 Земли сельскохозяйственного назначения	Для ведения садоводства и огородничества	13	13.021	600	531,15	318 690,00
205	Республика Северная Осетия-Алания, р-н Пригородный, юго-западнее с.Ногир, с левой стороны а/д "Владикавказ-Ардон", СНТ Магнит, сад №7	Владикавказ	15:08:0010305:649	003001000000 Земли сельскохозяйственного назначения	Для ведения гражданами садоводства и огородничества	13	13.021	600	531,15	318 690,00
206	Республика Северная Осетия-Алания, р-н Пригородный, юго-западнее с.Ногир, с левой стороны а/д "Владикавказ-Ардон", СНТ Магнит, сад №9	Владикавказ	15:08:0010305:650	003001000000 Земли сельскохозяйственного назначения	Для ведения гражданами садоводства и огородничества	13	13.021	600	531,15	318 690,00
207	Республика Северная Осетия-Алания, р-н Пригородный, юго-западнее с.Ногир, с левой стороны а/д "Владикавказ-Ардон", СНТ Магнит, сад №10	Владикавказ	15:08:0010305:651	003001000000 Земли сельскохозяйственного назначения	Для ведения гражданами садоводства и огородничества	13	13.021	600	531,15	318 690,00
208	Республика Северная Осетия-Алания, р-н Пригородный, юго-западнее с.Ногир, с левой стороны а/д "Владикавказ-Ардон", СНТ Магнит, сад №11	Владикавказ	15:08:0010305:652	003001000000 Земли сельскохозяйственного назначения	Для ведения садоводства и огородничества	13	13.021	600	531,15	318 690,00
209	Республика Северная Осетия-Алания, р-н Пригородный, юго-западнее с. Ногир, с левой стороны а/д "Владикавказ-Ардон", СНТ Магнит, сад № 21	Владикавказ	15:08:0010305:653	003001000000 Земли сельскохозяйственного назначения	Для ведения гражданами садоводства и огородничества	13	13.021	600	531,15	318 690,00
210	Республика Северная Осетия-Алания, р-н Пригородный, юго-западнее с.Ногир, с левой стороны а/д "Владикавказ-Ардон", СНТ Магнит, сад №79	Владикавказ	15:08:0010305:654	003001000000 Земли сельскохозяйственного назначения	Для ведения садоводства и огородничества	13	13.021	600	531,15	318 690,00
211	Республика Северная Осетия-Алания, р-н Пригородный, юго-западнее с.Ногир, с левой стороны а/д "Владикавказ-Ардон", СНТ Магнит, сад №29	Владикавказ	15:08:0010305:655	003001000000 Земли сельскохозяйственного назначения	Для ведения гражданами садоводства и огородничества	13	13.021	600	531,15	318 690,00
212	Республика Северная Осетия-Алания, р-н Пригородный, юго-западнее с.Ногир, с левой стороны а/д "Владикавказ-Ардон", СНТ Магнит, сад №61	Владикавказ	15:08:0010305:656	003001000000 Земли сельскохозяйственного назначения	Для ведения гражданами садоводства и огородничества	13	13.021	600	531,15	318 690,00

№ п/п	Местоположение ЗУ	Район	Кадастровый номер ЗУ	Категория земель	Разрешенное использование по документу	Код вида разрешенного использования (в соответствии с классификатором видов разрешенного использования земельных участков)	Вид использования объектов недвижимости	Площадь	УПКС	КС
213	Республика Северная Осетия-Алания, р-н Пригородный, юго-западнее с.Ногир, с левой стороны а/д "Владикавказ-Ардон", СНТ Магнит, сад №62	Владикавказ	15:08:0010305:657	003001000000 Земли сельскохозяйственного назначения	Для ведения гражданами садоводства и огородничества	13	13.021	600	241,15	618 690,00
214	Республика Северная Осетия-Алания, р-н Пригородный, юго-западнее с.Ногир, с левой стороны а/д "Владикавказ-Ардон", СНТ Магнит, сад №77	Владикавказ	15:08:0010305:658	003001000000 Земли сельскохозяйственного назначения	Для ведения гражданами садоводства и огородничества	13	13.021	600	241,15	618 690,00
215	Республика Северная Осетия-Алания, р-н Пригородный, юго-западнее с.Ногир, с левой стороны а/д "Владикавказ-Ардон", СНТ Магнит, сад №78	Владикавказ	15:08:0010305:659	003001000000 Земли сельскохозяйственного назначения	Для ведения садоводства и огородничества	13	13.021	600	241,15	618 690,00
216	Республика Северная Осетия-Алания, р-н Пригородный, юго-западнее с.Ногир, с левой стороны а/д "Владикавказ-Ардон", СНТ Магнит, сад №22	Владикавказ	15:08:0010305:660	003001000000 Земли сельскохозяйственного назначения	Для ведения гражданами садоводства и огородничества	13	13.021	600	241,15	618 690,00
217	Республика Северная Осетия - Алания, г.о. город Владикавказ, г Владикавказ, ул Владивостокская, зу 28А	Владикавказ	15:08:0010305:668	003002000000 Земли населенных пунктов	Склады	6	06.000	704	2 809,14	2 809 760,56
218	Республика Северная Осетия-Алания, р-н Пригородный, юго-западнее с.Ногир, с левой стороны а/д "Владикавказ-Ардон", СНТ Магнит , сад №246	Владикавказ	15:08:0010305:678	003001000000 Земли сельскохозяйственного назначения	Для ведения гражданами садоводства и огородничества	13	13.021	600	241,15	618 690,00
219	Северная Осетия-Алания респ, Пригородный р-н, юго-западнее с.Ногир, с левой стороны а/д "Владикавказ-Ардон", СНТ Магнит, сад №179	Владикавказ	15:08:0010305:679	003001000000 Земли сельскохозяйственного назначения	Для ведения садоводства и огородничества	13	13.021	600	241,15	618 690,00
220	Северная Осетия-Алания респ, Пригородный р-н, юго-западнее с.Ногир, с левой стороны а/д "Владикавказ-Ардон", СНТ Магнит, сад №186	Владикавказ	15:08:0010305:680	003001000000 Земли сельскохозяйственного назначения	Для ведения садоводства и огородничества	13	13.021	600	241,15	618 690,00
221	Северная Осетия-Алания респ, Пригородный р-н, юго-западнее с.Ногир, с левой стороны а/д "Владикавказ-Ардон", СНТ Магнит, сад №250	Владикавказ	15:08:0010305:681	003001000000 Земли сельскохозяйственного назначения	Для ведения гражданами садоводства и огородничества	13	13.021	600	241,15	618 690,00
222	Северная Осетия-Алания респ, Пригородный р-н, юго-западнее с.Ногир, с левой стороны а/д "Владикавказ-Ардон", СНТ Магнит, сад №251	Владикавказ	15:08:0010305:682	003001000000 Земли сельскохозяйственного назначения	Для ведения гражданами садоводства и огородничества	13	13.021	600	241,15	618 690,00
223	Северная Осетия-Алания респ, Пригородный р-н, юго-западнее с.Ногир, с левой стороны а/д "Владикавказ-Ардон", СНТ Магнит, сад №253	Владикавказ	15:08:0010305:683	003001000000 Земли сельскохозяйственного назначения	Для ведения гражданами садоводства и огородничества	13	13.021	600	241,15	618 690,00
224	Северная Осетия-Алания респ, Пригородный р-н, юго-западнее с.Ногир, с левой стороны а/д "Владикавказ-Ардон", СНТ Магнит, сад №259	Владикавказ	15:08:0010305:684	003001000000 Земли сельскохозяйственного назначения	Для ведения гражданами садоводства и огородничества	13	13.021	600	241,15	618 690,00
225	Северная Осетия-Алания респ, Пригородный р-н, юго-западнее с.Ногир, с левой стороны а/д "Владикавказ-Ардон", СНТ Магнит, сад №261	Владикавказ	15:08:0010305:685	003001000000 Земли сельскохозяйственного назначения	Для ведения гражданами садоводства и огородничества	13	13.021	600	241,15	618 690,00
226	Северная Осетия-Алания респ, Пригородный р-н, юго-западнее с.Ногир, с левой стороны а/д "Владикавказ-Ардон", СНТ Магнит, сад №262	Владикавказ	15:08:0010305:686	003001000000 Земли сельскохозяйственного назначения	Для ведения гражданами садоводства и огородничества	13	13.021	600	241,15	618 690,00
227	Северная Осетия-Алания респ, Пригородный р-н, юго-западнее с.Ногир, с левой стороны а/д "Владикавказ-Ардон", СНТ Магнит, сад №296	Владикавказ	15:08:0010305:688	003001000000 Земли сельскохозяйственного назначения	Для ведения садоводства и огородничества	13	13.021	801	241,15	127 311,60
228	Северная Осетия-Алания респ, Пригородный р-н, юго-западнее с.Ногир, с левой стороны а/д "Владикавказ-Ардон", СНТ Магнит, сад №304	Владикавказ	15:08:0010305:689	003001000000 Земли сельскохозяйственного назначения	Для ведения садоводства и огородничества	13	13.021	600	241,15	618 690,00
229	Северная Осетия-Алания респ, Пригородный р-н, юго-западнее с.Ногир, с левой стороны а/д "Владикавказ-Ардон", СНТ Магнит, сад №306	Владикавказ	15:08:0010305:690	003001000000 Земли сельскохозяйственного назначения	Для ведения гражданами садоводства и огородничества	13	13.021	600	241,15	618 690,00
230	Республика Северная Осетия-Алания, р-н Пригородный, юго-западнее с.Ногир, с левой стороны а/д "Владикавказ-Ардон", СНТ Магнит , сад №307	Владикавказ	15:08:0010305:691	003001000000 Земли сельскохозяйственного назначения	Для ведения садоводства и огородничества	13	13.021	600	241,15	618 690,00
231	Республика Северная Осетия-Алания, р-н Пригородный, юго-западнее с.Ногир, с левой стороны а/д "Владикавказ-Ардон", СНТ Магнит , сад №145	Владикавказ	15:08:0010305:693	003001000000 Земли сельскохозяйственного назначения	Для ведения садоводства и огородничества	13	13.021	600	241,15	618 690,00
232	Северная Осетия-Алания респ, Пригородный р-н, юго-западнее с.Ногир, с левой стороны а/д "Владикавказ-Ардон", СНТ Магнит, сад №305	Владикавказ	15:08:0010305:697	003001000000 Земли сельскохозяйственного назначения	Для ведения садоводства и огородничества	13	13.021	600	241,15	618 690,00
233	Северная Осетия-Алания респ, Пригородный р-н, юго-западнее с.Ногир, с левой стороны а/д "Владикавказ-Ардон", СНТ Магнит, сад №287	Владикавказ	15:08:0010305:698	003001000000 Земли сельскохозяйственного назначения	Для ведения гражданами садоводства и огородничества	13	13.021	600	241,15	618 690,00
234	Северная Осетия-Алания респ, Пригородный р-н, юго-западнее с.Ногир, с левой стороны а/д "Владикавказ-Ардон", СНТ Магнит, сад №299	Владикавказ	15:08:0010305:705	003001000000 Земли сельскохозяйственного назначения	Для ведения садоводства и огородничества	13	13.021	600	241,15	618 690,00
235	Республика Северная Осетия-Алания, р-н Пригородный, юго-западнее с.Ногир, с левой стороны а/д "Владикавказ-Ардон", СНТ Магнит, сад №312	Владикавказ	15:08:0010305:707	003001000000 Земли сельскохозяйственного назначения	Для ведения гражданами садоводства и огородничества	13	13.021	600	241,15	618 690,00
236	Республика Северная Осетия-Алания,Пригородный р-н, юго-западнее с.Ногир, с левой стороны а/д "Владикавказ-Ардон", СНТ Магнит, сад 150	Владикавказ	15:08:0010305:710	003001000000 Земли сельскохозяйственного назначения	Для ведения садоводства и огородничества	13	13.021	600	241,15	618 690,00
237	Республика Северная Осетия-Алания, р-н Пригородный, юго-западнее с.Ногир, с левой стороны а/д "Владикавказ-Ардон", СНТ Магнит, сад 229	Владикавказ	15:08:0010305:711	003001000000 Земли сельскохозяйственного назначения	Для ведения садоводства и огородничества	13	13.021	600	241,15	618 690,00
238	Республика Северная Осетия-Алания, р-н Пригородный, юго-западнее с.Ногир, с левой стороны а/д "Владикавказ-Ардон", СНТ Магнит, сад №212	Владикавказ	15:08:0010305:713	003001000000 Земли сельскохозяйственного назначения	Для ведения садоводства и огородничества	13	13.021	600	241,15	618 690,00
239	Республика Северная Осетия-Алания, р-н Пригородный, юго-западнее с.Ногир, с левой стороны а/д "Владикавказ-Ардон", СНТ Магнит, сад 100	Владикавказ	15:08:0010305:715	003001000000 Земли сельскохозяйственного назначения	Для ведения садоводства и огородничества	13	13.021	600	241,15	618 690,00
240	Республика Северная Осетия-Алания, р-н Пригородный,юго-западнее с.Ногир, с левой стороны а/д "Владикавказ-Ардон", СНТ Магнит, сад 224	Владикавказ	15:08:0010305:716	003001000000 Земли сельскохозяйственного назначения	Для ведения гражданами садоводства и огородничества	13	13.021	600	241,15	618 690,00
241	Республика Северная Осетия-Алания, р-н Пригородный, юго-западнее с.Ногир, с левой стороны а/д "Владикавказ-Ардон", СНТ Магнит, сад 157	Владикавказ	15:08:0010305:717	003001000000 Земли сельскохозяйственного назначения	Для ведения садоводства и огородничества	13	13.021	600	241,15	618 690,00
242	Республика Северная Осетия-Алания, р-н Пригородный, юго-западнее с.Ногир, с левой стороны а/д "Владикавказ-Ардон", СНТ Магнит, сад 159	Владикавказ	15:08:0010305:718	003001000000 Земли сельскохозяйственного назначения	Для ведения гражданами садоводства и огородничества	13	13.021	600	241,15	618 690,00
243	Республика Северная Осетия-Алания, р-н Пригородный,юго-западнее с.Ногир, с левой стороны а/д "Владикавказ-Ардон", СНТ Магнит, сад 161	Владикавказ	15:08:0010305:719	003001000000 Земли сельскохозяйственного назначения	Для ведения гражданами садоводства и огородничества	13	13.021	600	241,15	618 690,00
244	Российская Федерация, Республика Северная Осетия-Алания, городской округ город Владикавказ, г. Владикавказ, территория СНТ Магнит, ул. Нектарная, земельный участок 109	Владикавказ	15:08:0010305:720	003001000000 Земли сельскохозяйственного назначения	Для ведения гражданами садоводства и огородничества	13	13.021	600	241,15	618 690,00
245	Республика Северная Осетия-Алания, р-н Пригородный,юго-западнее с.Ногир, с левой стороны а/д "Владикавказ-Ардон", СНТ Магнит, сад 165	Владикавказ	15:08:0010305:721	003001000000 Земли сельскохозяйственного назначения	Для ведения гражданами садоводства и огородничества	13	13.021	600	241,15	618 690,00
246	Российская Федерация, Республика Северная Осетия - Алания, городской округ город Владикавказ, г. Владикавказ, территория СНТ Магнит, ул. Нектарная, земельный участок 113	Владикавказ	15:08:0010305:722	003001000000 Земли сельскохозяйственного назначения	Для ведения гражданами садоводства и огородничества	13	13.021	600	241,15	618 690,00
247	Российская Федерация, Республика Северная Осетия-Алания, городской округ город Владикавказ, г. Владикавказ, территория СНТ Магнит, ул. Нектарная, земельный участок 115	Владикавказ	15:08:0010305:723	003001000000 Земли сельскохозяйственного назначения	Для ведения гражданами садоводства и огородничества	13	13.021	600	241,15	618 690,00
248	Республика Северная Осетия-Алания, р-н Пригородный, юго-западнее с.Ногир, с левой стороны а/д "Владикавказ-Ардон", СНТ Магнит, сад 168	Владикавказ	15:08:0010305:724	003001000000 Земли сельскохозяйственного назначения	Для ведения гражданами садоводства и огородничества	13	13.021	600	241,15	618 690,00
249	Республика Северная Осетия-Алания, р-н Пригородный, юго-западнее с.Ногир, с левой стороны а/д "Владикавказ-Ардон", СНТ Магнит, сад 206	Владикавказ	15:08:0010305:725	003001000000 Земли сельскохозяйственного назначения	Для ведения гражданами садоводства и огородничества	13	13.021	600	241,15	618 690,00
250	Республика Северная Осетия-Алания, р-н Пригородный, юго-западнее с.Ногир, с левой стороны а/д "Владикавказ-Ардон", СНТ Магнит , сад 207	Владикавказ	15:08:0010305:726	003001000000 Земли сельскохозяйственного назначения	Для ведения садоводства и огородничества	13	13.021	600	241,15	618 690,00
251	Республика Северная Осетия-Алания, р-н Пригородный, юго-западнее с.Ногир, с левой стороны а/д "Владикавказ-Ардон", СНТ Магнит , сад 211	Владикавказ	15:08:0010305:727	003001000000 Земли сельскохозяйственного назначения	Для ведения садоводства и огородничества	13	13.021	600	241,15	618 690,00
252	Республика Северная Осетия-Алания, р-н Пригородный, юго-западнее с.Ногир, с левой стороны а/д "Владикавказ-Ардон", СНТ Магнит , сад 214	Владикавказ	15:08:0010305:728	003001000000 Земли сельскохозяйственного назначения	Для ведения гражданами садоводства и огородничества	13	13.021	600	241,15	618 690,00

№ п/п	Местоположение ЗУ	Район	Кадастровый номер ЗУ	Категория земель	Разрешенное использование по документу	Код вида разрешенного использования (в соответствии с классификатором видов разрешенного использования земельных участков)	Вид использования объектов недвижимости	Площадь	УПКС	КС
253	Российская Федерация, Республика Северная Осетия-Алания, городской округ город Владикавказ, г. Владикавказ, территория СНТ Магнит, ул. Артура Базаева, земельный участок 103	Владикавказ	15:08:0010305:729	003001000000 Земли сельскохозяйственного назначения	Для ведения гражданами садоводства и огородничества	13	13.021	600	241,15	618 690,00
254	Республика Северная Осетия-Алания, р-н Пригородный, юго-западнее с.Ногир, с левой стороны а/д "Владикавказ-Ардон", СНТ Магнит, сад 216	Владикавказ	15:08:0010305:730	003001000000 Земли сельскохозяйственного назначения	Для ведения садоводства и огородничества	13	13.021	600	241,15	618 690,00
255	Республика Северная Осетия-Алания, р-н Пригородный,юго-западнее с.Ногир, с левой стороны а/д "Владикавказ-Ардон", СНТ Магнит, сад 218	Владикавказ	15:08:0010305:732	003001000000 Земли сельскохозяйственного назначения	Для ведения садоводства и огородничества	13	13.021	600	241,15	618 690,00
256	Республика Северная Осетия-Алания, р-н Пригородный, юго-западнее с Ногир, с левой стороны а/д "Владикавказ-Ардон", СНТ Магнит, сад 221	Владикавказ	15:08:0010305:734	003001000000 Земли сельскохозяйственного назначения	Для ведения гражданами садоводства и огородничества	13	13.021	600	241,15	618 690,00
257	Республика Северная Осетия-Алания, р-н Пригородный, юго-западнее с Ногир, с левой стороны а/д "Владикавказ-Ардон", СНТ Магнит, сад 222	Владикавказ	15:08:0010305:735	003001000000 Земли сельскохозяйственного назначения	Для ведения гражданами садоводства и огородничества	13	13.021	600	241,15	618 690,00
258	Республика Северная Осетия-Алания, р-н Пригородный,юго-западнее с.Ногир, с левой стороны а/д "Владикавказ-Ардон", СНТ Магнит, сад 223	Владикавказ	15:08:0010305:736	003001000000 Земли сельскохозяйственного назначения	Для ведения гражданами садоводства и огородничества	13	13.021	600	241,15	618 690,00
259	Республика Северная Осетия-Алания, р-н Пригородный, юго-западнее с.Ногир, с левой стороны а/д "Владикавказ-Ардон", СНТ Магнит, сад 106	Владикавказ	15:08:0010305:737	003001000000 Земли сельскохозяйственного назначения	Для ведения гражданами садоводства и огородничества	13	13.021	600	241,15	618 690,00
260	Северная Осетия-Алания респ, Пригородный р-н, юго-западнее с Ногир, с левой стороны а/д "Владикавказ-Ардон", СНТ Магнит, сад №270	Владикавказ	15:08:0010305:739	003001000000 Земли сельскохозяйственного назначения	Для ведения гражданами садоводства и огородничества	13	13.021	599	241,15	618 178,85
261	Северная Осетия-Алания респ, Пригородный р-н, юго-западнее с Ногир, с левой стороны а/д "Владикавказ-Ардон", СНТ Магнит, сад №217	Владикавказ	15:08:0010305:740	003001000000 Земли сельскохозяйственного назначения	Для ведения гражданами садоводства и огородничества	13	13.021	600	241,15	618 690,00
262	Северная Осетия-Алания респ. Пригородный р-н, юго-западнее с.Ногир, с левой стороны а/д "Владикавказ-Ардон", СНТ Магнит, сад №216	Владикавказ	15:08:0010305:741	003001000000 Земли сельскохозяйственного назначения	Для ведения гражданами садоводства и огородничества	13	13.021	600	241,15	618 690,00
263	Северная Осетия-Алания респ. Пригородный р-н, юго-западнее с.Ногир, с левой стороны а/д "Владикавказ-Ардон", СНТ Магнит, сад №271	Владикавказ	15:08:0010305:742	003001000000 Земли сельскохозяйственного назначения	Для ведения гражданами садоводства и огородничества	13	13.021	600	241,15	618 690,00
264	Республика Северная Осетия-Алания, р-н Пригородный, юго-западнее с Ногир, с левой стороны а/д "Владикавказ-Ардон", СНТ "Магнит", сад №266	Владикавказ	15:08:0010305:743	003001000000 Земли сельскохозяйственного назначения	Для ведения гражданами садоводства и огородничества	13	13.021	600	241,15	618 690,00
265	Республика Северная Осетия-Алания, р-н Пригородный, юго-западнее с Ногир, с левой стороны а/д "Владикавказ-Ардон", СНТ "Магнит", сад №209	Владикавказ	15:08:0010305:745	003001000000 Земли сельскохозяйственного назначения	Для ведения садоводства и огородничества	13	13.021	600	241,15	618 690,00
266	Республика Северная Осетия-Алания, р-н Пригородный, юго-западнее с.Ногир, с левой стороны а/д "Владикавказ-Ардон", СНТ "Магнит", сад №358	Владикавказ	15:08:0010305:746	003001000000 Земли сельскохозяйственного назначения	Для ведения гражданами садоводства и огородничества	13	13.021	600	241,15	618 690,00
267	Республика Северная Осетия-Алания, р-н Пригородный, юго-западнее с.Ногир, с левой стороны а/д "Владикавказ-Ардон", СНТ "Магнит", сад №303	Владикавказ	15:08:0010305:747	003001000000 Земли сельскохозяйственного назначения	Для ведения садоводства и огородничества	13	13.021	600	241,15	618 690,00
268	Северная Осетия-Алания респ, Пригородный р-н, юго-западнее с Ногир, с левой стороны а/д "Владикавказ-Ардон", СНТ "Магнит", сад №383	Владикавказ	15:08:0010305:749	003001000000 Земли сельскохозяйственного назначения	Для ведения гражданами садоводства и огородничества	13	13.021	600	241,15	618 690,00
269	Северная Осетия-Алания респ, Пригородный р-н, юго-западнее с Ногир, с левой стороны а/д "Владикавказ-Ардон", СНТ "Магнит", сад №382	Владикавказ	15:08:0010305:750	003001000000 Земли сельскохозяйственного назначения	Для ведения гражданами садоводства и огородничества	13	13.021	600	241,15	618 690,00
270	Северная Осетия-Алания респ. Пригородный р-н, юго-западнее с.Ногир, с левой стороны а/д "Владикавказ-Ардон", СНТ "Магнит", сад №233	Владикавказ	15:08:0010305:751	003001000000 Земли сельскохозяйственного назначения	Для ведения гражданами садоводства и огородничества	13	13.021	600	241,15	618 690,00
271	Северная Осетия-Алания респ. Пригородный р-н, юго-западнее с.Ногир, с левой стороны а/д "Владикавказ-Ардон", СНТ "Магнит", сад №238	Владикавказ	15:08:0010305:752	003001000000 Земли сельскохозяйственного назначения	Для ведения гражданами садоводства и огородничества	13	13.021	600	241,15	618 690,00
272	Северная Осетия-Алания респ, Пригородный р-н, юго-западнее с Ногир, с левой стороны а/д "Владикавказ-Ардон", СНТ "Магнит", сад №239	Владикавказ	15:08:0010305:753	003001000000 Земли сельскохозяйственного назначения	Для ведения гражданами садоводства и огородничества	13	13.021	600	241,15	618 690,00
273	Северная Осетия-Алания респ, Пригородный р-н, юго-западнее с Ногир, с левой стороны а/д "Владикавказ-Ардон", СНТ "Магнит", сад №240	Владикавказ	15:08:0010305:754	003001000000 Земли сельскохозяйственного назначения	Для ведения гражданами садоводства и огородничества	13	13.021	600	241,15	618 690,00
274	Северная Осетия-Алания респ. Пригородный р-н, юго-западнее с.Ногир, с левой стороны а/д "Владикавказ-Ардон", СНТ "Магнит", сад №241	Владикавказ	15:08:0010305:755	003001000000 Земли сельскохозяйственного назначения	Для ведения садоводства и огородничества	13	13.021	600	241,15	618 690,00
275	Северная Осетия-Алания респ. Пригородный р-н, юго-западнее с.Ногир, с левой стороны а/д "Владикавказ-Ардон", СНТ "Магнит", сад №242	Владикавказ	15:08:0010305:756	003001000000 Земли сельскохозяйственного назначения	Для ведения гражданами садоводства и огородничества	13	13.021	600	241,15	618 690,00
276	Северная Осетия-Алания респ, Пригородный р-н, юго-западнее с Ногир, с левой стороны а/д "Владикавказ-Ардон", СНТ "Магнит", сад №243	Владикавказ	15:08:0010305:757	003001000000 Земли сельскохозяйственного назначения	Для ведения гражданами садоводства и огородничества	13	13.021	600	241,15	618 690,00
277	Северная Осетия-Алания респ, Пригородный р-н, юго-западнее с Ногир, с левой стороны а/д "Владикавказ-Ардон", СНТ "Магнит", сад №286	Владикавказ	15:08:0010305:758	003001000000 Земли сельскохозяйственного назначения	Для ведения садоводства и огородничества	13	13.021	600	241,15	618 690,00
278	Северная Осетия-Алания респ, Пригородный р-н, юго-западнее с.Ногир, с левой стороны а/д "Владикавказ-Ардон", СНТ "Магнит", сад №318	Владикавказ	15:08:0010305:759	003001000000 Земли сельскохозяйственного назначения	Для ведения гражданами садоводства и огородничества	13	13.021	600	241,15	618 690,00
279	Республика Северная Осетия-Алания, р-н Пригородный, юго-западнее с.Ногир, с левой стороны а/д "Владикавказ-Ардон", СНТ "Магнит", сад №322	Владикавказ	15:08:0010305:760	003001000000 Земли сельскохозяйственного назначения	Для ведения гражданами садоводства и огородничества	13	13.021	600	241,15	618 690,00
280	Республика Северная Осетия-Алания, р-н Пригородный, юго-западнее с Ногир, с левой стороны а/д "Владикавказ-Ардон", СНТ "Магнит", сад №329	Владикавказ	15:08:0010305:761	003001000000 Земли сельскохозяйственного назначения	Для ведения гражданами садоводства и огородничества	13	13.021	600	241,15	618 690,00
281	Республика Северная Осетия-Алания, р-н Пригородный, юго-западнее с Ногир, с левой стороны а/д "Владикавказ-Ардон", СНТ "Магнит", сад №334	Владикавказ	15:08:0010305:762	003001000000 Земли сельскохозяйственного назначения	Для ведения гражданами садоводства и огородничества	13	13.021	600	241,15	618 690,00
282	Республика Северная Осетия-Алания, р-н Пригородный, юго-западнее с.Ногир, с левой стороны а/д "Владикавказ-Ардон", СНТ "Магнит", сад №360	Владикавказ	15:08:0010305:763	003001000000 Земли сельскохозяйственного назначения	Для ведения гражданами садоводства и огородничества	13	13.021	600	241,15	618 690,00
283	Республика Северная Осетия-Алания, р-н Пригородный, юго-западнее с.Ногир, с левой стороны а/д "Владикавказ-Ардон", СНТ "Магнит", сад №365	Владикавказ	15:08:0010305:764	003001000000 Земли сельскохозяйственного назначения	Для ведения гражданами садоводства и огородничества	13	13.021	600	241,15	618 690,00
284	Северная Осетия-Алания респ, Пригородный р-н, юго-западнее с Ногир, с левой стороны а/д "Владикавказ-Ардон", СНТ "Магнит", сад №98	Владикавказ	15:08:0010305:765	003001000000 Земли сельскохозяйственного назначения	Для ведения садоводства и огородничества	13	13.021	600	241,15	618 690,00
285	Республика Северная Осетия-Алания, р-н Пригородный, юго-западнее с Ногир, с левой стороны а/д "Владикавказ-Ардон", СНТ Магнит, сад №95	Владикавказ	15:08:0010305:766	003001000000 Земли сельскохозяйственного назначения	Для ведения гражданами садоводства и огородничества	13	13.021	400	241,15	412 460,00
286	Республика Северная Осетия-Алания, р-н Пригородный, юго-западнее с.Ногир, с левой стороны а/д "Владикавказ-Ардон", СНТ Магнит, сад №95	Владикавказ	15:08:0010305:767	003001000000 Земли сельскохозяйственного назначения	Для ведения гражданами садоводства и огородничества	13	13.021	400	241,15	412 460,00
287	Российская Федерация, Республика Северная Осетия-Алания, городской округ город Владикавказ, г. Владикавказ, территория СНТ Магнит, ул. Нестарова, земельный участок 87	Владикавказ	15:08:0010305:768	003001000000 Земли сельскохозяйственного назначения	Для ведения садоводства и огородничества	13	13.021	600	241,15	618 690,00
288	Республика Северная Осетия-Алания, р-н Пригородный, юго-западнее с Ногир, с левой стороны а/д "Владикавказ-Ардон", СНТ Магнит, сад 42	Владикавказ	15:08:0010305:769	003001000000 Земли сельскохозяйственного назначения	Для ведения гражданами садоводства и огородничества	13	13.021	600	241,15	618 690,00
289	Республика Северная Осетия-Алания, р-н Пригородный, юго-западнее с.Ногир, с левой стороны а/д "Владикавказ-Ардон", СНТ Магнит, сад 210	Владикавказ	15:08:0010305:770	003001000000 Земли сельскохозяйственного назначения	Для ведения гражданами садоводства и огородничества	13	13.021	600	241,15	618 690,00
290	Республика Северная Осетия-Алания, р-н Пригородный, юго-западнее с.Ногир, с левой стороны а/д "Владикавказ-Ардон", СНТ Магнит, сад 208	Владикавказ	15:08:0010305:771	003001000000 Земли сельскохозяйственного назначения	Для ведения гражданами садоводства и огородничества	13	13.021	600	241,15	618 690,00
291	Республика Северная Осетия-Алания, р-н Пригородный, юго-западнее с.Ногир, с левой стороны а/д "Владикавказ-Ардон", СНТ Магнит, сад 154	Владикавказ	15:08:0010305:772	003001000000 Земли сельскохозяйственного назначения	Для ведения садоводства и огородничества	13	13.021	600	241,15	618 690,00
292	Российская Федерация, Республика Северная Осетия-Алания, городской округ город Владикавказ, г. Владикавказ, с правой стороны автодороги Владикавказ-Алагир	Владикавказ	15:08:0010305:780	003002000000 Земли населенных пунктов	Многоэтажная жилая застройка (высотная застройка)	2	02.060	1 312,00	6 159,62	8 159 313,44

№ п/п	Местоположение ЗУ	Район	Кадастровый номер ЗУ	Категория земель	Разрешенное использование по документу	Код вида разрешенного использования (в соответствии с классификатором видов разрешенного использования земельных участков)	Вид использования объектов недвижимости	Площадь	УПКС	КС
293	Республика Северная Осетия-Алания, р-н Пригородный, юго-западнее с.Ногир, с левой стороны а/д "Владикавказ-Ардон", СНТ Магнит, сад 31а	Владикавказ	15:08:0010305:786	003001000000 Земли сельскохозяйственного назначения	Для ведения гражданами садоводства и огородничества	13	13.021	600	[illegible]	[illegible]
294	Республика Северная Осетия-Алания, р-н Пригородный, юго-западнее с.Ногир, с левой стороны а/д "Владикавказ-Ардон", СНТ Магнит, сад 197 а	Владикавказ	15:08:0010305:787	003001000000 Земли сельскохозяйственного назначения	Для ведения гражданами садоводства и огородничества	13	13.021	600	[illegible]	[illegible]
295	Республика Северная Осетия-Алания, р-н Пригородный, юго-западнее с.Ногир, с левой стороны а/д "Владикавказ-Ардон", СНТ Магнит, сад 141 а	Владикавказ	15:08:0010305:788	003001000000 Земли сельскохозяйственного назначения	Для ведения гражданами садоводства и огородничества	13	13.021	600	[illegible]	[illegible]
296	Республика Северная Осетия-Алания, р-н Пригородный, юго-западнее с.Ногир, с левой стороны а/д "Владикавказ-Ардон", СНТ Магнит, сад 87 а	Владикавказ	15:08:0010305:789	003001000000 Земли сельскохозяйственного назначения	Для ведения гражданами садоводства и огородничества	13	13.021	600	[illegible]	[illegible]
297	Республика Северная Осетия-Алания, р-н Пригородный, юго-западнее с.Ногир, с левой стороны а/д "Владикавказ-Ардон", СНТ Магнит, сад №136	Владикавказ	15:08:0010305:796	003001000000 Земли сельскохозяйственного назначения	Для ведения гражданами садоводства и огородничества	13	13.021	600	[illegible]	[illegible]
298	Республика Северная Осетия-Алания, р-н Пригородный, юго-западнее с.Ногир, с левой стороны а/д "Владикавказ-Ардон", СНТ Магнит, сад №136-а	Владикавказ	15:08:0010305:797	003001000000 Земли сельскохозяйственного назначения	Для ведения гражданами садоводства и огородничества	13	13.021	600	[illegible]	[illegible]
299	Российская Федерация, Республика Северная Осетия-Алания, городской округ город Владикавказ, г. Владикавказ, ш. Тизельское, земельный участок 30А	Владикавказ	15:08:0010305:801	003002000000 Земли населенных пунктов	Спорт	3	05.010	39 992	681.63	27 259 716,96
300	Республика Северная Осетия-Алания, г. Владикавказ, ул. Аланибека Халарцева, 35	Владикавказ	15:08:0010305:809	003002000000 Земли населенных пунктов	Обеспечение вооруженных сил	3	08.030	162 136	1 735.05	281 362 543,80
301	Российская Федерация, Республика Северная Осетия-Алания, городской округ город Владикавказ, г. Владикавказ, ул. Владивостокская, земельный участок 10	Владикавказ	15:08:0010305:835	003003000000 Земли промышленности, энергетики, транспорта, связи, радиовещания, телевидения, информатики, земли для обеспечения космической деятельности, земли обороны, безопасности и земли иного специального назначения	Под эксплуатацию существующего здания	6	06.000	1 [illegible]	2 850.41	28 504 [illegible]
302	Российская Федерация, Республика Северная Осетия - Алания, г.о. город Владикавказ, г Владикавказ, ул Владивостокская, земельный участок 22А	Владикавказ	15:08:0010305:978	003002000000 Земли населенных пунктов	Склады	6	06.000	1 341	2 850.41	3 820 991,36
303	Российская Федерация, Республика Северная Осетия - Алания, г. Владикавказ, городской округ город Владикавказ, г. Владикавказ, территория СНТ Магнит, ул. Артура Багаева, земельный участок 50	Владикавказ	15:08:0010305:987	003001000000 Земли сельскохозяйственного назначения	Для ведения гражданами садоводства и огородничества	13	13.021	1 260	183.76	523 512,00
304	Российская Федерация, Республика Северная Осетия-Алания, городской округ город Владикавказ, г.Владикавказ, территория СНТ Хурзарин, ул. Ботаническая, земельный участок 65	Владикавказ	15:08:0010701:100	003002000000 Земли населенных пунктов	Для коллективного садоводства	13	13.021	891	183.76	212 976,16
305	Российская Федерация, Республика Северная Осетия - Алания, городской округ город Владикавказ, г. Владикавказ, территория СНТ Хурзарин, ул. Ботаническая, земельный участок 57	Владикавказ	15:08:0010701:103	003001000000 Земли сельскохозяйственного назначения	Для ведения садоводства	13	13.021	892	183.76	213 699,92
306	Российская Федерация, Республика Северная Осетия - Алания, городской округ город Владикавказ, г Владикавказ, территория СНТ Хурзарин, ул. Ботаническая, земельный участок 47	Владикавказ	15:08:0010701:107	003001000000 Земли сельскохозяйственного назначения	коллективное садоводство	13	13.021	900	183.76	216 880,00
307	Российская Федерация,Республика Северная Осетия - Алания, городской округ город Владикавказ, г Владикавказ, территория СНТ Хурзарин, ул. Ботаническая, земельный участок 27.	Владикавказ	15:08:0010701:118	003001000000 Земли сельскохозяйственного назначения	Для садоводства или огородничества	13	13.021	891	183.76	212 976,16
308	Российская Федерация, Республика Северная Осетия-Алания, городской округ город Владикавказ, г.Владикавказ, территория СНТ Хурзарин, ул.Лазурная, земельный участок 57.	Владикавказ	15:08:0010701:1200	003001000000 Земли сельскохозяйственного назначения	для ведения садоводства	13	13.021	800	183.76	171 904,00
309	Российская Федерация, Республика Северная-Алания, городской округ город Владикавказ, г. Владикавказ, территория СНТ Хурзарин, ул. Прохладная, земельный участок 21	Владикавказ	15:08:0010701:1204	003001000000 Земли сельскохозяйственного назначения	Для коллективного садоводства	13	13.021	780	183.76	348 442,80
310	Российская Федерация, Республика Северная Осетия-Алания, городской округ город Владикавказ, г. Владикавказ, территория СНТ Хурзарин, ул. Терновая, земельный участок 26	Владикавказ	15:08:0010701:1205	003002000000 Земли населенных пунктов	Для коллективного садоводства	13	13.021	683	183.76	296 691,84
311	Российская Федерация, Республика Северная Осетия-Алания, городской округ город Владикавказ, г. Владикавказ, территория СНТ Хурзарин, ул. Вечерняя, земельный участок 77	Владикавказ	15:08:0010701:1210	003001000000 Земли сельскохозяйственного назначения	Для ведения садоводство	13	13.021	247	183.76	107 138,72
312	Российская Федерация, Республика Северная Осетия-Алания, городской округ город Владикавказ, г. Владикавказ, территория СНТ Хурзарин, ул. Вечерняя, земельный участок 77А	Владикавказ	15:08:0010701:1211	003001000000 Земли сельскохозяйственного назначения	Для ведения садоводство	13	13.021	247	183.76	107 138,72
313	Российская Федерация, Республика Северная Осетия - Алания, городской округ город Владикавказ, город Владикавказ, территория СНТ Хурзарин, ул. Лазурная, земельный участок 74	Владикавказ	15:08:0010701:1212	003001000000 Земли сельскохозяйственного назначения	Для ведения садоводства	13	13.021	249	183.76	108 006,24
314	Российская Федерация, Республика Северная Осетия-Алания, городской округ город Владикавказ, г Владикавказ, территория СНТ Хурзарин, ул Ботаническая, земельный участок 19	Владикавказ	15:08:0010701:122	003002000000 Земли населенных пунктов	Для коллективного садоводства	13	13.021	487	183.76	211 241,12
315	Российская Федерация, Республика Северная Осетия - Алания, городской округ город Владикавказ, г Владикавказ, территория СНТ Хурзарин, ул. Крымская, земельный участок 26	Владикавказ	15:08:0010701:1220	003001000000 Земли сельскохозяйственного назначения	Для ведения коллективного садоводства	13	13.021	891	183.76	212 976,16
316	Российская Федерация, Республика Северная Осетия-Алания, городской округ город Владикавказ, г. Владикавказ, территория СНТ Хурзарин, ул. Лазурная, земельный участок 59А	Владикавказ	15:08:0010701:1222	003001000000 Земли сельскохозяйственного назначения	для ведения садоводства	13	13.021	278	183.76	120 585,28
317	Российская Федерация, Республика Северная Осетия-Алания, городской округ город Владикавказ, г.Владикавказ, территория СНТ Хурзарин, ул.Ботаническая, земельный участок 17	Владикавказ	15:08:0010701:123	003001000000 Земли сельскохозяйственного назначения	коллективное садоводство	13	13.021	894	183.76	214 277,44
318	Российская Федерация, Республика Северная Осетия-Алания, городской округ город Владикавказ, г Владикавказ, территория СНТ Хурзарин, ул.Лазурная, земельный участок 59	Владикавказ	15:08:0010701:1231	003001000000 Земли сельскохозяйственного назначения	для ведения садоводства	13	13.021	470	183.76	203 867,20
319	Российская Федерация, Республика Северная Осетия-Алания, городской округ город Владикавказ, г. Владикавказ, территория СНТ Хурзарин, ул. Майская, земельный участок 77	Владикавказ	15:08:0010701:1233	003002000000 Земли населенных пунктов	ведение садоводства	13	13.021	600	183.76	260 256,00
320	Российская Федерация, Республика Северная Осетия-Алания, городской округ город Владикавказ, г. Владикавказ, территория СНТ Хурзарин, ул. Ботаническая, земельный участок 15	Владикавказ	15:08:0010701:124	003001000000 Земли сельскохозяйственного назначения	Для ведения садоводство	13	13.021	891	183.76	212 976,16
321	Российская Федерация, Республика Северная Осетия-Алания, городской округ город Владикавказ, г. Владикавказ, территория СНТ Хурзарин, ул. Вечерняя, земельный участок 79	Владикавказ	15:08:0010701:1246	003001000000 Земли сельскохозяйственного назначения	для коллективного садоводства	13	13.021	544	183.76	241 627,84
322	Российская Федерация,Республика Северная Осетия - Алания, городской округ город Владикавказ, г Владикавказ, территория СНТ Хурзарин, ул. Рассветная, земельный участок 107	Владикавказ	15:08:0010701:1265	003001000000 Земли сельскохозяйственного назначения	для ведения садоводства	13	13.021	787	183.76	341 369,12
323	Российская Федерация, Республика Северная Осетия - Алания, городской округ город Владикавказ, г Владикавказ, территория СНТ Хурзарин, ул. Ботаническая, земельный участок 9	Владикавказ	15:08:0010701:128	003002000000 Земли населенных пунктов	Коллективное садоводство	13	13.021	900	183.76	216 880,00
324	Российская Федерация, Республика Северная Осетия - Алания, городской округ город Владикавказ, г Владикавказ, территория СНТ Хурзарин, ул. Осенняя, земельный участок 16	Владикавказ	15:08:0010701:1284	003002000000 Земли населенных пунктов	Для коллективного садоводства	13	13.021	900	183.76	216 880,00
325	Российская Федерация, Республика Северная Осетия-Алания, городской округ город Владикавказ, г. Владикавказ, территория СНТ Хурзарин, ул. Майская, земельный участок 81	Владикавказ	15:08:0010701:1298	003002000000 Земли населенных пунктов	Ведение садоводства	13	13.021	600	183.76	156 128,00
326	Российская Федерация, Республика Северная Осетия-Алания, г. Владикавказ, пер. СНТ Хурзарин	Владикавказ	15:08:0010701:1299	003001000000 Земли сельскохозяйственного назначения	Ведение садоводства	13	13.021	200	183.76	86 752,00
327	Российская Федерация, Республика Северная Осетия - Алания, г. Владикавказ, территория СНТ Хурзарин	Владикавказ	15:08:0010701:1306	003001000000 Земли сельскохозяйственного назначения	Коллективное садоводство	13	13.021	461	183.76	199 963,36
328	Российская Федерация, Республика Северная Осетия - Алания, г. Владикавказ, территория СНТ Хурзарин	Владикавказ	15:08:0010701:1307	003001000000 Земли сельскохозяйственного назначения	Коллективное садоводство	13	13.021	540	183.76	234 302,40
329	Российская Федерация, Республика Северная Осетия - Алания, городской округ город Владикавказ, г. Владикавказ, территория СНТ Хурзарин, ул. Осенняя, земельный участок 15	Владикавказ	15:08:0010701:1309	003001000000 Земли сельскохозяйственного назначения	коллективное садоводство	13	13.021	982	183.76	425 992,32
330	Российская Федерация, Республика Северная Осетия - Алания, г.о. город Владикавказ, г Владикавказ, пер. СНТ Хурзарин	Владикавказ	15:08:0010701:1311	003001000000 Земли сельскохозяйственного назначения	Для ведения садоводства	13	13.021	947	183.76	410 770,72

№ п/п	Местоположение ЗУ	Район	Кадастровый номер ЗУ	Категория земель	Разрешенное использование по документу	Код вида разрешенного использования (в соответствии с классификатором видов разрешенного использования земельных участков)	Вид использования объектов недвижимости	Площадь	УПКС	КС
331	Российская Федерация, Республика Северная Осетия - Алания, городской округ город Владикавказ, г Владикавказ, территория СНТ Хурзарин, ул. Прохладная, земельный участок 70	Владикавказ	15:08:0010701:135	003001000000 Земли сельскохозяйственного назначения	Для ведения садоводства	13	13.021	491	433,76	212 976,16
332	Российская Федерация, Республика Северная Осетия - Алания, городской округ город Владикавказ, г. Владикавказ, территория СНТ Хурзарин, ул. Прохладная, земельный участок 14	Владикавказ	15:08:0010701:14	003001000000 Земли сельскохозяйственного назначения	Для ведения садоводства	13	13.021	500	433,76	216 880,00
333	Российская Федерация, Республика Северная Осетия-Алания, городской округ город Владикавказ, г. Владикавказ, территория СНТ Хурзарин, ул. Прохладная, земельный участок 56	Владикавказ	15:08:0010701:142	003001000000 Земли сельскохозяйственного назначения	Для коллективного садоводства	13	13.021	491	433,76	212 976,16
334	Российская Федерация, Республика Северная Осетия-Алания, городской округ город Владикавказ, г. Владикавказ, территория СНТ Хурзарин, ул. Прохладная, земельный участок 46	Владикавказ	15:08:0010701:145	003001000000 Земли сельскохозяйственного назначения	Для коллективного садоводства	13	13.021	491	433,76	212 976,16
335	Российская Федерация, Республика Северная Осетия-Алания, городской округ город Владикавказ, г. Владикавказ, территория СНТ Хурзарин, ул. Прохладная, земельный участок 44	Владикавказ	15:08:0010701:146	003001000000 Земли сельскохозяйственного назначения	Коллективное садоводство	13	13.021	491	433,76	212 976,16
336	Российская Федерация, Республика Северная Осетия-Алания, городской округ город Владикавказ, г. Владикавказ, территория СНТ Хурзарин, ул. Кленовая, земельный участок 8	Владикавказ	15:08:0010701:15	003001000000 Земли сельскохозяйственного назначения	Для ведения садоводства	13	13.021	500	433,76	216 880,00
337	Российская Федерация, Республика Северная Осетия-Алания, городской округ город Владикавказ, г Владикавказ, территория СНТ Хурзарин, ул Прохладная, земельный участок 50,	Владикавказ	15:08:0010701:150	003001000000 Земли сельскохозяйственного назначения	Для коллективного садоводства	13	13.021	491	433,76	212 976,16
338	Российская Федерация, Республика Северная Осетия - Алания, городской округ город Владикавказ, г Владикавказ, территория СНТ Хурзарин, ул. Прохладная, земельный участок 24	Владикавказ	15:08:0010701:158	003001000000 Земли сельскохозяйственного назначения	Для коллективного садоводства	13	13.021	491	433,76	212 976,16
339	Российская Федерация, Республика Северная Осетия - Алания, городской округ город Владикавказ, г Владикавказ, территория СНТ Хурзарин, ул. Прохладная, земельный участок 22	Владикавказ	15:08:0010701:159	003001000000 Земли сельскохозяйственного назначения	Для ведения садоводства	13	13.021	491	433,76	212 976,16
340	Российская Федерация, Республика Северная Осетия-Алания, городской округ город Владикавказ, г. Владикавказ, территория СНТ Хурзарин, ул. Кленовая, земельный участок 6	Владикавказ	15:08:0010701:16	003001000000 Земли сельскохозяйственного назначения	Для ведения садоводства	13	13.021	500	433,76	216 880,00
341	Российская Федерация, Республика Северная Осетия-Алания, городской округ город Владикавказ, г. Владикавказ, территория СНТ Хурзарин, ул. Прохладная, земельный участок 12	Владикавказ	15:08:0010701:164	003002000000 Земли населенных пунктов	Для коллективного садоводства	13	13.021	491	433,76	212 976,16
342	Российская Федерация, Республика Северная Осетия - Алания, городской округ город Владикавказ, г Владикавказ, территория СНТ Хурзарин, ул. Прохладная, земельный участок 63	Владикавказ	15:08:0010701:175	003001000000 Земли сельскохозяйственного назначения	Для коллективного садоводства	13	13.021	493	433,76	213 848,68
343	Российская Федерация, Республика Северная Осетия - Алания, городской округ город Владикавказ, г Владикавказ, территория СНТ Хурзарин, ул. Прохладная, земельный участок 57,	Владикавказ	15:08:0010701:178	003001000000 Земли сельскохозяйственного назначения	Для коллективного садоводства	13	13.021	491	433,76	212 976,16
344	Российская Федерация, Республика Северная Осетия - Алания, городской округ город Владикавказ, г. Владикавказ, территория СНТ Хурзарин, ул. Кленовая, земельный участок 2	Владикавказ	15:08:0010701:18	003001000000 Земли сельскохозяйственного назначения	Для ведения садоводства	13	13.021	500	433,76	216 880,00
345	Российская Федерация, Республика Северная Осетия-Алания, городской округ город Владикавказ, г. Владикавказ, территория СНТ Хурзарин, ул. Прохладная, земельный участок 53	Владикавказ	15:08:0010701:180	003001000000 Земли сельскохозяйственного назначения	Для ведения садоводства	13	13.021	491	433,76	212 976,16
346	Российская Федерация, Республика Северная Осетия - Алания, городской округ город Владикавказ, г Владикавказ, территория СНТ "Хурзарин", ул. Прохладная, земельный участок 39,	Владикавказ	15:08:0010701:187	003001000000 Земли сельскохозяйственного назначения	Коллективное садоводство	13	13.021	491	433,76	212 976,16
347	Российская Федерация, Республика Северная Осетия - Алания, городской округ город Владикавказ, г Владикавказ, территория СНТ Хурзарин, ул. Прохладная, земельный участок 37	Владикавказ	15:08:0010701:188	003001000000 Земли сельскохозяйственного назначения	Коллективное садоводство	13	13.021	491	433,76	212 976,16
348	Российская Федерация, Республика Северная Осетия-Алания, городской округ город Владикавказ, г. Владикавказ, территория СНТ Хурзарин, ул. Прохладная, земельный участок 35	Владикавказ	15:08:0010701:189	003001000000 Земли сельскохозяйственного назначения	Для ведения садоводства	13	13.021	491	433,76	212 976,16
349	Российская Федерация, Республика Северная Осетия - Алания, городской округ город Владикавказ, г. Владикавказ, территория СНТ Хурзарин, ул. Прохладная, земельный участок 31	Владикавказ	15:08:0010701:191	003001000000 Земли сельскохозяйственного назначения	Для ведения садоводства	13	13.021	491	433,76	212 976,16
350	Российская Федерация, Республика Северная Осетия-Алания, городской округ город Владикавказ, г Владикавказ, территория СНТ Хурзарин, ул Прохладная, земельный участок 25,	Владикавказ	15:08:0010701:194	003001000000 Земли сельскохозяйственного назначения	Для коллективного садоводства	13	13.021	491	433,76	212 976,16
351	Российская Федерация, Республика Северная Осетия - Алания, городской округ город Владикавказ, г Владикавказ, территория СНТ Хурзарин, ул. Прохладная, земельный участок 17	Владикавказ	15:08:0010701:199	003001000000 Земли сельскохозяйственного назначения	коллективное садоводство	13	13.021	491	433,76	212 976,16
352	Российская Федерация, Республика Северная Осетия-Алания, городской округ город Владикавказ, г.Владикавказ, территория СНТ Хурзарин, ул Прохладная, земельный участок 13,	Владикавказ	15:08:0010701:201	003001000000 Земли сельскохозяйственного назначения	Для коллективного садоводства	13	13.021	491	433,76	212 976,16
353	Российская Федерация, Республика Северная Осетия-Алания, городской округ город Владикавказ, г. Владикавказ, территория СНТ Хурзарин, ул. Терновая, земельный участок 72	Владикавказ	15:08:0010701:210	003002000000 Земли населенных пунктов	Коллективное садоводство	13	13.021	491	433,76	212 976,16
354	Российская Федерация, Республика Северная Осетия-Алания, городской округ город Владикавказ, г. Владикавказ, территория СНТ Хурзарин, ул. Терновая, земельный участок 70	Владикавказ	15:08:0010701:211	003002000000 Земли населенных пунктов	Для ведения садоводства	13	13.021	491	433,76	212 976,16
355	Российская Федерация, Республика Северная Осетия - Алания, городской округ город Владикавказ, г Владикавказ, территория СНТ Хурзарин, ул. Терновая, земельный участок 62	Владикавказ	15:08:0010701:216	003001000000 Земли сельскохозяйственного назначения	коллективное садоводство	13	13.021	491	433,76	212 976,16
356	Республика Северная Осетия - Алания, городской округ город Владикавказ, г. Владикавказ, территория СНТ Хурзарин, ул.Терновая, земельный участок 50	Владикавказ	15:08:0010701:221	003001000000 Земли сельскохозяйственного назначения	коллективное садоводство	13	13.021	500	433,76	216 880,00
357	Российская Федерация, Республика Северная Осетия-Алания, городской округ город Владикавказ, г Владикавказ, территория СНТ Хурзарин, ул Терновая, земельный участок 48	Владикавказ	15:08:0010701:222	003001000000 Земли сельскохозяйственного назначения	коллективное садоводство	13	13.021	491	433,76	212 976,16
358	Российская Федерация, Республика Северная Осетия-Алания, городской округ город Владикавказ, г. Владикавказ, территория СНТ Хурзарин, ул. Терновая, земельный участок 46	Владикавказ	15:08:0010701:224	003002000000 Земли населенных пунктов	Для коллективного садоводства	13	13.021	481	433,76	208 638,56
359	Российская Федерация, Республика Северная Осетия - Алания, городской округ город Владикавказ, г Владикавказ, территория СНТ Хурзарин, ул. Терновая, земельный участок 42	Владикавказ	15:08:0010701:225	003001000000 Земли сельскохозяйственного назначения	Для коллективного садоводства	13	13.021	500	433,76	216 880,00
360	Российская Федерация, Республика Северная Осетия-Алания, городской округ город Владикавказ, г. Владикавказ, территория СНТ Хурзарин, ул. Терновая, земельный участок 40	Владикавказ	15:08:0010701:226	003002000000 Земли населенных пунктов	Для садоводства или огородничества	13	13.021	491	433,76	212 976,16
361	Российская Федерация, Республика Северная Осетия - Алания, городской округ город Владикавказ, г. Владикавказ, территория СНТ Хурзарин, ул. Терновая, земельный участок 32	Владикавказ	15:08:0010701:228	003002000000 Земли населенных пунктов	коллективное садоводство	13	13.021	491	433,76	212 976,16
362	Российская Федерация, Республика Северная Осетия-Алания, городской округ город Владикавказ, г. Владикавказ, территория СНТ Хурзарин, ул. Терновая, земельный участок 36	Владикавказ	15:08:0010701:230	003001000000 Земли сельскохозяйственного назначения	Для выращивания сельскохозяйственной продукции	13	13.021	499	433,76	216 446,24
363	Российская Федерация, Республика Северная Осетия-Алания, городской округ город Владикавказ, г. Владикавказ, территория СНТ Хурзарин, ул. Терновая, земельный участок 18	Владикавказ	15:08:0010701:236	003002000000 Земли населенных пунктов	коллективное садоводство	13	13.021	482	433,76	209 072,32
364	Российская Федерация, Республика Северная Осетия - Алания, городской округ город Владикавказ, г. Владикавказ, территория СНТ Хурзарин, ул. Терновая, земельный участок 20	Владикавказ	15:08:0010701:238	003001000000 Земли сельскохозяйственного назначения	Для коллективного садоводства	13	13.021	489	433,76	212 108,64
365	Респ. Северная Осетия - Алания, р-н Пригородный, Архонское шоссе, 2 км, о/т "Хурзарин", сад №	Владикавказ	15:08:0010701:239	003001000000 Земли сельскохозяйственного назначения	коллективное садоводство	13	13.021	500	531,15	265 575,00
366	Российская Федерация, Республика Северная Осетия-Алания, городской округ город Владикавказ, г Владикавказ, территория СНТ Хурзарин, ул Терновая, земельный участок 12	Владикавказ	15:08:0010701:240	003001000000 Земли сельскохозяйственного назначения	Для коллективного садоводства	13	13.021	491	433,76	212 976,16
367	Российская Федерация, Республика Северная Осетия-Алания, городской округ город Владикавказ, г.Владикавказ, территория СНТ Хурзарин, ул.Терновая, земельный участок 10,	Владикавказ	15:08:0010701:241	003001000000 Земли сельскохозяйственного назначения	коллективное садоводство	13	13.021	491	433,76	212 976,16
368	Российская Федерация, Республика Северная Осетия-Алания, городской округ город Владикавказ, г. Владикавказ, территория СНТ Хурзарин, ул. Терновая, земельный участок 6	Владикавказ	15:08:0010701:243	003001000000 Земли сельскохозяйственного назначения	Для коллективного садоводства	13	13.021	491	433,76	212 976,16
369	Российская Федерация, Республика Северная Осетия-Алания, городской округ город Владикавказ, г.Владикавказ, территория СНТ Хурзарин, ул.Терновая, земельный участок 4,	Владикавказ	15:08:0010701:244	003001000000 Земли сельскохозяйственного назначения	коллективное садоводство	13	13.021	483	433,76	209 506,08
370	Российская Федерация, Республика Северная Осетия - Алания, городской округ город Владикавказ, г. Владикавказ, территория СНТ Хурзарин, ул. Терновая, земельный участок 2	Владикавказ	15:08:0010701:245	003001000000 Земли сельскохозяйственного назначения	Для коллективного садоводства	13	13.021	491	433,76	212 976,16

№ п/п	Местоположение ЗУ	Район	Кадастровый номер ЗУ	Категория земель	Разрешенное использование по документу	Код вида разрешенного использования (в соответствии с классификатором видов разрешенного использования земельных участков)	Вид использования объектов недвижимости	Площадь	УПКС	КС
371	Российская Федерация, Республика Северная Осетия - Алания, городской округ город Владикавказ, г Владикавказ, территория СНТ Хурзарин, ул. Аслимбека Лазарова, земельный участок 37	Владикавказ	15:08:0010701:247	003001000000 Земли сельскохозяйственного назначения	Для ведения садоводства	13	13.021	491	433,76	212 976,16
372	Российская Федерация, Республика Северная Осетия-Алания, городской округ город Владикавказ, г. Владикавказ, территория СНТ Хурзарин, ул. Терновая, земельный участок 67	Владикавказ	15:08:0010701:251	003001000000 Земли сельскохозяйственного назначения	Для ведения садоводства	13	13.021	491	433,76	212 976,16
373	Российская Федерация, Республика Северная Осетия-Алания, городской округ город Владикавказ, г Владикавказ, территория СНТ Хурзарин, ул Терновая, земельный участок 65	Владикавказ	15:08:0010701:252	003001000000 Земли сельскохозяйственного назначения	Для ведения садоводства	13	13.021	491	433,76	212 976,16
374	Респ. Северная Осетия - Алания, р-н Пригородный, Архонское шоссе,2 км.с/т "Хурзарин" сад. №1537	Владикавказ	15:08:0010701:254	003001000000 Земли сельскохозяйственного назначения	коллективное садоводство	13	13.021	491	531,15	260 794,65
375	Респ. Северная Осетия - Алания, р-н Пригородный, Архонское шоссе,2 км. с/т "Хурзарин" сад. №1536	Владикавказ	15:08:0010701:255	003001000000 Земли сельскохозяйственного назначения	коллективное садоводство	13	13.021	491	531,15	260 794,65
376	Российская Федерация, Республика Северная Осетия-Алания, городской округ город Владикавказ, г. Владикавказ, территория СНТ Хурзарин, ул. Терновая, земельный участок 57	Владикавказ	15:08:0010701:256	003002000000 Земли населенных пунктов	Для ведения садоводства	13	13.021	491	433,76	212 976,16
377	Респ. Северная Осетия - Алания, р-н Пригородный. Архонское шоссе. 2 км., СТ "Хурзарин", сад №1534	Владикавказ	15:08:0010701:257	003001000000 Земли сельскохозяйственного назначения	Для коллективного садоводства	13	13.021	487	531,15	258 670,05
378	Российская Федерация, Республика Северная Осетия - Алания, городской округ город Владикавказ, г Владикавказ, территория СНТ Хурзарин, ул. Терновая, земельный участок 53	Владикавказ	15:08:0010701:258	003001000000 Земли сельскохозяйственного назначения	Для коллективного садоводства	13	13.021	491	531,15	260 794,65
379	Российская Федерация, Республика Северная Осетия - Алания, городской округ город Владикавказ, г Владикавказ, территория СНТ Хурзарин, ул. Терновая, земельный участок 51	Владикавказ	15:08:0010701:259	003002000000 Земли населенных пунктов	Для ведения садоводства	13	13.021	491	433,76	212 976,16
380	Северная Осетия - Алания респ, р-н Пригородный. Архонское шоссе. 2 км, садоводческое некоммерческое товарищество "Хурзарин", сад №1740	Владикавказ	15:08:0010701:26	003001000000 Земли сельскохозяйственного назначения	Для ведения садоводства	13	13.021	491	531,15	260 794,65
381	Респ. Северная Осетия - Алания, р-н Пригородный. Архонское шоссе. 2 км СНТ "Хурзарин" сад №1531	Владикавказ	15:08:0010701:260	003001000000 Земли сельскохозяйственного назначения	Для ведения садоводства	13	13.021	491	531,15	260 794,65
382	Респ. Северная Осетия - Алания, р-н Пригородный, Архонское шоссе, 2 км. СНТ "Хурзарин", сад. № 1530	Владикавказ	15:08:0010701:261	003001000000 Земли сельскохозяйственного назначения	Для ведения садоводства	13	13.021	491	531,15	260 794,65
383	Респ. Северная Осетия - Алания, р-н Пригородный, Архонское шоссе, 2 км. с/т "Хурзарин" сад№1529	Владикавказ	15:08:0010701:262	003001000000 Земли сельскохозяйственного назначения	коллективное садоводство	13	13.021	491	531,15	260 794,65
384	Северная Осетия - Алания респ, р-н Пригородный. Архонское шоссе. 2 км, садоводческое некоммерческое товарищество "Хурзарин", сад №1528	Владикавказ	15:08:0010701:263	003001000000 Земли сельскохозяйственного назначения	Для ведения садоводства	13	13.021	491	531,15	260 794,65
385	Российская Федерация, Республика Северная Осетия - Алания, городской округ город Владикавказ, г. Владикавказ, территория СНТ Хурзарин, ул. Терновая, земельный участок 41	Владикавказ	15:08:0010701:264	003001000000 Земли сельскохозяйственного назначения	Для коллективного садоводства	13	13.021	491	531,15	260 794,65
386	Российская Федерация, Республика Северная Осетия - Алания, городской округ город Владикавказ, г Владикавказ, территория СНТ Хурзарин, ул. Терновая, земельный участок 39	Владикавказ	15:08:0010701:265	003002000000 Земли населенных пунктов	Для коллективного садоводства	13	13.021	491	433,76	212 976,16
387	Российская Федерация, Республика Северная Осетия - Алания, городской округ город Владикавказ, г Владикавказ, территория СНТ Хурзарин, ул. Терновая, земельный участок 37	Владикавказ	15:08:0010701:266	003002000000 Земли населенных пунктов	Для ведения садоводства	13	13.021	491	433,76	212 976,16
388	Российская Федерация, Республика Северная Осетия - Алания, городской округ город Владикавказ, г. Владикавказ, территория СНТ Хурзарин, ул. Терновая, земельный участок 35	Владикавказ	15:08:0010701:267	003002000000 Земли населенных пунктов	Для садоводства или огородничества	13	13.021	500	433,76	216 880,00
389	Респ. Северная Осетия - Алания, р-н Пригородный. Архонское шоссе,2 км,с/т "Хурзарин" сад. №698	Владикавказ	15:08:0010701:268	003001000000 Земли сельскохозяйственного назначения	для коллективного садоводства	13	13.021	467	531,15	248 017,05
390	Российская Федерация, Республика Северная Осетия-Алания, городской округ город Владикавказ, г Владикавказ, территория СНТ Хурзарин, ул Терновая, земельный участок 29	Владикавказ	15:08:0010701:269	003002000000 Земли населенных пунктов	коллективное садоводство	13	13.021	491	433,76	212 976,16
391	Респ. Северная Осетия - Алания, р-н Пригородный, Архонское шоссе, 2 км СНТ "Хурзарин" сад № 1750	Владикавказ	15:08:0010701:27	003001000000 Земли сельскохозяйственного назначения	Для ведения садоводства	13	13.021	491	531,15	260 794,65
392	Российская Федерация, Республика Северная Осетия - Алания, городской округ город Владикавказ, г. Владикавказ, территория СНТ Хурзарин, ул. Терновая, земельный участок 31	Владикавказ	15:08:0010701:270	003002000000 Земли населенных пунктов	Для выращивания сельскохозяйственной продукции и ведения личного хозяйства	13	13.021	499	433,76	216 496,24
393	Российская Федерация, Республика Северная Осетия-Алания, городской округ город Владикавказ, г. Владикавказ, территория СНТ Хурзарин, ул Терновая, земельный участок 27	Владикавказ	15:08:0010701:271	003001000000 Земли сельскохозяйственного назначения	коллективное садоводство	13	13.021	491	531,15	260 794,65
394	Респ. Северная Осетия - Алания, р-н Пригородный, Архонское шоссе, 2 км. СНТ "Хурзарин", сад. № 1519	Владикавказ	15:08:0010701:272	003001000000 Земли сельскохозяйственного назначения	Для ведения садоводства	13	13.021	491	531,15	260 794,65
395	Респ. Северная Осетия - Алания, р-н Пригородный, Архонское шоссе,2 км. СНТ "Хурзарин", сад. № 1518	Владикавказ	15:08:0010701:273	003001000000 Земли сельскохозяйственного назначения	Для коллективного садоводства	13	13.021	491	531,15	260 794,65
396	Республика Северная Осетия-Алания, р-н Пригородный. Архонское шоссе. 2 км. садоводческое товарищество "Хурзарин", сад № 1517	Владикавказ	15:08:0010701:274	003001000000 Земли сельскохозяйственного назначения	Для коллективного садоводства	13	13.021	491	531,15	260 794,65
397	Респ. Северная Осетия - Алания, р-н Пригородный. Архонское шоссе. 2 км, с/т "Хурзарин". сад №1516	Владикавказ	15:08:0010701:275	003001000000 Земли сельскохозяйственного назначения	Для коллективного садоводства	13	13.021	491	531,15	260 794,65
398	Северная Осетия - Алания респ, р-н Пригородный, Архонское шоссе, 2 км СТ "Хурзарин" сад №1515	Владикавказ	15:08:0010701:276	003001000000 Земли сельскохозяйственного назначения	Для коллективного садоводства	13	13.021	495	531,15	262 919,25
399	Северная Осетия - Алания респ, р-н Пригородный, Архонское шоссе, 2 км. СТ "Хурзарин" сад №1514	Владикавказ	15:08:0010701:277	003001000000 Земли сельскохозяйственного назначения	Для коллективного садоводства	13	13.021	500	531,15	265 575,00
400	Респ. Северная Осетия - Алания, р-н Пригородный. Архонское шоссе. 2 км, с/т. "Хурзарин" сад №1513	Владикавказ	15:08:0010701:278	003001000000 Земли сельскохозяйственного назначения	Для коллективного садоводства	13	13.021	491	531,15	260 794,65
401	Российская Федерация, Республика Северная Осетия - Алания, городской округ город Владикавказ, г. Владикавказ, территория СНТ Хурзарин, ул. Терновая, земельный участок 11	Владикавказ	15:08:0010701:279	003002000000 Земли населенных пунктов	Для ведения садоводства	13	13.021	492	433,76	213 699,92
402	Респ. Северная Осетия - Алания, р-н Пригородный, Архонское шоссе, 2 км, с/т "Хурзарин", сад №1758	Владикавказ	15:08:0010701:28	003001000000 Земли сельскохозяйственного назначения	Коллективное садоводство	13	13.021	491	531,15	260 794,65
403	Респ. Северная Осетия - Алания, р-н Пригородный, Архонское шоссе,2 км.с/т "Хурзарин" сад. №1511	Владикавказ	15:08:0010701:280	003001000000 Земли сельскохозяйственного назначения	коллективное садоводство	13	13.021	491	531,15	260 794,65
404	Респ. Северная Осетия - Алания, р-н Пригородный. Архонское шоссе. 2 км,с/т"Хурзарин" сад № 1510	Владикавказ	15:08:0010701:281	003001000000 Земли сельскохозяйственного назначения	Для коллективного садоводства	13	13.021	491	531,15	260 794,65
405	Республика Северная Осетия-Алания, р-н Пригородный. Архонское шоссе. 2 км. садоводческое некоммерческое товарищество "Хурзарин". сад №1509	Владикавказ	15:08:0010701:282	003001000000 Земли сельскохозяйственного назначения	Для ведения садоводства	13	13.021	491	531,15	260 794,65
406	Респ. Северная Осетия - Алания, р-н Пригородный, Архонское шоссе, 2 км. с/т "Хурзарин", сад №1508	Владикавказ	15:08:0010701:283	003001000000 Земли сельскохозяйственного назначения	Коллективное садоводство	13	13.021	491	531,15	260 794,65
407	Респ. Северная Осетия - Алания, р-н Пригородный, Архонское шоссе, 2 км. с/т "Хурзарин", сад №1506	Владикавказ	15:08:0010701:285	003001000000 Земли сельскохозяйственного назначения	Для коллективного садоводства	13	13.021	491	531,15	260 794,65
408	Республика Северная Осетия-Алания, р-н Пригородный. Архонское шоссе. 2 км. садоводческое некоммерческое товарищество "Хурзарин". сад №1503	Владикавказ	15:08:0010701:289	003001000000 Земли сельскохозяйственного назначения	Для ведения садоводства	13	13.021	491	531,15	260 794,65
409	Респ. Северная Осетия - Алания, р-н Пригородный. Архонское шоссе. 2 км, с/т "Хурзарин". сад №1757	Владикавказ	15:08:0010701:29	003001000000 Земли сельскохозяйственного назначения	Коллективное садоводство	13	13.021	491	531,15	260 794,65
410	Российская Федерация, Республика Северная Осетия-Алания, городской округ город Владикавказ, г. Владикавказ, территория СНТ Хурзарин, ул. Осенняя, земельный участок 68	Владикавказ	15:08:0010701:290	003001000000 Земли сельскохозяйственного назначения	Для ведения садоводства	13	13.021	491	531,15	260 794,65

№ п/п	Местоположение ЗУ	Район	Кадастровый номер ЗУ	Категория земель	Разрешенное использование по документу	Код вида разрешенного использования (в соответствии с классификатором видов разрешенного использования земельных участков)	Вид использования объектов недвижимости	Площадь	УПКС	КС
411	Северная Осетия - Алания респ. р-н Пригородный, Архонское шоссе, 2 км. Садоводческое некоммерческое товарищество "Хурзарин", сад 1501	Владикавказ	15:08:0010701:291	003001000000 Земли сельскохозяйственного назначения	Для ведения садоводство	13	13.021	491	531,15	260 794,65
412	Российская Федерация, Республика Северная Осетия - Алания, городской округ город Владикавказ, г. Владикавказ, территория СНТ Хурзарин, ул. Осенняя, земельный участок 62	Владикавказ	15:08:0010701:293	003001000000 Земли сельскохозяйственного назначения	коллективное садоводство	13	13.021	491	531,15	260 794,65
413	Российская Федерация, Республика Северная Осетия - Алания, городской округ город Владикавказ, г. Владикавказ, территория СНТ Хурзарин, ул. Осенняя, земельный участок 60	Владикавказ	15:08:0010701:294	003001000000 Земли сельскохозяйственного назначения	коллективное садоводство	13	13.021	491	531,15	260 794,65
414	Респ. Северная Осетия - Алания, р-н Пригородный, Архонское шоссе,2 км.с/т "Хурзарин" сад № 1497	Владикавказ	15:08:0010701:295	003001000000 Земли сельскохозяйственного назначения	коллективное садоводство	13	13.021	491	531,15	260 794,65
415	Респ. Северная Осетия - Алания, р-н Пригородный, Архонское шоссе, 2 км. с/т "Хурзарин", сад №1496	Владикавказ	15:08:0010701:296	003001000000 Земли сельскохозяйственного назначения	Коллективное садоводство	13	13.021	491	531,15	260 794,65
416	Респ. Северная Осетия - Алания, р-н Пригородный. Архонское шоссе. 2 км, с/т "Хурзарин". сад №1495	Владикавказ	15:08:0010701:297	003001000000 Земли сельскохозяйственного назначения	Для садоводства	13	13.021	491	531,15	260 794,65
417	Респ. Северная Осетия - Алания, р-н Пригородный. Архонское шоссе. 2 км, СНТ "Хурзарин". сад. № 1494	Владикавказ	15:08:0010701:298	003001000000 Земли сельскохозяйственного назначения	Для ведения садоводства	13	13.021	491	531,15	260 794,65
418	Респ. Северная Осетия - Алания, р-н Пригородный, Архонское шоссе, 2 км.с/т "Хурзарин" сад №1493	Владикавказ	15:08:0010701:299	003001000000 Земли сельскохозяйственного назначения	Для коллективного садоводства	13	13.021	491	531,15	260 794,65
419	Российская Федерация, Республика Северная Осетия - Алания, р-н Пригородный. Архонское шоссе. 2 км, с/т "Хурзарин" сад № 1782	Владикавказ	15:08:0010701:3	003001000000 Земли сельскохозяйственного назначения	Для коллективного садоводства	13	13.021	500	531,15	265 575,00
420	Респ. Северная Осетия - Алания, р-н Пригородный. Архонское шоссе. 2 км, СНТ "Хурзарин". сад №1756	Владикавказ	15:08:0010701:30	003001000000 Земли сельскохозяйственного назначения	Для ведения садоводства	13	13.021	491	531,15	260 794,65
421	Респ. Северная Осетия - Алания, р-н Пригородный. Архонское шоссе. 2 км с/т"Хурзарин" сад№1492	Владикавказ	15:08:0010701:300	003001000000 Земли сельскохозяйственного назначения	коллективное садоводство	13	13.021	491	531,15	260 794,65
422	Респ. Северная Осетия - Алания, р-н Пригородный, Архонское шоссе, 2 км. с/т "Хурзарин", сад № 1491	Владикавказ	15:08:0010701:301	003001000000 Земли сельскохозяйственного назначения	Для коллективного садоводства	13	13.021	491	531,15	260 794,65
423	Северная Осетия - Алания респ. р-н Пригородный, Архонское шоссе, 2 км. с/т "Хурзарин", сад №1490	Владикавказ	15:08:0010701:302	003001000000 Земли сельскохозяйственного назначения	Для коллективного садоводства	13	13.021	492	531,15	261 325,80
424	Российская Федерация, Республика Северная Осетия - Алания, городской округ город Владикавказ, г. Владикавказ, территория СНТ Хурзарин, ул. Осенняя, земельный участок 42	Владикавказ	15:08:0010701:303	003001000000 Земли сельскохозяйственного назначения	для коллективного садоводства	13	13.021	491	531,15	260 794,65
425	Российская Федерация, Республика Северная Осетия - Алания, городской округ город Владикавказ, г. Владикавказ, территория СНТ Хурзарин, ул Осенняя, земельный участок 40	Владикавказ	15:08:0010701:304	003001000000 Земли сельскохозяйственного назначения	коллективное садоводство	13	13.021	500	531,15	265 575,00
426	Российская Федерация, Республика Северная Осетия-Алания, городской округ город Владикавказ, г Владикавказ, территория СНТ Хурзарин, ул Осенняя, земельный участок 38	Владикавказ	15:08:0010701:305	003001000000 Земли сельскохозяйственного назначения	коллективное садоводство	13	13.021	491	531,15	260 794,65
427	Респ. Северная Осетия - Алания, р-н Пригородный, Архонское шоссе, 2 км. С/Т "Хурзарин", сад № 1486	Владикавказ	15:08:0010701:306	003001000000 Земли сельскохозяйственного назначения	Для коллективного садоводства	13	13.021	491	531,15	260 794,65
428	Респ. Северная Осетия - Алания, р-н Пригородный. Архонское шоссе. 2 км, с/т "Хурзарин". сад №1485	Владикавказ	15:08:0010701:307	003001000000 Земли сельскохозяйственного назначения	Для коллективного садоводства	13	13.021	491	531,15	260 794,65
429	Российская Федерация, Республика Северная Осетия - Алания, городской округ город Владикавказ, г. Владикавказ, территория СНТ Хурзарин, ул. Осенняя, земельный участок, 32	Владикавказ	15:08:0010701:308	003001000000 Земли сельскохозяйственного назначения	Для коллективного садоводства	13	13.021	491	531,15	260 794,65
430	Российская Федерация, Республика Северная Осетия-Алания, городской округ город Владикавказ, г. Владикавказ, территория СНТ Хурзарин, ул. Осенняя, земельный участок 30.	Владикавказ	15:08:0010701:309	003002000000 Земли населенных пунктов	Для ведения садоводство	13	13.021	491	433,76	212 976,16
431	Респ. Северная Осетия - Алания, р-н Пригородный, Архонское шоссе, 2 км. с/т "Хурзарин", сад №1755	Владикавказ	15:08:0010701:31	003001000000 Земли сельскохозяйственного назначения	Коллективное садоводство	13	13.021	491	531,15	260 794,65
432	Респ. Северная Осетия - Алания, р-н Пригородный. Архонское шоссе,2 км, с/т "Хурзарин" сад №1482	Владикавказ	15:08:0010701:310	003001000000 Земли сельскохозяйственного назначения	для садоводства или огородничества	13	13.021	491	531,15	260 794,65
433	Российская Федерация, Республика Северная Осетия-Алания, городской округ город Владикавказ, г. Владикавказ, территория СНТ Хурзарин, ул. Осенняя, земельный участок 26	Владикавказ	15:08:0010701:311	003001000000 Земли сельскохозяйственного назначения	коллективное садоводство	13	13.021	500	531,15	265 575,00
434	Респ. Северная Осетия - Алания, р-н Пригородный, Архонское шоссе, 2 км. с/т "Хурзарин", сад №1480	Владикавказ	15:08:0010701:312	003001000000 Земли сельскохозяйственного назначения	Коллективное садоводство	13	13.021	491	531,15	260 794,65
435	Респ. Северная Осетия - Алания, р-н Пригородный, Архонское шоссе, 2 км. СНТ "Хурзарин", сад № 1479	Владикавказ	15:08:0010701:313	003001000000 Земли сельскохозяйственного назначения	Для ведения садоводство	13	13.021	491	531,15	260 794,65
436	Российская Федерация, Республика Северная Осетия - Алания, городской округ город Владикавказ, г. Владикавказ, территория СНТ Хурзарин, ул. Осенняя, земельный участок 20	Владикавказ	15:08:0010701:314	003001000000 Земли сельскохозяйственного назначения	Для ведения садоводства	13	13.021	491	531,15	260 794,65
437	Российская Федерация, Республика Северная Осетия-Алания, городской округ город Владикавказ, г. Владикавказ, территория СНТ Хурзарин, ул. Осенняя, земельный участок 18	Владикавказ	15:08:0010701:315	003001000000 Земли сельскохозяйственного назначения	Для ведения садоводства	13	13.021	491	531,15	260 794,65
438	Российская Федерация, Республика Северная Осетия - Алания, городской округ город Владикавказ, город Владикавказ, территория снт Хурзарин, улица Осенняя, земельный участок 16	Владикавказ	15:08:0010701:316	003002000000 Земли населенных пунктов	Для ведения садоводство	13	13.021	491	433,76	212 976,16
439	Российская Федерация, Республика Северная Осетия-Алания, городской округ город Владикавказ, г. Владикавказ, территория СНТ Хурзарин, ул. Осенняя, земельный участок 14	Владикавказ	15:08:0010701:317	003002000000 Земли населенных пунктов	коллективное садоводство	13	13.021	491	433,76	212 976,16
440	Российская Федерация, Республика Северная Осетия-Алания, городской округ город Владикавказ, г.Владикавказ, территория СНТ Хурзарин, ул.Осенняя, земельный участок 12.	Владикавказ	15:08:0010701:318	003001000000 Земли сельскохозяйственного назначения	Коллективное садоводство	13	13.021	492	531,15	261 325,80
441	Российская Федерация, Республика Северная Осетия-Алания, городской округ город Владикавказ, г Владикавказ, территория СНТ Хурзарин, ул Осенняя, земельный участок 10	Владикавказ	15:08:0010701:319	003002000000 Земли населенных пунктов	для ведения садоводства	13	13.021	491	433,76	212 976,16
442	Республика Северная Осетия - Алания, р-н Пригородный. Архонское шоссе. 2 км. СНТ "Хурзарин", сад №1754	Владикавказ	15:08:0010701:32	003001000000 Земли сельскохозяйственного назначения	Коллективное садоводство	13	13.021	491	531,15	260 794,65
443	Республика Северная Осетия-Алания, р-н Пригородный, Архонское шоссе, 2 км, Садоводческое товарищество "Хурзарин". сад №1472	Владикавказ	15:08:0010701:320	003001000000 Земли сельскохозяйственного назначения	Для коллективного садоводства	13	13.021	496	531,15	263 850,60
444	Респ. Северная Осетия - Алания, р-н Пригородный. Архонское шоссе. 2 км, с/т "Хурзарин" сад №1471	Владикавказ	15:08:0010701:321	003001000000 Земли сельскохозяйственного назначения	коллективное садоводство	13	13.021	499	531,15	265 338,85
445	Российская Федерация, Республика Северная Осетия - Алания, городской округ город Владикавказ, г. Владикавказ, территория СНТ Хурзарин, ул. Осенняя, земельный участок 4	Владикавказ	15:08:0010701:322	003001000000 Земли сельскохозяйственного назначения	коллективное садоводство	13	13.021	499	531,15	265 338,85
446	Респ. Северная Осетия - Алания, р-н Пригородный, Архонское шоссе, 2 км. с/т "Хурзарин" сад №1469	Владикавказ	15:08:0010701:323	003001000000 Земли сельскохозяйственного назначения	коллективное садоводство	13	13.021	491	531,15	260 794,65
447	Респ. Северная Осетия - Алания, р-н Пригородный, Архонское шоссе, с/т "Хурзарин", сад № 1467 "а"	Владикавказ	15:08:0010701:325	003001000000 Земли сельскохозяйственного назначения	Для ведения садоводство	13	13.021	491	531,15	260 794,65
448	Российская Федерация, Республика Северная Осетия - Алания, городской округ город Владикавказ, г. Владикавказ, территория СНТ Хурзарин, ул. Осенняя, земельный участок 73	Владикавказ	15:08:0010701:326	003001000000 Земли сельскохозяйственного назначения	Для ведения садоводства	13	13.021	491	531,15	260 794,65
449	Российская Федерация, Республика Северная Осетия - Алания, городской округ город Владикавказ, г. Владикавказ, территория СНТ Хурзарин, ул. Осенняя, земельный участок 71	Владикавказ	15:08:0010701:327	003001000000 Земли сельскохозяйственного назначения	Для ведения садоводства	13	13.021	491	531,15	260 794,65
450	Российская Федерация, Республика Северная Осетия-Алания, городской округ город Владикавказ, г. Владикавказ, территория СНТ Хурзарин, ул. Осенняя, земельный участок 69	Владикавказ	15:08:0010701:328	003002000000 Земли населенных пунктов	коллективное садоводство	13	13.021	491	433,76	212 976,16

№ п/п	Местоположение ЗУ	Район	Кадастровый номер ЗУ	Категория земель	Разрешенное использование по документу	Код вида разрешенного использования (в соответствии с классификатором видов разрешенного использования земельных участков)	Вид использования объектов недвижимости	Площадь	УПКС	КС
451	Российская Федерация, Республика Северная Осетия-Алания, городской округ город Владикавказ, г. Владикавказ, территория СНТ Хурзарин, ул. Осенняя, земельный участок 63	Владикавказ	15:08:0010701:329	003001000000 Земли сельскохозяйственного назначения	для выращивания сельскохозяйственной продукции	13	13.021	481	531,15	[illegible]
452	Респ. Северная Осетия - Алания, р-н Пригородный, Архонское шоссе, 2 км, СНТ "Хурзарин", сад №1753	Владикавказ	15:08:0010701:33	003001000000 Земли сельскохозяйственного назначения	Для ведения садоводства	13	13.021	491	531,15	260 794,65
453	Российская Федерация, Республика Северная Осетия-Алания, городской округ город Владикавказ, г. Владикавказ, территория СНТ Хурзарин, ул. Осенняя, земельный участок 61	Владикавказ	15:08:0010701:330	003001000000 Земли сельскохозяйственного назначения	для выращивания сельскохозяйственной продукции	13	13.021	481	531,15	255 183,15
454	Респ. Северная Осетия - Алания, р-н Пригородный, Архонское шоссе, 2 км,с/т "Хурзарин", сад №1460	Владикавказ	15:08:0010701:331	003001000000 Земли сельскохозяйственного назначения	для выращивания сельскохозяйственной продукции	13	13.021	481	531,15	255 183,15
455	Российская Федерация, Республика Северная Осетия - Алания, городской округ город Владикавказ, г Владикавказ, территория СНТХурзарин, ул. Осенняя, земельный участок 57	Владикавказ	15:08:0010701:332	003001000000 Земли сельскохозяйственного назначения	Садовые и дачные дома	13	13.021	482	531,15	[illegible]
456	Российская Федерация, Республика Северная Осетия - Алания, городской округ город Владикавказ, г. Владикавказ, территория СНТ Хурзарин, ул. Осенняя, земельный участок 67	Владикавказ	15:08:0010701:333	003001000000 Земли сельскохозяйственного назначения	Для коллективного садоводства	13	13.021	496	531,15	[illegible]
457	Северная Осетия - Алания респ, р-н Пригородный, Архонское шоссе, 2 км, СНТ "Хурзарин" сад № 1463	Владикавказ	15:08:0010701:334	003001000000 Земли сельскохозяйственного назначения	Для ведения садоводства	13	13.021	486	531,15	258 138,90
458	Респ. Северная Осетия - Алания, р-н Пригородный, Архонское шоссе, 2 км, с/т "Хурзарин", сад № 1458	Владикавказ	15:08:0010701:335	003001000000 Земли сельскохозяйственного назначения	Для коллективного садоводства	13	13.021	491	531,15	260 794,65
459	Респ. Северная Осетия - Алания, р-н Пригородный, Архонское шоссе, 2 км, с/т "Хурзарин", сад № 1457	Владикавказ	15:08:0010701:336	003001000000 Земли сельскохозяйственного назначения	Для коллективного садоводства	13	13.021	491	531,15	260 794,65
460	Российская Федерация, Республика Северная Осетия-Алания, городской округ город Владикавказ, г. Владикавказ, территория СНТ Хурзарин, ул. Осенняя, земельный участок 51	Владикавказ	15:08:0010701:337	003001000000 Земли сельскохозяйственного назначения	Для коллективного садоводства	13	13.021	491	531,15	260 794,65
461	Респ. Северная Осетия - Алания, р-н Пригородный, Архонское шоссе, 2 км, с/т "Хурзарин", сад № 1455	Владикавказ	15:08:0010701:338	003001000000 Земли сельскохозяйственного назначения	Для коллективного садоводства	13	13.021	491	531,15	260 794,65
462	Респ. Северная Осетия - Алания, р-н Пригородный, Архонское шоссе, 2 км, с/т "Хурзарин", сад № 1454	Владикавказ	15:08:0010701:339	003001000000 Земли сельскохозяйственного назначения	Для коллективного садоводства	13	13.021	491	531,15	260 794,65
463	Российская Федерация, Республика Северная Осетия-Алания, городской округ город Владикавказ, г.Владикавказ, территория СНТ Хурзарин, ул.Кленовая, земельный участок 45.	Владикавказ	15:08:0010701:34	003001000000 Земли сельскохозяйственного назначения	Для ведения садоводства	13	13.021	491	531,15	260 794,65
464	Российская Федерация, Республика Северная Осетия-Алания, городской округ город Владикавказ, г. Владикавказ, территория СНТ Хурзарин, ул. Осенняя, земельный участок 45	Владикавказ	15:08:0010701:340	003001000000 Земли сельскохозяйственного назначения	Для ведения садоводства	13	13.021	491	531,15	260 794,65
465	Респ. Северная Осетия - Алания, р-н Пригородный, Архонское шоссе,2 км,с/т "Хурзарин" сад № 1452	Владикавказ	15:08:0010701:341	003001000000 Земли сельскохозяйственного назначения	коллективное садоводство	13	13.021	491	531,15	260 794,65
466	Респ. Северная Осетия - Алания, р-н Пригородный, Архонское шоссе,2 км,с/т " Хурзарин" сад № 1451	Владикавказ	15:08:0010701:342	003001000000 Земли сельскохозяйственного назначения	коллективное садоводство	13	13.021	491	531,15	260 794,65
467	Респ. Северная Осетия - Алания, р-н Пригородный, Архонское шоссе, 2 км, СНТ "Хурзарин", сад №1450	Владикавказ	15:08:0010701:343	003001000000 Земли сельскохозяйственного назначения	Для ведения садоводства	13	13.021	500	531,15	[illegible]
468	Российская Федерация, Республика Северная Осетия-Алания, городской округ город Владикавказ, г.Владикавказ, территория СНТ Хурзарин, ул.Осенняя, земельный участок 37	Владикавказ	15:08:0010701:344	003001000000 Земли сельскохозяйственного назначения	Коллективное садоводство	13	13.021	491	531,15	260 794,65
469	Российская Федерация, Республика Северная Осетия - Алания, городской округ город Владикавказ, г. Владикавказ, территория СНТ Хурзарин ул. Осенняя, земельный участок 33	Владикавказ	15:08:0010701:345	003001000000 Земли сельскохозяйственного назначения	коллективное садоводство	13	13.021	491	531,15	260 794,65
470	Российская Федерация, Республика Северная Осетия-Алания, городской округ город Владикавказ, г Владикавказ, территория СНТ Хурзарин, ул Осенняя, земельный участок 35	Владикавказ	15:08:0010701:346	003001000000 Земли сельскохозяйственного назначения	Для коллективного садоводства	13	13.021	491	531,15	260 794,65
471	Респ. Северная Осетия - Алания, р-н Пригородный, Архонское шоссе, 2 км, с/т "Хурзарин", сад №1446	Владикавказ	15:08:0010701:347	003001000000 Земли сельскохозяйственного назначения	Коллективное садоводство	13	13.021	491	531,15	260 794,65
472	Респ. Северная Осетия - Алания, р-н Пригородный, Архонское шоссе, 2 км,с/т "Хурзарин" сад. №1445	Владикавказ	15:08:0010701:348	003001000000 Земли сельскохозяйственного назначения	коллективное садоводство	13	13.021	491	531,15	260 794,65
473	Республика Северная Осетия-Алания, р-н Пригородный, Архонское шоссе, 2 км, садоводческое некоммерческое товарищество "Хурзарин", сад № 1444	Владикавказ	15:08:0010701:349	003001000000 Земли сельскохозяйственного назначения	Для ведения садоводства	13	13.021	491	531,15	260 794,65
474	Российская Федерация, Республика Северная Осетия-Алания, городской округ город Владикавказ, г Владикавказ, территория СНТ Хурзарин, ул Кленовая, земельный участок 43,	Владикавказ	15:08:0010701:35	003002000000 Земли населенных пунктов	Для ведения садоводства	13	13.021	491	433,76	212 476,16
475	Респ. Северная Осетия - Алания, р-н Пригородный, Архонское шоссе, 2 км, садоводческое некоммерческое товарищество "Хурзарин", сад №1443	Владикавказ	15:08:0010701:350	003001000000 Земли сельскохозяйственного назначения	Для ведения садоводства	13	13.021	491	531,15	260 794,65
476	Российская Федерация, Республика Северная Осетия - Алания, городской округ город Владикавказ, г. Владикавказ, территория СНТ Хурзарин, ул. Осенняя, земельный участок 23	Владикавказ	15:08:0010701:351	003001000000 Земли сельскохозяйственного назначения	Для ведения садоводства	13	13.021	491	531,15	260 794,65
477	Респ. Северная Осетия - Алания, р-н Пригородный, Архонское шоссе, 2 км, с/т "Хурзарин" сад №1441	Владикавказ	15:08:0010701:352	003001000000 Земли сельскохозяйственного назначения	для ведения садоводства	13	13.021	491	531,15	260 794,65
478	Российская Федерация, Республика Северная Осетия-Алания, городской округ город Владикавказ, г Владикавказ, территория СНТ Хурзарин, ул Осенняя, земельный участок 19	Владикавказ	15:08:0010701:353	003001000000 Земли сельскохозяйственного назначения	Для ведения садоводства	13	13.021	491	531,15	260 794,65
479	Российская Федерация, Республика Северная Осетия-Алания, городской округ город Владикавказ, г. Владикавказ, территория СНТ Хурзарин, ул. Осенняя, земельный участок 17	Владикавказ	15:08:0010701:354	003001000000 Земли сельскохозяйственного назначения	Для коллективного садоводства	13	13.021	491	531,15	260 794,65
480	Российская Федерация, Республика Северная Осетия - Алания, городской округ город Владикавказ, г. Владикавказ, территория СНТ Хурзарин, ул. Осенняя, земельный участок 11	Владикавказ	15:08:0010701:357	003001000000 Земли сельскохозяйственного назначения	коллективное садоводство	13	13.021	491	531,15	260 794,65
481	Российская Федерация, Республика Северная Осетия - Алания, городской округ город Владикавказ, г. Владикавказ, территория СНТ Хурзарин, ул. Осенняя, земельный участок 9	Владикавказ	15:08:0010701:358	003001000000 Земли сельскохозяйственного назначения	Для ведения садоводства	13	13.021	491	531,15	260 794,65
482	Российская Федерация, Республика Северная Осетия - Алания, городской округ город Владикавказ, г Владикавказ, ул. Осенняя, земельный участок 7	Владикавказ	15:08:0010701:359	003001000000 Земли сельскохозяйственного назначения	Для садоводства или огородничества	13	13.021	491	433,76	212 476,16
483	Респ. Северная Осетия - Алания, р-н Пригородный, Архонское шоссе, 2 км, СНТ "Хурзарин", сад №1749	Владикавказ	15:08:0010701:36	003001000000 Земли сельскохозяйственного назначения	Для ведения садоводства	13	13.021	490	531,15	260 268,50
484	Российская Федерация, Республика Республика Северная Осетия - Алания, городской округ город Владикавказ, г. Владикавказ, территория СНТ Хурзарин, ул. Осенняя, земельный участок 5	Владикавказ	15:08:0010701:360	003001000000 Земли сельскохозяйственного назначения	коллективное садоводство	13	13.021	491	531,15	260 794,65
485	Российская Федерация, Республика Северная Осетия - Алания, городской округ город Владикавказ, г. Владикавказ, территория СНТ Хурзарин, ул. Осенняя, земельный участок 3	Владикавказ	15:08:0010701:361	003001000000 Земли сельскохозяйственного назначения	Для коллективного садоводства	13	13.021	491	531,15	260 794,65
486	Российская Федерация, Республика Северная Осетия - Алания, городской округ город Владикавказ, г Владикавказ, территория СНТ Хурзарин, ул. Осенняя, земельный участок 1	Владикавказ	15:08:0010701:362	003002000000 Земли населенных пунктов	коллективное садоводство	13	13.021	491	433,76	212 476,16
487	Российская Федерация, Республика Северная Осетия-Алания, городской округ город Владикавказ, г. Владикавказ, территория СНТ Хурзарин, ул. Аслана Бека Лазарова, земельный участок 31	Владикавказ	15:08:0010701:363	003002000000 Земли населенных пунктов	коллективное садоводство	13	13.021	491	433,76	212 476,16
488	Респ. Северная Осетия - Алания, р-н Пригородный, Архонское шоссе, 2 км с/т "Хурзарин" сад № 1429" а"	Владикавказ	15:08:0010701:364	003001000000 Земли сельскохозяйственного назначения	коллективное садоводство	13	13.021	491	531,15	260 794,65
489	Российская Федерация, Республика Северная Осетия-Алания, городской округ город Владикавказ, г. Владикавказ, территория СНТ Хурзарин, ул. Урожайная, земельный участок 74	Владикавказ	15:08:0010701:365	003001000000 Земли сельскохозяйственного назначения	Для ведения садоводства	13	13.021	491	531,15	260 794,65
490	Российская Федерация, Республика Северная Осетия-Алания, городской округ город Владикавказ, г. Владикавказ, территория СНТ Хурзарин, ул. Урожайная, земельный участок 72	Владикавказ	15:08:0010701:366	003001000000 Земли сельскохозяйственного назначения	Для ведения садоводства	13	13.021	491	531,15	260 794,65

№ п/п	Местоположение ЗУ	Район	Кадастровый номер ЗУ	Категория земель	Разрешенное использование по документу	Код вида разрешенного использования (в соответствии с классификатором видов разрешенного использования земельных участков)	Вид использования объектов недвижимости	Площадь	УПКС	КС
491	Республика Северная Осетия-Алания, р-н Пригородный, Архонское шоссе 2-й км. СНО "Хурзарин", сад №1427	Владикавказ	15:08:0010701:367	003001000000 Земли сельскохозяйственного назначения	Для ведения садоводство	13	13.021	491	531,15	261 794,65
492	Респ. Северная Осетия - Алания, р-н Пригородный. Архонское шоссе 2 км,с/т "Хурзарин" сад № 1426	Владикавказ	15:08:0010701:368	003001000000 Земли сельскохозяйственного назначения	Для садоводства или огородничества	13	13.021	491	531,15	261 794,65
493	Российская Федерация, Республика Северная-Алания, городской округ город Владикавказ, г. Владикавказ, территория СНТ Хурзарин, ул. Урожайная, земельный участок 66	Владикавказ	15:08:0010701:369	003001000000 Земли сельскохозяйственного назначения	Коллективное садоводство	13	13.021	491	531,15	261 794,65
494	Респ. Северная Осетия - Алания. р-н Пригородный, Архонское шоссе, 2 км с/т "Хурзарин" сад № 1748	Владикавказ	15:08:0010701:37	003001000000 Земли сельскохозяйственного назначения	Для ведения садоводство	13	13.021	492	531,15	261 325,80
495	Респ. Северная Осетия - Алания. р-н Пригородный, Архонское шоссе, 2 км. СНТ "Хурзарин", сад №1424	Владикавказ	15:08:0010701:370	003001000000 Земли сельскохозяйственного назначения	Для ведения садоводство	13	13.021	491	531,15	261 794,65
496	Российская Федерация, Республика Северная Осетия-Алания, городской округ город Владикавказ, г. Владикавказ, территория СНТ Хурзарин, ул. Урожайная, земельный участок 62	Владикавказ	15:08:0010701:371	003001000000 Земли сельскохозяйственного назначения	Для ведения садоводства	13	13.021	491	531,15	261 794,65
497	Российская Федерация, Республика Северная Осетия-Алания, городской округ город Владикавказ, г. Владикавказ, территория СНТ Хурзарин, ул. Урожайная, земельный участок 60	Владикавказ	15:08:0010701:372	003001000000 Земли сельскохозяйственного назначения	коллективное садоводство	13	13.021	491	531,15	261 794,65
498	Респ. Северная Осетия - Алания. р-н Пригородный, Архонское шоссе,2 км,с/т "Хурзарин" сад № 1421	Владикавказ	15:08:0010701:373	003001000000 Земли сельскохозяйственного назначения	коллективное садоводство	13	13.021	491	531,15	261 794,65
499	Российская Федерация. Республика Северная Осетия - Алания, городской округ город Владикавказ, г Владикавказ, территория СНТ Хурзарин, ул. Урожайная, земельный участок 56	Владикавказ	15:08:0010701:374	003001000000 Земли сельскохозяйственного назначения	коллективное садоводство	13	13.021	491	531,15	261 794,65
500	Респ. Северная Осетия - Алания, р-н Пригородный. Архонское шоссе. 2 км, СНТ "Хурзарин", сад № 1419	Владикавказ	15:08:0010701:375	003001000000 Земли сельскохозяйственного назначения	Для ведения садоводства	13	13.021	491	531,15	261 794,65
501	Респ. Северная Осетия - Алания, р-н Пригородный. Архонское шоссе. 2 км, с/т "Хурзарин". сад № 1418	Владикавказ	15:08:0010701:376	003001000000 Земли сельскохозяйственного назначения	Для коллективного садоводства	13	13.021	491	531,15	261 794,65
502	Российская Федерация. Республика Северная Осетия-Алания, городской округ город Владикавказ, г. Владикавказ, территория СНТ Хурзарин, ул. Урожайная, земельный участок 30	Владикавказ	15:08:0010701:377	003002000000 Земли населенных пунктов	для выращивания сельскохозяйственной продукции	13	13.021	499	433,76	216 186,24
503	Респ. Северная Осетия - Алания. р-н Пригородный, Архонское шоссе, 2 км. с/т "Хурзарин" сад № 1417	Владикавказ	15:08:0010701:378	003001000000 Земли сельскохозяйственного назначения	Для коллективного садоводства	13	13.021	491	531,15	261 794,65
504	Респ. Северная Осетия - Алания, р-н Пригородный. Архонское шоссе. 2 км с/т "Хурзарин" сад № 1416	Владикавказ	15:08:0010701:379	003001000000 Земли сельскохозяйственного назначения	коллективное садоводство	13	13.021	491	531,15	261 794,65
505	Северная Осетия - Алания респ, р-н Пригородный. Архонское шоссе. 2 км, садоводческое некоммерческое товарищество "Хурзарин", сад №1747	Владикавказ	15:08:0010701:38	003001000000 Земли сельскохозяйственного назначения	Для ведения садоводства	13	13.021	491	531,15	261 794,65
506	Респ. Северная Осетия - Алания. р-н Пригородный, Архонское шоссе, 2 км с/т "Хурзарин" сад № 1415	Владикавказ	15:08:0010701:380	003001000000 Земли сельскохозяйственного назначения	Коллективное садоводство	13	13.021	491	531,15	261 794,65
507	Респ. Северная Осетия - Алания. р-н Пригородный, Архонское шоссе, 2 км. с/т "Хурзарин", сад № 1414	Владикавказ	15:08:0010701:381	003001000000 Земли сельскохозяйственного назначения	Для коллективного садоводства	13	13.021	491	531,15	261 794,65
508	Респ. Северная Осетия - Алания, р-н Пригородный. Архонское шоссе,2 км с/т "Хурзарин" сад № 1413	Владикавказ	15:08:0010701:382	003001000000 Земли сельскохозяйственного назначения	коллективное садоводство	13	13.021	491	531,15	261 794,65
509	Респ. Северная Осетия - Алания, р-н Пригородный. Архонское шоссе. 2 км, с/т "Хурзарин". сад №1412	Владикавказ	15:08:0010701:383	003001000000 Земли сельскохозяйственного назначения	Для коллективного садоводства	13	13.021	491	531,15	261 794,65
510	Российская Федерация. Республика Северная Осетия-Алания, городской округ город Владикавказ, г Владикавказ, территория СНТ Хурзарин, ул Урожайная, земельный участок 38	Владикавказ	15:08:0010701:384	003001000000 Земли сельскохозяйственного назначения	Для коллективного садоводства	13	13.021	491	531,15	261 794,65
511	Российская Федерация. Республика Северная Осетия-Алания, городской округ город Владикавказ, г.Владикавказ, территория СНТ Хурзарин, ул.Урожайная, земельный участок 36.	Владикавказ	15:08:0010701:385	003001000000 Земли сельскохозяйственного назначения	Для коллективного садоводства	13	13.021	491	531,15	261 794,65
512	Респ. Северная Осетия - Алания, р-н Пригородный. Архонское шоссе. 2 км, с/т "Хурзарин". сад № 1409	Владикавказ	15:08:0010701:386	003001000000 Земли сельскохозяйственного назначения	Для коллективного садоводства	13	13.021	491	531,15	261 794,65
513	Российская Федерация, Республика Северная Осетия-Алания, городской округ город Владикавказ, г Владикавказ, территория СНТ Хурзарин, ул Урожайная, земельный участок 32	Владикавказ	15:08:0010701:387	003001000000 Земли сельскохозяйственного назначения	Для коллективного садоводства	13	13.021	491	531,15	261 794,65
514	Респ. Северная Осетия - Алания. р-н Пригородный, Архонское шоссе, 2 км. с/т "Хурзарин", сад №1406	Владикавказ	15:08:0010701:388	003001000000 Земли сельскохозяйственного назначения	коллективное садоводство	13	13.021	491	531,15	261 794,65
515	Респ. Северная Осетия - Алания. р-н Пригородный, Архонское шоссе, 2 км. с/т "Хурзарин", сад №1405	Владикавказ	15:08:0010701:389	003001000000 Земли сельскохозяйственного назначения	Для коллективного садоводства	13	13.021	491	531,15	261 794,65
516	Российская Федерация, Республика Северная Осетия-Алания, городской округ город Владикавказ, г. Владикавказ, территория СНТ Хурзарин, ул. Южная, земельный участок 35	Владикавказ	15:08:0010701:39	003002000000 Земли населенных пунктов	Коллективное садоводства	13	13.021	491	433,76	212 976,16
517	Российская Федерация, Республика Северная Осетия - Алания, городской округ город Владикавказ, г. Владикавказ, территория СНТ Хурзарин, ул. Урожайная, земельный участок 24	Владикавказ	15:08:0010701:390	003001000000 Земли сельскохозяйственного назначения	Для коллективного садоводства	13	13.021	491	531,15	261 794,65
518	Российская Федерация. Республика Северная Осетия - Алания, городской округ город Владикавказ, г Владикавказ, территория СНТ Хурзарин, ул. Урожайная, земельный участок 22	Владикавказ	15:08:0010701:391	003001000000 Земли сельскохозяйственного назначения	Для коллективного садоводства	13	13.021	491	531,15	261 794,65
519	Респ. Северная Осетия - Алания. р-н Пригородный, Архонское шоссе, 2 км с/т "Хурзарин" сад № 1402	Владикавказ	15:08:0010701:392	003001000000 Земли сельскохозяйственного назначения	Для коллективного садоводства	13	13.021	491	531,15	261 794,65
520	Респ. Северная Осетия - Алания, р-н Пригородный. Архонское шоссе. 2 км, СНТ "Хурзарин". сад № 1401	Владикавказ	15:08:0010701:393	003001000000 Земли сельскохозяйственного назначения	Для ведения садоводства	13	13.021	491	531,15	261 794,65
521	Российская Федерация, Республика Северная Осетия - Алания. г.о. город Владикавказ, г Владикавказ. тер. СНТ Хурзарин, ул. Урожайная, 16	Владикавказ	15:08:0010701:394	003001000000 Земли сельскохозяйственного назначения	Для ведения садоводства	13	13.021	491	531,15	261 794,65
522	Респ. Северная Осетия - Алания. р-н Пригородный, Архонское шоссе, 2 км. СНТ "Хурзарин", сад №1399	Владикавказ	15:08:0010701:395	003001000000 Земли сельскохозяйственного назначения	Для ведения садоводство	13	13.021	491	531,15	261 794,65
523	Российская Федерация. Республика Северная Осетия-Алания, городской округ город Владикавказ, г.Владикавказ, территория СНТ Хурзарин, ул.Урожайная, земельный участок 12.	Владикавказ	15:08:0010701:396	003002000000 Земли населенных пунктов	Для коллективного садоводства	13	13.021	491	433,76	212 976,16
524	Респ. Северная Осетия - Алания, р-н Пригородный. Архонское шоссе. 2 км с/т"Хурзарин" сад №1397	Владикавказ	15:08:0010701:397	003001000000 Земли сельскохозяйственного назначения	коллективное садоводство	13	13.021	491	531,15	261 794,65
525	Респ. Северная Осетия - Алания, р-н Пригородный. Архонское шоссе. 2 км с/т "Хурзарин" сад №1396	Владикавказ	15:08:0010701:398	003001000000 Земли сельскохозяйственного назначения	Для коллективного садоводства	13	13.021	491	531,15	261 794,65
526	Российская Федерация. Республика Северная Осетия-Алания, городской округ город Владикавказ, г. Владикавказ, территория СНТ Хурзарин, ул. Урожайная, земельный участок 6	Владикавказ	15:08:0010701:399	003001000000 Земли сельскохозяйственного назначения	Для коллективного садоводства	13	13.021	491	531,15	261 794,65
527	Российская Федерация. Республика Северная Осетия - Алания, р-н Пригородный. Архонское шоссе. 2 км,с/т "Хурзарин" сад № 1781	Владикавказ	15:08:0010701:4	003001000000 Земли сельскохозяйственного назначения	Для коллективного садоводства	13	13.021	500	531,15	265 575,00
528	Респ. Северная Осетия - Алания, р-н Пригородный. Архонское шоссе. 2 км, с/т "Хурзарин". сад №1745	Владикавказ	15:08:0010701:40	003001000000 Земли сельскохозяйственного назначения	Коллективное садоводство	13	13.021	491	531,15	261 794,65
529	Российская Федерация, Республика Северная Осетия-Алания, городской округ город Владикавказ, г. Владикавказ, территория СНТ Хурзарин, ул. Урожайная, земельный участок 4	Владикавказ	15:08:0010701:401	003001000000 Земли сельскохозяйственного назначения	Для коллективного садоводства	13	13.021	491	531,15	261 794,65
530	Респ. Северная Осетия - Алания, р-н Пригородный. Архонское шоссе 2 км,с/т "Хурзарин" сад № 1393	Владикавказ	15:08:0010701:402	003001000000 Земли сельскохозяйственного назначения	коллективное садоводство	13	13.021	491	531,15	261 794,65

№ п/п	Местоположение ЗУ	Район	Кадастровый номер ЗУ	Категория земель	Разрешенное использование по документу	Код вида разрешенного использования (в соответствии с классификатором видов разрешенного использования земельных участков)	Вид использования объектов недвижимости	Площадь	УПКС	КС
531	Респ. Северная Осетия - Алания, р-н Пригородный, Архонское шоссе, 2 км. с/т "Хурзарин" сад №1392	Владикавказ	15:08:0010701:403	003001000000 Земли сельскохозяйственного назначения	коллективное садоводство	13	13.021	491	531,15	261 791,65
532	Республика Северная Осетия - Алания, р-н Пригородный, Архонское шоссе 2 км. СНТ "Хурзарин" сад №1391 "а"	Владикавказ	15:08:0010701:404	003001000000 Земли сельскохозяйственного назначения	Для садоводства и огородничества	13	13.021	491	531,15	261 791,65
533	Российская Федерация, Республика Северная Осетия-Алания, городской округ город Владикавказ, г.Владикавказ, территория СНТ Хурзарин, ул Урожайная, земельный участок 75	Владикавказ	15:08:0010701:406	003001000000 Земли сельскохозяйственного назначения	Для коллективного садоводства	13	13.021	499	531,15	265 313,85
534	Респ. Северная Осетия - Алания, р-н Пригородный, Архонское шоссе, 2 км. садоводческое некоммерческое товарищество "Хурзарин", сад № 1389	Владикавказ	15:08:0010701:407	003001000000 Земли сельскохозяйственного назначения	Для ведения садоводство	13	13.021	491	531,15	261 791,65
535	Российская Федерация, Республика Северная Осетия-Алания, городской округ город Владикавказ, г. Владикавказ, территория СНТ Хурзарин, ул. Урожайная, земельный участок 71	Владикавказ	15:08:0010701:408	003001000000 Земли сельскохозяйственного назначения	коллективное садоводство	13	13.021	491	531,15	261 791,65
536	Респ. Северная Осетия - Алания, р-н Пригородный, Архонское шоссе, 2 км, СНТ "Хурзарин", сад №1387	Владикавказ	15:08:0010701:409	003001000000 Земли сельскохозяйственного назначения	Для ведения садоводства	13	13.021	491	531,15	261 791,65
537	Российская Федерация, Республика Северная Осетия-Алания, городской округ город Владикавказ, г. Владикавказ, территория СНТ Хурзарин, ул. Урожайная, земельный участок 65	Владикавказ	15:08:0010701:410	003001000000 Земли сельскохозяйственного назначения	ведение садоводства	13	13.021	491	531,15	261 791,65
538	Респ. Северная Осетия - Алания, р-н Пригородный, Архонское шоссе, 2 км с/т "Хурзарин" сад №1385	Владикавказ	15:08:0010701:411	003001000000 Земли сельскохозяйственного назначения	коллективное садоводство	13	13.021	491	531,15	261 791,65
539	Российская Федерация, Республика Северная Осетия - Алания, городской округ город Владикавказ, г Владикавказ, территория СНТ Хурзарин, ул. Урожайная земельный участок 63	Владикавказ	15:08:0010701:412	003001000000 Земли сельскохозяйственного назначения	Для коллективного садоводства	13	13.021	491	531,15	261 791,65
540	Республика Северная Осетия-Алания, р-н Пригородный, Архонское шоссе, 2 км. садоводческое товарищество "Хурзарин", сад №1383	Владикавказ	15:08:0010701:413	003001000000 Земли сельскохозяйственного назначения	коллективное садоводство	13	13.021	491	531,15	261 791,65
541	Респ. Северная Осетия - Алания, р-н Пригородный, Архонское шоссе, 2 км с/т "Хурзарин" сад №1381	Владикавказ	15:08:0010701:414	003001000000 Земли сельскохозяйственного назначения	коллективное садоводство	13	13.021	491	531,15	261 791,65
542	Респ. Северная Осетия - Алания, р-н Пригородный, Архонское шоссе, 2 км с/т "Хурзарин" сад № 1380	Владикавказ	15:08:0010701:415	003001000000 Земли сельскохозяйственного назначения	Для коллективного садоводства	13	13.021	491	531,15	261 791,65
543	Российская Федерация, Республика Северная Осетия-Алания, городской округ город Владикавказ, г. Владикавказ, территория СНТ Хурзарин, ул. Урожайная, земельный участок 53	Владикавказ	15:08:0010701:416	003001000000 Земли сельскохозяйственного назначения	коллективное садоводство	13	13.021	491	531,15	261 791,65
544	Российская Федерация, Республика Северная Осетия - Алания, городской округ город Владикавказ, г. Владикавказ, территория СНТ "Хурзарин", ул. Урожайная, земельный участок 51	Владикавказ	15:08:0010701:417	003001000000 Земли сельскохозяйственного назначения	Ведение садоводства	13	13.021	491	531,15	261 791,65
545	Респ. Северная Осетия - Алания, р-н Пригородный, Архонское шоссе, 2 км, с/т "Хурзарин", сад № 1377	Владикавказ	15:08:0010701:418	003001000000 Земли сельскохозяйственного назначения	Для коллективного садоводства	13	13.021	491	531,15	261 791,65
546	Респ. Северная Осетия - Алания, р-н Пригородный, Архонское шоссе, 2 км. СНТ "Хурзарин", сад №1376	Владикавказ	15:08:0010701:419	003001000000 Земли сельскохозяйственного назначения	Для ведения садоводство	13	13.021	491	531,15	261 791,65
547	Респ. Северная Осетия - Алания, р-н Пригородный, Архонское шоссе, 2 км, с/т "Хурзарин", сад № 1742	Владикавказ	15:08:0010701:42	003001000000 Земли сельскохозяйственного назначения	Для коллективного садоводства	13	13.021	491	531,15	261 791,65
548	Респ. Северная Осетия - Алания, р-н Пригородный, Архонское шоссе, 2 км, с/т "Хурзарин", сад №1375	Владикавказ	15:08:0010701:420	003001000000 Земли сельскохозяйственного назначения	Коллективное садоводство	13	13.021	491	531,15	261 791,65
549	Респ. Северная Осетия - Алания, р-н Пригородный, Архонское шоссе, 2 км с/т "Хурзарин" сад. № 1360	Владикавказ	15:08:0010701:421	003001000000 Земли сельскохозяйственного назначения	коллективное садоводство	13	13.021	491	531,15	261 791,65
550	Респ. Северная Осетия - Алания, р-н Пригородный, Архонское шоссе, 2 км, с/т "Хурзарин", сад № 1374	Владикавказ	15:08:0010701:422	003001000000 Земли сельскохозяйственного назначения	Для коллективного садоводства	13	13.021	491	531,15	261 791,65
551	Российская Федерация, Республика Северная Осетия - Алания, городской округ город Владикавказ, г Владикавказ, территория СНТ Хурзарин, ул. Урожайная, земельный участок 39	Владикавказ	15:08:0010701:423	003001000000 Земли сельскохозяйственного назначения	Для ведения садоводство	13	13.021	491	531,15	261 791,65
552	Респ. Северная Осетия - Алания, р-н Пригородный, Архонское шоссе 2 км,с/т "Хурзарин" сад№ 1372	Владикавказ	15:08:0010701:424	003001000000 Земли сельскохозяйственного назначения	Для коллективного садоводства	13	13.021	491	531,15	261 791,65
553	Российская Федерация, Республика Северная Осетия-Алания, городской округ город Владикавказ, г. Владикавказ, территория СНТ Хурзарин, ул. Урожайная , земельный участок 35	Владикавказ	15:08:0010701:425	003001000000 Земли сельскохозяйственного назначения	Для коллективного садоводства	13	13.021	491	531,15	261 791,65
554	Российская Федерация, Республика Северная Осетия - Алания, городской округ город Владикавказ, г Владикавказ, территория СНТ Хурзарин, ул. Урожайная, земельный участок 33	Владикавказ	15:08:0010701:426	003001000000 Земли сельскохозяйственного назначения	Для коллективного садоводства	13	13.021	491	531,15	261 791,65
555	Респ. Северная Осетия - Алания, р-н Пригородный, Архонское шоссе 2 км,с/т "Хурзарин" сад № 1369	Владикавказ	15:08:0010701:427	003001000000 Земли сельскохозяйственного назначения	Для коллективного садоводства	13	13.021	491	531,15	261 791,65
556	Респ. Северная Осетия - Алания, р-н Пригородный, Архонское шоссе, 2 км. садоводческое некоммерческое товарищество "Хурзарин", сад №1368	Владикавказ	15:08:0010701:428	003001000000 Земли сельскохозяйственного назначения	Для ведения садоводства	13	13.021	491	531,15	261 791,65
557	Российская Федерация, Республика Северная Осетия-Алания, городской округ город Владикавказ, г. Владикавказ, тер. СНТ Хурзарин, ул. Заповедная, 74	Владикавказ	15:08:0010701:429	003001000000 Земли сельскохозяйственного назначения	для ведения коллективного садоводства	13	13.021	498	531,15	264 512,70
558	Респ. Северная Осетия - Алания, р-н Пригородный, Архонское шоссе, 2 км СНТ "Хурзарин", сад № 1743	Владикавказ	15:08:0010701:43	003001000000 Земли сельскохозяйственного назначения	Для ведения садоводство	13	13.021	491	531,15	261 791,65
559	Респ. Северная Осетия - Алания, р-н Пригородный, Архонское шоссе 2 км. СНТ "Хурзарин", сад №1367	Владикавказ	15:08:0010701:430	003001000000 Земли сельскохозяйственного назначения	Для ведения садоводство	13	13.021	491	531,15	261 791,65
560	Республика Северная Осетия-Алания, р-н Пригородный, Архонское шоссе, 2 км. садоводческое некоммерческое товарищество "Хурзарин" сад №1366	Владикавказ	15:08:0010701:431	003001000000 Земли сельскохозяйственного назначения	Для ведения садоводства	13	13.021	491	531,15	261 791,65
561	Респ. Северная Осетия - Алания, р-н Пригородный,садоводческое некоммерческое товарищество "Хурзарин", сад №1365	Владикавказ	15:08:0010701:432	003001000000 Земли сельскохозяйственного назначения	Для ведения садоводства	13	13.021	491	531,15	261 791,65
562	Российская Федерация, Республика Северная Осетия - Алания, городской округ город Владикавказ, г Владикавказ, территория СНТ Хурзарин, ул. Урожайная, земельный участок 19	Владикавказ	15:08:0010701:434	003001000000 Земли сельскохозяйственного назначения	Для ведения садоводство	13	13.021	491	531,15	261 791,65
563	Респ. Северная Осетия - Алания, р-н Пригородный, Архонское шоссе, 2 км, с/т "Хурзарин", сад № 1362	Владикавказ	15:08:0010701:435	003001000000 Земли сельскохозяйственного назначения	Для коллективного садоводства	13	13.021	491	531,15	261 791,65
564	Респ. Северная Осетия - Алания, р-н Пригородный, Архонское шоссе, 2 км, с/т "Хурзарин", сад № 1361	Владикавказ	15:08:0010701:436	003001000000 Земли сельскохозяйственного назначения	Для коллективного садоводства	13	13.021	491	531,15	261 791,65
565	Российская Федерация, Республика Северная Осетия-Алания, городской округ город Владикавказ, г. Владикавказ, территория СНТ Хурзарин, ул. Урожайная, земельный участок 11	Владикавказ	15:08:0010701:437	003001000000 Земли сельскохозяйственного назначения	Для ведения садоводства	13	13.021	491	531,15	261 791,65
566	Российская Федерация, Республика Северная Осетия-Алания, городской округ город Владикавказ, г. Владикавказ, территория СНТ Хурзарин, ул. Урожайная, земельный участок 9	Владикавказ	15:08:0010701:438	003001000000 Земли сельскохозяйственного назначения	Для ведения садоводство	13	13.021	491	531,15	261 791,65
567	Российская Федерация, Республика Северная Осетия-Алания, городской округ город Владикавказ, г.Владикавказ, территория СНТ Хурзарин, ул.Кленовая, земельный участок 25.	Владикавказ	15:08:0010701:44	003001000000 Земли сельскохозяйственного назначения	коллективное садоводство	13	13.021	491	433,76	212 976,16
568	Российская Федерация, Республика Северная Осетия-Алания, городской округ город Владикавказ, г. Владикавказ, территория СНТ Хурзарин, ул. Урожайная, земельный участок 5	Владикавказ	15:08:0010701:440	003001000000 Земли сельскохозяйственного назначения	коллективное садоводство	13	13.021	491	433,76	212 976,16
569	Российская Федерация, Республика Северная Осетия - Алания, городской округ город Владикавказ, г. Владикавказ, территория СНТ Хурзарин, ул. Астанбека Лазарова, земельный участок 27	Владикавказ	15:08:0010701:443	003001000000 Земли сельскохозяйственного назначения	Для коллективного садоводства	13	13.021	491	433,76	212 976,16
570	Российская Федерация, Республика Северная Осетия - Алания, городской округ город Владикавказ, г. Владикавказ, территория СНТ Хурзарин, ул. Заповедная, земельный участок 72	Владикавказ	15:08:0010701:447	003002000000 Земли населенных пунктов	Для садоводства или огородничества	13	13.021	491	433,76	212 976,16

№ п/п	Местоположение ЗУ	Район	Кадастровый номер ЗУ	Категория земель	Разрешенное использование по документу	Код вида разрешенного использования (в соответствии с классификатором видов разрешенного использования земельных участков)	Вид использования объектов недвижимости	Площадь	УПКС	КС
571	Российская Федерация, Республика Северная-Алания, городской округ город Владикавказ, г. Владикавказ, территория СНТ Хурзарин, ул Заповедная, земельный участок 44	Владикавказ	15:08:0010701:457	003001000000 Земли сельскохозяйственного назначения	Для садоводства или огородничества	13	13.021	491	433,76	212 976,16
572	Российская Федерация, Республика Северная Осетия - Алания , городской округ город Владикавказ, г. Владикавказ, территория СНТ Хурзарин, ул. Заповедная, земельный участок 50;	Владикавказ	15:08:0010701:458	003002000000 Земли населенных пунктов	коллективное садоводство	13	13.021	491	433,76	212 976,16
573	Российская Федерация, Республика Северная Осетия-Алания, городской округ город Владикавказ, г. Владикавказ, территория СНТ Хурзарин, ул. Заповедная, земельный участок 4	Владикавказ	15:08:0010701:459	003002000000 Земли населенных пунктов	Для ведения садоводства	13	13.021	491	433,76	212 976,16
574	Российская Федерация, Республика Северная Осетия - Алания, г.о. город Владикавказ, г Владикавказ, тер. СНТ Хурзарин, ул. Заповедная	Владикавказ	15:08:0010701:465	003001000000 Земли сельскохозяйственного назначения	коллективное садоводство	13	13.021	500	433,76	216 880,00
575	Российская Федерация,Республика Северная Осетия-Алания, городской округ город Владикавказ, г Владикавказ, территория СНТ Хурзарин, ул. Заповедная, земельный участок 36	Владикавказ	15:08:0010701:466	003001000000 Земли сельскохозяйственного назначения	Для коллективного садоводства	13	13.021	491	433,76	212 976,16
576	Российская Федерация, Республика Северная Осетия - Алания, городской округ город Владикавказ, г. Владикавказ, территория СНТ Хурзарин, ул. Заповедная, земельный участок 30	Владикавказ	15:08:0010701:469	003001000000 Земли сельскохозяйственного назначения	Для коллективного садоводства	13	13.021	491	433,76	212 976,16
577	Российская Федерация, Республика Северная Осетия - Алания, городской округ город Владикавказ, г. Владикавказ, территория СНТ Хурзарин, ул. Заповедная, земельный участок 24	Владикавказ	15:08:0010701:472	003001000000 Земли сельскохозяйственного назначения	коллективное садоводство	13	13.021	491	433,76	212 976,16
578	Российская Федерация, Республика Северная Осетия-Алания, городской округ город Владикавказ, г. Владикавказ, территория СНТ Хурзарин, ул. Заповедная, земельный участок 22	Владикавказ	15:08:0010701:473	003001000000 Земли сельскохозяйственного назначения	Для ведения садоводство	13	13.021	491	433,76	212 976,16
579	Российская Федерация, Республика Северная Осетия-Алания, городской округ город Владикавказ, г. Владикавказ, территория СНТ Хурзарин, ул. Заповедная, земельный участок 20	Владикавказ	15:08:0010701:474	003001000000 Земли сельскохозяйственного назначения	коллективное садоводство	13	13.021	491	433,76	212 976,16
580	Российская Федерация, Республика Северная Осетия-Алания, городской округ город Владикавказ, г. Владикавказ, территория СНТ Хурзарин, ул. Заповедная, земельный участок 51	Владикавказ	15:08:0010701:475	003002000000 Земли населенных пунктов	коллективное садоводство	13	13.021	491	433,76	212 976,16
581	Российская Федерация, Республика Северная Осетия-Алания, городской округ город Владикавказ, г. Владикавказ, территория СНТ Хурзарин, ул. Заповедная, земельный участок 18	Владикавказ	15:08:0010701:476	003001000000 Земли сельскохозяйственного назначения	Для коллективного садоводства	13	13.021	491	433,76	212 976,16
582	Российская Федерация, Республика Северная Осетия-Алания, городской округ город Владикавказ, г. Владикавказ, территория СНТ Хурзарин, ул. Заповедная, земельный участок 12;	Владикавказ	15:08:0010701:478	003002000000 Земли населенных пунктов	Для ведения садоводство	13	13.021	500	433,76	216 880,00
583	Российская Федерация, Республика Северная Осетия-Алания, городской округ город Владикавказ, г. Владикавказ, территория СНТ Хурзарин, ул. Заповедная, земельный участок 10	Владикавказ	15:08:0010701:479	003001000000 Земли сельскохозяйственного назначения	коллективное садоводство	13	13.021	491	433,76	212 976,16
584	Российская Федерация, Республика Северная Осетия-Алания, городской округ город Владикавказ, г. Владикавказ, территория СНТ Хурзарин, ул. Заповедная, земельный участок 2	Владикавказ	15:08:0010701:482	003001000000 Земли сельскохозяйственного назначения	Для ведения садоводства	13	13.021	491	433,76	212 976,16
585	Российская Федерация, Республика Северная Осетия-Алания, городской округ город Владикавказ, г Владикавказ, территория СНТ Хурзарин, ул Асланбека Дзарова, земельный участок 25;	Владикавказ	15:08:0010701:483	003001000000 Земли сельскохозяйственного назначения	коллективное садоводство	13	13.021	491	433,76	212 976,16
586	Российская Федерация, Республика Северная Осетия-Алания, городской округ город Владикавказ, г Владикавказ, территория СНТ Хурзарин, ул Заповедная, земельный участок 77;	Владикавказ	15:08:0010701:484	003001000000 Земли сельскохозяйственного назначения	коллективное садоводство	13	13.021	491	433,76	212 976,16
587	Российская Федерация, Республика Северная Осетия - Алания, городской округ город Владикавказ, г Владикавказ, территория СНТ Хурзарин, ул. Заповедная, земельный участок 69	Владикавказ	15:08:0010701:489	003001000000 Земли сельскохозяйственного назначения	Для ведения садоводство	13	13.021	491	433,76	212 976,16
588	Российская Федерация, Республика Северная Осетия - Алания, г.о. город Владикавказ, г Владикавказ, тер. СНТ Хурзарин, ул. Заветная, участок 76	Владикавказ	15:08:0010701:495	003001000000 Земли сельскохозяйственного назначения	для ведения коллективного садоводства	13	13.021	481	433,76	208 648,56
589	Российская Федерация, Республика Северная Осетия-Алания, городской округ город Владикавказ, г Владикавказ, территория СНТ Хурзарин, ул Заветная, земельный участок 74	Владикавказ	15:08:0010701:496	003002000000 Земли населенных пунктов	Для ведения садоводства	13	13.021	491	433,76	212 976,16
590	Российская Федерация, Республика Северная Осетия - Алания, городской округ город Владикавказ, г Владикавказ, территория СНТ Хурзарин, ул. Заветная, земельный участок 72	Владикавказ	15:08:0010701:497	003001000000 Земли сельскохозяйственного назначения	Для садоводства или огородничества	13	13.021	491	433,76	212 976,16
591	Российская Федерация, Республика Северная Осетия-Алания, городской округ город Владикавказ, г.Владикавказ, территория СНТ Хурзарин, ул.Кленовая, земельный участок 47	Владикавказ	15:08:0010701:50	003002000000 Земли населенных пунктов	коллективное садоводство	13	13.021	492	433,76	214 099,92
592	Российская Федерация, Республика Северная Осетия - Алания, городской округ город Владикавказ, г. Владикавказ, территория СНТ Хурзарин, ул. Заповедная, земельный участок 47	Владикавказ	15:08:0010701:502	003001000000 Земли сельскохозяйственного назначения	коллективное садоводство	13	13.021	491	433,76	212 976,16
593	Российская Федерация, Республика Северная Осетия - Алания, г.о. город Владикавказ, г Владикавказ, тер. СНТ "Хурзарин", ул. Заповедная, участок 43	Владикавказ	15:08:0010701:504	003001000000 Земли сельскохозяйственного назначения	Для коллективного садоводства	13	13.021	491	433,76	212 976,16
594	Российская Федерация, Республика Северная Осетия - Алания, городской округ город Владикавказ, г Владикавказ, территория СНТ Хурзарин, ул. Заповедная, земельный участок 41;	Владикавказ	15:08:0010701:505	003001000000 Земли сельскохозяйственного назначения	Для коллективного садоводства	13	13.021	491	433,76	212 976,16
595	Российская Федерация, Республика Северная Осетия-Алания, городской округ город Владикавказ, г.Владикавказ, территория СНТ Хурзарин, ул.Заветная, земельный участок 48;	Владикавказ	15:08:0010701:509	003002000000 Земли населенных пунктов	для ведения садоводства	13	13.021	491	433,76	212 976,16
596	Российская Федерация, Республика Северная Осетия-Алания, городской округ город Владикавказ, г. Владикавказ, территория СНТ Хурзарин, ул. Заповедная, земельный участок 33	Владикавказ	15:08:0010701:511	003001000000 Земли сельскохозяйственного назначения	коллективное садоводство	13	13.021	491	433,76	212 976,16
597	Российская Федерация, Республика Северная Осетия - Алания, городской округ город Владикавказ, г. Владикавказ, территория СНТ Хурзарин, ул. Заповедная, земельный участок, 23	Владикавказ	15:08:0010701:516	003001000000 Земли сельскохозяйственного назначения	коллективное садоводство	13	13.021	491	433,76	212 976,16
598	Российская Федерация, Республика Северная Осетия-Алания, городской округ город Владикавказ, г Владикавказ, территория СНТ Хурзарин, ул Заповедная, земельный участок 1;	Владикавказ	15:08:0010701:526	003001000000 Земли сельскохозяйственного назначения	Для коллективного садоводства	13	13.021	491	433,76	212 976,16
599	Российская Федерация, Республика Северная Осетия - Алания, городской округ город Владикавказ, г Владикавказ, территория СНТ Хурзарин, ул. Заветная, земельный участок 70	Владикавказ	15:08:0010701:529	003001000000 Земли сельскохозяйственного назначения	коллективное садоводство	13	13.021	500	433,76	216 880,00
600	Российская Федерация, Республика Северная Осетия-Алания, городской округ город Владикавказ, г. Владикавказ, территория СНТ Хурзарин, ул. Заветная, земельный участок 75	Владикавказ	15:08:0010701:531	003002000000 Земли населенных пунктов	для ведения садоводства	13	13.021	491	433,76	212 976,16
601	Российская Федерация, Республика Северная Осетия-Алания, городской округ город Владикавказ, г Владикавказ, территория СНТ Хурзарин, ул Заветная, земельный участок 64	Владикавказ	15:08:0010701:532	003002000000 Земли населенных пунктов	Коллективное садоводство	13	13.021	491	433,76	212 976,16
602	Российская Федерация, Республика Северная Осетия-Алания, городской округ город Владикавказ, г Владикавказ, территория СНТ Хурзарин, ул Заветная, земельный участок 58	Владикавказ	15:08:0010701:535	003002000000 Земли населенных пунктов	Для ведения садоводство	13	13.021	491	433,76	212 976,16
603	Российская Федерация, Республика Северная Осетия - Алания, г.о. город Владикавказ, г Владикавказ, тер. СНТ Хурзарин, ул. Заветная, земельный участок 54	Владикавказ	15:08:0010701:537	003001000000 Земли сельскохозяйственного назначения	коллективное садоводство	13	13.021	491	531,15	260 734,65
604	Российская Федерация, Республика Северная Осетия-Алания, городской округ город Владикавказ, г.Владикавказ, территория СНТ Хурзарин, ул. Заветная, земельный участок 46	Владикавказ	15:08:0010701:538	003002000000 Земли населенных пунктов	Коллективное садоводство	13	13.021	491	433,76	212 976,16
605	Российская Федерация, Республика Северная Осетия-Алания, городской округ город Владикавказ, г Владикавказ, территория СНТ Хурзарин, ул Кленовая, земельный участок 5	Владикавказ	15:08:0010701:54	003001000000 Земли сельскохозяйственного назначения	коллективное садоводство	13	13.021	500	433,76	216 880,00
606	Российская Федерация, Республика Северная Осетия-Алания, городской округ город Владикавказ, г. Владикавказ, территория СНТ Хурзарин, ул. Заветная, земельный участок 44	Владикавказ	15:08:0010701:540	003002000000 Земли населенных пунктов	Коллективное садоводство	13	13.021	491	433,76	212 976,16
607	Российская Федерация, Республика Северная Осетия - Алания, г.о. город Владикавказ, г Владикавказ, тер. СНТ Хурзарин, ул. Лазурная, 6	Владикавказ	15:08:0010701:541	003001000000 Земли сельскохозяйственного назначения	Для ведения садоводство	13	13.021	481	433,76	208 648,56
608	Российская Федерация, Республика Северная Осетия - Алания, городской округ город Владикавказ, г. Владикавказ, территория СНТ Хурзарин, ул. Заветная, земельный участок 18	Владикавказ	15:08:0010701:554	003002000000 Земли населенных пунктов	Для коллективного садоводства	13	13.021	491	433,76	212 976,16
609	Российская Федерация, Республика Северная Осетия - Алания, городской округ город Владикавказ, г. Владикавказ, территория СНТ Хурзарин, ул. Заветная, земельный участок 16	Владикавказ	15:08:0010701:555	003002000000 Земли населенных пунктов	для ведения садоводства	13	13.021	491	433,76	212 976,16
610	Российская Федерация, Республика Северная Осетия - Алания, городской округ город Владикавказ, г. Владикавказ, территория СНТ Хурзарин, ул. Заветная, земельный участок 14	Владикавказ	15:08:0010701:556	003001000000 Земли сельскохозяйственного назначения	Для коллективного садоводства	13	13.021	491	433,76	212 976,16

№ п/п	Местоположение ЗУ	Район	Кадастровый номер ЗУ	Категория земель	Разрешенное использование по документу	Код вида разрешенного использования (в соответствии с классификатором видов разрешенного использования земельных участков)	Вид использования объектов недвижимости	Площадь	УПКС	КС
611	Российская Федерация, Республика Северная Осетия-Алания, городской округ город Владикавказ, г. Владикавказ, территория СНТ Хурзарин, ул. Заветная, земельный участок 12	Владикавказ	15:08:0010701:557	003002000000 Земли населенных пунктов	коллективное садоводство	13	13.021	491	433,76	212 976,16
612	Российская Федерация, Республика Северная Осетия - Алания, городской округ город Владикавказ, г. Владикавказ, территория СНТ Хурзарин, ул. Заветная, земельный участок 10	Владикавказ	15:08:0010701:558	003002000000 Земли населенных пунктов	коллективное садоводство	13	13.021	491	433,76	212 976,16
613	Российская Федерация, Республика Северная Осетия-Алания, городской округ город Владикавказ, г Владикавказ, территория СНТ Хурзарин, ул Заветная, земельный участок 4.	Владикавказ	15:08:0010701:561	003001000000 Земли сельскохозяйственного назначения	Для коллективного садоводства	13	13.021	491	433,76	212 976,16
614	Российская Федерация, Республика Северная Осетия-Алания, городской округ город Владикавказ, г. Владикавказ, территория СНТ Хурзарин, ул. Заветная, земельный участок 2	Владикавказ	15:08:0010701:562	003001000000 Земли сельскохозяйственного назначения	Для коллективного садоводства	13	13.021	491	433,76	212 976,16
615	Российская Федерация, Республика Северная Осетия - Алания, городской округ город Владикавказ, г Владикавказ, территория СНТ Хурзарин, ул. Заветная, земельный участок 73	Владикавказ	15:08:0010701:564	003001000000 Земли сельскохозяйственного назначения	коллективное садоводство	13	13.021	491	433,76	212 976,16
616	Российская Федерация, Республика Северная Осетия-Алания, городской округ город Владикавказ, г.Владикавказ, территория СНТ Хурзарин, ул.Астанбеков Лазарова, земельный участок 19.	Владикавказ	15:08:0010701:566	003002000000 Земли населенных пунктов	коллективное садоводство	13	13.021	491	433,76	212 976,16
617	Российская Федерация, Республика Северная Осетия-Алания, городской округ город Владикавказ, г. Владикавказ, территория СНТ Хурзарин, ул. Заветная, земельный участок 65	Владикавказ	15:08:0010701:568	003001000000 Земли сельскохозяйственного назначения	Для коллективного садоводства	13	13.021	491	433,76	212 976,16
618	Российская Федерация, Республика Северная Осетия-Алания, городской округ город Владикавказ, г Владикавказ, территория СНТ Хурзарин, ул Заветная, земельный участок 53	Владикавказ	15:08:0010701:574	003001000000 Земли сельскохозяйственного назначения	Для ведения садоводство	13	13.021	491	433,76	212 976,16
619	Российская Федерация, Республика Северная Осетия-Алания, городской округ город Владикавказ, г.Владикавказ, территория СНТ Хурзарин, ул.Вечерняя, земельный участок 50.	Владикавказ	15:08:0010701:579	003002000000 Земли населенных пунктов	для ведения садоводства	13	13.021	491	433,76	212 976,16
620	Российская Федерация, Республика Северная Осетия-Алания, городской округ город Владикавказ, г.Владикавказ, территория СНТ Хурзарин, ул.Заветная, земельный участок 39	Владикавказ	15:08:0010701:583	003002000000 Земли населенных пунктов	Для коллективного садоводства	13	13.021	491	433,76	212 976,16
621	Российская Федерация, Республика Северная Осетия-Алания, городской округ город Владикавказ, г Владикавказ, территория СНТ Хурзарин, ул Заветная, земельный участок 37	Владикавказ	15:08:0010701:584	003002000000 Земли населенных пунктов	Для коллективного садоводства	13	13.021	491	433,76	212 976,16
622	Российская Федерация, Республика Северная Осетия - Алания, городской округ город Владикавказ, г Владикавказ, территория СНТ "Хурзарин", ул. Заветная, земельный участок 31	Владикавказ	15:08:0010701:586	003002000000 Земли населенных пунктов	Для ведения садоводство	13	13.021	491	433,76	212 976,16
623	Российская Федерация, Республика Северная Осетия-Алания, городской округ город Владикавказ, г.Владикавказ, территория СНТ Хурзарин, ул.Ботаническая, земельный участок 64	Владикавказ	15:08:0010701:59	003002000000 Земли населенных пунктов	коллективное садоводство	13	13.021	491	433,76	212 976,16
624	Российская Федерация, Республика Северная Осетия-Алания, городской округ город Владикавказ, г. Владикавказ, территория СНТ Хурзарин, ул. Заветная, земельный участок 21	Владикавказ	15:08:0010701:591	003001000000 Земли сельскохозяйственного назначения	Для ведения садоводства	13	13.021	491	433,76	212 976,16
625	Российская Федерация, Республика Северная Осетия-Алания, городской округ город Владикавказ, г Владикавказ, территория СНТ Хурзарин, ул Заветная, земельный участок 19	Владикавказ	15:08:0010701:592	003001000000 Земли сельскохозяйственного назначения	Для коллективного садоводства	13	13.021	491	433,76	212 976,16
626	Российская Федерация, Республика Северная Осетия-Алания, городской округ город Владикавказ, г Владикавказ, территория СНТ Хурзарин, ул Заветная, земельный участок 17	Владикавказ	15:08:0010701:593	003001000000 Земли сельскохозяйственного назначения	Для коллективного садоводства	13	13.021	491	433,76	212 976,16
627	Российская Федерация , Республика Северная Осетия - Алания, городской округ город Владикавказ, г Владикавказ, территория СНТ Хурзарин, ул. Заветная, земельный участок 13	Владикавказ	15:08:0010701:595	003001000000 Земли сельскохозяйственного назначения	Для коллективного садоводства	13	13.021	491	433,76	212 976,16
628	Российская Федерация, Республика Северная Осетия-Алания, городской округ город Владикавказ, г. Владикавказ, территория СНТ Хурзарин, ул. Заветная, земельный участок 11	Владикавказ	15:08:0010701:596	003001000000 Земли сельскохозяйственного назначения	Для коллективного садоводства	13	13.021	491	433,76	212 976,16
629	Российская Федерация, Республика Северная Осетия - Алания, городской округ город Владикавказ, г. Владикавказ, территория СНТ Хурзарин, ул. Заветная, земельный участок 9	Владикавказ	15:08:0010701:597	003001000000 Земли сельскохозяйственного назначения	Для ведения садоводства	13	13.021	491	433,76	212 976,16
630	Российская Федерация, Республика Северная Осетия - Алания, городской округ город Владикавказ, г Владикавказ, территория СНТ Хурзарин, ул. Заветная, земельный участок 5	Владикавказ	15:08:0010701:599	003002000000 Земли населенных пунктов	Для садоводства или огородничества	13	13.021	491	433,76	212 976,16
631	Российская Федерация, Республика Северная Осетия-Алания, городской округ город Владикавказ, г. Владикавказ, территория СНТ Хурзарин, ул. Ботаническая, земельный участок 62	Владикавказ	15:08:0010701:60	003002000000 Земли населенных пунктов	коллективное садоводство	13	13.021	491	433,76	212 976,16
632	Российская Федерация, Республика Северная Осетия - Алания, городской округ город Владикавказ, г. Владикавказ, территория СНТ Хурзарин, ул. Заветная, земельный участок 3	Владикавказ	15:08:0010701:600	003001000000 Земли сельскохозяйственного назначения	коллективное садоводство	13	13.021	491	433,76	212 976,16
633	Российская Федерация, Республика Северная Осетия-Алания, городской округ город Владикавказ, г. Владикавказ, территория СНТ Хурзарин, ул. Вечерняя, земельный участок 80	Владикавказ	15:08:0010701:602	003001000000 Земли сельскохозяйственного назначения	Для ведения садоводства	13	13.021	491	531,15	260 794,65
634	Российская Федерация, Республика Северная Осетия-Алания, городской округ город Владикавказ, г. Владикавказ, территория СНТ Хурзарин, ул. Вечерняя, земельный участок 2	Владикавказ	15:08:0010701:604	003002000000 Земли населенных пунктов	коллективное садоводство	13	13.021	491	433,76	212 976,16
635	Российская Федерация, Республика Северная Осетия - Алания, городской округ город Владикавказ, г Владикавказ, территория СНТ Хурзарин, ул. Вечерняя , земельный участок 76	Владикавказ	15:08:0010701:605	003001000000 Земли сельскохозяйственного назначения	Коллективное садоводство	13	13.021	495	433,76	214 711,20
636	Российская Федерация, Республика Северная Осетия-Алания, городской округ город Владикавказ, г.Владикавказ, территория СНТ Хурзарин, ул.Ботаническая, земельный участок 58	Владикавказ	15:08:0010701:62	003002000000 Земли населенных пунктов	коллективное садоводство	13	13.021	491	433,76	212 976,16
637	Российская Федерация, Республика Северная Осетия-Алания, городской округ город Владикавказ, г. Владикавказ, территория СНТ "Хурзарин" ул. Вечерняя, земельный участок 30	Владикавказ	15:08:0010701:625	003001000000 Земли сельскохозяйственного назначения	Коллективное садоводство	13	13.021	491	433,76	212 976,16
638	Российская Федерация, Республика Северная Осетия - Алания, городской округ город Владикавказ, г Владикавказ, территория СНТ Хурзарин, ул. Вечерняя, земельный участок 24	Владикавказ	15:08:0010701:629	003001000000 Земли сельскохозяйственного назначения	Для ведения садоводство	13	13.021	491	433,76	212 976,16
639	Российская Федерация, Республика Северная Осетия-Алания, городской округ город Владикавказ, г. Владикавказ, территория СНТ Хурзарин, ул. Ботаническая, земельный участок 56	Владикавказ	15:08:0010701:63	003001000000 Земли сельскохозяйственного назначения	коллективное садоводство	13	13.021	500	433,76	216 880,00
640	Российская Федерация, Республика Северная Осетия - Алания, городской округ город Владикавказ, г. Владикавказ, территория СНТ Хурзарин, ул. Вечерняя, земельный участок 6	Владикавказ	15:08:0010701:638	003002000000 Земли населенных пунктов	Коллективное садоводство	13	13.021	491	433,76	212 976,16
641	Российская Федерация, Республика Северная Осетия-Алания, городской округ город Владикавказ, г. Владикавказ, территория СНТ Хурзарин, ул. Вечерняя, земельный участок 4	Владикавказ	15:08:0010701:639	003002000000 Земли населенных пунктов	Коллективное садоводство	13	13.021	491	433,76	212 976,16
642	Российская Федерация, Республика Северная Осетия - Алания, городской округ город Владикавказ, г Владикавказ, территория СНТ Хурзарин, ул. Ботаническая, земельный участок 54	Владикавказ	15:08:0010701:64	003001000000 Земли сельскохозяйственного назначения	Для коллективного садоводства	13	13.021	491	433,76	212 976,16
643	Российская Федерация, Республика Северная Осетия - Алания, городской округ город Владикавказ, г Владикавказ, территория СНТ Хурзарин, ул. Вечерняя, земельный участок 65	Владикавказ	15:08:0010701:645	003001000000 Земли сельскохозяйственного назначения	Для коллективного садоводства	13	13.021	491	433,76	212 976,16
644	Российская Федерация, Республика Северная Осетия - Алания, городской округ город Владикавказ, г. Владикавказ, территория СНТ Хурзарин, ул. Вечерняя, земельный участок 63	Владикавказ	15:08:0010701:646	003001000000 Земли сельскохозяйственного назначения	Для ведения садоводства	13	13.021	491	433,76	212 976,16
645	Российская Федерация, Республика Северная Осетия - Алания, городской округ город Владикавказ, г. Владикавказ, территория СНТ Хурзарин, ул. Вечерняя, земельный участок 59	Владикавказ	15:08:0010701:648	003002000000 Земли населенных пунктов	Коллективное садоводство	13	13.021	491	433,76	212 976,16
646	Российская Федерация, Республика Северная Осетия-Алания, городской округ город Владикавказ, г Владикавказ, территория СНТ Хурзарин, ул.Вечерняя, земельный участок 47	Владикавказ	15:08:0010701:654	003001000000 Земли сельскохозяйственного назначения	Для ведения садоводство	13	13.021	491	433,76	212 976,16
647	Российская Федерация, Республика Северная Осетия - Алания, городской округ город Владикавказ, г Владикавказ, территория СНТ Хурзарин, ул. Вечерняя, земельный участок 41	Владикавказ	15:08:0010701:657	003001000000 Земли сельскохозяйственного назначения	коллективное садоводство	13	13.021	491	433,76	212 976,16
648	Российская Федерация, Республика Северная Осетия - Алания, городской округ город Владикавказ, г. Владикавказ, территория СНТ Хурзарин, ул. Ботаническая, земельный участок 50	Владикавказ	15:08:0010701:66	003001000000 Земли сельскохозяйственного назначения	Для коллективного садоводства	13	13.021	491	433,76	212 976,16
649	Российская Федерация, Республика Северная Осетия - Алания, городской округ город Владикавказ, г. Владикавказ, территория СНТ Хурзарин, ул. Лазурная, земельный участок10	Владикавказ	15:08:0010701:663	003001000000 Земли сельскохозяйственного назначения	Для ведения садоводства	13	13.021	491	433,76	212 976,16
650	Российская Федерация, Республика Северная Осетия-Алания, городской округ город Владикавказ, г. Владикавказ, территория СНТ Хурзарин, ул. Вечерняя, земельный участок 31	Владикавказ	15:08:0010701:665	003001000000 Земли сельскохозяйственного назначения	коллективное садоводство	13	13.021	491	433,76	212 976,16

№ п/п	Местоположение ЗУ	Район	Кадастровый номер ЗУ	Категория земель	Разрешенное использование по документу	Код вида разрешенного использования (в соответствии с классификатором видов разрешенного использования земельных участков)	Вид использования объектов недвижимости	Площадь	УПКС	КС
651	Российская Федерация, Республика Северная Осетия - Алания, городской округ город Владикавказ, г Владикавказ, территория СНТ Хурзарин, ул. Вечерняя, земельный участок 23	Владикавказ	15:08:0010701:670	003001000000 Земли сельскохозяйственного назначения	Коллективное садоводство	13	13.021	491	433,76	212 976,16
652	Российская Федерация, Республика Северная Осетия-Алания, городской округ город Владикавказ, г. Владикавказ, территория СНТ Хурзарин, ул. Аслимбека Лазарова, земельный участок 15	Владикавказ	15:08:0010701:682	003001000000 Земли сельскохозяйственного назначения	коллективное садоводство	13	13.021	491	433,76	212 976,16
653	Российская Федерация, Республика Северная Осетия-Алания, городской округ город Владикавказ, г. Владикавказ, территория СНТ Хурзарин, ул. Лазурная, земельный участок 58	Владикавказ	15:08:0010701:689	003002000000 Земли населенных пунктов	Для садоводства	13	13.021	491	433,76	212 976,16
654	Российская Федерация, Республика Северная Осетия - Алания, городской округ город Владикавказ, г Владикавказ, территория СНТ Хурзарин, ул. Лазурная, земельный участок 56	Владикавказ	15:08:0010701:690	003002000000 Земли населенных пунктов	Для садоводства	13	13.021	491	433,76	212 976,16
655	Российская Федерация, Республика Северная Осетия - Алания, городской округ город Владикавказ, г Владикавказ, территория СНТ Хурзарин, ул. Лазурная, земельный участок 50	Владикавказ	15:08:0010701:694	003001000000 Земли сельскохозяйственного назначения	Для ведения садоводства	13	13.021	491	433,76	212 976,16
656	Российская Федерация, Республика Северная Осетия - Алания, городской округ город Владикавказ, г. Владикавказ, территория СНТ Хурзарин, ул. Лазурная, земельный участок 44	Владикавказ	15:08:0010701:698	003001000000 Земли сельскохозяйственного назначения	коллективное садоводство	13	13.021	491	433,76	212 976,16
657	Российская Федерация, Республика Северная Осетия-Алания, городской округ город Владикавказ, г Владикавказ, территория СНТ Хурзарин, ул Ботаническая, земельный участок 70	Владикавказ	15:08:0010701:70	003001000000 Земли сельскохозяйственного назначения	для выращивания сельскохозяйственной продукции	13	13.021	500	433,76	216 880,00
658	Российская Федерация, Республика Северная Осетия - Алания, г.о. город Владикавказ, г Владикавказ, тер. СНТ Хурзарин, ул. Лазурная, зу 28	Владикавказ	15:08:0010701:705	003001000000 Земли сельскохозяйственного назначения	Для коллективного садоводства	13	13.021	491	433,76	212 976,16
659	Российская Федерация, Республика Северная Осетия-Алания, городской округ город Владикавказ, г. Владикавказ, территория СНТ Хурзарин, ул.Лазурная, земельный участок 24	Владикавказ	15:08:0010701:707	003001000000 Земли сельскохозяйственного назначения	коллективное садоводство	13	13.021	491	433,76	212 976,16
660	Российская Федерация, Республика Северная Осетия - Алания, городской округ город Владикавказ, г. Владикавказ, территория СНТ Хурзарин, ул. Лазурная, земельный участок 22	Владикавказ	15:08:0010701:708	003002000000 Земли населенных пунктов	Для коллективного садоводства	13	13.021	491	433,76	212 976,16
661	Российская Федерация, Республика Северная Осетия-Алания, городской округ город Владикавказ, г. Владикавказ, территория СНТ Хурзарин, ул. Ботаническая, земельный участок 68	Владикавказ	15:08:0010701:71	003001000000 Земли сельскохозяйственного назначения	Для выращивания сельскохозяйственной продукции	13	13.021	499	433,76	216 116,24
662	Российская Федерация,Республика Северная Осетия - Алания, городской округ город Владикавказ, г Владикавказ, территория СНТ Хурзарин, ул. Лазурная, земельный участок 4	Владикавказ	15:08:0010701:715	003001000000 Земли сельскохозяйственного назначения	Для коллективного садоводства	13	13.021	491	433,76	212 976,16
663	Российская Федерация, Республика Северная Осетия - Алания, городской округ город Владикавказ, г Владикавказ, территория СНТ Хурзарин, ул. Лазурная, земельный участок 47	Владикавказ	15:08:0010701:720	003001000000 Земли сельскохозяйственного назначения	коллективное садоводство	13	13.021	491	433,76	212 976,16
664	Российская Федерация, Республика Северная Осетия - Алания, городской округ город Владикавказ, г. Владикавказ, территория СНТ Хурзарин, ул. Лазурная, земельный участок 43	Владикавказ	15:08:0010701:722	003001000000 Земли сельскохозяйственного назначения	Для коллективного садоводства	13	13.021	491	433,76	212 976,16
665	Российская Федерация, Республика Северная Осетия - Алания, городской округ город Владикавказ, г. Владикавказ, территория СНТ Хурзарин, ул. Лазурная, земельный участок 39	Владикавказ	15:08:0010701:725	003002000000 Земли населенных пунктов	Для коллективного садоводства	13	13.021	491	433,76	212 976,16
666	Российская Федерация, Республика Северная Осетия-Алания, городской округ город Владикавказ, г. Владикавказ, территория СНТ Хурзарин, ул. Лазурная, земельный участок 35	Владикавказ	15:08:0010701:727	003001000000 Земли сельскохозяйственного назначения	Для коллективного садоводства	13	13.021	491	433,76	212 976,16
667	Российская Федерация, Республика Северная Осетия-Алания, городской округ город Владикавказ, г.Владикавказ, территория СНТ Хурзарин, ул.Ботаническая, земельный участок 42.	Владикавказ	15:08:0010701:73	003001000000 Земли сельскохозяйственного назначения	Для ведения садоводства	13	13.021	491	433,76	212 976,16
668	Российская Федерация, Республика Северная Осетия - Алания, городской округ город Владикавказ, г. Владикавказ, территория СНТ Хурзарин, ул. Лазурная, земельный участок 27	Владикавказ	15:08:0010701:730	003001000000 Земли сельскохозяйственного назначения	Для коллективного садоводства	13	13.021	491	433,76	212 976,16
669	Российская Федерация, Республика Северная Осетия-Алания, городской округ город Владикавказ, г Владикавказ, территория СНТ Хурзарин, ул. Лазурная, земельный участок 25	Владикавказ	15:08:0010701:731	003001000000 Земли сельскохозяйственного назначения	коллективное садоводство	13	13.021	491	433,76	212 976,16
670	Российская Федерация, Республика Северная Осетия-Алания, городской округ город Владикавказ, г Владикавказ, территория СНТ Хурзарин, ул Лазурная, земельный участок 21	Владикавказ	15:08:0010701:733	003002000000 Земли населенных пунктов	коллективное садоводство	13	13.021	491	433,76	212 976,16
671	Российская Федерация, Республика Северная Осетия - Алания, городской округ город Владикавказ, г Владикавказ, территория СНТ Хурзарин, ул. Лазурная, земельный участок 17	Владикавказ	15:08:0010701:735	003001000000 Земли сельскохозяйственного назначения	Для коллективного садоводства	13	13.021	491	433,76	212 976,16
672	Российская Федерация, Республика Северная Осетия - Алания, городской округ город Владикавказ, г. Владикавказ, территория СНТ Хурзарин, ул. Лазурная, земельный участок 7	Владикавказ	15:08:0010701:739	003002000000 Земли населенных пунктов	Коллективное садоводство	13	13.021	491	433,76	212 976,16
673	Российская Федерация, Республика Северная Осетия - Алания, городской округ город Владикавказ, г. Владикавказ, территория СНТ "Хурзарин", ул. Рассветная, участок 98	Владикавказ	15:08:0010701:746	003001000000 Земли сельскохозяйственного назначения	Коллективное садоводство	13	13.021	491	433,76	212 976,16
674	Российская Федерация, Республика Северная Осетия-Алания, городской округ город Владикавказ, г Владикавказ, территория СНТ Хурзарин, ул Ботаническая, земельный участок 38	Владикавказ	15:08:0010701:75	003001000000 Земли сельскохозяйственного назначения	для использования в целях ведения садоводства	13	13.021	491	433,76	212 976,16
675	Российская Федерация, Республика Северная Осетия - Алания, городской округ город Владикавказ, г Владикавказ, тер. СНТ Хурзарин, ул. Рассветная, земельный участок. 84	Владикавказ	15:08:0010701:753	003001000000 Земли сельскохозяйственного назначения	Для коллективного садоводства	13	13.021	491	433,76	212 976,16
676	Российская Федерация, Республика Северная Осетия - Алания, городской округ город Владикавказ, г. Владикавказ, территория СНТ Хурзарин, ул. Рассветная, 82	Владикавказ	15:08:0010701:754	003001000000 Земли сельскохозяйственного назначения	Для садоводства или огородничества	13	13.021	491	433,76	212 976,16
677	Российская Федерация, Республика Северная Осетия-Алания, городской округ город Владикавказ, г. Владикавказ, территория СНТ Хурзарин, ул. Рассветная, земельный участок 86	Владикавказ	15:08:0010701:755	003001000000 Земли сельскохозяйственного назначения	Для коллективного садоводства	13	13.021	491	433,76	212 976,16
678	Российская Федерация, Республика Северная Осетия-Алания, городской округ город Владикавказ, г. Владикавказ, территория СНТ Хурзарин, ул. Рассветная, земельный участок 76	Владикавказ	15:08:0010701:758	003002000000 Земли населенных пунктов	для ведения садоводства	13	13.021	491	531,15	260 791,65
679	Российская Федерация, Республика Северная Осетия-Алания, городской округ город Владикавказ, г. Владикавказ, территория СНТ Хурзарин, ул. Рассветная, земельный участок 70	Владикавказ	15:08:0010701:761	003001000000 Земли сельскохозяйственного назначения	для коллективного садоводства	13	13.021	491	433,76	212 976,16
680	Российская Федерация, Республика Северная Осетия-Алания, городской округ город Владикавказ, г. Владикавказ, территория СНТ Хурзарин, ул. Рассветная, земельный участок 68	Владикавказ	15:08:0010701:762	003001000000 Земли сельскохозяйственного назначения	Для ведения садоводства	13	13.021	491	433,76	212 976,16
681	Российская Федерация, Республика Северная Осетия-Алания, городской округ город Владикавказ, г. Владикавказ, территория СНТ Хурзарин, ул. Ботаническая, земельный участок 34	Владикавказ	15:08:0010701:77	003001000000 Земли сельскохозяйственного назначения	Для ведения садоводства	13	13.021	492	433,76	213 109,92
682	Респ. Северная Осетия - Алания, р-н Пригородный, Архонское шоссе,2 км.с/т "Хурзарин", сад №1030	Владикавказ	15:08:0010701:771	003001000000 Земли сельскохозяйственного назначения	Для коллективного садоводства	13	13.021	500	531,15	265 575,00
683	Российская Федерация, Республика Северная Осетия - Алания, городской округ город Владикавказ, г Владикавказ, территория СНТ Хурзарин, ул. Рассветная, земельный участок 85	Владикавказ	15:08:0010701:773	003001000000 Земли сельскохозяйственного назначения	Для ведения садоводства	13	13.021	491	433,76	212 976,16
684	Российская Федерация, Республика Северная Осетия - Алания, городской округ город Владикавказ, г. Владикавказ, утерритория СНТ Хурзарин, ул. Рассветная, земельный участок 81	Владикавказ	15:08:0010701:775	003001000000 Земли сельскохозяйственного назначения	коллективное садоводство	13	13.021	500	433,76	216 880,00
685	Российская Федерация, Республика Северная Осетия-Алания, городской округ город Владикавказ, г. Владикавказ, территория СНТ Хурзарин, ул. Рассветная, земельный участок 73	Владикавказ	15:08:0010701:779	003001000000 Земли сельскохозяйственного назначения	коллективное садоводство	13	13.021	491	433,76	212 976,16
686	Российская Федерация, Республика Северная Осетия-Алания, городской округ город Владикавказ, г. Владикавказ, территория СНТ Хурзарин, ул. Майская, земельный участок 82	Владикавказ	15:08:0010701:784	003001000000 Земли сельскохозяйственного назначения	коллективное садоводство	13	13.021	491	433,76	212 976,16
687	Российская Федерация,Республика Северная Осетия - Алания, городской округ город Владикавказ, г Владикавказ, территория СНТ Хурзарин, ул. Майская, земельный участок. 72	Владикавказ	15:08:0010701:789	003001000000 Земли сельскохозяйственного назначения	Для ведения садоводства	13	13.021	491	433,76	212 976,16
688	Российская Федерация, Республика Северная Осетия-Алания, городской округ город Владикавказ, г. Владикавказ, территория СНТ Хурзарин, ул. Майская, земельный участок 70	Владикавказ	15:08:0010701:790	003001000000 Земли сельскохозяйственного назначения	коллективное садоводство	13	13.021	491	433,76	212 976,16
689	Российская Федерация, Республика Северная Осетия-Алания, городской округ город Владикавказ, г.Владикавказ, территория СНТ Хурзарин, ул.Аслимбека Лазарова, земельный участок 3.	Владикавказ	15:08:0010701:798	003001000000 Земли сельскохозяйственного назначения	Для коллективного садоводства	13	13.021	491	433,76	212 976,16
690	Российская Федерация, Республика Северная Осетия-Алания, городской округ город Владикавказ, г. Владикавказ, территория СНТ Хурзарин, ул. Крымская, земельный участок 31	Владикавказ	15:08:0010701:8	003001000000 Земли сельскохозяйственного назначения	Для коллективного садоводства	13	13.021	500	433,76	216 880,00

№ п/п	Местоположение ЗУ	Район	Кадастровый номер ЗУ	Категория земель	Разрешенное использование по документу	Код вида разрешенного использования (в соответствии с классификатором видов разрешенного использования земельных участков)	Вид использования объектов недвижимости	Площадь	УПКС	КС
691	Российская Федерация, Республика Северная Осетия - Алания, городской округ город Владикавказ, г Владикавказ, территория СНТ Хурзарин, ул. Ботаническая, земельный участок 24	Владикавказ	15:08:0010701:82	003001000000 Земли сельскохозяйственного назначения	Для ведения садоводство	13	13.021	491	433,76	212 976,16
692	Российская Федерация, Республика Северная Осетия-Алания, городской округ город Владикавказ, г. Владикавказ, территория СНТ Хурзарин, ул. Пхоладная, земельный участок 28	Владикавказ	15:08:0010701:835	003001000000 Земли сельскохозяйственного назначения	Для коллективного садоводства	13	13.021	491	433,76	212 976,16
693	Респ. Северная Осетия - Алания, р-н Пригородный, Архонское шоссе, 2 км, с/т "Хурзарин", сад №1700	Владикавказ	15:08:0010701:85	003001000000 Земли сельскохозяйственного назначения	Коллективное садоводство	13	13.021	491	531,15	260 791,65
694	Северная Осетия - Алания респ. р-н Пригородный, Архонское шоссе, 2 км. СНТ "Хурзарин", сад № 1703	Владикавказ	15:08:0010701:855	003001000000 Земли сельскохозяйственного назначения	Ведение садоводства	13	13.021	491	531,15	260 791,65
695	Северная Осетия - Алания респ. р-н Пригородный, Архонское шоссе, 2 км. садоводческое некоммерческое товарищество "Хурзарин", сад № 1699	Владикавказ	15:08:0010701:86	003001000000 Земли сельскохозяйственного назначения	Для ведения садоводство	13	13.021	491	531,15	260 791,65
696	Российская Федерация, Республика Северная Осетия - Алания, Пригородный район, Архонское шоссе, 2 км с/т "Хурзарин" сад № 1698	Владикавказ	15:08:0010701:87	003001000000 Земли сельскохозяйственного назначения	Ведение садоводства	13	13.021	490	531,15	260 265,50
697	Респ. Северная Осетия - Алания, р-н Пригородный, Архонское шоссе, 2 км,с/т "Хурзарин" сад. № 1707	Владикавказ	15:08:0010701:88	003001000000 Земли сельскохозяйственного назначения	для ведения садоводства	13	13.021	491	531,15	260 791,65
698	Респ. Северная Осетия - Алания, р-н Пригородный, Архонское шоссе, 2 км с/т "Хурзарин" сад № 1697	Владикавказ	15:08:0010701:89	003001000000 Земли сельскохозяйственного назначения	коллективное садоводство	13	13.021	500	531,15	265 575,00
699	Российская Федерация, Республика Северная Осетия-Алания, городской округ город Владикавказ, г. Владикавказ, территория СНТ Хурзарин, ул. Майская, земельный участок 88	Владикавказ	15:08:0010701:896	003001000000 Земли сельскохозяйственного назначения	Для коллективного садоводства	13	13.021	491	531,15	260 791,65
700	Респ. Северная Осетия - Алания, р-н Пригородный, Архонское шоссе, 2 км, с/т "Хурзарин" сад № 1774	Владикавказ	15:08:0010701:9	003001000000 Земли сельскохозяйственного назначения	Для ведения садоводства	13	13.021	500	531,15	265 575,00
701	Российская Федерация, Республика Северная Осетия - Алания, городской округ город Владикавказ, г. Владикавказ, территория СНТ Хурзарин, ул. Ботаническая, земельный участок 8	Владикавказ	15:08:0010701:90	003001000000 Земли сельскохозяйственного назначения	Для ведения садоводства	13	13.021	491	531,15	260 791,65
702	Республика Северная Осетия-Алания, Пригородный район, Архонское шоссе, 2 км. садоводческое некоммерческое товарищество "Хурзарин", сад №2176	Владикавказ	15:08:0010701:904	003001000000 Земли сельскохозяйственного назначения	Для коллективного садоводства	13	13.021	670	531,15	355 870,50
703	Респ. Северная Осетия - Алания, р-н Пригородный, Архонское шоссе, 2 км, с/т "Хурзарин", сад № 1695	Владикавказ	15:08:0010701:91	003001000000 Земли сельскохозяйственного назначения	Для коллективного садоводства	13	13.021	491	531,15	260 791,65
704	Северная Осетия-Алания респ. Пригородный р-н, Архонское шоссе, 2 км. СНТ "Хурзарин", сад № 1634	Владикавказ	15:08:0010701:916	003001000000 Земли сельскохозяйственного назначения	Ведение садоводства и огородничества	13	13.021	497	531,15	264 061,55
705	Северная Осетия-Алания респ. Пригородный р-н, Архонское шоссе 2 км. СНТ "Хурзарин", сад № 1633	Владикавказ	15:08:0010701:917	003001000000 Земли сельскохозяйственного назначения	Ведение садоводства и огородничества	13	13.021	494	531,15	262 388,10
706	Российская Федерация, Республика Северная Осетия-Алания, городской округ город Владикавказ, г. Владикавказ, территория СНТ Хурзарин, ул. Ботаническая, земельный участок 4	Владикавказ	15:08:0010701:92	003002000000 Земли населенных пунктов	коллективное садоводство	13	13.021	491	433,76	212 976,16
707	Респ. Северная Осетия - Алания, р-н Пригородный, Архонское шоссе, 2 км., садоводческое товарищество "Хурзарин", сад №1507	Владикавказ	15:08:0010701:923	003001000000 Земли сельскохозяйственного назначения	Для коллективного садоводства	13	13.021	495	531,15	262 919,25
708	Респ. Северная Осетия - Алания, р-н Пригородный, Архонское шоссе, 2 км, с/т "Хурзарин", сад № 1693	Владикавказ	15:08:0010701:93	003001000000 Земли сельскохозяйственного назначения	Для коллективного садоводства	13	13.021	491	531,15	260 791,65
709	Республика Северная Осетия-Алания, р-н Пригородный, Архонское шоссе, 2 км. СНО "Хурзарин", сад № 1344	Владикавказ	15:08:0010701:939	003001000000 Земли сельскохозяйственного назначения	Для коллективного садоводства	13	13.021	491	531,15	260 791,65
710	Российская Федерация, Республика Северная Осетия - Алания, городской округ город Владикавказ, г Владикавказ, территория СНТ Хурзарин, ул Асламбека Дзарова, Земельный участок 45	Владикавказ	15:08:0010701:94	003001000000 Земли сельскохозяйственного назначения	Для коллективного садоводства	13	13.021	491	531,15	260 791,65
711	Республика Северная Осетия-Алания, р-н Пригородный, Архонское шоссе, 2 км, СНТ "Хурзарин", сад №1739	Владикавказ	15:08:0010701:944	003001000000 Земли сельскохозяйственного назначения	Для ведения садоводство	13	13.021	492	531,15	261 325,80
712	Респ. Северная Осетия - Алания, р-н Пригородный, Архонское шоссе, 2 км, СНТ "Хурзарин", сад № 1691 "а"	Владикавказ	15:08:0010701:95	003001000000 Земли сельскохозяйственного назначения	Для ведения садоводства	13	13.021	491	531,15	260 791,65
713	Республика Северная Осетия-Алания, р-н Пригородный, с. Ногир, Архонское шоссе , 2 км, садоводческое некоммерческое объединение "Хурзарин", сад №2174	Владикавказ	15:08:0010701:951	003001000000 Земли сельскохозяйственного назначения	Подсобное хозяйство	13	13.021	1 100	531,15	584 265,00
714	Российская Федерация, Республика Северная Осетия - Алания, городской округ город Владикавказ, г Владикавказ, территория СНТ Хурзарин, ул. Асламбека Дзарова, земельный участок 1	Владикавказ	15:08:0010701:952	003002000000 Земли населенных пунктов	для ведения гражданами садоводства и огородничества	13	13.021	602	433,76	261 123,52
715	Республика Северная Осетия-Алания, р-н Пригородный, с Ногир, Архонское шоссе, 2 км, СНО" Хурзарин" , сад №1691	Владикавказ	15:08:0010701:96	003001000000 Земли сельскохозяйственного назначения	Для коллективного садоводства	13	13.021	491	531,15	260 791,65
716	Респ. Северная Осетия - Алания, р-н Пригородный, садоводческое некоммерческое товарищество "Хурзарин", сад № 1467 "Б"	Владикавказ	15:08:0010701:964	003001000000 Земли сельскохозяйственного назначения	Для ведения гражданами садоводства и огородничества	13	13.021	500	531,15	265 575,00
717	Респ. Северная Осетия - Алания, р-н Пригородный, садоводческое некоммерческое товарищество "Хурзарин", сад № 1727 "Б"	Владикавказ	15:08:0010701:965	003001000000 Земли сельскохозяйственного назначения	Для коллективного садоводства	13	13.021	500	531,15	265 575,00
718	Респ. Северная Осетия - Алания, р-н Пригородный, садоводческое некоммерческое товарищество "Хурзарин", сад № 1783 "Б"	Владикавказ	15:08:0010701:966	003001000000 Земли сельскохозяйственного назначения	для ведения коллективного садоводства	13	13.021	500	531,15	265 575,00
719	Респ. Северная Осетия - Алания, р-н Пригородный, Архонское шоссе, 2 км, СНТ "Хурзарин" сад №1690	Владикавказ	15:08:0010701:97	003001000000 Земли сельскохозяйственного назначения	Для ведения садоводство	13	13.021	491	531,15	260 791,65
720	Респ. Северная Осетия - Алания, р-н Пригородный, Архонское шоссе, 2 км, СНТ "Хурзарин", сад №1689	Владикавказ	15:08:0010701:98	003001000000 Земли сельскохозяйственного назначения	Для ведения садоводства	13	13.021	491	531,15	260 791,65
721	Российская Федерация, Республика Северная Осетия - Алания, городской округ город Владикавказ, г. Владикавказ, территория СНТ Хурзарин, ул. Ботаническая, земельный участок 67	Владикавказ	15:08:0010701:99	003001000000 Земли сельскохозяйственного назначения	Коллективное садоводство	13	13.021	491	531,15	260 791,65
722	Российская Федерация, Республика Северная Осетия - Алания, Пригородный район, 2 км, Садоводческое некоммерческое товарищество "Хурзарин", сад № 1555	Владикавказ	15:08:0010702:10	003001000000 Земли сельскохозяйственного назначения	Для коллективного садоводства	13	13.021	492	531,15	261 325,80
723	Северная Осетия - Алания респ. р-н Пригородный, Архонское шоссе, СНТ "Хурзарин", сад № 2074	Владикавказ	15:08:0010702:100	003001000000 Земли сельскохозяйственного назначения	Для коллективного садоводства	13	13.021	491	531,15	260 791,65
724	Северная Осетия - Алания респ. р-н Пригородный, Архонское шоссе, 2 км, Садоводческое некоммерческое объединение "Хурзарин" сад № 2073	Владикавказ	15:08:0010702:101	003001000000 Земли сельскохозяйственного назначения	Для ведения садоводства	13	13.021	491	531,15	260 791,65
725	Респ. Северная Осетия - Алания, р-н. Пригородный, с. Ногир, СНТ Хурзарин, сад 2588	Владикавказ	15:08:0010702:1018	003001000000 Земли сельскохозяйственного назначения	садоводство	13	13.021	456	531,15	242 204,40
726	Респ. Северная Осетия - Алания, р-н. Пригородный, с Ногир, снт. СНТ Хурзарин, сад 2368	Владикавказ	15:08:0010702:1019	003001000000 Земли сельскохозяйственного назначения	ведение садоводства	13	13.021	456	531,15	242 204,40
727	Респ. Северная Осетия - Алания, р-н Пригородный, Архонское шоссе, 2 км, СНТ "Хурзарин" сад № 2072	Владикавказ	15:08:0010702:102	003001000000 Земли сельскохозяйственного назначения	Для ведения садоводство	13	13.021	491	531,15	260 791,65
728	Респ. Северная Осетия - Алания, р-н. Пригородный, с. Ногир, снт. СНТ Хурзарин, сад 2544	Владикавказ	15:08:0010702:1020	003001000000 Земли сельскохозяйственного назначения	ведение садоводства	13	13.021	456	531,15	242 204,40
729	Респ. Северная Осетия - Алания, Пригородный р-н., садоводческое некоммерческое товарищество "Хурзарин", сад № 2280	Владикавказ	15:08:0010702:1021	003001000000 Земли сельскохозяйственного назначения	ведение садоводства	13	13.021	456	531,15	242 204,40
730	Республика Северная Осетия-Алания, район Пригородный, СНТ "Хурзарин", сад. №2324	Владикавказ	15:08:0010702:1022	003001000000 Земли сельскохозяйственного назначения	ведение садоводства	13	13.021	456	531,15	242 204,40

№ п/п	Местоположение ЗУ	Район	Кадастровый номер ЗУ	Категория земель	Разрешенное использование по документу	Код вида разрешенного использования (в соответствии с классификатором видов разрешенного использования земельных участков)	Вид использования объектов недвижимости	Площадь	УПКС	КС
731	Северная Осетия - Алания, Пригородный р-н, СНО "Хурзарин " Архонское шоссе 2 км,сад № 1661	Владикавказ	15:08:0010702:1023	003001000000 Земли сельскохозяйственного назначения	Для коллективного садоводства	13	13.021	500	531,15	265 575,00
732	Российская Федерация, Республика Северная Осетия - Алания, городской округ город Владикавказ, г. Владикавказ, территория СНТ Хурзарин, ул. Раздольная, земельный участок 24	Владикавказ	15:08:0010702:1024	003001000000 Земли сельскохозяйственного назначения	ведение садоводства	13	13.021	456	531,15	242 204,40
733	Республика Северная Осетия-Алания, р-н Пригородный, ш.Архонское, 2-й км. СНТ "Хурзарин" сад.№1838	Владикавказ	15:08:0010702:1029	003001000000 Земли сельскохозяйственного назначения	Для коллективного садоводства	13	13.021	500	531,15	265 575,00
734	Российская Федерация, Республика Северная Осетия-Алания, городской округ город Владикавказ, г. Владикавказ, территория СНТ Хурзарин, ул. Олимпийская, земельный участок 88	Владикавказ	15:08:0010702:103	003002000000 Земли населенных пунктов	коллективное садоводство	13	13.021	491	433,76	212 976,16
735	Северная Осетия - Алания Респ, Пригородный р-н, садоводческое товарищество "Хурзарин", сад № 2180-А	Владикавказ	15:08:0010702:1032	003001000000 Земли сельскохозяйственного назначения	для коллективного садоводства	13	13.021	491	531,15	260 794,65
736	Респ. Северная Осетия - Алания, р-н Пригородный. Архонское шоссе. 2 км. с/т "Хурзарин" сад №2070	Владикавказ	15:08:0010702:104	003001000000 Земли сельскохозяйственного назначения	коллективное садоводство	13	13.021	491	531,15	260 794,65
737	Республика Северная Осетия - Алания, Пригородный р-н, Архонской шоссе, 2 км, садоводческое некоммерческое товарищество "Хурзарин", сад № 2520	Владикавказ	15:08:0010702:1043	003001000000 Земли сельскохозяйственного назначения	для ведения садоводства	13	13.021	456	531,15	242 204,40
738	Респ Северная Осетия - Алания, Пригородный р-н. Архонское шоссе. 2 км. садоводческое некоммерческое товарищество "Хурзарин" сад № 2521	Владикавказ	15:08:0010702:1044	003001000000 Земли сельскохозяйственного назначения	для ведения садоводства	13	13.021	456	531,15	242 204,40
739	Республика Северная Осетия - Алания, Пригородный район. Архонское шоссе. 2 км, садоводческое некоммерческое объединение "Хурзарин", сад №2230	Владикавказ	15:08:0010702:1046	003001000000 Земли сельскохозяйственного назначения	Для ведения гражданами садоводства и огородничества	13	13.021	456	531,15	242 204,40
740	Республика Северная Осетия - Алания, Пригородный район, Архонское шоссе 2 км. СНТ "Хурзарин", сад 2434	Владикавказ	15:08:0010702:1049	003001000000 Земли сельскохозяйственного назначения	Садоводство	13	13.021	456	531,15	242 204,40
741	Респ. Северная Осетия - Алания, р-н Пригородный. СНТ "Хурзарин" сад №2069	Владикавказ	15:08:0010702:105	003001000000 Земли сельскохозяйственного назначения	коллективное садоводство	13	13.021	491	531,15	260 794,65
742	Российская Федерация, Республика Северная Осетия-Алания, городской округ город Владикавказ, г Владикавказ, территория СНТ Хурзарин, ул Олимпийская, земельный участок 82.	Владикавказ	15:08:0010702:106	003001000000 Земли сельскохозяйственного назначения	Для коллективного садоводства	13	13.021	491	531,15	260 794,65
743	Республика Северная Осетия-Алания, Пригородный район, Архонское шоссе 2 км. СНТ "Хурзарин" сад №2203	Владикавказ	15:08:0010702:1062	003001000000 Земли сельскохозяйственного назначения	ведение садоводства	13	13.021	456	531,15	242 204,40
744	Республика Северная Осетия-Алания, р-н Пригородный. Архонское шоссе. 2 км. садоводческое некоммерческое объединение "Хурзарин", сад №2067	Владикавказ	15:08:0010702:107	003001000000 Земли сельскохозяйственного назначения	Для коллективного садоводства	13	13.021	491	531,15	260 794,65
745	Республика Северная Осетия — Алания, р-н Пригородный. Архонское шоссе. 2 км. с/т "Хурзарин". сад. №2096 г	Владикавказ	15:08:0010702:1079	003001000000 Земли сельскохозяйственного назначения	Для коллективного садоводства	13	13.021	363	531,15	192 807,35
746	Респ. Северная Осетия - Алания. р-н Пригородный, Архонское шоссе, 2 км. с/т "Хурзарин" сад № 2066	Владикавказ	15:08:0010702:108	003001000000 Земли сельскохозяйственного назначения	коллективное садоводство	13	13.021	491	531,15	260 794,65
747	Респ. Северная Осетия - Алания. р-н Пригородный, Архонское шоссе, 2 км с/т "Хурзарин". сад №2065	Владикавказ	15:08:0010702:109	003001000000 Земли сельскохозяйственного назначения	коллективное садоводство	13	13.021	491	531,15	260 794,65
748	Российская Федерация, Республика Северная Осетия - Алания г.о. город Владикавказ, г Владикавказ, пер. СНТ "Хурзарин", ул. Союзная, 69	Владикавказ	15:08:0010702:1095	003002000000 Земли населенных пунктов	Для коллективного садоводства	13	13.021	291	433,76	126 223,16
749	Респ Северная Осетия - Алания. Пригородный р-н, с/т "Хурзарин". сад № 1963-а	Владикавказ	15:08:0010702:1096	003001000000 Земли сельскохозяйственного назначения	Для коллективного садоводства	13	13.021	494	531,15	262 366,10
750	Респ Северная Осетия - Алания, Пригородный р-н. с/т "Хурзарин", сад № 1954-п	Владикавказ	15:08:0010702:1097	003001000000 Земли сельскохозяйственного назначения	Для коллективного садоводства	13	13.021	491	531,15	260 794,65
751	Российская Федерация, Республика Северная Осетия-Алания, городской округ город Владикавказ, г. Владикавказ, территория СНТ Хурзарин, ул. Союзная, 69А	Владикавказ	15:08:0010702:1098	003002000000 Земли населенных пунктов	ведение садоводства	13	13.021	411	433,76	178 273,86
752	Российская Федерация, Республика Северная Осетия - Алания. Пригородный район, Архонское шоссе. 2 км. с/т "Хурзарин". уч. 2161	Владикавказ	15:08:0010702:11	003001000000 Земли сельскохозяйственного назначения	Коллективное садоводство	13	13.021	491	531,15	260 794,65
753	Респ. Северная Осетия - Алания, р-н Пригородный. Архонское шоссе. 2 км, СНТ "Хурзарин". сад № 2064	Владикавказ	15:08:0010702:110	003001000000 Земли сельскохозяйственного назначения	Для ведения садоводства	13	13.021	491	531,15	260 794,65
754	Респ. Северная Осетия - Алания. р-н Пригородный, Архонское шоссе, 2 км. СНТ "Хурзарин", сад № 2063	Владикавказ	15:08:0010702:111	003001000000 Земли сельскохозяйственного назначения	Для ведения садоводства	13	13.021	497	531,15	263 981,55
755	Респ. Северная Осетия - Алания. р-н Пригородный, Архонское шоссе, 2 км. с/т "Хурзарин", сад №2062	Владикавказ	15:08:0010702:112	003001000000 Земли сельскохозяйственного назначения	Для коллективного садоводства	13	13.021	488	531,15	259 387,75
756	Республика Северная Осетия-Алания, р-н Пригородный. Архонское шоссе. 2 км. СНТ "Хурзарин", сад №2061	Владикавказ	15:08:0010702:113	003001000000 Земли сельскохозяйственного назначения	Коллективное садоводство	13	13.021	484	531,15	257 257,60
757	Респ. Северная Осетия - Алания, р-н Пригородный. Архонское шоссе. 2 км с/т "Хурзарин", сад №2060	Владикавказ	15:08:0010702:114	003001000000 Земли сельскохозяйственного назначения	коллективное садоводство	13	13.021	491	531,15	260 794,65
758	Российская Федерация, Республика Северная Осетия - Алания, городской округ город Владикавказ, г Владикавказ, территория СНТ Хурзарин, ул. Союзная, земельный участок, 57А	Владикавказ	15:08:0010702:1142	003001000000 Земли сельскохозяйственного назначения	Для ведения садоводства	13	13.021	246	531,15	130 662,90
759	Российская Федерация, Республика Северная Осетия - Алания, городской округ город Владикавказ, г Владикавказ, территория СНТ Хурзарин, ул. Союзная, земельный участок 57	Владикавказ	15:08:0010702:1143	003001000000 Земли сельскохозяйственного назначения	Для ведения садоводства	13	13.021	245	531,15	130 131,75
760	Российская Федерация, Республика Северная Осетия-Алания, городской округ город Владикавказ, г. Владикавказ, территория СНТ Хурзарин, ул. Олимпийская, земельный участок 64	Владикавказ	15:08:0010702:115	003001000000 Земли сельскохозяйственного назначения	Для ведения садоводства	13	13.021	491	531,15	260 794,65
761	Российская Федерация, Республика Северная Осетия-Алания, городской округ город Владикавказ, г.Владикавказ, территория СНТ Хурзарин, ул Олимпийская, земельный участок 62	Владикавказ	15:08:0010702:116	003001000000 Земли сельскохозяйственного назначения	Для ведения садоводства	13	13.021	491	531,15	260 794,65
762	Северная Осетия - Алания респ. р-н Пригородный, Архонское шоссе, 2 км. СНТ "Хурзарин", сад № 2057	Владикавказ	15:08:0010702:117	003001000000 Земли сельскохозяйственного назначения	Для ведения садоводства	13	13.021	491	531,15	260 794,65
763	Северная Осетия - Алания респ. р-н Пригородный, Архонское шоссе, 2 км. садоводческое некоммерческое товарищество "Хурзарин", сад № 2056	Владикавказ	15:08:0010702:118	003001000000 Земли сельскохозяйственного назначения	Для ведения садоводства	13	13.021	491	531,15	260 794,65
764	Северная Осетия - Алания респ. р-н Пригородный. Архонское шоссе. 2 км, Садоводческое некоммерческое товарищество "Хурзарин", сад № 2055	Владикавказ	15:08:0010702:119	003001000000 Земли сельскохозяйственного назначения	Для ведения садоводства	13	13.021	491	531,15	260 794,65
765	Респ. Северная Осетия - Алания, р-н Пригородный. Архонское шоссе . 2 км. с/т "Хурзарин" сад № 2160	Владикавказ	15:08:0010702:12	003001000000 Земли сельскохозяйственного назначения	коллективное садоводство	13	13.021	491	531,15	260 794,65
766	Северная Осетия - Алания респ. р-н Пригородный, Архонское шоссе 2 км. садоводческое некоммерческое товарищество "Хурзарин" №2054	Владикавказ	15:08:0010702:120	003001000000 Земли сельскохозяйственного назначения	Для ведения садоводства	13	13.021	491	531,15	260 794,65
767	Респ. Северная Осетия - Алания. р-н Пригородный, Архонское шоссе, 2 км. СНТ "Хурзарин", сад №2051	Владикавказ	15:08:0010702:122	003001000000 Земли сельскохозяйственного назначения	Для ведения садоводства	13	13.021	491	531,15	260 794,65
768	Респ. Северная Осетия - Алания, р-н Пригородный. Архонское шоссе.2 км,с/т "Хурзарин" сад. № 2050	Владикавказ	15:08:0010702:123	003001000000 Земли сельскохозяйственного назначения	коллективное садоводство	13	13.021	491	531,15	260 794,65
769	Республика Северная Осетия - Алания, р-н Пригородный, Архонское шоссе, 2 км, садоводческое некоммерческое товарищество "Хурзарин", сад №2049	Владикавказ	15:08:0010702:124	003001000000 Земли сельскохозяйственного назначения	Для ведения садоводства	13	13.021	491	531,15	260 794,65
770	Респ. Северная Осетия - Алания, р-н Пригородный. Архонское шоссе. 2 км, СНТ "Хурзарин". сад № 2048	Владикавказ	15:08:0010702:125	003001000000 Земли сельскохозяйственного назначения	Для ведения садоводства	13	13.021	491	531,15	260 794,65

№ п/п	Местоположение ЗУ	Район	Кадастровый номер ЗУ	Категория земель	Разрешенное использование по документу	Код вида разрешенного использования (в соответствии с классификатором видов разрешенного использования земельных участков)	Вид использования объектов недвижимости	Площадь	УПКС	КС
771	Республика Северная Осетия - Алания, р-н Пригородный, Архонское шоссе, 2 км, СНТ "Хурзарин", сад № 2047	Владикавказ	15:08:0010702:126	003001000000 Земли сельскохозяйственного назначения	Для ведения садоводство	13	13.021	491	531,15	260 794,65
772	Российская Федерация, Республика Северная Осетия-Алания, городской округ город Владикавказ, г. Владикавказ, территория СНТ Хурзарин, ул. Олимпийская, земельный участок 52	Владикавказ	15:08:0010702:128	003001000000 Земли сельскохозяйственного назначения	для ведения коллективного садоводства	13	13.021	498	531,15	264 912,70
773	Республика Северная Осетия-Алания, р-н Пригородный, Архонское шоссе, 2 км, садоводческое товарищество Хурзарин, сад № 2045	Владикавказ	15:08:0010702:129	003001000000 Земли сельскохозяйственного назначения	Коллективное садоводство	13	13.021	491	531,15	260 794,65
774	Респ. Северная Осетия - Алания, р-н Пригородный, Архонское шоссе, 2 км, с/т "Хурзарин", сад № 2159	Владикавказ	15:08:0010702:13	003001000000 Земли сельскохозяйственного назначения	Для коллективного садоводства	13	13.021	491	531,15	260 794,65
775	Республика Северная Осетия-Алания, р-н Пригородный, Архонское шоссе, 2 км, садоводческое товарищество Хурзарин, сад № 2044	Владикавказ	15:08:0010702:130	003001000000 Земли сельскохозяйственного назначения	Для коллективного садоводства	13	13.021	491	531,15	260 794,65
776	Российская Федерация, Республика Северная Осетия-Алания, городской округ город Владикавказ, г.Владикавказ, территория СНТ Хурзарин, ул.Олимпийская, земельный участок 30	Владикавказ	15:08:0010702:132	003001000000 Земли сельскохозяйственного назначения	для коллективного садоводства	13	13.021	491	531,15	260 794,65
777	Респ. Северная Осетия - Алания, р-н Пригородный, Архонское шоссе, 2 км, с/т "Хурзарин", сад № 2041	Владикавказ	15:08:0010702:133	003001000000 Земли сельскохозяйственного назначения	Для коллективного садоводства	13	13.021	491	531,15	260 794,65
778	Респ. Северная Осетия - Алания, р-н Пригородный, Архонское шоссе, 2 км, с/т "Хурзарин",сад № 2040	Владикавказ	15:08:0010702:134	003001000000 Земли сельскохозяйственного назначения	Для коллективного садоводства	13	13.021	491	531,15	260 794,65
779	Респ. Северная Осетия - Алания, р-н Пригородный, Архонское шоссе, 2 км с/т "Хурзарин" сад № 2039	Владикавказ	15:08:0010702:135	003001000000 Земли сельскохозяйственного назначения	коллективное садоводство	13	13.021	491	531,15	260 794,65
780	Российская Федерация, Республика Северная Осетия - Алания, городской округ город Владикавказ, г Владикавказ, территория СНТ Хурзарин, ул. Олимпийская, земельный участок 22	Владикавказ	15:08:0010702:136	003002000000 Земли населенных пунктов	коллективное садоводство	13	13.021	491	433,76	212 976,16
781	Российская Федерация, Республика Северная Осетия-Алания, городской округ город Владикавказ, г. Владикавказ, территория СНТ Хурзарин, ул. Олимпийская, земельный участок 16	Владикавказ	15:08:0010702:137	003001000000 Земли сельскохозяйственного назначения	для коллективного садоводства	13	13.021	491	531,15	260 794,65
782	Российская Федерация, Республика Северная Осетия - Алания, г о. город Владикавказ, г Владикавказ, тер СНТ "Хурзарин", ул Олимпийская, земельный участок 14	Владикавказ	15:08:0010702:138	003001000000 Земли сельскохозяйственного назначения	Для садоводства или огородничества	13	13.021	491	531,15	260 794,65
783	Республика Северная Осетия-Алания, р-н Пригородный, Архонское шоссе, 2 км, садоводческое некоммерческое товарищество "Хурзарин", сад № 2033	Владикавказ	15:08:0010702:139	003001000000 Земли сельскохозяйственного назначения	Для ведения садоводство	13	13.021	491	531,15	260 794,65
784	Республика Северная Осетия-Алания, р-н Пригородный, Архонское шоссе, 2 км, Садоводческое некоммерческое товарищество "Хурзарин", сад №2158	Владикавказ	15:08:0010702:14	003001000000 Земли сельскохозяйственного назначения	Для ведения садоводства	13	13.021	491	531,15	260 794,65
785	Северная Осетия - Алания респ, р-н Пригородный, Архонское шоссе, 2 км, Садоводческое товарищество "Хурзарин", сад № 2032	Владикавказ	15:08:0010702:140	003001000000 Земли сельскохозяйственного назначения	Для коллективного садоводства	13	13.021	491	531,15	260 794,65
786	Российская Федерация, Республика Северная Осетия - Алания, городской округ город Владикавказ, г Владикавказ, территория СНТ Хурзарин, ул. Олимпийская, земельный участок 20	Владикавказ	15:08:0010702:141	003002000000 Земли населенных пунктов	Коллективное садоводство	13	13.021	482	433,76	209 072,32
787	Респ. Северная Осетия - Алания, р-н Пригородный, 2 км, Архонское шоссе, сел. Ногир С/Т "Хурзарин" сад. № 2031	Владикавказ	15:08:0010702:142	003001000000 Земли сельскохозяйственного назначения	коллективное садоводство	13	13.021	497	531,15	264 081,55
788	Респ. Северная Осетия - Алания, р-н Пригородный, Архонское шоссе, 2 км, с/т "Хурзарин", сад №2030	Владикавказ	15:08:0010702:143	003001000000 Земли сельскохозяйственного назначения	Для коллективного садоводства	13	13.021	500	531,15	265 575,00
789	Российская Федерация, Республика Северная Осетия - Алания, городской округ город Владикавказ, г. Владикавказ, территория СНТ Хурзарин, ул. Олимпийская, земельный участок 20	Владикавказ	15:08:0010702:144	003001000000 Земли сельскохозяйственного назначения	Ведение садоводства	13	13.021	502	531,15	266 837,30
790	Респ. Северная Осетия - Алания, р-н Пригородный, Архонское шоссе,2 км,-сад. т-во "Хурзарин" сад. № 2036	Владикавказ	15:08:0010702:145	003001000000 Земли сельскохозяйственного назначения	для выращивания сельскохозяйственной продукции	13	13.021	504	531,15	267 699,60
791	Северная Осетия - Алания респ, р-н Пригородный, Архонское шоссе, 2 км, СНТ "Хурзарин", сад №2028	Владикавказ	15:08:0010702:146	003001000000 Земли сельскохозяйственного назначения	Для коллективного садоводства	13	13.021	500	531,15	265 575,00
792	Респ. Северная Осетия - Алания, р-н Пригородный, Архонское шоссе, 2 км, садоводческое некоммерческое товарищество "Хурзарин", сад № 2024	Владикавказ	15:08:0010702:147	003001000000 Земли сельскохозяйственного назначения	Для ведения садоводства	13	13.021	491	531,15	260 794,65
793	Респ. Северная Осетия - Алания, р-н Пригородный, Архонское шоссе, 2 км, СНТ "Хурзарин", сад № 2022	Владикавказ	15:08:0010702:148	003001000000 Земли сельскохозяйственного назначения	Для ведения садоводства	13	13.021	491	531,15	260 794,65
794	Российская Федерация, Республика Северная Осетия - Алания, г о. город Владикавказ, г Владикавказ, тер. СНТ Хурзарин, пер. Клеверный, 10	Владикавказ	15:08:0010702:149	003001000000 Земли сельскохозяйственного назначения	Для коллективного садоводства	13	13.021	491	531,15	260 794,65
795	Респ. Северная Осетия - Алания, р-н Пригородный, Архонское шоссе, 2 км, СНТ "Хурзарин", сад № 2157	Владикавказ	15:08:0010702:15	003001000000 Земли сельскохозяйственного назначения	Для ведения садоводство	13	13.021	491	531,15	260 794,65
796	Российская Федерация, Республика Северная Осетия - Алания, городской округ город Владикавказ, г Владикавказ, территория СНТ Хурзарин, ул. Олимпийская, земельный участок 146	Владикавказ	15:08:0010702:152	003001000000 Земли сельскохозяйственного назначения	Для ведения садоводства	13	13.021	472	531,15	250 702,80
797	Северная Осетия - Алания респ, р-н Пригородный, Архонское шоссе 2 км, СТ "Хурзарин", сад № 2017	Владикавказ	15:08:0010702:153	003001000000 Земли сельскохозяйственного назначения	Для коллективного садоводства	13	13.021	491	531,15	260 794,65
798	Российская Федерация, Республика Северная Осетия-Алания, городской округ город Владикавказ, г. Владикавказ, территория СНТ Хурзарин, пер. Клеверный, земельный участок 6	Владикавказ	15:08:0010702:154	003002000000 Земли населенных пунктов	для ведения садоводства	13	13.021	491	433,76	212 976,16
799	Респ. Северная Осетия - Алания, р-н Пригородный, Архонское шоссе, 2 км, с/т "Хурзарин", сад №2013"п"	Владикавказ	15:08:0010702:155	003001000000 Земли сельскохозяйственного назначения	Для коллективного садоводства	13	13.021	491	531,15	260 794,65
800	Северная Осетия - Алания респ, р-н Пригородный, Архонское шоссе, 2 км, СНТ "Хурзарин",сад № 2015	Владикавказ	15:08:0010702:156	003001000000 Земли сельскохозяйственного назначения	Для ведения садоводства	13	13.021	500	531,15	265 575,00
801	Российская Федерация, Республика Северная Осетия - Алания, городской округ город Владикавказ, город Владикавказ, территория снт Хурзарин, улица Олимпийская, земельный участок 47	Владикавказ	15:08:0010702:157	003001000000 Земли сельскохозяйственного назначения	Для ведения садоводства	13	13.021	500	531,15	265 575,00
802	Республика Северная Осетия-Алания, р-н Пригородный, Архонское шоссе, 2 км СНТ "Хурзарин" сад №2023	Владикавказ	15:08:0010702:158	003001000000 Земли сельскохозяйственного назначения	коллективное садоводство	13	13.021	491	531,15	260 794,65
803	Респ. Северная Осетия - Алания, р-н Пригородный, Архонское шоссе, 2 км, СНТ "Хурзарин", сад №2013	Владикавказ	15:08:0010702:159	003001000000 Земли сельскохозяйственного назначения	Для ведения садоводство	13	13.021	492	531,15	261 325,80
804	Респ. Северная Осетия - Алания, р-н Пригородный, Архонское шоссе, 2 км, с/т "Хурзарин" сад. № 2156	Владикавказ	15:08:0010702:16	003001000000 Земли сельскохозяйственного назначения	для садоводства и огородничества	13	13.021	510	531,15	271 006,50
805	Респ. Северная Осетия - Алания, р-н Пригородный, Архонское шоссе, 2 км сад. тов-во "Хурзарин" сад. № 2021	Владикавказ	15:08:0010702:160	003001000000 Земли сельскохозяйственного назначения	коллективное садоводство	13	13.021	500	531,15	265 575,00
806	Северная Осетия - Алания респ, р-н Пригородный, Архонское шоссе, 2 км, садоводческое некоммерческое товарищество "Хурзарин", сад № 2012	Владикавказ	15:08:0010702:161	003001000000 Земли сельскохозяйственного назначения	Для ведения садоводство	13	13.021	491	531,15	260 794,65
807	Северная Осетия - Алания респ, р-н Пригородный, Архонское шоссе, 2 км, СНТ "Хурзарин", сад №2011	Владикавказ	15:08:0010702:162	003001000000 Земли сельскохозяйственного назначения	Для ведения садоводство	13	13.021	491	531,15	260 794,65
808	Респ. Северная Осетия - Алания, р-н Пригородный, Архонское шоссе,2 км,с/т "Хурзарин", сад № 2010	Владикавказ	15:08:0010702:163	003001000000 Земли сельскохозяйственного назначения	коллективное садоводство	13	13.021	490	531,15	260 263,50
809	Российская Федерация, Республика Северная Осетия-Алания, городской округ город Владикавказ, г.Владикавказ, территория СНТ Хурзарин, пер.Клеверный, земельный участок 19.	Владикавказ	15:08:0010702:164	003002000000 Земли населенных пунктов	Для ведения садоводства	13	13.021	491	433,76	212 976,16
810	Российская Федерация, Республика Северная Осетия-Алания, городской округ город Владикавказ, г Владикавказ, территория СНТ Хурзарин, пер.Клеверный, земельный участок 17.	Владикавказ	15:08:0010702:165	003001000000 Земли сельскохозяйственного назначения	Для коллективного садоводства	13	13.021	491	531,15	260 794,65

№ п/п	Местоположение ЗУ	Район	Кадастровый номер ЗУ	Категория земель	Разрешенное использование по документу	Код вида разрешенного использования (в соответствии с классификатором видов разрешенного использования земельных участков)	Вид использования объектов недвижимости	Площадь	УПКС	КС
811	Респ. Северная Осетия - Алания, р-н Пригородный, Архонское шоссе 2 км, с/т "Хурзарин", сад №2007	Владикавказ	15:08:0010702:166	003001000000 Земли сельскохозяйственного назначения	Для коллективного садоводства	13	13.021	491	531,15	260 791,65
812	Российская Федерация, Республика Северная Осетия-Алания, городской округ город Владикавказ, г. Владикавказ, территория СНТ Хурзарин, пер. Клеверный, земельный участок 13	Владикавказ	15:08:0010702:167	003001000000 Земли сельскохозяйственного назначения	коллективное садоводство	13	13.021	491	531,15	260 791,65
813	Респ. Северная Осетия - Алания, р-н Пригородный, Архонское шоссе, 2 км, с/т "Хурзарин", сад № 2005	Владикавказ	15:08:0010702:168	003001000000 Земли сельскохозяйственного назначения	Для коллективного садоводства	13	13.021	491	531,15	260 791,65
814	Российская Федерация, Республика Северная Осетия - Алания, городской округ город Владикавказ, территория СНТ Хурзарин, пер. Клеверный, земельный участок 9	Владикавказ	15:08:0010702:169	003001000000 Земли сельскохозяйственного назначения	Для коллективного садоводства	13	13.021	491	531,15	260 791,65
815	Респ. Северная Осетия - Алания, р-н Пригородный, Архонское шоссе, 2 км, с/т "Хурзарин", сад №2155	Владикавказ	15:08:0010702:17	003001000000 Земли сельскохозяйственного назначения	Для садоводства или огородничества	13	13.021	510	531,15	270 980,50
816	Российская Федерация, Республика Северная Осетия - Алания, городской округ город Владикавказ, г. Владикавказ, территория СНТ Хурзарин, пер. Клеверный, земельный участок 7	Владикавказ	15:08:0010702:170	003001000000 Земли сельскохозяйственного назначения	коллективное садоводство	13	13.021	491	531,15	260 791,65
817	Респ. Северная Осетия - Алания, р-н Пригородный, Архонское шоссе, 2 км с/т "Хурзарин" сад № 2002	Владикавказ	15:08:0010702:171	003001000000 Земли сельскохозяйственного назначения	Для коллективного садоводства	13	13.021	491	531,15	260 791,65
818	Российская Федерация, Республика Северная Осетия - Алания, городской округ город Владикавказ, г Владикавказ, территория СНТ Хурзарин, пер. Клеверный, земельный участок 1	Владикавказ	15:08:0010702:172	003001000000 Земли сельскохозяйственного назначения	коллективное садоводство	13	13.021	462	531,15	245 391,30
819	Респ. Северная Осетия - Алания, р-н Пригородный, Архонское шоссе, 2 км, СНТ "Хурзарин", сад № 1999 "а"	Владикавказ	15:08:0010702:173	003001000000 Земли сельскохозяйственного назначения	Для ведения садоводства	13	13.021	491	531,15	260 791,65
820	Российская Федерация, Республика Северная Осетия - Алания, городской округ город Владикавказ, г. Владикавказ, территория СНТ Хурзарин, пер. Янтарный, земельный участок 36	Владикавказ	15:08:0010702:174	003001000000 Земли сельскохозяйственного назначения	коллективное садоводство	13	13.021	491	531,15	260 791,65
821	Респ. Северная Осетия - Алания, р-н Пригородный. Архонское шоссе. 2 км,с/т "Хурзарин", сад № 1998	Владикавказ	15:08:0010702:175	003001000000 Земли сельскохозяйственного назначения	Для коллективного садоводства	13	13.021	491	531,15	260 791,65
822	Республика Северная Осетия-Алания, р-н Пригородный, с Ногир. Архонское шоссе, 2 км, снт СНТ Хурзарин. сад 1997	Владикавказ	15:08:0010702:176	003001000000 Земли сельскохозяйственного назначения	коллективное садоводство	13	13.021	500	531,15	265 575,00
823	Респ. Северная Осетия - Алания, р-н Пригородный, Архонское шоссе, 2 км СНТ "Хурзарин" сад №1996	Владикавказ	15:08:0010702:177	003001000000 Земли сельскохозяйственного назначения	Для ведения садоводства	13	13.021	491	531,15	260 791,65
824	Респ. Северная Осетия - Алания, р-н Пригородный. Архонское шоссе. 2км СНТ "Хурзарин" сад №1995	Владикавказ	15:08:0010702:178	003001000000 Земли сельскохозяйственного назначения	Для ведения садоводства	13	13.021	500	531,15	265 575,00
825	Северная Осетия - Алания респ, р-н Пригородный. Архонское шоссе. 2 км СНТ "Хурзарин". сад №1994	Владикавказ	15:08:0010702:179	003001000000 Земли сельскохозяйственного назначения	Коллективное садоводство	13	13.021	500	531,15	265 575,00
826	Российская Федерация, Республика Северная Осетия - Алания, городской округ город Владикавказ, г Владикавказ, территория СНТ "Хурзарин", ул. Кадетская, земельный участок 111	Владикавказ	15:08:0010702:18	003001000000 Земли сельскохозяйственного назначения	Для ведения садоводства	13	13.021	479	531,15	254 520,63
827	Российская Федерация, Республика Северная Осетия-Алания, городской округ город Владикавказ, г. Владикавказ, территория СНТ Хурзарин, пер. Клеверный, земельный участок 3	Владикавказ	15:08:0010702:180	003001000000 Земли сельскохозяйственного назначения	Для использования в целях ведения садоводства	13	13.021	491	531,15	260 791,65
828	Респ. Северная Осетия - Алания, р-н Пригородный. Архонское шоссе. 2 км, СНТ "Хурзарин". сад №1993	Владикавказ	15:08:0010702:181	003001000000 Земли сельскохозяйственного назначения	Для ведения садоводства	13	13.021	491	531,15	260 791,65
829	Респ. Северная Осетия - Алания, р-н Пригородный. Архонское шоссе. 2 км, СНТ "Хурзарин" сад №1992	Владикавказ	15:08:0010702:182	003001000000 Земли сельскохозяйственного назначения	Для ведения садоводства	13	13.021	491	531,15	260 791,65
830	Респ. Северная Осетия - Алания, р-н Пригородный, Архонское шоссе, 2 км, с/т "Хурзарин", сад №1991	Владикавказ	15:08:0010702:183	003001000000 Земли сельскохозяйственного назначения	Для ведения садоводства	13	13.021	491	531,15	260 791,65
831	Респ. Северная Осетия - Алания, р-н Пригородный, Архонское шоссе, 2 км, с/т "Хурзарин" сад №1990	Владикавказ	15:08:0010702:184	003001000000 Земли сельскохозяйственного назначения	Для коллективного садоводства	13	13.021	491	531,15	260 791,65
832	Респ. Северная Осетия - Алания, р-н Пригородный. Архонское шоссе. 2 км, с/т "Хурзарин". сад № 1988	Владикавказ	15:08:0010702:186	003001000000 Земли сельскохозяйственного назначения	Для коллективного садоводства	13	13.021	491	531,15	260 791,65
833	Северная Осетия - Алания респ, р-н Пригородный. Архонское шоссе. 2 км, садоводческое некоммерческое товарищество "Хурзарин". сад №1987	Владикавказ	15:08:0010702:187	003001000000 Земли сельскохозяйственного назначения	Для ведения садоводства	13	13.021	491	531,15	260 791,65
834	Российская Федерация, Республика Северная Осетия-Алания, городской округ город Владикавказ, г Владикавказ, территория СНТ Хурзарин, пер. Янтарный, земельный участок 10.	Владикавказ	15:08:0010702:188	003001000000 Земли сельскохозяйственного назначения	коллективное садоводство	13	13.021	491	531,15	260 791,65
835	Респ. Северная Осетия - Алания, р-н Пригородный, Архонское шоссе, 2 км, с/т "Хурзарин", сад №1985	Владикавказ	15:08:0010702:189	003001000000 Земли сельскохозяйственного назначения	Для ведения садоводства	13	13.021	491	531,15	260 791,65
836	Северная Осетия - Алания респ, р-н Пригородный. Архонское шоссе. 2 км, СНТ "Хурзарин" сад №2153	Владикавказ	15:08:0010702:19	003001000000 Земли сельскохозяйственного назначения	Для ведения садоводства	13	13.021	491	531,15	260 791,65
837	Респ. Северная Осетия - Алания, р-н Пригородный. Архонское шоссе. 2 км, с/т "Хурзарин". сад №1984	Владикавказ	15:08:0010702:190	003001000000 Земли сельскохозяйственного назначения	Коллективное садоводство	13	13.021	491	531,15	260 791,65
838	Российская Федерация, Республика Северная Осетия-Алания, городской округ город Владикавказ, г. Владикавказ, территория СНТ Хурзарин, пер. Янтарный, земельный участок 4	Владикавказ	15:08:0010702:191	003001000000 Земли сельскохозяйственного назначения	Для ведения садоводства	13	13.021	491	531,15	260 791,65
839	Респ. Северная Осетия - Алания, р-н Пригородный, Архонское шоссе, 2 км, с/т "Хурзарин" сад. № 1982	Владикавказ	15:08:0010702:192	003001000000 Земли сельскохозяйственного назначения	для коллективного садоводства	13	13.021	491	531,15	260 791,65
840	Российская Федерация, Республика Северная Осетия-Алания, городской округ город Владикавказ, г. Владикавказ, территория СНТ Хурзарин, пер. Янтарный, земельный участок 2Б	Владикавказ	15:08:0010702:193	003001000000 Земли сельскохозяйственного назначения	коллективное садоводство	13	13.021	500	531,15	265 575,00
841	Российская Федерация, Республика Северная Осетия-Алания, городской округ город Владикавказ, г. Владикавказ, территория СНТ Хурзарин, пер. Янтарный, земельный участок 53	Владикавказ	15:08:0010702:194	003001000000 Земли сельскохозяйственного назначения	Для ведения садоводства	13	13.021	491	531,15	260 791,65
842	Российская Федерация, Республика Северная Осетия-Алания, городской округ город Владикавказ, г. Владикавказ, территория СНТ Хурзарин, пер. Янтарный, земельный участок 2В	Владикавказ	15:08:0010702:195	003001000000 Земли сельскохозяйственного назначения	коллективное садоводство	13	13.021	500	531,15	265 575,00
843	Российская Федерация, Республика Северная Осетия-Алания, городской округ город Владикавказ, г. Владикавказ, территория СНТ Хурзарин, пер. Янтарный, земельный участок 51	Владикавказ	15:08:0010702:196	003001000000 Земли сельскохозяйственного назначения	Для ведения садоводства	13	13.021	491	531,15	260 791,65
844	Российская Федерация, Республика Северная Осетия-Алания, городской округ город Владикавказ, г. Владикавказ, территория СНТ Хурзарин, пер. Янтарный, земельный участок 49	Владикавказ	15:08:0010702:197	003001000000 Земли сельскохозяйственного назначения	Для коллективного садоводства	13	13.021	491	531,15	260 791,65
845	Республика Северная Осетия - Алания, р-н Пригородный, Архонское шоссе, 2 км с/т Хурзарин. сад № 1977	Владикавказ	15:08:0010702:198	003001000000 Земли сельскохозяйственного назначения	коллективное садоводство	13	13.021	491	531,15	260 791,65
846	Респ. Северная Осетия - Алания, р-н Пригородный, Архонское шоссе, 2 км, СНТ "Хурзарин", сад № 1976	Владикавказ	15:08:0010702:199	003001000000 Земли сельскохозяйственного назначения	Для ведения садоводства	13	13.021	491	531,15	260 791,65
847	Российская Федерация, Республика Северная Осетия-Алания, городской округ город Владикавказ, г. Владикавказ, территория СНТ Хурзарин, ул. Сливнтойская, земельный участок 8	Владикавказ	15:08:0010702:2	003001000000 Земли сельскохозяйственного назначения	коллективное садоводство	13	13.021	491	531,15	260 791,65
848	Российская Федерация, Республика Северная Осетия-Алания, городской округ город Владикавказ, г.Владикавказ, территория СНТ Хурзарин, ул.Кадетская, земельный участок 131	Владикавказ	15:08:0010702:20	003002000000 Земли населенных пунктов	для ведения коллективного садоводства	13	13.021	474	433,76	207 602,24
849	Российская Федерация, Республика Северная Осетия - Алания, городской округ город Владикавказ, г. Владикавказ, территория СНТ Хурзарин, пер. Янтарный, земельный участок 35	Владикавказ	15:08:0010702:200	003001000000 Земли сельскохозяйственного назначения	Коллективное садоводство	13	13.021	491	531,15	260 791,65
850	Северная Осетия - Алания респ, р-н Пригородный. Архонское шоссе. 2 км, Садоводческое некоммерческое товарищество "Хурзарин". сад №1974	Владикавказ	15:08:0010702:201	003001000000 Земли сельскохозяйственного назначения	Для ведения садоводства	13	13.021	491	531,15	260 791,65

№ п/п	Местоположение ЗУ	Район	Кадастровый номер ЗУ	Категория земель	Разрешенное использование по документу	Код вида разрешенного использования (в соответствии с классификатором видов разрешенного использования земельных участков)	Вид использования объектов недвижимости	Площадь	УПКС	КС
851	Республика Северная Осетия-Алания, р-н Пригородный, Архонское шоссе, 2 км, Садоводческое некоммерческое объединение "Хурзарин", сад №1973	Владикавказ	15:08:0010702:202	003001000000 Земли сельскохозяйственного назначения	Для ведения садоводство	13	13.021	491	531,15	260 794,65
852	Респ. Северная Осетия - Алания, р-н Пригородный. Архонское шоссе 2 км,с/т "Хурзарин" сад № 1972	Владикавказ	15:08:0010702:203	003001000000 Земли сельскохозяйственного назначения	коллективное садоводство	13	13.021	491	531,15	260 794,65
853	Республика Северная Осетия-Алания, р-н Пригородный. Архонское шоссе. 2 км. Садоводческое некоммерческое товарищество "Хурзарин", сад №1971	Владикавказ	15:08:0010702:204	003001000000 Земли сельскохозяйственного назначения	коллективное садоводство	13	13.021	491	531,15	260 794,65
854	Республика Северная Осетия-Алания, р-н Пригородный, Архонское шоссе, 2 км, садоводческое некоммерческое товарищество "Хурзарин", сад №1970	Владикавказ	15:08:0010702:205	003001000000 Земли сельскохозяйственного назначения	Для ведения садоводство	13	13.021	491	531,15	260 794,65
855	Республика Северная Осетия-Алания, район Пригородный, Архонское шоссе, 2 км. СНТ "Хурзарин", сад 1969	Владикавказ	15:08:0010702:206	003001000000 Земли сельскохозяйственного назначения	Коллективное садоводство	13	13.021	500	531,15	265 575,00
856	Респ. Северная Осетия - Алания, р-н Пригородный. Архонское шоссе. 2 км с/т "Хурзарин" сад № 1968	Владикавказ	15:08:0010702:207	003001000000 Земли сельскохозяйственного назначения	для коллективного садоводства	13	13.021	491	531,15	260 794,65
857	Респ. Северная Осетия - Алания, р-н Пригородный. Архонское шоссе. 2 км, с/т "Хурзарин". сад № 1967	Владикавказ	15:08:0010702:208	003001000000 Земли сельскохозяйственного назначения	Для коллективного садоводства	13	13.021	491	531,15	260 794,65
858	Респ. Северная Осетия - Алания, р-н Пригородный, Архонское шоссе, 2 км. с/т "Хурзарин", сад № 1966	Владикавказ	15:08:0010702:209	003001000000 Земли сельскохозяйственного назначения	для ведения садоводства	13	13.021	491	531,15	260 794,65
859	Респ. Северная Осетия - Алания, р-н Пригородный, Архонское шоссе, 2 км с/т "Хурзарин" сад№2152	Владикавказ	15:08:0010702:21	003001000000 Земли сельскохозяйственного назначения	Для коллективного садоводства	13	13.021	491	531,15	260 794,65
860	Российская Федерация, Республика Северная Осетия - Алания, р-н Пригородный, Архонское шоссе 2 км. СНТ "Хурзарин", сад №1964	Владикавказ	15:08:0010702:211	003001000000 Земли сельскохозяйственного назначения	Коллективное садоводство	13	13.021	500	531,15	265 575,00
861	Российская Федерация, Республика Северная Осетия-Алания, городской округ город Владикавказ, г. Владикавказ, территория СНТ Хурзарин, пер. Янтарный, земельный участок 11	Владикавказ	15:08:0010702:212	003001000000 Земли сельскохозяйственного назначения	Коллективное садоводство	13	13.021	491	531,15	260 794,65
862	Респ. Северная Осетия - Алания, р-н Пригородный, Архонское шоссе, 2 км.СНТ "Хурзарин" сад № 1962	Владикавказ	15:08:0010702:213	003001000000 Земли сельскохозяйственного назначения	Для ведения садоводство	13	13.021	491	531,15	260 794,65
863	Респ. Северная Осетия - Алания, р-н Пригородный, Архонское шоссе, 2 км. СНТ "Хурзарин", сад № 1961	Владикавказ	15:08:0010702:214	003001000000 Земли сельскохозяйственного назначения	Для ведения садоводство	13	13.021	491	531,15	260 794,65
864	Российская Федерация, Республика Северная Осетия-Алания, городской округ город Владикавказ, г. Владикавказ, территория СНТ Хурзарин, пер.Янтарный, земельный участок 5	Владикавказ	15:08:0010702:215	003001000000 Земли сельскохозяйственного назначения	Для ведения садоводства	13	13.021	491	531,15	260 794,65
865	Респ. Северная Осетия - Алания, р-н Пригородный. Архонское шоссе. 2 км, с/т "Хурзарин". сад № 1959	Владикавказ	15:08:0010702:216	003001000000 Земли сельскохозяйственного назначения	Для коллективного садоводства	13	13.021	491	531,15	260 794,65
866	Респ. Северная Осетия - Алания, р-н Пригородный, Архонское шоссе, 2 км. с/т "Хурзарин" сад № 1958	Владикавказ	15:08:0010702:217	003001000000 Земли сельскохозяйственного назначения	Для коллективного садоводства	13	13.021	491	531,15	260 794,65
867	Республика Северная Осетия-Алания, р-н Пригородный, Архонское шоссе, 2 км, садоводческое некоммерческое товарищество "Хурзарин", сад № 1957	Владикавказ	15:08:0010702:218	003001000000 Земли сельскохозяйственного назначения	коллективное садоводство	13	13.021	500	531,15	265 575,00
868	Северная Осетия - Алания респ, р-н Пригородный. Садоводческое товарищество "Хурзарин", сад №1913	Владикавказ	15:08:0010702:219	003001000000 Земли сельскохозяйственного назначения	коллективное садоводство	13	13.021	491	531,15	260 794,65
869	Респ. Северная Осетия - Алания, р-н Пригородный. Архонское шоссе,2 км, с/т "Хурзарин" сад№ 2151	Владикавказ	15:08:0010702:22	003001000000 Земли сельскохозяйственного назначения	коллективное садоводство	13	13.021	491	531,15	260 794,65
870	Российская Федерация, Республика Северная Осетия - Алания, городской округ город Владикавказ, г Владикавказ, территория СНТ Хурзарин, ул. Олимпийская, земельный участок 33	Владикавказ	15:08:0010702:220	003001000000 Земли сельскохозяйственного назначения	Для ведения садоводство	13	13.021	491	531,15	260 794,65
871	Респ. Северная Осетия - Алания, р-н Пригородный, Архонское шоссе, 2 км. садоводческое некоммерческое товарищество "Хурзарин", сад №1954	Владикавказ	15:08:0010702:221	003001000000 Земли сельскохозяйственного назначения	Для ведения садоводство	13	13.021	447	531,15	237 424,05
872	Респ. Северная Осетия - Алания, р-н Пригородный. Архонское шоссе. 2 км, СНТ "Хурзарин". сад №1953	Владикавказ	15:08:0010702:222	003001000000 Земли сельскохозяйственного назначения	Для ведения садоводства	13	13.021	491	531,15	260 794,65
873	Респ. Северная Осетия - Алания, р-н Пригородный. Архонское шоссе. 2 км СНТ "Хурзарин" сад № 1952	Владикавказ	15:08:0010702:223	003001000000 Земли сельскохозяйственного назначения	Для ведения садоводства	13	13.021	491	531,15	260 794,65
874	Респ. Северная Осетия - Алания, р-н Пригородный, Архонское шоссе,2 км,с/т "Хурзарин" сад № 2150	Владикавказ	15:08:0010702:23	003001000000 Земли сельскохозяйственного назначения	Для коллективного садоводства	13	13.021	491	531,15	260 794,65
875	Российская Федерация, Республика Северная Осетия-Алания, городской округ город Владикавказ, г. Владикавказ, СНТ Хурзарин, ул. Союзная, земельный участок 50	Владикавказ	15:08:0010702:238	003001000000 Земли сельскохозяйственного назначения	Для коллективного садоводства	13	13.021	491	433,76	212 976,16
876	Российская Федерация, Республика Северная Осетия - Алания, городской округ город Владикавказ, г. Владикавказ, территория СНТ "Хурзарин", ул. Союзная, земельный участок 46	Владикавказ	15:08:0010702:240	003001000000 Земли сельскохозяйственного назначения	Для коллективного садоводства	13	13.021	491	433,76	212 976,16
877	Российская Федерация, Республика Северная Осетия - Алания, городской округ город Владикавказ, г. Владикавказ, территория СНТ Хурзарин, ул Союзная, земельный участок 28	Владикавказ	15:08:0010702:249	003001000000 Земли сельскохозяйственного назначения	Для ведения садоводства	13	13.021	491	433,76	212 976,16
878	Российская Федерация, Республика Северная Осетия-Алания, городской округ город Владикавказ, г. Владикавказ, территория СНТ Хурзарин, ул. Союзная, земельный участок 18	Владикавказ	15:08:0010702:256	003001000000 Земли сельскохозяйственного назначения	Коллективное садоводство	13	13.021	491	433,76	212 976,16
879	Российская Федерация, Республика Северная Осетия - Алания, городской округ город Владикавказ, г.Владикавказ, территория СНТ Хурзарин, ул.Союзная, земельный участок 8	Владикавказ	15:08:0010702:259	003001000000 Земли сельскохозяйственного назначения	Для ведения садоводство	13	13.021	493	433,76	213 843,66
880	Российская Федерация, Республика Северная Осетия - Алания, городской округ город Владикавказ, г. Владикавказ, территория СНТ Хурзарин, ул. Союзная, земельный участок, 59	Владикавказ	15:08:0010702:268	003002000000 Земли населенных пунктов	Для ведения садоводства	13	13.021	491	433,76	212 976,16
881	Российская Федерация, Республика Северная Осетия - Алания, городской округ город Владикавказ, г. Владикавказ, территория СНТ "Хурзарин", ул. Союзная, земельный участок 47	Владикавказ	15:08:0010702:274	003001000000 Земли сельскохозяйственного назначения	Для ведения садоводства	13	13.021	491	433,76	212 976,16
882	Российская Федерация, Республика Северная Осетия - Алания, городской округ город Владикавказ, г Владикавказ, территория СНТ Хурзарин, ул. Союзная, земельный участок 24	Владикавказ	15:08:0010702:285	003002000000 Земли населенных пунктов	Для ведения садоводство	13	13.021	491	433,76	212 976,16
883	Российская Федерация, Республика Северная Осетия - Алания, городской округ город Владикавказ, г Владикавказ, территория СНТ Хурзарин, ул. Союзная, земельный участок 23	Владикавказ	15:08:0010702:286	003002000000 Земли населенных пунктов	Для ведения садоводства	13	13.021	491	433,76	212 976,16
884	Российская Федерация, Республика Северная Осетия - Алания, городской округ город Владикавказ, г. Владикавказ, территория СНТ Хурзарин, ул. Союзная, земельный участок 15	Владикавказ	15:08:0010702:291	003001000000 Земли сельскохозяйственного назначения	коллективное садоводство	13	13.021	491	433,76	212 976,16
885	Российская Федерация, Республика Северная Осетия - Алания, г.о. город Владикавказ, г Владикавказ, пер. СНТ Хурзарин, ул. Союзная, з/у 13	Владикавказ	15:08:0010702:292	003001000000 Земли сельскохозяйственного назначения	коллективное садоводство	13	13.021	491	433,76	212 976,16
886	Российская Федерация, Республика Северная Осетия-Алания, городской округ город Владикавказ, г. Владикавказ, территория СНТ Хурзарин, ул. Союзная, земельный участок 11	Владикавказ	15:08:0010702:293	003001000000 Земли сельскохозяйственного назначения	Коллективное садоводство	13	13.021	491	433,76	212 976,16
887	Российская Федерация, Республика Северная Осетия - Алания, городской округ город Владикавказ, г Владикавказ, территория СНТ Хурзарин, ул. Союзная, земельный участок 3	Владикавказ	15:08:0010702:296	003001000000 Земли сельскохозяйственного назначения	Для ведения садоводство	13	13.021	491	433,76	212 976,16
888	Российская Федерация, Республика Северная Осетия-Алания, городской округ город Владикавказ, г.Владикавказ, территория СНТ Хурзарин, пер.Янтарный, земельный участок 1.	Владикавказ	15:08:0010702:297	003001000000 Земли сельскохозяйственного назначения	Для ведения садоводства	13	13.021	491	433,76	212 976,16
889	Российская Федерация, Республика Северная Осетия-Алания, городской округ город Владикавказ, г. Владикавказ, территория СНТ Хурзарин, ул. Асланбека Дзарова, земельный участок 57	Владикавказ	15:08:0010702:298	003001000000 Земли сельскохозяйственного назначения	Коллективное садоводство	13	13.021	491	433,76	212 976,16
890	Российская Федерация, Республика Северная Осетия-Алания, городской округ город Владикавказ, г Владикавказ, территория СНТ Хурзарин, ул Сливовая, земельный участок 66	Владикавказ	15:08:0010702:300	003001000000 Земли сельскохозяйственного назначения	Для ведения садоводства	13	13.021	491	433,76	212 976,16

№ п/п	Местоположение ЗУ	Район	Кадастровый номер ЗУ	Категория земель	Разрешенное использование по документу	Код вида разрешенного использования (в соответствии с классификатором видов разрешенного использования земельных участков)	Вид использования объектов недвижимости	Площадь	УПКС	КС
891	Российская Федерация, Республика Северная Осетия-Алания, городской округ город Владикавказ, г. Владикавказ, территория СНТ Хурзарин, ул. Сливовая, земельный участок 54	Владикавказ	15:08:0010702:306	003001000000 Земли сельскохозяйственного назначения	Для коллективного садоводства	13	13.021	491	433,76	212 976,16
892	Российская Федерация, Республика Северная Осетия-Алания, городской округ город Владикавказ, г. Владикавказ, территория СНТ Хурзарин, ул.Сливовая, земельный участок 46	Владикавказ	15:08:0010702:310	003002000000 Земли населенных пунктов	Для коллективного садоводства	13	13.021	491	433,76	212 976,16
893	Российская Федерация, Республика Северная Осетия-Алания, городской округ город Владикавказ, г Владикавказ, территория СНТ Хурзарин, ул Сливовая, земельный участок 32	Владикавказ	15:08:0010702:316	003001000000 Земли сельскохозяйственного назначения	коллективное садоводство	13	13.021	491	433,76	212 976,16
894	Российская Федерация, Республика Северная Осетия-Алания, городской округ город Владикавказ, г Владикавказ, территория СНТ Хурзарин, ул Сливовая, земельный участок 30	Владикавказ	15:08:0010702:318	003001000000 Земли сельскохозяйственного назначения	коллективное садоводство	13	13.021	491	433,76	212 976,16
895	Российская Федерация, Республика Северная Осетия - Алания, городской округ город Владикавказ, г Владикавказ, территория СНТ Хурзарин, ул. Сливовая, земельный участок 20	Владикавказ	15:08:0010702:323	003001000000 Земли сельскохозяйственного назначения	для коллективного садоводства	13	13.021	491	433,76	212 976,16
896	Российская Федерация, Республика Северная Осетия - Алания, городской округ Владикавказ, г. Владикавказ, территория СНТ Хурзарин, ул. Сливовая, дом 12	Владикавказ	15:08:0010702:327	003001000000 Земли сельскохозяйственного назначения	для коллективного садоводства	13	13.021	491	433,76	212 976,16
897	Российская Федерация, Республика Северная Осетия-Алания, городской округ город Владикавказ, г Владикавказ, территория СНТ Хурзарин, ул Сливовая, земельный участок 8	Владикавказ	15:08:0010702:329	003001000000 Земли сельскохозяйственного назначения	коллективное садоводство	13	13.021	491	433,76	212 976,16
898	Российская Федерация, Республика Северная Осетия - Алания, городской округ город Владикавказ, г Владикавказ, территория СНТ Хурзарин, ул. Сливовая, земельный участок 6	Владикавказ	15:08:0010702:330	003002000000 Земли населенных пунктов	Для коллективного садоводства	13	13.021	491	433,76	212 976,16
899	Российская Федерация, Республика Северная Осетия-Алания, городской округ город Владикавказ, г. Владикавказ, территория СНТ Хурзарин, ул. Аслимбека Лазарова, земельный участок 55	Владикавказ	15:08:0010702:334	003002000000 Земли населенных пунктов	Для садоводства или огородничества	13	13.021	491	433,76	212 976,16
900	Российская Федерация, Республика Северная Осетия-Алания, городской округ город Владикавказ, г. Владикавказ, территория СНТ Хурзарин, ул. Сливовая, земельный участок 59	Владикавказ	15:08:0010702:338	003001000000 Земли сельскохозяйственного назначения	Для коллективного садоводства	13	13.021	500	433,76	216 880,00
901	Российская Федерация, Республика Северная Осетия-Алания, городской округ город Владикавказ, г. Владикавказ, территория СНТ Хурзарин, ул. Сливовая, земельный участок 57	Владикавказ	15:08:0010702:339	003001000000 Земли сельскохозяйственного назначения	Для коллективного садоводства	13	13.021	491	433,76	212 976,16
902	Российская Федерация, Республика Северная Осетия - Алания, городской округ город Владикавказ, г. Владикавказ, территория СНТ Хурзарин, ул. Сливовая, земельный участок 63	Владикавказ	15:08:0010702:343	003001000000 Земли сельскохозяйственного назначения	коллективное садоводство	13	13.021	491	433,76	212 976,16
903	Российская Федерация, Республика Северная Осетия - Алания, городской округ город Владикавказ, г. Владикавказ, территория СНТ Хурзарин, ул. Сливовая, земельный участок 81	Владикавказ	15:08:0010702:345	003001000000 Земли сельскохозяйственного назначения	Для ведения садоводства	13	13.021	491	433,76	212 976,16
904	Российская Федерация, Республика Северная Осетия-Алания, городской округ город Владикавказ, г. Владикавказ, территория СНТ Хурзарин, ул. Сливовая, земельный участок 79	Владикавказ	15:08:0010702:346	003001000000 Земли сельскохозяйственного назначения	Для ведения садоводства	13	13.021	491	433,76	212 976,16
905	Российская Федерация, Республика Северная Осетия-Алания, городской округ город Владикавказ, г. Владикавказ, территория СНТ Хурзарин, ул. Сливовая, земельный участок 69	Владикавказ	15:08:0010702:351	003002000000 Земли населенных пунктов	коллективное садоводство	13	13.021	491	433,76	212 976,16
906	Российская Федерация, Республика Северная Осетия - Алания, городской округ город Владикавказ, г Владикавказ, территория СНТ Хурзарин, ул. Сливовая, земельный участок 65	Владикавказ	15:08:0010702:353	003001000000 Земли сельскохозяйственного назначения	Для ведения садоводства	13	13.021	491	433,76	212 976,16
907	Российская Федерация, Республика Северная Осетия-Алания, городской округ город Владикавказ, г. Владикавказ, территория СНТ Хурзарин, ул. Крылатская, земельный участок 70	Владикавказ	15:08:0010702:368	003001000000 Земли сельскохозяйственного назначения	Для ведения садоводства	13	13.021	491	433,76	212 976,16
908	Российская Федерация, Республика Северная Осетия - Алания, городской округ город Владикавказ, г. Владикавказ, территория СНТ Хурзарин, улица Крылатская, земельный участок 58	Владикавказ	15:08:0010702:375	003002000000 Земли населенных пунктов	коллективное садоводство	13	13.021	491	433,76	212 976,16
909	Российская Федерация, Республика Северная Осетия-Алания, городской округ город Владикавказ, г. Владикавказ, территория СНТ Хурзарин, ул Крылатская, земельный участок 52	Владикавказ	15:08:0010702:378	003002000000 Земли населенных пунктов	коллективное садоводство	13	13.021	491	433,76	212 976,16
910	Российская Федерация, Республика Северная Осетия-Алания, городской округ город Владикавказ, г. Владикавказ, территория СНТ Хурзарин, ул. Крылатская, земельный участок 32	Владикавказ	15:08:0010702:390	003002000000 Земли населенных пунктов	Коллективное садоводство	13	13.021	491	433,76	212 976,16
911	Российская Федерация, Республика Северная Осетия - Алания, городской округ город Владикавказ, г Владикавказ, территория СНТ Хурзарин ул. Крылатская 28	Владикавказ	15:08:0010702:391	003001000000 Земли сельскохозяйственного назначения	коллективное садоводство	13	13.021	491	433,76	212 976,16
912	Российская Федерация, Республика Северная Осетия-Алания, городской округ город Владикавказ, г.Владикавказ, территория СНТ Хурзарин, улКрылатская, земельный участок 24,	Владикавказ	15:08:0010702:395	003001000000 Земли сельскохозяйственного назначения	Для ведения садоводства	13	13.021	473	433,76	205 166,48
913	Российская Федерация, Республика Северная Осетия-Алания, городской округ город Владикавказ, г Владикавказ, территория СНТ Хурзарин, ул Олимпийская, земельный участок 4	Владикавказ	15:08:0010702:4	003001000000 Земли сельскохозяйственного назначения	Для ведения садоводства	13	13.021	490	433,76	212 542,40
914	Российская Федерация, Республика Северная Осетия-Алания, городской округ город Владикавказ, г. Владикавказ, территория СНТ Хурзарин, ул. Крылатская, земельный участок 4А	Владикавказ	15:08:0010702:404	003001000000 Земли сельскохозяйственного назначения	Для ведения садоводства	13	13.021	491	433,76	212 976,16
915	Российская Федерация, Республика Северная Осетия-Алания, городской округ город Владикавказ, г. Владикавказ, территория СНТ Хурзарин, ул. Крылатская, земельный участок 4	Владикавказ	15:08:0010702:405	003001000000 Земли сельскохозяйственного назначения	Для коллективного садоводства	13	13.021	491	433,76	212 976,16
916	Российская Федерация, Республика Северная Осетия-Алания, городской округ город Владикавказ, г.Владикавказ, территория СНТ Хурзарин, улХвойная, земельный участок 64,	Владикавказ	15:08:0010702:414	003001000000 Земли сельскохозяйственного назначения	Для коллективного садоводства	13	13.021	491	433,76	212 976,16
917	Российская Федерация, Республика Северная Осетия-Алания, городской округ город Владикавказ, г Владикавказ, территория СНТ Хурзарин, ул Аслимбека Лазорова, земельный участок 56,	Владикавказ	15:08:0010702:419	003001000000 Земли сельскохозяйственного назначения	коллективное садоводство	13	13.021	491	433,76	212 976,16
918	Российская Федерация, Республика Северная-Алания, городской округ город Владикавказ, г. Владикавказ, территория СНТ Хурзарин, пер. Тисовый, земельный участок 27	Владикавказ	15:08:0010702:420	003001000000 Земли сельскохозяйственного назначения	Для ведения садоводства	13	13.021	491	433,76	212 976,16
919	Российская Федерация, Республика Северная Осетия-Алания, городской округ город Владикавказ, г. Владикавказ, территория СНТ Хурзарин, пер. Тисовый, земельный участок 5	Владикавказ	15:08:0010702:446	003001000000 Земли сельскохозяйственного назначения	Для ведения садоводства	13	13.021	491	531,15	260 744,65
920	Российская Федерация, Республика Северная Осетия - Алания, городской округ город Владикавказ, г. Владикавказ, территория СНТ Хурзарин, улица Хвойная, земельный участок 60	Владикавказ	15:08:0010702:448	003001000000 Земли сельскохозяйственного назначения	Для коллективного садоводства	13	13.021	491	433,76	212 976,16
921	Российская Федерация, Республика Северная Осетия - Алания, городской округ город Владикавказ, г. Владикавказ, территория СНТ Хурзарин, ул. Хвойная, земельный участок 54	Владикавказ	15:08:0010702:450	003002000000 Земли населенных пунктов	Для ведения садоводства	13	13.021	491	433,76	212 976,16
922	Республика Северная Осетия - Алания, г.о. город Владикавказ, г Владикавказ, тер. СНТ "Хурзарин", ул. Хвойная, участок 44	Владикавказ	15:08:0010702:454	003001000000 Земли сельскохозяйственного назначения	Для ведения садоводства	13	13.021	486	433,76	210 807,36
923	Российская Федерация, Республика Северная Осетия - Алания, городской округ город Владикавказ, г Владикавказ, территория СНТ Хурзарин, ул. Хвойная, земельный участок 38	Владикавказ	15:08:0010702:457	003002000000 Земли населенных пунктов	Для коллективного садоводства	13	13.021	493	433,76	214 843,68
924	Российская Федерация, Республика Северная Осетия-Алания, городской округ город Владикавказ, г. Владикавказ, территория СНТ Хурзарин, ул. Олимпийская, земельный участок 59	Владикавказ	15:08:0010702:460	003001000000 Земли сельскохозяйственного назначения	Для ведения садоводства	13	13.021	500	433,76	216 880,00
925	Российская Федерация, Республика Северная Осетия - Алания, г городской округ город Владикавказ, г. Владикавказ, территория СНТ Хурзарин, ул. Розовая, земельный участок 12,	Владикавказ	15:08:0010702:463	003001000000 Земли сельскохозяйственного назначения	Для ведения садоводства	13	13.021	456	433,76	197 761,56
926	Российская Федерация, Республика Северная Осетия - Алания, городской округ город Владикавказ, г. Владикавказ, территория СНТ Хурзарин, ул. Изобильная, земельный участок 17	Владикавказ	15:08:0010702:464	003001000000 Земли сельскохозяйственного назначения	Для ведения садоводства	13	13.021	456	433,76	197 761,56
927	Российская Федерация, Республика Северная Осетия-Алания, городской округ город Владикавказ, г. Владикавказ, территория СНТ Хурзарин, ул. Изобильная, земельный участок 28	Владикавказ	15:08:0010702:465	003001000000 Земли сельскохозяйственного назначения	Для ведения садоводства	13	13.021	455	433,76	197 320,80
928	Российская Федерация, Республика Северная Осетия-Алания, городской округ город Владикавказ, г. Владикавказ, территория СНТ Хурзарин, ул. Изобильная, земельный участок 18	Владикавказ	15:08:0010702:475	003001000000 Земли сельскохозяйственного назначения	Для ведения садоводства	13	13.021	456	433,76	197 761,56
929	Российская Федерация, Республика Северная Осетия - Алания, городской округ город Владикавказ, г. Владикавказ, территория СНТ Хурзарин, ул. Изобильная, земельный участок 45	Владикавказ	15:08:0010702:476	003002000000 Земли населенных пунктов	Для ведения садоводства	13	13.021	456	433,76	197 761,56
930	Российская Федерация, Республика Северная Осетия - Алания, городской округ город Владикавказ, г. Владикавказ, территория СНТ Хурзарин, ул. Изобильная, земельный участок 12	Владикавказ	15:08:0010702:477	003001000000 Земли сельскохозяйственного назначения	Для ведения садоводства	13	13.021	456	433,76	197 761,56

№ п/п	Местоположение ЗУ	Район	Кадастровый номер ЗУ	Категория земель	Разрешенное использование по документу	Код вида разрешенного использования (в соответствии с классификатором видов разрешенного использования земельных участков)	Вид использования объектов недвижимости	Площадь	УПКС	КС
931	Российская Федерация, Республика Северная Осетия-Алания, городской округ город Владикавказ, г. Владикавказ, территория СНТ Хурзарин, ул. Изобильная, земельный участок 47	Владикавказ	15:08:0010702:484	003001000000 Земли населенных пунктов	Для ведения садоводства	13	13.021	456	433,76	197 761,56
932	Российская Федерация, Республика Северная Осетия-Алания, городской округ город Владикавказ, г.Владикавказ, территория СНТ Хурзарин, ул.Аптекарская, земельный участок 3.	Владикавказ	15:08:0010702:485	003001000000 Земли сельскохозяйственного назначения	Для ведения садоводства	13	13.021	456	433,76	197 761,56
933	Российская Федерация, Республика Северная Осетия-Алания, городской округ город Владикавказ, г Владикавказ, территория СНТ Хурзарин, ул Аптекарская, земельный участок 1	Владикавказ	15:08:0010702:486	003001000000 Земли сельскохозяйственного назначения	Для ведения садоводства	13	13.021	456	433,76	197 761,56
934	Российская Федерация, Республика Северная Осетия - Алания, городской округ город Владикавказ, г Владикавказ, территория СНТ Хурзарин, ул Надежды, земельный участок 30	Владикавказ	15:08:0010702:497	003001000000 Земли сельскохозяйственного назначения	Для ведения садоводства	13	13.021	456	433,76	197 761,56
935	Российская Федерация, Республика Северная Осетия-Алания, городской округ город Владикавказ, г.Владикавказ, территория СНТ Хурзарин, ул.Аптекарская, земельный участок 27.	Владикавказ	15:08:0010702:501	003001000000 Земли сельскохозяйственного назначения	Для ведения садоводства	13	13.021	456	433,76	197 761,56
936	Российская Федерация, Республика Северная Осетия-Алания, городской округ город Владикавказ, г.Владикавказ, территория СНТ Хурзарин, ул.Изобильная, земельный участок 13.	Владикавказ	15:08:0010702:506	003001000000 Земли сельскохозяйственного назначения	Для ведения садоводства	13	13.021	456	433,76	197 761,56
937	Российская Федерация, Республика Северная Осетия-Алания, городской округ город Владикавказ, г. Владикавказ, территория СНТ Хурзарин, ул. Розовая, земельный участок 79	Владикавказ	15:08:0010702:508	003001000000 Земли сельскохозяйственного назначения	Для ведения садоводства	13	13.021	456	433,76	197 761,56
938	Российская Федерация, Республика Северная Осетия-Алания, городской округ город Владикавказ, г Владикавказ, территория СНТ Хурзарин, ул Аптекарская, земельный участок 20	Владикавказ	15:08:0010702:512	003001000000 Земли сельскохозяйственного назначения	Для ведения садоводства	13	13.021	456	433,76	197 761,56
939	Российская Федерация, Республика Северная Осетия-Алания, городской округ город Владикавказ, г. Владикавказ, территория СНТ Хурзарин, ул. Раздольная земельный участок 72	Владикавказ	15:08:0010702:523	003001000000 Земли сельскохозяйственного назначения	Для ведения садоводства	13	13.021	456	433,76	197 761,56
940	Российская Федерация, Республика Северная Осетия - Алания, городской округ город Владикавказ, г. Владикавказ, территория СНТ Хурзарин, ул. Изобильная, земельный участок 58	Владикавказ	15:08:0010702:529	003001000000 Земли сельскохозяйственного назначения	Для ведения садоводства	13	13.021	456	433,76	197 761,56
941	Российская Федерация, Республика Северная Осетия - Алания, городской округ город Владикавказ, г. Владикавказ, территория СНТ Хурзарин, ул Изобильная, земельный участок 56	Владикавказ	15:08:0010702:530	003001000000 Земли сельскохозяйственного назначения	Для ведения садоводства	13	13.021	456	433,76	197 761,56
942	Российская Федерация, Республика Северная Осетия - Алания, городской округ город Владикавказ, г Владикавказ, территория СНТ Хурзарин, ул. Изобильная, земельный участок 43	Владикавказ	15:08:0010702:538	003001000000 Земли сельскохозяйственного назначения	Для ведения садоводства	13	13.021	456	433,76	197 761,56
943	Российская Федерация, Республика Северная Осетия-Алания, городской округ город Владикавказ, г. Владикавказ, территория СНТ Хурзарин, ул. Раздольная земельный участок 75	Владикавказ	15:08:0010702:540	003002000000 Земли населенных пунктов	Для ведения садоводства	13	13.021	457	433,76	198 229,32
944	Российская Федерация, Республика Северная Осетия-Алания, городской округ город Владикавказ, г.Владикавказ, территория СНТ Хурзарин, ул.Народная, земельный участок 75.	Владикавказ	15:08:0010702:541	003001000000 Земли сельскохозяйственного назначения	Для ведения садоводства	13	13.021	456	433,76	197 761,56
945	Российская Федерация, Республика Северная Осетия - Алания, городской округ город Владикавказ, г. Владикавказ, территория СНТ Хурзарин, ул. Колетская, земельный участок 38	Владикавказ	15:08:0010702:544	003001000000 Земли сельскохозяйственного назначения	Для ведения садоводства	13	13.021	456	433,76	197 761,56
946	Российская Федерация, Республика Северная Осетия - Алания, городской округ город Владикавказ, г Владикавказ, территория СНТ Хурзарин, ул. Аптекарская, земельный участок 19	Владикавказ	15:08:0010702:545	003001000000 Земли сельскохозяйственного назначения	Для ведения садоводства	13	13.021	456	433,76	197 761,56
947	Российская Федерация, Республика Северная Осетия - Алания, городской округ город Владикавказ, г Владикавказ, территория СНТ Хурзарин, ул. Аптекарская, земельный участок 75	Владикавказ	15:08:0010702:547	003001000000 Земли сельскохозяйственного назначения	Для ведения садоводства	13	13.021	456	433,76	197 761,56
948	Российская Федерация, Республика Северная Осетия - Алания, городской округ город Владикавказ, г. Владикавказ, территория СНТ Хурзарин, ул. Изобильная, земельный участок 41	Владикавказ	15:08:0010702:567	003001000000 Земли сельскохозяйственного назначения	Для ведения садоводства	13	13.021	456	433,76	197 761,56
949	Российская Федерация, Республика Северная Осетия - Алания, городской округ город Владикавказ, г. Владикавказ, территория СНТ Хурзарин, ул. Колетская, земельный участок 18	Владикавказ	15:08:0010702:582	003001000000 Земли сельскохозяйственного назначения	Для ведения садоводства	13	13.021	458	433,76	198 662,08
950	Российская Федерация, Республика Северная Осетия - Алания, городской округ город Владикавказ, г Владикавказ, территория СНТ Хурзарин, улица Надежды, 71	Владикавказ	15:08:0010702:599	003001000000 Земли сельскохозяйственного назначения	Для ведения садоводства	13	13.021	456	433,76	197 761,56
951	Российская Федерация, Республика Северная Осетия - Алания, городской округ город Владикавказ, г Владикавказ, территория СНТ Хурзарин, ул. Колетская, земельный участок 34	Владикавказ	15:08:0010702:60	003001000000 Земли сельскохозяйственного назначения	Ведение садоводства	13	13.021	491	433,76	212 976,16
952	Российская Федерация, Республика Северная Осетия-Алания, городской округ город Владикавказ, г. Владикавказ, территория СНТ Хурзарин, ул. Надежды, земельный участок 73	Владикавказ	15:08:0010702:600	003001000000 Земли сельскохозяйственного назначения	Для ведения садоводства	13	13.021	456	433,76	197 761,56
953	Российская Федерация, Республика Северная Осетия-Алания, городской округ город Владикавказ, г. Владикавказ, территория СНТ Хурзарин, ул. Колетская, земельный участок 8	Владикавказ	15:08:0010702:603	003001000000 Земли сельскохозяйственного назначения	Для ведения садоводства	13	13.021	456	433,76	197 761,56
954	Российская Федерация, Республика Северная Осетия - Алания, городской округ город Владикавказ, г Владикавказ, территория СНТ Хурзарин, ул. Колетская, земельный участок 26	Владикавказ	15:08:0010702:604	003002000000 Земли населенных пунктов	Для ведения садоводства	13	13.021	458	433,76	198 662,08
955	Российская Федерация, Республика Северная Осетия-Алания, городской округ город Владикавказ, г. Владикавказ, территория СНТ Хурзарин, ул. Колетская, земельный участок 12	Владикавказ	15:08:0010702:606	003001000000 Земли сельскохозяйственного назначения	Для ведения садоводства	13	13.021	456	433,76	197 761,56
956	Российская Федерация, Республика Северная Осетия-Алания, городской округ город Владикавказ, г. Владикавказ, территория СНТ Хурзарин, ул. Аптекарская, земельный участок 13	Владикавказ	15:08:0010702:611	003002000000 Земли населенных пунктов	Для ведения садоводства	13	13.021	456	433,76	197 761,56
957	Российская Федерация, Республика Северная Осетия - Алания, городской округ город Владикавказ, г. Владикавказ, территория СНТ "Хурзарин", ул. Колетская, земельный участок 44	Владикавказ	15:08:0010702:612	003001000000 Земли сельскохозяйственного назначения	Для ведения садоводства	13	13.021	456	433,76	197 761,56
958	Российская Федерация, Республика Северная Осетия - Алания, городской округ город Владикавказ, г Владикавказ, территория СНТ Хурзарин, ул. Изобильная, земельный участок 7	Владикавказ	15:08:0010702:614	003001000000 Земли сельскохозяйственного назначения	Для ведения садоводства	13	13.021	456	433,76	197 761,56
959	Российская Федерация, Республика Северная Осетия-Алания, городской округ город Владикавказ, г.Владикавказ, территория СНТ Хурзарин, ул.Колетская, земельный участок 16.	Владикавказ	15:08:0010702:615	003001000000 Земли сельскохозяйственного назначения	Для ведения садоводства	13	13.021	458	433,76	198 662,08
960	Российская Федерация, Республика Северная Осетия-Алания, городской округ город Владикавказ, г. Владикавказ, территория СНТ Хурзарин, ул. Аптекарская, земельный участок 12	Владикавказ	15:08:0010702:616	003001000000 Земли сельскохозяйственного назначения	Для ведения садоводства	13	13.021	456	433,76	197 761,56
961	Российская Федерация, Республика Северная Осетия-Алания, городской округ город Владикавказ, г. Владикавказ, территория СНТ Хурзарин, ул. Розовая, земельный участок 90	Владикавказ	15:08:0010702:617	003001000000 Земли сельскохозяйственного назначения	Для ведения садоводства	13	13.021	456	433,76	197 761,56
962	Российская Федерация, Республика Северная Осетия-Алания, городской округ город Владикавказ, г. Владикавказ, территория СНТ Хурзарин, ул. Розовая, земельный участок 77	Владикавказ	15:08:0010702:618	003002000000 Земли населенных пунктов	Для ведения садоводства	13	13.021	456	433,76	197 761,56
963	Российская Федерация, Республика Северная Осетия-Алания, городской округ город Владикавказ, г. Владикавказ, территория СНТ Хурзарин, ул. Надежды, земельный участок 55	Владикавказ	15:08:0010702:619	003002000000 Земли населенных пунктов	Для ведения садоводства	13	13.021	456	433,76	197 761,56
964	Российская Федерация, Республика Северная Осетия - Алания, городской округ город Владикавказ, г. Владикавказ, территория СНТ Хурзарин, ул. Надежды, земельный участок 52	Владикавказ	15:08:0010702:621	003001000000 Земли сельскохозяйственного назначения	Для ведения садоводства	13	13.021	455	433,76	197 630,80
965	Российская Федерация, Республика Северная Осетия - Алания, г.о. город Владикавказ, г Владикавказ, тер. СНТ Хурзарин, ул. Аптекарская, 11	Владикавказ	15:08:0010702:624	003001000000 Земли сельскохозяйственного назначения	Для ведения садоводства	13	13.021	456	433,76	197 761,56
966	Российская Федерация, Республика Северная Осетия-Алания, городской округ город Владикавказ, г. Владикавказ, территория СНТ Хурзарин, ул. Аптекарская, земельный участок 75	Владикавказ	15:08:0010702:625	003001000000 Земли сельскохозяйственного назначения	Для ведения садоводства	13	13.021	456	433,76	197 761,56
967	Российская Федерация, Республика Северная Осетия-Алания, городской округ город Владикавказ, г. Владикавказ, территория СНТ Хурзарин, ул. Раздольная земельный участок 27	Владикавказ	15:08:0010702:629	003001000000 Земли сельскохозяйственного назначения	Для ведения садоводства	13	13.021	456	433,76	197 761,56
968	Российская Федерация, Республика Северная Осетия-Алания, городской округ город Владикавказ, г. Владикавказ, территория СНТ Хурзарин, ул. Колетская, земельный участок 25	Владикавказ	15:08:0010702:63	003001000000 Земли сельскохозяйственного назначения	для коллективного садоводства	13	13.021	491	433,76	212 976,16
969	Республика Северная Осетия - Алания, городской округ город Владикавказ, г. Владикавказ, территория СНТ Хурзарин, ул. Аптекарская, земельный участок 67	Владикавказ	15:08:0010702:630	003001000000 Земли сельскохозяйственного назначения	Для коллективного садоводства	13	13.021	456	433,76	197 761,56
970	Российская Федерация, Республика Северная Осетия - Алания, городской округ город Владикавказ, г. Владикавказ, территория СНТ Хурзарин, Изобильная, земельный участок 84	Владикавказ	15:08:0010702:637	003001000000 Земли сельскохозяйственного назначения	Для ведения садоводства	13	13.021	456	433,76	197 761,56

№ п/п	Местоположение ЗУ	Район	Кадастровый номер ЗУ	Категория земель	Разрешенное использование по документу	Код вида разрешенного использования (в соответствии с классификатором видов разрешенного использования земельных участков)	Вид использования объектов недвижимости	Площадь	УПКС	КС
971	Российская Федерация, Республика Северная Осетия-Алания, городской округ город Владикавказ, г. Владикавказ, территория СНТ Хурзарин, ул. Раздольная, земельный участок 42	Владикавказ	15:08:0010702:644	003001000000 Земли сельскохозяйственного назначения	Под садоводство	13	13.021	456	433,76	197 761,56
972	Российская Федерация, Республика Северная Осетия-Алания, городской округ город Владикавказ, г. Владикавказ, территория СНТ Хурзарин, ул. Раздольная, земельный участок 34	Владикавказ	15:08:0010702:652	003001000000 Земли сельскохозяйственного назначения	Для ведения садоводства	13	13.021	456	433,76	197 761,56
973	Российская Федерация, Республика Северная Осетия - Алания, городской округ город Владикавказ, г. Владикавказ, территория СНТ Хурзарин, ул. Аптекарская, земельный участок 28	Владикавказ	15:08:0010702:653	003001000000 Земли сельскохозяйственного назначения	Под садоводство	13	13.021	456	433,76	197 761,56
974	Российская Федерация, Республика Северная Осетия - Алания, городской округ город Владикавказ, г Владикавказ, территория СНТ Хурзарин, ул. Аптекарская, земельный участок 26	Владикавказ	15:08:0010702:657	003001000000 Земли сельскохозяйственного назначения	Под садоводство	13	13.021	456	433,76	197 761,56
975	Российская Федерация, Республика Северная Осетия - Алания, г о. город Владикавказ, г Владикавказ, территория СНТ Хурзарин, ул. Апрельская 35	Владикавказ	15:08:0010702:658	003001000000 Земли сельскохозяйственного назначения	Для ведения садоводства	13	13.021	456	531,15	242 204,40
976	Российская Федерация, Республика Северная Осетия-Алания, городской округ город Владикавказ, г. Владикавказ, территория СНТ Хурзарин, ул. Кадетская, земельный участок 19	Владикавказ	15:08:0010702:66	003001000000 Земли сельскохозяйственного назначения	Для коллективного садоводства	13	13.021	491	433,76	212 976,16
977	Российская Федерация, Республика Северная Осетия - Алания, городской округ город Владикавказ, г. Владикавказ, территория СНТ Хурзарин, ул. Надежды, земельный участок 23	Владикавказ	15:08:0010702:670	003001000000 Земли сельскохозяйственного назначения	Для ведения садоводства	13	13.021	456	433,76	197 761,56
978	Российская Федерация, Республика Северная Осетия-Алания, городской округ город Владикавказ, г. Владикавказ, территория СНТ Хурзарин, ул. Изобильная, земельный участок 80	Владикавказ	15:08:0010702:678	003001000000 Земли сельскохозяйственного назначения	Для ведения садоводства	13	13.021	456	433,76	197 761,56
979	Российская Федерация, Республика Северная Осетия-Алания, городской округ город Владикавказ, г. Владикавказ, территория СНТ Хурзарин, ул. Кадетская, земельный участок 15	Владикавказ	15:08:0010702:68	003001000000 Земли сельскохозяйственного назначения	Для ведения садоводства	13	13.021	491	433,76	212 976,16
980	Российская Федерация, Республика Северная Осетия - Алания, городской округ город Владикавказ, г. Владикавказ, территория СНТ Хурзарин, ул. Раздольная, земельный участок 35	Владикавказ	15:08:0010702:681	003001000000 Земли сельскохозяйственного назначения	Для ведения садоводства	13	13.021	456	433,76	197 761,56
981	Российская Федерация, Республика Северная Осетия - Алания, городской округ город Владикавказ, г. Владикавказ, территория СНТ Хурзарин, ул. Олимпийская, земельный участок 41	Владикавказ	15:08:0010702:684	003001000000 Земли сельскохозяйственного назначения	Для ведения садоводства	13	13.021	455	433,76	197 368,80
982	Российская Федерация, Республика Северная Осетия-Алания, городской округ город Владикавказ, г. Владикавказ, территория СНТ Хурзарин, ул. Розовая, земельный участок 32	Владикавказ	15:08:0010702:686	003002000000 Земли населенных пунктов	Для садоводства	13	13.021	456	433,76	197 761,56
983	Российская Федерация, Республика Северная Осетия-Алания, городской округ город Владикавказ, г. Владикавказ, территория СНТ Хурзарин, ул. Надежды, земельный участок 10	Владикавказ	15:08:0010702:687	003002000000 Земли населенных пунктов	Для ведения садоводства	13	13.021	456	433,76	197 761,56
984	Российская Федерация, Республика Северная Осетия-Алания, городской округ город Владикавказ, г. Владикавказ, территория СНТ Хурзарин, ул. Аптекарская, земельный участок 42	Владикавказ	15:08:0010702:688	003001000000 Земли сельскохозяйственного назначения	Для коллективного садоводства	13	13.021	455	433,76	197 368,80
985	Российская Федерация, Республика Северная Осетия-Алания, городской округ город Владикавказ, г. Владикавказ, территория СНТ Хурзарин, ул. Кадетская, земельный участок 13	Владикавказ	15:08:0010702:69	003001000000 Земли сельскохозяйственного назначения	Для коллективного садоводства	13	13.021	486	433,76	210 807,36
986	Российская Федерация, Республика Северная Осетия-Алания, городской округ город Владикавказ, г. Владикавказ, территория СНТ Хурзарин, ул. Аптекарская, земельный участок 24	Владикавказ	15:08:0010702:691	003001000000 Земли сельскохозяйственного назначения	Для ведения садоводства	13	13.021	456	433,76	197 761,56
987	Российская Федерация, Республика Северная Осетия - Алания, городской округ город Владикавказ, г Владикавказ, территория СНТ Хурзарин, ул. Аптекарская, земельный участок 30	Владикавказ	15:08:0010702:692	003001000000 Земли сельскохозяйственного назначения	Для ведения садоводства	13	13.021	455	433,76	197 368,80
988	Российская Федерация, Республика Северная Осетия - Алания, городской округ город Владикавказ, г. Владикавказ, территория СНТ Хурзарин, ул. Изобильная, земельный участок 82	Владикавказ	15:08:0010702:694	003001000000 Земли сельскохозяйственного назначения	Для коллективного садоводства	13	13.021	453	433,76	196 464,28
989	Российская Федерация, Республика Северная Осетия - Алания, городской округ город Владикавказ, г. Владикавказ, территория СНТ Хурзарин, ул Кадетская земельный участок 60	Владикавказ	15:08:0010702:695	003001000000 Земли сельскохозяйственного назначения	Коллективное садоводство	13	13.021	456	433,76	197 761,56
990	Российская Федерация, Республика Северная Осетия - Алания, городской округ город Владикавказ, г Владикавказ, территория СНТ Хурзарин, ул. Розовая, земельный участок 10	Владикавказ	15:08:0010702:697	003001000000 Земли сельскохозяйственного назначения	Для ведения садоводства	13	13.021	456	433,76	197 761,56
991	Российская Федерация, Республика Северная Осетия - Алания, городской округ город Владикавказ, г Владикавказ, территория СНТ Хурзарин, ул. Раздольная, земельный участок 11	Владикавказ	15:08:0010702:698	003001000000 Земли сельскохозяйственного назначения	Коллективное садоводство	13	13.021	456	433,76	197 761,56
992	Российская Федерация, Республика Северная Осетия - Алания, городской округ город Владикавказ, г. Владикавказ, территория СНТ Хурзарин, ул. Надежды, земельный участок 12	Владикавказ	15:08:0010702:701	003001000000 Земли сельскохозяйственного назначения	для коллективного садоводства	13	13.021	456	433,76	197 761,56
993	Российская Федерация, Республика Северная Осетия-Алания, городской округ город Владикавказ, г. Владикавказ, территория СНТ Хурзарин, ул. Розовая, земельный участок 31	Владикавказ	15:08:0010702:704	003001000000 Земли сельскохозяйственного назначения	Для ведения садоводства	13	13.021	456	433,76	197 761,56
994	Российская Федерация, Республика Северная Осетия - Алания, городской округ город Владикавказ, г Владикавказ, территория СНТ Хурзарин, ул. Аптекарская, земельный участок 80	Владикавказ	15:08:0010702:711	003001000000 Земли сельскохозяйственного назначения	Ведение садоводства	13	13.021	457	433,76	198 226,32
995	Российская Федерация, Республика Северная Осетия - Алания, городской округ город Владикавказ, г Владикавказ, территория СНТ Хурзарин, ул. Раздольная, земельный участок 15	Владикавказ	15:08:0010702:717	003001000000 Земли сельскохозяйственного назначения	Коллективное садоводство	13	13.021	456	433,76	197 761,56
996	Российская Федерация, Республика Северная Осетия-Алания, городской округ город Владикавказ, г. Владикавказ, территория СНТ Хурзарин, ул. Раздольная, земельный участок 13	Владикавказ	15:08:0010702:718	003001000000 Земли сельскохозяйственного назначения	Коллективное садоводство	13	13.021	456	433,76	197 761,56
997	Российская Федерация, Республика Северная Осетия - Алания, г.о. город Владикавказ, г Владикавказ, тер. СНТ Хурзарин, ул. Надежды, земельный участок 50	Владикавказ	15:08:0010702:723	003001000000 Земли сельскохозяйственного назначения	Для ведения садоводства	13	13.021	456	433,76	197 761,56
998	Российская Федерация, Республика Северная Осетия - Алания, городской округ город Владикавказ, г Владикавказ, территория СНТ Хурзарин, ул. Апрельская, земельный участок 39	Владикавказ	15:08:0010702:729	003001000000 Земли сельскохозяйственного назначения	Для ведения садоводства	13	13.021	456	433,76	197 761,56
999	Российская Федерация, Республика Северная Осетия - Алания, городской округ город Владикавказ, г Владикавказ, , территория СНТ Хурзарин, ул. Кадетская, земельный участок 3	Владикавказ	15:08:0010702:73	003001000000 Земли сельскохозяйственного назначения	Для ведения садоводства	13	13.021	491	433,76	212 976,16
1000	Российская Федерация, Республика Северная Осетия - Алания, городской округ город Владикавказ, г. Владикавказ, территория СНТ Хурзарин, ул. Кадетская, земельный участок 86	Владикавказ	15:08:0010702:748	003001000000 Земли сельскохозяйственного назначения	Для ведения садоводства	13	13.021	456	433,76	197 761,56
1001	Российская Федерация, Республика Северная Осетия-Алания, городской округ город Владикавказ, г. Владикавказ, территория СНТ Хурзарин, ул. Розовая, земельный участок 85	Владикавказ	15:08:0010702:756	003001000000 Земли сельскохозяйственного назначения	Для ведения садоводства	13	13.021	456	433,76	197 761,56
1002	Российская Федерация, Республика Северная Осетия-Алания, городской округ город Владикавказ, г Владикавказ, территория СНТ Хурзарин, ул Розовая, земельный участок 65	Владикавказ	15:08:0010702:762	003001000000 Земли сельскохозяйственного назначения	Ведение садоводства	13	13.021	456	433,76	197 761,56
1003	Российская Федерация, Республика Северная Осетия-Алания, городской округ город Владикавказ, г. Владикавказ, территория СНТ Хурзарин, ул. Надежды, земельный участок 8	Владикавказ	15:08:0010702:768	003001000000 Земли сельскохозяйственного назначения	Для ведения садоводства	13	13.021	456	433,76	197 761,56
1004	Российская Федерация, Республика Северная Осетия-Алания, городской округ город Владикавказ, г. Владикавказ, территория СНТ Хурзарин, ул. Аптекарская, земельный участок 8.	Владикавказ	15:08:0010702:773	003001000000 Земли сельскохозяйственного назначения	для ведения садоводства	13	13.021	456	531,15	242 204,40
1005	Республика Северная Осетия-Алания, р-н Пригородный, Архонское шоссе 2 км, СНТ "Хурзарин", сад №2359	Владикавказ	15:08:0010702:778	003001000000 Земли сельскохозяйственного назначения	для ведения садоводства	13	13.021	456	531,15	242 204,40
1006	Республика Северная Осетия-Алания, р-н Пригородный, Архонское шоссе 2 км, СНТ "Хурзарин", сад №2381	Владикавказ	15:08:0010702:779	003001000000 Земли сельскохозяйственного назначения	для ведения садоводства	13	13.021	456	531,15	242 204,40
1007	Респ. Северная Осетия - Алания, р-н Пригородный, Архонское шоссе, 2 км, с/т "Хурзарин", сад №2095	Владикавказ	15:08:0010702:78	003001000000 Земли сельскохозяйственного назначения	Для коллективного садоводства	13	13.021	491	531,15	260 794,65
1008	Российская Федерация, Республика Северная Осетия - Алания, городской округ город Владикавказ, г. Владикавказ, территория СНТ Хурзарин, ул. Аптекарская, земельный участок 74	Владикавказ	15:08:0010702:780	003001000000 Земли сельскохозяйственного назначения	для ведения садоводства	13	13.021	456	531,15	242 204,40
1009	Республика Северная Осетия-Алания, р-н Пригородный, Архонское шоссе СНТ "Хурзарин", сад №2290	Владикавказ	15:08:0010702:781	003001000000 Земли сельскохозяйственного назначения	Для ведения садоводства	13	13.021	456	531,15	242 204,40
1010	Российская Федерация, Республика Северная Осетия - Алания, городской округ город Владикавказ, г. Владикавказ, территория СНТ Хурзарин, ул. Изобильная, земельный участок 39	Владикавказ	15:08:0010702:782	003001000000 Земли сельскохозяйственного назначения	Ведение садоводства	13	13.021	456	531,15	242 204,40

№ п/п	Местоположение ЗУ	Район	Кадастровый номер ЗУ	Категория земель	Разрешенное использование по документу	Код вида разрешенного использования (в соответствии с классификатором видов разрешенного использования земельных участков)	Вид использования объектов недвижимости	Площадь	УПКС	КС
1011	Республика Северная Осетия-Алания, р-н Пригородный, Архонское шоссе 2 км. СНТ "Хурзарин", сад №2622	Владикавказ	15:08:0010702:783	003001000000 Земли сельскохозяйственного назначения	для ведения садоводства	13	13.021	456	531,15	242 294,40
1012	Республика Северная Осетия-Алания, р-н Пригородный. Архонское шоссе 2 км, СНТ "Хурзарин". сад №2601	Владикавказ	15:08:0010702:784	003001000000 Земли сельскохозяйственного назначения	для ведения садоводства	13	13.021	456	531,15	242 294,40
1013	Республика Северная Осетия-Алания, р-н Пригородный. Архонское шоссе 2 км, СНТ "Хурзарин". сад №2327	Владикавказ	15:08:0010702:785	003001000000 Земли сельскохозяйственного назначения	для ведения садоводства	13	13.021	456	531.15	242 294,40
1014	Республика Северная Осетия-Алания, р-н Пригородный, Архонское шоссе 2 км. СНТ "Хурзарин", сад №2395	Владикавказ	15:08:0010702:786	003001000000 Земли сельскохозяйственного назначения	для ведения садоводства	13	13.021	456	531.15	242 294,40
1015	Республика Северная Осетия-Алания, р-н Пригородный, Архонское шоссе 2 км. СНТ "Хурзарин", сад №2288	Владикавказ	15:08:0010702:787	003001000000 Земли сельскохозяйственного назначения	для ведения садоводства	13	13.021	456	531,15	242 294,40
1016	Северная Осетия-Алания респ. р-н. Пригородный, Архонское шоссе, 2 км., садоводческое некоммерческое товарищество "Хурзарин", сад № 2560.	Владикавказ	15:08:0010702:788	003001000000 Земли сельскохозяйственного назначения	коллективное садоводство	13	13.021	455	531,15	241 673,25
1017	Республика Северная Осетия-Алания, р-н Пригородный. Архонское шоссе. 2 км.. СНТ "Хурзарин", сад №2283	Владикавказ	15:08:0010702:789	003001000000 Земли сельскохозяйственного назначения	Для ведения гражданами садоводства	13	13.021	453	531.15	240 810,95
1018	Российская Федерация, Республика Северная Осетия - Алания, городской округ город Владикавказ, г Владикавказ, территория СНТ Хурзарин, ул. Олимпийская, земельный участок 134	Владикавказ	15:08:0010702:79	003001000000 Земли сельскохозяйственного назначения	Для коллективного садоводства	13	13.021	492	531.15	261 325,80
1019	Республика Северная Осетия-Алания, р-н Пригородный, Архонское шоссе, 2 км, СНТ "Хурзарин". сад № 2404	Владикавказ	15:08:0010702:790	003001000000 Земли сельскохозяйственного назначения	ведение садоводства	13	13.021	456	531,15	242 294,40
1020	Республика Северная Осетия-Алания, р-н Пригородный. Архонское шоссе. 2 км. СНТ "Хурзарин", сад № 2503	Владикавказ	15:08:0010702:791	003001000000 Земли сельскохозяйственного назначения	ведение садоводства	13	13.021	456	531,15	242 294,40
1021	Республика Северная Осетия-Алания, р-н Пригородный. Архонское шоссе. 2 км. СНТ "Хурзарин", сад № 2199	Владикавказ	15:08:0010702:792	003001000000 Земли сельскохозяйственного назначения	ведение садоводства	13	13.021	457	531.15	242 736,55
1022	Республика Северная Осетия-Алания, р-н Пригородный, Архонское шоссе 2 км. СНТ "Хурзарин", сад №2500	Владикавказ	15:08:0010702:793	003001000000 Земли сельскохозяйственного назначения	для ведения садоводства	13	13.021	456	531.15	242 294,40
1023	Республика Северная Осетия-Алания, р-н Пригородный, Архонское шоссе 2 км. СНТ "Хурзарин", сад №2532	Владикавказ	15:08:0010702:794	003001000000 Земли сельскохозяйственного назначения	для ведения садоводства	13	13.021	456	531,15	242 294,40
1024	Республика Северная Осетия-Алания, р-н Пригородный. Архонское шоссе 2 км, СНТ "Хурзарин". сад №2533	Владикавказ	15:08:0010702:795	003001000000 Земли сельскохозяйственного назначения	для ведения садоводства	13	13.021	456	531,15	242 294,40
1025	Республика Северная Осетия-Алания, р-н Пригородный. Архонское шоссе. 2 км. садоводческое некоммерческое товарищество "Хурзарин". сад № 2244	Владикавказ	15:08:0010702:796	003001000000 Земли сельскохозяйственного назначения	ведение садоводства	13	13.021	456	531.15	242 294,40
1026	Республика Северная Осетия-Алания, р-н Пригородный, Архонское шоссе, 2 км, СНТ "Хурзарин". сад № 2418	Владикавказ	15:08:0010702:797	003001000000 Земли сельскохозяйственного назначения	Для ведения садоводство	13	13.021	456	531.15	242 294,40
1027	Республика Северная Осетия-Алания, р-н Пригородный, Архонское шоссе 2 км. СНТ "Хурзарин", сад №2270	Владикавказ	15:08:0010702:798	003001000000 Земли сельскохозяйственного назначения	Для ведения садоводства	13	13.021	455	531,15	241 673,25
1028	Российская Федерация, Республика Северная Осетия-Алания, городской округ город Владикавказ, г. Владикавказ, территория СНТ Хурзарин, ул. Радостная, земельный участок 83	Владикавказ	15:08:0010702:799	003001000000 Земли сельскохозяйственного назначения	Для ведения садоводства	13	13.021	455	531,15	241 673,25
1029	Респ. Северная Осетия - Алания, р-н Пригородный. Архонское шоссе. 2 км, с/т "Хурзарин". сад №2165	Владикавказ	15:08:0010702:8	003001000000 Земли сельскохозяйственного назначения	Коллективное садоводство	13	13.021	500	531.15	265 575,00
1030	Респ. Северная Осетия - Алания, р-н Пригородный, Архонское шоссе,2 км. сад т-во "Хурзарин" сад. № 2102	Владикавказ	15:08:0010702:80	003001000000 Земли сельскохозяйственного назначения	Для выращивания сельскохозяйственной продукции	13	13.021	481	531.15	255 183,15
1031	Республика Северная Осетия-Алания, р-н Пригородный, Архонское шоссе 2 км. СНТ "Хурзарин", сад №2354	Владикавказ	15:08:0010702:800	003001000000 Земли сельскохозяйственного назначения	для ведения садоводства	13	13.021	456	531,15	242 294,40
1032	Республика Северная Осетия-Алания, р-н Пригородный. Архонское шоссе 2 км, СНТ "Хурзарин". сад №2410	Владикавказ	15:08:0010702:801	003001000000 Земли сельскохозяйственного назначения	Для ведения садоводства	13	13.021	456	531,15	242 294,40
1033	Республика Северная Осетия-Алания, р-н Пригородный. Архонское шоссе 2 км, Садоводческое некоммерческое товарищество "Хурзарин". сад №2582	Владикавказ	15:08:0010702:802	003001000000 Земли сельскохозяйственного назначения	Для ведения садоводства	13	13.021	456	531.15	242 294,40
1034	Республика Северная Осетия-Алания, р-н Пригородный. Архонское шоссе 2 км. Садоводческое некоммерческое товарищество "Хурзарин". сад №2355	Владикавказ	15:08:0010702:803	003001000000 Земли сельскохозяйственного назначения	Для ведения садоводства	13	13.021	456	531.15	242 294,40
1035	Республика Северная Осетия-Алания, р-н Пригородный. Архонское шоссе 2 км. Садоводческое некоммерческое товарищество "Хурзарин", сад №2454	Владикавказ	15:08:0010702:804	003001000000 Земли сельскохозяйственного назначения	для ведения садоводства	13	13.021	456	531,15	242 294,40
1036	Республика Северная Осетия-Алания, р-н Пригородный. Архонское шоссе 2 км. Садоводческое некоммерческое товарищество "Хурзарин", сад №2435	Владикавказ	15:08:0010702:805	003001000000 Земли сельскохозяйственного назначения	для ведения садоводства	13	13.021	456	531,15	242 294,40
1037	Республика Северная Осетия-Алания, р-н Пригородный. Архонское шоссе. 2 км. Садоводческое некоммерческое товарищество "Хурзарин". сад № 2578	Владикавказ	15:08:0010702:808	003001000000 Земли сельскохозяйственного назначения	Для ведения садоводства	13	13.021	456	531.15	242 294,40
1038	Респ. Северная Осетия - Алания, р-н Пригородный, Архонское шоссе 2 км. СНТ "Хурзарин", сад № 2093	Владикавказ	15:08:0010702:81	003001000000 Земли сельскохозяйственного назначения	Для коллективного садоводства	13	13.021	480	531.15	254 952,00
1039	Республика Северная Осетия-Алания, р-н Пригородный, Архонское шоссе 2 км. СНТ "Хурзарин", сад №2476	Владикавказ	15:08:0010702:811	003001000000 Земли сельскохозяйственного назначения	Для ведения садоводства	13	13.021	456	531,15	242 294,40
1040	Республика Северная Осетия-Алания, р-н Пригородный. Архонское шоссе 2 км, СНТ "Хурзарин". сад №2297	Владикавказ	15:08:0010702:812	003001000000 Земли сельскохозяйственного назначения	Для ведения садоводства	13	13.021	456	531,15	242 294,40
1041	Республика Северная Осетия-Алания, р-н Пригородный. Архонское шоссе 2 км, СНТ "Хурзарин". сад №2625	Владикавказ	15:08:0010702:813	003001000000 Земли сельскохозяйственного назначения	Для ведения садоводства	13	13.021	455	531.15	241 673,25
1042	Республика Северная Осетия-Алания, р-н Пригородный, Архонское шоссе 2 км. СНТ "Хурзарин", сад №2400	Владикавказ	15:08:0010702:814	003001000000 Земли сельскохозяйственного назначения	Для ведения садоводства	13	13.021	456	531.15	242 294,40
1043	Республика Северная Осетия-Алания, р-н Пригородный. Архонское шоссе 2 км, СНТ "Хурзарин", сад №2511	Владикавказ	15:08:0010702:815	003001000000 Земли сельскохозяйственного назначения	Для ведения садоводства	13	13.021	456	531,15	242 294,40
1044	Республика Северная Осетия-Алания, р-н Пригородный. Архонское шоссе 2 км, СНТ "Хурзарин". сад №2467	Владикавказ	15:08:0010702:816	003001000000 Земли сельскохозяйственного назначения	Для ведения садоводства	13	13.021	456	531,15	242 294,40
1045	Республика Северная Осетия-Алания, р-н Пригородный. Архонское шоссе 2 км, садоводческое некоммерческое объединение "Хурзарин", сад № 2416	Владикавказ	15:08:0010702:817	003001000000 Земли сельскохозяйственного назначения	для ведения садоводства	13	13.021	456	531.15	242 294,40
1046	Российская Федерация, Республика Северная Осетия-Алания, городской округ город Владикавказ, г. Владикавказ, СНТ Хурзарин, ул. Радостная, земельный участок участок 82	Владикавказ	15:08:0010702:818	003001000000 Земли сельскохозяйственного назначения	Ведение садоводства	13	13.021	456	531.15	242 294,40
1047	Республика Северная Осетия-Алания, р-н Пригородный, Архонское шоссе 2 км. СНТ "Хурзарин", сад №2602	Владикавказ	15:08:0010702:819	003001000000 Земли сельскохозяйственного назначения	для ведения садоводства	13	13.021	456	531,15	242 294,40
1048	Респ. Северная Осетия - Алания, р-н Пригородный. Архонское шоссе. 2 км СНТ "Хурзарин" сад № 2092	Владикавказ	15:08:0010702:82	003001000000 Земли сельскохозяйственного назначения	Для ведения садоводства	13	13.021	491	531,15	260 760,65
1049	Республика Северная Осетия-Алания, р-н Пригородный. Архонское шоссе 2 км, СНТ "Хурзарин". сад №2303	Владикавказ	15:08:0010702:820	003001000000 Земли сельскохозяйственного назначения	Для ведения садоводства	13	13.021	456	531.15	242 294,40
1050	Республика Северная Осетия-Алания, район Пригородный. Архонское шоссе 2 км, СНТ "Хурзарин". сад №2402	Владикавказ	15:08:0010702:821	003001000000 Земли сельскохозяйственного назначения	Для ведения садоводства	13	13.021	456	531.15	242 294,40

№ п/п	Местоположение ЗУ	Район	Кадастровый номер ЗУ	Категория земель	Разрешенное использование по документу	Код вида разрешенного использования (в соответствии с классификатором видов разрешенного использования земельных участков)	Вид использования объектов недвижимости	Площадь	УПКС	кС
1051	Республика Северная Осетия-Алания, р-н Пригородный, Архонское шоссе 2 км. СНТ "Хурзарин", сад №2417	Владикавказ	15:08:0010702:822	003001000000 Земли сельскохозяйственного назначения	для ведения садоводства	13	13.021	456	531,15	242 204,40
1052	Российская Федерация, Республика Северная Осетия - Алания, городской округ город Владикавказ, г. Владикавказ, территория СНТ Хурзарин, ул. Кадетская, земельный участок 82	Владикавказ	15:08:0010702:823	003001000000 Земли сельскохозяйственного назначения	Для ведения садоводства	13	13.021	456	531,15	242 204,40
1053	Республика Северная Осетия-Алания, р-н Пригородный. Архонское шоссе 2 км, СНТ "Хурзарин". сад №2232	Владикавказ	15:08:0010702:824	003001000000 Земли сельскохозяйственного назначения	для ведения садоводства	13	13.021	456	531.15	242 204,40
1054	Республика Северная Осетия-Алания, р-н Пригородный. Архонское шоссе 2 км, СНТ "Хурзарин", сад №2296	Владикавказ	15:08:0010702:825	003001000000 Земли сельскохозяйственного назначения	Для ведения садоводство	13	13.021	456	531.15	242 204,40
1055	Республика Северная Осетия-Алания, р-н Пригородный, Архонское шоссе 2 км, СНТ "Хурзарин", сад №2231	Владикавказ	15:08:0010702:826	003001000000 Земли сельскохозяйственного назначения	для ведения садоводства	13	13.021	455	531,15	241 673,25
1056	Российская Федерация, Республика Северная Осетия-Алания, городской округ город Владикавказ, г. Владикавказ, СНТ Хурзарин, ул. Радольная, земельный участок 80	Владикавказ	15:08:0010702:827	003001000000 Земли сельскохозяйственного назначения	для ведения садоводства	13	13.021	456	531,15	242 204,40
1057	Республика Северная Осетия-Алания, р-н Пригородный. Архонское шоссе 2 км, СНТ "Хурзарин". сад №2407	Владикавказ	15:08:0010702:828	003001000000 Земли сельскохозяйственного назначения	Ведение садоводства	13	13.021	455	531.15	241 673,25
1058	Республика Северная Осетия-Алания, р-н Пригородный. Архонское шоссе 2 км, СНТ "Хурзарин", сад №2406	Владикавказ	15:08:0010702:829	003001000000 Земли сельскохозяйственного назначения	Ведение садоводства	13	13.021	456	531.15	242 204,40
1059	Респ. Северная Осетия - Алания. р-н Пригородный, Архонское шоссе, 2 км. СНТ "Хурзарин. сад №2091	Владикавказ	15:08:0010702:83	003001000000 Земли сельскохозяйственного назначения	коллективное садоводство	13	13.021	491	531,15	260 794,65
1060	Республика Северная Осетия-Алания, р-н Пригородный. Архонское шоссе.2 км СНТ "Хурзарин". сад №2344	Владикавказ	15:08:0010702:830	003001000000 Земли сельскохозяйственного назначения	Для ведения садоводства	13	13.021	456	531,15	242 204,40
1061	Республика Северная Осетия-Алания, р-н Пригородный. Архонское шоссе 2 км, СНТ "Хурзарин". сад №2451	Владикавказ	15:08:0010702:832	003001000000 Земли сельскохозяйственного назначения	Ведение садоводства	13	13.021	456	531.15	242 204,40
1062	Республика Северная Осетия-Алания, р-н Пригородный, Архонское шоссе 2 км, СНТ "Хурзарин", сад №2450	Владикавказ	15:08:0010702:833	003001000000 Земли сельскохозяйственного назначения	Ведение садоводства	13	13.021	456	531.15	242 204,40
1063	Республика Северная Осетия-Алания, р-н Пригородный, Архонское шоссе 2 км, СНТ "Хурзарин", сад № 2496	Владикавказ	15:08:0010702:834	003001000000 Земли сельскохозяйственного назначения	Для ведения садоводство	13	13.021	456	531,15	242 204,40
1064	Республика Северная Осетия-Алания, р-н Пригородный. Архонское шоссе 2 км, СНТ "Хурзарин". сад № 2631	Владикавказ	15:08:0010702:835	003001000000 Земли сельскохозяйственного назначения	Для ведения садоводства	13	13.021	456	531,15	242 204,40
1065	Республика Северная Осетия-Алания, р-н Пригородный. Архонское шоссе 2 км, СНТ "Хурзарин". сад № 2265	Владикавказ	15:08:0010702:836	003001000000 Земли сельскохозяйственного назначения	Для ведения садоводства	13	13.021	456	531.15	242 204,40
1066	Республика Северная Осетия-Алания, р-н Пригородный, Архонское шоссе 2 км, СНТ "Хурзарин", сад № 2266	Владикавказ	15:08:0010702:837	003001000000 Земли сельскохозяйственного назначения	Для ведения садоводство	13	13.021	455	531.15	241 673,25
1067	Республика Северная Осетия-Алания, р-н Пригородный, Архонское шоссе 2 км, СНТ "Хурзарин", сад № 2495	Владикавказ	15:08:0010702:838	003001000000 Земли сельскохозяйственного назначения	Для ведения садоводство	13	13.021	456	531,15	242 204,40
1068	Республика Северная Осетия-Алания, р-н Пригородный. Архонское шоссе 2 км, СНТ "Хурзарин". сад № 2494	Владикавказ	15:08:0010702:839	003001000000 Земли сельскохозяйственного назначения	Для ведения садоводства	13	13.021	456	531,15	242 204,40
1069	Республика Северная Осетия-Алания, р-н Пригородный. 5 км. автодороги "Владикавказ - Алагир", СНТ "Хурзарин", сад № 2323	Владикавказ	15:08:0010702:840	003001000000 Земли сельскохозяйственного назначения	Для ведения садоводства	13	13.021	456	531.15	242 204,40
1070	Российская Федерация, Республика Северная Осетия-Алания, городской округ город Владикавказ, г. Владикавказ, территория СНТ Хурзарин, ул. Надежды, земельный участок 18	Владикавказ	15:08:0010702:841	003001000000 Земли сельскохозяйственного назначения	для ведения садоводства	13	13.021	456	531.15	242 204,40
1071	Республика Северная Осетия-Алания, р-н Пригородный, Архонское шоссе 2 км, СНТ "Хурзарин", сад № 2439	Владикавказ	15:08:0010702:842	003001000000 Земли сельскохозяйственного назначения	Ведение садоводства	13	13.021	456	531,15	242 204,40
1072	Российская Федерация, Республика Северная Осетия-Алания, городской округ город Владикавказ, г. Владикавказ, территория СНТ Хурзарин, ул. Изобильная, земельный участок 76	Владикавказ	15:08:0010702:843	003002000000 Земли населенных пунктов	Для ведения садоводства	13	13.021	456	433,76	197 794,56
1073	Российская Федерация, Республика Северная Осетия-Алания, городской округ город Владикавказ, г. Владикавказ, территория СНТ Хурзарин, ул. Изобильная, земельный участок 74	Владикавказ	15:08:0010702:844	003002000000 Земли населенных пунктов	Для ведения садоводства	13	13.021	456	433,76	197 794,56
1074	Российская Федерация, Республика Северная Осетия-Алания, городской округ город Владикавказ, г. Владикавказ, территория СНТ Хурзарин, ул. Надежды, земельный участок 20	Владикавказ	15:08:0010702:846	003001000000 Земли сельскохозяйственного назначения	Для ведения садоводство	13	13.021	456	531.15	242 204,40
1075	Российская Федерация, Республика Северная Осетия-Алания, городской округ город Владикавказ, г. Владикавказ, территория СНТ Хурзарин, ул. Изобильная, земельный участок 78	Владикавказ	15:08:0010702:847	003002000000 Земли населенных пунктов	Для ведения садоводство	13	13.021	456	433,76	197 794,56
1076	Республика Северная Осетия-Алания, р-н Пригородный. Архонское шоссе. 2 км. СНТ "Хурзарин", сад №2452	Владикавказ	15:08:0010702:849	003001000000 Земли сельскохозяйственного назначения	Для ведения садоводства и огородничества	13	13.021	455	531,15	241 673,25
1077	Республика Северная Осетия - Алания, р-н Пригородный, Архонское шоссе, 2 км, СНТ "Хурзарин". сад №2089	Владикавказ	15:08:0010702:85	003001000000 Земли сельскохозяйственного назначения	Коллективное садоводство	13	13.021	464	531.15	246 153,60
1078	Республика Северная Осетия-Алания, р-н Пригородный, Архонское шоссе 2 км, СНТ "Хурзарин", сад №2453	Владикавказ	15:08:0010702:850	003001000000 Земли сельскохозяйственного назначения	Для ведения садоводства и огородничества	13	13.021	455	531.15	241 673,25
1079	Республика Северная Осетия-Алания, р-н Пригородный, Архонское шоссе, 2 км, садоводческое некоммерческое товарищество "Хурзарин", сад №2431	Владикавказ	15:08:0010702:851	003001000000 Земли сельскохозяйственного назначения	Для ведения садоводства и огородничества	13	13.021	456	531,15	242 204,40
1080	Северная Осетия-Алания респ. Пригородный р-н, Архонское шоссе, 2 км. СНО "Хурзарин", сад №2586	Владикавказ	15:08:0010702:852	003001000000 Земли сельскохозяйственного назначения	Для ведения садоводства и огородничества	13	13.021	460	531,15	244 329,00
1081	Северная Осетия-Алания респ. Пригородный р-н, . Архонское шоссе. 2 км, СНО "Хурзарин". сад №2430	Владикавказ	15:08:0010702:853	003001000000 Земли сельскохозяйственного назначения	Для ведения садоводства и огородничества	13	13.021	456	531.15	242 204,40
1082	Северная Осетия-Алания респ, Пригородный р-н. Архонское шоссе. 2 км, СНО "Хурзарин". сад №2585	Владикавказ	15:08:0010702:854	003001000000 Земли сельскохозяйственного назначения	Для ведения садоводства и огородничества	13	13.021	458	531.15	243 266,70
1083	Российская Федерация, Республика Северная Осетия-Алания, городской округ город Владикавказ, г. Владикавказ, территория СНТ "Хурзарин", ул. Изобильная, земельный участок 5	Владикавказ	15:08:0010702:855	003001000000 Земли сельскохозяйственного назначения	Для ведения садоводства и огородничества	13	13.021	456	531,15	242 204,40
1084	Республика Северная Осетия-Алания, р-н Пригородный. Архонское шоссе. 2 км. СНТ "Хурзарин", сад № 2226	Владикавказ	15:08:0010702:858	003001000000 Земли сельскохозяйственного назначения	Для ведения садоводства и огородничества	13	13.021	455	531,15	241 673,25
1085	Республика Северная Осетия-Алания, Пригородный р-н. Архонское шоссе. 2 км. СНТ "Хурзарин", сад №2088	Владикавказ	15:08:0010702:86	003001000000 Земли сельскохозяйственного назначения	коллективное садоводство	13	13.021	480	531.15	254 952,00
1086	Северная Осетия-Алания респ, Пригородный р-н. Архонское шоссе. 2 км, СНТ "Хурзарин". сад № 2457	Владикавказ	15:08:0010702:860	003001000000 Земли сельскохозяйственного назначения	Для ведения садоводства и огородничества	13	13.021	456	531.15	242 204,40
1087	Республика Северная Осетия-Алания. Пригородный р-н, Архонское шоссе, 2 км, СНТ "Хурзарин". сад №2566	Владикавказ	15:08:0010702:864	003001000000 Земли сельскохозяйственного назначения	для ведения гражданами садоводства и огородничества	13	13.021	455	531,15	241 673,25
1088	Республика Северная Осетия-Алания, Пригородный р-н. Архонское шоссе. 2 км. СНТ "Хурзарин", сад №2567	Владикавказ	15:08:0010702:865	003001000000 Земли сельскохозяйственного назначения	Для ведения гражданами садоводства и огородничества	13	13.021	457	531,15	242 735,55
1089	Республика Северная Осетия-Алания, Пригородный р-н. Архонское шоссе. 2 км. СНТ "Хурзарин", сад №2510	Владикавказ	15:08:0010702:869	003001000000 Земли сельскохозяйственного назначения	Для ведения садоводства и огородничества	13	13.021	456	531.15	242 204,40
1090	Респ. Северная Осетия - Алания, р-н Пригородный. Архонское шоссе.2 км , от "Хурзарин" сад. № 2087	Владикавказ	15:08:0010702:87	003001000000 Земли сельскохозяйственного назначения	коллективное садоводство	13	13.021	510	531.15	270 886,50

№ п/п	Местоположение ЗУ	Район	Кадастровый номер ЗУ	Категория земель	Разрешенное использование по документу	Код вида разрешенного использования (в соответствии с классификатором видов разрешенного использования земельных участков)	Вид использования объектов недвижимости	Площадь	УПКС	КС
1091	Республика Северная Осетия-Алания, р-н Пригородный, Архонское шоссе, 2-й км. СНТ "Хурзарин", сад №2634	Владикавказ	15:08:0010702:871	003001000000 Земли сельскохозяйственного назначения	Подсобное хозяйство	13	13.021	600	531,15	318 690,00
1092	Республика Северная Осетия-Алания, р-н Пригородный. Архонское шоссе. 2 км СНТ "Хурзарин" №2314	Владикавказ	15:08:0010702:878	003001000000 Земли сельскохозяйственного назначения	Подсобное хозяйство	13	13.021	456	531,15	242 204,40
1093	Республика Северная Осетия-Алания, р-н Пригородный. Архонское шоссе. 2 км. СНТ "Хурзарин", сад №2353	Владикавказ	15:08:0010702:879	003001000000 Земли сельскохозяйственного назначения	подсобное хозяйство	13	13.021	456	531,15	242 204,40
1094	Респ. Северная Осетия - Алания. р-н Пригородный, Архонское шоссе, 2 км. с/т "Хурзарин" сад. № 2085	Владикавказ	15:08:0010702:88	003001000000 Земли сельскохозяйственного назначения	коллективное садоводство	13	13.021	510	531,15	271 066,50
1095	Республика Северная Осетия-Алания, р-н Пригородный, Архонское шоссе,2 км. СНТ "Хурзарин",сад №2577	Владикавказ	15:08:0010702:880	003001000000 Земли сельскохозяйственного назначения	подсобное хозяйство	13	13.021	456	531,15	242 204,40
1096	Республика Северная Осетия-Алания, р-н Пригородный. Архонское шоссе. 2 км. садоводческое некоммерческое товарищество "Хурзарин", сад №982 А	Владикавказ	15:08:0010702:882	003001000000 Земли сельскохозяйственного назначения	Подсобное хозяйство	13	13.021	500	531,15	265 575,00
1097	Республика Северная Осетия-Алания, р-н Пригородный. Архонское шоссе. 2 км. СНТ "Хурзарин", сад №2425	Владикавказ	15:08:0010702:884	003001000000 Земли сельскохозяйственного назначения	ведение садоводства	13	13.021	456	531,15	242 204,40
1098	Республика Северная Осетия-Алания, р-н Пригородный, Архонское шоссе,2 км. СНТ "Хурзарин", сад №2426	Владикавказ	15:08:0010702:885	003001000000 Земли сельскохозяйственного назначения	ведение садоводства	13	13.021	456	531,15	242 204,40
1099	Республика Северная Осетия-Алания, р-н Пригородный, Архонское шоссе, 2 км, СНТ "Хурзарин". сад № 2491	Владикавказ	15:08:0010702:887	003001000000 Земли сельскохозяйственного назначения	для ведения гражданами садоводства и огородничества	13	13.021	456	531,15	242 204,40
1100	Российская Федерация, Республика Северная Осетия - Алания, городской округ город Владикавказ, г. Владикавказ, территория СНТ Хурзарин, ул. Апрельская, земельный участок 31	Владикавказ	15:08:0010702:888	003001000000 Земли сельскохозяйственного назначения	Для ведения садоводства	13	13.021	455	531,15	241 673,25
1101	Северная Осетия - Алания респ, р-н Пригородный. Архонское шоссе. 2 км, садоводческое некоммерческое товарищество "Хурзарин". сад № 2085	Владикавказ	15:08:0010702:89	003001000000 Земли сельскохозяйственного назначения	Для ведения садоводства	13	13.021	489	531,15	259 732,35
1102	Республика Северная Осетия-Алания, р-н Пригородный, СНТ Хурзарин. сад № 2490	Владикавказ	15:08:0010702:890	003001000000 Земли сельскохозяйственного назначения	для ведения гражданами садоводства и огородничества	13	13.021	456	531,15	242 204,40
1103	Республика Северная Осетия-Алания, р-н Пригородный, СНТ "Хурзарин", сад №2500	Владикавказ	15:08:0010702:891	003001000000 Земли сельскохозяйственного назначения	для ведения садоводства	13	13.021	456	531,15	242 204,40
1104	Республика Северная Осетия-Алания, р-н Пригородный. СНТ "Хурзарин" №2477	Владикавказ	15:08:0010702:892	003001000000 Земли сельскохозяйственного назначения	Для ведения садоводства	13	13.021	455	531,15	241 673,25
1105	Республика Северная Осетия-Алания, р-н Пригородный, СНТ "Хурзарин" сад №2436	Владикавказ	15:08:0010702:893	003001000000 Земли сельскохозяйственного назначения	для ведения садоводства	13	13.021	456	531,15	242 204,40
1106	Республика Северная Осетия-Алания, р-н Пригородный, СНТ "Хурзарин", сад №2236	Владикавказ	15:08:0010702:894	003001000000 Земли сельскохозяйственного назначения	для ведения садоводства	13	13.021	456	531,15	242 204,40
1107	Республика Северная Осетия-Алания, р-н Пригородный, СНТ "Хурзарин", сад №2493	Владикавказ	15:08:0010702:896	003001000000 Земли сельскохозяйственного назначения	Для ведения садоводства	13	13.021	456	531,15	242 204,40
1108	Российская Федерация, Республика Северная Осетия - Алания, городской округ город Владикавказ, г. Владикавказ, территория СНТ Хурзарин, тер. Янтарный, земельный участок 2А	Владикавказ	15:08:0010702:899	003001000000 Земли сельскохозяйственного назначения	Для коллективного садоводства	13	13.021	500	531,15	265 575,00
1109	Северная Осетия - Алания респ, р-н Пригородный. Архонское шоссе. 2 км с/т "Хурзарин", сад 2164	Владикавказ	15:08:0010702:9	003001000000 Земли сельскохозяйственного назначения	Для ведения коллективного садоводства	13	13.021	500	531,15	265 575,00
1110	Республика Северная Осетия-Алания, р-н Пригородный, Архонское шоссе, 2 км, СНТ "Хурзарин" сад № 2084	Владикавказ	15:08:0010702:90	003001000000 Земли сельскохозяйственного назначения	коллективное садоводство	13	13.021	485	531,15	257 697,75
1111	Респ. Северная Осетия - Алания. р-н Пригородный, садоводческое некоммерческое товарищество "Хурзарин". сад № 1887 "Б"	Владикавказ	15:08:0010702:900	003001000000 Земли сельскохозяйственного назначения	Для коллективного садоводства	13	13.021	500	531,15	265 575,00
1112	Респ. Северная Осетия - Алания, р-н Пригородный. садоводческое некоммерческое товарищество "Хурзарин", сад № 2013 "Б"	Владикавказ	15:08:0010702:901	003001000000 Земли сельскохозяйственного назначения	Для коллективного садоводства	13	13.021	500	531,15	265 575,00
1113	Респ. Северная Осетия - Алания, р-н Пригородный. садоводческое некоммерческое товарищество "Хурзарин", сад № 1979 "Б"	Владикавказ	15:08:0010702:902	003001000000 Земли сельскохозяйственного назначения	для ведения коллективного садоводства	13	13.021	500	531,15	265 575,00
1114	Российская Федерация. Республика Северная Осетия - Алания, городской округ город Владикавказ, г. Владикавказ, территория СНТ Хурзарин, ул. Оливковая, земельный участок 69Б	Владикавказ	15:08:0010702:903	003001000000 Земли сельскохозяйственного назначения	Для коллективного садоводства	13	13.021	500	531,15	265 575,00
1115	Российская Федерация. Республика Северная Осетия-Алания, городской округ город Владикавказ, г. Владикавказ, территория СНТ Хурзарин, ул.Надежды, земельный участок 4	Владикавказ	15:08:0010702:905	003001000000 Земли сельскохозяйственного назначения	Для ведения садоводства	13	13.021	456	531,15	242 204,40
1116	Республика Северная Осетия-Алания, р-н Пригородный. СНТ "Хурзарин". сад №2192	Владикавказ	15:08:0010702:907	003001000000 Земли сельскохозяйственного назначения	Для ведения садоводства	13	13.021	456	531,15	242 204,40
1117	Республика Северная Осетия-Алания, р-н Пригородный. Архонское шоссе. 2 км. садоводческое товарищество "Хурзарин", сад №2083	Владикавказ	15:08:0010702:91	003001000000 Земли сельскохозяйственного назначения	для садоводства	13	13.021	491	531,15	260 791,65
1118	Респ. Северная Осетия - Алания. р-н Пригородный, Архонское шоссе, 2 км с/т "Хурзарин" сад № 2082	Владикавказ	15:08:0010702:92	003001000000 Земли сельскохозяйственного назначения	Для коллективного садоводства	13	13.021	491	531,15	260 791,65
1119	Респ. Северная Осетия - Алания. р-н Пригородный, Архонское шоссе, 2 км. с/т "Хурзарин", сад №2080	Владикавказ	15:08:0010702:94	003001000000 Земли сельскохозяйственного назначения	Для коллективного садоводства	13	13.021	491	531,15	260 791,65
1120	Респ. Северная Осетия - Алания, р-н Пригородный. Архонское шоссе. 2 км, с/т "Хурзарин". сад №2079	Владикавказ	15:08:0010702:95	003001000000 Земли сельскохозяйственного назначения	Для коллективного садоводства	13	13.021	491	531,15	260 791,65
1121	Респ. Северная Осетия - Алания, р-н Пригородный. Архонское шоссе. 2 км с/т "Хурзарин" сад № 2078	Владикавказ	15:08:0010702:96	003001000000 Земли сельскохозяйственного назначения	Для коллективного садоводства	13	13.021	491	531,15	260 791,65
1122	Российская Федерация. Республика Северная Осетия-Алания, городской округ город Владикавказ, г. Владикавказ, территория СНТ Хурзарин, ул. Олимпийская, земельный участок 98	Владикавказ	15:08:0010702:97	003001000000 Земли сельскохозяйственного назначения	коллективное садоводство	13	13.021	491	531,15	260 791,65
1123	Респ. Северная Осетия - Алания. р-н Пригородный, Архонское шоссе, 2 км с/т "Хурзарин". сад №2075	Владикавказ	15:08:0010702:99	003001000000 Земли сельскохозяйственного назначения	для садоводства или огородничества	13	13.021	491	531,15	260 791,65
1124	Респ. Северная Осетия - Алания, р-н Пригородный. Архонское шоссе. 2 км с/т "Хурзарин" сад №964	Владикавказ	15:08:0010703:1	003001000000 Земли сельскохозяйственного назначения	коллективное садоводство	13	13.021	461	531,15	244 860,15
1125	Респ. Северная Осетия - Алания, р-н Пригородный. Архонское шоссе.2 км сад. т-во "Хурзарин" сад. №955	Владикавказ	15:08:0010703:10	003001000000 Земли сельскохозяйственного назначения	Для выращивания сельскохозяйственной продукции	13	13.021	470	531,15	249 680,50
1126	Российская Федерация. Республика Северная Осетия-Алания. Пригородный район, Архонское шоссе. 2 км. с/т Хурзарин. сад № 865	Владикавказ	15:08:0010703:100	003001000000 Земли сельскохозяйственного назначения	Для ведения садоводства	13	13.021	467	531,15	248 317,05
1127	Российская Федерация. Республика Северная Осетия-Алания. Пригородный район, Архонское шоссе. 2 км. с/т Хурзарин, сад № 864	Владикавказ	15:08:0010703:101	003001000000 Земли сельскохозяйственного назначения	Для коллективного садоводства	13	13.021	467	531,15	248 317,05
1128	Респ. Северная Осетия - Алания, р-н Пригородный. Архонское шоссе. 2 км,с/т "Хурзарин" сад № 863	Владикавказ	15:08:0010703:102	003001000000 Земли сельскохозяйственного назначения	Для ведения садоводства	13	13.021	467	531,15	248 317,05
1129	Респ. Северная Осетия - Алания, р-н Пригородный. Архонское шоссе. 2 км сад. тов-во "Хурзарин" сад. № 859	Владикавказ	15:08:0010703:103	003001000000 Земли сельскохозяйственного назначения	для ведения коллективного садоводства	13	13.021	467	531,15	248 317,05
1130	Северная Осетия - Алания респ, р-н Пригородный. Архонское шоссе. 2 км, СНТ "Хурзарин". сад № 2182	Владикавказ	15:08:0010703:1033	003001000000 Земли сельскохозяйственного назначения	Для ведения садоводства	13	13.021	500	531,15	265 575,00

№ п/п	Местоположение ЗУ	Район	Кадастровый номер ЗУ	Категория земель	Разрешенное использование по документу	Код вида разрешенного использования (в соответствии с классификатором видов разрешенного использования земельных участков)	Вид использования объектов недвижимости	Площадь	УПКС	КС
1131	Российская Федерация, Республика Северная Осетия-Алания, городской округ город Владикавказ, г. Владикавказ, территория СНТ Хурзарин, ул. Кустарная земельный участок 4	Владикавказ	15:08:0010703:1034	003001000000 Земли сельскохозяйственного назначения	Для ведения гражданами садоводства и огородничества	13	13.021	467	531,15	248 047,05
1132	Респ. Северная Осетия - Алания, р-н Пригородный, Архонское шоссе, 2 км, СНТ "Хурзарин", сад № 862	Владикавказ	15:08:0010703:104	003001000000 Земли сельскохозяйственного назначения	Для ведения садоводства	13	13.021	467	531,15	248 047,05
1133	Республика Северная Осетия - Алания г.о. город Владикавказ, г Владикавказ, тер. СНТ Хурзарин, ул. Васильковая, земельный участок 64	Владикавказ	15:08:0010703:105	003002000000 Земли населенных пунктов	Для коллективного садоводства	13	13.021	467	433,76	202 565,92
1134	Российская Федерация, Республика Северная Осетия - Алания, городской округ город Владикавказ, г Владикавказ, территория СНТ Хурзарин, ул. Васильковая, земельный участок 66	Владикавказ	15:08:0010703:106	003002000000 Земли населенных пунктов	Для коллективного садоводства	13	13.021	467	433,76	202 565,92
1135	Респ. Северная Осетия - Алания, р-н Пригородный, Архонское шоссе, 2 км, с/т "Хурзарин" сад №858	Владикавказ	15:08:0010703:107	003001000000 Земли сельскохозяйственного назначения	Для коллективного садоводства	13	13.021	467	531,15	248 047,05
1136	Северная Осетия - Алания респ, р-н Пригородный, Архонское шоссе, 2 км, СТ "Хурзарин", сад № 857	Владикавказ	15:08:0010703:108	003001000000 Земли сельскохозяйственного назначения	коллективное садоводство	13	13.021	467	531,15	248 047,05
1137	Российская Федерация, Республика Северная Осетия-Алания, городской округ город Владикавказ, г Владикавказ, территория СНТ Хурзарин, ул. Рассветная, земельный участок 69	Владикавказ	15:08:0010703:1088	003002000000 Земли населенных пунктов	ведение садоводства	13	13.021	467	433,76	202 565,92
1138	Российская Федерация, Республика Северная Осетия - Алания, городской округ город Владикавказ, г Владикавказ, территория СНТ Хурзарин, ул. Васильковая, земельный участок 56	Владикавказ	15:08:0010703:109	003001000000 Земли сельскохозяйственного назначения	коллективного садоводство	13	13.021	466	531,15	247 515,90
1139	Респ. Северная Осетия - Алания, р-н Пригородный, Архонское шоссе, 2 км, с/т "Хурзарин", сад №954	Владикавказ	15:08:0010703:11	003001000000 Земли сельскохозяйственного назначения	Для коллективного садоводства	13	13.021	468	531,15	248 578,20
1140	Республика Северная Осетия-Алания, район Пригородный, СНТ "Хурзарин", сад №855	Владикавказ	15:08:0010703:110	003001000000 Земли сельскохозяйственного назначения	Коллективное садоводство	13	13.021	468	531,15	248 578,20
1141	Российская Федерация, Республика Северная Осетия-Алания, городской округ город Владикавказ, г. Владикавказ, территория СНТ Хурзарин, ул Васильковая, земельный участок 42,	Владикавказ	15:08:0010703:111	003001000000 Земли сельскохозяйственного назначения	Для ведения садоводства	13	13.021	466	531,15	247 515,90
1142	Респ. Северная Осетия - Алания, р-н Пригородный, Архонское шоссе, 2 км с/т "Хурзарин" сад № 853	Владикавказ	15:08:0010703:112	003001000000 Земли сельскохозяйственного назначения	коллективное садоводство	13	13.021	475	531,15	252 296,25
1143	Республика Северная Осетия-Алания, р-н Пригородный, Архонское шоссе 2 км, , садоводческое товарищество "Хурзарин", сад № 654	Владикавказ	15:08:0010703:1123	003001000000 Земли сельскохозяйственного назначения	Для коллективного садоводства	13	13.021	467	531,15	248 047,05
1144	Респ. Северная Осетия - Алания, р-н Пригородный, Архонское шоссе, 2 км, с/т "Хурзарин" сад. № 852	Владикавказ	15:08:0010703:113	003001000000 Земли сельскохозяйственного назначения	коллективное садоводство	13	13.021	475	531,15	252 296,25
1145	Северная Осетия-Алания респ, Пригородный р-н, Архонское шоссе, 2 км, СНТ "Хурзарин" сад №866	Владикавказ	15:08:0010703:1136	003001000000 Земли сельскохозяйственного назначения	Для ведения садоводства	13	13.021	400	531,15	212 460,00
1146	Северная Осетия-Алания респ, Пригородный р-н, Архонское шоссе, 2 км, СНТ "Хурзарин" сад №420	Владикавказ	15:08:0010703:1137	003001000000 Земли сельскохозяйственного назначения	Для коллективного садоводства	13	13.021	402	531,15	213 522,30
1147	Северная Осетия-Алания респ, Пригородный р-н, 2 км Архонское шоссе, СНТ "Хурзарин" сад №129,130,166	Владикавказ	15:08:0010703:1138	003001000000 Земли сельскохозяйственного назначения	Для ведения садоводства	13	13.021	599	531,15	318 138,85
1148	Республика Северная Осетия - Алания, р-н Пригородный, Архонское шоссе, 2 км, с/т "Хурзарин", сад №851	Владикавказ	15:08:0010703:114	003001000000 Земли сельскохозяйственного назначения	Для коллективного садоводства	13	13.021	469	531,15	249 109,35
1149	Российская Федерация, Республика Северная Осетия - Алания, Пригородный район, Архонское шоссе, 2 км, садоводческое некоммерческое товарищество Хурзарин, сад № 850	Владикавказ	15:08:0010703:115	003001000000 Земли сельскохозяйственного назначения	Для ведения садоводства	13	13.021	467	531,15	248 047,05
1150	Республика Северная Осетия-Алания, р-н Пригородный, Архонское шоссе, 2 км, садоводческое некоммерческое товарищество "Хурзарин", сад № 499	Владикавказ	15:08:0010703:1151	003001000000 Земли сельскохозяйственного назначения	Для коллективного садоводства	13	13.021	500	531,15	265 575,00
1151	Российская Федерация, Республика Северная Осетия-Алания, городской округ город Владикавказ, г. Владикавказ, территория СНТ Хурзарин, ул.Вербная, земельный участок 62.	Владикавказ	15:08:0010703:1152	003001000000 Земли сельскохозяйственного назначения	Для коллективного садоводства	13	13.021	467	531,15	248 047,05
1152	Российская Федерация, Республика Северная Осетия - Алания, городской округ город Владикавказ, г. Владикавказ, тер. СНТ Хурзарин, ул. Васильковая, 42	Владикавказ	15:08:0010703:116	003001000000 Земли сельскохозяйственного назначения	Для ведения садоводства	13	13.021	480	531,15	254 952,00
1153	Республика Северная Осетия-Алания, р-н Пригородный, Архонское шоссе, 2 км, С/Т "Хурзарин", сад № 2043	Владикавказ	15:08:0010703:1169	003001000000 Земли сельскохозяйственного назначения	Для коллективного садоводства	13	13.021	500	531,15	265 575,00
1154	Респ. Северная Осетия - Алания, р-н Пригородный, Архонское шоссе, 2 км, садоводческое некоммерческое товарищество "Хурзарин", сад № 848	Владикавказ	15:08:0010703:117	003001000000 Земли сельскохозяйственного назначения	Для ведения садоводства	13	13.021	470	531,15	249 640,50
1155	Республика Северная Осетия-Алания, р-н Пригородный, Архонское шоссе, 2 км, садоводческое некоммерческое товарищество "Хурзарин", сад №679	Владикавказ	15:08:0010703:1171	003001000000 Земли сельскохозяйственного назначения	Для коллективного садоводства	13	13.021	500	531,15	265 575,00
1156	Респ. Северная Осетия - Алания, р-н Пригородный, Архонское шоссе, 2 км, СНТ "Хурзарин" сад № 847	Владикавказ	15:08:0010703:118	003001000000 Земли сельскохозяйственного назначения	Для ведения садоводства	13	13.021	467	531,15	248 047,05
1157	Респ. Северная Осетия - Алания, р-н Пригородный, СНО "Хурзарин" сад №463	Владикавказ	15:08:0010703:1181	003001000000 Земли сельскохозяйственного назначения	для коллективного садоводства	13	13.021	500	531,15	265 575,00
1158	Российская Федерация, Республика Северная Осетия - Алания, городской округ город Владикавказ, г Владикавказ, территория СНТ Хурзарин, ул. Васильковая, земельный участок 36	Владикавказ	15:08:0010703:119	003001000000 Земли сельскохозяйственного назначения	коллективное садоводство	13	13.021	467	531,15	248 047,05
1159	Республика Северная Осетия-Алания, р-н Пригородный, Архонское шоссе, 2 км с/т "Хурзарин", сад 684а	Владикавказ	15:08:0010703:1195	003001000000 Земли сельскохозяйственного назначения	коллективное садоводство	13	13.021	230	531,15	122 252,25
1160	Республика Северная Осетия-Алания, р-н Пригородный, Архонское шоссе, 2 км с/т "Хурзарин", сад № 684	Владикавказ	15:08:0010703:1196	003001000000 Земли сельскохозяйственного назначения	коллективное садоводство	13	13.021	234	531,15	124 289,10
1161	Респ. Северная Осетия - Алания, р-н Пригородный, Архонское шоссе,2 км, с/т "Хурзарин" сад. №953	Владикавказ	15:08:0010703:12	003001000000 Земли сельскохозяйственного назначения	коллективное садоводство	13	13.021	467	531,15	248 047,05
1162	Респ. Северная Осетия - Алания, р-н Пригородный, Архонское шоссе, 2 км, с/т "Хурзарин", сад №845	Владикавказ	15:08:0010703:120	003001000000 Земли сельскохозяйственного назначения	Для коллективного садоводства	13	13.021	467	531,15	248 047,05
1163	Респ. Северная Осетия - Алания, р-н Пригородный, СНТ "Хурзарин", сад №463	Владикавказ	15:08:0010703:1202	003001000000 Земли сельскохозяйственного назначения	Для коллективного садоводства	13	13.021	500	531,15	265 575,00
1164	Республика Северная Осетия-Алания, р-н Пригородный, Архонское шоссе, 2 км, садоводческое товарищество "Хурзарин", сад № 844	Владикавказ	15:08:0010703:121	003001000000 Земли сельскохозяйственного назначения	Для коллективного садоводства	13	13.021	466	531,15	247 515,90
1165	Респ. Северная Осетия - Алания, р-н Пригородный, Архонское шоссе, 2 км, с/т "Хурзарин", сад №	Владикавказ	15:08:0010703:122	003001000000 Земли сельскохозяйственного назначения	коллективное садоводство	13	13.021	500	531,15	265 575,00
1166	Российская Федерация, Республика Северная Осетия-Алания, городской округ город Владикавказ, г. Владикавказ, тер. СНТ Хурзарин, ул. Васильковая, земельный участок 28	Владикавказ	15:08:0010703:123	003002000000 Земли населенных пунктов	Для ведения садоводство	13	13.021	467	433,76	202 565,92
1167	Российская Федерация, Республика Северная Осетия-Алания, городской округ город Владикавказ, г. Владикавказ, территория СНТ Хурзарин, ул. Васильковая, земельный участок 26	Владикавказ	15:08:0010703:124	003001000000 Земли сельскохозяйственного назначения	коллективное садоводство	13	13.021	467	531,15	248 047,05
1168	Респ. Северная Осетия - Алания, р-н Пригородный, Архонское шоссе, 2 км, садоводческое некоммерческое товарищество "Хурзарин", сад №840	Владикавказ	15:08:0010703:125	003001000000 Земли сельскохозяйственного назначения	Для ведения садоводства	13	13.021	467	531,15	248 047,05
1169	Респ. Северная Осетия - Алания, р-н Пригородный, Архонское шоссе, 2 км, садоводческое некоммерческое товарищество "Хурзарин", сад № 839	Владикавказ	15:08:0010703:126	003001000000 Земли сельскохозяйственного назначения	коллективное садоводства	13	13.021	467	531,15	248 047,05
1170	Северная Осетия - Алания респ, р-н Пригородный, Архонское шоссе, 2 км, садоводческое некоммерческое товарищество "Хурзарин", сад № 838	Владикавказ	15:08:0010703:127	003001000000 Земли сельскохозяйственного назначения	Для садоводства	13	13.021	467	531,15	248 047,05

№ п/п	Местоположение ЗУ	Район	Кадастровый номер ЗУ	Категория земель	Разрешенное использование по документу	Код вида разрешенного использования (в соответствии с классификатором видов разрешенного использования земельных участков)	Вид использования объектов недвижимости	Площадь	УПКС	КС
1171	Респ. Северная Осетия - Алания, р-н Пригородный, Архонское шоссе,2 км, сад. товар "Хурзарин", сад №738	Владикавказ	15:08:0010703:128	003001000000 Земли сельскохозяйственного назначения	коллективное садоводство	13	13.021	467	531,15	248 047,05
1172	Респ. Северная Осетия - Алания, р-н Пригородный. Архонское шоссе. 2 км, с/т "Хурзарин", сад№ 737	Владикавказ	15:08:0010703:129	003001000000 Земли сельскохозяйственного назначения	Для коллективного садоводства	13	13.021	467	531,15	248 047,05
1173	Республика Северная Осетия-Алания, р-н Пригородный. Архонское шоссе. 2 км. Садоводческое некоммерческое товарищество "Хурзарин", сад №952	Владикавказ	15:08:0010703:13	003001000000 Земли сельскохозяйственного назначения	Для ведения садоводства	13	13.021	467	531,15	248 047,05
1174	Респ. Северная Осетия - Алания, р-н Пригородный, Архонское шоссе, 2 км ,сад. т-во "Хурзарин" сад № 831	Владикавказ	15:08:0010703:130	003001000000 Земли сельскохозяйственного назначения	для выращивания сельскохозяйственной продукции	13	13.021	460	531,15	244 329,00
1175	Российская Федерация, Республика Северная Осетия-Алания, городской округ город Владикавказ, г.Владикавказ, территория СНТ Хурзарин, ул.Васильковая, земельный участок 18.	Владикавказ	15:08:0010703:131	003002000000 Земли населенных пунктов	Коллективное садоводство	13	13.021	467	433,76	202 565,92
1176	Российская Федерация, Республика Северная Осетия-Алания, городской округ город Владикавказ, г. Владикавказ, территория СНТ Хурзарин, ул. Васильковая, земельный участок 16	Владикавказ	15:08:0010703:132	003002000000 Земли населенных пунктов	Для коллективного садоводства	13	13.021	467	433,76	202 565,92
1177	Республика Северная Осетия-Алания, р-н Пригородный. Архонское шоссе. 2 км. садоводческое некоммерческое товарищество "Хурзарин"	Владикавказ	15:08:0010703:1322	003001000000 Земли сельскохозяйственного назначения	Садоводство	13	13.021	1 410	531,15	748 921,50
1178	Российская Федерация, Республика Северная Осетия-Алания, городской округ город Владикавказ, г. Владикавказ, территория СНТ Хурзарин, ул. Васильковая, земельный участок 14	Владикавказ	15:08:0010703:133	003002000000 Земли населенных пунктов	Для коллективного садоводства	13	13.021	467	433,76	202 565,92
1179	Респ. Северная Осетия - Алания, р-н Пригородный, Архонское шоссе,2 км, с/т "Хурзарин" сад № 834	Владикавказ	15:08:0010703:134	003001000000 Земли сельскохозяйственного назначения	коллективное садоводство	13	13.021	467	531,15	248 047,05
1180	Респ. Северная Осетия - Алания, р-н Пригородный. Архонское шоссе. 2 км, с/т "Хурзарин". сад № 830	Владикавказ	15:08:0010703:135	003001000000 Земли сельскохозяйственного назначения	Для коллективного садоводства	13	13.021	467	531,15	248 047,05
1181	Российская Федерация, Республика Северная Осетия-Алания, Пригородный район. Архонское шоссе, 2 км, СНТ Хурзарин. сад № 829	Владикавказ	15:08:0010703:136	003001000000 Земли сельскохозяйственного назначения	для коллективного садоводства	13	13.021	467	531,15	248 047,05
1182	Российская Федерация. Республика Северная Осетия-Алания. Пригородный район, Архонское шоссе. 2 км. садоводческое товарищество Хурзарин. сад № 828	Владикавказ	15:08:0010703:137	003001000000 Земли сельскохозяйственного назначения	коллективное садоводство	13	13.021	514	531,15	273 111,10
1183	Респ. Северная Осетия - Алания. р-н Пригородный, Архонское шоссе, 2 км, с/т "Хурзарин", сад № 827	Владикавказ	15:08:0010703:138	003001000000 Земли сельскохозяйственного назначения	коллективное садоводство	13	13.021	500	531,15	265 575,00
1184	Российская Федерация, Республика Северная Осетия - Алания. мр-н Пригородный, с.п. Ногирское. с. Ногир, СНТ Хурзарин, участок 1618а	Владикавказ	15:08:0010703:1380	003001000000 Земли сельскохозяйственного назначения	Для коллективного садоводства	13	13.021	493	531,15	261 856,95
1185	Российская Федерация, Республика Северная Осетия-Алания, городской округ город Владикавказ, г Владикавказ, территория СНТ Хурзарин, ул Васильковая, земельный участок 69.	Владикавказ	15:08:0010703:139	003002000000 Земли населенных пунктов	коллективное садоводство	13	13.021	466	433,76	202 132,16
1186	Респ. Северная Осетия - Алания. р-н Пригородный, Архонское шоссе,2 км, с/т "Хурзарин" сад № 951	Владикавказ	15:08:0010703:14	003001000000 Земли сельскохозяйственного назначения	коллективное садоводство	13	13.021	467	531,15	248 047,05
1187	Российская Федерация. Республика Северная Осетия - Алания, городской округ город Владикавказ, г Владикавказ, территория СНТ Хурзарин. ул. Васильковая, земельный участок 67	Владикавказ	15:08:0010703:140	003001000000 Земли сельскохозяйственного назначения	Для ведения садоводства	13	13.021	467	531,15	248 047,05
1188	Респ. Северная Осетия - Алания, р-н Пригородный. Архонское шоссе. 2 км с/т "Хурзарин" сад № 824	Владикавказ	15:08:0010703:141	003001000000 Земли сельскохозяйственного назначения	коллективное садоводство	13	13.021	467	531,15	248 047,05
1189	Респ. Северная Осетия - Алания, р-н Пригородный. Архонское шоссе. 2 км, с/т "Хурзарин" сад № 823	Владикавказ	15:08:0010703:142	003001000000 Земли сельскохозяйственного назначения	коллективное садоводство	13	13.021	467	531,15	248 047,05
1190	Респ. Северная Осетия - Алания. р-н Пригородный, Архонское шоссе, 2 км, садоводческое некоммерческое товарищество "Хурзарин", сад № 818	Владикавказ	15:08:0010703:143	003001000000 Земли сельскохозяйственного назначения	Для ведения садоводства	13	13.021	467	531,15	248 047,05
1191	Республика Северная Осетия-Алания, р-н Пригородный, Архонское шоссе, 2-й км. садоводческое некоммерческое товарищество "Хурзарин", сад № 18 а, Линия 1	Владикавказ	15:08:0010703:1434	003001000000 Земли сельскохозяйственного назначения	Для ведения садоводства	13	13.021	242	531,15	128 546,30
1192	Респ. Северная Осетия - Алания, р-н Пригородный. Архонское шоссе. 2 км, с/т "Хурзарин". сад №822	Владикавказ	15:08:0010703:144	003001000000 Земли сельскохозяйственного назначения	Для коллективного садоводства	13	13.021	467	531,15	248 047,05
1193	Российская Федерация,Республика Северная Осетия-Алания, городской округ город Владикавказ, г. Владикавказ, территория СНТ Хурзарин, ул. Майская, земельный участок 26	Владикавказ	15:08:0010703:1442	003001000000 Земли сельскохозяйственного назначения	Для ведения садоводства	13	13.021	934	531,15	496 294,10
1194	Республика Северная Осетия - Алания, р-н Пригородный. с.Ногир, СНТ "Хурзарин"	Владикавказ	15:08:0010703:1444	003001000000 Земли сельскохозяйственного назначения	Для ведения садоводства	13	13.021	234	531,15	124 289,10
1195	Респ. Северная Осетия - Алания. р-н Пригородный, Архонское шоссе, 2 км, с/т "Хурзарин", сад №821	Владикавказ	15:08:0010703:145	003001000000 Земли сельскохозяйственного назначения	Для коллективного садоводства	13	13.021	467	531,15	248 047,05
1196	Российская Федерация, Республика Северная Осетия-Алания, р-н Пригородный. Архонское шоссе. 2 км, СНТ " Хурзарин"	Владикавказ	15:08:0010703:1456	003001000000 Земли сельскохозяйственного назначения	Для коллективного садоводства	13	13.021	456	531,15	242 204,40
1197	Российская Федерация, Республика Северная Осетия-Алания, городской округ город Владикавказ, г Владикавказ, территория СНТ Хурзарин, ул Майская, земельный участок 25	Владикавказ	15:08:0010703:1457	003001000000 Земли сельскохозяйственного назначения	Для коллективного садоводства	13	13.021	483	531,15	256 545,45
1198	Республика Северная Осетия - Алания, Пригородный район. 2 км Архонское шоссе, с/т "Хурзарин"	Владикавказ	15:08:0010703:1458	003001000000 Земли сельскохозяйственного назначения	коллективное садоводство	13	13.021	132	531,15	70 111,80
1199	Респ. Северная Осетия - Алания. р-н Пригородный, Архонское шоссе, 2 км сад. товар "Хурзарин" сад № 815	Владикавказ	15:08:0010703:146	003001000000 Земли сельскохозяйственного назначения	для ведения коллективного садоводства	13	13.021	470	531,15	249 640,50
1200	Республика Северная Осетия-Алания, Пригородный р-н. Архонское шоссе. 2 км. с/т "Хурзарин" сад 27	Владикавказ	15:08:0010703:1461	003001000000 Земли сельскохозяйственного назначения	для ведения садоводства	13	13.021	239	531,15	126 910,85
1201	Российская Федерация, Республика Северная Осетия-Алания, городской округ город Владикавказ, г Владикавказ, территория СНТ Хурзарин, ул Прохладная, земельный участок 76.	Владикавказ	15:08:0010703:1463	003001000000 Земли сельскохозяйственного назначения	Для ведения гражданами коллективного садоводства	13	13.021	491	531,15	260 791,65
1202	Республика Северная Осетия-Алания, Пригородный р-н, с Ногир. 2 км Архонское шоссе. с/т "Хурзарин" сад № 21	Владикавказ	15:08:0010703:1464	003001000000 Земли сельскохозяйственного назначения	коллективное садоводство	13	13.021	233	531,15	123 757,95
1203	Республика Северная Осетия - Алания, р-н Пригородный. 2 км Архонское шоссе, с/т "Хурзарин"	Владикавказ	15:08:0010703:1466	003001000000 Земли сельскохозяйственного назначения	Для садоводства или огородничества	13	13.021	142	531,15	75 424,30
1204	Республика Северная Осетия - Алания. Пригородный район, Архонское шоссе, 2 км. садоводческое некоммерческое товарищество "Хурзарин", сад № 27	Владикавказ	15:08:0010703:1469	003001000000 Земли сельскохозяйственного назначения	для ведения садоводства	13	13.021	435	531,15	231 030,75
1205	Респ. Северная Осетия - Алания, р-н Пригородный. Архонское шоссе. 2 км, с/т "Хурзарин". сад №820	Владикавказ	15:08:0010703:147	003001000000 Земли сельскохозяйственного назначения	Коллективное садоводство	13	13.021	467	531,15	248 047,05
1206	Республика Северная Осетия-Алания. Пригородный р-н 2 км Архонское шоссе. с/т"Хурзарин"	Владикавказ	15:08:0010703:1471	003001000000 Земли сельскохозяйственного назначения	ведение садоводства	13	13.021	527	531,15	279 916,05
1207	Российская Федерация. Республика Северная Осетия-Алания, городской округ город Владикавказ, г. Владикавказ, территория СНТ Хурзарин. ул. Майская. земельный участок 41	Владикавказ	15:08:0010703:1474	003001000000 Земли сельскохозяйственного назначения	Ведение садоводства	13	13.021	415	531,15	220 427,25
1208	Северная Осетия - Алания респ, р-н Пригородный. Архонское шоссе. 2 км, садоводческое некоммерческое товарищество "Хурзарин", сад №819	Владикавказ	15:08:0010703:148	003001000000 Земли сельскохозяйственного назначения	Для ведения садоводства	13	13.021	467	531,15	248 047,05
1209	Республика Северная Осетия-Алания, Пригородный р-н. с/т"Хурзарин",	Владикавказ	15:08:0010703:1486	003001000000 Земли сельскохозяйственного назначения	Для Для ведения гражданами коллективного садоводства	13	13.021	178	531,15	94 541,70
1210	Российская Федерация, Республика Северная Осетия - Алания. городской округ город Владикавказ. г. Владикавказ, территория СНТ Хурзарин, ул. Асланбека Лазорова, земельный участок 2	Владикавказ	15:08:0010703:1487	003001000000 Земли сельскохозяйственного назначения	Для Для ведения гражданами коллективного садоводства	13	13.021	289	531,15	153 502,35

№ п/п	Местоположение ЗУ	Район	Кадастровый номер ЗУ	Категория земель	Разрешенное использование по документу	Код вида разрешенного использования (в соответствии с классификатором видов разрешенного использования земельных участков)	Вид использования объектов недвижимости	Площадь	УПКС	КС
1211	Российская Федерация, Республика Северная Осетия - Алания, городской округ город Владикавказ, г Владикавказ, территория СНТ Хурзарин, ул. Васильковая, земельный участок 49.	Владикавказ	15:08:0010703:149	003001000000 Земли сельскохозяйственного назначения	коллективное садоводство	13	13.021	467	531,15	248 047,05
1212	Российская Федерация, Республика Северная Осетия - Алания, Пригородный район, Архонское шоссе, 2 км. с/т "Хурзарин"	Владикавказ	15:08:0010703:1492	003001000000 Земли сельскохозяйственного назначения	Для ведения садоводства	13	13.021	950	531,15	504 592,50
1213	Респ. Северная Осетия - Алания, р-н Пригородный, Архонское шоссе. 2 км с/т "Хурзарин" сад № 950	Владикавказ	15:08:0010703:15	003001000000 Земли сельскохозяйственного назначения	коллективного садоводства	13	13.021	467	531,15	248 047,05
1214	Респ. Северная Осетия - Алания, р-н Пригородный, Архонское шоссе 2 км. с/т "Хурзарин" сад № 811	Владикавказ	15:08:0010703:150	003001000000 Земли сельскохозяйственного назначения	Для садоводства или огородничества	13	13.021	467	531,15	248 047,05
1215	Российская Федерация, Республика Северная Осетия - Алания, городской округ город Владикавказ, г Владикавказ, территория СНТ Хурзарин, ул. Васильковая, земельный участок 47	Владикавказ	15:08:0010703:151	003001000000 Земли сельскохозяйственного назначения	коллективное садоводство	13	13.021	467	531,15	248 047,05
1216	Российская Федерация, Республика Северная Осетия-Алания, городской округ город Владикавказ, г. Владикавказ, территория СНТ Хурзарин	Владикавказ	15:08:0010703:1515	003001000000 Земли сельскохозяйственного назначения	Для коллективного садоводства	13	13.021	227	531,15	120 571,05
1217	Российская Федерация, Республика Северная Осетия-Алания, городской округ город Владикавказ, г. Владикавказ, территория СНТ Хурзарин	Владикавказ	15:08:0010703:1516	003001000000 Земли сельскохозяйственного назначения	Для коллективного садоводства	13	13.021	240	531,15	127 476,00
1218	Респ. Северная Осетия - Алания, р-н Пригородный, Архонское шоссе, 2 км. с/т "Хурзарин", сад № 807	Владикавказ	15:08:0010703:152	003001000000 Земли сельскохозяйственного назначения	Для коллективного садоводства	13	13.021	467	531,15	248 047,05
1219	Российская Федерация, Республика Северная Осетия - Алания, городской округ город Владикавказ, г Владикавказ, территория СНТ Хурзарин, ул. Олимпийская, земельный участок 9А	Владикавказ	15:08:0010703:1521	003001000000 Земли сельскохозяйственного назначения	Для коллективного садоводства	13	13.021	100	531,15	53 115,00
1220	Российская Федерация, Республика Северная Осетия - Алания, г. Владикавказ, тер. СНТ Хурзарин	Владикавказ	15:08:0010703:1522	003001000000 Земли сельскохозяйственного назначения	Для коллективного садоводства	13	13.021	367	531,15	194 932,05
1221	Респ. Северная Осетия - Алания, р-н Пригородный, Архонское шоссе. 2 км, с/т "Хурзарин" сад № 814	Владикавказ	15:08:0010703:153	003001000000 Земли сельскохозяйственного назначения	коллективное садоводство	13	13.021	467	531,15	248 047,05
1222	Российская Федерация, Республика Северная Осетия-Алания, городской округ город Владикавказ, г. Владикавказ, территория СНТ Хурзарин, ул. Майская, земельный участок 49А	Владикавказ	15:08:0010703:1540	003001000000 Земли сельскохозяйственного назначения	Для ведения садоводства	13	13.021	201	531,15	106 761,15
1223	Российская Федерация, Республика Северная Осетия-Алания, Пригородный район, Архонское шоссе. 2 км. СНТ "Хурзарин"	Владикавказ	15:08:0010703:1541	003001000000 Земли сельскохозяйственного назначения	для ведения садоводства	13	13.021	216	531,15	114 726,60
1224	Республика Северная Осетия-Алания, р-н Пригородный, с Ногир, Архонское шоссе. 2 км. с/т "Хурзарин", сад №812	Владикавказ	15:08:0010703:155	003001000000 Земли сельскохозяйственного назначения	Для ведения садоводства	13	13.021	467	531,15	248 047,05
1225	Российская Федерация, Республика Северная Осетия - Алания, городской округ город Владикавказ, г. Владикавказ, территория СНТ Хурзарин, ул. Васильковая, земельный участок 35	Владикавказ	15:08:0010703:156	003001000000 Земли сельскохозяйственного назначения	коллективное садоводство	13	13.021	500	531,15	265 575,00
1226	Российская Федерация, Республика Северная Осетия - Алания, городской округ город Владикавказ, г Владикавказ, территория СНТ Хурзарин, ул. Кустанай, земельный участок 18.	Владикавказ	15:08:0010703:1565	003001000000 Земли сельскохозяйственного назначения	Коллективное садоводство	13	13.021	632	531,15	335 686,80
1227	Российская Федерация, Республика Северная Осетия - Алания, г. Владикавказ	Владикавказ	15:08:0010703:1566	003001000000 Земли сельскохозяйственного назначения	Коллективное садоводство	13	13.021	302	433,76	130 955,52
1228	Респ. Северная Осетия - Алания, р-н Пригородный, Архонское шоссе. 2 км, СНТ "Хурзарин", сад №809	Владикавказ	15:08:0010703:157	003001000000 Земли сельскохозяйственного назначения	Для ведения садоводства	13	13.021	467	531,15	248 047,05
1229	Респ. Северная Осетия - Алания, р-н Пригородный, Архонское шоссе. 2 км, с/т "Хурзарин".сад №158	Владикавказ	15:08:0010703:158	003001000000 Земли сельскохозяйственного назначения	Коллективное садоводство	13	13.021	500	531,15	265 575,00
1230	Респ. Северная Осетия - Алания, р-н Пригородный, Архонское шоссе, 2 км ,с/т "Хурзарин" сад № 802	Владикавказ	15:08:0010703:159	003001000000 Земли сельскохозяйственного назначения	для ведения коллективного садоводства	13	13.021	467	531,15	248 047,05
1231	Респ. Северная Осетия - Алания, р-н Пригородный, Архонское шоссе, 2 км с/т "Хурзарин" сад №949	Владикавказ	15:08:0010703:16	003001000000 Земли сельскохозяйственного назначения	коллективное садоводство	13	13.021	467	531,15	248 047,05
1232	Респ. Северная Осетия - Алания, р-н Пригородный, 2-ой км Архонское шоссе, с/т " Хурзарин" сад № 806	Владикавказ	15:08:0010703:160	003001000000 Земли сельскохозяйственного назначения	коллективное садоводство	13	13.021	467	531,15	248 047,05
1233	Российская Федерация, Республика Северная Осетия - Алания, городской округ город Владикавказ, г. Владикавказ, территория СНТ Хурзарин, ул. Васильковая, земельный участок 25	Владикавказ	15:08:0010703:161	003001000000 Земли сельскохозяйственного назначения	Для ведения садоводства	13	13.021	467	531,15	248 047,05
1234	Российская Федерация, Республика Северная Осетия - Алания,городской округ город Владикавказ, г. Владикавказ, территория СНТ Хурзарин, ул. Васильковая, земельный участок 23.	Владикавказ	15:08:0010703:162	003001000000 Земли сельскохозяйственного назначения	Для ведения садоводства	13	13.021	467	531,15	248 047,05
1235	Российская Федерация, Республика Северная Осетия - Алания, городской округ город Владикавказ, г Владикавказ, территория СНТ Хурзарин, ул. Васильковая, земельный участок 21	Владикавказ	15:08:0010703:163	003001000000 Земли сельскохозяйственного назначения	Для ведения садоводства	13	13.021	467	531,15	248 047,05
1236	Респ. Северная Осетия - Алания, р-н Пригородный, Архонское шоссе. 2 км, с/т "Хурзарин" сад № 801	Владикавказ	15:08:0010703:164	003001000000 Земли сельскохозяйственного назначения	Для коллективного садоводства	13	13.021	467	531,15	248 047,05
1237	Респ. Северная Осетия - Алания, р-н Пригородный, Архонское шоссе. 2 км,СНТ "Хурзарин" .сад № 800	Владикавказ	15:08:0010703:165	003001000000 Земли сельскохозяйственного назначения	Для ведения садоводства	13	13.021	467	531,15	248 047,05
1238	Российская Федерация, Республика Северная Осетия - Алания, городской округ город Владикавказ, г Владикавказ, территория СНТ Хурзарин, ул. Васильковая, земельный участок 13	Владикавказ	15:08:0010703:166	003001000000 Земли сельскохозяйственного назначения	коллективное садоводство	13	13.021	467	531,15	248 047,05
1239	Респ. Северная Осетия - Алания, р-н Пригородный, Архонское шоссе, 2 км с/т "Хурзарин" сад №798	Владикавказ	15:08:0010703:167	003001000000 Земли сельскохозяйственного назначения	Под садоводство	13	13.021	467	531,15	248 047,05
1240	Респ. Северная Осетия - Алания, р-н Пригородный, Архонское шоссе. 2 км, СНТ "Хурзарин". сад №797	Владикавказ	15:08:0010703:168	003001000000 Земли сельскохозяйственного назначения	Для коллективного садоводства	13	13.021	467	531,15	248 047,05
1241	Респ. Северная Осетия - Алания, р-н Пригородный, Архонское шоссе. 2 км, СНТ "Хурзарин". сад № 796	Владикавказ	15:08:0010703:169	003001000000 Земли сельскохозяйственного назначения	Для ведения садоводства	13	13.021	467	531,15	248 047,05
1242	Северная Осетия - Алания респ. р-н Пригородный, Архонское шоссе, 2 км. с/т "Хурзарин",сад № 948	Владикавказ	15:08:0010703:17	003001000000 Земли сельскохозяйственного назначения	Коллективное садоводство	13	13.021	467	531,15	248 047,05
1243	Республика Северная Осетия-Алания, р-н Пригородный, Архонское шоссе, 2 км, садоводческое некоммерческое товарищество "Хурзарин", сад № 795	Владикавказ	15:08:0010703:170	003001000000 Земли сельскохозяйственного назначения	Для ведения садоводства	13	13.021	467	531,15	248 047,05
1244	Респ. Северная Осетия - Алания, р-н Пригородный, 2 км Архонское шоссе, с/т "Хурзарин" сад № 794	Владикавказ	15:08:0010703:171	003001000000 Земли сельскохозяйственного назначения	коллективное садоводство	13	13.021	467	531,15	248 047,05
1245	Российская Федерация, Республика Северная Осетия - Алания, городской округ город Владикавказ, г. Владикавказ, территория СНТ Хурзарин, ул. Васильковая, земельный участок 1	Владикавказ	15:08:0010703:172	003001000000 Земли сельскохозяйственного назначения	Коллективное садоводство	13	13.021	467	531,15	248 047,05
1246	Российская Федерация, Республика Северная Осетия - Алания, городской округ город Владикавказ, г Владикавказ, территория СНТ Хурзарин, ул. Народная, земельный участок 45	Владикавказ	15:08:0010703:173	003001000000 Земли сельскохозяйственного назначения	Для коллективного садоводства	13	13.021	467	531,15	248 047,05
1247	Северная Осетия - Алания респ. р-н Пригородный, Архонское шоссе, 2 км , садоводческое товарищество "Хурзарин". сад № 791	Владикавказ	15:08:0010703:174	003001000000 Земли сельскохозяйственного назначения	коллективное садоводство	13	13.021	493	531,15	261 950,95
1248	Северная Осетия - Алания респ, р-н Пригородный, Архонское шоссе. 2 км, СНО "Хурзарин". сад № 790	Владикавказ	15:08:0010703:175	003001000000 Земли сельскохозяйственного назначения	Для коллективного садоводства	13	13.021	466	531,15	247 515,90
1249	Респ. Северная Осетия - Алания, р-н Пригородный, Архонское шоссе. 2 км, садоводческое некоммерческое товарищество "Хурзарин", сад № 789	Владикавказ	15:08:0010703:176	003001000000 Земли сельскохозяйственного назначения	Для коллективного садоводства	13	13.021	500	531,15	265 575,00
1250	Респ. Северная Осетия - Алания, р-н Пригородный, Архонское шоссе. СНТ "Хурзарин", участок № 788	Владикавказ	15:08:0010703:177	003001000000 Земли сельскохозяйственного назначения	Коллективное садоводство	13	13.021	500	531,15	265 575,00

№ п/п	Местоположение ЗУ	Район	Кадастровый номер ЗУ	Категория земель	Разрешенное использование по документу	Код вида разрешенного использования (в соответствии с классификатором видов разрешенного использования земельных участков)	Вид использования объектов недвижимости	Площадь	УПКС	КС
1251	Республика Северная Осетия-Алания, р-н Пригородный, Архонское шоссе, 2 км, садоводческое некоммерческое товарищество "Хурзарин", сад № 787	Владикавказ	15:08:0010703:178	003001000000 Земли сельскохозяйственного назначения	Для ведения садоводство	13	13.021	467	531,15	248 047,05
1252	Респ. Северная Осетия - Алания, р-н Пригородный. Архонское шоссе 2 км, с/т "Хурзарин" сад № 786	Владикавказ	15:08:0010703:179	003001000000 Земли сельскохозяйственного назначения	коллективное садоводство	13	13.021	467	531,15	248 047,05
1253	Респ. Северная Осетия - Алания, р-н Пригородный. Архонское шоссе 2 км, с/т "Хурзарин" сад. № 947	Владикавказ	15:08:0010703:18	003001000000 Земли сельскохозяйственного назначения	коллективное садоводство	13	13.021	467	531.15	248 047,05
1254	Респ. Северная Осетия - Алания, р-н Пригородный, Архонское шоссе, 2 км, с/т "Хурзарин", сад № 785	Владикавказ	15:08:0010703:180	003001000000 Земли сельскохозяйственного назначения	Для коллективного садоводства	13	13.021	467	531.15	248 047,05
1255	Респ. Северная Осетия - Алания, р-н Пригородный, 2 км Архонское шоссе, с/т "Хурзарин" сад № 779	Владикавказ	15:08:0010703:181	003001000000 Земли сельскохозяйственного назначения	для садоводство или огородничество	13	13.021	467	531,15	248 047,05
1256	Российская Федерация, Республика Северная Осетия-Алания, городской округ город Владикавказ, г. Владикавказ, территория СНТ Хурзарин, ул. Ромашковая, земельный участок 56	Владикавказ	15:08:0010703:182	003001000000 Земли сельскохозяйственного назначения	Для ведения садоводства	13	13.021	467	531,15	248 047,05
1257	Респ. Северная Осетия - Алания, р-н Пригородный. Архонское шоссе. 2 км, СНТ "Хурзарин". сад № 783	Владикавказ	15:08:0010703:183	003001000000 Земли сельскохозяйственного назначения	Для ведения садоводства	13	13.021	467	531.15	248 047,05
1258	Респ. Северная Осетия - Алания, р-н Пригородный, Архонское шоссе, 2 км с/т "Хурзарин" сад №782	Владикавказ	15:08:0010703:184	003001000000 Земли сельскохозяйственного назначения	коллективное садоводство	13	13.021	467	531.15	248 047,05
1259	Респ. Северная Осетия - Алания, р-н Пригородный, 2 км Архонское шоссе, с/т "Хурзарин" сад № 781	Владикавказ	15:08:0010703:185	003001000000 Земли сельскохозяйственного назначения	коллективное садоводство	13	13.021	467	531,15	248 047,05
1260	Респ. Северная Осетия - Алания, р-н Пригородный. 2 км Архонское шоссе, с/т-во "Хурзарин" сад № 780	Владикавказ	15:08:0010703:186	003001000000 Земли сельскохозяйственного назначения	Коллективное садоводство	13	13.021	467	531,15	248 047,05
1261	Северная Осетия - Алания респ, р-н Пригородный.Архонское шоссе, 2 км, садоводческое товарищество "Хурзарин", сад №778	Владикавказ	15:08:0010703:187	003001000000 Земли сельскохозяйственного назначения	Для коллективного садоводства	13	13.021	467	531.15	248 047,05
1262	Респ. Северная Осетия - Алания, р-н Пригородный, Архонское шоссе, 2 км , с/т "Хурзарин" сад № 777	Владикавказ	15:08:0010703:188	003001000000 Земли сельскохозяйственного назначения	коллективное садоводство	13	13.021	467	531.15	248 047,05
1263	Республика Северная Осетия-Алания, р-н Пригородный, Архонское шоссе 2 км. СТ "Хурзарин". сад № 776	Владикавказ	15:08:0010703:189	003001000000 Земли сельскохозяйственного назначения	Для коллективного садоводства	13	13.021	467	531,15	248 047,05
1264	Российская Федерация, Республика Северная Осетия - Алания, городской округ город Владикавказ, г. Владикавказ, территория СНТ Хурзарин, улица Хвойная, земельный участок 6	Владикавказ	15:08:0010703:19	003001000000 Земли сельскохозяйственного назначения	коллективное садоводство	13	13.021	500	531,15	265 575,00
1265	Респ. Северная Осетия - Алания, р-н Пригородный. Архонское шоссе. 2 км, с/т "Хурзарин". сад № 775	Владикавказ	15:08:0010703:190	003001000000 Земли сельскохозяйственного назначения	Для коллективного садоводства	13	13.021	467	531.15	248 047,05
1266	Респ. Северная Осетия - Алания, р-н Пригородный, Архонское шоссе, 2 км. СНО "Хурзарин", сад №774	Владикавказ	15:08:0010703:191	003001000000 Земли сельскохозяйственного назначения	Коллективное садоводство	13	13.021	467	531.15	248 047,05
1267	Российская Федерация. Республика Северная Осетия-Алания. городской округ город Владикавказ. г.Владикавказ, территория СНТ Хурзарин. ул.Ромашковая, земельный участок 34.	Владикавказ	15:08:0010703:192	003001000000 Земли сельскохозяйственного назначения	коллективное садоводство	13	13.021	467	531,15	248 047,05
1268	Респ. Северная Осетия - Алания, р-н Пригородный. Архонское шоссе. 2 км с/т "Хурзарин", сад № 772	Владикавказ	15:08:0010703:193	003001000000 Земли сельскохозяйственного назначения	коллективное садоводство	13	13.021	467	531,15	248 047,05
1269	Российская Федерация, Республика Северная Осетия-Алания, городской округ город Владикавказ, г. Владикавказ, территория СНТ Хурзарин, ул. Ромашковая, земельный участок 30	Владикавказ	15:08:0010703:194	003002000000 Земли населенных пунктов	для ведения гражданами садоводства и огородничества	13	13.021	467	433,76	202 565,92
1270	Российская Федерация. Республика Северная Осетия - Алания, городской округ город Владикавказ, г Владикавказ, территория СНТ Хурзарин, улица Ромашковая, земельный участок. 28	Владикавказ	15:08:0010703:195	003001000000 Земли сельскохозяйственного назначения	коллективное садоводство	13	13.021	467	531.15	248 047,05
1271	Респ. Северная Осетия - Алания, р-н Пригородный, Архонское шоссе, 2 км. садоводческое некоммерческое товарищество "Хурзарин", сад №769	Владикавказ	15:08:0010703:196	003001000000 Земли сельскохозяйственного назначения	Для ведения садоводство	13	13.021	467	531,15	248 047,05
1272	Респ. Северная Осетия - Алания, р-н Пригородный. Архонское шоссе. 2 км. с/т "Хурзарин" сад №768	Владикавказ	15:08:0010703:197	003001000000 Земли сельскохозяйственного назначения	коллективное садоводство	13	13.021	467	531,15	248 047,05
1273	Респ. Северная Осетия - Алания, р-н Пригородный. Архонское шоссе. 2 км сад. тов-во "Хурзарин" сад. № 762	Владикавказ	15:08:0010703:198	003001000000 Земли сельскохозяйственного назначения	Для ведения садоводства	13	13.021	467	531.15	248 047,05
1274	Респ. Северная Осетия - Алания, р-н Пригородный, Архонское шоссе, 2 км. с/т "Хурзарин", сад № 767	Владикавказ	15:08:0010703:199	003001000000 Земли сельскохозяйственного назначения	Для коллективного садоводства	13	13.021	467	531.15	248 047,05
1275	Респ. Северная Осетия - Алания, р-н Пригородный, Архонское шоссе, 2 км. СНТ "Хурзарин", сад №963	Владикавказ	15:08:0010703:2	003001000000 Земли сельскохозяйственного назначения	Для ведения садоводство	13	13.021	467	531,15	248 047,05
1276	Российская Федерация, Республика Северная Осетия - Алания. Пригородный район, Архонское шоссе.2 км, с/т "Хурзарин", сад №945	Владикавказ	15:08:0010703:20	003001000000 Земли сельскохозяйственного назначения	Коллективное садоводство	13	13.021	467	531,15	248 047,05
1277	Респ. Северная Осетия - Алания, р-н Пригородный. Архонское шоссе. 2 км, СНТ "Хурзарин". сад №766	Владикавказ	15:08:0010703:200	003001000000 Земли сельскохозяйственного назначения	Для ведения садоводства	13	13.021	467	531.15	248 047,05
1278	Российская Федерация. Республика Северная Осетия - Алания, городской округ город Владикавказ, г Владикавказ, территория СНТ Хурзарин, ул. Ромашковая, земельный участок 18	Владикавказ	15:08:0010703:201	003001000000 Земли сельскохозяйственного назначения	коллективное садоводство	13	13.021	467	531.15	248 047,05
1279	Российская Федерация. Республика Северная Осетия-Алания, городской округ город Владикавказ, г. Владикавказ, территория СНТ Хурзарин. ул. Ромашковая, земельный участок 16	Владикавказ	15:08:0010703:202	003001000000 Земли сельскохозяйственного назначения	коллективное садоводство	13	13.021	467	531,15	248 047,05
1280	Респ. Северная Осетия - Алания, р-н Пригородный. Архонское шоссе. 2 км, СНТ "Хурзарин". сад №763	Владикавказ	15:08:0010703:203	003001000000 Земли сельскохозяйственного назначения	коллективное садоводство	13	13.021	467	531,15	248 047,05
1281	Респ. Северная Осетия - Алания, р-н Пригородный. Архонское шоссе. 2 км, с/т "Хурзарин". сад № 761	Владикавказ	15:08:0010703:204	003001000000 Земли сельскохозяйственного назначения	Для коллективного садоводства	13	13.021	467	531.15	248 047,05
1282	Респ. Северная Осетия - Алания, р-н Пригородный, Архонское шоссе, 2 км. с/т "Хурзарин", сад № 760	Владикавказ	15:08:0010703:205	003001000000 Земли сельскохозяйственного назначения	Для коллективного садоводства	13	13.021	467	531.15	248 047,05
1283	Республика Северная Осетия-Алания, р-н Пригородный, Архонское шоссе. 2 км, садоводческое некоммерческое товарищество "Хурзарин", сад № 759	Владикавказ	15:08:0010703:206	003001000000 Земли сельскохозяйственного назначения	Для ведения садоводство	13	13.021	467	531,15	248 047,05
1284	Респ. Северная Осетия - Алания, р-н Пригородный. Архонское шоссе. 2км, садоводческое некоммерческое товарищество "Хурзарин" сад №758	Владикавказ	15:08:0010703:207	003001000000 Земли сельскохозяйственного назначения	Для ведения садоводства	13	13.021	467	531,15	248 047,05
1285	Респ. Северная Осетия - Алания, р-н Пригородный. Архонское шоссе. 2 км, с/т "Хурзарин". сад № 757	Владикавказ	15:08:0010703:208	003001000000 Земли сельскохозяйственного назначения	Для садоводства	13	13.021	467	531.15	248 047,05
1286	Респ. Северная Осетия - Алания, р-н Пригородный, Архонское шоссе, 2 км. с/т "Хурзарин", сад № 756	Владикавказ	15:08:0010703:209	003001000000 Земли сельскохозяйственного назначения	Для коллективного садоводства	13	13.021	467	531.15	248 047,05
1287	Российская Федерация. Республика Северная Осетия - Алания, городской округ город Владикавказ, г Владикавказ, территория СНТ Хурзарин, ул.Хвойная, земельный участок 2	Владикавказ	15:08:0010703:21	003001000000 Земли сельскохозяйственного назначения	Коллективное садоводство	13	13.021	501	531,15	266 166,15
1288	Респ. Северная Осетия - Алания, р-н Пригородный. Архонское шоссе. 2 км, с/т "Хурзарин" сад № 755	Владикавказ	15:08:0010703:210	003001000000 Земли сельскохозяйственного назначения	Для коллективного садоводства	13	13.021	467	531,15	248 047,05
1289	Респ. Северная Осетия - Алания, р-н Пригородный. Архонское шоссе. 2 км, с/т "Хурзарин". сад №754	Владикавказ	15:08:0010703:211	003001000000 Земли сельскохозяйственного назначения	для коллективного садоводства	13	13.021	467	531.15	248 047,05
1290	Респ. Северная Осетия - Алания, р-н Пригородный. 2 км Архонское шоссе, с/т "Хурзарин" сад № 753	Владикавказ	15:08:0010703:212	003001000000 Земли сельскохозяйственного назначения	коллективное садоводство	13	13.021	467	531.15	248 047,05

№ п/п	Местоположение ЗУ	Район	Кадастровый номер ЗУ	Категория земель	Разрешенное использование по документу	Код вида разрешенного использования (в соответствии с классификатором видов разрешенного использования земельных участков)	Вид использования объектов недвижимости	Площадь	УПКС	КС
1291	Российская Федерация, Республика Северная Осетия - Алания, городской округ город Владикавказ, г Владикавказ, территория СНТ Хурзарин, ул. Ромашковая, земельный участок 67	Владикавказ	15:08:0010703:213	003002000000 Земли населенных пунктов	Коллективное садоводство	13	13.021	467	433,76	202 565,92
1292	Респ. Северная Осетия - Алания, р-н Пригородный. 2 км Архонское шоссе, с/т "Хурзарин" сад № 751	Владикавказ	15:08:0010703:214	003001000000 Земли сельскохозяйственного назначения	коллективное садоводство	13	13.021	467	531,15	248 047,05
1293	Респ. Северная Осетия - Алания, р-н Пригородный. Архонское шоссе. 2 км, с/т "Хурзарин". сад №750	Владикавказ	15:08:0010703:215	003001000000 Земли сельскохозяйственного назначения	Для коллективного садоводства	13	13.021	467	531,15	248 047,05
1294	Респ. Северная Осетия - Алания, р-н Пригородный, Архонское шоссе, 2 км, с/т "Хурзарин", сад № 749	Владикавказ	15:08:0010703:216	003001000000 Земли сельскохозяйственного назначения	Для коллективного садоводства	13	13.021	467	531,15	248 047,05
1295	Респ. Северная Осетия - Алания, р-н Пригородный, 2 км Архонское шоссе, сад. т-во "Хурзарин" сад № 748	Владикавказ	15:08:0010703:217	003001000000 Земли сельскохозяйственного назначения	для выращивания сельскохозяйственной продукции	13	13.021	468	531,15	248 578,20
1296	Респ. Северная Осетия - Алания, р-н Пригородный. Архонское шоссе. 2 км, с/т "Хурзарин". сад № 748	Владикавказ	15:08:0010703:218	003001000000 Земли сельскохозяйственного назначения	Для коллективного садоводства	13	13.021	467	531,15	248 047,05
1297	Российская Федерация, Республика Северная Осетия - Алания, городской округ город Владикавказ, г. Владикавказ, территория СНТ Хурзарин, ул. Озерная, земельный участок 52,	Владикавказ	15:08:0010703:219	003001000000 Земли сельскохозяйственного назначения	для выращивания сельскохозяйственной продукции	13	13.021	472	531,15	250 702,80
1298	Респ. Северная Осетия - Алания, р-н Пригородный, Архонское шоссе, 2 км.с/т "Хурзарин". сад № 943	Владикавказ	15:08:0010703:22	003001000000 Земли сельскохозяйственного назначения	Для коллективного садоводства	13	13.021	461	531,15	244 869,15
1299	Республика Северная Осетия - Алания, р-н Пригородный. Архонское шоссе. 2 км. СНТ "Хурзарин", сад №747	Владикавказ	15:08:0010703:220	003001000000 Земли сельскохозяйственного назначения	коллективное садоводство	13	13.021	467	531,15	248 047,05
1300	Респ. Северная Осетия - Алания, р-н Пригородный. Архонское шоссе. 2 км, с/т "Хурзарин". сад № 746	Владикавказ	15:08:0010703:221	003001000000 Земли сельскохозяйственного назначения	Для коллективного садоводства	13	13.021	467	531,15	248 047,05
1301	Респ. Северная Осетия - Алания, р-н Пригородный. Архонское шоссе. 2 км, СНТ "Хурзарин", сад № 745	Владикавказ	15:08:0010703:222	003001000000 Земли сельскохозяйственного назначения	Для ведения садоводства	13	13.021	464	531,15	246 473,60
1302	Респ. Северная Осетия - Алания, р-н Пригородный, Архонское шоссе, 2 км. СНТ "Хурзарин", сад № 744	Владикавказ	15:08:0010703:223	003001000000 Земли сельскохозяйственного назначения	Для ведения садоводства	13	13.021	464	531,15	246 473,60
1303	Российская Федерация, Республика Северная Осетия-Алания, городской округ город Владикавказ, г.Владикавказ, территория СНТ Хурзарин, ул.Ромашковая, земельный участок 47,	Владикавказ	15:08:0010703:224	003001000000 Земли сельскохозяйственного назначения	коллективное садоводство	13	13.021	467	531,15	248 047,05
1304	Респ. Северная Осетия - Алания, р-н Пригородный. Архонское шоссе. 2 км, с/т "Хурзарин" сад №741	Владикавказ	15:08:0010703:225	003001000000 Земли сельскохозяйственного назначения	Коллективное садоводство	13	13.021	467	531,15	248 047,05
1305	Респ. Северная Осетия - Алания, р-н Пригородный. Архонское шоссе. 2 км, с/т "Хурзарин". садЖ740	Владикавказ	15:08:0010703:226	003001000000 Земли сельскохозяйственного назначения	коллективное садоводство	13	13.021	467	531,15	248 047,05
1306	Респ. Северная Осетия - Алания, р-н Пригородный, Архонское шоссе, 2 км. с/т "Хурзарин", сад №739	Владикавказ	15:08:0010703:227	003001000000 Земли сельскохозяйственного назначения	Коллективное садоводство	13	13.021	467	531,15	248 047,05
1307	Респ. Северная Осетия - Алания, р-н Пригородный, Архонское шоссе, 2 км, с/т "Хурзарин", сад №942	Владикавказ	15:08:0010703:23	003001000000 Земли сельскохозяйственного назначения	Для коллективного садоводства	13	13.021	467	531,15	248 047,05
1308	Респ. Северная Осетия - Алания, р-н Пригородный. Архонское шоссе. 2 км с/т "Хурзарин", сад № 736	Владикавказ	15:08:0010703:230	003001000000 Земли сельскохозяйственного назначения	Для ведения садоводства	13	13.021	467	531,15	248 047,05
1309	Республика Северная Осетия-Алания, р-н Пригородный. Архонское шоссе. 2 км. садоводческое некоммерческое товарищество "Хурзарин", сад № 735	Владикавказ	15:08:0010703:231	003001000000 Земли сельскохозяйственного назначения	для ведения садоводства	13	13.021	467	531,15	248 047,05
1310	Российская Федерация, Республика Северная Осетия-Алания, городской округ город Владикавказ, г. Владикавказ, территория СНТ Хурзарин, ул. Ромашковая, земельный участок 29	Владикавказ	15:08:0010703:232	003001000000 Земли сельскохозяйственного назначения	Для ведения садоводства	13	13.021	475	531,15	252 296,25
1311	Северная Осетия - Алания респ. р-н Пригородный, Архонское шоссе, 2 км. Садоводческое некоммерческое товарищество "Хурзарин", сад № 732	Владикавказ	15:08:0010703:234	003001000000 Земли сельскохозяйственного назначения	Для ведения садоводства	13	13.021	467	531,15	248 047,05
1312	Респ. Северная Осетия - Алания, р-н Пригородный. Архонское шоссе. 2 км, с/т "Хурзарин". сад № 731	Владикавказ	15:08:0010703:235	003001000000 Земли сельскохозяйственного назначения	коллективное садоводство	13	13.021	500	531,15	265 575,00
1313	Респ. Северная Осетия - Алания, р-н Пригородный. 2 км Архонское шоссе, с/т "Хурзарин" сад № 729	Владикавказ	15:08:0010703:237	003001000000 Земли сельскохозяйственного назначения	для садоводства или огородничества	13	13.021	467	531,15	248 047,05
1314	Респ. Северная Осетия - Алания, р-н Пригородный, 2 км Архонское шоссе, с/т "Хурзарин" сад № 728	Владикавказ	15:08:0010703:238	003001000000 Земли сельскохозяйственного назначения	Для садоводства или огородничества	13	13.021	467	531,15	248 047,05
1315	Республика Северная Осетия - Алания, р-н Пригородный. Архонское шоссе. 2 км. с/т "Хурзарин". сад №727	Владикавказ	15:08:0010703:239	003001000000 Земли сельскохозяйственного назначения	для коллективного садоводства	13	13.021	467	531,15	248 047,05
1316	Респ. Северная Осетия - Алания, р-н Пригородный. Архонское шоссе. 2 км, с/т "Хурзарин". сад №941	Владикавказ	15:08:0010703:24	003001000000 Земли сельскохозяйственного назначения	Для коллективного садоводства	13	13.021	463	531,15	245 922,45
1317	Российская Федерация, Республика Северная Осетия - Алания, городской округ город Владикавказ, г. Владикавказ, территория СНТ Хурзарин, ул. Ромашковая, земельный участок 13	Владикавказ	15:08:0010703:240	003001000000 Земли сельскохозяйственного назначения	коллективное садоводство	13	13.021	479	531,15	254 120,85
1318	Российская Федерация, Республика Северная Осетия - Алания, городской округ город Владикавказ, г Владикавказ, территория СНТ Хурзарин, ул. Ромашковая, земельный участок 11	Владикавказ	15:08:0010703:241	003001000000 Земли сельскохозяйственного назначения	коллективное садоводство	13	13.021	449	531,15	238 466,85
1319	Респ. Северная Осетия - Алания, р-н Пригородный, 2 км Архонское шоссе, с/т "Хурзарин" сад № 724	Владикавказ	15:08:0010703:242	003001000000 Земли сельскохозяйственного назначения	коллективное садоводство	13	13.021	467	531,15	248 047,05
1320	Респ. Северная Осетия - Алания, р-н Пригородный. 2 км Архонское шоссе, с/т "Хурзарин" сад № 723	Владикавказ	15:08:0010703:243	003001000000 Земли сельскохозяйственного назначения	Для садоводства или огородничества	13	13.021	467	531,15	248 047,05
1321	Северная Осетия - Алания респ, р-н Пригородный. Архонское шоссе. 2 км, СНТ "Хурзарин". сад № 722	Владикавказ	15:08:0010703:244	003001000000 Земли сельскохозяйственного назначения	Для ведения садоводства	13	13.021	467	531,15	248 047,05
1322	Респ. Северная Осетия - Алания, р-н Пригородный, Архонское шоссе, 2 км. СНТ "Хурзарин", сад № 721	Владикавказ	15:08:0010703:245	003001000000 Земли сельскохозяйственного назначения	Для ведения садоводства	13	13.021	467	531,15	248 047,05
1323	Российская Федерация, Республика Северная Осетия - Алания, городской округ город Владикавказ, г Владикавказ, территория СНТ Хурзарин, ул. Ромашковая, земельный участок 1	Владикавказ	15:08:0010703:246	003002000000 Земли населенных пунктов	Для коллективного садоводства	13	13.021	467	433,76	202 565,92
1324	Респ. Северная Осетия - Алания, р-н Пригородный. 2 км Архонское шоссе, с/т "Хурзарин" сад №719	Владикавказ	15:08:0010703:247	003001000000 Земли сельскохозяйственного назначения	коллективное садоводство	13	13.021	467	531,15	248 047,05
1325	Респ. Северная Осетия - Алания, р-н Пригородный. 2 км Архонское шоссе, с/т "Хурзарин" сад № 718	Владикавказ	15:08:0010703:248	003001000000 Земли сельскохозяйственного назначения	Для садоводства или огородничества	13	13.021	467	531,15	248 047,05
1326	Российская Федерация, Республика Северная Осетия-Алания, городской округ город Владикавказ, г. Владикавказ, территория СНТ Хурзарин, ул. Изумрудная, земельный участок 66	Владикавказ	15:08:0010703:249	003001000000 Земли сельскохозяйственного назначения	для садоводства и огородничества	13	13.021	467	531,15	248 047,05
1327	Респ. Северная Осетия - Алания, р-н Пригородный, Архонское шоссе, 2 км сад. товарищество "Хурзарин" сад № 940	Владикавказ	15:08:0010703:25	003001000000 Земли сельскохозяйственного назначения	для ведения коллективного садоводства	13	13.021	459	531,15	244 047,85
1328	Российская Федерация, Республика Северная Осетия-Алания, городской округ город Владикавказ, г. Владикавказ, территория СНТ Хурзарин, ул. Изумрудная, земельный участок 64	Владикавказ	15:08:0010703:250	003001000000 Земли сельскохозяйственного назначения	Коллективное садоводство	13	13.021	467	531,15	248 047,05
1329	Респ. Северная Осетия - Алания, р-н Пригородный. Архонское шоссе. 2 км, с/т "Хурзарин". сад №715	Владикавказ	15:08:0010703:251	003001000000 Земли сельскохозяйственного назначения	Для коллективного садоводства	13	13.021	467	531,15	248 047,05
1330	Российская Федерация, Республика Северная Осетия - Алания, городской округ город Владикавказ, г. Владикавказ, территория СНТ Хурзарин, ул. Изумрудная, земельный участок 60	Владикавказ	15:08:0010703:252	003001000000 Земли сельскохозяйственного назначения	коллективное садоводство	13	13.021	467	531,15	248 047,05

№ п/п	Местоположение ЗУ	Район	Кадастровый номер ЗУ	Категория земель	Разрешенное использование по документу	Код вида разрешенного использования (в соответствии с классификатором видов разрешенного использования земельных участков)	Вид использования объектов недвижимости	Площадь	УПКС	КС
1331	Респ. Северная Осетия - Алания, р-н Пригородный, Архонское шоссе, 2 км, с/т "Хурзарин", сад № 713	Владикавказ	15:08:0010703:253	003001000000 Земли сельскохозяйственного назначения	Для коллективного садоводства	13	13.021	467	531,15	248 047,05
1332	Российская Федерация, Республика Северная Осетия - Алания, городской округ город Владикавказ, г. Владикавказ, территория СНТ Хурзарин, ул. Изумрудная, земельный участок 56	Владикавказ	15:08:0010703:254	003001000000 Земли сельскохозяйственного назначения	Для коллективного садоводства	13	13.021	478	531,15	253 889,70
1333	Республика Северная Осетия - Алания, г.о. город Владикавказ, г Владикавказ, тер. СНТ Хурзарин, ул. Изумрудная, земельный участок 54	Владикавказ	15:08:0010703:255	003002000000 Земли населенных пунктов	Для коллективного садоводства	13	13.021	467	433,76	202 565,92
1334	Респ. Северная Осетия - Алания, р-н Пригородный, Архонское шоссе, 2 км, с/т "Хурзарин" сад № 710	Владикавказ	15:08:0010703:256	003001000000 Земли сельскохозяйственного назначения	Для коллективного садоводства	13	13.021	467	531,15	248 047,05
1335	Респ. Северная Осетия - Алания, р-н Пригородный, 2 км, Архонское шоссе, с/т "Хурзарин" сад № 709	Владикавказ	15:08:0010703:257	003001000000 Земли сельскохозяйственного назначения	Коллективное садоводство	13	13.021	457	531,15	242 735,55
1336	Респ. Северная Осетия - Алания, р-н Пригородный, Архонское шоссе, 2 км, с/т "Хурзарин" сад №708	Владикавказ	15:08:0010703:258	003001000000 Земли сельскохозяйственного назначения	Коллективное садоводство	13	13.021	467	531,15	248 047,05
1337	Респ. Северная Осетия - Алания, р-н Пригородный, 2 км Архонское шоссе, с/т "Хурзарин" сад № 707	Владикавказ	15:08:0010703:259	003001000000 Земли сельскохозяйственного назначения	коллективное садоводство	13	13.021	467	531,15	248 047,05
1338	Респ. Северная Осетия - Алания, р-н Пригородный, Архонское шоссе, 2 км, с/т "Хурзарин" сад №937	Владикавказ	15:08:0010703:26	003001000000 Земли сельскохозяйственного назначения	Для коллективного садоводства	13	13.021	467	531,15	248 047,05
1339	Респ. Северная Осетия - Алания, р-н Пригородный, Архонское шоссе, 2 км, с/т "Хурзарин", сад №706	Владикавказ	15:08:0010703:260	003001000000 Земли сельскохозяйственного назначения	коллективное садоводство	13	13.021	467	531,15	248 047,05
1340	Респ. Северная Осетия - Алания, р-н Пригородный, Архонское шоссе, 2 км, с/т "Хурзарин", сад № 705	Владикавказ	15:08:0010703:261	003001000000 Земли сельскохозяйственного назначения	Для коллективного садоводства	13	13.021	467	531,15	248 047,05
1341	Российская Федерация, Республика Северная Осетия-Алания, городской округ город Владикавказ, г. Владикавказ, территория СНТ Хурзарин, ул. Изумрудная, д. 40	Владикавказ	15:08:0010703:262	003001000000 Земли сельскохозяйственного назначения	коллективное садоводство	13	13.021	467	531,15	248 047,05
1342	Респ. Северная Осетия - Алания, р-н Пригородный, Архонское шоссе, 2 км, СНТ "Хурзарин" сад № 703	Владикавказ	15:08:0010703:263	003001000000 Земли сельскохозяйственного назначения	Для ведения садоводства	13	13.021	467	531,15	248 047,05
1343	Респ. Северная Осетия - Алания, р-н Пригородный, 2 км Архонское шоссе, с/т "Хурзарин" сад № 702	Владикавказ	15:08:0010703:264	003001000000 Земли сельскохозяйственного назначения	коллективное садоводство	13	13.021	467	531,15	248 047,05
1344	Российская Федерация, Республика Северная Осетия-Алания, городской округ город Владикавказ, г. Владикавказ, территория СНТ Хурзарин, ул. Изумрудная, земельный участок 34	Владикавказ	15:08:0010703:265	003002000000 Земли населенных пунктов	Для ведения садоводства	13	13.021	467	433,76	202 565,92
1345	Респ. Северная Осетия - Алания, р-н Пригородный, Архонское шоссе, 2 км, с/т "Хурзарин", сад №700	Владикавказ	15:08:0010703:266	003001000000 Земли сельскохозяйственного назначения	Для коллективного садоводства	13	13.021	467	531,15	248 047,05
1346	Республика Северная Осетия-Алания, р-н Пригородный, Архонское шоссе, 2 км, Садоводческое товарищество "Хурзарин", сад №699	Владикавказ	15:08:0010703:267	003001000000 Земли сельскохозяйственного назначения	Для коллективного садоводства	13	13.021	467	531,15	248 047,05
1347	Российская Федерация, Республика Северная Осетия - Алания, городской округ город Владикавказ, г Владикавказ, территория СНТ Хурзарин, ул. Терновая, земельный участок 33	Владикавказ	15:08:0010703:268	003002000000 Земли населенных пунктов	коллективное садоводство	13	13.021	500	433,76	216 880,00
1348	Респ. Северная Осетия - Алания, р-н Пригородный, Архонское шоссе, 2 км, садоводческое товарищество "Хурзарин", сад №697	Владикавказ	15:08:0010703:269	003001000000 Земли сельскохозяйственного назначения	Для коллективного садоводства	13	13.021	471	531,15	250 173,65
1349	Северная Осетия - Алания респ, р-н Пригородный, Архонское шоссе, 2 км, СНТ "Хурзарин", сад №936	Владикавказ	15:08:0010703:27	003001000000 Земли сельскохозяйственного назначения	Для ведения садоводства	13	13.021	467	531,15	248 047,05
1350	Российская Федерация, Республика Северная Осетия - Алания, городской округ города Владикавказ, г Владикавказ, территория СНТ Хурзарин, ул. Изумрудная, земельный участок 24	Владикавказ	15:08:0010703:270	003001000000 Земли сельскохозяйственного назначения	Для коллективного садоводства	13	13.021	467	531,15	248 047,05
1351	Респ. Северная Осетия - Алания, р-н Пригородный, Архонское шоссе, 2 км, с/т "Хурзарин", сад №695	Владикавказ	15:08:0010703:271	003001000000 Земли сельскохозяйственного назначения	Для коллективного садоводства	13	13.021	467	531,15	248 047,05
1352	Российская Федерация, Республика Северная Осетия - Алания, городской округ город Владикавказ, г. Владикавказ, территория СНТ Хурзарин, ул. Изумрудная, земельный участок 20	Владикавказ	15:08:0010703:272	003001000000 Земли сельскохозяйственного назначения	Для коллективного садоводства	13	13.021	463	531,15	247 922,85
1353	Респ. Северная Осетия - Алания, р-н Пригородный, 2 км Архонское шоссе, сад. тов-во "Хурзарин сад №686	Владикавказ	15:08:0010703:273	003001000000 Земли сельскохозяйственного назначения	для выращивания сельскохозяйственной продукции	13	13.021	476	531,15	252 827,40
1354	Российская Федерация, Республика Северная Осетия - Алания, городской округ город Владикавказ, г Владикавказ, территория СНТ Хурзарин, Изумрудная, земельный участок 18	Владикавказ	15:08:0010703:274	003002000000 Земли населенных пунктов	Для коллективного садоводства	13	13.021	467	433,76	202 565,92
1355	Респ. Северная Осетия - Алания, р-н Пригородный, Архонское шоссе, 2 км, с/т "Хурзарин", сад №692	Владикавказ	15:08:0010703:275	003001000000 Земли сельскохозяйственного назначения	Для коллективного садоводства	13	13.021	467	531,15	248 047,05
1356	Республика Северная Осетия-Алания, Пригородный район, Архонское шоссе, 2 км, садоводческое некоммерческое товарищество "Хурзарин", сад №691	Владикавказ	15:08:0010703:276	003001000000 Земли сельскохозяйственного назначения	коллективное садоводство	13	13.021	468	531,15	248 578,20
1357	Российская Федерация, Республика Северная Осетия - Алания, р-н Пригородный, Архонское шоссе, 2 км, с/т "Хурзарин" сад №690	Владикавказ	15:08:0010703:277	003001000000 Земли сельскохозяйственного назначения	Для коллективного садоводства	13	13.021	460	531,15	244 329,00
1358	Российская Федерация, Республика Северная Осетия-Алания, городской округ город Владикавказ, г. Владикавказ, территория СНТ Хурзарин, ул. Изумрудная, земельный участок 10	Владикавказ	15:08:0010703:278	003002000000 Земли населенных пунктов	Для коллективного садоводства	13	13.021	467	433,76	202 565,92
1359	Российская Федерация, Республика Северная Осетия-Алания, городской округ город Владикавказ, г. Владикавказ, территория СНТ Хурзарин, ул. Изумрудная, земельный участок 8	Владикавказ	15:08:0010703:279	003002000000 Земли населенных пунктов	коллективное садоводство	13	13.021	467	433,76	202 565,92
1360	Российская Федерация, Республика Северная Осетия - Алания, городской округ город Владикавказ, г. Владикавказ, территория СНТ Хурзарин, ул. Хвойная, земельный участок 23	Владикавказ	15:08:0010703:28	003001000000 Земли сельскохозяйственного назначения	коллективное садоводство	13	13.021	467	531,15	248 047,05
1361	Респ. Северная Осетия - Алания, р-н Пригородный, 2 км Архонское шоссе, с/т "Хурзарин" сад №687	Владикавказ	15:08:0010703:280	003001000000 Земли сельскохозяйственного назначения	Коллективное садоводство	13	13.021	467	531,15	248 047,05
1362	Респ. Северная Осетия - Алания, р-н Пригородный, Архонское шоссе, 2 км, с/т "Хурзарин", сад №685	Владикавказ	15:08:0010703:281	003001000000 Земли сельскохозяйственного назначения	Для коллективного садоводства	13	13.021	467	531,15	248 047,05
1363	Российская Федерация, Республика Северная Осетия - Алания, городской округ город Владикавказ, г Владикавказ, территория СНТ Хурзарин, ул. Асланбека Лазарова, земельный участок 40	Владикавказ	15:08:0010703:283	003002000000 Земли населенных пунктов	коллективное садоводство	13	13.021	469	433,76	203 443,44
1364	Респ. Северная Осетия - Алания, р-н Пригородный, Архонское шоссе, 2 км, с/т "Хурзарин", сад №682	Владикавказ	15:08:0010703:284	003001000000 Земли сельскохозяйственного назначения	Под садоводство	13	13.021	470	531,15	249 640,50
1365	Республика Северная Осетия-Алания, р-н Пригородный, Архонское шоссе, 2 км, Садоводческое товарищество "Хурзарин" сад №681	Владикавказ	15:08:0010703:285	003001000000 Земли сельскохозяйственного назначения	коллективное садоводство	13	13.021	465	531,15	246 961,75
1366	Республика Северная Осетия-Алания, р-н Пригородный, Архонское шоссе, 2 км, Садоводческое некоммерческое объединение "Хурзарин" сад №680	Владикавказ	15:08:0010703:286	003001000000 Земли сельскохозяйственного назначения	коллективное садоводство	13	13.021	465	531,15	246 961,75
1367	Российская Федерация, Республика Северная Осетия-Алания, городской округ город Владикавказ, г. Владикавказ, территория СНТ Хурзарин, ул. Изумрудная, земельный участок 59	Владикавказ	15:08:0010703:288	003001000000 Земли сельскохозяйственного назначения	коллективное садоводство	13	13.021	474	531,15	251 765,10
1368	Российская Федерация, Республика Северная Осетия - Алания, городской округ город Владикавказ, г. Владикавказ, территория СНТ Хурзарин, ул. Изумрудная, земельный участок 57	Владикавказ	15:08:0010703:289	003001000000 Земли сельскохозяйственного назначения	Для коллективного садоводства	13	13.021	463	531,15	247 922,85
1369	Российская Федерация, Республика Северная Осетия-Алания, городской округ город Владикавказ, г. Владикавказ, территория СНТ "Хурзарин, ул. Хвойная, 21	Владикавказ	15:08:0010703:29	003001000000 Земли сельскохозяйственного назначения	Для ведения садоводства	13	13.021	467	531,15	248 047,05
1370	Респ. Северная Осетия - Алания, р-н Пригородный, Архонское шоссе, 2 км, садоводческое некоммерческое товарищество "Хурзарин", сад №676	Владикавказ	15:08:0010703:290	003001000000 Земли сельскохозяйственного назначения	Для ведения садоводства	13	13.021	468	531,15	248 578,20

№ п/п	Местоположение ЗУ	Район	Кадастровый номер ЗУ	Категория земель	Разрешенное использование по документу	Код вида разрешенного использования (в соответствии с классификатором видов разрешенного использования земельных участков)	Вид использования объектов недвижимости	Площадь	УПКС	КС
1371	Респ. Северная Осетия - Алания, р-н Пригородный, 2 км Архонское шоссе, с/т "Хурзарин" сад №675	Владикавказ	15:08:0010703:291	003001000000 Земли сельскохозяйственного назначения	коллективное садоводство	13	13.021	468	531,15	248 578,20
1372	Респ. Северная Осетия - Алания, р-н Пригородный. Архонское шоссе. 2 км, с/т "Хурзарин". сад №674	Владикавказ	15:08:0010703:292	003001000000 Земли сельскохозяйственного назначения	Для коллективного садоводства	13	13.021	470	531,15	249 640,50
1373	Северная Осетия - Алания респ, р-н Пригородный. Архонское шоссе. 2 км, с/т "Хурзарин". сад 673	Владикавказ	15:08:0010703:293	003001000000 Земли сельскохозяйственного назначения	коллективное садоводство	13	13.021	500	531.15	265 575,00
1374	Респ. Северная Осетия - Алания. р-н Пригородный, Архонское шоссе, 2 км. НСО "Хурзарин", сад №672	Владикавказ	15:08:0010703:294	003001000000 Земли сельскохозяйственного назначения	Для садоводства	13	13.021	467	531.15	248 317,05
1375	Российская Федерация. Республика Северная Осетия - Алания, г.о. город Владикавказ, г Владикавказ, тер. СНТ Хурзарин, ул. Изумрудная	Владикавказ	15:08:0010703:295	003001000000 Земли сельскохозяйственного назначения	Для коллективного садоводства	13	13.021	467	531,15	248 317,05
1376	Российская Федерация, Республика Северная Осетия - Алания. г.о. город Владикавказ, г Владикавказ. тер. СНТ Хурзарин, ул. Изумрудная	Владикавказ	15:08:0010703:296	003001000000 Земли сельскохозяйственного назначения	Для коллективного садоводства	13	13.021	467	531,15	248 317,05
1377	Российская Федерация, Республика Северная Осетия-Алания, городской округ город Владикавказ, г Владикавказ, территория СНТ Хурзарин, ул Изумрудная, земельный участок 41	Владикавказ	15:08:0010703:297	003001000000 Земли сельскохозяйственного назначения	Коллективное садоводство	13	13.021	467	531.15	248 317,05
1378	Респ. Северная Осетия - Алания. р-н Пригородный, Архонское шоссе, 2 км. с/т "Хурзарин", сад №668	Владикавказ	15:08:0010703:298	003001000000 Земли сельскохозяйственного назначения	Для коллективного садоводства	13	13.021	467	531.15	248 317,05
1379	Российская Федерация. Республика Северная Осетия-Алания, городской округ город Владикавказ. г. Владикавказ, территория СНТ Хурзарин. ул. Изумрудная. земельный участок 37	Владикавказ	15:08:0010703:299	003001000000 Земли сельскохозяйственного назначения	Для коллективного садоводства	13	13.021	467	531,15	248 047,05
1380	Российская Федерация, Республика Северная Осетия-Алания, городской округ город Владикавказ, г.Владикавказ, территория СНТ Хурзарин, ул.Олимпийская, земельный участок 11.	Владикавказ	15:08:0010703:3	003001000000 Земли сельскохозяйственного назначения	Для ведения садоводства	13	13.021	467	531,15	248 047,05
1381	Респ. Северная Осетия - Алания, р-н Пригородный. Архонское шоссе. 2 км. с/т "Хурзарин". сад №933	Владикавказ	15:08:0010703:30	003001000000 Земли сельскохозяйственного назначения	коллективное садоводство	13	13.021	467	531.15	248 317,05
1382	Российская Федерация. Республика Северная Осетия-Алания, городской округ город Владикавказ. г Владикавказ, территория СНТ Хурзарин, ул Изумрудная, земельный участок 21	Владикавказ	15:08:0010703:300	003001000000 Земли сельскохозяйственного назначения	Для коллективного садоводства	13	13.021	470	531.15	249 640,50
1383	Респ. Северная Осетия - Алания. р-н Пригородный, Архонское шоссе, 2 км с/т "Хурзарин". сад №665	Владикавказ	15:08:0010703:301	003001000000 Земли сельскохозяйственного назначения	коллективное садоводство	13	13.021	467	531,15	248 047,05
1384	Российская Федерация, Республика Северная Осетия - Алания. городской округ город Владикавказ. г. Владикавказ, территория СНТ Хурзарин. ул. Изумрудная. земельный участок 19	Владикавказ	15:08:0010703:302	003002000000 Земли населенных пунктов	Для садоводства или огородничества	13	13.021	467	433,76	202 567,92
1385	Респ. Северная Осетия - Алания, р-н Пригородный. Архонское шоссе. 2 км, СНТ "Хурзарин". сад №663	Владикавказ	15:08:0010703:303	003001000000 Земли сельскохозяйственного назначения	Для ведения садоводства	13	13.021	467	531.15	248 317,05
1386	Респ. Северная Осетия - Алания. р-н Пригородный, 2 км Архонское шоссе. сад. товар-во "Хурзарин сад №655	Владикавказ	15:08:0010703:304	003001000000 Земли сельскохозяйственного назначения	ведение садоводства	13	13.021	456	531.15	242 254,80
1387	Респ. Северная Осетия - Алания. р-н Пригородный, Архонское шоссе, 2 км. с/т "Хурзарин", сад №664	Владикавказ	15:08:0010703:305	003001000000 Земли сельскохозяйственного назначения	Для коллективного садоводства	13	13.021	467	531,15	248 047,05
1388	Респ. Северная Осетия - Алания, р-н Пригородный. Архонское шоссе. 2 км, СНТ "Хурзарин". сад №662	Владикавказ	15:08:0010703:306	003001000000 Земли сельскохозяйственного назначения	Для ведения садоводства	13	13.021	467	531,15	248 047,05
1389	Республика Северная Осетия-Алания, р-н Пригородный. Архонское шоссе. 2 км. Садоводческое некоммерческое товарищество "Хурзарин". сад №661	Владикавказ	15:08:0010703:307	003001000000 Земли сельскохозяйственного назначения	Для ведения садоводства	13	13.021	467	531.15	248 317,05
1390	Респ. Северная Осетия - Алания. р-н Пригородный, Архонское шоссе, 2 км. с/т "Хурзарин", сад №660	Владикавказ	15:08:0010703:308	003001000000 Земли сельскохозяйственного назначения	Коллективное садоводство	13	13.021	500	531.15	265 575,00
1391	Российская Федерация. Республика Северная Осетия-Алания, городской округ город Владикавказ. г.Владикавказ, территория СНТ Хурзарин, ул.Изумрудная, земельный участок 3	Владикавказ	15:08:0010703:309	003001000000 Земли сельскохозяйственного назначения	коллективное садоводство	13	13.021	467	531,15	248 047,05
1392	Респ. Северная Осетия - Алания, р-н Пригородный. Архонское шоссе. 2 км, с/т "Хурзарин" сад №932	Владикавказ	15:08:0010703:31	003001000000 Земли сельскохозяйственного назначения	Для коллективного садоводства	13	13.021	465	531,15	246 984,75
1393	Респ. Северная Осетия - Алания, р-н Пригородный. Архонское шоссе. 2 км, с/т "Хурзарин". сад №666	Владикавказ	15:08:0010703:310	003001000000 Земли сельскохозяйственного назначения	коллективное садоводство	13	13.021	500	531.15	265 575,00
1394	Респ. Северная Осетия - Алания. р-н Пригородный, Архонское шоссе, 2 км.с/т "Хурзарин", сад №658	Владикавказ	15:08:0010703:311	003001000000 Земли сельскохозяйственного назначения	Для ведения коллективного садоводства	13	13.021	469	531.15	249 199,35
1395	Республика Северная Осетия-Алания, р-н Пригородный, Архонское шоссе, 2 км, садоводческое товарищество "Хурзарин". сад №656	Владикавказ	15:08:0010703:312	003001000000 Земли сельскохозяйственного назначения	Для коллективного садоводства	13	13.021	467	531,15	248 047,05
1396	Республика Северная Осетия-Алания, р-н Пригородный. Архонское шоссе. 2 км. Садоводческое некоммерческое товарищество "Хурзарин". сад №2183	Владикавказ	15:08:0010703:313	003001000000 Земли сельскохозяйственного назначения	Для ведения садоводства	13	13.021	488	531,15	259 291,20
1397	Респ. Северная Осетия - Алания, р-н Пригородный. Архонское шоссе. 2 км СНТ "Хурзарин" сад №653	Владикавказ	15:08:0010703:314	003001000000 Земли сельскохозяйственного назначения	Для ведения садоводства	13	13.021	467	531.15	248 317,05
1398	Северная Осетия - Алания респ. р-н Пригородный, Архонское шоссе, 2 км. СНТ "Хурзарин", сад №652	Владикавказ	15:08:0010703:315	003001000000 Земли сельскохозяйственного назначения	Для коллективного садоводства	13	13.021	467	531.15	248 317,05
1399	Республика Северная Осетия-Алания, р-н Пригородный, Архонское шоссе 2-й км. СНО"Хурзарин". сад №651	Владикавказ	15:08:0010703:316	003001000000 Земли сельскохозяйственного назначения	Коллективное садоводство	13	13.021	468	531,15	248 576,20
1400	Респ. Северная Осетия - Алания, р-н Пригородный. Архонское шоссе. 2 км, с/т "Хурзарин". сад №649	Владикавказ	15:08:0010703:317	003001000000 Земли сельскохозяйственного назначения	Для коллективного садоводства	13	13.021	467	531,15	248 047,05
1401	Российская Федерация, Республика Северная Осетия - Алания. городской округ город Владикавказ. г. Владикавказ, территория СНТ Хурзарин, ул. Мечтателей, земельный участок 58	Владикавказ	15:08:0010703:318	003002000000 Земли населенных пунктов	коллективное садоводство	13	13.021	470	433,76	203 867,20
1402	Респ. Северная Осетия - Алания. р-н Пригородный, Архонское шоссе, 2 км. с/т "Хурзарин", сад №648	Владикавказ	15:08:0010703:319	003001000000 Земли сельскохозяйственного назначения	Коллективное садоводство	13	13.021	500	531.15	265 575,00
1403	Республика Северная Осетия-Алания, р-н Пригородный, Архонское шоссе, 2 км, садоводческое некоммерческое товарищество "Хурзарин", сад №931	Владикавказ	15:08:0010703:32	003001000000 Земли сельскохозяйственного назначения	Для ведения садоводства	13	13.021	467	531,15	248 047,05
1404	Респ. Северная Осетия - Алания, р-н Пригородный. 2 км Архонское шоссе, с/т "Хурзарин" сад №638	Владикавказ	15:08:0010703:320	003001000000 Земли сельскохозяйственного назначения	коллективное садоводство	13	13.021	465	531,15	246 984,75
1405	Респ. Северная Осетия - Алания, р-н Пригородный. 2 км Архонское шоссе, с/т "Хурзарин", сад №647	Владикавказ	15:08:0010703:322	003001000000 Земли сельскохозяйственного назначения	коллективное садоводство	13	13.021	467	531.15	248 317,05
1406	Респ. Северная Осетия - Алания. р-н Пригородный, 2 км Архонское шоссе. с/т "Хурзарин" сад №646	Владикавказ	15:08:0010703:323	003001000000 Земли сельскохозяйственного назначения	коллективное садоводство	13	13.021	467	531.15	248 317,05
1407	Российская Федерация. Республика Северная Осетия-Алания, городской округ город Владикавказ. г. Владикавказ, территория СНТ Хурзарин. ул. Мечтателей, земельный участок 66	Владикавказ	15:08:0010703:324	003001000000 Земли сельскохозяйственного назначения	Для коллективного садоводства	13	13.021	467	531,15	248 047,05
1408	Респ. Северная Осетия - Алания, р-н Пригородный. Архонское шоссе. 2 км с/т "Хурзарин" сад №633	Владикавказ	15:08:0010703:325	003001000000 Земли сельскохозяйственного назначения	коллективное садоводство	13	13.021	467	531,15	248 047,05
1409	Респ. Северная Осетия - Алания, р-н Пригородный. Архонское шоссе.2 км, с/т "Хурзарин" сад №644	Владикавказ	15:08:0010703:326	003001000000 Земли сельскохозяйственного назначения	Коллективное садоводство	13	13.021	467	531.15	248 317,05
1410	Российская Федерация, Республика Северная Осетия - Алания. городской округ город Владикавказ. г. Владикавказ, территория СНТ Хурзарин, ул. Мечтателей, земельный участок 62	Владикавказ	15:08:0010703:327	003001000000 Земли сельскохозяйственного назначения	коллективное садоводство	13	13.021	467	531.15	248 317,05

№ п/п	Местоположение ЗУ	Район	Кадастровый номер ЗУ	Категория земель	Разрешенное использование по документу	Код вида разрешенного использования (в соответствии с классификатором видов разрешенного использования земельных участков)	Вид использования объектов недвижимости	Площадь	УПКС	КС
1411	Респ. Северная Осетия - Алания, р-н Пригородный, 2 км Архонское шоссе, с/т "Хурзарин" сад №642	Владикавказ	15:08:0010703:328	003001000000 Земли сельскохозяйственного назначения	для ведения садоводства	13	13.021	467	531,15	248 047,05
1412	Российская Федерация, Республика Северная Осетия-Алания, городской округ город Владикавказ, г.Владикавказ, территория СНТ Хурзарин, ул.Мечтателей, земельный участок 34.	Владикавказ	15:08:0010703:329	003001000000 Земли сельскохозяйственного назначения	Для садоводства или огородничества	13	13.021	467	531,15	248 047,05
1413	Респ. Северная Осетия - Алания, р-н Пригородный. Архонское шоссе. 2 км, с/т "Хурзарин" сад №930	Владикавказ	15:08:0010703:33	003001000000 Земли сельскохозяйственного назначения	Для коллективного садоводства	13	13.021	500	531,15	265 575,00
1414	Российская Федерация, Республика Северная Осетия-Алания, городской округ город Владикавказ, г. Владикавказ, территория СНТ Хурзарин, ул. Мечтателей, земельный участок 36	Владикавказ	15:08:0010703:330	003001000000 Земли сельскохозяйственного назначения	коллективное садоводство	13	13.021	467	531,15	248 047,05
1415	Респ. Северная Осетия - Алания, р-н Пригородный, Архонское шоссе, 2 км, с/т "Хурзарин" сад №637	Владикавказ	15:08:0010703:331	003001000000 Земли сельскохозяйственного назначения	Коллективное садоводство	13	13.021	467	531,15	248 047,05
1416	Северная Осетия - Алания респ, р-н Пригородный. Архонское шоссе. 2 км, Садоводческое некоммерческое товарищество "Хурзарин", сад №536	Владикавказ	15:08:0010703:332	003001000000 Земли сельскохозяйственного назначения	Для ведения садоводства	13	13.021	467	531,15	248 047,05
1417	Респ. Северная Осетия - Алания, р-н Пригородный. 2 км Архонское шоссе, с/т "Хурзарин" сад №635	Владикавказ	15:08:0010703:333	003001000000 Земли сельскохозяйственного назначения	Для ведения садоводства	13	13.021	467	531,15	248 047,05
1418	Российская Федерация, Республика Северная Осетия - Алания, городской округ город Владикавказ, г Владикавказ, территория СНТ Хурзарин, ул. Мечтателей, земельный участок 22.	Владикавказ	15:08:0010703:334	003001000000 Земли сельскохозяйственного назначения	для ведения коллективного садоводства	13	13.021	467	531,15	248 047,05
1419	Респ. Северная Осетия - Алания, р-н Пригородный, Архонское шоссе, 2 км сад. товар-во "Хурзарин" сад №622	Владикавказ	15:08:0010703:335	003001000000 Земли сельскохозяйственного назначения	для выращивания сельскохозяйственной продукции	13	13.021	470	531,15	249 640,50
1420	Респ. Северная Осетия - Алания, р-н Пригородный. 2 км Архонское шоссе, с/т "Хурзарин" сад №634	Владикавказ	15:08:0010703:336	003001000000 Земли сельскохозяйственного назначения	коллективное садоводство	13	13.021	467	531,15	248 047,05
1421	Северная Осетия - Алания респ, р-н Пригородный. Архонское шоссе. 2 км, СНТ "Хурзарин" сад №632	Владикавказ	15:08:0010703:337	003001000000 Земли сельскохозяйственного назначения	Для ведения садоводства	13	13.021	467	531,15	248 047,05
1422	Российская Федерация, Республика Северная Осетия - Алания, городской округ город Владикавказ, г Владикавказ, территория СНТ Хурзарин, ул. Мечтателей, земельный участок 38	Владикавказ	15:08:0010703:338	003001000000 Земли сельскохозяйственного назначения	коллективное садоводство	13	13.021	467	531,15	248 047,05
1423	Российская Федерация, Республика Северная Осетия-Алания, городской округ город Владикавказ, г. Владикавказ, территория СНТ Хурзарин, ул. Мечтателей, земельный участок 36	Владикавказ	15:08:0010703:339	003001000000 Земли сельскохозяйственного назначения	Для коллективного садоводства	13	13.021	467	531,15	248 047,05
1424	Республика Северная Осетия-Алания, р-н Пригородный. Архонское шоссе. 2 км, садоводческое некоммерческое товарищество "Хурзарин", сад №929	Владикавказ	15:08:0010703:34	003001000000 Земли сельскохозяйственного назначения	коллективное садоводство	13	13.021	500	531,15	265 575,00
1425	Российская Федерация, Республика Северная Осетия-Алания, городской округ город Владикавказ, г. Владикавказ, территория СНТ Хурзарин, ул. Мечтателей, земельный участок 32	Владикавказ	15:08:0010703:340	003001000000 Земли сельскохозяйственного назначения	коллективное садоводство	13	13.021	467	531,15	248 047,05
1426	Респ. Северная Осетия - Алания, р-н Пригородный, Архонское шоссе, 2 км, садоводческое товарищество "Хурзарин", сад 627	Владикавказ	15:08:0010703:341	003001000000 Земли сельскохозяйственного назначения	Для коллективного садоводства	13	13.021	467	531,15	248 047,05
1427	Респ. Северная Осетия - Алания, р-н Пригородный, Архонское шоссе, 2 км, садоводческое товарищество "Хурзарин", сад №626	Владикавказ	15:08:0010703:342	003001000000 Земли сельскохозяйственного назначения	Для коллективного садоводства	13	13.021	467	531,15	248 047,05
1428	Респ. Северная Осетия - Алания, р-н Пригородный. 2 км Архонское шоссе, с/т "Хурзарин" сад №625	Владикавказ	15:08:0010703:346	003001000000 Земли сельскохозяйственного назначения	коллективное садоводство	13	13.021	467	531,15	248 047,05
1429	Российская Федерация, Республика Северная Осетия-Алания, городской округ город Владикавказ, г. Владикавказ, территория СНТ Хурзарин, ул. Мечтателей, земельный участок 24	Владикавказ	15:08:0010703:347	003001000000 Земли сельскохозяйственного назначения	Для ведения садоводства	13	13.021	467	531,15	248 047,05
1430	Респ. Северная Осетия - Алания, р-н Пригородный, 2 км Архонское шоссе, с/т "Хурзарин". сад №621	Владикавказ	15:08:0010703:348	003001000000 Земли сельскохозяйственного назначения	Для коллективного садоводства	13	13.021	467	531,15	248 047,05
1431	Респ. Северная Осетия - Алания, р-н Пригородный, 2 км Архонское шоссе, с/т "Хурзарин" сад №620	Владикавказ	15:08:0010703:349	003001000000 Земли сельскохозяйственного назначения	коллективное садоводство	13	13.021	467	531,15	248 047,05
1432	Республика Северная Осетия-Алания, р-н Пригородный. Архонское шоссе. 2 км, садоводческое некоммерческое товарищество "Хурзарин", сад №928	Владикавказ	15:08:0010703:35	003001000000 Земли сельскохозяйственного назначения	Для ведения садоводства	13	13.021	487	531,15	242 745,45
1433	Респ. Северная Осетия - Алания, р-н Пригородный. Архонское шоссе. 2 км, с/т "Хурзарин". сад №619	Владикавказ	15:08:0010703:350	003001000000 Земли сельскохозяйственного назначения	Для коллективного садоводства	13	13.021	467	531,15	248 047,05
1434	Респ. Северная Осетия - Алания, р-н Пригородный, Архонское шоссе, 2 км, с/т "Хурзарин" , сад №618	Владикавказ	15:08:0010703:351	003001000000 Земли сельскохозяйственного назначения	Для коллективного садоводства	13	13.021	467	531,15	248 047,05
1435	Респ. Северная Осетия - Алания, р-н Пригородный, Архонское шоссе, 2 км, с/т "Хурзарин", сад №617	Владикавказ	15:08:0010703:352	003001000000 Земли сельскохозяйственного назначения	Для коллективного садоводства	13	13.021	467	531,15	248 047,05
1436	Респ. Северная Осетия - Алания, р-н Пригородный. Архонское шоссе. 2 км, с/т "Хурзарин". сад №616	Владикавказ	15:08:0010703:353	003001000000 Земли сельскохозяйственного назначения	Для коллективного садоводства	13	13.021	475	531,15	252 206,25
1437	Респ. Северная Осетия - Алания, р-н Пригородный. Архонское шоссе. 2 км с/т "Хурзарин" сад №615	Владикавказ	15:08:0010703:354	003001000000 Земли сельскохозяйственного назначения	Для коллективного садоводства	13	13.021	467	531,15	248 047,05
1438	Российская Федерация, Республика Северная Осетия-Алания, городской округ город Владикавказ, г Владикавказ, территория СНТ Хурзарин, ул Альянбека Дзогова, земельный участок 36.	Владикавказ	15:08:0010703:355	003001000000 Земли сельскохозяйственного назначения	Для коллективного садоводства	13	13.021	469	531,15	249 139,35
1439	Респ. Северная Осетия - Алания, р-н Пригородный, Архонское шоссе, 2 км, садоводческое некоммерческое товарищество "Хурзарин", сад №610	Владикавказ	15:08:0010703:356	003001000000 Земли сельскохозяйственного назначения	Для ведения садоводства	13	13.021	469	531,15	249 139,35
1440	Респ. Северная Осетия - Алания, р-н Пригородный. Архонское шоссе. 2 км, садоводческое некоммерческое товарищество "Хурзарин", сад №609	Владикавказ	15:08:0010703:357	003001000000 Земли сельскохозяйственного назначения	Для ведения садоводства	13	13.021	469	531,15	249 139,35
1441	Северная Осетия - Алания респ, р-н Пригородный. Архонское шоссе 2 км, садоводческое некоммерческое товарищество "Хурзарин" сад №608	Владикавказ	15:08:0010703:358	003001000000 Земли сельскохозяйственного назначения	Для ведения садоводства	13	13.021	467	531,15	248 047,05
1442	Респ. Северная Осетия - Алания, р-н Пригородный, Архонское шоссе, 2 км, СНТ "Хурзарин", сад №607	Владикавказ	15:08:0010703:359	003001000000 Земли сельскохозяйственного назначения	Для ведения садоводства	13	13.021	467	531,15	248 047,05
1443	Респ. Северная Осетия - Алания, р-н Пригородный, Архонское шоссе, 2 км, с/т "Хурзарин", сад №927	Владикавказ	15:08:0010703:36	003001000000 Земли сельскохозяйственного назначения	Для коллективного садоводства	13	13.021	458	531,15	243 266,70
1444	Респ. Северная Осетия - Алания, р-н Пригородный. Архонское шоссе. 2 км, с/т "Хурзарин". сад №606	Владикавказ	15:08:0010703:360	003001000000 Земли сельскохозяйственного назначения	Коллективное садоводство	13	13.021	467	531,15	248 047,05
1445	Респ. Северная Осетия - Алания, р-н Пригородный. 2 км Архонское шоссе, с/т "Хурзарин" сад №605	Владикавказ	15:08:0010703:361	003001000000 Земли сельскохозяйственного назначения	для садоводства	13	13.021	467	531,15	248 047,05
1446	Респ. Северная Осетия - Алания, р-н Пригородный, Архонское шоссе, 2 км, с/т "Хурзарин", сад №604	Владикавказ	15:08:0010703:362	003001000000 Земли сельскохозяйственного назначения	Коллективное садоводство	13	13.021	467	531,15	248 047,05
1447	Северная Осетия - Алания респ. р-н Пригородный, Архонское шоссе, 2 км , с/т "Хурзарин", сад №603	Владикавказ	15:08:0010703:363	003001000000 Земли сельскохозяйственного назначения	для коллективного садоводства	13	13.021	500	531,15	265 575,00
1448	Российская Федерация, Республика Северная Осетия - Алания, городской округ город Владикавказ, г. Владикавказ, территория СНТ Хурзарин, ул. Мечтателей, земельный участок 51	Владикавказ	15:08:0010703:364	003001000000 Земли сельскохозяйственного назначения	Для коллективного садоводства	13	13.021	467	531,15	248 047,05
1449	Респ. Северная Осетия - Алания, р-н Пригородный. Архонское шоссе. 2 км, с/т "Хурзарин". сад №601	Владикавказ	15:08:0010703:365	003001000000 Земли сельскохозяйственного назначения	Для коллективного садоводства	13	13.021	467	531,15	248 047,05
1450	Респ. Северная Осетия - Алания, р-н Пригородный. Архонское шоссе. 2 км , СНТ "Хурзарин" сад. №589	Владикавказ	15:08:0010703:366	003001000000 Земли сельскохозяйственного назначения	Для ведения садоводства	13	13.021	467	531,15	248 047,05

№ п/п	Местоположение ЗУ	Район	Кадастровый номер ЗУ	Категория земель	Разрешенное использование по документу	Код вида разрешенного использования (в соответствии с классификатором видов разрешенного использования земельных участков)	Вид использования объектов недвижимости	Площадь	УПКС	КС
1451	Респ. Северная Осетия - Алания, р-н Пригородный, Архонское шоссе, 2 км с/т "Хурзарин " сад №600	Владикавказ	15:08:0010703:367	003001000000 Земли сельскохозяйственного назначения	Для коллективного садоводства	13	13.021	467	531,15	248 047,05
1452	Респ. Северная Осетия - Алания, р-н Пригородный. Архонское шоссе. 2 км, с/т "Хурзарин". сад №599	Владикавказ	15:08:0010703:368	003001000000 Земли сельскохозяйственного назначения	Для коллективного садоводства	13	13.021	467	531,15	248 047,05
1453	Респ. Северная Осетия - Алания, р-н Пригородный. Архонское шоссе. 2 км, СНТ "Хурзарин". сад №598	Владикавказ	15:08:0010703:369	003001000000 Земли сельскохозяйственного назначения	Для ведения садоводства	13	13.021	467	531,15	248 047,05
1454	Российская Федерация, Республика Северная Осетия-Алания, городской округ город Владикавказ, г. Владикавказ, территория СНТ Хурзарин, ул. Хвойная, земельный участок 7	Владикавказ	15:08:0010703:37	003001000000 Земли сельскохозяйственного назначения	коллективное садоводство	13	13.021	500	531,15	265 575,00
1455	Республика Северная Осетия - Алания, городской округ город Владикавказ, г. Владикавказ, территория СНТ Хурзарин, ул. Мечтателей, земельный участок 41.	Владикавказ	15:08:0010703:370	003001000000 Земли сельскохозяйственного назначения	Для ведения садоводства	13	13.021	467	531,15	248 047,05
1456	Респ. Северная Осетия - Алания, р-н Пригородный. Архонское шоссе. 2 км, СНТ "Хурзарин". сад №596	Владикавказ	15:08:0010703:371	003001000000 Земли сельскохозяйственного назначения	Для ведения садоводства	13	13.021	467	531,15	248 047,05
1457	Республика Северная Осетия-Алания, р-н Пригородный. Архонское шоссе. 2 км. садоводческое некоммерческое товарищество "Хурзарин". сад № 595	Владикавказ	15:08:0010703:372	003001000000 Земли сельскохозяйственного назначения	Для ведения садоводства	13	13.021	467	531,15	248 047,05
1458	Республика Северная Осетия - Алания, г о. город Владикавказ. г Владикавказ. тер. СНТ Хурзарин. ул Мечтателей. земельный участок 35	Владикавказ	15:08:0010703:373	003001000000 Земли сельскохозяйственного назначения	Для коллективного садоводства	13	13.021	467	531,15	248 047,05
1459	Российская Федерация. Республика Северная Осетия - Алания, г о. город Владикавказ. г Владикавказ, тер. СНТ Хурзарин, ул. Мечтателей. земельный участок 33	Владикавказ	15:08:0010703:374	003001000000 Земли сельскохозяйственного назначения	коллективное садоводство	13	13.021	467	531,15	248 047,05
1460	Республика Северная Осетия - Алания р-н Пригородный, Архонское шоссе, 2 км, СНО "Хурзарин". сад №592	Владикавказ	15:08:0010703:375	003001000000 Земли сельскохозяйственного назначения	коллективное садоводство	13	13.021	467	531,15	248 047,05
1461	Респ. Северная Осетия - Алания, р-н Пригородный. Архонское шоссе. 2 км, с/т "Хурзарин". сад №591	Владикавказ	15:08:0010703:376	003001000000 Земли сельскохозяйственного назначения	Для коллективного садоводства	13	13.021	467	531,15	248 047,05
1462	Респ. Северная Осетия - Алания, р-н Пригородный, Архонское шоссе, 2 км , с/т "Хурзарин", сад №590	Владикавказ	15:08:0010703:377	003001000000 Земли сельскохозяйственного назначения	Для коллективного садоводства	13	13.021	467	531,15	248 047,05
1463	Респ. Северная Осетия - Алания, р-н Пригородный, Архонское шоссе, 2 км. садоводческое товарищество "Хурзарин". сад № 588	Владикавказ	15:08:0010703:378	003001000000 Земли сельскохозяйственного назначения	коллективное садоводство	13	13.021	467	531,15	248 047,05
1464	Респ. Северная Осетия - Алания, р-н Пригородный. 2 км Архонское шоссе, с/т "Хурзарин" сад №587	Владикавказ	15:08:0010703:379	003001000000 Земли сельскохозяйственного назначения	Для садоводства или огородничества	13	13.021	467	531,15	248 047,05
1465	Российская Федерация, Республика Северная Осетия - Алания г. Владикавказ, тер. СНТ Хурзарин, ул. Хвойная, уч 3	Владикавказ	15:08:0010703:38	003001000000 Земли сельскохозяйственного назначения	коллективное садоводство	13	13.021	510	531,15	270 886,50
1466	Российская Федерация, Республика Северная Осетия-Алания, городской округ город Владикавказ, г Владикавказ, территория СНТ Хурзарин, ул Мечтателей, земельный участок 17	Владикавказ	15:08:0010703:381	003001000000 Земли сельскохозяйственного назначения	для коллективного садоводства	13	13.021	467	531,15	248 047,05
1467	Северная Осетия - Алания респ. р-н Пригородный, Архонское шоссе 2 км. Садоводческое товарищество "Хурзарин". сад № 584	Владикавказ	15:08:0010703:382	003001000000 Земли сельскохозяйственного назначения	Для коллективного садоводства	13	13.021	467	531,15	248 047,05
1468	Респ. Северная Осетия - Алания, р-н Пригородный. 2 км Архонское шоссе, с/т "Хурзарин" сад №583	Владикавказ	15:08:0010703:383	003001000000 Земли сельскохозяйственного назначения	Для садоводства	13	13.021	467	531,15	248 047,05
1469	Респ. Северная Осетия - Алания, р-н Пригородный. 2 км Архонское шоссе, с/т "Хурзарин" сад №582	Владикавказ	15:08:0010703:384	003001000000 Земли сельскохозяйственного назначения	коллективное садоводство	13	13.021	467	531,15	248 047,05
1470	Респ. Северная Осетия - Алания, р-н Пригородный, 2 км Архонское шоссе, с/т Хурзарин, сад №581	Владикавказ	15:08:0010703:385	003001000000 Земли сельскохозяйственного назначения	Коллективное садоводство	13	13.021	467	531,15	248 047,05
1471	Республика Северная Осетия - Алания, г о. город Владикавказ. г Владикавказ. тер. СНТ Хурзарин. ул Мечтателей. земельный участок 7	Владикавказ	15:08:0010703:386	003001000000 Земли сельскохозяйственного назначения	коллективное садоводство	13	13.021	467	531,15	248 047,05
1472	Респ. Северная Осетия - Алания, р-н Пригородный. Архонское шоссе. 2 км с/т "Хурзарин" сад №579	Владикавказ	15:08:0010703:387	003001000000 Земли сельскохозяйственного назначения	коллективное садоводство	13	13.021	500	531,15	265 575,00
1473	Республика Северная Осетия-Алания, р-н Пригородный. Архонское шоссе 2-й км, СНО "Хурзарин" сад №578	Владикавказ	15:08:0010703:388	003001000000 Земли сельскохозяйственного назначения	Для садоводства и огородничества	13	13.021	467	531,15	248 047,05
1474	Респ. Северная Осетия - Алания, р-н Пригородный, Архонское шоссе, 2 км. с/т "Хурзарин", сад №577	Владикавказ	15:08:0010703:389	003001000000 Земли сельскохозяйственного назначения	Для коллективного садоводства	13	13.021	467	531,15	248 047,05
1475	Российская Федерация. Республика Северная Осетия - Алания, Пригородный район. Архонское шоссе, 2 км, с/т "Хурзарин". сад №924	Владикавказ	15:08:0010703:39	003001000000 Земли сельскохозяйственного назначения	Для садоводства	13	13.021	500	531,15	265 575,00
1476	Респ. Северная Осетия - Алания, р-н Пригородный. 2 км Архонское шоссе, с/т "Хурзарин" сад №576	Владикавказ	15:08:0010703:390	003001000000 Земли сельскохозяйственного назначения	коллективное садоводство	13	13.021	467	531,15	248 047,05
1477	Российская Федерация, Республика Северная Осетия - Алания, городской округ город Владикавказ, г. Владикавказ, территория СНТ Хурзарин, ул. Асланбека Дзугова, земельный участок 34	Владикавказ	15:08:0010703:391	003002000000 Земли населенных пунктов	Для коллективного садоводства	13	13.021	467	433,76	202 565,92
1478	Российская Федерация. Республика Северная Осетия-Алания, городской округ город Владикавказ, г. Владикавказ, территория СНТ Хурзарин, ул. Кустанай, земельный участок 68	Владикавказ	15:08:0010703:392	003001000000 Земли сельскохозяйственного назначения	Для ведения садоводства	13	13.021	467	531,15	248 047,05
1479	Северная Осетия - Алания респ. р-н Пригородный, Архонское шоссе, 2 км. СТ "Хурзарин". сад №573	Владикавказ	15:08:0010703:393	003001000000 Земли сельскохозяйственного назначения	коллективное садоводство	13	13.021	467	531,15	248 047,05
1480	Респ. Северная Осетия - Алания, р-н Пригородный. 2 км Архонское шоссе, сад. тов-во "Хурзарин" сад №560	Владикавказ	15:08:0010703:394	003001000000 Земли сельскохозяйственного назначения	для ведения коллективного садоводства	13	13.021	467	531,15	248 047,05
1481	Респ. Северная Осетия - Алания, р-н Пригородный. Архонское шоссе. 2 км, с/т "Хурзарин" сад №572	Владикавказ	15:08:0010703:395	003001000000 Земли сельскохозяйственного назначения	коллективное садоводство	13	13.021	467	531,15	248 047,05
1482	Респ. Северная Осетия - Алания, р-н Пригородный, Архонское шоссе, 2 км, с/т "Хурзарин", сад №571	Владикавказ	15:08:0010703:397	003001000000 Земли сельскохозяйственного назначения	коллективное садоводство	13	13.021	467	531,15	248 047,05
1483	Российская Федерация. Республика Северная Осетия - Алания, городской округ город Владикавказ, г Владикавказ, территория СНТ Хурзарин, ул. Кустанай, земельный участок 60	Владикавказ	15:08:0010703:398	003001000000 Земли сельскохозяйственного назначения	коллективное садоводство	13	13.021	467	531,15	248 047,05
1484	Респ. Северная Осетия - Алания, р-н Пригородный. 2 км Архонское шоссе, с/т "Хурзарин" сад №569	Владикавказ	15:08:0010703:399	003001000000 Земли сельскохозяйственного назначения	коллективное садоводство	13	13.021	467	531,15	248 047,05
1485	Респ. Северная Осетия - Алания, р-н Пригородный. Архонское шоссе. 2 км, с/т "Хурзарин". участок №923	Владикавказ	15:08:0010703:40	003001000000 Земли сельскохозяйственного назначения	коллективное садоводство	13	13.021	468	531,15	248 576,20
1486	Российская Федерация. Республика Северная Осетия-Алания, городской округ город Владикавказ, г. Владикавказ, территория СНТ Хурзарин, ул. Кустанай, земельный участок 56	Владикавказ	15:08:0010703:400	003002000000 Земли населенных пунктов	коллективное садоводство	13	13.021	467	433,76	202 565,92
1487	Северная Осетия - Алания респ. р-н Пригородный, Архонское шоссе 2 км. СНТ "Хурзарин" №567	Владикавказ	15:08:0010703:401	003001000000 Земли сельскохозяйственного назначения	коллективное садоводство	13	13.021	500	531,15	265 575,00
1488	Респ. Северная Осетия - Алания, р-н Пригородный. Архонское шоссе. 2 км , сад. тов-во "Хурзарин" сад. № 552	Владикавказ	15:08:0010703:402	003001000000 Земли сельскохозяйственного назначения	Для ведения садоводства	13	13.021	467	531,15	248 047,05
1489	Российская Федерация, Республика Северная Осетия - Алания, городской округ город Владикавказ, г. Владикавказ, территория СНТ Хурзарин, ул. Кустанай, земельный участок 52	Владикавказ	15:08:0010703:403	003001000000 Земли сельскохозяйственного назначения	Для ведения садоводства	13	13.021	467	531,15	248 047,05
1490	Респ. Северная Осетия - Алания, р-н Пригородный. Архонское шоссе. 2 км, с/т "Хурзарин" сад №565	Владикавказ	15:08:0010703:404	003001000000 Земли сельскохозяйственного назначения	Для коллективного садоводства	13	13.021	467	531,15	248 047,05

№ п/п	Местоположение ЗУ	Район	Кадастровый номер ЗУ	Категория земель	Разрешенное использование по документу	Код вида разрешенного использования (в соответствии с классификатором видов разрешенного использования земельных участков)	Вид использования объектов недвижимости	Площадь	УПКС	КС
1491	Респ. Северная Осетия - Алания, р-н Пригородный, Архонское шоссе, 2 км, садоводческое товарищество " Хурзарин ", сад № 564	Владикавказ	15:08:0010703:405	003001000000 Земли сельскохозяйственного назначения	коллективное садоводство	13	13.021	467	531,15	248 047,05
1492	Респ. Северная Осетия - Алания, р-н Пригородный. Архонское шоссе. 2 км, с/т "Хурзарин", сад №563	Владикавказ	15:08:0010703:407	003001000000 Земли сельскохозяйственного назначения	Для коллективного садоводства	13	13.021	467	531,15	248 047,05
1493	Российская Федерация, Республика Северная Осетия-Алания, городской округ город Владикавказ, г. Владикавказ, территория СНТ Хурзарин, ул. Кустарная, земельный участок 44	Владикавказ	15:08:0010703:408	003001000000 Земли сельскохозяйственного назначения	коллективное садоводство	13	13.021	467	531,15	248 047,05
1494	Российская Федерация, Республика Северная Осетия-Алания, городской округ город Владикавказ, г Владикавказ, территория СНТ Хурзарин, ул Кустовая, земельный участок 42	Владикавказ	15:08:0010703:409	003001000000 Земли сельскохозяйственного назначения	для коллективного садоводства	13	13.021	467	531,15	248 047,05
1495	Российская Федерация, Республика Северная Осетия-Алания, городской округ город Владикавказ, г. Владикавказ, территория СНТ Хурзарин, ул. Озерная, земельный участок 48	Владикавказ	15:08:0010703:41	003001000000 Земли сельскохозяйственного назначения	Ведение садоводства	13	13.021	471	531,15	250 171,65
1496	Республика Северная Осетия-Алания, р-н Пригородный. Архонское шоссе. 2 км. садоводческое некоммерческое товарищество "Хурзарин", сад №559	Владикавказ	15:08:0010703:410	003001000000 Земли сельскохозяйственного назначения	Для ведения садоводства	13	13.021	467	531,15	248 047,05
1497	Российская Федерация, Республика Северная Осетия-Алания, городской округ город Владикавказ, г. Владикавказ, территория СНТ Хурзарин, ул. Кустарная, земельный участок 34	Владикавказ	15:08:0010703:411	003001000000 Земли сельскохозяйственного назначения	Для ведения садоводства	13	13.021	467	531,15	248 047,05
1498	Респ. Северная Осетия - Алания, р-н Пригородный, Архонское шоссе, 2 км, с/т "Хурзарин", сад №556	Владикавказ	15:08:0010703:412	003001000000 Земли сельскохозяйственного назначения	Для коллективного садоводства	13	13.021	467	531,15	248 047,05
1499	Респ. Северная Осетия - Алания, р-н Пригородный, Архонское шоссе, 2 км сад. това-во "Хурзарин" сад № 541	Владикавказ	15:08:0010703:413	003001000000 Земли сельскохозяйственного назначения	Для ведения садоводство	13	13.021	467	531,15	248 047,05
1500	Респ. Северная Осетия - Алания, р-н Пригородный. Архонское шоссе. 2 км, с/т "Хурзарин", сад №555	Владикавказ	15:08:0010703:414	003001000000 Земли сельскохозяйственного назначения	Для коллективного садоводства	13	13.021	467	531,15	248 047,05
1501	Российская Федерация, Республика Северная Осетия - Алания, городской округ город Владикавказ, г. Владикавказ, территория СНТ Хурзарин, ул. Кустарная, земельный участок 28	Владикавказ	15:08:0010703:415	003001000000 Земли сельскохозяйственного назначения	Для ведения садоводства	13	13.021	467	531,15	248 047,05
1502	Респ. Северная Осетия - Алания, р-н Пригородный, Архонское шоссе, 2 км, с/т "Хурзарин", сад №553	Владикавказ	15:08:0010703:416	003001000000 Земли сельскохозяйственного назначения	Для коллективного садоводства	13	13.021	467	531,15	248 047,05
1503	Российская Федерация, Республика Северная Осетия-Алания, городской округ город Владикавказ, г. Владикавказ, тер. СНТ Хурзарин, ул. Кустарная, земельный участок 65	Владикавказ	15:08:0010703:417	003001000000 Земли сельскохозяйственного назначения	для выращивания сельскохозяйственной продукции	13	13.021	460	531,15	244 329,00
1504	Российская Федерация, Республика Северная Осетия-Алания, городской округ город Владикавказ, г. Владикавказ, территория СНТ Хурзарин, ул. Кустовая земельный участок 63	Владикавказ	15:08:0010703:418	003002000000 Земли населенных пунктов	Для ведения садоводства	13	13.021	467	433,76	202 565,92
1505	Респ. Северная Осетия - Алания, р-н Пригородный. Архонское шоссе. 2 км, СНТ "Хурзарин", сад №551	Владикавказ	15:08:0010703:419	003001000000 Земли сельскохозяйственного назначения	Для ведения садоводства	13	13.021	467	531,15	248 047,05
1506	Российская Федерация, Республика Северная Осетия - Алания, городской округ город Владикавказ, г Владикавказ, территория СНТ Хурзарин, ул. Озерная, земельный участок 46	Владикавказ	15:08:0010703:42	003001000000 Земли сельскохозяйственного назначения	коллективное садоводство	13	13.021	471	531,15	250 171,65
1507	Российская Федерация, Республика Северная Осетия-Алания, городской округ город Владикавказ, г. Владикавказ, территория СНТ Хурзарин, ул. Кустовая, земельный участок 20	Владикавказ	15:08:0010703:420	003001000000 Земли сельскохозяйственного назначения	Коллективное садоводство	13	13.021	467	531,15	248 047,05
1508	Респ. Северная Осетия - Алания, р-н Пригородный. Архонское шоссе. 2 км с/т "Хурзарин" сад № 547	Владикавказ	15:08:0010703:422	003001000000 Земли сельскохозяйственного назначения	Для коллективного садоводства	13	13.021	467	531,15	248 047,05
1509	Российская Федерация, Республика Северная Осетия-Алания, городской округ город Владикавказ, г. Владикавказ, территория СНТ Хурзарин, ул. Кустарная, земельный участок 11	Владикавказ	15:08:0010703:423	003001000000 Земли сельскохозяйственного назначения	коллективное садоводство	13	13.021	467	531,15	248 047,05
1510	Респ. Северная Осетия - Алания, р-н Пригородный, Архонское шоссе, 2 кмсад. това-во " Хурзарин" сад № 529	Владикавказ	15:08:0010703:425	003001000000 Земли сельскохозяйственного назначения	для ведения коллективного садоводства	13	13.021	468	531,15	248 578,20
1511	Российская Федерация, Республика Северная Осетия-Алания, городской округ город г.Владикавказ, территория СНТ "Хурзарин", ул.Кустарная, земельный участок 8	Владикавказ	15:08:0010703:426	003001000000 Земли сельскохозяйственного назначения	Для ведения садоводство	13	13.021	467	531,15	248 047,05
1512	Респ. Северная Осетия - Алания, р-н Пригородный. 2 км Архонское шоссе, с/т "Хурзарин" сад №543	Владикавказ	15:08:0010703:427	003001000000 Земли сельскохозяйственного назначения	для садоводства	13	13.021	467	531,15	248 047,05
1513	Респ. Северная Осетия - Алания, р-н Пригородный. Архонское шоссе. 2 км. с/т "Хурзарин" сад №540	Владикавказ	15:08:0010703:429	003001000000 Земли сельскохозяйственного назначения	Для коллективного садоводства	13	13.021	500	531,15	265 575,00
1514	Республика Северная Осетия - Алания, г.о. город Владикавказ, г Владикавказ, тер. СНТ Хурзарин, ул. Озерная, земельный участок 44	Владикавказ	15:08:0010703:43	003001000000 Земли сельскохозяйственного назначения	Для ведения садоводство	13	13.021	469	531,15	249 159,35
1515	Российская Федерация, Республика Северная Осетия-Алания, городской округ город Владикавказ, г. Владикавказ, территория СНТ Хурзарин, ул. Аслимбека Лазарова, земельный участок 32	Владикавказ	15:08:0010703:430	003001000000 Земли сельскохозяйственного назначения	коллективное садоводство	13	13.021	467	531,15	248 047,05
1516	Республика Северная Осетия-Алания, р-н Пригородный. Архонское шоссе. 2 км. садоводческое некоммерческое товарищество "Хурзарин", сад №538	Владикавказ	15:08:0010703:431	003001000000 Земли сельскохозяйственного назначения	Для ведения садоводства	13	13.021	458	531,15	243 266,70
1517	Российская Федерация, Республика Северная Осетия - Алания, городской округ город Владикавказ, г. Владикавказ, территория СНТ Хурзарин, ул. Кустарная, земельный участок 35	Владикавказ	15:08:0010703:432	003001000000 Земли сельскохозяйственного назначения	для выращивания сельскохозяйственной продукции	13	13.021	460	531,15	244 329,00
1518	Российская Федерация, Республика Северная Осетия-Алания, городской округ город Владикавказ, г. Владикавказ, территория СНТ Хурзарин, ул. Кустарная, земельный участок 59	Владикавказ	15:08:0010703:434	003001000000 Земли сельскохозяйственного назначения	Для коллективного садоводства	13	13.021	467	531,15	248 047,05
1519	Респ. Северная Осетия - Алания, р-н Пригородный, Архонское шоссе, 2 км, с/т "Хурзарин" сад № 533	Владикавказ	15:08:0010703:435	003001000000 Земли сельскохозяйственного назначения	Для коллективного садоводства	13	13.021	467	531,15	248 047,05
1520	Респ. Северная Осетия - Алания, р-н Пригородный. Архонское шоссе. 2 км, с/т "Хурзарин". сад № 532	Владикавказ	15:08:0010703:436	003001000000 Земли сельскохозяйственного назначения	Для коллективного садоводства	13	13.021	467	531,15	248 047,05
1521	Российская Федерация, Республика Северная Осетия-Алания, городской округ город Владикавказ, г Владикавказ, территория СНТ Хурзарин, ул Кустовая, земельный участок 53	Владикавказ	15:08:0010703:437	003002000000 Земли населенных пунктов	Для коллективного садоводства	13	13.021	467	433,76	202 565,92
1522	Респ. Северная Осетия - Алания, р-н Пригородный, Архонское шоссе, 2 км, с/т "Хурзарин" сад № 530	Владикавказ	15:08:0010703:438	003001000000 Земли сельскохозяйственного назначения	Для коллективного садоводства	13	13.021	467	531,15	248 047,05
1523	Российская Федерация, Республика Северная Осетия-Алания, городской округ город Владикавказ, г. Владикавказ, территория СНТ Хурзарин, ул. Кустовая, земельный участок 47	Владикавказ	15:08:0010703:439	003001000000 Земли сельскохозяйственного назначения	Коллективное садоводство	13	13.021	467	531,15	248 047,05
1524	Российская Федерация, Республика Северная Осетия - Алания, городской округ город Владикавказ, г Владикавказ, территория СНТ Хурзарин, ул. Озерная, земельный участок 42.	Владикавказ	15:08:0010703:44	003001000000 Земли сельскохозяйственного назначения	Для коллективного садоводства	13	13.021	469	531,15	249 159,35
1525	Респ. Северная Осетия - Алания, р-н Пригородный. 2 км Архонское шоссе, сад. т-во "Хурзарин сад № 514	Владикавказ	15:08:0010703:440	003001000000 Земли сельскохозяйственного назначения	для выращивания сельскохозяйственной продукции	13	13.021	472	531,15	250 702,80
1526	Респ. Северная Осетия - Алания, р-н Пригородный, 2 км Архонское шоссе, сад т-во "Хурзарин" сад № 513	Владикавказ	15:08:0010703:441	003001000000 Земли сельскохозяйственного назначения	для выращивания сельскохозяйственной продукции	13	13.021	460	531,15	244 329,00
1527	Респ. Северная Осетия - Алания, р-н Пригородный. 2 км Архонское шоссе. сад т-во "Хурзарин" сад № 512	Владикавказ	15:08:0010703:442	003001000000 Земли сельскохозяйственного назначения	для выращивания сельскохозяйственной продукции	13	13.021	460	531,15	244 329,00
1528	Респ. Северная Осетия - Алания, р-н Пригородный. 2 км Архонское шоссе, сад. т-во "Хурзарин" сад № 448	Владикавказ	15:08:0010703:443	003001000000 Земли сельскохозяйственного назначения	для выращивания сельскохозяйственной продукции	13	13.021	460	531,15	244 329,00
1529	Респ. Северная Осетия - Алания, р-н Пригородный. Архонское шоссе. 2 км с/т "Хурзарин", сад №527	Владикавказ	15:08:0010703:444	003001000000 Земли сельскохозяйственного назначения	Для коллективного садоводства	13	13.021	467	531,15	248 047,05
1530	Респ. Северная Осетия - Алания, р-н Пригородный. Архонское шоссе. 2 км, с/т "Хурзарин", сад №526	Владикавказ	15:08:0010703:445	003001000000 Земли сельскохозяйственного назначения	Для коллективного садоводства	13	13.021	467	531,15	248 047,05

№ п/п	Местоположение ЗУ	Район	Кадастровый номер ЗУ	Категория земель	Разрешенное использование по документу	Код вида разрешенного использования (в соответствии с классификатором видов разрешенного использования земельных участков)	Вид использования объектов недвижимости	Площадь	УПКС	КС
1531	Респ. Северная Осетия - Алания, р-н Пригородный, 2 км Архонское шоссе, с/т "Хурзарин" сад № 525	Владикавказ	15:08:0010703:446	003001000000 Земли сельскохозяйственного назначения	коллективное садоводство	13	13.021	467	531,15	248 047,05
1532	Респ. Северная Осетия - Алания, р-н Пригородный. Архонское шоссе. 2 км, с/т "Хурзарин". сад №524	Владикавказ	15:08:0010703:447	003001000000 Земли сельскохозяйственного назначения	коллективное садоводство	13	13.021	467	531,15	248 047,05
1533	Российская Федерация, Республика Северная Осетия-Алания, городской округ город Владикавказ, г. Владикавказ, территория СНТ Хурзарин, ул. Кустарная, земельный участок 27	Владикавказ	15:08:0010703:448	003002000000 Земли населенных пунктов	Для коллективного садоводства	13	13.021	500	433,76	216 880,00
1534	Респ. Северная Осетия - Алания, р-н Пригородный, с/т "Хурзарин". сад № 521	Владикавказ	15:08:0010703:449	003001000000 Земли сельскохозяйственного назначения	Под садоводство	13	13.021	467	531,15	248 047,05
1535	Респ. Северная Осетия - Алания, р-н Пригородный, Архонское шоссе 2 км, с/т "Хурзарин" сад №518	Владикавказ	15:08:0010703:45	003001000000 Земли сельскохозяйственного назначения	Для садоводства или огородничества	13	13.021	467	531,15	248 047,05
1536	Респ. Северная Осетия - Алания, р-н Пригородный. Архонское шоссе. 2 км СНТ "Хурзарин". сад №520	Владикавказ	15:08:0010703:450	003001000000 Земли сельскохозяйственного назначения	Для ведения садоводства	13	13.021	467	531,15	248 047,05
1537	Российская Федерация, Республика Северная Осетия - Алания, городской округ город Владикавказ, г. Владикавказ, территория СНТ Хурзарин, ул Кустарная земельный участок 29	Владикавказ	15:08:0010703:451	003001000000 Земли сельскохозяйственного назначения	коллективное садоводство	13	13.021	467	531,15	248 047,05
1538	Респ. Северная Осетия - Алания, р-н Пригородный, Архонское шоссе, 2 км, с/т "Хурзарин", сад №518	Владикавказ	15:08:0010703:452	003001000000 Земли сельскохозяйственного назначения	коллективное садоводство	13	13.021	500	531,15	265 575,00
1539	Респ. Северная Осетия - Алания, р-н Пригородный, Архонское шоссе, 2 км, с/т "Хурзарин", сад №517	Владикавказ	15:08:0010703:453	003001000000 Земли сельскохозяйственного назначения	Коллективное садоводство	13	13.021	500	531,15	265 575,00
1540	Российская Федерация, Республика Северная Осетия-Алания, городской округ город Владикавказ, г. Владикавказ, территория СНТ Хурзарин, ул. Вербная, земельный участок 66	Владикавказ	15:08:0010703:454	003001000000 Земли сельскохозяйственного назначения	Для ведения коллективного садоводства	13	13.021	475	531,15	252 296,25
1541	Российская Федерация, Республика Северная Осетия-Алания, городской округ город Владикавказ, г Владикавказ, территория СНТ Хурзарин, ул Кустарная, земельный участок 23	Владикавказ	15:08:0010703:455	003001000000 Земли сельскохозяйственного назначения	коллективное садоводство	13	13.021	467	531,15	248 047,05
1542	Респ. Северная Осетия - Алания, р-н Пригородный, Архонское шоссе, 2 км, СНТ "Хурзарин", сад №515	Владикавказ	15:08:0010703:456	003001000000 Земли сельскохозяйственного назначения	Для ведения садоводства	13	13.021	469	531,15	249 199,35
1543	Респ. Северная Осетия - Алания, р-н Пригородный, Архонское шоссе, 2 км, СНТ "Хурзарин", сад №510	Владикавказ	15:08:0010703:457	003001000000 Земли сельскохозяйственного назначения	Для ведения садоводства	13	13.021	467	531,15	248 047,05
1544	Респ. Северная Осетия - Алания, р-н Пригородный. 2 км Архонское шоссе, с/т "Хурзарин" сад №509	Владикавказ	15:08:0010703:458	003001000000 Земли сельскохозяйственного назначения	Для садоводства или огородничества	13	13.021	467	531,15	248 047,05
1545	Респ. Северная Осетия - Алания, р-н Пригородный. Архонское шоссе. 2 км, СНТ "Хурзарин". сад №508	Владикавказ	15:08:0010703:459	003001000000 Земли сельскохозяйственного назначения	Для ведения садоводства	13	13.021	467	531,15	248 047,05
1546	Респ. Северная Осетия - Алания, р-н Пригородный, Архонское шоссе, 2 км,с/т "Хурзарин". сад №	Владикавказ	15:08:0010703:46	003001000000 Земли сельскохозяйственного назначения	коллективное садоводство	13	13.021	476	531,15	252 827,40
1547	Российская Федерация. Республика Северная Осетия-Алания. городской округ город Владикавказ. г. Владикавказ, территория СНТ Хурзарин. ул. Кустарная. земельный участок 5	Владикавказ	15:08:0010703:460	003001000000 Земли сельскохозяйственного назначения	для коллективного садоводства	13	13.021	467	531,15	248 047,05
1548	Российская Федерация, Республика Северная Осетия - Алания, городской округ город Владикавказ, г. Владикавказ, территория СНТ Хурзарин, ул. Кустарная земельный участок 3.	Владикавказ	15:08:0010703:461	003001000000 Земли сельскохозяйственного назначения	Для ведения садоводства	13	13.021	459	531,15	244 297,65
1549	Респ. Северная Осетия - Алания, р-н Пригородный. Архонское шоссе. 2 км, с/т "Хурзарин". сад №505	Владикавказ	15:08:0010703:462	003001000000 Земли сельскохозяйственного назначения	Для коллективного садоводства	13	13.021	477	531,15	253 936,35
1550	Респ. Северная Осетия - Алания, р-н Пригородный, Архонское шоссе, 2 км, с/т "Хурзарин", сад №504	Владикавказ	15:08:0010703:463	003001000000 Земли сельскохозяйственного назначения	Для коллективного садоводства	13	13.021	467	531,15	248 047,05
1551	Северная Осетия - Алания респ. р-н Пригородный, Архонское шоссе, 2 км СНТ "Хурзарин", сад №503	Владикавказ	15:08:0010703:464	003001000000 Земли сельскохозяйственного назначения	коллективное садоводство	13	13.021	467	531,15	248 047,05
1552	Республика Северная Осетия-Алания, р-н Пригородный. с Ногир, Архонское шоссе. 2 км. Садоводческое товарищество "Хурзарин". сад №502	Владикавказ	15:08:0010703:465	003001000000 Земли сельскохозяйственного назначения	коллективное садоводство	13	13.021	470	531,15	249 611,50
1553	Российская Федерация, Республика Северная Осетия - Алания, городской округ город Владикавказ, г. Владикавказ, территория СНТ Хурзарин, ул. Вербная, земельный участок 68	Владикавказ	15:08:0010703:466	003001000000 Земли сельскохозяйственного назначения	Для коллективного садоводства	13	13.021	474	531,15	251 765,10
1554	Респ. Северная Осетия - Алания, р-н Пригородный, Архонское шоссе, 2 км, с/т "Хурзарин" сад №457	Владикавказ	15:08:0010703:467	003001000000 Земли сельскохозяйственного назначения	коллективное садоводство	13	13.021	500	531,15	265 575,00
1555	Респ. Северная Осетия - Алания, р-н Пригородный, 2 км Архонское шоссе, с/т "Хурзарин" сад №450	Владикавказ	15:08:0010703:468	003001000000 Земли сельскохозяйственного назначения	коллективное садоводство	13	13.021	467	531,15	248 047,05
1556	Респ. Северная Осетия - Алания, р-н Пригородный. Архонское шоссе. 2 км,с/т "Хурзарин", сад №	Владикавказ	15:08:0010703:47	003001000000 Земли сельскохозяйственного назначения	коллективное садоводство	13	13.021	454	531,15	241 142,10
1557	Респ. Северная Осетия - Алания, р-н Пригородный. 2 км Архонское шоссе, сад. т-во "Хурзарин" сад № 482	Владикавказ	15:08:0010703:471	003001000000 Земли сельскохозяйственного назначения	для выращивания сельскохозяйственной продукции	13	13.021	460	531,15	244 329,00
1558	Российская Федерация. Республика Северная Осетия - Алания, городской округ город Владикавказ, г Владикавказ, территория СНТ Хурзарин, ул. Вербная, земельный участок 60	Владикавказ	15:08:0010703:472	003002000000 Земли населенных пунктов	коллективное садоводство	13	13.021	467	433,76	202 565,92
1559	Респ. Северная Осетия - Алания, р-н Пригородный, Архонское шоссе, 2 км, с/т "Хурзарин", сад №496	Владикавказ	15:08:0010703:473	003001000000 Земли сельскохозяйственного назначения	Коллективное садоводство	13	13.021	467	531,15	248 047,05
1560	Российская Федерация, Республика Северная Осетия - Алания, городской округ город Владикавказ, город Владикавказ, территория СНТ Хурзарин. ул.Вербная, земельный участок 54	Владикавказ	15:08:0010703:474	003002000000 Земли населенных пунктов	коллективное садоводства	13	13.021	467	433,76	202 565,92
1561	Республика Северная Осетия - Алания, р-н Пригородный, Архонское шоссе, 2 км с/т "Хурзарин" сад №494	Владикавказ	15:08:0010703:475	003001000000 Земли сельскохозяйственного назначения	Коллективное садоводство	13	13.021	467	531,15	248 047,05
1562	Респ. Северная Осетия - Алания, р-н Пригородный, Архонское шоссе, 2 км сад. т-во "Хурзарин" сад. № 477	Владикавказ	15:08:0010703:476	003001000000 Земли сельскохозяйственного назначения	для ведения коллективного садоводства	13	13.021	467	531,15	248 047,05
1563	Республика Северная Осетия-Алания, район Пригородный, Архонское шоссе 2 км, СНО "Хурзарин" сад №476	Владикавказ	15:08:0010703:477	003001000000 Земли сельскохозяйственного назначения	Для ведения коллективного садоводства	13	13.021	467	531,15	248 047,05
1564	Российская Федерация, Республика Северная Осетия-Алания, городской округ город Владикавказ, г. Владикавказ, территория СНТ Хурзарин, ул. Вербная, земельный участок 14	Владикавказ	15:08:0010703:478	003001000000 Земли сельскохозяйственного назначения	для выращивания сельскохозяйственной продукции	13	13.021	472	531,15	250 792,80
1565	Респ. Северная Осетия - Алания, р-н Пригородный. Архонское шоссе. 2 км с/т"Хурзарин" сад№493	Владикавказ	15:08:0010703:479	003001000000 Земли сельскохозяйственного назначения	Под садоводство	13	13.021	467	531,15	248 047,05
1566	Респ. Северная Осетия - Алания, р-н Пригородный, Архонское шоссе, 2 км, с/т "Хурзарин", сад №915	Владикавказ	15:08:0010703:48	003001000000 Земли сельскохозяйственного назначения	Для коллективного садоводства	13	13.021	467	531,15	248 047,05
1567	Респ. Северная Осетия - Алания, р-н Пригородный, Архонское шоссе, 2 км с/т "Хурзарин" сад №492	Владикавказ	15:08:0010703:480	003001000000 Земли сельскохозяйственного назначения	Под садоводство	13	13.021	467	531,15	248 047,05
1568	Российская Федерация, Республика Северная Осетия-Алания, городской округ город Владикавказ, г. Владикавказ, территория СНТ Хурзарин, ул. Вербная, земельный участок 8	Владикавказ	15:08:0010703:481	003001000000 Земли сельскохозяйственного назначения	коллективное садоводство	13	13.021	467	531,15	248 047,05
1569	Российская Федерация, Республика Северная Осетия-Алания, городской округ город Владикавказ, г. Владикавказ, территория СНТ Хурзарин, ул. Вербная, земельный участок 46	Владикавказ	15:08:0010703:482	003001000000 Земли сельскохозяйственного назначения	Для ведения садоводства	13	13.021	467	531,15	248 047,05
1570	Респ. Северная Осетия - Алания, р-н Пригородный. Архонское шоссе. 2 км,с/т "Хурзарин" сад №490	Владикавказ	15:08:0010703:483	003001000000 Земли сельскохозяйственного назначения	коллективное садоводство	13	13.021	500	531,15	265 575,00

№ п/п	Местоположение ЗУ	Район	Кадастровый номер ЗУ	Категория земель	Разрешенное использование по документу	Код вида разрешенного использования (в соответствии с классификатором видов разрешенного использования земельных участков)	Вид использования объектов недвижимости	Площадь	УПКС	КС
1571	Респ. Северная Осетия - Алания, р-н Пригородный, Архонское шоссе, 2 км,с/т"Хурзарин" сад № 489	Владикавказ	15:08:0010703:484	003001000000 Земли сельскохозяйственного назначения	коллективное садоводство	13	13.021	500	531,15	265 575,00
1572	Российская Федерация, Республика Северная Осетия - Алания, городской округ город Владикавказ, г. Владикавказ, территория СНТ Хурзарин, ул. Вербная, земельный участок 40.	Владикавказ	15:08:0010703:485	003001000000 Земли сельскохозяйственного назначения	Для ведения садоводства	13	13.021	467	531,15	248 047,05
1573	Российская Федерация, Республика Северная Осетия-Алания, городской округ город Владикавказ, г Владикавказ, территория СНТ Хурзарин, ул Вербная, земельный участок 36.	Владикавказ	15:08:0010703:486	003002000000 Земли населенных пунктов	Для коллективного садоводства	13	13.021	500	433,76	216 880,00
1574	Российская Федерация, Республика Северная Осетия-Алания, городской округ город Владикавказ, г. Владикавказ, территория СНТ Хурзарин, ул. Вербная, земельный участок 65	Владикавказ	15:08:0010703:487	003001000000 Земли сельскохозяйственного назначения	ведение садоводства	13	13.021	461	531,15	244 860,15
1575	Северная Осетия - Алания респ, р-н Пригородный, Архонское шоссе, 2 км, СТ "Хурзарин", сад № 486	Владикавказ	15:08:0010703:488	003001000000 Земли сельскохозяйственного назначения	Для коллективного садоводства	13	13.021	467	531,15	248 047,05
1576	Российская Федерация, Республика Северная Осетия - Алания, городской округ город Владикавказ, г. Владикавказ, территория СНТ Хурзарин, ул. Вербная, земельный участок 34.	Владикавказ	15:08:0010703:489	003002000000 Земли населенных пунктов	для ведения садоводства	13	13.021	467	433,76	202 565,92
1577	Северная Осетия - Алания респ, р-н Пригородный, Архонское шоссе, 2 км, Садоводческое товарищество "Хурзарин", сад № 91-1	Владикавказ	15:08:0010703:49	003001000000 Земли сельскохозяйственного назначения	Для коллективного садоводства	13	13.021	468	531,15	248 578,20
1578	Респ. Северная Осетия - Алания, р-н Пригородный, Архонское шоссе, 2 км, с/т " Хурзарин", сад № 484	Владикавказ	15:08:0010703:490	003001000000 Земли сельскохозяйственного назначения	коллективное садоводство	13	13.021	467	531,15	248 047,05
1579	Респ. Северная Осетия - Алания, р-н Пригородный, 2 км Архонское шоссе, с/т "Хурзарин" сад №461	Владикавказ	15:08:0010703:491	003001000000 Земли сельскохозяйственного назначения	Для ведения садоводства	13	13.021	467	531,15	248 047,05
1580	Респ. Северная Осетия - Алания, р-н Пригородный, 2 км Архонское шоссе, с/т "Хурзарин" сад № 460	Владикавказ	15:08:0010703:492	003001000000 Земли сельскохозяйственного назначения	для ведения садоводства	13	13.021	467	531,15	248 047,05
1581	Российская Федерация, Республика Северная Осетия - Алания, городской округ город Владикавказ, г. Владикавказ, территория СНТ Хурзарин, ул. Вербная, земельный участок 30	Владикавказ	15:08:0010703:493	003001000000 Земли сельскохозяйственного назначения	Для коллективного садоводства	13	13.021	467	531,15	248 047,05
1582	Респ. Северная Осетия - Алания, р-н Пригородный, Архонское шоссе, 2 км, с/т "Хурзарин", сад № 481	Владикавказ	15:08:0010703:494	003001000000 Земли сельскохозяйственного назначения	Для коллективного садоводства	13	13.021	467	531,15	248 047,05
1583	Респ. Северная Осетия - Алания, р-н Пригородный, 2 км Архонское шоссе, с/т "Хурзарин" сад №480	Владикавказ	15:08:0010703:495	003001000000 Земли сельскохозяйственного назначения	коллективное садоводство	13	13.021	467	531,15	248 047,05
1584	Северная Осетия - Алания респ, р-н Пригородный, Архонское шоссе, 2 км, СНТ "Хурзарин", сад № 479	Владикавказ	15:08:0010703:496	003001000000 Земли сельскохозяйственного назначения	Для ведения садоводства	13	13.021	467	531,15	248 047,05
1585	Респ. Северная Осетия - Алания, р-н Пригородный, 2 км Архонское шоссе, с/т Хурзарин" сад № 478	Владикавказ	15:08:0010703:497	003001000000 Земли сельскохозяйственного назначения	коллективное садоводство	13	13.021	467	531,15	248 047,05
1586	Северная Осетия - Алания респ, р-н Пригородный, Архонское шоссе, 2 км, СНТ "Хурзарин", сад № 474	Владикавказ	15:08:0010703:498	003001000000 Земли сельскохозяйственного назначения	Для ведения садоводства	13	13.021	467	531,15	248 047,05
1587	Российская Федерация, Республика Северная Осетия - Алания,городской округ город Владикавказ, г. Владикавказ, территория СНТ Хурзарин, ул. Вербная, земельный участок 43.	Владикавказ	15:08:0010703:499	003001000000 Земли сельскохозяйственного назначения	для ведения коллективного садоводства	13	13.021	467	531,15	248 047,05
1588	Российская Федерация,Республика Северная Осетия-Алания, городской округ город Владикавказ, г. Владикавказ, территория СНТ Хурзарин, ул. Олимпийская, земельный участок 7	Владикавказ	15:08:0010703:5	003001000000 Земли сельскохозяйственного назначения	для ведения садоводства	13	13.021	467	531,15	248 047,05
1589	Респ. Северная Осетия - Алания, р-н Пригородный, Архонское шоссе,2 км, с/т "Хурзарин" сад. № 913	Владикавказ	15:08:0010703:50	003001000000 Земли сельскохозяйственного назначения	Для коллективного садоводства	13	13.021	467	531,15	248 317,05
1590	Республика Северная Осетия-Алания, р-н Пригородный, Архонское шоссе, 2 км, садоводческое некоммерческое объединение "Хурзарин", сад № 473	Владикавказ	15:08:0010703:500	003001000000 Земли сельскохозяйственного назначения	Для ведения садоводства	13	13.021	467	531,15	248 317,05
1591	Респ. Северная Осетия - Алания, р-н Пригородный, Архонское шоссе, 2 км, с/т "Хурзарин" сад № 471	Владикавказ	15:08:0010703:501	003001000000 Земли сельскохозяйственного назначения	Для коллективного садоводства	13	13.021	456	531,15	242 204,40
1592	Российская Федерация, Республика Северная Осетия-Алания, городской округ город Владикавказ, г. Владикавказ, территория СНТ Хурзарин, ул.Вербная, земельный участок 4	Владикавказ	15:08:0010703:502	003002000000 Земли населенных пунктов	коллективное садоводство	13	13.021	464	433,76	201 264,64
1593	Респ. Северная Осетия - Алания, р-н Пригородный, 2 км Архонское шоссе, сад. т-во "Хурзарин" сад № 449	Владикавказ	15:08:0010703:503	003001000000 Земли сельскохозяйственного назначения	для выращивания сельскохозяйственной продукции	13	13.021	460	531,15	244 329,00
1594	Респ. Северная Осетия - Алания, р-н Пригородный, Архонское шоссе, 2 км сад товар "Хурзарин" сад № 511	Владикавказ	15:08:0010703:504	003001000000 Земли сельскохозяйственного назначения	для ведения садоводства	13	13.021	467	531,15	248 317,05
1595	Российская Федерация, Республика Северная Осетия - Алания, городской округ город Владикавказ, г Владикавказ, территория СНТ Хурзарин, ул.Вербная, земельный участок 29	Владикавказ	15:08:0010703:505	003001000000 Земли сельскохозяйственного назначения	для ведения садоводства	13	13.021	460	531,15	244 329,00
1596	Российская Федерация, Республика Северная Осетия - Алания, городской округ город Владикавказ, г. Владикавказ, территория СНТ Хурзарин, ул. Вербная, земельный участок 2	Владикавказ	15:08:0010703:506	003002000000 Земли населенных пунктов	для садоводства или огородничества	13	13.021	475	433,76	206 036,00
1597	Российская Федерация, Республика Северная Осетия - Алания, городской округ город Владикавказ, г. Владикавказ, территория СНТ Хурзарин, ул. Народная, земельный участок 25	Владикавказ	15:08:0010703:507	003002000000 Земли населенных пунктов	коллективное садоводство	13	13.021	467	433,76	202 565,92
1598	Респ. Северная Осетия - Алания, р-н Пригородный, Архонское шоссе, 2 км, СНТ "Хурзарин", сад № 467	Владикавказ	15:08:0010703:508	003001000000 Земли сельскохозяйственного назначения	Для ведения садоводства	13	13.021	465	531,15	246 984,75
1599	Российская Федерация, Республика Северная Осетия-Алания, городской округ город Владикавказ, г. Владикавказ, территория СНТ Хурзарин, ул. Вербная, земельный участок 67	Владикавказ	15:08:0010703:509	003001000000 Земли сельскохозяйственного назначения	Коллективное садоводство	13	13.021	467	531,15	248 047,05
1600	Респ. Северная Осетия - Алания, р-н Пригородный, Архонское шоссе, 2 км, СНТ "Хурзарин", сад №912	Владикавказ	15:08:0010703:51	003001000000 Земли сельскохозяйственного назначения	Для коллективного садоводства	13	13.021	467	531,15	248 047,05
1601	Респ. Северная Осетия - Алания, р-н Пригородный, 2 км Архонское шоссе, с/т "Хурзарин" сад № 464	Владикавказ	15:08:0010703:510	003001000000 Земли сельскохозяйственного назначения	Для садоводства или огородничества	13	13.021	467	531,15	248 317,05
1602	Российская Федерация, Республика Северная Осетия - Алания, городской округ город Владикавказ, г Владикавказ, территория СНТ Хурзарин, ул. Вербная, земельный участок 59	Владикавказ	15:08:0010703:512	003001000000 Земли сельскохозяйственного назначения	Коллективное садоводство	13	13.021	467	531,15	248 317,05
1603	Респ. Северная Осетия - Алания, р-н Пригородный, 2 км Архонское шоссе, с/т "Хурзарин" сад № 459	Владикавказ	15:08:0010703:513	003001000000 Земли сельскохозяйственного назначения	Для ведения садоводства	13	13.021	467	531,15	248 047,05
1604	Российская Федерация, Республика Северная Осетия - Алания, городской округ город Владикавказ, г. Владикавказ, территория СНТ Хурзарин, ул. Вербная, земельный участок 51	Владикавказ	15:08:0010703:514	003002000000 Земли населенных пунктов	Для ведения садоводства	13	13.021	467	433,76	202 565,92
1605	Респ. Северная Осетия - Алания, р-н Пригородный, Архонское шоссе, 2 км сад. т-во "Хурзарин" сад. № 437	Владикавказ	15:08:0010703:515	003001000000 Земли сельскохозяйственного назначения	для выращивания сельскохозяйственной продукции	13	13.021	460	531,15	244 329,00
1606	Российская Федерация, Республика Северная Осетия-Алания, городской округ город Владикавказ, г Владикавказ, территория СНТ Хурзарин, ул Вербная, земельный участок 7	Владикавказ	15:08:0010703:516	003001000000 Земли сельскохозяйственного назначения	для выращивания сельскохозяйственной продукции	13	13.021	460	531,15	244 329,00
1607	Российская Федерация, Республика Северная Осетия-Алания, городской округ город Владикавказ, г.Владикавказ, территория СНТ Хурзарин, ул.Вербная, земельный участок 5.	Владикавказ	15:08:0010703:517	003001000000 Земли сельскохозяйственного назначения	для выращивания сельскохозяйственной продукции	13	13.021	460	531,15	244 329,00
1608	Респ. Северная Осетия - Алания, р-н Пригородный, Архонское шоссе, 2 км сад. тов-во "Хурзарин" сад. № 434	Владикавказ	15:08:0010703:518	003001000000 Земли сельскохозяйственного назначения	для ведения коллективного садоводства	13	13.021	467	531,15	248 047,05
1609	Российская Федерация, Республика Северная Осетия-Алания, городской округ город Владикавказ, г. Владикавказ, территория СНТ Хурзарин, ул. Вербная, земельный участок 47	Владикавказ	15:08:0010703:519	003001000000 Земли сельскохозяйственного назначения	коллективное садоводство	13	13.021	467	531,15	248 317,05
1610	Респ. Северная Осетия - Алания, р-н Пригородный, Архонское шоссе, 2 км, с/т "Хурзарин", сад №911	Владикавказ	15:08:0010703:52	003001000000 Земли сельскохозяйственного назначения	Для коллективного садоводства	13	13.021	467	531,15	248 317,05

№ п/п	Местоположение ЗУ	Район	Кадастровый номер ЗУ	Категория земель	Разрешенное использование по документу	Код вида разрешенного использования (в соответствии с классификатором видов разрешенного использования земельных участков)	Вид использования объектов недвижимости	Площадь	УПКС	КС
1611	Респ. Северная Осетия - Алания, р-н Пригородный, 2 км Архонское шоссе, с/т "Хурзарин" сад №455	Владикавказ	15:08:0010703:520	003001000000 Земли сельскохозяйственного назначения	для садоводства и огородничества	13	13.021	467	531,15	248 047,05
1612	Респ. Северная Осетия - Алания, р-н Пригородный, 2 км Архонское шоссе, с/т "Хурзарин" сад №454	Владикавказ	15:08:0010703:521	003001000000 Земли сельскохозяйственного назначения	коллективное садоводство	13	13.021	467	531,15	248 047,05
1613	Российская Федерация, Республика Северная Осетия - Алания, городской округ город Владикавказ, г. Владикавказ, тер. СНТ Хурзарин, ул. Вербная, 41	Владикавказ	15:08:0010703:522	003001000000 Земли сельскохозяйственного назначения	коллективное садоводство	13	13.021	467	531,15	248 047,05
1614	Северная Осетия - Алания респ. р-н Пригородный, Архонское шоссе, 2 км. садоводческое некоммерческое товарищество "Хурзарин", сад №451	Владикавказ	15:08:0010703:523	003001000000 Земли сельскохозяйственного назначения	Для ведения садоводства	13	13.021	467	531,15	248 047,05
1615	Респ. Северная Осетия - Алания, р-н Пригородный, Архонское шоссе, 2 км. с/т "Хурзарин", сад №446	Владикавказ	15:08:0010703:524	003001000000 Земли сельскохозяйственного назначения	коллективное садоводство	13	13.021	500	531,15	265 575,00
1616	Российская Федерация, Республика Северная Осетия - Алания, г.о. город Владикавказ, г. Владикавказ, тер. СНТ Хурзарин, ул. Вербная, 25	Владикавказ	15:08:0010703:525	003001000000 Земли сельскохозяйственного назначения	Коллективное садоводство	13	13.021	500	531,15	265 575,00
1617	Российская Федерация, Республика Северная Осетия - Алания, г.о. город Владикавказ, г. Владикавказ, тер. СНТ "Хурзарин", ул. Вербная, земельный участок 23	Владикавказ	15:08:0010703:526	003001000000 Земли сельскохозяйственного назначения	для ведения садоводства	13	13.021	467	531,15	248 047,05
1618	Российская Федерация, Республика Северная Осетия-Алания, городской округ город Владикавказ, г Владикавказ, территория СНТ Хурзарин, ул Трудовая, земельный участок 56	Владикавказ	15:08:0010703:527	003001000000 Земли сельскохозяйственного назначения	Для ведения коллективного садоводства	13	13.021	467	531,15	248 047,05
1619	Российская Федерация, Республика Северная Осетия-Алания, городской округ город Владикавказ, г. Владикавказ, территория СНТ Хурзарин, ул. Вербная, земельный участок 21	Владикавказ	15:08:0010703:528	003001000000 Земли сельскохозяйственного назначения	коллективное садоводство	13	13.021	467	531,15	248 047,05
1620	Респ. Северная Осетия - Алания, р-н Пригородный, Архонское шоссе, 2 км с/т "Хурзарин сад №422	Владикавказ	15:08:0010703:529	003001000000 Земли сельскохозяйственного назначения	коллективное садоводство	13	13.021	467	531,15	248 047,05
1621	Российская Федерация, Республика Северная Осетия-Алания, городской округ город Владикавказ, г. Владикавказ, территория СНТ Хурзарин, ул. Озерная, земельный участок 24	Владикавказ	15:08:0010703:53	003002000000 Земли населенных пунктов	Для коллективного садоводства	13	13.021	467	433,76	202 565,92
1622	Российская Федерация, Республика Северная Осетия-Алания, городской округ город Владикавказ, г Владикавказ, территория СНТ Хурзарин, ул Трудовая, земельный участок 50	Владикавказ	15:08:0010703:530	003001000000 Земли сельскохозяйственного назначения	коллективное садоводство	13	13.021	467	531,15	248 047,05
1623	Респ. Северная Осетия - Алания, р-н Пригородный, Архонское шоссе, 2 км. с/т "Хурзарин" сад №442	Владикавказ	15:08:0010703:531	003001000000 Земли сельскохозяйственного назначения	коллективное садоводство	13	13.021	500	531,15	265 575,00
1624	Российская Федерация, Республика Северная Осетия - Алания, городской округ город Владикавказ, г. Владикавказ, территория СНТ Хурзарин, ул. Вербная, земельный участок 17	Владикавказ	15:08:0010703:532	003001000000 Земли сельскохозяйственного назначения	Для ведения садоводства	13	13.021	467	531,15	248 047,05
1625	Российская Федерация, Республика Северная Осетия - Алания, г.о. город Владикавказ, г. Владикавказ, тер. СНТ Хурзарин, ул. Вербная, з/у 15	Владикавказ	15:08:0010703:533	003001000000 Земли сельскохозяйственного назначения	коллективное садоводство	13	13.021	467	531,15	248 047,05
1626	Респ. Северная Осетия - Алания, р-н Пригородный, 2 км Архонское шоссе, с/т "Хурзарин" сад №417	Владикавказ	15:08:0010703:534	003001000000 Земли сельскохозяйственного назначения	для выращивания сельскохозяйственной продукции	13	13.021	476	531,15	252 827,40
1627	Респ. Северная Осетия - Алания, р-н Пригородный, 2 км Архонское шоссе, с/т "Хурзарин" сад №416	Владикавказ	15:08:0010703:535	003001000000 Земли сельскохозяйственного назначения	для выращивания сельскохозяйственной продукции	13	13.021	476	531,15	252 827,40
1628	Респ. Северная Осетия - Алания, р-н Пригородный, Архонское шоссе, 2 км, с/т "Хурзарин", сад №439	Владикавказ	15:08:0010703:536	003001000000 Земли сельскохозяйственного назначения	Для коллективного садоводства	13	13.021	467	531,15	248 047,05
1629	Респ. Северная Осетия - Алания, р-н Пригородный, Архонское шоссе, 2 км, с/т "Хурзарин", сад №438	Владикавказ	15:08:0010703:537	003001000000 Земли сельскохозяйственного назначения	Для коллективного садоводства	13	13.021	467	531,15	248 047,05
1630	Респ. Северная Осетия - Алания, р-н Пригородный, Архонское шоссе, 2 км, с/т "Хурзарин", сад №433	Владикавказ	15:08:0010703:538	003001000000 Земли сельскохозяйственного назначения	Для коллективного садоводства	13	13.021	467	531,15	248 047,05
1631	Респ. Северная Осетия - Алания, р-н Пригородный, Архонское шоссе, 2 км с/т "Хурзарин" сад №432	Владикавказ	15:08:0010703:539	003001000000 Земли сельскохозяйственного назначения	Для коллективного садоводства	13	13.021	467	531,15	248 047,05
1632	Северная Осетия - Алания респ. р-н Пригородный, Архонское шоссе, 2 км, Садоводческое некоммерческое объединение "Хуссарин", сад № 909	Владикавказ	15:08:0010703:54	003001000000 Земли сельскохозяйственного назначения	Для ведения садоводства	13	13.021	467	531,15	248 047,05
1633	Республика Северная Осетия-Алания, Пригородный р-н, Архонское шоссе, 2 км, садоводческое некоммерческое товарищество "Хурзарин", сад №431	Владикавказ	15:08:0010703:540	003001000000 Земли сельскохозяйственного назначения	коллективное садоводство	13	13.021	506	531,15	268 761,90
1634	Респ. Северная Осетия - Алания, р-н Пригородный, 2 км Архонское шоссе, с/т "Хурзарин" сад №429	Владикавказ	15:08:0010703:542	003001000000 Земли сельскохозяйственного назначения	Для садоводства или огородничества	13	13.021	467	531,15	248 047,05
1635	Республика Северная Осетия-Алания, р-н Пригородный, с Нестр. Архонское шоссе, 2 км, снт Хурзарин, уч 428	Владикавказ	15:08:0010703:543	003001000000 Земли сельскохозяйственного назначения	коллективное садоводство	13	13.021	500	531,15	265 575,00
1636	Российская Федерация, Республика Северная Осетия - Алания, городской округ город Владикавказ, г. Владикавказ, территория СНТ Хурзарин, ул. Трудовая, земельный участок 22	Владикавказ	15:08:0010703:544	003001000000 Земли сельскохозяйственного назначения	коллективное садоводство	13	13.021	467	531,15	248 047,05
1637	Респ. Северная Осетия - Алания, р-н Пригородный, Архонское шоссе, 2 км, СНТ "Хурзарин" сад №427	Владикавказ	15:08:0010703:545	003001000000 Земли сельскохозяйственного назначения	Для коллективного садоводства	13	13.021	475	531,15	252 296,25
1638	Северная Осетия - Алания респ. р-н Пригородный, Архонское шоссе 2 км. садоводческое некоммерческое товарищество "Хурзарин", сад №426	Владикавказ	15:08:0010703:546	003001000000 Земли сельскохозяйственного назначения	Для ведения садоводства	13	13.021	467	531,15	248 047,05
1639	Респ. Северная Осетия - Алания, р-н Пригородный, Архонское шоссе, 2 км. садоводческое некоммерческое товарищество "Хурзарин", сад №425	Владикавказ	15:08:0010703:547	003001000000 Земли сельскохозяйственного назначения	Для ведения садоводства	13	13.021	467	531,15	248 047,05
1640	Российская Федерация, Республика Северная Осетия-Алания, городской округ город Владикавказ, г. Владикавказ, территория СНТ Хуссарин, ул. Трудовая, земельный участок 54	Владикавказ	15:08:0010703:548	003001000000 Земли сельскохозяйственного назначения	Для ведения садоводства	13	13.021	467	531,15	248 047,05
1641	Российская Федерация, Республика Северная Осетия - Алания, городской округ город Владикавказ, г. Владикавказ, территория СНТ Хурзарин, ул Трудовая земельный участок 48	Владикавказ	15:08:0010703:549	003001000000 Земли сельскохозяйственного назначения	коллективное садоводство	13	13.021	467	531,15	248 047,05
1642	Российская Федерация, Республика Северная Осетия - Алания, городской округ город Владикавказ, г Владикавказ, территория СНТ Хурзарин, ул Майская, земельный участок 20	Владикавказ	15:08:0010703:55	003001000000 Земли сельскохозяйственного назначения	Для коллективного садоводства	13	13.021	465	531,15	246 984,75
1643	Российская Федерация, Республика Северная Осетия-Алания, городской округ город Владикавказ, г. Владикавказ, территория СНТ Хурзарин, ул. Трудовая, земельный участок 8	Владикавказ	15:08:0010703:550	003002000000 Земли населенных пунктов	Для выращивания сельскохозяйственной продукции и ведения дачного хозяйства	13	13.021	460	433,76	199 529,60
1644	Российская Федерация, Республика Северная Осетия-Алания, городской округ город Владикавказ, г. Владикавказ, территория СНТ Хуссарин, ул. Трудовая, земельный участок 6	Владикавказ	15:08:0010703:551	003002000000 Земли населенных пунктов	для выращивания сельскохозяйственной продукции	13	13.021	460	433,76	199 529,60
1645	Респ. Северная Осетия - Алания, р-н Пригородный, 2 км Архонское шоссе, с/т "Хурзарин" сад №419	Владикавказ	15:08:0010703:552	003001000000 Земли сельскохозяйственного назначения	Для садоводства или огородничества	13	13.021	467	531,15	248 047,05
1646	Респ. Северная Осетия - Алания, р-н Пригородный, 2 км Архонское шоссе, с/т "Хурзарин" сад №418	Владикавказ	15:08:0010703:553	003001000000 Земли сельскохозяйственного назначения	коллективное садоводство	13	13.021	467	531,15	248 047,05
1647	Респ. Северная Осетия - Алания, р-н Пригородный, Архонское шоссе, 2 км сад т-во "Хурзарин" сад. №396	Владикавказ	15:08:0010703:554	003001000000 Земли сельскохозяйственного назначения	для выращивания сельскохозяйственной продукции	13	13.021	473	531,15	251 240,85
1648	Республика Северная Осетия - Алания, р-н Пригородный, Архонское шоссе 2-й км. СНТ "Хурзарин" сад 395	Владикавказ	15:08:0010703:555	003001000000 Земли сельскохозяйственного назначения	Для ведения коллективного садоводства	13	13.021	467	531,15	248 047,05
1649	Российская Федерация, Республика Северная Осетия - Алания, г.о. город Владикавказ, г Владикавказ, тер. СНТ "Хурзарин", ул. Трудовая, 67	Владикавказ	15:08:0010703:556	003001000000 Земли сельскохозяйственного назначения	Для ведения коллективного садоводства	13	13.021	467	531,15	248 047,05
1650	Респ. Северная Осетия - Алания, р-н Пригородный, Архонское шоссе, 2 км СНТ "Хурзарин" сад №393	Владикавказ	15:08:0010703:558	003001000000 Земли сельскохозяйственного назначения	Для ведения садоводства	13	13.021	467	531,15	248 047,05

№ п/п	Местоположение ЗУ	Район	Кадастровый номер ЗУ	Категория земель	Разрешенное использование по документу	Код вида разрешенного использования (в соответствии с классификатором видов разрешенного использования земельных участков)	Вид использования объектов недвижимости	Площадь	УПКС	КС
1651	Российская Федерация, Республика Северная Осетия-Алания, городской округ город Владикавказ, г.Владикавказ, территория СНТ Хурзарин, ул.Трудовая, земельный участок 38.	Владикавказ	15:08:0010703:559	003001000000 Земли сельскохозяйственного назначения	коллективное садоводство	13	13.021	467	531,15	248 047,05
1652	Респ. Северная Осетия - Алания, р-н Пригородный, Архонское шоссе, 2 км, с/т "Хурзарин", сад №907	Владикавказ	15:08:0010703:56	003001000000 Земли сельскохозяйственного назначения	коллективное садоводство	13	13.021	467	531,15	248 047,05
1653	Респ. Северная Осетия - Алания, р-н Пригородный, 2 км Архонское шоссе, с/т "Хурзарин" сад № 414	Владикавказ	15:08:0010703:560	003001000000 Земли сельскохозяйственного назначения	коллективное садоводство	13	13.021	467	531,15	248 047,05
1654	Северная Осетия - Алания респ. р-н Пригородный, Архонское шоссе, 2 км, с/т "Хурзарин", сад №413	Владикавказ	15:08:0010703:561	003001000000 Земли сельскохозяйственного назначения	Для коллективного садоводства	13	13.021	467	531,15	248 047,05
1655	Респ. Северная Осетия - Алания, р-н Пригородный, 2 км Архонское шоссе, с/т "Хурзарин" сад № 412	Владикавказ	15:08:0010703:562	003001000000 Земли сельскохозяйственного назначения	для садоводства или огородничества	13	13.021	467	531,15	248 047,05
1656	Респ. Северная Осетия - Алания, р-н Пригородный, Архонское шоссе, 2 км, с/т "Хурзарин", сад № 411	Владикавказ	15:08:0010703:563	003001000000 Земли сельскохозяйственного назначения	Для коллективного садоводства	13	13.021	467	531,15	248 047,05
1657	Респ. Северная Осетия - Алания, р-н Пригородный, Архонское шоссе, 2 км, с/т "Хурзарин", сад № 410	Владикавказ	15:08:0010703:564	003001000000 Земли сельскохозяйственного назначения	Для коллективного садоводства	13	13.021	467	531,15	248 047,05
1658	Респ. Северная Осетия - Алания, р-н Пригородный, 2 км Архонское шоссе, с/т "Хурзарин" сад № 409	Владикавказ	15:08:0010703:565	003001000000 Земли сельскохозяйственного назначения	для ведения садоводства	13	13.021	467	531,15	248 047,05
1659	Респ. Северная Осетия - Алания, р-н Пригородный, Архонское шоссе, 2 км сад. товар-во "Хурзарин"	Владикавказ	15:08:0010703:566	003001000000 Земли сельскохозяйственного назначения	коллективное садоводство	13	13.021	500	531,15	265 575,00
1660	Респ. Северная Осетия - Алания, р-н Пригородный, Архонское шоссе, 2 км СНТ "Хурзарин" сад № 408	Владикавказ	15:08:0010703:567	003001000000 Земли сельскохозяйственного назначения	Для ведения садоводства	13	13.021	467	531,15	248 047,05
1661	Республика Северная Осетия-Алания, р-н Пригородный, Архонское шоссе, 2 км, садоводческое некоммерческое объединение "Хурзарин", сад № 382	Владикавказ	15:08:0010703:568	003001000000 Земли сельскохозяйственного назначения	Для ведения садоводства	13	13.021	467	531,15	248 047,05
1662	Республика Северная Осетия-Алания, р-н Пригородный, с Ногир, Архонское шоссе, 2 км, снт Хурзарин, сад 381	Владикавказ	15:08:0010703:569	003001000000 Земли сельскохозяйственного назначения	для ведения коллективного садоводства	13	13.021	467	531,15	248 047,05
1663	Респ. Северная Осетия - Алания, р-н Пригородный, Архонское шоссе, 2 км, с/т "Хурзарин", сад № 906	Владикавказ	15:08:0010703:57	003001000000 Земли сельскохозяйственного назначения	коллективное садоводство	13	13.021	467	531,15	248 047,05
1664	Респ. Северная Осетия - Алания, р-н Пригородный, 2 км Архонское шоссе, с/т "Хурзарин" сад № 406	Владикавказ	15:08:0010703:570	003001000000 Земли сельскохозяйственного назначения	коллективное садоводство	13	13.021	467	531,15	248 047,05
1665	Респ. Северная Осетия - Алания, р-н Пригородный, 2 км Архонское шоссе, с/т "Хурзарин" сад № 405	Владикавказ	15:08:0010703:571	003001000000 Земли сельскохозяйственного назначения	Для садоводства или огородничества	13	13.021	467	531,15	248 047,05
1666	Российская Федерация, Республика Северная Осетия - Алания, городской округ город Владикавказ, г Владикавказ, территория СНТ "Хурзарин", ул. Трудовая, земельный участок 16	Владикавказ	15:08:0010703:572	003001000000 Земли сельскохозяйственного назначения	коллективное садоводство	13	13.021	467	531,15	248 047,05
1667	Респ. Северная Осетия - Алания, р-н Пригородный, Архонское шоссе, 2 км, СНТ "Хурзарин", сад № 403	Владикавказ	15:08:0010703:573	003001000000 Земли сельскохозяйственного назначения	коллективное садоводство	13	13.021	467	531,15	248 047,05
1668	Российская Федерация, Республика Северная Осетия-Алания, городской округ город Владикавказ, г.Владикавказ, территория СНТ Хурзарин, ул.Трудовая, земельный участок 31.	Владикавказ	15:08:0010703:574	003001000000 Земли сельскохозяйственного назначения	коллективное садоводство	13	13.021	465	531,15	246 984,75
1669	Республика Северная Осетия-Алания, р-н Пригородный, Архонское шоссе, 2 км, садоводческое некоммерческое товарищество "Хурзарин" сад № 402	Владикавказ	15:08:0010703:575	003001000000 Земли сельскохозяйственного назначения	Для ведения садоводства	13	13.021	467	531,15	248 047,05
1670	Российская Федерация, Республика Северная Осетия - Алания, г.о. город Владикавказ, г Владикавказ, тер. СНТ Хурзарин, ул. Трудовая, земельный участок 10	Владикавказ	15:08:0010703:576	003001000000 Земли сельскохозяйственного назначения	Для садоводства или огородничества	13	13.021	467	531,15	248 047,05
1671	Республика Северная Осетия-Алания, р-н Пригородный, с Ногир, Архонское шоссе, 2 км, садоводческое некоммерческое товарищество "Хурзарин", сад №398	Владикавказ	15:08:0010703:577	003001000000 Земли сельскохозяйственного назначения	Для ведения садоводства	13	13.021	467	531,15	248 047,05
1672	Респ. Северная Осетия - Алания, р-н Пригородный, Архонское шоссе, 2 км СНТ "Хурзарин" сад №392	Владикавказ	15:08:0010703:579	003001000000 Земли сельскохозяйственного назначения	Для ведения садоводства	13	13.021	467	531,15	248 047,05
1673	Респ. Северная Осетия - Алания, р-н Пригородный, Архонское шоссе, 2 км, с/т "Хурзарин" сад №905	Владикавказ	15:08:0010703:58	003001000000 Земли сельскохозяйственного назначения	Для коллективного садоводства	13	13.021	467	531,15	248 047,05
1674	Респ. Северная Осетия - Алания, р-н Пригородный, 2 км Архонское шоссе, с/т "Хурзарин" сад №391	Владикавказ	15:08:0010703:580	003001000000 Земли сельскохозяйственного назначения	коллективное садоводство	13	13.021	467	531,15	248 047,05
1675	Респ. Северная Осетия - Алания, р-н Пригородный, 2 км Архонское шоссе, с/т "Хурзарин" сад №390	Владикавказ	15:08:0010703:581	003001000000 Земли сельскохозяйственного назначения	для садоводства или огородничества	13	13.021	491	531,15	260 741,65
1676	Респ. Северная Осетия - Алания, р-н Пригородный, Архонское шоссе, 2 км с/т "Хурзарин" сад №389	Владикавказ	15:08:0010703:582	003001000000 Земли сельскохозяйственного назначения	коллективное садоводство	13	13.021	500	531,15	265 575,00
1677	Респ. Северная Осетия - Алания, р-н Пригородный, Архонское шоссе, 2км, с/т "Хурзарин" сад№388	Владикавказ	15:08:0010703:583	003001000000 Земли сельскохозяйственного назначения	коллективное садоводство	13	13.021	467	531,15	248 047,05
1678	Респ. Северная Осетия - Алания, р-н Пригородный, Архонское шоссе, 2 км с/т "Хурзарин" сад №387	Владикавказ	15:08:0010703:584	003001000000 Земли сельскохозяйственного назначения	коллективное садоводство	13	13.021	467	531,15	248 047,05
1679	Респ. Северная Осетия - Алания, р-н Пригородный, Архонское шоссе, 2 км, с/т "Хурзарин" сад № 384	Владикавказ	15:08:0010703:587	003001000000 Земли сельскохозяйственного назначения	коллективное садоводство	13	13.021	467	531,15	248 047,05
1680	Российская Федерация, Республика Северная Осетия - Алания, городской округ город Владикавказ, г. Владикавказ, территория СНТ Хурзарин, ул. Трудовая, земельный участок 45	Владикавказ	15:08:0010703:588	003002000000 Земли населенных пунктов	Для ведения садоводства	13	13.021	467	433,76	202 565,92
1681	Республика Северная Осетия-Алания, р-н Пригородный, садоводческое товарищество "Хурзарин", Архонское шоссе 2 км, сад №380	Владикавказ	15:08:0010703:589	003001000000 Земли сельскохозяйственного назначения	Для коллективного садоводства	13	13.021	467	531,15	248 047,05
1682	Респ. Северная Осетия - Алания, р-н Пригородный, Архонское шоссе, 2 км, с/т "Хурзарин",сад №900	Владикавказ	15:08:0010703:58	003001000000 Земли сельскохозяйственного назначения	Для коллективного садоводства	13	13.021	467	531,15	248 047,05
1683	Северная Осетия - Алания респ. р-н Пригородный, Архонское шоссе, 2 км, с/т "Хурзарин" сад №379	Владикавказ	15:08:0010703:590	003001000000 Земли сельскохозяйственного назначения	Для коллективного садоводства	13	13.021	467	531,15	248 047,05
1684	Респ. Северная Осетия - Алания, р-н Пригородный, Архонское шоссе, 2 км, с/т "Хурзарин" сад №378	Владикавказ	15:08:0010703:591	003001000000 Земли сельскохозяйственного назначения	Для коллективного садоводства	13	13.021	467	531,15	248 047,05
1685	Российская Федерация, Республика Северная Осетия - Алания, городской округ город Владикавказ, г. Владикавказ, территория СНТ Хурзарин, ул. Трудовая, земельный участок 33	Владикавказ	15:08:0010703:592	003002000000 Земли населенных пунктов	Для коллективного садоводства	13	13.021	466	433,76	202 132,16
1686	Российская Федерация, Республика Северная Осетия-Алания, городской округ город Владикавказ, г. Владикавказ, территория СНТ Хурзарин, ул. Трудовая, земельный участок 29	Владикавказ	15:08:0010703:593	003001000000 Земли сельскохозяйственного назначения	коллективное садоводство	13	13.021	500	531,15	265 575,00
1687	Респ. Северная Осетия - Алания, р-н Пригородный, Архонское шоссе, 2 км, садоводческое некоммерческое товарищество "Хурзарин" сад № 374	Владикавказ	15:08:0010703:595	003001000000 Земли сельскохозяйственного назначения	Для ведения садоводства	13	13.021	467	531,15	248 047,05
1688	Российская Федерация, Республика Северная Осетия-Алания, городской округ город Владикавказ, г. Владикавказ, территория СНТ Хурзарин, ул. Трудовая, земельный участок 25	Владикавказ	15:08:0010703:596	003001000000 Земли сельскохозяйственного назначения	коллективное садоводство	13	13.021	467	531,15	248 047,05
1689	Российская Федерация, Республика Северная Осетия - Алания, г.о. город Владикавказ, г. Владикавказ, тер. СНТ "Хурзарин", ул. Трудовая, земельный участок 23	Владикавказ	15:08:0010703:597	003001000000 Земли сельскохозяйственного назначения	Для ведения садоводства	13	13.021	467	531,15	248 047,05
1690	Респ. Северная Осетия - Алания, р-н Пригородный, Архонское шоссе, 2 км с/т "Хурзарин" сад. №352	Владикавказ	15:08:0010703:598	003001000000 Земли сельскохозяйственного назначения	Для ведения садоводства	13	13.021	467	531,15	248 047,05

№ п/п	Местоположение ЗУ	Район	Кадастровый номер ЗУ	Категория земель	Разрешенное использование по документу	Код вида разрешенного использования (в соответствии с классификатором видов разрешенного использования земельных участков)	Вид использования объектов недвижимости	Площадь	УПКС	КС
1691	Респ. Северная Осетия - Алания, р-н Пригородный, Архонское шоссе, 2 км с/т "Хурзарин" сад 351	Владикавказ	15:08:0010703:599	003001000000 Земли сельскохозяйственного назначения	для ведения садоводства	13	13.021	467	531,15	248 047,05
1692	Респ. Северная Осетия - Алания, р-н Пригородный, Архонское шоссе, 2 км с/т "Хурзарин" сад. №959	Владикавказ	15:08:0010703:6	003001000000 Земли сельскохозяйственного назначения	для ведения садоводства	13	13.021	467	531,15	248 047,05
1693	Российская Федерация, Республика Северная Осетия-Алания, городской округ город Владикавказ, г Владикавказ, территория СНТ Хурзарин, ул Озерная, земельный участок 8,	Владикавказ	15:08:0010703:60	003001000000 Земли сельскохозяйственного назначения	Для ведения садоводства	13	13.021	467	531,15	248 047,05
1694	Российская Федерация, Республика Северная Осетия-Алания, городской округ город Владикавказ, г. Владикавказ, территория СНТ Хурзарин, ул. Трудовая, земельный участок 21	Владикавказ	15:08:0010703:600	003001000000 Земли сельскохозяйственного назначения	коллективное садоводство	13	13.021	467	531,15	248 047,05
1695	Российская Федерация, Республика Северная Осетия - Алания, г.о. город Владикавказ, г Владикавказ, тер. СНТ Хурзарин, ул. Трудовая, з/у 19	Владикавказ	15:08:0010703:601	003001000000 Земли сельскохозяйственного назначения	для садоводства или огородничества	13	13.021	467	531,15	248 047,05
1696	Респ. Северная Осетия - Алания, р-н Пригородный, Архонское шоссе, 2 км сад. това-во "Хурзарин" сад. №348	Владикавказ	15:08:0010703:602	003001000000 Земли сельскохозяйственного назначения	для выращивания сельскохозяйственной продукции	13	13.021	470	531,15	249 660,50
1697	Российская Федерация, Республика Северная Осетия - Алания, г.о. город Владикавказ, г Владикавказ, тер. СНТ Хурзарин, ул. Трудовая, з/у 17	Владикавказ	15:08:0010703:603	003001000000 Земли сельскохозяйственного назначения	для садоводства или огородничества	13	13.021	467	531,15	248 047,05
1698	Российская Федерация, Республика Северная Осетия-Алания, городской округ город Владикавказ, г. Владикавказ, территория СНТ Хурзарин, ул. Трудовая, земельный участок 15	Владикавказ	15:08:0010703:604	003001000000 Земли сельскохозяйственного назначения	Для ведения садоводство	13	13.021	467	531,15	248 047,05
1699	Респ. Северная Осетия - Алания, р-н Пригородный, 2 км Архонское шоссе, с/т "Хурзарин" сад №367	Владикавказ	15:08:0010703:605	003001000000 Земли сельскохозяйственного назначения	коллективное садоводство	13	13.021	467	531,15	248 047,05
1700	Российская Федерация, Республика Северная Осетия - Алания, Пригородный район, Архонское шоссе, 2 км. с/т Хурзарин, сад № 366	Владикавказ	15:08:0010703:606	003001000000 Земли сельскохозяйственного назначения	коллективное садоводство	13	13.021	467	531,15	248 047,05
1701	Респ. Северная Осетия - Алания, р-н Пригородный, Архонское шоссе, 2 км с/т "Хурзарин", сад №365	Владикавказ	15:08:0010703:607	003001000000 Земли сельскохозяйственного назначения	Для коллективного садоводства	13	13.021	467	531,15	248 047,05
1702	Российская Федерация, Республика Северная Осетия - Алания, городской округ город Владикавказ, г Владикавказ, территория СНТ Хурзарин, ул. Трудовая, земельный участок 7	Владикавказ	15:08:0010703:608	003002000000 Земли населенных пунктов	Для садоводства или огородничества	13	13.021	467	433,76	202 565,92
1703	Российская Федерация, Республика Северная Осетия-Алания, городской округ город Владикавказ, г. Владикавказ, территория СНТ Хурзарин, ул. Трудовая, земельный участок 5	Владикавказ	15:08:0010703:609	003001000000 Земли сельскохозяйственного назначения	коллективное садоводство	13	13.021	467	531,15	248 047,05
1704	Российская Федерация, Республика Северная Осетия - Алания, Пригородный район, Архонское шоссе, 2 км. с/т "Хурзарин", сад № 901	Владикавказ	15:08:0010703:61	003001000000 Земли сельскохозяйственного назначения	Для коллективного садоводства	13	13.021	467	531,15	248 047,05
1705	Российская Федерация, Республика Северная Осетия-Алания, городской округ город Владикавказ, г. Владикавказ, территория СНТ Хурзарин, ул. Трудовая, земельный участок 3	Владикавказ	15:08:0010703:610	003001000000 Земли сельскохозяйственного назначения	коллективное садоводство	13	13.021	467	531,15	248 047,05
1706	Российская Федерация, Республика Северная Осетия-Алания, городской округ город Владикавказ, г Владикавказ, территория СНТ Хурзарин, ул Трудовая, земельный участок 1,	Владикавказ	15:08:0010703:611	003001000000 Земли сельскохозяйственного назначения	коллективное садоводство	13	13.021	500	531,15	265 575,00
1707	Российская Федерация, Республика Северная Осетия - Алания, городской округ город Владикавказ, г Владикавказ, территория СНТ Хурзарин, ул. Народная, земельный участок 19	Владикавказ	15:08:0010703:612	003002000000 Земли населенных пунктов	Для коллективного садоводства	13	13.021	467	433,76	202 565,92
1708	Респ. Северная Осетия - Алания, р-н Пригородный, 2 км Архонское шоссе, с/т "Хурзарин" сад №359	Владикавказ	15:08:0010703:613	003001000000 Земли сельскохозяйственного назначения	коллективное садоводство	13	13.021	467	531,15	248 047,05
1709	Республика Северная Осетия-Алания, р-н Пригородный, Архонское шоссе, 2 км. Садоводческое некоммерческое товарищество "Хурзарин", сад №358	Владикавказ	15:08:0010703:614	003001000000 Земли сельскохозяйственного назначения	Для ведения садоводства	13	13.021	467	531,15	248 047,05
1710	Российская Федерация, Республика Северная Осетия - Алания, городской округ город Владикавказ, г Владикавказ, территория СНТ Хурзарин, ул. Столичная, земельный участок 68	Владикавказ	15:08:0010703:615	003001000000 Земли сельскохозяйственного назначения	Для коллективного садоводства	13	13.021	467	531,15	248 047,05
1711	Респ. Северная Осетия - Алания, р-н Пригородный, Архонское шоссе, 2 км. с/т "Хурзарин", сад №356	Владикавказ	15:08:0010703:616	003001000000 Земли сельскохозяйственного назначения	Для коллективного садоводства	13	13.021	467	531,15	248 047,05
1712	Респ. Северная Осетия - Алания, р-н Пригородный, Архонское шоссе 2 км, с/т "Хурзарин", сад №355	Владикавказ	15:08:0010703:618	003001000000 Земли сельскохозяйственного назначения	Коллективное садоводство	13	13.021	467	531,15	248 047,05
1713	Российская Федерация, Республика Северная Осетия-Алания, городской округ город Владикавказ, г. Владикавказ, территория СНТ Хурзарин, ул. Столичная, земельный участок 62	Владикавказ	15:08:0010703:619	003001000000 Земли сельскохозяйственного назначения	Для коллективного садоводства	13	13.021	467	531,15	248 047,05
1714	Респ. Северная Осетия - Алания, р-н Пригородный, Архонское шоссе, 2 км. СНТ "Хурзарин" сад №904	Владикавказ	15:08:0010703:62	003001000000 Земли сельскохозяйственного назначения	Для ведения садоводство	13	13.021	467	531,15	248 047,05
1715	Респ. Северная Осетия - Алания, р-н Пригородный, Архонское шоссе, 2км с/т "Хурзарин" сад №353	Владикавказ	15:08:0010703:620	003001000000 Земли сельскохозяйственного назначения	коллективное садоводство	13	13.021	500	531,15	265 575,00
1716	Респ. Северная Осетия - Алания, р-н Пригородный, Архонское шоссе, 2 км, с/т "Хурзарин", сад №350	Владикавказ	15:08:0010703:621	003001000000 Земли сельскохозяйственного назначения	Для коллективного садоводства	13	13.021	467	531,15	248 047,05
1717	Северная Осетия - Алания респ, р-н Пригородный, Архонское шоссе, 2 км, с/т "Хурзарин", сад №349	Владикавказ	15:08:0010703:622	003001000000 Земли сельскохозяйственного назначения	Для коллективного садоводства	13	13.021	475	531,15	252 296,25
1718	Респ. Северная Осетия - Алания, р-н Пригородный, Архонское шоссе, 2 км. с/т "Хурзарин" сад №347	Владикавказ	15:08:0010703:623	003001000000 Земли сельскохозяйственного назначения	Для коллективного садоводства	13	13.021	467	531,15	248 047,05
1719	Респ. Северная Осетия - Алания, р-н Пригородный, Архонское шоссе, 2 км. с/т "Хурзарин" сад №346	Владикавказ	15:08:0010703:624	003001000000 Земли сельскохозяйственного назначения	Для коллективного садоводства	13	13.021	467	531,15	248 047,05
1720	Республика Северная Осетия-Алания, р-н Пригородный, Архонское шоссе, 2 км. СНТ "Хурзарин" сад №345	Владикавказ	15:08:0010703:625	003001000000 Земли сельскохозяйственного назначения	Коллективное садоводство	13	13.021	467	531,15	248 047,05
1721	Респ. Северная Осетия - Алания, р-н Пригородный, Архонское шоссе, 2 км, с/т "Хурзарин" сад №344	Владикавказ	15:08:0010703:626	003001000000 Земли сельскохозяйственного назначения	коллективное садоводство	13	13.021	467	531,15	248 047,05
1722	Российская Федерация, Республика Северная Осетия-Алания, городской округ город Владикавказ, г. Владикавказ, территория СНТ Хурзарин, ул. Столичная, земельный участок 40	Владикавказ	15:08:0010703:627	003001000000 Земли сельскохозяйственного назначения	Для коллективного садоводства	13	13.021	467	531,15	248 047,05
1723	Респ. Северная Осетия - Алания, р-н Пригородный, Архонское шоссе, 2 км, с/т "Хурзарин" сад №342	Владикавказ	15:08:0010703:628	003001000000 Земли сельскохозяйственного назначения	Для коллективного садоводства	13	13.021	467	531,15	248 047,05
1724	Респ. Северная Осетия - Алания, р-н Пригородный, Архонское шоссе, 2 км, с/т "Хурзарин" сад №341	Владикавказ	15:08:0010703:629	003001000000 Земли сельскохозяйственного назначения	Для коллективного садоводства	13	13.021	467	531,15	248 047,05
1725	Российская Федерация, Республика Северная Осетия-Алания, городской округ город Владикавказ, г. Владикавказ, территория СНТ Хурзарин, ул. Озерная, земельный участок 4	Владикавказ	15:08:0010703:63	003001000000 Земли сельскохозяйственного назначения	Для коллективного садоводства	13	13.021	479	531,15	254 120,85
1726	Респ. Северная Осетия - Алания, р-н Пригородный, Архонское шоссе, 2 км, с/т "Хурзарин" сад №339	Владикавказ	15:08:0010703:631	003001000000 Земли сельскохозяйственного назначения	коллективное садоводство	13	13.021	500	531,15	265 575,00
1727	Респ. Северная Осетия - Алания, р-н Пригородный, Архонское шоссе, 2 км с/т "Хурзарин", сад №338	Владикавказ	15:08:0010703:632	003001000000 Земли сельскохозяйственного назначения	коллективное садоводство	13	13.021	467	531,15	248 047,05
1728	Респ. Северная Осетия - Алания, р-н Пригородный, Архонское шоссе, 2 км с/т "Хурзарин" сад №337	Владикавказ	15:08:0010703:633	003001000000 Земли сельскохозяйственного назначения	для коллективного садоводства	13	13.021	467	531,15	248 047,05
1729	Респ. Северная Осетия - Алания, р-н Пригородный, Архонское шоссе, 2 км, с/т "Хурзарин", сад №336	Владикавказ	15:08:0010703:634	003001000000 Земли сельскохозяйственного назначения	Для коллективного садоводства	13	13.021	467	531,15	248 047,05
1730	Респ. Северная Осетия - Алания, р-н Пригородный, Архонское шоссе, 2 км, с/т "Хурзарин", сад №335	Владикавказ	15:08:0010703:635	003001000000 Земли сельскохозяйственного назначения	Для коллективного садоводства	13	13.021	467	531,15	248 047,05

№ п/п	Местоположение ЗУ	Район	Кадастровый номер ЗУ	Категория земель	Разрешенное использование по документу	Код вида разрешенного использования (в соответствии с классификатором видов разрешенного использования земельных участков)	Вид использования объектов недвижимости	Площадь	УПКС	КС
1731	Респ. Северная Осетия - Алания, р-н Пригородный, Архонское шоссе, 2 км, с/т "Хурзарин", сад №334	Владикавказ	15:08:0010703:636	003001000000 Земли сельскохозяйственного назначения	Коллективное садоводство	13	13.021	467	531,15	248 047,05
1732	Респ. Северная Осетия - Алания, р-н Пригородный, Архонское шоссе, 2 км, с/т "Хурзарин", сад №332	Владикавказ	15:08:0010703:637	003001000000 Земли сельскохозяйственного назначения	Для коллективного садоводства	13	13.021	467	531,15	248 047,05
1733	Респ. Северная Осетия - Алания, р-н Пригородный, 2 км Архонское шоссе, с/т "Хурзарин" сад №331	Владикавказ	15:08:0010703:638	003001000000 Земли сельскохозяйственного назначения	коллективное садоводство	13	13.021	467	531,15	248 047,05
1734	Российская Федерация, Республика Северная Осетия - Алания, городской округ город Владикавказ, г Владикавказ, территория СНТ Хурзарин, ул. Станичная, земельный участок 12	Владикавказ	15:08:0010703:639	003001000000 Земли сельскохозяйственного назначения	Для коллективного садоводства	13	13.021	467	531,15	248 047,05
1735	Российская Федерация, Республика Северная Осетия - Алания, Пригородный район, Архонское шоссе, 2 км, с/т "Хурзарин", сад № 899	Владикавказ	15:08:0010703:64	003001000000 Земли сельскохозяйственного назначения	Коллективное садоводство	13	13.021	484	531,15	257 076,60
1736	Респ. Северная Осетия - Алания, р-н Пригородный, Архонское шоссе, 2 км, СНТ "Хурзарин", сад № 329	Владикавказ	15:08:0010703:640	003001000000 Земли сельскохозяйственного назначения	Для ведения садоводства	13	13.021	467	531,15	248 047,05
1737	Респ. Северная Осетия - Алания, р-н Пригородный, Архонское шоссе, 2 км, СНТ "Хурзарин", сад № 328	Владикавказ	15:08:0010703:641	003001000000 Земли сельскохозяйственного назначения	Для ведения садоводства	13	13.021	467	531,15	248 047,05
1738	Российская Федерация, Республика Северная Осетия-Алания, городской округ город Владикавказ, г. Владикавказ, территория СНТ Хурзарин, ул. Станичная, земельный участок 6	Владикавказ	15:08:0010703:642	003001000000 Земли сельскохозяйственного назначения	Для ведения садоводство	13	13.021	467	531,15	248 047,05
1739	Российская Федерация, Республика Северная Осетия-Алания, городской округ город Владикавказ, г.Владикавказ, территория СНТ Хурзарин, ул.Станичная, земельный участок 4	Владикавказ	15:08:0010703:643	003001000000 Земли сельскохозяйственного назначения	Для коллективного садоводства	13	13.021	467	531,15	248 047,05
1740	Респ. Северная Осетия - Алания, р-н Пригородный, Архонское шоссе,2 км с/т "Хурзарин" сад № 325	Владикавказ	15:08:0010703:644	003001000000 Земли сельскохозяйственного назначения	коллективное садоводство	13	13.021	467	531,15	248 047,05
1741	Респ. Северная Осетия - Алания, р-н Пригородный, Архонское шоссе 2 км, СТ "Хурзарин", сад №324	Владикавказ	15:08:0010703:645	003001000000 Земли сельскохозяйственного назначения	Для коллективного садоводства	13	13.021	467	531,15	248 047,05
1742	Респ. Северная Осетия - Алания, р-н Пригородный, Архонское шоссе, 2 км,с/т "Хурзарин" сад № 323	Владикавказ	15:08:0010703:646	003001000000 Земли сельскохозяйственного назначения	Для коллективного садоводства	13	13.021	467	531,15	248 047,05
1743	Респ. Северная Осетия - Алания, р-н Пригородный, Архонское шоссе, 2 км с/т "Хурзарин" сад № 322	Владикавказ	15:08:0010703:647	003001000000 Земли сельскохозяйственного назначения	Для коллективного садоводства	13	13.021	467	531,15	248 047,05
1744	Респ. Северная Осетия - Алания, р-н Пригородный, Архонское шоссе, 2 км, садоводческое некоммерческое товарищество "Хурзарин" сад №321	Владикавказ	15:08:0010703:648	003001000000 Земли сельскохозяйственного назначения	Для ведения садоводства	13	13.021	467	531,15	248 047,05
1745	Респ. Северная Осетия - Алания, р-н Пригородный, Архонское шоссе, 2 км, с/т "Хурзарин" сад №320	Владикавказ	15:08:0010703:649	003001000000 Земли сельскохозяйственного назначения	коллективное садоводство	13	13.021	500	531,15	265 575,00
1746	Российская Федерация, Республика Северная Осетия-Алания, городской округ город Владикавказ, г. Владикавказ, территория СНТ Хурзарин, ул. Народная, земельный участок 51	Владикавказ	15:08:0010703:65	003001000000 Земли сельскохозяйственного назначения	Коллективное садоводство	13	13.021	482	531,15	256 014,30
1747	Респ. Северная Осетия - Алания, р-н Пригородный, Архонское шоссе, 2 км с/т " Хурзарин" сад № 319	Владикавказ	15:08:0010703:650	003001000000 Земли сельскохозяйственного назначения	коллективное садоводство	13	13.021	467	531,15	248 047,05
1748	Российская Федерация, Республика Северная Осетия - Алания, г.о. город Владикавказ, г Владикавказ, пер. СНТ Хурзарин, ул. Станичная, з/у 59	Владикавказ	15:08:0010703:651	003001000000 Земли сельскохозяйственного назначения	коллективное садоводство	13	13.021	500	531,15	265 575,00
1749	Респ. Северная Осетия - Алания, р-н Пригородный, Архонское шоссе, 2 км, с/т "Хурзарин", сад №317	Владикавказ	15:08:0010703:652	003001000000 Земли сельскохозяйственного назначения	Коллективное садоводство	13	13.021	467	531,15	248 047,05
1750	Респ. Северная Осетия - Алания, р-н Пригородный, Архонское шоссе, 2 км, с/т "Хурзарин" сад № 316	Владикавказ	15:08:0010703:653	003001000000 Земли сельскохозяйственного назначения	Для коллективного садоводства	13	13.021	467	531,15	248 047,05
1751	Российская Федерация, Республика Северная Осетия-Алания, городской округ город Владикавказ, г. Владикавказ, территория СНТ Хурзарин, ул. Станичная, земельный участок 53	Владикавказ	15:08:0010703:654	003001000000 Земли сельскохозяйственного назначения	в целях ведения садоводства	13	13.021	467	531,15	248 047,05
1752	Респ. Северная Осетия - Алания, р-н Пригородный, 2 км Архонское шоссе, с/т "Хурзарин" сад № 314	Владикавказ	15:08:0010703:655	003001000000 Земли сельскохозяйственного назначения	Для садоводства или огородничества	13	13.021	467	531,15	248 047,05
1753	Российская Федерация, Республика Северная Осетия - Алания, городской округ город Владикавказ, г. Владикавказ, территория СНТ Хурзарин, ул. Станичная, земельный участок 49	Владикавказ	15:08:0010703:656	003001000000 Земли сельскохозяйственного назначения	Для коллективного садоводства	13	13.021	467	531,15	248 047,05
1754	Российская Федерация, Республика Северная Осетия - Алания, городской округ город Владикавказ, г Владикавказ, территория СНТ Хурзарин, ул. Станичная, земельный участок 47	Владикавказ	15:08:0010703:657	003001000000 Земли сельскохозяйственного назначения	коллективное садоводство	13	13.021	500	531,15	265 575,00
1755	Респ. Северная Осетия - Алания, р-н Пригородный, Архонское шоссе, 2 км с/т Хурзарин" сад № 311	Владикавказ	15:08:0010703:658	003001000000 Земли сельскохозяйственного назначения	коллективное садоводство	13	13.021	467	531,15	248 047,05
1756	Респ. Северная Осетия - Алания, р-н Пригородный, 2 км Архонское шоссе, с/т "Хурзарин" сад № 310	Владикавказ	15:08:0010703:659	003001000000 Земли сельскохозяйственного назначения	коллективное садоводство	13	13.021	467	531,15	248 047,05
1757	Российская Федерация, Республика Северная Осетия - Алания, Пригородный район, Архонское шоссе, 2 км, СНТ "Хурзарин", сад №897"б"	Владикавказ	15:08:0010703:66	003001000000 Земли сельскохозяйственного назначения	Для ведения садоводства	13	13.021	418	531,15	222 020,70
1758	Респ. Северная Осетия - Алания, р-н Пригородный, 2 км Архонское шоссе, с/т "Хурзарин" сад № 309	Владикавказ	15:08:0010703:660	003001000000 Земли сельскохозяйственного назначения	коллективное садоводство	13	13.021	467	531,15	248 047,05
1759	Респ. Северная Осетия - Алания, р-н Пригородный, Архонское шоссе, 2 км, СНТ "Хурзарин" сад №308	Владикавказ	15:08:0010703:661	003001000000 Земли сельскохозяйственного назначения	Для ведения садоводство	13	13.021	467	531,15	248 047,05
1760	Респ. Северная Осетия - Алания, р-н Пригородный, Архонское шоссе, 2 км сад. тов-во "Хурзарин" сад № 288	Владикавказ	15:08:0010703:662	003001000000 Земли сельскохозяйственного назначения	Для выращивания сельскохозяйственной продукции	13	13.021	467	531,15	248 047,05
1761	Респ. Северная Осетия - Алания, р-н Пригородный, Архонское шоссе, 2 км, с/т "Хурзарин" сад №307	Владикавказ	15:08:0010703:663	003001000000 Земли сельскохозяйственного назначения	для коллективного садоводства	13	13.021	500	531,15	265 575,00
1762	Российская Федерация, Республика Северная Осетия-Алания, городской округ город Владикавказ, г Владикавказ, территория СНТ Хурзарин, ул Станичная, земельный участок 35	Владикавказ	15:08:0010703:664	003002000000 Земли населенных пунктов	для ведения садоводства	13	13.021	467	433,76	202 565,92
1763	Респ. Северная Осетия - Алания, р-н Пригородный, 2 км Архонское шоссе, с/т "Хурзарин" сад № 305	Владикавказ	15:08:0010703:665	003001000000 Земли сельскохозяйственного назначения	Для коллективного садоводства	13	13.021	467	531,15	248 047,05
1764	Респ. Северная Осетия - Алания, р-н Пригородный, 2 км Архонское шоссе, с/т "Хурзарин" сад № 304	Владикавказ	15:08:0010703:666	003001000000 Земли сельскохозяйственного назначения	коллективное садоводство	13	13.021	467	531,15	248 047,05
1765	Респ. Северная Осетия - Алания, р-н Пригородный, , 2 км Архонское шоссе, с/т "Хурзарин" сад № 303	Владикавказ	15:08:0010703:667	003001000000 Земли сельскохозяйственного назначения	коллективное садоводство	13	13.021	467	531,15	248 047,05
1766	Республика Северная Осетия-Алания, р-н Пригородный, Архонское шоссе, 2 км, садоводческое некоммерческое товарищество "Хурзарин", сад №302	Владикавказ	15:08:0010703:668	003001000000 Земли сельскохозяйственного назначения	Для ведения садоводство	13	13.021	467	531,15	248 047,05
1767	Респ. Северная Осетия - Алания, р-н Пригородный, Архонское шоссе, 2 км, с/т "Хурзарин", сад №301	Владикавказ	15:08:0010703:669	003001000000 Земли сельскохозяйственного назначения	Для коллективного садоводства	13	13.021	467	531,15	248 047,05
1768	Респ. Северная Осетия - Алания, р-н Пригородный, Архонское шоссе, 2 км, с/т "Хурзарин" сад. № 897	Владикавказ	15:08:0010703:67	003001000000 Земли сельскохозяйственного назначения	Для коллективного садоводства	13	13.021	467	531,15	248 047,05
1769	Респ. Северная Осетия - Алания, р-н Пригородный, Архонское шоссе, 2 км, с/т "Хурзарин", сад №300	Владикавказ	15:08:0010703:670	003001000000 Земли сельскохозяйственного назначения	Для коллективного садоводства	13	13.021	467	531,15	248 047,05
1770	Респ. Северная Осетия - Алания, р-н Пригородный, Архонское шоссе, 2 км, с/т "Хурзарин", сад № 299	Владикавказ	15:08:0010703:671	003001000000 Земли сельскохозяйственного назначения	Для коллективного садоводства	13	13.021	467	531,15	248 047,05

№ п/п	Местоположение ЗУ	Район	Кадастровый номер ЗУ	Категория земель	Разрешенное использование по документу	Код вида разрешенного использования (в соответствии с классификатором видов разрешенного использования земельных участков)	Вид использования объектов недвижимости	Площадь	УПКС	КС
1771	Респ. Северная Осетия - Алания, р-н Пригородный, Архонское шоссе, 2 км, СНТ "Хурзарин" сад №298	Владикавказ	15:08:0010703:672	003001000000 Земли сельскохозяйственного назначения	Для ведения садоводства	13	13.021	467	531,15	248 047,05
1772	Российская Федерация, Республика Северная Осетия-Алания, городской округ город Владикавказ, г.Владикавказ, территория СНТ Хурзарин, ул.Станичная, земельный участок 17.	Владикавказ	15:08:0010703:673	003001000000 Земли сельскохозяйственного назначения	Для ведения садоводства	13	13.021	467	531,15	248 047,05
1773	Респ. Северная Осетия - Алания, р-н Пригородный. Архонское шоссе. 2 км, с/т "Хурзарин", сад №296	Владикавказ	15:08:0010703:674	003001000000 Земли сельскохозяйственного назначения	Коллективное садоводство	13	13.021	467	531,15	248 047,05
1774	Российская Федерация, Республика Северная Осетия-Алания, городской округ город Владикавказ, г. Владикавказ, территория СНТ Хурзарин, ул. Станичная, земельный участок 13	Владикавказ	15:08:0010703:675	003001000000 Земли сельскохозяйственного назначения	коллективное садоводство	13	13.021	467	531,15	248 047,05
1775	Респ. Северная Осетия - Алания, р-н Пригородный, Архонское шоссе, 2 км, СНТ "Хурзарин", сад №294	Владикавказ	15:08:0010703:676	003001000000 Земли сельскохозяйственного назначения	Для ведения садоводства	13	13.021	467	531,15	248 047,05
1776	Российская Федерация, Республика Северная Осетия - Алания, городской округ город Владикавказ, г. Владикавказ, территория СНТ Хурзарин, ул. Станичная, земельный участок 9	Владикавказ	15:08:0010703:677	003001000000 Земли сельскохозяйственного назначения	Для коллективного садоводства	13	13.021	467	531,15	248 047,05
1777	Респ. Северная Осетия - Алания, р-н Пригородный. 2 км Архонское шоссе, с/т Хурзарин" сад № 292	Владикавказ	15:08:0010703:678	003001000000 Земли сельскохозяйственного назначения	Для ведения садоводства	13	13.021	467	531,15	248 047,05
1778	Респ. Северная Осетия - Алания, р-н Пригородный, Архонское шоссе, 2 км, с/т "Хурзарин" сад №291	Владикавказ	15:08:0010703:679	003001000000 Земли сельскохозяйственного назначения	коллективное садоводство	13	13.021	500	531,15	265 575,00
1779	Респ. Северная Осетия - Алания, р-н Пригородный, Архонское шоссе, 2 км, СНТ "Хурзарин" сад№ 897 "а"	Владикавказ	15:08:0010703:68	003001000000 Земли сельскохозяйственного назначения	Для ведения садоводства	13	13.021	467	531,15	248 047,05
1780	Респ. Северная Осетия - Алания, р-н Пригородный. Архонское шоссе. 2 км, с/т "Хурзарин". сад №290	Владикавказ	15:08:0010703:680	003001000000 Земли сельскохозяйственного назначения	Для коллективного садоводства	13	13.021	467	531,15	248 047,05
1781	Респ. Северная Осетия - Алания, р-н Пригородный. Архонское шоссе. 2 км, с/т "Хурзарин". сад №289	Владикавказ	15:08:0010703:681	003001000000 Земли сельскохозяйственного назначения	коллективное садоводство	13	13.021	467	531,15	248 047,05
1782	Республика Северная Осетия - Алания, р-н Пригородный. Архонское шоссе. 2 км садоводческое некоммерческое товарищество "Хурзарин" сад. № 265	Владикавказ	15:08:0010703:682	003001000000 Земли сельскохозяйственного назначения	Для ведения садоводства	13	13.021	467	531,15	248 047,05
1783	Респ. Северная Осетия - Алания, р-н Пригородный, 2 км Архонское шоссе, с/т "Хурзарин" сад № 287	Владикавказ	15:08:0010703:683	003001000000 Земли сельскохозяйственного назначения	коллективное садоводство	13	13.021	467	531,15	248 047,05
1784	Респ. Северная Осетия - Алания, р-н Пригородный. 2 км Архонское шоссе, с/т "Хурзарин" сад № 286	Владикавказ	15:08:0010703:684	003001000000 Земли сельскохозяйственного назначения	коллективное садоводство	13	13.021	467	531,15	248 047,05
1785	Российская Федерация, Республика Северная Осетия-Алания, городской округ город Владикавказ, г Владикавказ, территория СНТ Хурзарин, ул Совхозная, земельный участок 1	Владикавказ	15:08:0010703:685	003001000000 Земли сельскохозяйственного назначения	Для ведения садоводства	13	13.021	467	531,15	248 047,05
1786	Российская Федерация, Республика Северная Осетия - Алания, городской округ город Владикавказ, г Владикавказ, территория СНТ Хурзарин, ул. Народная, земельный участок 9	Владикавказ	15:08:0010703:686	003001000000 Земли сельскохозяйственного назначения	коллективное садоводство	13	13.021	467	531,15	248 047,05
1787	Российская Федерация, Республика Северная Осетия - Алания, городской округ город Владикавказ, г Владикавказ, территория СНТ Хурзарин, ул. Астанбека Лазарова, земельный участок 10А	Владикавказ	15:08:0010703:687	003001000000 Земли сельскохозяйственного назначения	Для ведения садоводства	13	13.021	467	531,15	248 047,05
1788	Российская Федерация, Республика Северная Осетия-Алания, городской округ город Владикавказ, г. Владикавказ, территория СНТ Хурзарин, ул. Совхозная, земельный участок 67	Владикавказ	15:08:0010703:688	003002000000 Земли населенных пунктов	Для коллективного садоводства	13	13.021	467	433,76	202 565,92
1789	Российская Федерация, Республика Северная Осетия-Алания, городской округ город Владикавказ, г Владикавказ, территория СНТ Хурзарин, ул Совхозная, земельный участок 65	Владикавказ	15:08:0010703:689	003001000000 Земли сельскохозяйственного назначения	коллективное садоводство	13	13.021	467	531,15	248 047,05
1790	Северная Осетия - Алания респ. р-н Пригородный, Архонское шоссе, 2 км. садоводческое некоммерческое объединение "Хурзарин" сад №896	Владикавказ	15:08:0010703:69	003001000000 Земли сельскохозяйственного назначения	коллективное садоводство	13	13.021	467	531,15	248 047,05
1791	Респ. Северная Осетия - Алания, р-н Пригородный, Архонское шоссе, 2 км, с/т "Хурзарин", сад №176	Владикавказ	15:08:0010703:690	003001000000 Земли сельскохозяйственного назначения	Коллективное садоводство	13	13.021	467	531,15	248 047,05
1792	Респ. Северная Осетия - Алания, р-н Пригородный. Архонское шоссе. 2 км, с/т "Хурзарин". сад №175	Владикавказ	15:08:0010703:691	003001000000 Земли сельскохозяйственного назначения	Коллективное садоводство	13	13.021	467	531,15	248 047,05
1793	Российская Федерация, Республика Северная Осетия - Алания. Пригородный район, Архонское шоссе. 2 км. с/т "Хурзарин", сад. №174	Владикавказ	15:08:0010703:692	003001000000 Земли сельскохозяйственного назначения	Коллективное садоводство	13	13.021	467	531,15	248 047,05
1794	Российская Федерация, Республика Северная Осетия-Алания, городской округ город Владикавказ, г Владикавказ, территория СНТ Хурзарин, ул Совхозная, земельный участок 57	Владикавказ	15:08:0010703:693	003001000000 Земли сельскохозяйственного назначения	коллективное садоводство	13	13.021	452	531,15	240 079,80
1795	Российская Федерация, Республика Северная Осетия - Алания, городской округ город Владикавказ, г Владикавказ, территория СНТ Хурзарин, ул. Совхозная, земельный участок 55	Владикавказ	15:08:0010703:694	003001000000 Земли сельскохозяйственного назначения	Для ведения садоводства	13	13.021	467	531,15	248 047,05
1796	Российская Федерация, Республика Северная Осетия-Алания, городской округ город Владикавказ, г. Владикавказ, территория СНТ Хурзарин, ул. Совхозная, земельный участок 53.	Владикавказ	15:08:0010703:695	003002000000 Земли населенных пунктов	коллективное садоводство	13	13.021	467	433,76	202 565,92
1797	Респ. Северная Осетия - Алания, р-н Пригородный. Архонское шоссе. 2 км с/т "Хурзарин" сад №170	Владикавказ	15:08:0010703:696	003001000000 Земли сельскохозяйственного назначения	коллективное садоводство	13	13.021	467	531,15	248 047,05
1798	Респ. Северная Осетия - Алания, р-н Пригородный, Архонское шоссе, 2 км. садоводческое некоммерческое товарищество "Хурзарин". сад №169	Владикавказ	15:08:0010703:697	003001000000 Земли сельскохозяйственного назначения	коллективное садоводство	13	13.021	467	531,15	248 047,05
1799	Российская Федерация, Республика Северная Осетия-Алания, городской округ город Владикавказ, г. Владикавказ, территория СНТ Хурзарин, ул. Совхозная, земельный участок 47	Владикавказ	15:08:0010703:698	003001000000 Земли сельскохозяйственного назначения	Для коллективного садоводства	13	13.021	467	531,15	248 047,05
1800	Респ. Северная Осетия - Алания, р-н Пригородный. Архонское шоссе. 2 км сад. т-во "Хурзарин" сад. № 248	Владикавказ	15:08:0010703:699	003001000000 Земли сельскохозяйственного назначения	для выращивания сельскохозяйственной продукции	13	13.021	470	531,15	249 640,50
1801	Респ. Северная Осетия - Алания, р-н Пригородный. Архонское шоссе 2 км, с/т "Хурзарин" сад. №958	Владикавказ	15:08:0010703:7	003001000000 Земли сельскохозяйственного назначения	коллективное садоводство	13	13.021	467	531,15	248 047,05
1802	Респ. Северная Осетия - Алания, р-н Пригородный, Архонское шоссе, 2 км, СНТ "Хурзарин", сад №895	Владикавказ	15:08:0010703:70	003001000000 Земли сельскохозяйственного назначения	Для ведения садоводства	13	13.021	467	531,15	248 047,05
1803	Респ. Северная Осетия - Алания, р-н Пригородный, Архонское шоссе, 2 км сад. т-во "Хурзарин" сад. № 247	Владикавказ	15:08:0010703:700	003001000000 Земли сельскохозяйственного назначения	Для ведения садоводства	13	13.021	470	531,15	249 640,50
1804	Респ. Северная Осетия - Алания, р-н Пригородный. Архонское шоссе. 2 км, садоводческое товарищество "Хурзарин" сад №167	Владикавказ	15:08:0010703:701	003001000000 Земли сельскохозяйственного назначения	Для коллективного садоводства	13	13.021	467	531,15	248 047,05
1805	Российская Федерация, Республика Северная Осетия - Алания, городской округ город Владикавказ, г. Владикавказ, территория СНТ Хурзарин, ул. Совхозная, земельный участок 41	Владикавказ	15:08:0010703:703	003001000000 Земли сельскохозяйственного назначения	Для коллективного садоводства	13	13.021	467	531,15	248 047,05
1806	Российская Федерация, Республика Северная Осетия-Алания, городской округ город Владикавказ, г Владикавказ, территория СНТ Хурзарин, ул Совхозная, земельный участок 39	Владикавказ	15:08:0010703:704	003001000000 Земли сельскохозяйственного назначения	Для садоводства или огородничества	13	13.021	467	531,15	248 047,05
1807	Российская Федерация, Республика Северная Осетия-Алания, городской округ город Владикавказ, г. Владикавказ, территория СНТ Хурзарин, ул. Совхозная, земельный участок 35	Владикавказ	15:08:0010703:705	003001000000 Земли сельскохозяйственного назначения	Для коллективного садоводства	13	13.021	467	531,15	248 047,05
1808	Российская Федерация, Республика Северная Осетия-Алания, городской округ город Владикавказ, г. Владикавказ, территория СНТ Хурзарин, ул. Совхозная, земельный участок 33	Владикавказ	15:08:0010703:706	003001000000 Земли сельскохозяйственного назначения	Для коллективного садоводства	13	13.021	467	531,15	248 047,05
1809	Российская Федерация, Республика Северная Осетия - Алания, городской округ город Владикавказ, г. Владикавказ, территория СНТ Хурзарин, улица Совхозная, земельный участок 31	Владикавказ	15:08:0010703:707	003001000000 Земли сельскохозяйственного назначения	коллективное садоводство	13	13.021	467	531,15	248 047,05
1810	Российская Федерация, Республика Северная Осетия-Алания, городской округ город Владикавказ, г Владикавказ, территория СНТ Хурзарин, ул Совхозная, земельный участок 29	Владикавказ	15:08:0010703:708	003002000000 Земли населенных пунктов	коллективное садоводство	13	13.021	467	433,76	202 565,92

№ п/п	Местоположение ЗУ	Район	Кадастровый номер ЗУ	Категория земель	Разрешенное использование по документу	Код вида разрешенного использования (в соответствии с классификатором видов разрешенного использования земельных участков)	Вид использования объектов недвижимости	Площадь	УПКС	КС
1811	Респ. Северная Осетия - Алания, р-н Пригородный, Архонское шоссе, 2 км, с/т "Хурзарин" сад №158	Владикавказ	15:08:0010703:709	003001000000 Земли сельскохозяйственного назначения	Для коллективного садоводства	13	13.021	467	531,15	248 047,05
1812	Респ. Северная Осетия - Алания, р-н Пригородный, Архонское шоссе, 2 км, с/т "Хурзарин", сад №894	Владикавказ	15:08:0010703:71	003001000000 Земли сельскохозяйственного назначения	Для коллективного садоводства	13	13.021	467	531,15	248 047,05
1813	Респ. Северная Осетия - Алания, р-н Пригородный, Архонское шоссе, 2 км, с/т "Хурзарин", сад №157	Владикавказ	15:08:0010703:710	003001000000 Земли сельскохозяйственного назначения	Для коллективного садоводства	13	13.021	467	531,15	248 047,05
1814	Респ. Северная Осетия - Алания, р-н Пригородный, Архонское шоссе, 2 км, с/т "Хурзарин", сад №156	Владикавказ	15:08:0010703:711	003001000000 Земли сельскохозяйственного назначения	Для коллективного садоводства	13	13.021	467	531,15	248 047,05
1815	Респ. Северная Осетия - Алания, р-н Пригородный, 2 км Архонское шоссе, с/т "Хурзарин" сад № 155	Владикавказ	15:08:0010703:712	003001000000 Земли сельскохозяйственного назначения	Коллективное садоводства	13	13.021	467	531,15	248 047,05
1816	Респ. Северная Осетия - Алания, р-н Пригородный, Архонское шоссе, 2 км, с/т "Хурзарин", сад №153	Владикавказ	15:08:0010703:714	003001000000 Земли сельскохозяйственного назначения	Для коллективного садоводства	13	13.021	467	531,15	248 047,05
1817	Респ. Северная Осетия - Алания, р-н Пригородный, Архонское шоссе, 2 км, с/т "Хурзарин", сад №152	Владикавказ	15:08:0010703:715	003001000000 Земли сельскохозяйственного назначения	Для коллективного садоводства	13	13.021	467	531,15	248 047,05
1818	Российская Федерация, Республика Северная Осетия-Алания, городской округ город Владикавказ, г.Владикавказ, территория СНТ Хурзарин, ул Совхозная, земельный участок 13	Владикавказ	15:08:0010703:716	003001000000 Земли сельскохозяйственного назначения	Для коллективного садоводства	13	13.021	467	531,15	248 047,05
1819	Респ. Северная Осетия - Алания, р-н Пригородный, Архонское шоссе, 2 км, с/т "Хурзарин" сад № 150	Владикавказ	15:08:0010703:717	003001000000 Земли сельскохозяйственного назначения	коллективное садоводство	13	13.021	500	531,15	265 575,00
1820	Респ. Северная Осетия - Алания, р-н Пригородный, 2 км Архонское шоссе, с/т "Хурзарин" сад № 149	Владикавказ	15:08:0010703:718	003001000000 Земли сельскохозяйственного назначения	коллективное садоводство	13	13.021	467	531,15	248 047,05
1821	Респ. Северная Осетия - Алания, р-н Пригородный, Архонское шоссе, 2 км с/т "Хурзарин" сад № 148	Владикавказ	15:08:0010703:719	003001000000 Земли сельскохозяйственного назначения	коллективное садоводство	13	13.021	467	531,15	248 047,05
1822	Респ. Северная Осетия - Алания, р-н Пригородный, Архонское шоссе, 2 км, с/т "Хурзарин", сад №893	Владикавказ	15:08:0010703:72	003001000000 Земли сельскохозяйственного назначения	Для коллективного садоводства	13	13.021	467	531,15	248 047,05
1823	Республика Северная Осетия - Алания, Пригородный район. Архонское шоссе, 2 км, с/т "Хурзарин" сад №147	Владикавказ	15:08:0010703:720	003001000000 Земли сельскохозяйственного назначения	коллективное садоводство	13	13.021	467	531,15	248 047,05
1824	Респ. Северная Осетия - Алания, р-н Пригородный, Архонское шоссе, 2 км, с/т "Хурзарин", сад № 146	Владикавказ	15:08:0010703:721	003001000000 Земли сельскохозяйственного назначения	Коллективное садоводства	13	13.021	467	531,15	248 047,05
1825	Респ. Северная Осетия - Алания, р-н Пригородный, Архонское шоссе, 2 км, с/т "Хурзарин" сад №145	Владикавказ	15:08:0010703:722	003001000000 Земли сельскохозяйственного назначения	для ведения гражданами садоводства и огородничества	13	13.021	500	531,15	265 575,00
1826	Респ. Северная Осетия - Алания, р-н Пригородный, Архонское шоссе, 2 км, с/т "Хурзарин", сад №144	Владикавказ	15:08:0010703:723	003001000000 Земли сельскохозяйственного назначения	Для коллективного садоводства	13	13.021	467	531,15	248 047,05
1827	Респ. Северная Осетия - Алания, р-н Пригородный, Архонское шоссе, 2 км, Садоводческое товарищество "Хурзарин", сад №142	Владикавказ	15:08:0010703:725	003001000000 Земли сельскохозяйственного назначения	Для коллективного садоводства	13	13.021	468	531,15	248 578,20
1828	Российская Федерация, Республика Северная Осетия-Алания, городской округ город Владикавказ, г.Владикавказ, территория СНТ Хурзарин, ул.Рассветная, земельный участок 60.	Владикавказ	15:08:0010703:726	003001000000 Земли сельскохозяйственного назначения	Для садоводства и огородничества	13	13.021	467	531,15	248 047,05
1829	Российская Федерация, Республика Северная Осетия - Алания г.о. город Владикавказ, г Владикавказ, пер. СНТ Хурзарин, ул. Рассветная, зу 58	Владикавказ	15:08:0010703:727	003001000000 Земли сельскохозяйственного назначения	Для коллективного садоводства	13	13.021	467	531,15	248 047,05
1830	Респ. Северная Осетия - Алания, р-н Пригородный, Архонское шоссе, 2 км, с/т "Хурзарин", сад №892	Владикавказ	15:08:0010703:73	003001000000 Земли сельскохозяйственного назначения	Коллективное садоводство	13	13.021	467	531,15	248 047,05
1831	Респ. Северная Осетия - Алания, р-н Пригородный, Архонское шоссе, 2 км СНО "Хурзарин" сад № 135	Владикавказ	15:08:0010703:730	003001000000 Земли сельскохозяйственного назначения	Коллективное садоводство	13	13.021	467	531,15	248 047,05
1832	Респ. Северная Осетия - Алания, р-н Пригородный, Архонское шоссе, 2 км, с/т "Хурзарин" сад №134	Владикавказ	15:08:0010703:731	003001000000 Земли сельскохозяйственного назначения	Для коллективного садоводства	13	13.021	467	531,15	248 047,05
1833	Респ. Северная Осетия - Алания, р-н Пригородный, Архонское шоссе, 2 км, с/т "Хурзарин" сад №133	Владикавказ	15:08:0010703:732	003001000000 Земли сельскохозяйственного назначения	Для коллективного садоводства	13	13.021	467	531,15	248 047,05
1834	Респ. Северная Осетия - Алания, р-н Пригородный, Архонское шоссе, 2 км, с/т "Хурзарин" сад №132	Владикавказ	15:08:0010703:733	003001000000 Земли сельскохозяйственного назначения	для коллективного садоводства	13	13.021	467	531,15	248 047,05
1835	Респ. Северная Осетия - Алания, р-н Пригородный, Архонское шоссе, 2 км сад. товар. "Хурзарин" сад. № 213	Владикавказ	15:08:0010703:734	003001000000 Земли сельскохозяйственного назначения	для ведения коллективного садоводства	13	13.021	467	531,15	248 047,05
1836	Респ. Северная Осетия - Алания, р-н Пригородный, Архонское шоссе, 2 км, СНО "Хурзарин" сад № 233	Владикавказ	15:08:0010703:735	003001000000 Земли сельскохозяйственного назначения	Коллективное садоводство	13	13.021	461	531,15	244 360,65
1837	Респ. Северная Осетия - Алания, р-н Пригородный, Архонское шоссе, 2 км, с/т "Хурзарин", сад №232	Владикавказ	15:08:0010703:736	003001000000 Земли сельскохозяйственного назначения	Для коллективного садоводства	13	13.021	467	531,15	248 047,05
1838	Респ. Северная Осетия - Алания, р-н Пригородный, Архонское шоссе, 2 км, с/т "Хурзарин" сад № 231	Владикавказ	15:08:0010703:737	003001000000 Земли сельскохозяйственного назначения	Для ведения садоводства	13	13.021	467	531,15	248 047,05
1839	Респ. Северная Осетия - Алания, р-н Пригородный, Архонское шоссе, 2 км, СНТ "Хурзарин", сад № 230	Владикавказ	15:08:0010703:738	003001000000 Земли сельскохозяйственного назначения	Для ведения садоводства	13	13.021	467	531,15	248 047,05
1840	Российская Федерация, Республика Северная Осетия-Алания, городской округ город Владикавказ, г.Владикавказ, территория СНТ Хурзарин, ул.Бирюзовая, земельный участок 27.	Владикавказ	15:08:0010703:739	003001000000 Земли сельскохозяйственного назначения	Для садоводства	13	13.021	467	531,15	248 047,05
1841	Респ. Северная Осетия - Алания, р-н Пригородный, Архонское шоссе, СНО "Хурзарин", сад № 891	Владикавказ	15:08:0010703:74	003001000000 Земли сельскохозяйственного назначения	коллективное садоводство	13	13.021	500	531,15	265 575,00
1842	Северная Осетия - Алания респ. р-н Пригородный, Архонское шоссе, 2 км. садоводческое некоммерческое товарищество "Хурзарин", сад №228	Владикавказ	15:08:0010703:740	003001000000 Земли сельскохозяйственного назначения	Для ведения садоводства	13	13.021	467	531,15	248 047,05
1843	Республика Северная Осетия-Алания, р-н Пригородный, Архонское шоссе 2 км , садоводческое некоммерческое товарищество "Хурзарин", сад № 227	Владикавказ	15:08:0010703:741	003001000000 Земли сельскохозяйственного назначения	Коллективное садоводство	13	13.021	469	531,15	249 169,35
1844	Российская Федерация, Республика Северная Осетия - Алания, городской округ город Владикавказ, г. Владикавказ, территория СНТ Хурзарин, ул. Бирюзовая, земельный участок 21	Владикавказ	15:08:0010703:742	003001000000 Земли сельскохозяйственного назначения	Для ведения садоводства	13	13.021	467	531,15	248 047,05
1845	Респ. Северная Осетия - Алания, р-н Пригородный, 2 км Архонское шоссе, с/т "Хурзарин" сад № 204	Владикавказ	15:08:0010703:743	003001000000 Земли сельскохозяйственного назначения	для ведения садоводства	13	13.021	467	531,15	248 047,05
1846	Республика Северная Осетия-Алания, р-н Пригородный, Архонское шоссе, 2 км, СНТ "Хурзарин", сад № 225	Владикавказ	15:08:0010703:744	003001000000 Земли сельскохозяйственного назначения	коллективное садоводство	13	13.021	467	531,15	248 047,05
1847	Респ. Северная Осетия - Алания, р-н Пригородный, 2 км Архонское шоссе, с/т "Хурзарин" сад № 224	Владикавказ	15:08:0010703:745	003001000000 Земли сельскохозяйственного назначения	Для садоводства или огородничества	13	13.021	467	531,15	248 047,05
1848	Респ. Северная Осетия - Алания, р-н Пригородный, 2 км Архонское шоссе, с/т "Хурзарин" сад № 223	Владикавказ	15:08:0010703:746	003001000000 Земли сельскохозяйственного назначения	Для садоводства или огородничества	13	13.021	467	531,15	248 047,05
1849	Респ. Северная Осетия - Алания, р-н Пригородный, Архонское шоссе, 2 км с/т "Хурзарин" сад № 222	Владикавказ	15:08:0010703:747	003001000000 Земли сельскохозяйственного назначения	Для коллективного садоводства	13	13.021	467	531,15	248 047,05
1850	Респ. Северная Осетия - Алания, р-н Пригородный, Архонское шоссе, 2 км с/т "Хурзарин", сад №221	Владикавказ	15:08:0010703:748	003001000000 Земли сельскохозяйственного назначения	коллективное садоводство	13	13.021	467	531,15	248 047,05

№ п/п	Местоположение ЗУ	Район	Кадастровый номер ЗУ	Категория земель	Разрешенное использование по документу	Код вида разрешенного использования (в соответствии с классификатором видов разрешенного использования земельных участков)	Вид использования объектов недвижимости	Площадь	УПКС	КС
1851	Респ. Северная Осетия - Алания, р-н Пригородный, Архонское шоссе, 2 км о/т "Хурзарин" сад № 220	Владикавказ	15:08:0010703:749	003001000000 Земли сельскохозяйственного назначения	коллективное садоводство	13	13.021	467	531,15	248 047,05
1852	Респ. Северная Осетия - Алания, р-н Пригородный. Архонское шоссе. 2 км о/т "Хурзарин" сад№890	Владикавказ	15:08:0010703:75	003001000000 Земли сельскохозяйственного назначения	коллективное садоводство	13	13.021	458	531,15	243 366,70
1853	Российская Федерация, Республика Северная Осетия-Алания, городской округ город Владикавказ, г Владикавказ, территория СНТ Хурзарин, ул Бутырозова, земельный участок 5,	Владикавказ	15:08:0010703:750	003001000000 Земли сельскохозяйственного назначения	коллективное садоводство	13	13.021	467	531,15	248 047,05
1854	Российская Федерация, Республика Северная Осетия - Алания, городской округ город Владикавказ, г Владикавказ, территория СНТ Хурзарин, ул Бутырозова, земельный участок 3	Владикавказ	15:08:0010703:751	003001000000 Земли сельскохозяйственного назначения	Для садоводства или огородничества	13	13.021	467	531,15	248 047,05
1855	Респ. Северная Осетия - Алания, р-н Пригородный, Архонское шоссе, 2 км. о/т "Хурзарин" сад №217	Владикавказ	15:08:0010703:752	003001000000 Земли сельскохозяйственного назначения	коллективное садоводство	13	13.021	500	531,15	265 575,00
1856	Респ. Северная Осетия - Алания, р-н Пригородный. Архонское шоссе. 2 км о/т "Хурзарин", сад № 216	Владикавказ	15:08:0010703:753	003001000000 Земли сельскохозяйственного назначения	Для коллективного садоводства	13	13.021	467	531,15	248 047,05
1857	Российская Федерация, Республика Северная Осетия-Алания, городской округ город Владикавказ, г Владикавказ, территория СНТ Хурзарин, ул Асланбека Дзагорова, земельный участок 12	Владикавказ	15:08:0010703:754	003001000000 Земли сельскохозяйственного назначения	коллективное садоводство	13	13.021	467	531,15	248 047,05
1858	Северная Осетия - Алания респ. р-н Пригородный, Архонское шоссе, 2 км. Садоводческое некоммерческое товарищество "Хурзарин", сад №214	Владикавказ	15:08:0010703:755	003001000000 Земли сельскохозяйственного назначения	Для ведения садоводства	13	13.021	467	531,15	248 047,05
1859	Российская Федерация, Республика Северная Осетия-Алания, городской округ город Владикавказ, г. Владикавказ, территория СНТ Хурзарин, ул. Совхозная, земельный участок 64	Владикавказ	15:08:0010703:756	003002000000 Земли населенных пунктов	коллективное садоводство	13	13.021	467	433,76	202 565,92
1860	Российская Федерация, Республика Северная Осетия-Алания, городской округ город Владикавказ, г. Владикавказ, территория СНТ Хурзарин, ул. Совхозная, земельный участок 62	Владикавказ	15:08:0010703:757	003001000000 Земли сельскохозяйственного назначения	Для коллективного садоводства	13	13.021	467	531,15	248 047,05
1861	Российская Федерация, Республика Северная Осетия-Алания, городской округ город Владикавказ, г. Владикавказ, территория СНТ Хурзарин, ул. Совхозная, земельный участок 60	Владикавказ	15:08:0010703:758	003001000000 Земли сельскохозяйственного назначения	Для ведения садоводства	13	13.021	467	531,15	248 047,05
1862	Российская Федерация, Республика Северная Осетия - Алания, Пригородный район. Архонское шоссе, 2 км, с/т "Хурзарин" сад №209	Владикавказ	15:08:0010703:759	003001000000 Земли сельскохозяйственного назначения	коллективное садоводство	13	13.021	459	531,15	243 787,85
1863	Российская Федерация, Республика Северная Осетия - Алания, городской округ город Владикавказ, г Владикавказ, территория СНТ Хурзарин, ул. Озерная, земельный участок 49	Владикавказ	15:08:0010703:76	003001000000 Земли сельскохозяйственного назначения	коллективное садоводство	13	13.021	467	531,15	248 047,05
1864	Респ. Северная Осетия - Алания, р-н Пригородный. Архонское шоссе. 2 км о/т "Хурзарин" сад № 208	Владикавказ	15:08:0010703:760	003001000000 Земли сельскохозяйственного назначения	коллективное садоводство	13	13.021	467	531,15	248 047,05
1865	Российская Федерация, Республика Северная-Алания, городской округ город Владикавказ, г. Владикавказ, территория СНТ Хурзарин, ул Совхозная, земельный участок 54	Владикавказ	15:08:0010703:761	003001000000 Земли сельскохозяйственного назначения	коллективное садоводство	13	13.021	469	531,15	249 109,35
1866	Российская Федерация, Республика Северная Осетия-Алания, городской округ город Владикавказ, г Владикавказ, территория СНТ Хурзарин, ул Совхозная, земельный участок 52	Владикавказ	15:08:0010703:762	003001000000 Земли сельскохозяйственного назначения	коллективное садоводство	13	13.021	467	531,15	248 047,05
1867	Российская Федерация, Республика Северная Осетия-Алания, городской округ город Владикавказ, г. Владикавказ, территория СНТ Хурзарин, ул. Совхозная, земельный участок 50	Владикавказ	15:08:0010703:763	003001000000 Земли сельскохозяйственного назначения	Для ведения садоводства	13	13.021	467	531,15	248 047,05
1868	Респ. Северная Осетия - Алания, р-н Пригородный. Архонское шоссе. 2 км, о/т "Хурзарин" сад №203	Владикавказ	15:08:0010703:764	003001000000 Земли сельскохозяйственного назначения	коллективное садоводство	13	13.021	500	531,15	265 575,00
1869	Российская Федерация, Республика Северная Осетия - Алания, городской округ город Владикавказ, г. Владикавказ, территория СНТ Хурзарин, ул. Совхозная, земельный участок 44	Владикавказ	15:08:0010703:765	003001000000 Земли сельскохозяйственного назначения	Для ведения садоводства	13	13.021	467	531,15	248 047,05
1870	Российская Федерация, Республика Северная Осетия - Алания, городской округ город Владикавказ, г Владикавказ, территория СНТ Хурзарин, ул. Совхозная, земельный участок 42	Владикавказ	15:08:0010703:766	003001000000 Земли сельскохозяйственного назначения	Для коллективного садоводства	13	13.021	467	531,15	248 047,05
1871	Респ. Северная Осетия - Алания, р-н Пригородный, Архонское шоссе, 2 км. о/т "Хурзарин", сад № 200	Владикавказ	15:08:0010703:767	003001000000 Земли сельскохозяйственного назначения	Коллективное садоводство	13	13.021	467	531,15	248 047,05
1872	Российская Федерация, Республика Северная Осетия-Алания, городской округ город Владикавказ, г. Владикавказ, территория СНТ Хурзарин, земельный участок 199	Владикавказ	15:08:0010703:768	003001000000 Земли сельскохозяйственного назначения	Для коллективного садоводства	13	13.021	463	531,15	245 722,35
1873	Северная Осетия - Алания респ, р-н Пригородный. Архонское шоссе. 2 км, садоводческое некоммерческое объединение "Хурзарин" сад 198	Владикавказ	15:08:0010703:769	003001000000 Земли сельскохозяйственного назначения	Для ведения садоводства	13	13.021	464	531,15	246 253,60
1874	Российская Федерация, Республика Северная Осетия-Алания, городской округ город Владикавказ, г. Владикавказ, территория СНТ Хурзарин, ул. Озерная, земельный участок 47	Владикавказ	15:08:0010703:77	003001000000 Земли сельскохозяйственного назначения	Для ведения садоводства	13	13.021	467	531,15	248 047,05
1875	Российская Федерация, Республика Северная Осетия - Алания, городской округ город Владикавказ, г Владикавказ, территория СНТ Хурзарин, ул. Совхозная, земельный участок 34	Владикавказ	15:08:0010703:770	003001000000 Земли сельскохозяйственного назначения	коллективное садоводство	13	13.021	467	531,15	248 047,05
1876	Респ. Северная Осетия - Алания, р-н Пригородный. Архонское шоссе. 2 км, о/т "Хурзарин". сад №196	Владикавказ	15:08:0010703:771	003001000000 Земли сельскохозяйственного назначения	Для коллективного садоводства	13	13.021	467	531,15	248 047,05
1877	Респ. Северная Осетия - Алания, р-н Пригородный. Архонское шоссе. 2 км, о/т "Хурзарин" сад №195	Владикавказ	15:08:0010703:772	003001000000 Земли сельскохозяйственного назначения	Для коллективного садоводства	13	13.021	467	531,15	248 047,05
1878	Российская Федерация, Республика Северная Осетия - Алания, городской округ город Владикавказ, г Владикавказ, территория СНТ Хурзарин, ул. Совхозная, земельный участок 28	Владикавказ	15:08:0010703:773	003001000000 Земли сельскохозяйственного назначения	Для коллективного садоводства	13	13.021	467	531,15	248 047,05
1879	Российская Федерация, Республика Северная Осетия - Алания, городской округ город Владикавказ, г Владикавказ, территория СНТ Хурзарин, ул. Совхозная, земельный участок 26	Владикавказ	15:08:0010703:774	003001000000 Земли сельскохозяйственного назначения	Для коллективного садоводства	13	13.021	467	531,15	248 047,05
1880	Респ. Северная Осетия - Алания, р-н Пригородный. Архонское шоссе. 2 км, о/т "Хурзарин" сад №192	Владикавказ	15:08:0010703:775	003001000000 Земли сельскохозяйственного назначения	коллективное садоводство	13	13.021	500	531,15	265 575,00
1881	Российская Федерация, Республика Северная Осетия - Алания, городской округ город Владикавказ, г. Владикавказ, территория СНТ Хурзарин, ул. Совхозная, земельный участок 22	Владикавказ	15:08:0010703:776	003001000000 Земли сельскохозяйственного назначения	коллективное садоводство	13	13.021	500	531,15	265 575,00
1882	Российская Федерация, Республика Северная Осетия-Алания, городской округ город Владикавказ, г. Владикавказ, территория СНТ Хурзарин, ул. Совхозная, земельный участок 20	Владикавказ	15:08:0010703:777	003001000000 Земли сельскохозяйственного назначения	Для коллективного садоводства	13	13.021	467	531,15	248 047,05
1883	Респ. Северная Осетия - Алания, р-н Пригородный, 2 км Архонское шоссе. о/т "Хурзарин" сад № 189	Владикавказ	15:08:0010703:778	003001000000 Земли сельскохозяйственного назначения	коллективное садоводство	13	13.021	467	531,15	248 047,05
1884	Респ. Северная Осетия - Алания, р-н Пригородный. Архонское шоссе. 2 км, СНО "Хурзарин" сад №188	Владикавказ	15:08:0010703:779	003001000000 Земли сельскохозяйственного назначения	Для коллективного садоводства	13	13.021	467	531,15	248 047,05
1885	Респ. Северная Осетия - Алания, р-н Пригородный. Архонское шоссе. 2 км, СНТ "Хурзарин". сад. № 1708	Владикавказ	15:08:0010703:78	003001000000 Земли сельскохозяйственного назначения	Для ведения садоводства	13	13.021	492	531,15	261 325,80
1886	Респ. Северная Осетия - Алания, р-н Пригородный, 2 км Архонское шоссе. о/т "Хурзарин" сад № 187	Владикавказ	15:08:0010703:780	003001000000 Земли сельскохозяйственного назначения	коллективное садоводство	13	13.021	467	531,15	248 047,05
1887	Респ. Северная Осетия - Алания, р-н Пригородный, Архонское шоссе, 2 км. о/т "Хурзарин", сад №186	Владикавказ	15:08:0010703:781	003001000000 Земли сельскохозяйственного назначения	Коллективное садоводство	13	13.021	500	531,15	265 575,00
1888	Республика Северная Осетия - Алания, Пригородный район, Архонское шоссе, 2 км сад. тов-во "Хурзарин" сад. № 163 "а"	Владикавказ	15:08:0010703:782	003001000000 Земли сельскохозяйственного назначения	для ведения коллективного садоводства	13	13.021	500	531,15	265 575,00
1889	Респ. Северная Осетия - Алания, р-н Пригородный. Архонское шоссе. 2 км сад. тов-во "Хурзарин" сад. № 163	Владикавказ	15:08:0010703:783	003001000000 Земли сельскохозяйственного назначения	для выращивания сельскохозяйственной продукции	13	13.021	467	531,15	248 047,05
1890	Респ. Северная Осетия - Алания, р-н Пригородный. Архонское шоссе. 2 км, СНТ "Хурзарин". сад №185	Владикавказ	15:08:0010703:784	003001000000 Земли сельскохозяйственного назначения	Для ведения садоводства	13	13.021	467	531,15	248 047,05

№ п/п	Местоположение ЗУ	Район	Кадастровый номер ЗУ	Категория земель	Разрешенное использование по документу	Код вида разрешенного использования (в соответствии с классификатором видов разрешенного использования земельных участков)	Вид использования объектов недвижимости	Площадь	УПКС	КС
1891	Респ. Северная Осетия - Алания, р-н Пригородный, Архонское шоссе, 2 км, СНТ "Хурзарин", сад №184	Владикавказ	15:08:0010703:785	003001000000 Земли сельскохозяйственного назначения	Для ведения садоводство	13	13.021	467	531,15	248 047,05
1892	Респ. Северная Осетия - Алания, р-н Пригородный, Архонское шоссе, 2 км, садоводческое некоммерческое объединение "Хурзарин" сад №183	Владикавказ	15:08:0010703:786	003001000000 Земли сельскохозяйственного назначения	Для ведения садоводства	13	13.021	467	531,15	248 047,05
1893	Респ. Северная Осетия - Алания, р-н Пригородный, Архонское шоссе, 2 км, с/т "Хурзарин" сад №182	Владикавказ	15:08:0010703:787	003001000000 Земли сельскохозяйственного назначения	коллективное садоводство	13	13.021	467	531,15	248 047,05
1894	Северная Осетия - Алания респ. р-н Пригородный, Архонское шоссе, 2 км, СНТ "Хурзарин", сад 285	Владикавказ	15:08:0010703:788	003001000000 Земли сельскохозяйственного назначения	Для коллективного садоводства	13	13.021	467	531,15	248 047,05
1895	Респ. Северная Осетия - Алания, р-н Пригородный, Архонское шоссе, 2 км с/т "Хурзарин" сад № 284	Владикавказ	15:08:0010703:789	003001000000 Земли сельскохозяйственного назначения	коллективное садоводство	13	13.021	467	531,15	248 047,05
1896	Российская Федерация, Республика Северная Осетия - Алания Пригородный район, Архонское шоссе, 2 км, с/т Хурзарин" сад № 886	Владикавказ	15:08:0010703:79	003001000000 Земли сельскохозяйственного назначения	Для коллективного садоводства	13	13.021	464	531,15	246 974,40
1897	Респ. Северная Осетия - Алания, р-н Пригородный, Архонское шоссе, 2 км с/т"Хурзарин", сад №283	Владикавказ	15:08:0010703:790	003001000000 Земли сельскохозяйственного назначения	Для коллективного садоводства	13	13.021	467	531,15	248 047,05
1898	Республика Северная Осетия-Алания, р-н Пригородный, с Ногир, Архонское шоссе, 2 км, с/т "Хурзарин" сад №282	Владикавказ	15:08:0010703:791	003001000000 Земли сельскохозяйственного назначения	коллективное садоводство	13	13.021	500	531,15	265 575,00
1899	Респ. Северная Осетия - Алания, р-н Пригородный, Архонское шоссе, 2 км, с/т "Хурзарин" сад №281	Владикавказ	15:08:0010703:792	003001000000 Земли сельскохозяйственного назначения	коллективное садоводство	13	13.021	500	531,15	265 575,00
1900	Российская Федерация, Республика Северная Осетия-Алания, городской округ город Владикавказ, г. Владикавказ, г Владикавказ, тер. СНТ Хурзарин, ул. Виноозовая, земельный участок 56	Владикавказ	15:08:0010703:793	003001000000 Земли сельскохозяйственного назначения	коллективное садоводство	13	13.021	467	531,15	248 047,05
1901	Респ. Северная Осетия - Алания, р-н Пригородный, 2 км Архонское шоссе, с/т "Хурзарин" сад № 279	Владикавказ	15:08:0010703:794	003001000000 Земли сельскохозяйственного назначения	Коллективное садоводство	13	13.021	491	531,15	260 794,65
1902	Республика Северная Осетия-Алания, р-н Пригородный, Архонское шоссе, 2 км, Садоводческое некоммерческое товарищество "Хурзарин", сад №278	Владикавказ	15:08:0010703:795	003001000000 Земли сельскохозяйственного назначения	Для ведения садоводство	13	13.021	470	531,15	249 630,50
1903	Республика Северная Осетия-Алания, р-н Пригородный, Архонское шоссе, 2 км, садоводческое некоммерческое товарищество "Хурзарин", сад № 277	Владикавказ	15:08:0010703:796	003001000000 Земли сельскохозяйственного назначения	Для ведения садоводство	13	13.021	467	531,15	248 047,05
1904	Российская Федерация, Республика Северная Осетия - Алания, городской округ город Владикавказ, г. Владикавказ, территория СНТ Хурзарин, ул. Озерная, земельный участок 50	Владикавказ	15:08:0010703:797	003001000000 Земли сельскохозяйственного назначения	для выращивания сельскохозяйственной продукции	13	13.021	472	531,15	250 702,80
1905	Респ. Северная Осетия - Алания, р-н Пригородный, Архонское шоссе, 2 км, с/т "Хурзарин" сад № 276	Владикавказ	15:08:0010703:798	003001000000 Земли сельскохозяйственного назначения	Для коллективного садоводства	13	13.021	467	531,15	248 047,05
1906	Северная Осетия - Алания респ. р-н Пригородный, Архонское шоссе, 2 км, с/т "Хурзарин" сад №275	Владикавказ	15:08:0010703:799	003001000000 Земли сельскохозяйственного назначения	Для ведения садоводство	13	13.021	467	531,15	248 047,05
1907	Северная Осетия - Алания респ. р-н Пригородный, Архонское шоссе, 2 км, Садоводческое некоммерческое товарищество "Хурзарин", сад №957	Владикавказ	15:08:0010703:8	003001000000 Земли сельскохозяйственного назначения	Для коллективного садоводства	13	13.021	476	531,15	252 827,40
1908	Российская Федерация, Республика Северная Осетия - Алания, городской округ город Владикавказ, г. Владикавказ, территория СНТ Хурзарин, ул. Озерная, земельный участок 41	Владикавказ	15:08:0010703:80	003002000000 Земли населенных пунктов	Для ведения садоводства	13	13.021	495	400,76	214 711,20
1909	Респ. Северная Осетия - Алания, р-н Пригородный, Архонское шоссе, 2 км, с/т "Хурзарин" сад № 274	Владикавказ	15:08:0010703:800	003001000000 Земли сельскохозяйственного назначения	Для коллективного садоводства	13	13.021	467	531,15	248 047,05
1910	Российская Федерация, Республика Северная Осетия-Алания, городской округ город Владикавказ, г Владикавказ, территория СНТ Хурзарин, ул Виноозовая, земельный участок 42,	Владикавказ	15:08:0010703:801	003002000000 Земли населенных пунктов	Для коллективного садоводства	13	13.021	467	433,76	232 565,92
1911	Респ. Северная Осетия - Алания, р-н Пригородный, Архонское шоссе, 2 км, с/т "Хурзарин" сад №272	Владикавказ	15:08:0010703:802	003001000000 Земли сельскохозяйственного назначения	коллективное садоводство	13	13.021	500	531,15	265 575,00
1912	Республика Северная Осетия - Алания р-н Пригородный, Архонское шоссе, 2 км, СНТ "Хурзарин", сад № 271	Владикавказ	15:08:0010703:803	003001000000 Земли сельскохозяйственного назначения	Для ведения садоводства	13	13.021	467	531,15	248 047,05
1913	Респ. Северная Осетия - Алания, р-н Пригородный, 2 км Архонское шоссе, с/т "Хурзарин" сад № 270	Владикавказ	15:08:0010703:804	003001000000 Земли сельскохозяйственного назначения	Коллективное садоводство	13	13.021	467	531,15	248 047,05
1914	Российская Федерация, Республика Северная Осетия - Алания, городской округ город Владикавказ, г Владикавказ, территория СНТ "Хурзарин", ул. Рассветная, земельный участок 62	Владикавказ	15:08:0010703:805	003001000000 Земли сельскохозяйственного назначения	коллективное садоводство	13	13.021	467	531,15	248 047,05
1915	Респ. Северная Осетия - Алания, р-н Пригородный, Архонское шоссе, 2 км, СНТ "Хурзарин", сад №269	Владикавказ	15:08:0010703:806	003001000000 Земли сельскохозяйственного назначения	Для ведения садоводство	13	13.021	467	531,15	248 047,05
1916	Респ. Северная Осетия - Алания, р-н Пригородный, Архонское шоссе,2 км с/т "Хурзарин" сад № 268	Владикавказ	15:08:0010703:807	003001000000 Земли сельскохозяйственного назначения	коллективное садоводство	13	13.021	467	531,15	248 047,05
1917	Респ. Северная Осетия - Алания, р-н Пригородный, Архонское шоссе, 2 км, с/т "Хурзарин" сад №267	Владикавказ	15:08:0010703:809	003001000000 Земли сельскохозяйственного назначения	Для коллективного садоводства	13	13.021	468	531,15	248 378,20
1918	Российская Федерация, Республика Северная Осетия-Алания, городской округ город Владикавказ, г. Владикавказ, территория СНТ Хурзарин, ул. Озерная, земельный участок 37	Владикавказ	15:08:0010703:81	003001000000 Земли сельскохозяйственного назначения	для ведения коллективного садоводства	13	13.021	461	531,15	244 850,15
1919	Российская Федерация,Республика Северная Осетия - Алания, городской округ город Владикавказ, г Владикавказ, территория СНТ Хурзарин, ул. Виноозовая, земельный участок 28.	Владикавказ	15:08:0010703:810	003001000000 Земли сельскохозяйственного назначения	Для коллективного садоводства	13	13.021	467	531,15	248 047,05
1920	Российская Федерация, Республика Северная Осетия - Алания, городской округ город Владикавказ, г. Владикавказ, территория СНТ Хурзарин, ул. Виноозовая, земельный участок 24	Владикавказ	15:08:0010703:811	003001000000 Земли сельскохозяйственного назначения	для коллективного садоводства	13	13.021	500	531,15	265 575,00
1921	Респ. Северная Осетия - Алания, р-н Пригородный, Архонское шоссе, 2 км, с/т "Хурзарин" сад №263	Владикавказ	15:08:0010703:812	003001000000 Земли сельскохозяйственного назначения	Для коллективного садоводства	13	13.021	500	531,15	265 575,00
1922	Респ. Северная Осетия - Алания, р-н Пригородный, Архонское шоссе, 2 км, с/т "Хурзарин" сад №262	Владикавказ	15:08:0010703:813	003001000000 Земли сельскохозяйственного назначения	Для коллективного садоводства	13	13.021	500	531,15	265 575,00
1923	Респ. Северная Осетия - Алания, р-н Пригородный, 2 км Архонское шоссе, с/т "Хурзарин" сад 261	Владикавказ	15:08:0010703:814	003001000000 Земли сельскохозяйственного назначения	коллективное садоводство	13	13.021	467	531,15	248 047,05
1924	Респ. Северная Осетия - Алания, р-н Пригородный, Архонское шоссе, 2 км, с/т "Хурзарин" сад №260	Владикавказ	15:08:0010703:815	003001000000 Земли сельскохозяйственного назначения	коллективное садоводство	13	13.021	467	531,15	248 047,05
1925	Респ. Северная Осетия - Алания, р-н Пригородный, Архонское шоссе, 2 км, с/т "Хурзарин" сад № 259	Владикавказ	15:08:0010703:816	003001000000 Земли сельскохозяйственного назначения	коллективное садоводство	13	13.021	500	531,15	265 575,00
1926	Российская Федерация, Республика Северная Осетия - Алания, городской округ город Владикавказ, г Владикавказ, территория СНТ Хурзарин, ул. Виноозовая, земельный участок 12	Владикавказ	15:08:0010703:817	003001000000 Земли сельскохозяйственного назначения	коллективное садоводство	13	13.021	467	531,15	248 047,05
1927	Респ. Северная Осетия - Алания, р-н Пригородный, Архонское шоссе, 2 км с/т "Хурзарин" сад № 257	Владикавказ	15:08:0010703:818	003001000000 Земли сельскохозяйственного назначения	Для коллективного садоводства	13	13.021	467	531,15	248 047,05
1928	Респ. Северная Осетия - Алания, р-н Пригородный, Архонское шоссе, 2 км, с/т "Хурзарин" сад № 884	Владикавказ	15:08:0010703:82	003001000000 Земли сельскохозяйственного назначения	Для коллективного садоводства	13	13.021	467	531,15	248 047,05
1929	Респ. Северная Осетия - Алания, р-н Пригородный, 2 км Архонское шоссе, сад. тов-во "Хурзарин" сад № 125	Владикавказ	15:08:0010703:820	003001000000 Земли сельскохозяйственного назначения	Для ведения коллективного садоводства	13	13.021	467	531,15	248 047,05
1930	Респ. Северная Осетия - Алания, р-н Пригородный, Архонское шоссе, 2 км, с/т "Хурзарин", сад №255	Владикавказ	15:08:0010703:821	003001000000 Земли сельскохозяйственного назначения	Для коллективного садоводства	13	13.021	467	531,15	248 047,05

№ п/п	Местоположение ЗУ	Район	Кадастровый номер ЗУ	Категория земель	Разрешенное использование по документу	Код вида разрешенного использования (в соответствии с классификатором видов разрешенного использования земельных участков)	Вид использования объектов недвижимости	Площадь	УПКС	КС
1931	Респ. Северная Осетия - Алания, р-н Пригородный, Архонское шоссе, 2 км, с/т "Хурзарин", сад №254	Владикавказ	15:08:0010703:822	003001000000 Земли сельскохозяйственного назначения	Для коллективного садоводства	13	13.021	467	531,15	248 047,05
1932	Респ. Северная Осетия - Алания, р-н Пригородный, Архонское шоссе, 2 км, с/т "Хурзарин" сад № 253	Владикавказ	15:08:0010703:823	003001000000 Земли сельскохозяйственного назначения	Для коллективного садоводства	13	13.021	467	531,15	248 047,05
1933	Респ. Северная Осетия - Алания, р-н Пригородный, Архонское шоссе, 2 км, с/т "Хурзарин", сад №252	Владикавказ	15:08:0010703:824	003001000000 Земли сельскохозяйственного назначения	Для коллективного садоводства	13	13.021	467	531,15	248 317,05
1934	Российская Федерация, Республика Северная Осетия - Алания, городской округ город Владикавказ, г Владикавказ, территория СНТ Хурзарин, ул. Ахсарбек Лазгова, земельный участок 16	Владикавказ	15:08:0010703:825	003001000000 Земли сельскохозяйственного назначения	Для коллективного садоводства	13	13.021	467	531,15	248 317,05
1935	Северная Осетия - Алания респ, р-н Пригородный, Архонское шоссе, 2 км, с/т "Хурзарин" сад №250	Владикавказ	15:08:0010703:826	003001000000 Земли сельскохозяйственного назначения	коллективное садоводство	13	13.021	469	531,15	249 049,35
1936	Респ. Северная Осетия - Алания, р-н Пригородный, Архонское шоссе, 2 км, с/т "Хурзарин" сад № 249	Владикавказ	15:08:0010703:827	003001000000 Земли сельскохозяйственного назначения	Для коллективного садоводства	13	13.021	470	531,15	249 650,50
1937	Респ. Северная Осетия - Алания, р-н Пригородный, 2 км Архонское шоссе, с/т "Хурзарин" сад № 117	Владикавказ	15:08:0010703:828	003001000000 Земли сельскохозяйственного назначения	для выращивания сельскохозяйственной продукции	13	13.021	473	531,15	251 233,95
1938	Российская Федерация, Республика Северная Осетия - Алания, р-н Пригородный, Архонское шоссе, 2 км с/т "Хурзарин", сад № 246	Владикавказ	15:08:0010703:829	003001000000 Земли сельскохозяйственного назначения	для коллективного садоводства	13	13.021	469	531,15	249 049,35
1939	Российская Федерация, Республика Северная Осетия-Алания, городской округ город Владикавказ, г.Владикавказ, территория СНТ Хурзарин, ул.Озерная, земельный участок 35.	Владикавказ	15:08:0010703:83	003001000000 Земли сельскохозяйственного назначения	Для коллективного садоводства	13	13.021	464	531,15	246 453,60
1940	Российская Федерация,Республика Северная Осетия - Алания, городской округ город Владикавказ, г. Владикавказ, территория СНТ Хурзарин, ул. Виноградная, земельный участок 59	Владикавказ	15:08:0010703:830	003001000000 Земли сельскохозяйственного назначения	Для ведения садоводства	13	13.021	468	531,15	248 578,20
1941	Респ. Северная Осетия - Алания, р-н Пригородный, Архонское шоссе 2 км,с/т Хурзарин" сад № 244	Владикавказ	15:08:0010703:831	003001000000 Земли сельскохозяйственного назначения	коллективное садоводство	13	13.021	470	531,15	249 650,50
1942	Респ. Северная Осетия - Алания, р-н Пригородный, 2 км Архонское шоссе, с/т "Хурзарин" сад № 243	Владикавказ	15:08:0010703:832	003001000000 Земли сельскохозяйственного назначения	для садоводства	13	13.021	467	531,15	248 317,05
1943	Респ. Северная Осетия - Алания, р-н Пригородный, Архонское шоссе, 2 км с/т "Хурзарин" сад. № 242	Владикавказ	15:08:0010703:833	003001000000 Земли сельскохозяйственного назначения	коллективное садоводство	13	13.021	466	531,15	247 851,90
1944	Респ. Северная Осетия - Алания, р-н Пригородный, 2 км Архонское шоссе, с/т "Хурзарин" сад № 241	Владикавказ	15:08:0010703:834	003001000000 Земли сельскохозяйственного назначения	Коллективное садоводство	13	13.021	467	531,15	248 047,05
1945	Респ. Северная Осетия - Алания, р-н Пригородный, 2 км Архонское шоссе, с/т "Хурзарин" сад №240	Владикавказ	15:08:0010703:835	003001000000 Земли сельскохозяйственного назначения	коллективное садоводство	13	13.021	467	531,15	248 317,05
1946	Респ. Северная Осетия - Алания, р-н Пригородный, Архонское шоссе, 2 км, с/т "Хурзарин", сад №239	Владикавказ	15:08:0010703:836	003001000000 Земли сельскохозяйственного назначения	Для коллективного садоводства	13	13.021	467	531,15	248 317,05
1947	Респ. Северная Осетия - Алания, р-н Пригородный, Архонское шоссе 2 км, с/т "Хурзарин". сад №238	Владикавказ	15:08:0010703:837	003001000000 Земли сельскохозяйственного назначения	Коллективное садоводство	13	13.021	467	531,15	248 047,05
1948	Респ. Северная Осетия - Алания, р-н Пригородный, Архонское шоссе, 2 км, с/т "Хурзарин", сад №237	Владикавказ	15:08:0010703:838	003001000000 Земли сельскохозяйственного назначения	Для коллективного садоводства	13	13.021	467	531,15	248 047,05
1949	Респ. Северная Осетия - Алания, р-н Пригородный, Архонское шоссе, 2 км, с/т "Хурзарин" сад № 236	Владикавказ	15:08:0010703:839	003001000000 Земли сельскохозяйственного назначения	коллективное садоводство	13	13.021	500	531,15	265 575,00
1950	Респ. Северная Осетия - Алания, р-н Пригородный, Архонское шоссе, 2 км, с/т "Хурзарин", сад №681	Владикавказ	15:08:0010703:84	003001000000 Земли сельскохозяйственного назначения	Коллективное садоводство	13	13.021	467	531,15	248 317,05
1951	Респ. Северная Осетия - Алания, р-н Пригородный, Архонское шоссе, 2 км, с/т "Хурзарин" сад № 235	Владикавказ	15:08:0010703:840	003001000000 Земли сельскохозяйственного назначения	Коллективное садоводство	13	13.021	500	531,15	265 575,00
1952	Респ. Северная Осетия - Алания, р-н Пригородный, Архонское шоссе, 2 км, с/т "Хурзарин" сад № 234	Владикавказ	15:08:0010703:841	003001000000 Земли сельскохозяйственного назначения	Для коллективного садоводства	13	13.021	439	531,15	233 174,85
1953	Респ. Северная Осетия - Алания, р-н Пригородный, 2 км Архонское шоссе, сад. т-во "Хурзарин" сад № 103	Владикавказ	15:08:0010703:842	003001000000 Земли сельскохозяйственного назначения	для выращивания сельскохозяйственной продукции	13	13.021	465	531,15	246 784,75
1954	Российская Федерация, Республика Северная Осетия - Алания, городской округ город Владикавказ, г Владикавказ, территория СНТ Хурзарин, ул. Рассветная, участок 46	Владикавказ	15:08:0010703:843	003001000000 Земли сельскохозяйственного назначения	для ведения садоводства	13	13.021	467	531,15	248 317,05
1955	Респ. Северная Осетия - Алания, р-н Пригородный, 2 км Архонское шоссе, с/т "Хурзарин" сад № 128	Владикавказ	15:08:0010703:846	003001000000 Земли сельскохозяйственного назначения	коллективное садоводство	13	13.021	467	531,15	248 047,05
1956	Респ. Северная Осетия - Алания, р-н Пригородный, Архонское шоссе 2 км,с/т "Хурзарин" сад № 127	Владикавказ	15:08:0010703:847	003001000000 Земли сельскохозяйственного назначения	коллективное садоводство	13	13.021	500	531,15	265 575,00
1957	Респ. Северная Осетия - Алания, р-н Пригородный, Архонское шоссе, 2 км, с/т "Хурзарин", сад №126	Владикавказ	15:08:0010703:848	003001000000 Земли сельскохозяйственного назначения	Коллективное садоводство	13	13.021	467	531,15	248 317,05
1958	Респ. Северная Осетия - Алания, р-н Пригородный, 2 км Архонское шоссе , с/т "Хурзарин" сад № 124	Владикавказ	15:08:0010703:849	003001000000 Земли сельскохозяйственного назначения	коллективное садоводство	13	13.021	467	531,15	248 317,05
1959	Респ. Северная Осетия - Алания, р-н Пригородный, Архонское шоссе, 2 км, с/т "Хурзарин", сад №680	Владикавказ	15:08:0010703:85	003001000000 Земли сельскохозяйственного назначения	Коллективное садоводство	13	13.021	467	531,15	248 047,05
1960	Российская Федерация, Республика Северная Осетия - Алания г.о. город Владикавказ, г Владикавказ, тер. СНТ Хурзарин, ул. Рассветная, земельный участок 30	Владикавказ	15:08:0010703:850	003001000000 Земли сельскохозяйственного назначения	коллективное садоводство	13	13.021	467	531,15	248 047,05
1961	Российская Федерация, Республика Северная Осетия - Алания г.о. город Владикавказ, г Владикавказ, тер. СНТ "Хурзарин", ул. Рассветная, з/у 43	Владикавказ	15:08:0010703:851	003002000000 Земли населенных пунктов	для ведения садоводства	13	13.021	467	433,76	202 565,92
1962	Респ. Северная Осетия - Алания, р-н Пригородный, Архонское шоссе, 2 км с/т"Хурзарин" сад №122	Владикавказ	15:08:0010703:852	003001000000 Земли сельскохозяйственного назначения	коллективное садоводство	13	13.021	467	531,15	248 317,05
1963	Республика Северная Осетия-Алания, Пригородный район, Архонское шоссе, 2 км с/т "Хурзарин", сад №121	Владикавказ	15:08:0010703:853	003001000000 Земли сельскохозяйственного назначения	коллективное садоводство	13	13.021	467	531,15	248 047,05
1964	Российская Федерация, Республика Северная Осетия - Алания, городской округ город Владикавказ, г. Владикавказ, территория СНТ Хурзарин, ул.Рассветная, земельный участок 22	Владикавказ	15:08:0010703:854	003001000000 Земли сельскохозяйственного назначения	Для садоводства или огородничества	13	13.021	500	531,15	265 575,00
1965	Российская Федерация, Республика Северная Осетия-Алания, городской округ город Владикавказ, г. Владикавказ, территория СНТ Хурзарин, ул. Рассветная, земельный участок 22	Владикавказ	15:08:0010703:855	003001000000 Земли сельскохозяйственного назначения	коллективное садоводство	13	13.021	467	531,15	248 317,05
1966	Российская Федерация, Республика Северная Осетия - Алания, городской округ город Владикавказ, г Владикавказ, территория СНТ Хурзарин, ул Рассветная, земельный участок 20	Владикавказ	15:08:0010703:856	003001000000 Земли сельскохозяйственного назначения	коллективное садоводство	13	13.021	467	531,15	248 317,05
1967	Российская Федерация, Республика Северная Осетия-Алания, городской округ город Владикавказ, г. Владикавказ, территория СНТ Хурзарин, ул. Рассветная, земельный участок 16	Владикавказ	15:08:0010703:857	003001000000 Земли сельскохозяйственного назначения	Для коллективного садоводства	13	13.021	474	531,15	251 765,10
1968	Респ. Северная Осетия - Алания, р-н Пригородный, Архонское шоссе, 2 км, с/т "Хурзарин" сад №115	Владикавказ	15:08:0010703:858	003001000000 Земли сельскохозяйственного назначения	Для коллективного садоводства	13	13.021	467	531,15	248 047,05
1969	Респ. Северная Осетия - Алания, р-н Пригородный, Архонское шоссе, 2 км, с/т "Хурзарин", сад №114	Владикавказ	15:08:0010703:859	003001000000 Земли сельскохозяйственного назначения	Для коллективного садоводства	13	13.021	467	531,15	248 317,05
1970	Респ. Северная Осетия - Алания, р-н Пригородный, Архонское шоссе, 2 км, с/т "Хурзарин" сад №679	Владикавказ	15:08:0010703:86	003001000000 Земли сельскохозяйственного назначения	Коллективное садоводство	13	13.021	467	531,15	248 317,05

№ п/п	Местоположение ЗУ	Район	Кадастровый номер ЗУ	Категория земель	Разрешенное использование по документу	Код вида разрешенного использования (в соответствии с классификатором видов разрешенного использования земельных участков)	Вид использования объектов недвижимости	Площадь	УПКС	КС
1971	Российская Федерация, Республика Северная Осетия-Алания, городской округ город Владикавказ, г. Владикавказ, территория СНТ Хурзарин, ул. Рассветная, земельный участок 10	Владикавказ	15:08:0010703:860	003001000000 Земли сельскохозяйственного назначения	Для коллективного садоводства	13	13.021	467	531,15	248 047,05
1972	Российская Федерация, Республика Северная Осетия-Алания, городской округ город Владикавказ, г.Владикавказ, территория СНТ Хурзарин, ул.Рассветная, земельный участок 23.	Владикавказ	15:08:0010703:861	003001000000 Земли сельскохозяйственного назначения	коллективное садоводство	13	13.021	467	531,15	248 047,05
1973	Российская Федерация, Республика Северная Осетия-Алания, городской округ город Владикавказ, г Владикавказ, территория СНТ Хурзарин, ул Рассветная, земельный участок 8	Владикавказ	15:08:0010703:862	003001000000 Земли сельскохозяйственного назначения	Коллективное садоводство	13	13.021	467	531,15	248 047,05
1974	Респ. Северная Осетия - Алания, р-н Пригородный, 2 км Архонское шоссе, с/т "Хурзарин" сад № 111	Владикавказ	15:08:0010703:863	003001000000 Земли сельскохозяйственного назначения	коллективное садоводство	13	13.021	467	531,15	248 047,05
1975	Респ. Северная Осетия - Алания, р-н Пригородный, 2 км Архонское шоссе, с/т "Хурзарин" сад № 110	Владикавказ	15:08:0010703:864	003001000000 Земли сельскохозяйственного назначения	для ведения садоводства	13	13.021	467	531,15	248 047,05
1976	Респ. Северная Осетия - Алания, р-н Пригородный, Архонское шоссе, 2км , с/т "Хурзарин" сад №109	Владикавказ	15:08:0010703:865	003001000000 Земли сельскохозяйственного назначения	Для коллективного садоводства	13	13.021	460	531,15	244 329,00
1977	Российская Федерация, Республика Северная Осетия - Алания, городской округ город Владикавказ, г. Владикавказ, территория СНТ Хурзарин, ул. Аслынбека Дзарова, земельный участок 8	Владикавказ	15:08:0010703:868	003001000000 Земли сельскохозяйственного назначения	Для ведения садоводства	13	13.021	467	531,15	248 047,05
1978	Респ. Северная Осетия - Алания, р-н Пригородный, 2 км Архонское шоссе, с/т "Хурзарин" сад № 869	Владикавказ	15:08:0010703:869	003001000000 Земли сельскохозяйственного назначения	коллективное садоводство	13	13.021	467	531,15	248 047,05
1979	Респ. Северная Осетия - Алания, р-н Пригородный, Архонское шоссе, 2 км, с/т "Хурзарин", сад №878	Владикавказ	15:08:0010703:87	003001000000 Земли сельскохозяйственного назначения	Для коллективного садоводства	13	13.021	467	531,15	248 047,05
1980	Российская Федерация, Республика Северная Осетия - Алания, городской округ город Владикавказ, г. Владикавказ, территория СНТ Хурзарин, ул. Рассветная, участок 67	Владикавказ	15:08:0010703:870	003001000000 Земли сельскохозяйственного назначения	Для коллективного садоводства	13	13.021	466	531,15	247 515,90
1981	Респ. Северная Осетия - Алания, р-н Пригородный, Архонское шоссе, 2 км, с/т "Хурзарин", сад № 102	Владикавказ	15:08:0010703:871	003001000000 Земли сельскохозяйственного назначения	Для ведения садоводства	13	13.021	465	531,15	246 983,75
1982	Респ. Северная Осетия - Алания, р-н Пригородный, Архонское шоссе, 2 км, с/т "Хурзарин", уч-к № 72	Владикавказ	15:08:0010703:872	003001000000 Земли сельскохозяйственного назначения	Коллективное садоводство	13	13.021	500	531,15	265 575,00
1983	Респ. Северная Осетия - Алания, р-н Пригородный, Архонское шоссе, 2 км, с/т "Хурзарин", сад №101	Владикавказ	15:08:0010703:873	003001000000 Земли сельскохозяйственного назначения	Для коллективного садоводства	13	13.021	475	531,15	252 296,25
1984	Респ. Северная Осетия - Алания, р-н Пригородный, Архонское шоссе, 2 км, с/т "Хурзарин", сад №100	Владикавказ	15:08:0010703:874	003001000000 Земли сельскохозяйственного назначения	Коллективное садоводство	13	13.021	467	531,15	248 047,05
1985	Российская Федерация, Республика Северная Осетия - Алания, р-н Пригородный, Архонское шоссе, 2 км, СТ "Хурзарин" сад № 99	Владикавказ	15:08:0010703:875	003001000000 Земли сельскохозяйственного назначения	Для коллективного садоводства	13	13.021	467	531,15	248 047,05
1986	Российская Федерация, Республика Северная Осетия-Алания, городской округ город Владикавказ, г Владикавказ, территория СНТ Хурзарин, ул Рассветная, земельный участок 55	Владикавказ	15:08:0010703:876	003001000000 Земли сельскохозяйственного назначения	коллективное садоводство	13	13.021	467	531,15	248 047,05
1987	Респ. Северная Осетия - Алания, р-н Пригородный, Архонское шоссе, 2 км, с/т "Хурзарин" сад №97	Владикавказ	15:08:0010703:877	003001000000 Земли сельскохозяйственного назначения	коллективное садоводство	13	13.021	467	531,15	248 047,05
1988	Российская Федерация, Республика Северная Осетия-Алания, городской округ город Владикавказ, г. Владикавказ, территория СНТ Хурзарин, ул. Рассветная, земельный участок 51	Владикавказ	15:08:0010703:878	003002000000 Земли населенных пунктов	коллективное садоводство	13	13.021	467	433,76	202 565,92
1989	Респ. Северная Осетия - Алания, р-н Пригородный, 2 км Архонское шоссе, с/т "Хурзарин" сад №65	Владикавказ	15:08:0010703:879	003001000000 Земли сельскохозяйственного назначения	Для выращивания сельскохозяйственной продукции	13	13.021	460	531,15	244 329,00
1990	Российская Федерация, Республика Северная Осетия-Алания, городской округ город Владикавказ, г. Владикавказ, территория СНТ Хурзарин, ул. Озерная, земельный участок 25	Владикавказ	15:08:0010703:88	003001000000 Земли сельскохозяйственного назначения	коллективное садоводство	13	13.021	467	531,15	248 047,05
1991	Российская Федерация, Республика Северная Осетия - Алания, городской округ город Владикавказ, г Владикавказ, территория СНТ Хурзарин, ул. Рассветная, земельный участок 47	Владикавказ	15:08:0010703:880	003001000000 Земли сельскохозяйственного назначения	Для коллективного садоводства	13	13.021	467	531,15	248 047,05
1992	Российская Федерация,Республика Северная Осетия - Алания, городской округ город Владикавказ, г Владикавказ, территория СНТ Хурзарин, ул. Майская, земельный участок 54	Владикавказ	15:08:0010703:881	003001000000 Земли сельскохозяйственного назначения	Для садоводства или огородничества	13	13.021	467	531,15	248 047,05
1993	Респ. Северная Осетия - Алания, р-н Пригородный, Архонское шоссе, 2км, НСО "Хурзарин", сад №94	Владикавказ	15:08:0010703:882	003001000000 Земли сельскохозяйственного назначения	коллективное садоводство	13	13.021	467	531,15	248 047,05
1994	Российская Федерация, Республика Северная Осетия-Алания, городской округ город Владикавказ, г. Владикавказ, территория СНТ Хурзарин, ул. Рассветная, земельный участок 41	Владикавказ	15:08:0010703:883	003001000000 Земли сельскохозяйственного назначения	Для ведения садоводства	13	13.021	467	531,15	248 047,05
1995	Респ. Северная Осетия - Алания, р-н Пригородный, Архонское шоссе, 2 км, с/т "Хурзарин", сад №91	Владикавказ	15:08:0010703:884	003001000000 Земли сельскохозяйственного назначения	Для коллективного садоводства	13	13.021	467	531,15	248 047,05
1996	Респ. Северная Осетия - Алания, р-н Пригородный, Архонское шоссе, 2 км, с/т " Хурзарин", сад №90	Владикавказ	15:08:0010703:885	003001000000 Земли сельскохозяйственного назначения	Под садоводство	13	13.021	467	531,15	248 047,05
1997	Респ. Северная Осетия - Алания, р-н Пригородный, Архонское шоссе, 2 км, с/т "Хурзарин", сад №89	Владикавказ	15:08:0010703:886	003001000000 Земли сельскохозяйственного назначения	Для ведения садоводства	13	13.021	467	531,15	248 047,05
1998	Респ. Северная Осетия - Алания, р-н Пригородный, 2 км Архонское шоссе, с/т "Хурзарин" сад № 88	Владикавказ	15:08:0010703:887	003001000000 Земли сельскохозяйственного назначения	коллективное садоводство	13	13.021	467	531,15	248 047,05
1999	Респ. Северная Осетия - Алания, р-н Пригородный, 2 км Архонское шоссе, с/т "Хурзарин" сад № 87	Владикавказ	15:08:0010703:888	003001000000 Земли сельскохозяйственного назначения	для садоводства или огородничества	13	13.021	467	531,15	248 047,05
2000	Респ. Северная Осетия - Алания, р-н Пригородный, Архонское шоссе, 2 км, с/т "Хурзарин" сад №86	Владикавказ	15:08:0010703:889	003001000000 Земли сельскохозяйственного назначения	коллективное садоводство	13	13.021	467	531,15	248 047,05
2001	Респ. Северная Осетия - Алания, р-н Пригородный, Архонское шоссе, 2 км, с/т "Хурзарин" сад №	Владикавказ	15:08:0010703:89	003001000000 Земли сельскохозяйственного назначения	коллективное садоводство	13	13.021	500	531,15	265 575,00
2002	Респ. Северная Осетия - Алания, р-н Пригородный, Архонское шоссе 2 км ,с/т "Хурзарин" сад№85	Владикавказ	15:08:0010703:890	003001000000 Земли сельскохозяйственного назначения	коллективное садоводство	13	13.021	467	531,15	248 047,05
2003	Респ. Северная Осетия - Алания, р-н Пригородный, 2 км Архонское шоссе, с/т "Хурзарин сад № 53	Владикавказ	15:08:0010703:891	003001000000 Земли сельскохозяйственного назначения	для ведения садоводства	13	13.021	467	531,15	248 047,05
2004	Респ. Северная Осетия - Алания, р-н Пригородный, Архонское шоссе, 2 км СНТ "Хурзарин" сад № 84	Владикавказ	15:08:0010703:892	003001000000 Земли сельскохозяйственного назначения	Для ведения садоводства	13	13.021	467	531,15	248 047,05
2005	Российская Федерация, Республика Северная Осетия - Алания, городской округ город Владикавказ, г. Владикавказ, территория СНТ Хурзарин, ул. Рассветная, земельный участок 21	Владикавказ	15:08:0010703:893	003001000000 Земли сельскохозяйственного назначения	для садоводства и огородничества	13	13.021	467	531,15	248 047,05
2006	Российская Федерация, Республика Северная Осетия-Алания, городской округ город Владикавказ, г Владикавказ, территория СНТ Хурзарин, ул Рассветная, земельный участок 19.	Владикавказ	15:08:0010703:894	003001000000 Земли сельскохозяйственного назначения	Для коллективного садоводства	13	13.021	467	531,15	248 047,05
2007	Российская Федерация, Республика Северная Осетия-Алания, городской округ город Владикавказ, г. Владикавказ, территория СНТ Хурзарин, ул. Рассветная, земельный участок 17	Владикавказ	15:08:0010703:895	003001000000 Земли сельскохозяйственного назначения	Для коллективного садоводства	13	13.021	467	531,15	248 047,05
2008	Респ. Северная Осетия - Алания, р-н Пригородный, 2 км Архонское шоссе, с/т "Хурзарин" сад № 79	Владикавказ	15:08:0010703:896	003001000000 Земли сельскохозяйственного назначения	коллективное садоводство	13	13.021	467	531,15	248 047,05
2009	Респ. Северная Осетия - Алания, р-н Пригородный, Архонское шоссе, 2 км, сад. тов-во "Хурзарин" сад. № 47	Владикавказ	15:08:0010703:897	003001000000 Земли сельскохозяйственного назначения	Для ведения садоводства	13	13.021	467	531,15	248 047,05
2010	Российская Федерация, Республика Северная Осетия-Алания, городской округ город Владикавказ, г. Владикавказ, территория СНТ Хурзарин, ул. Майская, земельный участок 22	Владикавказ	15:08:0010703:898	003001000000 Земли сельскохозяйственного назначения	Для ведения садоводства	13	13.021	467	531,15	248 047,05

№ п/п	Местоположение ЗУ	Район	Кадастровый номер ЗУ	Категория земель	Разрешенное использование по документу	Код вида разрешенного использования (в соответствии с классификатором видов разрешенного использования земельных участков)	Вид использования объектов недвижимости	Площадь	УПКС	КС
2011	Респ. Северная Осетия - Алания, р-н Пригородный, Архонское шоссе, 2 км, СНТ "Хурзарин", сад №78	Владикавказ	15:08:0010703:899	003001000000 Земли сельскохозяйственного назначения	Для ведения садоводства	13	13.021	467	531,15	248 047,05
2012	Респ. Северная Осетия - Алания, р-н Пригородный. Архонское шоссе. 2 км, с/т "Хурзарин" сад №956	Владикавказ	15:08:0010703:9	003001000000 Земли сельскохозяйственного назначения	Для коллективного садоводства	13	13.021	473	531,15	251 203,95
2013	Респ. Северная Осетия - Алания, р-н Пригородный. Архонское шоссе. 2 км, с/т "Хурзарин" сад	Владикавказ	15:08:0010703:90	003001000000 Земли сельскохозяйственного назначения	коллективное садоводство	13	13.021	500	531,15	265 575,00
2014	Респ. Северная Осетия - Алания, р-н Пригородный, 2 км Архонское шоссе, с/т "Хурзарин" сад №44	Владикавказ	15:08:0010703:900	003001000000 Земли сельскохозяйственного назначения	для ведения садоводства	13	13.021	467	531,15	248 047,05
2015	Российская Федерация, Республика Северная Осетия - Алания, городской округ город Владикавказ, г Владикавказ, территория СНТ Хурзарин ул. Рассветная, земельный участок 11	Владикавказ	15:08:0010703:901	003001000000 Земли сельскохозяйственного назначения	Для ведения садоводства	13	13.021	467	531,15	248 047,05
2016	Респ. Северная Осетия - Алания, р-н Пригородный. Архонское шоссе. 2 км, с/т "Хурзарин". сад №76	Владикавказ	15:08:0010703:902	003001000000 Земли сельскохозяйственного назначения	Для коллективного садоводства	13	13.021	467	531,15	248 047,05
2017	Респ. Северная Осетия - Алания, р-н Пригородный. Архонское шоссе. 2 км, с/т "Хурзарин" сад №75	Владикавказ	15:08:0010703:903	003001000000 Земли сельскохозяйственного назначения	Коллективное садоводство	13	13.021	467	531,15	248 047,05
2018	Респ. Северная Осетия - Алания, р-н Пригородный, Архонское шоссе, 2 км, с/т "Хурзарин", сад №74	Владикавказ	15:08:0010703:904	003001000000 Земли сельскохозяйственного назначения	Коллективное садоводства	13	13.021	467	531,15	248 047,05
2019	Респ. Северная Осетия - Алания, р-н Пригородный, Архонское шоссе, 2 км с/т "Хурзарин" сад № 73	Владикавказ	15:08:0010703:905	003001000000 Земли сельскохозяйственного назначения	коллективное садоводство	13	13.021	467	531,15	248 047,05
2020	Российская Федерация, Республика Северная Осетия-Алания, городской округ город Владикавказ, г. Владикавказ, территория СНТ Хурзарин, ул. Новодная, земельный участок 5	Владикавказ	15:08:0010703:906	003001000000 Земли сельскохозяйственного назначения	Для коллективного садоводства	13	13.021	467	531,15	248 047,05
2021	Респ. Северная Осетия - Алания, р-н Пригородный. Архонское шоссе. 2 км, с/т "Хурзарин" сад № 70	Владикавказ	15:08:0010703:907	003001000000 Земли сельскохозяйственного назначения	Для садоводства или огородничества	13	13.021	467	531,15	248 047,05
2022	Респ. Северная Осетия - Алания, р-н Пригородный, Архонское шоссе, 2 км, садоводческое товарищество "Хурзарин", сад №69	Владикавказ	15:08:0010703:908	003001000000 Земли сельскохозяйственного назначения	коллективное садоводство	13	13.021	467	531,15	248 047,05
2023	Респ. Северная Осетия - Алания, р-н Пригородный, 2 км Архонское шоссе, с/т "Хурзарин" сад №68	Владикавказ	15:08:0010703:909	003001000000 Земли сельскохозяйственного назначения	Для садоводства или огородничества	13	13.021	467	531,15	248 047,05
2024	Респ. Северная Осетия - Алания, р-н Пригородный. Архонское шоссе.2 км, с/т "Хурзарин" сад. № 874	Владикавказ	15:08:0010703:91	003001000000 Земли сельскохозяйственного назначения	коллективное садоводство	13	13.021	467	531,15	248 047,05
2025	Российская Федерация, Республика Северная Осетия-Алания, городской округ город Владикавказ, г. Владикавказ, территория СНТ Хурзарин, ул. Майская, д. 62	Владикавказ	15:08:0010703:910	003001000000 Земли сельскохозяйственного назначения	коллективное садоводство	13	13.021	467	531,15	248 047,05
2026	Респ. Северная Осетия - Алания, р-н Пригородный, Архонское шоссе, 2 км с/т "Хурзарин" сад №66	Владикавказ	15:08:0010703:911	003001000000 Земли сельскохозяйственного назначения	Для коллективного садоводства	13	13.021	464	531,15	246 153,60
2027	Российская Федерация, Республика Северная Осетия-Алания, городской округ город Владикавказ, г.Владикавказ, территория СНТ Хурзарин, ул.Майская, земельный участок 56.	Владикавказ	15:08:0010703:912	003001000000 Земли сельскохозяйственного назначения	коллективное садоводство	13	13.021	467	531,15	248 047,05
2028	Российская Федерация, Республика Северная Осетия - Алания, р-н Пригородный, Архонское шоссе, 2 км, СТ "Хурзарин" сад № 62	Владикавказ	15:08:0010703:913	003001000000 Земли сельскохозяйственного назначения	коллективное садоводство	13	13.021	429	531,15	227 864,85
2029	Российская Федерация, Республика Северная Осетия-Алания, городской округ город Владикавказ, г. Владикавказ, территория СНТ Хурзарин, ул. Майская, земельный участок 50	Владикавказ	15:08:0010703:914	003001000000 Земли сельскохозяйственного назначения	коллективное садоводство	13	13.021	467	531,15	248 047,05
2030	Республика Северная Осетия-Алания, р-н Пригородный, Архонское шоссе, 2 км, садоводческое товарищество "Хурзарин", сад №60	Владикавказ	15:08:0010703:915	003001000000 Земли сельскохозяйственного назначения	Для коллективного садоводства	13	13.021	467	531,15	248 047,05
2031	Российская Федерация, Республика Северная Осетия - Алания, городской округ город Владикавказ, город Владикавказ, территория СНТ Хурзарин, ул. Майская, земельный участок 46	Владикавказ	15:08:0010703:916	003001000000 Земли сельскохозяйственного назначения	коллективное садоводство	13	13.021	500	531,15	265 575,00
2032	Респ. Северная Осетия - Алания, р-н Пригородный. 2 км Архонское шоссе, с/т "Хурзарин" сад №58	Владикавказ	15:08:0010703:917	003001000000 Земли сельскохозяйственного назначения	для коллективного садоводства	13	13.021	467	531,15	248 047,05
2033	Российская Федерация, Республика Северная Осетия-Алания, городской округ город Владикавказ, г Владикавказ, территория СНТ Хурзарин, ул Майская, земельный участок 42	Владикавказ	15:08:0010703:918	003001000000 Земли сельскохозяйственного назначения	Для ведения садоводства	13	13.021	467	531,15	248 047,05
2034	Российская Федерация, Республика Северная Осетия - Алания, городской округ город Владикавказ, г Владикавказ, территория СНТ Хурзарин, ул. Майская, земельный участок 40	Владикавказ	15:08:0010703:919	003002000000 Земли населенных пунктов	Для коллективного садоводства	13	13.021	471	433,76	204 360,96
2035	Респ. Северная Осетия - Алания, р-н Пригородный, 2 км Архонское шоссе, с/т "Хурзарин" сад № 873	Владикавказ	15:08:0010703:92	003001000000 Земли сельскохозяйственного назначения	коллективное садоводство	13	13.021	467	531,15	248 047,05
2036	Респ. Северная Осетия - Алания, р-н Пригородный. 2 км Архонское шоссе, с/т "Хурзарин" сад №55	Владикавказ	15:08:0010703:920	003001000000 Земли сельскохозяйственного назначения	коллективное садоводство	13	13.021	475	531,15	252 296,25
2037	Российская Федерация Республика Северная Осетия - Алания, городской округ город Владикавказ, г. Владикавказ, территория СНТ Хурзарин, ул. Майская, земельный участок 36	Владикавказ	15:08:0010703:921	003001000000 Земли сельскохозяйственного назначения	Для садоводства или огородничества	13	13.021	475	531,15	252 296,25
2038	Республика Северная Осетия-Алания, р-н Пригородный, с Ногир. Архонское шоссе, 2 км, с/т "Хурзарин"	Владикавказ	15:08:0010703:922	003001000000 Земли сельскохозяйственного назначения	коллективное садоводство	13	13.021	500	531,15	265 575,00
2039	Респ. Северная Осетия - Алания, р-н Пригородный, Архонское шоссе, 2 км, с/т "Хурзарин", сад №52	Владикавказ	15:08:0010703:923	003001000000 Земли сельскохозяйственного назначения	Для коллективного садоводства	13	13.021	467	531,15	248 047,05
2040	Респ. Северная Осетия - Алания, р-н Пригородный. Архонское шоссе. 2 км, с/т "Хурзарин". сад №51	Владикавказ	15:08:0010703:924	003001000000 Земли сельскохозяйственного назначения	коллективное садоводство	13	13.021	500	531,15	265 575,00
2041	Респ. Северная Осетия - Алания, р-н Пригородный. Архонское шоссе. 2 км, с/т "Хурзарин". сад №50	Владикавказ	15:08:0010703:925	003001000000 Земли сельскохозяйственного назначения	коллективное садоводство	13	13.021	500	531,15	265 575,00
2042	Российская Федерация, Республика Северная Осетия - Алания, городской округ город Владикавказ, г Владикавказ, территория СНТ Хурзарин, ул. Майская, земельный участок 20	Владикавказ	15:08:0010703:928	003001000000 Земли сельскохозяйственного назначения	коллективное садоводство	13	13.021	467	531,15	248 047,05
2043	Респ. Северная Осетия - Алания, р-н Пригородный, Архонское шоссе, 2 км, с/т "Хурзарин", сад № 43	Владикавказ	15:08:0010703:929	003001000000 Земли сельскохозяйственного назначения	Для коллективного садоводства	13	13.021	467	531,15	248 047,05
2044	Северная Осетия - Алания респ, р-н Пригородный. Архонское шоссе. 2км, Садоводческое некоммерческое товарищество "Хурзарин", сад № 871	Владикавказ	15:08:0010703:93	003001000000 Земли сельскохозяйственного назначения	Для коллективного садоводства	13	13.021	467	531,15	248 047,05
2045	Республика Северная Осетия-Алания, р-н Пригородный. Архонское шоссе 2-й км, СНО "Хурзарин" сад №42	Владикавказ	15:08:0010703:930	003001000000 Земли сельскохозяйственного назначения	Для садоводства или огородничества	13	13.021	467	531,15	248 047,05
2046	Респ. Северная Осетия - Алания, р-н Пригородный, Архонское шоссе, 2 км, с/т "Хурзарин", сад № 41	Владикавказ	15:08:0010703:931	003001000000 Земли сельскохозяйственного назначения	Для коллективного садоводства	13	13.021	467	531,15	248 047,05
2047	Российская Федерация, Республика Северная Осетия-Алания, городской округ город Владикавказ, г. Владикавказ, СНТ Хурзарин, ул. Майская, земельный участок 10	Владикавказ	15:08:0010703:932	003001000000 Земли сельскохозяйственного назначения	Для ведения садоводства	13	13.021	467	531,15	248 047,05
2048	Респ. Северная Осетия - Алания, р-н Пригородный. Архонское шоссе. 2 км, с/т "Хурзарин". сад №39	Владикавказ	15:08:0010703:933	003001000000 Земли сельскохозяйственного назначения	коллективное садоводство	13	13.021	500	531,15	265 575,00
2049	Респ. Северная Осетия - Алания, р-н Пригородный. Архонское шоссе. 2 км. садоводческое некоммерческое товарищество "Хурзарин", сад №38	Владикавказ	15:08:0010703:934	003001000000 Земли сельскохозяйственного назначения	Для ведения садоводства	13	13.021	467	531,15	248 047,05
2050	Респ. Северная Осетия - Алания, р-н Пригородный. Архонское шоссе. 2 км, СНТ "Хурзарин" сад № 37	Владикавказ	15:08:0010703:935	003001000000 Земли сельскохозяйственного назначения	Для ведения садоводства	13	13.021	467	531,15	248 047,05

№ п/п	Местоположение ЗУ	Район	Кадастровый номер ЗУ	Категория земель	Разрешенное использование по документу	Код вида разрешенного использования (в соответствии с классификатором видов разрешенного использования земельных участков)	Вид использования объектов недвижимости	Площадь	УПКС	КС
2051	Респ. Северная Осетия - Алания, р-н Пригородный, 2 км Архонское шоссе, с/т "Хурзарин" сад № 2	Владикавказ	15:08:0010703:936	003001000000 Земли сельскохозяйственного назначения	коллективное садоводство	13	13.021	467	531,15	248 047,05
2052	Респ. Северная Осетия - Алания, р-н Пригородный, 2 км Архонское шоссе, с/т "Хурзарин" сад №6	Владикавказ	15:08:0010703:937	003001000000 Земли сельскохозяйственного назначения	коллективное садоводство	13	13.021	472	531,15	250 702,80
2053	Респ. Северная Осетия - Алания, р-н Пригородный. Архонское шоссе. 2 км с/т "Хурзарин" сад №4	Владикавказ	15:08:0010703:938	003001000000 Земли сельскохозяйственного назначения	коллективное садоводство	13	13.021	467	531,15	248 047,05
2054	Респ. Северная Осетия - Алания, р-н Пригородный, Архонское шоссе, 2 км. с/т " Хурзарин", сад №36	Владикавказ	15:08:0010703:939	003001000000 Земли сельскохозяйственного назначения	коллективное садоводство	13	13.021	467	531,15	248 047,05
2055	Респ. Северная Осетия - Алания, р-н Пригородный, Архонское шоссе, 2 км с/т "Хурзарин" сад № 872	Владикавказ	15:08:0010703:94	003001000000 Земли сельскохозяйственного назначения	коллективное садоводство	13	13.021	467	531,15	248 047,05
2056	Респ. Северная Осетия - Алания, р-н Пригородный. Архонское шоссе. 2 км., садоводческое некоммерческое товарищество "Хурзарин", сад №35	Владикавказ	15:08:0010703:940	003001000000 Земли сельскохозяйственного назначения	коллективное садоводство	13	13.021	500	531,15	265 575,00
2057	Респ. Северная Осетия - Алания, р-н Пригородный. Архонское шоссе. 2 км. с/т "Хурзарин"	Владикавказ	15:08:0010703:942	003001000000 Земли сельскохозяйственного назначения	коллективное садоводство	13	13.021	500	531,15	265 575,00
2058	Респ. Северная Осетия - Алания, р-н Пригородный, Архонское шоссе, 2 км. с/т "Хурзарин", сад №33	Владикавказ	15:08:0010703:943	003001000000 Земли сельскохозяйственного назначения	Коллективное садоводство	13	13.021	467	531,15	248 047,05
2059	Российская Федерация, Республика Северная Осетия-Алания, городской округ город Владикавказ, г. Владикавказ, территория СНТ Хурзарин, ул. Майская, земельный участок 67	Владикавказ	15:08:0010703:944	003001000000 Земли сельскохозяйственного назначения	коллективное садоводство	13	13.021	467	531,15	248 047,05
2060	Российская Федерация, Республика Северная Осетия-Алания, городской округ город Владикавказ, г. Владикавказ, территория СНТ Хурзарин, ул. Майская, земельный участок 63	Владикавказ	15:08:0010703:945	003001000000 Земли сельскохозяйственного назначения	Коллективное садоводство	13	13.021	467	531,15	248 047,05
2061	Респ. Северная Осетия - Алания, р-н Пригородный. 2 км Архонское шоссе, с/т "Хурзарин", сад №31	Владикавказ	15:08:0010703:946	003001000000 Земли сельскохозяйственного назначения	для коллективного садоводства	13	13.021	467	531,15	248 047,05
2062	Респ. Северная Осетия - Алания, р-н Пригородный, Архонское шоссе, 2 км. с/т "Хурзарин" сад № 29	Владикавказ	15:08:0010703:947	003001000000 Земли сельскохозяйственного назначения	Для коллективного садоводства	13	13.021	467	531,15	248 047,05
2063	Российская Федерация, Республика Северная Осетия - Алания, городской округ город Владикавказ, г Владикавказ, территория СНТ Хурзарин, ул. Майская, земельный участок 59	Владикавказ	15:08:0010703:948	003001000000 Земли сельскохозяйственного назначения	Для ведения садоводство	13	13.021	466	531,15	247 517,90
2064	Респ. Северная Осетия - Алания, р-н Пригородный. Архонское шоссе. 2 км с/т "Хурзарин" сад №870	Владикавказ	15:08:0010703:95	003001000000 Земли сельскохозяйственного назначения	коллективное садоводство	13	13.021	467	531,15	248 047,05
2065	Российская Федерация, Республика Северная Осетия - Алания, городской округ город Владикавказ, г. Владикавказ, территория СНТ Хурзарин, ул. Майская, земельный участок 55	Владикавказ	15:08:0010703:950	003001000000 Земли сельскохозяйственного назначения	Для коллективного садоводства	13	13.021	467	531,15	248 047,05
2066	Респ. Северная Осетия - Алания, р-н Пригородный, Архонское шоссе, 2 км. с/т "Хурзарин" сад № 25	Владикавказ	15:08:0010703:951	003001000000 Земли сельскохозяйственного назначения	Для коллективного садоводства	13	13.021	467	531,15	248 047,05
2067	Респ. Северная Осетия - Алания, р-н Пригородный, Архонское шоссе, 2 км с/т "Хурзарин" сад №24	Владикавказ	15:08:0010703:952	003001000000 Земли сельскохозяйственного назначения	Для коллективного садоводства	13	13.021	467	531,15	248 047,05
2068	Респ. Северная Осетия - Алания, р-н Пригородный. Архонское шоссе. 2 км, СНТ "Хурзарин" сад №939	Владикавказ	15:08:0010703:953	003001000000 Земли сельскохозяйственного назначения	Для ведения садоводства	13	13.021	467	531,15	248 047,05
2069	Респ. Северная Осетия - Алания, р-н Пригородный. Архонское шоссе. 2 км, с/т "Хурзарин" сад №23	Владикавказ	15:08:0010703:954	003001000000 Земли сельскохозяйственного назначения	коллективное садоводство	13	13.021	467	531,15	248 047,05
2070	Российская Федерация, Республика Северная Осетия-Алания, городской округ город Владикавказ, г Владикавказ, территория СНТ Хурзарин, ул Майская, земельный участок 53	Владикавказ	15:08:0010703:955	003001000000 Земли сельскохозяйственного назначения	коллективное садоводство	13	13.021	472	531,15	250 702,80
2071	Респ. Северная Осетия - Алания, р-н Пригородный, Архонское шоссе, 2 км. с/т "Хурзарин", сад №20	Владикавказ	15:08:0010703:957	003001000000 Земли сельскохозяйственного назначения	Для коллективного садоводства	13	13.021	467	531,15	248 047,05
2072	Респ. Северная Осетия - Алания, р-н Пригородный. Архонское шоссе. 2 км. с/т "Хурзарин" сад № 2025	Владикавказ	15:08:0010703:958	003001000000 Земли сельскохозяйственного назначения	для выращивания сельскохозяйственной продукции	13	13.021	470	531,15	249 690,50
2073	Северная Осетия - Алания респ, р-н Пригородный. Архонское шоссе. 2 км, с/т "Хурзарин" сад. №19	Владикавказ	15:08:0010703:959	003001000000 Земли сельскохозяйственного назначения	Для коллективного садоводства	13	13.021	467	531,15	248 047,05
2074	Респ. Северная Осетия - Алания, р-н Пригородный, Архонское шоссе, 2 км. с/т Хурзарин" сад №	Владикавказ	15:08:0010703:96	003001000000 Земли сельскохозяйственного назначения	коллективное садоводство	13	13.021	500	531,15	265 575,00
2075	Республика Северная Осетия-Алания, р-н Пригородный, Архонское шоссе, 2 км, садоводческое товарищество "Хурзарин", сад №17	Владикавказ	15:08:0010703:961	003001000000 Земли сельскохозяйственного назначения	Для коллективного садоводства	13	13.021	467	531,15	248 047,05
2076	Респ. Северная Осетия - Алания, р-н Пригородный. Архонское шоссе. 2 км, СНТ "Хурзарин", сад. № 16	Владикавказ	15:08:0010703:962	003001000000 Земли сельскохозяйственного назначения	Для ведения садоводства	13	13.021	467	531,15	248 047,05
2077	Респ. Северная Осетия - Алания, р-н Пригородный. Архонское шоссе. 2 км, с/т "Хурзарин" сад №14	Владикавказ	15:08:0010703:964	003001000000 Земли сельскохозяйственного назначения	Для коллективного садоводства	13	13.021	467	531,15	248 047,05
2078	Респ. Северная Осетия - Алания, р-н Пригородный, Архонское шоссе, 2 км. СНТ "Хурзарин", сад №13	Владикавказ	15:08:0010703:965	003001000000 Земли сельскохозяйственного назначения	Для ведения садоводство	13	13.021	467	531,15	248 047,05
2079	Респ. Северная Осетия - Алания, р-н Пригородный, Архонское шоссе, 2 км. СНТ "Хурзарин" участок №12	Владикавказ	15:08:0010703:966	003001000000 Земли сельскохозяйственного назначения	Для ведения коллективного садоводства	13	13.021	467	531,15	248 047,05
2080	Респ. Северная Осетия - Алания, р-н Пригородный. Архонское шоссе. 2 км, с/т "Хурзарин". сад №9	Владикавказ	15:08:0010703:969	003001000000 Земли сельскохозяйственного назначения	Для коллективного садоводства	13	13.021	467	531,15	248 047,05
2081	Респ. Северная Осетия - Алания, р-н Пригородный. Архонское шоссе. 2 км, с/т "Хурзарин". сад №8	Владикавказ	15:08:0010703:970	003001000000 Земли сельскохозяйственного назначения	Для коллективного садоводства	13	13.021	467	531,15	248 047,05
2082	Российская Федерация, Республика Северная Осетия-Алания, городской округ город Владикавказ, г Владикавказ, территория СНТ Хурзарин, ул Майская, земельный участок 10	Владикавказ	15:08:0010703:972	003001000000 Земли сельскохозяйственного назначения	для ведения коллективного садоводства	13	13.021	467	531,15	248 047,05
2083	Респ. Северная Осетия - Алания, р-н Пригородный, Архонское шоссе,2 км. с/т "Хурзарин" сад № 5 а	Владикавказ	15:08:0010703:973	003001000000 Земли сельскохозяйственного назначения	для ведения коллективного садоводства	13	13.021	467	531,15	248 047,05
2084	Российская Федерация, Республика Северная Осетия-Алания, городской округ город Владикавказ, г.Владикавказ, территория СНТ Хурзарин, ул.Майская, земельный участок 9.	Владикавказ	15:08:0010703:974	003001000000 Земли сельскохозяйственного назначения	Для ведения садоводства	13	13.021	467	531,15	248 047,05
2085	Респ. Северная Осетия - Алания, р-н Пригородный. Архонское шоссе. 2 км, с/т "Хурзарин". сад № 903	Владикавказ	15:08:0010703:975	003001000000 Земли сельскохозяйственного назначения	Для коллективного садоводства	13	13.021	467	531,15	248 047,05
2086	Респ. Северная Осетия - Алания, р-н Пригородный, 2 км Архонское шоссе, с/т "Хурзарин" сад № 938	Владикавказ	15:08:0010703:976	003001000000 Земли сельскохозяйственного назначения	коллективное садоводство	13	13.021	467	531,15	248 047,05
2087	Респ. Северная Осетия - Алания, р-н Пригородный, 2 км Архонское шоссе, с/т "Хурзарин"сад №965	Владикавказ	15:08:0010703:977	003001000000 Земли сельскохозяйственного назначения	для ведения коллективного садоводства	13	13.021	467	531,15	248 047,05
2088	Респ. Северная Осетия - Алания, р-н Пригородный. Архонское шоссе,2 км СНТ "Хурзарин" сад №2026	Владикавказ	15:08:0010703:978	003001000000 Земли сельскохозяйственного назначения	Для ведения садоводства	13	13.021	467	531,15	248 047,05
2089	Российская Федерация, Республика Северная Осетия - Алания, городской округ город Владикавказ, г. Владикавказ, территория СНТ Хурзарин, ул. Васильковая, земельный участок 41	Владикавказ	15:08:0010703:979	003001000000 Земли сельскохозяйственного назначения	коллективное садоводство	13	13.021	467	531,15	248 047,05
2090	Российская Федерация, Республика Северная Осетия - Алания, Пригородный район, Архонское шоссе, 2 км, СНТ "Хурзарин", сад № 867	Владикавказ	15:08:0010703:98	003001000000 Земли сельскохозяйственного назначения	коллективное садоводство	13	13.021	467	531,15	248 047,05

№ п/п	Местоположение ЗУ	Район	Кадастровый номер ЗУ	Категория земель	Разрешенное использование по документу	Код вида разрешенного использования (в соответствии с классификатором видов разрешенного использования земельных участков)	Вид использования объектов недвижимости	Площадь	УПКС	КС
2091	Респ. Северная Осетия - Алания, р-н Пригородный, Архонское шоссе, 2 км. с/т "Хурзарин", сад №2177	Владикавказ	15:08:0010703:980	003001000000 Земли сельскохозяйственного назначения	Для коллективного садоводства	13	13.021	500	541,15	265 575,00
2092	Респ. Северная Осетия - Алания, р-н Пригородный. Архонское шоссе. 2 км. с/т"Хурзарин" сад № 2178	Владикавказ	15:08:0010703:981	003001000000 Земли сельскохозяйственного назначения	коллективное садоводство	13	13.021	476	541,15	252 827,10
2093	Российская Федерация, Республика Северная Осетия-Алания, городской округ город Владикавказ, г. Владикавказ, территория СНТ Хурзарин, ул. Олимпийская участок 21	Владикавказ	15:08:0010703:982	003001000000 Земли сельскохозяйственного назначения	Для коллективного садоводства	13	13.021	500	541,15	265 575,00
2094	Респ. Северная Осетия - Алания, р-н Пригородный, Архонское шоссе,2 км с/т "Хурзарин" сад №	Владикавказ	15:08:0010703:983	003001000000 Земли сельскохозяйственного назначения	для ведения коллективного садоводства	13	13.021	500	541,15	265 575,00
2095	Респ. Северная Осетия - Алания, р-н Пригородный, Архонское шоссе,2 км с/т "Хурзарин" сад №4	Владикавказ	15:08:0010703:984	003001000000 Земли сельскохозяйственного назначения	для ведения коллективного садоводства	13	13.021	500	541,15	265 575,00
2096	Респ. Северная Осетия - Алания, р-н Пригородный. Архонское шоссе. 2 км, с/т "Хурзарин". сад №2184	Владикавказ	15:08:0010703:985	003001000000 Земли сельскохозяйственного назначения	Для коллективного садоводства	13	13.021	500	541,15	265 575,00
2097	Российская Федерация, Республика Северная Осетия-Алания, городской округ город Владикавказ, г. Владикавказ, территория СНТ Хурзарин, ул. Хвойная, земельный участок 41	Владикавказ	15:08:0010703:986	003001000000 Земли сельскохозяйственного назначения	Для ведения садоводства	13	13.021	467	541,15	248 047,05
2098	Российская Федерация, Республика Северная Осетия - Алания, городской округ город Владикавказ, г. Владикавказ, территория СНТ Хурзарин, ул. Хвойная, земельный участок 43	Владикавказ	15:08:0010703:987	003001000000 Земли сельскохозяйственного назначения	для ведения коллективного садоводства	13	13.021	443	541,15	235 299,45
2099	Респ. Северная Осетия - Алания, р-н Пригородный, Архонское шоссе,2 км. с/т "Хурзарин" сад № 2188	Владикавказ	15:08:0010703:988	003001000000 Земли сельскохозяйственного назначения	для ведения коллективного садоводства	13	13.021	467	541,15	248 047,05
2100	Респ. Северная Осетия - Алания, р-н Пригородный. Архонское шоссе. 2 км. с/т "Хурзарин" сад № 2189	Владикавказ	15:08:0010703:989	003001000000 Земли сельскохозяйственного назначения	для ведения коллективного садоводства	13	13.021	467	541,15	248 047,05
2101	Респ. Северная Осетия - Алания, р-н Пригородный. Архонское шоссе. 2 км, с/т "Хурзарин" сад № 866	Владикавказ	15:08:0010703:99	003001000000 Земли сельскохозяйственного назначения	Для ведения садоводства	13	13.021	467	541,15	248 047,05
2102	Респ. Северная Осетия - Алания, р-н Пригородный, Архонское шоссе, 2 км. с/т"Хурзарин". сады № 107, 108, 143	Владикавказ	15:08:0010703:990	003001000000 Земли сельскохозяйственного назначения	Под садоводство	13	13.021	1 362	541,15	723 672,30
2103	Северная Осетия - Алания респ. р-н Пригородный, Архонское шоссе, 2 км. с/т "Хурзарин" сад №340	Владикавказ	15:08:0010703:991	003001000000 Земли сельскохозяйственного назначения	Для коллективного садоводства	13	13.021	233	541,15	123 757,95
2104	Северная Осетия - Алания респ. р-н Пригородный. Архонское шоссе. 2 км, с/т "Хурзарин" сад №340	Владикавказ	15:08:0010703:992	003001000000 Земли сельскохозяйственного назначения	Для коллективного садоводства	13	13.021	233	541,15	123 757,95
2105	Республика Северная Осетия-Алания, р-н Пригородный. западнее с. Кр	Владикавказ	15:08:0020204:132	003001000000 Земли сельскохозяйственного назначения	Ведение овощеводства	1	01.030	60 000	21,29	1 277 400,00
2106	Российская Федерация, Республика Северная Осетия - Алания, г. Владикавказ, СНТ Ремонт, сад № 1027	Владикавказ	15:08:0030101:652	003002000000 Земли населенных пунктов	Коллективное садоводство	13	13.021	700	613,78	429 646,00
2107	Российская Федерация, Республика Северная Осетия-Алания, городской округ город Владикавказ, г. Владикавказ, ш. Тизельское. 21 М	Владикавказ	15:08:0030102:1013	003002000000 Земли населенных пунктов	Специальная деятельность	12	12.020	2 603	10 630,77	241 058 786,93
2108	Российская Федерация, Республика Северная Осетия - Алания, городской округ город Владикавказ, г. Владикавказ, ш. Тизельское. 21 Н	Владикавказ	15:08:0030102:1014	003002000000 Земли населенных пунктов	Специальная деятельность	12	12.020	70 564	10 630,77	7 97 801 224,91
2109	Российская Федерация, Республика Северная Осетия - Алания, городской округ город Владикавказ, г. Владикавказ, ш. Тизельское, 21 О	Владикавказ	15:08:0030102:1015	003002000000 Земли населенных пунктов	Специальная деятельность	12	12.020	1 265	10 630,77	12 688 924,05
2110	Российская Федерация, Республика Северная Осетия-Алания, городской округ город Владикавказ, г. Владикавказ, ш. Тизельское, 21 Е	Владикавказ	15:08:0030102:1016	003002000000 Земли населенных пунктов	Специальная деятельность	12	12.020	1 035	10 630,77	11 003 047,00
2111	Республика Северная Осетия — Алания, г. Владикавказ	Владикавказ	15:08:0030102:1018	003002000000 Земли населенных пунктов	специальная деятельность	12	12.020	4 562	10 630,77	48 510 520,52
2112	Республика Северная Осетия — Алания, г. Владикавказ	Владикавказ	15:08:0030102:1019	003002000000 Земли населенных пунктов	специальная деятельность	12	12.020	4 367	10 630,77	47 211 854,59
2113	Российская Федерация, РСО-Алания, городской округ город Владикавказ, г. Владикавказ, ш Тизельское. 21 "Ж"	Владикавказ	15:08:0030102:1057	003002000000 Земли населенных пунктов	Специальная деятельность	12	12.020	916	10 630,77	9 188 185,32
2114	Российская Федерация, Республика Северная Осетия-Алания, городской округ город Владикавказ, г. Владикавказ, ш. Тизельское, 21 І	Владикавказ	15:08:0030102:702	003002000000 Земли населенных пунктов	Специальная деятельность	12	12.020	220 511	10 630,77	2 342 825 225,78
2115	Российская Федерация, Республика Северная Осетия-Алания, городской округ город Владикавказ, г. Владикавказ, ш. Тизельское. 21 В	Владикавказ	15:08:0030102:709	003002000000 Земли населенных пунктов	Специальная деятельность	12	12.020	152 055	11 163,71	1 734 118 484,70
2116	Российская Федерация, Республика Северная Осетия-Алания, городской округ город Владикавказ, г. Владикавказ, ш. Тизельское. 21 Д	Владикавказ	15:08:0030102:710	003002000000 Земли населенных пунктов	Специальная деятельность	12	12.020	25 148	10 630,77	255 162 727,26
2117	Российская Федерация, Республика Северная Осетия - Алания, городской округ город Владикавказ, г. Владикавказ,Тизельское ш., земельный участок 21П	Владикавказ	15:08:0030102:935	003003000000 Земли промышленности, энергетики, транспорта, связи, радиовещания, телевидения, информатики, земли для обеспечения космической деятельности, земли обороны, безопасности и земли иного специального назначения	Специальная деятельность	12	12.020	307 261	11 163,71	3 522 360 216,11
2118	Респ. Северная Осетия - Алания, р-н Пригородный. Дарганское ущелье, Ларгидонское месторождение	Владикавказ	15:08:0000303011	003003000000 Земли промышленности, энергетики, транспорта, связи, радиовещания, телевидения, информатики, земли для обеспечения космической деятельности, земли обороны, безопасности и земли иного специального назначения	Для добычи мраморизованных известняков	6	06.010	9 910	846,11	8 384 950,10
2119	Респ. Северная Осетия - Алания, р-н Пригородный. Боснийский карьер, Пригородное лесничество.Терское участковое лесничество	Владикавказ	15:08:0040201:3	003005000000 Земли лесного фонда	Разработка карьера по добыче доломита	6	06.010	350 946	846,11	296 160 923,06
2120	Российская Федерация, Республика Северная Осетия - Алания, г.о. город Владикавказ, г. Владикавказ, ул Строителей Транскама, 9А	Владикавказ	15:08:0210196:12	003002000000 Земли населенных пунктов	Для ведения личного подсобного хозяйства	13	02.020	630	4 575,21	2 882 400,23
2121	Российская Федерация, Республика Северная Осетия - Алания, г.о. город Владикавказ, г. Владикавказ, ул Строителей Транскама, 9	Владикавказ	15:08:0210196:14	003002000000 Земли населенных пунктов	Для ведения личного подсобного хозяйства	13	02.020	2 828	4 575,21	12 938 778,72
2122	Республика Северная Осетия-Алания, г Владикавказ	Владикавказ	15:09:0000000:10	003002000000 Земли населенных пунктов	Для содержания и эксплуатации ВЛ №7 ПС "РП-110" – ПС "Восточная"	6	03.011	1 229	615,47	756 112,63
2123	Респ. Северная Осетия - Алания, г. Владикавказ	Владикавказ	15:09:0000000:11	003002000000 Земли населенных пунктов	Для содержания и эксплуатации ЛЭП №2 ПС "В-1" – ПС "Северо-Западная"	6	03.011	256	615,47	157 561,86
2124	Респ. Северная Осетия - Алания, г. Владикавказ	Владикавказ	15:09:0000000:12	003002000000 Земли населенных пунктов	Для содержания и эксплуатации ВЛ-110 кВ №118 ПС "Янтарь" – ПС "В-1"	6	03.011	755	615,47	464 679,85
2125	Респ. Северная Осетия - Алания, г. Владикавказ	Владикавказ	15:09:0000000:13	003002000000 Земли населенных пунктов	Для содержания и эксплуатации ВЛ-35 кВ № 439 ПС "Дзау ГЭС" – ПС "ОЗАТЭ"	6	03.011	444	615,47	2 732 66,68
2126	Республика Северная Осетия-Алания, г. Владикавказ	Владикавказ	15:09:0000000:14	003002000000 Земли населенных пунктов	Для содержания и эксплуатации ВЛ-110 кВ №8 ПС "РП-110" – ПС "Зыкон ГЭС"	6	03.011	3 629	615,47	2 456 631,64

№ пп	Местоположение ЗУ	Район	Кадастровый номер ЗУ	Категория земель	Разрешенное использование по документу	Код вида разрешенного использования (в соответствии с классификатором видов разрешенного использования земельных участков)	Вид использования объектов недвижимости	Площадь	УПКС	КС
2127	Российская Федерация, Республика Северная Осетия-Алания, г. Владикавказ, ул. Васо Абаева, 63	Владикавказ	15:09:0000000:15	003002000000 Земли населенных пунктов	Для эксплуатации Дзауджикауской ГЭС и канала	6	11.030	191 758	846,87	162 394 097,46
2128	Республика Северная Осетия-Алания, г. Владикавказ, ул. Тоannстоотная, д. 12	Владикавказ	15:09:0000000:2	003002000000 Земли населенных пунктов	Для содержания и эксплуатации ГРП	6	03.012	2 692	846,87	2 279 774,04
2129	Северная Осетия - Алания респ, г. Владикавказ, в границах Иристонского МО, район АГРС "Южная"	Владикавказ	15:09:0000000:22	003002000000 Земли населенных пунктов	Для размещения объектов газотранспортной системы	6	03.011	3 318	615,47	2 042 129,46
2130	Респ. Северная Осетия - Алания, г. Владикавказ, от ПС "Эзминская ГЭС" до границы с Республикой Грузия	Владикавказ	15:09:0000000:3	003002000000 Земли населенных пунктов	Для содержания и эксплуатации высоковольтной ЛЭП	6	03.011	3 168	615,47	1 949 808,96
2131	Республика Северная Осетия-Алания, г. Владикавказ, ул. К.Кесаева	Владикавказ	15:09:0000000:5264	003002000000 Земли населенных пунктов	Для строительства автодороги	6	07.020	6 833	615,47	4 205 506,51
2132	Республика Северная Осетия-Алания, г. Владикавказ, пр. Доватора	Владикавказ	15:09:0000000:5265	003002000000 Земли населенных пунктов	Для строительства автодороги	6	07.020	37 066	615,47	22 813 011,02
2133	Северная Осетия - Алания респ, г. Владикавказ, ул. В.Абаева, 108 "а"	Владикавказ	15:09:0000000:5270	003002000000 Земли населенных пунктов	Для содержания и эксплуатации складов инертных материалов	6	06.093	26 243	2 494,14	65 453 716,02
2134	Северная Осетия - Алания респ. г. Владикавказ, п. Заводской, ул. Краснодонская, 1 "а", Садоводческое некоммерческое объединение "Аграрник", участок №95	Владикавказ	15:09:0000000:5271	003002000000 Земли населенных пунктов	Для садоводства	13	13.021	461	409,06	188 576,66
2135	Северная Осетия - Алания респ. г. Владикавказ, п. Заводской, ул. Краснодонская, 1 "а", Садоводческое некоммерческое объединение "Аграрник", сад № 81	Владикавказ	15:09:0000000:5275	003002000000 Земли населенных пунктов	Для садоводства	13	13.021	627	409,06	256 480,62
2136	Российская Федерация, Республика Северная Осетия-Алания, городской округ город Владикавказ, г. Владикавказ, ул. Карла Маркса, земельный участок 118	Владикавказ	15:09:0000000:5285	003002000000 Земли населенных пунктов	Установка объектов для организации культурно-массового отдыха горожан, в том числе оказание развлекательных услуг	5	05.000	168	1 649,85	277 174,80
2137	Респ. Северная Осетия - Алания, г. Владикавказ, ш. Черменское, 1	Владикавказ	15:09:0000000:5286	003002000000 Земли населенных пунктов	3,3730 га для содержания и эксплуатации базы по производству строительных материалов и 0,8921 га для эксплуатации железнодорожного полотна	6	06.060	8 900	1 543,99	13 741 511,00
2138	Республика Северная Осетия-Алания, г. Владикавказ, п. Заводской, ул. Краснодонская, 1 "а", садоводческое некоммерческое объединение "Аграрник", сад № 96	Владикавказ	15:09:0000000:5287	003002000000 Земли населенных пунктов	Для садоводства	13	13.021	482	409,06	197 166,92
2139	Северная Осетия - Алания респ, г. Владикавказ, п. Заводской, ул. Краснодонская, 1 "а", Садоводческое некоммерческое объединение "Аграрник", сад № 173	Владикавказ	15:09:0000000:5288	003002000000 Земли населенных пунктов	Для садоводства	13	13.021	600	409,06	245 436,00
2140	Северная Осетия - Алания респ, г. Владикавказ, п. Заводской, ул. Краснодонская, 1 "а", Садоводческое некоммерческое объединение "Аграрник", сад № 174	Владикавказ	15:09:0000000:5300	003002000000 Земли населенных пунктов	Для садоводства	13	13.021	600	409,06	245 436,00
2141	Республика Северная Осетия-Алания, г Владикавказ, п Заводской, ул Краснодонская, 1 "а", Садоводческое некоммерческое объединение "Аграрник" сад № 124	Владикавказ	15:09:0000000:5370	003002000000 Земли населенных пунктов	Для садоводства	13	13.021	534	409,06	218 438,04
2142	Республика Северная Осетия-Алания, г Владикавказ, пгт. Заводской, ул. Краснодонская, 1 а, садоводческое некоммерческое объединение "Аграрник", сад №36а	Владикавказ	15:09:0000000:5371	003002000000 Земли населенных пунктов	Для садоводства	13	13.021	600	409,06	245 436,00
2143	Республика Северная Осетия-Алания, г. Владикавказ, в 1500 м севернее с.Чми	Владикавказ	15:09:0000000:5423	003002000000 Земли населенных пунктов	Для строительства кемпинга	5	05.022	180 000	371,80	66 924 000,00
2144	Республика Северная Осетия-Алания, г Владикавказ, п Заводской, ул Краснодонская, 1 "а", Садоводческое некоммерческое объединение "Аграрник" сад №64	Владикавказ	15:09:0000000:5425	003002000000 Земли населенных пунктов	Для садоводства	13	13.021	595	409,06	243 390,70
2145	Республика Северная Осетия-Алания, г. Владикавказ, район Логистика, позиция №3	Владикавказ	15:09:0000000:5433	003002000000 Земли населенных пунктов	для строительство торгово-складских объектов	4	04.040	9 639	7 435,94	71 675 025,66
2146	Республика Северная Осетия-Алания, г. Владикавказ, район Логистика, позиция №1	Владикавказ	15:09:0000000:5434	003002000000 Земли населенных пунктов	Многоэтажная жилая застройка (высотная застройка)	2	02.060	15 607	6 196,62	96 710 648,34
2147	Республика Северная Осетия-Алания, г Владикавказ, п Заводской, ул Краснодонская, 1 "а", садоводческое некоммерческое объединение "Аграрник" участок № 126	Владикавказ	15:09:0000000:5437	003002000000 Земли населенных пунктов	Для садоводства	13	13.021	563	409,06	230 300,78
2148	Северная Осетия - Алания респ, г. Владикавказ, п. Заводской, ул. Краснодонская, 1 "а", садоводческое некоммерческое объединение "Аграрник", сад № 149	Владикавказ	15:09:0000000:5442	003002000000 Земли населенных пунктов	Для садоводства	13	13.021	442	409,06	180 804,52
2149	Республика Северная Осетия-Алания, г. Владикавказ, район "Логистика"	Владикавказ	15:09:0000000:5450	003002000000 Земли населенных пунктов	для использования под автодорогу	6	07.020	2 572	615,47	1 582 988,84
2150	Республика Северная Осетия-Алания, г. Владикавказ, район "Логистика"	Владикавказ	15:09:0000000:5451	003002000000 Земли населенных пунктов	для использования под автодорогу	6	07.020	10 120	615,47	6 228 556,40
2151	Северная Осетия-Алания респ. г. Владикавказ, п. Заводской, ул. Краснодонская, 1а, садоводческое некоммерческое объединение "Аграрник", сад 50	Владикавказ	15:09:0000000:5455	003002000000 Земли населенных пунктов	Для садоводства	13	13.021	600	409,06	245 436,00
2152	Республика Северная Осетия-Алания, г. Владикавказ, ул. Гадиева, 85	Владикавказ	15:09:0000000:5460	003002000000 Земли населенных пунктов	Для благоустройства прилегающей территории деревообрабатывающего цеха	6	10.011	2 236	2 494,14	5 576 897,04
2153	Республика Северная Осетия-Алания, г. Владикавказ, п. Заводской, ул Полтавская, 10 "в"	Владикавказ	15:09:0000000:5461	003002000000 Земли населенных пунктов	Для содержания и эксплуатации жилого дома	13	02.010	408	1 742,95	711 123,60
2154	Российская Федерация, Республика Северная Осетия-Алания, г. Владикавказ, от ул. О.Кошевого до ул. Чапаева	Владикавказ	15:09:0000000:5464	003002000000 Земли населенных пунктов	Для строительства подпорной стены	6	03.011	2 326	615,47	1 431 583,22
2155	Республика Северная Осетия-Алания, г. Владикавказ, п. Заводской, ул. Краснодонская, 1 "а", садоводческое некоммерческое объединение "Аграрник", сад №60	Владикавказ	15:09:0000000:5466	003002000000 Земли населенных пунктов	Для садоводства	13	13.021	600	409,06	245 436,00
2156	Республика Северная Осетия-Алания, г Владикавказ, п Кирова, ул Гоголевская, 6 "а"	Владикавказ	15:09:0000000:5469	003002000000 Земли населенных пунктов	Для строительства офиса и автобазы	4	04.010	2 225	2 478,65	5 514 996,25
2157	Республика Северная Осетия-Алания, г. Владикавказ, ул. Васо Абаева, 87-7	Владикавказ	15:09:0000000:5470	003002000000 Земли населенных пунктов	Для содержания и эксплуатации капитального гаража	7	02.071	53	5 774,47	306 046,91
2158	Республика Северная Осетия-Алания, г. Владикавказ, пос.Заводской, ул. Краснодонская, 1 "а",Садоводческое некоммерческое объединение "Аграрник", сад №79	Владикавказ	15:09:0000000:5471	003002000000 Земли населенных пунктов	Для садоводства	13	13.021	600	409,06	245 436,00
2159	Республика Северная Осетия-Алания, г. Владикавказ, ул.Международная, 2"Е"	Владикавказ	15:09:0000000:5473	003002000000 Земли населенных пунктов	Для строительства объекта торговли	4	04.040	528	7 435,94	3 926 176,32
2160	Республика Северная Осетия-Алания, г. Владикавказ, пгт. Заводской, ул. Краснодонская, 1а, Садоводческое некоммерческое объединение "Аграрник", сад 143	Владикавказ	15:09:0000000:5474	003002000000 Земли населенных пунктов	Для садоводства	13	13.021	600	409,06	245 436,00
2161	Республика Северная Осетия-Алания, г. Владикавказ, ул. Пожарского, 3 "в"	Владикавказ	15:09:0000000:5475	003002000000 Земли населенных пунктов	Для осуществления уставной деятельности - организация и проведение культурного и массового отдыха горожан	5	05.000	36 572	975,97	35 693 174,84
2162	Республика Северная Осетия-Алания, г. Владикавказ, пос. Заводской, ул. Краснодонская, 1"а", Садоводческое некоммерческое объединение "Аграрник", сад №41	Владикавказ	15:09:0000000:5476	003002000000 Земли населенных пунктов	Для садоводства	13	13.021	600	409,06	245 436,00
2163	Республика Северная Осетия-Алания, г. Владикавказ, ул. П. Морозова, 63	Владикавказ	15:09:0000000:5478	003002000000 Земли населенных пунктов	Для содержания и эксплуатации производственного здания	6	06.000	2 823	2 494,14	7 040 957,22
2164	Республика Северная Осетия-Алания, г. Владикавказ, п. Заводской, ул. Краснодонская, 1"а", Садоводческое некоммерческое объединение "Аграрник", сад №69	Владикавказ	15:09:0000000:5481	003002000000 Земли населенных пунктов	Для садоводства	13	13.021	600	409,06	245 436,00
2165	Республика Северная Осетия-Алания, г. Владикавказ, восточная сторона р. Терек, 570 м севернее Красногвардейского моста	Владикавказ	15:09:0000000:5482	003002000000 Земли населенных пунктов	Под многоквартирное жилищное строительство	2	02.050	1 569	5 422,04	8 507 180,76
2166	Республика Северная Осетия-Алания, г.Владикавказ, восточная сторона р.Терек, 177 м северное Красногвардейского моста	Владикавказ	15:09:0000000:5483	003002000000 Земли населенных пунктов	Под многоквартирное жилищное строительство	2	02.050	1 800	5 422,04	9 759 672,00

№ пп	Местоположение ЗУ	Район	Кадастровый номер ЗУ	Категория земель	Разрешенное использование по документу	Код вида разрешенного использования (в соответствии с классификатором видов разрешенного использования земельных участков)	Вид использования объектов недвижимости	Площадь	УПКС	КС
2167	Республика Северная Осетия-Алания, г. Владикавказ, пр. Коста, 9 "а"	Владикавказ	15:09:0000000:5485	003002000000 Земли населенных пунктов	Магазины (Размещение объектов капитального строительства, предназначенных для продажи товаров, торговая площадь которых составляет до 5000 кв. м)	4	04.040	268	6 536,18	1 751 728,60
2168	Российская Федерация, Республика Северная Осетия-Алания, г. Владикавказ. с. Чми, (ориентир. ФАДА-Э10 Владикавказ-Тбилиси), 14-ый км)	Владикавказ	15:09:0000000:5487	003002000000 Земли населенных пунктов	Обеспечение внутреннего правопорядка	9	08.030	1 030	576,35	2 313 100,20
2169	Республика Северная Осетия-Алания, г. Владикавказ, п. Редант 2-й	Владикавказ	15:09:0000000:5489	003002000000 Земли населенных пунктов	Для ведения дачного хозяйства	13	02.010	11 250	1 712,95	19 638 187,50
2170	Северная Осетия-Алания респ, г. Владикавказ, пр. Коста, 215	Владикавказ	15:09:0000000:5495	003002000000 Земли населенных пунктов	Для содержания и эксплуатации металлического гаража	7	02.071	21	3 777,47	121 263,87
2171	Российская Федерация, Республика Северная Осетия-Алания, г. Владикавказ. "Сапицкая дубрава"	Владикавказ	15:09:0000000:5497	003002000000 Земли населенных пунктов	Земли занятые городскими лесами (Комсомольское лесничество)	5	12.003	1 536 000	471,60	5 148 169 226,20
2172	Республика Северная Осетия-Алания, г. Владикавказ, п. Заводской, ул. Краснодонская, 1 "а", садоводческое некоммерческое объединение "Агрогиния", сад №73	Владикавказ	15:09:0000000:5500	003002000000 Земли населенных пунктов	Для садоводства	13	13.021	600	109,06	215 136,00
2173	Республика Северная Осетия-Алания, г Владикавказ, пгт. Заводской, ул. Краснодонская, 1а ,садоводческое некоммерческое объединение "Агрогиния", сад №70	Владикавказ	15:09:0000000:5501	003002000000 Земли населенных пунктов	Для садоводства	13	13.021	600	109,06	215 136,00
2174	Республика Северная Осетия-Алания, г Владикавказ, с Эльхотово, в 60-ти метрах на юго-запад от Эльхотовской ГЭС	Владикавказ	15:09:0000000:5502	003002000000 Земли населенных пунктов	Для строительства артезианской скважины	6	06.011	5 067	562,01	2 846 918,67
2175	Республика Северная Осетия-Алания, г. Владикавказ. с. Чми, ул. Х.Б.Хаблиева, 72	Владикавказ	15:09:0000000:5503	003002000000 Земли населенных пунктов	Для содержания и эксплуатации индивидуального жилого дома	13	02.010	1 000	1 712,95	1 712 950,00
2176	Республика Северная Осетия-Алания, г Владикавказ, ул.Международная, 2 "П"	Владикавказ	15:09:0000000:5506	003002000000 Земли населенных пунктов	Для строительства объекта торговли	4	04.040	513	7 435,61	1 637 715,12
2177	Республика Северная Осетия-Алания, г. Владикавказ, ул. Почтовая, 14 "г"	Владикавказ	15:09:0000000:5511	003002000000 Земли населенных пунктов	Для строительства индивидуального жилого дома	13	02.010	600	1 712,95	1 027 770,00
2178	Республика Северная Осетия-Алания, г Владикавказ	Владикавказ	15:09:0000000:5512	003002000000 Земли населенных пунктов	Для размещения объектов промышленности, энергетики, транспорта, связи, радиовещания	6	06.000	2 293	4 216,26	9 668 461,81
2179	Республика Северная Осетия-Алания, г. Владикавказ. п. Заводской. ул. Краснодонская. 1а. садоводческое некоммерческое объединение "Агрогиния", сад №136	Владикавказ	15:09:0000000:5515	003002000000 Земли населенных пунктов	Для садоводства	13	13.021	600	109,06	215 136,00
2180	Северная Осетия-Алания респ. г. Владикавказ. п. Редант 2. Дачное некоммерческое партнерство "Чми", участок №16	Владикавказ	15:09:0000000:5518	003002000000 Земли населенных пунктов	Для ведения дачного хозяйства	13	02.010	600	1 712,95	1 027 770,00
2181	Российская Федерация. Республика Северная Осетия - Алания, г о. город Владикавказ, пгт. Заводской, ул Полтавская, д. 12	Владикавказ	15:09:0000000:5553	003002000000 Земли населенных пунктов	Для содержания и эксплуатации жилого дома	13	02.010	559	1 712,95	971 389,05
2182	Республика Северная Осетия-Алания, г.Владикавказ, с.Балта, ул Интернациональная, 67 "б"	Владикавказ	15:09:0000000:5558	003002000000 Земли населенных пунктов	Для строительства индивидуального жилого дома	13	02.010	960	1 712,95	1 620 043,20
2183	Российская Федерация, Республика Северная Осетия-Алания, г. Владикавказ. пгт. Редант- 2. ДНП "Чми". ул. Отрадная. 4	Владикавказ	15:09:0000000:5560	003002000000 Земли населенных пунктов	Для ведения дачного хозяйства	13	13.021	600	615,78	662 168,00
2184	Северная Осетия-Алания респ. г. Владикавказ. п. Редант 2-й. Дачное некоммерческое партнерство "Чми". участок №17	Владикавказ	15:09:0000000:5565	003002000000 Земли населенных пунктов	Для ведения дачного хозяйства	13	02.010	600	1 712,95	1 027 770,00
2185	Северная Осетия-Алания респ, г. Владикавказ, п. Заводской, ул. Краснодонская, 1 п. садоводческое некоммерческое объединение "Агрогиния", сад №53 п	Владикавказ	15:09:0000000:5570	003002000000 Земли населенных пунктов	Для ведения садоводства	13	13.021	103	109,06	161 851,16
2186	Северная Осетия-Алания респ, г. Владикавказ, п. Заводской, ул. Краснодонская, 1 "а", садоводческое некоммерческое объединение "Агрогиния", участок №68	Владикавказ	15:09:0000000:5571	003002000000 Земли населенных пунктов	Для ведения садоводства	13	13.021	600	109,06	247 136,00
2187	Северная Осетия-Алания респ. г. Владикавказ. п. Заводской, ул. Краснодонская, 1 "а", садоводческое некоммерческое объединение "Агрогиния", сад №63	Владикавказ	15:09:0000000:5572	003002000000 Земли населенных пунктов	Для ведения садоводства	13	13.021	426	109,06	174 209,56
2188	Северная Осетия-Алания респ. г. Владикавказ. п. Заводской, ул. Краснодонская,1 "а". садоводческое некоммерческое объединение "Агрогиния", сад №115 г	Владикавказ	15:09:0000000:5577	003002000000 Земли населенных пунктов	Для ведения садоводства	13	13.021	600	109,06	215 136,00
2189	Северная Осетия-Алания респ, г. Владикавказ, пр. Коста, 3 "а", садоводческое некоммерческое объединение "Учитель", участок № 68/2	Владикавказ	15:09:0000000:5594	003002000000 Земли населенных пунктов	Для садоводства	13	13.021	160	1 161,17	338 831,60
2190	Республика Северная Осетия-Алания, г. Владикавказ, п Заводской, ул. Краснодонская, 1 «а», садоводческое некоммерческое объединение "Агрогиния", сад №176	Владикавказ	15:09:0000000:5596	003002000000 Земли населенных пунктов	Для ведения садоводства	13	13.021	600	109,06	247 136,00
2191	Северная Осетия-Алания респ. г. Владикавказ. п. Заводской, ул. Краснодонская, 1 "а", садоводческое некоммерческое объединение "Агрогиния", сад №164	Владикавказ	15:09:0000000:5598	003002000000 Земли населенных пунктов	Для ведения садоводства	13	13.021	600	109,06	247 136,00
2192	Республика Северная Осетия-Алания, г. Владикавказ, ул. Тельмана	Владикавказ	15:09:0000000:5603	003002000000 Земли населенных пунктов	Улично-дорожная сеть	6	12.001	921	615,47	566 817,87
2193	Республика Северная Осетия-Алания, г. Владикавказ, ул. Аслангека Хадарцева, 5	Владикавказ	15:09:0000000:5606	003002000000 Земли населенных пунктов	Для содержания и эксплуатации цеха по производству мебели	6	06.000	1 547	2 853,11	4 414 630,26
2194	Республика Северная Осетия-Алания, г. Владикавказ, п. Заводской, ул. Краснодонская, 1 "а", садоводческое некоммерческое объединение "Агрогиния", сад №58	Владикавказ	15:09:0000000:5610	003002000000 Земли населенных пунктов	Для ведения садоводства	13	13.021	600	109,06	247 136,00
2195	Республика Северная Осетия-Алания, г. Владикавказ. с. Чми, ул. Дудырова, 9	Владикавказ	15:09:0000000:5612	003002000000 Земли населенных пунктов	для содержания и эксплуатации индивидуального жилого дома	13	02.010	2 000	1 712,95	3 425 900,00
2196	Республика Северная Осетия-Алания, г. Владикавказ, ул. Зураба Магкаева, 77 "а"	Владикавказ	15:09:0000000:5654	003002000000 Земли населенных пунктов	для строительства магазина	4	04.040	2 029	6 536,18	13 261 567,05
2197	Республика Северная Осетия-Алания, г. Владикавказ, с Чми, ул. Х.Б Хаблиева, 24	Владикавказ	15:09:0000000:5655	003002000000 Земли населенных пунктов	Для содержания и эксплуатации жилого дома	13	02.010	2 488	1 712,95	4 262 263,60
2198	Республика Северная Осетия-Алания, г. Владикавказ, с Балта, ул. Интернациональная, 2	Владикавказ	15:09:0000000:5659	003002000000 Земли населенных пунктов	для содержания и эксплуатации индивидуального жилого дома	13	02.010	1 680	1 712,95	2 878 720,00
2199	Республика Северная Осетия-Алания, г. Владикавказ, пр-кт Коста, 3 "а", СНО "Учитель", участок № 754/2	Владикавказ	15:09:0000000:5668	003002000000 Земли населенных пунктов	Для ведения садоводства	13	13.021	536	1 161,17	622 666,82
2200	Республика Северная Осетия-Алания, г. Владикавказ, пр-кт Коста, 3 "а", СНО "Учитель", участок № 756/2	Владикавказ	15:09:0000000:5669	003002000000 Земли населенных пунктов	Для ведения садоводства	13	13.021	513	1 161,17	595 681,21
2201	Республика Северная Осетия-Алания, г. Владикавказ, пр-кт Коста, 3 "а", СНО "Учитель", участок № 757/2	Владикавказ	15:09:0000000:5670	003002000000 Земли населенных пунктов	Для ведения садоводства	13	13.021	481	1 161,17	558 522,77
2202	Республика Северная Осетия-Алания, г. Владикавказ, ул. Цаголова, 68	Владикавказ	15:09:0000000:5678	003002000000 Земли населенных пунктов	Для содержания и эксплуатации индивидуального жилого дома	13	02.010	405	1 712,95	693 698,10
2203	Республика Северная Осетия-Алания, г. Владикавказ, п. Заводской, ул. Краснодонская, 1 «а», садоводческое некоммерческое объединение "Агрогиния", сад № 163	Владикавказ	15:09:0000000:5681	003002000000 Земли населенных пунктов	Для ведения садоводства	13	13.021	600	109,06	247 136,00
2204	Республика Северная Осетия-Алания, г. Владикавказ, п. Заводской, ул. Краснодонская, 1 «а», садоводческое некоммерческое объединение "Агрогиния", сад № 159	Владикавказ	15:09:0000000:5684	003002000000 Земли населенных пунктов	Для садоводства	13	13.021	600	109,06	215 136,00
2205	Республика Северная Осетия-Алания, г Владикавказ, ул.Весенняя, севернее ул.Гагарина	Владикавказ	15:09:0000000:5691	003002000000 Земли населенных пунктов	Среднеэтажная жилая застройка	2	02.050	7 923	6 196,52	49 087 240,89
2206	Республика Северная Осетия-Алания, г. Владикавказ, пл. Свободы, 10	Владикавказ	15:09:0000000:5692	003002000000 Земли населенных пунктов	Для строительства комплекса "Кавказский музыкально-культурный центр Гергиева"	3	03.060	1 628	2 351,71	10 837 397,88

№ п/п	Местоположение ЗУ	Район	Кадастровый номер ЗУ	Категория земель	Разрешенное использование по документу	Код вида разрешенного использования (в соответствии с классификатором видов разрешенного использования земельных участков)	Вид использования объектов недвижимости	Площадь	УПКС	КС
2207	Республика Северная Осетия-Алания, г. Владикавказ, п. Редант-2	Владикавказ	15:09:0000000:5710	003002000000 Земли населенных пунктов	амбулаторно-поликлиническое учреждение	3	03:040	255	3 965,83	1 011 286,65
2208	Республика Северная Осетия-Алания, г. Владикавказ, ул. 1-я Промышленная 2.	Владикавказ	15:09:0000000:5711	003002000000 Земли населенных пунктов	для содержания и эксплуатации погрузочно-разгрузочной железнодорожной площадки	7	07:011	9 715	738,43	7 173 847,45
2209	Республика Северная Осетия-Алания, г. Владикавказ	Владикавказ	15:09:0000000:5714	003002000000 Земли населенных пунктов	Для размещения объектов энергетики федерального значения "ВЛ 330 кВ Нальчик - Владикавказ-2"	6	03:012	464	1 376,17	638 542,88
2210	Республика Северная Осетия-Алания, г. Владикавказ, ул. Шмулевича, 22, садоводческое некоммерческое объединение "Горянка", сад №207	Владикавказ	15:09:0000000:5716	003002000000 Земли населенных пунктов	Для ведения садоводства и огородничества	13	13:021	445	1 491,62	663 770,90
2211	Российская Федерация, Республика Северная Осетия - Алания, городской округ город Владикавказ, пгт Заводской, ул. Цаголовская, земельный участок 11А	Владикавказ	15:09:0000000:5721	003002000000 Земли населенных пунктов	Индивидуальные жилые дома с приусадебными участками	13	02:010	269	2 832,29	761 886,01
2212	Республика Северная Осетия-Алания, г. Владикавказ, пгт. Заводской, ул. Цаголовская, участок 11	Владикавказ	15:09:0000000:5722	003002000000 Земли населенных пунктов	Индивидуальные жилые дома с приусадебными участками	13	02:010	662	2 832,29	1 874 975,98
2213	Республика Северная Осетия-Алания, г. Владикавказ, ул. Тельмана, 80 б	Владикавказ	15:09:0000000:5724	003002000000 Земли населенных пунктов	обслуживание автотранспорта	7	04:090	11 097	1 476,86	16 388 715,42
2214	Республика Северная Осетия-Алания, г. Владикавказ, садоводческое некоммерческое объединение "Надежда"	Владикавказ	15:09:0000000:5725	003002000000 Земли населенных пунктов	для ведения коллективного садоводства, дороги (земли общего пользования)	13	13:021	12 560	1 344,48	16 886 668,80
2215	Республика Северная Осетия-Алания, г. Владикавказ, садоводческое некоммерческое объединение "Надежда"	Владикавказ	15:09:0000000:5728	003002000000 Земли населенных пунктов	для садоводство, дорога	6	12:001	24 057	615,47	15 175 643,79
2216	Республика Северная Осетия-Алания, г Владикавказ, в районе Красногвардейского моста (в 1,1 км ниже водосбросной плотины) и в 440 м ниже по течению реки от северной обваловки нижнего водоема городской водной станции, в 530 м от автодорожного моста на ул.Красногвардейской от северного края участка)	Владикавказ	15:09:0000000:5731	003002000000 Земли населенных пунктов	Для изучения, разведки и добычи ПГС	6	06:010	20 000	427,69	8 553 800,00
2217	Республика Северная Осетия-Алания, г.Владикавказ, ул.Весенняя, (от ул.Цоколаева до ул.Генерала Дусова)	Владикавказ	15:09:0000000:5853	003002000000 Земли населенных пунктов	для строительства автомобильной дороги	6	07:020	28 123	615,47	17 308 862,81
2218	Республика Северная Осетия-Алания, г. Владикавказ, ул. Пожарского, 44 в	Владикавказ	15:09:0000000:5854	003002000000 Земли населенных пунктов	Объекты капитального строительства и виды использования земельных участков, отнесенные действующими санитарными нормами к объектам с санитарно-защитной зоной 50-300м	6	03:012	11 600	1 376,17	15 963 572,00
2219	Республика Северная Осетия - Алания, г. Владикавказ, с.Чми	Владикавказ	15:09:0000000:5867	003002000000 Земли населенных пунктов	Трубопроводный транспорт. Для размещения линии электропередач воздушной ПРС-7 (литер II)	6	03:012	21	846,87	17 784,27
2220	Республика Северная Осетия-Алания, г.Владикавказ, с.Калта	Владикавказ	15:09:0000000:5868	003002000000 Земли населенных пунктов	Трубопроводный транспорт	6	07:050	14	615,47	8 616,58
2221	Республика Северная Осетия-Алания, г.Владикавказ, с.Чми	Владикавказ	15:09:0000000:5869	003002000000 Земли населенных пунктов	Трубопроводный транспорт	6	07:050	7 299	615,47	4 492 315,53
2222	Республика Северная Осетия-Алания, г.Владикавказ, ул.Промышленная, 6-я	Владикавказ	15:09:0000000:5871	003002000000 Земли населенных пунктов	объекты капитального строительства и виды использования земельных участков, отнесенные действующими санитарными нормами к объектам с санитарно-защитной зоной 50-300 м	6	06:000	16 154	1 543,99	24 941 614,46
2223	Республика Северная Осетия-Алания, г.Владикавказ, ул.Заниева, 45а	Владикавказ	15:09:0000000:5873	003002000000 Земли населенных пунктов	Для содержания и эксплуатации индивидуального жилого дома	13	02:010	1 826	8 279,01	15 117 472,26
2224	Республика Северная Осетия-Алания, г.Владикавказ, ул.Заниева, 45 "В"	Владикавказ	15:09:0000000:5874	003002000000 Земли населенных пунктов	Для содержания и эксплуатации индивидуального жилого дома	13	02:010	858	8 279,01	7 103 390,58
2225	Республика Северная Осетия-Алания, г.Владикавказ, ул.Заниева, 45г	Владикавказ	15:09:0000000:5875	003002000000 Земли населенных пунктов	Для содержания и эксплуатации индивидуального жилого дома	13	02:010	627	8 279,01	5 190 939,27
2226	Республика Северная Осетия-Алания, г.Владикавказ, пгт.Заводской, ул.Пассовая, 1а	Владикавказ	15:09:0000000:5876	003002000000 Земли населенных пунктов	Магазины	4	04:040	80	2 478,65	198 292,00
2227	Республика Северная Осетия-Алания, г.Владикавказ, пр-кт Коста,ва, 16 а	Владикавказ	15:09:0000000:5879	003002000000 Земли населенных пунктов	Для содержания и эксплуатации АТС-2	6	06:080	191	6 141,11	1 172 952,01
2228	Респ. Северная Осетия - Алания, г.Владикавказ, Редант 2-й пгт. Сосновая ул. 29 В	Владикавказ	15:09:0000000:5883	003002000000 Земли населенных пунктов	индивидуальные жилые дома	13	02:010	722	1 743,95	1 258 409,90
2229	Респ. Северная Осетия-Алания, г.Владикавказ, пр.Коста, 9 "а", СНО "Иристон", сад №329	Владикавказ	15:09:0000000:5885	003002000000 Земли населенных пунктов	Садовые и дачные дома	13	13:021	462	3 896,33	1 800 104,46
2230	Республика Северная Осетия-Алания, г. Владикавказ, ул.Мордовцева, 6	Владикавказ	15:09:0000000:5888	003002000000 Земли населенных пунктов	специальное использование (режим использования территории определяется с учетом требований специальных нормативов и правил в соответствии с назначением объекта)	3	08:030	7 951	3 614,69	28 740 400,19
2231	Республика Северная Осетия-Алания, г.Владикавказ, пос.Южный	Владикавказ	15:09:0000000:5889	003002000000 Земли населенных пунктов	Земли городских лесов	5	12:003	17 473	371,80	6 496 461,40
2232	Республика Северная Осетия - Алания, г.Владикавказ, Редант пгт. ул.Сосновая	Владикавказ	15:09:0000000:5897	003002000000 Земли населенных пунктов	Для содержания и эксплуатации индивидуального жилого дома	13	02:010	600	1 743,95	1 045 770,00
2233	Республика Северная Осетия-Алания, г. Владикавказ, ул. Весенняя, северное ул. Гаглаева	Владикавказ	15:09:0000000:5900	003002000000 Земли населенных пунктов	Среднеэтажная жилая застройка	2	02:050	7 923	6 196,62	49 095 820,26
2234	Республика Северная Осетия-Алания, г. Владикавказ, ул.Весенняя, северное ул.Гаглаева	Владикавказ	15:09:0000000:5901	003002000000 Земли населенных пунктов	Среднеэтажная жилая застройка	2	02:050	7 924	6 196,62	49 102 016,88
2235	Республика Северная Осетия - Алания, г. Владикавказ,п. Редант-2, ул. Лесная, 550, садоводческое некоммерческое объединение "Редант " сад № 162 "а"	Владикавказ	15:09:0000000:5902	003002000000 Земли населенных пунктов	садовые дома	13	13:021	400	615,78	246 312,00
2236	Респ. Северная Осетия - Алания, г. Владикавказ, ул. Бритьева Гиззаевых, 66 в	Владикавказ	15:09:0000000:5903	003002000000 Земли населенных пунктов	Магазины	4	04:040	945	10099	10 394 055,00
2237	Республика Северная Осетия - Алания, г. Владикавказ, ул. Костанаева, 9 "А"	Владикавказ	15:09:0000000:5905	003002000000 Земли населенных пунктов	Под жилую застройку индивидуальную	13	02:010	298	7 734,34	2 304 833,32
2238	Республика Северная Осетия - Алания, г. Владикавказ, ул. Костанаева, 9	Владикавказ	15:09:0000000:5906	003002000000 Земли населенных пунктов	Под жилую застройку индивидуальную	13	02:010	295	7 734,34	2 281 630,30
2239	Респ. Северная Осетия - Алания, г.Владикавказ, ул.Промышленная 1-я	Владикавказ	15:09:0000000:5910	003002000000 Земли населенных пунктов	Железнодорожные пути	6	07:010	258	615,47	158 791,26
2240	Республика Северная Осетия-Алания, г. Владикавказ, ул.Московская	Владикавказ	15:09:0000000:5913	003002000000 Земли населенных пунктов	Для содержания и эксплуатации автозаправочного комплекса	4	04:095	967	9 271,69	8 965 724,23
2241	Республика Северная Осетия-Алания, г. Владикавказ, ул.Московская	Владикавказ	15:09:0000000:5914	003002000000 Земли населенных пунктов	Для содержания и эксплуатации автозаправочного комплекса	4	04:095	1 120	9 271,69	10 384 292,80
2242	Российская Федерация,Республика Северная Осетия - Алания, городской округ город Владикавказ, г Владикавказ, ул Московская, земельный участок 16Б	Владикавказ	15:09:0000000:5915	003002000000 Земли населенных пунктов	Для содержания и эксплуатации автозаправочного комплекса	4	04:095	8 107	9 271,69	75 165 590,83
2243	Республика Северная Осетия - Алания, г Владикавказ, ул Шмулевича, 22, садоводческое некоммерческое объединение "Горянка", сад №400	Владикавказ	15:09:0000000:5916	003002000000 Земли населенных пунктов	садовые дома	13	13:021	504	1 491,62	751 776,48
2244	Республика Северная Осетия - Алания, г Владикавказ, ул Шмулевича, 22, садоводческое некоммерческое объединение "Горянка", сад № 431	Владикавказ	15:09:0000000:5917	003002000000 Земли населенных пунктов	садовые дома	13	13:021	600	1 491,62	894 972,00
2245	Республика Северная Осетия - Алания, г. Владикавказ, ул. Шмулевича, 22, садоводческое некоммерческое объединение "Горянка", сад №431 "а"	Владикавказ	15:09:0000000:5918	003002000000 Земли населенных пунктов	садовые дома	13	13:021	600	1 491,62	894 972,00
2246	Республика Северная Осетия - Алания, г Владикавказ, ул Шмулевича,22, садоводческое некоммерческое объединение "Горянка", сад № 426 "А"	Владикавказ	15:09:0000000:5920	003002000000 Земли населенных пунктов	Садовые дома	13	13:021	500	1 491,62	745 810,00

№ п/п	Местоположение ЗУ	Район	Кадастровый номер ЗУ	Категория земель	Разрешенное использование по документу	Код вида разрешенного использования (в соответствии с классификатором видов разрешенного использования земельных участков)	Вид использования объектов недвижимости	Площадь	УПКС	КС
2247	Республика Северная Осетия-Алания, г. Владикавказ, ул. Шмулевича, 22, садоводческое некоммерческое объединение "Горянка", сад № 431 "б"	Владикавказ	15:09:0000000:5921	003002000000 Земли населенных пунктов	садовый дом	13	13.021	600	1 491,62	894 972,00
2248	Республика Северная Осетия - Алания, г Владикавказ, ул Алихана Гаглаева, (от ул. Весенней до ул Хадарцева)	Владикавказ	15:09:0000000:5922	003002000000 Земли населенных пунктов	для строительства автомобильной дороги	6	07.020	6 699	615,47	4 123 033,53
2249	Республика Северная Осетия - Алания, г Владикавказ, ул Шмулевича, 22, садоводческое некоммерческое объединение "Горянка", сад №429 "б"	Владикавказ	15:09:0000000:5923	003002000000 Земли населенных пунктов	садовые дома	13	13.021	465	1 491,62	693 603,30
2250	Республика Северная Осетия - Алания, г Владикавказ, ул Шмулевича, 22, садоводческое некоммерческое товарищество "Горянка", сад № 264 "б"	Владикавказ	15:09:0000000:5925	003002000000 Земли населенных пунктов	Ведение садоводства	13	13.021	500	1 491,62	745 810,00
2251	Республика Северная Осетия-Алания, г Владикавказ, ул Шмулевича, 22, СНО "Горянка" сад №99	Владикавказ	15:09:0000000:5926	003002000000 Земли населенных пунктов	Ведение садоводства	13	13.021	500	1 491,62	745 810,00
2252	Республика Северная Осетия - Алания, г. Владикавказ, ул. Неизвестного Солдата, 15 а	Владикавказ	15:09:0000000:5927	003002000000 Земли населенных пунктов	Производственная деятельность	6	06.000	13 550	1 543,99	20 921 064,50
2253	Республика Северная Осетия-Алания, г.Владикавказ, позиция 63 квартала проекта планировки и застройки микрорайона "Восход" в северо-восточном районе г Владикавказа	Владикавказ	15:09:0000000:5928	003002000000 Земли населенных пунктов	Для строительства индивидуального жилого дома	13	02.010	600	1 742,95	1 045 770,00
2254	Республика Северная Осетия - Алания, г Владикавказ, ул. Шмулевича, д. 22, садоводческое некоммерческое объединение "Горянка" сад № 424 "а"	Владикавказ	15:09:0000000:5940	003002000000 Земли населенных пунктов	Ведение садоводства	13	13.021	550	1 491,62	820 391,00
2255	Респ Северная Осетия - Алания, г Владикавказ, ул. Шмулевича, д. 22, садоводческое некоммерческое объединение "Горянка" сад № 424 "б"	Владикавказ	15:09:0000000:5941	003002000000 Земли населенных пунктов	ведение садоводства	13	13.021	550	1 491,62	820 391,00
2256	Российская Федерация, Республика Северная Осетия-Алания, г. Владикавказ, территория снт "Горянка", сад 398	Владикавказ	15:09:0000000:5942	003002000000 Земли населенных пунктов	Ведение садоводства	13	13.021	504	1 491,62	751 776,48
2257	Республика Северная Осетия - Алания, г. Владикавказ, ул. Аслана Хадарцева	Владикавказ	15:09:0000000:5951	003002000000 Земли населенных пунктов	Коммунальное обслуживание	6	03.012	295	2 540,61	749 479,95
2258	Респ Северная Осетия - Алания, г Владикавказ, ул Шмулевича, садоводческое некоммерческое товарищество "Горянка", сад № 364	Владикавказ	15:09:0000000:5953	003002000000 Земли населенных пунктов	Ведение садоводства	13	13.021	504	1 491,62	751 776,48
2259	Респ Северная Осетия - Алания, г Владикавказ, пгт Редант 1-й, ул Сосновая, 3 л	Владикавказ	15:09:0000000:5964	003002000000 Земли населенных пунктов	индивидуальные жилые дома	13	02.010	1 000	1 742,95	1 742 950,00
2260	Республика Северная Осетия - Алания, г. Владикавказ, ул. Шмулевича, 22, садоводческое некоммерческое товарищество "Горянка", сад № 365 "г"	Владикавказ	15:09:0000000:5969	003002000000 Земли населенных пунктов	Ведение садоводства	13	13.021	500	1 491,62	745 810,00
2261	Республика Северная Осетия - Алания, г. Владикавказ, ул. Шмулевича, 22, садоводческое некоммерческое товарищество "Горянка", сад № 365 а	Владикавказ	15:09:0000000:5970	003002000000 Земли населенных пунктов	Ведение садоводства	13	13.021	468	1 491,62	698 078,16
2262	Республика Северная Осетия-Алания, г. Владикавказ, ул. Шмулевича, 22, садоводческое некоммерческое товарищество "Горянка", сад № 365 "б"	Владикавказ	15:09:0000000:5984	003002000000 Земли населенных пунктов	Ведение садоводства	13	13.021	500	1 491,62	745 810,00
2263	Республика Северная Осетия - Алания, г Владикавказ	Владикавказ	15:09:0000000:б	003002000000 Земли населенных пунктов	Для содержания и эксплуатации опор Л-504 и Л-330-23	6	03.012	544	846,87	460 697,28
2264	Российская Федерация, Республика Северная Осетия - Алания, г. Владикавказ, Лисья гора	Владикавказ	15:09:0000000:6002	003002000000 Земли населенных пунктов	Реабилитационные мероприятия	5	05.022	2 556 857	371,80	950 639 432,60
2265	Республика Северная Осетия - Алания, г Владикавказ, Лысая гора	Владикавказ	15:09:0000000:6003	003002000000 Земли населенных пунктов	Резервные леса	12	12.030	837 671	1,67	1 398 910,57
2266	Республика Северная Осетия-Алания, г. Владикавказ, п. Редант-2, ул. Сосновая, 81	Владикавказ	15:09:0000000:6014	003002000000 Земли населенных пунктов	для индивидуального жилищного строительства	13	02.010	301	1 742,95	524 627,95
2267	Республика Северная Осетия-Алания, г Владикавказ	Владикавказ	15:09:0000000:6015	003002000000 Земли населенных пунктов	Земельные участки (территории) общего пользования	6	12.001	759	615,47	467 141,73
2268	Республика Северная Осетия-Алания, г. Владикавказ, ул. Весенняя	Владикавказ	15:09:0000000:6179	003002000000 Земли населенных пунктов	Магазины	4	04.040	1 562	7 435,94	11 614 938,28
2269	Республика Северная Осетия-Алания, г. Владикавказ, ул. Димитрова, 2	Владикавказ	15:09:0000000:6181	003002000000 Земли населенных пунктов	Государственное управление	3	03.081	2 427	3 614,69	8 772 852,63
2270	Российская Федерация, РСО-Алания, городской округ город Владикавказ, г. Владикавказ, ш Гизельское, 21"И"	Владикавказ	15:09:0000000:6222	003002000000 Земли населенных пунктов	Специальная деятельность	12	12.020	6 889	11 463,74	78 973 704,86
2271	Республика Северная Осетия-Алания, г. Владикавказ	Владикавказ	15:09:0000000:6223	003002000000 Земли населенных пунктов	Земельные участки (территории) общего пользования	6	12.001	7 001	615,47	4 308 905,47
2272	Респ. Северная Осетия - Алания, г. Владикавказ, ул. Шмулевича, д. 22, садоводческое некоммерческое товарищество "Горянка" сад № 416	Владикавказ	15:09:0000000:6225	003002000000 Земли населенных пунктов	ведение садоводства	13	13.021	600	1 491,62	894 972,00
2273	Российская Федерация, Республика Северная Осетия - Алания, городской округ город Владикавказ, с. Чми, улица Генерал-майора Дудорова М.И., земельный участок 17	Владикавказ	15:09:0000000:6226	003002000000 Земли населенных пунктов	Для содержания и эксплуатации объекта придорожного сервиса	4	04.099	7 765	2 127,51	16 520 115,15
2274	Республика Северная Осетия - Алания, г Владикавказ, ул Васо Абаева, 106 а	Владикавказ	15:09:0000000:6227	003002000000 Земли населенных пунктов	Многоэтажная жилая застройка (высотная застройка) (Размещение многоквартирных домов этажностью девять этажей и выше; благоустройство и озеленение придомовых территорий; обустройство спортивных и детских площадок, хозяйственных площадок и площадок для отдыха; размещение подземных гаражей и автостоянок; размещение объектов обслуживания жилой застройки во встроенных, пристроенных и встроенно-пристроенных помещениях многоквартирного дома в отдельных помещениях дома, если площадь таких помещений в многоквартирном доме не составляет более 15% от общей площади дома)	2	02.060	4 300	5 422,04	23 314 772,00
2275	Республика Северная Осетия - Алания, г Владикавказ	Владикавказ	15:09:0000000:6230	003002000000 Земли населенных пунктов	Железнодорожный транспорт	6	07.010	25 814	615,47	15 887 742,58
2276	Республика Северная Осетия-Алания, г. Владикавказ, ул. Шмулевича, 22, СНО "Горянка", сад № 208 б	Владикавказ	15:09:0000000:6231	003002000000 Земли населенных пунктов	Ведение садоводства	13	13.021	785	1 491,62	1 170 921,70
2277	Российская Федерация, Республика Северная Осетия - Алания, городской округ город Владикавказ, г Владикавказ, СНТ "Иристон", ул Восточная, 3	Владикавказ	15:09:0000000:6233	003002000000 Земли населенных пунктов	для садоводства или огородничества	13	13.021	420	3 896,33	1 636 458,60
2278	Республика Северная Осетия - Алания, г Владикавказ, пр. Коста, 9 "а", садоводческое некоммерческое объединение "Иристон"	Владикавказ	15:09:0000000:6234	003002000000 Земли населенных пунктов	для садоводства или огородничества	13	13.021	420	3 896,33	1 636 458,60
2279	Российская Федерация, Республика Северная Осетия-Алания, г Владикавказ, п. Редант 2-й, ул. Лесная, 550, садоводческое некоммерческое объединение "Редант", сад № 921 "а"	Владикавказ	15:09:0000000:6242	003002000000 Земли населенных пунктов	Ведение садоводства	13	13.021	514	615,78	316 510,92
2280	Российская Федерация, Республика Северная Осетия-Алания, г Владикавказ, пр-кт Коста, 9 "а", садоводческое некоммерческое товарищество "Иристон"	Владикавказ	15:09:0000000:6248	003002000000 Земли населенных пунктов	улично-дорожная сеть	6	12.001	12 652	615,47	7 786 926,44
2281	Российская Федерация, Республика Северная Осетия-Алания, г Владикавказ, п. Поток Хутор ул Полевичко, 41 садоводческое некоммерческое товарищество "Ир" сад №29	Владикавказ	15:09:0000000:6251	003002000000 Земли населенных пунктов	Ведение садоводства	13	13.021	560	433,76	242 905,60
2282	Республика Северная Осетия-Алания, г. Владикавказ, ул. Кутузова, д. 112, садоводческое некоммерческое объединение "Весна"	Владикавказ	15:09:0000000:6252	003002000000 Земли населенных пунктов	улично-дорожная сеть	6	12.001	11 910	615,47	7 330 247,70
2283	Республика Северная Осетия - Алания, г.о. город Владикавказ, г Владикавказ	Владикавказ	15:09:0000000:6331	003002000000 Земли населенных пунктов	улично-дорожная сеть	6	12.001	3 053	615,47	1 879 029,91

№ п/п	Местоположение ЗУ	Район	Кадастровый номер ЗУ	Категория земель	Разрешенное использование по документу	Код вида разрешенного использования (в соответствии с классификатором видов разрешенного использования земельных участков)	Вид использования объектов недвижимости	Площадь	УПКС	КС
2284	Республика Северная Осетия-Алания, г. Владикавказ, пгт Заводской, ул. Краснодонская,1 "а", СНО "Агрогиил", сад №158	Владикавказ	15:09:0000000:6333	003002000000 Земли населенных пунктов	ведение садоводства	13	13.021	658	409,06	269 161,48
2285	Республика Северная Осетия - Алания, г. Владикавказ, с. Верхний Ларс	Владикавказ	15:09:0000000:6334	003002000000 Земли населенных пунктов	Для строительства инженерной инфраструктуры: административно-бытовое здание, трансформаторная подстанция, очистные сооружения и площадка для сбора мусора ...для размещения объектов дорожного сервиса в полосах отвода автомобильных дорог	6	07.020	50 522	615,47	31 094 775,34
2286	Республика Северная Осетия-Алания, г. Владикавказ, ул. Шмулевича, 20/1	Владикавказ	15:09:0000000:6342	003002000000 Земли населенных пунктов	Для размещения гаражей для собственных нужд	7	02.071	29	3 415,89	99 060,81
2287	Республика Северная Осетия - Алания, г. Владикавказ, п Редант 2-й	Владикавказ	15:09:0000000:6344	003002000000 Земли населенных пунктов	Улично-дорожная сеть	6	12.001	4 612	615,47	2 838 547,64
2288	Российская Федерация, Республика Северная Осетия-Алания, городской округ город Владикавказ, г. Владикавказ, ш. Кировское, земельный участок 19	Владикавказ	15:09:0000000:6345	003002000000 Земли населенных пунктов	Гостиничное обслуживание	5	04.070	972	4 771,40	4 637 800,80
2289	Республика Северная Осетия-Алания, г. Владикавказ, п. Редант-2, ул. Цветочная	Владикавказ	15:09:0000000:6346	003002000000 Земли населенных пунктов	Для содержания и эксплуатации индивидуального жилого дома	13	02.010	1 012	1 742,95	1 763 865,40
2290	Республика Северная Осетия-Алания, г. Владикавказ, п Редант-2, ул Цветочная	Владикавказ	15:09:0000000:6347	003002000000 Земли населенных пунктов	Для содержания и эксплуатации индивидуального жилого дома	13	02.010	914	1 742,95	1 593 056,30
2291	Российская Федерация, Республика Северная Осетия-Алания, г Владикавказ, ул Гашева, 62/3	Владикавказ	15:09:0000000:6348	003002000000 Земли населенных пунктов	Для размещения гаражей для собственных нужд	7	02.071	38	3 903,87	148 347,06
2292	Российская Федерация, Республика Северная Осетия-Алания, г. Владикавказ, ш. Московское	Владикавказ	15:09:0000000:6349	003002000000 Земли населенных пунктов	Улично-дорожная сеть	6	12.001	409	615,47	251 727,23
2293	Республика Северная Осетия - Алания, г., Владикавказ, Московское шоссе	Владикавказ	15:09:0000000:6350	003002000000 Земли населенных пунктов	Улично-дорожная сеть	6	12.001	2 839	615,47	1 747 319,33
2294	Республика Северная Осетия-Алания, г. Владикавказ, ул. Кутузова	Владикавказ	15:09:0000000:6351	003002000000 Земли населенных пунктов	Для размещения гаражей для собственных нужд	7	02.071	34	3 415,89	116 140,26
2295	Респ. Северная Осетия - Алания, г. Владикавказ, ул. Шмулевича, д. 22, садоводческое некоммерческое товарищество "Горянка" сад № 430	Владикавказ	15:09:0000000:6353	003002000000 Земли населенных пунктов	ведение садоводства	13	13.021	413	1 491,62	616 039,06
2296	Российская Федерация, Республика Северная Осетия-Алания, городской округ город Владикавказ, г. Владикавказ, пгт. Заводской, ул. Шоссейная, 2	Владикавказ	15:09:0000000:6367	003002000000 Земли населенных пунктов	Для строительства индивидуального жилого дома	13	02.010	600	1 742,95	1 045 770,00
2297	Российская Федерация, Республика Северная Осетия-Алания, г. Владикавказ, ул. Кольбуса/Олега Кошевого	Владикавказ	15:09:0000000:6398	003002000000 Земли населенных пунктов	Улично-дорожная сеть	6	12.001	344	615,47	211 721,68
2298	Республика Северная Осетия - Алания, г. Владикавказ, пркт Коста	Владикавказ	15:09:0000000:6457	003002000000 Земли населенных пунктов	Предоставление коммунальных услуг	6	03.012	120	2 223,04	266 764,80
2299	Республика Северная Осетия - Алания, г Владикавказ, пгт Заводской, ул Транспортная	Владикавказ	15:09:0000000:6459	003002000000 Земли населенных пунктов	Магазины	4	04.040	115	2 478,65	285 044,75
2300	Российская Федерация, Республика Северная Осетия-Алания, г. Владикавказ, ул. 3-я Промышленная	Владикавказ	15:09:0000000:6489	003002000000 Земли населенных пунктов	Предоставление коммунальных услуг	6	03.012	3 156	1 376,17	4 343 192,52
2301	Российская Федерация, Республика Северная Осетия-Алания, городской округ город Владикавказ, г. Владикавказ, ул. Международная, земельный участок 5Г	Владикавказ	15:09:0000000:6496	003002000000 Земли населенных пунктов	Автомобильные мойки	4	04.092	2 367	6 382,52	15 107 424,84
2302	Российская Федерация, Республика Северная Осетия - Алания, г. Владикавказ, с. Чми	Владикавказ	15:09:0000000:6498	003002000000 Земли населенных пунктов	Заправка транспортных средств, общественное питание, ремонт автомобилей, туристическое обслуживание	4	04.095	15 000	3 532,07	52 981 050,00
2303	Российская Федерация, Республика Северная Осетия-Алания, г. Владикавказ, ул. Комсомольская, 1	Владикавказ	15:09:0000000:6501	003002000000 Земли населенных пунктов	Для размещения гаражей для собственных нужд	7	02.071	20	3 415,89	68 317,80
2304	Российская Федерация, Республика Северная Осетия - Алания, г. Владикавказ, пл. Свободы	Владикавказ	15:09:0000000:6502	003002000000 Земли населенных пунктов	Улично-дорожная сеть	6	12.001	3 360	615,47	2 067 979,20
2305	Российская Федерация, Республика Северная Осетия - Алания, г. Владикавказ, пр. Коста (площадь Победы)	Владикавказ	15:09:0000000:6503	003002000000 Земли населенных пунктов	Улично-дорожная сеть	6	12.001	12 470	615,47	7 674 910,90
2306	Российская Федерация, Республика Северная Осетия-Алания, г. Владикавказ, подъезд к хутору Попов	Владикавказ	15:09:0000000:6504	003002000000 Земли населенных пунктов	Улично-дорожная сеть	6	12.001	52 506	615,47	32 315 867,82
2307	Российская Федерация, Республика Северная Осетия-Алания, г. Владикавказ, ул. Комсомольская, 1	Владикавказ	15:09:0000000:6505	003002000000 Земли населенных пунктов	Для размещения гаражей для собственных нужд	7	02.071	20	3 415,89	68 317,80
2308	Российская Федерация, Республика Северная Осетия-Алания, г. Владикавказ, ул. Асламбека Кадарцева	Владикавказ	15:09:0000000:6506	003002000000 Земли населенных пунктов	Оказание услуг связи, многоэтажная жилая застройка	6	06.080	21 743	4 151,73	90 271 065,39
2309	Российская Федерация, Республика Северная Осетия-Алания, г. Владикавказ, ул. Комсомольская, 1	Владикавказ	15:09:0000000:6507	003002000000 Земли населенных пунктов	Для размещения гаражей для собственных нужд	7	02.071	21	3 415,89	71 733,69
2310	Российская Федерация, Республика Северная Осетия-Алания, г Владикавказ, ул Международная	Владикавказ	15:09:0000000:6509	003002000000 Земли населенных пунктов	Магазины	4	04.040	743	6 506,45	4 834 292,35
2311	Российская Федерация, Республика Северная Осетия-Алания, городской округ город Владикавказ, г. Владикавказ, ул. Курортная, земельный участок 116	Владикавказ	15:09:0000000:6511	003002000000 Земли населенных пунктов	Для индивидуального жилищного строительства	13	02.010	450	1 742,95	784 327,50
2312	Российская Федерация, Республика Северная Осетия-Алания, г Владикавказ, ул Промышленная 6-я, 3	Владикавказ	15:09:0000000:6517	003002000000 Земли населенных пунктов	Для содержания и эксплуатации складских помещений и железнодорожного пути	6	07.010	49 783	615,47	30 639 943,01
2313	Российская Федерация, Республика Северная Осетия-Алания, г Владикавказ, ул Продуктовая уч 4	Владикавказ	15:09:0000000:6519	003002000000 Земли населенных пунктов	Общественное питание	4	04.060	3 005	4 825,62	14 500 988,10
2314	Российская Федерация, Республика Северная Осетия-Алания, г Владикавказ, пркт Коста, уч 3	Владикавказ	15:09:0000000:6520	003002000000 Земли населенных пунктов	Ведение садоводства	13	13.021	4 995	433,76	2 166 631,20
2315	Российская Федерация, Республика Северная Осетия-Алания, г. Владикавказ, ул. Пионерская	Владикавказ	15:09:0000000:6527	003002000000 Земли населенных пунктов	Общественное питание	4	04.060	31 985	4 825,62	154 347 455,70
2316	Российская Федерация, Республика Северная Осетия - Алания, городской округ город Владикавказ, г. Владикавказ, ул. Кцоева, земельный участок 34Б	Владикавказ	15:09:0000000:6528	003002000000 Земли населенных пунктов	Под эксплуатацию нежилого здания-склада и навеса для стоянки служебного транспорта, для содержания и эксплуатации зданий и сооружений по производству товаров народного потребления, оказанию бытовых услуг и изготовлению столярных изделий	6	06.000	2 242	4 216,28	9 452 899,76
2317	Российская Федерация, Республика Северная Осетия-Алания, г. Владикавказ, ул. Промышленная 1-я	Владикавказ	15:09:0000000:6532	003002000000 Земли населенных пунктов	Для содержания железнодорожного пути и эксплуатации помещений по производству стройматериалов	6	06.000	2 297	1 543,99	3 546 545,03
2318	Российская Федерация, Республика Северная Осетия-Алания, г. Владикавказ, ул. Декабристов	Владикавказ	15:09:0000000:6535	003002000000 Земли населенных пунктов	Улично-дорожная сеть	6	12.001	9 853	615,47	6 064 225,91
2319	Российская Федерация, Республика Северная Осетия-Алания, г. Владикавказ, ул. Бимболата Ватаева	Владикавказ	15:09:0000000:6536	003002000000 Земли населенных пунктов	Улично-дорожная сеть	6	12.001	7 856	615,47	4 835 132,32
2320	Российская Федерация, Республика Северная Осетия-Алания, г Владикавказ, ул Кцоева	Владикавказ	15:09:0000000:6537	003002000000 Земли населенных пунктов	Улично-дорожная сеть	6	12.001	3 714	615,47	2 285 855,58
2321	Российская Федерация, Республика Северная Осетия-Алания, г Владикавказ, ул. Зураба Магкаева	Владикавказ	15:09:0000000:6538	003002000000 Земли населенных пунктов	Улично-дорожная сеть	6	12.001	33 045	615,47	20 338 206,15

№ п/п	Местоположение ЗУ	Район	Кадастровый номер ЗУ	Категория земель	Разрешенное использование по документу	Код вида разрешенного использования (в соответствии с классификатором видов разрешенного использования земельных участков)	Вид использования объектов недвижимости	Площадь	УПКС	КС
2322	Российская Федерация, Республика Северная Осетия-Алания, г Владикавказ, ул Кодзоева	Владикавказ	15:09:0000000:6539	003002000000 Земли населенных пунктов	Улично-дорожная сеть	6	12.0.01	22 456	615,47	13 820 994,32
2323	Российская Федерация, Республика Северная Осетия-Алания, г Владикавказ, ул Братьев Темировых	Владикавказ	15:09:0000000:6540	003002000000 Земли населенных пунктов	Улично-дорожная сеть	6	12.0.01	11 112	615,47	6 839 102,64
2324	Российская Федерация, Республика Северная Осетия-Алания, г Владикавказ, ул Бритаева	Владикавказ	15:09:0000000:6541	003002000000 Земли населенных пунктов	Улично-дорожная сеть	6	12.0.01	8 086	615,47	4 976 690,42
2325	Российская Федерация, Республика Северная Осетия - Алания, г. Владикавказ, ул. Галковского	Владикавказ	15:09:0000000:6542	003002000000 Земли населенных пунктов	Улично-дорожная сеть	6	12.0.01	24 881	615,47	15 313 509,07
2326	Российская Федерация, Республика Северная Осетия-Алания, г Владикавказ, ул Веселая	Владикавказ	15:09:0000000:6543	003002000000 Земли населенных пунктов	Улично-дорожная сеть	6	12.0.01	5 220	615,47	3 212 753,40
2327	Российская Федерация, Республика Северная Осетия-Алания, г Владикавказ, ул ул. Койбаева	Владикавказ	15:09:0000000:6544	003002000000 Земли населенных пунктов	Улично-дорожная сеть	6	12.0.01	7 267	615,47	4 472 020,49
2328	Российская Федерация, Республика Северная Осетия - Алания г. Владикавказ, ул. Промышленная 1-я	Владикавказ	15:09:0000000:6545	003002000000 Земли населенных пунктов	Улично-дорожная сеть	6	12.0.01	15 212	615,47	9 362 529,64
2329	Российская Федерация, Республика Северная Осетия - Алания, г. Владикавказ, ул. Карла Маркса	Владикавказ	15:09:0000000:6546	003002000000 Земли населенных пунктов	Улично-дорожная сеть	6	12.0.01	30 989	615,47	19 072 799,83
2330	Российская Федерация, Республика Северная Осетия-Алания, г. Владикавказ, от ул. О.Кошевого до ул. Чапаева	Владикавказ	15:09:0000000:6549	003002000000 Земли населенных пунктов	Гидротехнические сооружения	6	03.0.11	491	615,47	302 195,77
2331	Республика Северная Осетия-Алания, г. Владикавказ, ул. Почтовая, 16 а	Владикавказ	15:09:0000000:6550	003002000000 Земли населенных пунктов	Индивидуальное жилищное строительство	13	02.0.10	330	1 742,95	575 173,50
2332	Российская Федерация, Республика Северная Осетия - Алания, Город Владикавказ, ул. Зилойты Кайтуева	Владикавказ	15:09:0000000:6551	003002000000 Земли населенных пунктов	Улично-дорожная сеть	6	12.0.01	38 404	615,47	23 636 509,88
2333	Российская Федерация, Республика Северная Осетия-Алания, г Владикавказ, ул Гончарова	Владикавказ	15:09:0000000:6552	003002000000 Земли населенных пунктов	Улично-дорожная сеть	6	12.0.01	19 639	615,47	12 087 215,33
2334	Российская Федерация, Республика Северная Осетия-Алания, г Владикавказ, ул Курсантов-Кировцев	Владикавказ	15:09:0000000:6553	003002000000 Земли населенных пунктов	Улично-дорожная сеть	6	12.0.01	10 704	615,47	6 587 990,88
2335	Российская Федерация, Республика Северная Осетия - Алания, г. Владикавказ, пер. Транспортный	Владикавказ	15:09:0000000:6554	003002000000 Земли населенных пунктов	Улично-дорожная сеть	6	12.0.01	3 163	615,47	1 946 731,61
2336	Республика Северная Осетия - Алания, г. Владикавказ, ул. Леванидовского	Владикавказ	15:09:0000000:6555	003002000000 Земли населенных пунктов	Улично-дорожная сеть	6	12.0.01	2 984	615,47	1 836 562,48
2337	Российская Федерация, Республика Северная Осетия-Алания, г Владикавказ, ул Леваневского	Владикавказ	15:09:0000000:6556	003002000000 Земли населенных пунктов	Улично-дорожная сеть	6	12.0.01	49 809	615,47	30 655 945,23
2338	Российская Федерация, Республика Северная Осетия-Алания, г Владикавказ, ул Грибоедова	Владикавказ	15:09:0000000:6557	003002000000 Земли населенных пунктов	Улично-дорожная сеть	6	12.0.01	8 180	615,47	5 034 544,60
2339	Российская Федерация, Республика Северная Осетия-Алания, г Владикавказ, ул Кырджалийская	Владикавказ	15:09:0000000:6558	003002000000 Земли населенных пунктов	Улично-дорожная сеть	6	12.0.01	12 822	615,47	7 891 556,34
2340	Республика Северная Осетия - Алания, г. Владикавказ, пл. Заводской, линия 12-я	Владикавказ	15:09:0000000:6559	003002000000 Земли населенных пунктов	Улично-дорожная сеть	6	12.0.01	5 253	615,47	3 233 063,91
2341	Российская Федерация, Республика Северная Осетия - Алания, г. Владикавказ, ул. Генерала Хетагурова	Владикавказ	15:09:0000000:6561	003002000000 Земли населенных пунктов	Улично-дорожная сеть	6	12.0.01	14 545	615,47	8 952 011,15
2342	Российская Федерация, Республика Северная Осетия - Алания, г. Владикавказ, ул. Коцоев	Владикавказ	15:09:0000000:6562	003002000000 Земли населенных пунктов	Улично-дорожная сеть	6	12.0.01	5 241	615,47	3 225 678,27
2343	Российская Федерация, Республика Северная Осетия - Алания, г. Владикавказ, ул. Промышленная 4-я	Владикавказ	15:09:0000000:6563	003002000000 Земли населенных пунктов	Улично-дорожная сеть	6	12.0.01	3 726	615,47	2 293 241,22
2344	Российская Федерация, Республика Северная Осетия - Алания, г. Владикавказ, ул. Пелиева	Владикавказ	15:09:0000000:6564	003002000000 Земли населенных пунктов	Улично-дорожная сеть	6	12.0.01	17 092	615,47	10 519 613,24
2345	Российская Федерация, Республика Северная Осетия - Алания, г. Владикавказ, пр-кт Коста	Владикавказ	15:09:0000000:6565	003002000000 Земли населенных пунктов	Улично-дорожная сеть	6	12.0.01	210 411	615,47	129 501 658,17
2346	Российская Федерация, Республика Северная Осетия - Алания, г. Владикавказ, ул. Плиева	Владикавказ	15:09:0000000:6566	003002000000 Земли населенных пунктов	Улично-дорожная сеть	6	12.0.01	9 842	615,47	6 057 455,74
2347	Российская Федерация, Республика Северная Осетия - Алания, г. Владикавказ, ул. Таутиева	Владикавказ	15:09:0000000:6567	003002000000 Земли населенных пунктов	Улично-дорожная сеть	6	12.0.01	10 760	615,47	6 622 457,20
2348	Российская Федерация, Республика Северная Осетия - Алания, г. Владикавказ, ул. Шоссе	Владикавказ	15:09:0000000:6568	003002000000 Земли населенных пунктов	Улично-дорожная сеть	6	12.0.01	15 344	615,47	9 443 771,68
2349	Российская Федерация, Республика Северная Осетия - Алания, г. Владикавказ, ул. Ставропольская	Владикавказ	15:09:0000000:6569	003002000000 Земли населенных пунктов	Улично-дорожная сеть	6	12.0.01	7 853	615,47	4 833 285,91
2350	Российская Федерация, Республика Северная Осетия-Алания, г Владикавказ, ул. Академика Шегрена	Владикавказ	15:09:0000000:6570	003002000000 Земли населенных пунктов	Улично-дорожная сеть	6	12.0.01	6 368	615,47	3 919 312,96
2351	Российская Федерация, Республика Северная Осетия - Алания, г. Владикавказ, ул. Мичина	Владикавказ	15:09:0000000:6571	003002000000 Земли населенных пунктов	Улично-дорожная сеть	6	12.0.01	6 669	615,47	4 104 569,43
2352	Российская Федерация, Республика Северная Осетия - Алания, г. Владикавказ, ул. Леонова	Владикавказ	15:09:0000000:6572	003002000000 Земли населенных пунктов	Улично-дорожная сеть	6	12.0.01	16 042	615,47	9 873 369,74
2353	Российская Федерация, Республика Северная Осетия-Алания, г Владикавказ, ул Тургеневская	Владикавказ	15:09:0000000:6573	003002000000 Земли населенных пунктов	Улично-дорожная сеть	6	12.0.01	38 373	615,47	23 617 430,31
2354	Российская Федерация, Республика Северная Осетия - Алания, г. Владикавказ, ул. Катаева	Владикавказ	15:09:0000000:6574	003002000000 Земли населенных пунктов	Улично-дорожная сеть	6	12.0.01	36 883	615,47	22 700 380,01
2355	Российская Федерация, Республика Северная Осетия - Алания, г. Владикавказ, ул. Навагинская	Владикавказ	15:09:0000000:6575	003002000000 Земли населенных пунктов	Улично-дорожная сеть	6	12.0.01	2 117	615,47	1 302 949,99
2356	Российская Федерация, Республика Северная Осетия-Алания, городской округ город Владикавказ, г. Владикавказ, ул. Курсантов-Кировцев, земельный участок 27	Владикавказ	15:09:0000000:6576	003002000000 Земли населенных пунктов	Для строительства торгового центра	4	04.0.00	893	7 435,94	6 640 294,42
2357	Российская Федерация, Республика Северная Осетия - Алания, г. Владикавказ, ул. Весенняя, севернее ул. Гаглаева	Владикавказ	15:09:0000000:6577	003002000000 Земли населенных пунктов	Для строительства торгового центра	4	04.0.00	606	7 435,94	4 506 179,64
2358	Российская Федерация, Республика Северная Осетия - Алания, г. Владикавказ, ул. Весенняя, севернее ул. Гаглаева	Владикавказ	15:09:0000000:6578	003002000000 Земли населенных пунктов	Для строительства торгового центра	4	04.0.00	21	7 435,94	156 154,74
2359	Российская Федерация, Республика Северная Осетия-Алания, г Владикавказ, пгт Редант 2-й	Владикавказ	15:09:0000000:6581	003002000000 Земли населенных пунктов	Улично-дорожная сеть	6	12.0.01	6 419	615,47	3 950 701,93
2360	Российская Федерация, Республика Северная Осетия-Алания, г. Владикавказ, ул. Черняховского, ГСК-15, гараж № 153	Владикавказ	15:09:0000000:6582	003002000000 Земли населенных пунктов	Для размещения гаражей для собственных нужд	7	02.0.71	21	3 415,89	71 733,69
2361	Российская Федерация, Республика Северная Осетия-Алания, г Владикавказ, ул Черняховского, ГСК-15, гараж № 48	Владикавказ	15:09:0000000:6583	003002000000 Земли населенных пунктов	Для размещения гаражей для собственных нужд	7	02.0.71	20	3 415,89	68 317,80
2362	Российская Федерация, Республика Северная Осетия - Алания, г. Владикавказ, ул. Черняховского	Владикавказ	15:09:0000000:6584	003002000000 Земли населенных пунктов	Для размещения гаражей для собственных нужд	7	02.0.71	21	3 415,89	71 733,69
2363	Российская Федерация, Республика Северная Осетия-Алания, г Владикавказ, ул Черняховского, ГСК-15, гараж № 47	Владикавказ	15:09:0000000:6585	003002000000 Земли населенных пунктов	для размещения гаражей для собственных нужд	7	02.0.71	20	3 415,89	68 317,80
2364	Российская Федерация, Республика Северная Осетия-Алания, г. Владикавказ, ул. Черняховского, ГСК-15, гараж № 154	Владикавказ	15:09:0000000:6586	003002000000 Земли населенных пунктов	Для размещения гаражей для собственных нужд	7	02.0.71	23	3 415,89	78 565,47
2365	Российская Федерация, Республика Северная Осетия - Алания, г. Владикавказ, ул. Черняховского	Владикавказ	15:09:0000000:6587	003002000000 Земли населенных пунктов	Для размещения гаражей для собственных нужд	7	02.0.71	21	3 415,89	71 733,69
2366	Российская Федерация, Республика Северная Осетия-Алания, г. Владикавказ, ул. Черняховского, ГСК-15, гараж № 148	Владикавказ	15:09:0000000:6588	003002000000 Земли населенных пунктов	Для размещения гаражей для собственных нужд	7	02.0.71	22	3 415,89	75 149,58
2367	Российская Федерация, Республика Республика Северная Осетия - Алания, г. Владикавказ, ул. Черняховского	Владикавказ	15:09:0000000:6589	003002000000 Земли населенных пунктов	Для размещения гаражей для собственных нужд	7	02.0.71	21	3 415,89	71 733,69
2368	Российская Федерация, Республика Северная Осетия-Алания, г. Владикавказ, ул. Черняховского, ГСК 15	Владикавказ	15:09:0000000:6590	003002000000 Земли населенных пунктов	Для размещения гаражей для собственных нужд	7	02.0.71	21	3 415,89	71 733,69
2369	Российская Федерация, Республика Северная Осетия - Алания, г. Владикавказ, ул. Черняховского	Владикавказ	15:09:0000000:6591	003002000000 Земли населенных пунктов	Для размещения гаражей для собственных нужд	7	02.0.71	24	3 415,89	81 981,36
2370	Российская Федерация, Республика Северная Осетия - Алания, городской округ город Владикавказ, г Владикавказ, ул Курсантов-Кировцев, земельный участок 27Б	Владикавказ	15:09:0000000:6592	003002000000 Земли населенных пунктов	Многоэтажная жилая застройка (высотная застройка)	2	02.0.60	8 464	6 196,62	52 448 191,68

№ пп	Местоположение ЗУ	Район	Кадастровый номер ЗУ	Категория земель	Разрешенное использование по документу	Код вида разрешенного использования (в соответствии с классификатором видов разрешенного использования земельных участков)	Вид использования объектов недвижимости	Площадь	УПКС	КС
2371	Российская Федерация, Республика Северная Осетия-Алания, г Владикавказ, ул. Черняховского. ГСК-15, гараж № 145	Владикавказ	15:09:0000000:6593	003002000000 Земли населенных пунктов	для размещения гаражей для собственных нужд	7	02.071	41	3 115,89	127 651,49
2372	Российская Федерация, Республика Северная Осетия-Алания, г. Владикавказ, ул. Черняховского. ГСК-15, гараж № 146	Владикавказ	15:09:0000000:6594	003002000000 Земли населенных пунктов	Для размещения гаражей для собственных нужд	7	02.071	27	3 115,89	84 122,03
2373	Российская Федерация, Республика Северная Осетия-Алания, г Владикавказ, ул. Черняховского, ГСК-15. гараж № 151	Владикавказ	15:09:0000000:6595	003002000000 Земли населенных пунктов	для размещения гаражей для собственных нужд	7	02.071	21	3 115,89	71 753,69
2374	Российская Федерация, Республика Северная Осетия - Алания, г. Владикавказ, ул. Кырджалийская	Владикавказ	15:09:0000000:6596	003002000000 Земли населенных пунктов	Улично-дорожная сеть	6	12.001	6 897	615,47	4 244 596,59
2375	Российская Федерация, Республика Северная Осетия - Алания, г. Владикавказ, ул. Гадиева, 64	Владикавказ	15:09:0000000:6688	003002000000 Земли населенных пунктов	для размещения гаражей для собственных нужд	7	02.071	60	3 115,89	186 953,40
2376	Российская Федерация, Республика Северная Осетия - Алания, г. Владикавказ, ул. Комсомольская, 1	Владикавказ	15:09:0000000:6689	003002000000 Земли населенных пунктов	Для размещение гаражей для собственных нужд	7	02.071	20	3 115,89	62 317,80
2377	Российская Федерация, Республика Северная Осетия-Алания, г. Владикавказ. ул. Черняховского, ГСК 15 гараж № 150	Владикавказ	15:09:0000000:6691	003002000000 Земли населенных пунктов	для размещения гаражей для собственных нужд	7	02.071	21	3 115,89	71 753,69
2378	Российская Федерация, Республика Северная Осетия-Алания, г. Владикавказ, ул. Черняховского. ГСК 15	Владикавказ	15:09:0000000:6692	003002000000 Земли населенных пунктов	Для размещения гаражей для собственных нужд	7	02.071	20	3 115,89	62 317,80
2379	Российская Федерация, Республика Северная Осетия-Алания, городской округ город Владикавказ, г. Владикавказ, ул. Братьев Бясовых, земельный участок 6	Владикавказ	15:09:0000000:6693	003002000000 Земли населенных пунктов	Общественное питание	4	04.060	2 282	4 825,62	10 867 296,24
2380	Российская Федерация, Республика Северная Осетия - Алания, г. Владикавказ, ул. Черняховского. ГСК-15, гараж № 72	Владикавказ	15:09:0000000:6694	003002000000 Земли населенных пунктов	для размещения гаражей для собственных нужд	7	02.071	24	3 115,89	74 763,47
2381	Российская Федерация, Республика Северная Осетия - Алания, г. Владикавказ, ул. Черняховского. ГСК-15, гараж № 49	Владикавказ	15:09:0000000:6695	003002000000 Земли населенных пунктов	для размещения гаражей для собственных нужд	7	02.071	20	3 115,89	62 317,80
2382	Российская Федерация, Республика Северная Осетия - Алания, г. Владикавказ, ул. Черняховского, ГСК-15. гараж № 43	Владикавказ	15:09:0000000:6696	003002000000 Земли населенных пунктов	Для размещения гаражей для собственных нужд	7	02.071	20	3 115,89	62 317,80
2383	Российская Федерация, Республика Северная Осетия-Алания, г. Владикавказ, ул. Черняховского. ГСК 15	Владикавказ	15:09:0000000:6697	003002000000 Земли населенных пунктов	Для размещения гаражей для собственных нужд	7	02.071	25	3 115,89	85 907,24
2384	Российская Федерация, Республика Северная Осетия - Алания, г. Владикавказ, ул. Кардинская	Владикавказ	15:09:0000000:6698	003002000000 Земли населенных пунктов	Для индивидуального жилищного строительства	13	02.010	1 000	1 712,95	1 712 950,00
2385	Российская Федерация, Республика Северная Осетия-Алания, г. Владикавказ. ул. Черняховского,ГСК-15. гараж № 56	Владикавказ	15:09:0000000:6703	003002000000 Земли населенных пунктов	для размещения гаражей для собственных нужд	7	02.071	21	3 115,89	71 753,69
2386	Российская Федерация, Республика Северная Осетия-Алания, г. Владикавказ, ул. Черняховского. ГСК 15	Владикавказ	15:09:0000000:6704	003002000000 Земли населенных пунктов	Для размещения гаражей для собственных нужд	7	02.071	18	3 115,89	61 901,91
2387	Российская Федерация, Республика Северная Осетия-Алания, городской округ город Владикавказ, г. Владикавказ, ул. Барбашова	Владикавказ	15:09:0000000:6725	003002000000 Земли населенных пунктов	Многоэтажная жилая застройка (высотная застройка)	2	02.060	6 256,1	6 256,62	38 734 660,48
2388	Российская Федерация, Республика Северная Осетия - Алания, г. Владикавказ, СНТ " Южный ", ул. Курортная. 34, участок 13	Владикавказ	15:09:0000000:6726	003002000000 Земли населенных пунктов	Для коллективного садоводства	13	13.021	600	626,27	375 762,00
2389	Российская Федерация, Республика Северная Осетия-Алания, г. Владикавказ. ул. Комсомольская 1 "Б"	Владикавказ	15:09:0000000:6807	003002000000 Земли населенных пунктов	Для размещения гаражей для собственных нужд	7	02.071	22	3 115,89	75 129,58
2390	Российская Федерация, Республика Северная Осетия - Алания, г. Владикавказ, ул. Рождественская/пер.Кривой. 14/13	Владикавказ	15:09:0000000:6843	003002000000 Земли населенных пунктов	Малоэтажная многоквартирная жилая застройка	2	02.013	1 533	9 611,31	15 016 736,23
2391	Российская Федерация, Республика Северная Осетия - Алания, г. Владикавказ. СНТ "Бореал" участок 4/3	Владикавказ	15:09:0000000:6844	003001000000 Земли сельскохозяйственного назначения	Для коллективного садоводства	13	13.021	500	1 565,76	216 840,00
2392	Российская Федерация, Республика Северная Осетия - Алания, г. Владикавказ, пр-кт. Коста, 9а. СНТ Иристон	Владикавказ	15:09:0000000:6845	003002000000 Земли населенных пунктов	Ведение садоводства	13	13.021	412	4 896,13	1 678 267,96
2393	Российская Федерация, Республика Северная Осетия-Алания, г. Владикавказ. ул. Черняховского, ГСК 15	Владикавказ	15:09:0000000:6846	003002000000 Земли населенных пунктов	Для размещения гаражей для собственных нужд	7	02.071	21	3 115,89	71 753,69
2394	Российская Федерация, Республика Северная Осетия-Алания, г. Владикавказ, ул. Черняховского. ГСК 15	Владикавказ	15:09:0000000:6848	003002000000 Земли населенных пунктов	Для размещения гаражей для собственных нужд	7	02.071	21	3 115,89	81 961,36
2395	Российская Федерация, Республика Северная Осетия - Алания, г. Владикавказ, ул. 3-я Промышленная	Владикавказ	15:09:0000000:6851	003002000000 Земли населенных пунктов	Производственная деятельность	6	06.000	4 500	1 541,09	6 934 256,97
2396	Российская Федерация, Республика Северная Осетия - Алания, г. Владикавказ, ул. 3-я Промышленная	Владикавказ	15:09:0000000:6852	003002000000 Земли населенных пунктов	Специальная деятельность	12	12.020	965	6 592,33	6 361 384,15
2397	Российская Федерация, Республика Северная Осетия - Алания, г. Владикавказ, ул. Черняховского. ГСК-15, гараж 62	Владикавказ	15:09:0000000:6853	003002000000 Земли населенных пунктов	для размещения гаражей для собственных нужд	7	02.071	22	3 115,89	75 129,58
2398	Российская Федерация, Республика Северная Осетия - Алания, г. Владикавказ, ул. Гадиева, 64	Владикавказ	15:09:0000000:6854	003002000000 Земли населенных пунктов	Для содержания и эксплуатации индивидуального гаража	7	02.071	60	3 115,89	186 953,40
2399	Российская Федерация, Республика Северная Осетия-Алания, г. Владикавказ, п. Заводской, ул. Краснодонская, 1"а", Садоводческое некоммерческое объединение "Аграрник", сад № 87	Владикавказ	15:09:0000000:6862	003002000000 Земли населенных пунктов	Ведение садоводства	13	13.021	520	609,96	212 711,20
2400	Российская Федерация, Республика Северная Осетия-Алания, г. Владикавказ. п. Заводской. ул. Краснодонская. 1 "а", Садоводческое некоммерческое объединение "Аграрник", сад № 88	Владикавказ	15:09:0000000:6864	003002000000 Земли населенных пунктов	Ведение садоводства	13	13.021	500	609,96	204 564,36
2401	Российская Федерация, Республика Северная Осетия - Алания, г. Владикавказ, с. Чмн. ул. Затеречная. 10	Владикавказ	15:09:0000000:6891	003002000000 Земли населенных пунктов	для индивидуального жилищного строительства	13	02.010	895	1 712,95	1 533 169,13

№ пп	Местоположение ЗУ	Район	Кадастровый номер ЗУ	Категория земель	Разрешенное использование по документу	Код вида разрешенного использования (в соответствии с классификатором видов разрешенного использования земельных участков)	Вид использования объектов недвижимости	Площадь	УПКС	КС
2402	Российская Федерация, Республика Северная Осетия - Алания, г. Владикавказ, ул. Владикавказская	Владикавказ	15:09:0000000:6892	003002000000 Земли населенных пунктов	2.6 Многоэтажная жилая застройка (высотная застройка)Размещение многоквартирных домов этажностью девять этажей и выше; благоустройство и озеленение придомовых территорий; обустройство спортивных и детских площадок, хозяйственных площадок и площадок для отдыха; размещение подземных гаражей и автостоянок; размещение объектов обслуживания жилой застройки во встроенных, пристроенных и встроенно-пристроенных помещениях многоквартирного дома (за исключением помещений дома, если площадь таких помещений в многоквартирном доме не составляет более 15% от общей площади дома)	2	02.060	5 389	6 196,62	33 393 585.18
2403	Российская Федерация, Республика Северная Осетия - Алания, г. Владикавказ, ул. Васо Абаева, 87/3	Владикавказ	15:09:0000000:6897	003002000000 Земли населенных пунктов	Для размещения гаражей для собственных нужд	7	02.071	22	3 415,89	75 149.58
2404	Российская Федерация, Республика Северная Осетия-Алания, городской округ город Владикавказ, г. Владикавказ, ул Мамсурова Хадзи	Владикавказ	15:09:0000000:6900	003002000000 Земли населенных пунктов	улично-дорожная сеть	6	12.001	8 115	615.47	4 994 539.05
2405	Российская Федерация, Республика Северная Осетия-Алания, городской округ город Владикавказ, г. Владикавказ, ул Чкалова	Владикавказ	15:09:0000000:6901	003002000000 Земли населенных пунктов	улично-дорожная сеть	6	12.001	9 868	615.47	6 073 457.96
2406	Российская Федерация, Республика Северная Осетия - Алания, г. Владикавказ, ул. Комсомольская, 1	Владикавказ	15:09:0000000:6910	003002000000 Земли населенных пунктов	Для размещения гаражей для собственных нужд	7	02.071	20	3 415,80	68 317,80
2407	Республика Северная Осетия - Алания, г. Владикавказ, ул. Гадиева, 64, ГСК-91-С-6, под гаражом № 222, 223	Владикавказ	15:09:0000000:6912	003002000000 Земли населенных пунктов	Для содержания и эксплуатации индивидуального гаража	7	02.071	96	5 774,47	554 349,12
2408	Российская Федерация, Республика Северная Осетия - Алания, г. Владикавказ, Архонское ш.	Владикавказ	15:09:0000000:6914	003002000000 Земли населенных пунктов	Общественное питание	4	04.060	3 243	4 825,62	15 649 485.66
2409	Российская Федерация, Республика Северная Осетия - Алания, г. Владикавказ, с. Чми	Владикавказ	15:09:0000000:6915	003002000000 Земли населенных пунктов	Обслуживание перевозок пассажиров	7	07.021	54 769	371,80	20 363 114,20
2410	Российская Федерация, Республика Северная Осетия - Алания, городской округ город Владикавказ, с. Чми, ул. Генерал-майора Дударова М.И., 6А	Владикавказ	15:09:0000000:6916	003002000000 Земли населенных пунктов	Магазины, общественное питание, автомобильные мойки, ремонт автомобилей, обслуживание перевозок пассажиров	4	04.040	115 000	2 478,63	285 044 750.00
2411	Российская Федерация, Республика Северная Осетия-Алания, г. Владикавказ, ул. Комсомольская 1 "Б"	Владикавказ	15:09:0000000:6919	003002000000 Земли населенных пунктов	Для размещения гаражей для собственных нужд	7	02.071	22	3 415,89	75 149.58
2412	Российская Федерация, Республика Северная Осетия - Алания, г. Владикавказ, п. Карца, ул. Мира	Владикавказ	15:09:0000000:6922	003002000000 Земли населенных пунктов	Улично-дорожная сеть	6	12.001	2 237	615.47	1 376 806.39
2413	Республика Северная Осетия - Алания, г. Владикавказ, п. Карца, проезд Тузий	Владикавказ	15:09:0000000:6923	003002000000 Земли населенных пунктов	улично-дорожная сеть	6	12.001	1 290	615.47	793 956.30
2414	Российская Федерация, Республика Северная Осетия-Алания, городской округ город Владикавказ, г. Владикавказ, п. Карца, ул. Дружбы	Владикавказ	15:09:0000000:6924	003002000000 Земли населенных пунктов	Улично-дорожная сеть	6	12.001	7 122	615.47	4 383 377.34
2415	Российская Федерация, Республика Северная Осетия - Алания, г. Владикавказ, п. Карца, ул. Аланская	Владикавказ	15:09:0000000:6925	003002000000 Земли населенных пунктов	Улично-дорожная сеть	6	12.001	3 889	615.47	2 393 562.83
2416	Российская Федерация,Республика Северная Осетия - Алания, г. Владикавказ, п. Карца, ул. Кавбитеевская	Владикавказ	15:09:0000000:6928	003002000000 Земли населенных пунктов	улично-дорожная сеть	6	12.001	4 000	615.47	2 461 880.00
2417	Российская Федерация, Республика Северная Осетия - Алания, г. Владикавказ, п. Карца, ул. Кооперативная	Владикавказ	15:09:0000000:6929	003002000000 Земли населенных пунктов	улично-дорожная сеть	6	12.001	6 927	615.47	4 263 360.69
2418	Республика Северная Осетия - Алания, г. Владикавказ, п. Карца, ул. Махачкалинская	Владикавказ	15:09:0000000:6930	003002000000 Земли населенных пунктов	улично-дорожная сеть	6	12.001	4 125	615.47	2 538 813.75
2419	Республика Северная Осетия - Алания, г. Владикавказ, п. Карца, ул. Рабочая	Владикавказ	15:09:0000000:6931	003002000000 Земли населенных пунктов	улично-дорожная сеть	6	12.001	4 237	615.47	2 607 746.39
2420	Российская Федерация, Республика Северная Осетия - Алания, г. Владикавказ, п. Карца, ул. им Школы №1 г Беслана	Владикавказ	15:09:0000000:6932	003002000000 Земли населенных пунктов	Улично-дорожная сеть	6	12.001	4 194	615.47	2 581 281.18
2421	Российская Федерация, Республика Северная Осетия - Алания, г. Владикавказ, п. Карца, ул. Октябрьская	Владикавказ	15:09:0000000:6933	003002000000 Земли населенных пунктов	Улично-дорожная сеть	6	12.001	3 933	615.47	2 420 643.51
2422	Республика Северная Осетия - Алания, г. Владикавказ, п. Карца, ул. Полевая	Владикавказ	15:09:0000000:6934	003002000000 Земли населенных пунктов	улично-дорожная сеть	6	12.001	1 474	615.47	907 202.78
2423	Российская Федерация, Республика Северная Осетия - Алания, г. Владикавказ, п. Карца, ул. Садовая	Владикавказ	15:09:0000000:6935	003002000000 Земли населенных пунктов	улично-дорожная сеть	6	12.001	3 517	615.47	2 164 607.99
2424	Российская Федерация, Республика Северная Осетия - Алания, г. Владикавказ, п. Карца, ул. Парковая	Владикавказ	15:09:0000000:6936	003002000000 Земли населенных пунктов	улично-дорожная сеть	6	12.001	3 039	615.47	1 870 413.33
2425	Российская Федерация, Республика Северная Осетия - Алания, г. Владикавказ, п. Карца, ул. Победы	Владикавказ	15:09:0000000:6937	003002000000 Земли населенных пунктов	Улично-дорожная сеть	6	12.001	3 771	615.47	2 320 937.37
2426	Российская Федерация, Республика Северная Осетия - Алания, г. Владикавказ, ул. Гадиева, 64, территория ГСК-91-С-6, гараж №219	Владикавказ	15:09:0000000:6938	003002000000 Земли населенных пунктов	Для размещения гаражей для собственных нужд	7	04.090	69	4 032,96	278 274.24
2427	Российская Федерация, Республика Северная Осетия - Алания, г. Владикавказ, п. Карца, ул. Городская	Владикавказ	15:09:0000000:6939	003002000000 Земли населенных пунктов	улично-дорожная сеть	6	12.001	1 863	615.47	1 146 620.61
2428	Республика Северная Осетия - Алания, г. Владикавказ, ул. Свердловская	Владикавказ	15:09:0000000:6940	003002000000 Земли населенных пунктов	улично-дорожная сеть	6	12.001	1 205	615.47	741 641.35
2429	Республика Северная Осетия - Алания, г. Владикавказ, ул. Спортивная	Владикавказ	15:09:0000000:6941	003002000000 Земли населенных пунктов	улично-дорожная сеть	6	12.001	660	615.47	406 210.20
2430	Республика Северная Осетия - Алания, г. Владикавказ, ул. Трудовая	Владикавказ	15:09:0000000:6942	003002000000 Земли населенных пунктов	улично-дорожная сеть	6	12.001	339	615.47	208 644.33
2431	Российская Федерация, Республика Северная Осетия - Алания, г. Владикавказ, ул. Уаныская	Владикавказ	15:09:0000000:6943	003002000000 Земли населенных пунктов	Улично-дорожная сеть	6	12.001	673	615.47	414 211.31
2432	Российская Федерация, Республика Северная Осетия - Алания, г. Владикавказ, ул Целинная от ул. Эшхотиков Осетин до ул. Дзинно-Дзорская	Владикавказ	15:09:0000000:6944	003002000000 Земли населенных пунктов	улично-дорожная сеть	6	12.001	372	615.47	228 954.84
2433	Республика Северная Осетия - Алания, г. Владикавказ, ул. Шоссейная	Владикавказ	15:09:0000000:6945	003002000000 Земли населенных пунктов	улично-дорожная сеть	6	12.001	774	615.47	476 373.78
2434	Республика Северная Осетия - Алания, г. Владикавказ, ул. Ягодная	Владикавказ	15:09:0000000:6946	003002000000 Земли населенных пунктов	улично-дорожная сеть	6	12.001	475	615.47	292 348.25
2435	Российская Федерация, Республика Северная Осетия - Алания, г. Владикавказ, ул. Черняховского, ГСК-15, гараж 69	Владикавказ	15:09:0000000:6947	003002000000 Земли населенных пунктов	для размещения гаражей для собственных нужд	7	04.090	20	2 385,70	47 714.00
2436	Российская Федерация, Республика Северная Осетия - Алания, г. Владикавказ, ул. Черняховского, ГСК-15, гараж 147	Владикавказ	15:09:0000000:6948	003002000000 Земли населенных пунктов	для размещения гаражей для собственных нужд	7	04.090	21	2 385,70	50 099.70
2437	Российская Федерация, Республика Северная Осетия - Алания, г. Владикавказ, Ленина пл., от пер Театральный до пер. Станиславского	Владикавказ	15:09:0000000:6949	003002000000 Земли населенных пунктов	Улично-дорожная сеть	6	12.001	1 110	615.47	683 171.70
2438	Российская Федерация, Республика Северная Осетия - Алания, г. Владикавказ, ул. Владивостокская, от ул. Курсантов-Кировцев до Архонского шоссе	Владикавказ	15:09:0000000:6950	003002000000 Земли населенных пунктов	Улично-дорожная сеть	6	12.001	19 342	615.47	11 904 420.74
2439	Российская Федерация, Республика Северная Осетия - Алания, г. Владикавказ, ул. Братьев Бясовых, от Архонского шоссе до ул. Стрелецкой Тропинки	Владикавказ	15:09:0000000:6951	003002000000 Земли населенных пунктов	Улично-дорожная сеть	6	12.001	2 177	615.47	1 339 878.19
2440	Российская Федерация, Республика Северная Осетия - Алания, г. Владикавказ, ул. Братьев Шуховых	Владикавказ	15:09:0000000:6952	003002000000 Земли населенных пунктов	Для размещения гаражей для собственных нужд	7	02.071	31	3 415,89	105 892,59
2441	Российская Федерация, Республика Северная Осетия - Алания, г. Владикавказ, ул. Черняховского, ГСК-15, гараж 52	Владикавказ	15:09:0000000:6955	003002000000 Земли населенных пунктов	Для размещения гаражей для собственных нужд	7	02.071	20	3 415,89	68 317.80

№ п/п	Местоположение ЗУ	Район	Кадастровый номер ЗУ	Категория земель	Разрешенное использование по документу	Код вида разрешенного использования (в соответствии с классификатором видов разрешенного использования земельных участков)	Вид использования объектов недвижимости	Площадь	УПКС	КС
2442	Российская Федерация, Республика Северная Осетия - Алания, г. Владикавказ, ул. Черняховского, ГСК-15, гараж 60	Владикавказ	15:09:0000000:6956	003002000000 Земли населенных пунктов	Для размещения гаражей для собственных нужд	7	02.071	20	3 015,89	68 317,80
2443	Российская Федерация, Республика Северная Осетия - Алания, г. Владикавказ, ул. Черняховского, ГСК-15, гараж 66	Владикавказ	15:09:0000000:6957	003002000000 Земли населенных пунктов	Для размещения гаражей для собственных нужд	7	02.071	20	3 015,89	68 317,80
2444	Российская Федерация, Республика Северная Осетия - Алания, г. Владикавказ, ул. Черняховского, ГСК-15, гараж 70	Владикавказ	15:09:0000000:6958	003002000000 Земли населенных пунктов	Для размещения гаражей для собственных нужд	7	02.071	21	3 015,89	71 733,69
2445	Российская Федерация, Республика Северная Осетия - Алания, г. Владикавказ, ул. Карцинская	Владикавказ	15:09:0000000:6959	003002000000 Земли населенных пунктов	для индивидуального жилищного строительства	13	02.010	850	1 573,21	3 886 951,50
2446	Российская Федерация, Республика Северная Осетия - Алания, г. Владикавказ, ул. Шмулевича, 22, СНТ "Горняк" сад № 428 "б"	Владикавказ	15:09:0000000:6960	003002000000 Земли населенных пунктов	Ведение садоводства	13	13.021	[illegible]	1 891,62	620 391,00
2447	Российская Федерация, Республика Северная Осетия - Алания, г. Владикавказ, ул. Черняховского, ГСК-15, гараж 61	Владикавказ	15:09:0000000:7066	003002000000 Земли населенных пунктов	Для размещения гаражей для собственных нужд	7	02.071	21	3 015,89	71 733,69
2448	Российская Федерация, Республика Северная Осетия - Алания, г. Владикавказ, ул. Солнечная	Владикавказ	15:09:0000000:7083	003002000000 Земли населенных пунктов	Ритуальная деятельность	12	12.010	71 042	1,67	118 570,14
2449	Российская Федерация, Республика Северная Осетия - Алания, г. Владикавказ, ул. Пушкинская	Владикавказ	15:09:0000000:7084	003002000000 Земли населенных пунктов	Ритуальная деятельность	12	12.010	223 599	1,67	373 110,33
2450	Российская Федерация, Республика Северная Осетия - Алания, г. Владикавказ, с. Балта	Владикавказ	15:09:0000000:7085	003002000000 Земли населенных пунктов	Ритуальная деятельность	12	12.010	6 356	1,67	10 603,52
2451	Российская Федерация, Республика Северная Осетия-Алания, г. Владикавказ, с. Балта	Владикавказ	15:09:0000000:7086	003002000000 Земли населенных пунктов	Ритуальная деятельность	12	12.010	15 527	1,67	25 903,09
2452	Российская Федерация, Республика Северная Осетия-Алания, городской округ город Владикавказ, г. Владикавказ, пгт. Заводской	Владикавказ	15:09:0000000:7087	003002000000 Земли населенных пунктов	Ритуальная деятельность	12	12.010	96 631	1,67	161 378,78
2453	Российская Федерация, Республика Северная Осетия - Алания, г. Владикавказ, пгт. Заводской, ул. Заправочная, 2, садоводческое некоммерческое товарищество собственников недвижимости "Локомотив", сад № 1591	Владикавказ	15:09:0000000:7093	003002000000 Земли населенных пунктов	Ведение садоводства	13	13.021	600	706,48	117 888,00
2454	Российская Федерация, Республика Северная Осетия - Алания, г. Владикавказ, пгт. Заводской, линия 1-я	Владикавказ	15:09:0000000:7096	003002000000 Земли населенных пунктов	Улично-дорожная сеть	6	07.020	[illegible]	615,47	2 184 067,56
2455	Российская Федерация, Республика Северная Осетия - Алания, г. Владикавказ, пгт. Заводской, линия 6-я	Владикавказ	15:09:0000000:7097	003002000000 Земли населенных пунктов	Улично-дорожная сеть	6	07.020	[illegible]	615,47	2 486 792,66
2456	Российская Федерация, Республика Северная Осетия - Алания, г. Владикавказ, пгт. Заводской, ул. 7 Линия	Владикавказ	15:09:0000000:7099	003002000000 Земли населенных пунктов	Улично-дорожная сеть	6	07.020	4 069	615,47	2 502 561,02
2457	Российская Федерация, Республика Северная Осетия-Алания, г. Владикавказ, пгт. Заводской, ул. 10 Линия	Владикавказ	15:09:0000000:7100	003002000000 Земли населенных пунктов	Улично-дорожная сеть	6	07.020	[illegible]	615,47	2 121 871,15
2458	Российская Федерация, Республика Северная Осетия - Алания, г. Владикавказ, пгт. Заводской, ул. 9 Линия	Владикавказ	15:09:0000000:7101	003002000000 Земли населенных пунктов	Улично-дорожная сеть	6	07.020	[illegible]	615,47	2 117 852,27
2459	Российская Федерация, Республика Северная Осетия-Алания, г. Владикавказ, пгт. Заводской, ул. 11 Линия	Владикавказ	15:09:0000000:7102	003002000000 Земли населенных пунктов	Улично-дорожная сеть	6	07.020	6 687	615,47	4 115 183,79
2460	Российская Федерация, Республика Северная Осетия - Алания, г. Владикавказ, пгт. Заводской, ул. 13 Линия	Владикавказ	15:09:0000000:7103	003002000000 Земли населенных пунктов	Улично-дорожная сеть	6	07.020	[illegible]	615,47	2 066 482,20
2461	Российская Федерация, Республика Северная Осетия - Алания, г. Владикавказ, пгт. Заводской, ул. 16 Линия	Владикавказ	15:09:0000000:7104	003002000000 Земли населенных пунктов	Улично-дорожная сеть	6	07.020	[illegible]	615,47	1 155 586,55
2462	Российская Федерация, Республика Северная Осетия-Алания, городской округ город Владикавказ, г. Владикавказ, пгт. Заводской, ул. 15 Линия	Владикавказ	15:09:0000000:7105	003002000000 Земли населенных пунктов	Улично-дорожная сеть	6	07.020	[illegible]	615,47	1 674 078,10
2463	Российская Федерация, Республика Северная Осетия - Алания, г. Владикавказ, пгт. Заводской, линия 14-я	Владикавказ	15:09:0000000:7106	003002000000 Земли населенных пунктов	Улично-дорожная сеть	6	12.001	[illegible]	615,47	1 668 281,21
2464	Российская Федерация, Республика Северная Осетия - Алания, г. Владикавказ, пгт. Заводской, линия 3-я	Владикавказ	15:09:0000000:7119	003002000000 Земли населенных пунктов	Улично-дорожная сеть	6	12.001	[illegible]	615,47	2 250 920,72
2465	Российская Федерация, Республика Северная Осетия-Алания, г. Владикавказ, пгт. Заводской, ул. 2 Линия	Владикавказ	15:09:0000000:7120	003002000000 Земли населенных пунктов	Улично-дорожная сеть	6	12.001	[illegible]	615,47	2 136 296,37
2466	Российская Федерация, Республика Северная Осетия - Алания, г. Владикавказ, пгт. Заводской, ул. 4 Линия	Владикавказ	15:09:0000000:7121	003002000000 Земли населенных пунктов	Улично-дорожная сеть	6	12.001	[illegible]	615,47	2 292 010,28
2467	Российская Федерация, Республика Северная Осетия - Алания, г. Владикавказ, пгт. Заводской, ул. Полевая	Владикавказ	15:09:0000000:7123	003002000000 Земли населенных пунктов	Улично-дорожная сеть	6	12.001	[illegible]	615,47	2 215 692,00
2468	Российская Федерация, Республика Северная Осетия - Алания, г. Владикавказ, пгт. Заводской, линия 8-я	Владикавказ	15:09:0000000:7125	003002000000 Земли населенных пунктов	Улично-дорожная сеть	6	12.001	[illegible]	615,47	2 378 791,35
2469	Российская Федерация, Республика Северная Осетия - Алания, г. Владикавказ, пгт. Заводской, линия 5-я	Владикавказ	15:09:0000000:7126	003002000000 Земли населенных пунктов	Улично-дорожная сеть	6	12.001	[illegible]	615,47	2 118 [illegible]
2470	Российская Федерация, Республика Северная Осетия - Алания, г. Владикавказ, пгт. Заводской, ул. Бульварная	Владикавказ	15:09:0000000:7127	003002000000 Земли населенных пунктов	Улично-дорожная сеть	6	12.001	[illegible]	615,47	[illegible]
2471	Российская Федерация, Республика Северная Осетия - Алания, г. Владикавказ, пгт. Заводской, ул. Центральная	Владикавказ	15:09:0000000:7128	003002000000 Земли населенных пунктов	Улично-дорожная сеть	6	07.020	[illegible]	615,47	2 191 [illegible]
2472	Российская Федерация, Республика Северная Осетия - Алания, г. Владикавказ, пгт. Заводской, ул. Ленинградская	Владикавказ	15:09:0000000:7129	003002000000 Земли населенных пунктов	Улично-дорожная сеть	6	07.020	6 921	615,47	4 259 667,87
2473	Российская Федерация, Республика Северная Осетия-Алания, г. Владикавказ, пгт. Заводской, пер. Короткий	Владикавказ	15:09:0000000:7131	003002000000 Земли населенных пунктов	Улично-дорожная сеть	6	07.020	1 338	615,47	823 [illegible]
2474	Российская Федерация, Республика Северная Осетия - Алания, г. Владикавказ, пгт. Заводской, Клубный проезд	Владикавказ	15:09:0000000:7134	003002000000 Земли населенных пунктов	Улично-дорожная сеть	6	12.001	[illegible]	615,47	[illegible]
2475	Российская Федерация, Республика Северная Осетия - Алания, г. Владикавказ, пгт. Заводской, ул. Полтавская	Владикавказ	15:09:0000000:7135	003002000000 Земли населенных пунктов	Улично-дорожная сеть	6	12.001	[illegible]	615,47	[illegible]
2476	Российская Федерация, Республика Северная Осетия - Алания, г. Владикавказ, пгт. Заводской, ул. Киевская	Владикавказ	15:09:0000000:7137	003002000000 Земли населенных пунктов	Улично-дорожная сеть	6	12.001	[illegible]	615,47	[illegible]
2477	Российская Федерация, Республика Северная Осетия - Алания, г. Владикавказ, пгт. Заводской, пер. Широкий	Владикавказ	15:09:0000000:7138	003002000000 Земли населенных пунктов	Улично-дорожная сеть	6	12.001	[illegible]	615,47	[illegible]
2478	Российская Федерация, Республика Северная Осетия - Алания, г. Владикавказ, пгт. Заводской, ул. Дунаевского	Владикавказ	15:09:0000000:7139	003002000000 Земли населенных пунктов	Улично-дорожная сеть	6	12.001	[illegible]	615,47	[illegible]
2479	Российская Федерация, Республика Северная Осетия - Алания, г. Владикавказ, пгт. Заводской, ул. Высоковольтная	Владикавказ	15:09:0000000:7140	003002000000 Земли населенных пунктов	Улично-дорожная сеть	6	12.001	[illegible]	615,47	[illegible]
2480	Российская Федерация, Республика Северная Осетия - Алания, г. Владикавказ, пгт. Заводской, ул. Цинтковского	Владикавказ	15:09:0000000:7141	003002000000 Земли населенных пунктов	Улично-дорожная сеть	6	12.001	[illegible]	615,47	[illegible]
2481	Российская Федерация, Республика Северная Осетия - Алания, г. Владикавказ, пгт. Заводской, пер. Кооперативный	Владикавказ	15:09:0000000:7145	003002000000 Земли населенных пунктов	Улично-дорожная сеть	6	12.001	[illegible]	615,47	[illegible]
2482	Российская Федерация, Республика Северная Осетия - Алания, г. Владикавказ, пгт. Заводской, ул. Дарьяльская	Владикавказ	15:09:0000000:7146	003002000000 Земли населенных пунктов	Улично-дорожная сеть	6	12.001	[illegible]	615,47	[illegible]
2483	Российская Федерация, Республика Северная Осетия - Алания, г. Владикавказ, пгт. Заводской, ул. Горняков	Владикавказ	15:09:0000000:7147	003002000000 Земли населенных пунктов	Улично-дорожная сеть	6	12.001	[illegible]	615,47	[illegible]
2484	Российская Федерация, Республика Северная Осетия-Алания, городской округ город Владикавказ, г. Владикавказ, пгт. Заводской, ул. Новгородская	Владикавказ	15:09:0000000:7149	003002000000 Земли населенных пунктов	Улично-дорожная сеть	6	12.001	[illegible]	615,47	[illegible]
2485	Российская Федерация, Республика Северная Осетия-Алания, городской округ город Владикавказ, г. Владикавказ, пгт. Заводской, ул. Шахтеров	Владикавказ	15:09:0000000:7150	003002000000 Земли населенных пунктов	Улично-дорожная сеть	6	12.001	[illegible]	615,47	[illegible]

№ п/п	Местоположение ЗУ	Район	Кадастровый номер ЗУ	Категория земель	Разрешенное использование по документу	Код вида разрешенного использования (в соответствии с классификатором видов разрешенного использования земельных участков)	Вид использования объектов недвижимости	Площадь	УПКС	КС
2486	Российская Федерация, Республика Северная Осетия-Алания, городской округ город Владикавказ, г. Владикавказ, пгт. Заводской, ул. Балтинская	Владикавказ	15:09:0000000:7152	0030020000000 Земли населенных пунктов	Улично-дорожная сеть	6	12.0.01	4 880	615.47	2 693 562,84
2487	Российская Федерация, Республика Северная Осетия-Алания, городской округ город Владикавказ, г. Владикавказ, пгт. Заводской, ул. Краснодонская	Владикавказ	15:09:0000000:7153	0030020000000 Земли населенных пунктов	Улично-дорожная сеть	6	12.0.01	6 187	615.47	4 867 912,89
2488	Российская Федерация, Республика Северная Осетия - Алания, г. Владикавказ, пгт. Заводской, ул. Путейцев	Владикавказ	15:09:0000000:7158	0030020000000 Земли населенных пунктов	Улично-дорожная сеть	6	12.0.01	8 888	615.47	5 224 109,36
2489	Российская Федерация, Республика Северная Осетия - Алания, г. Владикавказ, пгт. Заводской, ул. Эльхотовская	Владикавказ	15:09:0000000:7159	0030020000000 Земли населенных пунктов	Улично-дорожная сеть	6	12.0.01	10 071	615.47	6 250 241,76
2490	Российская Федерация, Республика Северная Осетия - Алания, г. Владикавказ, пгт. Заводской, ул. Песочная	Владикавказ	15:09:0000000:7162	0030020000000 Земли населенных пунктов	Улично-дорожная сеть	6	12.0.01	4 [illegible]	615.47	2 424 099,27
2491	Российская Федерация, Республика Северная Осетия - Алания, г. Владикавказ, пгт. Заводской, ул. Промышленная	Владикавказ	15:09:0000000:7163	0030020000000 Земли населенных пунктов	Улично-дорожная сеть	6	12.0.01	6 866	615.47	4 225 617,02
2492	Российская Федерация, Республика Северная Осетия - Алания, г. Владикавказ, пгт. Заводской, ул. Дальняя	Владикавказ	15:09:0000000:7164	0030020000000 Земли населенных пунктов	Улично-дорожная сеть	6	12.0.01	11 411	615.47	7 021 071,58
2493	Российская Федерация, Республика Северная Осетия - Алания, г. Владикавказ, пгт. Заводской, ул. Магистральная	Владикавказ	15:09:0000000:7165	0030020000000 Земли населенных пунктов	Улично-дорожная сеть	6	12.0.01	12 972	615.47	7 987 369,86
2494	Российская Федерация, Республика Северная Осетия-Алания, г. Владикавказ, пгт. Заводской, ул. Эдуарда Дзусова	Владикавказ	15:09:0000000:7169	0030020000000 Земли населенных пунктов	Улично-дорожная сеть	6	07.0.20	12 [illegible]	615.47	7 727 841,32
2495	Российская Федерация, Республика Северная Осетия - Алания, городской округ город Владикавказ, г. Владикавказ, ул. Первомайская, земельный участок 36	Владикавказ	15:09:0000000:7211	0030020000000 Земли населенных пунктов	Амбулаторно-поликлиническое обслуживание	3	03.0.41	2 240	4 066,84	8 884 259,20
2496	Российская Федерация, Республика Северная Осетия - Алания, г. Владикавказ, с. Балта	Владикавказ	15:09:0000000:7234	0030020000000 Земли населенных пунктов	Для индивидуального жилищного строительства; малоэтажная многоквартирная жилая застройка; дошкольное, начальное и среднее общее образование, гостиничное обслуживание	3	03.0.51	262 673	3 166,27	853 323 031,71
2497	Российская Федерация, Республика Северная Осетия - Алания, г. Владикавказ, ул. Зураба Магкаева	Владикавказ	15:09:0000000:7249	0030020000000 Земли населенных пунктов	под застройку жилыми домами, магазины продовольственные и промтоварные	2	02.0.00	7 710	5 422,04	41 804 926,40
2498	Российская Федерация, Республика Северная Осетия - Алания, г. Владикавказ, ул. Маяковa, 50а	Владикавказ	15:09:0000000:7255	0030020000000 Земли населенных пунктов	бытовое обслуживание	3	03.0.30	530	5 001,20	2 652 636,00
2499	Российская Федерация, Республика Северная Осетия-Алания, городской округ город Владикавказ, г. Владикавказ, территория СНТ Надежда	Владикавказ	15:09:0000000:7257	0030020000000 Земли населенных пунктов	для садоводства	13	13.0.21	600	1 311,15	786 688,00
2500	Российская Федерация, Республика Северная Осетия-Алания, городской округ город Владикавказ, г. Владикавказ, территория СНТ Надежда	Владикавказ	15:09:0000000:7258	0030020000000 Земли населенных пунктов	для садоводство	13	13.0.21	600	1 311,15	786 688,00
2501	Российская Федерация, Республика Северная Осетия-Алания, городской округ город Владикавказ, г. Владикавказ, территория СНТ Надежда	Владикавказ	15:09:0000000:7259	0030020000000 Земли населенных пунктов	для садоводство	13	13.0.21	646	1 311,15	847 384,65
2502	Российская Федерация, Республика Северная Осетия-Алания, городской округ город Владикавказ, г. Владикавказ, территория СНТ Надежда	Владикавказ	15:09:0000000:7260	0030020000000 Земли населенных пунктов	для садоводства	13	13.0.21	698	1 311,15	915 417,03
2503	Российская Федерация, Республика Северная Осетия-Алания, городской округ город Владикавказ, г. Владикавказ, территория СНТ Надежда	Владикавказ	15:09:0000000:7261	0030020000000 Земли населенных пунктов	для садоводства	13	13.0.21	600	1 311,15	786 688,00
2504	Российская Федерация, Республика Северная Осетия-Алания, городской округ город Владикавказ, г. Владикавказ, территория СНТ Надежда	Владикавказ	15:09:0000000:7262	0030020000000 Земли населенных пунктов	для садоводство	13	13.0.21	562	1 311,15	737 367,76
2505	Российская Федерация, Республика Северная Осетия-Алания, городской округ город Владикавказ, г. Владикавказ, территория СНТ Надежда	Владикавказ	15:09:0000000:7263	0030020000000 Земли населенных пунктов	для садоводство	13	13.0.21	460	1 311,15	603 312,46
2506	Российская Федерация, Республика Северная Осетия - Алания, г. Владикавказ, ул. Зангиева	Владикавказ	15:09:0000000:7264	0030020000000 Земли населенных пунктов	Для содержания и эксплуатации индивидуального жилого дома	13	02.0.10	858	1 575,24	1 351 674,72
2507	Российская Федерация, Республика Северная Осетия - Алания, г. Владикавказ, ул. Зангиева	Владикавказ	15:09:0000000:7265	0030020000000 Земли населенных пунктов	Для содержания и эксплуатации индивидуального жилого дома	13	02.0.10	186	1 575,24	293 094,64
2508	Российская Федерация, Республика Северная Осетия - Алания, г. Владикавказ, ул. Зангиева	Владикавказ	15:09:0000000:7266	0030020000000 Земли населенных пунктов	Для содержания и эксплуатации индивидуального жилого дома	13	02.0.10	29	1 575,24	182 681,96
2509	Российская Федерация, Республика Северная Осетия - Алания, г.о. город Владикавказ, с Чми, ул Генерал-майора Дударова М.Н.	Владикавказ	15:09:0000000:7267	0030020000000 Земли населенных пунктов	Для индивидуального жилищного строительства	13	02.0.10	800	1 742,95	1 551 225,60
2510	Республика Северная Осетия - Алания, г.о. город Владикавказ, с Чми, ул Генерал-майора Дударова М.Н.	Владикавказ	15:09:0000000:7268	0030020000000 Земли населенных пунктов	для индивидуального жилищного строительства	13	02.0.10	580	1 742,95	1 010 911,00
2511		Владикавказ	15:09:0000000:7269	0030020000000 Земли населенных пунктов	Для эксплуатации заводи строительных материалов, строительная промышленность, производственная деятельность, для эксплуатации производственной базы, под промышленные предприятия, для содержания и эксплуатации промышленного предприятия	6	06.0.00	117 332	1 513,99	161 159 331,68
2512	Российская Федерация, Республика Северная Осетия - Алания, г. Владикавказ, ул. Шмулевича	Владикавказ	15:09:0000000:7271	0030020000000 Земли населенных пунктов	Многоэтажная жилая застройка (высотная застройка)	2	02.0.60	10 164	5 422,04	55 109 611,36
2513	Российская Федерация, Республика Северная Осетия - Алания, г. Владикавказ, ул. Гадиева, 64, ГСК 91-С-6, гараж №152, пракс №190	Владикавказ	15:09:0000000:7272	0030020000000 Земли населенных пунктов	Для содержания и эксплуатации индивидуального гаража	7	04.0.90	31	4 032,96	125 021,76
2514	Российская Федерация, Республика Северная Осетия - Алания, г. Владикавказ, п. Попов Хутор	Владикавказ	15:09:0000000:7276	0030020000000 Земли населенных пунктов	Благоустройство территории	5	12.0.03	42 199	371,89	15 871 128,23
2515	Российская Федерация, Республика Северная Осетия - Алания, г. Владикавказ, пер. Охотничий	Владикавказ	15:09:0000000:7279	0030020000000 Земли населенных пунктов	Улично-дорожная сеть	6	12.0.01	3 [illegible]	615.47	1 851 039,24
2516	Российская Федерация, Республика Северная Осетия - Алания, г. Владикавказ, ул. Дигорская	Владикавказ	15:09:0000000:7280	0030020000000 Земли населенных пунктов	Улично-дорожная сеть	6	12.0.01	2 [illegible]	615.47	1 762 093,61
2517	Российская Федерация, Республика Северная Осетия - Алания, г.о. город Владикавказ, г Владикавказ, ул Кольбуса	Владикавказ	15:09:0000000:7281	0030020000000 Земли населенных пунктов	Улично-дорожная сеть	6	12.0.01	11 381	615.47	7 001 661,07
2518	Российская Федерация, Республика Северная Осетия - Алания, г.о. город Владикавказ, г Владикавказ, ул Гадиева	Владикавказ	15:09:0000000:7282	0030020000000 Земли населенных пунктов	Улично-дорожная сеть	6	12.0.01	2 031	615.47	1 250 019,57
2519	Российская Федерация, Республика Северная Осетия - Алания, г.о. город Владикавказ, г Владикавказ, ул Генерала Плиева	Владикавказ	15:09:0000000:7283	0030020000000 Земли населенных пунктов	улично-дорожная сеть	6	12.0.01	16 660	615.47	11 [illegible] 209,04
2520	Российская Федерация, Республика Северная Осетия - Алания, г.о. город Владикавказ, г Владикавказ, ул Пироговская	Владикавказ	15:09:0000000:7284	0030020000000 Земли населенных пунктов	Улично-дорожная сеть	6	12.0.01	3 [illegible]	615.47	2 [illegible] 611,54
2521	Российская Федерация, Республика Северная Осетия - Алания, г.о. город Владикавказ, г Владикавказ, ул Зангиева	Владикавказ	15:09:0000000:7285	0030020000000 Земли населенных пунктов	Улично-дорожная сеть	6	12.0.01	10 660	615.47	6 560 019,20
2522	Российская Федерация, Республика Северная Осетия - Алания, г.о. город Владикавказ, г Владикавказ, ул Костоева	Владикавказ	15:09:0000000:7286	0030020000000 Земли населенных пунктов	улично-дорожная сеть	6	12.0.01	19 328	615.47	11 895 801,36

№ п/п	Местоположение ЗУ	Район	Кадастровый номер ЗУ	Категория земель	Разрешенное использование по документу	Код вида разрешенного использования (в соответствии с классификатором видов разрешенного использования земельных участков)	Вид использования объектов недвижимости	Площадь	УПКС	КС
2523	Российская Федерация, Республика Северная Осетия - Алания, г.о. город Владикавказ, г Владикавказ, ул Первомайская	Владикавказ	15:09:0000000:7287	003002000000 Земли населенных пунктов	Улично-дорожная сеть	6	12.0.1	14 706	615.47	8 928 007.82
2524	Российская Федерация, Республика Северная Осетия - Алания, г.о. город Владикавказ, г Владикавказ, ул Красногвардейская	Владикавказ	15:09:0000000:7288	003002000000 Земли населенных пунктов	Улично-дорожная сеть	6	12.0.1	10 083	615.47	6 186 068.97
2525	Российская Федерация, Республика Северная Осетия - Алания, г.о. город Владикавказ, г Владикавказ, ул Гагарина	Владикавказ	15:09:0000000:7289	003002000000 Земли населенных пунктов	Улично-дорожная сеть	6	12.0.1	12 226	615.47	7 524 736.22
2526	Российская Федерация, Республика Северная Осетия - Алания, г.о. город Владикавказ, г Владикавказ, ул Островского	Владикавказ	15:09:0000000:7290	003002000000 Земли населенных пунктов	улично-дорожная сеть	6	12.0.1	12 519	615.47	7 704 153.16
2527	Российская Федерация, Республика Северная Осетия - Алания, г.о. город Владикавказ, г Владикавказ, ул Интернациональная	Владикавказ	15:09:0000000:7291	003002000000 Земли населенных пунктов	улично-дорожная сеть	6	12.0.1	14 470	615.47	8 905 486.90
2528	Российская Федерация, Республика Северная Осетия - Алания, г.о. город Владикавказ, г Владикавказ, ул Дзарахохова	Владикавказ	15:09:0000000:7292	003002000000 Земли населенных пунктов	улично-дорожная сеть	6	12.0.1	1 575	615.47	969 365.25
2529	Российская Федерация, Республика Северная Осетия - Алания, г.о. город Владикавказ, г Владикавказ, ул Зеленая	Владикавказ	15:09:0000000:7293	003002000000 Земли населенных пунктов	улично-дорожная сеть	6	12.0.1	3 737	615.47	2 300 011.39
2530	Российская Федерация, Республика Северная Осетия - Алания, г.о. город Владикавказ, г Владикавказ, ул Ушинского	Владикавказ	15:09:0000000:7294	003002000000 Земли населенных пунктов	улично-дорожная сеть	6	12.0.1	6 312	615.47	3 884 980.64
2531	Российская Федерация, Республика Северная Осетия - Алания, г.о. город Владикавказ, г Владикавказ, ул Георгия Мапиева	Владикавказ	15:09:0000000:7295	003002000000 Земли населенных пунктов	улично-дорожная сеть	6	12.0.1	4 649	615.47	2 861 420.03
2532	Российская Федерация, Республика Северная Осетия - Алания	Владикавказ	15:09:0000000:7296	003002000000 Земли населенных пунктов	улично-дорожная сеть	6	12.0.1	6 535	615.47	4 023 747.15
2533	Российская Федерация, Республика Северная Осетия - Алания, г.о. город Владикавказ, г Владикавказ, ул Митыкова	Владикавказ	15:09:0000000:7297	003002000000 Земли населенных пунктов	улично-дорожная сеть	6	12.0.1	6 527	615.47	4 017 172.69
2534	Российская Федерация, Республика Северная Осетия - Алания, г.о. город Владикавказ, г Владикавказ, ул Гастелло	Владикавказ	15:09:0000000:7298	003002000000 Земли населенных пунктов	улично-дорожная сеть	6	12.0.1	18 133	615.47	11 161 113.51
2535	Российская Федерация, Республика Северная Осетия - Алания, г.о. город Владикавказ, г Владикавказ, ул Дзержинского	Владикавказ	15:09:0000000:7299	003002000000 Земли населенных пунктов	Улично-дорожная сеть	6	12.0.1	15 096	615.47	9 291 139.12
2536	Российская Федерация, Республика Северная Осетия - Алания, г.о. город Владикавказ, г Владикавказ, ш Гизельское	Владикавказ	15:09:0000000:7300	003002000000 Земли населенных пунктов	Улично-дорожная сеть	6	12.0.1	22 813	615.47	14 042 962.11
2537	Российская Федерация, Республика Северная Осетия - Алания, г.о. город Владикавказ, г Владикавказ, ул Моздокская	Владикавказ	15:09:0000000:7301	003002000000 Земли населенных пунктов	улично-дорожная сеть	6	12.0.1	31 065	615.47	19 119 575.55
2538	Российская Федерация, Республика Северная Осетия - Алания, г.о. город Владикавказ, г Владикавказ, ул Гвасало	Владикавказ	15:09:0000000:7302	003002000000 Земли населенных пунктов	Улично-дорожная сеть	6	12.0.1	4 529	615.47	2 787 463.63
2539	Российская Федерация, Республика Северная Осетия - Алания, г. Владикавказ, ул. Ильинская	Владикавказ	15:09:0000000:7303	003002000000 Земли населенных пунктов	улично-дорожная сеть	6	12.0.1	6 440	615.47	3 963 626.68
2540	Российская Федерация, Республика Северная Осетия - Алания, г. Владикавказ, ул. Ларская	Владикавказ	15:09:0000000:7304	003002000000 Земли населенных пунктов	улично-дорожная сеть	6	12.0.1	3 161	615.47	1 945 347.67
2541	Российская Федерация, Республика Северная Осетия - Алания, г. Владикавказ, ул. Ларионова	Владикавказ	15:09:0000000:7305	003002000000 Земли населенных пунктов	улично-дорожная сеть	6	12.0.1	2 026	615.47	1 247 001.82
2542	Российская Федерация, Республика Северная Осетия - Алания, г. Владикавказ, ул. 8 Марта	Владикавказ	15:09:0000000:7306	003002000000 Земли населенных пунктов	улично-дорожная сеть	6	12.0.1	3 768	615.47	2 319 090.96
2543	Российская Федерация, Республика Северная Осетия - Алания, г. Владикавказ, ул. Бритьева, 17 линия	Владикавказ	15:09:0000000:7307	003002000000 Земли населенных пунктов	Улично-дорожная сеть	6	12.0.1	6 891	615.47	4 241 144.77
2544	Российская Федерация, Республика Северная Осетия - Алания, городской округ город Владикавказ, г. Владикавказ, ул. Армянская	Владикавказ	15:09:0000000:7308	003002000000 Земли населенных пунктов	улично-дорожная сеть	6	12.0.1	7 205	615.47	4 434 461.35
2545	Российская Федерация, Республика Северная Осетия - Алания, городской округ город Владикавказ, г. Владикавказ, ул. Бакинская	Владикавказ	15:09:0000000:7309	003002000000 Земли населенных пунктов	улично-дорожная сеть	6	12.0.1	2 279	615.47	1 402 636.13
2546	Российская Федерация, Республика Северная Осетия - Алания, г. Владикавказ, ул. Пивцова НКВД	Владикавказ	15:09:0000000:7310	003002000000 Земли населенных пунктов	Улично-дорожная сеть	6	12.0.1	5 611	615.47	3 453 402.17
2547	Российская Федерация, Республика Северная Осетия - Алания, г. Владикавказ, ул. Коллонтая	Владикавказ	15:09:0000000:7311	003002000000 Земли населенных пунктов	Улично-дорожная сеть	6	12.0.1	9 343	615.47	5 748 121.51
2548	Российская Федерация, Республика Северная Осетия - Алания, г.о. город Владикавказ, г. Владикавказ, ул. Дмитрия Донского	Владикавказ	15:09:0000000:7312	003002000000 Земли населенных пунктов	улично-дорожная сеть	6	12.0.1	2 468	615.47	1 518 289.46
2549	Российская Федерация, Республика Северная Осетия - Алания, г.о. город Владикавказ, г. Владикавказ, ул. Бутырина	Владикавказ	15:09:0000000:7313	003002000000 Земли населенных пунктов	Улично-дорожная сеть	6	12.0.1	10 960	615.47	6 743 536.76
2550	Российская Федерация, Республика Северная Осетия - Алания, г. Владикавказ, ул. Куйбышева	Владикавказ	15:09:0000000:7314	003002000000 Земли населенных пунктов	Улично-дорожная сеть	6	12.0.1	25 937	615.47	15 957 751.79
2551	Российская Федерация, Республика Северная Осетия - Алания, г. Владикавказ, ул. Гадиева	Владикавказ	15:09:0000000:7315	003002000000 Земли населенных пунктов	Улично-дорожная сеть	6	12.0.1	33 496	615.47	20 612 701.06
2552	Российская Федерация, Республика Северная Осетия - Алания, г.о. город Владикавказ, г. Владикавказ, ул. Аланирская	Владикавказ	15:09:0000000:7316	003002000000 Земли населенных пунктов	улично-дорожная сеть	6	12.0.1	4 496	615.47	2 766 361.06
2553	Российская Федерация, Республика Северная Осетия - Алания, городской округ город Владикавказ, г. Владикавказ, ул. Промышленная 6-я	Владикавказ	15:09:0000000:7317	003002000000 Земли населенных пунктов	Улично-дорожная сеть	6	12.0.1	13 039	615.47	8 019 371.33
2554	Российская Федерация, Республика Северная Осетия - Алания, городской округ город Владикавказ, г Владикавказ, п. Южный, ул. Гусовская	Владикавказ	15:09:0000000:7319	003002000000 Земли населенных пунктов	улично-дорожная сеть	6	12.0.1	1 728	615.47	1 063 332.16
2555	Российская Федерация, Республика Северная Осетия - Алания, г. Владикавказ, п. Южный, ул. Плотовая	Владикавказ	15:09:0000000:7320	003002000000 Земли населенных пунктов	Улично-дорожная сеть	6	12.0.1	2 073	615.47	1 275 360.31
2556	Российская Федерация, Республика Северная Осетия - Алания, г. Владикавказ, п. Южный, ул. Луговая	Владикавказ	15:09:0000000:7321	003002000000 Земли населенных пунктов	Улично-дорожная сеть	6	12.0.1	2 342	615.47	1 440 729.04
2557	Российская Федерация, Республика Северная Осетия - Алания, г. Владикавказ, п. Южный, ул. Верхняя	Владикавказ	15:09:0000000:7322	003002000000 Земли населенных пунктов	улично-дорожная сеть	6	12.0.1	2 097	615.47	1 290 062.59
2558	Российская Федерация, Республика Северная Осетия - Алания, г. Владикавказ, с. Чмы, ул. Затеречная	Владикавказ	15:09:0000000:7323	003002000000 Земли населенных пунктов	улично-дорожная сеть	07.0.20	812	615.47	503 151.16
2559	Российская Федерация, Республика Северная Осетия - Алания, г. Владикавказ, п. Южный, ул. Речная	Владикавказ	15:09:0000000:7324	003002000000 Земли населенных пунктов	Улично-дорожная сеть	6	07.0.20	1 816	615.47	1 117 692.52
2560	Российская Федерация, Республика Северная Осетия - Алания, городской округ город Владикавказ, с. Чмы, ул. Х.Б.Хабинеев	Владикавказ	15:09:0000000:7325	003002000000 Земли населенных пунктов	Улично-дорожная сеть	6	07.0.20	4 564	615.47	2 808 996.26
2561	Российская Федерация, Республика Северная Осетия - Алания, городской округ город Владикавказ, г. Владикавказ, п. Южный, ул. Лобачевского	Владикавказ	15:09:0000000:7326	003002000000 Земли населенных пунктов	улично-дорожная сеть	6	12.0.1	1 103	615.47	678 863.41
2562	Российская Федерация, Республика Северная Осетия - Алания, городской округ город Владикавказ, г Владикавказ, п. Южный, ул. Вятская	Владикавказ	15:09:0000000:7327	003002000000 Земли населенных пунктов	Улично-дорожная сеть	6	12.0.1	1 268	615.47	780 115.96
2563	Российская Федерация, Республика Северная Осетия - Алания, г. Владикавказ, п. Южный, ул. Брестская	Владикавказ	15:09:0000000:7328	003002000000 Земли населенных пунктов	Улично-дорожная сеть	6	12.0.1	1 347	615.47	829 048.09
2564	Российская Федерация, Республика Северная Осетия - Алания, г. Владикавказ, п. Южный, ул. Менделеева	Владикавказ	15:09:0000000:7329	003002000000 Земли населенных пунктов	Улично-дорожная сеть	6	12.0.1	1 534	615.47	943 824.98
2565	Российская Федерация, Республика Северная Осетия - Алания, г. Владикавказ, пгт. Заводской, ул. Кайбышевская	Владикавказ	15:09:0000000:7330	003002000000 Земли населенных пунктов	Улично-дорожная сеть	6	12.0.1	3 451	615.47	2 123 256.38
2566	Российская Федерация, Республика Северная Осетия - Алания, городской округ город Владикавказ, г Владикавказ, п. Южный, ул. Аркадия Гайдара	Владикавказ	15:09:0000000:7331	003002000000 Земли населенных пунктов	улично-дорожная сеть	6	12.0.1	957	615.47	589 031.79
2567	Российская Федерация, Республика Северная Осетия - Алания, г. Владикавказ, п. Южный, ул. Марины Расковой	Владикавказ	15:09:0000000:7332	003002000000 Земли населенных пунктов	улично-дорожная сеть	6	12.0.1	970	615.47	597 005.90
2568	Российская Федерация, Республика Северная Осетия - Алания, г. Владикавказ, ул. Черноусовского, ГСК-15, гараж 50	Владикавказ	15:09:0000000:7333	003002000000 Земли населенных пунктов	Для размещения гаражей для собственных нужд	7	02.0.1	20	615.47	68 547.60
2569	Российская Федерация, Республика Северная Осетия - Алания, г. Владикавказ, пгт. Редант 2-й, ул. Садовая	Владикавказ	15:09:0000000:7334	003002000000 Земли населенных пунктов	улично-дорожная сеть	6	12.0.1	5 172	615.47	3 367 851.84
2570	Российская Федерация, Республика Северная Осетия - Алания, г. Владикавказ, пгт. Редант 2-й, ул. Сосновая	Владикавказ	15:09:0000000:7335	003002000000 Земли населенных пунктов	улично-дорожная сеть	6	12.0.1	9 486	615.47	5 776 801.42

№ п/п	Местоположение ЗУ	Район	Кадастровый номер ЗУ	Категория земель	Разрешенное использование по документу	Код вида разрешенного использования (в соответствии с классификатором видов разрешенного использования земельных участков)	Вид использования объектов недвижимости	Площадь	УПКС	КС
2571	Российская Федерация, Республика Северная Осетия - Алания, г. Владикавказ, п. Южный, ул. Пальма	Владикавказ	15:09:0000000:7336	003002000000 Земли населенных пунктов	улично-дорожная сеть	6	12.0.01	758	615,47	466 526,26
2572	Российская Федерация, Республика Северная Осетия - Алания, г. Владикавказ, пос. Южный, ул. Ключевая	Владикавказ	15:09:0000000:7337	003002000000 Земли населенных пунктов	улично-дорожная сеть	6	12.0.01	2 068	615,47	1 272 791,96
2573	Российская Федерация, Республика Северная Осетия - Алания, г. Владикавказ, пос. Южный, ул. Кисловодская	Владикавказ	15:09:0000000:7338	003002000000 Земли населенных пунктов	Улично-дорожная сеть	6	12.0.01	683	615,47	420 366,01
2574	Российская Федерация, Республика Северная Осетия - Алания, г. Владикавказ, пер. Рыночный	Владикавказ	15:09:0000000:7339	003002000000 Земли населенных пунктов	Улично-дорожная сеть	6	12.0.01	558	615,47	343 432,26
2575	Российская Федерация, Республика Северная Осетия - Алания, г. Владикавказ, с. Балта, ул. Полтогская	Владикавказ	15:09:0000000:7340	003002000000 Земли населенных пунктов	улично-дорожная сеть	6	12.0.01	2 823	615,47	1 737 471,81
2576	Российская Федерация, Республика Северная Осетия - Алания, г. Владикавказ, с. Балта, ул. Тбилисская	Владикавказ	15:09:0000000:7341	003002000000 Земли населенных пунктов	улично-дорожная сеть	6	12.0.01	1 285	615,47	790 878,95
2577	Российская Федерация, Республика Северная Осетия - Алания, г. Владикавказ, с. Балта, ул. Молодежная	Владикавказ	15:09:0000000:7342	003002000000 Земли населенных пунктов	улично-дорожная сеть	6	12.0.01	1 418	615,47	872 736,46
2578	Российская Федерация, Республика Северная Осетия - Алания, г. Владикавказ, ул. Черняховского	Владикавказ	15:09:0000000:7343	003002000000 Земли населенных пунктов	для размещения гораскей для собственных нужд	7	02.07.1	20	3 415,89	68 317,80
2579	Российская Федерация, Республика Северная Осетия - Алания, г. Владикавказ, с. Эльхотово, ул. Мира	Владикавказ	15:09:0000000:7344	003002000000 Земли населенных пунктов	Улично-дорожная сеть	6	12.0.01	4 813	615,47	2 962 257,11
2580	Российская Федерация, Республика Северная Осетия - Алания, г. Владикавказ, ул. Батумская	Владикавказ	15:09:0000000:7345	003002000000 Земли населенных пунктов	Улично-дорожная сеть	6	12.0.01	1 283	615,47	789 648,01
2581	Российская Федерация, Республика Северная Осетия-Алания, г. Владикавказ, ул. Бетлицкого	Владикавказ	15:09:0000000:7346	003002000000 Земли населенных пунктов	Улично-дорожная сеть	6	12.0.01	1 817	615,47	1 118 308,99
2582	Российская Федерация, Республика Северная Осетия - Алания, г. Владикавказ, ул. Беслановская	Владикавказ	15:09:0000000:7347	003002000000 Земли населенных пунктов	Улично-дорожная сеть	6	12.0.01	4 681	615,47	2 881 015,07
2583	Российская Федерация, Республика Северная Осетия - Алания, г. Владикавказ, ул. Августовских событий	Владикавказ	15:09:0000000:7348	003002000000 Земли населенных пунктов	Улично-дорожная сеть	6	12.0.01	13 376	615,47	8 232 526,72
2584	Российская Федерация, Республика Северная Осетия - Алания, г. Владикавказ, ул. Братьев Габбараевых	Владикавказ	15:09:0000000:7349	003002000000 Земли населенных пунктов	улично-дорожная сеть	6	12.0.01	1 849	615,47	1 138 004,03
2585	Российская Федерация, Республика Северная Осетия - Алания, г.о. город Владикавказ, г. Владикавказ, ул. Баржоев	Владикавказ	15:09:0000000:7350	003002000000 Земли населенных пунктов	улично-дорожная сеть	6	12.0.01	1 238	615,47	761 951,86
2586	Российская Федерация, Республика Северная Осетия - Алания, городской округ город Владикавказ, г Владикавказ, п. Южный, ул. Ковровая	Владикавказ	15:09:0000000:7352	003002000000 Земли населенных пунктов	улично-дорожная сеть	6	12.0.01	805	615,47	495 453,35
2587	Российская Федерация, Республика Северная Осетия - Алания, г. Владикавказ, пос. Южный, ул. Загородная	Владикавказ	15:09:0000000:7353	003002000000 Земли населенных пунктов	улично-дорожная сеть	6	12.0.01	477	615,47	293 579,19
2588	Российская Федерация, Республика Северная Осетия - Алания, г.о. город Владикавказ, г Владикавказ, п. Южный, ул. Курганная	Владикавказ	15:09:0000000:7354	003002000000 Земли населенных пунктов	Улично-дорожная сеть	6	12.0.01	789	615,47	485 605,83
2589	Российская Федерация, Республика Северная Осетия - Алания, г. Владикавказ, с. Балта, ул. Мира	Владикавказ	15:09:0000000:7355	003002000000 Земли населенных пунктов	улично-дорожная сеть	6	12.0.01	4 537	615,47	2 792 387,39
2590	Российская Федерация, Республика Северная Осетия - Алания, г. Владикавказ, ул. Обрывистая	Владикавказ	15:09:0000000:7356	003002000000 Земли населенных пунктов	Улично-дорожная сеть	6	12.0.01	1 013	615,47	623 471,11
2591	Российская Федерация, Республика Северная Осетия - Алания, г. Владикавказ, п. Южный, ул Сельская	Владикавказ	15:09:0000000:7357	003002000000 Земли населенных пунктов	улично-дорожная сеть	6	12.0.01	712	615,47	438 214,64
2592	Российская Федерация, Республика Северная Осетия - Алания, г. Владикавказ, с Балта	Владикавказ	15:09:0000000:7358	003002000000 Земли населенных пунктов	Для ведения личного подсобного хозяйства	13	02.02.0	1 697	1 742,95	2 957 786,15
2593	Российская Федерация, Республика Северная Осетия - Алания, г. Владикавказ, ул. 50 летия Октября	Владикавказ	15:09:0000000:7359	003002000000 Земли населенных пунктов	улично-дорожная сеть	6	12.0.01	4 911	615,47	3 022 573,17
2594	Российская Федерация, Республика Северная Осетия - Алания, г.о. город Владикавказ, г Владикавказ, ул Владимира Баппаева	Владикавказ	15:09:0000000:7360	003002000000 Земли населенных пунктов	улично-дорожная сеть	6	12.0.01	3 829	615,47	2 356 634,63
2595	Российская Федерация, Республика Северная Осетия - Алания, г. Владикавказ, п. Южный, ул. Кольская	Владикавказ	15:09:0000000:7361	003002000000 Земли населенных пунктов	Улично-дорожная сеть	6	12.0.01	936	615,47	576 079,92
2596	Российская Федерация, Республика Северная Осетия - Алания, г.о. город Владикавказ, г Владикавказ, пос. Южный, ул. Оружейная (от ул. Защитников Осетии до ул. Дзаско-Дзинская)	Владикавказ	15:09:0000000:7362	003002000000 Земли населенных пунктов	улично-дорожная сеть	6	12.0.01	559	615,47	344 047,73
2597	Российская Федерация, Республика Северная Осетия - Алания, г.о. город Владикавказ, г. Владикавказ, ул. Бокова (от ул. Церетели до ул. Максима Горького)	Владикавказ	15:09:0000000:7363	003002000000 Земли населенных пунктов	улично-дорожная сеть	6	12.0.01	2 657	615,47	1 635 303,79
2598	Российская Федерация, Республика Северная Осетия - Алания, г.о. город Владикавказ, г. Владикавказ, ул Пограничная	Владикавказ	15:09:0000000:7364	003002000000 Земли населенных пунктов	улично-дорожная сеть	6	12.0.01	776	615,47	477 604,72
2599	Российская Федерация, Республика Северная Осетия - Алания, г. Владикавказ, ул. Ростовская	Владикавказ	15:09:0000000:7365	003002000000 Земли населенных пунктов	улично-дорожная сеть	6	12.0.01	1 140	615,47	701 635,80
2600	Российская Федерация, Республика Северная Осетия - Алания, г.о. город Владикавказ, г Владикавказ, пер Теречный	Владикавказ	15:09:0000000:7367	003002000000 Земли населенных пунктов	улично-дорожная сеть	6	12.0.01	635	615,47	390 823,45
2601	Российская Федерация, Республика Северная Осетия - Алания, г.о. город Владикавказ, г. Владикавказ, ул. Заречная	Владикавказ	15:09:0000000:7368	003002000000 Земли населенных пунктов	улично-дорожная сеть	6	12.0.01	1 441	615,47	886 892,27
2602	Российская Федерация, Республика Северная Осетия - Алания, г. Владикавказ, ул. Серафимовича	Владикавказ	15:09:0000000:7369	003002000000 Земли населенных пунктов	Улично-дорожная сеть	6	12.0.01	5 838	615,47	3 593 113,86
2603	Российская Федерация, Республика Северная Осетия-Алания, городской округ город Владикавказ, г. Владикавказ, ул. Спасаревская	Владикавказ	15:09:0000000:7370	003002000000 Земли населенных пунктов	Улично-дорожная сеть	6	12.0.01	1 785	615,47	1 098 613,95
2604	Российская Федерация, Республика Северная Осетия - Алания, г. Владикавказ, ул. Мамсурова Сахенджери	Владикавказ	15:09:0000000:7371	003002000000 Земли населенных пунктов	Улично-дорожная сеть	6	12.0.01	8 397	615,47	5 168 101,59
2605	Российская Федерация, Республика Северная Осетия - Алания, городской округ город Владикавказ, г. Владикавказ, пер. Темирбековский	Владикавказ	15:09:0000000:7372	003002000000 Земли населенных пунктов	улично-дорожная сеть	6	12.0.01	1 957	615,47	1 204 474,79
2606	Российская Федерация, Республика Северная Осетия - Алания, г.о. город Владикавказ, г. Владикавказ, пер Дуки	Владикавказ	15:09:0000000:7373	003002000000 Земли населенных пунктов	улично-дорожная сеть	6	12.0.01	573	615,47	352 664,31
2607	Российская Федерация, Республика Северная Осетия-Алания, городской округ город Владикавказ, г. Владикавказ, ул. Фрунзе	Владикавказ	15:09:0000000:7374	003002000000 Земли населенных пунктов	Улично-дорожная сеть	6	12.0.01	3 512	615,47	2 161 530,64
2608	Российская Федерация, Республика Северная Осетия - Алания, г.о. город Владикавказ, г. Владикавказ, ул. Спартака	Владикавказ	15:09:0000000:7375	003002000000 Земли населенных пунктов	улично-дорожная сеть	6	12.0.01	2 193	615,47	1 349 725,71
2609	Российская Федерация, Республика Северная Осетия - Алания, г.о. город Владикавказ, г. Владикавказ, ул. Средняя	Владикавказ	15:09:0000000:7376	003002000000 Земли населенных пунктов	улично-дорожная сеть	6	12.0.01	1 827	615,47	1 124 463,69
2610	Российская Федерация, Республика Северная Осетия - Алания, г.о. город Владикавказ, г Владикавказ, ул Цейская	Владикавказ	15:09:0000000:7377	003002000000 Земли населенных пунктов	улично-дорожная сеть	6	12.0.01	1 664	615,47	1 024 142,08
2611	Российская Федерация, Республика Северная Осетия - Алания, г.о. город Владикавказ, г. Владикавказ, ул Тенгинская	Владикавказ	15:09:0000000:7378	003002000000 Земли населенных пунктов	улично-дорожная сеть	6	12.0.01	4 626	615,47	2 847 164,22
2612	Российская Федерация, Республика Северная Осетия - Алания, г.о. город Владикавказ, г. Владикавказ, пер. Транспортный	Владикавказ	15:09:0000000:7379	003002000000 Земли населенных пунктов	улично-дорожная сеть	6	12.0.01	1 753	615,47	1 078 918,91
2613	Российская Федерация, Республика Северная Осетия - Алания, г.о. город Владикавказ, г. Владикавказ, пр-д Шевченко	Владикавказ	15:09:0000000:7380	003002000000 Земли населенных пунктов	улично-дорожная сеть	6	12.0.01	1 585	615,47	975 519,95
2614	Российская Федерация, Республика Северная Осетия-Алания, городской округ город Владикавказ, г. Владикавказ, ул Шота Руставели	Владикавказ	15:09:0000000:7381	003002000000 Земли населенных пунктов	Улично-дорожная сеть	6	12.0.01	5 945	615,47	3 658 969,15
2615	Российская Федерация, Республика Северная Осетия - Алания, г.о. город Владикавказ, г. Владикавказ, ул Щербакова	Владикавказ	15:09:0000000:7382	003002000000 Земли населенных пунктов	улично-дорожная сеть	6	12.0.01	3 217	615,47	1 979 966,99
2616	Российская Федерация, Республика Северная Осетия - Алания, городской округ город Владикавказ, г. Владикавказ, ул. Московская	Владикавказ	15:09:0000000:7383	003002000000 Земли населенных пунктов	Улично-дорожная сеть	6	12.0.01	102 248	615,47	62 930 576,56
2617	Российская Федерация, Республика Северная Осетия - Алания, городской округ город Владикавказ, г. Владикавказ, ул. Хохлюнская	Владикавказ	15:09:0000000:7384	003002000000 Земли населенных пунктов	улично-дорожная сеть	6	12.0.01	3 380	615,47	2 080 288,60
2618	Российская Федерация, Республика Северная Осетия - Алания, г.о. город Владикавказ, г Владикавказ, ул Церетели	Владикавказ	15:09:0000000:7385	003002000000 Земли населенных пунктов	улично-дорожная сеть	6	12.0.01	5 875	615,47	3 615 886,25
2619	Российская Федерация, Республика Северная Осетия - Алания, г.о. город Владикавказ, г. Владикавказ, ул Моздокская	Владикавказ	15:09:0000000:7386	003002000000 Земли населенных пунктов	улично-дорожная сеть	6	12.0.01	1 021	615,47	628 394,87

№ п/п	Местоположение ЗУ	Район	Кадастровый номер ЗУ	Категория земель	Разрешенное использование по документу	Код вида разрешенного использования (в соответствии с классификатором видов разрешенного использования земельных участков)	Вид использования объектов недвижимости	Площадь	УПКС	КС
2620	Российская Федерация, Республика Северная Осетия - Алания, городской округ город Владикавказ, г Владикавказ, ул. Карабулакская	Владикавказ	15:09:0000000:7387	0030020000000 Земли населенных пунктов	улично-дорожная сеть	6	12.0.01	5 708	615.47	1 968 498.06
2621	Российская Федерация, Республика Северная Осетия - Алания г.о. город Владикавказ, г. Владикавказ, ул. Отиева	Владикавказ	15:09:0000000:7388	0030020000000 Земли населенных пунктов	улично-дорожная сеть	6	12.0.01	2 144	615.47	1 419 567.68
2622	Российская Федерация, Республика Северная Осетия - Алания г.о. город Владикавказ, г Владикавказ, пер Эльхотинский	Владикавказ	15:09:0000000:7389	0030020000000 Земли населенных пунктов	улично-дорожная сеть	6	12.0.01	2 003	615.47	1 234 017.35
2623	Российская Федерация, Республика Северная Осетия-Алания, городской округ город Владикавказ, г. Владикавказ, ул. Поликова	Владикавказ	15:09:0000000:7390	0030020000000 Земли населенных пунктов	Улично-дорожная сеть	6	12.0.01	8 699	615.47	5 358 973.53
2624	Российская Федерация, Республика Северная Осетия - Алания г. Владикавказ, ул. Пятницкая	Владикавказ	15:09:0000000:7391	0030020000000 Земли населенных пунктов	Улично-дорожная сеть	6	12.0.01	2 866	615.47	1 765 937.02
2625	Российская Федерация, Республика Северная Осетия - Алания г.о. город Владикавказ, г Владикавказ, пер Даргавский	Владикавказ	15:09:0000000:7392	0030020000000 Земли населенных пунктов	улично-дорожная сеть	6	12.0.01	1 279	615.47	787 886.13
2626	Российская Федерация, Республика Северная Осетия-Алания, городской округ город Владикавказ, г. Владикавказ, ул. Ушакова	Владикавказ	15:09:0000000:7393	0030020000000 Земли населенных пунктов	Улично-дорожная сеть	6	12.0.01	1 991	615.47	1 227 247.18
2627	Российская Федерация, Республика Северная Осетия - Алания, городской округ город Владикавказ, г Владикавказ, пер. Кобинский	Владикавказ	15:09:0000000:7394	0030020000000 Земли населенных пунктов	улично-дорожная сеть	6	12.0.01	1 195	615.47	736 486.65
2628	Российская Федерация, Республика Северная Осетия - Алания, городской округ город Владикавказ, г Владикавказ, пер. Кардиганский	Владикавказ	15:09:0000000:7395	0030020000000 Земли населенных пунктов	улично-дорожная сеть	6	12.0.01	955	615.47	588 477.85
2629	Российская Федерация, Республика Северная Осетия-Алания, городской округ город Владикавказ, г. Владикавказ, ул. Ленина	Владикавказ	15:09:0000000:7396	0030020000000 Земли населенных пунктов	Улично-дорожная сеть	6	12.0.01	12 715	615.47	7 835 701.05
2630	Российская Федерация, Республика Северная Осетия-Алания, городской округ город Владикавказ, г. Владикавказ, ул. Солнечная	Владикавказ	15:09:0000000:7399	0030020000000 Земли населенных пунктов	Улично-дорожная сеть	6	12.0.01	4 572	615.47	2 817 420.84
2631	Российская Федерация, Республика Северная Осетия-Алания, городской округ город Владикавказ, г. Владикавказ, ул. Льва Толстого	Владикавказ	15:09:0000000:7400	0030020000000 Земли населенных пунктов	Улично-дорожная сеть	6	12.0.01	9 816	615.47	6 049 017.62
2632	Российская Федерация, Республика Северная Осетия - Алания, г.о. город Владикавказ, г Владикавказ, ул Мамсурова Хадзи	Владикавказ	15:09:0000000:7401	0030020000000 Земли населенных пунктов	улично-дорожная сеть	6	12.0.01	33 963	615.47	20 930 207.61
2633	Российская Федерация, Республика Северная Осетия - Алания г.о. город Владикавказ, г Владикавказ, пр-кт Дзвата	Владикавказ	15:09:0000000:7402	0030020000000 Земли населенных пунктов	улично-дорожная сеть	6	12.0.01	101 569	615.47	62 566 164.43
2634	Российская Федерация, Республика Северная Осетия - Алания г.о. город Владикавказ, г Владикавказ, пр-кт Коста Л. 9А, садоводческое некоммерческое товарищество "Иристон"	Владикавказ	15:09:0000000:7403	0030020000000 Земли населенных пунктов	Улично-дорожная сеть	6	12.0.01	8 307	615.47	5 118 503.29
2635	Российская Федерация, Республика Северная Осетия - Алания, г.о. город Владикавказ, пгт. Заводской, линия 11-я, зу 27, территория СНО Северное, сад № 549	Владикавказ	15:09:0000000:7404	0030020000000 Земли населенных пунктов	Ведение садоводства	13	13.0.21	600	746.48	447 888.00
2636	Респ. Северная Осетия - Алания, г. Владикавказ	Владикавказ	15:09:0000000:8	0030020000000 Земли населенных пунктов	Для содержания и эксплуатации ЛЭП №№: 71 ПС "Северо-Западная" – ПС "ЦРП-1"	6	03.0.11	623	615.47	383 447.81
2637	Респ. Северная Осетия - Алания, г. Владикавказ	Владикавказ	15:09:0000000:9	0030020000000 Земли населенных пунктов	Для содержания и эксплуатации ЛЭП №№150 ПС "Южная" – ПС "Редант"	6	03.0.11	823	615.47	506 830.81
2638	Республика Северная Осетия-Алания, г.Владикавказ, с.Нижний Ларс	Владикавказ	15:09:0000002:3	0030020000000 Земли населенных пунктов	Земельные участки (территории) общего пользования	6	03.0.11	502 601	615.47	309 387 683.88
2639	Республика Северная Осетия-Алания, г. Владикавказ, Промышленный район, Промзона	Владикавказ	15:09:0010000:1	0030020000000 Земли населенных пунктов	Для содержания и эксплуатации подъездных путей	6	07.0.10	117 829	615.47	72 527 836.63
2640	Респ. Северная Осетия - Алания, г. Владикавказ	Владикавказ	15:09:0010000:115	0030020000000 Земли населенных пунктов	Для содержания и эксплуатации ВЛ №81 ПС "РП" – ПС "Карца"	6	03.0.11	997	615.47	613 743.59
2641	Респ. Северная Осетия - Алания, г. Владикавказ	Владикавказ	15:09:0010000:130	0030020000000 Земли населенных пунктов	Для содержания и эксплуатации ЛЭП №75,76 ПС "РП-110" - ПС "Победит"	6	03.0.11	1 244	615.47	765 614.66
2642	Республика Северная Осетия-Алания, г Владикавказ	Владикавказ	15:09:0010000:131	0030020000000 Земли населенных пунктов	для содержания и эксплуатации АГРС,газопровод-отводов, крановых площадок, свеч и т.п.	6	03.0.12	1 896	846.87	1 182 230.52
2643	Респ. Северная Осетия - Алания, г. Владикавказ	Владикавказ	15:09:0010000:132	0030020000000 Земли населенных пунктов	Для содержания и эксплуатации ВЛ-110 кВ №203 ПС "В-2" -- ПС "Плиево"	6	03.0.11	621	615.47	382 233.26
2644	Респ. Северная Осетия - Алания, г. Владикавказ	Владикавказ	15:09:0010000:137	0030020000000 Земли населенных пунктов	Для содержания и эксплуатации ВЛ-110 кВ №19 ПС "В-1" -- ПС "Беспан-Таговая"	6	03.0.11	275	615.47	169 254.25
2645	Республика Северная Осетия-Алания, г. Владикавказ	Владикавказ	15:09:0010000:144	0030020000000 Земли населенных пунктов	Для содержания и эксплуатации ВЛ-110 кВ №107-108 ПС "РП-110" – ПС "В-500"	6	03.0.11	1 110	615.47	683 171.70
2646	Респ. Северная Осетия - Алания, г. Владикавказ	Владикавказ	15:09:0010000:145	0030020000000 Земли населенных пунктов	Автодорога Владикавказ-Заводской	6	07.0.20	44 556	615.47	27 421 112.26
2647	Республика Северная Осетия-Алания, г Владикавказ, П.с. "В-1" - п.с "Электроцинк"	Владикавказ	15:09:0010000:146	0030020000000 Земли населенных пунктов	Для содержания и эксплуатации ВЛ-110 кВ №9,10 ПС "В-1" - ПС "Электроцинк"	6	03.0.11	315	615.47	193 877.05
2648	Респ. Северная Осетия - Алания, г. Владикавказ	Владикавказ	15:09:0010000:147	0030020000000 Земли населенных пунктов	Для содержания и эксплуатации ВЛ-110 кВ №77 ПС "В-1" - ПС "Карца" и ВЛ - 110 кВ №78 ПС "В-1" - ПС "РП"	6	03.0.11	169	615.47	104 024.84
2649	Респ. Северная Осетия - Алания, г. Владикавказ	Владикавказ	15:09:0010000:40	0030020000000 Земли населенных пунктов	Для содержания и эксплуатации ВЛ №73, 74 ПС "РП-110" – ПС"В-2"	6	03.0.11	803	615.47	494 222.41
2650	Респ. Северная Осетия - Алания, г. Владикавказ	Владикавказ	15:09:0010000:58	0030020000000 Земли населенных пунктов	Для содержания и эксплуатации ВЛ №20 ПС "В-1" -- "В-2"	6	03.0.11	1 302	615.47	801 341.94
2651	Респ. Северная Осетия - Алания, г. Владикавказ	Владикавказ	15:09:0010000:82	0030020000000 Земли населенных пунктов	Для содержания и эксплуатации ВЛ №21,22 ПС "В-1" - ПС "В-2"	6	03.0.11	2 338	615.47	1 438 968.86
2652	Респ. Северная Осетия - Алания, г. Владикавказ, ул. Зортова, дом 3	Владикавказ	15:09:0010101:1	0030020000000 Земли населенных пунктов	Для содержания и эксплуатации существующих зданий и сооружений	3	03.0.80	992	2 566.18	1 886 043.56
2653	Российская Федерация, Республика Северная Осетия-Алания, г. Владикавказ, ул. Чкалова	Владикавказ	15:09:0010101:13	0030020000000 Земли населенных пунктов	Магазины	4	04.0.40	5 160	1 699	54 015 000.00
2654	Респ. Северная Осетия - Алания, г. Владикавказ, ул. Зортова, дом 7	Владикавказ	15:09:0010101:14	0030020000000 Земли населенных пунктов	Для содержания и эксплуатации капитального гаража	7	02.0.71	18	5 777.17	109 771.23
2655	Респ. Северная Осетия - Алания, г. Владикавказ, ул. Зортова, 7	Владикавказ	15:09:0010101:15	0030020000000 Земли населенных пунктов	Эксплуатация многоквартирного дома	2	02.0.50	747	9 165.83	6 846 875.01
2656	Республика Северная Осетия-Алания, г. Владикавказ, ул. Зортова, 7 "б"	Владикавказ	15:09:0010101:1624	0030020000000 Земли населенных пунктов	Для строительства предприятия общественного питания	4	04.0.60	1 116	6 165.83	34 576 640.43
2657	Респ. Северная Осетия-Алания, г. Владикавказ, ул. Зортова, 7 "в"	Владикавказ	15:09:0010101:1625	0030020000000 Земли населенных пунктов	Для содержания и эксплуатации автостоянок	7	04.0.90	1 624	4 011.26	6 517 127.04
2658	Российская Федерация, Республика Республика Северная Осетия - Алания, г. Владикавказ, ул. Зортова	Владикавказ	15:09:0010101:2098	0030020000000 Земли населенных пунктов	Многоэтажная жилая застройка (высотная застройка)	2	02.0.60	3 116	9 165.83	46 892 380.28

№ п/п	Местоположение ЗУ	Район	Кадастровый номер ЗУ	Категория земель	Разрешенное использование по документу	Код вида разрешенного использования (в соответствии с классификатором видов разрешенного использования земельных участков)	Вид использования объектов недвижимости	Площадь	УПКС	КС
2659	РСО-Алания, г Владикавказ, ул Зортова	Владикавказ	15:09:0010101:2099	0030020000000 Земли населенных пунктов	Для содержания и эксплуатации зданий и сооружений производственного назначения	6	06.000	662	4 216,28	2 791 177,36
2660	РСО-Алания, г Владикавказ, ул Зортова	Владикавказ	15:09:0010101:2100	0030020000000 Земли населенных пунктов	Для содержания и эксплуатации зданий и сооружений производственного назначения	6	06.000	645	4 216,28	2 719 500,60
2661	РСО-Алания, г Владикавказ, ул Зортова	Владикавказ	15:09:0010101:2101	0030020000000 Земли населенных пунктов	Для содержания и эксплуатации зданий и сооружений производственного назначения	6	06.000	291	4 216,28	1 226 123,16
2662	Российская Федерация, Республика Северная Осетия-Алания, г. Владикавказ, ул. Зортова, 3а	Владикавказ	15:09:0010101:2106	0030020000000 Земли населенных пунктов	Государственное управление	3	03.081	699	2 568,13	1 794 930,87
2663	Российская Федерация, Республика Северная Осетия-Алания, городской округ город Владикавказ, г. Владикавказ, ул. Зортова, 5,7,7а	Владикавказ	15:09:0010101:2119	0030020000000 Земли населенных пунктов	Для размещения гаражей для собственных нужд	7	02.071	22	5 771,47	127 008,34
2664	Российская Федерация, Республика Северная Осетия-Алания, городской округ город Владикавказ, г. Владикавказ, ул. Зортова, 5,7,7а	Владикавказ	15:09:0010101:2120	0030020000000 Земли населенных пунктов	Для размещения гаражей для собственных нужд	7	02.071	21	5 771,47	121 265,87
2665	Российская Федерация, Республика Северная Осетия-Алания, городской округ город Владикавказ, г. Владикавказ, ул. Зортова, 5,7,7а	Владикавказ	15:09:0010101:2121	0030020000000 Земли населенных пунктов	Для размещения гаражей для собственных нужд	7	02.071	21	5 771,47	121 265,87
2666	Российская Федерация, Республика Северная Осетия-Алания, городской округ город Владикавказ, г. Владикавказ, ул. Зортова, 5,7,7а	Владикавказ	15:09:0010101:2122	0030020000000 Земли населенных пунктов	Для размещения гаражей для собственных нужд	7	02.071	18	5 771,47	103 940,46
2667	Российская Федерация, Республика Северная Осетия - Алания, городской округ город Владикавказ, г Владикавказ, ул. Зортова, земельный участок 3Б	Владикавказ	15:09:0010101:2123	0030020000000 Земли населенных пунктов	Служебные гаражи	7	04.090	279	4 032,96	1 125 199,84
2668	Российская Федерация, Республика Северная Осетия - Алания, г. Владикавказ, ул. Зортова, 5,7,7а	Владикавказ	15:09:0010101:2124	0030020000000 Земли населенных пунктов	Для размещения гаражей для собственных нужд	7	02.071	22	5 771,47	127 008,34
2669	Российская Федерация, Республика Северная Осетия - Алания, г. Владикавказ, ул. Зортова, 5,7,7 "а"	Владикавказ	15:09:0010101:2125	0030020000000 Земли населенных пунктов	Для размещения гаражей для собственных нужд	7	02.071	22	5 771,47	127 008,34
2670	Российская Федерация, Республика Северная Осетия - Алания, г Владикавказ, ул Зортова, 5, 7, 7 "а"	Владикавказ	15:09:0010101:2126	0030020000000 Земли населенных пунктов	Для размещения гаражей для собственных нужд	7	02.071	21	5 771,47	138 587,26
2671	Российская Федерация, Республика Северная Осетия-Алания, городской округ город Владикавказ, г. Владикавказ, ул. Зортова, 5,7,7 "а"	Владикавказ	15:09:0010101:2127	0030020000000 Земли населенных пунктов	Для размещения гаражей для собственных нужд	7	02.071	19	5 771,47	109 711,93
2672	Российская Федерация, Республика Северная Осетия-Алания, городской округ город Владикавказ, г. Владикавказ, ул. Зортова, 5,7,7 "а"	Владикавказ	15:09:0010101:2128	0030020000000 Земли населенных пунктов	Для размещения гаражей для собственных нужд	7	02.071	19	5 771,47	109 711,93
2673	Российская Федерация, Республика Северная Осетия-Алания, городской округ город Владикавказ, г. Владикавказ, ул. Зортова, 5,7,7 "а"	Владикавказ	15:09:0010101:2129	0030020000000 Земли населенных пунктов	Для размещения гаражей для собственных нужд	7	02.071	22	5 771,47	127 008,34
2674	Российская Федерация, Республика Северная Осетия-Алания, городской округ город Владикавказ, г. Владикавказ, ул. Зортова, 5,7,7а	Владикавказ	15:09:0010101:2130	0030020000000 Земли населенных пунктов	Для размещения гаражей для собственных нужд	7	02.071	23	5 771,47	132 812,81
2675	Российская Федерация, Республика Северная Осетия-Алания, г. Владикавказ, ул. Зортова, 5,7,7 "а"	Владикавказ	15:09:0010101:2131	0030020000000 Земли населенных пунктов	Для размещения гаражей для собственных нужд	7	02.071	25	5 771,47	144 401,75
2676	Российская Федерация, Республика Северная Осетия-Алания, городской округ город Владикавказ, г. Владикавказ, ул. Зортова, 5,7,7 "а"	Владикавказ	15:09:0010101:2132	0030020000000 Земли населенных пунктов	Для размещения гаражей для собственных нужд	7	02.071	26	5 771,47	150 136,22
2677	Российская Федерация, Республика Северная Осетия-Алания, г. Владикавказ, ул. Зортова, 5,7,7 "а"	Владикавказ	15:09:0010101:2133	0030020000000 Земли населенных пунктов	Для размещения гаражей для собственных нужд	7	02.071	22	5 771,47	127 008,34
2678	Российская Федерация, Республика Северная Осетия-Алания, городской округ город Владикавказ, г. Владикавказ, ул. Зортова, 5,7,7а	Владикавказ	15:09:0010101:2134	0030020000000 Земли населенных пунктов	Для размещения гаражей для собственных нужд	7	02.071	19	5 771,47	109 711,93
2679	Российская Федерация, Республика Северная Осетия-Алания, городской округ город Владикавказ, г. Владикавказ, ул. Зортова, 5,7,7 "а"	Владикавказ	15:09:0010101:2135	0030020000000 Земли населенных пунктов	Для размещения гаражей для собственных нужд	7	02.071	20	5 771,47	115 469,40
2680	Российская Федерация, Республика Северная Осетия-Алания, городской округ город Владикавказ, г. Владикавказ, ул. Зортова, 5, 7, 7 "а"	Владикавказ	15:09:0010101:2136	0030020000000 Земли населенных пунктов	Для размещения гаражей для собственных нужд	7	02.071	46	5 771,47	265 680,92
2681	Российская Федерация, Республика Северная Осетия-Алания, городской округ город Владикавказ, г. Владикавказ, ул. Зортова, 5,7,7а	Владикавказ	15:09:0010101:2137	0030020000000 Земли населенных пунктов	Для размещения гаражей для собственных нужд	7	02.071	23	5 771,47	132 812,81
2682	Российская Федерация, Республика Северная Осетия-Алания, г Владикавказ, ул Зортова, 5,7,7 "а"	Владикавказ	15:09:0010101:2138	0030020000000 Земли населенных пунктов	Для размещения гаражей для собственных нужд	7	02.071	19	5 771,47	109 711,93
2683	Российская Федерация, Республика Северная Осетия-Алания, г Владикавказ, ул Зортова, д 5,7,7а	Владикавказ	15:09:0010101:2139	0030020000000 Земли населенных пунктов	для размещения гаражей для собственных нужд	7	02.071	19	5 771,47	109 711,93
2684	Российская Федерация, Республика Северная Осетия-Алания, городской округ город Владикавказ, г. Владикавказ, ул. Зортова, 5,7,7а	Владикавказ	15:09:0010101:2140	0030020000000 Земли населенных пунктов	Для размещения гаражей для собственных нужд	7	02.071	22	5 771,47	127 008,34
2685	Российская Федерация, Республика Северная Осетия-Алания, городской округ город Владикавказ, г. Владикавказ, ул. Зортова, 5,7,7 "а"	Владикавказ	15:09:0010101:2141	0030020000000 Земли населенных пунктов	Для размещения гаражей для собственных нужд	7	02.071	20	5 771,47	115 469,40
2686	Российская Федерация, Республика Северная Осетия-Алания, городской округ город Владикавказ, г. Владикавказ, ул. Зортова, 5, 7, 7а	Владикавказ	15:09:0010101:2142	0030020000000 Земли населенных пунктов	Для размещения гаражей для собственных нужд	7	02.071	31	5 771,47	179 035,57
2687	Российская Федерация, Республика Северная Осетия-Алания, городской округ город Владикавказ, г. Владикавказ, ул. Зортова, 5,7,7 "а"	Владикавказ	15:09:0010101:2143	0030020000000 Земли населенных пунктов	Для размещения гаражей для собственных нужд	7	02.071	23	5 771,47	132 812,81
2688	Российская Федерация, Республика Северная Осетия-Алания, городской округ город Владикавказ, г. Владикавказ, ул. Зортова, 5, 7, 7а	Владикавказ	15:09:0010101:2144	0030020000000 Земли населенных пунктов	Для размещения гаражей для собственных нужд	7	02.071	21	5 771,47	121 265,87
2689	Российская Федерация, Республика Северная Осетия-Алания, городской округ город Владикавказ, г. Владикавказ, ул. Зортова, 5,7,7 "а"	Владикавказ	15:09:0010101:2145	0030020000000 Земли населенных пунктов	Для размещения гаражей для собственных нужд	7	02.071	22	5 771,47	127 008,34
2690	Российская Федерация, Республика Северная Осетия-Алания, городской округ город Владикавказ, г. Владикавказ, ул. Зортова, 5, 7, 7а	Владикавказ	15:09:0010101:2146	0030020000000 Земли населенных пунктов	Для размещения гаражей для собственных нужд	7	02.071	21	5 771,47	121 265,87
2691	Российская Федерация, Республика Северная Осетия-Алания, городской округ город Владикавказ, г. Владикавказ, ул. Зортова, 5, 7, 7а	Владикавказ	15:09:0010101:2147	0030020000000 Земли населенных пунктов	Для размещения гаражей для собственных нужд	7	02.071	22	5 771,47	127 008,34
2692	Российская Федерация, Республика Северная Осетия - Алания, г. Владикавказ, ул. Зортова, 5,7,7 "а"	Владикавказ	15:09:0010101:2150	0030020000000 Земли населенных пунктов	Для размещения гаражей для собственных нужд	7	02.071	19	5 771,47	109 711,93
2693	Российская Федерация, Республика Северная Осетия-Алания, городской округ город Владикавказ, г. Владикавказ, ул. Зортова, 5, 7, 7а	Владикавказ	15:09:0010101:2152	0030020000000 Земли населенных пунктов	для размещения гаражей для собственных нужд	7	02.071	25	5 771,47	144 361,75
2694	Российская Федерация, Республика Северная Осетия - Алания, г Владикавказ, ул Зортова, 5,7,7 "а"	Владикавказ	15:09:0010101:2153	0030020000000 Земли населенных пунктов	Для размещения гаражей для собственных нужд	7	02.071	19	5 771,47	109 711,93
2695	Российская Федерация, Республика Северная Осетия - Алания, г Владикавказ, ул Зортова, 5,7,7 "а"	Владикавказ	15:09:0010101:2154	0030020000000 Земли населенных пунктов	Для размещения гаражей для собственных нужд	7	02.071	22	5 771,47	127 008,34
2696	Российская Федерация, Республика Северная Осетия-Алания, городской округ город Владикавказ, г. Владикавказ, ул. Зортова, 5, 7, 7а	Владикавказ	15:09:0010101:2155	0030020000000 Земли населенных пунктов	для размещения гаражей для собственных нужд	7	02.071	20	5 771,47	115 469,40
2697	Российская Федерация, Республика Северная Осетия-Алания, городской округ город Владикавказ, г. Владикавказ, ул. Зортова, 5, 7, 7а	Владикавказ	15:09:0010101:2157	0030020000000 Земли населенных пунктов	Для размещения гаражей для собственных нужд	7	02.071	21	5 771,47	138 587,26

№ п/п	Местоположение ЗУ	Район	Кадастровый номер ЗУ	Категория земель	Разрешенное использование по документу	Код вида разрешенного использования (в соответствии с классификатором видов разрешенного использования земельных участков)	Вид использования объектов недвижимости	Площадь	УПКС	КС
2698	Российская Федерация, Республика Северная Осетия-Алания, городской округ город Владикавказ, г. Владикавказ, ул. Зортова, 5, 7, 7а	Владикавказ	15:09:0010101:2158	0030020000000 Земли населенных пунктов	Для размещения гаражей для собственных нужд	7	02.07.1	24	5 774,47	138 587,28
2699	Российская Федерация, Республика Северная Осетия-Алания, городской округ город Владикавказ, г. Владикавказ, ул. Зортова, 5, 7, 7а	Владикавказ	15:09:0010101:2159	0030020000000 Земли населенных пунктов	Для размещения гаражей для собственных нужд	7	02.07.1	23	5 774,47	132 812,81
2700	Российская Федерация, Республика Северная Осетия-Алания, городской округ город Владикавказ, г. Владикавказ, ул. Зортова, 5, 7, 7а	Владикавказ	15:09:0010101:2160	0030020000000 Земли населенных пунктов	Для размещения гаражей для собственных нужд	7	02.07.1	29	5 774,47	167 359,63
2701	Российская Федерация, Республика Северная Осетия-Алания, городской округ город Владикавказ, г. Владикавказ, ул. Зортова, 5, 7, 7а	Владикавказ	15:09:0010101:2161	0030020000000 Земли населенных пунктов	для размещения гаражей для собственных нужд	7	02.07.1	25	5 774,47	144 361,75
2702	Российская Федерация, Республика Северная Осетия-Алания, городской округ город Владикавказ, г. Владикавказ, ул. Зортова, 5, 7, 7а	Владикавказ	15:09:0010101:2162	0030020000000 Земли населенных пунктов	Для размещения гаражей для собственных нужд	7	02.07.1	22	5 774,47	127 036,34
2703	Российская Федерация, Республика Северная Осетия-Алания, городской округ город Владикавказ, г. Владикавказ, ул. Зортова, 5, 7, 7а	Владикавказ	15:09:0010101:2163	0030020000000 Земли населенных пунктов	Для размещения гаражей для собственных нужд	7	02.07.1	25	5 774,47	144 361,75
2704	Российская Федерация, Республика Северная Осетия - Алания, г. Владикавказ, ул. Зортова, 5,7,7а	Владикавказ	15:09:0010101:2164	0030020000000 Земли населенных пунктов	Для размещения гаражей для собственных нужд	7	02.07.1	25	5 774,47	144 361,75
2705	Российская Федерация, Республика Северная Осетия - Алания, г. Владикавказ, ул. Зортова, 5,7,7а	Владикавказ	15:09:0010101:2165	0030020000000 Земли населенных пунктов	Для размещения гаражей для собственных нужд	7	02.07.1	21	5 774,47	121 263,87
2706	Российская Федерация, Республика Северная Осетия-Алания, городской округ город Владикавказ, г. Владикавказ, ул. Зортова, 5, 7, 7 "а"	Владикавказ	15:09:0010101:2166	0030020000000 Земли населенных пунктов	Для размещения гаражей для собственных нужд	7	02.07.1	27	5 774,47	155 910,69
2707	Российская Федерация, Республика Северная Осетия-Алания, городской округ город Владикавказ, г. Владикавказ, ул. Зортова, 5, 7, 7а	Владикавказ	15:09:0010101:2167	0030020000000 Земли населенных пунктов	Для размещения гаражей для собственных нужд	7	02.07.1	29	5 774,47	167 359,63
2708	Российская Федерация, Республика Северная Осетия-Алания, городской округ город Владикавказ, г. Владикавказ, ул. Зортова, 5, 7, 7 "а"	Владикавказ	15:09:0010101:2168	0030020000000 Земли населенных пунктов	Для размещения гаражей для собственных нужд	7	02.07.1	23	5 774,47	132 812,81
2709	Российская Федерация, Республика Северная Осетия-Алания, городской округ город Владикавказ, г. Владикавказ, ул. Зортова, 5, 7, 7а	Владикавказ	15:09:0010101:2169	0030020000000 Земли населенных пунктов	Для размещения гаражей для собственных нужд	7	02.07.1	27	5 774,47	155 910,69
2710	Российская Федерация, Республика Северная Осетия-Алания, городской округ город Владикавказ, г. Владикавказ, ул. Зортова, 5, 7, 7а	Владикавказ	15:09:0010101:2170	0030020000000 Земли населенных пунктов	Для размещения гаражей для собственных нужд	7	02.07.1	30	5 774,47	173 233,50
2711	Российская Федерация, Республика Северная Осетия-Алания, городской округ город Владикавказ, г. Владикавказ, ул. Зортова, 5, 7, 7а	Владикавказ	15:09:0010101:2171	0030020000000 Земли населенных пунктов	Для размещения гаражей для собственных нужд	7	02.07.1	20	5 774,47	115 489,00
2712	Российская Федерация, Республика Северная Осетия-Алания, городской округ город Владикавказ, г. Владикавказ, ул. Зортова, 5, 7, 7а	Владикавказ	15:09:0010101:2173	0030020000000 Земли населенных пунктов	Для размещения гаражей для собственных нужд	7	02.07.1	22	5 774,47	127 036,34
2713	Российская Федерация, Республика Северная Осетия-Алания, городской округ город Владикавказ, г. Владикавказ, ул. Зортова, 5, 7, 7а	Владикавказ	15:09:0010101:2174	0030020000000 Земли населенных пунктов	Для размещения гаражей для собственных нужд	7	02.07.1	28	5 774,47	161 683,16
2714	Российская Федерация, Республика Северная Осетия - Алания, г. Владикавказ, ул. Зортова, 5,7,7а	Владикавказ	15:09:0010101:2175	0030020000000 Земли населенных пунктов	Для размещения гаражей для собственных нужд	7	02.07.1	32	5 774,47	184 786,03
2715	Российская Федерация, Республика Северная Осетия - Алания, г. Владикавказ, ул. Зортова, 5,7,7а	Владикавказ	15:09:0010101:2176	0030020000000 Земли населенных пунктов	Для размещения гаражей для собственных нужд	7	02.07.1	21	5 774,47	121 263,87
2716	Российская Федерация, Республика Северная Осетия-Алания, городской округ город Владикавказ, г. Владикавказ, ул. Зортова, 5, 7, 7а	Владикавказ	15:09:0010101:2177	0030020000000 Земли населенных пунктов	Для размещения гаражей для собственных нужд	7	02.07.1	31	5 774,47	179 036,87
2717	Российская Федерация, Республика Северная Осетия - Алания, г. Владикавказ, ул. Зортова, 5,7,7а	Владикавказ	15:09:0010101:2178	0030020000000 Земли населенных пунктов	Для размещения гаражей для собственных нужд	7	02.07.1	21	5 774,47	121 263,87
2718	Российская Федерация, Республика Северная Осетия - Алания, г. Владикавказ, ул. Зортова, 5,7,7а	Владикавказ	15:09:0010101:2179	0030020000000 Земли населенных пунктов	Для размещения гаражей для собственных нужд	7	02.07.1	21	5 774,47	121 263,87
2719	Российская Федерация, Республика Северная Осетия - Алания, г. Владикавказ, ул. Зортова, 5,7,7а	Владикавказ	15:09:0010101:2180	0030020000000 Земли населенных пунктов	Для размещения гаражей для собственных нужд	7	02.07.1	22	5 774,47	127 036,34
2720	Российская Федерация, Республика Северная Осетия - Алания, г. Владикавказ, ул. Зортова, 5, 7, 7а	Владикавказ	15:09:0010101:2181	0030020000000 Земли населенных пунктов	Для размещения гаражей для собственных нужд	7	02.07.1	19	5 774,47	109 714,13
2721	Российская Федерация, Республика Северная Осетия-Алания, городской округ город Владикавказ, г. Владикавказ, ул. Зортова, 5, 7, 7а	Владикавказ	15:09:0010101:2182	0030020000000 Земли населенных пунктов	Для размещения гаражей для собственных нужд	7	02.07.1	32	5 774,47	184 786,03
2722	Российская Федерация, Республика Северная Осетия-Алания, городской округ город Владикавказ, г. Владикавказ, ул. Зортова, 5, 7, 7а	Владикавказ	15:09:0010101:2183	0030020000000 Земли населенных пунктов	Для размещения гаражей для собственных нужд	7	02.07.1	32	5 774,47	184 786,03
2723	Российская Федерация, Республика Северная Осетия-Алания, г Владикавказ, ул Зортова, д 5,7,7а	Владикавказ	15:09:0010101:2198	0030020000000 Земли населенных пунктов	Для размещения гаражей для собственных нужд	7	02.07.1	20	5 774,47	115 489,00
2724	Российская Федерация, Республика Северная Осетия-Алания, городской округ город Владикавказ, г. Владикавказ, ул. Зортова, 5, 7, 7а	Владикавказ	15:09:0010101:2220	0030020000000 Земли населенных пунктов	Для размещения гаражей для собственных нужд	7	02.07.1	27	5 774,47	155 910,69
2725	Российская Федерация, Республика Северная Осетия - Алания, городской округ город Владикавказ, г Владикавказ, ул. Зортова, 5, 7, 7а	Владикавказ	15:09:0010101:2225	0030020000000 Земли населенных пунктов	для размещения гаражей для собственных нужд	7	02.07.1	24	5 774,47	138 587,28
2726	Российская Федерация, Республика Северная Осетия - Алания, г. Владикавказ, ул. Зортова, 5, 7, 7о	Владикавказ	15:09:0010101:2231	0030020000000 Земли населенных пунктов	Для размещения гаражей для собственных нужд	7	02.07.1	20	5 774,47	115 489,00
2727	Российская Федерация, Республика Северная Осетия-Алания, г. Владикавказ, ул. Зортова	Владикавказ	15:09:0010101:2238	0030020000000 Земли населенных пунктов	Для размещения гаражей для собственных нужд	7	02.07.1	23	5 774,47	132 812,81
2728	Российская Федерация, Республика Северная Осетия-Алания, городской округ город Владикавказ, г. Владикавказ, ул. Зортова, 5, 7, 7а	Владикавказ	15:09:0010101:2239	0030020000000 Земли населенных пунктов	Для размещения гаражей для собственных нужд	7	02.07.1	21	5 774,47	121 263,87
2729	Российская Федерация, Республика Северная Осетия - Алания, г. Владикавказ, ул. Зортова, 5, 7, 7о	Владикавказ	15:09:0010101:2247	0030020000000 Земли населенных пунктов	Для размещения гаражей для собственных нужд	7	02.07.1	21	5 774,47	121 263,87
2730		Владикавказ	15:09:0010101:2250	0030020000000 Земли населенных пунктов	Для размещения гаражей для собственных нужд	7	02.07.1	19	5 774,47	109 714,13
2731		Владикавказ	15:09:0010101:2251	0030020000000 Земли населенных пунктов	для размещение гаражей для собственных нужд	7	02.07.1	25	5 774,47	144 361,75
2732	Российская Федерация, Республика Северная Осетия - Алания, г. Владикавказ, ул. Зортова, 5, 7, 7а	Владикавказ	15:09:0010101:2252	0030020000000 Земли населенных пунктов	Для размещения гаражей для собственных нужд	7	02.07.1	19	5 774,47	109 714,13
2733	Российская Федерация, Республика Северная Осетия - Алания, г. Владикавказ, ул. Зортова, з/у 5, 7, 7о	Владикавказ	15:09:0010101:2255	0030020000000 Земли населенных пунктов	для размещения гаражей для собственных нужд	7	02.07.1	18	5 774,47	103 940,46
2734	Российская Федерация, Республика Северная Осетия - Алания, г. Владикавказ, ул. Зортова, 5, 7, 7о	Владикавказ	15:09:0010101:2256	0030020000000 Земли населенных пунктов	Для размещения гаражей для собственных нужд	7	02.07.1	19	5 774,47	109 714,13
2735	Российская Федерация, Республика Северная Осетия - Алания, г. Владикавказ, ул. Зортова, 5, 7, 7а	Владикавказ	15:09:0010101:2257	0030020000000 Земли населенных пунктов	Для размещения гаражей для собственных нужд	7	02.07.1	20	5 774,47	115 489,00
2736	Российская Федерация, Республика Северная Осетия - Алания, г. Владикавказ, ул. Зортова, д. 5, 7, 7а	Владикавказ	15:09:0010101:2258	0030020000000 Земли населенных пунктов	для размещения гаражей для собственных нужд	7	02.07.1	19	5 774,47	109 714,13
2737	Российская Федерация, Республика Северная Осетия - Алания, городской округ город Владикавказ, г. Владикавказ, ул. Зортова, д. 5, 7, 7а	Владикавказ	15:09:0010101:2263	0030020000000 Земли населенных пунктов	Для размещения гаражей для собственных нужд	7	02.07.1	19	5 774,47	109 714,13

№ п/п	Местоположение ЗУ	Район	Кадастровый номер ЗУ	Категория земель	Разрешенное использование по документу	Код вида разрешенного использования (в соответствии с классификатором видов разрешенного использования земельных участков)	Вид использования объектов недвижимости	Площадь	УПКС	КС
2738	Российская Федерация, Республика Северная Осетия - Алания, г.о. город Владикавказ, г Владикавказ, ул Зортова	Владикавказ	15:09:0010101:2264	003002000000 Земли населенных пунктов	Для размещения гаражей для собственных нужд	7	02.071	24	5 774,47	138 587,28
2739	Российская Федерация, Республика Северная Осетия - Алания, г.о. город Владикавказ, г. Владикавказ, ул. Зортова, 5, 7, 7 а	Владикавказ	15:09:0010101:2265	003002000000 Земли населенных пунктов	для размещения гаражей для собственных нужд	7	02.071	20	5 774,47	115 489,40
2740	Республика Северная Осетия-Алания, г Владикавказ, ул Зортова, д 7 7а,5	Владикавказ	15:09:0010101:3	003002000000 Земли населенных пунктов	Под объекты инженерного оборудования	6	03.012	13	3 757,99	48 853,87
2741	Российская Федерация, Республика Северная Осетия - Алания, городской округ город Владикавказ, г Владикавказ, ул Зортова, д. 5, 7, 7а	Владикавказ	15:09:0010101:4	003002000000 Земли населенных пунктов	Гаражная застройка	7	04.090	3 075	4 032,96	12 401 352,00
2742	Респ. Северная Осетия - Алания, г. Владикавказ, ул. Зортова, дом 5	Владикавказ	15:09:0010101:5	003002000000 Земли населенных пунктов	Для содержания и эксплуатации 5-ти этажного жилого дома	2	02.050	2 321	9 165,83	21 273 891,43
2743	Респ. Северная Осетия - Алания, г. Владикавказ, ул. Зортова, дом 7	Владикавказ	15:09:0010101:6	003002000000 Земли населенных пунктов	Под жилую застройку	13	02.010	2 527	7 734,34	19 544 677,18
2744	Респ. Северная Осетия - Алания, г. Владикавказ, ул. Зортова, дом 7а	Владикавказ	15:09:0010101:7	003002000000 Земли населенных пунктов	Под жилую застройку	13	02.010	2 534	7 734,34	19 598 817,56
2745	Респ. Северная Осетия - Алания, г. Владикавказ, ул. Зортова, дом 7а	Владикавказ	15:09:0010101:8	003002000000 Земли населенных пунктов	спортплощадка	3	05.012	1 389	1 008,24	1 400 445,36
2746	Республика Северная Осетия-Алания, г Владикавказ, ул Зортова, 2	Владикавказ	15:09:0010102:1	003002000000 Земли населенных пунктов	Для содержания и эксплуатации зданий и сооружений больницы	3	03.040	15 139	3 965,83	60 038 700,37
2747	Республика Северная Осетия-Алания, г Владикавказ, ул Августовских событий, д 37а	Владикавказ	15:09:0010102:10	003002000000 Земли населенных пунктов	Под общественную застройку	3	03.080	2 938	2 566,43	7 540 171,34
2748	Республика Северная Осетия-Алания, г.Владикавказ, ул.Чкалова. 10	Владикавказ	15:09:0010102:1020	003002000000 Земли населенных пунктов	Гаражи на отдельных земельных участках	7	02.071	23	5 774,47	132 812,81
2749	Республика Северная Осетия - Алания, г. Владикавказ, ул. Чкалова, 10	Владикавказ	15:09:0010102:1164	003002000000 Земли населенных пунктов	Для размещения гаражей для собственных нужд	7	02.071	21	5 774,47	121 263,87
2750	Российская Федерация, Республика Северная Осетия-Алания, г. Владикавказ, ул. Чкалова, д. 10	Владикавказ	15:09:0010102:1170	003002000000 Земли населенных пунктов	Для размещения гаражей для собственных нужд	7	02.071	22	5 774,47	127 038,34
2751	Российская Федерация, Республика Северная Осетия-Алания, г. Владикавказ, ул. Чкалова, 10	Владикавказ	15:09:0010102:1172	003002000000 Земли населенных пунктов	Для размещения гаражей для собственных нужд	7	02.071	20	5 774,47	115 489,40
2752	Российская Федерация, Республика Северная Осетия - Алания, г. Владикавказ, ул. Курортная, 34, СНТ "Южный", участок №61	Владикавказ	15:09:0010102:1174	003002000000 Земли населенных пунктов	Для коллективного садоводства	13	13.021	350	646,27	226 194,50
2753	Российская Федерация, Республика Северная Осетия - Алания, городской округ город Владикавказ, г Владикавказ, ул Курортная, 34, СНТ "Южный", сад 459	Владикавказ	15:09:0010102:1175	003002000000 Земли населенных пунктов	Для коллективного садоводства	13	13.021	599	646,27	387 115,73
2754	Российская Федерация, Республика Северная Осетия - Алания, г.о. город Владикавказ, г Владикавказ, ул Курортная, 34, СНТ Южный, сад 458	Владикавказ	15:09:0010102:1176	003002000000 Земли населенных пунктов	Для коллективного садоводства	13	13.021	460	646,27	297 284,20
2755	Российская Федерация, Республика Северная Осетия - Алания, г.о. город Владикавказ, г Владикавказ, тер. СНТ Южный, 457	Владикавказ	15:09:0010102:1177	003002000000 Земли населенных пунктов	Для коллективного садоводства	13	13.021	473	646,27	305 685,71
2756	Российская Федерация, Республика Северная Осетия - Алания, г. Владикавказ, ул. Курортная, 34, СНТ "Южный", сад 455	Владикавказ	15:09:0010102:1178	003002000000 Земли населенных пунктов	Для коллективного садоводства	13	13.021	465	646,27	300 515,55
2757	Российская Федерация, Республика Северная Осетия - Алания, г. Владикавказ, ул. Курортная, 34, СНТ "Южный", сад 456	Владикавказ	15:09:0010102:1179	003002000000 Земли населенных пунктов	Для коллективного садоводства	13	13.021	474	646,27	306 331,98
2758	Республика Северная Осетия-Алания, г Владикавказ, ул Титова, д 5	Владикавказ	15:09:0010102:13	003002000000 Земли населенных пунктов	Обеспечение обороны и безопасности	8	08.000	40 250	2 566,43	103 298 807,50
2759	Республика Северная Осетия-Алания, г. Владикавказ, ул. Чкалова, д. 6	Владикавказ	15:09:0010102:15	003002000000 Земли населенных пунктов	Для содержания и эксплуатации административного здания	3	03.080	3 666	2 566,43	9 408 532,38
2760	Республика Северная Осетия-Алания, г. Владикавказ, ул. Зортова. д. 2	Владикавказ	15:09:0010102:18	003002000000 Земли населенных пунктов	Для содержания и эксплуатации административного здания и эксплуатации гаражей	3	03.080	1 545	2 566,43	3 965 134,35
2761	Республика Северная Осетия-Алания, г. Владикавказ, ул. Чкалова. д 10	Владикавказ	15:09:0010102:19	003002000000 Земли населенных пунктов	Для содержания и эксплуатации капитального гаража	7	02.071	23	5 774,47	132 812,81
2762	Республика Северная Осетия-Алания, г. Владикавказ, ул. Чкалова. д 10	Владикавказ	15:09:0010102:2	003002000000 Земли населенных пунктов	Для содержания и эксплуатации здания магазина	4	04.040	38	10999	417 962,00
2763	Республика Северная Осетия-Алания, г. Владикавказ, ул. Чкалова, д. 10	Владикавказ	15:09:0010102:21	003002000000 Земли населенных пунктов	Для содержания и эксплуатации капитального гаража	7	02.071	23	5 774,47	132 812,81
2764	Республика Северная Осетия-Алания, г. Владикавказ, ул. Чкалова, 10	Владикавказ	15:09:0010102:22	003002000000 Земли населенных пунктов	Для содержания и эксплуатации капитального гаража	7	02.071	23	5 774,47	132 812,81
2765	Республика Северная Осетия-Алания, г. Владикавказ, ул. Чкалова. д 10	Владикавказ	15:09:0010102:23	003002000000 Земли населенных пунктов	Для содержания и эксплуатации капитального гаража	7	02.071	23	5 774,47	132 812,81
2766	Республика Северная Осетия-Алания, г Владикавказ, ул Чкалова, д 10	Владикавказ	15:09:0010102:25	003002000000 Земли населенных пунктов	Для содержания и эксплуатации капитального гаража	7	02.071	26	5 774,47	150 136,22
2767	Респ. Северная Осетия - Алания, г. Владикавказ, ул. Чкалова, дом 4	Владикавказ	15:09:0010102:3	003002000000 Земли населенных пунктов	Под общественную застройку	3	03.080	1 670	2 566,43	4 285 938,10
2768	Респ. Северная Осетия - Алания, г. Владикавказ, ул. Чкалова, 6	Владикавказ	15:09:0010102:4	003002000000 Земли населенных пунктов	Общественное управление	3	03.080	1 498	2 566,43	3 844 512,14
2769	Респ. Северная Осетия - Алания, г. Владикавказ, ул. Камалова, дом 1	Владикавказ	15:09:0010102:5	003002000000 Земли населенных пунктов	Жилой дом	13	02.010	4 096	7 734,34	31 679 856,64
2770	Северная Осетия - Алания респ. г Владикавказ, ул Чкалова, 4	Владикавказ	15:09:0010102:6	003002000000 Земли населенных пунктов	Для содержания и эксплуатации трансформаторной подстанции (ТП)	6	03.012	65	3 757,99	244 269,35
2771	Респ. Северная Осетия - Алания, г. Владикавказ, ул. Чкалова. 8	Владикавказ	15:09:0010102:8	003002000000 Земли населенных пунктов	Для содержания и эксплуатации существующих зданий и сооружений школы	3	03.050	8 046	3 160,27	25 427 532,42
2772	Республика Северная Осетия-Алания, г Владикавказ, ул Чкалова, д 10/37	Владикавказ	15:09:0010102:9	003002000000 Земли населенных пунктов	Под общественную застройку	3	03.080	5 729	2 566,43	14 703 077,47
2773	Республика Северная Осетия-Алания, г. Владикавказ, ул. Зортова/Чкалова. 2/6	Владикавказ	15:09:0010102:909	003002000000 Земли населенных пунктов	Для содержания и эксплуатации зданий и сооружений больницы	3	03.040	101	3 965,83	400 548,83
2774	Республика Северная Осетия - Алания, г Владикавказ, ул Титова, 7	Владикавказ	15:09:0010103:2	003002000000 Земли населенных пунктов	Обеспечение обороны и безопасности	8	08.000	59 572	2 566,43	152 887 367,96
2775	Респ. Северная Осетия - Алания, г. Владикавказ, ул. Интернациональная, 23а	Владикавказ	15:09:0010103:3	003002000000 Земли населенных пунктов	Для содержания и эксплуатации трансформаторной подстанции (ТП)	6	03.012	57	3 757,99	214 205,43
2776	Республика Северная Осетия-Алания, г. Владикавказ, ул. Чкалова, д. 16	Владикавказ	15:09:0010104:1	003002000000 Земли населенных пунктов	Для содержания и эксплуатации здания больницы	3	03.040	15 543	3 965,83	61 640 895,69
2777	Респ. Северная Осетия - Алания, г. Владикавказ, ул. Чкалова, дом 18 "б"	Владикавказ	15:09:0010104:12	003002000000 Земли населенных пунктов	Под нежилое здание	7	02.071	376	5 774,47	2 171 200,72
2778	Республика Северная Осетия-Алания, г. Владикавказ, ул. Чкалова. д 16	Владикавказ	15:09:0010104:13	003002000000 Земли населенных пунктов	Для содержания и эксплуатации тепловой подстанции №9	6	03.012	831	3 757,99	3 122 889,69
2779	Республика Северная Осетия-Алания, г. Владикавказ, ул. Маркуса. д. 77	Владикавказ	15:09:0010104:14	003002000000 Земли населенных пунктов	Под магазин "ФЭРТ"	4	04.040	349	10999	3 508 681,00
2780	Республика Северная Осетия-Алания, г Владикавказ, ул Титова/Маркуса/Чкалова, д 11/77/18	Владикавказ	15:09:0010104:15	003002000000 Земли населенных пунктов	1-ая Городская клиническая больница	3	03.040	30 658	3 965,83	121 584 416,14
2781	Северная Осетия - Алания респ. г Владикавказ, ул Титова, 9	Владикавказ	15:09:0010104:17	003002000000 Земли населенных пунктов	Для содержания и эксплуатации футбольного поля	3	05.012	1 539	1 008,24	1 551 681,36
2782	Респ. Северная Осетия - Алания, г. Владикавказ, ул. Маркуса, 77 п	Владикавказ	15:09:0010104:248	003002000000 Земли населенных пунктов	Учреждения здравоохранения	3	03.040	986	3 965,83	3 910 308,38
2783	Республика Северная Осетия - Алания, г Владикавказ, ул Титова, 11	Владикавказ	15:09:0010104:249	003002000000 Земли населенных пунктов	Историко-культурная деятельность	3	09.030	51	9,17	467,67
2784	Респ. Северная Осетия - Алания, г. Владикавказ, ул. Чкалова. 16 "а"	Владикавказ	15:09:0010104:3	003002000000 Земли населенных пунктов	Для содержания и эксплуатации пункта приема отсосуды	3	03.030	140	5 041,21	705 769,40

№ п/п	Местоположение ЗУ	Район	Кадастровый номер ЗУ	Категория земель	Разрешенное использование по документу	Код вида разрешенного использования (в соответствии с классификатором видов разрешенного использования земельных участков)	Вид использования объектов недвижимости	Площадь	УПКС	КС
2785	Северная Осетия - Алания респ. г Владикавказ, ул Титова, 11	Владикавказ	15:09:0010104:5	003002000000 Земли населенных пунктов	Для содержания и эксплуатации трансформаторной подстанции (ТП)	6	03:012	19	3 757,99	71 401,81
2786	Респ. Северная Осетия - Алания, г. Владикавказ, ул. Титова, дом 11	Владикавказ	15:09:0010104:7	003002000000 Земли населенных пунктов	ГРП-19	6	03:012	14	3 757,99	52 611,86
2787	Республика Северная Осетия - Алания, г. Владикавказ, ул. Титова, 11	Владикавказ	15:09:0010104:8	003002000000 Земли населенных пунктов	Для содержания и эксплуатации котельной	6	03:012	250	3 757,99	939 497,50
2788	Республика Северная Осетия-Алания, г. Владикавказ, ул. Чкалова/Монтуса, 58 "а"/75 "б"	Владикавказ	15:09:0010104:9	003002000000 Земли населенных пунктов	Для эксплуатации магазина № 24	4	04:040	216	10999	2 375 784,00
2789	Республика Северная Осетия-Алания, г. Владикавказ, ул Чкалова, д 166	Владикавказ	15:09:0010104:94	003002000000 Земли населенных пунктов	Для содержания и эксплуатации интернет-кафе	4	04:060	152	8 157,59	1 239 953,68
2790	Республика Северная Осетия-Алания, г. Владикавказ, ул. Титова, 9	Владикавказ	15:09:0010104:95	003002000000 Земли населенных пунктов	Для установки спортивных площадок с уличными тренажерами	3	05:011	487	1 008,24	491 012,88
2791	Респ. Северная Осетия - Алания, г. Владикавказ, ул. Маркова, дом 71	Владикавказ	15:09:0010105:10	003002000000 Земли населенных пунктов	Под жилую застройку	13	02:010	868	7 734,34	6 713 407,12
2792	Респ. Северная Осетия - Алания, г. Владикавказ, ул. Маркова, дом 69/17	Владикавказ	15:09:0010105:11	003002000000 Земли населенных пунктов	Под жилую застройку	13	02:010	832	7 734,34	6 434 970,88
2793	Республика Северная Осетия-Алания, г Владикавказ, ул Монтуса, 58	Владикавказ	15:09:0010105:12	003002000000 Земли населенных пунктов	Под жилую застройку	13	02:010	920	7 734,34	7 115 592,80
2794	Республика Северная Осетия-Алания, г Владикавказ, ул Титова, 15	Владикавказ	15:09:0010105:13	003002000000 Земли населенных пунктов	Нежилое помещение	7	02:071	2 386	5 574,47	13 777 885,42
2795	Респ. Северная Осетия - Алания, г. Владикавказ, ул. Монтуса, 60	Владикавказ	15:09:0010105:14	003002000000 Земли населенных пунктов	Под жилую застройку	13	02:010	785	7 734,34	6 071 456,90
2796	Республика Северная Осетия-Алания, г Владикавказ, ул Маркуса, 62	Владикавказ	15:09:0010105:15	003002000000 Земли населенных пунктов	Под жилую застройку	13	02:010	1 599	7 734,34	12 367 709,66
2797	Республика Северная Осетия-Алания, г Владикавказ, ул Маркуса, 68	Владикавказ	15:09:0010105:16	003002000000 Земли населенных пунктов	Для содержания и эксплуатации индивидуального жилого дома	13	02:010	341	7 734,34	2 637 409,94
2798	Респ. Северная Осетия - Алания, г. Владикавказ, ул. Монтуса, 70/20	Владикавказ	15:09:0010105:17	003002000000 Земли населенных пунктов	Под жилую застройку	13	02:010	338	7 734,34	2 614 206,92
2799	Республика Северная Осетия-Алания, г Владикавказ, ул Маркуса, 56/13	Владикавказ	15:09:0010105:18	003002000000 Земли населенных пунктов	Под жилую застройку	13	02:010	645	7 734,34	4 988 649,30
2800	Республика Северная Осетия-Алания, г Владикавказ, ул Маркуса/Маркова, д 66/79	Владикавказ	15:09:0010105:19	003002000000 Земли населенных пунктов	Для содержания и эксплуатации офисных помещений	4	04:010	1 175	10999	12 923 825,00
2801	Республика Северная Осетия-Алания, г. Владикавказ, ул. Титова, 13	Владикавказ	15:09:0010105:2	003002000000 Земли населенных пунктов	Для содержания и эксплуатации здания театра	3	03:060	1 128	2 354,71	2 656 112,88
2802	Республика Северная Осетия-Алания, г Владикавказ, ул Маркова, д 62	Владикавказ	15:09:0010105:20	003002000000 Земли населенных пунктов	Для установки и эксплуатации платежных терминалов самообслуживания	4	04:010	1	10999	10 999,00
2803	Республика Северная Осетия-Алания, г. Владикавказ, ул. Маркуса, д. 70а	Владикавказ	15:09:0010105:21	003002000000 Земли населенных пунктов	Для содержания и эксплуатации индивидуального жилого дома	13	02:010	330	7 734,34	2 552 332,20
2804	Северная Осетия - Алания респ. г. Владикавказ, ул. Маркова, 73 "а"	Владикавказ	15:09:0010105:22	003002000000 Земли населенных пунктов	Для содержания и эксплуатации индивидуального жилого дома	13	02:010	130	7 734,34	1 005 464,20
2805	Республика Северная Осетия-Алания, г Владикавказ, ул Чкалова, д 20/70	Владикавказ	15:09:0010105:3	003002000000 Земли населенных пунктов	Под жилую застройку	13	02:010	409	7 734,34	3 163 345,06
2806	Республика Северная Осетия-Алания, г Владикавказ, ул Чкалова, д 22/83	Владикавказ	15:09:0010105:4	003002000000 Земли населенных пунктов	Под жилую застройку	13	02:010	395	7 734,34	3 055 064,30
2807	Республика Северная Осетия-Алания, г Владикавказ, ул Чкалова, д 22/83	Владикавказ	15:09:0010105:5	003002000000 Земли населенных пунктов	Под жилую застройку	13	02:010	584	7 734,34	4 516 854,56
2808	Респ. Северная Осетия - Алания, г. Владикавказ, ул. Маркова, дом 81	Владикавказ	15:09:0010105:6	003002000000 Земли населенных пунктов	Под жилую застройку	13	02:010	371	7 734,34	2 869 440,14
2809	Республика Северная Осетия-Алания, г Владикавказ, ул Маркова, д 77	Владикавказ	15:09:0010105:7	003002000000 Земли населенных пунктов	Под жилую застройку	13	02:010	669	7 734,34	5 174 273,46
2810	Республика Северная Осетия-Алания, г Владикавказ, ул Маркова, д 75	Владикавказ	15:09:0010105:8	003002000000 Земли населенных пунктов	Под жилую застройку	13	02:010	768	7 734,34	5 939 973,12
2811	Республика Северная Осетия-Алания, г. Владикавказ, ул. Маркова, 73	Владикавказ	15:09:0010105:9	003002000000 Земли населенных пунктов	Для содержания и эксплуатации жилого дома	13	02:010	748	7 734,34	5 785 286,32
2812	Российская Федерация, Республика Северная Осетия - Алания, г. Владикавказ, ул. Маркова, 46/1	Владикавказ	15:09:0010106:10	003002000000 Земли населенных пунктов	Магазины	4	04:040	319	10999	3 508 681,00
2813	Республика Северная Осетия-Алания, г Владикавказ, ул Заводская/Маркова, д 9/54	Владикавказ	15:09:0010106:11	003002000000 Земли населенных пунктов	Под жилую застройку	13	02:010	372	7 734,34	2 877 174,48
2814	Республика Северная Осетия-Алания, г Владикавказ, ул Заводская/Маркова, д 9/54	Владикавказ	15:09:0010106:12	003002000000 Земли населенных пунктов	Под жилую застройку	13	02:010	152	7 734,34	1 175 619,68
2815	Республика Северная Осетия-Алания, г Владикавказ, ул Чкалова, д 24/60/15	Владикавказ	15:09:0010106:13	003002000000 Земли населенных пунктов	Под жилую застройку	13	02:010	98	7 734,34	757 965,32
2816	Республика Северная Осетия-Алания, городской округ город Владикавказ, г Владикавказ, ул Маркова, 52	Владикавказ	15:09:0010106:139	003002000000 Земли населенных пунктов	Гостиницы	5	04:070	372	8 065,93	3 000 525,96
2817	Российская Федерация, Республика Северная Осетия - Алания, городской округ город Владикавказ, г Владикавказ, ул. Маркова, земельный участок 52А	Владикавказ	15:09:0010106:140	003002000000 Земли населенных пунктов	Предприятие общественного питания	4	04:060	395	8 157,59	3 222 248,05
2818	Российская Федерация, Республика Северная Осетия - Алания, городской округ город Владикавказ, г. Владикавказ, ул. Маркова, земельный участок 52Б	Владикавказ	15:09:0010106:141	003002000000 Земли населенных пунктов	Автостоянки и гаражи на отдельных земельных участках	7	02:071	584	5 574,47	3 199 056,38
2819	Респ. Северная Осетия - Алания, г. Владикавказ, ул. Маркова, 60/24/15	Владикавказ	15:09:0010106:2	003002000000 Земли населенных пунктов	Под жилую застройку	13	02:010	328	7 734,34	2 536 863,52
2820	Респ. Северная Осетия - Алания, г. Владикавказ, ул. Маркова, 60, / ул. Чкалова, 24 / ул. Заводская, 15	Владикавказ	15:09:0010106:260	003002000000 Земли населенных пунктов	магазины продовольственные и промтоварные	4	04:040	61	10999	670 939,00
2821	Российская Российская, Республика Северная Осетия - Алания, г.о. город Владикавказ, г. Владикавказ, ул Чкалова, земельный участок 24	Владикавказ	15:09:0010106:284	003002000000 Земли населенных пунктов	Магазины	4	04:040	100	10999	1 099 900,00
2822	Российская Федерация, Республика Северная Осетия - Алания, городской округ город Владикавказ, г. Владикавказ, ул. Маркова, 58/12	Владикавказ	15:09:0010106:3	003002000000 Земли населенных пунктов	Под жилую застройку	13	02:010	522	7 734,34	4 037 325,48
2823	Республика Северная Осетия-Алания, г Владикавказ, ул Заводская, д 15а/24а	Владикавказ	15:09:0010106:4	003002000000 Земли населенных пунктов	Под жилую застройку	13	02:010	408	7 734,34	3 155 610,72
2824	Республика Северная Осетия-Алания, г Владикавказ, ул Заводская/Маркова, д 11/56	Владикавказ	15:09:0010106:5	003002000000 Земли населенных пунктов	Под жилую застройку	13	02:010	1 140	7 734,34	8 817 147,60
2825	Республика Северная Осетия-Алания, г Владикавказ, ул Заводская/Маркова, д 9/54	Владикавказ	15:09:0010106:6	003002000000 Земли населенных пунктов	Под жилую застройку	13	02:010	781	7 734,34	6 040 519,54
2826	Респ. Северная Осетия - Алания, г. Владикавказ, ул. Маркова, 50	Владикавказ	15:09:0010106:7	003002000000 Земли населенных пунктов	Под жилую застройку	13	02:010	1 242	7 734,34	9 606 050,28
2827	Республика Северная Осетия-Алания, г Владикавказ, ул Заводская, д 13	Владикавказ	15:09:0010106:8	003002000000 Земли населенных пунктов	Под жилую застройку	13	02:010	739	7 734,34	5 715 677,26
2828	Респ. Северная Осетия - Алания, г. Владикавказ, ул. Маркова, 48	Владикавказ	15:09:0010106:9	003002000000 Земли населенных пунктов	Под жилую застройку	13	02:010	468	7 734,34	3 619 671,12
2829	Респ. Северная Осетия - Алания, г. Владикавказ, ул. Маркова, 44	Владикавказ	15:09:0010107:114	003002000000 Земли населенных пунктов	Для содержания и эксплуатации существующих зданий и сооружений школы	3	03:050	3 851	3 160,27	12 170 199,77
2830	Республика Северная Осетия-Алания, г Владикавказ, ул Титова	Владикавказ	15:09:0010107:115	003002000000 Земли населенных пунктов	Под общественную застройку	3	03:080	163	2 566,43	418 328,09
2831	Респ. Северная Осетия - Алания, г. Владикавказ, ул. Заводская, 26	Владикавказ	15:09:0010107:116	003002000000 Земли населенных пунктов	Под общественную застройку	3	03:080	1 186	2 566,43	3 043 785,98
2832	Респ. Северная Осетия - Алания, г. Владикавказ, ул. Заводская, дом 2 "б"	Владикавказ	15:09:0010107:118	003002000000 Земли населенных пунктов	Для содержания и эксплуатации индивидуального жилого дома	13	02:010	304	7 734,34	2 351 239,36
2833	Респ. Северная Осетия - Алания, г. Владикавказ, ул. Титова, 19а	Владикавказ	15:09:0010107:119	003002000000 Земли населенных пунктов	Для содержания и эксплуатации парикмахерской	3	03:034	44	5 041,21	221 813,24
2834	Респ Северная Осетия - Алания, г Владикавказ, ул Заводская	Владикавказ	15:09:0010107:267	003002000000 Земли населенных пунктов	Для содержания и эксплуатации индивидуального жилого дома	13	02:010	79	7 734,34	611 012,86
2835	Республика Северная Осетия - Алания, г Владикавказ, ул Заводская	Владикавказ	15:09:0010107:278	003002000000 Земли населенных пунктов	Для содержания и эксплуатации индивидуального жилого дома	13	02:010	40	7 734,34	309 373,60
2836	Республика Северная Осетия - Алания, г Владикавказ, ул Заводская	Владикавказ	15:09:0010107:279	003002000000 Земли населенных пунктов	Для содержания и эксплуатации индивидуального жилого дома	13	02:010	44	7 734,34	340 310,96
2837	Респ. Северная Осетия - Алания, г. Владикавказ, ул. Маркова, 42	Владикавказ	15:09:0010108:1	003002000000 Земли населенных пунктов	Для содержания и эксплуатации существующих зданий и сооружений училища	3	03:050	4 788	3 160,27	15 131 372,76

№ пп	Местоположение ЗУ	Район	Кадастровый номер ЗУ	Категория земель	Разрешенное использование по документу	Код вида разрешенного использования (в соответствии с классификатором видов разрешенного использования земельных участков)	Вид использования объектов недвижимости	Площадь	УПКС	КС
2838	Респ. Северная Осетия - Алания, г. Владикавказ, ул. Маркова, 40	Владикавказ	15:09:0010108:2	003002000000 Земли населенных пунктов	Под жилую застройку	13	02.010	1 253	2 832,29	3 548 859,37
2839	Республика Северная Осетия-Алания, г Владикавказ, ул Маркова, д 38	Владикавказ	15:09:0010108:3	003002000000 Земли населенных пунктов	Под жилую застройку	13	02.010	1 313	2 832,29	3 718 796,77
2840	Респ. Северная Осетия - Алания, г. Владикавказ, ул. Маркова	Владикавказ	15:09:0010108:4	003002000000 Земли населенных пунктов	Под жилую застройку	13	02.010	892	2 832,29	2 526 402,68
2841	Респ. Северная Осетия - Алания, г. Владикавказ, ул. Маркова	Владикавказ	15:09:0010108:5	003002000000 Земли населенных пунктов	Под жилую застройку	13	02.010	233	2 832,29	659 923,57
2842	Респ. Северная Осетия - Алания, г. Владикавказ, ул. Титова, 68	Владикавказ	15:09:0010108:6	003002000000 Земли населенных пунктов	Для эксплуатации жилого дома	13	02.010	306	2 832,29	866 680,74
2843	Российская Федерация, Республика Северная Осетия - Алания, г.о. город Владикавказ, г. Владикавказ, ул. Титова, 58/72	Владикавказ	15:09:0010109:1	003002000000 Земли населенных пунктов	Под жилую застройку	13	02.010	1 047	7 734,34	8 097 853,98
2844	Респ. Северная Осетия - Алания, г. Владикавказ, ул. Маркова, дом 55	Владикавказ	15:09:0010109:10	003002000000 Земли населенных пунктов	Под жилую застройку	13	02.010	1 338	7 734,34	10 348 546,92
2845	Респ. Северная Осетия - Алания, г. Владикавказ, ул. Маркова, дом 53	Владикавказ	15:09:0010109:11	003002000000 Земли населенных пунктов	Под жилую застройку	13	02.010	1 727	7 734,34	13 357 205,18
2846	Республика Северная Осетия-Алания, г Владикавказ, ул Маркова, 51	Владикавказ	15:09:0010109:12	003002000000 Земли населенных пунктов	Под жилую застройку	13	02.010	1 646	7 734,34	12 730 723,64
2847	Респ. Северная Осетия - Алания, г. Владикавказ, ул. Льва Толстого, 61/45 а	Владикавказ	15:09:0010109:15	003002000000 Земли населенных пунктов	Под жилую застройку	13	02.010	945	7 734,34	7 308 951,30
2848	Респ. Северная Осетия - Алания, г. Владикавказ, ул. Льва Толстого, дом 59	Владикавказ	15:09:0010109:16	003002000000 Земли населенных пунктов	Под жилую застройку	13	02.010	1 009	7 734,34	7 803 949,06
2849	Республика Северная Осетия-Алания, г Владикавказ, ул Льва Толстого/Ростовская, д 57/46	Владикавказ	15:09:0010109:17	003002000000 Земли населенных пунктов	Под жилую застройку	13	02.010	943	7 734,34	7 293 482,62
2850	Республика Северная Осетия-Алания, г Владикавказ, ул Ростовская, д 48	Владикавказ	15:09:0010109:18	003002000000 Земли населенных пунктов	Под жилую застройку	13	02.010	1 585	7 734,34	12 258 928,90
2851	Респ. Северная Осетия - Алания, г. Владикавказ, ул. Ростовская, дом 50	Владикавказ	15:09:0010109:19	003002000000 Земли населенных пунктов	Под жилую застройку	13	02.010	713	7 734,34	5 514 584,42
2852	Северная Осетия - Алания респ, г. Владикавказ, ул. Ростовская, 52	Владикавказ	15:09:0010109:193	003002000000 Земли населенных пунктов	Для содержания и эксплуатации капитального гаража	7	02.071	29	5 774,47	167 459,63
2853	Респ. Северная Осетия - Алания, г. Владикавказ, ул. Титова, 60 "а"	Владикавказ	15:09:0010109:2	003002000000 Земли населенных пунктов	Для содержания и эксплуатации индивидуального жилого дома	13	02.010	300	7 734,34	2 320 302,00
2854	Респ. Северная Осетия - Алания, г. Владикавказ, ул. Ростовская, дом 52	Владикавказ	15:09:0010109:20	003002000000 Земли населенных пунктов	Под жилую застройку	13	02.010	404	7 734,34	3 124 673,36
2855	Респ. Северная Осетия - Алания, г. Владикавказ, ул. Ростовская, дом 52 а	Владикавказ	15:09:0010109:21	003002000000 Земли населенных пунктов	Под жилую застройку	13	02.010	631	7 734,34	4 880 368,54
2856	Респ. Северная Осетия - Алания, г. Владикавказ, ул. Ростовская, дом 54	Владикавказ	15:09:0010109:22	003002000000 Земли населенных пунктов	Под жилую застройку	13	02.010	1 092	7 734,34	8 445 899,28
2857	Респ. Северная Осетия - Алания, г. Владикавказ, ул. Ростовская, дом 56	Владикавказ	15:09:0010109:23	003002000000 Земли населенных пунктов	Под жилую застройку	13	02.010	1 137	7 734,34	8 793 948,58
2858	Республика Северная Осетия-Алания, г Владикавказ, ул Ростовская, д 56	Владикавказ	15:09:0010109:24	003002000000 Земли населенных пунктов	Под жилую застройку	13	02.010	174	7 734,34	1 345 775,16
2859	Российская Федерация, Республика Северная Осетия - Алания г. Владикавказ, ул. Ростовская, 58	Владикавказ	15:09:0010109:25	003002000000 Земли населенных пунктов	Под жилую застройку	13	02.010	1 320	7 734,34	10 209 328,80
2860	Республика Северная Осетия-Алания, г Владикавказ, ул Маркова, 55	Владикавказ	15:09:0010109:253	003002000000 Земли населенных пунктов	Для содержания и эксплуатации парикмахерской	3	03.034	28	5 041,21	141 153,88
2861	Республика Северная Осетия-Алания, г Владикавказ, ул. Ростовская, 62	Владикавказ	15:09:0010109:27	003002000000 Земли населенных пунктов	Для содержания и эксплуатации жилого дома	13	02.010	713	7 734,34	5 514 584,42
2862	Респ. Северная Осетия - Алания, г. Владикавказ, ул. Ростовская, дом 64	Владикавказ	15:09:0010109:28	003002000000 Земли населенных пунктов	Под жилую застройку	13	02.010	623	7 734,34	4 818 493,82
2863	Российская Федерация, Республика Северная Осетия-Алания, г Владикавказ, ул Маркова, д 47 "А"	Владикавказ	15:09:0010109:282	003002000000 Земли населенных пунктов	Для содержания и эксплуатации индивидуального жилого дома	13	02.010	21	7 734,34	162 421,14
2864	Респ. Северная Осетия - Алания, г. Владикавказ, ул. Ростовская, 66	Владикавказ	15:09:0010109:29	003002000000 Земли населенных пунктов	Для содержания и эксплуатации жилого дома	13	02.010	1 302	7 734,34	10 070 110,68
2865	Респ. Северная Осетия - Алания, г. Владикавказ, ул. Титова, 62	Владикавказ	15:09:0010109:3	003002000000 Земли населенных пунктов	Для содержания и эксплуатации жилого дома	13	02.010	600	7 734,34	4 640 604,00
2866	Респ. Северная Осетия - Алания, г. Владикавказ, ул. Ростовская, дом 68	Владикавказ	15:09:0010109:30	003002000000 Земли населенных пунктов	Под жилую застройку	13	02.010	706	7 734,34	5 460 444,04
2867	Республика Северная Осетия-Алания, г Владикавказ, ул Маркова	Владикавказ	15:09:0010109:301	003002000000 Земли населенных пунктов	магазины продовольственные и промтоварные	4	04.040	80	10999	879 920,00
2868	Респ. Северная Осетия - Алания, г. Владикавказ, ул. Ростовская, дом 70	Владикавказ	15:09:0010109:31	003002000000 Земли населенных пунктов	Под жилую застройку	13	02.010	659	7 734,34	5 096 930,06
2869	Республика Северная Осетия-Алания, г Владикавказ, ул Маркова, д 49а	Владикавказ	15:09:0010109:32	003002000000 Земли населенных пунктов	Для содержания и эксплуатации индивидуального жилого дома	13	02.010	303	7 734,34	2 343 505,02
2870	Респ. Северная Осетия - Алания, г. Владикавказ, ул. Маркова, дом 49	Владикавказ	15:09:0010109:33	003002000000 Земли населенных пунктов	Под жилую застройку	13	02.010	1 326	7 734,34	10 255 734,84
2871	Северная Осетия - Алания респ, г Владикавказ, ул Маркова, 51	Владикавказ	15:09:0010109:34	003002000000 Земли населенных пунктов	Для содержания и эксплуатации капитального гаража	7	02.071	22	5 774,47	127 038,34
2872	Республика Северная Осетия-Алания, г Владикавказ, ул Маркова/Титова, д 67/64	Владикавказ	15:09:0010109:4	003002000000 Земли населенных пунктов	Для содержания и эксплуатации индивидуального жилого дома	13	02.010	500	7 734,34	3 867 170,00
2873	Российская Федерация, Республика Северная Осетия-Алания, г. Владикавказ, ул.Маркова/Толстого, 45 "а"/61	Владикавказ	15:09:0010109:449	003002000000 Земли населенных пунктов	Для индивидуального жилищного строительства	13	02.010	66	7 734,34	510 466,44
2874	Российская Федерация, Республика Северная Осетия-Алания, городской округ город Владикавказ, г. Владикавказ, ул. Маркова, земельный участок 47Б	Владикавказ	15:09:0010109:456	003002000000 Земли населенных пунктов	для содержания и эксплуатации индивидуального жилого дома	13	02.010	528	7 734,34	4 083 731,52
2875	Российская Федерация, Республика Северная Осетия - Алания, г. Владикавказ, ул. Маркова	Владикавказ	15:09:0010109:457	003002000000 Земли населенных пунктов	для содержания и эксплуатации индивидуального жилого дома	13	02.010	403	7 734,34	3 580 999,42
2876	Российская Федерация, Республика Северная Осетия - Алания, городской округ город Владикавказ, г. Владикавказ, ул. Ростовская, земельный участок 60А	Владикавказ	15:09:0010109:458	003002000000 Земли населенных пунктов	Под жилую застройку индивидуальную	13	02.010	65	7 734,34	502 732,10
2877	Республика Северная Осетия - Алания, г. Владикавказ, ул. Ростовская	Владикавказ	15:09:0010109:459	003002000000 Земли населенных пунктов	Под жилую застройку индивидуальную	13	02.010	1 249	7 734,34	9 660 190,66
2878	Республика Северная Осетия-Алания, г. Владикавказ, ул. Маркова, 65	Владикавказ	15:09:0010109:5	003002000000 Земли населенных пунктов	Под жилую застройку	13	02.010	679	7 734,34	5 251 616,86
2879	Республика Северная Осетия-Алания, г. Владикавказ, ул. Маркова, 63	Владикавказ	15:09:0010109:6	003002000000 Земли населенных пунктов	Под жилую застройку	13	02.010	811	7 734,34	6 272 549,74
2880	Респ. Северная Осетия - Алания, г. Владикавказ, ул. Маркова, 61	Владикавказ	15:09:0010109:7	003002000000 Земли населенных пунктов	Под жилую застройку	13	02.010	1 143	7 734,34	8 840 350,62
2881	Республика Северная Осетия-Алания, г Владикавказ, ул Маркова, 59	Владикавказ	15:09:0010109:8	003002000000 Земли населенных пунктов	Многоквартирные жилые дома	2	02.013	1 165	9 165,83	10 678 191,95
2882	Республика Северная Осетия-Алания, г. Владикавказ, ул. Маркова, д. 57	Владикавказ	15:09:0010109:9	003002000000 Земли населенных пунктов	Для содержания и эксплуатации индивидуального жилого дома	13	02.010	857	7 734,34	6 628 329,38
2883	Респ. Северная Осетия - Алания, г. Владикавказ, ул. Льва Толстого, дом 53	Владикавказ	15:09:0010110:10	003002000000 Земли населенных пунктов	Под жилую застройку	13	02.010	1 055	7 734,34	8 159 728,70
2884	Российская Федерация, Республика Северная Осетия-Алания, городской округ город Владикавказ, г. Владикавказ, ул. Льва Толстого, д.51	Владикавказ	15:09:0010110:11	003002000000 Земли населенных пунктов	Под жилую застройку	13	02.010	1 405	7 734,34	10 866 747,70
2885	Республика Северная Осетия-Алания, г Владикавказ, ул Маркуса, 38	Владикавказ	15:09:0010110:12	003002000000 Земли населенных пунктов	Под жилую застройку	13	02.010	1 092	7 734,34	8 445 899,28
2886	Республика Северная Осетия-Алания, г Владикавказ, ул Маркуса, 40	Владикавказ	15:09:0010110:13	003002000000 Земли населенных пунктов	магазины	4	04.040	517	10999	5 685 483,00
2887	Респ. Северная Осетия - Алания, г. Владикавказ, ул. Маркуса, 42	Владикавказ	15:09:0010110:14	003002000000 Земли населенных пунктов	Под жилую застройку	13	02.010	887	7 734,34	6 860 359,58
2888	Респ. Северная Осетия - Алания, г. Владикавказ, ул. Маркуса, дом 44	Владикавказ	15:09:0010110:15	003002000000 Земли населенных пунктов	Под жилую застройку	13	02.010	1 724	7 734,34	13 334 002,16
2889	Респ. Северная Осетия - Алания, г. Владикавказ, ул. Маркуса, дом 46	Владикавказ	15:09:0010110:16	003002000000 Земли населенных пунктов	Под жилую застройку	13	02.010	1 699	7 734,34	13 140 643,66
2890	Респ. Северная Осетия - Алания, г. Владикавказ, ул. Маркуса, 48	Владикавказ	15:09:0010110:17	003002000000 Земли населенных пунктов	Для содержания и эксплуатации индивидуального жилого дома	13	02.010	1 412	7 734,34	10 920 888,08
2891	Респ. Северная Осетия - Алания, г. Владикавказ, ул. Маркуса, дом 50	Владикавказ	15:09:0010110:18	003002000000 Земли населенных пунктов	Под жилую застройку	13	02.010	992	7 734,34	7 672 465,28
2892	Респ. Северная Осетия - Алания, г. Владикавказ, ул. Маркуса, дом 52	Владикавказ	15:09:0010110:19	003002000000 Земли населенных пунктов	Под жилую застройку	13	02.010	464	7 734,34	3 588 733,76
2893	Респ. Северная Осетия - Алания, г. Владикавказ, ул. Ростовская, 49/54	Владикавказ	15:09:0010110:2	003002000000 Земли населенных пунктов	Под жилую застройку	13	02.010	1 207	7 734,34	9 335 348,38
2894	Респ. Северная Осетия - Алания, г. Владикавказ, ул. Ростовская, 47	Владикавказ	15:09:0010110:20	003002000000 Земли населенных пунктов	Для содержания и эксплуатации трансформаторной подстанции (ТП)	6	03.012	18	3 757,99	67 643,82
2895	Республика Северная Осетия-Алания, г Владикавказ, ул Ростовская, д 37	Владикавказ	15:09:0010110:21	003002000000 Земли населенных пунктов	Для строительства жилого дома и подсобных помещений	13	02.010	236	7 734,34	1 825 304,24

№ п/п	Местоположение ЗУ	Район	Кадастровый номер ЗУ	Категория земель	Разрешенное использование по документу	Код вида разрешенного использования (в соответствии с классификатором видов разрешенного использования земельных участков)	Вид использования объектов недвижимости	Площадь	УПКС	КС
2896	Республика Северная Осетия - Алания, г. Владикавказ, ул. Маркуса, 50	Владикавказ	15:09:0010110:22	0030020000000 Земли населенных пунктов	Для содержания и эксплуатации капитального гаража	7	02.07.1	25	5 774,47	144 361,75
2897	Респ. Северная Осетия - Алания, г. Владикавказ, ул. Ростовская, дом 47	Владикавказ	15:09:0010110:3	0030020000000 Земли населенных пунктов	Под жилую застройку	13	02.0.10	592	7 734,34	4 578 729,28
2898	Респ. Северная Осетия - Алания, г. Владикавказ, ул. Ростовская, 45	Владикавказ	15:09:0010110:4	0030020000000 Земли населенных пунктов	Под жилую застройку	13	02.0.10	1 139	7 734,34	8 809 413,26
2899	Респ. Северная Осетия - Алания, г. Владикавказ, ул. Ростовская, дом 43	Владикавказ	15:09:0010110:5	0030020000000 Земли населенных пунктов	Под жилую застройку	13	02.0.10	776	7 734,34	6 001 847,84
2900	Республика Северная Осетия-Алания, г. Владикавказ, ул Ростовская, д 41	Владикавказ	15:09:0010110:6	0030020000000 Земли населенных пунктов	Для содержания и эксплуатации индивидуального жилого дома	13	02.0.10	1 125	7 734,34	8 701 132,50
2901	Республика Северная Осетия-Алания, г. Владикавказ, ул. Ростовская, 39	Владикавказ	15:09:0010110:7	0030020000000 Земли населенных пунктов	Под жилую застройку	13	02.0.10	1 567	7 734,34	12 119 710,78
2902	Респ. Северная Осетия - Алания, г. Владикавказ, ул. Ростовская, дом 37	Владикавказ	15:09:0010110:8	0030020000000 Земли населенных пунктов	Под жилую застройку	13	02.0.10	1 823	7 734,34	14 099 701,82
2903	Республика Северная Осетия-Алания, г. Владикавказ, ул Ростовская/Льва Толстого, д 35/55	Владикавказ	15:09:0010110:9	0030020000000 Земли населенных пунктов	Под жилую застройку	13	02.0.10	1 034	7 734,34	7 997 307,56
2904	Республика Северная Осетия-Алания, г. Владикавказ, ул Маркуса, 69	Владикавказ	15:09:0010111:10	0030020000000 Земли населенных пунктов	Под жилую застройку	13	02.0.10	3 735	7 734,34	28 887 759,90
2905	Респ. Северная Осетия - Алания, г. Владикавказ, ул. Маркуса, дом 69	Владикавказ	15:09:0010111:11	0030020000000 Земли населенных пунктов	Под жилую застройку	13	02.0.10	1 059	7 734,34	8 190 666,06
2906	Российская Федерация Республика Северная Осетия - Алания, городской округ город Владикавказ, г. Владикавказ, ул Маркуса, 67	Владикавказ	15:09:0010111:12	0030020000000 Земли населенных пунктов	Под жилую застройку	13	02.0.10	2 211	7 734,34	17 100 625,74
2907	Респ. Северная Осетия - Алания, г. Владикавказ, ул. Маркуса, 65	Владикавказ	15:09:0010111:14	0030020000000 Земли населенных пунктов	Для эксплуатации Центра Планирования семьи и Репродукции	3	03.0.40	4 942	3 965,83	19 599 131,86
2908	Республика Северная Осетия-Алания, г. Владикавказ, ул Маркуса, 63	Владикавказ	15:09:0010111:15	0030020000000 Земли населенных пунктов	Под жилую застройку	13	02.0.10	1 383	7 734,34	10 696 592,22
2909	Республика Северная Осетия-Алания, г. Владикавказ, ул Маркуса, 61	Владикавказ	15:09:0010111:16	0030020000000 Земли населенных пунктов	Под жилую застройку	13	02.0.10	1 271	7 734,34	9 830 346,14
2910	Российская Федерация, Республика Северная Осетия - Алания, городской округ город Владикавказ, г. Владикавказ, ул. Маркуса, 59/47	Владикавказ	15:09:0010111:17	0030020000000 Земли населенных пунктов	Под жилую застройку	13	02.0.10	1 079	7 734,34	8 345 352,86
2911	Респ. Северная Осетия - Алания, г. Владикавказ, ул. Льва Толстого, дом 45	Владикавказ	15:09:0010111:18	0030020000000 Земли населенных пунктов	Под жилую застройку	13	02.0.10	966	7 734,34	7 471 372,44
2912	Респ. Северная Осетия - Алания, г. Владикавказ, ул. Льва Толстого, дом 43	Владикавказ	15:09:0010111:19	0030020000000 Земли населенных пунктов	Под жилую застройку	13	02.0.10	1 299	7 734,34	10 046 907,66
2913	Северная Осетия - Алания респ, г. Владикавказ, ул Льва Толстого, 41	Владикавказ	15:09:0010111:20	0030020000000 Земли населенных пунктов	Под жилую застройку	13	02.0.10	1 099	7 734,34	8 500 039,66
2914	Респ. Северная Осетия - Алания, г. Владикавказ, ул. Ломоносова, дом 4	Владикавказ	15:09:0010111:21	0030020000000 Земли населенных пунктов	Под жилую застройку	13	02.0.10	2 085	7 734,34	16 126 698,90
2915	Респ. Северная Осетия - Алания, г. Владикавказ, ул. Ломоносова, 6	Владикавказ	15:09:0010111:22	0030020000000 Земли населенных пунктов	Под многоквартирный жилой дом	2	02.0.13	1 223	9 165,83	11 209 810,09
2916	Респ. Северная Осетия - Алания, г. Владикавказ, ул. Ломоносова, дом 8	Владикавказ	15:09:0010111:23	0030020000000 Земли населенных пунктов	Под жилую застройку	13	02.0.10	1 470	7 734,34	11 369 479,80
2917	Респ. Северная Осетия - Алания, г. Владикавказ, ул. Ломоносова, дом 10	Владикавказ	15:09:0010111:24	0030020000000 Земли населенных пунктов	Под жилую застройку	13	02.0.10	1 123	7 734,34	8 685 663,82
2918	Респ. Северная Осетия - Алания, г. Владикавказ, ул. Ломоносова, 12	Владикавказ	15:09:0010111:25	0030020000000 Земли населенных пунктов	Для содержания и эксплуатации индивидуального жилого дома	13	02.0.10	1 342	7 734,34	10 379 484,28
2919	Респ. Северная Осетия - Алания, г. Владикавказ, ул. Ломоносова, дом 14	Владикавказ	15:09:0010111:26	0030020000000 Земли населенных пунктов	Под жилую застройку	13	02.0.10	1 696	7 734,34	13 117 440,64
2920	Респ. Северная Осетия - Алания, г. Владикавказ, ул. Ломоносова, дом 16	Владикавказ	15:09:0010111:27	0030020000000 Земли населенных пунктов	Под жилую застройку	13	02.0.10	1 351	7 734,34	10 449 003,34
2921	Северная Осетия - Алания респ, г. Владикавказ, ул.Ломоносова, 18	Владикавказ	15:09:0010111:28	0030020000000 Земли населенных пунктов	Для содержания и эксплуатации индивидуального жилого дома	13	02.0.10	1 297	7 734,34	10 031 438,98
2922	Респ. Северная Осетия - Алания, г. Владикавказ, ул. Ломоносова, дом 20	Владикавказ	15:09:0010111:29	0030020000000 Земли населенных пунктов	Под жилую застройку	13	02.0.10	1 647	7 734,34	12 738 457,98
2923	Северная Осетия - Алания респ, г. Владикавказ, ул Титова, д 50	Владикавказ	15:09:0010111:3	0030020000000 Земли населенных пунктов	Под жилую застройку	13	02.0.10	480	7 734,34	3 712 483,20
2924	Республика Северная Осетия-Алания, г. Владикавказ, ул. Ломоносова, 20	Владикавказ	15:09:0010111:30	0030020000000 Земли населенных пунктов	для содержания и эксплуатации индивидуального жилого дома	13	02.0.10	252	7 734,34	1 949 053,68
2925	Респ. Северная Осетия - Алания, г. Владикавказ, ул. Льва Толстого, 45 "а"	Владикавказ	15:09:0010111:31	0030020000000 Земли населенных пунктов	Для реконструкции вышеуплотненных помещений под кафе и магазин	4	04.0.40	177	10099	1 946 823,00
2926	Российская Федерация, Республика Северная Осетия - Алания, г. Владикавказ, ул. Маркуса, 71	Владикавказ	15:09:0010111:32	0030020000000 Земли населенных пунктов	Для содержания и эксплуатации существующих зданий и сооружений детского сада	3	03.0.51	2 870	3 160,27	9 069 974,90
2927	Респ. Северная Осетия - Алания, г. Владикавказ, ул. Ломоносова, 4	Владикавказ	15:09:0010111:34	0030020000000 Земли населенных пунктов	Для содержания и эксплуатации капитального гаража	7	02.07.1	26	5 774,47	150 136,22
2928	Северная Осетия - Алания респ, г. Владикавказ, ул Титова, д 50 "а"	Владикавказ	15:09:0010111:35	0030020000000 Земли населенных пунктов	Для содержания и эксплуатации индивидуального жилого дома	13	02.0.10	921	7 734,34	7 123 327,14
2929	Российская Федерация, Республика Северная Осетия - Алания, городской округ город Владикавказ, г. Владикавказ, ул Титова, 52	Владикавказ	15:09:0010111:4	0030020000000 Земли населенных пунктов	Под жилую застройку	13	02.0.10	733	7 734,34	5 669 271,22
2930	Российская Федерация, Республика Северная Осетия - Алания, г. Владикавказ, ул. Ломоносова/Титова	Владикавказ	15:09:0010111:401	0030020000000 Земли населенных пунктов	Для содержания и эксплуатации жилого дома	13	02.0.10	604	7 734,34	4 671 541,36
2931	Российская Федерация, Республика Северная Осетия - Алания, г. Владикавказ, ул. Ломоносова/Титова	Владикавказ	15:09:0010111:402	0030020000000 Земли населенных пунктов	Для содержания и эксплуатации жилого дома	13	02.0.10	365	7 734,34	2 823 034,10
2932	Российская Федерация, Республика Северная Осетия - Алания, г. Владикавказ, ул. Ломоносова/Титова	Владикавказ	15:09:0010111:403	0030020000000 Земли населенных пунктов	Для содержания и эксплуатации жилого дома	13	02.0.10	356	7 734,34	2 753 425,04
2933	Российская Федерация, Республика Северная Осетия - Алания, городской округ город Владикавказ, г. Владикавказ, ул. Титова, 52	Владикавказ	15:09:0010111:409	0030020000000 Земли населенных пунктов	Для индивидуального жилищного строительства	13	02.0.10	43	7 734,34	332 576,62
2934	Респ. Северная Осетия - Алания, г. Владикавказ, ул. Титова, 52 б	Владикавказ	15:09:0010111:5	0030020000000 Земли населенных пунктов	Под жилую застройку	13	02.0.10	617	7 734,34	4 772 087,78
2935	Российская Федерация, Республика Северная Осетия - Алания, г. Владикавказ, ул. Титова, 54	Владикавказ	15:09:0010111:6	0030020000000 Земли населенных пунктов	Под жилую застройку	13	02.0.10	1 515	7 734,34	11 717 525,10
2936	Республика Северная Осетия - Алания, г. Владикавказ, ул. Титова, 56	Владикавказ	15:09:0010111:7	0030020000000 Земли населенных пунктов	Под жилую застройку индивидуальную	13	02.0.10	284	7 734,34	2 196 552,56
2937	Республика Северная Осетия-Алания, г. Владикавказ, ул Маркуса/Титова, д 75/58	Владикавказ	15:09:0010111:8	0030020000000 Земли населенных пунктов	Для содержания и эксплуатации индивидуального жилого дома	13	02.0.10	624	7 734,34	4 826 228,16
2938	Российская Федерация, Республика Северная Осетия - Алания, городской округ город Владикавказ, г. Владикавказ, ул. Маркуса, 73	Владикавказ	15:09:0010111:9	0030020000000 Земли населенных пунктов	Под жилую застройку	13	02.0.10	555	7 734,34	4 292 558,70
2939	Республика Северная Осетия-Алания, г. Владикавказ, ул Интернациональная, д 204/26	Владикавказ	15:09:0010112:1	0030020000000 Земли населенных пунктов	Под жилую застройку	13	02.0.10	1 600	7 734,34	12 374 944,00
2940	Респ. Северная Осетия - Алания, г. Владикавказ, ул. Ломоносова, дом 25	Владикавказ	15:09:0010112:10	0030020000000 Земли населенных пунктов	Под жилую застройку	13	02.0.10	458	7 734,34	3 542 327,72
2941	Респ. Северная Осетия - Алания, г. Владикавказ, ул. Ломоносова, 23	Владикавказ	15:09:0010112:11	0030020000000 Земли населенных пунктов	Для содержания и эксплуатации жилого дома	13	02.0.10	481	7 734,34	3 720 217,54
2942	Респ. Северная Осетия - Алания, г. Владикавказ, ул. Ломоносова, 21	Владикавказ	15:09:0010112:12	0030020000000 Земли населенных пунктов	Для содержания и эксплуатации жилого дома	13	02.0.10	904	7 734,34	6 991 843,36
2943	Респ. Северная Осетия - Алания, г. Владикавказ, ул. Ломоносова, 19	Владикавказ	15:09:0010112:13	0030020000000 Земли населенных пунктов	Под жилую застройку	13	02.0.10	529	7 734,34	4 091 465,86
2944	Республика Северная Осетия-Алания, г. Владикавказ, ул Ломоносова, д 15/17	Владикавказ	15:09:0010112:14	0030020000000 Земли населенных пунктов	Под жилую застройку	13	02.0.10	1 568	7 734,34	12 127 445,12
2945	Респ. Северная Осетия - Алания, г. Владикавказ, ул. Ломоносова, дом 13	Владикавказ	15:09:0010112:15	0030020000000 Земли населенных пунктов	Под жилую застройку	13	02.0.10	441	7 734,34	3 410 843,94
2946	Респ. Северная Осетия - Алания, г. Владикавказ, ул. Ломоносова, дом 11	Владикавказ	15:09:0010112:16	0030020000000 Земли населенных пунктов	Под жилую застройку	13	02.0.10	983	7 734,34	7 602 856,22
2947	Респ. Северная Осетия - Алания, г. Владикавказ, ул. Ломоносова, дом 9	Владикавказ	15:09:0010112:17	0030020000000 Земли населенных пунктов	Под жилую застройку	13	02.0.10	841	7 734,34	6 504 579,94
2948	Респ. Северная Осетия-Алания, г. Владикавказ, ул. Ломоносова, 17	Владикавказ	15:09:0010112:170	0030020000000 Земли населенных пунктов	Для эксплуатации и содержания капитального гаража	7	02.07.1	20	5 774,47	115 489,40
2949	Северная Осетия - Алания респ, г. Владикавказ, ул. Ломоносова, 17	Владикавказ	15:09:0010112:171	0030020000000 Земли населенных пунктов	Для содержания и эксплуатации капитального гаража	7	02.07.1	44	5 774,47	254 076,68
2950	Российская Федерация, Республика Северная Осетия - Алания, городской округ город Владикавказ, г. Владикавказ, ул. Ломоносова, земельный участок 7	Владикавказ	15:09:0010112:18	0030020000000 Земли населенных пунктов	Под жилую застройку	13	02.0.10	899	7 734,34	6 953 171,66

№ пп	Местоположение ЗУ	Район	Кадастровый номер ЗУ	Категория земель	Разрешенное использование по документу	Код вида разрешенного использования (в соответствии с классификатором видов разрешенного использования земельных участков)	Вид использования объектов недвижимости	Площадь	УПКС	КС
2951	Северная Осетия - Алания респ. г. Владикавказ, ул. Ломоносова, 5	Владикавказ	15:09:0010112:19	003002000000 Земли населенных пунктов	Для содержания и эксплуатации существующих зданий и сооружений детского сада	3	03.051	842	3 160,27	2 660 947,34
2952	Российская Федерация, Республика Северная Осетия-Алания, г. Владикавказ, ул. Интернациональная 20/42	Владикавказ	15:09:0010112:2	003002000000 Земли населенных пунктов	Под жилую застройку	13	02.010	216	7 734,34	1 670 617,44
2953	Респ. Северная Осетия - Алания, г. Владикавказ, ул. Ломоносова, 3	Владикавказ	15:09:0010112:20	003002000000 Земли населенных пунктов	Под жилую застройку	13	02.010	906	7 734,34	7 007 312,04
2954	Респ. Северная Осетия - Алания, г. Владикавказ, ул. Ломоносова, дом 1/37	Владикавказ	15:09:0010112:21	003002000000 Земли населенных пунктов	Под жилую застройку	13	02.010	394	7 734,34	3 047 329,96
2955	Республика Северная Осетия-Алания, г. Владикавказ, ул. Ломоносова, 17	Владикавказ	15:09:0010112:215	003002000000 Земли населенных пунктов	для содержания и эксплуатации металлического гаража	7	02.071	20	5 774,47	115 489,40
2956	Республика Северная Осетия-Алания, г. Владикавказ, ул. Льва Толстого/ ул. Интернациональная, 31/2	Владикавказ	15:09:0010112:218	003002000000 Земли населенных пунктов	Магазины	4	04.040	146	10999	1 605 854,00
2957	Республика Северная Осетия - Алания, г. Владикавказ, ул. Льва Толстого, 25 "а"	Владикавказ	15:09:0010112:22	003002000000 Земли населенных пунктов	Под жилую застройку	13	02.010	244	7 734,34	1 887 178,96
2958	Респ. Северная Осетия - Алания, г. Владикавказ, ул. Льва Толстого, дом 33	Владикавказ	15:09:0010112:23	003002000000 Земли населенных пунктов	Под жилую застройку	13	02.010	731	7 734,34	5 653 802,54
2959	Республика Северная Осетия-Алания, г. Владикавказ, ул. Интернациональная/Льва Толстого, д 29/1	Владикавказ	15:09:0010112:24	003002000000 Земли населенных пунктов	Под жилую застройку	13	02.010	1 066	7 734,34	8 244 806,44
2960	Республика Северная Осетия-Алания, г. Владикавказ, ул. Льва Толстого/Ломоносова, 29/2	Владикавказ	15:09:0010112:25	003002000000 Земли населенных пунктов	Под жилую застройку	13	02.010	859	7 734,34	6 643 798,06
2961	Российская Федерация, Республика Северная Осетия - Алания, г. Владикавказ, ул. Интернациональная, 4	Владикавказ	15:09:0010112:26	003002000000 Земли населенных пунктов	Под жилую застройку	13	02.010	964	7 734,34	7 455 903,76
2962	Республика Северная Осетия-Алания, г. Владикавказ, ул. Интернациональная, д.6	Владикавказ	15:09:0010112:27	003002000000 Земли населенных пунктов	Под жилую застройку	13	02.010	463	7 734,34	3 580 999,42
2963	Респ. Северная Осетия - Алания, г. Владикавказ, ул. Интернациональная, 6 "а"	Владикавказ	15:09:0010112:28	003002000000 Земли населенных пунктов	Для содержания и эксплуатации индивидуального жилого дома	13	02.010	467	7 734,34	3 611 936,78
2964	Респ. Северная Осетия - Алания, г. Владикавказ, ул. Интернациональная, дом 8	Владикавказ	15:09:0010112:29	003002000000 Земли населенных пунктов	Под жилую застройку	13	02.010	958	7 734,34	7 409 497,72
2965	Республика Северная Осетия-Алания, г. Владикавказ, ул. Интернациональная, д. 20/42	Владикавказ	15:09:0010112:3	003002000000 Земли населенных пунктов	Под жилую застройку	13	02.010	198	7 734,34	1 531 399,32
2966	Респ. Северная Осетия - Алания, г. Владикавказ, ул. Интернациональная, дом 10	Владикавказ	15:09:0010112:30	003002000000 Земли населенных пунктов	Под жилую застройку	13	02.010	976	7 734,34	7 548 715,84
2967	Респ. Северная Осетия - Алания, г. Владикавказ, ул. Интернациональная, дом 12	Владикавказ	15:09:0010112:31	003002000000 Земли населенных пунктов	Под жилую застройку	13	02.010	880	7 734,34	6 806 219,20
2968	Респ. Северная Осетия - Алания, г. Владикавказ, ул. Интернациональная, дом 14	Владикавказ	15:09:0010112:32	003002000000 Земли населенных пунктов	Под жилую застройку	13	02.010	938	7 734,34	7 254 810,92
2969	Респ. Северная Осетия - Алания, г. Владикавказ, ул. Интернациональная, 16 а	Владикавказ	15:09:0010112:33	003002000000 Земли населенных пунктов	Под жилую застройку	13	02.010	952	7 734,34	7 363 091,68
2970	Респ. Северная Осетия - Алания, г. Владикавказ, ул. Интернациональная, дом 18	Владикавказ	15:09:0010112:34	003002000000 Земли населенных пунктов	Под жилую застройку	13	02.010	920	7 734,34	7 115 592,80
2971	Республика Северная Осетия - Алания, г Владикавказ, ул Ломоносова, 15	Владикавказ	15:09:0010112:346	003002000000 Земли населенных пунктов	Для индивидуального жилищного строительства	13	02.010	472	7 734,34	3 650 608,48
2972	Республика Северная Осетия - Алания, г. Владикавказ, ул. Титова, д.44	Владикавказ	15:09:0010112:349	003002000000 Земли населенных пунктов	Для содержания и эксплуатации индивидуального жилого дома	13	02.010	178	7 734,34	1 376 712,52
2973	Республика Северная Осетия-Алания, г Владикавказ, ул Титова, д 44	Владикавказ	15:09:0010112:350	003002000000 Земли населенных пунктов	Для содержания и эксплуатации индивидуального жилого дома	13	02.010	307	7 734,34	2 374 442,38
2974	Российская Федерация, Республика Северная Осетия - Алания, г. Владикавказ, ул. Интернациональная, 20 "а"	Владикавказ	15:09:0010112:351	003002000000 Земли населенных пунктов	Для индивидуального жилищного строительства	13	02.010	204	7 734,34	1 577 805,36
2975	Российская Федерация, Республика Северная Осетия-Алания, городской округ город Владикавказ, г. Владикавказ, ул. Ломоносова	Владикавказ	15:09:0010112:358	003002000000 Земли населенных пунктов	Улично-дорожная сеть	6	12.001	1 948	615,47	1 198 935,56
2976	Респ. Северная Осетия - Алания, г. Владикавказ, ул. Титова, дом 42	Владикавказ	15:09:0010112:4	003002000000 Земли населенных пунктов	Под жилую застройку	13	02.010	951	7 734,34	7 355 357,34
2977	Респ. Северная Осетия - Алания, г. Владикавказ, ул. Титова, дом 44 а	Владикавказ	15:09:0010112:5	003002000000 Земли населенных пунктов	Под жилую застройку	13	02.010	178	7 734,34	1 376 712,52
2978	Респ. Северная Осетия - Алания, г. Владикавказ, ул. Титова/Ломоносова, 46/31	Владикавказ	15:09:0010112:7	003002000000 Земли населенных пунктов	Для содержания и эксплуатации индивидуального жилого дома	13	02.010	457	7 734,34	3 534 593,38
2979	Российская Федерация, Республика Северная Осетия - Алания, г.о. город Владикавказ, г. Владикавказ, ул Ломоносова, 29	Владикавказ	15:09:0010112:8	003002000000 Земли населенных пунктов	Под жилую застройку	13	02.010	423	7 734,34	3 271 625,82
2980	Республика Северная Осетия-Алания, г. Владикавказ, ул. Ломоносова, д. 27	Владикавказ	15:09:0010112:9	003002000000 Земли населенных пунктов	Для содержания и эксплуатации индивидуального жилого дома	13	02.010	495	7 734,34	3 828 498,30
2981	Респ. Северная Осетия - Алания, г. Владикавказ, ул. Льва Толстого, 21	Владикавказ	15:09:0010113:1	003002000000 Земли населенных пунктов	Для содержания и эксплуатации общежития ГГАУ	3	03.050	3 704	3 160,27	11 705 640,08
2982	Российская Федерация, Республика Северная Осетия-Алания, городской округ город Владикавказ, г. Владикавказ, ул Интернациональная, 15	Владикавказ	15:09:0010113:10	003002000000 Земли населенных пунктов	Под жилую застройку	13	02.010	1 046	7 734,34	8 090 119,64
2983	Респ. Северная Осетия - Алания, г. Владикавказ, ул. Интернациональная, дом 13	Владикавказ	15:09:0010113:11	003002000000 Земли населенных пунктов	Под жилую застройку	13	02.010	908	7 734,34	7 022 780,72
2984	Респ. Северная Осетия - Алания, г. Владикавказ, ул. Интернациональная, дом 11	Владикавказ	15:09:0010113:12	003002000000 Земли населенных пунктов	Под жилую застройку	13	02.010	951	7 734,34	7 355 357,34
2985	Республика Северная Осетия-Алания, г. Владикавказ, ул. Интернациональная, 9	Владикавказ	15:09:0010113:13	003002000000 Земли населенных пунктов	Для содержания и эксплуатации индивидуального жилого дома	13	02.010	976	7 734,34	7 548 715,84
2986	Республика Северная Осетия-Алания, г. Владикавказ, ул. Гоголя, 4 "А"	Владикавказ	15:09:0010113:132	003002000000 Земли населенных пунктов	Для содержания и эксплуатации жилого дома	13	02.010	424	7 734,34	3 279 360,16
2987	Респ. Северная Осетия - Алания, г. Владикавказ, ул. Интернациональная, 7	Владикавказ	15:09:0010113:14	003002000000 Земли населенных пунктов	Для содержания и эксплуатации индивидуального жилого дома	13	02.010	976	7 734,34	7 548 715,84
2988	Респ. Северная Осетия - Алания, г. Владикавказ, ул. Интернациональная, дом 5	Владикавказ	15:09:0010113:15	003002000000 Земли населенных пунктов	Под жилую застройку	13	02.010	884	7 734,34	6 837 156,56
2989	Респ. Северная Осетия - Алания, г. Владикавказ, ул. Льва Толстого, 29	Владикавказ	15:09:0010113:16	003002000000 Земли населенных пунктов	Для содержания и эксплуатации трансформаторной подстанции (ТП)	6	03.012	52	3 757,99	195 415,48
2990	Респ. Северная Осетия - Алания, г. Владикавказ, ул. Гоголя, дом 6	Владикавказ	15:09:0010113:18	003002000000 Земли населенных пунктов	Под жилую застройку	13	02.010	462	7 734,34	3 573 265,08
2991	Респ. Северная Осетия - Алания, г. Владикавказ, ул. Гоголя, дом 8	Владикавказ	15:09:0010113:19	003002000000 Земли населенных пунктов	Под жилую застройку	13	02.010	927	7 734,34	7 169 733,18
2992	Российская Федерация, Республика Северная Осетия - Алания, г. Владикавказ, ул. Титова, 36	Владикавказ	15:09:0010113:2	003002000000 Земли населенных пунктов	Для содержания и эксплуатации индивидуального жилого дома	13	02.010	215	7 734,34	1 662 883,10
2993	Респ. Северная Осетия - Алания, г. Владикавказ, ул. Гоголя, дом 10	Владикавказ	15:09:0010113:20	003002000000 Земли населенных пунктов	Под жилую застройку	13	02.010	886	7 734,34	6 852 625,24
2994	Респ. Северная Осетия - Алания, г. Владикавказ, ул. Гоголя, 12	Владикавказ	15:09:0010113:21	003002000000 Земли населенных пунктов	Для содержания и эксплуатации индивидуального жилого дома	13	02.010	861	7 734,34	6 659 268,74
2995	Респ. Северная Осетия - Алания, г. Владикавказ, ул. Гоголя, дом 14	Владикавказ	15:09:0010113:22	003002000000 Земли населенных пунктов	Под жилую застройку	13	02.010	920	7 734,34	7 115 592,80
2996	Респ. Северная Осетия - Алания, г. Владикавказ, ул. Гоголя, дом 16	Владикавказ	15:09:0010113:23	003002000000 Земли населенных пунктов	Под жилую застройку	13	02.010	925	7 734,34	7 154 264,50
2997	Российская Федерация, Республика Северная Осетия - Алания, г. Владикавказ, ул. Гоголя, 18	Владикавказ	15:09:0010113:24	003002000000 Земли населенных пунктов	Под жилую застройку	13	02.010	972	7 734,34	7 517 778,48
2998	Респ. Северная Осетия - Алания, г. Владикавказ, ул. Гоголя, 20	Владикавказ	15:09:0010113:25	003002000000 Земли населенных пунктов	Для строительства индивидуального жилого дома	13	02.010	540	7 734,34	4 176 543,60
2999	РСО-Алания, г Владикавказ, ул Интернациональная, 21 "А"	Владикавказ	15:09:0010113:259	003002000000 Земли населенных пунктов	Для индивидуального жилищного строительства	13	02.010	390	7 734,34	3 016 392,60
3000	Респ. Северная Осетия - Алания, г. Владикавказ, ул. Гоголя, дом 22 а	Владикавказ	15:09:0010113:26	003002000000 Земли населенных пунктов	Под жилую застройку	13	02.010	754	7 734,34	5 831 692,36
3001	Респ. Северная Осетия - Алания, г. Владикавказ, ул. Гоголя, 22	Владикавказ	15:09:0010113:27	003002000000 Земли населенных пунктов	Под жилую застройку	13	02.010	843	7 734,34	6 520 048,62
3002	Респ. Северная Осетия - Алания, г. Владикавказ, ул. Титова, 38	Владикавказ	15:09:0010113:3	003002000000 Земли населенных пунктов	Для содержания и эксплуатации жилого дома	13	02.010	480	7 734,34	3 712 483,20
3003	Респ. Северная Осетия - Алания, г. Владикавказ, ул. Титова, дом 40/23	Владикавказ	15:09:0010113:4	003002000000 Земли населенных пунктов	Под жилую застройку	13	02.010	284	7 734,34	2 196 552,56
3004	Респ. Северная Осетия - Алания, г. Владикавказ, ул. Титова, дом 40/25	Владикавказ	15:09:0010113:5	003002000000 Земли населенных пунктов	Под жилую застройку	13	02.010	297	7 734,34	2 297 098,98
3005	Респ. Северная Осетия - Алания, г. Владикавказ, ул. Интернациональная, дом 23	Владикавказ	15:09:0010113:6	003002000000 Земли населенных пунктов	Под жилую застройку	13	02.010	567	7 734,34	4 385 370,78
3006	Респ. Северная Осетия - Алания, г. Владикавказ, ул. Интернациональная, дом 21	Владикавказ	15:09:0010113:7	003002000000 Земли населенных пунктов	Под жилую застройку	13	02.010	10	7 734,34	77 343,40

№ пп	Местоположение ЗУ	Район	Кадастровый номер ЗУ	Категория земель	Разрешенное использование по документу	Код вида разрешенного использования (в соответствии с классификатором видов разрешенного использования земельных участков)	Вид использования объектов недвижимости	Площадь	УПКС	КС
3007	Респ. Северная Осетия - Алания, г. Владикавказ, ул. Интернациональная, 19	Владикавказ	15:09:0010113:8	003002000000 Земли населенных пунктов	Под жилую застройку	13	02.010	354	7 734,34	2 737 956,36
3008	Респ. Северная Осетия - Алания, г. Владикавказ, ул. Интернациональная, дом 17	Владикавказ	15:09:0010113:9	003002000000 Земли населенных пунктов	Под жилую застройку	13	02.010	1 006	7 734,34	7 780 746,04
3009	Республика Северная Осетия-Алания, г Владикавказ, ул Толстого/Красноармейская, 17/2	Владикавказ	15:09:0010114:1	003002000000 Земли населенных пунктов	Для эксплуатации административного здания	3	03.080	1 065	2 566,43	2 733 247,95
3010	Респ. Северная Осетия - Алания, г. Владикавказ, ул. Гоголя, дом 19	Владикавказ	15:09:0010114:10	003002000000 Земли населенных пунктов	Под жилую застройку Индивидуальную	13	02.010	955	7 734,34	7 386 294,70
3011	Республика Северная Осетия-Алания, г Владикавказ, ул Красноармейская, д 20	Владикавказ	15:09:0010114:115	003002000000 Земли населенных пунктов	Для строительства нового жилого дома на месте старого ветхого	13	02.010	2 829	7 734,34	21 880 447,86
3012	Республика Северная Осетия-Алания, г Владикавказ, ул Титова, д 26	Владикавказ	15:09:0010114:116	003002000000 Земли населенных пунктов	Эксплуатация жилого дома	13	02.010	156	7 734,34	1 206 557,04
3013	Российская Федерация, Республика Северная Осетия - Алания г. Владикавказ, ул. Гоголя. 15	Владикавказ	15:09:0010114:12	003002000000 Земли населенных пунктов	Под жилую застройку Индивидуальную	13	02.010	466	7 734,34	3 604 202,44
3014	Респ. Северная Осетия - Алания, г. Владикавказ, ул. Гоголя, 13	Владикавказ	15:09:0010114:13	003002000000 Земли населенных пунктов	Для содержания и эксплуатации индивидуального жилого дома	13	02.010	408	7 734,34	3 155 610,72
3015	Респ. Северная Осетия - Алания, г. Владикавказ, ул. Гоголя, дом 11	Владикавказ	15:09:0010114:14	003002000000 Земли населенных пунктов	Под жилую застройку Индивидуальную	13	02.010	947	7 734,34	7 324 419,98
3016	Респ. Северная Осетия - Алания, г. Владикавказ, ул. Гоголя, дом 9	Владикавказ	15:09:0010114:15	003002000000 Земли населенных пунктов	Под жилую застройку Индивидуальную	13	02.010	931	7 734,34	7 200 670,54
3017	Респ. Северная Осетия - Алания, г. Владикавказ, ул. Гоголя, дом 7	Владикавказ	15:09:0010114:16	003002000000 Земли населенных пунктов	Под жилую застройку Индивидуальную	13	02.010	1 688	7 734,34	13 055 565,92
3018	Респ. Северная Осетия - Алания, г. Владикавказ, ул. Гоголя, 5	Владикавказ	15:09:0010114:17	003002000000 Земли населенных пунктов	Под жилую застройку Индивидуальную	13	02.010	913	7 734,34	7 061 452,42
3019	Респ. Северная Осетия - Алания, г. Владикавказ, ул. Гоголя, 3	Владикавказ	15:09:0010114:18	003002000000 Земли населенных пунктов	Под жилую застройку Индивидуальную	13	02.010	694	7 734,34	5 367 631,96
3020	Респ. Северная Осетия - Алания, г. Владикавказ, ул. Гоголя, 1/21	Владикавказ	15:09:0010114:19	003002000000 Земли населенных пунктов	Под жилую застройку Индивидуальную	13	02.010	340	7 734,34	2 629 675,60
3021	Республика Северная Осетия-Алания, г Владикавказ, ул Титова/Красноармейская, д 26/24	Владикавказ	15:09:0010114:2	003002000000 Земли населенных пунктов	Под жилую застройку Индивидуальную	13	02.010	381	7 734,34	2 946 783,54
3022	Респ. Северная Осетия - Алания, г. Владикавказ, ул. Льва Толстого, 19	Владикавказ	15:09:0010114:20	003002000000 Земли населенных пунктов	Под жилую застройку Индивидуальную	13	02.010	895	7 734,34	6 922 234,30
3023	Респ. Северная Осетия - Алания, г. Владикавказ, ул. Красноармейская, 4	Владикавказ	15:09:0010114:21	003002000000 Земли населенных пунктов	Под жилую застройку Индивидуальную	13	02.010	937	7 734,34	7 401 763,38
3024	Респ. Северная Осетия - Алания, г. Владикавказ, ул. Красноармейская, 6	Владикавказ	15:09:0010114:22	003002000000 Земли населенных пунктов	Под жилую застройку Индивидуальную	13	02.010	943	7 734,34	7 293 482,62
3025	Респ. Северная Осетия - Алания, г. Владикавказ, ул. Красноармейская, 8	Владикавказ	15:09:0010114:23	003002000000 Земли населенных пунктов	Под жилую застройку Индивидуальную	13	02.010	939	7 734,34	7 262 545,26
3026	Респ. Северная Осетия - Алания, г. Владикавказ, ул. Красноармейская, 10	Владикавказ	15:09:0010114:24	003002000000 Земли населенных пунктов	Под жилую застройку Индивидуальную	13	02.010	894	7 734,34	6 914 499,96
3027	Респ. Северная Осетия - Алания, г. Владикавказ, ул. Красноармейская, 12	Владикавказ	15:09:0010114:25	003002000000 Земли населенных пунктов	Для содержания и эксплуатации жилого дома	13	02.010	930	7 734,34	7 192 936,20
3028	Респ. Северная Осетия - Алания, г. Владикавказ, ул. Красноармейская, 14	Владикавказ	15:09:0010114:26	003002000000 Земли населенных пунктов	Под жилую застройку Индивидуальную	13	02.010	960	7 734,34	7 424 966,40
3029	Респ. Северная Осетия - Алания, г. Владикавказ, ул. Красноармейская, 18	Владикавказ	15:09:0010114:28	003002000000 Земли населенных пунктов	Под жилую застройку Индивидуальную	13	02.010	942	7 734,34	7 285 748,28
3030	Респ. Северная Осетия - Алания, г. Владикавказ, ул. Красноармейская, 20	Владикавказ	15:09:0010114:29	003002000000 Земли населенных пунктов	Под жилую застройку Индивидуальную	13	02.010	951	7 734,34	7 355 357,34
3031	Респ. Северная Осетия - Алания, г. Владикавказ, ул. Титова, 28	Владикавказ	15:09:0010114:3	003002000000 Земли населенных пунктов	Под жилую застройку Индивидуальную	13	02.010	452	7 734,34	3 495 921,68
3032	Респ. Северная Осетия - Алания, г. Владикавказ, ул. Красноармейская, 22	Владикавказ	15:09:0010114:30	003002000000 Земли населенных пунктов	Для содержания и эксплуатации индивидуального жилого дома	13	02.010	950	7 734,34	7 347 623,00
3033	Респ. Северная Осетия - Алания, г. Владикавказ, ул. Гоголя, 17	Владикавказ	15:09:0010114:31	003002000000 Земли населенных пунктов	Для содержания и эксплуатации индивидуального жилого дома	13	02.010	1 784	7 734,34	13 798 062,56
3034	Республика Северная Осетия-Алания, г. Владикавказ, ул. Красноармейская, 8 "а"	Владикавказ	15:09:0010114:350	003002000000 Земли населенных пунктов	Для содержания и эксплуатации индивидуального жилого дома	13	02.010	617	7 734,34	4 772 087,78
3035	Респ. Северная Осетия - Алания, г. Владикавказ, ул. Титова, дом 30	Владикавказ	15:09:0010114:4	003002000000 Земли населенных пунктов	Под жилую застройку Индивидуальную	13	02.010	490	7 734,34	3 789 826,60
3036	Респ. Северная Осетия - Алания, г. Владикавказ, ул. Титова, дом 32	Владикавказ	15:09:0010114:5	003002000000 Земли населенных пунктов	Под жилую застройку Индивидуальную	13	02.010	190	7 734,34	1 469 524,60
3037	Респ. Северная Осетия - Алания, г. Владикавказ, ул. Титова, 34/27	Владикавказ	15:09:0010114:6	003002000000 Земли населенных пунктов	Под жилую застройку Индивидуальную	13	02.010	450	7 734,34	3 480 453,00
3038	Респ. Северная Осетия - Алания, г. Владикавказ, ул. Гоголя, 25	Владикавказ	15:09:0010114:7	003002000000 Земли населенных пунктов	Для содержания и эксплуатации индивидуального жилого дома	13	02.010	833	7 734,34	6 442 705,22
3039	Респ. Северная Осетия - Алания, г. Владикавказ, ул. Гоголя, 23	Владикавказ	15:09:0010114:8	003002000000 Земли населенных пунктов	Под жилую застройку Индивидуальную	13	02.010	954	7 734,34	7 378 560,36
3040	Респ. Северная Осетия - Алания, г. Владикавказ, ул. Гоголя, дом 21	Владикавказ	15:09:0010114:9	003002000000 Земли населенных пунктов	Под жилую застройку Индивидуальную	13	02.010	925	7 734,34	7 154 264,50
3041	Республика Северная Осетия-Алания, г Владикавказ, ул Красноармейская, д 13	Владикавказ	15:09:0010115:10	003002000000 Земли населенных пунктов	Для содержания и эксплуатации индивидуального жилого дома	13	02.010	1 028	7 734,34	7 950 901,52
3042	Российская Федерация, Республика Северная Осетия - Алания, г.о. город Владикавказ, г Владикавказ, ул Красноармейская, 11	Владикавказ	15:09:0010115:11	003002000000 Земли населенных пунктов	Под жилой дом	13	02.010	972	7 734,34	7 517 778,48
3043	Респ. Северная Осетия - Алания, г. Владикавказ, ул. Красноармейская, 9	Владикавказ	15:09:0010115:12	003002000000 Земли населенных пунктов	Для содержания и эксплуатации индивидуального жилого дома	13	02.010	496	7 734,34	3 836 232,64
3044	Респ. Северная Осетия - Алания, г. Владикавказ, ул. Красноармейская, 7	Владикавказ	15:09:0010115:13	003002000000 Земли населенных пунктов	Под жилую застройку Индивидуальную	13	02.010	470	7 734,34	3 635 139,80
3045	Респ. Северная Осетия - Алания, г. Владикавказ, ул. Красноармейская, 5	Владикавказ	15:09:0010115:14	003002000000 Земли населенных пунктов	Под жилую застройку Индивидуальную	13	02.010	883	7 734,34	6 829 422,22
3046	Респ. Северная Осетия - Алания, г. Владикавказ, ул. Красноармейская, 3	Владикавказ	15:09:0010115:15	003002000000 Земли населенных пунктов	Под жилую застройку Индивидуальную	13	02.010	946	7 734,34	7 316 685,64
3047	Республика Северная Осетия-Алания, г Владикавказ, ул Красноармейская, 1/15	Владикавказ	15:09:0010115:16	003002000000 Земли населенных пунктов	Под жилой дом	13	02.010	2 871	7 734,34	22 205 290,14
3048	Республика Северная Осетия-Алания, г. Владикавказ, ул. Августовских событий, 14	Владикавказ	15:09:0010115:169	003002000000 Земли населенных пунктов	Для содержания и эксплуатации индивидуального жилого дома	13	02.010	372	7 734,34	2 877 174,48
3049	Республика Северная Осетия-Алания, г Владикавказ, ул Красноармейская/Льва Толстого, 1/15	Владикавказ	15:09:0010115:17	003002000000 Земли населенных пунктов	Для содержания и эксплуатации трансформаторной подстанции (ТП)	6	03.012	17	3 757,99	63 885,83
3050	Республика Северная Осетия-Алания, г.Владикавказ, ул.Льва Толстого, 13 "А"	Владикавказ	15:09:0010115:174	003002000000 Земли населенных пунктов	Для содержания и эксплуатации индивидуального жилого дома	13	02.010	450	7 734,34	3 480 453,00
3051	Республика Северная Осетия-Алания, г.Владикавказ, ул.Льва Толстого, 13	Владикавказ	15:09:0010115:175	003002000000 Земли населенных пунктов	Для содержания и эксплуатации индивидуального жилого дома	13	02.010	156	7 734,34	1 206 557,04
3052	Российская Федерация, Республика Северная Осетия - Алания г. Владикавказ, ул. Августовских Событий. 16	Владикавказ	15:09:0010115:19	003002000000 Земли населенных пунктов	Под жилую застройку Индивидуальную	13	02.010	862	7 734,34	6 667 001,08
3053	Республика Северная Осетия-Алания, г. Владикавказ, ул. Титова, 18	Владикавказ	15:09:0010115:2	003002000000 Земли населенных пунктов	Для содержания и эксплуатации индивидуального жилого дома	13	02.010	318	7 734,34	2 459 520,12
3054	Респ. Северная Осетия - Алания, г. Владикавказ, ул. Августовских Событий, 18	Владикавказ	15:09:0010115:20	003002000000 Земли населенных пунктов	Под жилую застройку	13	02.010	964	7 734,34	7 455 903,76
3055	Респ. Северная Осетия - Алания, г. Владикавказ, ул. Августовских Событий, 20	Владикавказ	15:09:0010115:21	003002000000 Земли населенных пунктов	Под жилую застройку	13	02.010	969	7 734,34	7 494 575,46
3056	Респ. Северная Осетия - Алания, г. Владикавказ, ул. Августовских Событий, 22	Владикавказ	15:09:0010115:22	003002000000 Земли населенных пунктов	Под жилую застройку Индивидуальную	13	02.010	783	7 734,34	6 055 988,22
3057	Респ. Северная Осетия - Алания, г. Владикавказ, ул. Августовских Событий, 24	Владикавказ	15:09:0010115:23	003002000000 Земли населенных пунктов	Под жилую застройку Индивидуальную	13	02.010	937	7 734,34	7 247 076,58
3058	Респ. Северная Осетия - Алания, г. Владикавказ, ул. Августовских Событий, 26	Владикавказ	15:09:0010115:24	003002000000 Земли населенных пунктов	Для содержания и эксплуатации жилого дома	13	02.010	916	7 734,34	7 084 655,44
3059	Респ. Северная Осетия - Алания, г. Владикавказ, ул. Августовских Событий, 28	Владикавказ	15:09:0010115:25	003002000000 Земли населенных пунктов	Под жилую застройку Индивидуальную	13	02.010	926	7 734,34	7 161 998,84
3060	Респ. Северная Осетия - Алания, г. Владикавказ, ул. Августовских Событий, 30	Владикавказ	15:09:0010115:26	003002000000 Земли населенных пунктов	Для содержания и эксплуатации жилого дома	13	02.010	905	7 734,34	6 999 577,70
3061	Респ. Северная Осетия - Алания, г. Владикавказ, ул. Августовских Событий, 32	Владикавказ	15:09:0010115:27	003002000000 Земли населенных пунктов	Под жилую застройку	13	02.010	977	7 734,34	7 556 450,18
3062	Респ. Северная Осетия - Алания, г. Владикавказ, ул. Августовских Событий, 34	Владикавказ	15:09:0010115:28	003002000000 Земли населенных пунктов	Под жилую застройку	13	02.010	1 002	7 734,34	7 749 808,68
3063	Северная Осетия - Алания респ. г. Владикавказ, ул Красноармейская, 21 "а"	Владикавказ	15:09:0010115:29	003002000000 Земли населенных пунктов	Для содержания и эксплуатации индивидуального жилого дома	13	02.010	248	7 734,34	1 918 116,32
3064	Респ. Северная Осетия - Алания, г. Владикавказ, ул. Титова, 20	Владикавказ	15:09:0010115:3	003002000000 Земли населенных пунктов	Под жилой дом	13	02.010	336	7 734,34	2 598 738,24
3065	Российская Федерация, Республика Северная Осетия - Алания г. Владикавказ, ул. Титова	Владикавказ	15:09:0010115:315	003002000000 Земли населенных пунктов	Для содержания и эксплуатации индивидуального жилого дома	13	02.010	227	7 734,34	1 755 695,18

№ п/п	Местоположение ЗУ	Район	Кадастровый номер ЗУ	Категория земель	Разрешенное использование по документу	Код вида разрешенного использования (в соответствии с классификатором видов разрешенного использования земельных участков)	Вид использования объектов недвижимости	Площадь	УПКС	КС
3066	Российская Федерация, Республика Северная Осетия - Алания, г. Владикавказ, ул. Титова	Владикавказ	15:09:0010115:316	003002000000 Земли населенных пунктов	Для содержания и эксплуатации индивидуального жилого дома	13	02.010	191	7 734,34	1 477 258,94
3067	Российская Федерация, Республика Северная Осетия - Алания, г. Владикавказ, ул. Августовских событий, 22	Владикавказ	15:09:0010115:317	003002000000 Земли населенных пунктов	Бытовое обслуживание	3	03.030	153	5 041,21	771 305,13
3068	Респ. Северная Осетия - Алания, г. Владикавказ, ул. Титова, 22	Владикавказ	15:09:0010115:4	003002000000 Земли населенных пунктов	Для содержания и эксплуатации индивидуального жилого дома	13	02.010	467	7 734,34	3 611 936,78
3069	Российская Федерация, Республика Северная Осетия - Алания, г. Владикавказ, ул. Титова, 24/21	Владикавказ	15:09:0010115:5	003002000000 Земли населенных пунктов	Под жилую застройку	13	02.010	490	7 734,34	3 789 826,60
3070	Республика Северная Осетия-Алания, г. Владикавказ, ул. Красноармейская, 19	Владикавказ	15:09:0010115:6	003002000000 Земли населенных пунктов	Под жилую застройку Индивидуальную	13	02.010	940	7 734,34	7 270 279,60
3071	Респ. Северная Осетия - Алания, г. Владикавказ, ул. Коммунальная, 17	Владикавказ	15:09:0010115:7	003002000000 Земли населенных пунктов	Под жилую застройку Индивидуальную	13	02.010	1 014	7 734,34	7 842 620,76
3072	Респ. Северная Осетия - Алания, г. Владикавказ, ул. Коммунальная, 15	Владикавказ	15:09:0010115:8	003002000000 Земли населенных пунктов	Под жилую застройку Индивидуальную	13	02.010	1 015	7 734,34	7 850 355,10
3073	Республика Северная Осетия-Алания, г Владикавказ, ул Маршала Воробьева/Титова, 28/12	Владикавказ	15:09:0010116:1	003002000000 Земли населенных пунктов	Для содержания и эксплуатации индивидуального жилого дома	13	02.010	546	7 734,34	4 222 949,64
3074	Респ. Северная Осетия - Алания, г. Владикавказ, ул. Августовских Событий, 21	Владикавказ	15:09:0010116:10	003002000000 Земли населенных пунктов	Для содержания и эксплуатации жилого дома	13	02.010	989	7 734,34	7 649 262,26
3075	Респ. Северная Осетия - Алания, г. Владикавказ, ул. Августовских Событий, 19	Владикавказ	15:09:0010116:11	003002000000 Земли населенных пунктов	Под жилую застройку Индивидуальную	13	02.010	1 037	7 734,34	8 020 510,58
3076	Респ. Северная Осетия - Алания, г. Владикавказ, ул. Августовских Событий, 17	Владикавказ	15:09:0010116:12	003002000000 Земли населенных пунктов	Для содержания и эксплуатации жилого дома	13	02.010	968	7 734,34	7 486 841,12
3077	Республика Северная Осетия-Алания, г Владикавказ, ул Августовских событий, 15	Владикавказ	15:09:0010116:13	003002000000 Земли населенных пунктов	Под жилую застройку Индивидуальную	13	02.010	889	7 734,34	6 875 828,26
3078	Республика Северная Осетия-Алания, г. Владикавказ, ул. Августовских Событий, 13/11	Владикавказ	15:09:0010116:14	003002000000 Земли населенных пунктов	Под жилую застройку	13	02.010	1 172	7 734,34	9 064 646,48
3079	Северная Осетия - Алания респ, г. Владикавказ, ул. Льва Толстого, 9, 11	Владикавказ	15:09:0010116:15	003002000000 Земли населенных пунктов	Под жилую застройку	13	02.010	677	7 734,34	5 236 148,18
3080	Республика Северная Осетия-Алания, г. Владикавказ, ул. Льва Толстого, 7	Владикавказ	15:09:0010116:16	003002000000 Земли населенных пунктов	Для содержания и эксплуатации жилого дома	13	02.010	948	7 734,34	7 332 154,32
3081	Российская Федерация, Республика Северная Осетия - Алания, г. Владикавказ, ул. Маршала Воробьева, 4	Владикавказ	15:09:0010116:17	003002000000 Земли населенных пунктов	Под жилую застройку Индивидуальную	13	02.010	949	7 734,34	7 339 888,66
3082	Республика Северная Осетия - Алания, г Владикавказ, ул Воробьева, 6	Владикавказ	15:09:0010116:18	003002000000 Земли населенных пунктов	Под жилую застройку индивидуальную	13	02.010	722	7 734,34	5 584 193,48
3083	Российская Федерация, Республика Северная Осетия-Алания, городской округ город Владикавказ, г. Владикавказ, ул. Маршала Воробьева, 8	Владикавказ	15:09:0010116:19	003002000000 Земли населенных пунктов	Под жилую застройку	13	02.010	926	7 734,34	7 161 998,84
3084	Респ. Северная Осетия - Алания, г. Владикавказ, ул. Титова, 14	Владикавказ	15:09:0010116:2	003002000000 Земли населенных пунктов	Под жилую застройку Индивидуальную	13	02.010	486	7 734,34	3 758 889,24
3085	Респ. Северная Осетия - Алания, г. Владикавказ, ул. Воробьева, 10	Владикавказ	15:09:0010116:20	003002000000 Земли населенных пунктов	Для содержания и эксплуатации индивидуального жилого дома	13	02.010	797	7 734,34	6 164 268,98
3086	Респ. Северная Осетия - Алания, г. Владикавказ, ул. Воробьева, 12	Владикавказ	15:09:0010116:21	003002000000 Земли населенных пунктов	Для содержания и эксплуатации индивидуального жилого дома	13	02.010	410	7 734,34	3 171 079,40
3087	Респ. Северная Осетия - Алания, г. Владикавказ, ул. Воробьева, 14	Владикавказ	15:09:0010116:22	003002000000 Земли населенных пунктов	Для содержания и эксплуатации индивидуального жилого дома	13	02.010	615	7 734,34	4 756 619,10
3088	Респ. Северная Осетия - Алания, г. Владикавказ, ул. Воробьева, 16	Владикавказ	15:09:0010116:23	003002000000 Земли населенных пунктов	Под жилую застройку Индивидуальную	13	02.010	1 069	7 734,34	8 268 009,46
3089	Респ. Северная Осетия - Алания, г. Владикавказ, ул. Воробьева, 18	Владикавказ	15:09:0010116:24	003002000000 Земли населенных пунктов	Под жилую застройку	13	02.010	950	7 734,34	7 347 623,00
3090	Респ. Северная Осетия - Алания, г. Владикавказ, ул. Воробьева, 20	Владикавказ	15:09:0010116:25	003002000000 Земли населенных пунктов	Под жилую застройку	13	02.010	957	7 734,34	7 401 763,38
3091	Республика Северная Осетия-Алания, г Владикавказ, ул. Воробьева, 22	Владикавказ	15:09:0010116:26	003002000000 Земли населенных пунктов	Для содержания и эксплуатации жилого дома	13	02.010	917	7 734,34	7 092 389,78
3092	Респ. Северная Осетия - Алания, г. Владикавказ, ул. Воробьева, 24	Владикавказ	15:09:0010116:27	003002000000 Земли населенных пунктов	Под жилую застройку	13	02.010	886	7 734,34	6 852 625,24
3093	Респ. Северная Осетия - Алания, г. Владикавказ, ул. Воробьева, 26	Владикавказ	15:09:0010116:28	003002000000 Земли населенных пунктов	Для содержания и эксплуатации индивидуального жилого дома	13	02.010	544	7 734,34	4 207 480,96
3094	Респ. Северная Осетия - Алания, г. Владикавказ, ул. Титова, 16/20	Владикавказ	15:09:0010116:3	003002000000 Земли населенных пунктов	Под жилую застройку Индивидуальную	13	02.010	726	7 734,34	5 615 130,84
3095	Республика Северная Осетия - Алания, г.Владикавказ, ул.Воробьева, 6	Владикавказ	15:09:0010116:364	003002000000 Земли населенных пунктов	Дошкольное, начальное и среднее общее образование	3	03.050	211	3 160,27	666 816,97
3096	Респ. Северная Осетия - Алания, г. Владикавказ, ул. Августовских Событий, 33	Владикавказ	15:09:0010116:4	003002000000 Земли населенных пунктов	Под жилую застройку	13	02.010	942	7 734,34	7 285 748,28
3097	Респ. Северная Осетия - Алания, г. Владикавказ, ул. Августовских Событий, 31	Владикавказ	15:09:0010116:5	003002000000 Земли населенных пунктов	Под жилую застройку Индивидуальную	13	02.010	948	7 734,34	7 332 154,32
3098	Респ. Северная Осетия - Алания, г. Владикавказ, ул. Августовских Событий, 29	Владикавказ	15:09:0010116:6	003002000000 Земли населенных пунктов	Под жилую застройку Индивидуальную	13	02.010	968	7 734,34	7 486 841,12
3099	Республика Северная Осетия-Алания, г. Владикавказ, ул. Августовских событий, 27	Владикавказ	15:09:0010116:7	003002000000 Земли населенных пунктов	Для содержания и эксплуатации индивидуального жилого дома	13	02.010	999	7 734,34	7 726 605,66
3100	Респ. Северная Осетия - Алания, г. Владикавказ, ул. Августовских Событий, 25	Владикавказ	15:09:0010116:8	003002000000 Земли населенных пунктов	Под жилую застройку Индивидуальную	13	02.010	444	7 734,34	3 434 046,96
3101	Респ. Северная Осетия - Алания, г. Владикавказ, ул. Августовских Событий, дом 23	Владикавказ	15:09:0010116:9	003002000000 Земли населенных пунктов	Для содержания и эксплуатации индивидуального жилого дома	13	02.010	459	7 734,34	3 550 062,06
3102	Республика Северная Осетия-Алания, г Владикавказ, ул Мира/Никитина, д 49/17	Владикавказ	15:09:0010117:1	003002000000 Земли населенных пунктов	Для эксплуатации существующих зданий и сооружений	4	04.010	262	15 491,54	4 058 783,48
3103	Респ. Северная Осетия - Алания, г. Владикавказ, ул. Воробьева, дом 7	Владикавказ	15:09:0010117:10	003002000000 Земли населенных пунктов	Под жилую застройку	13	02.010	693	7 734,34	5 359 897,62
3104	Северная Осетия - Алания респ, г Владикавказ, ул Воробьева, 5	Владикавказ	15:09:0010117:11	003002000000 Земли населенных пунктов	Для содержания и эксплуатации индивидуального жилого дома	13	02.010	544	7 734,34	4 207 480,96
3105	Респ. Северная Осетия - Алания, г. Владикавказ, ул. Воробьева, дом 3	Владикавказ	15:09:0010117:12	003002000000 Земли населенных пунктов	Под жилую застройку	13	02.010	1 007	7 734,34	7 788 480,38
3106	Республика Северная Осетия-Алания, г Владикавказ, ул Маршала Воробьева, д 1/5	Владикавказ	15:09:0010117:13	003002000000 Земли населенных пунктов	Под жилую застройку	13	02.010	701	7 734,34	5 421 772,34
3107	Республика Северная Осетия-Алания, г Владикавказ, ул Набатинская/Воробьева, д 6а/4/3	Владикавказ	15:09:0010117:14	003002000000 Земли населенных пунктов	Для содержания и эксплуатации индивидуального жилого дома	13	02.010	1 852	7 734,34	14 323 997,68
3108	Респ. Северная Осетия - Алания, г. Владикавказ, ул. Набатинская, дом 6	Владикавказ	15:09:0010117:15	003002000000 Земли населенных пунктов	Под жилую застройку	13	02.010	612	7 734,34	4 733 416,08
3109	Респ. Северная Осетия - Алания, г. Владикавказ, ул. Набатинская, 8	Владикавказ	15:09:0010117:16	003002000000 Земли населенных пунктов	Для содержания и эксплуатации индивидуального жилого дома	13	02.010	1 026	7 734,34	7 935 432,84
3110	Республика Северная Осетия-Алания, г. Владикавказ, ул. Набатинская, 10	Владикавказ	15:09:0010117:17	003002000000 Земли населенных пунктов	Для содержания и эксплуатации жилого дома	13	02.010	610	7 734,34	4 717 947,40
3111	Республика Северная Осетия-Алания, г Владикавказ, ул Набатинская, д 14	Владикавказ	15:09:0010117:19	003002000000 Земли населенных пунктов	Под жилую застройку индивидуальную	13	02.010	320	7 734,34	2 474 988,80
3112	Респ. Северная Осетия - Алания, г. Владикавказ, ул. Титова, 8/20	Владикавказ	15:09:0010117:2	003002000000 Земли населенных пунктов	Под жилую застройку	13	02.010	149	7 734,34	1 152 416,66
3113	Респ. Северная Осетия - Алания, г. Владикавказ, ул. Набатинская, дом 16	Владикавказ	15:09:0010117:20	003002000000 Земли населенных пунктов	Под жилую застройку	13	02.010	375	7 734,34	2 900 377,50
3114	Респ. Северная Осетия - Алания, г. Владикавказ, ул. Набатинская, дом 18	Владикавказ	15:09:0010117:21	003002000000 Земли населенных пунктов	Под жилую застройку	13	02.010	476	7 734,34	3 681 545,84
3115	Респ. Северная Осетия - Алания, г. Владикавказ, ул. Набатинская, 2/3	Владикавказ	15:09:0010117:22	003002000000 Земли населенных пунктов	Под жилую застройку	13	02.010	564	7 734,34	4 362 167,76
3116	Респ. Северная Осетия - Алания, г. Владикавказ, ул. Набатинская, дом 4	Владикавказ	15:09:0010117:23	003002000000 Земли населенных пунктов	Под жилую застройку Индивидуальную	13	02.010	620	7 734,34	4 795 290,80
3117	Республика Северная Осетия-Алания, г Владикавказ, ул Набатинская, 12	Владикавказ	15:09:0010117:24	003002000000 Земли населенных пунктов	Для содержания и эксплуатации жилого дома	13	02.010	739	7 734,34	5 715 677,26
3118	Респ. Северная Осетия - Алания, г. Владикавказ, ул. Набатинская, дом 14	Владикавказ	15:09:0010117:25	003002000000 Земли населенных пунктов	Под жилую застройку Индивидуальную	13	02.010	403	7 734,34	3 116 939,02
3119	Республика Северная Осетия-Алания, г Владикавказ, ул Набатинская, д 10а	Владикавказ	15:09:0010117:27	003002000000 Земли населенных пунктов	Для содержания и эксплуатации индивидуального жилого дома	13	02.010	187	7 734,34	1 446 321,58
3120	Республика Северная Осетия-Алания, г Владикавказ, ул Маршала Воробьева, д 19/10	Владикавказ	15:09:0010117:3	003002000000 Земли населенных пунктов	Под жилую застройку	13	02.010	521	7 734,34	4 029 591,14
3121	Республика Северная Осетия-Алания, г Владикавказ, ул Маршала Воробьева, д 17	Владикавказ	15:09:0010117:4	003002000000 Земли населенных пунктов	Под жилую застройку	13	02.010	471	7 734,34	3 642 874,14
3122	Респ. Северная Осетия - Алания, г. Владикавказ, ул. Воробьева, дом 15	Владикавказ	15:09:0010117:5	003002000000 Земли населенных пунктов	Под жилую застройку	13	02.010	384	7 734,34	2 969 986,56

№ п/п	Местоположение ЗУ	Район	Кадастровый номер ЗУ	Категория земель	Разрешенное использование по документу	Код вида разрешенного использования (в соответствии с классификатором видов разрешенного использования земельных участков)	Вид использования объектов недвижимости	Площадь	УПКС	КС
3123	Респ. Северная Осетия - Алания, г. Владикавказ, ул. Воробьева, дом 13	Владикавказ	15:09:0010117:6	003002000000 Земли населенных пунктов	Под жилую застройку	13	02.010	367	7 734,34	2 838 502,78
3124	Российская Федерация, Республика Северная Осетия - Алания г.о. город Владикавказ, г Владикавказ, ул Маршала Воробьева, з/у 11	Владикавказ	15:09:0010117:7	003002000000 Земли населенных пунктов	Для содержания и эксплуатации индивидуального жилого дома	13	02.010	352	7 734,34	2 722 487,68
3125	Республика Северная Осетия-Алания, г Владикавказ, ул Воробьева, д 11а	Владикавказ	15:09:0010117:8	003002000000 Земли населенных пунктов	Для содержания и эксплуатации индивидуального жилого дома	13	02.010	445	7 734,34	3 441 781,30
3126	Республика Северная Осетия-Алания, г. Владикавказ, ул. Воробьева, 9	Владикавказ	15:09:0010117:9	003002000000 Земли населенных пунктов	Для содержания и эксплуатации жилого дома	13	02.010	733	7 734,34	5 669 271,22
3127	Республика Северная Осетия-Алания, г Владикавказ, ул Титова/Яшина, 4/18	Владикавказ	15:09:0010118:1	003002000000 Земли населенных пунктов	Под жилую застройку	13	02.010	442	7 734,34	3 418 578,28
3128	Республика Северная Осетия-Алания, г Владикавказ, ул Яшина, д 2/1/1	Владикавказ	15:09:0010118:10	003002000000 Земли населенных пунктов	Под жилую застройку	13	02.010	974	7 734,34	7 533 247,16
3129	Респ. Северная Осетия - Алания, г. Владикавказ, ул. Яшина, дом 4	Владикавказ	15:09:0010118:11	003002000000 Земли населенных пунктов	Для содержания и эксплуатации индивидуального жилого дома	13	02.010	456	7 734,34	3 526 859,04
3130	Северная Осетия - Алания респ. г Владикавказ, ул Яшина, 6	Владикавказ	15:09:0010118:12	003002000000 Земли населенных пунктов	Для содержания и эксплуатации индивидуального жилого дома	13	02.010	472	7 734,34	3 650 608,48
3131	Респ. Северная Осетия - Алания, г. Владикавказ, ул. Яшина, дом 8	Владикавказ	15:09:0010118:13	003002000000 Земли населенных пунктов	Под жилую застройку	13	02.010	451	7 734,34	3 488 187,34
3132	Респ. Северная Осетия - Алания, г. Владикавказ, ул. Яшина, дом 8	Владикавказ	15:09:0010118:14	003002000000 Земли населенных пунктов	Под жилую застройку	13	02.010	555	7 734,34	4 292 558,70
3133	Респ. Северная Осетия - Алания, г. Владикавказ, ул. Яшина, дом 12	Владикавказ	15:09:0010118:16	003002000000 Земли населенных пунктов	Под жилую застройку	13	02.010	336	7 734,34	2 598 738,24
3134	Респ. Северная Осетия - Алания, г. Владикавказ, ул. Яшина, 14	Владикавказ	15:09:0010118:17	003002000000 Земли населенных пунктов	Для содержания и эксплуатации индивидуального жилого дома	13	02.010	234	7 734,34	1 809 835,56
3135	Респ. Северная Осетия - Алания, г. Владикавказ, ул. Яшина, дом 16	Владикавказ	15:09:0010118:18	003002000000 Земли населенных пунктов	Под жилую застройку	13	02.010	431	7 734,34	3 333 300,54
3136	Республика Северная Осетия-Алания, г Владикавказ, ул Яшина, д 10	Владикавказ	15:09:0010118:19	003002000000 Земли населенных пунктов	Эксплуатация складских помещений	6	06.003	494	4 216,28	2 082 842,32
3137	Респ. Северная Осетия - Алания, г. Владикавказ, ул. Титова, дом 6	Владикавказ	15:09:0010118:20	003002000000 Земли населенных пунктов	Для содержания и эксплуатации индивидуального жилого дома	13	02.010	362	7 734,34	2 799 831,08
3138	Северная Осетия - Алания респ. г Владикавказ, ул Новопионская, 17	Владикавказ	15:09:0010118:21	003002000000 Земли населенных пунктов	Для содержания и эксплуатации индивидуального жилого дома	13	02.010	338	7 734,34	2 614 206,92
3139	Российская Федерация, Республика Северная Осетия-Алания, г Владикавказ, ул Новопионская, 9	Владикавказ	15:09:0010118:240	003002000000 Земли населенных пунктов	Для размещения гаражей для собственных нужд	7	02.071	21	5 774,47	121 263,87
3140	Республика Северная Осетия-Алания, г. Владикавказ, ул. Новопионская	Владикавказ	15:09:0010118:242	003002000000 Земли населенных пунктов	для размещения гаражей для собственных нужд	7	02.071	22	5 774,47	127 038,34
3141	Респ. Северная Осетия - Алания, г. Владикавказ, ул. Новопионская, дом 15	Владикавказ	15:09:0010118:3	003002000000 Земли населенных пунктов	Под жилую застройку	13	02.010	345	7 734,34	2 668 347,30
3142	Респ. Северная Осетия - Алания, г. Владикавказ, ул. Новопионская, дом 13	Владикавказ	15:09:0010118:4	003002000000 Земли населенных пунктов	Под жилую застройку	13	02.010	349	7 734,34	2 699 284,66
3143	Респ. Северная Осетия - Алания, г. Владикавказ, ул. Новопионская, дом 11	Владикавказ	15:09:0010118:5	003002000000 Земли населенных пунктов	Под жилую застройку	13	02.010	1 065	7 734,34	8 237 072,10
3144	Респ. Северная Осетия - Алания, г. Владикавказ, ул. Новопионская, дом 9	Владикавказ	15:09:0010118:6	003002000000 Земли населенных пунктов	Под жилую застройку	13	02.010	685	7 734,34	5 298 022,90
3145	Российская Федерация, Республика Северная Осетия - Алания, г Владикавказ, ул Новопионская, 7	Владикавказ	15:09:0010118:7	003002000000 Земли населенных пунктов	бытовое обслуживание	3	03.030	1 157	5 041,21	5 832 679,97
3146	Респ. Северная Осетия - Алания, г. Владикавказ, ул. Новопионская, дом 5	Владикавказ	15:09:0010118:8	003002000000 Земли населенных пунктов	Под жилую застройку	13	02.010	1 325	7 734,34	10 248 000,50
3147	Российская Федерация, Республика Северная Осетия - Алания, г.о. город Владикавказ, г Владикавказ, ул Новопионская, д. 3	Владикавказ	15:09:0010118:9	003002000000 Земли населенных пунктов	Под жилую застройку	13	02.010	584	7 734,34	4 516 854,56
3148	Республика Северная Осетия-Алания, г Владикавказ, ул Льва Толстого/Розы Люксембург/Покровский, д 2/12/1	Владикавказ	15:09:0010119:1	003002000000 Земли населенных пунктов	Под жилую застройку	13	02.010	2 941	8 279,01	24 348 568,41
3149	Российская Федерация, Республика Северная Осетия-Алания, городской округ город Владикавказ, г Владикавказ, пер Покровский, земельный участок 3Б	Владикавказ	15:09:0010119:101	003002000000 Земли населенных пунктов	Индивидуальные жилые дома	13	02.010	354	8 279,01	2 930 769,54
3150	Республика Северная Осетия-Алания, г Владикавказ, ул Льва Толстого, д 2	Владикавказ	15:09:0010119:11	003002000000 Земли населенных пунктов	Для содержания и эксплуатации капитального гаража	7	02.071	20	6 181,13	123 622,60
3151	Республика Северная Осетия-Алания, г Владикавказ, ул Льва Толстого, д 2	Владикавказ	15:09:0010119:12	003002000000 Земли населенных пунктов	Для содержания и эксплуатации капитального гаража	7	02.071	20	6 181,13	123 622,60
3152	Республика Северная Осетия-Алания, г Владикавказ, пер Покровский, д 1	Владикавказ	15:09:0010119:13	003002000000 Земли населенных пунктов	Для содержания и эксплуатации капитального гаража	7	02.071	18	6 181,13	111 260,34
3153	Республика Северная Осетия-Алания, г Владикавказ, пер Покровский, д 7	Владикавказ	15:09:0010119:14	003002000000 Земли населенных пунктов	Для содержания и эксплуатации капитального гаража	7	02.071	36	6 181,13	222 520,68
3154	Республика Северная Осетия - Алания, г. Владикавказ, ул. Льва Толстого, 2	Владикавказ	15:09:0010119:15	003002000000 Земли населенных пунктов	Под объекты инженерного оборудования Водоснабжения	6	03.012	8	4 022,64	32 181,12
3155	Северная Осетия - Алания респ. г Владикавказ, пер Покровский, 9	Владикавказ	15:09:0010119:16	003002000000 Земли населенных пунктов	Эксплуатация многоквартирного дома	2	02.050	530	9 811,31	5 199 994,30
3156	Северная Осетия - Алания респ. г Владикавказ, пер Покровский, 9/11	Владикавказ	15:09:0010119:17	003002000000 Земли населенных пунктов	Для эксплуатации многоквартирного жилого дома	2	02.050	538	9 811,31	5 278 484,78
3157	Респ. Северная Осетия - Алания, г. Владикавказ, ул. Льва Толстого, дом 4	Владикавказ	15:09:0010119:2	003002000000 Земли населенных пунктов	Под жилую застройку	13	02.010	931	8 279,01	7 707 758,31
3158	Республика Северная Осетия - Алания, г. Владикавказ, ул. Льва Толстого, д.4	Владикавказ	15:09:0010119:232	003002000000 Земли населенных пунктов	Для индивидуального жилищного строительства	13	02.010	85	8 279,01	703 715,85
3159	Российская Федерация, Республика Северная Осетия - Алания г. Владикавказ, пер. Покровский, 9	Владикавказ	15:09:0010119:233	003002000000 Земли населенных пунктов	Магазин	4	04.040	27	11 773,57	317 886,39
3160	Российская Федерация, Республика Северная Осетия - Алания г. Владикавказ, пер. Покровский, 9	Владикавказ	15:09:0010119:234	003002000000 Земли населенных пунктов	Магазины	4	04.040	28	11 773,57	329 659,96
3161	Республика Северная Осетия - Алания г. Владикавказ, ул. Льва Толстого, д. 2	Владикавказ	15:09:0010119:237	003002000000 Земли населенных пунктов	для размещения гаражей для собственных нужд	7	02.071	25	6 181,13	154 528,25
3162	Респ. Северная Осетия - Алания, г. Владикавказ, ул. Льва Толстого, дом 6	Владикавказ	15:09:0010119:3	003002000000 Земли населенных пунктов	Под жилую застройку	2	02.013	962	9 811,31	9 438 480,22
3163	Респ. Северная Осетия - Алания, г. Владикавказ, ул. Льва Толстого, дом 8	Владикавказ	15:09:0010119:4	003002000000 Земли населенных пунктов	Под жилую застройку	2	02.013	1 273	9 811,31	12 489 797,03
3164	Республика Северная Осетия-Алания, г Владикавказ, ул Льва Толстого/Августовских событий, д 10/11	Владикавказ	15:09:0010119:5	003002000000 Земли населенных пунктов	Под жилую застройку	2	02.013	2 319	9 811,31	22 752 427,89
3165	Респ. Северная Осетия - Алания, г. Владикавказ, пер. Покровский, дом 7	Владикавказ	15:09:0010119:6	003002000000 Земли населенных пунктов	Под жилую застройку	2	02.050	1 156	9 811,31	11 341 874,36
3166	Респ. Северная Осетия - Алания, г. Владикавказ, пер. Покровский, дом 5	Владикавказ	15:09:0010119:7	003002000000 Земли населенных пунктов	Под жилую застройку	2	02.050	769	9 811,31	7 544 897,39
3167	Респ. Северная Осетия - Алания, г. Владикавказ, пер. Покровский, дом 3 а	Владикавказ	15:09:0010119:8	003002000000 Земли населенных пунктов	Под жилую застройку	2	02.050	416	9 811,31	4 081 504,96
3168	Российская Федерация, Республика Северная Осетия - Алания, городской округ город Владикавказ, г. Владикавказ, ул Розы Люксембург, земельный участок 11	Владикавказ	15:09:0010119:87	003002000000 Земли населенных пунктов	Для содержания и эксплуатации кафе	4	04.060	600	8 732,07	5 239 242,00
3169	Респ. Северная Осетия - Алания, г. Владикавказ, пер. Покровский, 3	Владикавказ	15:09:0010119:9	003002000000 Земли населенных пунктов	Под жилую застройку	2	02.050	757	9 811,31	7 427 161,67
3170	Респ. Северная Осетия - Алания, г. Владикавказ, пер. Покровский, дом 10/2	Владикавказ	15:09:0010120:1	003002000000 Земли населенных пунктов	Под жилую застройку	13	02.010	447	8 279,01	3 700 717,47
3171	Респ. Северная Осетия - Алания, г. Владикавказ, пер. Покровский, дом 6	Владикавказ	15:09:0010120:10	003002000000 Земли населенных пунктов	ИЖС	13	02.010	67	8 279,01	554 693,67
3172	Респ. Северная Осетия - Алания, г. Владикавказ, пер. Покровский, дом 6	Владикавказ	15:09:0010120:11	003002000000 Земли населенных пунктов	ИЖС	13	02.010	52	8 279,01	430 508,52
3173	Респ. Северная Осетия - Алания, г. Владикавказ, пер. Покровский, дом 6	Владикавказ	15:09:0010120:12	003002000000 Земли населенных пунктов	ИЖС	13	02.010	66	8 279,01	546 414,66
3174	Респ. Северная Осетия - Алания, г. Владикавказ, пер. Покровский, дом 6	Владикавказ	15:09:0010120:13	003002000000 Земли населенных пунктов	ИЖС	13	02.010	59	8 279,01	488 461,59
3175	Респ. Северная Осетия - Алания, г. Владикавказ, пер. Покровский, дом 6	Владикавказ	15:09:0010120:14	003002000000 Земли населенных пунктов	ИЖС	13	02.010	111	8 279,01	918 970,11
3176	Респ. Северная Осетия - Алания, г. Владикавказ, пер. Покровский, дом 6	Владикавказ	15:09:0010120:15	003002000000 Земли населенных пунктов	ИЖС	13	02.010	111	8 279,01	918 970,11
3177	Респ. Северная Осетия - Алания, г. Владикавказ, пер. Покровский, дом 6	Владикавказ	15:09:0010120:16	003002000000 Земли населенных пунктов	ИЖС	13	02.010	118	8 279,01	976 923,18
3178	Респ. Северная Осетия - Алания, г. Владикавказ, пер. Покровский, дом 6	Владикавказ	15:09:0010120:17	003002000000 Земли населенных пунктов	ИЖС	13	02.010	133	8 279,01	1 101 108,33
3179	Северная Осетия - Алания респ. г Владикавказ, пер Покровский, 8	Владикавказ	15:09:0010120:179	003002000000 Земли населенных пунктов	Для содержания и эксплуатации индивидуального жилого дома	13	02.010	140	8 279,01	1 159 061,40

№ п/п	Местоположение ЗУ	Район	Кадастровый номер ЗУ	Категория земель	Разрешенное использование по документу	Код вида разрешенного использования (в соответствии с классификатором видов разрешенного использования земельных участков)	Вид использования объектов недвижимости	Площадь	УПКС	КС
3180	Респ. Северная Осетия - Алания, г. Владикавказ, пер. Покровский, дом 6	Владикавказ	15:09:0010120:18	003002000000 Земли населенных пунктов	ИЖС	13	02.010	133	8 279.01	1 101 108,33
3181	Северная Осетия - Алания респ, г. Владикавказ, пер. Покровский, 8	Владикавказ	15:09:0010120:180	003002000000 Земли населенных пунктов	Для содержания и эксплуатации индивидуального жилого дома	13	02.010	259	8 279.01	2 144 261,59
3182	Респ. Северная Осетия - Алания, г. Владикавказ, ул. Розы Люксембург, дом 10/2	Владикавказ	15:09:0010120:2	003002000000 Земли населенных пунктов	ИЖС	13	02.010	20	8 279.01	165 580,20
3183	Республика Северная Осетия-Алания, г. Владикавказ, пер. Покровский, д. 8а	Владикавказ	15:09:0010120:20	003002000000 Земли населенных пунктов	Для содержания и эксплуатации индивидуального жилого дома	13	02.010	325	8 279.01	2 690 676,25
3184	Респ. Северная Осетия - Алания, г. Владикавказ, пер. Покровский, дом 10_12	Владикавказ	15:09:0010120:21	003002000000 Земли населенных пунктов	Жилой дом	13	02.010	2 013	8 279.01	16 691 107,43
3185	Респ. Северная Осетия - Алания, г. Владикавказ, пер. Покровский, дом 14	Владикавказ	15:09:0010120:23	003002000000 Земли населенных пунктов	ИЖС	13	02.010	165	8 279.01	1 366 096,65
3186	Республика Северная Осетия-Алания, г. Владикавказ, ул. Августовских Событий/пер. Покровский, 14/9.	Владикавказ	15:09:0010120:245	003002000000 Земли населенных пунктов	Для индивидуальной жилой застройки	13	02.010	536	8 279.01	4 434 107,38
3187	Респ. Северная Осетия - Алания, г. Владикавказ, пер. Покровский, дом 14	Владикавказ	15:09:0010120:25	003002000000 Земли населенных пунктов	ИЖС	13	02.010	73	8 279.01	605 367,78
3188	Респ. Северная Осетия - Алания, г. Владикавказ, пер. Покровский, дом 14	Владикавказ	15:09:0010120:26	003002000000 Земли населенных пунктов	ИЖС	13	02.010	41	8 279.01	461 276,43
3189	Республика Северная Осетия - Алания, г. Владикавказ, пер. Покровский, 10	Владикавказ	15:09:0010120:27	003002000000 Земли населенных пунктов	Под объекты инженерных коммуникаций	6	03.012	14	4 022,64	56 316,96
3190	Респ. Северная Осетия - Алания, г. Владикавказ, ул. Торчинова, дом 7/15	Владикавказ	15:09:0010120:29	003002000000 Земли населенных пунктов	ИЖС	13	02.010	69	8 279.01	396 710,66
3191	Респ. Северная Осетия - Алания, г. Владикавказ, пер. Покровский, дом 10/2	Владикавказ	15:09:0010120:3	003002000000 Земли населенных пунктов	ИЖС	13	02.010	20	8 279.01	165 580,20
3192	Респ. Северная Осетия - Алания, г. Владикавказ, ул. Торчинова, дом 7/15	Владикавказ	15:09:0010120:30	003002000000 Земли населенных пунктов	ИЖС	13	02.010	112	8 279.01	927 249,12
3193	Респ. Северная Осетия - Алания, г. Владикавказ, ул. Торчинова, дом 7/15	Владикавказ	15:09:0010120:31	003002000000 Земли населенных пунктов	ИЖС	13	02.010	67	8 279.01	554 634,67
3194	Респ. Северная Осетия - Алания, г. Владикавказ, ул. Торчинова, дом 7/15	Владикавказ	15:09:0010120:32	003002000000 Земли населенных пунктов	Под жилую застройку	13	02.010	506	8 279.01	4 189 170,26
3195	Респ. Северная Осетия - Алания, г. Владикавказ, ул. Торчинова, дом 13	Владикавказ	15:09:0010120:33	003002000000 Земли населенных пунктов	ИЖС	13	02.010	148	8 279.01	1 225 293,18
3196	Респ. Северная Осетия - Алания, г. Владикавказ, ул. Торчинова, дом 13	Владикавказ	15:09:0010120:34	003002000000 Земли населенных пунктов	ИЖС	13	02.010	102	8 279.01	844 159,02
3197	Респ. Северная Осетия - Алания, г. Владикавказ, ул. Торчинова, дом 13	Владикавказ	15:09:0010120:35	003002000000 Земли населенных пунктов	ИЖС	13	02.010	47	8 279.01	606 125,87
3198	Респ. Северная Осетия - Алания, г. Владикавказ, ул. Торчинова, дом 13	Владикавказ	15:09:0010120:36	003002000000 Земли населенных пунктов	ИЖС	13	02.010	42	8 279.01	347 716,32
3199	Респ. Северная Осетия - Алания, г. Владикавказ, ул. Торчинова, дом 13	Владикавказ	15:09:0010120:37	003002000000 Земли населенных пунктов	ИЖС	13	02.010	42	8 279.01	347 716,32
3200	Республика Северная Осетия-Алания, г Владикавказ, ул Торчинова, д 11	Владикавказ	15:09:0010120:38	003002000000 Земли населенных пунктов	Для содержания и эксплуатации жилого дома	13	02.010	403	8 279.01	2 708 536,01
3201	Респ. Северная Осетия - Алания, г. Владикавказ, ул. Торчинова, дом 9	Владикавказ	15:09:0010120:39	003002000000 Земли населенных пунктов	Под жилую застройку	13	02.010	170	8 279.01	1 893 131,70
3202	Респ. Северная Осетия - Алания, г. Владикавказ, пер. Покровский, дом 10/2	Владикавказ	15:09:0010120:4	003002000000 Земли населенных пунктов	ИЖС	13	02.010	41	8 279.01	330 199,41
3203	Респ. Северная Осетия - Алания, г. Владикавказ, ул. Торчинова, дом 9	Владикавказ	15:09:0010120:40	003002000000 Земли населенных пунктов	ИЖС	13	02.010	53	8 279.01	468 161,59
3204	Респ. Северная Осетия - Алания, г. Владикавказ, ул. Торчинова, дом 9	Владикавказ	15:09:0010120:41	003002000000 Земли населенных пунктов	ИЖС	13	02.010	53	8 279.01	468 161,59
3205	Респ. Северная Осетия - Алания, г. Владикавказ, ул. Торчинова, дом 7	Владикавказ	15:09:0010120:42	003002000000 Земли населенных пунктов	Под жилую застройку	13	02.010	714	8 279.01	5 911 214,14
3206	Респ. Северная Осетия - Алания, г. Владикавказ, ул. Торчинова, дом 5	Владикавказ	15:09:0010120:43	003002000000 Земли населенных пунктов	Под жилую застройку	13	02.010	845	8 279.01	6 995 763,15
3207	Респ. Северная Осетия - Алания, г. Владикавказ, ул. Торчинова, дом 3	Владикавказ	15:09:0010120:44	003002000000 Земли населенных пунктов	ИЖС	13	02.010	47	8 279.01	389 113,87
3208	Респ. Северная Осетия - Алания, г. Владикавказ, ул. Торчинова, дом 3	Владикавказ	15:09:0010120:45	003002000000 Земли населенных пунктов	ИЖС	13	02.010	16	8 279.01	132 464,56
3209	Респ. Северная Осетия - Алания, г. Владикавказ, ул. Торчинова, дом 3	Владикавказ	15:09:0010120:46	003002000000 Земли населенных пунктов	ИЖС	13	02.010	47	8 279.01	389 113,87
3210	Респ. Северная Осетия - Алания, г. Владикавказ, ул. Торчинова, дом 3	Владикавказ	15:09:0010120:47	003002000000 Земли населенных пунктов	ИЖС	13	02.010	31	8 279.01	256 649,31
3211	Респ. Северная Осетия - Алания, г. Владикавказ, ул. Торчинова, дом 3	Владикавказ	15:09:0010120:48	003002000000 Земли населенных пунктов	ИЖС	13	02.010	109	8 279.01	902 112,09
3212	Респ. Северная Осетия - Алания, г. Владикавказ, ул. Торчинова, дом 3	Владикавказ	15:09:0010120:49	003002000000 Земли населенных пунктов	ИЖС	13	02.010	53	8 279.01	438 843,53
3213	Респ. Северная Осетия - Алания, г. Владикавказ, пер. Покровский, дом 10/2	Владикавказ	15:09:0010120:5	003002000000 Земли населенных пунктов	ИЖС	13	02.010	41	8 279.01	330 199,41
3214	Респ. Северная Осетия - Алания, г. Владикавказ, ул. Торчинова, дом 5	Владикавказ	15:09:0010120:50	003002000000 Земли населенных пунктов	Под жилую застройку	13	02.010	477	8 279.01	3 949 067,77
3215	Республика Северная Осетия-Алания, г Владикавказ, ул Торчинова, 1/6	Владикавказ	15:09:0010120:51	003002000000 Земли населенных пунктов	Под жилую застройку	13	02.010	379	8 279.01	3 137 741,79
3216	Респ. Северная Осетия - Алания, г. Владикавказ, ул. Торчинова, дом 1/6	Владикавказ	15:09:0010120:52	003002000000 Земли населенных пунктов	ИЖС	13	02.010	72	8 279.01	596 086,32
3217	Респ. Северная Осетия - Алания, г. Владикавказ, ул. Розы Люксембург, дом 8	Владикавказ	15:09:0010120:53	003002000000 Земли населенных пунктов	ИЖС	13	02.010	86	8 279.01	726 552,86
3218	Респ. Северная Осетия - Алания, г. Владикавказ, ул. Розы Люксембург, дом 8	Владикавказ	15:09:0010120:54	003002000000 Земли населенных пунктов	Под жилую застройку	13	02.010	589	8 279.01	1 876 430,89
3219	Республика Северная Осетия-Алания, г Владикавказ, ул Августовских событий/Торчинова, 7/15	Владикавказ	15:09:0010120:55	003002000000 Земли населенных пунктов	Для содержания и эксплуатации индивидуального жилого дома	13	02.010	745	8 279.01	6 167 862,15
3220	Республика Северная Осетия-Алания, г Владикавказ, пер Покровский, д 7	Владикавказ	15:09:0010120:56	003002000000 Земли населенных пунктов	Для содержания и эксплуатации капитального гаража	7	02.071	18	6 181,13	111 260,34
3221	Респ. Северная Осетия - Алания, г. Владикавказ, пер. Покровский, дом 4	Владикавказ	15:09:0010120:6	003002000000 Земли населенных пунктов	ИЖС	13	02.010	107	8 279.01	885 854,07
3222	Респ. Северная Осетия - Алания, г. Владикавказ, пер. Покровский, дом 4	Владикавказ	15:09:0010120:7	003002000000 Земли населенных пунктов	ИЖС	13	02.010	27	8 279.01	223 583,27
3223	Респ. Северная Осетия - Алания, г. Владикавказ, пер. Покровский, дом 4	Владикавказ	15:09:0010120:8	003002000000 Земли населенных пунктов	ИЖС	13	02.010	67	8 279.01	554 634,67
3224	Респ. Северная Осетия - Алания, г. Владикавказ, пер. Покровский, дом 4	Владикавказ	15:09:0010120:9	003002000000 Земли населенных пунктов	ИЖС	13	02.010	67	8 279.01	554 634,67
3225	Республика Северная Осетия-Алания, г Владикавказ, ул Кирова, д 25	Владикавказ	15:09:0010121:1	003002000000 Земли населенных пунктов	Для содержания и эксплуатации тяговой подстанции № 1	6	03.012	814	4 022,64	3 275 006,32
3226	Респ. Северная Осетия - Алания, г. Владикавказ, ул. Торчинова, дом 4	Владикавказ	15:09:0010121:10	003002000000 Земли населенных пунктов	ИЖС	13	02.010	29	8 279.01	240 091,29
3227	Респ. Северная Осетия - Алания, г. Владикавказ, дом 6	Владикавказ	15:09:0010121:11	003002000000 Земли населенных пунктов	Под жилую застройку	13	02.010	806	8 279.01	6 689 140,28
3228	Респ. Северная Осетия - Алания, г. Владикавказ, ул. Торчинова, дом 8	Владикавказ	15:09:0010121:12	003002000000 Земли населенных пунктов	Под жилую застройку	13	02.010	504	8 279.01	4 254 643,04
3229	Респ. Северная Осетия - Алания, г. Владикавказ, дом 8	Владикавказ	15:09:0010121:13	003002000000 Земли населенных пунктов	ИЖС	13	02.010	43	8 279.01	571 274,69
3230	Респ. Северная Осетия - Алания, г. Владикавказ, ул. Торчинова, дом 10	Владикавказ	15:09:0010121:14	003002000000 Земли населенных пунктов	ИЖС	13	02.010	98	8 279.01	813 621,99
3231	Республика Северная Осетия-Алания, г Владикавказ, ул Торчинова, д 10	Владикавказ	15:09:0010121:15	003002000000 Земли населенных пунктов	Под жилую застройку	13	02.010	351	8 279.01	2 965 943,51
3232	Респ. Северная Осетия - Алания, г. Владикавказ, ул. Торчинова, дом 12	Владикавказ	15:09:0010121:16	003002000000 Земли населенных пунктов	Под жилую застройку	13	02.010	664	8 279.01	5 165 963,64
3233	Республика Северная Осетия-Алания, г. Владикавказ, ул. Торчинова, 14/5	Владикавказ	15:09:0010121:17	003002000000 Земли населенных пунктов	Под жилую застройку	13	02.010	299	8 279.01	2 342 643,89
3234	Респ. Северная Осетия - Алания, г. Владикавказ, дом 14/5	Владикавказ	15:09:0010121:18	003002000000 Земли населенных пунктов	ИЖС	13	02.010	69	8 279.01	521 577,63
3235	Респ. Северная Осетия - Алания, г. Владикавказ, дом 14/5	Владикавказ	15:09:0010121:19	003002000000 Земли населенных пунктов	ИЖС	13	02.010	36	8 279.01	298 311,36
3236	Республика Северная Осетия-Алания, г Владикавказ, ул Торчинова/Розы Люксембург, д 2/4	Владикавказ	15:09:0010121:2	003002000000 Земли населенных пунктов	ИЖС	13	02.010	88	8 279.01	28 552,88
3237	Респ. Северная Осетия - Алания, г. Владикавказ, ул. Торчинова, дом 14/5	Владикавказ	15:09:0010121:20	003002000000 Земли населенных пунктов	ИЖС	13	02.010	64	8 279.01	521 577,63
3238	Респ. Северная Осетия - Алания, г. Владикавказ, ул. Торчинова, дом 14/5	Владикавказ	15:09:0010121:21	003002000000 Земли населенных пунктов	ИЖС	13	02.010	73	8 279.01	605 367,78
3239	Республика Северная Осетия-Алания, г Владикавказ, ул Торчинова/Августовских событий, д 14/5	Владикавказ	15:09:0010121:22	003002000000 Земли населенных пунктов	ИЖС	13	02.010	21	8 279.01	173 859,21
3240	Респ. Северная Осетия - Алания, г. Владикавказ, ул. Августовских Событий, дом 3	Владикавказ	15:09:0010121:23	003002000000 Земли населенных пунктов	ИЖС	13	02.010	90	8 279.01	747 110,90
3241	Респ. Северная Осетия - Алания, г. Владикавказ, ул. Августовских Событий, дом 3	Владикавказ	15:09:0010121:24	003002000000 Земли населенных пунктов	ИЖС	13	02.010	42	8 279.01	347 716,32
3242	Респ. Северная Осетия - Алания, г. Владикавказ, ул. Августовских Событий, дом 3	Владикавказ	15:09:0010121:25	003002000000 Земли населенных пунктов	ИЖС	13	02.010	179	8 279.01	1 481 942,79
3243	Респ. Северная Осетия - Алания, г. Владикавказ, ул. Августовских Событий, дом 3	Владикавказ	15:09:0010121:26	003002000000 Земли населенных пунктов	ИЖС	13	02.010	47	8 279.01	389 113,87
3244	Респ. Северная Осетия - Алания, г. Владикавказ, ул. Августовских Событий, дом 3	Владикавказ	15:09:0010121:27	003002000000 Земли населенных пунктов	ИЖС	13	02.010	42	8 279.01	347 716,32
3245	Респ. Северная Осетия - Алания, г. Владикавказ, ул. Августовских Событий, дом 3	Владикавказ	15:09:0010121:28	003002000000 Земли населенных пунктов	ИЖС	13	02.010	84	8 279.01	695 146,63
3246	Респ. Северная Осетия - Алания, г. Владикавказ, ул. Августовских Событий, дом 3	Владикавказ	15:09:0010121:29	003002000000 Земли населенных пунктов	ИЖС	13	02.010	43	8 279.01	355 907,33
3247	Республика Северная Осетия-Алания, г Владикавказ, ул Торчинова/Розы Люксембург, д 2/4	Владикавказ	15:09:0010121:3	003002000000 Земли населенных пунктов	ИЖС	13	02.010	60	8 279.01	381 150,90
3248	Республика Северная Осетия-Алания, г Владикавказ, ул Августовских Событий, д 1/29	Владикавказ	15:09:0010121:30	003002000000 Земли населенных пунктов	Под жилую застройку	13	02.010	478	8 279.01	3 956 672,74
3249	Респ. Северная Осетия - Алания, г. Владикавказ, ул. Кирова, дом 27	Владикавказ	15:09:0010121:31	003002000000 Земли населенных пунктов	Под жилую застройку	13	02.010	363	8 279.01	2 693 962,91
3250	Респ. Северная Осетия - Алания, г. Владикавказ, ул. Кирова, дом 27	Владикавказ	15:09:0010121:32	003002000000 Земли населенных пунктов	ИЖС	13	02.010	108	8 279.01	893 133,08
3251	Респ. Северная Осетия - Алания, г. Владикавказ, ул. Кирова, дом 27	Владикавказ	15:09:0010121:33	003002000000 Земли населенных пунктов	ИЖС	13	02.010	150	8 279.01	1 241 851,53
3252	Респ. Северная Осетия - Алания, г. Владикавказ, ул. Кирова, дом 27	Владикавказ	15:09:0010121:34	003002000000 Земли населенных пунктов	ИЖС	13	02.010	42	8 279.01	347 716,32

№ п/п	Местоположение ЗУ	Район	Кадастровый номер ЗУ	Категория земель	Разрешенное использование по документу	Код вида разрешенного использования (в соответствии с классификатором видов разрешенного использования земельных участков)	Вид использования объектов недвижимости	Площадь	УПКС	КС
3253	Республика Северная Осетия-Алания, г Владикавказ, ул Кирова, д 23	Владикавказ	15:09:0010121:35	003002000000 Земли населенных пунктов	Для содержания и эксплуатации существующих зданий и сооружений	3	03.080	1 211	2 547,17	3 326 822,87
3254	Респ. Северная Осетия - Алания, г. Владикавказ, ул. Кирова, дом 21	Владикавказ	15:09:0010121:36	003002000000 Земли населенных пунктов	ИЖС	13	02.010	241	8 279,01	1 995 241,41
3255	Респ. Северная Осетия - Алания, г. Владикавказ, ул. Кирова, дом 21	Владикавказ	15:09:0010121:37	003002000000 Земли населенных пунктов	ИЖС	13	02.010	121	8 279,01	1 001 760,21
3256	Респ. Северная Осетия - Алания, г. Владикавказ, ул. Кирова, дом 21	Владикавказ	15:09:0010121:38	003002000000 Земли населенных пунктов	Под жилую застройку	13	02.010	735	8 279,01	6 085 072,35
3257	Северная Осетия - Алания респ, г. Владикавказ, ул. Кирова, 19	Владикавказ	15:09:0010121:380	003002000000 Земли населенных пунктов	Для содержания и эксплуатации магазина	4	04.040	214	11 773,57	2 519 543,98
3258	Республика Северная Осетия-Алания, г Владикавказ, ул Кирова, д 19/2	Владикавказ	15:09:0010121:39	003002000000 Земли населенных пунктов	Под жилую застройку	13	02.010	148	8 279,01	1 225 293,48
3259	Республика Северная Осетия-Алания, г Владикавказ, ул Тхапсаева/Ул. Розы Люксембург, д 2/4	Владикавказ	15:09:0010121:4	003002000000 Земли населенных пунктов	Под жилую застройку	13	02.010	675	8 279,01	5 588 331,75
3260	Республика Северная Осетия-Алания, г Владикавказ, ул Кирова, д 19/2	Владикавказ	15:09:0010121:40	003002000000 Земли населенных пунктов	Для индивидуального жилищного строительства	13	02.010	126	8 279,01	1 043 155,26
3261	Республика Северная Осетия-Алания, г Владикавказ, ул Кирова, д 19/2	Владикавказ	15:09:0010121:41	003002000000 Земли населенных пунктов	ИЖС	13	02.010	83	8 279,01	687 157,83
3262	Республика Северная Осетия-Алания, г Владикавказ, ул Кирова, д 19/2	Владикавказ	15:09:0010121:42	003002000000 Земли населенных пунктов	ИЖС	13	02.010	129	8 279,01	1 067 992,29
3263	Республика Северная Осетия-Алания, г Владикавказ, ул Кирова, д 19/2	Владикавказ	15:09:0010121:43	003002000000 Земли населенных пунктов	ИЖС	13	02.010	93	8 279,01	769 947,93
3264	Республика Северная Осетия-Алания, г. Владикавказ, ул. Кирова, 19	Владикавказ	15:09:0010121:434	003002000000 Земли населенных пунктов	Для содержания и эксплуатации подсобных помещений	7	02.071	36	6 181,13	222 520,68
3265	Республика Северная Осетия-Алания, г Владикавказ, ул Кирова, д 19/2	Владикавказ	15:09:0010121:44	003002000000 Земли населенных пунктов	ИЖС	13	02.010	111	8 279,01	918 970,11
3266	Республика Северная Осетия-Алания, г. Владикавказ, ул. Розы Люксембург, 2	Владикавказ	15:09:0010121:45	003002000000 Земли населенных пунктов	Индивидуальное жилищное строительство	13	02.010	127	8 279,01	1 051 434,27
3267	Республика Северная Осетия-Алания, г Владикавказ, ул Торчинова, д 12	Владикавказ	15:09:0010121:46	003002000000 Земли населенных пунктов	Для содержания и эксплуатации капитального гаража	7	02.071	19	6 181,13	117 441,47
3268	Республика Северная Осетия-Алания, г. Владикавказ, ул. Торчинова, 12	Владикавказ	15:09:0010121:47	003002000000 Земли населенных пунктов	Для содержания и эксплуатации металлического гаража	7	02.071	16	6 181,13	98 898,08
3269	Северная Осетия - Алания респ, г Владикавказ, ул Кирова, 19 "а"	Владикавказ	15:09:0010121:48	003002000000 Земли населенных пунктов	Для содержания и эксплуатации магазина	4	04.040	371	11 773,57	4 367 994,47
3270	Респ. Северная Осетия - Алания, г. Владикавказ, ул. Торчинова, дом 4	Владикавказ	15:09:0010121:5	003002000000 Земли населенных пунктов	Под жилую застройку	13	02.010	324	8 279,01	2 682 399,24
3271	Российская Федерация, Республика Северная Осетия-Алания, городской округ город Владикавказ, г. Владикавказ, ул. Торчинова, 14А	Владикавказ	15:09:0010121:579	003002000000 Земли населенных пунктов	для индивидуального жилищного строительства	13	02.010	234	8 279,01	1 937 288,34
3272	Респ. Северная Осетия - Алания, г. Владикавказ, ул. Торчинова, дом 4	Владикавказ	15:09:0010121:6	003002000000 Земли населенных пунктов	ИЖС	13	02.010	92	8 279,01	761 668,92
3273	Респ. Северная Осетия - Алания, г. Владикавказ, ул. Торчинова, дом 4	Владикавказ	15:09:0010121:7	003002000000 Земли населенных пунктов	ИЖС	13	02.010	96	8 279,01	794 784,96
3274	Респ. Северная Осетия - Алания, г. Владикавказ, ул. Торчинова, дом 4	Владикавказ	15:09:0010121:8	003002000000 Земли населенных пунктов	ИЖС	13	02.010	21	8 279,01	173 859,21
3275	Респ. Северная Осетия - Алания, г. Владикавказ, ул. Торчинова, дом 4	Владикавказ	15:09:0010121:9	003002000000 Земли населенных пунктов	ИЖС	13	02.010	149	8 279,01	1 233 572,49
3276	Республика Северная Осетия-Алания, г Владикавказ, ул Миллера, д 29	Владикавказ	15:09:0010122:1	003002000000 Земли населенных пунктов	Для содержания и эксплуатации существующих учебных зданий и сооружений техникума	3	03.050	5 436	3 160,27	17 179 227,72
3277	Респ. Северная Осетия-Алания, г. Владикавказ, ул. Миллера, 27	Владикавказ	15:09:0010122:107	003002000000 Земли населенных пунктов	Для содержания и эксплуатации индивидуального жилого дома	13	02.010	295	8 279,01	2 442 307,95
3278	Респ. Северная Осетия - Алания, г. Владикавказ, пер. Павловский, дом 6	Владикавказ	15:09:0010122:12	003002000000 Земли населенных пунктов	ИЖС	13	02.010	137	8 279,01	1 134 224,37
3279	Респ. Северная Осетия - Алания, г. Владикавказ, пер. Павловский, дом 6	Владикавказ	15:09:0010122:13	003002000000 Земли населенных пунктов	ИЖС	13	02.010	178	8 279,01	1 473 663,78
3280	Респ. Северная Осетия - Алания, г. Владикавказ, пер. Павловский, дом 6	Владикавказ	15:09:0010122:14	003002000000 Земли населенных пунктов	ИЖС	13	02.010	143	8 279,01	1 183 898,43
3281	Респ. Северная Осетия - Алания, г. Владикавказ, пер. Павловский, дом 6	Владикавказ	15:09:0010122:15	003002000000 Земли населенных пунктов	ИЖС	13	02.010	63	8 279,01	521 577,63
3282	Республика Северная Осетия-Алания, г Владикавказ, ул Кирова/Августовских событий, 31/2	Владикавказ	15:09:0010122:151	003002000000 Земли населенных пунктов	Для строительства швейного цеха и школы прикладного искусства	6	06.000	370	4 513,20	1 669 884,00
3283	Республика Северная Осетия-Алания, г Владикавказ, ул Кирова/Августовских событий, 31/2	Владикавказ	15:09:0010122:152	003002000000 Земли населенных пунктов	Для строительства швейного цеха и школы прикладного искусства	6	06.000	260	4 513,20	1 173 432,00
3284	Республика Северная Осетия-Алания, г Владикавказ, ул Кирова/Августовских событий, 31/2	Владикавказ	15:09:0010122:153	003002000000 Земли населенных пунктов	Для строительства швейного цеха и школы прикладного искусства	6	06.000	575	4 513,20	2 595 090,00
3285	Респ. Северная Осетия - Алания, г. Владикавказ, пер. Павловский, дом 6	Владикавказ	15:09:0010122:16	003002000000 Земли населенных пунктов	ИЖС	13	02.010	52	8 279,01	430 508,52
3286	Республика Северная Осетия-Алания, г Владикавказ, ул Кирова/Миллера, 33/27	Владикавказ	15:09:0010122:17	003002000000 Земли населенных пунктов	Для содержания и эксплуатации трансформаторной подстанции (ТП)	6	03.012	98	4 022,64	394 218,72
3287	Республика Северная Осетия-Алания, г Владикавказ, ул Кирова, д 33/27	Владикавказ	15:09:0010122:18	003002000000 Земли населенных пунктов	Под коммерческие объекты	4	04.040	402	11 773,57	4 732 975,14
3288	Республика Северная Осетия-Алания, г Владикавказ, ул Кирова, д 37	Владикавказ	15:09:0010122:19	003002000000 Земли населенных пунктов	Для установки торговых киосков по реализации табачной продукции	4	04.040	4	11 773,57	47 094,28
3289	Республика Северная Осетия-Алания, г Владикавказ, пер Павловский, д 8	Владикавказ	15:09:0010122:20	003002000000 Земли населенных пунктов	Для содержания и эксплуатации индивидуального жилого дома	13	02.010	604	8 279,01	5 000 522,04
3290	Республика Северная Осетия-Алания, г Владикавказ, пер Павловский, д 8	Владикавказ	15:09:0010122:21	003002000000 Земли населенных пунктов	Под жилую застройку	13	02.010	312	8 279,01	2 583 051,12
3291	Респ. Северная Осетия - Алания, г. Владикавказ, пер. Павловский, 4	Владикавказ	15:09:0010122:22	003002000000 Земли населенных пунктов	Для содержания и эксплуатации индивидуального жилого дома	13	02.010	708	8 279,01	5 861 539,08
3292	Российская Федерация, Республика Северная Осетия - Алания, г. Владикавказ, ул. Миллера, 31	Владикавказ	15:09:0010122:284	003002000000 Земли населенных пунктов	Для размещения гаражей для собственных нужд	7	02.071	24	6 181,13	148 347,12
3293	Республика Северная Осетия-Алания, г Владикавказ, ул Августовских Событий, 6/2	Владикавказ	15:09:0010122:3	003002000000 Земли населенных пунктов	Под жилую застройку	13	02.010	952	8 279,01	7 881 617,52
3294	Респ. Северная Осетия - Алания, г. Владикавказ, пер. Павловский, дом 8	Владикавказ	15:09:0010122:4	003002000000 Земли населенных пунктов	Под жилую застройку	13	02.010	319	8 279,01	2 641 004,19
3295	Республика Северная Осетия-Алания, г Владикавказ, ул Павловский/Миллера, д 10/33	Владикавказ	15:09:0010122:5	003002000000 Земли населенных пунктов	Жилой дом	13	02.010	825	8 279,01	6 830 183,25
3296	Респ. Северная Осетия - Алания, г. Владикавказ, ул. Миллера, дом 31	Владикавказ	15:09:0010122:6	003002000000 Земли населенных пунктов	Жилой дом	13	02.010	1 041	8 279,01	8 618 449,41
3297	Респ. Северная Осетия - Алания, г. Владикавказ, ул. Миллера, дом 27/33	Владикавказ	15:09:0010122:7	003002000000 Земли населенных пунктов	Жилой дом	13	02.010	2 942	8 279,01	24 356 847,42
3298	Респ. Северная Осетия - Алания, г. Владикавказ, ул. Кирова, дом 21	Владикавказ	15:09:0010122:8	003002000000 Земли населенных пунктов	Под объекты образования	3	03.050	2 404	3 160,27	7 597 289,08
3299	Респ. Северная Осетия - Алания, г. Владикавказ, ул. Льва Толстого, дом 12/12	Владикавказ	15:09:0010123:1	003002000000 Земли населенных пунктов	ИЖС	13	02.010	971	8 279,01	8 038 918,71
3300	Респ. Северная Осетия - Алания, г. Владикавказ, пер. Павловский, дом 1/8	Владикавказ	15:09:0010123:14	003002000000 Земли населенных пунктов	ИЖС	13	02.010	48	8 279,01	397 392,48
3301	Респ. Северная Осетия - Алания, г. Владикавказ, пер. Павловский, дом 1/8	Владикавказ	15:09:0010123:15	003002000000 Земли населенных пунктов	ИЖС	13	02.010	24	8 279,01	198 696,24
3302	Респ. Северная Осетия - Алания, г. Владикавказ, пер. Павловский, дом 1/8	Владикавказ	15:09:0010123:16	003002000000 Земли населенных пунктов	ИЖС	13	02.010	12	8 279,01	99 348,12
3303	Респ. Северная Осетия - Алания, г. Владикавказ, пер. Павловский, дом 1/8	Владикавказ	15:09:0010123:17	003002000000 Земли населенных пунктов	ИЖС	13	02.010	1 113	8 279,01	9 214 538,13
3304	Респ. Северная Осетия - Алания, г. Владикавказ, ул. Августовских Событий, дом 10	Владикавказ	15:09:0010123:18	003002000000 Земли населенных пунктов	ИЖС	13	02.010	1 033	8 279,01	8 552 217,33
3305	Респ. Северная Осетия - Алания, г. Владикавказ, ул. Августовских Событий, дом 10а	Владикавказ	15:09:0010123:19	003002000000 Земли населенных пунктов	ИЖС	13	02.010	825	8 279,01	6 830 183,25
3306	Респ. Северная Осетия - Алания, г. Владикавказ, ул. Льва Толстого, дом 14	Владикавказ	15:09:0010123:2	003002000000 Земли населенных пунктов	ИЖС	13	02.010	965	8 279,01	7 989 244,65
3307	Респ. Северная Осетия - Алания, г. Владикавказ, ул. Августовских Событий, дом 10а	Владикавказ	15:09:0010123:20	003002000000 Земли населенных пунктов	ИЖС	13	02.010	123	8 279,01	1 018 318,23
3308	Респ. Северная Осетия - Алания, г. Владикавказ, ул. Августовских Событий, дом 10а	Владикавказ	15:09:0010123:21	003002000000 Земли населенных пунктов	ИЖС	13	02.010	167	8 279,01	1 382 594,67
3309	Республика Северная Осетия-Алания, г. Владикавказ, ул. Миллера, д 35/5,39,41/20	Владикавказ	15:09:0010123:23	003002000000 Земли населенных пунктов	Под жилую застройку	13	02.010	1 851	8 279,01	15 324 447,51
3310	Респ. Северная Осетия - Алания, г. Владикавказ, ул. Миллера, дом 30а	Владикавказ	15:09:0010123:24	003002000000 Земли населенных пунктов	Для содержания и эксплуатации индивидуального жилого дома	13	02.010	427	8 279,01	3 535 137,27

№ пп	Местоположение ЗУ	Район	Кадастровый номер ЗУ	Категория земель	Разрешенное использование по документу	Код вида разрешенного использования (в соответствии с классификатором видов разрешенного использования земельных участков)	Вид использования объектов недвижимости	Площадь	УПКС	КС
3311	Северная Осетия - Алания респ. г Владикавказ, ул Миллера, 39 "б"	Владикавказ	15:09:0010123:25	0030020000000 Земли населенных пунктов	Для содержания и эксплуатации индивидуального жилого дома	13	02.010	226	8 279,01	1 871 056,26
3312	Республика Северная Осетия-Алания, г. Владикавказ, ул. Августовских событий, 8 "а"	Владикавказ	15:09:0010123:246	0030020000000 Земли населенных пунктов	Для содержания и эксплуатации парикмахерской	3	03.034	16	5 396,22	86 339,52
3313	Респ. Северная Осетия – Алания, г. Владикавказ, ул. Миллера, 41/20	Владикавказ	15:09:0010123:26	0030020000000 Земли населенных пунктов	Эксплуатация многоквартирного дома	2	02.050	615	9 811,31	6 033 955,65
3314	Респ. Северная Осетия - Алания, г. Владикавказ, пер. Павловский, 3	Владикавказ	15:09:0010123:27	0030020000000 Земли населенных пунктов	Эксплуатация многоквартирного дома	2	02.050	1 178	9 811,31	11 557 723,18
3315	Респ. Северная Осетия - Алания, г. Владикавказ, ул. Миллера, дом 30	Владикавказ	15:09:0010123:28	0030020000000 Земли населенных пунктов	Эксплуатация многоквартирного дома	2	02.050	262	9 811,31	2 570 563,22
3316	Респ. Северная Осетия - Алания, г. Владикавказ, ул. Миллера, 35	Владикавказ	15:09:0010123:29	0030020000000 Земли населенных пунктов	Эксплуатация многоквартирного дома	2	02.050	609	9 811,31	5 975 087,79
3317	Респ. Северная Осетия - Алания, г. Владикавказ, ул. Льва Толстого, дом 16	Владикавказ	15:09:0010123:3	0030020000000 Земли населенных пунктов	ИЖС	13	02.010	127	8 279,01	1 051 434,27
3318	Респ. Северная Осетия - Алания, г. Владикавказ, пер. Павловский, 5	Владикавказ	15:09:0010123:30	0030020000000 Земли населенных пунктов	Эксплуатация многоквартирного дома	2	02.050	242	9 811,31	2 374 337,02
3319	Респ. Северная Осетия - Алания, г. Владикавказ, ул. Льва Толстого, дом 16	Владикавказ	15:09:0010123:4	0030020000000 Земли населенных пунктов	ИЖС	13	02.010	147	8 279,01	1 217 014,47
3320	Республика Северная Осетия - Алания, г. Владикавказ, ул Августовских событий, 10а	Владикавказ	15:09:0010123:483	0030020000000 Земли населенных пунктов	гаражи для собственных нужд	7	02.071	24	6 181,13	148 347,12
3321	Респ. Северная Осетия - Алания, г. Владикавказ, ул. Льва Толстого, дом 16	Владикавказ	15:09:0010123:5	0030020000000 Земли населенных пунктов	ИЖС	13	02.010	44	8 279,01	364 276,44
3322	Респ. Северная Осетия - Алания, г. Владикавказ, ул. Льва Толстого, дом 16	Владикавказ	15:09:0010123:6	0030020000000 Земли населенных пунктов	ИЖС	13	02.010	73	8 279,01	604 367,73
3323	Респ. Северная Осетия - Алания, г. Владикавказ, ул. Льва Толстого, дом 16	Владикавказ	15:09:0010123:7	0030020000000 Земли населенных пунктов	ИЖС	13	02.010	33	8 279,01	273 207,33
3324	Респ. Северная Осетия - Алания, г. Владикавказ, ул. Льва Толстого, дом 16	Владикавказ	15:09:0010123:8	0030020000000 Земли населенных пунктов	ИЖС	13	02.010	49	8 279,01	405 671,49
3325	Российская Федерация, Республика Северная Осетия - Алания г. Владикавказ, ул. Льва Толстого, 18	Владикавказ	15:09:0010123:9	0030020000000 Земли населенных пунктов	Индивидуальное жилищное строительство	13	02.010	471	8 279,01	3 899 413,71
3326	Северная Осетия - Алания респ. г Владикавказ, ул Кирова, 37	Владикавказ	15:09:0010124:1	0030020000000 Земли населенных пунктов	Для содержания и эксплуатации учебно-лабораторных корпусов ГГАУ	3	03.050	43 800	3 160,27	138 419 826,00
3327	Респ. Северная Осетия - Алания, г. Владикавказ, ул. Миллера, 34	Владикавказ	15:09:0010124:2	0030020000000 Земли населенных пунктов	Для содержания и эксплуатации здания филармонии	3	03.060	2 370	2 354,71	5 580 662,70
3328	Респ. Северная Осетия - Алания, г. Владикавказ, ул. Кирова, 37	Владикавказ	15:09:0010124:4	0030020000000 Земли населенных пунктов	Под эксплуатацию торгового киоска	4	04.040	6	11 773,57	70 641,42
3329	Республика Северная Осетия-Алания, г. Владикавказ, ул. Миллера, д. 32	Владикавказ	15:09:0010124:5	0030020000000 Земли населенных пунктов	Для эксплуатации и содержания существующих зданий и сооружений	3	03.050	4 665	3 160,27	14 742 659,55
3330	Респ. Северная Осетия - Алания, г. Владикавказ, ул. Кирова, дом 37	Владикавказ	15:09:0010124:6	0030020000000 Земли населенных пунктов	под ТП	6	03.012	167	4 022,64	671 780,88
3331	Республика Северная Осетия-Алания, г Владикавказ, ул Льва Толстого/Миллера, 22/34	Владикавказ	15:09:0010124:671	0030020000000 Земли населенных пунктов	для содержания и эксплуатации магазина	4	04.040	84	11 773,57	988 979,88
3332	Республика Северная Осетия-Алания, г Владикавказ, пер Тимирязевский	Владикавказ	15:09:0010124:7	0030020000000 Земли населенных пунктов	Для установки торгового киоска по реализации хлебобулочных изделий	4	04.040	4	11 773,57	47 094,28
3333	Республика Северная Осетия-Алания, г Владикавказ, ул Кирова, д 37	Владикавказ	15:09:0010124:9	0030020000000 Земли населенных пунктов	Под установку и эксплуатацию платежных терминалов	4	04.010	1	11 773,57	11 773,57
3334	Республика Северная Осетия - Алания, г. Владикавказ, ул. Генерала Масленникова, 9	Владикавказ	15:09:0010125:1	0030020000000 Земли населенных пунктов	Для содержания и эксплуатации жилого дома и подсобных строений	13	02.010	2 694	8 279,01	22 303 652,94
3335	Респ. Северная Осетия - Алания, г. Владикавказ, ул. Льва Толстого, дом 38	Владикавказ	15:09:0010125:10	0030020000000 Земли населенных пунктов	Под жилую застройку	13	02.010	1 919	8 279,01	15 887 420,19
3336	Респ. Северная Осетия - Алания, г. Владикавказ, ул. Льва Толстого, дом 38	Владикавказ	15:09:0010125:11	0030020000000 Земли населенных пунктов	ИЖС	13	02.010	101	8 279,01	836 180,01
3337	Респ. Северная Осетия - Алания, г. Владикавказ, ул. Льва Толстого, дом 40	Владикавказ	15:09:0010125:12	0030020000000 Земли населенных пунктов	ИЖС	13	02.010	185	8 279,01	1 531 616,85
3338	Респ. Северная Осетия - Алания, г. Владикавказ, ул. Льва Толстого, дом 40	Владикавказ	15:09:0010125:13	0030020000000 Земли населенных пунктов	ИЖС	13	02.010	166	8 279,01	1 374 315,66
3339	Республика Северная Осетия-Алания, г. Владикавказ, ул. Льва Толстого, 38 а	Владикавказ	15:09:0010125:130	0030020000000 Земли населенных пунктов	Для содержания и эксплуатации жилого дома	13	02.010	420	8 279,01	3 477 184,20
3340	Респ. Северная Осетия - Алания, г. Владикавказ, ул. Льва Толстого, дом 40	Владикавказ	15:09:0010125:14	0030020000000 Земли населенных пунктов	Под жилую застройку	13	02.010	1 498	8 279,01	12 401 956,98
3341	Респ. Северная Осетия - Алания, г. Владикавказ, ул. Льва Толстого, дом 40а	Владикавказ	15:09:0010125:15	0030020000000 Земли населенных пунктов	ИЖС	13	02.010	136	8 279,01	1 125 945,36
3342	Респ. Северная Осетия - Алания, г. Владикавказ, ул. Льва Толстого, дом 40а	Владикавказ	15:09:0010125:16	0030020000000 Земли населенных пунктов	ИЖС	13	02.010	109	8 279,01	902 412,09
3343	Северная Осетия - Алания респ. г Владикавказ, ул. Льва Толстого, 40 "б"	Владикавказ	15:09:0010125:17	0030020000000 Земли населенных пунктов	Для содержания и эксплуатации индивидуального жилого дома	13	02.010	730	8 279,01	6 043 677,30
3344	Республика Северная Осетия - Алания г. Владикавказ, ул. Льва Толстого, 40а	Владикавказ	15:09:0010125:18	0030020000000 Земли населенных пунктов	Для индивидуального жилищного строительства	13	02.010	179	8 279,01	1 481 942,79
3345	Респ. Северная Осетия - Алания, г. Владикавказ, ул. Маркуса, дом 55	Владикавказ	15:09:0010125:19	0030020000000 Земли населенных пунктов	ИЖС	13	02.010	647	8 279,01	5 356 519,47
3346	Респ. Северная Осетия - Алания, г. Владикавказ, ул. Генерала Масленникова, 1	Владикавказ	15:09:0010125:2	0030020000000 Земли населенных пунктов	Для содержания и эксплуатации здания общежития	3	03.050	2 989	3 160,27	9 446 047,03
3347	Республика Северная Осетия-Алания, г. Владикавказ, ул. Льва Толстого/Маркуса, д 41/57	Владикавказ	15:09:0010125:20	0030020000000 Земли населенных пунктов	Под жилую застройку	13	02.010	1 320	8 279,01	10 928 293,20
3348	Респ. Северная Осетия - Алания, г. Владикавказ, ул. Маркуса, дом 53	Владикавказ	15:09:0010125:21	0030020000000 Земли населенных пунктов	Под жилую застройку	13	02.010	598	8 279,01	4 950 847,98
3349	Республика Северная Осетия-Алания, г Владикавказ, ул Маркуса, 53	Владикавказ	15:09:0010125:22	0030020000000 Земли населенных пунктов	ИЖС	13	02.010	34	8 279,01	281 486,34
3350	Респ. Северная Осетия - Алания, г. Владикавказ, ул. Маркуса, дом 53	Владикавказ	15:09:0010125:23	0030020000000 Земли населенных пунктов	ИЖС	13	02.010	40	8 279,01	331 160,40
3351	Республика Северная Осетия-Алания, г Владикавказ, ул Маркуса, д 51	Владикавказ	15:09:0010125:24	0030020000000 Земли населенных пунктов	Для жилой застройки	13	02.010	956	8 279,01	7 914 793,56
3352	Республика Северная Осетия - Алания, г Владикавказ, ул Генерала Масленникова	Владикавказ	15:09:0010125:251	0030020000000 Земли населенных пунктов	для содержания и эксплуатации котельной	6	03.012	34	4 022,64	136 769,76
3353	Республика Северная Осетия - Алания, г Владикавказ, ул Генерала Масленникова	Владикавказ	15:09:0010125:252	0030020000000 Земли населенных пунктов	для содержания и эксплуатации котельной	6	03.012	18	4 022,64	72 407,52
3354	Республика Северная Осетия - Алания, г. Владикавказ, ул. Генерала Масленникова	Владикавказ	15:09:0010125:253	0030020000000 Земли населенных пунктов	Для содержания и эксплуатации котельной	6	03.012	1 834	4 022,64	7 377 521,76
3355	Респ. Северная Осетия - Алания, г. Владикавказ, ул. Генерала Масленникова, дом 7	Владикавказ	15:09:0010125:32	0030020000000 Земли населенных пунктов	ИЖС	13	02.010	52	8 279,01	430 508,52
3356	Респ. Северная Осетия - Алания, г. Владикавказ, ул. Генерала Масленникова, дом 7	Владикавказ	15:09:0010125:33	0030020000000 Земли населенных пунктов	ИЖС	13	02.010	60	8 279,01	496 740,60
3357	Респ. Северная Осетия - Алания, г. Владикавказ, ул. Генерала Масленникова, дом 7	Владикавказ	15:09:0010125:34	0030020000000 Земли населенных пунктов	Под жилую застройку	13	02.010	985	8 279,01	8 154 824,85
3358	Респ. Северная Осетия - Алания, г. Владикавказ, пер. Тимирязевский, 8	Владикавказ	15:09:0010125:35	0030020000000 Земли населенных пунктов	Для содержания и эксплуатации многоквартирного жилого дома	2	02.013	738	9 811,31	7 240 746,78
3359	Респ. Северная Осетия - Алания, г. Владикавказ, пер. Тимирязевский, дом 10	Владикавказ	15:09:0010125:36	0030020000000 Земли населенных пунктов	ИЖС	13	02.010	1 006	8 279,01	8 328 684,06
3360	Респ. Северная Осетия - Алания, г. Владикавказ, ул. Генерала Масленникова, дом 7а	Владикавказ	15:09:0010125:37	0030020000000 Земли населенных пунктов	ТП-306	6	03.012	41	4 022,64	164 928,24
3361	Республика Северная Осетия-Алания, г Владикавказ, ул Маркуса, 55	Владикавказ	15:09:0010125:4	0030020000000 Земли населенных пунктов	Для содержания и эксплуатации индивидуального жилого дома	13	02.010	658	8 279,01	5 447 588,58
3362	Респ. Северная Осетия - Алания, г. Владикавказ, пер. Тимирязевский, 10	Владикавказ	15:09:0010125:5	0030020000000 Земли населенных пунктов	Для содержания и эксплуатации индивидуального жилого дома	13	02.010	1 006	8 279,01	8 328 684,06
3363	Респ. Северная Осетия - Алания, г. Владикавказ, ул. Льва Толстого, дом 36/12	Владикавказ	15:09:0010125:6	0030020000000 Земли населенных пунктов	ИЖС	13	02.010	79	8 279,01	654 041,79
3364	Респ. Северная Осетия - Алания, г. Владикавказ, ул. Льва Толстого, дом 36/12	Владикавказ	15:09:0010125:7	0030020000000 Земли населенных пунктов	ИЖС	13	02.010	68	8 279,01	562 972,68
3365	Респ. Северная Осетия - Алания, г. Владикавказ, ул. Льва Толстого, дом 36/12	Владикавказ	15:09:0010125:8	0030020000000 Земли населенных пунктов	ИЖС	13	02.010	56	8 279,01	463 624,56
3366	Респ. Северная Осетия - Алания, г. Владикавказ, ул. Льва Толстого, дом 36/12	Владикавказ	15:09:0010125:9	0030020000000 Земли населенных пунктов	Под жилую застройку	13	02.010	924	8 279,01	7 649 805,24
3367	Республика Северная Осетия - Алания, г. Владикавказ, пер. Тимирязевский, дом 4	Владикавказ	15:09:0010126:1	0030020000000 Земли населенных пунктов	Центр детского технического творчества	3	03.050	312	3 160,27	986 004,24
3368	Республика Северная Осетия-Алания, г Владикавказ, ул Кирова, д 41	Владикавказ	15:09:0010126:3	0030020000000 Земли населенных пунктов	Под установку торгового павильона	4	04.030	12	11 773,57	141 282,84
3369	Республика Северная Осетия-Алания, г Владикавказ, ул Кирова/Тимирязевский, 39/2-4	Владикавказ	15:09:0010126:5	0030020000000 Земли населенных пунктов	Для содержания и эксплуатации туалета	3	03.030	24	5 396,22	129 509,28

№ пп	Местоположение ЗУ	Район	Кадастровый номер ЗУ	Категория земель	Разрешенное использование по документу	Код вида разрешенного использования (в соответствии с классификатором видов разрешенного использования земельных участков)	Вид использования объектов недвижимости	Площадь	УПКС	КС
3370	Респ. Северная Осетия - Алания, г. Владикавказ, ул. Кирова, 39	Владикавказ	15:09:0001126:7	003002000000 Земли населенных пунктов	Для осуществления уставной деятельности: организация и проведение культурного и массового отдыха горожан	3	05:022	7 327	1 766,04	12 939 775,08
3371	Респ. Северная Осетия - Алания, г. Владикавказ, ул. Кирова, 39	Владикавказ	15:09:0001126:8	003002000000 Земли населенных пунктов	Для осуществления уставной деятельности: организация и проведение культурного и массового отдыха горожан	3	12:003	7 153	1 766,04	12 632 484,12
3372	Республика Северная Осетия-Алания, г Владикавказ, ул Маркуса/Кирова, 39/43	Владикавказ	15:09:0001127.1	003002000000 Земли населенных пунктов	Для содержания и эксплуатации стоматологического кабинета	3	03.040	102	3 965,83	404 514,66
3373	Республика Северная Осетия-Алания, г Владикавказ, ул Кирова, д 41/72	Владикавказ	15:09:0001127:10	003002000000 Земли населенных пунктов	под многоэтажный дом	2	02.060	1 437	9 811,31	14 098 852,47
3374	Республика Северная Осетия-Алания, г Владикавказ, ул Маркуса, 45/47/76	Владикавказ	15:09:0001127:11	003002000000 Земли населенных пунктов	под многоэтажный дом	2	02.060	1 508	9 811,31	14 795 455,48
3375	Республика Северная Осетия-Алания, г Владикавказ, ул Кирова, д 41	Владикавказ	15:09:0001127:12	003002000000 Земли населенных пунктов	Установка и эксплуатация платежных терминалов	4	04:010	1	11 773,57	11 773,57
3376	Респ. Северная Осетия - Алания, г. Владикавказ, ул. Кирова. 41	Владикавказ	15:09:0001127:13	003002000000 Земли населенных пунктов	Для содержания и эксплуатации капитального гаража	7	02.071	28	6 181,13	173 071,64
3377	Республика Северная Осетия-Алания, г Владикавказ, ул Кирова/Маркуса, д 43/39	Владикавказ	15:09:0001127:14	003002000000 Земли населенных пунктов	Для установки торговых киосков по реализации табачной продукции	4	04.040	4	11 773,57	47 094,28
3378	Республика Северная Осетия-Алания, г Владикавказ, ул Маркуса/Революции, 41/43/74	Владикавказ	15:09:0001127:15	003002000000 Земли населенных пунктов	Для содержания и эксплуатации зданий и сооружений	4	04:040	203	11 773,57	2 390 034,71
3379	Республика Северная Осетия-Алания, г. Владикавказ, ул. Маркуса. 41 "а"	Владикавказ	15:09:0001127:16	003002000000 Земли населенных пунктов	Магазины продовольственные и промтоварные	4	04:040	387	11 773,57	4 556 371,59
3380	Республика Северная Осетия-Алания, г. Владикавказ, ул. Генерала Масленникова, д. 9	Владикавказ	15:09:0001127:17	003002000000 Земли населенных пунктов	Для установки и эксплуатации мастерской по ремонту обуви	3	03.031	8	5 396,22	43 169,76
3381	Республика Северная Осетия-Алания, г. Владикавказ, ул. Кирова, д. 41	Владикавказ	15:09:0001127:18	003002000000 Земли населенных пунктов	Для установки и эксплуатации торгового киоска	4	04.040	8	11 773,57	94 188,56
3382	Республика Северная Осетия-Алания, г Владикавказ, ул Маркуса/Революции, д 41/43/74	Владикавказ	15:09:0001127:19	003002000000 Земли населенных пунктов	Для содержания и эксплуатации магазина	4	04:040	44	11 773,57	518 037,08
3383	Республика Северная Осетия-Алания, г. Владикавказ, ул. Кирова. д. 41	Владикавказ	15:09:0001127:2	003002000000 Земли населенных пунктов	Для установки и эксплуатации торгового киоска по реализации мороженого и прохладительных напитков	4	04:040	5	11 773,57	58 867,85
3384	Северная Осетия - Алания респ, г. Владикавказ, ул. Маркуса. 41 "б"	Владикавказ	15:09:0001127:20	003002000000 Земли населенных пунктов	Для содержания и эксплуатации магазина	4	04.040	70	11 773,57	824 149,90
3385	Респ. Северная Осетия - Алания, г. Владикавказ, ул. Маркуса, 45	Владикавказ	15:09:0001127:21	003002000000 Земли населенных пунктов	Под объекты инженерного оборудования водоснабжения	6	03.012	11	4 022,64	44 249,04
3386	Республика Северная Осетия-Алания, г Владикавказ, ул Кирова/Маркуса, 41/39	Владикавказ	15:09:0001127:3	003002000000 Земли населенных пунктов	Нежилое здание	4	04:000	450	11 773,57	5 298 106,50
3387	Российская Федерация, Республика Северная Осетия - Алания, городской округ город Владикавказ, г. Владикавказ, ул. Маркуса, земельный участок 41А	Владикавказ	15:09:0001127:303	003002000000 Земли населенных пунктов	Магазины	4	04:040	37	11 773,57	435 622,09
3388	Республика Северная Осетия-Алания, г Владикавказ, ул Кирова, д 41	Владикавказ	15:09:0001127.4	003002000000 Земли населенных пунктов	Для установки торгового коммерческого киоска	4	04.040	6	11 773,57	70 641,42
3389	Республика Северная Осетия-Алания, г Владикавказ, ул Революции/Маркуса, д 76/45	Владикавказ	15:09:0001127.5	003002000000 Земли населенных пунктов	под многоэтажный дом	2	02.060	1 628	9 811,31	15 972 812,68
3390	Республика Северная Осетия-Алания, г Владикавказ, ул Маркуса/Революции, д 41/43/74	Владикавказ	15:09:0001127:6	003002000000 Земли населенных пунктов	Под жилую застройку	13	02:010	1 551	8 279,01	12 840 744,51
3391	Респ. Северная Осетия - Алания, г. Владикавказ, ул. Маркуса, дом 41/43	Владикавказ	15:09:0001127:7	003002000000 Земли населенных пунктов	ИЖС	13	02:010	122	8 279,01	1 010 039,22
3392	Респ. Северная Осетия - Алания, г. Владикавказ, ул. Маркуса, дом 41/43	Владикавказ	15:09:0001127.8	003002000000 Земли населенных пунктов	ИЖС	13	02.010	70	8 279,01	579 530,70
3393	Республика Северная Осетия-Алания, г Владикавказ, ул Кирова, д 39/43	Владикавказ	15:09:0001127.9	003002000000 Земли населенных пунктов	Под жилую застройку	13	02.010	767	8 279,01	6 350 000,67
3394	Республика Северная Осетия-Алания, г Владикавказ, ул Маркуса/Тамаева, 24/47	Владикавказ	15:09:0001128:1	003002000000 Земли населенных пунктов	Для содержания и эксплуатации зданий и сооружений университета	3	03:050	6 953	3 160,27	21 973 357,31
3395	Респ. Северная Осетия - Алания, г. Владикавказ, ул. Льва Толстого, дом 44	Владикавказ	15:09:0001128:10	003002000000 Земли населенных пунктов	ИЖС	13	02:010	35	8 279,01	289 765,35
3396	Респ. Северная Осетия - Алания, г. Владикавказ, ул. Льва Толстого, дом 44	Владикавказ	15:09:0001128:11	003002000000 Земли населенных пунктов	ИЖС	13	02.010	71	8 279,01	587 809,71
3397	Республика Северная Осетия-Алания, г. Владикавказ, ул. Тамаева, 49	Владикавказ	15:09:0001128.118	003002000000 Земли населенных пунктов	Для эксплуатации зданий и сооружений	3	03.040	2 503	3 965,83	9 926 472,49
3398	Респ. Северная Осетия - Алания, г. Владикавказ, ул. Тимпеан, 51/53	Владикавказ	15:09:0001128:119	003002000000 Земли населенных пунктов	Для эксплуатации зданий и сооружений	3	03:040	4 985	3 965,83	19 769 662,55
3399	Респ. Северная Осетия - Алания, г. Владикавказ, ул. Льва Толстого, дом 44	Владикавказ	15:09:0001128:12	003002000000 Земли населенных пунктов	ИЖС	13	02:010	221	8 279,01	1 829 661,21
3400	Респ. Северная Осетия - Алания, г. Владикавказ, ул. Льва Толстого, дом 46б	Владикавказ	15:09:0001128:13	003002000000 Земли населенных пунктов	ИЖС	13	02.010	119	8 279,01	985 202,19
3401	Респ. Северная Осетия - Алания, г. Владикавказ, ул. Льва Толстого, дом 46б	Владикавказ	15:09:0001128:14	003002000000 Земли населенных пунктов	ИЖС	13	02.010	78	8 279,01	645 762,78
3402	Респ. Северная Осетия - Алания, г. Владикавказ, ул. Льва Толстого, дом 46б	Владикавказ	15:09:0001128:15	003002000000 Земли населенных пунктов	ИЖС	13	02:010	371	8 279,01	3 071 512,71
3403	Респ. Северная Осетия - Алания, г. Владикавказ, ул. Льва Толстого, дом 46а	Владикавказ	15:09:0001128:16	003002000000 Земли населенных пунктов	ИЖС	13	02:010	167	8 279,01	1 382 594,67
3404	Республика Северная Осетия-Алания, г Владикавказ, ул Льва Толстого/Тамаева, д 48/57	Владикавказ	15:09:0001128:17	003002000000 Земли населенных пунктов	ИЖС	13	02.010	68	8 279,01	562 972,68
3405	Республика Северная Осетия-Алания, г. Владикавказ, ул. Маркуса, 26	Владикавказ	15:09:0001128.171	003002000000 Земли населенных пунктов	для содержания и эксплуатации капитального гаража	7	02.071	23	6 181,13	142 165,99
3406	Республика Северная Осетия-Алания, г. Владикавказ, ул. Маркуса, 26	Владикавказ	15:09:0001128:175	003002000000 Земли населенных пунктов	Для содержания и эксплуатации металлического гаража	7	02:071	18	6 181,13	111 260,34
3407	Республика Северная Осетия-Алания, г. Владикавказ, ул. Маркуса. 26	Владикавказ	15:09:0001128:179	003002000000 Земли населенных пунктов	Для содержания и эксплуатации металлического гаража	7	02:071	18	6 181,13	111 260,34
3408	Республика Северная Осетия-Алания, г Владикавказ, ул Льва Толстого/Тамаева, д 48/57	Владикавказ	15:09:0001128:18	003002000000 Земли населенных пунктов	ИЖС	13	02.010	54	8 279,01	447 066,54
3409	Республика Северная Осетия-Алания, г. Владикавказ, ул. Тамаева. 55	Владикавказ	15:09:0001128.184	003002000000 Земли населенных пунктов	Для содержания и эксплуатации жилого дома	13	02.010	957	8 279,01	7 923 012,57
3410	Республика Северная Осетия-Алания, г Владикавказ, ул Льва Толстого/Тамаева, д 48/57	Владикавказ	15:09:0001128:19	003002000000 Земли населенных пунктов	ИЖС	13	02:010	81	8 279,01	670 599,81
3411	Республика Северная Осетия-Алания, г Владикавказ, ул Льва Толстого/Тамаева, д 48/57	Владикавказ	15:09:0001128:20	003002000000 Земли населенных пунктов	Под жилую застройку	13	02:010	1 149	8 279,01	9 512 582,49
3412	Респ. Северная Осетия - Алания, г. Владикавказ, ул. Тамаева, дом 55	Владикавказ	15:09:0001128:21	003002000000 Земли населенных пунктов	Под жилую застройку	13	02.010	77	8 279,01	637 483,77
3413	Респ. Северная Осетия - Алания, г. Владикавказ, ул. Тамаева, дом 55	Владикавказ	15:09:0001128:22	003002000000 Земли населенных пунктов	ИЖС	13	02.010	211	8 279,01	1 746 871,11
3414	Респ. Северная Осетия - Алания, г. Владикавказ, ул. Тимпеан, дом 53	Владикавказ	15:09:0001128:23	003002000000 Земли населенных пунктов	ИЖС	13	02:010	239	8 279,01	1 978 683,39
3415	Респ. Северная Осетия - Алания, г. Владикавказ, ул. Тамаева, дом 55	Владикавказ	15:09:0001128:24	003002000000 Земли населенных пунктов	ИЖС	13	02:010	23	8 279,01	190 417,23
3416	Респ. Северная Осетия - Алания, г. Владикавказ, ул. Тамаева, дом 55	Владикавказ	15:09:0001128:25	003002000000 Земли населенных пунктов	ИЖС	13	02.010	57	8 279,01	471 903,57
3417	Респ. Северная Осетия - Алания, г. Владикавказ, ул. Тамаева, дом 55	Владикавказ	15:09:0001128:26	003002000000 Земли населенных пунктов	ИЖС	13	02.010	23	8 279,01	190 417,23
3418	Респ. Северная Осетия - Алания, г. Владикавказ, ул. Тимпеан, дом 53	Владикавказ	15:09:0001128:27	003002000000 Земли населенных пунктов	ИЖС	13	02:010	86	8 279,01	711 994,86
3419	Респ. Северная Осетия - Алания, г. Владикавказ, ул. Тамаева, дом 55	Владикавказ	15:09:0001128:28	003002000000 Земли населенных пунктов	ИЖС	13	02:010	115	8 279,01	952 086,15
3420	Респ. Северная Осетия - Алания, г. Владикавказ, ул. Тамаева, дом 55	Владикавказ	15:09:0001128:29	003002000000 Земли населенных пунктов	ИЖС	13	02.010	96	8 279,01	794 784,96
3421	Респ. Северная Осетия - Алания, г. Владикавказ, ул. Тамаева, дом 55	Владикавказ	15:09:0001128:30	003002000000 Земли населенных пунктов	ИЖС	13	02.010	7	8 279,01	57 953,07
3422	Респ. Северная Осетия - Алания, г. Владикавказ, ул. Тимпеан, дом 53	Владикавказ	15:09:0001128:31	003002000000 Земли населенных пунктов	ИЖС	13	02:010	23	8 279,01	190 417,23
3423	Респ. Северная Осетия - Алания, г. Владикавказ, ул. Тамаева, дом 49	Владикавказ	15:09:0001128:32	003002000000 Земли населенных пунктов	Котельная	6	03:012	195	4 022,64	784 414,80
3424	Республика Северная Осетия - Алания, г. Владикавказ, ул. Маркуса, 26	Владикавказ	15:09:0001128:328	003002000000 Земли населенных пунктов	Хранение автотранспорта	7	02.071	23	6 181,13	142 165,99

№ пп	Местоположение ЗУ	Район	Кадастровый номер ЗУ	Категория земель	Разрешенное использование по документу	Код вида разрешенного использования (в соответствии с классификатором видов разрешенного использования земельных участков)	Вид использования объектов недвижимости	Площадь	УПКС	КС
3425	Северная Осетия - Алания респ, г Владикавказ, ул Маркуса/Томаева, 24/47	Владикавказ	15:09:0010128:33	0030020000000 Земли населенных пунктов	Для содержания и эксплуатации трансформаторной подстанции (ТП)	6	03.012	51	4 022,64	205 154,64
3426	Российская Федерация, Республика Северная Осетия-Алания, городской округ город Владикавказ, г. Владикавказ, ул. Кирова, земельный участок 47	Владикавказ	15:09:0010128:330	0030020000000 Земли населенных пунктов	Междугородная телефонная станция	6	06.080	2 829	6 573,58	18 596 657,82
3427	Российская Федерация, Республика Северная Осетия-Алания, городской округ город Владикавказ, г. Владикавказ, ул. Кирова, земельный участок 47А	Владикавказ	15:09:0010128:331	0030020000000 Земли населенных пунктов	Междугородная телефонная станция	6	06.080	124	6 573,58	815 123,92
3428	Респ. Северная Осетия - Алания, г. Владикавказ, ул. Тамаева, дом 47 - 49/45	Владикавказ	15:09:0010128:34	0030020000000 Земли населенных пунктов	ТП-263	6	03.012	64	4 022,64	257 448,96
3429	Респ. Северная Осетия - Алания, г. Владикавказ, ул. Маркуса, дом 26	Владикавказ	15:09:0010128:35	0030020000000 Земли населенных пунктов	Под жилую застройку	13	02.010	1 852	8 279,01	15 332 726,52
3430	Респ. Северная Осетия - Алания, г. Владикавказ, ул. Маркуса, дом 28	Владикавказ	15:09:0010128:36	0030020000000 Земли населенных пунктов	Под жилую застройку	13	02.010	2 376	8 279,01	19 670 927,76
3431	Респ. Северная Осетия - Алания, г. Владикавказ, ул. Маркуса, дом 28	Владикавказ	15:09:0010128:37	0030020000000 Земли населенных пунктов	ИЖС	13	02.010	104	8 279,01	861 017,04
3432	Республика Северная Осетия-Алания, г Владикавказ, ул Маркуса, 28	Владикавказ	15:09:0010128:38	0030020000000 Земли населенных пунктов	ИЖС	13	02.010	104	8 279,01	861 017,04
3433	Республика Северная Осетия-Алания, г Владикавказ, ул Маркуса, 30	Владикавказ	15:09:0010128:39	0030020000000 Земли населенных пунктов	Под жилую застройку	13	02.010	877	8 279,01	7 260 691,77
3434	Респ. Северная Осетия - Алания, г. Владикавказ, ул. Маркуса, 22	Владикавказ	15:09:0010128:4	0030020000000 Земли населенных пунктов	Эксплуатация здания	13	02.010	1 079	8 279,01	8 933 051,79
3435	Респ. Северная Осетия - Алания, г. Владикавказ, ул. Маркуса, дом 30	Владикавказ	15:09:0010128:40	0030020000000 Земли населенных пунктов	ИЖС	13	02.010	102	8 279,01	844 459,02
3436	Респ. Северная Осетия - Алания, г. Владикавказ, ул. Маркуса, дом 30	Владикавказ	15:09:0010128:41	0030020000000 Земли населенных пунктов	ИЖС	13	02.010	29	8 279,01	240 091,29
3437	Республика Северная Осетия-Алания, г Владикавказ, ул Маркуса, 30	Владикавказ	15:09:0010128:42	0030020000000 Земли населенных пунктов	ИЖС	13	02.010	73	8 279,01	604 367,73
3438	Респ. Северная Осетия - Алания, г. Владикавказ, ул. Маркуса, дом 30	Владикавказ	15:09:0010128:43	0030020000000 Земли населенных пунктов	ИЖС	13	02.010	117	8 279,01	968 644,17
3439	Респ. Северная Осетия - Алания, г. Владикавказ, ул. Маркуса, дом 30	Владикавказ	15:09:0010128:44	0030020000000 Земли населенных пунктов	ИЖС	13	02.010	15	8 279,01	124 185,15
3440	Респ. Северная Осетия - Алания, г. Владикавказ, ул. Маркуса, дом 30	Владикавказ	15:09:0010128:45	0030020000000 Земли населенных пунктов	ИЖС	13	02.010	88	8 279,01	728 552,88
3441	Респ. Северная Осетия - Алания, г. Владикавказ, ул. Маркуса, дом 30	Владикавказ	15:09:0010128:46	0030020000000 Земли населенных пунктов	ИЖС	13	02.010	73	8 279,01	604 367,73
3442	Республика Северная Осетия-Алания, г Владикавказ, ул Маркуса, 30	Владикавказ	15:09:0010128:47	0030020000000 Земли населенных пунктов	ИЖС	13	02.010	88	8 279,01	728 552,88
3443	Респ. Северная Осетия - Алания, г. Владикавказ, ул. Льва Толстого, дом 44	Владикавказ	15:09:0010128:5	0030020000000 Земли населенных пунктов	ИЖС	13	02.010	151	8 279,01	1 250 130,51
3444	Республика Северная Осетия-Алания, г Владикавказ, ул Маркуса, 34	Владикавказ	15:09:0010128:51	0030020000000 Земли населенных пунктов	ИЖС	13	02.010	14	8 279,01	115 906,14
3445	Респ. Северная Осетия - Алания, г. Владикавказ, ул. Маркуса, дом 34	Владикавказ	15:09:0010128:52	0030020000000 Земли населенных пунктов	ИЖС	13	02.010	43	8 279,01	355 997,43
3446	Респ. Северная Осетия - Алания, г. Владикавказ, ул. Маркуса, дом 34	Владикавказ	15:09:0010128:53	0030020000000 Земли населенных пунктов	ИЖС	13	02.010	28	8 279,01	231 812,28
3447	Респ. Северная Осетия - Алания, г. Владикавказ, ул. Маркуса, дом 34	Владикавказ	15:09:0010128:54	0030020000000 Земли населенных пунктов	ИЖС	13	02.010	64	8 279,01	529 856,64
3448	Респ. Северная Осетия - Алания, г. Владикавказ, ул. Маркуса, дом 34	Владикавказ	15:09:0010128:55	0030020000000 Земли населенных пунктов	ИЖС	13	02.010	74	8 279,01	612 646,74
3449	Респ. Северная Осетия - Алания, г. Владикавказ, ул. Маркуса, дом 34	Владикавказ	15:09:0010128:56	0030020000000 Земли населенных пунктов	ИЖС	13	02.010	57	8 279,01	471 900,57
3450	Респ. Северная Осетия - Алания, г. Владикавказ, ул. Маркуса, дом 34	Владикавказ	15:09:0010128:57	0030020000000 Земли населенных пунктов	ИЖС	13	02.010	35	8 279,01	289 765,35
3451	Республика Северная Осетия-Алания, г Владикавказ, ул Маркуса, 34	Владикавказ	15:09:0010128:58	0030020000000 Земли населенных пунктов	ИЖС	13	02.010	28	8 279,01	231 812,28
3452	Республика Северная Осетия-Алания, г Владикавказ, ул Маркуса, 28	Владикавказ	15:09:0010128:59	0030020000000 Земли населенных пунктов	Для содержания и эксплуатации капитального гаража	7	02.071	18	6 181,13	111 260,34
3453	Респ. Северная Осетия - Алания, г. Владикавказ, ул. Льва Толстого, дом 44	Владикавказ	15:09:0010128:6	0030020000000 Земли населенных пунктов	ИЖС	13	02.010	18	8 279,01	149 022,18
3454	Республика Северная Осетия-Алания, г Владикавказ, ул Маркуса, д 32	Владикавказ	15:09:0010128:61	0030020000000 Земли населенных пунктов	Для содержания и эксплуатации индивидуального жилого дома	13	02.010	1 399	8 279,01	11 582 334,99
3455	Северная Осетия - Алания респ, г. Владикавказ, ул. Маркуса, 28	Владикавказ	15:09:0010128:62	0030020000000 Земли населенных пунктов	Для содержания и эксплуатации капитального гаража	7	02.071	20	6 181,13	123 622,60
3456	Респ. Северная Осетия - Алания, г. Владикавказ, ул. Льва Толстого, дом 44	Владикавказ	15:09:0010128:7	0030020000000 Земли населенных пунктов	ИЖС	13	02.010	151	8 279,01	1 250 130,51
3457	Респ. Северная Осетия - Алания, г. Владикавказ, ул. Льва Толстого, дом 44	Владикавказ	15:09:0010128:8	0030020000000 Земли населенных пунктов	ИЖС	13	02.010	18	8 279,01	149 022,18
3458	Респ. Северная Осетия - Алания, г. Владикавказ, ул. Льва Толстого, дом 44	Владикавказ	15:09:0010128:9	0030020000000 Земли населенных пунктов	ИЖС	13	02.010	221	8 279,01	1 829 661,21
3459	Респ. Северная Осетия - Алания, г. Владикавказ, ул. Кирова, 51	Владикавказ	15:09:0010129:1	0030020000000 Земли населенных пунктов	Для содержания и эксплуатации зданий и помещений Центра	3	03.080	546	2 747,17	1 499 954,82
3460	Респ. Северная Осетия - Алания, г. Владикавказ, ул. Томаева, дом 58	Владикавказ	15:09:0010129:10	0030020000000 Земли населенных пунктов	Под жилую застройку	13	02.010	132	8 279,01	1 092 829,32
3461	Республика Северная Осетия-Алания, г. Владикавказ, ул. Кирова, 51 "а"	Владикавказ	15:09:0010129:101	0030020000000 Земли населенных пунктов	Для содержания и эксплуатации магазина	4	04.040	18	11 773,57	211 924,26
3462	Республика Северная Осетия-Алания, г Владикавказ, ул Кирова/Рамонова, д 57	Владикавказ	15:09:0010129:2	0030020000000 Земли населенных пунктов	Для установки газетного киоска №29	4	04.040	6	11 773,57	70 641,42
3463	Респ. Северная Осетия - Алания, г. Владикавказ, ул. Ростовская, дом 27	Владикавказ	15:09:0010129:21	0030020000000 Земли населенных пунктов	Под жилую застройку	13	02.010	886	8 279,01	7 335 202,86
3464	Респ. Северная Осетия - Алания, г. Владикавказ, ул. Ростовская, дом 27	Владикавказ	15:09:0010129:22	0030020000000 Земли населенных пунктов	ИЖС	13	02.010	139	8 279,01	1 150 782,39
3465	Республика Северная Осетия-Алания, г. Владикавказ, ул. Кирова, 57	Владикавказ	15:09:0010129:223	0030020000000 Земли населенных пунктов	Для содержания и эксплуатации жилого дома	13	02.010	177	8 279,01	1 465 384,77
3466	Респ. Северная Осетия - Алания, г. Владикавказ, ул. Ростовская, дом 27	Владикавказ	15:09:0010129:23	0030020000000 Земли населенных пунктов	ИЖС	13	02.010	89	8 279,01	736 831,89
3467	Российская Федерация, Республика Северная Осетия - Алания г.о. город Владикавказ, г. Владикавказ, ул. Тамаева, 54	Владикавказ	15:09:0010129:24	0030020000000 Земли населенных пунктов	ИЖС	13	02.010	782	8 279,01	6 474 185,82
3468	Респ. Северная Осетия - Алания, г. Владикавказ, ул. Томаева, дом 52	Владикавказ	15:09:0010129:29	0030020000000 Земли населенных пунктов	ИЖС	13	02.010	823	8 279,01	6 813 625,23
3469	Республика Северная Осетия-Алания, г Владикавказ, ул Кирова/Ростовская, 57/17	Владикавказ	15:09:0010129:3	0030020000000 Земли населенных пунктов	Для содержания и эксплуатации магазина	4	04.040	519	11 773,57	6 110 482,83
3470	Респ. Северная Осетия - Алания, г. Владикавказ, ул. Тамаева, дом 52	Владикавказ	15:09:0010129:30	0030020000000 Земли населенных пунктов	ИЖС	13	02.010	72	8 279,01	596 088,72
3471	Респ. Северная Осетия - Алания, г. Владикавказ, ул. Ростовская, дом 25	Владикавказ	15:09:0010129:31	0030020000000 Земли населенных пунктов	ИЖС	13	02.010	841	8 279,01	6 962 647,41
3472	Республика Северная Осетия-Алания, г. Владикавказ, ул. Ростовская, 19	Владикавказ	15:09:0010129:313	0030020000000 Земли населенных пунктов	Для содержания и эксплуатации капитального гаража	7	02.071	22	6 181,13	135 984,86
3473	Респ. Северная Осетия - Алания, г. Владикавказ, ул. Ростовская, дом 25	Владикавказ	15:09:0010129:32	0030020000000 Земли населенных пунктов	ИЖС	13	02.010	101	8 279,01	836 180,01
3474	Респ. Северная Осетия - Алания, г. Владикавказ, ул. Ростовская, дом 25	Владикавказ	15:09:0010129:33	0030020000000 Земли населенных пунктов	ИЖС	13	02.010	88	8 279,01	728 552,88
3475	Респ. Северная Осетия - Алания, г. Владикавказ, ул. Ростовская, дом 25	Владикавказ	15:09:0010129:34	0030020000000 Земли населенных пунктов	ИЖС	13	02.010	164	8 279,01	1 357 757,64
3476	Респ. Северная Осетия - Алания, г. Владикавказ, ул. Ростовская, дом 25	Владикавказ	15:09:0010129:35	0030020000000 Земли населенных пунктов	ИЖС	13	02.010	65	8 279,01	538 135,65
3477	Респ. Северная Осетия - Алания, г. Владикавказ, ул. Ростовская, дом 24	Владикавказ	15:09:0010129:36	0030020000000 Земли населенных пунктов	Под жилую застройку	13	02.010	1 140	8 279,01	9 438 071,40
3478	Респ. Северная Осетия - Алания, г. Владикавказ, ул. Ростовская, дом 23	Владикавказ	15:09:0010129:37	0030020000000 Земли населенных пунктов	ИЖС	13	02.010	86	8 279,01	711 994,86
3479	Респ. Северная Осетия - Алания, г. Владикавказ, ул. Ростовская, дом 21	Владикавказ	15:09:0010129:38	0030020000000 Земли населенных пунктов	Под жилую застройку	13	02.010	1 131	8 279,01	9 363 560,31
3480	Респ. Северная Осетия - Алания, г. Владикавказ, ул. Ростовская, дом 21	Владикавказ	15:09:0010129:39	0030020000000 Земли населенных пунктов	ИЖС	13	02.010	200	8 279,01	1 655 802,00
3481	Республика Северная Осетия-Алания, г Владикавказ, ул Льва Толстого/Ростовская/Тамаева, д 50/33/62	Владикавказ	15:09:0010129:4	0030020000000 Земли населенных пунктов	под многоэтажный дом	2	02.060	887	9 811,31	8 702 631,97
3482	Респ. Северная Осетия - Алания, г. Владикавказ, ул. Ростовская, дом 21	Владикавказ	15:09:0010129:40	0030020000000 Земли населенных пунктов	ИЖС	13	02.010	50	8 279,01	413 950,50
3483	Республика Северная Осетия-Алания, г. Владикавказ, ул. Ростовская, 21	Владикавказ	15:09:0010129:41	0030020000000 Земли населенных пунктов	Для содержания и эксплуатации магазина	4	04.040	32	11 773,57	376 754,24
3484	Респ. Северная Осетия - Алания, г. Владикавказ, ул. Ростовская, дом 21	Владикавказ	15:09:0010129:42	0030020000000 Земли населенных пунктов	ИЖС	13	02.010	233	8 279,01	1 929 009,33
3485	Респ. Северная Осетия - Алания, г. Владикавказ, ул. Томаева, 48	Владикавказ	15:09:0010129:43	0030020000000 Земли населенных пунктов	Эксплуатация зданий органов государственной власти и местного самоуправления, суды, прокуратура	3	03.081	2 008	2 747,17	5 516 317,36
3486	Респ. Северная Осетия - Алания, г. Владикавказ, ул. Ростовская, дом 19	Владикавказ	15:09:0010129:44	0030020000000 Земли населенных пунктов	под многоэтажный дом	2	02.060	2 410	9 811,31	23 645 257,10
3487	Респ. Северная Осетия - Алания, г. Владикавказ, ул. Тамаева, 46	Владикавказ	15:09:0010129:45	0030020000000 Земли населенных пунктов	Для содержания и эксплуатации существующих зданий и сооружений детского сада	3	03.050	5 060	3 160,27	15 990 966,20

№ пп	Местоположение ЗУ	Район	Кадастровый номер ЗУ	Категория земель	Разрешенное использование по документу	Код вида разрешенного использования (в соответствии с классификатором видов разрешенного использования земельных участков)	Вид использования объектов недвижимости	Площадь	УПКС	КС
3488	Республика Северная Осетия-Алания, г Владикавказ, ул Кирова, д 57/17	Владикавказ	15:09:0010129:46	003002000000 Земли населенных пунктов	ИЖС	13	02.010	3 169	8 279,01	26 236 182,69
3489	Республика Северная Осетия-Алания, г Владикавказ, ул Кирова, д 57/17	Владикавказ	15:09:0010129:47	003002000000 Земли населенных пунктов	ИЖС	13	02.010	214	8 279,01	1 771 708,14
3490	Республика Северная Осетия-Алания, г Владикавказ, ул Кирова, д 57/17	Владикавказ	15:09:0010129:48	003002000000 Земли населенных пунктов	ИЖС	13	02.010	71	8 279,01	587 809,71
3491	Республика Северная Осетия-Алания, г Владикавказ, ул Кирова, д 57	Владикавказ	15:09:0010129:49	003002000000 Земли населенных пунктов	Для содержания и эксплуатации жилого дома	13	02.010	58	8 279,01	480 182,58
3492	Респ. Северная Осетия - Алания, г. Владикавказ, ул. Ростовская, дом 31/60	Владикавказ	15:09:0010129:5	003002000000 Земли населенных пунктов	Под жилую застройку	13	02.010	777	8 279,01	6 432 790,77
3493	Респ. Северная Осетия - Алания, г. Владикавказ, ул. Кирова, дом 55	Владикавказ	15:09:0010129:50	003002000000 Земли населенных пунктов	ИЖС	13	02.010	589	8 279,01	4 876 336,89
3494	Республика Северная Осетия-Алания, г Владикавказ, ул Кирова, 55	Владикавказ	15:09:0010129:51	003002000000 Земли населенных пунктов	Индивидуальное жилищное строительство	13	02.010	224	8 279,01	1 854 498,24
3495	Респ. Северная Осетия - Алания, г. Владикавказ, ул. Кирова, дом 53	Владикавказ	15:09:0010129:52	003002000000 Земли населенных пунктов	ИЖС	13	02.010	91	8 279,01	753 389,91
3496	Республика Северная Осетия-Алания, г Владикавказ, ул Кирова, д 51/44	Владикавказ	15:09:0010129:54	003002000000 Земли населенных пунктов	ИЖС	13	02.010	56	8 279,01	463 624,56
3497	Республика Северная Осетия-Алания, г Владикавказ, ул Кирова, д 51/44	Владикавказ	15:09:0010129:55	003002000000 Земли населенных пунктов	ИЖС	13	02.010	56	8 279,01	463 624,56
3498	Республика Северная Осетия-Алания, г Владикавказ, ул Кирова, д 51/44	Владикавказ	15:09:0010129:56	003002000000 Земли населенных пунктов	ИЖС	13	02.010	688	8 279,01	5 695 958,88
3499	Респ. Северная Осетия - Алания, г. Владикавказ, ул. Тамаева, дом 50	Владикавказ	15:09:0010129:57	003002000000 Земли населенных пунктов	Под жилую застройку	13	02.010	1 196	8 279,01	9 901 695,96
3500	Респ. Северная Осетия - Алания, г. Владикавказ, ул. Тамаева, дом 50	Владикавказ	15:09:0010129:58	003002000000 Земли населенных пунктов	ИЖС	13	02.010	118	8 279,01	976 923,18
3501	Респ. Северная Осетия - Алания, г. Владикавказ, ул. Кирова, дом 53	Владикавказ	15:09:0010129:59	003002000000 Земли населенных пунктов	Для иных объектов жилой застройки	7	02.071	152	6 181,13	939 531,76
3502	Респ. Северная Осетия - Алания, г. Владикавказ, ул. Ростовская, дом 31/60	Владикавказ	15:09:0010129:6	003002000000 Земли населенных пунктов	ИЖС	13	02.010	88	8 279,01	728 552,88
3503	Респ. Северная Осетия - Алания, г. Владикавказ, ул. Кирова, дом 53	Владикавказ	15:09:0010129:60	003002000000 Земли населенных пунктов	ИЖС	13	02.010	890	8 279,01	7 368 318,90
3504	Респ. Северная Осетия - Алания, г. Владикавказ, ул. Кирова, дом 53	Владикавказ	15:09:0010129:61	003002000000 Земли населенных пунктов	Нежилое помещение (аптека)	4	04.040	31	11 773,57	364 980,67
3505	Республика Северная Осетия-Алания, г Владикавказ, ул Тамаева, д 56	Владикавказ	15:09:0010129:63	003002000000 Земли населенных пунктов	Для содержания и эксплуатации индивидуального жилого дома	13	02.010	636	8 279,01	5 265 450,36
3506	Респ. Северная Осетия - Алания, г. Владикавказ, ул. Ростовская, 42а	Владикавказ	15:09:0010129:64	003002000000 Земли населенных пунктов	Для содержания и эксплуатации трансформаторной подстанции (ТП-45)	6	03.012	17	4 022,64	68 384,88
3507	Республика Северная Осетия-Алания, г Владикавказ, ул Ростовская, д 19	Владикавказ	15:09:0010129:65	003002000000 Земли населенных пунктов	Эксплуатация многоквартирного дома	2	02.050	484	9 811,31	4 748 674,04
3508	Респ. Северная Осетия - Алания, г. Владикавказ, ул. Ростовская, дом 31/60	Владикавказ	15:09:0010129:7	003002000000 Земли населенных пунктов	ТП-18	6	03.012	18	4 022,64	72 407,52
3509	Респ. Северная Осетия - Алания, г. Владикавказ, ул. Ростовская, дом 29	Владикавказ	15:09:0010129:8	003002000000 Земли населенных пунктов	Под жилую застройку	13	02.010	471	8 279,01	3 899 413,71
3510	Респ. Северная Осетия - Алания, г. Владикавказ, ул. Тамаева. 58	Владикавказ	15:09:0010129:9	003002000000 Земли населенных пунктов	Индивидуальное жилищное строительство	13	02.010	778	8 279,01	6 441 069,78
3511	Респ. Северная Осетия - Алания, г. Владикавказ, ул. Кирова, 59	Владикавказ	15:09:0010130:1	003002000000 Земли населенных пунктов	Для содержания и эксплуатации парикмахерской	3	03.034	278	5 396,22	1 500 149,16
3512	Респ. Северная Осетия - Алания, г. Владикавказ, ул. Льва Толстого, дом 56/43	Владикавказ	15:09:0010130:11	003002000000 Земли населенных пунктов	ИЖС	13	02.010	54	8 279,01	447 066,54
3513	Респ. Северная Осетия - Алания, г. Владикавказ, ул. Льва Толстого, дом 56/43	Владикавказ	15:09:0010130:12	003002000000 Земли населенных пунктов	ИЖС	13	02.010	67	8 279,01	554 693,67
3514	Респ. Северная Осетия - Алания, г. Владикавказ, ул. Льва Толстого, дом 56/43	Владикавказ	15:09:0010130:13	003002000000 Земли населенных пунктов	ИЖС	13	02.010	40	8 279,01	331 160,40
3515	Респ. Северная Осетия - Алания, г. Владикавказ, ул. Льва Толстого, дом 56/43	Владикавказ	15:09:0010130:14	003002000000 Земли населенных пунктов	Под жилую застройку	13	02.010	1 182	8 279,01	9 785 789,82
3516	Респ. Северная Осетия - Алания, г. Владикавказ, ул. Маркова, дом 41	Владикавказ	15:09:0010130:15	003002000000 Земли населенных пунктов	Под жилую застройку	13	02.010	1 329	8 279,01	11 002 804,29
3517	Респ. Северная Осетия - Алания, г. Владикавказ, ул. Маркова, дом 41	Владикавказ	15:09:0010130:16	003002000000 Земли населенных пунктов	ИЖС	13	02.010	41	8 279,01	339 439,41
3518	Респ. Северная Осетия - Алания, г. Владикавказ, ул. Маркова, дом 39	Владикавказ	15:09:0010130:17	003002000000 Земли населенных пунктов	ИЖС	13	02.010	70	8 279,01	579 530,70
3519	Респ. Северная Осетия - Алания, г. Владикавказ, ул. Маркова, дом 39	Владикавказ	15:09:0010130:18	003002000000 Земли населенных пунктов	ИЖС	13	02.010	91	8 279,01	753 389,91
3520	Респ. Северная Осетия - Алания, г. Владикавказ, ул. Маркова, дом 39	Владикавказ	15:09:0010130:19	003002000000 Земли населенных пунктов	ИЖС	13	02.010	65	8 279,01	538 135,65
3521	Северная Осетия - Алания респ, г Владикавказ, ул Маркова, 25	Владикавказ	15:09:0010130:198	003002000000 Земли населенных пунктов	Для содержания и эксплуатации капитального гаража	7	02.071	31	6 181,13	191 615,03
3522	Респ. Северная Осетия - Алания, г. Владикавказ, ул. Ростовская, 32	Владикавказ	15:09:0010130:2	003002000000 Земли населенных пунктов	Для содержания и эксплуатации индивидуального жилого дома	13	02.010	1 314	8 279,01	10 878 619,14
3523	Респ. Северная Осетия - Алания, г. Владикавказ, ул. Маркова, дом 39	Владикавказ	15:09:0010130:20	003002000000 Земли населенных пунктов	ИЖС	13	02.010	33	8 279,01	273 207,33
3524	Респ. Северная Осетия - Алания, г. Владикавказ, ул. Ростовская, 42	Владикавказ	15:09:0010130:200	003002000000 Земли населенных пунктов	Для содержания и эксплуатации индивидуального жилого дома	13	02.010	429	8 279,01	3 551 695,29
3525	Респ. Северная Осетия - Алания, г. Владикавказ, ул. Маркова, дом 39	Владикавказ	15:09:0010130:21	003002000000 Земли населенных пунктов	ИЖС	13	02.010	140	8 279,01	1 159 061,40
3526	Респ. Северная Осетия - Алания, г. Владикавказ, ул. Маркова, дом 39	Владикавказ	15:09:0010130:22	003002000000 Земли населенных пунктов	ИЖС	13	02.010	210	8 279,01	1 738 592,10
3527	Республика Северная Осетия-Алания, г. Владикавказ, ул. Маркова. 25	Владикавказ	15:09:0010130:222	003002000000 Земли населенных пунктов	Для содержания и эксплуатации капитального гаража	7	02.071	34	6 181,13	210 158,42
3528	Респ. Северная Осетия - Алания, г. Владикавказ, ул. Маркова, дом 37	Владикавказ	15:09:0010130:25	003002000000 Земли населенных пунктов	ИЖС	13	02.010	340	8 279,01	2 814 863,40
3529	Республика Северная Осетия-Алания, г. Владикавказ, ул. Ростовская. 42	Владикавказ	15:09:0010130:240	003002000000 Земли населенных пунктов	Для содержания и эксплуатации индивидуального жилого дома	13	02.010	286	8 279,01	2 367 796,86
3530	Республика Северная Осетия-Алания, г. Владикавказ, ул. Ростовская. 42	Владикавказ	15:09:0010130:252	003002000000 Земли населенных пунктов	Для содержания и эксплуатации индивидуального жилого дома	13	02.010	476	8 279,01	3 940 808,76
3531	Респ. Северная Осетия - Алания, г. Владикавказ, ул. Маркова, дом 37	Владикавказ	15:09:0010130:26	003002000000 Земли населенных пунктов	ИЖС	13	02.010	567	8 279,01	4 694 198,67
3532	Респ. Северная Осетия - Алания, г. Владикавказ, ул. Маркова, дом 33	Владикавказ	15:09:0010130:27	003002000000 Земли населенных пунктов	ИЖС	13	02.010	604	8 279,01	5 000 322,04
3533	Респ. Северная Осетия - Алания, г. Владикавказ, ул. Маркова, дом 33	Владикавказ	15:09:0010130:28	003002000000 Земли населенных пунктов	ИЖС	13	02.010	247	8 279,01	2 044 915,47
3534	Республика Северная Осетия-Алания, г Владикавказ, ул Маркова, д 31	Владикавказ	15:09:0010130:29	003002000000 Земли населенных пунктов	Под жилую застройку	13	02.010	1 423	8 279,01	11 781 031,23
3535	Респ. Северная Осетия - Алания, г. Владикавказ, ул. Маркова, дом 25	Владикавказ	15:09:0010130:3	003002000000 Земли населенных пунктов	Для установки и эксплуатации торгового киоска по реализации мороженого и прохладительных напитков	4	04.040	6	11 773,57	70 641,42
3536	Республика Северная Осетия-Алания, г Владикавказ, ул Маркова, д 29	Владикавказ	15:09:0010130:30	003002000000 Земли населенных пунктов	Под жилую застройку	13	02.010	886	8 279,01	7 335 202,86
3537	Республика Северная Осетия-Алания, г Владикавказ, ул Маркова, д 29	Владикавказ	15:09:0010130:31	003002000000 Земли населенных пунктов	ИЖС	13	02.010	134	8 279,01	1 109 387,34
3538	Республика Северная Осетия-Алания, г Владикавказ, ул Маркова, д 29	Владикавказ	15:09:0010130:32	003002000000 Земли населенных пунктов	ИЖС	13	02.010	121	8 279,01	1 001 760,21
3539	Республика Северная Осетия-Алания, г. Владикавказ, ул. Ростовская, 42	Владикавказ	15:09:0010130:321	003002000000 Земли населенных пунктов	Для содержания и эксплуатации индивидуального жилого дома	13	02.010	101	8 279,01	836 180,01
3540	Республика Северная Осетия-Алания, г. Владикавказ, ул. Ростовская, 42	Владикавказ	15:09:0010130:322	003002000000 Земли населенных пунктов	Для содержания и эксплуатации индивидуального жилого дома	13	02.010	65	8 279,01	538 135,65
3541	Республика Северная Осетия-Алания, г. Владикавказ, ул. Ростовская. 30	Владикавказ	15:09:0010130:323	003002000000 Земли населенных пунктов	Для содержания и эксплуатации жилого дома	13	02.010	905	8 279,01	7 492 504,05
3542	Республика Северная Осетия-Алания, г. Владикавказ, ул. Льва Толстого. 54	Владикавказ	15:09:0010130:324	003002000000 Земли населенных пунктов	Для содержания и эксплуатации жилого дома	13	02.010	913	8 279,01	7 558 736,13
3543	Республика Северная Осетия-Алания, г Владикавказ, ул Маркова, д 29	Владикавказ	15:09:0010130:33	003002000000 Земли населенных пунктов	ИЖС	13	02.010	201	8 279,01	1 664 081,01
3544	Республика Северная Осетия-Алания, г. Владикавказ, ул. Маркова. 25	Владикавказ	15:09:0010130:330	003002000000 Земли населенных пунктов	Для содержания и эксплуатации капитального гаража	7	02.071	20	6 181,13	123 622,60
3545	Республика Северная Осетия-Алания, г. Владикавказ, ул. Ростовская. 22	Владикавказ	15:09:0010130:334	003002000000 Земли населенных пунктов	Для содержания и эксплуатации индивидуального жилого дома	13	02.010	566	8 279,01	4 685 919,66
3546	Респ. Северная Осетия - Алания, г. Владикавказ, ул. Маркова, дом 25/65	Владикавказ	15:09:0010130:34	003002000000 Земли населенных пунктов	Под жилую застройку	13	02.010	4 860	8 279,01	40 235 988,60

№ пп	Местоположение ЗУ	Район	Кадастровый номер ЗУ	Категория земель	Разрешенное использование по документу	Код вида разрешенного использования (в соответствии с классификатором видов разрешенного использования земельных участков)	Вид использования объектов недвижимости	Площадь	УПКС	КС
3547	Респ. Северная Осетия - Алания, г. Владикавказ, ул. Маркова, 25	Владикавказ	15:09:0010130:35	0030020000000 Земли населенных пунктов	Для содержания и эксплуатации трансформаторной подстанции (ТП)	6	03:012	29	4 022,64	116 656,56
3548	Респ. Северная Осетия - Алания, г. Владикавказ, ул. Ростовская, дом 20/61	Владикавказ	15:09:0010130:36	0030020000000 Земли населенных пунктов	Под жилую застройку	13	02:010	1 480	8 279,01	12 252 934,80
3549	Респ. Северная Осетия - Алания, г. Владикавказ, ул. Ростовская, дом 22	Владикавказ	15:09:0010130:37	0030020000000 Земли населенных пунктов	ИЖС	13	02:010	150	8 279,01	1 241 851,50
3550	Респ. Северная Осетия - Алания, г. Владикавказ, ул. Ростовская, дом 22	Владикавказ	15:09:0010130:38	0030020000000 Земли населенных пунктов	ИЖС	13	02:010	197	8 279,01	1 630 964,97
3551	Респ. Северная Осетия - Алания, г. Владикавказ, ул. Ростовская, дом 22	Владикавказ	15:09:0010130:39	0030020000000 Земли населенных пунктов	ИЖС	13	02:010	231	8 279,01	1 912 451,31
3552	Респ. Северная Осетия - Алания, г. Владикавказ, ул. Маркова, 27	Владикавказ	15:09:0010130:4	0030020000000 Земли населенных пунктов	Республиканский противотуберкулезный диспансер	3	03:040	538	3 965,83	2 133 616,54
3553	Респ. Северная Осетия - Алания, г. Владикавказ, ул. Ростовская, дом 24	Владикавказ	15:09:0010130:40	0030020000000 Земли населенных пунктов	ИЖС	13	02:010	204	8 279,01	1 688 918,04
3554	Респ. Северная Осетия - Алания, г. Владикавказ, ул. Ростовская, дом 24	Владикавказ	15:09:0010130:41	0030020000000 Земли населенных пунктов	ИЖС	13	02:010	66	8 279,01	546 414,66
3555	Респ. Северная Осетия - Алания, г. Владикавказ, ул. Ростовская, дом 24	Владикавказ	15:09:0010130:42	0030020000000 Земли населенных пунктов	ИЖС	13	02:010	131	8 279,01	1 084 550,31
3556	Респ. Северная Осетия - Алания, г. Владикавказ, ул. Ростовская, дом 24	Владикавказ	15:09:0010130:43	0030020000000 Земли населенных пунктов	ИЖС	13	02:010	153	8 279,01	1 266 688,53
3557	Респ. Северная Осетия - Алания, г. Владикавказ, ул. Ростовская, дом 24	Владикавказ	15:09:0010130:44	0030020000000 Земли населенных пунктов	ИЖС	13	02:010	102	8 279,01	844 459,02
3558	Респ. Северная Осетия - Алания, г. Владикавказ, ул. Ростовская, дом 24	Владикавказ	15:09:0010130:45	0030020000000 Земли населенных пунктов	ИЖС	13	02:010	73	8 279,01	604 367,73
3559	Респ. Северная Осетия - Алания, г. Владикавказ, ул. Ростовская, дом 26	Владикавказ	15:09:0010130:46	0030020000000 Земли населенных пунктов	ИЖС	13	02:010	69	8 279,01	571 251,69
3560	Респ. Северная Осетия - Алания, г. Владикавказ, ул. Ростовская, дом 26	Владикавказ	15:09:0010130:47	0030020000000 Земли населенных пунктов	ИЖС	13	02:010	271	8 279,01	2 243 611,71
3561	Респ. Северная Осетия - Алания, г. Владикавказ, ул. Ростовская, дом 26	Владикавказ	15:09:0010130:48	0030020000000 Земли населенных пунктов	ИЖС	13	02:010	151	8 279,01	1 250 130,51
3562	Республика Северная Осетия - Алания, г Владикавказ, ул Маркова, 25	Владикавказ	15:09:0010130:482	0030020000000 Земли населенных пунктов	Для размещения гаражей для собственных нужд	7	02:071	46	6 181,13	284 331,98
3563	Российская Федерация, Республика Северная Осетия-Алания, городской округ город Владикавказ, г. Владикавказ, ул. Маркова, земельный участок 37А	Владикавказ	15:09:0010130:486	0030020000000 Земли населенных пунктов	Для содержания и эксплуатации индивидуального жилого дома	13	02:010	336	8 279,01	2 781 747,36
3564	Российская Федерация, Республика Северная Осетия-Алания, городской округ город Владикавказ, г. Владикавказ, ул. Маркова, земельный участок 37Б	Владикавказ	15:09:0010130:487	0030020000000 Земли населенных пунктов	Для содержания и эксплуатации индивидуального жилого дома	13	02:010	336	7 734,34	2 598 738,24
3565	Респ. Северная Осетия - Алания, г. Владикавказ, ул. Ростовская, дом 26	Владикавказ	15:09:0010130:49	0030020000000 Земли населенных пунктов	ИЖС	13	02:010	69	8 279,01	571 251,69
3566	Российская Федерация, Республика Северная Осетия - Алания, г. Владикавказ, ул. Маркова, 25	Владикавказ	15:09:0010130:493	0030020000000 Земли населенных пунктов	Для размещения гаражей для собственных нужд	7	02:071	32	6 181,13	197 796,16
3567	Российская Федерация, Республика Северная Осетия-Алания, г. Владикавказ, ул. Маркова, 25	Владикавказ	15:09:0010130:495	0030020000000 Земли населенных пунктов	Для размещения гаражей для собственных нужд	7	02:071	20	6 181,13	123 622,60
3568	Республика Северная Осетия-Алания, г Владикавказ, ул Маркова/Кирова	Владикавказ	15:09:0010130:5	0030020000000 Земли населенных пунктов	Для установки торгового киоска по реализации хлебобулочных изделий	4	04:040	3	11 773,57	35 320,71
3569	Респ. Северная Осетия - Алания, г. Владикавказ, ул. Ростовская, дом 26	Владикавказ	15:09:0010130:50	0030020000000 Земли населенных пунктов	ИЖС	13	02:010	69	8 279,01	571 251,69
3570	Респ. Северная Осетия - Алания, г. Владикавказ, ул. Ростовская, дом 28	Владикавказ	15:09:0010130:51	0030020000000 Земли населенных пунктов	Под жилую застройку	13	02:010	947	8 279,01	7 840 222,47
3571	Респ. Северная Осетия - Алания, г. Владикавказ, ул. Ростовская, дом 28	Владикавказ	15:09:0010130:52	0030020000000 Земли населенных пунктов	ИЖС	13	02:010	83	8 279,01	687 157,83
3572	Респ. Северная Осетия - Алания, г. Владикавказ, ул. Ростовская, дом 28	Владикавказ	15:09:0010130:53	0030020000000 Земли населенных пунктов	ИЖС	13	02:010	71	8 279,01	587 809,71
3573	Респ. Северная Осетия - Алания, г. Владикавказ, ул. Ростовская, дом 28	Владикавказ	15:09:0010130:54	0030020000000 Земли населенных пунктов	ИЖС	13	02:010	83	8 279,01	687 157,83
3574	Респ. Северная Осетия - Алания, г. Владикавказ, ул. Ростовская, дом 30	Владикавказ	15:09:0010130:55	0030020000000 Земли населенных пунктов	ИЖС	13	02:010	226	8 279,01	1 871 056,26
3575	Респ. Северная Осетия - Алания, г. Владикавказ, ул. Ростовская, дом 30	Владикавказ	15:09:0010130:56	0030020000000 Земли населенных пунктов	ИЖС	13	02:010	226	8 279,01	1 871 056,26
3576	Респ. Северная Осетия - Алания, г. Владикавказ, ул. Ростовская, дом 30	Владикавказ	15:09:0010130:57	0030020000000 Земли населенных пунктов	ИЖС	13	02:010	679	8 279,01	5 621 447,79
3577	Респ. Северная Осетия - Алания, г. Владикавказ, ул. Ростовская, 36	Владикавказ	15:09:0010130:58	0030020000000 Земли населенных пунктов	Для содержания и эксплуатации индивидуального жилого дома	13	02:010	533	8 279,01	4 412 712,33
3578	Респ. Северная Осетия - Алания, г. Владикавказ, ул. Ростовская, дом 34	Владикавказ	15:09:0010130:59	0030020000000 Земли населенных пунктов	Под жилую застройку	13	02:010	796	8 279,01	6 590 091,96
3579	Респ. Северная Осетия - Алания, г. Владикавказ, ул. Маркова, 39	Владикавказ	15:09:0010130:6	0030020000000 Земли населенных пунктов	Жилой дом	13	02:010	700	8 279,01	5 795 307,00
3580	Респ. Северная Осетия - Алания, г. Владикавказ, ул. Ростовская, дом 38	Владикавказ	15:09:0010130:60	0030020000000 Земли населенных пунктов	Под жилую застройку	13	02:010	1 396	8 279,01	11 557 493,96
3581	Респ. Северная Осетия - Алания, г. Владикавказ, ул. Ростовская, дом 42	Владикавказ	15:09:0010130:68	0030020000000 Земли населенных пунктов	ИЖС	13	02:010	607	8 279,01	5 025 359,07
3582	Республика Северная Осетия-Алания, г Владикавказ, ул Ростовская, д 42	Владикавказ	15:09:0010130:69	0030020000000 Земли населенных пунктов	Под жилую застройку Индивидуальную	13	02:010	1 357	8 279,01	11 234 616,57
3583	Республика Северная Осетия-Алания, г Владикавказ, ул Льва Толстого/Ростовская, д 52/44	Владикавказ	15:09:0010130:7	0030020000000 Земли населенных пунктов	под многоэтажный дом	2	02:060	2 182	9 811,31	21 408 278,42
3584	Респ. Северная Осетия - Алания, г. Владикавказ, ул. Ростовская, 20	Владикавказ	15:09:0010130:70	0030020000000 Земли населенных пунктов	Для содержания и эксплуатации металлического гаража	7	02:071	18	6 181,13	111 260,34
3585	Респ. Северная Осетия - Алания, г. Владикавказ, ул. Маркова, 25	Владикавказ	15:09:0010130:72	0030020000000 Земли населенных пунктов	Для установки и эксплуатации платежных терминалов самообслуживания	4	04:010	1	11 773,57	11 773,57
3586	Респ. Северная Осетия - Алания, г. Владикавказ, (остановка напротив ЖД вокзала), ул. Маркова, 25	Владикавказ	15:09:0010130:73	0030020000000 Земли населенных пунктов	Для установки торговых киосков по реализации табачной продукции	4	04:040	4	11 773,57	47 094,28
3587	Респ. Северная Осетия - Алания, г. Владикавказ, ул. Маркова, 25	Владикавказ	15:09:0010130:76	0030020000000 Земли населенных пунктов	Для содержания и эксплуатации капитального гаража	7	02:071	21	6 181,13	129 803,73
3588	Республика Северная Осетия-Алания, г Владикавказ, ул Ростовская, д 40	Владикавказ	15:09:0010130:77	0030020000000 Земли населенных пунктов	Для содержания и эксплуатации индивидуального жилого дома	13	02:010	1 083	8 279,01	8 966 107,83
3589	Северная Осетия - Алания респ, г Владикавказ, ул Маркова, 25	Владикавказ	15:09:0010130:78	0030020000000 Земли населенных пунктов	Для содержания и эксплуатации капитального гаража	7	02:071	19	6 181,13	117 441,47
3590	Северная Осетия - Алания респ, г Владикавказ, ул Маркова, 28	Владикавказ	15:09:0010131:1	0030020000000 Земли населенных пунктов	Санитарно-эпидемиологические станции (СЭС)	3	03:040	987	3 965,83	3 914 274,21
3591	Респ. Северная Осетия - Алания, г. Владикавказ, ул. Маркова, дом 34	Владикавказ	15:09:0010131:10	0030020000000 Земли населенных пунктов	ИЖС	13	02:010	67	2 832,29	189 763,43
3592	Респ. Северная Осетия - Алания, г. Владикавказ, ул. Маркова, дом 34	Владикавказ	15:09:0010131:11	0030020000000 Земли населенных пунктов	ИЖС	13	02:010	73	2 832,29	206 757,17
3593	Республика Северная Осетия-Алания, г Владикавказ, ул Маркова, д 28	Владикавказ	15:09:0010131:12	0030020000000 Земли населенных пунктов	ИЖС	13	02:010	592	2 832,29	1 676 715,68
3594	Республика Северная Осетия-Алания, г. Владикавказ, ул. Маркова, 32	Владикавказ	15:09:0010131:120	0030020000000 Земли населенных пунктов	Для строительства котельной	6	03:012	12	1 376,17	16 514,04
3595	Республика Северная Осетия-Алания, г Владикавказ, ул Маркова, д 32	Владикавказ	15:09:0010131:13	0030020000000 Земли населенных пунктов	под многоэтажный дом	2	02:060	1 139	3 356,50	3 823 053,50
3596	Республика Северная Осетия-Алания, г Владикавказ, ул Маркова, д 26	Владикавказ	15:09:0010131:14	0030020000000 Земли населенных пунктов	Художественное училище	3	03:050	4 469	3 160,27	14 123 246,63
3597	Республика Северная Осетия-Алания, г.Владикавказ, ул.Маркова, д.30	Владикавказ	15:09:0010131:15	0030020000000 Земли населенных пунктов	Содержание и эксплуатация здания хлебопекарни	6	06:040	1 688	1 543,99	2 606 255,12
3598	Республика Северная Осетия-Алания, г Владикавказ, ул Маркова, д 30	Владикавказ	15:09:0010131:16	0030020000000 Земли населенных пунктов	Физкультурно - спортивные комплексы	3	05:011	129	369,22	47 629,38
3599	Респ. Северная Осетия - Алания, г. Владикавказ, ул. Маркова, 28	Владикавказ	15:09:0010131:3	0030020000000 Земли населенных пунктов	Клуб ВВРЗ	3	03:021	5 336	939,82	5 014 879,52
3600	Респ. Северная Осетия - Алания, г. Владикавказ, ул. Маркова, дом 36	Владикавказ	15:09:0010131:4	0030020000000 Земли населенных пунктов	ИЖС	13	02:010	85	2 832,29	240 744,65
3601	Респ. Северная Осетия - Алания, г. Владикавказ, ул. Маркова, дом 36	Владикавказ	15:09:0010131:5	0030020000000 Земли населенных пунктов	ИЖС	13	02:010	199	2 832,29	563 625,71
3602	Респ. Северная Осетия - Алания, г. Владикавказ, ул. Маркова, дом 36	Владикавказ	15:09:0010131:6	0030020000000 Земли населенных пунктов	ИЖС	13	02:010	71	2 832,29	201 092,59
3603	Респ. Северная Осетия - Алания, г. Владикавказ, ул. Маркова, дом 36	Владикавказ	15:09:0010131:7	0030020000000 Земли населенных пунктов	Под жилую застройку	13	02:010	1 065	2 832,29	3 016 388,85
3604	Респ. Северная Осетия - Алания, г. Владикавказ, ул. Маркова, дом 34	Владикавказ	15:09:0010131:8	0030020000000 Земли населенных пунктов	Под жилую застройку	13	02:010	353	2 832,29	999 798,37
3605	Респ. Северная Осетия - Алания, г. Владикавказ, ул. Маркова, дом 34	Владикавказ	15:09:0010131:9	0030020000000 Земли населенных пунктов	ИЖС	13	02:010	67	2 832,29	189 763,43
3606	Российская Федерация, Республика Северная Осетия-Алания, г. Владикавказ, ул. Зортова, 1	Владикавказ	15:09:0010132:1	0030020000000 Земли населенных пунктов	Для содержания и эксплуатации автозаправочной станции	4	04:095	2 129	15 673,57	33 369 030,53

№ п/п	Местоположение ЗУ	Район	Кадастровый номер ЗУ	Категория земель	Разрешенное использование по документу	Код вида разрешенного использования (в соответствии с классификатором видов разрешенного использования земельных участков)	Вид использования объектов недвижимости	Площадь	УПКС	КС
3607	Респ. Северная Осетия - Алания, г. Владикавказ, ул. Яшина, дом 5	Владикавказ	15:09:0010132:10	003002000000 Земли населенных пунктов	ИЖС	13	02.010	82	7 734,34	634 215,88
3608	Респ. Северная Осетия - Алания, г. Владикавказ, ул. Яшина, дом 5	Владикавказ	15:09:0010132:11	003002000000 Земли населенных пунктов	ИЖС	13	02.010	102	7 734,34	788 902,68
3609	Респ. Северная Осетия - Алания, г. Владикавказ, ул. Яшина, дом 5	Владикавказ	15:09:0010132:12	003002000000 Земли населенных пунктов	ИЖС	13	02.010	133	7 734,34	1 028 667,22
3610	Респ. Северная Осетия - Алания, г. Владикавказ, ул. Яшина, дом 5	Владикавказ	15:09:0010132:13	003002000000 Земли населенных пунктов	ИЖС	13	02.010	205	7 734,34	1 585 539,70
3611	Респ. Северная Осетия - Алания, г. Владикавказ, ул. Яшина, дом 5	Владикавказ	15:09:0010132:14	003002000000 Земли населенных пунктов	ИЖС	13	02.010	92	7 734,34	711 559,28
3612	Респ. Северная Осетия - Алания, г. Владикавказ, ул. Яшина, дом 5	Владикавказ	15:09:0010132:15	003002000000 Земли населенных пунктов	ИЖС	13	02.010	61	7 734,34	471 794,74
3613	Респ. Северная Осетия - Алания, г. Владикавказ, ул. Яшина, дом 5а	Владикавказ	15:09:0010132:16	003002000000 Земли населенных пунктов	ИЖС	13	02.010	145	7 734,34	1 121 479,30
3614	Респ. Северная Осетия - Алания, г. Владикавказ, ул. Яшина, дом 5а	Владикавказ	15:09:0010132:17	003002000000 Земли населенных пунктов	ИЖС	13	02.010	185	7 734,34	1 430 852,90
3615	Респ. Северная Осетия - Алания, г. Владикавказ, ул. Яшина, дом 5а	Владикавказ	15:09:0010132:18	003002000000 Земли населенных пунктов	ИЖС	13	02.010	475	7 734,34	3 673 811,50
3616	Российская Федерация, Республика Северная Осетия-Алания, г. Владикавказ, ул. Яшина/Г.Титова	Владикавказ	15:09:0010132:188	003002000000 Земли населенных пунктов	Автомобильные мойки (Размещение автомобильных моек, а также размещение магазинов сопутствующей торговли)	4	04.090	3 514	9 440,80	33 174 971,20
3617	Республика Северная Осетия-Алания, г. Владикавказ, ул. Яшина/Г.Титова	Владикавказ	15:09:0010132:189	003002000000 Земли населенных пунктов	Для содержания и эксплуатации производственно-строительных зданий	6	06.000	130	4 216,28	548 116,40
3618	Российская Федерация, Республика Северная Осетия-Алания, г. Владикавказ, ул. Яшина	Владикавказ	15:09:0010132:205	003002000000 Земли населенных пунктов	Под эксплуатацию и содержание жилого дома	13	02.010	560	7 734,34	4 331 230,40
3619	Российская Федерация, Республика Северная Осетия-Алания, г. Владикавказ, ул. Яшина	Владикавказ	15:09:0010132:206	003002000000 Земли населенных пунктов	Под эксплуатацию и содержание жилого дома	13	02.010	428	7 734,34	3 310 297,52
3620	Российская Федерация, Республика Северная Осетия-Алания, г. Владикавказ, ул. Яшина	Владикавказ	15:09:0010132:207	003002000000 Земли населенных пунктов	Под эксплуатацию и содержание жилого дома	13	02.010	96	7 734,34	742 496,64
3621	Российская Федерация, Республика Северная Осетия - Алания, г. Владикавказ, ул. Яшина	Владикавказ	15:09:0010132:210	003002000000 Земли населенных пунктов	Благоустройство территории	5	12.003	329	1 649,85	542 800,65
3622	Российская Федерация, Республика Северная Осетия - Алания, г. Владикавказ, ул. Яшина	Владикавказ	15:09:0010132:211	003002000000 Земли населенных пунктов	Малоэтажная многоквартирная жилая застройка	2	02.013	4 500	9 165,83	41 246 235,00
3623	Респ. Северная Осетия - Алания, г. Владикавказ, ул. Яшина, 11 "а"	Владикавказ	15:09:0010132:29	003002000000 Земли населенных пунктов	Для содержания и эксплуатации трансформаторной подстанции (ТП)	6	03.012	28	3 757,99	105 223,72
3624	Республика Северная Осетия-Алания, г Владикавказ, ул Яшина, д 1а	Владикавказ	15:09:0010132:3	003002000000 Земли населенных пунктов	Для содержания и эксплуатации индивидуального жилого дома	13	02.010	663	7 734,34	5 127 867,42
3625	Северная Осетия - Алания респ, г. Владикавказ, ул.Яшина, 3	Владикавказ	15:09:0010132:36	003002000000 Земли населенных пунктов	Для содержания и эксплуатации индивидуального жилого дома	13	02.010	1 005	7 734,34	7 773 011,70
3626	Северная Осетия - Алания респ. г Владикавказ, ул Яшина, 1 "а"	Владикавказ	15:09:0010132:37	003002000000 Земли населенных пунктов	Индивидуальное жилищное строительство	13	02.010	305	7 734,34	2 358 973,70
3627	Республика Северная Осетия-Алания, г Владикавказ, ул Яшина, д 1а	Владикавказ	15:09:0010132:38	003002000000 Земли населенных пунктов	Индивидуальное жилищное строительство	13	02.010	521	7 734,34	4 029 591,14
3628	Республика Северная Осетия-Алания, г Владикавказ, ул Титова/Яшина, д 13/2	Владикавказ	15:09:0010132:4	003002000000 Земли населенных пунктов	Под иные объекты	6	06.000	8 424	4 216,28	35 517 942,72
3629	Респ. Северная Осетия - Алания, г. Владикавказ, ул. Яшина, дом 9	Владикавказ	15:09:0010132:5	003002000000 Земли населенных пунктов	Под детские учреждения	3	03.050	4 829	3 160,27	15 260 943,83
3630	Респ. Северная Осетия - Алания, г. Владикавказ, ул. Яшина, 7	Владикавказ	15:09:0010132:6	003002000000 Земли населенных пунктов	Для содержания и эксплуатации жилого дома	13	02.010	980	7 734,34	7 579 653,20
3631	Российская Федерация, Республика Северная Осетия-Алания, г. Владикавказ, ул. Яшина/Г. Титова, 13/2	Владикавказ	15:09:0010132:67	003002000000 Земли населенных пунктов	Для содержания и эксплуатации производственно-строительных зданий	6	06.000	759	4 216,28	3 200 156,52
3632	Респ. Северная Осетия - Алания, г. Владикавказ, ул. Яшина, дом 7	Владикавказ	15:09:0010132:7	003002000000 Земли населенных пунктов	ИЖС	13	02.010	108	7 734,34	835 308,72
3633	Республика Северная Осетия-Алания, г. Владикавказ, ул. Зортова/Титова, 1-3/1	Владикавказ	15:09:0010132:73	003002000000 Земли населенных пунктов	Для содержания и эксплуатации административного здания и производственных помещений	6	06.000	1 001	4 216,28	4 220 496,28
3634	Респ. Северная Осетия - Алания, г. Владикавказ, ул. Яшина, дом 5	Владикавказ	15:09:0010132:8	003002000000 Земли населенных пунктов	ИЖС	13	02.010	61	7 734,34	471 794,74
3635	Респ. Северная Осетия - Алания, г. Владикавказ, ул. Яшина, дом 5	Владикавказ	15:09:0010132:9	003002000000 Земли населенных пунктов	ИЖС	13	02.010	133	7 734,34	1 028 667,22
3636	Российская Федерация, Республика Северная Осетия - Алания, г. Владикавказ, ул. Курская, 2	Владикавказ	15:09:0010201:1	003002000000 Земли населенных пунктов	Для содержания и эксплуатации АБК и базы	6	06.000	8 283	4 216,28	34 923 447,24
3637	Российская Федерация, Республика Северная Осетия-Алания, городской округ город Владикавказ, г. Владикавказ, пер Пугачева, 1-5	Владикавказ	15:09:0010201:12	003002000000 Земли населенных пунктов	Служебные гаражи (Размещение постоянных или временных гаражей, стоянок для хранения служебного автотранспорта, используемого в целях осуществления видов деятельности, предусмотренных видами разрешенного использования с кодами 3.0, 4.0, а также для стоянок и хранения транспортных средств общего пользования, в том числе в депо. Амбулаторно-поликлиническое обслуживание (Размещение объектов капитального строительства, предназначенных для оказания гражданам амбулаторно-поликлинической медицинской помощи (поликлиники, фельдшерские пункты, пункты здравоохранения, центры матери и ребенка, диагностические центры, молочные кухни, станции донорства крови, клинические лаборатории))	7	04.090	3 242	4 032,96	13 074 856,32
3638	Республика Северная Осетия - Алания, г.Владикавказ, ул.Олега Кошевого, 1а	Владикавказ	15:09:0010201:122	003002000000 Земли населенных пунктов	Для содержания и эксплуатации боксов по ремонту автомобилей	4	04.099	427	9 440,80	4 031 221,60
3639	Российская Федерация, Республика Северная Осетия-Алания, г. Владикавказ, ул. Олега Кошевого, 1 "б"	Владикавказ	15:09:0010201:130	003002000000 Земли населенных пунктов	Гостиничное обслуживание	5	04.070	9 400	8 065,93	75 819 742,00
3640	Республика Северная Осетия-Алания, г. Владикавказ, ул. Чапаева, 8	Владикавказ	15:09:0010201:131	003002000000 Земли населенных пунктов	Для содержания и эксплуатации производственных помещений	6	06.000	9 057	4 216,28	38 186 847,96
3641	Республика Северная Осетия - Алания, г. Владикавказ, ул. Чапаева, 8	Владикавказ	15:09:0010201:15	003002000000 Земли населенных пунктов	Для содержания и эксплуатации многотопливной АГЗС	4	04.095	2 741	15 673,57	42 961 255,37
3642	Республика Северная Осетия-Алания, г Владикавказ, ул Чапаева, д 8	Владикавказ	15:09:0010201:16	003002000000 Земли населенных пунктов	Административно-бытовое здание	4	04.010	489	10999	5 378 511,00
3643	Респ. Северная Осетия - Алания, г. Владикавказ, ул. Олега Кошевого	Владикавказ	15:09:0010201:17	003002000000 Земли населенных пунктов	Для организации входа в административное здание и благоустройства прилегающей территории	3	03.080	278	2 566,40	713 467,54

№ пп	Местоположение ЗУ	Район	Кадастровый номер ЗУ	Категория земель	Разрешенное использование по документу	Код вида разрешенного использования (в соответствии с классификатором видов разрешенного использования земельных участков)	Вид использования объектов недвижимости	Площадь	УПКС	КС
3644	Республика Северная Осетия-Алания, г Владикавказ, пер Пугачева/Чапаева, д 1/8	Владикавказ	15:09:0010201:19	003002000000 Земли населенных пунктов	Нежилое здание - Литер А(подвал)	7	02:071	800	5 774,47	4 619 576,00
3645	Республика Северная Осетия - Алания, г.Владикавказ, ул.Олега Кошевого (рядом с автостоянкой)	Владикавказ	15:09:0010201:192	003002000000 Земли населенных пунктов	Служебные гаражи	7	04:090	1 000	4 032,96	4 032 960,00
3646	Республика Северная Осетия-Алания, г. Владикавказ, пер. Пугачева, 3	Владикавказ	15:09:0010201:196	003002000000 Земли населенных пунктов	Для содержания и эксплуатации многоквартирного жилого дома	2	02:013	685	9 165,83	6 278 593,55
3647	Респ. Северная Осетия - Алания, г. Владикавказ, пер. Пугачева, дом 1	Владикавказ	15:09:0010201:20	003002000000 Земли населенных пунктов	Нежилое здание производственного (промышленного) назначения	6	06:000	1 370	4 216,28	5 776 303,60
3648	Республика Северная Осетия-Алания, г. Владикавказ, ул. Чапаева, 8 "А"	Владикавказ	15:09:0010201:204	003002000000 Земли населенных пунктов	магазины	4	04:040	6 736	10099	74 089 264,00
3649	Республика Северная Осетия-Алания, г. Владикавказ, ул. Курская	Владикавказ	15:09:0010201:208	003002000000 Земли населенных пунктов	Для целей содержания и эксплуатации зданий по хранению и первичной переработке сельскохозяйственной продукции	1	01:150	50	1 028,64	51 432,00
3650	Республика Северная Осетия - Алания, г. Владикавказ, ул. Чапаева, 10	Владикавказ	15:09:0010201:25	003002000000 Земли населенных пунктов	Для содержания и эксплуатации тепловых сетей	6	03:012	38	3 757,99	142 803,62
3651	Респ. Северная Осетия - Алания, г. Владикавказ, ул. Чапаева, 10	Владикавказ	15:09:0010201:26	003002000000 Земли населенных пунктов	Эксплуатация многоквартирного дома	2	02:060	629	9 165,83	5 765 307,07
3652	Респ. Северная Осетия - Алания, г. Владикавказ, ул. Курская 1	Владикавказ	15:09:0010201:27	003002000000 Земли населенных пунктов	Для целей содержания и эксплуатации зданий по хранению и первичной переработке сельскохозяйственной продукции 2,6229 га, и 0,0750 га для целей содержания автосервиса	1	01:150	866	1 028,64	890 802,24
3653	Республика Северная Осетия-Алания, г Владикавказ, ул Чапаева/Пугачева, д 8	Владикавказ	15:09:0010201:3	003002000000 Земли населенных пунктов	Под промышленные предприятия	6	06:000	3 357	4 216,28	14 154 051,96
3654	Республика Северная Осетия-Алания, г.Владикавказ, ул.Курская	Владикавказ	15:09:0010201:320	003002000000 Земли населенных пунктов	Многоэтажная жилая застройка (высотная застройка)	2	02:060	7 052	9 165,83	64 637 433,16
3655	Республика Северная Осетия-Алания, г. Владикавказ, ул. Курская, 1Б	Владикавказ	15:09:0010201:321	003002000000 Земли населенных пунктов	Для целей содержания и эксплуатации зданий по хранению и первичной переработке сельскохозяйственной продукции	1	01:150	1 104	1 028,64	1 135 618,56
3656	Российская Федерация, Республика Северная Осетия - Алания, городской округ город Владикавказ, г. Владикавказ, ул. Курская, земельный участок 2Б	Владикавказ	15:09:0010201:323	003002000000 Земли населенных пунктов	Жилые дома	13	02:010	3 815	7 734,34	29 506 507,10
3657	Республика Северная Осетия-Алания, г. Владикавказ, ул. Курская	Владикавказ	15:09:0010201:324	003002000000 Земли населенных пунктов	Жилые дома	13	02:010	3 818	7 734,34	29 529 710,12
3658	Республика Северная Осетия - Алания, г Владикавказ, ул Курская	Владикавказ	15:09:0010201:390	003002000000 Земли населенных пунктов	Коммунальное обслуживание (Размещение зданий и сооружений в целях обеспечения физических и юридических лиц коммунальными услугами)	6	03:012	36	3 757,99	135 287,64
3659	Российская Федерация, Республика Северная Осетия-Алания, г. Владикавказ, ул. Курская	Владикавказ	15:09:0010201:391	003002000000 Земли населенных пунктов	Многоэтажная жилая застройка	2	02:060	5 973	9 165,83	54 747 502,59
3660	Республика Северная Осетия - Алания, г Владикавказ, ул Курская	Владикавказ	15:09:0010201:392	003002000000 Земли населенных пунктов	Коммунальное обслуживание (Размещение зданий и сооружений в целях обеспечения физических и юридических лиц коммунальными услугами)	6	03:012	112	3 757,99	420 894,88
3661	Республика Северная Осетия-Алания, г. Владикавказ, ул. Курская	Владикавказ	15:09:0010201:393	003002000000 Земли населенных пунктов	Для целей содержания и эксплуатации зданий по хранению и первичной переработке сельскохозяйственной продукции	1	01:150	855	1 028,64	879 487,20
3662	Республика Северная Осетия-Алания, г Владикавказ, пер Пугачева	Владикавказ	15:09:0010201:394	003002000000 Земли населенных пунктов	Для использования в целях содержания и эксплуатации зданий производственно-складского назначения	6	06:090	151	4 216,28	636 658,28
3663	Республика Северная Осетия-Алания, г Владикавказ, пер Пугачева	Владикавказ	15:09:0010201:395	003002000000 Земли населенных пунктов	Для использования в целях содержания и эксплуатации зданий производственно-складского назначения	6	06:090	391	4 216,28	1 648 565,48
3664	Российская Федерация, Республика Северная Осетия-Алания, г. Владикавказ, ул. Чапаева, 8 "б"	Владикавказ	15:09:0010201:396	003002000000 Земли населенных пунктов	Служебные гаражи	7	04:090	2 677	4 032,96	10 796 233,92
3665	Респ. Северная Осетия - Алания, г. Владикавказ, ул. Чапаева	Владикавказ	15:09:0010201:6	003002000000 Земли населенных пунктов	Под промышленные предприятия	6	06:000	3 849	4 216,28	16 228 461,72
3666	Республика Северная Осетия-Алания, г Владикавказ, ул Олега Кошевого, д 1а	Владикавказ	15:09:0010201:7	003002000000 Земли населенных пунктов	Под промышленные предприятия	6	06:000	453	4 216,28	1 909 974,84
3667	Российская Федерация, Республика Северная Осетия - Алания, г. Владикавказ, ул. Курская	Владикавказ	15:09:0010201:747	003002000000 Земли населенных пунктов	Жилые дома	2	02:000	2 716	9 165,83	24 894 394,28
3668	Российская Федерация, Республика Северная Осетия - Алания, г. Владикавказ, ул. Курская	Владикавказ	15:09:0010201:748	003002000000 Земли населенных пунктов	Служебные гаражи	7	04:090	563	4 032,96	2 270 556,48
3669	Республика Северная Осетия-Алания, г Владикавказ, ул Олега Кошевого, д 1	Владикавказ	15:09:0010201:8	003002000000 Земли населенных пунктов	Гаражи	7	02:071	4 738	5 774,47	24 472 203,86
3670	Российская Федерация, Республика Северная Осетия - Алания, г. Владикавказ, ул. Олега Кошевого	Владикавказ	15:09:0010201:833	003002000000 Земли населенных пунктов	Для строительства автостоянки	7	04:090	997	4 032,96	4 020 861,12
3671	Российская Федерация, Республика Северная Осетия - Алания, г. Владикавказ, ул. Олега Кошевого	Владикавказ	15:09:0010201:834	003002000000 Земли населенных пунктов	Для строительства автостоянки	7	04:090	2 503	4 032,96	10 094 498,88
3672	Республика Северная Осетия-Алания, г Владикавказ, ул Чапаева, д 12/22	Владикавказ	15:09:0010202:1	003002000000 Земли населенных пунктов	Под жилую застройку	13	02:010	310	7 734,34	2 397 645,40
3673	Респ. Северная Осетия - Алания, г. Владикавказ, ул. Чапаева, дом 28	Владикавказ	15:09:0010202:10	003002000000 Земли населенных пунктов	Для содержания и эксплуатации индивидуального жилого дома	13	02:010	446	7 734,34	3 449 515,64
3674	Респ. Северная Осетия - Алания, г. Владикавказ, ул. Чапаева, 30	Владикавказ	15:09:0010202:11	003002000000 Земли населенных пунктов	Для содержания и эксплуатации индивидуального жилого дома	13	02:010	446	7 734,34	3 449 515,64
3675	Респ. Северная Осетия - Алания, г. Владикавказ, ул. Чапаева, 32	Владикавказ	15:09:0010202:12	003002000000 Земли населенных пунктов	Для содержания и эксплуатации индивидуального жилого дома	13	02:010	459	7 734,34	3 550 062,06
3676	Северная Осетия - Алания респ. г Владикавказ, ул Чапаева, 34	Владикавказ	15:09:0010202:13	003002000000 Земли населенных пунктов	Для содержания и эксплуатации индивидуального жилого дома	13	02:010	226	7 734,34	1 747 960,84
3677	Республика Северная Осетия-Алания, г Владикавказ, ул Чапаева, д 36/65	Владикавказ	15:09:0010202:14	003002000000 Земли населенных пунктов	Под жилую застройку	13	02:010	282	7 734,34	2 181 083,88
3678	Респ. Северная Осетия - Алания, г. Владикавказ, ул. Зортова, 63	Владикавказ	15:09:0010202:15	003002000000 Земли населенных пунктов	Для содержания и эксплуатации жилого дома	13	02:010	470	7 734,34	3 635 139,80
3679	Респ. Северная Осетия - Алания, г. Владикавказ, пер. Кожевенный, 19	Владикавказ	15:09:0010202:17	003002000000 Земли населенных пунктов	Для содержания и эксплуатации индивидуального жилого дома	13	02:010	716	7 734,34	5 537 787,44
3680	Респ. Северная Осетия - Алания, г. Владикавказ, пер. Кожевенный, дом 17	Владикавказ	15:09:0010202:18	003002000000 Земли населенных пунктов	Для содержания и эксплуатации индивидуального жилого дома	13	02:010	704	7 734,34	5 444 975,36
3681	Респ. Северная Осетия - Алания, г. Владикавказ, пер. Кожевенный, 15	Владикавказ	15:09:0010202:19	003002000000 Земли населенных пунктов	Для содержания и эксплуатации жилого дома	13	02:010	322	7 734,34	2 490 457,48
3682	Респ. Северная Осетия - Алания, г. Владикавказ, ул. Чапаева, дом 14	Владикавказ	15:09:0010202:2	003002000000 Земли населенных пунктов	Под жилую застройку	13	02:010	288	7 734,34	2 227 489,92
3683	Респ. Северная Осетия - Алания, г. Владикавказ, пер. Кожевенный, 13	Владикавказ	15:09:0010202:20	003002000000 Земли населенных пунктов	Для содержания и эксплуатации индивидуального жилого дома	13	02:010	338	7 734,34	2 614 206,92

№ пп	Местоположение ЗУ	Район	Кадастровый номер ЗУ	Категория земель	Разрешенное использование по документу	Код вида разрешенного использования (в соответствии с классификатором видов разрешенного использования земельных участков)	Вид использования объектов недвижимости	Площадь	УПКС	КС
3684	Респ. Северная Осетия - Алания, г. Владикавказ, пер. Кожевенный, 11	Владикавказ	15:09:0010202:21	003002000000 Земли населенных пунктов	Для содержания и эксплуатации индивидуального жилого дома	13	02.010	492	7 734,34	3 805 295,28
3685	Северная Осетия - Алания респ, г.Владикавказ, пер.Кожевенный, 9"а"	Владикавказ	15:09:0010202:22	003002000000 Земли населенных пунктов	Для содержания и эксплуатации индивидуального жилого дома	13	02.010	493	7 734,34	3 813 029,62
3686	Республика Северная Осетия-Алания, г. Владикавказ, пер. Кожевенный, д. 7	Владикавказ	15:09:0010202:23	003002000000 Земли населенных пунктов	Для содержания и эксплуатации индивидуального жилого дома	13	02.010	399	7 734,34	3 086 001,66
3687	Республика Северная Осетия-Алания, г. Владикавказ, ул. Зортова,61	Владикавказ	15:09:0010202:237	003002000000 Земли населенных пунктов	Под индивидуальную жилую застройку	13	02.010	919	7 734,34	7 107 858,46
3688	Республика Северная Осетия - Алания, г. Владикавказ, ул. Зортова, д. 61"А"	Владикавказ	15:09:0010202:238	003002000000 Земли населенных пунктов	Под индивидуальную жилую застройку	13	02.010	300	7 734,34	2 320 302,00
3689	Северная Осетия - Алания респ, г Владикавказ, пер Кожевенный, 5	Владикавказ	15:09:0010202:24	003002000000 Земли населенных пунктов	Для содержания и эксплуатации индивидуального жилого дома	13	02.010	402	7 734,34	3 109 204,68
3690	Республика Северная Осетия-Алания, г Владикавказ, пер Кожевенный, д 3	Владикавказ	15:09:0010202:25	003002000000 Земли населенных пунктов	Для содержания и эксплуатации индивидуального жилого дома	13	02.010	275	7 734,34	2 126 943,50
3691	Республика Северная Осетия-Алания, г. Владикавказ, пер. Кожевенный, 1/10	Владикавказ	15:09:0010202:26	003002000000 Земли населенных пунктов	Под жилую застройку	13	02.010	164	7 734,34	1 268 431,76
3692	Республика Северная Осетия-Алания, г Владикавказ, пер Пугачева, д 12	Владикавказ	15:09:0010202:27	003002000000 Земли населенных пунктов	Для содержания и эксплуатации индивидуального жилого дома	13	02.010	159	7 734,34	1 229 760,06
3693	Респ. Северная Осетия - Алания, г. Владикавказ, пер. Пугачева, 14	Владикавказ	15:09:0010202:28	003002000000 Земли населенных пунктов	Под жилую застройку	13	02.010	309	7 734,34	2 389 911,06
3694	Респ. Северная Осетия - Алания, г. Владикавказ, пер. Пугачева, 16	Владикавказ	15:09:0010202:29	003002000000 Земли населенных пунктов	Под жилую застройку	13	02.010	296	7 734,34	2 289 364,64
3695	Северная Осетия - Алания респ, г Владикавказ, ул Чапаева, д 16	Владикавказ	15:09:0010202:3	003002000000 Земли населенных пунктов	Для содержания и эксплуатации индивидуального жилого дома	13	02.010	1 019	7 734,34	7 881 292,46
3696	Республика Северная Осетия-Алания, г Владикавказ, пер Пугачева, д 18	Владикавказ	15:09:0010202:30	003002000000 Земли населенных пунктов	Для эксплуатации индивидуального жилого дома	13	02.010	300	7 734,34	2 320 302,00
3697	Российская Федерация, Республика Северная Осетия-Алания, городской округ город Владикавказ, г. Владикавказ, пер. Пугачева, 20	Владикавказ	15:09:0010202:31	003002000000 Земли населенных пунктов	Под жилую застройку	13	02.010	330	7 734,34	2 552 332,20
3698	Респ. Северная Осетия - Алания, г. Владикавказ, пер. Кожевенный, дом 21	Владикавказ	15:09:0010202:33	003002000000 Земли населенных пунктов	Для содержания и эксплуатации индивидуального жилого дома	13	02.010	724	7 734,34	5 599 662,16
3699	Респ. Северная Осетия - Алания, г. Владикавказ, пер. Кожевенный, 9	Владикавказ	15:09:0010202:34	003002000000 Земли населенных пунктов	Для содержания и эксплуатации индивидуального жилого дома	13	02.010	426	7 734,34	3 294 828,84
3700	Респ. Северная Осетия - Алания, г. Владикавказ, ул. Чапаева, 18 "а"	Владикавказ	15:09:0010202:4	003002000000 Земли населенных пунктов	Для содержания и эксплуатации индивидуального жилого дома	13	02.010	614	7 734,34	4 748 884,76
3701	Респ. Северная Осетия - Алания, г. Владикавказ, ул. Чапаева, 18	Владикавказ	15:09:0010202:5	003002000000 Земли населенных пунктов	Для содержания и эксплуатации индивидуального жилого дома	13	02.010	552	7 734,34	4 269 355,68
3702	Респ. Северная Осетия - Алания, г. Владикавказ, ул. Чапаева, 20	Владикавказ	15:09:0010202:6	003002000000 Земли населенных пунктов	Для содержания и эксплуатации индивидуального жилого дома	13	02.010	339	7 734,34	2 621 941,26
3703	Респ. Северная Осетия - Алания, г. Владикавказ, ул. Чапаева, дом 22	Владикавказ	15:09:0010202:7	003002000000 Земли населенных пунктов	Под жилую застройку	13	02.010	355	7 734,34	2 745 690,70
3704	Респ. Северная Осетия - Алания, г. Владикавказ, ул. Чапаева, 24	Владикавказ	15:09:0010202:8	003002000000 Земли населенных пунктов	Для содержания и эксплуатации индивидуального жилого дома	13	02.010	487	7 734,34	3 766 623,58
3705	Респ. Северная Осетия - Алания, г. Владикавказ, ул. Чапаева, 26	Владикавказ	15:09:0010202:9	003002000000 Земли населенных пунктов	Для содержания и эксплуатации индивидуального жилого дома	13	02.010	460	7 734,34	3 557 796,40
3706	Республика Северная Осетия-Алания, г. Владикавказ, ул. Чапаева, д. 21а	Владикавказ	15:09:0010203:1	003002000000 Земли населенных пунктов	Для содержания и эксплуатации магазина	4	04.040	204	10999	2 243 796,00
3707	Респ. Северная Осетия - Алания, г. Владикавказ, ул. Камалова, 65	Владикавказ	15:09:0010203:10	003002000000 Земли населенных пунктов	Под жилую застройку	13	02.010	502	7 734,34	3 882 638,68
3708	Респ. Северная Осетия - Алания, г. Владикавказ, ул. Камалова, 63	Владикавказ	15:09:0010203:11	003002000000 Земли населенных пунктов	Под жилую застройку	13	02.010	534	7 734,34	4 130 137,56
3709	Респ. Северная Осетия - Алания, г. Владикавказ, ул. Камалова, дом 61	Владикавказ	15:09:0010203:12	003002000000 Земли населенных пунктов	Для содержания и эксплуатации индивидуального жилого дома	13	02.010	452	7 734,34	3 495 921,68
3710	Респ. Северная Осетия - Алания, г. Владикавказ, ул. Камалова, 57	Владикавказ	15:09:0010203:15	003002000000 Земли населенных пунктов	Для содержания и эксплуатации индивидуального жилого дома	13	02.010	508	7 734,34	3 929 044,72
3711	Респ. Северная Осетия - Алания, г. Владикавказ, ул. Камалова, 55	Владикавказ	15:09:0010203:16	003002000000 Земли населенных пунктов	Под жилую застройку	13	02.010	522	7 734,34	4 037 325,48
3712	Российская Федерация, Республика Северная Осетия - Алания, г.о. город Владикавказ, г Владикавказ, ул Камалова, д. 51	Владикавказ	15:09:0010203:19	003002000000 Земли населенных пунктов	Под жилую застройку	13	02.010	1 008	7 734,34	7 796 214,72
3713	Республика Северная Осетия-Алания, г. Владикавказ, ул. Зортова, 72	Владикавказ	15:09:0010203:2	003002000000 Земли населенных пунктов	Для содержания и эксплуатации жилого дома	13	02.010	515	7 734,34	3 983 185,10
3714	Респ. Северная Осетия - Алания, г. Владикавказ, ул. Камалова, 49	Владикавказ	15:09:0010203:20	003002000000 Земли населенных пунктов	Под жилую застройку	13	02.010	515	7 734,34	3 983 185,10
3715	Республика Северная Осетия-Алания, г. Владикавказ, ул Камалова, д 47	Владикавказ	15:09:0010203:21	003002000000 Земли населенных пунктов	Для содержания и эксплуатации индивидуального жилого дома	13	02.010	518	7 734,34	4 006 388,12
3716	Республика Северная Осетия-Алания, г Владикавказ, ул Камалова/Курская, д 45/11	Владикавказ	15:09:0010203:22	003002000000 Земли населенных пунктов	Под жилую застройку	13	02.010	285	7 734,34	2 204 286,90
3717	Республика Северная Осетия-Алания, г Владикавказ, ул Камалова/Курская, д 45/11	Владикавказ	15:09:0010203:23	003002000000 Земли населенных пунктов	Под жилую застройку	13	02.010	167	7 734,34	1 291 634,78
3718	Российская Федерация, Республика Северная Осетия - Алания, г. Владикавказ, ул. Курская, 9	Владикавказ	15:09:0010203:24	003002000000 Земли населенных пунктов	Под жилую застройку	13	02.010	519	7 734,34	4 014 122,46
3719	Республика Северная Осетия-Алания, г. Владикавказ, ул. Зортова, 70	Владикавказ	15:09:0010203:243	003002000000 Земли населенных пунктов	Для содержания и эксплуатации жилого дома	13	02.010	466	7 734,34	3 604 202,44
3720	Респ. Северная Осетия - Алания, г. Владикавказ, ул. Курская, 7	Владикавказ	15:09:0010203:25	003002000000 Земли населенных пунктов	Под жилую застройку	13	02.010	224	7 734,34	1 732 492,16
3721	Респ. Северная Осетия - Алания, г. Владикавказ, ул. Курская, 5	Владикавказ	15:09:0010203:26	003002000000 Земли населенных пунктов	Для содержания и эксплуатации жилого дома	13	02.010	230	7 734,34	1 778 898,20
3722	Республика Северная Осетия-Алания, г Владикавказ, ул Курская/Зортова, д 3/52	Владикавказ	15:09:0010203:27	003002000000 Земли населенных пунктов	Под жилую застройку	13	02.010	460	7 734,34	3 557 796,40
3723	Респ. Северная Осетия - Алания, г. Владикавказ, ул. Зортова, 54	Владикавказ	15:09:0010203:28	003002000000 Земли населенных пунктов	Под жилую застройку	13	02.010	931	7 734,34	7 200 670,54
3724	Республика Северная Осетия-Алания, г. Владикавказ, ул. Зортова, 56	Владикавказ	15:09:0010203:29	003002000000 Земли населенных пунктов	Под жилую застройку	13	02.010	919	7 734,34	7 107 858,46
3725	Респ. Северная Осетия - Алания, г. Владикавказ, ул. Чапаева, 46	Владикавказ	15:09:0010203:3	003002000000 Земли населенных пунктов	Под жилую застройку	13	02.010	930	7 734,34	7 192 936,20
3726	Респ. Северная Осетия - Алания, г. Владикавказ, ул. Зортова, 58	Владикавказ	15:09:0010203:30	003002000000 Земли населенных пунктов	Под жилую застройку	13	02.010	931	7 734,34	7 200 670,54
3727	Респ. Северная Осетия - Алания, г. Владикавказ, ул. Зортова, 60	Владикавказ	15:09:0010203:31	003002000000 Земли населенных пунктов	Под жилую застройку	13	02.010	460	7 734,34	3 557 796,40
3728	Респ. Северная Осетия - Алания, г. Владикавказ, ул. Зортова, 60	Владикавказ	15:09:0010203:32	003002000000 Земли населенных пунктов	Под жилую застройку	13	02.010	491	7 734,34	3 797 560,94
3729	Респ. Северная Осетия - Алания, г. Владикавказ, ул. Зортова, 62	Владикавказ	15:09:0010203:33	003002000000 Земли населенных пунктов	Под жилую застройку	13	02.010	501	7 734,34	3 874 904,34
3730	Респ. Северная Осетия - Алания, г. Владикавказ, ул. Зортова, дом 64	Владикавказ	15:09:0010203:34	003002000000 Земли населенных пунктов	Под жилую застройку	13	02.010	498	7 734,34	3 851 701,32
3731	Респ. Северная Осетия - Алания, г. Владикавказ, ул. Зортова, дом 66	Владикавказ	15:09:0010203:35	003002000000 Земли населенных пунктов	Под жилую застройку	13	02.010	476	7 734,34	3 681 545,84
3732	Республика Северная Осетия-Алания, г. Владикавказ, ул Зортова, 68	Владикавказ	15:09:0010203:36	003002000000 Земли населенных пунктов	Под жилую застройку	13	02.010	467	7 734,34	3 611 936,78
3733	Российская Федерация, Республика Северная Осетия - Алания, г. Владикавказ, ул. Камалова	Владикавказ	15:09:0010203:363	003002000000 Земли населенных пунктов	Для содержания и эксплуатации индивидуального жилого дома	13	02.010	386	7 734,34	2 985 455,24
3734	Республика Северная Осетия - Алания, г. Владикавказ, ул Камалова	Владикавказ	15:09:0010203:364	003002000000 Земли населенных пунктов	Для содержания и эксплуатации жилого дома	13	02.010	600	7 734,34	4 640 604,00
3735	Республика Северная Осетия-Алания, г Владикавказ, ул Чапаева, д 21	Владикавказ	15:09:0010203:39	003002000000 Земли населенных пунктов	Для установки и эксплуатации коммерческого торгового киоска	4	04.040	1	10999	10 999,00

№ п/п	Местоположение ЗУ	Район	Кадастровый номер ЗУ	Категория земель	Разрешенное использование по документу	Код вида разрешенного использования (в соответствии с классификатором видов разрешенного использования земельных участков)	Вид использования объектов недвижимости	Площадь	УПКС	КС
3736	Республика Северная Осетия-Алания, г. Владикавказ, ул. Чапаево	Владикавказ	15:09:0010203:40	003002000000 Земли населенных пунктов	Для установки специализированных торговых павильонов по реализации мясопродуктов	4	04.040	1	10999	10 999,00
3737	Республика Северная Осетия-Алания, г Владикавказ, ул Чапаева	Владикавказ	15:09:0010203:42	003002000000 Земли населенных пунктов	Для установки и эксплуатации торговых киосков по реализации хлебобулочных изделий	4	04.040	1	10999	10 999,00
3738	Республика Северная Осетия-Алания, г Владикавказ, ул Камалова, д 59	Владикавказ	15:09:0010203:43	003002000000 Земли населенных пунктов	Индивидуальный жилой дом	13	02.010	980	7 734,34	7 579 653,20
3739	Респ. Северная Осетия - Алания, г. Владикавказ, ул. Чапаева, 42	Владикавказ	15:09:0010203:5	003002000000 Земли населенных пунктов	Для содержания и эксплуатации индивидуального жилого дома	13	02.010	469	7 734,34	3 627 405,46
3740	Респ. Северная Осетия - Алания, г. Владикавказ, ул. Чапаева, 44	Владикавказ	15:09:0010203:6	003002000000 Земли населенных пунктов	Под жилую застройку	13	02.010	169	7 734,34	1 307 103,46
3741	Республика Северная Осетия-Алания, г Владикавказ, ул Чапаева, д 46/69	Владикавказ	15:09:0010203:7	003002000000 Земли населенных пунктов	Под жилую застройку	13	02.010	84	7 734,34	649 684,56
3742	Республика Северная Осетия-Алания, г Владикавказ, ул Чапаева, д 46/69	Владикавказ	15:09:0010203:8	003002000000 Земли населенных пунктов	Под жилую застройку	13	02.010	319	7 734,34	2 467 254,46
3743	Респ. Северная Осетия - Алания, г. Владикавказ, ул. Камалова, 67	Владикавказ	15:09:0010203:9	003002000000 Земли населенных пунктов	Под жилую застройку	13	02.010	545	7 734,34	4 215 215,30
3744	Российская Федерация, Республика Северная Осетия-Алания, городской округ город Владикавказ, г. Владикавказ, ул. Камалова, земельный участок 52	Владикавказ	15:09:0010204:1	003002000000 Земли населенных пунктов	Под жилую застройку	13	02.010	488	7 734,34	3 774 357,92
3745	Респ. Северная Осетия - Алания, г. Владикавказ, ул. Камалова, дом 40	Владикавказ	15:09:0010204:10	003002000000 Земли населенных пунктов	Под жилую застройку	13	02.010	348	7 734,34	2 691 550,32
3746	Респ. Северная Осетия - Алания, г. Владикавказ, ул. Камалова, дом 38	Владикавказ	15:09:0010204:11	003002000000 Земли населенных пунктов	Под жилую застройку	13	02.010	295	7 734,34	2 281 630,30
3747	Республика Северная Осетия-Алания, г. Владикавказ, ул. Герасимова, 49	Владикавказ	15:09:0010204:119	003002000000 Земли населенных пунктов	Для содержания и эксплуатации индивидуального жилого дома	13	02.010	182	7 734,34	1 407 649,88
3748	Респ. Северная Осетия - Алания, г. Владикавказ, ул. Камалова, дом 38	Владикавказ	15:09:0010204:12	003002000000 Земли населенных пунктов	Под жилую застройку	13	02.010	295	7 734,34	2 281 630,30
3749	Республика Северная Осетия-Алания, г. Владикавказ, ул. Герасимова, 49	Владикавказ	15:09:0010204:120	003002000000 Земли населенных пунктов	Для содержания и эксплуатации индивидуального жилого дома	13	02.010	200	7 734,34	2 242 958,60
3750	Республика Северная Осетия-Алания, г. Владикавказ, ул. Курская/Камалова, 13/36	Владикавказ	15:09:0010204:13	003002000000 Земли населенных пунктов	Для содержания и эксплуатации жилого дома	13	02.010	497	7 734,34	3 843 966,98
3751	Респ. Северная Осетия - Алания, г. Владикавказ, ул. Курская, дом 15/37	Владикавказ	15:09:0010204:14	003002000000 Земли населенных пунктов	Под жилую застройку	13	02.010	264	7 734,34	2 041 865,76
3752	Респ. Северная Осетия - Алания, г. Владикавказ, ул. Курская, дом 15/37	Владикавказ	15:09:0010204:15	003002000000 Земли населенных пунктов	Под жилую застройку	13	02.010	240	7 734,34	1 856 241,60
3753	Респ. Северная Осетия - Алания, г. Владикавказ, ул. Курская, дом 15/37	Владикавказ	15:09:0010204:16	003002000000 Земли населенных пунктов	Под жилую застройку	13	02.010	239	7 734,34	1 848 507,26
3754	Республика Северная Осетия-Алания, г. Владикавказ, ул. Герасимова, 39	Владикавказ	15:09:0010204:17	003002000000 Земли населенных пунктов	Для содержания и эксплуатации жилого дома	13	02.010	463	7 734,34	3 580 999,42
3755	Северная Осетия - Алания респ, г Владикавказ, ул. Героимова, 41	Владикавказ	15:09:0010204:18	003002000000 Земли населенных пунктов	Для содержания и эксплуатации индивидуального жилого дома	13	02.010	239	7 734,34	1 848 507,26
3756	Респ. Северная Осетия - Алания, г. Владикавказ, ул. Героимова, дом 43	Владикавказ	15:09:0010204:19	003002000000 Земли населенных пунктов	Под жилую застройку	13	02.010	100	7 734,34	773 434,00
3757	Респ. Северная Осетия - Алания, г. Владикавказ, ул. Камалова, дом 50	Владикавказ	15:09:0010204:2	003002000000 Земли населенных пунктов	Под жилую застройку	13	02.010	476	7 734,34	3 681 545,84
3758	Республика Северная Осетия-Алания, г Владикавказ, ул Героимова, 45	Владикавказ	15:09:0010204:20	003002000000 Земли населенных пунктов	Под жилую застройку	13	02.010	232	7 734,34	1 794 366,88
3759	Республика Северная Осетия-Алания, г Владикавказ, ул Героимова, д 47	Владикавказ	15:09:0010204:21	003002000000 Земли населенных пунктов	Для содержания и эксплуатации индивидуального жилого дома	13	02.010	236	7 734,34	1 825 304,24
3760	Республика Северная Осетия - Алания, г. Владикавказ, ул. Героимова, 51	Владикавказ	15:09:0010204:23	003002000000 Земли населенных пунктов	Под жилую застройку	13	02.010	476	7 734,34	3 681 545,84
3761	Республика Северная Осетия-Алания, г Владикавказ, ул Герасимова, 53	Владикавказ	15:09:0010204:24	003002000000 Земли населенных пунктов	Для содержания и эксплуатации жилого дома	13	02.010	459	7 734,34	3 550 062,06
3762	Респ. Северная Осетия - Алания, г. Владикавказ, ул. Герасимова, дом 55	Владикавказ	15:09:0010204:25	003002000000 Земли населенных пунктов	Под жилую застройку	13	02.010	153	7 734,34	1 183 354,02
3763	Респ. Северная Осетия - Алания, г. Владикавказ, ул. Героимова, дом 57	Владикавказ	15:09:0010204:26	003002000000 Земли населенных пунктов	Под жилую застройку	13	02.010	234	7 734,34	1 809 835,56
3764	Республика Северная Осетия-Алания, г Владикавказ, ул Чапаева/Герасимова, д 50/59	Владикавказ	15:09:0010204:27	003002000000 Земли населенных пунктов	Для завершения строительства помещений по производству обуви	3	03.001	474	5 041,21	2 389 503,54
3765	Респ. Северная Осетия - Алания, г. Владикавказ, ул. Камалова, 48	Владикавказ	15:09:0010204:3	003002000000 Земли населенных пунктов	Для содержания и эксплуатации жилого дома	13	02.010	501	7 734,34	3 874 904,34
3766	Республика Северная Осетия-Алания, г Владикавказ, ул Камалова, 46	Владикавказ	15:09:0010204:4	003002000000 Земли населенных пунктов	Под жилую застройку	13	02.010	222	7 734,34	1 717 023,48
3767	Республика Северная Осетия-Алания, г Владикавказ, ул Камалова, 46	Владикавказ	15:09:0010204:5	003002000000 Земли населенных пунктов	Под жилую застройку	13	02.010	249	7 734,34	1 925 850,66
3768	Респ. Северная Осетия - Алания, г. Владикавказ, ул. Камалова, 44	Владикавказ	15:09:0010204:6	003002000000 Земли населенных пунктов	Для содержания и эксплуатации жилого дома	13	02.010	373	7 734,34	2 884 908,82
3769	Респ. Северная Осетия - Алания, г. Владикавказ, ул. Камалова, дом 44	Владикавказ	15:09:0010204:7	003002000000 Земли населенных пунктов	Под жилую застройку	13	02.010	212	7 734,34	1 639 680,08
3770	Респ. Северная Осетия - Алания, г. Владикавказ, ул. Камалова, дом 42	Владикавказ	15:09:0010204:8	003002000000 Земли населенных пунктов	Под жилую застройку	13	02.010	457	7 734,34	3 534 593,38
3771	Респ. Северная Осетия - Алания, г. Владикавказ, ул. Камалова, дом 40	Владикавказ	15:09:0010204:9	003002000000 Земли населенных пунктов	Под жилую застройку	13	02.010	116	7 734,34	897 183,44
3772	Республика Северная Осетия-Алания, г. Владикавказ, ул. Чапаева, 52 "а"	Владикавказ	15:09:0010205:1	003002000000 Земли населенных пунктов	Для содержания и эксплуатации жилого дома	13	02.010	117	7 734,34	904 917,78
3773	Республика Северная Осетия-Алания, г Владикавказ, ул Бесланвская, д 41	Владикавказ	15:09:0010205:10	003002000000 Земли населенных пунктов	Под жилую застройку Индивидуальную	13	02.010	453	7 734,34	3 503 656,02
3774	Республика Северная Осетия-Алания, г. Владикавказ, ул. Герасимова, 70	Владикавказ	15:09:0010205:102	003002000000 Земли населенных пунктов	Для содержания и эксплуатации жилого дома	13	02.010	122	7 734,34	943 589,48
3775	Республика Северная Осетия-Алания, г Владикавказ, ул Бесланвская, 41 "А"	Владикавказ	15:09:0010205:104	003002000000 Земли населенных пунктов	Индивидуальные жилые дома	13	02.010	148	7 734,34	1 144 682,32
3776	Республика Северная Осетия-Алания, г Владикавказ, ул Бесланвская, д 39	Владикавказ	15:09:0010205:11	003002000000 Земли населенных пунктов	Под жилую застройку Индивидуальную	13	02.010	257	7 734,34	1 987 725,38
3777	Республика Северная Осетия-Алания, г Владикавказ, ул Бесланвская, д 39	Владикавказ	15:09:0010205:12	003002000000 Земли населенных пунктов	Под жилую застройку Индивидуальную	13	02.010	179	7 734,34	1 384 446,86
3778	Российская Федерация, Республика Северная Осетия-Алания, г. Владикавказ, ул. Беспиновская, 37	Владикавказ	15:09:0010205:13	003002000000 Земли населенных пунктов	Для содержания и эксплуатации жилого дома	13	02.010	234	7 734,34	1 809 835,56
3779	Республика Северная Осетия-Алания, г Владикавказ, ул Бесланвская, д 35	Владикавказ	15:09:0010205:14	003002000000 Земли населенных пунктов	Под жилую застройку Индивидуальную	13	02.010	228	7 734,34	1 763 429,52
3780	Республика Северная Осетия-Алания, г Владикавказ, ул Бесланвская/Курская, д 33/19	Владикавказ	15:09:0010205:15	003002000000 Земли населенных пунктов	Под жилую застройку Индивидуальную	13	02.010	467	7 734,34	3 611 936,78
3781	Республика Северная Осетия-Алания, г Владикавказ, ул Курская, д 17	Владикавказ	15:09:0010205:16	003002000000 Земли населенных пунктов	Для содержания и эксплуатации индивидуального жилого дома	13	02.010	712	7 734,34	5 506 850,08
3782	Республика Северная Осетия-Алания, г. Владикавказ, ул. Герасимова, д. 50	Владикавказ	15:09:0010205:17	003002000000 Земли населенных пунктов	Для содержания и эксплуатации индивидуального жилого дома	13	02.010	239	7 734,34	1 848 507,26
3783	Респ. Северная Осетия - Алания, г. Владикавказ, ул. Героимова, дом 52	Владикавказ	15:09:0010205:18	003002000000 Земли населенных пунктов	Под жилую застройку Индивидуальную	13	02.010	467	7 734,34	3 611 936,78
3784	Респ. Северная Осетия - Алания, г. Владикавказ, ул. Героимова, дом 54	Владикавказ	15:09:0010205:19	003002000000 Земли населенных пунктов	Под жилую застройку Индивидуальную	13	02.010	176	7 734,34	1 361 243,84
3785	Респ. Северная Осетия - Алания, г. Владикавказ, ул. Герасимова, 56	Владикавказ	15:09:0010205:20	003002000000 Земли населенных пунктов	Для содержания и эксплуатации жилого дома	13	02.010	232	7 734,34	1 794 366,88
3786	Республика Северная Осетия-Алания, г Владикавказ, ул Герасимова, д 58	Владикавказ	15:09:0010205:21	003002000000 Земли населенных пунктов	Для содержания и эксплуатации индивидуального жилого дома	13	02.010	227	7 734,34	1 755 695,18
3787	Респ. Северная Осетия - Алания, г. Владикавказ, ул. Героимова, дом 60	Владикавказ	15:09:0010205:22	003002000000 Земли населенных пунктов	Под жилую застройку Индивидуальную	13	02.010	209	7 734,34	1 616 477,06
3788	Респ. Северная Осетия - Алания, г. Владикавказ, ул. Героимова, дом 62	Владикавказ	15:09:0010205:23	003002000000 Земли населенных пунктов	Под жилую застройку Индивидуальную	13	02.010	258	7 734,34	1 995 459,72
3789	Респ. Северная Осетия - Алания, г. Владикавказ, ул. Герасимова, 64	Владикавказ	15:09:0010205:24	003002000000 Земли населенных пунктов	Для содержания и эксплуатации индивидуального жилого дома	13	02.010	462	7 734,34	3 573 265,08
3790	Северная Осетия - Алания респ, г Владикавказ, ул Герасимова, 66	Владикавказ	15:09:0010205:25	003002000000 Земли населенных пунктов	Для содержания и эксплуатации индивидуального жилого дома	13	02.010	471	7 734,34	3 642 874,14

№ п/п	Местоположение ЗУ	Район	Кадастровый номер ЗУ	Категория земель	Разрешенное использование по документу	Код вида разрешенного использования (в соответствии с классификатором видов разрешенного использования земельных участков)	Вид использования объектов недвижимости	Площадь	УПКС	КС
3791	Республика Северная Осетия-Алания, г. Владикавказ, ул. Герасимова, 68	Владикавказ	15:09:0010205:26	003002000000 Земли населенных пунктов	Для содержания и эксплуатации жилого дома	13	02.010	235	7 734,34	1 817 569,90
3792	Республика Северная Осетия-Алания, г Владикавказ, ул Беслановская/Чапаева, д.55а/54	Владикавказ	15:09:0010205:28	003002000000 Земли населенных пунктов	Для содержания и эксплуатации индивидуального жилого дома	13	02.010	350	7 734,34	2 707 019,00
3793	Республика Северная Осетия-Алания, г Владикавказ, ул Беслановская, д.55	Владикавказ	15:09:0010205:29	003002000000 Земли населенных пунктов	Для содержания и эксплуатации индивидуального жилого дома	13	02.010	132	7 734,34	1 020 932,88
3794	Республика Северная Осетия-Алания, г Владикавказ, ул Беслановская, д.53	Владикавказ	15:09:0010205:4	003002000000 Земли населенных пунктов	Под жилую застройку Индивидуальную	13	02.010	227	7 734,34	1 755 695,18
3795	Республика Северная Осетия-Алания, г Владикавказ, ул Беслановская, д.51	Владикавказ	15:09:0010205:5	003002000000 Земли населенных пунктов	Под жилую застройку Индивидуальную	13	02.010	234	7 734,34	1 809 835,56
3796	Республика Северная Осетия-Алания, г Владикавказ, ул Беслановская, д.49	Владикавказ	15:09:0010205:6	003002000000 Земли населенных пунктов	Под жилую застройку Индивидуальную	13	02.010	3 419	7 734,34	26 443 708,86
3797	Российская Федерация, Республика Северная Осетия-Алания, г Владикавказ, ул Беслановская, д.47	Владикавказ	15:09:0010205:7	003002000000 Земли населенных пунктов	Под жилую застройку Индивидуальную	13	02.010	485	7 734,34	3 751 154,90
3798	Республика Северная Осетия-Алания, г. Владикавказ, ул. Бесланвская, д. 45	Владикавказ	15:09:0010205:8	003002000000 Земли населенных пунктов	Под жилую застройку индивидуальную	13	02.010	248	7 734,34	1 918 116,32
3799	Республика Северная Осетия-Алания, г Владикавказ, ул Беслановская, д.43	Владикавказ	15:09:0010205:9	003002000000 Земли населенных пунктов	Под жилую застройку Индивидуальную	13	02.010	235	7 734,34	1 817 569,90
3800	Республика Северная Осетия-Алания, г Владикавказ, ул Беслановская, д.52	Владикавказ	15:09:0010206:10	003002000000 Земли населенных пунктов	для содержания и эксплуатации индивидуального жилого дом	13	02.010	935	7 734,34	7 231 607,90
3801	Республика Северная Осетия-Алания, г Владикавказ, ул Беслановская, д.50	Владикавказ	15:09:0010206:11	003002000000 Земли населенных пунктов	Под жилую застройку Индивидуальную	13	02.010	929	7 734,34	7 185 201,86
3802	Республика Северная Осетия-Алания, г Владикавказ, ул Беслановская, д.48	Владикавказ	15:09:0010206:12	003002000000 Земли населенных пунктов	Для содержания и эксплуатации индивидуального жилого дома	13	02.010	469	7 734,34	3 627 405,46
3803	Республика Северная Осетия-Алания, г Владикавказ, ул Беслановская, д.46	Владикавказ	15:09:0010206:13	003002000000 Земли населенных пунктов	Под жилую застройку Индивидуальную	13	02.010	479	7 734,34	3 704 748,86
3804	Российская Федерация, Республика Северная Осетия-Алания, г. Владикавказ, ул. Курская/Бесланвская, 21/44	Владикавказ	15:09:0010206:15	003002000000 Земли населенных пунктов	Под жилую застройку индивидуальную	13	02.010	640	7 734,34	4 950 180,62
3805	Респ. Северная Осетия - Алания, г. Владикавказ, ул. Курская, дом 23	Владикавказ	15:09:0010206:17	003002000000 Земли населенных пунктов	Под жилую застройку Индивидуальную	13	02.010	286	7 734,34	2 212 021,24
3806	Республика Северная Осетия-Алания, г. Владикавказ, ул. Курская, д. 25	Владикавказ	15:09:0010206:18	003002000000 Земли населенных пунктов	Для содержания и эксплуатации индивидуального жилого дома	13	02.010	405	7 734,34	3 132 407,70
3807	Респ. Северная Осетия - Алания, г. Владикавказ, ул. Курская, дом 27/81	Владикавказ	15:09:0010206:19	003002000000 Земли населенных пунктов	Под жилую застройку Индивидуальную	13	02.010	418	7 734,34	3 232 954,12
3808	Республика Северная Осетия-Алания, г Владикавказ, ул Беслановская, д.64/56	Владикавказ	15:09:0010206:2	003002000000 Земли населенных пунктов	Под жилую застройку Индивидуальную	13	02.010	341	7 734,34	2 637 409,94
3809	Республика Северная Осетия-Алания, г Владикавказ, ул Августовских Событий, д 83-85-85а	Владикавказ	15:09:0010206:20	003002000000 Земли населенных пунктов	Для содержания и эксплуатации помещений проходо	3	03.070	1 739	3,04	5 286,56
3810	Респ. Северная Осетия - Алания, г. Владикавказ, ул. Августовских Событий, 89	Владикавказ	15:09:0010206:23	003002000000 Земли населенных пунктов	Для содержания и эксплуатации индивидуального жилого дома	13	02.010	875	7 734,34	6 767 547,50
3811	Респ. Северная Осетия - Алания, г. Владикавказ, ул. Августовских Событий, 91	Владикавказ	15:09:0010206:24	003002000000 Земли населенных пунктов	Под жилую застройку Индивидуальную	13	02.010	857	7 734,34	6 628 329,38
3812	Российская Федерация, Республика Северная Осетия - Алания г. Владикавказ, ул. Августовских событий, 93	Владикавказ	15:09:0010206:25	003002000000 Земли населенных пунктов	Под жилую застройку Индивидуальную	13	02.010	864	7 734,34	6 682 469,76
3813	Респ. Северная Осетия - Алания, г. Владикавказ, ул. Августовских Событий, дом 95	Владикавказ	15:09:0010206:26	003002000000 Земли населенных пунктов	Под жилую застройку Индивидуальную	13	02.010	854	7 734,34	6 605 126,36
3814	Российская Федерация, Республика Северная Осетия-Алания, городской округ город Владикавказ, г. Владикавказ, ул Чапаева, земельный участок 60	Владикавказ	15:09:0010206:27	003002000000 Земли населенных пунктов	Для индивидуального жилищного строительства	13	02.010	397	7 734,34	3 070 532,98
3815	Респ. Северная Осетия - Алания, г. Владикавказ, ул. Августовских Событий, 87	Владикавказ	15:09:0010206:28	003002000000 Земли населенных пунктов	Для содержания и эксплуатации индивидуального жилого дома	13	02.010	873	7 734,34	6 752 078,82
3816	Республика Северная Осетия-Алания, г Владикавказ, ул Беслановская, д.64/56	Владикавказ	15:09:0010206:3	003002000000 Земли населенных пунктов	Под жилую застройку Индивидуальную	13	02.010	171	7 734,34	1 322 572,14
3817	Респ. Северная Осетия - Алания, г. Владикавказ, ул. Чапаева, 58	Владикавказ	15:09:0010206:4	003002000000 Земли населенных пунктов	Для содержания и эксплуатации индивидуального жилого дома	13	02.010	467	7 734,34	3 611 936,78
3818	Республика Северная Осетия-Алания, г Владикавказ, ул Беслановская, д.62	Владикавказ	15:09:0010206:5	003002000000 Земли населенных пунктов	Под жилую застройку Индивидуальную	13	02.010	944	7 734,34	7 301 216,96
3819	Республика Северная Осетия-Алания, г. Владикавказ, ул. Бесланвская, 60	Владикавказ	15:09:0010206:6	003002000000 Земли населенных пунктов	под индивидуальную жилую застройку	13	02.010	904	7 734,34	6 991 843,36
3820	Республика Северная Осетия-Алания, г Владикавказ, ул Беслановская, д.58	Владикавказ	15:09:0010206:7	003002000000 Земли населенных пунктов	Под жилую застройку	13	02.010	479	7 734,34	3 704 748,86
3821	Республика Северная Осетия-Алания, г Владикавказ, ул Беслановская, д.56	Владикавказ	15:09:0010206:8	003002000000 Земли населенных пунктов	Под жилую застройку Индивидуальную	13	02.010	465	7 734,34	3 596 468,10
3822	Республика Северная Осетия-Алания, г Владикавказ, ул Беслановская, д.54	Владикавказ	15:09:0010206:9	003002000000 Земли населенных пунктов	Для содержания и эксплуатации индивидуального жилого дома	13	02.010	941	7 734,34	7 278 013,94
3823	Республика Северная Осетия-Алания, г Владикавказ, ул Суворовская, д.45	Владикавказ	15:09:0010207:10	003002000000 Земли населенных пунктов	Для содержания и эксплуатации индивидуального жилого дома	13	02.010	551	7 734,34	4 261 621,34
3824	Северная Осетия - Алания респ, г. Владикавказ, ул. Суворовская, 43	Владикавказ	15:09:0010207:11	003002000000 Земли населенных пунктов	Для содержания и эксплуатации индивидуального жилого дома	13	02.010	968	7 734,34	7 486 841,12
3825	Респ. Северная Осетия - Алания, г. Владикавказ, ул. Суворовская, дом 41/33	Владикавказ	15:09:0010207:12	003002000000 Земли населенных пунктов	Под жилую застройку Индивидуальную	13	02.010	915	7 734,34	7 076 921,10
3826	Респ. Северная Осетия - Алания, г. Владикавказ, ул. Курская, дом 31	Владикавказ	15:09:0010207:13	003002000000 Земли населенных пунктов	Под жилую застройку Индивидуальную	13	02.010	932	7 734,34	7 208 404,88
3827	Республика Северная Осетия-Алания, г Владикавказ, ул Курская/Августовских событий, д 29д/78д	Владикавказ	15:09:0010207:14	003002000000 Земли населенных пунктов	Для содержания и эксплуатации индивидуального жилого дома	13	02.010	233	7 734,34	1 802 101,22
3828	Респ. Северная Осетия - Алания, г. Владикавказ, ул. Курская, дом 29/78	Владикавказ	15:09:0010207:15	003002000000 Земли населенных пунктов	Под жилую застройку Индивидуальную	13	02.010	277	7 734,34	2 142 412,18
3829	Северная Осетия - Алания респ, г. Владикавказ, ул Августовских Событий, 80	Владикавказ	15:09:0010207:16	003002000000 Земли населенных пунктов	Для содержания и эксплуатации индивидуального жилого дома	13	02.010	479	7 734,34	3 704 748,86
3830	Респ. Северная Осетия - Алания, г. Владикавказ, ул. Августовских Событий, дом 82	Владикавказ	15:09:0010207:17	003002000000 Земли населенных пунктов	Для содержания и эксплуатации индивидуального жилого дома	13	02.010	1 314	7 734,34	10 162 922,76
3831	Респ. Северная Осетия - Алания, г. Владикавказ, ул. Августовских Событий, дом 84	Владикавказ	15:09:0010207:18	003002000000 Земли населенных пунктов	Под жилую застройку Индивидуальную	13	02.010	542	7 734,34	4 192 012,28
3832	Респ. Северная Осетия - Алания, г. Владикавказ, ул. Августовских Событий, 86	Владикавказ	15:09:0010207:19	003002000000 Земли населенных пунктов	Для содержания и эксплуатации индивидуального жилого дома	13	02.010	304	7 734,34	2 351 239,36
3833	Респ. Северная Осетия - Алания, г. Владикавказ, ул. Суворовская, дом 59/64	Владикавказ	15:09:0010207:2	003002000000 Земли населенных пунктов	Под жилую застройку Индивидуальную	13	02.010	146	7 734,34	1 129 213,64
3834	Российская Федерация, Республика Северная Осетия - Алания, г. Владикавказ, ул. Августовских Событий, 88	Владикавказ	15:09:0010207:20	003002000000 Земли населенных пунктов	Под жилую застройку Индивидуальную	13	02.010	467	7 734,34	3 611 936,78
3835	Респ. Северная Осетия - Алания, г. Владикавказ, ул. Августовских Событий, дом 90	Владикавказ	15:09:0010207:21	003002000000 Земли населенных пунктов	Под жилую застройку Индивидуальную	13	02.010	466	7 734,34	3 604 202,44
3836	Республика Северная Осетия-Алания, г. Владикавказ, ул. Августовских событий, 92 а	Владикавказ	15:09:0010207:22	003002000000 Земли населенных пунктов	Под жилую застройку Индивидуальную	13	02.010	958	7 734,34	7 409 497,72
3837	Российская Федерация, Республика Северная Осетия-Алания, городской округ город Владикавказ, г. Владикавказ, ул. Августовских событий, земельный участок 92 В	Владикавказ	15:09:0010207:227	003002000000 Земли населенных пунктов	Для содержания и эксплуатации жилого дома	13	02.010	207	7 734,34	1 601 008,38
3838	Российская Федерация, Республика Северная Осетия - Алания, городской округ город Владикавказ, г Владикавказ, ул. Августовских Событий, земельный участок 92Б	Владикавказ	15:09:0010207:228	003002000000 Земли населенных пунктов	Под жилую застройку Индивидуальную	13	02.010	748	7 734,34	5 785 286,32
3839	Северная Осетия - Алания респ, г. Владикавказ, ул Чапаева, 64	Владикавказ	15:09:0010207:25	003002000000 Земли населенных пунктов	Для содержания и эксплуатации трансформаторной подстанции (ТП)	6	03.012	31	3 757,99	116 497,69
3840	Респ. Северная Осетия - Алания, г. Владикавказ, ул. Суворовская, дом 59 а	Владикавказ	15:09:0010207:3	003002000000 Земли населенных пунктов	Под жилую застройку Индивидуальную	13	02.010	327	7 734,34	2 529 129,18
3841	Респ. Северная Осетия - Алания, г. Владикавказ, ул. Суворовская, дом 57	Владикавказ	15:09:0010207:4	003002000000 Земли населенных пунктов	Под жилую застройку Индивидуальную	13	02.010	921	7 734,34	7 123 327,14
3842	Респ. Северная Осетия - Алания, г. Владикавказ, ул. Суворовская, дом 55	Владикавказ	15:09:0010207:5	003002000000 Земли населенных пунктов	Для содержания и эксплуатации индивидуального жилого дома	13	02.010	901	7 734,34	6 968 640,34
3843	Респ. Северная Осетия - Алания, г. Владикавказ, ул. Суворовская, дом 53	Владикавказ	15:09:0010207:6	003002000000 Земли населенных пунктов	Под жилую застройку Индивидуальную	13	02.010	472	7 734,34	3 650 608,48
3844	Респ. Северная Осетия - Алания, г. Владикавказ, ул. Суворовская, 51	Владикавказ	15:09:0010207:7	003002000000 Земли населенных пунктов	Для содержания и эксплуатации индивидуального жилого дома	13	02.010	482	7 734,34	3 727 951,88

№ пп	Местоположение ЗУ	Район	Кадастровый номер ЗУ	Категория земель	Разрешенное использование по документу	Код вида разрешенного использования (в соответствии с классификатором видов разрешенного использования земельных участков)	Вид использования объектов недвижимости	Площадь	УПКС	КС
3845	Респ. Северная Осетия - Алания, г. Владикавказ, ул. Суворовская, 49	Владикавказ	15:09:0010207:8	003002000000 Земли населенных пунктов	Для содержания и эксплуатации индивидуального жилого дома	13	02.010	451	7 734,34	3 488 187,34
3846	Респ. Северная Осетия - Алания, г. Владикавказ, ул. Суворовская, дом 47	Владикавказ	15:09:0010207:9	003002000000 Земли населенных пунктов	Для содержания и эксплуатации индивидуального жилого дома	13	02.010	501	7 734,34	3 874 904,34
3847	Республика Северная Осетия-Алания, г. Владикавказ, ул. Августовских событий	Владикавказ	15:09:0010207:92	003002000000 Земли населенных пунктов	Для содержания и эксплуатации существующих зданий и сооружений по производству мебели	6	06.000	516	4 216,28	2 175 600,48
3848	Республика Северная Осетия-Алания, г. Владикавказ, ул. Августовских событий	Владикавказ	15:09:0010207:93	003002000000 Земли населенных пунктов	Для содержания и эксплуатации существующих зданий и сооружений по производству мебели	6	06.000	2 625	4 216,28	11 067 735,00
3849	Республика Северная Осетия-Алания, г. Владикавказ, ул. Августовских событий	Владикавказ	15:09:0010207:94	003002000000 Земли населенных пунктов	Для содержания и эксплуатации существующих зданий и сооружений по производству мебели	6	06.000	61	4 216,28	257 193,08
3850	Республика Северная Осетия-Алания, г Владикавказ, ул Серобабова/Чапаева, 53/68	Владикавказ	15:09:0010208:1	003002000000 Земли населенных пунктов	Для содержания и эксплуатации индивидуального жилого дома	13	02.010	942	7 734,34	7 285 748,28
3851	Респ. Северная Осетия - Алания, г. Владикавказ, ул. Серобабова, 41 "а"	Владикавказ	15:09:0010208:10	003002000000 Земли населенных пунктов	Для содержания и эксплуатации индивидуального жилого дома	13	02.010	508	7 734,34	3 929 044,72
3852	Респ. Северная Осетия - Алания, г. Владикавказ, ул. Серобабова, дом 41 а	Владикавказ	15:09:0010208:11	003002000000 Земли населенных пунктов	Под жилую застройку Индивидуальную	13	02.010	437	7 734,34	3 379 906,58
3853	Респ. Северная Осетия - Алания, г. Владикавказ, ул. Серобабова, 39	Владикавказ	15:09:0010208:12	003002000000 Земли населенных пунктов	Для содержания и эксплуатации жилого дома	13	02.010	263	7 734,34	2 034 131,42
3854	Республика Северная Осетия-Алания, г. Владикавказ, ул. Курская/Серобабова, 41/37	Владикавказ	15:09:0010208:13	003002000000 Земли населенных пунктов	Для содержания и эксплуатации индивидуального жилого дома	13	02.010	176	7 734,34	1 361 243,84
3855	Республика Северная Осетия-Алания, г. Владикавказ, ул. Курская, 39	Владикавказ	15:09:0010208:14	003002000000 Земли населенных пунктов	Для содержания и эксплуатации жилого дома	13	02.010	429	7 734,34	3 318 031,86
3856	Респ. Северная Осетия - Алания, г. Владикавказ, ул. Курская, дом 37	Владикавказ	15:09:0010208:15	003002000000 Земли населенных пунктов	Под жилую застройку Индивидуальную	13	02.010	440	7 734,34	3 403 109,60
3857	Респ. Северная Осетия - Алания, г. Владикавказ, ул. Суворовская, 40	Владикавказ	15:09:0010208:17	003002000000 Земли населенных пунктов	Для содержания и эксплуатации индивидуального жилого дома	13	02.010	886	7 734,34	6 852 025,24
3858	Российская Федерация ,Республика Северная Осетия - Алания г.о. город Владикавказ, г Владикавказ ул Суворовская, земельный участок 42	Владикавказ	15:09:0010208:18	003002000000 Земли населенных пунктов	Под жилую застройку Индивидуальную	13	02.010	876	7 734,34	6 775 281,84
3859	Респ. Северная Осетия - Алания, г. Владикавказ, ул. Суворовская, дом 44	Владикавказ	15:09:0010208:19	003002000000 Земли населенных пунктов	Под жилую застройку Индивидуальную	13	02.010	871	7 734,34	6 736 610,14
3860	Респ. Северная Осетия - Алания, г. Владикавказ, ул. Серобабова, 51	Владикавказ	15:09:0010208:2	003002000000 Земли населенных пунктов	Для содержания и эксплуатации жилого дома	13	02.010	1 002	7 734,34	7 749 808,68
3861	Республика Северная Осетия-Алания, г Владикавказ, ул Чапаева/Суворовская, 66/56	Владикавказ	15:09:0010208:210	003002000000 Земли населенных пунктов	Индивидуальный жилой дом	13	02.010	326	7 734,34	2 521 304,84
3862	Республика Северная Осетия-Алания, г Владикавказ, ул Серобабова	Владикавказ	15:09:0010208:212	003002000000 Земли населенных пунктов	Под жилую застройку Индивидуальную	13	02.010	404	7 734,34	3 124 673,36
3863	Республика Северная Осетия-Алания, г Владикавказ, ул Серобабова	Владикавказ	15:09:0010208:213	003002000000 Земли населенных пунктов	Под жилую застройку Индивидуальную	13	02.010	452	7 734,34	3 495 921,68
3864	Респ. Северная Осетия - Алания, г. Владикавказ, ул. Суворовская, дом 50	Владикавказ	15:09:0010208:22	003002000000 Земли населенных пунктов	Под жилую застройку Индивидуальную	13	02.010	870	7 734,34	6 728 875,80
3865	Респ. Северная Осетия - Алания, г. Владикавказ, ул. Суворовская, дом 52	Владикавказ	15:09:0010208:23	003002000000 Земли населенных пунктов	Под жилую застройку Индивидуальную	13	02.010	852	7 734,34	6 589 657,68
3866	Респ. Северная Осетия - Алания, г. Владикавказ, ул. Суворовская, 54 "а"	Владикавказ	15:09:0010208:24	003002000000 Земли населенных пунктов	Для содержания и эксплуатации индивидуального жилого дома	13	02.010	430	7 734,34	3 325 766,20
3867	Респ. Северная Осетия - Алания, г. Владикавказ, ул. Суворовская, 54	Владикавказ	15:09:0010208:25	003002000000 Земли населенных пунктов	Для содержания и эксплуатации индивидуального жилого дома	13	02.010	418	7 734,34	3 232 954,12
3868	Респ. Северная Осетия - Алания, г. Владикавказ, ул. Серобабова, 51 "б"	Владикавказ	15:09:0010208:3	003002000000 Земли населенных пунктов	Для содержания и эксплуатации индивидуального жилого дома	13	02.010	734	7 734,34	5 677 005,56
3869	Респ. Северная Осетия - Алания, г. Владикавказ, ул. Курская, дом 35	Владикавказ	15:09:0010208:30	003002000000 Земли населенных пунктов	Для содержания и эксплуатации индивидуального жилого дома	13	02.010	228	7 734,34	1 763 429,52
3870	Респ. Северная Осетия - Алания, г. Владикавказ, ул. Суворовская, дом 38	Владикавказ	15:09:0010208:31	003002000000 Земли населенных пунктов	Для содержания и эксплуатации индивидуального жилого дома	13	02.010	209	7 734,34	1 616 477,06
3871	Республика Северная Осетия-Алания, г Владикавказ, ул Суворовская/Чапаева, д 56/66	Владикавказ	15:09:0010208:32	003002000000 Земли населенных пунктов	Индивидуальный жилой дом	13	02.010	614	7 734,34	4 748 884,76
3872	Респ. Северная Осетия - Алания, г. Владикавказ, ул. Серобабова, 49 а	Владикавказ	15:09:0010208:4	003002000000 Земли населенных пунктов	Под жилую застройку Индивидуальную	13	02.010	465	7 734,34	3 596 468,10
3873	Респ. Северная Осетия - Алания, г. Владикавказ, ул. Серобабова, 49	Владикавказ	15:09:0010208:5	003002000000 Земли населенных пунктов	Под жилую застройку Индивидуальную	13	02.010	411	7 734,34	3 178 813,74
3874	Респ. Северная Осетия-Алания, г. Владикавказ, ул. Серобабова, 41	Владикавказ	15:09:0010208:54	003002000000 Земли населенных пунктов	Для содержания и эксплуатации индивидуального жилого дома	13	02.010	360	7 734,34	2 784 362,40
3875	Респ. Северная Осетия - Алания, г. Владикавказ, ул. Серобабова, 47	Владикавказ	15:09:0010208:6	003002000000 Земли населенных пунктов	Под жилую застройку Индивидуальную	13	02.010	437	7 734,34	3 379 906,58
3876	Республика Северная Осетия-Алания, г. Владикавказ, ул. Суворовская, 48	Владикавказ	15:09:0010208:68	003002000000 Земли населенных пунктов	Для содержания и эксплуатации индивидуального жилого дома	13	02.010	395	7 734,34	3 055 064,30
3877	Республика Северная Осетия-Алания, г. Владикавказ, ул. Суворовская, 48 "А"	Владикавказ	15:09:0010208:69	003002000000 Земли населенных пунктов	Для содержания и эксплуатации индивидуального жилого дома	13	02.010	467	7 734,34	3 611 936,78
3878	Респ. Северная Осетия - Алания, г. Владикавказ, ул. Серобабова, 45 "а"	Владикавказ	15:09:0010208:7	003002000000 Земли населенных пунктов	Для содержания и эксплуатации индивидуального жилого дома	13	02.010	439	7 734,34	3 395 375,26
3879	Российская Федерация, Республика Северная Осетия - Алания г. Владикавказ, ул. Серобабова, 45	Владикавказ	15:09:0010208:8	003002000000 Земли населенных пунктов	Для содержания и эксплуатации индивидуального жилого дома	13	02.010	436	7 734,34	3 372 172,24
3880	Республика Северная Осетия-Алания, г Владикавказ, ул Чапаева, д 70/56	Владикавказ	15:09:0010209:1	003002000000 Земли населенных пунктов	Под жилую застройку	13	02.010	416	7 734,34	3 217 485,44
3881	Респ. Северная Осетия - Алания, г. Владикавказ, ул. Интернациональная, 67	Владикавказ	15:09:0010209:10	003002000000 Земли населенных пунктов	Для содержания и эксплуатации жилого дома	13	02.010	708	7 734,34	5 478 912,72
3882	Респ. Северная Осетия - Алания, г. Владикавказ, ул. Интернациональная, дом 67 а	Владикавказ	15:09:0010209:11	003002000000 Земли населенных пунктов	Под жилую застройку	13	02.010	155	7 734,34	1 198 822,70
3883	Республика Северная Осетия-Алания, г. Владикавказ, ул. Интернациональная, 65	Владикавказ	15:09:0010209:12	003002000000 Земли населенных пунктов	Под жилую застройку	13	02.010	692	7 734,34	5 352 163,28
3884	Республика Северная Осетия - Алания, г. Владикавказ, ул. Интернациональная, 63 "а"	Владикавказ	15:09:0010209:13	003002000000 Земли населенных пунктов	Под жилую застройку	13	02.010	346	7 734,34	2 676 081,64
3885	Северная Осетия - Алания респ. г. Владикавказ, ул Интернациональная, 63	Владикавказ	15:09:0010209:14	003002000000 Земли населенных пунктов	Для содержания и эксплуатации индивидуального жилого дома	13	02.010	382	7 734,34	2 722 487,68
3886	Респ. Северная Осетия - Алания, г. Владикавказ, ул. Интернациональная, дом 61	Владикавказ	15:09:0010209:15	003002000000 Земли населенных пунктов	Под жилую застройку	13	02.010	688	7 734,34	5 321 225,92
3887	Российская Федерация, Республика Северная Осетия - Алания, городской округ город Владикавказ, город Владикавказ, ул. Курская, земельный участок 49	Владикавказ	15:09:0010209:16	003002000000 Земли населенных пунктов	Для индивидуального жилищного строительства	13	02.010	257	7 734,34	1 987 725,38
3888	Республика Северная Осетия-Алания, г Владикавказ, ул Интернациональная, д 59/51	Владикавказ	15:09:0010209:17	003002000000 Земли населенных пунктов	Под жилую застройку	13	02.010	142	7 734,34	1 098 276,28
3889	Респ. Северная Осетия - Алания, г. Владикавказ, ул. Курская, 47	Владикавказ	15:09:0010209:19	003002000000 Земли населенных пунктов	Для содержания и эксплуатации индивидуального жилого дома	13	02.010	203	7 734,34	1 570 071,02
3890	Респ. Северная Осетия - Алания, г. Владикавказ, ул. Чапаева, 72	Владикавказ	15:09:0010209:2	003002000000 Земли населенных пунктов	Для содержания и эксплуатации индивидуального жилого дома	13	02.010	220	7 734,34	1 701 554,80

№ пп	Местоположение ЗУ	Район	Кадастровый номер ЗУ	Категория земель	Разрешенное использование по документу	Код вида разрешенного использования (в соответствии с классификатором видов разрешенного использования земельных участков)	Вид использования объектов недвижимости	Площадь	УПКС	КС
3891	Республика Северная Осетия-Алания, г. Владикавказ, ул. Куркаев/Серобабова, 43/42	Владикавказ	15:09:0010209:20	0030020000000 Земли населенных пунктов	Для содержания и эксплуатации жилого дома	13	02:010	381	7 734,34	2 946 783,54
3892	Российская Федерация, Республика Северная Осетия-Алания, городской округ город Владикавказ, г. Владикавказ, ул. Интернациональная, земельный участок 69 А	Владикавказ	15:09:0010209:204	0030020000000 Земли населенных пунктов	Для содержания и эксплуатации индивидуального жилого дома	13	02:010	90	7 734,34	696 090,60
3893	Республика Северная Осетия-Алания, г Владикавказ, ул Интернациональная, 69	Владикавказ	15:09:0010209:205	0030020000000 Земли населенных пунктов	Для содержания и эксплуатации индивидуального жилого дома	13	02:010	658	7 734,34	5 089 195,72
3894		Владикавказ	15:09:0010209:21	0030020000000 Земли населенных пунктов	Под жилую застройку	13	02:010	536	7 734,34	4 145 606,24
3895	Респ. Северная Осетия - Алания, г. Владикавказ, ул. Серобабова, 46	Владикавказ	15:09:0010209:22	0030020000000 Земли населенных пунктов	Жилой дом	13	02:010	686	7 734,34	5 305 757,24
3896	Респ. Северная Осетия - Алания, г. Владикавказ, ул. Серобабова, 48	Владикавказ	15:09:0010209:23	0030020000000 Земли населенных пунктов	Для содержания и эксплуатации индивидуального жилого дома	13	02:010	729	7 734,34	5 638 333,86
3897	Респ. Северная Осетия - Алания, г. Владикавказ, ул. Серобабова, 50	Владикавказ	15:09:0010209:24	0030020000000 Земли населенных пунктов	Для содержания и эксплуатации индивидуального жилого дома	13	02:010	719	7 734,34	5 560 990,46
3898	Северная Осетия - Алания респ. г Владикавказ, ул Серобабова, 52	Владикавказ	15:09:0010209:25	0030020000000 Земли населенных пунктов	Для содержания и эксплуатации индивидуального жилого дома	13	02:010	692	7 734,34	5 352 163,28
3899	Респ. Северная Осетия - Алания, г. Владикавказ, ул. Серобабова, 54	Владикавказ	15:09:0010209:26	0030020000000 Земли населенных пунктов	Для содержания и эксплуатации жилого дома	13	02:010	683	7 734,34	5 282 554,22
3900	Респ. Северная Осетия - Алания, г. Владикавказ, ул. Серобабова, дом 54	Владикавказ	15:09:0010209:27	0030020000000 Земли населенных пунктов	Под жилую застройку	13	02:010	379	7 734,34	2 931 314,86
3901	Респ. Северная Осетия - Алания, г. Владикавказ, ул. Серобабова, дом 56	Владикавказ	15:09:0010209:28	0030020000000 Земли населенных пунктов	Под жилую застройку	13	02:010	198	7 734,34	1 531 399,32
3902	Респ. Северная Осетия - Алания, г. Владикавказ, ул. Серобабова, дом 56 а	Владикавказ	15:09:0010209:29	0030020000000 Земли населенных пунктов	Под жилую застройку	13	02:010	510	7 734,34	3 944 513,40
3903	Респ. Северная Осетия - Алания, г. Владикавказ, ул. Чапаева, дом 74	Владикавказ	15:09:0010209:3	0030020000000 Земли населенных пунктов	Для содержания и эксплуатации индивидуального жилого дома	13	02:010	190	7 734,34	1 469 524,60
3904	Республика Северная Осетия-Алания, г Владикавказ, ул Интернациональная/Чапаева, д 79/76	Владикавказ	15:09:0010209:4	0030020000000 Земли населенных пунктов	Для содержания и эксплуатации индивидуального жилого дома	13	02:010	621	7 734,34	4 803 025,14
3905	Российская Федерация, Республика Северная Осетия - Алания, г.о. город Владикавказ, г Владикавказ, ул Интернациональная, д. 77	Владикавказ	15:09:0010209:5	0030020000000 Земли населенных пунктов	Под жилую застройку	13	02:010	359	7 734,34	2 776 628,06
3906	Российская Федерация, Республика Северная Осетия - Алания, г.о. город Владикавказ, г Владикавказ, ул Интернациональная, д. 75	Владикавказ	15:09:0010209:6	0030020000000 Земли населенных пунктов	Для содержания и эксплуатации индивидуального жилого дома	13	02:010	376	7 734,34	2 908 111,84
3907	Респ. Северная Осетия - Алания, г. Владикавказ, ул. Интернациональная, дом 73	Владикавказ	15:09:0010209:7	0030020000000 Земли населенных пунктов	Под жилую застройку	13	02:010	364	7 734,34	2 815 299,76
3908	Респ. Северная Осетия - Алания, г. Владикавказ, ул. Интернациональная, дом 71	Владикавказ	15:09:0010209:8	0030020000000 Земли населенных пунктов	Под жилую застройку	13	02:010	342	7 734,34	2 722 487,68
3909	Респ. Северная Осетия - Алания, г. Владикавказ, ул. Чапаева, 78	Владикавказ	15:09:0010210:1	0030020000000 Земли населенных пунктов	Под жилую застройку Индивидуальную	13	02:010	155	7 734,34	1 198 822,70
3910	Респ. Северная Осетия - Алания, г. Владикавказ, пер. Партизанский, дом 1	Владикавказ	15:09:0010210:10	0030020000000 Земли населенных пунктов	Под жилую застройку Индивидуальную	13	02:010	191	7 734,34	1 477 258,94
3911	Респ. Северная Осетия - Алания, г. Владикавказ, ул. Интернациональная, дом 28	Владикавказ	15:09:0010210:11	0030020000000 Земли населенных пунктов	Под жилую застройку Индивидуальную	13	02:010	758	7 734,34	5 862 629,72
3912	Респ. Северная Осетия - Алания, г. Владикавказ, ул. Интернациональная, дом 30	Владикавказ	15:09:0010210:12	0030020000000 Земли населенных пунктов	Под жилую застройку Индивидуальную	13	02:010	704	7 734,34	5 444 975,36
3913	Респ. Северная Осетия - Алания, г. Владикавказ, ул. Интернациональная, дом 32	Владикавказ	15:09:0010210:13	0030020000000 Земли населенных пунктов	Под жилую застройку Индивидуальную	13	02:010	468	7 734,34	3 619 671,12
3914	Респ. Северная Осетия - Алания, г. Владикавказ, ул. Интернациональная, дом 34	Владикавказ	15:09:0010210:14	0030020000000 Земли населенных пунктов	Под жилую застройку Индивидуальную	13	02:010	685	7 734,34	5 298 022,90
3915	Респ. Северная Осетия - Алания, г. Владикавказ, ул. Чапаева, дом 80	Владикавказ	15:09:0010210:2	0030020000000 Земли населенных пунктов	Под жилую застройку Индивидуальную	13	02:010	376	7 734,34	2 908 111,84
3916	Респ. Северная Осетия - Алания, г. Владикавказ, ул. Маркова, дом 101	Владикавказ	15:09:0010210:3	0030020000000 Земли населенных пунктов	Под жилую застройку Индивидуальную	13	02:010	564	7 734,34	4 362 167,76
3917	Северная Осетия - Алания респ, г. Владикавказ, ул. Маркова, 99	Владикавказ	15:09:0010210:4	0030020000000 Земли населенных пунктов	Для содержания и эксплуатации жилого дома	13	02:010	1 021	7 734,34	7 896 761,14
3918	Респ. Северная Осетия - Алания, г. Владикавказ, ул. Маркова, дом 97	Владикавказ	15:09:0010210:5	0030020000000 Земли населенных пунктов	Под жилую застройку Индивидуальную	13	02:010	276	7 734,34	2 134 677,84
3919	Респ. Северная Осетия - Алания, г. Владикавказ, пер. Плиевский, дом 9	Владикавказ	15:09:0010210:6	0030020000000 Земли населенных пунктов	Под жилую застройку Индивидуальную	13	02:010	60	7 734,34	464 060,40
3920	Респ. Северная Осетия - Алания, г. Владикавказ, пер. Партизанский, 7	Владикавказ	15:09:0010210:7	0030020000000 Земли населенных пунктов	Для содержания и эксплуатации жилого дома	13	02:010	306	7 734,34	2 366 708,04
3921	Респ. Северная Осетия - Алания, г. Владикавказ, пер. Партизанский, дом 5	Владикавказ	15:09:0010210:8	0030020000000 Земли населенных пунктов	Под жилую застройку Индивидуальную	13	02:010	274	7 734,34	2 119 209,16
3922	Респ. Северная Осетия - Алания, г. Владикавказ, пер. Партизанский, дом 3	Владикавказ	15:09:0010210:9	0030020000000 Земли населенных пунктов	Под жилую застройку Индивидуальную	13	02:010	308	7 734,34	2 382 176,72
3923	Республика Северная Осетия-Алания, г Владикавказ, ул Заводская/Чапаева, д 71/84	Владикавказ	15:09:0010211:1	0030020000000 Земли населенных пунктов	Для содержания и эксплуатации индивидуального жилого дома	13	02:010	701	7 734,34	5 421 772,34
3924	Респ. Северная Осетия - Алания, г. Владикавказ, ул. Маркова, дом 112	Владикавказ	15:09:0010211:10	0030020000000 Земли населенных пунктов	Под жилую застройку Индивидуальную	13	02:010	553	7 734,34	4 277 090,02
3925	Респ. Северная Осетия - Алания, г. Владикавказ, ул. Маркова, дом 116	Владикавказ	15:09:0010211:12	0030020000000 Земли населенных пунктов	Под жилую застройку Индивидуальную	13	02:010	564	7 734,34	4 362 167,76
3926	Республика Северная Осетия-Алания, г Владикавказ, ул Маркова/Чапаева, 118/82	Владикавказ	15:09:0010211:13	0030020000000 Земли населенных пунктов	Для содержания и эксплуатации индивидуального жилого дома	13	02:010	568	7 734,34	4 393 105,12
3927	Респ. Северная Осетия - Алания, г. Владикавказ, ул. Заводская, 69	Владикавказ	15:09:0010211:2	0030020000000 Земли населенных пунктов	Для содержания и эксплуатации индивидуального жилого дома	13	02:010	372	7 734,34	2 877 174,48
3928	Северная Осетия - Алания респ, г. Владикавказ, пер. Партизанский, 13	Владикавказ	15:09:0010211:22	0030020000000 Земли населенных пунктов	Для содержания и эксплуатации жилого дома	13	02:010	154	7 734,34	1 191 088,36
3929	Российская Федерация, Республика Северная Осетия - Алания, г.о. город Владикавказ, г. Владикавказ, ул. Заводская, 69	Владикавказ	15:09:0010211:3	0030020000000 Земли населенных пунктов	Под жилую застройку Индивидуальную	13	02:010	287	7 734,34	2 219 755,58
3930	Республика Северная Осетия-Алания, г. Владикавказ, ул. Маркова, 114	Владикавказ	15:09:0010211:33	0030020000000 Земли населенных пунктов	Под жилую застройку индивидуальную	13	02:010	126	7 734,34	974 526,84
3931	Республика Северная Осетия-Алания, г. Владикавказ, ул. Маркова, 114	Владикавказ	15:09:0010211:34	0030020000000 Земли населенных пунктов	Под жилую застройку индивидуальную	13	02:010	435	7 734,34	3 364 437,90
3932	Российская Федерация, Республика Северная Осетия - Алания, г.о. город Владикавказ, г. Владикавказ, ул. Заводская, 67	Владикавказ	15:09:0010211:4	0030020000000 Земли населенных пунктов	Для содержания и эксплуатации индивидуального жилого дома	13	02:010	637	7 734,34	4 926 774,58
3933	Респ. Северная Осетия - Алания, г. Владикавказ, ул. Заводская, дом 65	Владикавказ	15:09:0010211:5	0030020000000 Земли населенных пунктов	Под жилую застройку Индивидуальную	13	02:010	164	7 734,34	1 268 431,76
3934	Респ. Северная Осетия - Алания, г. Владикавказ, пер. Плиевский, дом 13 а	Владикавказ	15:09:0010211:6	0030020000000 Земли населенных пунктов	Под жилую застройку Индивидуальную	13	02:010	244	7 734,34	1 887 178,96
3935	Республика Северная Осетия-Алания, г. Владикавказ, пер. Партизанский, 13 "б"	Владикавказ	15:09:0010211:7	0030020000000 Земли населенных пунктов	Для содержания и эксплуатации жилого дома	13	02:010	463	7 734,34	3 580 999,42
3936	Респ. Северная Осетия - Алания, г. Владикавказ, пер. Партизанский, 11	Владикавказ	15:09:0010211:8	0030020000000 Земли населенных пунктов	Для содержания и эксплуатации жилого дома	13	02:010	364	7 734,34	2 815 299,76
3937	Респ. Северная Осетия - Алания, г. Владикавказ, ул. Маркова, 110	Владикавказ	15:09:0010211:9	0030020000000 Земли населенных пунктов	Для содержания и эксплуатации индивидуального жилого дома	13	02:010	208	7 734,34	1 608 742,72
3938	Российская Федерация, Республика Северная Осетия-Алания, г Владикавказ, ул Заводская, 6	Владикавказ	15:09:0010212:195	0030020000000 Земли населенных пунктов	Для размещения гаражей для собственных нужд	7	02:071	21	5 774,47	121 263,87
3939	Российская Федерация, Республика Северная Осетия - Алания, г. Владикавказ, ул. Заводская, 6	Владикавказ	15:09:0010212:196	0030020000000 Земли населенных пунктов	Для размещения гаражей для собственных нужд	7	02:071	23	5 774,47	132 812,81
3940	Российская Федерация, Республика Северная Осетия - Алания, городской округ город Владикавказ, г. Владикавказ, ул. Чапаева, земельный участок 88	Владикавказ	15:09:0010212:197	0030020000000 Земли населенных пунктов	Ремонт автомобилей (Размещение мастерских, предназначенных для ремонта и обслуживания автомобилей, и прочих объектов дорожного сервиса, а также размещение магазинов сопутствующей торговли).	4	04:099	564	9 440,80	5 324 611,20

№ п/п	Местоположение ЗУ	Район	Кадастровый номер ЗУ	Категория земель	Разрешенное использование по документу	Код вида разрешенного использования (в соответствии с классификатором видов разрешенного использования земельных участков)	Вид использования объектов недвижимости	Площадь	УПКС	КС
3941	Российская Федерация, Республика Северная Осетия-Алания, г. Владикавказ, ул. Чапаева, 90	Владикавказ	15:09:0010212:198	003002000000 Земли населенных пунктов	Ремонт автомобилей (Размещение мастерских, предназначенных для ремонта и обслуживания автомобилей, и прочих объектов дорожного сервиса, а также размещение магазинов сопутствующей торговли)	4	04.099	4 729	9 110,80	35 865 599,20
3942	Российская Федерация, Республика Северная Осетия-Алания, г. Владикавказ, ул. Заводская, 6	Владикавказ	15:09:0010212:199	003002000000 Земли населенных пунктов	Для размещения гаражей для собственных нужд	7	02.071	30	5 777,47	173 324,10
3943	Респ. Северная Осетия - Алания, г. Владикавказ, ул. Заводская, 10	Владикавказ	15:09:0010212:2	003002000000 Земли населенных пунктов	Для содержания и эксплуатации производственной базы	6	06.000	1 730	9 216,26	7 167 670,80
3944	Российская Федерация, Республика Северная Осетия-Алания, г. Владикавказ, ул Заводская, д 6	Владикавказ	15:09:0010212:200	003002000000 Земли населенных пунктов	Для размещения гаражей для собственных нужд	7	02.071	23	5 777,47	132 812,81
3945	Российская Федерация, Республика Северная Осетия-Алания, г. Владикавказ, ул Заводская, д 6	Владикавказ	15:09:0010212:201	003002000000 Земли населенных пунктов	Для размещения гаражей для собственных нужд	7	02.071	24	5 777,47	138 587,28
3946	Российская Федерация, Республика Северная Осетия-Алания, г. Владикавказ, ул Заводская, д 6	Владикавказ	15:09:0010212:202	003002000000 Земли населенных пунктов	Для размещения гаражей для собственных нужд	7	02.071	23	5 777,47	132 812,81
3947	Российская Федерация, Республика Северная Осетия-Алания, г. Владикавказ, ул. Заводская, 6	Владикавказ	15:09:0010212:203	003002000000 Земли населенных пунктов	Для размещения гаражей для собственных нужд	7	02.071	23	5 777,47	132 812,81
3948	Российская Федерация, Республика Северная Осетия-Алания, г. Владикавказ, ул Заводская, д 6	Владикавказ	15:09:0010212:204	003002000000 Земли населенных пунктов	Для размещения гаражей для собственных нужд	7	02.071	24	5 777,47	138 587,28
3949	Российская Федерация, Республика Северная Осетия-Алания, г. Владикавказ, ул. Заводская, 6	Владикавказ	15:09:0010212:205	003002000000 Земли населенных пунктов	Для размещения гаражей для собственных нужд	7	02.071	22	5 777,47	127 048,34
3950	Российская Федерация, Республика Северная Осетия-Алания, г. Владикавказ, ул. Заводская, 6	Владикавказ	15:09:0010212:206	003002000000 Земли населенных пунктов	Для размещения гаражей для собственных нужд	7	02.071	22	5 777,47	127 048,34
3951	Российская Федерация, Республика Северная Осетия-Алания, г. Владикавказ, ул. Заводская, 6	Владикавказ	15:09:0010212:207	003002000000 Земли населенных пунктов	Для размещения гаражей для собственных нужд	7	02.071	23	5 777,47	132 812,81
3952	Российская Федерация, Республика Северная Осетия-Алания, г. Владикавказ, ул. Заводская, 6	Владикавказ	15:09:0010212:208	003002000000 Земли населенных пунктов	Для размещения гаражей для собственных нужд	7	02.071	24	5 777,47	138 587,28
3953	Российская Федерация, Республика Северная Осетия-Алания, г. Владикавказ, ул. Заводская, 6	Владикавказ	15:09:0010212:209	003002000000 Земли населенных пунктов	Для размещения гаражей для собственных нужд	7	02.071	21	5 777,47	121 263,67
3954	Российская Федерация, Республика Северная Осетия-Алания, г. Владикавказ, ул Заводская, д 6	Владикавказ	15:09:0010212:210	003002000000 Земли населенных пунктов	Для размещения гаражей для собственных нужд	7	02.071	22	5 777,47	127 048,34
3955	Российская Федерация, Республика Северная Осетия-Алания, г. Владикавказ, ул. Заводская, 6	Владикавказ	15:09:0010212:211	003002000000 Земли населенных пунктов	Для размещения гаражей для собственных нужд	7	02.071	22	5 777,47	127 048,34
3956	Российская Федерация, Республика Северная Осетия-Алания, г. Владикавказ, ул. Заводская, 6	Владикавказ	15:09:0010212:212	003002000000 Земли населенных пунктов	Для размещения гаражей для собственных нужд	7	02.071	22	5 777,47	127 048,34
3957	Республика Северная Осетия - Алания, г.Владикавказ, ул.Заводская, 6	Владикавказ	15:09:0010212:213	003002000000 Земли населенных пунктов	Для размещения гаражей для собственных нужд	7	02.071	21	5 777,47	121 263,67
3958	Республика Северная Осетия - Алания, г.Владикавказ, ул.Заводская, 6	Владикавказ	15:09:0010212:214	003002000000 Земли населенных пунктов	Для размещения гаражей для собственных нужд	7	02.071	21	5 777,47	121 263,67
3959	Российская Федерация, Республика Северная Осетия - Алания, г. Владикавказ, ул. Заводская, п.6	Владикавказ	15:09:0010212:215	003002000000 Земли населенных пунктов	Для размещения гаражей для собственных нужд	7	02.071	36	5 777,47	207 980,92
3960	Республика Северная Осетия — Алания, г Владикавказ, Заводская ул, б д	Владикавказ	15:09:0010212:216	003002000000 Земли населенных пунктов	Для размещения гаражей для собственных нужд	7	02.071	29	5 777,47	167 599,63
3961	Российская Федерация, Республика Северная Осетия-Алания, г Владикавказ, ул Заводская, д 6	Владикавказ	15:09:0010212:217	003002000000 Земли населенных пунктов	Для размещения гаражей для собственных нужд	7	02.071	30	5 777,47	173 324,10
3962	Российская Федерация, Республика Северная Осетия - Алания, г.Владикавказ, ул.Заводская, 6	Владикавказ	15:09:0010212:218	003002000000 Земли населенных пунктов	Для размещения гаражей для собственных нужд	7	02.071	21	5 777,47	121 263,67
3963	Российская Федерация, Республика Северная Осетия-Алания, г. Владикавказ, ул. Заводская, д 6	Владикавказ	15:09:0010212:219	003002000000 Земли населенных пунктов	Для размещения гаражей для собственных нужд	7	02.071	21	5 777,47	121 263,67
3964	Республика Северная Осетия - Алания, г.Владикавказ, ул Заводская, 6	Владикавказ	15:09:0010212:220	003002000000 Земли населенных пунктов	Для размещения гаражей для собственных нужд	7	02.071	29	5 777,47	167 599,63
3965	Российская Федерация, Республика Северная Осетия-Алания, г. Владикавказ, ул. Заводская, 6	Владикавказ	15:09:0010212:221	003002000000 Земли населенных пунктов	Для размещения гаражей для собственных нужд	7	02.071	20	5 777,47	115 589,10
3966	Республика Северная Осетия - Алания, г.Владикавказ, ул.Заводская, 6	Владикавказ	15:09:0010212:222	003002000000 Земли населенных пунктов	Для размещения гаражей для собственных нужд	7	02.071	20	5 777,47	115 589,10
3967	Республика Северная Осетия - Алания, г.Владикавказ, ул Заводская, 6	Владикавказ	15:09:0010212:223	003002000000 Земли населенных пунктов	Для размещения гаражей для собственных нужд	7	02.071	21	5 777,47	121 263,67
3968	Республика Северная Осетия - Алания, г.Владикавказ, ул Заводская, 6	Владикавказ	15:09:0010212:224	003002000000 Земли населенных пунктов	Для размещения гаражей для собственных нужд	7	02.071	21	5 777,47	121 263,67
3969	Российская Федерация, Республика Северная Осетия - Алания, г.Владикавказ, ул.Заводская, 6	Владикавказ	15:09:0010212:225	003002000000 Земли населенных пунктов	Для размещения гаражей для собственных нужд	7	02.071	26	5 777,47	150 196,22
3970	Республика Северная Осетия - Алания, г.Владикавказ, ул.Заводская, 6	Владикавказ	15:09:0010212:226	003002000000 Земли населенных пунктов	Для размещения гаражей для собственных нужд	7	02.071	21	5 777,47	121 263,67
3971	Республика Северная Осетия - Алания, г.Владикавказ, ул Заводская, 6	Владикавказ	15:09:0010212:227	003002000000 Земли населенных пунктов	Для размещения гаражей для собственных нужд	7	02.071	23	5 777,47	132 812,81
3972	Республика Северная Осетия - Алания, г.Владикавказ, ул Заводская, 6	Владикавказ	15:09:0010212:228	003002000000 Земли населенных пунктов	Для размещения гаражей для собственных нужд	7	02.071	22	5 777,47	127 048,34
3973	Республика Северная Осетия - Алания, г.Владикавказ, ул.Заводская, 6	Владикавказ	15:09:0010212:229	003002000000 Земли населенных пунктов	Для размещения гаражей для собственных нужд	7	02.071	21	5 777,47	121 263,67
3974	Российская Федерация, Республика Северная Осетия-Алания, г Владикавказ, ул Заводская, 6	Владикавказ	15:09:0010212:230	003002000000 Земли населенных пунктов	Для размещения гаражей для собственных нужд	7	02.071	28	5 777,47	161 685,16
3975	Российская Федерация, Республика Северная Осетия-Алания, г. Владикавказ, ул. Заводская, 6	Владикавказ	15:09:0010212:244	003002000000 Земли населенных пунктов	Для размещения гаражей для собственных нужд	7	02.071	23	5 777,47	132 812,81
3976	Российская Федерация, Республика Северная Осетия - Алания, г. Владикавказ, ул. Заводская, 6	Владикавказ	15:09:0010212:260	003002000000 Земли населенных пунктов	Для размещения гаражей для собственных нужд	7	02.071	17	5 777,47	98 162,99
3977	Российская Федерация, Республика Северная Осетия - Алания, г. Владикавказ, ул. Заводская, 6	Владикавказ	15:09:0010212:261	003002000000 Земли населенных пунктов	Для размещения гаражей для собственных нужд	7	02.071	46	5 777,47	265 829,86
3978	Российская Федерация, Республика Северная Осетия - Алания, г. Владикавказ, ул. Заводская, 6	Владикавказ	15:09:0010212:262	003002000000 Земли населенных пунктов	Для размещения гаражей для собственных нужд	7	02.071	27	5 777,47	155 970,69

№ п/п	Местоположение ЗУ	Район	Кадастровый номер ЗУ	Категория земель	Разрешенное использование по документу	Код вида разрешенного использования (в соответствии с классификатором видов разрешенного использования земельных участков)	Вид использования объектов недвижимости	Площадь	УПКС	КС
3979	Российская Федерация, Республика Северная Осетия - Алания, г Владикавказ, ул Заводская, 6	Владикавказ	15:09:0010212:263	0030020000000 Земли населенных пунктов	Для размещения гаражей для собственных нужд	7	02.07.1	41	5 777.17	196 443.98
3980	Российская Федерация, Республика Северная Осетия - Алания, г. Владикавказ, ул. Заводская, 6	Владикавказ	15:09:0010212:264	0030020000000 Земли населенных пунктов	Для размещения гаражей для собственных нужд	7	02.07.1	41	5 777.17	196 443.98
3981	Российская Федерация, Республика Северная Осетия - Алания, г. Владикавказ, ул. Заводская, 6	Владикавказ	15:09:0010212:265	0030020000000 Земли населенных пунктов	Для размещения гаражей для собственных нужд	7	02.07.1	22	5 777.17	127 038.74
3982	Российская Федерация, Республика Северная Осетия - Алания, г. Владикавказ, ул. Заводская, 6	Владикавказ	15:09:0010212:266	0030020000000 Земли населенных пунктов	Для размещения гаражей для собственных нужд	7	02.07.1	33	5 777.17	190 557.61
3983	Российская Федерация, Республика Северная Осетия - Алания, г. Владикавказ, ул. Заводская, 6	Владикавказ	15:09:0010212:267	0030020000000 Земли населенных пунктов	Для размещения гаражей для собственных нужд	7	02.07.1	25	5 777.17	144 361.75
3984	Российская Федерация, Республика Северная Осетия - Алания, г. Владикавказ, ул. Заводская, 6	Владикавказ	15:09:0010212:270	0030020000000 Земли населенных пунктов	Для размещения гаражей для собственных нужд	7	02.07.1	21	5 777.17	121 263.87
3985	Российская Федерация, Республика Северная Осетия - Алания, г. Владикавказ, ул. Заводская, 6	Владикавказ	15:09:0010212:271	0030020000000 Земли населенных пунктов	Для размещения гаражей для собственных нужд	7	02.07.1	21	5 777.17	121 263.87
3986	Российская Федерация, Республика Северная Осетия - Алания, г. Владикавказ, ул. Заводская, 6	Владикавказ	15:09:0010212:272	0030020000000 Земли населенных пунктов	Для размещения гаражей для собственных нужд	7	02.07.1	21	5 777.17	121 263.87
3987	Российская Федерация, Республика Северная Осетия - Алания, г. Владикавказ, ул. Заводская, 6	Владикавказ	15:09:0010212:273	0030020000000 Земли населенных пунктов	Для размещения гаражей для собственных нужд	7	02.07.1	20	5 777.17	115 489.40
3988	Российская Федерация, Республика Северная Осетия - Алания, г. Владикавказ, ул. Заводская, 6	Владикавказ	15:09:0010212:274	0030020000000 Земли населенных пунктов	Для размещения гаражей для собственных нужд	7	02.07.1	19	5 777.17	109 713.93
3989	Российская Федерация, Республика Северная Осетия - Алания, г. Владикавказ, ул. Заводская, 6	Владикавказ	15:09:0010212:275	0030020000000 Земли населенных пунктов	Для размещения гаражей для собственных нужд	7	02.07.1	73	5 777.17	421 212.90
3990	Российская Федерация, Республика Северная Осетия - Алания, г. Владикавказ, ул. Заводская, 6	Владикавказ	15:09:0010212:276	0030020000000 Земли населенных пунктов	Для размещения гаражей для собственных нужд	7	02.07.1	63	5 777.17	363 791.61
3991	Российская Федерация, Республика Северная Осетия - Алания, г. Владикавказ, ул. Заводская, 6	Владикавказ	15:09:0010212:277	0030020000000 Земли населенных пунктов	Для размещения гаражей для собственных нужд	7	02.07.1	24	5 777.17	138 587.28
3992	Российская Федерация, Республика Северная Осетия - Алания, г. Владикавказ, ул. Заводская, 6	Владикавказ	15:09:0010212:278	0030020000000 Земли населенных пунктов	Для размещения гаражей для собственных нужд	7	02.07.1	21	5 777.17	121 263.87
3993	Российская Федерация, Республика Северная Осетия - Алания, г. Владикавказ, ул. Заводская, 6	Владикавказ	15:09:0010212:279	0030020000000 Земли населенных пунктов	Для размещения гаражей для собственных нужд	7	02.07.1	22	5 777.17	127 038.74
3994	Российская Федерация, Республика Северная Осетия - Алания, г. Владикавказ, ул. Заводская, 6	Владикавказ	15:09:0010212:280	0030020000000 Земли населенных пунктов	Для размещения гаражей для собственных нужд	7	02.07.1	22	5 777.17	127 038.74
3995	Российская Федерация, Республика Северная Осетия - Алания, г. Владикавказ, ул. Заводская, 6	Владикавказ	15:09:0010212:281	0030020000000 Земли населенных пунктов	Для размещения гаражей для собственных нужд	7	02.07.1	20	5 777.17	115 489.40
3996	Российская Федерация, Республика Северная Осетия - Алания, г. Владикавказ, ул. Заводская, 6	Владикавказ	15:09:0010212:282	0030020000000 Земли населенных пунктов	Для размещения гаражей для собственных нужд	7	02.07.1	22	5 777.17	127 038.74
3997	Российская Федерация, Республика Северная Осетия - Алания, г. Владикавказ, ул. Заводская, 6	Владикавказ	15:09:0010212:283	0030020000000 Земли населенных пунктов	Для размещения гаражей для собственных нужд	7	02.07.1	22	5 777.17	127 038.74
3998	Российская Федерация, Республика Северная Осетия - Алания, г. Владикавказ, ул. Заводская, 6	Владикавказ	15:09:0010212:284	0030020000000 Земли населенных пунктов	Для размещения гаражей для собственных нужд	7	02.07.1	28	5 777.17	161 685.16
3999	Российская Федерация, Республика Северная Осетия - Алания, г. Владикавказ, ул. Заводская, 6	Владикавказ	15:09:0010212:285	0030020000000 Земли населенных пунктов	Для размещения гаражей для собственных нужд	7	02.07.1	23	5 777.17	132 812.61
4000	Российская Федерация, Республика Северная Осетия - Алания, г. Владикавказ, ул. Заводская, 6	Владикавказ	15:09:0010212:288	0030020000000 Земли населенных пунктов	Для размещения гаражей для собственных нужд	7	02.07.1	26	5 777.17	150 146.22
4001	Российская Федерация, Республика Северная Осетия - Алания, г. Владикавказ, ул. Заводская, 6	Владикавказ	15:09:0010212:289	0030020000000 Земли населенных пунктов	Для размещения гаражей для собственных нужд	7	02.07.1	21	5 777.17	121 263.87
4002	Российская Федерация, Республика Северная Осетия - Алания, г. Владикавказ, ул. Заводская, 6	Владикавказ	15:09:0010212:290	0030020000000 Земли населенных пунктов	Для размещения гаражей для собственных нужд	7	02.07.1	26	5 777.17	150 146.22
4003	Российская Федерация, Республика Северная Осетия - Алания, г. Владикавказ, ул. Заводская, 6	Владикавказ	15:09:0010212:291	0030020000000 Земли населенных пунктов	Для размещения гаражей для собственных нужд	7	02.07.1	21	5 777.17	121 263.87
4004	Российская Федерация, Республика Северная Осетия - Алания, г. Владикавказ, ул. Заводская, 6	Владикавказ	15:09:0010212:292	0030020000000 Земли населенных пунктов	Для размещения гаражей для собственных нужд	7	02.07.1	20	5 777.17	115 489.40
4005	Российская Федерация, Республика Северная Осетия - Алания, г. Владикавказ, ул. Заводская, 6	Владикавказ	15:09:0010212:293	0030020000000 Земли населенных пунктов	Для размещения гаражей для собственных нужд	7	02.07.1	20	5 777.17	115 489.40
4006	Российская Федерация, Республика Северная Осетия - Алания, г. Владикавказ, ул. Заводская, 6	Владикавказ	15:09:0010212:294	0030020000000 Земли населенных пунктов	Для размещения гаражей для собственных нужд	7	02.07.1	21	5 777.17	121 263.87
4007	Российская Федерация, Республика Северная Осетия - Алания, г. Владикавказ, ул. Заводская, 6	Владикавказ	15:09:0010212:295	0030020000000 Земли населенных пунктов	Для размещения гаражей для собственных нужд	7	02.07.1	24	5 777.17	138 587.28
4008	Российская Федерация, Республика Северная Осетия - Алания, г. Владикавказ, ул. Заводская, 6	Владикавказ	15:09:0010212:296	0030020000000 Земли населенных пунктов	Для размещения гаражей для собственных нужд	7	02.07.1	21	5 777.17	121 263.87
4009	Российская Федерация, Республика Северная Осетия - Алания, г. Владикавказ, ул. Заводская, 6	Владикавказ	15:09:0010212:297	0030020000000 Земли населенных пунктов	Для размещения гаражей для собственных нужд	7	02.07.1	21	5 777.17	121 263.87
4010	Российская Федерация, Республика Северная Осетия - Алания, г. Владикавказ, ул. Заводская, 6	Владикавказ	15:09:0010212:298	0030020000000 Земли населенных пунктов	Для размещения гаражей для собственных нужд	7	02.07.1	22	5 777.17	127 038.74
4011	Российская Федерация, Республика Северная Осетия - Алания, г. Владикавказ, ул. Заводская, 6	Владикавказ	15:09:0010212:299	0030020000000 Земли населенных пунктов	Для размещения гаражей для собственных нужд	7	02.07.1	22	5 777.17	127 038.74
4012	Республика Северная Осетия-Алания, г. Владикавказ, ул. ЗаводскаяЧапаева, 14/86	Владикавказ	15:09:0010212:3	0030020000000 Земли населенных пунктов	Для содержания и эксплуатации жилого дома	13	02.01.0	255	5 777.17	1 472 256.70
4013	Российская Федерация, Республика Северная Осетия - Алания, г. Владикавказ, ул. Заводская, 6	Владикавказ	15:09:0010212:300	0030020000000 Земли населенных пунктов	Для размещения гаражей для собственных нужд	7	02.07.1	20	5 777.17	115 489.40
4014	Российская Федерация, Республика Северная Осетия - Алания, г. Владикавказ, ул. Заводская, 6	Владикавказ	15:09:0010212:301	0030020000000 Земли населенных пунктов	Для размещения гаражей для собственных нужд	7	02.07.1	30	5 777.17	173 234.10
4015	Российская Федерация, Республика Северная Осетия - Алания, г. Владикавказ, ул. Заводская, 6	Владикавказ	15:09:0010212:302	0030020000000 Земли населенных пунктов	Для размещения гаражей для собственных нужд	7	02.07.1	21	5 777.17	121 263.87
4016	Российская Федерация, Республика Северная Осетия - Алания, г. Владикавказ, ул. Заводская, 6	Владикавказ	15:09:0010212:303	0030020000000 Земли населенных пунктов	Для размещения гаражей для собственных нужд	7	02.07.1	21	5 777.17	121 263.87
4017	Российская Федерация, Республика Северная Осетия - Алания, г. Владикавказ, ул. Заводская, 6	Владикавказ	15:09:0010212:304	0030020000000 Земли населенных пунктов	Для размещения гаражей для собственных нужд	7	02.07.1	22	5 777.17	127 038.74
4018	Российская Федерация, Республика Северная Осетия - Алания, г. Владикавказ, ул. Заводская, 6	Владикавказ	15:09:0010212:305	0030020000000 Земли населенных пунктов	Для размещения гаражей для собственных нужд	7	02.07.1	22	5 777.17	127 038.74

№ п/п	Местоположение ЗУ	Район	Кадастровый номер ЗУ	Категория земель	Разрешенное использование по документу	Код вида разрешенного использования (в соответствии с классификатором видов разрешенного использования земельных участков)	Вид использования объектов недвижимости	Площадь	УПКС	КС
4019	Российская Федерация, Республика Северная Осетия - Алания, г. Владикавказ, ул. Заводская, 6	Владикавказ	15:09:0010212:306	003002000000 Земли населенных пунктов	Для размещения гаражей для собственных нужд	7	02.07.1	23	5 774,47	132 812,81
4020	Российская Федерация, Республика Северная Осетия - Алания, г. Владикавказ, ул. Заводская, 6	Владикавказ	15:09:0010212:307	003002000000 Земли населенных пунктов	Для размещения гаражей для собственных нужд	7	02.07.1	36	5 774,47	207 890,92
4021	Российская Федерация, Республика Северная Осетия - Алания, г. Владикавказ, ул. Заводская, 6	Владикавказ	15:09:0010212:309	003002000000 Земли населенных пунктов	Для размещения гаражей для собственных нужд	7	02.07.1	30	5 774,47	173 241,10
4022	Российская Федерация, Республика Северная Осетия - Алания, г. Владикавказ, ул. Заводская, 6	Владикавказ	15:09:0010212:310	003002000000 Земли населенных пунктов	Для размещения гаражей для собственных нужд	7	02.07.1	20	5 774,47	115 189,40
4023	Российская Федерация, Республика Северная Осетия - Алания, г. Владикавказ, ул. Заводская, 6	Владикавказ	15:09:0010212:311	003002000000 Земли населенных пунктов	Для размещения гаражей для собственных нужд	7	02.07.1	21	5 774,47	121 263,87
4024	Российская Федерация, Республика Северная Осетия - Алания, г. Владикавказ, ул. Заводская, 6	Владикавказ	15:09:0010212:316	003002000000 Земли населенных пунктов	Для размещения гаражей для собственных нужд	7	02.07.1	21	5 774,47	121 263,87
4025	Российская Федерация, Республика Северная Осетия - Алания, г. Владикавказ, ул. Заводская, 6	Владикавказ	15:09:0010212:327	003002000000 Земли населенных пунктов	Для размещения гаражей для собственных нужд	7	02.07.1	23	5 774,47	132 812,81
4026	Российская Федерация, Республика Северная Осетия - Алания, г. Владикавказ, ул. Заводская, 6	Владикавказ	15:09:0010212:341	003002000000 Земли населенных пунктов	Для размещения гаражей для собственных нужд	7	02.07.1	34	5 774,47	196 330,98
4027	Российская Федерация, Республика Северная Осетия - Алания, г. Владикавказ, ул. Заводская, 6	Владикавказ	15:09:0010212:342	003002000000 Земли населенных пунктов	Для размещения гаражей для собственных нужд	7	02.07.1	38	5 774,47	219 529,86
4028	Российская Федерация, Республика Северная Осетия - Алания, г. Владикавказ, ул. Заводская, 6	Владикавказ	15:09:0010212:343	003002000000 Земли населенных пунктов	Для размещения гаражей для собственных нужд	7	02.07.1	21	5 774,47	121 263,87
4029	Российская Федерация, Республика Северная Осетия - Алания, г. Владикавказ, ул. Заводская, 6	Владикавказ	15:09:0010212:344	003002000000 Земли населенных пунктов	Для размещения гаражей для собственных нужд	7	02.07.1	21	5 774,47	121 263,87
4030	Российская Федерация, Республика Северная Осетия - Алания, г. Владикавказ, ул. Заводская, 6	Владикавказ	15:09:0010212:345	003002000000 Земли населенных пунктов	Для размещения гаражей для собственных нужд	7	02.07.1	21	5 774,47	121 263,87
4031	Российская Федерация, Республика Северная Осетия - Алания, г. Владикавказ, ул. Заводская, 6	Владикавказ	15:09:0010212:346	003002000000 Земли населенных пунктов	Для размещения гаражей для собственных нужд	7	02.07.1	20	5 774,47	115 189,40
4032	Российская Федерация, Республика Северная Осетия - Алания, г. Владикавказ, ул. Заводская, 6	Владикавказ	15:09:0010212:347	003002000000 Земли населенных пунктов	Для размещения гаражей для собственных нужд	7	02.07.1	21	5 774,47	121 263,87
4033	Российская Федерация, Республика Северная Осетия - Алания, г. Владикавказ, ул. Заводская, 6	Владикавказ	15:09:0010212:348	003002000000 Земли населенных пунктов	Для размещения гаражей для собственных нужд	7	02.07.1	21	5 774,47	121 263,87
4034	Российская Федерация, Республика Северная Осетия - Алания, г. Владикавказ, ул. Заводская, 6	Владикавказ	15:09:0010212:349	003002000000 Земли населенных пунктов	Для размещения гаражей для собственных нужд	7	02.07.1	21	5 774,47	121 263,87
4035	Российская Федерация, Республика Северная Осетия - Алания, г. Владикавказ, ул. Заводская, 6	Владикавказ	15:09:0010212:350	003002000000 Земли населенных пунктов	Для размещения гаражей для собственных нужд	7	02.07.1	21	5 774,47	121 263,87
4036	Российская Федерация, Республика Северная Осетия - Алания, г. Владикавказ, ул. Заводская, 6	Владикавказ	15:09:0010212:351	003002000000 Земли населенных пунктов	Для размещения гаражей для собственных нужд	7	02.07.1	21	5 774,47	121 263,87
4037	Российская Федерация, Республика Северная Осетия - Алания, г. Владикавказ, ул. Заводская, 6	Владикавказ	15:09:0010212:352	003002000000 Земли населенных пунктов	Для размещения гаражей для собственных нужд	7	02.07.1	22	5 774,47	127 038,34
4038	Российская Федерация, Республика Северная Осетия - Алания, г. Владикавказ, ул. Заводская, 6	Владикавказ	15:09:0010212:353	003002000000 Земли населенных пунктов	Для размещения гаражей для собственных нужд	7	02.07.1	21	5 774,47	121 263,87
4039	Российская Федерация, Республика Северная Осетия - Алания, г. Владикавказ, ул. Заводская, 6	Владикавказ	15:09:0010212:354	003002000000 Земли населенных пунктов	Для размещения гаражей для собственных нужд	7	02.07.1	21	5 774,47	121 263,87
4040	Российская Федерация, Республика Северная Осетия - Алания, г. Владикавказ, ул. Заводская, 6	Владикавказ	15:09:0010212:355	003002000000 Земли населенных пунктов	Для размещения гаражей для собственных нужд	7	02.07.1	20	5 774,47	115 189,40
4041	Российская Федерация, Республика Северная Осетия - Алания, г. Владикавказ, ул. Заводская, 6	Владикавказ	15:09:0010212:356	003002000000 Земли населенных пунктов	Для размещения гаражей для собственных нужд	7	02.07.1	20	5 774,47	115 189,40
4042	Российская Федерация, Республика Северная Осетия - Алания, г. Владикавказ, ул. Заводская, 6	Владикавказ	15:09:0010212:358	003002000000 Земли населенных пунктов	Для размещения гаражей для собственных нужд	7	02.07.1	22	5 774,47	127 038,34
4043	Российская Федерация, Республика Северная Осетия - Алания, г. Владикавказ, ул. Заводская, 6	Владикавказ	15:09:0010212:359	003002000000 Земли населенных пунктов	Для размещения гаражей для собственных нужд	7	02.07.1	55	5 774,47	317 595,85
4044	Российская Федерация, Республика Северная Осетия - Алания, г. Владикавказ, ул. Заводская, 6	Владикавказ	15:09:0010212:360	003002000000 Земли населенных пунктов	Для размещения гаражей для собственных нужд	7	02.07.1	23	5 774,47	132 812,81
4045	Российская Федерация, Республика Северная Осетия - Алания, г. Владикавказ, ул. Заводская, 6	Владикавказ	15:09:0010212:361	003002000000 Земли населенных пунктов	Для размещения гаражей для собственных нужд	7	02.07.1	21	5 774,47	121 263,87
4046	Российская Федерация, Республика Северная Осетия - Алания, г. Владикавказ, ул. Заводская, 6	Владикавказ	15:09:0010212:362	003002000000 Земли населенных пунктов	Для размещения гаражей для собственных нужд	7	02.07.1	20	5 774,47	115 189,40
4047	Российская Федерация, Республика Северная Осетия - Алания, г. Владикавказ, ул. Заводская, 6	Владикавказ	15:09:0010212:363	003002000000 Земли населенных пунктов	Для размещения гаражей для собственных нужд	7	02.07.1	34	5 774,47	196 330,98
4048	Российская Федерация, Республика Северная Осетия - Алания, г. Владикавказ, ул. Заводская, 6	Владикавказ	15:09:0010212:364	003002000000 Земли населенных пунктов	Для размещения гаражей для собственных нужд	7	02.07.1	21	5 774,47	121 263,87
4049	Российская Федерация, Республика Северная Осетия - Алания, г. Владикавказ, ул. Заводская, 6	Владикавказ	15:09:0010212:366	003002000000 Земли населенных пунктов	Для размещения гаражей для собственных нужд	7	02.07.1	21	5 774,47	121 263,87
4050	Российская Федерация, Республика Северная Осетия - Алания, г. Владикавказ, ул. Заводская, 6	Владикавказ	15:09:0010212:379	003002000000 Земли населенных пунктов	Для размещения гаражей для собственных нужд	7	02.07.1	20	5 774,47	115 189,40
4051	Российская Федерация, Республика Северная Осетия - Алания, г. Владикавказ, ул. Заводская, 6	Владикавказ	15:09:0010212:381	003002000000 Земли населенных пунктов	Для размещения гаражей для собственных нужд	7	02.07.1	21	5 774,47	121 263,87
4052	Российская Федерация, Республика Северная Осетия-Алания, городской округ город Владикавказ, г. Владикавказ, ул. Заводская, 6	Владикавказ	15:09:0010212:382	003002000000 Земли населенных пунктов	Для размещения гаражей для собственных нужд	7	02.07.1	20	5 774,47	115 189,40
4053	Российская Федерация, Республика Северная Осетия - Алания, г. Владикавказ, ул. Заводская, 6	Владикавказ	15:09:0010212:383	003002000000 Земли населенных пунктов	Для размещения гаражей для собственных нужд	7	02.07.1	20	5 774,47	115 189,40
4054	Республика Северная Осетия - Алания, г. Владикавказ, ул. Заводская, 6	Владикавказ	15:09:0010212:384	003002000000 Земли населенных пунктов	Для размещения гаражей для собственных нужд	7	02.07.1	22	5 774,47	127 038,34
4055	Российская Федерация, Республика Северная Осетия - Алания, г. Владикавказ, ул. Заводская, д. 6	Владикавказ	15:09:0010212:385	003002000000 Земли населенных пунктов	Для размещения гаражей для собственных нужд	7	02.07.1	23	5 774,47	132 812,81
4056	Республика Северная Осетия - Алания г. Владикавказ, ул. Заводская, 6	Владикавказ	15:09:0010212:386	003002000000 Земли населенных пунктов	Для размещения гаражей для собственных нужд	7	02.07.1	19	5 774,47	109 714,93
4057	Республика Северная Осетия - Алания г. Владикавказ, ул. Заводская, д. 6	Владикавказ	15:09:0010212:387	003002000000 Земли населенных пунктов	Для размещения гаражей для собственных нужд	7	02.07.1	21	5 774,47	121 263,87
4058	Российская Федерация, Республика Северная Осетия - Алания, г. Владикавказ, ул. Заводская, 6	Владикавказ	15:09:0010212:388	003002000000 Земли населенных пунктов	Для размещения гаражей для собственных нужд	7	02.07.1	26	5 774,47	150 136,22

№ п/п	Местоположение ЗУ	Район	Кадастровый номер ЗУ	Категория земель	Разрешенное использование по документу	Код вида разрешенного использования (в соответствии с классификатором видов разрешенного использования земельных участков)	Вид использования объектов недвижимости	Площадь	УПКС	КС
4059	Республика Северная Осетия - Алания, г. Владикавказ, ул. Заводская, д. 6	Владикавказ	15:09:0010212:391	003002000000 Земли населенных пунктов	Для размещения гаражей для собственных нужд	7	02.071	23	5 774,47	132 812,81
4060	Российская Федерация, Республика Северная Осетия - Алания г. Владикавказ, ул. Заводская, 6	Владикавказ	15:09:0010212:393	003002000000 Земли населенных пунктов	Для размещения гаражей для собственных нужд	7	02.071	59	5 774,47	340 693,73
4061	Респ. Северная Осетия - Алания, г. Владикавказ, ул. Чапаева, дом 88	Владикавказ	15:09:0010212:4	003002000000 Земли населенных пунктов	Под жилую застройку	13	02.010	2 200	7 734,34	17 015 548,00
4062	Республика Северная Осетия - Алания, г. Владикавказ, ул. Заводская, д. 6	Владикавказ	15:09:0010212:401	003002000000 Земли населенных пунктов	Для размещения гаражей для собственных нужд	7	02.071	24	5 774,47	138 587,28
4063	Российская Федерация, Республика Северная Осетия - Алания, г. Владикавказ, ул. Заводская, 6	Владикавказ	15:09:0010212:428	003002000000 Земли населенных пунктов	Для размещения гаражей для собственных нужд	7	02.071	21	5 774,47	121 263,87
4064	Российская Федерация, Республика Северная Осетия - Алания, г. Владикавказ, ул. Заводская, 6	Владикавказ	15:09:0010212:429	003002000000 Земли населенных пунктов	Для размещения гаражей для собственных нужд	7	02.071	34	5 774,47	196 331,98
4065	Российская Федерация, Республика Северная Осетия - Алания, г. Владикавказ, ул. Заводская, 6	Владикавказ	15:09:0010212:431	003002000000 Земли населенных пунктов	Для размещения гаражей для собственных нужд	7	02.071	21	5 774,47	121 263,87
4066	Российская Федерация, Республика Северная Осетия - Алания, г. Владикавказ, ул. Заводская, 6	Владикавказ	15:09:0010212:432	003002000000 Земли населенных пунктов	Для размещения гаражей для собственных нужд	7	02.071	21	5 774,47	121 263,87
4067	Российская Федерация, Республика Северная Осетия - Алания, г. Владикавказ, ул. Заводская, 6	Владикавказ	15:09:0010212:433	003002000000 Земли населенных пунктов	Для размещения гаражей для собственных нужд	7	02.071	25	5 774,47	144 361,75
4068	Российская Федерация, Республика Северная Осетия - Алания, г. Владикавказ, ул. Заводская, 6	Владикавказ	15:09:0010212:436	003002000000 Земли населенных пунктов	Для размещения гаражей для собственных нужд	7	02.071	20	5 774,47	115 489,40
4069	Российская Федерация, Республика Северная Осетия - Алания, г. Владикавказ, ул. Заводская, 6	Владикавказ	15:09:0010212:437	003002000000 Земли населенных пунктов	Для размещения гаражей для собственных нужд	7	02.071	24	5 774,47	138 587,28
4070	Российская Федерация, Республика Северная Осетия - Алания, г. Владикавказ, ул. Заводская, 6	Владикавказ	15:09:0010212:439	003002000000 Земли населенных пунктов	Для размещения гаражей для собственных нужд	7	02.071	24	5 774,47	138 587,28
4071	Российская Федерация, Республика Северная Осетия - Алания, г. Владикавказ, ул. Заводская, 6	Владикавказ	15:09:0010212:440	003002000000 Земли населенных пунктов	Для размещения гаражей для собственных нужд	7	02.071	21	5 774,47	121 263,87
4072	Российская Федерация, Республика Северная Осетия - Алания, г. Владикавказ, ул. Заводская, 6	Владикавказ	15:09:0010212:441	003002000000 Земли населенных пунктов	Для размещения гаражей для собственных нужд	7	02.071	20	5 774,47	115 489,40
4073	Российская Федерация, Республика Северная Осетия - Алания, г. Владикавказ, ул. Заводская, 6	Владикавказ	15:09:0010212:447	003002000000 Земли населенных пунктов	Для размещения гаражей для собственных нужд	7	02.071	21	5 774,47	121 263,87
4074	Российская Федерация, Республика Северная Осетия-Алания, городской округ город Владикавказ, г. Владикавказ, ул. Заводская, 6	Владикавказ	15:09:0010212:448	003002000000 Земли населенных пунктов	Для размещения гаражей для собственных нужд	7	02.071	25	5 774,47	144 361,75
4075	Российская Федерация, Республика Северная Осетия - Алания, городской округ город Владикавказ, г Владикавказ, ул. Заводская, 6	Владикавказ	15:09:0010212:449	003002000000 Земли населенных пунктов	Для размещения гаражей для собственных нужд	7	02.071	23	5 774,47	132 812,81
4076	Респ. Северная Осетия - Алания, г. Владикавказ, ул. Чапаева, дом 90	Владикавказ	15:09:0010212:5	003002000000 Земли населенных пунктов	Под жилую застройку	13	02.010	2 000	7 734,34	15 468 680,00
4077	Республика Северная Осетия-Алания, г Владикавказ, ул Заводская, д 8/15	Владикавказ	15:09:0010212:6	003002000000 Земли населенных пунктов	Под жилую застройку	13	02.010	500	7 734,34	3 867 170,00
4078	Республика Северная Осетия-Алания, г Владикавказ, ул Заводская, д 6	Владикавказ	15:09:0010212:7	003002000000 Земли населенных пунктов	коммерческий объект	4	04.040	6 786	10999	74 639 214,00
4079	Республика Северная Осетия-Алания, г Владикавказ, ул Заводская, Опора ВЛЭТ-110кВ	Владикавказ	15:09:0010212:8	003002000000 Земли населенных пунктов	Под объекты инженерного оборудования	6	03.012	27	3 757,99	101 465,73
4080	Российская Федерация, Республика Северная Осетия - Алания, городской округ город Владикавказ, г. Владикавказ, ул. Заводская, 6	Владикавказ	15:09:0010212:9	003002000000 Земли населенных пунктов	Для завершения строительства и дальнейшей эксплуатации гаражей	7	04.090	3 526	4 032,96	14 220 216,96
4081	Респ. Северная Осетия - Алания, г. Владикавказ, ул. Маркова, 95	Владикавказ	15:09:0010215:10	003002000000 Земли населенных пунктов	Для содержания и эксплуатации трансформаторной подстанции (ТП)	6	03.012	17	3 757,99	63 885,83
4082	Республика Северная Осетия-Алания, г Владикавказ, ул Маркова, д 93	Владикавказ	15:09:0010215:11	003002000000 Земли населенных пунктов	Под жилую застройку	13	02.010	2 369	7 734,34	18 322 651,46
4083	Республика Северная Осетия-Алания, г Владикавказ, ул Интернациональная, д 26, корп 12,13	Владикавказ	15:09:0010215:12	003002000000 Земли населенных пунктов	Для содержания и эксплуатации многоквартирного дома	2	02.000	2 090	9 165,83	19 156 584,70
4084	Российская Федерация, Республика Северная Осетия-Алания, г. Владикавказ, ул. Интернациональная, 26	Владикавказ	15:09:0010215:13	003002000000 Земли населенных пунктов	Под жилую застройку	13	02.010	640	7 734,34	4 949 977,60
4085	Республика Северная Осетия-Алания, г Владикавказ, ул Интернациональная, д 26	Владикавказ	15:09:0010215:14	003002000000 Земли населенных пунктов	Под жилую застройку	13	02.010	369	7 734,34	2 853 971,46
4086	Респ. Северная Осетия - Алания, г. Владикавказ, ул. Олега Кошевого, 73 б	Владикавказ	15:09:0010215:15	003002000000 Земли населенных пунктов	Эксплуатация административного здания	3	03.080	871	2 566,43	2 235 360,53
4087	Республика Северная Осетия-Алания, г Владикавказ, Многоквартирные жилые дома по ул Олега Кошевого, д 73 и по ул Интернациональная, д 24,26, корп с 1 по 7	Владикавказ	15:09:0010215:16	003002000000 Земли населенных пунктов	Под жилую застройку	13	02.010	15 800	7 734,34	122 166 632,40
4088	Респ. Северная Осетия - Алания, г. Владикавказ, пер. Парижанский, 2 "а"	Владикавказ	15:09:0010215:18	003002000000 Земли населенных пунктов	Эксплуатация здания	3	03.080	369	2 566,43	947 012,67
4089	Респ. Северная Осетия - Алания, г. Владикавказ, пер. Парижанский, 2	Владикавказ	15:09:0010215:20	003002000000 Земли населенных пунктов	Для эксплуатации складской базы	6	06.093	6 476	4 216,28	27 304 629,28
4090	Республика Северная Осетия-Алания, г Владикавказ, ул Олега Кошевого, д 75	Владикавказ	15:09:0010215:22	003002000000 Земли населенных пунктов	Под жилую застройку	13	02.010	692	7 734,34	5 352 163,28
4091	Российская Федерация, Республика Северная Осетия - Алания, городской округ город Владикавказ, город Владикавказ, ул. Олега Кошевого, земельный участок 73	Владикавказ	15:09:0010215:23	003002000000 Земли населенных пунктов	Для содержания и эксплуатации кафе	4	04.060	1 562	8 157,59	12 742 155,58
4092	Респ. Северная Осетия - Алания, г. Владикавказ, ул. Маркова, 93	Владикавказ	15:09:0010215:24	003002000000 Земли населенных пунктов	Для содержания и эксплуатации складских помещений, административного здания и мастерских	6	06.093	1 283	4 216,28	5 409 487,24
4093	Северная Осетия - Алания респ, г. Владикавказ, ул. Интернациональная, 26/5	Владикавказ	15:09:0010215:25	003002000000 Земли населенных пунктов	Для содержания и эксплуатации капитального гаража	7	02.071	27	5 774,47	155 910,69
4094	Респ. Северная Осетия - Алания, г. Владикавказ, ул. Маркова, дом 93 "а"	Владикавказ	15:09:0010215:26	003002000000 Земли населенных пунктов	Для содержания и эксплуатации металлического гаража	7	02.071	12	5 774,47	69 293,64
4095	Республика Северная Осетия - Алания, г Владикавказ, ул Интернациональная, 26 "Т"	Владикавказ	15:09:0010215:309	003002000000 Земли населенных пунктов	Для содержания и эксплуатации зданий религиозного назначения, здания и сооружения культовых учреждений	3	09.030	1 015	9,17	9 307,55
4096	Российская Федерация, Республика Северная Осетия-Алания, г Владикавказ, ул Маркова, ул/О Кошевого д 93/73	Владикавказ	15:09:0010215:328	003002000000 Земли населенных пунктов	Для содержания и эксплуатации административного здания и гаража	3	03.080	546	2 566,43	1 401 270,78
4097	Российская Федерация, Республика Северная Осетия-Алания, г Владикавказ, ул Маркова, ул/О.Кошевого д. 93/73	Владикавказ	15:09:0010215:329	003002000000 Земли населенных пунктов	Для содержания и эксплуатации административного здания и гаража	3	03.080	326	2 566,43	836 656,18
4098	Российская Федерация, Республика Северная Осетия-Алания, г. Владикавказ, ул. Интернациональная, 26 "Т"	Владикавказ	15:09:0010215:331	003002000000 Земли населенных пунктов	Бытовое обслуживание	3	03.030	867	5 041,21	4 370 729,07
4099	Северная Осетия - Алания респ, г. Владикавказ, ул Интернациональная, 26 "б"	Владикавказ	15:09:0010215:56	003002000000 Земли населенных пунктов	Для содержания и эксплуатации зданий и сооружений	3	03.080	1 125	2 566,43	2 887 233,75
4100	Северная Осетия - Алания респ, г. Владикавказ, ул. Маркова, 93 "а"	Владикавказ	15:09:0010215:57	003002000000 Земли населенных пунктов	Для содержания и эксплуатации административного здания	3	03.080	699	2 566,43	1 793 934,57
4101	Северная Осетия - Алания респ, г. Владикавказ, ул. Маркова, 93 "а"	Владикавказ	15:09:0010215:58	003002000000 Земли населенных пунктов	Для содержания и эксплуатации административного здания	3	03.080	917	2 566,43	2 353 416,31
4102	Респ. Северная Осетия - Алания, г. Владикавказ, пер. Парижанский	Владикавказ	15:09:0010215:8	003002000000 Земли населенных пунктов	Под жилую застройку	13	02.010	1 968	7 734,34	15 221 181,12

№ пп	Местоположение ЗУ	Район	Кадастровый номер ЗУ	Категория земель	Разрешенное использование по документу	Код вида разрешенного использования (в соответствии с классификатором видов разрешенного использования земельных участков)	Вид использования объектов недвижимости	Площадь	УПКС	КС
4103	Республика Северная Осетия-Алания, г Владикавказ, ул Олега Кошевого, д 73	Владикавказ	15:09:0010215:9	003002000000 Земли населенных пунктов	Под жилую застройку	13	02.010	1 068	7 734,34	8 260 275,12
4104	Республика Северная Осетия - Алания, г.Владикавказ, ул.Серобабова, 40	Владикавказ	15:09:0010216:1	003002000000 Земли населенных пунктов	Для содержания и эксплуатации жилого дома	13	02.010	383	7 734,34	2 420 848,42
4105	Республика Северная Осетия - Алания, г.Владикавказ, ул.Олега Кошевого, 69а	Владикавказ	15:09:0010216:10	003002000000 Земли населенных пунктов	Под жилую застройку Индивидуальную	13	02.010	191	7 734,34	1 477 258,94
4106	Респ. Северная Осетия - Алания, г. Владикавказ, ул. Олега Кошевого, дом 67/32 а	Владикавказ	15:09:0010216:11	003002000000 Земли населенных пунктов	Под жилую застройку Индивидуальную	13	02.010	752	7 734,34	5 816 223,68
4107	Северная Осетия - Алания респ, г Владикавказ, ул Серобабова, 34	Владикавказ	15:09:0010216:12	003002000000 Земли населенных пунктов	Для содержания и эксплуатации индивидуального жилого дома	13	02.010	832	7 734,34	6 434 970,88
4108	Республика Северная Осетия-Алания, г Владикавказ, ул Серобабова, д 36-36а	Владикавказ	15:09:0010216:13	003002000000 Земли населенных пунктов	Под жилую застройку Индивидуальную	13	02.010	460	7 734,34	3 557 796,40
4109	Республика Северная Осетия-Алания, г Владикавказ, ул Серобабова, д 38	Владикавказ	15:09:0010216:14	003002000000 Земли населенных пунктов	Под жилую застройку Индивидуальную	13	02.010	477	7 734,34	3 689 280,18
4110	Российская Федерация, Республика Северная Осетия-Алания, городской округ город Владикавказ, г. Владикавказ, ул. Курская, 66	Владикавказ	15:09:0010216:168	003002000000 Земли населенных пунктов	Для содержания и эксплуатации жилого дома	13	02.010	127	7 734,34	982 261,18
4111	Российская Федерация, Республика Северная Осетия-Алания, городской округ город Владикавказ, г. Владикавказ, ул. Интернациональная	Владикавказ	15:09:0010216:169	003002000000 Земли населенных пунктов	Для содержания и эксплуатации жилого дома	13	02.010	141	7 734,34	1 090 541,94
4112	Респ. Северная Осетия - Алания, г. Владикавказ, ул. Курская, дом 62	Владикавказ	15:09:0010216:2	003002000000 Земли населенных пунктов	Под жилую застройку Индивидуальную	13	02.010	316	7 734,34	2 444 051,44
4113	Респ. Северная Осетия - Алания, г. Владикавказ, ул. Курская, дом 64	Владикавказ	15:09:0010216:3	003002000000 Земли населенных пунктов	Под жилую застройку Индивидуальную	13	02.010	281	7 734,34	2 173 349,54
4114	Республика Северная Осетия - Алания, г Владикавказ, ул Интернациональная, 55	Владикавказ	15:09:0010216:5	003002000000 Земли населенных пунктов	Для содержания и эксплуатации индивидуального жилого дома	13	02.010	538	7 734,34	4 161 074,92
4115	Респ. Северная Осетия - Алания, г. Владикавказ, ул. Интернациональная, дом 53	Владикавказ	15:09:0010216:6	003002000000 Земли населенных пунктов	Под жилую застройку Индивидуальную	13	02.010	722	7 734,34	5 584 193,48
4116	Респ. Северная Осетия - Алания, г. Владикавказ, ул. Интернациональная, дом 53	Владикавказ	15:09:0010216:7	003002000000 Земли населенных пунктов	Для содержания и эксплуатации индивидуального жилого дома	13	02.010	677	7 734,34	5 236 148,18
4117	Респ. Северная Осетия - Алания, г. Владикавказ, ул. Интернациональная, дом 51	Владикавказ	15:09:0010216:8	003002000000 Земли населенных пунктов	Под жилую застройку Индивидуальную	13	02.010	831	7 734,34	6 427 236,54
4118	Респ. Северная Осетия - Алания, г. Владикавказ, ул. Интернациональная, 49	Владикавказ	15:09:0010216:9	003002000000 Земли населенных пунктов	Под жилую застройку Индивидуальную	13	02.010	224	7 734,34	1 732 492,16
4119	Респ. Северная Осетия - Алания, г. Владикавказ, ул. Суворовская, 34 "а"	Владикавказ	15:09:0010217:10	003002000000 Земли населенных пунктов	Для содержания и эксплуатации индивидуального жилого дома	13	02.010	385	7 734,34	2 977 720,90
4120	Республика Северная Осетия-Алания, г Владикавказ, ул Курская/Суворовская, 54/36	Владикавказ	15:09:0010217:2	003002000000 Земли населенных пунктов	Для содержания и эксплуатации индивидуального жилого дома	13	02.010	937	7 734,34	7 247 076,58
4121	Респ. Северная Осетия - Алания, г. Владикавказ, ул. Суворовская, 32 "а"	Владикавказ	15:09:0010217:27	003002000000 Земли населенных пунктов	Для содержания и эксплуатации жилого дома	13	02.010	278	7 734,34	2 150 146,52
4122	Респ. Северная Осетия - Алания, г. Владикавказ, ул. Курская, 56	Владикавказ	15:09:0010217:3	003002000000 Земли населенных пунктов	Для содержания и эксплуатации жилого дома	13	02.010	476	7 734,34	3 681 545,84
4123	Респ. Северная Осетия - Алания, г. Владикавказ, ул. Курская, дом 58/33	Владикавказ	15:09:0010217:4	003002000000 Земли населенных пунктов	Под жилую застройку	13	02.010	467	7 734,34	3 611 936,78
4124	Респ. Северная Осетия - Алания, г. Владикавказ, ул. Серобабова, 33	Владикавказ	15:09:0010217:5	003002000000 Земли населенных пунктов	Под жилую застройку	13	02.010	893	7 734,34	6 906 765,62
4125	Республика Северная Осетия-Алания, г Владикавказ, ул Суворовская/Олега Кошевого/Серобабова, д 32/65/31	Владикавказ	15:09:0010217:51	003002000000 Земли населенных пунктов	Для содержания и эксплуатации существующих зданий и сооружений	3	03.080	1 994	2 566,43	5 117 461,42
4126	Республика Северная Осетия-Алания, г Владикавказ, ул Суворовская/Олега Кошевого/Серобабова, д 32/65/31	Владикавказ	15:09:0010217:52	003002000000 Земли населенных пунктов	Для содержания и эксплуатации существующих зданий и сооружений	3	03.080	2 870	2 566,43	7 365 654,10
4127	Респ. Северная Осетия - Алания, г. Владикавказ, ул. Олега Кошевого, дом 63/30	Владикавказ	15:09:0010217:6	003002000000 Земли населенных пунктов	Под жилую застройку	13	02.010	483	7 734,34	3 735 686,22
4128	Республика Северная Осетия-Алания, г Владикавказ, ул Суворовская, д 32а	Владикавказ	15:09:0010217:7	003002000000 Земли населенных пунктов	Под жилую застройку	13	02.010	278	7 734,34	2 150 146,52
4129	Респ. Северная Осетия - Алания, г. Владикавказ, ул. Суворовская, 30 "а"	Владикавказ	15:09:0010217:8	003002000000 Земли населенных пунктов	Для содержания и эксплуатации трансформаторной подстанции (ТП)	6	03.012	21	3 757,99	78 917,79
4130	Респ. Северная Осетия - Алания, г. Владикавказ, ул. Суворовская, 34	Владикавказ	15:09:0010217:9	003002000000 Земли населенных пунктов	Под жилую застройку	13	02.010	450	7 734,34	3 480 453,00
4131	Республика Северная Осетия-Алания, г Владикавказ, ул Авг Событий/Курская, д 76/44	Владикавказ	15:09:0010218:1	003002000000 Земли населенных пунктов	Для содержания и эксплуатации индивидуального жилого дома	13	02.010	252	7 734,34	1 949 053,68
4132	Респ. Северная Осетия - Алания, г. Владикавказ, ул. Суворовская, дом 31 а	Владикавказ	15:09:0010218:10	003002000000 Земли населенных пунктов	Под жилую застройку Индивидуальную	13	02.010	286	7 734,34	2 212 021,24
4133	Респ. Северная Осетия - Алания, г. Владикавказ, ул. Суворовская/О.Кошевого, 29/61	Владикавказ	15:09:0010218:11	003002000000 Земли населенных пунктов	Для содержания и эксплуатации жилого дома	13	02.010	565	7 734,34	4 369 902,10
4134	Республика Северная Осетия-Алания, г. Владикавказ, ул. Олега Кошевого, 59	Владикавказ	15:09:0010218:12	003002000000 Земли населенных пунктов	Для содержания и эксплуатации жилого дома	13	02.010	448	7 734,34	3 464 984,32
4135	Респ. Северная Осетия - Алания, г. Владикавказ, ул. Олега Кошевого, дом 57	Владикавказ	15:09:0010218:13	003002000000 Земли населенных пунктов	Для содержания и эксплуатации индивидуального жилого дома	13	02.010	395	7 734,34	3 055 064,30
4136	Респ. Северная Осетия - Алания, г. Владикавказ, ул. Олега Кошевого, дом 53-55 б/в	Владикавказ	15:09:0010218:14	003002000000 Земли населенных пунктов	Под жилую застройку Индивидуальную	13	02.010	289	7 734,34	2 235 224,26
4137	Респ. Северная Осетия - Алания, г. Владикавказ, ул. Августовских Событий, дом 68	Владикавказ	15:09:0010218:15	003002000000 Земли населенных пунктов	Под жилую застройку Индивидуальную	13	02.010	290	7 734,34	2 242 958,60
4138	Респ. Северная Осетия - Алания, г. Владикавказ, ул. Августовских Событий, 70 "а"	Владикавказ	15:09:0010218:16	003002000000 Земли населенных пунктов	Под жилую застройку Индивидуальную	13	02.010	282	7 734,34	2 181 083,88
4139	Респ. Северная Осетия - Алания, г. Владикавказ, ул. Августовских Событий, 70	Владикавказ	15:09:0010218:17	003002000000 Земли населенных пунктов	Для содержания и эксплуатации жилого дома	13	02.010	778	7 734,34	6 017 316,52
4140	Российская Федерация, Республика Северная Осетия - Алания г. Владикавказ, ул. Августовских событий	Владикавказ	15:09:0010218:178	003002000000 Земли населенных пунктов	Для содержания и эксплуатации жилого дома	13	02.010	89	7 734,34	688 356,26
4141	Российская Федерация, Республика Северная Осетия - Алания г. Владикавказ, ул. Августовских событий	Владикавказ	15:09:0010218:179	003002000000 Земли населенных пунктов	Для содержания и эксплуатации жилого дома	13	02.010	649	7 734,34	5 019 586,66
4142	Респ. Северная Осетия - Алания, г. Владикавказ, ул. Августовских Событий, 74	Владикавказ	15:09:0010218:19	003002000000 Земли населенных пунктов	Для содержания и эксплуатации индивидуального жилого дома	13	02.010	935	7 734,34	7 231 607,90
4143	Респ. Северная Осетия - Алания, г. Владикавказ, ул. Курская, 46	Владикавказ	15:09:0010218:2	003002000000 Земли населенных пунктов	Для содержания и эксплуатации индивидуального жилого дома	13	02.010	254	7 734,34	1 964 522,36
4144	Респ. Северная Осетия - Алания, г. Владикавказ, ул. Суворовская, 33 "а"	Владикавказ	15:09:0010218:20	003002000000 Земли населенных пунктов	Для содержания и эксплуатации индивидуального жилого дома	13	02.010	406	7 734,34	3 140 142,04
4145	Респ. Северная Осетия - Алания, г. Владикавказ, ул. Курская, дом 48	Владикавказ	15:09:0010218:3	003002000000 Земли населенных пунктов	Под жилую застройку Индивидуальную	13	02.010	418	7 734,34	3 232 954,12
4146	Респ. Северная Осетия - Алания, г. Владикавказ, ул. Курская, дом 50	Владикавказ	15:09:0010218:4	003002000000 Земли населенных пунктов	Под жилую застройку Индивидуальную	13	02.010	370	7 734,34	2 861 705,80
4147	Респ. Северная Осетия - Алания, г. Владикавказ, ул. Курская, дом 52	Владикавказ	15:09:0010218:5	003002000000 Земли населенных пунктов	Под жилую застройку Индивидуальную	13	02.010	2 457	7 734,34	19 003 273,38
4148	Респ. Северная Осетия - Алания, г. Владикавказ, ул. Суворовская, дом 37-39	Владикавказ	15:09:0010218:6	003002000000 Земли населенных пунктов	Под жилую застройку Индивидуальную	13	02.010	169	7 734,34	1 307 103,46
4149	Респ. Северная Осетия - Алания, г. Владикавказ, ул. Суворовская, 35	Владикавказ	15:09:0010218:7	003002000000 Земли населенных пунктов	Под жилую застройку Индивидуальную	13	02.010	996	7 734,34	7 703 402,64
4150	Респ. Северная Осетия - Алания, г. Владикавказ, ул. Суворовская, 33	Владикавказ	15:09:0010218:8	003002000000 Земли населенных пунктов	Для содержания и эксплуатации индивидуального жилого дома	13	02.010	646	7 734,34	4 996 383,64
4151	Респ. Северная Осетия - Алания, г. Владикавказ, ул. Суворовская, дом 31	Владикавказ	15:09:0010218:9	003002000000 Земли населенных пунктов	Под жилую застройку Индивидуальную	13	02.010	551	7 734,34	4 261 621,34
4152	Республика Северная Осетия-Алания, г Владикавказ, ул Бесланская, д 34	Владикавказ	15:09:0010219:1	003002000000 Земли населенных пунктов	Для содержания и эксплуатации административного здания	3	03.080	395	2 566,43	1 013 739,85
4153	Республика Северная Осетия-Алания, г Владикавказ, ул Августовских событий, д 71	Владикавказ	15:09:0010219:10	003002000000 Земли населенных пунктов	Для содержания и эксплуатации индивидуального жилого дома	13	02.010	474	7 734,34	3 666 077,16
4154	Респ. Северная Осетия - Алания, г. Владикавказ, ул. Олега Кошевого, дом 49/51	Владикавказ	15:09:0010219:11	003002000000 Земли населенных пунктов	Под жилую застройку Индивидуальную	13	02.010	315	7 734,34	2 436 317,10
4155	Респ. Северная Осетия - Алания, г. Владикавказ, ул. Августовских Событий, дом 69	Владикавказ	15:09:0010219:12	003002000000 Земли населенных пунктов	Под жилую застройку Индивидуальную	13	02.010	31	7 734,34	239 764,54
4156	Респ. Северная Осетия - Алания, г. Владикавказ, ул. Олега Кошевого, дом 47	Владикавказ	15:09:0010219:13	003002000000 Земли населенных пунктов	Под жилую застройку Индивидуальную	13	02.010	334	7 734,34	2 583 269,56

№ пп	Местоположение ЗУ	Район	Кадастровый номер ЗУ	Категория земель	Разрешенное использование по документу	Код вида разрешенного использования (в соответствии с классификатором видов разрешенного использования земельных участков)	Вид использования объектов недвижимости	Площадь	УПКС	КС
4157	Респ. Северная Осетия - Алания, г. Владикавказ, ул. Олега Кошевого, 45	Владикавказ	15:09:0010219:14	003002000000 Земли населенных пунктов	Под жилую застройку Индивидуальную	13	02.010	518	7 734,34	4 006 388,12
4158	Республика Северная Осетия-Алания, г Владикавказ, ул Олега Кошевого, 43	Владикавказ	15:09:0010219:15	003002000000 Земли населенных пунктов	Под жилую застройку Индивидуальную	13	02.010	179	7 734,34	1 384 446,86
4159	Республика Северная Осетия-Алания, г Владикавказ, ул Беслановская, д 32	Владикавказ	15:09:0010219:16	003002000000 Земли населенных пунктов	Под жилую застройку Индивидуальную	13	02.010	244	7 734,34	1 887 178,96
4160	Республика Северная Осетия-Алания, г Владикавказ, ул Беслановская, д 34	Владикавказ	15:09:0010219:17	003002000000 Земли населенных пунктов	Под жилую застройку Индивидуальную	13	02.010	154	7 734,34	1 191 088,36
4161	Республика Северная Осетия-Алания, г Владикавказ, ул Беслановская, д 36	Владикавказ	15:09:0010219:18	003002000000 Земли населенных пунктов	Под жилую застройку Индивидуальную	13	02.010	502	7 734,34	3 882 638,68
4162	Республика Северная Осетия-Алания, г Владикавказ, ул Беслановская, д 38	Владикавказ	15:09:0010219:19	003002000000 Земли населенных пунктов	Для содержания и эксплуатации индивидуального жилого дома	13	02.010	473	7 734,34	3 658 342,82
4163	Республика Северная Осетия-Алания, г Владикавказ, ул Курская/Беслановская, д 38/42	Владикавказ	15:09:0010219:2	003002000000 Земли населенных пунктов	Под жилую застройку Индивидуальную	13	02.010	498	7 734,34	3 851 701,32
4164	Российская Федерация, Республика Северная Осетия - Алания, г. Владикавказ, ул. Беслановская, 40	Владикавказ	15:09:0010219:20	003002000000 Земли населенных пунктов	Под жилую застройку Индивидуальную	13	02.010	749	7 734,34	5 793 020,66
4165	Респ. Северная Осетия - Алания, г. Владикавказ, ул. Олега Кошевого, дом 51	Владикавказ	15:09:0010219:21	003002000000 Земли населенных пунктов	Под жилую застройку Индивидуальную	13	02.010	90	7 734,34	696 090,60
4166	Республика Северная Осетия-Алания, г Владикавказ, ул Беслановская, д 34	Владикавказ	15:09:0010219:22	003002000000 Земли населенных пунктов	Под жилую застройку Индивидуальную	13	02.010	510	7 734,34	3 944 513,40
4167	Республика Северная Осетия-Алания, г Владикавказ, ул Беслановская, д 34	Владикавказ	15:09:0010219:23	003002000000 Земли населенных пунктов	Под промышленные предприятия	6	06.000	260	4 216,28	1 096 232,80
4168	Респ. Северная Осетия - Алания, г. Владикавказ, ул. Августовских Событий, 75	Владикавказ	15:09:0010219:24	003002000000 Земли населенных пунктов	Магазины продовольственные и промтоварные	4	04.040	97	10999	1 066 903,00
4169	Северная Осетия - Алания респ. г. Владикавказ, ул Августовских Событий, 75	Владикавказ	15:09:0010219:25	003002000000 Земли населенных пунктов	Специальные дома системы социального обслуживания населения	3	03.021	382	2 566,40	980 376,26
4170	Респ. Северная Осетия - Алания, г. Владикавказ, ул. Курская, дом 38 а	Владикавказ	15:09:0010219:3	003002000000 Земли населенных пунктов	Под жилую застройку Индивидуальную	13	02.010	408	7 734,34	3 155 610,72
4171	Республика Северная Осетия-Алания, г. Владикавказ, ул. Курская, 40	Владикавказ	15:09:0010219:4	003002000000 Земли населенных пунктов	Для содержания и эксплуатации жилого дома	13	02.010	445	7 734,34	3 441 781,30
4172	Респ. Северная Осетия - Алания, г. Владикавказ, ул. Курская, дом 42/79	Владикавказ	15:09:0010219:5	003002000000 Земли населенных пунктов	Под жилую застройку Индивидуальную	13	02.010	460	7 734,34	3 557 796,40
4173	Респ. Северная Осетия - Алания, г. Владикавказ, ул. Августовских Событий, дом 77	Владикавказ	15:09:0010219:6	003002000000 Земли населенных пунктов	Под жилую застройку Индивидуальную	13	02.010	894	7 734,34	6 914 499,96
4174	Республика Северная Осетия-Алания, г. Владикавказ, ул. Августовских событий, 73	Владикавказ	15:09:0010219:8	003002000000 Земли населенных пунктов	Под жилую застройку Индивидуальную	13	02.010	492	7 734,34	3 805 295,28
4175	Республика Северная Осетия-Алания, г. Владикавказ, ул. Курская, 38 Б	Владикавказ	15:09:0010219:81	003002000000 Земли населенных пунктов	Для содержания и эксплуатации жилого дома	13	02.010	214	7 734,34	1 655 148,76
4176	Республика Северная Осетия-Алания, г Владикавказ, ул Августовских событий/Кошевого, д 69/49-51	Владикавказ	15:09:0010219:82	003002000000 Земли населенных пунктов	Для содержания и эксплуатации магазина	4	04.040	96	10999	1 055 904,00
4177	Респ. Северная Осетия - Алания, г. Владикавказ, ул. Августовских Событий, дом 71 а	Владикавказ	15:09:0010219:9	003002000000 Земли населенных пунктов	Под жилую застройку Индивидуальную	13	02.010	452	7 734,34	3 495 921,68
4178	Респ. Северная Осетия - Алания, г. Владикавказ, ул. Курская, дом 34/46	Владикавказ	15:09:0010220:1	003002000000 Земли населенных пунктов	Под жилую застройку	13	02.010	141	7 734,34	1 090 541,94
4179	Республика Северная Осетия-Алания, г Владикавказ, ул Беслановская, д 27	Владикавказ	15:09:0010220:10	003002000000 Земли населенных пунктов	Для содержания и эксплуатации жилого дома	13	02.010	470	7 734,34	3 635 139,80
4180	Республика Северная Осетия-Алания, г Владикавказ, ул Беслановская, д 25/41	Владикавказ	15:09:0010220:11	003002000000 Земли населенных пунктов	Под жилую застройку	13	02.010	590	7 734,34	4 563 260,60
4181	Республика Северная Осетия-Алания, г Владикавказ, ул Герасимова, д 36/30	Владикавказ	15:09:0010220:12	003002000000 Земли населенных пунктов	Под жилую застройку	13	02.010	530	7 734,34	4 099 200,20
4182	Республика Северная Осетия-Алания, г. Владикавказ, ул. Герасимова/Беслановская, 40/29	Владикавказ	15:09:0010220:14	003002000000 Земли населенных пунктов	Под жилую застройку	13	02.010	1 049	7 734,34	8 113 322,66
4183	Респ. Северная Осетия - Алания, г. Владикавказ, ул. Герасимова, 42	Владикавказ	15:09:0010220:15	003002000000 Земли населенных пунктов	Под жилую застройку	13	02.010	245	7 734,34	1 894 913,30
4184	Респ. Северная Осетия - Алания, г. Владикавказ, ул. Герасимова, дом 44	Владикавказ	15:09:0010220:16	003002000000 Земли населенных пунктов	Для содержания и эксплуатации индивидуального жилого дома	13	02.010	208	7 734,34	1 608 742,72
4185	Республика Северная Осетия-Алания, г. Владикавказ, ул. Курская, 34/46	Владикавказ	15:09:0010220:2	003002000000 Земли населенных пунктов	Под жилую застройку	13	02.010	289	7 734,34	2 235 224,26
4186	Российская Федерация, Республика Северная Осетия-Алания, городской округ город Владикавказ, г.Владикавказ, ул.Курская, уч.34	Владикавказ	15:09:0010220:204	003002000000 Земли населенных пунктов	Для индивидуального жилищного строительства	13	02.010	127	7 734,34	982 261,18
4187	Российская Федерация, Республика Северная Осетия-Алания, городской округ город Владикавказ, г. Владикавказ, ул. Герасимова, земельный участок 38А	Владикавказ	15:09:0010220:205	003002000000 Земли населенных пунктов	Для содержания и эксплуатации индивидуального жилого дома	13	02.010	231	7 734,34	1 786 632,54
4188	Российская Федерация, Республика Северная Осетия-Алания, городской округ город Владикавказ, г. Владикавказ, ул. Герасимова, земельный участок 38	Владикавказ	15:09:0010220:206	003002000000 Земли населенных пунктов	Для содержания и эксплуатации индивидуального жилого дома	13	02.010	253	7 734,34	1 956 788,02
4189	Респ. Северная Осетия - Алания, г. Владикавказ, ул. Курская, дом 34/46	Владикавказ	15:09:0010220:3	003002000000 Земли населенных пунктов	Под жилую застройку	13	02.010	145	7 734,34	1 121 479,30
4190	Республика Северная Осетия-Алания, г Владикавказ, ул Беслановская/Курская, 31/36	Владикавказ	15:09:0010220:4	003002000000 Земли населенных пунктов	Для содержания и эксплуатации индивидуального жилого дома	13	02.010	274	7 734,34	2 119 209,16
4191	Республика Северная Осетия-Алания, г Владикавказ, ул Беслановская, д 31в	Владикавказ	15:09:0010220:5	003002000000 Земли населенных пунктов	Для содержания и эксплуатации индивидуального жилого дома	13	02.010	149	7 734,34	1 152 416,66
4192	Республика Северная Осетия-Алания, г Владикавказ, ул Беслановская, д 31б	Владикавказ	15:09:0010220:6	003002000000 Земли населенных пунктов	Для содержания и эксплуатации индивидуального жилого дома	13	02.010	161	7 734,34	1 245 228,74
4193	Республика Северная Осетия-Алания, г Владикавказ, ул Беслановская, д 31а	Владикавказ	15:09:0010220:7	003002000000 Земли населенных пунктов	Для содержания и эксплуатации жилого дома	13	02.010	237	7 734,34	1 833 038,58
4194	Республика Северная Осетия-Алания, г Владикавказ, ул Олега Кошевого, 41	Владикавказ	15:09:0010220:71	003002000000 Земли населенных пунктов	Магазин	4	04.040	315	10999	3 464 685,00
4195	Республика Северная Осетия-Алания, г Владикавказ, ул Беслановская, 25	Владикавказ	15:09:0010220:72	003002000000 Земли населенных пунктов	Жилые дома для малосемейных гостиничного типа	13	02.010	223	7 734,34	1 724 757,82
4196	Республика Северная Осетия-Алания, г Владикавказ, ул Камалова/Курская, д 34/30	Владикавказ	15:09:0010221:1	003002000000 Земли населенных пунктов	Под жилую застройку	13	02.010	215	7 734,34	1 662 883,10
4197	Респ. Северная Осетия - Алания, г. Владикавказ, ул. Камалова, 28	Владикавказ	15:09:0010221:14	003002000000 Земли населенных пунктов	Для содержания и эксплуатации индивидуального жилого дома	13	02.010	482	7 734,34	3 727 951,88
4198	Респ. Северная Осетия - Алания, г. Владикавказ, ул. Камалова, 30	Владикавказ	15:09:0010221:15	003002000000 Земли населенных пунктов	Для содержания и эксплуатации индивидуального жилого дома	13	02.010	501	7 734,34	3 874 904,34
4199	Республика Северная Осетия-Алания, г. Владикавказ, ул. Камалова, 32	Владикавказ	15:09:0010221:16	003002000000 Земли населенных пунктов	Для содержания и эксплуатации жилого дома	13	02.010	463	7 734,34	3 580 999,42
4200	Республика Северная Осетия-Алания, г Владикавказ, ул Камалова/Курская, д 34/30	Владикавказ	15:09:0010221:2	003002000000 Земли населенных пунктов	Под жилую застройку	13	02.010	215	7 734,34	1 662 883,10
4201	Республика Северная Осетия-Алания, г. Владикавказ, ул. Герасимова/Курская, 35/32	Владикавказ	15:09:0010221:3	003002000000 Земли населенных пунктов	Для содержания и эксплуатации жилого дома	13	02.010	500	7 734,34	3 867 170,00
4202	Республика Северная Осетия-Алания, г. Владикавказ, ул. Камалова/О.Кошевого/Ю.Герасимова, 26/35/25	Владикавказ	15:09:0010221:34	003002000000 Земли населенных пунктов	Для содержания и эксплуатации жилого дома	13	02.010	1 008	7 734,34	7 796 214,72
4203	Респ. Северная Осетия - Алания, г. Владикавказ, ул. Герасимова, 33	Владикавказ	15:09:0010221:4	003002000000 Земли населенных пунктов	Под жилую застройку	13	02.010	235	5 228,85	1 228 779,75
4204	Респ. Северная Осетия - Алания, г. Владикавказ, ул. Герасимова, 33	Владикавказ	15:09:0010221:5	003002000000 Земли населенных пунктов	Для содержания и эксплуатации индивидуального жилого дома	13	02.010	388	7 734,34	3 000 923,92
4205	Респ. Северная Осетия - Алания, г. Владикавказ, ул. Герасимова, 31	Владикавказ	15:09:0010221:6	003002000000 Земли населенных пунктов	Для содержания и эксплуатации индивидуального жилого дома	13	02.010	493	7 734,34	3 813 029,62
4206	Респ. Северная Осетия - Алания, г. Владикавказ, ул. Герасимова, дом 31	Владикавказ	15:09:0010221:7	003002000000 Земли населенных пунктов	Под жилую застройку	13	02.010	186	5 228,85	972 566,10
4207	Респ. Северная Осетия - Алания, г. Владикавказ, ул. Герасимова, дом 29	Владикавказ	15:09:0010221:8	003002000000 Земли населенных пунктов	Под жилую застройку	13	02.010	242	5 228,85	1 265 381,70
4208	Респ. Северная Осетия - Алания, г. Владикавказ, ул. Герасимова, 27	Владикавказ	15:09:0010221:9	003002000000 Земли населенных пунктов	Для содержания и эксплуатации жилого дома	13	02.010	257	7 734,34	1 987 725,38
4209	Северная Осетия - Алания респ. г. Владикавказ, ул. Камалова, 41 "а"	Владикавказ	15:09:0010222:10	003002000000 Земли населенных пунктов	Для содержания и эксплуатации жилого дома	13	02.010	273	7 734,34	2 111 474,82
4210	Северная Осетия - Алания респ. г. Владикавказ, ул. Зортова, № 48	Владикавказ	15:09:0010222:11	003002000000 Земли населенных пунктов	Для содержания и эксплуатации жилого дома	13	02.010	701	7 734,34	5 421 772,34

№ п/п	Местоположение ЗУ	Район	Кадастровый номер ЗУ	Категория земель	Разрешенное использование по документу	Код вида разрешенного использования (в соответствии с классификатором видов разрешенного использования земельных участков)	Вид использования объектов недвижимости	Площадь	УПКС	КС
4211	Респ. Северная Осетия-Алания, г. Владикавказ, ул. Комлова, 43 "а"	Владикавказ	15:09:0010222:12	003002000000 Земли населенных пунктов	Для содержания и эксплуатации жилого дома	13	02.010	248	77741.44	1 918 116,32
4212	Республика Северная Осетия-Алания, г.Владикавказ, ул.Курская. 26 "а"	Владикавказ	15:09:0010222:146	003002000000 Земли населенных пунктов	Для индивидуального жилищного строительства	13	02.010	448	77741.44	2 091 550,32
4213	Российская Федерация, Республика Северная Осетия-Алания, г. Владикавказ, ул. Курская , 26 "б"	Владикавказ	15:09:0010222:147	003002000000 Земли населенных пунктов	Для содержания и эксплуатации индивидуального жилого дома	13	02.010	109	77731.31	513 113,06
4214	Республика Северная Осетия - Алания, г.Владикавказ, ул.Курская	Владикавказ	15:09:0010222:148	003002000000 Земли населенных пунктов	Для содержания и эксплуатации индивидуального жилого дома	13	02.010	134	77731.31	1 036 001,56
4215	Республика Северная Осетия - Алания, г.Владикавказ, ул.Курская, д.26	Владикавказ	15:09:0010222:149	003002000000 Земли населенных пунктов	Для содержания и эксплуатации индивидуального жилого дома	13	02.010	111	77741.44	858 811,74
4216	Российская Федерация, Республика Северная Осетия - Алания, городской округ город Владикавказ, г. Владикавказ, ул. Зортова, земельный участок 38Б	Владикавказ	15:09:0010222:150	003002000000 Земли населенных пунктов	Для индивидуального жилищного строительства	13	02.010	248	77741.44	1 917 569,00
4217	Российская Федерация, Республика Северная Осетия-Алания, г. Владикавказ, ул. Олега Кошевого/Зортова	Владикавказ	15:09:0010222:154	003002000000 Земли населенных пунктов	Для индивидуального жилищного строительства	13	02.010	801	77731.31	4 124 673,36
4218	Российская Федерация, Республика Северная Осетия-Алания, городской округ город Владикавказ, г. Владикавказ, ул. Олега Кошевого, земельный участок 29	Владикавказ	15:09:0010222:155	003002000000 Земли населенных пунктов	Для индивидуального жилищного строительства	13	02.010	85	77731.31	657 118,90
4219	Республика Северная Осетия-Алания, г. Владикавказ, ул. Зортова, 46	Владикавказ	15:09:0010222:27	003002000000 Земли населенных пунктов	Для содержания и эксплуатации жилого дома	13	02.010	604	77741.44	4 886 743,76
4220	Республика Северная Осетия-Алания, г.Владикавказ, ул Олега Кошевого, д.31	Владикавказ	15:09:0010222:28	003002000000 Земли населенных пунктов	для содержания и эксплуатации жилого дома	13	02.010	992	77741.44	8 031 861,28
4221	Северная Осетия - Алания респ, г. Владикавказ, ул. Зортова,42	Владикавказ	15:09:0010222:9	003002000000 Земли населенных пунктов	Содержание и эксплуатация индивидуального жилого дома	13	02.010	478	77731.31	3 697 011,52
4222	Респ. Северная Осетия - Алания, г. Владикавказ, ул. Зортова, 57	Владикавказ	15:09:0010223:1	003002000000 Земли населенных пунктов	Комиссионный магазин № 2	4	04.040	157	13693	1 726 613,05
4223	Республика Северная Осетия-Алания, г.Владикавказ, ул.Зортова, з.57/1 п	Владикавказ	15:09:0010223:10	003002000000 Земли населенных пунктов	Эксплуатация многоквартирного дома	2	02.050	772	9 165,83	7 076 020,76
4224	Республика Северная Осетия-Алания, г. Владикавказ, пер. Кожевенный, 18	Владикавказ	15:09:0010223:2	003002000000 Земли населенных пунктов	Жилой дом	13	02.010	563	77741.44	4 354 431,12
4225	Респ. Северная Осетия - Алания, г. Владикавказ, ул. Зортова. 57	Владикавказ	15:09:0010223:3	003002000000 Земли населенных пунктов	Для содержания и эксплуатации капитального гаража	7	02.071	24	5777.17	138 587,28
4226	Республика Северная Осетия-Алания, г. Владикавказ, пер. Кожевенный, 14	Владикавказ	15:09:0010223:38	003002000000 Земли населенных пунктов	Для содержания и эксплуатации жилого дома	13	02.010	862	77731.31	6 672 933,68
4227	Респ. Северная Осетия - Алания, г. Владикавказ, ул. Зортова, 57	Владикавказ	15:09:0010223:4	003002000000 Земли населенных пунктов	Для содержания и эксплуатации капитального гаража	7	02.071	19	5777.17	109 761,23
4228	Республика Северная Осетия-Алания, г. Владикавказ, ул. Зортова. 59	Владикавказ	15:09:0010223:40	003002000000 Земли населенных пунктов	Для содержания и эксплуатации жилого дома	13	02.010	548	77741.44	4 248 318,32
4229	Республика Северная Осетия-Алания, г. Владикавказ, пер. Кожевенный. 20	Владикавказ	15:09:0010223:41	003002000000 Земли населенных пунктов	Для содержания и эксплуатации жилого дома	13	02.010	556	77731.31	4 300 293,01
4230	Республика Северная Осетия-Алания, г. Владикавказ, пер. Кожевенный, 10	Владикавказ	15:09:0010223:44	003002000000 Земли населенных пунктов	Для содержания и эксплуатации жилого дома	13	02.010	471	77731.31	3 644 077,26
4231	Республика Северная Осетия-Алания, г.Владикавказ, пер Кожевенный, 8	Владикавказ	15:09:0010223:45	003002000000 Земли населенных пунктов	Для содержания и эксплуатации жилого дома	13	02.010	590	77741.44	4 568 266,60
4232	Республика Северная Осетия-Алания, г Владикавказ, пер Кожевенный, 6	Владикавказ	15:09:0010223:46	003002000000 Земли населенных пунктов	Для содержания и эксплуатации жилого дома	13	02.010	799	77741.44	6 182 869,56
4233	Республика Северная Осетия-Алания, г. Владикавказ, пер. Кожевенный. 4	Владикавказ	15:09:0010223:47	003002000000 Земли населенных пунктов	Для содержания и эксплуатации жилого дома	13	02.010	243	77731.31	1 879 441,62
4234	Респ. Северная Осетия - Алания, г. Владикавказ, ул. Зортова, 57	Владикавказ	15:09:0010223:5	003002000000 Земли населенных пунктов	Для содержания и эксплуатации капитального гаража	7	02.071	11	5777.17	80 842,58
4235	Респ. Северная Осетия - Алания, г. Владикавказ, пер. Путевой, 4	Владикавказ	15:09:0010223:6	003002000000 Земли населенных пунктов	Под жилую застройку Индивидуальную	13	02.010	459	77741.44	3 776 628,96
4236	Республика Северная Осетия-Алания, г Владикавказ, пер Путевой, д 2	Владикавказ	15:09:0010223:7	003002000000 Земли населенных пунктов	Для эксплуатации жилого дома	13	02.010	474	77741.44	3 894 906,12
4237	Республика Северная Осетия - Алания, г.Владикавказ, ул.Зортова. 57	Владикавказ	15:09:0010223:8	003002000000 Земли населенных пунктов	Под объекты инженерного оборудования водоснабжения	6	03.012	11	43757.99	11 337,89
4238	Северная Осетия - Алания респ, г. Владикавказ, ул Зортова, 57а	Владикавказ	15:09:0010223:9	003002000000 Земли населенных пунктов	Эксплуатация многоквартирного дома	2	02.050	513	9 165,83	4 701 015,69
4239	Респ. Северная Осетия - Алания, г. Владикавказ, ул. Курская, 2 "а"	Владикавказ	15:09:0010224:1	003002000000 Земли населенных пунктов	Для целей содержания и эксплуатации зданий по хранению и первичной переработке сельскохозяйственной продукции	1	01.150	1 675	1 020,64	1 722 972,00
4240	Северная Осетия - Алания респ, г. Владикавказ, ул. Олега Кошевого, 5 "а"	Владикавказ	15:09:0010224:10	003002000000 Земли населенных пунктов	Для содержания и эксплуатации индивидуального жилого дома	13	02.010	255	77741.44	1 972 256,70
4241	Северная Осетия - Алания респ, г. Владикавказ, ул. Олега Кошевого, 5 "в"	Владикавказ	15:09:0010224:11	003002000000 Земли населенных пунктов	Для содержания и эксплуатации индивидуального жилого дома	13	02.010	95	77731.31	734 762,80
4242	Республика Северная Осетия-Алания, г Владикавказ, ул Олега Кошевого	Владикавказ	15:09:0010224:177	003002000000 Земли населенных пунктов	Под эксплуатацию и содержание жилого дома	13	02.010	436	77731.31	3 372 172,21
4243	Российская Федерация, Республика Северная Осетия-Алания, городской округ город Владикавказ, г. Владикавказ, ул. Олега Кошевого, земельный участок 1	Владикавказ	15:09:0010224:178	003002000000 Земли населенных пунктов	Под эксплуатацию и содержание жилого дома	13	02.010	85	77741.44	657 118,90
4244	Респ. Северная Осетия - Алания, г. Владикавказ, ул. Олега Кошевого, 3	Владикавказ	15:09:0010224:2	003002000000 Земли населенных пунктов	Для содержания и эксплуатации индивидуального жилого дома	13	02.010	676	77741.44	5 228 811,84
4245	Северная Осетия - Алания респ, г. Владикавказ, ул. Курская. 6	Владикавказ	15:09:0010224:33	003002000000 Земли населенных пунктов	Для содержания и эксплуатации жилого дома	13	02.010	687	77731.31	5 426 777,56
4246	Северная Осетия - Алания респ, г. Владикавказ, ул. Курская, 4	Владикавказ	15:09:0010224:34	003002000000 Земли населенных пунктов	Для содержания и эксплуатации жилого дома	13	02.010	765	77731.31	5 916 770,13
4247	Республика Северная Осетия-Алания, г. Владикавказ, ул. Олега Кошевого. 27	Владикавказ	15:09:0010224:42	003002000000 Земли населенных пунктов	Для содержания и эксплуатации жилого дома	13	02.010	123	77741.44	951 329,62
4248	Респ. Северная Осетия - Алания, г. Владикавказ, ул. Зортова. 39	Владикавказ	15:09:0010224:59	003002000000 Земли населенных пунктов	Для содержания и эксплуатации жилого дома	13	02.010	164	77741.44	1 268 697,42
4249	Республика Северная Осетия-Алания, г. Владикавказ, ул. Зортова. 47	Владикавказ	15:09:0010224:60	003002000000 Земли населенных пунктов	Для содержания и эксплуатации жилого дома	13	02.010	282	77731.31	2 181 063,88
4250	Республика Северная Осетия-Алания, г. Владикавказ, ул. Олега Кошевого. 21	Владикавказ	15:09:0010224:62	003002000000 Земли населенных пунктов	Для содержания и эксплуатации жилого дома	13	02.010	699	77731.31	5 406 303,56
4251	Республика Северная Осетия-Алания, г Владикавказ, ул Курская, 8	Владикавказ	15:09:0010224:63	003002000000 Земли населенных пунктов	Для содержания и эксплуатации жилого дома	13	02.010	664	77741.44	5 127 867,42
4252	Северная Осетия-Алания респ, г. Владикавказ, ул. Курская. 18	Владикавказ	15:09:0010224:64	003002000000 Земли населенных пунктов	Для содержания и эксплуатации жилого дома	13	02.010	705	77741.44	5 442 769,70

№ пп	Местоположение ЗУ	Район	Кадастровый номер ЗУ	Категория земель	Разрешенное использование по документу	Код вида разрешенного использования (в соответствии с классификатором видов разрешенного использования земельных участков)	Вид использования объектов недвижимости	Площадь	УПКС	КС
4253	Респ. Северная Осетия - Алания, г. Владикавказ, ул. Куркаев, 16	Владикавказ	15:09:0010224:7	003002000000 Земли населенных пунктов	Для содержания и эксплуатации индивидуального жилого дома	13	02.010	694	7 734,34	5 367 631,96
4254	Северная Осетия - Алания респ, г Владикавказ, ул Зортова, 43	Владикавказ	15:09:0010224:8	003002000000 Земли населенных пунктов	Эксплуатация многоквартирного дома	2	02.050	277	9 165,83	2 538 934,91
4255	Северная Осетия - Алания респ, г Владикавказ, ул Зортова, 51	Владикавказ	15:09:0010224:9	003002000000 Земли населенных пунктов	Эксплуатация многоквартирного дома	2	02.050	280	9 165,83	2 566 432,40
4256	Респ. Северная Осетия - Алания, г. Владикавказ, ул. Олега Кошевого, 2/1	Владикавказ	15:09:0010225:1	003002000000 Земли населенных пунктов	Нежилое здание	13	02.010	461	7 734,34	3 565 530,74
4257	Республика Северная Осетия - Алания, г Владикавказ, ул Олега Кошевого/ пер Слободской, 2/1	Владикавказ	15:09:0010225:178	003002000000 Земли населенных пунктов	Малоэтажная многоквартирная жилая застройка	2	02.013	643	9 165,83	5 893 628,69
4258	Российская Федерация, Республика Северная Осетия - Алания г. Владикавказ, пер. Слободской, 7	Владикавказ	15:09:0010225:183	003002000000 Земли населенных пунктов	Для индивидуального жилищного строительства	13	02.010	398	7 734,34	3 078 267,32
4259	Респ. Северная Осетия - Алания, г. Владикавказ, ул. Олега Кошевого, дом 6	Владикавказ	15:09:0010225:2	003002000000 Земли населенных пунктов	Жилой дом	13	02.010	425	7 734,34	3 287 094,50
4260	Республика Северная Осетия-Алания, г. Владикавказ, пер. Слободской, 5	Владикавказ	15:09:0010225:32	003002000000 Земли населенных пунктов	Для содержания и эксплуатации жилого дома	13	02.010	645	7 734,34	4 988 649,30
4261	Респ. Северная Осетия-Алания, г. Владикавказ, ул. Зортова, 31 "а"	Владикавказ	15:09:0010225:34	003002000000 Земли населенных пунктов	Для содержания и эксплуатации жилого дома	13	02.010	279	7 734,34	2 157 880,86
4262	Северная Осетия - Алания респ, г Владикавказ, ул Зортова, 31	Владикавказ	15:09:0010225:4	003002000000 Земли населенных пунктов	Эксплуатация многоквартирного дома	2	02.050	297	9 165,83	2 722 251,51
4263	Северная Осетия - Алания респ, г Владикавказ, ул Олега Кошевого, 8	Владикавказ	15:09:0010225:5	003002000000 Земли населенных пунктов	Для содержания и эксплуатации индивидуального жилого дома	13	02.010	442	7 734,34	3 418 578,28
4264	Северная Осетия - Алания респ. г Владикавказ, ул Олега Кошевого,12	Владикавказ	15:09:0010225:6	003002000000 Земли населенных пунктов	Для содержания и эксплуатации индивидуального жилого дома	13	02.010	818	7 734,34	6 326 690,12
4265	Северная Осетия - Алания респ. г Владикавказ, ул Олега Кошевого, 14	Владикавказ	15:09:0010225:7	003002000000 Земли населенных пунктов	Для содержания и эксплуатации индивидуального жилого дома	13	02.010	429	7 734,34	3 318 031,86
4266	Северная Осетия - Алания респ, г Владикавказ, пер Слободской, 13	Владикавказ	15:09:0010225:8	003002000000 Земли населенных пунктов	Для содержания и эксплуатации индивидуального жилого дома	13	02.010	387	7 734,34	2 993 189,58
4267	Северная Осетия - Алания респ, г Владикавказ, пер Слободской, 11	Владикавказ	15:09:0010225:9	003002000000 Земли населенных пунктов	Для содержания и эксплуатации индивидуального жилого дома	13	02.010	852	7 734,34	6 589 657,68
4268	Респ. Северная Осетия - Алания, г. Владикавказ, пер. Слободской, дом 2	Владикавказ	15:09:0010226:11	003002000000 Земли населенных пунктов	Для содержания и эксплуатации жилого дома	13	02.010	191	7 734,34	1 477 258,94
4269	Северная Осетия - Алания респ. г Владикавказ, пер Слободской, 6	Владикавказ	15:09:0010226:14	003002000000 Земли населенных пунктов	Для содержания и эксплуатации индивидуального жилого дома	13	02.010	611	7 734,34	4 725 681,74
4270	Республика Северная Осетия-Алания, г Владикавказ, ул Зортова/Чкалова/пер.Слободской, 17/1/2	Владикавказ	15:09:0010226:15	003002000000 Земли населенных пунктов	Магазины, гостиницы	4	04.040	2 000	10999	21 998 000,00
4271	Республика Северная Осетия-Алания, г Владикавказ, ул Зортова/пер.Слободской, 29/10	Владикавказ	15:09:0010226:17	003002000000 Земли населенных пунктов	Для содержания и эксплуатации индивидуального жилого дома	13	02.010	418	7 734,34	3 232 954,12
4272	Респ. Северная Осетия - Алания, г. Владикавказ, ул. Зортова, дом 27	Владикавказ	15:09:0010226:2	003002000000 Земли населенных пунктов	Для эксплуатации жилого дома	13	02.010	328	7 734,34	2 536 863,52
4273	Республика Северная Осетия-Алания, г Владикавказ, ул Зортова/Чкалова/пер.Слободской	Владикавказ	15:09:0010226:226	003002000000 Земли населенных пунктов	Для индивидуального жилищного строительства, для содержания и эксплуатации зданий и сооружений, магазины продовольственные и промтоварные	13	02.010	12 931	7 734,34	100 012 750,54
4274	Российская Федерация, Республика Северная Осетия - Алания, городской округ город Владикавказ, г. Владикавказ, пер. Слободской, 4	Владикавказ	15.09:0010226.229	003002000000 Земли населенных пунктов	Для индивидуального жилищного строительства	13	02.010	612	7 734,34	4 733 416,08
4275	Респ. Северная Осетия - Алания, г. Владикавказ, ул. Чкалова, дом 2	Владикавказ	15:09:0010226:4	003002000000 Земли населенных пунктов	Для установки и эксплуатации торговых киосков по реализации мороженого и прохладительных напитков	4	04.040	8	10999	87 992,00
4276	Респ. Северная Осетия - Алания, г. Владикавказ, пер. Слободской, 2	Владикавказ	15:09:0010226:5	003002000000 Земли населенных пунктов	Жилой дом	13	02.010	250	7 734,34	1 933 585,00
4277	Респ. Северная Осетия - Алания, г. Владикавказ, ул. Зортова, 21	Владикавказ	15:09:0010226:6	003002000000 Земли населенных пунктов	Для содержания и эксплуатации индивидуального жилого дома	13	02.010	576	7 734,34	4 454 979,84
4278	Республика Северная Осетия-Алания, г Владикавказ, ул Чкалова/Зортова	Владикавказ	15:09:0010226:7	003002000000 Земли населенных пунктов	Для установки стационарно-передвижных павильонов	4	04.030	11	10999	120 989,00
4279	Северная Осетия-Алания респ, г. Владикавказ, ул Зортова, 25	Владикавказ	15:09:0010226:77	003002000000 Земли населенных пунктов	Для содержания и эксплуатации жилого дома	13	02.010	331	7 734,34	2 560 066,54
4280	Республика Северная Осетия-Алания, г Владикавказ, ул. Зортова/Чкалова/пер.Слободской	Владикавказ	15:09:0010226:81	003002000000 Земли населенных пунктов	для содержания и эксплуатации производственных помещений	6	06.000	4 851	4 216,28	20 453 174,28
4281	Республика Северная Осетия-Алания, г Владикавказ, ул Чкалова/Зортова, д 5а/2а	Владикавказ	15:09:0010227:1	003002000000 Земли населенных пунктов	Для содержания и эксплуатации кафе и салона красоты	4	04.060	83	8 157,59	677 079,97
4282	Респ. Северная Осетия - Алания, г. Владикавказ, ул. Зортова, дом 24	Владикавказ	15:09:0010227:10	003002000000 Земли населенных пунктов	Домовладение в недостроенном виде	13	02.010	471	7 734,34	3 642 874,14
4283	Республика Северная Осетия-Алания, г Владикавказ, ул Камлова, 17	Владикавказ	15:09:0010227:101	003002000000 Земли населенных пунктов	Для содержания и эксплуатации жилого дома	13	02.010	441	7 734,34	3 410 843,94
4284	Республика Северная Осетия-Алания, г. Владикавказ, ул. Чкалова, 7 "А"	Владикавказ	15:09:0010227:105	003002000000 Земли населенных пунктов	Для содержания и эксплуатации индивидуального жилого дома	13	02.010	342	7 734,34	2 645 144,28
4285	Республика Северная Осетия-Алания, г. Владикавказ, ул. Камалова, 13	Владикавказ	15:09:0010227:108	003002000000 Земли населенных пунктов	Для содержания и эксплуатации жилого дома	13	02.010	529	7 734,34	4 091 465,86
4286	Республика Северная Осетия-Алания, г. Владикавказ, ул. Зортова, 20	Владикавказ	15:09:0010227:111	003002000000 Земли населенных пунктов	Для содержания и эксплуатации жилого дома	13	02.010	263	7 734,34	2 034 131,42
4287	Республика Северная Осетия-Алания, г. Владикавказ, ул. Зортова, 26	Владикавказ	15:09:0010227:115	003002000000 Земли населенных пунктов	для содержания и эксплуатации жилого дома	13	02.010	452	7 734,34	3 495 921,68
4288	Республика Северная Осетия-Алания, г. Владикавказ, ул. Зортова, 26	Владикавказ	15:09:0010227:116	003002000000 Земли населенных пунктов	Для содержания и эксплуатации жилого дома	13	02.010	473	7 734,34	3 658 342,82
4289	Респ. Северная Осетия - Алания, г. Владикавказ, ул. Камалова, 21	Владикавказ	15:09:0010227:12	003002000000 Земли населенных пунктов	Для содержания и эксплуатации индивидуального жилого дома	13	02.010	438	7 734,34	3 387 640,92
4290	Респ. Северная Осетия - Алания, г. Владикавказ, ул. Камалова, 19	Владикавказ	15:09:0010227:13	003002000000 Земли населенных пунктов	Для содержания и эксплуатации индивидуального жилого дома	13	02.010	416	7 734,34	3 217 485,44
4291	Респ. Северная Осетия - Алания, г. Владикавказ, ул. Олега Кошевого, 22	Владикавказ	15:09:0010227:14	003002000000 Земли населенных пунктов	Для содержания и эксплуатации индивидуального жилого дома	13	02.010	292	7 734,34	2 258 427,28
4292	Респ. Северная Осетия - Алания, г. Владикавказ, ул. Чкалова, дом 4	Владикавказ	15:09:0010227:15	003002000000 Земли населенных пунктов	Для установки и эксплуатации платежных терминалов самообслуживания	4	04.010	1	10999	10 999,00
4293	Респ. Северная Осетия - Алания, г. Владикавказ, ул. Камалова, 9	Владикавказ	15:09:0010227:16	003002000000 Земли населенных пунктов	Для содержания и эксплуатации индивидуального жилого дома	13	02.010	665	7 734,34	5 143 336,10
4294	Респ. Северная Осетия - Алания, г. Владикавказ, ул. Зортова, 10	Владикавказ	15:09:0010227:17	003002000000 Земли населенных пунктов	Для содержания и эксплуатации индивидуального жилого дома	13	02.010	456	7 734,34	3 526 859,04

№ пп	Местоположение ЗУ	Район	Кадастровый номер ЗУ	Категория земель	Разрешенное использование по документу	Код вида разрешенного использования (в соответствии с классификатором видов разрешенного использования земельных участков)	Вид использования объектов недвижимости	Площадь	УПКС	КС
4295	Респ. Северная Осетия - Алания, г. Владикавказ, ул. Камалова, 3	Владикавказ	15:09:0010227:18	003002000000 Земли населенных пунктов	Индивидуальное жилищное строение	13	02.010	434	7 734,34	3 511 390,36
4296	Респ. Северная Осетия-Алания, г.Владикавказ, ул. Зортова, 22	Владикавказ	15:09:0010227:21	003002000000 Земли населенных пунктов	Для содержания и эксплуатации индивидуального жилого дома	13	02.010	466	7 734,34	3 604 202,44
4297	Республика Северная Осетия-Алания, г. Владикавказ, ул. Олега Кошевого/Зортова, 20/36	Владикавказ	15:09:0010227:220	003002000000 Земли населенных пунктов	Индивидуальные жилые дома	13	02.010	545	7 734,34	4 215 215,30
4298	Республика Северная Осетия-Алания, г Владикавказ, ул Камалова	Владикавказ	15:09:0010227:231	003002000000 Земли населенных пунктов	Для содержания и эксплуатации индивидуального жилого дома	13	02.010	116	7 734,34	897 183,44
4299	Республика Северная Осетия-Алания, г Владикавказ, ул Камалова	Владикавказ	15:09:0010227:232	003002000000 Земли населенных пунктов	Для содержания и эксплуатации индивидуального жилого дома	13	02.010	356	7 734,34	2 753 425,04
4300	Республика Северная Осетия-Алания, г. Владикавказ, ул. Зортова	Владикавказ	15:09:0010227:234	003002000000 Земли населенных пунктов	Для содержания и эксплуатации индивидуального жилого дома,для размещения объектов,характерных для населенных пунктов	13	02.010	140	7 734,34	1 082 807,60
4301	Республика Северная Осетия-Алания, г. Владикавказ, ул. Зортова	Владикавказ	15:09:0010227:235	003002000000 Земли населенных пунктов	Для содержания и эксплуатации индивидуального жилого дома,для размещения объектов,характерных для населенных пунктов	13	02.010	511	7 734,34	3 952 247,74
4302	Республика Северная Осетия - Алания, г Владикавказ, ул Зортова,12	Владикавказ	15:09:0010227:257	003002000000 Земли населенных пунктов	для индивидуального жилищного строительства	13	02.010	503	7 734,34	3 890 373,02
4303	Российская Федерация, Республика Республика Северная Осетия - Алания, г. Владикавказ, ул. Камалова, 11	Владикавказ	15:09:0010227:260	003002000000 Земли населенных пунктов	Для индивидуального жилищного строительства	13	02.010	464	7 734,34	3 588 733,76
4304	Российская Федерация, Республика Северная Осетия - Алания, г. Владикавказ, ул. Камалова, 7	Владикавказ	15:09:0010227:262	003002000000 Земли населенных пунктов	Для индивидуального жилищного строительства	13	02.010	930	7 734,34	7 192 936,20
4305	Российская Федерация, Республика Северная Осетия - Алания, городской округ город Владикавказ, г. Владикавказ, ул. Зортова, 28	Владикавказ	15:09:0010227:265	003002000000 Земли населенных пунктов	Для индивидуального жилищного строительства	13	02.010	494	7 734,34	3 820 763,96
4306	Российская Федерация, Республика Северная Осетия - Алания, городской округ город Владикавказ, г Владикавказ, ул. Зортова	Владикавказ	15:09:0010227:266	003002000000 Земли населенных пунктов	Для индивидуального жилищного строительства	13	02.010	429	7 734,34	3 318 031,86
4307	Российская Федерация, Республика Северная Осетия - Алания, городской округ город Владикавказ, г Владикавказ, ул. Зортова	Владикавказ	15:09:0010227:267	003002000000 Земли населенных пунктов	Для индивидуального жилищного строительства	13	02.010	62	7 734,34	479 529,08
4308	Респ. Северная Осетия - Алания, г. Владикавказ, ул. Зортова, 4	Владикавказ	15:09:0010227:3	003002000000 Земли населенных пунктов	Для содержания и эксплуатации административного здания и гаража Управления Судебного департамента	3	03.080	998	2 566,40	2 561 297,14
4309	Северная Осетия - Алания респ, г. Владикавказ, ул. Камалова, 15	Владикавказ	15:09:0010227:53	003002000000 Земли населенных пунктов	Для содержания и эксплуатации жилого дома	13	02.010	440	7 734,34	3 403 109,60
4310	Респ. Северная Осетия-Алания, г. Владикавказ, ул. Зортова, 34	Владикавказ	15:09:0010227:55	003002000000 Земли населенных пунктов	Для содержания и эксплуатации жилого дома	13	02.010	434	7 734,34	3 356 703,56
4311	Респ. Северная Осетия-Алания, г.Владикавказ, ул. Зортово, 18	Владикавказ	15:09:0010227:57	003002000000 Земли населенных пунктов	Для содержания и эксплуатации жилого дома	13	02.010	480	7 734,34	3 712 483,20
4312	Респ. Северная Осетия - Алания, г. Владикавказ, ул. Зортова, 4	Владикавказ	15:09:0010227:6	003002000000 Земли населенных пунктов	Для содержания и эксплуатации административного здания	3	03.080	2 474	2 566,40	6 349 347,82
4313	Респ. Северная Осетия - Алания, г. Владикавказ, ул. Зортова, 32	Владикавказ	15:09:0010227:7	003002000000 Земли населенных пунктов	Для содержания и эксплуатации индивидуального жилого дома	13	02.010	409	7 734,34	3 163 345,06
4314	Респ. Северная Осетия - Алания, г. Владикавказ, ул. Зортова, 8	Владикавказ	15:09:0010227:8	003002000000 Земли населенных пунктов	Жилой дом	13	02.010	451	7 734,34	3 488 187,34
4315	Республика Северная Осетия-Алания, г.Владикавказ, ул.Герасимова, 21	Владикавказ	15:09:0010228:1	003002000000 Земли населенных пунктов	Для эксплуатации почтового отделения №2	3	03.022	141	2 566,40	361 866,63
4316	Респ. Северная Осетия - Алания, г. Владикавказ, ул. Камалова, дом 4	Владикавказ	15:09:0010228:10	003002000000 Земли населенных пунктов	Частное домовладение	13	02.010	507	7 734,34	3 921 310,38
4317	Респ. Северная Осетия - Алания, г. Владикавказ, ул. Герасимова, дом 9	Владикавказ	15:09:0010228:11	003002000000 Земли населенных пунктов	Жилой дом	13	02.010	411	7 734,34	3 178 813,74
4318	Респ. Северная Осетия - Алания, г. Владикавказ, ул. Герасимова, 7	Владикавказ	15:09:0010228:12	003002000000 Земли населенных пунктов	Эксплуатация жилого дома	13	02.010	376	7 734,34	2 908 111,84
4319	Респ. Северная Осетия - Алания, г. Владикавказ, ул. Олега Кошевого, 32 а	Владикавказ	15:09:0010228:13	003002000000 Земли населенных пунктов	Для содержания и эксплуатации трансформаторной подстанции (ТП-7)	6	03.012	16	3 757,99	60 127,84
4320	Республика Северная Осетия-Алания, г Владикавказ, ул Герасимова, д 15а	Владикавказ	15:09:0010228:28	003002000000 Земли населенных пунктов	Для содержания и эксплуатации индивидуального жилого дома	13	02.010	237	7 734,34	1 833 038,58
4321	Республика Северная Осетия-Алания, г Владикавказ, ул Герасимова, д 17а	Владикавказ	15:09:0010228:29	003002000000 Земли населенных пунктов	Для содержания и эксплуатации жилого дома	13	02.010	207	7 734,34	1 601 008,38
4322	Республика Северная Осетия - Алания, г. Владикавказ, ул. Герасимова, 21	Владикавказ	15:09:0010228:4	003002000000 Земли населенных пунктов	Для эксплуатации магазина № 11	4	04.040	174	10999	1 913 826,00
4323	Республика Северная Осетия - Алания, г Владикавказ, ул Герасимова, 17	Владикавказ	15:09:0010228:48	003002000000 Земли населенных пунктов	Для содержания и эксплуатации жилого дома	13	02.010	151	7 734,34	1 167 885,34
4324	Респ. Северная Осетия - Алания, г. Владикавказ, ул. Олега Кошевого, дом 28	Владикавказ	15:09:0010228:5	003002000000 Земли населенных пунктов	Магазин №2224	4	04.040	387	10999	4 256 613,00
4325	Республика Северная Осетия-Алания, г. Владикавказ, ул. Камалова, 14	Владикавказ	15:09:0010228:50	003002000000 Земли населенных пунктов	Для содержания и эксплуатации жилого дома	13	02.010	490	7 734,34	3 789 826,60
4326	Республика Северная Осетия-Алания, г. Владикавказ, ул. Герасимова, 5	Владикавказ	15:09:0010228:53	003002000000 Земли населенных пунктов	Для содержания и эксплуатации жилого дома	13	02.010	562	7 734,34	4 346 699,08
4327	Республика Северная Осетия-Алания, г. Владикавказ, ул. Герасимова, 15	Владикавказ	15:09:0010228:54	003002000000 Земли населенных пунктов	Для содержания и эксплуатации жилого дома	13	02.010	233	7 734,34	1 802 101,22
4328	Респ. Северная Осетия - Алания, г. Владикавказ, ул. Олега Кошевого, дом 28, Камалова 26	Владикавказ	15:09:0010228:6	003002000000 Земли населенных пунктов	Для установки и эксплуатации торгового коммерческого киоска	4	04.040	6	10999	65 994,00
4329	Российская Федерация, Республика Северная Осетия - Алания, г. Владикавказ, ул. Олега Кошевого/ Камалова/ Герасимова, 28/ 24/ 23	Владикавказ	15:09:0010228:7	003002000000 Земли населенных пунктов	дошкольное, начальное и среднее общее образование	3	03.050	1 603	3 160,27	5 065 912,81
4330	Республика Северная Осетия-Алания, г Владикавказ, ул Герасимова/Чкалова, д 1/11	Владикавказ	15:09:0010228:8	003002000000 Земли населенных пунктов	Для содержания и эксплуатации индивидуального жилого дома	13	02.010	449	7 734,34	3 472 718,66
4331	Республика Северная Осетия-Алания, г Владикавказ, ул Чкалова/Камалова, д 9/2	Владикавказ	15:09:0010228:9	003002000000 Земли населенных пунктов	Для содержания и эксплуатации индивидуального жилого дома	13	02.010	518	7 734,34	4 006 388,12
4332	Респ. Северная Осетия - Алания, г. Владикавказ, ул. Герасимова, 6	Владикавказ	15:09:0010229:1	003002000000 Земли населенных пунктов	Для содержания и эксплуатации индивидуального жилого дома	13	02.010	229	7 734,34	1 771 163,86
4333	Республика Северная Осетия-Алания, г Владикавказ, ул Герасимова, 8	Владикавказ	15:09:0010229:111	003002000000 Земли населенных пунктов	Для содержания и эксплуатации индивидуального жилого дома	13	02.010	459	7 734,34	3 550 062,06
4334	Северная Осетия-Алания респ, г. Владикавказ, ул. Герасимова, 28	Владикавказ	15:09:0010229:112	003002000000 Земли населенных пунктов	Для содержания и эксплуатации жилого дома	13	02.010	433	7 734,34	3 348 969,22
4335	Республика Северная Осетия-Алания, г. Владикавказ, ул. Чкалова, 13	Владикавказ	15:09:0010229:114	003002000000 Земли населенных пунктов	Для содержания и эксплуатации жилого дома	13	02.010	265	7 734,34	2 049 600,10

№ п/п	Местоположение ЗУ	Район	Кадастровый номер ЗУ	Категория земель	Разрешенное использование по документу	Код вида разрешенного использования (в соответствии с классификатором видов разрешенного использования земельных участков)	Вид использования объектов недвижимости	Площадь	УПКС	КС
4336	Республика Северная Осетия-Алания, г. Владикавказ, ул. Герасимова, 20	Владикавказ	15:09:0010229:115	003002000000 Земли населенных пунктов	Для содержания и эксплуатации жилого дома	13	02.010	150	7 731,31	1 160 131,00
4337	Республика Северная Осетия-Алания, г. Владикавказ, ул. Герасимова/Чкалова, 2/13	Владикавказ	15:09:0010229:2	003002000000 Земли населенных пунктов	Под занятою застройку Индивидуальную	13	02.010	127	7 731,31	981 555,37
4338	Республика Северная Осетия-Алания, г. Владикавказ, ул. Герасимова/Олега Кошевого, 34/30	Владикавказ	15:09:0010229:229	003002000000 Земли населенных пунктов	Индивидуальные жилые дома	13	02.010	501	7 731,31	3 848 107,36
4339	Республика Северная Осетия-Алания, г. Владикавказ, ул. Герасимова/Беслановская	Владикавказ	15:09:0010229:235	003002000000 Земли населенных пунктов	Для содержания и эксплуатации индивидуального жилого дома	13	02.010	326	7 731,31	2 521 931,81
4340	Республика Северная Осетия-Алания, г. Владикавказ, ул. Герасимова, 32 "А"	Владикавказ	15:09:0010229:236	003002000000 Земли населенных пунктов	Для содержания и эксплуатации индивидуального жилого дома	13	02.010	99	7 731,31	767 609,66
4341	Российская Федерация, Республика Северная Осетия - Алания, городской округ город Владикавказ, ул. Бесланвоская, д. 21 А	Владикавказ	15:09:0010229:237	003002000000 Земли населенных пунктов	Для содержания и эксплуатации индивидуального жилого дома	13	02.010	276	7 731,31	2 134 617,61
4342	Республика Северная Осетия-Алания, г. Владикавказ, ул. Герасимова/Бесланвоская	Владикавказ	15:09:0010229:238	003002000000 Земли населенных пунктов	Для содержания и эксплуатации индивидуального жилого дома	13	02.010	240	7 731,31	1 856 211,69
4343	Российская Федерация, Республика Северная Осетия - Алания, г. Владикавказ, ул. Бесланвоская, 3	Владикавказ	15:09:0010229:255	003002000000 Земли населенных пунктов	Для индивидуального жилищного строительства	13	02.010	178	7 731,31	1 377 611,52
4344	Российская Федерация, Республика Северная Осетия - Алания, г. Владикавказ, ул. Бесланвоская, 19	Владикавказ	15:09:0010229:256	003002000000 Земли населенных пунктов	Для индивидуального жилищного строительства	13	02.010	159	7 731,31	1 230 152,66
4345	Республика Северная Осетия-Алания, г. Владикавказ, ул. Бесланвоская, д. 15	Владикавказ	15:09:0010229:3	003002000000 Земли населенных пунктов	Жилой дом	13	02.010	614	7 731,31	4 748 884,76
4346	Республика Северная Осетия-Алания, г. Владикавказ, ул. Бесланвоская, д. 13а	Владикавказ	15:09:0010229:5	003002000000 Земли населенных пунктов	Индивидуальный жилой дом	13	02.010	288	7 731,31	2 227 185,92
4347	Северная Осетия - Алания респ. г. Владикавказ, ул. Герасимова. 14	Владикавказ	15:09:0010229:6	003002000000 Земли населенных пунктов	Для содержания и эксплуатации индивидуального жилого дома	13	02.010	226	7 731,31	1 747 966,61
4348	Респ. Северная Осетия - Алания. г. Владикавказ, ул. Герасимова. дом 20	Владикавказ	15:09:0010229:7	003002000000 Земли населенных пунктов	Для содержания и эксплуатации индивидуального жилого дома	13	02.010	362	7 731,31	2 799 691,06
4349	Республика Северная Осетия-Алания, г. Владикавказ, ул. Герасимова, д. 18	Владикавказ	15:09:0010229:8	003002000000 Земли населенных пунктов	Для содержания и эксплуатации жилого дома	13	02.010	237	7 731,31	1 833 038,58
4350	Северная Осетия - Алания респ. г. Владикавказ, ул. Герасимова,26	Владикавказ	15:09:0010229:86	003002000000 Земли населенных пунктов	Для содержания и эксплуатации индивидуального жилого дома	13	02.010	158	7 731,31	1 222 025,72
4351	Республика Северная Осетия-Алания, г. Владикавказ, ул. Бесланвоская, д. 11	Владикавказ	15:09:0010229:87	003002000000 Земли населенных пунктов	Для содержания и эксплуатации жилого дома	13	02.010	239	7 731,31	1 848 307,26
4352	Респ. Северная Осетия-Алания, г. Владикавказ, ул. Герасимова, 4	Владикавказ	15:09:0010229:88	003002000000 Земли населенных пунктов	Для содержания и эксплуатации жилого дома	13	02.010	224	7 731,31	1 732 892,16
4353	Республика Северная Осетия-Алания, г. Владикавказ, ул. Бесланвоская, 11 а	Владикавказ	15:09:0010229:89	003002000000 Земли населенных пунктов	Для содержания и эксплуатации жилого дома	13	02.010	244	7 731,31	1 886 849,56
4354	Респ. Северная Осетия - Алания, г. Владикавказ, ул. Чкалова. 19	Владикавказ	15:09:0010230:1	003002000000 Земли населенных пунктов	Для содержания и эксплуатации индивидуального жилого дома	13	02.010	192	7 731,31	1 485 295,26
4355	Республика Северная Осетия - Алания, г. Владикавказ, ул. Августовских событий, 41	Владикавказ	15:09:0010230:179	003002000000 Земли населенных пунктов	индивидуальные жилые дома	13	02.010	895	7 731,31	6 922 231,30
4356	Российская Федерация, Республика Северная Осетия - Алания, г. Владикавказ, ул. Августовских событий, 47	Владикавказ	15:09:0010230:194	003002000000 Земли населенных пунктов	для индивидуального жилищного строительства	13	02.010	468	7 731,31	3 620 099,42
4357	Российская Федерация, Республика Северная Осетия - Алания, г. Владикавказ, ул. Бесланвоская, 10	Владикавказ	15:09:0010230:195	003002000000 Земли населенных пунктов	Для индивидуального жилищного строительства	13	02.010	144	7 731,31	1 114 036,56
4358	Республика Северная Осетия-Алания, г. Владикавказ, ул. Августовских событий, д. 51	Владикавказ	15:09:0010230:2	003002000000 Земли населенных пунктов	Для содержания и эксплуатации индивидуального жилого дома	13	02.010	918	7 731,31	7 100 121,12
4359	Северная Осетия - Алания респ. г. Владикавказ, ул. Августовских событий, 53	Владикавказ	15:09:0010230:23	003002000000 Земли населенных пунктов	Для содержания и эксплуатации жилого дома	13	02.010	410	7 731,31	3 171 079,10
4360	Северная Осетия - Алания респ. г. Владикавказ, ул. Августовских событий, 53 "а"	Владикавказ	15:09:0010230:24	003002000000 Земли населенных пунктов	Для содержания и эксплуатации жилого дома	13	02.010	519	7 731,31	4 014 122,16
4361	Респ. Северная Осетия-Алания. г. Владикавказ, ул. Августовских Событий, 57	Владикавказ	15:09:0010230:25	003002000000 Земли населенных пунктов	Для содержания и эксплуатации жилого дома	13	02.010	460	7 731,31	3 557 706,60
4362	Республика Северная Осетия-Алания, г. Владикавказ, ул. Августовских событий, 61	Владикавказ	15:09:0010230:27	003002000000 Земли населенных пунктов	Для содержания и эксплуатации жилого дома	13	02.010	972	7 731,31	6 711 341,16
4363	Республика Северная Осетия-Алания, г. Владикавказ, ул. Августовских событий, д 65	Владикавказ	15:09:0010230:3	003002000000 Земли населенных пунктов	Для содержания и эксплуатации индивидуального жилого дома	13	02.010	338	7 731,31	3 232 951,12
4364	Респ. Северная Осетия - Алания. г. Владикавказ, ул. Олега Кошевого. дом 36	Владикавказ	15:09:0010230:4	003002000000 Земли населенных пунктов	Индивидуальное жилищное строительство	13	02.010	918	7 731,31	7 100 121,12
4365	Республика Северная Осетия-Алания, г. Владикавказ, ул. Бесланвоская, д. 18	Владикавказ	15:09:0010230:5	003002000000 Земли населенных пунктов	Для содержания и эксплуатации индивидуального жилого дома	13	02.010	456	7 731,31	3 526 691,72
4366	Республика Северная Осетия-Алания, г. Владикавказ, ул. Августовских событий, 63	Владикавказ	15:09:0010230:52	003002000000 Земли населенных пунктов	Для содержания и эксплуатации жилого дома	13	02.010	467	7 731,31	3 611 936,78
4367	Республика Северная Осетия-Алания, г. Владикавказ, ул. Августовских событий, 55	Владикавказ	15:09:0010230:54	003002000000 Земли населенных пунктов	Для индивидуальной жилой застройки	13	02.010	861	7 731,31	6 659 266,71
4368	Республика Северная Осетия-Алания, г. Владикавказ, ул. Августовских событий, д. 43	Владикавказ	15:09:0010230:57	003002000000 Земли населенных пунктов	Для содержания и эксплуатации жилого дома	13	02.010	150	7 731,31	1 160 131,00
4369	Республика Северная Осетия-Алания, г. Владикавказ, ул. Бесланвоская, д. 16	Владикавказ	15:09:0010230:6	003002000000 Земли населенных пунктов	Для содержания и эксплуатации индивидуального жилого дома	13	02.010	843	7 731,31	6 520 018,62
4370	Республика Северная Осетия-Алания, г. Владикавказ, ул. Бесланвоская, 20	Владикавказ	15:09:0010230:60	003002000000 Земли населенных пунктов	Для содержания и эксплуатации жилого дома	13	02.010	661	7 731,31	5 113 953,51
4371	Республика Северная Осетия-Алания, г. Владикавказ, ул. Августовских событий, 67	Владикавказ	15:09:0010230:64	003002000000 Земли населенных пунктов	Для содержания и эксплуатации индивидуального жилого дома	13	02.010	593	7 731,31	4 586 163,62
4372	Республика Северная Осетия-Алания, г. Владикавказ, ул. Чкалова/Августовских Событий, д 23/39	Владикавказ	15:09:0010230:7	003002000000 Земли населенных пунктов	Для содержания и эксплуатации индивидуального жилого дома	13	02.010	492	7 731,31	3 805 664,28
4373	Республика Северная Осетия-Алания, г. Владикавказ, ул. Бесланвоская, д. 18а	Владикавказ	15:09:0010230:8	003002000000 Земли населенных пунктов	Эксплуатация жилого дома	13	02.010	579	7 731,31	4 478 152,66
4374	Респ. Северная Осетия - Алания, г. Владикавказ, ул. Суворовская, 9	Владикавказ	15:09:0010231:1	003002000000 Земли населенных пунктов	Для содержания и эксплуатации индивидуального жилого дома	13	02.010	469	7 731,31	3 627 405,16
4375	Республика Северная Осетия-Алания, г. Владикавказ, ул. Августовских событий, 58	Владикавказ	15:09:0010231:103	003002000000 Земли населенных пунктов	Для содержания и эксплуатации жилого дома	13	02.010	158	7 731,31	3 512 327,72
4376	Республика Северная Осетия-Алания, г. Владикавказ, ул. Августовских событий, 40	Владикавказ	15:09:0010231:105	003002000000 Земли населенных пунктов	Для содержания и эксплуатации жилого дома	13	02.010	187	7 731,31	4 344 993,39
4377	Республика Северная Осетия-Алания, г. Владикавказ, ул. Августовских событий, 56	Владикавказ	15:09:0010231:106	003002000000 Земли населенных пунктов	Для содержания и эксплуатации жилого дома	13	02.010	482	7 731,31	4 727 093,88
4378	Республика Северная Осетия-Алания, г. Владикавказ, ул. Олега Кошевого, 46	Владикавказ	15:09:0010231:109	003002000000 Земли населенных пунктов	Для содержания и эксплуатации индивидуального жилого дома	13	02.010	243	7 731,31	1 879 444,62

№ п/п	Местоположение ЗУ	Район	Кадастровый номер ЗУ	Категория земель	Разрешенное использование по документу	Код вида разрешенного использования (в соответствии с классификатором видов разрешенного использования земельных участков)	Вид использования объектов недвижимости	Площадь	УПКС	КС
4379	Республика Северная Осетия-Алания, г. Владикавказ, ул. Августовских событий, 40а	Владикавказ	15:09:0010231:111	0030020000000 Земли населенных пунктов	Для жилой застройки	13	02.010	[illegible]	[illegible]	[illegible]
4380	Республика Северная Осетия-Алания, г. Владикавказ, ул. Августовских событий, 42 "А"	Владикавказ	15:09:0010231:112	0030020000000 Земли населенных пунктов	Для содержания и эксплуатации индивидуального жилого дома	13	02.010	[illegible]	[illegible]	[illegible]
4381	Республика Северная Осетия-Алания, г. Владикавказ, ул. Августовских событий, 42 "Б"	Владикавказ	15:09:0010231:113	0030020000000 Земли населенных пунктов	Для содержания и эксплуатации индивидуального жилого дома	13	02.010	[illegible]	[illegible]	[illegible]
4382	Республика Северная Осетия-Алания, г. Владикавказ, ул. Августовских событий, 48	Владикавказ	15:09:0010231:114	0030020000000 Земли населенных пунктов	Для содержания и эксплуатации индивидуального жилого дома	13	02.010	[illegible]	[illegible]	[illegible]
4383	Респ. Северная Осетия - Алания, г. Владикавказ, ул. Суворовская, 7	Владикавказ	15:09:0010231:2	0030020000000 Земли населенных пунктов	Для содержания и эксплуатации индивидуального жилого дома	13	02.010	[illegible]	[illegible]	[illegible]
4384	Республика Северная Осетия-Алания, г. Владикавказ, ул. Суворовская, 15	Владикавказ	15:09:0010231:228	0030020000000 Земли населенных пунктов	Индивидуальные жилые дома	13	02.010	[illegible]	[illegible]	[illegible]
4385	Российская Федерация, Республика Северная Осетия - Алания, г. Владикавказ, ул. Суворовская, 23	Владикавказ	15:09:0010231:244	0030020000000 Земли населенных пунктов	Для индивидуального жилищного строительства	13	02.010	[illegible]	[illegible]	[illegible]
4386	Республика Северная Осетия-Алания, г. Владикавказ, ул. Августовских событий, д. 44	Владикавказ	15:09:0010231:3	0030020000000 Земли населенных пунктов	Для содержания и эксплуатации индивидуального жилого дома	13	02.010	[illegible]	[illegible]	[illegible]
4387	Респ. Северная Осетия - Алания, г. Владикавказ, ул. Августовских событий, 52	Владикавказ	15:09:0010231:4	0030020000000 Земли населенных пунктов	Для содержания и эксплуатации индивидуального жилого дома	13	02.010	[illegible]	[illegible]	[illegible]
4388	Респ. Северная Осетия - Алания, г. Владикавказ, ул. Суворовская, 3	Владикавказ	15:09:0010231:6	0030020000000 Земли населенных пунктов	Для содержания и эксплуатации трансформаторной подстанции (ТП-189)	6	03.012	[illegible]	[illegible]	[illegible]
4389	Северная Осетия - Алания респ, г. Владикавказ, ул. Августовских Событий, 54	Владикавказ	15:09:0010231:83	0030020000000 Земли населенных пунктов	Для содержания и эксплуатации жилого дома	13	02.010	[illegible]	[illegible]	[illegible]
4390	Северная Осетия - Алания респ. г. Владикавказ, ул. Августовских Событий, 48 а	Владикавказ	15:09:0010231:84	0030020000000 Земли населенных пунктов	Для содержания и эксплуатации жилого дома	13	02.010	[illegible]	[illegible]	[illegible]
4391	Респ. Северная Осетия-Алания, г. Владикавказ, ул. Чкалова 27	Владикавказ	15:09:0010231:85	0030020000000 Земли населенных пунктов	Для содержания и эксплуатации жилого дома	13	02.010	[illegible]	[illegible]	[illegible]
4392	Респ. Северная Осетия-Алания, г. Владикавказ, ул. Олега Кошевого, 42	Владикавказ	15:09:0010231:86	0030020000000 Земли населенных пунктов	Для содержания и эксплуатации жилого дома	13	02.010	[illegible]	[illegible]	[illegible]
4393	Республика Северная Осетия-Алания, г. Владикавказ, ул. Августовских событий, 50	Владикавказ	15:09:0010231:88	0030020000000 Земли населенных пунктов	Для содержания и эксплуатации жилого дома	13	02.010	[illegible]	[illegible]	[illegible]
4394	Респ. Северная Осетия - Алания, г. Владикавказ, ул. Суворовская, 24	Владикавказ	15:09:0010232:1	0030020000000 Земли населенных пунктов	Жилой дом	13	02.010	[illegible]	[illegible]	[illegible]
4395	Республика Северная Осетия - Алания, г.Владикавказ, ул.Олега Кошевого, 52	Владикавказ	15:09:0010232:184	0030020000000 Земли населенных пунктов	индивидуальные жилые дома	13	02.010	[illegible]	[illegible]	[illegible]
4396	Респ Северная Осетия - Алания, г.Владикавказ, ул.Серобабова, 27	Владикавказ	15:09:0010232:185	0030020000000 Земли населенных пунктов	Для индивидуального жилищного строительства	13	02.010	[illegible]	[illegible]	[illegible]
4397	Российская Федерация, Республика Северная Осетия-Алания, г. Владикавказ, ул. Суворовская, д. 4	Владикавказ	15:09:0010232:194	0030020000000 Земли населенных пунктов	Для объектов жилой застройки	13	02.010	[illegible]	[illegible]	[illegible]
4398	Республика Северная Осетия-Алания, г. Владикавказ, ул. Суворовская, 20	Владикавказ	15:09:0010232:195	0030020000000 Земли населенных пунктов	Для индивидуального жилищного строительства	13	02.010	[illegible]	[illegible]	[illegible]
4399	Респ. Северная Осетия - Алания, г. Владикавказ, ул. Серобабово, 5	Владикавказ	15:09:0010232:2	0030020000000 Земли населенных пунктов	Для содержания и эксплуатации индивидуального жилого дома	13	02.010	[illegible]	[illegible]	[illegible]
4400	Респ. Северная Осетия - Алания, г. Владикавказ, ул. Серобабова, 15	Владикавказ	15:09:0010232:3	0030020000000 Земли населенных пунктов	Для содержания и эксплуатации индивидуального жилого дома	13	02.010	[illegible]	[illegible]	[illegible]
4401	Респ. Северная Осетия - Алания, г. Владикавказ, ул. Серобабова, 15	Владикавказ	15:09:0010232:4	0030020000000 Земли населенных пунктов	Под жилую застройку Индивидуальную	13	02.010	[illegible]	[illegible]	[illegible]
4402	Респ. Северная Осетия - Алания, г. Владикавказ, ул. Суворовская, 6	Владикавказ	15:09:0010232:5	0030020000000 Земли населенных пунктов	Для содержания и эксплуатации индивидуального жилого дома	13	02.010	[illegible]	[illegible]	[illegible]
4403	Республика Северная Осетия-Алания, г. Владикавказ, ул. Олега Кошевого, 54	Владикавказ	15:09:0010232:66	0030020000000 Земли населенных пунктов	Для содержания и эксплуатации жилого дома	13	02.010	[illegible]	[illegible]	[illegible]
4404	Республика Северная Осетия-Алания, г.Владикавказ, ул.Суворовская, 12	Владикавказ	15:09:0010232:68	0030020000000 Земли населенных пунктов	Для содержания и эксплуатации индивидуального жилого дома	13	02.010	[illegible]	[illegible]	[illegible]
4405	Респ. Северная Осетия - Алания, г. Владикавказ, ул. Суворовская, дом 8 "а"	Владикавказ	15:09:0010232:7	0030020000000 Земли населенных пунктов	Для содержания и эксплуатации индивидуального жилого дома	13	02.010	[illegible]	[illegible]	[illegible]
4406	Республика Северная Осетия-Алания, г Владикавказ, ул Суворовская, 18	Владикавказ	15:09:0010232:70	0030020000000 Земли населенных пунктов	Для содержания и эксплуатации жилого дома	13	02.010	[illegible]	[illegible]	[illegible]
4407	Северная Осетия - Алания респ, г Владикавказ, ул Серобабова, 23	Владикавказ	15:09:0010232:8	0030020000000 Земли населенных пунктов	Для содержания и эксплуатации индивидуального жилого дома	13	02.010	[illegible]	[illegible]	[illegible]
4408	Респ. Северная Осетия - Алания, г. Владикавказ, ул. Серобабова, 13	Владикавказ	15:09:0010232:9	0030020000000 Земли населенных пунктов	Индивидуальный жилой дом	13	02.010	[illegible]	[illegible]	[illegible]
4409	Респ. Северная Осетия - Алания, г. Владикавказ, ул. Интернациональная, 39"а"	Владикавказ	15:09:0010233:1	0030020000000 Земли населенных пунктов	Для эксплуатации жилого дома	13	02.010	[illegible]	[illegible]	[illegible]
4410	Респ. Северная Осетия - Алания, г. Владикавказ, ул. Интернациональная, дом 39	Владикавказ	15:09:0010233:10	0030020000000 Земли населенных пунктов	Для содержания и эксплуатации индивидуального жилого дома	13	02.010	[illegible]	[illegible]	[illegible]
4411	Российская Федерация, Республика Северная Осетия-Алания, г. Владикавказ, ул. Интернациональная, 43	Владикавказ	15:09:0010233:11	0030020000000 Земли населенных пунктов	Для содержания и эксплуатации индивидуального жилого дома	13	02.010	[illegible]	[illegible]	[illegible]
4412	Северная Осетия - Алания респ, г Владикавказ, ул Серобабова, 10	Владикавказ	15:09:0010233:12	0030020000000 Земли населенных пунктов	Для содержания и эксплуатации индивидуального жилого дома	13	02.010	[illegible]	[illegible]	[illegible]
4413	Респ. Северная Осетия-Алания, г.Владикавказ, ул.Олега Кошевого, 58	Владикавказ	15:09:0010233:180	0030020000000 Земли населенных пунктов	Индивидуальные жилые дома	13	02.010	[illegible]	[illegible]	[illegible]
4414	Российская Федерация, Республика Северная Осетия - Алания, г.о. город Владикавказ, г Владикавказ, ул Интернациональная, участок 33	Владикавказ	15:09:0010233:194	0030020000000 Земли населенных пунктов	для индивидуального жилищного строительства	13	02.010	[illegible]	[illegible]	[illegible]
4415	Российская Федерация, Республика Северная Осетия - Алания, г. Владикавказ, ул. Интернациональная, 43а	Владикавказ	15:09:0010233:195	0030020000000 Земли населенных пунктов	Для индивидуального жилищного строительства	13	02.010	[illegible]	[illegible]	[illegible]
4416	Российская Федерация, Республика Северная Осетия - Алания, г.о. город Владикавказ, г. Владикавказ, ул. Серобабова, 28	Владикавказ	15:09:0010233:197	0030020000000 Земли населенных пунктов	для индивидуального жилищного строительства	13	02.010	[illegible]	[illegible]	[illegible]
4417	Респ. Северная Осетия - Алания, г. Владикавказ, ул. Чкалова, 83	Владикавказ	15:09:0010233:2	0030020000000 Земли населенных пунктов	Для размещения торгового павильона	4	04.040	[illegible]	[illegible]	[illegible]
4418	Республика Северная Осетия-Алания, г Владикавказ, ул Чкалова/Серобабова, д 35/2	Владикавказ	15:09:0010233:3	0030020000000 Земли населенных пунктов	Для содержания и эксплуатации индивидуального жилого дома	13	02.010	[illegible]	[illegible]	[illegible]
4419	Северная Осетия - Алания респ, г Владикавказ, ул. Серобабово, 30	Владикавказ	15:09:0010233:30	0030020000000 Земли населенных пунктов	Для содержания и эксплуатации жилого дома	13	02.010	[illegible]	[illegible]	[illegible]
4420	Респ. Северная Осетия - Алания, г. Владикавказ, ул. Серобабова, 2 "а"	Владикавказ	15:09:0010233:4	0030020000000 Земли населенных пунктов	Для содержания и эксплуатации индивидуального жилого дома	13	02.010	[illegible]	[illegible]	[illegible]
4421	Респ. Северная Осетия - Алания, г. Владикавказ, ул. Серобабова, 16	Владикавказ	15:09:0010233:5	0030020000000 Земли населенных пунктов	Для содержания и эксплуатации индивидуального жилого дома	13	02.010	[illegible]	[illegible]	[illegible]
4422	Респ. Северная Осетия - Алания, г. Владикавказ, ул. Чкалова, 37	Владикавказ	15:09:0010233:6	0030020000000 Земли населенных пунктов	Нежилое помещение	7	02.071	[illegible]	[illegible]	[illegible]
4423	Республика Северная Осетия-Алания, г. Владикавказ, ул. Серобабова, 12	Владикавказ	15:09:0010233:66	0030020000000 Земли населенных пунктов	Для содержания и эксплуатации жилого дома	13	02.010	[illegible]	[illegible]	[illegible]

№ п/п	Местоположение ЗУ	Район	Кадастровый номер ЗУ	Категория земель	Разрешенное использование по документу	Код вида разрешенного использования (в соответствии с классификатором видов разрешенного использования земельных участков)	Вид использования объектов недвижимости	Площадь	УПКС	КС
4424	Республика Северная Осетия-Алания, г.Владикавказ, ул.Чкалова, 12	Владикавказ	15:09:0010233:8	003002000000 Земли населенных пунктов	Для строительства административно-торгового здания	4	04:040	6400	1:4992	6 399 100,00
4425	Республика Северная Осетия-Алания, г.Владикавказ, ул.Чкалова/Интернациональная, 39а/1а	Владикавказ	15:09:0010233:9	003002000000 Земли населенных пунктов	Под строительство магазина	4	04:040	2400	1:4992	2 699 760,00
4426	Респ. Северная Осетия - Алания, г. Владикавказ, ул. Интернациональная, 24	Владикавказ	15:09:0010234:1	003002000000 Земли населенных пунктов	Школы-интернаты, детские дома	3	03:050	5 163	3:1693,27	16 126 857,81
4427	Республика Северная Осетия - Алания, г. Владикавказ, ул. Интернациональная, 22	Владикавказ	15:09:0010234:10	003002000000 Земли населенных пунктов	Под объекты инженерного оборудования Водоснабжения	6	03:012	9	3:787,99	33 821,91
4428	Северная Осетия - Алания респ. г Владикавказ, ул Интернациональная, 22	Владикавказ	15:09:0010234:12	003002000000 Земли населенных пунктов	Для установки временного металлического гаража	7	02:071	19	5:771,47	109 714,93
4429	Республика Северная Осетия-Алания, г Владикавказ, ул Юлии Зубковой, д 1а	Владикавказ	15:09:0010234:2	003002000000 Земли населенных пунктов	Для содержания и эксплуатации административного здания	3	03:080	6018	2:926,43	17 610 480,41
4430	Респ. Северная Осетия - Алания, г. Владикавказ, ул. Чкалова, 41	Владикавказ	15:09:0010234:3	003002000000 Земли населенных пунктов	Среднее и высшее профессиональное образование	3	03:050	11 700	3:1693,27	36 975 159,00
4431	Респ. Северная Осетия - Алания, г. Владикавказ, (рын РЖБ), ул. Чкалова	Владикавказ	15:09:0010234:4	003002000000 Земли населенных пунктов	Под строительство торгово-технического центра	4	04:020	900	1:4992	5 399 300,25
4432	Российская Федерация, Республика Северная Осетия - Алания, г Владикавказ, ул Интернациональная, 22б	Владикавказ	15:09:0010234:41	003002000000 Земли населенных пунктов	Для содержания и эксплуатации металлического гаража	7	02:071	21	5:771,47	121 269,87
4433	Российская Федерация, Республика Северная Осетия-Алания, г Владикавказ, ул Интернациональная, 22б	Владикавказ	15:09:0010234:42	003002000000 Земли населенных пунктов	Для содержания и эксплуатации металлического гаража	7	02:071	20	5:771,47	115 399,90
4434	Респ. Северная Осетия - Алания, г. Владикавказ, ул. Интернациональная, 24	Владикавказ	15:09:0010234:6	003002000000 Земли населенных пунктов	Для содержания и эксплуатации трансформаторной подстанции (ТП-8)	6	03:012	16	3:787,99	60 127,81
4435	Республика Северная Осетия-Алания, г Владикавказ, ул Интернациональная, д 22в	Владикавказ	15:09:0010234:7	003002000000 Земли населенных пунктов	Эксплуатация многоквартирного дома	2	02:050	713	9:1693,83	6 535 236,79
4436	Респ. Северная Осетия - Алания, г Владикавказ, ул Интернациональная, 22 корп 6	Владикавказ	15:09:0010234:8	003002000000 Земли населенных пунктов	Эксплуатация многоквартирного дома	2	02:050	1 023	9:1693,83	9 376 641,07
4437	Респ. Северная Осетия - Алания, г. Владикавказ, ул. Интернациональная, дом 22, корпус А	Владикавказ	15:09:0010234:9	003002000000 Земли населенных пунктов	Эксплуатация многоквартирного дома	2	02:050	1 023	9:1693,83	9 376 641,07
4438	Республика Северная Осетия-Алания, г Владикавказ, пер Юлии Зубковой, д 89а	Владикавказ	15:09:0010235:1	003002000000 Земли населенных пунктов	Для содержания и эксплуатации Детского сада №18	3	03:050	6 220	3:1693,27	20 697 969,93
4439	Республика Северная Осетия-Алания, г Владикавказ, ул Чкалова, д 45	Владикавказ	15:09:0010235:10	003002000000 Земли населенных пунктов	Многоквартирный дом	2	02:050	562	9:1693,83	5 152 171,36
4440	Российская Федерация, Республика Северная Осетия - Алания, г Владикавказ, ул Маркова, 85	Владикавказ	15:09:0010235:11	003002000000 Земли населенных пунктов	Для содержания и эксплуатации металлического гаража	7	02:071	17	5:771,47	98 169,92
4441	Респ. Северная Осетия - Алания, г. Владикавказ, ул. Маркова, 89/91	Владикавказ	15:09:0010235:2	003002000000 Земли населенных пунктов	Для содержания и эксплуатации капитального гаража	7	02:071	18	5:771,47	103 940,46
4442	Северная Осетия-Алания респ. г. Владикавказ, ул. Чкалова,45	Владикавказ	15:09:0010235:202	003002000000 Земли населенных пунктов	Для содержания и эксплуатации металлического гаража	7	02:071	16	5:771,47	92 391,52
4443	Республика Северная Осетия-Алания, г. Владикавказ, ул. Маркова, 91	Владикавказ	15:09:0010235:210	003002000000 Земли населенных пунктов	Под строительство капитального гаража	7	02:071	30	5:771,47	173 231,10
4444	Республика Северная Осетия-Алания, г. Владикавказ, ул. Маркова, 91	Владикавказ	15:09:0010235:211	003002000000 Земли населенных пунктов	Под строительство капитального гаража	7	02:071	40	5:771,47	230 974,80
4445	Республика Северная Осетия-Алания, г. Владикавказ, ул. Маркова, 87	Владикавказ	15:09:0010235:214	003002000000 Земли населенных пунктов	Для содержания и эксплуатации капитального гаража	7	02:071	21	5:771,47	121 269,87
4446	Республика Северная Осетия-Алания, г. Владикавказ, ул. Маркова, 91	Владикавказ	15:09:0010235:217	003002000000 Земли населенных пунктов	Для содержания и эксплуатации капитального гаража	7	02:071	16	5:771,47	92 391,52
4447	Республика Северная Осетия-Алания, г. Владикавказ, ул. Маркова, 85	Владикавказ	15:09:0010235:218	003002000000 Земли населенных пунктов	Для содержания и эксплуатации капитального гаража	7	02:071	22	5:771,47	127 038,84
4448	Республика Северная Осетия-Алания, г. Владикавказ, ул. Маркова, 85	Владикавказ	15:09:0010235:222	003002000000 Земли населенных пунктов	Для содержания и эксплуатации металлического гаража	7	02:071	17	5:771,47	98 169,99
4449	Респ. Северная Осетия - Алания, г. Владикавказ, ул. Маркова, 91	Владикавказ	15:09:0010235:3	003002000000 Земли населенных пунктов	Для содержания и эксплуатации капитального гаража	7	02:071	22	5:771,47	127 038,84
4450	Республика Северная Осетия-Алания, г. Владикавказ, ул. Маркова	Владикавказ	15:09:0010235:355	003002000000 Земли населенных пунктов	Для размещения гаражей для собственных нужд	7	02:071	20	5:771,47	115 399,90
4451	Российская Федерация, Республика Северная Осетия-Алания, г Владикавказ, ул Маркова, д 91	Владикавказ	15:09:0010235:361	003002000000 Земли населенных пунктов	Для размещения гаражей для собственных нужд	7	02:071	29	5:771,47	167 159,63
4452	Российская Федерация, Республика Северная Осетия-Алания, г. Владикавказ, ул. Маркова, 85	Владикавказ	15:09:0010235:363	003002000000 Земли населенных пунктов	Для размещения гаражей для собственных нужд	7	02:071	36	5:771,47	207 479,26
4453	Российская Федерация, Республика Северная Осетия - Алания, г. Владикавказ, ул. Маркова, 87	Владикавказ	15:09:0010235:366	003002000000 Земли населенных пунктов	Для размещения гаражей для собственных нужд	7	02:071	34	5:771,47	196 010,96
4454	Российская Федерация, Республика Северная Осетия - Алания, г.о. город Владикавказ, г Владикавказ, ул Чкалова, д. 43	Владикавказ	15:09:0010235:371	003002000000 Земли населенных пунктов	Размещение гаражей для собственных нужд	7	02:071	22	5:771,47	127 038,84
4455	Респ. Северная Осетия - Алания, г. Владикавказ, ул. Маркова, 91	Владикавказ	15:09:0010235:4	003002000000 Земли населенных пунктов	Для содержания и эксплуатации капитального гаража	7	02:071	22	5:771,47	127 038,84
4456	Республика Северная Осетия-Алания, г.Владикавказ, ул.Чкалова, 45	Владикавказ	15:09:0010235:6	003002000000 Земли населенных пунктов	Для содержания и эксплуатации капитального гаража	7	02:071	18	5:771,47	103 940,46
4457	Респ. Северная Осетия - Алания, г. Владикавказ, ул. Маркова, 91	Владикавказ	15:09:0010235:7	003002000000 Земли населенных пунктов	Эксплуатация капитального гаража	7	02:071	24	5:771,47	138 512,61
4458	Респ. Северная Осетия - Алания, г. Владикавказ, ул. Маркова, 85	Владикавказ	15:09:0010235:8	003002000000 Земли населенных пунктов	Для содержания и эксплуатации трансформаторной подстанции (ТП-59)	6	03:012	15	3:787,99	169 139,55
4459	Респ. Северная Осетия - Алания, г. Владикавказ, ул. Чкалова, дом 43	Владикавказ	15:09:0010235:9	003002000000 Земли населенных пунктов	Многоквартирный дом	2	02:050	695	9:1693,83	6 370 251,85
4460	Северная Осетия - Алания респ. г. Владикавказ, ул. Маркова, 87	Владикавказ	15:09:0010235:96	003002000000 Земли населенных пунктов	Для содержания и эксплуатации металлического гаража	7	02:071	17	5:771,47	98 169,99
4461	Республика Северная Осетия-Алания, г Владикавказ, ул Олега Кошевого, д 2а	Владикавказ	15:09:0010236:1	003002000000 Земли населенных пунктов	Для строительства кафе и мойки автомобилей	4	04:060	2 916	6:787,99	20 521 896,41
4462	Российская Федерация, Республика Северная Осетия-Алания, г. Владикавказ, ул. Олега Кошевого, 2б	Владикавказ	15:09:0010236:10	003002000000 Земли населенных пунктов	для строительства многоквартирного жилого дома	2	02:050	2 099	9:1693,83	19 239 077,17
4463	Респ. Северная Осетия - Алания, г. Владикавказ, ул. Курская, д 1	Владикавказ	15:09:0010236:2	003002000000 Земли населенных пунктов	Для завершения строительства и последующей эксплуатации многоквартирного жилого дома	2	02:050	8 369	9:1693,83	76 626 338,60
4464	Российская Федерация, Республика Северная Осетия - Алания, г.о. город Владикавказ, г Владикавказ, ул Чкалова, 1Г	Владикавказ	15:09:0010236:621	003002000000 Земли населенных пунктов	Магазины, Автомобильные мойки	4	04:040	2 420	1:4992	26 617 580,00
4465	Российская Федерация, Республика Северная Осетия - Алания, городской округ город Владикавказ, г. Владикавказ, ул. Чкалова, 1В	Владикавказ	15:09:0010236:622	003002000000 Земли населенных пунктов	Автомобильные мойки	4	04:092	879	9:1693,80	8 298 463,29
4466	Республика Северная Осетия-Алания, г.Владикавказ, ул.Олега Кошевого, 2 "а"	Владикавказ	15:09:0010236:7	003002000000 Земли населенных пунктов	Для завершения многоквартирного жилищного строительства	2	02:050	19 436	9:1693,83	177 267 152,20
4467	Республика Северная Осетия-Алания, г Владикавказ, ул Пионерская, д 6а	Владикавказ	15:09:0010301:10	003002000000 Земли населенных пунктов	Застроенные	2	02:050	5 252	5:1622,91	17 602 171,08
4468	Российская Федерация, Республика Северная Осетия - Алания, г Владикавказ, пер Керамический, 4"а"	Владикавказ	15:09:0010301:11	003002000000 Земли населенных пунктов	Для строительства ГЗС, общественное питание	4	04:095	1 000	9:271,69	9 271 690,00

№ п/п	Местоположение ЗУ	Район	Кадастровый номер ЗУ	Категория земель	Разрешенное использование по документу	Код вида разрешенного использования (в соответствии с классификатором видов разрешенного использования земельных участков)	Вид использования объектов недвижимости	Площадь	УПКС	КС
4469	Респ. Северная Осетия - Алания, г. Владикавказ, пер. Керамический, 4	Владикавказ	15:09:0010301:116	003002000000 Земли населенных пунктов	Для содержания и эксплуатации зданий по производству кормов и кормовых добавок	1	01.150	699	1 028,64	719 019,36
4470	Республика Северная Осетия-Алания, г Владикавказ, ул Иристонская, д 13	Владикавказ	15:09:0010301:12	003002000000 Земли населенных пунктов	Для эксплуатации существующих помещений	2	02.050	2 000	5 422,04	10 844 080,00
4471	Респ. Северная Осетия-Алания, г. Владикавказ, ул. Иристонская, 13	Владикавказ	15:09:0010301:122	003002000000 Земли населенных пунктов	Для содержания и эксплуатации капитального гаража	7	02.071	19	3 415,89	64 901,91
4472	Респ. Северная Осетия - Алания, г. Владикавказ, пер. Керамический, 4	Владикавказ	15:09:0010301:14	003002000000 Земли населенных пунктов	Для установки коммерческого торгового киоска	4	04.040	6	6 506,45	39 038,70
4473	Респ. Северная Осетия - Алания, г. Владикавказ, ул. Иристонская, 13	Владикавказ	15:09:0010301:15	003002000000 Земли населенных пунктов	Для содержания и эксплуатации капитального гаража	7	02.071	19	3 415,89	64 901,91
4474	Республика Северная Осетия-Алания, г. Владикавказ, ул. Иристонская, 11	Владикавказ	15:09:0010301:150	003002000000 Земли населенных пунктов	Для установки спортивных площадок с уличными тренажерами	3	05.011	496	596,42	295 824,32
4475	Респ. Северная Осетия - Алания, г. Владикавказ, ул. Пожарского, 4	Владикавказ	15:09:0010301:16	003002000000 Земли населенных пунктов	Для содержания и эксплуатации капитального гаража	7	02.071	18	3 415,89	61 486,02
4476	Респ. Северная Осетия - Алания, г. Владикавказ, ул. Пожарского, 4	Владикавказ	15:09:0010301:17	003002000000 Земли населенных пунктов	Для содержания и эксплуатации капитального гаража	7	02.071	18	3 415,89	61 486,02
4477	Респ. Северная Осетия - Алания, г. Владикавказ, ул. Пожарского, дом 2 а	Владикавказ	15:09:0010301:18	003002000000 Земли населенных пунктов	Для оснащения летнего кафе	4	04.060	5 091	4 825,62	24 567 231,42
4478	Респ. Северная Осетия - Алания, г. Владикавказ, ул. Иристонская, 13	Владикавказ	15:09:0010301:19	003002000000 Земли населенных пунктов	Для содержания и эксплуатации капитального гаража	7	02.071	22	3 415,89	75 149,58
4479	Респ. Северная Осетия - Алания, г. Владикавказ, ул. Пожарского, 2"а"	Владикавказ	15:09:0010301:2	003002000000 Земли населенных пунктов	Для содержания и эксплуатации АЗС	4	04.095	3 477	9 271,69	32 237 666,13
4480	Респ. Северная Осетия - Алания, г. Владикавказ, ул. Иристонская, 13	Владикавказ	15:09:0010301:20	003002000000 Земли населенных пунктов	Для содержания и эксплуатации капитального гаража	7	02.071	21	3 415,89	71 733,69
4481	Респ. Северная Осетия - Алания, г. Владикавказ, ул. Пожарского, 4 "о"	Владикавказ	15:09:0010301:21	003002000000 Земли населенных пунктов	Для содержания и эксплуатации магазина	4	04.040	1 681	6 506,45	10 937 342,45
4482	Республика Северная Осетия-Алания, г. Владикавказ, пер. Керамический	Владикавказ	15:09:0010301:216	003002000000 Земли населенных пунктов	Для содержания и эксплуатации зданий по производству кормов и кормовых добавок	1	01.150	607	1 028,64	624 384,48
4483	Респ. Северная Осетия - Алания, г. Владикавказ, ул. Пожарского, 4 "Б"	Владикавказ	15:09:0010301:22	003002000000 Земли населенных пунктов	Предприятия общественного питания, в т.ч. летние площадки для кафе	4	04.060	378	4 825,62	1 824 084,36
4484	Респ. Северная Осетия - Алания, г. Владикавказ, ул. Иристонская, 11	Владикавказ	15:09:0010301:23	003002000000 Земли населенных пунктов	Для содержания и эксплуатации капитального гаража	7	02.071	33	3 415,89	112 724,37
4485	Республика Северная Осетия-Алания, г Владикавказ, ул Иристонская, 11	Владикавказ	15:09:0010301:24	003002000000 Земли населенных пунктов	Для содержания и эксплуатации капитального гаража	7	02.071	23	3 415,89	78 565,47
4486	Респ. Северная Осетия - Алания, г. Владикавказ, ул. Иристонская, дом 13	Владикавказ	15:09:0010301:25	003002000000 Земли населенных пунктов	Для содержания и эксплуатации капитального гаража	7	02.071	23	3 415,89	78 565,47
4487	Респ. Северная Осетия - Алания, г. Владикавказ, ул. Пожарского, дом 4	Владикавказ	15:09:0010301:28	003002000000 Земли населенных пунктов	Для содержания и эксплуатации металлического гаража	7	02.071	17	3 415,89	58 070,13
4488	Респ. Северная Осетия - Алания, г. Владикавказ, ул. Иристонская, дом 13	Владикавказ	15:09:0010301:29	003002000000 Земли населенных пунктов	Для содержания и эксплуатации капитального гаража	7	02.071	23	3 415,89	78 565,47
4489	Респ. Северная Осетия - Алания, г. Владикавказ, ул. Иристонская, 13	Владикавказ	15:09:0010301:30	003002000000 Земли населенных пунктов	Для содержания и эксплуатации капитального гаража	7	02.071	18	3 415,89	61 486,02
4490	Северная Осетия - Алания респ, г. Владикавказ, ул. Иристонская, 13	Владикавказ	15:09:0010301:31	003002000000 Земли населенных пунктов	Для содержания и эксплуатации капитального гаража	7	02.071	22	3 415,89	75 149,58
4491	Респ. Северная Осетия - Алания, г. Владикавказ, ул. Иристонская, 13	Владикавказ	15:09:0010301:32	003002000000 Земли населенных пунктов	Капитальный гараж	7	02.071	23	3 415,89	78 565,47
4492	Республика Северная Осетия-Алания, г Владикавказ, ул Иристонская, д 13, (многоквартирный дом)	Владикавказ	15:09:0010301:33	003002000000 Земли населенных пунктов	Эксплуатация многоквартирного дома	2	02.050	671	5 422,04	3 638 188,84
4493	Респ. Северная Осетия - Алания, г. Владикавказ, ул. Иристонская, 15	Владикавказ	15:09:0010301:35	003002000000 Земли населенных пунктов	Для содержания и эксплуатации трансформаторной подстанции (ТП-126)	6	03.012	54	2 223,04	120 044,16
4494	Российская Федерация, Республика Северная Осетия - Алания г. Владикавказ, ул. Пожарского, 4 (двор дома)	Владикавказ	15:09:0010301:36	003002000000 Земли населенных пунктов	Для содержания и эксплуатации капитального гаража	7	02.071	22	3 415,89	75 149,58
4495	Республика Северная Осетия-Алания, г. Владикавказ, ул. Иристонская, 13	Владикавказ	15:09:0010301:37	003002000000 Земли населенных пунктов	Для содержания и эксплуатации металлического гаража	7	02.071	18	3 415,89	61 486,02
4496	Северная Осетия - Алания респ, г. Владикавказ, ул Пожарского, 4	Владикавказ	15:09:0010301:38	003002000000 Земли населенных пунктов	Для содержания и эксплуатации металлического гаража	7	02.071	15	3 415,89	51 238,35
4497	Российская Федерация, Республика Северная Осетия-Алания, г Владикавказ, ул Керамический	Владикавказ	15:09:0010301:381	003002000000 Земли населенных пунктов	Для содержания и эксплуатации зданий по производству кормов и кормовых добавок	1	01.150	810	1 028,64	833 198,40
4498	Российская Федерация, Республика Северная Осетия - Алания г. Владикавказ, пер. Керамический	Владикавказ	15:09:0010301:383	003002000000 Земли населенных пунктов	Для содержания и эксплуатации зданий по производству кормов и кормовых добавок	1	01.150	488	1 028,64	501 976,32
4499	Российская Федерация, Республика Северная Осетия - Алания, городской округ город Владикавказ, г. Владикавказ, ул. Керамическая, земельный участок 4А	Владикавказ	15:09:0010301:384	003002000000 Земли населенных пунктов	Для содержания и эксплуатации зданий по производству кормов и кормовых добавок	1	01.150	2 235	1 028,64	2 299 010,40
4500	Российская Федерация, Республика Северная Осетия - Алания, г. Владикавказ, ул. Иристонская, 11	Владикавказ	15:09:0010301:386	003002000000 Земли населенных пунктов	Хранение автотранспорта	7	02.071	39	3 415,89	133 219,71
4501	Российская Федерация, Республика Северная Осетия - Алания, городской округ город Владикавказ, г Владикавказ, ул. Керамическая, земельный участок 4	Владикавказ	15:09:0010301:388	003002000000 Земли населенных пунктов	Для содержания и эксплуатации системы водоснабжения спиртзавода, заводы	6	06.000	55 000	2 494,14	137 177 700,00
4502	Российская Федерация, Республика Северная Осетия-Алания, городской округ город Владикавказ, г. Владикавказ, пер. Керамический	Владикавказ	15:09:0010301:389	003002000000 Земли населенных пунктов	Улично-дорожная сеть	6	12.001	4 281	615,47	2 634 827,07
4503	Респ. Северная Осетия - Алания, г. Владикавказ, пер. Керамический, 4	Владикавказ	15:09:0010301:4	003002000000 Земли населенных пунктов	Для содержания и эксплуатации АЗС	4	04.095	1 328	9 271,69	12 312 804,32
4504	Республика Северная Осетия-Алания, г Владикавказ, пер Керамический, д 4	Владикавказ	15:09:0010301:7	003002000000 Земли населенных пунктов	Застроенные	6	06.000	55 001	2 494,14	137 180 194,14
4505	Республика Северная Осетия-Алания, г Владикавказ, пер Керамический, д 4, Завод кормовых дрожжей "Владикавказский"	Владикавказ	15:09:0010301:8	003002000000 Земли населенных пунктов	Застроенные	6	06.000	5 074	2 494,14	12 655 266,36
4506	Республика Северная Осетия-Алания, г Владикавказ, ул Пожарского/Иристонская, д 4/13/15)	Владикавказ	15:09:0010301:9	003002000000 Земли населенных пунктов	Застроенные	2	02.050	9 706	5 422,04	52 626 320,24
4507	Республика Северная Осетия-Алания, г Владикавказ, ул Иристонская/Пожарского, 14/6	Владикавказ	15:09:0010302:1	003002000000 Земли населенных пунктов	Для содержания и эксплуатации магазина	4	04.040	50	6 506,45	325 322,50
4508	Республика Северная Осетия-Алания, г Владикавказ, ул Иристонская/Минина, д 2/116	Владикавказ	15:09:0010302:10	003002000000 Земли населенных пунктов	Для содержания и эксплуатации капитального гаража	7	02.071	40	3 415,89	136 635,60
4509	Республика Северная Осетия-Алания, г Владикавказ, ул Иристонская, д 6	Владикавказ	15:09:0010302:11	003002000000 Земли населенных пунктов	Для содержания и эксплуатации капитального гаража	7	02.071	24	3 415,89	81 981,36

№ пп	Местоположение ЗУ	Район	Кадастровый номер ЗУ	Категория земель	Разрешенное использование по документу	Код вида разрешенного использования (в соответствии с классификатором видов разрешенного использования земельных участков)	Вид использования объектов недвижимости	Площадь	УПКС	КС
4510	Республика Северная Осетия-Алания, г. Владикавказ, ул. Иристонская, 6	Владикавказ	15:09:0010302:12	003002000000 Земли населенных пунктов	Для содержания и эксплуатации капитального гаража	7	02.07.1	21	3 415,89	71 733,69
4511	Респ. Северная Осетия - Алания, г. Владикавказ, ул. Иристонская, 2	Владикавказ	15:09:0010302:15	003002000000 Земли населенных пунктов	Для содержания и эксплуатации капитального гаража	7	02.07.1	40	3 415,89	136 635,60
4512	Респ. Северная Осетия - Алания, г. Владикавказ, ул. Иристонская, 4	Владикавказ	15:09:0010302:16	003002000000 Земли населенных пунктов	Для содержания и эксплуатации капитального гаража	7	02.07.1	40	3 415,89	136 635,60
4513	Респ. Северная Осетия - Алания, г. Владикавказ, ул. Николаева, 19	Владикавказ	15:09:0010302:17	003002000000 Земли населенных пунктов	Для содержания и эксплуатации капитального гаража	7	02.07.1	24	3 415,89	81 981,36
4514	Респ. Северная Осетия - Алания, г. Владикавказ, ул. Иристонская, 10	Владикавказ	15:09:0010302:18	003002000000 Земли населенных пунктов	Для содержания и эксплуатации металлического гаража	7	02.07.1	18	3 415,89	61 486,02
4515	Республика Северная Осетия - Алания, г. Владикавказ, ул. Иристонская, 8	Владикавказ	15:09:0010302:19	003002000000 Земли населенных пунктов	Для содержания и эксплуатации металлического гаража	7	02.07.1	16	3 415,89	54 654,24
4516	Республика Северная Осетия-Алания, г. Владикавказ, ул. Иристонская/Мамиева, д 2/116	Владикавказ	15:09:0010302:20	003002000000 Земли населенных пунктов	Для содержания и эксплуатации капитального гаража	7	02.07.1	21	3 415,89	71 733,69
4517	Республика Северная Осетия-Алания, г. Владикавказ, ул. Иристонская, 10	Владикавказ	15:09:0010302:205	003002000000 Земли населенных пунктов	Для содержания и эксплуатации металлического гаража	7	02.07.1	16	3 415,89	54 654,24
4518	Республика Северная Осетия-Алания, г. Владикавказ, ул. Иристонская, 10	Владикавказ	15:09:0010302:206	003002000000 Земли населенных пунктов	Для содержания и эксплуатации металлического гаража	7	02.07.1	17	3 415,89	58 070,13
4519	Республика Северная Осетия-Алания, г. Владикавказ, ул. Николаева, 9	Владикавказ	15:09:0010302:207	003002000000 Земли населенных пунктов	Для содержания и эксплуатации капитального гаража	7	02.07.1	25	3 415,89	85 397,25
4520	Респ. Северная Осетия - Алания, г. Владикавказ, ул. Пожарского, 7	Владикавказ	15:09:0010302:21	003002000000 Земли населенных пунктов	Для установки и эксплуатации платежных терминалов самообслуживания	4	04.010	1	6 506,45	6 506,45
4521	Республика Северная Осетия-Алания, г. Владикавказ, ул. Иристонская, 2	Владикавказ	15:09:0010302:217	003002000000 Земли населенных пунктов	Для содержания и эксплуатации капитального гаража	7	02.07.1	15	3 415,89	51 238,35
4522	Республика Северная Осетия-Алания, г. Владикавказ, ул. Николаева, 19	Владикавказ	15:09:0010302:221	003002000000 Земли населенных пунктов	Для строительства капитального гаража	7	02.07.1	18	3 415,89	61 486,02
4523	Республика Северная Осетия - Алания, г.Владикавказ, ул.Иристонская, 10	Владикавказ	15:09:0010302:23	003002000000 Земли населенных пунктов	Для содержания и эксплуатации металлического гаража	7	02.07.1	18	3 415,89	61 486,02
4524	Республика Северная Осетия - Алания, г.Владикавказ, ул.Иристонская, 8	Владикавказ	15:09:0010302:24	003002000000 Земли населенных пунктов	Для содержания и эксплуатации металлического гаража	7	02.07.1	21	3 415,89	71 733,69
4525	Респ. Северная Осетия - Алания, г. Владикавказ, ул. Николаева, дом 17	Владикавказ	15:09:0010302:26	003002000000 Земли населенных пунктов	Для содержания и эксплуатации капитального гаража	7	02.07.1	24	3 415,89	81 981,36
4526	Респ. Северная Осетия - Алания, г. Владикавказ, ул. Николаева, 17	Владикавказ	15:09:0010302:28	003002000000 Земли населенных пунктов	Капитальный гараж	7	02.07.1	26	3 415,89	88 813,14
4527	Респ. Северная Осетия - Алания, г. Владикавказ, ул. Николаева, 7	Владикавказ	15:09:0010302:3	003002000000 Земли населенных пунктов	Для содержания и эксплуатации трансформаторной подстанции (ТП)	6	03.012	28	2 223,04	62 245,12
4528	Респ. Северная Осетия - Алания, г. Владикавказ, ул. Иристонская, дом 6	Владикавказ	15:09:0010302:30	003002000000 Земли населенных пунктов	Для содержания и эксплуатации капитального гаража	7	02.07.1	19	3 415,89	64 901,91
4529	Республика Северная Осетия-Алания, г. Владикавказ, ул. Иристонская, д 4, (многоквартирный дом)	Владикавказ	15:09:0010302:32	003002000000 Земли населенных пунктов	Эксплуатация многоквартирного дома	2	02.050	327	5 422,04	1 773 007,08
4530	Республика Северная Осетия-Алания, г. Владикавказ, ул. Иристонская, д 10, (многоквартирный дом)	Владикавказ	15:09:0010302:33	003002000000 Земли населенных пунктов	Эксплуатация многоквартирного дома	2	02.050	713	5 422,04	3 865 914,52
4531	Республика Северная Осетия-Алания, г. Владикавказ, ул. Иристонская, д 12, (многоквартирный дом)	Владикавказ	15:09:0010302:34	003002000000 Земли населенных пунктов	Эксплуатация многоквартирного дома	2	02.050	329	5 422,04	1 783 851,16
4532	Республика Северная Осетия-Алания, г. Владикавказ, ул. Иристонская, д 6, (многоквартирный дом)	Владикавказ	15:09:0010302:35	003002000000 Земли населенных пунктов	Эксплуатация многоквартирного дома	2	02.050	712	5 422,04	3 860 492,48
4533	Респ. Северная Осетия - Алания, г. Владикавказ, ул. Николаева, 13 (многоквартирный дом)	Владикавказ	15:09:0010302:36	003002000000 Земли населенных пунктов	Эксплуатация многоквартирного дома	2	02.050	329	5 422,04	1 783 851,16
4534	Респ. Северная Осетия - Алания, г. Владикавказ, ул. Николаева, 9	Владикавказ	15:09:0010302:37	003002000000 Земли населенных пунктов	Эксплуатация многоквартирного дома	2	02.050	319	5 422,04	1 729 630,76
4535	Респ. Северная Осетия - Алания, г. Владикавказ, ул. Николаева, 11 (многоквартирный дом)	Владикавказ	15:09:0010302:38	003002000000 Земли населенных пунктов	Эксплуатация многоквартирного дома	2	02.050	326	5 422,04	1 767 585,04
4536	Российская Федерация, Республика Северная Осетия - Алания, г. Владикавказ, 11	Владикавказ	15:09:0010302:385	003002000000 Земли населенных пунктов	Для размещения гаражей для собственных нужд	7	02.07.1	18	3 415,89	61 486,02
4537	Российская Федерация, Республика Северная Осетия - Алания, г. Владикавказ, ул. Иристонская	Владикавказ	15:09:0010302:388	003002000000 Земли населенных пунктов	Магазины	4	04.040	51	6 506,45	331 828,95
4538	Республика Северная Осетия-Алания, г. Владикавказ, ул. Иристонская, д 8, (многоквартирный дом)	Владикавказ	15:09:0010302:39	003002000000 Земли населенных пунктов	Эксплуатация многоквартирного дома	2	02.050	746	5 422,04	4 044 841,84
4539	Республика Северная Осетия-Алания, г. Владикавказ, ул. Николаева, д 15	Владикавказ	15:09:0010302:4	003002000000 Земли населенных пунктов	Для содержания и эксплуатации Детского сада №29	3	03.050	4 904	3 160,27	15 497 964,08
4540	Республика Северная Осетия-Алания, г. Владикавказ, ул. Иристонская, д 2	Владикавказ	15:09:0010302:40	003002000000 Земли населенных пунктов	Эксплуатация многоквартирного дома	2	02.050	865	5 422,04	4 690 064,60
4541	Респ. Северная Осетия - Алания, г. Владикавказ, ул. Николаева, 17	Владикавказ	15:09:0010302:41	003002000000 Земли населенных пунктов	Эксплуатация многоквартирного дома	2	02.050	323	5 422,04	1 751 318,92
4542	Республика Северная Осетия - Алания, г. Владикавказ, ул. Иристонская, 10	Владикавказ	15:09:0010302:43	003002000000 Земли населенных пунктов	Под объекты инженерного оборудования водоснабжения	6	03.012	16	2 223,04	35 568,64
4543	Республика Северная Осетия-Алания, г. Владикавказ, ул. Иристонская, 2, (двор дома)	Владикавказ	15:09:0010302:44	003002000000 Земли населенных пунктов	Для содержания и эксплуатации капитального гаража	7	02.07.1	33	3 415,89	112 724,37
4544	Респ. Северная Осетия - Алания, г. Владикавказ, ул. Николаева, 15	Владикавказ	15:09:0010302:5	003002000000 Земли населенных пунктов	Для содержания и эксплуатации трансформаторной подстанции (ТП)	6	03.012	30	2 223,04	66 691,20
4545	Республика Северная Осетия-Алания, г. Владикавказ, ул. Николаева/Пожарского, 19/6	Владикавказ	15:09:0010302:6	003002000000 Земли населенных пунктов	Для содержания и эксплуатации магазина	4	04.040	6	6 506,45	39 038,70
4546	Республика Северная Осетия-Алания, г. Владикавказ, ул. Иристонская/Николаева, д 14/19	Владикавказ	15:09:0010302:7	003002000000 Земли населенных пунктов	Для эксплуатации магазин	4	04.040	160	6 506,45	1 041 032,00
4547	Республика Северная Осетия-Алания, г. Владикавказ, ул. Иристонская/Пожарского, 14/6	Владикавказ	15:09:0010302:8	003002000000 Земли населенных пунктов	Для содержания и эксплуатации магазина	4	04.040	145	6 506,45	943 435,25
4548	Респ. Северная Осетия - Алания, г. Владикавказ, ул. Пожарского, 10	Владикавказ	15:09:0010302:9	003002000000 Земли населенных пунктов	Для установки специализированных торговых прицепов по реализации мясопродуктов	4	04.040	8	6 506,45	52 051,60
4549	Респ. Северная Осетия - Алания, г. Владикавказ, ул. Николаева, дом 32	Владикавказ	15:09:0010303:10	003002000000 Земли населенных пунктов	Для содержания и эксплуатации индивидуального жилого дома	13	02.010	1 588	4 575,24	7 265 481,12
4550	Респ. Северная Осетия - Алания, г. Владикавказ, ул. Николаева, 30	Владикавказ	15:09:0010303:11	003002000000 Земли населенных пунктов	Под жилую застройку Индивидуальную	13	02.010	1 265	4 575,24	5 787 678,60
4551	Респ. Северная Осетия - Алания, г. Владикавказ, ул. Николаева, 28	Владикавказ	15:09:0010303:12	003002000000 Земли населенных пунктов	Для содержания и эксплуатации индивидуального жилого дома	13	02.010	1 153	4 575,24	5 275 251,72
4552	Республика Северная Осетия - Алания, г. Владикавказ, ул. Николаева, 26	Владикавказ	15:09:0010303:13	003002000000 Земли населенных пунктов	Под жилую застройку индивидуальную	13	02.010	488	4 575,24	2 232 717,12
4553	Респ. Северная Осетия - Алания, г. Владикавказ, ул. Николаева, 26 а	Владикавказ	15:09:0010303:14	003002000000 Земли населенных пунктов	Для содержания и эксплуатации индивидуального жилого дома	13	02.010	446	4 575,24	2 040 557,04
4554	Респ. Северная Осетия - Алания, г. Владикавказ, ул. Николаева, 26 "б"	Владикавказ	15:09:0010303:15	003002000000 Земли населенных пунктов	Для содержания и эксплуатации индивидуального жилого дома	13	02.010	525	4 575,24	2 402 001,00
4555	Республика Северная Осетия - Алания, г. Владикавказ, ул. Николаева, 24	Владикавказ	15:09:0010303:16	003002000000 Земли населенных пунктов	Для содержания и эксплуатации индивидуального жилого дома	13	02.010	1 539	4 575,24	7 041 294,36
4556	Российская Федерация, Республика Северная Осетия - Алания, г.о. город Владикавказ, г Владикавказ, ул Николаева, 20	Владикавказ	15:09:0010303:17	003002000000 Земли населенных пунктов	Общественное питание	4	04.060	1 617	4 825,62	7 803 027,54

№ пп	Местоположение ЗУ	Район	Кадастровый номер ЗУ	Категория земель	Разрешенное использование по документу	Код вида разрешенного использования (в соответствии с классификатором видов разрешенного использования земельных участков)	Вид использования объектов недвижимости	Площадь	УПКС	КС
4557	Российская Федерация, Республика Северная Осетия-Алания, г. Владикавказ, ул. Николаева, 18	Владикавказ	15:09:0010303:18	003002000000 Земли населенных пунктов	Для содержания и эксплуатации жилого дома	13	02.010	1 611	4 575,24	7 370 711,64
4558	Респ. Северная Осетия - Алания, г. Владикавказ, ул. Минина, 1	Владикавказ	15:09:0010303:19	003002000000 Земли населенных пунктов	Под жилую застройку Индивидуальную	13	02.010	1 785	4 575,24	8 166 803,40
4559	Респ. Северная Осетия - Алания, г. Владикавказ, ул. Минина, 5	Владикавказ	15:09:0010303:21	003002000000 Земли населенных пунктов	Под жилую застройку Индивидуальную	13	02.010	2 113	4 575,24	9 667 482,12
4560	Респ. Северная Осетия - Алания, г. Владикавказ, ул. Минина, 7	Владикавказ	15:09:0010303:22	003002000000 Земли населенных пунктов	Для содержания и эксплуатации индивидуального жилого дома	13	02.010	894	4 575,24	4 090 264,56
4561	Респ. Северная Осетия - Алания, г. Владикавказ, ул. Минина, 7"а"	Владикавказ	15:09:0010303:23	003002000000 Земли населенных пунктов	Под жилую застройку Индивидуальную	13	02.010	1 089	4 575,24	4 982 436,36
4562	Республика Северная Осетия - Алания, г.Владикавказ, ул.Минина, 9	Владикавказ	15:09:0010303:24	003002000000 Земли населенных пунктов	Обеспечение обороны и безопасности	8	08.030	2 700	1 518,17	4 099 059,00
4563	Респ. Северная Осетия - Алания, г. Владикавказ, ул. Минина, 5	Владикавказ	15:09:0010303:25	003002000000 Земли населенных пунктов	Для содержания и эксплуатации индивидуального жилого дома	13	02.010	863	4 575,24	3 948 432,12
4564	Респ. Северная Осетия - Алания, г. Владикавказ, ул. Севастопольская, 1"а"	Владикавказ	15:09:0010303:26	003002000000 Земли населенных пунктов	Для содержания и эксплуатации индивидуального жилого дома	13	02.010	513	4 575,24	2 347 098,12
4565	Респ. Северная Осетия - Алания, г. Владикавказ, ул. Севастопольская, 3	Владикавказ	15:09:0010303:27	003002000000 Земли населенных пунктов	Под жилую застройку Индивидуальную	13	02.010	517	4 575,24	2 365 399,08
4566	Респ. Северная Осетия - Алания, г. Владикавказ, ул. Севастопольская, 3"б"	Владикавказ	15:09:0010303:28	003002000000 Земли населенных пунктов	Под жилую застройку Индивидуальную	13	02.010	589	4 575,24	2 694 816,36
4567	Респ. Северная Осетия - Алания, г. Владикавказ, ул. Севастопольская, 3"в"	Владикавказ	15:09:0010303:29	003002000000 Земли населенных пунктов	Под жилую застройку Индивидуальную	13	02.010	991	4 575,24	4 534 062,84
4568	Республика Северная Осетия-Алания, г Владикавказ, ул Севастопольская, д 15а	Владикавказ	15:09:0010303:30	003002000000 Земли населенных пунктов	Для содержания и эксплуатации индивидуального жилого дома	13	02.010	1 876	4 575,24	8 583 150,24
4569	Респ. Северная Осетия - Алания, г. Владикавказ, ул. Севастопольская, 5	Владикавказ	15:09:0010303:31	003002000000 Земли населенных пунктов	Для содержания и эксплуатации индивидуального жилого дома	13	02.010	988	4 575,24	4 520 337,12
4570	Республика Северная Осетия-Алания, г Владикавказ, ул Севастопольская, д 9	Владикавказ	15:09:0010303:32	003002000000 Земли населенных пунктов	Для содержания и эксплуатации индивидуального жилого дома	13	02.010	840	4 575,24	3 843 201,60
4571	Респ. Северная Осетия - Алания, г. Владикавказ, ул. Севастопольская, 13	Владикавказ	15:09:0010303:34	003002000000 Земли населенных пунктов	Для содержания и эксплуатации индивидуального жилого дома	13	02.010	634	4 575,24	2 900 702,16
4572	Республика Северная Осетия-Алания, г Владикавказ, ул Пожарского, д 12	Владикавказ	15:09:0010303:35	003002000000 Земли населенных пунктов	Эксплуатация многоквартирного дома	2	02.050	705	5 422,04	3 822 538,20
4573	Респ. Северная Осетия-Алания, г. Владикавказ, ул. Пожарского, 16	Владикавказ	15:09:0010303:355	003002000000 Земли населенных пунктов	Для содержания и эксплуатации капитального гаража	7	02.071	25	3 415,89	85 397,25
4574	Респ. Северная Осетия - Алания, г. Владикавказ, ул. Севастопольская, 15	Владикавказ	15:09:0010303:36	003002000000 Земли населенных пунктов	Для содержания и эксплуатации жилого дома	13	02.010	2 212	4 575,24	10 120 430,88
4575	Республика Северная Осетия-Алания, г. Владикавказ, ул. Пожарского, 14	Владикавказ	15:09:0010303:361	003002000000 Земли населенных пунктов	Для содержания и эксплуатации капитального гаража	7	02.071	26	3 415,89	88 813,14
4576	Респ. Северная Осетия - Алания, г. Владикавказ, ул. Севастопольская, 17	Владикавказ	15:09:0010303:37	003002000000 Земли населенных пунктов	Под жилую застройку Индивидуальную	13	02.010	913	4 575,24	4 177 194,12
4577	Респ. Северная Осетия - Алания, г. Владикавказ, ул. Севастопольская, 19	Владикавказ	15:09:0010303:38	003002000000 Земли населенных пунктов	Для жилищного строительства	13	02.010	1 024	4 575,24	4 685 045,76
4578	Респ. Северная Осетия - Алания, г. Владикавказ, ул. Севастопольская, 21	Владикавказ	15:09:0010303:39	003002000000 Земли населенных пунктов	Для содержания и эксплуатации индивидуального жилого дома	13	02.010	565	4 575,24	2 585 010,60
4579	Респ. Северная Осетия - Алания, г. Владикавказ, ул. Севастопольская, 11	Владикавказ	15:09:0010303:4	003002000000 Земли населенных пунктов	Для содержания и эксплуатации индивидуального жилого дома	13	02.010	2 251	4 575,24	10 298 865,24
4580	Респ. Северная Осетия - Алания, г. Владикавказ, ул. Севастопольская, 23	Владикавказ	15:09:0010303:40	003002000000 Земли населенных пунктов	Под жилую застройку	13	02.010	814	4 575,24	3 724 245,36
4581	Северная Осетия - Алания респ. г Владикавказ, ул Севастопольская, 25	Владикавказ	15:09:0010303:41	003002000000 Земли населенных пунктов	Для содержания и эксплуатации индивидуального жилого дома	13	02.010	1 215	4 575,24	5 558 916,60
4582	Респ. Северная Осетия - Алания, г. Владикавказ, ул. Севастопольская/Пожарского, 27/4	Владикавказ	15:09:0010303:42	003002000000 Земли населенных пунктов	Для содержания и эксплуатации индивидуального жилого дома	13	02.010	550	4 575,24	2 516 382,00
4583	Респ. Северная Осетия - Алания, г. Владикавказ, ул. Пожарского	Владикавказ	15:09:0010303:43	003002000000 Земли населенных пунктов	Под жилую застройку	13	02.010	30	4 575,24	137 257,20
4584	Респ. Северная Осетия - Алания, г. Владикавказ, ул. Пожарского, дом 14 "а"	Владикавказ	15:09:0010303:44	003002000000 Земли населенных пунктов	Для содержания и эксплуатации зданий центра социального обслуживания	3	03.080	5 564	1 518,17	8 447 097,88
4585	Российская Федерация, Республика Северная Осетия-Алания, г. Владикавказ, ул. Минина/Николаева, 17/16	Владикавказ	15:09:0010303:446	003002000000 Земли населенных пунктов	Магазин продовольственный и промтоварный	4	04.040	65	6 506,45	422 919,25
4586	Республика Северная Осетия-Алания, г. Владикавказ, ул. Севастопольская, 7 "Б"	Владикавказ	15:09:0010303:448	003002000000 Земли населенных пунктов	Для содержания и эксплуатации индивидуального жилого дома	13	02.010	1 030	4 575,24	4 712 497,20
4587	Республика Северная Осетия-Алания, г. Владикавказ, ул. Севастопольская	Владикавказ	15:09:0010303:449	003002000000 Земли населенных пунктов	Для содержания и эксплуатации индивидуального жилого дома	13	02.010	1 432	4 575,24	6 551 743,68
4588	Российская Федерация, Республика Северная Осетия - Алания, г. Владикавказ, ул. Пожарского, 16 "а"	Владикавказ	15:09:0010303:45	003002000000 Земли населенных пунктов	среднеэтажная жилая застройка (код 2.5), бытовое обслуживание (код 3.3), объекты культурно-досуговой деятельности (код 3.6.1), магазины (код 4.4), банковская и страховая деятельность (4.5), общественное питание (код 4.6)	3	03.051	4 969	3 160,27	15 703 381,63
4589	Респ. Северная Осетия - Алания, г. Владикавказ, ул. Пожарского, 14 г	Владикавказ	15:09:0010303:46	003002000000 Земли населенных пунктов	Для содержания и эксплуатации тяговой подстанции № 7	6	03.012	1 508	2 223,04	3 352 344,32
4590	Республика Северная Осетия-Алания, г Владикавказ, ул Севастопольская, д 7а	Владикавказ	15:09:0010303:49	003002000000 Земли населенных пунктов	Для содержания и эксплуатации существующего здания и сооружений детского сада	3	03.050	5 143	3 160,27	16 253 268,61
4591	Респ. Северная Осетия - Алания, г. Владикавказ, ул. Николаева, 26 "а"	Владикавказ	15:09:0010303:5	003002000000 Земли населенных пунктов	Для содержания и эксплуатации зданий и сооружений	3	03.080	11 700	1 518,17	17 762 589,00
4592	Респ. Северная Осетия - Алания, г. Владикавказ, ул. Николаева, 18 "б"	Владикавказ	15:09:0010303:50	003002000000 Земли населенных пунктов	Для содержания и эксплуатации существующих зданий и сооружений детского сада	3	03.050	7 963	3 160,27	25 165 230,01
4593	Респ. Северная Осетия - Алания, г. Владикавказ, ул. Севастопольская, 5"б"	Владикавказ	15:09:0010303:51	003002000000 Земли населенных пунктов	Застроенные	3	03.080	958	1 518,17	1 454 406,86
4594	Респ. Северная Осетия - Алания, г. Владикавказ, ул. Пожарского, 14	Владикавказ	15:09:0010303:53	003002000000 Земли населенных пунктов	Для содержания и эксплуатации трансформаторной подстанции (ТП)	6	03.012	28	2 223,04	62 245,12
4595	Респ. Северная Осетия - Алания, г. Владикавказ, ул. Севастопольская, 5"д"	Владикавказ	15:09:0010303:54	003002000000 Земли населенных пунктов	Застроенные	13	02.010	613	4 575,24	2 804 622,12
4596	Респ. Северная Осетия - Алания, г. Владикавказ, ул. Севастопольская, 5"г"	Владикавказ	15:09:0010303:55	003002000000 Земли населенных пунктов	Застроенные	13	02.010	616	4 575,24	2 818 347,84
4597	Респ. Северная Осетия - Алания, г. Владикавказ, ул. Николаева, 16"в"	Владикавказ	15:09:0010303:56	003002000000 Земли населенных пунктов	Застроенные	4	04.000	600	6 506,45	3 903 870,00
4598	Респ. Северная Осетия - Алания, г. Владикавказ, ул. Севастопольская, 21 "в"	Владикавказ	15:09:0010303:57	003002000000 Земли населенных пунктов	Для содержания и эксплуатации индивидуального жилого дома	13	02.010	564	4 575,24	2 580 435,36
4599	Республика Северная Осетия-Алания, г. Владикавказ, ул. Пожарского,14	Владикавказ	15:09:0010303:572	003002000000 Земли населенных пунктов	хранение автотранспорта	7	02.071	45	3 415,89	153 715,05
4600	Респ. Северная Осетия - Алания, г. Владикавказ, ул. Пожарского, 11	Владикавказ	15:09:0010303:58	003002000000 Земли населенных пунктов	Для содержания и эксплуатации коммерческого киоска	4	04.040	6	6 506,45	39 038,70
4601	Респ. Северная Осетия - Алания, г. Владикавказ, ул. Пожарского, 12	Владикавказ	15:09:0010303:59	003002000000 Земли населенных пунктов	Для установки торговых киосков по реализации табачной продукции	4	04.040	4	6 506,45	26 025,80

№ п/п	Местоположение ЗУ	Район	Кадастровый номер ЗУ	Категория земель	Разрешенное использование по документу	Код вида разрешенного использования (в соответствии с классификатором видов разрешенного использования земельных участков)	Вид использования объектов недвижимости	Площадь	УПКС	КС
4602	Респ. Северная Осетия - Алания, г. Владикавказ, ул. Пожарского	Владикавказ	15:09:0010303:6	003002000000 Земли населенных пунктов	Под зелую застройку Индивидуальную	13	02.010	[illegible]	1 575,21	12 984 170,86
4603	Северная Осетия - Алания респ, г Владикавказ, ул Пожарского, 14	Владикавказ	15:09:0010303:60	003002000000 Земли населенных пунктов	Для содержания и эксплуатации капитального гаража	?	02.071	42	3 115,89	109 938,18
4604	Респ. Северная Осетия - Алания, г. Владикавказ, ул. Мишина, дом 5"а"	Владикавказ	15:09:0010303:62	003002000000 Земли населенных пунктов	Для содержания и эксплуатации жилого дома	13	02.010	1 233	1 575,21	5 611 270,92
4605	Респ. Северная Осетия - Алания, г. Владикавказ, ул. Пожарского, 12	Владикавказ	15:09:0010303:63	003002000000 Земли населенных пунктов	Для содержания и эксплуатации капитального гаража	7	02.071	36	3 115,89	122 972,01
4606	Республика Северная Осетия-Алания, г Владикавказ, ул.Николаева, 22 "А"	Владикавказ	15:09:0010303:631	003002000000 Земли населенных пунктов	АТС-76	6	06.080	[illegible]	[illegible]	[illegible]
4607	Республика Северная Осетия-Алания, г Владикавказ, ул.Николаева, 22	Владикавказ	15:09:0010303:632	003002000000 Земли населенных пунктов	АТС-76	6	06.080	[illegible]	[illegible]	[illegible]
4608	Российская Федерация, Республика Северная Осетия-Алания, г. Владикавказ, ул. Пожарского, 14	Владикавказ	15:09:0010303:634	003002000000 Земли населенных пунктов	для размещения гаражей для собственных нужд	7	02.071	23	3 115,89	78 565,17
4609	Российская Федерация, Республика Северная Осетия-Алания, городской округ город Владикавказ, г. Владикавказ, ул. Николаева, земельный участок 34	Владикавказ	15:09:0010303:639	003002000000 Земли населенных пунктов	Для индивидуального жилищного строительства	13	02.010	1 217	1 575,21	5 568 667,38
4610	Респ. Северная Осетия - Алания, г. Владикавказ, ул. Пожарского, 16	Владикавказ	15:09:0010303:64	003002000000 Земли населенных пунктов	Для содержания и эксплуатации капитального гаража	?	02.071	23	3 115,89	78 565,17
4611	Российская Федерация, Республика Северная Осетия-Алания, городской округ город Владикавказ, г. Владикавказ, ул. Николаева, земельный участок 34А	Владикавказ	15:09:0010303:640	003002000000 Земли населенных пунктов	Для индивидуального жилищного строительства	13	02.010	893	1 575,21	4 085 689,32
4612	Российская Федерация, Республика Северная Осетия - Алания, г. Владикавказ, ул. Мишина/Николаева	Владикавказ	15:09:0010303:645	003002000000 Земли населенных пунктов	Для содержания и эксплуатации жилого дома	13	02.010	1 269	1 575,21	5 805 161,36
4613	Российская Федерация, Республика Северная Осетия - Алания, городской округ город Владикавказ, г Владикавказ, ул.В Николаева, земельный участок 16В	Владикавказ	15:09:0010303:648	003002000000 Земли населенных пунктов	амбулаторно-поликлиническое обслуживание (Размещение объектов капитального строительства, предназначенных для оказания гражданам амбулаторно-поликлинической медицинской помощи (поликлиники, фельдшерские пункты, пункты здравоохранения, , центры матери ребенка, диагностические центры, молочные кухни, станции донорства крови, клинические лаборатории))	3	03.041	410	3 965,83	1 625 990,30
4614	Российская Федерация, Республика Северная Осетия - Алания, г. Владикавказ, ул. Мишина/Николаева	Владикавказ	15:09:0010303:649	003002000000 Земли населенных пунктов	Для содержания и эксплуатации жилого дома	13	02.010	962	1 575,21	4 571 281,88
4615	Респ. Северная Осетия - Алания, г. Владикавказ, ул. Пожарского, 12	Владикавказ	15:09:0010303:65	003002000000 Земли населенных пунктов	Для содержания и эксплуатации капитального гаража	?	02.071	23	3 115,89	78 565,17
4616	Российская Федерация, Республика Северная Осетия - Алания, г. Владикавказ, ул. Пожарского, 16	Владикавказ	15:09:0010303:650	003002000000 Земли населенных пунктов	Для размещения гаражей для собственных нужд	?	02.071	20	3 115,89	68 347,80
4617	Республика Северная Осетия - Алания, г. Владикавказ, ул. Пожарского, 16	Владикавказ	15:09:0010303:67	003002000000 Земли населенных пунктов	Для размещения гаражей для собственных нужд	7	02.071	29	3 115,89	99 063,81
4618	Респ. Северная Осетия - Алания, г. Владикавказ, ул. Пожарского, дом 12	Владикавказ	15:09:0010303:68	003002000000 Земли населенных пунктов	Для содержания и эксплуатации металлического гаража	7	02.071	17	3 115,89	58 070,13
4619	Респ. Северная Осетия - Алания, г. Владикавказ, ул. Мишина, 3 "б"	Владикавказ	15:09:0010303:69	003002000000 Земли населенных пунктов	Для содержания и эксплуатации индивидуального жилого дома	13	02.010	563	1 575,21	2 566 709,64
4620	Респ. Северная Осетия - Алания, г. Владикавказ, ул. Николаева, 36"в"	Владикавказ	15:09:0010303:7	003002000000 Земли населенных пунктов	Для содержания и эксплуатации индивидуального жилого дома	13	02.010	1 091	1 575,21	4 971 586,91
4621	Российская Федерация, Республика Северная Осетия-Алания, г. Владикавказ, ул. Мишина, 3	Владикавказ	15:09:0010303:70	003002000000 Земли населенных пунктов	Для содержания и эксплуатации индивидуального жилого дома	13	02.010	789	1 575,21	3 669 861,36
4622	Российская Федерация, Республика Северная Осетия-Алания, г. Владикавказ, ул. Мишина, 3 "а"	Владикавказ	15:09:0010303:71	003002000000 Земли населенных пунктов	Для содержания и эксплуатации индивидуального жилого дома	13	02.010	764	1 575,21	3 399 403,32
4623	Респ. Северная Осетия - Алания, г. Владикавказ, ул. Пожарского, 16	Владикавказ	15:09:0010303:72	003002000000 Земли населенных пунктов	Для содержания и эксплуатации капитального гаража	?	02.071	18	3 115,89	62 356,02
4624	Респ. Северная Осетия - Алания, г. Владикавказ, ул. Пожарского, 14	Владикавказ	15:09:0010303:73	003002000000 Земли населенных пунктов	Эксплуатация многоквартирного дома	2	02.050	708	3 422,34	4 822 438,20
4625	Республика Северная Осетия - Алания, г. Владикавказ, ул. Тельмана, 32	Владикавказ	15:09:0010303:74	003002000000 Земли населенных пунктов	Под объекты инженерного оборудования водоснабжения	6	03.012	7	2 223,21	15 561,28
4626	Северная Осетия - Алания респ, г Владикавказ, ул Пожарского, 12	Владикавказ	15:09:0010303:76	003002000000 Земли населенных пунктов	Для содержания и эксплуатации металлического гаража	7	02.071	19	3 115,89	61 901,91
4627	Северная Осетия - Алания респ, г Владикавказ, во дворе дома №14 по ул. Пожарского	Владикавказ	15:09:0010303:77	003002000000 Земли населенных пунктов	Для содержания и эксплуатации капитального гаража	?	02.071	21	3 115,89	71 741,69
4628	Респ. Северная Осетия - Алания, г. Владикавказ, ул. Николаева, 36	Владикавказ	15:09:0010303:8	003002000000 Земли населенных пунктов	Для содержания и эксплуатации существующих зданий и сооружений дома быта	3	03.060	2 603	2 387,71	6 216 281,04
4629	Российская Федерация, Республика Северная Осетия-Алания, г. Владикавказ, ул. Тельмана, д. 19, 21, 23, 25"в", 25, 27	Владикавказ	15:09:0010304:1	003002000000 Земли населенных пунктов	Для строительства жилых домов в/ч-64	2	02.050	13 601	3 422,34	83 673 365,01
4630	Республика Северная Осетия — Алания, г Владикавказ, ул. Тельмана 23	Владикавказ	15:09:0010304:2041	003002000000 Земли населенных пунктов	Хранение автотранспорта	7	02.071	19	3 115,89	167 378,61
4631	Российская Федерация, Республика Северная Осетия-Алания, г. Владикавказ, ул. Тельмана, 25а	Владикавказ	15:09:0010304:2042	003002000000 Земли населенных пунктов	для размещения гаражей для собственных нужд	?	02.071	23	3 115,89	78 565,17
4632	Российская Федерация, Республика Северная Осетия-Алания, г. Владикавказ, ул. Тельмана, 19	Владикавказ	15:09:0010304:2043	003002000000 Земли населенных пунктов	для размещения гаражей для собственных нужд	?	02.071	25	3 115,89	85 907,25
4633	Российская Федерация, Республика Северная Осетия-Алания, г. Владикавказ, ул. Тельмана, 19	Владикавказ	15:09:0010304:2044	003002000000 Земли населенных пунктов	Для размещения гаражей для собственных нужд	7	02.071	28	3 115,89	95 611,92
4634	Российская Федерация, Республика Северная Осетия-Алания, г. Владикавказ, ул. Тельмана, 19	Владикавказ	15:09:0010304:2047	003002000000 Земли населенных пунктов	Для размещения гаражей для собственных нужд	7	02.071	23	3 115,89	78 565,17
4635	Республика Северная Осетия - Алания, г. Владикавказ, ул. Тельмана, 19	Владикавказ	15:09:0010304:2048	003002000000 Земли населенных пунктов	Для размещения гаражей для собственных нужд	?	02.071	25	3 115,89	85 907,25
4636	Российская Федерация, Республика Северная Осетия-Алания, г. Владикавказ, ул. Тельмана, 19	Владикавказ	15:09:0010304:2050	003002000000 Земли населенных пунктов	Для размещения гаражей для собственных нужд	?	02.071	42	3 115,89	109 938,18
4637	Российская Федерация, Республика Северная Осетия - Алания, г. Владикавказ, ул. Тельмана, 21	Владикавказ	15:09:0010304:2055	003002000000 Земли населенных пунктов	Для размещения гаражей для собственных нужд	7	02.071	23	3 115,89	78 565,17
4638	Российская Федерация, Республика Северная Осетия-Алания, г. Владикавказ, ул. Тельмана, 23	Владикавказ	15:09:0010304:2056	003002000000 Земли населенных пунктов	для размещения гаражей для собственных нужд	7	02.071	25	3 115,89	85 907,25

№ п/п	Местоположение ЗУ	Район	Кадастровый номер ЗУ	Категория земель	Разрешенное использование по документу	Код вида разрешенного использования (в соответствии с классификатором видов разрешенного использования земельных участков)	Вид использования объектов недвижимости	Площадь	УПКС	КС
4639	Российская Федерация, Республика Северная Осетия-Алания, г. Владикавказ, ул. Тельмана, 23	Владикавказ	15:09:0010304:2057	003002000000 Земли населенных пунктов	Для размещения гаражей для собственных нужд	7	02.071	29	3 415,89	99 060,81
4640	Российская Федерация, Республика Северная Осетия-Алания, г. Владикавказ, ул. Тельмана, 25а	Владикавказ	15:09:0010304:2060	003002000000 Земли населенных пунктов	Для размещения гаражей для собственных нужд	7	02.071	25	3 415,89	85 397,25
4641	Российская Федерация, Республика Северная Осетия - Алания, г. Владикавказ, ул. Тельмана, 21	Владикавказ	15:09:0010304:2063	003002000000 Земли населенных пунктов	Размещение гаражей для собственных нужд	7	02.071	22	3 415,89	75 149,58
4642	Российская Федерация, Республика Северная Осетия - Алания, г. Владикавказ, ул. Тельмана	Владикавказ	15:09:0010304:2064	003002000000 Земли населенных пунктов	Для размещения гаражей для собственных нужд	7	02.071	24	3 415,89	81 981,36
4643	Республика Северная Осетия - Алания, г. Владикавказ, ул. Тельмана, 25	Владикавказ	15:09:0010304:3	003002000000 Земли населенных пунктов	Под эксплуатацию магазина №35	4	04.040	68	6 506,45	442 438,60
4644	Респ. Северная Осетия - Алания, г. Владикавказ, ул. Тельмана, 19	Владикавказ	15:09:0010304:4	003002000000 Земли населенных пунктов	Для содержания и эксплуатации магазина	4	04.040	36	6 506,45	234 232,20
4645	Республика Северная Осетия-Алания, г Владикавказ, ул Тельмана, д 25а	Владикавказ	15:09:0010304:5	003002000000 Земли населенных пунктов	магазин	4	04.040	33	6 506,45	214 712,85
4646	Республика Северная Осетия-Алания, г Владикавказ, ул Тельмана, ТП-82	Владикавказ	15:09:0010304:6	003002000000 Земли населенных пунктов	ТП-82	6	03.012	36	2 223,04	80 029,44
4647	Респ. Северная Осетия - Алания, г. Владикавказ, ул. Тельмана, 25 в	Владикавказ	15:09:0010304:7	003002000000 Земли населенных пунктов	Для содержания и эксплуатации капитального гаража	7	02.071	18	3 415,89	61 486,02
4648	Северная Осетия - Алания респ, г Владикавказ, ул Тельмана, 23	Владикавказ	15:09:0010304:8	003002000000 Земли населенных пунктов	Для содержания и эксплуатации капитального гаража	7	02.071	19	3 415,89	64 901,91
4649	Северная Осетия - Алания респ, г Владикавказ, ул Тельмана, 23	Владикавказ	15:09:0010304:9	003002000000 Земли населенных пунктов	Для содержания и эксплуатации капитального гаража	7	02.071	16	3 415,89	54 654,24
4650	Республика Северная Осетия - Алания, г. Владикавказ, ул. Минина, 15	Владикавказ	15:09:0010305:1	003002000000 Земли населенных пунктов	Физико-математическая школа-интернат	3	03.050	26 503	3 160,27	83 756 635,81
4651	Респ. Северная Осетия - Алания, г. Владикавказ, ул. Строительная, 6"а"	Владикавказ	15:09:0010305:10	003002000000 Земли населенных пунктов	Для содержания и эксплуатации индивидуального жилого дома	13	02.010	1 150	4 575,24	5 261 526,00
4652	Респ. Северная Осетия - Алания, г. Владикавказ, ул. Строительная, 8	Владикавказ	15:09:0010305:11	003002000000 Земли населенных пунктов	Для содержания и эксплуатации индивидуального жилого дома	13	02.010	1 254	4 575,24	5 737 350,96
4653	Респ. Северная Осетия - Алания, г. Владикавказ, ул. Строительная, 10	Владикавказ	15:09:0010305:12	003002000000 Земли населенных пунктов	Для содержания и эксплуатации индивидуального жилого дома	13	02.010	2 916	4 575,24	13 341 399,84
4654	Респ. Северная Осетия - Алания, г. Владикавказ, ул. Строительная, 10 "а"	Владикавказ	15:09:0010305:13	003002000000 Земли населенных пунктов	Для содержания и эксплуатации индивидуального жилого дома	13	02.010	804	4 575,24	3 678 492,96
4655	Респ. Северная Осетия - Алания, г. Владикавказ, ул. Пожарского, 22	Владикавказ	15:09:0010305:14	003002000000 Земли населенных пунктов	Застроенные	2	02.050	11 387	5 422,04	61 740 769,48
4656	Респ. Северная Осетия - Алания, г. Владикавказ, ул. Тельмана, 28	Владикавказ	15:09:0010305:15	003002000000 Земли населенных пунктов	Для содержания и эксплуатации трансформаторной подстанции (ТП)	6	03.012	134	2 223,04	297 887,36
4657	Республика Северная Осетия - Алания, г. Владикавказ, ул. Пожарского, 16	Владикавказ	15:09:0010305:16	003002000000 Земли населенных пунктов	Насосная	6	03.012	14	2 223,04	31 122,56
4658	Северная Осетия - Алания респ, г Владикавказ, ул Тельмана, 18	Владикавказ	15:09:0010305:17	003002000000 Земли населенных пунктов	Для содержания и эксплуатации трансформаторной подстанции (ТП)	6	03.012	30	2 223,04	66 691,20
4659	Респ. Северная Осетия - Алания, г. Владикавказ, ул. Цаликова, 49	Владикавказ	15:09:0010305:19	003002000000 Земли населенных пунктов	Для содержания и эксплуатации индивидуального жилого дома	13	02.010	951	4 575,24	4 351 053,24
4660	Респ. Северная Осетия - Алания, г. Владикавказ, ул. Минина, 15	Владикавказ	15:09:0010305:2	003002000000 Земли населенных пунктов	Для содержания и эксплуатации столярного цеха	6	06.060	208	2 494,14	518 781,12
4661	Респ. Северная Осетия - Алания, г. Владикавказ, ул. Цаликова, 47	Владикавказ	15:09:0010305:20	003002000000 Земли населенных пунктов	Для содержания и эксплуатации индивидуального жилого дома	13	02.010	1 366	4 575,24	6 249 777,84
4662	Респ. Северная Осетия - Алания, г. Владикавказ, ул. Цаликова, 45	Владикавказ	15:09:0010305:21	003002000000 Земли населенных пунктов	Для содержания и эксплуатации индивидуального жилого дома	13	02.010	1 218	4 575,24	5 572 642,32
4663	Респ. Северная Осетия - Алания, г. Владикавказ, ул. Пожарского, 43	Владикавказ	15:09:0010305:22	003002000000 Земли населенных пунктов	Застроенные	3	03.080	2 532	1 518,17	3 844 006,44
4664	Республика Северная Осетия - Алания, г. Владикавказ, ул. Цаликова, 41	Владикавказ	15:09:0010305:23	003002000000 Земли населенных пунктов	Застроенные	3	03.080	2 141	1 518,17	3 250 401,97
4665	Республика Северная Осетия-Алания, г Владикавказ, ул Тельмана/Мичоева	Владикавказ	15:09:0010305:24	003002000000 Земли населенных пунктов	Под торговый киоск	4	04.040	6	6 506,45	39 038,70
4666	Респ. Северная Осетия - Алания, г. Владикавказ, ул. Пожарского, 22	Владикавказ	15:09:0010305:25	003002000000 Земли населенных пунктов	Для содержания и эксплуатации капитального гаража	7	02.071	36	3 415,89	122 972,04
4667	Респ. Северная Осетия - Алания, г. Владикавказ, ул. Пожарского, 22	Владикавказ	15:09:0010305:26	003002000000 Земли населенных пунктов	Для содержания и эксплуатации капитального гаража	7	02.071	29	3 415,89	99 060,81
4668	Респ. Северная Осетия - Алания, г. Владикавказ, ул. Строительная, 10 "а"	Владикавказ	15:09:0010305:27	003002000000 Земли населенных пунктов	Для содержания и эксплуатации капитального гаража	7	02.071	22	3 415,89	75 149,58
4669	Респ. Северная Осетия - Алания, г. Владикавказ, ул. Пожарского, 22	Владикавказ	15:09:0010305:28	003002000000 Земли населенных пунктов	Для установки и эксплуатации торгового киоска	4	04.040	7	6 506,45	45 545,15
4670	Респ. Северная Осетия - Алания, г. Владикавказ, ул. Пожарского, дом 20 "а"	Владикавказ	15:09:0010305:29	003002000000 Земли населенных пунктов	Для содержания и эксплуатации металлического гаража	7	02.071	18	3 415,89	61 486,02
4671	Респ. Северная Осетия - Алания, г. Владикавказ, ул. Тельмана, дом 30, (во дворе дома)	Владикавказ	15:09:0010305:3	003002000000 Земли населенных пунктов	Гараж	7	02.071	18	3 415,89	61 486,02
4672	Респ. Северная Осетия - Алания, г. Владикавказ, ул. Тельмана, 26	Владикавказ	15:09:0010305:30	003002000000 Земли населенных пунктов	Для содержания и эксплуатации металлического гаража	7	02.071	19	3 415,89	64 901,91
4673	Респ. Северная Осетия - Алания, г. Владикавказ, ул. Пожарского, дом 22	Владикавказ	15:09:0010305:31	003002000000 Земли населенных пунктов	Под строительство гаража	7	02.071	20	3 415,89	68 317,80
4674	Республика Северная Осетия-Алания, г. Владикавказ, ул. Тельмана, 28	Владикавказ	15:09:0010305:32	003002000000 Земли населенных пунктов	Для содержания и эксплуатации капитального гаража	7	02.071	25	3 415,89	85 397,25
4675	Респ. Северная Осетия - Алания, г. Владикавказ, ул. Пожарского, 20 а	Владикавказ	15:09:0010305:33	003002000000 Земли населенных пунктов	Эксплуатация многоквартирного дома	2	02.050	429	5 422,04	2 326 055,16
4676	Респ. Северная Осетия - Алания, г. Владикавказ, ул. Пожарского, 22	Владикавказ	15:09:0010305:34	003002000000 Земли населенных пунктов	Эксплуатация многоквартирного дома	2	02.050	720	5 422,04	3 903 868,80
4677	Респ. Северная Осетия - Алания, г. Владикавказ, ул. Строительная, 6	Владикавказ	15:09:0010305:355	003002000000 Земли населенных пунктов	Для содержания и эксплуатации индивидуального жилого дома	13	02.010	993	4 575,24	4 543 213,32
4678	Респ. Северная Осетия - Алания, г. Владикавказ, ул. Строительная, 6	Владикавказ	15:09:0010305:356	003002000000 Земли населенных пунктов	Для содержания и эксплуатации индивидуального жилого дома	13	02.010	1 114	4 575,24	5 096 817,36
4679	Респ. Северная Осетия - Алания, г. Владикавказ, ул. Тельмана, дом 24	Владикавказ	15:09:0010305:36	003002000000 Земли населенных пунктов	Эксплуатация многоквартирного дома	2	02.050	484	5 422,04	2 624 267,36
4680	Республика Северная Осетия-Алания, г Владикавказ, ул Тельмана, 26	Владикавказ	15:09:0010305:37	003002000000 Земли населенных пунктов	Среднеэтажная жилая застройка	2	02.050	1 890	5 422,04	10 247 655,60
4681	Респ. Северная Осетия - Алания, г. Владикавказ, ул. Тельмана, 28	Владикавказ	15:09:0010305:38	003002000000 Земли населенных пунктов	Среднеэтажная жилая застройка	2	02.050	1 837	5 422,04	9 960 287,48
4682	Республика Северная Осетия-Алания, г. Владикавказ, ул. Пожарского, 20 а	Владикавказ	15:09:0010305:387	003002000000 Земли населенных пунктов	Для содержания и эксплуатации капитального гаража	7	02.071	20	3 415,89	68 317,80
4683	Респ. Северная Осетия - Алания, г. Владикавказ, ул. Тельмана, 30	Владикавказ	15:09:0010305:39	003002000000 Земли населенных пунктов	Эксплуатация многоквартирного дома	2	02.050	300	5 422,04	1 626 612,00
4684	Республика Северная Осетия-Алания, г Владикавказ, ул Тельмана, 28	Владикавказ	15:09:0010305:399	003002000000 Земли населенных пунктов	Для содержания и эксплуатации капитального гаража	7	02.071	28	3 415,89	95 644,92
4685	Республика Северная Осетия - Алания, г. Владикавказ, ул. Минина, 15	Владикавказ	15:09:0010305:4	003002000000 Земли населенных пунктов	Для содержания и эксплуатации котельной	6	03.012	349	2 223,04	775 840,96
4686	Республика Северная Осетия-Алания, г. Владикавказ, ул. Минина, 15	Владикавказ	15:09:0010305:404	003002000000 Земли населенных пунктов	Отделения связи, почтовые отделения, телефонные и телеграфные станции и переговорочные пункты	3	03.022	13	1 518,17	19 736,21

№ п/п	Местоположение ЗУ	Район	Кадастровый номер ЗУ	Категория земель	Разрешенное использование по документу	Код вида разрешенного использования (в соответствии с классификатором видов разрешенного использования земельных участков)	Вид использования объектов недвижимости	Площадь	УПКС	КС
4687	Республика Северная Осетия-Алания, г Владикавказ, ул Тельмана, д 28	Владикавказ	15:09:0010305:407	0030020000000 Земли населенных пунктов	Для содержания и эксплуатации капитального гаража	7	02.07.1	21	3 415,89	81 981,36
4688	Республика Северная Осетия-Алания, г. Владикавказ, ул. Тельмана, 28	Владикавказ	15:09:0010305:408	0030020000000 Земли населенных пунктов	Для содержания и эксплуатации капитального гаража	7	02.07.1	17	3 415,89	58 010,13
4689	Респ. Северная Осетия - Алания, г. Владикавказ, ул. Тельмана, 22	Владикавказ	15:09:0010305:41	0030020000000 Земли населенных пунктов	Для содержания и эксплуатации ТП (трансформаторная подстанция №90)	6	03.01.2	46	2 223,01	102 259,81
4690	Республика Северная Осетия-Алания, г. Владикавказ, ул. Тельмана, 26	Владикавказ	15:09:0010305:411	0030020000000 Земли населенных пунктов	Для содержания и эксплуатации капитального гаража	7	02.07.1	21	3 415,89	81 981,36
4691	Республика Северная Осетия-Алания, г Владикавказ, ул Минина	Владикавказ	15:09:0010305:419	0030020000000 Земли населенных пунктов	Физико-математическая школа-интернат	3	03.05.0	1 564	3 266,27	5 242 662,28
4692	Северная Осетия - Алания респ, г. Владикавказ, ул. Строительная, 10 "б"	Владикавказ	15:09:0010305:42	0030020000000 Земли населенных пунктов	Для содержания и эксплуатации капитального гаража	7	02.07.1	25	3 415,89	85 397,25
4693	Республика Северная Осетия-Алания, г Владикавказ, ул Цаликова, ТП-80	Владикавказ	15:09:0010305:5	0030020000000 Земли населенных пунктов	Застроенные	7	02.07.1	46	3 415,89	157 130,94
4694	Республика Северная Осетия - Алания, г Владикавказ, ул Строительная , 10	Владикавказ	15:09:0010305:536	0030020000000 Земли населенных пунктов	Гаражи на отдельных земельных участках	7	02.07.1	28	3 415,89	95 644,92
4695	Респ Северная Осетия - Алания, г Владикавказ, ул Тельмана, 26	Владикавказ	15:09:0010305:537	0030020000000 Земли населенных пунктов	Гаражи на отдельных земельных участках	7	02.07.1	25	3 415,89	85 397,25
4696	Республика Северная Осетия-Алания, г Владикавказ, ул Цаликова/Пожарского	Владикавказ	15:09:0010305:539	0030020000000 Земли населенных пунктов	Жилой дом	13	02.01.0	1 687	1 575,21	8 614 177,89
4697	Республика Северная Осетия-Алания, г Владикавказ, ул Цаликова/Пожарского	Владикавказ	15:09:0010305:540	0030020000000 Земли населенных пунктов	Жилой дом	13	02.01.0	113	1 575,21	517 852,12
4698	Российская Федерация, Республика Северная Осетия - Алания, городской округ город Владикавказ, пр-д Керченский, земельный участок 3	Владикавказ	15:09:0010305:6	0030020000000 Земли населенных пунктов	Застроенные	3	03.08.0	551	1 518,17	836 511,67
4699	Республика Северная Осетия - Алания, г Владикавказ, ул Пожарского, 22	Владикавказ	15:09:0010305:557	0030020000000 Земли населенных пунктов	для размещения гаражей для собственных нужд	7	02.07.1	25	3 415,89	85 397,25
4700	Респ. Северная Осетия - Алания, г. Владикавказ, ул. Тельмана, 26	Владикавказ	15:09:0010305:560	0030020000000 Земли населенных пунктов	хранение автотранспорта	7	02.07.1	21	3 415,89	71 733,69
4701	Российская Федерация, Республика Северная Осетия - Алания, г. Владикавказ, ул. Строительная	Владикавказ	15:09:0010305:568	0030020000000 Земли населенных пунктов	Для содержания и эксплуатации жилого дома	13	02.01.0	936	1 575,21	1 537 265,61
4702	Российская Федерация, Республика Северная Осетия - Алания, г. Владикавказ, ул. Строительная	Владикавказ	15:09:0010305:569	0030020000000 Земли населенных пунктов	Для содержания и эксплуатации индивидуального жилого дома	13	02.01.0	222	1 575,21	1 613 703,28
4703	Российская Федерация, Республика Северная Осетия - Алания, г. Владикавказ, ул. Строительная	Владикавказ	15:09:0010305:570	0030020000000 Земли населенных пунктов	Для содержания и эксплуатации индивидуального жилого дома	13	02.01.0	944	1 575,21	1 266 698,92
4704	Российская Федерация, Республика Северная Осетия - Алания, г. Владикавказ, ул. Строительная	Владикавказ	15:09:0010305:571	0030020000000 Земли населенных пунктов	Для содержания и эксплуатации индивидуального жилого дома	13	02.01.0	903	1 575,21	1 422 147,24
4705	Российская Федерация, Республика Северная Осетия - Алания, г. Владикавказ, ул. Строительная	Владикавказ	15:09:0010305:572	0030020000000 Земли населенных пунктов	Для содержания и эксплуатации индивидуального жилого дома	13	02.01.0	902	1 575,21	1 420 722,16
4706	Респ. Северная Осетия - Алания, г. Владикавказ, ул. Строительная, дом 6 "б"	Владикавказ	15:09:0010305:9	0030020000000 Земли населенных пунктов	Для содержания и эксплуатации индивидуального жилого дома	13	02.01.0	858	1 575,21	1 351 555,92
4707	Респ. Северная Осетия - Алания, г. Владикавказ, ул. Пушкина, 46	Владикавказ	15:09:0010306:10	0030020000000 Земли населенных пунктов	Застроенные	3	03.08.0	2 563	1 518,17	3 891 189,51
4708	Республика Северная Осетия-Алания, г Владикавказ, ул Цаликова/Гвардейская, д 40/27	Владикавказ	15:09:0010306:13	0030020000000 Земли населенных пунктов	Для содержания и эксплуатации индивидуального жилого дома	13	02.01.0	2 693	1 575,21	4 241 611,72
4709	Респ. Северная Осетия - Алания, г. Владикавказ, ул. Цаликова, 38	Владикавказ	15:09:0010306:14	0030020000000 Земли населенных пунктов	Для содержания и эксплуатации индивидуального жилого дома	13	02.01.0	1 428	1 575,21	2 249 432,72
4710	Респ. Северная Осетия - Алания, г. Владикавказ, ул. Цаликова/пер. Керченский, дом 36/7	Владикавказ	15:09:0010306:15	0030020000000 Земли населенных пунктов	Для содержания и эксплуатации индивидуального жилого дома	13	02.01.0	1 378	1 575,21	2 170 728,72
4711	Республика Северная Осетия-Алания, г Владикавказ, ул Минина, д 19	Владикавказ	15:09:0010306:17	0030020000000 Земли населенных пунктов	Застроенные	3	03.08.0	805	1 518,17	1 222 125,85
4712	Респ. Северная Осетия - Алания, г. Владикавказ, ул. Гвардейская, 23 б	Владикавказ	15:09:0010306:18	0030020000000 Земли населенных пунктов	Автомобильные мойки, ремонт автомобилей	4	04.09.8	699	3 581,70	4 680 317,30
4713	Респ. Северная Осетия - Алания, г. Владикавказ, ул. Гвардейская, дом 25	Владикавказ	15:09:0010306:19	0030020000000 Земли населенных пунктов	Для содержания и эксплуатации зданий учебного центра	3	03.05.0	6 838	3 266,27	21 669 826,26
4714	Респ. Северная Осетия - Алания, г. Владикавказ, ул. Минина, 19	Владикавказ	15:09:0010306:20	0030020000000 Земли населенных пунктов	Застроенные	3	03.08.0	2 181	1 518,17	3 771 131,26
4715	Респ. Северная Осетия - Алания, г. Владикавказ, ул. Минина, 19	Владикавказ	15:09:0010306:21	0030020000000 Земли населенных пунктов	Застроенные	3	03.08.0	648	1 518,17	1 120 406,16
4716	Республика Северная Осетия-Алания, г. Владикавказ, ул. Цаликова/Пожарского	Владикавказ	15:09:0010306:217	0030020000000 Земли населенных пунктов	Для содержания и эксплуатации индивидуального жилого дома	13	02.01.0	1 212	1 575,21	1 910 139,66
4717	Российская Федерация, Республика Северная Осетия-Алания, городской округ город Владикавказ, г. Владикавказ, ул. Цаликова, земельный участок 48 б	Владикавказ	15:09:0010306:218	0030020000000 Земли населенных пунктов	Для содержания и эксплуатации индивидуального жилого дома	13	02.01.0	963	1 575,21	1 517 360,12
4718	Республика Северная Осетия-Алания, г. Владикавказ, ул. Цаликова/Пожарского	Владикавказ	15:09:0010306:219	0030020000000 Земли населенных пунктов	Для содержания и эксплуатации индивидуального жилого дома	13	02.01.0	250	1 575,21	1 118 830,20
4719	Российская Федерация, Республика Северная Осетия - Алания, г. Владикавказ, ул. Минина	Владикавказ	15:09:0010306:223	0030020000000 Земли населенных пунктов	Ремонт автомобилей	4	04.09.9	858	3 581,70	4 763 [illegible]
4720	Российская Федерация, Республика Северная Осетия - Алания, г. Владикавказ, ул. Минина	Владикавказ	15:09:0010306:224	0030020000000 Земли населенных пунктов	Объекты культурно-досуговой деятельности	3	03.06.0	2 477	3 266,27	8 092 616,47
4721	Российская Федерация, Республика Северная Осетия-Алания, городской округ город Владикавказ, г. Владикавказ, ул. Цаликова, земельный участок 44	Владикавказ	15:09:0010306:225	0030020000000 Земли населенных пунктов	Для эксплуатации существующего индивидуального жилого дома	13	02.01.0	1 792	1 575,21	2 821 815,68
4722	Российская Федерация, Республика Северная Осетия-Алания, городской округ город Владикавказ, г. Владикавказ, ул. Цаликова, земельный участок 42 Б	Владикавказ	15:09:0010306:226	0030020000000 Земли населенных пунктов	Для эксплуатации существующего индивидуального жилого дома	13	02.01.0	903	1 575,21	1 422 411,72
4723	Респ. Северная Осетия - Алания, г. Владикавказ, ул. Гвардейская, 23б	Владикавказ	15:09:0010306:23	0030020000000 Земли населенных пунктов	автомобильные мойки ,ремонт автомобилей	4	04.09.9	2 167	3 581,70	12 211 [illegible]
4724	Республика Северная Осетия-Алания, г Владикавказ, пер Керченский, д 7а	Владикавказ	15:09:0010306:24	0030020000000 Земли населенных пунктов	Для содержания и эксплуатации жилого дома	13	02.01.0	915	1 575,21	1 441 [illegible]
4725	Республика Северная Осетия-Алания, г Владикавказ, ул Цаликова/Гвардейская, д 40/27	Владикавказ	15:09:0010306:25	0030020000000 Земли населенных пунктов	Для содержания и эксплуатации индивидуального жилого дома	13	02.01.0	1 053	1 575,21	1 659 [illegible]
4726	Республика Северная Осетия-Алания, г Владикавказ, ул Цаликова/Гвардейская, д 40/27	Владикавказ	15:09:0010306:26	0030020000000 Земли населенных пунктов	Для содержания и эксплуатации индивидуального жилого дома	13	02.01.0	1 669	1 575,21	2 629 [illegible]
4727	Республика Северная Осетия-Алания, г Владикавказ, ул Цаликова/Пожарского, д 50/26	Владикавказ	15:09:0010306:29	0030020000000 Земли населенных пунктов	Для содержания и эксплуатации индивидуального жилого дома	13	02.01.0	664	1 575,21	1 046 [illegible]
4728	Респ. Северная Осетия - Алания, г. Владикавказ, ул. Цаликова, 44	Владикавказ	15:09:0010306:32	0030020000000 Земли населенных пунктов	Для эксплуатации существующего жилого дома	13	02.01.0	806	1 575,21	1 269 [illegible]
4729	Респ. Северная Осетия - Алания, г. Владикавказ, ул. Гвардейская, 23	Владикавказ	15:09:0010306:5	0030020000000 Земли населенных пунктов	Для содержания и эксплуатации автозаправочной станции	4	04.09.5	1 768	9 271,69	16 392 [illegible]
4730	Респ. Северная Осетия - Алания, г. Владикавказ, ул. Минина, 17	Владикавказ	15:09:0010306:6	0030020000000 Земли населенных пунктов	Для содержания и эксплуатации зданий и сооружений центро	3	03.04.0	6 551	3 963,83	25 962 [illegible]
4731	Республика Северная Осетия-Алания, г Владикавказ, ул Пожарского/Гвардейская, 28а/38	Владикавказ	15:09:0010306:8	0030020000000 Земли населенных пунктов	Для содержания и эксплуатации индивидуального жилого дома	13	02.01.0	2 710	1 575,21	12 548 [illegible]

№ п/п	Местоположение ЗУ	Район	Кадастровый номер ЗУ	Категория земель	Разрешенное использование по документу	Код вида разрешенного использования (в соответствии с классификатором видов разрешенного использования земельных участков)	Вид использования объектов недвижимости	Площадь	УПКС	КС
4732	Республика Северная Осетия-Алания, г. Владикавказ, ул. Цаллагова, 42	Владикавказ	15:09:0010306:84	003002000000 Земли населенных пунктов	Для содержания и эксплуатации индивидуального жилого дома	13	02.010	1 809	4 575,24	8 276 609,16
4733	Республика Северная Осетия-Алания, г. Владикавказ, ул. Цаллагова, 42 "А"	Владикавказ	15:09:0010306:85	003002000000 Земли населенных пунктов	Для содержания и эксплуатации индивидуального жилого дома	13	02.010	930	4 575,24	4 254 973,20
4734	Республика Северная Осетия-Алания, г. Владикавказ, ул. Цаллагова, 34	Владикавказ	15:09:0010306:86	003002000000 Земли населенных пунктов	Под застройку	13	02.010	5 371	4 575,24	24 573 614,04
4735	Респ. Северная Осетия - Алания, г. Владикавказ, ул. Пожарского, 48	Владикавказ	15:09:0010306:9	003002000000 Земли населенных пунктов	Застроенные	3	03.080	4 876	1 518,17	7 402 596,92
4736	Республика Северная Осетия-Алания, г.Владикавказ, ул.Гвардейская, 30	Владикавказ	15:09:0010307:1	003002000000 Земли населенных пунктов	Для содержания и эксплуатации существующих зданий и сооружений	3	08.030	14 868	1 518,17	22 572 151,56
4737	Респ. Северная Осетия - Алания, г. Владикавказ, ул. Мишина, 21	Владикавказ	15:09:0010307:10	003002000000 Земли населенных пунктов	Для содержания и эксплуатации склада медикаментов	3	03.040	8 848	3 965,83	35 089 663,84
4738	Респ. Северная Осетия - Алания, г. Владикавказ, ул. Гвардейская, 30 "а"	Владикавказ	15:09:0010307:11	003002000000 Земли населенных пунктов	Для содержания и эксплуатации нежилых строений	3	03.080	1 333	1 518,17	2 023 720,61
4739	Республика Северная Осетия-Алания, г. Владикавказ, ул. Пожарского, 30 "б"	Владикавказ	15:09:0010307:2	003002000000 Земли населенных пунктов	Под строительство автогазозаправочной станции	4	04.095	5 000	9 271,69	46 358 450,00
4740	Респ. Северная Осетия - Алания, г. Владикавказ, ул. Пожарского, 30	Владикавказ	15:09:0010307:4	003002000000 Земли населенных пунктов	Эксплуатация АЗС	4	04.095	9 600	9 271,69	89 008 224,00
4741	Республика Северная Осетия-Алания, г. Владикавказ, ул. Пожарского,32	Владикавказ	15:09:0010307:49	003002000000 Земли населенных пунктов	Для благоустройства территории, использования, охраны, защиты и воспроизводства городских лесопарковой зоны	5	12.003	60 421	975,97	58 969 083,37
4742	Респ. Северная Осетия - Алания, г. Владикавказ, ул. Пожарского	Владикавказ	15:09:0010307:5	003002000000 Земли населенных пунктов	Застроенные	2	02.000	77 952	5 422,04	422 658 862,08
4743	Респ. Северная Осетия - Алания, г. Владикавказ, ул. Пожарского	Владикавказ	15:09:0010307:6	003002000000 Земли населенных пунктов	Застроенные	4	04.040	50	6 506,45	325 322,50
4744	Респ. Северная Осетия - Алания, г. Владикавказ, ул. Мишина/Гвардейская	Владикавказ	15:09:0010307:7	003002000000 Земли населенных пунктов	Технические боксы по обслуживанию автотранспорта	4	04.099	225	5 584,70	1 256 557,50
4745	Республика Северная Осетия - Алания, г. Владикавказ, ул. Мишина, д. 26а	Владикавказ	15:09:0010307:8	003002000000 Земли населенных пунктов	Под строительство автосервиса	4	04.099	2 016	5 584,70	11 258 755,20
4746	Республика Северная Осетия-Алания, г. Владикавказ, ул. Гвардейская 28 "А"	Владикавказ	15:09:0010307:9	003002000000 Земли населенных пунктов	Мастерские по ремонту и обслуживанию городского транспорта	7	07.021	2 362	975,97	2 305 241,14
4747	Респ. Северная Осетия - Алания, г. Владикавказ, ул. Гвардейская, 2	Владикавказ	15:09:0010308:1	003002000000 Земли населенных пунктов	Для содержания и эксплуатации мастерских по ремонту и обслуживанию городского транспорта	4	04.099	4 286	5 584,70	23 936 024,20
4748	Республика Северная Осетия - Алания, г. Владикавказ, ул. Молодежная, 19	Владикавказ	15:09:0010308:10	003002000000 Земли населенных пунктов	Для эксплуатации административно-производственного здания	6	06.000	4 195	2 494,14	10 462 917,30
4749	Российская Федерация, Республика Северная Осетия-Алания, городской округ город Владикавказ, г. Владикавказ, ул. Гвардейская, 2	Владикавказ	15:09:0010308:165	003002000000 Земли населенных пунктов	Обслуживание перевозок пассажиров	7	07.021	13 912	975,97	13 577 694,64
4750	Республика Северная Осетия-Алания, г. Владикавказ, ул. Чапаева, 51 "А"	Владикавказ	15:09:0010308:167	003002000000 Земли населенных пунктов	Автобаза	7	04.090	622	2 385,70	1 483 905,40
4751	Республика Северная Осетия-Алания, г. Владикавказ, ул. Чапаева, 51	Владикавказ	15:09:0010308:168	003002000000 Земли населенных пунктов	Автобаза	7	04.090	19 713	2 385,70	47 029 304,10
4752	Республика Северная Осетия-Алания, г.Владикавказ, ул.Интернациональная/Чапаева/Молодежная 31/51/12	Владикавказ	15:09:0010308:17	003002000000 Земли населенных пунктов	Склады (размещение сооружений, имеющих назначение по временному хранению, распределению и перевалке грузов (за исключением хранения стратегических запасов), не являющиеся частями производственных комплексов, на которых был создан груз промышленные базы, склады, погрузочные терминалы и доки, нефтехранилища и нефтебазовые станции, газовые хранилища и обслуживающие их газоконденсатные и газоперекачивающие станции, элеваторы и продовольственные склады, за исключением железнодорожных перевалочных складов)	6	06.093	3 549	2 494,14	8 851 702,86
4753	Республика Северная Осетия-Алания, г. Владикавказ, ул. Гвардейская, 2	Владикавказ	15:09:0010308:173	003002000000 Земли населенных пунктов	Для содержания и эксплуатации автотранспорта	4	04.099	3 850	5 584,70	21 501 095,00
4754	Республика Северная Осетия-Алания, г. Владикавказ, ул. Гвардейская, 2	Владикавказ	15:09:0010308:174	003002000000 Земли населенных пунктов	Для содержания и эксплуатации автотранспорта	4	04.099	663	5 584,70	3 702 656,10
4755	Республика Северная Осетия-Алания, г. Владикавказ, ул. Гвардейская, 2	Владикавказ	15:09:0010308:175	003002000000 Земли населенных пунктов	Для содержания и эксплуатации автотранспорта	4	04.099	5 645	5 584,70	31 525 631,50
4756	Республика Северная Осетия-Алания, г. Владикавказ, ул. Гвардейская, 2	Владикавказ	15:09:0010308:176	003002000000 Земли населенных пунктов	Для содержания и эксплуатации автотранспорта	4	04.099	5 797	5 584,70	32 374 505,90
4757	Респ. Северная Осетия - Алания, г. Владикавказ, ул. Гвардейская, 4	Владикавказ	15:09:0010308:18	003002000000 Земли населенных пунктов	Для содержания и эксплуатации производственной базы	6	06.000	8 237	2 494,14	20 544 231,18
4758	Респ. Северная Осетия - Алания, г. Владикавказ, ул. Мишина/ул. Бутаева, 32/33	Владикавказ	15:09:0010308:19	003002000000 Земли населенных пунктов	Для содержания и эксплуатации производственной базы и ПС "В-1"	6	03.012	75 308	2 223,04	167 412 696,32
4759	Республика Северная Осетия-Алания, г. Владикавказ, ул. Чапаева, д. 53/55	Владикавказ	15:09:0010308:2	003002000000 Земли населенных пунктов	Для содержания и эксплуатации автобазы связи	6	06.080	7 297	3 632,77	26 508 322,69
4760	Республика Северная Осетия-Алания, г. Владикавказ, ул. Мишина/Бутаева, 32/33	Владикавказ	15:09:0010308:25	003002000000 Земли населенных пунктов	Для содержания и эксплуатации существующих зданий и сооружений	3	03.080	8 816	1 518,17	13 384 186,72
4761	Республика Северная Осетия-Алания, г. Владикавказ, ул. Чапаева	Владикавказ	15:09:0010308:288	003002000000 Земли населенных пунктов	Автобаза	7	04.090	1 859	2 385,70	4 435 016,30
4762	Респ. Северная Осетия - Алания, г. Владикавказ, ул. Чапаева	Владикавказ	15:09:0010308:289	003002000000 Земли населенных пунктов	Автобаза	7	04.090	17 344	2 385,70	41 377 580,80
4763	Респ. Северная Осетия - Алания, г. Владикавказ, ул. Мишина, 32	Владикавказ	15:09:0010308:3	003002000000 Земли населенных пунктов	Столярный цех и производственные помещения	6	06.000	84 250	2 494,14	210 131 295,00
4764	Российская Федерация, Республика Северная Осетия - Алания, г. Владикавказ, ул. Мишина, д. 28	Владикавказ	15:09:0010308:4	003002000000 Земли населенных пунктов	Служебные гаражи	7	02.071	5 006	3 815,89	19 149 479,34
4765	Респ. Северная Осетия - Алания, г. Владикавказ, (ул. Гвардейская), ул. Интернациональная	Владикавказ	15:09:0010308:5	003002000000 Земли населенных пунктов	База	6	06.000	8 000	2 494,14	21 449 604,00
4766	Республика Северная Осетия-Алания, г. Владикавказ, ул. Гаглоти, д. 2	Владикавказ	15:09:0010308:8	003002000000 Земли населенных пунктов	Для эксплуатации зданий и сооружений	3	03.080	2 817	1 518,17	4 276 684,89
4767	Республика Северная Осетия-Алания, г. Владикавказ, ул. Гаглоти, д. 1	Владикавказ	15:09:0010308:9	003002000000 Земли населенных пунктов	Для содержания и эксплуатации стадиона "Металлург"	3	05.012	15 006	596,42	8 949 878,52
4768	Республика Северная Осетия-Алания, г. Владикавказ, ул. Иристонская, 1в	Владикавказ	15:09:0010309:10	003002000000 Земли населенных пунктов	Пром Пред мукомольных предприятий (проч. не с.х.)	6	06.000	5 389	2 494,14	13 440 920,46
4769	Республика Северная Осетия-Алания, г. Владикавказ, ул. Иристонская	Владикавказ	15:09:0010309:11	003002000000 Земли населенных пунктов	Пром Пред мукомольных предприятий (проч. не с.х.)	6	06.000	984	2 494,14	2 454 233,76

№ п/п	Местоположение ЗУ	Район	Кадастровый номер ЗУ	Категория земель	Разрешенное использование по документу	Код вида разрешенного использования (в соответствии с классификатором видов разрешенного использования земельных участков)	Вид использования объектов недвижимости	Площадь	УПКС	КС
4770	Респ. Северная Осетия - Алания, г. Владикавказ, ул. Иристонская, 5	Владикавказ	15:09:0010309:12	003002000000 Земли населенных пунктов	Для эксплуатации трансформаторной подстанции	6	03:012	29	2 224,34	64 468,16
4771	Республика Северная Осетия-Алания, г Владикавказ, ул Иристонская	Владикавказ	15:09:0010309:13	003002000000 Земли населенных пунктов	Пром Прч муниципальных предприятий (прочч. не с.х.)	6	06:000	8 882	2 49 111	22 152 953,48
4772	Респ. Северная Осетия - Алания, г. Владикавказ, ул. Огурцова	Владикавказ	15:09:0010309:14	003002000000 Земли населенных пунктов	Пром Прч муниципальных предприятий (прочч. не с.х.)	6	06.000	9 126	2 49 111	22 761 521,64
4773	Респ. Северная Осетия - Алания, г. Владикавказ, ул. Огурцова	Владикавказ	15:09:0010309:15	003002000000 Земли населенных пунктов	Пром Прч муниципальных предприятий (прочч. не с.х.)	6	06.000	13 972	2 49 111	34 838 121,08
4774	Республика Северная Осетия-Алания, г Владикавказ, ул Продуктовая	Владикавказ	15:09:0010309:16	003002000000 Земли населенных пунктов	Пром Прч муниципальных предприятий (прочч. не с.х.)	6	06:000	752	2 49 111	1 875 710,16
4775	Республика Северная Осетия-Алания, г Владикавказ, ул Продуктовая	Владикавказ	15:09:0010309:17	003002000000 Земли населенных пунктов	Пром Прч муниципальных предприятий (прочч. не с.х.)	6	06:000	1 572	2 49 111	3 920 586,06
4776	Республика Северная Осетия-Алания, г Владикавказ, ул Продуктовая	Владикавказ	15:09:0010309:18	003002000000 Земли населенных пунктов	Пром Прч муниципальных предприятий (прочч. не с.х.)	6	06.000	2 305	2 49 111	5 748 992,70
4777	Республика Северная Осетия-Алания, г Владикавказ, ул Продуктовая	Владикавказ	15:09:0010309:19	003002000000 Земли населенных пунктов	Пром Прч муниципальных предприятий (прочч. не с.х.)	6	06.000	14 269	2 49 111	35 581 319,20
4778	Респ. Северная Осетия - Алания, г. Владикавказ, пер. Керамический, 3	Владикавказ	15:09:0010309:20	003002000000 Земли населенных пунктов	Для содержания и эксплуатации административного здания, складских и гаражных помещений	3	03:080	2 542	1 918 17	4 874 000,14
4779	Республика Северная Осетия-Алания, г. Владикавказ, ул. Иристонская №3 "А"	Владикавказ	15:09:0010309:204	003002000000 Земли населенных пунктов	Для содержания и эксплуатации металлического гаража	7	02:071	22	3 415,89	74 149,58
4780	Российская Федерация, Республика Северная Осетия - Алания, г Владикавказ, ул Иристонская, 3а	Владикавказ	15:09:0010309:213	003002000000 Земли населенных пунктов	Для строительства капитального гаража	7	02.071	18	3 415,89	61 486,02
4781	Республика Северная Осетия-Алания, г. Владикавказ, ул. Иристонская, 3 "а"	Владикавказ	15:09:0010309:218	003002000000 Земли населенных пунктов	Для содержания и эксплуатации металлического гаража	7	02.071	18	3 415,89	61 486,02
4782	Республика Северная Осетия-Алания, г. Владикавказ, пер. Керамический, 3	Владикавказ	15:09:0010309:219	003002000000 Земли населенных пунктов	Для содержания и эксплуатации существующих зданий и сооружений	6	06:000	561	2 49 111	1 399 095,34
4783	Республика Северная Осетия-Алания, г. Владикавказ, ул. Иристонская 9а	Владикавказ	15:09:0010309:223	003002000000 Земли населенных пунктов	для содержания и эксплуатации металлического гаража	7	02:071	21	3 415,89	71 733,69
4784	Республика Северная Осетия-Алания, г Владикавказ, ул Иристонская, д 9 "а"	Владикавказ	15:09:0010309:224	003002000000 Земли населенных пунктов	для содержания и эксплуатации металлического гаража	7	02.071	21	3 415,89	71 733,69
4785	Российская Федерация, Республика Северная Осетия-Алания, г. Владикавказ, ул. Керамическая	Владикавказ	15:09:0010309:226	003002000000 Земли населенных пунктов	Для использования в целях содержания и эксплуатации зданий, строений и сооружений производственного назначения	6	06.060	283	2 49 111	706 116,34
4786	Российская Федерация, Республика Северная Осетия-Алания, г. Владикавказ, ул. Керамическая, 5	Владикавказ	15:09:0010309:227	003002000000 Земли населенных пунктов	Магазины (Размещение объектов капитального строительства, предназначенных для продажи товаров, торговая площадь которых составляет до 5000 кв. м)	4	04:040	877	6 956,45	6 096 156,65
4787	Республика Северная Осетия-Алания, г. Владикавказ, пер. Керамический	Владикавказ	15:09:0010309:228	003002000000 Земли населенных пунктов	Для использования в целях содержания и эксплуатации зданий, строений и сооружений производственного назначения	6	06.060	541	2 49 111	1 349 329,71
4788	Республика Северная Осетия-Алания, г.Владикавказ, пер Керамический	Владикавказ	15:09:0010309:232	003002000000 Земли населенных пунктов	Для содержания и эксплуатации существующих зданий и сооружений	6	06.000	1 911	2 49 111	4 767 783,95
4789	Республика Северная Осетия-Алания, г.Владикавказ, пер Керамический	Владикавказ	15:09:0010309:233	003002000000 Земли населенных пунктов	Для содержания и эксплуатации существующих зданий и сооружений	6	06:000	2 997	2 49 111	7 476 153,93
4790	Республика Северная Осетия-Алания, г Владикавказ, ул Продуктовая, 4	Владикавказ	15:09:0010309:25	003002000000 Земли населенных пунктов	Для содержания и эксплуатации производственных помещений	6	06:000	1 806	2 49 111	4 505 766,84
4791	Республика Северная Осетия-Алания, г Владикавказ, ул Продуктовая, 4	Владикавказ	15:09:0010309:26	003002000000 Земли населенных пунктов	Для содержания и эксплуатации производственных помещений	6	06.000	2 058	2 49 111	5 036 243,12
4792	Республика Северная Осетия-Алания, г Владикавказ, ул Продуктовая, 4	Владикавказ	15:09:0010309:27	003002000000 Земли населенных пунктов	Для содержания и эксплуатации винодельческого завода	6	06.040	5 158	2 49 111	12 861 777,12
4793	Республика Северная Осетия-Алания, г Владикавказ, ул Продуктовая, 4	Владикавказ	15:09:0010309:28	003002000000 Земли населенных пунктов	Для содержания и эксплуатации винодельческого завода	6	06:040	1 617	2 49 111	4 031 021,39
4794	Респ. Северная Осетия - Алания, г. Владикавказ, ул. Огурцова, дом 4	Владикавказ	15:09:0010309:29	003002000000 Земли населенных пунктов	для содержания и эксплуатации зданий и сооружений	6	06:000	1 171	2 49 111	2 920 120,36
4795	Республика Северная Осетия-Алания, г Владикавказ, ул Продуктовая, 4	Владикавказ	15:09:0010309:3	003002000000 Земли населенных пунктов	Для содержания и эксплуатации цеха по переработке	6	06.000	3 778	2 49 111	9 422 869,92
4796	Респ. Северная Осетия - Алания, г. Владикавказ, ул. Огурцова, 4	Владикавказ	15:09:0010309:30	003002000000 Земли населенных пунктов	Для содержания и эксплуатации производственных зданий и помещений	6	06.000	9 126	2 49 111	22 761 521,64
4797	Респ. Северная Осетия - Алания, г. Владикавказ, ул. Иристонская, 1	Владикавказ	15:09:0010309:33	003002000000 Земли населенных пунктов	Для содержания и эксплуатации металлического гаража	7	02:071	18	3 415,89	61 486,02
4798	Респ. Северная Осетия - Алания, г. Владикавказ, ул. Иристонская, 3	Владикавказ	15:09:0010309:34	003002000000 Земли населенных пунктов	Для содержания и эксплуатации капитального гаража	7	02:071	42	3 415,89	143 467,38
4799	Респ. Северная Осетия - Алания, г. Владикавказ, пер. Керамический	Владикавказ	15:09:0010309:349	003002000000 Земли населенных пунктов	Для содержания и эксплуатации существующих зданий и сооружений	6	06.000	161	2 49 111	401 556,34
4800	Респ. Северная Осетия - Алания, г. Владикавказ, ул. Огурцова, 4	Владикавказ	15:09:0010309:35	003002000000 Земли населенных пунктов	Для содержания и эксплуатации производственных помещений по изготовлению колбасных изделий	6	06.000	1 019	2 49 111	2 541 528,66
4801	Респ. Северная Осетия - Алания, г. Владикавказ, пер. Продуктовый, 2	Владикавказ	15:09:0010309:36	003002000000 Земли населенных пунктов	Для содержания и эксплуатации складских помещений	6	06:093	173	2 49 111	429 792,08
4802	Респ. Северная Осетия - Алания, г. Владикавказ, пер. Продуктовый, 2	Владикавказ	15:09:0010309:37	003002000000 Земли населенных пунктов	Для содержания и эксплуатации складских помещений	6	06:093	121	2 49 111	301 720,93
4803	Республика Северная Осетия - Алания, Город Владикавказ, ул. Иристонская, 3	Владикавказ	15:09:0010309:388	003002000000 Земли населенных пунктов	Магазины	4	04:040	45	6 526,15	293 776,25
4804	Северная Осетия - Алания Респ, г. Владикавказ, ул. Иристонская, 3 а	Владикавказ	15:09:0010309:389	003002000000 Земли населенных пунктов	Под индивидуальное строительство гаража	7	02.071	18	3 415,89	61 486,02
4805	Республика Северная Осетия - Алания, г Владикавказ, ул Иристонская	Владикавказ	15:09:0010309:394	003002000000 Земли населенных пунктов	Для размещения гаражей для собственных нужд	7	02.071	36	3 415,89	122 972,04
4806	Российская Федерация, Республика Северная Осетия-Алания, г. Владикавказ, ул. Пионерская	Владикавказ	15:09:0010309:402	003002000000 Земли населенных пунктов	Общественное питание	4	04:060	1 504	4 825,62	7 258 470,00

№ пп	Местоположение ЗУ	Район	Кадастровый номер ЗУ	Категория земель	Разрешенное использование по документу	Код вида разрешенного использования (в соответствии с классификатором видов разрешенного использования земельных участков)	Вид использования объектов недвижимости	Площадь	УПКС	КС
4807	Российская Федерация, Республика Северная Осетия-Алания, г. Владикавказ, ул. Продуктовая	Владикавказ	15:09:0010309:403	003002000000 Земли населенных пунктов	Общественное питание	4	04.060	500	4 825,62	2 412 810,00
4808	Российская Федерация, Республика Северная Осетия-Алания, г. Владикавказ, ул. Продуктовая	Владикавказ	15:09:0010309:404	003002000000 Земли населенных пунктов	Общественное питание	4	04.060	500	4 825,62	2 412 810,00
4809	Российская Федерация, Республика Северная Осетия-Алания, г. Владикавказ, ул. Продуктовая	Владикавказ	15:09:0010309:405	003002000000 Земли населенных пунктов	Общественное питание	4	04.060	210	4 825,62	1 013 380,20
4810	Российская Федерация, Республика Северная Осетия - Алания, городской округ город Владикавказ, г Владикавказ, ул Продуктовая, земельный участок 3	Владикавказ	15:09:0010309:408	003002000000 Земли населенных пунктов	Для индивидуального жилищного строительства	13	02.010	339	4 575,24	1 551 006,36
4811	Российская Федерация, Республика Северная Осетия-Алания, г. Владикавказ, ул. Продуктовая	Владикавказ	15:09:0010309:409	003002000000 Земли населенных пунктов	Для индивидуального жилищного строительства	13	02.010	458	4 575,24	2 095 459,92
4812	Республика Северная Осетия - Алания г. Владикавказ, ул. Иристонская, д. 3а	Владикавказ	15:09:0010309:410	003002000000 Земли населенных пунктов	Для размещения гаражей для собственных нужд	7	02.071	22	3 415,89	75 149,58
4813	Российская Федерация, Республика Северная Осетия - Алания г. Владикавказ, пер. Керамический, 1	Владикавказ	15:09:0010309:413	003002000000 Земли населенных пунктов	Производственная деятельность	6	06.000	9 834	2 494,14	24 527 372,76
4814	Респ. Северная Осетия - Алания, г. Владикавказ, пер. Керамический, дом 3	Владикавказ	15:09:0010309:42	003002000000 Земли населенных пунктов	Для использования в целях содержания и эксплуатации здания гаражей и складских помещений	6	06.093	2 104	2 494,14	5 247 670,56
4815	Респ. Северная Осетия - Алания, г. Владикавказ, пер. Керамический, дом 3	Владикавказ	15:09:0010309:43	003002000000 Земли населенных пунктов	Для использования в целях содержания и эксплуатации здания гаражей и складских помещений	6	06.093	2 038	2 494,14	5 083 057,32
4816	Респ. Северная Осетия - Алания, г. Владикавказ, пер. Керамический, дом 3	Владикавказ	15:09:0010309:44	003002000000 Земли населенных пунктов	Для использования в целях содержания и эксплуатации здания гаражей и складских помещений	6	06.093	1 000	2 494,14	2 494 140,00
4817	Республика Северная Осетия-Алания, г Владикавказ, ул Иристонская, д 9а	Владикавказ	15:09:0010309:45	003002000000 Земли населенных пунктов	Эксплуатация многоквартирного дома	2	02.050	459	5 422,04	2 488 716,36
4818	Республика Северная Осетия-Алания, г Владикавказ, ул Иристонская, д 3г	Владикавказ	15:09:0010309:46	003002000000 Земли населенных пунктов	Эксплуатация многоквартирного дома	2	02.050	692	5 422,04	3 752 051,68
4819	Республика Северная Осетия-Алания, г Владикавказ, ул Иристонская, д 5г	Владикавказ	15:09:0010309:47	003002000000 Земли населенных пунктов	Эксплуатация многоквартирного дома	2	02.050	498	5 422,04	2 700 175,92
4820	Республика Северная Осетия-Алания, г Владикавказ, ул Иристонская, д 7	Владикавказ	15:09:0010309:48	003002000000 Земли населенных пунктов	Эксплуатация многоквартирного дома	2	02.050	472	5 422,04	2 559 202,88
4821	Республика Северная Осетия-Алания, г Владикавказ, ул Иристонская, д 9	Владикавказ	15:09:0010309:49	003002000000 Земли населенных пунктов	Эксплуатация многоквартирного дома	2	02.050	464	5 422,04	2 515 826,56
4822	Республика Северная Осетия-Алания, г Владикавказ, ул Иристонская, д 5	Владикавказ	15:09:0010309:50	003002000000 Земли населенных пунктов	Эксплуатация многоквартирного дома	2	02.050	543	5 422,04	2 944 167,72
4823	Респ. Северная Осетия - Алания, г. Владикавказ, ул. Иристонская, дом 1а	Владикавказ	15:09:0010309:51	003002000000 Земли населенных пунктов	Эксплуатация многоквартирного дома	2	02.050	671	5 422,04	3 638 188,84
4824	Республика Северная Осетия-Алания, г Владикавказ, ул Иристонская, д 3	Владикавказ	15:09:0010309:52	003002000000 Земли населенных пунктов	Эксплуатация многоквартирного дома	2	02.050	703	5 422,04	3 811 694,12
4825	Республика Северная Осетия - Алания г. Владикавказ, ул. Иристонская, 1	Владикавказ	15:09:0010309:53	003002000000 Земли населенных пунктов	Под объекты инженерного оборудования Водоснабжения	6	03.012	15	2 223,04	33 345,60
4826	Республика Северная Осетия-Алания, г Владикавказ, ул Иристонская, 1о	Владикавказ	15:09:0010309:54	003002000000 Земли населенных пунктов	Для строительства котельной	6	03.012	48	2 223,04	106 705,92
4827	Северная Осетия - Алания респ. г Владикавказ, пер. Керамический, 3	Владикавказ	15:09:0010309:55	003002000000 Земли населенных пунктов	Для содержания и эксплуатации существующих зданий и сооружений	13	02.010	403	4 575,24	1 843 821,72
4828	Республика Северная Осетия-Алания, г Владикавказ, ул Иристонская, д 1а	Владикавказ	15:09:0010309:7	003002000000 Земли населенных пунктов	Помещение подсобного цеха	3	03.031	104	2 982,12	310 140,48
4829	Респ. Северная Осетия-Алания. г.Владикавказ. ул.Огурцова, 2	Владикавказ	15:09:0010309:83	003002000000 Земли населенных пунктов	Для содержания и эксплуатации зданий и сооружений гимназии	3	03.050	14 114	3 160,27	44 604 050,78
4830	Северная Осетия - Алания респ. г Владикавказ, ул. Иристонская, 5	Владикавказ	15:09:0010309:85	003002000000 Земли населенных пунктов	Для содержания и эксплуатации капитального гаража	7	02.071	34	3 415,89	116 140,26
4831	Респ. Северная Осетия - Алания, г. Владикавказ, пер. Керамический, 3	Владикавказ	15:09:0010309:87	003002000000 Земли населенных пунктов	Для содержания и эксплуатации платной автостоянки	7	04.090	3 790	2 385,70	9 041 803,00
4832	Российская Федерация, Республика Северная Осетия - Алания, г. Владикавказ, пер. Керамический, 3	Владикавказ	15:09:0010309:88	003002000000 Земли населенных пунктов	Для содержания и эксплуатации платной автостоянки	7	04.090	915	2 385,70	2 182 915,50
4833	Северная Осетия - Алания респ. г. Владикавказ, ул. Иристонская, дом 3	Владикавказ	15:09:0010309:89	003002000000 Земли населенных пунктов	Для содержания и эксплуатации металлического гаража	7	02.071	18	3 415,89	61 486,02
4834	Российская Федерация, Республика Северная Осетия - Алания, г. Владикавказ, пер. Керамический, 3	Владикавказ	15:09:0010309:90	003002000000 Земли населенных пунктов	Для содержания и эксплуатации существующих зданий и сооружений	13	02.010	800	4 575,24	3 660 192,00
4835	Северная Осетия - Алания респ. г Владикавказ, пер. Керамический, 3	Владикавказ	15:09:0010309:91	003002000000 Земли населенных пунктов	Для содержания и эксплуатации существующих зданий и сооружений	13	02.010	9 872	4 575,24	45 166 769,28
4836	Республика Северная Осетия-Алания, г Владикавказ, ул. Иристонская, 5 "А"	Владикавказ	15:09:0010309:92	003002000000 Земли населенных пунктов	Для содержания и эксплуатации капитального гаража	7	02.071	20	3 415,89	68 317,80
4837	Респ. Северная Осетия - Алания, г. Владикавказ, ул. Тельмана, 17 "в"	Владикавказ	15:09:0010311:1	003002000000 Земли населенных пунктов	Для содержания и эксплуатации магазина	4	04.040	123	6 506,45	800 293,35
4838	Республика Северная Осетия-Алания, г Владикавказ, ул Минина, д 2-8	Владикавказ	15:09:0010311:10	003002000000 Земли населенных пунктов	Пром Прч Муниципальных предприятий (проч. не с/х)	6	06.000	3 294	2 494,14	8 215 697,16
4839	Республика Северная Осетия-Алания, г. Владикавказ, ул. Таболова, 2-б	Владикавказ	15:09:0010311:11	003002000000 Земли населенных пунктов	Пром Прч муниципальных предпр. (проч. не с/х)	6	06.000	1 211	2 494,14	3 020 403,54
4840	Республика Северная Осетия-Алания, г Владикавказ, пер Рабочий/Тельмана/Табулова	Владикавказ	15:09:0010311:12	003002000000 Земли населенных пунктов	Пром Прч Муниципальных предпр.(проч. не с/х)	6	06.000	5 296	2 494,14	13 208 965,44
4841	Республика Северная Осетия-Алания, г Владикавказ, ул Минина, д 12-16, 2-х этажные жилые дома	Владикавказ	15:09:0010311:13	003002000000 Земли населенных пунктов	Пром Прч Муниципальных предпр.(проч. не с/х)	2	02.000	3 190	5 422,04	17 296 307,60
4842	Респ. Северная Осетия - Алания, г. Владикавказ, пер. Рабочий, 3	Владикавказ	15:09:0010311:14	003002000000 Земли населенных пунктов	Для содержания и эксплуатации жилого дома	13	02.010	1 143	4 575,24	5 229 499,32
4843	Респ. Северная Осетия - Алания, г. Владикавказ, пер. Рабочий, 9	Владикавказ	15:09:0010311:15	003002000000 Земли населенных пунктов	Для содержания и эксплуатации индивидуального жилого дома	13	02.010	1 098	4 575,24	5 023 613,52
4844	Респ. Северная Осетия - Алания, г. Владикавказ, ул. Таболова, 12	Владикавказ	15:09:0010311:16	003002000000 Земли населенных пунктов	Для содержания и эксплуатации индивидуального жилого дома	13	02.010	1 063	4 575,24	4 863 480,12
4845	Респ. Северная Осетия - Алания, г. Владикавказ, ул. Таболова, 1	Владикавказ	15:09:0010311:17	003002000000 Земли населенных пунктов	НП Городских (поселковых) Советов	13	02.010	1 112	4 575,24	5 087 666,88
4846	Респ. Северная Осетия - Алания, г. Владикавказ, ул. Таболова, 3	Владикавказ	15:09:0010311:18	003002000000 Земли населенных пунктов	НП Городских (поселковых) Советов	13	02.010	1 095	4 575,24	5 009 887,80
4847	Респ. Северная Осетия - Алания, г. Владикавказ, ул. Таболова, 13	Владикавказ	15:09:0010311:19	003002000000 Земли населенных пунктов	НП Городских (поселковых) Советов	13	02.010	227	4 575,24	1 038 579,48
4848	Респ. Северная Осетия - Алания, г. Владикавказ, ул. Тельмана, 17 "в"	Владикавказ	15:09:0010311:2	003002000000 Земли населенных пунктов	Для содержания и эксплуатации четырехэтажного здания	2	02.050	1 547	5 422,04	8 387 895,88
4849	Республика Северная Осетия-Алания, г Владикавказ, ул Минина, д 10	Владикавказ	15:09:0010311:21	003002000000 Земли населенных пунктов	Жилой дом с хозпостройками	13	02.010	562	4 575,24	2 571 284,88
4850	Республика Северная Осетия-Алания, г. Владикавказ, ул. Таболова, 5	Владикавказ	15:09:0010311:215	003002000000 Земли населенных пунктов	Для содержания и эксплуатации многоквартирного жилого дома	2	02.050	1 075	5 422,04	5 828 693,00
4851	Республика Северная Осетия-Алания, г. Владикавказ, ул. Таболова, 4	Владикавказ	15:09:0010311:216	003002000000 Земли населенных пунктов	Для содержания и эксплуатации жилого дома	13	02.010	1 042	4 575,24	4 767 400,08
4852	Республика Северная Осетия-Алания, г. Владикавказ, ул. Минина, 2	Владикавказ	15:09:0010311:218	003002000000 Земли населенных пунктов	Для содержания и эксплуатации металлического гаража	7	02.071	21	3 415,89	71 733,69
4853	Республика Северная Осетия-Алания, г Владикавказ, ул Минина, д 10а	Владикавказ	15:09:0010311:22	003002000000 Земли населенных пунктов	Жилой дом с хозпостройками	13	02.010	620	4 575,24	2 836 648,80
4854	Республика Северная Осетия-Алания, г. Владикавказ, ул. Минина, 8 "А"	Владикавказ	15:09:0010311:222	003002000000 Земли населенных пунктов	Многоквартирные жилые дома	2	02.050	2 000	5 422,04	10 844 080,00

№ п/п	Местоположение ЗУ	Район	Кадастровый номер ЗУ	Категория земель	Разрешенное использование по документу	Код вида разрешенного использования (в соответствии с классификатором видов разрешенного использования земельных участков)	Вид использования объектов недвижимости	Площадь	УПКС	КС
4835	Республика Северная Осетия-Алания, г. Владикавказ, ул. Сергея Таболова, 7	Владикавказ	15:09:0010311:226	003002000000 Земли населенных пунктов	Для содержания и эксплуатации существующих зданий института	3	03:050	1 211	3 160,27	3 827 056,97
4836	Республика Северная Осетия-Алания, г Владикавказ, ул Сергея Таболова	Владикавказ	15:09:0010311:227	003002000000 Земли населенных пунктов	Для содержания и эксплуатации существующих зданий института	3	03:050	79	3 160,27	249 661,33
4837	Северная Осетия - Алания респ, г Владикавказ, пер Рабочий, 5	Владикавказ	15:09:0010311:26	003002000000 Земли населенных пунктов	Для строительства жилого дома	13	02:010	995	1 575,21	1 552 963,95
4838	Республика Северная Осетия-Алания, г Владикавказ, ул Тельмана	Владикавказ	15:09:0010311:3	003002000000 Земли населенных пунктов	НП Городских (поселковых) Советов	13	02:010	610	1 575,21	2 700 896,10
4839	Северная Осетия - Алания респ. г. Владикавказ, ул. Николаева, 12 "а"	Владикавказ	15:09:0010311:4	003002000000 Земли населенных пунктов	Для содержания и эксплуатации существующего здания детской поликлиники	3	03:040	2 625	3 966,83	10 410 903,75
4860	Республика Северная Осетия - Алания, г Владикавказ, ул Таболова	Владикавказ	15:09:0010311:402	003002000000 Земли населенных пунктов	Гаражи на отдельных земельных участках	7	02:071	15	3 315,89	51 246,35
4861	Республика Северная Осетия - Алания, г Владикавказ, ул Таболова	Владикавказ	15:09:0010311:403	003002000000 Земли населенных пунктов	Гаражи на отдельных земельных участках	7	02:071	17	3 315,89	58 070,13
4862	Республика Северная Осетия - Алания, г Владикавказ, ул Таболова	Владикавказ	15:09:0010311:404	003002000000 Земли населенных пунктов	Гаражи на отдельных земельных участках	7	02:071	17	3 315,89	58 070,13
4863	Республика Северная Осетия - Алания, г Владикавказ, ул Таболова	Владикавказ	15:09:0010311:405	003002000000 Земли населенных пунктов	Гаражи на отдельных земельных участках	7	02:071	17	3 315,89	58 070,13
4864	Республика Северная Осетия - Алания, г Владикавказ, ул Таболова	Владикавказ	15:09:0010311:406	003002000000 Земли населенных пунктов	Гаражи на отдельных земельных участках	7	02:071	17	3 315,89	58 070,13
4865	Республика Северная Осетия - Алания, г Владикавказ, ул Таболова	Владикавказ	15:09:0010311:407	003002000000 Земли населенных пунктов	Гаражи на отдельных земельных участках	7	02:071	15	3 315,89	51 246,35
4866	Республика Северная Осетия - Алания, г Владикавказ, ул Таболова	Владикавказ	15:09:0010311:408	003002000000 Земли населенных пунктов	Гаражи на отдельных земельных участках	7	02:071	16	3 315,89	54 654,24
4867	Республика Северная Осетия - Алания, г Владикавказ, ул Таболова	Владикавказ	15:09:0010311:409	003002000000 Земли населенных пунктов	Гаражи на отдельных земельных участках	7	02:071	17	3 315,89	58 070,13
4868	Республика Северная Осетия - Алания, г Владикавказ, ул Таболова	Владикавказ	15:09:0010311:410	003002000000 Земли населенных пунктов	Гаражи на отдельных земельных участках	7	02:071	17	3 315,89	58 070,13
4869	Республика Северная Осетия - Алания, г Владикавказ, ул Таболова	Владикавказ	15:09:0010311:411	003002000000 Земли населенных пунктов	Гаражи на отдельных земельных участках	7	02:071	17	3 315,89	58 070,13
4870	Республика Северная Осетия - Алания, г Владикавказ, ул Таболова	Владикавказ	15:09:0010311:412	003002000000 Земли населенных пунктов	Гаражи на отдельных земельных участках	7	02:071	17	3 315,89	58 070,13
4871	Республика Северная Осетия - Алания, г Владикавказ, ул Таболова	Владикавказ	15:09:0010311:413	003002000000 Земли населенных пунктов	Гаражи на отдельных земельных участках	7	02:071	17	3 315,89	58 070,13
4872	Республика Северная Осетия - Алания, г Владикавказ, ул Таболова	Владикавказ	15:09:0010311:414	003002000000 Земли населенных пунктов	Гаражи на отдельных земельных участках	7	02:071	17	3 315,89	58 070,13
4873	Республика Северная Осетия - Алания, г Владикавказ, ул Таболова	Владикавказ	15:09:0010311:415	003002000000 Земли населенных пунктов	Гаражи на отдельных земельных участках	7	02:071	17	3 315,89	58 070,13
4874	Республика Северная Осетия - Алания, г. Владикавказ, ул Таболова, д 11	Владикавказ	15:09:0010311:448	003002000000 Земли населенных пунктов	Среднеэтажная жилая застройка	2	02:050	1 006	5 322,01	5 165 116,32
4875	Республика Северная Осетия - Алания, г Владикавказ, пер.Рабочий, 13 "в"	Владикавказ	15:09:0010311:449	003002000000 Земли населенных пунктов	Для индивидуального жилищного строительства	13	02:010	500	1 575,21	2 787 920,26
4876	Республика Северная Осетия-Алания, г Владикавказ, пер Рабочий, 13	Владикавказ	15:09:0010311:450	003002000000 Земли населенных пунктов	Для индивидуального жилищного строительства	13	02:010	1 [illegible]	1 575,21	2 716 406,66
4877	Российская Федерация, Республика Северная Осетия-Алания, г Владикавказ, пер Рабочий, д 11А	Владикавказ	15:09:0010311:451	003002000000 Земли населенных пунктов	Для индивидуального строительства	13	02:010	531	1 575,21	2 113 178,16
4878	Российская Федерация, Республика Северная Осетия-Алания, г Владикавказ, пер. Рабочий, д 15	Владикавказ	15:09:0010311:458	003002000000 Земли населенных пунктов	Для размещения гаражей для собственных нужд	7	02:071	36	3 315,89	122 972,04
4879	Российская Федерация, Республика Северная Осетия - Алания, г. Владикавказ, ул. Мизиево, 16	Владикавказ	15:09:0010311:459	003002000000 Земли населенных пунктов	Среднеэтажная жилая застройка	2	02:050	1 819	5 322,01	9 682 000,76
4880	Российская Федерация, Республика Северная Осетия - Алания, городской округ город Владикавказ, г. Владикавказ, ул. Таболова, земельный участок 8	Владикавказ	15:09:0010311:461	003002000000 Земли населенных пунктов	Для содержания и эксплуатации зданий института	3	03:050	1 060	3 160,27	3 349 529,01
4881	Российская Федерация, Республика Северная Осетия - Алания, городской округ город Владикавказ, г. Владикавказ, пер. Рабочий, земельный участок 7А	Владикавказ	15:09:0010311:463	003002000000 Земли населенных пунктов	Среднеэтажная жилая застройка	2	02:050	2 030	5 322,01	10 806 512,21
4882	Республика Северная Осетия - Алания, г.о. город Владикавказ, г Владикавказ, ул Николаева/Мизиево, д. 14/2	Владикавказ	15:09:0010311:466	003002000000 Земли населенных пунктов	Среднеэтажная жилая застройка	2	02:050	1 892	5 322,01	10 069 683,66
4883	Российская Федерация, Республика Северная Осетия - Алания, г. Владикавказ, ул. Мизиево, 4	Владикавказ	15:09:0010311:467	003002000000 Земли населенных пунктов	Среднеэтажная жилая застройка	2	02:050	1 022	5 322,01	5 441 324,06
4884	Российская Федерация, Республика Северная Осетия - Алания, г.о. город Владикавказ, г. Владикавказ, ул. Таболова	Владикавказ	15:09:0010311:468	003002000000 Земли населенных пунктов	улично-дорожная сеть	6	12:001	1 862	618,47	1 151 650,14
4885	Респ. Северная Осетия - Алания, г. Владикавказ, ул. Тельмана, 17 "б"	Владикавказ	15:09:0010311:5	003002000000 Земли населенных пунктов	Для содержания и эксплуатации зданий и сооружений	6	06:000	1 779	2 191,11	3 897 673,26
4886	Респ. Северная Осетия - Алания, г. Владикавказ, ул. Мизиева, 14	Владикавказ	15:09:0010311:6	003002000000 Земли населенных пунктов	Для содержания и эксплуатации жилого дома	13	02:010	1 127	1 575,21	1 776 293,18
4887	Респ. Северная Осетия - Алания, г. Владикавказ, ул. Таболова, 14	Владикавказ	15:09:0010311:7	003002000000 Земли населенных пунктов	Для содержания и эксплуатации трансформаторной подстанции (ТП)	6	03:012	71	2 224,44	157 845,83
4888	Респ. Северная Осетия - Алания, г. Владикавказ, ул. Тельмана	Владикавказ	15:09:0010313:11	003002000000 Земли населенных пунктов	Пром Прч муниципальных предприятий (прочих, не с.х.)	6	06:000	220	2 191,11	482 [illegible]80
4889	Респ. Северная Осетия - Алания, г. Владикавказ, ул. Тельмана	Владикавказ	15:09:0010313:12	003002000000 Земли населенных пунктов	Пром Прч муниципальных предприятий (прочих, не с.х.)	6	06:000	109	2 191,11	271 [illegible]26
4890	Республика Северная Осетия-Алания, г Владикавказ, ул Тельмана, д 18а(16)	Владикавказ	15:09:0010313:13	003002000000 Земли населенных пунктов	Для содержания и эксплуатации склада готовой продукции	6	06:093	531	2 191,11	1 156 577,76
4891	Респ. Северная Осетия-Алания, г. Владикавказ, ул. Тельмана, 18	Владикавказ	15:09:0010313:130	003002000000 Земли населенных пунктов	Для содержания и эксплуатации капитального гаража	7	02:071	26	3 315,89	85 631,11
4892	Республика Северная Осетия-Алания, г. Владикавказ, ул. Тельмана, 18	Владикавказ	15:09:0010313:145	003002000000 Земли населенных пунктов	Для содержания и эксплуатации капитального гаража	7	02:071	21	3 315,89	69 981,36
4893	Республика Северная Осетия-Алания, г Владикавказ, ул Бутырина, д 11	Владикавказ	15:09:0010313:15	003002000000 Земли населенных пунктов	Для использования в целях содержания и эксплуатации зданий и сооружений спортивно-оздоровительного комплекса	3	05:011	1 352	596,42	806 359,84
4894	Респ. Северная Осетия - Алания, г. Владикавказ, ул. Тельмана, 18	Владикавказ	15:09:0010313:16	003002000000 Земли населенных пунктов	Для содержания и эксплуатации капитального гаража	7	02:071	25	3 315,89	82 897,25
4895	Респ. Северная Осетия - Алания, г. Владикавказ, ул. Тельмана, 18	Владикавказ	15:09:0010313:17	003002000000 Земли населенных пунктов	Для содержания и эксплуатации капитального гаража	7	02:071	25	3 315,89	82 897,25
4896	Респ. Северная Осетия - Алания, г. Владикавказ, ул. Тельмана, 16	Владикавказ	15:09:0010313:19	003002000000 Земли населенных пунктов	Для содержания и эксплуатации магазина	4	04:040	462	6 536,18	3 018 [illegible]20

№ п/п	Местоположение ЗУ	Район	Кадастровый номер ЗУ	Категория земель	Разрешенное использование по документу	Код вида разрешенного использования (в соответствии с классификатором видов разрешенного использования земельных участков)	Вид использования объектов недвижимости	Площадь	УПКС	КС
4897	Респ. Северная Осетия - Алания, г. Владикавказ, ул. Тельмана, 18	Владикавказ	15:09:0010313:20	0030020000000 Земли населенных пунктов	Для содержания и эксплуатации капитального гаража	7	02.071	27	3 415,89	92 229,03
4898	Республика Северная Осетия-Алания, г Владикавказ, ул Тельмана, 14 "а"	Владикавказ	15:09:0010313:21	0030020000000 Земли населенных пунктов	Для содержания и эксплуатации магазина	4	04.040	240	6 506,15	1 561 476,00
4899	Российская Федерация, Республика Северная Осетия - Алания, городской округ город Владикавказ, г. Владикавказ, ул. Тельмана, земельный участок 18 А	Владикавказ	15:09:0010313:259	0030020000000 Земли населенных пунктов	магазины продовольственные и промтоварные	4	04.040	1 518	6 506,15	29 896 131,10
4900	Респ. Северная Осетия - Алания, г. Владикавказ, ул. Тельмана, 14 "а"	Владикавказ	15:09:0010313:27	0030020000000 Земли населенных пунктов	Для содержания и эксплуатации магазина	4	04.040	220	6 506,15	1 431 419,30
4901	Российская Федерация, Республика Северная Осетия - Алания, г. Владикавказ, ул. Тельмана, 18	Владикавказ	15:09:0010313:279	0030020000000 Земли населенных пунктов	Для размещения гаражей для собственных нужд	7	02.071	29	3 415,89	99 066,81
4902	Республика Северная Осетия-Алания, г Владикавказ, ул Тельмана, 18	Владикавказ	15:09:0010313:28	0030020000000 Земли населенных пунктов	Эксплуатация многоквартирного дома	2	02.050	727	5 422,04	3 941 823,08
4903	Российская Федерация, Республика Северная Осетия - Алания, г Владикавказ, ул Тельмана, 18	Владикавказ	15:09:0010313:29	0030020000000 Земли населенных пунктов	Для содержания и эксплуатации капитального гаража	7	02.071	29	3 415,89	99 066,81
4904	Респ. Северная Осетия - Алания, г. Владикавказ, ул. Тельмана, 16	Владикавказ	15:09:0010313:3	0030020000000 Земли населенных пунктов	Для содержания и эксплуатации магазина	4	04.040	399	6 506,15	2 596 073,85
4905	Респ. Северная Осетия - Алания, г. Владикавказ, ул. Тельмана, 16	Владикавказ	15:09:0010313:30	0030020000000 Земли населенных пунктов	Для содержания и эксплуатации типографии	6	06.111	3 802	2 149,11	8 173 650,28
4906	Респ. Северная Осетия - Алания, г. Владикавказ, ул. Тельмана, 16	Владикавказ	15:09:0010313:31	0030020000000 Земли населенных пунктов	Для содержания и эксплуатации типографии	6	06.111	642	2 149,11	1 380 247,88
4907	Республика Северная Осетия-Алания, г Владикавказ, ул Тельмана/Минина, д 18	Владикавказ	15:09:0010313:4	0030020000000 Земли населенных пунктов	Пром Пред муниципальных предприятий (прочих, не с/х)	6	06.000	3 579	2 149,11	8 926 527,56
4908	Респ. Северная Осетия - Алания, г. Владикавказ, ул. Бутаева	Владикавказ	15:09:0010313:9	0030020000000 Земли населенных пунктов	Пром Пред муниципальных предприятий (прочих, не с/х)	6	06.000	229	2 149,11	571 158,00
4909	Респ. Северная Осетия - Алания, г. Владикавказ, ул. Цаликова, 27	Владикавказ	15:09:0010314:1	0030020000000 Земли населенных пунктов	Для содержания и эксплуатации помещений по выпечке хлебобулочных изделий, приготовления пива, магазина, административно-хозяйственного корпуса и для завершения строительства столовой	4	04.000	6958	6 506,15	17 10 502,10
4910	Респ. Северная Осетия - Алания, г. Владикавказ, ул. Цаликова, 25	Владикавказ	15:09:0010314:10	0030020000000 Земли населенных пунктов	Цех по выпечке хлебобулочных изделий, приготовлению пива	6	06.040	963	2 149,11	1 618 626,54
4911	Респ. Северная Осетия - Алания, г. Владикавказ, ул. Цаликова, 23	Владикавказ	15:09:0010314:11	0030020000000 Земли населенных пунктов	Для содержания и эксплуатации индивидуального жилого дома	13	02.010	699	4 575,21	3 198 692,76
4912	Республика Северная Осетия-Алания, г Владикавказ, ул Цаликова, д 19	Владикавказ	15:09:0010314:13	0030020000000 Земли населенных пунктов	НП Гор Городских (поселковых) Советов	13	02.010	496	4 575,21	2 184 867,61
4913	Респ. Северная Осетия - Алания, г. Владикавказ, ул. Цаликова, 17	Владикавказ	15:09:0010314:14	0030020000000 Земли населенных пунктов	Для содержания и эксплуатации индивидуального жилого дома	13	02.010	648	4 575,21	2 964 738,52
4914	Респ. Северная Осетия - Алания, г. Владикавказ, ул. Цаликова, дом 15	Владикавказ	15:09:0010314:15	0030020000000 Земли населенных пунктов	Для содержания и эксплуатации индивидуального жилого дома	13	02.010	831	4 575,21	3 802 021,11
4915	Респ. Северная Осетия - Алания, г. Владикавказ, ул. Добролюбова, 4	Владикавказ	15:09:0010314:16	0030020000000 Земли населенных пунктов	Для содержания и эксплуатации жилого дома	13	02.010	598	4 575,21	2 735 993,52
4916	Респ. Северная Осетия - Алания, г. Владикавказ, ул. Добролюбова, 6	Владикавказ	15:09:0010314:17	0030020000000 Земли населенных пунктов	Для содержания и эксплуатации индивидуального жилого дома	13	02.010	669	4 575,21	3 060 637,56
4917	Респ. Северная Осетия - Алания, г. Владикавказ, ул. Добролюбова, 8	Владикавказ	15:09:0010314:18	0030020000000 Земли населенных пунктов	Для содержания и эксплуатации жилого дома	13	02.010	668	4 575,21	3 058 059,48
4918	Республика Северная Осетия-Алания, г Владикавказ, ул Добролюбова, д 10	Владикавказ	15:09:0010314:19	0030020000000 Земли населенных пунктов	Для содержания и эксплуатации жилого дома	13	02.010	675	4 575,21	3 088 267,20
4919	Респ. Северная Осетия - Алания, г. Владикавказ, ул. Цаликова, 21	Владикавказ	15:09:0010314:2	0030020000000 Земли населенных пунктов	Для содержания и эксплуатации индивидуального жилого дома	13	02.010	601	4 575,21	2 750 441,96
4920	Республика Северная Осетия-Алания, г. Владикавказ, ул. Добролюбова, 12	Владикавказ	15:09:0010314:20	0030020000000 Земли населенных пунктов	Для содержания и эксплуатации жилого дома	13	02.010	656	4 575,21	3 002 769,12
4921	Респ. Северная Осетия - Алания, г. Владикавказ, ул. Добролюбова, 14	Владикавказ	15:09:0010314:21	0030020000000 Земли населенных пунктов	Для содержания и эксплуатации жилого дома	13	02.010	676	4 575,21	3 092 862,24
4922	Респ. Северная Осетия - Алания, г. Владикавказ, ул. Добролюбова, 16	Владикавказ	15:09:0010314:22	0030020000000 Земли населенных пунктов	Для содержания и эксплуатации жилого дома	13	02.010	681	4 575,21	3 115 736,01
4923	Респ. Северная Осетия - Алания, г. Владикавказ, ул. Добролюбова, 18	Владикавказ	15:09:0010314:23	0030020000000 Земли населенных пунктов	Для содержания и эксплуатации жилого дома	13	02.010	659	4 575,21	3 015 083,16
4924	Респ. Северная Осетия - Алания, г. Владикавказ, ул. Добролюбова, 20	Владикавказ	15:09:0010314:24	0030020000000 Земли населенных пунктов	Для содержания и эксплуатации индивидуального жилого дома	13	02.010	667	4 575,21	3 051 582,96
4925	Респ. Северная Осетия - Алания, г. Владикавказ, ул. Добролюбова, 22	Владикавказ	15:09:0010314:25	0030020000000 Земли населенных пунктов	Для содержания и эксплуатации жилого дома	13	02.010	700	4 575,21	3 202 668,00
4926	Респ. Северная Осетия - Алания, г. Владикавказ, ул. Добролюбова, 24	Владикавказ	15:09:0010314:26	0030020000000 Земли населенных пунктов	Для содержания и эксплуатации жилого дома	13	02.010	683	4 575,21	3 124 639,43
4927	Республика Северная Осетия-Алания, г Владикавказ, ул Добролюбова, д 2а	Владикавказ	15:09:0010314:27	0030020000000 Земли населенных пунктов	НП Гор Городских (поселковых) Советов	2	02.050	34 165	5 422,04	185 263 536,60
4928	Респ. Северная Осетия - Алания, г. Владикавказ, ул. Цаликова, 23	Владикавказ	15:09:0010314:28	0030020000000 Земли населенных пунктов	Для содержания и эксплуатации индивидуального жилого дома	13	02.010	711	4 575,21	3 252 293,31
4929	Республика Северная Осетия-Алания, г Владикавказ, ул Бутаева/Цаликова, 19/13	Владикавказ	15:09:0010314:29	0030020000000 Земли населенных пунктов	Для содержания и эксплуатации жилого дома	13	02.010	1 425	4 575,21	6 519 117,00
4930	Республика Северная Осетия-Алания, г Владикавказ, ул Минина/Добролюбова, 18/26	Владикавказ	15:09:0010314:3	0030020000000 Земли населенных пунктов	Для индивидуального жилищного строительства	13	02.010	680	4 575,21	3 111 163,28
4931	Республика Северная Осетия-Алания, г Владикавказ, ул Цаликова/Минина, д 37/20	Владикавказ	15:09:0010314:4	0030020000000 Земли населенных пунктов	Для содержания и эксплуатации индивидуального жилого дома	13	02.010	700	4 575,21	3 202 668,00
4932	Респ. Северная Осетия - Алания, г. Владикавказ, ул. Цаликова, дом 35	Владикавказ	15:09:0010314:5	0030020000000 Земли населенных пунктов	Для индивидуального жилищного строительства	13	02.010	697	4 575,21	3 188 942,26
4933	Респ. Северная Осетия - Алания, г. Владикавказ, ул. Цаликова, 33	Владикавказ	15:09:0010314:6	0030020000000 Земли населенных пунктов	НП Гор Городских (поселковых) Советов	13	02.010	676	4 575,21	3 092 862,24
4934	Респ. Северная Осетия - Алания, г. Владикавказ, ул. Цаликова, 31	Владикавказ	15:09:0010314:7	0030020000000 Земли населенных пунктов	Жилой дом с хозпостройками	13	02.010	701	4 575,21	3 207 246,21
4935	Республика Северная Осетия-Алания, г Владикавказ, ул Цаликова, д 29	Владикавказ	15:09:0010314:8	0030020000000 Земли населенных пунктов	Для содержания и эксплуатации здания по производству пива и хлебобулочных изделий	6	06.040	842	2 149,11	1 809 247,88
4936	Респ. Северная Осетия - Алания, г. Владикавказ, ул. Цаликова, 27	Владикавказ	15:09:0010314:9	0030020000000 Земли населенных пунктов	Жилой дом	13	02.010	633	4 575,21	2 896 782,20

№ п/п	Местоположение ЗУ	Район	Кадастровый номер ЗУ	Категория земель	Разрешенное использование по документу	Код вида разрешенного использования (в соответствии с классификатором видов разрешенного использования земельных участков)	Вид использования объектов недвижимости	Площадь	УПКС	КС
4937	Респ. Северная Осетия - Алания, г. Владикавказ, ул. Интернациональная, 95	Владикавказ	15:09:0010318:1	003002000000 Земли населенных пунктов	Для содержания и эксплуатации административного здания	3	03:080	1 479	1 518,17	2 245 373,43
4938	Респ. Северная Осетия - Алания, г. Владикавказ, ул. Бутаева. 28	Владикавказ	15:09:0010318:10	003002000000 Земли населенных пунктов	Для содержания и эксплуатации административного здания	3	03:080	1 372	1 518,17	2 082 929,24
4939	Республика Северная Осетия-Алания, г Владикавказ, ул Интернациональная, д 97	Владикавказ	15:09:0010318:11	003002000000 Земли населенных пунктов	Пром Прч муниципальных предприятий (проч. не с.х.)	6	06:000	1 403	2 494,14	3 499 278,42
4940	Респ. Северная Осетия - Алания, г. Владикавказ, ул. Интернациональная	Владикавказ	15:09:0010318:12	003002000000 Земли населенных пунктов	Пром Прч муниципальных предприятий (проч. не с.х.)	6	06:000	1 968	2 494,14	4 908 467,52
4941	Респ. Северная Осетия - Алания, г. Владикавказ, ул. Интернациональная	Владикавказ	15:09:0010318:13	003002000000 Земли населенных пунктов	Пром Прч муниципальных предприятий (проч. не с.х.)	6	06:000	437	2 494,14	1 089 939,18
4942	Республика Северная Осетия-Алания, г Владикавказ, ул Интернациональная, д 93	Владикавказ	15:09:0010318:14	003002000000 Земли населенных пунктов	Пром Прч муниципальных предприятий (проч. не с.х.)	6	06:000	3 374	2 494,14	8 415 228,36
4943	Респ. Северная Осетия - Алания, г. Владикавказ, ул. Молодежная, 9	Владикавказ	15:09:0010318:15	003002000000 Земли населенных пунктов	Для содержания и эксплуатации трансформаторной подстанции (ТП)	6	03:012	74	2 223,04	164 504,96
4944	Респ. Северная Осетия - Алания, г. Владикавказ, ул. Бутаева, 21	Владикавказ	15:09:0010318:20	003002000000 Земли населенных пунктов	Для содержания и эксплуатации коммерческого торгового киоска	4	04:040	6	6 506,45	39 038,70
4945	Республика Северная Осетия-Алания, г Владикавказ, ул Тельмана, 14	Владикавказ	15:09:0010318:21	003002000000 Земли населенных пунктов	Для содержания и эксплуатации капитального гаража	7	02:071	31	3 415,89	105 892,59
4946	Республика Северная Осетия - Алания, городской округ город Владикавказ, город Владикавказ, ул. Молодежная, 7	Владикавказ	15:09:0010318:22	003002000000 Земли населенных пунктов	Для содержания и эксплуатации существующих зданий и сооружений, открытые площадки для занятия спортом и физкультурой	3	05:012	9 209	596,42	5 492 431,78
4947	Республика Северная Осетия - Алания, городской округ город Владикавказ, город Владикавказ, ул. Молодежная, 7	Владикавказ	15:09:0010318:23	003002000000 Земли населенных пунктов	Для эксплуатации существующих зданий и сооружений	3	03:050	3 700	3 160,27	11 692 999,00
4948	Респ. Северная Осетия - Алания, г. Владикавказ, ул. Тельмана, 14	Владикавказ	15:09:0010318:24	003002000000 Земли населенных пунктов	Для содержания и эксплуатации капитального гаража	7	02:071	18	3 415,89	61 486,02
4949	Российская Федерация, Республика Северная Осетия-Алания, г. Владикавказ, ул. Бутаева, 20 "б"	Владикавказ	15:09:0010318:25	003002000000 Земли населенных пунктов	Для содержания и эксплуатации административного здания	3	03:080	2 439	1 518,17	3 702 816,63
4950	Респ. Северная Осетия - Алания, г. Владикавказ, ул. Цаликова. 3	Владикавказ	15:09:0010318:26	003002000000 Земли населенных пунктов	Для содержания и эксплуатации капитального гаража	7	02:071	25	3 415,89	85 397,25
4951	Республика Северная Осетия-Алания, г Владикавказ, ул Тельмана, 14а	Владикавказ	15:09:0010318:27	003002000000 Земли населенных пунктов	Магазин с подвалом	4	04:040	109	6 506,45	709 203,05
4952	Респ. Северная Осетия - Алания, г. Владикавказ, ул. Цаликова, 7	Владикавказ	15:09:0010318:28	003002000000 Земли населенных пунктов	Для содержания и эксплуатации капитального гаража	7	02:071	21	3 415,89	71 733,69
4953	Респ. Северная Осетия - Алания, г. Владикавказ, ул. Молодежная, дом 3	Владикавказ	15:09:0010318:29	003002000000 Земли населенных пунктов	Для содержания и эксплуатации капитального гаража	7	02:071	35	3 415,89	119 556,15
4954	Респ. Северная Осетия - Алания, г. Владикавказ, ул. Тельмана, 14	Владикавказ	15:09:0010318:3	003002000000 Земли населенных пунктов	Пром Прч муниципальных предприятий (проч. не с.х.)	6	06:000	7 644	2 494,14	19 065 206,16
4955	Республика Северная Осетия - Алания, г.Владикавказ, ул.Молодежная, 3	Владикавказ	15:09:0010318:30	003002000000 Земли населенных пунктов	Для содержания и эксплуатации капитального гаража	7	02:071	25	3 415,89	85 397,25
4956	Респ. Северная Осетия - Алания, г. Владикавказ, ул. Молодежная, дом 3	Владикавказ	15:09:0010318:31	003002000000 Земли населенных пунктов	Для содержания и эксплуатации капитального гаража	7	02:071	19	3 415,89	64 901,91
4957	Респ. Северная Осетия - Алания, г. Владикавказ, ул. Тельмана, дом 14	Владикавказ	15:09:0010318:33	003002000000 Земли населенных пунктов	Для содержания и эксплуатации капитального гаража	7	02:071	27	3 415,89	92 229,03
4958	Республика Северная Осетия-Алания, г Владикавказ, ул Молодежная, д 1а	Владикавказ	15:09:0010318:34	003002000000 Земли населенных пунктов	Для установки и эксплуатации торговых киосков по реализации мороженного и прохладительных напитков	4	04:040	6	6 506,45	39 038,70
4959	Республика Северная Осетия-Алания, г.Владикавказ, ул.Тельмана, 14	Владикавказ	15:09:0010318:35	003002000000 Земли населенных пунктов	Для установки и эксплуатации платежных терминалов самообслуживания	4	04:000	1	6 506,45	6 506,45
4960	Респ. Северная Осетия - Алания, г. Владикавказ, ул. Цаликова, 5	Владикавказ	15:09:0010318:36	003002000000 Земли населенных пунктов	Для содержания и эксплуатации капитального гаража	7	02:071	20	3 415,89	68 317,80
4961	Респ. Северная Осетия - Алания, г. Владикавказ, ул. Молодежная, дом 3	Владикавказ	15:09:0010318:37	003002000000 Земли населенных пунктов	Для содержания и эксплуатации металлического гаража	7	02:071	15	3 415,89	51 238,35
4962	Респ. Северная Осетия - Алания, г. Владикавказ, ул. Тельмана, дом 12	Владикавказ	15:09:0010318:38	003002000000 Земли населенных пунктов	Для содержания и эксплуатации капитального гаража	7	02:071	45	3 415,89	153 715,05
4963	Республика Северная Осетия-Алания, г Владикавказ, ул Цаликова, д 6	Владикавказ	15:09:0010318:384	003002000000 Земли населенных пунктов	Для содержания и эксплуатации капитального гаража	7	02:071	32	3 415,89	109 308,48
4964	Республика Северная Осетия-Алания, г Владикавказ, ул.Тельмана, 12	Владикавказ	15:09:0010318:385	003002000000 Земли населенных пунктов	Под строительство капитального гаража	7	02:071	26	3 415,89	88 813,14
4965	Респ. Северная Осетия - Алания, г. Владикавказ, ул. Цаликова, дом 5 "б"	Владикавказ	15:09:0010318:39	003002000000 Земли населенных пунктов	Для содержания и эксплуатации капитального гаража	7	02:071	22	3 415,89	75 149,58
4966	Северная Осетия - Алания респ, г. Владикавказ, ул. Цаликова, 5 "б"	Владикавказ	15:09:0010318:399	003002000000 Земли населенных пунктов	Под строительство капитального гаража	7	02:071	22	3 415,89	75 149,58
4967	Российская Федерация, Республика Северная Осетия - Алания, г. Владикавказ, ул. Тельмана, 14	Владикавказ	15:09:0010318:4	003002000000 Земли населенных пунктов	Для эксплуатации жилого дома	13	02:010	6 700	4 575,24	30 654 108,00
4968	Республика Северная Осетия - Алания, г. Владикавказ, ул. Цаликова, 5 "а"	Владикавказ	15:09:0010318:40	003002000000 Земли населенных пунктов	Под строительство капитального гаража	7	02:071	24	3 415,89	81 981,36
4969	Респ. Северная Осетия - Алания, г. Владикавказ, ул. Бутаева, 26	Владикавказ	15:09:0010318:41	003002000000 Земли населенных пунктов	Эксплуатация многоквартирного дома	2	02:050	286	5 422,04	1 550 703,44
4970	Республика Северная Осетия-Алания, г. Владикавказ, ул. Тельмана, 14	Владикавказ	15:09:0010318:411	003002000000 Земли населенных пунктов	Для содержания и эксплуатации капитального гаража	7	02:071	24	3 415,89	81 981,36
4971	Республика Северная Осетия-Алания, г. Владикавказ, ул. Цаликова. 3	Владикавказ	15:09:0010318:412	003002000000 Земли населенных пунктов	Для содержания и эксплуатации металлического гаража	7	02:071	18	3 415,89	61 486,02
4972	Респ. Северная Осетия-Алания, г. Владикавказ, ул. Молодежная, 3	Владикавказ	15:09:0010318:415	003002000000 Земли населенных пунктов	Для содержания и эксплуатации капитального гаража	7	02:071	42	3 415,89	143 467,38
4973	Российская Федерация, Республика Северная Осетия-Алания, г. Владикавказ, ул. Бутаева, 26 "а"	Владикавказ	15:09:0010318:416	003002000000 Земли населенных пунктов	Бытовое обслуживание	3	03:030	37	2 982,12	110 338,44
4974	Респ. Северная Осетия - Алания, г. Владикавказ, ул. Тельмана, 12	Владикавказ	15:09:0010318:42	003002000000 Земли населенных пунктов	Эксплуатация многоквартирного дома	2	02:050	761	5 422,04	4 126 172,44
4975	Респ. Северная Осетия - Алания, г. Владикавказ, ул. Молодежная, дом 11	Владикавказ	15:09:0010318:43	003002000000 Земли населенных пунктов	Эксплуатация многоквартирного дома	2	02:050	272	5 422,04	1 474 794,88
4976	Респ. Северная Осетия - Алания, г. Владикавказ, ул. Молодежная, дом 9	Владикавказ	15:09:0010318:44	003002000000 Земли населенных пунктов	Эксплуатация многоквартирного дома	2	02:050	289	5 422,04	1 566 969,56
4977	Респ. Северная Осетия - Алания, г. Владикавказ, ул. Молодежная, дом 3	Владикавказ	15:09:0010318:45	003002000000 Земли населенных пунктов	Эксплуатация многоквартирного дома	2	02:050	593	5 422,04	3 215 269,72
4978	Респ. Северная Осетия - Алания, г. Владикавказ, ул. Цаликова. 6	Владикавказ	15:09:0010318:46	003002000000 Земли населенных пунктов	Эксплуатация многоквартирного дома	2	02:050	339	5 422,04	1 838 071,56
4979	Респ. Северная Осетия - Алания, г. Владикавказ, ул. Цаликова. 3	Владикавказ	15:09:0010318:47	003002000000 Земли населенных пунктов	Эксплуатация многоквартирного дома	2	02:050	339	5 422,04	1 838 071,56
4980	Республика Северная Осетия-Алания, г. Владикавказ, ул. Цаликова. 6	Владикавказ	15:09:0010318:473	003002000000 Земли населенных пунктов	Для содержания и эксплуатации металлического гаража	7	02:071	17	3 415,89	58 070,13
4981	Респ. Северная Осетия - Алания, г. Владикавказ, ул. Цаликова, 7	Владикавказ	15:09:0010318:48	003002000000 Земли населенных пунктов	Эксплуатация многоквартирного дома	2	02:050	339	5 422,04	1 838 071,56

№ пп	Местоположение ЗУ	Район	Кадастровый номер ЗУ	Категория земель	Разрешенное использование по документу	Код вида разрешенного использования (в соответствии с классификатором видов разрешенного использования земельных участков)	Вид использования объектов недвижимости	Площадь	УПКС	КС
4982	Респ. Северная Осетия - Алания, г. Владикавказ, ул. Цаликова, дом 5 А	Владикавказ	15:09:0010318:49	0003002000000 Земли населенных пунктов	Эксплуатация многоквартирного дома	2	02.050	330	5 422,04	1 805 539,32
4983	Респ. Северная Осетия - Алания, г. Владикавказ, ул. Бутаева, 20 а	Владикавказ	15:09:0010318:5	0003002000000 Земли населенных пунктов	Для содержания и эксплуатации административного здания	3	03.080	1 320	1 518,17	2 003 984,40
4984	Респ. Северная Осетия - Алания, г. Владикавказ, ул. Цаликова, 5 Б	Владикавказ	15:09:0010318:50	0003002000000 Земли населенных пунктов	Эксплуатация многоквартирного дома	2	02.050	332	5 422,04	1 800 117,28
4985	Респ. Северная Осетия - Алания, г. Владикавказ, ул. Цаликова, 4	Владикавказ	15:09:0010318:51	0003002000000 Земли населенных пунктов	Эксплуатация многоквартирного дома	2	02.050	339	5 422,04	1 838 071,56
4986	Республика Северная Осетия-Алания, г. Владикавказ, ул. Тельмана, 14	Владикавказ	15:09:0010318:511	0003002000000 Земли населенных пунктов	Для содержания и эксплуатации капитального гаража	7	02.071	18	3 415,89	61 486,02
4987	Республика Северная Осетия-Алания, г. Владикавказ, ул. Тельмана,14	Владикавказ	15:09:0010318:512	0003002000000 Земли населенных пунктов	Для содержания и эксплуатации металлического гаража	7	02.071	18	3 415,89	61 486,02
4988	Северная Осетия-Алания респ. г Владикавказ, ул Интернациональная 99	Владикавказ	15:09:0010318:513	0003002000000 Земли населенных пунктов	Для содержания и эксплуатации металлического гаража	7	02.071	16	3 415,89	54 654,24
4989	Республика Северная Осетия-Алания, г. Владикавказ, ул. Тельмана, 14	Владикавказ	15:09:0010318:518	0003002000000 Земли населенных пунктов	Для содержания и эксплуатации капитального гаража	7	02.071	20	3 415,89	68 317,80
4990	Респ. Северная Осетия - Алания, г. Владикавказ, ул. Тельмана, 12 (во дворе дома)	Владикавказ	15:09:0010318:52	0003002000000 Земли населенных пунктов	Для содержания и эксплуатации капитального гаража	7	02.071	25	3 415,89	85 397,25
4991	Респ. Северная Осетия - Алания, г. Владикавказ, ул. Тельмана, 14	Владикавказ	15:09:0010318:53	0003002000000 Земли населенных пунктов	Под объекты инженерного оборудования Водоснабжения	6	03.012	14	2 223,04	31 122,56
4992	Северная Осетия - Алания респ, г Владикавказ, ул Интернациональная, 99	Владикавказ	15:09:0010318:54	0003002000000 Земли населенных пунктов	Эксплуатация многоквартирного дома	2	02.050	351	5 422,04	1 903 136,04
4993	Северная Осетия - Алания респ. г Владикавказ, ул Интернациональная, 91	Владикавказ	15:09:0010318:55	0003002000000 Земли населенных пунктов	Эксплуатация многоквартирного дома	2	02.050	352	5 422,04	1 908 558,08
4994	Северная Осетия - Алания респ. г Владикавказ, ул Тельмана, 14	Владикавказ	15:09:0010318:56	0003002000000 Земли населенных пунктов	Для содержания и эксплуатации капитального гаража	7	02.071	21	3 415,89	71 733,69
4995	Северная Осетия - Алания респ. г. Владикавказ, ул. Тельмана, 14	Владикавказ	15:09:0010318:59	0003002000000 Земли населенных пунктов	Для содержания и эксплуатации капитального гаража	7	02.071	23	3 415,89	78 565,47
4996	Респ. Северная Осетия - Алания, г. Владикавказ, ул. Бутаева	Владикавказ	15:09:0010318:6	0003002000000 Земли населенных пунктов	ТП-133	6	03.012	29	2 223,04	64 468,16
4997	Республика Северная Осетия-Алания г Владикавказ ул. Цаликова, 5"б"	Владикавказ	15:09:0010318:60	0003002000000 Земли населенных пунктов	Под строительство капитального гаража	7	02.071	24	3 415,89	81 981,36
4998	Республика Северная Осетия - Алания, г. Владикавказ, ул. Тельмана, 12	Владикавказ	15:09:0010318:640	0003002000000 Земли населенных пунктов	гаражи по отдельных земельных участках	7	02.071	47	3 415,89	160 546,83
4999	Республика Северная Осетия-Алания, г.Владикавказ, ул.Тельмана, 12	Владикавказ	15:09:0010318:641	0003002000000 Земли населенных пунктов	Гаражи на отдельных земельных участках	7	02.071	33	3 415,89	112 724,37
5000	Республика Северная Осетия-Алания, г. Владикавказ, ул. Тельмана, 12	Владикавказ	15:09:0010318:690	0003002000000 Земли населенных пунктов	Для размещения гаражей для собственных нужд	7	02.071	41	3 415,89	140 051,49
5001	Российская Федерация, Республика Северная Осетия-Алания, г Владикавказ, ул Тельмана, д 14	Владикавказ	15:09:0010318:693	0003002000000 Земли населенных пунктов	для размещения гаражей для собственных нужд	7	02.071	15	3 415,89	51 238,35
5002	Российская Федерация, Республика Северная Осетия-Алания, г Владикавказ, ул Интернациональная , д 95	Владикавказ	15:09:0010318:696	0003002000000 Земли населенных пунктов	Бытовое обслуживание	3	03.030	423	2 982,12	1 261 436,76
5003	Российская Федерация, Республика Северная Осетия-Алания, г. Владикавказ, ул. Тельмана	Владикавказ	15:09:0010318:698	0003002000000 Земли населенных пунктов	Площадки для занятий спортом	3	05.010	1 846	596,42	1 100 991,32
5004	Российская Федерация, Республика Северная Осетия-Алания, г. Владикавказ, ул. Цаликова, 5 "б"	Владикавказ	15:09:0010318:699	0003002000000 Земли населенных пунктов	Для размещения гаражей для собственных нужд	7	02.071	31	3 415,89	105 892,59
5005	Республика Северная Осетия-Алания, г Владикавказ, ул Цаликова, д 1-9	Владикавказ	15:09:0010318:7	0003002000000 Земли населенных пунктов	Пром Прч муниципальных предприятий (прочч. не с.х.)	6	06.000	19 420	2 494,14	48 436 198,80
5006	Российская Федерация, Республика Северная Осетия - Алания, г. Владикавказ, ул. Молодежная, 11	Владикавказ	15:09:0010318:701	0003002000000 Земли населенных пунктов	Для размещения гаражей для собственных нужд	7	02.071	24	3 415,89	81 981,36
5007	Российская Федерация, Республика Северная Осетия - Алания, г. Владикавказ, ул. Тельмана, 14	Владикавказ	15:09:0010318:704	0003002000000 Земли населенных пунктов	Для размещения гаражей для собственных нужд	7	02.071	23	3 415,89	78 565,47
5008	Российская Федерация, Республика Северная Осетия-Алания, городской округ город Владикавказ, г. Владикавказ, ул. Бутаева	Владикавказ	15:09:0010318:707	0003002000000 Земли населенных пунктов	Улично-дорожная сеть	6	12.001	2 849	615,47	1 753 474,03
5009	Респ. Северная Осетия - Алания, г. Владикавказ, ул. Интернациональная, 97 "а"	Владикавказ	15:09:0010318:9	0003002000000 Земли населенных пунктов	Для содержания и эксплуатации существующих зданий и сооружений детского сада	3	03.050	3 434	3 160,27	10 852 367,18
5010	Российская Федерация, Республика Северная Осетия - Алания, г. Владикавказ, ул. Тельмана, 7	Владикавказ	15:09:0010319:1	0003002000000 Земли населенных пунктов	Владикавказский железнодорожный техникум (общежитие)	2	02.000	2 457	5 422,04	13 430 393,08
5011	Респ. Северная Осетия - Алания, г. Владикавказ, ул. Тельмана	Владикавказ	15:09:0010319:10	0003002000000 Земли населенных пунктов	Пром Прч муниципальных предприятий (прочч. не с.х.)	6	06.000	1 435	2 494,14	3 579 090,90
5012	Респ. Северная Осетия - Алания, г. Владикавказ, ул. Тельмана	Владикавказ	15:09:0010319:13	0003002000000 Земли населенных пунктов	Под жилищно застройку Индивидуальную	13	02.010	1 157	4 575,24	5 293 552,68
5013	Республика Северная Осетия-Алания, г Владикавказ, ул Тельмана, ТП-118	Владикавказ	15:09:0010319:16	0003002000000 Земли населенных пунктов	Пром Прч муниципальных предприятий (прочч. не с.х.)	6	06.000	30	2 494,14	74 824,20
5014	Республика Северная Осетия - Алания, г. Владикавказ, ул. Транспортная, 16	Владикавказ	15:09:0010319:17	0003002000000 Земли населенных пунктов	Для содержания и эксплуатации котельной	6	03.012	293	2 223,04	651 350,72
5015	Респ. Северная Осетия - Алания, г. Владикавказ, ул. Тельмана	Владикавказ	15:09:0010319:18	0003002000000 Земли населенных пунктов	магазин "Детские товары"	4	04.040	127	6 506,45	826 319,15
5016	Республика Северная Осетия-Алания, г Владикавказ, ул Тельмана, д 7а	Владикавказ	15:09:0010319:26	0003002000000 Земли населенных пунктов	Для содержания и эксплуатации магазина	4	04.040	72	6 506,45	468 464,40
5017	Респ. Северная Осетия - Алания, г. Владикавказ, ул. Тельмана, 7 а	Владикавказ	15:09:0010319:27	0003002000000 Земли населенных пунктов	Нежилое здание	3	03.080	63	1 518,17	95 644,71
5018	Респ. Северная Осетия - Алания, г. Владикавказ, ул. Тельмана, 13	Владикавказ	15:09:0010319:28	0003002000000 Земли населенных пунктов	Для содержания и эксплуатации капитального гаража	7	02.071	27	3 415,89	92 229,03
5019	Республика Северная Осетия-Алания, г Владикавказ, ул Тельмана, д 13	Владикавказ	15:09:0010319:29	0003002000000 Земли населенных пунктов	Для содержания и эксплуатации капитального гаража	7	02.071	22	3 415,89	75 149,58
5020	Респ. Северная Осетия - Алания, г. Владикавказ, ул. Николаева, дом 4	Владикавказ	15:09:0010319:3	0003002000000 Земли населенных пунктов	Для содержания и эксплуатации существующих зданий и сооружений	3	03.080	2 575	1 518,17	3 909 287,75
5021	Республика Северная Осетия - Алания, г. Владикавказ, ул. Тельмана, 13	Владикавказ	15:09:0010319:30	0003002000000 Земли населенных пунктов	Для содержания и эксплуатации капитального гаража	7	02.071	22	3 415,89	75 149,58
5022	Респ. Северная Осетия - Алания, г. Владикавказ, ул. Тельмана, 15	Владикавказ	15:09:0010319:31	0003002000000 Земли населенных пунктов	Для содержания и эксплуатации капитального гаража	7	02.071	27	3 415,89	92 229,03
5023	Респ. Северная Осетия - Алания, г. Владикавказ, ул. Транспортная, 12	Владикавказ	15:09:0010319:32	0003002000000 Земли населенных пунктов	Эксплуатация управления "Владикавказгоргаз"	3	03.080	7 032	1 518,17	10 675 771,44
5024	Респ. Северная Осетия - Алания, г. Владикавказ, ул. Тельмана, дом 9"б"	Владикавказ	15:09:0010319:33	0003002000000 Земли населенных пунктов	Для содержания и эксплуатации магазина	4	04.040	134	6 506,45	871 864,30
5025	Респ. Северная Осетия - Алания, г. Владикавказ, ул. Тельмана, 15	Владикавказ	15:09:0010319:34	0003002000000 Земли населенных пунктов	Для содержания и эксплуатации капитального гаража	7	02.071	25	3 415,89	85 397,25

№ п/п	Местоположение ЗУ	Район	Кадастровый номер ЗУ	Категория земель	Разрешенное использование по документу	Код вида разрешенного использования (в соответствии с классификатором видов разрешенного использования земельных участков)	Вид использования объектов недвижимости	Площадь	УПКС	КС
5026	Респ. Северная Осетия - Алания, г. Владикавказ, ул. Тельмана, 5	Владикавказ	15:09:0010319:35	0030020000000 Земли населенных пунктов	Для содержания и эксплуатации капитального гаража	7	02.071	24	3 315,89	81 981,36
5027	Респ. Северная Осетия - Алания, г. Владикавказ, ул. Тельмана, дом 17	Владикавказ	15:09:0010319:36	0030020000000 Земли населенных пунктов	Для содержания и эксплуатации магазина	4	04.040	127	6 506,45	826 419,15
5028	Республика Северная Осетия - Алания, г. Владикавказ, ул. Тельмана, 15	Владикавказ	15:09:0010319:37	0030020000000 Земли населенных пунктов	Для содержания и эксплуатации металлического гаража	7	02.071	18	3 315,89	61 186,02
5029	Респ. Северная Осетия - Алания, г. Владикавказ, ул. Тельмана, дом 15	Владикавказ	15:09:0010319:38	0030020000000 Земли населенных пунктов	Для содержания и эксплуатации капитального гаража	7	02.071	25	3 315,89	85 397,25
5030	Северная Осетия - Алания респ, г Владикавказ, пер Транспортный, 16	Владикавказ	15:09:0010319:385	0030020000000 Земли населенных пунктов	Для содержания и эксплуатации капитального гаража	7	02.071	29	3 315,89	99 060,81
5031	Республика Северная Осетия-Алания, г Владикавказ, ул Тельмана, ГСК 29, д 15а	Владикавказ	15:09:0010319:4	0030020000000 Земли населенных пунктов	Пром Пред муниципальных предприятий (проч. не с.х.)	6	06.000	17 360	2 854,14	49 559 879,20
5032	Респ. Северная Осетия - Алания, г. Владикавказ, ул. Тельмана, 15	Владикавказ	15:09:0010319:40	0030020000000 Земли населенных пунктов	Для содержания и эксплуатации капитального гаража	7	02.071	33	3 315,89	112 724,37
5033	Респ. Северная Осетия - Алания, г. Владикавказ, ул. Тельмана, 5	Владикавказ	15:09:0010319:41	0030020000000 Земли населенных пунктов	Эксплуатация многоквартирного дома	2	02.050	723	5 422,04	3 920 143,92
5034	Респ. Северная Осетия-Алания, г. Владикавказ, пер. Транспортный, 16	Владикавказ	15:09:0010319:412	0030020000000 Земли населенных пунктов	Для содержания и эксплуатации капитального гаража	7	02.071	29	3 315,89	99 060,81
5035	Респ. Северная Осетия - Алания, г. Владикавказ, пер. Транспортный, 16	Владикавказ	15:09:0010319:42	0030020000000 Земли населенных пунктов	Для содержания и эксплуатации капитального гаража	7	02.071	26	3 315,89	88 813,14
5036	Респ. Северная Осетия - Алания, г. Владикавказ, ул. Тельмана, дом 15	Владикавказ	15:09:0010319:43	0030020000000 Земли населенных пунктов	Эксплуатация многоквартирного дома	2	02.050	687	5 422,04	3 724 931,16
5037	Республика Северная Осетия-Алания, г Владикавказ, ул Тельмана, 9	Владикавказ	15:09:0010319:44	0030020000000 Земли населенных пунктов	Эксплуатация многоквартирного дома	2	02.050	761	5 422,04	4 126 613,24
5038	Респ. Северная Осетия - Алания, г. Владикавказ, ул. Тельмана, 13	Владикавказ	15:09:0010319:45	0030020000000 Земли населенных пунктов	Эксплуатация многоквартирного дома	2	02.050	950	5 422,04	5 151 307,20
5039	Респ. Северная Осетия - Алания, г. Владикавказ, ул. Тельмана, 9 А	Владикавказ	15:09:0010319:46	0030020000000 Земли населенных пунктов	Эксплуатация многоквартирного дома	2	02.050	340	5 422,04	1 843 493,60
5040	Респ. Северная Осетия - Алания, г. Владикавказ, пер. Транспортный, 16	Владикавказ	15:09:0010319:47	0030020000000 Земли населенных пунктов	Эксплуатация многоквартирного дома	2	02.050	1 077	5 422,04	5 839 237,08
5041	Северная Осетия - Алания респ, г Владикавказ, пер Транспортный, 16	Владикавказ	15:09:0010319:49	0030020000000 Земли населенных пунктов	Для содержания и эксплуатации капитального гаража	7	02.071	28	3 315,89	93 641,92
5042	Северная Осетия - Алания респ, г Владикавказ, пер Транспортный, 16	Владикавказ	15:09:0010319:51	0030020000000 Земли населенных пунктов	Для содержания и эксплуатации капитального гаража	7	02.071	41	3 315,89	136 014,26
5043	Республика Северная Осетия-Алания, г. Владикавказ, ул. Тельмана, 13	Владикавказ	15:09:0010319:514	0030020000000 Земли населенных пунктов	Для содержания и эксплуатации капитального гаража	7	02.071	24	3 315,89	81 981,36
5044	Северная Осетия-Алания респ, г. Владикавказ, ул. Тельмана, 13	Владикавказ	15:09:0010319:515	0030020000000 Земли населенных пунктов	Для содержания и эксплуатации капитального гаража	7	02.071	39	3 315,89	133 219,71
5045	Северная Осетия - Алания респ, г Владикавказ, пер Транспортный, 16	Владикавказ	15:09:0010319:52	0030020000000 Земли населенных пунктов	Для содержания и эксплуатации капитального гаража	7	02.071	26	3 315,89	88 813,14
5046	Республика Северная Осетия-Алания, г. Владикавказ, ул. Тельмана, 17 "б"	Владикавказ	15:09:0010319:520	0030020000000 Земли населенных пунктов	Для содержания и эксплуатации шиномонтажной мастерской	4	04.099	97	3 984,70	386 512,90
5047	Республика Северная Осетия-Алания, г. Владикавказ, ул. Тельмана, 13	Владикавказ	15:09:0010319:524	0030020000000 Земли населенных пунктов	Для содержания и эксплуатации металлического гаража	7	02.071	22	3 315,89	75 149,58
5048	Республика Северная Осетия-Алания, г. Владикавказ, пер. Транспортный, 16	Владикавказ	15:09:0010319:527	0030020000000 Земли населенных пунктов	Для содержания и эксплуатации капитального гаража	7	02.071	30	3 315,89	102 476,70
5049	Северная Осетия - Алания респ, г Владикавказ, ул Тельмана, 13	Владикавказ	15:09:0010319:53	0030020000000 Земли населенных пунктов	Для содержания и эксплуатации капитального гаража	7	02.071	25	3 315,89	85 397,25
5050	Республика Северная Осетия-Алания, г. Владикавказ, ул. Тельмана, 15	Владикавказ	15:09:0010319:530	0030020000000 Земли населенных пунктов	Для содержания и эксплуатации металлического гаража	7	02.071	13	3 315,89	44 406,57
5051	Республика Северная Осетия-Алания, г. Владикавказ, ул. Тельмана, 15	Владикавказ	15:09:0010319:534	0030020000000 Земли населенных пунктов	Для строительства магазина	4	04.040	133	6 506,45	865 357,85
5052	Северная Осетия - Алания респ, г Владикавказ, пер. Транспортный, 16	Владикавказ	15:09:0010319:54	0030020000000 Земли населенных пунктов	Для содержания и эксплуатации капитального гаража	7	02.071	25	3 315,89	85 397,25
5053	Республика Северная Осетия-Алания, г.Владикавказ, пер Транспортный, 16	Владикавказ	15:09:0010319:55	0030020000000 Земли населенных пунктов	Для содержания и эксплуатации капитального гаража	7	02.071	25	3 315,89	85 397,25
5054	Северная Осетия - Алания респ, г Владикавказ, пер Транспортный, 16	Владикавказ	15:09:0010319:56	0030020000000 Земли населенных пунктов	Для содержания и эксплуатации капитального гаража	7	02.071	25	3 315,89	85 397,25
5055	Северная Осетия - Алания респ, г. Владикавказ, пер. Транспортный, 16	Владикавказ	15:09:0010319:57	0030020000000 Земли населенных пунктов	Для содержания и эксплуатации капитального гаража	7	02.071	25	3 315,89	85 397,25
5056	Российская Федерация, Республика Северная Осетия-Алания, г Владикавказ, пер Транспортный, 16	Владикавказ	15:09:0010319:58	0030020000000 Земли населенных пунктов	Для содержания и эксплуатации капитального гаража	7	02.071	29	3 315,89	99 060,81
5057	Республика Северная Осетия-Алания, г Владикавказ, ул Тельмана, д 13а	Владикавказ	15:09:0010319:6	0030020000000 Земли населенных пунктов	Детский сад №44	3	03.050	3 338	3 160,27	11 181 035,26
5058	Северная Осетия - Алания респ, г Владикавказ, пер Транспортный, 16	Владикавказ	15:09:0010319:60	0030020000000 Земли населенных пунктов	Для содержания и эксплуатации капитального гаража	7	02.071	24	3 315,89	81 981,36
5059	Северная Осетия - Алания респ, г Владикавказ, пер Транспортный, 16	Владикавказ	15:09:0010319:62	0030020000000 Земли населенных пунктов	Для содержания и эксплуатации капитального гаража	7	02.071	22	3 315,89	75 149,58
5060	Северная Осетия - Алания респ, г Владикавказ, пер Транспортный, 16	Владикавказ	15:09:0010319:63	0030020000000 Земли населенных пунктов	Для содержания и эксплуатации капитального гаража	7	02.071	23	3 315,89	78 565,17
5061	Северная Осетия - Алания респ, г Владикавказ, пер Транспортный, 16	Владикавказ	15:09:0010319:65	0030020000000 Земли населенных пунктов	Для содержания и эксплуатации капитального гаража	7	02.071	22	3 315,89	75 149,58
5062	Республика Северная Осетия - Алания, г. Владикавказ, пер. Транспортный, 10	Владикавказ	15:09:0010319:66	0030020000000 Земли населенных пунктов	Для содержания и эксплуатации производственных помещений	6	06.000	1 145	2 854,14	3 268 700,30
5063	Северная Осетия - Алания респ, г Владикавказ, пер Транспортный, 10	Владикавказ	15:09:0010319:67	0030020000000 Земли населенных пунктов	Для содержания и эксплуатации производственных помещений	6	06.000	3 679	2 854,14	10 497 269,86
5064	Республика Северная Осетия - Алания, г Владикавказ, ул Тельмана	Владикавказ	15:09:0010319:683	0030020000000 Земли населенных пунктов	Среднеэтажная жилая застройка	2	02.050	12 268	5 422,04	66 533 351,61
5065	Республика Северная Осетия - Алания, г Владикавказ, ул Тельмана, 15	Владикавказ	15:09:0010319:684	0030020000000 Земли населенных пунктов	Хранение автотранспорта	7	02.071	89	3 315,89	301 814,21
5066	Российская Федерация, Республика Северная Осетия-Алания, г Владикавказ, ул Тельмана, 15	Владикавказ	15:09:0010319:687	0030020000000 Земли населенных пунктов	Для размещения гаражей для собственных нужд	7	02.071	32	3 315,89	109 908,48
5067	Российская Федерация, Республика Северная Осетия-Алания, г Владикавказ, ул Тельмана	Владикавказ	15:09:0010319:690	0030020000000 Земли населенных пунктов	Для размещения гаражей для собственных нужд	7	02.071	41	3 315,89	140 883,27
5068	Российская Федерация, Республика Северная Осетия - Алания, г. Владикавказ, ул. Тельмана, 13	Владикавказ	15:09:0010319:692	0030020000000 Земли населенных пунктов	Для размещения гаражей для собственных нужд	7	02.071	28	3 315,89	95 641,92
5069	Российская Федерация, Республика Северная Осетия-Алания, г. Владикавказ, ул. Николаева	Владикавказ	15:09:0010319:694	0030020000000 Земли населенных пунктов	Для содержания и эксплуатации существующих зданий и сооружений	3	03.080	1 321	1 516,17	2 003 502,57
5070	Российская Федерация, Республика Северная Осетия-Алания, г. Владикавказ, ул. Николаева	Владикавказ	15:09:0010319:695	0030020000000 Земли населенных пунктов	Для содержания и эксплуатации существующих зданий и сооружений	3	03.080	30 670	1 516,17	46 515 937,13

№ пп	Местоположение ЗУ	Район	Кадастровый номер ЗУ	Категория земель	Разрешенное использование по документу	Код вида разрешенного использования (в соответствии с классификатором видов разрешенного использования земельных участков)	Вид использования объектов недвижимости	Площадь	УПКС	КС
5071	Российская Федерация, Республика Северная Осетия - Алания, г. Владикавказ, ул. Тельмана	Владикавказ	15:09:0010319:697	003002000000 Земли населенных пунктов	Магазины	4	04.040	171	6 506,45	1 112 602,95
5072	Российская Федерация, Республика Северная Осетия - Алания, г. Владикавказ, ул. Тельмана	Владикавказ	15:09:0010319:699	003002000000 Земли населенных пунктов	Магазины	4	04.040	118	6 506,45	767 761,10
5073	Респ. Северная Осетия - Алания, г. Владикавказ, ул. Тельмана	Владикавказ	15:09:0010319:7	003002000000 Земли населенных пунктов	Пром Прч муниципальных предприятий (прочн. не с.х.)	6	06.000	11 395	2 494,14	28 426 725,30
5074	Российская Федерация, Республика Северная Осетия - Алания, г. Владикавказ, ул. Тельмана	Владикавказ	15:09:0010319:700	003002000000 Земли населенных пунктов	Магазины	4	04.040	69	6 506,45	448 945,05
5075	Российская Федерация, Республика Северная Осетия - Алания, г. Владикавказ, ул. Тельмана	Владикавказ	15:09:0010319:701	003002000000 Земли населенных пунктов	Магазины	4	04.040	432	6 506,45	2 810 786,40
5076	Республика Северная Осетия - Алания, г. Владикавказ, ул. Тельмана, 13	Владикавказ	15:09:0010319:8	003002000000 Земли населенных пунктов	Насосная	6	03.012	15	2 223,04	33 345,60
5077	Респ. Северная Осетия - Алания, г. Владикавказ, ул. Тельмана, 13	Владикавказ	15:09:0010319:9	003002000000 Земли населенных пунктов	Для содержания и эксплуатации трансформаторной подстанции (ТП)	6	03.012	30	2 223,04	66 691,20
5078	Респ. Северная Осетия - Алания, г. Владикавказ, ул. Транспортная, 6	Владикавказ	15:09:0010321:1	003002000000 Земли населенных пунктов	Для содержания и эксплуатации здания общежития ГГАУ	2	02.050	1 583	5 422,04	8 583 089,32
5079	Респ. Северная Осетия - Алания, г. Владикавказ, ул. Тельмана, 3	Владикавказ	15:09:0010321:2	003002000000 Земли населенных пунктов	магазины	4	04.040	1 864	6 506,45	12 128 022,80
5080	Респ. Северная Осетия - Алания, г. Владикавказ, ул. Чапаева, 25	Владикавказ	15:09:0010321:4	003002000000 Земли населенных пунктов	Для содержания и эксплуатации архивохранилища	3	03.080	1 979	1 518,17	3 004 458,43
5081	Респ. Северная Осетия - Алания, г. Владикавказ, ул. Тельмана, 3	Владикавказ	15:09:0010321:6	003002000000 Земли населенных пунктов	Для содержания и эксплуатации кафе	4	04.060	1 234	4 825,62	5 954 815,08
5082	Респ. Северная Осетия - Алания, г. Владикавказ, ул. Тельмана, 1	Владикавказ	15:09:0010321:7	003002000000 Земли населенных пунктов	Для содержания и эксплуатации общежития	2	02.050	3 717	5 422,04	20 153 722,68
5083	Респ. Северная Осетия - Алания, г. Владикавказ, пер. Транспортный, 4	Владикавказ	15:09:0010321:8	003002000000 Земли населенных пунктов	Для содержания административного здания	3	03.080	1 330	1 518,17	2 019 166,10
5084	Респ. Северная Осетия - Алания, г. Владикавказ, ул. Чапаева, 1	Владикавказ	15:09:0010322:10	003002000000 Земли населенных пунктов	Для содержания и эксплуатации оздоровительного центра	3	03.040	691	3 965,83	2 740 388,53
5085	Респ. Северная Осетия - Алания, г. Владикавказ, ул. Чапаева, 1	Владикавказ	15:09:0010322:13	003002000000 Земли населенных пунктов	Для содержания и эксплуатации производственных помещений	6	06.000	1 673	2 494,14	4 172 696,22
5086	Респ. Северная Осетия - Алания, г. Владикавказ, ул. Чапаева, 3	Владикавказ	15:09:0010322:17	003002000000 Земли населенных пунктов	Для содержания и эксплуатации автозаправочного комплекса	4	04.095	315	9 271,69	2 920 582,35
5087	Республика Северная Осетия-Алания, г Владикавказ, ул Чапаева/пер Пугачева, д 3	Владикавказ	15:09:0010322:2	003002000000 Земли населенных пунктов	Для содержания и эксплуатации автозаправочного комплекса	4	04.095	1 316	9 271,69	12 201 544,04
5088	Северная Осетия - Алания респ, г. Владикавказ, пер. Пугачева, 15	Владикавказ	15:09:0010322:21	003002000000 Земли населенных пунктов	Для содержания и эксплуатации складских помещений	6	06.093	1 016	2 494,14	2 534 046,24
5089	Респ. Северная Осетия - Алания, г. Владикавказ, ул. Чапаева, 3	Владикавказ	15:09:0010322:22	003002000000 Земли населенных пунктов	Для содержания и эксплуатации производственных и складских зданий	6	06.093	10 011	2 494,14	24 968 835,54
5090	Республика Северная Осетия - Алания, г. Владикавказ, ул Иристонская, 1 В	Владикавказ	15:09:0010322:23	003002000000 Земли населенных пунктов	Для строительства конно-спортивного комплекса	3	05.012	11 235	596,42	6 700 778,70
5091	Респ. Северная Осетия - Алания, г. Владикавказ, ул. Чапаева, дом 1	Владикавказ	15:09:0010322:26	003002000000 Земли населенных пунктов	Для содержания и эксплуатации нежилого здания	6	06.000	7 311	2 494,14	18 234 657,54
5092	Респ. Северная Осетия - Алания, г. Владикавказ, ул. Чапаева, дом 1	Владикавказ	15:09:0010322:27	003002000000 Земли населенных пунктов	Для использования в целях содержания и эксплуатации здания по обработке камня	6	06.000	704	2 494,14	1 755 874,56
5093	Респ. Северная Осетия - Алания, г. Владикавказ, пер. Пугачева, дом 19	Владикавказ	15:09:0010322:29	003002000000 Земли населенных пунктов	туристическое обслуживание	5	05.022	31 499	975,97	30 742 079,03
5094	Респ. Северная Осетия - Алания, г. Владикавказ, ул. Чапаева, 3	Владикавказ	15:09:0010322:30	003002000000 Земли населенных пунктов	Для завершения строительства и эксплуатации производственного здания	6	06.000	2 328	2 494,14	5 806 357,92
5095	Российская Федерация, Республика Северная Осетия-Алания, г. Владикавказ, ул. Иристонская	Владикавказ	15:09:0010322:305	003002000000 Земли населенных пунктов	Для строительства конно-спортивного комплекса	3	05.010	16 370	596,42	9 763 395,40
5096	Российская Федерация, Республика Северная Осетия - Алания, г. Владикавказ, ул. Иристонская	Владикавказ	15:09:0010322:307	003002000000 Земли населенных пунктов	Гидротехнические сооружения	6	11.030	147	2 223,04	326 786,88
5097	Респ. Северная Осетия - Алания, г. Владикавказ, ул. Чапаева, 3	Владикавказ	15:09:0010322:31	003002000000 Земли населенных пунктов	Для содержания и эксплуатации производственных и административных помещений	6	06.000	257	2 494,14	640 993,98
5098	Респ. Северная Осетия - Алания, г. Владикавказ, ул. Чапаева, дом 1	Владикавказ	15:09:0010322:32	003002000000 Земли населенных пунктов	Для содержания и эксплуатации зданий, строений,сооружений производственно-складского назначения	6	06.093	3 879	2 494,14	9 674 769,06
5099	Респ. Северная Осетия - Алания, г. Владикавказ, ул. Чапаева, дом 1	Владикавказ	15:09:0010322:33	003002000000 Земли населенных пунктов	Для содержания и эксплуатации зданий, строений, сооружений производственно-складского назначения	6	06.093	121	2 494,14	301 790,94
5100	Респ. Северная Осетия - Алания, г. Владикавказ, ул. Чапаева, 3 "а"	Владикавказ	15:09:0010322:5	003002000000 Земли населенных пунктов	Нежилое здание	4	04.000	10 221	6 506,45	66 502 425,45
5101	Респ. Северная Осетия - Алания, г. Владикавказ, ул. Чапаева	Владикавказ	15:09:0010322:6	003002000000 Земли населенных пунктов	Пром Прч муниципальных предприятий (прочн. не с.х.)	6	06.000	5 877	2 494,14	14 658 060,78
5102	Респ. Северная Осетия - Алания, г. Владикавказ, ул. Чапаева	Владикавказ	15:09:0010322:7	003002000000 Земли населенных пунктов	Пром Прч муниципальных предприятий (прочн. не с.х.)	6	06.000	9 403	2 494,14	23 452 398,42
5103	Республика Северная Осетия-Алания, г Владикавказ, ул Чапаева, д 3	Владикавказ	15:09:0010322:8	003002000000 Земли населенных пунктов	Пром Прч муниципальных предприятий (прочн. не с.х.)	6	06.000	1 020	2 494,14	2 544 022,80
5104	Республика Северная Осетия-Алания, г Владикавказ, ул Чапаева, д 19	Владикавказ	15:09:0010323:10	003002000000 Земли населенных пунктов	Для содержания и эксплуатации тепловых сетей	6	03.012	46	2 223,04	102 259,84
5105	Республика Северная Осетия-Алания, г Владикавказ, ул Чапаева, д 5/26	Владикавказ	15:09:0010323:100	003002000000 Земли населенных пунктов	Для эксплуатации дома культуры	3	03.060	1 751	2 354,71	4 123 097,21
5106	Северная Осетия - Алания респ, г. Владикавказ, ул. Чапаева, 19	Владикавказ	15:09:0010323:11	003002000000 Земли населенных пунктов	Для строительства капитального гаража	7	02.071	21	3 415,89	71 733,69
5107	Республика Северная Осетия-Алания, г Владикавказ, ул Чапаева/Иристонская, 17/19	Владикавказ	15:09:0010323:2	003002000000 Земли населенных пунктов	Для содержания и эксплуатации жилых домов и общежития	2	02.050	8 056	5 422,04	43 679 954,24
5108	Республика Северная Осетия-Алания, г Владикавказ, ул Чапаева, д 17, ТП №217	Владикавказ	15:09:0010323:3	003002000000 Земли населенных пунктов	Пром Прч муниципальных предприятий (прочн. не с.х.)	6	06.000	51	2 494,14	127 201,14
5109	Республика Северная Осетия-Алания, г. Владикавказ, ул. Чапаева, 17	Владикавказ	15:09:0010323:5	003002000000 Земли населенных пунктов	Магазины	4	04.040	21	6 506,45	136 635,45
5110	Республика Северная Осетия-Алания, г Владикавказ, ул Чапаева, д 17а	Владикавказ	15:09:0010323:8	003002000000 Земли населенных пунктов	Эксплуатация многоквартирного дома	2	02.050	640	5 422,04	3 470 105,60
5111	Республика Северная Осетия-Алания, г Владикавказ, ул Чапаева, д 5/26	Владикавказ	15:09:0010323:99	003002000000 Земли населенных пунктов	Для эксплуатации дома культуры	3	03.060	1 200	2 354,71	2 825 652,00
5112	Респ. Северная Осетия - Алания, г. Владикавказ, ул. Чапаева, 21	Владикавказ	15:09:0010324:1	003002000000 Земли населенных пунктов	Для содержания и эксплуатации промышленных зданий и административного корпуса	6	06.000	43 116	2 494,14	107 537 340,24
5113	Респ. Северная Осетия - Алания, г. Владикавказ, пер. Транспортный, д. 5	Владикавказ	15:09:0010324:10	003002000000 Земли населенных пунктов	Многоквартирный дом	2	02.050	340	5 422,04	1 843 493,60
5114	Респ. Северная Осетия - Алания, г. Владикавказ, пер. Транспортный, дом 1 "б"	Владикавказ	15:09:0010324:11	003002000000 Земли населенных пунктов	Многоквартирный дом	2	02.050	247	5 422,04	1 339 243,88
5115	Республика Северная Осетия-Алания, г Владикавказ, пер Транспортный, д 5	Владикавказ	15:09:0010324:2	003002000000 Земли населенных пунктов	Пром Прч муниципальных предприятий (прочн. не с.х.)	6	06.000	4 325	2 494,14	10 787 155,50
5116	Респ. Северная Осетия - Алания, г. Владикавказ, ул. Чапаева, дом 21	Владикавказ	15:09:0010324:4	003002000000 Земли населенных пунктов	Для содержания и эксплуатации коммерческого торгового киоска	4	04.040	6	10099	65 994,00

№ п/п	Местоположение ЗУ	Район	Кадастровый номер ЗУ	Категория земель	Разрешенное использование по документу	Код вида разрешенного использования (в соответствии с классификатором видов разрешенного использования земельных участков)	Вид использования объектов недвижимости	Площадь	УПКС	КС
5117	Респ. Северная Осетия - Алания, г. Владикавказ, пер. Транспортный, 1	Владикавказ	15:09:0010324:5	003002000000 Земли населенных пунктов	Для содержания и эксплуатации капитального гаража	?	02.071	16	5 115,89	82 654,24
5118	Респ. Северная Осетия - Алания, г. Владикавказ, пер. Транспортный, 3 а	Владикавказ	15:09:0010324:6	003002000000 Земли населенных пунктов	Для содержания и эксплуатации металлического гаража	?	02.071	40	5 115,89	196 615,60
5119	Респ. Северная Осетия - Алания, г. Владикавказ, пер. Транспортный, 3	Владикавказ	15:09:0010324:7	003002000000 Земли населенных пунктов	Многоквартирный дом	2	02.050	300	5 422,04	1 626 612,00
5120	Респ. Северная Осетия - Алания, г. Владикавказ, пер. Транспортный, 1	Владикавказ	15:09:0010324:8	003002000000 Земли населенных пунктов	Многоквартирный дом	2	02.050	247	5 422,04	1 339 213,88
5121	Респ. Северная Осетия - Алания, г. Владикавказ, пер. Транспортный, 3 "п"	Владикавказ	15:09:0010324:9	003002000000 Земли населенных пунктов	Многоквартирный дом	2	02.050	300	5 422,04	1 626 612,00
5122	Республика Северная Осетия-Алания, г Владикавказ, пер Транспортный, 1 а	Владикавказ	15:09:0010324:95	003002000000 Земли населенных пунктов	Для содержания и эксплуатации капитального гаража	?	02.071	17	5 115,89	87 670,13
5123	Республика Северная Осетия-Алания, г Владикавказ, ул Тельмана, 10	Владикавказ	15:09:0010325:1	003002000000 Земли населенных пунктов	Базы и склады	6	06.093	16	2 89 111	1 117 30,14
5124	Респ. Северная Осетия - Алания, г. Владикавказ, ул. Тельмана, 10	Владикавказ	15:09:0010325:10	003002000000 Земли населенных пунктов	Для содержания и эксплуатации трансформаторной подстанции (ТП)	6	03.012	29	2 223,61	64 468,16
5125	Респ. Северная Осетия - Алания, г. Владикавказ, ул. Тельмана	Владикавказ	15:09:0010325:11	003002000000 Земли населенных пунктов	Пром Прч муниципальных предприятий (прочие с.х.)	6	06.000	162	2 89 111	1 010 90,08
5126	Респ. Северная Осетия - Алания, г. Владикавказ, ул. Тельмана, 10	Владикавказ	15:09:0010325:12	003002000000 Земли населенных пунктов	Пром Прч муниципальных предприятий (прочие с.х.)	6	06.000	146	2 89 111	1 112 56,14
5127	Российская Федерация, Республика Северная Осетия - Алания г. Владикавказ, ул. Дзарахохова, 1	Владикавказ	15:09:0010325:14	003002000000 Земли населенных пунктов	Гараж	7	02.071	25	5 115,89	85 397,25
5128	Республика Северная Осетия-Алания, г Владикавказ, ул Тельмана, д 10	Владикавказ	15:09:0010325:15	003002000000 Земли населенных пунктов	Для содержания и эксплуатации капитального гаража	7	02.071	25	5 115,89	85 397,25
5129	Респ. Северная Осетия - Алания, г. Владикавказ, ул. Дзарахохова, 1	Владикавказ	15:09:0010325:16	003002000000 Земли населенных пунктов	Для содержания и эксплуатации капитального гаража	?	02.071	21	5 115,89	71 733,69
5130	Респ. Северная Осетия - Алания, г. Владикавказ, ул. Дзарахохова, 1	Владикавказ	15:09:0010325:17	003002000000 Земли населенных пунктов	Для содержания и эксплуатации капитального гаража	?	02.071	19	5 115,89	64 901,91
5131	Республика Северная Осетия - Алания, г. Владикавказ, ул. Дзарахохова, 1	Владикавказ	15:09:0010325:18	003002000000 Земли населенных пунктов	Для содержания и эксплуатации металлического гаража	7	02.071	21	5 115,89	71 733,69
5132	Северная Осетия - Алания респ, г Владикавказ, ул. Тельмана, 10	Владикавказ	15:09:0010325:183	003002000000 Земли населенных пунктов	Для содержания и эксплуатации металлического гаража	7	02.071	21	5 115,89	71 733,69
5133	Республика Северная Осетия-Алания, г. Владикавказ, ул. Тельмана, 10	Владикавказ	15:09:0010325:196	003002000000 Земли населенных пунктов	Для содержания и эксплуатации капитального гаража	?	02.071	17	5 115,89	58 070,13
5134	Респ. Северная Осетия-Алания, г. Владикавказ, ул. Тельмана, 10	Владикавказ	15:09:0010325:199	003002000000 Земли населенных пунктов	Для содержания и эксплуатации металлического гаража	?	02.071	18	5 115,89	61 486,92
5135	Республика Северная Осетия - Алания, г. Владикавказ, ул. Дзарахохова, 1	Владикавказ	15:09:0010325:20	003002000000 Земли населенных пунктов	Для содержания и эксплуатации капитального гаража	7	02.071	17	5 115,89	58 070,13
5136	Республика Северная Осетия-Алания, г. Владикавказ, ул. Тельмана, 10	Владикавказ	15:09:0010325:201	003002000000 Земли населенных пунктов	Для содержания и эксплуатации капитального гаража	7	02.071	43	5 115,89	146 883,27
5137	Респ. Северная Осетия - Алания, г. Владикавказ, ул. Тельмана, 10	Владикавказ	15:09:0010325:21	003002000000 Земли населенных пунктов	Для содержания и эксплуатации металлического гаража	?	02.071	18	5 115,89	61 486,92
5138	Респ. Северная Осетия - Алания, г. Владикавказ, ул. Дзарахохова, 1	Владикавказ	15:09:0010325:22	003002000000 Земли населенных пунктов	Для содержания и эксплуатации капитального гаража	?	02.071	19	5 115,89	64 901,91
5139	Респ. Северная Осетия - Алания, г. Владикавказ, ул. Дзарахохова, 1	Владикавказ	15:09:0010325:24	003002000000 Земли населенных пунктов	Для содержания и эксплуатации капитального гаража	7	02.071	18	5 115,89	61 486,92
5140	Республика Северная Осетия-Алания, г Владикавказ, ул Интернациональная/Дзарахохова, 5	Владикавказ	15:09:0010325:25	003002000000 Земли населенных пунктов	Для установки и эксплуатации торгового киоска	4	04.040	8	6 506,45	52 051,60
5141	Республика Северная Осетия-Алания, г. Владикавказ, ул. Дзарахохова, 1	Владикавказ	15:09:0010325:256	003002000000 Земли населенных пунктов	Для содержания и эксплуатации капитального гаража	?	02.071	25	5 115,89	85 397,25
5142	Респ. Северная Осетия - Алания, г. Владикавказ, ул. Молодежная, дом 6	Владикавказ	15:09:0010325:27	003002000000 Земли населенных пунктов	Для содержания и эксплуатации капитального гаража	?	02.071	25	5 115,89	85 397,25
5143	Респ. Северная Осетия - Алания, г. Владикавказ, ул. Молодежная, 6	Владикавказ	15:09:0010325:29	003002000000 Земли населенных пунктов	Для содержания и эксплуатации капитального гаража	7	02.071	27	5 115,89	92 229,03
5144	Республика Северная Осетия-Алания, г. Владикавказ, ул. Молодежная, 6	Владикавказ	15:09:0010325:297	003002000000 Земли населенных пунктов	Для содержания и эксплуатации капитального гаража	7	02.071	27	5 115,89	92 229,03
5145	Респ. Северная Осетия - Алания, г. Владикавказ, ул. Тельмана, дом 10	Владикавказ	15:09:0010325:30	003002000000 Земли населенных пунктов	Для содержания и эксплуатации металлического гаража	?	02.071	18	5 115,89	61 486,92
5146	Республика Северная Осетия - Алания, г. Владикавказ, ул. Дзарахохова, 1	Владикавказ	15:09:0010325:306	003002000000 Земли населенных пунктов	Для содержания и эксплуатации капитального гаража	?	02.071	20	5 115,89	68 317,69
5147	Республика Северная Осетия-Алания, г. Владикавказ, ул. Дзарахохова, 5	Владикавказ	15:09:0010325:309	003002000000 Земли населенных пунктов	для содержания и эксплуатации капитального гаража	7	02.071	22	5 115,89	75 149,58
5148	Респ. Северная Осетия - Алания, г. Владикавказ, ул. Молодежная, дом 6	Владикавказ	15:09:0010325:31	003002000000 Земли населенных пунктов	Для содержания и эксплуатации капитального гаража	7	02.071	25	5 115,89	85 397,25
5149	Респ. Северная Осетия - Алания, г. Владикавказ, ул. Молодежная, дом 6	Владикавказ	15:09:0010325:32	003002000000 Земли населенных пунктов	Для содержания и эксплуатации металлического гаража	?	02.071	25	5 115,89	85 397,25
5150	Респ. Северная Осетия - Алания, г. Владикавказ, ул. Молодежная, дом 6	Владикавказ	15:09:0010325:33	003002000000 Земли населенных пунктов	Для содержания и эксплуатации капитального гаража	?	02.071	21	5 115,89	71 733,69
5151	Респ. Северная Осетия - Алания, г. Владикавказ, ул. Этмаетова, 5	Владикавказ	15:09:0010325:34	003002000000 Земли населенных пунктов	Эксплуатация многоквартирного дома	2	02.050	1 831	5 422,04	9 931 021,36
5152	Респ. Северная Осетия - Алания, г. Владикавказ, ул. Молодежная, 4	Владикавказ	15:09:0010325:35	003002000000 Земли населенных пунктов	Эксплуатация многоквартирного дома	2	02.050	593	5 422,04	3 215 269,72
5153	Респ. Северная Осетия - Алания, г. Владикавказ, ул. Молодежная, 10	Владикавказ	15:09:0010325:36	003002000000 Земли населенных пунктов	Эксплуатация многоквартирного дома	2	02.050	514	5 422,04	2 786 976,56
5154	Респ. Северная Осетия - Алания, г. Владикавказ, ул. Молодежная, 8	Владикавказ	15:09:0010325:37	003002000000 Земли населенных пунктов	Эксплуатация многоквартирного дома	2	02.050	526	5 422,04	2 852 687,12
5155	Респ. Северная Осетия - Алания, г. Владикавказ, ул. Молодежная, 6	Владикавказ	15:09:0010325:38	003002000000 Земли населенных пунктов	Эксплуатация многоквартирного дома	2	02.050	431	5 422,04	2 336 899,24
5156	Республика Северная Осетия - Алания, г Владикавказ, ул Дзарахохова, 5	Владикавказ	15:09:0010325:39	003002000000 Земли населенных пунктов	Под объекты инженерного оборудования Водоснабжения	6	03.012	16	2 223,61	35 568,21
5157	Респ. Северная Осетия - Алания, г. Владикавказ, ул. Тельмана, 10	Владикавказ	15:09:0010325:4	003002000000 Земли населенных пунктов	Для содержания и эксплуатации магазина	4	04.040	89	6 506,45	579 074,05
5158	Российская Федерация, Республика Северная Осетия - Алания, г Владикавказ, ул Дзарахохова, 5	Владикавказ	15:09:0010325:529	003002000000 Земли населенных пунктов	для размещения гаражей для собственных нужд	?	02.071	22	5 115,89	75 149,58
5159	Республика Северная Осетия-Алания, г. Владикавказ, ул. Дзарахохова, 5	Владикавказ	15:09:0010325:532	003002000000 Земли населенных пунктов	Для размещения гаражей для собственных нужд	7	02.071	27	5 115,89	92 229,03
5160	Республика Северная Осетия-Алания, г. Владикавказ, ул. Дзарахохова, 5	Владикавказ	15:09:0010325:533	003002000000 Земли населенных пунктов	Для размещения гаражей для собственных нужд	7	02.071	27	5 115,89	92 229,03
5161	Республика Северная Осетия-Алания, г. Владикавказ, ул. Дзарахохова, 5	Владикавказ	15:09:0010325:534	003002000000 Земли населенных пунктов	Для размещения гаражей для собственных нужд	7	02.071	32	5 115,89	109 368,38

№ пп	Местоположение ЗУ	Район	Кадастровый номер ЗУ	Категория земель	Разрешенное использование по документу	Код вида разрешенного использования (в соответствии с классификатором видов разрешенного использования земельных участков)	Вид использования объектов недвижимости	Площадь	УПКС	КС
5162	Российская Федерация, Республика Северная Осетия-Алания, г. Владикавказ, ул. Дзарахохова, 5	Владикавказ	15:09:0010325:535	003002000000 Земли населенных пунктов	Для размещения гаражей для собственных нужд	7	02.071	25	3 415,89	85 397,25
5163	Республика Северная Осетия - Алания, г. Владикавказ, ул. Дзарахохова, 5	Владикавказ	15:09:0010325:536	003002000000 Земли населенных пунктов	Для размещения гаражей для собственных нужд	7	02.071	22	3 415,89	75 149,58
5164	Российская Федерация, Республика Северная Осетия-Алания, г. Владикавказ, ул. Дзарахохова, 5	Владикавказ	15:09:0010325:539	003002000000 Земли населенных пунктов	Для размещения гаражей для собственных нужд	7	02.071	24	3 415,89	81 981,36
5165	Республика Северная Осетия - Алания, г. Владикавказ, ул. Дзарахохова, 5	Владикавказ	15:09:0010325:540	003002000000 Земли населенных пунктов	Для размещения гаражей для собственных нужд	7	02.071	24	3 415,89	81 981,36
5166	Республика Северная Осетия-Алания, г. Владикавказ, ул. Дзарахохова, 5	Владикавказ	15:09:0010325:541	003002000000 Земли населенных пунктов	Для размещения гаражей для собственных нужд	7	02.071	23	3 415,89	78 565,47
5167	Российская Федерация, Республика Северная Осетия-Алания, г. Владикавказ, ул. Дзарахохова, 5	Владикавказ	15:09:0010325:542	003002000000 Земли населенных пунктов	Для размещения гаражей для собственных нужд	7	02.071	22	3 415,89	75 149,58
5168	Республика Северная Осетия - Алания, г. Владикавказ, ул. Дзарахохова, 5	Владикавказ	15:09:0010325:550	003002000000 Земли населенных пунктов	Для размещения гаражей для собственных нужд	7	02.071	24	3 415,89	81 981,36
5169	Российская Федерация, Республика Северная Осетия-Алания, г. Владикавказ, ул. Дзарахохова, д 5	Владикавказ	15:09:0010325:556	003002000000 Земли населенных пунктов	Для размещения гаражей для собственных нужд	7	02.071	22	3 415,89	75 149,58
5170	Российская Федерация, Республика Северная Осетия-Алания, г. Владикавказ, ул. Дзарахохова	Владикавказ	15:09:0010325:560	003002000000 Земли населенных пунктов	Для содержания и эксплуатации складского здания, производственные и складские помещения	6	06.000	3 905	2 494,14	9 739 616,70
5171	Российская Федерация, Республика Северная Осетия-Алания, г. Владикавказ, ул. Тельмана/Дзарахохова, д 6 и В/1	Владикавказ	15:09:0010325:561	003002000000 Земли населенных пунктов	для размещения гаражей для собственных нужд	7	02.071	21	3 415,89	71 733,69
5172	Республика Северная Осетия-Алания, г Владикавказ, ул Тельмана/Дзарахохова, д 6 и В/1	Владикавказ	15:09:0010325:6	003002000000 Земли населенных пунктов	Для эксплуатации четырех домов	2	02.000	7 913	5 422,04	42 904 602,52
5173	Респ. Северная Осетия - Алания, г. Владикавказ, ул. Дзарахохова, 3	Владикавказ	15:09:0010325:7	003002000000 Земли населенных пунктов	Пром Прч муниципальных предприятий (прочие с.х.)	6	06.000	2 286	2 494,14	5 701 604,04
5174	Респ. Северная Осетия - Алания, г. Владикавказ, ул. Дзарахохова, 3	Владикавказ	15:09:0010325:8	003002000000 Земли населенных пунктов	Пром Прч муниципальных предприятий (прочие с.х.)	6	06.000	1 408	2 494,14	3 511 749,12
5175	Респ. Северная Осетия - Алания, г. Владикавказ, ул. Молодежная	Владикавказ	15:09:0010325:9	003002000000 Земли населенных пунктов	Пром Прч муниципальных предприятий (прочие с.х.)	6	06.000	11 502	2 494,14	28 687 598,28
5176	Респ. Северная Осетия - Алания, г. Владикавказ, ул. Мичурина, дом 20"а"	Владикавказ	15:09:0010401:13	003002000000 Земли населенных пунктов	Для установки и эксплуатации терминала	4	04.010	1	6 506,45	6 506,45
5177	Республика Северная Осетия-Алания, г Владикавказ, ул Иристонская, 74	Владикавказ	15:09:0010401:14	003002000000 Земли населенных пунктов	Для содержания и эксплуатации магазина	4	04.040	96	6 506,45	624 619,20
5178	Республика Северная Осетия-Алания, г Владикавказ, ул Иристонская, 74	Владикавказ	15:09:0010401:15	003002000000 Земли населенных пунктов	Для содержания и эксплуатации магазина	4	04.040	96	6 506,45	624 619,20
5179	Республика Северная Осетия - Алания, г. Владикавказ, шоссе Бесланское, б/н	Владикавказ	15:09:0010401:159	003002000000 Земли населенных пунктов	для эксплуатации производственной базы	6	06.000	1 052	2 494,14	2 623 835,28
5180	Республика Северная Осетия-Алания, г Владикавказ, ул Иристонская, 76	Владикавказ	15:09:0010401:16	003002000000 Земли населенных пунктов	Для реконструкции вышупленных строений под оздоровительный комплекс и кафе	3	03.040	1 572	3 965,83	6 234 284,76
5181	Республика Северная Осетия - Алания, г. Владикавказ, шоссе Бесланское, б/н	Владикавказ	15:09:0010401:160	003002000000 Земли населенных пунктов	для эксплуатации производственной базы	6	06.000	265	2 494,14	660 947,10
5182	Республика Северная Осетия - Алания, г. Владикавказ, шоссе Бесланское, б/н	Владикавказ	15:09:0010401:161	003002000000 Земли населенных пунктов	для эксплуатации производственной базы	6	06.000	30	2 494,14	74 824,20
5183	Респ. Северная Осетия - Алания, г. Владикавказ, ул. Иристонская	Владикавказ	15:09:0010401:162	003002000000 Земли населенных пунктов	Для ремонта и диагностики автотранспорта	4	04.099	1 339	5 584,70	7 477 913,30
5184	Республика Северная Осетия-Алания, г Владикавказ, ул Иристонская, 76	Владикавказ	15:09:0010401:17	003002000000 Земли населенных пунктов	Для реконструкции вышупленных строений под оздоровительный комплекс и кафе	3	03.040	640	3 965,83	2 538 131,20
5185	Республика Северная Осетия-Алания, г. Владикавказ, ул. Иристонская	Владикавказ	15:09:0010401:177	003002000000 Земли населенных пунктов	для содержания и эксплуатации котельной	6	03.012	56	2 223,04	124 490,24
5186	Республика Северная Осетия-Алания, г. Владикавказ, ул. Иристонская	Владикавказ	15:09:0010401:178	003002000000 Земли населенных пунктов	для содержания и эксплуатации котельной	6	03.012	2 047	2 223,04	4 550 562,88
5187	Республика Северная Осетия - Алания, г Владикавказ, ул Иристонская	Владикавказ	15:09:0010401:180	003002000000 Земли населенных пунктов	Склады (Размещение сооружений, имеющих назначение по временному хранению, распределению и перевалке грузов (за исключением хранения стратегических запасов), не являющихся частями производственных комплексов, на которых был создан груз: промышленные базы, склады, погрузочные терминалы и доки, нефтехранилища и нефтеналивные станции, газовые хранилища и обслуживающие их газоконденсатные и газоперекачивающие станции, элеваторы и продовольственные склады, за исключением железнодорожных перевалочных складов)	6	06.093	377	2 494,14	940 290,78
5188	Республика Северная Осетия - Алания, г Владикавказ, ул Иристонская	Владикавказ	15:09:0010401:181	003002000000 Земли населенных пунктов	Для ремонта и диагностики автотранспорта	4	04.099	2 744	5 584,70	15 324 416,80
5189	Респ. Северная Осетия - Алания, г. Владикавказ, ул. Иристонская, 74	Владикавказ	15:09:0010401:2	003002000000 Земли населенных пунктов	Для содержания и эксплуатации административного здания и базы	3	03.080	8 123	1 518,17	12 332 094,91
5190	Респ. Северная Осетия - Алания, г. Владикавказ, ул. Иристонская, 76	Владикавказ	15:09:0010401:3	003002000000 Земли населенных пунктов	Для содержания и эксплуатации кафе	4	04.060	995	4 825,62	4 801 491,90
5191	Республика Северная Осетия-Алания, г. Владикавказ, ул. Иристонская, 76	Владикавказ	15:09:0010401:4	003002000000 Земли населенных пунктов	Спецлесхозхозяйство	7	04.090	32 631	2 385,70	77 847 776,70
5192	Республика Северная Осетия-Алания, г Владикавказ, ул Иристонская, 72	Владикавказ	15:09:0010401:6	003002000000 Земли населенных пунктов	Для содержания и эксплуатации трансформаторной подстанции (ТП)	6	03.012	56	2 223,04	124 490,24

№ пп	Местоположение ЗУ	Район	Кадастровый номер ЗУ	Категория земель	Разрешенное использование по документу	Код вида разрешенного использования (в соответствии с классификатором видов разрешенного использования земельных участков)	Вид использования объектов недвижимости	Площадь	УПКС	КС
5193	Республика Северная Осетия - Алания, г. Владикавказ, ул. Иристонская, 72а	Владикавказ	15:09:0010401:9	0030020000000 Земли населенных пунктов	Служебные гаражи (Размещение постоянных или временных гаражей, стоянок для хранения служебного автотранспорта, используемого в целях осуществления видов деятельности, предусмотренных видами разрешенного использования с кодами 3.0, 4.0, а также для стоянок и хранения транспортных средств общего пользования, в том числе в депо). Заправка транспортных средств (Размещение автозаправочных станций; размещение магазинов сопутствующей торговли, зданий для организации общественного питания в качестве объектов дорожного сервиса). Автомобильные мойки (Размещение автомобильных моек, а также размещение магазинов сопутствующей торговли). Ремонт автомобилей (Размещение мастерских, предназначенных для ремонта и обслуживания автомобилей, и прочих объектов дорожного сервиса, а также размещение магазинов сопутствующей торговли)	4	04.095	2 765	9 271,69	25 636 222,85
5194	Респ. Северная Осетия - Алания, г. Владикавказ, ул. Черняховского	Владикавказ	15:09:0010403:10	0030020000000 Земли населенных пунктов	Спецплощадка	6	06.060	11 135	2 494,14	27 772 248,90
5195	Респ. Северная Осетия - Алания, г. Владикавказ, ул. Черняховского, 25	Владикавказ	15:09:0010403:11	0030020000000 Земли населенных пунктов	Для содержания и эксплуатации магазина	4	04.040	66	6 506,45	429 425,70
5196	Респ. Северная Осетия - Алания, г. Владикавказ, ул. Черняховского, 27	Владикавказ	15:09:0010403:12	0030020000000 Земли населенных пунктов	Для содержания и эксплуатации многоквартирного жилого дома	2	02.050	1 124	5 422,04	6 094 372,96
5197	Респ. Северная Осетия - Алания, г. Владикавказ, ул. Бзарова, 15	Владикавказ	15:09:0010403:13	0030020000000 Земли населенных пунктов	Общежитие	2	02.050	71	5 422,04	384 964,84
5198	Республика Северная Осетия-Алания, г. Владикавказ, ул. Бзарова/ Садонская, 13/20	Владикавказ	15:09:0010403:15	0030020000000 Земли населенных пунктов	Для строительства жилого дома	13	02.010	4 158	4 575,24	19 023 847,92
5199	Республика Северная Осетия-Алания, г. Владикавказ, ул. Черняховского/Бзарова	Владикавказ	15:09:0010403:16	0030020000000 Земли населенных пунктов	Для установки торгового киоска	4	04.040	6	6 506,45	39 038,70
5200	Республика Северная Осетия-Алания, г. Владикавказ, ул. Черняховского/Бзарова, 17а/27а	Владикавказ	15:09:0010403:19	0030020000000 Земли населенных пунктов	Для установки и эксплуатации торгового киоска	4	04.040	23	6 506,45	149 648,35
5201	Респ. Северная Осетия - Алания, г. Владикавказ, ул. Черняховского	Владикавказ	15:09:0010403:2	0030020000000 Земли населенных пунктов	Автостоянка	7	04.090	2 100	2 385,70	5 009 970,00
5202	Республика Северная Осетия - Алания, г. Владикавказ, ул. Садонская, 32	Владикавказ	15:09:0010403:20	0030020000000 Земли населенных пунктов	Для содержания и эксплуатации металлического гаража	7	02.071	22	3 415,89	75 149,58
5203	Республика Северная Осетия-Алания, г. Владикавказ, ул. Черняховского, 27	Владикавказ	15:09:0010403:21	0030020000000 Земли населенных пунктов	Под строительство мастерской по ремонту обуви	3	03.031	26	2 982,12	77 535,12
5204	Респ. Северная Осетия - Алания, г. Владикавказ, ул. Садонская, 34	Владикавказ	15:09:0010403:23	0030020000000 Земли населенных пунктов	Для эксплуатации существующей базы	6	06.000	2 663	2 494,14	6 641 894,82
5205	Республика Северная Осетия-Алания, г. Владикавказ, ул. Черняховского, д. 29/2	Владикавказ	15:09:0010403:24	0030020000000 Земли населенных пунктов	Эксплуатация многоквартирного дома	2	02.050	765	5 422,04	4 147 860,60
5206	Республика Северная Осетия-Алания, г. Владикавказ, ул. Черняховского, д. 29/1	Владикавказ	15:09:0010403:25	0030020000000 Земли населенных пунктов	Эксплуатация многоквартирного дома	2	02.050	765	5 422,04	4 147 860,60
5207	Респ. Северная Осетия - Алания, г. Владикавказ, ул. Садонская, 32	Владикавказ	15:09:0010403:26	0030020000000 Земли населенных пунктов	Эксплуатация многоквартирного дома	2	02.050	942	5 422,04	5 107 561,68
5208	Республика Северная Осетия - Алания, г.Владикавказ, ул.Бзарова, 15	Владикавказ	15:09:0010403:27	0030020000000 Земли населенных пунктов	Эксплуатация многоквартирного дома	2	02.050	997	5 422,04	5 405 773,88
5209	Республика Северная Осетия-Алания, г. Владикавказ, ул. Черняховского, 29	Владикавказ	15:09:0010403:3	0030020000000 Земли населенных пунктов	Для содержания и эксплуатации магазина	4	04.040	171	6 506,45	1 112 602,95
5210	Северная Осетия - Алания респ. г. Владикавказ, ул. Садонская, 32	Владикавказ	15:09:0010403:30	0030020000000 Земли населенных пунктов	Для содержания и эксплуатации металлического гаража	7	02.071	21	3 415,89	71 733,69
5211	Республика Северная Осетия-Алания, г. Владикавказ, ул. Садонская, ГСК 15	Владикавказ	15:09:0010403:4	0030020000000 Земли населенных пунктов	Гаражи	7	04.090	12 300	2 385,70	29 344 110,00
5212	Респ. Северная Осетия - Алания, г. Владикавказ, ул. Садонская, 36	Владикавказ	15:09:0010403:5	0030020000000 Земли населенных пунктов	Для содержания и эксплуатации помещений станции	6	06.000	4 270	2 494,14	10 649 977,80
5213	Северная Осетия - Алания респ. г. Владикавказ, ул. Садонская, 32	Владикавказ	15:09:0010403:541	0030020000000 Земли населенных пунктов	Для содержания и эксплуатации металлического гаража	7	02.071	23	3 415,89	78 565,47
5214	Республика Северная Осетия-Алания, г. Владикавказ, ул. Садонская, 34	Владикавказ	15:09:0010403:579	0030020000000 Земли населенных пунктов	Для эксплуатации существующей базы	6	06.000	442	2 494,14	1 102 409,88
5215	Республика Северная Осетия-Алания, г. Владикавказ, ул. Садонская, 34	Владикавказ	15:09:0010403:580	0030020000000 Земли населенных пунктов	Для существующей базы	6	06.000	438	2 494,14	1 092 430,32
5216	Республика Северная Осетия-Алания, г. Владикавказ, ул. Садонская, 34	Владикавказ	15:09:0010403:581	0030020000000 Земли населенных пунктов	Для эксплуатации существующей базы	6	06.000	436	2 494,14	1 087 445,04
5217	Республика Северная Осетия-Алания, г. Владикавказ, ул. Садонская, 34	Владикавказ	15:09:0010403:582	0030020000000 Земли населенных пунктов	Для эксплуатации существующей базы	6	06.000	435	2 494,14	1 084 950,90
5218	Республика Северная Осетия-Алания, г. Владикавказ, ул. Садонская, 34	Владикавказ	15:09:0010403:583	0030020000000 Земли населенных пунктов	Для эксплуатации существующей базы	6	06.000	430	2 494,14	1 072 962,62
5219	Республика Северная Осетия-Алания, г. Владикавказ, ул. Садонская, 34	Владикавказ	15:09:0010403:584	0030020000000 Земли населенных пунктов	Для эксплуатации существующей базы	6	06.000	2 336	2 494,14	5 826 311,04
5220	Республика Северная Осетия-Алания, г. Владикавказ, ул. Садонская, 34	Владикавказ	15:09:0010403:585	0030020000000 Земли населенных пунктов	Для эксплуатации существующей базы	6	06.000	430	2 494,14	1 072 480,20
5221	Республика Северная Осетия-Алания, г. Владикавказ, ул. Садонская, 34	Владикавказ	15:09:0010403:586	0030020000000 Земли населенных пунктов	Для эксплуатации существующей базы	6	06.000	433	2 494,14	1 079 962,62
5222	Республика Северная Осетия-Алания, г. Владикавказ, ул. Садонская, 34	Владикавказ	15:09:0010403:587	0030020000000 Земли населенных пунктов	Для эксплуатации существующей базы	6	06.000	423	2 494,14	1 055 021,22
5223	Республика Северная Осетия-Алания, г. Владикавказ, ул. Садонская, 34	Владикавказ	15:09:0010403:588	0030020000000 Земли населенных пунктов	Для эксплуатации существующей базы	6	06.000	423	2 494,14	1 055 021,22
5224	Республика Северная Осетия-Алания, г. Владикавказ, ул. Садонская, 34	Владикавказ	15:09:0010403:589	0030020000000 Земли населенных пунктов	Для эксплуатации существующей базы	6	06.000	431	2 494,14	1 074 974,34
5225	Респ. Северная Осетия - Алания, г. Владикавказ, ул. Черняховского, 29, кор 1,2	Владикавказ	15:09:0010403:7	0030020000000 Земли населенных пунктов	Под жилую застройку	13	02.010	9 074	4 575,24	41 515 727,76
5226	Респ. Северная Осетия - Алания, г. Владикавказ, ул. Бзарова, 7	Владикавказ	15:09:0010403:8	0030020000000 Земли населенных пунктов	Для содержания и эксплуатации трансформаторной подстанции (ТП)	6	03.012	63	2 223,04	140 051,52
5227	Российская Федерация, Республика Северная Осетия - Алания, г. Владикавказ, ул. Черняховского	Владикавказ	15:09:0010403:866	0030020000000 Земли населенных пунктов	Для размещения гаражей для собственных нужд	7	02.071	37	3 415,89	126 387,93
5228	Российская Федерация, Республика Северная Осетия - Алания, г. Владикавказ, ул. Черняховского	Владикавказ	15:09:0010403:867	0030020000000 Земли населенных пунктов	Для размещения гаражей для собственных нужд	7	02.071	19	3 415,89	64 901,91
5229	Российская Федерация, Республика Северная Осетия-Алания, г. Владикавказ, ул. Черняховского	Владикавказ	15:09:0010403:868	0030020000000 Земли населенных пунктов	Для размещения гаражей для собственных нужд	7	02.071	22	3 415,89	75 149,58
5230	Российская Федерация, Республика Северная Осетия-Алания, г. Владикавказ, ул. Черняховского, ГСК-15, гараж №11	Владикавказ	15:09:0010403:869	0030020000000 Земли населенных пунктов	Для размещения гаражей для собственных нужд	7	02.071	26	3 415,89	88 813,14
5231	Российская Федерация, Республика Северная Осетия-Алания, г. Владикавказ, ул. Черняховского, ГСК 15	Владикавказ	15:09:0010403:870	0030020000000 Земли населенных пунктов	Для размещения гаражей для собственных нужд	7	02.071	24	3 415,89	81 981,36
5232	Российская Федерация, Республика Северная Осетия-Алания, г. Владикавказ, ул. Черняховского, ГСК 15	Владикавказ	15:09:0010403:871	0030020000000 Земли населенных пунктов	Для размещения гаражей для собственных нужд	7	02.071	22	3 415,89	75 149,58

№ п/п	Местоположение ЗУ	Район	Кадастровый номер ЗУ	Категория земель	Разрешенное использование по документу	Код вида разрешенного использования (в соответствии с классификатором видов разрешенного использования земельных участков)	Вид использования объектов недвижимости	Площадь	УПКС	КС
5233	Российская Федерация, Республика Северная Осетия-Алания, г. Владикавказ, ул. Черняховского. ГСК 15	Владикавказ	15:09:0010403:872	003002000000 Земли населенных пунктов	Для размещения гаражей для собственных нужд	7	02.071	29	3 415,89	99 066,81
5234	Российская Федерация, Республика Северная Осетия-Алания, г. Владикавказ, ул. Черняховского, ГСК 15	Владикавказ	15:09:0010403:873	003002000000 Земли населенных пунктов	Для размещения гаражей для собственных нужд	7	02.071	23	3 415,89	78 565,47
5235	Российская Федерация, Республика Северная Осетия-Алания, г. Владикавказ, ул. Черняховского, ГСК 15	Владикавказ	15:09:0010403:874	003002000000 Земли населенных пунктов	Для размещения гаражей для собственных нужд	7	02.071	25	3 415,89	85 397,25
5236	Российская Федерация, Республика Северная Осетия-Алания, г. Владикавказ, ул. Черняховского. ГСК-15, гараж № 118	Владикавказ	15:09:0010403:875	003002000000 Земли населенных пунктов	Для размещения гаражей для собственных нужд	7	02.071	22	3 415,89	75 149,58
5237	Российская Федерация, Республика Северная Осетия-Алания, г. Владикавказ, ул. Черняховского. ГСК 15	Владикавказ	15:09:0010403:878	003002000000 Земли населенных пунктов	Для размещения гаражей для собственных нужд	7	02.071	22	3 415,89	75 149,58
5238	Российская Федерация, Республика Северная Осетия-Алания, г. Владикавказ, ул. Черняховского	Владикавказ	15:09:0010403:879	003002000000 Земли населенных пунктов	Для размещения гаражей для собственных нужд	7	02.071	62	3 415,89	211 765,16
5239	Российская Федерация, Республика Северная Осетия-Алания, г. Владикавказ, ул. Черняховского, ГСК 15	Владикавказ	15:09:0010403:880	003002000000 Земли населенных пунктов	Для размещения гаражей для собственных нужд	7	02.071	24	3 415,89	81 981,36
5240	Российская Федерация, Республика Северная Осетия-Алания, г. Владикавказ, ул. Черняховского. ГСК 15	Владикавказ	15:09:0010403:881	003002000000 Земли населенных пунктов	Для размещения гаражей для собственных нужд	7	02.071	40	3 415,89	136 635,60
5241	Российская Федерация, Республика Северная Осетия - Алания, г. Владикавказ, ул. Черняховского, ГСК-15, гараж № 19	Владикавказ	15:09:0010403:882	003002000000 Земли населенных пунктов	Для размещения гаражей для собственных нужд	7	02.071	39	3 415,89	133 219,71
5242	Российская Федерация, Республика Северная Осетия-Алания, г. Владикавказ, ул. Черняховского	Владикавказ	15:09:0010403:883	003002000000 Земли населенных пунктов	Для размещения гаражей для собственных нужд	7	02.071	18	3 415,89	61 486,02
5243	Российская Федерация, Республика Северная Осетия - Алания, г. Владикавказ, ул. Черняховского. ГСК-15, гараж № 98	Владикавказ	15:09:0010403:884	003002000000 Земли населенных пунктов	для размещения гаражей для собственных нужд	7	02.071	21	3 415,89	71 733,69
5244	Российская Федерация, Республика Северная Осетия - Алания, г. Владикавказ, ул. Черняховского, ГСК-15, гараж № 100	Владикавказ	15:09:0010403:885	003002000000 Земли населенных пунктов	Для размещения гаражей для собственных нужд	7	02.071	21	3 415,89	71 733,69
5245	Российская Федерация, Республика Северная Осетия-Алания, г. Владикавказ, ул. Черняховского. ГСК-15, гараж № 122	Владикавказ	15:09:0010403:886	003002000000 Земли населенных пунктов	для размещения гаражей для собственных нужд	7	02.071	22	3 415,89	75 149,58
5246	Российская Федерация, Республика Северная Осетия-Алания, г. Владикавказ, ул. Черняховского. ГСК-15. гараж №91	Владикавказ	15:09:0010403:887	003002000000 Земли населенных пунктов	Для размещения гаражей для собственных нужд	7	02.071	21	3 415,89	71 733,69
5247	Российская Федерация, Республика Северная Осетия-Алания, г. Владикавказ, ул. Черняховского. ГСК-15. гараж № 107	Владикавказ	15:09:0010403:888	003002000000 Земли населенных пунктов	Для размещения гаражей для собственных нужд	7	02.071	24	3 415,89	81 981,36
5248	Российская Федерация, Республика Северная Осетия-Алания, г. Владикавказ, ул. Черняховского. ГСК-15	Владикавказ	15:09:0010403:889	003002000000 Земли населенных пунктов	Для размещения гаражей для собственных нужд	7	02.071	24	3 415,89	81 981,36
5249	Российская Федерация, Республика Северная Осетия-Алания, г. Владикавказ, ул. Черняховского. ГСК-15	Владикавказ	15:09:0010403:890	003002000000 Земли населенных пунктов	Для размещения гаражей для собственных нужд	7	02.071	22	3 415,89	75 149,58
5250	Российская Федерация, Республика Северная Осетия - Алания, г. Владикавказ, ул. Черняховского. ГСК-15, гараж №93	Владикавказ	15:09:0010403:891	003002000000 Земли населенных пунктов	Для размещения гаражей для собственных нужд	7	02.071	21	3 415,89	71 733,69
5251	Российская Федерация, Республика Северная Осетия - Алания, г. Владикавказ, ул. Черняховского. ГСК-15, гараж № 113	Владикавказ	15:09:0010403:892	003002000000 Земли населенных пунктов	Для размещения гаражей для собственных нужд	7	02.071	22	3 415,89	75 149,58
5252	Российская Федерация, Республика Северная Осетия-Алания, г. Владикавказ, ул. Черняховского. ГСК 15	Владикавказ	15:09:0010403:893	003002000000 Земли населенных пунктов	Для размещения гаражей для собственных нужд	7	02.071	37	3 415,89	126 387,93
5253	Российская Федерация, Республика Северная Осетия - Алания, г. Владикавказ, ул. Черняховского, ГСК-15, гараж № 18	Владикавказ	15:09:0010403:894	003002000000 Земли населенных пунктов	Для размещения гаражей для собственных нужд	7	02.071	38	3 415,89	129 803,82
5254	Республика Республика Северная Осетия - Алания, г. Владикавказ, ул. Черняховского. ГСК-15. гараж № 89	Владикавказ	15:09:0010403:898	003002000000 Земли населенных пунктов	Для размещения гаражей для собственных нужд	7	02.071	20	3 415,89	68 317,80
5255	Респ. Северная Осетия - Алания, г. Владикавказ, ул. Черняховского, 29	Владикавказ	15:09:0010403:9	003002000000 Земли населенных пунктов	ТП - 105	6	03.012	36	2 223,04	80 029,11
5256	Российская Федерация, Республика Северная Осетия-Алания, г. Владикавказ, ул. Черняховского. ГСК 15. гараж 5	Владикавказ	15:09:0010403:910	003002000000 Земли населенных пунктов	Для размещения гаражей для собственных нужд	7	02.071	21	3 415,89	71 733,69
5257	Российская Федерация, Республика Северная Осетия-Алания, г. Владикавказ, ул. Черняховского. ГСК 15. гараж 15	Владикавказ	15:09:0010403:911	003002000000 Земли населенных пунктов	Для размещения гаражей для собственных нужд	7	02.071	23	3 415,89	78 565,47
5258	Российская Федерация, Республика Северная Осетия-Алания, г. Владикавказ, ул. Черняховского. ГСК 15, гараж 80	Владикавказ	15:09:0010403:912	003002000000 Земли населенных пунктов	Для размещения гаражей для собственных нужд	7	02.071	25	3 415,89	85 397,25
5259	Российская Федерация, Республика Северная Осетия-Алания, г. Владикавказ, ул. Черняховского, ГСК 15	Владикавказ	15:09:0010403:913	003002000000 Земли населенных пунктов	Для размещения гаражей для собственных нужд	7	02.071	21	3 415,89	71 733,69
5260	Российская Федерация, Республика Северная Осетия-Алания, г. Владикавказ, ул. Черняховского. ГСК 15	Владикавказ	15:09:0010403:915	003002000000 Земли населенных пунктов	Для размещения гаражей для собственных нужд	7	02.071	22	3 415,89	75 149,58
5261	Российская Федерация, Республика Северная Осетия-Алания, г. Владикавказ, ул. Черняховского. ГСК 15	Владикавказ	15:09:0010403:921	003002000000 Земли населенных пунктов	Для размещения гаражей для собственных нужд	7	02.071	22	3 415,89	75 149,58
5262	Российская Федерация, Республика Северная Осетия - Алания, г. Владикавказ, ул. Черняховского. ГСК-15, гараж 90	Владикавказ	15:09:0010403:922	003002000000 Земли населенных пунктов	для размещения гаражей для собственных нужд	7	02.071	20	3 415,89	68 317,80
5263	Российская Федерация, Республика Северная Осетия - Алания, г. Владикавказ, ул. Черняховского. ГСК-15	Владикавказ	15:09:0010403:923	003002000000 Земли населенных пунктов	Для размещения гаражей для собственных нужд	7	02.071	21	3 415,89	71 733,69
5264	Российская Федерация, Республика Северная Осетия-Алания, г. Владикавказ, ул. Черняховского. ГСК 15	Владикавказ	15:09:0010403:924	003002000000 Земли населенных пунктов	Для размещения гаражей для собственных нужд	7	02.071	20	3 415,89	68 317,80
5265	Российская Федерация, Республика Северная Осетия-Алания, г. Владикавказ, ул. Черняховского. ГСК 15	Владикавказ	15:09:0010403:925	003002000000 Земли населенных пунктов	Для размещения гаражей для собственных нужд	7	02.071	22	3 415,89	75 149,58
5266	Российская Федерация, Республика Северная Осетия-Алания, г. Владикавказ, ул. Черняховского, ГСК 15	Владикавказ	15:09:0010403:926	003002000000 Земли населенных пунктов	Для размещения гаражей для собственных нужд	7	02.071	21	3 415,89	71 733,69
5267	Российская Федерация, Республика Северная Осетия - Алания, г. Владикавказ, ул. Черняховского. ГСК-15.	Владикавказ	15:09:0010403:930	003002000000 Земли населенных пунктов	Размещение гаражей для собственных нужд	7	04.090	21	2 385,70	50 099,70
5268	Российская Федерация, Республика Северная Осетия-Алания, г. Владикавказ, ул. Черняховского. ГСК 15	Владикавказ	15:09:0010403:931	003002000000 Земли населенных пунктов	Размещение гаражей для собственных нужд	7	04.090	22	2 385,70	52 485,10
5269	Российская Федерация, Республика Северная Осетия - Алания, г. Владикавказ, ул. Черняховского, 27	Владикавказ	15:09:0010403:945	003002000000 Земли населенных пунктов	Магазины	4	04.040	27	6 506,45	177 674,15
5270	Российская Федерация, Республика Северная Осетия - Алания, г. Владикавказ, ул. Черняховского. ГСК-15, гараж 94	Владикавказ	15:09:0010403:949	003002000000 Земли населенных пунктов	Для размещения гаражей для собственных нужд	7	02.071	21	3 415,89	71 733,69
5271	Российская Федерация, Республика Северная Осетия - Алания, г. Владикавказ, ул. Черняховского. ГСК-15, гараж 106	Владикавказ	15:09:0010403:951	003002000000 Земли населенных пунктов	для размещения гаражей для собственных нужд	7	02.071	26	3 415,89	88 813,14
5272	Российская Федерация, Республика Северная Осетия - Алания, г. Владикавказ, ул. Черняховского, ГСК-15. гараж 16	Владикавказ	15:09:0010403:952	003002000000 Земли населенных пунктов	Для размещения гаражей для собственных нужд	7	02.071	23	3 415,89	78 565,47
5273	Российская Федерация, Республика Северная Осетия - Алания, г. Владикавказ, ул. Черняховского, ГСК-15. гараж 26	Владикавказ	15:09:0010403:953	003002000000 Земли населенных пунктов	Для размещения гаражей для собственных нужд	7	02.071	22	3 415,89	75 149,58

№ п/п	Местоположение ЗУ	Район	Кадастровый номер ЗУ	Категория земель	Разрешенное использование по документу	Код вида разрешенного использования (в соответствии с классификатором видов разрешенного использования земельных участков)	Вид использования объектов недвижимости	Площадь	УПКС	КС
5274	Российская Федерация, Республика Северная Осетия - Алания, г Владикавказ, ул Черняховского. ГСК-15, гараж 126	Владикавказ	15:09:0010403:956	003002000000 Земли населенных пунктов	Для размещения гаражей для собственных нужд	7	04.090	22	2 385,70	52 485,40
5275	Российская Федерация, Республика Северная Осетия-Алания, городской округ город Владикавказ, г. Владикавказ, ул. Черняховского	Владикавказ	15:09:0010403:958	003002000000 Земли населенных пунктов	Для размещения гаражей для собственных нужд	7	02.071	28	3 415,89	95 644,92
5276	Российская Федерация, Республика Северная Осетия - Алания, г. Владикавказ, ул. Черняховского. ГСК-15, гараж 30	Владикавказ	15:09:0010403:959	003002000000 Земли населенных пунктов	Для размещения гаражей для собственных нужд	7	02.071	23	3 415,89	78 565,47
5277	Российская Федерация, Республика Северная Осетия - Алания, г. Владикавказ, ул. Черняховского, ГСК-15, гараж 29	Владикавказ	15:09:0010403:960	003002000000 Земли населенных пунктов	Для размещения гаражей для собственных нужд	7	02.071	30	3 415,89	102 476,70
5278	Российская Федерация, Республика Северная Осетия - Алания, г. Владикавказ, ул. Черняховского, ГСК-15, гараж 127	Владикавказ	15:09:0010403:961	003002000000 Земли населенных пунктов	Для размещения гаражей для собственных нужд	7	04.090	22	2 385,70	52 485,40
5279	Российская Федерация, Республика Северная Осетия - Алания, г. Владикавказ, ул. Черняховского. ГСК-15, гараж 82	Владикавказ	15:09:0010403:962	003002000000 Земли населенных пунктов	Для размещения гаражей для собственных нужд	7	02.071	20	3 415,89	68 317,80
5280	Российская Федерация, Республика Северная Осетия - Алания, г.о. город Владикавказ, г Владикавказ, ул Салонская, 38/33	Владикавказ	15:09:0010403:966	003002000000 Земли населенных пунктов	Для размещения гаражей для собственных нужд	7	02.071	25	3 415,89	85 397,25
5281	Российская Федерация, Республика Северная Осетия-Алания, г. Владикавказ, ул. Черняховского. ГСК-15	Владикавказ	15:09:0010403:972	003002000000 Земли населенных пунктов	Для размещения гаражей для собственных нужд	7	02.071	32	3 415,89	109 308,48
5282	Российская Федерация, Республика Северная Осетия - Алания, г.о. город Владикавказ, г Владикавказ, ул Черняховского	Владикавказ	15:09:0010403:973	003002000000 Земли населенных пунктов	для размещения гаражей для собственных нужд	7	02.071	21	3 415,89	71 733,69
5283	Российская Федерация, Республика Северная Осетия - Алания, г.о. город Владикавказ, г Владикавказ, ул Черняховского	Владикавказ	15:09:0010403:974	003002000000 Земли населенных пунктов	для размещения гаражей для собственных нужд	7	02.071	22	3 415,89	75 149,58
5284	Российская Федерация, Республика Северная Осетия - Алания, г.о. город Владикавказ, г. Владикавказ, ул. Черняховского, ГСК-15, гараж 8	Владикавказ	15:09:0010403:975	003002000000 Земли населенных пунктов	для размещения гаражей для собственных нужд	7	02.071	22	3 415,89	75 149,58
5285	Респ. Северная Осетия - Алания, г. Владикавказ, ул. Бзарова, дом 26	Владикавказ	15:09:0010408:1	003002000000 Земли населенных пунктов	Для содержания и эксплуатации индивидуального жилого дома	13	02.010	362	4 575,24	1 656 236,88
5286	Респ. Северная Осетия - Алания, г. Владикавказ, ул. Черняховского, 7	Владикавказ	15:09:0010408:10	003002000000 Земли населенных пунктов	Для содержания и эксплуатации жилого дома	13	02.010	623	4 575,24	2 850 374,52
5287	Республика Северная Осетия-Алания, г. Владикавказ, ул. Черняховского, 5	Владикавказ	15:09:0010408:11	003002000000 Земли населенных пунктов	Для содержания и эксплуатации индивидуального жилого дома	13	02.010	450	4 575,24	2 058 858,00
5288	Республика Северная Осетия-Алания, г. Владикавказ, ул. Черняховского, 3	Владикавказ	15:09:0010408:12	003002000000 Земли населенных пунктов	Для содержания и эксплуатации жилого дома	13	02.010	448	4 575,24	2 049 707,52
5289	Республика Северная Осетия-Алания, г. Владикавказ, ул. Мичурина/Черняховского, 21/1	Владикавказ	15:09:0010408:13	003002000000 Земли населенных пунктов	Для содержания и эксплуатации индивидуального жилого дома	13	02.010	450	4 575,24	2 058 858,00
5290	Респ. Северная Осетия - Алания, г. Владикавказ, ул. Мичурина, 19	Владикавказ	15:09:0010408:14	003002000000 Земли населенных пунктов	ИЖС	13	02.010	450	4 575,24	2 058 858,00
5291	Республика Северная Осетия-Алания, г. Владикавказ, ул. Мичурина, 17	Владикавказ	15:09:0010408:15	003002000000 Земли населенных пунктов	Для содержания и эксплуатации жилого дома	13	02.010	453	4 575,24	2 072 583,72
5292	Респ. Северная Осетия - Алания, г. Владикавказ, ул. Мичурина. 15	Владикавказ	15:09:0010408:16	003002000000 Земли населенных пунктов	Для содержания и эксплуатации жилого дома	13	02.010	436	4 575,24	1 994 804,64
5293	Республика Северная Осетия-Алания, г. Владикавказ, ул. Чайковского, 4	Владикавказ	15:09:0010408:17	003002000000 Земли населенных пунктов	Для содержания и эксплуатации жилого дома	13	02.010	452	4 575,24	2 068 008,48
5294	Респ. Северная Осетия - Алания, г. Владикавказ, ул. Чайковского, 6	Владикавказ	15:09:0010408:18	003002000000 Земли населенных пунктов	ИЖС	13	02.010	450	4 575,24	2 058 858,00
5295	Республика Северная Осетия-Алания, г Владикавказ, ул. Черняховского, 11	Владикавказ	15:09:0010408:183	003002000000 Земли населенных пунктов	Для содержания и эксплуатации жилого дома	13	02.010	386	4 575,24	1 766 042,64
5296	Респ. Северная Осетия - Алания, г. Владикавказ, ул. Мичурина, дом 8	Владикавказ	15:09:0010408:19	003002000000 Земли населенных пунктов	ИЖС	13	02.010	315	4 575,24	1 441 200,60
5297	Респ. Северная Осетия - Алания, г. Владикавказ, ул. Бзарова, 28	Владикавказ	15:09:0010408:2	003002000000 Земли населенных пунктов	Для содержания и эксплуатации индивидуального жилого дома	13	02.010	363	4 575,24	1 660 812,12
5298	Респ. Северная Осетия - Алания, г. Владикавказ, ул. Чайковского, 8а	Владикавказ	15:09:0010408:20	003002000000 Земли населенных пунктов	ИЖС	13	02.010	438	4 575,24	2 003 955,12
5299	Респ. Северная Осетия - Алания, г. Владикавказ, ул. Мичурина, дом 12	Владикавказ	15:09:0010408:22	003002000000 Земли населенных пунктов	ИЖС	13	02.010	345	4 575,24	1 578 457,80
5300	Респ. Северная Осетия - Алания, г. Владикавказ, ул. Мичурина, дом 14	Владикавказ	15:09:0010408:23	003002000000 Земли населенных пунктов	ИЖС	13	02.010	360	4 575,24	1 647 086,40
5301	Респ. Северная Осетия - Алания, г. Владикавказ, ул. Мичурина, дом 16	Владикавказ	15:09:0010408:24	003002000000 Земли населенных пунктов	ИЖС	13	02.010	450	4 575,24	2 058 858,00
5302	Респ. Северная Осетия - Алания, г. Владикавказ, ул. Мичурина, 19	Владикавказ	15:09:0010408:25	003002000000 Земли населенных пунктов	Для содержания и эксплуатации индивидуального жилого дома	13	02.010	450	4 575,24	2 058 858,00
5303	Респ. Северная Осетия - Алания, г. Владикавказ, ул. Чайковского, дом 8	Владикавказ	15:09:0010408:26	003002000000 Земли населенных пунктов	Жилой дом с хозпристройками	13	02.010	439	4 575,24	2 008 530,36
5304	Респ. Северная Осетия - Алания, г. Владикавказ, ул. Чайковского, дом 16	Владикавказ	15:09:0010408:27	003002000000 Земли населенных пунктов	Для содержания и эксплуатации индивидуального жилого дома	13	02.010	451	4 575,24	2 063 433,24
5305	Респ. Северная Осетия - Алания, г. Владикавказ, ул. Чайковского, дом 12	Владикавказ	15:09:0010408:28	003002000000 Земли населенных пунктов	Жилой дом	13	02.010	346	4 575,24	1 583 033,04
5306	Респ. Северная Осетия - Алания, г. Владикавказ, ул. Бзарова, 30	Владикавказ	15:09:0010408:3	003002000000 Земли населенных пунктов	Для содержания и эксплуатации жилого дома	13	02.010	359	4 575,24	1 642 511,16
5307	Республика Северная Осетия - Алания, г Владикавказ, ул Чайковского, 14	Владикавказ	15:09:0010408:309	003002000000 Земли населенных пунктов	Для индивидуального жилищного строительства	13	02.010	361	4 575,24	1 651 661,64
5308	Респ. Северная Осетия - Алания, г. Владикавказ, ул. Бзарова, 32	Владикавказ	15:09:0010408:4	003002000000 Земли населенных пунктов	Для содержания и эксплуатации жилого дома	13	02.010	356	4 575,24	1 628 785,44
5309	Республика Северная Осетия - Алания, г Владикавказ, ул Бзарова/Черняховского, 34/17	Владикавказ	15:09:0010408:5	003002000000 Земли населенных пунктов	Под жилую застройку индивидуальную	13	02.010	360	4 575,24	1 647 086,40
5310	Республика Северная Осетия-Алания, г Владикавказ, ул. Черняховского, 15	Владикавказ	15:09:0010408:6	003002000000 Земли населенных пунктов	Для содержания и эксплуатации жилого дома	13	02.010	445	4 575,24	2 035 981,80
5311	Респ. Северная Осетия - Алания, г. Владикавказ, ул. Черняховского, 13	Владикавказ	15:09:0010408:7	003002000000 Земли населенных пунктов	Для содержания и эксплуатации индивидуального жилого дома	13	02.010	429	4 575,24	1 962 777,96
5312	Респ. Северная Осетия - Алания, г. Владикавказ, ул. Чайковского, 8а	Владикавказ	15:09:0010408:8	003002000000 Земли населенных пунктов	ИЖС	13	02.010	381	4 575,24	1 743 166,44
5313	Республика Северная Осетия-Алания, г Владикавказ, ул Черняховского, д 9	Владикавказ	15:09:0010408:9	003002000000 Земли населенных пунктов	Для содержания и эксплуатации жилого дома	13	02.010	395	4 575,24	1 807 219,80
5314	Респ. Северная Осетия - Алания, г. Владикавказ, ул. Николаева, 55	Владикавказ	15:09:0010416:10	003002000000 Земли населенных пунктов	Для содержания и эксплуатации индивидуального жилого дома	13	02.010	694	4 575,24	3 175 216,56
5315	Респ. Северная Осетия - Алания, г. Владикавказ, ул. Николаева, дом 53/29	Владикавказ	15:09:0010416:11	003002000000 Земли населенных пунктов	Под жилую застройку Индивидуальную	13	02.010	320	4 575,24	1 464 076,80
5316	Респ. Северная Осетия - Алания, г. Владикавказ, ул. Мичурина, дом 20 а	Владикавказ	15:09:0010416:13	003002000000 Земли населенных пунктов	Магазин	4	04.040	306	6 506,45	1 990 973,70
5317	Респ. Северная Осетия - Алания, г. Владикавказ, ул. Мичурина, 20 "а"	Владикавказ	15:09:0010416:14	003002000000 Земли населенных пунктов	Для эксплуатации зданий и сооружений	3	03.080	792	1 518,17	1 202 390,64
5318	Респ. Северная Осетия - Алания, г. Владикавказ, ул. Николаева, дом 53 "в"	Владикавказ	15:09:0010416:15	003002000000 Земли населенных пунктов	Под жилую застройку индивидуальную	13	02.010	585	4 575,24	2 676 515,40
5319	Респ. Северная Осетия - Алания, г. Владикавказ, ул. Николаева, дом 53 "а"	Владикавказ	15:09:0010416:16	003002000000 Земли населенных пунктов	Под жилую застройку Индивидуальную	13	02.010	328	4 575,24	1 500 678,72
5320	Республика Северная Осетия-Алания, г Владикавказ, ул Николаева/П. Морозова, 53в/29а	Владикавказ	15:09:0010416:161	003002000000 Земли населенных пунктов	Для содержания и эксплуатации индивидуального жилого дома	13	02.010	99	4 575,24	452 948,76
5321	Республика Северная Осетия-Алания, г. Владикавказ, ул. Мичурина	Владикавказ	15:09:0010416:163	003002000000 Земли населенных пунктов	Для содержания и эксплуатации зданий по производству и сборки мебели	6	06.000	3 553	2 494,14	8 861 679,42

№ п/п	Местоположение ЗУ	Район	Кадастровый номер ЗУ	Категория земель	Разрешенное использование по документу	Код вида разрешенного использования (в соответствии с классификатором видов разрешенного использования земельных участков)	Вид использования объектов недвижимости	Площадь	УПКС	КС
5322	Республика Северная Осетия-Алания, г. Владикавказ, ул. Мичурина	Владикавказ	15:09:0010416:164	003002000000 Земли населенных пунктов	Магазины продовольственные и промтоварные	4	04.040	170	6 506,45	1 106 096,50
5323	Респ. Северная Осетия - Алания, г. Владикавказ, ул. Николаева, дом 53 "а"	Владикавказ	15:09:0010416:17	003002000000 Земли населенных пунктов	Под жилую застройку Индивидуальную	13	02.010	257	4 575,24	1 175 836,68
5324	Республика Северная Осетия - Алания, г Владикавказ, ул Николаева/ Павлика Морозова	Владикавказ	15:09:0010416.285	003002000000 Земли населенных пунктов	Для содержания и эксплуатации индивидуального жилого дома	13	02.010	1 209	4 575,24	5 531 465.16
5325	Республика Северная Осетия - Алания, г Владикавказ, ул Николаева/ Павлика Морозова	Владикавказ	15:09:0010416.286	003002000000 Земли населенных пунктов	Для содержания и эксплуатации индивидуального жилого дома	13	02.010	326	4 575,24	1 491 528.24
5326	Российская Федерация, Республика Северная Осетия-Алания, г Владикавказ, ул Мичурина, д 20	Владикавказ	15:09:0010416:290	003002000000 Земли населенных пунктов	Для размещения гаражей для собственных нужд	?	02.071	23	3 415,89	78 565,47
5327	Российская Федерация, Республика Северная Осетия - Алания, г. Владикавказ, ул. Мичурина, 20 "в"	Владикавказ	15:09:0010416:292	003002000000 Земли населенных пунктов	Для размещения гаражей для собственных нужд	?	02.071	21	3 415,89	71 733,69
5328	Северная Осетия - Алания респ, г Владикавказ, ул Павлика Морозова, 27	Владикавказ	15:09:0010416.3	003002000000 Земли населенных пунктов	Для размещения республиканского Центра социальной реабилитации несовершеннолетних	3	03.040	6 048	3 965,83	23 985 339.84
5329	Респ. Северная Осетия - Алания, г. Владикавказ, ул. Мичурина, 20 "в"	Владикавказ	15:09:0010416.4	003002000000 Земли населенных пунктов	Для содержания и эксплуатации помещения аптеки	4	04.000	237	6 506,45	1 542 028.65
5330	Респ. Северная Осетия - Алания, г. Владикавказ, ул. Николаева, дом 57	Владикавказ	15:09:0010416:5	003002000000 Земли населенных пунктов	Под жилую застройку Индивидуальную	13	02.010	659	4 575,24	3 015 083,16
5331	Республика Северная Осетия-Алания, г Владикавказ, ул Павлика Морозова, д 27	Владикавказ	15:09:0010416:6	003002000000 Земли населенных пунктов	Детский сад	3	03.050	6 000	3 160,27	18 961 620,00
5332	Респ. Северная Осетия - Алания, г. Владикавказ, ул. Мичурина, дом 20	Владикавказ	15:09:0010416.8	003002000000 Земли населенных пунктов	Магазин	4	04.040	292	6 506,45	5 153 108.40
5333	Республика Северная Осетия-Алания, г.Владикавказ, Мичурино ул., д. 20 "а"	Владикавказ	15:09:0010416:9	003002000000 Земли населенных пунктов	Под жилую застройку	13	02.010	5 060	4 575,24	23 150 714.40
5334	Респ. Северная Осетия - Алания, г. Владикавказ, ул. Мичурино, 6в	Владикавказ	15:09:0010419:11	003002000000 Земли населенных пунктов	Под жилую застройку Индивидуальную	13	02.010	600	4 575,24	2 745 144,00
5335	Респ. Северная Осетия - Алания, г. Владикавказ, ул. Мичурина, 6	Владикавказ	15:09:0010419:12	003002000000 Земли населенных пунктов	Под жилую застройку индивидуальную	13	02.010	658	4 575,24	3 010 507,92
5336	Респ. Северная Осетия - Алания, г. Владикавказ, ул. Мичурина, 6б	Владикавказ	15:09:0010419:13	003002000000 Земли населенных пунктов	Под жилую застройку Индивидуальную	13	02.010	440	4 575,24	2 013 105,60
5337	Респ. Северная Осетия - Алания, г. Владикавказ, ул. Мичурино, 6 "а"	Владикавказ	15:09:0010419:14	003002000000 Земли населенных пунктов	Для содержания и эксплуатации индивидуального жилого дома	13	02.010	600	4 575,24	2 745 144,00
5338	Республика Северная Осетия-Алания, г Владикавказ, ул Осетева/Мичурина, 5/8	Владикавказ	15:09:0010419:15	003002000000 Земли населенных пунктов	Для содержания и эксплуатации помещения школы	3	03.050	12 045	3 160,27	38 065 452,15
5339	Респ. Северная Осетия - Алания, г. Владикавказ, ул. Мичурина, 8	Владикавказ	15:09:0010419:16	003002000000 Земли населенных пунктов	Школа №25	3	03.050	208	3 160,27	657 336,16
5340	Республика Северная Осетия-Алания, г. Владикавказ, ул. Иристонская, 52 "б"	Владикавказ	15:09:0010419:17	003002000000 Земли населенных пунктов	Для содержания и эксплуатации жилого дом	13	02.010	500	4 575,24	2 287 620.00
5341	Республика Северная Осетия-Алания, г Владикавказ, ул Иристонская, д 52а	Владикавказ	15:09:0010419:18	003002000000 Земли населенных пунктов	Под жилую застройку Индивидуальную	13	02.010	655	4 575,24	2 996 782,20
5342	Республика Северная Осетия-Алания, г Владикавказ, ул Иристонская, д 52	Владикавказ	15:09:0010419:19	003002000000 Земли населенных пунктов	Под жилую застройку Индивидуальную	13	02.010	900	4 575,24	4 117 716,00
5343	Респ. Северная Осетия - Алания, г. Владикавказ, пер. Даргавский, 1 з	Владикавказ	15:09:0010419:2	003002000000 Земли населенных пунктов	индивидуальный жилой дом	13	02.010	470	4 575,24	2 150 362,80
5344	Республика Северная Осетия-Алания, г. Владикавказ, ул. Иристонская, 50	Владикавказ	15:09:0010419.201	003002000000 Земли населенных пунктов	Под жилую застройку Индивидуальную	13	02.010	565	4 575,24	2 585 010.60
5345	Республика Северная Осетия-Алания, г. Владикавказ, ул. Иристонская	Владикавказ	15:09:0010419.202	003002000000 Земли населенных пунктов	Под жилую застройку Индивидуальную	13	02.010	325	4 575,24	1 486 953.00
5346	Северная Осетия - Алания респ, г Владикавказ, ул Иристонская/пер Даргавский, 48/1 "а"	Владикавказ	15:09:0010419:21	003002000000 Земли населенных пунктов	Для содержания и эксплуатации индивидуального жилого дома	13	02.010	512	4 575,24	2 342 522,88
5347	Респ. Северная Осетия - Алания, г. Владикавказ, пер. Даргавский, дом 3 "а"	Владикавказ	15:09:0010419:22	003002000000 Земли населенных пунктов	Для содержания и эксплуатации индивидуального жилого дома	13	02.010	480	4 575,24	2 196 115,20
5348	Российская Федерация, Республика Северная Осетия - Алания г, Владикавказ, пер Даргавский, 1 "е"	Владикавказ	15:09:0010419.227	003002000000 Земли населенных пунктов	Блокированная жилая застройка	13	02.030	141	4 575,24	645 108,84
5349	Республика Северная Осетия-Алания, г Владикавказ, пер Даргавский, д 1а	Владикавказ	15:09:0010419:23	003002000000 Земли населенных пунктов	Огороды	13	13.011	5 258	216.88	1 140 355.04
5350	Российская Федерация, Республика Северная Осетия - Алания, г о. город Владикавказ, г Владикавказ, пер Даргавский, земельный участок 5	Владикавказ	15:09:0010419:230	003002000000 Земли населенных пунктов	Под жилую индивидуальную застройку	13	02.010	426	4 575,24	1 949 052,24
5351	Российская Федерация, Республика Северная Осетия-Алания, городской округ город Владикавказ, г. Владикавказ, пер Даргавский, земельный участок 5А	Владикавказ	15:09:0010419:231	003002000000 Земли населенных пунктов	Под жилую индивидуальную застройку	13	02.010	322	4 575,24	1 473 227,28
5352	Республика Северная Осетия-Алания, г Владикавказ, пер Даргавский, д 16-г	Владикавказ	15:09:0010419:24	003002000000 Земли населенных пунктов	Под жилую застройку Индивидуальную	13	02.010	6 268	4 575,24	28 677 604,32
5353	Респ. Северная Осетия - Алания, г. Владикавказ, пер. Даргавский, 1	Владикавказ	15:09:0010419:25	003002000000 Земли населенных пунктов	Под жилую застройку Индивидуальную	13	02.010	600	4 575,24	2 745 144,00
5354	Респ. Северная Осетия - Алания, г. Владикавказ, пер. Даргавский, 3	Владикавказ	15:09:0010419:26	003002000000 Земли населенных пунктов	Под жилую застройку Индивидуальную	13	02.010	766	4 575,24	3 504 633,84
5355	Респ. Северная Осетия - Алания, г. Владикавказ, пер. Даргавский, 3а	Владикавказ	15:09:0010419:27	003002000000 Земли населенных пунктов	Под жилую застройку Индивидуальную	13	02.010	584	4 575,24	2 534 682,96
5356	Респ. Северная Осетия - Алания, г. Владикавказ, пер. Даргавский, 7	Владикавказ	15:09:0010419:29	003002000000 Земли населенных пунктов	Для содержания и эксплуатации индивидуального жилого дома	13	02.010	594	4 575,24	2 717 692.56
5357	Республика Северная Осетия-Алания, г. Владикавказ, ул. Мичурина, 2	Владикавказ	15:09:0010419.3	003002000000 Земли населенных пунктов	Для содержания и эксплуатации индивидуального жилого дома	13	02.010	400	4 575,24	1 830 096.00
5358	Респ. Северная Осетия - Алания, г. Владикавказ, ул. Осетева, 9/3а	Владикавказ	15:09:0010419:30	003002000000 Земли населенных пунктов	Под жилую застройку Индивидуальную	13	02.010	300	4 575,24	1 372 572,00
5359	Республика Северная Осетия-Алания, г Владикавказ, ул Осетева/пер Даргавский, д 3/9	Владикавказ	15:09:0010419:31	003002000000 Земли населенных пунктов	Для содержания и эксплуатации индивидуального жилого дома	13	02.010	618	4 575,24	2 827 498,32
5360	Респ. Северная Осетия - Алания, г. Владикавказ, ул. Осетева, дом 3 "а"	Владикавказ	15:09:0010419:32	003002000000 Земли населенных пунктов	Для содержания и эксплуатации индивидуального жилого дома	13	02.010	689	4 575,24	3 152 340.36
5361	Респ. Северная Осетия - Алания, г. Владикавказ, ул. Мичурино, 6 "а"	Владикавказ	15:09:0010419:33	003002000000 Земли населенных пунктов	Под установку и эксплуатацию коммерческого торгового киоска	4	04.040	6	6 506,45	39 038.70
5362	Респ. Северная Осетия - Алания, г. Владикавказ, ул. Мичурино, дом 4 "б"	Владикавказ	15:09:0010419:34	003002000000 Земли населенных пунктов	Индивидуальные жилые дома	13	02.010	1 425	4 575,24	6 519 717,00
5363	Респ. Северная Осетия - Алания, г. Владикавказ, ул. Мичурина, дом 2 "б"	Владикавказ	15:09:0010419:35	003002000000 Земли населенных пунктов	Для содержания и эксплуатации индивидуального жилого дома	13	02.010	520	4 575,24	2 379 124,80
5364	Респ. Северная Осетия - Алания, г. Владикавказ, ул. Мичурина, 8	Владикавказ	15:09:0010419:36	003002000000 Земли населенных пунктов	Для содержания и эксплуатации трансформаторной подстанции (ТП-215)	6	03.012	58	2 223,04	128 936,32
5365	Респ. Северная Осетия - Алания, г. Владикавказ, ул. Мичурино, 2а	Владикавказ	15:09:0010419.4	003002000000 Земли населенных пунктов	Под жилую застройку	13	02.010	387	4 575,24	1 770 617.88
5366	Респ. Северная Осетия - Алания, г. Владикавказ, ул. Мичурино, 2 "в"	Владикавказ	15:09:0010419:6	003002000000 Земли населенных пунктов	Для содержания и эксплуатации индивидуального жилого дома	13	02.010	580	4 575,24	2 653 639,20
5367	Респ. Северная Осетия - Алания, г. Владикавказ, ул. Мичурина, 2г	Владикавказ	15:09:0010419:7	003002000000 Земли населенных пунктов	Под жилую застройку Индивидуальную	13	02.010	600	4 575,24	2 745 144,00
5368	Респ. Северная Осетия - Алания, г. Владикавказ, ул. Мичурина, 4	Владикавказ	15:09:0010419.8	003002000000 Земли населенных пунктов	Для содержания и эксплуатации жилого дома	13	02.010	889	4 575,24	4 067 388.36
5369	Республика Северная Осетия-Алания, г. Владикавказ, пер. Даргавский, 1 "г"	Владикавказ	15:09:0010419:88	003002000000 Земли населенных пунктов	Для содержания и эксплуатации жилого дома	13	02.010	673	4 575,24	3 079 136.52
5370	Респ. Северная Осетия - Алания, г. Владикавказ, ул. Мичурино, 4-п	Владикавказ	15:09:0010419:9	003002000000 Земли населенных пунктов	Под жилую индивидуальную застройку	13	02.010	2 120	4 575,24	9 699 508,80
5371	Республика Северная Осетия-Алания, г. Владикавказ, пер. Зильгинский, 18	Владикавказ	15:09:0010422:10	003002000000 Земли населенных пунктов	Под жилую индивидуальную застройку	13	02.010	495	4 575,24	2 264 743,80
5372	Респ. Северная Осетия - Алания, г. Владикавказ, ул. Зильгинская, 20"а"	Владикавказ	15:09:0010422:11	003002000000 Земли населенных пунктов	Для содержания и эксплуатации индивидуального жилого дома	13	02.010	258	4 575,24	1 180 411.92
5373	Респ. Северная Осетия - Алания, г. Владикавказ, пер. Зильгинский, 22	Владикавказ	15:09:0010422:12	003002000000 Земли населенных пунктов	Под жилую застройку Индивидуальную	13	02.010	355	4 575,24	1 624 210,20
5374	Респ. Северная Осетия - Алания, г. Владикавказ, пер. Зильгинский, 22б	Владикавказ	15:09:0010422:13	003002000000 Земли населенных пунктов	Под жилую застройку Индивидуальную	13	02.010	355	4 575,24	1 624 210,20
5375	Респ. Северная Осетия - Алания, г. Владикавказ, пер. Зильгинский, 26	Владикавказ	15:09:0010422:14	003002000000 Земли населенных пунктов	Под жилую застройку Индивидуальную	13	02.010	600	4 575,24	2 745 144,00

№ пп	Местоположение ЗУ	Район	Кадастровый номер ЗУ	Категория земель	Разрешенное использование по документу	Код вида разрешенного использования (в соответствии с классификатором видов разрешенного использования земельных участков)	Вид использования объектов недвижимости	Площадь	УПКС	КС
5376	Респ. Северная Осетия - Алания, г. Владикавказ, пер. Зильгинский, 28	Владикавказ	15:09:0010422:15	0030020000000 Земли населенных пунктов	Для содержания и эксплуатации индивидуального жилого дома	13	02.010	608	4 575,24	2 781 745,92
5377	Респ. Северная Осетия - Алания, г. Владикавказ, пер. Зильгинский, 30	Владикавказ	15:09:0010422:16	0030020000000 Земли населенных пунктов	Для содержания и эксплуатации индивидуального жилого дома	13	02.010	522	4 575,24	2 388 275,28
5378	Респ. Северная Осетия - Алания, г. Владикавказ, пер. Зильгинский, 32	Владикавказ	15:09:0010422:17	0030020000000 Земли населенных пунктов	Для содержания и эксплуатации индивидуального жилого дома	13	02.010	458	4 575,24	2 095 459,92
5379	Российская Федерация, Респ. Северная Осетия - Алания, г. Владикавказ, пер. Зильгинский, 34	Владикавказ	15:09:0010422:18	0030020000000 Земли населенных пунктов	Для строительства индивидуального жилого дома	13	02.010	611	4 575,24	2 795 471,64
5380	Российская Федерация, Республика Северная Осетия - Алания, г. Владикавказ, пер. Зильгинский, 36	Владикавказ	15:09:0010422:19	0030020000000 Земли населенных пунктов	Под жилую застройку Индивидуальную	13	02.010	565	4 575,24	2 585 010,60
5381	Республика Северная Осетия-Алания, г Владикавказ, ул Цаголовская/пер. Зильгинский, д 34/2	Владикавказ	15:09:0010422:2	0030020000000 Земли населенных пунктов	Для содержания и эксплуатации индивидуального жилого дома	13	02.010	407	4 575,24	1 862 122,68
5382	Российская Федерация, Республика Северная Осетия - Алания г. Владикавказ, пер. Зильгинский, 36а	Владикавказ	15:09:0010422:20	0030020000000 Земли населенных пунктов	Под жилую застройку Индивидуальную	13	02.010	632	4 575,24	2 891 551,68
5383	Респ. Северная Осетия - Алания, г. Владикавказ, пер. Зильгинский, дом 38	Владикавказ	15:09:0010422:21	0030020000000 Земли населенных пунктов	Для содержания и эксплуатации индивидуального жилого дома	13	02.010	663	4 575,24	3 033 384,12
5384	Респ. Северная Осетия - Алания, г. Владикавказ, пер. Зильгинский, 40	Владикавказ	15:09:0010422:22	0030020000000 Земли населенных пунктов	Под жилую застройку	13	02.010	574	4 575,24	2 626 187,76
5385	Респ. Северная Осетия - Алания, г. Владикавказ, ул. Д.Донского, 42	Владикавказ	15:09:0010422:23	0030020000000 Земли населенных пунктов	Проезжий пункт	4	04.040	563	6 506,45	3 663 131,35
5386	Респ. Северная Осетия - Алания, г. Владикавказ, ул. Д.Донского, 35	Владикавказ	15:09:0010422:24	0030020000000 Земли населенных пунктов	Для содержания и эксплуатации жилого дома	13	02.010	530	4 575,24	2 424 877,20
5387	Респ. Северная Осетия - Алания, г. Владикавказ, ул. Дмитрия Донского, 30	Владикавказ	15:09:0010422:25	0030020000000 Земли населенных пунктов	Для содержания и эксплуатации индивидуального жилого дома	13	02.010	620	4 575,24	2 836 648,80
5388	Респ. Северная Осетия - Алания, г. Владикавказ, ул. Дмитрия Донского, 31	Владикавказ	15:09:0010422:26	0030020000000 Земли населенных пунктов	Под жилую застройку	13	02.010	437	4 575,24	1 999 379,88
5389	Респ. Республика Северная Осетия - Алания, г. Владикавказ, ул. Юртской, д.9а	Владикавказ	15:09:0010422:27	0030020000000 Земли населенных пунктов	Под жилую застройку Индивидуальную	13	02.010	1 553	4 575,24	7 105 347,72
5390	Респ. Северная Осетия - Алания, г. Владикавказ, ул. Д.Донского, 27	Владикавказ	15:09:0010422:28	0030020000000 Земли населенных пунктов	Для содержания и эксплуатации индивидуального жилого дома	13	02.010	501	4 575,24	2 292 195,24
5391	Респ. Северная Осетия - Алания, г. Владикавказ, ул. Д.Донского, 25	Владикавказ	15:09:0010422:29	0030020000000 Земли населенных пунктов	Для содержания и эксплуатации индивидуального жилого дома	13	02.010	509	4 575,24	2 328 797,16
5392	Республика Северная Осетия-Алания, г Владикавказ, пер Зильгинский, д 34/2	Владикавказ	15:09:0010422:3	0030020000000 Земли населенных пунктов	Под жилую застройку Индивидуальную	13	02.010	400	4 575,24	1 830 096,00
5393	Респ. Северная Осетия - Алания, г. Владикавказ, ул. Д.Донского, 23	Владикавказ	15:09:0010422:30	0030020000000 Земли населенных пунктов	Под жилую застройку Индивидуальную	13	02.010	490	4 575,24	2 241 867,60
5394	Северная Осетия - Алания респ, г Владикавказ, ул Д.Донского, 21	Владикавказ	15:09:0010422:31	0030020000000 Земли населенных пунктов	Для содержания и эксплуатации индивидуального жилого дома	13	02.010	566	4 575,24	2 589 585,84
5395	Респ. Северная Осетия - Алания, г. Владикавказ, ул. Дмитрия Донского, 19	Владикавказ	15:09:0010422:32	0030020000000 Земли населенных пунктов	Для содержания и эксплуатации индивидуального жилого дома	13	02.010	563	4 575,24	2 575 860,12
5396	Респ. Северная Осетия - Алания, г. Владикавказ, ул. Д.Донского, 17	Владикавказ	15:09:0010422:33	0030020000000 Земли населенных пунктов	Под жилую застройку Индивидуальную	13	02.010	390	4 575,24	1 784 343,60
5397	Респ. Северная Осетия - Алания, г. Владикавказ, ул. Д.Донского, 15	Владикавказ	15:09:0010422:34	0030020000000 Земли населенных пунктов	Для содержания и эксплуатации жилого дома	13	02.010	491	4 575,24	2 246 442,84
5398	Республика Северная Осетия-Алания, г Владикавказ, ул Дмитрия Донского,13	Владикавказ	15:09:0010422:35	0030020000000 Земли населенных пунктов	Под жилую застройку Индивидуальную	13	02.010	500	4 575,24	2 287 620,00
5399	Республика Северная Осетия-Алания, г Владикавказ, ул Д.Донского, д 11	Владикавказ	15:09:0010422:36	0030020000000 Земли населенных пунктов	Под жилую застройку Индивидуальную	13	02.010	509	4 575,24	2 328 797,16
5400	Респ. Северная Осетия - Алания, г. Владикавказ, ул. Д.Донского, 9	Владикавказ	15:09:0010422:37	0030020000000 Земли населенных пунктов	Под жилую застройку Индивидуальную	13	02.010	600	4 575,24	2 745 144,00
5401	Респ. Северная Осетия - Алания, г. Владикавказ, ул. Д.Донского, 7	Владикавказ	15:09:0010422:38	0030020000000 Земли населенных пунктов	Под индивидуальную жилую застройку	13	02.010	509	4 575,24	2 328 797,16
5402	Респ. Северная Осетия - Алания, г. Владикавказ, ул. Д.Донского, дом 5	Владикавказ	15:09:0010422:39	0030020000000 Земли населенных пунктов	Для содержания и эксплуатации индивидуального жилого дома	13	02.010	502	4 575,24	2 296 770,48
5403	Респ. Северная Осетия - Алания, г. Владикавказ, пер. Зильгинский, 4	Владикавказ	15:09:0010422:4	0030020000000 Земли населенных пунктов	Для содержания и эксплуатации индивидуального жилого дома	13	02.010	408	4 575,24	1 866 697,92
5404	Респ. Северная Осетия - Алания, г. Владикавказ, ул. Д.Донского, 3	Владикавказ	15:09:0010422:40	0030020000000 Земли населенных пунктов	Под жилую застройку Индивидуальную	13	02.010	285	4 575,24	1 303 943,40
5405	Респ. Северная Осетия - Алания, г. Владикавказ, ул. Д.Донского, 3а	Владикавказ	15:09:0010422:41	0030020000000 Земли населенных пунктов	Под жилую застройку Индивидуальную	13	02.010	285	4 575,24	1 303 943,40
5406	Республика Северная Осетия-Алания, г. Владикавказ, ул. Дмитрия Донского, 1	Владикавказ	15:09:0010422:42	0030020000000 Земли населенных пунктов	Для содержания и эксплуатации жилого дома	13	02.010	600	4 575,24	2 745 144,00
5407	Российская Федерация, Республика Северная Осетия - Алания, г. Владикавказ, ул. Дмитрия Донского, 23б	Владикавказ	15:09:0010422:43	0030020000000 Земли населенных пунктов	Под жилую застройку Индивидуальную	13	02.010	408	4 575,24	1 866 697,92
5408	Респ. Северная Осетия - Алания, г. Владикавказ, ул. Д.Донского, 23 а	Владикавказ	15:09:0010422:44	0030020000000 Земли населенных пунктов	Для содержания и эксплуатации индивидуального жилого дома	13	02.010	631	4 575,24	2 886 976,44
5409	Респ. Северная Осетия - Алания, г. Владикавказ, ул. Д.Донского, 29	Владикавказ	15:09:0010422:45	0030020000000 Земли населенных пунктов	Для содержания и эксплуатации индивидуального жилого дома	13	02.010	529	4 575,24	2 420 301,96
5410	Северная Осетия - Алания респ, г Владикавказ, пер Зильгинский, 42	Владикавказ	15:09:0010422:47	0030020000000 Земли населенных пунктов	Для строительства индивидуального жилого дома	13	02.010	418	4 575,24	1 912 450,32
5411	Северная Осетия - Алания респ, г Владикавказ, ул Николаева, 47	Владикавказ	15:09:0010422:48	0030020000000 Земли населенных пунктов	Для содержания и эксплуатации магазина	4	04.040	161	6 506,45	1 047 538,45
5412	Респ. Северная Осетия - Алания, г. Владикавказ, пер. Зильгинский, 6	Владикавказ	15:09:0010422:5	0030020000000 Земли населенных пунктов	Под жилую застройку Индивидуальную	13	02.010	495	4 575,24	2 264 743,80
5413	Респ. Северная Осетия - Алания, г. Владикавказ, пер. Зильгинский, 8	Владикавказ	15:09:0010422:6	0030020000000 Земли населенных пунктов	Под жилую застройку индивидуальную	13	02.010	393	4 575,24	1 798 069,32
5414	Респ. Северная Осетия - Алания, г. Владикавказ, пер. Зильгинский, 12	Владикавказ	15:09:0010422:7	0030020000000 Земли населенных пунктов	Для содержания и эксплуатации индивидуального жилого дома	13	02.010	395	4 575,24	1 807 219,80
5415	Респ. Северная Осетия - Алания, г. Владикавказ, пер. Зильгинский, 14	Владикавказ	15:09:0010422:8	0030020000000 Земли населенных пунктов	Для содержания и эксплуатации жилого дома	13	02.010	383	4 575,24	1 752 316,92
5416	Респ. Северная Осетия - Алания, г. Владикавказ, пер. Зильгинский, 16	Владикавказ	15:09:0010422:9	0030020000000 Земли населенных пунктов	Для содержания и эксплуатации индивидуального жилого дома	13	02.010	366	4 575,24	1 674 537,84
5417	Республика Северная Осетия-Алания, г Владикавказ, ул Цаголовская, д 146	Владикавказ	15:09:0010427:10	0030020000000 Земли населенных пунктов	Кафе	4	04.000	103	4 825,62	786 576,06
5418	Республика Северная Осетия-Алания, г Владикавказ, ул Цаголовская, д 146	Владикавказ	15:09:0010427:11	0030020000000 Земли населенных пунктов	Под жилую застройку Индивидуальную	13	02.010	12	4 575,24	54 902,88
5419	Респ. Северная Осетия - Алания, г. Владикавказ, ул. Николаева, 23	Владикавказ	15:09:0010427:12	0030020000000 Земли населенных пунктов	Для содержания и эксплуатации трансформаторной подстанции (ТП)	6	03.012	32	2 223,04	71 137,28
5420	Республика Северная Осетия-Алания, г Владикавказ, ул Николаева	Владикавказ	15:09:0010427:13	0030020000000 Земли населенных пунктов	ГРП-13	6	03.012	25	2 223,04	55 576,00
5421	Республика Северная Осетия - Алания, г. Владикавказ, ул. Николаева, 27	Владикавказ	15:09:0010427:14	0030020000000 Земли населенных пунктов	Насосная станция	6	03.012	28	2 223,04	62 245,12
5422	Республика Северная Осетия-Алания, г Владикавказ, ул Цаголовская, д 166	Владикавказ	15:09:0010427:15	0030020000000 Земли населенных пунктов	Эксплуатация магазина	4	04.040	144	6 506,45	936 928,80
5423	Российская Федерация, Республика Северная Осетия - Алания, г. Владикавказ, ул. Николаева, 27	Владикавказ	15:09:0010427:16	0030020000000 Земли населенных пунктов	Для установки и эксплуатации торгового киоска по реализации мороженого и прохладительных напитков	4	04.040	8	6 506,45	52 051,60
5424	Респ. Северная Осетия - Алания, г. Владикавказ, ул. Николаева, 23	Владикавказ	15:09:0010427:17	0030020000000 Земли населенных пунктов	Под установку и эксплуатацию мастерской по ремонту часов	3	03.031	6	2 982,12	17 892,72
5425	Республика Северная Осетия-Алания, г Владикавказ, ул Цаголовская, д 14	Владикавказ	15:09:0010427:19	0030020000000 Земли населенных пунктов	Для установки киоска мелкорозничной торговли	4	04.040	12	6 506,45	78 077,40
5426	Респ. Северная Осетия - Алания, г. Владикавказ, ул. Цаголовская, 14 "Г"	Владикавказ	15:09:0010427:20	0030020000000 Земли населенных пунктов	Эксплуатация павильона	4	04.030	1 984	6 506,45	12 908 796,80

№ п/п	Местоположение ЗУ	Район	Кадастровый номер ЗУ	Категория земель	Разрешенное использование по документу	Код вида разрешенного использования (в соответствии с классификатором видов разрешенного использования земельных участков)	Вид использования объектов недвижимости	Площадь	УПКС	КС
5427	Республика Северная Осетия-Алания, г Владикавказ, ул Иристонская, д 16	Владикавказ	15:09:0010427:21	0030020000000 Земли населенных пунктов	Для установки стационарно-передвижных павильонов	4	04.030	11	6 566,48	71 572,33
5428	Респ. Северная Осетия - Алания, г. Владикавказ, ул. Николаева. 23	Владикавказ	15:09:0010427:22	0030020000000 Земли населенных пунктов	Для содержания и эксплуатации металлического гаража	7	02.071	16	3 115,89	61 486,32
5429	Респ. Северная Осетия - Алания, г. Владикавказ, ул. Иристонская. 16	Владикавказ	15:09:0010427:23	0030020000000 Земли населенных пунктов	Для установки и эксплуатации торгового киоска	4	04.040	-	6 566,48	15 145,15
5430	Респ. Северная Осетия - Алания, г. Владикавказ, ул. Николаева, 23	Владикавказ	15:09:0010427:24	0030020000000 Земли населенных пунктов	Для содержания и эксплуатации металлического гаража	7	02.071	16	3 115,89	61 486,32
5431	Респ. Северная Осетия - Алания, г. Владикавказ, ул. Николаева, 25	Владикавказ	15:09:0010427:25	0030020000000 Земли населенных пунктов	Для содержания и эксплуатации металлического гаража	7	02.071	16	3 115,89	61 486,32
5432	Респ. Северная Осетия - Алания, г. Владикавказ, ул. Иристонская. 16 "б"	Владикавказ	15:09:0010427:26	0030020000000 Земли населенных пунктов	Для содержания и эксплуатации капитального гаража	7	02.071	16	3 115,89	61 486,32
5433	Респ. Северная Осетия - Алания, г. Владикавказ, ул. Николаева. 27	Владикавказ	15:09:0010427:27	0030020000000 Земли населенных пунктов	Для установки торговых киосков по реализации табачной продукции	4	04.040	8	6 566,48	26 025,80
5434	Респ. Северная Осетия - Алания, г. Владикавказ, ул. Николаева, 23	Владикавказ	15:09:0010427:28	0030020000000 Земли населенных пунктов	Для содержания и эксплуатации металлического гаража	7	02.071	21	3 115,89	71 733,69
5435	Респ. Северная Осетия - Алания, г. Владикавказ, ул. Иристонская, 14 "а"	Владикавказ	15:09:0010427:29	0030020000000 Земли населенных пунктов	Для содержания и эксплуатации гаражей	6	06.040	146	2 491,11	300 259,03
5436	Республика Северная Осетия-Алания, г Владикавказ, ул Иристонская/Пожарского/Николаева, д 14/6/19	Владикавказ	15:09:0010427:3	0030020000000 Земли населенных пунктов	Жилые дома	13	02.010	27 147	4 575,21	124 256 612,28
5437	Респ. Северная Осетия - Алания, г. Владикавказ, ул. Николаева. дом 25	Владикавказ	15:09:0010427:30	0030020000000 Земли населенных пунктов	Для содержания и эксплуатации металлического гаража	7	02.071	16	3 115,89	61 486,32
5438	Респ. Северная Осетия - Алания, г. Владикавказ, ул. Иристонская, 14 "б"	Владикавказ	15:09:0010427:32	0030020000000 Земли населенных пунктов	Для содержания и эксплуатации капитального гаража	7	02.071	22	3 115,89	75 139,58
5439	Северная Осетия - Алания респ, г. Владикавказ, ул. Николаева, 25	Владикавказ	15:09:0010427:334	0030020000000 Земли населенных пунктов	Для содержания и эксплуатации металлического гаража	7	02.071	16	3 115,89	61 486,32
5440	Северная Осетия - Алания респ, г. Владикавказ, ул. Пожарского. 7	Владикавказ	15:09:0010427:336	0030020000000 Земли населенных пунктов	Для содержания и эксплуатации металлического гаража	7	02.071	20	3 115,89	68 317,80
5441	Респ. Северная Осетия - Алания, г. Владикавказ, ул. Николаева. 23 (многоквартирный дом)	Владикавказ	15:09:0010427:34	0030020000000 Земли населенных пунктов	Эксплуатация многоквартирного дома	2	02.050	661	5 122,51	3 385 067,11
5442	Республика Северная Осетия-Алания, г. Владикавказ, ул. Николаева, 25	Владикавказ	15:09:0010427:346	0030020000000 Земли населенных пунктов	Для установки спортивных площадок с уличными тренажерами	3	05.011	2 371	396,42	1 114 111,82
5443	Респ. Северная Осетия - Алания, г. Владикавказ, ул. Николаева. 27 (многоквартирный дом)	Владикавказ	15:09:0010427:35	0030020000000 Земли населенных пунктов	Эксплуатация многоквартирного дома	2	02.050	969	5 122,51	5 254 056,76
5444	Респ. Северная Осетия - Алания, г. Владикавказ, ул. Николаева. 25 (многоквартирный дом)	Владикавказ	15:09:0010427:36	0030020000000 Земли населенных пунктов	Эксплуатация многоквартирного дома	2	02.050	661	5 122,51	3 385 067,11
5445	Республика Северная Осетия-Алания, г Владикавказ, ул Иристонская, д 11, (многоквартирный й дом)	Владикавказ	15:09:0010427:37	0030020000000 Земли населенных пунктов	Эксплуатация многоквартирного дома	2	02.050	831	5 122,51	4 255 715,21
5446	Республика Северная Осетия-Алания, г Владикавказ, ул Иристонская, д 14г, (многоквартирный й дом)	Владикавказ	15:09:0010427:38	0030020000000 Земли населенных пунктов	Эксплуатация многоквартирного дома	2	02.050	947	5 122,51	4 847 010,68
5447	Республика Северная Осетия-Алания, г Владикавказ, ул Иристонская, д 14б	Владикавказ	15:09:0010427:39	0030020000000 Земли населенных пунктов	Эксплуатация многоквартирного дома	2	02.050	915	5 122,51	4 685 166,65
5448	Республика Северная Осетия-Алания, г Владикавказ, ул Иристонская, 14	Владикавказ	15:09:0010427:4	0030020000000 Земли населенных пунктов	Для содержания и эксплуатации существующих зданий и сооружений детского сада	3	03.050	3 469	3 160,27	11 026 182,10
5449	Республика Северная Осетия-Алания, г Владикавказ, ул Иристонская, д 16а	Владикавказ	15:09:0010427:40	0030020000000 Земли населенных пунктов	Эксплуатация многоквартирного дома	2	02.050	336	5 122,51	1 789 277,20
5450	Северная Осетия - Алания респ, г. Владикавказ, ул Иристонская, 14	Владикавказ	15:09:0010427:41	0030020000000 Земли населенных пунктов	Для содержания и эксплуатации трансформаторной подстанции (ТП-123)	6	03.012	33	2 223,61	73 369,32
5451	Республика Северная Осетия - Алания, г. Владикавказ, ул. Иристонская. 16 "б"	Владикавказ	15:09:0010427:42	0030020000000 Земли населенных пунктов	Для содержания и эксплуатации капитального гаража	7	02.071	19	3 115,89	64 901,91
5452	Республика Северная Осетия-Алания, г Владикавказ, ул Иристонская, д 14 "г"	Владикавказ	15:09:0010427:43	0030020000000 Земли населенных пунктов	Хранение автотранспорта	7	02.071	19	3 115,89	64 901,91
5453	Северная Осетия - Алания респ, г Владикавказ, ул Коцовского, 4	Владикавказ	15:09:0010427:44	0030020000000 Земли населенных пунктов	Для содержания и эксплуатации металлического гаража	7	02.071	21	3 115,89	71 733,69
5454	Республика Северная Осетия-Алания, г Владикавказ, ул Иристонская, 14г	Владикавказ	15:09:0010427:45	0030020000000 Земли населенных пунктов	Для содержания и эксплуатации металлического гаража	7	02.071	16	3 115,89	61 486,32
5455	Республика Северная Осетия-Алания, г Владикавказ, ул Иристонская, 14б	Владикавказ	15:09:0010427:47	0030020000000 Земли населенных пунктов	Для содержания и эксплуатации капитального гаража	7	02.071	20	3 115,89	68 317,80
5456	Республика Северная Осетия-Алания, г. Владикавказ, ул. Иристонская. 14 "б"	Владикавказ	15:09:0010427:478	0030020000000 Земли населенных пунктов	Для содержания и эксплуатации металлического гаража	7	02.071	20	3 115,89	68 317,80
5457	Северная Осетия - Алания респ, г. Владикавказ, ул. Коцовского. 4	Владикавказ	15:09:0010427:48	0030020000000 Земли населенных пунктов	Для содержания и эксплуатации металлического гаража	7	02.071	21	3 115,89	71 733,69
5458	Российская Федерация, Республика Северная Осетия - Алания, г. Владикавказ, ул. Иристонская. 14 "б"	Владикавказ	15:09:0010427:49	0030020000000 Земли населенных пунктов	Для содержания и эксплуатации капитального гаража	7	02.071	22	3 115,89	75 139,58
5459	Респ. Северная Осетия - Алания, г. Владикавказ, ул. Николаева, 27 "а"	Владикавказ	15:09:0010427:5	0030020000000 Земли населенных пунктов	Для содержания и эксплуатации существующих зданий и сооружений детского сада	3	03.050	4 711	3 160,27	14 888 031,97
5460	Российская Федерация, Республика Северная Осетия - Алания, г. Владикавказ, ул. Коцовского. 4	Владикавказ	15:09:0010427:527	0030020000000 Земли населенных пунктов	Для содержания и эксплуатации капитального гаража	7	02.071	21	3 115,89	71 733,69
5461	Республика Северная Осетия-Алания, г Владикавказ, ул Коцовского, д 4	Владикавказ	15:09:0010427:547	0030020000000 Земли населенных пунктов	Для содержания и эксплуатации металлического гаража	7	02.071	25	3 115,89	85 397,25
5462	Республика Северная Осетия - Алания, г Владикавказ, ул Коцовского. 4	Владикавказ	15:09:0010427:548	0030020000000 Земли населенных пунктов	Для содержания и эксплуатации металлического гаража	7	02.071	19	3 115,89	64 901,91
5463	Российская Федерация, Республика Северная Осетия - Алания, г Владикавказ, ул Коцовского, 4	Владикавказ	15:09:0010427:549	0030020000000 Земли населенных пунктов	Для содержания и эксплуатации металлического гаража	7	02.071	19	3 115,89	64 901,91
5464	Республика Северная Осетия-Алания, г. Владикавказ, ул. Коцовского, 4	Владикавказ	15:09:0010427:551	0030020000000 Земли населенных пунктов	Для содержания и эксплуатации металлического гаража	7	02.071	24	3 115,89	81 981,36
5465	Республика Северная Осетия-Алания, г. Владикавказ, ул. Коцовского, 4	Владикавказ	15:09:0010427:552	0030020000000 Земли населенных пунктов	Для содержания и эксплуатации металлического гаража	7	02.071	25	3 115,89	85 397,25
5466	Республика Северная Осетия-Алания, г. Владикавказ, ул. Коцовского, 4	Владикавказ	15:09:0010427:553	0030020000000 Земли населенных пунктов	Для содержания и эксплуатации металлического гаража	7	02.071	19	3 115,89	64 901,91
5467	Республика Северная Осетия-Алания, г. Владикавказ, ул. Коцовского, 4	Владикавказ	15:09:0010427:554	0030020000000 Земли населенных пунктов	Для содержания и эксплуатации металлического гаража	7	02.071	24	3 115,89	81 981,36
5468	Республика Северная Осетия-Алания, г. Владикавказ, ул. Коцовского, 4	Владикавказ	15:09:0010427:556	0030020000000 Земли населенных пунктов	Для содержания и эксплуатации металлического гаража	7	02.071	20	3 115,89	68 317,80
5469	Республика Северная Осетия-Алания, г. Владикавказ, ул. Иристонская. 14 "г"	Владикавказ	15:09:0010427:558	0030020000000 Земли населенных пунктов	Для содержания и эксплуатации металлического гаража	7	02.071	16	3 115,89	61 486,32
5470	Республика Северная Осетия-Алания, г. Владикавказ, ул. Иристонская. 14 б	Владикавказ	15:09:0010427:563	0030020000000 Земли населенных пунктов	Для содержания и эксплуатации металлического гаража	7	02.071	19	3 115,89	64 901,91

№ п/п	Местоположение ЗУ	Район	Кадастровый номер ЗУ	Категория земель	Разрешенное использование по документу	Код вида разрешенного использования (в соответствии с классификатором видов разрешенного использования земельных участков)	Вид использования объектов недвижимости	Площадь	УПКС	КС
5471	Республика Северная Осетия-Алания, г Владикавказ, ул Иристонская, д 25	Владикавказ	15:09:0010427:566	003002000000 Земли населенных пунктов	Для размещения остановочного комплекса со встроенным банкоматом	4	04.010	20	6 566,45	131 129,00
5472	Республика Северная Осетия-Алания, г. Владикавказ, ул. Коцоевского, 4	Владикавказ	15:09:0010427:567	003002000000 Земли населенных пунктов	Для содержания и эксплуатации металлического гаража	7	02.071	19	3 413,89	64 901,91
5473	Республика Северная Осетия-Алания, г. Владикавказ, ул. Коцоевского, 4	Владикавказ	15:09:0010427:568	003002000000 Земли населенных пунктов	Для содержания и эксплуатации металлического гаража	7	02.071	18	3 413,89	61 450,02
5474	Республика Северная Осетия-Алания, г. Владикавказ, ул. Пожарского, 7	Владикавказ	15:09:0010427:574	003002000000 Земли населенных пунктов	Для содержания и эксплуатации металлического гаража	7	02.071	21	3 413,89	71 701,36
5475	Республика Северная Осетия-Алания, г. Владикавказ, ул. Николаева, 27	Владикавказ	15:09:0010427:582	003002000000 Земли населенных пунктов	Для содержания и эксплуатации магазина	4	04.040	15	6 566,45	97 596,75
5476	Республика Северная Осетия-Алания, г Владикавказ, ул Иристонская, д 146	Владикавказ	15:09:0010427:6	003002000000 Земли населенных пунктов	Магазин №113	4	04.040	1 100	6 566,45	7 223 095,00
5477	Республика Северная Осетия-Алания, г Владикавказ, ул Иристонская, д 14а	Владикавказ	15:09:0010427:7	003002000000 Земли населенных пунктов	Магазин №15	4	04.040	351	6 566,45	2 283 763,95
5478	Республика Северная Осетия - Алания, г. Владикавказ, ул. Иристонская, 14 "г"	Владикавказ	15:09:0010427:735	003002000000 Земли населенных пунктов	Для размещения гаражей для собственных нужд	7	02.071	19	3 413,89	64 901,91
5479	Республика Северная Осетия - Алания, г. Владикавказ, ул. Иристонская, 14 г	Владикавказ	15:09:0010427:736	003002000000 Земли населенных пунктов	Для размещения гаражей для собственных нужд	7	02.071	24	3 413,89	78 965,17
5480	Российская Федерация, Республика Северная Осетия - Алания г. Владикавказ, ул. Николаева, 25	Владикавказ	15:09:0010427:744	003002000000 Земли населенных пунктов	Для размещения гаражей для собственных нужд	7	02.071	21	3 413,89	71 701,69
5481	Российская Федерация, Республика Северная Осетия - Алания, городской округ город Владикавказ, г. Владикавказ, ул. Котовского, 4	Владикавказ	15:09:0010427:746	003002000000 Земли населенных пунктов	Для размещения гаражей для собственных нужд	7	02.071	21	3 413,89	71 701,36
5482	Республика Северная Осетия-Алания, г Владикавказ, ул Иристонская, д 146	Владикавказ	15:09:0010427:8	003002000000 Земли населенных пунктов	Магазин	4	04.040	111	6 566,45	7 317 735,30
5483	Республика Северная Осетия-Алания, г Владикавказ, ул Николаева	Владикавказ	15:09:0010427:9	003002000000 Земли населенных пунктов	Завод	6	06.000	965	2 194,14	2 196 637,10
5484	Респ. Северная Осетия - Алания, г. Владикавказ, ул. Иристонская, 45 (территория КБСП)	Владикавказ	15:09:0010428:10	003002000000 Земли населенных пунктов	Для содержания и эксплуатации зданий	4	04.000	60	6 566,45	393 867,00
5485	Респ. Северная Осетия - Алания, г. Владикавказ, ул. Иристонская, 45	Владикавказ	15:09:0010428:11	003002000000 Земли населенных пунктов	Под установку и эксплуатацию платежных терминалов	4	04.010	1	6 566,45	6 566,45
5486	Респ. Северная Осетия - Алания, г. Владикавказ, ул. Иристонская, 43	Владикавказ	15:09:0010428:12	003002000000 Земли населенных пунктов	Для строительства остановочного комплекса со встроенным магазином	4	04.040	10	6 566,45	65 664,50
5487	Респ. Северная Осетия - Алания, г. Владикавказ, ул. Иристонская, 43	Владикавказ	15:09:0010428:13	003002000000 Земли населенных пунктов	Для содержания и эксплуатации трансформаторной подстанции (ТП-354)	6	03.012	63	2 223,94	140 048,52
5488	Северная Осетия - Алания респ, г Владикавказ, ул Иристонская, 45	Владикавказ	15:09:0010428:14	003002000000 Земли населенных пунктов	Для содержания и эксплуатации трансформаторной подстанции (ТП-130)	6	03.012	80	2 223,94	177 835,20
5489	Респ. Северная Осетия - Алания, г. Владикавказ, ул. Иристонская, 43	Владикавказ	15:09:0010428:15	003002000000 Земли населенных пунктов	Для содержания и эксплуатации трансформаторной подстанции (ТП-471)	6	03.012	40	2 223,94	88 957,60
5490	Респ. Северная Осетия - Алания, г. Владикавказ, ул. Иристонская, 45	Владикавказ	15:09:0010428:17	003002000000 Земли населенных пунктов	Для содержания и эксплуатации существующих зданий больницы	3	03.040	36 806	3 965,83	145 966 338,98
5491	Респ Северная Осетия - Алания, г Владикавказ, ул Иристонская	Владикавказ	15:09:0010428:177	003002000000 Земли населенных пунктов	Для содержания и эксплуатации существующих зданий больницы	3	03.040	7 063	3 965,83	27 870 996,29
5492	Республика Северная Осетия - Алания, г. Владикавказ, ул. Иристонская	Владикавказ	15:09:0010428:178	003002000000 Земли населенных пунктов	Для содержания и эксплуатации существующих зданий больницы	3	03.040	6 157	3 965,83	24 417 615,31
5493	Северная Осетия - Алания респ, г. Владикавказ, ул. Иристонская, 45 "а"	Владикавказ	15:09:0010428:18	003002000000 Земли населенных пунктов	Для содержания и эксплуатации существующих зданий больницы	3	03.040	8 509	3 965,83	33 753 319,98
5494	Республика Северная Осетия - Алания, г. Владикавказ, ул. Иристонская, 45	Владикавказ	15:09:0010428:193	003002000000 Земли населенных пунктов	Для содержания и эксплуатации существующих зданий больницы для объектов экстой застройки	3	03.040	625	3 965,83	2 478 643,75
5495	Республика Северная Осетия - Алания, г. Владикавказ, ул. Иристонская	Владикавказ	15:09:0010428:194	003002000000 Земли населенных пунктов	Для содержания и эксплуатации существующих зданий больницы	3	03.040	1 550	3 965,83	6 147 056,50
5496	Республика Северная Осетия-Алания, г Владикавказ, ул Крупской, д 1а	Владикавказ	15:09:0010428:22	003002000000 Земли населенных пунктов	Для строительства медицинского диагностического центра	3	03.040	4 718	3 965,83	18 713 783,94
5497	Республика Северная Осетия-Алания, г Владикавказ, ул Иристонская, д 43	Владикавказ	15:09:0010428:3	003002000000 Земли населенных пунктов	Почтоотделов	3	03.040	5 216	3 965,83	20 691 109,28
5498	Республика Северная Осетия-Алания, г Владикавказ, ул Иристонская, д 45	Владикавказ	15:09:0010428:4	003002000000 Земли населенных пунктов	Прачечная	3	03.033	596	3 965,83	2 363 767,52
5499	Северная Осетия - Алания респ, г. Владикавказ, ул. Иристонская, 43	Владикавказ	15:09:0010428:5	003002000000 Земли населенных пунктов	Для содержания и эксплуатации котельной	6	03.012	707	2 223,94	1 571 682,26
5500	Респ. Северная Осетия - Алания, г. Владикавказ, ул. Иристонская, 43	Владикавказ	15:09:0010428:6	003002000000 Земли населенных пунктов	Для содержания и эксплуатации торгового павильона	4	04.030	192	6 566,45	1 260 656,40
5501	Респ. Северная Осетия - Алания, г. Владикавказ, ул. Иристонская, дом 45 "а"	Владикавказ	15:09:0010428:8	003002000000 Земли населенных пунктов	Для установки и эксплуатации торговых киосков по реализации мороженого и прохолодительных напитков	4	04.040	8	6 566,45	52 051,60
5502	Респ. Северная Осетия - Алания, г. Владикавказ, ул. Стаханова, 1 "а"	Владикавказ	15:09:0010429:10	003002000000 Земли населенных пунктов	Для содержания и эксплуатации индивидуального жилого дома	13	02.010	424	4 575,21	1 939 661,76
5503	Респ. Северная Осетия - Алания, г. Владикавказ, ул. Иристонская, 41/9	Владикавказ	15:09:0010429:11	003002000000 Земли населенных пунктов	Для содержания и эксплуатации капитального гаража	7	02.071	21	3 413,89	71 701,69
5504	Республика Северная Осетия-Алания, г. Владикавказ, ул. Иристонская, 41/9	Владикавказ	15:09:0010429:12	003002000000 Земли населенных пунктов	Для содержания и эксплуатации капитального гаража	7	02.071	28	3 413,89	95 604,92
5505	Республика Северная Осетия-Алания, г Владикавказ, ул Иристонская, д 41	Владикавказ	15:09:0010429:13	003002000000 Земли населенных пунктов	Для содержания и эксплуатации многоквартирного жилого дома	2	02.050	17 656	5 422,34	95 712 382,32
5506	Республика Северная Осетия-Алания, г Владикавказ, ул Иристонская, д 2	Владикавказ	15:09:0010429:2	003002000000 Земли населенных пунктов	Жилые дома	13	02.010	21 000	4 575,21	96 079 410,00
5507	Республика Северная Осетия-Алания, г Владикавказ, ул Иристонская, 41	Владикавказ	15:09:0010429:3	003002000000 Земли населенных пунктов	Для содержания и эксплуатации магазина	4	04.040	100	6 566,45	656 646,50
5508	Северная Осетия - Алания респ, г. Владикавказ, ул. Стаханова, 1	Владикавказ	15:09:0010429:4	003002000000 Земли населенных пунктов	Для содержания и эксплуатации жилого дома	13	02.010	526	4 575,21	2 406 576,21
5509	Респ. Северная Осетия - Алания, г. Владикавказ, ул. Стаханова, 3	Владикавказ	15:09:0010429:5	003002000000 Земли населенных пунктов	Под индивидуальную жилую застройку	13	02.010	967	4 575,21	4 425 682,38
5510	Респ. Северная Осетия - Алания, г. Владикавказ, ул. Стаханова, 5	Владикавказ	15:09:0010429:6	003002000000 Земли населенных пунктов	Для содержания и эксплуатации индивидуального жилого дома	13	02.010	651	4 575,21	2 978 481,21
5511	Респ. Северная Осетия - Алания, г. Владикавказ, ул. Стаханова, 7	Владикавказ	15:09:0010429:7	003002000000 Земли населенных пунктов	Для содержания и эксплуатации индивидуального жилого дома	13	02.010	822	4 575,21	3 760 847,28
5512	Респ. Северная Осетия - Алания, г. Владикавказ, ул. Стаханова, дом 9	Владикавказ	15:09:0010429:8	003002000000 Земли населенных пунктов	Для содержания и эксплуатации индивидуального жилого дома	13	02.010	829	4 575,21	3 792 874,96
5513	Респ. Северная Осетия - Алания, г. Владикавказ, ул. Иристонская, 41	Владикавказ	15:09:0010429:9	003002000000 Земли населенных пунктов	Для содержания и эксплуатации капитального гаража	7	02.071	20	3 413,89	68 317,80

№ п/п	Местоположение ЗУ	Район	Кадастровый номер ЗУ	Категория земель	Разрешенное использование по документу	Код вида разрешенного использования (в соответствии с классификатором видов разрешенного использования земельных участков)	Вид использования объектов недвижимости	Площадь	УПКС	КС
5514	Республика Северная Осетия-Алания, г Владикавказ, ул Крупской, 1	Владикавказ	15:09:0010430:1	0030020000000 Земли населенных пунктов	Строительство и эксплуатация творческой мастерской	3	03:050	45	3 160,27	142 212,15
5515	Республика Северная Осетия-Алания, г Владикавказ, ул Пристонская, 41/1	Владикавказ	15:09:0010430:10	0030020000000 Земли населенных пунктов	Для содержания и эксплуатации капитального гаража	7	02:071	41	3 115,89	127 581,49
5516	Респ. Северная Осетия - Алания, г. Владикавказ, пер. Автобусный, 11	Владикавказ	15:09:0010430:11	0030020000000 Земли населенных пунктов	Для содержания и эксплуатации капитального гаража	7	02:071	25	3 115,89	77 897,25
5517	Респ. Северная Осетия - Алания, г. Владикавказ, ул. Пристонская, 41/1	Владикавказ	15:09:0010430:12	0030020000000 Земли населенных пунктов	Для содержания и эксплуатации капитального гаража	7	02:071	58	3 115,89	180 727,62
5518	Респ. Северная Осетия - Алания, г. Владикавказ, ул. Стаханова, 2	Владикавказ	15:09:0010430:13	0030020000000 Земли населенных пунктов	Для содержания и эксплуатации капитального гаража	7	02:071	23	3 115,89	71 656,47
5519	Респ. Северная Осетия - Алания, г. Владикавказ, ул. Пристонская, дом 41/14	Владикавказ	15:09:0010430:14	0030020000000 Земли населенных пунктов	Для содержания и эксплуатации капитального гаража	7	02:071	25	3 115,89	77 897,25
5520	Северная Осетия - Алания респ, г. Владикавказ, ул. Стаханова, 2	Владикавказ	15:09:0010430:15	0030020000000 Земли населенных пунктов	Для содержания и эксплуатации капитального гаража	7	02:071	22	3 115,89	75 149,58
5521	Республика Северная Осетия - Алания, г Владикавказ, ул Стаханова, 2	Владикавказ	15:09:0010430:181	0030020000000 Земли населенных пунктов	Для размещения гаражей для собственных нужд	7	02:071	26	3 115,89	80 973,14
5522	Республика Северная Осетия - Алания, г Владикавказ, ул Стаханова	Владикавказ	15:09:0010430:183	0030020000000 Земли населенных пунктов	Для размещения гаражей для собственных нужд	7	02:071	27	3 115,89	82 229,03
5523	Российская Федерация, Республика Северная Осетия-Алания, г. Владикавказ, ул. Стаханова	Владикавказ	15:09:0010430:185	0030020000000 Земли населенных пунктов	Хранение автотранспорта	7	02:071	26	3 115,89	80 973,14
5524	Российская Федерация, Республика Северная Осетия - Алания, г. Владикавказ, ул. Стаханова	Владикавказ	15:09:0010430:186	0030020000000 Земли населенных пунктов	Для размещения гаражей для собственных нужд	7	02:071	22	3 115,89	75 149,58
5525	Российская Федерация, Республика Северная Осетия - Алания, г. Владикавказ, ул. Крупской	Владикавказ	15:09:0010430:188	0030020000000 Земли населенных пунктов	для размещения гаражей для собственных нужд	7	02:071	21	3 115,89	71 733,69
5526	Республика Северная Осетия-Алания, г Владикавказ, ул Крупской	Владикавказ	15:09:0010430:2	0030020000000 Земли населенных пунктов	Пойма р. Терек	6	11:030	26 561	2 222,04	64 426 904,56
5527	Респ. Северная Осетия - Алания, г. Владикавказ, ул. Стаханова	Владикавказ	15:09:0010430:20	0030020000000 Земли населенных пунктов	для содержания и эксплуатации капитального гаража	7	02:071	20	3 115,89	68 317,80
5528	Респ. Северная Осетия - Алания, г. Владикавказ, ул. Стаханова	Владикавказ	15:09:0010430:21	0030020000000 Земли населенных пунктов	для содержания и эксплуатации капитального гаража	7	02:071	29	3 115,89	99 063,81
5529	Северная Осетия - Алания респ, г. Владикавказ, пер. Автобусный, 17	Владикавказ	15:09:0010430:26	0030020000000 Земли населенных пунктов	Для содержания и эксплуатации капитального гаража	7	02:071	18	3 115,89	61 480,32
5530	Республика Северная Осетия - Алания, г Владикавказ, ул Стаханова, 7	Владикавказ	15:09:0010430:29	0030020000000 Земли населенных пунктов	Для содержания и эксплуатации капитального гаража	7	02:071	20	3 115,89	68 317,80
5531	Республика Северная Осетия-Алания, г Владикавказ, ул Крупской, 16	Владикавказ	15:09:0010430:3	0030020000000 Земли населенных пунктов	Для содержания и эксплуатации цеха по производству безалкогольных напитков	6	06:040	2 951	2 222,04	6 559 071,16
5532	Республика Северная Осетия-Алания, г. Владикавказ, ул. Стаханова, 2а	Владикавказ	15:09:0010430:33	0030020000000 Земли населенных пунктов	Для содержания и эксплуатации капитального гаража	7	02:071	21	3 115,89	71 733,69
5533	Респ. Северная Осетия - Алания, г. Владикавказ, ул. Пристонская, 41 "а"	Владикавказ	15:09:0010430:36	0030020000000 Земли населенных пунктов	Для строительства объекта торговли	4	04:040	108	6 530,15	705 056,20
5534	Республика Северная Осетия-Алания, г. Владикавказ, ул. Пожарского, 3 "б"	Владикавказ	15:09:0010430:37	0030020000000 Земли населенных пунктов	для строительство спортивно-оздоровительной зоны	3	05:011	5 154	596,42	3 073 205,96
5535	Республика Северная Осетия-Алания, г. Владикавказ, пер. Автобусный, 17	Владикавказ	15:09:0010430:38	0030020000000 Земли населенных пунктов	Для содержания и эксплуатации капитального гаража	7	02:071	46	3 115,89	102 476,70
5536	Республика Северная Осетия-Алания, г. Владикавказ, пер. Автобусный, 17	Владикавказ	15:09:0010430:42	0030020000000 Земли населенных пунктов	Для содержания и эксплуатации капитального гаража	7	02:071	25	3 115,89	82 317,50
5537	Республика Северная Осетия-Алания, г. Владикавказ, пер. Автобусный, 17	Владикавказ	15:09:0010430:43	0030020000000 Земли населенных пунктов	Для содержания и эксплуатации капитального гаража	7	02:071	36	3 115,89	122 972,04
5538	Республика Северная Осетия-Алания, г Владикавказ, ул Стаханова	Владикавказ	15:09:0010430:5	0030020000000 Земли населенных пунктов	Общее пользование	6	12:001	1 971	613,47	1 274 091,37
5539	Республика Северная Осетия - Алания, г. Владикавказ, пер. Автобусный, 17	Владикавказ	15:09:0010430:6	0030020000000 Земли населенных пунктов	Для содержания и эксплуатации котельной	6	03:012	890	2 222,04	1 989 289,63
5540	Респ. Северная Осетия - Алания, г. Владикавказ, пер. Автобусный, дом 17	Владикавказ	15:09:0010430:7	0030020000000 Земли населенных пунктов	ТП-83	6	03:012	41	2 222,04	91 111,64
5541	Республика Северная Осетия-Алания, г Владикавказ, ул Крупской, 1	Владикавказ	15:09:0010430:8	0030020000000 Земли населенных пунктов	Для содержания и эксплуатации магазина	4	04:040	323	6 530,15	2 108 538,35
5542	Республика Северная Осетия-Алания, г Владикавказ, ул Пристонская, д 25	Владикавказ	15:09:0010431:10	0030020000000 Земли населенных пунктов	Для содержания и эксплуатации существующих зданий	3	03:080	1 061	1 516,17	1 608 778,37
5543	Республика Северная Осетия-Алания, г Владикавказ, ул Пристонская, 27	Владикавказ	15:09:0010431:108	0030020000000 Земли населенных пунктов	Для содержания и эксплуатации торгового киоска	4	04:000	14	6 530,15	91 422,10
5544	Респ. Северная Осетия - Алания, г. Владикавказ, ул. Пристонская, 27	Владикавказ	15:09:0010431:11	0030020000000 Земли населенных пунктов	Для установки коммерческого торгового киоска	4	04:040	6	6 530,15	39 630,70
5545	Респ. Северная Осетия - Алания, г. Владикавказ, ул. Пристонская, 31	Владикавказ	15:09:0010431:12	0030020000000 Земли населенных пунктов	Для содержания и эксплуатации металлического гаража	7	02:071	21	3 115,89	71 733,69
5546	Респ. Северная Осетия - Алания, г. Владикавказ, ул. Пристонская, 27 "а"	Владикавказ	15:09:0010431:13	0030020000000 Земли населенных пунктов	Для содержания и эксплуатации металлического гаража	7	02:071	15	3 115,89	51 238,35
5547	Российская Федерация, Республика Северная Осетия - Алания, г Владикавказ, ул Пристонская, 27а	Владикавказ	15:09:0010431:141	0030020000000 Земли населенных пунктов	Для содержания и эксплуатации металлического гаража	7	02:071	21	3 115,89	71 733,69
5548	Республика Северная Осетия-Алания, г. Владикавказ, ул. Стаханова, 2	Владикавказ	15:09:0010431:144	0030020000000 Земли населенных пунктов	Для строительства многоэтажного жилого дома	2	02:060	1 582	5 122,04	8 107 067,28
5549	Республика Северная Осетия-Алания, г. Владикавказ, ул. Пристонская, 25	Владикавказ	15:09:0010431:149	0030020000000 Земли населенных пунктов	Для содержания и эксплуатации магазина	4	04:040	92	6 530,15	598 593,80
5550	Российская Федерация, Республика Северная Осетия - Алания, г Владикавказ, ул Пристонская, 29о	Владикавказ	15:09:0010431:15	0030020000000 Земли населенных пунктов	Для содержания и эксплуатации капитального гаража	7	02:071	26	3 115,89	80 973,14
5551	Респ. Северная Осетия - Алания, г. Владикавказ, ул. Пристонская, дом 29	Владикавказ	15:09:0010431:16	0030020000000 Земли населенных пунктов	Для содержания и эксплуатации металлического гаража	7	02:071	17	3 115,89	52 960,13
5552	Респ. Северная Осетия - Алания, г. Владикавказ, ул. Пристонская, дом 27 "а"	Владикавказ	15:09:0010431:17	0030020000000 Земли населенных пунктов	Для содержания и эксплуатации металлического гаража	7	02:071	18	3 115,89	61 480,32
5553	Респ. Северная Осетия - Алания, г. Владикавказ, пер. Автобусный, 12	Владикавказ	15:09:0010431:18	0030020000000 Земли населенных пунктов	Для содержания и эксплуатации металлического гаража	7	02:071	21	3 115,89	71 733,69
5554	Респ. Северная Осетия - Алания, г. Владикавказ, пер. Автобусный, 12	Владикавказ	15:09:0010431:19	0030020000000 Земли населенных пунктов	Для содержания и эксплуатации металлического гаража	7	02:071	21	3 115,89	71 733,69
5555	Респ. Северная Осетия - Алания, г. Владикавказ, пер. Автобусный, 12	Владикавказ	15:09:0010431:20	0030020000000 Земли населенных пунктов	Для содержания и эксплуатации металлического гаража	7	02:071	29	3 115,89	99 063,81

№ п/п	Местоположение ЗУ	Район	Кадастровый номер ЗУ	Категория земель	Разрешенное использование по документу	Код вида разрешенного использования (в соответствии с классификатором видов разрешенного использования земельных участков)	Вид использования объектов недвижимости	Площадь	УПКС	КС
5556	Российская Федерация, Республика Северная Осетия - Алания, г Владикавказ, пер Автобусный, 12	Владикавказ	15:09:0010431:21	003002000000 Земли населенных пунктов	Для содержания и эксплуатации металлического гаража	7	02:071	22	3 415,89	75 149,58
5557	Респ. Северная Осетия - Алания, г. Владикавказ, пер. Автобусный, 10	Владикавказ	15:09:0010431:23	003002000000 Земли населенных пунктов	Эксплуатация многоквартирного дома	2	02:050	570	5 422,04	3 090 562,80
5558	Республика Северная Осетия-Алания, г Владикавказ, пер Автобусный, 12 (многоквартирный дом)	Владикавказ	15:09:0010431:24	003002000000 Земли населенных пунктов	Эксплуатация многоквартирного дома	2	02:050	670	5 422,04	3 632 766,80
5559	Республика Северная Осетия-Алания, г Владикавказ, пер Автобусный, 14, (многоквартирный дом)	Владикавказ	15:09:0010431:25	003002000000 Земли населенных пунктов	Эксплуатация многоквартирного дома	2	02:050	670	5 422,04	3 632 766,80
5560	Респ. Северная Осетия - Алания, г. Владикавказ, пер. Автобусный, 16	Владикавказ	15:09:0010431:26	003002000000 Земли населенных пунктов	Эксплуатация многоквартирного дома	2	02:050	670	5 422,04	3 632 766,80
5561	Республика Северная Осетия-Алания, г Владикавказ, ул Иристонская, д 29, (многоквартирный дом)	Владикавказ	15:09:0010431:27	003002000000 Земли населенных пунктов	Эксплуатация многоквартирного дома	2	02:050	843	5 422,04	4 570 779,72
5562	Республика Северная Осетия-Алания, г Владикавказ, ул Иристонская, д 31, (многоквартирный дом)	Владикавказ	15:09:0010431:28	003002000000 Земли населенных пунктов	Эксплуатация многоквартирного дома	2	02:050	843	5 422,04	4 570 779,72
5563	Республика Северная Осетия-Алания, г Владикавказ, ул Иристонская, д 27, (многоквартирный дом)	Владикавказ	15:09:0010431:29	003002000000 Земли населенных пунктов	Эксплуатация многоквартирного дома	2	02:050	843	5 422,04	4 570 779,72
5564	Республика Северная Осетия-Алания, г Владикавказ, ул Иристонская, д 29а	Владикавказ	15:09:0010431:30	003002000000 Земли населенных пунктов	Эксплуатация многоквартирного дома	2	02:050	608	5 422,04	3 296 600,32
5565	Республика Северная Осетия-Алания, г Владикавказ, ул Иристонская, д 27а	Владикавказ	15:09:0010431:31	003002000000 Земли населенных пунктов	Эксплуатация многоквартирного дома	2	02:050	843	5 422,04	4 570 779,72
5566	Республика Северная Осетия - Алания, г Владикавказ, ул Иристонская,29 Б	Владикавказ	15:09:0010431:313	003002000000 Земли населенных пунктов	Дошкольные образовательные учреждения	3	03:050	1 781	3 160,27	5 628 440,87
5567	Северная Осетия - Алания респ, г Владикавказ, ул Стасанова, 2"а"	Владикавказ	15:09:0010431:32	003002000000 Земли населенных пунктов	Для содержания и эксплуатации многоквартирного жилого дома и иных объектов, возведённых или сооружённых на законных основаниях, предназначенных для обслуживания, эксплуатации и благоустройства данного дома, в том числе с элементами озеленения и благоустройства	2	02:050	1 322	5 422,04	7 167 936,88
5568	Республика Северная Осетия - Алания, г. Владикавказ, пер. Автобусный, 17	Владикавказ	15:09:0010431:33	003002000000 Земли населенных пунктов	Под объекты инженерного оборудования водоснабжения	6	03:012	8	2 223,04	17 784,32
5569	Республика Северная Осетия-Алания, г Владикавказ, ул Иристонская, д 27а	Владикавказ	15:09:0010431:34	003002000000 Земли населенных пунктов	Для содержания и эксплуатации металлического гаража	7	02:071	18	3 415,89	61 486,02
5570	Северная Осетия - Алания респ, г Владикавказ, ул. Иристонская, 27 "б"	Владикавказ	15:09:0010431:35	003002000000 Земли населенных пунктов	Для содержания и эксплуатации металлического гаража	7	02:071	20	3 415,89	68 317,80
5571	Республика Северная Осетия-Алания, г Владикавказ, ул Иристонская, 27а	Владикавказ	15:09:0010431:36	003002000000 Земли населенных пунктов	Для содержания и эксплуатации металлического гаража	7	02:071	15	3 415,89	51 238,35
5572	Республика Северная Осетия-Алания, г Владикавказ, ул Иристонская, 27а	Владикавказ	15:09:0010431:37	003002000000 Земли населенных пунктов	Для содержания и эксплуатации металлического гаража	7	02:071	16	3 415,89	54 654,24
5573	Респ. Северная Осетия - Алания, г. Владикавказ, ул. Стасанова/Иристонская/пер. Автобусный, дом 10,12,14	Владикавказ	15:09:0010431:4	003002000000 Земли населенных пунктов	Жилые дома	13	02:010	26 888	4 575,24	123 019 053,12
5574	Российская Федерация, Республика Северная Осетия-Алания, городской округ город Владикавказ, г. Владикавказ, пер Невский	Владикавказ	15:09:0010431:404	003002000000 Земли населенных пунктов	Улично-дорожная сеть	6	12:001	925	615,47	569 309,75
5575	Республика Северная Осетия-Алания, г Владикавказ, ул Иристонская, 31а	Владикавказ	15:09:0010431:5	003002000000 Земли населенных пунктов	Для содержания и эксплуатации существующих зданий и сооружений детского сада	3	03:050	3 342	3 160,27	10 561 622,04
5576	Респ. Северная Осетия - Алания, г. Владикавказ, ул. Иристонская	Владикавказ	15:09:0010431:6	003002000000 Земли населенных пунктов	Рынок	4	04:030	3 061	6 506,45	19 916 243,45
5577	Республика Северная Осетия-Алания, г Владикавказ, ул Иристонская, д 25	Владикавказ	15:09:0010431:7	003002000000 Земли населенных пунктов	Адм. здание	3	03:080	1 986	1 518,17	3 015 085,62
5578	Респ. Северная Осетия - Алания, г. Владикавказ, ул. Иристонская, 25	Владикавказ	15:09:0010431:8	003002000000 Земли населенных пунктов	Для содержания и эксплуатации магазина	4	04:040	341	6 506,45	2 218 699,45
5579	Республика Северная Осетия-Алания, г Владикавказ, ул Иристонская, д 25	Владикавказ	15:09:0010431:9	003002000000 Земли населенных пунктов	Для завершения строительства и последующей эксплуатации административного здания	3	03:080	1 840	1 518,17	2 793 432,80
5580	Респ. Северная Осетия - Алания, г. Владикавказ, пер. Автобусный 5, пер Невский 5, ул. Иристонская, 5	Владикавказ	15:09:0010432:1	003002000000 Земли населенных пунктов	многоквартирный жилой дом	2	02:060	15 271	5 422,04	82 799 972,84
5581	Респ. Северная Осетия - Алания, г. Владикавказ, пер. Невский, 4 (многоквартирный дом)	Владикавказ	15:09:0010432:10	003002000000 Земли населенных пунктов	Эксплуатация многоквартирного дома	2	02:050	398	5 422,04	2 157 971,92
5582	Респ. Северная Осетия - Алания, г. Владикавказ, пер. Автобусный, 8	Владикавказ	15:09:0010432:11	003002000000 Земли населенных пунктов	Эксплуатация многоквартирного дома	2	02:050	670	5 422,04	3 632 766,80
5583	Респ. Северная Осетия - Алания, г. Владикавказ, пер. Автобусный, 6	Владикавказ	15:09:0010432:12	003002000000 Земли населенных пунктов	Эксплуатация многоквартирного дома	2	02:050	336	5 422,04	1 821 805,44
5584	Республика Северная Осетия-Алания, г Владикавказ, ул Иристонская, д 19, (многоквартирный дом)	Владикавказ	15:09:0010432:13	003002000000 Земли населенных пунктов	Эксплуатация многоквартирного дома	2	02:050	344	5 422,04	1 865 181,76
5585	Северная Осетия - Алания респ, г Владикавказ, ул. Пожарского, 5	Владикавказ	15:09:0010432:137	003002000000 Земли населенных пунктов	Для содержания и эксплуатации капитального гаража	7	02:071	20	3 415,89	68 317,80
5586	Республика Северная Осетия-Алания, г Владикавказ, ул Иристонская, д 19а	Владикавказ	15:09:0010432:14	003002000000 Земли населенных пунктов	Эксплуатация многоквартирного дома	2	02:050	321	5 422,04	1 740 474,84
5587	Республика Северная Осетия-Алания, г. Владикавказ, ул. Иристонская, 23 "а"	Владикавказ	15:09:0010432:141	003002000000 Земли населенных пунктов	Установка временного металлического гаража	7	02:071	21	3 415,89	71 733,69
5588	Респ. Северная Осетия - Алания, г. Владикавказ, пер. Автобусный, 4	Владикавказ	15:09:0010432:15	003002000000 Земли населенных пунктов	Эксплуатация многоквартирного дома	2	02:050	195	5 422,04	1 057 297,80
5589	Республика Северная Осетия-Алания, г. Владикавказ, пер. Автобусный, 6	Владикавказ	15:09:0010432:152	003002000000 Земли населенных пунктов	Для содержания и эксплуатации металлического гаража	7	02:071	18	3 415,89	61 486,02
5590	Респ. Северная Осетия - Алания, г. Владикавказ, пер. Невский, 2	Владикавказ	15:09:0010432:16	003002000000 Земли населенных пунктов	Эксплуатация многоквартирного дома	2	02:050	246	5 422,04	1 333 821,84
5591	Республика Северная Осетия-Алания, г Владикавказ, ул Иристонская, д 21	Владикавказ	15:09:0010432:17	003002000000 Земли населенных пунктов	Эксплуатация многоквартирного дома	2	02:050	344	5 422,04	1 865 181,76
5592	Республика Северная Осетия-Алания, г Владикавказ, ул Иристонская, д 23	Владикавказ	15:09:0010432:18	003002000000 Земли населенных пунктов	Эксплуатация многоквартирного дома	2	02:050	344	5 422,04	1 865 181,76
5593	Республика Северная Осетия-Алания, г Владикавказ, ул Иристонская, д 23а	Владикавказ	15:09:0010432:19	003002000000 Земли населенных пунктов	Эксплуатация многоквартирного дома	2	02:050	509	5 422,04	2 759 818,36
5594	Респ. Северная Осетия - Алания, г. Владикавказ, пер. Невский, 5	Владикавказ	15:09:0010432:2	003002000000 Земли населенных пунктов	многоэтажный жилой дом	2	02:060	783	5 422,04	4 245 457,32
5595	Респ. Северная Осетия - Алания, г. Владикавказ, ул. Пожарского, 3	Владикавказ	15:09:0010432:20	003002000000 Земли населенных пунктов	Для содержания и эксплуатации трансформаторной подстанции (ТП-103)	6	03:012	23	2 223,04	51 129,92
5596	Республика Северная Осетия-Алания, г. Владикавказ, ул. Иристонская, 23 а	Владикавказ	15:09:0010432:202	003002000000 Земли населенных пунктов	Для установки временного металлического гаража	7	02:071	21	3 415,89	71 733,69
5597	Республика Северная Осетия-Алания, г. Владикавказ, ул. Иристонская, 19 "б"	Владикавказ	15:09:0010432:204	003002000000 Земли населенных пунктов	Для содержания и эксплуатации металлического гаража	7	02:071	10	3 415,89	34 158,90
5598	Республика Северная Осетия-Алания, г Владикавказ, ул Пожарского, д 5	Владикавказ	15:09:0010432:205	003002000000 Земли населенных пунктов	Содержание и эксплуатация капитального гаража	7	02:071	21	3 415,89	71 733,69
5599	Северная Осетия - Алания респ, г Владикавказ, пер Автобусный, 4	Владикавказ	15:09:0010432:21	003002000000 Земли населенных пунктов	Для содержания и эксплуатации капитального гаража	7	02:071	18	3 415,89	61 486,02
5600	Северная Осетия - Алания респ, г. Владикавказ, ул. Пожарского, 5	Владикавказ	15:09:0010432:22	003002000000 Земли населенных пунктов	Для содержания и эксплуатации капитального гаража	7	02:071	18	3 415,89	61 486,02
5601	Республика Северная Осетия - Алания, г Владикавказ, ул Пожарского, 5	Владикавказ	15:09:0010432:3	003002000000 Земли населенных пунктов	Насосная станция	6	03:012	17	2 223,04	37 791,68
5602	Республика Северная Осетия - Алания, г. Владикавказ, ул. Пожарского, 5	Владикавказ	15:09:0010432:378	003002000000 Земли населенных пунктов	Для размещения гаражей для собственных нужд	7	02:071	22	3 415,89	75 149,58
5603	Российская Федерация, Республика Северная Осетия-Алания, г. Владикавказ, ул. Иристонская	Владикавказ	15:09:0010432:379	003002000000 Земли населенных пунктов	Для размещения гаражей для собственных нужд	7	02:071	27	3 415,89	92 229,03

№ п/п	Местоположение ЗУ	Район	Кадастровый номер ЗУ	Категория земель	Разрешенное использование по документу	Код вида разрешенного использования (в соответствии с классификатором видов разрешенного использования земельных участков)	Вид использования объектов недвижимости	Площадь	УПКС	КС
5604	Российская Федерация, Республика Северная Осетия - Алания, г. Владикавказ, ул. Пожарского, 5	Владикавказ	15:09:0010432:381	003002000000 Земли населенных пунктов	Для размещения гаражей для собственных нужд	7	02.07.1	25	3 415,89	85 397,25
5605	Российская Федерация, Республика Северная Осетия - Алания, г. Владикавказ, ул. Пожарского, 5	Владикавказ	15:09:0010432:383	003002000000 Земли населенных пунктов	Для размещения гаражей для собственных нужд	7	02.07.1	29	3 415,89	99 060,81
5606	Российская Федерация, Республика Северная Осетия - Алания, г. Владикавказ, ул. Христовская, 21	Владикавказ	15:09:0010432:386	003002000000 Земли населенных пунктов	Для размещения гаражей для собственных нужд	7	02.07.1	28	3 415,89	95 644,92
5607	Респ. Северная Осетия - Алания, г. Владикавказ, ул. Пожарского, 5	Владикавказ	15:09:0010432:4	003002000000 Земли населенных пунктов	Ателье № 6	3	03.03.1	120	2 982,12	357 854,40
5608	Респ. Северная Осетия - Алания, г. Владикавказ, ул. Христовская, 19 а	Владикавказ	15:09:0010432:5	003002000000 Земли населенных пунктов	Для содержания и эксплуатации капитального гаража	7	02.07.1	24	3 415,89	81 981,36
5609	Респ. Северная Осетия - Алания, г. Владикавказ, пер. Невский, дом 4	Владикавказ	15:09:0010432:6	003002000000 Земли населенных пунктов	Для содержания и эксплуатации капитального гаража	7	02.07.1	21	3 415,89	71 733,69
5610	Респ. Северная Осетия - Алания, г. Владикавказ, ул. Пожарского, дом 5	Владикавказ	15:09:0010432:7	003002000000 Земли населенных пунктов	Для содержания и эксплуатации металлического гаража	7	02.07.1	10	3 415,89	34 158,90
5611	Респ. Северная Осетия - Алания, г. Владикавказ, ул. Христовская, 19	Владикавказ	15:09:0010432:8	003002000000 Земли населенных пунктов	Для содержания и эксплуатации гаража	7	02.07.1	18	3 415,89	61 486,02
5612	Респ. Северная Осетия - Алания, г. Владикавказ, ул. Пожарского, 5	Владикавказ	15:09:0010432:9	003002000000 Земли населенных пунктов	Для содержания и эксплуатации капитального гаража	7	02.07.1	18	3 415,89	61 486,02
5613	Республика Северная Осетия-Алания, г Владикавказ, ул Пожарского, д 3, Занимает первый этаж здания	Владикавказ	15:09:0010433:1	003002000000 Земли населенных пунктов	Сбербанк	4	04.05.0	5 053	5 910,02	29 863 331,06
5614	Республика Северная Осетия-Алания, г Владикавказ, пер. Автобусный, д 5,7	Владикавказ	15:09:0010433:10	003002000000 Земли населенных пунктов	Под жилую застройку	13	02.01.0	1 846	4 575,24	8 445 893,04
5615	Респ. Северная Осетия - Алания, г. Владикавказ, ул. Пожарского	Владикавказ	15:09:0010433:11	003002000000 Земли населенных пунктов	Водная станция	5	12.00.2	53 144	975,97	51 866 949,68
5616	Респ. Северная Осетия - Алания, г. Владикавказ, ул. Пожарского	Владикавказ	15:09:0010433:12	003002000000 Земли населенных пунктов	Зеленая зона	5	05.00.0	22 890	975,97	22 339 953,30
5617	Респ. Северная Осетия - Алания, г. Владикавказ, ул. Пожарского	Владикавказ	15:09:0010433:13	003002000000 Земли населенных пунктов	Поляна	6	11.00.0	12 023	2 223,04	26 727 609,92
5618	Республика Северная Осетия - Алания, г Владикавказ, пер Автобусный, 13	Владикавказ	15:09:0010433:1330	003002000000 Земли населенных пунктов	Для размещения гаражей для собственных нужд	7	02.07.1	55	3 415,89	187 873,95
5619	Российская Федерация, Республика Северная Осетия-Алания, г Владикавказ, ул Пожарского, 3	Владикавказ	15:09:0010433:1331	003002000000 Земли населенных пунктов	хранения автотранспорта	7	02.07.1	30	3 415,89	102 476,70
5620	Российская Федерация , Республика Северная Осетия-Алания, г Владикавказ, ул Пожарского, д 3	Владикавказ	15:09:0010433:1333	003002000000 Земли населенных пунктов	для размещения гаражей для собственных нужд	7	02.07.1	32	3 415,89	109 308,48
5621	Российская Федерация, Республика Северная Осетия-Алания, г Владикавказ, пер. Автобусный, д 17	Владикавказ	15:09:0010433:1334	003002000000 Земли населенных пунктов	для размещения гаражей для собственных нужд	7	02.07.1	35	3 415,89	119 556,15
5622	Российская Федерация, Республика Северная Осетия-Алания, г. Владикавказ, ул. Пожарского, 3	Владикавказ	15:09:0010433:1336	003002000000 Земли населенных пунктов	Для размещения гаражейдля собственных нужд	7	02.07.1	31	3 415,89	105 892,59
5623	Российская Федерация, Республика Северная Осетия-Алания, г. Владикавказ, пер. Автобусный, 13	Владикавказ	15:09:0010433:1337	003002000000 Земли населенных пунктов	Хранение автотранспорта	7	02.07.1	50	3 415,89	170 794,50
5624	Российская Федерация, Республика Северная Осетия-Алания, г. Владикавказ, пер. Автобусный, 13	Владикавказ	15:09:0010433:1338	003002000000 Земли населенных пунктов	Хранение автотранспорта	7	02.07.1	40	3 415,89	136 635,60
5625	Российская Федерация, Республика Северная Осетия-Алания, городской округ город Владикавказ, г. Владикавказ, Автобусный пер., д.15	Владикавказ	15:09:0010433:1340	003002000000 Земли населенных пунктов	Для размещения гаражей для собственных нужд	7	02.07.1	30	3 415,89	102 476,70
5626	Российская Федерация, Республика Северная Осетия - Алания, г. Владикавказ, пер. Автобусный, 13	Владикавказ	15:09:0010433:1341	003002000000 Земли населенных пунктов	Для размещения гаражей для собственных нужд	7	02.07.1	31	3 415,89	105 892,59
5627	Российская Федерация, Республика Северная Осетия - Алания, г Владикавказ, пер Автобусный, 13	Владикавказ	15:09:0010433:1343	003002000000 Земли населенных пунктов	Для размещения гаражей для собственных нужд	7	02.07.1	27	3 415,89	92 229,03
5628	Респ. Северная Осетия - Алания, г. Владикавказ, ул. Пожарского	Владикавказ	15:09:0010433:14	003002000000 Земли населенных пунктов	Поляна	6	11.00.0	14 739	2 223,04	32 765 386,56
5629	Респ. Северная Осетия - Алания, г. Владикавказ, ул. Пожарского	Владикавказ	15:09:0010433:15	003002000000 Земли населенных пунктов	ТП	6	03.01.2	33	2 223,04	73 360,32
5630	Республика Северная Осетия-Алания, г Владикавказ, ул Пожарского, д 3	Владикавказ	15:09:0010433:17	003002000000 Земли населенных пунктов	Нежилое помещение	7	02.07.1	390	3 415,89	1 332 197,10
5631	Респ. Северная Осетия - Алания, г. Владикавказ, пер. Автобусный, 17	Владикавказ	15:09:0010433:18	003002000000 Земли населенных пунктов	Для содержания и эксплуатации капитального гаража	7	02.07.1	26	3 415,89	88 813,14
5632	Респ. Северная Осетия - Алания, г. Владикавказ, пер. Автобусный, 9	Владикавказ	15:09:0010433:2	003002000000 Земли населенных пунктов	Для содержания и эксплуатации существующих помещений	3	03.08.0	1 378	1 518,17	2 395 672,26
5633	Респ. Северная Осетия - Алания, г. Владикавказ, пер. Автобусный, 3	Владикавказ	15:09:0010433:20	003002000000 Земли населенных пунктов	Для многоквартирного жилищного строительства	2	02.05.0	110	5 422,04	596 424,40
5634	Респ. Северная Осетия - Алания, г. Владикавказ, ул. Пожарского, дом 3	Владикавказ	15:09:0010433:22	003002000000 Земли населенных пунктов	Для содержания и эксплуатации металлического гаража	7	02.07.1	23	3 415,89	78 565,47
5635	Респ. Северная Осетия - Алания, г. Владикавказ, пер. Автобусный, 13	Владикавказ	15:09:0010433:23	003002000000 Земли населенных пунктов	Для содержания и эксплуатации капитального гаража	7	02.07.1	36	3 415,89	122 972,04
5636	Республика Северная Осетия-Алания, г.Владикавказ, ул.Пожарского, 3	Владикавказ	15:09:0010433:24	003002000000 Земли населенных пунктов	Для завершения строительства коммерческого здания	4	04.04.0	341	6 506,45	2 218 699,45
5637	Респ. Северная Осетия - Алания, г. Владикавказ, пер. Автобусный, 5	Владикавказ	15:09:0010433:25	003002000000 Земли населенных пунктов	Эксплуатация многоквартирного дома	2	02.05.0	336	5 422,04	1 821 805,44
5638	Респ. Северная Осетия - Алания, г. Владикавказ, пер. Автобусный, 11	Владикавказ	15:09:0010433:26	003002000000 Земли населенных пунктов	Эксплуатация многоквартирного дома	2	02.05.0	570	5 422,04	3 090 562,80
5639	Респ. Северная Осетия - Алания, г. Владикавказ, пер. Автобусный, 3	Владикавказ	15:09:0010433:27	003002000000 Земли населенных пунктов	Эксплуатация многоквартирного дома	2	02.05.0	336	5 422,04	1 821 805,44
5640	Респ. Северная Осетия - Алания, г. Владикавказ, пер. Автобусный, 13	Владикавказ	15:09:0010433:28	003002000000 Земли населенных пунктов	Эксплуатация многоквартирного дома	2	02.05.0	570	5 422,04	3 090 562,80
5641	Респ. Северная Осетия - Алания, г. Владикавказ, пер. Автобусный, 15	Владикавказ	15:09:0010433:29	003002000000 Земли населенных пунктов	Эксплуатация многоквартирного дома	2	02.05.0	570	5 422,04	3 090 562,80
5642	Респ. Северная Осетия - Алания, г. Владикавказ, пер. Автобусный, 9	Владикавказ	15:09:0010433:3	003002000000 Земли населенных пунктов	Магазины	4	04.04.0	30	6 506,45	195 193,50
5643	Респ. Северная Осетия - Алания, г. Владикавказ, пер. Автобусный, 7	Владикавказ	15:09:0010433:30	003002000000 Земли населенных пунктов	Эксплуатация многоквартирного дома	2	02.05.0	336	5 422,04	1 821 805,44
5644	Респ. Северная Осетия - Алания, г. Владикавказ, пер. Автобусный, 17	Владикавказ	15:09:0010433:31	003002000000 Земли населенных пунктов	Эксплуатация многоквартирного дома	2	02.05.0	570	5 422,04	3 090 562,80
5645	Респ. Северная Осетия - Алания, г. Владикавказ, пер. Автобусный, 17	Владикавказ	15:09:0010433:32	003002000000 Земли населенных пунктов	Для содержания и эксплуатации капитального гаража	7	02.07.1	18	3 415,89	61 486,02
5646	Северная Осетия - Алания респ, г Владикавказ, ул Пожарского, 3	Владикавказ	15:09:0010433:33	003002000000 Земли населенных пунктов	Содержание и эксплуатация капитального гаража	7	02.07.1	28	3 415,89	95 644,92
5647	Северная Осетия - Алания респ. г. Владикавказ, ул. Пожарского, 3	Владикавказ	15:09:0010433:34	003002000000 Земли населенных пунктов	Содержание и эксплуатация металлического гаража	7	02.07.1	22	3 415,89	75 149,58
5648	Северная Осетия - Алания респ. г. Владикавказ, ул. Пожарского, 3 "а"	Владикавказ	15:09:0010433:36	003002000000 Земли населенных пунктов	Для осуществления уставной деятельности - организация и проведение культурного и массового отдыха горожан	3	03.06.0	38 380	2 354,71	90 373 769,80
5649	Республика Северная Осетия-Алания, г Владикавказ, пер Автобусный, 7	Владикавказ	15:09:0010433:695	003002000000 Земли населенных пунктов	Для содержания и эксплуатации металлического гаража	7	02.07.1	23	3 415,89	78 565,47
5650	Респ. Северная Осетия-Алания, г. Владикавказ, ул. Пожарского, 3	Владикавказ	15:09:0010433:698	003002000000 Земли населенных пунктов	Для содержания и эксплуатации магазина	4	04.04.0	175	6 506,45	1 138 628,75
5651	Респ. Северная Осетия - Алания, г. Владикавказ, ул. Пожарского, дом 27,27а,29.	Владикавказ	15:09:0010433:7	003002000000 Земли населенных пунктов	Жилые дома	13	02.01.0	2 518	4 575,24	11 520 454,32
5652	Северная Осетия - Алания респ. г. Владикавказ, пер. Автобусный, дом 13	Владикавказ	15:09:0010433:702	003002000000 Земли населенных пунктов	Для содержания и эксплуатации капитального гаража	7	02.07.1	24	3 415,89	81 981,36
5653	Северная Осетия - Алания респ. г. Владикавказ, пер. Автобусный, дом 7	Владикавказ	15:09:0010433:703	003002000000 Земли населенных пунктов	Под строительство капитального гаража	7	02.07.1	22	3 415,89	75 149,58

№ пп	Местоположение ЗУ	Район	Кадастровый номер ЗУ	Категория земель	Разрешенное использование по документу	Код вида разрешенного использования (в соответствии с классификатором видов разрешенного использования земельных участков)	Вид использования объектов недвижимости	Площадь	УПКС	КС
5654	Республика Северная Осетия-Алания, г.Владикавказ, пер Автобусный, 17	Владикавказ	15:09:0010433:716	003002000000 Земли населенных пунктов	Для содержания и эксплуатации капитального гаража	?	02.071	18	3 415,89	61 486,02
5655	Республика Северная Осетия-Алания, г. Владикавказ, пер. Автобусный, 13	Владикавказ	15:09:0010433:717	003002000000 Земли населенных пунктов	Для содержания и эксплуатации капитального гаража	?	02.071	36	3 415,89	122 972,04
5656	Республика Северная Осетия-Алания, г. Владикавказ, пер. Автобусный, 13	Владикавказ	15:09:0010433:719	003002000000 Земли населенных пунктов	Для содержания и эксплуатации капитального гаража	7	02.071	30	3 415,89	102 476,70
5657	Республика Северная Осетия-Алания, г. Владикавказ, пер. Автобусный, 13	Владикавказ	15:09:0010433:720	003002000000 Земли населенных пунктов	Для содержания и эксплуатации капитального гаража	7	02.071	23	3 415,89	78 565,47
5658	Российская Федерация, Республика Северная Осетия - Алания, г. Владикавказ, пер. Автобусный, 13	Владикавказ	15:09:0010433:722	003002000000 Земли населенных пунктов	Для содержания и эксплуатации капитального гаража	?	02.071	30	3 415,89	102 476,70
5659	Республика Северная Осетия-Алания, г Владикавказ, пер. Автобусный, 13	Владикавказ	15:09:0010433:726	003002000000 Земли населенных пунктов	для содержания и эксплуатации капитального гаража	?	02.071	41	3 415,89	140 051,49
5660	Республика Северная Осетия-Алания, г. Владикавказ, пер. Автобусный, 15	Владикавказ	15:09:0010433:728	003002000000 Земли населенных пунктов	Для содержания и эксплуатации капитального гаража	7	02.071	25	3 415,89	85 397,25
5661	Республика Северная Осетия-Алания, г. Владикавказ, ул. Пожарского, 3	Владикавказ	15:09:0010433:732	003002000000 Земли населенных пунктов	Для содержания и эксплуатации металлического гаража	7	02.071	29	3 415,89	99 060,81
5662	Республика Северная Осетия-Алания, г Владикавказ, пер Автобусный, д 27,27 п,29	Владикавказ	15:09:0010433:8	003002000000 Земли населенных пунктов	Под жилую застройку	13	02.010	5 200	4 575,24	23 791 248,00
5663	Республика Северная Осетия-Алания, г Владикавказ, пер Автобусный	Владикавказ	15:09:0010433:9	003002000000 Земли населенных пунктов	Под жилую застройку	13	02.010	2 275	4 575,24	10 408 671,00
5664	Респ. Северная Осетия - Алания, г. Владикавказ, ул. Матросова, дом 29	Владикавказ	15:09:0010501:10	003002000000 Земли населенных пунктов	Под жилую застройку Индивидуальную	13	02.010	614	4 575,24	2 809 197,36
5665	Респ. Северная Осетия - Алания, г. Владикавказ, ул. Матросова, дом 31	Владикавказ	15:09:0010501:11	003002000000 Земли населенных пунктов	Для содержания и эксплуатации индивидуального жилого дома	13	02.010	630	4 575,24	2 882 401,20
5666	Респ. Северная Осетия - Алания, г. Владикавказ, ул. Матросова, дом 33	Владикавказ	15:09:0010501:12	003002000000 Земли населенных пунктов	ИЖС	13	02.010	631	4 575,24	2 886 976,44
5667	Респ. Северная Осетия - Алания, г. Владикавказ, ул. Матросова, дом 35	Владикавказ	15:09:0010501:13	003002000000 Земли населенных пунктов	Для содержания и эксплуатации индивидуального жилого дома	13	02.010	618	4 575,24	2 827 498,32
5668	Респ. Северная Осетия - Алания, г. Владикавказ, ул. Матросова, 37	Владикавказ	15:09:0010501:14	003002000000 Земли населенных пунктов	Для содержания и эксплуатации жилого дома	13	02.010	607	4 575,24	2 777 170,68
5669	Республика Северная Осетия - Алания, г. Владикавказ, ул. Матросова, д 39	Владикавказ	15:09:0010501:15	003002000000 Земли населенных пунктов	ИЖС	13	02.010	297	4 575,24	1 358 846,28
5670	Республика Северная Осетия-Алания, г.Владикавказ, ул.Николаева, 90	Владикавказ	15:09:0010501:16	003002000000 Земли населенных пунктов	Индивидуальное жилищное строительство	13	02.010	595	4 575,24	2 722 267,80
5671	Северная Осетия - Алания респ, г Владикавказ, ул Николаева, 88	Владикавказ	15:09:0010501:17	003002000000 Земли населенных пунктов	Для содержания и эксплуатации индивидуального жилого дома	13	02.010	625	4 575,24	2 859 525,00
5672	Республика Северная Осетия-Алания, г Владикавказ, ул Николаева, д 86	Владикавказ	15:09:0010501:18	003002000000 Земли населенных пунктов	Для содержания и эксплуатации индивидуального жилого дома	13	02.010	611	4 575,24	2 795 471,64
5673	Респ Северная Осетия - Алания, г Владикавказ, ул Матросова	Владикавказ	15:09:0010501:188	003002000000 Земли населенных пунктов	Для содержания и эксплуатации индивидуального жилого дома	13	02.010	87	4 575,24	398 045,88
5674	Респ Северная Осетия - Алания, г Владикавказ, ул Матросова	Владикавказ	15:09:0010501:189	003002000000 Земли населенных пунктов	Для содержания и эксплуатации индивидуального жилого дома	13	02.010	228	4 575,24	1 043 154,72
5675	Респ. Северная Осетия - Алания, г. Владикавказ, ул. Николаева, дом 84	Владикавказ	15:09:0010501:19	003002000000 Земли населенных пунктов	ИЖС	13	02.010	621	4 575,24	2 841 224,04
5676	Республика Северная Осетия — Алания, г. Владикавказ, ул. Матросова /Черноморская, 39/16	Владикавказ	15:09:0010501:190	003002000000 Земли населенных пунктов	Индивидуальное жилищное строительство	13	02.010	671	4 575,24	3 069 986,04
5677	Российская Федерация, Республика Северная Осетия-Алания, городской округ город Владикавказ, г. Владикавказ, ул. Николаева, земельный участок 72А	Владикавказ	15:09:0010501:194	003002000000 Земли населенных пунктов	Для содержания и эксплуатации индивидуального жилого дома	13	02.010	311	4 575,24	1 422 899,64
5678	РСО-Алания, г Владикавказ, ул Николаева, 72	Владикавказ	15:09:0010501:195	003002000000 Земли населенных пунктов	Для содержания и эксплуатации индивидуального жилого дома	13	02.010	320	4 575,24	1 464 076,80
5679	Респ. Северная Осетия - Алания, г. Владикавказ, ул. Матросова, 27	Владикавказ	15:09:0010501:2	003002000000 Земли населенных пунктов	Жилой дом	13	02.010	600	4 575,24	2 745 144,00
5680	Республика Северная Осетия - Алания, г.Владикавказ, ул.Николаева, 82	Владикавказ	15:09:0010501:20	003002000000 Земли населенных пунктов	ИЖС	13	02.010	635	4 575,24	2 905 277,40
5681	Респ. Северная Осетия - Алания, г. Владикавказ, ул. Николаева, дом 78	Владикавказ	15:09:0010501:21	003002000000 Земли населенных пунктов	Для содержания и эксплуатации индивидуального жилого дома	13	02.010	676	4 575,24	3 092 862,24
5682	Респ. Северная Осетия - Алания, г. Владикавказ, ул. Николаева, дом 76	Владикавказ	15:09:0010501:22	003002000000 Земли населенных пунктов	Для содержания и эксплуатации индивидуального жилого дома	13	02.010	389	4 575,24	1 779 768,36
5683	Респ. Северная Осетия - Алания, г. Владикавказ, ул. Николаева, 74	Владикавказ	15:09:0010501:23	003002000000 Земли населенных пунктов	Для содержания и эксплуатации индивидуального жилого дома	13	02.010	269	4 575,24	1 230 739,56
5684	Респ. Северная Осетия - Алания, г. Владикавказ, ул. Николаева, дом 70	Владикавказ	15:09:0010501:25	003002000000 Земли населенных пунктов	ИЖС	13	02.010	175	4 575,24	800 667,00
5685	Респ. Северная Осетия - Алания, г. Владикавказ	Владикавказ	15:09:0010501:26	003002000000 Земли населенных пунктов	Улица	6	12.001	6 120	615,47	3 766 676,40
5686	Респ. Северная Осетия - Алания, г. Владикавказ, ул. Николаева, 84	Владикавказ	15:09:0010501:3	003002000000 Земли населенных пунктов	Для содержания и эксплуатации проезда	3	03.070	627	3,04	1 906,08
5687	Республика Северная Осетия-Алания, г. Владикавказ, ул. Мичурина, 57	Владикавказ	15:09:0010501:30	003002000000 Земли населенных пунктов	Для содержания и эксплуатации индивидуального жилого дома	13	02.010	300	4 575,24	1 372 572,00
5688	Респ. Северная Осетия - Алания, г. Владикавказ, ул. Николаева, дом 80	Владикавказ	15:09:0010501:4	003002000000 Земли населенных пунктов	Для содержания и эксплуатации индивидуального жилого дома	13	02.010	639	4 575,24	2 923 578,36
5689	Респ. Северная Осетия - Алания, г. Владикавказ, ул. Мичурина, дом 55	Владикавказ	15:09:0010501:5	003002000000 Земли населенных пунктов	ИЖС	13	02.010	442	4 575,24	2 022 256,08
5690	Респ. Северная Осетия - Алания, г. Владикавказ, ул. Мичурина, дом 57	Владикавказ	15:09:0010501:6	003002000000 Земли населенных пунктов	ИЖС	13	02.010	606	4 575,24	2 772 595,44
5691	Республика Северная Осетия - Алания, г. Владикавказ, ул. Николаева, 92	Владикавказ	15:09:0010501:61	003002000000 Земли населенных пунктов	Для содержания и эксплуатации "Дома молитвы" - 0,0655 га, для содержания и эксплуатации индивидуального жилого дома - 0,0086 га	3	03.070	741	3,04	2 252,64
5692	Респ. Северная Осетия - Алания, г. Владикавказ, ул. Матросова, дом 21	Владикавказ	15:09:0010501:7	003002000000 Земли населенных пунктов	ИЖС	13	02.010	615	4 575,24	2 813 772,60
5693	Респ. Северная Осетия - Алания, г. Владикавказ, ул. Матросова, дом 23	Владикавказ	15:09:0010501:8	003002000000 Земли населенных пунктов	Для содержания и эксплуатации индивидуального жилого дома	13	02.010	630	4 575,24	2 882 401,20
5694	Респ. Северная Осетия - Алания, г. Владикавказ, ул. Матросова, дом 25	Владикавказ	15:09:0010501:9	003002000000 Земли населенных пунктов	ИЖС	13	02.010	637	4 575,24	2 914 427,88
5695	Республика Северная Осетия-Алания, г. Владикавказ, ул. Матросова/Мичурина, 20/59	Владикавказ	15:09:0010502:1	003002000000 Земли населенных пунктов	Для содержания и эксплуатации жилого дома	13	02.010	634	4 575,24	2 900 702,16
5696	Респ. Северная Осетия - Алания, г. Владикавказ, ул. Матросова, 38	Владикавказ	15:09:0010502:10	003002000000 Земли населенных пунктов	Для индивидуального жилищного строительства	13	02.010	660	4 575,24	3 019 658,40
5697	Республика Северная Осетия-Алания, г Владикавказ, ул Ногкинова/Черноморская, д 33/20	Владикавказ	15:09:0010502:11	003002000000 Земли населенных пунктов	Для содержания и эксплуатации индивидуального жилого дома	13	02.010	923	4 575,24	4 222 946,52
5698	Респ. Северная Осетия - Алания, г. Владикавказ, ул. Нахимова, дом 29	Владикавказ	15:09:0010502:13	003002000000 Земли населенных пунктов	ИЖС	13	02.010	642	4 575,24	2 937 304,08
5699	Северная Осетия - Алания респ, г. Владикавказ, ул. Нахимова, 27	Владикавказ	15:09:0010502:14	003002000000 Земли населенных пунктов	Для содержания и эксплуатации индивидуального жилого дома	13	02.010	642	4 575,24	2 937 304,08
5700	Респ. Северная Осетия - Алания, г. Владикавказ, ул. Нахимова, 25	Владикавказ	15:09:0010502:15	003002000000 Земли населенных пунктов	Для содержания и эксплуатации индивидуального жилого дома	13	02.010	629	4 575,24	2 877 825,96

№ п/п	Местоположение ЗУ	Район	Кадастровый номер ЗУ	Категория земель	Разрешенное использование по документу	Код вида разрешенного использования (в соответствии с классификатором видов разрешенного использования земельных участков)	Вид использования объектов недвижимости	Площадь	УПКС	КС
5701	Респ. Северная Осетия - Алания, г. Владикавказ, ул. Нахимова, дом 23 "а"	Владикавказ	15:09:0010502:16	0030020000000 Земли населенных пунктов	Для содержания и эксплуатации индивидуального жилого дома	13	02.010	209	4 575,24	1 467 996,76
5702	Респ. Северная Осетия - Алания, г. Владикавказ, ул. Нахимова, дом 23	Владикавказ	15:09:0010502:17	0030020000000 Земли населенных пунктов	Для содержания и эксплуатации индивидуального жилого дома	13	02.010	193	4 575,24	1 323 334,92
5703	Российская Федерация, Республика Северная Осетия-Алания, городской округ город Владикавказ, г Владикавказ, ул Матросова, земельный участок 36 "А"	Владикавказ	15:09:0010502:175	0030020000000 Земли населенных пунктов	Индивидуальное жилищное строительство	13	02.010	418	4 575,24	1 912 350,32
5704	Российская Федерация, Республика Северная Осетия-Алания, г. Владикавказ, ул. Матросова	Владикавказ	15:09:0010502:176	0030020000000 Земли населенных пунктов	Индивидуальное жилищное строительство	13	02.010	230	4 575,24	1 052 305,20
5705	Российская Федерация, Республика Северная Осетия-Алания, городской округ город Владикавказ, г. Владикавказ, ул. Нахимова, земельный участок 31 А	Владикавказ	15:09:0010502:179	0030020000000 Земли населенных пунктов	Для содержания и эксплуатации индивидуального жилого дома	13	02.010	151	4 575,24	690 861,24
5706	Респ. Северная Осетия - Алания, г. Владикавказ, ул. Нахимова, дом 21	Владикавказ	15:09:0010502:18	0030020000000 Земли населенных пунктов	ИЖС	13	02.010	616	4 575,24	2 818 346,84
5707	Российская Федерация, Республика Северная Осетия-Алания, городской округ город Владикавказ, г. Владикавказ, ул. Нахимова, земельный участок 31	Владикавказ	15:09:0010502:180	0030020000000 Земли населенных пунктов	Для содержания и эксплуатации индивидуального жилого дома	13	02.010	361	4 575,24	1 651 661,64
5708	Республика Северная Осетия-Алания, Владикавказ г, Нахимова ул	Владикавказ	15:09:0010502:181	0030020000000 Земли населенных пунктов	Для содержания и эксплуатации индивидуального жилого дома	13	02.010	132	4 575,24	603 931,68
5709	Респ. Северная Осетия - Алания, г. Владикавказ, ул. Нахимова, 19	Владикавказ	15:09:0010502:19	0030020000000 Земли населенных пунктов	Для содержания и эксплуатации индивидуального жилого дома	13	02.010	642	4 575,24	2 937 553,68
5710	Респ. Северная Осетия - Алания, г. Владикавказ, ул. Матросова, 22	Владикавказ	15:09:0010502:2	0030020000000 Земли населенных пунктов	Под жилую застройку	13	02.010	630	4 575,24	2 882 677,14
5711	Респ. Северная Осетия - Алания, г. Владикавказ	Владикавказ	15:09:0010502:21	0030020000000 Земли населенных пунктов	Улица	6	12.001	5 259	615,47	3 116 016,53
5712	Северная Осетия - Алания респ. г Владикавказ, ул Матросова, 24	Владикавказ	15:09:0010502:3	0030020000000 Земли населенных пунктов	Для содержания и эксплуатации индивидуального жилого дома	13	02.010	611	4 575,24	2 795 197,36
5713	Республика Северная Осетия - Алания, г Владикавказ, ул Матросова, д 26	Владикавказ	15:09:0010502:4	0030020000000 Земли населенных пунктов	Для содержания и эксплуатации индивидуального жилого дома	13	02.010	619	4 575,24	2 832 456,76
5714	Республика Северная Осетия-Алания, г. Владикавказ, ул. Мичурина, 61	Владикавказ	15:09:0010502:43	0030020000000 Земли населенных пунктов	Для содержания и эксплуатации индивидуального жилого дома	13	02.010	202	4 575,24	924 198,48
5715	Республика Северная Осетия-Алания, г. Владикавказ, ул. Нахимова, 17	Владикавказ	15:09:0010502:44	0030020000000 Земли населенных пунктов	Для содержания и эксплуатации индивидуального жилого дома	13	02.010	430	4 575,24	1 967 353,20
5716	Респ. Северная Осетия - Алания, г. Владикавказ, ул. Матросова, дом 28	Владикавказ	15:09:0010502:5	0030020000000 Земли населенных пунктов	Для содержания и эксплуатации индивидуального жилого дома	13	02.010	632	4 575,24	2 891 331,68
5717	Респ. Северная Осетия - Алания, г. Владикавказ, ул. Матросова, 30	Владикавказ	15:09:0010502:6	0030020000000 Земли населенных пунктов	Для содержания и эксплуатации индивидуального жилого дома	13	02.010	644	4 575,24	2 946 187,92
5718	Респ. Северная Осетия - Алания, г. Владикавказ, ул. Матросова, 32	Владикавказ	15:09:0010502:7	0030020000000 Земли населенных пунктов	Для содержания и эксплуатации индивидуального жилого дома	13	02.010	665	4 575,24	3 042 534,60
5719	Респ. Северная Осетия - Алания, г. Владикавказ, ул. Матросова, 34	Владикавказ	15:09:0010502:8	0030020000000 Земли населенных пунктов	Под жилую застройку	13	02.010	618	4 575,24	2 828 755,32
5720	Респ. Северная Осетия - Алания, г. Владикавказ, ул. Мичурина/Ушакова, 65/17	Владикавказ	15:09:0010503:1	0030020000000 Земли населенных пунктов	Для содержания и эксплуатации индивидуального жилого дома	13	02.010	367	4 575,24	1 679 596,08
5721	Северная Осетия - Алания респ. г Владикавказ, ул Нахимова, 36	Владикавказ	15:09:0010503:10	0030020000000 Земли населенных пунктов	Индивидуальное жилищное строительство	13	02.010	440	4 575,24	2 013 105,60
5722	Республика Северная Осетия-Алания, г. Владикавказ, ул. Нахимова, 36а	Владикавказ	15:09:0010503:11	0030020000000 Земли населенных пунктов	Индивидуальное жилищное строительство	13	02.010	200	4 575,24	915 120,00
5723	Респ. Северная Осетия - Алания, г. Владикавказ, ул. Нахимова, 34	Владикавказ	15:09:0010503:12	0030020000000 Земли населенных пунктов	Для содержания и эксплуатации жилого дома	13	02.010	447	4 575,24	2 045 332,28
5724	Респ. Северная Осетия - Алания, г. Владикавказ, ул. Нахимова, дом 32	Владикавказ	15:09:0010503:13	0030020000000 Земли населенных пунктов	Для содержания и эксплуатации индивидуального жилого дома	13	02.010	636	4 575,24	2 909 852,64
5725	Респ. Северная Осетия - Алания, г. Владикавказ, ул. Нахимова, дом 30	Владикавказ	15:09:0010503:14	0030020000000 Земли населенных пунктов	Для содержания и эксплуатации индивидуального жилого дома	13	02.010	640	4 575,24	2 928 201,60
5726	Респ. Северная Осетия - Алания, г. Владикавказ, ул. Нахимова, дом 28-а	Владикавказ	15:09:0010503:15	0030020000000 Земли населенных пунктов	ИЖС	13	02.010	278	4 575,24	1 271 916,72
5727	Респ. Северная Осетия - Алания, г. Владикавказ, ул. Нахимова, 28	Владикавказ	15:09:0010503:16	0030020000000 Земли населенных пунктов	Для содержания и эксплуатации индивидуального жилого дома	13	02.010	518	4 575,24	2 369 855,32
5728	Республика Северная Осетия-Алания, г. Владикавказ, ул. Нахимова, 24 "А"	Владикавказ	15:09:0010503:17	0030020000000 Земли населенных пунктов	Для содержания и эксплуатации индивидуального жилого дома	13	02.010	285	4 575,24	1 303 943,16
5729	Респ. Северная Осетия - Алания, г. Владикавказ, ул. Нахимова, 24 (26)	Владикавказ	15:09:0010503:18	0030020000000 Земли населенных пунктов	Для содержания и эксплуатации жилого дома	13	02.010	260	4 575,24	1 189 562,40
5730	Респ. Северная Осетия - Алания, г. Владикавказ, ул. Нахимова, 24	Владикавказ	15:09:0010503:19	0030020000000 Земли населенных пунктов	Для индивидуального жилищного строительства	13	02.010	474	4 575,24	2 169 258,72
5731	Респ. Северная Осетия - Алания, г. Владикавказ, ул. Ушакова, 17 "а"	Владикавказ	15:09:0010503:2	0030020000000 Земли населенных пунктов	Для содержания и эксплуатации индивидуального жилого дома	13	02.010	323	4 575,24	1 477 802,52
5732	Респ. Северная Осетия - Алания, г. Владикавказ, ул. Нахимова, 22	Владикавказ	15:09:0010503:20	0030020000000 Земли населенных пунктов	Для содержания и эксплуатации жилого дома	13	02.010	426	4 575,24	1 950 202,72
5733	Респ. Северная Осетия - Алания, г. Владикавказ, ул. Нахимова, 20	Владикавказ	15:09:0010503:21	0030020000000 Земли населенных пунктов	Для содержания и эксплуатации индивидуального жилого дома	13	02.010	628	4 575,24	2 873 250,72
5734	Респ. Северная Осетия - Алания, г. Владикавказ	Владикавказ	15:09:0010503:23	0030020000000 Земли населенных пунктов	Улица	6	12.001	4 470	615,47	2 751 171,21
5735	Респ. Северная Осетия - Алания, г. Владикавказ, ул. Ушакова, дом 19	Владикавказ	15:09:0010503:3	0030020000000 Земли населенных пунктов	Для содержания и эксплуатации индивидуального жилого дома	13	02.010	621	4 575,24	2 841 989,76
5736	Респ. Северная Осетия - Алания, г. Владикавказ, ул. Ушакова, дом 21	Владикавказ	15:09:0010503:4	0030020000000 Земли населенных пунктов	Для содержания и эксплуатации индивидуального жилого дома	13	02.010	610	4 575,24	2 790 896,40
5737	Респ. Северная Осетия - Алания, г. Владикавказ, ул. Ушакова, дом 23	Владикавказ	15:09:0010503:5	0030020000000 Земли населенных пунктов	Для содержания и эксплуатации индивидуального жилого дома	13	02.010	604	4 575,24	2 763 441,96
5738	Республика Северная Осетия-Алания, г Владикавказ, ул. Нахимова/Мичурина, 18/63	Владикавказ	15:09:0010503:58	0030020000000 Земли населенных пунктов	Для содержания и эксплуатации жилого дома	13	02.010	363	4 575,24	1 660 812,12
5739	Республика Северная Осетия-Алания, г. Владикавказ, ул. Мичурина, 63	Владикавказ	15:09:0010503:59	0030020000000 Земли населенных пунктов	магазины	4	04.040	253	6 530,15	1 651 148,95
5740	Респ. Северная Осетия - Алания, г. Владикавказ, ул. Ушакова, дом 25	Владикавказ	15:09:0010503:6	0030020000000 Земли населенных пунктов	Для содержания и эксплуатации индивидуального жилого дома	13	02.010	611	4 575,24	2 795 471,64
5741	Респ. Северная Осетия - Алания, г. Владикавказ, ул. Ушакова, 27	Владикавказ	15:09:0010503:7	0030020000000 Земли населенных пунктов	Для содержания и эксплуатации жилого дома	13	02.010	652	4 575,24	2 984 059,68
5742	РСО - Алания, г. Владикавказ, ул. Ушакова, 29	Владикавказ	15:09:0010503:8	0030020000000 Земли населенных пунктов	Индивидуальное жилищное строительство	13	02.010	627	4 575,24	2 868 673,08
5743	Респ. Северная Осетия - Алания, г. Владикавказ, ул. Ушакова, 31	Владикавказ	15:09:0010503:9	0030020000000 Земли населенных пунктов	Под жилую застройку	13	02.010	427	4 575,24	1 953 627,48
5744	Респ. Северная Осетия - Алания, г. Владикавказ, ул. Николаева, 68	Владикавказ	15:09:0010505:1	0030020000000 Земли населенных пунктов	Для содержания и эксплуатации индивидуального жилого дома	13	02.010	360	4 575,24	1 647 086,40

№ п/п	Местоположение ЗУ	Район	Кадастровый номер ЗУ	Категория земель	Разрешенное использование по документу	Код вида разрешенного использования (в соответствии с классификатором видов разрешенного использования земельных участков)	Вид использования объектов недвижимости	Площадь	УПКС	КС
5745	Северная Осетия - Алания респ. г Владикавказ, ул Николаева, 62	Владикавказ	15:09:0010505:10	0030020000000 Земли населенных пунктов	Для содержания и эксплуатации индивидуального жилого дома	13	02.010	429	4 575,24	1 962 777,96
5746	Респ. Северная Осетия - Алания, г. Владикавказ, ул. Николаева, 64	Владикавказ	15:09:0010505:11	0030020000000 Земли населенных пунктов	Для содержания и эксплуатации индивидуального жилого дома	13	02.010	427	4 575,24	1 953 627,18
5747	Респ. Северная Осетия - Алания, г. Владикавказ, ул. Николаева, 66	Владикавказ	15:09:0010505:12	0030020000000 Земли населенных пунктов	Для содержания и эксплуатации индивидуального жилого дома	13	02.010	411	4 575,24	1 880 123,64
5748	Респ. Северная Осетия - Алания, г. Владикавказ, ул. Матросова, 15	Владикавказ	15:09:0010505:14	0030020000000 Земли населенных пунктов	Для содержания и эксплуатации индивидуального жилого дома	13	02.010	623	4 575,24	2 850 457,52
5749	Респ. Северная Осетия - Алания, г. Владикавказ, ул. Матросова, дом 13	Владикавказ	15:09:0010505:15	0030020000000 Земли населенных пунктов	Для содержания и эксплуатации индивидуального жилого дома	13	02.010	435	4 575,24	1 990 200,60
5750	Респ. Северная Осетия - Алания, г. Владикавказ, ул. Матросова, 11	Владикавказ	15:09:0010505:16	0030020000000 Земли населенных пунктов	Для содержания и эксплуатации индивидуального жилого дома	13	02.010	418	4 575,24	1 912 050,12
5751	Республика Северная Осетия-Алания, г Владикавказ, ул Матросова, д 9	Владикавказ	15:09:0010505:17	0030020000000 Земли населенных пунктов	Для содержания и эксплуатации индивидуального жилого дома	13	02.010	617	4 575,24	2 822 923,08
5752	Республика Северная Осетия-Алания, г. Владикавказ, ул. Матросова, 7	Владикавказ	15:09:0010505:18	0030020000000 Земли населенных пунктов	Для содержания и эксплуатации индивидуального жилого дома	13	02.010	254	4 575,24	1 162 110,96
5753	Респ. Северная Осетия - Алания, г. Владикавказ, ул. Матросова, 7 "а"	Владикавказ	15:09:0010505:19	0030020000000 Земли населенных пунктов	Для содержания и эксплуатации жилого дома	13	02.010	672	4 575,24	3 075 089,28
5754	Российская Федерация, Республика Северная Осетия - Алания г. Владикавказ, ул. Матросова, 5 "а"	Владикавказ	15:09:0010505:20	0030020000000 Земли населенных пунктов	Для индивидуального жилищного строительства	13	02.010	319	4 575,24	1 459 501,56
5755	Респ. Северная Осетия - Алания, г. Владикавказ, ул. Матросова, дом 5	Владикавказ	15:09:0010505:21	0030020000000 Земли населенных пунктов	Для содержания и эксплуатации индивидуального жилого дома	13	02.010	291	4 575,24	1 331 991,84
5756	Респ. Северная Осетия - Алания, г. Владикавказ, ул. Матросова, дом 3	Владикавказ	15:09:0010505:22	0030020000000 Земли населенных пунктов	Для содержания и эксплуатации индивидуального жилого дома	13	02.010	369	4 575,24	1 688 739,16
5757	Респ. Северная Осетия - Алания, г. Владикавказ, ул. Матросова, 3 "а"	Владикавказ	15:09:0010505:23	0030020000000 Земли населенных пунктов	Для содержания и эксплуатации индивидуального жилого дома	13	02.010	427	4 575,24	1 953 627,18
5758	Респ. Северная Осетия - Алания, г. Владикавказ, ул. Матросова, 1 "а"	Владикавказ	15:09:0010505:24	0030020000000 Земли населенных пунктов	Для содержания и эксплуатации индивидуального жилого дома	13	02.010	414	4 575,24	1 893 627,36
5759	Республика Северная Осетия-Алания, г. Владикавказ, ул. П. Морозова, 33	Владикавказ	15:09:0010505:25	0030020000000 Земли населенных пунктов	Для содержания и эксплуатации жилого дома	13	02.010	369	4 575,24	1 688 739,16
5760	Северная Осетия - Алания респ. г Владикавказ, ул Николаева, 4	Владикавказ	15:09:0010505:26	0030020000000 Земли населенных пунктов	Для содержания и эксплуатации трансформаторной подстанции (ТП)	6	03.012	18	2 223,64	80 031,72
5761	Респ. Северная Осетия - Алания, г. Владикавказ	Владикавказ	15:09:0010505:27	0030020000000 Земли населенных пунктов	Улица	6	12.001	6 860	615,47	4 222 352,20
5762	Республика Северная Осетия-Алания, г Владикавказ, ул Павлика Морозова/Николаева, д 31/52	Владикавказ	15:09:0010505:28	0030020000000 Земли населенных пунктов	Для содержания и эксплуатации индивидуального жилого дома	13	02.010	618	4 575,24	2 827 998,32
5763	Респ. Северная Осетия - Алания, г. Владикавказ, ул. Матросова, 17	Владикавказ	15:09:0010505:29	0030020000000 Земли населенных пунктов	Для содержания и эксплуатации индивидуального жилого дома	13	02.010	85	4 575,24	388 895,40
5764	Респ. Северная Осетия - Алания, г. Владикавказ, ул. Мичурино, дом 24	Владикавказ	15:09:0010505:30	0030020000000 Земли населенных пунктов	Для содержания и эксплуатации жилого дома	13	02.010	469	4 575,24	2 145 787,56
5765	Северная Осетия - Алания респ. г Владикавказ, ул. Николаева, 52 "а"	Владикавказ	15:09:0010505:31	0030020000000 Земли населенных пунктов	Для содержания и эксплуатации магазина	4	04.040	16	6 866,15	317 116,20
5766	Респ. Северная Осетия - Алания, г. Владикавказ, ул. Николаева, дом 52	Владикавказ	15:09:0010505:4	0030020000000 Земли населенных пунктов	Под торговлю	4	04.020	6	6 866,15	89 060,70
5767	Респ. Северная Осетия - Алания, г. Владикавказ, ул. Николаева, 54	Владикавказ	15:09:0010505:6	0030020000000 Земли населенных пунктов	Для содержания и эксплуатации жилого дома	13	02.010	630	4 575,24	2 882 401,20
5768	Республика Северная Осетия-Алания, г. Владикавказ, ул. Мичурина, 22	Владикавказ	15:09:0010505:62	0030020000000 Земли населенных пунктов	Для содержания и эксплуатации жилого дома	13	02.010	260	4 575,24	1 189 562,40
5769	Респ. Северная Осетия - Алания, г. Владикавказ, ул. Николаева, дом 56	Владикавказ	15:09:0010505:7	0030020000000 Земли населенных пунктов	Для содержания и эксплуатации индивидуального жилого дома	13	02.010	615	4 575,24	2 814 272,60
5770	Респ. Северная Осетия - Алания, г. Владикавказ, ул. Николаева, 58	Владикавказ	15:09:0010505:8	0030020000000 Земли населенных пунктов	Для содержания и эксплуатации индивидуального жилого дома	13	02.010	616	4 575,24	2 818 847,84
5771	Респ. Северная Осетия - Алания, г. Владикавказ, ул. Николаева, дом 60	Владикавказ	15:09:0010505:9	0030020000000 Земли населенных пунктов	ИЖС	13	02.010	673	4 575,24	3 079 130,52
5772	Респ. Северная Осетия - Алания, г. Владикавказ, ул. Нахимова, 9	Владикавказ	15:09:0010506:1	0030020000000 Земли населенных пунктов	Для содержания и эксплуатации жилого дома	13	02.010	411	4 575,24	1 880 123,64
5773	Республика Северная Осетия-Алания, г. Владикавказ, ул. Матросова, 8	Владикавказ	15:09:0010506:10	0030020000000 Земли населенных пунктов	Для содержания и эксплуатации жилого дома	13	02.010	416	4 575,24	1 902 450,24
5774	Республика Северная Осетия-Алания, г. Владикавказ, ул. Матросова, 10	Владикавказ	15:09:0010506:11	0030020000000 Земли населенных пунктов	Для содержания и эксплуатации жилого дома	13	02.010	420	4 575,24	1 921 600,80
5775	Респ. Северная Осетия - Алания, г. Владикавказ, ул. Матросова, дом 12	Владикавказ	15:09:0010506:12	0030020000000 Земли населенных пунктов	ИЖС	13	02.010	633	4 575,24	2 896 702,92
5776	Респ. Северная Осетия - Алания, г. Владикавказ, ул. Матросова, 14 "а"	Владикавказ	15:09:0010506:13	0030020000000 Земли населенных пунктов	Для содержания и эксплуатации индивидуального жилого дома	13	02.010	289	4 575,24	1 322 244,36
5777	Респ. Северная Осетия - Алания, г. Владикавказ, ул. Матросова, 14	Владикавказ	15:09:0010506:14	0030020000000 Земли населенных пунктов	Для содержания и эксплуатации индивидуального жилого дома	13	02.010	414	4 575,24	1 893 627,36
5778	Респ. Северная Осетия - Алания, г. Владикавказ, ул. Матросова, дом 16	Владикавказ	15:09:0010506:15	0030020000000 Земли населенных пунктов	Для содержания и эксплуатации индивидуального жилого дома	13	02.010	614	4 575,24	2 809 197,36
5779	Респ. Северная Осетия - Алания, г. Владикавказ, ул. Матросова/Мичурина, 18/26	Владикавказ	15:09:0010506:16	0030020000000 Земли населенных пунктов	Под жилую индивидуальную застройку	13	02.010	626	4 575,24	2 864 253,12
5780	Респ. Северная Осетия - Алания, г. Владикавказ, ул. Мичурино, дом 28 "а"	Владикавказ	15:09:0010506:17	0030020000000 Земли населенных пунктов	Для содержания и эксплуатации индивидуального жилого дома	13	02.010	317	4 575,24	1 450 451,08
5781	Респ. Северная Осетия - Алания, г. Владикавказ, ул. Нахимова, дом 15/28	Владикавказ	15:09:0010506:18	0030020000000 Земли населенных пунктов	ИЖС	13	02.010	402	4 575,24	1 840 722,48
5782	Респ. Северная Осетия - Алания, г. Владикавказ, ул. Нахимова, 5	Владикавказ	15:09:0010506:19	0030020000000 Земли населенных пунктов	Для содержания и эксплуатации жилого дома	13	02.010	602	4 575,24	2 754 551,68
5783	Респ. Северная Осетия - Алания, г. Владикавказ, ул. Нахимова, 11	Владикавказ	15:09:0010506:2	0030020000000 Земли населенных пунктов	Для содержания и эксплуатации индивидуального жилого дома	13	02.010	633	4 575,24	2 896 702,92
5784	Респ. Северная Осетия - Алания, г. Владикавказ, ул. Нахимова, дом 3	Владикавказ	15:09:0010506:20	0030020000000 Земли населенных пунктов	Для содержания и эксплуатации индивидуального жилого дома	13	02.010	625	4 575,24	2 859 375,00
5785	Республика Северная Осетия-Алания, г Владикавказ, ул Нахимова/ П. Морозова, д 1/37	Владикавказ	15:09:0010506:21	0030020000000 Земли населенных пунктов	Для содержания и эксплуатации индивидуального жилого дома	13	02.010	627	4 575,24	2 868 678,48
5786	Респ. Северная Осетия - Алания, г. Владикавказ	Владикавказ	15:09:0010506:22	0030020000000 Земли населенных пунктов	Улица	6	12.001	5 065	615,47	3 117 332,55
5787	Респ. Северная Осетия - Алания, г. Владикавказ, ул. Матросова, дом 12 "в"	Владикавказ	15:09:0010506:23	0030020000000 Земли населенных пунктов	Для содержания и эксплуатации индивидуального жилого дома	13	02.010	319	4 575,24	1 459 501,56

№ п/п	Местоположение ЗУ	Район	Кадастровый номер ЗУ	Категория земель	Разрешенное использование по документу	Код вида разрешенного использования (в соответствии с классификатором видов разрешенного использования земельных участков)	Вид использования объектов недвижимости	Площадь	УПКС	КС
5788	Респ. Северная Осетия - Алания, г. Владикавказ, ул. Матросова, дом 12	Владикавказ	15:09:0010506:24	003002000000 Земли населенных пунктов	Для содержания и эксплуатации индивидуального жилого дома	13	02.010	915	4 575,21	4 188 200,63
5789	Респ. Северная Осетия - Алания, г. Владикавказ, ул. Нахимова, 13	Владикавказ	15:09:0010506:3	003002000000 Земли населенных пунктов	Частное домовладение	13	02.010	622	4 575,21	2 845 790,28
5790	Респ. Северная Осетия - Алания, г. Владикавказ, ул. Нахимова, 7	Владикавказ	15:09:0010506:4	003002000000 Земли населенных пунктов	Для содержания и эксплуатации индивидуального жилого дома	13	02.010	869	4 575,21	3 971 273,16
5791	Респ. Северная Осетия - Алания, г. Владикавказ, ул. Нахимова, 7 "а"	Владикавказ	15:09:0010506:5	003002000000 Земли населенных пунктов	Для содержания и эксплуатации индивидуального жилого дома	13	02.010	811	4 575,21	3 709 123,61
5792	Республика Северная Осетия-Алания, г.Владикавказ, ул.Павлика Морозова/Митрохова, 35/2	Владикавказ	15:09:0010506:7	003002000000 Земли населенных пунктов	Для содержания и эксплуатации индивидуального жилого дома	13	02.010	626	4 575,21	2 864 100,21
5793	Респ. Северная Осетия - Алания, г. Владикавказ, ул. Матросова, 4	Владикавказ	15:09:0010506:8	003002000000 Земли населенных пунктов	Для содержания и эксплуатации жилого дома	13	02.010	626	4 575,21	2 864 100,21
5794	Респ. Северная Осетия - Алания, г. Владикавказ, ул. Матросова, 6	Владикавказ	15:09:0010506:9	003002000000 Земли населенных пунктов	Для содержания и эксплуатации жилого дома	13	02.010	426	4 575,21	1 958 202,72
5795	Респ. Северная Осетия - Алания, г. Владикавказ, ул. Ушакова, 11	Владикавказ	15:09:0010507:1	003002000000 Земли населенных пунктов	Для жилищного строительства	13	02.010	621	4 575,21	2 854 949,76
5796	Республика Северная Осетия-Алания, г.Владикавказ, ул.Мичурина, 32	Владикавказ	15:09:0010507:10	003002000000 Земли населенных пунктов	Для содержания и эксплуатации индивидуального жилого дома	13	02.010	908	4 575,21	4 169 174,92
5797	Северная Осетия - Алания респ, г. Владикавказ, ул. Ушакова/Мичурина, 15/34	Владикавказ	15:09:0010507:11	003002000000 Земли населенных пунктов	Для содержания и эксплуатации индивидуального жилого дома	13	02.010	921	4 575,21	4 216 652,04
5798	Респ. Северная Осетия - Алания, г. Владикавказ, ул. Ушакова, дом 13	Владикавказ	15:09:0010507:12	003002000000 Земли населенных пунктов	Для содержания и эксплуатации индивидуального жилого дома	13	02.010	626	4 575,21	2 864 250,72
5799	Респ. Северная Осетия - Алания, г. Владикавказ, ул. Ушакова, дом 9	Владикавказ	15:09:0010507:13	003002000000 Земли населенных пунктов	Для содержания и эксплуатации индивидуального жилого дома	13	02.010	641	4 575,21	2 932 726,61
5800	Северная Осетия - Алания респ, г. Владикавказ, ул. Ушакова, 7	Владикавказ	15:09:0010507:14	003002000000 Земли населенных пунктов	Для содержания и эксплуатации индивидуального жилого дома	13	02.010	604	4 575,21	2 764 441,96
5801	Респ. Северная Осетия - Алания, г. Владикавказ, ул. Ушакова, дом 5	Владикавказ	15:09:0010507:15	003002000000 Земли населенных пунктов	Для содержания и эксплуатации индивидуального жилого дома	13	02.010	631	4 575,21	2 886 976,11
5802	Респ. Северная Осетия - Алания, г. Владикавказ, ул. Ушакова, дом 3	Владикавказ	15:09:0010507:16	003002000000 Земли населенных пунктов	Для содержания и эксплуатации индивидуального жилого дома	13	02.010	636	4 575,21	2 907 906,23
5803	Респ. Северная Осетия - Алания, г. Владикавказ, ул. Павлика Морозова, дом 41/1	Владикавказ	15:09:0010507:17	003002000000 Земли населенных пунктов	ИЖС	13	02.010	324	4 575,21	1 477 802,52
5804	Респ. Северная Осетия - Алания, г. Владикавказ, ул. П. Морозова, 41 "п"	Владикавказ	15:09:0010507:18	003002000000 Земли населенных пунктов	Для содержания и эксплуатации индивидуального жилого дома	13	02.010	905	4 575,21	4 139 448,29
5805	Респ. Северная Осетия - Алания, г. Владикавказ	Владикавказ	15:09:0010507:19	003002000000 Земли населенных пунктов	Улицы	6	12.001	6 015	633,47	3 811 361,15
5806	Респ. Северная Осетия - Алания, г. Владикавказ, ул. Нахимова, 10	Владикавказ	15:09:0010507:2	003002000000 Земли населенных пунктов	Для содержания и эксплуатации индивидуального жилого дома	13	02.010	648	4 575,21	2 919 003,12
5807	Респ. Северная Осетия - Алания, г. Владикавказ, ул. Мичурина, дом 30	Владикавказ	15:09:0010507:21	003002000000 Земли населенных пунктов	Для содержания и эксплуатации индивидуального жилого дома	13	02.010	212	4 575,21	969 950,15
5808	Респ. Северная Осетия - Алания, г. Владикавказ, ул. Нахимова, №16	Владикавказ	15:09:0010507:22	003002000000 Земли населенных пунктов	Для содержания и эксплуатации индивидуального жилого дома	13	02.010	906	4 575,21	4 143 012,11
5809	Респ. Северная Осетия - Алания, г. Владикавказ, ул. Нахимова, №16	Владикавказ	15:09:0010507:23	003002000000 Земли населенных пунктов	Для содержания и эксплуатации индивидуального жилого дома	13	02.010	111	4 575,21	507 851,64
5810	Респ. Северная Осетия - Алания, г. Владикавказ, ул. Нахимова, 12	Владикавказ	15:09:0010507:3	003002000000 Земли населенных пунктов	Под индивидуальную жилую застройку	13	02.010	626	4 575,21	2 864 100,21
5811	Респ. Северная Осетия - Алания, г. Владикавказ, ул. Нахимова, 8	Владикавказ	15:09:0010507:4	003002000000 Земли населенных пунктов	Для жилищного строительства	13	02.010	646	4 575,21	2 955 607,26
5812	Респ. Северная Осетия - Алания, г. Владикавказ, ул. Нахимова, 6	Владикавказ	15:09:0010507:5	003002000000 Земли населенных пунктов	Домовладение	13	02.010	627	4 575,21	2 868 675,48
5813	Респ. Северная Осетия - Алания, г. Владикавказ, ул. Нахимова, 2/39	Владикавказ	15:09:0010507:7	003002000000 Земли населенных пунктов	Индивидуальное жилищное строительство	13	02.010	644	4 575,21	2 946 702,16
5814	Респ. Северная Осетия - Алания, г. Владикавказ, ул. Нахимова, 4	Владикавказ	15:09:0010507:8	003002000000 Земли населенных пунктов	Для содержания и эксплуатации индивидуального жилого дома	13	02.010	657	4 575,21	3 005 932,68
5815	Респ. Северная Осетия - Алания, г. Владикавказ, ул. Нахимова, 14	Владикавказ	15:09:0010507:9	003002000000 Земли населенных пунктов	Для содержания и эксплуатации индивидуального жилого дома	13	02.010	636	4 575,21	2 909 852,61
5816	Респ. Северная Осетия - Алания, г. Владикавказ, ул. Ушакова, 2	Владикавказ	15:09:0010508:1	003002000000 Земли населенных пунктов	Для сооружения и эксплуатации зданий	3	03.080	963	1 518,17	1 461 672,28
5817	Республика Северная Осетия-Алания, г Владикавказ, ул Ушакова, д 36/2	Владикавказ	15:09:0010508:11	003002000000 Земли населенных пунктов	Для содержания и эксплуатации капитального гаража	7	02.071	21	3 115,89	78 565,47
5818	Республика Северная Осетия - Алания, г. Владикавказ, ул. Ушакова, д. 36 корп. 2	Владикавказ	15:09:0010508:12	003002000000 Земли населенных пунктов	Для содержания и эксплуатации капитального гаража	7	02.071	21	3 115,89	78 565,47
5819	Республика Северная Осетия-Алания, г Владикавказ, ул Ушакова, д 36/2	Владикавказ	15:09:0010508:13	003002000000 Земли населенных пунктов	Для содержания и эксплуатации капитального гаража	7	02.071	29	3 115,89	90 306,81
5820	Республика Северная Осетия-Алания, г Владикавказ, ул Ушакова, д 36/2	Владикавказ	15:09:0010508:14	003002000000 Земли населенных пунктов	Для содержания и эксплуатации капитального гаража	7	02.071	25	3 115,89	77 897,25
5821	Республика Северная Осетия-Алания, г Владикавказ, ул Ушакова, д 36/2	Владикавказ	15:09:0010508:17	003002000000 Земли населенных пунктов	Для содержания и эксплуатации капитального гаража	7	02.071	25	3 115,89	77 897,25
5822	Республика Северная Осетия-Алания, г Владикавказ, ул Ушакова, д 36/2	Владикавказ	15:09:0010508:18	003002000000 Земли населенных пунктов	Для содержания и эксплуатации капитального гаража	7	02.071	23	3 115,89	71 733,69
5823	Российская Федерация, Республика Северная Осетия-Алания, г. Владикавказ, ул. Ушакова, 2	Владикавказ	15:09:0010508:186	003002000000 Земли населенных пунктов	Для размещения гаражей для собственных нужд	7	02.071	26	3 115,89	95 611,92
5824	Республика Северная Осетия-Алания, г Владикавказ, ул Ушакова, д 36/2	Владикавказ	15:09:0010508:19	003002000000 Земли населенных пунктов	Для содержания и эксплуатации капитального гаража	7	02.071	21	3 115,89	65 481,36
5825	Респ. Северная Осетия - Алания, г. Владикавказ, ул. Мичурина, дом 36	Владикавказ	15:09:0010508:2	003002000000 Земли населенных пунктов	Под жилую застройку	13	02.010	4 683	4 575,21	21 427 345,92
5826	Республика Северная Осетия-Алания, г Владикавказ, ул Тельмана/Мичурина, 37/38	Владикавказ	15:09:0010508:3	003002000000 Земли населенных пунктов	Под жилую застройку	13	02.010	4 662	4 575,21	21 329 768,86
5827	Северная Осетия - Алания респ, г. Владикавказ, ул. Тельмана, 37/38	Владикавказ	15:09:0010508:30	003002000000 Земли населенных пунктов	Для содержания и эксплуатации капитального гаража	7	02.071	33	3 115,89	102 776,70
5828	Респ. Северная Осетия - Алания, г. Владикавказ, ул. Тельмана/П.Морозова/Ушакова, 33/43/2	Владикавказ	15:09:0010508:4	003002000000 Земли населенных пунктов	Для содержания и эксплуатации социального профиля	3	03.021	2 693	1 518,17	4 112 248,59
5829	Республика Северная Осетия-Алания, г. Владикавказ, ул. Ушакова, 36/2	Владикавказ	15:09:0010508:48	003002000000 Земли населенных пунктов	Для содержания и эксплуатации капитального гаража	7	02.071	25	3 115,89	77 897,25
5830	Респ. Северная Осетия - Алания, г. Владикавказ, ул. Тельмана, дом 33/43	Владикавказ	15:09:0010508:5	003002000000 Земли населенных пунктов	Под объекты инженерных коммуникаций	6	03.012	272	2 223,01	604 666,88
5831	Республика Северная Осетия-Алания, г Владикавказ, ул Мичурина/Ушакова, д 2/36	Владикавказ	15:09:0010508:53	003002000000 Земли населенных пунктов	Для содержания и эксплуатации капитального гаража	7	02.071	27	3 115,89	92 229,03
5832	Республика Северная Осетия-Алания, г Владикавказ, ул. Ушакова, 36/2	Владикавказ	15:09:0010508:58	003002000000 Земли населенных пунктов	Для содержания и эксплуатации капитального гаража	7	02.071	26	3 115,89	88 813,11

№ п/п	Местоположение ЗУ	Район	Кадастровый номер ЗУ	Категория земель	Разрешенное использование по документу	Код вида разрешенного использования (в соответствии с классификатором видов разрешенного использования земельных участков)	Вид использования объектов недвижимости	Площадь	УПКС	КС
5833	Респ. Северная Осетия - Алания, г. Владикавказ	Владикавказ	15:09:0010508:6	003002000000 Земли населенных пунктов	Улица	6	12.0.01	5 966	615,47	3 671 894,02
5834	Респ. Северная Осетия - Алания, г. Владикавказ, ул. Тельмана, 37	Владикавказ	15:09:0010508:7	003002000000 Земли населенных пунктов	Для установки коммерческого торгового киоска	4	04.0.40	6	6 506,45	39 038,70
5835	Республика Северная Осетия-Алания, г. Владикавказ, ул Тельмана, 64 "А"	Владикавказ	15:09:0010508:8	003002000000 Земли населенных пунктов	Для содержания и эксплуатации гаража	6	06.0.40	150	2 494,14	374 121,00
5836	Республика Северная Осетия-Алания, г Владикавказ, ул Ушакова, д 36/2	Владикавказ	15:09:0010508:9	003002000000 Земли населенных пунктов	Для содержания и эксплуатации капитального гаража	7	02.0.71	31	3 415,89	105 892,59
5837	Респ. Северная Осетия - Алания, г. Владикавказ, ул. Тельмана, зем.уч.64/66/68/70	Владикавказ	15:09:0010509:1	003002000000 Земли населенных пунктов	Под жилую застройку	13	02.0.10	4 840	4 575,24	22 144 161,60
5838	Респ. Северная Осетия - Алания, г. Владикавказ, ул. Тельмана, позиция 1, литер В	Владикавказ	15:09:0010509:10	003002000000 Земли населенных пунктов	Под многоквартирное жилищное строительство	2	02.0.50	750	5 422,04	4 066 530,00
5839	Респ. Северная Осетия - Алания, г. Владикавказ, ул. Тельмана	Владикавказ	15:09:0010509:101	003002000000 Земли населенных пунктов	Под строительство торгового центра	4	04.0.10	624	6 506,45	4 060 024,80
5840	Республика Северная Осетия-Алания, г. Владикавказ, ул. Тельмана, 68	Владикавказ	15:09:0010509:102	003002000000 Земли населенных пунктов	Под строительство торгового центра	4	04.0.10	1 744	6 506,45	11 347 248,80
5841	Респ. Северная Осетия - Алания, г. Владикавказ, ул. Тельмана	Владикавказ	15:09:0010509:103	003002000000 Земли населенных пунктов	Под строительство торгового центра	4	04.0.10	1 327	6 506,45	8 634 059,15
5842	Респ. Северная Осетия - Алания, г. Владикавказ, ул. Тельмана	Владикавказ	15:09:0010509:104	003002000000 Земли населенных пунктов	Под строительство торгового центра	4	04.0.10	797	6 506,45	5 185 640,65
5843	Республика Северная Осетия - Алания, г. Владикавказ, ул. Тельмана	Владикавказ	15:09:0010509:105	003002000000 Земли населенных пунктов	Улично-дорожная сеть	6	12.0.01	3 942	615,47	2 426 182,74
5844	Респ. Северная Осетия - Алания, г. Владикавказ, ул. 8 Марта, дом 23	Владикавказ	15:09:0010509:11	003002000000 Земли населенных пунктов	Эксплуатация многоквартирного дома	2	02.0.50	1 110	5 422,04	6 018 464,40
5845	Респ. Северная Осетия - Алания, г. Владикавказ, ул. 8 Марта, 23	Владикавказ	15:09:0010509:12	003002000000 Земли населенных пунктов	Для содержания и эксплуатации тепловых сетей	6	03.0.12	58	2 223,04	128 936,32
5846	Российская Федерация, Республика Северная Осетия-Алания, г. Владикавказ, ул. Тельмана, 66а	Владикавказ	15:09:0010509:175	003002000000 Земли населенных пунктов	Для строительства объекта торговли	4	04.0.40	400	6 506,45	2 602 580,00
5847	Респ. Северная Осетия - Алания, г. Владикавказ, ул. 8 Марта, дом 29/31	Владикавказ	15:09:0010509:2	003002000000 Земли населенных пунктов	Под жилую застройку	13	02.0.10	4 840	4 575,24	22 144 161,60
5848	Республика Северная Осетия-Алания, г Владикавказ, ул Павлика Морозова/Тельмана, д 21а/49,47	Владикавказ	15:09:0010509:3	003002000000 Земли населенных пунктов	Под жилую застройку	13	02.0.10	4 845	4 575,24	22 167 037,80
5849	Респ. Северная Осетия - Алания, г. Владикавказ, ул. 8 Марта	Владикавказ	15:09:0010509:4	003002000000 Земли населенных пунктов	Под жилую застройку	13	02.0.10	3 035	4 575,24	10 630 997,40
5850	Респ. Северная Осетия - Алания, г. Владикавказ	Владикавказ	15:09:0010509:5	003002000000 Земли населенных пунктов	Улица	6	12.0.01	9 851	615,47	6 062 994,97
5851	Республика Северная Осетия-Алания, г Владикавказ, ул Тельмана, позиция 1, литер Б	Владикавказ	15:09:0010509:6	003002000000 Земли населенных пунктов	Под многоквартирное жилищное строительство	2	02.0.50	2 113	5 422,04	11 456 770,52
5852	Республика Северная Осетия-Алания, г Владикавказ, ул Тельмана, позиция 1, литер А	Владикавказ	15:09:0010509:7	003002000000 Земли населенных пунктов	Под многоквартирное жилищное строительство	2	02.0.50	1 984	5 422,04	10 757 327,36
5853	Республика Северная Осетия-Алания, г Владикавказ, мкр."Северный", ул Тельмана, позиция 1, литер В	Владикавказ	15:09:0010509:9	003002000000 Земли населенных пунктов	Под многоквартирное жилищное строительство	2	02.0.50	1 517	5 422,04	8 225 234,68
5854	Республика Северная Осетия - Алания, г. Владикавказ, ул. Тельмана, 66	Владикавказ	15:09:0010509:99	003002000000 Земли населенных пунктов	Для размещения и установки цветочного павильона	4	04.0.40	16	6 506,45	104 103,20
5855	Респ. Северная Осетия - Алания, г. Владикавказ, ул. 8 Марта	Владикавказ	15:09:0010510:1	003002000000 Земли населенных пунктов	Под жилую застройку	13	02.0.10	6 400	4 575,24	29 281 536,00
5856	Северная Осетия - Алания респ. г. Владикавказ, микрорайон "Северный", ул. 8 Марта	Владикавказ	15:09:0010510:12	003002000000 Земли населенных пунктов	Под многоквартирное жилищное строительство	2	02.0.50	3 069	5 422,04	16 640 240,76
5857	Республика Северная Осетия-Алания, г. Владикавказ, ул. Металлургов, 17а	Владикавказ	15:09:0010510:13	003002000000 Земли населенных пунктов	Под многоквартирное жилищное строительство	2	02.0.50	3 721	5 422,04	20 175 410,84
5858	Респ. Северная Осетия - Алания, г. Владикавказ, ул. Павлова Морозова, дом 16/51,53,15/55	Владикавказ	15:09:0010510:2	003002000000 Земли населенных пунктов	Под жилую застройку	13	02.0.10	6 399	4 575,24	29 276 960,76
5859	Республика Северная Осетия-Алания, г. Владикавказ, микрорайон "Северный", ул. 8 Марта	Владикавказ	15:09:0010510:23	003002000000 Земли населенных пунктов	под многоквартирное жилищное строительство	2	02.0.50	1 251	5 422,04	6 782 972,04
5860	Республика Северная Осетия-Алания, г. Владикавказ, ул. 8 Марта, 22	Владикавказ	15:09:0010510:25	003002000000 Земли населенных пунктов	Под строительство малоэтажных жилых домов	2	02.0.13	8 065	5 422,04	43 728 752,60
5861	Респ. Северная Осетия - Алания, г. Владикавказ, ул. Металлургов, дом 17/19/21/23	Владикавказ	15:09:0010510:3	003002000000 Земли населенных пунктов	Под жилую застройку	13	02.0.10	6 400	4 575,24	29 281 536,00
5862	Респ. Северная Осетия - Алания, г. Владикавказ	Владикавказ	15:09:0010510:4	003002000000 Земли населенных пунктов	Улицы	6	12.0.01	3 429	615,47	2 110 446,63
5863	Респ. Северная Осетия - Алания, г. Владикавказ, микрорайон "Северный", ул. 8 Марта	Владикавказ	15:09:0010510:8	003002000000 Земли населенных пунктов	улично-дорожная сеть	6	12.0.01	2 967	615,47	1 826 099,49
5864	Республика Северная Осетия-Алания, г Владикавказ, ул Металлургов, д 18,18а,16/57	Владикавказ	15:09:0010511:1	003002000000 Земли населенных пунктов	Под жилую застройку	13	02.0.10	6 458	4 575,24	29 546 899,92
5865	Республика Северная Осетия - Алания, г. Владикавказ, ул. Павлика Морозова, 61	Владикавказ	15:09:0010511:13	003002000000 Земли населенных пунктов	Для содержания и эксплуатации административного здания	3	03.0.80	328	1 518,17	497 959,76
5866	Республика Северная Осетия-Алания, г Владикавказ, ул Павлика Морозова, 61	Владикавказ	15:09:0010511:147	003002000000 Земли населенных пунктов	Для содержания и эксплуатации административного здания	3	03.0.80	115	1 518,17	174 589,55
5867	Российская Федерация, Республика Северная Осетия - Алания, г. Владикавказ, ул. Металлургов	Владикавказ	15:09:0010511:151	003002000000 Земли населенных пунктов	для размещения гаражей для собственных нужд	7	02.0.71	29	3 415,89	99 060,81
5868	Респ. Северная Осетия - Алания, г. Владикавказ, ул. Павлика Морозова, дом 59	Владикавказ	15:09:0010511:2	003002000000 Земли населенных пунктов	Под жилую застройку	13	02.0.10	2 910	4 575,24	13 313 948,40
5869	Респ. Северная Осетия - Алания, г. Владикавказ, ул. Павлика Морозова, 61	Владикавказ	15:09:0010511:3	003002000000 Земли населенных пунктов	Для содержания и эксплуатации производственно-складских помещений	6	06.0.03	3 480	2 494,14	8 679 607,20
5870	Республика Северная Осетия-Алания, г. Владикавказ, ул. Металлургов, 18	Владикавказ	15:09:0010511:32	003002000000 Земли населенных пунктов	Для содержания и эксплуатации капитального гаража	7	02.0.71	22	3 415,89	75 149,58
5871	Респ. Северная Осетия - Алания, г. Владикавказ, ул. Павлова Морозова	Владикавказ	15:09:0010511:4	003002000000 Земли населенных пунктов	Земли резерва	12	12.0.30	338	1,67	564,46
5872	Респ. Северная Осетия - Алания, г. Владикавказ	Владикавказ	15:09:0010511:5	003002000000 Земли населенных пунктов	Улицы	6	12.0.01	2 399	615,47	1 476 512,53
5873	Республика Северная Осетия-Алания, г Владикавказ, ул Черноморская/Кирсанова, б/н/8	Владикавказ	15:09:0010512:10	003002000000 Земли населенных пунктов	Для завершения строительства и последующей эксплуатации ремонтных мастерских	3	03.0.30	900	2 982,12	2 683 908,00
5874	Республика Северная Осетия-Алания, г. Владикавказ, ул. Кермениотов, 16 "а"	Владикавказ	15:09:0010512:153	003002000000 Земли населенных пунктов	Под строительство малоэтажных жилых домов	13	02.0.10	4 777	4 575,24	21 855 921,48
5875	Респ. Северная Осетия - Алания, г. Владикавказ, ул. Кермениотов, 6	Владикавказ	15:09:0010512:17	003002000000 Земли населенных пунктов	Эксплуатация многоквартирного дома	2	02.0.50	300	5 422,04	1 626 612,00
5876	Республика Северная Осетия-Алания, г Владикавказ, ул Кирсанова/Черноморская, д 3а/7а	Владикавказ	15:09:0010512:2	003002000000 Земли населенных пунктов	Под строительство производственной базы по изготовлению окон и дверей из ПВХ	6	06.0.00	4 334	2 494,14	10 809 602,76
5877	Республика Северная Осетия-Алания, г. Владикавказ, ул. Кермениотов, 12	Владикавказ	15:09:0010512:227	003002000000 Земли населенных пунктов	Для эксплуатации завода по производству спортивного инвентаря	6	06.0.00	346	2 494,14	862 972,44
5878	Республика Северная Осетия-Алания, г. Владикавказ, ул. Кермениотов	Владикавказ	15:09:0010512:282	003002000000 Земли населенных пунктов	Для эксплуатации завода по производству спортивного инвентаря	6	06.0.00	8 008	2 494,14	19 973 073,12
5879	Республика Северная Осетия-Алания, г Владикавказ, ул Кирсанова	Владикавказ	15:09:0010512:284	003002000000 Земли населенных пунктов	Для содержания и эксплуатации базы по производству металлоизделий	6	06.0.00	848	2 494,14	2 115 030,72
5880	РСО-Алания, г. Владикавказ, ул. Кермениотов	Владикавказ	15:09:0010512:397	003002000000 Земли населенных пунктов	Для эксплуатации завода по производству спортивного инвентаря	6	06.0.00	3 798	2 494,14	9 472 743,72
5881	Российская Федерация, Республика Северная Осетия-Алания, городской округ город Владикавказ, г. Владикавказ, ул. Черноморская, земельный участок 10А	Владикавказ	15:09:0010512:399	003002000000 Земли населенных пунктов	для содержания и эксплуатации базы по производству металлоизделий	6	06.0.00	552	2 494,14	1 376 765,28
5882	Республика Северная Осетия-Алания, г.Владикавказ, ул.Кермениотов	Владикавказ	15:09:0010512:400	003002000000 Земли населенных пунктов	Для эксплуатации завода по производству спортивного инвентаря	6	06.0.00	732	2 494,14	1 825 710,48
5883	Республика Северная Осетия-Алания, г.Владикавказ, ул.Кермениотов	Владикавказ	15:09:0010512:401	003002000000 Земли населенных пунктов	Для эксплуатации завода по производству спортивного инвентаря	6	06.0.00	3 268	2 494,14	8 150 849,52

№ пп	Местоположение ЗУ	Район	Кадастровый номер ЗУ	Категория земель	Разрешенное использование по документу	Код вида разрешенного использования (в соответствии с классификатором видов разрешенного использования земельных участков)	Вид использования объектов недвижимости	Площадь	УПКС	КС
5884	Российская Федерация, Республика Северная Осетия-Алания, городской округ город Владикавказ, г. Владикавказ, ул. Корнеева, земельный участок 3А	Владикавказ	15:09:0010512:402	003002000000 Земли населенных пунктов	Магазины (Размещение объектов капитального строительства, предназначенных для продажи товаров, торговая площадь которых составляет до 5000 кв. м)	4	04.040	2 183	6 506,45	14 203 580,35
5885	Республика Северная Осетия - Алания, г. Владикавказ, ул Корнеева	Владикавказ	15:09:0010512:405	003002000000 Земли населенных пунктов	для содержания и эксплуатации базы по производству металлоизделий	6	06.000	86	2 494,14	214 496,04
5886	Республика Северная Осетия - Алания, г. Владикавказ, ул. Корнеева 7	Владикавказ	15:09:0010512:466	003002000000 Земли населенных пунктов	Общественное питание. Производственная деятельность	6	06.000	1 951	2 494,14	4 866 067,14
5887	Российская Федерация, Республика Северная Осетия-Алания, городской округ город Владикавказ, г. Владикавказ, ул. Кермененстов, земельный участок 2	Владикавказ	15:09:0010512:468	003002000000 Земли населенных пунктов	Для содержания и эксплуатации производственных зданий	6	06.000	822	2 494,14	2 050 183,08
5888	Российская Федерация, Республика Северная Осетия-Алания, городской округ город Владикавказ, г. Владикавказ, ул. Корнеева, земельный участок 1А	Владикавказ	15:09:0010512:469	003002000000 Земли населенных пунктов	Для содержания и эксплуатации производственных зданий	6	06.000	1 058	2 494,14	2 638 800,12
5889	Респ. Северная Осетия - Алания, г. Владикавказ, ул. Павлова Морозова	Владикавказ	15:09:0010512:5	003002000000 Земли населенных пунктов	Под жилую застройку	13	02.010	6 513	4 575,24	29 798 538,12
5890	Респ. Северная Осетия - Алания, г. Владикавказ, ул. Кермененстов	Владикавказ	15:09:0010512:6	003002000000 Земли населенных пунктов	Под жилую застройку	13	02.010	24 245	4 575,24	110 926 693,80
5891	Респ. Северная Осетия - Алания, г. Владикавказ, ул. Корнеева	Владикавказ	15:09:0010512:8	003002000000 Земли населенных пунктов	Под инженерные коммуникации	6	03.012	5 936	2 223,04	13 195 965,44
5892	Респ. Северная Осетия - Алания, г. Владикавказ	Владикавказ	15:09:0010512:9	003002000000 Земли населенных пунктов	Улица	6	12.001	6 440	615,47	3 963 626,80
5893	Респ. Северная Осетия - Алания, г. Владикавказ, ул. Кермененстов, 12	Владикавказ	15:09:0010512:93	003002000000 Земли населенных пунктов	Для эксплуатации завода по производству спортивного инвентаря	6	06.000	3 521	2 494,14	8 781 866,94
5894	Респ. Северная Осетия - Алания, г. Владикавказ, ул. Кермененстов, 12	Владикавказ	15:09:0010512:95	003002000000 Земли населенных пунктов	Для эксплуатации завода по производству спортивного инвентаря	6	06.000	2 062	2 494,14	5 142 916,68
5895	Республика Северная Осетия-Алания, г Владикавказ, ул Кермененстов, д 1,1а,5,7,9,9а,11,13	Владикавказ	15:09:0010513:1	003002000000 Земли населенных пунктов	Под жилую застройку	13	02.010	18 745	4 575,24	85 762 873,80
5896	Респ. Северная Осетия - Алания, г. Владикавказ, ул. Металлургов, 14	Владикавказ	15:09:0010513:17	003002000000 Земли населенных пунктов	Для содержания и эксплуатации трансформаторной подстанции (ТП-96)	6	03.012	29	2 223,04	64 468,16
5897	Респ. Северная Осетия - Алания, г. Владикавказ, ул. Павлова Морозова, дом 46/14,48,50/15	Владикавказ	15:09:0010513:2	003002000000 Земли населенных пунктов	Под жилую застройку	13	02.010	19 501	4 575,24	89 221 755,24
5898	Респ. Северная Осетия - Алания, г. Владикавказ, ул. Металлургов, ул Нартовская, 2/5	Владикавказ	15:09:0010513:268	003002000000 Земли населенных пунктов	Для содержания и эксплуатации магазино	4	04.040	410	6 506,45	2 667 644,50
5899	Респ. Северная Осетия - Алания, г. Владикавказ, ул. Нартовская, дом 5,7,9	Владикавказ	15:09:0010513:3	003002000000 Земли населенных пунктов	Под жилую застройку	13	02.010	18 997	4 575,24	86 915 834,28
5900	Респ. Северная Осетия - Алания, г. Владикавказ, ул. Металлургов, дом 4,6,10,12	Владикавказ	15:09:0010513:4	003002000000 Земли населенных пунктов	Под жилую застройку	13	02.010	18 493	4 575,24	84 609 913,32
5901	Российская Федерация, Республика Северная Осетия-Алания, г. Владикавказ, ул. Металлургов, 10	Владикавказ	15:09:0010513:416	003002000000 Земли населенных пунктов	Среднеэтажная жилая застройка	2	02.050	7 792	5 422,04	42 248 535,68
5902	Республика Северная Осетия-Алания, г Владикавказ, ул.Металлургов, 4	Владикавказ	15:09:0010513:417	003002000000 Земли населенных пунктов	Среднеэтажная жилая застройка	2	02.050	4 078	5 422,04	22 111 079,12
5903	Республика Северная Осетия-Алания, г Владикавказ, ул Нартовская, 7	Владикавказ	15:09:0010513:418	003002000000 Земли населенных пунктов	Среднеэтажная жилая застройка	2	02.050	3 819	5 422,04	20 706 770,76
5904	Республика Северная Осетия-Алания, г. Владикавказ, ул. Кермененстов, 1	Владикавказ	15:09:0010513:419	003002000000 Земли населенных пунктов	Среднеэтажная жилая застройка	2	02.050	2 803	5 422,04	15 195 978,12
5905	Респ. Северная Осетия - Алания, г. Владикавказ, ул. Металлургов, 8	Владикавказ	15:09:0010513:5	003002000000 Земли населенных пунктов	Для содержания и эксплуатации существующих зданий и сооружений детского сада	3	03.050	4 520	3 160,27	14 284 420,40
5906	Российская Федерация, Республика Северная Осетия-Алания, г. Владикавказ, ул. Кермененстов, 1	Владикавказ	15:09:0010513:547	003002000000 Земли населенных пунктов	Магазины	4	04.040	125	6 506,45	813 306,25
5907	Респ. Северная Осетия - Алания, г. Владикавказ, ул. Металлургов, дом 2	Владикавказ	15:09:0010513:6	003002000000 Земли населенных пунктов	Под коммерческие объекты	4	04.040	248	6 506,45	1 613 599,60
5908	Респ. Северная Осетия - Алания, г. Владикавказ, ул. Металлургов, дом 2	Владикавказ	15:09:0010513:7	003002000000 Земли населенных пунктов	Под коммерческие объекты	4	04.040	162	6 506,45	1 054 044,90
5909	Респ. Северная Осетия - Алания, г. Владикавказ	Владикавказ	15:09:0010513:8	003002000000 Земли населенных пунктов	Улица	6	12.001	3 589	615,47	2 208 921,83
5910	Республика Северная Осетия-Алания, г Владикавказ, ул 8 Марта, д 12	Владикавказ	15:09:0010514:11	003002000000 Земли населенных пунктов	Для содержания и эксплуатации капитального гаража	7	02.071	25	3 415,89	85 397,25
5911	Респ. Северная Осетия - Алания, г. Владикавказ, ул. 8-го Марта, 12	Владикавказ	15:09:0010514:12	003002000000 Земли населенных пунктов	Эксплуатация многоэтажного дома	2	02.050	527	5 422,04	2 857 415,08
5912	Респ. Северная Осетия - Алания, г. Владикавказ, ул. 8-го Марта, 10	Владикавказ	15:09:0010514:13	003002000000 Земли населенных пунктов	Эксплуатация многоэтажного дома	2	02.050	527	5 422,04	2 857 415,08
5913	Респ. Северная Осетия - Алания, г. Владикавказ, ул. 8 Марта, 14	Владикавказ	15:09:0010514:14	003002000000 Земли населенных пунктов	Эксплуатация многоэтажного дома	2	02.050	527	5 422,04	2 857 415,08
5914	Респ. Северная Осетия - Алания, г. Владикавказ, ул. Металлургов, 3	Владикавказ	15:09:0010514:15	003002000000 Земли населенных пунктов	Эксплуатация многоквартирного дома	2	02.050	335	5 422,04	1 816 383,40
5915	Респ. Северная Осетия - Алания, г. Владикавказ, ул. Металлургов, 7	Владикавказ	15:09:0010514:16	003002000000 Земли населенных пунктов	Эксплуатация многоэтажного дома	2	02.050	335	5 422,04	1 816 383,40
5916	Респ. Северная Осетия - Алания, г. Владикавказ, ул. Металлургов, 5	Владикавказ	15:09:0010514:17	003002000000 Земли населенных пунктов	Эксплуатация многоэтажного дома	2	02.050	335	5 422,04	1 816 383,40
5917	Респ. Северная Осетия - Алания, г. Владикавказ, ул. Металлургов, 9	Владикавказ	15:09:0010514:18	003002000000 Земли населенных пунктов	Эксплуатация многоэтажного дома	2	02.050	335	5 422,04	1 816 383,40
5918	Респ. Северная Осетия - Алания, г. Владикавказ, ул. Металлургов, 11	Владикавказ	15:09:0010514:19	003002000000 Земли населенных пунктов	Эксплуатация многоквартирного дома	2	02.050	335	5 422,04	1 816 383,40
5919	Респ. Северная Осетия - Алания, г. Владикавказ, ул. Металлургов, 13	Владикавказ	15:09:0010514:20	003002000000 Земли населенных пунктов	Эксплуатация многоэтажного дома	2	02.050	527	5 422,04	2 857 415,08
5920	Респ. Северная Осетия - Алания, г. Владикавказ, ул. Металлургов, дом 1	Владикавказ	15:09:0010514:21	003002000000 Земли населенных пунктов	Эксплуатация многоэтажного дома	2	02.050	539	5 422,04	2 922 479,56
5921	Респ. Северная Осетия - Алания, г. Владикавказ, ул. 8 Марта, 13	Владикавказ	15:09:0010514:22	003002000000 Земли населенных пунктов	Для содержания и эксплуатации ТП (трансформаторная подстанция №95)	6	03.012	19	2 223,04	42 237,76
5922	Респ. Северная Осетия - Алания, г. Владикавказ, ул. Металлургов, 1	Владикавказ	15:09:0010514:23	003002000000 Земли населенных пунктов	Для содержания и эксплуатации капитального гаража	7	02.071	30	3 415,89	102 476,70
5923	Республика Северная Осетия-Алания, г. Владикавказ, ул. 8 Марта, 10	Владикавказ	15:09:0010514:358	003002000000 Земли населенных пунктов	Для содержания и эксплуатации капитального гаража	7	02.071	36	3 415,89	122 972,04
5924	Республика Северная Осетия-Алания, г. Владикавказ, ул. Металлургов, 1	Владикавказ	15:09:0010514:360	003002000000 Земли населенных пунктов	Для содержания и эксплуатации капитального гаража	7	02.071	30	3 415,89	102 476,70
5925	Республика Северная Осетия-Алания, г.Владикавказ, ул.8 Марта/Нартовская 4-6/1	Владикавказ	15:09:0010514:4	003002000000 Земли населенных пунктов	Среднеэтажная жилая застройка, размещение многоквартирных домов этажностью не выше восьми этажей	2	02.050	3 087	5 422,04	16 737 837,48
5926	Респ. Северная Осетия - Алания, г. Владикавказ, ул. Металлургов, дом 1/3,3,5,7,9,11,13/4	Владикавказ	15:09:0010514:5	003002000000 Земли населенных пунктов	Под жилую застройку	13	02.010	1 956	4 575,24	8 949 169,44
5927	Респ. Северная Осетия - Алания, г. Владикавказ, ул. 8 Марта, д 10	Владикавказ	15:09:0010514:504	003002000000 Земли населенных пунктов	Для размещения гаражей для собственных нужд	7	02.071	47	3 415,89	160 546,83
5928	Российская Федерация, Республика Северная Осетия - Алания, г. Владикавказ, ул. Металлургов, 9	Владикавказ	15:09:0010514:506	003002000000 Земли населенных пунктов	Для размещения гаражей для собственных нужд	7	02.071	33	3 415,89	112 724,37
5929	Российская Федерация, Республика Северная Осетия-Алания, г. Владикавказ, ул. 8 Марта, 10	Владикавказ	15:09:0010514:508	003002000000 Земли населенных пунктов	Для размещения гаражей для собственных нужд	7	02.071	38	3 415,89	129 803,82
5930	Российская Федерация, Республика Северная Осетия - Алания, г. Владикавказ, ул. 8 Марта, 12	Владикавказ	15:09:0010514:510	003002000000 Земли населенных пунктов	Для размещения гаражей для собственных нужд	7	02.071	39	3 415,89	133 219,71
5931	Российская Федерация, Республика Северная Осетия - Алания, г. Владикавказ, ул. 8 Марта	Владикавказ	15:09:0010514:511	003002000000 Земли населенных пунктов	Среднеэтажная жилая застройка, размещение многоквартирных домов этажностью не выше восьми этажей	2	02.050	2 219	5 422,04	12 031 506,76
5932	Респ. Северная Осетия - Алания, г. Владикавказ, ул. 8 Марта, дом 8	Владикавказ	15:09:0010514:6	003002000000 Земли населенных пунктов	Под жилую застройку	13	02.010	3 445	4 575,24	15 761 701,80
5933	Респ. Северная Осетия - Алания, г. Владикавказ	Владикавказ	15:09:0010514:7	003002000000 Земли населенных пунктов	Улица	6	12.001	3 525	615,47	2 169 531,75
5934	Респ. Северная Осетия - Алания, г. Владикавказ, ул. Металлургов, 7	Владикавказ	15:09:0010514:8	003002000000 Земли населенных пунктов	Для содержания и эксплуатации металлического гаража	7	02.071	19	3 415,89	64 901,91

№ п/п	Местоположение ЗУ	Район	Кадастровый номер ЗУ	Категория земель	Разрешенное использование по документу	Код вида разрешенного использования (в соответствии с классификатором видов разрешенного использования земельных участков)	Вид использования объектов недвижимости	Площадь	УПКС	КС
5935	Респ. Северная Осетия - Алания, г. Владикавказ, ул. Металлургов, 9	Владикавказ	15:09:0010514:9	003002000000 Земли населенных пунктов	Для содержания и эксплуатации капитального гаража	7	02:071	31	3 415,89	105 892,59
5936	Республика Северная Осетия-Алания, г Владикавказ, ул Тельмана, д 38, (с торца гаража во дворе дома № 38)	Владикавказ	15:09:0010514:1	003002000000 Земли населенных пунктов	Под строительство магазина	4	04:040	69	6 506,45	448 945,05
5937	Респ. Северная Осетия - Алания, г. Владикавказ, ул. 8 Марта, дом 9	Владикавказ	15:09:0010515:10	003002000000 Земли населенных пунктов	Для содержания и эксплуатации индивидуального жилого дома	13	02:010	773	4 575,24	3 536 660,52
5938	Респ. Северная Осетия - Алания, г. Владикавказ, ул. 8 Марта, дом 9	Владикавказ	15:09:0010515:11	003002000000 Земли населенных пунктов	Под жилую застройку	13	02:010	4 838	4 575,24	22 135 011,12
5939	Респ. Северная Осетия - Алания, г. Владикавказ, ул. 8 Марта, дом 19	Владикавказ	15:09:0010515:13	003002000000 Земли населенных пунктов	Эксплуатация многоквартирного дома	2	02:050	778	5 422,04	4 218 347,12
5940	Респ. Северная Осетия - Алания, г. Владикавказ, ул. 8 Марта, дом 17	Владикавказ	15:09:0010515:14	003002000000 Земли населенных пунктов	Эксплуатация многоквартирного дома	2	02:050	94	5 422,04	509 671,76
5941	Респ. Северная Осетия - Алания, г. Владикавказ, ул. 8-го Марта, 15	Владикавказ	15:09:0010515:15	003002000000 Земли населенных пунктов	Эксплуатация многоквартирного дома	2	02:050	92	5 422,04	498 827,68
5942	Респ. Северная Осетия - Алания, г. Владикавказ, ул. Тельмана, 38	Владикавказ	15:09:0010515:16	003002000000 Земли населенных пунктов	Эксплуатация многоквартирного дома	2	02:050	829	5 422,04	4 494 871,16
5943	Респ. Северная Осетия - Алания, г. Владикавказ, ул. Тельмана, 54	Владикавказ	15:09:0010515:17	003002000000 Земли населенных пунктов	Эксплуатация многоквартирного дома	2	02:050	840	5 422,04	4 554 513,60
5944	Респ. Северная Осетия - Алания, г. Владикавказ, ул. Тельмана, 52	Владикавказ	15:09:0010515:18	003002000000 Земли населенных пунктов	Эксплуатация многоквартирного дома	2	02:050	668	5 422,04	3 621 922,72
5945	Респ. Северная Осетия - Алания, г. Владикавказ, ул. Павлова Морозова, дом 38	Владикавказ	15:09:0010515:2	003002000000 Земли населенных пунктов	Под коммерческие объекты	4	04:040	384	6 506,45	2 498 476,80
5946	Республика Северная Осетия - Алания, г Владикавказ, ул Тельмана, 54	Владикавказ	15:09:0010515:3	003002000000 Земли населенных пунктов	Под жилую застройку	13	02:010	6 426	4 575,24	29 400 492,24
5947	Республика Северная Осетия-Алания, г Владикавказ, ул Тельмана, 54	Владикавказ	15:09:0010515:4	003002000000 Земли населенных пунктов	Под торговлю	4	04:020	9	6 506,45	58 558,05
5948	Республика Северная Осетия-Алания, г. Владикавказ, ул. 8 Марта, 15а	Владикавказ	15:09:0010515:406	003002000000 Земли населенных пунктов	Для строительства многоэтажного жилого дома	2	02:060	2 083	5 422,04	11 294 109,32
5949	Республика Северная Осетия-Алания, г. Владикавказ, ул. Тельмана, поз. 3 (напротив школы № 15)	Владикавказ	15:09:0010515:411	003002000000 Земли населенных пунктов	Для строительства многоэтажных жилых домов с торговыми помещениями	2	02:060	1 218	5 422,04	6 604 044,72
5950	Республика Северная Осетия-Алания, г. Владикавказ, ул. Тельмана, поз 3 (напротив школы № 15)	Владикавказ	15:09:0010515:412	003002000000 Земли населенных пунктов	Для строительства многоэтажных жилых домов с торговыми помещениями	2	02:060	2 258	5 422,04	12 242 966,32
5951	Республика Северная Осетия-Алания, г. Владикавказ, ул. Павлова Морозова, 38	Владикавказ	15:09:0010515:413	003002000000 Земли населенных пунктов	для содержания и эксплуатации магазина	4	04:040	371	6 506,45	2 413 892,95
5952	Респ. Северная Осетия - Алания, г. Владикавказ, ул. Тельмана	Владикавказ	15:09:0010515:6	003002000000 Земли населенных пунктов	Под жилую застройку	13	02:010	449	4 575,24	2 054 282,76
5953	Респ. Северная Осетия - Алания, г. Владикавказ, ул. Павлова Морозова	Владикавказ	15:09:0010515:7	003002000000 Земли населенных пунктов	Под промышленные объекты	6	06.000	2 407	2 494,14	6 003 394,98
5954	Российская Федерация, Республика Северная Осетия-Алания, г Владикавказ, ул 8 Марта, 11	Владикавказ	15:09:0010515:723	003002000000 Земли населенных пунктов	Для индивидуального жилищного строительства	13	02:010	645	4 575,24	2 951 029,80
5955	Российская Федерация, Республика Северная Осетия - Алания, городской округ город Владикавказ, г Владикавказ, ул. Тельмана, 38	Владикавказ	15:09:0010515:725	003002000000 Земли населенных пунктов	Для размещения гаражей для собственных нужд	7	02:071	29	3 415,89	99 060,81
5956	Респ. Северная Осетия - Алания, г. Владикавказ, ул. Пекарейская	Владикавказ	15:09:0010515:8	003002000000 Земли населенных пунктов	Под жилую застройку	13	02:010	2 867	4 575,24	13 117 213,08
5957	Респ. Северная Осетия - Алания, г. Владикавказ, ул. Тельмана	Владикавказ	15:09:0010515:9	003002000000 Земли населенных пунктов	Земли резерва	12	12.000	1 656	1,67	2 765,52
5958	Респ. Северная Осетия - Алания, г. Владикавказ, ул. Тельмана, 31	Владикавказ	15:09:0010516:1	003002000000 Земли населенных пунктов	Земли под зданиями (строениями), сооружениями	6	06.093	3 909	2 494,14	9 749 593,26
5959	Российская Федерация, Республика Северная Осетия-Алания, городской округ город Владикавказ, г. Владикавказ, ул. Николаева, земельный участок 50А	Владикавказ	15:09:0010516:10	003002000000 Земли населенных пунктов	Филиал РТПЦ	3	03:030	36 221	3 160,27	114 468 139,67
5960	Республика Северная Осетия-Алания, г Владикавказ, ул Николаева/Попова	Владикавказ	15:09:0010516:11	003002000000 Земли населенных пунктов	Под объекты связи	6	06:080	5 330	3 632,77	19 362 664,10
5961	Респ. Северная Осетия - Алания, г. Владикавказ, ул.Попова, 3"А"	Владикавказ	15:09:0010516:12	003002000000 Земли населенных пунктов	Под жилую застройку	13	02:010	4 729	4 575,24	21 636 309,96
5962	Респ. Северная Осетия - Алания, г. Владикавказ, ул. Николаева, дом 84	Владикавказ	15:09:0010516:13	003002000000 Земли населенных пунктов	Под РС многостандарт по РВ-64	6	06.080	36 660	3 632,77	133 177 348,20
5963	Респ. Северная Осетия - Алания, г. Владикавказ, ул. Тельмана/Попова	Владикавказ	15:09:0010516:14	003002000000 Земли населенных пунктов	Под жилую застройку	13	02:010	1 775	4 575,24	8 121 051,00
5964	Респ. Северная Осетия - Алания, г. Владикавказ, ул. Тельмана, 31 "в"	Владикавказ	15:09:0010516:15	003002000000 Земли населенных пунктов	Для содержания и эксплуатации существующих зданий и сооружений	3	03:030	15 960	3 160,27	50 437 909,20
5965	Респ. Северная Осетия - Алания, г. Владикавказ, ул. Тельмана, 31 "в"	Владикавказ	15:09:0010516:16	003002000000 Земли населенных пунктов	Для содержания и эксплуатации трансформаторной подстанции (ТП)	6	03.012	19	2 223,04	42 237,76
5966	Респ. Северная Осетия - Алания, г. Владикавказ, ул. Николаева, 48	Владикавказ	15:09:0010516:17	003002000000 Земли населенных пунктов	Для содержания и эксплуатации трансформаторной подстанции (ТП)	6	03.012	30	2 223,04	66 691,20
5967	Респ. Северная Осетия - Алания, г. Владикавказ, ул. Тельмана, дом 31	Владикавказ	15:09:0010516:18	003002000000 Земли населенных пунктов	Под объекты связи	6	06:080	7 135	3 632,77	25 919 813,95
5968	Респ. Северная Осетия - Алания, г. Владикавказ	Владикавказ	15:09:0010516:19	003002000000 Земли населенных пунктов	Улица	6	12:001	17 891	615,47	11 011 373,77
5969	Респ. Северная Осетия - Алания, г. Владикавказ, ул. Попова, 3а	Владикавказ	15:09:0010516:20	003002000000 Земли населенных пунктов	Для содержания и эксплуатации капитального гаража	7	02:071	24	3 415,89	81 981,36
5970	Респ. Северная Осетия - Алания, г. Владикавказ, ул. Попова, 3 "А"	Владикавказ	15:09:0010516:21	003002000000 Земли населенных пунктов	Для содержания и эксплуатации капитального гаража	7	02:071	21	3 415,89	71 733,69
5971	Респ. Северная Осетия - Алания, г. Владикавказ, ул. Николаева, 48	Владикавказ	15:09:0010516:22	003002000000 Земли населенных пунктов	Для содержания и эксплуатации капитального гаража	7	02:071	25	3 415,89	85 397,25
5972	Северная Осетия - Алания респ, г Владикавказ, ул Николаева, 48	Владикавказ	15:09:0010516:23	003002000000 Земли населенных пунктов	Для содержания и эксплуатации капитального гаража	7	02:071	25	3 415,89	85 397,25
5973	Респ. Северная Осетия - Алания, г. Владикавказ, ул. Николаева, 48	Владикавказ	15:09:0010516:24	003002000000 Земли населенных пунктов	Для содержания и эксплуатации капитального гаража	7	02:071	24	3 415,89	81 981,36
5974	Респ. Северная Осетия - Алания, г. Владикавказ, ул. Тельмана, 31 "а"	Владикавказ	15:09:0010516:25	003002000000 Земли населенных пунктов	Эксплуатация многоквартирного дома	2	02:050	178	5 422,04	965 123,12
5975	Респ. Северная Осетия - Алания, г. Владикавказ, ул. Тельмана, 31 "б"	Владикавказ	15:09:0010516:26	003002000000 Земли населенных пунктов	Эксплуатация многоквартирного дома	2	02:050	178	5 422,04	965 123,12
5976	Северная Осетия - Алания респ, г Владикавказ, ул Николаева, 48	Владикавказ	15:09:0010516:28	003002000000 Земли населенных пунктов	Для содержания и эксплуатации металлического гаража	7	02:071	18	3 415,89	61 486,02
5977	Северная Осетия - Алания респ, г. Владикавказ, ул. Николаева, 48	Владикавказ	15:09:0010516:281	003002000000 Земли населенных пунктов	Для содержания и эксплуатации капитального гаража	7	02:071	25	3 415,89	85 397,25
5978	Республика Северная Осетия-Алания, г Владикавказ, ул Попова, №3д	Владикавказ	15:09:0010516:284	003002000000 Земли населенных пунктов	Для содержания и эксплуатации капитального гаража	7	02:071	36	3 415,89	122 972,04
5979	Республика Северная Осетия-Алания, г. Владикавказ, ул. Николаева, 48	Владикавказ	15:09:0010516:299	003002000000 Земли населенных пунктов	Под строительство капитального гаража	7	02:071	24	3 415,89	81 981,36
5980	Респ. Северная Осетия - Алания, г. Владикавказ, ул. Попова, 5	Владикавказ	15:09:0010516:3	003002000000 Земли населенных пунктов	Для эксплуатации автобазы связи	6	06:080	2 552	3 632,77	9 270 829,04
5981	Республика Северная Осетия-Алания, г Владикавказ, ул Попова, 3 "а"	Владикавказ	15:09:0010516:347	003002000000 Земли населенных пунктов	Для содержания и эксплуатации капитального гаража	7	02:071	57	3 415,89	194 705,73
5982	Республика Северная Осетия-Алания, г. Владикавказ, ул. Попова, 3 "в"	Владикавказ	15:09:0010516:371	003002000000 Земли населенных пунктов	Для содержания и эксплуатации станции техобслуживания автомобилей	4	04:099	126	5 584,70	703 672,20
5983	Российская Федерация, Республика Северная Осетия-Алания, городской округ город Владикавказ, г. Владикавказ, ул. Попова, 3А	Владикавказ	15:09:0010516:4	003002000000 Земли населенных пунктов	Среднеэтажная жилая застройка	2	02:050	5 285	5 422,04	28 655 481,40
5984	Республика Северная Осетия-Алания, г.Владикавказ, ул.Тельмана, 31	Владикавказ	15:09:0010516:5	003002000000 Земли населенных пунктов	Для содержания и эксплуатации котельной	6	03:012	340	2 223,04	755 833,60
5985	Российская Федерация, Республика Северная Осетия-Алания, г. Владикавказ, ул. Попова, 56	Владикавказ	15:09:0010516:531	003002000000 Земли населенных пунктов	Для содержания и эксплуатации конторы материально-технического обеспечения (КМТО)	6	06.080	5 404	3 632,77	19 631 489,08

№ п/п	Местоположение ЗУ	Район	Кадастровый номер ЗУ	Категория земель	Разрешенное использование по документу	Код вида разрешенного использования (в соответствии с классификатором видов разрешенного использования земельных участков)	Вид использования объектов недвижимости	Площадь	УПКС	КС
5986	Республика Северная Осетия-Алания, г. Владикавказ, ул. Попова, 5 "А"	Владикавказ	15:09:0010516:532	003002000000 Земли населенных пунктов	Для содержания и эксплуатации конторы материально-технического обеспечения (ЮЖТО)	6	06:080	15	3 632,77	54 491,55
5987	Республика Северная Осетия-Алания, г. Владикавказ, ул. Тельмана	Владикавказ	15:09:0010516:533	003002000000 Земли населенных пунктов	Для содержания и эксплуатации конторы материально-технического обеспечения (ЮЖТО)	6	06:080	21	3 632,77	76 288,17
5988	Респ. Северная Осетия - Алания, г. Владикавказ, ул. Николаева, 50	Владикавказ	15:09:0010516:6	003002000000 Земли населенных пунктов	Для содержания и эксплуатации пункта технического обслуживания	6	06.000	17 900	2 494,14	44 645 106,00
5989	Республика Северная Осетия-Алания, г.Владикавказ, ул.Николаева, 52	Владикавказ	15:09:0010516:8	003002000000 Земли населенных пунктов	Для установки торгового коммерческого киоска	4	04.040	6	6 506,45	39 038,70
5990	Республика Северная Осетия - Алания, г. Владикавказ, ул. Николаева, 50	Владикавказ	15:09:0010516:9	003002000000 Земли населенных пунктов	Среднеэтажная жилая застройка	2	02:050	3 723	5 422,04	20 186 254,92
5991	Республика Северная Осетия-Алания, г Владикавказ, ул Гвардейская, д 46/2	Владикавказ	15:09:0010518:1	003002000000 Земли населенных пунктов	Для эксплуатации 60-ти квартирного жилого дома	2	02:050	1 933	5 422,04	10 480 803,32
5992	Респ. Северная Осетия - Алания, г. Владикавказ, ул. Нартовская, 16	Владикавказ	15:09:0010518:10	003002000000 Земли населенных пунктов	Многоквартирный дом	2	02.050	531	5 422,04	2 879 103,24
5993	Респ. Северная Осетия - Алания, г. Владикавказ, ул. Нартовская, дом 13	Владикавказ	15:09:0010518:12	003002000000 Земли населенных пунктов	Для содержания и эксплуатации магазина	4	04.040	765	6 506,45	4 977 434,25
5994	Республика Северная Осетия-Алания, г Владикавказ, ул Гвардейская, д 46/2	Владикавказ	15:09:0010518:13	003002000000 Земли населенных пунктов	Для содержания и эксплуатации металлического гаража	7	02:071	18	3 415,89	61 486,02
5995	Респ. Северная Осетия - Алания, г. Владикавказ, ул. Нартовская, 6	Владикавказ	15:09:0010518:14	003002000000 Земли населенных пунктов	Для содержания и эксплуатации индивидуального жилого дома	13	02:010	414	4 575,24	1 894 149,36
5996	Республика Северная Осетия-Алания, г Владикавказ, ул Нартовская, д 4-8	Владикавказ	15:09:0010518:15	003002000000 Земли населенных пунктов	Под жилую застройку	13	02.010	12 032	4 575,24	55 049 287,68
5997	Республика Северная Осетия-Алания, г. Владикавказ, ул. Гвардейская, 46/2	Владикавказ	15:09:0010518:21	003002000000 Земли населенных пунктов	Для содержания и эксплуатации металлического гаража	7	02.071	17	3 415,89	58 070,13
5998	Респ. Северная Осетия - Алания, г. Владикавказ, ул. Гвардейская, 38	Владикавказ	15:09:0010518:22	003002000000 Земли населенных пунктов	Эксплуатация многоквартирного дома	2	02:050	511	5 422,04	2 770 662,44
5999	Респ. Северная Осетия - Алания, г. Владикавказ, ул. Гвардейская, 36	Владикавказ	15:09:0010518:23	003002000000 Земли населенных пунктов	Эксплуатация многоквартирного дома	2	02:050	530	5 422,04	2 873 681,20
6000	Респ. Северная Осетия - Алания, г. Владикавказ, ул. Гвардейская, 34	Владикавказ	15:09:0010518:24	003002000000 Земли населенных пунктов	Эксплуатация многоквартирного дома	2	02.050	530	5 422,04	2 873 681,20
6001	Российская Федерация, Республика Северная Осетия - Алания, г. Владикавказ, ул. Гвардейская, 40	Владикавказ	15:09:0010518:249	003002000000 Земли населенных пунктов	Государственное управление	3	03.081	2 544	1 518,17	3 862 224,48
6002	Респ. Северная Осетия - Алания, г. Владикавказ, ул. Нартовская, дом 18	Владикавказ	15:09:0010518:25	003002000000 Земли населенных пунктов	Эксплуатация многоквартирного дома	2	02:050	531	5 422,04	2 879 103,24
6003	Российская Федерация, Республика Северная Осетия-Алания, г Владикавказ, ул Нартовская, д 10	Владикавказ	15:09:0010518:250	003002000000 Земли населенных пунктов	Магазины (Размещение объектов капитального строительства, предназначенных для продажи товаров, торговая площадь которых составляет до 5000 кв. м)	4	04:040	180	6 506,45	1 171 161,00
6004	Республика Северная Осетия - Алания, г. Владикавказ, ул. Гвардейская, 46	Владикавказ	15:09:0010518:26	003002000000 Земли населенных пунктов	Под объекты инженерного оборудования Водоснабжения	6	03.012	8	2 223,04	17 784,32
6005	Республика Северная Осетия-Алания, г Владикавказ, ул Гвардейская, д 46/2	Владикавказ	15:09:0010518:27	003002000000 Земли населенных пунктов	Для содержания и эксплуатации металлического гаража	7	02:071	18	3 415,89	61 486,02
6006	Республика Северная Осетия-Алания, г Владикавказ, ул Гвардейская, д 34,36,38,40/16,18	Владикавказ	15:09:0010518:5	003002000000 Земли населенных пунктов	Под жилую застройку	13	02:010	437	4 575,24	1 999 379,88
6007	Респ. Северная Осетия - Алания, г. Владикавказ, ул.Нартовская	Владикавказ	15:09:0010518:7	003002000000 Земли населенных пунктов	Под коммерческие объекты	4	04.000	754	6 506,45	4 905 863,30
6008	Респ. Северная Осетия - Алания, г. Владикавказ	Владикавказ	15:09:0010518:8	003002000000 Земли населенных пунктов	Улицы	6	12.001	7 559	615,47	4 652 337,73
6009	Республика Северная Осетия-Алания, г Владикавказ, ул Кирова/Нартовской, 2/15	Владикавказ	15:09:0010519:10	003002000000 Земли населенных пунктов	Для содержания и эксплуатации офисных зданий	6	06:093	6 888	2 494,14	17 179 636,32
6010	Респ. Северная Осетия - Алания, г. Владикавказ, ул. Кирова, 6	Владикавказ	15:09:0010519:11	003002000000 Земли населенных пунктов	Под гаражи	7	02:071	8 909	3 415,89	30 432 164,01
6011	Респ. Северная Осетия - Алания, г. Владикавказ, ул. Пожарского, дом 19	Владикавказ	15:09:0010519:12	003002000000 Земли населенных пунктов	Производственное помещение	6	06.000	1 285	2 494,14	3 204 969,90
6012	Респ. Северная Осетия - Алания, г. Владикавказ, ул. Пожарского	Владикавказ	15:09:0010519:14	003002000000 Земли населенных пунктов	Под промышленные объекты	6	06.000	8 448	2 494,14	21 070 494,72
6013	Респ. Северная Осетия - Алания, г. Владикавказ, ул. Пожарского, дом 19	Владикавказ	15:09:0010519:15	003002000000 Земли населенных пунктов	Под коммерческие объекты	4	04:040	95	6 506,45	618 112,75
6014	Респ. Северная Осетия - Алания, г. Владикавказ, ул. Пожарского	Владикавказ	15:09:0010519:16	003002000000 Земли населенных пунктов	Земли резерва	12	12:000	2 394	1,67	3 997,98
6015	Респ. Северная Осетия - Алания, г. Владикавказ, ул. Пожарского	Владикавказ	15:09:0010519:17	003002000000 Земли населенных пунктов	Под прокачку амортизаторов	4	04.099	13	5 584,70	72 601,10
6016	Респ. Северная Осетия - Алания, г. Владикавказ, ул. Пожарского	Владикавказ	15:09:0010519:18	003002000000 Земли населенных пунктов	Под вулканизацию	4	04.099	25	5 584,70	139 617,50
6017	Респ. Северная Осетия - Алания, г. Владикавказ, ул. Пожарского, дом 19	Владикавказ	15:09:0010519:19	003002000000 Земли населенных пунктов	Под производственные объекты	6	06:000	33 050	2 494,14	82 431 327,00
6018	Республика Северная Осетия-Алания, г Владикавказ, ул Пожарского, д 19	Владикавказ	15:09:0010519:2	003002000000 Земли населенных пунктов	Для содержания и эксплуатации мастерской по ремонту холодильников	3	03:030	1 200	2 982,12	3 578 544,00
6019	Респ. Северная Осетия - Алания, г. Владикавказ, ул. Пожарского, дом 19	Владикавказ	15:09:0010519:20	003002000000 Земли населенных пунктов	Для содержания и эксплуатации производственное помещение	6	06.000	7 137	2 494,14	17 800 677,18
6020	Республика Северная Осетия-Алания, г Владикавказ	Владикавказ	15:09:0010519:21	003002000000 Земли населенных пунктов	Улицы	6	12.001	8 344	615,47	5 135 481,68
6021	Респ. Северная Осетия - Алания, г. Владикавказ, ул. Пожарского, 19	Владикавказ	15:09:0010519:22	003002000000 Земли населенных пунктов	Для содержания и эксплуатации магазина	4	04:040	94	6 506,45	611 606,30
6022	Республика Северная Осетия - Алания, г. Владикавказ, ул. Кирова	Владикавказ	15:09:0010519:227	003002000000 Земли населенных пунктов	Для размещения гаражей для собственных нужд	7	02:071	19	3 415,89	64 901,91
6023	Респ. Северная Осетия - Алания, г. Владикавказ, ул. Пожарского, 19	Владикавказ	15:09:0010519:23	003002000000 Земли населенных пунктов	Нежилое помещение по ремонту автомобилей	4	04.099	49	5 584,70	273 650,30
6024	Российская Федерация, Республика Северная Осетия-Алания, городской округ город Владикавказ, г. Владикавказ, ул. Кирова, земельный участок 4	Владикавказ	15:09:0010519:230	003002000000 Земли населенных пунктов	Для содержания и эксплуатации существующих зданий и сооружений	3	03.080	316	1 518,17	479 741,72
6025	Российская Федерация, Республика Северная Осетия-Алания, городской округ город Владикавказ, г. Владикавказ, ул. Кирова, земельный участок 4А	Владикавказ	15:09:0010519:231	003002000000 Земли населенных пунктов	Для содержания и эксплуатации существующих зданий и сооружений	3	03:080	5 180	1 518,17	7 864 120,60
6026	Респ. Северная Осетия - Алания, г. Владикавказ, ул. Пожарского, дом 19 "а"	Владикавказ	15:09:0010519:24	003002000000 Земли населенных пунктов	Механическая мастерская	3	03:030	38	2 982,12	113 320,56
6027	Респ. Северная Осетия - Алания, г. Владикавказ, ул. Пожарского, дом 31	Владикавказ	15:09:0010519:25	003002000000 Земли населенных пунктов	Под эксплуатацию производственных помещений	6	06.000	1 239	2 494,14	3 090 239,46
6028	Респ. Северная Осетия - Алания, г. Владикавказ, ул. Пожарского, 19"а"	Владикавказ	15:09:0010519:26	003002000000 Земли населенных пунктов	Для содержания и эксплуатации автомастерских	6	06.000	1 008	2 494,14	2 514 093,12
6029	Респ. Северная Осетия - Алания, г. Владикавказ, ул. Пожарского, 19"а"	Владикавказ	15:09:0010519:27	003002000000 Земли населенных пунктов	Для содержания и эксплуатации автомастерских	6	06:000	1 140	2 494,14	2 843 319,60
6030	Респ. Северная Осетия - Алания, г. Владикавказ, ул. Пожарского, 19"а"	Владикавказ	15:09:0010519:28	003002000000 Земли населенных пунктов	Для содержания и эксплуатации автомастерских	6	06:000	133	2 494,14	331 720,62
6031	Респ. Северная Осетия - Алания, г. Владикавказ, ул. Пожарского, 19	Владикавказ	15:09:0010519:29	003002000000 Земли населенных пунктов	Для содержания и эксплуатации производственных помещений	6	06.000	6 764	2 494,14	16 870 362,96
6032	Респ. Северная Осетия - Алания, г. Владикавказ, ул. Пожарского, 19"а"	Владикавказ	15:09:0010519:3	003002000000 Земли населенных пунктов	Для содержания и эксплуатации станции технического обслуживания автомобилей и ремонтных боксов	4	04.099	1 278	5 584,70	7 137 246,60

№ п/п	Местоположение ЗУ	Район	Кадастровый номер ЗУ	Категория земель	Разрешенное использование по документу	Код вида разрешенного использования (в соответствии с классификатором видов разрешенного использования земельных участков)	Вид использования объектов недвижимости	Площадь	УПКС	КС
6033	Северная Осетия - Алания респ. г Владикавказ, ул Пожарского,19 а	Владикавказ	15:09:0010519:30	0030020000000 Земли населенных пунктов	Для содержания и эксплуатации трансформаторной подстанции (ТП-122)	6	03.012	300	2 223,04	666 912,00
6034	Респ. Северная Осетия - Алания, г. Владикавказ, ул. Пожарского, 19 "а"	Владикавказ	15:09:0010519:38	0030020000000 Земли населенных пунктов	Под производственные помещения по изготовлению пластиковых окон	6	06.000	7 368	2 494,14	18 376 823,52
6035	Респ. Северная Осетия - Алания, г. Владикавказ, ул. Пожарского, 19 "а"	Владикавказ	15:09:0010519:39	0030020000000 Земли населенных пунктов	Для содержания и эксплуатации зданий, строений и сооружений по ремонту и обслуживанию городского автотранспорта	6	06.000	1 608	2 494,14	4 010 577,12
6036	Респ. Северная Осетия - Алания, г. Владикавказ, ул. Коцоева, 2	Владикавказ	15:09:0010519:5	0030020000000 Земли населенных пунктов	Жилой дом	13	02.010	6 700	4 575,24	30 654 108,00
6037	Респ. Северная Осетия - Алания, г. Владикавказ, ул. Пожарского, 19	Владикавказ	15:09:0010519:7	0030020000000 Земли населенных пунктов	Для содержания и эксплуатации магазина	4	04.040	23	6 506,45	149 648,35
6038	Респ. Северная Осетия - Алания, г. Владикавказ, ул. Пожарского, 23	Владикавказ	15:09:0010519:8	0030020000000 Земли населенных пунктов	Для содержания и эксплуатации тепловых сетей и инженерных коммуникаций	6	06.000	9 277	2 494,14	23 138 136,78
6039	Республика Северная Осетия-Алания, г. Владикавказ, ул. Нартовская, 15	Владикавказ	15:09:0010519:84	0030020000000 Земли населенных пунктов	Для содержания и эксплуатации боксов для автомашин	4	04.099	824	5 584,70	4 601 792,80
6040	Республика Северная Осетия-Алания, г. Владикавказ, ул. Нартовская, 15	Владикавказ	15:09:0010519:85	0030020000000 Земли населенных пунктов	Для содержания и эксплуатации боксов для автомашин	4	04.099	278	5 584,70	1 552 546,60
6041	Респ. Северная Осетия - Алания, г. Владикавказ, ул. Нартовская, дом 15	Владикавказ	15:09:0010519:9	0030020000000 Земли населенных пунктов	Производственная база	6	06.000	1 102	2 494,14	2 748 542,28
6042	Респ. Северная Осетия - Алания, г. Владикавказ, ул. Тельмана, 36	Владикавказ	15:09:0010520:1	0030020000000 Земли населенных пунктов	Для размещения торгового павильона	4	04.030	6	6 506,45	39 038,70
6043	Респ. Северная Осетия - Алания, г. Владикавказ, ул. Гвардейская, дом 51	Владикавказ	15:09:0010520:10	0030020000000 Земли населенных пунктов	Под жилую застройку	13	02.010	13 715	4 575,24	62 749 416,60
6044	Респ. Северная Осетия - Алания, г. Владикавказ, ул. Гвардейская, 45	Владикавказ	15:09:0010520:1011	0030020000000 Земли населенных пунктов	Гаражи на отдельных земельных участках	7	02.071	29	3 415,89	99 060,81
6045	Респ. Северная Осетия - Алания, г. Владикавказ, ул. Цаликова, дом 64	Владикавказ	15:09:0010520:11	0030020000000 Земли населенных пунктов	Под жилую застройку	13	02.010	13 715	4 575,24	62 749 416,60
6046	Республика Северная Осетия - Алания, г Владикавказ, ул Гвардейская 45	Владикавказ	15:09:0010520:1101	0030020000000 Земли населенных пунктов	Для размещения гаражей для собственных нужд	7	02.071	26	3 415,89	88 813,14
6047	Республика Северная Осетия - Алания, г Владикавказ, ул Гвардейская 45	Владикавказ	15:09:0010520:1102	0030020000000 Земли населенных пунктов	Для размещения гаражей для собственных нужд	7	02.071	31	3 415,89	105 892,59
6048	Российская Федерация, Республика Северная Осетия - Алания, г. Владикавказ, ул. Гвардейская, 43	Владикавказ	15:09:0010520:1106	0030020000000 Земли населенных пунктов	Для размещения гаражей для собственных нужд	7	02.071	29	3 415,89	99 060,81
6049	Российская Федерация, Республика Северная Осетия - Алания, г. Владикавказ, ул. Тельмана, 32	Владикавказ	15:09:0010520:1108	0030020000000 Земли населенных пунктов	Для размещения гаражей для собственных нужд	7	02.071	25	3 415,89	85 397,25
6050	Республика Северная Осетия-Алания, г. Владикавказ, ул. Цаликова, 52	Владикавказ	15:09:0010520:12	0030020000000 Земли населенных пунктов	Для содержания и эксплуатации жилого дома	13	02.010	821	4 575,24	3 756 272,04
6051	Респ. Северная Осетия - Алания, г. Владикавказ, ул. Цаликова, дом 54	Владикавказ	15:09:0010520:13	0030020000000 Земли населенных пунктов	ИЖС	13	02.010	675	4 575,24	3 088 287,00
6052	Респ. Северная Осетия - Алания, г. Владикавказ, ул. Цаликова, 54	Владикавказ	15:09:0010520:14	0030020000000 Земли населенных пунктов	Для содержания и эксплуатации индивидуального жилого дома	13	02.010	649	4 575,24	2 969 330,76
6053	Респ. Северная Осетия - Алания, г. Владикавказ, ул. Цаликова, дом 56	Владикавказ	15:09:0010520:15	0030020000000 Земли населенных пунктов	Индивидуальное жилищное строительство	13	02.010	765	4 575,24	3 500 058,60
6054	Респ. Северная Осетия - Алания, г. Владикавказ, ул. Цаликова, 58	Владикавказ	15:09:0010520:16	0030020000000 Земли населенных пунктов	Для содержания и эксплуатации индивидуального жилого дома	13	02.010	888	4 575,24	4 062 813,12
6055	Респ. Северная Осетия - Алания, г. Владикавказ, ул. Цаликова, 60	Владикавказ	15:09:0010520:17	0030020000000 Земли населенных пунктов	Индивидуальное жилищное строительство	13	02.010	1 336	4 575,24	6 112 520,64
6056	Северная Осетия - Алания респ. г Владикавказ, ул. Цаликова, 62 "б"	Владикавказ	15:09:0010520:18	0030020000000 Земли населенных пунктов	Для содержания и эксплуатации жилого дома	13	02.010	902	4 575,24	4 126 866,48
6057	Респ. Северная Осетия - Алания, г. Владикавказ, ул. Гвардейская, 47	Владикавказ	15:09:0010520:2	0030020000000 Земли населенных пунктов	Для содержания и эксплуатации котельной	6	03.012	176	2 223,04	391 255,04
6058	Респ. Северная Осетия - Алания, г. Владикавказ, ул. Гвардейская, 47	Владикавказ	15:09:0010520:20	0030020000000 Земли населенных пунктов	Для содержания и эксплуатации трансформаторной подстанции (ТП)	6	03.012	50	2 223,04	111 152,00
6059	Респ. Северная Осетия - Алания, г. Владикавказ	Владикавказ	15:09:0010520:21	0030020000000 Земли населенных пунктов	Улица	6	12.001	16 474	615,47	10 139 252,78
6060	Респ. Северная Осетия - Алания, г. Владикавказ, ул. Тельмана, 32 "а"	Владикавказ	15:09:0010520:22	0030020000000 Земли населенных пунктов	Для содержания и эксплуатации капитального гаража	7	02.071	23	3 415,89	78 565,47
6061	Республика Северная Осетия-Алания, г Владикавказ, ул Тельмана, д 34а	Владикавказ	15:09:0010520:23	0030020000000 Земли населенных пунктов	Для содержания и эксплуатации капитального гаража	7	02.071	21	3 415,89	71 733,69
6062	Респ. Северная Осетия - Алания, г. Владикавказ, ул. Тельмана, 32 а	Владикавказ	15:09:0010520:24	0030020000000 Земли населенных пунктов	Для содержания и эксплуатации металлического гаража	7	02.071	19	3 415,89	64 901,91
6063	Респ. Северная Осетия - Алания, г. Владикавказ, ул. Тельмана, 32 а	Владикавказ	15:09:0010520:25	0030020000000 Земли населенных пунктов	Для содержания и эксплуатации металлического гаража	7	02.071	15	3 415,89	51 238,35
6064	Респ. Северная Осетия - Алания, г. Владикавказ, ул. Цаликова, дом 62	Владикавказ	15:09:0010520:26	0030020000000 Земли населенных пунктов	Для содержания и эксплуатации индивидуального жилого дома	13	02.010	1 136	4 575,24	5 197 472,64
6065	Респ. Северная Осетия - Алания, г. Владикавказ, ул. Цаликова, дом 62 "б"	Владикавказ	15:09:0010520:27	0030020000000 Земли населенных пунктов	Для жилищного строительства	13	02.010	776	4 575,24	3 550 386,24
6066	Респ. Северная Осетия - Алания, г. Владикавказ, ул. Тельмана, дом 32 "б"	Владикавказ	15:09:0010520:28	0030020000000 Земли населенных пунктов	Для индивидуальной жилой застройки	13	02.010	1 854	4 575,24	8 482 494,96
6067	Респ. Северная Осетия - Алания, г. Владикавказ, ул. Цаликова, 54 "а"	Владикавказ	15:09:0010520:29	0030020000000 Земли населенных пунктов	Для содержания и эксплуатации индивидуального жилого дома	13	02.010	275	4 575,24	1 258 191,00
6068	Респ. Северная Осетия - Алания, г. Владикавказ, ул. Гвардейская, 45	Владикавказ	15:09:0010520:30	0030020000000 Земли населенных пунктов	Для содержания и эксплуатации металлического гаража	7	02.071	19	3 415,89	64 901,91
6069	Респ. Северная Осетия - Алания, г. Владикавказ, ул. Тельмана, 34	Владикавказ	15:09:0010520:31	0030020000000 Земли населенных пунктов	Для содержания и эксплуатации капитального гаража	7	02.071	20	3 415,89	68 317,80
6070	Респ. Северная Осетия - Алания, г. Владикавказ, ул. Тельмана, дом 32	Владикавказ	15:09:0010520:33	0030020000000 Земли населенных пунктов	Для содержания и эксплуатации металлического гаража	7	02.071	15	3 415,89	51 238,35
6071	Респ. Северная Осетия - Алания, г. Владикавказ, ул. Тельмана, 32	Владикавказ	15:09:0010520:34	0030020000000 Земли населенных пунктов	Для содержания и эксплуатации капитального гаража	7	02.071	18	3 415,89	61 486,02
6072	Респ. Северная Осетия - Алания, г. Владикавказ, ул. Гвардейская, 45 А	Владикавказ	15:09:0010520:35	0030020000000 Земли населенных пунктов	Эксплуатация многоквартирного дома	2	02.050	844	5 422,04	4 576 201,76
6073	Респ. Северная Осетия - Алания, г. Владикавказ, ул. Гвардейская, 45	Владикавказ	15:09:0010520:36	0030020000000 Земли населенных пунктов	Эксплуатация многоквартирного дома	2	02.050	841	5 422,04	4 559 935,64
6074	Респ. Северная Осетия - Алания, г. Владикавказ, ул. Гвардейская, 49	Владикавказ	15:09:0010520:37	0030020000000 Земли населенных пунктов	Эксплуатация многоквартирного дома	2	02.050	522	5 422,04	2 830 304,88
6075	Респ. Северная Осетия - Алания, г. Владикавказ, ул. Гвардейская, 43	Владикавказ	15:09:0010520:38	0030020000000 Земли населенных пунктов	Эксплуатация многоквартирного дома	2	02.050	758	5 422,04	4 109 906,32
6076	Респ. Северная Осетия - Алания, г. Владикавказ, ул. Тельмана, 34	Владикавказ	15:09:0010520:39	0030020000000 Земли населенных пунктов	Эксплуатация многоквартирного дома	2	02.050	479	5 422,04	2 597 157,16
6077	Республика Северная Осетия-Алания, г Владикавказ, ул Пожарского/Гвардейской, 21/37	Владикавказ	15:09:0010520:4	0030020000000 Земли населенных пунктов	Для содержания и эксплуатации существующих зданий и сооружений школы	3	03.050	12 156	3 160,27	38 416 242,12

№ пп	Местоположение ЗУ	Район	Кадастровый номер ЗУ	Категория земель	Разрешенное использование по документу	Код вида разрешенного использования (в соответствии с классификатором видов разрешенного использования земельных участков)	Вид использования объектов недвижимости	Площадь	УПКС	КС
6078	Респ. Северная Осетия - Алания, г. Владикавказ, ул. Тельмана, 36	Владикавказ	15:09:0010520:40	003002000000 Земли населенных пунктов	Эксплуатация многоквартирного дома	2	02.050	798	5 422,04	4 326 787,92
6079	Респ. Северная Осетия - Алания, г. Владикавказ, ул. Тельмана, 34 "а"	Владикавказ	15:09:0010520:41	003002000000 Земли населенных пунктов	Эксплуатация многоквартирного дома	2	02.050	479	5 422,04	2 597 157,16
6080	Респ. Северная Осетия - Алания, г. Владикавказ, ул. Тельмана, 32 "а"	Владикавказ	15:09:0010520:42	003002000000 Земли населенных пунктов	Эксплуатация многоквартирного дома	2	02.050	479	5 422,04	2 597 157,16
6081	Респ. Северная Осетия - Алания, г. Владикавказ, ул. Тельмана, 32	Владикавказ	15:09:0010520:43	003002000000 Земли населенных пунктов	Эксплуатация многоквартирного дома	2	02.050	802	5 422,04	4 348 476,08
6082	Респ. Северная Осетия - Алания, г. Владикавказ, ул. Пожарского, 21	Владикавказ	15:09:0010520:45	003002000000 Земли населенных пунктов	Для содержания и эксплуатации трансформаторной подстанции (ТП-124)	6	03.012	33	2 223,04	73 360,32
6083	Республика Северная Осетия - Алания, г. Владикавказ, ул. Гвардейская, 45	Владикавказ	15:09:0010520:46	003002000000 Земли населенных пунктов	Под объекты инженерного оборудования Водоснабжения	6	03.012	8	2 223,04	17 784,32
6084	Северная Осетия - Алания респ, г Владикавказ, ул Гвардейская, 45 "а"	Владикавказ	15:09:0010520:47	003002000000 Земли населенных пунктов	Для содержания и эксплуатации капитального гаража	7	02.071	17	3 415,89	58 070,13
6085	Северная Осетия - Алания респ. г. Владикавказ, ул. Гвардейская, 49	Владикавказ	15:09:0010520:48	003002000000 Земли населенных пунктов	Для содержания и эксплуатации капитального гаража	7	02.071	19	3 415,89	64 901,91
6086	Респ. Северная Осетия - Алания, г. Владикавказ, ул. Гвардейская	Владикавказ	15:09:0010520:5	003002000000 Земли населенных пунктов	Под жилую застройку	13	02.010	7 906	4 575,24	36 171 847,44
6087	Северная Осетия - Алания респ, г. Владикавказ, ул. Гвардейская, 45	Владикавказ	15:09:0010520:50	003002000000 Земли населенных пунктов	Для содержания и эксплуатации капитального гаража	7	02.071	48	3 415,89	163 962,72
6088	Северная Осетия - Алания респ, г. Владикавказ, ул. Гвардейская, 45	Владикавказ	15:09:0010520:51	003002000000 Земли населенных пунктов	Для содержания и эксплуатации капитального гаража	7	02.071	48	3 415,89	163 962,72
6089	Респ. Северная Осетия - Алания, г. Владикавказ, ул. Гвардейская, дом 17	Владикавказ	15:09:0010520:6	003002000000 Земли населенных пунктов	Под банно-прачечный комбинат	3	03.033	7 892	2 982,12	23 534 891,04
6090	Республика Северная Осетия-Алания, г Владикавказ, ул Пожарского, д 31	Владикавказ	15:09:0010520:7	003002000000 Земли населенных пунктов	Для содержания и эксплуатации бокса по ремонту автомобилей	4	04.099	43	5 584,70	240 142,10
6091	Респ. Северная Осетия - Алания, г. Владикавказ, ул. Гвардейская, 47	Владикавказ	15:09:0010520:8	003002000000 Земли населенных пунктов	Для эксплуатации бани	3	03.032	967	2 982,12	2 883 710,04
6092	Республика Северная Осетия-Алания, г. Владикавказ, ул. Гвардейская, 47	Владикавказ	15:09:0010520:878	003002000000 Земли населенных пунктов	Для содержания и эксплуатации нежилого здания (складского помещения)	6	06.093	1 340	2 494,14	3 342 147,60
6093	Республика Северная Осетия-Алания, г. Владикавказ, ул. Гвардейская, 47	Владикавказ	15:09:0010520:882	003002000000 Земли населенных пунктов	Для содержания и эксплуатации банно-прачечного комбината	3	03.033	6 229	2 982,12	18 575 625,48
6094	Республика Северная Осетия-Алания, г. Владикавказ, ул. Гвардейская, 43	Владикавказ	15:09:0010520:892	003002000000 Земли населенных пунктов	Для содержания и эксплуатации капитального гаража	7	02.071	30	3 415,89	102 476,70
6095	Респ. Северная Осетия - Алания, г. Владикавказ, ул. Тельмана, дом 32,34,36	Владикавказ	15:09:0010520:9	003002000000 Земли населенных пунктов	Под жилую застройку	13	02.010	7 641	4 575,24	34 959 408,84
6096	Республика Северная Осетия-Алания, г Владикавказ, ул Тельмана/Пожарского	Владикавказ	15:09:0010521:10	003002000000 Земли населенных пунктов	Для содержания и эксплуатации автозаправочной станции, мойки автомашин, кафе и магазина	4	04.095	5 207	9 271,69	48 277 689,83
6097	Северная Осетия - Алания респ. г. Владикавказ, ул. Тельмана/ул. Пожарского	Владикавказ	15:09:0010521:11	003002000000 Земли населенных пунктов	Для благоустройства территории, использования, охраны, защиты и воспроизводства городской лесопарковой зоны	5	12.003	16 643	975,97	16 243 068,71
6098	Республика Северная Осетия-Алания, г. Владикавказ, ул. Тельмана/Пожарского	Владикавказ	15:09:0010521:100	003002000000 Земли населенных пунктов	предоставление коммунальных услуг	6	03.012	127	2 223,04	282 326,08
6099	Северная Осетия-Алания респ. г. Владикавказ, ул. Цаллокова, (район АЗС)	Владикавказ	15:09:0010521:18	003002000000 Земли населенных пунктов	Для установки павильона для оказания прочих услуг	4	04.000	100	6 506,45	650 645,00
6100	Респ. Северная Осетия - Алания, г. Владикавказ, ул. Пацикова	Владикавказ	15:09:0010521:2	003002000000 Земли населенных пунктов	Под строительство магазина	4	04.040	32	6 506,45	208 206,40
6101	Республика Северная Осетия-Алания, г Владикавказ, ул Тельмана/Пожарского	Владикавказ	15:09:0010521:3	003002000000 Земли населенных пунктов	Для установки торгового коммерческого киоска	4	04.040	6	6 506,45	39 038,70
6102	Респ. Северная Осетия - Алания, г. Владикавказ, ул. Плиева Мамсыра, 4	Владикавказ	15:09:0010521:4	003002000000 Земли населенных пунктов	для жилищного строительства	13	02.010	620	4 575,24	2 836 648,80
6103	Респ. Северная Осетия - Алания, г. Владикавказ, ул. Пожарского	Владикавказ	15:09:0010521:5	003002000000 Земли населенных пунктов	Под сквер	5	12.003	23 978	975,97	23 401 808,66
6104	Респ. Северная Осетия - Алания, г. Владикавказ, ул. Пожарского	Владикавказ	15:09:0010521:6	003002000000 Земли населенных пунктов	Под объекты инженерных коммуникаций	6	03.012	192	2 223,04	426 823,68
6105	Респ. Северная Осетия - Алания, г. Владикавказ, ул. Пожарского	Владикавказ	15:09:0010521:7	003002000000 Земли населенных пунктов	Под жилую застройку	13	02.010	3 408	4 575,24	15 592 417,92
6106	Респ. Северная Осетия - Алания, г. Владикавказ	Владикавказ	15:09:0010521:8	003002000000 Земли населенных пунктов	Улица	6	12.001	12 175	615,47	7 493 347,25
6107	Республика Северная Осетия-Алания, г Владикавказ, ул Тельмана/Пожарского	Владикавказ	15:09:0010521:9	003002000000 Земли населенных пунктов	Для содержания и эксплуатации автозаправочной станции, мойки автомашин, кафе и магазина	4	04.095	3 384	9 271,69	31 375 398,96
6108	Республика Северная Осетия-Алания, г. Владикавказ, ул. Пожарского, 11	Владикавказ	15:09:0010522:101	003002000000 Земли населенных пунктов	Для содержания и эксплуатации капитального гаража	7	02.071	22	3 415,89	75 149,58
6109	Респ. Северная Осетия - Алания, г. Владикавказ, ул. Николаева, 42	Владикавказ	15:09:0010522:11	003002000000 Земли населенных пунктов	Для установки мастерской по ремонту обуви	3	03.031	14	2 982,12	41 749,68
6110	Респ. Северная Осетия - Алания, г. Владикавказ, ул. Николаева, 40	Владикавказ	15:09:0010522:12	003002000000 Земли населенных пунктов	Для установки торгового киоска по реализации плодоовощной продукции	4	04.040	12	6 506,45	78 077,40
6111	Респ. Северная Осетия - Алания, г. Владикавказ, ул. Николаева	Владикавказ	15:09:0010522:13	003002000000 Земли населенных пунктов	Под коттеджную	6	03.012	4 106	2 223,04	9 127 802,24
6112	Республика Северная Осетия-Алания, г Владикавказ, ул Попова	Владикавказ	15:09:0010522:14	003002000000 Земли населенных пунктов	Под жилую застройку	13	02.010	3 197	4 575,24	14 627 042,28
6113	Респ. Северная Осетия - Алания, г. Владикавказ, ул. Попова	Владикавказ	15:09:0010522:15	003002000000 Земли населенных пунктов	Под жилую застройку	13	02.010	2 783	4 575,24	12 732 892,92
6114	Респ. Северная Осетия - Алания, г. Владикавказ, ул. Пожарского	Владикавказ	15:09:0010522:16	003002000000 Земли населенных пунктов	Под жилую застройку	13	02.010	7 667	4 575,24	35 078 365,08
6115	Республика Северная Осетия - Алания, г. Владикавказ, ул. Пожарского, 13	Владикавказ	15:09:0010522:17	003002000000 Земли населенных пунктов	ТП-109	6	03.012	43	2 223,04	95 590,72
6116	Респ. Северная Осетия - Алания, г. Владикавказ, ул. Николаева, дом 40	Владикавказ	15:09:0010522:18	003002000000 Земли населенных пунктов	ЖЖС	13	02.010	100	4 575,24	457 524,00
6117	Респ. Северная Осетия - Алания, г. Владикавказ	Владикавказ	15:09:0010522:19	003002000000 Земли населенных пунктов	Улица	6	12.001	19 281	615,47	11 866 877,07
6118	Республика Северная Осетия-Алания, г Владикавказ, ул Николаева/Котовского	Владикавказ	15:09:0010522:20	003002000000 Земли населенных пунктов	Для установки торговых киосков по реализации хлебобулочных изделий	4	04.040	4	6 506,45	26 025,80
6119	Респ. Северная Осетия - Алания, г. Владикавказ, ул. Пожарского, дом 14	Владикавказ	15:09:0010522:21	003002000000 Земли населенных пунктов	Для установки и эксплуатации платежного терминала самообслуживания	4	04.010	1	6 506,45	6 506,45
6120	Респ. Северная Осетия - Алания, г. Владикавказ, ул. Пожарского, дом 9	Владикавказ	15:09:0010522:22	003002000000 Земли населенных пунктов	Для содержания и эксплуатации капитального гаража	7	02.071	27	3 415,89	92 229,03
6121	Республика Северная Осетия-Алания, г Владикавказ, ул Космонавта Николаева, д 44	Владикавказ	15:09:0010522:23	003002000000 Земли населенных пунктов	Для установки и эксплуатации платежных терминалов самообслуживания	4	04.010	1	6 506,45	6 506,45
6122	Респ. Северная Осетия - Алания, г. Владикавказ, ул. Пожарского, 11	Владикавказ	15:09:0010522:24	003002000000 Земли населенных пунктов	Для содержания и эксплуатации капитального гаража	7	02.071	35	3 415,89	119 556,15
6123	Респ. Северная Осетия - Алания, г. Владикавказ, ул. Пожарского, дом 9	Владикавказ	15:09:0010522:25	003002000000 Земли населенных пунктов	Для содержания и эксплуатации капитального гаража	7	02.071	39	3 415,89	133 219,71
6124	Республика Северная Осетия-Алания, г Владикавказ, ул Пожарского, 13, гараж бн	Владикавказ	15:09:0010522:26	003002000000 Земли населенных пунктов	Под содержания и эксплуатации гаража	7	02.071	35	3 415,89	119 556,15
6125	Респ. Северная Осетия - Алания, г. Владикавказ, ул. Пожарского, 11	Владикавказ	15:09:0010522:27	003002000000 Земли населенных пунктов	Эксплуатация многоквартирного дома	2	02.050	870	5 422,04	4 717 174,80

№ п/п	Местоположение ЗУ	Район	Кадастровый номер ЗУ	Категория земель	Разрешенное использование по документу	Код вида разрешенного использования (в соответствии с классификатором видов разрешенного использования земельных участков)	Вид использования объектов недвижимости	Площадь	УПКС	КС
6126	Респ. Северная Осетия - Алания, г. Владикавказ, ул. Николаева, 44 корп. 4 (многоквартирный дом)	Владикавказ	15:09:0010522:28	003002000000 Земли населенных пунктов	Эксплуатация многоквартирного дома	2	02.050	1 287	5 422,04	6 813 501,28
6127	Респ. Северная Осетия - Алания, г. Владикавказ, ул. Николаева, 44 корп.6 (многоквартирный дом)	Владикавказ	15:09:0010522:29	003002000000 Земли населенных пунктов	Эксплуатация многоквартирного дома	2	02.050	289	5 422,04	1 566 969,56
6128	Респ. Северная Осетия - Алания, г. Владикавказ, ул. Николаева, 44	Владикавказ	15:09:0010522:3	003002000000 Земли населенных пунктов	Студгородок СКГТУ	3	03.050	1 Мь 886	1 160,27	138 917 250,22
6129	Респ. Северная Осетия - Алания, г. Владикавказ, ул. Николаева, 44 корп. 7 (многоквартирный дом)	Владикавказ	15:09:0010522:30	003002000000 Земли населенных пунктов	Эксплуатация многоквартирного дома	2	02.050	289	5 422,04	1 566 969,56
6130	Респ. Северная Осетия - Алания, г. Владикавказ, ул. Пожарского, 9	Владикавказ	15:09:0010522:31	003002000000 Земли населенных пунктов	Эксплуатация многоквартирного дома	2	02.050	856	5 422,04	4 641 266,24
6131	Респ. Северная Осетия - Алания, г. Владикавказ, ул. Пожарского, 13	Владикавказ	15:09:0010522:32	003002000000 Земли населенных пунктов	Эксплуатация многоквартирного дома	2	02.050	513	5 422,04	2 781 596,52
6132	Северная Осетия - Алания респ, г Владикавказ, ул Пожарского, 13	Владикавказ	15:09:0010522:34	003002000000 Земли населенных пунктов	Для содержания и эксплуатации капитального гаража	7	02.071	41	3 115,89	149 351,49
6133	Северная Осетия - Алания респ, г Владикавказ, ул. Пожарского, 9	Владикавказ	15:09:0010522:35	003002000000 Земли населенных пунктов	Для содержания и эксплуатации капитального гаража	7	02.071	19	3 115,89	69 061,91
6134	Респ. Северная Осетия - Алания, г. Владикавказ, ул. Пожарского, 9	Владикавказ	15:09:0010522:351	003002000000 Земли населенных пунктов	Для содержания и эксплуатации металлического гаража	7	02.071	42	3 115,89	109 938,48
6135	Республика Северная Осетия-Алания, г. Владикавказ, ул. Пожарского, 9	Владикавказ	15:09:0010522:352	003002000000 Земли населенных пунктов	Для содержания и эксплуатации капитального гаража	7	02.071	18	3 115,89	61 186,02
6136	Северная Осетия - Алания респ, г Владикавказ, ул Пожарского, 9	Владикавказ	15:09:0010522:36	003002000000 Земли населенных пунктов	Для содержания и эксплуатации металлического гаража	7	02.071	18	3 115,89	61 186,02
6137	Республика Северная Осетия-Алания, г. Владикавказ, ул. Николаева, 40	Владикавказ	15:09:0010522:367	003002000000 Земли населенных пунктов	Для содержания и эксплуатации магазина	4	04.040	233	6 536,15	1 516 002,85
6138	Республика Северная Осетия-Алания, г. Владикавказ, ул. Тельмана, 31 "а"	Владикавказ	15:09:0010522:397	003002000000 Земли населенных пунктов	для содержания и эксплуатации многоквартирного жилого дома	2	02.050	1 001	5 422,04	5 418 726,16
6139	Республика Северная Осетия-Алания, г.Владикавказ, ул.Николаева, 44	Владикавказ	15:09:0010522:5	003002000000 Земли населенных пунктов	Для содержания и эксплуатации котельной	6	03.012	3 991	1 223,04	4 882 152,64
6140	Республика Северная Осетия - Алания, г. Владикавказ, ул. Тельмана, 31 "а"	Владикавказ	15:09:0010522:510	003002000000 Земли населенных пунктов	Для содержания и эксплуатации индивидуального жилого дома	13	02.010	147	1 575,21	672 560,28
6141	Республика Северная Осетия - Алания, г. Владикавказ, ул. Николаева	Владикавказ	15:09:0010522:544	003002000000 Земли населенных пунктов	для размещения гаражей для собственных нужд	7	02.071	28	3 115,89	86 813,14
6142	Российская Федерация, Республика Северная Осетия - Алания, г. Владикавказ, ул. Пожарского, 13	Владикавказ	15:09:0010522:547	003002000000 Земли населенных пунктов	Для размещения гаражей для собственных нужд	7	02.071	46	3 115,89	143 297,04
6143	Российская Федерация, Республика Северная Осетия-Алания, г. Владикавказ, ул. Пожарского, 9	Владикавказ	15:09:0010522:548	003002000000 Земли населенных пунктов	Для размещения гаражей для собственных нужд	7	02.071	87	3 115,89	361 536,63
6144	Российская Федерация, Республика Северная Осетия - Алания, г. Владикавказ, ул. Пожарского, 11	Владикавказ	15:09:0010522:551	003002000000 Земли населенных пунктов	Для размещения гаражей для собственных нужд	7	02.071	33	3 115,89	102 176,70
6145	Респ. Северная Осетия - Алания, г. Владикавказ, ул. Николаева, рын СКГТУ	Владикавказ	15:09:0010522:6	003002000000 Земли населенных пунктов	Для установки и эксплуатации киоска хлебобулочных изделий	4	04.040	3	6 536,15	19 519,35
6146	Респ. Северная Осетия - Алания, г. Владикавказ, ул. Николаева, 40	Владикавказ	15:09:0010522:7	003002000000 Земли населенных пунктов	Для содержания и эксплуатации торгового овощного павильона	4	04.020	12	6 536,15	78 417,46
6147	Респ. Северная Осетия - Алания, г. Владикавказ, ул. Тельмана, 27 "а"	Владикавказ	15:09:0010522:8	003002000000 Земли населенных пунктов	Для строительства торгово-офисного здания	4	04.040	650	6 536,15	4 249 192,50
6148	Респ. Северная Осетия - Алания, г. Владикавказ, ул. Николаева, 44	Владикавказ	15:09:0010522:86	003002000000 Земли населенных пунктов	Студгородок СКГТУ	3	03.050	2 052	1 160,27	2 381 871,24
6149	Респ. Северная Осетия - Алания, г. Владикавказ, ул. Николаева, 44	Владикавказ	15:09:0010522:87	003002000000 Земли населенных пунктов	Студгородок СКГТУ	3	03.050	830	1 160,27	2 624 062,10
6150	Респ. Северная Осетия - Алания, г. Владикавказ, ул. Николаева, 44	Владикавказ	15:09:0010522:88	003002000000 Земли населенных пунктов	Студгородок СКГТУ	3	03.050	7 120	1 160,27	22 501 122,80
6151	Респ. Северная Осетия-Алания, г. Владикавказ, ул. Пожарского, 11	Владикавказ	15:09:0010522:97	003002000000 Земли населенных пунктов	Для содержания и эксплуатации капитального гаража	7	02.071	44	3 115,89	112 724,87
6152	Республика Северная Осетия-Алания, г. Владикавказ, ул. Тельмана, 45	Владикавказ	15:09:0010601:105	003002000000 Земли населенных пунктов	Для содержания и эксплуатации производственных помещений	6	06.000	456	1 513,99	675 267,62
6153	Российская Федерация, Республика Северная Осетия - Алания, г. Владикавказ, ул. Тельмана, 49	Владикавказ	15:09:0010601:11	003002000000 Земли населенных пунктов	Склады	6	06.000	18 576	1 513,99	28 687 301,24
6154	Республика Северная Осетия-Алания, г. Владикавказ, ул. Тельмана, 45	Владикавказ	15:09:0010601:115	003002000000 Земли населенных пунктов	Для содержания и эксплуатации производственных помещений	6	06.000	4 660	1 513,99	7 225 671,26
6155	Респ. Северная Осетия - Алания, г. Владикавказ, ул. Тельмана, дом 49	Владикавказ	15:09:0010601:13	003002000000 Земли населенных пунктов	Строительство жилых	6	07.010	7	613,47	4 629,01
6156	Респ. Северная Осетия - Алания, г. Владикавказ, ул. Тельмана	Владикавказ	15:09:0010601:14	003002000000 Земли населенных пунктов	Эксплуатация железнодорожного	6	07.010	3 272	613,47	2 007 617,84
6157	Северная Осетия-Алания респ, г. Владикавказ, ул Тельмана, 47 "а"	Владикавказ	15:09:0010601:156	003002000000 Земли населенных пунктов	Для содержания и эксплуатации здания по переработке сельскохозяйственной продукции	1	01.150	3 997	1 028,61	1 111 477,38
6158	Республика Северная Осетия-Алания, г. Владикавказ, ул Тельмана, д 47а	Владикавказ	15:09:0010601:158	003002000000 Земли населенных пунктов	для содержания и эксплуатации производственных зданий	6	06.000	474	1 513,99	717 608,27
6159	Республика Северная Осетия-Алания, г Владикавказ, ул Тельмана, 47а	Владикавказ	15:09:0010601:16	003002000000 Земли населенных пунктов	Эксплуатация зданий и сооружений птицекомбината	6	06.040	29 242	1 513,99	44 262 155,58
6160	Республика Северная Осетия-Алания, г. Владикавказ, ул. Тельмана, 47	Владикавказ	15:09:0010601:160	003002000000 Земли населенных пунктов	Для содержания и эксплуатации производственного здания	6	06.000	4 536	1 513,99	6 866 271,78
6161	Республика Северная Осетия-Алания, г. Владикавказ, ул. Тельмана, 47	Владикавказ	15:09:0010601:161	003002000000 Земли населенных пунктов	Для содержания и эксплуатации производственного здания	6	06.000	2 164	1 513,99	3 276 562,39
6162	Северная Осетия-Алания респ, г. Владикавказ, ул Тельмана, 47 "а"	Владикавказ	15:09:0010601:163	003002000000 Земли населенных пунктов	Для содержания и эксплуатации производственных зданий	6	06.000	4 067	1 513,99	6 156 591,33
6163	Северная Осетия-Алания респ. г. Владикавказ, ул. Тельмана, 47 "а"	Владикавказ	15:09:0010601:164	003002000000 Земли населенных пунктов	Для содержания и эксплуатации производственных зданий	6	06.000	1 441	1 513,99	2 224 689,59
6164	Республика Северная Осетия-Алания, г Владикавказ, ул Тельмана, д 47а	Владикавказ	15:09:0010601:166	003002000000 Земли населенных пунктов	Для содержания и эксплуатации объектов сельскохозяйственного использования	1	01.150	207	1 028,61	212 928,28
6165	Республика Северная Осетия-Алания, г Владикавказ, ул Тельмана, д 47а	Владикавказ	15:09:0010601:167	003002000000 Земли населенных пунктов	Для содержания и эксплуатации объектов сельскохозяйственного использования	1	01.150	150	1 028,61	162 888,00
6166	Российская Федерация, Республика Северная Осетия - Алания, г. Владикавказ, ул. Тельмана, 47А	Владикавказ	15:09:0010601:168	003002000000 Земли населенных пунктов	Склады	6	06.000	8 637	1 513,99	13 074 239,63
6167	Респ. Северная Осетия - Алания, г. Владикавказ, ул. Тельмана, 47	Владикавказ	15:09:0010601:18	003002000000 Земли населенных пунктов	Для содержания и эксплуатации цеха по изготовлению колбасных изделий	6	06.040	2 716	1 513,99	4 111 476,84
6168	Респ. Северная Осетия - Алания, г. Владикавказ, ул. Тельмана, 45	Владикавказ	15:09:0010601:19	003002000000 Земли населенных пунктов	Для содержания и эксплуатации цеха по изготовлению колбасных изделий	6	06.040	3 217	1 513,99	5 013 435,83
6169	Респ. Северная Осетия - Алания, г. Владикавказ, ул. Тельмана, 47	Владикавказ	15:09:0010601:2	003002000000 Земли населенных пунктов	Для использования в целях содержания и эксплуатации нежилого здания по производству сельскохозяйственной продукции	1	01.180	15 664	1 028,61	16 112 616,90

№ п/п	Местоположение ЗУ	Район	Кадастровый номер ЗУ	Категория земель	Разрешенное использование по документу	Код вида разрешенного использования (в соответствии с классификатором видов разрешенного использования земельных участков)	Вид использования объектов недвижимости	Площадь	УПКС	КС
6170	Респ. Северная Осетия - Алания, г. Владикавказ, ул. Тельмана, 45	Владикавказ	15:09:0010601:26	003002000000 Земли населенных пунктов	Для использования в целях содержания и эксплуатации складских помещений	6	06:09:0	702	1 543,99	1 083 880,98
6171	Респ. Северная Осетия - Алания, г. Владикавказ, ул. Тельмана, 45	Владикавказ	15:09:0010601:27	003002000000 Земли населенных пунктов	Для содержания и эксплуатации торговых, производственных и складских помещений	4	04:0:00	5 583	4 027,80	22 487 207,40
6172	Республика Северная Осетия - Алания, г. Владикавказ, ул Тельмана	Владикавказ	15:09:0010601:282	003002000000 Земли населенных пунктов	Для содержания и эксплуатации АЗС	4	04:0:09	299	5 739,62	1 716 146,38
6173	Республика Северная Осетия - Алания, г Владикавказ, ул Тельмана	Владикавказ	15:09:0010601:283	003002000000 Земли населенных пунктов	Для содержания и эксплуатации АЗС	4	04:0:09	458	5 739,62	2 628 745,96
6174	Российская Федерация, Республика Северная Осетия - Алания, г. Владикавказ, ул. Тельмана	Владикавказ	15:09:0010601:308	003002000000 Земли населенных пунктов	Для эксплуатации зданий и сооружений производственного назначения	6	06:0:00	7 774	1 543,99	12 002 978,26
6175	Российская Федерация, Республика Северная Осетия-Алания, г Владикавказ, пер. Холодный, 1	Владикавказ	15:09:0010601:311	003002000000 Земли населенных пунктов	Для содержания и эксплуатации производственных помещений	6	06:0:00	9 282	1 543,99	14 331 315,18
6176	Российская Федерация, Республика Северная Осетия - Алания, городской округ город Владикавказ, г. Владикавказ, ул. Тельмана, земельный участок 45	Владикавказ	15:09:0010601:312	003002000000 Земли населенных пунктов	Под эксплуатацию существующих зданий и сооружений, Для эксплуатации зданий и сооружений производственного назначения	6	06:0:00	43 715	1 543,99	67 495 522,85
6177	Респ. Северная Осетия - Алания, г. Владикавказ, пер. Холодный, дом 2 "в"	Владикавказ	15:09:0010601:38	003002000000 Земли населенных пунктов	Для содержания и эксплуатации складских помещений	6	06:0:09	5 446	1 543,99	8 408 569,54
6178	Респ. Северная Осетия - Алания, г. Владикавказ, пер. Холодный, 2	Владикавказ	15:09:0010601:39	003002000000 Земли населенных пунктов	Здание нежилое (литер И, КЛ)	6	06:0:00	1 656	1 543,99	2 556 847,44
6179	Респ. Северная Осетия - Алания, г. Владикавказ, ул. Тельмана, 45	Владикавказ	15:09:0010601:43	003002000000 Земли населенных пунктов	Под эксплуатацию существующих зданий и сооружений	6	06:0:00	11 430	1 543,99	17 647 805,70
6180	Респ. Северная Осетия - Алания, г. Владикавказ, ул. Тельмана, 49 "а"	Владикавказ	15:09:0010601:46	003002000000 Земли населенных пунктов	Для содержания и эксплуатации АЗС	4	04:0:09	300	5 739,62	1 721 886,00
6181	Респ. Северная Осетия - Алания, г. Владикавказ, ул. Тельмана, 47	Владикавказ	15:09:0010601:6	003002000000 Земли населенных пунктов	Для содержания и эксплуатации производственного здания	6	06:0:00	4 237	1 543,99	6 541 885,63
6182	Респ. Северная Осетия - Алания, г. Владикавказ, ул. Тельмана, 47	Владикавказ	15:09:0010601:8	003002000000 Земли населенных пунктов	Для содержания и эксплуатации бани	3	03:0:32	600	1 846,08	1 107 648,00
6183	Респ. Северная Осетия - Алания, г. Владикавказ, ул. Тельмана, 51	Владикавказ	15:09:0010602:11	003002000000 Земли населенных пунктов	Для эксплуатации существующих построек	6	06:0:00	9 511	1 543,99	14 684 888,89
6184	Респ. Северная Осетия - Алания, г. Владикавказ, пер. Холодный, дом 2	Владикавказ	15:09:0010602:2	003002000000 Земли населенных пунктов	Оптово-розничная торговля, заготовка, переработка с/х продукций и ее реализация	4	04:0:40	23 296	4 027,80	93 831 628,80
6185	Республика Северная Осетия-Алания, г Владикавказ, пер Холодный	Владикавказ	15:09:0010602:228	003002000000 Земли населенных пунктов	Производственная база	6	06:0:00	19 754	1 543,99	30 499 978,46
6186	Республика Северная Осетия-Алания, г Владикавказ, пер Холодный	Владикавказ	15:09:0010602:229	003002000000 Земли населенных пунктов	Производственная база	6	06:0:00	168	1 543,99	259 390,32
6187	Респ. Северная Осетия - Алания, г. Владикавказ, пер. Холодный, дом 2	Владикавказ	15:09:0010602:3	003002000000 Земли населенных пунктов	Оптово-розничная торговля	4	04:0:40	7 607	4 027,80	30 639 474,60
6188	Респ. Северная Осетия - Алания, г. Владикавказ, пер. Холодный, дом 1	Владикавказ	15:09:0010602:4	003002000000 Земли населенных пунктов	Торговая база (склад)	4	04:0:40	10 150	4 027,80	40 882 170,00
6189	Респ. Северная Осетия - Алания, г. Владикавказ, пер. Холодный	Владикавказ	15:09:0010602:5	003002000000 Земли населенных пунктов	Производственные помещения	6	06:0:00	9 001	1 543,99	13 897 453,99
6190	Респ. Северная Осетия - Алания, г. Владикавказ, пер. Холодный	Владикавказ	15:09:0010602:6	003002000000 Земли населенных пунктов	строительство комбината по переработке пищевых продуктов	6	06:0:40	6 800	1 543,99	10 499 132,00
6191	Респ. Северная Осетия - Алания, г. Владикавказ	Владикавказ	15:09:0010602:7	003002000000 Земли населенных пунктов	Улица	6	12:0:01	8 249	615,47	5 077 012,03
6192	Респ. Северная Осетия - Алания, г. Владикавказ, пер. Холодный, дом 2	Владикавказ	15:09:0010602:8	003002000000 Земли населенных пунктов	Производственная база	6	06:0:00	6 125	1 543,99	9 456 938,75
6193	Респ. Северная Осетия - Алания, г. Владикавказ, пер. Холодный, дом 2	Владикавказ	15:09:0010602:9	003002000000 Земли населенных пунктов	Производственная база	6	06:0:00	5 714	1 543,99	8 822 358,86
6194	Республика Северная Осетия-Алания, г. Владикавказ, ул. Тельмана, 43	Владикавказ	15:09:0010603:148	003002000000 Земли населенных пунктов	Для использования в целях содержания и эксплуатации производственных зданий и сооружений	6	06:0:00	1 664	1 543,99	2 569 199,36
6195	Республика Северная Осетия-Алания, г. Владикавказ, ул. Тельмана, 43	Владикавказ	15:09:0010603:149	003002000000 Земли населенных пунктов	Для использования в целях содержания и эксплуатации производственных зданий и сооружений	6	06:0:00	16 671	1 543,99	25 739 857,29
6196	Республика Северная Осетия-Алания, г. Владикавказ, ул. Тельмана, 43	Владикавказ	15:09:0010603:150	003002000000 Земли населенных пунктов	Для использования в целях содержания и эксплуатации производственных зданий и сооружений	6	06:0:00	1 405	1 543,99	2 169 305,95
6197	Республика Северная Осетия-Алания, г. Владикавказ, ул. Тельмана, 43	Владикавказ	15:09:0010603:153	003002000000 Земли населенных пунктов	Для использования в целях содержания и эксплуатации производственных зданий и сооружений	6	06:0:00	3 229	1 543,99	4 985 543,71
6198	Республика Северная Осетия-Алания, г. Владикавказ, ул. Тельмана, 43	Владикавказ	15:09:0010603:154	003002000000 Земли населенных пунктов	Для использования в целях содержания и эксплуатации производственных зданий и сооружений	6	06:0:00	458	1 543,99	707 147,42
6199	Республика Северная Осетия-Алания, г. Владикавказ, ул. Тельмана, 43	Владикавказ	15:09:0010603:159	003002000000 Земли населенных пунктов	Для использования в целях содержания и эксплуатации производственных зданий и сооружений	6	06:0:00	696	1 543,99	1 074 617,04
6200	Республика Северная Осетия-Алания, г. Владикавказ, ул. Тельмана, 43	Владикавказ	15:09:0010603:160	003002000000 Земли населенных пунктов	Для использования в целях содержания и эксплуатации производственных зданий и сооружений	6	06:0:00	143	1 543,99	220 790,57
6201	Республика Северная Осетия-Алания, г. Владикавказ, ул. Тельмана, 43	Владикавказ	15:09:0010603:161	003002000000 Земли населенных пунктов	Для использования в целях содержания и эксплуатации производственных зданий и сооружений	6	06:0:00	1 365	1 543,99	2 107 546,35
6202	Республика Северная Осетия-Алания, г. Владикавказ, ул. Тельмана, 43	Владикавказ	15:09:0010603:162	003002000000 Земли населенных пунктов	Для использования в целях содержания и эксплуатации производственных зданий и сооружений	6	06:0:00	1 304	1 543,99	2 013 362,96
6203	Республика Северная Осетия-Алания, г. Владикавказ, пер. Холодный, 2	Владикавказ	15:09:0010603:169	003002000000 Земли населенных пунктов	Станции и пункты техобслуживания автомобилей	4	04:0:09	137	3 457,20	473 636,40
6204	Республика Северная Осетия-Алания, г. Владикавказ, пер. Холодный, 2	Владикавказ	15:09:0010603:170	003002000000 Земли населенных пунктов	Часть здания (литер М)	6	06:0:00	3 292	1 543,99	5 082 815,08
6205	Республика Северная Осетия-Алания, г Владикавказ, ул Тельмана, д 43	Владикавказ	15:09:0010603:176	003002000000 Земли населенных пунктов	Магазины	4	04:0:40	762	4 027,80	3 069 183,60
6206	Респ. Северная Осетия - Алания, г. Владикавказ, пер. Холодный, 2 "А"	Владикавказ	15:09:0010603:27	003002000000 Земли населенных пунктов	Для содержания и эксплуатации оптовой базы	4	04:0:00	10 011	4 027,80	40 322 305,80
6207	Респ. Северная Осетия - Алания, г. Владикавказ, ул. Тельмана, 43	Владикавказ	15:09:0010603:28	003002000000 Земли населенных пунктов	Складские помещения	6	06:0:09	420	1 543,99	648 475,80
6208	Респ. Северная Осетия - Алания, г. Владикавказ, ул. Тельмана, 43	Владикавказ	15:09:0010603:29	003002000000 Земли населенных пунктов	Нежилое помещение	6	06:0:00	3 151	1 543,99	4 865 112,49
6209	Респ. Северная Осетия - Алания, г. Владикавказ, ул. Тельмана, 43	Владикавказ	15:09:0010603:30	003002000000 Земли населенных пунктов	Для использования и в целях содержания и эксплуатации производственных помещений для переработки вторсырья	6	06:0:00	1 034	1 543,99	1 596 485,66
6210	Республика Северная Осетия-Алания, г. Владикавказ, ул. Тельмана, 43	Владикавказ	15:09:0010603:319	003002000000 Земли населенных пунктов	производственная деятельность	6	06:0:00	2 830	1 543,99	4 369 491,70
6211	Респ. Северная Осетия - Алания, г. Владикавказ, пер. Холодный, дом 2	Владикавказ	15:09:0010603:32	003002000000 Земли населенных пунктов	Организация снабжения	6	06:0:00	9 799	1 543,99	15 129 558,01

№ пп	Местоположение ЗУ	Район	Кадастровый номер ЗУ	Категория земель	Разрешенное использование по документу	Код вида разрешенного использования (в соответствии с классификатором видов разрешенного использования земельных участков)	Вид использования объектов недвижимости	Площадь	УПКС	КС
6212	Республика Северная Осетия - Алания, г Владикавказ, ул Тельмана	Владикавказ	15:09:0010603:322	003002000000 Земли населенных пунктов	Для эксплуатации помещений по производству муки и хлебобулочных изделий	6	06.040	4 949	1 543,99	7 641 206,51
6213	Республика Северная Осетия - Алания, г Владикавказ, ул Тельмана	Владикавказ	15:09:0010603:323	003002000000 Земли населенных пунктов	Для эксплуатации помещений по производству муки и хлебобулочных изделий	6	06.040	871	1 543,99	1 344 815,29
6214	Республика Северная Осетия - Алания, г Владикавказ, ул Тельмана	Владикавказ	15:09:0010603:324	003002000000 Земли населенных пунктов	Для эксплуатации помещений по производству муки и хлебобулочных изделий	6	06.040	509	1 543,99	785 890,91
6215	Респ. Северная Осетия - Алания, г. Владикавказ, ул. Черноморская	Владикавказ	15:09:0010603:33	003002000000 Земли населенных пунктов	Эксплуатация железной дороги	6	07.010	28 150	615,47	17 325 480,50
6216	Российская Федерация, Республика Северная Осетия - Алания, г. Владикавказ, ул. Тельмана	Владикавказ	15:09:0010603:330	003002000000 Земли населенных пунктов	Для содержания и эксплуатации помещений завода	6	06.000	5 808	1 543,99	8 967 493,92
6217	Российская Федерация, Республика Северная Осетия - Алания, г. Владикавказ, ул. Тельмана	Владикавказ	15:09:0010603:331	003002000000 Земли населенных пунктов	Для содержания и эксплуатации помещений завода	6	06.000	56 347	1 543,99	86 999 204,53
6218	Респ. Северная Осетия - Алания, г. Владикавказ	Владикавказ	15:09:0010603:34	003002000000 Земли населенных пунктов	Улица	6	12.001	45 220	615,47	27 831 553,40
6219	Российская Федерация, Республика Северная Осетия - Алания, г. Владикавказ, пер. Холодный, 2	Владикавказ	15:09:0010603:36	003002000000 Земли населенных пунктов	Ремонт автомобилей (Размещение мастерских, предназначенных для ремонта и обслуживания автомобилей, и прочих объектов дорожного сервиса, а также размещение магазинов сопутствующей торговли). Производственная деятельность (Размещение объектов капитального строительства в целях добычи полезных ископаемых, их переработки, изготовления вещей промышленным способом)	4	04.099	1 861	3 457,20	6 433 849,20
6220	Республика Северная Осетия-Алания, г Владикавказ, ул Тельмана, 43	Владикавказ	15:09:0010603:37	003002000000 Земли населенных пунктов	Для содержания и эксплуатации производственного здания	6	06.000	1 637	1 543,99	2 527 511,63
6221	Респ. Северная Осетия - Алания, г. Владикавказ, ул. Тельмана, 43	Владикавказ	15:09:0010603:39	003002000000 Земли населенных пунктов	Для использования в целях содержания и эксплуатации производственных зданий и сооружений	6	06.000	1 462	1 543,99	2 257 313,38
6222	Респ. Северная Осетия - Алания, г. Владикавказ, ул. Тельмана, дом 43	Владикавказ	15:09:0010603:41	003002000000 Земли населенных пунктов	Для использования в целях содержания и эксплуатации производственных зданий и сооружений	6	06.000	466	1 543,99	719 499,34
6223	Респ. Северная Осетия - Алания, г. Владикавказ, ул. Тельмана, 43	Владикавказ	15:09:0010603:43	003002000000 Земли населенных пунктов	Для использования в целях содержания и эксплуатации производственных зданий и сооружений	6	06.000	104	1 543,99	160 574,96
6224	Респ. Северная Осетия - Алания, г. Владикавказ, ул. Тельмана, 43	Владикавказ	15:09:0010603:44	003002000000 Земли населенных пунктов	Для использования в целях содержания и эксплуатации производственных зданий и сооружений	6	06.000	68	1 543,99	104 991,32
6225	Респ. Северная Осетия - Алания, г. Владикавказ, ул. Тельмана, 43	Владикавказ	15:09:0010603:46	003002000000 Земли населенных пунктов	Для содержания и эксплуатации административного здания с гаражом	6	06.000	630	1 543,99	972 713,70
6226	Республика Северная Осетия - Алания, г. Владикавказ, ул. Тельмана, д. 43	Владикавказ	15:09:0010603:50	003002000000 Земли населенных пунктов	Для содержания и эксплуатации помещений завода	6	06.000	2 107	1 543,99	3 253 186,93
6227	Российская Федерация, Республика Северная Осетия - Алания, г.о. города Владикавказ, г Владикавказ, ул Тельмана, уч 43	Владикавказ	15:09:0010603:51	003002000000 Земли населенных пунктов	Общественное питание, площадки для занятия спортом	4	04.060	5 266	2 987,29	15 731 069,14
6228	Респ. Северная Осетия - Алания, г. Владикавказ, ул. Тельмана, 43	Владикавказ	15:09:0010603:53	003002000000 Земли населенных пунктов	Для строительства складских помещений	6	06.093	823	1 543,99	1 270 703,77
6229	Респ. Северная Осетия - Алания, г. Владикавказ, ул. Тельмана, 43	Владикавказ	15:09:0010603:55	003002000000 Земли населенных пунктов	Для строительства цеха стеклотакето	6	06.000	552	1 543,99	852 282,48
6230	Респ. Северная Осетия - Алания, г. Владикавказ, ул. Тельмана, 43	Владикавказ	15:09:0010603:56	003002000000 Земли населенных пунктов	Для строительства цеха	6	06.000	932	1 543,99	1 438 998,68
6231	Северная Осетия - Алания респ, г. Владикавказ, ул. Тельмана, 43	Владикавказ	15:09:0010603:75	003002000000 Земли населенных пунктов	Для использования в целях содержания и эксплуатации производственных зданий и сооружений	6	06.000	581	1 543,99	897 058,19
6232	Северная Осетия - Алания респ. г. Владикавказ, ул. Тельмана, 43	Владикавказ	15:09:0010603:77	003002000000 Земли населенных пунктов	Для использования в целях содержания и эксплуатации производственных зданий и сооружений	6	06.000	1 730	1 543,99	2 671 102,70
6233	Северная Осетия - Алания респ. г. Владикавказ, СНО "Локомотив", участок№ 1289	Владикавказ	15:09:0010701:1000	003002000000 Земли населенных пунктов	коллективное садоводство	13	13.021	500	746,48	373 240,00
6234	Респ. Северная Осетия - Алания, г. Владикавказ, СНО "Локомотив", сад № 1293	Владикавказ	15:09:0010701:1004	003002000000 Земли населенных пунктов	коллективное садоводство	13	13.021	443	746,48	330 690,64
6235	Республика Северная Осетия-Алания, г Владикавказ, снт Локомотив, уч 1294	Владикавказ	15:09:0010701:1005	003002000000 Земли населенных пунктов	коллективное садоводство	13	13.021	425	746,48	317 254,00
6236	Северная Осетия - Алания респ, г. Владикавказ, п Заводской, ул Заправочная, 2, участок №1296	Владикавказ	15:09:0010701:1007	003002000000 Земли населенных пунктов	Для садоводства	13	13.021	434	746,48	323 972,32
6237	Республика Северная Осетия-Алания, г Владикавказ, п. Заводской, ул Заправочная, 2. Садоводческое некоммерческое объединение "Локомотив", сад №1302	Владикавказ	15:09:0010701:1010	003002000000 Земли населенных пунктов	Для коллективного садоводства	13	13.021	425	746,48	317 254,00
6238	Респ. Северная Осетия - Алания, г. Владикавказ, СНО "Локомотив", участок № 1303	Владикавказ	15:09:0010701:1011	003002000000 Земли населенных пунктов	коллективное садоводство	13	13.021	430	746,48	320 986,40
6239	Республика Северная Осетия-Алания, г Владикавказ, п Заводской, ул Заправочная. 2. Садоводческое некоммерческое объединение "Локомотив", сад № 1304	Владикавказ	15:09:0010701:1012	003002000000 Земли населенных пунктов	коллективное садоводство	13	13.021	510	746,48	380 704,80
6240	Респ. Северная Осетия - Алания, г. Владикавказ, СНО "Локомотив", дом 1305	Владикавказ	15:09:0010701:1014	003002000000 Земли населенных пунктов	под садоводство	13	13.021	600	746,48	447 888,00
6241	Респ. Северная Осетия - Алания, г. Владикавказ, СНО "Локомотив" 1314	Владикавказ	15:09:0010701:1018	003002000000 Земли населенных пунктов	Под садоводство	13	13.021	421	746,48	314 268,08
6242	Респ. Северная Осетия - Алания, г. Владикавказ, СНО "Локомотив", дом сад № 115	Владикавказ	15:09:0010701:102	003002000000 Земли населенных пунктов	для садоводства и огородничества	13	13.021	663	746,48	494 916,24
6243	Республика Северная Осетия-Алания, г Владикавказ, СНО "Локомотив", сад 1320	Владикавказ	15:09:0010701:1023	003002000000 Земли населенных пунктов	Для садоводства или огородничества	13	13.021	485	746,48	362 042,80
6244	Респ. Северная Осетия - Алания, г. Владикавказ, СНО "Локомотив", сад 1321	Владикавказ	15:09:0010701:1024	003002000000 Земли населенных пунктов	для садоводства или огородничества	13	13.021	482	746,48	359 803,36
6245	Респ. Северная Осетия - Алания, г. Владикавказ, СНО "Локомотив", сад №1319	Владикавказ	15:09:0010701:1025	003002000000 Земли населенных пунктов	Под садоводство	13	13.021	509	746,48	379 958,32
6246	Респ. Северная Осетия - Алания, г. Владикавказ, СНО "Локомотив", сад №1318	Владикавказ	15:09:0010701:1027	003002000000 Земли населенных пунктов	Для коллективного садоводства	13	13.021	396	746,48	295 606,08
6247	Северная Осетия - Алания респ, г. Владикавказ, п Заводской, ул Заправочная. 2. Садоводческое некоммерческое объединение "Локомотив", сад №41	Владикавказ	15:09:0010701:1028	003002000000 Земли населенных пунктов	Под садоводство	13	13.021	686	746,48	512 085,28
6248	Респ. Северная Осетия - Алания, г. Владикавказ, СНО "Локомотив", сад 116	Владикавказ	15:09:0010701:103	003002000000 Земли населенных пунктов	для садоводства или огородничества	13	13.021	604	746,48	450 873,92
6249	Северная Осетия - Алания респ, г. Владикавказ, СНО "Локомотив", участок №1328	Владикавказ	15:09:0010701:1030	003002000000 Земли населенных пунктов	Коллективное садоводство	13	13.021	430	746,48	320 986,40
6250	Респ. Северная Осетия - Алания, г. Владикавказ, СНО "Локомотив", участок №1337	Владикавказ	15:09:0010701:1033	003002000000 Земли населенных пунктов	Для садоводства	13	13.021	440	746,48	328 451,20
6251	Респ. Северная Осетия - Алания, г. Владикавказ, СНО "Локомотив", участок № 1335	Владикавказ	15:09:0010701:1035	003002000000 Земли населенных пунктов	Коллективное садоводство	13	13.021	603	746,48	450 127,44
6252	Республика Северная Осетия-Алания, г Владикавказ, снт Локомотив, д 117	Владикавказ	15:09:0010701:104	003002000000 Земли населенных пунктов	коллективное садоводство	13	13.021	605	746,48	451 620,40

№ п/п	Местоположение ЗУ	Район	Кадастровый номер ЗУ	Категория земель	Разрешенное использование по документу	Код вида разрешенного использования (в соответствии с классификатором видов разрешенного использования земельных участков)	Вид использования объектов недвижимости	Площадь	УПКС	КС
6253	Респ. Северная Осетия - Алания, г. Владикавказ, СНО "Локомотив", сад №1351	Владикавказ	15:09:0010701:1042	003002000000 Земли населенных пунктов	Для садоводства или огородничества	13	13.021	477	746,48	356 070,96
6254	Респ. Северная Осетия - Алания, г. Владикавказ, СНО "Локомотив", сад №355	Владикавказ	15:09:0010701:1045	003002000000 Земли населенных пунктов	Под садоводство	13	13.021	425	746,48	317 254,00
6255	Респ. Северная Осетия - Алания, г. Владикавказ, СНО "Локомотив", сад №1356	Владикавказ	15:09:0010701:1049	003002000000 Земли населенных пунктов	Для садоводства	13	13.021	691	746,48	515 817,68
6256	Республика Северная Осетия-Алания, г.Владикавказ, снт. Локомотив, д.118	Владикавказ	15:09:0010701:105	003002000000 Земли населенных пунктов	коллективное садоводство	13	13.021	578	746,48	431 465,44
6257	Респ. Северная Осетия - Алания, г. Владикавказ, СНО "Локомотив", сад №1369	Владикавказ	15:09:0010701:1057	003002000000 Земли населенных пунктов	коллективное садоводство	13	13.021	425	746,48	317 254,00
6258	Республика Северная Осетия-Алания, г.Владикавказ, п. Заводской, ул. Заправочная, 2, садоводческое некоммерческое объединение "Локомотив", сад №1373	Владикавказ	15:09:0010701:1061	003002000000 Земли населенных пунктов	коллективное садоводство	13	13.021	600	746,48	447 888,00
6259	Северная Осетия - Алания респ, г.Владикавказ, пос. Заводской, ул Заправочная, 2, Садоводческое некоммерческое объединение "Локомотив", участок №1382	Владикавказ	15:09:0010701:1067	003002000000 Земли населенных пунктов	Для коллективного садоводства	13	13.021	417	746,48	311 282,16
6260	Респ. Северная Осетия - Алания, г. Владикавказ, СНО "Локомотив", сад 1394	Владикавказ	15:09:0010701:1071	003002000000 Земли населенных пунктов	Под садоводство	13	13.021	403	746,48	300 831,44
6261	Республика Северная Осетия-Алания, г. Владикавказ, п. Заводской, ул. Заправочная, д 2, СНО "Локомотив", сад №1397	Владикавказ	15:09:0010701:1076	003002000000 Земли населенных пунктов	коллективное садоводство	13	13.021	500	746,48	373 240,00
6262	Респ. Северная Осетия - Алания, г. Владикавказ, СНО "Локомотив", сад №1399	Владикавказ	15:09:0010701:1077	003002000000 Земли населенных пунктов	Для садоводства	13	13.021	427	746,48	318 746,96
6263	Респ. Северная Осетия - Алания, г. Владикавказ, СНО "Локомотив", участок №1406	Владикавказ	15:09:0010701:1080	003002000000 Земли населенных пунктов	Коллективное садоводство	13	13.021	614	746,48	458 338,72
6264	Республика Северная Осетия-Алания, г. Владикавказ, п. Заводской, ул. Заправочная, 2, Садоводческое некоммерческое объединение "Локомотив", участок 1428	Владикавказ	15:09:0010701:1081	003002000000 Земли населенных пунктов	Для садоводства	13	13.021	320	746,48	238 873,60
6265	Респ. Северная Осетия - Алания, г. Владикавказ, СНО "Локомотив", участок №1408	Владикавказ	15:09:0010701:1082	003002000000 Земли населенных пунктов	Коллективное садоводство	13	13.021	368	746,48	274 704,64
6266	РСО - Алания, г. Владикавказ, пос. Заводской, ул. Заправочная 2, садоводческое некоммерческое объединение "Локомотив" сад №1409	Владикавказ	15:09:0010701:1083	003002000000 Земли населенных пунктов	коллективное садоводство	13	13.021	364	746,48	271 718,72
6267	Северная Осетия - Алания респ, г.Владикавказ, СНО "Локомотив", сад №1410	Владикавказ	15:09:0010701:1084	003002000000 Земли населенных пунктов	Для коллективного садоводства	13	13.021	370	746,48	276 197,60
6268	Северная Осетия - Алания респ, г.Владикавказ, п. Заводской, ул. Заправочная, 2, Садоводческое некоммерческое объединение "Локомотив", сад №1413	Владикавказ	15:09:0010701:1086	003002000000 Земли населенных пунктов	Для коллективного садоводства	13	13.021	384	746,48	286 648,32
6269	Респ. Северная Осетия - Алания, г. Владикавказ, СНО "Локомотив", сад 1415	Владикавказ	15:09:0010701:1087	003002000000 Земли населенных пунктов	Под садоводство	13	13.021	400	746,48	298 592,00
6270	Республика Северная Осетия - Алания, г. Владикавказ, СНО "Локомотив", дом сад №11	Владикавказ	15:09:0010701:11	003002000000 Земли населенных пунктов	Под садоводство	13	13.021	683	746,48	509 845,84
6271	Республика Северная Осетия-Алания, г.Владикавказ, снт. Локомотив, д.124	Владикавказ	15:09:0010701:110	003002000000 Земли населенных пунктов	коллективное садоводство	13	13.021	840	746,48	627 043,20
6272	Республика Северная Осетия-Алания, г.Владикавказ, снт. Локомотив, д.1425	Владикавказ	15:09:0010701:1100	003002000000 Земли населенных пунктов	коллективное садоводство	13	13.021	400	746,48	298 592,00
6273	Респ. Северная Осетия - Алания, г. Владикавказ, СНО "Локомотив", сад 1431	Владикавказ	15:09:0010701:1102	003002000000 Земли населенных пунктов	Под садоводство	13	13.021	391	746,48	291 873,68
6274	Респ. Северная Осетия - Алания, г. Владикавказ, СНО "Локомотив", сад 1430	Владикавказ	15:09:0010701:1105	003002000000 Земли населенных пунктов	Для садоводства	13	13.021	389	746,48	290 380,72
6275	Респ. Северная Осетия - Алания, г. Владикавказ, СНО "Локомотив", участок №1436	Владикавказ	15:09:0010701:1107	003002000000 Земли населенных пунктов	Для садоводства	13	13.021	400	746,48	298 592,00
6276	Респ. Северная Осетия - Алания, г. Владикавказ, СНО "Локомотив", участок № 1442	Владикавказ	15:09:0010701:1110	003002000000 Земли населенных пунктов	Для садоводства	13	13.021	416	746,48	310 535,68
6277	Северная Осетия - Алания респ, г.Владикавказ, п.Заводской, ул Заправочная, 2, Садоводческое некоммерческое объединение "Локомотив", сад 1449	Владикавказ	15:09:0010701:1112	003002000000 Земли населенных пунктов	для садоводства или огородничества	13	13.021	395	746,48	294 859,60
6278	Северная Осетия - Алания респ, г.Владикавказ, п.Заводской, ул Заправочная, 2, Садоводческое некоммерческое объединение "Локомотив", сад 1459	Владикавказ	15:09:0010701:1120	003002000000 Земли населенных пунктов	для садоводства	13	13.021	400	746,48	298 592,00
6279	Респ. Северная Осетия - Алания, г. Владикавказ, СНО "Локомотив", сад №1460	Владикавказ	15:09:0010701:1121	003002000000 Земли населенных пунктов	Для садоводства	13	13.021	335	746,48	250 070,80
6280	Северная Осетия - Алания респ, г.Владикавказ, п.Заводской, ул Заправочная, 2, Садоводческое некоммерческое объединение "Локомотив", сад 1461	Владикавказ	15:09:0010701:1122	003002000000 Земли населенных пунктов	для садоводства или огородничества	13	13.021	300	746,48	223 944,00
6281	Респ. Северная Осетия - Алания, г. Владикавказ, СНО "Локомотив", сад №1457	Владикавказ	15:09:0010701:1124	003002000000 Земли населенных пунктов	Для садоводства	13	13.021	391	746,48	291 873,68
6282	Респ. Северная Осетия - Алания, г. Владикавказ, СНО "Локомотив", участок № 1458	Владикавказ	15:09:0010701:1125	003002000000 Земли населенных пунктов	Для садоводства	13	13.021	391	746,48	291 873,68
6283	Респ. Северная Осетия - Алания, г. Владикавказ, СНО "Локомотив", участок №1467	Владикавказ	15:09:0010701:1129	003002000000 Земли населенных пунктов	Коллективное садоводство	13	13.021	406	746,48	303 070,88
6284	Респ. Северная Осетия - Алания, г. Владикавказ, СНО "Локомотив", участок № 17	Владикавказ	15:09:0010701:1131	003002000000 Земли населенных пунктов	Для садоводства	13	13.021	779	746,48	581 507,92
6285	Северная Осетия - Алания респ, г.Владикавказ, п.Заводской, ул Заправочная, 2, Садоводческое некоммерческое объединение "Локомотив", сад 1472	Владикавказ	15:09:0010701:1132	003002000000 Земли населенных пунктов	Под садоводство	13	13.021	380	746,48	283 662,40
6286	Северная Осетия - Алания респ, г.Владикавказ, п.Заводской, ул Заправочная, 2, Садоводческое некоммерческое объединение "Локомотив", сад 1476	Владикавказ	15:09:0010701:1135	003002000000 Земли населенных пунктов	Для садоводства или огородничества	13	13.021	600	746,48	447 888,00
6287	Респ. Северная Осетия - Алания, г. Владикавказ, СНО "Локомотив", сад №1487	Владикавказ	15:09:0010701:1142	003002000000 Земли населенных пунктов	Под садоводство	13	13.021	502	746,48	374 732,96
6288	Респ. Северная Осетия - Алания, г. Владикавказ, СНО "Локомотив", сад №1489	Владикавказ	15:09:0010701:1144	003002000000 Земли населенных пунктов	коллективное садоводство	13	13.021	766	746,48	571 803,68
6289	Респ. Северная Осетия - Алания, г. Владикавказ, СНО "Локомотив", участок №1492	Владикавказ	15:09:0010701:1146	003002000000 Земли населенных пунктов	коллективное садоводство	13	13.021	444	746,48	331 437,12
6290	Северная Осетия - Алания респ, г.Владикавказ, п.Заводской, ул Заправочная, 2, Садоводческое некоммерческое объединение "Локомотив", сад 1498	Владикавказ	15:09:0010701:1148	003002000000 Земли населенных пунктов	Под садоводство	13	13.021	375	746,48	279 930,00
6291	Респ. Северная Осетия - Алания, г. Владикавказ, СНО "Локомотив", участок №1495	Владикавказ	15:09:0010701:1150	003002000000 Земли населенных пунктов	Коллективное садоводство	13	13.021	405	746,48	302 324,40
6292	Северная Осетия - Алания респ, г. Владикавказ, Садоводческое товарищество "Локомотив", сад №1497	Владикавказ	15:09:0010701:1152	003002000000 Земли населенных пунктов	Для коллективного садоводства	13	13.021	417	746,48	311 282,16
6293	Республика Северная Осетия-Алания, г.Владикавказ, пгт.Заводской, ул Заправочная, 2, СНО "Локомотив", сад №1500	Владикавказ	15:09:0010701:1154	003002000000 Земли населенных пунктов	Коллективное садоводство	13	13.021	404	746,48	301 577,92
6294	Респ. Северная Осетия - Алания, г. Владикавказ, СНО "Локомотив", сад №1502	Владикавказ	15:09:0010701:1155	003002000000 Земли населенных пунктов	Коллективное садоводство	13	13.021	696	746,48	519 550,08
6295	Респ. Северная Осетия - Алания, г. Владикавказ, СНО "Локомотив", дом сад №1513	Владикавказ	15:09:0010701:1160	003002000000 Земли населенных пунктов	Для садоводства	13	13.021	398	746,48	297 099,04
6296	Респ. Северная Осетия - Алания, г. Владикавказ, СНО "Локомотив", сад №1514	Владикавказ	15:09:0010701:1161	003002000000 Земли населенных пунктов	под садоводство	13	13.021	398	746,48	297 099,04
6297	Респ. Северная Осетия - Алания, г. Владикавказ, СНО "Локомотив", дом №1156	Владикавказ	15:09:0010701:1162	003002000000 Земли населенных пунктов	коллективное садоводство	13	13.021	426	746,48	318 000,48
6298	Северная Осетия - Алания респ, г.Владикавказ, п.Заводской, ул Заправочная, 2, Садоводческое некоммерческое объединение "Локомотив", сад №1510	Владикавказ	15:09:0010701:1163	003002000000 Земли населенных пунктов	Для садоводства или огородничества	13	13.021	385	746,48	287 394,80
6299	Республика Северная Осетия-Алания, г.Владикавказ, снт. Локомотив, д.1512	Владикавказ	15:09:0010701:1165	003002000000 Земли населенных пунктов	коллективное садоводство	13	13.021	400	746,48	298 592,00
6300	Северная Осетия - Алания респ, г.Владикавказ, п.Заводской, ул Заправочная, 2, Садоводческое некоммерческое объединение "Локомотив", сад 1524	Владикавказ	15:09:0010701:1166	003002000000 Земли населенных пунктов	для садоводства или огородничества	13	13.021	362	746,48	270 225,76
6301	Северная Осетия - Алания респ, г.Владикавказ, п.Заводской, ул Заправочная, 2, Садоводческое некоммерческое объединение "Локомотив", сад 1525	Владикавказ	15:09:0010701:1167	003002000000 Земли населенных пунктов	Для садоводства или огородничества	13	13.021	402	746,48	300 084,96
6302	Северная Осетия - Алания респ, г.Владикавказ, пгт. Заводской, ул Заправочная, 2, Садоводческое некоммерческое объединение "Локомотив", сад 1516	Владикавказ	15:09:0010701:1168	003002000000 Земли населенных пунктов	Под садоводство	13	13.021	389	746,48	290 380,72
6303	Северная Осетия - Алания респ, г.Владикавказ, п.Заводской, ул Заправочная, 2, Садоводческое некоммерческое объединение "Локомотив", сад 1517	Владикавказ	15:09:0010701:1169	003002000000 Земли населенных пунктов	Для садоводства или огородничества	13	13.021	483	746,48	360 549,84
6304	Респ. Северная Осетия - Алания, г. Владикавказ, СНО "Локомотив", сад №1526	Владикавказ	15:09:0010701:1172	003002000000 Земли населенных пунктов	Для садоводства	13	13.021	402	746,48	300 084,96
6305	Республика Северная Осетия-Алания, г.Владикавказ, снт. Локомотив, д.1530	Владикавказ	15:09:0010701:1175	003002000000 Земли населенных пунктов	коллективное садоводство	13	13.021	380	746,48	283 662,40
6306	Северная Осетия - Алания респ, г.Владикавказ, п.Заводской, ул Заправочная, 2, Садоводческое некоммерческое объединение "Локомотив", сад 1535	Владикавказ	15:09:0010701:1176	003002000000 Земли населенных пунктов	для садоводства или огородничества	13	13.021	400	746,48	298 592,00
6307	Северная Осетия - Алания респ, г.Владикавказ, п.Заводской, ул Заправочная, 2, Садоводческое некоммерческое объединение "Локомотив", сад 1536	Владикавказ	15:09:0010701:1177	003002000000 Земли населенных пунктов	Для садоводства или огородничества	13	13.021	400	746,48	298 592,00
6308	Респ. Северная Осетия - Алания, г. Владикавказ, СНО "Локомотив", дом участок № 1537	Владикавказ	15:09:0010701:1178	003002000000 Земли населенных пунктов	Для садоводства	13	13.021	400	746,48	298 592,00
6309	Республика Северная Осетия-Алания, г.Владикавказ, снт. Локомотив, д.1531	Владикавказ	15:09:0010701:1179	003002000000 Земли населенных пунктов	коллективное садоводство	13	13.021	387	746,48	288 887,76
6310	Респ. Северная Осетия - Алания, г. Владикавказ, СНО "Локомотив", дом участок №32 а	Владикавказ	15:09:0010701:118	003002000000 Земли населенных пунктов	Под садоводство	13	13.021	582	746,48	434 451,36
6311	Респ. Северная Осетия - Алания, г. Владикавказ, СНО "Локомотив", участок №1437	Владикавказ	15:09:0010701:1191	003002000000 Земли населенных пунктов	Для садоводства	13	13.021	400	746,48	298 592,00

№ пп	Местоположение ЗУ	Район	Кадастровый номер ЗУ	Категория земель	Разрешенное использование по документу	Код вида разрешенного использования (в соответствии с классификатором видов разрешенного использования земельных участков)	Вид использования объектов недвижимости	Площадь	УПКС	КС
6312	Северная Осетия - Алания респ. г Владикавказ. п Заводской, ул Заправочная, 2, Садоводческое некоммерческое объединение "Локомотив", сад 1471	Владикавказ	15:09:0010701:1192	003002000000 Земли населенных пунктов	Под садоводство	13	13.021	388	746,48	289 634,24
6313	Респ. Северная Осетия - Алания, г. Владикавказ, СНО "Локомотив", сад №1049	Владикавказ	15:09:0010701:1195	003002000000 Земли населенных пунктов	Для садоводства	13	13.021	410	746,48	306 056,80
6314	Республика Северная Осетия-Алания, г Владикавказ, пгт. Заводской, ул. Заправочная 2 , садоводческое некоммерческое объединение "Локомотив", сад №1538	Владикавказ	15:09:0010701:1196	003002000000 Земли населенных пунктов	коллективное садоводство	13	13.021	450	746,48	335 916,00
6315	Северная Осетия - Алания респ. г Владикавказ. п Заводской, ул Заправочная, 2, Садоводческое некоммерческое объединение "Локомотив", сад 1521	Владикавказ	15:09:0010701:1199	003002000000 Земли населенных пунктов	Под садоводство	13	13.021	595	746,48	444 155,60
6316	Северная Осетия - Алания респ. г Владикавказ. п Заводской, ул Заправочная, 2, сад 10, Садоводческое некоммерческое объединение "Локомотив"	Владикавказ	15:09:0010701:12	003002000000 Земли населенных пунктов	для садоводства или огородничества	13	13.021	632	746,48	471 775,36
6317	Респ. Северная Осетия - Алания, г. Владикавказ, СНО "Локомотив", сад 134	Владикавказ	15:09:0010701:120	003002000000 Земли населенных пунктов	Под садоводство	13	13.021	602	746,48	449 380,96
6318	Северная Осетия - Алания респ. г. Владикавказ, п. Заводской, ул. Заправочная, 2, Садоводческое некоммерческое объединение "Локомотив", сад № 1332	Владикавказ	15:09:0010701:1203	003002000000 Земли населенных пунктов	коллективное садоводство	13	13.021	500	746,48	373 240,00
6319	Республика Северная Осетия-Алания, г. Владикавказ, п. Заводской, ул. Заправочная, 2, садоводческое некоммерческое объединение "Локомотив", сад №1539	Владикавказ	15:09:0010701:1205	003002000000 Земли населенных пунктов	Коллективное садоводство	13	13.021	500	746,48	373 240,00
6320	Северная Осетия - Алания респ. г. Владикавказ, СНО "Локомотив", участок 1326	Владикавказ	15:09:0010701:1207	003002000000 Земли населенных пунктов	Коллективное садоводство	13	13.021	440	746,48	328 451,20
6321	Российская Федерация, Республика Северная Осетия-Алания, городской округ город Владикавказ, пгт. Заводской, территория СНТ Локомотив, земельный участок 1329	Владикавказ	15:09:0010701:1208	003002000000 Земли населенных пунктов	Для садоводства	13	13.021	445	746,48	332 183,60
6322	Респ. Северная Осетия - Алания, г. Владикавказ, СНО "Локомотив", дом сад № 136	Владикавказ	15:09:0010701:121	003002000000 Земли населенных пунктов	для садоводства и огородничества	13	13.021	649	746,48	484 465,52
6323	Респ. Северная Осетия - Алания, г. Владикавказ, СНО "Локомотив", дом сад 94	Владикавказ	15:09:0010701:1213	003002000000 Земли населенных пунктов	для ведения гражданами садоводства и огородничества	13	13.021	610	746,48	455 352,80
6324	Респ. Северная Осетия - Алания, г. Владикавказ, СНО "Локомотив", дом сад №88	Владикавказ	15:09:0010701:1215	003002000000 Земли населенных пунктов	под садоводство	13	13.021	767	746,48	572 550,16
6325	Республика Северная Осетия-Алания, г Владикавказ,пгт. Заводской, Заправочная,2,садоводческое некоммерческое объединение "Локомотив", сад №208	Владикавказ	15:09:0010701:1225	003002000000 Земли населенных пунктов	коллективное садоводство	13	13.021	560	746,48	418 028,80
6326	Северная Осетия - Алания респ. г Владикавказ, п Заводской, ул Заправочная. 2. Садоводческое некоммерческое объединение "Локомотив", сад 256	Владикавказ	15:09:0010701:1230	003002000000 Земли населенных пунктов	Под садоводство	13	13.021	572	746,48	426 986,56
6327	Респ. Северная Осетия - Алания, г. Владикавказ, СНО "Локомотив", участок №228	Владикавказ	15:09:0010701:1231	003002000000 Земли населенных пунктов	Коллективное садоводство	13	13.021	571	746,48	426 240,08
6328	Северная Осетия - Алания респ. г Владикавказ. п. Заводской, ул. Заправочная. 2. Садоводческое некоммерческое объединение "Локомотив", участок № 1412	Владикавказ	15:09:0010701:1233	003002000000 Земли населенных пунктов	Для садоводства	13	13.021	412	746,48	307 549,76
6329	Респ. Северная Осетия - Алания, г. Владикавказ, СНО "Локомотив", дом сад № 139	Владикавказ	15:09:0010701:124	003002000000 Земли населенных пунктов	Для садоводства	13	13.021	742	746,48	553 888,16
6330	Респ. Северная Осетия - Алания, г. Владикавказ, СНО "Локомотив", участок №498	Владикавказ	15:09:0010701:1244	003002000000 Земли населенных пунктов	под садоводство	13	13.021	614	746,48	458 338,72
6331	Северная Осетия - Алания респ. г Владикавказ. п Заводской, ул Заправочная, 2, сад 143. Садоводческое некоммерческое объединение "Локомотив"	Владикавказ	15:09:0010701:125	003002000000 Земли населенных пунктов	для садоводства или огородничества	13	13.021	711	746,48	530 747,28
6332	Северная Осетия - Алания респ. г Владикавказ. п Заводской, ул Заправочная, 2, Садоводческое некоммерческое объединение "Локомотив", сад 613	Владикавказ	15:09:0010701:1256	003002000000 Земли населенных пунктов	Под садоводство	13	13.021	401	746,48	299 338,48
6333	Северная Осетия - Алания респ. г Владикавказ, СНО "Локомотив", участок №623	Владикавказ	15:09:0010701:1257	003002000000 Земли населенных пунктов	Коллективное садоводство	13	13.021	506	746,48	377 718,88
6334	Респ. Северная Осетия - Алания, г. Владикавказ, СНО "Локомотив", участок №141	Владикавказ	15:09:0010701:126	003002000000 Земли населенных пунктов	Коллективное садоводство	13	13.021	435	746,48	324 718,80
6335	Респ. Северная Осетия - Алания, г. Владикавказ, СНО "Локомотив", сад 841	Владикавказ	15:09:0010701:1268	003002000000 Земли населенных пунктов	Под садоводство	13	13.021	400	746,48	298 592,00
6336	Республика Северная Осетия-Алания, г Владикавказ, снт. Локомотив, уч828	Владикавказ	15:09:0010701:1274	003002000000 Земли населенных пунктов	коллективное садоводство	13	13.021	388	746,48	289 634,24
6337	Респ. Северная Осетия - Алания, г. Владикавказ, СНО "Локомотив", сад № 855	Владикавказ	15:09:0010701:1279	003002000000 Земли населенных пунктов	Для садоводства	13	13.021	408	746,48	304 563,84
6338	Республика Северная Осетия - Алания, г. Владикавказ, СНО "Локомотив", сад 892	Владикавказ	15:09:0010701:1287	003002000000 Земли населенных пунктов	Под садоводство	13	13.021	377	746,48	281 422,96
6339	Респ. Северная Осетия - Алания, г. Владикавказ, СНО "Локомотив", № 924	Владикавказ	15:09:0010701:1289	003002000000 Земли населенных пунктов	Для садоводства	13	13.021	387	746,48	288 887,76
6340	Республика Северная Осетия-Алания, г.Владикавказ, п. Заводской, ул.Заправочная, 2, СНО "Локомотив", сад №952	Владикавказ	15:09:0010701:1294	003002000000 Земли населенных пунктов	Коллективное садоводство	13	13.021	430	746,48	320 986,40
6341	Респ. Северная Осетия - Алания, г. Владикавказ, СНО "Локомотив", сад №954	Владикавказ	15:09:0010701:1295	003002000000 Земли населенных пунктов	коллективное садоводство	13	13.021	615	746,48	459 085,20
6342	Республика Северная Осетия-Алания, г Владикавказ, СНО "Локомотив", сад №964	Владикавказ	15:09:0010701:1296	003002000000 Земли населенных пунктов	Коллективное садоводство	13	13.021	350	746,48	261 268,00
6343	Северная Осетия - Алания респ. г Владикавказ. п Заводской, ул Заправочная, 2, Садоводческое некоммерческое объединение "Локомотив", сад 966	Владикавказ	15:09:0010701:1297	003002000000 Земли населенных пунктов	Под садоводство	13	13.021	600	746,48	447 888,00
6344	Респ. Северная Осетия - Алания, г. Владикавказ, СНО "Локомотив", сад № 973	Владикавказ	15:09:0010701:1298	003002000000 Земли населенных пунктов	Под садоводство	13	13.021	583	746,48	435 197,84
6345	Респ. Северная Осетия - Алания, г. Владикавказ, СНО "Локомотив", сад №989	Владикавказ	15:09:0010701:1303	003002000000 Земли населенных пунктов	коллективное садоводство	13	13.021	380	746,48	283 662,40
6346	Респ. Северная Осетия - Алания, г. Владикавказ, СНО "Локомотив", участок №1007	Владикавказ	15:09:0010701:1307	003002000000 Земли населенных пунктов	Для садоводства	13	13.021	553	746,48	412 803,44
6347	Респ. Северная Осетия - Алания, г. Владикавказ, СНО "Локомотив", сад №1046	Владикавказ	15:09:0010701:1313	003002000000 Земли населенных пунктов	Для садоводства	13	13.021	383	746,48	285 901,84
6348	Северная Осетия - Алания респ. г. Владикавказ, СНО "Локомотив", участок № 148	Владикавказ	15:09:0010701:132	003002000000 Земли населенных пунктов	Коллективное садоводство	13	13.021	680	746,48	507 606,40
6349	Респ. Северная Осетия - Алания, г. Владикавказ, СНО "Локомотив", сад 1112	Владикавказ	15:09:0010701:1322	003002000000 Земли населенных пунктов	Под садоводство	13	13.021	400	746,48	298 592,00
6350	Респ. Северная Осетия - Алания, г. Владикавказ, СНО "Локомотив", сад 1113	Владикавказ	15:09:0010701:1323	003002000000 Земли населенных пунктов	Под садоводство	13	13.021	400	746,48	298 592,00
6351	Республика Северная Осетия-Алания, г Владикавказ,п. Заводской, ул Заправочная, 2, Садоводческое некоммерческое объединение "Локомотив", уч 1115а	Владикавказ	15:09:0010701:1328	003002000000 Земли населенных пунктов	коллективное садоводство	13	13.021	330	746,48	246 338,40
6352	Респ. Северная Осетия - Алания, г. Владикавказ, СНО "Локомотив", сад № 1163	Владикавказ	15:09:0010701:1335	003002000000 Земли населенных пунктов	Под садоводство	13	13.021	406	746,48	303 070,88
6353	Респ. Северная Осетия - Алания, г. Владикавказ, СНО "Локомотив". 1178	Владикавказ	15:09:0010701:1337	003002000000 Земли населенных пунктов	Для садоводства или огородничества	13	13.021	442	746,48	329 944,16
6354	Респ. Северная Осетия - Алания, г. Владикавказ, СНО "Локомотив" №1173, дом участок №1173	Владикавказ	15:09:0010701:1341	003002000000 Земли населенных пунктов	Для садоводства	13	13.021	459	746,48	342 634,32
6355	Респ. Северная Осетия - Алания, г. Владикавказ, СНО "Локомотив", сад №1340	Владикавказ	15:09:0010701:1344	003002000000 Земли населенных пунктов	под садоводство	13	13.021	399	746,48	297 845,52
6356	Северная Осетия - Алания респ. г Владикавказ. СНО "Локомотив", участок № 1217	Владикавказ	15:09:0010701:1345	003002000000 Земли населенных пунктов	Под садоводство	13	13.021	452	746,48	337 408,96
6357	Северная Осетия - Алания респ. г Владикавказ, п Заводской, ул Заправочная. 2, участок №1223	Владикавказ	15:09:0010701:1349	003002000000 Земли населенных пунктов	Коллективное садоводство	13	13.021	892	746,48	665 860,16
6358	Республика Северная Осетия-Алания, г Владикавказ, пос. Заводской, ул. Заправочная. 2. садоводческое некоммерческое объединение "Локомотив", сад №1224	Владикавказ	15:09:0010701:1350	003002000000 Земли населенных пунктов	Коллективное садоводство	13	13.021	400	746,48	298 592,00
6359	Респ. Северная Осетия - Алания, г. Владикавказ, СНО "Локомотив", дом сад №1244	Владикавказ	15:09:0010701:1353	003002000000 Земли населенных пунктов	Для садоводства	13	13.021	624	746,48	465 803,52
6360	Респ. Северная Осетия - Алания, г. Владикавказ, СНО "Локомотив", сад 1315	Владикавказ	15:09:0010701:1358	003002000000 Земли населенных пунктов	Под садоводство	13	13.021	400	746,48	298 592,00
6361	Российская Федерация, Республика Северная Осетия - Алания, г. Владикавказ, СНО "Локомотив", сад 1330	Владикавказ	15:09:0010701:1359	003002000000 Земли населенных пунктов	Под садоводство	13	13.021	425	746,48	317 254,00
6362	Респ. Северная Осетия - Алания, г. Владикавказ, СНО "Локомотив", дом сад №133	Владикавказ	15:09:0010701:136	003002000000 Земли населенных пунктов	Для садоводства	13	13.021	587	746,48	438 183,76
6363	Республика Северная Осетия-Алания, г Владикавказ, пгт Заводской, ул Заправочная,2, садоводческое некоммерческое объединение "Локомотив", сад №1297	Владикавказ	15:09:0010701:1361	003002000000 Земли населенных пунктов	Коллективное садоводство	13	13.021	433	746,48	323 225,84
6364	Респ. Северная Осетия - Алания, г. Владикавказ, СНО "Локомотив", сад 1331	Владикавказ	15:09:0010701:1366	003002000000 Земли населенных пунктов	Под садоводство	13	13.021	425	746,48	317 254,00
6365	Респ. Северная Осетия - Алания, г. Владикавказ, СНО "Локомотив", участок №1365	Владикавказ	15:09:0010701:1369	003002000000 Земли населенных пунктов	коллективное садоводство	13	13.021	551	746,48	411 310,48
6366	Северная Осетия - Алания респ. г. Владикавказ, СНО "Локомотив", участок №153	Владикавказ	15:09:0010701:137	003002000000 Земли населенных пунктов	Коллективное садоводство	13	13.021	632	746,48	471 775,36
6367	Северная Осетия - Алания респ. г Владикавказ. п Заводской, ул Заправочная, 2, Садоводческое некоммерческое объединение "Локомотив", сад 1383	Владикавказ	15:09:0010701:1374	003002000000 Земли населенных пунктов	для садоводства или огородничества	13	13.021	400	746,48	298 592,00
6368	Респ. Северная Осетия - Алания, г. Владикавказ, СНО "Локомотив", сад 1390	Владикавказ	15:09:0010701:1375	003002000000 Земли населенных пунктов	Под садоводство	13	13.021	400	746,48	298 592,00
6369	Респ. Северная Осетия - Алания, г. Владикавказ, СНО "Локомотив", сад 1432	Владикавказ	15:09:0010701:1379	003002000000 Земли населенных пунктов	Под садоводство	13	13.021	390	746,48	291 127,20
6370	Северная Осетия - Алания респ. г. Владикавказ, СНО "Локомотив", участок 154	Владикавказ	15:09:0010701:138	003002000000 Земли населенных пунктов	Коллективное садоводство	13	13.021	648	746,48	483 719,04

№ пп	Местоположение ЗУ	Район	Кадастровый номер ЗУ	Категория земель	Разрешенное использование по документу	Код вида разрешенного использования (в соответствии с классификатором видов разрешенного использования земельных участков)	Вид использования объектов недвижимости	Площадь	УПКС	КС
6371	Северная Осетия - Алания респ, г Владикавказ, п. Заводской, ул. Заправочная, 2, Садоводческое некоммерческое объединение "Локомотив", сад №1411	Владикавказ	15:09:0010701:1381	003002000000 Земли населенных пунктов	для коллективного садоводства	13	13.021	380	746,48	283 662,40
6372	Республика Северная Осетия-Алания, г. Владикавказ, п. Заводской, ул. Заправочная, 2, садоводческое некоммерческое объединение "Локомотив", сад № 1417	Владикавказ	15:09:0010701:1382	003002000000 Земли населенных пунктов	Для коллективного садоводства	13	13.021	429	746,48	320 239,92
6373	Республика Северная Осетия-Алания, г Владикавказ, СНО "Локомотив", сад №1464	Владикавказ	15:09:0010701:1393	003002000000 Земли населенных пунктов	Коллективное садоводство	13	13.021	400	746,48	298 592,00
6374	Респ. Северная Осетия - Алания, г. Владикавказ, СНО "Локомотив", участок 1508	Владикавказ	15:09:0010701:1399	003002000000 Земли населенных пунктов	Для садоводства	13	13.021	374	746,48	279 183,52
6375	Респ. Северная Осетия - Алания, г. Владикавказ, СНО "Локомотив", 72	Владикавказ	15:09:0010701:140	003002000000 Земли населенных пунктов	коллективное садоводство	13	13.021	574	746,48	428 479,52
6376	Северная Осетия - Алания респ, г Владикавказ, п Заводской, ул Заправочная, 2, Садоводческое некоммерческое объединение "Локомотив", сад 1509	Владикавказ	15:09:0010701:1400	003002000000 Земли населенных пунктов	для садоводства или огородничества	13	13.021	385	746,48	287 394,80
6377	Респ. Северная Осетия - Алания, г. Владикавказ, СНО "Локомотив", пом сад № 1515	Владикавказ	15:09:0010701:1401	003002000000 Земли населенных пунктов	Для садоводства	13	13.021	390	746,48	291 127,20
6378	Респ. Северная Осетия - Алания, г. Владикавказ, СНО "Локомотив", пом сад № 1528	Владикавказ	15:09:0010701:1403	003002000000 Земли населенных пунктов	Для садоводства	13	13.021	411	746,48	306 803,28
6379	Северная Осетия - Алания респ, г Владикавказ, п Заводской, ул Заправочная, 2, Садоводческое некоммерческое объединение "Локомотив", сад №967	Владикавказ	15:09:0010701:1405	003002000000 Земли населенных пунктов	Под садоводство	13	13.021	493	746,48	368 014,64
6380	Респ. Северная Осетия - Алания, г. Владикавказ, СНО "Локомотив", участок №1148	Владикавказ	15:09:0010701:1406	003002000000 Земли населенных пунктов	Под садоводство	13	13.021	562	746,48	419 521,76
6381	Респ. Северная Осетия - Алания, г. Владикавказ, СНО "Локомотив", сад №1517"а"	Владикавказ	15:09:0010701:1412	003002000000 Земли населенных пунктов	Под садоводство	13	13.021	609	746,48	454 606,32
6382	Респ. Северная Осетия - Алания, г. Владикавказ, СНО "Локомотив", сад 863	Владикавказ	15:09:0010701:1415	003002000000 Земли населенных пунктов	Под садоводство	13	13.021	410	746,48	306 056,80
6383	Респ. Северная Осетия - Алания, г. Владикавказ, СНО "Локомотив", сад 1198	Владикавказ	15:09:0010701:1420	003002000000 Земли населенных пунктов	Под садоводство	13	13.021	450	746,48	335 916,00
6384	Респ. Северная Осетия - Алания, г. Владикавказ, СНО "Локомотив", участок № 1129 "а"	Владикавказ	15:09:0010701:1422	003002000000 Земли населенных пунктов	коллективное садоводство	13	13.021	570	746,48	574 789,60
6385	Северная Осетия - Алания респ, г Владикавказ, СНО "Локомотив", участок № 629	Владикавказ	15:09:0010701:1423	003002000000 Земли населенных пунктов	Коллективное садоводство	13	13.021	551	746,48	411 310,48
6386	Респ. Северная Осетия - Алания, г. Владикавказ, СНО "Локомотив", сад №137	Владикавказ	15:09:0010701:1424	003002000000 Земли населенных пунктов	Под садоводство	13	13.021	678	746,48	506 113,44
6387	Респ. Северная Осетия - Алания, г. Владикавказ, СНО "Локомотив", сад №124	Владикавказ	15:09:0010701:1429	003002000000 Земли населенных пунктов	Под садоводство	13	13.021	403	746,48	300 831,44
6388	Северная Осетия - Алания респ, г Владикавказ, СНО "Локомотив", участок №162	Владикавказ	15:09:0010701:143	003002000000 Земли населенных пунктов	Под садоводство	13	13.021	562	746,48	419 521,76
6389	Респ. Северная Осетия - Алания, г. Владикавказ, СНО "Локомотив", сад № 573	Владикавказ	15:09:0010701:1430	003002000000 Земли населенных пунктов	Под садоводство	13	13.021	513	746,48	382 944,24
6390	Республика Северная Осетия-Алания, г.Владикавказ, пос Заводской, ул Заправочная, 2, СНО "Локомотив", уч.№105	Владикавказ	15:09:0010701:1432	003002000000 Земли населенных пунктов	Коллективное садоводство	13	13.021	630	746,48	470 282,40
6391	Респ. Северная Осетия - Алания, г. Владикавказ, СНО "Локомотив", участок №163	Владикавказ	15:09:0010701:144	003002000000 Земли населенных пунктов	Коллективное садоводство	13	13.021	512	746,48	382 197,76
6392	Респ. Северная Осетия - Алания, г. Владикавказ, СНО "Локомотив", сад №1548	Владикавказ	15:09:0010701:1445	003002000000 Земли населенных пунктов	под садоводство	13	13.021	500	746,48	373 240,00
6393	Респ. Северная Осетия - Алания, г. Владикавказ, СНО "Локомотив", сад 1153 "а"	Владикавказ	15:09:0010701:1446	003002000000 Земли населенных пунктов	Для садоводства или огородничества	13	13.021	600	746,48	447 888,00
6394	Респ. Северная Осетия - Алания, г. Владикавказ, ул. Христонская, 86	Владикавказ	15:09:0010701:1448	003002000000 Земли населенных пунктов	Для содержания и эксплуатации центра диагностики и технического осмотра автомобилей	4	04.099	5 004	5 584,70	27 945 838,80
6395	Респ. Северная Осетия - Алания, г. Владикавказ, СНО "Локомотив", участок №1183	Владикавказ	15:09:0010701:1449	003002000000 Земли населенных пунктов	Под садоводство	13	13.021	425	746,48	317 254,00
6396	Респ. Северная Осетия - Алания, г. Владикавказ, ул. Христонская, 78"в"	Владикавказ	15:09:0010701:1451	003002000000 Земли населенных пунктов	Для содержания и эксплуатации административного здания и производственной базы	6	04.000	10 684	2 494,14	26 647 391,76
6397	Северная Осетия - Алания респ, г Владикавказ, п Заводской, ул Заправочная, 2, Садоводческое некоммерческое объединение "Локомотив", сад 592	Владикавказ	15:09:0010701:1452	003002000000 Земли населенных пунктов	Под садоводство	13	13.021	603	746,48	450 127,44
6398	Респ. Северная Осетия - Алания, г. Владикавказ, СНО "Локомотив", сад 93	Владикавказ	15:09:0010701:1454	003002000000 Земли населенных пунктов	для садоводства и огородничества	13	13.021	559	746,48	417 282,32
6399	Респ. Северная Осетия - Алания, г. Владикавказ, СНО "Локомотив", 1499	Владикавказ	15:09:0010701:1455	003002000000 Земли населенных пунктов	Для садоводства или огородничества	13	13.021	384	746,48	286 648,32
6400	Северная Осетия - Алания респ, г Владикавказ, п Заводской, ул Заправочная, 2, Садоводческое некоммерческое объединение "Локомотив", сад 1540	Владикавказ	15:09:0010701:1456	003002000000 Земли населенных пунктов	для садоводства	13	13.021	530	746,48	395 634,40
6401	Респ. Северная Осетия - Алания, г. Владикавказ, СНО "Локомотив", участок №1170 а	Владикавказ	15:09:0010701:1460	003002000000 Земли населенных пунктов	Под садоводство	13	13.021	323	746,48	241 113,04
6402	Респ. Северная Осетия - Алания, г. Владикавказ, СНО "Локомотив", 1192	Владикавказ	15:09:0010701:1461	003002000000 Земли населенных пунктов	Под садоводство	13	13.021	443	746,48	330 690,64
6403	Северная Осетия - Алания респ, г Владикавказ, п Заводской, ул Заправочная, 2, Садоводческое некоммерческое объединение "Локомотив", сад 349	Владикавказ	15:09:0010701:1462	003002000000 Земли населенных пунктов	Под садоводство	13	13.021	559	746,48	417 282,32
6404	Респ. Северная Осетия - Алания, г. Владикавказ, СНО "Локомотив", сад 78	Владикавказ	15:09:0010701:1463	003002000000 Земли населенных пунктов	для ведения садоводства	13	13.021	590	746,48	440 423,20
6405	Респ. Северная Осетия - Алания, г. Владикавказ, СНО "Локомотив", 372	Владикавказ	15:09:0010701:1464	003002000000 Земли населенных пунктов	Для садоводства или огородничества	13	13.021	513	746,48	382 944,24
6406	Респ. Северная Осетия - Алания, г. Владикавказ, СНО "Локомотив", 1375	Владикавказ	15:09:0010701:1466	003002000000 Земли населенных пунктов	Для садоводства или огородничества	13	13.021	407	746,48	303 817,36
6407	Северная Осетия - Алания респ, г Владикавказ, пгт Заводской, ул Заправочная, 2, Садоводческое некоммерческое объединение "Локомотив", сад 1134	Владикавказ	15:09:0010701:1468	003002000000 Земли населенных пунктов	Под садоводство	13	13.021	410	746,48	306 056,80
6408	Респ. Северная Осетия - Алания, г. Владикавказ, СНО "Локомотив", сад 1231	Владикавказ	15:09:0010701:1469	003002000000 Земли населенных пунктов	для садоводства или огородничества	13	13.021	374	746,48	279 183,52
6409	Северная Осетия - Алания респ, г Владикавказ, пгт Заводской, ул Заправочная, 2, Садоводческое некоммерческое объединение "Локомотив", сад 1450	Владикавказ	15:09:0010701:1470	003002000000 Земли населенных пунктов	для садоводства и огородничества	13	13.021	390	746,48	291 127,20
6410	Северная Осетия - Алания респ, г Владикавказ, п Заводской, ул Заправочная, 2, Садоводческое некоммерческое объединение "Локомотив", сад 1452	Владикавказ	15:09:0010701:1471	003002000000 Земли населенных пунктов	Для садоводства или огородничества	13	13.021	393	746,48	293 366,64
6411	Северная Осетия - Алания респ, г Владикавказ, п Заводской, ул Заправочная, 2, Садоводческое некоммерческое объединение "Локомотив", сад 1451	Владикавказ	15:09:0010701:1472	003002000000 Земли населенных пунктов	Под садоводство	13	13.021	396	746,48	295 606,08
6412	Северная Осетия - Алания респ, г Владикавказ, п Заводской, ул Заправочная, 2, Садоводческое некоммерческое объединение "Локомотив", сад 943	Владикавказ	15:09:0010701:1474	003002000000 Земли населенных пунктов	Под садоводство	13	13.021	601	746,48	448 634,48
6413	Северная Осетия - Алания респ, г Владикавказ, пгт Заводской, ул Заправочная, 2, Садоводческое некоммерческое объединение "Локомотив", сад 606	Владикавказ	15:09:0010701:1475	003002000000 Земли населенных пунктов	Под садоводство	13	13.021	549	746,48	409 817,52
6414	Северная Осетия - Алания респ, г Владикавказ, п Заводской, ул Заправочная, 2, Садоводческое некоммерческое объединение "Локомотив", сад 289	Владикавказ	15:09:0010701:1477	003002000000 Земли населенных пунктов	для садоводства и огородничества	13	13.021	614	746,48	458 338,72
6415	Респ. Северная Осетия - Алания, г. Владикавказ, СНО "Локомотив", сад 1234	Владикавказ	15:09:0010701:1478	003002000000 Земли населенных пунктов	для садоводства или огородничества	13	13.021	398	746,48	297 099,04
6416	Северная Осетия - Алания респ, г Владикавказ, п Заводской, ул Заправочная, 2, Садоводческое некоммерческое объединение "Локомотив", сад 810	Владикавказ	15:09:0010701:1479	003002000000 Земли населенных пунктов	Под садоводство	13	13.021	400	746,48	298 592,00
6417	Респ. Северная Осетия - Алания, г. Владикавказ, СНО "Локомотив", сад 793 "в"	Владикавказ	15:09:0010701:1480	003002000000 Земли населенных пунктов	Для садоводства или огородничества	13	13.021	600	746,48	447 888,00
6418	Респ. Северная Осетия - Алания, г. Владикавказ, СНО "Локомотив", сад 1116	Владикавказ	15:09:0010701:1481	003002000000 Земли населенных пунктов	для садоводства или огородничества	13	13.021	600	746,48	447 888,00
6419	Северная Осетия - Алания респ, г Владикавказ, п Заводской, ул Заправочная, 2, Садоводческое некоммерческое объединение "Локомотив", сад 880	Владикавказ	15:09:0010701:1482	003002000000 Земли населенных пунктов	для садоводства или огородничества	13	13.021	895	746,48	668 099,60
6420	Северная Осетия - Алания респ, г Владикавказ, п Заводской, ул Заправочная, 2, Садоводческое некоммерческое объединение "Локомотив", сад 1448	Владикавказ	15:09:0010701:1483	003002000000 Земли населенных пунктов	для садоводства	13	13.021	495	746,48	369 507,60
6421	Респ. Северная Осетия - Алания, г. Владикавказ, СНО "Локомотив", участок 1061	Владикавказ	15:09:0010701:1484	003002000000 Земли населенных пунктов	Для садоводства	13	13.021	373	746,48	278 437,04
6422	Северная Осетия - Алания респ, г Владикавказ, п Заводской, ул Заправочная, 2, Садоводческое некоммерческое объединение "Локомотив", сад 434	Владикавказ	15:09:0010701:1485	003002000000 Земли населенных пунктов	для садоводства	13	13.021	544	746,48	406 085,12
6423	Респ. Северная Осетия - Алания, г. Владикавказ, СНО "Локомотив", сад 22	Владикавказ	15:09:0010701:1486	003002000000 Земли населенных пунктов	Под садоводство	13	13.021	700	746,48	522 536,00
6424	Северная Осетия - Алания респ, г Владикавказ, п Заводской, ул Заправочная, 2, Садоводческое некоммерческое объединение "Локомотив", сад 455	Владикавказ	15:09:0010701:1487	003002000000 Земли населенных пунктов	разрешенное использование: для садоводства или огородничества	13	13.021	532	746,48	397 127,36
6425	Северная Осетия - Алания респ, г Владикавказ, п Заводской, ул Заправочная, д 2, Садоводческое некоммерческое объединение "Локомотив", сад 373	Владикавказ	15:09:0010701:1488	003002000000 Земли населенных пунктов	Для садоводства и огородничества	13	13.021	497	746,48	371 000,56

№ пп	Местоположение ЗУ	Район	Кадастровый номер ЗУ	Категория земель	Разрешенное использование по документу	Код вида разрешенного использования (в соответствии с классификатором видов разрешенного использования земельных участков)	Вид использования объектов недвижимости	Площадь	УПКС	КС
6426	Респ. Северная Осетия - Алания, г. Владикавказ, СНО "Локомотив", сад 1317	Владикавказ	15:09:0010701:1489	0030020000000 Земли населенных пунктов	Под садоводство	13	13.0.21	400	746,48	298 592,00
6427	Респ. Северная Осетия - Алания, г. Владикавказ, СНО "Локомотив", сад 1316	Владикавказ	15:09:0010701:1490	0030020000000 Земли населенных пунктов	Под садоводство	13	13.0.21	400	746,48	298 592,00
6428	Северная Осетия - Алания респ, г Владикавказ, п Заводской, ул Заправочная, 2, Садоводческое некоммерческое объединение "Локомотив", сад 1435	Владикавказ	15:09:0010701:1491	0030020000000 Земли населенных пунктов	Под садоводство	13	13.0.21	392	746,48	292 620,16
6429	Северная Осетия - Алания респ. г Владикавказ, п Заводской, ул Заправочная, д 2, Садоводческое некоммерческое объединение "Локомотив", сад 63	Владикавказ	15:09:0010701:1492	0030020000000 Земли населенных пунктов	Для садоводства или огородничества	13	13.0.21	539	746,48	402 352,72
6430	Северная Осетия - Алания респ, г Владикавказ, п Заводской, ул Заправочная, 2, Садоводческое некоммерческое объединение "Локомотив", сад 378	Владикавказ	15:09:0010701:1493	0030020000000 Земли населенных пунктов	Для садоводства или огородничества	13	13.0.21	470	746,48	350 845,60
6431	Северная Осетия - Алания респ, г Владикавказ, п Заводской, ул Заправочная, 2, Садоводческое некоммерческое объединение "Локомотив", сад 337	Владикавказ	15:09:0010701:1494	0030020000000 Земли населенных пунктов	Под садоводство	13	13.0.21	614	746,48	458 316,72
6432	Северная Осетия - Алания респ, г Владикавказ, п Заводской, ул Заправочная, 2, Садоводческое некоммерческое объединение "Локомотив", сад 461	Владикавказ	15:09:0010701:1495	0030020000000 Земли населенных пунктов	Под садоводство	13	13.0.21	540	746,48	403 099,20
6433	Российская Федерация, Республика Северная Осетия - Алания, г. Владикавказ, СНО "Локомотив", сад №1271	Владикавказ	15:09:0010701:1496	0030020000000 Земли населенных пунктов	Ведение садоводства	13	13.0.21	425	746,48	317 254,00
6434	Респ. Северная Осетия - Алания, г. Владикавказ, СНО "Локомотив", сад 1379 "а"	Владикавказ	15:09:0010701:1497	0030020000000 Земли населенных пунктов	Под садоводство	13	13.0.21	400	746,48	298 592,00
6435	Республика Северная Осетия - Алания, г. Владикавказ, пос. Заводской, ул. Заправочная, 2, СНО "Локомотив", сад 293	Владикавказ	15:09:0010701:1498	0030020000000 Земли населенных пунктов	Под садоводство	13	13.0.21	629	746,48	469 549,92
6436	Северная Осетия - Алания респ, г Владикавказ, п Заводской, ул Заправочная, 2, Садоводческое некоммерческое объединение "Локомотив", сад 857	Владикавказ	15:09:0010701:1499	0030020000000 Земли населенных пунктов	Для садоводства или огородничества	13	13.0.21	600	746,48	447 888,00
6437	Респ. Северная Осетия - Алания, г. Владикавказ, СНО "Локомотив", дом сад №12	Владикавказ	15:09:0010701:15	0030020000000 Земли населенных пунктов	Для садоводства	13	13.0.21	623	746,48	465 357,04
6438	Респ. Северная Осетия - Алания, г. Владикавказ, СНО "Локомотив", сад 125	Владикавказ	15:09:0010701:1500	0030020000000 Земли населенных пунктов	Под садоводство	13	13.0.21	848	746,48	633 015,04
6439	Респ. Северная Осетия - Алания, г. Владикавказ, СНО "Локомотив", сад 1191	Владикавказ	15:09:0010701:1501	0030020000000 Земли населенных пунктов	Под садоводство	13	13.0.21	407	746,48	303 817,36
6440	Северная Осетия - Алания респ, г Владикавказ, СНО "Локомотив", сад 56	Владикавказ	15:09:0010701:1502	0030020000000 Земли населенных пунктов	Под садоводство	13	13.0.21	418	746,48	312 028,64
6441	Северная Осетия - Алания респ, г Владикавказ, СНО "Локомотив", сад 282	Владикавказ	15:09:0010701:1503	0030020000000 Земли населенных пунктов	Под садоводство	13	13.0.21	682	746,48	509 299,36
6442	Северная Осетия - Алания респ, г Владикавказ, СНО "Локомотив", сад 22	Владикавказ	15:09:0010701:1506	0030020000000 Земли населенных пунктов	для садоводства	13	13.0.21	644	746,48	480 734,72
6443	Северная Осетия - Алания респ, г Владикавказ, СНО "Локомотив", сад 32	Владикавказ	15:09:0010701:1507	0030020000000 Земли населенных пунктов	Под садоводство	13	13.0.21	632	746,48	471 775,36
6444	Северная Осетия - Алания респ, г Владикавказ, СНО "Локомотив", сад 937	Владикавказ	15:09:0010701:1508	0030020000000 Земли населенных пунктов	Для садоводства или огородничества	13	13.0.21	371	746,48	276 911,06
6445	Северная Осетия - Алания респ, г Владикавказ, СНО "Локомотив", сад 600	Владикавказ	15:09:0010701:1509	0030020000000 Земли населенных пунктов	Под садоводство	13	13.0.21	578	746,48	431 465,44
6446	Республика Северная Осетия-Алания г Владикавказ снт Локомотив ул 171	Владикавказ	15:09:0010701:151	0030020000000 Земли населенных пунктов	коллективное садоводство	13	13.0.21	520	746,48	388 169,60
6447	Северная Осетия - Алания респ, г Владикавказ, Садоводческое некоммерческое объединение "Локомотив", сад 561	Владикавказ	15:09:0010701:1510	0030020000000 Земли населенных пунктов	Под садоводство	13	13.0.21	567	746,48	423 254,16
6448	Респ. Северная Осетия - Алания, г. Владикавказ, СНО "Локомотив", сад 1034	Владикавказ	15:09:0010701:1511	0030020000000 Земли населенных пунктов	Для садоводства или огородничества	13	13.0.21	357	746,48	266 493,36
6449	Северная Осетия - Алания респ, г Владикавказ, СНО "Локомотив", сад 314	Владикавказ	15:09:0010701:1512	0030020000000 Земли населенных пунктов	Под садоводство	13	13.0.21	730	746,48	544 930,40
6450	Северная Осетия - Алания респ, г Владикавказ, СНО "Локомотив", сад 612	Владикавказ	15:09:0010701:1513	0030020000000 Земли населенных пунктов	Для садоводства или огородничества	13	13.0.21	530	746,48	395 634,40
6451	Северная Осетия - Алания респ, г Владикавказ, СНО "Локомотив", сад 620	Владикавказ	15:09:0010701:1514	0030020000000 Земли населенных пунктов	для садоводства и огородничества	13	13.0.21	360	746,48	268 732,80
6452	Респ. Северная Осетия - Алания, г. Владикавказ, СНО "Локомотив", сад 1230	Владикавказ	15:09:0010701:1515	0030020000000 Земли населенных пунктов	Под садоводство	13	13.0.21	398	746,48	297 099,04
6453	Северная Осетия - Алания респ, г Владикавказ, СНО "Локомотив", сад № 75	Владикавказ	15:09:0010701:1517	0030020000000 Земли населенных пунктов	для садоводства и огородничества	13	13.0.21	570	746,48	425 493,60
6454	Северная Осетия - Алания респ, г Владикавказ, СНО "Локомотив", сад №1541	Владикавказ	15:09:0010701:1518	0030020000000 Земли населенных пунктов	Для садоводства или огородничества	13	13.0.21	320	746,48	238 873,60
6455	Респ. Северная Осетия - Алания, г. Владикавказ, СНО "Локомотив", участок 242	Владикавказ	15:09:0010701:1519	0030020000000 Земли населенных пунктов	Для садоводства	13	13.0.21	400	746,48	298 592,00
6456	Северная Осетия - Алания респ, г Владикавказ, СНО "Локомотив", сад 1501	Владикавказ	15:09:0010701:1520	0030020000000 Земли населенных пунктов	Для садоводства или огородничества	13	13.0.21	400	746,48	298 592,00
6457	Респ. Северная Осетия - Алания, г. Владикавказ, СНО "Локомотив", сад 1364	Владикавказ	15:09:0010701:1522	0030020000000 Земли населенных пунктов	Под садоводство	13	13.0.21	550	746,48	410 556,00
6458	Северная Осетия - Алания респ, г Владикавказ, СНО "Локомотив", сад 907	Владикавказ	15:09:0010701:1523	0030020000000 Земли населенных пунктов	Под садоводство	13	13.0.21	393	746,48	293 366,64
6459	Северная Осетия - Алания респ, г Владикавказ, СНО "Локомотив", сад 898	Владикавказ	15:09:0010701:1524	0030020000000 Земли населенных пунктов	для садоводства или огородничества	13	13.0.21	402	746,48	300 088,96
6460	Северная Осетия - Алания респ, г Владикавказ, СНО "Локомотив", сад 607	Владикавказ	15:09:0010701:1525	0030020000000 Земли населенных пунктов	Под садоводство	13	13.0.21	568	746,48	424 030,64
6461	Северная Осетия - Алания респ, г Владикавказ, СНО "Локомотив", сад 577	Владикавказ	15:09:0010701:1526	0030020000000 Земли населенных пунктов	Под садоводство	13	13.0.21	550	746,48	410 556,00
6462	Респ. Северная Осетия - Алания, г. Владикавказ, СНО "Локомотив", сад 390	Владикавказ	15:09:0010701:1527	0030020000000 Земли населенных пунктов	Под садоводство	13	13.0.21	534	746,48	398 620,32
6463	Северная Осетия - Алания респ, г Владикавказ, СНО "Локомотив", сад 61	Владикавказ	15:09:0010701:1528	0030020000000 Земли населенных пунктов	Для садоводства или огородничества	13	13.0.21	593	746,48	442 662,64
6464	Респ. Северная Осетия - Алания, г. Владикавказ, СНО "Локомотив", участок 1193	Владикавказ	15:09:0010701:1529	0030020000000 Земли населенных пунктов	Под садоводство	13	13.0.21	421	746,48	314 268,08
6465	Респ. Северная Осетия - Алания, г. Владикавказ, СНО "Локомотив", участок 1152	Владикавказ	15:09:0010701:1530	0030020000000 Земли населенных пунктов	Для садоводства	13	13.0.21	758	746,48	565 834,24
6466	Северная Осетия - Алания респ, г Владикавказ, Садоводческое некоммерческое объединение "Локомотив"участок 1522	Владикавказ	15:09:0010701:1531	0030020000000 Земли населенных пунктов	Под садоводство	13	13.0.21	328	746,48	244 845,44
6467	Респ. Северная Осетия - Алания, г. Владикавказ, СНО "Локомотив", участок 1473	Владикавказ	15:09:0010701:1533	0030020000000 Земли населенных пунктов	Для садоводства	13	13.0.21	398	746,48	297 099,04
6468	Респ. Северная Осетия - Алания, г. Владикавказ, СНО "Локомотив", сад 268	Владикавказ	15:09:0010701:1534	0030020000000 Земли населенных пунктов	Под садоводство	13	13.0.21	770	746,48	574 769,60
6469	Респ. Северная Осетия - Алания, г. Владикавказ, СНО "Локомотив", сад №1385	Владикавказ	15:09:0010701:1535	0030020000000 Земли населенных пунктов	Под садоводство	13	13.0.21	485	746,48	362 012,80
6470	Респ. Северная Осетия - Алания, г. Владикавказ, СНО "Локомотив", участок 1288	Владикавказ	15:09:0010701:1536	0030020000000 Земли населенных пунктов	под садоводство	13	13.0.21	425	746,48	317 254,00
6471	Респ. Северная Осетия - Алания, г. Владикавказ, СНО "Локомотив", участок 1507	Владикавказ	15:09:0010701:1537	0030020000000 Земли населенных пунктов	Под садоводство	13	13.0.21	375	746,48	279 780,00
6472	Респ. Северная Осетия - Алания, г. Владикавказ, СНО "Локомотив", участок 136	Владикавказ	15:09:0010701:1538	0030020000000 Земли населенных пунктов	Для садоводства	13	13.0.21	572	746,48	426 986,56
6473	Респ. Северная Осетия - Алания, г. Владикавказ, СНО "Локомотив", участок 140	Владикавказ	15:09:0010701:1539	0030020000000 Земли населенных пунктов	Для садоводства	13	13.0.21	560	746,48	418 028,80
6474	Респ. Северная Осетия - Алания, г. Владикавказ, СНО "Локомотив", участок 128	Владикавказ	15:09:0010701:1540	0030020000000 Земли населенных пунктов	Под садоводство	13	13.0.21	600	746,48	447 888,00
6475	Респ. Северная Осетия - Алания, г. Владикавказ, СНО "Локомотив", участок 1036	Владикавказ	15:09:0010701:1542	0030020000000 Земли населенных пунктов	Для садоводства	13	13.0.21	540	746,48	403 099,20
6476	Респ. Северная Осетия - Алания, г. Владикавказ, СНО "Локомотив", участок 527	Владикавказ	15:09:0010701:1543	0030020000000 Земли населенных пунктов	Для садоводства	13	13.0.21	538	746,48	401 606,24
6477	Респ. Северная Осетия - Алания, г. Владикавказ, СНО "Локомотив", участок 187	Владикавказ	15:09:0010701:1544	0030020000000 Земли населенных пунктов	Для садоводства	13	13.0.21	565	746,48	421 761,20
6478	Респ. Северная Осетия - Алания, г. Владикавказ, СНО "Локомотив", участок 142	Владикавказ	15:09:0010701:1545	0030020000000 Земли населенных пунктов	Для садоводства	13	13.0.21	506	746,48	377 716,96
6479	Респ. Северная Осетия - Алания, г. Владикавказ, СНО "Локомотив", участок 286	Владикавказ	15:09:0010701:1546	0030020000000 Земли населенных пунктов	под садоводство	13	13.0.21	507	746,48	378 463,36
6480	Респ. Северная Осетия - Алания, г. Владикавказ, СНО "Локомотив", сад №124	Владикавказ	15:09:0010701:1547	0030020000000 Земли населенных пунктов	под садоводство	13	13.0.21	840	746,48	627 033,20
6481	Респ. Северная Осетия - Алания, г. Владикавказ, СНО "Локомотив", участок 1532	Владикавказ	15:09:0010701:1548	0030020000000 Земли населенных пунктов	Для садоводства	13	13.0.21	400	746,48	298 592,00
6482	Респ. Северная Осетия - Алания, г. Владикавказ, СНО "Локомотив", участок 1359	Владикавказ	15:09:0010701:1549	0030020000000 Земли населенных пунктов	Для садоводства	13	13.0.21	684	746,48	510 592,32
6483	Респ. Северная Осетия - Алания, г. Владикавказ, СНО "Локомотив", участок 60	Владикавказ	15:09:0010701:1550	0030020000000 Земли населенных пунктов	Под садоводство	13	13.0.21	540	746,48	403 099,20
6484	Респ. Северная Осетия - Алания, г. Владикавказ, СНО "Локомотив", участок 1006	Владикавказ	15:09:0010701:1551	0030020000000 Земли населенных пунктов	Под садоводство	13	13.0.21	475	746,48	354 556,00
6485	Респ. Северная Осетия - Алания, г. Владикавказ, СНО "Локомотив", сад №103	Владикавказ	15:09:0010701:1552	0030020000000 Земли населенных пунктов	Под садоводство	13	13.0.21	636	746,48	474 761,28
6486	Респ. Северная Осетия - Алания, г. Владикавказ, СНО "Локомотив", сад №87	Владикавказ	15:09:0010701:1553	0030020000000 Земли населенных пунктов	Под садоводство	13	13.0.21	776	746,48	579 266,08
6487	Респ. Северная Осетия - Алания, г. Владикавказ, ул. СНО "Локомотив", сад №86	Владикавказ	15:09:0010701:1554	0030020000000 Земли населенных пунктов	под садоводство	13	13.0.21	600	746,48	447 888,00
6488	Респ. Северная Осетия - Алания, г. Владикавказ, СНО "Локомотив", сад №408	Владикавказ	15:09:0010701:1555	0030020000000 Земли населенных пунктов	Под садоводство	13	13.0.21	603	746,48	450 127,44
6489	Респ. Северная Осетия - Алания, г. Владикавказ, СНО "Локомотив", участок №899	Владикавказ	15:09:0010701:1556	0030020000000 Земли населенных пунктов	Под садоводство	13	13.0.21	388	746,48	289 634,24
6490	Респ. Северная Осетия - Алания, г. Владикавказ, ул. СНО "Локомотив", сад №104	Владикавказ	15:09:0010701:1557	0030020000000 Земли населенных пунктов	Для садоводства	13	13.0.21	686	746,48	512 085,28
6491	Респ. Северная Осетия - Алания, г. Владикавказ, СНО "Локомотив", участок №200	Владикавказ	15:09:0010701:1558	0030020000000 Земли населенных пунктов	Под садоводство	13	13.0.21	685	746,48	511 340,80
6492	Респ. Северная Осетия - Алания, г. Владикавказ, ул. СНО "Локомотив", сад № 151 К	Владикавказ	15:09:0010701:1559	0030020000000 Земли населенных пунктов	Для садоводства	13	13.0.21	426	746,48	318 020,48
6493	Респ. Северная Осетия - Алания, г. Владикавказ, Садоводческое некоммерческое объединение "Локомотив", сад №10	Владикавказ	15:09:0010701:1560	0030020000000 Земли населенных пунктов	Под садоводство	13	13.0.21	586	746,48	437 437,28
6494	Респ. Северная Осетия - Алания, г. Владикавказ, ул. СНО "Локомотив", сад № 202	Владикавказ	15:09:0010701:1561	0030020000000 Земли населенных пунктов	под садоводство	13	13.0.21	421	746,48	314 268,08
6495	Респ. Северная Осетия - Алания, г. Владикавказ, СНО "Локомотив", сад №482	Владикавказ	15:09:0010701:1562	0030020000000 Земли населенных пунктов	для садоводство	13	13.0.21	754	746,48	562 815,92

№ пп	Местоположение ЗУ	Район	Кадастровый номер ЗУ	Категория земель	Разрешенное использование по документу	Код вида разрешенного использования (в соответствии с классификатором видов разрешенного использования земельных участков)	Вид использования объектов недвижимости	Площадь	УПКС	КС
6496	Респ. Северная Осетия - Алания, г. Владикавказ, ул. СНО "Локомотив", сад № 47	Владикавказ	15:09:0010701:1563	003002000000 Земли населенных пунктов	Для садоводства	13	13.021	600	[illegible]	354 636,32
6497	Респ. Северная Осетия - Алания, г. Владикавказ, ул. СНО "Локомотив", сад № 120	Владикавказ	15:09:0010701:1564	003002000000 Земли населенных пунктов	под садоводство	13	13.021	558	[illegible]	312 869,34
6498	Республика Северная Осетия-Алания, г.Владикавказ, снт. Локомотив, уч.1026	Владикавказ	15:09:0010701:1565	003002000000 Земли населенных пунктов	Для садоводства	13	13.021	808	[illegible]	301 563,84
6499	Респ. Северная Осетия - Алания, г. Владикавказ, ул. СНО "Локомотив", сад № 407	Владикавказ	15:09:0010701:1566	003002000000 Земли населенных пунктов	под садоводство	13	13.021	567	[illegible]	423 253,26
6500	Респ. Северная Осетия - Алания, г. Владикавказ, СНО "Локомотив", пом.участок №687	Владикавказ	15:09:0010701:1569	003002000000 Земли населенных пунктов	Для садоводства	13	13.021	800	[illegible]	597 355,20
6501	Респ. Северная Осетия - Алания, г. Владикавказ, ул. Заправочная, 2, садоводческое некоммерческое объединение "Локомотив", участок №931	Владикавказ	15:09:0010701:1570	003002000000 Земли населенных пунктов	Под садоводство	13	13.021	642	[illegible]	479 222,46
6502	Респ. Северная Осетия - Алания, г. Владикавказ, ул. СНО "Локомотив", сад № 1254	Владикавказ	15:09:0010701:1571	003002000000 Земли населенных пунктов	Для садоводства	13	13.021	615	[illegible]	459 283,20
6503	Респ. Северная Осетия - Алания, г. Владикавказ, ул. СНО "Локомотив", участок №482	Владикавказ	15:09:0010701:1572	003002000000 Земли населенных пунктов	под садоводство	13	13.021	546	[illegible]	407 871,84
6504	Респ. Северная Осетия - Алания, г. Владикавказ, СНО "Локомотив", участок №1187	Владикавказ	15:09:0010701:1573	003002000000 Земли населенных пунктов	Под садоводство	13	13.021	421	[illegible]	314 268,08
6505	Респ. Северная Осетия - Алания, г. Владикавказ, ул. СНО "Локомотив", сад № 83	Владикавказ	15:09:0010701:1574	003002000000 Земли населенных пунктов	под садоводство	13	13.021	616	[illegible]	459 840,08
6506	Респ. Северная Осетия - Алания, г. Владикавказ, СНО "Локомотив", сад №1726	Владикавказ	15:09:0010701:1575	003002000000 Земли населенных пунктов	Под садоводство	13	13.021	653	[illegible]	488 041,80
6507	Респ. Северная Осетия - Алания, г. Владикавказ, СНО "Локомотив", сад № 1504	Владикавказ	15:09:0010701:1576	003002000000 Земли населенных пунктов	под садоводство	13	13.021	547	[illegible]	408 321,56
6508	Респ. Северная Осетия - Алания, г. Владикавказ, ул. СНО "Локомотив", пом.участок №1306	Владикавказ	15:09:0010701:1577	003002000000 Земли населенных пунктов	Для садоводства	13	13.021	803	[illegible]	599 641,34
6509	Респ. Северная Осетия - Алания, г. Владикавказ, СНО "Локомотив", участок 303	Владикавказ	15:09:0010701:1578	003002000000 Земли населенных пунктов	Для садоводства	13	13.021	869	[illegible]	649 202,40
6510	Респ. Северная Осетия - Алания, г. Владикавказ, ул. СНО "Локомотив", участок 459	Владикавказ	15:09:0010701:1579	003002000000 Земли населенных пунктов	под садоводство	13	13.021	571	[illegible]	426 240,06
6511	Респ. Северная Осетия - Алания, г. Владикавказ, СНО "Локомотив", участок 1479	Владикавказ	15:09:0010701:1581	003002000000 Земли населенных пунктов	Для садоводства	13	13.021	450	[illegible]	335 815,60
6512	Респ. Северная Осетия - Алания, г. Владикавказ, п. Заводской, ул.Заправочная,2, садоводческое некоммерческое объединение "Локомотив", участок №1447	Владикавказ	15:09:0010701:1582	003002000000 Земли населенных пунктов	Для садоводства	13	13.021	806	[illegible]	601 670,88
6513	Российская Федерация, Республика Северная Осетия-Алания, г.Владикавказ, ш.Бесланское, АЗС №4	Владикавказ	15:09:0010701:1583	003002000000 Земли населенных пунктов	Для содержания и эксплуатации АЗС	4	04.005	3 470	[illegible]	2 372 763,80
6514	Российская Федерация, Республика Северная Осетия - Алания, городской округ город Владикавказ, г. Владикавказ, ш. Бесланское	Владикавказ	15:09:0010701:1584	003002000000 Земли населенных пунктов	Магазины	4	04.040	1 005	[illegible]	687 982,25
6515	Респ. Северная Осетия - Алания, г. Владикавказ, СНО "Локомотив", участок 877	Владикавказ	15:09:0010701:1585	003002000000 Земли населенных пунктов	Для садоводства	13	13.021	363	[illegible]	253 931,64
6516	Респ. Северная Осетия - Алания, г. Владикавказ, ул. СНО "Локомотив", пом №634	Владикавказ	15:09:0010701:1586	003002000000 Земли населенных пунктов	Для садоводства	13	13.021	542	[illegible]	397 127,36
6517	Респ. Северная Осетия - Алания, г. Владикавказ, ул. СНО "Локомотив", сад № 1024	Владикавказ	15:09:0010701:1587	003002000000 Земли населенных пунктов	Для садоводства	13	13.021	434	[illegible]	324 972,82
6518	Респ. Северная Осетия - Алания, г. Владикавказ, СНО "Локомотив", дом участок №51	Владикавказ	15:09:0010701:1588	003002000000 Земли населенных пунктов	Для садоводства	13	13.021	501	[illegible]	413 109,12
6519	Респ. Северная Осетия - Алания, г. Владикавказ, ул. СНО "Локомотив", сад № 2074	Владикавказ	15:09:0010701:1589	003002000000 Земли населенных пунктов	Для садоводства	13	13.021	526	[illegible]	392 618,38
6520	Республика Северная Осетия-Алания, г. Владикавказ, п. Заводской, ул. Заправочная, 2, садоводческое некоммерческое объединение "Локомотив", сад №180	Владикавказ	15:09:0010701:159	003002000000 Земли населенных пунктов	коллективное садоводство	13	13.021	800	[illegible]	597 355,20
6521	Респ. Северная Осетия - Алания, г. Владикавказ, СНО "Локомотив", участок №1207	Владикавказ	15:09:0010701:1590	003002000000 Земли населенных пунктов	Под садоводство	13	13.021	918	[illegible]	685 676,64
6522	Респ. Северная Осетия - Алания, г. Владикавказ, ул. Пристонская, дом 84	Владикавказ	15:09:0010701:1591	003002000000 Земли населенных пунктов	Для установки мобильного офиса по оказанию таможенно-оформительских ус.уд	4	04.010	100	[illegible]	652 615,00
6523	Респ. Северная Осетия - Алания, г. Владикавказ, ул. СНО "Локомотив", сад № 287	Владикавказ	15:09:0010701:1592	003002000000 Земли населенных пунктов	Для садоводства	13	13.021	464	[illegible]	343 127,28
6524	Респ. Северная Осетия - Алания, г. Владикавказ, СНО "Локомотив", участок №288	Владикавказ	15:09:0010701:1593	003002000000 Земли населенных пунктов	Под садоводство	13	13.021	463	[illegible]	343 127,28
6525	Респ. Северная Осетия - Алания, г. Владикавказ, ул. СНО "Локомотив", участок 1267	Владикавказ	15:09:0010701:1594	003002000000 Земли населенных пунктов	Для садоводства	13	13.021	803	[illegible]	599 641,34
6526	Респ. Северная Осетия - Алания, г. Владикавказ, ул. СНО "Локомотив", сад № 1214	Владикавказ	15:09:0010701:1595	003002000000 Земли населенных пунктов	под садоводство	13	13.021	600	[illegible]	447 888,00
6527	Респ. Северная Осетия - Алания, г. Владикавказ, СНО "Локомотив", дом участок №468	Владикавказ	15:09:0010701:1596	003002000000 Земли населенных пунктов	Для садоводства	13	13.021	513	[illegible]	383 137,20
6528	Респ. Северная Осетия - Алания, г. Владикавказ, СНО "Локомотив", дом участок № 1042	Владикавказ	15:09:0010701:1597	003002000000 Земли населенных пунктов	под садоводство	13	13.021	953	[illegible]	711 666,04
6529	Респ. Северная Осетия - Алания, г. Владикавказ, СНО "Локомотив", дом участок № 21	Владикавказ	15:09:0010701:1599	003002000000 Земли населенных пунктов	Для садоводства	13	13.021	702	[illegible]	524 028,96
6530	Республика Северная Осетия-Алания, г. Владикавказ, пгт Заводской, ул. Заправочная 2 , садоводческое некоммерческое объединение "Локомотив",сад №181	Владикавказ	15:09:0010701:160	003002000000 Земли населенных пунктов	коллективное садоводство	13	13.021	722	[illegible]	538 936,56
6531	Респ. Северная Осетия - Алания, г. Владикавказ, ул. СНО "Локомотив", дом участок №941	Владикавказ	15:09:0010701:1600	003002000000 Земли населенных пунктов	Для садоводства	13	13.021	423	[illegible]	315 781,04
6532	Респ. Северная Осетия - Алания, г. Владикавказ, СНО "Локомотив", пом участок № 868	Владикавказ	15:09:0010701:1601	003002000000 Земли населенных пунктов	Для садоводства	13	13.021	866	[illegible]	646 211,66
6533	Респ. Северная Осетия - Алания, г. Владикавказ, СНО "Локомотив", дом участок №1022	Владикавказ	15:09:0010701:1602	003002000000 Земли населенных пунктов	Под садоводство	13	13.021	485	[illegible]	361 185,60
6534	Респ. Северная Осетия - Алания, г. Владикавказ, ул. СНО "Локомотив", дом участок № 4	Владикавказ	15:09:0010701:1603	003002000000 Земли населенных пунктов	Для садоводства	13	13.021	630	[illegible]	470 282,40
6535	Респ. Северная Осетия - Алания, г. Владикавказ, СНО "Локомотив", дом участок №462	Владикавказ	15:09:0010701:1605	003002000000 Земли населенных пунктов	под садоводство	13	13.021	563	[illegible]	420 268,24
6536	Респ. Северная Осетия - Алания, г. Владикавказ, СНО "Локомотив", дом участок №463	Владикавказ	15:09:0010701:1606	003002000000 Земли населенных пунктов	Под садоводство	13	13.021	563	[illegible]	420 268,24
6537	Респ. Северная Осетия - Алания, г. Владикавказ, СНО "Локомотив", дом участок №1381	Владикавказ	15:09:0010701:1607	003002000000 Земли населенных пунктов	Для садоводства	13	13.021	871	[illegible]	649 942,72
6538	Респ. Северная Осетия - Алания, г. Владикавказ, СНО "Локомотив", дом участок №168	Владикавказ	15:09:0010701:1608	003002000000 Земли населенных пунктов	Для садоводства	13	13.021	563	[illegible]	420 268,24
6539	Респ. Северная Осетия - Алания, г. Владикавказ, ул. СНО "Локомотив", дом участок № 15	Владикавказ	15:09:0010701:1609	003002000000 Земли населенных пунктов	Для садоводства	13	13.021	429	[illegible]	320 239,92
6540	Респ. Северная Осетия - Алания, г. Владикавказ, СНО "Локомотив", участок №1064	Владикавказ	15:09:0010701:1610	003002000000 Земли населенных пунктов	Под садоводство	13	13.021	553	[illegible]	413 310,68
6541	Респ. Северная Осетия - Алания, г. Владикавказ, СНО "Локомотив", дом участок № 27	Владикавказ	15:09:0010701:1611	003002000000 Земли населенных пунктов	Для садоводства	13	13.021	666	[illegible]	497 177,76
6542	Респ. Северная Осетия - Алания, г. Владикавказ, Садоводческое некоммерческое объединение "Локомотив", дом участок №602	Владикавказ	15:09:0010701:1612	003002000000 Земли населенных пунктов	Для садоводства	13	13.021	583	[illegible]	435 197,84
6543	Респ. Северная Осетия - Алания, г. Владикавказ, ул. СНО "Локомотив", дом участок №640	Владикавказ	15:09:0010701:1613	003002000000 Земли населенных пунктов	Для садоводства	13	13.021	529	[illegible]	394 887,92
6544	Респ. Северная Осетия - Алания, г. Владикавказ, СНО "Локомотив", дом участок №484	Владикавказ	15:09:0010701:1614	003002000000 Земли населенных пунктов	Для садоводства	13	13.021	526	[illegible]	392 648,48
6545	Респ. Северная Осетия - Алания, г. Владикавказ, СНО "Локомотив", дом участок №485	Владикавказ	15:09:0010701:1615	003002000000 Земли населенных пунктов	Для садоводства	13	13.021	801	[illegible]	597 579,28
6546	Респ. Северная Осетия - Алания, г. Владикавказ, СНО "Локомотив", дом участок №1485	Владикавказ	15:09:0010701:1616	003002000000 Земли населенных пунктов	под садоводство	13	13.021	537	[illegible]	400 839,76
6547	Респ. Северная Осетия - Алания, г. Владикавказ, СНО "Локомотив", дом участок № 819	Владикавказ	15:09:0010701:1617	003002000000 Земли населенных пунктов	под садоводство	13	13.021	342	[illegible]	255 296,56
6548	Республика Северная Осетия-Алания, г. Владикавказ,п. Заводской, ул. Заправочная, 2, садоводческое некоммерческое объединение "Локомотив", участок 427	Владикавказ	15:09:0010701:1618	003002000000 Земли населенных пунктов	под садоводство	13	13.021	600	[illegible]	447 888,00
6549	Респ. Северная Осетия - Алания, г. Владикавказ, СНО "Локомотив", дом участок №961	Владикавказ	15:09:0010701:1619	003002000000 Земли населенных пунктов	Под садоводство	13	13.021	434	[illegible]	324 972,82
6550	Респ. Северная Осетия - Алания, г. Владикавказ, СНО "Локомотив", дом участок №963	Владикавказ	15:09:0010701:1620	003002000000 Земли населенных пунктов	Для садоводства	13	13.021	563	[illegible]	420 268,24
6551	Респ. Северная Осетия - Алания, г. Владикавказ, СНО "Локомотив", дом участок №1131	Владикавказ	15:09:0010701:1621	003002000000 Земли населенных пунктов	под садоводство	13	13.021	450	[illegible]	335 916,00
6552	Республика Северная Осетия-Алания, г.Владикавказ, СНО "Локомотив", участок №962	Владикавказ	15:09:0010701:1622	003002000000 Земли населенных пунктов	Под садоводство	13	13.021	340	[illegible]	253 751,20
6553	Респ. Северная Осетия - Алания, г. Владикавказ, СНО "Локомотив", дом участок №820	Владикавказ	15:09:0010701:1623	003002000000 Земли населенных пунктов	под садоводство	13	13.021	424	[illegible]	241 113,04
6554	Респ. Северная Осетия - Алания, г. Владикавказ, СНО "Локомотив", дом участок №904	Владикавказ	15:09:0010701:1624	003002000000 Земли населенных пунктов	Для садоводства	13	13.021	426	[illegible]	422 179,36
6555	Респ. Северная Осетия - Алания, г. Владикавказ, ул. СНО "Локомотив", дом участок №436	Владикавказ	15:09:0010701:1625	003002000000 Земли населенных пунктов	под садоводство	13	13.021	749	[illegible]	559 113,52
6556	Респ. Северная Осетия - Алания, г. Владикавказ, СНО "Локомотив", дом участок №639	Владикавказ	15:09:0010701:1626	003002000000 Земли населенных пунктов	под садоводство	13	13.021	541	[illegible]	403 845,66
6557	Респ. Северная Осетия - Алания, г. Владикавказ, СНО "Локомотив", дом участок №923	Владикавказ	15:09:0010701:1627	003002000000 Земли населенных пунктов	Под садоводство	13	13.021	470	[illegible]	276 197,60
6558	Респ. Северная Осетия - Алания, г. Владикавказ, СНО "Локомотив", дом участок №515	Владикавказ	15:09:0010701:1628	003002000000 Земли населенных пунктов	под садоводство	13	13.021	861	[illegible]	361 577,92
6559	Респ. Северная Осетия - Алания, г. Владикавказ, СНО "Локомотив", дом участок №614	Владикавказ	15:09:0010701:1629	003002000000 Земли населенных пунктов	под садоводство	13	13.021	800	[illegible]	298 592,00
6560	Респ. Северная Осетия - Алания, г. Владикавказ, ул. СНО "Локомотив", дом участок №1402	Владикавказ	15:09:0010701:1630	003002000000 Земли населенных пунктов	Для садоводства	13	13.021	800	[illegible]	597 355,20
6561	Респ. Северная Осетия - Алания, г. Владикавказ, Садоводческое некоммерческое объединение "Локомотив", дом участок №216	Владикавказ	15:09:0010701:1631	003002000000 Земли населенных пунктов	Для садоводства	13	13.021	927	[illegible]	691 994,96
6562	Респ. Северная Осетия - Алания, г. Владикавказ, ул. СНО "Локомотив", дом участок №1	Владикавказ	15:09:0010701:1632	003002000000 Земли населенных пунктов	под садоводство	13	13.021	451	[illegible]	336 662,48
6563	Респ. Северная Осетия - Алания, г. Владикавказ, СНО "Локомотив", дом участок №476	Владикавказ	15:09:0010701:1633	003002000000 Земли населенных пунктов	Для садоводства	13	13.021	540	[illegible]	403 399,20
6564	Респ. Северная Осетия - Алания, г. Владикавказ, СНО "Локомотив", дом участок № 275	Владикавказ	15:09:0010701:1634	003002000000 Земли населенных пунктов	под садоводство	13	13.021	429	[illegible]	320 239,92
6565	Респ. Северная Осетия - Алания, г. Владикавказ, ул. СНО "Локомотив", дом участок №186	Владикавказ	15:09:0010701:1636	003002000000 Земли населенных пунктов	Для садоводства	13	13.021	593	[illegible]	442 662,64
6566	Респ. Северная Осетия - Алания, г. Владикавказ, СНО "Локомотив", дом участок №946	Владикавказ	15:09:0010701:1637	003002000000 Земли населенных пунктов	под садоводство	13	13.021	475	[illegible]	354 740,00

№ пп	Местоположение ЗУ	Район	Кадастровый номер ЗУ	Категория земель	Разрешенное использование по документу	Код вида разрешенного использования (в соответствии с классификатором видов разрешенного использования земельных участков)	Вид использования объектов недвижимости	Площадь	УПКС	КС
6567	Респ. Северная Осетия - Алания, г. Владикавказ, СНО "Локомотив", пом.участок №1097	Владикавказ	15:09:0010701:1638	0030020000000 Земли населенных пунктов	Под садоводство	13	13.021	550	746,48	427 [illegible]
6568	Респ. Северная Осетия - Алания, г. Владикавказ, СНО "Локомотив", пом.участок №934	Владикавказ	15:09:0010701:1639	0030020000000 Земли населенных пунктов	Под садоводство	13	13.021	374	746,48	279 183,52
6569	Респ. Северная Осетия - Алания, г. Владикавказ, ул. СНО "Локомотив", пом.участок №645	Владикавказ	15:09:0010701:1640	0030020000000 Земли населенных пунктов	Для садоводства	13	13.021	376	746,48	280 676,48
6570	Респ. Северная Осетия - Алания, г. Владикавказ, ул. СНО "Локомотив", пом.участок № 830	Владикавказ	15:09:0010701:1641	0030020000000 Земли населенных пунктов	Для садоводства	13	13.021	400	746,48	298 592,00
6571	Респ. Северная Осетия - Алания, г. Владикавказ, ул. СНО "Локомотив", пом.участок № 344	Владикавказ	15:09:0010701:1642	0030020000000 Земли населенных пунктов	Для садоводства	13	13.021	447	746,48	333 676,56
6572	Респ. Северная Осетия - Алания, г. Владикавказ, п. Заводской, ул.Заправочная 2, садоводческое некоммерческое объединение "Локомотив", сад № 428	Владикавказ	15:09:0010701:1643	0030020000000 Земли населенных пунктов	Для садоводства	13	13.021	661	746,48	493 [illegible]
6573	Респ. Северная Осетия - Алания, г. Владикавказ, ул. СНО "Локомотив", пом.сад №872	Владикавказ	15:09:0010701:1644	0030020000000 Земли населенных пунктов	Для садоводства	13	13.021	573	746,48	427 [illegible]
6574	Респ. Северная Осетия - Алания, г. Владикавказ, СНО "Локомотив", пом.участок №815	Владикавказ	15:09:0010701:1645	0030020000000 Земли населенных пунктов	Для садоводства	13	13.021	394	746,48	294 [illegible]
6575	Респ. Северная Осетия - Алания, г. Владикавказ, СНО «Локомотив», пом.сп.№ 1014	Владикавказ	15:09:0010701:1646	0030020000000 Земли населенных пунктов	Для садоводства	13	13.021	409	746,48	305 [illegible]
6576	Респ. Северная Осетия - Алания, г. Владикавказ, СНО «Локомотив», участок №307	Владикавказ	15:09:0010701:1647	0030020000000 Земли населенных пунктов	Для садоводства	13	13.021	547	746,48	408 [illegible]
6577	Респ. Северная Осетия - Алания, г. Владикавказ, СНО "Локомотив", пом.участок №452	Владикавказ	15:09:0010701:1648	0030020000000 Земли населенных пунктов	Под садоводство	13	13.021	482	746,48	359 [illegible]
6578	Республика Северная Осетия-Алания, г. Владикавказ, пгт. Заводской, 2, Садоводческое некоммерческое объединение "Локомотив", сп.т 1010 "п"	Владикавказ	15:09:0010701:1649	0030020000000 Земли населенных пунктов	Под садоводство	13	13.021	703	746,48	524 [illegible]
6579	Респ. Северная Осетия - Алания, г. Владикавказ, СНО "Локомотив", пом.сап №1010 "п"	Владикавказ	15:09:0010701:1650	0030020000000 Земли населенных пунктов	Под садоводство	13	13.021	500	746,48	[illegible]
6580	Респ. Северная Осетия - Алания, г. Владикавказ, СНО "Локомотив", участок №1189	Владикавказ	15:09:0010701:1651	0030020000000 Земли населенных пунктов	Для садоводства	13	13.021	430	746,48	320 [illegible]
6581	Респ. Северная Осетия - Алания, г. Владикавказ, СНО "Локомотив", пом.участок №1186	Владикавказ	15:09:0010701:1652	0030020000000 Земли населенных пунктов	Для садоводства	13	13.021	420	746,48	313 [illegible]
6582	Респ. Северная Осетия - Алания, г. Владикавказ, СНО " Локомотив", участок №987	Владикавказ	15:09:0010701:1653	0030020000000 Земли населенных пунктов	Для садоводства	13	13.021	742	746,48	553 [illegible]
6583	Республика Северная Осетия-Алания, г. Владикавказ, п. Заводской, ул. Заправочная, 2, Садоводческое некоммерческое объединение "Локомотив", участок № 420	Владикавказ	15:09:0010701:1654	0030020000000 Земли населенных пунктов	Для садоводства	13	13.021	482	746,48	359 [illegible]
6584	Респ. Северная Осетия - Алания, г. Владикавказ, СНО "Локомотив", участок №942	Владикавказ	15:09:0010701:1656	0030020000000 Земли населенных пунктов	Для садоводства	13	13.021	419	746,48	312 [illegible]
6585	Респ. Северная Осетия - Алания, г. Владикавказ, СНО «Локомотив», пом.участок № 122	Владикавказ	15:09:0010701:1657	0030020000000 Земли населенных пунктов	Для садоводства	13	13.021	769	746,48	574 [illegible]
6586	Респ. Северная Осетия - Алания, г. Владикавказ, СНО "Локомотив", пом.участок № 1441	Владикавказ	15:09:0010701:1658	0030020000000 Земли населенных пунктов	под садоводство	13	13.021	380	746,48	283 [illegible]
6587	Респ. Северная Осетия - Алания, г. Владикавказ, СНО "Локомотив", сап №429	Владикавказ	15:09:0010701:1659	0030020000000 Земли населенных пунктов	Для ведения садоводства	13	13.021	385	746,48	287 [illegible]
6588	Респ. Северная Осетия - Алания, г. Владикавказ, СНО "Локомотив", участок №537	Владикавказ	15:09:0010701:1660	0030020000000 Земли населенных пунктов	Под садоводство	13	13.021	593	746,48	442 [illegible]
6589	Респ. Северная Осетия - Алания, г. Владикавказ, Садоводческое некоммерческое объединение "Локомотив", пом участок № 834	Владикавказ	15:09:0010701:1661	0030020000000 Земли населенных пунктов	Для садоводства	13	13.021	431	746,48	321 [illegible]
6590	Респ. Северная Осетия - Алания, г. Владикавказ, СНО " Локомотив", сап №939	Владикавказ	15:09:0010701:1663	0030020000000 Земли населенных пунктов	Для ведения садоводства	13	13.021	424	746,48	316 [illegible]
6591	Респ. Северная Осетия - Алания, г. Владикавказ, Садоводческое некоммерческое объединение "Локомотив", сп.т №1185	Владикавказ	15:09:0010701:1664	0030020000000 Земли населенных пунктов	Для садоводства	13	13.021	465	746,48	347 [illegible]
6592	Респ. Северная Осетия - Алания, г. Владикавказ, СНО "Локомотив", участок №1547	Владикавказ	15:09:0010701:1665	0030020000000 Земли населенных пунктов	Для садоводства	13	13.021	619	746,48	462 [illegible]
6593	Респ. Северная Осетия - Алания, г. Владикавказ, СНО "Локомотив", участок №1336	Владикавказ	15:09:0010701:1666	0030020000000 Земли населенных пунктов	Для садоводства	13	13.021	504	746,48	376 [illegible]
6594	Респ. Северная Осетия - Алания, г. Владикавказ, СНО "Локомотив", участок №473	Владикавказ	15:09:0010701:1667	0030020000000 Земли населенных пунктов	Для садоводства	13	13.021	446	746,48	332 [illegible]
6595	Респ. Северная Осетия - Алания, г. Владикавказ, СНО "Локомотив", участок № 221	Владикавказ	15:09:0010701:1668	0030020000000 Земли населенных пунктов	Для садоводства	13	13.021	662	746,48	494 [illegible]
6596	Респ. Северная Осетия - Алания, г. Владикавказ, СНО "Локомотив", участок №260	Владикавказ	15:09:0010701:1669	0030020000000 Земли населенных пунктов	Для садоводства	13	13.021	601	746,48	448 [illegible]
6597	Республика Северная Осетия-Алания, г. Владикавказ, снт. Локомотив, 190	Владикавказ	15:09:0010701:167	0030020000000 Земли населенных пунктов	коллективное садоводство	13	13.021	496	746,48	370 [illegible]
6598	Респ. Северная Осетия - Алания, г. Владикавказ, СНО «Локомотив», пом.участок №393	Владикавказ	15:09:0010701:1670	0030020000000 Земли населенных пунктов	Для садоводства	13	13.021	471	746,48	351 [illegible]
6599	Респ. Северная Осетия - Алания, г. Владикавказ, СНО "Локомотив", сап №432	Владикавказ	15:09:0010701:1671	0030020000000 Земли населенных пунктов	Под садоводство	13	13.021	520	746,48	388 [illegible]
6600	Респ. Северная Осетия - Алания, г. Владикавказ, СНО "Локомотив", участок №1041	Владикавказ	15:09:0010701:1672	0030020000000 Земли населенных пунктов	Для садоводства	13	13.021	399	746,48	297 [illegible]
6601	Республика Северная Осетия-Алания, г. Владикавказ, п. Заводской, ул. Заправочная, 2, садоводческое некоммерческое объединение "Локомотив", сад №662п	Владикавказ	15:09:0010701:1673	0030020000000 Земли населенных пунктов	Для садоводства	13	13.021	320	746,48	238 [illegible]
6602	Респ. Северная Осетия - Алания, г. Владикавказ, СНО "Локомотив", сап 1039	Владикавказ	15:09:0010701:1674	0030020000000 Земли населенных пунктов	Для садоводства	13	13.021	366	746,48	273 [illegible]
6603	Респ. Северная Осетия - Алания, г. Владикавказ, СНО "Локомотив", участок №1019	Владикавказ	15:09:0010701:1675	0030020000000 Земли населенных пунктов	Для садоводства	13	13.021	600	746,48	447 [illegible]
6604	Респ. Северная Осетия - Алания, г. Владикавказ, СНО "Локомотив", участок №1019	Владикавказ	15:09:0010701:1676	0030020000000 Земли населенных пунктов	Для садоводства	13	13.021	808	746,48	602 [illegible]
6605	Респ. Северная Осетия - Алания, г. Владикавказ, СНО "Локомотив", участок №955	Владикавказ	15:09:0010701:1677	0030020000000 Земли населенных пунктов	Для садоводства	13	13.021	640	746,48	477 [illegible]
6606	Респ. Северная Осетия - Алания, г. Владикавказ, ул. СНО «Локомотив», дом участок № 1040	Владикавказ	15:09:0010701:1678	0030020000000 Земли населенных пунктов	Для садоводства	13	13.021	399	746,48	297 [illegible]
6607	Респ. Северная Осетия - Алания, г. Владикавказ, СНО "Локомотив", участок 870	Владикавказ	15:09:0010701:1679	0030020000000 Земли населенных пунктов	для ведения садоводства	13	13.021	377	746,48	281 [illegible]
6608	Респ. Северная Осетия - Алания, г. Владикавказ, ул. СНО "Локомотив", участок №35	Владикавказ	15:09:0010701:1680	0030020000000 Земли населенных пунктов	Для садоводства	13	13.021	700	746,48	547 [illegible]
6609	Респ. Северная Осетия - Алания, г. Владикавказ, ул. СНО "Локомотив", участок №1177	Владикавказ	15:09:0010701:1681	0030020000000 Земли населенных пунктов	Для садоводства	13	13.021	450	746,48	335 [illegible]
6610	Респ. Северная Осетия - Алания, г. Владикавказ, ул. СНО "Локомотив", участок №663	Владикавказ	15:09:0010701:1682	0030020000000 Земли населенных пунктов	Для садоводства	13	13.021	403	746,48	300 [illegible]
6611	Респ. Северная Осетия - Алания, г. Владикавказ, СНО "Локомотив", участок №587	Владикавказ	15:09:0010701:1683	0030020000000 Земли населенных пунктов	Для садоводства	13	13.021	601	746,48	448 [illegible]
6612	Респ. Северная Осетия - Алания, г. Владикавказ, СНО «Локомотив», дом участок № 809	Владикавказ	15:09:0010701:1684	0030020000000 Земли населенных пунктов	Для садоводства	13	13.021	490	746,48	365 [illegible]
6613	Респ. Северная Осетия - Алания, г. Владикавказ, СНО "Локомотив", участок № 113	Владикавказ	15:09:0010701:1685	0030020000000 Земли населенных пунктов	Для садоводства	13	13.021	518	746,48	386 [illegible]
6614	Респ. Северная Осетия - Алания, г. Владикавказ, СНО "Локомотив", участок №211	Владикавказ	15:09:0010701:1686	0030020000000 Земли населенных пунктов	Для садоводства	13	13.021	554	746,48	413 [illegible]
6615	Респ. Северная Осетия - Алания, г. Владикавказ, ул. СНО "Локомотив", участок №662	Владикавказ	15:09:0010701:1687	0030020000000 Земли населенных пунктов	Для садоводства	13	13.021	403	746,48	300 [illegible]
6616	Респ. Северная Осетия - Алания, г. Владикавказ, СНО "Локомотив", сап № 581	Владикавказ	15:09:0010701:1689	0030020000000 Земли населенных пунктов	Для ведения садоводства	13	13.021	529	746,48	394 [illegible]
6617	Респ. Северная Осетия - Алания, г. Владикавказ, СНО "Локомотив", сап №13	Владикавказ	15:09:0010701:1690	0030020000000 Земли населенных пунктов	Для садоводства	13	13.021	708	746,48	528 [illegible]
6618	Республика Северная Осетия - Алания, г.Владикавказ, СНО "Локомотив", сп.т №14	Владикавказ	15:09:0010701:1691	0030020000000 Земли населенных пунктов	Для садоводства	13	13.021	714	746,48	532 [illegible]
6619	Респ. Северная Осетия - Алания, г. Владикавказ, СНО "Локомотив", участок №229	Владикавказ	15:09:0010701:1692	0030020000000 Земли населенных пунктов	Для садоводства	13	13.021	517	746,48	385 [illegible]
6620	Респ. Северная Осетия - Алания, г. Владикавказ, СНО Локомотив, сад№01149	Владикавказ	15:09:0010701:1693	0030020000000 Земли населенных пунктов	Для садоводства	13	13.021	555	746,48	413 [illegible]
6621	Респ. Северная Осетия - Алания, г. Владикавказ, СНО "Локомотив", участок № 1384	Владикавказ	15:09:0010701:1694	0030020000000 Земли населенных пунктов	Для садоводства	13	13.021	574	746,48	428 [illegible]
6622	Респ. Северная Осетия - Алания, г. Владикавказ, СНО "Локомотив", сап № 840	Владикавказ	15:09:0010701:1695	0030020000000 Земли населенных пунктов	Для садоводства	13	13.021	369	746,48	275 [illegible]
6623	Респ. Северная Осетия - Алания, г. Владикавказ, СНО «Локомотив», пом.участок № 227	Владикавказ	15:09:0010701:1696	0030020000000 Земли населенных пунктов	Для садоводства	13	13.021	540	746,48	403 [illegible]
6624	Респ. Северная Осетия - Алания, г. Владикавказ, СНО "Локомотив", участок № 808а	Владикавказ	15:09:0010701:1697	0030020000000 Земли населенных пунктов	Для садоводства	13	13.021	490	746,48	365 [illegible]
6625	Респ. Северная Осетия - Алания, г. Владикавказ, СНО "Локомотив", участок № 1152а	Владикавказ	15:09:0010701:1698	0030020000000 Земли населенных пунктов	Для садоводства	13	13.021	564	746,48	421 [illegible]
6626	Респ. Северная Осетия - Алания, г. Владикавказ, СНО "Локомотив", сап №51	Владикавказ	15:09:0010701:1699	0030020000000 Земли населенных пунктов	Для садоводства	13	13.021	482	746,48	359 [illegible]
6627	Респ. Северная Осетия - Алания, г. Владикавказ, ул, Садоводческое некоммерческое объединение "Локомотив", участок №1129	Владикавказ	15:09:0010701:1700	0030020000000 Земли населенных пунктов	Для садоводства	13	13.021	463	746,48	345 [illegible]
6628	Респ. Северная Осетия - Алания, г. Владикавказ, СНО "Локомотив", участок №949	Владикавказ	15:09:0010701:1701	0030020000000 Земли населенных пунктов	Для садоводства	13	13.021	571	746,48	426 [illegible]
6629	Респ. Северная Осетия - Алания, г. Владикавказ, СНО "Локомотив", участок №966	Владикавказ	15:09:0010701:1702	0030020000000 Земли населенных пунктов	Для садоводства	13	13.021	411	746,48	306 [illegible]
6630	Респ. Северная Осетия - Алания, г. Владикавказ, СНО "Локомотив", сап №822	Владикавказ	15:09:0010701:1703	0030020000000 Земли населенных пунктов	Для садоводства	13	13.021	403	746,48	300 [illegible]
6631	Респ. Северная Осетия - Алания, г. Владикавказ, СНО "Локомотив", сап №799	Владикавказ	15:09:0010701:1704	0030020000000 Земли населенных пунктов	Для садоводства	13	13.021	638	746,48	476 [illegible]
6632	Северная Осетия - Алания респ. г. Владикавказ, СНО "Локомотив", сад №909	Владикавказ	15:09:0010701:1705	0030020000000 Земли населенных пунктов	Для ведения садоводства	13	13.021	377	746,48	281 [illegible]
6633	Респ. Северная Осетия - Алания, г. Владикавказ, СНО "Локомотив", сап № 1125	Владикавказ	15:09:0010701:1706	0030020000000 Земли населенных пунктов	Для ведения садоводства	13	13.021	387	746,48	288 [illegible]
6634	Респ. Северная Осетия - Алания, г. Владикавказ, с, СНО "Локомотив", участок №1008	Владикавказ	15:09:0010701:1707	0030020000000 Земли населенных пунктов	Под садоводство	13	13.021	380	746,48	283 [illegible]
6635	Респ. Северная Осетия - Алания, г. Владикавказ, СНО "Локомотив", пом.участок №827	Владикавказ	15:09:0010701:1708	0030020000000 Земли населенных пунктов	Для садоводства	13	13.021	399	746,48	297 [illegible]
6636	Респ. Северная Осетия - Алания, г. Владикавказ, ул. СНО "Локомотив", пом.участок №438	Владикавказ	15:09:0010701:1709	0030020000000 Земли населенных пунктов	Для садоводства	13	13.021	509	746,48	379 [illegible]
6637	Респ. Северная Осетия - Алания, г. Владикавказ, СНО "Локомотив", участок №894	Владикавказ	15:09:0010701:171	0030020000000 Земли населенных пунктов	Для садоводства	13	13.021	615	746,48	459 [illegible]
6638	Респ. Северная Осетия - Алания, г. Владикавказ, с, СНО "Локомотив", участок №796	Владикавказ	15:09:0010701:1710	0030020000000 Земли населенных пунктов	Под садоводство	13	13.021	632	746,48	471 [illegible]
6639	Респ. Северная Осетия - Алания, г. Владикавказ, СНО "Локомотив", сап № 233	Владикавказ	15:09:0010701:1711	0030020000000 Земли населенных пунктов	Для садоводства	13	13.021	708	746,48	528 [illegible]
6640	Респ. Северная Осетия - Алания, г. Владикавказ, СНО "Локомотив", пом.участок № 230	Владикавказ	15:09:0010701:1712	0030020000000 Земли населенных пунктов	Для садоводства	13	13.021	517	746,48	385 [illegible]

№ пп	Местоположение ЗУ	Район	Кадастровый номер ЗУ	Категория земель	Разрешенное использование по документу	Код вида разрешенного использования (в соответствии с классификатором видов разрешенного использования земельных участков)	Вид использования объектов недвижимости	Площадь	УПКС	КС
6641	Респ. Северная Осетия - Алания, г. Владикавказ, СНО "Локомотив", сад № 371	Владикавказ	15:09:0010701:1713	003002000000 Земли населенных пунктов	Для садоводства	13	13.021	530	746,48	395 644,40
6642	Респ. Северная Осетия - Алания, г. Владикавказ, СНО "Локомотив", участок №240	Владикавказ	15:09:0010701:1714	003002000000 Земли населенных пунктов	Для садоводства	13	13.021	610	746,48	455 352,80
6643	Респ. Северная Осетия - Алания, г. Владикавказ, СНО "Локомотив", сад № 854	Владикавказ	15:09:0010701:1715	003002000000 Земли населенных пунктов	Для садоводства	13	13.021	397	746,48	296 352,56
6644	Респ. Северная Осетия - Алания, г. Владикавказ, СНО "Локомотив", участок № 193	Владикавказ	15:09:0010701:1716	003002000000 Земли населенных пунктов	Для садоводства	13	13.021	548	746,48	409 071,04
6645	Респ. Северная Осетия - Алания, г. Владикавказ, СНО "Локомотив", участок №1148	Владикавказ	15:09:0010701:1717	003002000000 Земли населенных пунктов	Для садоводства	13	13.021	406	746,48	303 070,88
6646	Респ. Северная Осетия - Алания, г. Владикавказ, СНО "Локомотив", участок №192	Владикавказ	15:09:0010701:1718	003002000000 Земли населенных пунктов	Для садоводства	13	13.021	428	746,48	319 495,84
6647	Респ. Северная Осетия - Алания, г. Владикавказ, СНО "Локомотив", участок №138	Владикавказ	15:09:0010701:1719	003002000000 Земли населенных пунктов	Для садоводства	13	13.021	577	746,48	430 718,96
6648	Республика Северная Осетия-Алания, г Владикавказ, снт Локомотив, 196	Владикавказ	15:09:0010701:172	003002000000 Земли населенных пунктов	коллективное садоводство	13	13.021	568	746,48	424 020,64
6649	Респ. Северная Осетия - Алания, г. Владикавказ, СНО "Локомотив", участок 112	Владикавказ	15:09:0010701:1720	003002000000 Земли населенных пунктов	Для садоводства	13	13.021	480	746,48	358 310,40
6650	Респ. Северная Осетия - Алания, г. Владикавказ, пгт. Заводской, ул.Заправочная. 2. СНТ "Локомотив", участок 130	Владикавказ	15:09:0010701:1721	003002000000 Земли населенных пунктов	Для садоводства	13	13.021	608	746,48	453 899,84
6651	Респ. Северная Осетия - Алания, г. Владикавказ, СНО "Локомотив", участок №831	Владикавказ	15:09:0010701:1722	003002000000 Земли населенных пунктов	Для садоводства	13	13.021	382	746,48	285 155,36
6652	Респ. Северная Осетия - Алания, г. Владикавказ, СНО "Локомотив", участок №1299	Владикавказ	15:09:0010701:1723	003002000000 Земли населенных пунктов	Для садоводства	13	13.021	420	746,48	313 521,60
6653	Респ. Северная Осетия - Алания, г. Владикавказ, СНО "Локомотив", участок №232	Владикавказ	15:09:0010701:1724	003002000000 Земли населенных пунктов	Для садоводства	13	13.021	639	746,48	477 000,72
6654	Респ. Северная Осетия - Алания, г. Владикавказ, СНО «Локомотив», дом участок № 668	Владикавказ	15:09:0010701:1725	003002000000 Земли населенных пунктов	Для садоводства	13	13.021	423	746,48	315 761,04
6655	Респ. Северная Осетия - Алания, г. Владикавказ, СНО "Локомотив", участок №1221	Владикавказ	15:09:0010701:1726	003002000000 Земли населенных пунктов	Для садоводства	13	13.021	400	746,48	298 592,00
6656	Респ. Северная Осетия - Алания, г. Владикавказ, ул. СНО "Локомотив", дом сад №1196	Владикавказ	15:09:0010701:1727	003002000000 Земли населенных пунктов	Для садоводства	13	13.021	471	746,48	351 592,08
6657	Респ. Северная Осетия - Алания, г. Владикавказ, СНО "Локомотив", участок №1066	Владикавказ	15:09:0010701:1728	003002000000 Земли населенных пунктов	Для садоводства	13	13.021	467	746,48	348 606,16
6658	Респ. Северная Осетия - Алания, г. Владикавказ, СНО "Локомотив", участок №996	Владикавказ	15:09:0010701:1729	003002000000 Земли населенных пунктов	Для садоводства	13	13.021	487	746,48	363 545,76
6659	Респ. Северная Осетия - Алания, г. Владикавказ, СНО "Локомотив", пом участок № 201	Владикавказ	15:09:0010701:173	003002000000 Земли населенных пунктов	под садоводство	13	13.021	441	746,48	329 197,68
6660	Респ. Северная Осетия - Алания, г. Владикавказ, СНО "Локомотив", участок №1367	Владикавказ	15:09:0010701:1730	003002000000 Земли населенных пунктов	Для садоводства	13	13.021	600	746,48	447 888,00
6661	Респ. Северная Осетия - Алания, г. Владикавказ, СНО «Локомотив», дом участок № 797	Владикавказ	15:09:0010701:1731	003002000000 Земли населенных пунктов	Для садоводства	13	13.021	521	746,48	388 976,08
6662	Респ. Северная Осетия - Алания, г. Владикавказ, СНО «Локомотив», дом участок № 1099	Владикавказ	15:09:0010701:1732	003002000000 Земли населенных пунктов	Для садоводства	13	13.021	403	746,48	300 901,44
6663	Респ. Северная Осетия - Алания, г. Владикавказ, СНО "Локомотив", участок №813	Владикавказ	15:09:0010701:1733	003002000000 Земли населенных пунктов	Для садоводства	13	13.021	375	746,48	279 930,00
6664	Респ. Северная Осетия - Алания, г. Владикавказ, СНО "Локомотив", участок № 241	Владикавказ	15:09:0010701:1734	003002000000 Земли населенных пунктов	Для садоводства	13	13.021	610	746,48	455 352,80
6665	Респ. Северная Осетия - Алания, г. Владикавказ, СНО "Локомотив", участок №91	Владикавказ	15:09:0010701:1735	003002000000 Земли населенных пунктов	Для садоводства	13	13.021	570	746,48	425 744,40
6666	Респ. Северная Осетия - Алания, г. Владикавказ, СНО "Локомотив", сад № 410	Владикавказ	15:09:0010701:1736	003002000000 Земли населенных пунктов	Для садоводства	13	13.021	475	746,48	354 578,00
6667	Респ. Северная Осетия - Алания, г. Владикавказ, СНО "Локомотив", пом сад № 566	Владикавказ	15:09:0010701:1737	003002000000 Земли населенных пунктов	Для садоводства	13	13.021	529	746,48	395 087,92
6668	Респ. Северная Осетия - Алания, г. Владикавказ, СНО "Локомотив", участок №1322	Владикавказ	15:09:0010701:1738	003002000000 Земли населенных пунктов	Для садоводства	13	13.021	426	746,48	318 000,48
6669	Респ. Северная Осетия - Алания, г. Владикавказ, СНО "Локомотив", сад № 392	Владикавказ	15:09:0010701:1739	003002000000 Земли населенных пунктов	Для садоводства	13	13.021	442	746,48	329 914,16
6670	Респ. Северная Осетия - Алания, г. Владикавказ, Садоводческое Некоммерческое объединение "Локомотив" участок, №379	Владикавказ	15:09:0010701:1740	003002000000 Земли населенных пунктов	Для садоводства	13	13.021	514	746,48	383 660,72
6671	Респ. Северная Осетия - Алания, г. Владикавказ, СНО "Локомотив", участок № 1054	Владикавказ	15:09:0010701:1741	003002000000 Земли населенных пунктов	Для садоводства	13	13.021	394	746,48	294 113,12
6672	Респ. Северная Осетия - Алания, г. Владикавказ, СНО "Локомотив", участок №1323	Владикавказ	15:09:0010701:1742	003002000000 Земли населенных пунктов	Для садоводства	13	13.021	425	746,48	317 254,00
6673	Респ. Северная Осетия - Алания, г. Владикавказ, СНО "Локомотив", участок №266	Владикавказ	15:09:0010701:1743	003002000000 Земли населенных пунктов	Для садоводства	13	13.021	560	746,48	418 028,80
6674	Респ. Северная Осетия - Алания, г. Владикавказ, СНО "Локомотив", участок №1110	Владикавказ	15:09:0010701:1744	003002000000 Земли населенных пунктов	Для садоводства	13	13.021	387	746,48	288 887,76
6675	Респ. Северная Осетия - Алания, г. Владикавказ, СНО "Локомотив", пом сад № 1122	Владикавказ	15:09:0010701:1745	003002000000 Земли населенных пунктов	Для садоводства	13	13.021	398	746,48	297 339,04
6676	Респ. Северная Осетия - Алания, г. Владикавказ, СНО "Локомотив", сад № 267	Владикавказ	15:09:0010701:1746	003002000000 Земли населенных пунктов	Для садоводства	13	13.021	577	746,48	430 718,96
6677	Респ. Северная Осетия - Алания, г. Владикавказ, СНО «Локомотив», дом участок № 1030	Владикавказ	15:09:0010701:1747	003002000000 Земли населенных пунктов	Для садоводства	13	13.021	403	746,48	300 901,44
6678	Респ. Северная Осетия - Алания, г. Владикавказ, СНО «Локомотив», дом участок № 490	Владикавказ	15:09:0010701:1748	003002000000 Земли населенных пунктов	Для садоводства	13	13.021	547	746,48	408 324,56
6679	Респ. Северная Осетия - Алания, г. Владикавказ, СНО "Локомотив", участок №585	Владикавказ	15:09:0010701:1749	003002000000 Земли населенных пунктов	под садоводство	13	13.021	576	746,48	429 972,48
6680	Респ. Северная Осетия - Алания, г. Владикавказ, СНО "Локомотив", сад № 318	Владикавказ	15:09:0010701:1750	003002000000 Земли населенных пунктов	Для садоводства	13	13.021	642	746,48	479 210,16
6681	Респ. Северная Осетия - Алания, г. Владикавказ, СНО "Локомотив", участок №529	Владикавказ	15:09:0010701:1751	003002000000 Земли населенных пунктов	Для садоводства	13	13.021	560	746,48	418 028,80
6682	Респ. Северная Осетия - Алания, г. Владикавказ, СНО "Локомотив", участок №111	Владикавказ	15:09:0010701:1752	003002000000 Земли населенных пунктов	Для садоводства	13	13.021	647	746,48	482 972,56
6683	Респ. Северная Осетия - Алания, г. Владикавказ, СНО "Локомотив", участок №460	Владикавказ	15:09:0010701:1753	003002000000 Земли населенных пунктов	Для садоводства	13	13.021	548	746,48	409 071,04
6684	Респ. Северная Осетия - Алания, г. Владикавказ, СНО "Локомотив", участок №1002	Владикавказ	15:09:0010701:1754	003002000000 Земли населенных пунктов	под садоводство	13	13.021	447	746,48	333 676,56
6685	Респ. Северная Осетия - Алания, г. Владикавказ, СНО "Локомотив", участок № 1032	Владикавказ	15:09:0010701:1755	003002000000 Земли населенных пунктов	Для садоводства	13	13.021	368	746,48	274 704,64
6686	Респ. Северная Осетия - Алания, г. Владикавказ, СНО "Локомотив", участок №908	Владикавказ	15:09:0010701:1756	003002000000 Земли населенных пунктов	Для садоводства	13	13.021	376	746,48	280 676,48
6687	Респ. Северная Осетия - Алания, г. Владикавказ, СНО "Локомотив", участок № 114	Владикавказ	15:09:0010701:1757	003002000000 Земли населенных пунктов	Для садоводства	13	13.021	734	746,48	547 916,32
6688	Респ. Северная Осетия - Алания, г. Владикавказ, СНО "Локомотив", участок № 496	Владикавказ	15:09:0010701:1758	003002000000 Земли населенных пунктов	Для садоводства	13	13.021	535	746,48	399 360,80
6689	Респ. Северная Осетия - Алания, г. Владикавказ, ул. СНО "Локомотив", участок №920	Владикавказ	15:09:0010701:1759	003002000000 Земли населенных пунктов	Для садоводства	13	13.021	379	746,48	282 915,92
6690	Респ. Северная Осетия - Алания, г. Владикавказ, СНО "Локомотив", участок №991	Владикавказ	15:09:0010701:1760	003002000000 Земли населенных пунктов	Для садоводства	13	13.021	613	746,48	457 592,24
6691	Респ. Северная Осетия - Алания, г. Владикавказ, СНО "Локомотив", участок №1504	Владикавказ	15:09:0010701:1761	003002000000 Земли населенных пунктов	Для садоводства	13	13.021	563	746,48	420 268,24
6692	Респ. Северная Осетия - Алания, г. Владикавказ, СНО "Локомотив", участок №1013	Владикавказ	15:09:0010701:1762	003002000000 Земли населенных пунктов	Для садоводства	13	13.021	421	746,48	314 268,08
6693	Респ. Северная Осетия - Алания, г. Владикавказ, СНО "Локомотив", участок №428	Владикавказ	15:09:0010701:1763	003002000000 Земли населенных пунктов	под садоводство	13	13.021	560	746,48	418 028,80
6694	Респ. Северная Осетия - Алания, г. Владикавказ, СНО "Локомотив", участок № 832	Владикавказ	15:09:0010701:1764	003002000000 Земли населенных пунктов	Для садоводства	13	13.021	382	746,48	285 155,36
6695	Респ. Северная Осетия - Алания, г. Владикавказ, СНО "Локомотив", участок № 926	Владикавказ	15:09:0010701:1765	003002000000 Земли населенных пунктов	Для садоводства	13	13.021	384	746,48	286 648,32
6696	Респ. Северная Осетия - Алания, г. Владикавказ, СНО "Локомотив", участок №871	Владикавказ	15:09:0010701:1766	003002000000 Земли населенных пунктов	Для садоводства	13	13.021	385	746,48	287 394,80
6697	Респ. Северная Осетия - Алания, г. Владикавказ, СНО «Локомотив», дом участок № 1078	Владикавказ	15:09:0010701:1768	003002000000 Земли населенных пунктов	Для садоводства	13	13.021	389	746,48	290 090,72
6698	Респ. Северная Осетия - Алания, г. Владикавказ, СНО "Локомотив", участок №1165	Владикавказ	15:09:0010701:1769	003002000000 Земли населенных пунктов	Для садоводства	13	13.021	447	746,48	333 676,56
6699	Респ. Северная Осетия - Алания, г. Владикавказ, ул. СНО "Локомотив", участок №1096	Владикавказ	15:09:0010701:1770	003002000000 Земли населенных пунктов	Для садоводства	13	13.021	444	746,48	331 437,12
6700	Респ. Северная Осетия - Алания, г. Владикавказ, СНО "Локомотив", участок №933	Владикавказ	15:09:0010701:1771	003002000000 Земли населенных пунктов	Для садоводства	13	13.021	612	746,48	456 845,76
6701	Российская Федерация, Республика Северная Осетия-Алания, городской округ город Владикавказ, г. Владикавказ, пгт. Заводской тер. СНТ Локомотив, земельный участок 958	Владикавказ	15:09:0010701:1772	003002000000 Земли населенных пунктов	Для садоводства	13	13.021	486	746,48	362 789,28
6702	Респ. Северная Осетия - Алания, г. Владикавказ, СНО "Локомотив", участок № 386	Владикавказ	15:09:0010701:1773	003002000000 Земли населенных пунктов	Для садоводства	13	13.021	504	746,48	376 227,92
6703	Респ. Северная Осетия - Алания, г. Владикавказ, СНО "Локомотив", участок № 472 "а"	Владикавказ	15:09:0010701:1774	003002000000 Земли населенных пунктов	Для садоводства	13	13.021	388	746,48	289 531,24
6704	Респ. Северная Осетия - Алания, г. Владикавказ, СНО "Локомотив", пом сад № 1136	Владикавказ	15:09:0010701:1775	003002000000 Земли населенных пунктов	Для садоводства	13	13.021	411	746,48	306 803,28
6705	Респ. Северная Осетия - Алания, г. Владикавказ, СНО "Локомотив", пом сад № 1484	Владикавказ	15:09:0010701:1776	003002000000 Земли населенных пунктов	Для садоводства	13	13.021	541	746,48	403 845,68
6706	Респ. Северная Осетия - Алания, г. Владикавказ, СНО "Локомотив", участок № 423	Владикавказ	15:09:0010701:1777	003002000000 Земли населенных пунктов	под садоводство	13	13.021	900	746,48	671 832,00
6707	Республика Северная Осетия-Алания, г Владикавказ, пгт Заводской, ул Заправочная, 2 , Садоводческое некоммерческое объединение "Локомотив", участок № 875	Владикавказ	15:09:0010701:1778	003002000000 Земли населенных пунктов	Для садоводства	13	13.021	407	746,48	303 817,36
6708	Респ. Северная Осетия - Алания, г. Владикавказ, СНО "Локомотив", пом сад № 919	Владикавказ	15:09:0010701:1779	003002000000 Земли населенных пунктов	Для садоводства	13	13.021	368	746,48	274 704,64
6709	Респ. Северная Осетия - Алания, г. Владикавказ, СНО "Локомотив", участок №1234	Владикавказ	15:09:0010701:1780	003002000000 Земли населенных пунктов	Для садоводства	13	13.021	613	746,48	457 592,24
6710	Респ. Северная Осетия - Алания, г. Владикавказ, СНО "Локомотив", сад № 1503	Владикавказ	15:09:0010701:1781	003002000000 Земли населенных пунктов	под садоводство	13	13.021	387	746,48	288 887,76
6711	Респ. Северная Осетия - Алания, г. Владикавказ, СНО "Локомотив", участок №432	Владикавказ	15:09:0010701:1782	003002000000 Земли населенных пунктов	Для садоводства	13	13.021	347	746,48	259 126,56
6712	Респ. Северная Осетия - Алания, г. Владикавказ, СНО "Локомотив", участок №261	Владикавказ	15:09:0010701:1783	003002000000 Земли населенных пунктов	Для садоводства	13	13.021	616	746,48	459 841,68
6713	Республика Северная Осетия-Алания, г. Владикавказ, Садоводческое некоммерческое объединение "Локомотив", сад №995	Владикавказ	15:09:0010701:1784	003002000000 Земли населенных пунктов	Для садоводства	13	13.021	396	746,48	295 646,08
6714	Респ. Северная Осетия - Алания, г. Владикавказ, СНО "Локомотив", участок №1408	Владикавказ	15:09:0010701:1785	003002000000 Земли населенных пунктов	Для садоводства	13	13.021	446	746,48	332 904,08
6715	Респ. Северная Осетия - Алания, г. Владикавказ, СНО "Локомотив", пом сад № 291	Владикавказ	15:09:0010701:1786	003002000000 Земли населенных пунктов	Для садоводства	13	13.021	513	746,48	382 914,24

№ пп	Местоположение ЗУ	Район	Кадастровый номер ЗУ	Категория земель	Разрешенное использование по документу	Код вида разрешенного использования (в соответствии с классификатором видов разрешенного использования земельных участков)	Вид использования объектов недвижимости	Площадь	УПКС	КС
6716	Респ. Северная Осетия - Алания, г. Владикавказ, Садоводческое некоммерческое объединение "Локомотив", дом сад №906	Владикавказ	15:09:0010701:1787	0030020000000 Земли населенных пунктов	Для садоводства	13	13.021	383	746,48	285 991,84
6717	Респ. Северная Осетия - Алания, г. Владикавказ, СНО"Локомотив", участок №993 "а"	Владикавказ	15:09:0010701:1788	0030020000000 Земли населенных пунктов	Для садоводства	13	13.021	486	746,48	362 799,28
6718	Респ. Северная Осетия - Алания, г. Владикавказ, СНО "Локомотив", сад № 812	Владикавказ	15:09:0010701:1789	0030020000000 Земли населенных пунктов	Для садоводства	13	13.021	368	746,48	274 753,64
6719	Республика Северная Осетия - Алания, г. Владикавказ, СНО "Локомотив", сад №1144	Владикавказ	15:09:0010701:1790	0030020000000 Земли населенных пунктов	Для садоводства	13	13.021	600	746,48	447 888,00
6720	Республика Северная Осетия - Алания, г. Владикавказ, СНО "Локомотив", сад №1146	Владикавказ	15:09:0010701:1791	0030020000000 Земли населенных пунктов	Для садоводства	13	13.021	600	746,48	447 888,00
6721	Респ. Северная Осетия - Алания, г. Владикавказ, СНО "Локомотив", участок №108	Владикавказ	15:09:0010701:1792	0030020000000 Земли населенных пунктов	Для садоводства	13	13.021	555	746,48	414 296,40
6722	Респ. Северная Осетия - Алания, г. Владикавказ, СНО "Локомотив", участок № 1195	Владикавказ	15:09:0010701:1793	0030020000000 Земли населенных пунктов	Для садоводства	13	13.021	431	746,48	321 732,88
6723	Респ. Северная Осетия - Алания, г. Владикавказ, СНО "Локомотив", участок № 562	Владикавказ	15:09:0010701:1794	0030020000000 Земли населенных пунктов	Для садоводства	13	13.021	540	746,48	403 099,20
6724	Респ. Северная Осетия - Алания, г. Владикавказ, СНО "Локомотив", участок №936	Владикавказ	15:09:0010701:1795	0030020000000 Земли населенных пунктов	Для садоводства	13	13.021	628	746,48	468 789,44
6725	Республика Северная Осетия - Алания, г.Владикавказ, СНО "Локомотив", участок №603	Владикавказ	15:09:0010701:1796	0030020000000 Земли населенных пунктов	Для садоводства	13	13.021	563	746,48	420 268,24
6726	Респ. Северная Осетия - Алания, г. Владикавказ, СНО "Локомотив", участок № 1120	Владикавказ	15:09:0010701:1797	0030020000000 Земли населенных пунктов	Для садоводства	13	13.021	391	746,48	291 873,68
6727	Респ. Северная Осетия - Алания, г. Владикавказ, СНО "Локомотив", участок № 563	Владикавказ	15:09:0010701:1798	0030020000000 Земли населенных пунктов	Для садоводства	13	13.021	530	746,48	395 634,40
6728	Респ. Северная Осетия - Алания, г. Владикавказ, Садоводческое некоммерческое объединение "Локомотив", участок № 475	Владикавказ	15:09:0010701:1799	0030020000000 Земли населенных пунктов	Для садоводства	13	13.021	561	746,48	418 773,36
6729	Респ. Северная Осетия - Алания, г. Владикавказ, СНО "Локомотив", сад 20	Владикавказ	15:09:0010701:18	0030020000000 Земли населенных пунктов	Под садоводство	13	13.021	677	746,48	505 366,96
6730	Респ. Северная Осетия - Алания, г. Владикавказ, СНО "Локомотив", участок №642	Владикавказ	15:09:0010701:1800	0030020000000 Земли населенных пунктов	Для садоводства	13	13.021	346	746,48	258 282,08
6731	Респ. Северная Осетия - Алания, г. Владикавказ, СНО "Локомотив", участок №1119	Владикавказ	15:09:0010701:1801	0030020000000 Земли населенных пунктов	Для садоводства	13	13.021	381	746,48	284 358,88
6732	Респ. Северная Осетия - Алания, г. Владикавказ, СНО "Локомотив", участок №217	Владикавказ	15:09:0010701:1802	0030020000000 Земли населенных пунктов	Для садоводства	13	13.021	484	746,48	361 296,32
6733	Респ. Северная Осетия - Алания, г. Владикавказ, СНО "Локомотив", участок №816	Владикавказ	15:09:0010701:1803	0030020000000 Земли населенных пунктов	Для садоводства	13	13.021	375	746,48	279 930,00
6734	Респ. Северная Осетия - Алания, г. Владикавказ, СНО "Локомотив", участок №643	Владикавказ	15:09:0010701:1804	0030020000000 Земли населенных пунктов	Для садоводства	13	13.021	350	746,48	261 268,00
6735	Респ. Северная Осетия - Алания, г. Владикавказ, СНО "Локомотив", сад №431	Владикавказ	15:09:0010701:1805	0030020000000 Земли населенных пунктов	Для садоводства	13	13.021	458	746,48	341 938,24
6736	Респ. Северная Осетия - Алания, г. Владикавказ, СНО "Локомотив", участок № 399	Владикавказ	15:09:0010701:1806	0030020000000 Земли населенных пунктов	под садоводство	13	13.021	426	746,48	318 000,48
6737	Респ. Северная Осетия - Алания, г. Владикавказ, СНО "Локомотив", участок № 188	Владикавказ	15:09:0010701:1807	0030020000000 Земли населенных пунктов	Для садоводства	13	13.021	525	746,48	391 962,00
6738	Респ. Северная Осетия - Алания, г. Владикавказ, СНО "Локомотив", участок № 397	Владикавказ	15:09:0010701:1808	0030020000000 Земли населенных пунктов	Для садоводства	13	13.021	448	746,48	334 423,04
6739	Респ. Северная Осетия - Алания, г. Владикавказ, СНО "Локомотив", участок № 1456	Владикавказ	15:09:0010701:1809	0030020000000 Земли населенных пунктов	Для садоводства	13	13.021	407	746,48	303 817,36
6740	Респ. Северная Осетия - Алания, г. Владикавказ, СНО "Локомотив", участок № 470	Владикавказ	15:09:0010701:1810	0030020000000 Земли населенных пунктов	Для садоводства	13	13.021	593	746,48	442 662,64
6741	Респ. Северная Осетия - Алания, г. Владикавказ, СНО "Локомотив", участок №814	Владикавказ	15:09:0010701:1811	0030020000000 Земли населенных пунктов	Для садоводства	13	13.021	497	746,48	371 060,56
6742	Респ. Северная Осетия - Алания, г. Владикавказ, СНО "Локомотив", участок №859	Владикавказ	15:09:0010701:1812	0030020000000 Земли населенных пунктов	Для садоводства	13	13.021	381	746,48	284 358,88
6743	Респ. Северная Осетия - Алания, г. Владикавказ, СНО "Локомотив", участок №975	Владикавказ	15:09:0010701:1813	0030020000000 Земли населенных пунктов	Для садоводства	13	13.021	474	746,48	353 831,52
6744	Респ. Северная Осетия - Алания, г. Владикавказ, СНО "Локомотив", участок №957	Владикавказ	15:09:0010701:1814	0030020000000 Земли населенных пунктов	Для садоводства	13	13.021	384	746,48	286 616,32
6745	Респ. Северная Осетия - Алания, г. Владикавказ, СНО "Локомотив", участок №1345	Владикавказ	15:09:0010701:1815	0030020000000 Земли населенных пунктов	под садоводство	13	13.021	425	746,48	317 254,00
6746	Северная Осетия - Алания респ, г Владикавказ, СНО "Локомотив", участок 1174	Владикавказ	15:09:0010701:1816	0030020000000 Земли населенных пунктов	Для садоводства	13	13.021	459	746,48	342 634,32
6747	Респ. Северная Осетия - Алания, г. Владикавказ, СНО "Локомотив", участок № 1254	Владикавказ	15:09:0010701:1817	0030020000000 Земли населенных пунктов	под садоводство	13	13.021	557	746,48	415 709,36
6748	Респ. Северная Осетия - Алания, г. Владикавказ, СНО "Локомотив", участок №1455	Владикавказ	15:09:0010701:1818	0030020000000 Земли населенных пунктов	Для садоводства	13	13.021	408	746,48	304 563,84
6749	Респ. Северная Осетия - Алания, г. Владикавказ, СНО "Локомотив", участок №844	Владикавказ	15:09:0010701:1819	0030020000000 Земли населенных пунктов	Для садоводства	13	13.021	531	746,48	396 190,88
6750	Респ. Северная Осетия - Алания, г. Владикавказ, СНО "Локомотив", участок №886	Владикавказ	15:09:0010701:1820	0030020000000 Земли населенных пунктов	Для садоводства	13	13.021	368	746,48	274 753,64
6751	Респ. Северная Осетия - Алания, г. Владикавказ, СНО "Локомотив", участок № 443	Владикавказ	15:09:0010701:1821	0030020000000 Земли населенных пунктов	Для садоводства	13	13.021	531	746,48	396 190,88
6752	Респ. Северная Осетия - Алания, г. Владикавказ, СНО "Локомотив", участок № 224	Владикавказ	15:09:0010701:1822	0030020000000 Земли населенных пунктов	Для садоводства	13	13.021	487	746,48	363 450,76
6753	Респ. Северная Осетия - Алания, г. Владикавказ, СНО "Локомотив", участок № 243	Владикавказ	15:09:0010701:1823	0030020000000 Земли населенных пунктов	Для садоводства	13	13.021	700	746,48	522 536,00
6754	Респ. Северная Осетия - Алания, г. Владикавказ, СНО "Локомотив", участок № 708	Владикавказ	15:09:0010701:1824	0030020000000 Земли населенных пунктов	Для садоводства	13	13.021	427	746,48	318 776,56
6755	Респ. Северная Осетия - Алания, г. Владикавказ, СНО "Локомотив", сад №1188	Владикавказ	15:09:0010701:1825	0030020000000 Земли населенных пунктов	Для садоводства	13	13.021	413	746,48	308 296,24
6756	Респ. Северная Осетия - Алания, г. Владикавказ, СНО "Локомотив", участок №861	Владикавказ	15:09:0010701:1826	0030020000000 Земли населенных пунктов	Для садоводства	13	13.021	338	746,48	252 410,24
6757	Респ. Северная Осетия - Алания, г. Владикавказ, СНО "Локомотив", участок №936	Владикавказ	15:09:0010701:1827	0030020000000 Земли населенных пунктов	Для садоводства	13	13.021	394	746,48	294 113,12
6758	Респ. Северная Осетия - Алания, г. Владикавказ, СНО "Локомотив", участок № 1229	Владикавказ	15:09:0010701:1828	0030020000000 Земли населенных пунктов	Для садоводства	13	13.021	665	746,48	496 359,20
6759	Респ. Северная Осетия - Алания, г. Владикавказ, СНО "Локомотив", участок №1147	Владикавказ	15:09:0010701:1829	0030020000000 Земли населенных пунктов	Для садоводства	13	13.021	708	746,48	528 507,84
6760	Респ. Северная Осетия - Алания, г. Владикавказ, СНО "Локомотив", участок №666	Владикавказ	15:09:0010701:1830	0030020000000 Земли населенных пунктов	под садоводство	13	13.021	293	746,48	218 716,64
6761	Респ. Северная Осетия - Алания, г. Владикавказ, СНО "Локомотив", участок № 1092	Владикавказ	15:09:0010701:1831	0030020000000 Земли населенных пунктов	под садоводство	13	13.021	386	746,48	288 141,28
6762	Респ. Северная Осетия - Алания, г. Владикавказ, СНО "Локомотив", участок №965	Владикавказ	15:09:0010701:1832	0030020000000 Земли населенных пунктов	под садоводство	13	13.021	673	746,48	502 381,04
6763	Респ. Северная Осетия - Алания, г. Владикавказ, ул. СНО "Локомотив", участок №903	Владикавказ	15:09:0010701:1833	0030020000000 Земли населенных пунктов	Для садоводства	13	13.021	396	746,48	295 656,08
6764	Респ. Северная Осетия - Алания, г. Владикавказ, СНО "Локомотив", участок № 905	Владикавказ	15:09:0010701:1834	0030020000000 Земли населенных пунктов	Для садоводства	13	13.021	383	746,48	285 991,84
6765	Респ. Северная Осетия - Алания, г. Владикавказ, СНО "Локомотив", участок № 1237	Владикавказ	15:09:0010701:1835	0030020000000 Земли населенных пунктов	Для садоводства	13	13.021	398	746,48	297 152,24
6766	Респ. Северная Осетия - Алания, г. Владикавказ, СНО "Локомотив", участок 360	Владикавказ	15:09:0010701:1836	0030020000000 Земли населенных пунктов	Под садоводство	13	13.021	345	746,48	257 535,60
6767	Респ. Северная Осетия - Алания, г. Владикавказ, СНО "Локомотив", участок №1277	Владикавказ	15:09:0010701:1838	0030020000000 Земли населенных пунктов	Для садоводства	13	13.021	526	746,48	392 816,48
6768	Респ. Северная Осетия - Алания, г. Владикавказ, СНО "Локомотив", участок № 848	Владикавказ	15:09:0010701:1839	0030020000000 Земли населенных пунктов	под садоводство	13	13.021	403	746,48	300 941,44
6769	Респ. Северная Осетия - Алания, г. Владикавказ, СНО "Локомотив", участок №450	Владикавказ	15:09:0010701:1840	0030020000000 Земли населенных пунктов	под садоводство	13	13.021	467	746,48	348 656,16
6770	Респ. Северная Осетия - Алания, г. Владикавказ, СНО "Локомотив", участок №872	Владикавказ	15:09:0010701:1841	0030020000000 Земли населенных пунктов	Для садоводства	13	13.021	361	746,48	269 579,28
6771	Респ. Северная Осетия - Алания, г. Владикавказ, СНО "Локомотив", участок №513	Владикавказ	15:09:0010701:1842	0030020000000 Земли населенных пунктов	Для садоводства	13	13.021	527	746,48	393 394,96
6772	Респ. Северная Осетия - Алания, г. Владикавказ, СНО "Локомотив", участок № 888	Владикавказ	15:09:0010701:1843	0030020000000 Земли населенных пунктов	Для садоводства	13	13.021	377	746,48	281 422,96
6773	Респ. Северная Осетия - Алания, г. Владикавказ, СНО "Локомотив", участок №1031	Владикавказ	15:09:0010701:1844	0030020000000 Земли населенных пунктов	Для садоводства	13	13.021	409	746,48	305 410,32
6774	Респ. Северная Осетия - Алания, г. Владикавказ, СНО "Локомотив", участок №887	Владикавказ	15:09:0010701:1845	0030020000000 Земли населенных пунктов	Для садоводства	13	13.021	350	746,48	261 268,00
6775	Респ. Северная Осетия - Алания, г. Владикавказ, СНО "Локомотив", участок №882	Владикавказ	15:09:0010701:1846	0030020000000 Земли населенных пунктов	под садоводство	13	13.021	379	746,48	282 915,92
6776	Респ. Северная Осетия - Алания, г. Владикавказ, СНО "Локомотив", участок №995	Владикавказ	15:09:0010701:1847	0030020000000 Земли населенных пунктов	Для садоводства	13	13.021	449	746,48	335 169,52
6777	Респ. Северная Осетия - Алания, г. Владикавказ, СНО "Локомотив", участок №710	Владикавказ	15:09:0010701:1848	0030020000000 Земли населенных пунктов	Для садоводства	13	13.021	450	746,48	335 916,00
6778	Респ. Северная Осетия - Алания, г. Владикавказ, СНО "Локомотив", участок №1463	Владикавказ	15:09:0010701:1849	0030020000000 Земли населенных пунктов	Для садоводства	13	13.021	393	746,48	293 366,64
6779	Респ. Северная Осетия - Алания, г. Владикавказ, СНО "Локомотив", участок №862	Владикавказ	15:09:0010701:1850	0030020000000 Земли населенных пунктов	Для садоводства	13	13.021	326	746,48	243 352,48
6780	Респ. Северная Осетия - Алания, г. Владикавказ, СНО "Локомотив", участок №993	Владикавказ	15:09:0010701:1851	0030020000000 Земли населенных пунктов	под садоводство	13	13.021	457	746,48	341 141,36
6781	Респ. Северная Осетия - Алания, г. Владикавказ, СНО "Локомотив", участок №285	Владикавказ	15:09:0010701:1852	0030020000000 Земли населенных пунктов	Для садоводства	13	13.021	491	746,48	366 521,68
6782	Респ. Северная Осетия - Алания, г. Владикавказ, СНО "Локомотив", участок №878	Владикавказ	15:09:0010701:1853	0030020000000 Земли населенных пунктов	Для садоводства	13	13.021	481	746,48	359 036,88
6783	Респ. Северная Осетия - Алания, г. Владикавказ, СНО "Локомотив", участок №893	Владикавказ	15:09:0010701:1854	0030020000000 Земли населенных пунктов	под садоводство	13	13.021	495	746,48	369 507,60
6784	Респ. Северная Осетия - Алания, г. Владикавказ, СНО "Локомотив", участок № 948	Владикавказ	15:09:0010701:1855	0030020000000 Земли населенных пунктов	Для садоводства	13	13.021	375	746,48	279 930,00
6785	Респ. Северная Осетия - Алания, г. Владикавказ, СНО "Локомотив", участок №835	Владикавказ	15:09:0010701:1856	0030020000000 Земли населенных пунктов	Для садоводства	13	13.021	640	746,48	477 747,20
6786	Респ. Северная Осетия - Алания, г. Владикавказ, СНО "Локомотив", дом участок №9	Владикавказ	15:09:0010701:1858	0030020000000 Земли населенных пунктов	Под садоводство	13	13.021	706	746,48	527 214,88
6787	Респ. Северная Осетия - Алания, г. Владикавказ, СНО "Локомотив", участок №367	Владикавказ	15:09:0010701:1859	0030020000000 Земли населенных пунктов	Для садоводства	13	13.021	306	746,48	228 422,88
6788	Респ. Северная Осетия - Алания, г. Владикавказ, СНО "Локомотив", участок №253	Владикавказ	15:09:0010701:1860	0030020000000 Земли населенных пунктов	Для садоводства	13	13.021	561	746,48	418 773,28
6789	Респ. Северная Осетия - Алания, г. Владикавказ, СНО "Локомотив", участок № 150	Владикавказ	15:09:0010701:1861	0030020000000 Земли населенных пунктов	под садоводство	13	13.021	521	746,48	388 912,08
6790	Респ. Северная Осетия - Алания, г. Владикавказ, СНО "Локомотив", участок № 1506	Владикавказ	15:09:0010701:1862	0030020000000 Земли населенных пунктов	под садоводство	13	13.021	402	746,48	300 204,96
6791	Респ. Северная Осетия - Алания, г. Владикавказ, СНО "Локомотив", участок №847	Владикавказ	15:09:0010701:1863	0030020000000 Земли населенных пунктов	под садоводство	13	13.021	379	746,48	282 915,92
6792	Респ. Северная Осетия - Алания, г. Владикавказ, СНО "Локомотив", участок № 368	Владикавказ	15:09:0010701:1864	0030020000000 Земли населенных пунктов	Для садоводства	13	13.021	306	746,48	228 422,88
6793	Респ. Северная Осетия - Алания, г. Владикавказ, СНО "Локомотив", участок №451	Владикавказ	15:09:0010701:1865	0030020000000 Земли населенных пунктов	под садоводство	13	13.021	559	746,48	417 281,92
6794	Респ. Северная Осетия - Алания, г. Владикавказ, СНО "Локомотив", участок № 1226	Владикавказ	15:09:0010701:1866	0030020000000 Земли населенных пунктов	Под садоводство	13	13.021	527	746,48	393 394,96

№ пп	Местоположение ЗУ	Район	Кадастровый номер ЗУ	Категория земель	Разрешенное использование по документу	Код вида разрешенного использования (в соответствии с классификатором видов разрешенного использования земельных участков)	Вид использования объектов недвижимости	Площадь	УПКС	КС
6795	Респ. Северная Осетия - Алания, г. Владикавказ, СНО "Локомотив", участок № 401	Владикавказ	15:09:0010701:1867	003002000000 Земли населенных пунктов	под садоводство	13	13.021	505	746,48	[illegible]
6796	Респ. Северная Осетия - Алания, г. Владикавказ, СНО "Локомотив", сад № 1546	Владикавказ	15:09:0010701:1868	003002000000 Земли населенных пунктов	Под садоводство	13	13.021	480	746,48	[illegible]
6797	Респ. Северная Осетия - Алания, г. Владикавказ, СНО "Локомотив", участок №879	Владикавказ	15:09:0010701:1869	003002000000 Земли населенных пунктов	Для садоводства	13	13.021	478	746,48	[illegible]
6798	Респ. Северная Осетия - Алания, г. Владикавказ, СНО "Локомотив", участок № 178	Владикавказ	15:09:0010701:1870	003002000000 Земли населенных пунктов	Для садоводства	13	13.021	691	746,48	[illegible]
6799	Респ. Северная Осетия - Алания, г. Владикавказ, СНО "Локомотив", участок № 798	Владикавказ	15:09:0010701:1871	003002000000 Земли населенных пунктов	Для садоводства	13	13.021	500	746,48	[illegible]
6800	Респ. Северная Осетия - Алания, г. Владикавказ, СНО "Локомотив", участок №851	Владикавказ	15:09:0010701:1872	003002000000 Земли населенных пунктов	Для садоводства	13	13.021	365	746,48	[illegible]
6801	Респ. Северная Осетия - Алания, г. Владикавказ, СНО "Локомотив", участок №837	Владикавказ	15:09:0010701:1873	003002000000 Земли населенных пунктов	Для садоводства	13	13.021	360	746,48	[illegible]
6802	Респ. Северная Осетия - Алания, г. Владикавказ, СНО "Локомотив", сад №67	Владикавказ	15:09:0010701:1874	003002000000 Земли населенных пунктов	Под садоводство	13	13.021	578	746,48	[illegible]
6803	Респ. Северная Осетия - Алания, г. Владикавказ, СНО "Локомотив", участок №4 225	Владикавказ	15:09:0010701:1875	003002000000 Земли населенных пунктов	Для садоводства	13	13.021	555	746,48	[illegible]
6804	Респ. Северная Осетия - Алания, г. Владикавказ, СНО "Локомотив", участок №881	Владикавказ	15:09:0010701:1876	003002000000 Земли населенных пунктов	Для садоводства	13	13.021	373	746,48	[illegible]
6805	Респ. Северная Осетия - Алания, г. Владикавказ, СНО "Локомотив", участок 1017	Владикавказ	15:09:0010701:1877	003002000000 Земли населенных пунктов	Для садоводства	13	13.021	395	746,48	[illegible]
6806	Респ. Северная Осетия - Алания, г. Владикавказ, СНО "Локомотив", участок №811	Владикавказ	15:09:0010701:1878	003002000000 Земли населенных пунктов	под садоводство	13	13.021	400	746,48	[illegible]
6807	Респ. Северная Осетия - Алания, г. Владикавказ, СНО "Локомотив", участок №1246	Владикавказ	15:09:0010701:1879	003002000000 Земли населенных пунктов	Для садоводства	13	13.021	400	746,48	[illegible]
6808	Респ. Северная Осетия - Алания, г. Владикавказ, СНО "Локомотив", участок № 1259	Владикавказ	15:09:0010701:1880	003002000000 Земли населенных пунктов	Для садоводства	13	13.021	383	746,48	[illegible]
6809	Респ. Северная Осетия - Алания, г. Владикавказ, СНО "Локомотив", участок № 1312	Владикавказ	15:09:0010701:1881	003002000000 Земли населенных пунктов	Под садоводство	13	13.021	414	746,48	[illegible]
6810	Респ. Северная Осетия - Алания, г. Владикавказ, СНО "Локомотив", участок № 437	Владикавказ	15:09:0010701:1882	003002000000 Земли населенных пунктов	под садоводство	13	13.021	361	746,48	[illegible]
6811	Респ. Северная Осетия - Алания, г. Владикавказ, СНО "Локомотив", участок №1060	Владикавказ	15:09:0010701:1883	003002000000 Земли населенных пунктов	Для садоводства	13	13.021	378	746,48	[illegible]
6812	Респ. Северная Осетия - Алания, г. Владикавказ, СНО "Локомотив", участок № 805	Владикавказ	15:09:0010701:1884	003002000000 Земли населенных пунктов	под садоводство	13	13.021	589	746,48	[illegible]
6813	Респ. Северная Осетия - Алания, г. Владикавказ, СНО "Локомотив", участок №904	Владикавказ	15:09:0010701:1886	003002000000 Земли населенных пунктов	Для садоводства	13	13.021	679	746,48	[illegible]
6814	Респ. Северная Осетия - Алания, г. Владикавказ, СНО "Локомотив", участок №905	Владикавказ	15:09:0010701:1887	003002000000 Земли населенных пунктов	под садоводство	13	13.021	677	746,48	[illegible]
6815	Респ. Северная Осетия - Алания, г. Владикавказ, СНО "Локомотив", участок №993	Владикавказ	15:09:0010701:1888	003002000000 Земли населенных пунктов	Для садоводства	13	13.021	410	746,48	[illegible]
6816	Респ. Северная Осетия - Алания, г. Владикавказ, СНО "Локомотив", участок №646	Владикавказ	15:09:0010701:1889	003002000000 Земли населенных пунктов	под садоводство	13	13.021	408	746,48	[illegible]
6817	Респ. Северная Осетия - Алания, г. Владикавказ, СНО "Локомотив", участок №1282	Владикавказ	15:09:0010701:1890	003002000000 Земли населенных пунктов	Для садоводства	13	13.021	382	746,48	[illegible]
6818	Респ. Северная Осетия - Алания, г. Владикавказ, СНО "Локомотив", участок № 1307	Владикавказ	15:09:0010701:1891	003002000000 Земли населенных пунктов	под садоводство	13	13.021	468	746,48	[illegible]
6819	Республика Северная Осетия-Алания, г Владикавказ, снт "Локомотив", уч 1241. Садоводческое некоммерческое объединение "Локомотив", сад №1241	Владикавказ	15:09:0010701:1892	003002000000 Земли населенных пунктов	Для садоводства	13	13.021	425	746,48	[illegible]
6820	Респ. Северная Осетия - Алания, г. Владикавказ, СНО "Локомотив", участок №938	Владикавказ	15:09:0010701:1893	003002000000 Земли населенных пунктов	Для садоводства	13	13.021	384	746,48	[illegible]
6821	Респ. Северная Осетия - Алания, г. Владикавказ, СНО "Локомотив", участок №119	Владикавказ	15:09:0010701:1894	003002000000 Земли населенных пунктов	под садоводство	13	13.021	546	746,48	[illegible]
6822	Респ. Северная Осетия - Алания, г. Владикавказ, СНО "Локомотив", участок №29	Владикавказ	15:09:0010701:1895	003002000000 Земли населенных пунктов	под садоводство	13	13.021	698	746,48	[illegible]
6823	Респ. Северная Осетия - Алания, г. Владикавказ, СНО "Локомотив", участок №835а	Владикавказ	15:09:0010701:1896	003002000000 Земли населенных пунктов	Для садоводства	13	13.021	355	746,48	[illegible]
6824	Респ. Северная Осетия - Алания, г. Владикавказ, СНО "Локомотив", сад № 1505	Владикавказ	15:09:0010701:1897	003002000000 Земли населенных пунктов	под садоводство	13	13.021	590	746,48	[illegible]
6825	Респ. Северная Осетия - Алания, г. Владикавказ, СНО "Локомотив", участок № 884	Владикавказ	15:09:0010701:1899	003002000000 Земли населенных пунктов	под садоводство	13	13.021	348	746,48	[illegible]
6826	Республика Северная Осетия-Алания, г Владикавказ, снт. Локомотив, сад №24	Владикавказ	15:09:0010701:19	003002000000 Земли населенных пунктов	коллективное садоводство	13	13.021	592	746,48	[illegible]
6827	Респ. Северная Осетия - Алания, г. Владикавказ, СНО "Локомотив", сад № 1108	Владикавказ	15:09:0010701:1900	003002000000 Земли населенных пунктов	Для садоводства	13	13.021	389	746,48	[illegible]
6828	Респ. Северная Осетия - Алания, г. Владикавказ, СНО "Локомотив", участок № 867	Владикавказ	15:09:0010701:1901	003002000000 Земли населенных пунктов	Для садоводства	13	13.021	467	746,48	[illegible]
6829	Респ. Северная Осетия - Алания, г. Владикавказ, СНО "Локомотив", участок №610	Владикавказ	15:09:0010701:1902	003002000000 Земли населенных пунктов	Для садоводства	13	13.021	761	746,48	[illegible]
6830	Респ. Северная Осетия - Алания, г. Владикавказ, СНО "Локомотив", сад № 829	Владикавказ	15:09:0010701:1903	003002000000 Земли населенных пунктов	Под садоводство	13	13.021	375	746,48	[illegible]
6831	Респ. Северная Осетия - Алания, г. Владикавказ, СНО "Локомотив", участок №647	Владикавказ	15:09:0010701:1904	003002000000 Земли населенных пунктов	Для садоводства	13	13.021	410	746,48	[illegible]
6832	Респ. Северная Осетия - Алания, г. Владикавказ, СНО "Локомотив", сад №933	Владикавказ	15:09:0010701:1905	003002000000 Земли населенных пунктов	Для садоводства	13	13.021	384	746,48	[illegible]
6833	Респ. Северная Осетия - Алания, г. Владикавказ, СНО "Локомотив", участок № 1008	Владикавказ	15:09:0010701:1907	003002000000 Земли населенных пунктов	под садоводство	13	13.021	549	746,48	[illegible]
6834	Респ. Северная Осетия - Алания, г. Владикавказ, СНО "Локомотив", участок № 1389	Владикавказ	15:09:0010701:1908	003002000000 Земли населенных пунктов	Для садоводства	13	13.021	428	746,48	[illegible]
6835	Респ. Северная Осетия - Алания, г. Владикавказ, СНО "Локомотив", участок №1186	Владикавказ	15:09:0010701:1909	003002000000 Земли населенных пунктов	Для садоводства	13	13.021	557	746,48	[illegible]
6836	Респ. Северная Осетия - Алания, г. Владикавказ, СНО "Локомотив", участок № 1171	Владикавказ	15:09:0010701:1910	003002000000 Земли населенных пунктов	под садоводство	13	13.021	450	746,48	[illegible]
6837	Респ. Северная Осетия - Алания, г. Владикавказ, СНО "Локомотив", участок № 211	Владикавказ	15:09:0010701:1911	003002000000 Земли населенных пунктов	под садоводство	13	13.021	518	746,48	[illegible]
6838	Респ. Северная Осетия - Алания, г. Владикавказ, СНО "Локомотив", участок № 918 "а"	Владикавказ	15:09:0010701:1913	003002000000 Земли населенных пунктов	под садоводство	13	13.021	420	746,48	[illegible]
6839	Респ. Северная Осетия - Алания, г. Владикавказ, Садоводческое некоммерческое объединение "Локомотив", участок №191	Владикавказ	15:09:0010701:1914	003002000000 Земли населенных пунктов	Для садоводства	13	13.021	645	746,48	[illegible]
6840	Респ. Северная Осетия - Алания, г. Владикавказ, СНО "Локомотив", участок №838	Владикавказ	15:09:0010701:1915	003002000000 Земли населенных пунктов	Для садоводства	13	13.021	370	746,48	[illegible]
6841	Респ. Северная Осетия - Алания, г. Владикавказ, СНО "Локомотив", участок №1366	Владикавказ	15:09:0010701:1916	003002000000 Земли населенных пунктов	Для садоводства	13	13.021	372	746,48	[illegible]
6842	Респ. Северная Осетия - Алания, г. Владикавказ, СНО "Локомотив", участок №517 а	Владикавказ	15:09:0010701:1917	003002000000 Земли населенных пунктов	Под садоводство	13	13.021	451	746,48	[illegible]
6843	Респ. Северная Осетия - Алания, г. Владикавказ, СНО "Локомотив", участок №517	Владикавказ	15:09:0010701:1918	003002000000 Земли населенных пунктов	под садоводство	13	13.021	452	746,48	[illegible]
6844	Респ. Северная Осетия - Алания, г. Владикавказ, СНО "Локомотив", участок №580	Владикавказ	15:09:0010701:1919	003002000000 Земли населенных пунктов	Под садоводство	13	13.021	549	746,48	[illegible]
6845	Респ. Северная Осетия - Алания, г. Владикавказ, СНО "Локомотив", участок №991	Владикавказ	15:09:0010701:1920	003002000000 Земли населенных пунктов	Под садоводство	13	13.021	433	746,48	[illegible]
6846	Респ. Северная Осетия - Алания, г. Владикавказ, СНО "Локомотив", участок №1265	Владикавказ	15:09:0010701:1922	003002000000 Земли населенных пунктов	Под садоводство	13	13.021	567	746,48	[illegible]
6847	Респ. Северная Осетия - Алания, г. Владикавказ, СНО "Локомотив", участок № 1339	Владикавказ	15:09:0010701:1923	003002000000 Земли населенных пунктов	Для садоводства	13	13.021	422	746,48	[illegible]
6848	Северная Осетия - Алания респ, г Владикавказ, Садоводческое некоммерческое объединение "Локомотив" участок № 1494	Владикавказ	15:09:0010701:1924	003002000000 Земли населенных пунктов	Для садоводства	13	13.021	392	746,48	[illegible]
6849	Респ. Северная Осетия - Алания, г. Владикавказ, СНО "Локомотив", сад №117	Владикавказ	15:09:0010701:1925	003002000000 Земли населенных пунктов	Под садоводство	13	13.021	553	746,48	[illegible]
6850	Респ. Северная Осетия - Алания, г. Владикавказ, СНО "Локомотив", участок №65	Владикавказ	15:09:0010701:1926	003002000000 Земли населенных пунктов	Для садоводства	13	13.021	340	746,48	[illegible]
6851	Респ. Северная Осетия - Алания, г. Владикавказ, СНО "Локомотив", участок №930	Владикавказ	15:09:0010701:1927	003002000000 Земли населенных пунктов	Для садоводства	13	13.021	382	746,48	[illegible]
6852	Респ. Северная Осетия - Алания, г. Владикавказ, СНО "Локомотив", участок №570	Владикавказ	15:09:0010701:1928	003002000000 Земли населенных пунктов	Для садоводства	13	13.021	320	746,48	[illegible]
6853	Респ. Северная Осетия - Алания, г. Владикавказ, СНО "Локомотив", участок №999	Владикавказ	15:09:0010701:1929	003002000000 Земли населенных пунктов	Для садоводства	13	13.021	468	746,48	[illegible]
6854	Республика Северная Осетия-Алания, г Владикавказ, п. Заводской, ул.Заправочная , 2 садоводческое некоммерческое объединение "Локомотив", сад №1 2236	Владикавказ	15.09:0010701.193	003002000000 Земли населенных пунктов	коллективное садоводство	13	13.021	421	746,48	[illegible]
6855	Респ. Северная Осетия - Алания, г. Владикавказ, СНО "Локомотив", участок №4 257	Владикавказ	15:09:0010701:1930	003002000000 Земли населенных пунктов	Для садоводства	13	13.021	407	746,48	[illegible]
6856	Респ. Северная Осетия - Алания, г. Владикавказ, СНО "Локомотив", участок №1395	Владикавказ	15:09:0010701:1931	003002000000 Земли населенных пунктов	Для садоводства	13	13.021	469	746,48	[illegible]
6857	Респ. Северная Осетия - Алания, г. Владикавказ, СНО "Локомотив", участок №665	Владикавказ	15:09:0010701:1932	003002000000 Земли населенных пунктов	Для садоводства	13	13.021	430	746,48	[illegible]
6858	Респ. Северная Осетия - Алания, г. Владикавказ, СНО "Локомотив", участок №530	Владикавказ	15:09:0010701:1933	003002000000 Земли населенных пунктов	Для садоводства	13	13.021	553	746,48	[illegible]
6859	Респ. Северная Осетия - Алания, г. Владикавказ, СНО "Локомотив", участок №1260	Владикавказ	15:09:0010701:1934	003002000000 Земли населенных пунктов	под садоводство	13	13.021	388	746,48	[illegible]
6860	Респ. Северная Осетия - Алания, г. Владикавказ, СНО "Локомотив", участок №912	Владикавказ	15:09:0010701:1935	003002000000 Земли населенных пунктов	для садоводства	13	13.021	392	746,48	[illegible]
6861	Респ. Северная Осетия - Алания, г. Владикавказ, СНО "Локомотив", участок №1486	Владикавказ	15:09:0010701:1936	003002000000 Земли населенных пунктов	Под садоводство	13	13.021	508	746,48	[illegible]
6862	Респ. Северная Осетия - Алания, г. Владикавказ, СНО "Локомотив", участок №929	Владикавказ	15:09:0010701:1938	003002000000 Земли населенных пунктов	Под садоводство	13	13.021	383	746,48	[illegible]
6863	Респ. Северная Осетия - Алания, г. Владикавказ, СНО "Локомотив", участок №172	Владикавказ	15:09:0010701:1939	003002000000 Земли населенных пунктов	Под садоводство	13	13.021	528	746,48	[illegible]
6864	Респ. Северная Осетия - Алания, г. Владикавказ, СНО "Локомотив", участок №921	Владикавказ	15:09:0010701:1940	003002000000 Земли населенных пунктов	под садоводство	13	13.021	370	746,48	[illegible]
6865	Респ. Северная Осетия - Алания, г. Владикавказ, СНО "Локомотив", участок №1106	Владикавказ	15:09:0010701:1941	003002000000 Земли населенных пунктов	под садоводство	13	13.021	409	746,48	[illegible]
6866	Респ. Северная Осетия - Алания, г. Владикавказ, садоводческое некоммерческое объединение "Локомотив", участок №1143	Владикавказ	15:09:0010701:1942	003002000000 Земли населенных пунктов	под садоводство	13	13.021	645	746,48	[illegible]
6867	Респ. Северная Осетия - Алания, г. Владикавказ, СНО "Локомотив", участок № 171	Владикавказ	15:09:0010701:1943	003002000000 Земли населенных пунктов	для садоводство	13	13.021	544	746,48	[illegible]
6868	Респ. Северная Осетия - Алания, г. Владикавказ, СНО "Локомотив", участок №1239	Владикавказ	15:09:0010701:1944	003002000000 Земли населенных пунктов	Для садоводства	13	13.021	467	746,48	[illegible]
6869	Респ. Северная Осетия - Алания, г. Владикавказ, СНО "Локомотив", участок № 526	Владикавказ	15:09:0010701:1945	003002000000 Земли населенных пунктов	Для садоводства	13	13.021	553	746,48	[illegible]
6870	Респ. Северная Осетия - Алания, г. Владикавказ, СНО "Локомотив", участок №525	Владикавказ	15:09:0010701:1946	003002000000 Земли населенных пунктов	Для садоводства	13	13.021	558	746,48	[illegible]

№ пп	Местоположение ЗУ	Район	Кадастровый номер ЗУ	Категория земель	Разрешенное использование по документу	Код вида разрешенного использования (в соответствии с классификатором видов разрешенного использования земельных участков)	Вид использования объектов недвижимости	Площадь	УПКС	КС
6871	Респ. Северная Осетия - Алания, г. Владикавказ, СНО "Локомотив", сад № 1496	Владикавказ	15:09:0010701:1948	0030020000000 Земли населенных пунктов	Для садоводства	13	13.0.2.1	606	[illegible]	601 563.63
6872	Респ. Северная Осетия - Алания, г. Владикавказ, СНО "Локомотив", участок № 852	Владикавказ	15:09:0010701:1949	0030020000000 Земли населенных пунктов	Для садоводства	13	13.0.2.1	454	[illegible]	266 648.82
6873	Респ. Северная Осетия - Алания, г. Владикавказ, СНО "Локомотив", участок №984	Владикавказ	15:09:0010701:1950	0030020000000 Земли населенных пунктов	Для садоводства	13	13.0.2.1	579	[illegible]	342 211.92
6874	Респ. Северная Осетия - Алания, г. Владикавказ, СНО "Локомотив", участок №839	Владикавказ	15:09:0010701:1951	0030020000000 Земли населенных пунктов	Для садоводства	13	13.0.2.1	470	[illegible]	276 197.60
6875	Респ. Северная Осетия - Алания, г. Владикавказ, СНО "Локомотив", участок №994	Владикавказ	15:09:0010701:1952	0030020000000 Земли населенных пунктов	Для садоводства	13	13.0.2.1	667	[illegible]	436 184.76
6876	Респ. Северная Осетия - Алания, г. Владикавказ, СНО "Локомотив", участок № 1262	Владикавказ	15:09:0010701:1953	0030020000000 Земли населенных пунктов	Для садоводства	13	13.0.2.1	478	[illegible]	276 147.04
6877	Респ. Северная Осетия - Алания, г. Владикавказ, СНО "Локомотив", сад №1469	Владикавказ	15:09:0010701:1954	0030020000000 Земли населенных пунктов	Под садоводство	13	13.0.2.1	572	[illegible]	326 486.56
6878	Респ. Северная Осетия - Алания, г. Владикавказ, СНО "Локомотив", участок №990	Владикавказ	15:09:0010701:1955	0030020000000 Земли населенных пунктов	Для садоводства	13	13.0.2.1	124	[illegible]	315 781.04
6879	Северная Осетия - Алания респ. г. Владикавказ Садоводческое некоммерческое объединение "Локомотив"участок №1236	Владикавказ	15:09:0010701:1956	0030020000000 Земли населенных пунктов	Для садоводства	13	13.0.2.1	744	[illegible]	547 916.32
6880	Северная Осетия - Алания респ. г. Владикавказ, СНО "Локомотив", участок № 66	Владикавказ	15:09:0010701:1957	0030020000000 Земли населенных пунктов	Для садоводства	13	13.0.2.1	660	[illegible]	492 676.80
6881	Респ. Северная Осетия - Алания, г. Владикавказ, СНО "Локомотив", участок №174	Владикавказ	15:09:0010701:1958	0030020000000 Земли населенных пунктов	Для садоводства	13	13.0.2.1	583	[illegible]	435 197.84
6882	Респ. Северная Осетия - Алания, г. Владикавказ, СНО "Локомотив", участок №127	Владикавказ	15:09:0010701:1959	0030020000000 Земли населенных пунктов	Для садоводства	13	13.0.2.1	553	[illegible]	412 603.44
6883	Республика Северная Осетия-Алания, г Владикавказ, снт Локомотив, з 227	Владикавказ	15:09:0010701:196	0030020000000 Земли населенных пунктов	коллективное садоводство	13	13.0.2.1	744	[illegible]	407 116.64
6884	Респ. Северная Осетия - Алания, г. Владикавказ, СНО "Локомотив", участок №826	Владикавказ	15:09:0010701:1960	0030020000000 Земли населенных пунктов	Для садоводства	13	13.0.2.1	464	[illegible]	271 716.72
6885	Респ. Северная Осетия - Алания, г. Владикавказ, СНО "Локомотив", сад №979	Владикавказ	15:09:0010701:1961	0030020000000 Земли населенных пунктов	Для садоводства	13	13.0.2.1	542	[illegible]	404 592.16
6886	Респ. Северная Осетия - Алания, г. Владикавказ, СНО "Локомотив", участок №1300	Владикавказ	15:09:0010701:1962	0030020000000 Земли населенных пунктов	под садоводство	13	13.0.2.1	113	[illegible]	83 990.64
6887	Респ. Северная Осетия - Алания, г. Владикавказ, СНО "Локомотив", участок №930	Владикавказ	15:09:0010701:1963	0030020000000 Земли населенных пунктов	Для садоводства	13	13.0.2.1	494	[illegible]	368 155.84
6888	Респ. Северная Осетия - Алания, г. Владикавказ, СНО "Локомотив", участок №1012 а	Владикавказ	15:09:0010701:1964	0030020000000 Земли населенных пунктов	Для садоводства	13	13.0.2.1	567	[illegible]	424 254.36
6889	Респ. Северная Осетия - Алания, г. Владикавказ, СНО "Локомотив", участок №401	Владикавказ	15:09:0010701:1965	0030020000000 Земли населенных пунктов	под садоводство	13	13.0.2.1	423	[illegible]	315 761.04
6890	Респ. Северная Осетия - Алания, г. Владикавказ, СНО "Локомотив", участок №918	Владикавказ	15:09:0010701:1966	0030020000000 Земли населенных пунктов	под садоводство	13	13.0.2.1	400	[illegible]	298 592.00
6891	Респ. Северная Осетия - Алания, г. Владикавказ, СНО "Локомотив", участок №170	Владикавказ	15:09:0010701:1967	0030020000000 Земли населенных пунктов	Для садоводства	13	13.0.2.1	640	[illegible]	477 747.20
6892	Респ. Северная Осетия - Алания, г. Владикавказ, СНО "Локомотив", сад № 15	Владикавказ	15:09:0010701:1968	0030020000000 Земли населенных пунктов	Под садоводство	13	13.0.2.1	402	[illegible]	300 084.96
6893	Респ. Северная Осетия - Алания, г. Владикавказ, СНО "Локомотив", участок №846	Владикавказ	15:09:0010701:1969	0030020000000 Земли населенных пунктов	для садоводства	13	13.0.2.1	378	[illegible]	282 169.84
6894	Респ. Северная Осетия - Алания, г. Владикавказ, СНО "Локомотив", участок №1291	Владикавказ	15:09:0010701:1970	0030020000000 Земли населенных пунктов	Под садоводство	13	13.0.2.1	425	[illegible]	317 254.00
6895	Респ. Северная Осетия - Алания, г. Владикавказ, СНО "Локомотив", сад № 73	Владикавказ	15:09:0010701:1971	0030020000000 Земли населенных пунктов	Для садоводства	13	13.0.2.1	700	[illegible]	522 536.00
6896	Респ. Северная Осетия - Алания, г. Владикавказ, Садоводческое некоммерческое объединение "Локомотив", участок №970	Владикавказ	15:09:0010701:1972	0030020000000 Земли населенных пунктов	под садоводство	13	13.0.2.1	956	[illegible]	713 747.04
6897	Респ. Северная Осетия - Алания, г. Владикавказ, СНО "Локомотив", участок №1074	Владикавказ	15:09:0010701:1973	0030020000000 Земли населенных пунктов	под садоводство	13	13.0.2.1	501	[illegible]	374 169.68
6898	Респ. Северная Осетия - Алания, г. Владикавказ, СНО "Локомотив", участок №913	Владикавказ	15:09:0010701:1974	0030020000000 Земли населенных пунктов	под садоводство	13	13.0.2.1	391	[illegible]	291 857.68
6899	Респ. Северная Осетия - Алания, г. Владикавказ, СНО "Локомотив", участок №1543	Владикавказ	15:09:0010701:1975	0030020000000 Земли населенных пунктов	под садоводство	13	13.0.2.1	446	[illegible]	332 940.06
6900	Респ. Северная Осетия - Алания, г. Владикавказ, СНО "Локомотив", участок №514	Владикавказ	15:09:0010701:1976	0030020000000 Земли населенных пунктов	Для садоводства	13	13.0.2.1	425	[illegible]	317 254.00
6901	Респ. Северная Осетия - Алания, г. Владикавказ, СНО "Локомотив", участок №26	Владикавказ	15:09:0010701:1977	0030020000000 Земли населенных пунктов	для садоводства	13	13.0.2.1	781	[illegible]	583 250.68
6902	Респ. Северная Осетия - Алания, г. Владикавказ, СНО "Локомотив", участок №845	Владикавказ	15:09:0010701:1978	0030020000000 Земли населенных пунктов	под садоводство	13	13.0.2.1	351	[illegible]	262 014.48
6903	Респ. Северная Осетия - Алания, г. Владикавказ, СНО "Локомотив", участок №972	Владикавказ	15:09:0010701:1979	0030020000000 Земли населенных пунктов	под садоводство	13	13.0.2.1	400	[illegible]	298 592.00
6904	Респ. Северная Осетия - Алания, г. Владикавказ, СНО "Локомотив", участок №1295	Владикавказ	15:09:0010701:1980	0030020000000 Земли населенных пунктов	под садоводство	13	13.0.2.1	347	[illegible]	326 211.76
6905	Респ. Северная Осетия - Алания, г. Владикавказ, СНО "Локомотив", сад №1051	Владикавказ	15:09:0010701:1981	0030020000000 Земли населенных пунктов	Под садоводство	13	13.0.2.1	393	[illegible]	293 366.64
6906	Респ. Северная Осетия - Алания, г. Владикавказ, СНО "Локомотив", участок №1139	Владикавказ	15:09:0010701:1982	0030020000000 Земли населенных пунктов	Под садоводство	13	13.0.2.1	391	[illegible]	291 857.68
6907	Республика Северная Осетия-Алания, г Владикавказ, СНО "Локомотив", участок №486	Владикавказ	15:09:0010701:1983	0030020000000 Земли населенных пунктов	Под садоводство	13	13.0.2.1	564	[illegible]	421 014.72
6908	Респ. Северная Осетия - Алания, г. Владикавказ, СНО "Локомотив", участок № 1493	Владикавказ	15:09:0010701:1984	0030020000000 Земли населенных пунктов	под садоводство	13	13.0.2.1	418	[illegible]	306 296.24
6909	Респ. Северная Осетия - Алания, г. Владикавказ, СНО "Локомотив", участок №670	Владикавказ	15:09:0010701:1985	0030020000000 Земли населенных пунктов	Для садоводства	13	13.0.2.1	560	[illegible]	432 958.40
6910	Респ. Северная Осетия - Алания, г. Владикавказ, СНО "Локомотив", сад №12	Владикавказ	15:09:0010701:1986	0030020000000 Земли населенных пунктов	Под садоводство	13	13.0.2.1	636	[illegible]	474 761.28
6911	Респ. Северная Осетия - Алания, г. Владикавказ, СНО "Локомотив", участок №1079	Владикавказ	15:09:0010701:1987	0030020000000 Земли населенных пунктов	под садоводство	13	13.0.2.1	804	[illegible]	601 577.92
6912	Респ. Северная Осетия - Алания, г. Владикавказ, СНО "Локомотив", участок №807	Владикавказ	15:09:0010701:1988	0030020000000 Земли населенных пунктов	под садоводство	13	13.0.2.1	660	[illegible]	492 676.80
6913	Респ. Северная Осетия - Алания, г. Владикавказ, СНО "Локомотив", участок №1519	Владикавказ	15:09:0010701:1989	0030020000000 Земли населенных пунктов	Для садоводства	13	13.0.2.1	432	[illegible]	322 179.36
6914	Республика Северная Осетия-Алания, г Владикавказ, снт Локомотив, з 231	Владикавказ	15:09:0010701.199	0030020000000 Земли населенных пунктов	коллективное садоводство	13	13.0.2.1	6 000	[illegible]	1 178 856.00
6915	Респ. Северная Осетия - Алания, г. Владикавказ, СНО "Локомотив", участок №821	Владикавказ	15:09:0010701:1990	0030020000000 Земли населенных пунктов	Под садоводство	13	13.0.2.1	497	[illegible]	296 352.56
6916	Респ. Северная Осетия - Алания, г. Владикавказ, СНО "Локомотив", участок №324	Владикавказ	15:09:0010701:1991	0030020000000 Земли населенных пунктов	Под садоводство	13	13.0.2.1	458	[illegible]	342 225.64
6917	Респ. Северная Осетия - Алания, г. Владикавказ, СНО "Локомотив", участок №173	Владикавказ	15:09:0010701:1992	0030020000000 Земли населенных пунктов	Под садоводство	13	13.0.2.1	543	[illegible]	405 338.64
6918	Респ. Северная Осетия - Алания, г. Владикавказ, СНО "Локомотив", участок №1088	Владикавказ	15:09:0010701:1993	0030020000000 Земли населенных пунктов	Для садоводства	13	13.0.2.1	337	[illegible]	251 122.96
6919	Респ. Северная Осетия - Алания, г. Владикавказ, СНО "Локомотив", сад № 1360	Владикавказ	15:09:0010701:1994	0030020000000 Земли населенных пунктов	Под садоводство	13	13.0.2.1	600	[illegible]	447 571.20
6920	Респ. Северная Осетия - Алания, г. Владикавказ, СНО "Локомотив", участок №1103	Владикавказ	15:09:0010701:1995	0030020000000 Земли населенных пунктов	Под садоводство	13	13.0.2.1	386	[illegible]	288 143.28
6921	Респ. Северная Осетия - Алания, г. Владикавказ, СНО "Локомотив", сад № 210	Владикавказ	15:09:0010701:1996	0030020000000 Земли населенных пунктов	Под садоводство	13	13.0.2.1	458	[illegible]	341 702.24
6922	Респ. Северная Осетия - Алания, г. Владикавказ, СНО "Локомотив", участок №415	Владикавказ	15:09:0010701:1997	0030020000000 Земли населенных пунктов	под садоводство	13	13.0.2.1	703	[illegible]	524 375.44
6923	Респ. Северная Осетия - Алания, г. Владикавказ, СНО "Локомотив", участок №92	Владикавказ	15:09:0010701:1998	0030020000000 Земли населенных пунктов	под садоводство	13	13.0.2.1	652	[illegible]	486 731.36
6924	Республика Северная Осетия-Алания, г Владикавказ, СНО "Локомотив", участок №405	Владикавказ	15:09:0010701:1999	0030020000000 Земли населенных пунктов	Под садоводство	13	13.0.2.1	500	[illegible]	373 119.00
6925	Республика Северная Осетия-Алания, г Владикавказ, р-н ст "Локомотив" в пойме р.Терек, ш.Беспанское	Владикавказ	15:09:0010701.2	0030020000000 Земли населенных пунктов	Для эксплуатации существующих водозаборных сооружений	6	11.030	10 000	2 223.91	22 239 100.00
6926	Республика Северная Осетия-Алания, г Владикавказ, снт Локомотив, з 22	Владикавказ	15:09.0010701:20	0030020000000 Земли населенных пунктов	коллективное садоводство	13	13.0.2.1	726	[illegible]	541 865.60
6927	Республика Северная Осетия-Алания, г Владикавказ, СНО "Локомотив", сад №236	Владикавказ	15:09:0010701:200	0030020000000 Земли населенных пунктов	Под садоводство	13	13.0.2.1	569	[illegible]	424 741.32
6928	Респ. Северная Осетия - Алания, г. Владикавказ, СНО "Локомотив", участок № 1016	Владикавказ	15:09:0010701:2000	0030020000000 Земли населенных пунктов	Под садоводство	13	13.0.2.1	526	[illegible]	392 618.88
6929	Респ. Северная Осетия - Алания, г. Владикавказ, СНО "Локомотив", сад № 1139 "а"	Владикавказ	15:09:0010701:2001	0030020000000 Земли населенных пунктов	Под садоводство	13	13.0.2.1	758	[illegible]	565 831.84
6930	Респ. Северная Осетия - Алания, г. Владикавказ, СНО "Локомотив", участок №1145а	Владикавказ	15:09:0010701:2002	0030020000000 Земли населенных пунктов	Под садоводство	13	13.0.2.1	446	[illegible]	332 940.06
6931	Респ. Северная Осетия - Алания, г. Владикавказ, СНО "Локомотив", участок №1145б	Владикавказ	15:09:0010701:2003	0030020000000 Земли населенных пунктов	Для садоводства	13	13.0.2.1	113	[illegible]	83 990.64
6932	Респ. Северная Осетия - Алания, г. Владикавказ, СНО "Локомотив", участок №864	Владикавказ	15:09:0010701:2004	0030020000000 Земли населенных пунктов	Под садоводство	13	13.0.2.1	448	[illegible]	334 435.60
6933	Респ. Северная Осетия - Алания, г. Владикавказ, СНО "Локомотив", участок №183	Владикавказ	15:09:0010701:2005	0030020000000 Земли населенных пунктов	Под садоводство	13	13.0.2.1	500	[illegible]	373 120.00
6934	Респ. Северная Осетия - Алания, г. Владикавказ, СНО "Локомотив", участок №421	Владикавказ	15:09:0010701:2006	0030020000000 Земли населенных пунктов	Под садоводство	13	13.0.2.1	426	[illegible]	317 626.64
6935	Респ. Северная Осетия - Алания, г. Владикавказ, СНО "Локомотив", участок №1144 а	Владикавказ	15:09:0010701:2007	0030020000000 Земли населенных пунктов	Под садоводство	13	13.0.2.1	654	[illegible]	487 151.44
6936	Респ. Северная Осетия - Алания, г. Владикавказ, СНО "Локомотив", участок № 853	Владикавказ	15:09:0010701:2008	0030020000000 Земли населенных пунктов	Под садоводство	13	13.0.2.1	414	[illegible]	308 612.72
6937	Респ. Северная Осетия - Алания, г. Владикавказ, СНО "Локомотив", участок №895	Владикавказ	15:09:0010701.2009	0030020000000 Земли населенных пунктов	Для садоводства	13	13.0.2.1	592	[illegible]	440 595.04
6938	Республика Северная Осетия-Алания, г Владикавказ, снт Локомотив, з 234	Владикавказ	15:09:0010701.201	0030020000000 Земли населенных пунктов	коллективное садоводство	13	13.0.2.1	605	[illegible]	451 620.40
6939	Респ. Северная Осетия - Алания, г. Владикавказ, СНО "Локомотив", участок №23	Владикавказ	15:09:0010701:2010	0030020000000 Земли населенных пунктов	Для садоводства	13	13.0.2.1	568	[illegible]	423 197.84
6940	Респ. Северная Осетия - Алания, г. Владикавказ, СНО "Локомотив", участок №1370	Владикавказ	15:09:0010701:2011	0030020000000 Земли населенных пунктов	Для садоводства	13	13.0.2.1	425	[illegible]	317 254.00
6941	Респ. Северная Осетия - Алания, г. Владикавказ, СНО "Локомотив", участок №204	Владикавказ	15:09:0010701:2012	0030020000000 Земли населенных пунктов	под садоводство	13	13.0.2.1	771	[illegible]	126 210.08
6942	Респ. Северная Осетия - Алания, г. Владикавказ, СНО "Локомотив", сад № 1362	Владикавказ	15:09:0010701:2013	0030020000000 Земли населенных пунктов	Под садоводство	13	13.0.2.1	686	[illegible]	511 578.24
6943	Респ. Северная Осетия - Алания, г. Владикавказ, СНО "Локомотив", участок 1403	Владикавказ	15:09:0010701:2014	0030020000000 Земли населенных пунктов	Под садоводство	13	13.0.2.1	420	[illegible]	313 121.60
6944	Респ. Северная Осетия - Алания, г. Владикавказ, СНО "Локомотив", участок №651	Владикавказ	15:09:0010701:2015	0030020000000 Земли населенных пунктов	Под садоводство	13	13.0.2.1	382	[illegible]	284 138.56
6945	Респ. Северная Осетия - Алания, г. Владикавказ, СНО "Локомотив", сад №1028	Владикавказ	15:09:0010701:2016	0030020000000 Земли населенных пунктов	Под садоводство	13	13.0.2.1	110	[illegible]	306 536.80
6946	Респ. Северная Осетия - Алания, г. Владикавказ, СНО "Локомотив", участок №978	Владикавказ	15:09:0010701:2017	0030020000000 Земли населенных пунктов	Под садоводство	13	13.0.2.1	559	[illegible]	417 202.32
6947	Респ. Северная Осетия - Алания, г. Владикавказ, СНО "Локомотив", участок №997	Владикавказ	15:09:0010701:2018	0030020000000 Земли населенных пунктов	Для садоводства	13	13.0.2.1	451	[illegible]	336 662.16
6948	Респ. Северная Осетия - Алания, г. Владикавказ, СНО "Локомотив", участок № 1048	Владикавказ	15:09:0010701:2019	0030020000000 Земли населенных пунктов	Под садоводство	13	13.0.2.1	405	[illegible]	291 859.60

№ пп	Местоположение ЗУ	Район	Кадастровый номер ЗУ	Категория земель	Разрешенное использование по документу	Код вида разрешенного использования (в соответствии с классификатором видов разрешенного использования земельных участков)	Вид использования объектов недвижимости	Площадь	УПКС	КС
6949	Северная Осетия - Алания респ, г Владикавказ, СНО "Локомотив" ,уча 235	Владикавказ	15:09:0010701:202	003002000000 Земли населенных пунктов	Под садоводство	13	13.0.2.1	600	[illegible]	447 888,00
6950	Респ. Северная Осетия - Алания, г. Владикавказ, СНО "Локомотив", сад №889	Владикавказ	15:09:0010701:2020	003002000000 Земли населенных пунктов	Под садоводство	13	13.0.2.1	450	[illegible]	261 268,00
6951	Респ. Северная Осетия - Алания, г. Владикавказ, СНО "Локомотив", участок №1072	Владикавказ	15:09:0010701:2021	003002000000 Земли населенных пунктов	под садоводство	13	13.0.2.1	536	[illegible]	166 113,28
6952	Респ. Северная Осетия - Алания, г. Владикавказ, СНО "Локомотив", участок №650	Владикавказ	15:09:0010701:2022	003002000000 Земли населенных пунктов	под садоводство	13	13.0.2.1	805	[illegible]	302 321,80
6953	Респ. Северная Осетия - Алания, г. Владикавказ, СНО "Локомотив", участок №74	Владикавказ	15:09:0010701:2023	003002000000 Земли населенных пунктов	Под садоводство	13	13.0.2.1	519	[illegible]	387 124,12
6954	Респ. Северная Осетия - Алания, г. Владикавказ, СНО "Локомотив", участок № 1085	Владикавказ	15:09:0010701:2024	003002000000 Земли населенных пунктов	Под садоводство	13	13.0.2.1	476	[illegible]	355 845,66
6955	Респ. Северная Осетия - Алания, г. Владикавказ, СНО "Локомотив", участок №1374	Владикавказ	15:09:0010701:2025	003002000000 Земли населенных пунктов	Под садоводство	13	13.0.2.1	648	[illegible]	483 719,04
6956	Респ. Северная Осетия - Алания, г. Владикавказ, СНО "Локомотив", участок №899	Владикавказ	15:09:0010701:2026	003002000000 Земли населенных пунктов	Под садоводство	13	13.0.2.1	537	[illegible]	415 789,36
6957	Респ. Северная Осетия - Алания, г. Владикавказ, СНО "Локомотив", участок №1210	Владикавказ	15:09:0010701:2027	003002000000 Земли населенных пунктов	Под садоводство	13	13.0.2.1	569	[illegible]	424 958,32
6958	Респ. Северная Осетия - Алания, г. Владикавказ, СНО "Локомотив", сад №685	Владикавказ	15:09:0010701:2028	003002000000 Земли населенных пунктов	Коллективное садоводство	13	13.0.2.1	540	[illegible]	403 090,20
6959	Респ. Северная Осетия - Алания, г. Владикавказ, СНО "Локомотив", участок №846	Владикавказ	15:09:0010701:2029	003002000000 Земли населенных пунктов	Под садоводство	13	13.0.2.1	400	[illegible]	298 592,00
6960	Республика Северная Осетия-Алания, г Владикавказ, снт. Локомотив, д 232	Владикавказ	15:09:0010701:203	003002000000 Земли населенных пунктов	коллективное садоводство	13	13.0.2.1	610	[illegible]	455 317,20
6961	Респ. Северная Осетия - Алания, г. Владикавказ, СНО "Локомотив", сад №1523	Владикавказ	15:09:0010701:2030	003002000000 Земли населенных пунктов	Под садоводство	13	13.0.2.1	474	[illegible]	276 147,84
6962	Респ. Северная Осетия - Алания, г. Владикавказ, СНО "Локомотив", участок №297	Владикавказ	15:09:0010701:2031	003002000000 Земли населенных пунктов	Под садоводство	13	13.0.2.1	502	[illegible]	374 342,96
6963	Респ. Северная Осетия - Алания, г. Владикавказ, СНО "Локомотив", сад №40	Владикавказ	15:09:0010701:2032	003002000000 Земли населенных пунктов	Под садоводство	13	13.0.2.1	559	[illegible]	417 211,92
6964	Респ. Северная Осетия - Алания, г. Владикавказ, СНО "Локомотив", участок №1242	Владикавказ	15:09:0010701:2033	003002000000 Земли населенных пунктов	Под садоводство	13	13.0.2.1	446	[illegible]	332 930,08
6965	Респ. Северная Осетия - Алания, г. Владикавказ, Садоводческое некоммерческое объединение "Локомотив", участок №1286	Владикавказ	15:09:0010701:2034	003002000000 Земли населенных пунктов	Под садоводство	13	13.0.2.1	462	[illegible]	344 492,64
6966	Респ. Северная Осетия - Алания, г. Владикавказ, СНО "Локомотив", участок №937	Владикавказ	15:09:0010701:2035	003002000000 Земли населенных пунктов	Под садоводство	13	13.0.2.1	409	[illegible]	254 076,72
6967	Респ. Северная Осетия - Алания, г. Владикавказ, СНО "Локомотив", участок №1144 б	Владикавказ	15:09:0010701:2036	003002000000 Земли населенных пунктов	Под садоводство	13	13.0.2.1	563	[illegible]	420 268,24
6968	Респ. Северная Осетия - Алания, г. Владикавказ, СНО "Локомотив", участок №369	Владикавказ	15:09:0010701:2037	003002000000 Земли населенных пунктов	Под садоводство	13	13.0.2.1	397	[illegible]	296 352,56
6969	Респ. Северная Осетия - Алания, г. Владикавказ, СНО "Локомотив", участок №189	Владикавказ	15:09:0010701:2038	003002000000 Земли населенных пунктов	Под садоводство	13	13.0.2.1	405	[illegible]	302 307,60
6970	Респ. Северная Осетия - Алания, г. Владикавказ, СНО "Локомотив", участок №635	Владикавказ	15:09:0010701:2039	003002000000 Земли населенных пунктов	Под садоводство	13	13.0.2.1	570	[illegible]	425 174,04
6971	Республика Северная Осетия-Алания, г Владикавказ, снт. Локомотив, д 237	Владикавказ	15:09:0010701:204	003002000000 Земли населенных пунктов	коллективное садоводство	13	13.0.2.1	506	[illegible]	377 502,08
6972	Респ. Северная Осетия - Алания, г. Владикавказ, СНО "Локомотив", сад №44	Владикавказ	15:09:0010701:2041	003002000000 Земли населенных пунктов	Для садоводства	13	13.0.2.1	609	[illegible]	454 606,52
6973	Респ. Северная Осетия - Алания, г. Владикавказ, СНО "Локомотив", сад №45	Владикавказ	15:09:0010701:2042	003002000000 Земли населенных пунктов	Для садоводства	13	13.0.2.1	609	[illegible]	454 606,52
6974	Респ. Северная Осетия - Алания, г. Владикавказ, СНО "Локомотив", сад №46	Владикавказ	15:09:0010701:2043	003002000000 Земли населенных пунктов	Для садоводства	13	13.0.2.1	610	[illegible]	455 352,80
6975	Респ. Северная Осетия - Алания, г. Владикавказ, СНО "Локомотив", участок №1133	Владикавказ	15:09:0010701:2044	003002000000 Земли населенных пунктов	Под садоводство	13	13.0.2.1	621	[illegible]	463 561,08
6976	Респ. Северная Осетия - Алания, г. Владикавказ, СНО "Локомотив", участок №1248	Владикавказ	15:09:0010701:2045	003002000000 Земли населенных пунктов	Под садоводство	13	13.0.2.1	492	[illegible]	366 984,96
6977	Респ. Северная Осетия - Алания, г. Владикавказ, Садоводческое некоммерческое объединение "Локомотив", участок №158	Владикавказ	15:09:0010701:2046	003002000000 Земли населенных пунктов	Под садоводство	13	13.0.2.1	665	[illegible]	496 469,20
6978	Респ. Северная Осетия - Алания, г. Владикавказ, СНО "Локомотив", участок №146-147	Владикавказ	15:09:0010701:2047	003002000000 Земли населенных пунктов	Под садоводство	13	13.0.2.1	814	[illegible]	607 644,72
6979	Респ. Северная Осетия - Алания, г. Владикавказ, СНО "Локомотив", участок №1388	Владикавказ	15:09:0010701:2048	003002000000 Земли населенных пунктов	Под садоводство	13	13.0.2.1	453	[illegible]	338 155,44
6980	Респ. Северная Осетия - Алания, г. Владикавказ, СНО "Локомотив", участок 1341	Владикавказ	15:09:0010701:2049	003002000000 Земли населенных пунктов	Под садоводство	13	13.0.2.1	413	[illegible]	308 296,24
6981	Республика Северная Осетия-Алания, г Владикавказ, снт. Локомотив, д 238	Владикавказ	15:09:0010701:205	003002000000 Земли населенных пунктов	коллективное садоводство	13	13.0.2.1	506	[illegible]	377 502,08
6982	Респ. Северная Осетия - Алания, г. Владикавказ, Садоводческое некоммерческое объединение "Локомотив", участок №156	Владикавказ	15:09:0010701:2050	003002000000 Земли населенных пунктов	Под садоводство	13	13.0.2.1	571	[illegible]	425 179,32
6983	Респ. Северная Осетия - Алания, г. Владикавказ, СНО "Локомотив", участок №515	Владикавказ	15:09:0010701:2051	003002000000 Земли населенных пунктов	Под садоводство	13	13.0.2.1	457	[illegible]	340 716,96
6984	Респ. Северная Осетия - Алания, г. Владикавказ, СНО "Локомотив", участок №417	Владикавказ	15:09:0010701:2052	003002000000 Земли населенных пунктов	Под садоводство	13	13.0.2.1	460	[illegible]	343 100,80
6985	Респ. Северная Осетия - Алания, г. Владикавказ, СНО "Локомотив", сад №557	Владикавказ	15:09:0010701:2053	003002000000 Земли населенных пунктов	Под садоводство	13	13.0.2.1	580	[illegible]	432 165,60
6986	Респ. Северная Осетия - Алания, г. Владикавказ, СНО "Локомотив", участок № 306	Владикавказ	15:09:0010701:2054	003002000000 Земли населенных пунктов	Под садоводство	13	13.0.2.1	564	[illegible]	421 014,72
6987	Респ. Северная Осетия - Алания, г. Владикавказ, СНО "Локомотив", сад №1166	Владикавказ	15:09:0010701:2055	003002000000 Земли населенных пунктов	Под садоводство	13	13.0.2.1	421	[illegible]	314 268,08
6988	Респ. Северная Осетия - Алания, г. Владикавказ, СНО "Локомотив", участок №161	Владикавказ	15:09:0010701:2056	003002000000 Земли населенных пунктов	Под садоводство	13	13.0.2.1	728	[illegible]	543 137,44
6989	Респ. Северная Осетия - Алания, г. Владикавказ, СНО "Локомотив", участок №159	Владикавказ	15:09:0010701:2057	003002000000 Земли населенных пунктов	Под садоводство	13	13.0.2.1	535	[illegible]	399 466,60
6990	Респ. Северная Осетия - Алания, г. Владикавказ, СНО "Локомотив", сад 445	Владикавказ	15:09:0010701:2058	003002000000 Земли населенных пунктов	Под садоводство	13	13.0.2.1	426	[illegible]	318 000,48
6991	Респ. Северная Осетия - Алания, г. Владикавказ, СНО "Локомотив", сад №669	Владикавказ	15:09:0010701:2059	003002000000 Земли населенных пунктов	Для садоводства	13	13.0.2.1	512	[illegible]	382 197,76
6992	Республика Северная Осетия-Алания, г Владикавказ, снт. Локомотив, д 239	Владикавказ	15:09:0010701:206	003002000000 Земли населенных пунктов	коллективное садоводство	13	13.0.2.1	613	[illegible]	457 502,24
6993	Респ. Северная Осетия - Алания, г. Владикавказ, СНО "Локомотив", участок №1062	Владикавказ	15:09:0010701:2060	003002000000 Земли населенных пунктов	Под садоводство	13	13.0.2.1	550	[illegible]	410 564,00
6994	Респ. Северная Осетия - Алания, г. Владикавказ, СНО "Локомотив", участок №624	Владикавказ	15:09:0010701:2061	003002000000 Земли населенных пунктов	Под садоводство	13	13.0.2.1	551	[illegible]	411 309,96
6995	Северная Осетия - Алания респ, г Владикавказ, СНО "Локомотив",участок №53	Владикавказ	15:09:0010701:2062	003002000000 Земли населенных пунктов	Под садоводство	13	13.0.2.1	503	[illegible]	375 489,12
6996	Респ. Северная Осетия - Алания, г. Владикавказ, СНО "Локомотив", участок №634	Владикавказ	15:09:0010701:2063	003002000000 Земли населенных пунктов	Под садоводство	13	13.0.2.1	572	[illegible]	426 986,56
6997	Респ. Северная Осетия - Алания, г. Владикавказ, СНО "Локомотив", участок № 155	Владикавказ	15:09:0010701:2064	003002000000 Земли населенных пунктов	Под садоводство	13	13.0.2.1	762	[illegible]	568 841,76
6998	Респ. Северная Осетия - Алания, г. Владикавказ, СНО "Локомотив", сад №157	Владикавказ	15:09:0010701:2065	003002000000 Земли населенных пунктов	Под садоводство	13	13.0.2.1	643	[illegible]	479 775,36
6999	Респ. Северная Осетия - Алания, г. Владикавказ, СНО "Локомотив", сад №654	Владикавказ	15:09:0010701:2066	003002000000 Земли населенных пунктов	Под садоводство	13	13.0.2.1	521	[illegible]	388 916,08
7000	Респ. Северная Осетия - Алания, г. Владикавказ, СНО "Локомотив", сад №567	Владикавказ	15:09:0010701:2068	003002000000 Земли населенных пунктов	Коллективное садоводство	13	13.0.2.1	579	[illegible]	125 193,60
7001	Респ. Северная Осетия - Алания, г. Владикавказ, СНО "Локомотив", сад № 237	Владикавказ	15:09:0010701:2069	003002000000 Земли населенных пунктов	Под садоводство	13	13.0.2.1	562	[illegible]	419 521,76
7002	Республика Северная Осетия-Алания, г Владикавказ, снт. Локомотив, д 240	Владикавказ	15:09:0010701:207	003002000000 Земли населенных пунктов	коллективное садоводство	13	13.0.2.1	613	[illegible]	457 502,24
7003	Респ. Северная Осетия - Алания, г. Владикавказ, СНО "Локомотив", участок №507	Владикавказ	15:09:0010701:2070	003002000000 Земли населенных пунктов	Под садоводство	13	13.0.2.1	495	[illegible]	369 507,60
7004	Респ. Северная Осетия - Алания, г. Владикавказ, СНО "Локомотив", участок № 213	Владикавказ	15:09:0010701:2071	003002000000 Земли населенных пунктов	Под садоводство	13	13.0.2.1	541	[illegible]	403 385,12
7005	Респ. Северная Осетия - Алания, г. Владикавказ, СНО "Локомотив", участок №669	Владикавказ	15:09:0010701:2072	003002000000 Земли населенных пунктов	Под садоводство	13	13.0.2.1	424	[illegible]	316 507,52
7006	Респ. Северная Осетия - Алания, г. Владикавказ, СНО "Локомотив", сад №1466	Владикавказ	15:09:0010701:2073	003002000000 Земли населенных пунктов	Для коллективного садоводства	13	13.0.2.1	905	[illegible]	291 859,60
7007	Респ. Северная Осетия - Алания, г. Владикавказ, СНО "Локомотив", участок №1377	Владикавказ	15:09:0010701:2074	003002000000 Земли населенных пунктов	Под садоводство	13	13.0.2.1	603	[illegible]	450 127,44
7008	Респ. Северная Осетия - Алания, г. Владикавказ, СНО "Локомотив", сад №135	Владикавказ	15:09:0010701:2075	003002000000 Земли населенных пунктов	под садоводство	13	13.0.2.1	526	[illegible]	392 618,48
7009	Респ. Северная Осетия - Алания, г. Владикавказ, СНО "Локомотив", участок №1269	Владикавказ	15:09:0010701:2076	003002000000 Земли населенных пунктов	Под садоводство	13	13.0.2.1	474	[illegible]	276 183,84
7010	Респ. Северная Осетия - Алания, г. Владикавказ, СНО "Локомотив", сад № 1545	Владикавказ	15:09:0010701:2077	003002000000 Земли населенных пунктов	Под садоводство	13	13.0.2.1	743	[illegible]	554 143,66
7011	Респ. Северная Осетия - Алания, г. Владикавказ, СНО "Локомотив", сад №1165	Владикавказ	15:09:0010701:2078	003002000000 Земли населенных пунктов	Под садоводство	13	13.0.2.1	382	[illegible]	285 789,20
7012	Респ. Северная Осетия - Алания, г. Владикавказ, СНО "Локомотив", участок №214	Владикавказ	15:09:0010701:2079	003002000000 Земли населенных пунктов	Под садоводство	13	13.0.2.1	541	[illegible]	403 385,12
7013	Республика Северная Осетия-Алания, г Владикавказ, снт. Локомотив, д 241	Владикавказ	15:09:0010701:208	003002000000 Земли населенных пунктов	коллективное садоводство	13	13.0.2.1	6 720	[illegible]	5 010 438,40
7014	Респ. Северная Осетия - Алания, г. Владикавказ, СНО "Локомотив", участок №1084	Владикавказ	15:09:0010701:2080	003002000000 Земли населенных пунктов	Под садоводство	13	13.0.2.1	419	[illegible]	312 575,12
7015	Респ. Северная Осетия - Алания, г. Владикавказ, СНО "Локомотив", участок № 109	Владикавказ	15:09:0010701:2081	003002000000 Земли населенных пунктов	Коллективное садоводство	13	13.0.2.1	303	[illegible]	226 183,44
7016	Респ. Северная Осетия - Алания, г. Владикавказ, СНО "Локомотив", участок № 110	Владикавказ	15:09:0010701:2082	003002000000 Земли населенных пунктов	Коллективное садоводство	13	13.0.2.1	458	[illegible]	341 867,84
7017	Респ. Северная Осетия - Алания, г. Владикавказ, СНО "Локомотив", сад №248а	Владикавказ	15:09:0010701:2084	003002000000 Земли населенных пунктов	под садоводство	13	13.0.2.1	396	[illegible]	295 666,08
7018	Респ. Северная Осетия - Алания, г. Владикавказ, СНО "Локомотив", сад №248	Владикавказ	15:09:0010701:2085	003002000000 Земли населенных пунктов	Для садоводства	13	13.0.2.1	542	[illegible]	404 611,52
7019	Респ. Северная Осетия - Алания, г. Владикавказ, СНО "Локомотив", участок № 1012	Владикавказ	15:09:0010701:2086	003002000000 Земли населенных пунктов	Коллективное садоводство	13	13.0.2.1	513	[illegible]	383 050,92
7020	Респ. Северная Осетия - Алания, г. Владикавказ, СНО "Локомотив", участок № 279	Владикавказ	15:09:0010701:2087	003002000000 Земли населенных пунктов	Под садоводство	13	13.0.2.1	457	[illegible]	340 211,76
7021	Респ. Северная Осетия - Алания, г. Владикавказ, СНО "Локомотив", сад №60	Владикавказ	15:09:0010701:2088	003002000000 Земли населенных пунктов	Под садоводство	13	13.0.2.1	611	[illegible]	456 099,28
7022	Респ. Северная Осетия - Алания, г. Владикавказ, СНО "Локомотив", участок №131 "в"	Владикавказ	15:09:0010701:2089	003002000000 Земли населенных пунктов	Под садоводство	13	13.0.2.1	484	[illegible]	361 053,92
7023	Республика Северная Осетия-Алания, г Владикавказ, снт. Локомотив, д 243	Владикавказ	15:09:0010701:209	003002000000 Земли населенных пунктов	коллективное садоводство	13	13.0.2.1	534	[illegible]	398 620,32
7024	Респ. Северная Осетия - Алания, г. Владикавказ, СНО "Локомотив", сад №474	Владикавказ	15:09:0010701:2090	003002000000 Земли населенных пунктов	Под садоводство	13	13.0.2.1	422	[illegible]	315 311,56
7025	Респ. Северная Осетия - Алания, г. Владикавказ, СНО "Локомотив", сад № 1102	Владикавказ	15:09:0010701:2091	003002000000 Земли населенных пунктов	Под садоводство	13	13.0.2.1	357	[illegible]	266 497,76
7026	Респ. Северная Осетия - Алания, г. Владикавказ, СНО "Локомотив", участок №292	Владикавказ	15:09:0010701:2092	003002000000 Земли населенных пунктов	Под садоводство	13	13.0.2.1	591	[illegible]	441 169,68

№ пп	Местоположение ЗУ	Район	Кадастровый номер ЗУ	Категория земель	Разрешенное использование по документу	Код вида разрешенного использования (в соответствии с классификатором видов разрешенного использования земельных участков)	Вид использования объектов недвижимости	Площадь	УПКС	КС
7027	Респ. Северная Осетия - Алания, г. Владикавказ, СНО "Локомотив", сад № 369	Владикавказ	15:09:0010701:2093	0030020000000 Земли населенных пунктов	Под садоводство	13	13.021	305	746,48	227 676,40
7028	Респ. Северная Осетия - Алания, г. Владикавказ, СНО "Локомотив", сад № 476	Владикавказ	15:09:0010701:2094	0030020000000 Земли населенных пунктов	Под садоводство	13	13.021	563	746,48	420 268,24
7029	Респ. Северная Осетия - Алания, г. Владикавказ, СНО "Локомотив", участок №1468	Владикавказ	15:09:0010701:2095	0030020000000 Земли населенных пунктов	Под садоводство	13	13.021	700	746,48	522 536,00
7030	Респ. Северная Осетия - Алания, г. Владикавказ, СНО "Локомотив", участок №43	Владикавказ	15:09:0010701:2096	0030020000000 Земли населенных пунктов	Под садоводство	13	13.021	800	746,48	597 088,00
7031	Респ. Северная Осетия - Алания, г. Владикавказ, СНО "Локомотив", сад №669	Владикавказ	15:09:0010701:2097	0030020000000 Земли населенных пунктов	Под садоводство	13	13.021	364	746,48	271 716,72
7032	Респ. Северная Осетия - Алания, г. Владикавказ, СНО "Локомотив", участок №145	Владикавказ	15:09:0010701:2098	0030020000000 Земли населенных пунктов	Под садоводство	13	13.021	556	746,48	415 012,86
7033	Респ. Северная Осетия - Алания, г. Владикавказ, СНО "Локомотив", участок №356	Владикавказ	15:09:0010701:2099	0030020000000 Земли населенных пунктов	Под садоводство	13	13.021	596	746,48	444 802,08
7034	Республика Северная Осетия-Алания, г. Владикавказ, п. Заводской, ул. Заправочная, 2, Садоводческое некоммерческое объединение "Локомотив", сад № 486	Владикавказ	15:09:0010701:21	0030020000000 Земли населенных пунктов	Для ведения садоводства	13	13.021	800	746,48	597 088,00
7035	Республика Северная Осетия-Алания, г. Владикавказ, снт. Локомотив, д 244	Владикавказ	15:09:0010701:210	0030020000000 Земли населенных пунктов	коллективное садоводство	13	13.021	800	746,48	597 088,00
7036	Респ. Северная Осетия - Алания, г. Владикавказ, СНО "Локомотив", сад № 205	Владикавказ	15:09:0010701:2100	0030020000000 Земли населенных пунктов	Под садоводство	13	13.021	574	746,48	428 179,52
7037	Респ. Северная Осетия - Алания, г. Владикавказ, СНО "Локомотив", участок №1342	Владикавказ	15:09:0010701:2101	0030020000000 Земли населенных пунктов	Под садоводство	13	13.021	427	746,48	318 711,56
7038	Респ. Северная Осетия - Алания, г. Владикавказ, СНО "Локомотив", участок №1012а	Владикавказ	15:09:0010701:2102	0030020000000 Земли населенных пунктов	Коллективное садоводство	13	13.021	529	746,48	394 807,92
7039	Респ. Северная Осетия - Алания, г. Владикавказ, СНО "Локомотив", участок №131	Владикавказ	15:09:0010701:2103	0030020000000 Земли населенных пунктов	под садоводство	13	13.021	837	746,48	624 463,56
7040	Респ. Северная Осетия - Алания, г. Владикавказ, СНО "Локомотив", участок №1162	Владикавказ	15:09:0010701:2104	0030020000000 Земли населенных пунктов	Под садоводство	13	13.021	408	746,48	304 563,84
7041	Респ. Северная Осетия - Алания, г. Владикавказ, СНО "Локомотив", участок №1349	Владикавказ	15:09:0010701:2105	0030020000000 Земли населенных пунктов	Под садоводство	13	13.021	482	746,48	359 803,36
7042	Респ. Северная Осетия - Алания, г. Владикавказ, СНО "Локомотив", участок №961	Владикавказ	15:09:0010701:2106	0030020000000 Земли населенных пунктов	Под садоводство	13	13.021	385	746,48	287 394,80
7043	Респ. Северная Осетия - Алания, г. Владикавказ, СНО "Локомотив", участок №1141	Владикавказ	15:09:0010701:2107	0030020000000 Земли населенных пунктов	Под садоводство	13	13.021	462	746,48	344 874,96
7044	Респ. Северная Осетия - Алания, г. Владикавказ, СНО "Локомотив", участок №947	Владикавказ	15:09:0010701:2108	0030020000000 Земли населенных пунктов	Под садоводство	13	13.021	445	746,48	332 183,60
7045	Респ. Северная Осетия - Алания, г. Владикавказ, СНО "Локомотив", участок №1140	Владикавказ	15:09:0010701:2109	0030020000000 Земли населенных пунктов	Под садоводство	13	13.021	381	746,48	284 365,88
7046	Республика Северная Осетия-Алания, г. Владикавказ, снт. Локомотив, д 246	Владикавказ	15:09:0010701:211	0030020000000 Земли населенных пунктов	коллективное садоводство	13	13.021	522	746,48	389 622,56
7047	Северная Осетия - Алания респ. г. Владикавказ, СНО "Локомотив",участок №422	Владикавказ	15:09:0010701:2110	0030020000000 Земли населенных пунктов	Под садоводство	13	13.021	493	746,48	368 014,64
7048	Северная Осетия - Алания респ. г. Владикавказ,СНО "Локомотив", участок №278	Владикавказ	15:09:0010701:2111	0030020000000 Земли населенных пунктов	Под садоводство	13	13.021	555	746,48	414 392,40
7049	Респ. Северная Осетия - Алания, г. Владикавказ, СНО "Локомотив", участок №1249	Владикавказ	15:09:0010701:2112	0030020000000 Земли населенных пунктов	Под садоводство	13	13.021	357	746,48	266 493,36
7050	Респ. Северная Осетия - Алания, г. Владикавказ, СНО "Локомотив", участок 226	Владикавказ	15:09:0010701:2113	0030020000000 Земли населенных пунктов	Под садоводство	13	13.021	484	746,48	361 296,32
7051	Северная Осетия - Алания респ. г. Владикавказ,СНО "Локомотив",участок №448	Владикавказ	15:09:0010701:2114	0030020000000 Земли населенных пунктов	Под садоводство	13	13.021	565	746,48	421 761,20
7052	Респ. Северная Осетия - Алания, г. Владикавказ, СНО "Локомотив", участок №1109	Владикавказ	15:09:0010701:2115	0030020000000 Земли населенных пунктов	Под садоводство	13	13.021	374	746,48	279 183,52
7053	Респ. Северная Осетия - Алания, г. Владикавказ, СНО "Локомотив", участок №1250	Владикавказ	15:09:0010701:2116	0030020000000 Земли населенных пунктов	Под садоводство	13	13.021	435	746,48	324 718,80
7054	Респ. Северная Осетия - Алания, г. Владикавказ, СНО "Локомотив", сад №1082	Владикавказ	15:09:0010701:2117	0030020000000 Земли населенных пунктов	Под садоводство	13	13.021	417	746,48	311 282,16
7055	Респ. Северная Осетия - Алания, г. Владикавказ, СНО "Локомотив", участок №1083	Владикавказ	15:09:0010701:2118	0030020000000 Земли населенных пунктов	Под садоводство	13	13.021	411	746,48	306 803,28
7056	Респ. Северная Осетия - Алания, г. Владикавказ, СНО "Локомотив", участок №1306	Владикавказ	15:09:0010701:2119	0030020000000 Земли населенных пунктов	Для садоводства	13	13.021	800	746,48	597 088,00
7057	Респ. Северная Осетия - Алания, г. Владикавказ, СНО "Локомотив", сад 246	Владикавказ	15:09:0010701:212	0030020000000 Земли населенных пунктов	Для садоводства	13	13.021	507	746,48	378 365,36
7058	Северная Осетия - Алания респ. г. Владикавказ, СНО "Локомотив",участок №836	Владикавказ	15:09:0010701:2120	0030020000000 Земли населенных пунктов	Под садоводство	13	13.021	373	746,48	278 437,04
7059	Респ. Северная Осетия - Алания, г. Владикавказ, СНО "Локомотив", участок №1434	Владикавказ	15:09:0010701:2121	0030020000000 Земли населенных пунктов	Под садоводство	13	13.021	600	746,48	447 888,00
7060	Респ. Северная Осетия - Алания, г. Владикавказ, СНО "Локомотив", участок №1060	Владикавказ	15:09:0010701:2122	0030020000000 Земли населенных пунктов	Под садоводство	13	13.021	453	746,48	338 155,44
7061	Северная Осетия - Алания респ. г. Владикавказ, СНО "Локомотив",участок №207	Владикавказ	15:09:0010701:2123	0030020000000 Земли населенных пунктов	Под садоводство	13	13.021	496	746,48	370 253,08
7062	Респ. Северная Осетия - Алания, г. Владикавказ, СНО "Локомотив", сад №1003	Владикавказ	15:09:0010701:2124	0030020000000 Земли населенных пунктов	Коллективное садоводство	13	13.021	853	746,48	636 717,44
7063	Респ. Северная Осетия - Алания, г. Владикавказ, СНО "Локомотив", участок №404	Владикавказ	15:09:0010701:2125	0030020000000 Земли населенных пунктов	Под садоводство	13	13.021	592	746,48	441 912,96
7064	Респ. Северная Осетия - Алания, г. Владикавказ, СНО "Локомотив", участок №255	Владикавказ	15:09:0010701:2126	0030020000000 Земли населенных пунктов	Под садоводство	13	13.021	517	746,48	385 940,16
7065	Респ. Северная Осетия - Алания, г. Владикавказ, СНО "Локомотив", участок №324 "а"	Владикавказ	15:09:0010701:2127	0030020000000 Земли населенных пунктов	Под садоводство	13	13.021	433	746,48	323 225,84
7066	Респ. Северная Осетия - Алания, г. Владикавказ, СНО "Локомотив", участок №1287	Владикавказ	15:09:0010701:2128	0030020000000 Земли населенных пунктов	Под садоводство	13	13.021	461	746,48	344 127,28
7067	Респ. Северная Осетия - Алания, г. Владикавказ, СНО "Локомотив", участок №426	Владикавказ	15:09:0010701:2129	0030020000000 Земли населенных пунктов	Под садоводство	13	13.021	487	746,48	363 545,76
7068	Респ. Северная Осетия - Алания, г. Владикавказ, СНО "Локомотив", участок №1135	Владикавказ	15:09:0010701:2130	0030020000000 Земли населенных пунктов	Коллективное садоводство	13	13.021	347	746,48	259 018,56
7069	Респ. Северная Осетия - Алания, г. Владикавказ, СНО "Локомотив", участок №1142а	Владикавказ	15:09:0010701:2131	0030020000000 Земли населенных пунктов	Коллективное садоводство	13	13.021	508	746,48	379 211,84
7070	Респ. Северная Осетия - Алания, г. Владикавказ, СНО "Локомотив", участок №1003а	Владикавказ	15:09:0010701:2132	0030020000000 Земли населенных пунктов	Под садоводство	13	13.021	635	746,48	473 811,80
7071	Респ. Северная Осетия - Алания, г. Владикавказ, СНО "Локомотив", участок №1419	Владикавказ	15:09:0010701:2133	0030020000000 Земли населенных пунктов	Под садоводство	13	13.021	440	746,48	328 451,20
7072	Респ. Северная Осетия - Алания, г. Владикавказ, СНО "Локомотив", сад №1418	Владикавказ	15:09:0010701:2134	0030020000000 Земли населенных пунктов	Под садоводство	13	13.021	427	746,48	318 746,96
7073	Северная Осетия - Алания респ. г. Владикавказ, СНО "Локомотив",участок №1401	Владикавказ	15:09:0010701:2135	0030020000000 Земли населенных пунктов	под садоводство	13	13.021	449	746,48	335 169,52
7074	Респ. Северная Осетия - Алания, г. Владикавказ, СНО "Локомотив", участок №1406	Владикавказ	15:09:0010701:2136	0030020000000 Земли населенных пунктов	Под садоводство	13	13.021	807	746,48	602 199,36
7075	Респ. Северная Осетия - Алания, г. Владикавказ, СНО "Локомотив", участок №175	Владикавказ	15:09:0010701:2137	0030020000000 Земли населенных пунктов	Под садоводство	13	13.021	566	746,48	422 597,68
7076	Респ. Северная Осетия - Алания, г. Владикавказ, СНО "Локомотив", участок №1004	Владикавказ	15:09:0010701:2138	0030020000000 Земли населенных пунктов	Под садоводство	13	13.021	596	746,48	444 802,08
7077	Респ. Северная Осетия - Алания, г. Владикавказ, СНО "Локомотив", участок №1005	Владикавказ	15:09:0010701:2139	0030020000000 Земли населенных пунктов	Под садоводство	13	13.021	485	746,48	361 842,80
7078	Респ. Северная Осетия - Алания, г. Владикавказ, СНО "Локомотив", участок №910	Владикавказ	15:09:0010701:214	0030020000000 Земли населенных пунктов	под садоводство	13	13.021	375	746,48	279 780,00
7079	Респ. Северная Осетия - Алания, г. Владикавказ, СНО "Локомотив", участок №21	Владикавказ	15:09:0010701:2140	0030020000000 Земли населенных пунктов	Под садоводство	13	13.021	556	746,48	415 012,86
7080	Респ. Северная Осетия - Алания, г. Владикавказ, СНО "Локомотив", участок №986	Владикавказ	15:09:0010701:2141	0030020000000 Земли населенных пунктов	Под садоводство	13	13.021	588	746,48	438 740,24
7081	Респ. Северная Осетия - Алания, г. Владикавказ, СНО "Локомотив", сад № 757	Владикавказ	15:09:0010701:2142	0030020000000 Земли населенных пунктов	Для садоводства	13	13.021	401	746,48	299 135,68
7082	Респ. Северная Осетия - Алания, г. Владикавказ, СНО "Локомотив", сад № 1325	Владикавказ	15:09:0010701:2143	0030020000000 Земли населенных пунктов	Под садоводство	13	13.021	364	746,48	271 716,72
7083	Респ. Северная Осетия - Алания, г. Владикавказ, СНО "Локомотив", участок №1216а	Владикавказ	15:09:0010701:2144	0030020000000 Земли населенных пунктов	Под садоводство	13	13.021	526	746,48	392 648,48
7084	Респ. Северная Осетия - Алания, г. Владикавказ, СНО "Локомотив", участок №332	Владикавказ	15:09:0010701:2145	0030020000000 Земли населенных пунктов	Под садоводство	13	13.021	648	746,48	483 719,04
7085	Респ. Северная Осетия - Алания, г. Владикавказ, СНО "Локомотив", участок №529	Владикавказ	15:09:0010701:2146	0030020000000 Земли населенных пунктов	Коллективное садоводство	13	13.021	391	746,48	291 837,68
7086	Респ. Северная Осетия - Алания, г. Владикавказ, СНО "Локомотив", сад № 1151"б"	Владикавказ	15:09:0010701:2147	0030020000000 Земли населенных пунктов	под садоводства	13	13.021	419	746,48	312 775,12
7087	Респ. Северная Осетия - Алания, г. Владикавказ, СНО "Локомотив", сад № 1151"б"	Владикавказ	15:09:0010701:2148	0030020000000 Земли населенных пунктов	Под садоводство	13	13.021	147	746,48	109 742,56
7088	Респ. Северная Осетия - Алания, г. Владикавказ, СНО "Локомотив", сад № 1151"б"	Владикавказ	15:09:0010701:2149	0030020000000 Земли населенных пунктов	под садоводства	13	13.021	64	746,48	47 774,72
7089	Респ. Северная Осетия - Алания, г. Владикавказ, СНО "Локомотив", участок №802	Владикавказ	15:09:0010701:215	0030020000000 Земли населенных пунктов	под садоводство	13	13.021	597	746,48	445 818,56
7090	Респ. Северная Осетия - Алания, г. Владикавказ, СНО "Локомотив", участок №685	Владикавказ	15:09:0010701:2153	0030020000000 Земли населенных пунктов	Под садоводство	13	13.021	350	746,48	261 268,00
7091	Респ. Северная Осетия - Алания, г. Владикавказ, СНО "Локомотив", участок №1276	Владикавказ	15:09:0010701:2154	0030020000000 Земли населенных пунктов	Под садоводство	13	13.021	574	746,48	428 179,52
7092	Республика Северная Осетия - Алания г.о. город Владикавказ, г Владикавказ, тер. СНТ Локомотив, зу 743	Владикавказ	15:09:0010701:2155	0030020000000 Земли населенных пунктов	Коллективное садоводство	13	13.021	600	746,48	447 888,00
7093	Респ. Северная Осетия - Алания, г. Владикавказ, п. Заводской, ул. Заправочная, 2, Садоводческое некоммерческое объединение "Локомотив", участок №244	Владикавказ	15:09:0010701:2156	0030020000000 Земли населенных пунктов	Коллективное садоводство	13	13.021	220	746,48	164 225,60
7094	Северная Осетия - Алания респ. г. Владикавказ, СНО "Локомотив",участок №1227 "а"	Владикавказ	15:09:0010701:2157	0030020000000 Земли населенных пунктов	Под садоводство	13	13.021	641	746,48	478 494,68
7095	Респ. Северная Осетия - Алания, г. Владикавказ, СНО "Локомотив", участок №269	Владикавказ	15:09:0010701:2158	0030020000000 Земли населенных пунктов	Под садоводство	13	13.021	640	746,48	477 747,20
7096	Респ. Северная Осетия - Алания, г. Владикавказ, СНО "Локомотив", участок №1352	Владикавказ	15:09:0010701:2159	0030020000000 Земли населенных пунктов	Под садоводство	13	13.021	422	746,48	314 914,56
7097	Северная Осетия - Алания респ. г. Владикавказ, пос. Заводской, ул Заправочная, 2, Садоводческое некоммерческое объединение "Локомотив", участок № 241	Владикавказ	15:09:0010701:216	0030020000000 Земли населенных пунктов	Коллективное садоводство	13	13.021	433	746,48	323 225,84
7098	Республика Северная Осетия-Алания, г. Владикавказ, п. Заводской, ул. Заправочная 2, Садоводческое некоммерческое объединение "Локомотив", участок №1010 б	Владикавказ	15:09:0010701:2160	0030020000000 Земли населенных пунктов	Под садоводство	13	13.021	431	746,48	321 732,88
7099	Респ. Северная Осетия - Алания, г. Владикавказ, СНО "Локомотив", сад №1134п	Владикавказ	15:09:0010701:2161	0030020000000 Земли населенных пунктов	Под садоводство	13	13.021	486	746,48	362 799,28
7100	Респ. Северная Осетия - Алания, г. Владикавказ, СНО "Локомотив", участок №271	Владикавказ	15:09:0010701:2162	0030020000000 Земли населенных пунктов	Под садоводство	13	13.021	666	746,48	497 155,68
7101	Северная Осетия - Алания респ. г. Владикавказ,СНО "Локомотив", участок №1491	Владикавказ	15:09:0010701:2163	0030020000000 Земли населенных пунктов	Под садоводство	13	13.021	426	746,48	318 060,48

№ пп	Местоположение ЗУ	Район	Кадастровый номер ЗУ	Категория земель	Разрешенное использование по документу	Код вида разрешенного использования (в соответствии с классификатором видов разрешенного использования земельных участков)	Вид использования объектов недвижимости	Площадь	УПКС	КС
7102	Респ. Северная Осетия - Алания, г. Владикавказ. Садоводческое некоммерческое объединение "Локомотив", сад №1324	Владикавказ	15:09:0010701:2164	0030020000000 Земли населенных пунктов	под садоводство	13	13.021	472	746,48	352 338,56
7103	Северная Осетия - Алания респ, г Владикавказ, СНО "Локомотив", участок №1128	Владикавказ	15:09:0010701:2167	0030020000000 Земли населенных пунктов	Под садоводство	13	13.021	460	746,48	343 380,80
7104	Северная Осетия - Алания респ, г Владикавказ,СНО "Локомотив",участок №950	Владикавказ	15:09:0010701:2168	0030020000000 Земли населенных пунктов	Под садоводство	13	13.021	491	746,48	366 521,68
7105	Северная Осетия - Алания респ, г Владикавказ, СНО "Локомотив", участок 315а	Владикавказ	15:09:0010701:2169	0030020000000 Земли населенных пунктов	Под садоводство	13	13.021	300	746,48	223 944,00
7106	Респ. Северная Осетия - Алания, г. Владикавказ, СНО "Локомотив", сад №252	Владикавказ	15:09:0010701:217	0030020000000 Земли населенных пунктов	Для садоводства	13	13.021	520	746,48	388 169,60
7107	Северная Осетия - Алания респ, г Владикавказ, СНО "Локомотив", сад №447	Владикавказ	15:09:0010701:2170	0030020000000 Земли населенных пунктов	Под садоводство	13	13.021	496	746,48	370 254,08
7108	Северная Осетия - Алания респ, г Владикавказ, СНО "Локомотив", участок №1377 а	Владикавказ	15:09:0010701:2171	0030020000000 Земли населенных пунктов	Под садоводство	13	13.021	570	746,48	425 493,60
7109	Северная Осетия - Алания респ, г Владикавказ, СНО "Локомотив", сад № 1117	Владикавказ	15:09:0010701:2172	0030020000000 Земли населенных пунктов	Под садоводство	13	13.021	586	746,48	437 437,28
7110	Респ. Северная Осетия - Алания, г. Владикавказ, СНО "Локомотив", сад №331	Владикавказ	15:09:0010701:2173	0030020000000 Земли населенных пунктов	Под садоводство	13	13.021	146	746,48	108 986,08
7111	Северная Осетия - Алания респ, г Владикавказ,СНО "Локомотив", сад 331	Владикавказ	15:09:0010701:2174	0030020000000 Земли населенных пунктов	Под садоводство	13	13.021	400	746,48	298 592,00
7112	Северная Осетия - Алания респ, г Владикавказ, СНО "Локомотив", участок № 1055а	Владикавказ	15:09:0010701:2175	0030020000000 Земли населенных пунктов	Коллективное садоводство	13	13.021	321	746,48	239 620,08
7113	Северная Осетия - Алания респ, г Владикавказ, СНО "Локомотив", участок № 1055	Владикавказ	15:09:0010701:2176	0030020000000 Земли населенных пунктов	Коллективное садоводство	13	13.021	418	746,48	312 028,64
7114	Северная Осетия - Алания респ, г Владикавказ, СНО "Локомотив", сад №915	Владикавказ	15:09:0010701:2177	0030020000000 Земли населенных пунктов	Под садоводство	13	13.021	485	746,48	362 042,80
7115	Северная Осетия - Алания респ, г Владикавказ, СНО "Локомотив", сад №977	Владикавказ	15:09:0010701:2178	0030020000000 Земли населенных пунктов	Под садоводство	13	13.021	530	746,48	395 673,84
7116	Северная Осетия - Алания респ, г Владикавказ, СНО "Локомотив", участок № 1130	Владикавказ	15:09:0010701:2179	0030020000000 Земли населенных пунктов	Под садоводство	13	13.021	715	746,48	533 733,20
7117	Северная Осетия - Алания респ, г Владикавказ, СНО "Локомотив", сад 257	Владикавказ	15:09:0010701:218	0030020000000 Земли населенных пунктов	для садоводства	13	13.021	610	746,48	455 352,80
7118	Северная Осетия - Алания респ, г Владикавказ, СНО "Локомотив", участок №1027	Владикавказ	15:09:0010701:2180	0030020000000 Земли населенных пунктов	Для коллективного садоводства	13	13.021	439	746,48	327 704,72
7119	Северная Осетия - Алания респ, г Владикавказ, СНО "Локомотив", участок №894	Владикавказ	15:09:0010701:2181	0030020000000 Земли населенных пунктов	Под садоводство	13	13.021	402	746,48	300 084,96
7120	Северная Осетия - Алания респ, г Владикавказ, СНО "Локомотив", участок №1071	Владикавказ	15:09:0010701:2183	0030020000000 Земли населенных пунктов	Коллективное садоводство	13	13.021	384	746,48	286 648,32
7121	Северная Осетия - Алания респ, г Владикавказ, п. Заводской, ул. Заправочная, 2, садоводческое некоммерческое объединение "Локомотив", участок № 1151 "г"	Владикавказ	15:09:0010701:2184	0030020000000 Земли населенных пунктов	Под садоводство	13	13.021	184	746,48	137 352,32
7122	Северная Осетия - Алания респ, г Владикавказ, СНО "Локомотив", сад № 1151в	Владикавказ	15:09:0010701:2185	0030020000000 Земли населенных пунктов	Под садоводство	13	13.021	448	746,48	334 423,04
7123	Северная Осетия - Алания респ, г Владикавказ, СНО "Локомотив", участок № 896	Владикавказ	15:09:0010701:2186	0030020000000 Земли населенных пунктов	Под садоводство	13	13.021	384	746,48	286 648,32
7124	Северная Осетия - Алания респ, г Владикавказ, п. Заводской, ул Заправочная, 2., Садоводческое некоммерческое объединение "Локомотив", участок №422	Владикавказ	15:09:0010701:2187	0030020000000 Земли населенных пунктов	Под садоводство	13	13.021	673	746,48	502 381,04
7125	Северная Осетия - Алания респ, г Владикавказ, СНО "Локомотив", сад №1404	Владикавказ	15:09:0010701:2188	0030020000000 Земли населенных пунктов	Коллективное садоводство	13	13.021	418	746,48	312 028,64
7126	Северная Осетия - Алания респ, г Владикавказ, СНО "Локомотив", сад №1126	Владикавказ	15:09:0010701:2189	0030020000000 Земли населенных пунктов	Под садоводство	13	13.021	409	746,48	305 310,32
7127	Северная Осетия - Алания респ, г Владикавказ, п. Заводской, ул. Заправочная, 2, Садоводческое некоммерческое объединение "Локомотив", участок № 247	Владикавказ	15:09:0010701:2190	0030020000000 Земли населенных пунктов	Коллективное садоводство	13	13.021	528	746,48	394 141,44
7128	Северная Осетия - Алания респ, г Владикавказ, СНО "Локомотив", сад № 1327	Владикавказ	15:09:0010701:2191	0030020000000 Земли населенных пунктов	Коллективное садоводство	13	13.021	429	746,48	320 239,92
7129	Северная Осетия - Алания респ, г Владикавказ, СНО "Локомотив", сад 1298	Владикавказ	15:09:0010701:2192	0030020000000 Земли населенных пунктов	коллективное садоводство	13	13.021	420	746,48	313 521,60
7130	Северная Осетия - Алания респ, г Владикавказ, СНО "Локомотив", сад №1311	Владикавказ	15:09:0010701:2193	0030020000000 Земли населенных пунктов	Коллективное садоводство	13	13.021	420	746,48	313 521,60
7131	Северная Осетия - Алания респ, г Владикавказ, п. Заводской, ул Заправочная, 2., Садоводческое некоммерческое объединение "Локомотив", участок №922 "а"	Владикавказ	15:09:0010701:2194	0030020000000 Земли населенных пунктов	Коллективное садоводство	13	13.021	616	746,48	459 831,68
7132	Северная Осетия - Алания респ, г Владикавказ, п. Заводской, ул. Заправочная, 2, Садоводческое некоммерческое объединение "Локомотив", участок № 969	Владикавказ	15:09:0010701:2195	0030020000000 Земли населенных пунктов	Коллективное садоводство	13	13.021	300	746,48	223 944,00
7133	Северная Осетия - Алания респ, г Владикавказ, п. Заводской, ул. Заправочная, 2. СНО "Локомотив", уч № 1533	Владикавказ	15:09:0010701:2196	0030020000000 Земли населенных пунктов	Под садоводства	13	13.021	530	746,48	395 673,84
7134	Северная Осетия - Алания респ, г Владикавказ, СНО "Локомотив", сад 15а	Владикавказ	15:09:0010701:2197	0030020000000 Земли населенных пунктов	Для ведения коллективного садоводства	13	13.021	421	746,48	314 268,08
7135	Северная Осетия - Алания респ, г Владикавказ, п Заводской, ул Заправочная, 2. Садоводческое некоммерческое объединение "Локомотив", участок №1283	Владикавказ	15:09:0010701:2198	0030020000000 Земли населенных пунктов	Под садоводство	13	13.021	385	746,48	287 394,80
7136	Северная Осетия - Алания респ, г Владикавказ, п.Заводской, ул. Заправочная 2. СНО "Локомотив", участок №125 "п"	Владикавказ	15:09:0010701:2199	0030020000000 Земли населенных пунктов	Под садоводство	13	13.021	321	746,48	239 620,08
7137	Республика Северная Осетия-Алания, г. Владикавказ, п. Заводской, ул Заправочная, 2, садоводческое некоммерческое объединение "Локомотив", сад № 508	Владикавказ	15:09:0010701:22	0030020000000 Земли населенных пунктов	коллективное садоводство	13	13.021	566	746,48	422 507,68
7138	Северная Осетия - Алания респ, г Владикавказ, п Заводской, ул Заправочная, 2, садоводческое некоммерческое объединение "Локомотив", сад №7	Владикавказ	15:09:0010701:2200	0030020000000 Земли населенных пунктов	Коллективное садоводство	13	13.021	322	746,48	240 366,56
7139	Северная Осетия - Алания респ, г. Владикавказ, п. Заводской, ул. Заправочная, 2, Садоводческое некоммерческое объединение "Локомотив", сад № 1344	Владикавказ	15:09:0010701:2201	0030020000000 Земли населенных пунктов	Коллективное садоводство	13	13.021	435	746,48	324 718,80
7140	Северная Осетия - Алания респ, г. Владикавказ, п. Заводской, ул. Заправочная, 2, Садоводческое некоммерческое объединение "Локомотив", сад № 1345	Владикавказ	15:09:0010701:2202	0030020000000 Земли населенных пунктов	Коллективное садоводство	13	13.021	446	746,48	332 930,08
7141	Северная Осетия - Алания респ, г Владикавказ, п Заводской, ул Заправочная, 2, Садоводческое некоммерческое объединение "Локомотив", участок №806	Владикавказ	15:09:0010701:2203	0030020000000 Земли населенных пунктов	Коллективное садоводство	13	13.021	695	746,48	518 803,60
7142	Северная Осетия - Алания респ, г Владикавказ, п.Заводской, ул Заправочная 2, садоводческое некоммерческое объединение "Локомотив",земельный участок №1227	Владикавказ	15:09:0010701:2204	0030020000000 Земли населенных пунктов	Коллективное садоводство	13	13.021	640	746,48	477 747,20
7143	Северная Осетия - Алания респ, г Владикавказ, п Заводской, ул Заправочная, 2. Садоводческое некоммерческое объединение "Локомотив", участок №968	Владикавказ	15:09:0010701:2206	0030020000000 Земли населенных пунктов	Коллективное садоводство	13	13.021	690	746,48	515 071,20
7144	Северная Осетия - Алания респ, г Владикавказ, пос. Заводской, ул Заправочная, 2, Садоводческое некоммерческое объединение "Локомотив", участок №298	Владикавказ	15:09:0010701:2207	0030020000000 Земли населенных пунктов	Для коллективного садоводства	13	13.021	578	746,48	431 465,44
7145	Северная Осетия - Алания респ, г Владикавказ, п.Заводской, ул Заправочная, 2, Садоводческое некоммерческое объединение "Локомотив", участок №1080	Владикавказ	15:09:0010701:2208	0030020000000 Земли населенных пунктов	Под садоводство	13	13.021	391	746,48	291 873,68
7146	Респ. Северная Осетия - Алания, г. Владикавказ, СНО "Локомотив", пом сад № 262	Владикавказ	15:09:0010701:222	0030020000000 Земли населенных пунктов	Под садоводство	13	13.021	516	746,48	385 183,68
7147	Северная Осетия - Алания респ, г Владикавказ, СНО "Локомотив", сад 263	Владикавказ	15:09:0010701:223	0030020000000 Земли населенных пунктов	Под садоводство	13	13.021	544	746,48	406 085,12
7148	Северная Осетия - Алания респ, г Владикавказ, СНО "Локомотив", сад 264	Владикавказ	15:09:0010701:224	0030020000000 Земли населенных пунктов	Под садоводство	13	13.021	514	746,48	383 690,72
7149	Северная Осетия - Алания респ, г Владикавказ,СНО "Локомотив", сад 265	Владикавказ	15:09:0010701:225	0030020000000 Земли населенных пунктов	для садоводство или огородничество	13	13.021	520	746,48	388 169,60
7150	Северная Осетия - Алания респ, г Владикавказ, СНО "Локомотив", сад 258	Владикавказ	15:09:0010701:226	0030020000000 Земли населенных пунктов	Под садоводство	13	13.021	582	746,48	434 451,36
7151	Респ. Северная Осетия - Алания, г. Владикавказ, СНО "Локомотив", участок № 25	Владикавказ	15:09:0010701:23	0030020000000 Земли населенных пунктов	Для садоводства	13	13.021	836	746,48	624 055,28
7152	Республика Северная Осетия-Алания, г Владикавказ, снт Локомотив, д 275	Владикавказ	15:09:0010701:234	0030020000000 Земли населенных пунктов	коллективное садоводство	13	13.021	4 490	746,48	3 351 695,20
7153	Северная Осетия - Алания респ, г Владикавказ, п. Заводской, ул. Заправочная, 2. Садоводческое некоммерческое объединение "Локомотив", сад № 1241	Владикавказ	15:09:0010701:2341	0030020000000 Земли населенных пунктов	Коллективное садоводство	13	13.021	404	746,48	301 577,92
7154	Северная Осетия - Алания респ, г Владикавказ, п Заводской, ул Заправочная, 2, Садоводческое некоммерческое объединение "Локомотив", сад №239	Владикавказ	15:09:0010701:2342	0030020000000 Земли населенных пунктов	Коллективное садоводство	13	13.021	537	746,48	400 859,76
7155	Северная Осетия - Алания респ, г. Владикавказ, пос. Заводской, ул. Заправочная, 2. Садоводческое некомасочное объединение "Локомотив", сад № 238	Владикавказ	15:09:0010701:2343	0030020000000 Земли населенных пунктов	Коллективное садоводство	13	13.021	544	746,48	406 085,12
7156	Северная Осетия - Алания респ, г Владикавказ, п Заводской, ул Заправочная, 2. Садоводческое некоммерческое объединение "Локомотив", участок №1392	Владикавказ	15:09:0010701:2344	0030020000000 Земли населенных пунктов	Под садоводство	13	13.021	508	746,48	379 211,84
7157	Северная Осетия - Алания респ, г Владикавказ, п Заводской, ул Заправочная, 2. СНО "Локомотив", участок №277	Владикавказ	15:09:0010701:2345	0030020000000 Земли населенных пунктов	Для садоводства	13	13.021	730	746,48	544 930,40

№ пп	Местоположение ЗУ	Район	Кадастровый номер ЗУ	Категория земель	Разрешенное использование по документу	Код вида разрешенного использования (в соответствии с классификатором видов разрешенного использования земельных участков)	Вид использования объектов недвижимости	Площадь	УПКС	КС
7158	Северная Осетия - Алания респ, г Владикавказ, п. Заводской, ул. Заправочная, 2, Садоводческое некоммерческое объединение "Локомотив", участок № 250	Владикавказ	15:09:0010701:2346	003002000000 Земли населенных пунктов	Коллективное садоводство	13	13.021	500	746,48	474 240,00
7159	Республика Северная Осетия-Алания, г Владикавказ, СНО "Локомотив", сад 2	Владикавказ	15:09:0010701:2347	003002000000 Земли населенных пунктов	Под садоводство	13	13.021	400	746,48	379 392,00
7160	Северная Осетия - Алания респ, г Владикавказ, п Заводской, СНО "Локомотив", сад 2	Владикавказ	15:09:0010701:2348	003002000000 Земли населенных пунктов	Под садоводство	13	13.021	300	746,48	276 197,60
7161	Северная Осетия - Алания респ, г Владикавказ, пгт, Заводской, ул, Заправочная, 2, Садоводческое некоммерческое объединение "Локомотив", сад №1272	Владикавказ	15:09:0010701:2349	003002000000 Земли населенных пунктов	Для ведения садоводства	13	13.021	300	746,48	253 803,20
7162	Респ, Северная Осетия - Алания, г Владикавказ, СНО "Локомотив", участок №276	Владикавказ	15:09:0010701:235	003002000000 Земли населенных пунктов	Для садоводства	13	13.021	630	746,48	470 282,40
7163	Северная Осетия - Алания респ, г Владикавказ, п Заводской, ул Заправочная, 2, Садоводческое некоммерческое объединение "Локомотив", участок № 311	Владикавказ	15:09:0010701:2350	003002000000 Земли населенных пунктов	Для ведения садоводства	13	13.021	663	746,48	506 352,86
7164	Северная Осетия - Алания респ, г Владикавказ, п. Заводской, ул. Заправочная, 2, Садоводческое некоммерческое объединение "Локомотив", сад № 274	Владикавказ	15:09:0010701:2351	003002000000 Земли населенных пунктов	Для садоводства	13	13.021	449	746,48	343 169,32
7165	Северная Осетия - Алания респ, г Владикавказ, пос. Заводской, ул Заправочная, 2, Садоводческое некоммерческое объединение "Локомотив", сад №1077	Владикавказ	15:09:0010701:2352	003002000000 Земли населенных пунктов	Для садоводства	13	13.021	382	746,48	285 155,36
7166	Северная Осетия - Алания респ, г Владикавказ, п. Заводской, ул. Заправочная, 2, Садоводческое некоммерческое объединение "Локомотив", участок № 471 "а"	Владикавказ	15:09:0010701:2353	003002000000 Земли населенных пунктов	Для садоводства	13	13.021	990	746,48	291 127,20
7167	Республика Северная Осетия-Алания, г. Владикавказ, пгт. Заводской, ул. Заправочная, 2, СНО "Локомотив", уч №118	Владикавказ	15:09:0010701:2354	003002000000 Земли населенных пунктов	Для садоводства	13	13.021	543	746,48	249 540,68
7168	Северная Осетия - Алания респ, г Владикавказ, п Заводской, ул Заправочная, 2, Садоводческое некоммерческое объединение "Локомотив", сад № 365	Владикавказ	15:09:0010701:2355	003002000000 Земли населенных пунктов	Для садоводства	13	13.021	371	746,48	270 183,52
7169	Северная Осетия - Алания респ, г Владикавказ, п Заводской, ул Заправочная, 2, Садоводческое некоммерческое объединение "Локомотив", участок № 169	Владикавказ	15:09:0010701:2357	003002000000 Земли населенных пунктов	Для садоводства	13	13.021	516	746,48	345 183,68
7170	Северная Осетия - Алания респ, г Владикавказ, п. Заводской, ул. Заправочная, 2, Садоводческое некоммерческое объединение "Локомотив", участок №800	Владикавказ	15:09:0010701:2358	003002000000 Земли населенных пунктов	Для садоводства	13	13.021	525	746,48	391 692,00
7171	Северная Осетия - Алания респ, г Владикавказ, СНО "Локомотив", сад 280	Владикавказ	15:09:0010701:236	003002000000 Земли населенных пунктов	Под садоводство	13	13.021	609	746,48	277 151,12
7172	Республика Северная Осетия - Алания, г Владикавказ, СНО "Локомотив", участок №281	Владикавказ	15:09:0010701:237	003002000000 Земли населенных пунктов	коллективное садоводство	13	13.021	752	746,48	561 352,96
7173	Северная Осетия - Алания респ, г Владикавказ, СНО "Локомотив", сад 284	Владикавказ	15:09:0010701:240	003002000000 Земли населенных пунктов	Под садоводство	13	13.021	475	746,48	354 578,00
7174	Республика Северная Осетия-Алания, г. Владикавказ, пос. Заводской, ул. Трассовая, 222	Владикавказ	15:09:0010701:2418	003002000000 Земли населенных пунктов	Приемные пункты вторичного сырья	6	06.0000	2 356	950,15	2 238 933,40
7175	Республика Северная Осетия - Алания, г. Владикавказ, СНО "Локомотив", дом участок № 283	Владикавказ	15:09:0010701:242	003002000000 Земли населенных пунктов	Для садоводства	13	13.021	811	746,48	605 503,28
7176	Северная Осетия - Алания респ, г. Владикавказ, п. Заводской, ул. Заправочная, 2, Садоводческое некоммерческое объединение "Локомотив", участок № 1086	Владикавказ	15:09:0010701:2439	003002000000 Земли населенных пунктов	Для ведения садоводства	13	13.021	392	746,48	292 620,16
7177	Северная Осетия - Алания респ, г Владикавказ, СНО "Локомотив",сад 290	Владикавказ	15:09:0010701:246	003002000000 Земли населенных пунктов	Под садоводство	13	13.021	566	746,48	422 630,24
7178	Республика Северная Осетия-Алания, г. Владикавказ, пгт. Заводской, ул. Заправочная, 2, СНО "Локомотив", уч №249	Владикавказ	15:09:0010701:2480	003002000000 Земли населенных пунктов	Для садоводства	13	13.021	568	746,48	353 050,56
7179	Северная Осетия - Алания респ, п. Заводской, ул. Заправочная, 2, садоводческое некоммерческое объединение "Локомотив", участок №402	Владикавказ	15:09:0010701:2483	003002000000 Земли населенных пунктов	Для садоводства	13	13.021	446	746,48	332 940,06
7180	Респ. Северная Осетия-Алания, г. Владикавказ, п. Заводской, ул. Заправочная, 2,садоводческое некоммерческое объединение "Локомотив", участок № 927	Владикавказ	15:09:0010701:2490	003002000000 Земли населенных пунктов	Для садоводства	13	13.021	391	746,48	291 873,68
7181	Респ. Северная Осетия-Алания, г. Владикавказ, п. Заводской, ул. Заправочная, 2, садоводческое некоммерческое объединение "Локомотив", участок № 64	Владикавказ	15:09:0010701:2499	003002000000 Земли населенных пунктов	Для садоводства	13	13.021	389	746,48	290 380,72
7182	Северная Осетия - Алания респ, г. Владикавказ, п. Заводской, ул. Заправочная, 2, садоводческое некоммерческое объединение "Локомотив", участок № 1347	Владикавказ	15:09:0010701:2500	003002000000 Земли населенных пунктов	Для садоводства	13	13.021	449	746,48	335 169,52
7183	Северная Осетия - Алания респ, г. Владикавказ, п. Заводской, ул. Заправочная, 2, садоводческое некоммерческое объединение "Локомотив", участок № 1346	Владикавказ	15:09:0010701:2501	003002000000 Земли населенных пунктов	Для садоводства	13	13.021	440	746,48	328 451,20
7184	Северная Осетия - Алания респ, г. Владикавказ, п. Заводской, ул. Заправочная, 2, садоводческое некоммерческое объединение "Локомотив", участок № 1121	Владикавказ	15:09:0010701:2502	003002000000 Земли населенных пунктов	Для садоводства	13	13.021	392	746,48	292 620,16
7185	Северная Осетия - Алания респ, г. Владикавказ, п. Заводской, ул. Заправочная, 2, садоводческое некоммерческое объединение "Локомотив", участок № 409	Владикавказ	15:09:0010701:2503	003002000000 Земли населенных пунктов	Для садоводства	13	13.021	464	746,48	346 366,72
7186	Северная Осетия - Алания респ, г Владикавказ, п Заводской, ул Заправочная,2, Садоводческое некоммерческое объединение "Локомотив", участок № 1127	Владикавказ	15:09:0010701:2504	003002000000 Земли населенных пунктов	Для садоводства	13	13.021	400	746,48	298 592,00
7187	Северная Осетия - Алания респ, г Владикавказ, п. Заводской, ул. Заправочная, 2 , Садоводческое некоммерческое объединение "Локомотив", участок № 1366	Владикавказ	15:09:0010701:2505	003002000000 Земли населенных пунктов	Для садоводства	13	13.021	569	746,48	424 676,72
7188	Северная Осетия - Алания респ, г. Владикавказ, п. Заводской, ул. Заправочная, 2, Садоводческое некоммерческое объединение "Локомотив", участок № 818	Владикавказ	15:09:0010701:2507	003002000000 Земли населенных пунктов	Для садоводства	13	13.021	351	746,48	261 253,92
7189	Северная Осетия - Алания респ, г Владикавказ, п Заводской, ул Заправочная, 2, садоводческое некоммерческое объединение "Локомотив", сад № 28	Владикавказ	15:09:0010701:2508	003002000000 Земли населенных пунктов	Для коллективного садоводства	13	13.021	360	746,48	268 732,80
7190	Северная Осетия - Алания респ, г Владикавказ, п. Заводской, ул. Заправочная, 2, Садоводческое некоммерческое объединение "Локомотив", сад № 483	Владикавказ	15:09:0010701:2526	003002000000 Земли населенных пунктов	Для садоводства	13	13.021	542	746,48	404 127,36
7191	Северная Осетия - Алания респ, г. Владикавказ, п. Заводской, ул. Заправочная, 2, Садоводческое некоммерческое объединение "Локомотив", сад № 484	Владикавказ	15:09:0010701:2527	003002000000 Земли населенных пунктов	Для садоводства	13	13.021	402	746,48	299 146,96
7192	Северная Осетия - Алания респ, г. Владикавказ, п. Заводской, ул. Заправочная, 2, Садоводческое некоммерческое объединение "Локомотив", сад № 732	Владикавказ	15:09:0010701:2528	003002000000 Земли населенных пунктов	коллективное садоводство	13	13.021	430	746,48	320 866,40
7193	Северная Осетия - Алания респ, г Владикавказ, СНО "Локомотив",сад 254	Владикавказ	15:09:0010701:254	003002000000 Земли населенных пунктов	для садоводства или огородничества	13	13.021	556	746,48	415 012,88
7194	Северная Осетия - Алания респ, г Владикавказ, СНО "Локомотив",сад 299	Владикавказ	15:09:0010701:255	003002000000 Земли населенных пунктов	для садоводства и огородничества	13	13.021	510	746,48	380 764,80
7195	Республика Северная Осетия-Алания, г. Владикавказ, СНО "Локомотив", сад №300	Владикавказ	15:09:0010701:256	003002000000 Земли населенных пунктов	Под садоводство	13	13.021	562	746,48	419 747,52
7196	Республика Северная Осетия - Алания, г Владикавказ, СНО "Локомотив",сад 301	Владикавказ	15:09:0010701:257	003002000000 Земли населенных пунктов	Для садоводства или огородничества	13	13.021	421	746,48	314 268,08
7197	Северная Осетия - Алания респ, г. Владикавказ, п. Заводской, ул. Заправочная, 2, Садоводческое некоммерческое объединение "Локомотив", сад №1046	Владикавказ	15:09:0010701:2590	003002000000 Земли населенных пунктов	Для садоводства	13	13.021	459	746,48	342 834,32
7198	Северная Осетия - Алания респ, г. Владикавказ, п. Заводской, ул. Заправочная, 2, Садоводческое некоммерческое объединение "Локомотив", участок № 1348	Владикавказ	15:09:0010701:2593	003002000000 Земли населенных пунктов	Для садоводства	13	13.021	454	746,48	338 972,32
7199	Северная Осетия - Алания респ, г. Владикавказ, п. Заводской, ул. Заправочная, 2, Садоводческое некоммерческое объединение "Локомотив", участок № 77	Владикавказ	15:09:0010701:2594	003002000000 Земли населенных пунктов	Для садоводства	13	13.021	603	746,48	448 644,24
7200	Северная Осетия - Алания респ, г.Владикавказ, п.Заводской, ул.Заправочная, 2, Садоводческое некоммерческое объединение "Локомотив", сад № 76	Владикавказ	15:09:0010701:2595	003002000000 Земли населенных пунктов	Для садоводства	13	13.021	561	746,48	421 814,72
7201	Северная Осетия - Алания респ, г Владикавказ, п.Заводской, ул Заправочная, 2, Садоводческое некоммерческое объединение "Локомотив", сад № 245	Владикавказ	15:09:0010701:2671	003002000000 Земли населенных пунктов	Магазины продовольственные и промтоварные	4	04.040	650	2 178,65	1 561 519,58
7202	Северная Осетия - Алания респ, г. Владикавказ, п. Заводской, ул. Заправочная, 2, садоводческое некоммерческое объединение "Локомотив", участок № 902	Владикавказ	15:09:0010701:2672	003002000000 Земли населенных пунктов	Для ведения гражданами садоводства и огородничества	13	13.021	400	746,48	298 592,00
7203	Респ. Северная Осетия - Алания, г. Владикавказ, СНО "Локомотив", участок №315	Владикавказ	15:09:0010701:271	003002000000 Земли населенных пунктов	коллективное садоводство	13	13.021	351	746,48	261 946,56

№ пп	Местоположение ЗУ	Район	Кадастровый номер ЗУ	Категория земель	Разрешенное использование по документу	Код вида разрешенного использования (в соответствии с классификатором видов разрешенного использования земельных участков)	Вид использования объектов недвижимости	Площадь	УПКС	КС
7204	Северная Осетия - Алания респ. г Владикавказ, СНО "Локомотив",сад 302	Владикавказ	15:09:0010701:275	003002000000 Земли населенных пунктов	для садоводства и огородничества	13	13.021	421	746,48	314 268,08
7205	Республика Северная Осетия-Алания, г. Владикавказ, п. Заводской, ул. Заправочная. 2., СНО "Локомотив", сад №619	Владикавказ	15:09:0010701:278	003002000000 Земли населенных пунктов	Коллективное садоводство	13	13.021	500	746,48	373 240,00
7206	Северная Осетия - Алания респ, г Владикавказ, пос. Заводской, ул Заправочная, 2, Садоводческое некоммерческое объединение "Локомотив", участок №1542	Владикавказ	15:09:0010701:280	003002000000 Земли населенных пунктов	Для коллективного садоводства	13	13.021	704	746,48	525 521,92
7207	Респ. Северная Осетия - Алания, г. Владикавказ, СНО "Локомотив", участок 1544	Владикавказ	15:09:0010701:281	003002000000 Земли населенных пунктов	Коллективное садоводство	13	13.021	816	746,48	609 127,68
7208	Респ. Северная Осетия - Алания, г. Владикавказ, СНО "Локомотив", дом сад №329	Владикавказ	15:09:0010701:282	003002000000 Земли населенных пунктов	Для ведения гражданами садоводства и огородничества	13	13.021	537	746,48	400 959,76
7209	Респ. Северная Осетия - Алания, г. Владикавказ, СНО "Локомотив", сад №326	Владикавказ	15:09:0010701:283	003002000000 Земли населенных пунктов	под садоводство	13	13.021	387	746,48	288 967,76
7210	Респ. Северная Осетия - Алания, г. Владикавказ, СНО "Локомотив", сад №328	Владикавказ	15:09:0010701:287	003002000000 Земли населенных пунктов	Коллективное садоводство	13	13.021	610	746,48	455 352,80
7211	Северная Осетия - Алания респ. г Владикавказ, п. Заводской, ул. Заправочная. 2. Садоводческое некоммерческое объединение "Локомотив", участок № 1230	Владикавказ	15:09:0010701:2896	003002000000 Земли населенных пунктов	Для садоводства	13	13.021	380	746,48	283 662,40
7212	Северная Осетия - Алания респ. г Владикавказ, п. Заводской. ул Заправочная, 2. Садоводческое некоммерческое объединение "Локомотив", участок №312	Владикавказ	15:09:0010701:2897	003002000000 Земли населенных пунктов	Для садоводства	13	13.021	494	746,48	368 721,12
7213	Северная Осетия - Алания респ, г. Владикавказ, п. Заводской. ул. Заправочная, 2, Садоводческое некоммерческое объединение "Локомотив", участок № 1228	Владикавказ	15:09:0010701:2898	003002000000 Земли населенных пунктов	Для садоводства	13	13.021	652	746,48	486 794,96
7214	Российская Федерация, Республика Северная Осетия-Алания, г. Владикавказ. пгт. Заводской, ул. Заправочная,2., СНТ "Локомотив", сад №334	Владикавказ	15:09:0010701:290	003002000000 Земли населенных пунктов	Коллективное садоводство	13	13.021	600	746,48	447 888,00
7215	Северная Осетия - Алания респ. г Владикавказ, п. Заводской, ул. Заправочная. 2. Садоводческое некоммерческое объединение "Локомотив", сад № 1182	Владикавказ	15:09:0010701:2917	003002000000 Земли населенных пунктов	Для коллективного садоводства	13	13.021	445	746,48	332 183,60
7216	Республика Северная Осетия-Алания, г Владикавказ, СНО "Локомотив", сад №39	Владикавказ	15:09:0010701:292	003002000000 Земли населенных пунктов	Под садоводство	13	13.021	568	746,48	424 000,64
7217	Северная Осетия - Алания респ, г. Владикавказ, п. Заводской. ул. Заправочная, 2, Садоводческое некоммерческое объединение "Локомотив", сад №1247	Владикавказ	15:09:0010701:2923	003002000000 Земли населенных пунктов	Для коллективного садоводства	13	13.021	400	746,48	298 592,00
7218	Северная Осетия - Алания респ, г. Владикавказ, пгт. Заводской, ул. Заправочная, 2., Садоводческое некоммерческое объединение "Локомотив", сад № 825	Владикавказ	15:09:0010701:2924	003002000000 Земли населенных пунктов	Для садоводства	13	13.021	410	746,48	306 056,80
7219	Северная Осетия - Алания респ. г Владикавказ, п. Заводской, ул. Заправочная. 2. Садоводческое некоммерческое объединение "Локомотив", сад № 849	Владикавказ	15:09:0010701:2925	003002000000 Земли населенных пунктов	Для садоводства	13	13.021	385	746,48	287 304,80
7220	Северная Осетия - Алания респ. г Владикавказ, п. Заводской. ул. Заправочная. 2. Садоводческое некоммерческое объединение "Локомотив", сад №981	Владикавказ	15:09:0010701:2926	003002000000 Земли населенных пунктов	Для садоводства	13	13.021	545	746,48	406 841,60
7221	Северная Осетия - Алания респ, г. Владикавказ, п. Заводской. ул. Заправочная, 2, Садоводческое некоммерческое объединение "Локомотив", сад №1057	Владикавказ	15:09:0010701:2927	003002000000 Земли населенных пунктов	Для садоводства	13	13.021	402	746,48	300 084,96
7222	Северная Осетия - Алания респ, г. Владикавказ, п. Заводской. ул. Заправочная, 2, Садоводческое некоммерческое объединение "Локомотив", участок №479	Владикавказ	15:09:0010701:2928	003002000000 Земли населенных пунктов	Для садоводства	13	13.021	513	746,48	382 911,24
7223	Северная Осетия - Алания респ. г Владикавказ, п. Заводской, ул. Заправочная. 2. Садоводческое некоммерческое объединение "Локомотив", участок №833	Владикавказ	15:09:0010701:2929	003002000000 Земли населенных пунктов	Для садоводства	13	13.021	377	746,48	281 422,96
7224	Северная Осетия - Алания респ, г Владикавказ, п. Заводской. ул Заправочная, 2., Садоводческое некоммерческое объединение "Локомотив", сад №980	Владикавказ	15:09:0010701:2930	003002000000 Земли населенных пунктов	Для садоводства	13	13.021	544	746,48	406 095,12
7225	Северная Осетия - Алания респ, г. Владикавказ, п. Заводской, ул Заправочная. 2., Садоводческое некоммерческое объединение "Локомотив", сад №166	Владикавказ	15:09:0010701:2932	003002000000 Земли населенных пунктов	для садоводства	13	13.021	668	746,48	498 616,64
7226	Респ. Северная Осетия-Алания, г. Владикавказ, пгт. Заводской, ул. Заправочная. 2. СНО "Локомотив". сад № 167	Владикавказ	15:09:0010701:2933	003002000000 Земли населенных пунктов	Для садоводства	13	13.021	537	746,48	400 859,76
7227	Северная Осетия - Алания респ. г Владикавказ, п. Заводской, ул. Заправочная. 2. Садоводческое некоммерческое объединение "Локомотив", сад №480	Владикавказ	15:09:0010701:2936	003002000000 Земли населенных пунктов	Для садоводства	13	13.021	429	746,48	320 239,92
7228	Республика Северная Осетия-Алания, г.Владикавказ, п. Заводской, ул.Заправочная, 2, Садоводческое некоммерческое объединение "Локомотив", сад №215	Владикавказ	15:09:0010701:2937	003002000000 Земли населенных пунктов	Для садоводства	13	13.021	676	746,48	504 620,48
7229	Республика Северная Осетия-Алания, г. Владикавказ, п. Заводской. ул. Заправочная, 2. Садоводческое некоммерческое объединение "Локомотив", участок №1490	Владикавказ	15:09:0010701:2938	003002000000 Земли населенных пунктов	Для садоводства	13	13.021	367	746,48	273 958,16
7230	Республика Северная Осетия-Алания, г Владикавказ, п. Заводской. 2. Садоводческое некоммерческое объединение "Локомотив", сад №1253	Владикавказ	15:09:0010701:2940	003002000000 Земли населенных пунктов	Для садоводства	13	13.021	551	746,48	411 310,48
7231	Республика Северная Осетия-Алания, г. Владикавказ, п. Заводской, ул Заправочная, 2. Садоводческое некоммерческое объединение "Локомотив", сад №316	Владикавказ	15:09:0010701:2942	003002000000 Земли населенных пунктов	Для садоводства	13	13.021	846	746,48	631 226,08
7232	Республика Северная Осетия-Алания, г. Владикавказ, пос. Заводской. ул. Заправочная, 2. Садоводческое некоммерческое объединение "Локомотив", сад №1478	Владикавказ	15:09:0010701:2945	003002000000 Земли населенных пунктов	Для садоводства	13	13.021	485	746,48	361 912,80
7233	Республика Северная Осетия-Алания, г. Владикавказ, пгт. Заводской. ул. Заправочная, 2, Садоводческое некоммерческое объединение "Локомотив", сад №1313	Владикавказ	15:09:0010701:2947	003002000000 Земли населенных пунктов	Для садоводства	13	13.021	417	746,48	311 282,16
7234	Республика Северная Осетия-Алания, г. Владикавказ, п. Заводской. ул. Заправочная, 2. Садоводческое некоммерческое объединение "Локомотив", сад № 144	Владикавказ	15:09:0010701:2950	003002000000 Земли населенных пунктов	Для садоводства	13	13.021	622	746,48	464 110,56
7235	Республика Северная Осетия-Алания, г. Владикавказ, п. Заводской, ул Заправочная. 2., Садоводческое некоммерческое объединение "Локомотив", сад №864	Владикавказ	15:09:0010701:2951	003002000000 Земли населенных пунктов	Для садоводства	13	13.021	400	746,48	298 592,00
7236	Республика Северная Осетия-Алания, г. Владикавказ, пгт. Заводской, ул. Заправочная. 2. Садоводческое некоммерческое объединение "Локомотив", сад № 793 б	Владикавказ	15:09:0010701:2953	003002000000 Земли населенных пунктов	Для садоводства	13	13.021	405	746,48	302 324,40
7237	Респ. Северная Осетия - Алания, г. Владикавказ, СНО "Локомотив", дом сад № 340	Владикавказ	15:09:0010701:297	003002000000 Земли населенных пунктов	Под садоводство	13	13.021	450	746,48	335 916,00
7238	Республика Северная Осетия-Алания, г Владикавказ, п. Заводской. ул Заправочная. 2., Садоводческое некоммерческое объединение "Локомотив", сад №610	Владикавказ	15:09:0010701:2970	003002000000 Земли населенных пунктов	Для садоводства	13	13.021	458	746,48	341 887,84
7239	Респ. Северная Осетия - Алания, г. Владикавказ, пгт. Заводской, ул. Заправочная, 2. Садоводческое некоммерческое объединение "Локомотив", сад №48	Владикавказ	15:09:0010701:2971	003002000000 Земли населенных пунктов	для садоводства	13	13.021	689	746,48	514 324,72
7240	Респ. Северная Осетия - Алания, г. Владикавказ, СНО "Локомотив", сад №341	Владикавказ	15:09:0010701:298	003002000000 Земли населенных пунктов	Под садоводство	13	13.021	450	746,48	335 916,00
7241	Респ. Северная Осетия-Алания, г.Владикавказ, пос.Заводской, ул.Заправочная. 2. СНО "Локомотив". сад.№343	Владикавказ	15:09:0010701:299	003002000000 Земли населенных пунктов	коллективное садоводство	13	13.021	420	746,48	313 521,60
7242	Республика Северная Осетия-Алания, г Владикавказ, пгт Заводской, ул Заправочная, 2. Садоводческое некоммерческое объединение "Локомотив", сад № 982	Владикавказ	15:09:0010701:2992	003002000000 Земли населенных пунктов	Для садоводства	13	13.021	540	746,48	403 099,20
7243	Республика Северная Осетия-Алания, г. Владикавказ, п. Заводской, ул. Заправочная. 2. Садоводческое некоммерческое объединение "Локомотив", сад №1378 "а"	Владикавказ	15:09:0010701:2993	003002000000 Земли населенных пунктов	Для садоводства	13	13.021	629	746,48	469 533,92
7244	Республика Северная Осетия-Алания, г.Владикавказ, пос Заводской, ул Заправочная. 2. СНО "Локомотив", сад №363	Владикавказ	15:09:0010701:2994	003002000000 Земли населенных пунктов	Для садоводства	13	13.021	350	746,48	261 268,00
7245	Республика Северная Осетия-Алания, г.Владикавказ, пгт.Заводской, ул.Заправочная, 2. СНО "Локомотив". сад №362	Владикавказ	15:09:0010701:2995	003002000000 Земли населенных пунктов	Для садоводства	13	13.021	310	746,48	231 408,80
7246	Республика Северная Осетия-Алания, г. Владикавказ, пгт. Заводской, ул Заправочная. 2., Садоводческое некоммерческое объединение "Локомотив", сад №1243	Владикавказ	15:09:0010701:2999	003002000000 Земли населенных пунктов	Для садоводства	13	13.021	630	746,48	470 282,40

№ п/п	Местоположение ЗУ	Район	Кадастровый номер ЗУ	Категория земель	Разрешенное использование по документу	Код вида разрешенного использования (в соответствии с классификатором видов разрешенного использования земельных участков)	Вид использования объектов недвижимости	Площадь	УПКС	КС
7247	Республика Северная Осетия-Алания, г. Владикавказ, пгт. Заводской, ул. Заправочная, 2, Садоводческое некоммерческое объединение "Локомотив", сад № 497	Владикавказ	15:09:0010701:3000	0030020000000 Земли населенных пунктов	Для садоводства	13	13.021	587	746,48	438 184,76
7248	Республика Северная Осетия-Алания, г. Владикавказ, пгт. Заводской, ул. Заправочная, 2, Садоводческое некоммерческое объединение "Локомотив", сад № 206	Владикавказ	15:09:0010701:3001	0030020000000 Земли населенных пунктов	Для садоводства	13	13.021	538	746,48	401 646,24
7249	Республика Северная Осетия-Алания, г. Владикавказ, п. Заводской, ул Заправочная, 2, Садоводческое некоммерческое объединение "Локомотив", сад №482	Владикавказ	15:09:0010701:3002	0030020000000 Земли населенных пунктов	Для коллективного садоводства	13	13.021	715	746,48	533 733,20
7250	Республика Северная Осетия-Алания, г. Владикавказ, п Заводской, ул Заправочная, 2, Садоводческое некоммерческое объединение "Локомотив", сад №197	Владикавказ	15:09:0010701:3004	0030020000000 Земли населенных пунктов	Для садоводства	13	13.021	600	746,48	447 888,00
7251	Республика Северная Осетия-Алания, г. Владикавказ, п Заводской, ул Заправочная, 2, садоводческое некоммерческое объединение "Локомотив", сад №488	Владикавказ	15:09:0010701:3008	0030020000000 Земли населенных пунктов	Для садоводства	13	13.021	542	746,48	404 592,16
7252	Республика Северная Осетия-Алания, г. Владикавказ, п. Заводской. ул. Заправочная, 2. садоводческое некоммерческое объединение "Локомотив", сад №259	Владикавказ	15:09:0010701:3011	0030020000000 Земли населенных пунктов	Для садоводства	13	13.021	680	746,48	507 606,40
7253	Республика Северная Осетия-Алания, г. Владикавказ, п. Заводской. ул. Заправочная, 2. садоводческое некоммерческое объединение "Локомотив", сад №467	Владикавказ	15:09:0010701:3012	0030020000000 Земли населенных пунктов	Для садоводства	13	13.021	546	746,48	407 578,08
7254	Республика Северная Осетия-Алания, г Владикавказ, пгт Заводской, ул Заправочная 2. Садоводческое некоммерческое объединение "Локомотив", сад № 1012 б	Владикавказ	15:09:0010701:3013	0030020000000 Земли населенных пунктов	Для садоводства	13	13.021	417	746,48	311 282,16
7255	Республика Северная Осетия-Алания, г Владикавказ, п. Заводской ул. Заправочная, 2. Садоводческое некоммерческое объединение "Локомотив", сад № 478	Владикавказ	15:09:0010701:3017	0030020000000 Земли населенных пунктов	Для садоводства	13	13.021	584	746,48	435 909,92
7256	Республика Северная Осетия-Алания, г Владикавказ, п. Заводской, ул. Заправочная. 2, Садоводческое некоммерческое объединение "Локомотив", сад 1058	Владикавказ	15:09:0010701:3018	0030020000000 Земли населенных пунктов	Для садоводства	13	13.021	401	746,48	299 348,48
7257	Республика Северная Осетия-Алания, г. Владикавказ, п. Заводской. ул. Заправочная, 2. садоводческое некоммерческое объединение "Локомотив", сад № 80 "а"	Владикавказ	15:09:0010701:3019	0030020000000 Земли населенных пунктов	для садоводства	13	13.021	600	746,48	447 888,00
7258	Республика Северная Осетия-Алания, г. Владикавказ, пгт Заводской, ул Заправочная, 2, садоводческое некоммерческое объединение "Локомотив", сад 448	Владикавказ	15:09:0010701:3020	0030020000000 Земли населенных пунктов	для садоводство	13	13.021	482	746,48	359 863,36
7259	Республика Северная Осетия-Алания, г. Владикавказ, п Заводской, ул Заправочная, 2, садоводческое некоммерческое объединение "Локомотив", сад №992	Владикавказ	15:09:0010701:3023	0030020000000 Земли населенных пунктов	Для садоводства	13	13.021	403	746,48	300 901,34
7260	Республика Северная Осетия-Алания, г Владикавказ, пгт Заводской, ул Заправочная, 2. Садоводческое некоммерческое объединение "Локомотив", сад №501	Владикавказ	15:09:0010701:3024	0030020000000 Земли населенных пунктов	Для садоводства	13	13.021	570	746,48	425 493,60
7261	Республика Северная Осетия-Алания, г Владикавказ, п Заводской, ул Заправочная. 2. Садоводческое некоммерческое объединение "Локомотив" сад № 1391	Владикавказ	15:09:0010701:3025	0030020000000 Земли населенных пунктов	Для садоводства	13	13.021	466	746,48	347 859,68
7262	Республика Северная Осетия-Алания, г. Владикавказ, п Заводской, ул. Заправочная, 2. садоводческое некоммерческое объединение "Локомотив", сад №850	Владикавказ	15:09:0010701:3026	0030020000000 Земли населенных пунктов	Для садоводства	13	13.021	537	746,48	400 859,76
7263	Республика Северная Осетия-Алания, г. Владикавказ, п Заводской, ул Заправочная. 2. садоводческое некоммерческое объединение "Локомотив", сад №342	Владикавказ	15:09:0010701:3027	0030020000000 Земли населенных пунктов	Для садоводства	13	13.021	472	746,48	352 348,96
7264	Республика Северная Осетия-Алания, г. Владикавказ, п. Заводской. ул. Заправочная, 2. садоводческое некоммерческое объединение "Локомотив", участок №95 "а"	Владикавказ	15:09:0010701:3028	0030020000000 Земли населенных пунктов	Для садоводства	13	13.021	600	746,48	447 888,00
7265	Республика Северная Осетия-Алания, г Владикавказ, пгт Заводской, ул Заправочная, 2. Садоводческое некоммерческое объединение "Локомотив", сад № 1114	Владикавказ	15:09:0010701:3029	0030020000000 Земли населенных пунктов	для садоводства	13	13.021	600	746,48	447 888,00
7266	Республика Северная Осетия-Алания, г Владикавказ, СНО "Локомотив", сад.№946	Владикавказ	15:09:0010701:303	0030020000000 Земли населенных пунктов	Под садоводство	13	13.021	482	746,48	359 863,36
7267	Республика Северная Осетия-Алания, г. Владикавказ, п. Заводской, ул Заправочная, 2, Садоводческое некоммерческое объединение "Локомотив", сад №1363	Владикавказ	15:09:0010701:3031	0030020000000 Земли населенных пунктов	Для садоводства	13	13.021	493	746,48	368 114,64
7268	Республика Северная Осетия-Алания, г. Владикавказ, п. Заводской. ул. Заправочная, 2. Садоводческое некоммерческое объединение "Локомотив", сад №904	Владикавказ	15:09:0010701:3032	0030020000000 Земли населенных пунктов	Для садоводства	13	13.021	400	746,48	298 592,00
7269	Республика Северная Осетия-Алания, г. Владикавказ, п. Заводской. ул. Заправочная, 2. Садоводческое некоммерческое объединение "Локомотив", сад № 449	Владикавказ	15:09:0010701:3033	0030020000000 Земли населенных пунктов	Для садоводства	13	13.021	575	746,48	429 226,00
7270	Республика Северная Осетия-Алания, г Владикавказ, пгт Заводской, ул Заправочная, 2, Садоводческое некоммерческое объединение "Локомотив", сад №179	Владикавказ	15:09:0010701:3034	0030020000000 Земли населенных пунктов	для садоводство	13	13.021	597	746,48	445 618,56
7271	Республика Северная Осетия-Алания, г. Владикавказ, п. Заводской, ул Заправочная, 2, садоводческое некоммерческое объединение "Локомотив", сад №1398	Владикавказ	15:09:0010701:3036	0030020000000 Земли населенных пунктов	Для коллективного садоводства	13	13.021	500	746,48	373 240,00
7272	Респ. Северная Осетия - Алания, г. Владикавказ, СНО "Локомотив", сад № 947	Владикавказ	15:09:0010701:304	0030020000000 Земли населенных пунктов	Под садоводство	13	13.021	462	746,48	344 874,76
7273	Республика Северная Осетия-Алания, г. Владикавказ, п. Заводской. ул. Заправочная, 2. . Садоводческое некоммерческое объединение "Локомотив", сад №359	Владикавказ	15:09:0010701:3047	0030020000000 Земли населенных пунктов	Для садоводства	13	13.021	400	746,48	298 592,00
7274	Республика Северная Осетия-Алания, г. Владикавказ, п. Заводской, ул Заправочная, 2, садоводческое некоммерческое объединение "Локомотив", сад №1372	Владикавказ	15:09:0010701:3048	0030020000000 Земли населенных пунктов	под садоводство	13	13.021	419	746,48	312 775,12
7275	Республика Северная Осетия-Алания, г. Владикавказ, п Заводской, ул Заправочная, 2, садоводческое некоммерческое объединение "Локомотив", сад № 441	Владикавказ	15:09:0010701:3049	0030020000000 Земли населенных пунктов	Для садоводства	13	13.021	507	746,48	378 465,36
7276	Республика Северная Осетия-Алания, г. Владикавказ, пгт. Заводской, ул. Заправочная, 2, Садоводческое некоммерческое объединение "Локомотив", сад №1137	Владикавказ	15:09:0010701:3051	0030020000000 Земли населенных пунктов	Для садоводства	13	13.021	400	746,48	298 592,00
7277	Республика Северная Осетия-Алания, г. Владикавказ,ул. Заправочная, 2 Садоводческое некоммерческое объединение "Локомотив", сад №502	Владикавказ	15:09:0010701:3052	0030020000000 Земли населенных пунктов	Для садоводства	13	13.021	530	746,48	395 634,40
7278	Республика Северная Осетия-Алания, г. Владикавказ, п Заводской, ул Заправочная, 2, садоводческое некоммерческое объединение "Локомотив", сад №1378	Владикавказ	15:09:0010701:3053	0030020000000 Земли населенных пунктов	Для садоводства	13	13.021	600	746,48	447 888,00
7279	Республика Северная Осетия-Алания, г. Владикавказ, пос. Заводской. ул. Заправочная, 2. Садоводческое некоммерческое объединение "Локомотив", сад 234	Владикавказ	15:09:0010701:3056	0030020000000 Земли населенных пунктов	Для садоводства	13	13.021	588	746,48	438 970,24
7280	Республика Северная Осетия-Алания, г. Владикавказ, п.Заводской. ул. Заправочная , 2, садоводческое некоммерческое объединение "Локомотив", сад №350	Владикавказ	15:09:0010701:306	0030020000000 Земли населенных пунктов	коллективное садоводство	13	13.021	578	746,48	431 605,44
7281	Республика Северная Осетия-Алания, г. Владикавказ, п. Заводской. ул. Заправочная, 2. садоводческое некоммерческое объединение "Локомотив", сад № 860	Владикавказ	15:09:0010701:3061	0030020000000 Земли населенных пунктов	Для садоводства	13	13.021	400	746,48	298 592,00
7282	Республика Северная Осетия-Алания, г. Владикавказ, п Заводской, ул Заправочная, 2, садоводческое некоммерческое объединение "Локомотив", сад №1232	Владикавказ	15:09:0010701:3067	0030020000000 Земли населенных пунктов	Для садоводства	13	13.021	428	746,48	319 593,44
7283	Республика Северная Осетия-Алания, г. Владикавказ, п Заводской, ул Заправочная, 2, садоводческое некоммерческое объединение "Локомотив", участок №66 а	Владикавказ	15:09:0010701:3070	0030020000000 Земли населенных пунктов	Для садоводства	13	13.021	600	746,48	447 888,00
7284	Республика Северная Осетия-Алания, г. Владикавказ,п. Заводской. ул. Заправочная, 2, садоводческое некоммерческое объединение "Локомотив", участок № 104 а	Владикавказ	15:09:0010701:3071	0030020000000 Земли населенных пунктов	Для садоводства	13	13.021	600	746,48	447 888,00
7285	Республика Северная Осетия-Алания, г. Владикавказ, п. Заводской. ул. Заправочная, 2. садоводческое некоммерческое объединение "Локомотив", участок 325	Владикавказ	15:09:0010701:3072	0030020000000 Земли населенных пунктов	Под садоводство	13	13.021	566	746,48	422 507,68
7286	Республика Северная Осетия-Алания, г. Владикавказ, п Заводской, ул. Заправочная, 2. садоводческое некоммерческое объединение "Локомотив", участок 325	Владикавказ	15:09:0010701:3073	0030020000000 Земли населенных пунктов	Под садоводство	13	13.021	585	746,48	436 690,80
7287	Респ. Северная Осетия - Алания, г. Владикавказ, п. Заводской, ул. Заправочная, 2. садоводческое некоммерческое объединение "Локомотив", сад № 381	Владикавказ	15:09:0010701:3074	0030020000000 Земли населенных пунктов	для ведения коллективного садоводства	13	13.021	533	746,48	397 873,84

№ п/п	Местоположение ЗУ	Район	Кадастровый номер ЗУ	Категория земель	Разрешенное использование по документу	Код вида разрешенного использования (в соответствии с классификатором видов разрешенного использования земельных участков)	Вид использования объектов недвижимости	Площадь	УПКС	КС
7288	Республика Северная Осетия-Алания, г. Владикавказ, п. Заводской, ул. Заправочная, 2, садоводческое некоммерческое объединение "Локомотив", сад № 481	Владикавказ	15:09:0010701:3076	0030020000000 Земли населенных пунктов	под садоводство	13	13.021	600	746,48	447 888,00
7289	Республика Северная Осетия-Алания, г.Владикавказ, п.Заводской, ул.Заправочная, 2. СНО "Локомотив", сад№487	Владикавказ	15:09:0010701:3077	0030020000000 Земли населенных пунктов	Для садоводства	13	13.021	551	746,48	411 410,48
7290	Республика Северная Осетия-Алания, г. Владикавказ, п. Заводской, ул. Заправочная, 2, садоводческое некоммерческое объединение "Локомотив", сад №1285	Владикавказ	15:09:0010701:3078	0030020000000 Земли населенных пунктов	Для садоводства	13	13.021	400	746,48	298 592,00
7291	Республика Северная Осетия-Алания, г. Владикавказ, п. Заводской, ул. Заправочная, 2, садоводческое некоммерческое объединение "Локомотив", сад №1284	Владикавказ	15:09:0010701:3079	0030020000000 Земли населенных пунктов	Для садоводства	13	13.021	400	746,48	298 592,00
7292	Республика Северная Осетия-Алания, г. Владикавказ, п. Заводской, ул. Заправочная, 2, садоводческое некоммерческое объединение "Локомотив", сад № 850	Владикавказ	15:09:0010701:3083	0030020000000 Земли населенных пунктов	для садоводства	13	13.021	400	746,48	298 592,00
7293	Республика Северная Осетия-Алания, г. Владикавказ, п. Заводской, ул. Заправочная, 2, садоводческое некоммерческое объединение "Локомотив", сад № 824	Владикавказ	15:09:0010701:3084	0030020000000 Земли населенных пунктов	для садоводства	13	13.021	411	746,48	306 663,28
7294	Республика Северная Осетия-Алания, г Владикавказ, п. Заводской, ул. Заправочная, 2, садоводческое некоммерческое объединение "Локомотив", сад № 374	Владикавказ	15:09:0010701:3089	0030020000000 Земли населенных пунктов	для садоводства	13	13.021	600	746,48	447 888,00
7295	Респ. Северная Осетия - Алания, г. Владикавказ, СНО "Локомотив", сад №954	Владикавказ	15:09:0010701:309	0030020000000 Земли населенных пунктов	Для садоводства	13	13.021	492	746,48	367 268,16
7296	Республика Северная Осетия-Алания, г. Владикавказ, п. Заводской, ул. Заправочная, 2, садоводческое некоммерческое объединение "Локомотив", участок 244	Владикавказ	15:09:0010701:3090	0030020000000 Земли населенных пунктов	Садовый дом	13	13.021	340	746,48	253 803,20
7297	Республика Северная Осетия-Алания, г. Владикавказ, п.Заводской, ул. Заправочная, 2, садоводческое некоммерческое объединение "Локомотив", участок 244	Владикавказ	15:09:0010701:3091	0030020000000 Земли населенных пунктов	Садовый дом	13	13.021	340	746,48	253 803,20
7298	Республика Северная Осетия-Алания, г. Владикавказ, п. Заводской, ул. Заправочная, 2, садоводческое некоммерческое объединение "Локомотив", сад №129	Владикавказ	15:09:0010701:3092	0030020000000 Земли населенных пунктов	Для садоводства	13	13.021	565	746,48	421 701,20
7299	Республика Северная Осетия-Алания, г. Владикавказ, п. Заводской, ул. Заправочная, 2, садоводческое некоммерческое объединение "Локомотив", сад №804	Владикавказ	15:09:0010701:3093	0030020000000 Земли населенных пунктов	Для садоводства	13	13.021	400	746,48	298 592,00
7300	Республика Северная Осетия-Алания, г. Владикавказ, п. Заводской, ул. Заправочная, 2, садоводческое некоммерческое объединение "Локомотив", сад №1256	Владикавказ	15:09:0010701:3095	0030020000000 Земли населенных пунктов	Для ведения садоводства	13	13.021	400	746,48	298 592,00
7301	Республика Северная Осетия-Алания, г. Владикавказ, п. Заводской, ул. Заправочная, 2, садоводческое некоммерческое объединение "Локомотив", сад №509	Владикавказ	15:09:0010701:3096	0030020000000 Земли населенных пунктов	Для садоводства	13	13.021	600	746,48	447 888,00
7302	Республика Северная Осетия-Алания, г Владикавказ, пгт Заводской, ул Заправочная, д 2. СНО "Локомотив". сад №1038	Владикавказ	15:09:0010701:3098	0030020000000 Земли населенных пунктов	для садоводства	13	13.021	403	746,48	300 834,34
7303	Республика Северная Осетия-Алания, г. Владикавказ, п. Заводской, ул. Заправочная, 2, садоводческое некоммерческое объединение "Локомотив". участок №123 а	Владикавказ	15:09:0010701:3099	0030020000000 Земли населенных пунктов	Для ведения гражданами садоводства и огородничества	13	13.021	401	746,48	299 336,58
7304	Северная Осетия-Алания респ, г. Владикавказ, п. Заводской, ул. Заправочная, 2, садоводческое некоммерческое объединение "Локомотив" сад №1037	Владикавказ	15:09:0010701:3100	0030020000000 Земли населенных пунктов	Для садоводства	13	13.021	500	746,48	373 240,00
7305	Республика Северная Осетия-Алания, г. Владикавказ, п. Заводской, ул. Заправочная, 2, садоводческое некоммерческое объединение "Локомотив", сад №149	Владикавказ	15:09:0010701:3101	0030020000000 Земли населенных пунктов	Для садоводства	13	13.021	600	746,48	447 888,00
7306	Республика Северная Осетия-Алания, г. Владикавказ, п. Заводской, ул. Заправочная,2, садоводческое некоммерческое объединение "Локомотив", сад №1264	Владикавказ	15:09:0010701:3102	0030020000000 Земли населенных пунктов	Для садоводства	13	13.021	600	746,48	447 888,00
7307	Республика Северная Осетия-Алания, г. Владикавказ, п. Заводской, ул. Заправочная, 2, садоводческое некоммерческое объединение "Локомотив", сад № 1400	Владикавказ	15:09:0010701:3103	0030020000000 Земли населенных пунктов	для ведения садоводства	13	13.021	527	746,48	393 391,96
7308	Республика Северная Осетия-Алания, г. Владикавказ, п. Заводской, ул. Заправочная, 2, садоводческое некоммерческое объединение "Локомотив", участок №123	Владикавказ	15:09:0010701:3104	0030020000000 Земли населенных пунктов	Для ведения гражданами садоводства и огородничества	13	13.021	422	746,48	314 914,56
7309	Республика Северная Осетия-Алания, г. Владикавказ, п. Заводской, ул. Заправочная, 2, садоводческое некоммерческое объединение "Локомотив", сад №413	Владикавказ	15:09:0010701:3105	0030020000000 Земли населенных пунктов	Для садоводства	13	13.021	600	746,48	447 888,00
7310	Республика Северная Осетия-Алания, г. Владикавказ, п. Заводской, ул. Заправочная, 2, садоводческое некоммерческое объединение "Локомотив", сад №112	Владикавказ	15:09:0010701:3106	0030020000000 Земли населенных пунктов	Для садоводства	13	13.021	600	746,48	447 888,00
7311	Республика Северная Осетия-Алания, г. Владикавказ, п. Заводской, ул. Заправочная, 2, садоводческое некоммерческое объединение. "Локомотив", сад №1292	Владикавказ	15:09:0010701:3107	0030020000000 Земли населенных пунктов	Для садоводства	13	13.021	600	746,48	447 888,00
7312	Республика Северная Осетия-Алания, г. Владикавказ, п. Заводской, ул. Заправочная, 2, садоводческое некоммерческое объединение "Локомотив", сад №98	Владикавказ	15:09:0010701:3108	0030020000000 Земли населенных пунктов	Для садоводства	13	13.021	600	746,48	447 888,00
7313	Респ. Северная Осетия - Алания, г. Владикавказ, СНО "Локомотив", сад №957	Владикавказ	15:09:0010701:311	0030020000000 Земли населенных пунктов	Для коллективного садоводства	13	13.021	580	746,48	432 958,40
7314	Республика Северная Осетия-Алания, г. Владикавказ, п. Заводской, ул. Заправочная, 2, садоводческое некоммерческое объединение "Локомотив", сад № 1300	Владикавказ	15:09:0010701:3111	0030020000000 Земли населенных пунктов	Для ведения гражданами садоводства и огородничества	13	13.021	400	746,48	298 592,00
7315	Республика Северная Осетия-Алания, г. Владикавказ, п. Заводской, ул. Заправочная, 2, садоводческое некоммерческое объединение "Локомотив", сад № 1304	Владикавказ	15:09:0010701:3112	0030020000000 Земли населенных пунктов	Для ведения гражданами садоводства и огородничества	13	13.021	400	746,48	298 592,00
7316	Республика Северная Осетия-Алания, г. Владикавказ, п. Заводской, ул. Заправочная, 2, садоводческое некоммерческое объединение "Локомотив", сад №358	Владикавказ	15:09:0010701:3113	0030020000000 Земли населенных пунктов	Для садоводства	13	13.021	400	746,48	298 592,00
7317	Республика Северная Осетия-Алания, г. Владикавказ, п. Заводской, ул. Заправочная, 2, садоводческое некоммерческое объединение "Локомотив", сад №96	Владикавказ	15:09:0010701:3114	0030020000000 Земли населенных пунктов	Для садоводства	13	13.021	600	746,48	447 888,00
7318	Республика Северная Осетия-Алания, г. Владикавказ, п. Заводской, ул. Заправочная, 2, садоводческое некоммерческое объединение "Локомотив", сад №806б	Владикавказ	15:09:0010701:3115	0030020000000 Земли населенных пунктов	Для садоводства	13	13.021	552	746,48	412 376,96
7319	Северная Осетия-Алания респ, г. Владикавказ, п. Заводской, ул. Заправочная, 2, садоводческое некоммерческое объединение "Локомотив", сад №916	Владикавказ	15:09:0010701:3116	0030020000000 Земли населенных пунктов	Для садоводства	13	13.021	600	746,48	447 888,00
7320	Республика Северная Осетия-Алания, г Владикавказ, п. Заводской, ул. Заправочная, 2, садоводческое некоммерческое объединение "Локомотив", сад № 1527	Владикавказ	15:09:0010701:3117	0030020000000 Земли населенных пунктов	Для садоводства	13	13.021	409	746,48	305 310,32
7321	Республика Северная Осетия-Алания, г. Владикавказ, п. Заводской, ул. Заправочная, 2, садоводческое некоммерческое объединение "Локомотив", сад № 1300	Владикавказ	15:09:0010701:3118	0030020000000 Земли населенных пунктов	Для садоводства	13	13.021	486	746,48	362 799,28
7322	Республика Северная Осетия-Алания, г. Владикавказ, п. Заводской, ул. Заправочная, 2, садоводческое некоммерческое объединение "Локомотив", сад №182	Владикавказ	15:09:0010701:3119	0030020000000 Земли населенных пунктов	Для садоводства	13	13.021	600	746,48	447 888,00
7323	Республика Северная Осетия-Алания, г. Владикавказ, п. Заводской, ул. Заправочная, 2, садоводческое некоммерческое объединение "Локомотив", сад №5110	Владикавказ	15:09:0010701:3120	0030020000000 Земли населенных пунктов	Для садоводства	13	13.021	409	746,48	305 310,32
7324	Республика Северная Осетия-Алания, г. Владикавказ, п. Заводской, ул. Заправочная, 2, садоводческое некоммерческое объединение "Локомотив", сад №1093	Владикавказ	15:09:0010701:3122	0030020000000 Земли населенных пунктов	Для садоводства	13	13.021	400	746,48	298 592,00
7325	Республика Северная Осетия-Алания, г. Владикавказ, п. Заводской, ул. Заправочная, 2, садоводческое некоммерческое объединение "Локомотив", сад №1047	Владикавказ	15:09:0010701:3123	0030020000000 Земли населенных пунктов	Для садоводства	13	13.021	433	746,48	323 225,84
7326	Республика Северная Осетия-Алания, г. Владикавказ, п. Заводской, ул. Заправочная, 2, садоводческое некоммерческое объединение "Локомотив", сад №452	Владикавказ	15:09:0010701:3127	0030020000000 Земли населенных пунктов	Для садоводства	13	13.021	544	746,48	406 385,12
7327	Республика Северная Осетия-Алания, г Владикавказ, п. Заводской, ул. Заправочная, 2, садоводческое некоммерческое объединение "Локомотив", сад №272	Владикавказ	15:09:0010701:3136	0030020000000 Земли населенных пунктов	Для ведения садоводства	13	13.021	600	746,48	447 888,00
7328	Республика Северная Осетия-Алания, г Владикавказ, п. Заводской, ул. Заправочная, 2, садоводческое некоммерческое объединение "Локомотив", сад №1350	Владикавказ	15:09:0010701:3137	0030020000000 Земли населенных пунктов	Для ведения садоводства	13	13.021	442	746,48	329 911,16

№ п/п	Местоположение ЗУ	Район	Кадастровый номер ЗУ	Категория земель	Разрешенное использование по документу	Код вида разрешенного использования (в соответствии с классификатором видов разрешенного использования земельных участков)	Вид использования объектов недвижимости	Площадь	УПКС	КС
7329	Республика Северная Осетия-Алания, г. Владикавказ, п. Заводской, ул. Заправочная, 2, садоводческое некоммерческое объединение "Локомотив", сад №1068	Владикавказ	15:09:0010701:3138	0030020000000 Земли населенных пунктов	Для ведения садоводство	13	13.021	400	746,48	298 592,00
7330	Республика Северная Осетия-Алания, г. Владикавказ, п. Заводской, ул. Заправочная, 2, садоводческое некоммерческое объединение "Локомотив", сад №1105	Владикавказ	15:09:0010701:3139	0030020000000 Земли населенных пунктов	Для ведения садоводства	13	13.021	400	746,48	298 592,00
7331	Республика Северная Осетия-Алания, г. Владикавказ, п. Заводской, ул. Заправочная, 2, садоводческое некоммерческое объединение "Локомотив", сад №1087	Владикавказ	15:09:0010701:3140	0030020000000 Земли населенных пунктов	Для ведения садоводства	13	13.021	400	746,48	298 592,00
7332	Республика Северная Осетия-Алания, г. Владикавказ, п. Заводской, ул. Заправочная, 2, садоводческое некоммерческое объединение "Локомотив", сад № 876	Владикавказ	15:09:0010701:3144	0030020000000 Земли населенных пунктов	для ведения садоводства	13	13.021	400	746,48	298 592,00
7333	Республика Северная Осетия-Алания, г. Владикавказ, п. Заводской, ул. Заправочная, 2, садоводческое некоммерческое объединение "Локомотив", сад №983	Владикавказ	15:09:0010701:3145	0030020000000 Земли населенных пунктов	Для ведения садоводство	13	13.021	434	746,48	324 072,32
7334	Республика Северная Осетия-Алания, г. Владикавказ, п. Заводской, ул. Заправочная, 2, садоводческое некоммерческое объединение "Локомотив", сад №511	Владикавказ	15:09:0010701:3146	0030020000000 Земли населенных пунктов	Для ведения садоводства	13	13.021	577	746,48	430 716,96
7335	Республика Северная Осетия-Алания, г Владикавказ, п. Заводской, ул Заправочная 2., садоводческое некоммерческое объединение "Локомотив", сад №1481	Владикавказ	15:09:0010701:3147	0030020000000 Земли населенных пунктов	Для ведения садоводства	13	13.021	453	746,48	338 133,44
7336	Северная Осетия-Алания респ, г. Владикавказ, п. Заводской, ул. Заправочная, 2, садоводческое некоммерческое объединение "Локомотив", участок № 40 "п"	Владикавказ	15:09:0010701:3149	0030020000000 Земли населенных пунктов	Для садоводства	13	13.021	600	746,48	447 888,00
7337	Северная Осетия-Алания респ, г. Владикавказ, п. Заводской, ул. Заправочная, 2, садоводческое некоммерческое объединение "Локомотив", участок № 64 "а"	Владикавказ	15:09:0010701:3150	0030020000000 Земли населенных пунктов	Для ведения гражданами садоводства и огородничества	13	13.021	600	746,48	447 888,00
7338	Республика Северная Осетия-Алания, г Владикавказ, п. Заводской, ул.Заправочная ,2, садоводческое некоммерческое объединение " Локомотив", сад №1480	Владикавказ	15:09:0010701:3151	0030020000000 Земли населенных пунктов	Для ведения садоводства	13	13.021	453	746,48	338 133,44
7339	Республика Северная Осетия-Алания, г Владикавказ, пгт. Заводской, ул Заправочная, уч 2, СНО "Локомотив", сад №212	Владикавказ	15:09:0010701:3152	0030020000000 Земли населенных пунктов	Для садоводства	13	13.021	522	746,48	389 682,56
7340	Республика Северная Осетия-Алания, г Владикавказ, п. Заводской, ул. Заправочная, 2, садоводческое некоммерческое объединение "Локомотив", участок № 416	Владикавказ	15:09:0010701:3154	0030020000000 Земли населенных пунктов	Для ведения гражданами садоводства и огородничества	13	13.021	494	746,48	368 761,12
7341	Республика Северная Осетия-Алания, г Владикавказ, п. Заводской , ул.Заправочная , 2, садоводческое некоммерческое объединение " Локомотив", сад №84	Владикавказ	15:09:0010701:3158	0030020000000 Земли населенных пунктов	Для садоводства	13	13.021	1 070	746,48	798 713,60
7342	Республика Северная Осетия-Алания, г Владикавказ, п. Заводской , ул. Заправочная ,2 , садоводческое некоммерческое объединение "Локомотив", сад №33	Владикавказ	15:09:0010701:3159	0030020000000 Земли населенных пунктов	Для садоводства	13	13.021	339	746,48	253 056,72
7343	Республика Северная Осетия-Алания, г. Владикавказ, п. Заводской, ул. Заправочная, 2,садоводческое некоммерческое объединение "Локомотив", участок № сад №4	Владикавказ	15:09:0010701:316	0030020000000 Земли населенных пунктов	коллективное садоводство	13	13.021	404	746,48	301 577,92
7344	Республика Северная Осетия-Алания, г. Владикавказ, пгт. Заводской, ул. Заправочная, 2, СНО "Локомотив", сад №164	Владикавказ	15:09:0010701:3160	0030020000000 Земли населенных пунктов	для садоводство	13	13.021	586	746,48	437 337,28
7345	Северная Осетия-Алания респ, г. Владикавказ, п. Заводской, ул. Заправочная, 2, садоводческое некоммерческое объединение "Локомотив", сад №273а	Владикавказ	15:09:0010701:3175	0030020000000 Земли населенных пунктов	Для ведения садоводство	13	13.021	461	746,48	344 127,28
7346	Северная Осетия-Алания респ. г. Владикавказ, п. Заводской, ул. Заправочная, 2., садоводческое некоммерческое объединение "Локомотив", сад №1135 б	Владикавказ	15:09:0010701:3176	0030020000000 Земли населенных пунктов	Для ведения садоводства	13	13.021	500	746,48	373 240,00
7347	Российская Федерация, Республика Северная Осетия-Алания, г. Владикавказ, пгт. Заводской, ул. Заправочная, 2, СНТ "Локомотив", сад №366	Владикавказ	15:09:0010701:318	0030020000000 Земли населенных пунктов	Коллективное садоводство	13	13.021	355	746,48	265 030,40
7348	Северная Осетия-Алания респ, г. Владикавказ, п. Заводской, ул. Заправочная, 2, садоводческое некоммерческое объединение "Локомотив", сад №270	Владикавказ	15:09:0010701:3180	0030020000000 Земли населенных пунктов	Для ведения садоводство	13	13.021	506	746,48	377 716,88
7349	Северная Осетия-Алания респ, г. Владикавказ, п. Заводской, ул. Заправочная, 2, садоводческое некоммерческое объединение "Локомотив", сад №477	Владикавказ	15:09:0010701:3181	0030020000000 Земли населенных пунктов	под садоводство	13	13.021	582	746,48	434 451,36
7350	Республика Северная Осетия-Алания, г Владикавказ, п. Заводской, ул. Заправочная, 2, садоводческое некоммерческое объединение "Локомотив", сад №1338	Владикавказ	15:09:0010701:3182	0030020000000 Земли населенных пунктов	для ведения коллективного садоводства	13	13.021	421	746,48	314 265,06
7351	Республика Северная Осетия-Алания, г Владикавказ, п. Заводской, ул. Заправочная, 2, садоводческое некоммерческое объединение "Локомотив", сад №345	Владикавказ	15:09:0010701:3184	0030020000000 Земли населенных пунктов	под садоводство	13	13.021	460	746,48	343 380,80
7352	Респ. Северная Осетия - Алания, г. Владикавказ, СНО "Локомотив", сад 370	Владикавказ	15:09:0010701:319	0030020000000 Земли населенных пунктов	Под садоводство	13	13.021	695	746,48	518 803,60
7353	Северная Осетия-Алания респ, г. Владикавказ, п. Заводской, ул. Заправочная, 2, садоводческое некоммерческое объединение "Локомотив", сад №1018	Владикавказ	15:09:0010701:3193	0030020000000 Земли населенных пунктов	Для ведения садоводство	13	13.021	580	746,48	432 958,40
7354	Республика Северная Осетия-Алания, г. Владикавказ, п. Заводской, ул. Заправочная , 2, садоводческое некоммерческое объединение "Локомотив", сад №1142	Владикавказ	15:09:0010701:3197	0030020000000 Земли населенных пунктов	Для ведения садоводства	13	13.021	600	746,48	447 888,00
7355	Республика Северная Осетия-Алания, г. Владикавказ, п. Заводской, ул. Заправочная, 2, садоводческое некоммерческое объединение "Локомотив", сад №425	Владикавказ	15:09:0010701:3206	0030020000000 Земли населенных пунктов	Для ведения садоводства	13	13.021	568	746,48	424 030,64
7356	Республика Северная Осетия-Алания, г. Владикавказ, п. Заводской, ул. Заправочная, 2, садоводческое некоммерческое объединение "Локомотив", сад №1115	Владикавказ	15:09:0010701:3208	0030020000000 Земли населенных пунктов	для ведения садоводства	13	13.021	400	746,48	298 592,00
7357	Республика Северная Осетия-Алания, г. Владикавказ, п. Заводской, ул. Заправочная, 2, садоводческое некоммерческое объединение "Локомотив", сад №1129 "б"	Владикавказ	15:09:0010701:3209	0030020000000 Земли населенных пунктов	Для ведения садоводства	13	13.021	600	746,48	447 888,00
7358	Республика Северная Осетия-Алания, г. Владикавказ, п. Заводской, ул. Заправочная, 2, садоводческое некоммерческое объединение "Локомотив", сад №890	Владикавказ	15:09:0010701:3210	0030020000000 Земли населенных пунктов	Для ведения садоводства	13	13.021	400	746,48	298 592,00
7359	Северная Осетия-Алания респ. г. Владикавказ, п. Заводской, ул. Заправочная, 2, садоводческое некоммерческое объединение "Локомотив", сад №348	Владикавказ	15:09:0010701:3211	0030020000000 Земли населенных пунктов	Для ведения садоводства	13	13.021	437	746,48	326 211,76
7360	Республика Северная Осетия-Алания, г. Владикавказ, п. Заводской, ул. Заправочная, 2, садоводческое некоммерческое объединение "Локомотив", сад №1358	Владикавказ	15:09:0010701:3219	0030020000000 Земли населенных пунктов	Для ведения садоводство	13	13.021	460	746,48	343 380,80
7361	Республика Северная Осетия-Алания, г. Владикавказ, п. Заводской, ул. Заправочная, 2, Садоводческое некоммерческое объединение "Локомотив", сад №313	Владикавказ	15:09:0010701:3221	0030020000000 Земли населенных пунктов	Для ведения садоводство	13	13.021	600	746,48	447 888,00
7362	Республика Северная Осетия-Алания, г. Владикавказ, п.Заводской, ул. Заправочная,2, садоводческое некоммерческое объединение "Локомотив", сад №1357	Владикавказ	15:09:0010701:3224	0030020000000 Земли населенных пунктов	Для ведения садоводства	13	13.021	600	746,48	447 888,00
7363	Республика Северная Осетия-Алания, г. Владикавказ, пгт. Заводской, ул. Заправочная, 2, садоводческое некоммерческое объединение "Локомотив", сад № 746	Владикавказ	15:09:0010701:3226	0030020000000 Земли населенных пунктов	Для коллективного садоводства	13	13.021	499	746,48	372 495,52
7364	Республика Северная Осетия-Алания, г. Владикавказ, п. Заводской, ул. Заправочная, 2, садоводческое некоммерческое объединение "Локомотив", сад № 1184	Владикавказ	15:09:0010701:3227	0030020000000 Земли населенных пунктов	Для коллективного садоводства	13	13.021	471	746,48	351 592,08
7365	Республика Северная Осетия-Алания, г. Владикавказ, пос. Заводской, ул. Заправочная, 2, Садоводческое некоммерческое объединение "Локомотив", сад № 752	Владикавказ	15:09:0010701:3228	0030020000000 Земли населенных пунктов	Для ведения садоводство	13	13.021	438	746,48	326 956,24
7366	Республика Северная Осетия-Алания, г. Владикавказ, п. Заводской, ул. Заправочная, 2, садоводческое некоммерческое объединение "Локомотив", сад №1090	Владикавказ	15:09:0010701:3232	0030020000000 Земли населенных пунктов	Для ведения садоводства	13	13.021	401	746,48	299 316,88
7367	Республика Северная Осетия-Алания, г. Владикавказ, п. Заводской, ул. Заправочная, 2, садоводческое некоммерческое объединение "Локомотив", сад №1091	Владикавказ	15:09:0010701:3233	0030020000000 Земли населенных пунктов	Для ведения садоводства	13	13.021	400	746,48	298 592,00
7368	Республика Северная Осетия-Алания, г. Владикавказ, п. Заводской, ул. Заправочная, 2, садоводческое некоммерческое объединение "Локомотив", сад №30а	Владикавказ	15:09:0010701:3235	0030020000000 Земли населенных пунктов	Для ведения садоводства	13	13.021	400	746,48	298 592,00
7369	Респ. Северная Осетия - Алания, г. Владикавказ, СНО "Локомотив", сад 377	Владикавказ	15:09:0010701:324	0030020000000 Земли населенных пунктов	Для садоводства	13	13.021	505	746,48	376 972,40

№ пп	Местоположение ЗУ	Район	Кадастровый номер ЗУ	Категория земель	Разрешенное использование по документу	Код вида разрешенного использования (в соответствии с классификатором видов разрешенного использования земельных участков)	Вид использования объектов недвижимости	Площадь	УПКС	КС
7370	Республика Северная Осетия-Алания, г. Владикавказ, п. Заводской, ул. Заправочная, 2, садоводческое некоммерческое объединение "Локомотив", сад № 753	Владикавказ	15:09:0010701:3246	0030020000000 Земли населенных пунктов	Для ведения садоводство	13	13.021	423	746,48	315 761,04
7371	Республика Северная Осетия-Алания, г. Владикавказ, п. Заводской, ул. Заправочная, 2, садоводческое некоммерческое объединение "Локомотив", сад № 1220 "а"	Владикавказ	15:09:0010701:3247	0030020000000 Земли населенных пунктов	Для садоводства	13	13.021	493	746,48	368 014,64
7372	Республика Северная Осетия-Алания, г. Владикавказ, пгт Заводской, ул. Заправочная 2. СНО "Локомотив", сад №30	Владикавказ	15:09:0010701:3249	0030020000000 Земли населенных пунктов	Для ведения садоводства	13	13.021	400	746,48	298 592,00
7373	Респ. Северная Осетия - Алания, г. Владикавказ, СНО "Локомотив", участок № 376	Владикавказ	15:09:0010701:325	0030020000000 Земли населенных пунктов	Для садоводства	13	13.021	502	746,48	374 732,96
7374	Респ. Северная Осетия - Алания, г. Владикавказ, п. Заводской, ул. Заправочная, садоводческое некоммерческое объединение "Локомотив"сад № 430	Владикавказ	15:09:0010701:3250	0030020000000 Земли населенных пунктов	Для коллективного садоводства	13	13.021	300	746,48	223 944,00
7375	Республика Северная Осетия-Алания, г. Владикавказ, п.Заводской, ул. Заправочная, 2, садоводческое некомерческое объединение "Локомотив", участок 1152 "б", "г"	Владикавказ	15:09:0010701:3252	0030020000000 Земли населенных пунктов	Для ведения садоводства	13	13.021	976	746,48	728 564,48
7376	Респ. Северная Осетия - Алания, г. Владикавказ, СНО "Локомотив", участок №377	Владикавказ	15:09:0010701:326	0030020000000 Земли населенных пунктов	Для садоводства	13	13.021	465	746,48	347 113,20
7377	Республика Северная Осетия-Алания, г. Владикавказ, п. Заводской, Садоводческое некоммерческое объединение "Локомотив", сад №1310	Владикавказ	15:09:0010701:3260	0030020000000 Земли населенных пунктов	Для ведения садоводства	13	13.021	470	746,48	350 845,60
7378	Республика Северная Осетия-Алания, г. Владикавказ, п. Заводской, ул. Заправочная, 2. СНО "Локомотив", сад №1053	Владикавказ	15:09:0010701:3261	0030020000000 Земли населенных пунктов	Для ведения садоводства	13	13.021	400	746,48	298 592,00
7379	Республика Северная Осетия-Алания, г. Владикавказ, п. Заводской, ул. Заправочная, 2. СНО "Локомотив", сад №308	Владикавказ	15:09:0010701:3263	0030020000000 Земли населенных пунктов	Для ведения садоводства	13	13.021	569	746,48	424 747,12
7380	Республика Северная Осетия-Алания, г. Владикавказ, п. Заводской, ул Заправочная, 2, СНО "Локомотив". сад № 107	Владикавказ	15:09:0010701:3265	0030020000000 Земли населенных пунктов	для ведения садоводства	13	13.021	420	746,48	313 521,60
7381	Республика Северная Осетия-Алания, г Владикавказ, п. Заводской, ул. Заправочная, 2, СНО "Локомотив", сад № 126	Владикавказ	15:09:0010701:3266	0030020000000 Земли населенных пунктов	для ведения садоводства	13	13.021	415	746,48	309 789,20
7382	Республика Северная Осетия-Алания, г Владикавказ, пгт Заводской, ул Заправочная, д 2, СНО "Локомотив. участок № 1689	Владикавказ	15:09:0010701:3272	0030020000000 Земли населенных пунктов	Для ведения садоводство	13	13.021	307	746,48	229 169,36
7383	Республика Северная Осетия-Алания, г. Владикавказ, п. Заводской, ул. Заправочная, 2. СНО "Локомотив". сад №1520	Владикавказ	15:09:0010701:3278	0030020000000 Земли населенных пунктов	Для ведения садоводства	13	13.021	600	746,48	447 888,00
7384	Республика Северная Осетия-Алания, г. Владикавказ, пгт Заводской, ул. Заправочная 2, СНО "Локомотив", участок № 79а	Владикавказ	15:09:0010701:3284	0030020000000 Земли населенных пунктов	Для ведения садоводства	13	13.021	600	746,48	447 888,00
7385	Республика Северная Осетия-Алания, г. Владикавказ, СНО "Локомотив"	Владикавказ	15:09:0010701:3287	0030020000000 Земли населенных пунктов	для садоводство	13	13.021	754	746,48	562 845,92
7386	Республика Северная Осетия-Алания, г. Владикавказ, СНО "Локомотив"	Владикавказ	15:09:0010701:3288	0030020000000 Земли населенных пунктов	для садоводство	13	13.021	633	746,48	472 521,84
7387	Республика Северная Осетия-Алания, г. Владикавказ, снт "Локомотив"	Владикавказ	15:09:0010701:3290	0030020000000 Земли населенных пунктов	Для садоводства	13	13.021	250	746,48	186 620,00
7388	Республика Северная Осетия-Алания, г. Владикавказ, снт "Локомотив"	Владикавказ	15:09:0010701:3291	0030020000000 Земли населенных пунктов	Для садоводства	13	13.021	251	746,48	187 366,48
7389	Респ. Северная Осетия - Алания, г. Владикавказ, СТ "Локомотив", сад №666	Владикавказ	15:09:0010701:3295	0030020000000 Земли населенных пунктов	Для коллективного садоводства	13	13.021	390	746,48	291 127,20
7390	Респ. Северная Осетия - Алания, г. Владикавказ, СНО "Локомотив", сад № 382	Владикавказ	15:09:0010701:331	0030020000000 Земли населенных пунктов	Под садоводство	13	13.021	477	746,48	356 070,96
7391	Респ. Северная Осетия - Алания, г. Владикавказ, СНО "Локомотив", сад №383	Владикавказ	15:09:0010701:332	0030020000000 Земли населенных пунктов	Под садоводство	13	13.021	402	746,48	300 084,96
7392	Респ. Северная Осетия - Алания, г. Владикавказ, СНО "Локомотив", сад №384	Владикавказ	15:09:0010701:333	0030020000000 Земли населенных пунктов	Коллективное садоводство	13	13.021	401	746,48	299 338,48
7393	Республика Северная Осетия-Алания, г. Владикавказ, пгт. Заводской, ул. Заправочная 2. садоводческое некоммерческое объединение "Локомотив", сад 1512	Владикавказ	15:09:0010701:3332	0030020000000 Земли населенных пунктов	садовые и дачные дома	13	13.021	400	746,48	298 592,00
7394	Республика Северная Осетия-Алания, г Владикавказ, п. Заводской, ул Заправочная, 2, Садоводческое некоммерческое объединение "Локомотив", сад № 1063	Владикавказ	15:09:0010701:3333	0030020000000 Земли населенных пунктов	садовые и дачные дома	13	13.021	432	746,48	322 479,36
7395	Респ. Северная Осетия - Алания, г. Владикавказ, СНО "Локомотив", дом сад № 385	Владикавказ	15:09:0010701:334	0030020000000 Земли населенных пунктов	для садоводства	13	13.021	490	746,48	365 775,20
7396	Респ. Северная Осетия - Алания, г. Владикавказ, СНО "Локомотив", участок №391	Владикавказ	15:09:0010701:336	0030020000000 Земли населенных пунктов	Для садоводства	13	13.021	547	746,48	408 324,56
7397	Респ. Северная Осетия - Алания, г. Владикавказ, СНО "Локомотив", участок № 400	Владикавказ	15:09:0010701:346	0030020000000 Земли населенных пунктов	под садоводство	13	13.021	460	746,48	343 380,80
7398	Респ. Северная Осетия - Алания, г. Владикавказ, СНО "Локомотив", дом сад №403	Владикавказ	15:09:0010701:349	0030020000000 Земли населенных пунктов	под садоводство	13	13.021	559	746,48	417 282,32
7399	Республика Северная Осетия-Алания, г. Владикавказ, п. Заводской, ул. Заправочная, 2. садоводческое некомерческое объединение "Локомотив"	Владикавказ	15:09:0010701:3492	0030020000000 Земли населенных пунктов	Для ведения садоводства	13	13.021	285	746,48	212 746,80
7400	Республика Северная Осетия-Алания, г. Владикавказ, п. Заводской, ул. Заправочная, 2. садоводческое некоммерческое объединение "Локомотив"	Владикавказ	15:09:0010701:3493	0030020000000 Земли населенных пунктов	Для ведения садоводства	13	13.021	315	746,48	235 141,20
7401	Республика Северная Осетия-Алания, г.Владикавказ, пос Заводской, ул Заправочная, 2. СНО "Локомотив"	Владикавказ	15:09:0010701:3494	0030020000000 Земли населенных пунктов	Магазины (размещение объектов капитального строительства, предназначенных для продажи товаров, торговая площадь которых составляет до 5000 кв.м)	4	04.040	1 000	2 478,65	2 478 650,00
7402	Республика Северная Осетия-Алания, г.Владикавказ, пгт.Заводской, ул.Заправочная, 2. СНО "Локомотив". сад №319	Владикавказ	15:09:0010701:3499	0030020000000 Земли населенных пунктов	Садовые дома	13	13.021	400	746,48	298 592,00
7403	Северная Осетия - Алания респ, г Владикавказ, СНО "Локомотив", сад № 404	Владикавказ	15:09:0010701:350	0030020000000 Земли населенных пунктов	Под садоводство	13	13.021	526	746,48	392 648,48
7404	Северная Осетия - Алания респ. г Владикавказ. п. Заводской, ул Заправочная,2, Садоводческое некоммерческое объединение "Локомотив", участок №406	Владикавказ	15:09:0010701:352	0030020000000 Земли населенных пунктов	Для коллективного садоводства	13	13.021	545	746,48	406 831,60
7405	Российская Федерация, Республика Северная Осетия - Алания, г. Владикавказ, пгт. Заводской, ул. Заправочная, 2, СНО "Локомотив". № 57	Владикавказ	15:09:0010701:3563	0030020000000 Земли населенных пунктов	коллективное садоводство	13	13.021	786	746,48	586 733,28
7406	Респ. Северная Осетия - Алания, г. Владикавказ, СНО "Локомотив", участок № 38	Владикавказ	15:09:0010701:36	0030020000000 Земли населенных пунктов	Для садоводства	13	13.021	609	746,48	454 606,32
7407	Респ. Северная Осетия - Алания, г. Владикавказ, СНО "Локомотив", дом сад № 414	Владикавказ	15:09:0010701:360	0030020000000 Земли населенных пунктов	Под садоводство	13	13.021	626	746,48	467 296,48
7408	Северная Осетия - Алания респ. г Владикавказ, СНО "Локомотив", участок № 419	Владикавказ	15:09:0010701:365	0030020000000 Земли населенных пунктов	коллективное садоводство	13	13.021	421	746,48	314 268,08
7409	Респ. Северная Осетия - Алания, г. Владикавказ, СНО "Локомотив", сад № 424	Владикавказ	15:09:0010701:368	0030020000000 Земли населенных пунктов	Под садоводство	13	13.021	660	746,48	492 676,80
7410	Респ. Северная Осетия - Алания, г. Владикавказ, СНО "Локомотив", участок №37	Владикавказ	15:09:0010701:37	0030020000000 Земли населенных пунктов	Под садоводство	13	13.021	848	746,48	633 015,04
7411	Республика Северная Осетия-Алания, г Владикавказ, п. Заводской, ул. Заправочная, 2, садоводческое некоммерческое объединение "Локомотив", сад № 429	Владикавказ	15:09:0010701:372	0030020000000 Земли населенных пунктов	коллективное садоводство	13	13.021	300	746,48	223 944,00
7412	Респ. Северная Осетия - Алания, г. Владикавказ, СНО "Локомотив", участок № 320	Владикавказ	15:09:0010701:374	0030020000000 Земли населенных пунктов	Для садоводства	13	13.021	416	746,48	310 535,68
7413	Республика Северная Осетия-Алания, г.Владикавказ, пос Заводской, ул Заправочная, 2. Садоводческое некомерческое объединение "Локомотив", сад №433	Владикавказ	15:09:0010701:376	0030020000000 Земли населенных пунктов	коллективное садоводство	13	13.021	504	746,48	376 225,92
7414	Респ. Северная Осетия - Алания, г. Владикавказ, СНО "Локомотив", участок №439	Владикавказ	15:09:0010701:379	0030020000000 Земли населенных пунктов	Под садоводство	13	13.021	574	746,48	428 479,52
7415	Респ. Северная Осетия - Алания, г. Владикавказ, СНО "Локомотив", сад №436	Владикавказ	15:09:0010701:380	0030020000000 Земли населенных пунктов	Коллективное садоводство	13	13.021	349	746,48	260 521,52
7416	Республика Северная Осетия-Алания, г Владикавказ, снт "Локомотив", д 41	Владикавказ	15:09:0010701:383	0030020000000 Земли населенных пунктов	коллективное садоводство	13	13.021	601	746,48	448 634,48
7417	Респ. Северная Осетия - Алания, г. Владикавказ, п. Заводской, ул. Заправочная, 2. садоводческое некоммерческое объединение "Локомотив", сад № 442	Владикавказ	15:09:0010701:384	0030020000000 Земли населенных пунктов	коллективное садоводство	13	13.021	522	746,48	389 662,56
7418	Респ. Северная Осетия - Алания, г. Владикавказ, СНО "Локомотив", сад № 453	Владикавказ	15:09:0010701:392	0030020000000 Земли населенных пунктов	Под садоводство	13	13.021	511	746,48	381 451,28
7419	Респ. Северная Осетия - Алания, г. Владикавказ, СНО "Локомотив", участок № 456	Владикавказ	15:09:0010701:398	0030020000000 Земли населенных пунктов	Для садоводства	13	13.021	300	746,48	223 944,00
7420	Респ. Северная Осетия - Алания, г. Владикавказ, СНО "Локомотив", участок № 457	Владикавказ	15:09:0010701:399	0030020000000 Земли населенных пунктов	Для садоводства	13	13.021	300	746,48	223 944,00

№ пп	Местоположение ЗУ	Район	Кадастровый номер ЗУ	Категория земель	Разрешенное использование по документу	Код вида разрешенного использования (в соответствии с классификатором видов разрешенного использования земельных участков)	Вид использования объектов недвижимости	Площадь	УПКС	КС
7421	Респ. Северная Осетия - Алания, г. Владикавказ, ул. Иристонская, дом 84	Владикавказ	15:09:0010701:4	003002000000 Земли населенных пунктов	Для содержания и эксплуатации административного здания и складских помещений	6	06.003	7 202	2 494,14	17 962 796,28
7422	Республика Северная Осетия-Алания, г. Владикавказ,п. Заводской, ул. Заправочная 2, садоводческое некоммерческое объединение "Локомотив", сад № 458	Владикавказ	15:09:0010701:400	003002000000 Земли населенных пунктов	коллективное садоводство	13	13.021	578	746,48	431 465,44
7423	Респ. Северная Осетия - Алания, г. Владикавказ, СНО "Локомотив", сад №65	Владикавказ	15:09:0010701:403	003002000000 Земли населенных пунктов	для садоводства	13	13.021	548	746,48	409 071,04
7424	Республика Северная Осетия-Алания, г. Владикавказ, пос. Заводской, ул. Заправочная, 2, садоводческое некоммерческое объединение "Локомотив", сад 466	Владикавказ	15:09:0010701:408	003002000000 Земли населенных пунктов	коллективное садоводство	13	13.021	605	746,48	451 620,40
7425	Респ. Северная Осетия - Алания, г. Владикавказ, СНО "Локомотив" участок №657	Владикавказ	15:09:0010701:410	003002000000 Земли населенных пунктов	Коллективное садоводство	13	13.021	600	746,48	447 888,00
7426	Северная Осетия - Алания респ. г. Владикавказ, СНО "Локомотив", участок 471	Владикавказ	15:09:0010701:412	003002000000 Земли населенных пунктов	под садоводство	13	13.021	661	746,48	493 423,28
7427	Респ. Северная Осетия - Алания, г. Владикавказ, СНО "Локомотив", пом сад № 418	Владикавказ	15:09:0010701:421	003002000000 Земли населенных пунктов	Под садоводство	13	13.021	600	746,48	447 888,00
7428	Респ. Северная Осетия - Алания, г. Владикавказ, СНО "Локомотив", участок №1149 "б"	Владикавказ	15:09:0010701:429	003002000000 Земли населенных пунктов	Для садоводства	13	13.021	600	746,48	447 888,00
7429	Респ. Северная Осетия - Алания, г. Владикавказ, СНО "Локомотив", сад №480	Владикавказ	15:09:0010701:431	003002000000 Земли населенных пунктов	Для садоводства	13	13.021	539	746,48	402 352,72
7430	Респ. Северная Осетия - Алания, г. Владикавказ, СНО "Локомотив", сад 495	Владикавказ	15:09:0010701:434	003002000000 Земли населенных пунктов	Под садоводство	13	13.021	400	746,48	298 592,00
7431	Респ. Северная Осетия - Алания, г. Владикавказ, СНО "Локомотив", сад № 492	Владикавказ	15:09:0010701:437	003002000000 Земли населенных пунктов	Под садоводство	13	13.021	414	746,48	309 042,72
7432	Респ. Северная Осетия - Алания, г. Владикавказ, СНО "Локомотив", сад №600	Владикавказ	15:09:0010701:445	003002000000 Земли населенных пунктов	коллективное садоводство	13	13.021	613	746,48	457 592,24
7433	Респ. Северная Осетия - Алания, г. Владикавказ, СНО "Локомотив", сад №518	Владикавказ	15:09:0010701:457	003002000000 Земли населенных пунктов	Под садоводство	13	13.021	850	746,48	634 508,00
7434	Респ. Северная Осетия - Алания, г. Владикавказ, СНО "Локомотив", сад 516	Владикавказ	15:09:0010701:460	003002000000 Земли населенных пунктов	Под садоводство	13	13.021	658	746,48	491 183,84
7435	Республика Северная Осетия-Алания, г. Владикавказ, пгт. Заводской, ул. Заправочная, 2, Садоводческое некоммерческое объединение "Локомотив", сл № 520	Владикавказ	15:09:0010701:461	003002000000 Земли населенных пунктов	коллективное садоводство	13	13.021	580	746,48	432 958,40
7436	Респ. Северная Осетия - Алания, г. Владикавказ, СНО "Локомотив", участок №531	Владикавказ	15:09:0010701:470	003002000000 Земли населенных пунктов	Для садоводства	13	13.021	562	746,48	419 521,76
7437	Северная Осетия - Алания респ. г. Владикавказ, п. Заводской, ул. Заправочная, 2, Садоводческое некоммерческое объединение "Локомотив", участок № 532	Владикавказ	15:09:0010701:471	003002000000 Земли населенных пунктов	Коллективное садоводство	13	13.021	722	746,48	538 958,56
7438	Респ. Северная Осетия - Алания, г. Владикавказ, СНО "Локомотив", участок № 533	Владикавказ	15:09:0010701:472	003002000000 Земли населенных пунктов	под садоводство	13	13.021	423	746,48	315 761,04
7439	Республика Северная Осетия - Алания, г. Владикавказ, п. Заводской, ул. Заправочная, 2, садоводческое некоммерческое объединение "Локомотив", 1015	Владикавказ	15:09:0010701:4766	003002000000 Земли населенных пунктов	ведение садоводства	13	13.021	824	746,48	615 099,52
7440	Республика Северная Осетия - Алания, г. Владикавказ, п. Заводской, ул. Заправочная, 2, садоводческое некоммерческое объединение "Локомотив", 1015 а	Владикавказ	15:09:0010701:4767	003002000000 Земли населенных пунктов	ведение садоводства	13	13.021	540	746,48	403 099,20
7441	Респ. Северная Осетия - Алания, г. Владикавказ, СНО "Локомотив", сад №42	Владикавказ	15:09:0010701:478	003002000000 Земли населенных пунктов	Под садоводство	13	13.021	594	746,48	443 409,12
7442	Респ. Северная Осетия - Алания, г. Владикавказ, СНО "Локомотив", пом сад № 543	Владикавказ	15:09:0010701:479	003002000000 Земли населенных пунктов	Под садоводство	13	13.021	556	746,48	415 042,88
7443	Респ. Северная Осетия - Алания, г. Владикавказ, СНО "Локомотив", сад № 541	Владикавказ	15:09:0010701:480	003002000000 Земли населенных пунктов	Под садоводство	13	13.021	541	746,48	403 845,68
7444	Респ. Северная Осетия - Алания, г. Владикавказ, СНО "Локомотив", сад №540	Владикавказ	15:09:0010701:482	003002000000 Земли населенных пунктов	Для садоводства	13	13.021	576	746,48	429 972,48
7445	Республика Северная Осетия - Алания, г. Владикавказ, СНО "Локомотив"	Владикавказ	15:09:0010701:4822	003002000000 Земли населенных пунктов	Под садоводство	13	13.021	570	746,48	425 493,60
7446	Республика Северная Осетия - Алания, г. Владикавказ, СНО "Локомотив"	Владикавказ	15:09:0010701:4823	003002000000 Земли населенных пунктов	Под садоводство	13	13.021	579	746,48	432 211,92
7447	Республика Северная Осетия - Алания, город Владикавказ, пгт. Заводской, ул. Заправочная,2. СНТ "Локомотив", №588А	Владикавказ	15:09:0010701:4829	003002000000 Земли населенных пунктов	Для садоводства	13	13.021	423	746,48	315 761,04
7448	Северная Осетия - Алания респ. г. Владикавказ, СНО "Локомотив",сл № 544	Владикавказ	15:09:0010701:483	003002000000 Земли населенных пунктов	Под садоводство	13	13.021	595	746,48	444 155,60
7449	Российская Федерация, Республика Северная Осетия - Алания, городской округ город Владикавказ, пгт Заводской, ул. Заправочная, 2, СНТ "Локомотив", №588	Владикавказ	15:09:0010701:4830	003002000000 Земли населенных пунктов	Для садоводства	13	13.021	413	746,48	308 296,24
7450	Российская Федерация, Республика Северная Осетия-Алания, городской округ город Владикавказ, пгт. Заводской, территория СНТ Локомотив, земельный участок 294	Владикавказ	15:09:0010701:4859	003002000000 Земли населенных пунктов	Для ведения садоводства	13	13.021	995	433,76	431 591,20
7451	Российская Федерация, Республика Северная Осетия-Алания, г. Владикавказ, пгт Заводской, ул Заправочная,2. СНТ "Локомотив",сад №47990	Владикавказ	15:09:0010701:4860	003002000000 Земли населенных пунктов	ведение садоводства	13	13.021	452	746,48	337 408,96
7452	Российская Федерация, Республика Северная Осетия-Алания, г. Владикавказ, п. Заводской, ул. Заправочная, 2, садоводческое некоммерческое товарищество собственников недвижимости "Локомотив", сад № 1376 "А"	Владикавказ	15:09:0010701:4865	003002000000 Земли населенных пунктов	Ведение садоводства	13	13.021	600	746,48	447 888,00
7453	Российская Федерация, Республика Северная Осетия-Алания, г. Владикавказ, СНО "Локомотив"	Владикавказ	15:09:0010701:4869	003002000000 Земли населенных пунктов	под садоводство	13	13.021	811	746,48	605 395,28
7454	Российская Федерация, Республика Северная Осетия - Алания, городской округ город Владикавказ, территория СНТ Локомотив, земельный участок 426	Владикавказ	15:09:0010701:4870	003002000000 Земли населенных пунктов	Под садоводство	13	13.021	440	433,76	190 854,40
7455	Республика Северная Осетия - Алания, г. Владикавказ, СНО "Локомотив"	Владикавказ	15:09:0010701:4871	003002000000 Земли населенных пунктов	Под садоводство	13	13.021	441	746,48	329 197,68
7456	Российская Федерация, Республика Северная Осетия-Алания, городской округ город Владикавказ, пгт. Заводской, территория СНТ Локомотив, земельный участок 1405Б	Владикавказ	15:09:0010701:4882	003002000000 Земли населенных пунктов	Для садоводства	13	13.021	201	746,48	150 042,48
7457	Российская Федерация, Республика Северная Осетия-Алания, городской округ город Владикавказ, пгт. Заводской, территория СНТ Локомотив, земельный участок 1405 А	Владикавказ	15:09:0010701:4883	003002000000 Земли населенных пунктов	Для садоводства	13	13.021	385	746,48	287 394,80
7458	Российская Федерация, Республика Северная Осетия - Алания г. Владикавказ, пгт. Заводской, ул. Заправочная, 2, СНТ "Локомотив",сад №1343	Владикавказ	15:09:0010701:4892	003002000000 Земли населенных пунктов	для ведения садоводства	13	13.021	488	746,48	364 282,24
7459	Республика Северная Осетия - Алания, г. Владикавказ, СНО Локомотив	Владикавказ	15:09:0010701:4898	003002000000 Земли населенных пунктов	Коллективное садоводство	13	13.021	308	746,48	229 915,84
7460	Республика Северная Осетия-Алания, г. Владикавказ, СНО Локомотив	Владикавказ	15:09:0010701:4899	003002000000 Земли населенных пунктов	Коллективное садоводство	13	13.021	179	746,48	133 619,92
7461	Российская Федерация, Республика Северная Осетия - Алания, городской округ город Владикавказ, пгт Заводской, территория СНТ Локомотив, земельный участок 551	Владикавказ	15:09:0010701:490	003002000000 Земли населенных пунктов	коллективное садоводство	13	13.021	463	746,48	345 620,24
7462	Российская Федерация, Республика Северная Осетия - Алания п. Заводской, ул. Заправочная, 2 Садоводческое некоммерческое товарищество собственников недвижимости "Локомотив", сад №1368	Владикавказ	15:09:0010701:4902	003002000000 Земли населенных пунктов	Ведение садоводства	13	13.021	570	746,48	425 493,60
7463	Российская Федерация, Республика Северная Осетия-Алания, г. Владикавказ, пгт. Заводской, ул. Заправочная, 2, садоводческое некоммерческое объединение "Локомотив"	Владикавказ	15:09:0010701:4905	003002000000 Земли населенных пунктов	Для садоводства	13	13.021	387	746,48	288 887,76
7464	Российская Федерация, Республика Северная Осетия-Алания, г. Владикавказ, пгт. Заводской, ул. Заправочная, 2, садоводческое некоммерческое объединение "Локомотив"	Владикавказ	15:09:0010701:4906	003002000000 Земли населенных пунктов	Для садоводства	13	13.021	338	746,48	252 310,24
7465	Российская Федерация, Республика Северная Осетия - Алания, г. Владикавказ, СНО "Локомотив"	Владикавказ	15:09:0010701:4912	003002000000 Земли населенных пунктов	под садоводство	13	13.021	309	746,48	230 662,32
7466	Российская Федерация, Республика Северная Осетия - Алания, г. Владикавказ, СНО "Локомотив"	Владикавказ	15:09:0010701:4913	003002000000 Земли населенных пунктов	под садоводство	13	13.021	291	746,48	217 225,68
7467	Российская Федерация, Республика Северная Осетия - Алания, г. Владикавказ, п. Заводской, ул. Заправочная, 2, СНТСН "Локомотив", сад № 1488	Владикавказ	15:09:0010701:4917	003002000000 Земли населенных пунктов	Ведение садоводства	13	13.021	450	746,48	335 916,00
7468	Республика Северная Осетия-Алания, г. Владикавказ, п. Заводской, ул. Заправочная, 2, садоводческое некоммерческое объединение "Локомотив", сад № 553	Владикавказ	15:09:0010701:492	003002000000 Земли населенных пунктов	Для коллективного садоводства	13	13.021	516	746,48	385 183,68
7469	Российская Федерация, Республика Северная Осетия - Алания, г. Владикавказ, пгт. Заводской, ул. Заправочная, 2, СНТСН "Локомотив",сад №10045	Владикавказ	15:09:0010701:4923	003002000000 Земли населенных пунктов	Ведение садоводства	13	13.021	400	746,48	298 592,00
7470	Российская Федерация, Республика Северная Осетия - Алания г. Владикавказ, пгт. Заводской, ул. Заправочная, 2, СНТСН "Локомотив",сад №8600	Владикавказ	15:09:0010701:4924	003002000000 Земли населенных пунктов	Ведение садоводства	13	13.021	594	746,48	443 409,12

№ пп	Местоположение ЗУ	Район	Кадастровый номер ЗУ	Категория земель	Разрешенное использование по документу	Код вида разрешенного использования (в соответствии с классификатором видов разрешенного использования земельных участков)	Вид использования объектов недвижимости	Площадь	УПКС	КС
7471	Российская Федерация, Республика Северная Осетия-Алания, городской округ город Владикавказ, г. Владикавказ, территория СНТ Локомотив, 97	Владикавказ	15:09:0010701:4933	0030020000000 Земли населенных пунктов	Для садоводства	13	13.021	600	746,48	447 888,00
7472	Российская Федерация, Республика Северная Осетия-Алания, городской округ город Владикавказ, г. Владикавказ, территория СНТ Локомотив, 97	Владикавказ	15:09:0010701:4934	0030020000000 Земли населенных пунктов	Для садоводства	13	13.021	579	746,48	432 211,92
7473	Российская Федерация, Республика Северная Осетия - Алания пгт. Заводской, ул. Заправочная, 2. садоводческое некоммерческое товарищество собственников недвижимости Локомотив, сад №351	Владикавказ	15:09:0010701:4938	0030020000000 Земли населенных пунктов	Ведение садоводства	13	13.021	410	746,48	306 056,80
7474	Респ. Северная Осетия - Алания, г. Владикавказ, СНО "Локомотив", сад №194	Владикавказ	15:09:0010701:494	0030020000000 Земли населенных пунктов	Под садоводство	13	13.021	614	746,48	458 336,72
7475	Респ. Северная Осетия - Алания, г. Владикавказ, СНО "Локомотив", дом участок №560	Владикавказ	15:09:0010701:498	0030020000000 Земли населенных пунктов	Для садоводства	13	13.021	584	746,48	436 011,52
7476	Респ. Северная Осетия - Алания, г. Владикавказ, СНО "Локомотив", дом сад № 566	Владикавказ	15:09:0010701:503	0030020000000 Земли населенных пунктов	Для садоводства	13	13.021	497	746,48	371 000,56
7477	Республика Северная Осетия-Алания, г. Владикавказ, п. Заводской, ул. Заправочная, 2. садоводческое некоммерческое объединение "Локомотив", сад 571	Владикавказ	15:09:0010701:509	0030020000000 Земли населенных пунктов	комплексное садоводство	13	13.021	543	746,48	405 336,64
7478	Северная Осетия - Алания респ. г Владикавказ, тер СНО "Локомотив", участок № 578	Владикавказ	15:09:0010701:513	0030020000000 Земли населенных пунктов	Комплексное садоводство	13	13.021	485	746,48	362 312,80
7479	Северная Осетия - Алания респ. г Владикавказ, сад 583, СНО "Локомотив"	Владикавказ	15:09:0010701:515	0030020000000 Земли населенных пунктов	Под садоводство	13	13.021	618	746,48	461 423,64
7480	Респ. Северная Осетия - Алания, г. Владикавказ, СНО "Локомотив", сад № 582	Владикавказ	15:09:0010701:517	0030020000000 Земли населенных пунктов	комплексное садоводство	13	13.021	574	746,48	428 579,52
7481	Респ. Северная Осетия - Алания, г. Владикавказ, СНО "Локомотив", сад №589	Владикавказ	15:09:0010701:523	0030020000000 Земли населенных пунктов	Для садоводства	13	13.021	579	746,48	432 211,92
7482	Респ. Северная Осетия - Алания, г. Владикавказ, СНО "Локомотив", сад №590	Владикавказ	15:09:0010701:524	0030020000000 Земли населенных пунктов	Для садоводства	13	13.021	354	746,48	264 253,92
7483	Республика Северная Осетия-Алания, г Владикавказ, снт Локомотив, 591	Владикавказ	15:09:0010701:525	0030020000000 Земли населенных пунктов	комплексное садоводство	13	13.021	305	746,48	227 676,40
7484	Республика Северная Осетия-Алания, г Владикавказ, снт Локомотив, д 592	Владикавказ	15:09:0010701:526	0030020000000 Земли населенных пунктов	комплексное садоводство	13	13.021	600	746,48	447 888,00
7485	Респ. Северная Осетия - Алания, г. Владикавказ, СНО "Локомотив", дом сад № 593	Владикавказ	15:09:0010701:527	0030020000000 Земли населенных пунктов	Для садоводства	13	13.021	587	746,48	438 183,76
7486	Республика Северная Осетия-Алания, г Владикавказ, снт Локомотив, д 594	Владикавказ	15:09:0010701:528	0030020000000 Земли населенных пунктов	комплексное садоводство	13	13.021	590	746,48	440 123,20
7487	Республика Северная Осетия-Алания, г Владикавказ, снт Локомотив, д 596	Владикавказ	15:09:0010701:529	0030020000000 Земли населенных пунктов	комплексное садоводство	13	13.021	596	746,48	444 602,08
7488	Республика Северная Осетия-Алания, г Владикавказ, снт Локомотив, д 60	Владикавказ	15:09:0010701:53	0030020000000 Земли населенных пунктов	комплексное садоводство	13	13.021	575	746,48	429 226,00
7489	Республика Северная Осетия-Алания, г Владикавказ, снт Локомотив, д 597	Владикавказ	15:09:0010701:530	0030020000000 Земли населенных пунктов	комплексное садоводство	13	13.021	360	746,48	268 732,80
7490	Республика Северная Осетия-Алания, г Владикавказ, снт Локомотив, д 598	Владикавказ	15:09:0010701:531	0030020000000 Земли населенных пунктов	комплексное садоводство	13	13.021	300	746,48	223 944,00
7491	Республика Северная Осетия-Алания, г Владикавказ, снт Локомотив, д 599	Владикавказ	15:09:0010701:532	0030020000000 Земли населенных пунктов	комплексное садоводство	13	13.021	605	746,48	451 620,40
7492	Респ. Северная Осетия - Алания, г. Владикавказ, СНО "Локомотив", сад № 600	Владикавказ	15:09:0010701:533	0030020000000 Земли населенных пунктов	Под садоводство	13	13.021	575	746,48	429 226,00
7493	Респ. Северная Осетия - Алания, г. Владикавказ, СНО "Локомотив", сад № 601	Владикавказ	15:09:0010701:534	0030020000000 Земли населенных пунктов	Под садоводство	13	13.021	571	746,48	426 240,08
7494	Республика Северная Осетия-Алания, г Владикавказ, снт Локомотив, д 602	Владикавказ	15:09:0010701:535	0030020000000 Земли населенных пунктов	комплексное садоводство	13	13.021	602	746,48	449 380,96
7495	Республика Северная Осетия-Алания, г Владикавказ, снт Локомотив, д 603	Владикавказ	15:09:0010701:536	0030020000000 Земли населенных пунктов	комплексное садоводство	13	13.021	600	746,48	447 888,00
7496	Респ. Северная Осетия - Алания, г. Владикавказ, СНО "Локомотив", сад 608	Владикавказ	15:09:0010701:537	0030020000000 Земли населенных пунктов	Под садоводство	13	13.021	568	746,48	424 000,64
7497	Респ. Северная Осетия - Алания, г. Владикавказ, СНО "Локомотив", участок №605	Владикавказ	15:09:0010701:538	0030020000000 Земли населенных пунктов	Комплексное садоводство	13	13.021	560	746,48	418 128,80
7498	Республика Северная Осетия-Алания, г Владикавказ, снт Локомотив, д 607	Владикавказ	15:09:0010701:539	0030020000000 Земли населенных пунктов	комплексное садоводство	13	13.021	605	746,48	451 620,40
7499	Респ. Северная Осетия - Алания, г. Владикавказ, СНО "Локомотив", дом сад № 59	Владикавказ	15:09:0010701:54	0030020000000 Земли населенных пунктов	Под садоводство	13	13.021	574	746,48	428 579,52
7500	Республика Северная Осетия-Алания, г Владикавказ, снт Локомотив, д 604	Владикавказ	15:09:0010701:540	0030020000000 Земли населенных пунктов	комплексное садоводство	13	13.021	600	746,48	447 888,00
7501	Республика Северная Осетия-Алания, г Владикавказ, снт Локомотив, д 609	Владикавказ	15:09:0010701:541	0030020000000 Земли населенных пунктов	комплексное садоводство	13	13.021	600	746,48	447 888,00
7502	Респ. Северная Осетия - Алания, г. Владикавказ, СНО "Локомотив", сад №539	Владикавказ	15:09:0010701:542	0030020000000 Земли населенных пунктов	комплексное садоводство	13	13.021	575	746,48	429 226,00
7503	Республика Северная Осетия-Алания, г Владикавказ, снт Локомотив, д 614	Владикавказ	15:09:0010701:543	0030020000000 Земли населенных пунктов	комплексное садоводство	13	13.021	400	746,48	298 592,00
7504	Республика Северная Осетия-Алания, г Владикавказ, снт Локомотив, д 615	Владикавказ	15:09:0010701:544	0030020000000 Земли населенных пунктов	комплексное садоводство	13	13.021	420	746,48	313 521,60
7505	Республика Северная Осетия - Алания, г. Владикавказ, СНО "Локомотив", сад 619	Владикавказ	15:09:0010701:545	0030020000000 Земли населенных пунктов	для садоводства	13	13.021	359	746,48	267 986,32
7506	Республика Северная Осетия-Алания, г Владикавказ, снт Локомотив, д 617	Владикавказ	15:09:0010701:546	0030020000000 Земли населенных пунктов	комплексное садоводство	13	13.021	617	746,48	460 576,16
7507	Республика Северная Осетия-Алания, г Владикавказ, снт Локомотив, д 618	Владикавказ	15:09:0010701:547	0030020000000 Земли населенных пунктов	комплексное садоводство	13	13.021	415	746,48	309 789,20
7508	Республика Северная Осетия-Алания, г Владикавказ, п. Заводской, ул. Заправочная, 2, Садоводческое некоммерческое объединение "Локомотив", сад 616	Владикавказ	15:09:0010701:548	0030020000000 Земли населенных пунктов	комплексное садоводство	13	13.021	515	746,48	384 447,20
7509	Респ. Северная Осетия - Алания, г. Владикавказ, СНО "Локомотив", сад №546	Владикавказ	15:09:0010701:549	0030020000000 Земли населенных пунктов	Под садоводство	13	13.021	582	746,48	434 451,36
7510	Республика Северная Осетия-Алания, г Владикавказ, снт Локомотив, д 56	Владикавказ	15:09:0010701:55	0030020000000 Земли населенных пунктов	комплексное садоводство	13	13.021	418	746,48	312 028,64
7511	Респ. Северная Осетия - Алания, г. Владикавказ, СНО "Локомотив", сад №547	Владикавказ	15:09:0010701:550	0030020000000 Земли населенных пунктов	Под садоводство	13	13.021	613	746,48	457 592,24
7512	Северная Осетия - Алания респ, г Владикавказ, СНО "Локомотив", сад 622	Владикавказ	15:09:0010701:551	0030020000000 Земли населенных пунктов	Комплексное садоводство	13	13.021	432	746,48	322 479,36
7513	Республика Северная Осетия-Алания, г Владикавказ, снт Локомотив, д 625	Владикавказ	15:09:0010701:552	0030020000000 Земли населенных пунктов	комплексное садоводство	13	13.021	315	746,48	235 111,20
7514	Республика Северная Осетия-Алания, г Владикавказ, снт Локомотив, д 627	Владикавказ	15:09:0010701:553	0030020000000 Земли населенных пунктов	комплексное садоводство	13	13.021	600	746,48	447 888,00
7515	Республика Северная Осетия-Алания, г Владикавказ, снт Локомотив, д 630	Владикавказ	15:09:0010701:554	0030020000000 Земли населенных пунктов	комплексное садоводство	13	13.021	600	746,48	447 888,00
7516	Респ. Северная Осетия - Алания, г. Владикавказ, СНО "Локомотив", сад №631	Владикавказ	15:09:0010701:555	0030020000000 Земли населенных пунктов	Для садоводства	13	13.021	581	746,48	433 761,76
7517	Республика Северная Осетия-Алания, г. Владикавказ, п.Заводской, ул. Заправочная 2.Садоводческое некоммерческое объединение "Локомотив" сад№632	Владикавказ	15:09:0010701:556	0030020000000 Земли населенных пунктов	Для коллективного садоводства	13	13.021	556	746,48	415 012,88
7518	Республика Северная Осетия-Алания, г Владикавказ, снт Локомотив, д 634	Владикавказ	15:09:0010701:557	0030020000000 Земли населенных пунктов	комплексное садоводство	13	13.021	608	746,48	453 859,84
7519	Республика Северная Осетия-Алания, г Владикавказ, снт Локомотив, д 635	Владикавказ	15:09:0010701:558	0030020000000 Земли населенных пунктов	комплексное садоводство	13	13.021	600	746,48	447 888,00
7520	Республика Северная Осетия-Алания, г Владикавказ, снт Локомотив, д 636	Владикавказ	15:09:0010701:559	0030020000000 Земли населенных пунктов	комплексное садоводство	13	13.021	620	746,48	462 817,60
7521	Республика Северная Осетия-Алания, г Владикавказ, снт Локомотив, д 55	Владикавказ	15:09:0010701:56	0030020000000 Земли населенных пунктов	комплексное садоводство	13	13.021	396	746,48	295 636,08
7522	Респ. Северная Осетия - Алания, г. Владикавказ, СНО "Локомотив", участок №637	Владикавказ	15:09:0010701:560	0030020000000 Земли населенных пунктов	Для садоводства	13	13.021	506	746,48	377 716,88
7523	Северная Осетия - Алания респ. г Владикавказ, п. Заводской, ул. Заправочная, 2. Садоводческое некоммерческое объединение "Локомотив", участок №638	Владикавказ	15:09:0010701:561	0030020000000 Земли населенных пунктов	комплексное садоводство	13	13.021	559	746,48	417 282,32
7524	Респ. Северная Осетия - Алания, г. Владикавказ, СНО "Локомотив", сад №641	Владикавказ	15:09:0010701:562	0030020000000 Земли населенных пунктов	Под садоводство	13	13.021	394	746,48	294 113,12
7525	Республика Северная Осетия-Алания, г Владикавказ, снт Локомотив, д 642	Владикавказ	15:09:0010701:563	0030020000000 Земли населенных пунктов	комплексное садоводство	13	13.021	450	746,48	335 916,00
7526	Республика Северная Осетия-Алания, г Владикавказ, снт Локомотив, д 643	Владикавказ	15:09:0010701:564	0030020000000 Земли населенных пунктов	комплексное садоводство	13	13.021	385	746,48	287 354,80
7527	Республика Северная Осетия-Алания, г Владикавказ, снт Локомотив, д 644	Владикавказ	15:09:0010701:565	0030020000000 Земли населенных пунктов	комплексное садоводство	13	13.021	390	746,48	291 127,20
7528	Республика Северная Осетия-Алания, г Владикавказ, снт Локомотив, д 645	Владикавказ	15:09:0010701:566	0030020000000 Земли населенных пунктов	комплексное садоводство	13	13.021	406	746,48	303 070,88
7529	Республика Северная Осетия-Алания, г Владикавказ, снт Локомотив, д 647	Владикавказ	15:09:0010701:567	0030020000000 Земли населенных пунктов	комплексное садоводство	13	13.021	452	746,48	337 368,96
7530	Респ. Северная Осетия - Алания, г. Владикавказ, СНО "Локомотив", дом сад № 648	Владикавказ	15:09:0010701:568	0030020000000 Земли населенных пунктов	Под садоводство	13	13.021	367	746,48	273 953,16
7531	Республика Северная Осетия-Алания, г Владикавказ, снт Локомотив, д 649	Владикавказ	15:09:0010701:569	0030020000000 Земли населенных пунктов	Под садоводство	13	13.021	393	746,48	293 366,64
7532	Респ. Северная Осетия - Алания, г. Владикавказ, СНО "Локомотив", участок №54	Владикавказ	15:09:0010701:57	0030020000000 Земли населенных пунктов	Комплексное садоводство	13	13.021	708	746,48	528 567,84
7533	Российская Федерация, Республика Северная Осетия - Алания, г. Владикавказ, СНО "Локомотив", сад 660	Владикавказ	15:09:0010701:570	0030020000000 Земли населенных пунктов	Для садоводства	13	13.021	594	746,48	443 389,12
7534	Республика Северная Осетия-Алания, г Владикавказ, снт Локомотив, д 651	Владикавказ	15:09:0010701:571	0030020000000 Земли населенных пунктов	комплексное садоводство	13	13.021	409	746,48	305 310,32
7535	Республика Северная Осетия-Алания, г Владикавказ, снт Локомотив, д 652	Владикавказ	15:09:0010701:572	0030020000000 Земли населенных пунктов	комплексное садоводство	13	13.021	451	746,48	336 672,08
7536	Северная Осетия - Алания респ, г Владикавказ, пос. Заводской, ул. Заправочная, 2. Садоводческое некоммерческое объединение "Локомотив", участок №653	Владикавказ	15:09:0010701:573	0030020000000 Земли населенных пунктов	комплексное садоводство	13	13.021	360	746,48	268 732,80
7537	Северная Осетия - Алания респ, г Владикавказ, п. Заводской, ул. Заправочная, 2, Садоводческое некоммерческое объединение "Локомотив", участок №654	Владикавказ	15:09:0010701:574	0030020000000 Земли населенных пунктов	комплексное садоводство	13	13.021	358	746,48	267 239,84
7538	Северная Осетия - Алания респ. г Владикавказ, п.Заводской, ул Заправочная, 2, Садоводческое некоммерческое объединение "Локомотив", сад №655	Владикавказ	15:09:0010701:575	0030020000000 Земли населенных пунктов	комплексное садоводство	13	13.021	344	746,48	256 709,12
7539	Респ. Северная Осетия - Алания, г. Владикавказ, СНО "Локомотив", сад 656	Владикавказ	15:09:0010701:576	0030020000000 Земли населенных пунктов	комплексное садоводство	13	13.021	410	746,48	306 056,80
7540	Республика Северная Осетия-Алания, г Владикавказ, снт Локомотив, д 658	Владикавказ	15:09:0010701:577	0030020000000 Земли населенных пунктов	комплексное садоводство	13	13.021	400	746,48	298 592,00

№ пп	Местоположение ЗУ	Район	Кадастровый номер ЗУ	Категория земель	Разрешенное использование по документу	Код вида разрешенного использования (в соответствии с классификатором видов разрешенного использования земельных участков)	Вид использования объектов недвижимости	Площадь	УПКС	КС
7541	Респ. Северная Осетия - Алания, г. Владикавказ, СНО "Локомотив", участок №649	Владикавказ	15:09:0010701:578	003002000000 Земли населенных пунктов	Для садоводства	13	13.0.21	689	746,48	514 124,72
7542	Республика Северная Осетия-Алания, г.Владикавказ, снт Локомотив, д.660	Владикавказ	15:09:0010701:579	003002000000 Земли населенных пунктов	коллективное садоводство	13	13.0.21	351	746,48	262 014,48
7543	Республика Северная Осетия-Алания, г.Владикавказ, снт Локомотив, д.53	Владикавказ	15:09:0010701:58	003002000000 Земли населенных пунктов	коллективное садоводство	13	13.0.21	720	746,48	537 465,60
7544	Республика Северная Осетия-Алания, г.Владикавказ, снт Локомотив, д.661	Владикавказ	15:09:0010701:580	003002000000 Земли населенных пунктов	коллективное садоводство	13	13.0.21	406	746,48	303 070,88
7545	Республика Северная Осетия-Алания, г.Владикавказ, снт Локомотив, д.662	Владикавказ	15:09:0010701:581	003002000000 Земли населенных пунктов	коллективное садоводство	13	13.0.21	400	746,48	298 592,00
7546	Республика Северная Осетия-Алания, г.Владикавказ, снт Локомотив, д.663	Владикавказ	15:09:0010701:582	003002000000 Земли населенных пунктов	коллективное садоводство	13	13.0.21	404	746,48	301 577,92
7547	Респ. Северная Осетия - Алания, г. Владикавказ, СНО "Локомотив", участок №664	Владикавказ	15:09:0010701:583	003002000000 Земли населенных пунктов	Под садоводство	13	13.0.21	385	746,48	287 304,80
7548	Республика Северная Осетия-Алания, г.Владикавказ, снт Локомотив, д.665	Владикавказ	15:09:0010701:584	003002000000 Земли населенных пунктов	коллективное садоводство	13	13.0.21	440	746,48	328 451,20
7549	Республика Северная Осетия-Алания, г.Владикавказ, снт Локомотив, д.666	Владикавказ	15:09:0010701:585	003002000000 Земли населенных пунктов	коллективное садоводство	13	13.0.21	390	746,48	291 127,20
7550	Респ. Северная Осетия - Алания, г. Владикавказ, СНО "Локомотив", участок №670	Владикавказ	15:09:0010701:586	003002000000 Земли населенных пунктов	Под садоводство	13	13.0.21	251	746,48	187 466,48
7551	Респ. Северная Осетия - Алания, г. Владикавказ, СНО "Локомотив", участок №671	Владикавказ	15:09:0010701:587	003002000000 Земли населенных пунктов	Под садоводство	13	13.0.21	151	746,48	112 718,48
7552	Респ. Северная Осетия - Алания, г. Владикавказ, Садоводческое некоммерческое объединение "Локомотив", сад №48	Владикавказ	15:09:0010701:59	003002000000 Земли населенных пунктов	Под садоводство	13	13.0.21	801	746,48	598 031,48
7553	Респ. Северная Осетия - Алания, г. Владикавказ, СНО "Локомотив", сад №672	Владикавказ	15:09:0010701:591	003002000000 Земли населенных пунктов	Коллективное садоводство	13	13.0.21	434	746,48	324 072,32
7554	Респ. Северная Осетия - Алания, г. Владикавказ, СНО "Локомотив", сад №994	Владикавказ	15:09:0010701:596	003002000000 Земли населенных пунктов	Для садоводства	13	13.0.21	672	746,48	501 644,56
7555	Респ. Северная Осетия - Алания, г. Владикавказ, СНО "Локомотив", дом участок №795	Владикавказ	15:09:0010701:597	003002000000 Земли населенных пунктов	Для садоводства	13	13.0.21	586	746,48	437 437,28
7556	Респ. Северная Осетия - Алания, г. Владикавказ, СНО "Локомотив", сад 801	Владикавказ	15:09:0010701:599	003002000000 Земли населенных пунктов	Под садоводство	13	13.0.21	400	746,48	298 592,00
7557	Республика Северная Осетия-Алания, г. Владикавказ, п. Заводской, ул. Заправочная, 2, садоводческое некоммерческое объединение "Локомотив", сад №52	Владикавказ	15:09:0010701:60	003002000000 Земли населенных пунктов	Коллективное садоводство	13	13.0.21	645	746,48	481 579,60
7558	Респ. Северная Осетия - Алания, г. Владикавказ, СНО "Локомотив", сад 803	Владикавказ	15:09:0010701:601	003002000000 Земли населенных пунктов	Под садоводство	13	13.0.21	400	746,48	298 592,00
7559	Респ. Северная Осетия - Алания, г. Владикавказ, СНО "Локомотив", сад №804	Владикавказ	15:09:0010701:602	003002000000 Земли населенных пунктов	Для садоводства или огородничества	13	13.0.21	538	746,48	401 656,24
7560	Республика Северная Осетия-Алания, г.Владикавказ, снт Локомотив	Владикавказ	15:09:0010701:604	003002000000 Земли населенных пунктов	коллективное садоводство	13	13.0.21	400	746,48	298 592,00
7561	Респ. Северная Осетия - Алания, г. Владикавказ, СНО "Локомотив", сад №808	Владикавказ	15:09:0010701:606	003002000000 Земли населенных пунктов	разрешенное использование: для садоводства или огородничества	13	13.0.21	341	746,48	254 649,68
7562	Респ. Северная Осетия - Алания, г. Владикавказ, СНО "Локомотив", сад №814	Владикавказ	15:09:0010701:611	003002000000 Земли населенных пунктов	Под садоводство	13	13.0.21	383	746,48	285 908,84
7563	Респ. Северная Осетия - Алания, г. Владикавказ, СНО "Локомотив", дом участок №823	Владикавказ	15:09:0010701:619	003002000000 Земли населенных пунктов	Для садоводства	13	13.0.21	386	433,76	167 151,36
7564	Респ. Северная Осетия - Алания, г. Владикавказ, СНО "Локомотив", участок №40	Владикавказ	15:09:0010701:62	003002000000 Земли населенных пунктов	под садоводство	13	13.0.21	547	746,48	408 324,56
7565	Респ. Северная Осетия - Алания, г. Владикавказ, СНО "Локомотив", дом сад №317	Владикавказ	15:09:0010701:624	003002000000 Земли населенных пунктов	Под садоводство	13	13.0.21	640	746,48	477 747,20
7566	Респ. Северная Осетия - Алания, г. Владикавказ, СНО "Локомотив", сад №318	Владикавказ	15:09:0010701:625	003002000000 Земли населенных пунктов	для садоводства и огородничества	13	13.0.21	400	746,48	298 592,00
7567	Респ. Северная Осетия - Алания, г. Владикавказ, СНО "Локомотив", участок №944	Владикавказ	15:09:0010701:629	003002000000 Земли населенных пунктов	под садоводство	13	13.0.21	539	746,48	402 352,72
7568	Респ. Северная Осетия - Алания, г. Владикавказ, СНО "Локомотив", сад 69	Владикавказ	15:09:0010701:63	003002000000 Земли населенных пунктов	Для садоводства	13	13.0.21	559	746,48	417 282,32
7569	Респ. Северная Осетия - Алания, г. Владикавказ, СНО "Локомотив", дом сад №841	Владикавказ	15:09:0010701:639	003002000000 Земли населенных пунктов	Под садоводство	13	13.0.21	384	746,48	286 646,32
7570	Республика Северная Осетия - Алания, г. Владикавказ, СНО "Локомотив", сад 3	Владикавказ	15:09:0010701:64	003002000000 Земли населенных пунктов	для садоводства	13	13.0.21	689	746,48	514 124,72
7571	Республика Северная Осетия - Алания, г. Владикавказ, СНО "Локомотив", участок №843	Владикавказ	15:09:0010701:641	003002000000 Земли населенных пунктов	Под садоводство	13	13.0.21	390	746,48	291 127,20
7572	Республика Северная Осетия-Алания, г.Владикавказ, СНО "Локомотив", сад №844	Владикавказ	15:09:0010701:642	003002000000 Земли населенных пунктов	Под садоводство	13	13.0.21	334	746,48	249 324,32
7573	Респ. Северная Осетия - Алания, г. Владикавказ, СНО "Локомотив",сад № 842	Владикавказ	15:09:0010701:643	003002000000 Земли населенных пунктов	Для садоводства или огородничества	13	13.0.21	368	746,48	274 784,64
7574	Респ. Северная Осетия - Алания, г. Владикавказ, СНО "Локомотив", участок №71	Владикавказ	15:09:0010701:65	003002000000 Земли населенных пунктов	под садоводство	13	13.0.21	594	746,48	443 490,12
7575	Респ. Северная Осетия - Алания, г. Владикавказ, СНО "Локомотив", сад 856	Владикавказ	15:09:0010701:654	003002000000 Земли населенных пунктов	Под садоводство	13	13.0.21	395	746,48	294 859,60
7576	Респ. Северная Осетия - Алания, г. Владикавказ, СНО "Локомотив", сад №858	Владикавказ	15:09:0010701:655	003002000000 Земли населенных пунктов	Под садоводство	13	13.0.21	585	746,48	436 690,80
7577	Республика Северная Осетия-Алания, г.Владикавказ, СНТ Локомотив, 865	Владикавказ	15:09:0010701:658	003002000000 Земли населенных пунктов	Для коллективного садоводства	13	13.0.21	365	746,48	272 465,20
7578	Северная Осетия - Алания, г. Владикавказ, СНО "Локомотив", сад №72	Владикавказ	15:09:0010701:66	003002000000 Земли населенных пунктов	Коллективное садоводство	13	13.0.21	734	746,48	547 916,32
7579	Республика Северная Осетия-Алания, г. Владикавказ, п. Заводской, ул. Заправочная, 2, Садоводческое некоммерческое объединение "Локомотив", сад № 873	Владикавказ	15:09:0010701:664	003002000000 Земли населенных пунктов	коллективное садоводство	13	13.0.21	407	746,48	303 817,36
7580	Респ. Северная Осетия - Алания, г. Владикавказ, СНО "Локомотив", дом сад №891	Владикавказ	15:09:0010701:677	003002000000 Земли населенных пунктов	Под садоводство	13	13.0.21	339	746,48	253 036,72
7581	Республика Северная Осетия-Алания, г.Владикавказ, СНО "Локомотив", сад №893	Владикавказ	15:09:0010701:681	003002000000 Земли населенных пунктов	Для садоводства или огородничества	13	13.0.21	387	746,48	288 88 ,6
7582	Респ. Северная Осетия - Алания, г. Владикавказ, СНО "Локомотив", дом участок №900	Владикавказ	15:09:0010701:685	003002000000 Земли населенных пунктов	Для садоводства	13	13.0.21	464	746,48	346 166,72
7583	Респ. Северная Осетия - Алания, г. Владикавказ, СНО "Локомотив", дом участок №897	Владикавказ	15:09:0010701:686	003002000000 Земли населенных пунктов	под садоводство	13	13.0.21	398	746,48	297 099,04
7584	Респ. Северная Осетия - Алания, г. Владикавказ, СНО "Локомотив", сад №911	Владикавказ	15:09:0010701:699	003002000000 Земли населенных пунктов	Для коллективного садоводства	13	13.0.21	377	746,48	281 122,96
7585	Северная Осетия - Алания респ, г. Владикавказ, п. Заводской, ул. Заправочная, 2, Садоводческое некоммерческое объединение "Локомотив", участок № 6	Владикавказ	15:09:0010701:7	003002000000 Земли населенных пунктов	Для коллективного садоводства	13	13.0.21	689	746,48	514 124,72
7586	Респ. Северная Осетия - Алания, г. Владикавказ, СНО "Локомотив", сад №917	Владикавказ	15:09:0010701:705	003002000000 Земли населенных пунктов	Под садоводство	13	13.0.21	516	746,48	385 183,68
7587	Респ. Северная Осетия - Алания, г. Владикавказ, СНО "Локомотив", сад №925	Владикавказ	15:09:0010701:709	003002000000 Земли населенных пунктов	для садоводства или огородничества	13	13.0.21	383	746,48	285 908,84
7588	Респ. Северная Осетия - Алания, г. Владикавказ, СНО "Локомотив", дом участок № 80	Владикавказ	15:09:0010701:71	003002000000 Земли населенных пунктов	под садоводство	13	13.0.21	680	746,48	507 606,40
7589	Республика Северная Осетия-Алания, г.Владикавказ, снт Локомотив, 922	Владикавказ	15:09:0010701:710	003002000000 Земли населенных пунктов	коллективное садоводство	13	13.0.21	474	746,48	353 810,52
7590	Респ. Северная Осетия - Алания, г. Владикавказ, СНО "Локомотив", дом сад № 923	Владикавказ	15:09:0010701:711	003002000000 Земли населенных пунктов	Под садоводство	13	13.0.21	400	746,48	298 592,00
7591	Республика Северная Осетия-Алания, г.Владикавказ, пст Заводской, ул Заправочная, Садоводческое некоммерческое объединение "Локомотив", сад № 706	Владикавказ	15:09:0010701:712	003002000000 Земли населенных пунктов	Коллективное садоводство	13	13.0.21	430	746,48	320 986,40
7592	Респ. Северная Осетия - Алания, г. Владикавказ, СНО "Локомотив", сад №931	Владикавказ	15:09:0010701:717	003002000000 Земли населенных пунктов	Коллективное садоводство	13	13.0.21	535	746,48	399 366,80
7593	Респ. Северная Осетия - Алания, г. Владикавказ, СНО "Локомотив", дом участок № 81	Владикавказ	15:09:0010701:72	003002000000 Земли населенных пунктов	под садоводство	13	13.0.21	606	746,48	452 366,88
7594	Республика Северная Осетия-Алания, г. Владикавказ, п. Заводской, ул. Заправочная, 2, садоводческое некоммерческое объединение "Локомотив", сад №935	Владикавказ	15:09:0010701:721	003002000000 Земли населенных пунктов	коллективное садоводство	13	13.0.21	395	746,48	294 859,60
7595	Респ. Северная Осетия - Алания, г. Владикавказ, СНО "Локомотив", дом сад №940	Владикавказ	15:09:0010701:725	003002000000 Земли населенных пунктов	Для садоводства	13	13.0.21	398	746,48	297 099,04
7596	Северная Осетия - Алания респ, г. Владикавказ, СНО "Локомотив", участок № 946	Владикавказ	15:09:0010701:728	003002000000 Земли населенных пунктов	коллективное садоводство	13	13.0.21	476	746,48	355 324,48
7597	Респ. Северная Осетия - Алания, г. Владикавказ, СНО "Локомотив", сад №9	Владикавказ	15:09:0010701:73	003002000000 Земли населенных пунктов	коллективное садоводство	13	13.0.21	686	746,48	512 088,28
7598	Респ. Северная Осетия - Алания, г. Владикавказ, СНО "Локомотив", дом участок №84	Владикавказ	15:09:0010701:74	003002000000 Земли населенных пунктов	под садоводство	13	13.0.21	572	746,48	426 936,56
7599	Респ. Северная Осетия - Алания, г. Владикавказ, СНО "Локомотив", дом сад № 976	Владикавказ	15:09:0010701:744	003002000000 Земли населенных пунктов	Под садоводство	13	13.0.21	400	746,48	298 592,00
7600	Республика Северная Осетия-Алания, г.Владикавказ, снт Локомотив, д.978	Владикавказ	15:09:0010701:749	003002000000 Земли населенных пунктов	коллективное садоводство	13	13.0.21	400	746,48	298 592,00
7601	Респ. Северная Осетия - Алания, г. Владикавказ, СНО "Локомотив", сад №987	Владикавказ	15:09:0010701:757	003002000000 Земли населенных пунктов	коллективное садоводство	13	13.0.21	422	746,48	314 914,56
7602	Республика Северная Осетия-Алания, г. Владикавказ, СНТ "Локомотив", участок 996	Владикавказ	15:09:0010701:762	003002000000 Земли населенных пунктов	коллективное садоводство	13	13.0.21	429	746,48	320 239,92
7603	Респ. Северная Осетия - Алания, г. Владикавказ, СНО "Локомотив", дом сад № 1001	Владикавказ	15:09:0010701:764	003002000000 Земли населенных пунктов	Для садоводства или огородничества	13	13.0.21	800	746,48	597 888,00
7604	Респ. Северная Осетия - Алания, г. Владикавказ, СНО "Локомотив", дом сад № 998	Владикавказ	15:09:0010701:765	003002000000 Земли населенных пунктов	для садоводства	13	13.0.21	466	746,48	347 859,68
7605	Респ. Северная Осетия - Алания, г. Владикавказ, СНО "Локомотив", сад №1000	Владикавказ	15:09:0010701:766	003002000000 Земли населенных пунктов	Коллективное садоводство	13	13.0.21	499	746,48	372 753,52
7606	Северная Осетия - Алания респ, г. Владикавказ, СНО "Локомотив", сад №1009	Владикавказ	15:09:0010701:771	003002000000 Земли населенных пунктов	Коллективное садоводство	13	13.0.21	537	746,48	401 059,76
7607	Респ. Северная Осетия - Алания, г. Владикавказ, СНО "Локомотив", дом сад № 1010	Владикавказ	15:09:0010701:772	003002000000 Земли населенных пунктов	Для садоводства или огородничества	13	13.0.21	587	746,48	438 183,76
7608	Респ. Северная Осетия - Алания, г. Владикавказ, СНО "Локомотив", дом сад № 1011	Владикавказ	15:09:0010701:773	003002000000 Земли населенных пунктов	Для садоводства или огородничества	13	13.0.21	400	746,48	298 592,00
7609	Респ. Северная Осетия - Алания, г. Владикавказ, СНО "Локомотив", сад №1020	Владикавказ	15:09:0010701:778	003002000000 Земли населенных пунктов	Для садоводства	13	13.0.21	498	746,48	371 717,04
7610	Республика Северная Осетия-Алания, г. Владикавказ, п. Заводской, ул. Заправочная, 2, Садоводческое некоммерческое объединение "Локомотив", сад №994	Владикавказ	15:09:0010701:779	003002000000 Земли населенных пунктов	Коллективное садоводство	13	13.0.21	398	746,48	297 099,04
7611	Северная Осетия - Алания респ, г. Владикавказ, п. Заводской, ул. Заправочная, д. 2, Садоводческое некоммерческое объединение "Локомотив" участок №1013 "а"	Владикавказ	15:09:0010701:781	003002000000 Земли населенных пунктов	коллективное садоводство	13	13.0.21	569	746,48	424 747,12
7612	Респ. Северная Осетия - Алания, г. Владикавказ, СНО "Локомотив", участок №1023	Владикавказ	15:09:0010701:783	003002000000 Земли населенных пунктов	Коллективное садоводство	13	13.0.21	449	746,48	335 169,52

№ пп	Местоположение ЗУ	Район	Кадастровый номер ЗУ	Категория земель	Разрешенное использование по документу	Код вида разрешенного использования (в соответствии с классификатором видов разрешенного использования земельных участков)	Вид использования объектов недвижимости	Площадь	УПКС	КС
7613	Респ. Северная Осетия - Алания, г. Владикавказ, СНО "Локомотив", пом.сад № 1043	Владикавказ	15:09:0010701:785	003002000000 Земли населенных пунктов	Для садоводства или огородничества	13	13.021	469	746,48	350 099,12
7614	Респ. Северная Осетия - Алания, г. Владикавказ, СНО "Локомотив", участок 1029	Владикавказ	15:09:0010701:789	003002000000 Земли населенных пунктов	Коллективное садоводство	13	13.021	444	746,48	331 437,12
7615	Республика Северная Осетия - Алания, г. Владикавказ, СНО "Локомотив", сад № 89	Владикавказ	15:09:0010701:79	003002000000 Земли населенных пунктов	Под садоводство	13	13.021	603	746,48	450 127,44
7616	Респ. Северная Осетия - Алания, г. Владикавказ, СНО "Локомотив", участок №1030	Владикавказ	15:09:0010701:790	003002000000 Земли населенных пунктов	Коллективное садоводство	13	13.021	518	746,48	386 676,64
7617	Респ. Северная Осетия - Алания, г. Владикавказ, СНО "Локомотив", пом сад №1033	Владикавказ	15:09:0010701:791	003002000000 Земли населенных пунктов	Для садоводства	13	13.021	388	746,48	289 634,24
7618	Респ. Северная Осетия - Алания, г. Владикавказ, СНО "Локомотив", сад 1035	Владикавказ	15:09:0010701:793	003002000000 Земли населенных пунктов	Под садоводство	13	13.021	543	746,48	405 338,64
7619	Респ. Северная Осетия - Алания, г. Владикавказ, СНО "Локомотив", сад № 1044	Владикавказ	15:09:0010701:798	003002000000 Земли населенных пунктов	Под садоводство	13	13.021	402	746,48	300 084,96
7620	Северная Осетия - Алания респ. г. Владикавказ. п. Заводской, ул. Заправочная. 2. Садоводческое некоммерческое объединение "Локомотив", участок № 1039	Владикавказ	15:09:0010701:799	003002000000 Земли населенных пунктов	коллективное садоводство	13	13.021	408	746,48	304 563,84
7621	Республика Северная Осетия - Алания, г.Владикавказ, СНО "Локомотив", участок №4	Владикавказ	15:09:0010701:8	003002000000 Земли населенных пунктов	Для садоводства	13	13.021	738	746,48	550 902,24
7622	Респ. Северная Осетия - Алания, г. Владикавказ, СНО "Локомотив", участок №1042	Владикавказ	15:09:0010701:800	003002000000 Земли населенных пунктов	Коллективное садоводство	13	13.021	404	746,48	301 577,92
7623	Респ. Северная Осетия - Алания, г. Владикавказ, СНО "Локомотив", участок №1043	Владикавказ	15:09:0010701:801	003002000000 Земли населенных пунктов	под садоводство	13	13.021	407	746,48	303 817,36
7624	Респ. Северная Осетия - Алания, г. Владикавказ, СНО "Локомотив", пом сад № 1060	Владикавказ	15:09:0010701:807	003002000000 Земли населенных пунктов	Для садоводства	13	13.021	373	746,48	278 437,04
7625	Респ. Северная Осетия - Алания, г. Владикавказ, СНО "Локомотив", сад №1075	Владикавказ	15:09:0010701:822	003002000000 Земли населенных пунктов	под садоводство	13	13.021	393	746,48	293 366,64
7626	Респ. Северная Осетия - Алания, г. Владикавказ, СНО "Локомотив", дом сад № 1081	Владикавказ	15:09:0010701:824	003002000000 Земли населенных пунктов	Под садоводство	13	13.021	400	746,48	298 592,00
7627	Респ. Северная Осетия - Алания, г. Владикавказ, СНО "Локомотив", сад № 90	Владикавказ	15:09:0010701:83	003002000000 Земли населенных пунктов	Для садоводства или огородничества	13	13.021	576	746,48	429 972,48
7628	Респ. Северная Осетия - Алания, г. Владикавказ, СНО "Локомотив", пом участок № 1089	Владикавказ	15:09:0010701:832	003002000000 Земли населенных пунктов	под садоводство	13	13.021	403	746,48	300 831,44
7629	Респ. Северная Осетия - Алания, г. Владикавказ, СНО "Локомотив", пом сад № 1094	Владикавказ	15:09:0010701:834	003002000000 Земли населенных пунктов	Под садоводство	13	13.021	449	746,48	335 169,52
7630	Респ. Северная Осетия - Алания, г. Владикавказ, СНО "Локомотив", дом участок №1095	Владикавказ	15:09:0010701:835	003002000000 Земли населенных пунктов	Для садоводства	13	13.021	449	746,48	335 169,52
7631	Республика Северная Осетия-Алания, г Владикавказ, снт Локомотив, д 1096	Владикавказ	15:09:0010701:839	003002000000 Земли населенных пунктов	коллективное садоводство	13	13.021	600	746,48	447 888,00
7632	Респ. Северная Осетия - Алания, г. Владикавказ, СНО "Локомотив", участок № 1100	Владикавказ	15:09:0010701:840	003002000000 Земли населенных пунктов	Под садоводство	13	13.021	392	746,48	292 620,16
7633	Респ. Северная Осетия - Алания, г. Владикавказ, СНО "Локомотив", дом сад № 1101	Владикавказ	15:09:0010701:841	003002000000 Земли населенных пунктов	Под садоводство	13	13.021	382	746,48	285 155,36
7634	Респ. Северная Осетия - Алания, г. Владикавказ, СНО "Локомотив", дом сад № 1104	Владикавказ	15:09:0010701:844	003002000000 Земли населенных пунктов	для садоводства или огородничества	13	13.021	386	746,48	288 141,28
7635	Респ. Северная Осетия - Алания, г. Владикавказ, СНО "Локомотив", сад 1107	Владикавказ	15:09:0010701:847	003002000000 Земли населенных пунктов	Под садоводство	13	13.021	409	746,48	305 310,32
7636	Северная Осетия - Алания респ. г. Владикавказ. СНО "Локомотив", участок №1111	Владикавказ	15:09:0010701:853	003002000000 Земли населенных пунктов	Коллективное садоводство	13	13.021	380	746,48	283 662,40
7637	Респ. Северная Осетия - Алания, г. Владикавказ, СНО "Локомотив", сад 1123	Владикавказ	15:09:0010701:858	003002000000 Земли населенных пунктов	Под садоводство	13	13.021	393	746,48	293 366,64
7638	Респ. Северная Осетия - Алания, г. Владикавказ, СНО "Локомотив", сад №95	Владикавказ	15:09:0010701:86	003002000000 Земли населенных пунктов	Для садоводства или огородничества	13	13.021	680	746,48	507 606,40
7639	Республика Северная Осетия-Алания, г Владикавказ, снт Локомотив, д 1132	Владикавказ	15:09:0010701:866	003002000000 Земли населенных пунктов	коллективное садоводство	13	13.021	400	746,48	298 592,00
7640	Респ. Северная Осетия - Алания, г. Владикавказ, СНО "Локомотив", сад № 1138	Владикавказ	15:09:0010701:867	003002000000 Земли населенных пунктов	Под садоводство	13	13.021	388	746,48	289 634,24
7641	Республика Северная Осетия-Алания, г Владикавказ. п. Заводской, ул Заправочная, 2. Садоводческое некоммерческое объединение "Локомотив" участок № 874	Владикавказ	15:09:0010701:874	003002000000 Земли населенных пунктов	коллективное садоводство	13	13.021	361	746,48	269 479,28
7642	Северная Осетия - Алания респ. г.Владикавказ, п.Заводской, ул. Заправочная. 2, Садоводческое некоммерческое объединение "Локомотив" сад №1150 "а"	Владикавказ	15:09:0010701:879	003002000000 Земли населенных пунктов	Для коллективного садоводства	13	13.021	600	746,48	447 888,00
7643	Северная Осетия - Алания респ. г. Владикавказ, пос. Заводской, ул. Заправочная. 2. садоводческое некоммерческое объединение "Локомотив". сад № 783	Владикавказ	15:09:0010701:88	003002000000 Земли населенных пунктов	Для коллективного садоводства	13	13.021	497	746,48	371 000,56
7644	Респ. Северная Осетия - Алания, г. Владикавказ. Садоводческое некоммерческое объединение "Локомотив". участок №1155	Владикавказ	15:09:0010701:883	003002000000 Земли населенных пунктов	Под садоводство	13	13.021	418	746,48	312 028,64
7645	Респ. Северная Осетия - Алания, г. Владикавказ, СНО "Локомотив", сад №1154	Владикавказ	15:09:0010701:886	003002000000 Земли населенных пунктов	коллективное садоводство	13	13.021	420	746,48	313 521,60
7646	Северная Осетия - Алания респ. г.Владикавказ, п.Заводской, ул Заправочная. 2. сад № 1164, Садоводческое некоммерческое объединение "Локомотив"	Владикавказ	15:09:0010701:889	003002000000 Земли населенных пунктов	Под садоводство	13	13.021	401	746,48	299 338,48
7647	Северная Осетия - Алания респ. г. Владикавказ, п. Заводской, ул Заправочная. 2, Садоводческое некоммерческое объединение "Локомотив", сад №1159	Владикавказ	15:09:0010701:892	003002000000 Земли населенных пунктов	коллективное садоводство	13	13.021	419	746,48	312 775,12
7648	Респ. Северная Осетия - Алания, г. Владикавказ, СНО "Локомотив", сад №1167	Владикавказ	15:09:0010701:895	003002000000 Земли населенных пунктов	Для коллективного садоводства	13	13.021	441	746,48	329 197,68
7649	Респ. Северная Осетия - Алания, г. Владикавказ, СНО "Локомотив", сад №1169	Владикавказ	15:09:0010701:897	003002000000 Земли населенных пунктов	Коллективное садоводство	13	13.021	576	746,48	429 972,48
7650	Респ. Северная Осетия - Алания, г. Владикавказ, СНО "Локомотив", участок № 1170	Владикавказ	15:09:0010701:898	003002000000 Земли населенных пунктов	Для коллективного садоводства	13	13.021	500	746,48	373 240,00
7651	Респ. Северная Осетия - Алания, г. Владикавказ, СНО "Локомотив",сад № 1175	Владикавказ	15:09:0010701:899	003002000000 Земли населенных пунктов	Садоводство	13	13.021	450	746,48	335 916,00
7652	Респ. Северная Осетия - Алания, г. Владикавказ, СНО "Локомотив", пом сад № 8	Владикавказ	15:09:0010701:9	003002000000 Земли населенных пунктов	Под садоводство	13	13.021	656	746,48	489 690,88
7653	Респ. Северная Осетия - Алания, г. Владикавказ, СНО "Локомотив", пом сад № 1176	Владикавказ	15:09:0010701:900	003002000000 Земли населенных пунктов	Под садоводство	13	13.021	450	746,48	335 916,00
7654	Респ. Северная Осетия - Алания, г. Владикавказ, СНО "Локомотив", дом сад № 1180	Владикавказ	15:09:0010701:902	003002000000 Земли населенных пунктов	Под садоводство	13	13.021	448	746,48	334 423,04
7655	Респ. Северная Осетия - Алания, г. Владикавказ, СНО "Локомотив", сад №1172	Владикавказ	15:09:0010701:903	003002000000 Земли населенных пунктов	коллективное садоводство	13	13.021	450	746,48	335 916,00
7656	Северная Осетия - Алания респ. г. Владикавказ. СНО "Локомотив", сад 1179	Владикавказ	15:09:0010701:906	003002000000 Земли населенных пунктов	Для коллективного садоводства	13	13.021	465	746,48	347 113,20
7657	Респ. Северная Осетия - Алания, г. Владикавказ, СНО "Локомотив", пом сад № 101	Владикавказ	15:09:0010701:91	003002000000 Земли населенных пунктов	Под садоводство	13	13.021	561	746,48	418 775,28
7658	Российская Федерация, Республика Северная Осетия - Алания, городской округ город Владикавказ, город Владикавказ, территория СНТ Локомотив, земельный участок 1190	Владикавказ	15:09:0010701:914	003002000000 Земли населенных пунктов	Под садоводство	13	13.021	389	746,48	290 380,72
7659	Республика Северная Осетия-Алания, г Владикавказ, снт Локомотив, д 1193	Владикавказ	15:09:0010701:917	003002000000 Земли населенных пунктов	коллективное садоводство	13	13.021	450	746,48	335 916,00
7660	Респ. Северная Осетия - Алания, г. Владикавказ, СНО "Локомотив", пом сад № 1197	Владикавказ	15:09:0010701:918	003002000000 Земли населенных пунктов	под садоводство	13	13.021	739	746,48	551 648,72
7661	Респ. Северная Осетия - Алания, г. Владикавказ, СНО "Локомотив", сад 1200	Владикавказ	15:09:0010701:920	003002000000 Земли населенных пунктов	Под садоводство	13	13.021	450	746,48	335 916,00
7662	Респ. Северная Осетия - Алания, г. Владикавказ, СНО "Локомотив", сад 1201	Владикавказ	15:09:0010701:921	003002000000 Земли населенных пунктов	Под садоводство	13	13.021	450	746,48	335 916,00
7663	Респ. Северная Осетия - Алания, г. Владикавказ, СНО "Локомотив", сад 1202	Владикавказ	15:09:0010701:922	003002000000 Земли населенных пунктов	Для садоводства или огородничества	13	13.021	440	746,48	328 451,20
7664	Респ. Северная Осетия - Алания, г. Владикавказ, СНО "Локомотив", участок №1204	Владикавказ	15:09:0010701:924	003002000000 Земли населенных пунктов	Для садоводства	13	13.021	450	746,48	335 916,00
7665	Респ. Северная Осетия - Алания, г. Владикавказ, СНО "Локомотив", участок №1206	Владикавказ	15:09:0010701:926	003002000000 Земли населенных пунктов	Для садоводства	13	13.021	583	746,48	435 197,84
7666	Республика Северная Осетия-Алания, г. Владикавказ. п. Заводской, ул. Заправочная, 2. Садоводческое некоммерческое объединение "Локомотив", сад №1203	Владикавказ	15:09:0010701:927	003002000000 Земли населенных пунктов	коллективное садоводство	13	13.021	476	746,48	355 324,48
7667	Респ. Северная Осетия - Алания, г. Владикавказ, СНО "Локомотив", сад №1205	Владикавказ	15:09:0010701:928	003002000000 Земли населенных пунктов	Под садоводство	13	13.021	450	746,48	335 916,00
7668	Северная Осетия - Алания респ. г. Владикавказ. п Заводской. ул Заправочная, д 2, Садоводческое некоммерческое объединение "Локомотив" участок №1208	Владикавказ	15:09:0010701:930	003002000000 Земли населенных пунктов	коллективное садоводство	13	13.021	492	746,48	367 268,16
7669	Республика Северная Осетия-Алания, г. Владикавказ, п. Заводской, ул. Заправочная. 2, садоводческое некоммерческое объединение "Локомотив", сад №1209	Владикавказ	15:09:0010701:931	003002000000 Земли населенных пунктов	коллективное садоводство	13	13.021	457	746,48	341 141,36
7670	Респ. Северная Осетия - Алания, г. Владикавказ, СНО "Локомотив", дом сад №1213	Владикавказ	15:09:0010701:933	003002000000 Земли населенных пунктов	под садоводство	13	13.021	600	746,48	447 888,00
7671	Респ. Северная Осетия - Алания, г. Владикавказ, СНО "Локомотив", сад №85	Владикавказ	15:09:0010701:934	003002000000 Земли населенных пунктов	Под садоводство	13	13.021	544	746,48	406 085,12
7672	Северная Осетия - Алания респ. г. Владикавказ. СНО "Локомотив", участок 1218	Владикавказ	15:09:0010701:936	003002000000 Земли населенных пунктов	Коллективное садоводство	13	13.021	451	746,48	336 662,48
7673	Респ. Северная Осетия - Алания, г. Владикавказ, СНО "Локомотив", сад №21	Владикавказ	15:09:0010701:947	003002000000 Земли населенных пунктов	для садоводства	13	13.021	434	746,48	323 972,32
7674	Респ. Северная Осетия - Алания, г. Владикавказ, СНО "Локомотив", сад №680а	Владикавказ	15:09:0010701:949	003002000000 Земли населенных пунктов	коллективное садоводство	13	13.021	520	746,48	388 130,40
7675	Респ. Северная Осетия - Алания, г. Владикавказ, СНО "Локомотив", сад 1238	Владикавказ	15:09:0010701:955	003002000000 Земли населенных пунктов	Для садоводства и огородничества	13	13.021	416	746,48	310 535,68
7676	Республика Северная Осетия-Алания, г Владикавказ. п Заводской. ул. Заправочная, 2. Садоводческое некоммерческое объединение "Локомотив", сад № 1235	Владикавказ	15:09:0010701:958	003002000000 Земли населенных пунктов	коллективное садоводство	13	13.021	439	746,48	327 704,72
7677	Респ. Северная Осетия - Алания, г. Владикавказ, п. Заводской, ул. Заправочная. 2. садоводческое некоммерческое объединение "Локомотив", участок 1240	Владикавказ	15:09:0010701:960	003002000000 Земли населенных пунктов	Под садоводство	13	13.021	425	746,48	317 254,00
7678	Респ. Северная Осетия - Алания, г. Владикавказ, СНО "Локомотив", сад №1252	Владикавказ	15:09:0010701:968	003002000000 Земли населенных пунктов	Коллективное садоводство	13	13.021	421	746,48	314 268,08

№ п/п	Местоположение ЗУ	Район	Кадастровый номер ЗУ	Категория земель	Разрешенное использование по документу	Код вида разрешенного использования (в соответствии с классификатором видов разрешенного использования земельных участков)	Вид использования объектов недвижимости	Площадь	УПКС	КС
7679	Республика Северная Осетия-Алания, г. Владикавказ, п. Заводской, ул. Заправочная, 2, садоводческое некоммерческое объединение "Локомотив", сад №1258	Владикавказ	15:09:0010701:973	003002000000 Земли населенных пунктов	Для коллективного садоводства	13	13.021	802	746,48	369 084,96
7680	Респ. Северная Осетия - Алания, г. Владикавказ, СНО "Локомотив", дом участок №1268	Владикавказ	15:09:0010701:982	003002000000 Земли населенных пунктов	Для садоводства	13	13.021	800	746,48	274 211,08
7681	Республика Северная Осетия-Алания, г.Владикавказ, п. Заводской, ул. Заправочная, 2, садоводческое некоммерческое объединение "Локомотив", сад №1270	Владикавказ	15:09:0010701:984	003002000000 Земли населенных пунктов	коллективное садоводство	13	13.021	800	746,48	298 592,00
7682	Северная Осетия - Алания респ. г. Владикавказ, СНО "Локомотив", сад 1278	Владикавказ	15:09:0010701:986	003002000000 Земли населенных пунктов	Под садоводство	13	13.021	800	746,48	298 592,00
7683	Респ. Северная Осетия - Алания, г. Владикавказ, СНО "Локомотив", сад 1279	Владикавказ	15:09:0010701:987	003002000000 Земли населенных пунктов	Под садоводство	13	13.021	800	746,48	298 592,00
7684	Респ. Северная Осетия - Алания, г. Владикавказ, СНО "Локомотив", сад 1280	Владикавказ	15:09:0010701:988	003002000000 Земли населенных пунктов	Под садоводство	13	13.021	800	746,48	298 592,00
7685	Респ. Северная Осетия - Алания, г. Владикавказ, СНО "Локомотив", участок №1275	Владикавказ	15:09:0010701:990	003002000000 Земли населенных пунктов	коллективное садоводство	13	13.021	451	746,48	321 732,88
7686	Респ. Северная Осетия - Алания, г. Владикавказ, СНО "Локомотив", сад 1281	Владикавказ	15:09:0010701:992	003002000000 Земли населенных пунктов	Под садоводство	13	13.021	800	746,48	298 592,00
7687	Респ. Северная Осетия - Алания, г. Владикавказ, СНО "Локомотив", сад 1286	Владикавказ	15:09:0010701:997	003002000000 Земли населенных пунктов	Под садоводство	13	13.021	800	746,48	298 592,00
7688	Респ. Северная Осетия - Алания, г. Владикавказ, СНО "Локомотив", участок №661	Владикавказ	15:09:0010801:11	003002000000 Земли населенных пунктов	Под садоводство	13	13.021	391	746,48	291 873,68
7689	Российская Федерация, Республика Северная Осетия - Алания г.о. город Владикавказ, г Владикавказ ш Бесланское, земельный участок 19	Владикавказ	15:09:0010801:10	003002000000 Земли населенных пунктов	Для содержания и эксплуатации кафе и складских помещений	4	04.060	3 866	1 825,62	16 725 598,92
7690	Северная Осетия - Алания респ. г Владикавказ. п. Заводской. ул. Заправочная. 2. Садоводческое некоммерческое объединение "Локомотив", участок №649	Владикавказ	15:09:0010801:100	003002000000 Земли населенных пунктов	Для садоводства	13	13.021	603	746,48	163 127,34
7691	Северная Осетия - Алания респ. г. Владикавказ. п. Заводской, ул. Заправочная. 2. Садоводческое некоммерческое объединение "Локомотив", сад №700	Владикавказ	15:09:0010801:101	003002000000 Земли населенных пунктов	Для садоводства	13	13.021	726	746,48	392 193,84
7692	Северная Осетия - Алания респ. г. Владикавказ, п. Заводской. ул. Заправочная, 2, Садоводческое некоммерческое объединение "Локомотив", участок 780а	Владикавказ	15:09:0010801:102	003002000000 Земли населенных пунктов	Для садоводства	13	13.021	476	746,48	262 169,84
7693	Северная Осетия - Алания респ. г. Владикавказ, п. Заводской. ул. Заправочная, 2, Садоводческое некоммерческое объединение "Локомотив", участок № 751	Владикавказ	15:09:0010801:103	003002000000 Земли населенных пунктов	Для садоводства	13	13.021	661	746,48	341 127,28
7694	Северная Осетия - Алания респ. г. Владикавказ. п. Заводской, ул. Заправочная. 2. Садоводческое некоммерческое объединение "Локомотив", участок № 734	Владикавказ	15:09:0010801:105	003002000000 Земли населенных пунктов	Для садоводства	13	13.021	560	746,48	418 328,80
7695	Северная Осетия - Алания респ. г. Владикавказ. п. Заводской, ул. Заправочная. 2. Садоводческое некоммерческое объединение "Локомотив", участок № 779	Владикавказ	15:09:0010801:106	003002000000 Земли населенных пунктов	Для садоводства	13	13.021	447	746,48	333 676,56
7696	Северная Осетия - Алания респ. г. Владикавказ, п. Заводской. ул. Заправочная, 2, Садоводческое некоммерческое объединение "Локомотив", участок № 791	Владикавказ	15:09:0010801:107	003002000000 Земли населенных пунктов	Для садоводства	13	13.021	806	746,48	299 660,08
7697	Северная Осетия - Алания респ. г. Владикавказ, п. Заводской. ул. Заправочная, 2, Садоводческое некоммерческое объединение "Локомотив", участок № 766	Владикавказ	15:09:0010801:108	003002000000 Земли населенных пунктов	Для садоводства	13	13.021	432	746,48	322 179,36
7698	Северная Осетия - Алания респ. г. Владикавказ. п. Заводской, ул. Заправочная. 2. Садоводческое некоммерческое объединение "Локомотив", участок № 790	Владикавказ	15:09:0010801:109	003002000000 Земли населенных пунктов	Для садоводства	13	13.021	473	746,48	353 085,04
7699	Республика Северная Осетия-Алания, г. Владикавказ, ул Иристонская, 86	Владикавказ	15:09:0010801:11	003002000000 Земли населенных пунктов	Для содержания и эксплуатации кафе и складских помещений	4	04.060	6 220	1 825,62	26 911 356,90
7700	Северная Осетия - Алания респ. г. Владикавказ, п. Заводской. ул. Заправочная, 2, Садоводческое некоммерческое объединение "Локомотив", участок № 735	Владикавказ	15:09:0010801:110	003002000000 Земли населенных пунктов	Для садоводства	13	13.021	424	746,48	316 761,04
7701	Северная Осетия - Алания респ. г. Владикавказ, п. Заводской. ул. Заправочная, 2, Садоводческое некоммерческое объединение "Локомотив", участок № 736	Владикавказ	15:09:0010801:111	003002000000 Земли населенных пунктов	Для садоводства	13	13.021	549	746,48	409 817,52
7702	Северная Осетия - Алания респ. г. Владикавказ. п. Заводской, ул. Заправочная. 2. Садоводческое некоммерческое объединение "Локомотив", участок № 737	Владикавказ	15:09:0010801:112	003002000000 Земли населенных пунктов	Для садоводства	13	13.021	706	746,48	527 314,88
7703	Северная Осетия - Алания респ. г. Владикавказ. п. Заводской, ул. Заправочная. 2. Садоводческое некоммерческое объединение "Локомотив", сад №717	Владикавказ	15:09:0010801:113	003002000000 Земли населенных пунктов	Для коллективного садоводства	13	13.021	468	746,48	349 424,64
7704	Республика Северная Осетия-Алания, г.Владикавказ, п.Заводской, ул.Заправочная. 2. Садоводческое некоммерческое объединение "Локомотив", сад № 760	Владикавказ	15:09:0010801:114	003002000000 Земли населенных пунктов	Для садоводства	13	13.021	805	746,48	601 124,40
7705	Республика Северная Осетия-Алания, г.Владикавказ, п.Заводской, ул.Заправочная. 2. Садоводческое некоммерческое объединение "Локомотив", участок № 715	Владикавказ	15:09:0010801:115	003002000000 Земли населенных пунктов	Для садоводства	13	13.021	438	746,48	326 958,24
7706	Республика Северная Осетия-Алания, г. Владикавказ, п. Заводской, ул. Заправочная. 2, садоводческое некоммерческое объединение "Локомотив", сад №568	Владикавказ	15:09:0010801:116	003002000000 Земли населенных пунктов	Для ведения садоводства	13	13.021	516	746,48	385 183,68
7707	Республика Северная Осетия-Алания, г. Владикавказ, п. Заводской, ул. Заправочная. 2, садоводческое некоммерческое объединение "Локомотив", участок №976	Владикавказ	15:09:0010801:118	003002000000 Земли населенных пунктов	Для садоводства	13	13.021	430	746,48	320 956,40
7708	Республика Северная Осетия-Алания, г. Владикавказ, п. Заводской, ул. Заправочная, 2, садоводческое некоммерческое объединение "Локомотив", сад №516 б	Владикавказ	15:09:0010801:119	003002000000 Земли населенных пунктов	Для садоводства	13	13.021	783	746,48	584 169,84
7709	Северная Осетия - Алания респ. г Владикавказ,СНО "Локомотив", участок 625	Владикавказ	15:09:0010801:12	003002000000 Земли населенных пунктов	Под садоводство	13	13.021	586	746,48	437 337,28
7710	Республика Северная Осетия-Алания, г. Владикавказ. п. Заводской, ул. Заправочная. 2. садоводческое некоммерческое объединение "Локомотив", участок № 793	Владикавказ	15:09:0010801:121	003002000000 Земли населенных пунктов	Для садоводства	13	13.021	431	746,48	321 732,88
7711	Республика Северная Осетия-Алания, г. Владикавказ. п. Заводской, ул. Заправочная, 2. Садоводческое некоммерческое объединение "Локомотив", сад №670 а	Владикавказ	15:09:0010801:122	003002000000 Земли населенных пунктов	Для садоводства	13	13.021	809	746,48	603 843,44
7712	Республика Северная Осетия-Алания, г. Владикавказ, п. Заводской. ул Заправочная. 2, садоводческое некоммерческое объединение "Локомотив", участок № 738	Владикавказ	15:09:0010801:123	003002000000 Земли населенных пунктов	Для садоводства	13	13.021	691	746,48	515 857,12
7713	Республика Северная Осетия-Алания, г. Владикавказ, п. Заводской. ул Заправочная. 2, садоводческое некоммерческое объединение "Локомотив", сад №698	Владикавказ	15:09:0010801:124	003002000000 Земли населенных пунктов	Для садоводства	13	13.021	424	746,48	316 507,52
7714	Республика Северная Осетия-Алания, г. Владикавказ. п. Заводской, ул. Заправочная. 2. Садоводческое некоммерческое объединение "Локомотив", сад №618	Владикавказ	15:09:0010801:125	003002000000 Земли населенных пунктов	Для садоводства	13	13.021	517	746,48	385 930,16
7715	Республика Северная Осетия-Алания, г. Владикавказ. п. Заводской, ул. Заправочная. 2. садоводческое некоммерческое объединение "Локомотив", участок № 771	Владикавказ	15:09:0010801:128	003002000000 Земли населенных пунктов	Для садоводства	13	13.021	438	746,48	326 711,76
7716	Республика Северная Осетия-Алания, г. Владикавказ, пгт Заводской, ул Заправочная, 2. Садоводческое некоммерческое объединение "Локомотив", сад № 733	Владикавказ	15:09:0010801:129	003002000000 Земли населенных пунктов	Для садоводства	13	13.021	470	746,48	350 735,60
7717	Республика Северная Осетия-Алания, г.Владикавказ, ш.Бесланское. (между АЗС "Ягуар" и АЗС " Авант")	Владикавказ	15:09:0010801:13	003002000000 Земли населенных пунктов	Для строительства станции технического обслуживания автомобилей	4	04.099	4 060	5 581,70	22 658 800,60
7718	Республика Северная Осетия-Алания, г. Владикавказ. п. Заводской, ул. Заправочная. 2. Садоводческое некоммерческое объединение "Локомотив", участок № 703	Владикавказ	15:09:0010801:130	003002000000 Земли населенных пунктов	Для садоводства	13	13.021	811	746,48	605 803,28
7719	Респ. Северная Осетия-Алания, г. Владикавказ, п. Заводской, ул. Заправочная, 2. СНО "Локомотив". сад № 705	Владикавказ	15:09:0010801:131	003002000000 Земли населенных пунктов	Для садоводства	13	13.021	470	746,48	350 845,60
7720	Республика Северная Осетия-Алания, г. Владикавказ, пгт. Заводской, ул. Заправочная, 2, Садоводческое некоммерческое объединение, "Локомотив", сад № 750	Владикавказ	15:09:0010801:132	003002000000 Земли населенных пунктов	Для садоводства	13	13.021	424	746,48	316 761,04
7721	Республика Северная Осетия-Алания, г. Владикавказ, пгт. Заводской, ул. Заправочная, 2, Садоводческое некоммерческое объединение "Локомотив", сад " 749	Владикавказ	15:09:0010801:133	003002000000 Земли населенных пунктов	Для садоводства	13	13.021	611	746,48	456 233,12
7722	Респ. Северная Осетия - Алания, г. Владикавказ, пгт. Заводской, ул. Заправочная. 2, Садоводческое некоммерческое объединение "Локомотив", сад №-644	Владикавказ	15:09:0010801:134	003002000000 Земли населенных пунктов	Для садоводства	13	13.021	351	746,48	261 253,92

№ п/п	Местоположение ЗУ	Район	Кадастровый номер ЗУ	Категория земель	Разрешенное использование по документу	Код вида разрешенного использования (в соответствии с классификатором видов разрешенного использования земельных участков)	Вид использования объектов недвижимости	Площадь	УПКС	КС
7723	Республика Северная Осетия-Алания, г. Владикавказ, пгт Заводской, ул Заправочная, СНО "Локомотив", сад 697	Владикавказ	15:09:0010801:14	0030020000000 Земли населенных пунктов	Для коллективного садоводства	13	13.021	486	746.48	362 789.28
7724	Республика Северная Осетия-Алания, г. Владикавказ, п. Заводской, ул. Заправочная, 2, Садоводческое некоммерческое объединение "Локомотив", сад №714	Владикавказ	15:09:0010801:144	0030020000000 Земли населенных пунктов	Для коллективного садоводства	13	13.021	450	746.48	335 916.00
7725	Республика Северная Осетия-Алания, г. Владикавказ, п. Заводской, ул. Заправочная, 2, Садоводческое некоммерческое объединение "Локомотив", сад №713	Владикавказ	15:09:0010801:145	0030020000000 Земли населенных пунктов	Для коллективного садоводства	13	13.021	451	746.48	336 662.48
7726	Республика Северная Осетия-Алания, г. Владикавказ, пгт. Заводской, ул. Заправочная, 2, Садоводческое некоммерческое объединение "Локомотив", сад № 521	Владикавказ	15:09:0010801:147	0030020000000 Земли населенных пунктов	Для садоводства	13	13.021	590	746.48	440 423.20
7727	Республика Северная Осетия-Алания, г. Владикавказ, ул. Иристонская, 84	Владикавказ	15:09:0010801:148	0030020000000 Земли населенных пунктов	Под установку павильона для оказания справочно-информационных услуг	4	04.040	400	6 566.15	2 626 460.00
7728	Республика Северная Осетия - Алания, г. Владикавказ, СНО "Локомотив", сад 729	Владикавказ	15:09:0010801:15	0030020000000 Земли населенных пунктов	Для коллективного садоводства	13	13.021	357	746.48	266 493.36
7729	Респ. Северная Осетия - Алания, г. Владикавказ, п. Заводской, ул. Заправочная, 2, Садоводческое некоммерческое объединение "Локомотив", сад №701	Владикавказ	15:09:0010801:150	0030020000000 Земли населенных пунктов	Для садоводства	13	13.021	363	746.48	265 991.84
7730	Российская Федерация, Республика Северная Осетия - Алания, городской округ город Владикавказ, пгт Заводской, территория СНТ Локомотив, земельный участок 702	Владикавказ	15:09:0010801:151	0030020000000 Земли населенных пунктов	Для садоводства	13	13.021	550	746.48	410 564.00
7731	Республика Северная Осетия-Алания, г. Владикавказ, пгт. Заводской, ул. Заправочная, 2, Садоводческое некоммерческое объединение "Локомотив", сад №630	Владикавказ	15:09:0010801:152	0030020000000 Земли населенных пунктов	Для садоводства	13	13.021	317	746.48	236 718.96
7732	Республика Северная Осетия-Алания, г. Владикавказ, с левой стороны автодороги "Владикавказ-Беслан"	Владикавказ	15:09:0010801:153	0030020000000 Земли населенных пунктов	Сооружения и устройства сетей инженерно-технического обеспечения	6	03.012	1 815	2 224.84	2 901 067.20
7733	Республика Северная Осетия-Алания, г. Владикавказ, пгт. Заводской, ул. Заправочная, 2, садоводческое некоммерческое объединение "Локомотив", сад № 707	Владикавказ	15:09:0010801:154	0030020000000 Земли населенных пунктов	Для садоводства	13	13.021	400	746.48	298 592.00
7734	Северная Осетия-Алания респ., г. Владикавказ, Бесланское шоссе (115 м южнее АЗС №4)	Владикавказ	15:09:0010801:155	0030020000000 Земли населенных пунктов	Для строительства автосервиса	4	04.099	1 250	5 581.70	6 977 130.00
7735	Республика Северная Осетия-Алания, г. Владикавказ, п. Заводской, ул. Заправочная, 2, садоводческое некоммерческое объединение "Локомотив", сад 690	Владикавказ	15:09:0010801:158	0030020000000 Земли населенных пунктов	Для садоводства	13	13.021	599	746.48	447 140.52
7736	Республика Северная Осетия-Алания, г. Владикавказ, п. Заводской, ул. Заправочная, 2, садоводческое некоммерческое объединение "Локомотив", сад 689	Владикавказ	15:09:0010801:159	0030020000000 Земли населенных пунктов	Для садоводства	13	13.021	607	746.48	453 113.36
7737	Республика Северная Осетия - Алания, г. Владикавказ, СНО "Локомотив", сад 731	Владикавказ	15:09:0010801:16	0030020000000 Земли населенных пунктов	Коллективное садоводство	13	13.021	351	746.48	261 962.48
7738	Республика Северная Осетия-Алания, г. Владикавказ, пгт Заводской, ул Заправочная, 2, Садоводческое некоммерческое объединение "Локомотив", сад № 520	Владикавказ	15:09:0010801:161	0030020000000 Земли населенных пунктов	для садоводства	13	13.021	501	746.48	373 986.48
7739	Республика Северная Осетия-Алания, г. Владикавказ, п. Заводской, ул. Заправочная, 2, садоводческое некоммерческое объединение "Локомотив", сад 572	Владикавказ	15:09:0010801:162	0030020000000 Земли населенных пунктов	для садоводства	13	13.021	600	746.48	447 888.00
7740	Республика Северная Осетия-Алания, г. Владикавказ, ул. Заправочная, 2, садоводческое некоммерческое объединение Локомотив, №627	Владикавказ	15:09:0010801:165	0030020000000 Земли населенных пунктов	Для садоводства	13	13.021	458	746.48	342 042.80
7741	Северная Осетия-Алания респ. г. Владикавказ, п. Заводской, ул. Заправочная 2, Садоводческое некоммерческое объединение "Локомотив", сад №657а	Владикавказ	15:09:0010801:166	0030020000000 Земли населенных пунктов	Для садоводства	13	13.021	401	746.48	301 577.92
7742	Республика Северная Осетия-Алания, г. Владикавказ, ул. Иристонская, 88	Владикавказ	15:09:0010801:168	0030020000000 Земли населенных пунктов	Для благоустройства прилегающей территории выноса (без права капитального строительства)	4	04.030	6700	6 566.15	1 189 150.56
7743	Российская Федерация, Республика Северная Осетия - Алания, городской округ город Владикавказ, пгт Заводской, территория СНТ Локомотив, земельный участок 550	Владикавказ	15:09:0010801:169	0030020000000 Земли населенных пунктов	Для садоводства	13	13.021	553	1 148.63	634 662.39
7744	Северная Осетия - Алания респ. г. Владикавказ, СНО "Локомотив", сад №718	Владикавказ	15:09:0010801:17	0030020000000 Земли населенных пунктов	Под садоводство	13	13.021	415	746.48	309 789.60
7745	Республика Северная Осетия-Алания, г. Владикавказ, пос. Заводской, ул. Заправочная, 2, Садоводческое некоммерческое объединение "Локомотив", сад №712	Владикавказ	15:09:0010801:170	0030020000000 Земли населенных пунктов	Для садоводства	13	13.021	450	746.48	335 916.00
7746	Республика Северная Осетия-Алания, г. Владикавказ, п. Заводской, ул. Заправочная, 2, садоводческое некоммерческое объединение "Локомотив", сад № 536	Владикавказ	15:09:0010801:171	0030020000000 Земли населенных пунктов	Для садоводства	13	13.021	479	746.48	357 563.92
7747	Республика Северная Осетия-Алания, г. Владикавказ, п. Заводской, ул. Заправочная, 2, садоводческое некоммерческое объединение "Локомотив", сад №767	Владикавказ	15:09:0010801:172	0030020000000 Земли населенных пунктов	для садоводства	13	13.021	467	746.48	348 606.16
7748	Республика Северная Осетия-Алания, г. Владикавказ, пос. Заводской, ул. Заправочная, 2, Садоводческое некоммерческое объединение "Локомотив", сад №764	Владикавказ	15:09:0010801:173	0030020000000 Земли населенных пунктов	для садоводства	13	13.021	405	746.48	302 424.40
7749	Республика Северная Осетия-Алания, г. Владикавказ, п. Заводской, ул. Заправочная, 2, Садоводческое некоммерческое объединение "Локомотив", сад №727	Владикавказ	15:09:0010801:174	0030020000000 Земли населенных пунктов	Для садоводства	13	13.021	129	746.48	310 193.34
7750	Республика Северная Осетия-Алания, г. Владикавказ, п. Заводской, ул. Заправочная, 2, садоводческое некоммерческое объединение "Локомотив", сад №716	Владикавказ	15:09:0010801:176	0030020000000 Земли населенных пунктов	для садоводства	13	13.021	457	746.48	341 141.36
7751	Республика Северная Осетия-Алания, г. Владикавказ, п. Заводской, ул. Заправочная, 2, садоводческое некоммерческое объединение "Локомотив", сад №652	Владикавказ	15:09:0010801:179	0030020000000 Земли населенных пунктов	Для садоводства	13	13.021	400	746.48	298 592.00
7752	Северная Осетия - Алания респ. г. Владикавказ, СНО "Локомотив", участок №596	Владикавказ	15:09:0010801:18	0030020000000 Земли населенных пунктов	Под садоводство	13	13.021	526	746.48	392 141.34
7753	Республика Северная Осетия-Алания, г. Владикавказ, п. Заводской, ул. Заправочная, 2, садоводческое некоммерческое объединение "Локомотив", сад №628	Владикавказ	15:09:0010801:180	0030020000000 Земли населенных пунктов	Для садоводства	13	13.021	503	746.48	375 479.44
7754	Республика Северная Осетия-Алания, г. Владикавказ, п. Заводской, ул Заправочная, 2, СНО "Локомотив", сад № 728	Владикавказ	15:09:0010801:181	0030020000000 Земли населенных пунктов	Для садоводства	13	13.021	400	746.48	298 592.00
7755	Российская Федерация, Республика Северная Осетия-Алания, городской округ город Владикавказ, г. Владикавказ, ш. Бесланское, земельный участок 23	Владикавказ	15:09:0010801:182	0030020000000 Земли населенных пунктов	Объекты торговли	4	04.030	14 042	6 566.15	92 248 906.43
7756	Республика Северная Осетия-Алания, г. Владикавказ, п. Заводской, ул. Заправочная, 2, садоводческое некоммерческое объединение "Локомотив", сад №664	Владикавказ	15:09:0010801:184	0030020000000 Земли населенных пунктов	Для садоводства	13	13.021	560	746.48	418 028.80
7757	Республика Северная Осетия-Алания, г. Владикавказ, п. Заводской, ул. Заправочная, 2, садоводческое некоммерческое объединение "Локомотив", сад № 748	Владикавказ	15:09:0010801:185	0030020000000 Земли населенных пунктов	Для садоводства	13	13.021	600	746.48	447 888.00
7758	Северная Осетия - Алания респ. г. Владикавказ, СНО "Локомотив", участок №595	Владикавказ	15:09:0010801:19	0030020000000 Земли населенных пунктов	Под садоводство	13	13.021	396	746.48	1 119 932.05
7759	Республика Северная Осетия-Алания, г. Владикавказ, п. Заводской, ул. Заправочная, 2, садоводческое некоммерческое объединение "Локомотив", сад №554	Владикавказ	15:09:0010801:192	0030020000000 Земли населенных пунктов	Для садоводства	13	13.021	550	746.48	410 564.00
7760	Республика Северная Осетия-Алания, г. Владикавказ, п. Заводской, ул. Заправочная, 2, садоводческое некоммерческое объединение "Локомотив", сад №770	Владикавказ	15:09:0010801:198	0030020000000 Земли населенных пунктов	Для ведения садоводства	13	13.021	432	746.48	322 479.36
7761	Респ. Северная Осетия - Алания, г. Владикавказ, СНО "Локомотив"	Владикавказ	15:09:0010801:2	0030020000000 Земли населенных пунктов	Для строительства станции техобслуживания автомобилей	4	04.099	836	2 127.51	1 779 873.16
7762	Республика Северная Осетия-Алания, г. Владикавказ, снт. Локомотив, уч 552	Владикавказ	15:09:0010801:20	0030020000000 Земли населенных пунктов	Под садоводство	13	13.021	529	746.48	368 169.60
7763	Северная Осетия-Алания респ. г. Владикавказ, п. Заводской, ул. Заправочная, 2, садоводческое некоммерческое объединение "Локомотив", сад №745	Владикавказ	15:09:0010801:202	0030020000000 Земли населенных пунктов	Для ведения садоводства	13	13.021	400	746.48	298 592.00
7764	Республика Северная Осетия-Алания, г. Владикавказ, п. Заводской, ул.Заправочная, 2, Садоводческое некоммерческое объединение "Локомотив", сад №785	Владикавказ	15:09:0010801:204	0030020000000 Земли населенных пунктов	Для ведения садоводства	13	13.021	401	746.48	301 577.92
7765	Республика Северная Осетия-Алания, г. Владикавказ, п. Заводской, ул. Заправочная, 2, садоводческое некоммерческое объединение "Локомотив", сад №513 а	Владикавказ	15:09:0010801:205	0030020000000 Земли населенных пунктов	Для коллективного садоводства	13	13.021	600	746.48	447 888.00

№ пп	Местоположение ЗУ	Район	Кадастровый номер ЗУ	Категория земель	Разрешенное использование по документу	Код вида разрешенного использования (в соответствии с классификатором видов разрешенного использования земельных участков)	Вид использования объектов недвижимости	Площадь	УПКС	КС
7766	Северная Осетия - Алания респ, г Владикавказ, СНО "Локомотив", участок 621	Владикавказ	15:09:0010801:21	003002000000 Земли населенных пунктов	Под садоводство	13	13.021	402	746,48	300 083,96
7767	Республика Северная Осетия-Алания, г. Владикавказ, п. Заводской, ул. Заправочная, 2. Садоводческое Некоммерческое Объединение "Локомотив", сад №559	Владикавказ	15:09:0010801:212	003002000000 Земли населенных пунктов	для ведения садоводства	13	13.021	342	746,48	255 392,16
7768	Республика Северная Осетия-Алания, г Владикавказ, пгт Заводской, ул Заправочная,2, СНО "Локомотив", сад №704,705,680,679	Владикавказ	15:09:0010801:217	003002000000 Земли населенных пунктов	Для ведения садоводства	13	13.021	2 250	746,48	1 679 580,00
7769	Республика Северная Осетия-Алания, г. Владикавказ, пгт Заводской, ул. Заправочная, 2. Садоводческое некоммерческое объединение "Локомотив" сад № №673	Владикавказ	15:09:0010801:219	003002000000 Земли населенных пунктов	Для коллективного садоводства	13	13.021	550	746,48	410 564,00
7770	Республика Северная Осетия-Алания, г Владикавказ, пгт Заводской, ул Заправочная. Садоводческое некоммерческое объединение "Локомотив", сад 695	Владикавказ	15:09:0010801:22	003002000000 Земли населенных пунктов	Для коллективного садоводства	13	13.021	771	746,48	575 606,08
7771	Респ. Северная Осетия - Алания, г. Владикавказ, СТ "Локомотив", сад №667	Владикавказ	15:09:0010801:224	003002000000 Земли населенных пунктов	Для коллективного садоводства	13	13.021	425	746,48	317 354,00
7772	Северная Осетия - Алания респ, г Владикавказ, СНО "Локомотив", сад 720	Владикавказ	15:09:0010801:23	003002000000 Земли населенных пунктов	Для коллективного садоводства	13	13.021	510	746,48	380 704,80
7773	Северная Осетия - Алания респ, г Владикавказ, п. Заводской, ул. Заправочная, 2, садоводческое некоммерческое объединение "Локомотив", участок №598	Владикавказ	15:09:0010801:24	003002000000 Земли населенных пунктов	Коллективное садоводство	13	13.021	300	746,48	223 944,00
7774	Северная Осетия - Алания респ, г Владикавказ, пос Заводской, ул Заправочная, 2, Садоводческое некоммерческое объединение "Локомотив", участок №586	Владикавказ	15:09:0010801:25	003002000000 Земли населенных пунктов	Коллективное садоводство	13	13.021	771	746,48	575 606,08
7775	Северная Осетия - Алания респ, г Владикавказ, п Заводской, ул Заправочная, 2, Садоводческое некоммерческое объединение "Локомотив", сад №788	Владикавказ	15:09:0010801:29	003002000000 Земли населенных пунктов	Под садоводство	13	13.021	503	746,48	375 179,44
7776	Респ. Северная Осетия - Алания, г. Владикавказ, СНО "Локомотив", участок 538	Владикавказ	15:09:0010801:3	003002000000 Земли населенных пунктов	Под садоводство	13	13.021	500	746,48	373 180,32
7777	Северная Осетия - Алания респ, г Владикавказ, п Заводской, ул Заправочная, 2, Садоводческое некоммерческое объединение "Локомотив", сад № 780	Владикавказ	15:09:0010801:30	003002000000 Земли населенных пунктов	Под садоводство	13	13.021	409	746,48	305 310,32
7778	Северная Осетия - Алания респ, г Владикавказ, пос Заводской, ул Заправочная, 2, Садоводческое некоммерческое объединение "Локомотив", сад № 754	Владикавказ	15:09:0010801:31	003002000000 Земли населенных пунктов	Коллективное садоводство	13	13.021	385	746,48	287 354,80
7779	Северная Осетия - Алания респ, г Владикавказ, п Заводской, ул Заправочная, 2, Садоводческое некоммерческое объединение "Локомотив", сад №769	Владикавказ	15:09:0010801:32	003002000000 Земли населенных пунктов	Под садоводство	13	13.021	428	746,48	319 499,44
7780	Северная Осетия - Алания респ, г Владикавказ, п Заводской, ул Заправочная, 2, Садоводческое некоммерческое объединение "Локомотив", сад №768	Владикавказ	15:09:0010801:33	003002000000 Земли населенных пунктов	Под садоводство	13	13.021	511	746,48	381 451,28
7781	Северная Осетия - Алания респ, г Владикавказ, п Заводской, ул Заправочная, 2, Садоводческое некоммерческое объединение "Локомотив", сад №780	Владикавказ	15:09:0010801:34	003002000000 Земли населенных пунктов	Под садоводство	13	13.021	141	746,48	341 137,12
7782	Республика Северная Осетия-Алания, г.Владикавказ, пос Заводской, ул Заправочная, 2, СНО "Локомотив", сад №686	Владикавказ	15:09:0010801:349	003002000000 Земли населенных пунктов	садовые и дачные дома	13	13.021	540	746,48	403 099,20
7783	Северная Осетия - Алания респ, г. Владикавказ, пос. Заводской, ул Заправочная, 2. Садоводческое некоммерческое объединение "Локомотив", сад № 773	Владикавказ	15:09:0010801:35	003002000000 Земли населенных пунктов	Коллективное садоводство	13	13.021	422	746,48	315 014,56
7784	Северная Осетия - Алания респ, г Владикавказ, п Заводской, ул Заправочная, 2, Садоводческое некоммерческое объединение "Локомотив", сад № 787	Владикавказ	15:09:0010801:36	003002000000 Земли населенных пунктов	Под садоводство	13	13.021	470	746,48	350 845,60
7785	Северная Осетия - Алания респ, г Владикавказ, п Заводской, ул Заправочная, 2, Садоводческое некоммерческое объединение "Локомотив", сад №784	Владикавказ	15:09:0010801:37	003002000000 Земли населенных пунктов	Под садоводство	13	13.021	470	746,48	350 563,92
7786	Северная Осетия - Алания респ, г Владикавказ, п. Заводской, ул. Заправочная, 2. Садоводческое некоммерческое объединение "Локомотив", сад № 719	Владикавказ	15:09:0010801:38	003002000000 Земли населенных пунктов	Коллективное садоводство	13	13.021	426	746,48	318 000,48
7787	Республика Северная Осетия - Алания, п. Заводской, ул. Заправочная 2. садоводческое некоммерческое товарищество "Локомотив", сад №633	Владикавказ	15:09:0010801:387	003002000000 Земли населенных пунктов	Ведение садоводства	13	13.021	562	746,48	419 521,76
7788	Северная Осетия - Алания респ, г Владикавказ, п Заводской, ул Заправочная, 2, Садоводческое некоммерческое объединение "Локомотив", сад №579	Владикавказ	15:09:0010801:39	003002000000 Земли населенных пунктов	Для коллективного садоводства	13	13.021	473	746,48	353 083,04
7789	Респ. Северная Осетия - Алания, г. Владикавказ, СНО "Локомотив", участок 599	Владикавказ	15:09:0010801:4	003002000000 Земли населенных пунктов	Под садоводство	13	13.021	424	746,48	316 533,52
7790	Северная Осетия - Алания респ, г Владикавказ, пос Заводской, ул Заправочная, 2, Садоводческое некоммерческое объединение "Локомотив", №636	Владикавказ	15:09:0010801:40	003002000000 Земли населенных пунктов	Для коллективного садоводства	13	13.021	302	746,48	225 416,16
7791	Северная Осетия - Алания респ, г Владикавказ, п Заводской, ул Заправочная, 2, Садоводческое некоммерческое объединение "Локомотив", сад №522	Владикавказ	15:09:0010801:41	003002000000 Земли населенных пунктов	Для коллективного садоводства	13	13.021	551	746,48	411 400,48
7792	Северная Осетия - Алания респ, г Владикавказ, п. Заводской, ул.Заправочная, 2., СНО "Локомотив", участок №1,540 "а"	Владикавказ	15:09:0010801:42	003002000000 Земли населенных пунктов	Для садоводства	13	13.021	318	746,48	237 300,64
7793	Северная Осетия - Алания респ, г Владикавказ, п. Заводской, ул Заправочная, 2., Садоводческое некоммерческое объединение "Локомотив", участок №555	Владикавказ	15:09:0010801:43	003002000000 Земли населенных пунктов	Для коллективного садоводства	13	13.021	507	746,48	378 165,36
7794	Северная Осетия - Алания респ, г Владикавказ, п.Заводской, ул Заправочная, 2, Садоводческое некоммерческое объединение "Локомотив", сад № 765	Владикавказ	15:09:0010801:44	003002000000 Земли населенных пунктов	Для ведения садоводства	13	13.021	447	746,48	333 676,56
7795	Северная Осетия - Алания респ, г Владикавказ, п. Заводской, ул. Заправочная, 2, Садоводческое некоммерческое объединение "Локомотив", участок № 777	Владикавказ	15:09:0010801:45	003002000000 Земли населенных пунктов	Для коллективного садоводства	13	13.021	425	746,48	317 354,00
7796	Северная Осетия - Алания респ, г Владикавказ, п. Заводской, ул. Заправочная, 2, Садоводческое некоммерческое объединение "Локомотив", участок № 523	Владикавказ	15:09:0010801:46	003002000000 Земли населенных пунктов	Для садоводства	13	13.021	526	746,48	392 443,84
7797	Северная Осетия - Алания респ, г Владикавказ, п. Заводской, ул. Заправочная, 2. Садоводческое некоммерческое объединение "Локомотив", участок № 556	Владикавказ	15:09:0010801:47	003002000000 Земли населенных пунктов	Для садоводства	13	13.021	547	746,48	408 379,76
7798	Северная Осетия - Алания респ, г Владикавказ, п. Заводской, ул. Заправочная, 2. Садоводческое некоммерческое объединение "Локомотив", участок № 524	Владикавказ	15:09:0010801:48	003002000000 Земли населенных пунктов	Для садоводства	13	13.021	526	746,48	392 443,84
7799	Северная Осетия - Алания респ, г Владикавказ, пгт. Заводской, ул. Заправочная, 2, Садоводческое некоммерческое объединение "Локомотив", сад №682	Владикавказ	15:09:0010801:49	003002000000 Земли населенных пунктов	Для садоводства	13	13.021	705	746,48	526 151,60
7800	Респ. Северная Осетия - Алания, г. Владикавказ, СНО "Локомотив", участок №574	Владикавказ	15:09:0010801:5	003002000000 Земли населенных пунктов	Под садоводство	13	13.021	517	746,48	385 830,16
7801	Северная Осетия - Алания респ, г Владикавказ, п. Заводской, ул. Заправочная, 2. садоводческое некоммерческое объединение "Локомотив", участок № 681а	Владикавказ	15:09:0010801:50	003002000000 Земли населенных пунктов	Для садоводства	13	13.021	582	746,48	434 151,36
7802	Северная Осетия - Алания респ, г Владикавказ, п. Заводской, ул. Заправочная, 2. садоводческое некоммерческое объединение "Локомотив", участок № 681	Владикавказ	15:09:0010801:51	003002000000 Земли населенных пунктов	Для садоводства	13	13.021	540	746,48	403 099,20
7803	Северная Осетия - Алания респ, г Владикавказ, п. Заводской, ул. Заправочная, 2, Садоводческое некоммерческое объединение "Локомотив", сад №786	Владикавказ	15:09:0010801:53	003002000000 Земли населенных пунктов	Для садоводства	13	13.021	535	746,48	399 362,80
7804	Северная Осетия - Алания респ, г Владикавказ, п. Заводской, ул. Заправочная, 2, Садоводческое некоммерческое объединение "Локомотив", сад №720	Владикавказ	15:09:0010801:54	003002000000 Земли населенных пунктов	Для садоводства	13	13.021	461	746,48	344 277,92
7805	Республика Северная Осетия-Алания, г. Владикавказ, пгт. Заводской, ул. Заправочная, 2. СНО "Локомотив", уч.№724	Владикавказ	15:09:0010801:55	003002000000 Земли населенных пунктов	Для садоводства	13	13.021	426	1 118,64	476 836,56
7806	Республика Северная Осетия-Алания, г. Владикавказ, пгт. Заводской, ул. Заправочная, 2. СНО "Локомотив", уч.№756	Владикавказ	15:09:0010801:56	003002000000 Земли населенных пунктов	Для садоводства	13	13.021	467	1 118,64	461 122,48
7807	Респ. Северная Осетия-Алания, г. Владикавказ, п. Заводской, ул. Заправочная, 2, садоводческое некоммерческое объединение "Локомотив", участок № 683	Владикавказ	15:09:0010801:57	003002000000 Земли населенных пунктов	Для садоводства	13	13.021	495	746,48	369 507,60
7808	Респ. Северная Осетия-Алания, г. Владикавказ, п. Заводской, ул. Заправочная, 2, садоводческое некоммерческое объединение "Локомотив", участок № 710	Владикавказ	15:09:0010801:58	003002000000 Земли населенных пунктов	Для садоводства	13	13.021	427	746,48	318 746,96

№ пп	Местоположение ЗУ	Район	Кадастровый номер ЗУ	Категория земель	Разрешенное использование по документу	Код вида разрешенного использования (в соответствии с классификатором видов разрешенного использования земельных участков)	Вид использования объектов недвижимости	Площадь	УПКС	КС
7809	Респ. Северная Осетия - Алания, г. Владикавказ, СНО "Локомотив", сад №690	Владикавказ	15:09:0010801:6	003002000000 Земли населенных пунктов	Коллективное садоводство	13	13.021	441	[illegible]	[illegible]
7810	Северная Осетия - Алания респ, г Владикавказ, пгт Заводской, ул Заправочная, 2, Садоводческое некоммерческое объединение"Локомотив", сад № 782	Владикавказ	15:09:0010801:62	003002000000 Земли населенных пунктов	Для садоводства	13	13.021	509	[illegible]	[illegible]
7811	Северная Осетия - Алания респ, г. Владикавказ, п. Заводской, ул. Заправочная, 2, садоводческое некоммерческое объединение "Локомотив", участок № 688	Владикавказ	15:09:0010801:63	003002000000 Земли населенных пунктов	Для садоводства	13	13.021	463	[illegible]	[illegible]
7812	Северная Осетия - Алания респ. г. Владикавказ. п. Заводской, ул. Заправочная. 2. садоводческое некоммерческое объединение "Локомотив", участок №693	Владикавказ	15:09:0010801:64	003002000000 Земли населенных пунктов	Для садоводства	13	13.021	528	[illegible]	[illegible]
7813	Северная Осетия - Алания респ. г. Владикавказ. п. Заводской, ул. Заправочная. 2. Садоводческое некоммерческое объединение "Локомотив", участок № 740	Владикавказ	15:09:0010801:65	003002000000 Земли населенных пунктов	Для садоводства	13	13.021	529	[illegible]	[illegible]
7814	Северная Осетия - Алания респ, г Владикавказ, п. Заводской, ул. Заправочная, 2, Садоводческое некоммерческое объединение "Локомотив", участок № 708	Владикавказ	15:09:0010801:66	003002000000 Земли населенных пунктов	Для садоводства	13	13.021	450	[illegible]	[illegible]
7815	Северная Осетия - Алания респ, г. Владикавказ, п. Заводской, ул Заправочная. 2, Садоводческое некоммерческое объединение "Локомотив",участок № 534	Владикавказ	15:09:0010801:67	003002000000 Земли населенных пунктов	Для садоводства	13	13.021	647	[illegible]	[illegible]
7816	Северная Осетия - Алания респ. г. Владикавказ. п. Заводской, ул. Заправочная. 2. Садоводческое некоммерческое объединение "Локомотив", участок № 584	Владикавказ	15:09:0010801:68	003002000000 Земли населенных пунктов	Для ведения садоводство	13	13.021	671	[illegible]	[illegible]
7817	Северная Осетия - Алания респ. г. Владикавказ. п. Заводской, ул. Заправочная. 2. Садоводческое некоммерческое объединение "Локомотив", сад №691	Владикавказ	15:09:0010801:69	003002000000 Земли населенных пунктов	Для коллективного садоводства	13	13.021	545	[illegible]	[illegible]
7818	Респ. Северная Осетия - Алания, г. Владикавказ, СНО "Локомотив", участок 535	Владикавказ	15:09:0010801:7	003002000000 Земли населенных пунктов	Под садоводство	13	13.021	676	[illegible]	[illegible]
7819	Северная Осетия - Алания респ, г. Владикавказ, п. Заводской, ул. Заправочная, 2, Садоводческое некоммерческое объединение "Локомотив", участок № 772	Владикавказ	15:09:0010801:70	003002000000 Земли населенных пунктов	Для садоводства	13	13.021	563	[illegible]	[illegible]
7820	Северная Осетия - Алания респ. г. Владикавказ. п. Заводской, ул. Заправочная. 2. Садоводческое некоммерческое объединение "Локомотив", участок № 711	Владикавказ	15:09:0010801:71	003002000000 Земли населенных пунктов	Для садоводства	13	13.021	433	[illegible]	[illegible]
7821	Северная Осетия - Алания респ. г. Владикавказ. п. Заводской, ул. Заправочная. 2. Садоводческое некоммерческое объединение "Локомотив", участок № 696	Владикавказ	15:09:0010801:72	003002000000 Земли населенных пунктов	Для садоводства	13	13.021	600	[illegible]	[illegible]
7822	Северная Осетия - Алания респ, г Владикавказ, п Заводской, ул Заправочная. 2. садоводческое некоммерческое объединение "Локомотив", сад №709	Владикавказ	15:09:0010801:73	003002000000 Земли населенных пунктов	Для коллективного садоводства	13	13.021	426	[illegible]	[illegible]
7823	Республика Северная Осетия - Алания , г Владикавказ, п. Заводской, ул Заправочная. 2. Садоводческое некоммерческое объединение "Локомотив", участок № 730	Владикавказ	15:09:0010801:74	003002000000 Земли населенных пунктов	Для садоводства	13	13.021	550	[illegible]	[illegible]
7824	Северная Осетия - Алания респ. г. Владикавказ. п. Заводской, ул. Заправочная. 2. садоводческое некоммерческое объединение "Локомотив", участок №694а	Владикавказ	15:09:0010801:75	003002000000 Земли населенных пунктов	Для садоводства	13	13.021	501	[illegible]	[illegible]
7825	Северная Осетия - Алания респ. г Владикавказ. п.Заводской. ул Заправочная, 2. Садоводческое некоммерческое объединение "Локомотив", участок № 736	Владикавказ	15:09:0010801:76	003002000000 Земли населенных пунктов	Для садоводства	13	13.021	482	[illegible]	[illegible]
7826	Северная Осетия - Алания респ, г. Владикавказ, п. Заводской, ул. Заправочная, 2, Садоводческое некоммерческое объединение "Локомотив", сад №692	Владикавказ	15:09:0010801:78	003002000000 Земли населенных пунктов	Для коллективного садоводства	13	13.021	540	[illegible]	[illegible]
7827	Северная Осетия - Алания респ, г. Владикавказ, п. Заводской, ул. Заправочная, 2, Садоводческое некоммерческое объединение "Локомотив", участок № 762	Владикавказ	15:09:0010801:79	003002000000 Земли населенных пунктов	Для садоводства	13	13.021	417	[illegible]	[illegible]
7828	Респ. Северная Осетия - Алания, г. Владикавказ, СНО "Локомотив", участок 575	Владикавказ	15:09:0010801:8	003002000000 Земли населенных пунктов	Под садоводство	13	13.021	575	[illegible]	[illegible]
7829	Северная Осетия - Алания респ, г. Владикавказ, п. Заводской, ул. Заправочная, 2, Садоводческое некоммерческое объединение "Локомотив", сад № 739	Владикавказ	15:09:0010801:80	003002000000 Земли населенных пунктов	Для садоводства	13	13.021	457	[illegible]	[illegible]
7830	Северная Осетия - Алания респ, г. Владикавказ, п. Заводской, ул. Заправочная, 2, Садоводческое некоммерческое объединение "Локомотив", участок № 768 "а"	Владикавказ	15:09:0010801:81	003002000000 Земли населенных пунктов	Для садоводства	13	13.021	707	[illegible]	[illegible]
7831	Северная Осетия - Алания респ, г.Владикавказ, п.Заводской, ул Заправочная. 2. Садоводческое некоммерческое объединение "Локомотив", участок № 775	Владикавказ	15:09:0010801:82	003002000000 Земли населенных пунктов	Для садоводства	13	13.021	411	[illegible]	[illegible]
7832	Северная Осетия - Алания респ. г. Владикавказ. п. Заводской, ул. Заправочная. 2. Садоводческое некоммерческое объединение "Локомотив", участок № 774	Владикавказ	15:09:0010801:83	003002000000 Земли населенных пунктов	Для садоводства	13	13.021	383	[illegible]	[illegible]
7833	Северная Осетия - Алания респ. г. Владикавказ. п. Заводской, ул. Заправочная. 2. Садоводческое некоммерческое объединение "Локомотив", участок № 725	Владикавказ	15:09:0010801:84	003002000000 Земли населенных пунктов	Для садоводства	13	13.021	474	[illegible]	[illegible]
7834	Северная Осетия - Алания респ, г. Владикавказ, п. Заводской, ул Заправочная. 2, Садоводческое некоммерческое объединение "Локомотив" сад №722	Владикавказ	15:09:0010801:85	003002000000 Земли населенных пунктов	Для садоводства	13	13.021	469	[illegible]	[illegible]
7835	Северная Осетия - Алания респ, г. Владикавказ, п. Заводской, ул. Заправочная, 2, Садоводческое некоммерческое объединение "Локомотив", участок № 781	Владикавказ	15:09:0010801:86	003002000000 Земли населенных пунктов	Для садоводства	13	13.021	561	[illegible]	[illegible]
7836	Северная Осетия - Алания респ. г. Владикавказ. п. Заводской, ул. Заправочная. 2. садоводческое некоммерческое объединение "Локомотив", сад № 704	Владикавказ	15:09:0010801:87	003002000000 Земли населенных пунктов	Для коллективного садоводства	13	13.021	805	[illegible]	[illegible]
7837	Северная Осетия - Алания респ. г. Владикавказ. п. Заводской, ул. Заправочная. 2. Садоводческое некоммерческое объединение "Локомотив", участок №721	Владикавказ	15:09:0010801:88	003002000000 Земли населенных пунктов	Для садоводства	13	13.021	469	[illegible]	[illegible]
7838	Северная Осетия - Алания респ, г. Владикавказ, п. Заводской, ул. Заправочная, 2, Садоводческое некоммерческое объединение "Локомотив", участок № 758	Владикавказ	15:09:0010801:89	003002000000 Земли населенных пунктов	Для садоводства	13	13.021	474	[illegible]	[illegible]
7839	Респ. Северная Осетия - Алания, г. Владикавказ, СНО "Локомотив", участок 548	Владикавказ	15:09:0010801:9	003002000000 Земли населенных пунктов	Под садоводство	13	13.021	576	[illegible]	[illegible]
7840	Северная Осетия - Алания респ. г. Владикавказ. п. Заводской, ул. Заправочная. 2. Садоводческое некоммерческое объединение "Локомотив", участок № 778	Владикавказ	15:09:0010801:90	003002000000 Земли населенных пунктов	Для садоводства	13	13.021	452	[illegible]	[illegible]
7841	Северная Осетия - Алания респ. г. Владикавказ. п. Заводской, ул. Заправочная. 2. Садоводческое некоммерческое объединение "Локомотив", участок № 759	Владикавказ	15:09:0010801:91	003002000000 Земли населенных пунктов	Для садоводства	13	13.021	426	[illegible]	[illegible]
7842	Северная Осетия - Алания респ, г. Владикавказ, п. Заводской, ул. Заправочная, 2, Садоводческое некоммерческое объединение "Локомотив", участок № 512	Владикавказ	15:09:0010801:93	003002000000 Земли населенных пунктов	Для садоводства	13	13.021	543	[illegible]	[illegible]
7843	Северная Осетия - Алания респ, г. Владикавказ, п. Заводской, ул. Заправочная, 2, Садоводческое некоммерческое объединение "Локомотив", участок № 684	Владикавказ	15:09:0010801:94	003002000000 Земли населенных пунктов	Для садоводства	13	13.021	522	[illegible]	[illegible]
7844	Северная Осетия - Алания респ. г. Владикавказ. п. Заводской, ул. Заправочная. 2. Садоводческое некоммерческое объединение "Локомотив", участок № 545	Владикавказ	15:09:0010801:95	003002000000 Земли населенных пунктов	Для садоводства	13	13.021	543	[illegible]	[illegible]
7845	Респ. Северная Осетия-Алания, г. Владикавказ, п. Заводской, ул. Заправочная, 2, Садоводческое некоммерческое объединение "Локомотив", сад №688	Владикавказ	15:09:0010801:96	003002000000 Земли населенных пунктов	Для садоводства	13	13.021	600	[illegible]	[illegible]
7846	Респ. Северная Осетия-Алания. г. Владикавказ. п. Заводской, ул. Заправочная. 2, Садоводческое некоммерческое объединение "Локомотив", сад №694	Владикавказ	15:09:0010801:97	003002000000 Земли населенных пунктов	Для садоводства	13	13.021	505	[illegible]	[illegible]
7847	Северная Осетия - Алания респ, г. Владикавказ, п. Заводской, ул. Заправочная, 2, садоводческое некоммерческое объединение "Локомотив", сад №761	Владикавказ	15:09:0010801:98	003002000000 Земли населенных пунктов	для садоводства	13	13.021	406	[illegible]	[illegible]
7848	Северная Осетия - Алания респ. г. Владикавказ. п. Заводской, ул. Заправочная. 2. Садоводческое некоммерческое объединение "Локомотив", участок № 516а	Владикавказ	15:09:0010801:99	003002000000 Земли населенных пунктов	Для садоводства	13	13.021	506	[illegible]	[illegible]
7849	Республика Северная Осетия-Алания, г Владикавказ, Оросительный канал	Владикавказ	15:09:0010802:1	003002000000 Земли населенных пунктов	Оросительный канал	6	11:000	11008	[illegible]	[illegible]
7850	Республика Северная Осетия-Алания, г Владикавказ, Северо-Кавказская железная дорога	Владикавказ	15:09:0010803:1	003002000000 Земли населенных пунктов	Дистанция пути	6	07:010	116699	[illegible]	[illegible]
7851	Северная Осетия - Алания респ, г. Владикавказ, СНО "Локомотив", участок № 1215	Владикавказ	15:09:0010803:10	003002000000 Земли населенных пунктов	Под садоводство	13	13.021	616	[illegible]	[illegible]

№ пп	Местоположение ЗУ	Район	Кадастровый номер ЗУ	Категория земель	Разрешенное использование по документу	Код вида разрешенного использования (в соответствии с классификатором видов разрешенного использования земельных участков)	Вид использования объектов недвижимости	Площадь	УПКС	КС
7852	Северная Осетия - Алания респ, г Владикавказ, пос Заводской, ул Заправочная, 2, Садоводческое некоммерческое объединение "Локомотив", участок № 1161	Владикавказ	15:09:0010803:11	003002000000 Земли населенных пунктов	Под садоводство	13	13.021	411	746,48	306 803,28
7853	Северная Осетия - Алания респ, г Владикавказ, п Заводской, ул Заправочная, 2, Садоводческое некоммерческое объединение "Локомотив", сад №1212	Владикавказ	15:09:0010803:17	003002000000 Земли населенных пунктов	Для коллективного садоводства	13	13.021	457	746,48	341 141,36
7854	Северная Осетия - Алания респ, г Владикавказ, Садоводческое товарищество "Локомотив", сад №1168	Владикавказ	15:09:0010803:18	003002000000 Земли населенных пунктов	Для коллективного садоводства	13	13.021	519	746,48	387 423,12
7855	Северная Осетия - Алания респ, г Владикавказ, п. Заводской, ул. Заправочная, 2, Садоводческое некоммерческое объединение "Локомотив", сад № 1222	Владикавказ	15:09:0010803:19	003002000000 Земли населенных пунктов	Для садоводства	13	13.021	420	746,48	313 521,60
7856	Респ, Северная Осетия - Алания, г Владикавказ, пгт, Заводской, ул, Заправочная, 2, СНО "Локомотив", сад №1564	Владикавказ	15:09:0010803:194	003002000000 Земли населенных пунктов	садовые и дачные дома	13	13.021	530	746,48	395 634,40
7857	Республика Северная Осетия-Алания, г. Владикавказ, п. Заводской, ул. Заправочная, 2, садоводческое некоммерческое объединение "Локомотив", сад №1565	Владикавказ	15:09:0010803:196	003002000000 Земли населенных пунктов	садовые дома	13	13.021	430	746,48	320 986,40
7858	Респ. Северная Осетия - Алания, г. Владикавказ, СНО "Локомотив", участок 1477-1477а	Владикавказ	15:09:0010803:2	003002000000 Земли населенных пунктов	Для садоводства	13	13.021	1 287	746,48	960 719,76
7859	Северная Осетия - Алания респ, г Владикавказ, п Заводской, ул Заправочная, 2, Садоводческое некоммерческое объединение "Локомотив", участок № 1157	Владикавказ	15:09:0010803:20	003002000000 Земли населенных пунктов	Для садоводства	13	13.021	436	746,48	325 465,28
7860	Северная Осетия - Алания респ, г Владикавказ, пос Заводской, ул Заправочная, 2, Садоводческое некоммерческое объединение "Локомотив", сад №1416	Владикавказ	15:09:0010803:21	003002000000 Земли населенных пунктов	Для садоводства	13	13.021	428	746,48	319 493,44
7861	Республика Северная Осетия-Алания, г. Владикавказ, пгт, Заводской, ул, Заправочная, 2, СНО "Локомотив", уч №1219	Владикавказ	15:09:0010803:22	003002000000 Земли населенных пунктов	Для садоводства	13	13.021	462	746,48	344 873,76
7862	Республика Северная Осетия-Алания, г. Владикавказ, пгт. Заводской, ул. Заправочная, 2, СНО "Локомотив", уч. №1444	Владикавказ	15:09:0010803:23	003002000000 Земли населенных пунктов	Для садоводства	13	13.021	400	704,87	281 948,00
7863	Северная Осетия - Алания респ, г Владикавказ, п. Заводской, ул. Заправочная, 2, садоводческое некоммерческое объединение "Локомотив", участок № 1422	Владикавказ	15:09:0010803:24	003002000000 Земли населенных пунктов	Для садоводства	13	13.021	475	746,48	354 578,00
7864	Российская Федерация, Республика Северная Осетия - Алания, г. Владикавказ, пгт. Заводской, ул. Заправочная, 2, СНТСН "Локомотив",сад №1475	Владикавказ	15:09:0010803:242	003002000000 Земли населенных пунктов	Садоводство	13	13.021	600	746,48	447 888,00
7865	Российская Федерация, Республика Северная Осетия - Алания, г. Владикавказ, тер. СНТ Локомотив	Владикавказ	15:09:0010803:247	003002000000 Земли населенных пунктов	Под садоводство	13	13.021	222	746,48	165 718,56
7866	Российская Федерация, Республика Северная Осетия - Алания, г. Владикавказ, тер. СНТ Локомотив	Владикавказ	15:09:0010803:248	003002000000 Земли населенных пунктов	Под садоводство	13	13.021	212	746,48	158 253,76
7867	Северная Осетия - Алания респ, г Владикавказ, п. Заводской, ул Заправочная, 2, Садоводческое некоммерческое объединение "Локомотив", участок №1 220	Владикавказ	15:09:0010803:25	003002000000 Земли населенных пунктов	Для садоводства	13	13.021	454	746,48	338 901,92
7868	Республика Северная Осетия-Алания, г. Владикавказ, пгт, Заводской, ул, Заправочная, 2, СНО "Локомотив", уч №1211	Владикавказ	15:09:0010803:26	003002000000 Земли населенных пунктов	Для садоводства	13	13.021	450	704,87	317 191,50
7869	Республика Северная Осетия-Алания, г. Владикавказ, пгт, Заводской, ул, Заправочная, 2, СНО "Локомотив", уч №1153	Владикавказ	15:09:0010803:27	003002000000 Земли населенных пунктов	Для садоводства	13	13.021	428	746,48	319 493,44
7870	Северная Осетия - Алания респ, г. Владикавказ, п. Заводской, ул. Заправочная, 2, Садоводческое некоммерческое объединение "Локомотив", участок №1160	Владикавказ	15:09:0010803:28	003002000000 Земли населенных пунктов	Для садоводства	13	13.021	416	746,48	310 535,68
7871	Северная Осетия - Алания респ, г. Владикавказ, п. Заводской, ул, Заправочная, 2, садоводческое некоммерческое объединение "Локомотив", участок № 1440	Владикавказ	15:09:0010803:29	003002000000 Земли населенных пунктов	Для ведения садоводство	13	13.021	403	746,48	300 831,44
7872	Респ. Северная Осетия - Алания, г. Владикавказ, СНО "Локомотив", участок 1194	Владикавказ	15:09:0010803:3	003002000000 Земли населенных пунктов	Под садоводство	13	13.021	426	746,48	318 000,48
7873	Северная Осетия - Алания респ, г. Владикавказ, п. Заводской, ул. Заправочная, 2, Садоводческое некоммерческое объединение "Локомотив", участок №1439	Владикавказ	15:09:0010803:30	003002000000 Земли населенных пунктов	Для ведения садоводства	13	13.021	403	746,48	300 831,44
7874	Северная Осетия - Алания респ, г. Владикавказ, п. Заводской, ул. Заправочная, 2, садоводческое некоммерческое объединение, "Локомотив", участок №1414	Владикавказ	15:09:0010803:31	003002000000 Земли населенных пунктов	Для садоводства	13	13.021	367	746,48	273 958,16
7875	Республика Северная Осетия-Алания, г. Владикавказ, пгт. Заводской, ул. Заправочная, 2, садоводческое некоммерческое объединение "Локомотив", сад № 1424	Владикавказ	15:09:0010803:32	003002000000 Земли населенных пунктов	Для садоводства	13	13.021	462	746,48	344 873,76
7876	Республика Северная Осетия-Алания, г. Владикавказ, п. Заводской, ул Заправочная, 2, садоводческое некоммерческое объединение "Локомотив", сад №1407	Владикавказ	15:09:0010803:37	003002000000 Земли населенных пунктов	Для коллективного садоводства	13	13.021	343	746,48	256 042,64
7877	Республика Северная Осетия-Алания, г. Владикавказ, п Заводской, ул Заправочная, 2 Садоводческое некоммерческое объединение "Локомотив", сад № 1474	Владикавказ	15:09:0010803:38	003002000000 Земли населенных пунктов	Для садоводства	13	13.021	452	746,48	337 408,96
7878	Республика Северная Осетия-Алания, г. Владикавказ, п. Заводской, ул. Заправочная, 2, садоводческое некоммерческое объединение "Локомотив", сад №1453	Владикавказ	15:09:0010803:39	003002000000 Земли населенных пунктов	Для садоводства	13	13.021	400	746,48	298 592,00
7879	Респ. Северная Осетия - Алания, г. Владикавказ, СНО "Локомотив", участок 1152в	Владикавказ	15:09:0010803:4	003002000000 Земли населенных пунктов	под садоводства	13	13.021	450	746,48	335 916,00
7880	Республика Северная Осетия-Алания, г. Владикавказ, п Заводской, ул Заправочная, 2, садоводческое некоммерческое объединение "Локомотив", сад № 1426	Владикавказ	15:09:0010803:40	003002000000 Земли населенных пунктов	Для садоводства	13	13.021	400	746,48	298 592,00
7881	Республика Северная Осетия-Алания, г. Владикавказ, п. Заводской, ул. Заправочная, 2, садоводческое некоммерческое объединение "Локомотив", сад № 1445	Владикавказ	15:09:0010803:41	003002000000 Земли населенных пунктов	Для садоводства	13	13.021	400	746,48	298 592,00
7882	Республика Северная Осетия-Алания, г. Владикавказ, п. Заводской, ул. Заправочная, 2,садоводческое некоммерческое объединение "Локомотив", сад №1446	Владикавказ	15:09:0010803:42	003002000000 Земли населенных пунктов	Для садоводства	13	13.021	400	746,48	298 592,00
7883	Республика Северная Осетия-Алания, г. Владикавказ, пгт. Заводской, ул. Заправочная, 2, Садоводческое некоммерческое объединение "Локомотив", сад № 1428	Владикавказ	15:09:0010803:43	003002000000 Земли населенных пунктов	Для садоводства	13	13.021	407	746,48	303 817,36
7884	Республика Северная Осетия-Алания, г Владикавказ, пгт Заводской, ул Заправочная, 2, Садоводческое некоммерческое объединение "Локомотив", сад №1454	Владикавказ	15:09:0010803:44	003002000000 Земли населенных пунктов	для садоводства	13	13.021	410	746,48	306 056,80
7885	Республика Северная Осетия-Алания, г. Владикавказ, п Заводской, ул. Заправочная, 2, садоводческое некоммерческое объединение "Локомотив", сад 1427	Владикавказ	15:09:0010803:45	003002000000 Земли населенных пунктов	Для садоводства	13	13.021	400	746,48	298 592,00
7886	Республика Северная Осетия-Алания, г. Владикавказ, п. Заводской, ул. Заправочная, 2, садоводческое некоммерческое объединение "Локомотив", участок № 1557	Владикавказ	15:09:0010803:46	003002000000 Земли населенных пунктов	для садоводства	13	13.021	480	746,48	358 310,40
7887	Республика Северная Осетия-Алания, г. Владикавказ, п. Заводской, ул Заправочная, 2, садоводческое некоммерческое объединение "Локомотив", участок № 1559	Владикавказ	15:09:0010803:47	003002000000 Земли населенных пунктов	для садоводства	13	13.021	484	746,48	361 296,32
7888	Республика Северная Осетия-Алания, г. Владикавказ, п. Заводской, ул Заправочная, 2, садоводческое некоммерческое объединение "Локомотив", участок № 1560	Владикавказ	15:09:0010803:48	003002000000 Земли населенных пунктов	для садоводства	13	13.021	484	746,48	361 296,32
7889	Республика Северная Осетия-Алания, г. Владикавказ, п. Заводской, ул. Заправочная, 2, садоводческое некоммерческое объединение "Локомотив", участок № 1558	Владикавказ	15:09:0010803:49	003002000000 Земли населенных пунктов	для садоводства	13	13.021	484	746,48	361 296,32
7890	Респ. Северная Осетия - Алания, г. Владикавказ, СНО "Локомотив", участок 1216	Владикавказ	15:09:0010803:5	003002000000 Земли населенных пунктов	под садоводство	13	13.021	627	746,48	468 042,96
7891	Республика Северная Осетия-Алания, г. Владикавказ, п Заводской, ул Заправочная, 2, садоводческое некоммерческое объединение "Локомотив", сад №1465	Владикавказ	15:09:0010803:50	003002000000 Земли населенных пунктов	Для садоводства	13	13.021	400	746,48	298 592,00
7892	Российская Федерация, Республика Северная Осетия-Алания, городской округ город Владикавказ, г. Владикавказ, пгт. Заводской, территория СНТ Локомотив, 1549	Владикавказ	15:09:0010803:53	003002000000 Земли населенных пунктов	Для садоводства	13	13.021	490	704,87	345 386,30

№ п/п	Местоположение ЗУ	Район	Кадастровый номер ЗУ	Категория земель	Разрешенное использование по документу	Код вида разрешенного использования (в соответствии с классификатором видов разрешенного использования земельных участков)	Вид использования объектов недвижимости	Площадь	УПКС	КС
7893	Республика Северная Осетия-Алания, г Владикавказ, п. Заводской, ул. Заправочная, 2. Садоводческое некоммерческое объединение "Локомотив", участок № 1550	Владикавказ	15:09:0010803:54	0030020000000 Земли населенных пунктов	Для садоводства	13	13.021	600	716,48	429 888,00
7894	Республика Северная Осетия-Алания, г Владикавказ, п. Заводской, ул. Заправочная 2, садоводческое некоммерческое объединение "Локомотив", участок № 1551	Владикавказ	15:09:0010803:55	0030020000000 Земли населенных пунктов	для садоводства	13	13.021	600	716,48	429 888,00
7895	Республика Северная Осетия-Алания, г Владикавказ, п. Заводской, ул. Заправочная 2, садоводческое некоммерческое объединение "Локомотив", участок № 1552	Владикавказ	15:09:0010803:56	0030020000000 Земли населенных пунктов	для садоводства	13	13.021	600	716,48	429 888,00
7896	Республика Северная Осетия-Алания, г. Владикавказ, п. Заводской, ул. Заправочная, 2, Садоводческое некоммерческое объединение "Локомотив", сад № 1563	Владикавказ	15:09:0010803:57	0030020000000 Земли населенных пунктов	Для садоводства	13	13.021	600	716,48	298 592,00
7897	Республика Северная Осетия-Алания, г. Владикавказ, п. Заводской, ул. Заправочная, 2. садоводческое некоммерческое объединение"Локомотив", участок № 1553	Владикавказ	15:09:0010803:58	0030020000000 Земли населенных пунктов	Для садоводства	13	13.021	600	716,48	429 888,00
7898	Республика Северная Осетия-Алания, г Владикавказ, п. Заводской. ул. Заправочная, 2, садоводческое некоммерческое объединение "Локомотив", участок № 1554	Владикавказ	15:09:0010803:59	0030020000000 Земли населенных пунктов	Для садоводства	13	13.021	600	716,48	429 888,00
7899	Респ. Северная Осетия - Алания, г. Владикавказ, СНО "Локомотив", участок 1421	Владикавказ	15:09:0010803:6	0030020000000 Земли населенных пунктов	Под садоводство	13	13.021	477	716,48	341 870,96
7900	Республика Северная Осетия-Алания, г Владикавказ, п. Заводской, ул. Заправочная, 2. садоводческое некоммерческое объединение "Локомотив", участок № 1556	Владикавказ	15:09:0010803:60	0030020000000 Земли населенных пунктов	для садоводства	13	13.021	600	716,48	429 888,00
7901	Республика Северная Осетия-Алания, г Владикавказ, п. Заводской, ул. Заправочная, 2. садоводческое некоммерческое объединение "Локомотив", участок № 1555	Владикавказ	15:09:0010803:61	0030020000000 Земли населенных пунктов	Для садоводства	13	13.021	600	716,48	429 888,00
7902	Республика Северная Осетия-Алания, г Владикавказ, п. Заводской. ул. Заправочная, 2, садоводческое некоммерческое объединение "Локомотив", сад №1561 а	Владикавказ	15:09:0010803:63	0030020000000 Земли населенных пунктов	для садоводства	13	13.021	600	716,48	429 888,00
7903	Республика Северная Осетия-Алания, г. Владикавказ, п. Заводской, ул. Заправочная, 2. садоводческое некоммерческое объединение "Локомотив", сад №1181	Владикавказ	15:09:0010803:64	0030020000000 Земли населенных пунктов	Для садоводства	13	13.021	346	716,48	248 105,28
7904	Республика Северная Осетия-Алания, г. Владикавказ, п. Заводской, ул. Заправочная, 2, садоводческое некоммерческое объединение "Локомотив", сад № 1148	Владикавказ	15:09:0010803:65	0030020000000 Земли населенных пунктов	Для садоводства	13	13.021	123	716,48	88 161,04
7905	Республика Северная Осетия-Алания, г. Владикавказ, п. Заводской, ул. Заправочная, 2, садоводческое некоммерческое объединение "Локомотив", сад №1562	Владикавказ	15:09:0010803:67	0030020000000 Земли населенных пунктов	для садоводства	13	13.021	600	716,48	429 888,00
7906	Республика Северная Осетия-Алания, г. Владикавказ, п. Заводской. ул. Заправочная, 2. садоводческое некоммерческое объединение "Локомотив", сад №1560 "а"	Владикавказ	15:09:0010803:68	0030020000000 Земли населенных пунктов	для ведения гражданами садоводства и огородничества	13	13.021	600	716,48	429 888,00
7907	Республика Северная Осетия-Алания, г. Владикавказ, п. Заводской. Заправочная,2 ,садоводческое некоммерческое объединение " Локомотив",сад №1462	Владикавказ	15:09:0010803:69	0030020000000 Земли населенных пунктов	Для ведения садоводства	13	13.021	105	716,48	302 324,40
7908	Северная Осетия - Алания респ. г. Владикавказ, СНО "Локомотив", сад 1441	Владикавказ	15:09:0010803:7	0030020000000 Земли населенных пунктов	Для коллективного садоводства	13	13.021	396	716,48	283 870,08
7909	Республика Северная Осетия-Алания, г Владикавказ, п. Заводской, ул. Заправочная ,2. садоводческое некоммерческое объединение "Локомотив", №1447а	Владикавказ	15:09:0010803:70	0030020000000 Земли населенных пунктов	Для садоводства	13	13.021	296	716,48	212 058,08
7910	Северная Осетия-Алания респ. г. Владикавказ п. Заводской, ул. Заправочная,2. садоводческое некоммерческое объединение "Локомотив", сад №1443	Владикавказ	15:09:0010803:71	0030020000000 Земли населенных пунктов	под садоводство	13	13.021	410	716,48	293 756,80
7911	Северная Осетия-Алания респ. г. Владикавказ, пгт Заводской, ул. Заправочная,2, садоводческое некоммерческое объединение "Локомотив", сад №1223"а"	Владикавказ	15:09:0010803:73	0030020000000 Земли населенных пунктов	Для ведения садоводства	13	13.021	421	716,48	301 726,08
7912	Республика Северная Осетия-Алания, г. Владикавказ, п. Заводской, ул. Заправочная, 2, садоводческое некоммерческое объединение "Локомотив", сад № 1561	Владикавказ	15:09:0010803:74	0030020000000 Земли населенных пунктов	Для ведения садоводства	13	13.021	500	716,48	358 240,00
7913	Республика Северная Осетия-Алания, г. Владикавказ, п. Заводской, ул. Заправочная, 2, садоводческое некоммерческое объединение "Локомотив", сад №1563б	Владикавказ	15:09:0010803:75	0030020000000 Земли населенных пунктов	Для ведения садоводства	13	13.021	600	716,48	429 888,00
7914	Республика Северная Осетия-Алания, г. Владикавказ, п. Заводской. ул. Заправочная, 2. садоводческое некоммерческое объединение "Локомотив", сад №1564 "а"	Владикавказ	15:09:0010803:77	0030020000000 Земли населенных пунктов	Для ведения садоводства	13	13.021	600	716,48	429 888,00
7915	Республика Северная Осетия-Алания, г. Владикавказ, п. Заводской. ул. Заправочная, 2. садоводческое некоммерческое объединение "Локомотив", сад № 1222 а	Владикавказ	15:09:0010803:78	0030020000000 Земли населенных пунктов	Для коллективного садоводства	13	13.021	400	716,48	286 592,00
7916	Республика Северная Осетия-Алания, г. Владикавказ, п. Заводской, ул. Заправочная, 2, СНО "Локомотив", сад № 1688	Владикавказ	15:09:0010803:79	0030020000000 Земли населенных пунктов	для ведения садоводства	13	13.021	600	716,48	429 888,00
7917	Северная Осетия - Алания респ. г. Владикавказ, СНО "Локомотив", сад 1470	Владикавказ	15:09:0010803:8	0030020000000 Земли населенных пунктов	Под садоводство	13	13.021	400	716,48	286 592,00
7918	Республика Северная Осетия-Алания, г. Владикавказ, п. Заводской, ул. Заправочная, 2. садоводческое некоммерческое объединение "Локомотив", сад №1562 а	Владикавказ	15:09:0010803:81	0030020000000 Земли населенных пунктов	Для ведения садоводства	13	13.021	510	716,48	365 704,80
7919	Северная Осетия - Алания респ. г. Владикавказ, СНО "Локомотив", участок 1420	Владикавказ	15:09:0010803:9	0030020000000 Земли населенных пунктов	Под садоводство	13	13.021	331	716,48	237 172,52
7920	Республика Северная Осетия-Алания, г. Владикавказ, п. Заводской, ул. Заправочная, 2, Садоводческое некоммерческое объединение "Локомотив", сад №1474	Владикавказ	15:09:0010804:11	0030020000000 Земли населенных пунктов	Для садоводства	13	13.021	510	716,48	365 509,20
7921	Республика Северная Осетия-Алания, г. Владикавказ, п. Заводской, ул. Заправочная, 2. садоводческое некоммерческое объединение "Локомотив", сад №1572	Владикавказ	15:09:0010804:12	0030020000000 Земли населенных пунктов	Для садоводства	13	13.021	556	716,48	417 012,86
7922	Республика Северная Осетия-Алания, г. Владикавказ, п. Заводской , ул. Шаева, 14 "А"	Владикавказ	15:09:0010804:129	0030020000000 Земли населенных пунктов	Индивидуальные жилые дома	13	02.010	293	2 832,29	2 832 463,97
7923	Российская Федерация, Республика Северная Осетия - Алания, городской округ город Владикавказ, г. Владикавказ, пгт. Заводской, ул. М. Фидарова, 30А	Владикавказ	15:09:0010804:136	0030020000000 Земли населенных пунктов	Индивидуальные жилые дома	13	02.010	933	2 832,29	2 642 326,57
7924	Российская Федерация, Республика Северная Осетия-Алания, г.Владикавказ, пгт.Заводской	Владикавказ	15:09:0010804:139	0030020000000 Земли населенных пунктов	Предоставление коммунальных услуг	6	03.012	32 255	1 376,17	44 388 363,35
7925	Республика Северная Осетия-Алания, г. Владикавказ, п. Заводской, ул. Заправочная, 2, Садоводческое Некоммерческое Объединение "Локомотив", сад №1687	Владикавказ	15:09:0010804:14	0030020000000 Земли населенных пунктов	Садоводство	13	13.021	600	716,48	429 888,00
7926	Республика Северная Осетия-Алания, г. Владикавказ, п. Заводской, ул. Заправочная, 2. садоводческое некоммерческое объединение "Локомотив", сад №1686	Владикавказ	15:09:0010804:15	0030020000000 Земли населенных пунктов	Садоводство	13	13.021	600	716,48	429 888,00
7927	Республика Северная Осетия-Алания, г. Владикавказ, пгт. Заводской	Владикавказ	15:09:0010804:2	0030020000000 Земли населенных пунктов	Очистные сооружения	6	11.030	91 713	1 376,17	126 207 063,70
7928	Респ. Северная Осетия - Алания, г. Владикавказ, в районе очистных сооружений	Владикавказ	15:09:0010804:3	0030020000000 Земли населенных пунктов	Для содержания и эксплуатации трансформаторной подстанции (ТП-152)	6	03.012	55	1 376,17	75 689,35
7929	Республика Северная Осетия-Алания, г. Владикавказ, пгт. Заводской, ул. Заправочная, 2. садоводческое некоммерческое объединение "Локомотив", сад №1571	Владикавказ	15:09:0010804:4	0030020000000 Земли населенных пунктов	под садоводство	13	13.021	600	716,48	429 888,00
7930	Республика Северная Осетия-Алания, г. Владикавказ, п. Заводской. ул. Заправочная, 2. Садоводческое некоммерческое объединение "Локомотив", сад №1570	Владикавказ	15:09:0010804:7	0030020000000 Земли населенных пунктов	Для садоводства	13	13.021	600	716,48	429 888,00
7931	Респ. Северная Осетия - Алания, г. Владикавказ, пгт. Заводской, ул. Мурадин Фидарова, 6 А	Владикавказ	15:09:0010805:1	0030020000000 Земли населенных пунктов	Для содержания и эксплуатации базы по производству стройматериалов	6	06.060	8 750	1 511,89	13 231 976,91
7932	Северная Осетия - Алания респ. г. Владикавказ, п. Заводской, ул. Краснодонская, 1 а, Садоводческое некоммерческое объединение "Аграрник", сад № 21	Владикавказ	15:09:0010806:10	0030020000000 Земли населенных пунктов	Для садоводства	13	13.021	600	109,00	215 136,00
7933	Республика Северная Осетия-Алания, г Владикавказ, пгт Заводской, ул. Краснодонская, 1"а", Садоводческое некоммерческое объединение "Аграрник", сад № 28	Владикавказ	15:09:0010806:11	0030020000000 Земли населенных пунктов	Коллективное садоводство	13	13.021	858	109,00	353 973,48
7934	Республика Северная Осетия-Алания, г. Владикавказ, пгт Заводской, ул Краснодонская, 1 а, Садоводческое некоммерческое объединение "Аграрник" сад № 20	Владикавказ	15:09:0010806:12	0030020000000 Земли населенных пунктов	Для садоводства	13	13.021	621	109,00	254 026,26
7935	Республика Северная Осетия-Алания, г. Владикавказ, п.Заводской, ул. Краснодонская, 1 "а". Садоводческое некоммерческое объединение "Аграрник", сад №16	Владикавказ	15:09:0010806:13	0030020000000 Земли населенных пунктов	Для ведения садоводства	13	13.021	618	109,00	252 799,08

№ п/п	Местоположение ЗУ	Район	Кадастровый номер ЗУ	Категория земель	Разрешенное использование по документу	Код вида разрешенного использования (в соответствии с классификатором видов разрешенного использования земельных участков)	Вид использования объектов недвижимости	Площадь	УПКС	КС
7936	Республика Северная Осетия-Алания, г. Владикавказ, п Заводской, ул. Краснодонская, 1 «а», садоводческое некоммерческое объединение "Аграрник", сад №32	Владикавказ	15:09:0010806:14	0030020000000 Земли населенных пунктов	для ведения садоводства	13	13.021	600	109,96	245 136,00
7937	Республика Северная Осетия-Алания, г. Владикавказ, п. Заводской, ул. Краснодонская, 1 «а», Садоводческое некоммерческое объединение "Аграрник", сад № 14	Владикавказ	15:09:0010806:15	0030020000000 Земли населенных пунктов	Для садоводства	13	13.021	600	109,96	245 136,00
7938	Республика Северная Осетия-Алания, г.Владикавказ, пгт.Заводской, ул.Краснодонская,1 "а". СНО "Аграрник". сад №25	Владикавказ	15:09:0010806:150	0030020000000 Земли населенных пунктов	Садовые и дачные дома	13	13.021	600	109,96	245 136,00
7939	Республика Северная Осетия-Алания, г.Владикавказ, п. Заводской. ул.Краснодонская, 1 "а". Садоводческое некоммерческое объединение "Аграрник", сад №12	Владикавказ	15:09:0010806:151	0030020000000 Земли населенных пунктов	Ведение садоводства	13	13.021	600	109,96	245 136,00
7940	Республика Северная Осетия - Алания, г Владикавказ, п Заводской, ул Краснодонская,1а. садоводческое некоммерческое товарищество "Аграрник". сад №19	Владикавказ	15:09:0010806:154	0030020000000 Земли населенных пунктов	для ведения садоводства	13	13.021	600	109,96	245 136,00
7941	Республика Северная Осетия-Алания, г. Владикавказ, пгт Заводской, ул. Краснодонская,1а, СНО "Аграрник". сад №13	Владикавказ	15:09:0010806:155	0030020000000 Земли населенных пунктов	Ведение садоводства	13	13.021	600	109,96	245 136,00
7942	Республика Северная Осетия-Алания, г Владикавказ, п. Заводской. ул Краснодонская, 1а, садоводческое некоммерческое объединение "Аграрник", сад №17	Владикавказ	15:09:0010806:16	0030020000000 Земли населенных пунктов	для садоводства	13	13.021	600	109,96	245 136,00
7943	Российская Федерация, Республика Северная Осетия-Алания, г Владикавказ, пгт Заводской, ул Краснодонская,1а, садоводческое некоммерческое объединение "Аграрник" сад №2	Владикавказ	15:09:0010806:166	0030020000000 Земли населенных пунктов	ведение садоводства	13	13.021	600	109,96	245 136,00
7944	Российская Федерация, Республика Северная Осетия - Алания, г. Владикавказ, пгт. Заводской, ул Краснодонская, 1 "а", садоводческое некоммерческое объединение "Аграрник", сад №18	Владикавказ	15:09:0010806:168	0030020000000 Земли населенных пунктов	Ведение садоводства	13	13.021	600	109,96	245 136,00
7945	Республика Северная Осетия-Алания, г. Владикавказ, п. Заводской. ул. Краснодонская, 1 "а". садоводческое некоммерческое объединение "Аграрник", сад №07	Владикавказ	15:09:0010806:18	0030020000000 Земли населенных пунктов	Для садоводства	13	13.021	600	109,96	245 136,00
7946	Республика Северная Осетия-Алания, г. Владикавказ, п.Заводской. ул. Краснодонская, 1 "а". садоводческое некоммерческое объединение "Аграрник", сад №08	Владикавказ	15:09:0010806:19	0030020000000 Земли населенных пунктов	Для садоводства	13	13.021	600	109,96	245 136,00
7947	Северная Осетия - Алания респ. г Владикавказ. пос. Заводской, ул. Краснодонская, 1 "а", Садоводческое некоммерческое объединение "Аграрник", сад №23	Владикавказ	15:09:0010806:2	0030020000000 Земли населенных пунктов	Коллективное садоводство	13	13.021	663	109,96	353 316,78
7948	Республика Северная Осетия-Алания, г. Владикавказ, п. Заводской, ул. Краснодонская, 1 а. садоводческое некоммерческое объединение "Аграрник", сад №11	Владикавказ	15:09:0010806:20	0030020000000 Земли населенных пунктов	Для садоводства	13	13.021	600	109,96	245 136,00
7949	Республика Северная Осетия-Алания, г Владикавказ, п. Заводской. ул. Краснодонская, 1 а. СНО "Аграрник", сад №10	Владикавказ	15:09:0010806:22	0030020000000 Земли населенных пунктов	Для садоводства	13	13.021	600	109,96	245 136,00
7950	Республика Северная Осетия-Алания, г. Владикавказ, п. Заводской. ул. Краснодонская, 1 а, садоводческое некоммерческое объединение "Аграрник", сад №22	Владикавказ	15:09:0010806:23	0030020000000 Земли населенных пунктов	Для садоводства	13	13.021	600	109,96	245 136,00
7951	Северная Осетия-Алания респ, г. Владикавказ, п Заводской. ул Краснодонская,1 "а", садоводческое некоммерческое объединение "Аграрник", сад №5	Владикавказ	15:09:0010806:26	0030020000000 Земли населенных пунктов	Для ведения гражданами садоводства и огородничества	13	13.021	566	109,96	290 709,16
7952	Северная Осетия-Алания респ, г. Владикавказ, п Заводской. ул Краснодонская,1"а" садоводческое некоммерческое объединение "Аграрник" сад № 27	Владикавказ	15:09:0010806:27	0030020000000 Земли населенных пунктов	для ведения садоводства	13	13.021	600	109,96	245 136,00
7953	Респ. Северная Осетия - Алания, г. Владикавказ, п. Заводской. ул. Краснодонская, 1 "а". садоводческое некоммерческое объединение "Аграрник", сад № 120	Владикавказ	15:09:0010806:28	0030020000000 Земли населенных пунктов	Ведение садоводства	13	13.021	476	109,96	195 540,08
7954	Северная Осетия - Алания респ, г Владикавказ, п. Заводской, ул. Краснодонская, 1 "а. "СНО "Аграрник" сад №30	Владикавказ	15:09:0010806:3	0030020000000 Земли населенных пунктов	коллективное садоводство	13	13.021	881	109,96	361 381,86
7955	Республика Северная Осетия-Алания, г. Владикавказ, п. Заводской, ул. Краснодонская, 1 «а». садоводческое некоммерческое объединение "Аграрник", сад №9	Владикавказ	15:09:0010806:32	0030020000000 Земли населенных пунктов	Для ведения садоводства	13	13.021	600	109,96	245 136,00
7956	Республика Северная Осетия-Алания, г. Владикавказ, п. Заводской, ул. Краснодонская, 1 "а", садоводческое некоммерческое объединение "Аграрник", сад №31	Владикавказ	15:09:0010806:34	0030020000000 Земли населенных пунктов	Для ведения садоводства	13	13.021	600	109,96	245 136,00
7957	Республика Северная Осетия-Алания, г. Владикавказ, пгт. Заводской. ул. Краснодонская, 1 а. СНО "Аграрник", сад №24	Владикавказ	15:09:0010806:36	0030020000000 Земли населенных пунктов	Для ведения садоводства	13	13.021	600	109,96	245 136,00
7958	Северная Осетия - Алания респ, г. Владикавказ, п. Заводской. ул. Краснодонская, 1 "а". Садоводческое некоммерческое объединение "Аграрник" сад № 29	Владикавказ	15:09:0010806:4	0030020000000 Земли населенных пунктов	Для садоводства	13	13.021	842	109,96	344 128,52
7959	Северная Осетия - Алания респ. г. Владикавказ. п. Заводской, ул. Краснодонская, 1"а". Садоводческое некоммерческое объединение "Аграрник", участок №33	Владикавказ	15:09:0010806:5	0030020000000 Земли населенных пунктов	Для садоводства	13	13.021	657	109,96	268 732,12
7960	Северная Осетия - Алания респ. г. Владикавказ. п. Заводской, ул. Краснодонская, 1 "а". Садоводческое некоммерческое объединение "Аграрник", участок №33 "а"	Владикавказ	15:09:0010806:6	0030020000000 Земли населенных пунктов	Для садоводства	13	13.021	544	109,96	218 028,98
7961	Северная Осетия - Алания респ, г. Владикавказ, п. Заводской. ул. Краснодонская, 1 "а". Садоводческое некоммерческое объединение "Аграрник", участок №4	Владикавказ	15:09:0010806:7	0030020000000 Земли населенных пунктов	Для садоводства	13	13.021	600	109,96	245 136,00
7962	Северная Осетия - Алания респ, г. Владикавказ, п. Заводской, ул Краснодонская, 1 "а", Садоводческое некоммерческое объединение "Аграрник", 1 "а", участок №3	Владикавказ	15:09:0010806:8	0030020000000 Земли населенных пунктов	Для садоводства	13	13.021	600	109,96	245 136,00
7963	Северная Осетия - Алания респ. г. Владикавказ. п. Заводской, ул. Краснодонская, 1 "а", Садоводческое некоммерческое объединение "Аграрник", сад №6	Владикавказ	15:09:0010806:9	0030020000000 Земли населенных пунктов	Для садоводства	13	13.021	600	109,96	245 136,00
7964	Республика Северная Осетия-Алания, г Владикавказ	Владикавказ	15:09:0010807:1	0030020000000 Земли населенных пунктов	ИЖС	13	02.010	1 [illegible]	2 832,29	226 247 [illegible]
7965	Республика Северная Осетия-Алания, г Владикавказ, п. Заводской. ул. Козонова. 13	Владикавказ	15:09:0010807:12	0030020000000 Земли населенных пунктов	Для содержания и эксплуатации жилого дома	13	02.010	727	2 832,29	2 058 017,83
7966	Республика Северная Осетия-Алания, г Владикавказ, пгт Заводской, ул Илаева, 5	Владикавказ	15:09:0010807:13	0030020000000 Земли населенных пунктов	Для содержания и эксплуатации жилого дома	13	02.010	589	2 832,29	1 668 218,81
7967	Республика Северная Осетия-Алания, г. Владикавказ, пос. Заводской. ул. Ильаева. 1	Владикавказ	15:09:0010807:16	0030020000000 Земли населенных пунктов	Для содержания и эксплуатации жилого дома	13	02.010	643	2 832,29	1 820 847,05
7968	Респ. Северная Осетия - Алания, г. Владикавказ, п. Заводской, ул. С.Козонова. 11	Владикавказ	15:09:0010807:2	0030020000000 Земли населенных пунктов	Для содержания и эксплуатации индивидуального жилого дома	13	02.010	703	2 832,29	1 991 099,87
7969	Республика Северная Осетия-Алания, г.Владикавказ, п.Заводской, ул.Шоссейная. 6	Владикавказ	15:09:0010807:208	0030020000000 Земли населенных пунктов	индивидуальные жилые дома с приусадебными участками	13	02.010	605	2 832,29	1 713 339,45
7970	Республика Северная Осетия - Алания, г Владикавказ, пгт Заводской, ул. Заправочная,2., садоводческое некоммерческое товарищество собственников недвижимости "Локомотив", сад №1,60б	Владикавказ	15:09:0010807:214	0030020000000 Земли населенных пунктов	ведение садоводства	13	13.021	600	736,88	317 888,00
7971	Российская Федерация, Республика Северная Осетия-Алания, городской округ город Владикавказ, г. Владикавказ, пгт. Заводской, ул. Шоссейная, земельный участок 10	Владикавказ	15:09:0010807:217	0030020000000 Земли населенных пунктов	Для индивидуального жилищного строительства	13	02.010	617	1 712,45	1 075 803,15
7972	Российская Федерация, Республика Северная Осетия - Алания, г. Владикавказ, пгт. Заводской, ул. Фидарова	Владикавказ	15:09:0010807:221	0030020000000 Земли населенных пунктов	Улично-дорожная сеть	6	12.001	1 867	615,47	1 149 156,74
7973	Российская Федерация, Республика Северная Осетия - Алания, г. Владикавказ, пгт. Заводской, ул. С.Козонова	Владикавказ	15:09:0010807:222	0030020000000 Земли населенных пунктов	Улично-дорожная сеть	6	12.001	1 867	615,47	1 149 156,74
7974	Респ. Северная Осетия - Алания, г. Владикавказ, пгт. Заводской, ул. Пожидаевская. 1	Владикавказ	15:09:0010807:3	0030020000000 Земли населенных пунктов	Эксплуатация жилого дома	13	02.010	736	2 832,29	2 084 236,32
7975	Респ. Северная Осетия - Алания, г. Владикавказ, пос. Заводской, ул. Цхинвальская, 14	Владикавказ	15:09:0010807:4	0030020000000 Земли населенных пунктов	Для содержания и эксплуатации индивидуального жилого дома	13	02.010	911	2 832,29	2 580 216,19
7976	Республика Северная Осетия-Алания, г. Владикавказ, п. Заводской, ул.Цхинвальская, 4	Владикавказ	15:09:0010807:62	0030020000000 Земли населенных пунктов	Для содержания и эксплуатации индивидуального жилого дома	13	02.010	606	2 832,29	1 716 653,32

№ п/п	Местоположение ЗУ	Район	Кадастровый номер ЗУ	Категория земель	Разрешенное использование по документу	Код вида разрешенного использования (в соответствии с классификатором видов разрешенного использования земельных участков)	Вид использования объектов недвижимости	Площадь	УПКС	КС
7977	Республика Северная Осетия-Алания, г. Владикавказ, пгт Заводской, Козонова ул , 17	Владикавказ	15:09:0010807:63	0030020000000 Земли населенных пунктов	Для содержания и эксплуатации индивидуального жилого дома	13	02.010	867	2 832,29	2 455 329,14
7978	Республика Северная Осетия-Алания, г. Владикавказ, ул. Заправочная, 2, садоводческое некоммерческое объединение "Локомотив", сад №1607	Владикавказ	15:09:0010807:64	0030020000000 Земли населенных пунктов	для садоводства	13	13.021	600	746,48	447 888,00
7979	Республика Северная Осетия-Алания, г Владикавказ, п. Заводской, ул. Х.Илаева, 2	Владикавказ	15:09:0010807:65	0030020000000 Земли населенных пунктов	Для содержания и эксплуатации жилого дома	13	02.010	606	2 832,29	1 716 367,74
7980	Республика Северная Осетия-Алания, г. Владикавказ, п. Заводской, ул. Х. Илаева, 4	Владикавказ	15:09:0010807:66	0030020000000 Земли населенных пунктов	Содержание и эксплуатация жилого дома	13	02.010	599	2 832,29	1 696 541,71
7981	Республика Северная Осетия-Алания, г. Владикавказ, пгт. Заводской, ул. М. Фидарова, 11	Владикавказ	15:09:0010807:67	0030020000000 Земли населенных пунктов	Содержание и эксплуатация жилого дома	13	02.010	642	2 832,29	1 818 330,18
7982	Республика Северная Осетия-Алания, г. Владикавказ, пгт. Заводской, ул. Х. Илаева, 6	Владикавказ	15:09:0010807:68	0030020000000 Земли населенных пунктов	Содержание и эксплуатация жилого дома	13	02.010	600	2 832,29	1 699 374,00
7983	Республика Северная Осетия-Алания, г. Владикавказ, пгт. Заводской, ул. Х.Илаева, 9	Владикавказ	15:09:0010807:69	0030020000000 Земли населенных пунктов	Для содержания и эксплуатации жилого дома	13	02.010	599	2 832,29	1 696 541,71
7984	Республика Северная Осетия-Алания, г. Владикавказ, пгт. Заводской, ул. Илаева, 8	Владикавказ	15:09:0010807:70	0030020000000 Земли населенных пунктов	Содержание и эксплуатация жилого дома	13	02.010	600	2 832,29	1 699 374,00
7985	Республика Северная Осетия-Алания, г. Владикавказ, пос. Заводской, ул. Козонова, 9	Владикавказ	15:09:0010807:71	0030020000000 Земли населенных пунктов	Для содержания и эксплуатации жилого дома	13	02.010	692	2 832,29	1 959 112,68
7986	Северная Осетия-Алания респ. г. Владикавказ пгт. Заводской, ул. Фидарова, 14	Владикавказ	15:09:0010807:73	0030020000000 Земли населенных пунктов	Содержание и эксплуатация жилого дома	13	02.010	602	2 832,29	1 705 038,58
7987	Северная Осетия-Алания респ. г. Владикавказ п. Заводской, ул. Фидарова, 6	Владикавказ	15:09:0010807:74	0030020000000 Земли населенных пунктов	Содержание и эксплуатация жилого дома	13	02.010	603	2 832,29	1 707 870,87
7988	Республика Северная Осетия-Алания, г. Владикавказ, пгт. Заводской, ул. Фидарова, 20	Владикавказ	15:09:0010807:75	0030020000000 Земли населенных пунктов	Содержание и эксплуатация жилого дома	13	02.010	656	2 832,29	1 857 901,52
7989	Северная Осетия-Алания респ, г. Владикавказ, п Заводской, ул Илаева, 15	Владикавказ	15:09:0010807:76	0030020000000 Земли населенных пунктов	Для содержания и эксплуатации жилого дома	13	02.010	993	2 832,29	2 812 464,97
7990	Северная Осетия-Алания респ. г. Владикавказ п. Заводской, ул. М.Фидарова, 15	Владикавказ	15:09:0010807:77	0030020000000 Земли населенных пунктов	Содержание и эксплуатация жилого дома	13	02.010	1 066	2 832,29	3 018 666,94
7991	Республика Северная Осетия-Алания, г. Владикавказ, п. Заводской, ул. М. Фидарова, 18	Владикавказ	15:09:0010807:78	0030020000000 Земли населенных пунктов	Содержание и эксплуатация жилого дома	13	02.010	615	2 832,29	1 741 858,35
7992	Республика Северная Осетия-Алания, г. Владикавказ, п Заводской, ул М. Фидарова, 12	Владикавказ	15:09:0010807:79	0030020000000 Земли населенных пунктов	Содержание и эксплуатация жилого дома	13	02.010	611	2 832,29	1 730 529,19
7993	Республика Северная Осетия-Алания, г. Владикавказ, п Заводской, ул. М. Фидарова, 10	Владикавказ	15:09:0010807:80	0030020000000 Земли населенных пунктов	Для содержания и эксплуатации жилого дома	13	02.010	619	2 832,29	1 753 187,51
7994	Северная Осетия-Алания респ. г Владикавказ. п. Заводской. ул. М. Фидарова. 13	Владикавказ	15:09:0010807:81	0030020000000 Земли населенных пунктов	Для содержания и эксплуатации жилого дома	13	02.010	644	2 832,29	1 824 162,17
7995	Республика Северная Осетия-Алания, г. Владикавказ, п. Заводской, ул. Илаева, 7	Владикавказ	15:09:0010807:82	0030020000000 Земли населенных пунктов	Для содержания и эксплуатации жилого дома	13	02.010	598	2 832,29	1 693 709,12
7996	Республика Северная Осетия-Алания, г Владикавказ, пгт Заводской, ул С.Козонова, д 7	Владикавказ	15:09:0010807:84	0030020000000 Земли населенных пунктов	Для содержания и эксплуатации жилого дома	13	02.010	677	2 832,29	1 917 860,33
7997	Северная Осетия-Алания респ, г Владикавказ, пос. Заводской, ул. Х. Илаева, 12	Владикавказ	15:09:0010807:85	0030020000000 Земли населенных пунктов	Для содержания и эксплуатации жилого дома	13	02.010	1 000	2 832,29	2 832 290,00
7998	Республика Северная Осетия-Алания, г. Владикавказ, п. Заводской, ул. Фидарова, 5	Владикавказ	15:09:0010807:87	0030020000000 Земли населенных пунктов	Для содержания и эксплуатации жилого дома	13	02.010	792	2 832,29	2 243 173,68
7999	Республика Северная Осетия-Алания, г Владикавказ, п. Заводской, ул. Фидарова, 8	Владикавказ	15:09:0010807:88	0030020000000 Земли населенных пунктов	Для содержания и эксплуатации жилого дома	13	02.010	601	2 832,29	1 702 703,16
8000	Республика Северная Осетия-Алания, г. Владикавказ, в районе совхоза "Восход"	Владикавказ	15:09:0010807:89	0030020000000 Земли населенных пунктов	Для строительства и эксплуатации жилого дома	13	02.010	600	2 832,29	1 699 374,00
8001	Республика Северная Осетия-Алания, г. Владикавказ, п Заводской, ул Цховребская	Владикавказ	15:09:0010807:91	0030020000000 Земли населенных пунктов	Для содержания и эксплуатации индивидуального жилого дома	13	02.010	600	2 832,29	1 699 374,00
8002	Республика Северная Осетия-Алания, г. Владикавказ, пгт Заводской, ул. Молодежная	Владикавказ	15:09:0010807:92	0030020000000 Земли населенных пунктов	Для содержания и эксплуатации жилого дома	13	02.010	636	2 832,29	1 801 001,02
8003	Республика Северная Осетия-Алания, г. Владикавказ, пгт Заводской, ул. Молодежная	Владикавказ	15:09:0010807:93	0030020000000 Земли населенных пунктов	Для содержания и эксплуатации жилого дома	13	02.010	706	2 832,29	1 999 596,74
8004	Республика Северная Осетия-Алания, г. Владикавказ, п Заводской, ул Козонова, 21	Владикавказ	15:09:0010807:94	0030020000000 Земли населенных пунктов	Индивидуальные жилые дома с приусадебными участками	13	02.010	751	2 832,29	2 127 049,79
8005	Республика Северная Осетия-Алания, г. Владикавказ, п Заводской, ул С. Козонова, 19	Владикавказ	15:09:0010807:95	0030020000000 Земли населенных пунктов	Индивидуальные жилые дома с приусадебными участками	13	02.010	918	2 832,29	2 599 880,22
8006	Республика Северная Осетия-Алания, г Владикавказ, п Заводской, ул Фидарова, д 9	Владикавказ	15:09:0010807:96	0030020000000 Земли населенных пунктов	Индивидуальные жилые дома с приусадебными участками	13	02.010	649	2 832,29	1 838 156,21
8007	Республика Северная Осетия-Алания, г. Владикавказ, п. Заводской, ул. Мурадин Фидарова	Владикавказ	15:09:0010807:97	0030020000000 Земли населенных пунктов	для содержания и эксплуатации индивидуального жилого дома	13	02.010	642	2 832,29	1 818 330,18
8008	Республика Северная Осетия-Алания, г. Владикавказ, ул. Тельмана, 53	Владикавказ	15:09:0010901:1	0030020000000 Земли населенных пунктов	Под строительство остановочного павильона	7	07.021	63	60,17	36 230,20
8009	Респ. Северная Осетия - Алания, г. Владикавказ, ул. Промышленная 7-я, 1	Владикавказ	15:09:0010901:10	0030020000000 Земли населенных пунктов	Для содержания и эксплуатации базы по производству консервированной продукции, кондитерских изделий и минеральной воды	6	06.040	17 136	1 541,09	26 864 900,62
8010	Республика Северная Осетия-Алания, г Владикавказ, ул Тельмана, д 80, (район пивзавода "Дарьял")	Владикавказ	15:09:0010901:15	0030020000000 Земли населенных пунктов	Под строительство малогабаритной установки по производству битума	6	06.000	4 000	1 541,09	6 175 960,00
8011	Российская Федерация, Республика Северная Осетия - Алания г.о. город Владикавказ, г. Владикавказ, ул. Промышленная 7-я	Владикавказ	15:09:0010901:192	0030020000000 Земли населенных пунктов	улично-дорожная сеть	6	12.001	1 695	615,47	2 765 861,25
8012	Респ. Северная Осетия - Алания, г. Владикавказ, ул. Тельмана	Владикавказ	15:09:0010901:2	0030020000000 Земли населенных пунктов	Под строительство остановочного павильона	4	04.040	30	1 027,00	123 834,00
8013	Республика Северная Осетия-Алания, г Владикавказ	Владикавказ	15:09:0010901:3	0030020000000 Земли населенных пунктов	Под объекты транспорта Железнодорожного	6	07.010	1 019	615,47	627 164,93
8014	Респ. Северная Осетия - Алания, г. Владикавказ, ул. Промышленная 7-я, 3	Владикавказ	15:09:0010901:4	0030020000000 Земли населенных пунктов	Под пилораму и лесопильная	6	06.000	1 414	1 541,09	2 178 312,26
8015	Респ. Северная Осетия - Алания, г. Владикавказ, ул. Тельмана, 80	Владикавказ	15:09:0010901:5	0030020000000 Земли населенных пунктов	Для производственных целей	6	06.000	81 641	1 541,09	125 815 346,29
8016	Респ. Северная Осетия - Алания, г. Владикавказ, ул. Промышленная 7-я, 2	Владикавказ	15:09:0010901:6	0030020000000 Земли населенных пунктов	Под пилораму и лесопильная	6	06.000	10 076	1 541,09	15 527 313,21
8017	Респ. Северная Осетия - Алания, г. Владикавказ, ул. Тельмана	Владикавказ	15:09:0010901:7	0030020000000 Земли населенных пунктов	Под объекты транспорта	6	07.020	2 572	615,47	1 582 968,84

№ п/п	Местоположение ЗУ	Район	Кадастровый номер ЗУ	Категория земель	Разрешенное использование по документу	Код вида разрешенного использования (в соответствии с классификатором видов разрешенного использования земельных участков)	Вид использования объектов недвижимости	Площадь	УПКС	КС
8018	Республика Северная Осетия-Алания, г Владикавказ, ул Промышленная 6-я/Тельмана	Владикавказ	15:09:0010902:11	003002000000 Земли населенных пунктов	Для установки коммерческого торгового киоска	4	04.040	6	4 027,80	24 166,80
8019	Респ. Северная Осетия - Алания, г. Владикавказ, ул. Промышленная 6-я, дом 5 "б"	Владикавказ	15:09:0010902:12	003002000000 Земли населенных пунктов	Для эксплуатации базы	6	06.000	11 434	1 513,99	17 612 140,66
8020	Респ. Северная Осетия - Алания, г. Владикавказ, ул. Промышленная 6-я, 3	Владикавказ	15:09:0010902:15	003002000000 Земли населенных пунктов	Производственные помещения	6	06.000	26 153	1 513,99	10 836 535,53
8021	Респ. Северная Осетия - Алания, г. Владикавказ, ул. 7-я Промышленная, дом 7	Владикавказ	15:09:0010902:17	003002000000 Земли населенных пунктов	Для использования в целях содержания и эксплуатации производственных зданий, строений, сооружений	13	02.010	15 123	2 832,29	42 821 224,67
8022	Республика Северная Осетия-Алания, г Владикавказ, ул. Промышленная 6-я, 1	Владикавказ	15:09:0010902:170	003002000000 Земли населенных пунктов	Станции и пункты технического обслуживания автомобилей	4	04.099	156	3 027,20	472 423,20
8023	Республика Северная Осетия-Алания, г. Владикавказ, ул. Промышленная 6-я	Владикавказ	15:09:0010902:175	003002000000 Земли населенных пунктов	Для содержания и эксплуатации строительно - монтажной базы	6	06.000	2 905	1 513,99	4 397 691,95
8024	Российская Федерация, Республика Северная Осетия-Алания, городской округ город Владикавказ, город Владикавказ, ул. Тельмана, земельный участок 82А	Владикавказ	15:09:0010902:176	003002000000 Земли населенных пунктов	Для содержания и эксплуатации строительно - монтажной базы	6	06.000	331	1 513,99	501 260,69
8025	Респ. Северная Осетия - Алания, г. Владикавказ, ул. Промышленная 7-я, дом 8	Владикавказ	15:09:0010902:18	003002000000 Земли населенных пунктов	Для содержания и эксплуатации завода по производству алкогольной продукции	6	06.040	38 269	1 513,99	59 086 953,31
8026	Республика Северная Осетия-Алания, г. Владикавказ, ул. Тельмана, 78 "А"	Владикавказ	15:09:0010902:181	003002000000 Земли населенных пунктов	Для содержания и эксплуатации производственных помещений	6	06.000	4 459	1 513,99	6 749 451,41
8027	Респ. Северная Осетия - Алания, г. Владикавказ, ул. Тельмана, дом 78 "а"	Владикавказ	15:09:0010902:19	003002000000 Земли населенных пунктов	Для целей размещения сооружения неавтономного типа производственно-складского назначения	6	06.093	2 824	1 513,99	4 356 681,77
8028	Респ. Северная Осетия - Алания, г. Владикавказ, ул. Тельмана, дом 78 "а"	Владикавказ	15:09:0010902:22	003002000000 Земли населенных пунктов	Для содержания и эксплуатации производственных помещений	6	06.000	3 673	1 513,99	5 560 049,36
8029	Респ. Северная Осетия - Алания, г. Владикавказ, ул. Тельмана, 78 "а"	Владикавказ	15:09:0010902:25	003002000000 Земли населенных пунктов	Для содержания и эксплуатации производственных помещений	6	06.000	519	1 513,99	801 330,81
8030	Респ. Северная Осетия - Алания, г. Владикавказ, ул. Тельмана, 78 "а"	Владикавказ	15:09:0010902:27	003002000000 Земли населенных пунктов	Для содержания и эксплуатации производственных помещений	6	06.000	4 064	1 513,99	6 271 037,47
8031	Северная Осетия - Алания респ, г. Владикавказ, ул.Тельмана, 78 "а"	Владикавказ	15:09:0010902:28	003002000000 Земли населенных пунктов	Для содержания и эксплуатации производственных помещений	6	06.000	717	1 513,99	1 106 060,83
8032	Республика Северная Осетия - Алания, г. Владикавказ, ул. Тельмана	Владикавказ	15:09:0010902:323	003002000000 Земли населенных пунктов	Для содержания и эксплуатации производственных помещений	6	06.000	407	1 513,99	628 103,93
8033	Республика Северная Осетия - Алания, г. Владикавказ, ул. Тельмана	Владикавказ	15:09:0010902:324	003002000000 Земли населенных пунктов	Для содержания и эксплуатации производственных помещений	6	06.000	929	1 513,99	1 433 366,71
8034	Республика Северная Осетия - Алания, г. Владикавказ, ул. Тельмана	Владикавказ	15:09:0010902:335	003002000000 Земли населенных пунктов	Для содержания и эксплуатации производственных помещений	6	06.000	2 662	1 513,99	4 106 101,48
8035	Российская Федерация, Республика Северная Осетия-Алания, г. Владикавказ, ул. 6-ая Промышленная	Владикавказ	15:09:0010902:340	003002000000 Земли населенных пунктов	Для содержания и эксплуатации производственных зданий	6	06.000	18 956	1 513,99	29 231 193,14
8036	Российская Федерация, Республика Северная Осетия-Алания, г. Владикавказ, ул. 6-ая Промышленная	Владикавказ	15:09:0010902:341	003002000000 Земли населенных пунктов	Для содержания и эксплуатации производственных зданий	6	06.000	6 035	1 513,99	9 307 979,65
8037	Российская Федерация, Республика Северная Осетия - Алания, г. Владикавказ, ул. Тельмана	Владикавказ	15:09:0010902:343	003002000000 Земли населенных пунктов	Для содержания и эксплуатации производственных помещений	6	06.000	13 211	1 513,99	20 367 651,89
8038	Российская Федерация, Республика Северная Осетия - Алания, г. Владикавказ, ул. Тельмана	Владикавказ	15:09:0010902:345	003002000000 Земли населенных пунктов	Для содержания и эксплуатации производственных помещений	6	06.000	19 932	1 513,99	30 737 140,68
8039	Российская Федерация, Республика Северная Осетия - Алания, г. Владикавказ, ул. Тельмана	Владикавказ	15:09:0010902:346	003002000000 Земли населенных пунктов	Для содержания и эксплуатации производственных помещений	6	06.000	24 843	1 513,99	38 300 156,57
8040	Российская Федерация, Республика Северная Осетия - Алания, г. Владикавказ, ул. Промышленная 6-я, 9а	Владикавказ	15:09:0010902:347	003002000000 Земли населенных пунктов	Производственная деятельность, склады, складские площадки	6	06.000	13 032	1 513,99	20 092 137,48
8041	Респ. Северная Осетия - Алания, г. Владикавказ, ул. Промышленная 6-я, 9	Владикавказ	15:09:0010902:4	003002000000 Земли населенных пунктов	Для содержания и эксплуатации базы по производству стройматериалов и конструкций	6	06.060	12 325	1 513,99	19 008 174,75
8042	Респ. Северная Осетия - Алания, г. Владикавказ, ул. Промышленная 6-я, дом 5 "а"	Владикавказ	15:09:0010902:6	003002000000 Земли населенных пунктов	Для содержания и эксплуатации помещений по производству минеральной воды и лимонада	6	06.040	9 940	1 513,99	15 331 320,73
8043	Респ. Северная Осетия - Алания, г. Владикавказ, ул. Тельмана, 78"а"	Владикавказ	15:09:0010902:7	003002000000 Земли населенных пунктов	Производственные помещения цеха розлива	6	06.000	7 288	1 513,99	11 239 599,12
8044	Респ. Северная Осетия - Алания, г. Владикавказ, ул. Промышленная 6-я, 5 "а"	Владикавказ	15:09:0010902:8	003002000000 Земли населенных пунктов	Для содержания и эксплуатации производственных помещений	6	06.000	3 592	1 513,99	5 538 012,08
8045	Респ. Северная Осетия - Алания, г. Владикавказ, ул. Промышленная 6-я, 1	Владикавказ	15:09:0010903:1	003002000000 Земли населенных пунктов	Для содержания и эксплуатации промышленного предприятия	6	06.000	7 896	1 513,99	12 174 345,01
8046	Респ. Северная Осетия - Алания, г. Владикавказ, ул. Промышленная 6-я, 3	Владикавказ	15:09:0010903:2	003002000000 Земли населенных пунктов	Для содержания и эксплуатации складских помещений и железнодорожного пути	6	07.010	16 361	615,47	24 610 044,67
8047	Республика Северная Осетия-Алания, г. Владикавказ, ул.6-я Промышленная	Владикавказ	15:09:0010903:209	003002000000 Земли населенных пунктов	для содержания и эксплуатации производственно-складских помещений и для использования в целях содержания и эксплуатации административного здания и складских помещений	6	06.000	2 066	1 513,99	3 224 651,12
8048	Республика Северная Осетия-Алания, г. Владикавказ, ул.6-я Промышленная	Владикавказ	15:09:0010903:210	003002000000 Земли населенных пунктов	для содержания и эксплуатации производственно-складских помещений и для использования в целях содержания и эксплуатации административного здания и складских помещений	6	06.000	1 858	1 513,99	2 263 211,42
8049	Республика Северная Осетия-Алания, г. Владикавказ, ул.6-я Промышленная	Владикавказ	15:09:0010903:211	003002000000 Земли населенных пунктов	для содержания и эксплуатации производственно-складских помещений и для использования в целях содержания и эксплуатации административного здания и складских помещений	6	06.000	17 925	1 513,99	27 677 020,75

№ п/п	Местоположение ЗУ	Район	Кадастровый номер ЗУ	Категория земель	Разрешенное использование по документу	Код вида разрешенного использования (в соответствии с классификатором видов разрешенного использования земельных участков)	Вид использования объектов недвижимости	Площадь	УПКС	КС
8050	Республика Северная Осетия-Алания, г. Владикавказ, ул.6-я Промышленная	Владикавказ	15:09:0010903:212	003002000000 Земли населенных пунктов	для содержания и эксплуатации производственно-складских помещений и для использования в целях содержания и эксплуатации административного здания и складских помещений	6	06.000	6 454	1 543,99	9 964 911,46
8051	Республика Северная Осетия-Алания, г. Владикавказ, ул. Промышленная 7-я, 1	Владикавказ	15:09:0010903:3	003002000000 Земли населенных пунктов	Для содержания и эксплуатации промышленного предприятия	6	06.000	50 116	1 543,99	77 378 602,84
8052	Северная Осетия - Алания респ, г Владикавказ, ул. 7-я Промышленная, 1	Владикавказ	15:09:0010903:8	003002000000 Земли населенных пунктов	Для содержания и эксплуатации нежилого здания (складские помещения для цеха по розливу минеральной воды)	6	06.093	3 100	1 543,99	4 786 369,00
8053	Республика Северная Осетия-Алания, г. Владикавказ, ул. 6 Промышленная, 23	Владикавказ	15:09:0010903:89	003002000000 Земли населенных пунктов	Для строительства станции техобслуживания автомобилей	4	04.009	210	3 457,20	726 012,00
8054	Респ. Северная Осетия - Алания, г. Владикавказ, ул. Промышленная 6-я, 2	Владикавказ	15:09:0010903:9	003002000000 Земли населенных пунктов	Для содержания и эксплуатации нефтехранилища	6	06.000	11 564	1 543,99	17 854 700,36
8055	Республика Северная Осетия-Алания, г. Владикавказ, ул. 6 Промышленная, 21	Владикавказ	15:09:0010903:90	003002000000 Земли населенных пунктов	Для строительства предприятия общественного питания	4	04.060	420	2 987,29	1 254 661,80
8056	Республика Северная Осетия-Алания, г Владикавказ, ул Промышленная 6-я, д 21	Владикавказ	15:09:0010903:94	003002000000 Земли населенных пунктов	Предприятие общественного питания	4	04.060	190	2 987,29	567 585,10
8057	Респ. Северная Осетия - Алания, г. Владикавказ, ул. Черноморская, 2	Владикавказ	15:09:0011001:15	003002000000 Земли населенных пунктов	Для содержания и эксплуатации нежилых помещений	3	03.080	5 498	939,82	5 167 130,36
8058	Республика Северная Осетия - Алания, г Владикавказ, ул.Тельмана, 72	Владикавказ	15:09:0011001:2	003002000000 Земли населенных пунктов	Базы и склады	6	06.093	9 401	1 543,99	14 515 049,99
8059	Респ. Северная Осетия - Алания, г. Владикавказ, ул. Тельмана, 72	Владикавказ	15:09:0011001:20	003002000000 Земли населенных пунктов	Для содержания и эксплуатации административного здания	6	06.000	800	1 543,99	1 235 192,00
8060	Респ. Северная Осетия - Алания, г. Владикавказ, ул. Тельмана	Владикавказ	15:09:0011001:21	003002000000 Земли населенных пунктов	Для содержания и эксплуатации переездной будки	6	06.000	41	1 543,99	63 303,59
8061	Республика Северная Осетия-Алания, г. Владикавказ, ул. Тельмана, 74 "А"	Владикавказ	15:09:0011001:219	003002000000 Земли населенных пунктов	для содержания и эксплуатации нежилого здания	6	06.093	5 149	1 543,99	7 950 004,51
8062	Республика Северная Осетия-Алания, г Владикавказ, ул Тельмана, 72	Владикавказ	15:09:0011001:22	003002000000 Земли населенных пунктов	Для содержания и эксплуатации подъездных путей	6	06.000	1 831	1 543,99	2 827 045,69
8063	Республика Северная Осетия-Алания, г. Владикавказ, ул. Черноморская, 2"а"	Владикавказ	15:09:0011001:224	003002000000 Земли населенных пунктов	Для целей содержания и эксплуатации складских помещений	6	06.093	6 450	1 543,99	9 958 735,50
8064	Республика Северная Осетия-Алания, г. Владикавказ, ул. Черноморская, 2"в"	Владикавказ	15:09:0011001:225	003002000000 Земли населенных пунктов	Для целей содержания и эксплуатации складских помещений	6	06.093	558	1 543,99	861 546,42
8065	Республика Северная Осетия-Алания, г. Владикавказ, ул. Тельмана	Владикавказ	15:09:0011001:231	003002000000 Земли населенных пунктов	Для содержания и эксплуатации производственной базы	6	06.000	860	1 543,99	1 327 831,40
8066	Республика Северная Осетия-Алания, г. Владикавказ, ул. Тельмана, 78 "Б"	Владикавказ	15:09:0011001:232	003002000000 Земли населенных пунктов	Для содержания и эксплуатации производственной базы	6	06.000	862	1 543,99	1 330 919,38
8067	Респ. Северная Осетия – Алания, г. Владикавказ, ул. Тельмана, 72-74	Владикавказ	15:09:0011001:30	003002000000 Земли населенных пунктов	производственные объединения	6	06.000	2 679	1 543,99	4 136 349,21
8068	Респ. Северная Осетия - Алания, г. Владикавказ, ул. Тельмана, 72	Владикавказ	15:09:0011001:31	003002000000 Земли населенных пунктов	Для содержания и эксплуатации складских помещений	6	06.093	3 724	1 543,99	5 749 818,76
8069	Респ. Северная Осетия - Алания, г. Владикавказ, ул. Черноморская, дом 2	Владикавказ	15:09:0011001:33	003002000000 Земли населенных пунктов	Складские и подсобные помещения базы	6	06.093	6 237	1 543,99	9 629 865,63
8070	Республика Северная Осетия-Алания, г. Владикавказ, ул. Тельмана, 72	Владикавказ	15:09:0011001:345	003002000000 Земли населенных пунктов	Объекты капитального строительства и виды использования земельных участков, отнесенные действующими санитарными нормами к объектам с санитарно-защитной зоной 50-300 м	6	06.000	1 986	1 543,99	3 066 364,14
8071	Респ. Северная Осетия - Алания, г. Владикавказ, ул. Тельмана, 76	Владикавказ	15:09:0011001:35	003002000000 Земли населенных пунктов	Для содержания и эксплуатации нежилого здания	3	03.080	2 724	939,82	2 560 069,68
8072	Респ. Северная Осетия - Алания, г. Владикавказ, ул. Тельмана, 72	Владикавказ	15:09:0011001:36	003002000000 Земли населенных пунктов	Для эксплуатации складских помещений	6	06.093	1 022	1 543,99	1 577 957,78
8073	Респ. Северная Осетия - Алания, г. Владикавказ, ул. Тельмана, 72	Владикавказ	15:09:0011001:37	003002000000 Земли населенных пунктов	Для содержания и эксплуатации складских помещений	6	06.093	971	1 543,99	1 499 214,29
8074	Российская Федерация, Республика Северная Осетия-Алания, городской округ город Владикавказ, г. Владикавказ, ул. Тельмана, 72 "Г"	Владикавказ	15:09:0011001:395	003002000000 Земли населенных пунктов	Для целей содержания и эксплуатации производственных помещений	6	06.000	19 847	1 543,99	30 643 569,53
8075	Республика Северная Осетия - Алания, г Владикавказ, ул Тельмана	Владикавказ	15:09:0011001:397	003002000000 Земли населенных пунктов	Для целей содержания и эксплуатации производственных помещений	6	06.000	33	1 543,99	50 951,67
8076	Республика Северная Осетия - Алания, г Владикавказ, ул Тельмана	Владикавказ	15:09:0011001:398	003002000000 Земли населенных пунктов	Для целей содержания и эксплуатации производственных помещений	6	06.000	293	1 543,99	452 389,07
8077	Российская Федерация, Республика Северная Осетия - Алания, городской округ город Владикавказ, г. Владикавказ, ул. Тельмана, 72 "В"	Владикавказ	15:09:0011001:401	003002000000 Земли населенных пунктов	Автомобильные мойки (Размещение автомобильных моек, а также размещение магазинов сопутствующей торговли)	4	04.092	1 901	3 457,20	6 572 137,20
8078	Республика Северная Осетия - Алания, г. Владикавказ	Владикавказ	15:09:0011001:405	003002000000 Земли населенных пунктов	Железнодорожные пути	6	07.010	8 242	615,47	5 072 703,74
8079	Российская Федерация, Республика Северная Осетия-Алания, г. Владикавказ, ул. Тельмана	Владикавказ	15:09:0011001:406	003002000000 Земли населенных пунктов	Для содержания и эксплуатации существующих объектов	6	06.000	7 632	1 543,99	11 783 731,68
8080	Российская Федерация, Республика Северная Осетия - Алания, городской округ город Владикавказ, г Владикавказ, ул. Тельмана, земельный участок 72Б	Владикавказ	15:09:0011001:407	003002000000 Земли населенных пунктов	Для содержания и эксплуатации существующих объектов	6	06.000	5 190	1 543,99	8 013 308,10
8081	Российская Федерация, Республика Северная Осетия-Алания, г. Владикавказ, ул. Тельмана	Владикавказ	15:09:0011001:409	003002000000 Земли населенных пунктов	Для целей содержания и эксплуатации производственных помещений	6	06.000	131	1 543,99	202 262,69
8082	Российская Федерация, Республика Северная Осетия-Алания, г. Владикавказ, ул. Тельмана	Владикавказ	15:09:0011001:410	003002000000 Земли населенных пунктов	Для целей содержания и эксплуатации производственных помещений	6	06.000	10 390	1 543,99	16 042 056,10
8083	Российская Федерация, Республика Северная Осетия-Алания, городской округ город Владикавказ, г. Владикавказ, ул. Тельмана, земельный участок 72А	Владикавказ	15:09:0011001:411	003002000000 Земли населенных пунктов	Для содержания и эксплуатации магазина 0,03263 га., для содержания и эксплуатации складских помещений 0,2196+43 га., для содержания и эксплуатации производственных помещений 1,0028 га.	4	04.040	973	4 027,80	3 919 049,40

№ п/п	Местоположение ЗУ	Район	Кадастровый номер ЗУ	Категория земель	Разрешенное использование по документу	Код вида разрешенного использования (в соответствии с классификатором видов разрешенного использования земельных участков)	Вид использования объектов недвижимости	Площадь	УПКС	КС
8084	Российская Федерация, Республика Северная Осетия - Алания, городской округ город Владикавказ, г Владикавказ, ул. Тельмана, земельный участок 72Б	Владикавказ	15:09:0011001:412	003002000000 Земли населенных пунктов	Для содержания и эксплуатации магазина 0,03263 га., для содержания и эксплуатации складских помещений 0,219643 га., для содержания и эксплуатации производственных помещений 1,0028 га.	4	04:040	11 575	4 027,80	46 621 785,00
8085	Российская Федерация, Республика Северная Осетия - Алания, г. Владикавказ, ул. Тельмана	Владикавказ	15:09:0011001:421	003002000000 Земли населенных пунктов	Для содержания и эксплуатации существующих объектов	6	06:000	158	1 543,99	243 950,42
8086	Российская Федерация, Республика Северная Осетия - Алания, г. Владикавказ, ул. Тельмана	Владикавказ	15:09:0011001:422	003002000000 Земли населенных пунктов	Для содержания и эксплуатации существующих объектов	6	07:010	1 882	615,47	1 158 314,54
8087	Российская Федерация, Республика Северная Осетия - Алания, г. Владикавказ, ул. Тельмана	Владикавказ	15:09:0011001:423	003002000000 Земли населенных пунктов	Для содержания и эксплуатации существующих объектов	6	07:010	7 467	615,47	4 595 714,49
8088	Российская Федерация, Республика Северная Осетия - Алания, г. Владикавказ, ул. Тельмана, 72	Владикавказ	15:09:0011001:424	003002000000 Земли населенных пунктов	Производственная деятельность	6	06:000	5 751	1 543,99	8 879 486,49
8089	Российская Федерация, Республика Северная Осетия - Алания, г. Владикавказ, ул. Тельмана, 72	Владикавказ	15:09:0011001:425	003002000000 Земли населенных пунктов	Магазины	4	04:040	2 180	4 027,80	8 780 604,00
8090	Российская Федерация, Республика Северная Осетия - Алания, г.о. город Владикавказ, г Владикавказ, ул Тельмана, д. 72	Владикавказ	15:09:0011001:427	003002000000 Земли населенных пунктов	Ремонт автомобилей	4	04:099	1 200	3 457,20	4 148 640,00
8091	Российская Федерация, Республика Северная Осетия - Алания, г.о. город Владикавказ, г Владикавказ, ул Черноморская, зу 2	Владикавказ	15:09:0011001:428	003002000000 Земли населенных пунктов	Склады	6	06:090	3 497	1 543,99	5 399 303,03
8092	Респ. Северная Осетия - Алания, г. Владикавказ, ул. Тельмана, 74	Владикавказ	15:09:0011001:50	003002000000 Земли населенных пунктов	Для содержания и эксплуатации складских помещений	6	06:093	5 404	1 543,99	8 343 721,96
8093	Респ. Северная Осетия - Алания, г. Владикавказ, ул. Черноморская, 2	Владикавказ	15:09:0011001:53	003002000000 Земли населенных пунктов	Для содержания и эксплуатации складских помещений	6	06:093	4 410	1 543,99	6 808 995,90
8094	Республика Северная Осетия-Алания, г Владикавказ, ул Тельмана/Черноморская, 72	Владикавказ	15:09:0011001:54	003002000000 Земли населенных пунктов	Для использования в целях завершения строительства и эксплуатации здания по производству шлакоблоков	6	06:000	1 611	1 543,99	2 487 367,89
8095	Респ. Северная Осетия - Алания, г. Владикавказ, ул. Черноморская, дом 2	Владикавказ	15:09:0011001:55	003002000000 Земли населенных пунктов	Для содержания и эксплуатации нежилых помещений	3	03:080	4 210	939,82	3 956 642,20
8096	Респ. Северная Осетия - Алания, г. Владикавказ, ул. Черноморская, дом 2	Владикавказ	15:09:0011001:56	003002000000 Земли населенных пунктов	Для содержания и эксплуатации нежилых помещений	3	03:080	1 143	939,82	1 074 214,26
8097	Респ. Северная Осетия - Алания, г. Владикавказ, ул. Черноморская, дом 2	Владикавказ	15:09:0011001:57	003002000000 Земли населенных пунктов	Для содержания и эксплуатации нежилых помещений	3	03:080	145	939,82	136 273,90
8098	Респ. Северная Осетия - Алания, г. Владикавказ, ул. Тельмана, дом 72	Владикавказ	15:09:0011001:58	003002000000 Земли населенных пунктов	Для содержания и эксплуатации складских и производственных помещений	6	06:093	6 621	1 543,99	10 222 757,79
8099	Респ. Северная Осетия - Алания, г. Владикавказ, ул. Тельмана, дом 72	Владикавказ	15:09:0011001:60	003002000000 Земли населенных пунктов	Для содержания и эксплуатации складских помещений	6	06:093	408	1 543,99	629 947,92
8100	Респ. Северная Осетия - Алания, г. Владикавказ, ул. Тельмана, дом 72	Владикавказ	15:09:0011001:61	003002000000 Земли населенных пунктов	Для содержания и эксплуатации складских помещений	6	06:093	4 628	1 543,99	7 145 585,72
8101	Респ. Северная Осетия - Алания, г. Владикавказ, ул. Тельмана, 72	Владикавказ	15:09:0011001:63	003002000000 Земли населенных пунктов	Для содержания и эксплуатации складских помещений	6	06:093	706	1 543,99	1 090 056,94
8102	Респ. Северная Осетия - Алания, г. Владикавказ, ул. Тельмана, 72	Владикавказ	15:09:0011001:64	003002000000 Земли населенных пунктов	Для содержания и эксплуатации складского помещения	6	06:093	1 004	1 543,99	1 550 165,96
8103	Респ. Северная Осетия - Алания, г. Владикавказ, ул. Тельмана, дом 72	Владикавказ	15:09:0011001:65	003002000000 Земли населенных пунктов	Для содержания и эксплуатации складских помещений	6	06:093	757	1 543,99	1 168 800,43
8104	Респ. Северная Осетия - Алания, г. Владикавказ, ул. Тельмана, 72	Владикавказ	15:09:0011001:66	003002000000 Земли населенных пунктов	Для содержания и эксплуатации цеха по производству металлоконструкций	6	06:000	507	1 543,99	782 802,93
8105	Республика Северная Осетия-Алания, г Владикавказ, ул Черноморская/Тельмана, д 72	Владикавказ	15:09:0011001:67	003002000000 Земли населенных пунктов	Склады	6	06:093	1 456	1 543,99	2 248 049,44
8106	Республика Северная Осетия-Алания, г. Владикавказ, ул. Тогкоева, 2 "А"	Владикавказ	15:09:0011001:68	003002000000 Земли населенных пунктов	Для содержания и эксплуатации складских помещений	6	06:093	1 631	1 543,99	2 518 247,69
8107	Респ. Северная Осетия - Алания, г. Владикавказ, ул. Тельмана, 72	Владикавказ	15:09:0011001:69	003002000000 Земли населенных пунктов	Для содержания и эксплуатации складских помещений	6	06:093	3 096	1 543,99	4 780 193,04
8108	Респ. Северная Осетия - Алания, г. Владикавказ, ул. Тельмана, 72	Владикавказ	15:09:0011001:71	003002000000 Земли населенных пунктов	Для содержания и эксплуатации складского помещения	6	06:093	8 840	1 543,99	13 648 871,60
8109	Респ. Северная Осетия - Алания, г. Владикавказ, ул. Тельмана, 72	Владикавказ	15:09:0011001:74	003002000000 Земли населенных пунктов	Для содержания и эксплуатации складских помещений	6	06:093	1 693	1 543,99	2 613 975,07
8110	Республика Северная Осетия-Алания, г Владикавказ, ул Черноморская, д 2	Владикавказ	15:09:0011001:75	003002000000 Земли населенных пунктов	Для содержания и эксплуатации складских помещений	6	06:093	3 069	1 543,99	4 738 505,31
8111	Респ. Северная Осетия - Алания, г. Владикавказ, ул. Черноморская, дом 2 "а"	Владикавказ	15:09:0011001:76	003002000000 Земли населенных пунктов	Для содержания и эксплуатации трансформаторной подстанции (ТП-339)	6	03:012	39	1 376,17	53 670,63
8112	Северная Осетия - Алания респ. г. Владикавказ, ул. Черноморская, 2	Владикавказ	15:09:0011001:77	003002000000 Земли населенных пунктов	Для содержания и эксплуатации нежилого здания (склада)	6	06:093	2 110	1 543,99	3 257 818,90
8113	Респ. Северная Осетия - Алания, г. Владикавказ, ул. Черноморская, 2	Владикавказ	15:09:0011001:9	003002000000 Земли населенных пунктов	Для содержания и эксплуатации зданий по производству хлебобулочных изделий и товаров кондитерского назначения	6	06:040	6 963	1 543,99	10 750 802,37
8114	Респ. Северная Осетия - Алания, г. Владикавказ, ул. 6 Промышленная, 2	Владикавказ	15:09:0011002:1	003002000000 Земли населенных пунктов	Для содержания и эксплуатации производственных зданий	6	06:000	4 347	1 543,99	6 711 724,53
8115	Республика Северная Осетия-Алания, г. Владикавказ, ул. Тельмана	15:09:0011002:156	003002000000 Земли населенных пунктов	Улично-дорожная сеть	6	12:001	180	615,47	110 784,60
8116	Респ. Северная Осетия - Алания, г. Владикавказ, ул. Тельмана	15:09:0011002:2	003002000000 Земли населенных пунктов	под любые цивильные предприятия	6	06:000	261	1 543,99	402 981,39
8117	Республика Северная Осетия-Алания, г Владикавказ, ул Тельмана	15:09:0011002:3	003002000000 Земли населенных пунктов	Ремонт техники	12	12:030	3 073	1,67	5 131,91
8118	Респ. Северная Осетия - Алания, г. Владикавказ, ул. Промышленная 6-я, 12	Владикавказ	15:09:0011003:10	003002000000 Земли населенных пунктов	Для содержания и эксплуатации автомастерских и столярных цехов	6	06:000	18 678	1 543,99	28 840 189,21
8119	Респ. Северная Осетия - Алания, г. Владикавказ, ул. Промышленная 5-я, 4	Владикавказ	15:09:0011003:11	003002000000 Земли населенных пунктов	Для содержания и эксплуатации административного здания и производственных помещений	6	06:000	19 790	1 543,99	30 555 562,10
8120	Северная Осетия - Алания респ. г. Владикавказ, ул. Промышленная 5-я, 1	15:09:0011003:115	003002000000 Земли населенных пунктов	Для эксплуатации нежилых помещений	3	03:080	2 092	939,82	1 966 103,44
8121	Респ. Северная Осетия - Алания, г. Владикавказ, ул. Промышленная 5-я, 1	15:09:0011003:116	003002000000 Земли населенных пунктов	Для эксплуатации нежилых помещений	3	03:080	5 641	939,82	5 301 524,62
8122	Республика Северная Осетия-Алания, г. Владикавказ, ул. Промышленная 5-я, 3	Владикавказ	15:09:0011003:13	003002000000 Земли населенных пунктов	Для содержания и эксплуатации помещений завода	6	06:000	29 509	1 543,99	45 561 600,91
8123	Республика Северная Осетия-Алания, г.Владикавказ, ул.Промышленная 6-я	Владикавказ	15:09:0011003:19	003002000000 Земли населенных пунктов	Под установку и эксплуатацию коммерческого киоска	4	04:040	8	4 027,80	32 222,40

№ п/п	Местоположение ЗУ	Район	Кадастровый номер ЗУ	Категория земель	Разрешенное использование по документу	Код вида разрешенного использования (в соответствии с классификатором видов разрешенного использования земельных участков)	Вид использования объектов недвижимости	Площадь	УПКС	КС
8124	Республика Северная Осетия-Алания, г Владикавказ, ш Черменское/6-ая Промышленная	Владикавказ	15:09:0011003:21	003002000000 Земли населенных пунктов	Автотранспортное предприятие	6	06.0.00	40 200	1 543,99	66 700 368,00
8125	Респ. Северная Осетия - Алания, г. Владикавказ, ул. Промышленная 6-я. 4	Владикавказ	15:09:0011003:22	003002000000 Земли населенных пунктов	Для содержания и эксплуатации зданий и сооружений	6	06.0.00	12 985	1 543,99	20 048 710,15
8126	Республика Северная Осетия-Алания, г. Владикавказ, ул. 6-я Промышленная , 4"а"	Владикавказ	15:09:0011003:230	003002000000 Земли населенных пунктов	Под эксплуатацию существующих помещений химзавода	6	06.0.00	932	1 543,99	1 438 998,68
8127	Респ. Северная Осетия - Алания, г. Владикавказ, ул. 6-я Промышленная, 4"в"	Владикавказ	15:09:0011003:231	003002000000 Земли населенных пунктов	Под эксплуатацию существующих помещений химзавода	6	06.0.00	3 030	1 543,99	4 678 289,70
8128	Респ. Северная Осетия - Алания, г. Владикавказ, ул. 6-я Промышленная , 4"в"	Владикавказ	15:09:0011003:233	003002000000 Земли населенных пунктов	Под эксплуатацию существующих помещений химзавода	6	06.0.00	2 740	1 543,99	4 230 532,60
8129	Респ. Республика Северная Осетия - Алания, г. Владикавказ, ул. 6-я Промышленная, 20	Владикавказ	15:09:0011003:246	003002000000 Земли населенных пунктов	Для содержания и эксплуатации помещений техобслуживания	6	06.0.00	3 614	1 543,99	5 579 979,86
8130	Российская Федерация, Республика Северная Осетия - Алания, г. Владикавказ, ул. Промышленная 6-я, 6	Владикавказ	15:09:0011003:247	003002000000 Земли населенных пунктов	склады, здания и сооружения для размещения служб охраны и наблюдения	6	06.0.00	1 479	1 543,99	2 283 561,21
8131	Российская Федерация, Республика Северная Осетия - Алания, г. Владикавказ, ул. 6-ая Промышленная, 4 "а"	Владикавказ	15:09:0011003:25	003002000000 Земли населенных пунктов	Склады, деловое управление, хозяйственные постройки	6	06.0.00	12 000	1 543,99	18 527 880,00
8132	Российская Федерация, Республика Северная Осетия-Алания, городской округ город Владикавказ, г.Владикавказ, ш.Черменское, земельный участок 19Б.	Владикавказ	15:09:0011003:251	003002000000 Земли населенных пунктов	Для содержания и эксплуатации нежилого здания (склад)	6	06.0.00	442	1 543,99	682 443,58
8133	Российская Федерация, Республика Северная Осетия-Алания, г. Владикавказ, ул. 6-я Промышленная, 4"в"	Владикавказ	15:09:0011003:254	003002000000 Земли населенных пунктов	Объекты торговли (торговые центры, торгово-развлекательные центры (комплексы) (Размещение объектов капитального строительства, общей площадью свыше 5000 кв. м с целью размещения одной или нескольких организаций, осуществляющих продажу товаров, и (или) оказание услуг в соответствии с содержанием видов разрешенного использования с кодами 4.5 - 4.8.2; размещение гаражей и (или) стоянок для автомобилей сотрудников и посетителей торгового центра)	4	04.0.00	2 046	4 027,80	8 240 878,80
8134	Республика Северная Осетия-Алания, г. Владикавказ, ул. 6-я Промышленная, 4"а"	Владикавказ	15:09:0011003:256	003002000000 Земли населенных пунктов	Под эксплуатацию существующих помещений химзавода	6	06.0.00	12 929	1 543,99	19 962 246,71
8135	Республика Северная Осетия-Алания, г. Владикавказ, ул. Промышленная 5-я. 1	Владикавказ	15:09:0011003:259	003002000000 Земли населенных пунктов	Для содержания и эксплуатации помещений по производству промышленных изделий из пластмассы	6	06.0.00	2 262	1 543,99	3 492 505,38
8136	Респ. Северная Осетия - Алания, г. Владикавказ, ул. Промышленная 5-я, 4	Владикавказ	15:09:0011003:26	003002000000 Земли населенных пунктов	Для содержания и эксплуатации производственных помещений	6	06.0.00	27 322	1 543,99	42 184 894,78
8137	Российская Федерация, Республика Северная Осетия-Алания, городской округ город Владикавказ, г. Владикавказ, ул. Промышленная 6-я, земельный участок 16	Владикавказ	15:09:0011003:260	003002000000 Земли населенных пунктов	Для содержания и эксплуатации помещений по производству промышленных изделий из пластмассы	6	06.0.00	1 572	1 543,99	2 427 152,28
8138	Республика Северная Осетия-Алания, г. Владикавказ, ул. 6-я Промышленная, 4 "в"	Владикавказ	15:09:0011003:261	003002000000 Земли населенных пунктов	Под эксплуатацию существующих помещений химзавода	6	06.0.00	2 708	1 543,99	4 181 124,92
8139	Российская Федерация, Республика Северная Осетия-Алания, городской округ город Владикавказ, г. Владикавказ, ул. 6-я Промышленная, земельный участок 22	Владикавказ	15:09:0011003:263	003002000000 Земли населенных пунктов	Для содержания и эксплуатации производственного здания	6	06.0.00	5 436	1 543,99	8 393 129,64
8140	Республика Северная Осетия-Алания, г. Владикавказ, Черменское шоссе	Владикавказ	15:09:0011003:265	003002000000 Земли населенных пунктов	Для содержания и эксплуатации производственного здания	6	06.0.00	262	1 543,99	404 525,38
8141	Респ. Северная Осетия - Алания, г. Владикавказ, ул. Промышленная 6-я, 11	Владикавказ	15:09:0011003:3	003002000000 Земли населенных пунктов	Для содержания и эксплуатации АЗС и складских помещений	4	04.0.00	6 864	5 739,62	39 396 751,68
8142	Российская Федерация, Республика Северная Осетия-Алания, городской округ город Владикавказ, г. Владикавказ, ул. Промышленная 6-я, земельный участок 18А	Владикавказ	15:09:0011003:32	003002000000 Земли населенных пунктов	Для целей содержания и эксплуатации складского помещения	6	06.0.00	5 352	1 543,99	8 263 434,48
8143	Российская Федерация, Республика Северная Осетия - Алания, г. Владикавказ, ул. 6-я Промышленная, 6	Владикавказ	15:09:0011003:37	003002000000 Земли населенных пунктов	Склады, деловое управление, хозяйственные постройки	6	06.0.00	6 100	1 543,99	9 418 339,00
8144	Российская Федерация, Республика Северная Осетия-Алания, г Владикавказ, ул Промышленная 6-я, д 6	Владикавказ	15:09:0011003:38	003002000000 Земли населенных пунктов	склады, деловое управление, хозяйственные постройки,	6	06.0.00	7 150	1 543,99	11 039 528,50
8145	Республика Северная Осетия-Алания, г Владикавказ, ул 6-я Промышленная	Владикавказ	15:09:0011003:383	003002000000 Земли населенных пунктов	Для содержания и эксплуатации производственных помещений. Для строительства и последующей эксплуатации складов	6	06.0.00	345	1 543,99	532 676,55
8146	Республика Северная Осетия-Алания, г Владикавказ, ул 6-я Промышленная	Владикавказ	15:09:0011003:384	003002000000 Земли населенных пунктов	Для содержания и эксплуатации производственных помещений. Для строительства и последующей эксплуатации складов	6	06.0.00	6 848	1 543,99	10 573 240,52
8147	Респ. Северная Осетия - Алания, г. Владикавказ, ул. Промышленная 6-я. 3	Владикавказ	15:09:0011003:4	003002000000 Земли населенных пунктов	Для строительства производственных зданий и сооружений	6	06.0.00	488	1 543,99	753 467,12
8148	Северная Осетия - Алания респ. г Владикавказ, ул 5-ая Промышленная,1 - 6-ая Промышленная, 14	Владикавказ	15:09:0011003:40	003002000000 Земли населенных пунктов	Производство промышленных изделий из пластмасс;	6	06.0.00	887	1 543,99	1 369 519,13
8149	Респ. Северная Осетия - Алания, г. Владикавказ, ул. Промышленная 5-я, 3	Владикавказ	15:09:0011003:41	003002000000 Земли населенных пунктов	Для содержания и эксплуатации существующих зданий и сооружений	3	03.0.00	2 352	939,82	2 210 456,64
8150	Республика Северная Осетия - Алания, г Владикавказ, ш Черменское	Владикавказ	15:09:0011003:427	003002000000 Земли населенных пунктов	для содержания и эксплуатации производственного здания	6	06.0.00	2 769	1 543,99	4 275 308,31
8151	Республика Северная Осетия - Алания, г Владикавказ, ш Черменское	Владикавказ	15:09:0011003:428	003002000000 Земли населенных пунктов	для содержания и эксплуатации производственного здания	6	06.0.00	1 510	1 543,99	2 331 424,90
8152	Республика Северная Осетия-Алания, г. Владикавказ, ул. Промышленная 5-я, 3	Владикавказ	15:09:0011003:429	003002000000 Земли населенных пунктов	Деловое управление	4	04.0.00	2 424	4 027,80	9 763 387,20
8153	Республика Северная Осетия-Алания, г. Владикавказ, ул. Промышленная 5-я/Черменское шоссе/Промышленная 6-я	Владикавказ	15:09:0011003:43	003002000000 Земли населенных пунктов	Нежилое здание	6	06.0.00	3 562	1 543,99	5 499 692,38
8154	Респ. Северная Осетия - Алания, г. Владикавказ, ул. Промышленная 5-я. дом 1	Владикавказ	15:09:0011003:45	003002000000 Земли населенных пунктов	Для содержания и эксплуатации производственных помещений	6	06.0.00	5 733	1 543,99	8 851 694,67
8155	Респ. Северная Осетия - Алания, г. Владикавказ, ул. Промышленная 5-я. дом 1	Владикавказ	15:09:0011003:46	003002000000 Земли населенных пунктов	Для содержания и эксплуатации производственных помещений	6	06.0.00	4 161	1 543,99	6 424 542,39

№ п/п	Местоположение ЗУ	Район	Кадастровый номер ЗУ	Категория земель	Разрешенное использование по документу	Код вида разрешенного использования (в соответствии с классификатором видов разрешенного использования земельных участков)	Вид использования объектов недвижимости	Площадь	УПКС	КС
8156	Российская Федерация, Республика Северная Осетия - Алания, городской округ город Владикавказ, г Владикавказ, ш. Черменское, земельный участок 19 В	Владикавказ	15:09:0011003:467	003002000000 Земли населенных пунктов	Для содержания и эксплуатации производственного здания	6	06.000	1 892	1 543,99	2 921 229,08
8157	Республика Северная Осетия-Алания, г Владикавказ, ул. 5-ая Промышленная/Черменское шоссе	Владикавказ	15:09:0011003:468	003002000000 Земли населенных пунктов	Для содержания и эксплуатации помещений некапитального	4	04.009	23 133	3 457,20	79 975 407,60
8158	Респ. Северная Осетия - Алания, г. Владикавказ, ул. Промышленная 5-я, дом 1	Владикавказ	15:09:0011003:47	003002000000 Земли населенных пунктов	Для содержания и эксплуатации производственных помещений	6	06.000	121	1 543,99	186 822,79
8159	Российская Федерация, Республика Северная Осетия-Алания, городской округ город Владикавказ, г. Владикавказ, ул 6-я Промышленная, земельный участок 4Б	Владикавказ	15:09:0011003:471	003002000000 Земли населенных пунктов	Объекты торговли (торговые центры, торгово-развлекательные центры (комплексы)	4	04.000	916	4 027,80	3 689 464,80
8160	Российская Федерация, Республика Северная Осетия-Алания, городской округ город Владикавказ, г. Владикавказ, ул. 6-ая Промышленная, земельный участок 4Г	Владикавказ	15:09:0011003:473	003002000000 Земли населенных пунктов	Объекты торговли (торговые центры, торгово-развлекательные центры (комплексы)	4	04.020	7 968	4 027,80	32 093 510,40
8161	Российская Федерация, Республика Северная Осетия-Алания, городской округ город Владикавказ, г. Владикавказ, ул 6-я Промышленная, земельный участок 4В	Владикавказ	15:09:0011003:475	003002000000 Земли населенных пунктов	Склады Размещение сооружений, имеющих назначение по временному хранению, распределению и перевалке грузов (за исключением хранения стратегических запасов), не являющихся частями производственных комплексов, на которых был создан груз промышленные базы, склады, погрузочные терминалы и доки, нефтехранилища и нефтебазы, газовые хранилища и обслуживающие их газоконденсатные и газоперекачивающие станции, элеваторы и продовольственные склады, за исключением железнодорожных перевалочных складов	6	06.090	12 092	1 543,99	18 669 927,08
8162	Респ. Северная Осетия - Алания, г. Владикавказ, ул. Промышленная 5-я, 1	Владикавказ	15:09:0011003:48	003002000000 Земли населенных пунктов	Для содержания и эксплуатации производственных помещений	6	06.000	214	1 543,99	330 413,86
8163	Респ. Северная Осетия - Алания, г. Владикавказ, ул. Промышленная 5-я, дом 3	Владикавказ	15:09:0011003:49	003002000000 Земли населенных пунктов	Для содержания и эксплуатации зданий и сооружений	3	03.080	3 286	939,82	3 088 248,52
8164	Респ. Северная Осетия - Алания, г. Владикавказ, ул. Промышленная 5-я, 3	Владикавказ	15:09:0011003:50	003002000000 Земли населенных пунктов	Для содержания и эксплуатации зданий и сооружений(складские помещения)	6	06.093	956	1 543,99	1 476 054,44
8165	Республика Северная Осетия-Алания, г.Владикавказ, ул.Промышленная 5-я, 3	Владикавказ	15:09:0011003:55	003002000000 Земли населенных пунктов	Для содержания и эксплуатации складских помещений	6	06.093	3 040	1 543,99	4 693 729,60
8166	Республика Северная Осетия - Алания, г. Владикавказ, ул. Промышленная 4-я	Владикавказ	15:09:0011004:1	003002000000 Земли населенных пунктов	Для содержания и эксплуатации производственной базы	6	06.000	14 392	1 543,99	22 221 104,08
8167	Республика Северная Осетия-Алания, г.Владикавказ, ул.5-я Промышленная, 4	Владикавказ	15:09:0011004:10	003002000000 Земли населенных пунктов	Для содержания и эксплуатации административного здания, складских помещений и деревообрабатывающего цеха	6	06.093	3 802	1 543,99	5 870 249,98
8168	Республика Северная Осетия-Алания, г.Владикавказ, ул.5-я Промышленная, 4 "а"	Владикавказ	15:09:0011004:11	003002000000 Земли населенных пунктов	Для целей содержания и эксплуатации производственных зданий	6	06.000	14 532	1 543,99	22 437 262,68
8169	Респ. Северная Осетия - Алания, г. Владикавказ, ул. Промышленная 4-я, 5	Владикавказ	15:09:0011004:12	003002000000 Земли населенных пунктов	Для содержания и эксплуатации помещений по розливу минеральных и спадных вод	6	06.040	7 282	1 543,99	11 241 734,18
8170	Респ. Северная Осетия - Алания, г. Владикавказ, ул. Промышленная 4-я, 1	Владикавказ	15:09:0011004:13	003002000000 Земли населенных пунктов	Объекты капитального строительства и виды использования земельных участков, описанные действующими санитарными нормами к объектам с санитарно-защитной зоной 50-300м	6	03.012	32 032	1 376,17	44 081 477,44
8171	Республика Северная Осетия-Алания, г Владикавказ, ш Черменское/Промышленная 3-я, (с нечетной стороны на ул.)	Владикавказ	15:09:0011004:14	003002000000 Земли населенных пунктов	Установка и эксплуатация коммерческого торгового киоска	4	04.040	6	4 027,80	24 166,80
8172	Республика Северная Осетия-Алания, г. Владикавказ, ул. Промышленная 4-я, 1 "в"	Владикавказ	15:09:0011004:150	003002000000 Земли населенных пунктов	для содержания и эксплуатации складских помещений по производству алкогольной продукции	6	06.040	1 998	1 543,99	3 084 892,02
8173	Республика Северная Осетия-Алания, г. Владикавказ, ул. Промышленная 4-я, 1 "в"	Владикавказ	15:09:0011004:151	003002000000 Земли населенных пунктов	для содержания и эксплуатации складских помещений по производству алкогольной продукции	6	06.040	3 817	1 543,99	5 893 409,83
8174	Республика Северная Осетия-Алания, г. Владикавказ, ул. Промышленная 4-я, 1 "в"	Владикавказ	15:09:0011004:152	003002000000 Земли населенных пунктов	Для содержания и эксплуатации складских помещений по производству алкогольной продукции	6	06.040	525	1 543,99	810 594,75
8175	Республика Северная Осетия-Алания, г. Владикавказ, ул. Промышленная 4-я, 1 "в"	Владикавказ	15:09:0011004:153	003002000000 Земли населенных пунктов	Для содержания и эксплуатации складских помещений по производству алкогольной продукции	6	06.040	6 876	1 543,99	10 616 475,24
8176	Республика Северная Осетия-Алания, г. Владикавказ, ул. Промышленная 4-я, 1 "в"	Владикавказ	15:09:0011004:154	003002000000 Земли населенных пунктов	для содержания и эксплуатации складских помещений по производству алкогольной продукции	6	06.040	2 264	1 543,99	3 495 593,36
8177	Республика Северная Осетия-Алания, г. Владикавказ, ул. Промышленная 4-я, 1 "в"	Владикавказ	15:09:0011004:155	003002000000 Земли населенных пунктов	для содержания и эксплуатации складских помещений по производству алкогольной продукции	6	06.040	896	1 543,99	1 383 415,04
8178	Республика Северная Осетия-Алания, г. Владикавказ, ул. Промышленная 4-я, 1 "в"	Владикавказ	15:09:0011004:156	003002000000 Земли населенных пунктов	Для содержания и эксплуатации складских помещений по производству алкогольной продукции	6	06.040	916	1 543,99	1 414 294,84
8179	Республика Северная Осетия-Алания, г. Владикавказ, Черменское шоссе, 9 "ь"	Владикавказ	15:09:0011004:157	003002000000 Земли населенных пунктов	Для содержания и эксплуатации складских помещений по производству алкогольной продукции	6	06.040	3 504	1 543,99	5 410 140,96
8180	Республика Северная Осетия-Алания, г. Владикавказ, ул. Промышленная 5-я, 2	Владикавказ	15:09:0011004:160	003002000000 Земли населенных пунктов	Для эксплуатации производственных зданий	6	06.000	464	1 543,99	716 411,36

№ п/п	Местоположение ЗУ	Район	Кадастровый номер ЗУ	Категория земель	Разрешенное использование по документу	Код вида разрешенного использования (в соответствии с классификатором видов разрешенного использования земельных участков)	Вид использования объектов недвижимости	Площадь	УПКС	КС
8181	Республика Северная Осетия-Алания, г. Владикавказ, ул. Промышленная 5-я, 2	Владикавказ	15:09:0011004:161	003002000000 Земли населенных пунктов	Для эксплуатации производственных помещений	6	06:000	2 961	1 543,99	4 571 754,39
8182	Республика Северная Осетия-Алания, г. Владикавказ, ул. Промышленная 5-я, 4 а	Владикавказ	15:09:0011004:166	003002000000 Земли населенных пунктов	Для содержания и эксплуатации помещений по производству стройматериалов	6	06:060	11 099	1 543,99	17 136 745,01
8183	Республика Северная Осетия-Алания, г. Владикавказ, ул. Черноморская 16	Владикавказ	15:09:0011004:167	003002000000 Земли населенных пунктов	Для содержания и эксплуатации помещений по производству стройматериалов	6	06:060	3 803	1 543,99	5 871 793,97
8184	Республика Северная Осетия-Алания, г Владикавказ, ш Черменское/4-я Промышленная	Владикавказ	15:09:0011004:17	003002000000 Земли населенных пунктов	Для установки торгового коммерческого киоска	4	04:040	6	4 027,80	24 166,80
8185	Респ. Северная Осетия - Алания, г. Владикавказ, ул. Промышленная 4-я	Владикавказ	15:09:0011004:20	003002000000 Земли населенных пунктов	Для эксплуатации производственных цехов	6	06:000	7 663	1 543,99	11 831 595,37
8186	Респ. Северная Осетия - Алания, г. Владикавказ, ул. Промышленная 5-я, 4 "б"	Владикавказ	15:09:0011004:23	003002000000 Земли населенных пунктов	Нежилое здание литер А	3	03:080	4 384	930,82	4 120 170,88
8187	Респ. Северная Осетия - Алания, г. Владикавказ, ул. Промышленная 5-я, 1-Черменское шоссе	Владикавказ	15:09:0011004:24	003002000000 Земли населенных пунктов	Для установки и эксплуатации торгового киоска	4	04:040	6	4 027,80	24 166,80
8188	Респ. Северная Осетия - Алания, г. Владикавказ, ш. Черменское, 58 5-я Промышленная	Владикавказ	15:09:0011004:25	003002000000 Земли населенных пунктов	Для установки и эксплуатации торгового киоска	4	04:040	6	4 027,80	24 166,80
8189	Российская Федерация, Республика Северная Осетия - Алания, г. Владикавказ, ул. Черноморская, 2	Владикавказ	15:09:0011004:26	003002000000 Земли населенных пунктов	Для содержания и эксплуатации складских помещений	6	06:093	19 920	1 543,99	30 756 280,80
8190	Респ. Северная Осетия - Алания, г. Владикавказ, ул. Черноморская, дом 2	Владикавказ	15:09:0011004:27	003002000000 Земли населенных пунктов	Для содержания и эксплуатации складских помещений	6	06:093	1 620	1 543,99	2 501 263,80
8191	Республика Северная Осетия-Алания, г Владикавказ, ул Промышленная 5-я/Черменское шоссе	Владикавказ	15:09:0011004:280	003002000000 Земли населенных пунктов	для эксплуатации производственных помещений	6	06:000	1 338	1 543,99	2 065 858,62
8192	Респ. Северная Осетия - Алания, г. Владикавказ, ул. Промышленная 5-я, 6	Владикавказ	15:09:0011004:29	003002000000 Земли населенных пунктов	Для содержания и эксплуатации производственно-технического корпуса	6	06:000	17 901	1 543,99	27 638 964,99
8193	Республика Северная Осетия-Алания, г Владикавказ, ш Черменское/5-я Промышленная, д б/н/12	Владикавказ	15:09:0011004:31	003002000000 Земли населенных пунктов	Для эксплуатации существующих построек	6	06:000	31 299	1 543,99	48 325 343,01
8194	Республика Северная Осетия-Алания, г. Владикавказ, ул. Черноморская 16	Владикавказ	15:09:0011004:312	003002000000 Земли населенных пунктов	Для содержания и эксплуатации помещений по производству стройматериалов	6	06:060	34 515	1 543,99	53 290 814,85
8195	Российская Федерация, Республика Северная Осетия - Алания, г Владикавказ, ул Тельмана, 72	Владикавказ	15:09:0011004:313	003002000000 Земли населенных пунктов	Склады	6	06:000	5 836	1 543,99	9 010 725,64
8196	Российская Федерация, Республика Северная Осетия - Алания, г Владикавказ, ул Промышленная 5-я/Черменское шоссе	Владикавказ	15:09:0011004:314	003002000000 Земли населенных пунктов	для эксплуатации производственных помещений	6	06:000	50	1 543,99	77 199,50
8197	Российская Федерация, Республика Северная Осетия - Алания, г Владикавказ, ул Промышленная 5-я/Черменское шоссе	Владикавказ	15:09:0011004:315	003002000000 Земли населенных пунктов	для эксплуатации производственных помещений	6	06:000	41 509	1 543,99	64 089 480,91
8198	Российская Федерация, Республика Северная Осетия - Алания, г. Владикавказ, Черменское ш.	Владикавказ	15:09:0011004:316	003002000000 Земли населенных пунктов	Для эксплуатации производственных зданий	6	06:000	1 858	1 543,99	2 868 733,42
8199	Российская Федерация, Республика Северная Осетия - Алания, г. Владикавказ, Черменское ш.	Владикавказ	15:09:0011004:317	003002000000 Земли населенных пунктов	Для эксплуатации производственных зданий	6	06:000	1 342	1 543,99	2 072 034,58
8200	Российская Федерация, Республика Северная Осетия - Алания, г. Владикавказ, ул. Промышленная 5-я	Владикавказ	15:09:0011004:318	003002000000 Земли населенных пунктов	Для эксплуатации гаража	7	04:090	8 564	1 476,86	12 647 829,04
8201	Российская Федерация, Республика Северная Осетия - Алания, г. Владикавказ, ул. Промышленная 5-я	Владикавказ	15:09:0011004:319	003002000000 Земли населенных пунктов	Для эксплуатации гаража	7	04:090	37 029	1 476,86	54 686 648,94
8202	Респ. Северная Осетия - Алания, г. Владикавказ, ул. Черноморская, 2	Владикавказ	15:09:0011004:32	003002000000 Земли населенных пунктов	Для содержания и эксплуатации нежилых помещений	6	06:000	10 847	1 543,99	16 747 659,53
8203	Респ. Северная Осетия - Алания, г. Владикавказ, ул. Промышленная 5-я, 4	Владикавказ	15:09:0011004:6	003002000000 Земли населенных пунктов	Для содержания и эксплуатации производственной базы по вы пуску стройматериалов, столярных изделий, а также административного здания	6	06:000	30 810	1 543,99	47 570 331,90
8204	Респ. Северная Осетия - Алания, г. Владикавказ, (между предприятиями ООО"Ардаил" и ЗАО "Элита"), ул Промышленная 4-я	Владикавказ	15:09:0011004:7	003002000000 Земли населенных пунктов	Для содержания и эксплуатации складских помещений	6	06:093	3 068	1 543,99	4 736 961,32
8205	Северная Осетия - Алания респ, г. Владикавказ, ул. 4-я Промышленная	Владикавказ	15:09:0011004:70	003002000000 Земли населенных пунктов	Для размещения и эксплуатации объектов автомобильного транспорта и объектов дорожного хозяйства	6	06:000	2 587	1 543,99	3 994 302,13
8206	Респ. Северная Осетия-Алания, г. Владикавказ, ул. 4-я Промышленная, 1	Владикавказ	15:09:0011004:71	003002000000 Земли населенных пунктов	Для благоустройства территории (без права капитального строительства)	6	12:001	2 137	615,47	1 315 259,39
8207	Республика Северная Осетия-Алания, г. Владикавказ, ул. 5-я Промышленная, 4	Владикавказ	15:09:0011004:72	003002000000 Земли населенных пунктов	Для содержания и эксплуатации зданий по производству товаров народного потребления	6	06:000	16 108	1 543,99	24 870 590,92
8208	Республика Северная Осетия-Алания, г. Владикавказ, ул. 4-я Промышленная, 1 "а"	Владикавказ	15:09:0011004:8	003002000000 Земли населенных пунктов	Для содержания и эксплуатации складских помещений	6	06:093	3 068	1 543,99	4 736 961,32
8209	Республика Северная Осетия-Алания, г Владикавказ, ул Промышленная 4-я, д 5 п	Владикавказ	15:09:0011004:9	003002000000 Земли населенных пунктов	Для организации хранилища нефтепродуктов	6	06:000	2 034	1 543,99	3 140 475,66
8210	Респ. Северная Осетия - Алания, г. Владикавказ, УПТК, ул. Промышленная 6-я	Владикавказ	15:09:0011005:1	003002000000 Земли населенных пунктов	Под установку и эксплуатацию коммерческого киоска	4	04:040	8	4 027,80	32 222,40
8211	Республика Северная Осетия-Алания, г. Владикавказ, ул. 5-я Промышленная, 2 "А"	Владикавказ	15:09:0011005:14	003002000000 Земли населенных пунктов	Для содержания производственной базы	6	06:000	700	1 543,99	1 080 793,00
8212	Респ. Северная Осетия - Алания, г. Владикавказ, ул. Промышленная 5-я, дом 2 "б"	Владикавказ	15:09:0011005:2	003002000000 Земли населенных пунктов	Для содержания и эксплуатации производственной базы	6	06:000	10 479	1 543,99	16 179 471,21
8213	Респ. Северная Осетия - Алания, г. Владикавказ, ул. Торговая, 2	Владикавказ	15:09:0011006:1	003002000000 Земли населенных пунктов	Для содержания и эксплуатации базы по производству строительных материалов	6	06:060	10 234	1 543,99	15 801 193,66
8214	Республика Северная Осетия-Алания, г Владикавказ, ул Черноморская, д 2 а	Владикавказ	15:09:0011006:21	003002000000 Земли населенных пунктов	Для эксплуатации производственного помещения по выпуску строительных материалов	6	06:060	2 095	1 543,99	3 234 659,05
8215	Республика Северная Осетия-Алания, г Владикавказ, ул Черноморская, д 2 а	Владикавказ	15:09:0011006:22	003002000000 Земли населенных пунктов	Для эксплуатации производственного помещения по выпуску строительных материалов	6	06:060	402	1 543,99	620 683,98
8216	Республика Северная Осетия-Алания, г. Владикавказ, ул. Промышленная 4-я, д 1	Владикавказ	15:09:0011007:1	003002000000 Земли населенных пунктов	Для содержания и эксплуатации базы по производству минеральной воды, винно-водочных и столярных изделий	6	06:040	2 436	1 543,99	3 761 159,64
8217	Республика Северная Осетия - Алания, г Владикавказ, ул 4-я Промышленная, 2	Владикавказ	15:09:0011007:156	003002000000 Земли населенных пунктов	Станции и пункты техобслуживания автомобилей	4	04:099	588	3 457,20	2 032 833,60

№ п/п	Местоположение ЗУ	Район	Кадастровый номер ЗУ	Категория земель	Разрешенное использование по документу	Код вида разрешенного использования (в соответствии с классификатором видов разрешенного использования земельных участков)	Вид использования объектов недвижимости	Площадь	УПКС	КС
8218	Республика Северная Осетия-Алания, г Владикавказ, ул Промышленная 4-я, д 1	Владикавказ	15:09:0011007:0	003002000000 Земли населенных пунктов	Для содержания и эксплуатации базы по производству минеральной воды, вино-водочных и столовых изделий	6	06.000	7 554	1 543,99	11 663 300,46
8219	Респ. Северная Осетия - Алания, г. Владикавказ, ул. Черноморская, 3	Владикавказ	15:09:0011007:5	003002000000 Земли населенных пунктов	Для содержания и эксплуатации производственных зданий, строений и сооружений	6	06.000	11 262	1 543,99	17 388 415,38
8220	Респ. Северная Осетия - Алания, г. Владикавказ, ул. Черноморская, 3	Владикавказ	15:09:0011007:6	003002000000 Земли населенных пунктов	Для содержания и эксплуатации производственных зданий, строений и сооружений	6	06.000	5 418	1 543,99	8 365 337,82
8221	Респ. Северная Осетия - Алания, г. Владикавказ, ул. Черноморская, 3	Владикавказ	15:09:0011007:7	003002000000 Земли населенных пунктов	Для содержания и эксплуатации производственных зданий, строений и сооружений	6	06.000	19 503	1 543,99	30 112 436,97
8222	Российская Федерация, Республика Северная Осетия-Алания, городской округ город Владикавказ, г. Владикавказ, ш. Черменское, земельный участок 32А	Владикавказ	15:09:0011101:127	003002000000 Земли населенных пунктов	Для эксплуатации базы механизации	6	06.000	3 100	1 543,99	4 786 369,00
8223	Российская Федерация, Республика Северная Осетия - Алания, г. Владикавказ, Черменское шоссе	Владикавказ	15:09:0011101:139	003002000000 Земли населенных пунктов	Для эксплуатации базы механизации	6	06.000	1 000	1 543,99	1 543 990,00
8224	Российская Федерация, Республика Северная Осетия - Алания, г. Владикавказ, Черменское ш., 30	Владикавказ	15:09:0011101:140	003002000000 Земли населенных пунктов	Для содержания и эксплуатации производственной базы	6	06.000	14 870	1 543,99	22 959 131,30
8225	Российская Федерация, Республика Северная Осетия-Алания, городской округ город Владикавказ, г. Владикавказ, ш. Черменское	Владикавказ	15:09:0011101:141	003002000000 Земли населенных пунктов	Для эксплуатации базы механизации	6	06.000	4 519	1 543,99	6 977 290,81
8226	Российская Федерация, Республика Северная Осетия-Алания, городской округ город Владикавказ, г. Владикавказ, ш. Черменское	Владикавказ	15:09:0011101:142	003002000000 Земли населенных пунктов	Для эксплуатации базы механизации	6	06.000	45 596	1 543,99	70 399 768,04
8227	Республика Северная Осетия - Алания, г.Владикавказ, ул.Промышленная 3-я	Владикавказ	15:09:0011102:1	003002000000 Земли населенных пунктов	Под промышленные и коммунально-складские объекты	6	06.000	7 908	1 543,99	12 209 872,92
8228	Респ. Северная Осетия - Алания, г. Владикавказ, ш. Черменское	Владикавказ	15:09:0011102:10	003002000000 Земли населенных пунктов	Для содержания и эксплуатации помещений завода	6	06.000	16 763	1 543,99	25 881 904,37
8229	Респ. Северная Осетия - Алания, г. Владикавказ, ш. Черменское	Владикавказ	15:09:0011102:11	003002000000 Земли населенных пунктов	Для содержания и эксплуатации помещений завода	6	06.000	25 428	1 543,99	39 260 577,72
8230	Респ. Северная Осетия-Алания, г. Владикавказ, Черменское шоссе, 26 А	Владикавказ	15:09:0011102:129	003002000000 Земли населенных пунктов	Для содержания и эксплуатации базы-склада ГСМ	6	06.000	11 756	1 543,99	18 151 146,44
8231	Российская Федерация, Республика Северная Осетия - Алания, г. Владикавказ, Черменское шоссе, 30а	Владикавказ	15:09:0011102:134	003002000000 Земли населенных пунктов	Ремонт автомобилей	4	04.099	300	3 457,20	1 037 160,00
8232	Республика Северная Осетия - Алания, г.Владикавказ, Черменское шоссе 26А	Владикавказ	15:09:0011102:15	003002000000 Земли населенных пунктов	Для содержания и эксплуатации базы-склада ГСМ	6	06.000	6 575	1 543,99	10 151 734,25
8233	Российская Федерация, Республика Северная Осетия - Алания, г. Владикавказ, Черменское шоссе, (прилегающий к северной границе завода "ЭСИМ")	Владикавказ	15:09:0011102:16	003002000000 Земли населенных пунктов	Производственная деятельность	6	06.000	10 003	1 543,99	15 444 531,97
8234	Республика Северная Осетия-Алания, г Владикавказ, шоссе Черменское, 30 "п"	Владикавказ	15:09:0011102:17	003002000000 Земли населенных пунктов	Ремонт автомобилей	4	04.099	6 416	3 457,20	22 181 395,20
8235	Респ. Северная Осетия - Алания, г. Владикавказ, ул. Промышленная 3-я, 3	Владикавказ	15:09:0011102:3	003002000000 Земли населенных пунктов	Для содержания и эксплуатации подстанции РП-110	6	03.012	18 922	1 376,17	26 039 888,74
8236	Республика Северная Осетия - Алания, г.Владикавказ, ш.Черменское/3-я Промышленная (нечетная сторона)	Владикавказ	15:09:0011102:8	003002000000 Земли населенных пунктов	Для установки и эксплуатации торгового киоска	4	04.040	6	4 027,80	24 166,80
8237	Республика Северная Осетия-Алания, г. Владикавказ, Черменское шоссе , 28 "а"	Владикавказ	15:09:0011102:9	003002000000 Земли населенных пунктов	Для содержания и эксплуатации сооружения (полигона с козловым краном)	6	06.000	7 394	1 543,99	11 416 262,06
8238	Российская Федерация, Республика Северная Осетия - Алания, г. Владикавказ, ул. Промышленная 3-я	Владикавказ	15:09:0011103:153	003002000000 Земли населенных пунктов	Под промышленные предприятия, для содержания и эксплуатации промышленного предприятия	6	06.000	2 272	1 543,99	3 507 945,28
8239		Владикавказ	15:09:0011103:154	003002000000 Земли населенных пунктов	Для эксплуатации завода строительных материалов, строительная промышленность, производственная деятельность, для эксплуатации производственной базы, под промышленные предприятия, для содержания и эксплуатации промышленного предприятия	6	06.000	15 053	1 543,99	23 241 681,47
8240	Республика Северная Осетия-Алания, г Владикавказ, ул Промышленная 3-я	Владикавказ	15:09:0011103:2	003002000000 Земли населенных пунктов	Под коммунально-складские объекты	6	06.093	7 297	1 543,99	11 266 495,03
8241	Российская Федерация, Республика Северная Осетия - Алания, г. Владикавказ, ул. 3-я Промышленная	Владикавказ	15:09:0011103:3	003002000000 Земли населенных пунктов	Под промышленные предприятия	6	06.000	8 872	1 543,99	13 698 279,28
8242	Респ. Северная Осетия - Алания, г. Владикавказ, ул. Промышленная 3-я	Владикавказ	15:09:0011103:4	003002000000 Земли населенных пунктов	Для расширения существующей производственной базы	6	06.000	17 650	1 543,99	27 251 423,50
8243	Респ. Северная Осетия - Алания, г. Владикавказ, ул. Промышленная 3-я, 1 "р"	Владикавказ	15:09:0011104:1	003002000000 Земли населенных пунктов	Для содержания и эксплуатации АЗС	4	04.095	930	5 739,62	5 337 846,60
8244	Российская Федерация, Республика Северная Осетия - Алания, г. Владикавказ, ул. Промышленная 3-я, 3б	Владикавказ	15:09:0011104:118	003002000000 Земли населенных пунктов	Ремонт автомобилей	4	04.099	1 991	3 457,20	6 883 285,20
8245	Респ. Северная Осетия - Алания, г. Владикавказ, ул. Промышленная 3-я, 1	Владикавказ	15:09:0011104:2	003002000000 Земли населенных пунктов	Для содержания и эксплуатации складских помещений АЗС	4	04.095	1 229	5 739,62	7 053 992,98
8246	Респ. Северная Осетия - Алания, г. Владикавказ, ш. Черменское	Владикавказ	15:09:0011104:3	003002000000 Земли населенных пунктов	Для содержания эксплуатации переездной будки	6	03.012	48	1 376,17	66 056,16
8247	Российская Федерация, Республика Северная Осетия - Алания, г. Владикавказ, ул. 3-я Промышленная	Владикавказ	15:09:0011105:113	003002000000 Земли населенных пунктов	Проведение научных исследований	3	03.090	8	3 160,27	25 282,16
8248	Северная Осетия - Алания респ, г. Владикавказ ул. Промышленная 1-я, 1	Владикавказ	15:09:0011201:1	003002000000 Земли населенных пунктов	Производственные помещения	6	06.000	797	1 543,99	1 230 560,03
8249	Респ. Северная Осетия - Алания, г. Владикавказ, пер. Керамический, дом 4	Владикавказ	15:09:0011201:10	003002000000 Земли населенных пунктов	Под АЗС	4	04.095	1 328	5 739,62	7 622 215,36
8250	Респ. Северная Осетия - Алания, г. Владикавказ	Владикавказ	15:09:0011201:11	003002000000 Земли населенных пунктов	Под промышленные объекты	6	06.000	21 494	1 543,99	33 186 521,06
8251	Респ. Северная Осетия - Алания, г. Владикавказ	Владикавказ	15:09:0011201:12	003002000000 Земли населенных пунктов	Под объекты транспорта Железнодорожного	7	07.011	1 169	738,43	863 224,67
8252	Респ. Северная Осетия - Алания, г. Владикавказ	Владикавказ	15:09:0011201:13	003002000000 Земли населенных пунктов	Жд	6	07.010	1 777	615,47	1 093 690,19
8253	Респ. Северная Осетия - Алания, г. Владикавказ	Владикавказ	15:09:0011201:15	003002000000 Земли населенных пунктов	Жд	6	07.010	2 439	615,47	1 501 131,33
8254	Респ. Северная Осетия - Алания, г. Владикавказ, ул. Промышленная 1-я, 1	Владикавказ	15:09:0011201:16	003002000000 Земли населенных пунктов	Торгово-производственное оптово-розничное предприятие	4	04.020	7 409	4 027,80	29 841 970,20
8255	Респ. Северная Осетия - Алания, г. Владикавказ	Владикавказ	15:09:0011201:17	003002000000 Земли населенных пунктов	Перевооружить вагонный цех	6	10.011	4 076	1 543,99	6 293 303,24
8256	Респ. Северная Осетия - Алания, г. Владикавказ	Владикавказ	15:09:0011201:18	003002000000 Земли населенных пунктов	Производственные помещения	6	06.000	1 478	1 543,99	2 282 017,22
8257	Респ. Северная Осетия - Алания, г. Владикавказ	Владикавказ	15:09:0011201:19	003002000000 Земли населенных пунктов	Жд	6	07.010	30 095	615,47	18 522 569,65
8258	Респ. Северная Осетия - Алания, г. Владикавказ	Владикавказ	15:09:0011201:20	003002000000 Земли населенных пунктов	Жд	6	07.010	4 612	615,47	2 838 547,64
8259	Респ. Северная Осетия - Алания, г. Владикавказ, пер. Керамический, дом 4	Владикавказ	15:09:0011201:22	003002000000 Земли населенных пунктов	Под объекты торговли	4	04.040	6	4 027,80	24 166,80
8260	Респ. Северная Осетия - Алания, г. Владикавказ, пер. Керамический, дом 4	Владикавказ	15:09:0011201:23	003002000000 Земли населенных пунктов	Под промышленные объекты	6	06.000	5 049	1 543,99	7 795 605,51

№ пп	Местоположение ЗУ	Район	Кадастровый номер ЗУ	Категория земель	Разрешенное использование по документу	Код вида разрешенного использования (в соответствии с классификатором видов разрешенного использования земельных участков)	Вид использования объектов недвижимости	Площадь	УПКС	КС
8261	Респ. Северная Осетия - Алания, г. Владикавказ, ул. Пожарского, 17	Владикавказ	15:09:0011201:24	003002000000 Земли населенных пунктов	Для использования в целях содержания и эксплуатации существующих объектов недвижимого имущества	6	06.000	16 006	1 543,99	24 805 743,94
8262	Респ. Северная Осетия - Алания, г. Владикавказ, ул. Черноморская, дом 2	Владикавказ	15:09:0011201:25	003002000000 Земли населенных пунктов	Для содержания и эксплуатации нефтехранилища и нефтеналивных станций, газового хранилища и обслуживающих их газоконденсатных и газоперекачивающих станций	6	06.000	21 441	1 543,99	33 104 689,59
8263	Республика Северная Осетия-Алания, г Владикавказ, ул Промышленная 1-я, д 1б	Владикавказ	15:09:0011201:26	003002000000 Земли населенных пунктов	Для завершения строительства складских помещений	6	06.093	1 471	1 543,99	2 271 209,29
8264	Респ. Северная Осетия - Алания, г. Владикавказ, ул. Промышленная 1-я, 1	Владикавказ	15:09:0011201:5	003002000000 Земли населенных пунктов	Для содержания и эксплуатации административного здания, помещений по выпуску тары и столярных изделий	6	06.000	9 243	1 543,99	14 271 099,57
8265	Респ. Северная Осетия - Алания, г. Владикавказ, ул. Пожарского, 33	Владикавказ	15:09:0011201:6	003002000000 Земли населенных пунктов	Строительство стройбазы	6	06.000	13 500	1 543,99	20 843 865,00
8266	Российская Федерация, Республика Северная Осетия-Алания, городской округ город Владикавказ, г. Владикавказ, ул Промышленная, 1-я, земельный участок 1Г	Владикавказ	15:09:0011201:7	003002000000 Земли населенных пунктов	Для эксплуатации производственных помещений	6	06.060	4 076	1 543,99	6 293 303,24
8267	Респ. Северная Осетия - Алания, г. Владикавказ	Владикавказ	15:09:0011201:9	003002000000 Земли населенных пунктов	Под цех	6	06.000	6 016	1 543,99	9 288 643,84
8268	Республика Северная Осетия-Алания, г Владикавказ, ул Промышленная 1-я	Владикавказ	15:09:0011202:128	003002000000 Земли населенных пунктов	для содержания и эксплуатации производственной базы	6	06.000	13 172	1 543,99	20 337 436,28
8269	Республика Северная Осетия-Алания, г Владикавказ, ул Промышленная 1-я	Владикавказ	15:09:0011202:129	003002000000 Земли населенных пунктов	Для содержания и эксплуатации производственной базы	6	06.000	12 972	1 543,99	20 028 638,28
8270	Республика Северная Осетия-Алания, г Владикавказ, пер Торговый, д 3а	Владикавказ	15:09:0011202:2	003002000000 Земли населенных пунктов	Для содержания и эксплуатации плодоовощной базы	6	06.000	7 749	1 543,99	11 964 378,51
8271	Республика Северная Осетия-Алания, г Владикавказ, пер Товарный	Владикавказ	15:09:0011203:1	003002000000 Земли населенных пунктов	Для строительства гаража	7	02.071	3 040	2 114,60	6 428 384,00
8272	Респ. Северная Осетия - Алания, г. Владикавказ, ул. 2-я Промышленная, 1	Владикавказ	15:09:0011203:2	003002000000 Земли населенных пунктов	Для строительства объектов базы	6	06.000	29 190	1 543,99	45 069 968,10
8273	Респ. Северная Осетия - Алания, г. Владикавказ, ул. Пожарского, 17	Владикавказ	15:09:0011204:13	003002000000 Земли населенных пунктов	Для содержания и эксплуатации трансформаторных подстанций и центрального распределительного пункта	6	03.012	319	1 376,17	438 998,23
8274	Респ. Северная Осетия - Алания, г. Владикавказ, ул. Промышленная 1-я, 2"а"	Владикавказ	15:09:0011204:14	003002000000 Земли населенных пунктов	Для содержания и эксплуатации помещений по производству столярных изделий	6	06.000	4 121	1 543,99	6 362 782,79
8275	Респ. Северная Осетия - Алания, г. Владикавказ, ул. Пожарского, 17	Владикавказ	15:09:0011204:16	003002000000 Земли населенных пунктов	Для расширения производственной базы	6	06.000	297	1 543,99	458 565,03
8276	Респ. Северная Осетия - Алания, г. Владикавказ, ул. Пожарского, 35	Владикавказ	15:09:0011204:17	003002000000 Земли населенных пунктов	Для содержания и эксплуатации цеха по производству кондитерских изделий	6	06.040	2 163	1 543,99	3 339 650,37
8277	Респ. Северная Осетия - Алания, г. Владикавказ, ул. Пожарского, 37	Владикавказ	15:09:0011204:2	003002000000 Земли населенных пунктов	Для содержания и эксплуатации производственных зданий и сооружений	6	06.000	3 430	1 543,99	5 295 885,70
8278	Респ. Северная Осетия - Алания, г. Владикавказ, ул. Пожарского, 17	Владикавказ	15:09:0011204:220	003002000000 Земли населенных пунктов	Для содержания и эксплуатации производственных помещений	6	06.000	16 177	1 543,99	24 977 126,23
8279	Респ. Северная Осетия - Алания, г. Владикавказ, ш. Черменское, 1	Владикавказ	15:09:0011204:224	003002000000 Земли населенных пунктов	3,3730 га для содержания и эксплуатации базы по производству строительных материалов и 0,8921 га для эксплуатации железнодорожного тупика	6	06.060	490	1 543,99	756 555,10
8280	Респ. Северная Осетия - Алания, г. Владикавказ, ул. Промышленная 1-я, 2	Владикавказ	15:09:0011204:25	003002000000 Земли населенных пунктов	Для содержания и эксплуатации существующих производственных объектов	6	06.000	4 970	1 543,99	7 673 030,30
8281	Респ. Северная Осетия - Алания, г. Владикавказ, ул. Пожарского, 17а	Владикавказ	15:09:0011204:26	003002000000 Земли населенных пунктов	Для содержания и эксплуатации базы по производству металлоизделий	6	06.000	4 819	1 543,99	7 440 487,81
8282	Республика Северная Осетия-Алания, г. Владикавказ, ул. Пожарского, 17	Владикавказ	15:09:0011204:286	003002000000 Земли населенных пунктов	Для содержания и эксплуатации производственных помещений	6	06.000	9 775	1 543,99	15 092 502,25
8283	Республика Северная Осетия-Алания, г. Владикавказ, ул. Пожарского, 17	Владикавказ	15:09:0011204:287	003002000000 Земли населенных пунктов	Для содержания и эксплуатации производственных помещений	6	06.000	3 537	1 543,99	5 461 092,63
8284	Республика Северная Осетия-Алания, г Владикавказ, ул Пожарского, 23 "в"	Владикавказ	15:09:0011204:290	003002000000 Земли населенных пунктов	В целях содержания и эксплуатации производственных помещений	6	06.000	322	1 543,99	497 164,78
8285	Республика Северная Осетия-Алания, г Владикавказ, ул Пожарского, 23 "в"	Владикавказ	15:09:0011204:292	003002000000 Земли населенных пунктов	В целях содержания и эксплуатации производственных помещений	6	06.000	1 501	1 543,99	2 317 528,99
8286	Республика Северная Осетия - Алания, г Владикавказ, ул Пожарского, 35 (17)	Владикавказ	15:09:0011204:3	003002000000 Земли населенных пунктов	Для содержания и эксплуатации производственных помещений по выпуску столярных изделий	6	06.000	1 686	1 543,99	2 603 167,14
8287	Российская Федерация, Республика Северная Осетия - Алания, городской округ город Владикавказ, г Владикавказ, ул. Пожарского, земельный участок 17 "Е"	Владикавказ	15:09:0011204:30	003002000000 Земли населенных пунктов	Для содержания и эксплуатации здания по производству стройматериалов	6	06.060	7 135	1 543,99	11 016 368,65
8288	Республика Северная Осетия-Алания, г. Владикавказ, ул. Пожарского, 17	Владикавказ	15:09:0011204:301	003002000000 Земли населенных пунктов	Цех по производству металлопроката	6	06.000	756	1 543,99	1 167 256,44
8289	Республика Северная Осетия-Алания, г. Владикавказ, ул. Пожарского, 17	Владикавказ	15:09:0011204:302	003002000000 Земли населенных пунктов	Цех по производству металлопроката	6	06.000	1 089	1 543,99	1 681 405,11
8290	Республика Северная Осетия-Алания, г. Владикавказ, ул. Пожарского, 17	Владикавказ	15:09:0011204:303	003002000000 Земли населенных пунктов	Цех по производству металлопроката	6	06.000	780	1 543,99	1 204 312,20
8291	Республика Северная Осетия-Алания, г. Владикавказ, ул. Пожарского, 17	Владикавказ	15:09:0011204:310	003002000000 Земли населенных пунктов	Для целей содержания и эксплуатации зданий, строений, сооружений производственного назначения	6	06.000	1 031	1 543,99	1 591 853,69
8292	Республика Северная Осетия-Алания, г. Владикавказ, ул. Пожарского, 17	Владикавказ	15:09:0011204:311	003002000000 Земли населенных пунктов	Для целей содержания и эксплуатации зданий, строений, сооружений производственного назначения	6	06.000	2 630	1 543,99	4 060 693,70
8293	Республика Северная Осетия-Алания, г. Владикавказ, ул. Пожарского, 23 "а"	Владикавказ	15:09:0011204:312	003002000000 Земли населенных пунктов	в целях содержания и эксплуатации производственных помещений	6	06.060	522	1 543,99	805 962,78
8294	Республика Северная Осетия-Алания, г. Владикавказ, ул. Пожарского, 23 "в"	Владикавказ	15:09:0011204:313	003002000000 Земли населенных пунктов	в целях содержания и эксплуатации производственных помещений	6	06.060	113	1 543,99	174 470,87
8295	Республика Северная Осетия-Алания, г. Владикавказ, ул. Пожарского, 23 "в"	Владикавказ	15:09:0011204:314	003002000000 Земли населенных пунктов	в целях содержания и эксплуатации производственных помещений	6	06.000	90	1 543,99	138 959,10
8296	Республика Северная Осетия-Алания, г. Владикавказ, ул. Пожарского, 23 "в"	Владикавказ	15:09:0011204:315	003002000000 Земли населенных пунктов	в целях содержания и эксплуатации производственных помещений	6	06.000	2 800	1 543,99	4 323 172,00

№ пп	Местоположение ЗУ	Район	Кадастровый номер ЗУ	Категория земель	Разрешенное использование по документу	Код вида разрешенного использования (в соответствии с классификатором видов разрешенного использования земельных участков)	Вид использования объектов недвижимости	Площадь	УПКС	КС
8297	Республика Северная Осетия-Алания, г. Владикавказ, ул. Пожарского, 23 "в"	Владикавказ	15:09:0011204:316	003002000000 Земли населенных пунктов	в целях содержания и эксплуатации производственных помещений	6	06.060	592	1 543,99	914 042,08
8298	Республика Северная Осетия-Алания, г. Владикавказ, ул. Пожарского, 23 "а"	Владикавказ	15:09:0011204:317	003002000000 Земли населенных пунктов	в целях содержания и эксплуатации производственных помещений	6	06.060	460	1 543,99	710 235,40
8299	Республика Северная Осетия-Алания, г. Владикавказ, ул. Пожарского, 23 "а"	Владикавказ	15:09:0011204:318	003002000000 Земли населенных пунктов	в целях содержания и эксплуатации производственных помещений	6	06.060	169	1 543,99	260 934,31
8300	Республика Северная Осетия-Алания, г. Владикавказ, ш. Черменское, 1	Владикавказ	15:09:0011204:319	003002000000 Земли населенных пунктов	3,3730 га для содержания и эксплуатации базы по производству строительных материалов и 0,8921 га для эксплуатации железнодорожного полотна	6	06.060	672	1 543,99	1 037 561,28
8301	Республика Северная Осетия-Алания, г. Владикавказ, ш. Черменское, 1	Владикавказ	15:09:0011204:320	003002000000 Земли населенных пунктов	3,3730 га для содержания и эксплуатации базы по производству строительных материалов и 0,8921 га для эксплуатации железнодорожного полотна	6	06.060	32 561	1 543,99	50 273 858,29
8302	Республика Северная Осетия-Алания, г. Владикавказ, ул. Пожарского, 23 "в"	Владикавказ	15:09:0011204:323	003002000000 Земли населенных пунктов	Для размещения промышленных объектов	6	06.000	2 036	1 543,99	3 143 563,64
8303	Российская Федерация, Республика Северная Осетия - Алания, г. Владикавказ, ул. Пожарского	Владикавказ	15:09:0011204:35	003002000000 Земли населенных пунктов	Для содержания и эксплуатации производственных помещений	6	06.000	7 299	1 543,99	11 269 583,01
8304	Респ. Северная Осетия - Алания, г. Владикавказ, ул. Пожарского, 17	Владикавказ	15:09:0011204:40	003002000000 Земли населенных пунктов	Для содержания и эксплуатации цеха по производству металлоизделий	6	06.000	1 571	1 543,99	2 425 608,29
8305	Респ. Северная Осетия - Алания, г. Владикавказ, ул. Пожарского, дом 17	Владикавказ	15:09:0011204:45	003002000000 Земли населенных пунктов	Под промышленные предприятия	6	06.000	154 254	1 543,99	238 166 633,46
8306	Респ. Северная Осетия - Алания, г. Владикавказ, ш. Черменское, дом 2	Владикавказ	15:09:0011204:46	003002000000 Земли населенных пунктов	Строительно-монтажное предприятие	6	06.000	2 042	1 543,99	3 152 827,58
8307	Респ. Северная Осетия - Алания, г. Владикавказ, ул. Пожарского, дом 23	Владикавказ	15:09:0011204:47	003002000000 Земли населенных пунктов	Автосервис	4	04.099	1 881	3 457,20	6 502 993,20
8308	Республика Северная Осетия - Алания, г. Владикавказ, ул. Пожарского 17	Владикавказ	15:09:0011204:489	003002000000 Земли населенных пунктов	Для строительства и реконструкции объектов завода	6	06.000	1 128	1 543,99	1 741 620,72
8309	Республика Северная Осетия-Алания, г. Владикавказ, ш. Черменское, 2	Владикавказ	15:09:0011204:49	003002000000 Земли населенных пунктов	Склад	6	06.093	2 083	1 543,99	3 216 131,17
8310	Республика Северная Осетия-Алания, г. Владикавказ, ул. Промышленная 1-я	Владикавказ	15:09:0011204:491	003002000000 Земли населенных пунктов	Для содержания железнодорожного пути и эксплуатации помещений по производству стройматериалов	6	06.000	7 359	1 543,99	11 362 222,41
8311	Республика Северная Осетия - Алания, г.о. город Владикавказ, г. Владикавказ, ул. Промышленная 1-я, земельный участок 6А	Владикавказ	15:09:0011204:492	003002000000 Земли населенных пунктов	Магазины; Заправка транспортных средств; Автомобильные мойки; Ремонт автомобилей.	4	04.095	1 841	5 739,62	10 566 640,42
8312	Республика Северная Осетия - Алания, г.о. город Владикавказ, г. Владикавказ, ул. Промышленная 1-я, земельный участок 6Б	Владикавказ	15:09:0011204:493	003002000000 Земли населенных пунктов	ремонт автомобилей (размещение мастерских, предназначенных для ремонта и обслуживания автомобилей, и прочих объектов дорожного сервиса, а также размещение магазинов сопутствующей торговли)	4	04.099	3 998	3 457,20	13 821 885,60
8313	Респ. Северная Осетия - Алания, г. Владикавказ, ул. Пожарского, 17	Владикавказ	15:09:0011204:50	003002000000 Земли населенных пунктов	Для индивидуального жилищного строительства	13	02.010	490	2 832,29	1 387 822,10
8314	Российская Федерация, Республика Северная Осетия-Алания, г. Владикавказ, ул. Пожарского	Владикавказ	15:09:0011204:500	003002000000 Земли населенных пунктов	Для содержания и эксплуатации производственных зданий и сооружений	6	06.000	1 200	1 543,99	1 852 788,00
8315	Российская Федерация, Республика Северная Осетия-Алания, г. Владикавказ, ул. Пожарского	Владикавказ	15:09:0011204:501	003002000000 Земли населенных пунктов	Для содержания и эксплуатации производственных зданий и сооружений	6	06.000	1 449	1 543,99	2 237 241,51
8316	Российская Федерация, Республика Северная Осетия - Алания, г. Владикавказ, ул. Промышленная 1-я	Владикавказ	15:09:0011204:502	003002000000 Земли населенных пунктов	Для содержания железнодорожного пути и эксплуатации помещений по производству стройматериалов	6	06.000	610	1 543,99	941 833,90
8317	Российская Федерация, Республика Северная Осетия-Алания, г. Владикавказ, ул. Промышленная 1-я	Владикавказ	15:09:0011204:503	003002000000 Земли населенных пунктов	Для содержания железнодорожного пути и эксплуатации помещений по производству стройматериалов	6	06.000	2 281	1 543,99	3 521 841,19
8318	Российская Федерация, Республика Северная Осетия-Алания, г. Владикавказ, ул. Промышленная 1-я	Владикавказ	15:09:0011204:504	003002000000 Земли населенных пунктов	Для содержания железнодорожного пути и эксплуатации помещений по производству стройматериалов	6	06.000	60	1 543,99	92 639,40
8319	Российская Федерация, Республика Северная Осетия - Алания, г. Владикавказ, ул. Промышленная 1-я	Владикавказ	15:09:0011204:505	003002000000 Земли населенных пунктов	Для содержания железнодорожного пути и эксплуатации помещений по производству стройматериалов	6	06.000	92	1 543,99	142 047,08
8320	Российская Федерация, Республика Северная Осетия - Алания, г. Владикавказ, ул. Промышленная 1-я	Владикавказ	15:09:0011204:508	003002000000 Земли населенных пунктов	Для содержания железнодорожного пути и эксплуатации помещений по производству стройматериалов	6	06.060	1 100	1 543,99	1 698 389,00
8321	Российская Федерация, Республика Северная Осетия - Алания, г. Владикавказ, ул. Пожарского	Владикавказ	15:09:0011204:509	003002000000 Земли населенных пунктов	Склады	6	06.000	1 412	1 543,99	2 180 113,88
8322	Респ. Северная Осетия - Алания, г. Владикавказ, ул. Пожарского, 17	Владикавказ	15:09:0011204:51	003002000000 Земли населенных пунктов	Для содержания и эксплуатации производственных помещений	6	06.000	611	1 543,99	943 377,89
8323	Российская Федерация, Республика Северная Осетия - Алания, г. Владикавказ, ул. Промышленная 1-я	Владикавказ	15:09:0011204:510	003002000000 Земли населенных пунктов	Для содержания железнодорожного пути и эксплуатации помещений по производству стройматериалов	6	06.060	12 454	1 543,99	19 228 851,46
8324	Российская Федерация, Республика Северная Осетия - Алания, г. Владикавказ, ул. Промышленная 1-я	Владикавказ	15:09:0011204:511	003002000000 Земли населенных пунктов	Для содержания железнодорожного пути и эксплуатации помещений по производству стройматериалов	6	06.060	1 528	1 543,99	2 359 216,72
8325	Респ. Северная Осетия - Алания, г. Владикавказ, ул. Пожарского, дом 17 (35)	Владикавказ	15:09:0011204:60	003002000000 Земли населенных пунктов	для содержания и эксплуатации зданий и сооружений	4	04.010	2 653	4 027,80	10 685 753,40
8326	Республика Северная Осетия-Алания, г. Владикавказ, ул. Промышленная 1-я, д.4, комн.4	Владикавказ	15:09:0011204:62	003002000000 Земли населенных пунктов	Для содержания и эксплуатации цеха по печенью/выпеч. доломита	6	06.000	6 040	1 543,99	9 325 699,60
8327	Респ. Северная Осетия - Алания, г. Владикавказ, ш. Черменское, 3	Владикавказ	15:09:0011204:64	003002000000 Земли населенных пунктов	Для содержания и эксплуатации существующих зданий и сооружений	3	03.080	1 509	939,82	1 418 188,38
8328	Респ. Северная Осетия - Алания, г. Владикавказ, ул. Пожарского, 17	Владикавказ	15:09:0011204:69	003002000000 Земли населенных пунктов	Для содержания и эксплуатации производственных зданий и сооружений	6	06.000	1 737	1 543,99	2 681 910,63
8329	Респ. Северная Осетия - Алания, г. Владикавказ, ул. Пожарского, 17	Владикавказ	15:09:0011204:70	003002000000 Земли населенных пунктов	Для содержания и эксплуатации производственных зданий и сооружений	6	06.000	1 495	1 543,99	2 308 265,05

№ пп	Местоположение ЗУ	Район	Кадастровый номер ЗУ	Категория земель	Разрешенное использование по документу	Код вида разрешенного использования (в соответствии с классификатором видов разрешенного использования земельных участков)	Вид использования объектов недвижимости	Площадь	УПКС	КС
8330	Респ. Северная Осетия - Алания, г. Владикавказ, ул. Пожарского, 17	Владикавказ	15:09:0011204:71	0030020000000 Земли населенных пунктов	Для содержания и эксплуатации производственных зданий и сооружений	6	06:000	6 785	1 543,99	10 475 972,15
8331	Респ. Северная Осетия - Алания, г. Владикавказ, ул. Пожарского, 17	Владикавказ	15:09:0011204:73	0030020000000 Земли населенных пунктов	Для содержания и эксплуатации производственных зданий и сооружений	6	06:000	1 605	1 543,99	2 478 103,95
8332	Респ. Северная Осетия - Алания, г. Владикавказ, ул. Пожарского, 17	Владикавказ	15:09:0011204:74	0030020000000 Земли населенных пунктов	Для содержания и эксплуатации производственных зданий и сооружений	6	06.000	400	1 543,99	617 596,00
8333	Респ. Северная Осетия - Алания, г. Владикавказ, ул. Пожарского, 17	Владикавказ	15:09:0011204:76	0030020000000 Земли населенных пунктов	Для содержания и эксплуатации производственных зданий и сооружений	6	06.000	1 611	1 543,99	2 487 367,89
8334	Респ. Северная Осетия - Алания, г. Владикавказ, ул. Пожарского, 17	Владикавказ	15:09:0011204:77	0030020000000 Земли населенных пунктов	Для целей содержания и эксплуатации зданий, строений, сооружений производственного назначения	6	06:000	252	1 543,99	389 085,48
8335	Респ. Северная Осетия - Алания, г. Владикавказ, ул. Пожарского, 17	Владикавказ	15:09:0011204:78	0030020000000 Земли населенных пунктов	Для целей содержания и эксплуатации зданий, строений, сооружений производственного назначения	6	06:000	58 697	1 543,99	90 627 581,03
8336	Респ. Северная Осетия - Алания, г. Владикавказ, ул. Пожарского, 17	Владикавказ	15:09:0011204:80	0030020000000 Земли населенных пунктов	Для целей содержания и эксплуатации зданий, строений, сооружений производственного назначения	6	06.000	2 754	1 543,99	4 252 148,46
8337	Респ. Северная Осетия - Алания, г. Владикавказ, ул. Промышленная 3-я, 1	Владикавказ	15:09:0011205.1	0030020000000 Земли населенных пунктов	Для содержания и эксплуатации зданий и сооружений	6	06.000	20 846	1 543,99	32 186 015,54
8338	Респ. Северная Осетия - Алания, г. Владикавказ, ул. Промышленная 3-я, 3	Владикавказ	15:09:0011205:10	0030020000000 Земли населенных пунктов	нежилое помещение	3	03:080	976	939,82	917 264,32
8339	Респ. Северная Осетия - Алания, г. Владикавказ, ул. Промышленная 3-я, 3	Владикавказ	15:09:0011205:11	0030020000000 Земли населенных пунктов	Нежилое здание	3	03:080	300	939,82	281 946,00
8340	Республика Северная Осетия-Алания, г. Владикавказ, ул. 3-я Промышленная 13	Владикавказ	15:09:0011205.115	0030020000000 Земли населенных пунктов	Для содержания и эксплуатации складских помещений	6	06.093	609	1 543,99	940 289,91
8341	Республика Северная Осетия-Алания, г. Владикавказ, ул. 3-я Промышленная , 13	Владикавказ	15:09:0011205.116	0030020000000 Земли населенных пунктов	Для содержания и эксплуатации складских помещений	6	06.093	3 222	1 543,99	4 974 735,78
8342	Республика Северная Осетия-Алания, г Владикавказ, ул Промышленная 3-я, д 2	Владикавказ	15:09:0011205:13	0030020000000 Земли населенных пунктов	Для эксплуатации зданий и сооружений базы	6	06:000	43 203	1 543,99	66 704 999,97
8343	Респ. Северная Осетия - Алания, г. Владикавказ, ул. Промышленная 3-я, дом 3	Владикавказ	15:09:0011205:14	0030020000000 Земли населенных пунктов	Для содержания и эксплуатации складских помещений	6	06:093	5 333	1 543,99	8 234 098,67
8344	Респ. Северная Осетия - Алания, г. Владикавказ, ул. 2-я Промышленная	Владикавказ	15:09:0011205:16	0030020000000 Земли населенных пунктов	Контора	6	06.000	16 444	1 543,99	25 389 371,56
8345	Респ. Северная Осетия - Алания, г. Владикавказ, ул. 3-я Промышленная , 3	Владикавказ	15:09:0011205:17	0030020000000 Земли населенных пунктов	Для содержания и эксплуатации складских помещений	6	06.093	2 099	1 543,99	3 240 835,01
8346	Респ. Северная Осетия - Алания, г. Владикавказ, ул. Промышленная 3-я, 3	Владикавказ	15:09:0011205:18	0030020000000 Земли населенных пунктов	Для содержания и эксплуатации складских помещений	6	06:093	8 398	1 543,99	12 966 428,02
8347	Респ. Северная Осетия - Алания, г. Владикавказ, ул. 3-я Промышленная, 13	Владикавказ	15:09:0011205:78	0030020000000 Земли населенных пунктов	Для содержания и эксплуатации складских помещений	6	06:093	9 975	1 543,99	15 401 300,25
8348	Респ. Северная Осетия - Алания, г. Владикавказ, ул. 1-я Промышленная, дом 1	Владикавказ	15:09:0011206:13	0030020000000 Земли населенных пунктов	Для содержания и эксплуатации производственных объектов	6	06.000	19 368	1 543,99	29 903 998,32
8349	Республика Северная Осетия-Алания, г Владикавказ, ул Промышленная 1-я, д 1	Владикавказ	15:09:0011206:15	0030020000000 Земли населенных пунктов	Для содержания и эксплуатации производственных зданий	6	06.000	9 311	1 543,99	14 376 690,89
8350	Республика Северная Осетия-Алания, г. Владикавказ, пер. Торговый, 1	Владикавказ	15:09:0011206:16	0030020000000 Земли населенных пунктов	Для завершения строительства производственной базы по изготовлению строительных материалов	6	06:060	2 401	1 543,99	3 707 119,99
8351	Респ. Северная Осетия - Алания, г. Владикавказ, пер. Товарный, дом 2	Владикавказ	15:09:0011206:17	0030020000000 Земли населенных пунктов	База	6	06:000	662	1 543,99	1 022 121,38
8352	Респ. Северная Осетия - Алания, г. Владикавказ, ул. 2-я Промышленная, дом 1	Владикавказ	15:09:0011206:18	0030020000000 Земли населенных пунктов	База	6	06.000	45 720	1 543,99	70 591 222,80
8353	Респ. Северная Осетия - Алания, г. Владикавказ	Владикавказ	15:09:0011206:19	0030020000000 Земли населенных пунктов	Подстанция	6	03.012	1 190	1 376,17	1 637 642,30
8354	Респ. Северная Осетия - Алания, г. Владикавказ, ул. Промышленная 1-я, 1	Владикавказ	15:09:0011206:2	0030020000000 Земли населенных пунктов	Деревянный цех	6	10:011	4 400	1 543,99	6 793 556,00
8355	Респ. Северная Осетия - Алания, г. Владикавказ, ул. Промышленная 1-я, дом 1	Владикавказ	15:09:0011206:20	0030020000000 Земли населенных пунктов	База	6	06:000	18 991	1 543,99	29 321 914,09
8356	Респ. Северная Осетия - Алания, г. Владикавказ	Владикавказ	15:09:0011206:21	0030020000000 Земли населенных пунктов	Под производственные помещения	6	06.000	496	1 543,99	765 819,04
8357	Респ. Северная Осетия - Алания, г. Владикавказ, ул. Промышленная 1-я, 1	Владикавказ	15:09:0011206:27	0030020000000 Земли населенных пунктов	Нежилое здание (литер АГ) производственного (промышленного) назначения и нежилое здание (литер БИ)	6	06.000	5 156	1 543,99	7 960 812,44
8358	Респ. Северная Осетия - Алания, г. Владикавказ, ул. Промышленная 1-я, дом 1	Владикавказ	15:09:0011206:28	0030020000000 Земли населенных пунктов	Для использования в целях содержания и эксплуатации производственной базы по выпуску минеральной воды	6	06:040	3 480	1 543,99	5 373 085,20
8359	Респ. Северная Осетия - Алания, г. Владикавказ, ул. Промышленная 1-я, 1	Владикавказ	15:09:0011206:3	0030020000000 Земли населенных пунктов	Паркетный цех	6	06:000	719	1 543,99	1 110 128,81
8360	Респ. Северная Осетия - Алания, г. Владикавказ, ул. 1-ая Промышленная, 1	Владикавказ	15:09:0011206:33	0030020000000 Земли населенных пунктов	Содержание и эксплуатация здания котельной	6	06.000	1 244	1 543,99	1 920 723,56
8361	Республика Северная Осетия-Алания, г Владикавказ, пер Торговый , д 1	Владикавказ	15:09:0011206:345	0030020000000 Земли населенных пунктов	Для содержания и эксплуатации производственной базы по выпуску минеральной и сладкой воды	6	06.040	5 966	1 543,99	9 211 444,34
8362	Республика Северная Осетия-Алания, г. Владикавказ, Торговый переулок, 1	Владикавказ	15:09:0011206:346	0030020000000 Земли населенных пунктов	Для содержания и эксплуатации производственной базы по выпуску минеральной и сладкой воды	6	06:040	836	1 543,99	1 290 775,64
8363	Республика Северная Осетия-Алания, г. Владикавказ, Торговый переулок, 1	Владикавказ	15:09:0011206:347	0030020000000 Земли населенных пунктов	Для содержания и эксплуатации производственной базы по выпуску минеральной и сладкой воды	6	06:040	5 601	1 543,99	8 647 887,99
8364	Республика Северная Осетия-Алания, г Владикавказ, ул Промышленная 1-я, д 1	Владикавказ	15:09:0011206:349	0030020000000 Земли населенных пунктов	Для содержания и эксплуатации помещений по производству стройматериалов	6	06.060	377	1 543,99	582 084,23
8365	Республика Северная Осетия-Алания, г Владикавказ, ул Промышленная 1-я, д 1	Владикавказ	15:09:0011206:35	0030020000000 Земли населенных пунктов	Для содержания и эксплуатации здания по сбыту и заготовке лома черных металлов	6	06.000	998	1 543,99	1 540 902,02
8366	Республика Северная Осетия-Алания, г. Владикавказ, ул. Промышленная 1-я, 1	Владикавказ	15:09:0011206:350	0030020000000 Земли населенных пунктов	Для содержания и эксплуатации помещений по производству стройматериалов	6	06:060	2 695	1 543,99	4 161 053,05
8367	Республика Северная Осетия-Алания, г. Владикавказ, ул. Промышленная 1-я, 1	Владикавказ	15:09:0011206:351	0030020000000 Земли населенных пунктов	для содержания и эксплуатации помещений по производству стройматериалов	6	06:060	2 284	1 543,99	3 526 473,16

№ пп	Местоположение ЗУ	Район	Кадастровый номер ЗУ	Категория земель	Разрешенное использование по документу	Код вида разрешенного использования (в соответствии с классификатором видов разрешенного использования земельных участков)	Вид использования объектов недвижимости	Площадь	УПКС	КС
8368	Респ Северная Осетия - Алания, г Владикавказ, пер. Торговый, 1 "а"	Владикавказ	15:09:0011206:469	003002000000 Земли населенных пунктов	Служебные гаражи (стоянки без права капитального строительства)	7	04:090	1 001	1 476,86	1 478 336,86
8369	Республика Северная Осетия-Алания, г. Владикавказ, ул. Промышленная 1-я	Владикавказ	15:09:0011206:488	003002000000 Земли населенных пунктов	Для содержания и эксплуатации помещений по производству стройматериалов	6	06:000	581	1 543,99	850 738,49
8370	Республика Северная Осетия-Алания, г. Владикавказ, ул. Промышленная 1-я	Владикавказ	15:09:0011206:489	003002000000 Земли населенных пунктов	Для содержания и эксплуатации помещений по производству стройматериалов	6	06:000	475	1 543,99	733 395,25
8371	Республика Северная Осетия-Алания, г. Владикавказ, ул. Промышленная 1-я	Владикавказ	15:09:0011206:490	003002000000 Земли населенных пунктов	Для содержания и эксплуатации помещений по производству стройматериалов	6	06:000	2 785	1 543,99	4 300 012,15
8372	Российская Федерация, Республика Северная Осетия - Алания, г. Владикавказ, ул 1-я Промышленная	Владикавказ	15:09:0011206:492	003002000000 Земли населенных пунктов	Для содержания и эксплуатации нежилого помещения	3	03:080	1 173	939,82	1 102 408,86
8373	Республика Северная Осетия-Алания, г. Владикавказ, ул. Промышленная 1-я, д. 1	Владикавказ	15:09:0011206:8	003002000000 Земли населенных пунктов	Для содержания и эксплуатации деревообрабатывающего цеха	6	10:011	2 589	1 543,99	3 997 300,11
8374	Республика Северная Осетия-Алания, г.Владикавказ, ш.Черменское	Владикавказ	15:09:0011207:155	003002000000 Земли населенных пунктов	Для содержания и эксплуатации завода по производству газовой аппаратуры	6	06:000	4 518	1 543,99	6 975 746,82
8375	Российская Федерация, Республика Северная Осетия-Алания, г Владикавказ, ш Черменское	Владикавказ	15:09:0011207:160	003002000000 Земли населенных пунктов	для содержания и эксплуатации завода по производству газовой аппаратуры	6	06:000	1 608	1 543,99	2 482 735,92
8376	Российская Федерация, Республика Северная Осетия-Алания, г Владикавказ, ш Черменское	Владикавказ	15:09:0011207:161	003002000000 Земли населенных пунктов	для содержания и эксплуатации завода по производству газовой аппаратуры	6	06:000	3 658	1 543,99	5 647 015,42
8377	Российская Федерация, Республика Северная Осетия-Алания, г. Владикавказ, ш. Черменское	Владикавказ	15:09:0011207:163	003002000000 Земли населенных пунктов	для содержания и эксплуатации завода по производству газовой аппаратуры	6	06:000	1 862	1 543,99	2 874 909,38
8378	Российская Федерация, Республика Северная Осетия-Алания, г. Владикавказ, ш. Черменское	Владикавказ	15:09:0011207:164	003002000000 Земли населенных пунктов	для содержания и эксплуатации завода по производству газовой аппаратуры	6	06:000	24 614	1 543,99	38 003 769,86
8379	Российская Федерация, Республика Северная Осетия-Алания, г. Владикавказ, ш Черменское	Владикавказ	15:09:0011207:165	003002000000 Земли населенных пунктов	для содержания и эксплуатации завода по производству газовой аппаратуры	6	06:000	38	1 543,99	58 671,62
8380	Республика Северная Осетия-Алания, г Владикавказ, ул Промышленная 1-я, з 1	Владикавказ	15:09:0011207:2	003002000000 Земли населенных пунктов	Под производственные помещения	6	06:000	388	1 543,99	599 068,12
8381	Республика Северная Осетия-Алания, г. Владикавказ, ш. Черменское, 9	Владикавказ	15:09:0011207:27	003002000000 Земли населенных пунктов	Для содержания и эксплуатации завода по производству газовой аппаратуры	6	06:000	16 988	1 543,99	26 229 302,12
8382	Северная Осетия-Алания респ, г Владикавказ, ш Черменское, 9	Владикавказ	15:09:0011207:30	003002000000 Земли населенных пунктов	Для содержания и эксплуатации завода по производству газовой аппаратуры	6	06:000	4 400	1 543,99	6 793 556,00
8383	Северная Осетия-Алания респ, г Владикавказ, ш Черменское, 9	Владикавказ	15:09:0011207:31	003002000000 Земли населенных пунктов	Для содержания и эксплуатации завода по производству газовой аппаратуры	6	06:000	6 900	1 543,99	10 653 531,00
8384	Республика Северная Осетия-Алания, г. Владикавказ, ш. Черменское	Владикавказ	15:09:0011207:37	003002000000 Земли населенных пунктов	Для содержания и эксплуатации завода по производству газовой аппаратуры	6	06:000	253	1 543,99	390 629,47
8385	Республика Северная Осетия-Алания, г. Владикавказ, ш. Черменское	Владикавказ	15:09:0011207:41	003002000000 Земли населенных пунктов	Для содержания и эксплуатации завода по производству газовой аппаратуры	6	06:000	38	1 543,99	58 671,62
8386	Республика Северная Осетия-Алания, г. Владикавказ, ш. Черменское	Владикавказ	15:09:0011207:42	003002000000 Земли населенных пунктов	для содержания и эксплуатации завода по производству газовой аппаратуры	6	06:000	910	1 543,99	1 405 030,90
8387	Респ. Северная Осетия - Алания, г. Владикавказ, ш. Черменское, 3	Владикавказ	15:09:0011301:1	003002000000 Земли населенных пунктов	Для содержания и эксплуатации производственных помещений	6	06:000	153 726	1 543,99	237 351 406,74
8388	Респ. Северная Осетия - Алания, г. Владикавказ, ул. Промышленная 3-я, дом 1 "а"	Владикавказ	15:09:0011301:6	003002000000 Земли населенных пунктов	Для завершения строительства и дальнейшей эксплуатации каменерезного цеха и изготовления стеновых блоков	6	06:000	1 390	1 543,99	2 146 146,10
8389	Республика Северная Осетия-Алания, г Владикавказ, ул Промышленная 1-я, Очистные сооружения	Владикавказ	15:09:0011302:11	003002000000 Земли населенных пунктов	Специальная деятельность	12	12:020	152 570	6 209,53	947 387 992,10
8390	Республика Северная Осетия-Алания, г Владикавказ, ул Промышленная 1-я, очистные сооружения	Владикавказ	15:09:0011302:12	003002000000 Земли населенных пунктов	Для содержания и эксплуатации очистительных сооружений и хранилища промышленных отходов	6	06:000	129 642	1 543,99	200 165 951,58
8391	Российская Федерация, Республика Северная Осетия-Алания, г Владикавказ, ул Промышленная 1-я, очистные сооружения	Владикавказ	15:09:0011302:145	003002000000 Земли населенных пунктов	Для содержания и эксплуатации очистительных сооружений и хранилища промышленных отходов	6	06:000	23 290	1 543,99	35 959 527,10
8392	Республика Северная Осетия-Алания, г. Владикавказ, ул Промышленная 1-я, (хранение промышленных отходов)	Владикавказ	15:09:0011302:15	003002000000 Земли населенных пунктов	Для хранения промышленных отходов	6	06:000	19 800	1 543,99	30 571 002,00
8393	Республика Северная Осетия-Алания, г. Владикавказ, ул. Пожарского, 47	Владикавказ	15:09:0011302:32	003002000000 Земли населенных пунктов	Для содержания и эксплуатации железнодорожного пути	6	07:010	1 084	615,47	667 169,48
8394	Республика Северная Осетия-Алания, г. Владикавказ, ул. 1-я Промышленная 8	Владикавказ	15:09:0011303:1	003002000000 Земли населенных пунктов	Производственные помещения	6	06:000	1 000	1 543,99	1 543 990,00
8395	Респ. Северная Осетия - Алания, г. Владикавказ, ул. Промышленная 1-я	Владикавказ	15:09:0011303:10	003002000000 Земли населенных пунктов	Под промышленные предприятия	6	06:000	1 010	1 543,99	1 559 429,90
8396	Респ. Северная Осетия - Алания, г. Владикавказ, ул. Пожарского, 21	Владикавказ	15:09:0011303:104	003002000000 Земли населенных пунктов	Для содержания и эксплуатации складских помещений	6	06:003	3 359	1 543,99	5 186 262,41
8397	Республика Северная Осетия-Алания, г Владикавказ, ул Промышленная 1-я, 3	Владикавказ	15:09:0011303:106	003002000000 Земли населенных пунктов	Для содержания и эксплуатации производственной базы	6	06:000	215	1 543,99	331 957,85
8398	Республика Северная Осетия-Алания, г Владикавказ, ул Промышленная 1-я, 3	Владикавказ	15:09:0011303:107	003002000000 Земли населенных пунктов	Для содержания и эксплуатации производственной базы	6	06:000	250	1 543,99	385 997,50
8399	Российская Федерация, Республика Северная Осетия - Алания, г. Владикавказ, ул. Пожарского, 19 "а"	Владикавказ	15:09:0011303:12	003002000000 Земли населенных пунктов	Для содержания и эксплуатации существующих зданий и сооружений по переработке доломита	6	06:000	2 655	1 543,99	4 099 293,45
8400	Российская Федерация, Республика Северная Осетия - Алания, г. Владикавказ, ул. Пожарского, 19а	Владикавказ	15:09:0011303:13	003002000000 Земли населенных пунктов	Для содержания и эксплуатации существующих зданий и сооружений по переработке доломита	6	06:000	3 472	1 543,99	5 360 703,28
8401	Северная Осетия-Алания респ, г Владикавказ, ул Пожарского, 21	Владикавказ	15:09:0011303:139	003002000000 Земли населенных пунктов	Для содержания и эксплуатации производственного здания	6	06:000	3 000	1 543,99	4 631 970,00
8402	Северная Осетия-Алания респ, г Владикавказ, ул Пожарского, 21	Владикавказ	15:09:0011303:140	003002000000 Земли населенных пунктов	Для содержания и эксплуатации производственного здания	6	06:000	3 540	1 543,99	5 465 724,60
8403	Республика Северная Осетия-Алания, г Владикавказ, (остановка автобуса "Завод силикатного кирпича"), ул Черменское шоссе-ул Пожарского	Владикавказ	15:09:0011303:15	003002000000 Земли населенных пунктов	Для установки коммерческого торгового киоска	4	04:040	6	4 027,80	24 166,80
8404	Республика Северная Осетия-Алания, г. Владикавказ, ул. Пожарского, 21	Владикавказ	15:09:0011303:169	003002000000 Земли населенных пунктов	Для содержания и эксплуатации производственных помещений	6	06:000	70	1 543,99	108 079,30
8405	Республика Северная Осетия-Алания, г. Владикавказ, ул. Пожарского, 21	Владикавказ	15:09:0011303:170	003002000000 Земли населенных пунктов	Для содержания и эксплуатации производственных помещений	6	06:000	1 359	1 543,99	2 098 282,41

№ п/п	Местоположение ЗУ	Район	Кадастровый номер ЗУ	Категория земель	Разрешенное использование по документу	Код вида разрешенного использования (в соответствии с классификатором видов разрешенного использования земельных участков)	Вид использования объектов недвижимости	Площадь	УПКС	КС
8406	Республика Северная Осетия-Алания, г. Владикавказ, ул. Пожарского, 21	Владикавказ	15:09:0011303:183	003002000000 Земли населенных пунктов	Для содержания и эксплуатации производственных зданий	6	06.000	8 687	1 543,99	13 412 641,13
8407	Республика Северная Осетия-Алания, г. Владикавказ, ул. Пожарского, 21	Владикавказ	15:09:0011303:184	003002000000 Земли населенных пунктов	Для содержания и эксплуатации производственных зданий	6	06.000	17 417	1 543,99	26 891 673,83
8408	Респ. Северная Осетия - Алания, г. Владикавказ, ул. Промышленная 1-я, 10	Владикавказ	15:09:0011303:19	003002000000 Земли населенных пунктов	Для содержания и эксплуатации бетонно-растворного узла	6	06.000	5 580	1 543,99	8 615 464,20
8409	Респ. Северная Осетия - Алания, г. Владикавказ, ул. Пожарского, 19	Владикавказ	15:09:0011303:2	003002000000 Земли населенных пунктов	Для содержания и эксплуатации главного распределительного устройства ГРУ-6	6	03.012	112	1 376,17	154 131,04
8410	Респ. Северная Осетия - Алания, г. Владикавказ, ул. 1-ая Промышленная, дом 12	Владикавказ	15:09:0011303:20	003002000000 Земли населенных пунктов	Нежилые здания	3	03.080	2 452	930,82	2 304 438,64
8411	Респ. Северная Осетия - Алания, г. Владикавказ, ул. Пожарского, дом 21	Владикавказ	15:09:0011303:21	003002000000 Земли населенных пунктов	Для содержания и эксплуатации производственных помещений	6	06.000	2 550	1 543,99	3 937 174,50
8412	Респ. Северная Осетия - Алания, г. Владикавказ, ул. Промышленная 1-я, 3	Владикавказ	15:09:0011303:23	003002000000 Земли населенных пунктов	Для содержания и эксплуатации производственной базы	6	06.000	761	1 543,99	1 174 976,39
8413	Республика Северная Осетия-Алания, г.Владикавказ, ул.Промышленная 1-я	Владикавказ	15:09:0011303:304	003002000000 Земли населенных пунктов	Для содержания и эксплуатации производственной базы	6	06.000	648	1 543,99	1 000 505,52
8414	Республика Северная Осетия - Алания, г.Владикавказ, ул.Промышленная 1-я	Владикавказ	15:09:0011303:331	003002000000 Земли населенных пунктов	Для содержания и эксплуатации производственной базы	6	06.000	340	1 543,99	524 956,60
8415	Республика Северная Осетия - Алания, г.Владикавказ, ул.Пожарского	Владикавказ	15:09:0011303:333	003002000000 Земли населенных пунктов	Для использования в целях содержания и эксплуатации зданий по производству силикатного кирпича	6	06.060	2 651	1 543,99	4 093 117,49
8416	Российская Федерация, Республика Северная Осетия - Алания, городской округ город Владикавказ, г. Владикавказ, ул. Пожарского, земельный участок 19К	Владикавказ	15:09:0011303:334	003002000000 Земли населенных пунктов	Для использования в целях содержания и эксплуатации зданий по производству силикатного кирпича	6	06.060	28 492	1 543,99	43 991 363,08
8417	Республика Северная Осетия - Алания, г.Владикавказ, ул.Промышленная 1-я	Владикавказ	15:09:0011303:339	003002000000 Земли населенных пунктов	Для содержания и эксплуатации производственной базы	6	06.000	193	1 543,99	297 990,07
8418	Российская Федерация, Республика Северная Осетия-Алания, г.Владикавказ, ул.Промышленная 1-я	Владикавказ	15:09:0011303:344	003002000000 Земли населенных пунктов	Для содержания и эксплуатации производственной базы	6	06.000	414	1 543,99	639 211,86
8419	Российская Федерация, Республика Северная Осетия-Алания, г.Владикавказ, ул.Промышленная 1-я	Владикавказ	15:09:0011303:345	003002000000 Земли населенных пунктов	Для содержания и эксплуатации производственной базы	6	06.000	1 340	1 543,99	2 068 946,60
8420	Респ. Северная Осетия - Алания, г. Владикавказ, ул. Промышленная 1-я, дом 3 "б"	Владикавказ	15:09:0011303:4	003002000000 Земли населенных пунктов	Для содержания и эксплуатации зданий и сооружений	6	06.000	3 440	1 543,99	5 311 325,60
8421	Респ. Северная Осетия - Алания, г. Владикавказ, ш. Черменское-Промышленная 1-я, 4"б и	Владикавказ	15:09:0011303:5	003002000000 Земли населенных пунктов	Для содержания и эксплуатации производственной базы по изготовлению металлоконструкций	6	06.000	11 464	1 543,99	17 700 301,36
8422	Респ. Северная Осетия - Алания, г. Владикавказ, ул. Пожарского, 21	Владикавказ	15:09:0011303:8	003002000000 Земли населенных пунктов	Под промышленные предприятия	6	06.000	7 127	1 543,99	11 004 016,73
8423	Респ. Северная Осетия - Алания, г. Владикавказ, ул. Промышленная 1-я, 3	Владикавказ	15:09:0011303:9	003002000000 Земли населенных пунктов	Для содержания и эксплуатации помещений по изготовлению металлоизделий	6	06.000	31 624	1 543,99	48 827 139,76
8424	Респ. Северная Осетия - Алания, г. Владикавказ, ул. Промышленная 1-я, дом 6	Владикавказ	15:09:0011304:1	003002000000 Земли населенных пунктов	Для содержания и эксплуатации складских помещений	6	06.093	24 489	1 543,99	37 810 771,11
8425	Респ. Северная Осетия - Алания, г. Владикавказ, ул. Пожарского, 47	Владикавказ	15:09:0011304:104	003002000000 Земли населенных пунктов	Под производственную базу	6	06.000	2 145	1 543,99	3 311 858,55
8426	Республика Северная Осетия-Алания, г. Владикавказ, ул. Пожарского, 47 "б"	Владикавказ	15:09:0011304:105	003002000000 Земли населенных пунктов	Для содержания и эксплуатации цеха металлических изделий и склада	6	06.093	4 630	1 543,99	7 148 673,70
8427	Респ. Северная Осетия-Алания, г. Владикавказ, ул. Пожарского, 43, (21)	Владикавказ	15:09:0011304:106	003002000000 Земли населенных пунктов	Для содержания и эксплуатации базы по изготовлению строительных материалов	6	06.060	9 144	1 543,99	14 118 244,56
8428	Республика Северная Осетия-Алания, г. Владикавказ, ул. Пожарского, 21	Владикавказ	15:09:0011304:108	003002000000 Земли населенных пунктов	Для содержания и эксплуатации трансформаторной подстанции	6	03.012	73	1 376,17	100 460,41
8429	Республика Северная Осетия-Алания, г. Владикавказ, ул. Пожарского, 45	Владикавказ	15:09:0011304:11	003002000000 Земли населенных пунктов	Под промышленные предприятия	6	06.000	27 350	1 543,99	42 228 126,50
8430	Республика Северная Осетия-Алания, г. Владикавказ, ул. Пожарского, 21	Владикавказ	15:09:0011304:151	003002000000 Земли населенных пунктов	Для содержания и эксплуатации существующей базы по изготовлению дорожно-строительных материалов	6	06.000	7 825	1 543,99	12 081 721,75
8431	Республика Северная Осетия-Алания, г. Владикавказ, ул. Пожарского, 21	Владикавказ	15:09:0011304:152	003002000000 Земли населенных пунктов	Для содержания и эксплуатации существующей базы по изготовлению дорожно-строительных материалов	6	06.000	4 231	1 543,99	6 532 621,69
8432	Республика Северная Осетия-Алания, г.Владикавказ, ул.Пожарского, 49	Владикавказ	15:09:0011304:16	003002000000 Земли населенных пунктов	Объекты капитального строительства и виды использования земельных участков, отнесенные к действующим санитарным нормам к объектам с санитарно-защитной зоной 50-300м	6	06.000	75 846	1 543,99	117 105 465,54
8433	Республика Северная Осетия-Алания, г. Владикавказ, ул. Пожарского	Владикавказ	15:09:0011304:167	003002000000 Земли населенных пунктов	для содержания и эксплуатации производственного здания	6	06.000	556	1 543,99	858 458,44
8434	Респ. Северная Осетия - Алания, г. Владикавказ, ул. Пожарского, 47	Владикавказ	15:09:0011304:22	003002000000 Земли населенных пунктов	Для содержания и эксплуатации существующих зданий и сооружений	4	04.010	19 789	4 027,80	79 706 134,20
8435	Республика Северная Осетия-Алания, г.Владикавказ, ул.Пожарского, д.47а	Владикавказ	15:09:0011304:23	003002000000 Земли населенных пунктов	Для содержания и эксплуатации складских помещений	6	06.093	2 867	1 543,99	4 426 619,33
8436	Респ. Северная Осетия - Алания, г. Владикавказ, ул. Пожарского, 47 "б"	Владикавказ	15:09:0011304:24	003002000000 Земли населенных пунктов	Для содержания и эксплуатации складских помещений	6	06.093	10	1 543,99	15 439,90
8437	Респ. Северная Осетия - Алания, г. Владикавказ, ул. Пожарского,21	Владикавказ	15:09:0011304:27	003002000000 Земли населенных пунктов	Для содержания и эксплуатации производственных зданий	6	06.000	9 766	1 543,99	15 078 606,34
8438	Республика Северная Осетия-Алания, г.Владикавказ, ул.Пожарского	Владикавказ	15:09:0011304:279	003002000000 Земли населенных пунктов	Для целей содержания и эксплуатации здания, строений, сооружений промышленного назначения	6	06.000	15 303	1 543,99	23 627 678,97
8439	Республика Северная Осетия-Алания, г.Владикавказ, ул.Пожарского	Владикавказ	15:09:0011304:280	003002000000 Земли населенных пунктов	Для целей содержания и эксплуатации здания, строений, сооружений промышленного назначения	6	06.000	1 233	1 543,99	1 903 739,67
8440	Республика Северная Осетия-Алания, г.Владикавказ, ул.Пожарского	Владикавказ	15:09:0011304:281	003002000000 Земли населенных пунктов	Для целей содержания и эксплуатации здания, строений, сооружений промышленного назначения	6	06.000	715	1 543,99	1 103 952,85

№ п/п	Местоположение ЗУ	Район	Кадастровый номер ЗУ	Категория земель	Разрешенное использование по документу	Код вида разрешенного использования (в соответствии с классификатором видов разрешенного использования земельных участков)	Вид использования объектов недвижимости	Площадь	УПКС	КС
8441	Республика Северная Осетия - Алания, г Владикавказ, ул Промышленная 1-я	Владикавказ	15:09:0011304:282	003002000000 Земли населенных пунктов	Для содержания и эксплуатации помещений по производству сборно-железобетонных изделий	6	06:000	8 802	1 543,99	13 590 199,98
8442	Республика Северная Осетия - Алания, г Владикавказ, ул Промышленная 1-я	Владикавказ	15:09:0011304:283	003002000000 Земли населенных пунктов	Для содержания и эксплуатации помещений по производству сборно-железобетонных изделий	6	06:000	10 035	1 543,99	15 493 939,65
8443	Республика Северная Осетия - Алания, г. Владикавказ, ул. Пожарского	Владикавказ	15:09:0011304:288	003002000000 Земли населенных пунктов	Для содержания и эксплуатации промышленно-производственного предприятия	6	06.000	2 625	1 543,99	4 052 973,75
8444	Респ. Северная Осетия - Алания, г. Владикавказ, ул. Пожарского, 43(21)	Владикавказ	15:09:0011304:29	003002000000 Земли населенных пунктов	Для содержания и эксплуатации производственных зданий	6	06.000	3 426	1 543,99	5 289 709,74
8445	Республика Северная Осетия - Алания, г. Владикавказ, ул. Пожарского	Владикавказ	15:09:0011304:290	003002000000 Земли населенных пунктов	Для содержания и эксплуатации промышленно-производственного предприятия	6	06:000	2 203	1 543,99	3 401 409,97
8446	Республика Северная Осетия - Алания, г. Владикавказ, ул. Пожарского	Владикавказ	15:09:0011304:291	003002000000 Земли населенных пунктов	Для содержания и эксплуатации промышленно-производственного предприятия	6	06:000	2 066	1 543,99	3 189 883,34
8447	Республика Северная Осетия - Алания, г. Владикавказ, ул. Пожарского	Владикавказ	15:09:0011304:292	003002000000 Земли населенных пунктов	Для содержания и эксплуатации промышленно-производственного предприятия	6	06.000	958	1 543,99	1 479 142,42
8448	Республика Северная Осетия - Алания, г. Владикавказ, ул. Пожарского	Владикавказ	15:09:0011304:293	003002000000 Земли населенных пунктов	Для содержания и эксплуатации промышленно-производственного предприятия	6	06.000	637	1 543,99	983 521,63
8449	Республика Северная Осетия - Алания, г. Владикавказ, ул. Пожарского	Владикавказ	15:09:0011304:294	003002000000 Земли населенных пунктов	Для содержания и эксплуатации промышленно-производственного предприятия	6	06:000	962	1 543,99	1 485 318,38
8450	Российская Федерация, Республика Северная Осетия - Алания, г.о. город Владикавказ, г. Владикавказ, ул Пожарского, 49А	Владикавказ	15:09:0011304:295	003002000000 Земли населенных пунктов	Склады (Размещение сооружений, имеющих назначение по временному хранению, распределению и перевалке грузов (за исключением хранения стратегических запасов), не являющихся частями производственных комплексов, на которых был создан груз промышленные базы, склады, погрузочные с терминалы и доки, нефтехранилища и нефтеналивные станции, газовые хранилища и обслуживающие их газоконденсатные и газоперекачивающие станции, элеваторы и продовольственные склады, за исключением железнодорожных перевалочных складов)	6	06.090	35 458	1 543,99	54 715 917,62
8451	Респ. Северная Осетия - Алания, г. Владикавказ, ул. Пожарского	Владикавказ	15:09:0011304:297	003002000000 Земли населенных пунктов	Для содержания и эксплуатации промышленно-производственного предприятия	6	06.000	457	1 543,99	705 603,43
8452	Республика Северная Осетия - Алания, г Владикавказ, ул Пожарского	Владикавказ	15:09:0011304:328	003002000000 Земли населенных пунктов	Для содержания и эксплуатации промышленно-производственного предприятия	6	06.000	2 184	1 543,99	3 372 074,16
8453	Республика Северная Осетия - Алания, г Владикавказ, ул Пожарского	Владикавказ	15:09:0011304:352	003002000000 Земли населенных пунктов	Для содержания и эксплуатации промышленно-производственного предприятия	6	06:000	1 355	1 543,99	2 092 106,45
8454	Республика Северная Осетия - Алания, г Владикавказ, ул Пожарского	Владикавказ	15:09:0011304:357	003002000000 Земли населенных пунктов	Для содержания и эксплуатации промышленно-производственного предприятия	6	06:000	4 069	1 543,99	6 282 495,31
8455	Республика Северная Осетия - Алания, г Владикавказ, ул Пожарского	Владикавказ	15:09:0011304:358	003002000000 Земли населенных пунктов	Для содержания и эксплуатации промышленно-производственного предприятия	6	06.000	1 170	1 543,99	1 806 468,30
8456	Республика Северная Осетия - Алания, г Владикавказ, ул Пожарского	Владикавказ	15:09:0011304:359	003002000000 Земли населенных пунктов	Для содержания и эксплуатации промышленно-производственного предприятия	6	06.000	402	1 543,99	620 683,98
8457	Респ. Северная Осетия - Алания, г. Владикавказ, ул. Пожарского, поз 47	Владикавказ	15:09:0011304:36	003002000000 Земли населенных пунктов	Нежилое здание (Литер А1)	3	03:080	5 291	939,82	4 972 587,62
8458	Российская Федерация, Республика Северная Осетия-Алания, городской округ город Владикавказ, г. Владикавказ, ул. 1-я Промышленная, 8	Владикавказ	15:09:0011304:360	003002000000 Земли населенных пунктов	Под промышленно-е предприятия	6	06:000	4 600	1 543,99	7 102 354,00
8459	Республика Северная Осетия - Алания, г. Владикавказ, ул. Пожарского	Владикавказ	15:09:0011304:361	003002000000 Земли населенных пунктов	Под промышленно-е предприятия	6	06.000	13 973	1 543,99	21 574 172,27
8460	Российская Федерация, Республика Северная Осетия-Алания, г Владикавказ, ул Пожарского	Владикавказ	15:09:0011304:365	003002000000 Земли населенных пунктов	Для содержания и эксплуатации промышленно-производственного предприятия	6	06.000	5 265	1 543,99	8 129 107,35
8461	Российская Федерация, Республика Северная Осетия-Алания, г Владикавказ, ул Пожарского	Владикавказ	15:09:0011304:366	003002000000 Земли населенных пунктов	Для содержания и эксплуатации промышленно-производственного предприятия	6	06:000	2 215	1 543,99	3 419 937,85
8462	Российская Федерация, Республика Северная Осетия-Алания, г Владикавказ, ул Пожарского	Владикавказ	15:09:0011304:367	003002000000 Земли населенных пунктов	Для содержания и эксплуатации промышленно-производственного предприятия	6	06:000	417	1 543,99	643 843,83
8463	Российская Федерация, Республика Северная Осетия-Алания, г. Владикавказ, ул. Пожарского, 47 А	Владикавказ	15:09:0011304:368	003002000000 Земли населенных пунктов	Производственная деятельность	6	06.000	6 900	1 543,99	10 653 531,00
8464	Республика Северная Осетия - Алания, г. Владикавказ, ул. Пожарского, 43	Владикавказ	15:09:0011304:39	003002000000 Земли населенных пунктов	Под промышленно-е предприятия	6	06.000	17 609	1 543,99	27 188 119,91
8465	Российская Федерация, Республика Северная Осетия - Алания, г Владикавказ, ул Пожарского, 47	Владикавказ	15:09:0011304:4	003002000000 Земли населенных пунктов	Трансформаторная подстанция	6	03:012	65	1 376,17	89 451,05
8466	Российская Федерация, Республика Северная Осетия - Алания, г. Владикавказ, ул Пожарского, 47 "а"	Владикавказ	15:09:0011304:41	003002000000 Земли населенных пунктов	Содержание и эксплуатация нежилых зданий	4	04:010	3 658	4 027,80	14 733 692,40

№ п/п	Местоположение ЗУ	Район	Кадастровый номер ЗУ	Категория земель	Разрешенное использование по документу	Код вида разрешенного использования (в соответствии с классификатором видов разрешенного использования земельных участков)	Вид использования объектов недвижимости	Площадь	УПКС	КС
8467	Северная Осетия - Алания респ. г Владикавказ, ул Пожарского, 47 "в"	Владикавказ	15:09:0011304:42	003002000000 Земли населенных пунктов	Для строительства производственно-складской базы	6	06.093	29 932	1 543,99	46 048 748,68
8468	Респ. Северная Осетия - Алания, г. Владикавказ, ул. Пожарского, 47	Владикавказ	15:09:0011304:5	003002000000 Земли населенных пунктов	Производственные помещения и подъездные ж/д пути для производства минеральной воды	6	06.040	18 761	1 543,99	28 956 151,89
8469	Респ. Северная Осетия - Алания, г. Владикавказ, ул. Пожарского, 47 "в"	Владикавказ	15:09:0011304:6	003002000000 Земли населенных пунктов	Для содержания и эксплуатации существующей базы механизации	6	06.060	5 619	1 543,99	13 353 969,51
8470	Республика Северная Осетия-Алания, г Владикавказ, ул Промышленная 1-я, д 1а,б	Владикавказ	15:09:0011304:8	003002000000 Земли населенных пунктов	Для содержания и эксплуатации производственной базы	6	06.000	19 821	1 543,99	30 608 357,76
8471	Северная Осетия - Алания респ. г Владикавказ, ул. Пожарского, 36 "в"	Владикавказ	15:09:0011401:119	003002000000 Земли населенных пунктов	Для содержания и эксплуатации производственных зданий	6	06.000	294	1 543,99	453 974,06
8472	Северная Осетия - Алания респ, г. Владикавказ, ул. Пожарского, 36 "а"	Владикавказ	15:09:0011401:120	003002000000 Земли населенных пунктов	Для содержания и эксплуатации производственных зданий	6	06.000	5019	1 543,99	7 746 626,97
8473	Северная Осетия - Алания респ, г. Владикавказ, ул. Пожарского, 36 "а"	Владикавказ	15:09:0011401:121	003002000000 Земли населенных пунктов	Для содержания и эксплуатации производственных зданий	6	06.000	472	1 543,99	728 763,28
8474	Республика Северная Осетия-Алания, г. Владикавказ, ул. Заводская, 1 а	Владикавказ	15:09:0011401:141	003002000000 Земли населенных пунктов	Для содержания и эксплуатации производственных помещений	6	06.000	3 283	1 543,99	5 066 819,17
8475	Республика Северная Осетия-Алания, г. Владикавказ, ул. Заводская,1 а	Владикавказ	15:09:0011401:142	003002000000 Земли населенных пунктов	Для содержания и эксплуатации производственных помещений	6	06.000	2 827	1 543,99	4 364 852,73
8476	Республика Северная Осетия-Алания, г. Владикавказ, ул. Заводская, 1 а	Владикавказ	15:09:0011401:143	003002000000 Земли населенных пунктов	Для содержания и эксплуатации производственных помещений	6	06.000	470	1 543,99	725 675,30
8477	Республика Северная Осетия-Алания, г. Владикавказ, ул. Заводская, 1 а	Владикавказ	15:09:0011401:144	003002000000 Земли населенных пунктов	Для содержания и эксплуатации производственных помещений	6	06.000	390	1 543,99	602 156,10
8478	Республика Северная Осетия-Алания, г. Владикавказ, ул. Заводская, 1 а	Владикавказ	15:09:0011401:145	003002000000 Земли населенных пунктов	Для содержания и эксплуатации производственных помещений	6	06.000	3 939	1 543,99	6 081 776,61
8479	Республика Северная Осетия-Алания, г. Владикавказ, ул. Заводская, 1 а	Владикавказ	15:09:0011401:146	003002000000 Земли населенных пунктов	Для содержания и эксплуатации производственных помещений	6	06.000	21 696	1 543,99	33 496 107,01
8480	Республика Северная Осетия-Алания, г. Владикавказ, ул. Заводская, 1 а	Владикавказ	15:09:0011401:147	003002000000 Земли населенных пунктов	Для содержания и эксплуатации производственных помещений	6	06.000	1 366	1 543,99	2 109 701,62
8481	Республика Северная Осетия-Алания, г. Владикавказ, ул. Заводская, 1 а	Владикавказ	15:09:0011401:148	003002000000 Земли населенных пунктов	Для содержания и эксплуатации производственных помещений	6	06.000	4 365	1 543,99	6 738 836,23
8482	Российская Федерация, Республика Северная Осетия-Алания, г. Владикавказ, ул. Пожарского, 36	Владикавказ	15:09:0011401:151	003002000000 Земли населенных пунктов	для содержания и эксплуатации зданий и сооружений цеха металлоизделий и деревообработки	6	06.000	253	1 543,99	390 629,17
8483	Республика Северная Осетия-Алания, г. Владикавказ, ул. Заводская	Владикавказ	15:09:0011401:157	003002000000 Земли населенных пунктов	Для содержания и эксплуатации производственных помещений	6	06.000	4 878	1 543,99	7 531 581,22
8484	Республика Северная Осетия-Алания, г. Владикавказ, ул. Заводская	Владикавказ	15:09:0011401:158	003002000000 Земли населенных пунктов	Для содержания и эксплуатации производственных помещений	6	06.000	175 944	1 543,99	271 640 336,66
8485	Респ. Северная Осетия - Алания, г. Владикавказ, ул. Заводская, 1	Владикавказ	15:09:0011401:16	003002000000 Земли населенных пунктов	Для содержания и эксплуатации зданий и сооружений заводо	6	06.000	623 108	1 543,99	957 903 717,92
8486	Респ. Северная Осетия - Алания, г. Владикавказ, ул. Пожарского, 36	Владикавказ	15:09:0011401:18	003002000000 Земли населенных пунктов	Для содержания и эксплуатации кафе	4	04.060	219	2 967,29	651 216,51
8487	Респ. Северная Осетия - Алания, г. Владикавказ	Владикавказ	15:09:0011401:19	003002000000 Земли населенных пунктов	Для содержания и эксплуатации здания компрессорной и пескосушилки	6	06.000	45	1 543,99	69 479,57
8488	Респ. Северная Осетия - Алания, г. Владикавказ	Владикавказ	15:09:0011401:20	003002000000 Земли населенных пунктов	Для содержания и эксплуатации диспетчерского депо	7	07.011	55	7 746,33	426 048,15
8489	Респ. Северная Осетия - Алания, г. Владикавказ	Владикавказ	15:09:0011401:21	003002000000 Земли населенных пунктов	Для содержания и эксплуатации склада локомотивного депо	6	06.093	11	1 543,99	17 023,26
8490	Респ. Северная Осетия - Алания, г. Владикавказ, на территории ОАО "Электроцинк"	Владикавказ	15:09:0011401:22	003002000000 Земли населенных пунктов	Для содержания и эксплуатации локомотивного депо	7	07.011	1 058	7 746,33	8 197 796,14
8491	Респ. Северная Осетия - Алания, г. Владикавказ	Владикавказ	15:09:0011401:23	003002000000 Земли населенных пунктов	Для содержания и эксплуатации бытовых помещений	3	03.030	104	1 846,98	191 992,92
8492	Респ. Северная Осетия - Алания, г. Владикавказ, на территории ОАО "Электроцинк" и ОАО "Победит"	Владикавказ	15:09:0011401:24	003002000000 Земли населенных пунктов	Для содержания и эксплуатации подъездных путей на территории ОАО "Электроцинк" и ОАО "Победит"	6	07.010	121 581	615,47	74 829 158,07
8493	Республика Северная Осетия-Алания, г. Владикавказ, ул. Пожарского, 36 б	Владикавказ	15:09:0011401:269	003002000000 Земли населенных пунктов	Улично-дорожная сеть (размещение придорожных стоянок (парковок) транспортных средств в границах городских улиц и дорог)	7	04.090	8 705	1 476,86	12 856 366,30
8494	Республика Северная Осетия-Алания, г. Владикавказ, пер Кадгаронский	Владикавказ	15:09:0011401:270	003002000000 Земли населенных пунктов	Для содержания и эксплуатации столовой и сквера	4	04.060	1 692	2 967,29	5 021 491,68
8495	Республика Северная Осетия - Алания, г Владикавказ, ул Пожарского	Владикавказ	15:09:0011401:273	003002000000 Земли населенных пунктов	Для содержания и эксплуатации существующей производственной базы	6	06.000	82	1 543,99	126 607,26
8496	Республика Северная Осетия - Алания, г.Владикавказ, ул.Пожарского	Владикавказ	15:09:0011401:274	003002000000 Земли населенных пунктов	Для содержания и эксплуатации существующей производственной базы	6	06.000	6 910	1 543,99	10 660 970,90
8497	Республика Северная Осетия - Алания, г. Владикавказ, территория завода "Электроцинк"	Владикавказ	15:09:0011401:275	003002000000 Земли населенных пунктов	Для содержания и эксплуатации подстанции "Электроцинк-1"	6	03.012	1 378	1 476,17	2 164 715,11
8498	Российская Федерация, Республика Северная Осетия-Алания, г. Владикавказ, пер. Кадгаронский	Владикавказ	15:09:0011401:299	003002000000 Земли населенных пунктов	Для содержания и эксплуатации столовой и сквера	4	04.060	14 242	2 967,29	42 261 981,18
8499	Республика Северная Осетия-Алания, г Владикавказ, ул Пожарского, д 36	Владикавказ	15:09:0011401:3	003002000000 Земли населенных пунктов	Для содержания и эксплуатации цеха кровельных материалов	6	06.060	1 787	1 543,99	2 759 110,11
8500	Российская Федерация, Республика Северная Осетия-Алания, г. Владикавказ, пер. Кадгаронский	Владикавказ	15:09:0011401:300	003002000000 Земли населенных пунктов	Для содержания и эксплуатации столовой и сквера	4	04.060	3 488	2 967,29	10 350 348,52
8501	Российская Федерация, Республика Северная Осетия-Алания, г. Владикавказ, пер. Кадгаронский	Владикавказ	15:09:0011401:301	003002000000 Земли населенных пунктов	Для содержания и эксплуатации столовой и сквера	4	04.060	218	2 967,29	651 229,22
8502	Республика Северная Осетия - Алания, г. Владикавказ, ул. Пожарского	Владикавказ	15:09:0011401:303	003002000000 Земли населенных пунктов	Склады	6	06.090	815	1 543,99	1 258 451,85
8503	Российская Федерация, Республика Северная Осетия - Алания, г. Владикавказ, ул. Пожарского	Владикавказ	15:09:0011401:305	003002000000 Земли населенных пунктов	Служебные гаражи	2	04.090	766	1 476,86	1 164 767,76
8504	Российская Федерация, Республика Северная Осетия - Алания, г. Владикавказ, ул. Пожарского	Владикавказ	15:09:0011401:306	003002000000 Земли населенных пунктов	Для содержания и эксплуатации зданий и сооружений цеха металлоизделий и деревообработки	6	06.000	3 595	1 543,99	5 550 641,05

№ п/п	Местоположение ЗУ	Район	Кадастровый номер ЗУ	Категория земель	Разрешенное использование по документу	Код вида разрешенного использования (в соответствии с классификатором видов разрешенного использования земельных участков)	Вид использования объектов недвижимости	Площадь	УПКС	КС
8505	Российская Федерация, Республика Северная Осетия - Алания, г. Владикавказ, ул. Пожарского	Владикавказ	15:09:0011401:307	003002000000 Земли населенных пунктов	Для содержания и эксплуатации зданий и сооружений цеха металлоизделий и деревообработки	6	06:0000	168	1 543,99	259 390,32
8506	Российская Федерация, Республика Северная Осетия - Алания, г. Владикавказ, ул. Пожарского	Владикавказ	15:09:0011401:308	003002000000 Земли населенных пунктов	Для содержания и эксплуатации зданий и сооружений цеха металлоизделий и деревообработки	6	06:0000	111	1 543,99	171 382,89
8507	Российская Федерация, Республика Северная Осетия - Алания, г. Владикавказ, ул. Пожарского	Владикавказ	15:09:0011401:309	003002000000 Земли населенных пунктов	Для содержания и эксплуатации зданий и сооружений цеха металлоизделий и деревообработки	6	06:0000	28	1 543,99	43 231,72
8508	Северная Осетия - Алания респ. г Владикавказ. ул Пожарского. 36	Владикавказ	15:09:0011401:5	003002000000 Земли населенных пунктов	Для содержания и эксплуатации административного здания и хозблока	6	06:0000	1 172	1 543,99	1 809 556,28
8509	Респ. Северная Осетия - Алания. г. Владикавказ. ул. Пожарского, 36	Владикавказ	15:09:0011401:53	003002000000 Земли населенных пунктов	Для установки и эксплуатации коммерческого торгового киоска	4	04:0040	8	4 027,80	32 222,40
8510	Респ. Северная Осетия - Алания, г. Владикавказ, (ул. Двенадцатая), ул. Молодежная 21 "а"	Владикавказ	15:09:0011401:56	003002000000 Земли населенных пунктов	Для содержания и эксплуатации существующих административно-производственных зданий и сооружений управления	6	06:0000	9 300	1 543,99	14 359 107,00
8511	Респ. Северная Осетия - Алания, г. Владикавказ, ул. Молодежная, 21	Владикавказ	15:09:0011401:57	003002000000 Земли населенных пунктов	Для строительства базы и конторы	6	06:0000	303	1 543,99	467 828,97
8512	Республика Северная Осетия-Алания. г Владикавказ. ул Гвардейская/Пожарского	Владикавказ	15:09:0011401:6	003002000000 Земли населенных пунктов	Для содержания и эксплуатации торгового киоска	4	04:0040	6	4 027,80	24 166,80
8513	Респ. Северная Осетия - Алания. г. Владикавказ. ул. Молодежная. 21	Владикавказ	15:09:0011401:60	003002000000 Земли населенных пунктов	для содержания и эксплуатации помещений по производству стройматериалов и административного здания	6	06:0000	5 874	1 543,99	9 069 397,26
8514	Респ. Северная Осетия - Алания, г. Владикавказ, ул. Молодежная, 21	Владикавказ	15:09:0011401:61	003002000000 Земли населенных пунктов	Ремонтно-производственное предприятие	6	06:0000	3 942	1 543,99	6 086 408,58
8515	Российская Федерация, Республика Северная Осетия - Алания, г. Владикавказ, ул. Пожарского, 36	Владикавказ	15:09:0011401:7	003002000000 Земли населенных пунктов	Для содержания и эксплуатации сварочного цеха	6	06:0000	331	1 543,99	511 060,69
8516	Респ. Северная Осетия - Алания. г. Владикавказ. ул. Пожарского, 36	Владикавказ	15:09:0011401:72	003002000000 Земли населенных пунктов	Для содержания и эксплуатации зданий и сооружений цеха металлоизделий и деревообработки	6	06:0000	316	1 543,99	487 900,84
8517	Респ. Северная Осетия-Алания, г Владикавказ, ул Заводская. д 1а. территория завода "Победит"	Владикавказ	15:09:0011401:8	003002000000 Земли населенных пунктов	Для содержания и эксплуатации подстанции "Победит"	6	03:012	1 972	1 376,17	2 713 807,24
8518	Респ. Северная Осетия - Алания, г. Владикавказ, ул. Пожарского	Владикавказ	15:09:0011401:9	003002000000 Земли населенных пунктов	Под строительство автомойки и станции техобслуживания	4	04:098	500	3 457,20	1 728 600,00
8519	Респ. Северная Осетия - Алания. г. Владикавказ. ул. Заводская. 1 "а"	Владикавказ	15:09:0011402:16	003002000000 Земли населенных пунктов	Для содержания и эксплуатации спортивного зала, опоры ЛЭП, автостоянки дневного действия для автомашин рабочих и служащих ОАО "Победит"	7	04:090	4 416	1 476,86	6 521 813,76
8520	Респ. Северная Осетия - Алания. г. Владикавказ. ул. Заводская. 1 "в"	Владикавказ	15:09:0011402:17	003002000000 Земли населенных пунктов	Для расположения электроподстанции "Победит-II" внешнего электроснабжения цеха вольфрамового ангидрида	6	03:012	603	1 376,17	829 830,51
8521	Респ. Северная Осетия - Алания, г. Владикавказ, ул. Заводская, дом 1 "б"	Владикавказ	15:09:0011402:18	003002000000 Земли населенных пунктов	Для содержания и эксплуатации нежилого здания производственного назначения	6	06:0000	502	1 543,99	775 082,98
8522	Респ. Северная Осетия - Алания, г. Владикавказ, ул. О.Кошевого 83а	Владикавказ	15:09:0011402:19	003002000000 Земли населенных пунктов	Для содержания и эксплуатации складских помещений	6	06:093	2 470	1 543,99	3 813 655,30
8523	Республика Северная Осетия-Алания. г Владикавказ. ул Кадгаронская. д 2	Владикавказ	15:09:0011402:20	003002000000 Земли населенных пунктов	Для содержания и эксплуатации зданий и сооружений бывшей производственной базы в качестве центра по оказанию услуг населению (цех по изготовлению памятников)	6	06:0000	7 515	1 543,99	11 603 084,85
8524	Респ. Северная Осетия - Алания, г. Владикавказ, ул. Пожарского. 34 "а"	Владикавказ	15:09:0011402:22	003002000000 Земли населенных пунктов	Для содержания и эксплуатации производственной базы	6	06:0000	3 348	1 543,99	5 169 278,52
8525	Республика Северная Осетия-Алания, г Владикавказ, ул Гинчки, 1	Владикавказ	15:09:0011402:27	003002000000 Земли населенных пунктов	Для содержания и эксплуатации производственных помещений (пекарельская база)	7	07:011	1 067	738,43	787 904,81
8526	Республика Северная Осетия-Алания. г. Владикавказ, ул. О. Кошевого. 70	Владикавказ	15:09:0011402:277	003002000000 Земли населенных пунктов	Для содержания и эксплуатации производственного здания	6	06:0000	3 462	1 543,99	5 345 293,38
8527	Республика Северная Осетия-Алания. г Владикавказ. ул Кадгаронская. д.5	Владикавказ	15:09:0011402:28	003002000000 Земли населенных пунктов	Цех по изготовлению дверей	6	06:0000	557	1 543,99	860 002,43
8528	Республика Северная Осетия-Алания. г Владикавказ. ул.Гинчки. 1	Владикавказ	15:09:0011402:3	003002000000 Земли населенных пунктов	Для содержания и эксплуатации складов	6	06:093	1 695	1 543,99	2 617 063,05
8529	Республика Северная Осетия-Алания. г Владикавказ. ул Пожарского. д 36-36а	Владикавказ	15:09:0011402:30	003002000000 Земли населенных пунктов	Для устройства отгрузочной площадки	6	06:000	58 279	1 543,99	89 982 193,21
8530	Республика Северная Осетия-Алания. г Владикавказ. пер Кадгаронский	Владикавказ	15:09:0011402:31	003002000000 Земли населенных пунктов	Для содержания и эксплуатации автостоянки для служебного автотранспорта	7	04:090	3 631	1 476,86	5 362 478,66
8531	Респ. Северная Осетия - Алания. г. Владикавказ. ул. Отега Кошевого. 83	Владикавказ	15:09:0011402:32	003002000000 Земли населенных пунктов	Для содержания и эксплуатации производственных помещений	6	06:0000	2 416	1 543,99	3 730 279,84
8532	Республика Северная Осетия-Алания, г Владикавказ, ул.Гинчки, 6	Владикавказ	15:09:0011402:33	003002000000 Земли населенных пунктов	Для содержания и эксплуатации трансформаторной подстанции (ТП-148)	6	03:012	28	1 376,17	38 532,76
8533	Республика Северная Осетия-Алания, г Владикавказ, пер Кадгаронский. д.5	Владикавказ	15:09:0011402:34	003002000000 Земли населенных пунктов	Для содержания и эксплуатации помещений по производству мебели и боксов по ремонту автомобилей	6	06:000	5 593	1 543,99	8 635 536,07
8534	Республика Северная Осетия - Алания, г. Владикавказ	Владикавказ	15:09:0011402:433	003002000000 Земли населенных пунктов	железнодорожные пути	6	07:010	4 821	615,47	2 967 180,87
8535	Республика Северная Осетия-Алания. г Владикавказ. ул Заводская. д 12	Владикавказ	15:09:0011402:8	003002000000 Земли населенных пунктов	Для содержания и эксплуатации павильона	4	04:030	18	4 027,80	72 500,40
8536	Республика Северная Осетия - Алания, г. Владикавказ, ул Гинчки, 1	Владикавказ	15:09:0011402:9	003002000000 Земли населенных пунктов	Обеспечение вооруженных сил	3	08:000	12 600	939,82	11 841 732,00

№ п/п	Местоположение ЗУ	Район	Кадастровый номер ЗУ	Категория земель	Разрешенное использование по документу	Код вида разрешенного использования (в соответствии с классификатором видов разрешенного использования земельных участков)	Вид использования объектов недвижимости	Площадь	УПКС	КС
8537	РСО-Алания, г.Владикавказ, ул.Молодёжная	Владикавказ	15:09:0011403:128	003002000000 Земли населенных пунктов	Действующие кладбища традиционного, урнового и смешанного захоронения, а также кладбища, закрытые на период консервации	12	12.010	29 765	1.67	133 297.55
8538	Республика Северная Осетия-Алания, г. Владикавказ, ул. Молодежная, 21	Владикавказ	15:09:0011403:13	003002000000 Земли населенных пунктов	Для содержания и эксплуатации зданий и сооружений завода	6	06.000	414	1 543.99	464 812.86
8539	Республика Северная Осетия-Алания, г .Владикавказ, ул. Молодежная, 21	Владикавказ	15:09:0011403:14	003002000000 Земли населенных пунктов	Для содержания и эксплуатации зданий и сооружений завода	6	06.000	17 265	1 543.99	26 656 987.35
8540	Республика Северная Осетия-Алания, г.Владикавказ, ул.Молодежная, 21	Владикавказ	15:09:0011403:3	003002000000 Земли населенных пунктов	Производственная база	6	06.000	6 854	1 543.99	10 582 891.46
8541	Респ. Северная Осетия - Алания, г. Владикавказ, ул. Дзержинского, 1	Владикавказ	15:09:0011403:6	003002000000 Земли населенных пунктов	Для содержания и эксплуатации базы по ремонту электрооборудования	6	06.000	7 070	1 543.99	10 915 129.56
8542	Респ. Северная Осетия - Алания, г. Владикавказ, ул. Пожарского, дом 36	Владикавказ	15:09:0011403:7	003002000000 Земли населенных пунктов	Для устройства открытой площадки	6	06.000	16 439	1 543.99	25 376 633.61
8543	Респ. Северная Осетия - Алания, г. Владикавказ, Северо-Западнее территории завода "Электроцинк"	Владикавказ	15:09:0011403:8	003002000000 Земли населенных пунктов	Нежилое здание (Литер А)	3	03.080	2 952	949.82	2 803 438.64
8544	Респ. Северная Осетия - Алания, г. Владикавказ, ул. Ватутина, 101 "а"	Владикавказ	15:09:0011404:1	003002000000 Земли населенных пунктов	Для содержания и эксплуатации АЗС и боксов по ремонту автомобилей	4	04.095	3 454	5 739.62	19 821 847.48
8545	Республика Северная Осетия - Алания, г. Владикавказ, ул. Ватутина, 101	Владикавказ	15:09:0011404:11	003002000000 Земли населенных пунктов	Для сооружения и эксплуатации ИЖЛ	10	02.010	1 827	2 832.29	5 174 490.63
8546	Респ. Северная Осетия - Алания, г. Владикавказ, ул. Титова, 1	Владикавказ	15:09:0011404:14	003002000000 Земли населенных пунктов	Для эксплуатации зданий и сооружений	6	06.060	241 700	1 543.99	373 022 283.00
8547	Респ. Северная Осетия - Алания, г. Владикавказ, ул. Ватутина, 71	Владикавказ	15:09:0011404:16	003002000000 Земли населенных пунктов	Эксплуатация заправочного пункта	4	04.095	1 320	5 739.62	7 576 298.16
8548	Республика Северная Осетия-Алания, г.Владикавказ, проезд Черменский, 4	Владикавказ	15:09:0011404:17	003002000000 Земли населенных пунктов	Для содержания и эксплуатации существующих учебно-производственных зданий и сооружений и спортивного модуля из сборных конструкций	3	03.050	6 950	3 268.27	20 225 726.00
8549	Респ. Северная Осетия - Алания, г. Владикавказ, ш. Черменское, 99	Владикавказ	15:09:0011404:18	003002000000 Земли населенных пунктов	Для использования в целях содержания и эксплуатации складских помещений	6	06.090	522	1 543.99	807 992.78
8550	Респ. Северная Осетия - Алания, г. Владикавказ, ш. Черменское, 2	Владикавказ	15:09:0011404:26	003002000000 Земли населенных пунктов	Для использования в целях эксплуатации складских помещений	6	06.090	2 083	1 543.99	3 216 131.17
8551	Респ. Северная Осетия - Алания, г. Владикавказ, Черменское шоссе, 99	Владикавказ	15:09:0011404:3	003002000000 Земли населенных пунктов	Для содержания и эксплуатации складского здания	6	06.090	343	1 543.99	517 236.63
8552	Респ. Северная Осетия - Алания, г. Владикавказ, ул. Ватутина, 65	Владикавказ	15:09:0011404:30	003002000000 Земли населенных пунктов	Для содержания и эксплуатации производственной базы	6	06.000	1 194	1 543.99	1 843 924.06
8553	Респ. Северная Осетия - Алания, г. Владикавказ, ш. Черменское, 99	Владикавказ	15:09:0011404:308	003002000000 Земли населенных пунктов	Под содержание и эксплуатацию помещений	6	06.000	426	1 543.99	657 749.74
8554	Респ. Северная Осетия - Алания, г. Владикавказ, ш. Черменское, 99	Владикавказ	15:09:0011404:309	003002000000 Земли населенных пунктов	Под содержание и эксплуатацию помещений	6	06.000	111	1 543.99	685 531.56
8555	Респ. Северная Осетия - Алания, г. Владикавказ, ул. Железнодорожная, 8а	Владикавказ	15:09:0011404:31	003002000000 Земли населенных пунктов	Для содержания и эксплуатации индивидуального жилого дома	13	02.010	450	2 832.29	1 274 530.50
8556	Северная Осетия - Алания респ, г. Владикавказ, ш Черменское, 99	Владикавказ	15:09:0011404:310	003002000000 Земли населенных пунктов	Под содержание и эксплуатацию помещений	6	06.000	217	1 543.99	335 015.83
8557	Республика Северная Осетия-Алания, г.Владикавказ, шоссе Черменское, 99	Владикавказ	15:09:0011404:311	003002000000 Земли населенных пунктов	Для содержания и эксплуатации складских помещений	6	06.090	1 781	1 543.99	2 748 986.59
8558	Респ. Северная Осетия - Алания, г. Владикавказ, ш. Черменское, 99	Владикавказ	15:09:0011404:32	003002000000 Земли населенных пунктов	Для содержания и эксплуатации существующих зданий и сооружений	6	06.093	2 672	1 543.99	4 125 511.28
8559	Респ. Северная Осетия - Алания, г. Владикавказ, ш. Черменское, 99	Владикавказ	15:09:0011404:322	003002000000 Земли населенных пунктов	Для содержания и эксплуатации складских помещений	6	06.093	1 331	1 543.99	2 054 848.69
8560	Респ. Северная Осетия - Алания, г. Владикавказ, ш. Черменское, дом 99	Владикавказ	15:09:0011404:38	003002000000 Земли населенных пунктов	Для содержания и эксплуатации складских помещений	6	06.090	1 904	1 543.99	2 939 156.96
8561	Республика Северная Осетия-Алания, г.Владикавказ, проезд Черменский, д.6	Владикавказ	15:09:0011404:4	003002000000 Земли населенных пунктов	Железнодорожный техникум	3	03.050	19 468	3 268.27	63 624 136.36
8562	Респ. Северная Осетия - Алания, г. Владикавказ, ул. Ватутина, 101	Владикавказ	15:09:0011404:41	003002000000 Земли населенных пунктов	Для содержания и эксплуатации АЗС	4	04.095	9 317	5 739.62	53 478 228.11
8563	Респ. Северная Осетия - Алания, г. Владикавказ, ул. Маяковского	Владикавказ	15:09:0011404:43	003002000000 Земли населенных пунктов	Для благоустройства и эксплуатации пляжевой территории	7	07.011	19 166	756.13	7 158 213.06
8564	Республика Северная Осетия-Алания, г.Владикавказ, ул.Ватутина, д.101	Владикавказ	15:09:0011404:44	003002000000 Земли населенных пунктов	Нежилые помещения	6	06.000	5 445	1 543.99	8 405 102.55
8565	Республика Северная Осетия-Алания, г.Владикавказ, ш.Черменское, д.99	Владикавказ	15:09:0011404:45	003002000000 Земли населенных пунктов	Для содержания и эксплуатации производственного помещения	6	06.000	657	1 543.99	1 014 401.43
8566	Республика Северная Осетия-Алания, г. Владикавказ, Черменское шоссе, 99	Владикавказ	15:09:0011404:468	003002000000 Земли населенных пунктов	Для содержания и эксплуатации складских помещений	6	06.093	1 868	1 543.99	2 884 173.32
8567	Республика Северная Осетия-Алания, г. Владикавказ, ш Черменское, 99	Владикавказ	15:09:0011404:47	003002000000 Земли населенных пунктов	Для содержания и эксплуатации цеха по производству стройматериалов	6	06.060	2 225	1 543.99	3 435 477.75
8568	Республика Северная Осетия-Алания, г.Владикавказ, ш.Черменское, д.99	Владикавказ	15:09:0011404:48	003002000000 Земли населенных пунктов	Для содержания и эксплуатации цеха по производству стройматериалов	6	06.060	1 080	1 543.99	1 667 509.29
8569	Республика Северная Осетия-Алания, г.Владикавказ, ш.Черменское, д.99	Владикавказ	15:09:0011404:49	003002000000 Земли населенных пунктов	Под содержание и эксплуатацию производственного помещения	6	06.000	521	1 543.99	804 118.79
8570	Респ. Северная Осетия - Алания, г. Владикавказ, ш. Черменское, 99	Владикавказ	15:09:0011404:52	003002000000 Земли населенных пунктов	Под содержание и эксплуатацию производственного помещения	6	06.000	132	1 543.99	203 806.68
8571	Республика Северная Осетия-Алания, г.Владикавказ, ш.Черменское, д.99	Владикавказ	15:09:0011404:53	003002000000 Земли населенных пунктов	Для содержания и эксплуатации складских помещений	6	06.093	1 861	1 543.99	2 872 761.99
8572	Респ. Северная Осетия - Алания, г. Владикавказ, ш. Черменское, 99	Владикавказ	15:09:0011404:54	003002000000 Земли населенных пунктов	Для содержания и эксплуатацию помещения	6	06.000	1 633	1 543.99	2 521 197.67
8573	Респ. Северная Осетия - Алания, г. Владикавказ, ш. Черменское, 99	Владикавказ	15:09:0011404:59	003002000000 Земли населенных пунктов	Для содержания и эксплуатации производственных помещений	6	06.000	1 047	1 543.99	1 616 276.04
8574	Республика Северная Осетия-Алания, г. Владикавказ, ул. Ватутина	Владикавказ	15:09:0011404:629	003002000000 Земли населенных пунктов	Для содержания и эксплуатации гаража и складских помещений	6	06.000	1 266	1 543.99	1 954 691.34
8575	Республика Северная Осетия-Алания, г. Владикавказ, ул. Ватутина	Владикавказ	15:09:0011404:630	003002000000 Земли населенных пунктов	Для содержания и эксплуатации гаража и складских помещений	6	06.000	2 709	1 543.99	4 182 668.91
8576	Республика Северная Осетия-Алания, г. Владикавказ, ул. Ватутина	Владикавказ	15:09:0011404:631	003002000000 Земли населенных пунктов	Для содержания и эксплуатации гаража и складских помещений	6	06.000	1 963	1 543.99	3 030 852.37
8577	Респ. Северная Осетия - Алания, г. Владикавказ, ул. Ватутина, 63	Владикавказ	15:09:0011404:64	003002000000 Земли населенных пунктов	Для содержания и эксплуатации трансформаторной подстанции (ТП-257)	6	03.012	29	1 576.17	89 908.93
8578	Респ. Северная Осетия - Алания, г. Владикавказ, ш. Черменское, 99	Владикавказ	15:09:0011404:65	003002000000 Земли населенных пунктов	Для содержания и эксплуатации складских помещений	6	06.090	1 637	1 543.99	2 526 792.21

№ п/п	Местоположение ЗУ	Район	Кадастровый номер ЗУ	Категория земель	Разрешенное использование по документу	Код вида разрешенного использования (в соответствии с классификатором видов разрешенного использования земельных участков)	Вид использования объектов недвижимости	Площадь	УПКС	КС
8579	Республика Северная Осетия — Алания, г Владикавказ, ш. Черменское	Владикавказ	15:09:0011404:702	003002000000 Земли населенных пунктов	Для содержания и эксплуатации подъездных железнодорожных путей	6	07.010	91	615.47	56 007.77
8580	Республика Северная Осетия — Алания, г Владикавказ, ш. Черменское	Владикавказ	15:09:0011404:703	003002000000 Земли населенных пунктов	Для содержания и эксплуатации подъездных железнодорожных путей	6	07.010	181	615.47	111 400.07
8581	Республика Северная Осетия — Алания, г Владикавказ, ш. Черменское	Владикавказ	15:09:0011404:705	003002000000 Земли населенных пунктов	Для содержания и эксплуатации подъездных железнодорожных путей	6	07.010	72	615.47	44 301.84
8582	Республика Северная Осетия — Алания, г Владикавказ, ш. Черменское	Владикавказ	15:09:0011404:706	003002000000 Земли населенных пунктов	Для содержания и эксплуатации подъездных железнодорожных путей	6	07.010	219	615.47	134 787.93
8583	Российская Федерация, Республика Северная Осетия-Алания, г Владикавказ, ш Черменское	Владикавказ	15:09:0011404:707	003002000000 Земли населенных пунктов	Под содержание и эксплуатацию помещения	6	06.000	921	1 513.99	1 122 021.79
8584	Российская Федерация, Республика Северная Осетия-Алания, городской округ город Владикавказ, г. Владикавказ, ул. Ватутина, земельный участок 103А	Владикавказ	15:09:0011404:708	003002000000 Земли населенных пунктов	Под содержание и эксплуатацию помещения	4	04.010	213	4 027.80	857 921.40
8585	Республика Северная Осетия — Алания, г Владикавказ, ш. Черменское	Владикавказ	15:09:0011404:710	003002000000 Земли населенных пунктов	Для содержания и эксплуатации подъездных железнодорожных путей	6	07.010	181	615.47	111 400.07
8586	Республика Северная Осетия — Алания, г Владикавказ, ш. Черменское	Владикавказ	15:09:0011404:711	003002000000 Земли населенных пунктов	Склады	6	06.090	213	1 513.99	322 189.37
8587	Российская Федерация, Республика Северная Осетия-Алания, г. Владикавказ, ш. Черменское, 99	Владикавказ	15:09:0011404:715	003002000000 Земли населенных пунктов	Склады	6	06.090	1 488	1 513.99	2 251 855.12
8588	Российская Федерация, Республика Северная Осетия-Алания, г. Владикавказ, ул. Ватутина	Владикавказ	15:09:0011404:719	003002000000 Земли населенных пунктов	Для содержания и эксплуатации помещений по производству колбасных, мучных и макаронных изделий	6	06.040	3 685	1 513.99	5 580 000.15
8589	Российская Федерация, Республика Северная Осетия-Алания, г. Владикавказ, ул. Ватутина	Владикавказ	15:09:0011404:720	003002000000 Земли населенных пунктов	Для содержания и эксплуатации помещений по производству колбасных, мучных и макаронных изделий	6	06.040	27 170	1 513.99	12 113 105.36
8590	Российская Федерация, Республика Северная Осетия - Алания, г. Владикавказ, Черменское ш	Владикавказ	15:09:0011404:731	003002000000 Земли населенных пунктов	Для содержания и эксплуатации складских помещений	6	06.090	120	1 513.99	6 48 175.80
8591	Российская Федерация, Республика Северная Осетия - Алания, г. Владикавказ, Черменское ш	Владикавказ	15:09:0011404:732	003002000000 Земли населенных пунктов	Для содержания и эксплуатации складских помещений	6	06.090	506	1 513.99	761 256.94
8592	Российская Федерация, Республика Северная Осетия - Алания, г. Владикавказ, Черменское ш.	Владикавказ	15:09:0011404:733	003002000000 Земли населенных пунктов	Для содержания и эксплуатации складских помещений	6	06.090	991	1 513.99	1 500 000.09
8593	Респ. Северная Осетия - Алания, г. Владикавказ, ул. Ватутина. 61	Владикавказ	15:09:0011404:9	003002000000 Земли населенных пунктов	Для содержания и эксплуатации административных помещений и помещений по пошиву и ремонту одежды	6	06.000	4 196	1 513.99	6 911 770.01
8594	Респ. Северная Осетия - Алания, г. Владикавказ, ул. Маркова, 20 "а"	Владикавказ	15:09:0011405:101	003002000000 Земли населенных пунктов	Для эксплуатации производственных помещений	6	06.000	6 301	1 513.99	9 728 685.99
8595	Северная Осетия - Алания респ, г. Владикавказ, ул. Маркова, 4	Владикавказ	15:09:0011405:115	003002000000 Земли населенных пунктов	Для содержания и эксплуатации капитального гаража	7	02.071	26	2 111.60	54 957.60
8596	Респ. Северная Осетия - Алания, г. Владикавказ, ул. Маркова, 4	Владикавказ	15:09:0011405:12	003002000000 Земли населенных пунктов	Под установку и эксплуатацию платежных терминалов	4	04.010	1	4 027.80	4 027.80
8597	Республика Северная Осетия-Алания, г.Владикавказ, ул.Маркова. 14	Владикавказ	15:09:0011405:121	003002000000 Земли населенных пунктов	Для содержания и эксплуатации индивидуального жилого дома	13	02.010	69	2 832.29	195 128.01
8598	Республика Северная Осетия-Алания, г. Владикавказ, ул. Маркова, 4	Владикавказ	15:09:0011405:123	003002000000 Земли населенных пунктов	Для содержания и эксплуатации капитального гаража	7	02.071	23	2 111.60	48 635.80
8599	Респ. Северная Осетия - Алания, г. Владикавказ, ул. Маркова, 4	Владикавказ	15:09:0011405:15	003002000000 Земли населенных пунктов	Эксплуатация жилого дома	2	02.020	1 847	3 456.20	6 385 296.50
8600	Северная Осетия - Алания респ, г Владикавказ, ул Маркова, 4	Владикавказ	15:09:0011405:17	003002000000 Земли населенных пунктов	Для содержания и эксплуатации металлического гаража	7	02.071	17	2 111.60	35 946.20
8601	Северная Осетия - Алания респ, г. Владикавказ, ул. Маркова, 4	Владикавказ	15:09:0011405:18	003002000000 Земли населенных пунктов	Для содержания и эксплуатации капитального гаража	7	02.071	22	2 111.60	46 521.20
8602	Респ. Северная Осетия - Алания, г. Владикавказ, ул. Маркова, 4	Владикавказ	15:09:0011405:2	003002000000 Земли населенных пунктов	Содержание и эксплуатация административного здания	4	04.010	550	4 027.80	2 215 290.23
8603	Российская Федерация, Республика Северная Осетия - Алания, г. Владикавказ, ул. Маркова	Владикавказ	15:09:0011405:340	003002000000 Земли населенных пунктов	Для размещения гаражей для собственных нужд	7	02.071	22	2 111.60	46 521.20
8604	Респ. Северная Осетия - Алания, г. Владикавказ, ул. Маркова, 20	Владикавказ	15:09:0011405:4	003002000000 Земли населенных пунктов	Для содержания и эксплуатации здания бани	3	03.032	820	1 846.98	1 514 723.60
8605	Респ. Северная Осетия - Алания, г. Владикавказ, ул. Маркова, 4	Владикавказ	15:09:0011405:5	003002000000 Земли населенных пунктов	Для содержания и эксплуатации капитального гаража	7	02.071	23	2 111.60	48 635.80
8606	Респ. Северная Осетия - Алания, г. Владикавказ, ул. Маркова, 4	Владикавказ	15:09:0011405:6	003002000000 Земли населенных пунктов	Для содержания и эксплуатации металлического гаража	7	02.071	17	2 111.60	35 946.20
8607	Респ. Северная Осетия - Алания, г. Владикавказ, ул. Маркова, 4 "а"	Владикавказ	15:09:0011405:7	003002000000 Земли населенных пунктов	Для содержания и эксплуатации существующего здания детского сада	3	03.050	2 210	3 456.27	7 636 476.66
8608	Республика Северная Осетия - Алания, г. Владикавказ, ул. Маркова, 4	Владикавказ	15:09:0011405:8	003002000000 Земли населенных пунктов	Для содержания и эксплуатации капитального гаража	7	02.071	26	2 111.60	54 957.60
8609	Республика Северная Осетия-Алания, г.Владикавказ, ул.Маркова. 14	Владикавказ	15:09:0011405:9	003002000000 Земли населенных пунктов	Для содержания и эксплуатации индивидуального жилого дома	13	02.010	950	2 832.29	2 690 675.50
8610	Республика Северная Осетия-Алания, г Владикавказ, пер Железнодорожный, д 9	Владикавказ	15:09:0011406:1	003002000000 Земли населенных пунктов	Для индивидуальной жилой застройки	13	02.010	561	2 832.29	1 589 474.16
8611	Северная Осетия - Алания респ, г Владикавказ, пер Железнодорожный, 5	Владикавказ	15:09:0011406:2	003002000000 Земли населенных пунктов	Для содержания и эксплуатации индивидуального жилого дома	13	02.010	336	2 832.29	951 649.44
8612	Республика Северная Осетия-Алания, г. Владикавказ, пер. Железнодорожный, 7	Владикавказ	15:09:0011406:219	003002000000 Земли населенных пунктов	Для содержания и эксплуатации индивидуального жилого дома	13	02.010	220	2 832.29	623 103.80
8613	Респ. Северная Осетия - Алания, г. Владикавказ, пер. Железнодорожный, 1	Владикавказ	15:09:0011406:3	003002000000 Земли населенных пунктов	Индивидуальное жилищное строительство	13	02.010	682	2 832.29	1 931 621.78
8614	Респ. Северная Осетия - Алания, г. Владикавказ, пер. Железнодорожный, 3	Владикавказ	15:09:0011406:6	003002000000 Земли населенных пунктов	Эксплуатация многоквартирного дома	2	02.020	469	3 456.20	1 571 198.58
8615	Респ. Северная Осетия - Алания, г. Владикавказ, пер. Железнодорожный, 9	Владикавказ	15:09:0011407:1	003002000000 Земли населенных пунктов	Вагончик-временный завод	6	06.000	2 521	1 513.99	3 817 016.79
8616	Респ. Северная Осетия - Алания, г. Владикавказ, пер. Железнодорожный, 14	Владикавказ	15:09:0011407:2	003002000000 Земли населенных пунктов	Вагончик-временный завод	6	06.000	1 476	1 513.99	2 127 016.22
8617	Российская Федерация, Республика Северная Осетия-Алания, городской округ город Владикавказ, г. Владикавказ, ул. Джанаева, земельный участок 75А	Владикавказ	15:09:0011407:272	003002000000 Земли населенных пунктов	Для содержания и эксплуатации индивидуального жилого дома	13	02.010	363	2 832.29	1 026 121.27
8618	Российская Федерация, Республика Северная Осетия-Алания, городской округ город Владикавказ, г. Владикавказ, ул. Джанаева	Владикавказ	15:09:0011407:273	003002000000 Земли населенных пунктов	Для содержания и эксплуатации индивидуального жилого дома	13	02.010	418	2 832.29	1 183 697.22
8619	Российская Федерация, Республика Северная Осетия-Алания, городской округ город Владикавказ, г. Владикавказ, пер. Железнодорожный	Владикавказ	15:09:0011407:275	003002000000 Земли населенных пунктов	Улично-дорожная сеть	6	12.001	536	615.47	330 122.86

№ п/п	Местоположение ЗУ	Район	Кадастровый номер ЗУ	Категория земель	Разрешенное использование по документу	Код вида разрешенного использования (в соответствии с классификатором видов разрешенного использования земельных участков)	Вид использования объектов недвижимости	Площадь	УПКС	КС
8620	Респ. Северная Осетия - Алания, г. Владикавказ, пер. Железнодорожный, 13	Владикавказ	15:09:0011407:3	003002000000 Земли населенных пунктов	Вагоноремонтный завод	6	06:000	1 218	1 543,99	1 880 579,82
8621	Респ. Северная Осетия - Алания, г. Владикавказ, пер. Железнодорожный 8, 12	Владикавказ	15:09:0011407:4	003002000000 Земли населенных пунктов	Вагоноремонтный завод	6	06:000	1 017	1 543,99	1 570 237,83
8622	Республика Северная Осетия-Алания, г Владикавказ, ул Джанаева/Дорожный, 73/2	Владикавказ	15:09:0011407:5	003002000000 Земли населенных пунктов	Для эксплуатации административного здания	4	04.010	900	4 027,80	3 625 020,00
8623	Респ. Северная Осетия - Алания, г. Владикавказ, пер. Железнодорожный, 8	Владикавказ	15:09:0011407:6	003002000000 Земли населенных пунктов	Жилой дом	13	02.010	2 121	2 832,29	6 007 287,09
8624	Респ. Северная Осетия - Алания, г. Владикавказ, пер. Железнодорожный, 5	Владикавказ	15:09:0011407:7	003002000000 Земли населенных пунктов	Для содержания и эксплуатации металлического гаража	7	02:071	18	2 114,60	38 062,80
8625	Респ. Северная Осетия - Алания, г. Владикавказ, ул. Джанаева, 81	Владикавказ	15:09:0011408:1	003002000000 Земли населенных пунктов	Для содержания и эксплуатации жилого дома	13	02:010	652	2 832,29	1 846 653,08
8626	Респ. Северная Осетия - Алания, г. Владикавказ, ул. Ставропольская, 1	Владикавказ	15:09:0011501:16	003002000000 Земли населенных пунктов	Для содержания и эксплуатации подстанции "Северо-Восточная"	6	03.012	10 500	1 376,17	14 449 785,00
8627	Респ. Северная Осетия - Алания, г. Владикавказ, ш. Черменское	Владикавказ	15:09:0011501:213	003002000000 Земли населенных пунктов	Для содержания и эксплуатации цеха вольфрамового ангидрида и очистных сооружений	6	06.000	223	1 543,99	344 309,77
8628	Респ. Северная Осетия - Алания, г. Владикавказ, ш. Черменское	Владикавказ	15:09:0011501:214	003002000000 Земли населенных пунктов	Для содержания и эксплуатации цеха вольфрамового ангидрида и очистных сооружений	6	06:000	2 790	1 543,99	4 307 732,10
8629	Респ. Северная Осетия - Алания, г. Владикавказ, ш. Черменское	Владикавказ	15:09:0011501:215	003002000000 Земли населенных пунктов	Для содержания и эксплуатации цеха вольфрамового ангидрида и очистных сооружений	6	06:000	1 673	1 543,99	2 583 095,27
8630	Респ. Северная Осетия - Алания, г. Владикавказ, ш. Черменское	Владикавказ	15:09:0011501:216	003002000000 Земли населенных пунктов	Для содержания и эксплуатации цеха вольфрамового ангидрида и очистных сооружений	6	06.000	3 898	1 543,99	6 018 473,02
8631	Респ. Северная Осетия - Алания, г. Владикавказ, Черменское шоссе	Владикавказ	15:09:0011501:217	003002000000 Земли населенных пунктов	Зеленые насаждения	1	01.050	847	27,72	23 478,84
8632	Северная Осетия - Алания респ. г. Владикавказ, Черменское шоссе	Владикавказ	15:09:0011501:218	003002000000 Земли населенных пунктов	Для содержания и эксплуатации цеха вольфрамового ангидрида и очистных сооружений	6	06:000	357	1 543,99	551 204,43
8633	Северная Осетия - Алания респ. г. Владикавказ, Черменское шоссе	Владикавказ	15:09:0011501:219	003002000000 Земли населенных пунктов	Для содержания и эксплуатации цеха вольфрамового ангидрида и очистных сооружений	6	06:000	60 076	1 543,99	92 756 743,24
8634	Респ. Северная Осетия - Алания, г. Владикавказ, ул. Ставропольская, 3	Владикавказ	15:09:0011501:220	003002000000 Земли населенных пунктов	Для содержания и эксплуатации базы по производству стройматериалов	6	06.060	2 394	1 543,99	3 696 312,06
8635	Респ. Северная Осетия - Алания, г. Владикавказ, ул. Ставропольская, 3	Владикавказ	15:09:0011501:221	003002000000 Земли населенных пунктов	Для содержания и эксплуатации базы по производству стройматериалов	6	06.060	1 890	1 543,99	2 918 141,10
8636	Северная Осетия - Алания респ. г. Владикавказ, ул Ставропольская, 3	Владикавказ	15:09:0011501:222	003002000000 Земли населенных пунктов	Для содержания и эксплуатации базы по производству стройматериалов	6	06:060	579	1 543,99	893 970,21
8637	Республика Северная Осетия-Алания, г Владикавказ, ш Черменское, 4	Владикавказ	15:09:0011501:28	003002000000 Земли населенных пунктов	Для содержания и эксплуатации автозаправочной станции	4	04:095	3 579	5 739,62	20 542 099,98
8638	Республика Северная Осетия-Алания, г Владикавказ, ш Черменское, д 4	Владикавказ	15:09:0011501:29	003002000000 Земли населенных пунктов	Под реконструкцию автозаправочной станции, в том числе 0,3725 га без права строительства	4	04.095	3 725	5 739,62	21 380 084,50
8639	Российская Федерация, Республика Северная Осетия - Алания, г. Владикавказ, ул. Пожарского, д 38	Владикавказ	15:09:0011501:30	003002000000 Земли населенных пунктов	Для содержания и эксплуатации нежилых помещений	6	06.000	9 129	1 543,99	14 095 084,71
8640	Российская Федерация, Республика Северная Осетия-Алания, г Владикавказ, ул Ставропольская, 1а	Владикавказ	15:09:0011501:301	003002000000 Земли населенных пунктов	Для строительства автомультимодального автодрома	3	05:010	40 000	369,22	14 768 800,00
8641	Республика Северная Осетия-Алания, г. Владикавказ, ш. Черменское, 2 "а"	Владикавказ	15:09:0011501:303	003002000000 Земли населенных пунктов	Для содержания и эксплуатации производственной базы и складских помещений	6	06:093	2 033	1 543,99	3 138 931,67
8642	Республика Северная Осетия-Алания, г Владикавказ, ш Черменское, 6а	Владикавказ	15:09:0011501:31	003002000000 Земли населенных пунктов	Производственная деятельность. Склады	6	06.000	11 664	1 543,99	18 009 099,36
8643	Российская Федерация, Республика Северная Осетия - Алания, г. Владикавказ, ул. Пожарского, 40	Владикавказ	15:09:0011501:32	003002000000 Земли населенных пунктов	Для эксплуатации деревообрабатывающего цеха	6	10.011	5 941	1 543,99	9 172 844,59
8644	Республика Северная Осетия-Алания, г.Владикавказ, шоссе Черменское, 6 "Б"	Владикавказ	15:09:0011501:327	003002000000 Земли населенных пунктов	Стоянки и пункты техобслуживания автомобилей	4	04:099	794	3 457,20	2 745 016,80
8645	Республика Северная Осетия-Алания, г. Владикавказ, Черменское шоссе, 6	Владикавказ	15:09:0011501:328	003002000000 Земли населенных пунктов	Для эксплуатации гидрометеорологического поста	6	06:000	3 148	1 543,99	4 860 480,52
8646	Респ. Северная Осетия - Алания, г. Владикавказ, ул. Ставропольская, 9	Владикавказ	15:09:0011501:33	003002000000 Земли населенных пунктов	Для содержания и эксплуатации производственного сооружения капитального типа	6	06.000	429	1 543,99	662 371,71
8647	Респ. Северная Осетия - Алания, г. Владикавказ, ул. Ставропольская, 9	Владикавказ	15:09:0011501:34	003002000000 Земли населенных пунктов	Для содержания и эксплуатации производственных помещений	6	06.000	1 940	1 543,99	2 995 340,60
8648	Респ. Северная Осетия - Алания, г. Владикавказ, ул. Ставропольская, 9	Владикавказ	15:09:0011501:35	003002000000 Земли населенных пунктов	Для содержания и эксплуатации производственных помещений	6	06:000	503	1 543,99	776 626,97
8649	Респ. Северная Осетия - Алания, г. Владикавказ, ул. Неизвестного солдата, 12 (б/н)	Владикавказ	15:09:0011501:36	003002000000 Земли населенных пунктов	Для содержания и эксплуатации производственной базы и складских помещений	6	06:000	6 606	1 543,99	10 199 597,94
8650	Респ. Северная Осетия - Алания, г. Владикавказ, ш. Черменское, 2"а"	Владикавказ	15:09:0011501:38	003002000000 Земли населенных пунктов	Под строительство цеха по производству стеновых блоков	6	06.060	800	1 543,99	1 235 192,00
8651	Респ. Северная Осетия - Алания, г. Владикавказ, ш. Черменское, 6	Владикавказ	15:09:0011501:39	003002000000 Земли населенных пунктов	Для эксплуатации существующих зданий и сооружений	4	04.095	2 456	5 739,62	14 096 506,72
8652	Респ. Северная Осетия - Алания, г. Владикавказ, ш. Черменское, дом 2	Владикавказ	15:09:0011501:4	003002000000 Земли населенных пунктов	Для содержания и эксплуатации производственных помещений	6	06:000	4 414	1 543,99	6 815 171,86
8653	Респ. Северная Осетия - Алания, г. Владикавказ, ш. Черменское, 2	Владикавказ	15:09:0011501:40	003002000000 Земли населенных пунктов	для содержания и эксплуатации существующих зданий сооружений	3	03:080	856	939,82	804 485,92
8654	Российская Федерация, Республика Северная Осетия - Алания, г. Владикавказ, шоссе Черменское, 2	Владикавказ	15:09:0011501:44	003002000000 Земли населенных пунктов	Автосервис	4	04.099	694	3 457,20	2 399 296,80
8655	Респ. Северная Осетия - Алания, г. Владикавказ, ул. Пожарского, 40п	Владикавказ	15:09:0011501:447	003002000000 Земли населенных пунктов	Железнодорожные пути	6	07.010	3 641	615,47	2 240 926,27
8656	Респ. Северная Осетия - Алания, г. Владикавказ, ш. Черменское, 6	Владикавказ	15:09:0011501:45	003002000000 Земли населенных пунктов	Строительство газонаполнительной станции	4	04:095	18 500	5 739,62	106 182 970,00
8657	Республика Северная Осетия-Алания, г.Владикавказ, шоссе Черменское 6 "а"	Владикавказ	15:09:0011501:450	003002000000 Земли населенных пунктов	Производственная деятельность	6	06:000	2 200	1 543,99	3 396 778,00
8658	Республика Северная Осетия-Алания, г. Владикавказ, шоссе Черменское, 4 "Б".	Владикавказ	15:09:0011501:451	003002000000 Земли населенных пунктов	Для строительства базы стройматериалов	6	06:093	2 592	1 543,99	4 002 022,08

№ п/п	Местоположение ЗУ	Район	Кадастровый номер ЗУ	Категория земель	Разрешенное использование по документу	Код вида разрешенного использования (в соответствии с классификатором видов разрешенного использования земельных участков)	Вид использования объектов недвижимости	Площадь	УПКС	КС
8659	Республика Северная Осетия - Алания, г. Владикавказ, ул. Пожарского	Владикавказ	15:09:0011501:455	003002000000 Земли населенных пунктов	Для использования в целях завершения строительства и последующей эксплуатации объекта производственного назначения	6	06:000	7 350	1 543,99	11 348 326,50
8660	Российская Федерация, Республика Северная Осетия-Алания, городской округ город Владикавказ, г. Владикавказ, ул. Пожарского, 36 "Б"	Владикавказ	15:09:0011501:456	003002000000 Земли населенных пунктов	Для использования в целях завершения строительства и последующей эксплуатации объекта производственного назначения	6	06:000	3 687	1 543,99	5 692 691,13
8661	Республика Северная Осетия-Алания, г Владикавказ, ш Черменское	Владикавказ	15:09:0011501:457	003002000000 Земли населенных пунктов	Для строительства базы стройматериалов	6	06:060	1 200	1 543,99	1 852 788,00
8662	Российская Федерация, Республика Северная Осетия - Алания, г. Владикавказ, ул. Пожарского	Владикавказ	15:09:0011501:48	003002000000 Земли населенных пунктов	Завод крупнопанельного домостроения	6	06:000	815	1 543,99	1 258 351,85
8663	Российская Федерация, Республика Северная Осетия - Алания, г. Владикавказ, ул. Пожарского	Владикавказ	15:09:0011501:49	003002000000 Земли населенных пунктов	объекты капитального строительства и виды использования земельных участков, описанные действующими санитарными нормами к объектам с санитарно-защитной зоной 50-300м	6	06:000	14 313	1 543,99	22 099 128,87
8664	Российская Федерация, Республика Северная Осетия - Алания, г. Владикавказ, ул. Пожарского, 38 а	Владикавказ	15:09:0011501:50	003002000000 Земли населенных пунктов	Для строительства производственной базы по выпуску строительных материалов и конструкций	6	06:060	7 358	1 543,99	11 360 678,42
8665	Республика Северная Осетия-Алания, г Владикавказ, ш Черменское	Владикавказ	15:09:0011501:526	003002000000 Земли населенных пунктов	Для строительства базы стройматериалов	4	04:000	2 403	4 027,80	9 678 803,40
8666	Республика Северная Осетия-Алания, г Владикавказ, ш Черменское	Владикавказ	15:09:0011501:527	003002000000 Земли населенных пунктов	Производственная деятельность	6	06:000	328	1 543,99	506 428,72
8667	Республика Северная Осетия-Алания, г Владикавказ, ш Черменское	Владикавказ	15:09:0011501:528	003002000000 Земли населенных пунктов	Для строительства базы стройматериалов	4	04:000	1 147	4 027,80	4 619 886,60
8668	Республика Северная Осетия-Алания, г Владикавказ, ш Черменское	Владикавказ	15:09:0011501:529	003002000000 Земли населенных пунктов	Для строительства базы стройматериалов	4	04:000	924	4 027,80	3 721 687,20
8669	Республика Северная Осетия - Алания, г Владикавказ, ш Черменское	Владикавказ	15:09:0011501:540	003002000000 Земли населенных пунктов	Склады	6	06:090	31 371	1 543,99	48 436 510,29
8670	Российская Федерация, Республика Северная Осетия-Алания, г. Владикавказ, ул. Ставропольская, 3 "а"	Владикавказ	15:09:0011501:542	003002000000 Земли населенных пунктов	Производственная деятельность	6	06:000	3 911	1 543,99	6 038 544,89
8671	Республика Северная Осетия - Алания, г. Владикавказ, ш. Черменское	Владикавказ	15:09:0011501:543	003002000000 Земли населенных пунктов	Для строительства АГЗС, для содержания и эксплуатации зданий и сооружений (производственные помещения)	6	06:000	1 003	1 543,99	1 548 021,97
8672	Республика Северная Осетия - Алания, г. Владикавказ, ул. Пожарского	Владикавказ	15:09:0011501:544	003002000000 Земли населенных пунктов	Для содержания и эксплуатации зданий и сооружений (производственные помещения)	6	06:000	25 540	1 543,99	39 433 504,60
8673	Российская Федерация, Республика Северная Осетия-Алания, г. Владикавказ, ул. Ставропольская, 1 "б"	Владикавказ	15:09:0011501:546	003002000000 Земли населенных пунктов	Производственная деятельность	6	06:000	1 000	1 543,99	1 543 990,00
8674	Российская Федерация, Республика Северная Осетия-Алания, г. Владикавказ, ш. Черменское	Владикавказ	15:09:0011501:549	003002000000 Земли населенных пунктов	Производственная деятельность	6	06:000	2 296	1 543,99	3 545 001,04
8675	Российская Федерация, Республика Северная Осетия-Алания, городской округ город Владикавказ, г. Владикавказ, ул. Ставропольская, земельный участок 3 "Б"	Владикавказ	15:09:0011501:550	003002000000 Земли населенных пунктов	Объекты дорожного сервиса	4	04:099	8 139	3 457,20	28 138 150,80
8676	Российская Федерация, Республика Северная Осетия - Алания, г. Владикавказ, ул. Пожарского	Владикавказ	15:09:0011501:554	003002000000 Земли населенных пунктов	Для использования в целях завершения строительства и последующей эксплуатации объекта производственного назначения	6	06:000	11 368	1 543,99	17 552 078,32
8677	Российская Федерация, Республика Северная Осетия - Алания, г. Владикавказ, ул. Пожарского	Владикавказ	15:09:0011501:555	003002000000 Земли населенных пунктов	Для использования в целях завершения строительства и последующей эксплуатации объекта производственного назначения	6	06:000	1 793	1 543,99	2 768 374,07
8678	Российская Федерация, Республика Северная Осетия-Алания, городской округ город Владикавказ, ул. Ставропольская, земельный участок, 11	Владикавказ	15:09:0011501:558	003002000000 Земли населенных пунктов	Для содержания и эксплуатации административного здания и подъездного железнодорожного пути, для содержания и эксплуатации производственных помещений	6	06:000	11 997	1 543,99	18 523 248,03
8679	Российская Федерация, Республика Северная Осетия - Алания, г. Владикавказ, ул. Ставропольская, 5а	Владикавказ	15:09:0011501:559	003002000000 Земли населенных пунктов	Производственная деятельность	6	06:000	1 500	1 543,99	2 315 985,00
8680	Российская Федерация, Республика Северная Осетия - Алания, г. Владикавказ, Черменское шоссе	Владикавказ	15:09:0011501:561	003002000000 Земли населенных пунктов	Ремонт автомобилей	4	04:099	801	3 457,20	2 769 217,20
8681	Российская Федерация, Республика Северная Осетия - Алания, г. Владикавказ, Черменское шоссе	Владикавказ	15:09:0011501:562	003002000000 Земли населенных пунктов	Ремонт автомобилей	4	04:099	1 124	3 457,20	3 885 892,80
8682	Российская Федерация, Республика Северная Осетия-Алания, городской округ город Владикавказ, г. Владикавказ, ул. Ставропольская	Владикавказ	15:09:0011501:563	003002000000 Земли населенных пунктов	Для содержания и эксплуатации производственной базы и административного здания	6	06:000	5 999	1 543,99	9 262 396,01
8683	Российская Федерация, Республика Северная Осетия-Алания, городской округ город Владикавказ, г. Владикавказ, ул. Неизвестного Солдата	Владикавказ	15:09:0011501:564	003002000000 Земли населенных пунктов	Для содержания и эксплуатации производственной базы и складских помещений	6	06:000	26 191	1 543,99	40 438 642,09
8684	Республика Северная Осетия-Алания, г. Владикавказ, ул. Черменское шоссе, 4 "а"	Владикавказ	15:09:0011501:57	003002000000 Земли населенных пунктов	Для содержания и эксплуатации рынка	4	04:030	14 995	4 027,80	60 396 861,00
8685	Респ. Северная Осетия - Алания, г. Владикавказ, ул. Ставропольская, дом 5	Владикавказ	15:09:0011501:6	003002000000 Земли населенных пунктов	Для содержания и эксплуатации базы по производству стройматериалов	6	06:060	4 093	1 543,99	6 319 551,07
8686	Республика Северная Осетия-Алания, г Владикавказ, ул Пожарского-Черменское шоссе	Владикавказ	15:09:0011501:61	003002000000 Земли населенных пунктов	Для строительства АЗС	4	04:095	2 000	3 739,62	11 479 240,00
8687	Республика Северная Осетия - Алания, г. Владикавказ, ул. Неизвестного Солдата, 12	Владикавказ	15:09:0011501:69	003002000000 Земли населенных пунктов	Производственная деятельность	6	06:000	4 713	1 543,99	7 276 824,87
8688	Респ. Северная Осетия - Алания, г. Владикавказ, ул. Карбышевская, 1	Владикавказ	15:09:0011501:70	003002000000 Земли населенных пунктов	Для содержания и эксплуатации заводских помещений	6	06:000	5 414	1 543,99	8 359 161,86
8689	Северная Осетия - Алания респ, г Владикавказ, ул Пожарского, 42	Владикавказ	15:09:0011501:8	003002000000 Земли населенных пунктов	Для содержания и эксплуатации базы по производству железобетонных изделий	6	06:000	31 103	1 543,99	48 022 720,97
8690	Северная Осетия - Алания респ, г Владикавказ, ул Ставропольская, 9	Владикавказ	15:09:0011501:9	003002000000 Земли населенных пунктов	Для содержания и эксплуатации строительной базы	6	06:093	33 150	1 543,99	51 183 268,50
8691	Республика Северная Осетия-Алания, г Владикавказ, ш Черменское, д 1а	Владикавказ	15:09:0011502:13	003002000000 Земли населенных пунктов	Для содержания и эксплуатации автосервиса	4	04:099	400	3 457,20	1 382 880,00
8692	Респ. Северная Осетия - Алания, г. Владикавказ, ул. Ставропольская, 4	Владикавказ	15:09:0011502:130	003002000000 Земли населенных пунктов	Для содержания и эксплуатации цеха по выпуску столярных изделий, административного здания и кленрезного цеха и производственной базы	6	06:000	21 878	1 543,99	33 779 413,22

№ пп	Местоположение ЗУ	Район	Кадастровый номер ЗУ	Категория земель	Разрешенное использование по документу	Код вида разрешенного использования (в соответствии с классификатором видов разрешенного использования земельных участков)	Вид использования объектов недвижимости	Площадь	УПКС	КС
8693	Республика Северная Осетия-Алания, г Владикавказ, ул Ставропольская, д 2	Владикавказ	15:09:0011502:14	003002000000 Земли населенных пунктов	Складские площадки (временное хранение, распределение и перевалка грузов (за исключением хранения стратегических запасов) на открытом воздухе	6	06.090	4 181	1 543,99	6 455 422,19
8694	Респ. Северная Осетия - Алания, г. Владикавказ, ул. Ставропольская. 6	Владикавказ	15:09:0011502:15	003002000000 Земли населенных пунктов	для содержания и эксплуатации производственного здания	6	06.000	3 674	1 543,99	5 672 619,26
8695	Республика Северная Осетия-Алания, г. Владикавказ, ул. Ставропольская, 2 "б"	Владикавказ	15:09:0011502:206	003002000000 Земли населенных пунктов	Для содержания и эксплуатации производственных зданий	6	06.000	10 630	1 543,99	16 412 613,70
8696	Республика Северная Осетия-Алания, г. Владикавказ, ул. Грозненская, 1	Владикавказ	15:09:0011502:211	003002000000 Земли населенных пунктов	Для содержания и эксплуатации существующих зданий и сооружений для промышленного производства	6	06.000	1 020	1 543,99	1 574 869,80
8697	Республика Северная Осетия-Алания, г. Владикавказ, ул. Грозненская, 1	Владикавказ	15:09:0011502:212	003002000000 Земли населенных пунктов	Для содержания и эксплуатации существующих зданий и сооружений для промышленного производства	6	06.000	8 438	1 543,99	13 028 187,62
8698	Республика Северная Осетия-Алания, г. Владикавказ, ул. Грозненская, 1	Владикавказ	15:09:0011502:215	003002000000 Земли населенных пунктов	Для содержания и эксплуатации производственного здания	6	06.000	1 285	1 543,99	1 984 027,15
8699	Республика Северная Осетия-Алания, г. Владикавказ, ул. Ставропольская, 6	Владикавказ	15:09:0011502:218	003002000000 Земли населенных пунктов	для содержания и эксплуатации производственных зданий	6	06.000	16 566	1 543,99	25 577 738,34
8700	Республика Северная Осетия-Алания, г. Владикавказ, ул. Ставропольская, 6	Владикавказ	15:09:0011502:224	003002000000 Земли населенных пунктов	Производственные базы аварийно-диспетчерских служб предприятий по обслуживанию жилого фонда	6	03.012	12 676	1 376,17	17 444 330,92
8701	Респ. Северная Осетия - Алания, г. Владикавказ, ул. Грозненская. 2	Владикавказ	15:09:0011502:24	003002000000 Земли населенных пунктов	Для содержания и эксплуатации производственной базы	6	06.000	3 242	1 543,99	5 005 615,58
8702	Респ. Северная Осетия - Алания, г. Владикавказ, ул. Грозненская. 1	Владикавказ	15:09:0011502:25	003002000000 Земли населенных пунктов	Для установки и эксплуатации торгового киоска	4	04.040	8	4 027,80	32 222,40
8703	Респ. Северная Осетия - Алания, г. Владикавказ, ул. Грозненская, 2	Владикавказ	15:09:0011502:27	003002000000 Земли населенных пунктов	Производственная база по ремонту и содержанию шоссейных автомобильных дорог общего пользования	6	06.000	5 750	1 543,99	8 877 942,50
8704	Респ. Северная Осетия - Алания, г. Владикавказ, ул. Ставропольская. 2	Владикавказ	15:09:0011502:28	003002000000 Земли населенных пунктов	Эксплуатация мастерских	6	06.000	1 500	1 543,99	2 315 985,00
8705	Респ. Северная Осетия - Алания, г. Владикавказ, ул. Грозненская. 1	Владикавказ	15:09:0011502:30	003002000000 Земли населенных пунктов	Для содержания и эксплуатации нежилого здания (складских помещений)	6	06.093	1 816	1 543,99	2 803 885,84
8706	Респ. Северная Осетия - Алания, г. Владикавказ, ул. Ставропольская. 6	Владикавказ	15:09:0011502:31	003002000000 Земли населенных пунктов	Для целей содержания и эксплуатации производственных помещений	6	06.000	23 831	1 543,99	36 794 825,68
8707	Респ. Северная Осетия - Алания, г. Владикавказ, ул. Ставропольская, 6	Владикавказ	15:09:0011502:32	003002000000 Земли населенных пунктов	Для содержания и эксплуатации производственных помещений	6	06.000	9 888	1 543,99	15 266 973,12
8708	Республика Северная Осетия — Алания, г Владикавказ, ул. Грозненская	Владикавказ	15:09:0011502:335	003002000000 Земли населенных пунктов	Для содержания и эксплуатации производственных и складских зданий, Для содержания и эксплуатации производственной базы.	6	06.093	10 329	1 543,99	15 947 872,71
8709	Респ. Северная Осетия - Алания, г. Владикавказ, ш. Черменское. дом 1	Владикавказ	15:09:0011502:34	003002000000 Земли населенных пунктов	Для реконструкции купленного помещения под АЗС, мойку, боксы по ремонту автомобилей, автомагазин	4	04.095	1 116	5 739,62	6 405 415,92
8710	Республика Северная Осетия-Алания, г. Владикавказ, ул. Грозненская	Владикавказ	15:09:0011502:343	003002000000 Земли населенных пунктов	Для содержания и эксплуатации производственных помещений	6	06.000	397	1 543,99	612 964,03
8711	Республика Северная Осетия-Алания, г. Владикавказ, ул. Грозненская	Владикавказ	15:09:0011502:344	003002000000 Земли населенных пунктов	Для содержания и эксплуатации производственных помещений	6	06.000	1 162	1 543,99	1 794 116,38
8712	Республика Северная Осетия-Алания, г. Владикавказ, ул. Грозненская	Владикавказ	15:09:0011502:345	003002000000 Земли населенных пунктов	Для содержания и эксплуатации производственных помещений	6	06.000	861	1 543,99	1 329 375,39
8713	Российская Федерация, Республика Северная Осетия - Алания, городской округ город Владикавказ, г. Владикавказ, ул. Вагулина, земельный участок 142	Владикавказ	15:09:0011502:347	003002000000 Земли населенных пунктов	для строительства автосервиса, для содержания и эксплуатации зданий и сооружений по производству изделий из полуфабриката	6	06.000	10 081	1 543,99	15 564 963,19
8714	Респ. Северная Осетия - Алания, г. Владикавказ, ш. Черменское. дом 1	Владикавказ	15:09:0011502:35	003002000000 Земли населенных пунктов	оставшаяся часть для благоустройства территории	6	12.001	974	615,47	599 467,78
8715	Республика Северная Осетия - Алания, г Владикавказ, ул Грозненская 1	Владикавказ	15:09:0011502:388	003002000000 Земли населенных пунктов	Склады	6	06.090	2 552	1 543,99	3 940 262,48
8716	Российская Федерация, Республика Северная Осетия-Алания, г. Владикавказ, ул. Грозненская	Владикавказ	15:09:0011502:395	003002000000 Земли населенных пунктов	Для содержания и эксплуатации складов	6	06.090	91	1 543,99	140 500,09
8717	Российская Федерация, Республика Северная Осетия - Алания, городской округ город Владикавказ, г. Владикавказ, ул. Грозненская, земельный участок 1Д	Владикавказ	15:09:0011502:396	003002000000 Земли населенных пунктов	Склады	6	06.090	4 241	1 543,99	6 548 061,59
8718	Российская Федерация, Республика Северная Осетия - Алания, г. Владикавказ, ул. Грозненская	Владикавказ	15:09:0011502:398	003002000000 Земли населенных пунктов	Для содержания и эксплуатации складов	6	06.090	977	1 543,99	1 508 478,23
8719	Респ. Северная Осетия - Алания, г. Владикавказ, ул. Грозненская, 2	Владикавказ	15:09:0011502:4	003002000000 Земли населенных пунктов	По ремонту и содержанию шоссейных дорог общего пользования	6	07.020	20 245	615,47	12 460 190,15
8720	Респ. Северная Осетия - Алания, г. Владикавказ, ул. Ставропольская, 4	Владикавказ	15:09:0011502:40	003002000000 Земли населенных пунктов	Для содержания и эксплуатации столярного цеха и административного здания	6	06.000	459	1 543,99	708 691,41
8721	Российская Федерация, Республика Северная Осетия - Алания г. Владикавказ, ул. Грозненская	Владикавказ	15:09:0011502:400	003002000000 Земли населенных пунктов	Обеспечение занятий спортом в помещениях (5.1.2), площадки для занятий спортом (5.1.3)	3	05.010	8 626	369,22	3 184 891,72
8722	Российская Федерация, Республика Северная Осетия - Алания г. Владикавказ, ул. Грозненская	Владикавказ	15:09:0011502:401	003002000000 Земли населенных пунктов	Обеспечение занятий спортом в помещениях (5.1.2), площадки для занятий спортом (5.1.3)	3	05.010	27	369,22	9 968,94
8723	Респ. Северная Осетия - Алания, г. Владикавказ, ул. Ставропольская, 4	Владикавказ	15:09:0011502:41	003002000000 Земли населенных пунктов	Для содержания и эксплуатации столярного цеха и административного здания	6	06.000	9 433	1 543,99	14 564 457,67
8724	Респ. Северная Осетия - Алания, г. Владикавказ, ул. Грозненская, дом 1	Владикавказ	15:09:0011502:42	003002000000 Земли населенных пунктов	Для содержания и эксплуатации цеха по перепилке леса	6	10.011	511	1 543,99	788 978,89
8725	Республика Северная Осетия-Алания, г Владикавказ, ул Ставропольская, д 2в	Владикавказ	15:09:0011502:47	003002000000 Земли населенных пунктов	Для содержания и эксплуатации производственного здания	6	06.000	5 600	1 543,99	8 646 344,00

№ пп	Местоположение ЗУ	Район	Кадастровый номер ЗУ	Категория земель	Разрешенное использование по документу	Код вида разрешенного использования (в соответствии с классификатором видов разрешенного использования земельных участков)	Вид использования объектов недвижимости	Площадь	УПКС	КС
8726	Республика Северная Осетия-Алания, г Владикавказ, ул Карбулакская, д 1	Владикавказ	15:09:0011502:49	003002000000 Земли населенных пунктов	Для содержания и эксплуатации заводских помещений	6	06.000	195	1 543,99	301 078,05
8727	Респ. Северная Осетия - Алания, г. Владикавказ, ул. Ставропольская, 6 "А"	Владикавказ	15:09:0011502:5	003002000000 Земли населенных пунктов	Для содержания и эксплуатации производственного здания и мазутонасосной станции	6	06.000	5 342	1 543,99	8 247 994,58
8728	Республика Северная Осетия-Алания, г Владикавказ, ул Карбулакская, д 1	Владикавказ	15:09:0011502:50	003002000000 Земли населенных пунктов	Для содержания и эксплуатации заводских помещений	6	06.000	1 200	1 543,99	1 852 788,00
8729	Северная Осетия - Алания респ. г Владикавказ, ул Грозненская, 1	Владикавказ	15:09:0011502:53	003002000000 Земли населенных пунктов	Для содержания и эксплуатации производственного здания	6	06.000	427	1 543,99	659 283,73
8730	Респ. Северная Осетия - Алания, г. Владикавказ, ул. Грозненская, 2 "а"	Владикавказ	15:09:0011502:54	003002000000 Земли населенных пунктов	Для содержания и эксплуатации производственной базы по выпуску твердых сплавов	6	06.000	3 444	1 543,99	5 317 501,56
8731	Респ. Северная Осетия - Алания, г. Владикавказ, ул. Грозненская, 2 "а"	Владикавказ	15:09:0011502:55	003002000000 Земли населенных пунктов	Для содержания и эксплуатации производственной базы по выпуску твердых сплавов	6	06.000	406	1 543,99	626 859,94
8732	Республика Северная Осетия-Алания, г Владикавказ, ул Ставропольская/Грозненская, д 2а/1	Владикавказ	15:09:0011502:9	003002000000 Земли населенных пунктов	Для содержания и эксплуатации трансформаторной подстанции	6	03.012	438	1 376,17	602 762,46
8733	Республика Северная Осетия-Алания, г Владикавказ, ул Ватутина, д 132	Владикавказ	15:09:0011503:10	003002000000 Земли населенных пунктов	Для содержания и эксплуатации зданий и сооружений завода	6	06.000	1 500	1 543,99	2 315 985,00
8734	Республика Северная Осетия-Алания, г Владикавказ, ул Карбулакская, д 1	Владикавказ	15:09:0011503:14	003002000000 Земли населенных пунктов	Для содержания и эксплуатации заводских помещений	6	06.000	188 794	1 543,99	291 496 048,06
8735	Республика Северная Осетия - Алания, г Владикавказ, ул Карбулакская	Владикавказ	15:09:0011503:147	003002000000 Земли населенных пунктов	Обеспечение деятельности по исполнению наказаний	3	08.041	2 352	4,58	10 772,16
8736	Респ. Северная Осетия - Алания, г. Владикавказ, ул. Карбулакская, 1	Владикавказ	15:09:0011503:15	003002000000 Земли населенных пунктов	Для содержания и эксплуатации заводских помещений	6	06.000	7 023	1 543,99	10 843 441,77
8737	Респ. Северная Осетия - Алания, г. Владикавказ, ул. Карбулакская, 1	Владикавказ	15:09:0011503:16	003002000000 Земли населенных пунктов	Для содержания и эксплуатации заводских помещений	6	06.000	2 695	1 543,99	4 161 053,05
8738	Республика Северная Осетия-Алания, г Владикавказ, ул Карбулакская, 1	Владикавказ	15:09:0011503:3	003002000000 Земли населенных пунктов	Для содержания и эксплуатации помещений по производству картонной тары	6	06.000	442	1 543,99	682 443,58
8739	Респ. Северная Осетия - Алания, г. Владикавказ, ул. Карбулакская, 1	Владикавказ	15:09:0011503:4	003002000000 Земли населенных пунктов	Для содержания и эксплуатации зданий (литер А, а) по изготовлению строительных блоков	6	06.000	1 139	1 543,99	1 758 604,61
8740	Респ. Северная Осетия - Алания, г. Владикавказ, ул. Ватутина, 132	Владикавказ	15:09:0011503:5	003002000000 Земли населенных пунктов	Для содержания и эксплуатации зданий и сооружений завода	6	06.000	2 604	1 543,99	4 020 549,96
8741	Респ. Северная Осетия - Алания, г. Владикавказ, ул. Ватутина, 132	Владикавказ	15:09:0011503:8	003002000000 Земли населенных пунктов	Для содержания и эксплуатации существующих зданий и сооружений	6	06.000	14 604	1 543,99	22 548 429,96
8742	Респ. Северная Осетия - Алания, г. Владикавказ, ул. Ватутина, 132	Владикавказ	15:09:0011503:9	003002000000 Земли населенных пунктов	Для содержания и эксплуатации зданий и сооружений завода	6	06.000	50 920	1 543,99	78 619 970,80
8743	Российская Федерация, Республика Северная Осетия-Алания, городской округ город Владикавказ, г. Владикавказ, ул. Кардонская, земельный участок 1В	Владикавказ	15:09:0011504:10	003002000000 Земли населенных пунктов	Для содержания и эксплуатации производственного помещения	6	06.000	397	1 543,99	612 964,03
8744	Республика Северная Осетия-Алания, г Владикавказ, ул Ватутина/Кардонское шоссе, д 122/1	Владикавказ	15:09:0011504:11	003002000000 Земли населенных пунктов	Нежилое здание производственного (промышленного) назначения	6	06.000	55	1 543,99	84 919,45
8745	Республика Северная Осетия-Алания, г Владикавказ, ул Ватутина, д 63а	Владикавказ	15:09:0011504:15	003002000000 Земли населенных пунктов	для содержания и эксплуатации помещений по изготовлению запчастей к автомобилям и сельхозмашинам	6	06.000	7 863	1 543,99	12 140 393,37
8746	Респ. Северная Осетия - Алания, г. Владикавказ, ул. Карбулакская, 2	Владикавказ	15:09:0011504:2	003002000000 Земли населенных пунктов	Для содержания и эксплуатации зданий и сооружений	6	06.000	66 420	1 543,99	102 551 815,80
8747	Северная Осетия - Алания респ, г Владикавказ, ул Ватутина, 63 "а"	Владикавказ	15:09:0011504:20	003002000000 Земли населенных пунктов	Для содержания и эксплуатации помещений по изготовлению запчастей к автомобилям и сельхозмашинам	1	01.150	485	1 028,64	498 890,40
8748	Респ. Северная Осетия - Алания, г. Владикавказ, ул. Ватутина, 63	Владикавказ	15:09:0011504:3	003002000000 Земли населенных пунктов	Для содержания и эксплуатации производственных помещений	6	06.000	55 194	1 543,99	85 218 984,06
8749	Республика Северная Осетия-Алания, г Владикавказ, ул Ватутина	Владикавказ	15:09:0011504:356	003002000000 Земли населенных пунктов	Для содержания и эксплуатации помещений по изготовлению запчастей к автомобилям и сельхозмашинам	6	06.000	4 986	1 543,99	7 698 334,14
8750	Республика Северная Осетия-Алания, г Владикавказ, ул Ватутина	Владикавказ	15:09:0011504:357	003002000000 Земли населенных пунктов	Для содержания и эксплуатации помещений по изготовлению запчастей к автомобилям и сельхозмашинам	6	06.000	416	1 543,99	642 299,84
8751	Республика Северная Осетия-Алания, г Владикавказ, ул Ватутина	Владикавказ	15:09:0011504:358	003002000000 Земли населенных пунктов	Для содержания и эксплуатации помещений по изготовлению запчастей к автомобилям и сельхозмашинам	6	06.000	99	1 543,99	152 855,01
8752	Республика Северная Осетия-Алания, г Владикавказ, ул Ватутина	Владикавказ	15:09:0011504:359	003002000000 Земли населенных пунктов	Для содержания и эксплуатации помещений по изготовлению запчастей к автомобилям и сельхозмашинам	6	06.000	100	1 543,99	154 399,00
8753	Республика Северная Осетия-Алания, г Владикавказ, ул Ватутина	Владикавказ	15:09:0011504:360	003002000000 Земли населенных пунктов	Для содержания и эксплуатации помещений по изготовлению запчастей к автомобилям и сельхозмашинам	6	06.000	99	1 543,99	152 855,01
8754	Республика Северная Осетия-Алания, г Владикавказ, ул Ватутина	Владикавказ	15:09:0011504:361	003002000000 Земли населенных пунктов	Для содержания и эксплуатации помещений по изготовлению запчастей к автомобилям и сельхозмашинам	6	06.000	97	1 543,99	149 767,03
8755	Республика Северная Осетия-Алания, г Владикавказ, ул Ватутина	Владикавказ	15:09:0011504:362	003002000000 Земли населенных пунктов	Для содержания и эксплуатации помещений по изготовлению запчастей к автомобилям и сельхозмашинам	6	06.000	95	1 543,99	146 679,05
8756	Республика Северная Осетия-Алания, г Владикавказ, ул Ватутина	Владикавказ	15:09:0011504:363	003002000000 Земли населенных пунктов	Для содержания и эксплуатации помещений по изготовлению запчастей к автомобилям и сельхозмашинам	6	06.000	93	1 543,99	143 591,07
8757	Республика Северная Осетия-Алания, г Владикавказ, ул Ватутина	Владикавказ	15:09:0011504:364	003002000000 Земли населенных пунктов	Для содержания и эксплуатации помещений по изготовлению запчастей к автомобилям и сельхозмашинам	6	06.000	95	1 543,99	146 679,05

№ п/п	Местоположение ЗУ	Район	Кадастровый номер ЗУ	Категория земель	Разрешенное использование по документу	Код вида разрешенного использования (в соответствии с классификатором видов разрешенного использования земельных участков)	Вид использования объектов недвижимости	Площадь	УПКС	КС
8758	Республика Северная Осетия-Алания, г Владикавказ, ул Ватутина	Владикавказ	15:09:0011504:365	003002000000 Земли населенных пунктов	Для содержания и эксплуатации помещений по изготовлению запчастей к автомобилям и сельхозмашинам	6	06:000	93	1 543,99	143 591,07
8759	Республика Северная Осетия-Алания, г Владикавказ, ул Ватутина	Владикавказ	15:09:0011504:366	003002000000 Земли населенных пунктов	Для содержания и эксплуатации помещений по изготовлению запчастей к автомобилям и сельхозмашинам	6	06:000	92	1 543,99	142 047,08
8760	Республика Северная Осетия-Алания, г Владикавказ, ул Ватутина	Владикавказ	15:09:0011504:367	003002000000 Земли населенных пунктов	Для содержания и эксплуатации помещений по изготовлению запчастей к автомобилям и сельхозмашинам	6	06:000	91	1 543,99	140 503,09
8761	Республика Северная Осетия-Алания, г Владикавказ, ул Ватутина	Владикавказ	15:09:0011504:368	003002000000 Земли населенных пунктов	Для содержания и эксплуатации помещений по изготовлению запчастей к автомобилям и сельхозмашинам	6	06:000	90	1 543,99	138 959,10
8762	Российская Федерация, Республика Северная Осетия-Алания, г Владикавказ, ул Неизвестного солдата, 1	Владикавказ	15:09:0011504:526	003002000000 Земли населенных пунктов	Для размещения гаражей для собственных нужд	7	02:071	22	2 114,60	46 521,20
8763	Республика Северная Осетия-Алания, г. Владикавказ, ул. Неизвестного Солдата, 1	Владикавказ	15:09:0011504:528	003002000000 Земли населенных пунктов	Для размещения гаражей для собственных нужд	7	02:071	27	2 114,60	57 094,20
8764	Республика Северная Осетия - Алания, г Владикавказ, ул Неизвестного солдата, 1	Владикавказ	15:09:0011504:529	003002000000 Земли населенных пунктов	Для размещения гаражей для собственных нужд	7	02:071	26	2 114,60	54 979,60
8765	Республика Северная Осетия - Алания, г Владикавказ, ул Неизвестного Солдата, 1	Владикавказ	15:09:0011504:530	003002000000 Земли населенных пунктов	Для размещения гаражей для собственных нужд	7	02:071	21	2 114,60	44 406,60
8766	Республика Северная Осетия - Алания, г Владикавказ, ул Неизвестного солдата, 1	Владикавказ	15:09:0011504:532	003002000000 Земли населенных пунктов	Для размещения гаражей для собственных нужд	7	02:071	20	2 114,60	42 292,00
8767	Российская Федерация, Республика Северная Осетия-Алания, г. Владикавказ, ул. Неизвестного Солдата, 1	Владикавказ	15:09:0011504:535	003002000000 Земли населенных пунктов	Для размещения гаражей для собственных нужд	7	02:071	21	2 114,60	44 406,60
8768	Российская Федерация, Республика Северная Осетия-Алания, г Владикавказ, ул Неизвестного Солдата, 1	Владикавказ	15:09:0011504:538	003002000000 Земли населенных пунктов	Для размещения гаражей для собственных нужд	7	02:071	19	2 114,60	40 177,40
8769	Республика Северная Осетия - Алания, г Владикавказ, ул Неизвестного Солдата, 1	Владикавказ	15:09:0011504:545	003002000000 Земли населенных пунктов	Для размещения гаражей для собственных нужд	7	02:071	19	2 114,60	40 177,40
8770	Российская Федерация, Республика Северная Осетия-Алания, г. Владикавказ, ул. Ватутина	Владикавказ	15:09:0011504:546	003002000000 Земли населенных пунктов	Для содержания и эксплуатации помещений по изготовлению запчастей к автомобилям и сельхозмашинам	6	06:000	2	1 543,99	3 087,98
8771	Российская Федерация, Республика Северная Осетия-Алания, г. Владикавказ, ул. Ватутина	Владикавказ	15:09:0011504:547	003002000000 Земли населенных пунктов	Для содержания и эксплуатации помещений по изготовлению запчастей к автомобилям и сельхозмашинам	6	06:000	9 915	1 543,99	15 308 660,85
8772	Российская Федерация, Республика Северная Осетия - Алания, г. Владикавказ, ул. Неизвестного Солдата, 1	Владикавказ	15:09:0011504:548	003002000000 Земли населенных пунктов	Размещение гаражей для собственных нужд	7	02:071	33	2 114,60	69 781,80
8773	Российская Федерация, Республика Северная Осетия-Алания, г. Владикавказ, ул. Неизвестного Солдата, 1	Владикавказ	15:09:0011504:550	003002000000 Земли населенных пунктов	Для размещения гаражей для собственных нужд	7	02:071	44	2 114,60	93 042,40
8774	Российская Федерация, Республика Северная Осетия - Алания, г. Владикавказ, ул. Неизвестного Солдата, 1	Владикавказ	15:09:0011504:551	003002000000 Земли населенных пунктов	Для размещения гаражей для собственных нужд	7	02:071	22	2 114,60	46 521,20
8775	Российская Федерация, Республика Северная Осетия-Алания, г. Владикавказ, ул. Неизвестного Солдата, 1	Владикавказ	15:09:0011504:552	003002000000 Земли населенных пунктов	Размещение гаражей для собственных нужд	7	02:071	21	2 114,60	44 406,60
8776	Российская Федерация, Республика Северная Осетия - Алания, г. Владикавказ, ул. Неизвестного Солдата, 1	Владикавказ	15:09:0011504:553	003002000000 Земли населенных пунктов	Размещение гаражей для собственных нужд	7	02:071	19	2 114,60	40 177,40
8777	Российская Федерация, Республика Северная Осетия - Алания, г. Владикавказ, ул. Неизвестного Солдата, 1	Владикавказ	15:09:0011504:554	003002000000 Земли населенных пунктов	Размещение гаражей для собственных нужд	7	02:071	19	2 114,60	40 177,40
8778	Российская Федерация, Республика Северная Осетия-Алания, г. Владикавказ, ул. Неизвестного Солдата, 1	Владикавказ	15:09:0011504:555	003002000000 Земли населенных пунктов	Размещение гаражей для собственных нужд	7	02:071	24	2 114,60	50 750,40
8779	Российская Федерация, Республика Северная Осетия - Алания, г. Владикавказ, ул. Неизвестного Солдата, 1	Владикавказ	15:09:0011504:556	003002000000 Земли населенных пунктов	Для размещения гаражей для собственных нужд	7	02:071	21	2 114,60	44 406,60
8780	Российская Федерация, Республика Северная Осетия - Алания, г. Владикавказ, ул. Неизвестного Солдата, 1	Владикавказ	15:09:0011504:557	003002000000 Земли населенных пунктов	Размещение гаражей для собственных нужд	7	02:071	21	2 114,60	44 406,60
8781	Российская Федерация, Республика Северная Осетия-Алания, городской округ город Владикавказ, г. Владикавказ, ул. Неизвестного Солдата, 1	Владикавказ	15:09:0011504:558	003002000000 Земли населенных пунктов	Размещение гаражей для собственных нужд	7	02:071	22	2 114,60	46 521,20
8782	Российская Федерация, Республика Северная Осетия - Алания, г. Владикавказ, ул. Неизвестного Солдата, 1	Владикавказ	15:09:0011504:559	003002000000 Земли населенных пунктов	Размещение гаражей для собственных нужд	7	02:071	21	2 114,60	44 406,60
8783	Российская Федерация, Республика Северная Осетия-Алания, городской округ город Владикавказ, г. Владикавказ, ул. Неизвестного Солдата, 1	Владикавказ	15:09:0011504:561	003002000000 Земли населенных пунктов	Размещение гаражей для собственных нужд	7	02:071	22	2 114,60	46 521,20
8784	Российская Федерация, Республика Северная Осетия-Алания, городской округ город Владикавказ, г. Владикавказ, ул. Неизвестного Солдата, 1	Владикавказ	15:09:0011504:563	003002000000 Земли населенных пунктов	Для размещения гаражей для собственных нужд	7	02:071	19	2 114,60	40 177,40
8785	Республика Северная Осетия-Алания, г Владикавказ, Кардонское шоссе, 1	Владикавказ	15:09:0011504:7	003002000000 Земли населенных пунктов	Для содержания и эксплуатации производственных помещений по выпуску металлоизделий	6	06:000	1 260	1 543,99	1 945 427,40
8786	Респ. Северная Осетия - Алания, г Владикавказ, ул. Ватутино, 63 "а"	Владикавказ	15:09:0011504:8	003002000000 Земли населенных пунктов	Для содержания и эксплуатации помещений по изготовлению запчастей к автомобилям и сельхозмашинам	6	06:000	100	1 543,99	154 399,00
8787	Респ. Северная Осетия - Алания, г. Владикавказ, ул. Пожарского, 44	Владикавказ	15:09:0011505:1	003002000000 Земли населенных пунктов	Для содержания и эксплуатации производственной базы	6	06:000	28 351	1 543,99	43 773 660,49
8788	Республика Северная Осетия - Алания, г Владикавказ, ул Пожарского	Владикавказ	15:09:0011505:169	003002000000 Земли населенных пунктов	Для содержания и эксплуатации помещений по производству стройматериалов	6	06:000	3 989	1 543,99	6 158 976,11
8789	Республика Северная Осетия - Алания, г. Владикавказ, ул. Пожарского	Владикавказ	15:09:0011505:177	003002000000 Земли населенных пунктов	Склады	6	06:000	13 652	1 543,99	21 078 551,48
8790	Российская Федерация, Республика Северная Осетия - Алания, г. Владикавказ, ул. Пожарского	Владикавказ	15:09:0011505:178	003002000000 Земли населенных пунктов	Склады	6	06:000	1 000	1 543,99	1 543 990,00
8791	Российская Федерация, Республика Северная Осетия - Алания, г. Владикавказ, ул. Пожарского	Владикавказ	15:09:0011505:181	003002000000 Земли населенных пунктов	Склады	6	06:000	3 000	1 543,99	4 631 970,00
8792	Российская Федерация, Республика Северная Осетия - Алания, г. Владикавказ, ул. Пожарского	Владикавказ	15:09:0011505:182	003002000000 Земли населенных пунктов	Склады	6	06:000	1 200	1 543,99	1 852 788,00
8793	Российская Федерация, Республика Северная Осетия - Алания, г. Владикавказ, ул. Пожарского	Владикавказ	15:09:0011505:183	003002000000 Земли населенных пунктов	Склады	6	06:000	26 800	1 543,99	41 378 932,00
8794	Российская Федерация, Республика Северная Осетия - Алания, г. о. город Владикавказ, г Владикавказ, ул Пожарского	Владикавказ	15:09:0011505:185	003002000000 Земли населенных пунктов	Склады	6	06:000	1 000	1 543,99	1 543 990,00
8795	Российская Федерация, Республика Северная Осетия - Алания, г. Владикавказ, ул. Пожарского	Владикавказ	15:09:0011505:186	003002000000 Земли населенных пунктов	Склады	6	06:000	5 337	1 543,99	8 240 274,63

№ п/п	Местоположение ЗУ	Район	Кадастровый номер ЗУ	Категория земель	Разрешенное использование по документу	Код вида разрешенного использования (в соответствии с классификатором видов разрешенного использования земельных участков)	Вид использования объектов недвижимости	Площадь	УПКС	КС
8796	Российская Федерация, Республика Северная Осетия - Алания, г.о. город Владикавказ, г Владикавказ, ул Пожарского	Владикавказ	15:09:0011505:187	003002000000 Земли населенных пунктов	Автомобильные мойки	4	04.098	1 200	3 457,20	4 148 640,00
8797	Респ. Северная Осетия - Алания, г. Владикавказ, ул. Пожарского, дом 42 "а"	Владикавказ	15:09:0011505:2	003002000000 Земли населенных пунктов	Для содержания и эксплуатации зданий и сооружений базы	6	06.000	29 375	1 543,99	45 354 706,25
8798	Республика Северная Осетия-Алания, г Владикавказ	Владикавказ	15:09:0011505:37	003002000000 Земли населенных пунктов	Для строительства производственной базы	6	06.000	24 000	1 543,99	37 055 760,00
8799	Российская Федерация, Республика Северная Осетия-Алания, г. Владикавказ, ул. Пожарского, 42	Владикавказ	15:09:0011505:46	003002000000 Земли населенных пунктов	Склады	6	06.090	801	1 543,99	1 236 735,99
8800	Российская Федерация, Республика Северная Осетия-Алания, г. Владикавказ, ул. Пожарского, 42	Владикавказ	15:09:0011505:47	003002000000 Земли населенных пунктов	Склады	6	06.090	48	1 543,99	74 111,52
8801	Российская Федерация, Республика Северная Осетия-Алания, г. Владикавказ, ул. Пожарского, 42	Владикавказ	15:09:0011505:48	003002000000 Земли населенных пунктов	Склады	6	06.090	150	1 543,99	231 598,50
8802	Российская Федерация, Республика Северная Осетия-Алания, г. Владикавказ, ул. Пожарского, 42	Владикавказ	15:09:0011505:49	003002000000 Земли населенных пунктов	Склады	6	06.090	828	1 543,99	1 278 423,72
8803	Российская Федерация, Республика Северная Осетия-Алания, г. Владикавказ, ул. Пожарского, 42	Владикавказ	15:09:0011505:50	003002000000 Земли населенных пунктов	Склады	6	06.090	185	1 543,99	285 638,15
8804	Российская Федерация, Республика Северная Осетия-Алания, г. Владикавказ, ул. Пожарского, 42	Владикавказ	15:09:0011505:51	003002000000 Земли населенных пунктов	Склады	6	06.090	838	1 543,99	1 293 803,62
8805	Республика Северная Осетия-Алания, г.Владикавказ, ул.Пожарского, 42	Владикавказ	15:09:0011505:52	003002000000 Земли населенных пунктов	Для содержания и эксплуатации помещений по производству стройматериалов	6	04.060	338	1 543,99	521 868,62
8806	Российская Федерация, Республика Северная Осетия-Алания, г. Владикавказ, ул. Пожарского, 42	Владикавказ	15:09:0011505:54	003002000000 Земли населенных пунктов	Склады	6	06.090	62	1 543,99	95 727,38
8807	Российская Федерация, Республика Северная Осетия-Алания, г. Владикавказ, ул. Пожарского, 42	Владикавказ	15:09:0011505:55	003002000000 Земли населенных пунктов	Склады	6	06.090	821	1 543,99	1 267 615,79
8808	Республика Северная Осетия-Алания, г.Владикавказ, ул.Пожарского, 42	Владикавказ	15:09:0011505:56	003002000000 Земли населенных пунктов	Для содержания и эксплуатации помещений по производству стройматериалов	6	04.060	4 212	1 543,99	6 500 285,88
8809	Республика Северная Осетия-Алания, г. Владикавказ, ул. Неизвестного Солдата, 21	Владикавказ	15:09:0011506:1	003002000000 Земли населенных пунктов	Для содержания и эксплуатации помещений по производству алкогольной,слабоалкогольной и безалкогольной продукции	6	04.060	20 003	1 543,99	30 884 431,97
8810	Российская Федерация, Республика Северная Осетия - Алания, г. Владикавказ, ул. Неизвестного Солдата, 23А	Владикавказ	15:09:0011506:11	003002000000 Земли населенных пунктов	Для строительства производственной базы ГНС	6	06.000	9 010	1 543,99	13 911 349,90
8811	Республика Северная Осетия-Алания, г. Владикавказ, ул. Неизвестного Солдата, 25	Владикавказ	15:09:0011506:155	003002000000 Земли населенных пунктов	Производственная деятельность	6	06.000	7 974	1 543,99	12 311 776,26
8812	Российская Федерация, Республика Северная Осетия - Алания, г. Владикавказ, ул. Неизвестного Солдата	Владикавказ	15:09:0011506:174	003002000000 Земли населенных пунктов	Для содержания и эксплуатации объектов производственного назначения	6	06.000	5 000	1 543,99	7 719 950,00
8813	Российская Федерация, Республика Северная Осетия-Алания, городской округ город Владикавказ, г. Владикавказ, ул. Неизвестного Солдата, земельный участок 21Б	Владикавказ	15:09:0011506:175	003002000000 Земли населенных пунктов	Для содержания и эксплуатации объектов производственного назначения	6	06.000	3 000	1 543,99	4 631 970,00
8814	Российская Федерация, Республика Северная Осетия-Алания, г. Владикавказ, ул. Неизвестного Солдата	Владикавказ	15:09:0011506:177	003002000000 Земли населенных пунктов	Для содержания и эксплуатации объектов производственного назначения	6	06.000	5 000	1 543,99	7 719 950,00
8815	Российская Федерация, Республика Северная Осетия-Алания, г. Владикавказ, ул. Неизвестного Солдата	Владикавказ	15:09:0011506:178	003002000000 Земли населенных пунктов	Для содержания и эксплуатации объектов производственного назначения	6	06.000	2 000	1 543,99	3 087 980,00
8816	Российская Федерация, Республика Северная Осетия-Алания, г. Владикавказ, ул. Неизвестного Солдата	Владикавказ	15:09:0011506:179	003002000000 Земли населенных пунктов	Для содержания и эксплуатации объектов производственного назначения	6	06.000	2 000	1 543,99	3 087 980,00
8817	Российская Федерация, Республика Северная Осетия-Алания, городской округ город Владикавказ, г. Владикавказ, ул. Неизвестного Солдата	Владикавказ	15:09:0011506:181	003002000000 Земли населенных пунктов	Для содержания и эксплуатации объектов производственного назначения	6	06.000	4 053	1 543,99	6 257 791,47
8818	Российская Федерация, Республика Северная Осетия-Алания, городской округ город Владикавказ, г. Владикавказ, ул. Неизвестного Солдата	Владикавказ	15:09:0011506:182	003002000000 Земли населенных пунктов	Для содержания и эксплуатации объектов производственного назначения	6	06.000	3 000	1 543,99	4 631 970,00
8819	Российская Федерация, Республика Северная Осетия - Алания, г. Владикавказ, ул. Неизвестного Солдата	Владикавказ	15:09:0011506:184	003002000000 Земли населенных пунктов	Для содержания и эксплуатации объектов производственного назначения	6	06.000	4 000	1 543,99	6 175 960,00
8820	Российская Федерация, Республика Северная Осетия - Алания, г. Владикавказ, ул. Неизвестного Солдата	Владикавказ	15:09:0011506:185	003002000000 Земли населенных пунктов	Для содержания и эксплуатации объектов производственного назначения	6	06.000	5 177	1 543,99	7 993 236,23
8821	Республика Северная Осетия-Алания, г. Владикавказ, ул. Пожарского, 44а	Владикавказ	15:09:0011506:24	003002000000 Земли населенных пунктов	Для строительства производственных помещений	6	06.000	1 355	1 543,99	2 092 106,45
8822	Республика Северная Осетия-Алания, г Владикавказ, ул Пожарского, 44 б	Владикавказ	15:09:0011506:42	003002000000 Земли населенных пунктов	Объекты капитального строительства и виды использования земельных участков, описанные действующими санитарными нормами к объектам с санитарно-защитной зоной 50-300м	6	06.000	700	1 543,99	1 080 793,00
8823	Республика Северная Осетия-Алания, г Владикавказ, ул Неизвестного Солдата, д 23	Владикавказ	15:09:0011506:5	003002000000 Земли населенных пунктов	Для содержания и эксплуатации производственных помещений	6	06.000	9 945	1 543,99	15 354 980,55
8824	Респ. Северная Осетия - Алания, г. Владикавказ, ул. Неизвестного солдата, 15	Владикавказ	15:09:0011507:2	003002000000 Земли населенных пунктов	Для содержания и эксплуатации существующей производственной базы	6	06.000	8 730	1 543,99	13 479 032,70
8825	Республика Северная Осетия-Алания, г Владикавказ, ул Неизвестного Солдата, 17	Владикавказ	15:09:0011507:31	003002000000 Земли населенных пунктов	Для содержания и эксплуатации производственных и складских помещений	6	06.093	20 158	1 543,99	31 123 750,42
8826	Республика Северная Осетия-Алания, г Владикавказ, ул Неизвестного Солдата, 17	Владикавказ	15:09:0011507:32	003002000000 Земли населенных пунктов	Для содержания и эксплуатации производственных и складских помещений	6	06.093	10 089	1 543,99	15 577 315,11
8827	Российская Федерация, Республика Северная Осетия-Алания, городской округ город Владикавказ, г. Владикавказ, ул. Неизвестного Солдата, земельный участок 17	Владикавказ	15:09:0011507:33	003002000000 Земли населенных пунктов	Для содержания и эксплуатации производственных и складских помещений	6	06.093	21 320	1 543,99	32 917 866,80
8828	Республика Северная Осетия-Алания, г. Владикавказ, ул. Неизвестного Солдата, 17	Владикавказ	15:09:0011507:34	003002000000 Земли населенных пунктов	для содержания и эксплуатации производственных и складских помещений	6	06.093	6 509	1 543,99	10 049 830,91
8829	Северная Осетия - Алания респ, г Владикавказ, ул Неизвестного Солдата, 6	Владикавказ	15:09:0011508:10	003002000000 Земли населенных пунктов	Для содержания и эксплуатации нежилых зданий	6	06.000	22 996	1 543,99	35 505 594,04
8830	Республика Северная Осетия-Алания, г. Владикавказ, ул. Неизвестного Солдата	Владикавказ	15:09:0011508:180	003002000000 Земли населенных пунктов	Для завершения строительства и последующего содержания и эксплуатации административных и производственных зданий	6	06.000	21 442	1 543,99	33 106 233,58
8831	Республика Северная Осетия-Алания, г. Владикавказ, ул. Неизвестного Солдата	Владикавказ	15:09:0011508:181	003002000000 Земли населенных пунктов	Для завершения строительства и последующего содержания и эксплуатации административных и производственных зданий	6	06.000	954	1 543,99	1 472 966,46

№ п/п	Местоположение ЗУ	Район	Кадастровый номер ЗУ	Категория земель	Разрешенное использование по документу	Код вида разрешенного использования (в соответствии с классификатором видов разрешенного использования земельных участков)	Вид использования объектов недвижимости	Площадь	УПКС	КС
8832	Республика Северная Осетия-Алания, г. Владикавказ, ул. Неизвестного Солдата	Владикавказ	15:09:0011508:182	003002000000 Земли населенных пунктов	Для завершения строительства и последующего содержания и эксплуатации административных и производственных зданий	6	06.000	881	1 543,99	1 360 255,19
8833	Республика Северная Осетия-Алания, г. Владикавказ, ул. Неизвестного Солдата	Владикавказ	15:09:0011508:183	003002000000 Земли населенных пунктов	Для завершения строительства и последующего содержания и эксплуатации административных и производственных зданий	6	06.000	3 339	1 543,99	5 155 382,61
8834	Республика Северная Осетия-Алания, г. Владикавказ, ул. Неизвестного Солдата	Владикавказ	15:09:0011508:184	003002000000 Земли населенных пунктов	Для завершения строительства и последующего содержания и эксплуатации административных и производственных зданий	6	06.000	610	1 543,99	941 833,90
8835	Российская федерация, Республика Северная Осетия-Алания, городской округ город Владикавказ, г. Владикавказ, ул. Неизвестного Солдата, земельный участок 6	Владикавказ	15:09:0011508:192	003002000000 Земли населенных пунктов	6.9 Склады «Размещение сооружений, имеющих назначение по временному хранению, распределению и перевалке грузов (за исключением хранения стратегических запасов), не являющихся частями производственных комплексов, на которых был создан груз: промышленные базы, склады, погрузочные терминалы и доки, нефтехранилища и нефтеналивные станции, газовые хранилища и обслуживающие их газоконденсатные и газоперекачивающие станции, элеваторы и продовольственные склады, за исключением железнодорожных перевалочных складов)	6	06.000	14 773	1 543,99	22 809 364,27
8836	Республика Северная Осетия-Алания, г.Владикавказ, ул.Неизвестного Солдата	Владикавказ	15:09:0011508:193	003002000000 Земли населенных пунктов	Для содержания и эксплуатации производственной базы, административного здания	6	06.000	780	1 543,99	1 204 312,20
8837	Российская Федерация, Республика Северная Осетия - Алания, городской округ город Владикавказ, г. Владикавказ, ул. Неизвестного Солдата земельный участок 2б	Владикавказ	15:09:0011508:194	003002000000 Земли населенных пунктов	Для содержания и эксплуатации производственной базы. административного здания	6	06.000	23 834	1 543,99	36 799 457,66
8838	Российская Федерация, Республика Северная Осетия-Алания, г. Владикавказ, ул. Неизвестного Солдата	Владикавказ	15:09:0011508:197	003002000000 Земли населенных пунктов	Для содержания и эксплуатации производственной базы. административного здания	6	06.000	1 262	1 543,99	1 948 515,38
8839	Российская Федерация, Республика Северная Осетия - Алания, городской округ город Владикавказ, г Владикавказ, ул Неизвестного Солдата земельный участок 2В	Владикавказ	15:09:0011508:198	003002000000 Земли населенных пунктов	Для содержания и эксплуатации производственной базы, административного здания	6	06.000	14 970	1 543,99	23 113 530,30
8840	Республика Северная Осетия-Алания, г Владикавказ, ул Неизвестного Солдата, д 2	Владикавказ	15:09:0011508:3	003002000000 Земли населенных пунктов	Для обеспечения учебного процесса (автохозяйство)	3	03.050	50 600	3 160,27	159 909 662,00
8841	Российская Федерация, Республика Северная Осетия-Алания, г. Владикавказ, ул. Неизвестного Солдата, 2 а	Владикавказ	15:09:0011508:38	003002000000 Земли населенных пунктов	Производственная деятельность	6	03.012	3 190	1 376,17	4 389 982,30
8842	Республика Северная Осетия-Алания, г Владикавказ, ул Неизвестного Солдата, д 8	Владикавказ	15:09:0011508:4	003002000000 Земли населенных пунктов	Для эксплуатации нежилых помещений	6	06.000	31 723	1 543,99	48 979 994,77
8843	Республика Северная Осетия - Алания, г Владикавказ, ул Неизвестного Солдата, 8	Владикавказ	15:09:0011508:5	003002000000 Земли населенных пунктов	Под строительство водохранилища для оборотной воды	6	03.012	30 943	1 376,17	42 582 828,31
8844	Республика Северная Осетия-Алания, г Владикавказ, ул Неизвестного Солдата, д 2	Владикавказ	15:09:0011508:6	003002000000 Земли населенных пунктов	Для содержания и эксплуатации базы по производству изделий из дерева, камня и металла	6	06.000	14 913	1 543,99	23 025 522,87
8845	Респ. Северная Осетия - Алания, г. Владикавказ, ул. Неизвестного Солдата, 8	Владикавказ	15:09:0011508:9	003002000000 Земли населенных пунктов	Под расширение Биохимического комплекса	6	06.000	200	1 543,99	308 798,00
8846	Республика Северная Осетия-Алания, г. Владикавказ, ш. Кардинское, 9	Владикавказ	15:09:0011509:101	003002000000 Земли населенных пунктов	Для содержания и эксплуатации существующих зданий и сооружений	6	06.000	226	1 543,99	348 941,74
8847	Республика Северная Осетия-Алания, г. Владикавказ, ш. Кардинское, 9	Владикавказ	15:09:0011509:102	003002000000 Земли населенных пунктов	Для содержания и эксплуатации существующих зданий и сооружений	6	06.000	198	1 543,99	305 710,02
8848	Республика Северная Осетия-Алания, г. Владикавказ, ш. Кардинское, 9	Владикавказ	15:09:0011509:111	003002000000 Земли населенных пунктов	Для содержания и эксплуатации производственных помещений	6	06.000	300	1 543,99	463 197,00
8849	Республика Северная Осетия-Алания, г Владикавказ, ш Кардинское, д 9	Владикавказ	15:09:0011509:114	003002000000 Земли населенных пунктов	Для содержания и эксплуатации нежилого здания	6	06.000	283	1 543,99	436 949,17
8850	Республика Северная Осетия - Алания, г Владикавказ, ш Кардинское	Владикавказ	15:09:0011509:233	003002000000 Земли населенных пунктов	Для содержания и эксплуатации существующих зданий и сооружений	6	06.000	73	1 543,99	112 711,27
8851	Республика Северная Осетия - Алания, г Владикавказ, ш Кардинское	Владикавказ	15:09:0011509:234	003002000000 Земли населенных пунктов	Для содержания и эксплуатации существующих зданий и сооружений	6	06.000	627	1 543,99	968 081,73
8852	Республика Северная Осетия-Алания, г Владикавказ, Кавказское шоссе	Владикавказ	15:09:0011509:243	003002000000 Земли населенных пунктов	Для эксплуатации зданий и сооружений	6	06.000	14 470	1 543,99	22 341 535,30
8853	Российская Федерация, Республика Северная Осетия-Алания, городской округ город Владикавказ, г. Владикавказ, ш. Кардинское, земельный участок 7А	Владикавказ	15:09:0011509:244	003002000000 Земли населенных пунктов	Магазины (Размещение объектов капитального строительства, предназначенных для продажи товаров, торговая площадь которых составляет до 5000 кв. м)	4	04.040	753	4 027,80	3 032 933,40
8854	Республика Северная Осетия-Алания, г. Владикавказ, ш. Кардинское	Владикавказ	15:09:0011509:246	003002000000 Земли населенных пунктов	Для содержания и эксплуатации производственных помещений	6	06.000	750	1 543,99	1 157 992,50
8855	Республика Северная Осетия-Алания, г. Владикавказ, ш. Кардинское	Владикавказ	15:09:0011509:247	003002000000 Земли населенных пунктов	Для содержания и эксплуатации производственных помещений	6	06.000	760	1 543,99	1 173 432,40
8856	Республика Северная Осетия-Алания, г. Владикавказ, ш. Кардинское	Владикавказ	15:09:0011509:249	003002000000 Земли населенных пунктов	Для содержания и эксплуатации производственных помещений	6	06.000	215	1 543,99	331 957,85
8857	Республика Северная Осетия-Алания, г. Владикавказ, ш. Кардинское	Владикавказ	15:09:0011509:250	003002000000 Земли населенных пунктов	Для содержания и эксплуатации производственных помещений	6	06.000	20 442	1 543,99	31 562 243,58
8858	Республика Северная Осетия-Алания, г. Владикавказ, ш. Кардинское	Владикавказ	15:09:0011509:251	003002000000 Земли населенных пунктов	Для содержания и эксплуатации производственных помещений	6	06.000	785	1 543,99	1 212 032,15

№ п/п	Местоположение ЗУ	Район	Кадастровый номер ЗУ	Категория земель	Разрешенное использование по документу	Код вида разрешенного использования (в соответствии с классификатором видов разрешенного использования земельных участков)	Вид использования объектов недвижимости	Площадь	УПКС	КС
8859	Российская Федерация, Республика Северная Осетия - Алания, городской округ город Владикавказ, г Владикавказ, Кардонское шоссе, 7	Владикавказ	15:09:0011509:254	003002000000 Земли населенных пунктов	Склады	6	06:090	4 023	1 543,99	6 211 471,77
8860	Российская Федерация, Республика Северная Осетия-Алания, городской округ город Владикавказ, г. Владикавказ, шоссе Кардонское, 7	Владикавказ	15:09:0011509:6	003002000000 Земли населенных пунктов	Для строительства торгово-сервисного центра	4	04:040	575	4 027,80	2 315 985,00
8861	Республика Северная Осетия-Алания, г Владикавказ, ул Неизвестного Солдата, д 2	Владикавказ	15:09:0011509:7	003002000000 Земли населенных пунктов	Под торговый киоск	4	04:040	6	4 027,80	24 166,80
8862	Респ. Северная Осетия - Алания, г. Владикавказ, ш. Кардонское, 9	Владикавказ	15:09:0011509:72	003002000000 Земли населенных пунктов	Для содержания и эксплуатации существующих зданий и сооружений	3	03:080	2 517	939,82	2 365 526,94
8863	Республика Северная Осетия-Алания, г Владикавказ, ул Неизвестного Солдата, д 1	Владикавказ	15:09:0011509:8	003002000000 Земли населенных пунктов	Автотранспортное хозяйство МВД РСО-Алания	3	08:030	20 168	939,82	18 954 289,76
8864	Республика Северная Осетия-Алания, г Владикавказ, ш Кардонское, д 13	Владикавказ	15:09:0011601:11	003002000000 Земли населенных пунктов	Для целей строительства автомойки и ремонтных боксов	4	04:093	1 000	5 584,70	5 584 700,00
8865	Республика Северная Осетия-Алания, г Владикавказ, ул Тельмана, д 49	Владикавказ	15:09:0011601:13	003002000000 Земли населенных пунктов	Автобаза	7	04:090	17 600	2 385,70	41 988 320,00
8866	Респ. Северная Осетия - Алания, г. Владикавказ, ш. Кардонское, 13	Владикавказ	15:09:0011601:14	003002000000 Земли населенных пунктов	Для содержания и эксплуатации цеха по производству хлебобулочных изделий	6	06:040	2 822	2 494,14	7 038 463,08
8867	Респ. Северная Осетия - Алания, г. Владикавказ, ш. Кардонское	Владикавказ	15:09:0011601:15	003002000000 Земли населенных пунктов	Проезд	6	07:020	42 399	615,47	26 095 312,53
8868	Республика Северная Осетия-Алания, г Владикавказ, ул Неизвестного Солдата, д 8	Владикавказ	15:09:0011601:16	003002000000 Земли населенных пунктов	Для завершения строительства зерноскомплекса	1	01:150	60 000	1 028,64	61 718 400,00
8869	Республика Северная Осетия-Алания, г. Владикавказ, ш. Кардонское	Владикавказ	15:09:0011601:161	003002000000 Земли населенных пунктов	Для сельскохозяйственного производства	1	01:010	50 000	21,29	1 064 500,00
8870	Республика Северная Осетия - Алания, г Владикавказ, ш Кардонское, 11	Владикавказ	15:09:0011601:17	003002000000 Земли населенных пунктов	Для сельскохозяйственного производства	1	01:180	17 925	1 028,64	18 438 372,00
8871	Российская Федерация, Республика Северная Осетия-Алания, г. Владикавказ, ш. Кардонское	Владикавказ	15:09:0011601:176	003002000000 Земли населенных пунктов	Для сельскохозяйственного производства	1	01:010	5 645	21,29	120 182,05
8872	Российская Федерация, Республика Северная Осетия-Алания, г. Владикавказ, ш. Кардонское	Владикавказ	15:09:0011601:177	003002000000 Земли населенных пунктов	Для сельскохозяйственного производства	1	01:010	197 831	21,29	4 211 821,99
8873	Российская Федерация, Республика Северная Осетия - Алания, городской округ город Владикавказ, г. Владикавказ, ул. Зураба Мамсурова, земельный участок 18 А	Владикавказ	15:09:0011601:178	003002000000 Земли населенных пунктов	Для сельскохозяйственного производства	1	01:010	3 199	21,29	68 106,71
8874	Российская Федерация, Республика Северная Осетия - Алания, г. Владикавказ, ш. Кардонское	Владикавказ	15:09:0011601:179	003002000000 Земли населенных пунктов	Для сельскохозяйственного производства	1	01:180	26 801	1 028,64	27 568 580,64
8875	Респ. Северная Осетия - Алания, г. Владикавказ, ш. Кардонское	Владикавказ	15:09:0011601:2	003002000000 Земли населенных пунктов	Для муниципальных нужд-расширения Восточного кладбища	12	12:010	80 000	1,67	133 600,00
8876	Республика Северная Осетия - Алания, г.Владикавказ, ш.Кардонское, 11	Владикавказ	15:09:0011601:49	003002000000 Земли населенных пунктов	Для сельскохозяйственного производства	1	01:010	6 775	21,29	144 239,75
8877	Республика Северная Осетия - Алания, г.Владикавказ, ш.Кардонское, 11	Владикавказ	15:09:0011601:50	003002000000 Земли населенных пунктов	Для сельскохозяйственного производства	1	01:010	2 452	21,29	52 203,08
8878	Респ. Северная Осетия - Алания, г. Владикавказ, ш. Кардонское	Владикавказ	15:09:0011701:14	003002000000 Земли населенных пунктов	Проезд	6	07:020	30 673	615,47	18 878 311,31
8879	Российская Федерация, Республика Северная Осетия-Алания, г. Владикавказ, ш. Кардонское. Участок нм. Саламова, участок №1	Владикавказ	15:09:0011701:151	003002000000 Земли населенных пунктов	Ритуальная деятельность	12	12:010	9 615	1,67	16 057,05
8880	Российская Федерация, Республика Северная Осетия - Алания, городской округ город Владикавказ, г. Владикавказ, ш. Кардонское, земельный участок 11Г	Владикавказ	15:09:0011701:152	003002000000 Земли населенных пунктов	Религиозное использование	3	03:070	1 385	3,04	4 210,40
8881	Российская Федерация, Республика Северная Осетия - Алания, г. Владикавказ, Кардонское шоссе	Владикавказ	15:09:0011701:153	003002000000 Земли населенных пунктов	Ритуальная деятельность	12	12:010	271 225	1,67	452 945,75
8882	Российская Федерация, Республика Северная Осетия-Алания, городской округ город Владикавказ, г. Владикавказ, ш Кардонское	Владикавказ	15:09:0011701:154	003002000000 Земли населенных пунктов	Ритуальная деятельность	12	12:010	3 882	1,67	6 482,94
8883	Респ. Северная Осетия - Алания, г. Владикавказ, ш. Кардонское. Участок нм. Саламова, участок №1	Владикавказ	15:09:0011701:21	003002000000 Земли населенных пунктов	Для сельскохозяйственного производства	1	01:010	618 011	21,29	13 157 454,19
8884	Респ. Северная Осетия - Алания, г. Владикавказ, ш. Кардонское, Участок нм. Саламова, участок №1	Владикавказ	15:09:0011701:22	003002000000 Земли населенных пунктов	Для сельскохозяйственного производства	1	01:010	312 320	21,29	6 649 292,80
8885	Республика Северная Осетия - Алания, г. Владикавказ, ш. Кардонское. Участок нм. Саламова, участок №1	Владикавказ	15:09:0011701:23	003002000000 Земли населенных пунктов	Для сельскохозяйственного производства	1	01:010	660 738	21,29	14 067 112,02
8886	Республика Северная Осетия-Алания, г. Владикавказ, Кардонское шоссе, 11а	Владикавказ	15:09:0011701:26	003002000000 Земли населенных пунктов	Под строительство газонаполнительной компрессорной станции	4	04:095	5 416	9 271,69	50 215 473,04
8887	Республика Северная Осетия-Алания, г. Владикавказ, ш. Кардонское	Владикавказ	15:09:0011701:29	003002000000 Земли населенных пунктов	Для производственных нужд	6	06:000	1 760	2 494,14	4 389 686,40
8888	Республика Северная Осетия-Алания, г. Владикавказ, ш. Кардонское	Владикавказ	15:09:0011701:30	003002000000 Земли населенных пунктов	Для производственных нужд	6	06:000	1 740	2 494,14	4 339 803,60
8889	Респ. Северная Осетия - Алания, г. Владикавказ, ш. Кардонское, 39	Владикавказ	15:09:0011701:8	003002000000 Земли населенных пунктов	Для содержания и эксплуатации АГРС "Стекольная"	4	04:095	570	9 271,69	5 284 863,30
8890	Российская Федерация, Республика Северная Осетия-Алания, городской округ город Владикавказ, г. Владикавказ, ш. Кардонское, земельный участок 13 Б	Владикавказ	15:09:0011801:1	003002000000 Земли населенных пунктов	Для эксплуатации существующей АЗС	4	04:095	2 958	9 271,69	27 425 659,02
8891	Республика Северная Осетия-Алания, г Владикавказ, ш Кардонское, д 15	Владикавказ	15:09:0011801:11	003002000000 Земли населенных пунктов	Для завершения строительства АГЗС	4	04:095	1 695	9 271,69	15 715 514,55
8892	Республика Северная Осетия-Алания, г Владикавказ, ш Кардонское, д 15	Владикавказ	15:09:0011801:12	003002000000 Земли населенных пунктов	Для завершения строительства АГЗС	4	04:095	1 582	9 271,69	14 667 813,58
8893	Республика Северная Осетия-Алания, г Владикавказ, ш Кардонское	Владикавказ	15:09:0011801:18	003002000000 Земли населенных пунктов	Под многоквартирное жилищное строительство	2	02:050	18 190	5 422,04	98 626 907,60
8894	Республика Северная Осетия-Алания, г Владикавказ, ш Кардонское, д 26	Владикавказ	15:09:0011801:2	003002000000 Земли населенных пунктов	под газокомпрессорную станцию	6	03:012	2 000	2 223,04	4 446 080,00
8895	Республика Северная Осетия-Алания, г Владикавказ, ш Кардонское, д 15	Владикавказ	15:09:0011801:20	003002000000 Земли населенных пунктов	Для строительства автомобильной газонаполнительной компрессорной станции	4	04:095	1 695	9 271,69	15 715 514,55
8896	Республика Северная Осетия - Алания, г Владикавказ, ш Кардонское, 17	Владикавказ	15:09:0011801:208	003002000000 Земли населенных пунктов	для содержания и эксплуатации объекта оптово-розничной торговли сельскохозяйственной продукцией, временные (сезонные) павильоны розничной торговли и обслуживания населения, для благоустройства прилегающей территории объекта оптово-розничной торговли сельскохозяйственной продукцией	4	04:020	7 535	6 506,45	49 026 100,75
8897	Республика Северная Осетия-Алания, г. Владикавказ, ул. Кардонская, 94 б	Владикавказ	15:09:0011801:210	003002000000 Земли населенных пунктов	Магазины	4	04:040	750	6 506,45	4 879 837,50
8898	Республика Северная Осетия-Алания, г. Владикавказ, ш. Кардонское, 15 "К"	Владикавказ	15:09:0011801:30	003002000000 Земли населенных пунктов	Для строительства автосервиса	4	04:099	700	5 584,70	3 909 290,00
8899	Республика Северная Осетия-Алания, г. Владикавказ, ш. Кардонское	Владикавказ	15:09:0011801:78	003002000000 Земли населенных пунктов	под многоквартирное жилищное строительство	2	02:050	44 498	5 422,04	241 269 935,92

№ пп	Местоположение ЗУ	Район	Кадастровый номер ЗУ	Категория земель	Разрешенное использование по документу	Код вида разрешенного использования (в соответствии с классификатором видов разрешенного использования земельных участков)	Вид использования объектов недвижимости	Площадь	УПКС	КС
8900	Республика Северная Осетия-Алания, г Владикавказ, ш Кантинское, в 20.0 м. к востоку от АЗС	Владикавказ	15:09:0011801:8	0030020000000 Земли населенных пунктов	Под строительство станции техобслуживания автомашин и организации автостоянки	7	04:090	3 500	2 385,70	8 349 950,00
8901	Республика Северная Осетия-Алания, г Владикавказ, ш Кантинское, д 15	Владикавказ	15:09:0011801:85	0030020000000 Земли населенных пунктов	Для строительства автосервиса	4	04:099	230	5 584,70	1 284 481,00
8902	Республика Северная Осетия-Алания, г Владикавказ, ш Кантинское, д 15	Владикавказ	15:09:0011801:86	0030020000000 Земли населенных пунктов	для строительства автосервиса	4	04:099	900	5 584,70	5 026 230,00
8903	Республика Северная Осетия-Алания, г. Владикавказ, ш. Кантинское, 15 "а"	Владикавказ	15:09:0011801:87	0030020000000 Земли населенных пунктов	для строительства автосервиса	4	04:099	2 068	5 584,70	11 549 159,60
8904	Республика Северная Осетия-Алания, г Владикавказ, ул Кавдонская, д 94а	Владикавказ	15:09:0011801:9	0030020000000 Земли населенных пунктов	Для содержания и эксплуатации помещений по продаже строительных материалов	4	04:040	1 000	6 506,45	6 506 450,00
8905	Республика Северная Осетия-Алания, г. Владикавказ, Кантинское шоссе, 15 "б"	Владикавказ	15:09:0011801:91	0030020000000 Земли населенных пунктов	Для строительства предприятия общественного питания	4	04:060	1 560	4 825,62	7 527 967,20
8906	Республика Северная Осетия-Алания, г.Владикавказ, ш.Кантинское	Владикавказ	15:09:0011801:95	0030020000000 Земли населенных пунктов	Для строительства автосервиса	4	04:099	1 185	5 584,70	6 617 869,50
8907	Республика Северная Осетия-Алания, г. Владикавказ, п. Карца, ул. Полеводческая, 63/34	Владикавказ	15:09:0011804:1	0030020000000 Земли населенных пунктов	Под жилую застройку Индивидуальную	13	02:010	696	1 742,95	1 213 093,20
8908	Российская Федерация, Республика Северная Осетия - Алания, г. Владикавказ, п. Карца, ул. им. Школы N1 г. Беслана, 31	Владикавказ	15:09:0011804:10	0030020000000 Земли населенных пунктов	Для индивидуального жилищного строительства	13	02:010	698	1 742,95	1 216 579,10
8909	Республика Северная Осетия-Алания, г Владикавказ, п Карца, ул им Школы N1 г.Беслана, д 29	Владикавказ	15:09:0011804:11	0030020000000 Земли населенных пунктов	Под жилую застройку Индивидуальную	13	02:010	700	1 742,95	1 220 065,00
8910	Республика Северная Осетия-Алания, г Владикавказ, п Карца, ул им Школы N1 г.Беслана, д 27	Владикавказ	15:09:0011804:12	0030020000000 Земли населенных пунктов	Под жилую застройку Индивидуальную	13	02:010	700	1 742,95	1 220 065,00
8911	Республика Северная Осетия-Алания, г Владикавказ, п Карца, ул им Школы N1 г.Беслана, д 25	Владикавказ	15:09:0011804:13	0030020000000 Земли населенных пунктов	Под жилую застройку Индивидуальную	13	02:010	700	1 742,95	1 220 065,00
8912	Республика Северная Осетия-Алания, г Владикавказ, п Карца, ул им Школы N1 г.Беслана, д 23	Владикавказ	15:09:0011804:14	0030020000000 Земли населенных пунктов	Под жилую застройку Индивидуальную	13	02:010	700	1 742,95	1 220 065,00
8913	Республика Северная Осетия-Алания, г Владикавказ, п Карца, ул Кооперативная(им Школы N1 г.Беслана, д 80/21	Владикавказ	15:09:0011804:15	0030020000000 Земли населенных пунктов	Для строительства индивидуального жилого дома	13	02:010	688	1 742,95	1 199 149,60
8914	Респ. Северная Осетия - Алания, г. Владикавказ, п. Карца, ул. Кооперативная, 82	Владикавказ	15:09:0011804:16	0030020000000 Земли населенных пунктов	Под жилую застройку Индивидуальную	13	02:010	700	1 742,95	1 220 065,00
8915	Респ. Северная Осетия - Алания, г. Владикавказ, п. Карца, ул. Кооперативная, 84	Владикавказ	15:09:0011804:17	0030020000000 Земли населенных пунктов	Под жилую застройку Индивидуальную	13	02:010	600	4 575,24	2 745 144,00
8916	Республика Северная Осетия-Алания, г Владикавказ, п Карца, ул Кооперативная, д 86/22	Владикавказ	15:09:0011804:18	0030020000000 Земли населенных пунктов	Под жилую застройку Индивидуальную	13	02:010	600	4 575,24	2 745 144,00
8917	Российская Федерация, Республика Северная Осетия - Алания, г. Владикавказ, пос Карца, ул. Городская, 24	Владикавказ	15:09:0011804:19	0030020000000 Земли населенных пунктов	Под жилую застройку Индивидуальную	13	02:010	705	1 742,95	1 228 779,75
8918	Республика Северная Осетия-Алания, г. Владикавказ, п. Карца, ул. Полеводческая, 61	Владикавказ	15:09:0011804:2	0030020000000 Земли населенных пунктов	Для содержания и эксплуатации индивидуального жилого дома	13	02:010	708	1 742,95	1 234 008,60
8919	Респ. Северная Осетия - Алания, г. Владикавказ, п. Карца, ул. Городская, 26	Владикавказ	15:09:0011804:20	0030020000000 Земли населенных пунктов	Под жилую застройку Индивидуальную	13	02:010	700	1 742,95	1 220 065,00
8920	Респ. Северная Осетия - Алания, г. Владикавказ, п. Карца, ул. Городская, 28	Владикавказ	15:09:0011804:21	0030020000000 Земли населенных пунктов	Под жилую застройку Индивидуальную	13	02:010	700	1 742,95	1 220 065,00
8921	Респ. Северная Осетия - Алания, г. Владикавказ, п. Карца, ул. Городская, 30	Владикавказ	15:09:0011804:22	0030020000000 Земли населенных пунктов	Для содержания и эксплуатации индивидуального жилого дома	13	02:010	705	1 742,95	1 228 779,75
8922	Респ. Северная Осетия - Алания, г. Владикавказ, п. Карца, ул. Городская, 32	Владикавказ	15:09:0011804:23	0030020000000 Земли населенных пунктов	Для содержания и эксплуатации индивидуального жилого дома	13	02:010	704	1 742,95	1 227 036,80
8923	Республика Северная Осетия-Алания, г Владикавказ, п Карца, ул Городская, д 34	Владикавказ	15:09:0011804:24	0030020000000 Земли населенных пунктов	Под жилую застройку Индивидуальную	13	02:010	700	1 742,95	1 220 065,00
8924	Респ. Северная Осетия - Алания, г. Владикавказ, п. Карца, ул. Городская, 36	Владикавказ	15:09:0011804:25	0030020000000 Земли населенных пунктов	Под жилую застройку Индивидуальную	13	02:010	700	1 742,95	1 220 065,00
8925	Респ. Северная Осетия - Алания, г. Владикавказ, п. Карца, ул. Городская, 38	Владикавказ	15:09:0011804:26	0030020000000 Земли населенных пунктов	Под строительство индивидуального жилого дома	13	02:010	700	1 742,95	1 220 065,00
8926	Респ. Северная Осетия - Алания, г. Владикавказ, п. Карца, ул. Городская, 40	Владикавказ	15:09:0011804:27	0030020000000 Земли населенных пунктов	Под жилую застройку Индивидуальную	13	02:010	700	1 742,95	1 220 065,00
8927	Респ. Северная Осетия - Алания, г. Владикавказ, п. Карца, ул. Городская, 42	Владикавказ	15:09:0011804:28	0030020000000 Земли населенных пунктов	Для содержания и эксплуатации индивидуального жилого дома	13	02:010	721	1 742,95	1 256 666,95
8928	Российская Федерация, Республика Северная Осетия - Алания, г. Владикавказ, пос. Карца, ул. Полеводческая, 59	Владикавказ	15:09:0011804:3	0030020000000 Земли населенных пунктов	Под жилую застройку индивидуальную	13	02:010	685	4 575,24	3 134 039,40
8929	Республика Северная Осетия-Алания, г Владикавказ, п Карца, ул Полеводческая, д 57/43	Владикавказ	15:09:0011804:4	0030020000000 Земли населенных пунктов	Под жилую застройку Индивидуальную	13	02:010	700	1 742,95	1 220 065,00
8930	Республика Северная Осетия-Алания, г Владикавказ, ул им Школы N1 г.Беслана, 41	Владикавказ	15:09:0011804:5	0030020000000 Земли населенных пунктов	Под жилую застройку Индивидуальную	13	02:010	748	1 742,95	1 303 726,60
8931	Респ. Северная Осетия - Алания, г. Владикавказ, п. Карца, ул им Школы N1 г.Беслана, 39	Владикавказ	15:09:0011804:6	0030020000000 Земли населенных пунктов	Под жилую застройку Индивидуальную	13	02:010	844	1 742,95	1 471 049,80
8932	Республика Северная Осетия-Алания, г Владикавказ, п Карца, ул им Школы N1 г.Беслана, д 37	Владикавказ	15:09:0011804:7	0030020000000 Земли населенных пунктов	Под жилую застройку Индивидуальную	13	02:010	700	1 742,95	1 220 065,00
8933	Республика Северная Осетия-Алания, г Владикавказ, п Карца, ул им Школы N1 г.Беслана, д 35	Владикавказ	15:09:0011804:8	0030020000000 Земли населенных пунктов	Под жилую застройку Индивидуальную	13	02:010	700	1 742,95	1 220 065,00
8934	Российская Федерация, Республика Северная Осетия - Алания, г. Владикавказ, пос. Карца, ул. им. Школы N1 г. Беслана, 33	Владикавказ	15:09:0011804:9	0030020000000 Земли населенных пунктов	Под жилую застройку Индивидуальную	13	02:010	700	1 742,95	1 220 065,00
8935	Республика Северная Осетия-Алания, г Владикавказ, п Карца, ул Полеводческая, д 53/62	Владикавказ	15:09:0011805:1	0030020000000 Земли населенных пунктов	Под жилую застройку Индивидуальную	13	02:010	705	1 742,95	1 228 779,75
8936	Респ. Северная Осетия - Алания, г. Владикавказ, п. Карца, ул. Кононова, 53	Владикавказ	15:09:0011805:10	0030020000000 Земли населенных пунктов	Под жилую застройку Индивидуальную	13	02:010	700	1 742,95	1 220 065,00
8937	Респ. Северная Осетия - Алания, г. Владикавказ, п. Карца, ул. Кононова, 51	Владикавказ	15:09:0011805:11	0030020000000 Земли населенных пунктов	Под жилую застройку Индивидуальную	13	02:010	700	1 742,95	1 220 065,00
8938	Респ. Северная Осетия - Алания, г. Владикавказ, п. Карца, ул. Кононова, 49	Владикавказ	15:09:0011805:12	0030020000000 Земли населенных пунктов	Под жилую застройку Индивидуальную	13	02:010	700	1 742,95	1 220 065,00
8939	Респ. Северная Осетия - Алания, г. Владикавказ, п. Карца, ул. Кононова, 47	Владикавказ	15:09:0011805:13	0030020000000 Земли населенных пунктов	Под жилую застройку Индивидуальную	13	02:010	700	1 742,95	1 220 065,00
8940	Российская Федерация, Республика Северная Осетия - Алания, г. Владикавказ, пос. Карца, ул. Кононова, 45	Владикавказ	15:09:0011805:14	0030020000000 Земли населенных пунктов	Под жилую застройку Индивидуальную	13	02:010	708	1 742,95	1 234 008,60
8941	Респ. Северная Осетия - Алания, г. Владикавказ, п. Карца, ул. Кононова, 43	Владикавказ	15:09:0011805:15	0030020000000 Земли населенных пунктов	Под строительство индивидуального жилого дома	13	02:010	691	1 742,95	1 204 378,45
8942	Республика Северная Осетия-Алания, г Владикавказ, п. Карца, ул. Кооперативная, 72	Владикавказ	15:09:0011805:16	0030020000000 Земли населенных пунктов	Для эксплуатации и содержания индивидуального жилого дома	13	02:010	732	1 742,95	1 275 839,40
8943	Респ. Северная Осетия - Алания, г. Владикавказ, п. Карца, ул. Кооперативная, 74	Владикавказ	15:09:0011805:17	0030020000000 Земли населенных пунктов	Под жилую застройку Индивидуальную	13	02:010	700	1 742,95	1 220 065,00
8944	Респ. Северная Осетия - Алания, г. Владикавказ, п. Карца, ул. Кооперативная, 76	Владикавказ	15:09:0011805:18	0030020000000 Земли населенных пунктов	для содержания и эксплуатации индивидуального жилого дома	13	02:010	693	1 742,95	1 207 864,35
8945	Республика Северная Осетия-Алания, г Владикавказ, п Карца, ул Кооперативная(им Школы N1 г.Беслана, д 78/30	Владикавказ	15:09:0011805:19	0030020000000 Земли населенных пунктов	Для содержания и эксплуатации индивидуального жилого дома	13	02:010	689	1 742,95	1 200 892,55
8946	Респ. Северная Осетия - Алания, г. Владикавказ, п. Карца, ул. Полеводческая, 55	Владикавказ	15:09:0011805:2	0030020000000 Земли населенных пунктов	Под строительство индивидуального жилого дома	13	02:010	714	1 742,95	1 244 466,30
8947	Респ. Северная Осетия - Алания, г. Владикавказ, п. Карца, ул. им. Школы N1 г.Беслана, 32	Владикавказ	15:09:0011805:20	0030020000000 Земли населенных пунктов	Для содержания и эксплуатации индивидуального жилого дома	13	02:010	700	1 742,95	1 220 065,00
8948	Респ. Северная Осетия - Алания, г. Владикавказ, п. Карца, ул им Школы N1 г.Беслана, 34	Владикавказ	15:09:0011805:21	0030020000000 Земли населенных пунктов	Под жилую застройку Индивидуальную	13	02:010	700	1 742,95	1 220 065,00
8949	Респ. Северная Осетия - Алания, г. Владикавказ, п. Карца, ул им Школы N1 г.Беслана, 36	Владикавказ	15:09:0011805:22	0030020000000 Земли населенных пунктов	Под жилую застройку Индивидуальную	13	02:010	696	1 742,95	1 213 093,20
8950	Респ. Северная Осетия - Алания, г. Владикавказ, п. Карца, ул им Школы N1 г.Беслана, 38	Владикавказ	15:09:0011805:23	0030020000000 Земли населенных пунктов	Под жилую застройку Индивидуальную	13	02:010	700	1 742,95	1 220 065,00
8951	Респ. Северная Осетия - Алания, г. Владикавказ, п. Карца, ул им Школы N1 г.Беслана, 40	Владикавказ	15:09:0011805:24	0030020000000 Земли населенных пунктов	Под жилую застройку Индивидуальную	13	02:010	700	1 742,95	1 220 065,00
8952	Респ. Северная Осетия - Алания, г. Владикавказ, п. Карца, ул им Школы N1 г.Беслана, 42	Владикавказ	15:09:0011805:25	0030020000000 Земли населенных пунктов	Под жилую застройку Индивидуальную	13	02:010	700	1 742,95	1 220 065,00
8953	Респ. Северная Осетия - Алания, г. Владикавказ, п. Карца, ул им Школы N1 г.Беслана, 44	Владикавказ	15:09:0011805:26	0030020000000 Земли населенных пунктов	Для содержания и эксплуатации индивидуального жилого дома	13	02:010	673	1 742,95	1 173 005,35
8954	Респ. Северная Осетия - Алания, г. Владикавказ, п. Карца, ул им Школы N1 г.Беслана, 46	Владикавказ	15:09:0011805:27	0030020000000 Земли населенных пунктов	Под жилую застройку Индивидуальную	13	02:010	700	1 742,95	1 220 065,00
8955	Респ. Северная Осетия - Алания, г. Владикавказ, п. Карца, ул им Школы N1 г.Беслана, 48	Владикавказ	15:09:0011805:28	0030020000000 Земли населенных пунктов	Под жилую застройку Индивидуальную	13	02:010	713	1 742,95	1 242 723,35
8956	Респ. Северная Осетия - Алания, г. Владикавказ, п. Карца, ул им Школы N1 г.Беслана, 50	Владикавказ	15:09:0011805:29	0030020000000 Земли населенных пунктов	Под жилую застройку Индивидуальную	13	02:010	700	1 742,95	1 220 065,00

№ п/п	Местоположение ЗУ	Район	Кадастровый номер ЗУ	Категория земель	Разрешенное использование по документу	Код вида разрешенного использования (в соответствии с классификатором видов разрешенного использования земельных участков)	Вид использования объектов недвижимости	Площадь	УПКС	КС
8957	Республика Северная Осетия-Алания, г Владикавказ, п. Карца, ул Полеводческая, 51	Владикавказ	15:09:0011805:3	003002000000 Земли населенных пунктов	Для содержания и эксплуатации индивидуального жилого дома	13	02.010	710	1 742,95	1 237 494,50
8958	Российская Федерация, Республика Северная Осетия-Алания, г. Владикавказ, п. Карца, ул. Полеводческая, 49/63	Владикавказ	15:09:0011805:4	003002000000 Земли населенных пунктов	Под жилую застройку Индивидуальную	13	02.010	705	1 742,95	1 228 779,75
8959	Республика Северная Осетия - Алания, г. Владикавказ, п. Карца, ул. Ак. Королева, 61	Владикавказ	15:09:0011805:5	003002000000 Земли населенных пунктов	Для содержания и эксплуатации индивидуального жилого дома	13	02.010	693	1 742,95	1 207 864,35
8960	Респ. Северная Осетия - Алания, г. Владикавказ, п. Карца, ул. Королева, 59	Владикавказ	15:09:0011805:6	003002000000 Земли населенных пунктов	Под жилую застройку Индивидуальную	13	02.010	704	1 742,95	1 227 036,80
8961	Респ. Северная Осетия - Алания, г. Владикавказ, п. Карца, ул. Королева, 57	Владикавказ	15:09:0011805:7	003002000000 Земли населенных пунктов	Под жилую застройку Индивидуальную	13	02.010	734	1 742,95	1 279 325,30
8962	Респ. Северная Осетия - Алания, г. Владикавказ, п. Карца, ул. Королева, 55	Владикавказ	15:09:0011805:8	003002000000 Земли населенных пунктов	Под жилую застройку Индивидуальную	13	02.010	280	4 575,24	1 281 067,20
8963	Респ. Северная Осетия - Алания, г. Владикавказ, п. Карца, ул. Королева, 55 а	Владикавказ	15:09:0011805:9	003002000000 Земли населенных пунктов	Под жилую застройку Индивидуальную	13	02.010	420	4 575,24	1 921 600,80
8964	Республика Северная Осетия-Алания, г Владикавказ, п Карца, ул Королева/Полеводческая, 72/47	Владикавказ	15:09:0011806:1	003002000000 Земли населенных пунктов	Для содержания и эксплуатации индивидуального жилого дома	13	02.010	704	1 742,95	1 227 036,80
8965	Респ. Северная Осетия - Алания, г. Владикавказ, п. Карца, ул. Махачкалинская, дом 53	Владикавказ	15:09:0011806:10	003002000000 Земли населенных пунктов	Для содержания и эксплуатации индивидуального жилого дома	13	02.010	713	1 742,95	1 242 723,35
8966	Респ. Северная Осетия - Алания, г. Владикавказ, п. Карца, ул. Махачкалинская, 51	Владикавказ	15:09:0011806:11	003002000000 Земли населенных пунктов	Под жилую застройку Индивидуальную	13	02.010	682	1 742,95	1 188 691,90
8967	Респ. Северная Осетия - Алания, г. Владикавказ, п. Карца, ул. Махачкалинская, 49	Владикавказ	15:09:0011806:12	003002000000 Земли населенных пунктов	Под жилую застройку Индивидуальную	13	02.010	700	1 742,95	1 220 065,00
8968	Респ. Северная Осетия - Алания, г. Владикавказ, п. Карца, ул. Махачкалинская, 47	Владикавказ	15:09:0011806:13	003002000000 Земли населенных пунктов	Для содержания и эксплуатации индивидуального жилого дома	13	02.010	700	1 742,95	1 220 065,00
8969	Республика Северная Осетия-Алания, г Владикавказ, п Карца, ул Полеводческая	Владикавказ	15:09:0011806:138	003002000000 Земли населенных пунктов	Для строительства индивидуального жилого дома	13	02.010	600	1 742,95	1 045 770,00
8970	Республика Северная Осетия-Алания, г Владикавказ, п Карца, ул Махачкалинская, д 45	Владикавказ	15:09:0011806:14	003002000000 Земли населенных пунктов	Для содержания и эксплуатации индивидуального жилого дома	13	02.010	689	1 742,95	1 200 892,55
8971	Республика Северная Осетия-Алания, г. Владикавказ, п. Карца, ул. Махачкалинская, 43к64	Владикавказ	15:09:0011806:15	003002000000 Земли населенных пунктов	Под жилую застройку Индивидуальную	13	02.010	599	1 742,95	1 044 027,05
8972	Российская Федерация, Республика Северная Осетия - Алания, г. Владикавказ, п. Карца, ул. Кооперативная, 66	Владикавказ	15:09:0011806:16	003002000000 Земли населенных пунктов	Под жилую застройку Индивидуальную	13	02.010	722	1 742,95	1 258 409,90
8973	Респ. Северная Осетия - Алания, г. Владикавказ, п. Карца, ул. Кооперативная, 68	Владикавказ	15:09:0011806:17	003002000000 Земли населенных пунктов	Для содержания и эксплуатации индивидуального жилого дома	13	02.010	792	1 742,95	1 380 416,40
8974	Республика Северная Осетия-Алания, г Владикавказ, п Карца, ул Кооперативная/А.Королева, 70/50	Владикавказ	15:09:0011806:18	003002000000 Земли населенных пунктов	Для содержания и эксплуатации индивидуального жилого дома	13	02.010	664	1 742,95	1 157 318,80
8975	Респ. Северная Осетия - Алания, г. Владикавказ, п. Карца, ул. Королева, 52	Владикавказ	15:09:0011806:19	003002000000 Земли населенных пунктов	Для содержания и эксплуатации индивидуального жилого дома	13	02.010	709	1 742,95	1 235 751,55
8976	Респ. Северная Осетия - Алания, г. Владикавказ, п. Карца, ул. Полеводческая, 45	Владикавказ	15:09:0011806:2	003002000000 Земли населенных пунктов	Под жилую застройку Индивидуальную	13	02.010	700	1 742,95	1 220 065,00
8977	Респ. Северная Осетия - Алания, г. Владикавказ, п. Карца, ул. Королева, 54	Владикавказ	15:09:0011806:20	003002000000 Земли населенных пунктов	Под жилую застройку Индивидуальную	13	02.010	700	1 742,95	1 220 065,00
8978	Респ. Северная Осетия - Алания, г. Владикавказ, п. Карца, ул. Королева, 56	Владикавказ	15:09:0011806:21	003002000000 Земли населенных пунктов	Под жилую застройку Индивидуальную	13	02.010	700	1 742,95	1 220 065,00
8979	Респ. Северная Осетия - Алания, г. Владикавказ, п. Карца, ул. Королева, 58	Владикавказ	15:09:0011806:22	003002000000 Земли населенных пунктов	Под жилую застройку Индивидуальную	13	02.010	700	1 742,95	1 220 065,00
8980	Респ. Северная Осетия - Алания, г. Владикавказ, п. Карца, (ж. Королева), ул. Мирной, 60	Владикавказ	15:09:0011806:23	003002000000 Земли населенных пунктов	Для содержания и эксплуатации индивидуального жилого дома	13	02.010	703	1 742,95	1 225 293,85
8981	Респ. Северная Осетия - Алания, г. Владикавказ, п. Карца, ул. Королева, 62	Владикавказ	15:09:0011806:24	003002000000 Земли населенных пунктов	Под жилую застройку Индивидуальную	13	02.010	700	1 742,95	1 220 065,00
8982	Респ. Северная Осетия - Алания, г. Владикавказ, п. Карца, ул. Полеводческая, 8"Б"	Владикавказ	15:09:0011806:249	003002000000 Земли населенных пунктов	Для строительства жилого дома	13	02.010	600	1 742,95	1 045 770,00
8983	Российская Федерация, Республика Северная Осетия - Алания, г. Владикавказ, п. Карца, ул. Королева, 64	Владикавказ	15:09:0011806:25	003002000000 Земли населенных пунктов	Под жилую застройку Индивидуальную	13	02.010	700	1 742,95	1 220 065,00
8984	Республика Северная Осетия-Алания, г Владикавказ, п. Карца, ул. Ак. Королева, 66	Владикавказ	15:09:0011806:26	003002000000 Земли населенных пунктов	Для содержания и эксплуатации индивидуального жилого дома	13	02.010	705	1 742,95	1 228 779,75
8985	Респ. Северная Осетия - Алания, г. Владикавказ, п. Карца, ул. Королева, 68	Владикавказ	15:09:0011806:27	003002000000 Земли населенных пунктов	Для содержания и эксплуатации индивидуального жилого дома	13	02.010	718	1 742,95	1 251 438,10
8986	Республика Северная Осетия-Алания, г Владикавказ, п Карца, ул Академика Королева, д 70	Владикавказ	15:09:0011806:28	003002000000 Земли населенных пунктов	Для содержания и эксплуатации индивидуального жилого дома	13	02.010	693	1 742,95	1 207 864,35
8987	российская Федерация, Республика Северная Осетия-Алания, г Владикавказ, п Карца, ул Полеводческая	Владикавказ	15:09:0011806:288	003002000000 Земли населенных пунктов	Для индивидуального жилищного строительства	13	02.010	600	1 742,95	1 045 770,00
8988	Республика Северная Осетия-Алания, г Владикавказ, п Карца, ул Полеводческая	Владикавказ	15:09:0011806:29	003002000000 Земли населенных пунктов	Под жилую застройку индивидуальную	13	02.010	700	1 742,95	1 220 065,00
8989	Респ. Северная Осетия - Алания, г. Владикавказ, п. Карца, ул. Полеводческая, 43	Владикавказ	15:09:0011806:3	003002000000 Земли населенных пунктов	Для содержания и эксплуатации индивидуального жилого дома	13	02.010	679	1 742,95	1 183 463,05
8990	Республика Северная Осетия-Алания, г Владикавказ, п Карца, ул Королева, д 54	Владикавказ	15:09:0011806:30	003002000000 Земли населенных пунктов	Для содержания и эксплуатации индивидуального жилого дома	13	02.010	707	1 742,95	1 232 265,65
8991	Российская Федерация, Республика Северная Осетия-Алания, г. Владикавказ, п. Карца, ул. Полеводческая, 41/65	Владикавказ	15:09:0011806:4	003002000000 Земли населенных пунктов	Под жилую застройку Индивидуальную	13	02.010	724	1 742,95	1 261 895,80
8992	Республика Северная Осетия-Алания, г. Владикавказ, п. Карца, ул. Махачкалинская, 63	Владикавказ	15:09:0011806:5	003002000000 Земли населенных пунктов	Для содержания и эксплуатации индивидуального жилого дома	13	02.010	685	1 742,95	1 193 920,75
8993	Респ. Северная Осетия - Алания, г. Владикавказ, п. Карца, ул. Махачкалинская, 61	Владикавказ	15:09:0011806:6	003002000000 Земли населенных пунктов	Для содержания и эксплуатации индивидуального жилого дома	13	02.010	695	1 742,95	1 211 350,25
8994	Респ. Северная Осетия - Алания, г. Владикавказ, п. Карца, ул. Махачкалинская 59	Владикавказ	15:09:0011806:7	003002000000 Земли населенных пунктов	Для содержания и эксплуатации индивидуального жилого дома	13	02.010	720	1 742,95	1 254 924,00
8995	Российская Федерация, Республика Северная Осетия - Алания г. Владикавказ, пос. Карца, ул. Махачкалинская, 57	Владикавказ	15:09:0011806:8	003002000000 Земли населенных пунктов	Под жилую застройку Индивидуальную	13	02.010	700	1 742,95	1 220 065,00
8996	Респ. Северная Осетия - Алания, г. Владикавказ, п. Карца, ул. Махачкалинская, 55	Владикавказ	15:09:0011806:9	003002000000 Земли населенных пунктов	Под жилую застройку Индивидуальную	13	02.010	700	1 742,95	1 220 065,00
8997	Респ. Северная Осетия - Алания, г. Владикавказ, п. Карца, ул. Махачкалинская, 66	Владикавказ	15:09:0011807:1	003002000000 Земли населенных пунктов	Под жилую застройку Индивидуальную	13	02.010	676	4 575,24	3 092 862,24
8998	Респ. Северная Осетия - Алания, г. Владикавказ, п. Карца, ул. Парковая, 29 б	Владикавказ	15:09:0011807:10	003002000000 Земли населенных пунктов	Под жилую застройку	13	02.010	755	1 742,95	1 315 927,25
8999	Респ. Северная Осетия - Алания, г. Владикавказ, п. Карца, ул. Парковая, 29 "а"	Владикавказ	15:09:0011807:11	003002000000 Земли населенных пунктов	Для содержания и эксплуатации индивидуального жилого дома	13	02.010	722	1 742,95	1 258 409,90
9000	Респ. Северная Осетия - Алания, г. Владикавказ, п. Карца, ул. Парковая, 29	Владикавказ	15:09:0011807:12	003002000000 Земли населенных пунктов	Под жилую застройку Индивидуальную	13	02.010	600	4 575,24	2 745 144,00
9001	Респ. Северная Осетия - Алания, г. Владикавказ, п. Карца, ул. Парковая, 29	Владикавказ	15:09:0011807:13	003002000000 Земли населенных пунктов	Под жилую застройку Индивидуальную	13	02.010	576	4 575,24	2 635 338,24
9002	Респ. Северная Осетия - Алания, г. Владикавказ, п. Карца, ул. Парковая, 27	Владикавказ	15:09:0011807:14	003002000000 Земли населенных пунктов	Под жилую застройку Индивидуальную	13	02.010	474	4 575,24	2 168 063,76
9003	Респ. Северная Осетия - Алания, г. Владикавказ, п. Карца, ул. Парковая, 27	Владикавказ	15:09:0011807:15	003002000000 Земли населенных пунктов	Под жилую застройку Индивидуальную	13	02.010	438	4 575,24	2 003 955,12
9004	Респ. Северная Осетия - Алания, г. Владикавказ, п. Карца, ул. Парковая, 25 а	Владикавказ	15:09:0011807:16	003002000000 Земли населенных пунктов	Под жилую застройку Индивидуальную	13	02.010	456	4 575,24	2 086 309,44
9005	Респ. Северная Осетия - Алания, г. Владикавказ, п. Карца, ул. Парковая, 25 а	Владикавказ	15:09:0011807:17	003002000000 Земли населенных пунктов	Под жилую застройку Индивидуальную	13	02.010	456	4 575,24	2 086 309,44
9006	Республика Северная Осетия-Алания, г. Владикавказ, п. Карца, ул. Парковая, 23а	Владикавказ	15:09:0011807:18	003002000000 Земли населенных пунктов	Под жилую застройку	13	02.010	440	1 742,95	766 898,00
9007	Республика Северная Осетия-Алания, г Владикавказ, ул Кооперативная, 60	Владикавказ	15:09:0011807:19	003002000000 Земли населенных пунктов	Под жилую застройку	13	02.010	470	1 742,95	819 186,50
9008	Республика Северная Осетия-Алания, г Владикавказ, п Карца, ул Полеводческая, д 37/37	Владикавказ	15:09:0011807:2	003002000000 Земли населенных пунктов	Под жилую застройку Индивидуальную	13	02.010	604	4 575,24	2 763 444,96
9009	Респ. Северная Осетия - Алания, г. Владикавказ, п. Карца, ул. Махачкалинская, 48	Владикавказ	15:09:0011807:20	003002000000 Земли населенных пунктов	Под жилую застройку Индивидуальную	13	02.010	897	1 742,95	1 563 426,15
9010	Респ. Северная Осетия - Алания, г. Владикавказ, п. Карца, ул. Махачкалинская, 50	Владикавказ	15:09:0011807:21	003002000000 Земли населенных пунктов	Под жилую застройку Индивидуальную	13	02.010	458	4 575,24	2 095 459,92
9011	Респ. Северная Осетия - Алания, г. Владикавказ, п. Карца, ул. Махачкалинская, 50	Владикавказ	15:09:0011807:22	003002000000 Земли населенных пунктов	Под жилую застройку Индивидуальную	13	02.010	459	4 575,24	2 100 035,16

№ п/п	Местоположение ЗУ	Район	Кадастровый номер ЗУ	Категория земель	Разрешенное использование по документу	Код вида разрешенного использования (в соответствии с классификатором видов разрешенного использования земельных участков)	Вид использования объектов недвижимости	Площадь	УПКС	КС
9012	Респ. Северная Осетия - Алания, г. Владикавказ, п. Карца, ул. Махачкалинская, 54	Владикавказ	15:09:0011807:25	003002000000 Земли населенных пунктов	Под жилую застройку индивидуальную	13	02.010	415	4 575,24	1 898 724,60
9013	Респ. Северная Осетия - Алания, г. Владикавказ, п. Карца, ул. Махачкалинская, 54	Владикавказ	15:09:0011807:26	003002000000 Земли населенных пунктов	Под жилую застройку индивидуальную	13	02.010	528	4 575,24	2 415 726,72
9014	Респ. Северная Осетия - Алания, г. Владикавказ, п. Карца, ул. Махачкалинская, 56	Владикавказ	15:09:0011807:27	003002000000 Земли населенных пунктов	Для содержания и эксплуатации индивидуального жилого дома и ведение личного подсобного хозяйства	13	02.010	485	1 742,95	845 330,75
9015	Респ. Северная Осетия - Алания, г. Владикавказ, п. Карца, ул. Махачкалинская, 58	Владикавказ	15:09:0011807:28	003002000000 Земли населенных пунктов	Под жилую застройку индивидуальную	13	02.010	971	1 742,95	1 692 404,45
9016	Респ. Северная Осетия - Алания, г. Владикавказ, п. Карца, ул. Махачкалинская, дом 60	Владикавказ	15:09:0011807:29	003002000000 Земли населенных пунктов	Для содержания и эксплуатации индивидуального жилого дома	13	02.010	951	1 742,95	1 657 545,45
9017	Респ. Северная Осетия - Алания, г. Владикавказ, п. Карца, ул. Парковая, 37	Владикавказ	15:09:0011807:3	003002000000 Земли населенных пунктов	Под жилую застройку индивидуальную	13	02.010	739	1 742,95	1 288 040,05
9018	Респ. Северная Осетия - Алания, г. Владикавказ, п. Карца, ул. Махачкалинская, 62	Владикавказ	15:09:0011807:30	003002000000 Земли населенных пунктов	Под жилую застройку индивидуальную	13	02.010	292	4 575,24	1 335 970,08
9019	Респ. Северная Осетия - Алания, г. Владикавказ, п. Карца, ул. Махачкалинская, 62	Владикавказ	15:09:0011807:31	003002000000 Земли населенных пунктов	Под жилую застройку индивидуальную	13	02.010	620	4 575,24	2 836 648,80
9020	Респ. Северная Осетия - Алания, г. Владикавказ, п. Карца, ул. Махачкалинская, 64	Владикавказ	15:09:0011807:32	003002000000 Земли населенных пунктов	Для содержания и эксплуатации индивидуального жилого дома	13	02.010	971	1 742,95	1 692 404,45
9021	Республика Северная Осетия-Алания, г Владикавказ, п Карца, ул Махачкалинская, д 66	Владикавказ	15:09:0011807:34	003002000000 Земли населенных пунктов	Для содержания и эксплуатации индивидуального жилого дома	13	02.010	491	1 742,95	855 788,45
9022	Республика Северная Осетия-Алания, г Владикавказ, п Карца, ул Махачкалинская, д 52	Владикавказ	15:09:0011807:37	003002000000 Земли населенных пунктов	Для содержания и эксплуатации индивидуального жилого дома	13	02.010	928	1 742,95	1 617 457,60
9023	Респ. Северная Осетия - Алания, г. Владикавказ, п. Карца, ул. Парковая, 35	Владикавказ	15:09:0011807:4	003002000000 Земли населенных пунктов	Под жилую застройку индивидуальную	13	02.010	328	4 575,24	1 500 678,72
9024	Респ. Северная Осетия - Алания, г. Владикавказ, п. Карца, ул. Парковая, 35	Владикавказ	15:09:0011807:5	003002000000 Земли населенных пунктов	Под жилую застройку индивидуальную	13	02.010	666	4 575,24	3 047 109,84
9025	Северная Осетия - Алания респ, г. Владикавказ, п. Карца, ул. Махачкалинская, 66 а	Владикавказ	15:09:0011807:50	003002000000 Земли населенных пунктов	Для содержания и эксплуатации индивидуального жилого дома и ведение личного подсобного хозяйства	13	02.010	853	1 742,95	1 486 736,35
9026	Респ. Северная Осетия - Алания, г. Владикавказ, п. Карца, ул. Парковая, 33"а"	Владикавказ	15:09:0011807:6	003002000000 Земли населенных пунктов	Для содержания и эксплуатации индивидуального жилого дома	13	02.010	506	1 742,95	881 932,70
9027	Республика Северная Осетия-Алания, г Владикавказ, п. Карца, ул Парковая/Полеводческая, 37/37	Владикавказ	15:09:0011807:64	003002000000 Земли населенных пунктов	Для эксплуатации индивидуального жилого дома	13	02.010	1 343	1 742,95	2 340 781,85
9028	Респ. Северная Осетия - Алания, г. Владикавказ, п. Карца, ул. Парковая, 33	Владикавказ	15:09:0011807:7	003002000000 Земли населенных пунктов	Для содержания и эксплуатации индивидуального жилого дома	13	02.010	472	1 742,95	822 672,40
9029	Республика Северная Осетия-Алания, г Владикавказ, п Карца, ул Парковая, д 31 а	Владикавказ	15:09:0011807:8	003002000000 Земли населенных пунктов	Для содержания и эксплуатации индивидуального жилого дома	13	02.010	468	1 742,95	815 700,60
9030	Республика Северная Осетия-Алания, г Владикавказ, п Карца, ул Парковая, д 31	Владикавказ	15:09:0011807:9	003002000000 Земли населенных пунктов	Для содержания и эксплуатации индивидуального жилого дома	13	02.010	620	1 742,95	1 080 629,00
9031	Республика Северная Осетия-Алания, г Владикавказ, п Карца, ул Парковая, 48/35	Владикавказ	15:09:0011808:1	003002000000 Земли населенных пунктов	Под жилую застройку индивидуальную	13	02.010	760	1 742,95	1 324 642,00
9032	Респ. Северная Осетия - Алания, г. Владикавказ, п. Карца, ул. Аланская, 53	Владикавказ	15:09:0011808:10	003002000000 Земли населенных пунктов	Под жилую застройку индивидуальную	13	02.010	700	1 742,95	1 220 065,00
9033	Респ. Северная Осетия - Алания, г. Владикавказ, п. Карца, ул. Аланская, 51	Владикавказ	15:09:0011808:11	003002000000 Земли населенных пунктов	Под жилую застройку индивидуальную	13	02.010	700	1 742,95	1 220 065,00
9034	Респ. Северная Осетия - Алания, г. Владикавказ, п. Карца, ул. Аланская, 49	Владикавказ	15:09:0011808:12	003002000000 Земли населенных пунктов	Для содержания и эксплуатации индивидуального жилого дома	13	02.010	689	1 742,95	1 200 892,55
9035	Российская Федерация, Республика Северная Осетия - Алания, городской округ город Владикавказ, п Карца, ул. Кооперативная, земельный участок 52	Владикавказ	15:09:0011808:13	003002000000 Земли населенных пунктов	Под жилую застройку индивидуальную	13	02.010	703	1 742,95	1 225 293,85
9036	Респ. Северная Осетия - Алания, г. Владикавказ, п. Карца, ул. Кооперативная, 54	Владикавказ	15:09:0011808:14	003002000000 Земли населенных пунктов	Для содержания и эксплуатации индивидуального жилого дома	13	02.010	704	1 742,95	1 227 036,80
9037	Респ. Северная Осетия - Алания, г. Владикавказ, п. Карца, ул. Кооперативная, 56	Владикавказ	15:09:0011808:15	003002000000 Земли населенных пунктов	Под жилую застройку индивидуальную	13	02.010	700	1 742,95	1 220 065,00
9038	Республика Северная Осетия-Алания, г. Владикавказ, п. Карца, ул Кооперативная/Парковая, д 58/26	Владикавказ	15:09:0011808:16	003002000000 Земли населенных пунктов	Для содержания и эксплуатации индивидуального жилого дома	13	02.010	679	1 742,95	1 183 463,05
9039	Респ. Северная Осетия - Алания, г. Владикавказ, п. Карца, ул. Парковая, 28	Владикавказ	15:09:0011808:17	003002000000 Земли населенных пунктов	Под жилую застройку индивидуальную	13	02.010	710	1 742,95	1 237 494,50
9040	Респ. Северная Осетия - Алания, г. Владикавказ, п. Карца, ул. Парковая, 30	Владикавказ	15:09:0011808:18	003002000000 Земли населенных пунктов	Под жилую застройку индивидуальную	13	02.010	706	1 742,95	1 230 522,70
9041	Респ. Северная Осетия - Алания, г. Владикавказ, п. Карца, ул. Парковая, 32	Владикавказ	15:09:0011808:19	003002000000 Земли населенных пунктов	Под жилую застройку индивидуальную	13	02.010	700	1 742,95	1 220 065,00
9042	Респ. Северная Осетия - Алания, г. Владикавказ, п. Карца, ул. Аланская, 67	Владикавказ	15:09:0011808:2	003002000000 Земли населенных пунктов	Под жилую застройку индивидуальную	13	02.010	764	1 742,95	1 331 613,80
9043	Респ. Северная Осетия - Алания, г. Владикавказ, п. Карца, ул. Парковая, 34	Владикавказ	15:09:0011808:20	003002000000 Земли населенных пунктов	Под жилую застройку индивидуальную	13	02.010	522	1 742,95	909 819,90
9044	Респ. Северная Осетия - Алания, г. Владикавказ, п. Карца, ул. Парковая, 36	Владикавказ	15:09:0011808:21	003002000000 Земли населенных пунктов	Под жилую застройку индивидуальную	13	02.010	1 121	1 742,95	1 953 846,95
9045	Респ. Северная Осетия - Алания, г. Владикавказ, п. Карца, ул. Парковая, 38	Владикавказ	15:09:0011808:22	003002000000 Земли населенных пунктов	Под жилую застройку	13	02.010	467	1 742,95	813 957,65
9046	Респ. Северная Осетия - Алания, г. Владикавказ, п. Карца, ул. Парковая, 40	Владикавказ	15:09:0011808:23	003002000000 Земли населенных пунктов	Под жилую застройку индивидуальную	13	02.010	697	1 742,95	1 214 836,15
9047	Республика Северная Осетия-Алания, г Владикавказ, п Карца, ул Парковая, д 42а	Владикавказ	15:09:0011808:24	003002000000 Земли населенных пунктов	Для строительства индивидуального жилого дома	13	02.010	500	1 742,95	871 475,00
9048	Респ. Северная Осетия - Алания, г. Владикавказ, п. Карца, ул. Парковая, 44	Владикавказ	15:09:0011808:25	003002000000 Земли населенных пунктов	Под жилую застройку индивидуальную	13	02.010	500	4 575,24	2 287 620,00
9049	Респ. Северная Осетия - Алания, г. Владикавказ, п. Карца, ул. Парковая, 46	Владикавказ	15:09:0011808:26	003002000000 Земли населенных пунктов	Под жилую застройку индивидуальную	13	02.010	659	4 575,24	3 015 083,16
9050	Республика Северная Осетия-Алания, г Владикавказ, п Карца, ул Аланская, д 55а	Владикавказ	15:09:0011808:27	003002000000 Земли населенных пунктов	Для содержания и эксплуатации части индивидуального жилого дома	13	02.010	455	1 742,95	793 042,25
9051	Респ. Северная Осетия - Алания, г. Владикавказ, п. Карца, ул. Аланская, 65	Владикавказ	15:09:0011808:3	003002000000 Земли населенных пунктов	Под жилую застройку индивидуальную	13	02.010	600	1 742,95	1 045 770,00
9052	Респ. Северная Осетия - Алания, г. Владикавказ, п. Карца, ул. Аланская, 63	Владикавказ	15:09:0011808:4	003002000000 Земли населенных пунктов	Под жилую застройку индивидуальную	13	02.010	600	1 742,95	1 045 770,00
9053	Республика Северная Осетия-Алания, г. Владикавказ, п. Карца, ул. Аланская, 55 "а"	Владикавказ	15:09:0011808:49	003002000000 Земли населенных пунктов	для содержания и эксплуатации индивидуального жилого дома	13	02.010	469	1 742,95	817 443,55
9054	Республика Северная Осетия-Алания, г Владикавказ, п Карца, ул Аланская, д 61	Владикавказ	15:09:0011808:5	003002000000 Земли населенных пунктов	Под жилую застройку индивидуальную	13	02.010	978	1 742,95	1 704 605,10
9055	Респ. Северная Осетия - Алания, г. Владикавказ, п. Карца, ул. Аланская, 59	Владикавказ	15:09:0011808:6	003002000000 Земли населенных пунктов	Под жилую застройку индивидуальную	13	02.010	425	1 742,95	740 753,75
9056	Респ. Северная Осетия - Алания, г. Владикавказ, п. Карца, ул. Аланская, 57	Владикавказ	15:09:0011808:7	003002000000 Земли населенных пунктов	Под жилую застройку	13	02.010	927	1 742,95	1 615 714,65
9057	Респ. Северная Осетия - Алания, г. Владикавказ, п. Карца, ул. Аланская, 55 а	Владикавказ	15:09:0011808:8	003002000000 Земли населенных пунктов	Под жилую застройку индивидуальную	13	02.010	903	1 742,95	1 573 883,85
9058	Респ. Северная Осетия - Алания, г. Владикавказ, п. Карца, ул. Аланская, 55	Владикавказ	15:09:0011808:9	003002000000 Земли населенных пунктов	Под жилую застройку индивидуальную	13	02.010	700	1 742,95	1 220 065,00
9059	Респ. Северная Осетия - Алания, г. Владикавказ, п. Карца, ул. Полеводческая, 31	Владикавказ	15:09:0011809:1	003002000000 Земли населенных пунктов	Под жилую застройку индивидуальную	13	02.010	440	4 575,24	2 013 105,60
9060	Респ. Северная Осетия - Алания, г. Владикавказ, п. Карца, ул. 9 Января, 45	Владикавказ	15:09:0011809:10	003002000000 Земли населенных пунктов	Под жилую застройку индивидуальную	13	02.010	921	1 742,95	1 605 256,95
9061	Респ. Северная Осетия - Алания, г. Владикавказ, п. Карца, ул. 9 Января, 43	Владикавказ	15:09:0011809:11	003002000000 Земли населенных пунктов	Под жилую застройку индивидуальную	13	02.010	934	1 742,95	1 627 915,30
9062	Республика Северная Осетия-Алания, г. Владикавказ, п.Карца, ул. 9 Января, 41	Владикавказ	15:09:0011809:12	003002000000 Земли населенных пунктов	Под жилую застройку индивидуальную	13	02.010	708	1 742,95	1 234 008,60
9063	Республика Северная Осетия-Алания, г Владикавказ, п Карца, ул 9 Января, д 39/41	Владикавказ	15:09:0011809:13	003002000000 Земли населенных пунктов	Под жилую застройку индивидуальную	13	02.010	700	1 742,95	1 220 065,00
9064	Республика Северная Осетия-Алания, г Владикавказ, п Карца, ул Кооперативная, д 46	Владикавказ	15:09:0011809:14	003002000000 Земли населенных пунктов	Под жилую застройку индивидуальную	13	02.010	700	1 742,95	1 220 065,00
9065	Респ. Северная Осетия - Алания, г. Владикавказ, п. Карца, ул. Кооперативная, 48	Владикавказ	15:09:0011809:15	003002000000 Земли населенных пунктов	Под жилую застройку индивидуальную	13	02.010	700	1 742,95	1 220 065,00
9066	Республика Северная Осетия-Алания, г Владикавказ, п Карца, ул Кооперативная/Аланская, д 50/40	Владикавказ	15:09:0011809:16	003002000000 Земли населенных пунктов	Для содержания и эксплуатации индивидуального жилого дома	13	02.010	712	1 742,95	1 240 980,40
9067	Респ. Северная Осетия - Алания, г. Владикавказ, п. Карца, ул. Аланская, 42	Владикавказ	15:09:0011809:17	003002000000 Земли населенных пунктов	Для содержания и эксплуатации индивидуального жилого дома	13	02.010	670	1 742,95	1 167 776,50
9068	Респ. Северная Осетия - Алания, г. Владикавказ, п. Карца, ул. Аланская, 44	Владикавказ	15:09:0011809:18	003002000000 Земли населенных пунктов	Под жилую застройку индивидуальную	13	02.010	932	1 742,95	1 624 429,40
9069	Респ. Северная Осетия - Алания, г. Владикавказ, п. Карца, ул. Аланская, 46	Владикавказ	15:09:0011809:19	003002000000 Земли населенных пунктов	Под жилую застройку индивидуальную	13	02.010	932	1 742,95	1 624 429,40

№ п/п	Местоположение ЗУ	Район	Кадастровый номер ЗУ	Категория земель	Разрешенное использование по документу	Код вида разрешенного использования (в соответствии с классификатором видов разрешенного использования земельных участков)	Вид использования объектов недвижимости	Площадь	УПКС	КС
9070	Республика Северная Осетия-Алания, г. Владикавказ, п. Карца, ул. 9 Января, 61	Владикавказ	15:09:0011809:2	003002000000 Земли населенных пунктов	Для содержания и эксплуатации индивидуального жилого дома	13	02.010	560	1 742,95	976 052,00
9071	Респ. Северная Осетия - Алания, г. Владикавказ, п. Карца, ул. Аланская, 48	Владикавказ	15:09:0011809:20	003002000000 Земли населенных пунктов	Под жилую застройку Индивидуальную	13	02.010	917	1 742,95	1 598 285,15
9072	Республика Северная Осетия-Алания, г. Владикавказ, п. Карца, ул. Аланская, 50	Владикавказ	15:09:0011809:21	003002000000 Земли населенных пунктов	Для содержания и эксплуатации индивидуального жилого дома	13	02.010	472	1 742,95	822 672,40
9073	Российская Федерация, Республика Северная Осетия - Алания, г. Владикавказ, п. Карца, ул. Аланская, 52	Владикавказ	15:09:0011809:22	003002000000 Земли населенных пунктов	Для индивидуального жилищного строительства	13	02.010	930	1 742,95	1 620 943,50
9074	Респ. Северная Осетия - Алания, г. Владикавказ, п. Карца, ул. Аланская, 54	Владикавказ	15:09:0011809:23	003002000000 Земли населенных пунктов	Под жилую застройку Индивидуальную	13	02.010	1 085	1 742,95	1 891 100,75
9075	Респ. Северная Осетия - Алания, г. Владикавказ, п. Карца, ул. Аланская, 56	Владикавказ	15:09:0011809:24	003002000000 Земли населенных пунктов	Под жилую застройку Индивидуальную	13	02.010	551	4 575,24	2 520 957,24
9076	Республика Северная Осетия-Алания, г. Владикавказ, п. Карца, ул. Полевая, ж/д58	Владикавказ	15:09:0011809:25	003002000000 Земли населенных пунктов	Под жилую застройку Индивидуальную	13	02.010	496	4 575,24	2 269 319,04
9077	Респ. Северная Осетия - Алания, г. Владикавказ, п. Карца, ул. 9 Января, 59	Владикавказ	15:09:0011809:3	003002000000 Земли населенных пунктов	Под жилую застройку индивидуальную	13	02.010	489	1 742,95	852 302,55
9078	Республика Северная Осетия-Алания, г. Владикавказ, п. Карца, ул. 9 Января, 49п	Владикавказ	15:09:0011809:36	003002000000 Земли населенных пунктов	Под жилую застройку Индивидуальную	13	02.010	488	1 742,95	850 559,60
9079	Северная Осетия - Алания респ. г. Владикавказ, п. Карца, ул. 9 Января, 57	Владикавказ	15:09:0011809:4	003002000000 Земли населенных пунктов	Под жилую застройку Индивидуальную	13	02.010	505	1 742,95	880 189,75
9080	Респ. Северная Осетия - Алания, г. Владикавказ, п. Карца, ул. 9 Января, 55	Владикавказ	15:09:0011809:5	003002000000 Земли населенных пунктов	Для содержания и эксплуатации индивидуального жилого дома	13	02.010	547	1 742,95	953 393,65
9081	Республика Северная Осетия - Алания, г. Владикавказ, п. Карца, ул. 9 Января, 53	Владикавказ	15:09:0011809:6	003002000000 Земли населенных пунктов	Под жилую застройку Индивидуальную	13	02.010	475	1 742,95	827 901,25
9082	Респ. Северная Осетия - Алания, г. Владикавказ, п. Карца, ул. 9 Января, 51	Владикавказ	15:09:0011809:7	003002000000 Земли населенных пунктов	Под жилую застройку Индивидуальную	13	02.010	972	1 742,95	1 694 147,40
9083	Республика Северная Осетия - Алания, г. Владикавказ, п. Карца, ул. 9 Января, 49	Владикавказ	15:09:0011809:8	003002000000 Земли населенных пунктов	Под жилую застройку Индивидуальную	13	02.010	464	1 742,95	808 728,80
9084	Респ. Северная Осетия - Алания, г. Владикавказ, п. Карца, ул. 9 Января, 47	Владикавказ	15:09:0011809:9	003002000000 Земли населенных пунктов	Под жилую застройку Индивидуальную	13	02.010	930	1 742,95	1 620 172,35
9085	Респ. Северная Осетия - Алания, г. Владикавказ, п. Карца, ул. 9 Января, 66	Владикавказ	15:09:0011810:1	003002000000 Земли населенных пунктов	Под жилую застройку Индивидуальную	13	02.010	525	4 575,24	2 402 001,00
9086	Респ. Северная Осетия - Алания, г. Владикавказ, п. Карца, ул. Победы, 51	Владикавказ	15:09:0011810:10	003002000000 Земли населенных пунктов	Под жилую застройку Индивидуальную	13	02.010	700	1 742,95	1 220 065,00
9087	Респ. Северная Осетия - Алания, г. Владикавказ, п. Карца, ул. Победы 49	Владикавказ	15:09:0011810:11	003002000000 Земли населенных пунктов	Под жилую застройку Индивидуальную	13	02.010	700	1 742,95	1 220 065,00
9088	Респ. Северная Осетия - Алания, г. Владикавказ, п. Карца, ул. Кооперативная, 42	Владикавказ	15:09:0011810:12	003002000000 Земли населенных пунктов	Индивидуальное жилищное строительство	13	02.010	772	1 742,95	1 345 557,40
9089	Респ. Северная Осетия - Алания, г. Владикавказ, п. Карца, ул. 9 Января, 50	Владикавказ	15:09:0011810:13	003002000000 Земли населенных пунктов	Под жилую застройку Индивидуальную	13	02.010	700	1 742,95	1 220 065,00
9090	Респ. Северная Осетия - Алания, г. Владикавказ, п. Карца, ул. 9 Января, 52	Владикавказ	15:09:0011810:14	003002000000 Земли населенных пунктов	Для содержания и эксплуатации индивидуального жилого дома	13	02.010	673	1 742,95	1 173 005,35
9091	Респ. Северная Осетия - Алания, г. Владикавказ, п. Карца, ул. 9 Января, 54	Владикавказ	15:09:0011810:15	003002000000 Земли населенных пунктов	Под жилую застройку Индивидуальную	13	02.010	600	1 742,95	1 045 770,00
9092	Респ. Северная Осетия - Алания, г. Владикавказ, п. Карца, ул. 9 Января, 66	Владикавказ	15:09:0011810:16	003002000000 Земли населенных пунктов	Под жилую застройку Индивидуальную	13	02.010	700	1 742,95	1 220 065,00
9093	Респ. Северная Осетия - Алания, г. Владикавказ, п. Карца, ул. 9 Января, 58	Владикавказ	15:09:0011810:17	003002000000 Земли населенных пунктов	Под жилую застройку Индивидуальную	13	02.010	698	1 742,95	1 216 579,10
9094	Респ. Северная Осетия - Алания, г. Владикавказ, п. Карца, ул. 9 Января, 60	Владикавказ	15:09:0011810:18	003002000000 Земли населенных пунктов	Под жилую застройку Индивидуальную	13	02.010	525	4 575,24	2 402 001,00
9095	Респ. Северная Осетия - Алания, г. Владикавказ, п. Карца, ул. 9 Января, 62	Владикавказ	15:09:0011810:19	003002000000 Земли населенных пунктов	Под жилую застройку Индивидуальную	13	02.010	620	4 575,24	2 836 648,80
9096	Республика Северная Осетия - Алания, г. Владикавказ, пос. Карца, ул. Победы, 67	Владикавказ	15:09:0011810:2	003002000000 Земли населенных пунктов	Под жилую застройку индивидуальную	13	02.010	600	1 742,95	1 045 770,00
9097	Респ. Северная Осетия - Алания, г. Владикавказ, п. Карца, ул. 9 Января, 64	Владикавказ	15:09:0011810:20	003002000000 Земли населенных пунктов	Под жилую застройку Индивидуальную	13	02.010	525	4 575,24	2 402 001,00
9098	Респ. Северная Осетия - Алания, г. Владикавказ, п. Карца, ул. Кооперативная, 42	Владикавказ	15:09:0011810:21	003002000000 Земли населенных пунктов	Для содержания и эксплуатации трансформаторной подстанции (ТП)	6	03.012	20	846,87	16 937,40
9099	Респ. Северная Осетия - Алания, г. Владикавказ, п. Карца, ул. Победы, 65	Владикавказ	15:09:0011810:3	003002000000 Земли населенных пунктов	Под жилую застройку Индивидуальную	13	02.010	464	4 575,24	2 122 911,36
9100	Респ. Северная Осетия - Алания, г. Владикавказ, п. Карца, ул. Победы, 63	Владикавказ	15:09:0011810:4	003002000000 Земли населенных пунктов	Под жилую застройку Индивидуальную	13	02.010	464	4 575,24	2 122 911,36
9101	Респ. Северная Осетия - Алания, г. Владикавказ, п. Карца, ул. Победы, 61	Владикавказ	15:09:0011810:5	003002000000 Земли населенных пунктов	Под строительство индивидуального жилого дома	13	02.010	472	1 742,95	822 672,40
9102	Респ. Северная Осетия - Алания, г. Владикавказ, п. Карца, ул. Победы, 59	Владикавказ	15:09:0011810:6	003002000000 Земли населенных пунктов	Под жилую застройку Индивидуальную	13	02.010	600	1 742,95	1 045 770,00
9103	Северная Осетия - Алания респ. г. Владикавказ, п. Карца, ул. Победы 47 "в"	Владикавказ	15:09:0011810:62	003002000000 Земли населенных пунктов	Индивидуальное жилищное строительство	13	02.010	650	1 742,95	1 132 917,50
9104	Республика Северная Осетия-Алания, г Владикавказ, п Карца, ул 9 Января, д 48б	Владикавказ	15:09:0011810:63	003002000000 Земли населенных пунктов	Индивидуальное жилищное строительство	13	02.010	658	1 742,95	1 146 861,10
9105	Республика Северная Осетия-Алания, г Владикавказ, п Карца, ул 9 Января, д 50п	Владикавказ	15:09:0011810:64	003002000000 Земли населенных пунктов	Индивидуальное жилищное строительство	13	02.010	650	1 742,95	1 132 917,50
9106	Республика Северная Осетия-Алания, г.Владикавказ, п.Карца, ул 9 Января, 50б	Владикавказ	15:09:0011810:65	003002000000 Земли населенных пунктов	Индивидуальное жилищное строительство	13	02.010	650	1 742,95	1 132 917,50
9107	Республика Северная Осетия-Алания, г.Владикавказ, пос.Карца, ул.Кооперативная 42 "б"	Владикавказ	15:09:0011810:66	003002000000 Земли населенных пунктов	Индивидуальное жилищное строительство	13	02.010	772	1 742,95	1 345 557,40
9108	Республика Северная Осетия-Алания, г Владикавказ, п Карца, ул 9 Января, д 48в	Владикавказ	15:09:0011810:67	003002000000 Земли населенных пунктов	Индивидуальное жилищное строительство	13	02.010	650	1 742,95	1 132 917,50
9109	Северная Осетия - Алания респ. г Владикавказ, п Карца, ул Кооперативная, 42 "а"	Владикавказ	15:09:0011810:68	003002000000 Земли населенных пунктов	Индивидуальное жилищное строительство	13	02.010	772	1 742,95	1 345 557,40
9110	Северная Осетия - Алания респ. г Владикавказ, п. Карца, ул. Кооперативная, 42 "в"	Владикавказ	15:09:0011810:69	003002000000 Земли населенных пунктов	Индивидуальное жилищное строительство	13	02.010	771	1 742,95	1 343 814,45
9111	Респ. Северная Осетия - Алания, г. Владикавказ, п. Карца, ул. Победы, 57	Владикавказ	15:09:0011810:7	003002000000 Земли населенных пунктов	Для содержания и эксплуатации индивидуального жилого дома	13	02.010	470	1 742,95	819 186,50
9112	Северная Осетия - Алания респ. г. Владикавказ, п. Карца, ул. Победы 49 "а"	Владикавказ	15:09:0011810:70	003002000000 Земли населенных пунктов	Индивидуальное жилищное строительство	13	02.010	650	1 742,95	1 132 917,50
9113	Северная Осетия - Алания респ. г Владикавказ, п. Карца, ул. Победы, 47 "б"	Владикавказ	15:09:0011810:71	003002000000 Земли населенных пунктов	Индивидуальное жилищное строительство	13	02.010	610	1 742,95	1 063 199,50
9114	Республика Северная Осетия-Алания, г Владикавказ, п. Карца, ул. Победы, 49 "б"	Владикавказ	15:09:0011810:72	003002000000 Земли населенных пунктов	Индивидуальное жилищное строительство	13	02.010	650	1 742,95	1 132 917,50
9115	Республика Северная Осетия-Алания, г. Владикавказ, п. Карца, ул. 9 Января	Владикавказ	15:09:0011810:77	003002000000 Земли населенных пунктов	Для содержания и эксплуатации индивидуального жилого дома	13	02.010	480	1 742,95	836 616,00
9116	Респ. Северная Осетия - Алания, г. Владикавказ, п. Карца, ул. Победы, 55	Владикавказ	15:09:0011810:8	003002000000 Земли населенных пунктов	Под жилую застройку Индивидуальную	13	02.010	464	4 575,24	2 122 911,36
9117	Респ. Северная Осетия - Алания, г. Владикавказ, п. Карца, ул. Победы, 53	Владикавказ	15:09:0011810:9	003002000000 Земли населенных пунктов	Для содержания и эксплуатации индивидуального жилого дома	13	02.010	703	1 742,95	1 225 293,85
9118	Респ. Северная Осетия - Алания, г. Владикавказ, п. Карца, ул. Победы, 76	Владикавказ	15:09:0011811:1	003002000000 Земли населенных пунктов	Под жилую застройку Индивидуальную	13	02.010	646	4 575,24	2 955 605,04
9119	Респ. Северная Осетия - Алания, г. Владикавказ, п. Карца, ул. Октябрьская, 63	Владикавказ	15:09:0011811:10	003002000000 Земли населенных пунктов	Для содержания и эксплуатации индивидуального жилого дома	13	02.010	672	1 742,95	1 171 262,40
9120	Респ. Северная Осетия - Алания, г. Владикавказ, п. Карца, ул. Октябрьская, 61	Владикавказ	15:09:0011811:11	003002000000 Земли населенных пунктов	Под жилую застройку индивидуальную	13	02.010	714	1 742,95	1 244 466,30
9121	Респ. Северная Осетия - Алания, г. Владикавказ, п. Карца, ул. Октябрьская, 59	Владикавказ	15:09:0011811:12	003002000000 Земли населенных пунктов	Под жилую застройку Индивидуальную	13	02.010	700	1 742,95	1 220 065,00
9122	Респ. Северная Осетия - Алания, г. Владикавказ, п. Карца, ул. Октябрьская, 57	Владикавказ	15:09:0011811:13	003002000000 Земли населенных пунктов	Под жилую застройку Индивидуальную	13	02.010	700	1 742,95	1 220 065,00
9123	Респ. Северная Осетия - Алания, г. Владикавказ, п. Карца, ул. Октябрьская, 55	Владикавказ	15:09:0011811:14	003002000000 Земли населенных пунктов	Под жилую застройку Индивидуальную	13	02.010	700	1 742,95	1 220 065,00
9124	Респ. Северная Осетия - Алания, г. Владикавказ, п. Карца, ул. Октябрьская, 53	Владикавказ	15:09:0011811:15	003002000000 Земли населенных пунктов	Под жилую застройку Индивидуальную	13	02.010	700	1 742,95	1 220 065,00
9125	Респ. Северная Осетия - Алания, г. Владикавказ, п. Карца, ул. Октябрьская, 51	Владикавказ	15:09:0011811:16	003002000000 Земли населенных пунктов	Под жилую застройку Индивидуальную	13	02.010	700	1 742,95	1 220 065,00

№ пп	Местоположение ЗУ	Район	Кадастровый номер ЗУ	Категория земель	Разрешенное использование по документу	Код вида разрешенного использования (в соответствии с классификатором видов разрешенного использования земельных участков)	Вид использования объектов недвижимости	Площадь	УПКС	КС
9126	Российская Федерация, Республика Северная Осетия-Алания, городской округ город Владикавказ, п. Карца, ул Кооперативная, 34	Владикавказ	15:09:0011811:17	003002000000 Земли населенных пунктов	Под жилую застройку Индивидуальную	13	02.010	701	1 742,95	1 221 807,95
9127	Респ. Северная Осетия - Алания, г. Владикавказ, п. Карца, ул. Кооперативная, 36	Владикавказ	15:09:0011811:18	003002000000 Земли населенных пунктов	Под жилую застройку индивидуальную	13	02.010	716	1 742,95	1 247 952,20
9128	Респ. Северная Осетия - Алания, г. Владикавказ, п. Карца, ул. Кооперативная, 38	Владикавказ	15:09:0011811:19	003002000000 Земли населенных пунктов	Под жилую застройку Индивидуальную	13	02.010	700	1 742,95	1 220 065,00
9129	Респ. Северная Осетия - Алания, г. Владикавказ, п. Карца, ул. Октябрьская, 79	Владикавказ	15:09:0011811:2	003002000000 Земли населенных пунктов	Под жилую застройку Индивидуальную	13	02.010	420	4 575,24	1 921 600,80
9130	Республика Северная Осетия-Алания, г Владикавказ, п Карца, ул Кооперативная/Победы, д 40/30	Владикавказ	15:09:0011811:20	003002000000 Земли населенных пунктов	Под жилую застройку Индивидуальную	13	02.010	700	1 742,95	1 220 065,00
9131	Республика Северная Осетия - Алания, г. Владикавказ, пос. Карца, ул. Победы, 52	Владикавказ	15:09:0011811:21	003002000000 Земли населенных пунктов	Под жилую застройку индивидуальную	13	02.010	695	1 742,95	1 211 350,25
9132	Республика Северная Осетия - Алания, г. Владикавказ, пос. Карца, ул. Победы, 54	Владикавказ	15:09:0011811:22	003002000000 Земли населенных пунктов	Под жилую застройку индивидуальную	13	02.010	697	1 742,95	1 214 836,15
9133	Респ. Северная Осетия - Алания, г. Владикавказ, п. Карца, ул. Победы, 56	Владикавказ	15:09:0011811:23	003002000000 Земли населенных пунктов	Под жилую застройку индивидуальную	13	02.010	701	1 742,95	1 221 807,95
9134	Респ. Северная Осетия - Алания, г. Владикавказ, п. Карца, ул. Победы, 58	Владикавказ	15:09:0011811:24	003002000000 Земли населенных пунктов	Для содержания и эксплуатации индивидуального жилого дома	13	02.010	694	1 742,95	1 209 607,30
9135	Российская Федерация, Республика Северная Осетия - Алания, г. Владикавказ, п. Карца, ул. Победы, 60	Владикавказ	15:09:0011811:25	003002000000 Земли населенных пунктов	Под жилую застройку индивидуальную	13	02.010	688	1 742,95	1 199 149,60
9136	Респ. Северная Осетия - Алания, г. Владикавказ, п. Карца, ул. Победы, 62	Владикавказ	15:09:0011811:26	003002000000 Земли населенных пунктов	Под жилую застройку Индивидуальную	13	02.010	700	1 742,95	1 220 065,00
9137	Респ. Северная Осетия - Алания, г. Владикавказ, п. Карца, ул. Победы, 64	Владикавказ	15:09:0011811:27	003002000000 Земли населенных пунктов	Под жилую застройку Индивидуальную	13	02.010	700	1 742,95	1 220 065,00
9138	Респ. Северная Осетия - Алания, г. Владикавказ, п. Карца, ул. Победы, 66	Владикавказ	15:09:0011811:28	003002000000 Земли населенных пунктов	Для содержания и эксплуатации индивидуального жилого дома	13	02.010	579	1 742,95	1 009 168,05
9139	Респ. Северная Осетия - Алания, г. Владикавказ, п. Карца, ул. Победы, 68	Владикавказ	15:09:0011811:29	003002000000 Земли населенных пунктов	Под жилую застройку индивидуальную	13	02.010	589	1 742,95	1 026 597,55
9140	Российская Федерация, Республика Северная Осетия - Алания, г. Владикавказ, п. Карца, ул. Октябрьская, 77	Владикавказ	15:09:0011811:3	003002000000 Земли населенных пунктов	Под жилую застройку Индивидуальную	13	02.010	440	4 575,24	2 013 105,60
9141	Респ. Северная Осетия - Алания, г. Владикавказ, п. Карца, ул. Победы, 70	Владикавказ	15:09:0011811:30	003002000000 Земли населенных пунктов	Под жилую застройку Индивидуальную	13	02.010	532	4 575,24	2 434 027,68
9142	Респ. Северная Осетия - Алания, г. Владикавказ, п. Карца, ул. Победы, 72	Владикавказ	15:09:0011811:31	003002000000 Земли населенных пунктов	Для содержания и эксплуатации индивидуального жилого дома	13	02.010	626	1 742,95	1 091 086,70
9143	Республика Северная Осетия-Алания, г Владикавказ, п Карца, ул Победы, д 74	Владикавказ	15:09:0011811:32	003002000000 Земли населенных пунктов	Под жилую застройку Индивидуальную	13	02.010	536	4 575,24	2 452 328,64
9144	Респ. Северная Осетия - Алания, г. Владикавказ, п. Карца, ул. Октябрьская, 75	Владикавказ	15:09:0011811:4	003002000000 Земли населенных пунктов	Под жилую застройку Индивидуальную	13	02.010	440	4 575,24	2 013 105,60
9145	Респ. Северная Осетия - Алания, г. Владикавказ, п. Карца, ул. Октябрьская, 73	Владикавказ	15:09:0011811:5	003002000000 Земли населенных пунктов	Под жилую застройку Индивидуальную	13	02.010	440	4 575,24	2 013 105,60
9146	Респ. Северная Осетия - Алания, г. Владикавказ, п. Карца, ул. Октябрьская, 71	Владикавказ	15:09:0011811:6	003002000000 Земли населенных пунктов	Под жилую застройку Индивидуальную	13	02.010	457	4 575,24	2 090 884,68
9147	Респ. Северная Осетия - Алания, г. Владикавказ, п. Карца, ул. Октябрьская, 69	Владикавказ	15:09:0011811:7	003002000000 Земли населенных пунктов	Под жилую застройку Индивидуальную	13	02.010	440	4 575,24	2 013 105,60
9148	Республика Северная Осетия-Алания, г. Владикавказ, п. Карца, ул. Октябрьская, 67	Владикавказ	15:09:0011811:8	003002000000 Земли населенных пунктов	Для содержания и эксплуатации индивидуального жилого дома	13	02.010	457	1 742,95	796 528,15
9149	Республика Северная Осетия-Алания, г Владикавказ, п Карца, ул Октябрьская, д 65	Владикавказ	15:09:0011811:9	003002000000 Земли населенных пунктов	Под жилую застройку Индивидуальную	13	02.010	440	4 575,24	2 013 105,60
9150	Респ. Северная Осетия - Алания, г. Владикавказ, п. Карца, ул. Рабочая, 79	Владикавказ	15:09:0011812:1	003002000000 Земли населенных пунктов	Под жилую застройку Индивидуальную	13	02.010	600	1 742,95	1 045 770,00
9151	Респ. Северная Осетия - Алания, г. Владикавказ, п. Карца, ул. Рабочая, 61	Владикавказ	15:09:0011812:10	003002000000 Земли населенных пунктов	Под жилую застройку Индивидуальную	13	02.010	700	1 742,95	1 220 065,00
9152	Республика Северная Осетия - Алания, г.Владикавказ, п.Карца, ул.Рабочая, 59	Владикавказ	15:09:0011812:11	003002000000 Земли населенных пунктов	Под жилую застройку индивидуальную	13	02.010	681	1 742,95	1 186 948,95
9153	Респ. Северная Осетия - Алания, г. Владикавказ, п. Карца, ул. Рабочая, 57	Владикавказ	15:09:0011812:12	003002000000 Земли населенных пунктов	Под жилую застройку Индивидуальную	13	02.010	722	1 742,95	1 258 409,90
9154	Респ. Северная Осетия - Алания, г. Владикавказ, п. Карца, ул. Рабочая, 55	Владикавказ	15:09:0011812:13	003002000000 Земли населенных пунктов	Для содержания и эксплуатации индивидуального жилого дома	13	02.010	692	1 742,95	1 206 121,40
9155	Респ. Северная Осетия - Алания, г. Владикавказ, п. Карца, ул. Рабочая, 53	Владикавказ	15:09:0011812:14	003002000000 Земли населенных пунктов	Для содержания и эксплуатации индивидуального жилого дома	13	02.010	700	1 742,95	1 220 065,00
9156	Респ. Северная Осетия - Алания, г. Владикавказ, п. Карца, ул. Рабочая, 51	Владикавказ	15:09:0011812:15	003002000000 Земли населенных пунктов	Под жилую застройку Индивидуальную	13	02.010	700	1 742,95	1 220 065,00
9157	Республика Северная Осетия-Алания, г Владикавказ, п Карца, ул Рабочая, д 49/26	Владикавказ	15:09:0011812:16	003002000000 Земли населенных пунктов	Под жилую застройку Индивидуальную	13	02.010	700	1 742,95	1 220 065,00
9158	Республика Северная Осетия-Алания, г Владикавказ, п Карца, ул Кооперативная, д 28	Владикавказ	15:09:0011812:17	003002000000 Земли населенных пунктов	Под жилую застройку Индивидуальную	13	02.010	700	1 742,95	1 220 065,00
9159	Российская Федерация, Республика Северная Осетия-Алания, городской округ город Владикавказ, г. Владикавказ, п Карца, ул Кооперативная, д. 30	Владикавказ	15:09:0011812:18	003002000000 Земли населенных пунктов	Для содержания и эксплуатации индивидуального жилого дома	13	02.010	713	1 742,95	1 242 723,35
9160	Российская Федерация, Республика Северная Осетия-Алания, городской округ город Владикавказ, г. Владикавказ, п Карца, ул Кооперативная, 32/30	Владикавказ	15:09:0011812:19	003002000000 Земли населенных пунктов	Для содержания и эксплуатации индивидуального жилого дома	13	02.010	697	1 742,95	1 214 836,15
9161	Респ. Северная Осетия - Алания, г. Владикавказ, п. Карца, ул. Рабочая, 77	Владикавказ	15:09:0011812:2	003002000000 Земли населенных пунктов	Под жилую застройку Индивидуальную	13	02.010	480	4 575,24	2 196 115,20
9162	Российская Федерация, Республика Северная Осетия-Алания, городской округ город Владикавказ, г. Владикавказ, п Карца, ул Октябрьская, 52	Владикавказ	15:09:0011812:20	003002000000 Земли населенных пунктов	Под жилую застройку Индивидуальную	13	02.010	683	4 575,24	3 124 888,92
9163	Российская Федерация, Республика Северная Осетия-Алания, городской округ город Владикавказ, г. Владикавказ, п Карца, ул Октябрьская, 54	Владикавказ	15:09:0011812:21	003002000000 Земли населенных пунктов	Для содержания и эксплуатации индивидуального жилого дома	13	02.010	680	1 742,95	1 185 206,00
9164	Респ. Северная Осетия - Алания, г. Владикавказ, п. Карца, ул. Октябрьская, 56	Владикавказ	15:09:0011812:22	003002000000 Земли населенных пунктов	Под жилую застройку Индивидуальную	13	02.010	700	1 742,95	1 220 065,00
9165	Респ. Северная Осетия - Алания, г. Владикавказ, п. Карца, ул. Октябрьская, 58	Владикавказ	15:09:0011812:23	003002000000 Земли населенных пунктов	Под жилую застройку Индивидуальную	13	02.010	700	1 742,95	1 220 065,00
9166	Республика Северная Осетия-Алания, г. Владикавказ, п Карца, ул. Октябрьская, 60	Владикавказ	15:09:0011812:24	003002000000 Земли населенных пунктов	Для содержания и эксплуатации индивидуального жилого дома	13	02.010	670	1 742,95	1 167 776,50
9167	Республика Северная Осетия-Алания, г Владикавказ, п Карца, ул Октябрьская, д 62	Владикавказ	15:09:0011812:25	003002000000 Земли населенных пунктов	Для строительства индивидуального жилого дома	13	02.010	765	1 742,95	1 333 356,75
9168	Республика Северная Осетия-Алания, г. Владикавказ, п. Карца, ул. Октябрьская, 64	Владикавказ	15:09:0011812:26	003002000000 Земли населенных пунктов	Под жилую застройку Индивидуальную	13	02.010	500	1 742,95	871 475,00
9169	Респ. Северная Осетия - Алания, г. Владикавказ, п. Карца, ул. Октябрьская, 66	Владикавказ	15:09:0011812:27	003002000000 Земли населенных пунктов	Под жилую застройку Индивидуальную	13	02.010	522	1 742,95	909 819,90
9170	Респ. Северная Осетия - Алания, г. Владикавказ, п. Карца, ул. Октябрьская, 68	Владикавказ	15:09:0011812:28	003002000000 Земли населенных пунктов	Под жилую застройку Индивидуальную	13	02.010	440	4 575,24	2 013 105,60
9171	Российская Федерация, Республика Северная Осетия - Алания, г. Владикавказ, пос. Карца, ул. Октябрьская, 70	Владикавказ	15:09:0011812:29	003002000000 Земли населенных пунктов	Под жилую застройку Индивидуальную	13	02.010	560	4 575,24	2 562 134,40
9172	Респ. Северная Осетия - Алания, г. Владикавказ, п. Карца, ул. Рабочая, 75	Владикавказ	15:09:0011812:3	003002000000 Земли населенных пунктов	Под жилую застройку Индивидуальную	13	02.010	547	1 742,95	953 393,65
9173	Российская Федерация, Республика Северная Осетия - Алания, г. Владикавказ, п. Карца, ул. Октябрьская, 72	Владикавказ	15:09:0011812:30	003002000000 Земли населенных пунктов	Под жилую застройку Индивидуальную	13	02.010	544	1 742,95	948 164,80
9174	Республика Северная Осетия - Алания, г. Владикавказ, п. Карца, ул. Октябрьская, 74	Владикавказ	15:09:0011812:31	003002000000 Земли населенных пунктов	Под жилую застройку индивидуальную	13	02.010	522	1 742,95	909 819,90
9175	Респ. Северная Осетия - Алания, г. Владикавказ, п. Карца, ул. Октябрьская, 76	Владикавказ	15:09:0011812:32	003002000000 Земли населенных пунктов	Под жилую застройку Индивидуальную	13	02.010	480	4 575,24	2 196 115,20
9176	Респ. Северная Осетия - Алания, г. Владикавказ, п. Карца, ул. Октябрьская, 78	Владикавказ	15:09:0011812:33	003002000000 Земли населенных пунктов	Под жилую застройку Индивидуальную	13	02.010	500	4 575,24	2 287 620,00
9177	Респ. Северная Осетия - Алания, г. Владикавказ, п. Карца, ул. Рабочая, 73	Владикавказ	15:09:0011812:4	003002000000 Земли населенных пунктов	Под жилую застройку Индивидуальную	13	02.010	460	4 575,24	2 104 610,40
9178	Респ. Северная Осетия - Алания, г. Владикавказ, п. Карца, ул. Рабочая, 71	Владикавказ	15:09:0011812:5	003002000000 Земли населенных пунктов	Под жилую застройку Индивидуальную	13	02.010	460	4 575,24	2 104 610,40
9179	Респ. Северная Осетия - Алания, г. Владикавказ, п. Карца, ул. Рабочая, 69	Владикавказ	15:09:0011812:6	003002000000 Земли населенных пунктов	Под жилую застройку Индивидуальную	13	02.010	460	4 575,24	2 104 610,40
9180	Респ. Северная Осетия - Алания, г. Владикавказ, п. Карца, ул. Рабочая, 67	Владикавказ	15:09:0011812:7	003002000000 Земли населенных пунктов	Под жилую застройку Индивидуальную	13	02.010	460	4 575,24	2 104 610,40
9181	Респ. Северная Осетия - Алания, г. Владикавказ, п. Карца, ул. Рабочая, 65	Владикавказ	15:09:0011812:8	003002000000 Земли населенных пунктов	Под жилую застройку Индивидуальную	13	02.010	460	4 575,24	2 104 610,40
9182	Респ. Северная Осетия - Алания, г. Владикавказ, п. Карца, ул. Рабочая, 63	Владикавказ	15:09:0011812:9	003002000000 Земли населенных пунктов	Под жилую застройку Индивидуальную	13	02.010	460	4 575,24	2 104 610,40
9183	Респ. Северная Осетия - Алания, г. Владикавказ, п. Карца, ул. Садовая, 79	Владикавказ	15:09:0011813:1	003002000000 Земли населенных пунктов	Под жилую застройку Индивидуальную	13	02.010	400	4 575,24	1 830 096,00
9184	Респ. Северная Осетия - Алания, г. Владикавказ, п. Карца, ул. Садовая, 59	Владикавказ	15:09:0011813:10	003002000000 Земли населенных пунктов	Под жилую застройку Индивидуальную	13	02.010	700	1 742,95	1 220 065,00
9185	Респ. Северная Осетия - Алания, г. Владикавказ, п. Карца, ул. Садовая, 57	Владикавказ	15:09:0011813:11	003002000000 Земли населенных пунктов	Под жилую застройку Индивидуальную	13	02.010	500	4 575,24	2 287 620,00
9186	Респ. Северная Осетия - Алания, г. Владикавказ, п. Карца, ул. Садовая, 53	Владикавказ	15:09:0011813:12	003002000000 Земли населенных пунктов	Для содержания и эксплуатации жилого дома	13	02.010	684	1 742,95	1 192 177,80
9187	Республика Северная Осетия-Алания, г. Владикавказ, ул. Садовая, 55	Владикавказ	15:09:0011813:13	003002000000 Земли населенных пунктов	Под жилую застройку Индивидуальную	13	02.010	684	1 742,95	1 192 177,80
9188	Респ. Северная Осетия - Алания, г. Владикавказ, п. Карца, ул. Садовая, 51	Владикавказ	15:09:0011813:14	003002000000 Земли населенных пунктов	Под жилую застройку Индивидуальную	13	02.010	700	1 742,95	1 220 065,00

№ пп	Местоположение ЗУ	Район	Кадастровый номер ЗУ	Категория земель	Разрешенное использование по документу	Код вида разрешенного использования (в соответствии с классификатором видов разрешенного использования земельных участков)	Вид использования объектов недвижимости	Площадь	УПКС	КС
9189	Республика Северная Осетия-Алания, г Владикавказ, п Канца, ул Садовая, д 49/18	Владикавказ	15:09:0011813:15	003002000000 Земли населенных пунктов	Под жилую застройку Индивидуальную	13	02.010	700	1 742,95	1 220 065,00
9190	Респ. Северная Осетия - Алания, г. Владикавказ, п. Канца, ул. Кооперативная, дом 20	Владикавказ	15:09:0011813:16	003002000000 Земли населенных пунктов	Под жилую застройку Индивидуальную	13	02.010	700	1 742,95	1 220 065,00
9191	Респ. Северная Осетия - Алания, г. Владикавказ, п. Канца, ул. Кооперативная, 22	Владикавказ	15:09:0011813:17	003002000000 Земли населенных пунктов	Под жилую застройку Индивидуальную	13	02.010	700	1 742,95	1 220 065,00
9192	Республика Северная Осетия-Алания, г Владикавказ, п Канца, ул Кооперативная/Рабочая, д 24/50	Владикавказ	15:09:0011813:18	003002000000 Земли населенных пунктов	Под жилую застройку Индивидуальную	13	02.010	700	1 742,95	1 220 065,00
9193	Респ. Северная Осетия - Алания, г. Владикавказ, п. Канца, ул. Рабочая, 52	Владикавказ	15:09:0011813:19	003002000000 Земли населенных пунктов	Под индивидуальное жилищное строительство	13	02.010	707	1 742,95	1 232 265,65
9194	Респ. Северная Осетия - Алания, г. Владикавказ, п. Канца, ул. Садовая, 77	Владикавказ	15:09:0011813:2	003002000000 Земли населенных пунктов	Под жилую застройку Индивидуальную	13	02.010	520	4 575,24	2 379 124,80
9195	Респ. Северная Осетия - Алания, г. Владикавказ, п. Канца, ул. Рабочая, 54	Владикавказ	15:09:0011813:20	003002000000 Земли населенных пунктов	Под жилую застройку Индивидуальную	13	02.010	689	1 742,95	1 200 892,55
9196	Респ. Северная Осетия - Алания, г. Владикавказ, п. Канца, ул. Рабочая, 54 п	Владикавказ	15:09:0011813:21	003002000000 Земли населенных пунктов	Под жилую застройку Индивидуальную	13	02.010	700	1 742,95	1 220 065,00
9197	Северная Осетия - Алания респ, г Владикавказ, п Канца, ул Рабочая, 56	Владикавказ	15:09:0011813:22	003002000000 Земли населенных пунктов	Для содержания и эксплуатации индивидуального жилого дома	13	02.010	738	1 742,95	1 286 297,10
9198	Респ. Северная Осетия - Алания, г. Владикавказ, п. Канца, ул. Рабочая, 58	Владикавказ	15:09:0011813:23	003002000000 Земли населенных пунктов	Под жилую застройку Индивидуальную	13	02.010	700	1 742,95	1 220 065,00
9199	Респ. Северная Осетия - Алания, г. Владикавказ, п. Канца, ул. Рабочая, 60	Владикавказ	15:09:0011813:24	003002000000 Земли населенных пунктов	Под жилую застройку Индивидуальную	13	02.010	700	1 742,95	1 220 065,00
9200	Респ. Северная Осетия - Алания, г. Владикавказ, п. Канца, ул. Рабочая, 62	Владикавказ	15:09:0011813:25	003002000000 Земли населенных пунктов	Под жилую застройку Индивидуальную	13	02.010	440	4 575,24	2 013 105,60
9201	Респ. Северная Осетия - Алания, г. Владикавказ, п. Канца, ул. Рабочая, 64	Владикавказ	15:09:0011813:26	003002000000 Земли населенных пунктов	Под жилую застройку Индивидуальную	13	02.010	440	4 575,24	2 013 105,60
9202	Респ. Северная Осетия - Алания, г. Владикавказ, п. Канца, ул. Рабочая, 66	Владикавказ	15:09:0011813:27	003002000000 Земли населенных пунктов	Под жилую застройку Индивидуальную	13	02.010	440	4 575,24	2 013 105,60
9203	Респ. Северная Осетия - Алания, г. Владикавказ, п. Канца, ул. Рабочая, 68	Владикавказ	15:09:0011813:28	003002000000 Земли населенных пунктов	Под жилую застройку Индивидуальную	13	02.010	440	4 575,24	2 013 105,60
9204	Респ. Северная Осетия - Алания, г. Владикавказ, п. Канца, ул. Рабочая, 70	Владикавказ	15:09:0011813:29	003002000000 Земли населенных пунктов	Под жилую застройку Индивидуальную	13	02.010	440	4 575,24	2 013 105,60
9205	Российская Федерация, Республика Северная Осетия - Алания, г. Владикавказ, пос. Канца, ул. Садовая, 75	Владикавказ	15:09:0011813:3	003002000000 Земли населенных пунктов	Под жилую застройку индивидуальную	13	02.010	443	4 575,24	2 026 831,32
9206	Респ. Северная Осетия - Алания, г. Владикавказ, п. Канца, ул. Рабочая, 72	Владикавказ	15:09:0011813:30	003002000000 Земли населенных пунктов	Для содержания и эксплуатации индивидуального жилого дома	13	02.010	465	1 742,95	810 471,75
9207	Респ. Северная Осетия - Алания, г. Владикавказ, п. Канца, ул. Рабочая, 74	Владикавказ	15:09:0011813:31	003002000000 Земли населенных пунктов	Под жилую застройку Индивидуальную	13	02.010	455	1 742,95	793 042,25
9208	Респ. Северная Осетия - Алания, г. Владикавказ, п. Канца, ул. Рабочая, 76	Владикавказ	15:09:0011813:32	003002000000 Земли населенных пунктов	Для содержания и эксплуатации индивидуального жилого дома	13	02.010	461	1 742,95	803 499,95
9209	Респ. Северная Осетия - Алания, г. Владикавказ, п. Канца, ул. Рабочая, 78	Владикавказ	15:09:0011813:33	003002000000 Земли населенных пунктов	Под жилую застройку Индивидуальную	13	02.010	440	4 575,24	2 013 105,60
9210	Респ. Северная Осетия - Алания, г. Владикавказ, п. Канца, ул. Садовая, 73	Владикавказ	15:09:0011813:4	003002000000 Земли населенных пунктов	Для содержания и эксплуатации индивидуального жилого дома	13	02.010	450	1 742,95	784 327,50
9211	Респ. Северная Осетия - Алания, г. Владикавказ, ул. Садовая, 71	Владикавказ	15:09:0011813:5	003002000000 Земли населенных пунктов	Под жилую застройку Индивидуальную	13	02.010	428	1 742,95	745 982,60
9212	Респ. Северная Осетия - Алания, г. Владикавказ, п. Канца, ул. Садовая, 69	Владикавказ	15:09:0011813:6	003002000000 Земли населенных пунктов	Под жилую застройку Индивидуальную	13	02.010	440	4 575,24	2 013 105,60
9213	Респ. Северная Осетия - Алания, г. Владикавказ, п. Канца, ул. Садовая, 67	Владикавказ	15:09:0011813:7	003002000000 Земли населенных пунктов	Под жилую застройку Индивидуальную	13	02.010	440	4 575,24	2 013 105,60
9214	Российская Федерация, Республика Северная Осетия - Алания, г.о. город Владикавказ, пос. Канца, ул. Садовая, 65	Владикавказ	15:09:0011813:8	003002000000 Земли населенных пунктов	Под жилую застройку Индивидуальную	13	02.010	809	1 742,95	1 410 046,55
9215	Респ. Северная Осетия - Алания, г. Владикавказ, п. Канца, ул. Садовая, 61	Владикавказ	15:09:0011813:9	003002000000 Земли населенных пунктов	Под жилую застройку Индивидуальную	13	02.010	721	1 742,95	1 274 096,45
9216	Респ. Северная Осетия - Алания, г. Владикавказ, п. Канца, ул. Кооперативная, 14	Владикавказ	15:09:0011814:1	003002000000 Земли населенных пунктов	Индивидуальная усадьба дома	13	02.010	687	1 742,95	1 197 406,65
9217	Респ. Северная Осетия - Алания, г. Владикавказ, п. Канца, ул. Камбилеевская, 59	Владикавказ	15:09:0011814:10	003002000000 Земли населенных пунктов	Под жилую застройку индивидуальную	13	02.010	715	1 742,95	1 246 209,25
9218	Российская Федерация, Республика Северная Осетия - Алания, г. Владикавказ, п. Канца, ул. Камбилеевская, 57	Владикавказ	15:09:0011814:11	003002000000 Земли населенных пунктов	Для индивидуального жилищного строительства	13	02.010	685	4 575,24	3 134 039,40
9219	Респ. Северная Осетия - Алания, г. Владикавказ, п. Канца, ул. Камбилеевская, 55	Владикавказ	15:09:0011814:12	003002000000 Земли населенных пунктов	Под жилую застройку Индивидуальную	13	02.010	683	1 742,95	1 190 434,85
9220	Респ. Северная Осетия - Алания, г. Владикавказ, п. Канца, ул. Камбилеевская, 53	Владикавказ	15:09:0011814:13	003002000000 Земли населенных пунктов	Под жилую застройку Индивидуальную	13	02.010	680	4 575,24	3 111 163,20
9221	Респ. Северная Осетия - Алания, г. Владикавказ, п. Канца, ул. Камбилеевская, 51	Владикавказ	15:09:0011814:14	003002000000 Земли населенных пунктов	Для содержания и эксплуатации индивидуального жилого дома	13	02.010	663	1 742,95	1 155 575,85
9222	Республика Северная Осетия-Алания, г Владикавказ, п Канца, ул Камбилеевская, д 49/16	Владикавказ	15:09:0011814:15	003002000000 Земли населенных пунктов	Под жилую застройку Индивидуальную	13	02.010	700	1 742,95	1 220 065,00
9223	Респ. Северная Осетия - Алания, г. Владикавказ, п. Канца, ул. Кооперативная, дом 12	Владикавказ	15:09:0011814:16	003002000000 Земли населенных пунктов	Под жилую застройку Индивидуальную	13	02.010	700	1 742,95	1 220 065,00
9224	Респ. Северная Осетия - Алания, г. Владикавказ, п. Канца, ул. Кооперативная, 16	Владикавказ	15:09:0011814:17	003002000000 Земли населенных пунктов	Под жилую застройку Индивидуальную	13	02.010	716	1 742,95	1 247 952,20
9225	Респ. Северная Осетия - Алания, г. Владикавказ, п. Канца, ул. Садовая, дом 52	Владикавказ	15:09:0011814:18	003002000000 Земли населенных пунктов	Под жилую застройку Индивидуальную	13	02.010	700	1 742,95	1 220 065,00
9226	Респ. Северная Осетия - Алания, г. Владикавказ, п. Канца, ул. Садовая, 54	Владикавказ	15:09:0011814:19	003002000000 Земли населенных пунктов	Для содержания и эксплуатации индивидуального жилого дома	13	02.010	704	1 742,95	1 227 036,80
9227	Респ. Северная Осетия - Алания, г. Владикавказ, п. Канца, ул. Садовая, 56	Владикавказ	15:09:0011814:2	003002000000 Земли населенных пунктов	Под жилую застройку Индивидуальную	13	02.010	770	1 742,95	1 342 071,50
9228	Респ. Северная Осетия - Алания, г. Владикавказ, п. Канца, ул. Садовая, 56	Владикавказ	15:09:0011814:20	003002000000 Земли населенных пунктов	Для содержания и эксплуатации индивидуального жилого дома	13	02.010	699	1 742,95	1 218 322,05
9229	Респ. Северная Осетия - Алания, г. Владикавказ, п. Канца, ул. Садовая, 58	Владикавказ	15:09:0011814:21	003002000000 Земли населенных пунктов	Под жилую застройку Индивидуальную	13	02.010	720	1 742,95	1 281 068,25
9230	Респ. Северная Осетия - Алания, г. Владикавказ, п. Канца, ул. Садовая, 60	Владикавказ	15:09:0011814:22	003002000000 Земли населенных пунктов	Под жилую застройку Индивидуальную	13	02.010	700	1 742,95	1 220 065,00
9231	Респ. Северная Осетия - Алания, г. Владикавказ, п. Канца, ул. Садовая, 62	Владикавказ	15:09:0011814:23	003002000000 Земли населенных пунктов	Под жилую застройку Индивидуальную	13	02.010	700	1 742,95	1 220 065,00
9232	Респ. Северная Осетия - Алания, г. Владикавказ, п. Канца, ул. Садовая, 64	Владикавказ	15:09:0011814:24	003002000000 Земли населенных пунктов	Под жилую застройку Индивидуальную	13	02.010	600	4 575,24	2 745 144,00
9233	Респ. Северная Осетия - Алания, г. Владикавказ, п. Канца, ул. Садовая, 66	Владикавказ	15:09:0011814:25	003002000000 Земли населенных пунктов	Под жилую застройку Индивидуальную	13	02.010	600	4 575,24	2 745 144,00
9234	Респ. Северная Осетия - Алания, г. Владикавказ, п. Канца, ул. Садовая, 68	Владикавказ	15:09:0011814:26	003002000000 Земли населенных пунктов	Для содержания и эксплуатации индивидуального жилого дома	13	02.010	484	1 742,95	843 587,80
9235	Респ. Северная Осетия - Алания, г. Владикавказ, п. Канца, ул. Садовая, 70	Владикавказ	15:09:0011814:27	003002000000 Земли населенных пунктов	для строительства индивидуального жилого дома	13	02.010	488	1 742,95	850 559,60
9236	Респ. Северная Осетия - Алания, г. Владикавказ, п. Канца, ул. Садовая, 72	Владикавказ	15:09:0011814:28	003002000000 Земли населенных пунктов	Под жилую застройку Индивидуальную	13	02.010	740	1 742,95	1 289 783,00
9237	Респ. Северная Осетия - Алания, г. Владикавказ, п. Канца, ул. Садовая, 74	Владикавказ	15:09:0011814:29	003002000000 Земли населенных пунктов	Для эксплуатации жилого дома	13	02.010	768	1 742,95	1 338 585,60
9238	Респ. Северная Осетия - Алания, г. Владикавказ, п. Канца, ул. Камбилеевская, 73	Владикавказ	15:09:0011814:3	003002000000 Земли населенных пунктов	Под жилую застройку Индивидуальную	13	02.010	577	4 575,24	2 639 913,48
9239	Респ. Северная Осетия - Алания, г. Владикавказ, п. Канца, ул. Камбилеевская, 71	Владикавказ	15:09:0011814:4	003002000000 Земли населенных пунктов	Под жилую застройку Индивидуальную	13	02.010	680	4 575,24	3 111 163,20
9240	Респ. Северная Осетия - Алания, г. Владикавказ, п. Канца, ул. Камбилеевская, 69	Владикавказ	15:09:0011814:5	003002000000 Земли населенных пунктов	Под жилую застройку Индивидуальную	13	02.010	440	4 575,24	2 013 105,60
9241	Республика Северная Осетия - Алания, г Владикавказ, пос.Канца, ул Камбилеевская, 67	Владикавказ	15:09:0011814:6	003002000000 Земли населенных пунктов	Для содержания и эксплуатации индивидуального жилого дома	13	02.010	460	1 742,95	801 757,00
9242	Респ. Северная Осетия-Алания, г. Владикавказ, п.Канца, ул.Камбилеевская, 65	Владикавказ	15:09:0011814:7	003002000000 Земли населенных пунктов	Под жилую застройку Индивидуальную	13	02.010	590	1 742,95	1 028 340,50
9243	Республика Северная Осетия - Алания, г. Владикавказ, п. Канца, ул. Камбилеевская, 63	Владикавказ	15:09:0011814:8	003002000000 Земли населенных пунктов	Под жилую застройку индивидуальную	13	02.010	600	4 575,24	2 745 144,00
9244	Респ. Северная Осетия - Алания, г. Владикавказ, п. Канца, ул. Камбилеевская, 61	Владикавказ	15:09:0011814:9	003002000000 Земли населенных пунктов	Для содержания и эксплуатации индивидуального жилого дома	13	02.010	700	1 742,95	1 220 065,00
9245	Российская Федерация, Республика Северная Осетия - Алания, г. Владикавказ, п. Канца, ул. Камбилеевская, 68	Владикавказ	15:09:0011815:1	003002000000 Земли населенных пунктов	Под жилую застройку индивидуальную	13	02.010	700	1 742,95	1 220 065,00
9246	Респ. Северная Осетия - Алания, г. Владикавказ, ул. Шафская, 53	Владикавказ	15:09:0011815:10	003002000000 Земли населенных пунктов	Под жилую застройку Индивидуальную	13	02.010	700	1 742,95	1 220 065,00
9247	Российская Федерация, Республика Северная Осетия - Алания, г. Владикавказ, пос. Канца, ул. Шафская, 51	Владикавказ	15:09:0011815:11	003002000000 Земли населенных пунктов	Под жилую застройку Индивидуальную	13	02.010	700	1 742,95	1 220 065,00
9248	Респ. Северная Осетия - Алания, г. Владикавказ, п. Канца, ул. Шафская, 49	Владикавказ	15:09:0011815:12	003002000000 Земли населенных пунктов	Под жилую застройку Индивидуальную	13	02.010	600	4 575,24	2 745 144,00
9249	Респ. Северная Осетия - Алания, г. Владикавказ, п. Канца, ул. Шафская, 47	Владикавказ	15:09:0011815:13	003002000000 Земли населенных пунктов	Под жилую застройку Индивидуальную	13	02.010	676	4 575,24	3 092 862,24
9250	Российская Федерация, Республика Северная Осетия - Алания, городской округ город Владикавказ, п Канца, ул Шафская, 45/2в	Владикавказ	15:09:0011815:14	003002000000 Земли населенных пунктов	Под жилую застройку Индивидуальную	13	02.020	698	1 742,95	1 216 579,10

№ пп	Местоположение ЗУ	Район	Кадастровый номер ЗУ	Категория земель	Разрешенное использование по документу	Код вида разрешенного использования (в соответствии с классификатором видов разрешенного использования земельных участков)	Вид использования объектов недвижимости	Площадь	УПКС	КС
9251	Российская Федерация, Республика Северная Осетия - Алания, городской округ город Владикавказ, п Карца, ул Кооперативная, 4	Владикавказ	15:09:0011815:15	0030020000000 Земли населенных пунктов	Под жилую застройку Индивидуальную	13	02.020	677	4 575,24	3 097 437,48
9252	Республика Северная Осетия - Алания, г. Владикавказ, п. Карца, ул. Кооперативная, 6	Владикавказ	15:09:0011815:16	0030020000000 Земли населенных пунктов	Под жилую застройку Индивидуальную	13	02.010	700	1 742,95	1 220 065,00
9253	Республика Северная Осетия-Алания, г Владикавказ, п Карца, ул Кооперативная, д 8/46	Владикавказ	15:09:0011815:17	0030020000000 Земли населенных пунктов	Под жилую застройку Индивидуальную	13	02.010	700	1 742,95	1 220 065,00
9254	Республика Северная Осетия - Алания, г. Владикавказ, п. Карца, ул. Кавказская, 48	Владикавказ	15:09:0011815:18	0030020000000 Земли населенных пунктов	Под жилую застройку Индивидуальную	13	02.010	715	1 742,95	1 246 209,25
9255	Респ. Северная Осетия - Алания, г. Владикавказ, п. Карца, ул. Кавказская, 50	Владикавказ	15:09:0011815:19	0030020000000 Земли населенных пунктов	Под жилую застройку Индивидуальную	13	02.010	707	1 742,95	1 232 265,65
9256	Респ. Северная Осетия - Алания, г. Владикавказ, п. Карца, ул. Ингафская, 69	Владикавказ	15:09:0011815:2	0030020000000 Земли населенных пунктов	Под жилую застройку Индивидуальную	13	02.010	700	1 742,95	1 220 065,00
9257	Респ. Северная Осетия - Алания, г. Владикавказ, п. Карца, ул. Кавказская, 52	Владикавказ	15:09:0011815:20	0030020000000 Земли населенных пунктов	Для строительства индивидуального жилого дома	13	02.010	700	1 742,95	1 220 065,00
9258	Российская Федерация, Республика Северная Осетия - Алания, г. Владикавказ, п Карца, ул Кавказская, д 54	Владикавказ	15:09:0011815:21	0030020000000 Земли населенных пунктов	Под жилую застройку Индивидуальную	13	02.010	705	1 742,95	1 228 779,75
9259	Республика Северная Осетия-Алания, г. Владикавказ, п. Карца, ул. Кавказская, 56	Владикавказ	15:09:0011815:22	0030020000000 Земли населенных пунктов	Для содержания и эксплуатации индивидуального жилого дома	13	02.010	702	1 742,95	1 223 550,90
9260	Респ. Северная Осетия - Алания, г. Владикавказ, п. Карца, ул. Кавказская, 58	Владикавказ	15:09:0011815:23	0030020000000 Земли населенных пунктов	Для содержания и эксплуатации индивидуального жилого дома	13	02.010	703	1 742,95	1 225 293,85
9261	Респ. Северная Осетия - Алания, г. Владикавказ, п. Карца, ул. Кавказская, 60	Владикавказ	15:09:0011815:24	0030020000000 Земли населенных пунктов	Под жилую застройку Индивидуальную	13	02.010	735	1 742,95	1 281 068,25
9262	Респ. Северная Осетия - Алания, г. Владикавказ, п. Карца, ул. Кавказская, 62	Владикавказ	15:09:0011815:25	0030020000000 Земли населенных пунктов	Под жилую застройку Индивидуальную	13	02.010	700	1 742,95	1 220 065,00
9263	Респ. Северная Осетия - Алания, г. Владикавказ, п. Карца, ул. Кавказская, 64	Владикавказ	15:09:0011815:26	0030020000000 Земли населенных пунктов	Под жилую застройку Индивидуальную	13	02.010	800	1 742,95	1 394 360,00
9264	Российская Федерация, Республика Северная Осетия - Алания, г. Владикавказ, пос. Карца, ул. Кавказская, 66	Владикавказ	15:09:0011815:27	0030020000000 Земли населенных пунктов	Под жилую застройку Индивидуальную	13	02.010	608	4 575,24	2 781 745,92
9265	Респ. Северная Осетия - Алания, г. Владикавказ, п. Карца, ул. Ингафская, 67	Владикавказ	15:09:0011815:3	0030020000000 Земли населенных пунктов	Под жилую застройку Индивидуальную	13	02.010	700	1 742,95	1 220 065,00
9266	Республика Северная Осетия-Алания, г. Владикавказ, п. Карца, ул. Ингафская, 65	Владикавказ	15:09:0011815:4	0030020000000 Земли населенных пунктов	Для завершения строительства индивидуального жилого дома	13	02.010	394	1 742,95	686 722,30
9267	Респ. Северная Осетия - Алания, г. Владикавказ, п. Карца, ул. Ингафская, 63	Владикавказ	15:09:0011815:5	0030020000000 Земли населенных пунктов	Под жилую застройку Индивидуальную	13	02.010	804	1 742,95	1 401 331,80
9268	Респ. Северная Осетия - Алания, г. Владикавказ, п. Карца, ул. Ингафская, 61	Владикавказ	15:09:0011815:6	0030020000000 Земли населенных пунктов	Под жилую застройку Индивидуальную	13	02.010	711	1 742,95	1 239 237,45
9269	Респ. Северная Осетия - Алания, г. Владикавказ, п. Карца, ул. Ингафская, 59	Владикавказ	15:09:0011815:7	0030020000000 Земли населенных пунктов	Под жилую застройку Индивидуальную	13	02.010	688	1 742,95	1 199 149,60
9270	Респ. Северная Осетия - Алания, г. Владикавказ, п. Карца, ул. Ингафская, 57	Владикавказ	15:09:0011815:8	0030020000000 Земли населенных пунктов	Для содержания и эксплуатации индивидуального жилого дома	13	02.010	705	1 742,95	1 228 779,75
9271	Респ. Северная Осетия - Алания, г. Владикавказ, п. Карца, ул. Ингафская, 55	Владикавказ	15:09:0011815:9	0030020000000 Земли населенных пунктов	Под жилую застройку Индивидуальную	13	02.010	716	1 742,95	1 247 942,20
9272	Российская Федерация, Республика Северная Осетия - Алания, городской округ город Владикавказ, п.Карца, ул.Ингафская, 68 "А"	Владикавказ	15:09:0011816:1	0030020000000 Земли населенных пунктов	Под жилую застройку Индивидуальную	13	02.010	1 100	1 742,95	1 917 245,00
9273	Респ. Северная Осетия - Алания, г. Владикавказ, п. Карца, ул. Ингафская, 50	Владикавказ	15:09:0011816:10	0030020000000 Земли населенных пунктов	Под жилую застройку Индивидуальную	13	02.010	786	1 742,95	1 369 958,70
9274	Республика Северная Осетия-Алания, г Владикавказ, п Карца, ул Ингафская, д 48	Владикавказ	15:09:0011816:11	0030020000000 Земли населенных пунктов	Под жилую застройку Индивидуальную	13	02.010	786	1 742,95	1 369 958,70
9275	Респ. Северная Осетия - Алания, г. Владикавказ, п. Карца, ул. Ингафская, 46	Владикавказ	15:09:0011816:12	0030020000000 Земли населенных пунктов	Под жилую застройку Индивидуальную	13	02.010	696	1 742,95	1 213 093,20
9276	Респ. Северная Осетия - Алания, г. Владикавказ, п. Карца, ул. Ингафская, 44	Владикавказ	15:09:0011816:13	0030020000000 Земли населенных пунктов	Под жилую застройку Индивидуальную	13	02.010	700	1 742,95	1 220 065,00
9277	Респ. Северная Осетия - Алания, г. Владикавказ, п. Карца, ул. Ингафская, 42	Владикавказ	15:09:0011816:14	0030020000000 Земли населенных пунктов	Под жилую застройку Индивидуальную	13	02.010	700	1 742,95	1 220 065,00
9278	Республика Северная Осетия-Алания, г Владикавказ, п Карца, ул Ингафская, д 40/2б	Владикавказ	15:09:0011816:15	0030020000000 Земли населенных пунктов	Под жилую застройку Индивидуальную	13	02.010	712	1 742,95	1 240 980,40
9279	Респ. Северная Осетия - Алания, г. Владикавказ, п. Карца, ул. Кооперативная, 2 "а"	Владикавказ	15:09:0011816:16	0030020000000 Земли населенных пунктов	Для содержания и эксплуатации индивидуального жилого дома	13	02.010	711	1 742,95	1 239 237,45
9280	Респ. Северная Осетия - Алания, г. Владикавказ, п. Карца, ул. Кооперативная, 2 б	Владикавказ	15:09:0011816:17	0030020000000 Земли населенных пунктов	Под жилую застройку Индивидуальную	13	02.010	465	4 575,24	2 127 486,60
9281	Респ. Северная Осетия - Алания, г. Владикавказ, п. Карца, ул. Кооперативная, пом 2 а	Владикавказ	15:09:0011816:18	0030020000000 Земли населенных пунктов	Под жилую застройку Индивидуальную	13	02.010	500	4 575,24	2 287 620,00
9282	Респ. Северная Осетия - Алания, г. Владикавказ, п. Карца, ул. Кооперативная, 4 а	Владикавказ	15:09:0011816:19	0030020000000 Земли населенных пунктов	Под жилую застройку Индивидуальную	13	02.010	500	4 575,24	2 287 620,00
9283	Респ. Северная Осетия - Алания, г. Владикавказ, п. Карца, ул. Ингафская, 66	Владикавказ	15:09:0011816:2	0030020000000 Земли населенных пунктов	Под жилую застройку Индивидуальную	13	02.010	1 062	1 742,95	1 851 012,90
9284	Респ. Северная Осетия - Алания, г. Владикавказ, п. Карца, ул. Кооперативная, 2	Владикавказ	15:09:0011816:20	0030020000000 Земли населенных пунктов	Под жилую застройку Индивидуальную	13	02.010	540	1 742,95	941 193,00
9285	Респ. Северная Осетия - Алания, г. Владикавказ, п. Карца, ул. Кооперативная, 2	Владикавказ	15:09:0011816:21	0030020000000 Земли населенных пунктов	Под жилую застройку Индивидуальную	13	02.010	500	4 575,24	2 287 620,00
9286	Республика Северная Осетия-Алания, г Владикавказ, п Карца, ул Кооперативная, д 2/1	Владикавказ	15:09:0011816:22	0030020000000 Земли населенных пунктов	Под жилую застройку Индивидуальную	13	02.010	500	4 575,24	2 287 620,00
9287	Респ. Северная Осетия - Алания, г. Владикавказ, п. Карца, ул. Мамсо, 3	Владикавказ	15:09:0011816:23	0030020000000 Земли населенных пунктов	Под жилую застройку Индивидуальную	13	02.010	600	1 742,95	1 045 770,00
9288	Респ. Северная Осетия - Алания, г. Владикавказ, п. Карца, ул. Мамсо, 3	Владикавказ	15:09:0011816:24	0030020000000 Земли населенных пунктов	Под жилую застройку Индивидуальную	13	02.010	1 000	1 742,95	1 742 950,00
9289	Республика Северная Осетия - Алания, г. Владикавказ, п. Карца, ул. Мамсо, 3 "а"	Владикавказ	15:09:0011816:25	0030020000000 Земли населенных пунктов	Под жилую застройку Индивидуальную	13	02.010	1 500	1 742,95	2 614 425,00
9290	Респ. Северная Осетия - Алания, г. Владикавказ, п. Карца, ул. Мамсо, 5	Владикавказ	15:09:0011816:26	0030020000000 Земли населенных пунктов	Под жилую застройку Индивидуальную	13	02.010	3 100	1 742,95	5 403 145,00
9291	Респ. Северная Осетия - Алания, г. Владикавказ, п. Карца, ул. Мамсо, 7	Владикавказ	15:09:0011816:27	0030020000000 Земли населенных пунктов	Под жилую застройку Индивидуальную	13	02.010	1 747	1 742,95	3 044 933,65
9292	Республика Северная Осетия - Алания, г. Владикавказ, п. Карца, ул. Мамсо, 9	Владикавказ	15:09:0011816:28	0030020000000 Земли населенных пунктов	Под жилую застройку Индивидуальную	13	02.010	1 914	1 742,95	3 336 006,30
9293	Респ. Северная Осетия - Алания, г. Владикавказ, п. Карца, ул. Мамсо, 11	Владикавказ	15:09:0011816:29	0030020000000 Земли населенных пунктов	Под жилую застройку Индивидуальную	13	02.010	3 100	1 742,95	5 403 145,00
9294	Респ. Северная Осетия - Алания, г. Владикавказ, п. Карца, ул. Ингафская, 64	Владикавказ	15:09:0011816:3	0030020000000 Земли населенных пунктов	Под жилую застройку Индивидуальную	13	02.010	1 675	1 742,95	2 919 441,25
9295	Респ. Северная Осетия - Алания, г. Владикавказ, п. Карца, ул. Мамсо, 13	Владикавказ	15:09:0011816:30	0030020000000 Земли населенных пунктов	Под жилую застройку Индивидуальную	13	02.010	1 800	1 742,95	3 137 310,00
9296	Респ. Северная Осетия - Алания, г. Владикавказ, п. Карца, ул. Мамсо, 15	Владикавказ	15:09:0011816:31	0030020000000 Земли населенных пунктов	Под жилую застройку Индивидуальную	13	02.010	4 190	1 742,95	7 302 960,50
9297	Республика Северная Осетия - Алания, г. Владикавказ, п. Карца, ул. Мамсо, 17	Владикавказ	15:09:0011816:32	0030020000000 Земли населенных пунктов	Под жилую застройку индивидуальную	13	02.010	2 813	1 742,95	4 902 918,35
9298	Респ. Северная Осетия - Алания, г. Владикавказ, п. Карца, ул. Мамсо, 19	Владикавказ	15:09:0011816:33	0030020000000 Земли населенных пунктов	Под жилую застройку Индивидуальную	13	02.010	2 500	1 742,95	4 357 375,00
9299	Республика Северная Осетия - Алания, г. Владикавказ, п. Карца, ул. Мира, 21	Владикавказ	15:09:0011816:34	0030020000000 Земли населенных пунктов	Под жилую застройку Индивидуальную	13	02.010	1 800	1 742,95	3 137 310,00
9300	Российская Федерация, Республика Северная Осетия - Алания, г. Владикавказ, п. Карца, ул. Мира, 23	Владикавказ	15:09:0011816:35	0030020000000 Земли населенных пунктов	Под жилую застройку Индивидуальную	13	02.010	2 000	1 742,95	3 485 900,00
9301	Респ. Северная Осетия - Алания, г. Владикавказ, п. Карца, ул. Мамсо, 25	Владикавказ	15:09:0011816:36	0030020000000 Земли населенных пунктов	Под жилую застройку Индивидуальную	13	02.010	1 800	1 742,95	3 137 310,00
9302	Респ. Северная Осетия - Алания, г. Владикавказ, п. Карца, ул. Мамсо, 27	Владикавказ	15:09:0011816:37	0030020000000 Земли населенных пунктов	Для содержания и эксплуатации индивидуального жилого дома	13	02.010	3 142	1 742,95	5 476 348,90
9303	Респ. Северная Осетия - Алания, г. Владикавказ, п. Карца, ул. Мамсо, 29	Владикавказ	15:09:0011816:38	0030020000000 Земли населенных пунктов	Под жилую застройку Индивидуальную	13	02.010	900	1 742,95	1 568 655,00
9304	Респ. Северная Осетия - Алания, г. Владикавказ, п. Карца, ул. Мамсо, 31	Владикавказ	15:09:0011816:39	0030020000000 Земли населенных пунктов	Под жилую застройку Индивидуальную	13	02.010	300	4 575,24	1 372 572,00
9305	Респ. Северная Осетия - Алания, г. Владикавказ, п. Карца, ул. Ингафская, 62	Владикавказ	15:09:0011816:4	0030020000000 Земли населенных пунктов	Для содержания и эксплуатации индивидуального жилого дома	13	02.010	680	1 742,95	1 185 206,00
9306	Респ. Северная Осетия - Алания, г. Владикавказ, п. Карца, ул. Мамсо	Владикавказ	15:09:0011816:40	0030020000000 Земли населенных пунктов	Под жилую застройку Индивидуальную	13	02.010	100	4 575,24	457 524,00
9307	Респ. Северная Осетия - Алания, г. Владикавказ, п. Карца, ул. Мамсо	Владикавказ	15:09:0011816:41	0030020000000 Земли населенных пунктов	Под жилую застройку Индивидуальную	13	02.010	100	4 575,24	457 524,00
9308	Респ. Северная Осетия - Алания, г. Владикавказ, п. Карца, ул. Мамсо	Владикавказ	15:09:0011816:42	0030020000000 Земли населенных пунктов	Под жилую застройку Индивидуальную	13	02.010	100	4 575,24	457 524,00
9309	Респ. Северная Осетия - Алания, г. Владикавказ, п. Карца, ул. Мамсо	Владикавказ	15:09:0011816:43	0030020000000 Земли населенных пунктов	Под жилую застройку	13	02.010	100	4 575,24	457 524,00
9310	Российская Федерация, Республика Северная Осетия - Алания, г. Владикавказ, п. Карца, ул. Ингафская, 60	Владикавказ	15:09:0011816:5	0030020000000 Земли населенных пунктов	Под жилую застройку индивидуальную	13	02.010	655	1 742,95	1 141 632,25
9311	Респ. Северная Осетия - Алания, г. Владикавказ, п. Карца, ул. Ингафская, 58	Владикавказ	15:09:0011816:6	0030020000000 Земли населенных пунктов	Под жилую застройку Индивидуальную	13	02.010	600	4 575,24	2 745 144,00
9312	Респ. Северная Осетия - Алания, г. Владикавказ, п. Карца, ул. Ингафская, 56	Владикавказ	15:09:0011816:7	0030020000000 Земли населенных пунктов	Под жилую застройку Индивидуальную	13	02.010	600	4 575,24	2 745 144,00
9313	Респ. Северная Осетия - Алания, г. Владикавказ, п. Карца, ул. Ингафская, 54	Владикавказ	15:09:0011816:8	0030020000000 Земли населенных пунктов	Под жилую застройку Индивидуальную	13	02.010	766	1 742,95	1 335 098,70
9314	Российская Федерация, Республика Северная Осетия - Алания, г о, город Владикавказ, п Карца, ул Ингафская, д 52	Владикавказ	15:09:0011816:9	0030020000000 Земли населенных пунктов	Под жилую застройку Индивидуальную	13	02.010	600	4 575,24	2 745 144,00
9315	Респ. Северная Осетия - Алания, г. Владикавказ, п. Карца, ул. Мамсо, 20	Владикавказ	15:09:0011817:1	0030020000000 Земли населенных пунктов	Под жилую застройку Индивидуальную	13	02.010	4 000	1 742,95	6 971 800,00
9316	Респ. Северная Осетия - Алания, г. Владикавказ, п. Карца, ул. Мира 16 а	Владикавказ	15:09:0011817:10	0030020000000 Земли населенных пунктов	Под жилую застройку Индивидуальную	13	02.010	2 500	1 742,95	4 357 375,00
9317	Респ. Северная Осетия - Алания, г. Владикавказ, п. Карца, ул. Мамсо, 12	Владикавказ	15:09:0011817:12	0030020000000 Земли населенных пунктов	Под жилую застройку Индивидуальную	13	02.010	1 754	1 742,95	3 057 134,30

№ п/п	Местоположение ЗУ	Район	Кадастровый номер ЗУ	Категория земель	Разрешенное использование по документу	Код вида разрешенного использования (в соответствии с классификатором видов разрешенного использования земельных участков)	Вид использования объектов недвижимости	Площадь	УПКС	КС
9318	Респ. Северная Осетия - Алания, г. Владикавказ, п. Карца, ул. Мира, 12 п	Владикавказ	15:09:0011817:13	003002000000 Земли населенных пунктов	Под жилую застройку Индивидуальную	13	02.010	700	1 742,95	1 220 065,00
9319	Респ. Северная Осетия - Алания, г. Владикавказ, п. Карца, ул. Мира, 8	Владикавказ	15:09:0011817:15	003002000000 Земли населенных пунктов	Под жилую застройку Индивидуальную	13	02.010	2 000	1 742,95	3 485 900,00
9320	Российская Федерация, Республика Северная Осетия - Алания, городской округ город Владикавказ, п. Карца, ул. Мира, 10	Владикавказ	15:09:0011817:154	003002000000 Земли населенных пунктов	Для содержания и эксплуатации индивидуального жилого дома	13	02.010	1 638	1 742,95	2 854 952,10
9321	Республика Северная Осетия - Алания, г. Владикавказ, п. Карца, ул. Мира, 10 "А"	Владикавказ	15:09:0011817:155	003002000000 Земли населенных пунктов	Для содержания и эксплуатации индивидуального жилого дома	13	02.010	1 162	1 742,95	2 025 307,90
9322	Российская Федерация, Республика Северная Осетия - Алания, городской округ город Владикавказ, п. Карца, ул. Мира, земельный участок 14А	Владикавказ	15:09:0011817:156	003002000000 Земли населенных пунктов	Под жилую застройку Индивидуальную	13	02.010	1 373	1 742,95	2 393 070,35
9323	Российская Федерация, Республика Северная Осетия - Алания, городской округ город Владикавказ, п. Карца, ул. Мира, земельный участок 14	Владикавказ	15:09:0011817:157	003002000000 Земли населенных пунктов	Под жилую застройку Индивидуальную	13	02.010	1 327	1 742,95	2 312 894,65
9324	Респ. Северная Осетия - Алания, г. Владикавказ, п. Карца, ул. Мира, 6	Владикавказ	15:09:0011817:16	003002000000 Земли населенных пунктов	Под жилую застройку Индивидуальную	13	02.010	800	1 742,95	1 394 360,00
9325	Респ. Северная Осетия - Алания, г. Владикавказ, п. Карца, ул. Мира, 2 а	Владикавказ	15:09:0011817:18	003002000000 Земли населенных пунктов	Под жилую застройку Индивидуальную	13	02.010	800	1 742,95	1 394 360,00
9326	Российская Федерация, Республика Северная Осетия - Алания, г. Владикавказ, пос. Карца, проезд Тихий, 2	Владикавказ	15:09:0011817:19	003002000000 Земли населенных пунктов	Под жилую застройку Индивидуальную	13	02.010	500	4 575,24	2 287 620,00
9327	Респ. Северная Осетия - Алания, г. Владикавказ, п. Карца, ул. Мира, 28	Владикавказ	15:09:0011817:2	003002000000 Земли населенных пунктов	Для содержания и эксплуатации индивидуального жилого дома	13	02.010	2 000	1 742,95	3 485 900,00
9328	Респ. Северная Осетия - Алания, г. Владикавказ, п. Карца, проезд Тихий	Владикавказ	15:09:0011817:20	003002000000 Земли населенных пунктов	Под жилую застройку Индивидуальную	13	02.010	500	4 575,24	2 287 620,00
9329	Респ. Северная Осетия - Алания, г. Владикавказ, п. Карца, проезд Тихий	Владикавказ	15:09:0011817:21	003002000000 Земли населенных пунктов	Под жилую застройку	13	02.010	500	4 575,24	2 287 620,00
9330	Респ. Северная Осетия - Алания, г. Владикавказ, п. Карца, проезд Тихий	Владикавказ	15:09:0011817:22	003002000000 Земли населенных пунктов	Под жилую застройку	13	02.010	500	4 575,24	2 287 620,00
9331	Республика Северная Осетия-Алания, г Владикавказ, п Карца, ул Мира, д 4	Владикавказ	15:09:0011817:23	003002000000 Земли населенных пунктов	Для завершения строительства и последующей эксплуатации индивидуального жилого дома	13	02.010	923	1 742,95	1 608 742,85
9332	Респ. Северная Осетия - Алания, г. Владикавказ, п. Карца, ул. Мира, 26	Владикавказ	15:09:0011817:3	003002000000 Земли населенных пунктов	Под жилую застройку Индивидуальную	13	02.010	700	1 742,95	1 220 065,00
9333	Республика Северная Осетия-Алания, г Владикавказ, п. Карца, ул. Мира, 28"а"	Владикавказ	15:09:0011817:31	003002000000 Земли населенных пунктов	Для строительства индивидуального жилого дома	13	02.010	1 000	1 742,95	1 742 950,00
9334	Респ. Северная Осетия - Алания, г. Владикавказ, п. Карца, ул. Мира, 24	Владикавказ	15:09:0011817:4	003002000000 Земли населенных пунктов	Под жилую застройку Индивидуальную	13	02.010	1 000	1 742,95	1 742 950,00
9335	Республика Северная Осетия-Алания, г Владикавказ, п Карца, ул. Мира, 22 "а"	Владикавказ	15:09:0011817:5	003002000000 Земли населенных пунктов	Для содержания и эксплуатации индивидуального жилого дома	13	02.010	1 700	1 742,95	2 963 015,00
9336	Респ. Северная Осетия - Алания, г. Владикавказ, п. Карца, ул. Мира, 22	Владикавказ	15:09:0011817:6	003002000000 Земли населенных пунктов	Под жилую застройку Индивидуальную	13	02.010	1 500	1 742,95	2 614 425,00
9337	Респ. Северная Осетия - Алания, г. Владикавказ, п. Карца, ул. Мира, 20	Владикавказ	15:09:0011817:7	003002000000 Земли населенных пунктов	Под жилую застройку Индивидуальную	13	02.010	1 800	1 742,95	3 137 310,00
9338	Респ. Северная Осетия - Алания, г. Владикавказ, п. Карца, ул. Мира, 18	Владикавказ	15:09:0011817:8	003002000000 Земли населенных пунктов	Под жилую застройку Индивидуальную	13	02.010	2 000	1 742,95	4 355 375,00
9339	Респ. Северная Осетия - Алания, г. Владикавказ, п. Карца, ул. Мира, 16	Владикавказ	15:09:0011817:9	003002000000 Земли населенных пунктов	Под жилую застройку Индивидуальную	13	02.010	600	4 575,24	2 745 144,00
9340	Республика Северная Осетия-Алания, г Владикавказ, п Карца, ул Кооперативная/Городская, д 101/20	Владикавказ	15:09:0011823:1	003002000000 Земли населенных пунктов	Для содержания и эксплуатации индивидуального жилого дома	13	02.010	705	1 742,95	1 228 779,75
9341	Республика Северная Осетия-Алания, г Владикавказ, п Карца, ул им Школы N1 г Беслана, д 7	Владикавказ	15:09:0011823:10	003002000000 Земли населенных пунктов	Под жилую застройку Индивидуальную	13	02.010	751	1 742,95	1 308 955,45
9342	Респ. Северная Осетия - Алания, г. Владикавказ, п. Карца, ул им Школы N1 г Беслана, 5	Владикавказ	15:09:0011823:11	003002000000 Земли населенных пунктов	Под жилую застройку Индивидуальную	13	02.010	600	4 575,24	2 745 144,00
9343	Респ. Северная Осетия - Алания, г. Владикавказ, п. Карца, ул. Городская, 10	Владикавказ	15:09:0011823:13	003002000000 Земли населенных пунктов	Под жилую застройку Индивидуальную	13	02.010	976	1 742,95	1 701 119,20
9344	Респ. Северная Осетия - Алания, г. Владикавказ, п. Карца, ул. Городская 12	Владикавказ	15:09:0011823:14	003002000000 Земли населенных пунктов	Под жилую застройку Индивидуальную	13	02.010	700	1 742,95	1 220 065,00
9345	Российская Федерация, Республика Северная Осетия-Алания, г Владикавказ, п Карца, ул Городская	Владикавказ	15:09:0011823:143	003002000000 Земли населенных пунктов	Под строительство индивидуального жилого дома	13	02.010	329	1 742,95	573 430,55
9346	Российская Федерация, Республика Северная Осетия-Алания, г Владикавказ, п Карца, ул Городская	Владикавказ	15:09:0011823:144	003002000000 Земли населенных пунктов	Под строительство индивидуального жилого дома	13	02.010	270	1 742,95	470 596,50
9347	Респ. Северная Осетия - Алания, г. Владикавказ, п. Карца, ул. Городская, 14	Владикавказ	15:09:0011823:15	003002000000 Земли населенных пунктов	Под жилую застройку Индивидуальную	13	02.010	697	1 742,95	1 214 836,15
9348	Респ. Северная Осетия - Алания, г. Владикавказ, п. Карца, ул. Городская 16	Владикавказ	15:09:0011823:16	003002000000 Земли населенных пунктов	Под жилую застройку Индивидуальную	13	02.010	700	1 742,95	1 220 065,00
9349	Респ. Северная Осетия - Алания, г. Владикавказ, п. Карца, ул. Городская, 18	Владикавказ	15:09:0011823:17	003002000000 Земли населенных пунктов	Под жилую застройку Индивидуальную	13	02.010	700	1 742,95	1 220 065,00
9350	Респ. Северная Осетия - Алания, г. Владикавказ, п. Карца, ул. Кооперативная, 99	Владикавказ	15:09:0011823:2	003002000000 Земли населенных пунктов	Для содержания и эксплуатации индивидуального жилого дома	13	02.010	712	1 742,95	1 240 980,40
9351	Респ. Северная Осетия - Алания, г. Владикавказ, п. Карца, ул. Кооперативная, 97	Владикавказ	15:09:0011823:3	003002000000 Земли населенных пунктов	Под жилую застройку Индивидуальную	13	02.010	700	1 742,95	1 220 065,00
9352	Республика Северная Осетия-Алания, г Владикавказ, п Карца, ул Кооперативная, 95/19	Владикавказ	15:09:0011823:4	003002000000 Земли населенных пунктов	Под жилую застройку Индивидуальную	13	02.010	696	1 742,95	1 213 093,20
9353	Респ. Северная Осетия - Алания, г. Владикавказ, п. Карца, ул им Школы N1 г Беслана, 17	Владикавказ	15:09:0011823:5	003002000000 Земли населенных пунктов	Для содержания и эксплуатации индивидуального жилого дома	13	02.010	694	1 742,95	1 209 607,30
9354	Респ. Северная Осетия - Алания, г. Владикавказ, п. Карца, ул им Школы №1 г. Беслано, 15	Владикавказ	15:09:0011823:6	003002000000 Земли населенных пунктов	Для содержания и эксплуатации индивидуального жилого дома	13	02.010	700	1 742,95	1 220 065,00
9355	Респ. Северная Осетия - Алания, г. Владикавказ, п. Карца, ул им Школы N1 г.Беслана, 13	Владикавказ	15:09:0011823:7	003002000000 Земли населенных пунктов	Под жилую застройку Индивидуальную	13	02.010	700	1 742,95	1 220 065,00
9356	Респ. Северная Осетия - Алания, г. Владикавказ, п. Карца, ул им Школы N1 г. Беслана, 11	Владикавказ	15:09:0011823:8	003002000000 Земли населенных пунктов	Под жилую застройку Индивидуальную	13	02.010	700	1 742,95	1 220 065,00
9357	Респ. Северная Осетия - Алания, г. Владикавказ, п. Карца, ул им Школы N1 г. Беслано, 9	Владикавказ	15:09:0011823:9	003002000000 Земли населенных пунктов	Под жилую застройку Индивидуальную	13	02.010	688	1 742,95	1 199 149,60
9358	Российская Федерация, Республика Северная Осетия-Алания, г Владикавказ, п Карца, ул Кооперативная, 93/28	Владикавказ	15:09:0011824:1	003002000000 Земли населенных пунктов	Под жилую застройку Индивидуальную	13	02.010	698	1 742,95	1 216 579,10
9359	Респ. Северная Осетия - Алания, г. Владикавказ, п. Карца, ул. Королева, 27	Владикавказ	15:09:0011824:10	003002000000 Земли населенных пунктов	Под жилую застройку Индивидуальную	13	02.010	700	1 742,95	1 220 065,00
9360	Респ. Северная Осетия - Алания, г. Владикавказ, п. Карца, ул. Королева, 25	Владикавказ	15:09:0011824:11	003002000000 Земли населенных пунктов	Под жилую застройку Индивидуальную	13	02.010	760	1 742,95	1 324 642,00
9361	Респ. Северная Осетия - Алания, г. Владикавказ, п. Карца, ул. Королева, 23	Владикавказ	15:09:0011824:12	003002000000 Земли населенных пунктов	Под жилую застройку Индивидуальную	13	02.010	600	4 575,24	2 745 144,00
9362	Респ. Северная Осетия - Алания, г. Владикавказ, п. Карца, ул. Королева, 21 "в"	Владикавказ	15:09:0011824:13	003002000000 Земли населенных пунктов	Для содержания и эксплуатации индивидуального жилого дома	13	02.010	737	1 742,95	1 284 554,15
9363	Республика Северная Осетия-Алания, г. Владикавказ, п. Карца, ул. Королева, 21 "б"	Владикавказ	15:09:0011824:14	003002000000 Земли населенных пунктов	Для содержания и эксплуатации индивидуального жилого дома	13	02.010	649	1 742,95	1 131 174,55
9364	Республика Северная Осетия-Алания, г Владикавказ, п Карца, ул Королева, 21а/76	Владикавказ	15:09:0011824:15	003002000000 Земли населенных пунктов	Под жилую застройку Индивидуальную	13	02.010	1 400	1 742,95	2 440 130,00
9365	Респ. Северная Осетия - Алания, г. Владикавказ, п. Карца, ул им Школы N1 г Беслана, 10	Владикавказ	15:09:0011824:16	003002000000 Земли населенных пунктов	Под жилую застройку Индивидуальную	13	02.010	1 049	1 742,95	1 828 354,55
9366	Республика Северная Осетия-Алания, г Владикавказ, п Карца, ул им Школы N1 г Беслано, д 12	Владикавказ	15:09:0011824:17	003002000000 Земли населенных пунктов	Под жилую застройку Индивидуальную	13	02.010	1 543	1 742,95	2 689 371,85
9367	Респ. Северная Осетия - Алания, г. Владикавказ, п. Карца, ул. Дружбы, 76	Владикавказ	15:09:0011824:18	003002000000 Земли населенных пунктов	Для содержания и эксплуатации индивидуального жилого дома	13	02.010	600	1 742,95	1 045 770,00
9368	Республика Северная Осетия-Алания, г Владикавказ, п Карца, ул им Школы N1 г.Беслана, 14	Владикавказ	15:09:0011824:19	003002000000 Земли населенных пунктов	Для содержания и эксплуатации индивидуального жилого дома	13	02.010	781	1 742,95	1 361 243,95
9369	Респ. Северная Осетия - Алания, г. Владикавказ, п. Карца, ул. Кооперативная, 91	Владикавказ	15:09:0011824:2	003002000000 Земли населенных пунктов	Под жилую застройку Индивидуальную	13	02.010	722	1 742,95	1 258 409,90
9370	Респ. Северная Осетия - Алания, г. Владикавказ, п. Карца, ул им Школы N1 г Беслана, 16	Владикавказ	15:09:0011824:20	003002000000 Земли населенных пунктов	Под жилую застройку Индивидуальную	13	02.010	700	1 742,95	1 220 065,00
9371	Респ. Северная Осетия - Алания, г. Владикавказ, п. Карца, ул им Школы N1 г.Беслана, 18	Владикавказ	15:09:0011824:21	003002000000 Земли населенных пунктов	Под жилую застройку Индивидуальную	13	02.010	700	1 742,95	1 220 065,00
9372	Республика Северная Осетия-Алания, г Владикавказ, п Карца, ул Поселковая, д 20	Владикавказ	15:09:0011824:22	003002000000 Земли населенных пунктов	Для содержания и эксплуатации индивидуального жилого дома	13	02.010	690	1 742,95	1 202 635,50
9373	Респ. Северная Осетия - Алания, г. Владикавказ, п. Карца, ул им Школы N1 г Беслана, 22	Владикавказ	15:09:0011824:23	003002000000 Земли населенных пунктов	Под жилую застройку Индивидуальную	13	02.010	700	1 742,95	1 220 065,00
9374	Респ. Северная Осетия - Алания, г. Владикавказ, п. Карца, ул им Школы N1 г Беслана, 24	Владикавказ	15:09:0011824:24	003002000000 Земли населенных пунктов	Под жилую застройку Индивидуальную	13	02.010	700	1 742,95	1 220 065,00

№ пп	Местоположение ЗУ	Район	Кадастровый номер ЗУ	Категория земель	Разрешенное использование по документу	Код вида разрешенного использования (в соответствии с классификатором видов разрешенного использования земельных участков)	Вид использования объектов недвижимости	Площадь	УПКС	КС
9375	Респ. Северная Осетия - Алания, г. Владикавказ, п. Карца, ул. им Школы № 1 г.Беслано, 26	Владикавказ	15:09:0011824:25	0030020000000 Земли населенных пунктов	Для содержания и эксплуатации индивидуального жилого дома	13	02.010	734	1 742,95	1 279 325,30
9376	Российская Федерация, Республика Северная Осетия - Алания, г. Владикавказ, пос. Карца, ул. Дружбы, 78	Владикавказ	15:09:0011824:26	0030020000000 Земли населенных пунктов	Для строительства индивидуального жилого дома	13	02.010	600	1 742,95	1 045 770,00
9377	Респ. Северная Осетия - Алания, г. Владикавказ, п. Карца, ул им Школы N1, г. Беслана, 10	Владикавказ	15:09:0011824:27	0030020000000 Земли населенных пунктов	Эксплуатация многоквартирного дома	2	02.050	406	2 065,54	838 609,24
9378	Респ. Северная Осетия - Алания, г. Владикавказ, п. Карца, ул им Школы N1 г. Беслана, 12	Владикавказ	15:09:0011824:28	0030020000000 Земли населенных пунктов	Эксплуатация многоквартирного дома	2	02.050	406	2 065,54	838 609,24
9379	Российская Федерация, Республика Северная Осетия - Алания, г. Владикавказ, п. Карца, ул. Кооперативная, 89	Владикавказ	15:09:0011824:3	0030020000000 Земли населенных пунктов	Под жилую застройку Индивидуальную	13	02.010	700	1 742,95	1 220 065,00
9380	Российская Федерация, Республика Северная Осетия - Алания, городской округ город Владикавказ, пос. Карца, ул. Кооперативная, 87/39	Владикавказ	15:09:0011824:4	0030020000000 Земли населенных пунктов	Под жилую застройку Индивидуальную	13	02.010	700	1 742,95	1 220 065,00
9381	Респ. Северная Осетия - Алания, г. Владикавказ, п. Карца, ул. Королева, дом 37	Владикавказ	15:09:0011824:5	0030020000000 Земли населенных пунктов	Под жилую застройку Индивидуальную	13	02.010	700	1 742,95	1 220 065,00
9382	Республика Северная Осетия-Алания, г. Владикавказ, п. Карца, ул. Мирная, 35	Владикавказ	15:09:0011824:6	0030020000000 Земли населенных пунктов	Для содержания и эксплуатации индивидуального жилого дома	13	02.010	677	1 742,95	1 179 977,15
9383	Респ. Северная Осетия - Алания, г. Владикавказ, п. Карца, ул. Королева, 33	Владикавказ	15:09:0011824:7	0030020000000 Земли населенных пунктов	Под жилую застройку Индивидуальную	13	02.010	696	1 742,95	1 213 093,20
9384	Респ. Северная Осетия - Алания, г. Владикавказ, п. Карца, ул. Королева, 31	Владикавказ	15:09:0011824:8	0030020000000 Земли населенных пунктов	Под жилую застройку Индивидуальную	13	02.010	700	1 742,95	1 220 065,00
9385	Респ. Северная Осетия - Алания, г. Владикавказ, п. Карца, ул. Королева, 29	Владикавказ	15:09:0011824:9	0030020000000 Земли населенных пунктов	Под жилую застройку Индивидуальную	13	02.010	700	1 742,95	1 220 065,00
9386	Респ. Северная Осетия - Алания, г. Владикавказ, п. Карца, ул. Кооперативная, 81	Владикавказ	15:09:0011825:1	0030020000000 Земли населенных пунктов	Под жилую застройку Индивидуальную	13	02.010	700	1 742,95	1 220 065,00
9387	Республика Северная Осетия-Алания, г. Владикавказ, п. Карца, ул. Махачкалинская, 25	Владикавказ	15:09:0011825:10	0030020000000 Земли населенных пунктов	Для содержания и эксплуатации индивидуального жилого дома	13	02.010	652	1 742,95	1 136 403,40
9388	Респ. Северная Осетия - Алания, г. Владикавказ, п. Карца, ул. Махачкалинская, 23в	Владикавказ	15:09:0011825:11	0030020000000 Земли населенных пунктов	Под жилую застройку Индивидуальную	13	02.010	700	1 742,95	1 220 065,00
9389	Респ. Северная Осетия - Алания, г. Владикавказ, п. Карца, ул. Махачкалинская, 23б	Владикавказ	15:09:0011825:12	0030020000000 Земли населенных пунктов	Под жилую застройку Индивидуальную	13	02.010	700	1 742,95	1 220 065,00
9390	Республика Северная Осетия-Алания, г. Владикавказ, п. Карца, ул. Махачкалинская, д. 23а/70	Владикавказ	15:09:0011825:13	0030020000000 Земли населенных пунктов	Под жилую застройку Индивидуальную	13	02.010	700	1 742,95	1 220 065,00
9391	Респ. Северная Осетия - Алания, г. Владикавказ, п. Карца, ул. Дружбы, дом 72	Владикавказ	15:09:0011825:14	0030020000000 Земли населенных пунктов	Для содержания и эксплуатации индивидуального жилого дома	13	02.010	846	1 742,95	1 474 535,70
9392	Респ. Северная Осетия - Алания, г. Владикавказ, п. Карца, ул. А. Королева, 32	Владикавказ	15:09:0011825:15	0030020000000 Земли населенных пунктов	Для содержания и эксплуатации индивидуального жилого дома	13	02.010	703	1 742,95	1 225 293,85
9393	Респ. Северная Осетия - Алания, г. Владикавказ, п. Карца, ул. Королева, 30	Владикавказ	15:09:0011825:16	0030020000000 Земли населенных пунктов	Для содержания и эксплуатации индивидуального жилого дома	13	02.010	755	1 742,95	1 315 927,25
9394	Республика Северная Осетия-Алания, г. Владикавказ, п. Карца, ул Королева-Дружбы, д 28/74	Владикавказ	15:09:0011825:17	0030020000000 Земли населенных пунктов	Для содержания и эксплуатации ветеринарного пункта	3	03.100	1 848	3 965,83	7 328 853,84
9395	Респ. Северная Осетия - Алания, г. Владикавказ, п. Карца, ул. Королева, 34	Владикавказ	15:09:0011825:18	0030020000000 Земли населенных пунктов	Под жилую застройку Индивидуальную	13	02.010	700	1 742,95	1 220 065,00
9396	Российская Федерация, Республика Северная Осетия - Алания, г. Владикавказ, п. Карца, ул Королева, 36	Владикавказ	15:09:0011825:19	0030020000000 Земли населенных пунктов	Под жилую застройку индивидуальную	13	02.010	721	1 742,95	1 256 666,95
9397	Республика Северная Осетия-Алания, г. Владикавказ, п. Карца, ул Кооперативная, д 79/41	Владикавказ	15:09:0011825:2	0030020000000 Земли населенных пунктов	Под жилую застройку Индивидуальную	13	02.010	700	1 742,95	1 220 065,00
9398	Респ. Северная Осетия - Алания, г. Владикавказ, п. Карца, ул. Королева, 38	Владикавказ	15:09:0011825:20	0030020000000 Земли населенных пунктов	Под жилую застройку Индивидуальную	13	02.010	700	1 742,95	1 220 065,00
9399	Республика Северная Осетия-Алания, г. Владикавказ, пос. Карца, ул. Королева, 40	Владикавказ	15:09:0011825:21	0030020000000 Земли населенных пунктов	Под жилую застройку индивидуальную	13	02.010	679	1 742,95	1 183 463,05
9400	Респ. Северная Осетия - Алания, г. Владикавказ, п. Карца, ул. Королева, 42	Владикавказ	15:09:0011825:22	0030020000000 Земли населенных пунктов	Под жилую застройку Индивидуальную	13	02.010	700	1 742,95	1 220 065,00
9401	Респ. Северная Осетия - Алания, г. Владикавказ, п. Карца, ул. Королева, 44	Владикавказ	15:09:0011825:23	0030020000000 Земли населенных пунктов	Под жилую застройку Индивидуальную	13	02.010	708	1 742,95	1 234 008,60
9402	Респ. Северная Осетия - Алания, г. Владикавказ, п. Карца, ул. Королева, 46	Владикавказ	15:09:0011825:24	0030020000000 Земли населенных пунктов	Под жилую застройку Индивидуальную	13	02.010	700	1 742,95	1 220 065,00
9403	Респ. Северная Осетия - Алания, г. Владикавказ, п. Карца, ул. Королева, 48	Владикавказ	15:09:0011825:25	0030020000000 Земли населенных пунктов	Под жилую застройку Индивидуальную	13	02.010	700	1 742,95	1 220 065,00
9404	Респ. Северная Осетия - Алания, г. Владикавказ, п. Карца, ул. Кооперативная, 83	Владикавказ	15:09:0011825:26	0030020000000 Земли населенных пунктов	Под жилую застройку Индивидуальную	13	02.010	700	1 742,95	1 220 065,00
9405	Респ. Северная Осетия - Алания, г. Владикавказ, п. Карца, ул. Махачкалинская, 39	Владикавказ	15:09:0011825:3	0030020000000 Земли населенных пунктов	Под жилую застройку Индивидуальную	13	02.010	700	1 742,95	1 220 065,00
9406	Респ. Северная Осетия - Алания, г. Владикавказ, п. Карца, ул. Махачкалинская, 37	Владикавказ	15:09:0011825:4	0030020000000 Земли населенных пунктов	Под жилую застройку Индивидуальную	13	02.010	707	1 742,95	1 232 265,65
9407	Респ. Северная Осетия - Алания, г. Владикавказ, п. Карца, ул. Махачкалинская, 35	Владикавказ	15:09:0011825:5	0030020000000 Земли населенных пунктов	Для содержания и эксплуатации индивидуального жилого дома	13	02.010	715	1 742,95	1 246 209,25
9408	Респ. Северная Осетия - Алания, г. Владикавказ, п. Карца, ул. Махачкалинская, 33	Владикавказ	15:09:0011825:6	0030020000000 Земли населенных пунктов	Под жилую застройку Индивидуальную	13	02.010	700	1 742,95	1 220 065,00
9409	Респ. Северная Осетия - Алания, г. Владикавказ, п. Карца, ул. Махачкалинская, 31	Владикавказ	15:09:0011825:7	0030020000000 Земли населенных пунктов	Для содержания и эксплуатации индивидуального жилого дома	13	02.010	672	1 742,95	1 171 262,40
9410	Северная Осетия - Алания респ. г. Владикавказ, п Карца, ул Махачкалинская, 29	Владикавказ	15:09:0011825:8	0030020000000 Земли населенных пунктов	Под жилую застройку Индивидуальную	13	02.010	707	1 742,95	1 232 265,65
9411	Респ. Северная Осетия - Алания, г. Владикавказ, п. Карца, ул. Махачкалинская, 27	Владикавказ	15:09:0011825:9	0030020000000 Земли населенных пунктов	Под жилую застройку Индивидуальную	13	02.010	692	1 742,95	1 206 121,40
9412	Респ. Северная Осетия - Алания, г. Владикавказ, п. Карца, ул. Дружбы, 64	Владикавказ	15:09:0011826:1	0030020000000 Земли населенных пунктов	Для содержания и эксплуатации отделения почтовой связи	3	03.022	121	578,35	69 980,35
9413	Респ. Северная Осетия - Алания, г. Владикавказ, п. Карца, ул. Аланская, 33	Владикавказ	15:09:0011826:10	0030020000000 Земли населенных пунктов	Для содержания и эксплуатации индивидуального жилого дома	13	02.010	955	1 742,95	1 664 517,25
9414	Респ. Северная Осетия - Алания, г. Владикавказ, п. Карца, ул. Аланская, 29	Владикавказ	15:09:0011826:11	0030020000000 Земли населенных пунктов	Под жилую застройку Индивидуальную	13	02.010	700	1 742,95	1 220 065,00
9415	Респ. Северная Осетия - Алания, г. Владикавказ, п. Карца, ул. Аланская, 27	Владикавказ	15:09:0011826:12	0030020000000 Земли населенных пунктов	Под жилую застройку Индивидуальную	13	02.010	700	1 742,95	1 220 065,00
9416	Респ. Северная Осетия - Алания, г. Владикавказ, п. Карца, ул. Аланская, 25	Владикавказ	15:09:0011826:13	0030020000000 Земли населенных пунктов	Под жилую застройку Индивидуальную	13	02.010	700	1 742,95	1 220 065,00
9417	Респ. Северная Осетия - Алания, г. Владикавказ, п. Карца, ул. Аланская, 25	Владикавказ	15:09:0011826:14	0030020000000 Земли населенных пунктов	Для содержания и эксплуатации трансформаторной подстанции (ТП)	6	03.012	16	846,87	13 549,92
9418	Респ. Северная Осетия - Алания, г. Владикавказ, п. Карца, ул. Аланская, 23б/2	Владикавказ	15:09:0011826:15	0030020000000 Земли населенных пунктов	Под жилую застройку Индивидуальную	13	02.010	1 000	1 742,95	1 742 950,00
9419	Северная Осетия - Алания респ. г. Владикавказ, п Карца, ул Дружбы, 64 "а"	Владикавказ	15:09:0011826:16	0030020000000 Земли населенных пунктов	Для содержания и эксплуатации магазина	4	04.040	224	2 478,65	555 217,60
9420	Республика Северная Осетия - Алания, г. Владикавказ, п. Карца, ул. Дружбы, 64	Владикавказ	15:09:0011826:17	0030020000000 Земли населенных пунктов	Для эксплуатации магазина	4	04.040	759	2 478,65	1 881 295,35
9421	Респ. Северная Осетия - Алания, г. Владикавказ, п. Карца, ул. Дружбы, 66	Владикавказ	15:09:0011826:18	0030020000000 Земли населенных пунктов	Под жилую застройку Индивидуальную	13	02.010	521	4 575,24	2 383 700,04
9422	Республика Северная Осетия-Алания, г. Владикавказ, п. Карца, ул Дружбы, 68/24а	Владикавказ	15:09:0011826:19	0030020000000 Земли населенных пунктов	Под жилую застройку Индивидуальную	13	02.010	851	1 742,95	1 483 250,45
9423	Респ. Северная Осетия - Алания, г. Владикавказ, п. Карца, ул. Кооперативная, 71	Владикавказ	15:09:0011826:2	0030020000000 Земли населенных пунктов	Для содержания и эксплуатации индивидуального жилого дома	13	02.010	700	1 742,95	1 220 065,00
9424	Респ. Северная Осетия - Алания, г. Владикавказ, п. Карца, ул. Махачкалинская, 26	Владикавказ	15:09:0011826:20	0030020000000 Земли населенных пунктов	Под жилую застройку Индивидуальную	13	02.010	700	1 742,95	1 220 065,00
9425	Российская Федерация, Республика Северная Осетия-Алания, городской округ город Владикавказ, г. Владикавказ, п Карца, ул Махачкалинская, 28	Владикавказ	15:09:0011826:21	0030020000000 Земли населенных пунктов	Под жилую застройку индивидуальную	13	02.010	700	1 742,95	1 220 065,00
9426	Российская Федерация, Республика Северная Осетия - Алания, г. Владикавказ, пос. Карца, ул. Махачкалинская, 30	Владикавказ	15:09:0011826:22	0030020000000 Земли населенных пунктов	Под жилую застройку Индивидуальную	13	02.010	700	1 742,95	1 220 065,00
9427	Российская Федерация, Республика Северная Осетия - Алания, г. Владикавказ, пос. Карца, ул. Махачкалинская, 32	Владикавказ	15:09:0011826:23	0030020000000 Земли населенных пунктов	Под жилую застройку Индивидуальную	13	02.010	700	1 742,95	1 220 065,00
9428	Республика Северная Осетия-Алания, г. Владикавказ, п. Карца, ул. Махачкалинская, 34	Владикавказ	15:09:0011826:24	0030020000000 Земли населенных пунктов	Под жилую застройку Индивидуальную	13	02.010	854	1 742,95	1 488 479,30
9429	Респ. Северная Осетия - Алания, г. Владикавказ, п. Карца, ул. Махачкалинская, 36	Владикавказ	15:09:0011826:25	0030020000000 Земли населенных пунктов	Под жилую застройку Индивидуальную	13	02.010	700	1 742,95	1 220 065,00
9430	Респ. Северная Осетия - Алания, г. Владикавказ, п. Карца, ул. Махачкалинская, 38	Владикавказ	15:09:0011826:26	0030020000000 Земли населенных пунктов	Под жилую застройку Индивидуальную	13	02.010	700	1 742,95	1 220 065,00
9431	Респ. Северная Осетия - Алания, г. Владикавказ, п. Карца, ул. Махачкалинская, 40	Владикавказ	15:09:0011826:27	0030020000000 Земли населенных пунктов	Под жилую застройку Индивидуальную	13	02.010	700	1 742,95	1 220 065,00
9432	Российская Федерация, Республика Северная Осетия - Алания, г. Владикавказ, пос. Карца, ул. Махачкалинская, 42	Владикавказ	15:09:0011826:28	0030020000000 Земли населенных пунктов	Под жилую застройку индивидуальную	13	02.010	868	1 742,95	1 512 880,60
9433	Республика Северная Осетия-Алания, г. Владикавказ, п. Карца, ул. Махачкалинская, 44	Владикавказ	15:09:0011826:29	0030020000000 Земли населенных пунктов	Для содержания и эксплуатации индивидуального жилого дома	13	02.010	700	1 742,95	1 220 065,00

№ п/п	Местоположение ЗУ	Район	Кадастровый номер ЗУ	Категория земель	Разрешенное использование по документу	Код вида разрешенного использования (в соответствии с классификатором видов разрешенного использования земельных участков)	Вид использования объектов недвижимости	Площадь	УПКС	КС
9434	Российская Федерация, Республика Северная Осетия-Алания, городской округ город Владикавказ, п.Карца, ул.Аланская, 45	Владикавказ	15:09:0011826:3	003002000000 Земли населенных пунктов	Под жилую застройку индивидуальную	13	02.010	703	1 742,95	1 225 293,85
9435	Российская Федерация, Республика Северная Осетия - Алания г.о. город Владикавказ, п Карца, ул Максимовинская земельный участок 46	Владикавказ	15:09:0011826:30	003002000000 Земли населенных пунктов	Под жилую застройку Индивидуальную	13	02.010	743	1 742,95	1 295 011,85
9436	Респ. Северная Осетия - Алания, г. Владикавказ, п. Карца, ул. Кооперативная, 75	Владикавказ	15:09:0011826:31	003002000000 Земли населенных пунктов	Для содержания и эксплуатации индивидуального жилого дома	13	02.010	963	1 742,95	1 678 460,85
9437	Респ. Северная Осетия - Алания, г. Владикавказ, пос Карца, ул. Кооперативная, 75	Владикавказ	15:09:0011826:32	003002000000 Земли населенных пунктов	Для содержания и эксплуатации трансформаторной подстанции (ТП)	6	03.012	18	846,87	15 243,66
9438	Респ. Северная Осетия - Алания, г. Владикавказ, п. Карца, ул. Кооперативная, 73	Владикавказ	15:09:0011826:33	003002000000 Земли населенных пунктов	Для содержания и эксплуатации существующих зданий и сооружений	3	03.080	9 580	578,35	5 540 593,00
9439	Республика Северная Осетия-Алания, г Владикавказ, п Карца, ул Дружбы, д 66	Владикавказ	15:09:0011826:34	003002000000 Земли населенных пунктов	Дом культуры	3	03.060	620	2 351,71	1 459 920,20
9440	Респ. Северная Осетия - Алания, г. Владикавказ, п. Карца, ул. Кооперативная, 75	Владикавказ	15:09:0011826:35	003002000000 Земли населенных пунктов	Магазин	4	04.040	200	2 478,65	495 730,00
9441	Республика Северная Осетия-Алания, г Владикавказ, п Карца, ул Кооперативная, д 5/н	Владикавказ	15:09:0011826:36	003002000000 Земли населенных пунктов	Для содержания и эксплуатации тепловых сетей	6	03.012	116	846,87	98 236,92
9442	Республика Северная Осетия-Алания, г Владикавказ, п Карца, район почтового отделения	Владикавказ	15:09:0011826:37	003002000000 Земли населенных пунктов	Для установки контейнера-аппаратной	6	06.080	32	1 383,91	44 285,12
9443	Респ. Северная Осетия - Алания, г. Владикавказ, п. Карца, ул. Аланская, 43	Владикавказ	15:09:0011826:4	003002000000 Земли населенных пунктов	Для содержания и эксплуатации индивидуального жилого дома	13	02.010	693	1 742,95	1 207 864,35
9444	Республика Северная Осетия - Алания, г. Владикавказ, пос. Карца, ул. Дружбы, 64	Владикавказ	15:09:0011826:44	003002000000 Земли населенных пунктов	Для размещения контейнеров и вышек базовых станций сотовой связи	6	06.080	28	1 383,91	38 749,48
9445	Респ. Северная Осетия - Алания, г. Владикавказ, п. Карца, ул. Аланская, дом 41	Владикавказ	15:09:0011826:5	003002000000 Земли населенных пунктов	Для содержания и эксплуатации индивидуального жилого дома	13	02.010	764	1 742,95	1 331 613,80
9446	Республика Северная Осетия - Алания, г. Владикавказ, п. Карца	Владикавказ	15:09:0011826:59	003002000000 Земли населенных пунктов	Для размещения антенно-мачтового сооружения и оборудования связи ПАО "Мегафон"	6	06.080	36	1 383,91	49 820,76
9447	Респ. Северная Осетия - Алания, г. Владикавказ, п. Карца, ул. Аланская, 39	Владикавказ	15:09:0011826:6	003002000000 Земли населенных пунктов	Под жилую застройку Индивидуальную	13	02.010	911	1 742,95	1 587 827,45
9448	Респ. Северная Осетия - Алания, г. Владикавказ, п. Карца, ул. Аланская, 37	Владикавказ	15:09:0011826:7	003002000000 Земли населенных пунктов	Для содержания и эксплуатации индивидуального жилого дома	13	02.010	746	1 742,95	1 300 240,70
9449	Респ. Северная Осетия - Алания, г. Владикавказ, п. Карца, ул. Аланская, дом 35	Владикавказ	15:09:0011826:8	003002000000 Земли населенных пунктов	Для содержания и эксплуатации индивидуального жилого дома	13	02.010	722	1 742,95	1 258 409,90
9450	Респ. Северная Осетия - Алания, г. Владикавказ, п. Карца, ул. Аланская, 31	Владикавказ	15:09:0011826:9	003002000000 Земли населенных пунктов	Для содержания и эксплуатации индивидуального жилого дома	13	02.010	910	1 742,95	1 586 084,50
9451	Респ. Северная Осетия - Алания, г. Владикавказ, п. Карца, ул. Полеводческая, 8	Владикавказ	15:09:0011827:2	003002000000 Земли населенных пунктов	Эксплуатация многоквартирного дома	2	02.050	347	2 065,54	716 742,38
9452	Респ. Северная Осетия - Алания, г. Владикавказ, п. Карца, ул. Полеводческая, 4	Владикавказ	15:09:0011827:3	003002000000 Земли населенных пунктов	Эксплуатация многоквартирного дома	2	02.050	347	2 065,54	716 742,38
9453	Респ. Северная Осетия - Алания, г. Владикавказ, п. Карца, ул. Полеводческая, 2	Владикавказ	15:09:0011827:4	003002000000 Земли населенных пунктов	Эксплуатация многоквартирного дома	2	02.050	347	2 065,54	716 742,38
9454	Респ. Северная Осетия - Алания, г. Владикавказ, п. Карца, ул. Полеводческая, 6	Владикавказ	15:09:0011827:5	003002000000 Земли населенных пунктов	Эксплуатация многоквартирного дома	2	02.050	347	2 065,54	716 742,38
9455	Республика Северная Осетия-Алания, г Владикавказ, п Карца, ул Дружбы, д 64	Владикавказ	15:09:0011828:1	003002000000 Земли населенных пунктов	Для содержания и эксплуатации отделения почтовой связи	3	03.022	76	1 518,17	115 380,92
9456	Респ. Северная Осетия - Алания, г. Владикавказ, п. Карца, ул. 9 Января, 31	Владикавказ	15:09:0011828:10	003002000000 Земли населенных пунктов	Под жилую застройку Индивидуальную	13	02.010	700	1 742,95	1 220 065,00
9457	Респ. Северная Осетия - Алания, г. Владикавказ, п. Карца, ул. 9 Января, 29-б	Владикавказ	15:09:0011828:11	003002000000 Земли населенных пунктов	Под жилую застройку Индивидуальную	13	02.010	687	4 575,24	3 143 189,88
9458	Республика Северная Осетия-Алания, г Владикавказ, п Карца, ул 9 Января, д 29а	Владикавказ	15:09:0011828:12	003002000000 Земли населенных пунктов	Для содержания и эксплуатации индивидуального жилого дома	13	02.010	681	1 742,95	1 186 948,95
9459	Респ. Северная Осетия - Алания, г. Владикавказ, п. Карца, ул. 9 Января, 27	Владикавказ	15:09:0011828:13	003002000000 Земли населенных пунктов	Под жилую застройку Индивидуальную	13	02.010	700	1 742,95	1 220 065,00
9460	Республика Северная Осетия-Алания, г Владикавказ, п Карца, ул Дружбы№9 января, д 56/25	Владикавказ	15:09:0011828:14	003002000000 Земли населенных пунктов	Для содержания и эксплуатации индивидуального жилого дома	13	02.010	692	1 742,95	1 206 121,40
9461	Респ. Северная Осетия - Алания, г. Владикавказ, п. Карца, ул. Дружбы, дом 58	Владикавказ	15:09:0011828:15	003002000000 Земли населенных пунктов	Для содержания и эксплуатации индивидуального жилого дома	13	02.010	684	1 742,95	1 192 177,80
9462	Респ. Северная Осетия - Алания, г. Владикавказ, п. Карца, ул. Дружбы, 60	Владикавказ	15:09:0011828:16	003002000000 Земли населенных пунктов	Под жилую застройку Индивидуальную	13	02.010	700	1 742,95	1 220 065,00
9463	Респ. Северная Осетия - Алания, г. Владикавказ, п. Карца, ул. Дружбы, 62	Владикавказ	15:09:0011828:17	003002000000 Земли населенных пунктов	Под жилую застройку Индивидуальную	13	02.010	700	1 742,95	1 220 065,00
9464	Респ. Северная Осетия - Алания, г. Владикавказ, п. Карца, ул. Аланская, 28	Владикавказ	15:09:0011828:18	003002000000 Земли населенных пунктов	Для содержания и эксплуатации индивидуального жилого дома	13	02.010	705	1 742,95	1 228 779,75
9465	Респ. Северная Осетия - Алания, г. Владикавказ, п. Карца, ул. Аланская, 30	Владикавказ	15:09:0011828:19	003002000000 Земли населенных пунктов	Для содержания и эксплуатации индивидуального жилого дома	13	02.010	719	1 742,95	1 253 181,05
9466	Республика Северная Осетия-Алания, г. Владикавказ, п. Карца, ул. Кооперативная, 65	Владикавказ	15:09:0011828:2	003002000000 Земли населенных пунктов	Для содержания и эксплуатации индивидуального жилого дома	13	02.010	706	1 742,95	1 230 522,70
9467	Респ. Северная Осетия - Алания, г. Владикавказ, п. Карца, ул. Аланская, 30 "а"	Владикавказ	15:09:0011828:20	003002000000 Земли населенных пунктов	Под жилую застройку Индивидуальную	13	02.010	679	1 742,95	1 183 463,05
9468	Респ. Северная Осетия - Алания, г. Владикавказ, п. Карца, ул. Аланская, 30б	Владикавказ	15:09:0011828:21	003002000000 Земли населенных пунктов	Под жилую застройку Индивидуальную	13	02.010	689	1 742,95	1 200 892,55
9469	Респ. Северная Осетия - Алания, г. Владикавказ, п. Карца, ул. Аланская, 32	Владикавказ	15:09:0011828:22	003002000000 Земли населенных пунктов	Под жилую застройку Индивидуальную	13	02.010	700	1 742,95	1 220 065,00
9470	Респ. Северная Осетия - Алания, г. Владикавказ, п. Карца, ул. Аланская, 32а	Владикавказ	15:09:0011828:23	003002000000 Земли населенных пунктов	Под жилую застройку Индивидуальную	13	02.010	700	1 742,95	1 220 065,00
9471	Респ. Северная Осетия - Алания, г. Владикавказ, п. Карца, ул. Аланская, 34	Владикавказ	15:09:0011828:24	003002000000 Земли населенных пунктов	Под жилую застройку Индивидуальную	13	02.010	700	1 742,95	1 220 065,00
9472	Респ. Северная Осетия - Алания, г. Владикавказ, п. Карца, ул. Аланская, 34 "а"	Владикавказ	15:09:0011828:25	003002000000 Земли населенных пунктов	Для содержания и эксплуатации индивидуального жилого дома	13	02.010	700	1 742,95	1 220 065,00
9473	Респ. Северная Осетия - Алания, г. Владикавказ, п. Карца, ул. Аланская, дом 36	Владикавказ	15:09:0011828:26	003002000000 Земли населенных пунктов	Для содержания и эксплуатации индивидуального жилого дома	13	02.010	702	1 742,95	1 223 550,90
9474	Респ. Северная Осетия - Алания, г. Владикавказ, п. Карца, ул. Аланская, 36"а"	Владикавказ	15:09:0011828:27	003002000000 Земли населенных пунктов	Под жилую застройку Индивидуальную	13	02.010	712	1 742,95	1 240 980,40
9475	Республика Северная Осетия - Алания, г. Владикавказ, п. Карца, ул. Кооперативная, 67	Владикавказ	15:09:0011828:28	003002000000 Земли населенных пунктов	Под жилую застройку Индивидуальную	13	02.010	705	1 742,95	1 228 779,75
9476	Северная Осетия - Алания респ, г Владикавказ, ул Аланская, 26	Владикавказ	15:09:0011828:29	003002000000 Земли населенных пунктов	Для строительства индивидуального жилого дома	13	02.010	333	1 742,95	580 402,35
9477	Респ. Северная Осетия - Алания, г. Владикавказ, п. Карца, ул. Кооперативная, 63	Владикавказ	15:09:0011828:3	003002000000 Земли населенных пунктов	Для содержания и эксплуатации индивидуального жилого дома	13	02.010	716	1 742,95	1 247 952,20
9478	Республика Северная Осетия-Алания, г. Владикавказ, п Карца, ул Кооперативная№9 января, д 61/37	Владикавказ	15:09:0011828:4	003002000000 Земли населенных пунктов	Для содержания и эксплуатации индивидуального жилого дома	13	02.010	694	1 742,95	1 209 607,30
9479	Респ. Северная Осетия - Алания, г. Владикавказ, п. Карца, ул. 9 Января, 35 "а"	Владикавказ	15:09:0011828:5	003002000000 Земли населенных пунктов	Для индивидуального жилищного строительства	13	02.010	692	1 742,95	1 206 121,40
9480	Респ. Северная Осетия - Алания, г. Владикавказ, п. Карца, ул. 9 Января, 35	Владикавказ	15:09:0011828:6	003002000000 Земли населенных пунктов	Под жилую застройку	13	02.010	690	1 742,95	1 202 635,50
9481	Респ. Северная Осетия - Алания, г. Владикавказ, п. Карца, ул. 9 Января, 33-а	Владикавказ	15:09:0011828:7	003002000000 Земли населенных пунктов	Под жилую застройку Индивидуальную	13	02.010	700	1 742,95	1 220 065,00
9482	Респ. Северная Осетия - Алания, г. Владикавказ, ул. 9 Января, 33	Владикавказ	15:09:0011828:8	003002000000 Земли населенных пунктов	Под жилую застройку Индивидуальную	13	02.010	700	1 742,95	1 220 065,00
9483	Российская Федерация, Республика Северная Осетия - Алания, г. Владикавказ, п. Карца, ул. 9 Января, 31-а	Владикавказ	15:09:0011828:9	003002000000 Земли населенных пунктов	Под жилую застройку Индивидуальную	13	02.010	700	1 742,95	1 220 065,00
9484	Республика Северная Осетия-Алания, г Владикавказ, п. Карца, ул. 9 Января, 48	Владикавказ	15:09:0011829:1	003002000000 Земли населенных пунктов	для содержания и эксплуатации жилого дома	13	02.010	696	1 742,95	1 213 093,20

№ п/п	Местоположение ЗУ	Район	Кадастровый номер ЗУ	Категория земель	Разрешенное использование по документу	Код вида разрешенного использования (в соответствии с классификатором видов разрешенного использования земельных участков)	Вид использования объектов недвижимости	Площадь	УПКС	КС
9485	Респ. Северная Осетия - Алания, г. Владикавказ, п. Карца, ул. Победы, 35	Владикавказ	15:09:0011829:10	003002000000 Земли населенных пунктов	Под жилую застройку Индивидуальную	13	02.010	700	1 742,95	1 220 065,00
9486	Республика Северная Осетия - Алания, г. Владикавказ, п. Карца, ул. Победы, 33	Владикавказ	15:09:0011829:11	003002000000 Земли населенных пунктов	Для содержания и эксплуатации индивидуального жилого дома	13	02.010	687	1 742,95	1 197 406,65
9487	Респ. Северная Осетия - Алания, г. Владикавказ, п. Карца, ул. Победы 31	Владикавказ	15:09:0011829:12	003002000000 Земли населенных пунктов	Для содержания и эксплуатации индивидуального жилого дома	13	02.010	706	1 742,95	1 230 522,70
9488	Республика Северная Осетия - Алания, г.Владикавказ, п.Карца, ул.Победы,29	Владикавказ	15:09:0011829:13	003002000000 Земли населенных пунктов	Под жилую застройку индивидуальную	13	02.010	706	1 742,95	1 230 522,70
9489	Респ. Северная Осетия - Алания, г. Владикавказ, п. Карца, ул. Победы,27	Владикавказ	15:09:0011829:14	003002000000 Земли населенных пунктов	Под жилую застройку Индивидуальную	13	02.010	698	1 742,95	1 216 579,10
9490	Российская Федерация, Республика Северная Осетия - Алания, городской округ город Владикавказ, п. Карца, ул. Победы 48/25	Владикавказ	15:09:0011829:15	003002000000 Земли населенных пунктов	Под жилую застройку Индивидуальную	13	02.010	700	1 742,95	1 220 065,00
9491	Российская Федерация, Республика Северная Осетия - Алания, г. Владикавказ, пос. Карца, ул. Дружбы, 50	Владикавказ	15:09:0011829:16	003002000000 Земли населенных пунктов	Для индивидуального жилищного строительства	13	02.010	700	1 742,95	1 220 065,00
9492	Республика Северная Осетия-Алания, г. Владикавказ, п. Карца, ул. Дружбы, 52	Владикавказ	15:09:0011829:17	003002000000 Земли населенных пунктов	Для содержания и эксплуатации индивидуального жилого дома	13	02.010	687	1 742,95	1 197 406,65
9493	Респ. Северная Осетия - Алания, г. Владикавказ, п. Карца, ул. Дружбы, 54	Владикавказ	15:09:0011829:18	003002000000 Земли населенных пунктов	Под жилую застройку Индивидуальную	13	02.010	700	1 742,95	1 220 065,00
9494	Респ. Северная Осетия - Алания, г. Владикавказ, п. Карца, ул. 9 Января, 28	Владикавказ	15:09:0011829:19	003002000000 Земли населенных пунктов	Для содержания и эксплуатации индивидуального жилого дома	13	02.010	715	1 742,95	1 246 209,25
9495	Респ. Северная Осетия - Алания, г. Владикавказ, п. Карца, ул. Кооперативная, 57	Владикавказ	15:09:0011829:2	003002000000 Земли населенных пунктов	Для содержания и эксплуатации индивидуального жилого дома	13	02.010	692	1 742,95	1 206 121,40
9496	Респ. Северная Осетия - Алания, г. Владикавказ, п. Карца, ул. 9 Января, 30	Владикавказ	15:09:0011829:20	003002000000 Земли населенных пунктов	Под жилую застройку Индивидуальную	13	02.010	700	1 742,95	1 220 065,00
9497	Респ. Северная Осетия - Алания, г. Владикавказ, п. Карца, ул. 9 Января, 32	Владикавказ	15:09:0011829:21	003002000000 Земли населенных пунктов	Под жилую застройку Индивидуальную	13	02.010	691	1 742,95	1 204 378,45
9498	Республика Северная Осетия-Алания, г. Владикавказ, п. Карца, ул. 9 Января, 34	Владикавказ	15:09:0011829:22	003002000000 Земли населенных пунктов	Под индивидуальную жилую застройку	13	02.010	710	1 742,95	1 237 952,20
9499	Респ. Северная Осетия - Алания, г. Владикавказ, п. Карца, ул. 9 Января, 36	Владикавказ	15:09:0011829:23	003002000000 Земли населенных пунктов	Для содержания и эксплуатации индивидуального жилого дома	13	02.010	709	1 742,95	1 235 751,55
9500	Респ. Северная Осетия - Алания, г. Владикавказ, п. Карца, ул. 9 Января, 38	Владикавказ	15:09:0011829:24	003002000000 Земли населенных пунктов	Под жилую застройку Индивидуальную	13	02.010	700	1 742,95	1 220 065,00
9501	Респ. Северная Осетия - Алания, г. Владикавказ, п. Карца, ул. 9 Января, 40	Владикавказ	15:09:0011829:25	003002000000 Земли населенных пунктов	Под жилую застройку Индивидуальную	13	02.010	700	1 742,95	1 220 065,00
9502	Респ. Северная Осетия - Алания, г. Владикавказ, п. Карца, ул. 9 Января, 42	Владикавказ	15:09:0011829:26	003002000000 Земли населенных пунктов	Под жилую застройку Индивидуальную	13	02.010	700	1 742,95	1 220 065,00
9503	Республика Северная Осетия-Алания, г. Владикавказ, п. Карца, ул. 9 Января, 44	Владикавказ	15:09:0011829:27	003002000000 Земли населенных пунктов	Для содержания и эксплуатации индивидуального жилого дома	13	02.010	701	1 742,95	1 221 807,95
9504	Республика Северная Осетия-Алания, г Владикавказ, п Карца, ул 9 Января, д 46	Владикавказ	15:09:0011829:28	003002000000 Земли населенных пунктов	Для содержания и эксплуатации индивидуального жилого дома	13	02.010	695	1 742,95	1 211 350,25
9505	Респ. Северная Осетия - Алания, г. Владикавказ, п. Карца, ул. Кооперативная, 55	Владикавказ	15:09:0011829:3	003002000000 Земли населенных пунктов	Под жилую застройку Индивидуальную	13	02.010	700	1 742,95	1 220 065,00
9506	Респ. Северная Осетия - Алания, г. Владикавказ, п. Карца, ул. Кооперативная, 53	Владикавказ	15:09:0011829:4	003002000000 Земли населенных пунктов	Под жилую застройку Индивидуальную	13	02.010	700	1 742,95	1 220 065,00
9507	Респ. Северная Осетия - Алания, г. Владикавказ, п. Карца, ул. Победы 45	Владикавказ	15:09:0011829:5	003002000000 Земли населенных пунктов	Под жилую застройку Индивидуальную	13	02.010	700	1 742,95	1 220 065,00
9508	Респ. Северная Осетия - Алания, г. Владикавказ, п. Карца, ул. Победы, 43	Владикавказ	15:09:0011829:6	003002000000 Земли населенных пунктов	Под жилую застройку Индивидуальную	13	02.010	700	1 742,95	1 220 065,00
9509	Республика Северная Осетия-Алания, г. Владикавказ, п. Карца, ул. Победы, 41	Владикавказ	15:09:0011829:7	003002000000 Земли населенных пунктов	Для содержания и эксплуатации индивидуального жилого дома	13	02.010	719	1 742,95	1 253 181,05
9510	Респ. Северная Осетия - Алания, г. Владикавказ, п. Карца, ул. Победы 39	Владикавказ	15:09:0011829:8	003002000000 Земли населенных пунктов	Для содержания и эксплуатации индивидуального жилого дома	13	02.010	682	1 742,95	1 188 691,90
9511	Респ. Северная Осетия - Алания, г. Владикавказ, п. Карца, ул. Победы 37	Владикавказ	15:09:0011829:9	003002000000 Земли населенных пунктов	Под жилую застройку Индивидуальную	13	02.010	700	1 742,95	1 220 065,00
9512	Респ. Северная Осетия - Алания, г. Владикавказ, п. Карца, ул. Кооперативная, 51	Владикавказ	15:09:0011830:1	003002000000 Земли населенных пунктов	Под жилую застройку Индивидуальную	13	02.010	700	1 742,95	1 220 065,00
9513	Респ. Северная Осетия - Алания, г. Владикавказ, п. Карца, ул. Октябрьская, 35	Владикавказ	15:09:0011830:10	003002000000 Земли населенных пунктов	Для содержания и эксплуатации индивидуального жилого дома	13	02.010	703	1 742,95	1 225 293,85
9514	Респ. Северная Осетия - Алания, г. Владикавказ, п. Карца, ул. Октябрьская, 33	Владикавказ	15:09:0011830:11	003002000000 Земли населенных пунктов	Под жилую застройку Индивидуальную	13	02.010	700	1 742,95	1 220 065,00
9515	Респ. Северная Осетия - Алания, г. Владикавказ, п. Карца, ул. Октябрьская, дом 31	Владикавказ	15:09:0011830:12	003002000000 Земли населенных пунктов	для содержания и эксплуатации индивидуального жилого дома	13	02.010	695	1 742,95	1 211 350,25
9516	Российская Федерация, Республика Северная Осетия - Алания, г.о. город Владикавказ, п Карца, ул. Октябрьская, д. 29	Владикавказ	15:09:0011830:13	003002000000 Земли населенных пунктов	Под жилую застройку Индивидуальную	13	02.010	700	1 742,95	1 220 065,00
9517	Респ. Северная Осетия - Алания, г. Владикавказ, п. Карца, ул. Октябрьская, 27	Владикавказ	15:09:0011830:14	003002000000 Земли населенных пунктов	Под жилую застройку Индивидуальную	13	02.010	700	1 742,95	1 220 065,00
9518	Республика Северная Осетия-Алания, г Владикавказ, п Карца, ул Октябрьская, 25/40	Владикавказ	15:09:0011830:15	003002000000 Земли населенных пунктов	Под жилую застройку Индивидуальную	13	02.010	700	1 742,95	1 220 065,00
9519	Респ. Северная Осетия - Алания, г. Владикавказ, п. Карца, ул. Дружбы, дом 42	Владикавказ	15:09:0011830:16	003002000000 Земли населенных пунктов	Индивидуальный жилой дом	13	02.010	686	1 742,95	1 195 663,70
9520	Респ. Северная Осетия - Алания, г. Владикавказ, п. Карца, ул. Дружбы, 44	Владикавказ	15:09:0011830:17	003002000000 Земли населенных пунктов	Под строительство индивидуального жилого дома	13	02.010	706	1 742,95	1 230 522,70
9521	Российская Федерация, Республика Северная Осетия-Алания, городской округ город Владикавказ, г. Владикавказ, пос. Карца, ул. Дружбы, 46	Владикавказ	15:09:0011830:18	003002000000 Земли населенных пунктов	Под жилую застройку Индивидуальную	13	02.010	386	4 575,24	1 766 042,64
9522	Республика Северная Осетия-Алания, г Владикавказ, п Карца, ул ДружбыПобеды, д 46/26	Владикавказ	15:09:0011830:19	003002000000 Земли населенных пунктов	Под жилую застройку Индивидуальную	13	02.010	293	4 575,24	1 340 545,32
9523	Республика Северная Осетия-Алания, г Владикавказ, п Карца, ул Кооперативная, 49	Владикавказ	15:09:0011830:2	003002000000 Земли населенных пунктов	Под жилую застройку Индивидуальную	13	02.010	721	1 742,95	1 256 666,95
9524	Респ. Северная Осетия - Алания, г. Владикавказ, п. Карца, ул. Победы, 28	Владикавказ	15:09:0011830:20	003002000000 Земли населенных пунктов	Под индивидуальную жилую застройку	13	02.010	691	1 742,95	1 204 378,45
9525	Респ. Северная Осетия - Алания, г. Владикавказ, п. Карца, ул. Победы, 30	Владикавказ	15:09:0011830:21	003002000000 Земли населенных пунктов	Под жилую застройку Индивидуальную	13	02.010	700	1 742,95	1 220 065,00
9526	Респ. Северная Осетия - Алания, г. Владикавказ, п. Карца, ул. Победы 32	Владикавказ	15:09:0011830:22	003002000000 Земли населенных пунктов	Для содержания и эксплуатации индивидуального жилого дома	13	02.010	733	1 742,95	1 277 582,35
9527	Респ. Северная Осетия - Алания, г. Владикавказ, п. Карца, ул. Победы 34	Владикавказ	15:09:0011830:23	003002000000 Земли населенных пунктов	Для содержания и эксплуатации индивидуального жилого дома	13	02.010	677	1 742,95	1 179 977,15
9528	Республика Северная Осетия - Алания, г. Владикавказ, п. Карца, ул. Победы, 36	Владикавказ	15:09:0011830:24	003002000000 Земли населенных пунктов	Под жилую застройку Индивидуальную	13	02.010	706	1 742,95	1 230 522,70
9529	Российская Федерация, Республика Северная Осетия - Алания, г. Владикавказ, пос. Карца, ул. Победы, 38	Владикавказ	15:09:0011830:25	003002000000 Земли населенных пунктов	Под жилую застройку Индивидуальную	13	02.010	674	4 575,24	3 083 711,76
9530	Респ. Северная Осетия - Алания, г. Владикавказ, п. Карца, ул. Победы 40	Владикавказ	15:09:0011830:26	003002000000 Земли населенных пунктов	Под жилую застройку Индивидуальную	13	02.010	700	1 742,95	1 220 065,00
9531	Респ. Северная Осетия - Алания, г. Владикавказ, п. Карца, ул. Парковая, 42	Владикавказ	15:09:0011830:27	003002000000 Земли населенных пунктов	Под жилую застройку Индивидуальную	13	02.010	700	1 742,95	1 220 065,00
9532	Респ. Северная Осетия - Алания, г. Владикавказ, п. Карца, ул. Победы, 44	Владикавказ	15:09:0011830:28	003002000000 Земли населенных пунктов	Под жилую застройку Индивидуальную	13	02.010	700	1 742,95	1 220 065,00
9533	Респ. Северная Осетия - Алания, г. Владикавказ, п. Карца, ул. Победы, 46	Владикавказ	15:09:0011830:29	003002000000 Земли населенных пунктов	Под жилую застройку Индивидуальную	13	02.010	700	1 742,95	1 220 065,00
9534	Респ. Северная Осетия - Алания, г. Владикавказ, п. Карца, ул. Кооперативная, 47	Владикавказ	15:09:0011830:3	003002000000 Земли населенных пунктов	Под жилую застройку Индивидуальную	13	02.010	700	1 742,95	1 220 065,00
9535	Северная Осетия - Алания респ, г. Владикавказ, п. Карца, ул. Победы 42	Владикавказ	15:09:0011830:30	003002000000 Земли населенных пунктов	для содержания и эксплуатации индивидуального жилого дома	13	02.010	698	1 742,95	1 216 579,10
9536	Российская Федерация, Республика Северная Осетия-Алания, городской округ город Владикавказ, п. Карца, ул Октябрьская, 47	Владикавказ	15:09:0011830:4	003002000000 Земли населенных пунктов	Под жилую застройку индивидуальную	13	02.010	697	1 742,95	1 214 836,15
9537	Респ. Северная Осетия - Алания, г. Владикавказ, п. Карца, ул. Октябрьская, 45	Владикавказ	15:09:0011830:5	003002000000 Земли населенных пунктов	Под жилую застройку Индивидуальную	13	02.010	700	1 742,95	1 220 065,00
9538	Респ. Северная Осетия - Алания, г. Владикавказ, п. Карца, ул. Октябрьская, 43	Владикавказ	15:09:0011830:6	003002000000 Земли населенных пунктов	Под жилую застройку Индивидуальную	13	02.010	700	1 742,95	1 220 065,00
9539	Респ. Северная Осетия - Алания, г. Владикавказ, п. Карца, ул. Октябрьская, 41	Владикавказ	15:09:0011830:7	003002000000 Земли населенных пунктов	Под жилую застройку Индивидуальную	13	02.010	700	1 742,95	1 220 065,00
9540	Респ. Северная Осетия - Алания, г. Владикавказ, п. Карца, ул. Октябрьская, 39	Владикавказ	15:09:0011830:8	003002000000 Земли населенных пунктов	Для содержания и эксплуатации индивидуального жилого дома	13	02.010	722	1 742,95	1 258 409,90
9541	Респ. Северная Осетия - Алания, г. Владикавказ, п. Карца, ул. Октябрьская, 37	Владикавказ	15:09:0011830:9	003002000000 Земли населенных пунктов	Под жилую застройку Индивидуальную	13	02.010	682	1 742,95	1 188 691,90

№ пп	Местоположение ЗУ	Район	Кадастровый номер ЗУ	Категория земель	Разрешенное использование по документу	Код вида разрешенного использования (в соответствии с классификатором видов разрешенного использования земельных участков)	Вид использования объектов недвижимости	Площадь	УПКС	КС
9542	Республика Северная Осетия-Алания, г Владикавказ, п Камал, ул Кооперативная, д 43/48	Владикавказ	15:09:0011831:1	0030020000000 Земли населенных пунктов	Под жилую застройку Индивидуальную	13	02.010	707	1 742,95	1 232 265,65
9543	Республика Северная Осетия-Алания, г Владикавказ, п Камал, ул Рабочая, 35	Владикавказ	15:09:0011831:10	0030020000000 Земли населенных пунктов	Под жилую застройку Индивидуальную	13	02.010	715	1 742,95	1 246 209,25
9544	Республика Северная Осетия-Алания, г Владикавказ, п Камал, ул. Рабочая, 33	Владикавказ	15:09:0011831:11	0030020000000 Земли населенных пунктов	Под жилую застройку Индивидуальную	13	02.010	697	1 742,95	1 214 836,15
9545	Республика Северная Осетия-Алания, г Владикавказ, п Камал, ул Рабочая, д 29	Владикавказ	15:09:0011831:12	0030020000000 Земли населенных пунктов	Под жилую застройку Индивидуальную	13	02.010	700	1 742,95	1 220 065,00
9546	Респ. Северная Осетия - Алания, г. Владикавказ, п. Камал, ул. Рабочая, 31	Владикавказ	15:09:0011831:13	0030020000000 Земли населенных пунктов	для содержания и эксплуатации индивидуального жилого дома	13	02.010	696	1 742,95	1 213 093,20
9547	Респ. Северная Осетия - Алания, г. Владикавказ, п. Камал, ул. Рабочая, 27	Владикавказ	15:09:0011831:14	0030020000000 Земли населенных пунктов	Под жилую застройку Индивидуальную	13	02.010	700	1 742,95	1 220 065,00
9548	Респ. Северная Осетия - Алания, г. Владикавказ, п. Камал, ул. Рабочая, 25-а	Владикавказ	15:09:0011831:15	0030020000000 Земли населенных пунктов	Под жилую застройку Индивидуальную	13	02.010	350	4 575,24	1 601 334,00
9549	Республика Северная Осетия-Алания, г Владикавказ, п Камал, ул Рабочая, д 24/32	Владикавказ	15:09:0011831:16	0030020000000 Земли населенных пунктов	Под жилую застройку Индивидуальную	13	02.010	350	4 575,24	1 601 334,00
9550	Республика Северная Осетия-Алания, г. Владикавказ, п. Камал, ул. Дружбы, 34	Владикавказ	15:09:0011831:17	0030020000000 Земли населенных пунктов	Для содержания и эксплуатации индивидуального жилого дома	13	02.010	682	1 742,95	1 188 691,90
9551	Респ. Северная Осетия - Алания, г. Владикавказ, п. Камал, ул. Дружбы, 36	Владикавказ	15:09:0011831:18	0030020000000 Земли населенных пунктов	Под жилую застройку Индивидуальную	13	02.010	700	1 742,95	1 220 065,00
9552	Республика Северная Осетия-Алания, г. Владикавказ, п. Камал, ул. Октябрьская 26	Владикавказ	15:09:0011831:19	0030020000000 Земли населенных пунктов	Для содержания и эксплуатации индивидуального жилого дома	13	02.010	704	1 742,95	1 227 036,80
9553	Респ. Северная Осетия - Алания, г. Владикавказ, п. Камал, ул. Кооперативная, 41	Владикавказ	15:09:0011831:2	0030020000000 Земли населенных пунктов	Под жилую застройку Индивидуальную	13	02.010	700	1 742,95	1 220 065,00
9554	Республика Северная Осетия-Алания, г Владикавказ, п Камал, ул Октябрьская, д 28	Владикавказ	15:09:0011831:20	0030020000000 Земли населенных пунктов	Под жилую застройку Индивидуальную	13	02.010	700	1 742,95	1 220 065,00
9555	Респ. Северная Осетия - Алания, г. Владикавказ, п. Камал, ул. Октябрьская, 30	Владикавказ	15:09:0011831:21	0030020000000 Земли населенных пунктов	Для содержания и эксплуатации индивидуального жилого дома	13	02.010	720	1 742,95	1 254 924,00
9556	Респ. Северная Осетия - Алания, г. Владикавказ, п. Камал, ул. Октябрьская, 32	Владикавказ	15:09:0011831:22	0030020000000 Земли населенных пунктов	Жилой дом с хозпостройками	13	02.010	696	1 742,95	1 213 093,20
9557	Респ. Северная Осетия - Алания, г. Владикавказ, п. Камал, ул. Октябрьская, 34	Владикавказ	15:09:0011831:23	0030020000000 Земли населенных пунктов	Под жилую застройку Индивидуальную	13	02.010	700	1 742,95	1 220 065,00
9558	Респ. Северная Осетия - Алания, г. Владикавказ, п. Камал, ул. Октябрьская, 36	Владикавказ	15:09:0011831:24	0030020000000 Земли населенных пунктов	Под жилую застройку Индивидуальную	13	02.010	700	1 742,95	1 220 065,00
9559	Респ. Северная Осетия - Алания, г. Владикавказ, п. Камал, ул. Октябрьская, 38	Владикавказ	15:09:0011831:25	0030020000000 Земли населенных пунктов	Под жилую застройку Индивидуальную	13	02.010	700	1 742,95	1 220 065,00
9560	Респ. Северная Осетия - Алания, г. Владикавказ, п. Камал, ул. Октябрьская, 40	Владикавказ	15:09:0011831:26	0030020000000 Земли населенных пунктов	Под жилую застройку Индивидуальную	13	02.010	703	1 742,95	1 225 293,85
9561	Респ. Северная Осетия - Алания, г. Владикавказ, п. Камал, ул. Октябрьская, 42	Владикавказ	15:09:0011831:27	0030020000000 Земли населенных пунктов	Под жилую застройку Индивидуальную	13	02.010	676	1 742,95	1 178 234,20
9562	Респ. Северная Осетия - Алания, г. Владикавказ, п. Камал, ул. Октябрьская, 44	Владикавказ	15:09:0011831:28	0030020000000 Земли населенных пунктов	Для содержания и эксплуатации индивидуального жилого дома	13	02.010	696	1 742,95	1 213 093,20
9563	Респ. Северная Осетия - Алания, г. Владикавказ, п. Камал, ул. Октябрьская, 46	Владикавказ	15:09:0011831:29	0030020000000 Земли населенных пунктов	Под строительство индивидуального жилого дома	13	02.010	708	1 742,95	1 234 008,60
9564	Респ. Северная Осетия - Алания, г. Владикавказ, п. Камал, ул. Кооперативная, 39	Владикавказ	15:09:0011831:3	0030020000000 Земли населенных пунктов	Для содержания и эксплуатации индивидуального жилого дома	13	02.010	703	1 742,95	1 225 293,85
9565	Республика Северная Осетия-Алания, г Владикавказ, п Камал, ул Кооперативная, д 37/47	Владикавказ	15:09:0011831:4	0030020000000 Земли населенных пунктов	Под жилую застройку Индивидуальную	13	02.010	700	1 742,95	1 220 065,00
9566	Республика Северная Осетия-Алания, г. Владикавказ, ул. Рабочая, 45	Владикавказ	15:09:0011831:5	0030020000000 Земли населенных пунктов	Под жилую застройку Индивидуальную	13	02.010	713	1 742,95	1 242 723,35
9567	Респ. Северная Осетия - Алания, г. Владикавказ, п. Камал, ул. Рабочая, 43	Владикавказ	15:09:0011831:6	0030020000000 Земли населенных пунктов	Под жилую застройку Индивидуальную	13	02.010	700	1 742,95	1 220 065,00
9568	Республика Северная Осетия - Алания, г. Владикавказ, пос. Камал, ул. Рабочая, 41	Владикавказ	15:09:0011831:7	0030020000000 Земли населенных пунктов	Под жилую застройку индивидуальную	13	02.010	696	1 742,95	1 213 093,20
9569	Респ. Северная Осетия - Алания, г. Владикавказ, п. Камал, ул. Рабочая, 39	Владикавказ	15:09:0011831:8	0030020000000 Земли населенных пунктов	Под жилую застройку Индивидуальную	13	02.010	700	1 742,95	1 220 065,00
9570	Республика Северная Осетия-Алания, г. Владикавказ, п. Камал, ул. Рабочая, 37	Владикавказ	15:09:0011831:9	0030020000000 Земли населенных пунктов	для содержания и эксплуатации индивидуального жилого дома	13	02.010	676	1 742,95	1 178 234,20
9571	Республика Северная Осетия-Алания, г. Владикавказ, п.Камал, ул.Кооперативная, 35/48	Владикавказ	15:09:0011832:1	0030020000000 Земли населенных пунктов	Под жилую застройку индивидуальную	13	02.010	700	1 742,95	1 220 065,00
9572	Российская Федерация, Республика Северная Осетия - Алания г. Владикавказ, пос. Камал, ул. Садовая 35	Владикавказ	15:09:0011832:10	0030020000000 Земли населенных пунктов	Под жилую застройку Индивидуальную	13	02.010	700	1 742,95	1 220 065,00
9573	Респ. Северная Осетия - Алания, г. Владикавказ, п. Камал, ул. Садовая, 33	Владикавказ	15:09:0011832:11	0030020000000 Земли населенных пунктов	Под жилую застройку Индивидуальную	13	02.010	350	4 575,24	1 601 334,00
9574	Респ. Северная Осетия - Алания, г. Владикавказ, п. Камал, ул. Садовая, 33-п	Владикавказ	15:09:0011832:12	0030020000000 Земли населенных пунктов	Под жилую застройку Индивидуальную	13	02.010	350	4 575,24	1 601 334,00
9575	Респ. Северная Осетия - Алания, г. Владикавказ, п. Камал, ул. Садовая, 31	Владикавказ	15:09:0011832:13	0030020000000 Земли населенных пунктов	Под жилую застройку Индивидуальную	13	02.010	700	1 742,95	1 220 065,00
9576	Респ. Северная Осетия - Алания, г. Владикавказ, п. Камал, ул. Садовая, 29	Владикавказ	15:09:0011832:14	0030020000000 Земли населенных пунктов	Под жилую застройку Индивидуальную	13	02.010	700	1 742,95	1 220 065,00
9577	Респ. Северная Осетия - Алания, г. Владикавказ, п. Камал, ул. Садовая, 27	Владикавказ	15:09:0011832:15	0030020000000 Земли населенных пунктов	Для содержания и эксплуатации индивидуального жилого дома	13	02.010	690	1 742,95	1 202 635,50
9578	Республика Северная Осетия-Алания, г Владикавказ, п Камал, ул Садовая, д 24/24	Владикавказ	15:09:0011832:16	0030020000000 Земли населенных пунктов	Под жилую застройку Индивидуальную	13	02.010	700	1 742,95	1 220 065,00
9579	Республика Северная Осетия - Алания, г. Владикавказ, пос. Камал, ул. Дружбы, 26	Владикавказ	15:09:0011832:17	0030020000000 Земли населенных пунктов	Под жилую застройку индивидуальную	13	02.010	705	1 742,95	1 228 779,75
9580	Респ. Северная Осетия - Алания, г. Владикавказ, п. Камал, ул. Дружбы, 28	Владикавказ	15:09:0011832:18	0030020000000 Земли населенных пунктов	Под жилую застройку Индивидуальную	13	02.010	700	1 742,95	1 220 065,00
9581	Республика Северная Осетия-Алания, г Владикавказ, п Камал, ул Дружбы/Рабочая, д 30/26	Владикавказ	15:09:0011832:19	0030020000000 Земли населенных пунктов	Для содержания и эксплуатации индивидуального жилого дома	13	02.010	700	1 742,95	1 220 065,00
9582	Респ. Северная Осетия - Алания, г. Владикавказ, п. Камал, ул. Кооперативная, 33	Владикавказ	15:09:0011832:2	0030020000000 Земли населенных пунктов	Под жилую застройку Индивидуальную	13	02.010	700	1 742,95	1 220 065,00
9583	Респ. Северная Осетия - Алания, г. Владикавказ, п. Камал, ул. Рабочая, 28	Владикавказ	15:09:0011832:20	0030020000000 Земли населенных пунктов	Под жилую застройку Индивидуальную	13	02.010	700	1 742,95	1 220 065,00
9584	Российская Федерация, Республика Северная Осетия - Алания г. Владикавказ, пос. Камал, ул. Рабочая, 30	Владикавказ	15:09:0011832:21	0030020000000 Земли населенных пунктов	Под жилую застройку Индивидуальную	13	02.010	657	4 575,24	3 005 932,68
9585	Респ. Северная Осетия - Алания, г. Владикавказ, п. Камал, ул. Рабочая, 32	Владикавказ	15:09:0011832:22	0030020000000 Земли населенных пунктов	Для завершения строительства и последующей эксплуатации индивидуального жилого дома	13	02.010	712	1 742,95	1 240 980,40
9586	Республика Северная Осетия-Алания, г. Владикавказ, п. Камал, ул. Рабочая, 34	Владикавказ	15:09:0011832:23	0030020000000 Земли населенных пунктов	для содержания и эксплуатации индивидуального жилого дома	13	02.010	691	1 742,95	1 204 378,45
9587	Респ. Северная Осетия - Алания, г. Владикавказ, п. Камал, ул. Рабочая, 36	Владикавказ	15:09:0011832:24	0030020000000 Земли населенных пунктов	Под жилую застройку Индивидуальную	13	02.010	700	1 742,95	1 220 065,00
9588	Респ. Северная Осетия - Алания, г. Владикавказ, п. Камал, ул. Рабочая, 38	Владикавказ	15:09:0011832:25	0030020000000 Земли населенных пунктов	Под жилую застройку Индивидуальную	13	02.010	700	1 742,95	1 220 065,00
9589	Респ. Северная Осетия - Алания, г. Владикавказ, п. Камал, ул. Рабочая, 40	Владикавказ	15:09:0011832:26	0030020000000 Земли населенных пунктов	Под жилую застройку Индивидуальную	13	02.010	700	1 742,95	1 220 065,00
9590	Респ. Северная Осетия - Алания, г. Владикавказ, п. Камал, ул. Рабочая, 42	Владикавказ	15:09:0011832:27	0030020000000 Земли населенных пунктов	Под жилую застройку Индивидуальную	13	02.010	712	1 742,95	1 240 980,40
9591	Респ. Северная Осетия - Алания, г. Владикавказ, п. Камал, ул. Рабочая, 44	Владикавказ	15:09:0011832:28	0030020000000 Земли населенных пунктов	Под жилую застройку Индивидуальную	13	02.010	700	1 742,95	1 220 065,00
9592	Респ. Северная Осетия - Алания, г. Владикавказ, ул. Рабочая, 46	Владикавказ	15:09:0011832:29	0030020000000 Земли населенных пунктов	Для строительства индивидуального жилого дома	13	02.010	688	1 742,95	1 199 149,60
9593	Респ. Северная Осетия - Алания, г. Владикавказ, п. Камал, ул. Кооперативная, 31	Владикавказ	15:09:0011832:3	0030020000000 Земли населенных пунктов	Под жилую застройку Индивидуальную	13	02.010	727	1 742,95	1 267 124,65
9594	Республика Северная Осетия-Алания, г Владикавказ, п Камал, ул Кооперативная, д 29/47	Владикавказ	15:09:0011832:4	0030020000000 Земли населенных пунктов	Под жилую застройку Индивидуальную	13	02.010	700	1 742,95	1 220 065,00
9595	Респ. Северная Осетия - Алания, г. Владикавказ, п. Камал, ул. Садовая, 45	Владикавказ	15:09:0011832:5	0030020000000 Земли населенных пунктов	Для содержания и эксплуатации индивидуального жилого дома	13	02.010	697	1 742,95	1 214 836,15
9596	Российская Федерация, Республика Северная Осетия - Алания г. Владикавказ, пос. Камал, ул. Садовая, 43	Владикавказ	15:09:0011832:6	0030020000000 Земли населенных пунктов	Под жилую застройку индивидуальную	13	02.020	700	1 742,95	1 220 065,00
9597	Респ. Северная Осетия - Алания, г. Владикавказ, п. Камал, ул. Садовая, 41	Владикавказ	15:09:0011832:7	0030020000000 Земли населенных пунктов	Под жилую застройку Индивидуальную	13	02.010	700	1 742,95	1 220 065,00
9598	Респ. Северная Осетия - Алания, г. Владикавказ, п. Камал, ул. Садовая, 39	Владикавказ	15:09:0011832:8	0030020000000 Земли населенных пунктов	Под жилую застройку Индивидуальную	13	02.010	700	1 742,95	1 220 065,00
9599	Респ. Северная Осетия - Алания, г. Владикавказ, п. Камал, ул. Садовая, 37	Владикавказ	15:09:0011832:9	0030020000000 Земли населенных пунктов	Для содержания и эксплуатации индивидуального жилого дома	13	02.010	699	1 742,95	1 218 322,05
9600	Республика Северная Осетия - Алания, г. Владикавказ, п. Камал, ул. Кооперативная, 27	Владикавказ	15:09:0011833:1	0030020000000 Земли населенных пунктов	Под жилую застройку Индивидуальную	13	02.010	700	1 742,95	1 220 065,00
9601	Республика Северная Осетия-Алания, г. Владикавказ, п. Камал, ул.Камбилеевская, д 36	Владикавказ	15:09:0011833:10	0030020000000 Земли населенных пунктов	Под жилую застройку Индивидуальную	13	02.010	700	1 742,95	1 220 065,00
9602	Республика Северная Осетия-Алания, г Владикавказ, п Камал, ул Камбилеевская, д 38	Владикавказ	15:09:0011833:11	0030020000000 Земли населенных пунктов	Под жилую застройку Индивидуальную	13	02.010	700	1 742,95	1 220 065,00

№ пп	Местоположение ЗУ	Район	Кадастровый номер ЗУ	Категория земель	Разрешенное использование по документу	Код вида разрешенного использования (в соответствии с классификатором видов разрешенного использования земельных участков)	Вид использования объектов недвижимости	Площадь	УПКС	КС
9603	Республика Северная Осетия-Алания, г Владикавказ, п Карца, ул Камбилеевская, 31	Владикавказ	15:09:0011833:12	0030020000000 Земли населенных пунктов	Под жилую застройку Индивидуальную	13	02.010	700	1 742,95	1 220 065,00
9604	Республика Северная Осетия-Алания, г Владикавказ, п Карца, ул Камбилеевская, д 29	Владикавказ	15:09:0011833:13	0030020000000 Земли населенных пунктов	Под жилую застройку Индивидуальную	13	02.010	700	1 742,95	1 220 065,00
9605	Респ. Северная Осетия - Алания, г. Владикавказ, п. Карца, ул. Камбилеевская, 27	Владикавказ	15:09:0011833:14	0030020000000 Земли населенных пунктов	Под строительство индивидуального жилого дома	13	02.010	713	1 742,95	1 242 723,35
9606	Российская Федерация, Республика Северная Осетия-Алания, г. Владикавказ, п. Карца, ул. Дружбы, д. 16	Владикавказ	15:09:0011833:15	0030020000000 Земли населенных пунктов	Под жилую застройку индивидуальную	13	02.010	625	4 575,24	2 859 525,00
9607	Республика Северная Осетия-Алания, г Владикавказ, п Карца, ул Дружбы, д 18	Владикавказ	15:09:0011833:16	0030020000000 Земли населенных пунктов	Под жилую застройку Индивидуальную	13	02.010	700	1 742,95	1 220 065,00
9608	Респ. Северная Осетия - Алания, г. Владикавказ, п. Карца, ул. Дружбы, 20	Владикавказ	15:09:0011833:17	0030020000000 Земли населенных пунктов	Для возведения жилого одноэтажного смешанного дома с надворными постройками	13	02.010	714	1 742,95	1 244 466,30
9609	Республика Северная Осетия-Алания, г. Владикавказ, п. Карца, ул. Дружбы, 22	Владикавказ	15:09:0011833:18	0030020000000 Земли населенных пунктов	Для содержания и эксплуатации индивидуального жилого дома	13	02.010	662	1 742,95	1 153 832,90
9610	Респ. Северная Осетия - Алания, г. Владикавказ, п. Карца, ул. Садовая, 28	Владикавказ	15:09:0011833:19	0030020000000 Земли населенных пунктов	Для содержания и эксплуатации трансформаторной подстанции (ТП)	6	03.012	18	846,87	15 243,66
9611	Респ. Северная Осетия - Алания, г. Владикавказ, п. Карца, ул. Кооперативная, 25	Владикавказ	15:09:0011833:2	0030020000000 Земли населенных пунктов	Под жилую застройку Индивидуальную	13	02.010	700	1 742,95	1 220 065,00
9612	Республика Северная Осетия-Алания, г Владикавказ, п Карца, ул Садовая, д 28	Владикавказ	15:09:0011833:20	0030020000000 Земли населенных пунктов	Индивидуальный жилой дом	13	02.010	686	1 742,95	1 195 663,70
9613	Российская Федерация, Республика Северная Осетия - Алания, городской округ город Владикавказ, п Карца, ул Садовая, 30	Владикавказ	15:09:0011833:22	0030020000000 Земли населенных пунктов	Под жилую застройку Индивидуальную	13	02.010	703	1 742,95	1 225 293,85
9614	Российская Федерация, Республика Северная Осетия - Алания, городской округ город Владикавказ, п Карца, ул Садовая, 32	Владикавказ	15:09:0011833:23	0030020000000 Земли населенных пунктов	Для индивидуального жилищного строительства	13	02.010	667	4 575,24	3 051 685,08
9615	Республика Северная Осетия-Алания, г. Владикавказ, п. Карца, ул. Садовая, 34	Владикавказ	15:09:0011833:24	0030020000000 Земли населенных пунктов	Под жилую застройку Индивидуальную	13	02.010	680	1 742,95	1 185 206,00
9616	Республика Северная Осетия-Алания, г.Владикавказ, п.Карца, ул.Садовая, 36	Владикавказ	15:09:0011833:25	0030020000000 Земли населенных пунктов	Для строительства индивидуального жилого дома	13	02.010	695	1 742,95	1 211 350,25
9617	Российская Федерация, Республика Северная Осетия - Алания, городской округ город Владикавказ, п. Карца, ул. Садовая, д. 38	Владикавказ	15:09:0011833:26	0030020000000 Земли населенных пунктов	Под жилую застройку Индивидуальную	13	02.010	678	4 575,24	3 102 012,72
9618	Республика Северная Осетия-Алания, г Владикавказ, п Карца, ул Садовая, д 40	Владикавказ	15:09:0011833:27	0030020000000 Земли населенных пунктов	Для содержания и эксплуатации индивидуального жилого дома	13	02.010	693	1 742,95	1 207 864,35
9619	Республика Северная Осетия-Алания, г. Владикавказ, п. Карца, ул. Садовая № 42	Владикавказ	15:09:0011833:28	0030020000000 Земли населенных пунктов	Под жилую застройку Индивидуальную	13	02.010	669	1 742,95	1 166 033,55
9620	Республика Северная Осетия-Алания, г. Владикавказ, п. Карца, ул. Садовая, 44	Владикавказ	15:09:0011833:29	0030020000000 Земли населенных пунктов	Для содержания и эксплуатации индивидуального жилого дома	13	02.010	648	1 742,95	1 129 431,60
9621	Российская Федерация, Республика Северная Осетия - Алания, г. Владикавказ, п. Карца, ул. Кооперативная, 23	Владикавказ	15:09:0011833:3	0030020000000 Земли населенных пунктов	Для содержания и эксплуатации индивидуального жилого дома	13	02.010	686	1 742,95	1 195 663,70
9622	Республика Северная Осетия-Алания, г Владикавказ, п Карца, ул Садовая, д 46	Владикавказ	15:09:0011833:30	0030020000000 Земли населенных пунктов	Под жилую застройку Индивидуальную	13	02.010	700	1 742,95	1 220 065,00
9623	Российская Федерация, Республика Северная Осетия - Алания, г. Владикавказ, п. Карца, ул. Кооперативная/Камбилеевская, 21/47	Владикавказ	15:09:0011833:4	0030020000000 Земли населенных пунктов	Для содержания и эксплуатации индивидуального жилого дома	13	02.010	744	1 742,95	1 296 754,80
9624	Российская Федерация, Республика Северная Осетия - Алания, г. Владикавказ, п. Карца, ул. Камбилеевская, 45	Владикавказ	15:09:0011833:5	0030020000000 Земли населенных пунктов	Под жилую застройку Индивидуальную	13	02.010	724	1 742,95	1 261 895,80
9625	Северная Осетия - Алания респ, г Владикавказ, п. Карца, ул. Камбилеевская, 43	Владикавказ	15:09:0011833:6	0030020000000 Земли населенных пунктов	Для содержания и эксплуатации индивидуального жилого дома	13	02.010	679	1 742,95	1 183 463,05
9626	Республика Северная Осетия-Алания, г Владикавказ, п Карца, ул Камбилеевская, д 41	Владикавказ	15:09:0011833:7	0030020000000 Земли населенных пунктов	Под жилую застройку Индивидуальную	13	02.010	700	1 742,95	1 220 065,00
9627	Республика Северная Осетия-Алания, г Владикавказ, п Карца, ул Камбилеевская, д 39	Владикавказ	15:09:0011833:8	0030020000000 Земли населенных пунктов	Под жилую застройку Индивидуальную	13	02.010	700	1 742,95	1 220 065,00
9628	Республика Северная Осетия-Алания, г. Владикавказ, п. Карца, ул. Камбилеевская, 37	Владикавказ	15:09:0011833:9	0030020000000 Земли населенных пунктов	Для содержания и эксплуатации индивидуального жилого дома	13	02.010	723	1 742,95	1 260 152,85
9629	Республика Северная Осетия-Алания, г Владикавказ, п Карца, ул Кооперативная, д 19/44	Владикавказ	15:09:0011834:1	0030020000000 Земли населенных пунктов	Под жилую застройку Индивидуальную	13	02.010	680	4 575,24	3 111 163,20
9630	Республика Северная Осетия-Алания, г Владикавказ, п Карца, ул Ирафская, д 33	Владикавказ	15:09:0011834:10	0030020000000 Земли населенных пунктов	Под жилую застройку Индивидуальную	13	02.010	700	1 742,95	1 220 065,00
9631	Республика Северная Осетия-Алания, г Владикавказ, п Карца, ул Ирафская, д 31	Владикавказ	15:09:0011834:11	0030020000000 Земли населенных пунктов	Под жилую застройку Индивидуальную	13	02.010	700	1 742,95	1 220 065,00
9632	Республика Северная Осетия-Алания, г Владикавказ, п Карца, ул Ирафская, д 29	Владикавказ	15:09:0011834:12	0030020000000 Земли населенных пунктов	Под жилую застройку Индивидуальную	13	02.010	700	1 742,95	1 220 065,00
9633	Республика Северная Осетия-Алания, г. Владикавказ, п. Карца, ул. Ирафская, 27	Владикавказ	15:09:0011834:13	0030020000000 Земли населенных пунктов	Под жилую застройку Индивидуальную	13	02.010	713	1 742,95	1 242 723,35
9634	Республика Северная Осетия-Алания, г Владикавказ, п Карца, ул Ирафская, д 25/8	Владикавказ	15:09:0011834:14	0030020000000 Земли населенных пунктов	Под жилую застройку Индивидуальную	13	02.010	700	1 742,95	1 220 065,00
9635	Республика Северная Осетия-Алания, г Владикавказ, п Карца, ул Дружбы, д 10	Владикавказ	15:09:0011834:15	0030020000000 Земли населенных пунктов	Под жилую застройку Индивидуальную	13	02.010	700	1 742,95	1 220 065,00
9636	Республика Северная Осетия-Алания, г Владикавказ, п Карца, ул Дружбы, 12	Владикавказ	15:09:0011834:16	0030020000000 Земли населенных пунктов	Под жилую застройку Индивидуальную	13	02.010	740	1 742,95	1 289 783,00
9637	Республика Северная Осетия-Алания, г Владикавказ, п Карца, ул Дружбы/Камбилеевская, д 14/26	Владикавказ	15:09:0011834:17	0030020000000 Земли населенных пунктов	Под жилую застройку Индивидуальную	13	02.010	700	1 742,95	1 220 065,00
9638	Северная Осетия - Алания респ, г Владикавказ, п Карца, ул Камбилеевская, 28	Владикавказ	15:09:0011834:18	0030020000000 Земли населенных пунктов	Под жилую застройку Индивидуальную	13	02.010	878	1 742,95	1 530 310,10
9639	Российская Федерация, Республика Северная Осетия - Алания, г. Владикавказ, пос. Карца, ул. Камбилеевская, 30	Владикавказ	15:09:0011834:19	0030020000000 Земли населенных пунктов	Под жилую застройку Индивидуальную	13	02.010	700	1 742,95	1 220 065,00
9640	Респ. Северная Осетия - Алания, г. Владикавказ, п. Карца, ул. Кооперативная, 17	Владикавказ	15:09:0011834:2	0030020000000 Земли населенных пунктов	Под жилую застройку Индивидуальную	13	02.010	700	1 742,95	1 220 065,00
9641	Республика Северная Осетия-Алания, г Владикавказ, п Карца, ул Камбилеевская, д 32	Владикавказ	15:09:0011834:20	0030020000000 Земли населенных пунктов	Под жилую застройку Индивидуальную	13	02.010	700	1 742,95	1 220 065,00
9642	Республика Северная Осетия-Алания, г Владикавказ, п Карца, ул Камбилеевская, д 34	Владикавказ	15:09:0011834:21	0030020000000 Земли населенных пунктов	Под жилую застройку Индивидуальную	13	02.010	700	1 742,95	1 220 065,00
9643	Республика Северная Осетия-Алания, г. Владикавказ, п. Карца, ул. Камбилеевская, 36	Владикавказ	15:09:0011834:22	0030020000000 Земли населенных пунктов	Для содержания и эксплуатации индивидуального жилого дома	13	02.010	730	1 742,95	1 272 253,50
9644	Республика Северная Осетия-Алания, г Владикавказ, п Карца, ул Камбилеевская, д 38	Владикавказ	15:09:0011834:23	0030020000000 Земли населенных пунктов	Под жилую застройку Индивидуальную	13	02.010	700	1 742,95	1 220 065,00
9645	Республика Северная Осетия-Алания, г Владикавказ, п Карца, ул Камбилеевская, д 40	Владикавказ	15:09:0011834:24	0030020000000 Земли населенных пунктов	Под жилую застройку Индивидуальную	13	02.010	600	4 575,24	2 745 144,00
9646	Республика Северная Осетия-Алания, г Владикавказ, п Карца, ул Камбилеевская, д 42	Владикавказ	15:09:0011834:25	0030020000000 Земли населенных пунктов	Под жилую застройку Индивидуальную	13	02.010	600	4 575,24	2 745 144,00
9647	Респ. Северная Осетия - Алания, г. Владикавказ, п. Карца, ул. Кооперативная, 15	Владикавказ	15:09:0011834:3	0030020000000 Земли населенных пунктов	Под жилую застройку Индивидуальную	13	02.010	700	1 742,95	1 220 065,00
9648	Республика Северная Осетия-Алания, г Владикавказ, п Карца, ул Кооперативная/Ирафская, д 13/43	Владикавказ	15:09:0011834:4	0030020000000 Земли населенных пунктов	Для содержания и эксплуатации индивидуального жилого дома	13	02.010	691	1 742,95	1 204 378,45
9649	Республика Северная Осетия-Алания, г Владикавказ, п Карца, ул Ирафская, д 41	Владикавказ	15:09:0011834:5	0030020000000 Земли населенных пунктов	Под жилую застройку Индивидуальную	13	02.010	700	1 742,95	1 220 065,00
9650	Республика Северная Осетия-Алания, г Владикавказ, п Карца, ул Ирафская, д 39	Владикавказ	15:09:0011834:6	0030020000000 Земли населенных пунктов	Под жилую застройку Индивидуальную	13	02.010	700	1 742,95	1 220 065,00
9651	Республика Северная Осетия-Алания, г. Владикавказ, п. Карца, ул. Ирафская, 37	Владикавказ	15:09:0011834:7	0030020000000 Земли населенных пунктов	Под строительство индивидуального жилого дома	13	02.010	719	1 742,95	1 253 181,05
9652	Республика Северная Осетия-Алания, г Владикавказ, п Карца, ул Ирафская, д 35	Владикавказ	15:09:0011834:8	0030020000000 Земли населенных пунктов	Под жилую застройку Индивидуальную	13	02.010	700	1 742,95	1 220 065,00
9653	Республика Северная Осетия-Алания, г Владикавказ, п Карца, ул Ирафская, Мусульманская мечеть	Владикавказ	15:09:0011834:9	0030020000000 Земли населенных пунктов	Под жилую застройку Индивидуальную	13	02.010	700	1 742,95	1 220 065,00
9654	Республика Северная Осетия-Алания, г Владикавказ, п Карца, проезд Тихий, д 13	Владикавказ	15:09:0011835:10	0030020000000 Земли населенных пунктов	Под жилую застройку Индивидуальную	13	02.010	700	1 742,95	1 220 065,00
9655	Республика Северная Осетия-Алания, г Владикавказ, п Карца, проезд Тихий, д 11	Владикавказ	15:09:0011835:11	0030020000000 Земли населенных пунктов	Под жилую застройку Индивидуальную	13	02.010	700	1 742,95	1 220 065,00
9656	Республика Северная Осетия-Алания, г Владикавказ, п Карца, проезд Тихий, д 9	Владикавказ	15:09:0011835:12	0030020000000 Земли населенных пунктов	Под жилую застройку Индивидуальную	13	02.010	700	1 742,95	1 220 065,00
9657	Республика Северная Осетия-Алания, г Владикавказ, п Карца, проезд Тихий, д 7	Владикавказ	15:09:0011835:13	0030020000000 Земли населенных пунктов	Под жилую застройку Индивидуальную	13	02.010	700	1 742,95	1 220 065,00
9658	Республика Северная Осетия-Алания, г Владикавказ, п Карца, проезд Тихий, д 5	Владикавказ	15:09:0011835:14	0030020000000 Земли населенных пунктов	Под жилую застройку Индивидуальную	13	02.010	700	1 742,95	1 220 065,00
9659	Республика Северная Осетия-Алания, г Владикавказ, п Карца, проезд Тихий, д 3	Владикавказ	15:09:0011835:15	0030020000000 Земли населенных пунктов	Под жилую застройку Индивидуальную	13	02.010	700	1 742,95	1 220 065,00
9660	Российская Федерация, Республика Северная Осетия - Алания, г. Владикавказ, пос Карца, проезд Тихий, 1/2	Владикавказ	15:09:0011835:16	0030020000000 Земли населенных пунктов	Под жилую застройку Индивидуальную	13	02.010	724	1 742,95	1 261 895,80

№ пп	Местоположение ЗУ	Район	Кадастровый номер ЗУ	Категория земель	Разрешенное использование по документу	Код вида разрешенного использования (в соответствии с классификатором видов разрешенного использования земельных участков)	Вид использования объектов недвижимости	Площадь	УПКС	КС
9661	Республика Северная Осетия-Алания, г. Владикавказ, п. Карца, ул. Дружбы, 4	Владикавказ	15:09:0011835:17	003002000000 Земли населенных пунктов	для содержания и эксплуатации жилого дома	13	02.010	708	1 742,95	1 234 008,60
9662	Республика Северная Осетия-Алания, г. Владикавказ, п. Карца, ул. Дружбы, 6	Владикавказ	15:09:0011835:18	003002000000 Земли населенных пунктов	Для содержания и эксплуатации индивидуального жилого дома	13	02.010	705	1 742,95	1 228 779,75
9663	Северная Осетия - Алания респ, г. Владикавказ, п. Карца, ул. Ирафская 18	Владикавказ	15:09:0011835:19	003002000000 Земли населенных пунктов	Под жилую застройку Индивидуальную	13	02.010	694	1 742,95	1 209 607,30
9664	Республика Северная Осетия-Алания, г Владикавказ, п Карца, ул Ирафская, д 20	Владикавказ	15:09:0011835:20	003002000000 Земли населенных пунктов	Под жилую застройку Индивидуальную	13	02.010	700	1 742,95	1 220 065,00
9665	Республика Северная Осетия-Алания, г Владикавказ, п Карца, ул Ирафская, д 22	Владикавказ	15:09:0011835:21	003002000000 Земли населенных пунктов	Под жилую застройку Индивидуальную	13	02.010	700	1 742,95	1 220 065,00
9666	Республика Северная Осетия-Алания, г Владикавказ, п Карца, ул Ирафская, д 24	Владикавказ	15:09:0011835:22	003002000000 Земли населенных пунктов	Под жилую застройку Индивидуальную	13	02.010	700	1 742,95	1 220 065,00
9667	Республика Северная Осетия-Алания, г Владикавказ, п Карца, ул Ирафская, д 26	Владикавказ	15:09:0011835:23	003002000000 Земли населенных пунктов	Под жилую застройку Индивидуальную	13	02.010	700	1 742,95	1 220 065,00
9668	Республика Северная Осетия-Алания, г Владикавказ, п. Карца, ул Ирафская, 28	Владикавказ	15:09:0011835:24	003002000000 Земли населенных пунктов	Для содержания и эксплуатации индивидуального жилого дома	13	02.010	731	1 742,95	1 274 096,45
9669	Республика Северная Осетия-Алания, г Владикавказ, п Карца, ул Ирафская, д 30	Владикавказ	15:09:0011835:25	003002000000 Земли населенных пунктов	Под жилую застройку Индивидуальную	13	02.010	700	1 742,95	1 220 065,00
9670	Республика Северная Осетия-Алания, г Владикавказ, п. Карца, ул. Ирафская 32	Владикавказ	15:09:0011835:26	003002000000 Земли населенных пунктов	Для содержания и эксплуатации индивидуального жилого дома	13	02.010	696	1 742,95	1 213 093,20
9671	Республика Северная Осетия-Алания, г Владикавказ, п Карца, ул Ирафская, д 34	Владикавказ	15:09:0011835:27	003002000000 Земли населенных пунктов	Под жилую застройку Индивидуальную	13	02.010	700	1 742,95	1 220 065,00
9672	Республика Северная Осетия-Алания, г Владикавказ, п Карца, ул Ирафская, д 36	Владикавказ	15:09:0011835:28	003002000000 Земли населенных пунктов	Под жилую застройку Индивидуальную	13	02.010	700	1 742,95	1 220 065,00
9673	Респ. Северная Осетия - Алания, г. Владикавказ, п. Карца, ул. Кооперативная, 9	Владикавказ	15:09:0011835:3	003002000000 Земли населенных пунктов	Для содержания и эксплуатации индивидуального жилого дома	13	02.010	706	1 742,95	1 230 522,70
9674	Республика Северная Осетия-Алания, г Владикавказ, п Карца, ул Кооперативная/Ирафская, 11/38	Владикавказ	15:09:0011835:35	003002000000 Земли населенных пунктов	Под строительство индивидуального жилого дома	13	02.010	363	1 742,95	632 690,85
9675	Республика Северная Осетия-Алания, г Владикавказ, п Карца, ул Кооперативная/Ирафская, д 11/38	Владикавказ	15:09:0011835:36	003002000000 Земли населенных пунктов	Под строительство индивидуального жилого дома	13	02.010	371	1 742,95	646 634,45
9676	Респ. Северная Осетия - Алания, г. Владикавказ, п. Карца, ул. Кооперативная, 7	Владикавказ	15:09:0011835:4	003002000000 Земли населенных пунктов	Под жилую застройку Индивидуальную	13	02.010	700	1 742,95	1 220 065,00
9677	Респ. Северная Осетия - Алания, г. Владикавказ, п. Карца, ул. Кооперативная, 5	Владикавказ	15:09:0011835:5	003002000000 Земли населенных пунктов	Для содержания и эксплуатации индивидуального жилого дома	13	02.010	700	1 742,95	1 220 065,00
9678	Республика Северная Осетия-Алания, г Владикавказ, п Карца, проезд Тихий, д 21	Владикавказ	15:09:0011835:6	003002000000 Земли населенных пунктов	Под жилую застройку Индивидуальную	13	02.010	700	1 742,95	1 220 065,00
9679	Республика Северная Осетия-Алания, г Владикавказ, п Карца, проезд Тихий, д 19	Владикавказ	15:09:0011835:7	003002000000 Земли населенных пунктов	Под жилую застройку Индивидуальную	13	02.010	700	1 742,95	1 220 065,00
9680	Республика Северная Осетия-Алания, г Владикавказ, п Карца, проезд Тихий, д 17	Владикавказ	15:09:0011835:8	003002000000 Земли населенных пунктов	Под жилую застройку Индивидуальную	13	02.010	566	4 575,24	2 589 585,84
9681	Республика Северная Осетия-Алания, г. Владикавказ, п. Карца, проезд Тихий, 15	Владикавказ	15:09:0011835:9	003002000000 Земли населенных пунктов	Под строительство индивидуального жилого дома	13	02.010	684	1 742,95	1 192 177,80
9682	Республика Северная Осетия-Алания, г Владикавказ, п. Карца, ул. Кооперативная 3	Владикавказ	15:09:0011836:1	003002000000 Земли населенных пунктов	Для содержания и эксплуатации индивидуального жилого дома	13	02.010	728	1 742,95	1 268 867,60
9683	Респ. Северная Осетия - Алания, г. Владикавказ, п. Карца, ул. Кооперативная, 1	Владикавказ	15:09:0011836:2	003002000000 Земли населенных пунктов	Для содержания и эксплуатации индивидуального жилого дома	13	02.010	1 063	1 742,95	1 852 755,85
9684	Российская Федерация, Республика Северная Осетия - Алания, г. Владикавказ, пос. Карца, проезд Тихий, 4	Владикавказ	15:09:0011836:3	003002000000 Земли населенных пунктов	Под жилую застройку индивидуальную	13	02.010	829	1 742,95	1 444 905,55
9685	Российская Федерация, Республика Северная Осетия-Алания, г. Владикавказ, п. Карца, проезд Тихий, 2	Владикавказ	15:09:0011836:4	003002000000 Земли населенных пунктов	Для содержания и эксплуатации индивидуального жилого дома	13	02.010	1 113	1 742,95	1 939 903,35
9686	Республика Северная Осетия-Алания, г. Владикавказ, п. Карца, Тихий проезд , 2а	Владикавказ	15:09:0011836:5	003002000000 Земли населенных пунктов	Для содержания и эксплуатации индивидуального жилого дома	13	02.010	784	1 742,95	1 366 472,80
9687	Республика Северная Осетия-Алания, г Владикавказ, п Карца, проезд Тихий, д 2а?	Владикавказ	15:09:0011836:6	003002000000 Земли населенных пунктов	Под жилую застройку Индивидуальную	13	02.010	500	4 575,24	2 287 620,00
9688	Республика Северная Осетия-Алания, г Владикавказ, п Карца, ул Мира	Владикавказ	15:09:0011836:7	003002000000 Земли населенных пунктов	Под жилую застройку Индивидуальную	13	02.010	200	4 575,24	915 048,00
9689	Республика Северная Осетия-Алания, г Владикавказ, п Карца, ул Ирафская, д 2	Владикавказ	15:09:0011837:10	003002000000 Земли населенных пунктов	Для строительства магазина по продаже строительных материалов	4	04.040	349	2 478,65	865 048,85
9690	Российская Федерация, Республика Северная Осетия - Алания, городской округ город Владикавказ, г. Владикавказ, п. Карца, ул. Дружбы, земельный участок 3	Владикавказ	15:09:0011837:142	003002000000 Земли населенных пунктов	Для содержания и эксплуатации индивидуального жилого дома	13	02.010	856	1 742,95	1 491 965,20
9691	Российская Федерация, Республика Северная Осетия - Алания, городской округ город Владикавказ, г. Владикавказ, пос. Карца, ул. Дружбы, земельный участок 1А	Владикавказ	15:09:0011837:143	003002000000 Земли населенных пунктов	Для содержания и эксплуатации индивидуального жилого дома	13	02.010	556	1 742,95	969 080,20
9692	Российская Федерация, Республика Северная Осетия - Алания, г. Владикавказ, пос. Карца, ул. Ирафская	Владикавказ	15:09:0011837:145	003002000000 Земли населенных пунктов	Эксплуатация индивидуального жилого дома	13	02.010	519	1 742,95	904 591,05
9693	Российская Федерация, Республика Северная Осетия - Алания, г. Владикавказ, пос. Карца, ул. Ирафская	Владикавказ	15:09:0011837:146	003002000000 Земли населенных пунктов	Эксплуатация индивидуального жилого дома	13	02.010	564	1 742,95	983 023,80
9694	Республика Северная Осетия-Алания, г. Владикавказ, п. Карца, ул. Дружбы, 1	Владикавказ	15:09:0011837:28	003002000000 Земли населенных пунктов	Для содержания и эксплуатации жилого дома	13	02.010	956	1 742,95	1 666 200,20
9695	Республика Северная Осетия-Алания, г. Владикавказ, п. Карца, ул. Ирафская, 10	Владикавказ	15:09:0011837:3	003002000000 Земли населенных пунктов	Под жилую застройку Индивидуальную	13	02.010	700	1 742,95	1 220 065,00
9696	Республика Северная Осетия-Алания, г Владикавказ, п Карца, ул Ирафская, д 8	Владикавказ	15:09:0011837:4	003002000000 Земли населенных пунктов	Под жилую застройку Индивидуальную	13	02.010	200	4 575,24	915 048,00
9697	Республика Северная Осетия-Алания, г Владикавказ, п Карца, ул Ирафская, 46п	Владикавказ	15:09:0011837:5	003002000000 Земли населенных пунктов	Под жилую застройку Индивидуальную	13	02.010	200	4 575,24	915 048,00
9698	Республика Северная Осетия-Алания, г Владикавказ, п Карца, ул Ирафская, д 6	Владикавказ	15:09:0011837:6	003002000000 Земли населенных пунктов	Под жилую застройку Индивидуальную	13	02.010	200	4 575,24	915 048,00
9699	Респ. Северная Осетия - Алания, г. Владикавказ, п. Карца, ул. Ирафская 4	Владикавказ	15:09:0011837:7	003002000000 Земли населенных пунктов	Для строительства индивидуального жилого дома	13	02.010	548	1 742,95	955 136,60
9700	Республика Северная Осетия-Алания, г Владикавказ, п Карца, ул Ирафская, д 2	Владикавказ	15:09:0011837:8	003002000000 Земли населенных пунктов	Под жилую застройку Индивидуальную	13	02.010	200	4 575,24	915 048,00
9701	Республика Северная Осетия-Алания, г Владикавказ, п Карца, ул Ирафская	Владикавказ	15:09:0011837:9	003002000000 Земли населенных пунктов	Под жилую застройку Индивидуальную	13	02.010	200	4 575,24	915 048,00
9702	Российская Федерация, Республика Северная Осетия - Алания, г. Владикавказ, п. Карца, ул. Дружбы/Камбилеевская, 11/24	Владикавказ	15:09:0011838:1	003002000000 Земли населенных пунктов	Под жилую застройку Индивидуальную	13	02.010	700	1 742,95	1 220 065,00
9703	Республика Северная Осетия-Алания, г Владикавказ, п Карца, ул Ирафская, д 11	Владикавказ	15:09:0011838:10	003002000000 Земли населенных пунктов	Под жилую застройку Индивидуальную	13	02.010	700	1 742,95	1 220 065,00
9704	Республика Северная Осетия-Алания, г Владикавказ, п Карца, ул Ирафская, д 9	Владикавказ	15:09:0011838:11	003002000000 Земли населенных пунктов	Под жилую застройку Индивидуальную	13	02.010	700	1 742,95	1 220 065,00
9705	Республика Северная Осетия-Алания, г Владикавказ, п Карца, ул Ирафская, д 7	Владикавказ	15:09:0011838:12	003002000000 Земли населенных пунктов	Под жилую застройку Индивидуальную	13	02.010	700	1 742,95	1 220 065,00
9706	Республика Северная Осетия-Алания, г Владикавказ, п Карца, ул Ирафская, д 5	Владикавказ	15:09:0011838:13	003002000000 Земли населенных пунктов	Под жилую застройку Индивидуальную	13	02.010	700	1 742,95	1 220 065,00
9707	Республика Северная Осетия-Алания, г Владикавказ, п Карца, ул Ирафская, д 3	Владикавказ	15:09:0011838:14	003002000000 Земли населенных пунктов	Под жилую застройку Индивидуальную	13	02.010	700	1 742,95	1 220 065,00
9708	Республика Северная Осетия-Алания, г Владикавказ, п Карца, ул Ирафская, д 1/2	Владикавказ	15:09:0011838:15	003002000000 Земли населенных пунктов	Под жилую застройку Индивидуальную	13	02.010	700	1 742,95	1 220 065,00
9709	Респ. Северная Осетия - Алания, г. Владикавказ, п. Карца, ул. Кардонская, 2а	Владикавказ	15:09:0011838:16	003002000000 Земли населенных пунктов	Для содержания и эксплуатации индивидуального жилого дома	13	02.010	705	1 742,95	1 228 779,75
9710	Республика Северная Осетия-Алания, г Владикавказ, п Карца, ул Кардинская/Камбилеевская, д 2б/2	Владикавказ	15:09:0011838:17	003002000000 Земли населенных пунктов	Под жилую застройку Индивидуальную	13	02.010	350	4 575,24	1 601 334,00
9711	Республика Северная Осетия-Алания, г Владикавказ, п Карца, ул Камбилеевская, д 4	Владикавказ	15:09:0011838:18	003002000000 Земли населенных пунктов	Под жилую застройку Индивидуальную	13	02.010	748	1 742,95	1 303 726,60
9712	Российская Федерация, Республика Северная Осетия - Алания, г. Владикавказ, пос. Карца, ул. Дружбы, 9	Владикавказ	15:09:0011838:2	003002000000 Земли населенных пунктов	Под жилую застройку Индивидуальную	13	02.010	700	1 742,95	1 220 065,00
9713	Республика Северная Осетия-Алания, г. Владикавказ, п. Карца, ул. Камбилеевская, 6	Владикавказ	15:09:0011838:20	003002000000 Земли населенных пунктов	Под жилую застройку Индивидуальную	13	02.010	700	1 742,95	1 220 065,00
9714	Республика Северная Осетия-Алания, г Владикавказ, п Карца, ул Камбилеевская, д 8	Владикавказ	15:09:0011838:21	003002000000 Земли населенных пунктов	Под жилую застройку Индивидуальную	13	02.010	600	4 575,24	2 745 144,00
9715	Российская Федерация, Республика Северная Осетия - Алания, г. Владикавказ, пос. Карца, ул. Камбилеевская, 10	Владикавказ	15:09:0011838:22	003002000000 Земли населенных пунктов	Под жилую застройку индивидуальную	13	02.010	600	4 575,24	2 745 144,00
9716	Респ. Северная Осетия - Алания, г. Владикавказ, п. Карца, ул. Камбилеевская, 12	Владикавказ	15:09:0011838:23	003002000000 Земли населенных пунктов	Под жилую застройку Индивидуальную	13	02.010	689	1 742,95	1 200 892,55

№ пп	Местоположение ЗУ	Район	Кадастровый номер ЗУ	Категория земель	Разрешенное использование по документу	Код вида разрешенного использования (в соответствии с классификатором видов разрешенного использования земельных участков)	Вид использования объектов недвижимости	Площадь	УПКС	КС
9717	Республика Северная Осетия-Алания, г Владикавказ, п Карца, ул Комбинатская, д 14	Владикавказ	15:09:0011838:24	0030020000000 Земли населенных пунктов	Под жилую застройку Индивидуальную	13	02.010	1 400	1 742,95	2 440 130,00
9718	Северная Осетия - Алания респ, г Владикавказ, п Карца, ул Комбинатская, 16	Владикавказ	15:09:0011838:25	0030020000000 Земли населенных пунктов	Для строительства индивидуального жилого дома	13	02.010	684	1 742,95	1 192 177,80
9719	Российская Федерация, Республика Северная Осетия - Алания, г.о. город Владикавказ, пос. Карца, ул. Комбинатская, 18	Владикавказ	15:09:0011838:26	0030020000000 Земли населенных пунктов	Под жилую застройку Индивидуальную	13	02.010	700	1 742,95	1 220 065,00
9720	Республика Северная Осетия-Алания, г Владикавказ, п Карца, ул Комбинатская, д 20	Владикавказ	15:09:0011838:27	0030020000000 Земли населенных пунктов	Под жилую застройку Индивидуальную	13	02.010	700	1 742,95	1 220 065,00
9721	Северная Осетия - Алания респ, г Владикавказ, п. Карца, ул. Комбинатская, 22	Владикавказ	15:09:0011838:28	0030020000000 Земли населенных пунктов	Для содержания и эксплуатации индивидуального жилого дома	13	02.010	715	1 742,95	1 246 209,25
9722	Республика Северная Осетия-Алания, г. Владикавказ, п. Карца, ул. Дружбы, 7	Владикавказ	15:09:0011838:3	0030020000000 Земли населенных пунктов	Под жилую застройку Индивидуальную	13	02.010	716	1 742,95	1 247 952,20
9723	Республика Северная Осетия-Алания, г. Владикавказ, п. Карца, ул. Дружбы/Ирафская, 5/23	Владикавказ	15:09:0011838:4	0030020000000 Земли населенных пунктов	Для содержания и эксплуатации индивидуального жилого дома	13	02.010	739	1 742,95	1 288 040,05
9724	Российская Федерация, Республика Северная Осетия - Алания, г Владикавказ, пос Карца, ул Ирафская, 21	Владикавказ	15:09:0011838:5	0030020000000 Земли населенных пунктов	Под жилую застройку индивидуальную	13	02.010	718	1 742,95	1 251 438,10
9725	Республика Северная Осетия-Алания, г Владикавказ, п Карца, ул Ирафская, д 19	Владикавказ	15:09:0011838:6	0030020000000 Земли населенных пунктов	Под жилую застройку Индивидуальную	13	02.010	700	1 742,95	1 220 065,00
9726	Российская Федерация, Республика Северная Осетия-Алания, г. Владикавказ, п. Карца, ул. Ирафская, 17	Владикавказ	15:09:0011838:7	0030020000000 Земли населенных пунктов	Под жилую застройку Индивидуальную	13	02.010	700	1 742,95	1 220 065,00
9727	Российская Федерация, Республика Северная Осетия - Алания, г. Владикавказ, пос. Карца, ул. Ирафская, 15	Владикавказ	15:09:0011838:8	0030020000000 Земли населенных пунктов	Под жилую застройку Индивидуальную	13	02.010	713	1 742,95	1 242 723,35
9728	Республика Северная Осетия-Алания, г. Владикавказ, п. Карца, ул. Комбинатская, 2 "а"	Владикавказ	15:09:0011838:82	0030020000000 Земли населенных пунктов	Для содержания и эксплуатации жилого дома	13	02.010	332	1 742,95	578 659,40
9729	Республика Северная Осетия-Алания, г Владикавказ, п Карца, ул Ирафская, д 13	Владикавказ	15:09:0011839:9	0030020000000 Земли населенных пунктов	Под жилую застройку Индивидуальную	13	02.010	1 400	1 742,95	2 440 130,00
9730	Республика Северная Осетия-Алания, г Владикавказ, п Карца, ул Дружбы, д 19/24	Владикавказ	15:09:0011839:1	0030020000000 Земли населенных пунктов	Под жилую застройку Индивидуальную	13	02.010	720	1 742,95	1 254 924,00
9731	Республика Северная Осетия - Алания, г. Владикавказ, пос. Карца, ул. Комбинатская, 17	Владикавказ	15:09:0011839:10	0030020000000 Земли населенных пунктов	Под жилую застройку индивидуальную	13	02.010	716	1 742,95	1 247 952,20
9732	Республика Северная Осетия-Алания, г Владикавказ, п Карца, ул Садовая, д 16	Владикавказ	15:09:0011839:11	0030020000000 Земли населенных пунктов	Под жилую застройку Индивидуальную	13	02.010	700	1 742,95	1 220 065,00
9733	Республика Северная Осетия-Алания, г Владикавказ, п Карца, ул Комбинатская, д 15	Владикавказ	15:09:0011839:12	0030020000000 Земли населенных пунктов	Под жилую застройку Индивидуальную	13	02.010	700	1 742,95	1 220 065,00
9734	Респ. Северная Осетия - Алания, г. Владикавказ, п. Карца, ул. Садовая 14	Владикавказ	15:09:0011839:13	0030020000000 Земли населенных пунктов	Для содержания и эксплуатации индивидуального жилого дома	13	02.010	684	1 742,95	1 192 177,80
9735	Республика Северная Осетия-Алания, г Владикавказ, п Карца, ул Комбинатская, д 13	Владикавказ	15:09:0011839:14	0030020000000 Земли населенных пунктов	Под жилую застройку Индивидуальную	13	02.010	700	1 742,95	1 220 065,00
9736	Республика Северная Осетия-Алания, г Владикавказ, п Карца, ул Садовая, д 12	Владикавказ	15:09:0011839:15	0030020000000 Земли населенных пунктов	Под жилую застройку Индивидуальную	13	02.010	700	1 742,95	1 220 065,00
9737	Республика Северная Осетия-Алания, г Владикавказ, п Карца, ул Комбинатская, д 11	Владикавказ	15:09:0011839:16	0030020000000 Земли населенных пунктов	Под жилую застройку Индивидуальную	13	02.010	700	1 742,95	1 220 065,00
9738	Республика Северная Осетия-Алания, г Владикавказ, п Карца, ул Садовая, д 10	Владикавказ	15:09:0011839:17	0030020000000 Земли населенных пунктов	Под жилую застройку Индивидуальную	13	02.010	700	1 742,95	1 220 065,00
9739	Республика Северная Осетия-Алания, г. Владикавказ, п. Карца, ул. Комбинатская, 9	Владикавказ	15:09:0011839:18	0030020000000 Земли населенных пунктов	Под жилую застройку Индивидуальную	13	02.010	717	1 742,95	1 249 695,15
9740	Республика Северная Осетия-Алания, г Владикавказ, п Карца, ул Садовая, д 8	Владикавказ	15:09:0011839:19	0030020000000 Земли населенных пунктов	Под жилую застройку Индивидуальную	13	02.010	700	1 742,95	1 220 065,00
9741	Республика Северная Осетия-Алания, г Владикавказ, п Карца, ул Дружбы, д 17	Владикавказ	15:09:0011839:2	0030020000000 Земли населенных пунктов	Под жилую застройку Индивидуальную	13	02.010	700	1 742,95	1 220 065,00
9742	Республика Северная Осетия-Алания, г Владикавказ, п Карца, ул Комбинатская, д 7	Владикавказ	15:09:0011839:20	0030020000000 Земли населенных пунктов	Под жилую застройку Индивидуальную	13	02.010	700	1 742,95	1 220 065,00
9743	Респ. Северная Осетия - Алания, г. Владикавказ, п. Карца, ул. Садовая 6	Владикавказ	15:09:0011839:21	0030020000000 Земли населенных пунктов	Для содержания и эксплуатации индивидуального жилого дома	13	02.010	692	1 742,95	1 206 121,40
9744	Республика Северная Осетия-Алания, г Владикавказ, п Карца, ул Комбинатская, д 5	Владикавказ	15:09:0011839:22	0030020000000 Земли населенных пунктов	Под жилую застройку Индивидуальную	13	02.010	700	1 742,95	1 220 065,00
9745	Северная Осетия - Алания респ, г Владикавказ, п. Карца, ул Садовая, 4	Владикавказ	15:09:0011839:23	0030020000000 Земли населенных пунктов	Для содержания и эксплуатации индивидуального жилого дома	13	02.010	714	1 742,95	1 244 466,30
9746	Республика Северная Осетия-Алания, г. Владикавказ, п. Карца, ул. Комбинатская, 3	Владикавказ	15:09:0011839:24	0030020000000 Земли населенных пунктов	Для содержания и эксплуатации индивидуального жилого дома	13	02.010	715	1 742,95	1 246 209,25
9747	Республика Северная Осетия-Алания, г Владикавказ, п Карца, ул Карпинская, д 8/2	Владикавказ	15:09:0011839:25	0030020000000 Земли населенных пунктов	Под жилую застройку Индивидуальную	13	02.010	698	1 742,95	1 216 579,10
9748	Респ. Северная Осетия - Алания, г. Владикавказ, п. Карца, ул. Карпинская, 6	Владикавказ	15:09:0011839:26	0030020000000 Земли населенных пунктов	Для содержания и эксплуатации индивидуального жилого дома	13	02.010	711	1 742,95	1 239 237,45
9749	Северная Осетия - Алания респ, г Владикавказ, п Карца, ул Карпинская, 4	Владикавказ	15:09:0011839:27	0030020000000 Земли населенных пунктов	Для содержания и эксплуатации индивидуального жилого дома	13	02.010	711	1 742,95	1 239 237,45
9750	Республика Северная Осетия-Алания, г. Владикавказ, п. Карца, ул. Карпинская, 2 "в".	Владикавказ	15:09:0011839:28	0030020000000 Земли населенных пунктов	для содержания и эксплуатации индивидуального жилого дома	13	02.010	702	1 742,95	1 223 450,90
9751	Республика Северная Осетия-Алания, г Владикавказ, п Карца, ул Дружбы, д 15	Владикавказ	15:09:0011839:3	0030020000000 Земли населенных пунктов	Под жилую застройку Индивидуальную	13	02.010	700	1 742,95	1 220 065,00
9752	Республика Северная Осетия-Алания, г Владикавказ, п Карца, ул Дружбы/Комбинатская, д 13/23	Владикавказ	15:09:0011839:4	0030020000000 Земли населенных пунктов	Под жилую застройку Индивидуальную	13	02.010	700	1 742,95	1 220 065,00
9753	Российская Федерация, Республика Северная Осетия - Алания, г. Владикавказ, п. Карца, ул. Садовая, 22	Владикавказ	15:09:0011839:5	0030020000000 Земли населенных пунктов	Под жилую застройку Индивидуальную	13	02.010	700	1 742,95	1 220 065,00
9754	Российская Федерация, Республика Северная Осетия - Алания, г. Владикавказ, пос. Карца, ул. Комбинатская, 21	Владикавказ	15:09:0011839:6	0030020000000 Земли населенных пунктов	Под жилую застройку Индивидуальную	13	02.010	713	1 742,95	1 242 723,35
9755	Республика Северная Осетия-Алания, г Владикавказ, п Карца, ул Садовая, д 20	Владикавказ	15:09:0011839:7	0030020000000 Земли населенных пунктов	Под жилую застройку Индивидуальную	13	02.010	700	1 742,95	1 220 065,00
9756	Российская Федерация, Республика Северная Осетия - Алания, г о. город Владикавказ, п Карца, ул Комбинатская, д 19	Владикавказ	15:09:0011839:8	0030020000000 Земли населенных пунктов	Под жилую застройку Индивидуальную	13	02.010	720	1 742,95	1 254 924,00
9757	Республика Северная Осетия-Алания, г Владикавказ, п Карца, ул Садовая, д 18	Владикавказ	15:09:0011839:9	0030020000000 Земли населенных пунктов	Под жилую застройку Индивидуальную	13	02.010	700	1 742,95	1 220 065,00
9758	Республика Северная Осетия-Алания, г Владикавказ, п Карца, ул Дружбы, д 27/24	Владикавказ	15:09:0011840:1	0030020000000 Земли населенных пунктов	Под жилую застройку Индивидуальную	13	02.010	709	1 742,95	1 235 751,55
9759	Респ. Северная Осетия - Алания, г. Владикавказ, п. Карца, ул. Садовая 11	Владикавказ	15:09:0011840:10	0030020000000 Земли населенных пунктов	Под жилую застройку Индивидуальную	13	02.010	700	1 742,95	1 220 065,00
9760	Респ. Северная Осетия - Алания, г. Владикавказ, п. Карца, ул. Садовая, 9	Владикавказ	15:09:0011840:11	0030020000000 Земли населенных пунктов	Под жилую застройку Индивидуальную	13	02.010	700	1 742,95	1 220 065,00
9761	Респ. Северная Осетия - Алания, г. Владикавказ, п. Карца, ул. Садовая, 12	Владикавказ	15:09:0011840:12	0030020000000 Земли населенных пунктов	Под жилую застройку Индивидуальную	13	02.010	708	1 742,95	1 234 008,60
9762	Республика Северная Осетия - Алания, г. Владикавказ, пос. Карца, ул. Садовая, 5	Владикавказ	15:09:0011840:13	0030020000000 Земли населенных пунктов	Под жилую застройку индивидуальную	13	02.010	744	1 742,95	1 296 754,80
9763	Российская Федерация, Республика Северная Осетия - Алания, г. Владикавказ, пос. Карца, ул. Садовая, 3	Владикавказ	15:09:0011840:14	0030020000000 Земли населенных пунктов	Под жилую застройку индивидуальную	13	02.010	700	1 742,95	1 220 065,00
9764	Республика Северная Осетия-Алания, г Владикавказ, ул Садовая, 1/10	Владикавказ	15:09:0011840:15	0030020000000 Земли населенных пунктов	Под жилую застройку Индивидуальную	13	02.010	703	1 742,95	1 225 293,85
9765	Респ. Северная Осетия - Алания, г. Владикавказ, п. Карца, ул. Карпинская, 12	Владикавказ	15:09:0011840:16	0030020000000 Земли населенных пунктов	Для содержания и эксплуатации индивидуального жилого дома	13	02.010	689	1 742,95	1 200 892,55
9766	Респ. Северная Осетия - Алания, г. Владикавказ, п. Карца, ул. Карпинская, 14	Владикавказ	15:09:0011840:17	0030020000000 Земли населенных пунктов	Под жилую застройку Индивидуальную	13	02.010	700	1 742,95	1 220 065,00
9767	Республика Северная Осетия-Алания, г Владикавказ, п Карца, ул Карпинская/Рабочая, д 16/2	Владикавказ	15:09:0011840:18	0030020000000 Земли населенных пунктов	Для содержания и эксплуатации индивидуального жилого дома	13	02.010	693	1 742,95	1 207 864,35
9768	Респ. Северная Осетия - Алания, г. Владикавказ, п. Карца, ул. Рабочая, 4	Владикавказ	15:09:0011840:19	0030020000000 Земли населенных пунктов	Для содержания и эксплуатации индивидуального жилого дома	13	02.010	685	1 742,95	1 193 920,75
9769	Российская Федерация, Республика Северная Осетия-Алания, г Владикавказ, п. Карца, ул. Карпинская	Владикавказ	15:09:0011840:194	0030020000000 Земли населенных пунктов	Для строительства магазина	4	04.040	51	2 478,65	126 411,15
9770	Российская Федерация, Республика Северная Осетия-Алания, г Владикавказ, п. Карца, ул. Карпинская	Владикавказ	15:09:0011840:195	0030020000000 Земли населенных пунктов	Для строительства магазина	4	04.040	19	2 478,65	47 094,35
9771	Респ. Северная Осетия - Алания, г. Владикавказ, п. Карца, ул. Дружбы, 25	Владикавказ	15:09:0011840:2	0030020000000 Земли населенных пунктов	Для содержания и эксплуатации индивидуального жилого дома	13	02.010	701	1 742,95	1 221 807,95
9772	Республика Северная Осетия-Алания, г Владикавказ, ул Рабочая, 6	Владикавказ	15:09:0011840:20	0030020000000 Земли населенных пунктов	Под жилую застройку Индивидуальную	13	02.010	716	1 742,95	1 247 952,20
9773	Респ. Северная Осетия - Алания, г. Владикавказ, п. Карца, ул. Рабочая, 8	Владикавказ	15:09:0011840:21	0030020000000 Земли населенных пунктов	Под жилую застройку Индивидуальную	13	02.010	692	1 742,95	1 206 121,40

№ пп	Местоположение ЗУ	Район	Кадастровый номер ЗУ	Категория земель	Разрешенное использование по документу	Код вида разрешенного использования (в соответствии с классификатором видов разрешенного использования земельных участков)	Вид использования объектов недвижимости	Площадь	УПКС	КС
9774	Респ. Северная Осетия - Алания, г. Владикавказ, п. Карца, ул. Рабочая, 10	Владикавказ	15:09:0011840:22	0030020000000 Земли населенных пунктов	Для содержания и эксплуатации индивидуального жилого дома	13	02.010	694	1 742,95	1 209 607,30
9775	Республика Северная Осетия - Алания, г. Владикавказ, п. Карца, ул. Рабочая, 12	Владикавказ	15:09:0011840:23	0030020000000 Земли населенных пунктов	Под жилую застройку Индивидуальную	13	02.010	681	1 742,95	1 186 948,95
9776	Респ. Северная Осетия - Алания, г. Владикавказ, п. Карца, ул. Рабочая, 14	Владикавказ	15:09:0011840:24	0030020000000 Земли населенных пунктов	Под жилую застройку Индивидуальную	13	02.010	728	1 742,95	1 268 867,60
9777	Республика Северная Осетия - Алания, г. Владикавказ, п. Карца, ул. Рабочая, 16	Владикавказ	15:09:0011840:25	0030020000000 Земли населенных пунктов	Под жилую застройку Индивидуальную	13	02.010	700	1 742,95	1 220 065,00
9778	Респ. Северная Осетия - Алания, г. Владикавказ, п. Карца, ул. Рабочая, 18	Владикавказ	15:09:0011840:26	0030020000000 Земли населенных пунктов	Под жилую застройку Индивидуальную	13	02.010	700	1 742,95	1 220 065,00
9779	Республика Северная Осетия - Алания, г. Владикавказ, п. Карца, ул. Рабочая, 20	Владикавказ	15:09:0011840:27	0030020000000 Земли населенных пунктов	Под жилую застройку Индивидуальную	13	02.010	700	1 742,95	1 220 065,00
9780	Республика Северная Осетия-Алания, г. Владикавказ, п. Карца, ул. Рабочая, 22	Владикавказ	15:09:0011840:28	0030020000000 Земли населенных пунктов	Для содержания и эксплуатации индивидуального жилого дома	13	02.010	695	1 742,95	1 211 350,25
9781	Республика Северная Осетия-Алания, г. Владикавказ, п Карца, ул Садовая, д 7	Владикавказ	15:09:0011840:29	0030020000000 Земли населенных пунктов	Для строительства индивидуального жилого дома	13	02.010	715	1 742,95	1 246 209,25
9782	Респ. Северная Осетия - Алания, г. Владикавказ, п. Карца, ул. Дружбы, 23	Владикавказ	15:09:0011840:3	0030020000000 Земли населенных пунктов	Под жилую застройку Индивидуальную	13	02.010	700	1 742,95	1 220 065,00
9783	Республика Северная Осетия-Алания, г.Владикавказ, п.Карца, ул.Дружбы, 21/23	Владикавказ	15:09:0011840:4	0030020000000 Земли населенных пунктов	Под жилую застройку Индивидуальную	13	02.010	700	1 742,95	1 220 065,00
9784	Российская Федерация, Республика Северная Осетия - Алания, г. Владикавказ, пос. Карца, ул. Садовая, 21	Владикавказ	15:09:0011840:5	0030020000000 Земли населенных пунктов	Под жилую застройку индивидуальную	13	02.020	673	4 575,24	3 079 136,52
9785	Республика Северная Осетия-Алания, г.Владикавказ, пос.Карца, ул.Кирпичная, 16 "в"	Владикавказ	15:09:0011840:53	0030020000000 Земли населенных пунктов	Для строительства магазина	4	04.040	70	2 478,65	173 505,50
9786	Респ. Северная Осетия - Алания, г. Владикавказ, п. Карца, ул. Садовая, 10	Владикавказ	15:09:0011840:6	0030020000000 Земли населенных пунктов	Под жилую застройку Индивидуальную	13	02.010	700	1 742,95	1 220 065,00
9787	Респ. Северная Осетия - Алания, г. Владикавказ, п. Карца, ул. Садовая, 17	Владикавказ	15:09:0011840:7	0030020000000 Земли населенных пунктов	Для содержания и эксплуатации индивидуального жилого дома	13	02.010	712	1 742,95	1 240 980,40
9788	Респ. Северная Осетия - Алания, г. Владикавказ, п. Карца, ул. Садовая, 15	Владикавказ	15:09:0011840:8	0030020000000 Земли населенных пунктов	Для содержания и эксплуатации индивидуального жилого дома	13	02.010	693	1 742,95	1 207 864,35
9789	Респ. Северная Осетия - Алания, г. Владикавказ, п. Карца, ул. Садовая, 9	Владикавказ	15:09:0011840:9	0030020000000 Земли населенных пунктов	Под жилую застройку Индивидуальную	13	02.010	697	1 742,95	1 214 836,15
9790	Респ. Северная Осетия - Алания, г. Владикавказ, п. Карца, ул. Рабочая, 19	Владикавказ	15:09:0011841:1	0030020000000 Земли населенных пунктов	Для содержания и эксплуатации индивидуального жилого дома	13	02.010	666	1 742,95	1 160 804,70
9791	Респ. Северная Осетия - Алания, г. Владикавказ, п. Карца, ул. Рабочая, 11	Владикавказ	15:09:0011841:10	0030020000000 Земли населенных пунктов	Под жилую застройку Индивидуальную	13	02.010	740	1 742,95	1 289 783,00
9792	Респ. Северная Осетия - Алания, г. Владикавказ, п. Карца, ул. Рабочая, 9	Владикавказ	15:09:0011841:11	0030020000000 Земли населенных пунктов	Под жилую застройку Индивидуальную	13	02.010	700	1 742,95	1 220 065,00
9793	Респ. Северная Осетия - Алания, г. Владикавказ, п. Карца, ул. Рабочая, 7	Владикавказ	15:09:0011841:12	0030020000000 Земли населенных пунктов	Для содержания и эксплуатации индивидуального жилого дома	13	02.010	687	1 742,95	1 197 406,65
9794	Респ. Северная Осетия - Алания, г. Владикавказ, п. Карца, ул. Рабочая, 5	Владикавказ	15:09:0011841:13	0030020000000 Земли населенных пунктов	Для содержания и эксплуатации индивидуального жилого дома	13	02.010	698	1 742,95	1 216 579,10
9795	Респ. Северная Осетия - Алания, г. Владикавказ, п. Карца, ул. Рабочая, 3	Владикавказ	15:09:0011841:14	0030020000000 Земли населенных пунктов	Для содержания и эксплуатации индивидуального жилого дома	13	02.010	702	1 742,95	1 223 550,90
9796	Республика Северная Осетия-Алания, г.Владикавказ, п.Карца, ул.Рабочая	Владикавказ	15:09:0011841:156	0030020000000 Земли населенных пунктов	Для содержания и эксплуатации индивидуального жилого дома	13	02.010	329	1 742,95	573 430,55
9797	Российская Федерация, Республика Северная Осетия-Алания, г. Владикавказ, п. Карца, ул. Рабочая, уч. 1	Владикавказ	15:09:0011841:157	0030020000000 Земли населенных пунктов	Для содержания и эксплуатации индивидуального жилого дома	13	02.010	371	1 742,95	646 634,45
9798	Респ. Северная Осетия - Алания, г. Владикавказ, п. Карца, ул. Рабочая, 16	Владикавказ	15:09:0011841:16	0030020000000 Земли населенных пунктов	Под жилую застройку Индивидуальную	13	02.010	700	1 742,95	1 220 065,00
9799	Респ. Северная Осетия - Алания, г. Владикавказ, п. Карца, ул. Кармонская, 22	Владикавказ	15:09:0011841:17	0030020000000 Земли населенных пунктов	Для содержания и эксплуатации индивидуального жилого дома	13	02.010	703	1 742,95	1 225 293,85
9800	Респ. Северная Осетия - Алания, г. Владикавказ, п. Карца, ул. Кармонская, 24	Владикавказ	15:09:0011841:18	0030020000000 Земли населенных пунктов	Для строительства ИЖД	13	02.010	699	1 742,95	1 218 322,05
9801	Респ. Северная Осетия - Алания, г. Владикавказ, п. Карца, ул. Октябрьская, 4	Владикавказ	15:09:0011841:19	0030020000000 Земли населенных пунктов	Для содержания и эксплуатации индивидуального жилого дома	13	02.010	696	1 742,95	1 213 093,20
9802	Республика Северная Осетия-Алания, г.Владикавказ, п.Карца, ул.Дружбы, д.23/24	Владикавказ	15:09:0011841:2	0030020000000 Земли населенных пунктов	Под жилую застройку Индивидуальную	13	02.010	70	4 575,24	320 266,80
9803	Респ. Северная Осетия - Алания, г. Владикавказ, п. Карца, ул. Октябрьская, 6	Владикавказ	15:09:0011841:20	0030020000000 Земли населенных пунктов	Под жилую застройку Индивидуальную	13	02.010	700	1 742,95	1 220 065,00
9804	Респ. Северная Осетия - Алания, г. Владикавказ, п. Карца, ул. Октябрьская, 8	Владикавказ	15:09:0011841:21	0030020000000 Земли населенных пунктов	Для содержания и эксплуатации индивидуального жилого дома	13	02.010	708	1 742,95	1 234 008,60
9805	Респ. Северная Осетия - Алания, г. Владикавказ, п. Карца, ул. Октябрьская, 10	Владикавказ	15:09:0011841:22	0030020000000 Земли населенных пунктов	Под жилую застройку Индивидуальную	13	02.010	700	1 742,95	1 220 065,00
9806	Республика Северная Осетия-Алания, г. Владикавказ, п. Карца, ул. Октябрьская, 12	Владикавказ	15:09:0011841:23	0030020000000 Земли населенных пунктов	Под жилую застройку Индивидуальную	13	02.010	710	1 742,95	1 237 494,50
9807	Респ. Северная Осетия - Алания, г. Владикавказ, п. Карца, ул. Октябрьская, 14	Владикавказ	15:09:0011841:24	0030020000000 Земли населенных пунктов	Для содержания и эксплуатации индивидуального жилого дома	13	02.010	708	1 742,95	1 234 008,60
9808	Респ. Северная Осетия - Алания, г. Владикавказ, п. Карца, ул. Октябрьская, 16	Владикавказ	15:09:0011841:25	0030020000000 Земли населенных пунктов	Под жилую застройку Индивидуальную	13	02.010	700	1 742,95	1 220 065,00
9809	Респ. Северная Осетия - Алания, г. Владикавказ, п. Карца, ул. Октябрьская, 18	Владикавказ	15:09:0011841:26	0030020000000 Земли населенных пунктов	Под жилую застройку Индивидуальную	13	02.010	700	1 742,95	1 220 065,00
9810	Респ. Северная Осетия - Алания, г. Владикавказ, п. Карца, ул. Октябрьская, 20	Владикавказ	15:09:0011841:27	0030020000000 Земли населенных пунктов	Под жилую застройку Индивидуальную	13	02.010	700	1 742,95	1 220 065,00
9811	Респ. Северная Осетия - Алания, г. Владикавказ, п. Карца, ул. Октябрьская, 22	Владикавказ	15:09:0011841:28	0030020000000 Земли населенных пунктов	Под жилую застройку Индивидуальную	13	02.010	700	1 742,95	1 220 065,00
9812	Республика Северная Осетия-Алания, г. Владикавказ, п Карца, ул Кирпичная, д 20	Владикавказ	15:09:0011841:29	0030020000000 Земли населенных пунктов	Для содержания и эксплуатации индивидуального жилого дома	13	02.010	693	1 742,95	1 207 864,35
9813	Респ. Северная Осетия - Алания, г. Владикавказ, п. Карца, ул. Дружбы, 33	Владикавказ	15:09:0011841:3	0030020000000 Земли населенных пунктов	Под жилую застройку Индивидуальную	13	02.010	700	1 742,95	1 220 065,00
9814	Респ. Северная Осетия - Алания, г. Владикавказ, п. Карца, ул. Дружбы, 31	Владикавказ	15:09:0011841:4	0030020000000 Земли населенных пунктов	Под жилую застройку Индивидуальную	13	02.010	680	1 742,95	1 185 206,00
9815	Республика Северная Осетия-Алания, г. Владикавказ, п Карца, ул Дружбы, д 29/23	Владикавказ	15:09:0011841:5	0030020000000 Земли населенных пунктов	Под жилую застройку Индивидуальную	13	02.010	700	1 742,95	1 220 065,00
9816	Респ. Северная Осетия - Алания, г. Владикавказ, п. Карца, ул. Рабочая, 21	Владикавказ	15:09:0011841:6	0030020000000 Земли населенных пунктов	Под жилую застройку Индивидуальную	13	02.010	700	1 742,95	1 220 065,00
9817	Респ. Северная Осетия - Алания, г. Владикавказ, п. Карца, ул. Рабочая, 17	Владикавказ	15:09:0011841:7	0030020000000 Земли населенных пунктов	Под жилую застройку Индивидуальную	13	02.010	700	1 742,95	1 220 065,00
9818	Респ. Северная Осетия - Алания, г. Владикавказ, п. Карца, ул. Рабочая, 15	Владикавказ	15:09:0011841:8	0030020000000 Земли населенных пунктов	Под жилую застройку Индивидуальную	13	02.010	700	1 742,95	1 220 065,00
9819	Российская Федерация, Республика Северная Осетия - Алания, городской округ город Владикавказ, пос. Карца, ул. Рабочая, 13	Владикавказ	15:09:0011841:9	0030020000000 Земли населенных пунктов	Под жилую застройку Индивидуальную	13	02.010	673	4 575,24	3 079 136,52
9820	Респ. Северная Осетия - Алания, г. Владикавказ, п. Карца, ул. Дружбы, 43	Владикавказ	15:09:0011842:1	0030020000000 Земли населенных пунктов	Для содержания и эксплуатации индивидуального жилого дома	13	02.010	722	1 742,95	1 258 409,90
9821	Республика Северная Осетия-Алания, г. Владикавказ, п. Карца, ул. Октябрьская, 11	Владикавказ	15:09:0011842:10	0030020000000 Земли населенных пунктов	Для содержания и эксплуатации индивидуального жилого дома	13	02.010	697	1 742,95	1 214 836,15
9822	Респ. Северная Осетия - Алания, г. Владикавказ, п. Карца, ул. Октябрьская, 9	Владикавказ	15:09:0011842:11	0030020000000 Земли населенных пунктов	Под жилую застройку Индивидуальную	13	02.010	700	1 742,95	1 220 065,00
9823	Респ. Северная Осетия - Алания, г. Владикавказ, п. Карца, ул. Октябрьская, 7	Владикавказ	15:09:0011842:12	0030020000000 Земли населенных пунктов	Под жилую застройку Индивидуальную	13	02.010	700	1 742,95	1 220 065,00
9824	Республика Северная Осетия-Алания, г. Владикавказ, ул Октябрьская, 5	Владикавказ	15:09:0011842:14	0030020000000 Земли населенных пунктов	Под жилую застройку Индивидуальную	13	02.010	724	1 742,95	1 261 895,80
9825	Респ. Северная Осетия - Алания, г. Владикавказ, п. Карца, ул. Октябрьская, 3	Владикавказ	15:09:0011842:15	0030020000000 Земли населенных пунктов	Под жилую застройку Индивидуальную	13	02.010	706	1 742,95	1 230 522,70
9826	Республика Северная Осетия-Алания, г. Владикавказ, п. Карца, ул.Кирпичная/Октябрьская, д 26/1	Владикавказ	15:09:0011842:16	0030020000000 Земли населенных пунктов	Для содержания и эксплуатации индивидуального жилого дома	13	02.010	716	1 742,95	1 247 952,20
9827	Республика Северная Осетия-Алания, г. Владикавказ, п. Карца, ул.Кирпичная, д 28	Владикавказ	15:09:0011842:17	0030020000000 Земли населенных пунктов	Для содержания и эксплуатации индивидуального жилого дома	13	02.010	696	1 742,95	1 213 093,20
9828	Респ. Северная Осетия - Алания, г. Владикавказ, п. Карца, ул. Кирпичная, дом 30	Владикавказ	15:09:0011842:18	0030020000000 Земли населенных пунктов	Для содержания и эксплуатации индивидуального жилого дома	13	02.010	697	1 742,95	1 214 836,15
9829	Республика Северная Осетия-Алания, г. Владикавказ, п Карца, ул Победы, 2/02	Владикавказ	15:09:0011842:19	0030020000000 Земли населенных пунктов	Под жилую застройку Индивидуальную	13	02.010	681	1 742,95	1 186 948,95
9830	Респ. Северная Осетия - Алания, г. Владикавказ, п. Карца, ул. Дружбы, 41	Владикавказ	15:09:0011842:2	0030020000000 Земли населенных пунктов	Под жилую застройку Индивидуальную	13	02.010	700	1 742,95	1 220 065,00

№ п/п	Местоположение ЗУ	Район	Кадастровый номер ЗУ	Категория земель	Разрешенное использование по документу	Код вида разрешенного использования (в соответствии с классификатором видов разрешенного использования земельных участков)	Вид использования объектов недвижимости	Площадь	УПКС	КС
9831	Респ. Северная Осетия - Алания, г. Владикавказ, п. Карца, ул. Победы, 4	Владикавказ	15:09:0011842:20	003002000000 Земли населенных пунктов	Для содержания и эксплуатации индивидуального жилого дома	13	02.010	677	1 742,95	1 179 977,15
9832	Респ. Северная Осетия - Алания, г. Владикавказ, п. Карца, ул. Победы, 6	Владикавказ	15:09:0011842:21	003002000000 Земли населенных пунктов	Под жилую застройку Индивидуальную	13	02.010	708	1 742,95	1 234 008,60
9833	Респ. Северная Осетия - Алания, г. Владикавказ, п. Карца, ул. Победы, 8	Владикавказ	15:09:0011842:22	003002000000 Земли населенных пунктов	Под жилую застройку Индивидуальную	13	02.010	681	1 742,95	1 186 948,95
9834	Респ. Северная Осетия - Алания, г. Владикавказ, п. Карца, ул. Победы, 10	Владикавказ	15:09:0011842:23	003002000000 Земли населенных пунктов	Для содержания и эксплуатации индивидуального жилого дома	13	02.010	697	1 742,95	1 214 836,15
9835	Респ. Северная Осетия - Алания, г. Владикавказ, п. Карца, ул. Победы, 12	Владикавказ	15:09:0011842:24	003002000000 Земли населенных пунктов	Под жилую застройку Индивидуальную	13	02.010	702	1 742,95	1 223 550,90
9836	Респ. Северная Осетия - Алания, г. Владикавказ, п. Карца, ул. Победы, 14	Владикавказ	15:09:0011842:25	003002000000 Земли населенных пунктов	Под строительство индивидуального жилого дома	13	02.010	685	1 742,95	1 193 920,75
9837	Респ. Северная Осетия - Алания, г. Владикавказ, п. Карца, ул. Победы, 16	Владикавказ	15:09:0011842:26	003002000000 Земли населенных пунктов	Под жилую застройку Индивидуальную	13	02.010	700	1 742,95	1 220 065,00
9838	Республика Северная Осетия - Алания, г. Владикавказ, п. Карца, ул. Победы, 18	Владикавказ	15:09:0011842:27	003002000000 Земли населенных пунктов	Под жилую застройку индивидуальную	13	02.010	700	1 742,95	1 220 065,00
9839	Российская Федерация, Республика Северная Осетия - Алания, г. Владикавказ, п. Карца, ул. Победы, д. 20	Владикавказ	15:09:0011842:28	003002000000 Земли населенных пунктов	Под жилую застройку Индивидуальную	13	02.010	698	1 742,95	1 216 579,10
9840	Республика Северная Осетия-Алания, г Владикавказ, п Карца, ул Победы, 22	Владикавказ	15:09:0011842:29	003002000000 Земли населенных пунктов	Под жилую застройку Индивидуальную	13	02.010	677	1 742,95	1 179 977,15
9841	Респ. Северная Осетия - Алания, г. Владикавказ, п. Карца, ул. Дружбы, 39	Владикавказ	15:09:0011842:3	003002000000 Земли населенных пунктов	Для содержания и эксплуатации индивидуального жилого дома	13	02.010	700	1 742,95	1 220 065,00
9842	Республика Северная Осетия-Алания, г Владикавказ, п Карца, ул Дружбы, д 37/24	Владикавказ	15:09:0011842:4	003002000000 Земли населенных пунктов	Под жилую застройку Индивидуальную	13	02.010	700	1 742,95	1 220 065,00
9843	Респ. Северная Осетия - Алания, г. Владикавказ, п. Карца, ул. Октябрьская, 21	Владикавказ	15:09:0011842:5	003002000000 Земли населенных пунктов	Под жилую застройку Индивидуальную	13	02.010	700	1 742,95	1 220 065,00
9844	Респ. Северная Осетия - Алания, г. Владикавказ, п. Карца, ул. Октябрьская, 19	Владикавказ	15:09:0011842:6	003002000000 Земли населенных пунктов	Под жилую застройку Индивидуальную	13	02.010	700	1 742,95	1 220 065,00
9845	Республика Северная Осетия-Алания, г. Владикавказ, п. Карца, ул. Октябрьская 17	Владикавказ	15:09:0011842:7	003002000000 Земли населенных пунктов	Для содержания и эксплуатации индивидуального жилого дома	13	02.010	700	1 742,95	1 220 065,00
9846	Республика Северная Осетия-Алания, г Владикавказ, п Карца, ул Октябрьская, 15	Владикавказ	15:09:0011842:8	003002000000 Земли населенных пунктов	Для содержания и эксплуатации индивидуального жилого дома	13	02.010	709	1 742,95	1 235 751,55
9847	Респ. Северная Осетия - Алания, г. Владикавказ, п. Карца, ул. Октябрьская, 13	Владикавказ	15:09:0011842:9	003002000000 Земли населенных пунктов	Под жилую застройку Индивидуальную	13	02.010	689	1 742,95	1 200 892,55
9848	Республика Северная Осетия-Алания, г Владикавказ, п Карца, ул Дружбы9-го января, д 51/24	Владикавказ	15:09:0011843:1	003002000000 Земли населенных пунктов	Для содержания и эксплуатации индивидуального жилого дома	13	02.010	691	1 742,95	1 204 378,45
9849	Респ. Северная Осетия - Алания, г. Владикавказ, п. Карца, ул. Победы, 11	Владикавказ	15:09:0011843:10	003002000000 Земли населенных пунктов	Под жилую застройку Индивидуальную	13	02.010	705	1 742,95	1 228 779,75
9850	Респ. Северная Осетия - Алания, г. Владикавказ, п. Карца, ул. Победы, 9	Владикавказ	15:09:0011843:11	003002000000 Земли населенных пунктов	Под жилую застройку Индивидуальную	13	02.010	700	1 742,95	1 220 065,00
9851	Республика Северная Осетия-Алания, г Владикавказ, п Карца, ул Победы, д 7	Владикавказ	15:09:0011843:12	003002000000 Земли населенных пунктов	Для содержания и эксплуатации индивидуального жилого дома	13	02.010	714	1 742,95	1 244 466,30
9852	Респ. Северная Осетия - Алания, г. Владикавказ, п. Карца, ул. Победы, 5	Владикавказ	15:09:0011843:13	003002000000 Земли населенных пунктов	Для содержания и эксплуатации индивидуального жилого дома	13	02.010	706	1 742,95	1 230 522,70
9853	Респ. Северная Осетия - Алания, г. Владикавказ, п. Карца, ул. Победы, 3	Владикавказ	15:09:0011843:14	003002000000 Земли населенных пунктов	Под жилую застройку Индивидуальную	13	02.010	700	1 742,95	1 220 065,00
9854	Респ. Северная Осетия - Алания, г. Владикавказ, п. Карца, ул. Карцинская, 34	Владикавказ	15:09:0011843:15	003002000000 Земли населенных пунктов	Для содержания и эксплуатации индивидуального жилого дома	13	02.010	700	1 742,95	1 220 065,00
9855	Респ. Северная Осетия - Алания, г. Владикавказ, п. Карца, ул. Карцинская, 36	Владикавказ	15:09:0011843:16	003002000000 Земли населенных пунктов	Для содержания и эксплуатации индивидуального жилого дома	13	02.010	700	1 742,95	1 220 065,00
9856	Российская Федерация, Республика Северная Осетия - Алания, г Владикавказ, п Карца, ул Карцинская, 38	Владикавказ	15:09:0011843:17	003002000000 Земли населенных пунктов	Под жилую застройку индивидуальную	13	02.010	688	1 742,95	1 199 149,60
9857	Республика Северная Осетия-Алания, г Владикавказ, п Карца, ул Карцинская9 января, д 40/2	Владикавказ	15:09:0011843:18	003002000000 Земли населенных пунктов	Для эксплуатации существующего жилого дома	13	02.010	682	1 742,95	1 188 691,90
9858	Респ. Северная Осетия - Алания, г. Владикавказ, п. Карца, ул. 9 Января, 4	Владикавказ	15:09:0011843:19	003002000000 Земли населенных пунктов	Для содержания и эксплуатации индивидуального жилого дома	13	02.010	689	1 742,95	1 200 892,55
9859	Республика Северная Осетия - Алания, г. Владикавказ, п. Карца, ул. Дружбы, 49	Владикавказ	15:09:0011843:2	003002000000 Земли населенных пунктов	Для содержания и эксплуатации индивидуального жилого дома	13	02.010	721	1 742,95	1 256 666,95
9860	Респ. Северная Осетия - Алания, г. Владикавказ, п. Карца, ул. 9 Января, 6	Владикавказ	15:09:0011843:20	003002000000 Земли населенных пунктов	Для содержания и эксплуатации индивидуального жилого дома	13	02.010	666	1 742,95	1 160 804,70
9861	Респ. Северная Осетия - Алания, г. Владикавказ, п. Карца, ул. 9 Января, 8	Владикавказ	15:09:0011843:21	003002000000 Земли населенных пунктов	Под жилую застройку Индивидуальную	13	02.010	700	1 742,95	1 220 065,00
9862	Респ. Северная Осетия - Алания, г. Владикавказ, п. Карца, ул. 9 Января, 10	Владикавказ	15:09:0011843:22	003002000000 Земли населенных пунктов	Для содержания и эксплуатации индивидуального жилого дома	13	02.010	703	1 742,95	1 225 293,85
9863	Респ. Северная Осетия - Алания, г. Владикавказ, п. Карца, ул. 9 Января, 12	Владикавказ	15:09:0011843:23	003002000000 Земли населенных пунктов	Под жилую застройку Индивидуальную	13	02.010	233	4 575,24	1 066 030,92
9864	Республика Северная Осетия-Алания, г. Владикавказ, п. Карца, ул. 9 Января, 14	Владикавказ	15:09:0011843:24	003002000000 Земли населенных пунктов	Под жилую застройку Индивидуальную	13	02.010	704	1 742,95	1 227 036,80
9865	Респ. Северная Осетия - Алания, г. Владикавказ, п. Карца, ул. 9 Января, 16	Владикавказ	15:09:0011843:25	003002000000 Земли населенных пунктов	Для содержания и эксплуатации индивидуального жилого дома	13	02.010	723	1 742,95	1 260 152,85
9866	Российская Федерация, Республика Северная Осетия - Алания, г. Владикавказ, п. Карца, ул. 9 Января, 18	Владикавказ	15:09:0011843:26	003002000000 Земли населенных пунктов	Под жилую застройку Индивидуальную	13	02.010	661	4 575,24	3 024 233,64
9867	Республика Северная Осетия-Алания, г Владикавказ, п Карца, ул 9 Января, д 20	Владикавказ	15:09:0011843:27	003002000000 Земли населенных пунктов	Для содержания и эксплуатации индивидуального жилого дома	13	02.010	701	1 742,95	1 221 807,95
9868	Республика Северная Осетия-Алания, г Владикавказ, п Карца, ул 9 Января, д 22	Владикавказ	15:09:0011843:28	003002000000 Земли населенных пунктов	Для содержания и эксплуатации индивидуального жилого дома	13	02.010	700	1 742,95	1 220 065,00
9869	Респ. Северная Осетия - Алания, г. Владикавказ, п. Карца, ул. Победы, 17	Владикавказ	15:09:0011843:3	003002000000 Земли населенных пунктов	Под жилую застройку Индивидуальную	13	02.010	700	1 742,95	1 220 065,00
9870	Республика Северная Осетия-Алания, г Владикавказ, п Карца, ул ДружбыПобеды , д 45/23	Владикавказ	15:09:0011843:4	003002000000 Земли населенных пунктов	Для содержания и эксплуатации индивидуального жилого дома	13	02.010	698	1 742,95	1 216 579,10
9871	Респ. Северная Осетия - Алания, г. Владикавказ, п. Карца, ул. Победы, 21	Владикавказ	15:09:0011843:5	003002000000 Земли населенных пунктов	Под жилую застройку Индивидуальную	13	02.010	700	1 742,95	1 220 065,00
9872	Респ. Северная Осетия - Алания, г. Владикавказ, п. Карца, ул. Победы, 19	Владикавказ	15:09:0011843:6	003002000000 Земли населенных пунктов	Под жилую застройку Индивидуальную	13	02.010	700	1 742,95	1 220 065,00
9873	Респ. Северная Осетия - Алания, г. Владикавказ, п. Карца, ул. Победы, 17	Владикавказ	15:09:0011843:7	003002000000 Земли населенных пунктов	Под жилую застройку Индивидуальную	13	02.010	700	1 742,95	1 220 065,00
9874	Респ. Северная Осетия - Алания, г. Владикавказ, п. Карца, ул. Победы, 15	Владикавказ	15:09:0011843:8	003002000000 Земли населенных пунктов	Под жилую застройку Индивидуальную	13	02.010	700	1 742,95	1 220 065,00
9875	Респ. Северная Осетия - Алания, г. Владикавказ, п. Карца, ул. Победы, 13	Владикавказ	15:09:0011843:9	003002000000 Земли населенных пунктов	Под жилую застройку Индивидуальную	13	02.010	692	1 742,95	1 206 121,40
9876	Республика Северная Осетия-Алания, г Владикавказ, п Карца, ул Дружбы, д 59/24	Владикавказ	15:09:0011844:1	003002000000 Земли населенных пунктов	Под жилую застройку Индивидуальную	13	02.010	700	1 742,95	1 220 065,00
9877	Республика Северная Осетия-Алания, г. Владикавказ, п. Карца, ул. 9 Января, 9	Владикавказ	15:09:0011844:10	003002000000 Земли населенных пунктов	Для содержания и эксплуатации индивидуального жилого дома	13	02.010	740	1 742,95	1 289 783,00
9878	Респ. Северная Осетия - Алания, г. Владикавказ, п. Карца, ул. 9 Января, 7	Владикавказ	15:09:0011844:11	003002000000 Земли населенных пунктов	Для содержания и эксплуатации индивидуального жилого дома	13	02.010	699	1 742,95	1 218 322,05
9879	Респ. Северная Осетия - Алания, г. Владикавказ, п. Карца, ул. 9 Января, 5	Владикавказ	15:09:0011844:12	003002000000 Земли населенных пунктов	Под жилую застройку Индивидуальную	13	02.010	686	1 742,95	1 195 603,70
9880	Республика Северная Осетия-Алания, г Владикавказ, п Карца, ул 9 Января, д 3	Владикавказ	15:09:0011844:13	003002000000 Земли населенных пунктов	Для содержания и эксплуатации индивидуального жилого дома	13	02.010	699	1 742,95	1 218 322,05
9881	Республика Северная Осетия-Алания, г Владикавказ, п Карца, ул 9 Января, 1/42	Владикавказ	15:09:0011844:14	003002000000 Земли населенных пунктов	Под жилую застройку Индивидуальную	13	02.010	703	1 742,95	1 225 293,85
9882	Республика Северная Осетия-Алания, г Владикавказ, п Карца, ул Кпецинская, д 44	Владикавказ	15:09:0011844:15	003002000000 Земли населенных пунктов	Для содержания и эксплуатации индивидуального жилого дома	13	02.010	692	1 742,95	1 206 121,40
9883	Респ. Северная Осетия - Алания, г. Владикавказ, п. Карца, ул. Кампонская, 46	Владикавказ	15:09:0011844:16	003002000000 Земли населенных пунктов	Для содержания и эксплуатации индивидуального жилого дома	13	02.010	693	1 742,95	1 207 864,35

№ п/п	Местоположение ЗУ	Район	Кадастровый номер ЗУ	Категория земель	Разрешенное использование по документу	Код вида разрешенного использования (в соответствии с классификатором видов разрешенного использования земельных участков)	Вид использования объектов недвижимости	Площадь	УПКС	КС
9884	Республика Северная Осетия-Алания, г.Владикавказ, п.Карца, ул.Кировская/Аланская, 48/2	Владикавказ	15:09:0011844:17	003002000000 Земли населенных пунктов	Под жилую застройку индивидуальную	13	02.010	726	1 742,95	1 265 381,70
9885	Республика Северная Осетия-Алания, г.Владикавказ, п.Карца, ул.Аланская, д.4	Владикавказ	15:09:0011844:18	003002000000 Земли населенных пунктов	Под жилую застройку индивидуальную	13	02.010	700	1 742,95	1 220 065,00
9886	Респ. Северная Осетия - Алания, г. Владикавказ, п. Карца, ул. Аланская, 6	Владикавказ	15:09:0011844:19	003002000000 Земли населенных пунктов	Для содержания и эксплуатации индивидуального жилого дома	13	02.010	699	1 742,95	1 218 322,05
9887	Респ. Северная Осетия - Алания, г. Владикавказ, п. Карца, ул. Дружбы, 57	Владикавказ	15:09:0011844:2	003002000000 Земли населенных пунктов	Под жилую застройку индивидуальную	13	02.010	700	1 742,95	1 220 065,00
9888	Респ. Северная Осетия - Алания, г. Владикавказ, п. Карца, ул. Аланская, 8	Владикавказ	15:09:0011844:20	003002000000 Земли населенных пунктов	Под жилую застройку индивидуальную	13	02.010	700	1 742,95	1 220 065,00
9889	Респ. Северная Осетия - Алания, г. Владикавказ, п. Карца, ул. Аланская, 10	Владикавказ	15:09:0011844:21	003002000000 Земли населенных пунктов	Под жилую застройку индивидуальную	13	02.010	700	1 742,95	1 220 065,00
9890	Респ. Северная Осетия - Алания, г. Владикавказ, п. Карца, ул. Аланская, 16	Владикавказ	15:09:0011844:22	003002000000 Земли населенных пунктов	Под жилую застройку индивидуальную	13	02.010	755	1 742,95	1 315 927,25
9891	Респ. Северная Осетия - Алания, г. Владикавказ, п. Карца, ул. Аланская, 18	Владикавказ	15:09:0011844:23	003002000000 Земли населенных пунктов	Для содержания и эксплуатации индивидуального жилого дома	13	02.010	702	1 742,95	1 223 550,90
9892	Респ. Северная Осетия - Алания, г. Владикавказ, п. Карца, ул. Аланская, 20	Владикавказ	15:09:0011844:24	003002000000 Земли населенных пунктов	Под жилую застройку индивидуальную	13	02.010	694	1 742,95	1 209 607,30
9893	Российская Федерация, Республика Северная Осетия - Алания, г.о. город Владикавказ, пос. Карца, ул. Аланская, 22	Владикавказ	15:09:0011844:25	003002000000 Земли населенных пунктов	Под жилую застройку индивидуальную	13	02.010	700	1 742,95	1 220 065,00
9894	Респ. Северная Осетия - Алания, г. Владикавказ, п. Карца, ул. Полевая, 35	Владикавказ	15:09:0011844:3	003002000000 Земли населенных пунктов	Под жилую застройку индивидуальную	13	02.010	703	1 742,95	1 225 293,85
9895	Российская Федерация, Республика Северная Осетия - Алания, городской округ город Владикавказ, п. Карца, ул. Дружбы, земельный участок 53	Владикавказ	15:09:0011844:4	003002000000 Земли населенных пунктов	Под жилую застройку индивидуальную	13	02.010	700	1 742,95	1 220 065,00
9896	Респ. Северная Осетия - Алания, г. Владикавказ, п. Карца, ул. 9 Января, 21	Владикавказ	15:09:0011844:5	003002000000 Земли населенных пунктов	Под жилую застройку индивидуальную	13	02.010	700	1 742,95	1 220 065,00
9897	Респ. Северная Осетия - Алания, г. Владикавказ, п. Карца, ул. 9 Января, 19	Владикавказ	15:09:0011844:6	003002000000 Земли населенных пунктов	Для содержания и эксплуатации индивидуального жилого дома	13	02.010	665	1 742,95	1 159 061,75
9898	Респ. Северная Осетия - Алания, г. Владикавказ, п. Карца, ул. 9 Января, 17	Владикавказ	15:09:0011844:7	003002000000 Земли населенных пунктов	Под жилую застройку индивидуальную	13	02.010	700	1 742,95	1 220 065,00
9899	Респ. Северная Осетия - Алания, г. Владикавказ, п. Карца, ул. 9 Января, 15	Владикавказ	15:09:0011844:8	003002000000 Земли населенных пунктов	Под жилую застройку индивидуальную	13	02.010	729	1 742,95	1 270 610,55
9900	Респ. Северная Осетия - Алания, г. Владикавказ, пос. Карца, ул. Аланская, 12	Владикавказ	15:09:0011844:9	003002000000 Земли населенных пунктов	Для содержания и эксплуатации существующего здания поликлиники	3	03.040	2 715	3 965,80	10 767 228,45
9901	Республика Северная Осетия-Алания, г.Владикавказ, п.Карца, ул.Павловая, д.24/67	Владикавказ	15:09:0011845:1	003002000000 Земли населенных пунктов	Под жилую застройку индивидуальную	13	02.010	491	1 742,95	855 788,45
9902	Респ. Северная Осетия - Алания, г. Владикавказ, п. Карца, ул. Аланская, 13	Владикавказ	15:09:0011845:10	003002000000 Земли населенных пунктов	Для содержания и эксплуатации индивидуального жилого дома	13	02.010	697	1 742,95	1 214 836,15
9903	Респ. Северная Осетия - Алания, г. Владикавказ, п. Карца, ул. Аланская, 11	Владикавказ	15:09:0011845:11	003002000000 Земли населенных пунктов	Под жилую застройку индивидуальную	13	02.010	700	1 742,95	1 220 065,00
9904	Респ. Северная Осетия - Алания, г. Владикавказ, п. Карца, ул. Аланская, 9	Владикавказ	15:09:0011845:12	003002000000 Земли населенных пунктов	Для содержания и эксплуатации индивидуального жилого дома	13	02.010	671	1 742,95	1 169 519,45
9905	Респ. Северная Осетия - Алания, г. Владикавказ, п. Карца, ул. Аланская, 7	Владикавказ	15:09:0011845:13	003002000000 Земли населенных пунктов	Под жилую застройку индивидуальную	13	02.010	700	1 742,95	1 220 065,00
9906	Респ. Северная Осетия - Алания, г. Владикавказ, п. Карца, ул. Аланская, 5	Владикавказ	15:09:0011845:14	003002000000 Земли населенных пунктов	Под жилую застройку индивидуальную	13	02.010	696	1 742,95	1 213 093,20
9907	Респ. Северная Осетия - Алания, г. Владикавказ, п. Карца, ул. Аланская, 3	Владикавказ	15:09:0011845:15	003002000000 Земли населенных пунктов	Под жилую застройку индивидуальную	13	02.010	700	1 742,95	1 220 065,00
9908	Республика Северная Осетия-Алания, г. Владикавказ, п. Карца, ул. Кардонская/Аланская, 50/1	Владикавказ	15:09:0011845:16	003002000000 Земли населенных пунктов	Для содержания и эксплуатации индивидуального жилого дома	13	02.010	700	1 742,95	1 220 065,00
9909	Респ. Северная Осетия - Алания, г. Владикавказ, п. Карца, ул. Кавдонская, 52	Владикавказ	15:09:0011845:17	003002000000 Земли населенных пунктов	Под жилую застройку индивидуальную	13	02.010	700	1 742,95	1 220 065,00
9910	Респ. Северная Осетия - Алания, г. Владикавказ, п. Карца, ул. Кавдонская, 54	Владикавказ	15:09:0011845:18	003002000000 Земли населенных пунктов	Под жилую застройку индивидуальную	13	02.010	700	1 742,95	1 220 065,00
9911	Республика Северная Осетия-Алания, г.Владикавказ, п.Карца, ул.Кировская, д.56/2	Владикавказ	15:09:0011845:19	003002000000 Земли населенных пунктов	Под жилую застройку индивидуальную	13	02.010	700	1 742,95	1 220 065,00
9912	Респ. Северная Осетия - Алания, г. Владикавказ, п. Карца, ул. Павловая	Владикавказ	15:09:0011845:2	003002000000 Земли населенных пунктов	Под жилую застройку индивидуальную	13	02.010	425	4 575,24	1 944 477,00
9913	Респ. Северная Осетия - Алания, г. Владикавказ, п. Карца, ул. Парковая, 4	Владикавказ	15:09:0011845:20	003002000000 Земли населенных пунктов	Под жилую застройку индивидуальную	13	02.010	700	1 742,95	1 220 065,00
9914	Респ. Северная Осетия - Алания, г. Владикавказ, п. Карца, ул. Павловая, 6	Владикавказ	15:09:0011845:21	003002000000 Земли населенных пунктов	Под жилую застройку индивидуальную	13	02.010	700	1 742,95	1 220 065,00
9915	Респ. Северная Осетия - Алания, г. Владикавказ, п. Карца, ул. Парковая, 8	Владикавказ	15:09:0011845:22	003002000000 Земли населенных пунктов	Для содержания и эксплуатации индивидуального жилого дома	13	02.010	689	1 742,95	1 200 892,55
9916	Республика Северная Осетия-Алания, г.Владикавказ, п.Карца, ул.Павловая, 10	Владикавказ	15:09:0011845:23	003002000000 Земли населенных пунктов	Под жилую застройку индивидуальную	13	02.010	697	1 742,95	1 214 836,15
9917	Респ. Северная Осетия - Алания, г. Владикавказ, п. Карца, ул. Парковая, 12	Владикавказ	15:09:0011845:24	003002000000 Земли населенных пунктов	Для содержания и эксплуатации индивидуального жилого дома	13	02.010	689	1 742,95	1 200 892,55
9918	Респ. Северная Осетия - Алания, г. Владикавказ, п. Карца, ул. Павловая, 14	Владикавказ	15:09:0011845:25	003002000000 Земли населенных пунктов	Под жилую застройку индивидуальную	13	02.010	700	1 742,95	1 220 065,00
9919	Респ. Северная Осетия - Алания, г. Владикавказ, п. Карца, ул. Парковая, 16	Владикавказ	15:09:0011845:26	003002000000 Земли населенных пунктов	Для содержания и эксплуатации индивидуального жилого дома	13	02.010	696	1 742,95	1 213 093,20
9920	Респ. Северная Осетия - Алания, г. Владикавказ, п. Карца, ул. Павловая, 18	Владикавказ	15:09:0011845:27	003002000000 Земли населенных пунктов	Под жилую застройку индивидуальную	13	02.010	700	1 742,95	1 220 065,00
9921	Респ. Северная Осетия - Алания, г. Владикавказ, п. Карца, ул. Парковая, 20	Владикавказ	15:09:0011845:28	003002000000 Земли населенных пунктов	Под жилую застройку индивидуальную	13	02.010	700	1 742,95	1 220 065,00
9922	Респ. Северная Осетия - Алания, г. Владикавказ, п. Карца, ул. Павловая, 22	Владикавказ	15:09:0011845:29	003002000000 Земли населенных пунктов	Под жилую застройку индивидуальную	13	02.010	705	1 742,95	1 228 779,75
9923	Респ. Северная Осетия - Алания, г. Владикавказ, п. Карца, ул. Дружбы, 65	Владикавказ	15:09:0011845:3	003002000000 Земли населенных пунктов	Для содержания и эксплуатации индивидуального жилого дома	13	02.010	727	1 742,95	1 267 124,65
9924	Респ. Северная Осетия - Алания, г. Владикавказ, п. Карца, ул. Дружбы, 63	Владикавказ	15:09:0011845:4	003002000000 Земли населенных пунктов	Для индивидуального жилищного строительства	13	02.010	701	1 742,95	1 221 807,95
9925	Республика Северная Осетия-Алания, г. Владикавказ, п. Карца, ул. Аланская, 23	Владикавказ	15:09:0011845:5	003002000000 Земли населенных пунктов	Для содержания и эксплуатации индивидуального жилого дома	13	02.010	687	1 742,95	1 197 406,65
9926	Респ. Северная Осетия - Алания, г. Владикавказ, п. Карца, ул. Аланская, 21	Владикавказ	15:09:0011845:6	003002000000 Земли населенных пунктов	Под жилую застройку индивидуальную	13	02.010	702	1 742,95	1 223 550,90
9927	Республика Северная Осетия-Алания, г.Владикавказ, п. Карца, ул. Аланская, 19	Владикавказ	15:09:0011845:7	003002000000 Земли населенных пунктов	Для содержания и эксплуатации индивидуального жилого дома	13	02.010	685	1 742,95	1 193 920,75
9928	Респ. Северная Осетия - Алания, г. Владикавказ, п. Карца, ул. Аланская, 17	Владикавказ	15:09:0011845:8	003002000000 Земли населенных пунктов	для строительства индивидуального жилого дома	13	02.010	743	1 742,95	1 295 011,85
9929	Респ. Северная Осетия - Алания, г. Владикавказ, п. Карца, ул. Аланская, 15	Владикавказ	15:09:0011845:9	003002000000 Земли населенных пунктов	Под жилую застройку индивидуальную	13	02.010	700	1 742,95	1 220 065,00
9930	Республика Северная Осетия-Алания, г. Владикавказ, п. Карца, ул. Дружбы/Михайловская, 75/24	Владикавказ	15:09:0011846:1	003002000000 Земли населенных пунктов	Под индивидуальную жилую застройку	13	02.010	704	1 742,95	1 227 036,80
9931	Респ. Северная Осетия - Алания, г. Владикавказ, п. Карца, ул. Парковая, 11	Владикавказ	15:09:0011846:10	003002000000 Земли населенных пунктов	Для содержания и эксплуатации индивидуального жилого дома	13	02.010	705	1 742,95	1 228 779,75
9932	Республика Северная Осетия - Алания, г. Владикавказ, п. Карца, ул. Парковая, 9	Владикавказ	15:09:0011846:11	003002000000 Земли населенных пунктов	Для содержания и эксплуатации индивидуального жилого дома	13	02.010	713	1 742,95	1 242 723,35
9933	Респ. Северная Осетия - Алания, г. Владикавказ, п. Карца, ул. Парковая, 7	Владикавказ	15:09:0011846:12	003002000000 Земли населенных пунктов	Для содержания и эксплуатации индивидуального жилого дома	13	02.010	701	1 742,95	1 221 807,95
9934	Республика Северная Осетия - Алания, г. Владикавказ, п. Карца, ул. Парковая, 5	Владикавказ	15:09:0011846:13	003002000000 Земли населенных пунктов	Под жилую застройку индивидуальную	13	02.010	689	1 742,95	1 200 892,55
9935	Респ. Северная Осетия - Алания, г. Владикавказ, п. Карца, ул. Парковая, 3	Владикавказ	15:09:0011846:14	003002000000 Земли населенных пунктов	Под жилую застройку индивидуальную	13	02.010	696	1 742,95	1 213 093,20
9936	Республика Северная Осетия-Алания, г. Владикавказ, п. Карца, ул. Кировская/Парковая, д.58/1	Владикавказ	15:09:0011846:15	003002000000 Земли населенных пунктов	Для содержания и эксплуатации индивидуального жилого дома	13	02.010	699	1 742,95	1 218 322,05
9937	Северная Осетия - Алания респ, г Владикавказ, п Карца, ул Кардонская, 60	Владикавказ	15:09:0011846:16	003002000000 Земли населенных пунктов	Для содержания и эксплуатации индивидуального жилого дома	13	02.010	699	1 742,95	1 218 322,05
9938	Респ. Северная Осетия - Алания, г. Владикавказ, п. Карца, ул. Кардонская, дом 62	Владикавказ	15:09:0011846:17	003002000000 Земли населенных пунктов	Для содержания и эксплуатации индивидуального жилого дома	13	02.010	698	1 742,95	1 216 579,10
9939	Российская Федерация, Республика Северная Осетия - Алания, г. Владикавказ, пгт. Карца, ул. Кардонская, д. 64/2	Владикавказ	15:09:0011846:18	003002000000 Земли населенных пунктов	Под жилую застройку индивидуальную	13	02.010	700	1 742,95	1 220 065,00

№ пп	Местоположение ЗУ	Район	Кадастровый номер ЗУ	Категория земель	Разрешенное использование по документу	Код вида разрешенного использования (в соответствии с классификатором видов разрешенного использования земельных участков)	Вид использования объектов недвижимости	Площадь	УПКС	КС
9940	Респ. Северная Осетия - Алания, г. Владикавказ, п. Карца, ул. Махачкалинская, 4	Владикавказ	15:09:0011846:19	003002000000 Земли населенных пунктов	Под жилую застройку Индивидуальную	13	02.010	700	1 742,95	1 220 065,00
9941	Респ. Северная Осетия - Алания, г. Владикавказ, п. Карца, ул. Дружбы, 73	Владикавказ	15:09:0011846:2	003002000000 Земли населенных пунктов	Под жилую застройку Индивидуальную	13	02.010	700	1 742,95	1 220 065,00
9942	Респ. Северная Осетия - Алания, г. Владикавказ, п. Карца, ул. Махачкалинская, 6	Владикавказ	15:09:0011846:20	003002000000 Земли населенных пунктов	Для содержания и эксплуатации индивидуального жилого дома и ведение личного подсобного хозяйства	13	02.010	696	1 742,95	1 213 093,20
9943	Республика Северная Осетия-Алания, г Владикавказ, п Карца, ул Махачкалинская, д 8	Владикавказ	15:09:0011846:21	003002000000 Земли населенных пунктов	Для содержания и эксплуатации индивидуального жилого дома	13	02.010	680	1 742,95	1 185 206,00
9944	Респ. Северная Осетия - Алания, г. Владикавказ, п. Карца, ул. Махачкалинская, 10	Владикавказ	15:09:0011846:22	003002000000 Земли населенных пунктов	Для содержания и эксплуатации индивидуального жилого дома	13	02.010	704	1 742,95	1 227 036,80
9945	Респ. Северная Осетия - Алания, г. Владикавказ, п. Карца, ул. Махачкалинская, 12а	Владикавказ	15:09:0011846:23	003002000000 Земли населенных пунктов	Под жилую застройку Индивидуальную	13	02.010	350	4 575,24	1 601 334,00
9946	Респ. Северная Осетия - Алания, г. Владикавказ, п. Карца, ул. Махачкалинская, 12	Владикавказ	15:09:0011846:24	003002000000 Земли населенных пунктов	Под жилую застройку Индивидуальную	13	02.010	350	4 575,24	1 601 334,00
9947	Респ. Северная Осетия - Алания, г. Владикавказ, п. Карца, ул. Махачкалинская, 14	Владикавказ	15:09:0011846:25	003002000000 Земли населенных пунктов	Под жилую застройку Индивидуальную	13	02.010	700	1 742,95	1 220 065,00
9948	Республика Северная Осетия-Алания, г Владикавказ, п Карца, ул Махачкалинская, 16	Владикавказ	15:09:0011846:26	003002000000 Земли населенных пунктов	Для содержания и эксплуатации индивидуального жилого дома и ведение личного подсобного хозяйства	13	02.010	696	1 742,95	1 213 093,20
9949	Российская Федерация, Республика Северная Осетия-Алания, г. Владикавказ, п. Карца, ул. Махачкалинская, 18	Владикавказ	15:09:0011846:27	003002000000 Земли населенных пунктов	Под строительство индивидуального жилого дома	13	02.010	747	1 742,95	1 301 983,65
9950	Респ. Северная Осетия - Алания, г. Владикавказ, п. Карца, ул. Махачкалинская, 20	Владикавказ	15:09:0011846:28	003002000000 Земли населенных пунктов	Для содержания и эксплуатации индивидуального жилого дома	13	02.010	711	1 742,95	1 239 237,45
9951	Респ. Северная Осетия - Алания, г. Владикавказ, п. Карца, ул. Махачкалинская, 22	Владикавказ	15:09:0011846:29	003002000000 Земли населенных пунктов	Под жилую застройку Индивидуальную	13	02.010	700	1 742,95	1 220 065,00
9952	Респ. Северная Осетия - Алания, г. Владикавказ, п. Карца, ул. Дружбы , дом 71	Владикавказ	15:09:0011846:3	003002000000 Земли населенных пунктов	Для содержания и эксплуатации индивидуального жилого дома	13	02.010	713	1 742,95	1 242 723,35
9953	Респ. Северная Осетия - Алания, г. Владикавказ, п. Карца, ул. Махачкалинская, дом 4	Владикавказ	15:09:0011846:30	003002000000 Земли населенных пунктов	Для содержания и эксплуатации индивидуального жилого дома	13	02.010	694	1 742,95	1 209 607,30
9954	Республика Северная Осетия-Алания, г Владикавказ, п Карца, ул Дружбы (Парковая, д 69/23	Владикавказ	15:09:0011846:4	003002000000 Земли населенных пунктов	Для содержания и эксплуатации индивидуального жилого дома	13	02.010	675	1 742,95	1 176 491,25
9955	Респ. Северная Осетия - Алания, г. Владикавказ, п. Карца, ул. Парковая, дом 21	Владикавказ	15:09:0011846:5	003002000000 Земли населенных пунктов	Для содержания и эксплуатации индивидуального жилого дома	13	02.010	703	1 742,95	1 225 293,85
9956	Российская Федерация, Республика Северная Осетия-Алания, г. Владикавказ, п. Карца, ул. Парковая, 19	Владикавказ	15:09:0011846:6	003002000000 Земли населенных пунктов	Для содержания и эксплуатации индивидуального жилого дома	13	02.010	691	1 742,95	1 204 378,45
9957	Российская Федерация, Республика Северная Осетия-Алания, г. Владикавказ, п. Карца, ул. Парковая, 17	Владикавказ	15:09:0011846:7	003002000000 Земли населенных пунктов	Под жилую застройку Индивидуальную	13	02.010	708	1 742,95	1 234 008,60
9958	Российская Федерация, Республика Северная Осетия-Алания, г. Владикавказ, п. Карца, ул. Парковая, 15	Владикавказ	15:09:0011846:8	003002000000 Земли населенных пунктов	Для содержания и эксплуатации индивидуального жилого дома	13	02.010	704	1 742,95	1 227 036,80
9959	Республика Северная Осетия-Алания, г Владикавказ, п Карца, ул Парковая, д 13	Владикавказ	15:09:0011846:9	003002000000 Земли населенных пунктов	Для содержания и эксплуатации индивидуального жилого дома	13	02.010	696	1 742,95	1 213 093,20
9960	Республика Северная Осетия-Алания, г Владикавказ, п Карца, ул Дружбы-Королева, д 83/26	Владикавказ	15:09:0011847:1	003002000000 Земли населенных пунктов	Под жилую застройку Индивидуальную	13	02.010	499	4 575,24	2 283 044,76
9961	Республика Северная Осетия-Алания, г Владикавказ, п Карца, ул Махачкалинская, д 11	Владикавказ	15:09:0011847:10	003002000000 Земли населенных пунктов	Для содержания и эксплуатации индивидуального жилого дома и ведение личного подсобного хозяйства	13	02.010	695	1 742,95	1 211 350,25
9962	Республика Северная Осетия-Алания, г. Владикавказ, п. Карца, ул. Махачкалинская, 9	Владикавказ	15:09:0011847:11	003002000000 Земли населенных пунктов	Для содержания и эксплуатации индивидуального жилого дома	13	02.010	662	1 742,95	1 153 832,90
9963	Республика Северная Осетия-Алания, г Владикавказ, п Карца, ул Махачкалинская, д 5	Владикавказ	15:09:0011847:12	003002000000 Земли населенных пунктов	Под жилую застройку Индивидуальную	13	02.010	700	1 742,95	1 220 065,00
9964	Респ. Северная Осетия - Алания, г. Владикавказ, п. Карца, ул. Махачкалинская, 7	Владикавказ	15:09:0011847:13	003002000000 Земли населенных пунктов	Для строительства индивидуального жилого дома	13	02.010	725	1 742,95	1 263 638,75
9965	Республика Северная Осетия-Алания, г Владикавказ, п Карца, ул Махачкалинская, д 3	Владикавказ	15:09:0011847:14	003002000000 Земли населенных пунктов	Под жилую застройку Индивидуальную	13	02.010	700	1 742,95	1 220 065,00
9966	Республика Северная Осетия-Алания, г Владикавказ, п Карца, ул Махачкалинская, д 1/66	Владикавказ	15:09:0011847:15	003002000000 Земли населенных пунктов	Под жилую застройку Индивидуальную	13	02.010	700	1 742,95	1 220 065,00
9967	Республика Северная Осетия - Алания, г. Владикавказ, п. Карца, ул. Карцинская, 68	Владикавказ	15:09:0011847:16	003002000000 Земли населенных пунктов	Под жилую застройку Индивидуальную	13	02.010	600	4 575,24	2 745 144,00
9968	Республика Северная Осетия-Алания, г Владикавказ, п Карца, ул Карцинская, д 70	Владикавказ	15:09:0011847:17	003002000000 Земли населенных пунктов	Под жилую застройку Индивидуальную	13	02.010	700	1 742,95	1 220 065,00
9969	Республика Северная Осетия-Алания, г Владикавказ, п Карца, ул Карцинская/Мирная, д 72/2	Владикавказ	15:09:0011847:18	003002000000 Земли населенных пунктов	Для содержания и эксплуатации индивидуального жилого дома	13	02.010	701	1 742,95	1 221 807,95
9970	Респ. Северная Осетия - Алания, г. Владикавказ, п. Карца, ул. Королева, 4	Владикавказ	15:09:0011847:19	003002000000 Земли населенных пунктов	Под жилую застройку Индивидуальную	13	02.010	693	1 742,95	1 207 864,35
9971	Респ. Северная Осетия - Алания, г. Владикавказ, п. Карца, ул. Дружбы, 81	Владикавказ	15:09:0011847:2	003002000000 Земли населенных пунктов	Для содержания и эксплуатации индивидуального жилого дома	13	02.010	604	1 742,95	1 052 741,80
9972	Респ. Северная Осетия - Алания, г. Владикавказ, п. Карца, ул. Королева, 4а	Владикавказ	15:09:0011847:20	003002000000 Земли населенных пунктов	Под жилую застройку Индивидуальную	13	02.010	273	4 575,24	1 249 040,52
9973	Республика Северная Осетия-Алания, г. Владикавказ, п. Карца, ул. Королева (бывшая Парковая) 26	Владикавказ	15:09:0011847:201	003002000000 Земли населенных пунктов	Под строительство индивидуального жилого дома	13	02.010	700	1 742,95	1 220 065,00
9974	Северная Осетия - Алания респ, г. Владикавказ, п. Карца, ул. Королева, 6	Владикавказ	15:09:0011847:21	003002000000 Земли населенных пунктов	Под строительство индивидуального жилого дома	13	02.010	691	1 742,95	1 204 378,45
9975	Респ. Северная Осетия - Алания, г. Владикавказ, п. Карца, ул. Королева, 8	Владикавказ	15:09:0011847:22	003002000000 Земли населенных пунктов	Под жилую застройку Индивидуальную	13	02.010	700	1 742,95	1 220 065,00
9976	Респ. Северная Осетия - Алания, г. Владикавказ, п. Карца, ул. Королева, 10	Владикавказ	15:09:0011847:23	003002000000 Земли населенных пунктов	Под жилую застройку	13	02.010	696	1 742,95	1 213 093,20
9977	Респ. Северная Осетия - Алания, г. Владикавказ, п. Карца, ул. Мирная (Ак.Королева), 12	Владикавказ	15:09:0011847:24	003002000000 Земли населенных пунктов	Для содержания и эксплуатации индивидуального жилого дома	13	02.010	708	1 742,95	1 234 008,60
9978	Респ. Северная Осетия - Алания, г. Владикавказ, п. Карца, ул. Королева, 14	Владикавказ	15:09:0011847:25	003002000000 Земли населенных пунктов	Под жилую застройку Индивидуальную	13	02.010	700	1 742,95	1 220 065,00
9979	Российская Федерация, Республика Северная Осетия - Алания, г. Владикавказ, п. Карца, ул. Королева, 16	Владикавказ	15:09:0011847:26	003002000000 Земли населенных пунктов	Под жилую застройку индивидуальную	13	02.010	750	1 742,95	1 307 212,50
9980	Респ. Северная Осетия - Алания, г. Владикавказ, п. Карца, ул. Королева, 18	Владикавказ	15:09:0011847:27	003002000000 Земли населенных пунктов	Под жилую застройку Индивидуальную	13	02.010	700	1 742,95	1 220 065,00
9981	Республика Северная Осетия-Алания, г. Владикавказ, ул. Королева, 20	Владикавказ	15:09:0011847:28	003002000000 Земли населенных пунктов	Для содержания и эксплуатации индивидуального жилого дома	13	02.010	682	1 742,95	1 188 691,90
9982	Республика Северная Осетия-Алания, г Владикавказ, п Карца, ул Королева, 22	Владикавказ	15:09:0011847:29	003002000000 Земли населенных пунктов	Под жилую застройку	13	02.010	544	1 742,95	948 164,80
9983	Республика Северная Осетия-Алания, г Владикавказ, п Карца, ул Дружбы, д 79	Владикавказ	15:09:0011847:3	003002000000 Земли населенных пунктов	Под жилую застройку Индивидуальную	13	02.010	700	1 742,95	1 220 065,00
9984	Республика Северная Осетия-Алания, г Владикавказ, п Карца, ул Ак Королева, д 24	Владикавказ	15:09:0011847:30	003002000000 Земли населенных пунктов	Для содержания и эксплуатации индивидуального жилого дома	13	02.010	493	1 742,95	859 274,35
9985	Республика Северная Осетия-Алания, г Владикавказ, п Карца, ул Махачкалинская/Дружбы, 23/77	Владикавказ	15:09:0011847:4	003002000000 Земли населенных пунктов	Для содержания и эксплуатации индивидуального жилого дома	13	02.010	717	1 742,95	1 249 695,15
9986	Республика Северная Осетия-Алания, г Владикавказ, п Карца, ул Махачкалинская, 21	Владикавказ	15:09:0011847:5	003002000000 Земли населенных пунктов	Под жилую застройку	13	02.010	713	1 742,95	1 242 723,35
9987	Республика Северная Осетия-Алания, г. Владикавказ, п. Карца, ул. Махачкалинская, 19	Владикавказ	15:09:0011847:6	003002000000 Земли населенных пунктов	Для содержания и эксплуатации индивидуального жилого дома	13	02.010	711	1 742,95	1 239 237,45
9988	Республика Северная Осетия-Алания, г. Владикавказ, п. Карца, ул. Махачкалинская, 17	Владикавказ	15:09:0011847:7	003002000000 Земли населенных пунктов	Для содержания и эксплуатации индивидуального жилого дома	13	02.010	699	1 742,95	1 218 322,05
9989	Республика Северная Осетия-Алания, г Владикавказ, п Карца, ул Махачкалинская, д 15	Владикавказ	15:09:0011847:8	003002000000 Земли населенных пунктов	Под жилую застройку Индивидуальную	13	02.010	700	1 742,95	1 220 065,00

№ пп	Местоположение ЗУ	Район	Кадастровый номер ЗУ	Категория земель	Разрешенное использование по документу	Код вида разрешенного использования (в соответствии с классификатором видов разрешенного использования земельных участков)	Вид использования объектов недвижимости	Площадь	УПКС	КС
9990	Республика Северная Осетия-Алания, г. Владикавказ, п Карца, ул Махачкалинская, 13	Владикавказ	15:09:0011847:9	003002000000 Земли населенных пунктов	Для содержания и эксплуатации индивидуального жилого дома	13	02:010	663	1 742,95	1 155 575,85
9991	Республика Северная Осетия-Алания, г Владикавказ, п Карца, ул Дарьяльская, д 23	Владикавказ	15:09:0011847:90	003002000000 Земли населенных пунктов	Под строительство индивидуального жилого дома	13	02:010	600	4 575,24	2 745 144,00
9992	Респ. Северная Осетия - Алания, г. Владикавказ, п. Карца, ул. Королева 21	Владикавказ	15:09:0011848:1	003002000000 Земли населенных пунктов	Под жилую застройку Индивидуальную	13	02:010	600	4 575,24	2 745 144,00
9993	Республика Северная Осетия - Алания, г. Владикавказ, п. Карца, ул. Королева, 9	Владикавказ	15:09:0011848:10	003002000000 Земли населенных пунктов	Под жилую застройку Индивидуальную	13	02:010	713	1 742,95	1 242 723,35
9994	Республика Северная Осетия-Алания, г Владикавказ, п. Карца, ул. АкКоролева, 7	Владикавказ	15:09:0011848:11	003002000000 Земли населенных пунктов	Для содержания и эксплуатации индивидуального жилого дома	13	02:010	840	1 742,95	1 464 078,00
9995	Респ. Северная Осетия - Алания, г. Владикавказ, п. Карца, ул. Королева, 5	Владикавказ	15:09:0011848:12	003002000000 Земли населенных пунктов	Под жилую застройку Индивидуальную	13	02:010	700	1 742,95	1 220 065,00
9996	Республика Северная Осетия-Алания, г Владикавказ, п. Карца, ул. А.Королева, 3	Владикавказ	15:09:0011848:13	003002000000 Земли населенных пунктов	Для содержания и эксплуатации индивидуального жилого дома	13	02:010	713	1 742,95	1 242 723,35
9997	Российская Федерация, Республика Северная Осетия - Алания, г. Владикавказ, пос. Карца, ул. Кардонская, 80	Владикавказ	15:09:0011848:14	003002000000 Земли населенных пунктов	магазины, размещение объектов капитального строительства, предназначенных для продажи товаров, торговая площадь которых составляет до 5000 кв.м	4	04:040	622	6 506,45	4 047 011,90
9998	Северная Осетия - Алания респ. г Владикавказ, п Карца, ул Кардонская, 78	Владикавказ	15:09:0011848:15	003002000000 Земли населенных пунктов	Под жилую застройку Индивидуальную	13	02:010	662	1 742,95	1 153 832,90
9999	Респ. Северная Осетия - Алания, г. Владикавказ, п. Карца, ул. Кардонская, 76	Владикавказ	15:09:0011848:16	003002000000 Земли населенных пунктов	Под жилую застройку Индивидуальную	13	02:010	700	1 742,95	1 220 065,00
10000	Республика Северная Осетия-Алания, г Владикавказ, п Карца, ул Королева, 1/74	Владикавказ	15:09:0011848:17	003002000000 Земли населенных пунктов	Под жилую застройку Индивидуальную	13	02:010	700	1 742,95	1 220 065,00
10001	Республика Северная Осетия-Алания, г Владикавказ, п Карца, ул им Школы N1 г Беслана, 8а	Владикавказ	15:09:0011848:18	003002000000 Земли населенных пунктов	Под жилую застройку индивидуальную	13	02:010	702	1 742,95	1 223 550,90
10002	Респ. Северная Осетия - Алания, г. Владикавказ, п. Карца, ул. Кардонская, 80 "а"	Владикавказ	15:09:0011848:19	003002000000 Земли населенных пунктов	Для содержания и эксплуатации остановочного павильона со встроенным торговым павильоном	4	04:040	20	2 478,65	49 573,00
10003	Республика Северная Осетия-Алания, г Владикавказ, п Карца, ул АкКоролева, д 19	Владикавказ	15:09:0011848:2	003002000000 Земли населенных пунктов	Под строительство индивидуального жилого дома	13	02:010	693	1 742,95	1 207 864,35
10004	Республика Северная Осетия-Алания, г Владикавказ, ш Кардонское, д 74о	Владикавказ	15:09:0011848:20	003002000000 Земли населенных пунктов	Для содержания и эксплуатации магазино	4	04:040	48	2 478,65	118 975,20
10005	Республика Северная Осетия-Алания, г Владикавказ, по Коринкинскому шоссе, 78а	Владикавказ	15:09:0011848:21	003002000000 Земли населенных пунктов	Для содержания и эксплуатации магазино	4	04:040	48	2 478,65	118 975,20
10006	Республика Северная Осетия-Алания, г Владикавказ, ул Королева/Кардонская, д 1/74	Владикавказ	15:09:0011848:22	003002000000 Земли населенных пунктов	Индивидуальное жилищное строение	13	02:010	699	1 742,95	1 218 322,05
10007	Республика Северная Осетия-Алания, г Владикавказ, п Карца, ул им Школы N1 г.Беслана, 8 "е"	Владикавказ	15:09:0011848:23	003002000000 Земли населенных пунктов	Для строительства индивидуального жилого дома	13	02:010	706	1 742,95	1 230 522,70
10008	Респ. Северная Осетия - Алания, г. Владикавказ, п. Карца, ул им Школы N1 г Беслана, 6	Владикавказ	15:09:0011848:24	003002000000 Земли населенных пунктов	Эксплуатация многоквартирного дома	2	02:050	649	2 065,54	1 340 535,46
10009	Респ. Северная Осетия - Алания, г. Владикавказ, п. Карца, ул. Королева, 17	Владикавказ	15:09:0011848:3	003002000000 Земли населенных пунктов	Под жилую застройку Индивидуальную	13	02:010	669	4 575,24	3 060 835,56
10010	Республика Северная Осетия-Алания, г Владикавказ, п Карца, ул им Школы N1 г.Беслана, 8 "г"	Владикавказ	15:09:0011848:30	003002000000 Земли населенных пунктов	Для возведения индивидуального жилого дома	13	02:010	600	1 742,95	1 045 770,00
10011	Северная Осетия-Алания респ. г. Владикавказ, п. Карца, ул. им Школы N1 г.Беслана, 6	Владикавказ	15:09:0011848:36	003002000000 Земли населенных пунктов	Под строительство капитального гаража	7	02:071	28	1 301,29	36 436,12
10012	Республика Северная Осетия-Алания, г. Владикавказ, Кардонское шоссе, 78	Владикавказ	15:09:0011848:39	003002000000 Земли населенных пунктов	Для установки торгового павильона для реализации хлебобулочных и кондитерских изделий	4	04:040	41	2 478,65	101 624,65
10013	Респ. Северная Осетия - Алания, г. Владикавказ, п. Карца, ул. Королева, 15	Владикавказ	15:09:0011848:4	003002000000 Земли населенных пунктов	Под жилую застройку Индивидуальную	13	02:010	600	4 575,24	2 745 144,00
10014	Республика Северная Осетия-Алания, г Владикавказ, п Карца, ул им Школы N1 г.Беслана, д 8г	Владикавказ	15:09:0011848:5	003002000000 Земли населенных пунктов	Под жилую застройку Индивидуальную	13	02:010	600	4 575,24	2 745 144,00
10015	Российская Федерация, Республика Северная Осетия - Алания, г. Владикавказ, п. Карца, ул. Королева, 13	Владикавказ	15:09:0011848:6	003002000000 Земли населенных пунктов	Под жилую застройку Индивидуальную	13	02:010	591	4 575,24	2 703 966,84
10016	Респ. Северная Осетия - Алания, г. Владикавказ, п. Карца, ул. Королева, 11	Владикавказ	15:09:0011848:7	003002000000 Земли населенных пунктов	Под жилую застройку Индивидуальную	13	02:010	749	1 742,95	1 305 469,55
10017	Респ. Северная Осетия - Алания, г. Владикавказ, п. Карца, ул им Школы N1 г Беслана, 8	Владикавказ	15:09:0011848:8	003002000000 Земли населенных пунктов	Под жилую застройку Индивидуальную	13	02:010	616	1 742,95	1 073 657,20
10018	Респ. Северная Осетия - Алания, г. Владикавказ, п. Карца, ул им Школы N1 г.Беслана, 6	Владикавказ	15:09:0011848:9	003002000000 Земли населенных пунктов	Под жилую застройку Индивидуальную	13	02:010	3 557	1 742,95	6 199 673,15
10019	Республика Северная Осетия-Алания, г Владикавказ, п Карца, ул Городская, д 6	Владикавказ	15:09:0011849:10	003002000000 Земли населенных пунктов	Для содержания и эксплуатации базы ДРСУ	6	06:000	934	950,15	887 440,10
10020	Респ. Северная Осетия - Алания, г. Владикавказ, п. Карца, ул. Кардонская, 84	Владикавказ	15:09:0011849:11	003002000000 Земли населенных пунктов	Для содержания и эксплуатации ТП (трансформаторная подстанция №2386)	6	03:012	21	846,87	17 784,27
10021	Респ. Северная Осетия - Алания, г. Владикавказ, п. Карца, ул им Школы N1 г Беслана, 2 "Г"	Владикавказ	15:09:0011849:12	003002000000 Земли населенных пунктов	Эксплуатация многоквартирного дома	2	02:050	425	2 065,54	877 854,50
10022	Республика Северная Осетия-Алания, г Владикавказ, п Карца, ул им Школы N1 г.Беслана, 1а	Владикавказ	15:09:0011849:13	003002000000 Земли населенных пунктов	Эксплуатация многоквартирного дома	2	02:050	431	2 065,54	890 247,74
10023	Республика Северная Осетия-Алания, г Владикавказ, п Карца, ул им Школы N1 г.Беслана, 3а	Владикавказ	15:09:0011849:14	003002000000 Земли населенных пунктов	Эксплуатация многоквартирного дома	2	02:050	425	2 065,54	877 854,50
10024	Респ. Северная Осетия - Алания, г. Владикавказ, п. Карца, ул им Школы N1 г Беслана, 1 "В"	Владикавказ	15:09:0011849:15	003002000000 Земли населенных пунктов	Эксплуатация многоквартирного дома	2	02:050	431	2 065,54	890 247,74
10025	Респ. Северная Осетия - Алания, г. Владикавказ, п. Карца, ул им Школы N1 г Беслана, 1 "Б"	Владикавказ	15:09:0011849:16	003002000000 Земли населенных пунктов	Эксплуатация многоквартирного дома	2	02:050	431	2 065,54	890 247,74
10026	Российская Федерация, Республика Северная Осетия-Алания, г. Владикавказ, пос. Карца, ул. Кардонская, 82	Владикавказ	15:09:0011849:194	003002000000 Земли населенных пунктов	Бытовое обслуживание	3	03:000	743	1 136,05	844 085,15
10027	Республика Северная Осетия - Алания, г. Владикавказ, п. Карца, ул. Кардонская, д.82, (район МБОУ СОШ №37)	Владикавказ	15:09:0011849:28	003002000000 Земли населенных пунктов	под установку (размещение) телекоммуникационного оборудования	6	06:080	9	1 383,91	12 455,19
10028	Респ. Северная Осетия - Алания, г. Владикавказ, ул. Городская, 2 "а"	Владикавказ	15:09:0011849:3	003002000000 Земли населенных пунктов	Под резервуары чистой воды	6	03:012	2 833	846,87	2 399 182,71
10029	Республика Северная Осетия-Алания, г.Владикавказ, п.Карца, ул Коринкинская, 82	Владикавказ	15:09:0011849:4	003002000000 Земли населенных пунктов	Для содержания и эксплуатации помещений школы	3	03:050	26 260	3 160,27	82 988 690,20
10030	Республика Северная Осетия-Алания, г Владикавказ, п Карца, ул Городская, д 6	Владикавказ	15:09:0011849:6	003002000000 Земли населенных пунктов	Для содержания и эксплуатации базы ДРСУ	6	06:000	3 857	950,15	3 664 728,55
10031	Российская Федерация, Республика Северная Осетия-Алания, городской округ город Владикавказ, п.Карца, ул Городская, земельный участок 6 "В"	Владикавказ	15:09:0011849:7	003002000000 Земли населенных пунктов	Для содержания и эксплуатации базы ДРСУ	6	06:000	4 620	950,15	4 389 693,00
10032	Республика Северная Осетия-Алания, г. Владикавказ, п. Карца, ул. Кардонская, 82 "а"	Владикавказ	15:09:0011849:75	003002000000 Земли населенных пунктов	Для установки опоры сотовой связи и технологического контейнера	6	06:080	35	1 383,91	48 436,85
10033	Республика Северная Осетия - Алания, г. Владикавказ, п. Карца, ул. Коринкинская, 84	Владикавказ	15:09:0011849:76	003002000000 Земли населенных пунктов	Для строительства капитального гаража	7	02:071	24	1 301,29	31 230,96
10034	Республика Северная Осетия-Алания, г. Владикавказ, п. Карца, ул. им Школы №1 г. Беслана, 3 "а"	Владикавказ	15:09:0011849:80	003002000000 Земли населенных пунктов	Для содержания и эксплуатации капитального гаража	7	02:071	31	1 301,29	40 339,99
10035	Республика Северная Осетия-Алания, г Владикавказ, п Карца, ул Городская, д 6	Владикавказ	15:09:0011849:9	003002000000 Земли населенных пунктов	Для содержания и эксплуатации базы ДРСУ	6	06:000	5 255	950,15	4 993 038,25
10036	Респ. Северная Осетия - Алания, г. Владикавказ, пгт. Заводской, ул. Краснодонская, 2 "г"	Владикавказ	15:09:0011901:1	003002000000 Земли населенных пунктов	Для содержания и эксплуатации индивидуального жилого дома	13	02:010	589	1 742,95	1 026 597,55
10037	Респ. Северная Осетия - Алания, г. Владикавказ, пгт. Заводской, ул. Эльурда Дзусова, 150	Владикавказ	15:09:0011901:11	003002000000 Земли населенных пунктов	Для строительства индивидуального жилого дома	13	02:010	690	1 742,95	1 202 635,50
10038	Респ. Северная Осетия - Алания, г. Владикавказ, пгт. Заводской, ул. Э.Дзусова (Железнодорожная), дом 154 (197)	Владикавказ	15:09:0011901:12	003002000000 Земли населенных пунктов	Для содержания и эксплуатации магазино	4	04:040	500	2 478,65	1 239 325,00
10039	Респ. Северная Осетия - Алания, г. Владикавказ, пгт. Заводской, ул. Путейцев, 137	Владикавказ	15:09:0011901:13	003002000000 Земли населенных пунктов	Под строительство капитального гаража	7	02:071	28	1 301,29	36 436,12

№ п/п	Местоположение ЗУ	Район	Кадастровый номер ЗУ	Категория земель	Разрешенное использование по документу	Код вида разрешенного использования (в соответствии с классификатором видов разрешенного использования земельных участков)	Вид использования объектов недвижимости	Площадь	УПКС	КС
10040	Респ. Северная Осетия - Алания, г. Владикавказ, п. Заводской, ул. Путейцев, 137	Владикавказ	15:09:0011901:14	003002000000 Земли населенных пунктов	Для содержания и эксплуатации капитального гаража	7	02.071	24	1 301,29	31 230,96
10041	Респ. Северная Осетия - Алания, г. Владикавказ, пгт. Заводской, ул. Путейцев, 137	Владикавказ	15:09:0011901:15	003002000000 Земли населенных пунктов	Под строительство гаража	7	02.071	26	1 301,29	33 833,54
10042	Респ. Северная Осетия - Алания, г. Владикавказ, пгт. Заводской, ул. Э. Дзусова, 152	Владикавказ	15:09:0011901:16	003002000000 Земли населенных пунктов	Капитальный гараж	7	02.071	27	1 301,29	35 134,83
10043	Респ. Северная Осетия - Алания, г. Владикавказ, п. Заводской, ул. Путейцев, 137	Владикавказ	15:09:0011901:17	003002000000 Земли населенных пунктов	Для содержания и эксплуатации хозяйственного строения	7	02.071	33	1 301,29	42 942,57
10044	Респ. Северная Осетия - Алания, г. Владикавказ, п. Заводской, ул. Путейцев, 139	Владикавказ	15:09:0011901:18	003002000000 Земли населенных пунктов	Многоквартирный дом	2	02.050	1 482	2 065,54	3 061 130,28
10045	Респ. Северная Осетия - Алания, г. Владикавказ, пгт. Заводской, ул. Путейцев, 137	Владикавказ	15:09:0011901:19	003002000000 Земли населенных пунктов	Многоквартирный дом	2	02.050	1 444	2 065,54	2 982 639,76
10046	Респ. Северная Осетия - Алания, г. Владикавказ, п. Заводской, ул. Краснодонская, 2 "в"	Владикавказ	15:09:0011901:2	003002000000 Земли населенных пунктов	Для содержания и эксплуатации жилого дома	13	02.010	544	1 742,95	948 164,80
10047	Респ. Северная Осетия - Алания, г. Владикавказ, п. Заводской, ул. Эдуарда Дзусова, 148	Владикавказ	15:09:0011901:20	003002000000 Земли населенных пунктов	Многоквартирный дом	2	02.050	1 512	2 065,54	3 123 096,48
10048	Респ. Северная Осетия - Алания, г. Владикавказ, п. Заводской, ул. Путейцев, 135	Владикавказ	15:09:0011901:21	003002000000 Земли населенных пунктов	Многоквартирный дом	2	02.050	1 453	2 065,54	3 001 229,62
10049	Республика Северная Осетия - Алания, г. Владикавказ, пгт. Заводской, ул. Краснодонская, 2 "б"	Владикавказ	15:09:0011901:3	003002000000 Земли населенных пунктов	Под жилую застройку Индивидуальную	13	02.010	561	1 742,95	977 794,95
10050	Респ. Северная Осетия - Алания, г. Владикавказ, пгт. Заводской, ул. Краснодонская, 2а	Владикавказ	15:09:0011901:4	003002000000 Земли населенных пунктов	Под жилую застройку Индивидуальную	13	02.010	600	1 742,95	1 045 770,00
10051	Республика Северная Осетия-Алания, г Владикавказ, пгт Заводской, ул Э. Дзусова, 154	Владикавказ	15:09:0011901:444	003002000000 Земли населенных пунктов	Для содержания и эксплуатации складских помещений	6	06.093	1 255	950,15	1 192 438,25
10052	Республика Северная Осетия-Алания, г Владикавказ, пгт Заводской, ул Краснодонская, д 2/146	Владикавказ	15:09:0011901:5	003002000000 Земли населенных пунктов	Под жилую застройку Индивидуальную	13	02.010	639	1 742,95	1 113 745,05
10053	Российская Федерация, Республика Северная Осетия - Алания, г. Владикавказ, пгт. Заводской, ул. Путейцев	Владикавказ	15:09:0011901:680	003002000000 Земли населенных пунктов	Для размещения гаражей для собственных нужд	7	02.071	20	1 301,29	26 025,80
10054	Респ. Северная Осетия - Алания, г. Владикавказ, пгт. Заводской, ул. Путейцев, 137	Владикавказ	15:09:0011901:7	003002000000 Земли населенных пунктов	Под жилую застройку	13	02.010	8 000	1 742,95	13 943 600,00
10055	Республика Северная Осетия-Алания, г Владикавказ, пгт Заводской, ул Эдуарда Дзусова, 152	Владикавказ	15:09:0011901:8	003002000000 Земли населенных пунктов	Под жилую застройку	13	02.010	1 600	1 742,95	2 788 720,00
10056	Республика Северная Осетия - Алания, г. Владикавказ, пгт. Заводской, ул. Строителей, 118	Владикавказ	15:09:0011902:1	003002000000 Земли населенных пунктов	Под строительство индивидуального жилого дома	13	02.010	626	1 742,95	1 091 086,70
10057	Респ. Северная Осетия - Алания, г. Владикавказ, пгт. Заводской, ул. Строителей, 108	Владикавказ	15:09:0011902:10	003002000000 Земли населенных пунктов	Под жилую застройку Индивидуальную	13	02.010	600	1 742,95	1 045 770,00
10058	Респ. Северная Осетия - Алания, г. Владикавказ, пгт. Заводской, ул. Строителей, 110	Владикавказ	15:09:0011902:11	003002000000 Земли населенных пунктов	Для содержания и эксплуатации индивидуального жилого дома	13	02.010	601	1 742,95	1 047 512,95
10059	Респ. Северная Осетия - Алания, г. Владикавказ, пгт. Заводской, ул. Строителей, 112	Владикавказ	15:09:0011902:12	003002000000 Земли населенных пунктов	Под жилую застройку Индивидуальную	13	02.010	605	1 742,95	1 054 484,75
10060	Респ. Северная Осетия - Алания, г. Владикавказ, пгт. Заводской, ул. Строителей, 114	Владикавказ	15:09:0011902:13	003002000000 Земли населенных пунктов	Под жилую застройку Индивидуальную	13	02.010	600	1 742,95	1 045 770,00
10061	Респ. Северная Осетия - Алания, г. Владикавказ, пгт. Заводской, ул. Строителей, 116	Владикавказ	15:09:0011902:14	003002000000 Земли населенных пунктов	Для содержания и эксплуатации индивидуального жилого дома	13	02.010	591	1 742,95	1 030 083,45
10062	Респ. Северная Осетия - Алания, г. Владикавказ, п. Заводской, ул. Строителей, 120	Владикавказ	15:09:0011902:15	003002000000 Земли населенных пунктов	Для содержания и эксплуатации индивидуального жилого дома	13	02.010	583	1 742,95	1 016 139,85
10063	Респ. Северная Осетия - Алания, г. Владикавказ, пгт. Заводской, ул. Строителей, 122	Владикавказ	15:09:0011902:16	003002000000 Земли населенных пунктов	Под жилую застройку Индивидуальную	13	02.010	600	1 742,95	1 045 770,00
10064	Респ. Северная Осетия - Алания, г. Владикавказ, пгт. Заводской, ул. Строителей, 124 "а"	Владикавказ	15:09:0011902:17	003002000000 Земли населенных пунктов	Для содержания и эксплуатации индивидуального жилого дома	13	02.010	598	1 742,95	1 042 284,10
10065	Российская Федерация, Республика Северная Осетия - Алания, городской округ город Владикавказ, г. Владикавказ, пгт. Заводской, ул. Строителей, земельный участок 126	Владикавказ	15:09:0011902:18	003002000000 Земли населенных пунктов	Под жилую застройку индивидуальную	13	02.010	752	1 742,95	1 310 698,40
10066	Республика Северная Осетия-Алания, г Владикавказ, пгт Заводской, ул Э.Дзусова/Полтавская 201/5	Владикавказ	15:09:0011902:19	003002000000 Земли населенных пунктов	Для содержания и эксплуатации индивидуального жилого дома	13	02.010	1 405	1 742,95	2 448 844,75
10067	Республика Северная Осетия-Алания, г Владикавказ, пгт Заводской, ул Эдуарда Дзусова, д 183	Владикавказ	15:09:0011902:2	003002000000 Земли населенных пунктов	Для содержания и эксплуатации индивидуального жилого дома	13	02.010	605	1 742,95	1 054 484,75
10068	Респ. Северная Осетия - Алания, г. Владикавказ, п. Заводской, ул. Эдуарда Дзусова, 199	Владикавказ	15:09:0011902:20	003002000000 Земли населенных пунктов	Для содержания и эксплуатации жилого дома	13	02.010	573	1 742,95	998 710,35
10069	Республика Северная Осетия-Алания, г Владикавказ, пгт Заводской, ул Э. Дзусова, 197	Владикавказ	15:09:0011902:21	003002000000 Земли населенных пунктов	Для содержания и эксплуатации индивидуального жилого дома	13	02.010	590	1 742,95	1 028 340,50
10070	Республика Северная Осетия-Алания, г Владикавказ, пгт Заводской, ул Эдуарда Дзусова. 195	Владикавказ	15:09:0011902:22	003002000000 Земли населенных пунктов	Под строительство индивидуального жилого дома	13	02.010	608	1 742,95	1 059 713,60
10071	Респ. Северная Осетия - Алания, г. Владикавказ, пгт. Заводской, ул Эдуарда Дзусова. 193	Владикавказ	15:09:0011902:23	003002000000 Земли населенных пунктов	Для содержания и эксплуатации индивидуального жилого дома	13	02.010	592	1 742,95	1 031 826,40
10072	Респ. Северная Осетия - Алания, г. Владикавказ, п. Заводской, ул Эдуарда Дзусова. 191	Владикавказ	15:09:0011902:24	003002000000 Земли населенных пунктов	Для содержания и эксплуатации жилого дома	13	02.010	623	1 742,95	1 085 857,85
10073	Республика Северная Осетия-Алания, г. Владикавказ, пос. Заводской, ул. Эдуарда Дзусова, 189	Владикавказ	15:09:0011902:25	003002000000 Земли населенных пунктов	Для содержания и эксплуатации жилого дома	13	02.010	610	1 742,95	1 063 199,50
10074	Республика Северная Осетия-Алания, г Владикавказ, пгт Заводской, ул Эдуарда Дзусова, 187	Владикавказ	15:09:0011902:26	003002000000 Земли населенных пунктов	Под жилую застройку Индивидуальную	13	02.010	600	1 742,95	1 045 770,00
10075	Республика Северная Осетия-Алания, г Владикавказ, пгт Заводской, ул Краснодонская/Эдуарда Дзусова, д 4/181	Владикавказ	15:09:0011902:3	003002000000 Земли населенных пунктов	Под жилую застройку Индивидуальную	13	02.010	600	1 742,95	1 045 770,00
10076	Респ. Северная Осетия - Алания, г. Владикавказ, пгт. Заводской, ул. Краснодонская, 4	Владикавказ	15:09:0011902:4	003002000000 Земли населенных пунктов	Под жилую застройку Индивидуальную	13	02.010	600	1 742,95	1 045 770,00
10077	Респ. Северная Осетия - Алания, г. Владикавказ, пгт. Заводской, ул. Краснодонская, 8	Владикавказ	15:09:0011902:5	003002000000 Земли населенных пунктов	Для содержания и эксплуатации индивидуального жилого дома	13	02.010	571	1 742,95	995 224,45
10078	Респ. Северная Осетия - Алания, г. Владикавказ, пгт. Заводской, ул. Краснодонская, 10	Владикавказ	15:09:0011902:6	003002000000 Земли населенных пунктов	Для содержания и эксплуатации индивидуального жилого дома	13	02.010	594	1 742,95	1 035 312,30
10079	Респ. Северная Осетия - Алания, г. Владикавказ, пгт. Заводской, ул. Эдуарда Дзусова, 185	Владикавказ	15:09:0011902:7	003002000000 Земли населенных пунктов	Под жилую застройку Индивидуальную	13	02.010	600	1 742,95	1 045 770,00
10080	Республика Северная Осетия-Алания, г. Владикавказ, пгт. Заводской, ул. Краснодонская, 12/104	Владикавказ	15:09:0011902:8	003002000000 Земли населенных пунктов	Под жилую застройку Индивидуальную	13	02.010	604	1 742,95	1 052 741,80
10081	Республика Северная Осетия-Алания, г Владикавказ, пгт Заводской, ул Строителей, 106	Владикавказ	15:09:0011902:9	003002000000 Земли населенных пунктов	Для содержания и эксплуатации жилого дома	13	02.010	619	1 742,95	1 078 886,05
10082	Республика Северная Осетия-Алания, г Владикавказ, п. Заводской, ул. Краснодонская, 14	Владикавказ	15:09:0011903:1	003002000000 Земли населенных пунктов	О возведении индивидуального жилого дома	13	02.010	591	1 742,95	1 030 083,45
10083	Респ. Северная Осетия - Алания, г. Владикавказ, п. Заводской, ул. Эльхотовская, дом 112	Владикавказ	15:09:0011903:10	003002000000 Земли населенных пунктов	Для содержания и эксплуатации индивидуального жилого дома	13	02.010	604	1 742,95	1 052 741,80
10084	Республика Северная Осетия-Алания, г. Владикавказ, пос. Заводской, ул. Эльхотовская, 114	Владикавказ	15:09:0011903:11	003002000000 Земли населенных пунктов	Для содержания и эксплуатации жилого дома	13	02.010	595	1 742,95	1 037 055,25
10085	Респ. Северная Осетия - Алания, г. Владикавказ, п. Заводской, ул. Эльхотовская, 116	Владикавказ	15:09:0011903:12	003002000000 Земли населенных пунктов	Под жилую застройку	13	02.010	596	1 742,95	1 038 798,20
10086	Респ. Северная Осетия - Алания, г. Владикавказ, п. Заводской, ул. Эльхотовская, 118	Владикавказ	15:09:0011903:13	003002000000 Земли населенных пунктов	Под строительство индивидуального жилого дома	13	02.010	596	1 742,95	1 038 798,20
10087	Респ. Северная Осетия - Алания, г. Владикавказ, п. Заводской, ул. Эльхотовская, дом 120	Владикавказ	15:09:0011903:14	003002000000 Земли населенных пунктов	Для содержания и эксплуатации индивидуального жилого дома	13	02.010	614	1 742,95	1 070 171,30
10088	Респ. Северная Осетия - Алания, г. Владикавказ, п. Заводской, ул. Эльхотовская, 122	Владикавказ	15:09:0011903:15	003002000000 Земли населенных пунктов	Под жилую застройку Индивидуальную	13	02.010	609	1 742,95	1 061 456,55
10089	Респ. Северная Осетия - Алания, г. Владикавказ, п. Заводской, ул. Эльхотовская, 124	Владикавказ	15:09:0011903:16	003002000000 Земли населенных пунктов	Для содержания и эксплуатации жилого дома	13	02.010	604	1 742,95	1 052 741,80

№ пп	Местоположение ЗУ	Район	Кадастровый номер ЗУ	Категория земель	Разрешенное использование по документу	Код вида разрешенного использования (в соответствии с классификатором видов разрешенного использования земельных участков)	Вид использования объектов недвижимости	Площадь	УПКС	КС
10090	Респ. Северная Осетия - Алания, г. Владикавказ, п. Заводской, ул. Эльхотовская, 126	Владикавказ	15:09:0011903:17	003002000000 Земли населенных пунктов	Под строительство индивидуального жилого дома	13	02.010	635	1 742,95	1 106 773,25
10091	Республика Северная Осетия-Алания, г Владикавказ, пгт Заводской, ул Эльхотовская, д 128/11	Владикавказ	15:09:0011903:18	003002000000 Земли населенных пунктов	Под индивидуальную жилую застройку	13	02.010	961	1 742,95	1 674 974,95
10092	Респ. Северная Осетия - Алания, г. Владикавказ, пос. Заводской, ул. Строителей, 103	Владикавказ	15:09:0011903:19	003002000000 Земли населенных пунктов	Для содержания и эксплуатации жилого дома	13	02.010	593	1 742,95	1 033 569,35
10093	Республика Северная Осетия-Алания, г. Владикавказ, п. Заводской, ул Краснодонская, 16	Владикавказ	15:09:0011903:2	003002000000 Земли населенных пунктов	Для содержания и эксплуатации индивидуального жилого дома	13	02.010	607	1 742,95	1 057 970,65
10094	Респ. Северная Осетия - Алания, г. Владикавказ, пгт. Заводской, ул. Строителей, 123	Владикавказ	15:09:0011903:21	003002000000 Земли населенных пунктов	Под жилую застройку Индивидуальную	13	02.010	600	1 742,95	1 045 770,00
10095	Российская Федерация, Республика Северная Осетия - Алания, г. Владикавказ, пгт. Заводской, ул. Строителей, 121	Владикавказ	15:09:0011903:22	003002000000 Земли населенных пунктов	Для индивидуального жилищного строительства	13	02.010	593	1 742,95	1 033 569,35
10096	Респ. Северная Осетия - Алания, г. Владикавказ, п. Заводской, ул. Строителей, 119	Владикавказ	15:09:0011903:23	003002000000 Земли населенных пунктов	Для содержания и эксплуатации жилого дома	13	02.010	587	1 742,95	1 023 111,65
10097	Республика Северная Осетия-Алания, г Владикавказ, пгт Заводской, ул Строителей, 117	Владикавказ	15:09:0011903:24	003002000000 Земли населенных пунктов	Под жилую застройку Индивидуальную	13	02.010	594	1 742,95	1 035 312,30
10098	Респ. Северная Осетия - Алания, г. Владикавказ, п. Заводской, ул. Строителей, 115	Владикавказ	15:09:0011903:25	003002000000 Земли населенных пунктов	Для содержания и эксплуатации жилого дома	13	02.010	608	1 742,95	1 059 713,60
10099	Респ. Северная Осетия - Алания, г. Владикавказ, пгт. Заводской, ул. Строителей, 113	Владикавказ	15:09:0011903:26	003002000000 Земли населенных пунктов	Под жилую застройку	13	02.010	608	1 742,95	1 059 713,60
10100	Республика Северная Осетия-Алания, г Владикавказ, п. Заводской, ул. Строителей, 111	Владикавказ	15:09:0011903:27	003002000000 Земли населенных пунктов	Под жилую застройку Индивидуальную	13	02.010	589	1 742,95	1 026 597,55
10101	Респ. Северная Осетия - Алания, г. Владикавказ, пгт. Заводской, ул. Строителей, 109	Владикавказ	15:09:0011903:28	003002000000 Земли населенных пунктов	Под жилую застройку Индивидуальную	13	02.010	600	1 742,95	1 045 770,00
10102	Респ. Северная Осетия - Алания, г. Владикавказ, пгт. Заводской, ул. Строителей, дом 107	Владикавказ	15:09:0011903:29	003002000000 Земли населенных пунктов	Жилой дом	13	02.010	605	1 742,95	1 054 484,75
10103	Респ. Северная Осетия - Алания, г. Владикавказ, пгт. Заводской, ул. Краснодонская, 18	Владикавказ	15:09:0011903:3	003002000000 Земли населенных пунктов	Для содержания и эксплуатации индивидуального жилого дома	13	02.010	612	1 742,95	1 066 685,40
10104	Респ. Северная Осетия - Алания, г. Владикавказ, пос. Заводской, ул. Строителей, 105	Владикавказ	15:09:0011903:30	003002000000 Земли населенных пунктов	Для содержания и эксплуатации жилого дома	13	02.010	592	1 742,95	1 031 826,40
10105	Республика Северная Осетия-Алания, г.Владикавказ, пгт.Заводской, ул Полтавская/Строителей, д.9/125	Владикавказ	15:09:0011903:31	003002000000 Земли населенных пунктов	Для содержания и эксплуатации индивидуального жилого дома	13	02.010	583	1 742,95	1 016 139,85
10106	Республика Северная Осетия-Алания, г Владикавказ, пгт Заводской, ул Полтавская/Строителей, д 9/125	Владикавказ	15:09:0011903:32	003002000000 Земли населенных пунктов	Для содержания и эксплуатации индивидуального жилого дома	13	02.010	651	1 742,95	1 134 660,45
10107	Респ. Северная Осетия - Алания, г. Владикавказ, пгт. Заводской, ул. Краснодонская, 20	Владикавказ	15:09:0011903:4	003002000000 Земли населенных пунктов	Под жилую застройку Индивидуальную	13	02.010	600	1 742,95	1 045 770,00
10108	Республика Северная Осетия-Алания, г Владикавказ, пгт Заводской, ул Эльхотовская/Краснодонская, д 102/22	Владикавказ	15:09:0011903:5	003002000000 Земли населенных пунктов	Для содержания и эксплуатации индивидуального жилого дома	13	02.010	615	1 742,95	1 071 914,25
10109	Респ. Северная Осетия - Алания, г. Владикавказ, п. Заводской, ул. Эльхотовская, 104	Владикавказ	15:09:0011903:6	003002000000 Земли населенных пунктов	Под жилую застройку Индивидуальную	13	02.010	600	1 742,95	1 045 770,00
10110	Респ. Северная Осетия - Алания, г. Владикавказ, п. Заводской, ул. Эльхотовская, 106	Владикавказ	15:09:0011903:7	003002000000 Земли населенных пунктов	Под жилую застройку Индивидуальную	13	02.010	600	1 742,95	1 045 770,00
10111	Респ. Северная Осетия - Алания, г. Владикавказ, п. Заводской, ул. Эльхотовская, 108	Владикавказ	15:09:0011903:8	003002000000 Земли населенных пунктов	Под жилую застройку Индивидуальную	13	02.010	600	1 742,95	1 045 770,00
10112	Респ. Северная Осетия - Алания, г. Владикавказ, п. Заводской, ул. Эльхотовская, 110	Владикавказ	15:09:0011903:9	003002000000 Земли населенных пунктов	Под строительство индивидуального жилого дома	13	02.010	595	1 742,95	1 037 055,25
10113	Респ. Северная Осетия - Алания, г. Владикавказ, пгт. Заводской, ул. Горняков, 138	Владикавказ	15:09:0011904:10	003002000000 Земли населенных пунктов	Под жилую застройку Индивидуальную	13	02.010	600	1 742,95	1 045 770,00
10114	Респ. Северная Осетия - Алания, г. Владикавказ, пгт. Заводской, ул. Горняков, 140	Владикавказ	15:09:0011904:11	003002000000 Земли населенных пунктов	Под строительство индивидуального жилого дома	13	02.010	590	1 742,95	1 028 340,50
10115	Респ. Северная Осетия - Алания, г. Владикавказ, пгт. Заводской, ул. Горняков, 142	Владикавказ	15:09:0011904:12	003002000000 Земли населенных пунктов	под индивидуальное жилищное строительство	13	02.010	611	1 742,95	1 064 942,45
10116	Российская Федерация, Республика Северная Осетия - Алания, г. Владикавказ, пгт. Заводской, ул. Горняков, 144	Владикавказ	15:09:0011904:13	003002000000 Земли населенных пунктов	Под жилую застройку индивидуальную	13	02.010	590	1 742,95	1 028 340,50
10117	Респ. Северная Осетия - Алания, г. Владикавказ, пгт. Заводской, ул. Горняков, 146	Владикавказ	15:09:0011904:14	003002000000 Земли населенных пунктов	Под жилую застройку Индивидуальную	13	02.010	600	1 742,95	1 045 770,00
10118	Респ. Северная Осетия - Алания, г. Владикавказ, пгт. Заводской, ул. Горняков, 148	Владикавказ	15:09:0011904:15	003002000000 Земли населенных пунктов	Под жилую застройку Индивидуальную	13	02.010	309	1 742,95	538 571,55
10119	Республика Северная Осетия - Алания, г. Владикавказ, пгт. Заводской, ул. Горняков, 150	Владикавказ	15:09:0011904:17	003002000000 Земли населенных пунктов	Под жилую застройку Индивидуальную	13	02.010	602	1 742,95	1 049 255,90
10120	Республика Северная Осетия - Алания, г. Владикавказ, п. Заводской, ул. Горняков, 152	Владикавказ	15:09:0011904:18	003002000000 Земли населенных пунктов	Под строительство индивидуального жилого дома	13	02.010	589	1 742,95	1 026 597,55
10121	Респ. Северная Осетия - Алания, г. Владикавказ, пгт. Заводской, ул. Горняков, 154	Владикавказ	15:09:0011904:19	003002000000 Земли населенных пунктов	для жилищного строительства	13	02.010	596	1 742,95	1 038 798,20
10122	Респ. Северная Осетия - Алания, г. Владикавказ, пгт. Заводской, ул. Краснодонская, 26	Владикавказ	15:09:0011904:2	003002000000 Земли населенных пунктов	Под индивидуальную жилую застройку	13	02.010	584	1 742,95	1 017 882,80
10123	Республика Северная Осетия-Алания, г Владикавказ, пгт Заводской, ул Горняков/Полтавская, д 156/21	Владикавказ	15:09:0011904:20	003002000000 Земли населенных пунктов	Под жилую застройку Индивидуальную	13	02.010	600	1 742,95	1 045 770,00
10124	Респ. Северная Осетия - Алания, г. Владикавказ, пгт. Заводской, ул. Полтавская, 19	Владикавказ	15:09:0011904:21	003002000000 Земли населенных пунктов	Под жилую застройку Индивидуальную	13	02.010	600	1 742,95	1 045 770,00
10125	Респ. Северная Осетия - Алания, г. Владикавказ, п. Заводской, ул. Полтавская, 17	Владикавказ	15:09:0011904:22	003002000000 Земли населенных пунктов	Для содержания и эксплуатации жилого дома	13	02.010	612	1 742,95	1 066 685,40
10126	Респ. Северная Осетия - Алания, г. Владикавказ, п. Заводской, ул. Полтавская, 15	Владикавказ	15:09:0011904:23	003002000000 Земли населенных пунктов	Для содержания и эксплуатации индивидуального жилого дома	13	02.010	614	1 742,95	1 070 171,30
10127	Российская Федерация, Республика Северная Осетия - Алания, городской округ город Владикавказ, пгт. Заводской, ул. Эльхотовская, земельный участок 155	Владикавказ	15:09:0011904:24	003002000000 Земли населенных пунктов	Под жилую застройку Индивидуальную	13	02.010	600	1 742,95	1 045 770,00
10128	Респ. Северная Осетия - Алания, г. Владикавказ, п. Заводской, ул. Эльхотовская, 153	Владикавказ	15:09:0011904:25	003002000000 Земли населенных пунктов	Для содержания и эксплуатации жилого дома	13	02.010	591	1 742,95	1 030 083,45
10129	Республика Северная Осетия-Алания, г Владикавказ, пгт Заводской, ул Эльхотовская, д 151	Владикавказ	15:09:0011904:26	003002000000 Земли населенных пунктов	Для содержания и эксплуатации индивидуального жилого дома	13	02.010	560	1 742,95	976 052,00
10130	Респ. Северная Осетия - Алания, г. Владикавказ, п. Заводской, ул. Эльхотовская, 149	Владикавказ	15:09:0011904:27	003002000000 Земли населенных пунктов	Под жилую застройку Индивидуальную	13	02.010	611	1 742,95	1 064 942,45
10131	Респ. Северная Осетия - Алания, г. Владикавказ, п. Заводской, ул. Эльхотовская, 147	Владикавказ	15:09:0011904:28	003002000000 Земли населенных пунктов	Для содержания и эксплуатации жилого дома	13	02.010	594	1 742,95	1 035 312,30
10132	Респ. Северная Осетия - Алания, г. Владикавказ, п. Заводской, ул. Эльхотовская, 145	Владикавказ	15:09:0011904:29	003002000000 Земли населенных пунктов	Под жилую застройку Индивидуальную	13	02.010	600	1 742,95	1 045 770,00
10133	Республика Северная Осетия-Алания, г Владикавказ, пгт Заводской, ул Краснодонская, д 28	Владикавказ	15:09:0011904:3	003002000000 Земли населенных пунктов	Для содержания и эксплуатации индивидуального жилого дома	13	02.010	600	1 742,95	1 045 770,00
10134	Респ. Северная Осетия - Алания, г. Владикавказ, п. Заводской, ул. Эльхотовская, 143	Владикавказ	15:09:0011904:30	003002000000 Земли населенных пунктов	Под строительство индивидуального жилого дома	13	02.010	591	1 742,95	1 030 083,45
10135	Респ. Северная Осетия - Алания, г. Владикавказ, п. Заводской, ул. Эльхотовская, 141	Владикавказ	15:09:0011904:31	003002000000 Земли населенных пунктов	под индивидуальную жилую застройку	13	02.010	600	1 742,95	1 045 770,00
10136	Респ. Северная Осетия - Алания, г. Владикавказ, п. Заводской, ул. Эльхотовская, 139	Владикавказ	15:09:0011904:32	003002000000 Земли населенных пунктов	Под жилую застройку Индивидуальную	13	02.010	600	1 742,95	1 045 770,00
10137	Респ. Северная Осетия - Алания, г. Владикавказ, п. Заводской, ул. Эльхотовская, 137	Владикавказ	15:09:0011904:33	003002000000 Земли населенных пунктов	Под жилую застройку Индивидуальную	13	02.010	598	1 742,95	1 042 284,10
10138	Респ. Северная Осетия - Алания, г. Владикавказ, п. Заводской, ул. Эльхотовская, 135	Владикавказ	15:09:0011904:34	003002000000 Земли населенных пунктов	Под строительство индивидуального жилого дома	13	02.010	600	1 742,95	1 045 770,00
10139	Респ. Северная Осетия - Алания, г. Владикавказ, п. Заводской, ул. Эльхотовская, 133	Владикавказ	15:09:0011904:35	003002000000 Земли населенных пунктов	Под жилую застройку Индивидуальную	13	02.010	600	1 742,95	1 045 770,00
10140	Респ. Северная Осетия - Алания, г. Владикавказ, п. Заводской, ул. Эльхотовская, 131	Владикавказ	15:09:0011904:36	003002000000 Земли населенных пунктов	Для содержания и эксплуатации индивидуального жилого дома	13	02.010	601	1 742,95	1 047 512,95
10141	Респ. Северная Осетия - Алания, г. Владикавказ, п. Заводской, ул. Эльхотовская, 129	Владикавказ	15:09:0011904:37	003002000000 Земли населенных пунктов	Под жилую застройку Индивидуальную	13	02.010	700	1 742,95	1 220 065,00
10142	Респ. Северная Осетия - Алания, г. Владикавказ, пгт. Заводской, ул. Полтавская, 15 а	Владикавказ	15:09:0011904:39	003002000000 Земли населенных пунктов	Для содержания и эксплуатации магазина	4	04.040	50	2 478,65	123 932,50

№ пп	Местоположение ЗУ	Район	Кадастровый номер ЗУ	Категория земель	Разрешенное использование по документу	Код вида разрешенного использования (в соответствии с классификатором видов разрешенного использования земельных участков)	Вид использования объектов недвижимости	Площадь	УПКС	КС
10143	Респ. Северная Осетия - Алания, г. Владикавказ, пос. Заводской, ул. Краснодонская, 30	Владикавказ	15:09:0011904:4	003002000000 Земли населенных пунктов	Для содержания и эксплуатации жилого дома	13	02.010	581	1 742,95	1 012 653,95
10144	Республика Северная Осетия-Алания, г Владикавказ, пгт Заводской, ул Элхотовская/Краснодонская, д 127/24	Владикавказ	15:09:0011904:40	003002000000 Земли населенных пунктов	Для содержания и эксплуатации индивидуального жилого дома	13	02.010	638	1 742,95	1 112 002,10
10145	Российская Федерация, Республика Северная Осетия - Алания, городской округ город Владикавказ, пгт. Заводской, улица Краснодонская, земельный участок 32	Владикавказ	15:09:0011904:5	003002000000 Земли населенных пунктов	Для индивидуального жилищного строительства	13	02.010	607	1 742,95	1 057 970,65
10146	Респ. Северная Осетия - Алания, г. Владикавказ, пгт. Заводской, ул. Горняков, 130	Владикавказ	15:09:0011904:6	003002000000 Земли населенных пунктов	Для содержания и эксплуатации индивидуального жилого дома	13	02.010	600	1 742,95	1 045 770,00
10147	Респ. Северная Осетия - Алания, г. Владикавказ, пгт. Заводской, ул. Горняков, 132	Владикавказ	15:09:0011904:7	003002000000 Земли населенных пунктов	Под жилую застройку Индивидуальную	13	02.010	605	1 742,95	1 054 484,75
10148	Респ. Северная Осетия - Алания, г. Владикавказ, пгт. Заводской, ул. Горняков, 134	Владикавказ	15:09:0011904:8	003002000000 Земли населенных пунктов	Под жилую застройку Индивидуальную	13	02.010	600	1 742,95	1 045 770,00
10149	Респ. Северная Осетия - Алания, г. Владикавказ, пгт. Заводской, ул. Горняков, 136	Владикавказ	15:09:0011904:9	003002000000 Земли населенных пунктов	Под жилую застройку Индивидуальную	13	02.010	600	1 742,95	1 045 770,00
10150	Республика Северная Осетия-Алания, г Владикавказ, пгт Заводской, ул Краснодонская/Горняков, д 34/127	Владикавказ	15:09:0011905:1	003002000000 Земли населенных пунктов	Под жилую застройку Индивидуальную	13	02.010	600	1 742,95	1 045 770,00
10151	Республика Северная Осетия-Алания, г. Владикавказ, пос. Заводской, ул. Пионерская, 138	Владикавказ	15:09:0011905:10	003002000000 Земли населенных пунктов	Для содержания и эксплуатации жилого дома	13	02.010	605	1 742,95	1 054 484,75
10152	Респ. Северная Осетия - Алания, г. Владикавказ, пгт. Заводской, ул. Пионерская, 140	Владикавказ	15:09:0011905:11	003002000000 Земли населенных пунктов	Под жилую застройку Индивидуальную	13	02.010	600	1 742,95	1 045 770,00
10153	Респ. Северная Осетия - Алания, г. Владикавказ, п. Заводской, ул. Пионерская, 142	Владикавказ	15:09:0011905:12	003002000000 Земли населенных пунктов	Под жилую застройку Индивидуальную	13	02.010	597	1 742,95	1 040 541,15
10154	Респ. Северная Осетия - Алания, г. Владикавказ, пгт. Заводской, ул. Пионерская, 144	Владикавказ	15:09:0011905:13	003002000000 Земли населенных пунктов	Под жилую застройку Индивидуальную	13	02.010	600	1 742,95	1 045 770,00
10155	Респ. Северная Осетия - Алания, г. Владикавказ, пгт. Заводской, ул. Пионерская, 146	Владикавказ	15:09:0011905:14	003002000000 Земли населенных пунктов	Под жилую застройку Индивидуальную	13	02.010	600	1 742,95	1 045 770,00
10156	Респ. Северная Осетия - Алания, г. Владикавказ, пгт. Заводской, ул. Пионерская, 148	Владикавказ	15:09:0011905:15	003002000000 Земли населенных пунктов	Под жилую застройку Индивидуальную	13	02.010	600	1 742,95	1 045 770,00
10157	Республика Северная Осетия - Алания, г. Владикавказ, пгт. Заводской, ул. Пионерская, 150	Владикавказ	15:09:0011905:16	003002000000 Земли населенных пунктов	Под жилую застройку Индивидуальную	13	02.010	609	1 742,95	1 061 456,55
10158	Респ. Северная Осетия - Алания, г. Владикавказ, пгт. Заводской, ул. Пионерская, 152	Владикавказ	15:09:0011905:17	003002000000 Земли населенных пунктов	Для содержания и эксплуатации индивидуального жилого дома	13	02.010	627	1 742,95	1 092 829,65
10159	Российская Федерация, Республика Северная Осетия - Алания, г. Владикавказ, пгт. Заводской, ул Пионерская, з/у 154	Владикавказ	15:09:0011905:18	003002000000 Земли населенных пунктов	Под жилую застройку Индивидуальную	13	02.010	597	1 742,95	1 040 541,15
10160	Республика Северная Осетия-Алания, г Владикавказ, пгт Заводской, ул Пионерская, 156/01	Владикавказ	15:09:0011905:19	003002000000 Земли населенных пунктов	Под жилую застройку Индивидуальную	13	02.010	594	1 742,95	1 035 312,30
10161	Респ. Северная Осетия - Алания, г. Владикавказ, п. Заводской, ул. Краснодонская, 36	Владикавказ	15:09:0011905:2	003002000000 Земли населенных пунктов	Под строительство индивидуального жилого дома	13	02.010	594	1 742,95	1 035 312,30
10162	Респ. Северная Осетия - Алания, г. Владикавказ, пгт. Заводской, ул. Полтавская, 29	Владикавказ	15:09:0011905:20	003002000000 Земли населенных пунктов	Под строительство индивидуального жилого дома	13	02.010	578	1 742,95	1 007 425,10
10163	Респ. Северная Осетия - Алания, г. Владикавказ, пгт. Заводской, ул. Полтавская, 27	Владикавказ	15:09:0011905:21	003002000000 Земли населенных пунктов	Под строительство индивидуального жилого дома	13	02.010	616	1 742,95	1 073 657,20
10164	Респ. Северная Осетия - Алания, г. Владикавказ, пгт. Заводской, ул. Полтавская, 25	Владикавказ	15:09:0011905:22	003002000000 Земли населенных пунктов	Под жилую застройку Индивидуальную	13	02.010	600	1 742,95	1 045 770,00
10165	Республика Северная Осетия-Алания, г Владикавказ, пгт Заводской, ул Полтавская/Горняков, д 23/145	Владикавказ	15:09:0011905:23	003002000000 Земли населенных пунктов	Под жилую застройку Индивидуальную	13	02.010	600	1 742,95	1 045 770,00
10166	Республика Северная Осетия-Алания, г Владикавказ, пгт Заводской, ул Горняков, д 143	Владикавказ	15:09:0011905:24	003002000000 Земли населенных пунктов	Под жилую застройку Индивидуальную	13	02.010	600	1 742,95	1 045 770,00
10167	Республика Северная Осетия-Алания, г Владикавказ, пгт Заводской, ул Горняков, д 141	Владикавказ	15:09:0011905:25	003002000000 Земли населенных пунктов	Под жилую застройку Индивидуальную	13	02.010	600	1 742,95	1 045 770,00
10168	Респ. Северная Осетия - Алания, г. Владикавказ, пгт. Заводской, ул. Горняков, 149	Владикавказ	15:09:0011905:26	003002000000 Земли населенных пунктов	Под жилую застройку Индивидуальную	13	02.010	601	1 742,95	1 047 512,95
10169	Российская Федерация, Республика Северная Осетия - Алания, городской округ город Владикавказ, пгт Заводской, ул. Горняков, 147	Владикавказ	15:09:0011905:27	003002000000 Земли населенных пунктов	Под жилую застройку Индивидуальную	13	02.010	582	1 742,95	1 014 396,90
10170	Республика Северная Осетия-Алания, г Владикавказ, пгт Заводской, ул Горняков, 145	Владикавказ	15:09:0011905:28	003002000000 Земли населенных пунктов	Под жилую застройку Индивидуальную	13	02.010	600	1 742,95	1 045 770,00
10171	Респ. Северная Осетия - Алания, г. Владикавказ, п. Заводской, ул. Горняков, 143	Владикавказ	15:09:0011905:29	003002000000 Земли населенных пунктов	Под строительство индивидуального жилого дома	13	02.010	601	1 742,95	1 047 512,95
10172	Респ. Северная Осетия - Алания, г. Владикавказ, пгт. Заводской, ул. Краснодонская, 38	Владикавказ	15:09:0011905:3	003002000000 Земли населенных пунктов	Под жилую застройку Индивидуальную	13	02.010	600	1 742,95	1 045 770,00
10173	Респ. Северная Осетия - Алания, г. Владикавказ, пгт. Заводской, ул. Горняков, 141	Владикавказ	15:09:0011905:30	003002000000 Земли населенных пунктов	Для содержания и эксплуатации индивидуального жилого дома	13	02.010	588	1 742,95	1 024 854,60
10174	Респ. Северная Осетия - Алания, г. Владикавказ, пгт. Заводской, ул. Горняков, 139	Владикавказ	15:09:0011905:31	003002000000 Земли населенных пунктов	Под жилую застройку Индивидуальную	13	02.010	600	1 742,95	1 045 770,00
10175	Республика Северная Осетия-Алания, г Владикавказ, пгт Заводской, ул Горняков, д 137	Владикавказ	15:09:0011905:32	003002000000 Земли населенных пунктов	Под жилую застройку Индивидуальную	13	02.010	600	1 742,95	1 045 770,00
10176	Республика Северная Осетия-Алания, г Владикавказ, пгт Заводской, ул Горняков, д 135	Владикавказ	15:09:0011905:33	003002000000 Земли населенных пунктов	Под жилую застройку Индивидуальную	13	02.010	600	1 742,95	1 045 770,00
10177	Республика Северная Осетия-Алания, г Владикавказ, пгт Заводской, ул Горняков, д 133	Владикавказ	15:09:0011905:34	003002000000 Земли населенных пунктов	Под жилую застройку Индивидуальную	13	02.010	600	1 742,95	1 045 770,00
10178	Республика Северная Осетия-Алания, г. Владикавказ, п. Заводской, ул. Горняков, 131	Владикавказ	15:09:0011905:35	003002000000 Земли населенных пунктов	Для содержания и эксплуатации жилого дома	13	02.010	602	1 742,95	1 049 255,90
10179	Республика Северная Осетия-Алания, г Владикавказ, пгт Заводской, ул Горняков, д 129	Владикавказ	15:09:0011905:36	003002000000 Земли населенных пунктов	Под жилую застройку Индивидуальную	13	02.010	600	1 742,95	1 045 770,00
10180	Респ. Северная Осетия - Алания, г. Владикавказ, пгт. Заводской, ул. Полтавская, 16	Владикавказ	15:09:0011905:37	003002000000 Земли населенных пунктов	Для содержания и эксплуатации индивидуального жилого дома	13	02.010	630	1 742,95	1 098 058,50
10181	Северная Осетия - Алания респ, г Владикавказ, п Заводской, ул Горняков, 137	Владикавказ	15:09:0011905:38	003002000000 Земли населенных пунктов	Для содержания и эксплуатации индивидуального жилого дома	13	02.010	594	1 742,95	1 035 312,30
10182	Респ. Северная Осетия - Алания, г. Владикавказ, пгт. Заводской, ул. Краснодонская, 40	Владикавказ	15:09:0011905:4	003002000000 Земли населенных пунктов	Под жилую застройку Индивидуальную	13	02.010	596	1 742,95	1 038 798,20
10183	Российская Федерация, Республика Северная Осетия - Алания, городской округ город Владикавказ, пгт Заводской, ул. Краснодонская, з/у 42	Владикавказ	15:09:0011905:5	003002000000 Земли населенных пунктов	Под жилую застройку Индивидуальную	13	02.010	605	1 742,95	1 054 484,75
10184	Республика Северная Осетия-Алания, г. Владикавказ, п. Заводской, ул. Пионерская, 130	Владикавказ	15:09:0011905:6	003002000000 Земли населенных пунктов	Под жилую застройку Индивидуальную	13	02.010	594	1 742,95	1 035 312,30
10185	Республика Северная Осетия-Алания, г Владикавказ, пгт Заводской, ул Полтавская, д 18	Владикавказ	15:09:0011905:60	003002000000 Земли населенных пунктов	Для содержания и эксплуатации жилого дома	13	02.010	777	1 742,95	1 354 272,15
10186	Республика Северная Осетия-Алания, г. Владикавказ, п. Заводской, ул. Горняков, 133	Владикавказ	15:09:0011905:61	003002000000 Земли населенных пунктов	Для содержания и эксплуатации жилого дома	13	02.010	593	1 742,95	1 033 569,35
10187	Респ. Северная Осетия - Алания, г. Владикавказ, п. Заводской, ул. Пионерская, 132	Владикавказ	15:09:0011905:7	003002000000 Земли населенных пунктов	Под жилую застройку Индивидуальную	13	02.010	604	1 742,95	1 052 741,80
10188	Республика Северная Осетия-Алания, г Владикавказ, пгт Заводской, ул Полтавская, д 2а	Владикавказ	15:09:0011905:70	003002000000 Земли населенных пунктов	Для содержания и эксплуатации жилого дома	13	02.010	207	1 742,95	360 790,65
10189	Респ. Северная Осетия - Алания, г. Владикавказ, п. Заводской, ул. Пионерская, 134	Владикавказ	15:09:0011905:8	003002000000 Земли населенных пунктов	Под строительство индивидуального жилого дома	13	02.010	614	1 742,95	1 070 171,30
10190	Респ. Северная Осетия - Алания, г. Владикавказ, пгт. Заводской, ул. Пионерская, 136	Владикавказ	15:09:0011905:9	003002000000 Земли населенных пунктов	Для содержания и эксплуатации индивидуального жилого дома	13	02.010	603	1 742,95	1 050 998,85
10191	Республика Северная Осетия-Алания, г Владикавказ, пгт Заводской, ул Краснодонская/Дзержинская, д 44/127	Владикавказ	15:09:0011907:1	003002000000 Земли населенных пунктов	Для содержания и эксплуатации индивидуального жилого дома	13	02.010	586	1 742,95	1 021 368,70
10192	Респ. Северная Осетия - Алания, г. Владикавказ, п. Заводской, ул. Дзержинская, 137	Владикавказ	15:09:0011907:10	003002000000 Земли населенных пунктов	Под жилую застройку Индивидуальную	13	02.010	600	1 742,95	1 045 770,00
10193	Респ. Северная Осетия - Алания, г. Владикавказ, п. Заводской, ул. Дзержинская, 139	Владикавказ	15:09:0011907:11	003002000000 Земли населенных пунктов	Под жилую застройку Индивидуальную	13	02.010	600	1 742,95	1 045 770,00
10194	Респ. Северная Осетия - Алания, г. Владикавказ, п. Заводской, ул. Дзержинская, 141	Владикавказ	15:09:0011907:12	003002000000 Земли населенных пунктов	Под жилую застройку	13	02.010	660	1 742,95	1 150 347,00
10195	Респ. Северная Осетия - Алания, г. Владикавказ, п. Заводской, ул. Дзержинская, 143	Владикавказ	15:09:0011907:13	003002000000 Земли населенных пунктов	Под жилую застройку	13	02.010	590	1 742,95	1 028 340,50
10196	Респ. Северная Осетия - Алания, г. Владикавказ, п. Заводской, ул. Дзержинская, 145	Владикавказ	15:09:0011907:14	003002000000 Земли населенных пунктов	Под жилую застройку Индивидуальную	13	02.010	600	1 742,95	1 045 770,00
10197	Респ. Северная Осетия - Алания, г. Владикавказ, п. Заводской, ул. Дзержинская, 147	Владикавказ	15:09:0011907:15	003002000000 Земли населенных пунктов	Под жилую застройку Индивидуальную	13	02.010	600	1 742,95	1 045 770,00

№ пп	Местоположение ЗУ	Район	Кадастровый номер ЗУ	Категория земель	Разрешенное использование по документу	Код вида разрешенного использования (в соответствии с классификатором видов разрешенного использования земельных участков)	Вид использования объектов недвижимости	Площадь	УПКС	КС
10198	Респ. Северная Осетия - Алания, г. Владикавказ, п. Заводской, ул. Даргкохская, 149	Владикавказ	15:09:0011907:16	003002000000 Земли населенных пунктов	Для содержания и эксплуатации индивидуального жилого дома	13	02.010	608	1 742,95	1 059 713,60
10199	Респ. Северная Осетия - Алания, г. Владикавказ, п. Заводской, ул. Даргкохская, 151	Владикавказ	15:09:0011907:17	003002000000 Земли населенных пунктов	Для возведения индивидуального жилого дома	13	02.010	605	1 742,95	1 054 484,75
10200	Респ. Северная Осетия - Алания, г. Владикавказ, п. Заводской, ул. Даргкохская, 153	Владикавказ	15:09:0011907:18	003002000000 Земли населенных пунктов	Под жилую застройку	13	02.010	899	1 742,95	1 566 912,05
10201	Республика Северная Осетия-Алания, г.Владикавказ, пгт.Заводской, ул Полтавская, 47	Владикавказ	15:09:0011907:19	003002000000 Земли населенных пунктов	Под жилую застройку индивидуальную	13	02.010	600	1 742,95	1 045 770,00
10202	Респ. Северная Осетия - Алания, г. Владикавказ, пгт. Заводской, ул. Комсомольская, 56	Владикавказ	15:09:0011907:2	003002000000 Земли населенных пунктов	Под жилую застройку Индивидуальную	13	02.010	600	1 742,95	1 045 770,00
10203	Респ. Северная Осетия - Алания, г. Владикавказ, пгт. Заводской, ул. Полтавская, 45	Владикавказ	15:09:0011907:20	003002000000 Земли населенных пунктов	Под жилую застройку Индивидуальную	13	02.010	605	1 742,95	1 054 484,75
10204	Республика Северная Осетия-Алания, г.Владикавказ, п. Заводской, ул. Полтавская, 43/1/55	Владикавказ	15:09:0011907:21	003002000000 Земли населенных пунктов	Под жилую застройку	13	02.010	591	1 742,95	1 030 083,45
10205	Республика Северная Осетия - Алания, г. Владикавказ, пгт. Заводской, ул. Краснодонская, д. 1А, СНО "Аграрник", сад № 46	Владикавказ	15:09:0011907:211	003002000000 Земли населенных пунктов	для ведения садоводства	13	13.021	704	409,06	287 978,24
10206	Респ. Северная Осетия - Алания, г. Владикавказ, пгт. Заводской, ул. Новгородская, 130	Владикавказ	15:09:0011907:22	003002000000 Земли населенных пунктов	Под жилую застройку Индивидуальную	13	02.010	730	1 742,95	1 272 353,50
10207	Респ. Северная Осетия - Алания, г. Владикавказ, пгт. Заводской, ул. Новгородская, 132	Владикавказ	15:09:0011907:23	003002000000 Земли населенных пунктов	Под жилую застройку Индивидуальную	13	02.010	600	1 742,95	1 045 770,00
10208	Респ. Северная Осетия - Алания, г. Владикавказ, пгт. Заводской, ул. Новгородская, 134	Владикавказ	15:09:0011907:24	003002000000 Земли населенных пунктов	Под жилую застройку Индивидуальную	13	02.010	727	1 742,95	1 267 124,65
10209	Респ. Северная Осетия - Алания, г. Владикавказ, пгт. Заводской, ул. Новгородская, 136	Владикавказ	15:09:0011907:25	003002000000 Земли населенных пунктов	Под жилую застройку Индивидуальную	13	02.010	450	1 742,95	784 327,50
10210	Респ. Северная Осетия - Алания, г. Владикавказ, пгт. Заводской, ул. Новгородская, 138	Владикавказ	15:09:0011907:26	003002000000 Земли населенных пунктов	Под жилую застройку Индивидуальную	13	02.010	452	1 742,95	787 813,40
10211	Респ. Северная Осетия - Алания, г. Владикавказ, пгт. Заводской, ул. Краснодонская, 58	Владикавказ	15:09:0011907:3	003002000000 Земли населенных пунктов	Под жилую застройку Индивидуальную	13	02.010	600	1 742,95	1 045 770,00
10212	Северная Осетия - Алания респ, г. Владикавказ, п. Заводской. ул. Краснодонская. 1 "а". Садоводческое некомерческое обьединение "Аграрник", сад №37	Владикавказ	15:09:0011907:36	003002000000 Земли населенных пунктов	Для садоводства	13	13.021	500	409,06	204 530,00
10213	Северная Осетия - Алания респ. г Владикавказ. п.Заводской. ул Краснодонская, 1 "а", Садоводческое некомерческое обьединение "Аграрник" № 130	Владикавказ	15:09:0011907:37	003002000000 Земли населенных пунктов	Для садоводства	13	13.021	721	409,06	294 932,26
10214	Северная Осетия - Алания респ. г Владикавказ. п. Заводской, ул. Краснодонская, 1 "а", садоводческое некомерческое обьединение "Аграрник", участок № 43	Владикавказ	15:09:0011907:38	003002000000 Земли населенных пунктов	Для садоводства	13	13.021	645	409,06	263 843,70
10215	Северная Осетия - Алания респ, г. Владикавказ, п. Заводской. ул. Краснодонская. 1 "а". Садоводческое некомерческое обьединение "Аграрник", участок № 131	Владикавказ	15:09:0011907:39	003002000000 Земли населенных пунктов	Коллективные сады-огороды	13	13.021	688	409,06	281 433,28
10216	Респ. Северная Осетия - Алания, г. Владикавказ, п. Заводской. ул. Краснодонская. 60	Владикавказ	15:09:0011907:4	003002000000 Земли населенных пунктов	Для содержания и эксплуатации индивидуального жилого дома	13	02.010	567	1 742,95	988 252,65
10217	Северная Осетия - Алания респ. г. Владикавказ. п. Заводской, ул. Краснодонская, 1 "а", Садоводческое некомерческое обьединение "Аграрник", участок № 133	Владикавказ	15:09:0011907:40	003002000000 Земли населенных пунктов	Коллективные сады-огороды	13	13.021	459	409,06	187 758,54
10218	Северная Осетия - Алания респ. г. Владикавказ. п. Заводской, ул. Краснодонская, 1 "а", Садоводческое некомерческое обьединение "Аграрник", сад №37а	Владикавказ	15:09:0011907:41	003002000000 Земли населенных пунктов	Для садоводства	13	13.021	706	409,06	288 796,36
10219	Северная Осетия - Алания респ, г. Владикавказ, п. Заводской. ул. Краснодонская. 1 "а". Садоводческое некомерческое обьединение "Аграрник", участок №132	Владикавказ	15:09:0011907:42	003002000000 Земли населенных пунктов	Для ведения садоводства	13	13.021	704	409,06	287 978,24
10220	Северная Осетия - Алания респ, г. Владикавказ, пгт. Заводской, ул. Краснодонская, 1 "а", Садоводческое некомерческое обьединение "Аграрник", сад № 48	Владикавказ	15:09:0011907:43	003002000000 Земли населенных пунктов	Для садоводства	13	13.021	606	409,06	247 890,36
10221	Северная Осетия - Алания респ. г. Владикавказ. п. Заводской, ул. Краснодонская, 1 "а", Садоводческое некомерческое обьединение "Аграрник", сад № 47	Владикавказ	15:09:0011907:44	003002000000 Земли населенных пунктов	Для садоводства	13	13.021	600	409,06	245 436,00
10222	Республика Северная Осетия-Алания, г.Владикавказ, пгт.Заводской, ул Краснодонская, 1 "а", СНО "Аграрник", участок №42	Владикавказ	15:09:0011907:45	003002000000 Земли населенных пунктов	Для садоводства	13	13.021	675	409,06	276 115,50
10223	Северная Осетия - Алания респ, г. Владикавказ, п. Заводской. ул. Краснодонская. 1 "а". Садоводческое некомерческое обьединение "Аграрник", участок №40	Владикавказ	15:09:0011907:46	003002000000 Земли населенных пунктов	Для садоводства	13	13.021	626	409,06	256 071,56
10224	Республика Северная Осетия-Алания, г Владикавказ, пгт Заводской, ул Краснодонская/Новгородская, д 62/128	Владикавказ	15:09:0011907:5	003002000000 Земли населенных пунктов	Для содержания и эксплуатации индивидуального жилого дома	13	02.010	661	1 742,95	1 152 089,95
10225	Республика Северная Осетия-Алания, г Владикавказ, п. Заводской, ул. Краснодонская, 1 "а", Садоводческое некомерческое обьединение "Аграрник", участок №38	Владикавказ	15:09:0011907:52	003002000000 Земли населенных пунктов	Для садоводства	13	13.021	626	409,06	256 071,56
10226	Республика Северная Осетия-Алания, г Владикавказ, п Заводской, ул Краснодонская, 1 "а", Садоводческое некомерческое обьединение "Аграрник" сад № 48 а	Владикавказ	15:09:0011907:53	003002000000 Земли населенных пунктов	Для садоводства	13	13.021	699	409,06	285 932,94
10227	Республика Северная Осетия-Алания, г. Владикавказ, п. Заводской. ул. Краснодонская. 1 "а". Садоводческое некомерческое обьединение "Аграрник", сад № 44	Владикавказ	15:09:0011907:56	003002000000 Земли населенных пунктов	Коллективные сады-огороды	13	13.021	602	409,06	246 254,12
10228	Респ. Северная Осетия - Алания, г. Владикавказ, п. Заводской. ул. Даргкохская, 129	Владикавказ	15:09:0011907:6	003002000000 Земли населенных пунктов	Под строительство индивидуального жилого дома	13	02.010	600	1 742,95	1 045 770,00
10229	Республика Северная Осетия-Алания, г. Владикавказ, п. Заводской, ул. Краснодонская, 1 "а", Садоводческое некомерческое обьединение "Аграрник", сад №15	Владикавказ	15:09:0011907:60	003002000000 Земли населенных пунктов	Для садоводства	13	13.021	600	409,06	245 436,00
10230	Республика Северная Осетия-Алания, г. Владикавказ, п. Заводской, ул. Краснодонская, 1а, Садоводческое некомерческое обьединение "Аграрник", сад №34	Владикавказ	15:09:0011907:67	003002000000 Земли населенных пунктов	Для садоводства	13	13.021	572	409,06	233 982,32
10231	Республика Северная Осетия-Алания, г. Владикавказ. пос. Заводской, ул. Краснодонская, 1"а", Садоводческое некомерческое обьединение "Аграрник", сад №36	Владикавказ	15:09:0011907:68	003002000000 Земли населенных пунктов	Для садоводства	13	13.021	600	409,06	245 436,00
10232	Респ. Северная Осетия - Алания, г. Владикавказ, п. Заводской. ул. Даргкохская 131	Владикавказ	15:09:0011907:7	003002000000 Земли населенных пунктов	Под жилую застройку Индивидуальную	13	02.010	600	1 742,95	1 045 770,00
10233	Республика Северная Осетия-Алания, г. Владикавказ, п. Заводской, ул. Даргкохская, 133	Владикавказ	15:09:0011907:8	003002000000 Земли населенных пунктов	Для содержания и эксплуатации индивидуального жилого дома	13	02.010	569	1 742,95	991 738,55
10234	Респ. Северная Осетия - Алания, г. Владикавказ, п. Заводской, ул. Даргкохская, 135	Владикавказ	15:09:0011907:9	003002000000 Земли населенных пунктов	Под жилую застройку Индивидуальную	13	02.010	600	1 742,95	1 045 770,00
10235	Респ. Северная Осетия - Алания, г. Владикавказ, пгт. Заводской, ул Эдуарда Дзусова, 140 "а"	Владикавказ	15:09:0011908:1	003002000000 Земли населенных пунктов	Для содержания и эксплуатации магазина	4	04.040	509	2 478,65	1 261 632,85
10236	Республика Северная Осетия-Алания, г Владикавказ, пгт Заводской, ул Эдуарда Дзусова, д 140	Владикавказ	15:09:0011908:10	003002000000 Земли населенных пунктов	Под промышленные предприятия	6	06.000	663	950,15	629 949,45
10237	Респ. Северная Осетия - Алания, г. Владикавказ, пгт. Заводской, ул Эдуарда Дзусова, 142	Владикавказ	15:09:0011908:11	003002000000 Земли населенных пунктов	Под промышленные предприятия	6	06.000	471	950,15	447 520,65
10238	Респ. Северная Осетия - Алания, г. Владикавказ, пгт. Заводской, ул Эдуарда Дзусова, 142	Владикавказ	15:09:0011908:12	003002000000 Земли населенных пунктов	Под жилую застройку Индивидуальную	13	02.010	207	1 742,95	360 790,65
10239	Респ. Северная Осетия - Алания, г. Владикавказ, пгт. Заводской, ул Эдуарда Дзусова, 142	Владикавказ	15:09:0011908:13	003002000000 Земли населенных пунктов	Под жилую застройку Индивидуальную	13	02.010	380	1 742,95	662 321,00
10240	Республика Северная Осетия-Алания, г Владикавказ, пгт Заводской, ул Эдуарда Дзусова, д 142	Владикавказ	15:09:0011908:14	003002000000 Земли населенных пунктов	Под промышленные предприятия	6	06.000	190	950,15	180 528,50
10241	Респ. Северная Осетия - Алания, г. Владикавказ, пгт. Заводской, ул Эдуарда Дзусова, 144	Владикавказ	15:09:0011908:15	003002000000 Земли населенных пунктов	Под жилую застройку Индивидуальную	13	02.010	656	1 742,95	1 143 375,20
10242	Российская Федерация, Республика Северная Осетия - Алания, г. Владикавказ, пгт. Заводской, ул. Путейцев, 121	Владикавказ	15:09:0011908:171	003002000000 Земли населенных пунктов	Для индивидуального жилищного строительства	13	02.010	560	1 742,95	976 052,00
10243	Российская Федерация, Республика Северная Осетия - Алания, городской округ город Владикавказ, пгт. Заводской, ул. Путейцев, 129а	Владикавказ	15:09:0011908:18	003002000000 Земли населенных пунктов	Для индивидуального жилищного строительства	13	02.010	657	1 742,95	1 145 118,15
10244	Респ. Северная Осетия - Алания, г. Владикавказ, пгт. Заводской, ул. Путейцев, 129	Владикавказ	15:09:0011908:19	003002000000 Земли населенных пунктов	Под жилую застройку Индивидуальную	13	02.010	643	1 742,95	1 120 716,85
10245	Республика Северная Осетия-Алания, г Владикавказ, пгт Заводской, ул Путейцев, д 119	Владикавказ	15:09:0011908:2	003002000000 Земли населенных пунктов	Под жилую застройку Индивидуальную	13	02.010	621	1 742,95	1 082 371,95
10246	Респ. Северная Осетия - Алания, г. Владикавказ, пгт. Заводской, ул. Путейцев, 127	Владикавказ	15:09:0011908:20	003002000000 Земли населенных пунктов	Под жилую застройку Индивидуальную	13	02.010	698	1 742,95	1 216 579,10
10247	Респ. Северная Осетия - Алания, г. Владикавказ, пгт. Заводской, ул. Путейцев, 127	Владикавказ	15:09:0011908:21	003002000000 Земли населенных пунктов	Под жилую застройку Индивидуальную	13	02.010	607	1 742,95	1 057 970,65
10248	Респ. Северная Осетия - Алания, г. Владикавказ, пгт. Заводской, ул. Путейцев, 125	Владикавказ	15:09:0011908:22	003002000000 Земли населенных пунктов	Под жилую застройку Индивидуальную	13	02.010	953	1 742,95	1 661 031,35
10249	Российская Федерация, Республика Северная Осетия - Алания, г. Владикавказ, пгт. Заводской, ул. Путейцев, 125	Владикавказ	15:09:0011908:23	003002000000 Земли населенных пунктов	Для индивидуального жилищного строительства	13	02.010	938	1 742,95	1 634 887,10

№ пп	Местоположение ЗУ	Район	Кадастровый номер ЗУ	Категория земель	Разрешенное использование по документу	Код вида разрешенного использования (в соответствии с классификатором видов разрешенного использования земельных участков)	Вид использования объектов недвижимости	Площадь	УПКС	КС
10250	Респ. Северная Осетия - Алания, г. Владикавказ, пгт. Заводской, ул. Путейцев, 123	Владикавказ	15:09:0011908:24	003002000000 Земли населенных пунктов	Под жилую застройку Индивидуальную	13	02.010	714	1 742,95	1 244 466,30
10251	Респ. Северная Осетия - Алания, г. Владикавказ, пгт. Заводской, ул. Путейцев, 123	Владикавказ	15:09:0011908:25	003002000000 Земли населенных пунктов	Под жилую застройку Индивидуальную	13	02.010	740	1 742,95	1 289 783,00
10252	Российская Федерация, Республика Северная Осетия - Алания, пгт Заводской, ул Путейцев, 121	Владикавказ	15:09:0011908:26	003002000000 Земли населенных пунктов	Под жилую застройку индивидуальную	13	02.010	678	1 742,95	1 181 720,10
10253	Республика Северная Осетия-Алания, г Владикавказ, пгт Заводской, ул Путейцев, д 119	Владикавказ	15:09:0011908:27	003002000000 Земли населенных пунктов	Под жилую застройку Индивидуальную	13	02.010	691	1 742,95	1 204 378,45
10254	Республика Северная Осетия-Алания, г Владикавказ, пгт Заводской, ул Путейцев, д 119	Владикавказ	15:09:0011908:28	003002000000 Земли населенных пунктов	Под жилую застройку Индивидуальную	13	02.010	490	1 742,95	854 045,50
10255	Республика Северная Осетия-Алания, г Владикавказ, пгт Заводской, ул Эдуарда Дусова, 132	Владикавказ	15:09:0011908:3	003002000000 Земли населенных пунктов	Под жилую застройку Индивидуальную	13	02.010	508	1 742,95	885 418,60
10256	Респ. Северная Осетия - Алания, г. Владикавказ, пгт. Заводской, ул Эдуарда Дусова, 132	Владикавказ	15:09:0011908:4	003002000000 Земли населенных пунктов	Под жилую застройку Индивидуальную	13	02.010	515	1 742,95	897 619,25
10257	Российская Федерация, Республика Северная Осетия - Алания, г. Владикавказ, п. Заводской, ул. Эдуарда Дусова, 134	Владикавказ	15:09:0011908:5	003002000000 Земли населенных пунктов	Под жилую застройку Индивидуальную	13	02.010	563	1 742,95	981 280,85
10258	Республика Северная Осетия-Алания, г Владикавказ, пгт Заводской, ул Эдуарда Дусова, 136	Владикавказ	15:09:0011908:57	003002000000 Земли населенных пунктов	Для содержания и эксплуатации жилого дома	13	02.010	1 328	1 742,95	2 314 637,60
10259	Республика Северная Осетия-Алания, г. Владикавказ, п. Заводской, ул. Путейцев/Краснодонская, 131/1	Владикавказ	15:09:0011908:59	003002000000 Земли населенных пунктов	Для содержания и эксплуатации индивидуального жилого дома	13	02.010	1 400	1 742,95	2 440 130,00
10260	Республика Северная Осетия-Алания, г Владикавказ, пгт Заводской, ул Эдуарда Дусова, 134	Владикавказ	15:09:0011908:6	003002000000 Земли населенных пунктов	Под жилую застройку Индивидуальную	13	02.010	649	1 742,95	1 131 174,55
10261	Республика Северная Осетия-Алания, г Владикавказ, пгт Заводской, ул Эдуарда Дусова, 136а	Владикавказ	15:09:0011908:9	003002000000 Земли населенных пунктов	Под жилую застройку Индивидуальную	13	02.010	886	1 742,95	1 544 253,70
10262	Республика Северная Осетия-Алания, г Владикавказ, пгт Заводской, ул Эдуарда Дусова, 163	Владикавказ	15:09:0011909:1	003002000000 Земли населенных пунктов	Под жилую застройку Индивидуальную	13	02.010	600	1 742,95	1 045 770,00
10263	Респ. Северная Осетия - Алания, г. Владикавказ, пгт. Заводской, ул. Строителей, 86	Владикавказ	15:09:0011909:12	003002000000 Земли населенных пунктов	Под жилую застройку Индивидуальную	13	02.010	1 183	1 742,95	2 061 909,85
10264	Республика Северная Осетия-Алания, г Владикавказ, пгт Заводской, ул Э. Дусова/Краснодонская, 179/5	Владикавказ	15:09:0011909:14	003002000000 Земли населенных пунктов	Под строительство аптечного пункта	4	04.040	58	2 478,65	143 761,70
10265	Республика Северная Осетия-Алания, г Владикавказ, пгт Заводской, ул Эдуарда Дусова, 175б	Владикавказ	15:09:0011909:15	003002000000 Земли населенных пунктов	Эксплуатация многоквартирного дома	2	02.050	338	2 065,54	698 152,52
10266	Респ. Северная Осетия - Алания, г. Владикавказ, пгт. Заводской, ул. Строителей, 96 "в"	Владикавказ	15:09:0011909:16	003002000000 Земли населенных пунктов	Эксплуатация многоквартирного дома	2	02.050	330	2 065,54	687 824,82
10267	Республика Северная Осетия - Алания, г. Владикавказ, пгт. Заводской, ул Эдуарда Дусова, 179	Владикавказ	15:09:0011909:17	003002000000 Земли населенных пунктов	Эксплуатация многоквартирного дома	2	02.050	324	2 065,54	669 234,96
10268	Респ. Северная Осетия - Алания, г. Владикавказ, пгт. Заводской, ул. Строителей, 96	Владикавказ	15:09:0011909:18	003002000000 Земли населенных пунктов	Эксплуатация многоквартирного дома	2	02.050	323	2 065,54	667 169,42
10269	Республика Северная Осетия-Алания, г Владикавказ, пгт Заводской, ул Эдуарда Дусова, 177а	Владикавказ	15:09:0011909:19	003002000000 Земли населенных пунктов	Эксплуатация многоквартирного дома	2	02.050	334	2 065,54	689 890,36
10270	Российская Федерация, Республика Северная Осетия-Алания, городской округ город Владикавказ, пгт. Заводской, ул. Строителей, земельный участок 98А	Владикавказ	15:09:0011909:190	003002000000 Земли населенных пунктов	Для индивидуального жилищного строительства	13	02.010	320	1 742,95	557 744,00
10271	Российская Федерация, Республика Северная Осетия-Алания, городской округ город Владикавказ, пгт. Заводской, ул. Краснодонская, земельный участок 5А	Владикавказ	15:09:0011909:194	003002000000 Земли населенных пунктов	Для индивидуального жилищного строительства	13	02.010	316	1 742,95	550 772,20
10272	Респ. Северная Осетия - Алания, г. Владикавказ, пгт. Заводской, ул Эдуарда Дусова, 163	Владикавказ	15:09:0011909:2	003002000000 Земли населенных пунктов	Под жилую застройку Индивидуальную	13	02.010	600	1 742,95	1 045 770,00
10273	Респ. Северная Осетия - Алания, г. Владикавказ, пгт. Заводской, ул. Строителей, 98	Владикавказ	15:09:0011909:20	003002000000 Земли населенных пунктов	Эксплуатация многоквартирного дома	2	02.050	336	2 065,54	694 021,44
10274	Респ. Северная Осетия - Алания, г. Владикавказ, пгт. Заводской, ул. Строителей, 100 "а"	Владикавказ	15:09:0011909:21	003002000000 Земли населенных пунктов	Эксплуатация многоквартирного дома	2	02.050	325	2 065,54	671 300,50
10275	Республика Северная Осетия-Алания, г Владикавказ, пгт Заводской, ул Эдуарда Дусова, д 165	Владикавказ	15:09:0011909:3	003002000000 Земли населенных пунктов	Под жилую застройку Индивидуальную	13	02.010	600	1 742,95	1 045 770,00
10276	Респ. Северная Осетия - Алания, г. Владикавказ, пгт. Заводской, ул Эдуарда Дусова, 165	Владикавказ	15:09:0011909:4	003002000000 Земли населенных пунктов	Под жилую застройку Индивидуальную	13	02.010	600	1 742,95	1 045 770,00
10277	Республика Северная Осетия-Алания, г. Владикавказ, пос. Заводской, ул. Строителей, 88	Владикавказ	15:09:0011909:64	003002000000 Земли населенных пунктов	Для содержания и эксплуатации жилого дома	13	02.010	1 280	1 742,95	2 230 976,00
10278	Республика Северная Осетия-Алания, г Владикавказ, пгт Заводской, ул Эдуарда Дусова, 167	Владикавказ	15:09:0011909:65	003002000000 Земли населенных пунктов	Для содержания и эксплуатации жилого дома	13	02.010	1 200	1 742,95	2 091 540,00
10279	Республика Северная Осетия-Алания, г.Владикавказ, п.Заводской, ул.Эдуарда Дусова, 169	Владикавказ	15:09:0011909:69	003002000000 Земли населенных пунктов	Для строительства индивидуального жилого дома	13	02.010	300	1 742,95	522 885,00
10280	Республика Северная Осетия-Алания, г Владикавказ, пгт Заводской, ул Строителей, д 96,98,100,102	Владикавказ	15:09:0011909:7	003002000000 Земли населенных пунктов	Под жилую застройку Индивидуальную	13	02.010	11 856	1 742,95	20 664 415,20
10281	Респ. Северная Осетия - Алания, г. Владикавказ, п. Заводской, ул. Строителей, 92	Владикавказ	15:09:0011909:8	003002000000 Земли населенных пунктов	Под строительство индивидуального жилого дома	13	02.010	794	1 742,95	1 383 902,30
10282	Респ. Северная Осетия - Алания, г. Владикавказ, п. Заводской, ул. Строителей, 90	Владикавказ	15:09:0011909:9	003002000000 Земли населенных пунктов	Для содержания и эксплуатации жилого дома	13	02.010	645	1 742,95	1 124 202,75
10283	Республика Северная Осетия-Алания, г Владикавказ, пгт Заводской, ул Шахтеров, д 10/71	Владикавказ	15:09:0011910:1	003002000000 Земли населенных пунктов	Под жилую застройку Индивидуальную	13	02.010	600	1 742,95	1 045 770,00
10284	Респ. Северная Осетия - Алания, г. Владикавказ, п. Заводской, ул. Эльхотовская, 82	Владикавказ	15:09:0011910:10	003002000000 Земли населенных пунктов	Под жилую застройку Индивидуальную	13	02.010	593	1 742,95	1 033 569,35
10285	Респ. Северная Осетия - Алания, г. Владикавказ, п. Заводской, ул. Эльхотовская, 84	Владикавказ	15:09:0011910:11	003002000000 Земли населенных пунктов	Для содержания и эксплуатации жилого дома	13	02.010	577	1 742,95	1 005 682,15
10286	Респ. Северная Осетия - Алания, г. Владикавказ, п. Заводской, ул. Эльхотовская, 86	Владикавказ	15:09:0011910:12	003002000000 Земли населенных пунктов	Для содержания и эксплуатации жилого дома	13	02.010	585	1 742,95	1 019 625,75
10287	Респ. Северная Осетия - Алания, г. Владикавказ, п. Заводской, ул. Эльхотовская, 88	Владикавказ	15:09:0011910:13	003002000000 Земли населенных пунктов	Под жилую застройку Индивидуальную	13	02.010	599	1 742,95	1 044 027,05
10288	Респ. Северная Осетия - Алания, г. Владикавказ, п. Заводской, ул. Эльхотовская, 90	Владикавказ	15:09:0011910:14	003002000000 Земли населенных пунктов	Для содержания и эксплуатации индивидуального жилого дома	13	02.010	586	1 742,95	1 021 368,70
10289	Респ. Северная Осетия - Алания, г. Владикавказ, п. Заводской, ул. Эльхотовская, 92	Владикавказ	15:09:0011910:15	003002000000 Земли населенных пунктов	Под жилую застройку Индивидуальную	13	02.010	595	1 742,95	1 037 055,25
10290	Республика Северная Осетия - Алания, г.Владикавказ, пгт.Заводской, ул.Эльхотовская, д.94	Владикавказ	15:09:0011910:16	003002000000 Земли населенных пунктов	Под жилую застройку индивидуальную	13	02.010	612	1 742,95	1 066 685,40
10291	Респ. Северная Осетия - Алания, г. Владикавказ, п. Заводской, ул. Эльхотовская, 96	Владикавказ	15:09:0011910:17	003002000000 Земли населенных пунктов	Для содержания и эксплуатации индивидуального жилого дома	13	02.010	602	1 742,95	1 049 255,90
10292	Северная Осетия - Алания респ, г Владикавказ, пгт Заводской, ул Эльхотовская, 98	Владикавказ	15:09:0011910:18	003002000000 Земли населенных пунктов	Для содержания и эксплуатации индивидуального жилого дома	13	02.010	589	1 742,95	1 026 597,55
10293	Респ. Северная Осетия - Алания, г. Владикавказ, п. Заводской, ул. Эльхотовская, 100	Владикавказ	15:09:0011910:19	003002000000 Земли населенных пунктов	Под жилую застройку Индивидуальную	13	02.010	288	1 742,95	501 969,60
10294	Респ. Северная Осетия - Алания, г. Владикавказ, пгт. Заводской, ул. Шахтеров, 12	Владикавказ	15:09:0011910:2	003002000000 Земли населенных пунктов	Под жилую застройку Индивидуальную	13	02.010	600	1 742,95	1 045 770,00
10295	Респ. Северная Осетия - Алания, г. Владикавказ, пгт. Заводской, ул. Краснодонская, 15	Владикавказ	15:09:0011910:20	003002000000 Земли населенных пунктов	Под жилую застройку Индивидуальную	13	02.010	600	1 742,95	1 045 770,00
10296	Респ. Северная Осетия - Алания, г. Владикавказ, пгт. Заводской, ул. Краснодонская, 13	Владикавказ	15:09:0011910:21	003002000000 Земли населенных пунктов	Под жилую застройку Индивидуальную	13	02.010	570	1 742,95	993 481,50
10297	Респ. Северная Осетия - Алания, г. Владикавказ, п. Заводской, ул. Краснодонская, 11	Владикавказ	15:09:0011910:22	003002000000 Земли населенных пунктов	Под строительство индивидуального жилого дома	13	02.010	574	1 742,95	1 000 453,30
10298	Республика Северная Осетия-Алания, г Владикавказ, пгт Заводской, ул Краснодонская, д 9/99	Владикавказ	15:09:0011910:23	003002000000 Земли населенных пунктов	Под жилую застройку Индивидуальную	13	02.010	600	1 742,95	1 045 770,00
10299	Респ. Северная Осетия - Алания, г. Владикавказ, пгт. Заводской, ул. Строителей, 97	Владикавказ	15:09:0011910:24	003002000000 Земли населенных пунктов	Для содержания и эксплуатации индивидуального жилого дома	13	02.010	595	1 742,95	1 037 055,25
10300	Республика Северная Осетия-Алания, г Владикавказ, пос. Заводской, ул. Строителей, 95	Владикавказ	15:09:0011910:25	003002000000 Земли населенных пунктов	Для содержания и эксплуатации жилого дома	13	02.010	582	1 742,95	1 014 096,90
10301	Респ. Северная Осетия - Алания, г. Владикавказ, п. Заводской, ул. Строителей, 93	Владикавказ	15:09:0011910:26	003002000000 Земли населенных пунктов	Для содержания и эксплуатации жилого дома	13	02.010	596	1 742,95	1 038 798,20
10302	Респ. Северная Осетия - Алания, г. Владикавказ, п. Заводской, ул. Строителей, 91	Владикавказ	15:09:0011910:27	003002000000 Земли населенных пунктов	Для содержания и эксплуатации жилого дома	13	02.010	606	1 742,95	1 056 227,70
10303	Респ. Северная Осетия - Алания, г. Владикавказ, пгт. Заводской, ул. Строителей, 89	Владикавказ	15:09:0011910:28	003002000000 Земли населенных пунктов	Под жилую застройку Индивидуальную	13	02.010	600	1 742,95	1 045 770,00
10304	Республика Северная Осетия-Алания, г Владикавказ, пгт Заводской, ул Строителей, 87	Владикавказ	15:09:0011910:29	003002000000 Земли населенных пунктов	Под жилую застройку Индивидуальную	13	02.010	600	1 742,95	1 045 770,00
10305	Респ. Северная Осетия - Алания, г. Владикавказ, пгт. Заводской, ул. Шахтеров, 14	Владикавказ	15:09:0011910:3	003002000000 Земли населенных пунктов	Под жилую застройку Индивидуальную	13	02.010	630	1 742,95	1 098 058,50
10306	Республика Северная Осетия-Алания, г Владикавказ, пгт Заводской, ул Строителей, 85	Владикавказ	15:09:0011910:30	003002000000 Земли населенных пунктов	Под жилую застройку Индивидуальную	13	02.010	600	1 742,95	1 045 770,00
10307	Республика Северная Осетия-Алания, г Владикавказ, пгт Заводской, ул Строителей, 83	Владикавказ	15:09:0011910:31	003002000000 Земли населенных пунктов	Под жилую застройку Индивидуальную	13	02.010	600	1 742,95	1 045 770,00
10308	Респ. Северная Осетия - Алания, г. Владикавказ, пгт. Заводской, ул. Строителей, 81	Владикавказ	15:09:0011910:32	003002000000 Земли населенных пунктов	Для содержания и эксплуатации индивидуального жилого дома	13	02.010	606	1 742,95	1 056 227,70

№ пп	Местоположение ЗУ	Район	Кадастровый номер ЗУ	Категория земель	Разрешенное использование по документу	Код вида разрешенного использования (в соответствии с классификатором видов разрешенного использования земельных участков)	Вид использования объектов недвижимости	Площадь	УПКС	КС
10309	Респ. Северная Осетия - Алания, г. Владикавказ, пгт. Заводской, ул. Строителей, 79	Владикавказ	15:09:0011910:33	003002000000 Земли населенных пунктов	Под жилую застройку Индивидуальную	13	02.010	600	1 742,95	1 045 770,00
10310	Респ. Северная Осетия - Алания, г. Владикавказ, п. Заводской, ул. Строителей, 77	Владикавказ	15:09:0011910:34	003002000000 Земли населенных пунктов	Для содержания и эксплуатации индивидуального жилого дома	13	02.010	589	1 742,95	1 026 597,55
10311	Респ. Северная Осетия - Алания, г. Владикавказ, п. Заводской, ул. Строителей, 75	Владикавказ	15:09:0011910:35	003002000000 Земли населенных пунктов	Для содержания и эксплуатации жилого дома	13	02.010	575	1 742,95	1 002 196,25
10312	Респ. Северная Осетия - Алания, г. Владикавказ, пгт. Заводской, ул. Строителей, 73	Владикавказ	15:09:0011910:36	003002000000 Земли населенных пунктов	Под жилую застройку Индивидуальную	13	02.010	600	1 742,95	1 045 770,00
10313	Республика Северная Осетия-Алания, г. Владикавказ, пгт Заводской, ул Строителей, д 99а	Владикавказ	15:09:0011910:37	003002000000 Земли населенных пунктов	Для содержания и эксплуатации трансформаторной подстанции (ТП)	6	03.012	27	846,87	22 865,49
10314	Респ. Северная Осетия - Алания, г. Владикавказ, пгт. Заводской, ул. Шахтеров, 16	Владикавказ	15:09:0011910:4	003002000000 Земли населенных пунктов	Под жилую застройку	13	02.010	599	1 742,95	1 044 027,05
10315	Республика Северная Осетия-Алания, г. Владикавказ, пгт Заводской, ул Шахтеров/Эльхотовская, д 18/72	Владикавказ	15:09:0011910:5	003002000000 Земли населенных пунктов	Для содержания и эксплуатации индивидуального жилого дома	13	02.010	601	1 742,95	1 047 512,95
10316	Респ. Северная Осетия - Алания, г. Владикавказ, п. Заводской, ул. Эльхотовская, 74	Владикавказ	15:09:0011910:6	003002000000 Земли населенных пунктов	Под жилую застройку Индивидуальную	13	02.010	600	1 742,95	1 045 770,00
10317	Республика Северная Осетия - Алания, г. Владикавказ, п. Заводской, ул. Эльхотовская, 76	Владикавказ	15:09:0011910:7	003002000000 Земли населенных пунктов	Под жилую застройку Индивидуальную	13	02.010	600	1 742,95	1 045 770,00
10318	Респ. Северная Осетия - Алания, г. Владикавказ, п. Заводской, ул. Эльхотовская, 78	Владикавказ	15:09:0011910:8	003002000000 Земли населенных пунктов	Под жилую застройку Индивидуальную	13	02.010	600	1 742,95	1 045 770,00
10319	Респ. Северная Осетия - Алания, г. Владикавказ, п. Заводской, ул. Эльхотовская, 80	Владикавказ	15:09:0011910:9	003002000000 Земли населенных пунктов	Под жилую застройку Индивидуальную	13	02.010	600	1 742,95	1 045 770,00
10320	Респ. Северная Осетия - Алания, г. Владикавказ, п. Заводской, ул. Горняков, 108	Владикавказ	15:09:0011911:10	003002000000 Земли населенных пунктов	Для содержания и эксплуатации жилого дома	13	02.010	602	1 742,95	1 049 255,90
10321	Респ. Северная Осетия - Алания, г. Владикавказ, пгт. Заводской, ул. Горняков, 110	Владикавказ	15:09:0011911:11	003002000000 Земли населенных пунктов	Для содержания и эксплуатации индивидуального жилого дома	13	02.010	629	1 742,95	1 096 315,55
10322	Республика Северная Осетия-Алания, г. Владикавказ, п. Заводской, ул. Горняков, 112	Владикавказ	15:09:0011911:12	003002000000 Земли населенных пунктов	Для содержания и эксплуатации индивидуального жилого дома	13	02.010	618	1 742,95	1 077 143,10
10323	Республика Северная Осетия-Алания, г. Владикавказ, пгт Заводской, ул Горняков, 114	Владикавказ	15:09:0011911:13	003002000000 Земли населенных пунктов	Под жилую застройку Индивидуальную	13	02.010	596	1 742,95	1 038 798,20
10324	Респ. Северная Осетия - Алания, г. Владикавказ, пгт. Заводской, ул. Горняков, 116	Владикавказ	15:09:0011911:14	003002000000 Земли населенных пунктов	Под жилую застройку Индивидуальную	13	02.010	600	1 742,95	1 045 770,00
10325	Российская Федерация, Республика Северная Осетия - Алания, г. Владикавказ, пгт Заводской, ул. Горняков, 118	Владикавказ	15:09:0011911:15	003002000000 Земли населенных пунктов	Под жилую застройку Индивидуальную	13	02.010	610	1 742,95	1 063 199,50
10326	Респ. Северная Осетия - Алания, г. Владикавказ, пгт. Заводской, ул. Горняков, 120	Владикавказ	15:09:0011911:16	003002000000 Земли населенных пунктов	Под жилую застройку Индивидуальную	13	02.010	600	1 742,95	1 045 770,00
10327	Респ. Северная Осетия - Алания, г. Владикавказ, пгт. Заводской, ул. Шахтеров, 20	Владикавказ	15:09:0011911:164	003002000000 Земли населенных пунктов	Индивидуальные жилые дома	13	02.010	301	1 742,95	524 627,95
10328	Республика Северная Осетия-Алания, г. Владикавказ, пгт.Заводской, ул Эльхотовская, 97,	Владикавказ	15:09:0011911:165	003002000000 Земли населенных пунктов	Индивидуальнь е жилые дома	13	02.010	344	1 742,95	599 574,80
10329	Республика Северная Осетия-Алания, г. Владикавказ, пгт Заводской, ул Эльхотовская/Краснодонская	Владикавказ	15:09:0011911:166	003002000000 Земли населенных пунктов	Под жилую застройку индивидуальную	13	02.010	120	1 742,95	209 154,00
10330	Республика Северная Осетия-Алания, г. Владикавказ, пгт Заводской, ул Эльхотовская/Краснодонская	Владикавказ	15:09:0011911:167	003002000000 Земли населенных пунктов	Под жилую застройку индивидуальную	13	02.010	471	1 742,95	820 929,45
10331	Респ. Северная Осетия - Алания, г. Владикавказ, пгт. Заводской, ул. Горняков, 122	Владикавказ	15:09:0011911:17	003002000000 Земли населенных пунктов	Под жилую застройку Индивидуальную	13	02.010	600	1 742,95	1 045 770,00
10332	Республика Северная Осетия-Алания, г. Владикавказ, п. Заводской, ул. Горняков, 124	Владикавказ	15:09:0011911:18	003002000000 Земли населенных пунктов	Для содержания и эксплуатации индивидуального жилого дома	13	02.010	612	1 742,95	1 066 685,40
10333	Республика Северная Осетия-Алания, г. Владикавказ, пгт Заводской, ул Краснопольская, д 27/126	Владикавказ	15:09:0011911:19	003002000000 Земли населенных пунктов	Под жилую застройку Индивидуальную	13	02.010	600	1 742,95	1 045 770,00
10334	Респ. Северная Осетия - Алания, г. Владикавказ, пос. Заводской, ул. Шахтеров, 22	Владикавказ	15:09:0011911:2	003002000000 Земли населенных пунктов	Для содержания и эксплуатации индивидуального жилого дома	13	02.010	582	1 742,95	1 014 396,90
10335	Респ. Северная Осетия - Алания, г. Владикавказ, п. Заводской, ул. Краснодонская, 25	Владикавказ	15:09:0011911:20	003002000000 Земли населенных пунктов	Для содержания и эксплуатации индивидуального жилого дома	13	02.010	603	1 742,95	1 050 998,85
10336	Респ. Северная Осетия - Алания, г. Владикавказ, п. Заводской, ул. Краснодонская, 23	Владикавказ	15:09:0011911:21	003002000000 Земли населенных пунктов	Для содержания и эксплуатации индивидуального жилого дома	13	02.010	609	1 742,95	1 061 456,55
10337	Респ. Северная Осетия - Алания, г. Владикавказ, пгт. Заводской, ул. Краснодонская, 21	Владикавказ	15:09:0011911:22	003002000000 Земли населенных пунктов	Под жилую застройку Индивидуальную	13	02.010	600	1 742,95	1 045 770,00
10338	Респ. Северная Осетия - Алания, г. Владикавказ, п. Заводской, ул. Эльхотовская, 123	Владикавказ	15:09:0011911:24	003002000000 Земли населенных пунктов	Под жилую застройку Индивидуальную	13	02.010	600	1 742,95	1 045 770,00
10339	Российская Федерация, Республика Северная Осетия - Алания, г. Владикавказ, п. Заводской, ул. Эльхотовская, 121	Владикавказ	15:09:0011911:25	003002000000 Земли населенных пунктов	Под жилую застройку Индивидуальную	13	02.010	611	1 742,95	1 064 942,45
10340	Респ. Северная Осетия - Алания, г. Владикавказ, п. Заводской, ул. Эльхотовская, 119	Владикавказ	15:09:0011911:26	003002000000 Земли населенных пунктов	Под жилую застройку Индивидуальную	13	02.010	600	1 742,95	1 045 770,00
10341	Респ. Северная Осетия - Алания, г. Владикавказ, п. Заводской, ул. Эльхотовская, 117	Владикавказ	15:09:0011911:27	003002000000 Земли населенных пунктов	Для содержания и эксплуатации жилого дома	13	02.010	562	1 742,95	979 537,90
10342	Российская Федерация, Республика Северная Осетия - Алания, г. Владикавказ, пгт. Заводской, ул. Эльхотовская 115	Владикавказ	15:09:0011911:28	003002000000 Земли населенных пунктов	Для содержания и эксплуатации жилого дома	13	02.010	599	1 742,95	1 044 027,05
10343	Респ. Северная Осетия - Алания, г. Владикавказ, п. Заводской, ул. Эльхотовская, 113	Владикавказ	15:09:0011911:29	003002000000 Земли населенных пунктов	Под жилую застройку Индивидуальную	13	02.010	577	1 742,95	1 005 682,15
10344	Респ. Северная Осетия - Алания, г. Владикавказ, пгт. Заводской, ул. Шахтеров, 24	Владикавказ	15:09:0011911:3	003002000000 Земли населенных пунктов	Под жилую застройку Индивидуальную	13	02.010	599	1 742,95	1 044 027,05
10345	Респ. Северная Осетия - Алания, г. Владикавказ, п. Заводской, ул. Эльхотовская, 111	Владикавказ	15:09:0011911:30	003002000000 Земли населенных пунктов	Для содержания и эксплуатации жилого дома	13	02.010	585	1 742,95	1 019 625,75
10346	Респ. Северная Осетия - Алания, г. Владикавказ, п. Заводской, ул. Эльхотовская, 109	Владикавказ	15:09:0011911:31	003002000000 Земли населенных пунктов	Для возведения индивидуального жилого дома	13	02.010	613	1 742,95	1 068 428,35
10347	Республика Северная Осетия - Алания, г. Владикавказ, п. Заводской, ул. Эльхотовская, 107	Владикавказ	15:09:0011911:32	003002000000 Земли населенных пунктов	Под жилую застройку Индивидуальную	13	02.010	583	1 742,95	1 016 139,85
10348	Респ. Северная Осетия - Алания, г. Владикавказ, пос. Заводской, ул. Эльхотовская, 105	Владикавказ	15:09:0011911:33	003002000000 Земли населенных пунктов	Для содержания и эксплуатации жилого дома	13	02.010	591	1 742,95	1 030 083,45
10349	Российская Федерация, Республика Северная Осетия - Алания, городской округ город Владикавказ, пгт Заводской, ул. Эльхотовская 103	Владикавказ	15:09:0011911:34	003002000000 Земли населенных пунктов	Под жилую застройку Индивидуальную	13	02.010	615	1 742,95	1 071 914,25
10350	Респ. Северная Осетия - Алания, г. Владикавказ, п. Заводской, ул. Эльхотовская, 101	Владикавказ	15:09:0011911:35	003002000000 Земли населенных пунктов	Под жилую застройку Индивидуальную	13	02.010	601	1 742,95	1 047 512,95
10351	Респ. Северная Осетия - Алания, г. Владикавказ, п. Заводской, ул. Эльхотовская, 99	Владикавказ	15:09:0011911:36	003002000000 Земли населенных пунктов	Для содержания и эксплуатации индивидуального жилого дома	13	02.010	609	1 742,95	1 061 456,55
10352	Республика Северная Осетия-Алания, г. Владикавказ, п. Заводской, ул. Шахтеров, 26	Владикавказ	15:09:0011911:4	003002000000 Земли населенных пунктов	Для содержания и эксплуатации индивидуального жилого дома	13	02.010	591	1 742,95	1 030 083,45
10353	Республика Северная Осетия-Алания, г. Владикавказ, пгт Заводской, ул Шахтеров, д 28/98	Владикавказ	15:09:0011911:5	003002000000 Земли населенных пунктов	Под жилую застройку Индивидуальную	13	02.010	600	1 742,95	1 045 770,00
10354	Респ. Северная Осетия - Алания, г. Владикавказ, пгт. Заводской, ул. Горняков, 100	Владикавказ	15:09:0011911:6	003002000000 Земли населенных пунктов	Под жилую застройку Индивидуальную	13	02.010	600	1 742,95	1 045 770,00
10355	Респ. Северная Осетия - Алания, г. Владикавказ, пгт. Заводской, ул. Горняков, 102	Владикавказ	15:09:0011911:7	003002000000 Земли населенных пунктов	Для содержания и эксплуатации жилого дома	13	02.010	603	1 742,95	1 050 998,85
10356	Респ. Северная Осетия - Алания, г. Владикавказ, пгт. Заводской, ул. Горняков, 104	Владикавказ	15:09:0011911:8	003002000000 Земли населенных пунктов	Под жилую застройку Индивидуальную	13	02.010	596	1 742,95	1 038 798,20
10357	Респ. Северная Осетия - Алания, г. Владикавказ, п. Заводской, ул. Горняков, 106	Владикавказ	15:09:0011911:9	003002000000 Земли населенных пунктов	Для содержания и эксплуатации жилого дома	13	02.010	615	1 742,95	1 071 914,25
10358	Респ. Северная Осетия - Алания, г. Владикавказ, пгт. Заводской, ул. Шахтеров, 30	Владикавказ	15:09:0011912:1	003002000000 Земли населенных пунктов	Под жилую застройку Индивидуальную	13	02.010	600	1 742,95	1 045 770,00
10359	Респ. Северная Осетия - Алания, г. Владикавказ, пгт. Заводской, ул. Промышленная, 108	Владикавказ	15:09:0011912:10	003002000000 Земли населенных пунктов	Под жилую застройку Индивидуальную	13	02.010	606	1 742,95	1 056 227,70
10360	Респ. Северная Осетия - Алания, г. Владикавказ, пгт. Заводской, ул. Промышленная, 110	Владикавказ	15:09:0011912:11	003002000000 Земли населенных пунктов	Под жилую застройку Индивидуальную	13	02.010	600	1 742,95	1 045 770,00
10361	Респ. Северная Осетия - Алания, г. Владикавказ, пгт. Заводской, ул. Промышленная, 112	Владикавказ	15:09:0011912:12	003002000000 Земли населенных пунктов	Для содержания и эксплуатации индивидуального жилого дома	13	02.010	618	1 742,95	1 077 143,10
10362	Респ. Северная Осетия - Алания, г. Владикавказ, п. Заводской, ул. Промышленная, 114	Владикавказ	15:09:0011912:13	003002000000 Земли населенных пунктов	Для содержания и эксплуатации индивидуального жилого дома	13	02.010	595	1 742,95	1 037 055,25
10363	Респ. Северная Осетия - Алания, г. Владикавказ, пгт. Заводской, ул. Промышленная, 116	Владикавказ	15:09:0011912:14	003002000000 Земли населенных пунктов	Под жилую застройку	13	02.010	600	1 742,95	1 045 770,00

№ пп	Местоположение ЗУ	Район	Кадастровый номер ЗУ	Категория земель	Разрешенное использование по документу	Код вида разрешенного использования (в соответствии с классификатором видов разрешенного использования земельных участков)	Вид использования объектов недвижимости	Площадь	УПКС	КС
10364	Респ. Северная Осетия - Алания, г. Владикавказ, пгт. Заводской, ул. Промышленная, 118	Владикавказ	15:09:0011912:15	003002000000 Земли населенных пунктов	Под жилую застройку	13	02.010	600	1 742,95	1 045 770,00
10365	Респ. Северная Осетия - Алания, г. Владикавказ, пгт. Заводской, ул. Промышленная, дом 120	Владикавказ	15:09:0011912:16	003002000000 Земли населенных пунктов	Индивидуальный жилой дом	13	02.010	616	1 742,95	1 073 657,20
10366	Респ. Северная Осетия - Алания, г. Владикавказ, пгт. Заводской, ул. Промышленная, 122	Владикавказ	15:09:0011912:17	003002000000 Земли населенных пунктов	Под жилую застройку Индивидуальную	13	02.010	600	1 742,95	1 045 770,00
10367	Республика Северная Осетия - Алания, г. Владикавказ, пгт. Заводской, ул. Промышленная, 124	Владикавказ	15:09:0011912:18	003002000000 Земли населенных пунктов	Под жилую застройку индивидуальную	13	02.010	597	1 742,95	1 040 541,15
10368	Российская Федерация, Республика Северная Осетия-Алания, г. Владикавказ, пгт Заводской, ул Краснодонская, земельный участок 37	Владикавказ	15:09:0011912:19	003002000000 Земли населенных пунктов	Под жилую застройку Индивидуальную	13	02.010	600	1 742,95	1 045 770,00
10369	Российская Федерация, Республика Северная Осетия - Алания г. Владикавказ, пгт. Заводской, ул. Шахтеров, 32	Владикавказ	15:09:0011912:2	003002000000 Земли населенных пунктов	Под жилую застройку индивидуальную	13	02.010	591	1 742,95	1 030 083,45
10370	Респ. Северная Осетия - Алания, г. Владикавказ, пгт. Заводской, ул. Краснодонская, 35	Владикавказ	15:09:0011912:20	003002000000 Земли населенных пунктов	Под жилую застройку Индивидуальную	13	02.010	600	1 742,95	1 045 770,00
10371	Респ. Северная Осетия - Алания, г. Владикавказ, пгт. Заводской, ул. Краснодонская, 33	Владикавказ	15:09:0011912:21	003002000000 Земли населенных пунктов	Под жилую застройку Индивидуальную	13	02.010	600	1 742,95	1 045 770,00
10372	Респ. Северная Осетия - Алания, г. Владикавказ, пгт. Заводской, ул. Краснодонская, 31	Владикавказ	15:09:0011912:22	003002000000 Земли населенных пунктов	Под жилую застройку Индивидуальную	13	02.010	600	1 742,95	1 045 770,00
10373	Республика Северная Осетия-Алания, г Владикавказ, пгт Заводской, ул Краснодонская, д 29/125	Владикавказ	15:09:0011912:23	003002000000 Земли населенных пунктов	Под жилую застройку Индивидуальную	13	02.010	600	1 742,95	1 045 770,00
10374	Респ. Северная Осетия - Алания, г. Владикавказ, пгт. Заводской, ул. Горняков, 123	Владикавказ	15:09:0011912:24	003002000000 Земли населенных пунктов	Под жилую застройку Индивидуальную	13	02.010	600	1 742,95	1 045 770,00
10375	Респ. Северная Осетия - Алания, г. Владикавказ, пгт. Заводской, ул. Горняков, 121	Владикавказ	15:09:0011912:25	003002000000 Земли населенных пунктов	Под жилую застройку Индивидуальную	13	02.010	600	1 742,95	1 045 770,00
10376	Респ. Северная Осетия - Алания, г. Владикавказ, пгт. Заводской, ул. Горняков, 119	Владикавказ	15:09:0011912:26	003002000000 Земли населенных пунктов	Для содержания и эксплуатации индивидуального жилого дома	13	02.010	627	1 742,95	1 092 829,65
10377	Республика Северная Осетия-Алания, г Владикавказ, пгт Заводской, ул Горняков, д 117	Владикавказ	15:09:0011912:27	003002000000 Земли населенных пунктов	Для содержания и эксплуатации индивидуального жилого дома	13	02.010	580	1 742,95	1 010 911,00
10378	Респ. Северная Осетия - Алания, г. Владикавказ, п. Заводской, ул. Горняков, 115	Владикавказ	15:09:0011912:28	003002000000 Земли населенных пунктов	Для возведения индивидуального жилого дома	13	02.010	600	1 742,95	1 045 770,00
10379	Респ. Северная Осетия - Алания, г. Владикавказ, п. Заводской, ул. Горняков, 113	Владикавказ	15:09:0011912:29	003002000000 Земли населенных пунктов	Для содержания и эксплуатации жилого дома	13	02.010	603	1 742,95	1 050 998,85
10380	Респ. Северная Осетия - Алания, г. Владикавказ, п. Заводской, ул. Шахтеров, 34	Владикавказ	15:09:0011912:3	003002000000 Земли населенных пунктов	Для содержания и эксплуатации жилого дома	13	02.010	626	1 742,95	1 091 086,70
10381	Респ. Северная Осетия - Алания, г. Владикавказ, пгт. Заводской, ул. Горняков, 111	Владикавказ	15:09:0011912:30	003002000000 Земли населенных пунктов	Под жилую застройку Индивидуальную	13	02.010	583	1 742,95	1 016 139,85
10382	Респ. Северная Осетия - Алания, г. Владикавказ, пгт. Заводской, ул. Горняков, 109	Владикавказ	15:09:0011912:31	003002000000 Земли населенных пунктов	Под жилую застройку Индивидуальную	13	02.010	578	1 742,95	1 007 425,10
10383	Респ. Северная Осетия - Алания, г. Владикавказ, пгт. Заводской, ул. Горняков, 107	Владикавказ	15:09:0011912:32	003002000000 Земли населенных пунктов	Под жилую застройку Индивидуальную	13	02.010	627	1 742,95	1 092 829,65
10384	Республика Северная Осетия-Алания, г Владикавказ, пгт Заводской, ул Горняков,105	Владикавказ	15:09:0011912:33	003002000000 Земли населенных пунктов	Под жилую застройку Индивидуальную	13	02.010	579	1 742,95	1 009 168,05
10385	Российская Федерация, Республика Северная Осетия-Алания, г. Владикавказ, пгт. Заводской, ул. Горняков, 103	Владикавказ	15:09:0011912:34	003002000000 Земли населенных пунктов	Под жилую застройку индивидуальную	13	02.010	597	1 742,95	1 040 541,15
10386	Республика Северная Осетия - Алания, г. Владикавказ, пгт. Заводской, ул. Горняков, 101	Владикавказ	15:09:0011912:35	003002000000 Земли населенных пунктов	Под жилую застройку Индивидуальную	13	02.010	590	1 742,95	1 028 340,50
10387	Респ. Северная Осетия - Алания, г. Владикавказ, пгт. Заводской, ул. Горняков, 99	Владикавказ	15:09:0011912:36	003002000000 Земли населенных пунктов	Под жилую застройку Индивидуальную	13	02.010	600	1 742,95	1 045 770,00
10388	Респ. Северная Осетия - Алания, г. Владикавказ, п. Заводской, ул. Шахтеров, 36	Владикавказ	15:09:0011912:4	003002000000 Земли населенных пунктов	Для содержания и эксплуатации индивидуального жилого дома	13	02.010	616	1 742,95	1 073 657,20
10389	Респ. Северная Осетия - Алания, г. Владикавказ, пгт. Заводской, ул. Шахтеров, 38	Владикавказ	15:09:0011912:5	003002000000 Земли населенных пунктов	Под жилую застройку Индивидуальную	13	02.010	600	1 742,95	1 045 770,00
10390	Респ. Северная Осетия - Алания, г. Владикавказ, пгт. Заводской, ул. Промышленная, 100	Владикавказ	15:09:0011912:6	003002000000 Земли населенных пунктов	Под жилую застройку Индивидуальную	13	02.010	600	1 742,95	1 045 770,00
10391	Респ. Северная Осетия - Алания, г. Владикавказ, пгт. Заводской, ул. Промышленная, 102	Владикавказ	15:09:0011912:7	003002000000 Земли населенных пунктов	Под строительство индивидуального жилого дома	13	02.010	591	1 742,95	1 030 083,45
10392	Респ. Северная Осетия - Алания, г. Владикавказ, пгт. Заводской, ул. Промышленная, 104	Владикавказ	15:09:0011912:8	003002000000 Земли населенных пунктов	Под жилую застройку Индивидуальную	13	02.010	600	1 742,95	1 045 770,00
10393	Респ. Северная Осетия - Алания, г. Владикавказ, пгт. Заводской, ул. Промышленная, 106	Владикавказ	15:09:0011912:9	003002000000 Земли населенных пунктов	Под жилую застройку Индивидуальную	13	02.010	600	1 742,95	1 045 770,00
10394	Северная Осетия - Алания респ, г. Владикавказ, п. Заводской, ул. Шахтеров, 40	Владикавказ	15:09:0011913:1	003002000000 Земли населенных пунктов	Под строительство индивидуального жилого дома	13	02.010	598	1 742,95	1 042 284,10
10395	Респ. Северная Осетия - Алания, г. Владикавказ, п. Заводской, ул. Дарпкоховская, дом 108	Владикавказ	15:09:0011913:10	003002000000 Земли населенных пунктов	для содержания и эксплуатации индивидуального жилого дома	13	02.010	600	1 742,95	1 045 770,00
10396	Республика Северная Осетия-Алания, г.Владикавказ, пос Заводской, ул Дарпкоховская, 110	Владикавказ	15:09:0011913:11	003002000000 Земли населенных пунктов	Для содержания и эксплуатации жилого дома	13	02.010	594	1 742,95	1 035 312,30
10397	Респ. Северная Осетия - Алания, г. Владикавказ, п. Заводской, ул. Дарпкоховская, 112	Владикавказ	15:09:0011913:12	003002000000 Земли населенных пунктов	Под жилую застройку Индивидуальную	13	02.010	600	1 742,95	1 045 770,00
10398	Респ. Северная Осетия - Алания, г. Владикавказ, п. Заводской, ул. Дарпкоховская, дом 114	Владикавказ	15:09:0011913:13	003002000000 Земли населенных пунктов	Для содержания и эксплуатации индивидуального жилого дома	13	02.010	616	1 742,95	1 073 657,20
10399	Респ. Северная Осетия - Алания, г. Владикавказ, п. Заводской, ул. Дарпкоховская, 116	Владикавказ	15:09:0011913:14	003002000000 Земли населенных пунктов	Под жилую застройку Индивидуальную	13	02.010	601	1 742,95	1 047 512,95
10400	Респ. Северная Осетия - Алания, г. Владикавказ, п. Заводской, ул. Дарпкоховская, 118	Владикавказ	15:09:0011913:15	003002000000 Земли населенных пунктов	Под жилую застройку Индивидуальную	13	02.010	600	1 742,95	1 045 770,00
10401	Республика Северная Осетия-Алания, г. Владикавказ, пгт. Заводской, ул. Дарпкоховская, 120	Владикавказ	15:09:0011913:16	003002000000 Земли населенных пунктов	Под жилую застройку индивидуальную	13	02.010	600	1 742,95	1 045 770,00
10402	Северная Осетия - Алания респ, г. Владикавказ, п. Заводской, ул. Дарг-Кохская, 122	Владикавказ	15:09:0011913:17	003002000000 Земли населенных пунктов	Для содержания и эксплуатации индивидуального жилого дома	13	02.010	608	1 742,95	1 059 713,60
10403	Респ. Северная Осетия - Алания, г. Владикавказ, п. Заводской, ул. Дарпкоховская, 124	Владикавказ	15:09:0011913:18	003002000000 Земли населенных пунктов	Под жилую застройку Индивидуальную	13	02.010	600	1 742,95	1 045 770,00
10404	Российская Федерация, Республика Северная Осетия - Алания, городской округ город Владикавказ, пгт Заводской, ул. Краснодонская, земельный участок 47	Владикавказ	15:09:0011913:19	003002000000 Земли населенных пунктов	Под жилую застройку индивидуальную	13	02.010	563	1 742,95	981 280,85
10405	Респ. Северная Осетия - Алания, г. Владикавказ, пгт. Заводской, ул. Шахтеров, 42	Владикавказ	15:09:0011913:2	003002000000 Земли населенных пунктов	Под жилую застройку Индивидуальную	13	02.010	600	1 742,95	1 045 770,00
10406	Респ. Северная Осетия - Алания, г. Владикавказ, пгт. Заводской, ул. Комсомольская, 45	Владикавказ	15:09:0011913:20	003002000000 Земли населенных пунктов	Под жилую застройку Индивидуальную	13	02.010	604	1 742,95	1 052 741,80
10407	Республика Северная Осетия-Алания, г. Владикавказ, п. Заводской, ул. Краснодонская, 43	Владикавказ	15:09:0011913:21	003002000000 Земли населенных пунктов	Для содержания и эксплуатации индивидуального жилого дома	13	02.010	615	1 742,95	1 071 914,25
10408	Респ. Северная Осетия - Алания, г. Владикавказ, п. Заводской, ул. Краснодонская, 41	Владикавказ	15:09:0011913:22	003002000000 Земли населенных пунктов	Для содержания и эксплуатации индивидуального жилого дома	13	02.010	615	1 742,95	1 071 914,25
10409	Республика Северная Осетия-Алания, г Владикавказ, пгт Заводской, ул Краснодонская, д 39/125	Владикавказ	15:09:0011913:23	003002000000 Земли населенных пунктов	Под жилую застройку Индивидуальную	13	02.010	600	1 742,95	1 045 770,00
10410	Респ. Северная Осетия - Алания, г. Владикавказ, пгт. Заводской, ул. Промышленная, 123	Владикавказ	15:09:0011913:24	003002000000 Земли населенных пунктов	Частное домовладение	13	02.010	590	1 742,95	1 028 340,50
10411	Респ. Северная Осетия - Алания, г. Владикавказ, пгт. Заводской, ул. Промышленная, 121	Владикавказ	15:09:0011913:25	003002000000 Земли населенных пунктов	Под жилую застройку Индивидуальную	13	02.010	600	1 742,95	1 045 770,00
10412	Респ. Северная Осетия - Алания, г. Владикавказ, пгт. Заводской, ул. Промышленная, 119	Владикавказ	15:09:0011913:26	003002000000 Земли населенных пунктов	Под жилую застройку Индивидуальную	13	02.010	600	1 742,95	1 045 770,00
10413	Респ. Северная Осетия - Алания, г. Владикавказ, пгт. Заводской, ул. Промышленная, 117	Владикавказ	15:09:0011913:27	003002000000 Земли населенных пунктов	Для содержания и эксплуатации индивидуального жилого дома	13	02.010	606	1 742,95	1 056 227,70
10414	Респ. Северная Осетия - Алания, г. Владикавказ, пгт. Заводской, ул. Промышленная, 115	Владикавказ	15:09:0011913:28	003002000000 Земли населенных пунктов	Под жилую застройку Индивидуальную	13	02.010	614	1 742,95	1 070 171,30
10415	Респ. Северная Осетия - Алания, г. Владикавказ, пгт. Заводской, ул. Промышленная, 113	Владикавказ	15:09:0011913:29	003002000000 Земли населенных пунктов	Для содержания и эксплуатации индивидуального жилого дома	13	02.010	594	1 742,95	1 035 312,30
10416	Респ. Северная Осетия - Алания, г. Владикавказ, пгт. Заводской, ул. Шахтеров, 44	Владикавказ	15:09:0011913:3	003002000000 Земли населенных пунктов	Под строительство индивидуального жилого дома	13	02.010	596	1 742,95	1 038 798,20
10417	Респ. Северная Осетия - Алания, г. Владикавказ, пгт. Заводской, ул. Промышленная, 111	Владикавказ	15:09:0011913:30	003002000000 Земли населенных пунктов	Под жилую застройку Индивидуальную	13	02.010	600	1 742,95	1 045 770,00
10418	Респ. Северная Осетия - Алания, г. Владикавказ, пгт. Заводской, ул. Промышленная, 109	Владикавказ	15:09:0011913:31	003002000000 Земли населенных пунктов	Под жилую застройку Индивидуальную	13	02.010	600	1 742,95	1 045 770,00
10419	Респ. Северная Осетия - Алания, г. Владикавказ, пгт. Заводской, ул. Промышленная, 107	Владикавказ	15:09:0011913:32	003002000000 Земли населенных пунктов	Под жилую застройку Индивидуальную	13	02.010	600	1 742,95	1 045 770,00
10420	Российская Федерация, Республика Северная Осетия - Алания, г. Владикавказ, п. Заводской, ул. Промышленная, 105	Владикавказ	15:09:0011913:33	003002000000 Земли населенных пунктов	Для содержания и эксплуатации жилого дома	13	02.010	608	1 742,95	1 059 713,60
10421	Респ. Северная Осетия - Алания, г. Владикавказ, пгт. Заводской, ул. Промышленная, 103	Владикавказ	15:09:0011913:34	003002000000 Земли населенных пунктов	Под жилую застройку Индивидуальную	13	02.010	600	1 742,95	1 045 770,00

№ пп	Местоположение ЗУ	Район	Кадастровый номер ЗУ	Категория земель	Разрешенное использование по документу	Код вида разрешенного использования (в соответствии с классификатором видов разрешенного использования земельных участков)	Вид использования объектов недвижимости	Площадь	УПКС	КС
10422	Респ. Северная Осетия - Алания, г. Владикавказ, пгт. Заводской, ул. Промышленная, 101	Владикавказ	15:09:0011913:35	0030020000000 Земли населенных пунктов	Под строительство индивидуального жилого дома	13	02.010	645	1 742,95	1 124 202,75
10423	Республика Северная Осетия-Алания, г Владикавказ, пгт Заводской, ул Промышленная д 99	Владикавказ	15:09:0011913:36	0030020000000 Земли населенных пунктов	под коммерческие объекты	4	04.040	600	2 478,65	1 487 190,00
10424	Респ. Северная Осетия - Алания, г. Владикавказ, пгт. Заводской, ул. Промышленная, 123 "а"	Владикавказ	15:09:0011913:37	0030020000000 Земли населенных пунктов	Для содержания и эксплуатации трансформаторной подстанции (ТП)	6	03.012	33	846,87	27 946,71
10425	Респ. Северная Осетия - Алания, г. Владикавказ, пгт. Заводской, ул. Шахтеров, 46	Владикавказ	15:09:0011913:4	0030020000000 Земли населенных пунктов	Под жилую застройку Индивидуальную	13	02.010	575	1 742,95	1 002 196,25
10426	Республика Северная Осетия-Алания, г Владикавказ, пгт Заводской, ул Даргохская/Шахтеров, д 98/48	Владикавказ	15:09:0011913:5	0030020000000 Земли населенных пунктов	Для содержания и эксплуатации индивидуального жилого дома	13	02.010	600	1 742,95	1 045 770,00
10427	Респ. Северная Осетия - Алания, г. Владикавказ, п. Заводской, ул. Даргохская, 100	Владикавказ	15:09:0011913:6	0030020000000 Земли населенных пунктов	Для содержания и эксплуатации индивидуального жилого дома	13	02.010	606	1 742,95	1 056 227,70
10428	Респ. Северная Осетия - Алания, г. Владикавказ, п. Заводской, ул. Даргохская, 102	Владикавказ	15:09:0011913:7	0030020000000 Земли населенных пунктов	Индивидуальный жилой дом	13	02.010	608	1 742,95	1 059 713,60
10429	Российская Федерация, Республика Северная Осетия - Алания, городской округ город Владикавказ, г Владикавказ, пгт Заводской, ул Даргохская, земельный участок 104	Владикавказ	15:09:0011913:8	0030020000000 Земли населенных пунктов	Под жилую застройку Индивидуальную	13	02.010	605	1 742,95	1 054 484,75
10430	Респ. Северная Осетия - Алания, г. Владикавказ, п. Заводской, ул. Даргохская, 106	Владикавказ	15:09:0011913:9	0030020000000 Земли населенных пунктов	Под строительство индивидуального жилого дома	13	02.010	581	1 742,95	1 012 653,95
10431	Республика Северная Осетия-Алания, г Владикавказ, пгт Заводской, ул Даргохская, д 97/50	Владикавказ	15:09:0011914:1	0030020000000 Земли населенных пунктов	Под промышленно е предприятия	6	06.000	5 015	950,15	4 765 002,25
10432	Респ. Северная Осетия - Алания, г. Владикавказ, пгт. Заводской, ул. Новгородская, дом 120	Владикавказ	15:09:0011914:10	0030020000000 Земли населенных пунктов	Под строительство индивидуального жилого дома	13	02.010	594	1 742,95	1 035 312,30
10433	Республика Северная Осетия - Алания, г Владикавказ, пгт Заводской, ул.Новгородская. 122	Владикавказ	15:09:0011914:11	0030020000000 Земли населенных пунктов	Для содержания и эксплуатации индивидуального жилого дома	13	02.010	600	1 742,95	1 045 770,00
10434	Респ. Северная Осетия - Алания, г. Владикавказ, пгт. Заводской, ул. Новгородская, 124	Владикавказ	15:09:0011914:12	0030020000000 Земли населенных пунктов	Под строительство индивидуального жилого дома	13	02.010	662	1 742,95	1 153 832,90
10435	Респ. Северная Осетия - Алания, г. Владикавказ, пгт. Заводской, ул. Новгородская, 126	Владикавказ	15:09:0011914:13	0030020000000 Земли населенных пунктов	Под жилую застройку Индивидуальную	13	02.010	543	1 742,95	946 421,85
10436	Респ. Северная Осетия - Алания, г. Владикавказ, пгт. Заводской, ул. Кисловодская, 55	Владикавказ	15:09:0011914:14	0030020000000 Земли населенных пунктов	Под жилую застройку Индивидуальную	13	02.010	600	1 742,95	1 045 770,00
10437	Респ. Северная Осетия - Алания, г. Владикавказ, п. Заводской, ул. Краснодонская, 53	Владикавказ	15:09:0011914:15	0030020000000 Земли населенных пунктов	Под жилую застройку	13	02.010	609	1 742,95	1 061 456,55
10438	Респ. Северная Осетия - Алания, г. Владикавказ, п. Заводской, ул. Краснодонская, 51	Владикавказ	15:09:0011914:16	0030020000000 Земли населенных пунктов	Под жилую застройку	13	02.010	669	1 742,95	1 166 033,55
10439	Республика Северная Осетия-Алания, г Владикавказ, пгт Заводской, ул Краснодонская, д 49/125	Владикавказ	15:09:0011914:17	0030020000000 Земли населенных пунктов	Под жилую застройку Индивидуальную	13	02.010	600	1 742,95	1 045 770,00
10440	Северная Осетия - Алания респ, г. Владикавказ, пос. Заводской, ул. Даргохская, 123	Владикавказ	15:09:0011914:18	0030020000000 Земли населенных пунктов	Для содержания и эксплуатации индивидуального жилого дома	13	02.010	588	1 742,95	1 024 854,60
10441	Российская Федерация, Республика Северная Осетия-Алания, г. Владикавказ, пгт. Заводской, ул. Даргохская, 125	Владикавказ	15:09:0011914:184	0030020000000 Земли населенных пунктов	Магазины	4	04.040	507	2 478,65	1 256 675,55
10442	Российская Федерация, Республика Северная Осетия - Алания, г. Владикавказ, пгт. Заводской, ул. Даргохская, 97	Владикавказ	15:09:0011914:185	0030020000000 Земли населенных пунктов	Для размещения гаражей для собственных нужд	?	02.071	24	1 301,29	31 230,96
10443	Российская Федерация, Республика Северная Осетия - Алания, г. Владикавказ, пгт. Заводской, ул. Даргохская, 97	Владикавказ	15:09:0011914:186	0030020000000 Земли населенных пунктов	Для размещения гаражей для собственных нужд	?	02.071	29	1 301,29	37 737,41
10444	Респ. Северная Осетия - Алания, г. Владикавказ, п. Заводской, ул. Даргохская, дом 121	Владикавказ	15:09:0011914:19	0030020000000 Земли населенных пунктов	Для содержания и эксплуатации индивидуального жилого дома	13	02.010	587	1 742,95	1 023 111,65
10445	Респ. Северная Осетия - Алания, г. Владикавказ, пгт. Заводской, ул. Новгородская, 104	Владикавказ	15:09:0011914:2	0030020000000 Земли населенных пунктов	Под промышленно е предприятия	6	06.000	600	950,15	570 090,00
10446	Респ. Северная Осетия - Алания, г. Владикавказ, п. Заводской, ул. Даргохская, дом 119	Владикавказ	15:09:0011914:20	0030020000000 Земли населенных пунктов	Индивидуальный жилой дом	13	02.010	582	1 742,95	1 014 396,90
10447	Респ. Северная Осетия - Алания, г. Владикавказ, п. Заводской, ул. Даргохская, 117	Владикавказ	15:09:0011914:21	0030020000000 Земли населенных пунктов	Под жилую застройку Индивидуальную	13	02.010	600	1 742,95	1 045 770,00
10448	Респ. Северная Осетия - Алания, г. Владикавказ, п. Заводской, ул. Даргохская, 115	Владикавказ	15:09:0011914:22	0030020000000 Земли населенных пунктов	Под жилую застройку	13	02.010	607	1 742,95	1 057 970,65
10449	Респ. Северная Осетия - Алания, г. Владикавказ, п. Заводской, ул. Даргохская, 113	Владикавказ	15:09:0011914:23	0030020000000 Земли населенных пунктов	Под строительство индивидуального жилого дома	13	02.010	595	1 742,95	1 037 055,25
10450	Респ. Северная Осетия - Алания, г. Владикавказ, п. Заводской, ул. Даргохская, 111	Владикавказ	15:09:0011914:24	0030020000000 Земли населенных пунктов	Под жилую застройку	13	02.010	595	1 742,95	1 037 055,25
10451	Республика Северная Осетия - Алания г Владикавказ п Заводской, ул.Даргохская, 109	Владикавказ	15:09:0011914:25	0030020000000 Земли населенных пунктов	Под жилую застройку Индивидуальную	13	02.010	615	1 742,95	1 071 914,25
10452	Респ. Северная Осетия - Алания, г. Владикавказ, п. Заводской, ул. Даргохская, 107	Владикавказ	15:09:0011914:26	0030020000000 Земли населенных пунктов	Для содержания и эксплуатации индивидуального жилого дома	13	02.010	628	1 742,95	1 094 572,60
10453	Респ. Северная Осетия - Алания, г. Владикавказ, п. Заводской, ул. Даргохская, 105	Владикавказ	15:09:0011914:27	0030020000000 Земли населенных пунктов	Под жилую застройку	13	02.010	619	1 742,95	1 078 886,05
10454	Респ. Северная Осетия - Алания, г. Владикавказ, пгт. Заводской, ул. Даргохская, 103	Владикавказ	15:09:0011914:28	0030020000000 Земли населенных пунктов	Под жилую застройку Индивидуальную	13	02.010	600	1 742,95	1 045 770,00
10455	Республика Северная Осетия-Алания, г Владикавказ, пгт Заводской, ул Даргохская, д 99	Владикавказ	15:09:0011914:29	0030020000000 Земли населенных пунктов	Под жилую застройку Индивидуальную	13	02.010	394	1 742,95	686 722,30
10456	Российская Федерация, Республика Северная Осетия - Алания, городской округ город Владикавказ, пгт. Заводской, ул. Новгородская, 106	Владикавказ	15:09:0011914:3	0030020000000 Земли населенных пунктов	Для индивидуального жилищного строительства	13	02.010	637	1 742,95	1 110 259,15
10457	Респ. Северная Осетия - Алания, г. Владикавказ, пгт. Заводской, ул. Даргохская, дом 101	Владикавказ	15:09:0011914:30	0030020000000 Земли населенных пунктов	Для содержания и эксплуатации индивидуального жилого дома и ведение личного подсобного хозяйства	13	02.010	605	1 742,95	1 054 484,75
10458	Респ. Северная Осетия - Алания, г. Владикавказ, пос. Заводской, ул. Новгородская, 108	Владикавказ	15:09:0011914:4	0030020000000 Земли населенных пунктов	Для содержания и эксплуатации индивидуального жилого дома	13	02.010	591	1 742,95	1 030 083,45
10459	Республика Северная Осетия-Алания, г Владикавказ, пгт Заводской, ул Новгородская, д 110	Владикавказ	15:09:0011914:5	0030020000000 Земли населенных пунктов	Под строительство индивидуального жилого дома	13	02.010	600	1 742,95	1 045 770,00
10460	Северная Осетия - Алания респ, г Владикавказ, пос. Заводской, ул. Новгородская, 112	Владикавказ	15:09:0011914:6	0030020000000 Земли населенных пунктов	Для содержания и эксплуатации индивидуального жилого дома	13	02.010	585	1 742,95	1 019 625,75
10461	Респ. Северная Осетия - Алания, г. Владикавказ, пгт. Заводской, ул. Новгородская, 114	Владикавказ	15:09:0011914:7	0030020000000 Земли населенных пунктов	Под жилую застройку индивидуальную	13	02.010	596	1 742,95	1 038 798,20
10462	Республика Северная Осетия - Алания, г. Владикавказ, пгт. Заводской, ул. Новгородская, 116	Владикавказ	15:09:0011914:8	0030020000000 Земли населенных пунктов	Под жилую застройку индивидуальную	13	02.010	606	1 742,95	1 056 227,70
10463	Респ. Северная Осетия - Алания, г. Владикавказ, пгт. Заводской, ул. Новгородская, 118	Владикавказ	15:09:0011914:9	0030020000000 Земли населенных пунктов	Для содержания и эксплуатации индивидуального жилого дома	13	02.010	571	1 742,95	995 224,45
10464	Российская Федерация, Республика Северная Осетия-Алания, городской округ город Владикавказ, пгт. Заводской, ул Новгородская, 127	Владикавказ	15:09:0011915:10	0030020000000 Земли населенных пунктов	Под жилую застройку Индивидуальную	13	02.010	561	1 742,95	977 794,95
10465	Респ. Северная Осетия - Алания, г. Владикавказ, пгт. Заводской, ул. Новгородская, 129	Владикавказ	15:09:0011915:11	0030020000000 Земли населенных пунктов	Под жилую застройку Индивидуальную	13	02.010	627	1 742,95	1 092 829,65
10466	Северная Осетия - Алания респ, г. Владикавказ, п. Заводской, ул. Краснодонская, 1 "б", Садоводческое некоммерческое объединение "Агрогиик", участок №128	Владикавказ	15:09:0011915:12	0030020000000 Земли населенных пунктов	Для садоводства	13.021	495	409,06	202 484,70
10467	Респ. Северная Осетия - Алания, г. Владикавказ, пгт. Заводской, ул. Новгородская, 126	Владикавказ	15:09:0011915:13	0030020000000 Земли населенных пунктов	Под жилую застройку Индивидуальную	13	02.010	563	1 742,95	981 280,85
10468	Респ. Северная Осетия - Алания, г. Владикавказ, пгт. Заводской, ул. Новгородская, 123	Владикавказ	15:09:0011915:14	0030020000000 Земли населенных пунктов	Под жилую застройку Индивидуальную	13	02.010	543	1 742,95	946 421,85
10469	Респ. Северная Осетия - Алания, г. Владикавказ, пгт. Заводской, ул. Новгородская, 122	Владикавказ	15:09:0011915:15	0030020000000 Земли населенных пунктов	Под жилую застройку Индивидуальную	13	02.010	559	1 742,95	974 309,05
10470	Респ. Северная Осетия - Алания, г. Владикавказ, пгт. Заводской, ул. Новгородская, 119	Владикавказ	15:09:0011915:16	0030020000000 Земли населенных пунктов	Под жилую застройку Индивидуальную	13	02.010	494	1 742,95	861 017,30
10471	РСО- Алания, г Владикавказ, пос. Заводской, ул. Краснодонская, 1 "а", садоводческое некоммерческое объединение "Агрогиик", сад №122	Владикавказ	15:09:0011915:166	0030020000000 Земли населенных пунктов	Ведение садоводства	13	13.021	564	409,06	230 709,84
10472	Республика Северная Осетия-Алания, п. Заводской, ул. Краснодонская 1"а". СНО "Агрогиик", сад №125	Владикавказ	15:09:0011915:167	0030020000000 Земли населенных пунктов	для ведения садоводства	13	13.021	541	409,06	221 301,46
10473	Республика Северная Осетия - Алания, Город Владикавказ, пгт Заводской, ул. Краснодонская 1 а. садоводческое некоммерческое объединение "Агрогиик",сад 116	Владикавказ	15:09:0011915:172	0030020000000 Земли населенных пунктов	ведение садоводства	13	13.021	530	409,06	216 801,80

№ пп	Местоположение ЗУ	Район	Кадастровый номер ЗУ	Категория земель	Разрешенное использование по документу	Код вида разрешенного использования (в соответствии с классификатором видов разрешенного использования земельных участков)	Вид использования объектов недвижимости	Площадь	УПКС	КС
10474	Республика Северная Осетия - Алания, г.Владикавказ, пгт Заводской, ул.Краснодонская,1 "а", СНО "Агрорынок", сад №115	Владикавказ	15:09:0011915:173	003002000000 Земли населенных пунктов	Ведение садоводства	13	13.021	525	409,06	214 756,50
10475	Респ. Северная Осетия - Алания, г. Владикавказ, пгт. Заводской, ул. Новгородская, 115	Владикавказ	15:09:0011915:2	003002000000 Земли населенных пунктов	Под жилую застройку Индивидуальную	13	02.010	532	1 742,95	927 249,40
10476	Респ. Северная Осетия - Алания, г. Владикавказ, пгт. Заводской, ул. Новгородская, 116	Владикавказ	15:09:0011915:3	003002000000 Земли населенных пунктов	Под жилую застройку Индивидуальную	13	02.010	531	1 742,95	925 506,45
10477	Респ. Северная Осетия - Алания, г. Владикавказ, пгт. Заводской, ул. Новгородская, дом 117	Владикавказ	15:09:0011915:4	003002000000 Земли населенных пунктов	Под жилую застройку Индивидуальную	13	02.010	515	1 742,95	897 619,25
10478	Северная Осетия - Алания респ. г. Владикавказ, п. Заводской, ул. Краснодонская, 1 "б", Садоводческое некоммерческое объединение "Агрорынок", сад № 123	Владикавказ	15:09:0011915:45	003002000000 Земли населенных пунктов	Для садоводства	13	13.021	534	409,06	218 438,04
10479	Северная Осетия - Алания респ. г. Владикавказ, п. Заводской, ул. Краснодонская, 1 "а", Садоводческое некоммерческое объединение "Агрорынок", участок №114	Владикавказ	15:09:0011915:46	003002000000 Земли населенных пунктов	Для садоводства	13	13.021	626	409,06	256 071,56
10480	Северная Осетия - Алания респ. г. Владикавказ, п. Заводской, ул. Краснодонская, 1 "а", Садоводческое некоммерческое объединение "Агрорынок", сад №117	Владикавказ	15:09:0011915:47	003002000000 Земли населенных пунктов	Для садоводства	13	13.021	515	409,06	210 665,90
10481	Республика Северная Осетия-Алания, г. Владикавказ, п. Заводской, ул. Краснодонская, 1 "а", Садоводческое некоммерческое объединение "Агрорынок", сад № 119	Владикавказ	15:09:0011915:48	003002000000 Земли населенных пунктов	Для садоводства	13	13.021	517	409,06	211 484,02
10482	Республика Северная Осетия-Алания, г. Владикавказ, пгт. Заводской, ул. Краснодонская, 1 а, садоводческое некоммерческое объединение "Агрорынок", сад № 121	Владикавказ	15:09:0011915:49	003002000000 Земли населенных пунктов	Для садоводства	13	13.021	516	409,06	211 074,96
10483	Респ. Северная Осетия - Алания, г. Владикавказ, пгт. Заводской, ул. Новгородская, 118	Владикавказ	15:09:0011915:5	003002000000 Земли населенных пунктов	Под жилую застройку Индивидуальную	13	02.010	494	1 742,95	861 017,30
10484	Респ. Северная Осетия - Алания, г. Владикавказ, пгт. Заводской, ул. Новгородская, 120	Владикавказ	15:09:0011915:6	003002000000 Земли населенных пунктов	Под жилую застройку Индивидуальную	13	02.010	494	1 742,95	861 017,30
10485	Респ. Северная Осетия - Алания, г. Владикавказ, пгт. Заводской, ул. Новгородская, 121	Владикавказ	15:09:0011915:7	003002000000 Земли населенных пунктов	Под жилую застройку Индивидуальную	13	02.010	511	1 742,95	890 647,45
10486	Респ. Северная Осетия - Алания, г. Владикавказ, пгт. Заводской, ул. Новгородская, 124	Владикавказ	15:09:0011915:8	003002000000 Земли населенных пунктов	Под жилую застройку Индивидуальную	13	02.010	535	1 742,95	932 458,25
10487	Респ. Северная Осетия - Алания, г. Владикавказ, пгт. Заводской, ул. Новгородская, 125	Владикавказ	15:09:0011915:9	003002000000 Земли населенных пунктов	Под жилую застройку Индивидуальную	13	02.010	541	1 742,95	942 935,95
10488	Респ. Северная Осетия - Алания, г. Владикавказ, пгт. Заводской, ул. Новгородская, дом 29	Владикавказ	15:09:0011916:1	003002000000 Земли населенных пунктов	Под жилую застройку Индивидуальную	13	02.010	164	1 742,95	285 843,80
10489	Респ. Северная Осетия - Алания, г. Владикавказ, пгт. Заводской, ул. Новгородская, дом 31	Владикавказ	15:09:0011916:2	003002000000 Земли населенных пунктов	Под жилую застройку Индивидуальную	13	02.010	1 392	1 742,95	2 426 186,40
10490	Республика Северная Осетия-Алания, г. Владикавказ, пгт Заводской, ул. Новгородская, 31	Владикавказ	15:09:0011916:21	003002000000 Земли населенных пунктов	Индивидуальные с домом дома	13	02.010	791	1 742,95	1 378 673,45
10491	Республика Северная Осетия - Алания, г. Владикавказ, пгт. Заводской, ул. Новгородская, 33	Владикавказ	15:09:0011916:3	003002000000 Земли населенных пунктов	Под жилую застройку Индивидуальную	13	02.010	775	1 742,95	1 350 786,25
10492	Республика Северная Осетия - Алания, г. Владикавказ, п. Заводской, ул. Новгородская, 33 "а"	Владикавказ	15:09:0011916:4	003002000000 Земли населенных пунктов	Под жилую застройку Индивидуальную	13	02.010	780	1 742,95	1 359 501,00
10493	Республика Северная Осетия-Алания, г. Владикавказ, п. Заводской, ул. Новгородская, 35	Владикавказ	15:09:0011916:5	003002000000 Земли населенных пунктов	Для содержания и эксплуатации жилого дом	13	02.010	781	1 742,95	1 361 243,95
10494	Республика Северная Осетия-Алания, г. Владикавказ, п. Заводской, ул. Новгородская, 35	Владикавказ	15:09:0011916:6	003002000000 Земли населенных пунктов	Под жилую застройку Индивидуальную	13	02.010	787	1 742,95	1 371 701,65
10495	Респ. Северная Осетия - Алания, г. Владикавказ, пгт. Заводской, ул. Новгородская, дом 37	Владикавказ	15:09:0011916:7	003002000000 Земли населенных пунктов	Под жилую застройку Индивидуальную	13	02.010	763	1 742,95	1 329 870,85
10496	Республика Северная Осетия - Алания, г. Владикавказ, пгт. Заводской, ул. Новгородская, 37	Владикавказ	15:09:0011916:8	003002000000 Земли населенных пунктов	Под жилую застройку Индивидуальную	13	02.010	722	1 742,95	1 258 409,90
10497	Республика Северная Осетия-Алания, г Владикавказ, пгт Заводской, ул Пригородная, д 67/62	Владикавказ	15:09:0011917:1	003002000000 Земли населенных пунктов	Под жилую застройку Индивидуальную	13	02.010	600	1 742,95	1 045 770,00
10498	Республика Северная Осетия-Алания, г. Владикавказ, п. Заводской, ул. Новгородская, 78	Владикавказ	15:09:0011917:10	003002000000 Земли населенных пунктов	для содержания и эксплуатации индивидуального жилого дома	13	02.010	628	1 742,95	1 094 572,60
10499	Респ. Северная Осетия - Алания, г. Владикавказ, п. Заводской, ул. Новгородская, 80	Владикавказ	15:09:0011917:11	003002000000 Земли населенных пунктов	Для содержания и эксплуатации жилого дома	13	02.010	615	1 742,95	1 071 914,25
10500	Респ. Северная Осетия - Алания, г. Владикавказ, п. Заводской, ул. Новгородская, 82	Владикавказ	15:09:0011917:12	003002000000 Земли населенных пунктов	Для содержания и эксплуатации индивидуального жилого дома	13	02.010	617	1 742,95	1 075 400,15
10501	Респ. Северная Осетия - Алания, г. Владикавказ, п. Заводской, ул. Новгородская, 84	Владикавказ	15:09:0011917:13	003002000000 Земли населенных пунктов	под индивидуальное жилищное строительство	13	02.010	570	1 742,95	993 481,50
10502	Северная Осетия - Алания респ. г. Владикавказ, п. Заводской, ул. Новгородская, 86	Владикавказ	15:09:0011917:14	003002000000 Земли населенных пунктов	Для содержания и эксплуатации индивидуального жилого дома	13	02.010	619	1 742,95	1 078 886,05
10503	Респ. Северная Осетия - Алания, г. Владикавказ, п. Заводской, ул. Новгородская, 88	Владикавказ	15:09:0011917:15	003002000000 Земли населенных пунктов	Для содержания и эксплуатации жилого дома	13	02.010	607	1 742,95	1 057 970,65
10504	Респ. Северная Осетия - Алания, г. Владикавказ, пгт. Заводской, ул. Новгородская, 90	Владикавказ	15:09:0011917:16	003002000000 Земли населенных пунктов	Под строительство индивидуального жилого дома	13	02.010	610	1 742,95	1 063 199,50
10505	Респ. Северная Осетия - Алания, г. Владикавказ, пгт. Заводской, ул. Новгородская, 92	Владикавказ	15:09:0011917:17	003002000000 Земли населенных пунктов	Под жилую застройку Индивидуальную	13	02.010	600	1 742,95	1 045 770,00
10506	Респ. Северная Осетия - Алания, г. Владикавказ, пгт. Заводской, ул. Новгородская, 94	Владикавказ	15:09:0011917:18	003002000000 Земли населенных пунктов	Под жилую застройку Индивидуальную	13	02.010	600	1 742,95	1 045 770,00
10507	Республика Северная Осетия-Алания, г Владикавказ, пгт Заводской, ул Новгородская, д 96/61	Владикавказ	15:09:0011917:19	003002000000 Земли населенных пунктов	Под жилую застройку Индивидуальную	13	02.010	600	1 742,95	1 045 770,00
10508	Республика Северная Осетия-Алания, г Владикавказ, пгт Заводской, ул Балтийская, 64	Владикавказ	15:09:0011917:2	003002000000 Земли населенных пунктов	Для эксплуатации существующего жилого дома	13	02.010	585	1 742,95	1 019 625,75
10509	Респ. Северная Осетия - Алания, г. Владикавказ, пос. Заводской, ул. Шахтеров, 59	Владикавказ	15:09:0011917:20	003002000000 Земли населенных пунктов	Для содержания и эксплуатации индивидуального жилого дома	13	02.010	581	1 742,95	1 012 653,95
10510	Респ. Северная Осетия - Алания, г. Владикавказ, пгт. Заводской, ул. Шахтеров, 57	Владикавказ	15:09:0011917:21	003002000000 Земли населенных пунктов	Под жилую застройку Индивидуальную	13	02.010	600	1 742,95	1 045 770,00
10511	Респ. Северная Осетия - Алания, г. Владикавказ, пгт. Заводской, ул. Шахтеров, 55	Владикавказ	15:09:0011917:22	003002000000 Земли населенных пунктов	Под жилую застройку Индивидуальную	13	02.010	600	1 742,95	1 045 770,00
10512	Республика Северная Осетия-Алания, г Владикавказ, пгт Заводской, ул Шахтеров, д 53/95	Владикавказ	15:09:0011917:23	003002000000 Земли населенных пунктов	Под жилую застройку Индивидуальную	13	02.010	667	1 742,95	1 162 547,65
10513	Республика Северная Осетия-Алания, г Владикавказ, пгт Заводской, ул Пригородная, 93	Владикавказ	15:09:0011917:24	003002000000 Земли населенных пунктов	Под жилую застройку Индивидуальную	13	02.010	619	1 742,95	1 078 886,05
10514	Республика Северная Осетия-Алания, г Владикавказ, пгт Заводской, ул Пригородная, д 91	Владикавказ	15:09:0011917:25	003002000000 Земли населенных пунктов	для жилищного строительства	13	02.010	580	1 742,95	1 010 911,00
10515	Республика Северная Осетия-Алания, г. Владикавказ, пос. Заводской, ул. Даргкохская, 89	Владикавказ	15:09:0011917:26	003002000000 Земли населенных пунктов	Для содержания и эксплуатации жилого дома	13	02.010	594	1 742,95	1 035 312,30
10516	Республика Северная Осетия-Алания, г. Владикавказ, п. Заводской, ул. Даргкохская, 87	Владикавказ	15:09:0011917:27	003002000000 Земли населенных пунктов	Под жилую застройку Индивидуальную	13	02.010	609	1 742,95	1 061 456,55
10517	Республика Северная Осетия-Алания, г Владикавказ, пгт Заводской, ул Даргкохская, д 85	Владикавказ	15:09:0011917:28	003002000000 Земли населенных пунктов	для содержания и эксплуатации индивидуального жилого дома	13	02.010	599	1 742,95	1 044 027,05
10518	Российская Федерация, Республика Северная Осетия-Алания, городской округ город Владикавказ, пгт. Заводской, ул. Даргкохская, земельный участок 83	Владикавказ	15:09:0011917:29	003002000000 Земли населенных пунктов	Под жилую застройку индивидуальную	13	02.010	600	1 742,95	1 045 770,00
10519	Республика Северная Осетия-Алания, г. Владикавказ, пгт Заводской, ул Балтийская, 66	Владикавказ	15:09:0011917:3	003002000000 Земли населенных пунктов	Для содержания и эксплуатации индивидуального жилого дома	13	02.010	590	1 742,95	1 028 340,50
10520	Республика Северная Осетия-Алания, г Владикавказ, пгт Заводской, ул Пригородная, 81	Владикавказ	15:09:0011917:30	003002000000 Земли населенных пунктов	Под жилую застройку Индивидуальную	13	02.010	602	1 742,95	1 049 255,90
10521	Республика Северная Осетия-Алания, г Владикавказ, пгт Заводской, ул Пригородная, д 79	Владикавказ	15:09:0011917:31	003002000000 Земли населенных пунктов	Под жилую застройку Индивидуальную	13	02.010	600	1 742,95	1 045 770,00
10522	Российская Федерация, Республика Северная Осетия - Алания, городской округ город Владикавказ, пгт Заводской, ул. Даргкохская, земельный участок 77	Владикавказ	15:09:0011917:32	003002000000 Земли населенных пунктов	Под жилую застройку индивидуальную	13	02.010	595	1 742,95	1 037 055,25
10523	Республика Северная Осетия-Алания, г. Владикавказ, пгт. Заводской, ул. Даргкохская, 75	Владикавказ	15:09:0011917:33	003002000000 Земли населенных пунктов	Для содержания и эксплуатации жилого дома	13	02.010	597	1 742,95	1 040 541,15
10524	Республика Северная Осетия-Алания, г Владикавказ, пгт Заводской, ул Пригородная, 73	Владикавказ	15:09:0011917:34	003002000000 Земли населенных пунктов	Для жилищного строительства	13	02.010	600	1 742,95	1 045 770,00
10525	Республика Северная Осетия-Алания, г. Владикавказ, пгт Заводской, ул Даргкохская, 71	Владикавказ	15:09:0011917:35	003002000000 Земли населенных пунктов	Под строительство индивидуального жилого дома	13	02.010	605	1 742,95	1 054 484,75
10526	Респ. Северная Осетия - Алания, г. Владикавказ, п. Заводской, ул. Пригородная, 69	Владикавказ	15:09:0011917:36	003002000000 Земли населенных пунктов	Под жилую застройку Индивидуальную	13	02.010	600	1 742,95	1 045 770,00
10527	Республика Северная Осетия-Алания, г Владикавказ, пгт Заводской, ул Балтийская, 68	Владикавказ	15:09:0011917:4	003002000000 Земли населенных пунктов	Под жилую застройку Индивидуальную	13	02.010	600	1 742,95	1 045 770,00
10528	Республика Северная Осетия-Алания, г Владикавказ, пгт Заводской, ул Балтийская/Новгородская, 70/68	Владикавказ	15:09:0011917:5	003002000000 Земли населенных пунктов	Под строительство индивидуального жилого дома	13	02.010	605	1 742,95	1 054 484,75
10529	Респ. Северная Осетия - Алания, г. Владикавказ, пгт. Заводской, ул. Новгородская, 70	Владикавказ	15:09:0011917:6	003002000000 Земли населенных пунктов	Под жилую застройку Индивидуальную	13	02.010	630	1 742,95	1 098 058,50

№ пп	Местоположение ЗУ	Район	Кадастровый номер ЗУ	Категория земель	Разрешенное использование по документу	Код вида разрешенного использования (в соответствии с классификатором видов разрешенного использования земельных участков)	Вид использования объектов недвижимости	Площадь	УПКС	КС
10530	Респ. Северная Осетия - Алания, г. Владикавказ, пгт. Заводской, ул. Новгородская, 72	Владикавказ	15:09:0011917:7	003002000000 Земли населенных пунктов	для индивидуального жилищного строительства	13	02.010	602	1 742,95	1 049 255,90
10531	Республика Северная Осетия - Алания, г. Владикавказ, пгт. Заводской, ул. Новгородская, 74	Владикавказ	15:09:0011917:8	003002000000 Земли населенных пунктов	Для содержания и эксплуатации жилого дома	13	02.010	601	1 742,95	1 047 512,95
10532	Респ. Северная Осетия - Алания, г. Владикавказ, пгт. Заводской, ул. Новгородская, 76	Владикавказ	15:09:0011917:9	003002000000 Земли населенных пунктов	Для содержания и эксплуатации индивидуального жилого дома	13	02.010	598	1 742,95	1 042 284,10
10533	Республика Северная Осетия - Алания, г. Владикавказ, пгт. Заводской, ул. Промышленная, 93	Владикавказ	15:09:0011918:1	003002000000 Земли населенных пунктов	Для содержания и эксплуатации гаража и дополнения	7	02.071	439	1 301,29	571 266,31
10534	Республика Северная Осетия-Алания, г. Владикавказ, пгт. Заводской, ул. Даргкохская, 78	Владикавказ	15:09:0011918:10	003002000000 Земли населенных пунктов	Индивидуальная жилая застройка	13	02.010	567	1 742,95	988 252,65
10535	Республика Северная Осетия-Алания, г Владикавказ, пгт Заводской, ул Даргкохская, д 80	Владикавказ	15:09:0011918:11	003002000000 Земли населенных пунктов	Индивидуальная жилая застройка	13	02.010	600	1 742,95	1 045 770,00
10536	Республика Северная Осетия-Алания, г Владикавказ, пгт Заводской, ул Даргкохская, д 82	Владикавказ	15:09:0011918:12	003002000000 Земли населенных пунктов	Под строительство индивидуального жилого дома	13	02.010	592	1 742,95	1 031 826,40
10537	РеспубЛика Северная Осетия - Алания, г. Владикавказ, пгт. Заводской, ул. Даргкохская, 84	Владикавказ	15:09:0011918:13	003002000000 Земли населенных пунктов	Для содержания и эксплуатации индивидуального жилого дома	13	02.010	595	1 742,95	1 037 055,25
10538	Республика Северная Осетия-Алания, г Владикавказ, пгт Заводской, ул Пятигорская, д 86	Владикавказ	15:09:0011918:14	003002000000 Земли населенных пунктов	Индивидуальная жилая застройка	13	02.010	612	1 742,95	1 066 685,40
10539	Республика Северная Осетия-Алания, г Владикавказ, пгт Заводской, ул Даргкохская, д 88	Владикавказ	15:09:0011918:15	003002000000 Земли населенных пунктов	Индивидуальная жилая застройка	13	02.010	600	1 742,95	1 045 770,00
10540	Республика Северная Осетия-Алания, г. Владикавказ, п. Заводской, ул. Даргкохская, 90	Владикавказ	15:09:0011918:16	003002000000 Земли населенных пунктов	Для содержания и эксплуатации жилого дома	13	02.010	662	1 742,95	1 153 832,90
10541	Республика Северная Осетия-Алания, г. Владикавказ, пгт. Заводской, ул. Даргкохская, 92	Владикавказ	15:09:0011918:17	003002000000 Земли населенных пунктов	Для содержания и эксплуатации жилого дома	13	02.010	589	1 742,95	1 026 597,55
10542	Республика Северная Осетия-Алания, г. Владикавказ, пгт Заводской, ул Даргкохская, 94	Владикавказ	15:09:0011918:18	003002000000 Земли населенных пунктов	Для содержания и эксплуатации индивидуального жилого дома	13	02.010	560	1 742,95	976 052,00
10543	Республика Северная Осетия-Алания, г Владикавказ, пгт Заводской, ул Шахтеров/Даргкохская, д 51/96	Владикавказ	15:09:0011918:19	003002000000 Земли населенных пунктов	Индивидуальная жилая застройка	13	02.010	600	1 742,95	1 045 770,00
10544	362911, Российская Федерация, Республика Северная Осетия - Алания, г.о. город Владикавказ, пгт. Заводской, ул. Промышленная, земельный участок 67	Владикавказ	15:09:0011918:2	003002000000 Земли населенных пунктов	Индивидуальная жилая застройка	13	02.010	600	1 742,95	1 045 770,00
10545	Респ. Северная Осетия - Алания, г. Владикавказ, пгт. Заводской, ул. Шахтеров, 40	Владикавказ	15:09:0011918:20	003002000000 Земли населенных пунктов	Индивидуальная жилая застройка	13	02.010	600	1 742,95	1 045 770,00
10546	Респ. Северная Осетия - Алания, г. Владикавказ, пгт. Заводской, ул. Шахтеров, 47	Владикавказ	15:09:0011918:21	003002000000 Земли населенных пунктов	Жилая застройка	13	02.010	600	1 742,95	1 045 770,00
10547	Российская Федерация, Республика Северная Осетия - Алания, г. Владикавказ, пгт. Заводской, ул. Шахтеров, 45	Владикавказ	15:09:0011918:22	003002000000 Земли населенных пунктов	Индивидуальная жилая застройка	13	02.010	601	1 742,95	1 047 512,95
10548	Республика Северная Осетия-Алания, г Владикавказ, пгт Заводской, ул Шахтеров, 43А/5	Владикавказ	15:09:0011918:23	003002000000 Земли населенных пунктов	Индивидуальный жилой дом	13	02.010	605	1 742,95	1 054 484,75
10549	Республика Северная Осетия - Алания, г. Владикавказ, пгт. Заводской, ул. Промышленная, 91	Владикавказ	15:09:0011918:24	003002000000 Земли населенных пунктов	Индивидуальный жилой дом	13	02.010	572	1 742,95	996 967,40
10550	Респ. Северная Осетия - Алания, г. Владикавказ, пгт. Заводской, ул. Промышленная, 89	Владикавказ	15:09:0011918:25	003002000000 Земли населенных пунктов	Для содержания и эксплуатации индивидуального жилого дома	13	02.010	589	1 742,95	1 026 597,55
10551	Респ. Северная Осетия - Алания, г. Владикавказ, пгт. Заводской, ул. Промышленная, 87	Владикавказ	15:09:0011918:26	003002000000 Земли населенных пунктов	Индивидуальная жилая застройка	13	02.010	600	1 742,95	1 045 770,00
10552	Республика Северная Осетия-Алания, г Владикавказ, пгт Заводской, ул Промышленная, 85	Владикавказ	15:09:0011918:27	003002000000 Земли населенных пунктов	Индивидуальная жилая застройка	13	02.010	797	1 742,95	1 389 131,15
10553	Респ. Северная Осетия - Алания, г. Владикавказ, пгт. Заводской, ул. Промышленная, 83	Владикавказ	15:09:0011918:28	003002000000 Земли населенных пунктов	Для содержания и эксплуатации индивидуального жилого дома	13	02.010	652	1 742,95	1 136 403,40
10554	Респ. Северная Осетия - Алания, г. Владикавказ, пос. Заводской, ул. Промышленная, 81	Владикавказ	15:09:0011918:29	003002000000 Земли населенных пунктов	Для содержания и эксплуатации жилого дома	13	02.010	649	1 742,95	1 131 174,55
10555	Республика Северная Осетия-Алания, г Владикавказ, пгт Заводской, ул Балтийская, 56	Владикавказ	15:09:0011918:3	003002000000 Земли населенных пунктов	Индивидуальная жилая застройка	13	02.010	600	1 742,95	1 045 770,00
10556	Респ. Северная Осетия - Алания, г. Владикавказ, пгт. Заводской, ул. Промышленная, 79	Владикавказ	15:09:0011918:30	003002000000 Земли населенных пунктов	Индивидуальная жилая застройка	13	02.010	600	1 742,95	1 045 770,00
10557	Респ. Северная Осетия - Алания, г. Владикавказ, пгт. Заводской, ул. Промышленная, 77	Владикавказ	15:09:0011918:31	003002000000 Земли населенных пунктов	Индивидуальная жилая застройка	13	02.010	600	1 742,95	1 045 770,00
10558	Респ. Северная Осетия - Алания, г. Владикавказ, пгт. Заводской, ул. Промышленная, 75	Владикавказ	15:09:0011918:32	003002000000 Земли населенных пунктов	Для содержания и эксплуатации жилого дома	13	02.010	566	1 742,95	986 569,70
10559	Респ. Северная Осетия - Алания, г. Владикавказ, пос. Заводской, ул. Промышленная, 73	Владикавказ	15:09:0011918:33	003002000000 Земли населенных пунктов	Для содержания и эксплуатации жилого дома	13	02.010	607	1 742,95	1 057 970,65
10560	Российская Федерация, Республика Северная Осетия - Алания, городской округ город Владикавказ, пгт. Заводской, ул. Промышленная, 71	Владикавказ	15:09:0011918:34	003002000000 Земли населенных пунктов	Индивидуальная жилая застройка	13	02.010	648	1 742,95	1 129 431,60
10561	Республика Северная Осетия-Алания, г Владикавказ, пгт Заводской, ул Балтийская, 58	Владикавказ	15:09:0011918:4	003002000000 Земли населенных пунктов	Индивидуальная жилая застройка	13	02.010	564	1 742,95	983 023,80
10562	Республика Северная Осетия-Алания, г Владикавказ, пгт Заводской, ул Балтийская/Даргкохская, д 60/68	Владикавказ	15:09:0011918:5	003002000000 Земли населенных пунктов	Для содержания и эксплуатации индивидуального жилого дома	13	02.010	590	1 742,95	1 028 340,50
10563	Северная Осетия - Алания респ, г Владикавказ, п Заводской, ул Даур-Кохская 70	Владикавказ	15:09:0011918:6	003002000000 Земли населенных пунктов	Индивидуальная жилая застройка	13	02.010	600	1 742,95	1 045 770,00
10564	Республика Северная Осетия-Алания, г. Владикавказ, пгт Заводской, ул. Даур-Кохская, 72	Владикавказ	15:09:0011918:7	003002000000 Земли населенных пунктов	Для содержания и эксплуатации жилого дома	13	02.010	617	1 742,95	1 075 400,15
10565	Респ. Северная Осетия - Алания, г. Владикавказ, пос. Заводской, ул. Даур-Кохская, 74	Владикавказ	15:09:0011918:8	003002000000 Земли населенных пунктов	Для содержания и эксплуатации индивидуального жилого дома	13	02.010	575	1 742,95	1 002 196,25
10566	Республика Северная Осетия-Алания, г Владикавказ, пгт Заводской, ул Даур-Кохская, 76	Владикавказ	15:09:0011918:9	003002000000 Земли населенных пунктов	Для содержания и эксплуатации жилого дома	13	02.010	573	1 742,95	998 710,35
10567	Республика Северная Осетия-Алания, г Владикавказ, пгт Заводской, ул Балтийская/Гонтаков, д 42/67	Владикавказ	15:09:0011919:1	003002000000 Земли населенных пунктов	Для содержания и эксплуатации индивидуального жилого дома	13	02.010	789	1 742,95	1 375 187,55
10568	Респ. Северная Осетия - Алания, г. Владикавказ, пгт. Заводской, ул. Промышленная, 78	Владикавказ	15:09:0011919:10	003002000000 Земли населенных пунктов	Для содержания и эксплуатации индивидуального жилого дома	13	02.010	635	1 742,95	1 106 773,25
10569	Республика Северная Осетия - Алания, г Владикавказ, пгт Заводской, ул Промышленная, д 80	Владикавказ	15:09:0011919:11	003002000000 Земли населенных пунктов	Для содержания и эксплуатации жилого дома	13	02.010	645	1 742,95	1 124 202,75
10570	Республика Северная Осетия - Алания, г. Владикавказ, пгт. Заводской, ул. Промышленная, д. 84	Владикавказ	15:09:0011919:13	003002000000 Земли населенных пунктов	Для содержания и эксплуатации индивидуального жилого дома	13	02.010	640	1 742,95	1 115 488,00
10571	Республика Северная Осетия - Алания, г. Владикавказ, пгт. Заводской, ул. Промышленная, д. 86	Владикавказ	15:09:0011919:14	003002000000 Земли населенных пунктов	Для содержания и эксплуатации индивидуального жилого дома	13	02.010	657	1 742,95	1 145 118,15
10572	Респ. Северная Осетия - Алания, г. Владикавказ, пгт. Заводской, ул. Промышленная, 88	Владикавказ	15:09:0011919:15	003002000000 Земли населенных пунктов	Под жилую застройку Индивидуальную	13	02.010	600	1 742,95	1 045 770,00
10573	Республика Северная Осетия - Алания, г. Владикавказ, п. Заводской, ул. Промышленная, д. 90	Владикавказ	15:09:0011919:16	003002000000 Земли населенных пунктов	Для содержания и эксплуатации жилого дома	13	02.010	627	1 742,95	1 092 829,65
10574	Республика Северная Осетия - Алания, г. Владикавказ, пгт. Заводской, ул. Промышленная, д. 92	Владикавказ	15:09:0011919:17	003002000000 Земли населенных пунктов	Для содержания и эксплуатации жилого дома	13	02.010	583	1 742,95	1 016 139,85
10575	Респ. Северная Осетия - Алания, г. Владикавказ, пгт. Заводской, ул. Промышленная, 94	Владикавказ	15:09:0011919:18	003002000000 Земли населенных пунктов	Под жилую застройку Индивидуальную	13	02.010	600	1 742,95	1 045 770,00
10576	Республика Северная Осетия-Алания, г Владикавказ, пгт Заводской, ул Промышленная 96/41	Владикавказ	15:09:0011919:19	003002000000 Земли населенных пунктов	Под жилую застройку Индивидуальную	13	02.010	600	1 742,95	1 045 770,00
10577	Республика Северная Осетия - Алания, г. Владикавказ, пгт. Заводской, ул. Балтийская, д. 44	Владикавказ	15:09:0011919:2	003002000000 Земли населенных пунктов	Под жилую застройку индивидуальную	13	02.010	597	1 742,95	1 040 541,15
10578	Республика Северная Осетия - Алания, г. Владикавказ, пгт. Заводской, ул. Шахтеров, д. 39	Владикавказ	15:09:0011919:20	003002000000 Земли населенных пунктов	Для эксплуатации существующего жилого дома	13	02.010	582	1 742,95	1 014 396,90
10579	Респ. Северная Осетия - Алания, г. Владикавказ, пгт. Заводской, ул. Шахтеров, дом 37	Владикавказ	15:09:0011919:21	003002000000 Земли населенных пунктов	Для содержания и эксплуатации индивидуального жилого дома	13	02.010	600	1 742,95	1 045 770,00

№ пп	Местоположение ЗУ	Район	Кадастровый номер ЗУ	Категория земель	Разрешенное использование по документу	Код вида разрешенного использования (в соответствии с классификатором видов разрешенного использования земельных участков)	Вид использования объектов недвижимости	Площадь	УПКС	КС
10580	Респ. Северная Осетия - Алания, г. Владикавказ, пгт. Заводской, ул. Шахтеров, 35	Владикавказ	15:09:0011919:22	003002000000 Земли населенных пунктов	Под жилую застройку	13	02.010	600	1 742,95	1 045 770,00
10581	Респ. Северная Осетия - Алания, г. Владикавказ, пос. Заводской, ул. Шахтеров, 33	Владикавказ	15:09:0011919:23	003002000000 Земли населенных пунктов	Для содержания и эксплуатации жилого дома	13	02.010	656	1 742,95	1 143 375,20
10582	Респ. Северная Осетия - Алания, г. Владикавказ, п. Заводской, ул. Горняков, 93	Владикавказ	15:09:0011919:24	003002000000 Земли населенных пунктов	Для содержания и эксплуатации жилого дома	13	02.010	604	1 742,95	1 052 741,80
10583	Респ. Северная Осетия - Алания, г. Владикавказ, пгт. Заводской, ул. Горняков, 91	Владикавказ	15:09:0011919:25	003002000000 Земли населенных пунктов	Под жилую застройку Индивидуальную	13	02.010	600	1 742,95	1 045 770,00
10584	Республика Северная Осетия-Алания, г. Владикавказ, пгт. Заводской, ул. Горняков, д. 89	Владикавказ	15:09:0011919:26	003002000000 Земли населенных пунктов	Под строительство индивидуального жилого дома	13	02.010	589	1 742,95	1 026 597,55
10585	Республика Северная Осетия - Алания, г. Владикавказ, пгт. Заводской, ул. Горняков, д. 87	Владикавказ	15:09:0011919:27	003002000000 Земли населенных пунктов	Для содержания и эксплуатации индивидуального жилого дома	13	02.010	594	1 742,95	1 035 312,30
10586	Республика Северная Осетия - Алания, г. Владикавказ, пгт. Заводской, ул. Горняков, д. 85	Владикавказ	15:09:0011919:28	003002000000 Земли населенных пунктов	Для содержания и эксплуатации индивидуального жилого дома	13	02.010	585	1 742,95	1 019 625,75
10587	Республика Северная Осетия - Алания, г Владикавказ, п Заводской, ул Горняков, д 83	Владикавказ	15:09:0011919:29	003002000000 Земли населенных пунктов	Для содержания и эксплуатации индивидуального жилого дома	13	02.010	583	1 742,95	1 016 139,85
10588	Республика Северная Осетия-Алания, г Владикавказ, пгт Заводской, ул Болтинская, 46	Владикавказ	15:09:0011919:3	003002000000 Земли населенных пунктов	Для содержания и эксплуатации индивидуального жилого дома	13	02.010	607	1 742,95	1 057 970,65
10589	Респ. Северная Осетия - Алания, г. Владикавказ, пгт. Заводской, ул. Горняков, 81	Владикавказ	15:09:0011919:30	003002000000 Земли населенных пунктов	Под жилую застройку Индивидуальную	13	02.010	594	1 742,95	1 035 312,30
10590	Северная Осетия - Алания респ, г. Владикавказ, п. Заводской, ул. Горняков, 79	Владикавказ	15:09:0011919:31	003002000000 Земли населенных пунктов	Для содержания и эксплуатации индивидуального жилого дома	13	02.010	586	1 742,95	1 021 368,70
10591	Респ. Северная Осетия - Алания, г. Владикавказ, пос. Заводской, ул. Горняков, 77	Владикавказ	15:09:0011919:32	003002000000 Земли населенных пунктов	Для содержания и эксплуатации жилого дома	13	02.010	578	1 742,95	1 007 425,10
10592	Респ. Северная Осетия - Алания, г. Владикавказ, пгт. Заводской, ул. Горняков, 75	Владикавказ	15:09:0011919:33	003002000000 Земли населенных пунктов	Для содержания и эксплуатации индивидуального жилого дома	13	02.010	600	1 742,95	1 045 770,00
10593	Респ. Северная Осетия - Алания, г. Владикавказ, пгт. Заводской, ул. Горняков, 73	Владикавказ	15:09:0011919:34	003002000000 Земли населенных пунктов	Под жилую застройку Индивидуальную	13	02.010	600	1 742,95	1 045 770,00
10594	Респ. Северная Осетия - Алания, г. Владикавказ, пгт. Заводской, ул. Горняков, 71	Владикавказ	15:09:0011919:35	003002000000 Земли населенных пунктов	Под жилую застройку Индивидуальную	13	02.010	600	1 742,95	1 045 770,00
10595	Республика Северная Осетия - Алания, г. Владикавказ, пгт. Заводской, ул. Горняков, 69	Владикавказ	15:09:0011919:36	003002000000 Земли населенных пунктов	Под жилую застройку индивидуальную	13	02.010	597	1 742,95	1 040 541,15
10596	Республика Северная Осетия-Алания, г Владикавказ, пгт Заводской, ул Болтинская, 48	Владикавказ	15:09:0011919:4	003002000000 Земли населенных пунктов	Для содержания и эксплуатации жилого дома	13	02.010	582	1 742,95	1 014 396,90
10597	Республика Северная Осетия-Алания, г Владикавказ, пгт Заводской, ул Балтийская/Промышленная, д 50/68	Владикавказ	15:09:0011919:5	003002000000 Земли населенных пунктов	Для содержания и эксплуатации индивидуального жилого дома	13	02.010	583	1 742,95	1 016 139,85
10598	Респ. Северная Осетия - Алания, г. Владикавказ, пгт. Заводской, ул. Промышленная, 70	Владикавказ	15:09:0011919:6	003002000000 Земли населенных пунктов	Под жилую застройку Индивидуальную	13	02.010	660	1 742,95	1 150 347,00
10599	Респ. Северная Осетия - Алания, г. Владикавказ, пгт. Заводской, ул. Промышленная, 72	Владикавказ	15:09:0011919:7	003002000000 Земли населенных пунктов	для строительство индивидуального жилого дома	13	02.010	660	1 742,95	1 150 347,00
10600	Респ. Северная Осетия - Алания, г. Владикавказ, п. Заводской, ул. Промышленная, 74	Владикавказ	15:09:0011919:8	003002000000 Земли населенных пунктов	Для содержания и эксплуатации жилого дома	13	02.010	675	1 742,95	1 176 491,25
10601	Респ. Северная Осетия - Алания, г. Владикавказ, пгт. Заводской, ул. Промышленная, 76	Владикавказ	15:09:0011919:9	003002000000 Земли населенных пунктов	Под жилую застройку Индивидуальную	13	02.010	687	1 742,95	1 197 406,65
10602	Респ. Северная Осетия - Алания, г. Владикавказ, пгт. Заводской, ул. Горняков, 78	Владикавказ	15:09:0011920:10	003002000000 Земли населенных пунктов	Для содержания и эксплуатации индивидуального жилого дома	13	02.010	583	1 742,95	1 016 139,85
10603	Респ. Северная Осетия - Алания, г. Владикавказ, пгт. Заводской, ул. Горняков, дом 80	Владикавказ	15:09:0011920:11	003002000000 Земли населенных пунктов	Под жилую застройку Индивидуальную	13	02.010	600	1 742,95	1 045 770,00
10604	Респ. Северная Осетия - Алания, г. Владикавказ, п. Заводской, ул. Горняков, 82	Владикавказ	15:09:0011920:12	003002000000 Земли населенных пунктов	Для содержания и эксплуатации индивидуального жилого дома	13	02.010	622	1 742,95	1 084 114,90
10605	Респ. Северная Осетия - Алания, г. Владикавказ, пгт. Заводской, ул. Горняков, 84	Владикавказ	15:09:0011920:13	003002000000 Земли населенных пунктов	Под жилую застройку Индивидуальную	13	02.010	600	1 742,95	1 045 770,00
10606	Респ. Северная Осетия - Алания, г. Владикавказ, п. Заводской, ул. Горняков, 86	Владикавказ	15:09:0011920:14	003002000000 Земли населенных пунктов	Для содержания и эксплуатации индивидуального жилого дома	13	02.010	607	1 742,95	1 057 970,65
10607	Респ. Северная Осетия - Алания, г. Владикавказ, пгт. Заводской, ул. Горняков, 88	Владикавказ	15:09:0011920:15	003002000000 Земли населенных пунктов	Под жилую застройку Индивидуальную	13	02.010	600	1 742,95	1 045 770,00
10608	Респ. Северная Осетия - Алания, г. Владикавказ, пгт. Заводской, ул. Горняков, 90	Владикавказ	15:09:0011920:16	003002000000 Земли населенных пунктов	Для содержания и эксплуатации жилого дома	13	02.010	592	1 742,95	1 031 826,40
10609	Респ. Северная Осетия - Алания, г. Владикавказ, пгт. Заводской, ул. Горняков, дом 92	Владикавказ	15:09:0011920:17	003002000000 Земли населенных пунктов	Для содержания и эксплуатации индивидуального жилого дома	13	02.010	598	1 742,95	1 042 284,10
10610	Республика Северная Осетия-Алания, г. Владикавказ, пгт. Заводской, ул Горняков, 94	Владикавказ	15:09:0011920:18	003002000000 Земли населенных пунктов	Под жилую застройку Индивидуальную	13	02.010	614	1 742,95	1 070 171,30
10611	Респ. Северная Осетия - Алания, г. Владикавказ, пгт. Заводской, ул. Шахтеров, 27	Владикавказ	15:09:0011920:19	003002000000 Земли населенных пунктов	Под жилую застройку Индивидуальную	13	02.010	600	1 742,95	1 045 770,00
10612	Республика Северная Осетия-Алания, г Владикавказ, пгт Заводской, ул Болтинская, 34	Владикавказ	15:09:0011920:2	003002000000 Земли населенных пунктов	Жилой дом	13	02.010	600	1 742,95	1 045 770,00
10613	Республика Северная Осетия - Алания, г. Владикавказ, пгт. Заводской, ул. Шахтеров, 29	Владикавказ	15:09:0011920:20	003002000000 Земли населенных пунктов	Под жилую застройку индивидуальную	13	02.010	601	1 742,95	1 047 512,95
10614	Республика Северная Осетия-Алания, г. Владикавказ, пгт. Заводской, ул Горняков/Шахтеров, д 96/31	Владикавказ	15:09:0011920:21	003002000000 Земли населенных пунктов	Под индивидуальную жилую застройку	13	02.010	609	1 742,95	1 061 456,55
10615	Респ. Северная Осетия - Алания, г. Владикавказ, пгт. Заводской, ул. Шахтеров, 25	Владикавказ	15:09:0011920:22	003002000000 Земли населенных пунктов	Под жилую застройку Индивидуальную	13	02.010	600	1 742,95	1 045 770,00
10616	Республика Северная Осетия-Алания, г. Владикавказ, пгт Заводской, ул Эльхотовская, д 95/23	Владикавказ	15:09:0011920:23	003002000000 Земли населенных пунктов	Под жилую застройку Индивидуальную	13	02.010	600	1 742,95	1 045 770,00
10617	Респ. Северная Осетия - Алания, г. Владикавказ, п. Заводской, ул. Эльхотовская, 93	Владикавказ	15:09:0011920:24	003002000000 Земли населенных пунктов	Под строительство индивидуального жилого дома	13	02.010	584	1 742,95	1 017 882,80
10618	Респ. Северная Осетия - Алания, г. Владикавказ, п. Заводской, ул. Эльхотовская, 91	Владикавказ	15:09:0011920:25	003002000000 Земли населенных пунктов	Под строительство индивидуального жилого дома	13	02.010	608	1 742,95	1 059 713,60
10619	Респ. Северная Осетия - Алания, г. Владикавказ, п. Заводской, ул. Эльхотовская, 89	Владикавказ	15:09:0011920:26	003002000000 Земли населенных пунктов	Для содержания и эксплуатации индивидуального жилого дома	13	02.010	581	1 742,95	1 012 653,95
10620	Респ. Северная Осетия - Алания, г. Владикавказ, п. Заводской, ул. Эльхотовская, дом 87	Владикавказ	15:09:0011920:27	003002000000 Земли населенных пунктов	Для содержания и эксплуатации индивидуального жилого дома	13	02.010	608	1 742,95	1 059 713,60
10621	Респ. Северная Осетия - Алания, г. Владикавказ, п. Заводской, ул. Эльхотовская, 85	Владикавказ	15:09:0011920:28	003002000000 Земли населенных пунктов	Для содержания и эксплуатации жилого дома	13	02.010	607	1 742,95	1 057 970,65
10622	Респ. Северная Осетия - Алания, г. Владикавказ, п. Заводской, ул. Эльхотовская, 83	Владикавказ	15:09:0011920:29	003002000000 Земли населенных пунктов	Под жилую застройку Индивидуальную	13	02.010	600	1 742,95	1 045 770,00
10623	Республика Северная Осетия-Алания, г Владикавказ, пгт Заводской, ул Болтинская, 36	Владикавказ	15:09:0011920:3	003002000000 Земли населенных пунктов	Для содержания и эксплуатации индивидуального жилого дома	13	02.010	565	1 742,95	984 766,75
10624	Респ. Северная Осетия - Алания, г. Владикавказ, п. Заводской, ул. Эльхотовская, 81	Владикавказ	15:09:0011920:30	003002000000 Земли населенных пунктов	Для содержания и эксплуатации жилого дома	13	02.010	610	1 742,95	1 063 199,50
10625	Северная Осетия - Алания респ, г. Владикавказ, п. Заводской, ул. Эльхотовская, 79	Владикавказ	15:09:0011920:31	003002000000 Земли населенных пунктов	Под строительство индивидуального жилого дома	13	02.010	604	1 742,95	1 052 741,80
10626	Респ. Северная Осетия - Алания, г. Владикавказ, п. Заводской, ул. Эльхотовская, 77	Владикавказ	15:09:0011920:32	003002000000 Земли населенных пунктов	Для содержания и эксплуатации индивидуального жилого дома	13	02.010	585	1 742,95	1 019 625,75
10627	Респ. Северная Осетия - Алания, г. Владикавказ, п. Заводской, ул. Эльхотовская, 75	Владикавказ	15:09:0011920:33	003002000000 Земли населенных пунктов	Для содержания и эксплуатации индивидуального жилого дома	13	02.010	607	1 742,95	1 057 970,65
10628	Респ. Северная Осетия - Алания, г. Владикавказ, п. Заводской, ул. Эльхотовская, 73	Владикавказ	15:09:0011920:34	003002000000 Земли населенных пунктов	Под жилую застройку Индивидуальную	13	02.010	600	1 742,95	1 045 770,00
10629	Респ. Северная Осетия - Алания, г. Владикавказ, п. Заводской, ул. Эльхотовская, 71	Владикавказ	15:09:0011920:35	003002000000 Земли населенных пунктов	Для содержания и эксплуатации жилого дома	13	02.010	646	1 742,95	1 125 945,70

№ пп	Местоположение ЗУ	Район	Кадастровый номер ЗУ	Категория земель	Разрешенное использование по документу	Код вида разрешенного использования (в соответствии с классификатором видов разрешенного использования земельных участков)	Вид использования объектов недвижимости	Площадь	УПКС	КС
10630	Респ. Северная Осетия - Алания, г. Владикавказ, п. Заводской, ул. Эльхотовская, 69	Владикавказ	15:09:0011920:36	003002000000 Земли населенных пунктов	Для эпизащного строительства	13	02.010	623	1 742,95	1 085 857,85
10631	Республика Северная Осетия-Алания, г Владикавказ, пгт Заводской, ул Балтийская, 38	Владикавказ	15:09:0011920:4	003002000000 Земли населенных пунктов	Под жилую застройку Индивидуальную	13	02.010	600	1 742,95	1 045 770,00
10632	Российская Федерация, Республика Северная Осетия - Алания, городской округ город Владикавказ, пгт. Заводской, ул. Горняков, земельный участок 68	Владикавказ	15:09:0011920:5	003002000000 Земли населенных пунктов	Для индивидуального жилищного строительства	13	02.010	585	1 742,95	1 019 625,75
10633	Республика Северная Осетия-Алания, г. Владикавказ, п. Заводской, ул. Горняков, 70	Владикавказ	15:09:0011920:6	003002000000 Земли населенных пунктов	Для содержания и эксплуатации индивидуального жилого дома	13	02.010	600	1 742,95	1 045 770,00
10634	Республика Северная Осетия-Алания, г. Владикавказ, пгт Заводской, ул Эльхотовская/Балтийская, д 67/32	Владикавказ	15:09:0011920:69	003002000000 Земли населенных пунктов	Для содержания и эксплуатации индивидуального жилого дома	13	02.010	556	1 742,95	969 080,20
10635	Респ. Северная Осетия - Алания, г. Владикавказ, пос. Заводской, ул. Горняков, 72	Владикавказ	15:09:0011920:7	003002000000 Земли населенных пунктов	для содержания и эксплуатации индивидуального жилого дома	13	02.010	638	1 742,95	1 112 002,10
10636	Республика Северная Осетия-Алания, г Владикавказ, п Заводской, ул Горняков, 74	Владикавказ	15:09:0011920:8	003002000000 Земли населенных пунктов	Для содержания и эксплуатации жилого дома	13	02.010	611	1 742,95	1 064 942,45
10637	Респ. Северная Осетия - Алания, г. Владикавказ, пос. Заводской, ул. Горняков, 76	Владикавказ	15:09:0011920:9	003002000000 Земли населенных пунктов	Для содержания и эксплуатации жилого дома	13	02.010	619	1 742,95	1 078 886,05
10638	Республика Северная Осетия-Алания, г Владикавказ, пгт Заводской, ул Балтийская, 22	Владикавказ	15:09:0011921:1	003002000000 Земли населенных пунктов	Под жилую застройку Индивидуальную	13	02.010	550	1 742,95	958 622,50
10639	Российская Федерация, Республика Северная Осетия - Алания, г. Владикавказ, пгт. Заводской, ул. Эльхотовская, 56	Владикавказ	15:09:0011921:10	003002000000 Земли населенных пунктов	Под жилую застройку Индивидуальную	13	02.010	893	1 742,95	1 556 454,35
10640	Республика Северная Осетия-Алания, г. Владикавказ, п. Заводской, ул. Эльхотовская, 58	Владикавказ	15:09:0011921:11	003002000000 Земли населенных пунктов	Для содержания и эксплуатации жилого дома	13	02.010	607	1 742,95	1 057 970,65
10641	Респ. Северная Осетия - Алания, г. Владикавказ, п. Заводской, ул. Эльхотовская, 60	Владикавказ	15:09:0011921:12	003002000000 Земли населенных пунктов	Для содержания и эксплуатации жилого дома	13	02.010	641	1 742,95	1 117 230,95
10642	Респ. Северная Осетия - Алания, г. Владикавказ, п. Заводской, ул. Эльхотовская, 62	Владикавказ	15:09:0011921:13	003002000000 Земли населенных пунктов	Под строительство индивидуального жилого дома	13	02.010	633	1 742,95	1 103 287,35
10643	Респ. Северная Осетия - Алания, г. Владикавказ, п. Заводской, ул. Эльхотовская, 64	Владикавказ	15:09:0011921:14	003002000000 Земли населенных пунктов	Для содержания и эксплуатации индивидуального жилого дома	13	02.010	594	1 742,95	1 035 312,30
10644	Респ. Северная Осетия - Алания, г. Владикавказ, п. Заводской, ул. Эльхотовская, 66	Владикавказ	15:09:0011921:15	003002000000 Земли населенных пунктов	Под строительство индивидуального жилого дома	13	02.010	625	1 742,95	1 089 343,75
10645	Респ. Северная Осетия - Алания, г. Владикавказ, п. Заводской, ул. Эльхотовская, 68	Владикавказ	15:09:0011921:16	003002000000 Земли населенных пунктов	Под жилую застройку Индивидуальную	13	02.010	600	1 742,95	1 045 770,00
10646	Респ. Северная Осетия - Алания, г. Владикавказ, пгт. Заводской, ул. Шахтеров, 19	Владикавказ	15:09:0011921:18	003002000000 Земли населенных пунктов	Для содержания и эксплуатации индивидуального жилого дома	13	02.010	552	1 742,95	962 108,40
10647	Респ. Северная Осетия - Алания, г. Владикавказ, п. Заводской, ул. Шахтеров, 17	Владикавказ	15:09:0011921:19	003002000000 Земли населенных пунктов	Для содержания и эксплуатации жилого дома	13	02.010	528	1 742,95	920 277,60
10648	Республика Северная Осетия-Алания, г Владикавказ, пгт Заводской, ул Балтийская, 24	Владикавказ	15:09:0011921:2	003002000000 Земли населенных пунктов	Для содержания и эксплуатации индивидуального жилого дома	13	02.010	541	1 742,95	942 935,95
10649	Респ. Северная Осетия - Алания, г. Владикавказ, пгт. Заводской, ул. Шахтеров, 15	Владикавказ	15:09:0011921:20	003002000000 Земли населенных пунктов	Под жилую застройку Индивидуальную	13	02.010	262	1 742,95	456 652,90
10650	Республика Северная Осетия-Алания, г Владикавказ, пгт Заводской, ул Строителей, з 69/33	Владикавказ	15:09:0011921:21	003002000000 Земли населенных пунктов	Под жилую застройку индивидуальную	13	02.010	551	1 742,95	960 365,45
10651	Респ. Северная Осетия - Алания, г. Владикавказ, пгт. Заводской, ул. Строителей, 67	Владикавказ	15:09:0011921:22	003002000000 Земли населенных пунктов	Под жилую застройку Индивидуальную	13	02.010	620	1 742,95	1 080 629,00
10652	Респ. Северная Осетия - Алания, г. Владикавказ, пгт. Заводской, ул. Строителей, 65	Владикавказ	15:09:0011921:23	003002000000 Земли населенных пунктов	Под жилую застройку Индивидуальную	13	02.010	620	1 742,95	1 080 629,00
10653	Респ. Северная Осетия - Алания, г. Владикавказ, пгт. Заводской, ул. Строителей, 63	Владикавказ	15:09:0011921:24	003002000000 Земли населенных пунктов	Под жилую застройку Индивидуальную	13	02.010	622	1 742,95	1 084 114,90
10654	Российская Федерация, Республика Северная Осетия-Алания, г Владикавказ, пгт Заводской, ул Шахтеров/Эльхотовская	Владикавказ	15:09:0011921:249	003002000000 Земли населенных пунктов	Под жилую застройку Индивидуальную	13	02.010	248	1 742,95	432 251,60
10655	Респ. Северная Осетия - Алания, г. Владикавказ, п. Заводской, ул. Строителей, 61	Владикавказ	15:09:0011921:25	003002000000 Земли населенных пунктов	Для содержания и эксплуатации жилого дома	13	02.010	694	1 742,95	1 209 607,30
10656	Российская Федерация, Республика Северная Осетия-Алания, г Владикавказ, пгт Заводской, ул Шахтеров/Эльхотовская	Владикавказ	15:09:0011921:250	003002000000 Земли населенных пунктов	Под жилую застройку Индивидуальную	13	02.010	262	1 742,95	456 652,90
10657	Республика Северная Осетия-Алания, г Владикавказ, пгт Заводской, ул Строителей, 59	Владикавказ	15:09:0011921:26	003002000000 Земли населенных пунктов	Под жилую застройку Индивидуальную	13	02.010	643	1 742,95	1 120 716,85
10658	Респ. Северная Осетия - Алания, г. Владикавказ, п. Заводской, ул. Строителей, 57	Владикавказ	15:09:0011921:27	003002000000 Земли населенных пунктов	Для содержания и эксплуатации индивидуального жилого дома	13	02.010	620	1 742,95	1 080 629,00
10659	Республика Северная Осетия-Алания, г. Владикавказ, пос. Заводской, ул. Строителей, 55	Владикавказ	15:09:0011921:28	003002000000 Земли населенных пунктов	Для содержания и эксплуатации жилого дома	13	02.010	606	1 742,95	1 056 227,70
10660	Респ. Северная Осетия - Алания, г. Владикавказ, пгт. Заводской, ул. Строителей, 53	Владикавказ	15:09:0011921:29	003002000000 Земли населенных пунктов	Для содержания и эксплуатации индивидуального жилого дома	13	02.010	634	1 742,95	1 105 030,30
10661	Республика Северная Осетия-Алания, г Владикавказ, пгт Заводской, ул Балтийская, 26	Владикавказ	15:09:0011921:3	003002000000 Земли населенных пунктов	Для содержания и эксплуатации жилого дома	13	02.010	543	1 742,95	946 421,85
10662	Респ. Северная Осетия - Алания, г. Владикавказ, пос. Заводской, ул. Строителей, 51	Владикавказ	15:09:0011921:30	003002000000 Земли населенных пунктов	Для содержания и эксплуатации жилого дома	13	02.010	622	1 742,95	1 084 114,90
10663	Респ. Северная Осетия - Алания, г. Владикавказ, пгт. Заводской, ул. Строителей, 49	Владикавказ	15:09:0011921:31	003002000000 Земли населенных пунктов	Под жилую застройку Индивидуальную	13	02.010	622	1 742,95	1 084 114,90
10664	Респ. Северная Осетия - Алания, г. Владикавказ, п. Заводской, ул. Строителей, 47	Владикавказ	15:09:0011921:32	003002000000 Земли населенных пунктов	Для содержания и эксплуатации жилого дома	13	02.010	618	1 742,95	1 077 143,10
10665	Респ. Северная Осетия - Алания, г. Владикавказ, пгт. Заводской, ул. Строителей, 45	Владикавказ	15:09:0011921:33	003002000000 Земли населенных пунктов	Под жилую застройку Индивидуальную	13	02.010	616	1 742,95	1 073 657,20
10666	Респ. Северная Осетия - Алания, г. Владикавказ, пгт. Заводской, ул. Строителей, 43	Владикавказ	15:09:0011921:34	003002000000 Земли населенных пунктов	Под жилую застройку Индивидуальную	13	02.010	632	1 742,95	1 101 544,40
10667	Республика Северная Осетия - Алания, г. Владикавказ, пгт. Заводской, ул. Шахтеров, д. 15	Владикавказ	15:09:0011921:35	003002000000 Земли населенных пунктов	Для содержания и эксплуатации индивидуального жилого дома	13	02.010	286	1 742,95	498 483,70
10668	Республика Северная Осетия-Алания, г Владикавказ, пгт Заводской, ул Эльхотовская/Балтийская, д 46/30	Владикавказ	15:09:0011921:5	003002000000 Земли населенных пунктов	Для содержания и эксплуатации индивидуального жилого дома	13	02.010	515	1 742,95	897 619,25
10669	Респ. Северная Осетия - Алания, г. Владикавказ, п. Заводской, ул. Эльхотовская, 48	Владикавказ	15:09:0011921:6	003002000000 Земли населенных пунктов	Для содержания и эксплуатации индивидуального жилого дома	13	02.010	625	1 742,95	1 089 343,75
10670	Республика Северная Осетия - Алания, г. Владикавказ, пгт. Заводской, ул. Балтийская, д. 28	Владикавказ	15:09:0011921:65	003002000000 Земли населенных пунктов	Для содержания и эксплуатации индивидуального жилого дома	13	02.010	272	1 742,95	474 082,40
10671	Республика Северная Осетия - Алания, г. Владикавказ, пгт. Заводской, ул. Балтийская, д. 28	Владикавказ	15:09:0011921:66	003002000000 Земли населенных пунктов	Для содержания и эксплуатации индивидуального жилого дома	13	02.010	273	1 742,95	475 825,35
10672	Респ. Северная Осетия - Алания, г. Владикавказ, п. Заводской, ул. Эльхотовская, 50	Владикавказ	15:09:0011921:7	003002000000 Земли населенных пунктов	Жилой дом	13	02.010	963	1 742,95	1 678 460,85
10673	Респ. Северная Осетия - Алания, г. Владикавказ, п. Заводской, ул. Эльхотовская, 52	Владикавказ	15:09:0011921:8	003002000000 Земли населенных пунктов	Под жилую застройку Индивидуальную	13	02.010	864	1 742,95	1 505 908,80
10674	Респ. Северная Осетия - Алания, г. Владикавказ, п. Заводской, ул. Эльхотовская, 54	Владикавказ	15:09:0011921:9	003002000000 Земли населенных пунктов	Под жилую застройку Индивидуальную	13	02.010	658	1 742,95	1 146 861,10
10675	Республика Северная Осетия-Алания, г Владикавказ, пгт Заводской, ул Эдуарда Дзусова/Балтийская, д 133/12	Владикавказ	15:09:0011922:1	003002000000 Земли населенных пунктов	Под жилую застройку Индивидуальную	13	02.010	600	1 742,95	1 045 770,00
10676	Российская Республика Северная Осетия - Алания, городской округ город Владикавказ, пгт. Заводской, ул. Строителей, 66	Владикавказ	15:09:0011922:10	003002000000 Земли населенных пунктов	Под жилую застройку Индивидуальную	13	02.010	571	1 742,95	995 224,45

№ пп	Местоположение ЗУ	Район	Кадастровый номер ЗУ	Категория земель	Разрешенное использование по документу	Коды видов разрешенного использования (в соответствии с классификатором видов разрешенного использования земельных участков)	Вид использования объектов недвижимости	Площадь	УПКС	КС
10677	Республика Северная Осетия - Алания, г. Владикавказ, пгт. Заводской, ул. Строителей, 68	Владикавказ	15:09:0011922:11	003002000000 Земли населенных пунктов	Под жилую застройку Индивидуальную	13	02.010	598	1 742,95	1 042 284,10
10678	Респ. Северная Осетия - Алания, г. Владикавказ, пгт. Заводской, ул. Строителей, 70	Владикавказ	15:09:0011922:12	003002000000 Земли населенных пунктов	Под жилую застройку Индивидуальную	13	02.010	600	1 742,95	1 045 770,00
10679	Республика Северная Осетия - Алания, г. Владикавказ, пгт. Заводской, ул. Строителей, 72	Владикавказ	15:09:0011922:13	003002000000 Земли населенных пунктов	Под жилую застройку Индивидуальную	13	02.010	600	1 742,95	1 045 770,00
10680	Республика Северная Осетия - Алания, г.Владикавказ, пгт. Заводской, ул.Строителей, 74	Владикавказ	15:09:0011922:14	003002000000 Земли населенных пунктов	Под жилую застройку индивидуальную	13	02.010	600	1 742,95	1 045 770,00
10681	Респ. Северная Осетия - Алания, г. Владикавказ, п. Заводской, ул. Строителей, 76	Владикавказ	15:09:0011922:15	003002000000 Земли населенных пунктов	Для содержания и эксплуатации жилого дома	13	02.010	609	1 742,95	1 061 456,55
10682	Респ. Северная Осетия - Алания, г. Владикавказ, п. Заводской, ул. Строителей, 78	Владикавказ	15:09:0011922:16	003002000000 Земли населенных пунктов	Для содержания и эксплуатации жилого дома	13	02.010	632	1 742,95	1 101 144,40
10683	Респ. Северная Осетия - Алания, г. Владикавказ, пгт. Заводской, ул. Строителей, 80	Владикавказ	15:09:0011922:17	003002000000 Земли населенных пунктов	Для содержания и эксплуатации индивидуального жилого дома и ведение личного подсобного хозяйство	13	02.010	597	1 742,95	1 040 541,15
10684	Республика Северная Осетия-Алания, г.Владикавказ, пгт. Заводской, ул.Строителей, 82	Владикавказ	15:09:0011922:18	003002000000 Земли населенных пунктов	Под жилую застройку индивидуальную	13	02.010	624	1 742,95	1 087 600,80
10685	Респ. Северная Осетия - Алания, г. Владикавказ, пгт. Заводской, ул. Строителей, 84	Владикавказ	15:09:0011922:19	003002000000 Земли населенных пунктов	Под жилую застройку Индивидуальную	13	02.010	601	1 742,95	1 047 512,95
10686	Республика Северная Осетия-Алания, г.Владикавказ, пгт.Заводской, ул.Батинская, 14	Владикавказ	15:09:0011922:2	003002000000 Земли населенных пунктов	Под жилую застройку Индивидуальную	13	02.010	600	1 742,95	1 045 770,00
10687	Респ. Северная Осетия - Алания, г. Владикавказ, пгт. Заводской, ул. Шахтеров, 9	Владикавказ	15:09:0011922:20	003002000000 Земли населенных пунктов	Под жилую застройку Индивидуальную	13	02.010	600	1 742,95	1 045 770,00
10688	Респ. Северная Осетия - Алания, г. Владикавказ, пгт. Заводской, ул. Шахтеров, 7	Владикавказ	15:09:0011922:21	003002000000 Земли населенных пунктов	Под жилую застройку Индивидуальную	13	02.010	574	1 742,95	1 000 453,30
10689	Респ. Северная Осетия - Алания, г. Владикавказ, пгт. Заводской, ул. Шахтеров, 5	Владикавказ	15:09:0011922:22	003002000000 Земли населенных пунктов	Под жилую застройку Индивидуальную	13	02.010	600	1 742,95	1 045 770,00
10690	Респ. Северная Осетия - Алания, г. Владикавказ, пгт. Заводской, ул. Шахтеров, 3	Владикавказ	15:09:0011922:23	003002000000 Земли населенных пунктов	Под жилую застройку Индивидуальную	13	02.010	726	1 742,95	1 265 381,70
10691	Респ. Северная Осетия - Алания, г. Владикавказ, пгт. Заводской, ул Эдуарда Дзусова, 159	Владикавказ	15:09:0011922:24	003002000000 Земли населенных пунктов	Под жилую застройку Индивидуальную	13	02.010	600	1 742,95	1 045 770,00
10692	Республика Северная Осетия - Алания, г.Владикавказ, пгт.Заводской, ул.Эдуарда Дзусова, 157	Владикавказ	15:09:0011922:25	003002000000 Земли населенных пунктов	Под жилую застройку индивидуальную	13	02.010	609	1 742,95	1 061 456,55
10693	Респ. Северная Осетия - Алания, г. Владикавказ, п. Заводской, ул. Э.Дзусова,155	Владикавказ	15:09:0011922:26	003002000000 Земли населенных пунктов	Под жилую застройку	13	02.010	609	1 742,95	1 061 456,55
10694	Респ. Северная Осетия - Алания, г. Владикавказ, пгт. Заводской, ул. Э. Дзусова (ул. Железнодорожная). 153	Владикавказ	15:09:0011922:27	003002000000 Земли населенных пунктов	Для содержания и эксплуатации индивидуального жилого дома	13	02.010	605	1 742,95	1 054 484,75
10695	Респ. Северная Осетия - Алания, г. Владикавказ, пгт. Заводской, ул. Э.Дзусова, 151	Владикавказ	15:09:0011922:28	003002000000 Земли населенных пунктов	Под жилую застройку	13	02.010	605	1 742,95	1 054 484,75
10696	Респ. Северная Осетия - Алания, г. Владикавказ, пгт. Заводской, ул Эдуарда Дзусова, 149	Владикавказ	15:09:0011922:29	003002000000 Земли населенных пунктов	Под жилую застройку Индивидуальную	13	02.010	600	1 742,95	1 045 770,00
10697	Республика Северная Осетия-Алания, г. Владикавказ, п. Заводской, ул. Ботинская, 16	Владикавказ	15:09:0011922:3	003002000000 Земли населенных пунктов	Для содержания и эксплуатации индивидуального жилого дома	13	02.010	600	1 742,95	1 045 770,00
10698	Респ. Северная Осетия - Алания, г. Владикавказ, пос. Заводской, ул. Э. Дзусова, 147	Владикавказ	15:09:0011922:30	003002000000 Земли населенных пунктов	Для содержания и эксплуатации жилого дома	13	02.010	600	1 742,95	1 045 770,00
10699	Респ. Северная Осетия - Алания, г. Владикавказ, пгт. Заводской, ул Эдуарда Дзусова, 145	Владикавказ	15:09:0011922:31	003002000000 Земли населенных пунктов	Для содержания и эксплуатации индивидуального жилого дома	13	02.010	580	1 742,95	1 010 911,00
10700	Республика Северная Осетия-Алания, г.Владикавказ, пгт.Заводской, ул.Э. Дзусова, 143	Владикавказ	15:09:0011922:32	003002000000 Земли населенных пунктов	Для содержания и эксплуатации жилого дома	13	02.010	525	1 742,95	915 048,75
10701	Респ. Северная Осетия - Алания, г. Владикавказ, пгт. Заводской, ул Эдуарда Дзусова, дом 141	Владикавказ	15:09:0011922:33	003002000000 Земли населенных пунктов	Для содержания и эксплуатации индивидуального жилого дома	13	02.010	568	1 742,95	989 995,60
10702	Респ. Северная Осетия - Алания, г. Владикавказ, пгт. Заводской, ул Эдуарда Дзусова, 139	Владикавказ	15:09:0011922:34	003002000000 Земли населенных пунктов	Под жилую застройку	13	02.010	600	1 742,95	1 045 770,00
10703	Респ. Северная Осетия - Алания, г. Владикавказ, пгт. Заводской, ул Эдуарда Дзусова, 137	Владикавказ	15:09:0011922:35	003002000000 Земли населенных пунктов	Под строительство индивидуального жилого дома	13	02.010	722	1 742,95	1 258 409,90
10704	Северная Осетия - Алания респ. г. Владикавказ, п. Заводской, ул. Эдуарда Дзусова, 135	Владикавказ	15:09:0011922:36	003002000000 Земли населенных пунктов	Для содержания и эксплуатации индивидуального жилого дома	13	02.010	638	1 742,95	1 112 002,10
10705	Респ. Северная Осетия - Алания, г. Владикавказ, п. Заводской, ул. Ботинская, 18	Владикавказ	15:09:0011922:4	003002000000 Земли населенных пунктов	Для содержания и эксплуатации индивидуального жилого дома	13	02.010	628	1 742,95	1 094 572,60
10706	Республика Северная Осетия-Алания, г.Владикавказ, пгт.Заводской, ул.Батинская, д.20	Владикавказ	15:09:0011922:5	003002000000 Земли населенных пунктов	Под жилую застройку Индивидуальную	13	02.010	580	1 742,95	1 010 911,00
10707	Респ. Северная Осетия - Алания, г. Владикавказ, пгт. Заводской, ул. Строителей, 58	Владикавказ	15:09:0011922.6	003002000000 Земли населенных пунктов	Для содержания и эксплуатации индивидуального жилого дома	13	02.010	635	1 742,95	1 106 773,25
10708	Респ. Северная Осетия - Алания, г. Владикавказ, пгт. Заводской, ул. Строителей, 60	Владикавказ	15:09:0011922.7	003002000000 Земли населенных пунктов	Под жилую застройку Индивидуальную	13	02.010	626	1 742,95	1 091 086,70
10709	Северная Осетия - Алания респ. г. Владикавказ, пос. Заводской, ул. Строителей, 62	Владикавказ	15:09:0011922:8	003002000000 Земли населенных пунктов	Для содержания и эксплуатации индивидуального жилого дома	13	02.010	602	1 742,95	1 049 255,90
10710	Респ. Северная Осетия - Алания, г. Владикавказ, пгт. Заводской, ул. Строителей, 64	Владикавказ	15:09:0011922:9	003002000000 Земли населенных пунктов	Для содержания и эксплуатации индивидуального жилого дома	13	02.010	586	1 742,95	1 021 368,70
10711	Республика Северная Осетия-Алания, г.Владикавказ, пгт.Заводской, ул.Батинская, д.2/89	Владикавказ	15:09:0011923.1	003002000000 Земли населенных пунктов	Под жилую застройку	13	02.010	600	1 742,95	1 045 770,00
10712	Респ. Северная Осетия - Алания, г. Владикавказ, пгт. Заводской, ул. Э. Дзусова, 112	Владикавказ	15:09:0011923:10	003002000000 Земли населенных пунктов	Для содержания и эксплуатации индивидуального жилого дома	13	02.010	613	1 742,95	1 068 428,35
10713	Республика Северная Осетия-Алания, г.Владикавказ, пгт.Заводской, ул.Э. Дзусова, 114	Владикавказ	15:09:0011923:11	003002000000 Земли населенных пунктов	Под жилую застройку	13	02.010	606	1 742,95	1 056 227,70
10714	Респ. Северная Осетия - Алания, г. Владикавказ, пгт. Заводской, ул. Дзусова, 116	Владикавказ	15:09:0011923:12	003002000000 Земли населенных пунктов	Для содержания и эксплуатации индивидуального жилого дома	13	02.010	610	1 742,95	1 063 199,50
10715	Республика Северная Осетия-Алания, г.Владикавказ, пгт.Заводской, ул.Эдуарда Дзусова, 118	Владикавказ	15:09:0011923:13	003002000000 Земли населенных пунктов	Под жилую застройку	13	02.010	600	1 742,95	1 045 770,00
10716	Респ. Северная Осетия - Алания, г. Владикавказ, пгт. Заводской, ул. Эдуарда Дзусова, 120	Владикавказ	15:09:0011923:14	003002000000 Земли населенных пунктов	Для содержания и эксплуатации индивидуального жилого дома	13	02.010	604	1 742,95	1 052 741,80
10717	Респ. Северная Осетия - Алания, г. Владикавказ, пгт. Заводской, ул Эдуарда Дзусова, 122	Владикавказ	15:09:0011923:15	003002000000 Земли населенных пунктов	Под жилую застройку	13	02.010	600	1 742,95	1 045 770,00
10718	Республика Северная Осетия-Алания, г.Владикавказ, пгт.Заводской, ул.Эдуарда Дзусова, 124	Владикавказ	15:09:0011923:16	003002000000 Земли населенных пунктов	Под жилую застройку	13	02.010	600	1 742,95	1 045 770,00
10719	Респ. Северная Осетия - Алания, г. Владикавказ, пгт. Заводской, ул. Э.Дзусова, 126	Владикавказ	15:09:0011923:17	003002000000 Земли населенных пунктов	Под жилую застройку	13	02.010	590	1 742,95	1 028 340,50
10720	Республика Северная Осетия-Алания, г.Владикавказ, пгт.Заводской, ул.Эдуарда Дзусова, 128	Владикавказ	15:09:0011923:18	003002000000 Земли населенных пунктов	Под строительство индивидуального жилого дома	13	02.010	686	1 742,95	1 195 663,70
10721	Республика Северная Осетия-Алания, г.Владикавказ, пгт.Заводской, ул.Э. Дзусова/Шахтеров, д.130/1г	Владикавказ	15:09:0011923:19	003002000000 Земли населенных пунктов	Для содержания и эксплуатации индивидуального жилого дома	13	02.010	621	1 742,95	1 082 371,95
10722	Республика Северная Осетия-Алания, г.Владикавказ, пгт.Заводской, ул.Батинская, 4	Владикавказ	15:09:0011923:2	003002000000 Земли населенных пунктов	Под жилую застройку	13	02.010	600	1 742,95	1 045 770,00
10723	Республика Северная Осетия - Алания г. Владикавказ, пгт. Заводской, ул. Шахтеров, д. 1В	Владикавказ	15:09:0011923:20	003002000000 Земли населенных пунктов	Жилой дом	13	02.010	598	1 742,95	1 042 284,10
10724	Респ. Северная Осетия - Алания, г. Владикавказ, пгт. Заводской, ул. Шахтеров, 1 б	Владикавказ	15:09:0011923:21	003002000000 Земли населенных пунктов	Под жилую застройку	13	02.010	600	1 742,95	1 045 770,00
10725	Российская Федерация, Республика Северная Осетия-Алания, городской округ город Владикавказ, пгт.Заводской, ул.Шахтеров, уч 1	Владикавказ	15:09:0011923:22	003002000000 Земли населенных пунктов	Под жилую застройку	13	02.010	634	1 742,95	1 105 030,30
10726	Респ. Северная Осетия - Алания, г. Владикавказ, пгт. Заводской, ул. Путейцев, 115	Владикавказ	15:09:0011923:23	003002000000 Земли населенных пунктов	Под жилую застройку	13	02.010	600	1 742,95	1 045 770,00
10727	Республика Северная Осетия-Алания, г.Владикавказ, пгт.Заводской, ул.Путейцев, 113	Владикавказ	15:09:0011923:24	003002000000 Земли населенных пунктов	Под жилую застройку	13	02.010	603	1 742,95	1 050 998,85
10728	Российская Федерация, Республика Северная Осетия-Алания, городской округ город, г. Владикавказ,пгт. Заводской, ул. Ботинская, земельный участок 10	Владикавказ	15:09:0011923:246	003002000000 Земли населенных пунктов	Для содержания и эксплуатации жилого дома	13	02.010	261	1 742,95	454 909,95
10729	Российская Федерация, Республика Северная Осетия-Алания, городской округ город, г. Владикавказ,пгт. Заводской, ул. Эдуарда Дзусова, земельный участок 102	Владикавказ	15:09:0011923:247	003002000000 Земли населенных пунктов	Для содержания и эксплуатации жилого дома	13	02.010	430	1 742,95	749 468,50
10730	Респ. Северная Осетия - Алания, г. Владикавказ, пгт. Заводской, ул. Путейцев, 111	Владикавказ	15:09:0011923:25	003002000000 Земли населенных пунктов	Под жилую застройку	13	02.010	600	1 742,95	1 045 770,00
10731	Респ. Северная Осетия - Алания, г. Владикавказ, п. Заводской, ул. Путейцев, 109	Владикавказ	15:09:0011923:26	003002000000 Земли населенных пунктов	Для содержания и эксплуатации жилого дома	13	02.010	597	1 742,95	1 040 541,15

№ пп	Местоположение ЗУ	Район	Кадастровый номер ЗУ	Категория земель	Разрешенное использование по документу	Код вида разрешенного использования (в соответствии с классификатором видов разрешенного использования земельных участков)	Вид использования объектов недвижимости	Площадь	УПКС	КС
10732	Респ. Северная Осетия - Алания, г. Владикавказ, пгт. Заводской, ул. Путейцев, 107	Владикавказ	15:09:0011923:27	003002000000 Земли населенных пунктов	Для содержания и эксплуатации индивидуального жилого дома	13	02:010	602	1 742,95	1 049 255,90
10733	Респ. Северная Осетия - Алания, г. Владикавказ, пгт. Заводской, ул. Путейцев, 105	Владикавказ	15:09:0011923:28	003002000000 Земли населенных пунктов	Под жилую застройку	13	02:010	600	1 742,95	1 045 770,00
10734	Респ. Северная Осетия - Алания, г. Владикавказ, пгт. Заводской, ул. Путейцев, 103	Владикавказ	15:09:0011923:29	003002000000 Земли населенных пунктов	Эксплуатация жилого дома	13	02:010	587	1 742,95	1 023 111,65
10735	Респ. Северная Осетия - Алания, г. Владикавказ, п. Заводской, ул. Балтинская, 6	Владикавказ	15:09:0011923:3	003002000000 Земли населенных пунктов	Для содержания и эксплуатации жилого дома	13	02:010	605	1 742,95	1 054 484,75
10736	Республика Северная Осетия-Алания, г. Владикавказ, п. Заводской, ул. Путейцев, 101	Владикавказ	15:09:0011923:30	003002000000 Земли населенных пунктов	Для содержания и эксплуатации индивидуального жилого дома	13	02:010	590	1 742,95	1 028 340,50
10737	Респ. Северная Осетия - Алания, г. Владикавказ, пгт. Заводской, ул. Путейцев, 99	Владикавказ	15:09:0011923:31	003002000000 Земли населенных пунктов	Под жилую застройку	13	02:010	544	1 742,95	948 164,80
10738	Респ. Северная Осетия - Алания, г. Владикавказ, пгт. Заводской, ул. Путейцев, 97	Владикавказ	15:09:0011923:32	003002000000 Земли населенных пунктов	Для содержания и эксплуатации индивидуального жилого дома	13	02:010	641	1 742,95	1 117 230,95
10739	Респ. Северная Осетия - Алания, г. Владикавказ, п. Заводской, ул. Путейцев, 95	Владикавказ	15:09:0011923:33	003002000000 Земли населенных пунктов	Для содержания и эксплуатации индивидуального жилого дома	13	02:010	610	1 742,95	1 063 199,50
10740	Респ. Северная Осетия - Алания, г. Владикавказ, п. Заводской, ул. Путейцев, 93	Владикавказ	15:09:0011923:34	003002000000 Земли населенных пунктов	Для содержания и эксплуатации индивидуального жилого дома	13	02:010	582	1 742,95	1 014 396,90
10741	Респ. Северная Осетия - Алания, г. Владикавказ, пгт. Заводской, ул. Путейцев, 91	Владикавказ	15:09:0011923:35	003002000000 Земли населенных пунктов	Под жилую застройку	13	02:010	600	1 742,95	1 045 770,00
10742	Республика Северная Осетия-Алания, г. Владикавказ, пгт Заводской, ул Балтийская, 8	Владикавказ	15:09:0011923:4	003002000000 Земли населенных пунктов	Под жилую застройку	13	02:010	632	1 742,95	1 101 544,40
10743	Республика Северная Осетия-Алания, г Владикавказ, пгт Заводской, ул Балтийская/Эдуарда Дусова, д 1/102	Владикавказ	15:09:0011923:5	003002000000 Земли населенных пунктов	Под жилую застройку	13	02:010	600	1 742,95	1 045 770,00
10744	Респ. Северная Осетия - Алания, г. Владикавказ, пгт. Заводской, ул Эдуарда Дусова, 104	Владикавказ	15:09:0011923:6	003002000000 Земли населенных пунктов	Под жилую застройку	13	02:010	617	1 742,95	1 075 400,15
10745	Республика Северная Осетия-Алания, г Владикавказ, пгт Заводской, ул Эдуарда Дусова, 106	Владикавказ	15:09:0011923:7	003002000000 Земли населенных пунктов	Под жилую застройку	13	02:010	600	1 742,95	1 045 770,00
10746	Респ. Северная Осетия - Алания, г. Владикавказ, пгт. Заводской, ул Эдуарда Дусова, 108	Владикавказ	15:09:0011923:8	003002000000 Земли населенных пунктов	Под жилую застройку	13	02:010	600	1 742,95	1 045 770,00
10747	Республика Северная Осетия-Алания, г Владикавказ, пгт Заводской, ул Эдуарда Дусова, 110	Владикавказ	15:09:0011923:9	003002000000 Земли населенных пунктов	Под жилую застройку	13	02:010	600	1 742,95	1 045 770,00
10748	Республика Северная Осетия-Алания, г Владикавказ, пгт Заводской, ул Путейцев, д 71/2	Владикавказ	15:09:0011924:1	003002000000 Земли населенных пунктов	Под жилую застройку Индивидуальную	13	02:010	538	1 742,95	937 707,10
10749	Респ. Северная Осетия - Алания, г. Владикавказ, пгт. Заводской, ул Эдуарда Дусова, 90	Владикавказ	15:09:0011924:10	003002000000 Земли населенных пунктов	Под жилую застройку Индивидуальную	13	02:010	270	1 742,95	470 596,50
10750	Респ. Северная Осетия - Алания, г. Владикавказ, пгт. Заводской, ул Эдуарда Дусова, 90	Владикавказ	15:09:0011924:11	003002000000 Земли населенных пунктов	Под жилую застройку Индивидуальную	13	02:010	258	1 742,95	449 681,10
10751	Респ. Северная Осетия - Алания, г. Владикавказ, пгт. Заводской, ул Эдуарда Дусова, 98	Владикавказ	15:09:0011924:18	003002000000 Земли населенных пунктов	Под жилую застройку Индивидуальную	13	02:010	1 184	1 742,95	2 063 652,80
10752	Российская Федерация, Республика Северная Осетия-Алания, городской округ город Владикавказ, пгт. Заводской, ул.Песочная, земельн.0 участок 4.	Владикавказ	15:09:0011924:2	003002000000 Земли населенных пунктов	Под жилую застройку индивидуальную	13	02:010	1 207	1 742,95	2 103 740,65
10753	Республика Северная Осетия-Алания, г Владикавказ, пгт Заводской, ул Эдуарда Дусова, д 100а	Владикавказ	15:09:0011924:20	003002000000 Земли населенных пунктов	Для содержания и эксплуатации трансформаторной подстанции (ТП)	6	03:012	28	846,87	23 712,36
10754	Республика Северная Осетия-Алания, г. Владикавказ, п. Заводской, ул.Балтийская/Э.Дусова, 5/100	Владикавказ	15:09:0011924:21	003002000000 Земли населенных пунктов	Для содержания и эксплуатации жилого дома	13	02:010	647	1 742,95	1 127 688,65
10755	Республика Северная Осетия-Алания, г Владикавказ, пгт Заводской, ул Балтинская, 3	Владикавказ	15:09:0011924:22	003002000000 Земли населенных пунктов	Под жилую застройку Индивидуальную	13	02:010	600	1 742,95	1 045 770,00
10756	Республика Северная Осетия-Алания, г Владикавказ, пгт Заводской, ул Балтинская, 3	Владикавказ	15:09:0011924:23	003002000000 Земли населенных пунктов	Под жилую застройку Индивидуальную	13	02:010	600	1 742,95	1 045 770,00
10757	Республика Северная Осетия-Алания, г. Владикавказ, пос. Заводской, ул. Балтинская, 1	Владикавказ	15:09:0011924:24	003002000000 Земли населенных пунктов	Для содержания и эксплуатации жилого дома	13	02:010	558	1 742,95	972 566,10
10758	Российская Федерация, Республика Северная Осетия - Алания, городской округ город Владикавказ, пгт. Заводской, ул. Путейцев, 83	Владикавказ	15:09:0011924:27	003002000000 Земли населенных пунктов	Под жилую застройку Индивидуальную	13	02:010	576	1 742,95	1 003 939,20
10759	Российская Федерация, Республика Северная Осетия - Алания, городской округ город Владикавказ, пгт Заводской, ул. Путейцев, земельн.8 участок 83	Владикавказ	15:09:0011924:28	003002000000 Земли населенных пунктов	Под жилую застройку Индивидуальную	13	02:010	605	1 742,95	1 054 484,75
10760	Респ. Северная Осетия - Алания, г. Владикавказ, пгт. Заводской, ул. Путейцев, 79	Владикавказ	15:09:0011924:31	003002000000 Земли населенных пунктов	Под жилую застройку Индивидуальную	13	02:010	507	1 742,95	883 675,65
10761	Респ. Северная Осетия - Алания, г. Владикавказ, пгт. Заводской, ул. Путейцев, 79	Владикавказ	15:09:0011924:32	003002000000 Земли населенных пунктов	Под жилую застройку Индивидуальную	13	02:010	699	1 742,95	1 218 322,05
10762	Респ. Северная Осетия - Алания, г. Владикавказ, пгт. Заводской, ул. Путейцев, 77	Владикавказ	15:09:0011924:33	003002000000 Земли населенных пунктов	Под жилую застройку Индивидуальную	13	02:010	799	1 742,95	1 392 617,05
10763	Респ. Северная Осетия - Алания, г. Владикавказ, пгт. Заводской, ул. Путейцев, 77	Владикавказ	15:09:0011924:34	003002000000 Земли населенных пунктов	Под жилую застройку Индивидуальную	13	02:010	533	1 742,95	928 992,35
10764	Российская Федерация, Республика Северная Осетия - Алания, городской округ город Владикавказ, пгт Заводской, ул. Путейцев, земельный участок 75 "А"	Владикавказ	15:09:0011924:35	003002000000 Земли населенных пунктов	Под жилую застройку индивидуальную	13	02:010	594	1 742,95	1 035 312,30
10765	Республика Северная Осетия - Алания, г. Владикавказ, пгт. Заводской, ул. Путейцев, 75	Владикавказ	15:09:0011924:36	003002000000 Земли населенных пунктов	Под жилую застройку индивидуальную	13	02:010	574	1 742,95	1 000 453,30
10766	Респ. Северная Осетия - Алания, г. Владикавказ, пгт. Заводской, ул. Путейцев, 73	Владикавказ	15:09:0011924:37	003002000000 Земли населенных пунктов	Под жилую застройку Индивидуальную	13	02:010	599	1 742,95	1 044 027,05
10767	Респ. Северная Осетия - Алания, г. Владикавказ, пгт. Заводской, ул. Путейцев, 73	Владикавказ	15:09:0011924:38	003002000000 Земли населенных пунктов	Под жилую застройку Индивидуальную	13	02:010	471	1 742,95	820 939,45
10768	Республика Северная Осетия-Алания, г. Владикавказ, пгт Заводской, ул Э. Дусова, 84/6	Владикавказ	15:09:0011924:4	003002000000 Земли населенных пунктов	Под жилую застройку Индивидуальную	13	02:010	599	1 742,95	1 044 027,05
10769	Респ. Северная Осетия - Алания, г. Владикавказ, пгт. Заводской, ул. Э.Дусова, 96	Владикавказ	15:09:0011924:41	003002000000 Земли населенных пунктов	Для содержания и эксплуатации индивидуального жилого дома	13	02:010	1 195	1 742,95	2 082 825,25
10770	Республика Северная Осетия-Алания, г. Владикавказ, пгт Заводской, ул Э. Дусова, 94	Владикавказ	15:09:0011924:42	003002000000 Земли населенных пунктов	Для содержания и эксплуатации индивидуального жилого дома	13	02:010	1 208	1 742,95	2 105 483,60
10771	Респ. Северная Осетия - Алания, г. Владикавказ, пгт. Заводской, ул Эдуарда Дусова, 86	Владикавказ	15:09:0011924:5	003002000000 Земли населенных пунктов	Под жилую застройку Индивидуальную	13	02:010	592	1 742,95	1 031 826,40
10772	Республика Северная Осетия-Алания, г. Владикавказ, пгт. Заводской, ул. Путейцев, 85	Владикавказ	15:09:0011924:58	003002000000 Земли населенных пунктов	для строительства индивидуального жилого дома	13	02:010	1 180	1 742,95	2 056 681,00
10773	Республика Северная Осетия-Алания, г. Владикавказ, п.Заводской, ул. Путейцев, 81	Владикавказ	15:09:0011924:59	003002000000 Земли населенных пунктов	Для содержания и эксплуатации жилого дома	13	02:010	1 183	1 742,95	2 061 909,85
10774	Республика Северная Осетия-Алания, г Владикавказ, пгт Заводской, ул Эдуарда Дусова, 86	Владикавказ	15:09:0011924:6	003002000000 Земли населенных пунктов	Под жилую застройку Индивидуальную	13	02:010	818	1 742,95	1 425 733,10
10775	Республика Северная Осетия-Алания, г Владикавказ, пгт Заводской, ул Эдуарда Дусова, 88	Владикавказ	15:09:0011924:7	003002000000 Земли населенных пунктов	Под жилую застройку Индивидуальную	13	02:010	604	1 742,95	1 052 741,80
10776	Республика Северная Осетия-Алания, г Владикавказ, пгт Заводской, ул Эдуарда Дусова, 88	Владикавказ	15:09:0011924:8	003002000000 Земли населенных пунктов	Под жилую застройку Индивидуальную	13	02:010	609	1 742,95	1 061 456,55
10777	Республика Северная Осетия-Алания, г Владикавказ, пгт Заводской, ул Эдуарда Дусова, 90	Владикавказ	15:09:0011924:9	003002000000 Земли населенных пунктов	Под жилую застройку Индивидуальную	13	02:010	700	1 742,95	1 220 065,00
10778	Республика Северная Осетия-Алания, г Владикавказ, пгт Заводской, ул Эдуарда Дусова/Песочная, д 115/8	Владикавказ	15:09:0011925:1	003002000000 Земли населенных пунктов	Для содержания и эксплуатации индивидуального жилого дома	13	02:010	583	1 742,95	1 016 139,85
10779	Респ. Северная Осетия - Алания, г. Владикавказ, пгт. Заводской, ул. Строителей, 46	Владикавказ	15:09:0011925:14	003002000000 Земли населенных пунктов	Под жилую застройку	13	02:010	607	1 742,95	1 057 970,65
10780	Респ. Северная Осетия - Алания, г. Владикавказ, пгт. Заводской, ул. Строителей, 46	Владикавказ	15:09:0011925:15	003002000000 Земли населенных пунктов	Под жилую застройку	13	02:010	601	1 742,95	1 047 512,95
10781	Респ. Северная Осетия - Алания, г. Владикавказ, пгт. Заводской, ул. Строителей, 48	Владикавказ	15:09:0011925:16	003002000000 Земли населенных пунктов	Под жилую застройку	13	02:010	614	1 742,95	1 070 171,30
10782	Респ. Северная Осетия - Алания, г. Владикавказ, пгт. Заводской, ул. Строителей, 48	Владикавказ	15:09:0011925:17	003002000000 Земли населенных пунктов	Под жилую застройку	13	02:010	602	1 742,95	1 049 255,90
10783	Респ. Северная Осетия - Алания, г. Владикавказ, пгт. Заводской, ул. Строителей, 50	Владикавказ	15:09:0011925:18	003002000000 Земли населенных пунктов	Под жилую застройку	13	02:010	595	1 742,95	1 037 055,25
10784	Респ. Северная Осетия - Алания, г. Владикавказ, пгт. Заводской, ул. Строителей, 50	Владикавказ	15:09:0011925:19	003002000000 Земли населенных пунктов	Под жилую застройку	13	02:010	595	1 742,95	1 037 055,25
10785	Респ. Северная Осетия - Алания, г. Владикавказ, пгт. Заводской, ул. Песочная, дом 10	Владикавказ	15:09:0011924:2	003002000000 Земли населенных пунктов	Под жилую застройку	13	02:010	673	1 742,95	1 173 005,35
10786	Респ. Северная Осетия - Алания, г. Владикавказ, пгт. Заводской, ул. Строителей, 52	Владикавказ	15:09:0011925:20	003002000000 Земли населенных пунктов	Под жилую застройку	13	02:010	600	1 742,95	1 045 770,00
10787	Респ. Северная Осетия - Алания, г. Владикавказ, пгт. Заводской, ул. Строителей, дом 52	Владикавказ	15:09:0011925:21	003002000000 Земли населенных пунктов	Для содержания и эксплуатации индивидуального жилого дома	13	02:010	1 171	1 742,95	2 040 994,45
10788	Республика Северная Осетия-Алания, г Владикавказ, пгт Заводской, ул Строителей, д 54/11	Владикавказ	15:09:0011925:22	003002000000 Земли населенных пунктов	Под жилую застройку	13	02:010	600	1 742,95	1 045 770,00
10789	Республика Северная Осетия-Алания, г Владикавказ, пгт Заводской, ул Балтинская, 9	Владикавказ	15:09:0011925:23	003002000000 Земли населенных пунктов	Под жилую застройку	13	02:010	581	1 742,95	1 012 653,95
10790	Республика Северная Осетия-Алания, г. Владикавказ, п.Заводской, ул. Балтинская 9 "в"	Владикавказ	15:09:0011925:24	003002000000 Земли населенных пунктов	Под жилую застройку	13	02:010	632	1 742,95	1 101 544,40

№ пп	Местоположение ЗУ	Район	Кадастровый номер ЗУ	Категория земель	Разрешенное использование по документу	Код вида разрешенного использования (в соответствии с классификатором видов разрешенного использования земельных участков)	Вид использования объектов недвижимости	Площадь	УПКС	КС
10791	Республика Северная Осетия-Алания, г Владикавказ, пгт Заводской, ул Болтийская/Эдуарда Дусова, д 7/131	Владикавказ	15:09:0011925:25	0030020000000 Земли населенных пунктов	Под жилую застройку	13	02.010	587	1 742,95	1 023 111,65
10792	Республика Северная Осетия-Алания, г Владикавказ, пгт Заводской, ул Эдуарда Дусова, д 123	Владикавказ	15:09:0011925:26	0030020000000 Земли населенных пунктов	Под гаражи-стоянки боксового	6	06.000	812	950,15	771 521,80
10793	Российская Федерация, Республика Северная Осетия-Алания, г. Владикавказ, пос. Заводской, ул. Эдуарда Дусова, 123	Владикавказ	15:09:0011925:27	0030020000000 Земли населенных пунктов	Для содержания и эксплуатации жилого дом	13	02.010	1 194	1 742,95	2 081 082,30
10794	Республика Северная Осетия-Алания, г Владикавказ, пгт Заводской, ул Э. Дусова, 127а	Владикавказ	15:09:0011925:28	0030020000000 Земли населенных пунктов	Для содержания и эксплуатации жилого дом	13	02.010	576	1 742,95	1 003 939,20
10795	Респ. Северная Осетия - Алания, г. Владикавказ, пгт. Заводской, ул Эдуарда Дусова, 127	Владикавказ	15:09:0011925:29	0030020000000 Земли населенных пунктов	Под жилую застройку Индивидуальную	13	02.010	288	1 742,95	501 969,60
10796	Респ. Северная Осетия - Алания, г. Владикавказ, пгт. Заводской, ул. Песочная, 10	Владикавказ	15:09:0011925:3	0030020000000 Земли населенных пунктов	Под жилую застройку	13	02.010	672	1 742,95	1 171 262,40
10797	Северная Осетия - Алания респ, г Владикавказ, пгт Заводской, ул Эдуарда Дусова, 125	Владикавказ	15:09:0011925:30	0030020000000 Земли населенных пунктов	Для содержания и эксплуатации индивидуального жилого дома	13	02.010	1 179	1 742,95	2 054 938,05
10798	Респ. Северная Осетия - Алания, г. Владикавказ, пгт. Заводской, ул Эдуарда Дусова, 129 "а"	Владикавказ	15:09:0011925:31	0030020000000 Земли населенных пунктов	Для содержания и эксплуатации индивидуального жилого дома	13	02.010	554	1 742,95	965 594,30
10799	Республика Северная Осетия-Алания, г Владикавказ, пгт Заводской, ул Эдуарда Дусова, 129	Владикавказ	15:09:0011925:32	0030020000000 Земли населенных пунктов	Для содержания и эксплуатации индивидуального жилого дома	13	02.010	502	1 742,95	874 960,90
10800	Респ. Северная Осетия - Алания, г. Владикавказ, пгт. Заводской, ул Эдуарда Дусова, 119	Владикавказ	15:09:0011925:34	0030020000000 Земли населенных пунктов	Под жилую застройку	13	02.010	538	1 742,95	972 566,10
10801	Российская Федерация, Республика Северная Осетия - Алания г., Владикавказ, пгт. Заводской, ул Эдуарда Дусова, 119	Владикавказ	15:09:0011925:35	0030020000000 Земли населенных пунктов	Под жилую застройку	13	02.010	1 199	1 742,95	2 089 797,05
10802	Респ, Северная Осетия - Алания, г. Владикавказ, пгт, Заводской, ул Эдуарда Дусова, 117	Владикавказ	15:09:0011925:36	0030020000000 Земли населенных пунктов	Под жилую застройку	13	02.010	669	1 742,95	1 166 033,55
10803	Респ, Северная Осетия - Алания, г. Владикавказ, пгт, Заводской, ул Эдуарда Дусова, 117	Владикавказ	15:09:0011925:37	0030020000000 Земли населенных пунктов	Под жилую застройку	13	02.010	669	1 742,95	1 166 033,55
10804	Республика Северная Осетия-Алания, г Владикавказ, пгт Заводской, ул Строителей/Песочная 38/12	Владикавказ	15:09:0011925:4	0030020000000 Земли населенных пунктов	Под жилую застройку	13	02.010	604	1 742,95	1 052 741,80
10805	Республика Северная Осетия-Алания, г Владикавказ, пгт Заводской, ул Песочная, д 12/38	Владикавказ	15:09:0011925:5	0030020000000 Земли населенных пунктов	Под объекты инженерного оборудования	6	06.000	6	950,15	5 700,90
10806	Респ, Северная Осетия - Алания, г. Владикавказ, пгт, Заводской, ул, Строителей, 40	Владикавказ	15:09:0011925:6	0030020000000 Земли населенных пунктов	Под жилую застройку	13	02.010	501	1 742,95	873 217,95
10807	Российская Федерация, Республика Северная Осетия-Алания, городской округ город Владикавказ, пгт, Заводской, ул, Строителей, 42	Владикавказ	15:09:0011925:62	0030020000000 Земли населенных пунктов	Для содержания и эксплуатации жилого дома	13	02.010	1 189	1 742,95	2 072 367,55
10808	Российская Федерация, Республика Северная Осетия - Алания г., Владикавказ, пгт. Заводской, ул, Эдуарда Дусова, 121	Владикавказ	15:09:0011925:63	0030020000000 Земли населенных пунктов	Для содержания и эксплуатации жилого дома	13	02.010	1 195	1 742,95	2 082 825,25
10809	Российская Федерация, Республика Северная Осетия-Алания, городской округ город Владикавказ, пгт. Заводской, ул. Строителей, земельный участок40Д	Владикавказ	15:09:0011925:7	0030020000000 Земли населенных пунктов	Для индивидуального жилищного строительства	13	02.010	611	1 742,95	1 064 942,45
10810	Республика Северная Осетия-Алания, г, Владикавказ, пгт Заводской, ул Строителей, 44	Владикавказ	15:09:0011925:88	0030020000000 Земли населенных пунктов	Для содержания и эксплуатации индивидуального жилого дома	13	02.010	1 212	1 742,95	2 112 455,40
10811	Респ, Северная Осетия - Алания, г. Владикавказ, пгт, Заводской, ул, Песочная, 14	Владикавказ	15:09:0011926:1	0030020000000 Земли населенных пунктов	Под жилую застройку Индивидуальную	13	02.010	508	1 742,95	885 418,60
10812	Республика Северная Осетия-Алания, г Владикавказ, пгт Заводской, ул Эльхотовская, д 40	Владикавказ	15:09:0011926:2	0030020000000 Земли населенных пунктов	Для содержания и эксплуатации зданий школы	3	03.020	13 687	3 160,27	43 254 615,49
10813	Республика Северная Осетия-Алания, г Владикавказ, пгт Заводской, ул Эльхотовская, д 44	Владикавказ	15:09:0011926:3	0030020000000 Земли населенных пунктов	Для содержания и эксплуатации трансформаторной подстанции (ТП)	6	03.012	53	846,87	44 884,11
10814	Республика Северная Осетия-Алания, г,Владикавказ, пгт,Заводской, ул Песочная, 14	Владикавказ	15:09:0011926:4	0030020000000 Земли населенных пунктов	Для содержания и эксплуатации магазино	4	04.040	815	2 478,65	2 020 099,75
10815	Респ, Северная Осетия - Алания, г. Владикавказ, п. Заводской, (на территории школы №31), ул. Эльхотовская, 40	Владикавказ	15:09:0011926:5	0030020000000 Земли населенных пунктов	Для содержания и эксплуатации котельной	6	03.012	162	846,87	137 192,94
10816	Республика Северная Осетия-Алания, г Владикавказ, ул Эльхотовская, 40	Владикавказ	15:09:0011926:7	0030020000000 Земли населенных пунктов	Для содержания и эксплуатации здания школы	3	03.020	6 151	3 160,27	19 438 820,77
10817	Северная Осетия-Алания респ, г. Владикавказ, пос. Заводской, ул. Эльхотовская, 40, (район МБОУ СОШ № 40)	Владикавказ	15:09:0011926:8	0030020000000 Земли населенных пунктов	Под установку (размещение) телекоммуникационного оборудования	6	06.080	9	1 383,91	12 455,19
10818	Республика Северная Осетия-Алания, г Владикавказ, пгт Заводской, ул Песочная/Эльхотовская, д 18/37	Владикавказ	15:09:0011927:1	0030020000000 Земли населенных пунктов	Под жилую застройку	13	02.010	766	1 742,95	1 335 099,70
10819	Респ, Северная Осетия - Алания, г. Владикавказ, пгт. Заводской, ул. Горняков, 50	Владикавказ	15:09:0011927:10	0030020000000 Земли населенных пунктов	Для содержания и эксплуатации индивидуального жилого дома	13	02.010	717	1 742,95	1 249 695,15
10820	Респ, Северная Осетия - Алания, г. Владикавказ, пгт. Заводской, ул. Горняков, 52	Владикавказ	15:09:0011927:11	0030020000000 Земли населенных пунктов	Под жилую застройку Индивидуальную	13	02.010	631	1 742,95	1 099 801,45
10821	Респ, Северная Осетия - Алания, г. Владикавказ, пгт. Заводской, ул. Горняков, 54	Владикавказ	15:09:0011927:12	0030020000000 Земли населенных пунктов	Для содержания и эксплуатации индивидуального жилого дома	13	02.010	747	1 742,95	1 301 983,65
10822	Респ, Северная Осетия - Алания, г. Владикавказ, пгт. Заводской, ул. Горняков, дом 56	Владикавказ	15:09:0011927:13	0030020000000 Земли населенных пунктов	Для содержания и эксплуатации индивидуального жилого дома	13	02.010	687	1 742,95	1 197 406,65
10823	Респ, Северная Осетия - Алания, г. Владикавказ, пгт. Заводской, ул. Горняков, 58	Владикавказ	15:09:0011927:14	0030020000000 Земли населенных пунктов	Под жилую застройку Индивидуальную	13	02.010	621	1 742,95	1 082 371,95
10824	Респ, Северная Осетия - Алания, г. Владикавказ, пгт. Заводской, ул. Горняков, 60	Владикавказ	15:09:0011927:15	0030020000000 Земли населенных пунктов	Под жилую застройку Индивидуальную	13	02.010	658	1 742,95	1 146 861,10
10825	Российская Федерация, Республика Северная Осетия-Алания, городской округ город Владикавказ, пгт Заводской, ул Горняков, земельный участок62	Владикавказ	15:09:0011927:16	0030020000000 Земли населенных пунктов	Под жилую застройку Индивидуальную	13	02.010	611	1 742,95	1 064 942,45
10826	Респ, Северная Осетия - Алания, г. Владикавказ, пгт. Заводской, ул. Горняков, 64	Владикавказ	15:09:0011927:17	0030020000000 Земли населенных пунктов	Под жилую застройку Индивидуальную	13	02.010	602	1 742,95	1 049 255,90
10827	Республика Северная Осетия-Алания, г Владикавказ, пгт Заводской, ул Горняков, д 66/23	Владикавказ	15:09:0011927:18	0030020000000 Земли населенных пунктов	Под жилую застройку Индивидуальную	13	02.010	372	1 742,95	648 377,40
10828	Республика Северная Осетия-Алания, г Владикавказ, пгт Заводской, ул Горняков, д 66/23	Владикавказ	15:09:0011927:19	0030020000000 Земли населенных пунктов	Под жилую застройку Индивидуальную	13	02.010	228	1 742,95	397 392,60
10829	Респ. Северная Осетия - Алания, г. Владикавказ, п. Заводской, ул. Песочная, 20	Владикавказ	15:09:0011927:2	0030020000000 Земли населенных пунктов	Для содержания и эксплуатации индивидуального жилого дома	13	02.010	299	1 742,95	521 142,05
10830	Республика Северная Осетия-Алания, г Владикавказ, пгт Заводской, ул Балтийская, 21	Владикавказ	15:09:0011927:20	0030020000000 Земли населенных пунктов	Под жилую застройку Индивидуальную	13	02.010	600	1 742,95	1 045 770,00
10831	Республика Северная Осетия-Алания, г Владикавказ, пгт Заводской, ул Балтийская, 19	Владикавказ	15:09:0011927:21	0030020000000 Земли населенных пунктов	Под жилую застройку Индивидуальную	13	02.010	600	1 742,95	1 045 770,00
10832	Республика Северная Осетия-Алания, г.Владикавказ, пгт.Заводской, ул.Балтийская, 17	Владикавказ	15:09:0011927:22	0030020000000 Земли населенных пунктов	Для содержания и эксплуатации индивидуального земного дома	13	02.010	630	1 742,95	1 098 058,50
10833	Республика Северная Осетия-Алания, г Владикавказ, пгт Заводской, ул Балтийская, 15/65	Владикавказ	15:09:0011927:23	0030020000000 Земли населенных пунктов	Под жилую застройку индивидуальную	13	02.010	699	1 742,95	1 218 322,05
10834	Респ, Северная Осетия - Алания, г. Владикавказ, п. Заводской, ул, Эльхотовская, 63	Владикавказ	15:09:0011927:24	0030020000000 Земли населенных пунктов	Под жилую застройку индивидуальную	13	02.010	590	1 742,95	1 028 340,50
10835	Респ, Северная Осетия - Алания, г. Владикавказ, п. Заводской, ул, Эльхотовская, 61	Владикавказ	15:09:0011927:25	0030020000000 Земли населенных пунктов	Для содержания и эксплуатации жилого дома	13	02.010	609	1 742,95	1 061 456,55
10836	Респ, Северная Осетия - Алания, г. Владикавказ, п. Заводской, ул, Эльхотовская, 59	Владикавказ	15:09:0011927:26	0030020000000 Земли населенных пунктов	Для содержания и эксплуатации жилого дома	13	02.010	610	1 742,95	1 063 199,50
10837	Респ, Северная Осетия - Алания, г. Владикавказ, п. Заводской, ул, Эльхотовская, 57	Владикавказ	15:09:0011927:27	0030020000000 Земли населенных пунктов	Под жилую застройку Индивидуальную	13	02.010	600	1 742,95	1 045 770,00
10838	Респ, Северная Осетия - Алания, г. Владикавказ, п. Заводской, ул, Эльхотовская, дом 55	Владикавказ	15:09:0011927:28	0030020000000 Земли населенных пунктов	Для содержания и эксплуатации индивидуального жилого дома	13	02.010	604	1 742,95	1 052 741,80
10839	Респ, Северная Осетия - Алания, г. Владикавказ, п. Заводской, ул, Эльхотовская, 53	Владикавказ	15:09:0011927:29	0030020000000 Земли населенных пунктов	Для содержания и эксплуатации жилого дома	13	02.010	604	1 742,95	1 052 741,80
10840	Респ, Северная Осетия - Алания, г. Владикавказ, пгт. Заводской, ул, Песочная, 22	Владикавказ	15:09:0011927:3	0030020000000 Земли населенных пунктов	Под жилую застройку Индивидуальную	13	02.010	540	1 742,95	941 193,00
10841	Респ, Северная Осетия - Алания, г. Владикавказ, п. Заводской, ул, Эльхотовская, 51	Владикавказ	15:09:0011927:30	0030020000000 Земли населенных пунктов	Для содержания и эксплуатации индивидуального земного дома	13	02.010	604	1 742,95	1 052 741,80
10842	Респ, Северная Осетия - Алания, г. Владикавказ, п. Заводской, ул, Эльхотовская, 49	Владикавказ	15:09:0011927:31	0030020000000 Земли населенных пунктов	Под жилую застройку Индивидуальную	13	02.010	600	1 742,95	1 045 770,00

№ пп	Местоположение ЗУ	Район	Кадастровый номер ЗУ	Категория земель	Разрешенное использование по документу	Код вида разрешенного использования (в соответствии с классификатором видов разрешенного использования земельных участков)	Вид использования объектов недвижимости	Площадь	УПКС	КС
10843	Республика Северная Осетия-Алания, г. Владикавказ, пос. Заводской, ул. Эльхотовская, 47	Владикавказ	15:09:0011927:32	003002000000 Земли населенных пунктов	Для содержания и эксплуатации жилого дома	13	02.010	592	1 742,95	1 031 826,40
10844	Респ. Северная Осетия - Алания, г. Владикавказ, п. Заводской, ул. Эльхотовская, 43	Владикавказ	15:09:0011927:33	003002000000 Земли населенных пунктов	Для содержания и эксплуатации индивидуального жилого дома	13	02.010	597	1 742,95	1 040 541,15
10845	Республика Северная Осетия-Алания, г. Владикавказ, п. Заводской, ул. Эльхотовская, 39	Владикавказ	15:09:0011927:34	003002000000 Земли населенных пунктов	Под жилую застройку Индивидуальную	13	02.010	600	1 742,95	1 045 770,00
10846	Респ. Северная Осетия - Алания, г. Владикавказ, п. Заводской, ул. Эльхотовская, 41	Владикавказ	15:09:0011927:35	003002000000 Земли населенных пунктов	Для содержания и эксплуатации индивидуального жилого дома	13	02.010	614	1 742,95	1 070 171,30
10847	Респ. Северная Осетия - Алания, г. Владикавказ, п. Заводской, ул. Эльхотовская, 45	Владикавказ	15:09:0011927:36	003002000000 Земли населенных пунктов	Под жилую застройку Индивидуальную	13	02.010	608	1 742,95	1 059 713,60
10848	Республика Северная Осетия-Алания, г Владикавказ, пгт Заводской, ул Эльхотовская, д 37/18	Владикавказ	15:09:0011927:37	003002000000 Земли населенных пунктов	Под жилую застройку Индивидуальную	13	02.010	600	1 742,95	1 045 770,00
10849	Респ. Северная Осетия - Алания, г. Владикавказ, п. Заводской, ул. Эльхотовская, 44 "а"	Владикавказ	15:09:0011927:38	003002000000 Земли населенных пунктов	Для содержания и эксплуатации магазина	4	04.040	80	2 478,65	198 292,00
10850	Респ. Северная Осетия - Алания, г. Владикавказ, пос. Заводской, ул. Песочная, 24 "а"	Владикавказ	15:09:0011927:4	003002000000 Земли населенных пунктов	Для содержания и эксплуатации индивидуального жилого дома	13	02.010	421	1 742,95	733 781,95
10851	Республика Северная Осетия-Алания, г Владикавказ, пгт Заводской, ул Горняков, д 48/26	Владикавказ	15:09:0011927:5	003002000000 Земли населенных пунктов	Под жилую застройку Индивидуальную	13	02.010	371	1 742,95	646 634,45
10852	Республика Северная Осетия-Алания, г Владикавказ, пгт Заводской, ул Горняков, д 48а	Владикавказ	15:09:0011927:6	003002000000 Земли населенных пунктов	Для содержания и эксплуатации индивидуального жилого дома	13	02.010	618	1 742,95	1 077 143,10
10853	Северная Осетия-Алания респ. г. Владикавказ, п. Заводской, ул. Горняков, 48а.	Владикавказ	15:09:0011927:62	003002000000 Земли населенных пунктов	Для содержания и эксплуатации индивидуального жилого дома	13	02.010	144	1 742,95	250 984,80
10854	Республика Северная Осетия-Алания, г. Владикавказ, п. Заводской, ул. Горняков, №48	Владикавказ	15:09:0011927:66	003002000000 Земли населенных пунктов	Для содержания и эксплуатации жилого дома	13	02.010	659	1 742,95	1 148 604,05
10855	Респ. Северная Осетия - Алания, г. Владикавказ, п. Заводской, ул. Горняков, 48 "б"	Владикавказ	15:09:0011927:7	003002000000 Земли населенных пунктов	Для содержания и эксплуатации жилого дома	13	02.010	623	1 742,95	1 085 857,85
10856	Респ. Северная Осетия - Алания, г. Владикавказ, п. Заводской, ул. Горняков, 48 "в"	Владикавказ	15:09:0011927:8	003002000000 Земли населенных пунктов	Для содержания и эксплуатации жилого дома	13	02.010	617	1 742,95	1 075 400,15
10857	Респ. Северная Осетия - Алания, г. Владикавказ, пгт. Заводской, ул. Горняков, 48	Владикавказ	15:09:0011927:9	003002000000 Земли населенных пунктов	Под жилую застройку Индивидуальную	13	02.010	640	1 742,95	1 115 488,00
10858	Республика Северная Осетия-Алания, г Владикавказ, пгт Заводской, ул Песочная, д 28/37	Владикавказ	15:09:0011928:1	003002000000 Земли населенных пунктов	Для содержания и эксплуатации индивидуального жилого дома	13	02.010	577	1 742,95	1 005 682,15
10859	Российская Федерация, Республика Северная Осетия - Алания, городской округ город Владикавказ, пгт Заводской, ул. Промышленная, 46	Владикавказ	15:09:0011928:10	003002000000 Земли населенных пунктов	Для содержания и эксплуатации жилого дома	13	02.010	502	1 742,95	874 960,90
10860	Респ. Северная Осетия - Алания, г. Владикавказ, пос. Заводской, ул. Промышленная, 48	Владикавказ	15:09:0011928:11	003002000000 Земли населенных пунктов	Для содержания и эксплуатации жилого дома	13	02.010	587	1 742,95	1 023 111,65
10861	Респ. Северная Осетия - Алания, г. Владикавказ, п. Заводской, ул. Промышленная, 50	Владикавказ	15:09:0011928:12	003002000000 Земли населенных пунктов	Для содержания и эксплуатации жилого дома	13	02.010	620	1 742,95	1 080 629,00
10862	Респ. Северная Осетия - Алания, г. Владикавказ, пгт. Заводской, ул. Промышленная, 52	Владикавказ	15:09:0011928:13	003002000000 Земли населенных пунктов	Под жилую застройку Индивидуальную	13	02.010	599	1 742,95	1 044 027,05
10863	Респ. Северная Осетия - Алания, г. Владикавказ, пгт. Заводской, ул. Промышленная, 54	Владикавказ	15:09:0011928:14	003002000000 Земли населенных пунктов	Под жилую застройку Индивидуальную	13	02.010	600	1 742,95	1 045 770,00
10864	Республика Северная Осетия-Алания, г Владикавказ, пгт Заводской, ул Промышленная, д 56	Владикавказ	15:09:0011928:15	003002000000 Земли населенных пунктов	Для содержания и эксплуатации индивидуального жилого дома	13	02.010	656	1 742,95	1 143 375,20
10865	Респ. Северная Осетия - Алания, г. Владикавказ, пгт. Заводской, ул. Промышленная, 58	Владикавказ	15:09:0011928:16	003002000000 Земли населенных пунктов	Для содержания и эксплуатации индивидуального жилого дома	13	02.010	672	1 742,95	1 171 262,40
10866	Респ. Северная Осетия - Алания, г. Владикавказ, пгт. Заводской, ул. Промышленная, 60	Владикавказ	15:09:0011928:17	003002000000 Земли населенных пунктов	Под жилую застройку Индивидуальную	13	02.010	600	1 742,95	1 045 770,00
10867	Респ. Северная Осетия - Алания, г. Владикавказ, пгт. Заводской, ул. Промышленная, 62	Владикавказ	15:09:0011928:18	003002000000 Земли населенных пунктов	Под жилую застройку Индивидуальную	13	02.010	600	1 742,95	1 045 770,00
10868	Респ. Северная Осетия - Алания, г. Владикавказ, пгт. Заводской, ул. Промышленная, 64	Владикавказ	15:09:0011928:19	003002000000 Земли населенных пунктов	Под жилую застройку Индивидуальную	13	02.010	654	1 742,95	1 139 889,30
10869	Респ. Северная Осетия - Алания, г. Владикавказ, пгт. Заводской, ул. Песочная, 30	Владикавказ	15:09:0011928:2	003002000000 Земли населенных пунктов	Под жилую застройку Индивидуальную	13	02.010	678	1 742,95	1 181 720,10
10870	Республика Северная Осетия-Алания, г Владикавказ, пгт Заводской, ул Промышленная,33/66	Владикавказ	15:09:0011928:20	003002000000 Земли населенных пунктов	Под жилую застройку Индивидуальную	13	02.010	600	1 742,95	1 045 770,00
10871	Республика Северная Осетия-Алания, г Владикавказ, пгт Заводской, ул Балтинская, 31	Владикавказ	15:09:0011928:21	003002000000 Земли населенных пунктов	Для содержания и эксплуатации жилого дома	13	02.010	621	1 742,95	1 082 371,95
10872	Республика Северная Осетия-Алания, г Владикавказ, пгт Заводской, ул Балтинская, 29	Владикавказ	15:09:0011928:22	003002000000 Земли населенных пунктов	Под жилую застройку Индивидуальную	13	02.010	600	1 742,95	1 045 770,00
10873	Республика Северная Осетия-Алания, г Владикавказ, пгт Заводской, ул Балтинская, 27	Владикавказ	15:09:0011928:23	003002000000 Земли населенных пунктов	Под жилую застройку Индивидуальную	13	02.010	600	1 742,95	1 045 770,00
10874	Республика Северная Осетия-Алания, г Владикавказ, пгт Заводской, ул Балтийская/Горняков, д 25/65	Владикавказ	15:09:0011928:24	003002000000 Земли населенных пунктов	Под жилую застройку Индивидуальную	13	02.010	654	1 742,95	1 139 889,30
10875	Республика Северная Осетия - Алания, г. Владикавказ, пгт. Заводской, ул. Горняков, 63	Владикавказ	15:09:0011928:25	003002000000 Земли населенных пунктов	Под жилую застройку Индивидуальную	13	02.010	596	1 742,95	1 038 798,20
10876	Респ. Северная Осетия - Алания, г. Владикавказ, пгт. Заводской, ул. Горняков, 61	Владикавказ	15:09:0011928:26	003002000000 Земли населенных пунктов	Под жилую застройку Индивидуальную	13	02.010	600	1 742,95	1 045 770,00
10877	Респ. Северная Осетия - Алания, г. Владикавказ, пгт. Заводской, ул. Горняков, 59	Владикавказ	15:09:0011928:27	003002000000 Земли населенных пунктов	Под жилую застройку Индивидуальную	13	02.010	600	1 742,95	1 045 770,00
10878	Республика Северная Осетия-Алания, г Владикавказ, пгт.Заводской, ул Горняков, 57	Владикавказ	15:09:0011928:28	003002000000 Земли населенных пунктов	Под жилую застройку Индивидуальную	13	02.010	659	1 742,95	1 148 604,05
10879	Респ. Северная Осетия - Алания, г. Владикавказ, пгт. Заводской, ул. Горняков, 55	Владикавказ	15:09:0011928:29	003002000000 Земли населенных пунктов	Для содержания и эксплуатации индивидуального жилого дома	13	02.010	650	1 742,95	1 132 917,50
10880	Респ. Северная Осетия - Алания, г. Владикавказ, пгт. Заводской, ул. Песочная, 32	Владикавказ	15:09:0011928:3	003002000000 Земли населенных пунктов	Для содержания и эксплуатации индивидуального жилого дома	13	02.010	623	1 742,95	1 085 857,85
10881	Респ. Северная Осетия - Алания, г. Владикавказ, пгт. Заводской, ул. Горняков, 53	Владикавказ	15:09:0011928:30	003002000000 Земли населенных пунктов	Под жилую застройку Индивидуальную	13	02.010	683	1 742,95	1 190 434,85
10882	Респ. Северная Осетия - Алания, г. Владикавказ, пгт. Заводской, ул. Горняков, 51	Владикавказ	15:09:0011928:31	003002000000 Земли населенных пунктов	Под жилую застройку Индивидуальную	13	02.010	600	1 742,95	1 045 770,00
10883	Респ. Северная Осетия - Алания, г. Владикавказ, пгт. Заводской, ул. Горняков, 49	Владикавказ	15:09:0011928:32	003002000000 Земли населенных пунктов	Под строительство индивидуального жилого дома	13	02.010	817	1 742,95	1 423 990,15
10884	Республика Северная Осетия - Алания, г. Владикавказ, пгт. Заводской, ул. Горняков, 47	Владикавказ	15:09:0011928:33	003002000000 Земли населенных пунктов	Под жилую застройку Индивидуальную	13	02.010	854	1 742,95	1 488 479,30
10885	Республика Северная Осетия-Алания, г Владикавказ, пос. Заводской, ул. Горняков, 45	Владикавказ	15:09:0011928:34	003002000000 Земли населенных пунктов	Для содержания и эксплуатации жилого дома	13	02.010	715	1 742,95	1 246 209,25
10886	Респ. Северная Осетия - Алания, г. Владикавказ, п. Заводской, ул. Горняков, 43	Владикавказ	15:09:0011928:35	003002000000 Земли населенных пунктов	Для содержания и эксплуатации жилого дома	13	02.010	660	1 742,95	1 150 347,00
10887	Республика Северная Осетия - Алания, г. Владикавказ, п. Заводской, ул. Горняков, д. 41	Владикавказ	15:09:0011928:36	003002000000 Земли населенных пунктов	Для содержания и эксплуатации жилого дома	13	02.010	591	1 742,95	1 030 083,45
10888	Республика Северная Осетия-Алания, г. Владикавказ, п. Заводской, ул. Горняков, 39	Владикавказ	15:09:0011928:37	003002000000 Земли населенных пунктов	Для содержания и эксплуатации жилого дома	13	02.010	507	1 742,95	883 675,65
10889	Республика Северная Осетия - Алания, г. Владикавказ, п. Заводской, ул. Песочная, 34	Владикавказ	15:09:0011928:4	003002000000 Земли населенных пунктов	Для содержания и эксплуатации индивидуального жилого дома	13	02.010	597	1 742,95	1 040 541,15
10890	Республика Северная Осетия-Алания, г Владикавказ, пгт Заводской, ул Песочная, д 26/38	Владикавказ	15:09:0011928:5	003002000000 Земли населенных пунктов	Под строительство индивидуального жилого дома	13	02.010	588	1 742,95	1 024 854,60
10891	Республика Северная Осетия-Алания, г Владикавказ, п Заводской, ул Балтинская, д 33	Владикавказ	15:09:0011928:53	003002000000 Земли населенных пунктов	Для содержания и эксплуатации жилого дома	13	02.010	586	1 742,95	1 021 368,70
10892	Респ. Северная Осетия - Алания, г. Владикавказ, пгт. Заводской, ул. Промышленная, 40	Владикавказ	15:09:0011928:6	003002000000 Земли населенных пунктов	Для содержания и эксплуатации индивидуального жилого дома	13	02.010	632	1 742,95	1 101 544,40
10893	Респ. Северная Осетия - Алания, г. Владикавказ, пгт. Заводской, ул. Промышленная, 42	Владикавказ	15:09:0011928:7	003002000000 Земли населенных пунктов	Под жилую застройку Индивидуальную	13	02.010	600	1 742,95	1 045 770,00
10894	Респ. Северная Осетия - Алания, г. Владикавказ, пгт. Заводской, ул. Промышленная, 42	Владикавказ	15:09:0011928:8	003002000000 Земли населенных пунктов	Под жилую застройку Индивидуальную	13	02.010	600	1 742,95	1 045 770,00

№ п/п	Местоположение ЗУ	Район	Кадастровый номер ЗУ	Категория земель	Разрешенное использование по документу	Код вида разрешенного использования (в соответствии с классификатором видов разрешенного использования земельных участков)	Вид использования объектов недвижимости	Площадь	УПКС	КС
10895	Российская Федерация, Республика Северная Осетия - Алания, городской округ город Владикавказ, пгт Заводской, ул. Промышленная, 44	Владикавказ	15:09:0011928:9	0030020000000 Земли населенных пунктов	Под жилую застройку индивидуальную	13	02.010	611	1 742,95	1 064 942,45
10896	Республика Северная Осетия-Алания, г Владикавказ, пгт Заводской, ул Балтийская, 35	Владикавказ	15:09:0011929:1	0030020000000 Земли населенных пунктов	для жилищного строительства	13	02.010	872	1 742,95	1 519 852,40
10897	Респ. Северная Осетия - Алания, г. Владикавказ, п. Заводской, ул. Дарпхохская 48	Владикавказ	15:09:0011929:10	0030020000000 Земли населенных пунктов	Под жилую застройку	13	02.010	602	1 742,95	1 049 255,90
10898	Республика Северная Осетия-Алания, г. Владикавказ, п. Заводской, ул. Дарпхохская, 50	Владикавказ	15:09:0011929:11	0030020000000 Земли населенных пунктов	Для содержания и эксплуатации жилого дома	13	02.010	585	1 742,95	1 019 625,75
10899	Респ. Северная Осетия - Алания, г. Владикавказ, п. Заводской, ул. Дарпхохская, 52	Владикавказ	15:09:0011929:12	0030020000000 Земли населенных пунктов	Под жилую застройку	13	02.010	600	1 742,95	1 045 770,00
10900	Северная Осетия - Алания респ, г Владикавказ, пос. Заводской, ул Дарг-Кохская, 54	Владикавказ	15:09:0011929:13	0030020000000 Земли населенных пунктов	Для содержания и эксплуатации индивидуального жилого дома	13	02.010	598	1 742,95	1 042 284,10
10901	Респ. Северная Осетия - Алания, г. Владикавказ, п. Заводской, ул. Дарпхохская, 56	Владикавказ	15:09:0011929:14	0030020000000 Земли населенных пунктов	Для содержания и эксплуатации индивидуального жилого дома	13	02.010	603	1 742,95	1 050 998,85
10902	Респ. Северная Осетия - Алания, г. Владикавказ, п. Заводской, ул. Дарпхохская, 58	Владикавказ	15:09:0011929:15	0030020000000 Земли населенных пунктов	Под строительство индивидуального жилого дома	13	02.010	599	1 742,95	1 044 027,05
10903	Респ. Северная Осетия - Алания, г. Владикавказ, п. Заводской, ул. Дарпхохская, дом 60	Владикавказ	15:09:0011929:16	0030020000000 Земли населенных пунктов	Для содержания и эксплуатации индивидуального жилого дома	13	02.010	597	1 742,95	1 040 541,15
10904	Респ. Северная Осетия - Алания, г. Владикавказ, п. Заводской, ул. Дарпхохская, 62	Владикавказ	15:09:0011929:17	0030020000000 Земли населенных пунктов	Для содержания и эксплуатации жилого дома	13	02.010	551	1 742,95	960 365,45
10905	Респ. Северная Осетия - Алания, г. Владикавказ, пос. Заводской, ул. Дарпхохская, 64	Владикавказ	15:09:0011929:18	0030020000000 Земли населенных пунктов	Для содержания и эксплуатации жилого дома	13	02.010	627	1 742,95	1 092 829,65
10906	Республика Северная Осетия-Алания, г Владикавказ, пгт Заводской, ул Балтийская/Дарпхохская, д 43/66	Владикавказ	15:09:0011929:19	0030020000000 Земли населенных пунктов	Для содержания и эксплуатации индивидуального жилого дома	13	02.010	585	1 742,95	1 019 625,75
10907	Республика Северная Осетия-Алания, г Владикавказ, пгт Заводской, ул Балтийская, д 41	Владикавказ	15:09:0011929:20	0030020000000 Земли населенных пунктов	Под жилую застройку	13	02.010	600	1 742,95	1 045 770,00
10908	Республика Северная Осетия-Алания, г Владикавказ, пгт Заводской, ул Балтийская, д 39	Владикавказ	15:09:0011929:21	0030020000000 Земли населенных пунктов	Под жилую застройку	13	02.010	653	1 742,95	1 138 146,35
10909	Респ. Северная Осетия - Алания, г. Владикавказ, п. Заводской, ул. Дарпхохская, дом 35	Владикавказ	15:09:0011929:22	0030020000000 Земли населенных пунктов	Под жилую застройку	13	02.010	994	1 742,95	1 732 492,30
10910	Северная Осетия - Алания респ, г Владикавказ, п. Заводской, ул Промышленная, 63 "а"	Владикавказ	15:09:0011929:23	0030020000000 Земли населенных пунктов	Для содержания и эксплуатации трансформаторной подстанции (ТП)	6	03.012	38	846,87	32 181,06
10911	Респ. Северная Осетия - Алания, г. Владикавказ, пгт. Заводской, ул. Промышленная, дом 63	Владикавказ	15:09:0011929:24	0030020000000 Земли населенных пунктов	Под жилую застройку	13	02.010	594	1 742,95	1 035 312,30
10912	Респ. Северная Осетия - Алания, г. Владикавказ, пгт. Заводской, ул. Промышленная, дом 61	Владикавказ	15:09:0011929:25	0030020000000 Земли населенных пунктов	Под жилую застройку	13	02.010	600	1 742,95	1 045 770,00
10913	Российская Федерация, Республика Северная Осетия - Алания, городской округ город Владикавказ, пгт. Заводской, ул. Дарпхохская, 38	Владикавказ	15:09:0011929:250	0030020000000 Земли населенных пунктов	Для содержания и эксплуатации жилого дома	13	02.010	226	1 742,95	393 906,70
10914	Российская Федерация, Республика Северная Осетия - Алания, г. Владикавказ, пгт. Заводской, ул. Дарпхохская, земельный участок 38А	Владикавказ	15:09:0011929:251	0030020000000 Земли населенных пунктов	Для содержания и эксплуатации жилого дома	13	02.010	374	1 742,95	651 863,30
10915	Респ. Северная Осетия - Алания, г. Владикавказ, п. Заводской, ул. Промышленная, дом 59	Владикавказ	15:09:0011929:26	0030020000000 Земли населенных пунктов	Для содержания и эксплуатации индивидуального жилого дома	13	02.010	590	1 742,95	1 028 340,50
10916	Респ. Северная Осетия - Алания, г. Владикавказ, п. Заводской, ул. Промышленная, 57	Владикавказ	15:09:0011929:27	0030020000000 Земли населенных пунктов	Для содержания и эксплуатации жилого дома	13	02.010	565	1 742,95	984 746,75
10917	Респ. Северная Осетия - Алания, г. Владикавказ, пгт. Заводской, ул. Промышленная, дом 55	Владикавказ	15:09:0011929:28	0030020000000 Земли населенных пунктов	Под жилую застройку	13	02.010	600	1 742,95	1 045 770,00
10918	Респ. Северная Осетия - Алания, г. Владикавказ, пгт. Заводской, ул. Промышленная, 53	Владикавказ	15:09:0011929:29	0030020000000 Земли населенных пунктов	Для содержания и эксплуатации жилого дома	13	02.010	566	1 742,95	986 509,70
10919	Респ. Северная Осетия - Алания, г. Владикавказ, пгт. Заводской, ул. Песочная, 42	Владикавказ	15:09:0011929:3	0030020000000 Земли населенных пунктов	для содержания и эксплуатации индивидуального жилого дома	13	02.010	583	1 742,95	1 016 139,85
10920	Респ. Северная Осетия - Алания, г. Владикавказ, п. Заводской, ул. Промышленная, 51	Владикавказ	15:09:0011929:30	0030020000000 Земли населенных пунктов	Для содержания и эксплуатации жилого дома	13	02.010	570	1 742,95	993 481,50
10921	Респ. Северная Осетия - Алания, г. Владикавказ, пгт. Заводской, ул. Промышленная, дом 49	Владикавказ	15:09:0011929:31	0030020000000 Земли населенных пунктов	Под жилую застройку	13	02.010	600	1 742,95	1 045 770,00
10922	Респ. Северная Осетия - Алания, г. Владикавказ, пгт. Заводской, ул. Промышленная, 47	Владикавказ	15:09:0011929:32	0030020000000 Земли населенных пунктов	Для содержания и эксплуатации индивидуального жилого дома	13	02.010	570	1 742,95	993 481,50
10923	Респ. Северная Осетия - Алания, г. Владикавказ, пгт. Заводской, ул. Промышленная, 45	Владикавказ	15:09:0011929:33	0030020000000 Земли населенных пунктов	Для эксплуатации существующего жилого дома	13	02.010	572	1 742,95	996 967,40
10924	Северная Осетия - Алания респ, г. Владикавказ, пгт. Заводской, ул. Промышленная, 39	Владикавказ	15:09:0011929:34	0030020000000 Земли населенных пунктов	Под строительство индивидуального жилого дома	13	02.010	511	1 742,95	890 647,45
10925	Республика Северная Осетия-Алания, г Владикавказ, пгт Заводской, ул Песочная, д 40	Владикавказ	15:09:0011929:35	0030020000000 Земли населенных пунктов	Для содержания и эксплуатации индивидуального жилого дома	13	02.010	600	1 742,95	1 045 770,00
10926	Республика Северная Осетия-Алания, г Владикавказ, пгт Заводской, ул Промышленная, д 37	Владикавказ	15:09:0011929:36	0030020000000 Земли населенных пунктов	Для содержания и эксплуатации индивидуального жилого дома	13	02.010	324	1 742,95	564 715,80
10927	Респ. Северная Осетия - Алания, г. Владикавказ, пгт. Заводской, ул. Песочная, 44	Владикавказ	15:09:0011929:4	0030020000000 Земли населенных пунктов	Для содержания и эксплуатации индивидуального жилого дома	13	02.010	597	1 742,95	1 040 541,15
10928	Респ Северная Осетия - Алания, г Владикавказ, пгт Заводской, ул Дарг-Кохская, 40	Владикавказ	15:09:0011929:6	0030020000000 Земли населенных пунктов	Для содержания и эксплуатации индивидуального жилого дома	13	02.010	600	1 742,95	1 045 770,00
10929	Респ. Северная Осетия - Алания, г. Владикавказ, п. Заводской, ул. Дарпхохская, 42	Владикавказ	15:09:0011929:7	0030020000000 Земли населенных пунктов	Под строительство индивидуального жилого дома	13	02.010	600	1 742,95	1 045 770,00
10930	Респ. Северная Осетия - Алания, г. Владикавказ, п. Заводской, ул. Дарпхохская, 44	Владикавказ	15:09:0011929:8	0030020000000 Земли населенных пунктов	Под жилую застройку	13	02.010	600	1 742,95	1 045 770,00
10931	Респ. Северная Осетия - Алания, г. Владикавказ, пгт Заводской, ул. Дарпхохская, 46	Владикавказ	15:09:0011929:9	0030020000000 Земли населенных пунктов	Под строительство индивидуального жилого дома	13	02.010	598	1 742,95	1 042 284,10
10932	Российская Федерация, Республика Северная Осетия - Алания, городской округ город Владикавказ, г. Владикавказ, пгт. Заводской, ул. Дарпхохская, земельный участок 37	Владикавказ	15:09:0011930:1	0030020000000 Земли населенных пунктов	Под жилую застройку Индивидуальную	13	02.010	634	1 742,95	1 105 030,30
10933	Респ. Северная Осетия - Алания, г. Владикавказ, пгт. Заводской, ул. Новгородская, 48	Владикавказ	15:09:0011930:10	0030020000000 Земли населенных пунктов	Под жилую застройку Индивидуальную	13	02.010	600	1 742,95	1 045 770,00
10934	Респ. Северная Осетия - Алания, г. Владикавказ, пгт. Заводской, ул. Новгородская, 50	Владикавказ	15:09:0011930:11	0030020000000 Земли населенных пунктов	Под жилую застройку Индивидуальную	13	02.010	600	1 742,95	1 045 770,00
10935	Респ. Северная Осетия - Алания, г. Владикавказ, пгт. Заводской, ул. Новгородская, 52	Владикавказ	15:09:0011930:12	0030020000000 Земли населенных пунктов	Под жилую застройку Индивидуальную	13	02.010	600	1 742,95	1 045 770,00
10936	Респ. Северная Осетия - Алания, г. Владикавказ, пгт. Заводской, ул. Новгородская, 54	Владикавказ	15:09:0011930:13	0030020000000 Земли населенных пунктов	Под жилую застройку Индивидуальную	13	02.010	600	1 742,95	1 045 770,00
10937	Респ. Северная Осетия - Алания, г. Владикавказ, пгт. Заводской, ул. Новгородская, 56	Владикавказ	15:09:0011930:14	0030020000000 Земли населенных пунктов	Под жилую застройку Индивидуальную	13	02.010	600	1 742,95	1 045 770,00
10938	Респ. Северная Осетия - Алания, г. Владикавказ, пгт. Заводской, ул. Новгородская, 58	Владикавказ	15:09:0011930:15	0030020000000 Земли населенных пунктов	Для эксплуатации существующего строительства	13	02.010	602	1 742,95	1 049 255,90
10939	Респ. Северная Осетия - Алания, г. Владикавказ, пгт. Заводской, ул. Новгородская, 60	Владикавказ	15:09:0011930:16	0030020000000 Земли населенных пунктов	Под строительство индивидуального жилого дома	13	02.010	595	1 742,95	1 037 055,25
10940	Респ. Северная Осетия - Алания, г. Владикавказ, пгт. Заводской, ул. Новгородская, 62	Владикавказ	15:09:0011930:17	0030020000000 Земли населенных пунктов	Под жилую застройку	13	02.010	607	1 742,95	1 057 970,65
10941	Республика Северная Осетия - Алания, г. Владикавказ, пгт. Заводской, ул. Новгородская, 64	Владикавказ	15:09:0011930:18	0030020000000 Земли населенных пунктов	Для содержания и эксплуатации жилого дома	13	02.010	589	1 742,95	1 026 597,55
10942	Республика Северная Осетия-Алания, г Владикавказ, пгт Заводской, ул Новгородская/Балтийская, д 66/53	Владикавказ	15:09:0011930:19	0030020000000 Земли населенных пунктов	Для содержания и эксплуатации индивидуального жилого дома	13	02.010	597	1 742,95	1 040 541,15
10943	Северная Осетия - Алания респ, г Владикавказ, п Заводской, ул Песочная, 30	Владикавказ	15:09:0011930:2	0030020000000 Земли населенных пунктов	Под строительство индивидуального жилого дома	13	02.010	601	1 742,95	1 047 512,95

№ п/п	Местоположение ЗУ	Район	Кадастровый номер ЗУ	Категория земель	Разрешенное использование по документу	Код вида разрешенного использования (в соответствии с классификатором видов разрешенного использования земельных участков)	Вид использования объектов недвижимости	Площадь	УПКС	КС
10944	Респ. Северная Осетия - Алания, г. Владикавказ, п. Заводской, ул. Балтийская, 51	Владикавказ	15:09:0011930:20	003002000000 Земли населенных пунктов	Под жилую застройку Индивидуальную	13	02.010	587	1 742,95	1 023 111,65
10945	Республика Северная Осетия-Алания, г. Владикавказ, п. Заводской, ул. Балтийская, 49	Владикавказ	15:09:0011930:21	003002000000 Земли населенных пунктов	Для содержания и эксплуатации индивидуального жилого дома	13	02.010	587	1 742,95	1 023 111,65
10946	Республика Северная Осетия-Алания, г Владикавказ, пгт Заводской, ул Балтийская, 47	Владикавказ	15:09:0011930:22	003002000000 Земли населенных пунктов	Для содержания и эксплуатации индивидуального жилого дома	13	02.010	607	1 742,95	1 057 970,65
10947	Республика Северная Осетия-Алания, г Владикавказ, пгт Заводской, ул Балтийская/Лапшихская, д 45/65	Владикавказ	15:09:0011930:23	003002000000 Земли населенных пунктов	Под жилую застройку Индивидуальную	13	02.010	600	1 742,95	1 045 770,00
10948	Респ. Северная Осетия - Алания, г. Владикавказ, п. Заводской, ул. Лапшихская, 63	Владикавказ	15:09:0011930:24	003002000000 Земли населенных пунктов	Под жилую застройку Индивидуальную	13	02.010	600	1 742,95	1 045 770,00
10949	Респ. Северная Осетия - Алания, г. Владикавказ, п. Заводской, ул. Лапшихская, 61	Владикавказ	15:09:0011930:25	003002000000 Земли населенных пунктов	Под жилую застройку Индивидуальную	13	02.010	600	1 742,95	1 045 770,00
10950	Респ. Северная Осетия - Алания, г. Владикавказ, п. Заводской, ул. Лапшихская, 59	Владикавказ	15:09:0011930:26	003002000000 Земли населенных пунктов	Под жилую застройку	13	02.010	609	1 742,95	1 061 456,55
10951	Респ. Северная Осетия - Алания, г. Владикавказ, п. Заводской, ул. Лапшихская, 57	Владикавказ	15:09:0011930:27	003002000000 Земли населенных пунктов	Под жилую застройку Индивидуальную	13	02.010	600	1 742,95	1 045 770,00
10952	Северная Осетия - Алания респ. г Владикавказ, п Заводской, ул Дарг-Кохская, 55	Владикавказ	15:09:0011930:28	003002000000 Земли населенных пунктов	Для содержания и эксплуатации индивидуального жилого дома	13	02.010	584	1 742,95	1 017 882,80
10953	Респ. Северная Осетия - Алания, г. Владикавказ, п. Заводской, ул. Лапшихская, дом 53	Владикавказ	15:09:0011930:29	003002000000 Земли населенных пунктов	Под жилую застройку Индивидуальную	13	02.010	600	1 742,95	1 045 770,00
10954	Респ. Северная Осетия - Алания, г. Владикавказ, п. Заводской, ул. Песочная, 52	Владикавказ	15:09:0011930:3	003002000000 Земли населенных пунктов	Для содержания и эксплуатации жилого дома	13	02.010	585	1 742,95	1 019 625,75
10955	Российская Федерация, Республика Северная Осетия - Алания, город Владикавказ, пгт Заводской, ул Лапшихская, 51	Владикавказ	15:09:0011930:30	003002000000 Земли населенных пунктов	Под жилую застройку Индивидуальную	13	02.010	590	1 742,95	1 028 340,50
10956	Респ. Северная Осетия - Алания, г. Владикавказ, п. Заводской, ул. Лапшихская, 49	Владикавказ	15:09:0011930:31	003002000000 Земли населенных пунктов	Для содержания и эксплуатации жилого дома	13	02.010	588	1 742,95	1 024 854,60
10957	Респ. Северная Осетия - Алания, г. Владикавказ, п. Заводской, ул. Лапшихская, 47	Владикавказ	15:09:0011930:32	003002000000 Земли населенных пунктов	Под жилую застройку Индивидуальную	13	02.010	600	1 742,95	1 045 770,00
10958	Респ. Северная Осетия - Алания, г. Владикавказ, п. Заводской, ул. Лапшихская, 45	Владикавказ	15:09:0011930:33	003002000000 Земли населенных пунктов	Для содержания и эксплуатации жилого дома	13	02.010	601	1 742,95	1 047 512,95
10959	Респ. Северная Осетия - Алания, г. Владикавказ, п. Заводской, ул. Лапшихская, 43	Владикавказ	15:09:0011930:34	003002000000 Земли населенных пунктов	Для завершения строительства индивидуального жилого дома	13	02.010	609	1 742,95	1 061 456,55
10960	Респ. Северная Осетия - Алания, г. Владикавказ, п. Заводской, ул. Дарг-Кохская, 41	Владикавказ	15:09:0011930:35	003002000000 Земли населенных пунктов	Для содержания и эксплуатации жилого дома	13	02.010	585	1 742,95	1 019 625,75
10961	Респ. Северная Осетия - Алания, г. Владикавказ, п. Заводской, ул. Лапшихская, 39	Владикавказ	15:09:0011930:36	003002000000 Земли населенных пунктов	Под жилую застройку Индивидуальную	13	02.010	600	1 742,95	1 045 770,00
10962	Респ. Северная Осетия - Алания, г. Владикавказ, пгт. Заводской, ул. Песочная, 54	Владикавказ	15:09:0011930:4	003002000000 Земли населенных пунктов	Под жилую застройку Индивидуальную	13	02.010	581	1 742,95	1 012 653,95
10963	Республика Северная Осетия-Алания, г. Владикавказ, пгт Заводской, ул Песочная, д 56/58	Владикавказ	15:09:0011930:5	003002000000 Земли населенных пунктов	Под жилую застройку Индивидуальную	13	02.010	600	1 742,95	1 045 770,00
10964	Республика Северная Осетия-Алания, г. Владикавказ, п. Заводской, ул. Новгородская, 40	Владикавказ	15:09:0011930:6	003002000000 Земли населенных пунктов	Для содержания и эксплуатации жилого дома	13	02.010	622	1 742,95	1 084 114,90
10965	Респ. Северная Осетия - Алания, г. Владикавказ, п. Заводской, ул. Новгородская, 42	Владикавказ	15:09:0011930:7	003002000000 Земли населенных пунктов	Для содержания и эксплуатации индивидуального жилого дома	13	02.010	593	1 742,95	1 033 569,35
10966	Респ. Северная Осетия - Алания, г. Владикавказ, пгт. Заводской, ул. Новгородская, 44	Владикавказ	15:09:0011930:8	003002000000 Земли населенных пунктов	Под жилую застройку Индивидуальную	13	02.010	600	1 742,95	1 045 770,00
10967	Республика Северная Осетия-Алания, г. Владикавказ, пгт Заводской, ул Новгородская, д 46	Владикавказ	15:09:0011930:9	003002000000 Земли населенных пунктов	Для содержания и эксплуатации индивидуального жилого дома	13	02.010	602	1 742,95	1 049 255,90
10968	Республика Северная Осетия-Алания, г. Владикавказ, пгт. Заводской, ул. Балтийская, 53а	Владикавказ	15:09:0011931:2	003002000000 Земли населенных пунктов	Для содержания и эксплуатации водозабора	6	03.012	56 354	846,87	47 724 511,98
10969	Республика Северная Осетия-Алания, г Владикавказ, пгт Заводской, ул Новгородская, д 6/н	Владикавказ	15:09:0011931:3	003002000000 Земли населенных пунктов	Для содержания и эксплуатации трансформаторной подстанции (ТП-323)	6	03.012	58	846,87	49 118,46
10970	Республика Северная Осетия-Алания, г Владикавказ, пгт Заводской, пер Кооперативный 6/Новгородская, д 78/1	Владикавказ	15:09:0011932:1	003002000000 Земли населенных пунктов	Под строительство индивидуального жилого дома	13	02.010	617	1 742,95	1 075 400,15
10971	Респ. Северная Осетия - Алания, г. Владикавказ, пгт. Заводской, ул. Новгородская, 11	Владикавказ	15:09:0011932:10	003002000000 Земли населенных пунктов	Под жилую застройку Индивидуальную	13	02.010	600	1 742,95	1 045 770,00
10972	Северная Осетия - Алания респ. г Владикавказ, п Заводской, ул Новгородская, 13	Владикавказ	15:09:0011932:11	003002000000 Земли населенных пунктов	Под строительство индивидуального жилого дома	13	02.010	600	1 742,95	1 045 770,00
10973	Респ. Северная Осетия - Алания, г. Владикавказ, п. Заводской, ул. Новгородская, 15	Владикавказ	15:09:0011932:12	003002000000 Земли населенных пунктов	Для содержания и эксплуатации жилого дома	13	02.010	1 088	1 742,95	1 896 329,60
10974	Респ. Северная Осетия - Алания, г. Владикавказ, пгт. Заводской, ул. Новгородская, дом 17	Владикавказ	15:09:0011932:13	003002000000 Земли населенных пунктов	Для содержания и эксплуатации индивидуального жилого дома	13	02.010	991	1 742,95	1 727 263,45
10975	Республика Северная Осетия-Алания, г Владикавказ, пгт Заводской, ул Новгородская, д 14	Владикавказ	15:09:0011932:14	003002000000 Земли населенных пунктов	Под жилую застройку Индивидуальную	13	02.010	600	1 742,95	1 045 770,00
10976	Респ. Северная Осетия - Алания, г. Владикавказ, пгт. Заводской, ул. Новгородская, 21	Владикавказ	15:09:0011932:15	003002000000 Земли населенных пунктов	Под жилую застройку Индивидуальную	13	02.010	600	1 742,95	1 045 770,00
10977	Российская Федерация, Республика Северная Осетия - Алания, г. Владикавказ, пгт. Заводской, ул. Новгородская	Владикавказ	15:09:0011932:159	003002000000 Земли населенных пунктов	Для индивидуального жилищного строительства	13	02.010	1 000	1 742,95	1 742 950,00
10978	Респ. Северная Осетия - Алания, г. Владикавказ, пгт. Заводской, ул. Новгородская, 25	Владикавказ	15:09:0011932:17	003002000000 Земли населенных пунктов	Под жилую застройку Индивидуальную	13	02.010	550	1 742,95	958 622,50
10979	Респ. Северная Осетия - Алания, г. Владикавказ, пгт. Заводской, ул. Новгородская, 27	Владикавказ	15:09:0011932:18	003002000000 Земли населенных пунктов	Для завершения строительства индивидуального жилого дома	13	02.010	502	1 742,95	874 960,90
10980	Респ. Северная Осетия - Алания, г. Владикавказ, пгт. Заводской, ул. Новгородская	Владикавказ	15:09:0011932:19	003002000000 Земли населенных пунктов	Под жилую застройку Индивидуальную	13	02.010	500	1 742,95	871 475,00
10981	Респ. Северная Осетия - Алания, г. Владикавказ, пгт. Заводской, пер. Кооперативный 6, 80	Владикавказ	15:09:0011932:2	003002000000 Земли населенных пунктов	Под жилую застройку Индивидуальную	13	02.010	600	1 742,95	1 045 770,00
10982	Респ. Северная Осетия - Алания, г. Владикавказ, пгт. Заводской, ул. Новгородская, 20	Владикавказ	15:09:0011932:20	003002000000 Земли населенных пунктов	Для содержания и эксплуатации индивидуального жилого дома	13	02.010	869	1 742,95	1 514 623,55
10983	Северная Осетия - Алания респ. г Владикавказ, п. Заводской, ул. Новгородская, 19	Владикавказ	15:09:0011932:24	003002000000 Земли населенных пунктов	Для содержания и эксплуатации жилого дома	13	02.010	918	1 742,95	1 600 028,10
10984	Респ. Северная Осетия - Алания, г. Владикавказ, пгт. Заводской, пер. Кооперативный 8, 82	Владикавказ	15:09:0011932:3	003002000000 Земли населенных пунктов	Под индивидуальную жилую застройку	13	02.010	600	1 742,95	1 045 770,00
10985	Республика Северная Осетия-Алания, г Владикавказ, пгт Заводской, ул Кооперативная, д 84	Владикавказ	15:09:0011932:4	003002000000 Земли населенных пунктов	Под жилую застройку Индивидуальную	13	02.010	848	1 742,95	1 478 021,60
10986	Респ. Северная Осетия - Алания, г. Владикавказ, пгт. Заводской, пер. Кооперативный 8, 86	Владикавказ	15:09:0011932:5	003002000000 Земли населенных пунктов	Под жилую застройку Индивидуальную	13	02.010	894	1 742,95	1 558 197,30
10987	Респ. Северная Осетия - Алания, г. Владикавказ, пгт. Заводской, ул. Новгородская, 3	Владикавказ	15:09:0011932:6	003002000000 Земли населенных пунктов	Под жилую застройку Индивидуальную	13	02.010	623	1 742,95	1 085 857,85
10988	Респ. Северная Осетия - Алания, г. Владикавказ, пгт. Заводской, ул. Новгородская, 5	Владикавказ	15:09:0011932:7	003002000000 Земли населенных пунктов	Для содержания и эксплуатации индивидуального жилого дома	13	02.010	692	1 742,95	1 206 121,40
10989	Северная Осетия - Алания респ. г Владикавказ, п Заводской, ул Новгородская, 7	Владикавказ	15:09:0011932:8	003002000000 Земли населенных пунктов	Для содержания и эксплуатации индивидуального жилого дома	13	02.010	592	1 742,95	1 031 826,40
10990	Респ. Северная Осетия - Алания, г. Владикавказ, пгт. Заводской, ул. Новгородская, 9	Владикавказ	15:09:0011932:9	003002000000 Земли населенных пунктов	Под жилую застройку Индивидуальную	13	02.010	833	1 742,95	1 451 877,35
10991	Республика Северная Осетия-Алания, г Владикавказ, пгт Заводской, ул Дарг-кохская/Кооперативная, д 146/8	Владикавказ	15:09:0011933:1	003002000000 Земли населенных пунктов	Под жилую застройку Индивидуальную	13	02.010	600	1 742,95	1 045 770,00
10992	Республика Северная Осетия-Алания, г Владикавказ, пгт Заводской, ул Новгородская, д 12/13	Владикавказ	15:09:0011933:10	003002000000 Земли населенных пунктов	Под жилую застройку Индивидуальную	13	02.010	608	1 742,95	1 059 713,60
10993	Северная Осетия - Алания респ. г Владикавказ, п Заводской, ул Новгородская, 14	Владикавказ	15:09:0011933:11	003002000000 Земли населенных пунктов	Для содержания и эксплуатации индивидуального жилого дома	13	02.010	589	1 742,95	1 026 597,55
10994	Респ. Северная Осетия - Алания, г. Владикавказ, пгт. Заводской, ул. Новгородская, дом 16	Владикавказ	15:09:0011933:12	003002000000 Земли населенных пунктов	Для содержания и эксплуатации индивидуального жилого дома	13	02.010	601	1 742,95	1 047 512,95
10995	Респ. Северная Осетия - Алания, г. Владикавказ, пгт. Заводской, ул. Новгородская, 18	Владикавказ	15:09:0011933:13	003002000000 Земли населенных пунктов	Под строительство индивидуального жилого дома	13	02.010	603	1 742,95	1 050 998,85

№ п/п	Местоположение ЗУ	Район	Кадастровый номер ЗУ	Категория земель	Разрешенное использование по документу	Код вида разрешенного использования (в соответствии с классификатором видов разрешенного использования земельных участков)	Вид использования объектов недвижимости	Площадь	УПКС	КС
10996	Респ. Северная Осетия - Алания, г. Владикавказ, пгт. Заводской, ул. Новгородская, 20	Владикавказ	15:09:0011933:14	0030020000000 Земли населенных пунктов	Под жилую застройку Индивидуальную	13	02.010	595	1 742,95	1 037 055,25
10997	Респ. Северная Осетия - Алания, г. Владикавказ, п. Заводской, ул. Новгородская, 22	Владикавказ	15:09:0011933:15	0030020000000 Земли населенных пунктов	Для содержания и эксплуатации жилого дома	13	02.010	601	1 742,95	1 047 512,95
10998	Респ. Северная Осетия - Алания, г. Владикавказ, п. Заводской, ул. Новгородская, 24	Владикавказ	15:09:0011933:16	0030020000000 Земли населенных пунктов	Для содержания и эксплуатации жилого дома	13	02.010	587	1 742,95	1 023 111,65
10999	Российская Федерация, Республика Северная Осетия - Алания, г. Владикавказ, пгт. Заводской, ул. Новгородская, 26	Владикавказ	15:09:0011933:17	0030020000000 Земли населенных пунктов	Под жилую застройку индивидуальную	13	02.010	600	1 742,95	1 045 770,00
11000	Республика Северная Осетия - Алания, г. Владикавказ, пгт. Заводской, ул. Новгородская, 28	Владикавказ	15:09:0011933:18	0030020000000 Земли населенных пунктов	Под жилую застройку индивидуальную	13	02.010	600	1 742,95	1 045 770,00
11001	Респ. Северная Осетия - Алания, г. Владикавказ, пгт. Заводской, ул. Новгородская, 30	Владикавказ	15:09:0011933:19	0030020000000 Земли населенных пунктов	Под жилую застройку Индивидуальную	13	02.010	591	1 742,95	1 030 083,45
11002	Российская Федерация, Республика Северная Осетия - Алания, городской округ город Владикавказ пгт., Заводской, ул. Кооперативная, земельный участок 74	Владикавказ	15:09:0011933:199	0030020000000 Земли населенных пунктов	Для содержания и эксплуатации индивидуального жилого дома	13	02.010	302	1 742,95	526 370,90
11003	Респ. Северная Осетия - Алания, г. Владикавказ, пгт. Заводской, пер. Кооперативный, 70	Владикавказ	15:09:0011933:2	0030020000000 Земли населенных пунктов	Под жилую застройку Индивидуальную	13	02.010	314	1 742,95	547 286,30
11004	Респ. Северная Осетия - Алания, г. Владикавказ, п. Заводской, ул. Новгородская, 32	Владикавказ	15:09:0011933:20	0030020000000 Земли населенных пунктов	Для содержания и эксплуатации жилого дома	13	02.010	583	1 742,95	1 016 139,85
11005	Российская Федерация, Республика Северная Осетия - Алания, городской округ город Владикавказ пгт., Заводской, ул. Кооперативная, земельный участок 74А	Владикавказ	15:09:0011933:200	0030020000000 Земли населенных пунктов	Для содержания и эксплуатации индивидуального жилого дома	13	02.010	310	1 742,95	540 314,50
11006	Респ. Северная Осетия - Алания, г. Владикавказ, п. Заводской, ул. Новгородская, 34	Владикавказ	15:09:0011933:21	0030020000000 Земли населенных пунктов	Под строительство индивидуального жилого дома	13	02.010	561	1 742,95	977 794,95
11007	Республика Северная Осетия-Алания, г. Владикавказ, п. Заводской, ул. Новгородская, 36	Владикавказ	15:09:0011933:22	0030020000000 Земли населенных пунктов	Для содержания и эксплуатации индивидуального жилого дома	13	02.010	605	1 742,95	1 054 484,75
11008	Респ. Северная Осетия - Алания, г. Владикавказ, п. Заводской, ул. Песочная, 47	Владикавказ	15:09:0011933:23	0030020000000 Земли населенных пунктов	Под строительство индивидуального жилого дома	13	02.010	574	1 742,95	1 000 453,30
11009	Респ. Северная Осетия - Алания, г. Владикавказ, п. Заводской, ул. Песочная, 55	Владикавказ	15:09:0011933:24	0030020000000 Земли населенных пунктов	Для содержания и эксплуатации жилого дома	13	02.010	575	1 742,95	1 002 196,25
11010	Российская Федерация, Республика Северная Осетия - Алания, городской округ город Владикавказ пгт., Заводской, ул. Песочная, 53	Владикавказ	15:09:0011933:25	0030020000000 Земли населенных пунктов	Под жилую застройку Индивидуальную	13	02.010	620	1 742,95	1 080 629,00
11011	Республика Северная Осетия-Алания, г. Владикавказ, п. Заводской, ул. Песочная, 51	Владикавказ	15:09:0011933:26	0030020000000 Земли населенных пунктов	Для содержания и эксплуатации жилого дома	13	02.010	600	1 742,95	1 045 770,00
11012	Респ. Северная Осетия - Алания, г. Владикавказ, п. Заводской, ул. Дарпокская, 30	Владикавказ	15:09:0011933:27	0030020000000 Земли населенных пунктов	Под строительство индивидуального жилого дома	13	02.010	625	1 742,95	1 089 343,75
11013	Республика Северная Осетия - Алания, г. Владикавказ, п. Заводской, ул. Дарпокская, 31	Владикавказ	15:09:0011933:28	0030020000000 Земли населенных пунктов	Под жилую застройку Индивидуальную	13	02.010	600	1 742,95	1 045 770,00
11014	Респ. Северная Осетия - Алания, г. Владикавказ, п. Заводской, ул. Дарпокская, 29	Владикавказ	15:09:0011933:29	0030020000000 Земли населенных пунктов	Под жилую застройку Индивидуальную	13	02.010	600	1 742,95	1 045 770,00
11015	Респ. Северная Осетия - Алания, г. Владикавказ, пгт. Заводской, пер. Кооперативный, 72	Владикавказ	15:09:0011933:3	0030020000000 Земли населенных пунктов	Под жилую застройку индивидуальную	13	02.010	551	1 742,95	960 365,45
11016	Респ. Северная Осетия - Алания, г. Владикавказ, п. Заводской, ул. Дарпокская, 27	Владикавказ	15:09:0011933:30	0030020000000 Земли населенных пунктов	Под строительство индивидуального жилого дома	13	02.010	600	1 742,95	1 045 770,00
11017	Республика Северная Осетия-Алания, г. Владикавказ, п. Заводской, ул. Дарпокская, 25	Владикавказ	15:09:0011933:31	0030020000000 Земли населенных пунктов	Для содержания и эксплуатации жилого дома	13	02.010	605	1 742,95	1 054 484,75
11018	Респ. Северная Осетия - Алания, г. Владикавказ, п. Заводской, ул. Дарпокская, дом 23	Владикавказ	15:09:0011933:32	0030020000000 Земли населенных пунктов	Для содержания и эксплуатации индивидуального жилого дома	13	02.010	588	1 742,95	1 024 854,60
11019	Респ. Северная Осетия - Алания, г. Владикавказ, п. Заводской, ул. Дарпокская, дом 21	Владикавказ	15:09:0011933:33	0030020000000 Земли населенных пунктов	Для содержания и эксплуатации индивидуального жилого дома	13	02.010	610	1 742,95	1 063 199,50
11020	Респ. Северная Осетия - Алания, г. Владикавказ, п. Заводской, ул. Дарпокская, дом 19	Владикавказ	15:09:0011933:34	0030020000000 Земли населенных пунктов	Для содержания и эксплуатации индивидуального жилого дома	13	02.010	596	1 742,95	1 038 798,20
11021	Респ. Северная Осетия - Алания, г. Владикавказ, п. Заводской, ул. Дарпокская, 17	Владикавказ	15:09:0011933:35	0030020000000 Земли населенных пунктов	Под жилую застройку Индивидуальную	13	02.010	600	1 742,95	1 045 770,00
11022	Респ. Северная Осетия - Алания, г. Владикавказ, п. Заводской, ул. Дарпокская, 15	Владикавказ	15:09:0011933:36	0030020000000 Земли населенных пунктов	Для содержания и эксплуатации жилого дома	13	02.010	600	1 742,95	1 045 770,00
11023	Респ. Северная Осетия - Алания, г. Владикавказ, п. Заводской, ул. Дарпокская, 13	Владикавказ	15:09:0011933:37	0030020000000 Земли населенных пунктов	Под жилую застройку Индивидуальную	13	02.010	613	1 742,95	1 068 428,35
11024	Респ. Северная Осетия - Алания, г. Владикавказ, п. Заводской, ул. Дарпокская, дом 11	Владикавказ	15:09:0011933:38	0030020000000 Земли населенных пунктов	Для содержания и эксплуатации индивидуального жилого дома	13	02.010	577	1 742,95	1 005 682,15
11025	Республика Северная Осетия-Алания, г. Владикавказ, пгт. Заводской, ул. Дарпокская, д. 9	Владикавказ	15:09:0011933:39	0030020000000 Земли населенных пунктов	Под жилую застройку Индивидуальную	13	02.010	625	1 742,95	1 089 343,75
11026	Республика Северная Осетия-Алания, г. Владикавказ, пгт. Заводской, ул. Пятигорская, д. 7	Владикавказ	15:09:0011933:40	0030020000000 Земли населенных пунктов	Под жилую застройку Индивидуальную	13	02.010	524	1 742,95	913 305,80
11027	Респ. Северная Осетия - Алания, г. Владикавказ, п. Заводской, ул. Дарпокская, 5	Владикавказ	15:09:0011933:41	0030020000000 Земли населенных пунктов	Под жилую застройку Индивидуальную	13	02.010	646	1 742,95	1 125 945,70
11028	Республика Северная Осетия-Алания, г. Владикавказ, пос. Заводской, ул. Дарпокская, 3	Владикавказ	15:09:0011933:42	0030020000000 Земли населенных пунктов	Для содержания и эксплуатации жилого дома	13	02.010	598	1 742,95	1 042 284,10
11029	Республика Северная Осетия-Алания, г. Владикавказ, пгт Заводской, ул Кооперативная, 70а	Владикавказ	15:09:0011933:43	0030020000000 Земли населенных пунктов	Для содержания и эксплуатации индивидуального жилого дома	13	02.010	286	1 742,95	498 483,70
11030	Респ. Северная Осетия - Алания, г. Владикавказ, пгт. Заводской, пер. Кооперативный, 76	Владикавказ	15:09:0011933:5	0030020000000 Земли населенных пунктов	Под жилую застройку Индивидуальную	13	02.010	600	1 742,95	1 045 770,00
11031	Российская Федерация, Республика Северная Осетия - Алания, г. Владикавказ, пгт. Заводской, ул. Новгородская, 4	Владикавказ	15:09:0011933:6	0030020000000 Земли населенных пунктов	Под жилую застройку Индивидуальную	13	02.010	592	1 742,95	1 031 826,40
11032	Респ. Северная Осетия - Алания, г. Владикавказ, п. Заводской, ул. Новгородская, 6	Владикавказ	15:09:0011933:7	0030020000000 Земли населенных пунктов	Для содержания и эксплуатации индивидуального жилого дома	13	02.010	600	1 742,95	1 045 770,00
11033	Респ. Северная Осетия - Алания, г. Владикавказ, пгт. Заводской, ул. Новгородская, 8	Владикавказ	15:09:0011933:8	0030020000000 Земли населенных пунктов	Под жилую застройку Индивидуальную	13	02.010	604	1 742,95	1 052 741,80
11034	Респ. Северная Осетия - Алания, г. Владикавказ, пгт. Заводской, ул. Новгородская, 10	Владикавказ	15:09:0011933:9	0030020000000 Земли населенных пунктов	Под жилую застройку Индивидуальную	13	02.010	600	1 742,95	1 045 770,00
11035	Республика Северная Осетия-Алания, г. Владикавказ, п. Заводской, ул. Промышленная, 1	Владикавказ	15:09:0011934:1	0030020000000 Земли населенных пунктов	Для содержания и эксплуатации жилого дома	13	02.010	592	1 742,95	1 031 826,40
11036	Респ. Северная Осетия - Алания, г. Владикавказ, п. Заводской, ул. Дарпокская, 12	Владикавказ	15:09:0011934:10	0030020000000 Земли населенных пунктов	Под жилую застройку	13	02.010	602	1 742,95	1 049 255,90
11037	Респ. Северная Осетия - Алания, г. Владикавказ, п. Заводской, ул. Дарпокская, 14	Владикавказ	15:09:0011934:11	0030020000000 Земли населенных пунктов	Для содержания и эксплуатации жилого дома	13	02.010	599	1 742,95	1 044 027,05
11038	Респ. Северная Осетия - Алания, г. Владикавказ, п. Заводской, ул. Дарпокская, дом 16	Владикавказ	15:09:0011934:12	0030020000000 Земли населенных пунктов	Под жилую застройку	13	02.010	600	1 742,95	1 045 770,00
11039	Респ. Северная Осетия - Алания, г. Владикавказ, п. Заводской, ул. Дарпокская, дом 18	Владикавказ	15:09:0011934:13	0030020000000 Земли населенных пунктов	Под жилую застройку	13	02.010	600	1 742,95	1 045 770,00
11040	Республика Северная Осетия - Алания, г. Владикавказ, п. Заводской, ул. Дарпокская, 20	Владикавказ	15:09:0011934:14	0030020000000 Земли населенных пунктов	Под жилую застройку	13	02.010	600	1 742,95	1 045 770,00
11041	Респ. Северная Осетия - Алания, г. Владикавказ, п. Заводской, ул. Дарпокская, дом 22	Владикавказ	15:09:0011934:15	0030020000000 Земли населенных пунктов	Под жилую застройку	13	02.010	600	1 742,95	1 045 770,00
11042	Респ. Северная Осетия - Алания, г. Владикавказ, пгт. Заводской, ул. Дарпокская, 24	Владикавказ	15:09:0011934:16	0030020000000 Земли населенных пунктов	Для содержания и эксплуатации индивидуального жилого дома	13	02.010	599	1 742,95	1 044 027,05
11043	Респ. Северная Осетия - Алания, г. Владикавказ, п. Заводской, ул. Дарпокская, 26	Владикавказ	15:09:0011934:17	0030020000000 Земли населенных пунктов	Для содержания и эксплуатации индивидуального жилого дома	13	02.010	607	1 742,95	1 057 970,65
11044	Респ. Северная Осетия - Алания, г. Владикавказ, п. Заводской, ул. Дарпокская, дом 28	Владикавказ	15:09:0011934:18	0030020000000 Земли населенных пунктов	Под жилую застройку	13	02.010	569	1 742,95	991 738,55
11045	Респ. Северная Осетия - Алания, г. Владикавказ, п. Заводской, ул. Дарпокская, дом 30	Владикавказ	15:09:0011934:19	0030020000000 Земли населенных пунктов	Под жилую застройку	13	02.010	600	1 742,95	1 045 770,00
11046	Республика Северная Осетия-Алания, г. Владикавказ, пгт Заводской, ул Кооперативная, 60	Владикавказ	15:09:0011934:2	0030020000000 Земли населенных пунктов	Для содержания и эксплуатации индивидуального жилого дома	13	02.010	587	1 742,95	1 023 111,65

№ пп	Местоположение ЗУ	Район	Кадастровый номер ЗУ	Категория земель	Разрешенное использование по документу	Код вида разрешенного использования (в соответствии с классификатором видов разрешенного использования земельных участков)	Вид использования объектов недвижимости	Площадь	УПКС	КС
11047	Респ. Северная Осетия - Алания, г. Владикавказ, п. Заводской, ул. Даргкохская, 32	Владикавказ	15:09:0011934:20	003002000000 Земли населенных пунктов	Для содержания и эксплуатации жилого дома	13	02.010	595	1 742,95	1 037 055,25
11048	Респ. Северная Осетия - Алания, г. Владикавказ, пит. Заводской, ул. Даргкохская, 34	Владикавказ	15:09:0011934:21	003002000000 Земли населенных пунктов	Для содержания и эксплуатации индивидуального жилого дома	13	02.010	606	1 742,95	1 056 227,70
11049	Республика Северная Осетия-Алания, г. Владикавказ, п. Заводской, ул. Даргкохская/Песочная 36/49	Владикавказ	15:09:0011934:22	003002000000 Земли населенных пунктов	Под строительство индивидуального жилого дома	13	02.010	590	1 742,95	1 028 340,50
11050	Респ. Северная Осетия - Алания, г. Владикавказ, пит. Заводской, ул. Песочная, дом 47	Владикавказ	15:09:0011934:23	003002000000 Земли населенных пунктов	Для эксплуатации существующего жилого дома	13	02.010	581	1 742,95	1 012 653,95
11051	Респ. Северная Осетия - Алания, г. Владикавказ, пит. Заводской, ул. Песочная, 45	Владикавказ	15:09:0011934:24	003002000000 Земли населенных пунктов	Для содержания и эксплуатации жилого дома	13	02.010	590	1 742,95	1 028 340,50
11052	Респ. Северная Осетия - Алания, г. Владикавказ, пит. Заводской, ул. Песочная, дом 43	Владикавказ	15:09:0011934:25	003002000000 Земли населенных пунктов	Для эксплуатации существующего жилого дома	13	02.010	607	1 742,95	1 057 970,65
11053	Республика Северная Осетия-Алания, г Владикавказ, пит Заводской, ул Песочная/Промышленная, д 41/36	Владикавказ	15:09:0011934:26	003002000000 Земли населенных пунктов	Под жилую застройку Индивидуальную	13	02.010	602	1 742,95	1 049 255,90
11054	Респ. Северная Осетия - Алания, г. Владикавказ, пит. Заводской, ул. Промышленная, дом 33	Владикавказ	15:09:0011934:27	003002000000 Земли населенных пунктов	Под жилую застройку	13	02.010	600	1 742,95	1 045 770,00
11055	Республика Северная Осетия-Алания, г Владикавказ, пит. Заводской, ул Промышленная, 31	Владикавказ	15:09:0011934:28	003002000000 Земли населенных пунктов	Для содержания и эксплуатации индивидуального жилого дома	13	02.010	593	1 742,95	1 033 569,35
11056	Респ. Северная Осетия - Алания, г. Владикавказ, пит. Заводской, ул. Промышленная, 29	Владикавказ	15:09:0011934:29	003002000000 Земли населенных пунктов	для содержания и эксплуатации индивидуального жилого дома	13	02.010	611	1 742,95	1 064 942,45
11057	Респ. Северная Осетия - Алания, г. Владикавказ, пит. Заводской, пер. Кооперативный, дом 62	Владикавказ	15:09:0011934:3	003002000000 Земли населенных пунктов	Под жилую застройку	13	02.010	600	1 742,95	1 045 770,00
11058	Респ. Северная Осетия - Алания, г. Владикавказ, пит. Заводской, ул. Промышленная, дом 27	Владикавказ	15:09:0011934:30	003002000000 Земли населенных пунктов	Под жилую застройку	13	02.010	540	1 742,95	941 193,00
11059	Респ. Северная Осетия - Алания, г. Владикавказ, п. Заводской, ул. Промышленная, 25	Владикавказ	15:09:0011934:31	003002000000 Земли населенных пунктов	Для содержания и эксплуатации индивидуального жилого дома	13	02.010	619	1 742,95	1 078 886,05
11060	Респ. Северная Осетия - Алания, г. Владикавказ, пит. Заводской, ул. Промышленная, дом 23	Владикавказ	15:09:0011934:32	003002000000 Земли населенных пунктов	Под жилую застройку	13	02.010	600	1 742,95	1 045 770,00
11061	Респ. Северная Осетия - Алания, г. Владикавказ, пит. Заводской, ул. Промышленная, 21	Владикавказ	15:09:0011934:33	003002000000 Земли населенных пунктов	Для содержания и эксплуатации индивидуального жилого дома	13	02.010	615	1 742,95	1 071 914,25
11062	Респ. Северная Осетия - Алания, г. Владикавказ, пит. Заводской, ул. Промышленная, 19	Владикавказ	15:09:0011934:34	003002000000 Земли населенных пунктов	Под жилую застройку	13	02.010	597	1 742,95	1 040 541,15
11063	Респ. Северная Осетия - Алания, г. Владикавказ, пит. Заводской, ул. Промышленная, дом 17	Владикавказ	15:09:0011934:35	003002000000 Земли населенных пунктов	для содержания и эксплуатации индивидуального жилого дома	13	02.010	599	1 742,95	1 044 027,05
11064	Респ. Северная Осетия - Алания, г. Владикавказ, пит. Заводской, ул. Промышленная, 15	Владикавказ	15:09:0011934:36	003002000000 Земли населенных пунктов	Жилой дом	13	02.010	604	1 742,95	1 052 741,80
11065	Респ. Северная Осетия - Алания, г. Владикавказ, пит. Заводской, ул. Промышленная, дом 13	Владикавказ	15:09:0011934:37	003002000000 Земли населенных пунктов	Под жилую застройку	13	02.010	600	1 742,95	1 045 770,00
11066	Респ. Северная Осетия - Алания, г. Владикавказ, пит. Заводской, ул. Промышленная, дом 11	Владикавказ	15:09:0011934:38	003002000000 Земли населенных пунктов	Под жилую застройку	13	02.010	600	1 742,95	1 045 770,00
11067	Респ. Северная Осетия - Алания, г. Владикавказ, пит. Заводской, ул. Промышленная, дом 9	Владикавказ	15:09:0011934:39	003002000000 Земли населенных пунктов	Под жилую застройку индивидуальную	13	02.010	595	1 742,95	1 037 055,25
11068	Респ. Северная Осетия - Алания, г. Владикавказ, пит. Заводской, пер. Кооперативный, 64	Владикавказ	15:09:0011934:4	003002000000 Земли населенных пунктов	Под жилую застройку Индивидуальную	13	02.010	605	1 742,95	1 054 484,75
11069	Респ. Северная Осетия - Алания, г. Владикавказ, пит. Заводской, ул. Промышленная, 7	Владикавказ	15:09:0011934:40	003002000000 Земли населенных пунктов	Для содержания и эксплуатации жилого дома	13	02.010	597	1 742,95	1 040 541,15
11070	Респ. Северная Осетия - Алания, г. Владикавказ, пит. Заводской, ул. Промышленная, 5	Владикавказ	15:09:0011934:41	003002000000 Земли населенных пунктов	Для содержания и эксплуатации жилого дома	13	02.010	608	1 742,95	1 059 713,60
11071	Респ. Северная Осетия - Алания, г. Владикавказ, пит. Заводской, ул. Промышленная, дом 3	Владикавказ	15:09:0011934:42	003002000000 Земли населенных пунктов	Для содержания и эксплуатации индивидуального жилого дома	13	02.010	597	1 742,95	1 040 541,15
11072	Респ. Северная Осетия - Алания, г. Владикавказ, п. Заводской, ул. Промышленная 1а	Владикавказ	15:09:0011934:43	003002000000 Земли населенных пунктов	Для содержания и эксплуатации трансформаторной подстанции (ТП-251)	6	03.012	23	846,87	19 478,01
11073	Республика Северная Осетия-Алания, г. Владикавказ, пит. Заводской, ул. Даргкохская/Кооперативная, 2/66	Владикавказ	15:09:0011934:5	003002000000 Земли населенных пунктов	для содержания и эксплуатации жилого дома	13	02.010	616	1 742,95	1 073 657,20
11074	Респ. Северная Осетия - Алания, г. Владикавказ, пит. Заводской, ул. Даргкохская, 4	Владикавказ	15:09:0011934:6	003002000000 Земли населенных пунктов	Для содержания и эксплуатации индивидуального жилого дома	13	02.010	601	1 742,95	1 047 512,95
11075	Респ. Северная Осетия - Алания, г. Владикавказ, п. Заводской, ул. Даргкохская, дом 6	Владикавказ	15:09:0011934:7	003002000000 Земли населенных пунктов	Под жилую застройку	13	02.010	600	1 742,95	1 045 770,00
11076	Респ. Северная Осетия - Алания, г. Владикавказ, п. Заводской, ул. Даргкохская, дом 8	Владикавказ	15:09:0011934:8	003002000000 Земли населенных пунктов	Под жилую застройку	13	02.010	600	1 742,95	1 045 770,00
11077	Респ. Северная Осетия - Алания, г. Владикавказ, пит. Заводской, ул. Даргкохская, 10	Владикавказ	15:09:0011934:9	003002000000 Земли населенных пунктов	Под жилую застройку	13	02.010	595	1 742,95	1 037 055,25
11078	Респ. Северная Осетия - Алания, г. Владикавказ, пит. Заводской, ул. Горняков, 15	Владикавказ	15:09:0011935:1	003002000000 Земли населенных пунктов	Для содержания и эксплуатации жилого дома	13	02.010	572	1 742,95	996 967,40
11079	Респ. Северная Осетия - Алания, г. Владикавказ, пит. Заводской, ул. Промышленная, 10	Владикавказ	15:09:0011935:10	003002000000 Земли населенных пунктов	Индивидуальный жилой дом	13	02.010	548	1 742,95	955 136,60
11080	Респ. Северная Осетия - Алания, г. Владикавказ, пит. Заводской, ул. Промышленная, 12	Владикавказ	15:09:0011935:11	003002000000 Земли населенных пунктов	Индивидуальная жилая застройка	13	02.010	558	1 742,95	972 566,10
11081	Российская Федерация, Республика Северная Осетия-Алания, г. Владикавказ, п. Заводской, ул. Горняков, 1	Владикавказ	15:09:0011935:112	003002000000 Земли населенных пунктов	Для содержания и эксплуатации индивидуального жилого дома	13	02.010	222	1 742,95	386 934,90
11082	Российская Федерация, Республика Северная Осетия-Алания, г. Владикавказ, п. Заводской, ул. Горняков, 1	Владикавказ	15:09:0011935:113	003002000000 Земли населенных пунктов	Для содержания и эксплуатации индивидуального жилого дома	13	02.010	340	1 742,95	592 603,00
11083	Респ. Северная Осетия - Алания, г. Владикавказ, пит. Заводской, ул. Промышленная, дом 14	Владикавказ	15:09:0011935:12	003002000000 Земли населенных пунктов	индивидуальный жилой дом	13	02.010	562	1 742,95	979 537,90
11084	Республика Северная Осетия-Алания, г Владикавказ, пит Заводской, ул Промышленная, 16	Владикавказ	15:09:0011935:13	003002000000 Земли населенных пунктов	Индивидуальная жилая застройка	13	02.010	601	1 742,95	1 047 512,95
11085	Респ. Северная Осетия - Алания, г. Владикавказ, пит. Заводской, ул. Промышленная, дом 18	Владикавказ	15:09:0011935:14	003002000000 Земли населенных пунктов	Индивидуальная жилая застройка	13	02.010	563	1 742,95	981 280,85
11086	Российская Федерация, Республика Северная Осетия-Алания, городской округ город Владикавказ, г. Владикавказ, пгт. Заводской, ул. Промышленная, 20	Владикавказ	15:09:0011935:15	003002000000 Земли населенных пунктов	Индивидуальная жилая застройка	13	02.010	550	1 742,95	958 622,50
11087	Респ. Северная Осетия - Алания, г. Владикавказ, пос. Заводской, ул. Промышленная, 22	Владикавказ	15:09:0011935:16	003002000000 Земли населенных пунктов	Для содержания и эксплуатации жилого дома	13	02.010	561	1 742,95	977 794,95
11088	Респ. Северная Осетия - Алания, г. Владикавказ, п. Заводской, ул. Промышленная, 24	Владикавказ	15:09:0011935:17	003002000000 Земли населенных пунктов	Для содержания и эксплуатации индивидуального жилого дома	13	02.010	546	1 742,95	951 650,70
11089	Респ. Северная Осетия - Алания, г. Владикавказ, пит. Заводской, ул. Промышленная, дом 26	Владикавказ	15:09:0011935:18	003002000000 Земли населенных пунктов	Индивидуальная жилая застройка	13	02.010	562	1 742,95	979 537,90
11090	Респ. Северная Осетия - Алания, г. Владикавказ, пит. Заводской, ул. Промышленная, дом 28	Владикавказ	15:09:0011935:19	003002000000 Земли населенных пунктов	Индивидуальная жилая застройка	13	02.010	562	1 742,95	979 537,90
11091	Респ. Северная Осетия - Алания, г. Владикавказ, пит. Заводской, ул. Промышленная, дом 30	Владикавказ	15:09:0011935:20	003002000000 Земли населенных пунктов	Под жилую застройку Индивидуальную	13	02.010	572	1 742,95	996 967,40
11092	Респ. Северная Осетия - Алания, г. Владикавказ, пит. Заводской, ул. Промышленная, дом 32	Владикавказ	15:09:0011935:21	003002000000 Земли населенных пунктов	под жилую застройку	13	02.010	574	1 742,95	1 000 453,30
11093	Респ. Северная Осетия - Алания, г. Владикавказ, пит. Заводской, ул. Промышленная, дом 34	Владикавказ	15:09:0011935:22	003002000000 Земли населенных пунктов	Индивидуальная жилая застройка	13	02.010	283	1 742,95	493 254,85
11094	Республика Северная Осетия-Алания, г Владикавказ, пгт Заводской, ул Песочная/Промышленная, д 29/36	Владикавказ	15:09:0011935:23	003002000000 Земли населенных пунктов	Для содержания и эксплуатации индивидуального жилого дома	13	02.010	553	1 742,95	963 851,35
11095	Респ. Северная Осетия - Алания, г. Владикавказ, п. Заводской, ул. Песочная, 37	Владикавказ	15:09:0011935:24	003002000000 Земли населенных пунктов	Для содержания и эксплуатации индивидуального жилого дома	13	02.010	558	1 742,95	972 566,10
11096	Респ. Северная Осетия - Алания, г. Владикавказ, пит. Заводской, ул. Песочная, 35	Владикавказ	15:09:0011935:25	003002000000 Земли населенных пунктов	для содержания и эксплуатации индивидуального жилого дома	13	02.010	542	1 742,95	944 678,90
11097	Респ. Северная Осетия - Алания, г. Владикавказ, пит. Заводской, ул. Песочная, дом 33	Владикавказ	15:09:0011935:26	003002000000 Земли населенных пунктов	Индивидуальная жилая застройка	13	02.010	563	1 742,95	981 280,85
11098	Республика Северная Осетия-Алания, г Владикавказ, пгт Заводской, ул Песочная, д 31/35	Владикавказ	15:09:0011935:27	003002000000 Земли населенных пунктов	Индивидуальная жилая застройка	13	02.010	562	1 742,95	979 537,90
11099	Респ. Северная Осетия - Алания, г. Владикавказ, пит. Заводской, ул. Горняков, дом 30	Владикавказ	15:09:0011935:28	003002000000 Земли населенных пунктов	Для содержания и эксплуатации индивидуального жилого дома	13	02.010	573	1 742,95	998 710,35

№ пп	Местоположение ЗУ	Район	Кадастровый номер ЗУ	Категория земель	Разрешенное использование по документу	Код вида разрешенного использования (в соответствии с классификатором видов разрешенного использования земельных участков)	Вид использования объектов недвижимости	Площадь	УПКС	КС
11100	Респ. Северная Осетия - Алания, г. Владикавказ, пгт. Заводской, ул. Горняков, дом 31	Владикавказ	15:09:0011935:29	003002000000 Земли населенных пунктов	Индивидуальная жилая застройка	13	02.010	562	1 742,95	979 537,90
11101	Респ. Северная Осетия - Алания, г. Владикавказ, пгт. Заводской, ул. Горняков. дом 29	Владикавказ	15:09:0011935:30	003002000000 Земли населенных пунктов	для содержания и эксплуатации индивидуального жилого дома	13	02.010	552	1 742,95	962 108,40
11102	Республика Северная Осетия - Алания, г. Владикавказ, пгт. Заводской, ул. Горняков, 27	Владикавказ	15:09:0011935:31	003002000000 Земли населенных пунктов	Индивидуальная жилая застройка	13	02.010	543	1 742,95	946 421,85
11103	Респ. Северная Осетия - Алания, г. Владикавказ, пгт. Заводской, ул. Горняков, 25	Владикавказ	15:09:0011935:32	003002000000 Земли населенных пунктов	Для содержания и эксплуатации индивидуального жилого дома	13	02.010	533	1 742,95	928 992,35
11104	Республика Северная Осетия-Алания, г.Владикавказ, пгт.Заводской, ул.Горняков, д.23	Владикавказ	15:09:0011935:33	003002000000 Земли населенных пунктов	Индивидуальная жилая застройка	13	02.010	503	1 742,95	981 280,85
11105	Респ. Северная Осетия - Алания, г. Владикавказ, пгт. Заводской, ул. Горняков. дом 21	Владикавказ	15:09:0011935:34	003002000000 Земли населенных пунктов	Индивидуальная жилая застройка	13	02.010	575	1 742,95	1 002 196,25
11106	Респ. Северная Осетия - Алания, г. Владикавказ, пос. Заводской, ул. Горняков. 19	Владикавказ	15:09:0011935:35	003002000000 Земли населенных пунктов	Для содержания и эксплуатации жилого дома	13	02.010	546	1 742,95	951 650,70
11107	Респ. Северная Осетия - Алания, г. Владикавказ, пгт. Заводской, ул. Горняков, дом 17	Владикавказ	15:09:0011935:36	003002000000 Земли населенных пунктов	Индивидуальная жилая застройка	13	02.010	603	1 742,95	1 050 998,85
11108	Респ. Северная Осетия - Алания, г. Владикавказ, п. Заводской, ул. Горняков. 13	Владикавказ	15:09:0011935:37	003002000000 Земли населенных пунктов	Для содержания и эксплуатации индивидуального жилого дома	13	02.010	562	1 742,95	979 537,90
11109	Респ. Северная Осетия - Алания, г. Владикавказ, пгт. Заводской, ул. Горняков. 9	Владикавказ	15:09:0011935:38	003002000000 Земли населенных пунктов	Для завершения строительства индивидуального жилого дома	13	02.010	547	1 742,95	953 393,65
11110	Республика Северная Осетия-Алания, г. Владикавказ. пгт. Заводской. ул. Горняков, 11	Владикавказ	15:09:0011935:39	003002000000 Земли населенных пунктов	Под строительство индивидуального жилого дома	13	02.010	548	1 742,95	955 136,60
11111	Республика Северная Осетия-Алания, г.Владикавказ, пгт.Заводской, ул.Кооперативная, д.52	Владикавказ	15:09:0011935:4	003002000000 Земли населенных пунктов	Индивидуальная жилая застройка	13	02.010	551	1 742,95	960 365,45
11112	Российская Федерация, Республика Северная Осетия - Алания, г. Владикавказ, пгт. Заводской, ул. Горняков. 7	Владикавказ	15:09:0011935:40	003002000000 Земли населенных пунктов	Индивидуальная жилая застройка	13	02.010	598	1 742,95	1 042 284,10
11113	Респ. Северная Осетия - Алания, г. Владикавказ, п. Заводской. ул. Горняков, 5	Владикавказ	15:09:0011935:41	003002000000 Земли населенных пунктов	Для содержания и эксплуатации индивидуального жилого дома	13	02.010	553	1 742,95	963 851,35
11114	Республика Северная Осетия-Алания, г. Владикавказ. пгт. Заводской. ул. Горняков, 3	Владикавказ	15:09:0011935:42	003002000000 Земли населенных пунктов	Для содержания и эксплуатации жилого дома	13	02.010	565	1 742,95	984 766,75
11115	Республика Северная Осетия-Алания, г.Владикавказ, пгт.Заводской, пер.Кооперативный, д.50	Владикавказ	15:09:0011935:43	003002000000 Земли населенных пунктов	Индивидуальное жилищное строительство	13	02.010	562	1 742,95	979 537,90
11116	Республика Северная Осетия-Алания, г.Владикавказ, пгт.Заводской, ул.Кооперативная, д.54	Владикавказ	15:09:0011935:5	003002000000 Земли населенных пунктов	Индивидуальная жилая застройка	13	02.010	563	1 742,95	981 280,85
11117	Республика Северная Осетия-Алания, г.Владикавказ, пгт.Заводской, ул.Кооперативная/Промышленная, д.56/2	Владикавказ	15:09:0011935:6	003002000000 Земли населенных пунктов	Индивидуальная жилая застройка	13	02.010	563	1 742,95	981 280,85
11118	Респ. Северная Осетия - Алания, г. Владикавказ, пгт. Заводской, ул. Промышленная, дом 4	Владикавказ	15:09:0011935:7	003002000000 Земли населенных пунктов	под строительство	13	02.010	528	1 742,95	920 277,60
11119	Респ. Северная Осетия - Алания, г. Владикавказ, пгт. Заводской. ул. Промышленная, дом 6	Владикавказ	15:09:0011935:8	003002000000 Земли населенных пунктов	Для завершения строительства и последующей эксплуатации индивидуального жилого дома	13	02.010	551	1 742,95	960 365,45
11120	Респ. Северная Осетия - Алания, г. Владикавказ, пгт. Заводской. ул. Промышленная, 8	Владикавказ	15:09:0011935:9	003002000000 Земли населенных пунктов	Для содержания и эксплуатации жилого дома	13	02.010	578	1 742,95	1 007 425,10
11121	Северная Осетия - Алания респ, г. Владикавказ, п. Заводской. ул. Кооперативная, 38 "а"	Владикавказ	15:09:0011936:1	003002000000 Земли населенных пунктов	Для содержания и эксплуатации существующ.зданий и сооружений детского сада	3	03.050	9 140	3 160,27	28 884 867,80
11122	Российская Федерация, Республика Северная Осетия - Алания, городской округ город Владикавказ, пгт. Заводской, ул. Горняков, 38	Владикавказ	15:09:0011936:10	003002000000 Земли населенных пунктов	Под жилую застройку	13	02.010	616	1 742,95	1 073 657,20
11123	Российская Федерация, Республика Северная Осетия - Алания, городской округ город Владикавказ, пгт Заводской, ул. Горняков. 40	Владикавказ	15:09:0011936:11	003002000000 Земли населенных пунктов	Для содержания и эксплуатации индивидуального жилого дома	13	02.010	587	1 742,95	1 023 111,65
11124	Респ. Северная Осетия - Алания, г. Владикавказ, пгт. Заводской, ул. Горняков, 42	Владикавказ	15:09:0011936:12	003002000000 Земли населенных пунктов	Для содержания и эксплуатации индивидуального жилого дома	13	02.010	640	1 742,95	1 115 488,00
11125	Республика Северная Осетия-Алания, г.Владикавказ, пгт.Заводской, ул.Песочная, д.29/44	Владикавказ	15:09:0011936:13	003002000000 Земли населенных пунктов	Под жилую застройку	13	02.010	599	1 742,95	1 044 027,05
11126	Республика Северная Осетия-Алания, г.Владикавказ, пгт.Заводской, ул.Песочная, д.29/44	Владикавказ	15:09:0011936:14	003002000000 Земли населенных пунктов	Под жилую застройку	13	02.010	599	1 742,95	1 044 027,05
11127	Респ. Северная Осетия - Алания, г. Владикавказ, пгт. Заводской, ул. Песочная, дом 27	Владикавказ	15:09:0011936:15	003002000000 Земли населенных пунктов	Под жилую застройку	13	02.010	465	1 742,95	810 471,75
11128	Респ. Северная Осетия - Алания, г. Владикавказ, пгт. Заводской, ул. Песочная, дом 27	Владикавказ	15:09:0011936:16	003002000000 Земли населенных пунктов	Под жилую застройку	13	02.010	525	1 742,95	915 048,75
11129	Республика Северная Осетия-Алания, г. Владикавказ. пгт. Заводской. ул. Песочная, 25/35	Владикавказ	15:09:0011936:17	003002000000 Земли населенных пунктов	Под жилую застройку	13	02.010	969	1 742,95	1 688 918,55
11130	Респ. Северная Осетия - Алания, г. Владикавказ, п. Заводской. ул. Эльхотовская. дом 33. "г"	Владикавказ	15:09:0011936:19	003002000000 Земли населенных пунктов	Для содержания и эксплуатации индивидуального жилого дома	13	02.010	658	1 742,95	1 146 861,10
11131	Респ. Северная Осетия - Алания, г. Владикавказ, пгт. Заводской, ул. Горняков, дом 22	Владикавказ	15:09:0011936:2	003002000000 Земли населенных пунктов	Под жилую застройку	13	02.010	600	1 742,95	1 045 770,00
11132	Российская Федерация, Республика Северная Осетия - Алания, городской округ город Владикавказ, пгт Заводской, ул. Эльхотовская 33В	Владикавказ	15:09:0011936:20	003002000000 Земли населенных пунктов	Для эксплуатации существующего жилого дома	13	02.010	601	1 742,95	1 047 512,95
11133	Российская Федерация, Республика Северная Осетия - Алания, городской округ город Владикавказ, пгт. Заводской, ул. Эльхотовская 33Б	Владикавказ	15:09:0011936:21	003002000000 Земли населенных пунктов	Под жилую застройку	13	02.010	595	1 742,95	1 037 055,25
11134	Респ. Северная Осетия - Алания, г. Владикавказ, п. Заводской. ул. Эльхотовская, дом 33 а	Владикавказ	15:09:0011936:22	003002000000 Земли населенных пунктов	Под жилую застройку	13	02.010	600	1 742,95	1 045 770,00
11135	Респ. Северная Осетия - Алания, г. Владикавказ, п. Заводской, ул. Эльхотовская, дом 33	Владикавказ	15:09:0011936:23	003002000000 Земли населенных пунктов	Под жилую застройку	13	02.010	600	1 742,95	1 045 770,00
11136	Респ. Северная Осетия - Алания, г. Владикавказ, п. Заводской, ул. Эльхотовская, 31	Владикавказ	15:09:0011936:24	003002000000 Земли населенных пунктов	под строительство	13	02.010	611	1 742,95	1 064 942,45
11137	Респ. Северная Осетия - Алания, г. Владикавказ, п. Заводской. ул. Эльхотовская. 29	Владикавказ	15:09:0011936:25	003002000000 Земли населенных пунктов	Для содержания и эксплуатации индивидуального жилого дома	13	02.010	625	1 742,95	1 089 343,75
11138	Респ. Северная Осетия - Алания, г. Владикавказ, п. Заводской. ул. Эльхотовская. дом 27	Владикавказ	15:09:0011936:26	003002000000 Земли населенных пунктов	Для содержания и эксплуатации индивидуального жилого дома	13	02.010	620	1 742,95	1 080 629,00
11139	Респ. Северная Осетия - Алания, г. Владикавказ, п. Заводской, ул. Эльхотовская, 23	Владикавказ	15:09:0011936:28	003002000000 Земли населенных пунктов	Под жилую застройку	13	02.010	1 024	1 742,95	1 784 780,80
11140	Республика Северная Осетия-Алания, г.Владикавказ, пос.Заводской, ул.Эльхотовская, 25	Владикавказ	15:09:0011936:29	003002000000 Земли населенных пунктов	Для строительства индивидуального жилого дома	13	02.010	601	1 742,95	1 047 512,95
11141	Респ. Северная Осетия - Алания, г. Владикавказ, пгт. Заводской, ул. Горняков, дом 24	Владикавказ	15:09:0011936:3	003002000000 Земли населенных пунктов	Под жилую застройку	13	02.010	600	1 742,95	1 045 770,00
11142	Респ. Северная Осетия - Алания, г. Владикавказ, пос. Заводской, ул. Горняков. 26	Владикавказ	15:09:0011936:4	003002000000 Земли населенных пунктов	Для содержания и эксплуатации жилого дома	13	02.010	620	1 742,95	1 080 629,00
11143	Респ. Северная Осетия - Алания, г. Владикавказ, пгт. Заводской, ул. Горняков, 28	Владикавказ	15:09:0011936:5	003002000000 Земли населенных пунктов	Под строительство индивидуального жилого дома	13	02.010	623	1 742,95	1 085 857,85
11144	Северная Осетия - Алания респ, г. Владикавказ, п. Заводской, ул. Горняков, 30	Владикавказ	15:09:0011936:6	003002000000 Земли населенных пунктов	Под жилую застройку	13	02.010	604	1 742,95	1 052 741,80
11145	Республика Северная Осетия - Алания, г. Владикавказ, пгт. Заводской, ул. Горняков, 32	Владикавказ	15:09:0011936:7	003002000000 Земли населенных пунктов	Под жилую застройку	13	02.010	600	1 742,95	1 045 770,00
11146	Респ. Северная Осетия - Алания, г. Владикавказ, пгт. Заводской, ул. Горняков. 34	Владикавказ	15:09:0011936:8	003002000000 Земли населенных пунктов	Под строительство индивидуального жилого дома	13	02.010	593	1 742,95	1 033 569,35
11147	Респ. Северная Осетия - Алания, г. Владикавказ, пгт. Заводской, ул. Горняков, дом 36	Владикавказ	15:09:0011936:9	003002000000 Земли населенных пунктов	Под жилую застройку	13	02.010	600	1 742,95	1 045 770,00
11148	Республика Северная Осетия-Алания, г.Владикавказ, пгт.Заводской, ул.Кооперативная/Строителей, д.28/1	Владикавказ	15:09:0011937:1	003002000000 Земли населенных пунктов	Для содержания и эксплуатации индивидуального жилого дома	13	02.010	600	1 742,95	1 045 770,00

№ п/п	Местоположение ЗУ	Район	Кадастровый номер ЗУ	Категория земель	Разрешенное использование по документу	Код вида разрешенного использования (в соответствии с классификатором видов разрешенного использования земельных участков)	Вид использования объектов недвижимости	Площадь	УПКС	КС
11149	Респ. Северная Осетия - Алания, г. Владикавказ, п. Заводской, ул. Эльхотовская, 12	Владикавказ	15:09:0011937:10	0030020000000 Земли населенных пунктов	Для содержания и эксплуатации индивидуального жилого дома и ведение личного подсобного хозяйства	13	02.010	616	1 712,95	1 055 667,20
11150	Респ. Северная Осетия - Алания, г. Владикавказ, п. Заводской, ул. Эльхотовская, 14	Владикавказ	15:09:0011937:11	0030020000000 Земли населенных пунктов	Для содержания и эксплуатации жилого дома	13	02.010	505	1 712,95	1 037 055,25
11151	Респ. Северная Осетия - Алания, г. Владикавказ, п. Заводской, ул. Эльхотовская, 16	Владикавказ	15:09:0011937:12	0030020000000 Земли населенных пунктов	Для содержания и эксплуатации жилого дома	13	02.010	596	1 712,95	1 020 261,10
11152	Респ. Северная Осетия - Алания, г. Владикавказ, п. Заводской, ул. Эльхотовская, дом 18	Владикавказ	15:09:0011937:13	0030020000000 Земли населенных пунктов	Для содержания и эксплуатации индивидуального жилого дома	13	02.010	623	1 712,95	1 085 857,85
11153	Респ. Северная Осетия - Алания, г. Владикавказ, п. Заводской, ул. Эльхотовская, дом 20	Владикавказ	15:09:0011937:14	0030020000000 Земли населенных пунктов	Под жилую застройку	13	02.010	600	1 712,95	1 027 770,00
11154	Респ. Северная Осетия - Алания, г. Владикавказ, п. Заводской, ул. Эльхотовская, 22	Владикавказ	15:09:0011937:15	0030020000000 Земли населенных пунктов	Для содержания и эксплуатации индивидуального жилого дома	13	02.010	607	1 712,95	1 039 975,65
11155	Респ. Северная Осетия - Алания, г. Владикавказ, п. Заводской, ул. Эльхотовская, 24	Владикавказ	15:09:0011937:16	0030020000000 Земли населенных пунктов	Для содержания и эксплуатации индивидуального жилого дома	13	02.010	601	1 712,95	1 029 712,95
11156	Северная Осетия - Алания респ. г Владикавказ, п. Заводской, ул. Эльхотовская, 26	Владикавказ	15:09:0011937:17	0030020000000 Земли населенных пунктов	Для содержания и эксплуатации индивидуального жилого дома	13	02.010	599	1 712,95	1 026 627,05
11157	Республика Северная Осетия-Алания, г. Владикавказ, п. Заводской, ул. Эльхотовская, 28	Владикавказ	15:09:0011937:18	0030020000000 Земли населенных пунктов	Под жилую застройку	13	02.010	505	1 712,95	1 037 055,25
11158	Респ. Северная Осетия - Алания, г. Владикавказ, п. Заводской, ул. Эльхотовская, дом 30	Владикавказ	15:09:0011937:19	0030020000000 Земли населенных пунктов	Под жилую застройку	13	02.010	600	1 712,95	1 027 770,00
11159	Республика Северная Осетия-Алания, г. Владикавказ, пгт. Заводской, пер. Кооперативный, 30	Владикавказ	15:09:0011937:2	0030020000000 Земли населенных пунктов	Под жилую застройку	13	02.010	597	1 712,95	1 022 541,15
11160	Респ. Северная Осетия - Алания, г. Владикавказ, п. Заводской, ул. Эльхотовская, дом 32	Владикавказ	15:09:0011937:20	0030020000000 Земли населенных пунктов	Под жилую застройку	13	02.010	590	1 712,95	1 010 565,50
11161	Респ. Северная Осетия - Алания, г. Владикавказ, п. Заводской, ул. Эльхотовская, 34	Владикавказ	15:09:0011937:21	0030020000000 Земли населенных пунктов	Для содержания и эксплуатации индивидуального жилого дома	13	02.010	623	1 712,95	1 068 344,85
11162	Респ. Северная Осетия - Алания, г. Владикавказ, пгт. Заводской, ул. Песочная, дом 21	Владикавказ	15:09:0011937:23	0030020000000 Земли населенных пунктов	Под жилую застройку	13	02.010	400	1 712,95	685 180,00
11163	Респ. Северная Осетия - Алания, г. Владикавказ, пгт. Заводской, ул. Песочная, дом 21	Владикавказ	15:09:0011937:24	0030020000000 Земли населенных пунктов	Под жилую застройку	13	02.010	300	1 712,95	513 885,00
11164	Респ. Северная Осетия - Алания, г. Владикавказ, п. Заводской, ул. Песочная, 19	Владикавказ	15:09:0011937:25	0030020000000 Земли населенных пунктов	Для содержания и эксплуатации жилого дома	13	02.010	592	1 712,95	1 013 826,40
11165	Северная Осетия - Алания респ. г Владикавказ, п Заводской, ул Песочная, 17	Владикавказ	15:09:0011937:26	0030020000000 Земли населенных пунктов	Для содержания и эксплуатации индивидуального жилого дома	13	02.010	504	1 712,95	1 035 412,80
11166	Республика Северная Осетия-Алания, г Владикавказ, пгт Заводской, ул Строителей/Песочная, д 35/15	Владикавказ	15:09:0011937:27	0030020000000 Земли населенных пунктов	Для содержания и эксплуатации индивидуального жилого дома	13	02.010	598	1 712,95	1 024 261,10
11167	Респ. Северная Осетия - Алания, г. Владикавказ, п. Заводской, ул. Строителей, 33	Владикавказ	15:09:0011937:28	0030020000000 Земли населенных пунктов	Для содержания и эксплуатации жилого дома	13	02.010	656	1 712,95	1 123 516,20
11168	Респ. Северная Осетия - Алания, г. Владикавказ, п. Заводской, ул. Строителей, 31	Владикавказ	15:09:0011937:29	0030020000000 Земли населенных пунктов	Для содержания и эксплуатации жилого дома	13	02.010	596	1 712,95	1 020 798,20
11169	Республика Северная Осетия-Алания, г Владикавказ, пгт Заводской, ул Кооперативная, д 32	Владикавказ	15:09:0011937:3	0030020000000 Земли населенных пунктов	Для содержания и эксплуатации индивидуального жилого дома	13	02.010	566	1 712,95	1 021 368,70
11170	Респ. Северная Осетия - Алания, г. Владикавказ, пгт. Заводской, ул. Строителей, 29	Владикавказ	15:09:0011937:30	0030020000000 Земли населенных пунктов	Для содержания и эксплуатации индивидуального жилого дома	13	02.010	591	1 712,95	1 012 440,45
11171	Респ. Северная Осетия - Алания, г. Владикавказ, п. Заводской, ул. Строителей, 27	Владикавказ	15:09:0011937:31	0030020000000 Земли населенных пунктов	Для содержания и эксплуатации жилого дома	13	02.010	592	1 712,95	1 013 826,40
11172	Респ. Северная Осетия - Алания, г. Владикавказ, п. Заводской, ул. Строителей, 25	Владикавказ	15:09:0011937:32	0030020000000 Земли населенных пунктов	Для содержания и эксплуатации индивидуального жилого дома	13	02.010	617	1 712,95	1 057 400,15
11173	Респ. Северная Осетия - Алания, г. Владикавказ, пгт. Заводской, ул. Строителей, 23	Владикавказ	15:09:0011937:33	0030020000000 Земли населенных пунктов	Для содержания и эксплуатации индивидуального жилого дома	13	02.010	610	1 712,95	1 045 199,50
11174	Северная Осетия - Алания респ, г Владикавказ, пгт Заводской, ул Строителей, 21	Владикавказ	15:09:0011937:34	0030020000000 Земли населенных пунктов	Для индивидуального жилищного строительства	13	02.010	591	1 712,95	1 012 440,45
11175	Республика Северная Осетия-Алания, г. Владикавказ, п. Заводской, ул. Строителей, 19	Владикавказ	15:09:0011937:35	0030020000000 Земли населенных пунктов	Для содержания и эксплуатации индивидуального жилого дома	13	02.010	600	1 712,95	1 027 770,00
11176	Республика Северная Осетия-Алания, г Владикавказ, пос. Заводской, ул. Строителей, 17	Владикавказ	15:09:0011937:36	0030020000000 Земли населенных пунктов	Для содержания и эксплуатации жилого дома	13	02.010	610	1 712,95	1 045 199,50
11177	Респ. Северная Осетия - Алания, г. Владикавказ, пгт. Заводской, ул. Строителей, дом 13	Владикавказ	15:09:0011937:38	0030020000000 Земли населенных пунктов	Под жилую застройку	13	02.010	600	1 712,95	1 027 770,00
11178	Респ. Северная Осетия - Алания, г. Владикавказ, п. Заводской, ул. Строителей, 11	Владикавказ	15:09:0011937:39	0030020000000 Земли населенных пунктов	Для содержания и эксплуатации индивидуального жилого дома	13	02.010	597	1 712,95	1 022 541,15
11179	Республика Северная Осетия - Алания, г.Владикавказ, пос.Заводской, ул.Эльхотовская, 2	Владикавказ	15:09:0011937:4	0030020000000 Земли населенных пунктов	Для содержания и эксплуатации жилого дома	13	02.010	590	1 712,95	1 010 565,50
11180	Респ. Северная Осетия - Алания, г. Владикавказ, пгт. Заводской, ул. Строителей, 9	Владикавказ	15:09:0011937:40	0030020000000 Земли населенных пунктов	Жилой дом	13	02.010	665	1 712,95	1 139 461,75
11181	Респ. Северная Осетия - Алания, г. Владикавказ, пгт. Заводской, ул. Строителей, дом 7	Владикавказ	15:09:0011937:41	0030020000000 Земли населенных пунктов	Под жилую застройку	13	02.010	600	1 712,95	1 027 770,00
11182	Респ. Северная Осетия - Алания, г. Владикавказ, пгт. Заводской, ул. Строителей, дом 5	Владикавказ	15:09:0011937:42	0030020000000 Земли населенных пунктов	Для содержания и эксплуатации индивидуального жилого дома	13	02.010	626	1 712,95	1 072 156,70
11183	Респ. Северная Осетия - Алания, г. Владикавказ, пгт. Заводской, ул. Строителей, дом 3	Владикавказ	15:09:0011937:43	0030020000000 Земли населенных пунктов	Для содержания и эксплуатации индивидуального жилого дома	13	02.010	655	1 712,95	1 122 287,25
11184	Респ. Северная Осетия - Алания, г. Владикавказ, пгт. Заводской, ул. Строителей, 15	Владикавказ	15:09:0011937:44	0030020000000 Земли населенных пунктов	Для содержания и эксплуатации индивидуального жилого дома	13	02.010	605	1 712,95	1 036 178,60
11185	Респ. Северная Осетия - Алания, г. Владикавказ, п. Заводской, ул. Эльхотовская, 2 "а"	Владикавказ	15:09:0011937:5	0030020000000 Земли населенных пунктов	Для эксплуатации существующего жилого дома	13	02.010	614	1 712,95	1 051 671,30
11186	Респ. Северная Осетия - Алания, г. Владикавказ, п. Заводской, ул. Эльхотовская, 4	Владикавказ	15:09:0011937:6	0030020000000 Земли населенных пунктов	Для содержания и эксплуатации индивидуального жилого дома	13	02.010	564	1 712,95	1 017 662,80
11187	Респ. Северная Осетия - Алания, г. Владикавказ, п. Заводской, ул. Эльхотовская, 6	Владикавказ	15:09:0011937:7	0030020000000 Земли населенных пунктов	Индивидуальный жилой дом	13	02.010	591	1 712,95	1 030 083,15
11188	Респ. Северная Осетия - Алания, г. Владикавказ, п. Заводской, ул. Эльхотовская, дом 8	Владикавказ	15:09:0011937:8	0030020000000 Земли населенных пунктов	Для содержания и эксплуатации индивидуального жилого дома	13	02.010	582	1 712,95	1 014 396,90
11189	Респ. Северная Осетия - Алания, г. Владикавказ, п. Заводской, ул. Эльхотовская, 10	Владикавказ	15:09:0011937:9	0030020000000 Земли населенных пунктов	Для содержания и эксплуатации индивидуального жилого дома	13	02.010	602	1 712,95	1 049 255,90
11190	Республика Северная Осетия-Алания, г. Владикавказ, п. Заводской, ул. Песочная, 23	Владикавказ	15:09:0011937:91	0030020000000 Земли населенных пунктов	Для содержания и эксплуатации жилого дома	13	02.010	228	1 712,95	397 452,60
11191	Республика Северная Осетия-Алания, г. Владикавказ, п. Заводской, ул. Эльхотовская, 36 "А"	Владикавказ	15:09:0011937:92	0030020000000 Земли населенных пунктов	Для содержания и эксплуатации жилого дома	13	02.010	120	1 712,95	209 154,00
11192	Республика Северная Осетия-Алания, г. Владикавказ, п. Заводской, ул. Эльхотовская, 36	Владикавказ	15:09:0011937:93	0030020000000 Земли населенных пунктов	Для содержания и эксплуатации жилого дома	13	02.010	218	1 712,95	380 253,60
11193	Республика Северная Осетия-Алания, г Владикавказ, пгт Заводской, ул Эльхотовская, 79/18	Владикавказ	15:09:0011938:1	0030020000000 Земли населенных пунктов	Под жилую застройку	13	02.010	600	1 712,95	1 027 770,00

№ пп	Местоположение ЗУ	Район	Кадастровый номер ЗУ	Категория земель	Разрешенное использование по документу	Код вида разрешенного использования (в соответствии с классификатором видов разрешенного использования земельных участков)	Вид использования объектов недвижимости	Площадь	УПКС	КС
11194	Респ. Северная Осетия - Алания, г. Владикавказ, пгт. Заводской, ул. Строителей, дом 12	Владикавказ	15:09:0011938:10	0030020000000 Земли населенных пунктов	Для содержания и эксплуатации индивидуального жилого дома	13	02.010	593	1 742,95	1 033 569,35
11195	Республика Северная Осетия - Алания, г.Владикавказ, пгт. Заводской, ул.Строителей, 14	Владикавказ	15:09:0011938:11	0030020000000 Земли населенных пунктов	Под жилую застройку индивидуальную	13	02.010	593	1 742,95	1 033 569,35
11196	Респ. Северная Осетия - Алания, г. Владикавказ, пгт. Заводской, ул. Строителей, 16	Владикавказ	15:09:0011938:12	0030020000000 Земли населенных пунктов	Для содержания и эксплуатации индивидуального жилого дома	13	02.010	620	1 742,95	1 080 629,00
11197	Респ. Северная Осетия - Алания, г. Владикавказ, п. Заводской, ул. Строителей, 18	Владикавказ	15:09:0011938:13	0030020000000 Земли населенных пунктов	для содержания и эксплуатации индивидуального жилого дома	13	02.010	586	1 742,95	1 021 368,70
11198	Респ. Северная Осетия - Алания, г. Владикавказ, пгт. Заводской, ул. Строителей, 20	Владикавказ	15:09:0011938:14	0030020000000 Земли населенных пунктов	Для содержания и эксплуатации индивидуального жилого дома	13	02.010	591	1 742,95	1 030 083,45
11199	Респ. Северная Осетия - Алания, г. Владикавказ, п. Заводской, ул. Строителей, 22	Владикавказ	15:09:0011938:15	0030020000000 Земли населенных пунктов	Для содержания и эксплуатации жилого дома	13	02.010	601	1 742,95	1 047 512,95
11200	Респ. Северная Осетия - Алания, г. Владикавказ, пгт. Заводской, ул. Строителей, дом 24	Владикавказ	15:09:0011938:16	0030020000000 Земли населенных пунктов	Для содержания и эксплуатации индивидуального жилого дома	13	02.010	589	1 742,95	1 026 597,55
11201	Респ. Северная Осетия - Алания, г. Владикавказ, пгт. Заводской, ул. Строителей, дом 26	Владикавказ	15:09:0011938:17	0030020000000 Земли населенных пунктов	Под жилую застройку	13	02.010	600	1 742,95	1 045 770,00
11202	Респ. Северная Осетия - Алания, г. Владикавказ, пгт. Заводской, ул. Строителей, дом 28	Владикавказ	15:09:0011938:18	0030020000000 Земли населенных пунктов	Под жилую застройку	13	02.010	600	1 742,95	1 045 770,00
11203	Респ. Северная Осетия - Алания, г. Владикавказ, пгт. Заводской, ул. Строителей, 30	Владикавказ	15:09:0011938:19	0030020000000 Земли населенных пунктов	Для содержания и эксплуатации жилого дома	13	02.010	600	1 742,95	1 045 770,00
11204	Респ. Северная Осетия - Алания, г. Владикавказ, пгт. Заводской, пер. Кооперативный, 20	Владикавказ	15:09:0011938:2	0030020000000 Земли населенных пунктов	Под жилую застройку	13	02.010	577	1 742,95	1 005 682,15
11205	Респ. Северная Осетия - Алания, г. Владикавказ, пгт. Заводской, ул. Строителей, дом 32	Владикавказ	15:09:0011938:20	0030020000000 Земли населенных пунктов	Под жилую застройку	13	02.010	600	1 742,95	1 045 770,00
11206	Респ. Северная Осетия - Алания, г. Владикавказ, пгт. Заводской, ул. Строителей, 34	Владикавказ	15:09:0011938:21	0030020000000 Земли населенных пунктов	Для содержания и эксплуатации индивидуального жилого дома	13	02.010	600	1 742,95	1 045 770,00
11207	Республика Северная Осетия-Алания, г.Владикавказ, пгт.Заводской, ул.Строителей, д.36/13	Владикавказ	15:09:0011938:22	0030020000000 Земли населенных пунктов	Под жилую застройку	13	02.010	600	1 742,95	1 045 770,00
11208	Респ. Северная Осетия - Алания, г. Владикавказ, пгт. Заводской, ул. Песочная, дом 11	Владикавказ	15:09:0011938:23	0030020000000 Земли населенных пунктов	Под жилую застройку	13	02.010	600	1 742,95	1 045 770,00
11209	Республика Северная Осетия-Алания, г. Владикавказ, пгт Заводской, ул Песочная, д.9	Владикавказ	15:09:0011938:24	0030020000000 Земли населенных пунктов	Под строительство индивидуального жилого дома	13	02.010	602	1 742,95	1 049 255,90
11210	Северная Осетия - Алания респ. г. Владикавказ, п Заводской, ул. Песочная, 7	Владикавказ	15:09:0011938:25	0030020000000 Земли населенных пунктов	Для содержания и эксплуатации индивидуального жилого дома	13	02.010	594	1 742,95	1 035 312,30
11211	Республика Северная Осетия-Алания, г.Владикавказ, пгт Заводской, ул Э.Дзусова/Песочная, 113/5	Владикавказ	15:09:0011938:26	0030020000000 Земли населенных пунктов	Для содержания и эксплуатации индивидуального жилого дома	13	02.010	596	1 742,95	1 038 798,20
11212	Респ. Северная Осетия - Алания, г. Владикавказ, пгт. Заводской, ул Эдуарда Дзусова, дом 111	Владикавказ	15:09:0011938:27	0030020000000 Земли населенных пунктов	Под жилую застройку	13	02.010	600	1 742,95	1 045 770,00
11213	Респ. Северная Осетия - Алания, г. Владикавказ, пос Заводской, ул. Э.Дзусова (Железнодорожной, 109	Владикавказ	15:09:0011938:28	0030020000000 Земли населенных пунктов	Для содержания и эксплуатации индивидуального жилого дома	13	02.010	606	1 742,95	1 056 227,70
11214	Респ. Северная Осетия - Алания, г. Владикавказ, пгт. Заводской, ул. Эдуарда Дзусова, 107	Владикавказ	15:09:0011938:29	0030020000000 Земли населенных пунктов	Под жилую застройку	13	02.010	620	1 742,95	1 080 629,00
11215	Республика Северная Осетия-Алания, г.Владикавказ, п. Заводской, ул. Кооперативная, 22	Владикавказ	15:09:0011938:3	0030020000000 Земли населенных пунктов	Для содержания и эксплуатации жилого дома	13	02.010	590	1 742,95	1 028 340,50
11216	Респ. Северная Осетия - Алания, г. Владикавказ, пгт. Заводской, ул Эдуарда Дзусова, 105	Владикавказ	15:09:0011938:30	0030020000000 Земли населенных пунктов	Для содержания и эксплуатации индивидуального жилого дома	13	02.010	583	1 742,95	1 016 139,85
11217	Респ. Северная Осетия - Алания, г. Владикавказ, пгт. Заводской, ул. Э.Дзусова, 103	Владикавказ	15:09:0011938:31	0030020000000 Земли населенных пунктов	Для содержания и эксплуатации индивидуального жилого дома	13	02.010	596	1 742,95	1 038 798,20
11218	Республика Северная Осетия-Алания, г. Владикавказ, п. Заводской, ул. Эдуарда Дзусова, 99	Владикавказ	15:09:0011938:32	0030020000000 Земли населенных пунктов	Для содержания и эксплуатации жилого дома	13	02.010	604	1 742,95	1 052 741,80
11219	Респ. Северная Осетия - Алания, г. Владикавказ, пгт. Заводской, ул Эдуарда Дзусова, 101	Владикавказ	15:09:0011938:33	0030020000000 Земли населенных пунктов	Для содержания и эксплуатации индивидуального жилого дома	13	02.010	600	1 742,95	1 045 770,00
11220	Республика Северная Осетия-Алания, г. Владикавказ, пгт. Заводской, ул. Эдуарда Дзусова, 97	Владикавказ	15:09:0011938:34	0030020000000 Земли населенных пунктов	Под жилую застройку	13	02.010	599	1 742,95	1 044 027,05
11221	Респ. Северная Осетия - Алания, г. Владикавказ, пгт. Заводской, ул Эдуарда Дзусова, дом 95	Владикавказ	15:09:0011938:35	0030020000000 Земли населенных пунктов	Под жилую застройку	13	02.010	600	1 742,95	1 045 770,00
11222	Респ. Северная Осетия - Алания, г. Владикавказ, пгт. Заводской, ул Эдуарда Дзусова, 93	Владикавказ	15:09:0011938:36	0030020000000 Земли населенных пунктов	Для содержания и эксплуатации индивидуального жилого дома	13	02.010	612	1 742,95	1 066 685,40
11223	Республика Северная Осетия-Алания, г.Владикавказ, пгт.Заводской, ул.Эдуарда Дзусова, д.91	Владикавказ	15:09:0011938:37	0030020000000 Земли населенных пунктов	Под жилую застройку	13	02.010	601	1 742,95	1 047 512,95
11224	Респ. Северная Осетия - Алания, г. Владикавказ, пгт. Заводской, ул Эдуарда Дзусова, 89	Владикавказ	15:09:0011938:38	0030020000000 Земли населенных пунктов	Для содержания и эксплуатации индивидуального жилого дома	13	02.010	598	1 742,95	1 042 284,10
11225	Респ. Северная Осетия - Алания, г. Владикавказ, пгт. Заводской, ул Эдуарда Дзусова, дом 87	Владикавказ	15:09:0011938:39	0030020000000 Земли населенных пунктов	Под жилую застройку	13	02.010	600	1 742,95	1 045 770,00
11226	Респ. Северная Осетия - Алания, г. Владикавказ, пгт. Заводской, пер. Кооперативный, дом 24	Владикавказ	15:09:0011938:4	0030020000000 Земли населенных пунктов	Под жилую застройку	13	02.010	600	1 742,95	1 045 770,00
11227	Респ. Северная Осетия - Алания, г. Владикавказ, пгт. Заводской, ул Эдуарда Дзусова, дом 85	Владикавказ	15:09:0011938:40	0030020000000 Земли населенных пунктов	Жилой дом	13	02.010	601	1 742,95	1 047 512,95
11228	Республика Северная Осетия-Алания, г. Владикавказ, пгт. Заводской, ул. Эдуарда Дзусова, 83	Владикавказ	15:09:0011938:41	0030020000000 Земли населенных пунктов	Под жилую застройку	13	02.010	602	1 742,95	1 049 255,90
11229	Респ. Северная Осетия - Алания, г. Владикавказ, пгт. Заводской, ул Эдуарда Дзусова, дом 81	Владикавказ	15:09:0011938:42	0030020000000 Земли населенных пунктов	Под жилую застройку	13	02.010	600	1 742,95	1 045 770,00
11230	Республика Северная Осетия-Алания, г.Владикавказ, пгт.Заводской, ул.Кооперативная/Строителей, д.26/2	Владикавказ	15:09:0011938:5	0030020000000 Земли населенных пунктов	Для содержания и эксплуатации индивидуального жилого дома	13	02.010	601	1 742,95	1 047 512,95
11231	Северная Осетия - Алания респ. г. Владикавказ, п Заводской, ул. Строителей, 4	Владикавказ	15:09:0011938:6	0030020000000 Земли населенных пунктов	Для содержания и эксплуатации индивидуального жилого дома	13	02.010	589	1 742,95	1 026 597,55
11232	Респ. Северная Осетия - Алания, г. Владикавказ, п. Заводской, ул. Строителей, 6	Владикавказ	15:09:0011938:7	0030020000000 Земли населенных пунктов	Для содержания и эксплуатации индивидуального жилого дома	13	02.010	603	1 742,95	1 050 998,85
11233	Респ. Северная Осетия - Алания, г. Владикавказ, пгт. Заводской, ул. Строителей, дом 8	Владикавказ	15:09:0011938:8	0030020000000 Земли населенных пунктов	Для содержания и эксплуатации индивидуального жилого дома	13	02.010	591	1 742,95	1 030 083,45
11234	Респ. Северная Осетия - Алания, г. Владикавказ, пгт. Заводской, ул. Строителей, дом 10	Владикавказ	15:09:0011938:9	0030020000000 Земли населенных пунктов	Для содержания и эксплуатации индивидуального жилого дома	13	02.010	591	1 742,95	1 030 083,45
11235	Респ. Северная Осетия - Алания, г. Владикавказ, пгт. Заводской, ул. Э.Дзусова, дом 68	Владикавказ	15:09:0011939:1	0030020000000 Земли населенных пунктов	Для содержания и эксплуатации индивидуального жилого дома	13	02.010	845	1 742,95	1 472 792,75
11236	Республика Северная Осетия-Алания, г.Владикавказ, пгт.Заводской, ул.Эдуарда Дзусова/Песочная, д.82/3	Владикавказ	15:09:0011939:10	0030020000000 Земли населенных пунктов	Под жилую застройку	13	02.010	166	1 742,95	289 339,70
11237	Республика Северная Осетия-Алания, г.Владикавказ, пгт.Заводской, ул.Эдуарда Дзусова, д.82/3	Владикавказ	15:09:0011939:11	0030020000000 Земли населенных пунктов	Под жилую застройку	13	02.010	188	1 742,95	327 674,60
11238	Республика Северная Осетия-Алания, г.Владикавказ, пгт.Заводской, ул.Песочная/Путейцев, д.1/99	Владикавказ	15:09:0011939:12	0030020000000 Земли населенных пунктов	Под жилую застройку	13	02.010	649	1 742,95	1 131 174,55
11239	Респ. Северная Осетия - Алания, г. Владикавказ, пгт. Заводской, ул. Путейцев, дом 67	Владикавказ	15:09:0011939:13	0030020000000 Земли населенных пунктов	Под жилую застройку	13	02.010	639	1 742,95	1 113 745,05
11240	Респ. Северная Осетия - Алания, г. Владикавказ, п. Заводской, ул. Путейцев, 65	Владикавказ	15:09:0011939:14	0030020000000 Земли населенных пунктов	Для содержания и эксплуатации жилого дома	13	02.010	1 176	1 742,95	2 049 709,20
11241	Республика Северная Осетия-Алания, г.Владикавказ, пгт.Заводской, ул.Путейцев, д.65	Владикавказ	15:09:0011939:15	0030020000000 Земли населенных пунктов	Под жилую застройку	13	02.010	428	1 742,95	745 982,60
11242	Республика Северная Осетия-Алания, г.Владикавказ, пгт.Заводской, ул.Путейцев, д.63	Владикавказ	15:09:0011939:16	0030020000000 Земли населенных пунктов	Под жилую застройку	13	02.010	919	1 742,95	1 601 771,05
11243	Российская Федерация, Республика Северная Осетия-Алания, г. Владикавказ, пгт. Заводской, ул. Путейцев, 57	Владикавказ	15:09:0011939:166	0030020000000 Земли населенных пунктов	под жилую застройку	13	02.010	461	1 742,95	803 499,95
11244	Российская Федерация, Республика Северная Осетия - Алания, г. Владикавказ, пгт. Заводской, ул. Путейцев, 59	Владикавказ	15:09:0011939:167	0030020000000 Земли населенных пунктов	Для индивидуального жилищного строительства	13	02.010	717	1 742,95	1 249 695,15
11245	Республика Северная Осетия-Алания, г.Владикавказ, пгт.Заводской, ул.Путейцев, д.61	Владикавказ	15:09:0011939:17	0030020000000 Земли населенных пунктов	Под общественную застройку	3	03.080	1 020	578,35	589 917,00

№ пп	Местоположение ЗУ	Район	Кадастровый номер ЗУ	Категория земель	Разрешенное использование по документу	Код вида разрешенного использования (в соответствии с классификатором видов разрешенного использования земельных участков)	Вид использования объектов недвижимости	Площадь	УПКС	КС
11246	Республика Северная Осетия-Алания, г. Владикавказ, пгт. Заводской, ул. Путейцев, д.59	Владикавказ	15:09:0011939:18	003002000000 Земли населенных пунктов	Под общественную застройку	3	03.080	832	578,35	481 187,20
11247	Республика Северная Осетия-Алания, г. Владикавказ, пгт. Заводской, ул. Путейцев, д.57/2	Владикавказ	15:09:0011939:19	003002000000 Земли населенных пунктов	Под жилую застройку	13	02.010	1 931	1 742,95	3 365 636,45
11248	Респ. Северная Осетия - Алания, г. Владикавказ, п. Заводской, ул. Эдуарда Дзусова, 70	Владикавказ	15:09:0011939:2	003002000000 Земли населенных пунктов	Для содержания и эксплуатации жилого дома	13	02.010	876	1 742,95	1 526 824,20
11249	Респ. Северная Осетия - Алания, г. Владикавказ, п. Заводской, ул. Путейцев, 60	Владикавказ	15:09:0011939:21	003002000000 Земли населенных пунктов	Для содержания и эксплуатации индивидуального жилого дома	13	02.010	300	1 742,95	522 885,00
11250	Респ. Северная Осетия - Алания, г. Владикавказ, пгт. Заводской, ул. Путейцев, 60	Владикавказ	15:09:0011939:22	003002000000 Земли населенных пунктов	Для содержания и эксплуатации индивидуального жилого дома	13	02.010	300	1 742,95	522 885,00
11251	Респ. Северная Осетия - Алания, г. Владикавказ, п. Заводской, ул. Эдуарда Дзусова, 72	Владикавказ	15:09:0011939:3	003002000000 Земли населенных пунктов	Для содержания и эксплуатации индивидуального жилого дома	13	02.010	1 191	1 742,95	2 075 853,45
11252	Респ. Северная Осетия - Алания, г. Владикавказ, пгт. Заводской, ул. Эдуарда Дзусова, дом 74	Владикавказ	15:09:0011939:4	003002000000 Земли населенных пунктов	Под общественную застройку	3	03.080	1 064	578,35	615 364,40
11253	Республика Северная Осетия-Алания, г. Владикавказ, пгт. Заводской, ул. Эдуарда Дзусова, 76	Владикавказ	15:09:0011939:5	003002000000 Земли населенных пунктов	Под общественную застройку	3	03.080	848	578,35	490 440,80
11254	Республика Северная Осетия-Алания, г. Владикавказ, пгт. Заводской, ул. Эдуарда Дзусова, д. 78/80	Владикавказ	15:09:0011939:6	003002000000 Земли населенных пунктов	Под жилую застройку	13	02.010	653	1 742,95	1 138 146,35
11255	Республика Северная Осетия-Алания, г. Владикавказ, пгт. Заводской, ул. Эдуарда Дзусова, 78/80	Владикавказ	15:09:0011939:7	003002000000 Земли населенных пунктов	Под общественную застройку	3	03.080	1 246	578,35	720 624,10
11256	Республика Северная Осетия-Алания, г. Владикавказ, пгт. Заводской, ул. Эдуарда Дзусова/Песочная, д.82/3	Владикавказ	15:09:0011939:8	003002000000 Земли населенных пунктов	Под общественную застройку	3	03.080	108	578,35	62 461,80
11257	Республика Северная Осетия-Алания, г. Владикавказ, пгт. Заводской, ул. Эдуарда Дзусова/Песочная, 82/3	Владикавказ	15:09:0011939:9	003002000000 Земли населенных пунктов	Под жилую застройку	13	02.010	108	1 742,95	188 238,60
11258	Республика Северная Осетия-Алания, г. Владикавказ, пгт. Заводской, пер.Кооперативный, д.16/56	Владикавказ	15:09:0011940:1	003002000000 Земли населенных пунктов	Для содержания и эксплуатации индивидуального жилого дома	13	02.010	585	1 742,95	1 019 625,75
11259	Респ. Северная Осетия - Алания, г. Владикавказ, пгт. Заводской, ул. Путейцев, 53	Владикавказ	15:09:0011940:10	003002000000 Земли населенных пунктов	Под жилую застройку	13	02.010	632	1 742,95	1 101 544,40
11260	Респ. Северная Осетия - Алания, г. Владикавказ, пгт. Заводской, ул. Путейцев, дом 51	Владикавказ	15:09:0011940:11	003002000000 Земли населенных пунктов	Под жилую застройку	13	02.010	600	1 742,95	1 045 770,00
11261	Респ. Северная Осетия - Алания, г. Владикавказ, пгт. Заводской, ул. Путейцев, дом 49	Владикавказ	15:09:0011940:12	003002000000 Земли населенных пунктов	Под жилую застройку	13	02.010	605	1 742,95	1 054 484,75
11262	Республика Северная Осетия-Алания, г. Владикавказ, пгт. Заводской, ул. Путейцев/Кооперативная, д.47/2	Владикавказ	15:09:0011940:13	003002000000 Земли населенных пунктов	Для содержания и эксплуатации индивидуального жилого дома	13	02.010	598	1 742,95	1 042 284,10
11263	Республика Северная Осетия-Алания, г. Владикавказ, пгт. Заводской, ул. Кооперативная, д.4	Владикавказ	15:09:0011940:14	003002000000 Земли населенных пунктов	Для содержания и эксплуатации индивидуального жилого дома	13	02.010	651	1 742,95	1 134 660,45
11264	Респ. Северная Осетия - Алания, г. Владикавказ, п. Заводской, пер. Кооперативный, 6	Владикавказ	15:09:0011940:15	003002000000 Земли населенных пунктов	Под жилую застройку	13	02.010	629	1 742,95	1 096 315,55
11265	Республика Северная Осетия - Алания, г. Владикавказ, пгт. Заводской, ул. Кооперативная, д.8	Владикавказ	15:09:0011940:16	003002000000 Земли населенных пунктов	Для содержания и эксплуатации индивидуального жилого дома	13	02.010	663	1 742,95	1 155 287,35
11266	Респ. Северная Осетия - Алания, г. Владикавказ, п. Заводской, ул. Кооперативная, 10	Владикавказ	15:09:0011940:17	003002000000 Земли населенных пунктов	Для содержания и эксплуатации индивидуального жилого дома	13	02.010	631	1 742,95	1 099 801,45
11267	Респ. Северная Осетия - Алания, г. Владикавказ, пгт. Заводской, пер. Кооперативный, дом 12	Владикавказ	15:09:0011940:18	003002000000 Земли населенных пунктов	Под жилую застройку	13	02.010	600	1 742,95	1 045 770,00
11268	Респ. Северная Осетия - Алания, г. Владикавказ, пгт. Заводской, ул. Кооперативная, дом 14	Владикавказ	15:09:0011940:19	003002000000 Земли населенных пунктов	Для содержания и эксплуатации индивидуального жилого дома	13	02.010	626	1 742,95	1 091 086,70
11269	Северная Осетия - Алания респ, г. Владикавказ, п. Заводской, ул. Эдуарда Дзусова, 58	Владикавказ	15:09:0011940:2	003002000000 Земли населенных пунктов	Для содержания и эксплуатации индивидуального жилого дома	13	02.010	679	1 742,95	1 183 463,05
11270	Республика Северная Осетия-Алания, г. Владикавказ, пгт. Заводской, ул. Эдуарда Дзусова, 60	Владикавказ	15:09:0011940:3	003002000000 Земли населенных пунктов	Для содержания и эксплуатации жилого дома	13	02.010	730	1 742,95	1 272 363,50
11271	Республика Северная Осетия-Алания, г. Владикавказ, пгт. Заводской, ул. Эдуарда Дзусова, 62	Владикавказ	15:09:0011940:4	003002000000 Земли населенных пунктов	Для содержания и эксплуатации жилого дома	13	02.010	828	1 742,95	1 443 162,60
11272	Республика Северная Осетия-Алания, г. Владикавказ, пгт. Заводской, ул. Эдуарда Дзусова, 64	Владикавказ	15:09:0011940:5	003002000000 Земли населенных пунктов	Под жилую застройку	13	02.010	720	1 742,95	1 254 924,00
11273	Республика Северная Осетия-Алания, г. Владикавказ, пгт. Заводской, ул. Эдуарда Дзусова, 66/5	Владикавказ	15:09:0011940:6	003002000000 Земли населенных пунктов	Под жилую застройку	13	02.010	712	1 742,95	1 240 980,40
11274	Респ. Северная Осетия - Алания, г. Владикавказ, пгт. Заводской, пер. Широкий, 3 "а"	Владикавказ	15:09:0011940:7	003002000000 Земли населенных пунктов	Для содержания и эксплуатации индивидуального жилого дома	13	02.010	781	1 742,95	1 361 243,95
11275	Респ. Северная Осетия - Алания, г. Владикавказ, пгт. Заводской, пер. Широкий, 3	Владикавказ	15:09:0011940:8	003002000000 Земли населенных пунктов	Под жилую застройку	13	02.010	723	1 742,95	1 260 152,85
11276	Республика Северная Осетия-Алания, г. Владикавказ, пгт. Заводской, ул. Путейцев, д.55	Владикавказ	15:09:0011940:9	003002000000 Земли населенных пунктов	Для содержания и эксплуатации жилого дома	13	02.010	600	1 742,95	1 045 770,00
11277	Респ. Северная Осетия - Алания, г. Владикавказ, пгт. Заводской, ул. Краснодонская, дом 71	Владикавказ	15:09:0011941:1	003002000000 Земли населенных пунктов	ИЖС	13	02.010	509	1 742,95	887 161,55
11278	Республика Северная Осетия - Алания, п. Заводской, ул. Краснодонская,1а. садоводческое некоммерческое объединение "Аграрник",сад №107	Владикавказ	15:09:0011941:157	003002000000 Земли населенных пунктов	Для ведения садоводства	13	13.021	600	409,06	245 436,00
11279	Республика Северная Осетия-Алания, г.Владикавказ, пос.Заводской, ул.Краснодонская, 1а. садоводческое некоммерческое объединение "Аграрник"	Владикавказ	15:09:0011941:160	003002000000 Земли населенных пунктов	Для садоводства	13	13.021	400	409,06	163 624,00
11280	Республика Северная Осетия-Алания, г.Владикавказ, пос.Заводской, ул.Краснодонская, 1а. садоводческое некоммерческое объединение "Аграрник"	Владикавказ	15:09:0011941:161	003002000000 Земли населенных пунктов	Для садоводства	13	13.021	400	409,06	163 624,00
11281	Республика Северная Осетия - Алания, п. Заводской, ул. Краснодонская, 1а. садоводческое некоммерческое объединение "Аграрник", сад №108	Владикавказ	15:09:0011941:163	003002000000 Земли населенных пунктов	Ведение садоводства	13	13.021	600	409,06	245 436,00
11282	Российская Федерация, Республика Северная Осетия - Алания, г. Владикавказ, ул. Краснодонская, 1 А, СНО "Аграрник", сад. № 111	Владикавказ	15:09:0011941:164	003002000000 Земли населенных пунктов	Ведение садоводства	13	13.021	600	409,06	245 436,00
11283	Респ. Северная Осетия - Алания, г. Владикавказ, пгт. Заводской, ул. Краснодонская, дом 71	Владикавказ	15:09:0011941:2	003002000000 Земли населенных пунктов	ИЖС	13	02.010	611	1 742,95	1 064 942,45
11284	Северная Осетия - Алания респ, г. Владикавказ, п. Заводской, ул Краснодонская,1 "а", Садоводческое некоммерческое объединение "Аграрник" участок № 113	Владикавказ	15:09:0011941:24	003002000000 Земли населенных пунктов	Для садоводства	13	13.021	625	409,06	255 662,50
11285	Северная Осетия - Алания респ, г. Владикавказ, п. Заводской, ул. Краснодонская, 1 "а", Садоводческое некоммерческое объединение "Аграрник", участок № 102	Владикавказ	15:09:0011941:25	003002000000 Земли населенных пунктов	Для садоводства	13	13.021	634	409,06	259 344,04
11286	Северная Осетия - Алания респ, г. Владикавказ, п. Заводской, ул Краснодонская, 1 "а", Садоводческое некоммерческое объединение "Аграрник" участок № 99	Владикавказ	15:09:0011941:26	003002000000 Земли населенных пунктов	Для садоводства	13	13.021	659	409,06	269 570,54
11287	Северная Осетия - Алания респ, г. Владикавказ, п. Заводской, ул. Краснодонская, 1 "а", Садоводческое некоммерческое объединение "Аграрник" участок № 98	Владикавказ	15:09:0011941:27	003002000000 Земли населенных пунктов	Для садоводства	13	13.021	624	409,06	255 253,44
11288	Северная Осетия - Алания респ, г. Владикавказ, пгт., Заводской, ул Краснодонская, 1 "а", Садоводческое некоммерческое объединение "Аграрник", сад №101	Владикавказ	15:09:0011941:28	003002000000 Земли населенных пунктов	Для садоводства	13	13.021	624	409,06	255 253,44
11289	Северная Осетия - Алания респ, г. Владикавказ, п. Заводской, ул. Краснодонская, 1 "а", Садоводческое некоммерческое объединение "Аграрник", сад №112	Владикавказ	15:09:0011941:29	003002000000 Земли населенных пунктов	Для садоводства	13	13.021	584	409,06	238 891,04
11290	Республика Северная Осетия-Алания, г. Владикавказ, п. Заводской, ул. Краснодонская, 1 "а", Садоводческое некоммерческое объединение "Аграрник", сад № 104	Владикавказ	15:09:0011941:32	003002000000 Земли населенных пунктов	Для садоводства	13	13.021	630	409,06	257 707,80
11291	Республика Северная Осетия-Алания, г. Владикавказ, п. Заводской, ул. Краснодонская, 1 "а", Садоводческое некоммерческое объединение "Аграрник", сад № 110	Владикавказ	15:09:0011941:33	003002000000 Земли населенных пунктов	Для садоводства	13	13.021	606	409,06	247 890,36
11292	Республика Северная Осетия-Алания, г.Владикавказ, пос.Заводской, ул.Краснодонская, 1а. садоводческое некоммерческое объединение "Аграрник", сад №104-106	Владикавказ	15:09:0011941:36	003002000000 Земли населенных пунктов	Для садоводства	13	13.021	400	409,06	163 624,00
11293	Республика Северная Осетия-Алания, г. Владикавказ, п. Заводской, ул. Краснодонская,1 а, садоводческое некоммерческое объединение "Аграрник", сад №100	Владикавказ	15:09:0011941:39	003002000000 Земли населенных пунктов	Для садоводства	13	13.021	575	409,06	235 209,50
11294	Республика Северная Осетия-Алания, г. Владикавказ, п. Заводской, ул. Краснодонская, 1 а, садоводческое некоммерческое объединение "Аграрник", сад 103	Владикавказ	15:09:0011941:40	003002000000 Земли населенных пунктов	для садоводства	13	13.021	600	409,06	245 436,00

№ п/п	Местоположение ЗУ	Район	Кадастровый номер ЗУ	Категория земель	Разрешенное использование по документу	Код вида разрешенного использования (в соответствии с классификатором видов разрешенного использования земельных участков)	Вид использования объектов недвижимости	Площадь	УПКС	КС
11295	Республика Северная Осетия-Алания, г. Владикавказ, п. Заводской, ул. Краснодонская, 1 «а», садоводческое некоммерческое объединение "Аграрник", сад № 109	Владикавказ	15:09:0011941:44	003002000000 Земли населенных пунктов	Для ведения садоводство	13	13.021	600	409,96	245 976,00
11296	Северная Осетия - Алания респ, г. Владикавказ, п. Заводской, ул. Краснодонская, 1 "а", садоводческое некоммерческое объединение "Аграрник", участок №97	Владикавказ	15:09:0011942:10	003002000000 Земли населенных пунктов	Для садоводства	13	13.021	500	409,96	204 980,00
11297	Северная Осетия - Алания респ, г. Владикавказ, п. Заводской, ул. Краснодонская, 1 "а", садоводческое некоммерческое объединение "Аграрник", участок № 83	Владикавказ	15:09:0011942:11	003002000000 Земли населенных пунктов	Для садоводства	13	13.021	432	409,96	176 713,92
11298	Северная Осетия - Алания респ, г. Владикавказ, п. Заводской, ул. Краснодонская,1 "а", Садоводческое некоммерческое объединение "Аграрник", участок №90	Владикавказ	15:09:0011942:12	003002000000 Земли населенных пунктов	Для садоводства	13	13.021	396	409,96	162 346,16
11299	Республика Северная Осетия-Алания, г Владикавказ, п. Заводской, ул. Краснодонская, 1 "а", садоводческое некоммерческое объединение "Аграрник", сад № 84	Владикавказ	15:09:0011942:13	003002000000 Земли населенных пунктов	Для садоводства	13	13.021	642	409,96	263 216,32
11300	Республика Северная Осетия - Алания, г Владикавказ, п Заводской, ул Краснодонская,1а, садоводческое некоммерческое объединение "Аграрник", сад № 92	Владикавказ	15:09:0011942:131	003002000000 Земли населенных пунктов	ведение садоводства	13	13.021	478	409,96	195 967,88
11301	Северная Осетия - Алания респ, г. Владикавказ, п. Заводской, ул. Краснодонская, 1 "а", садоводческое некоммерческое объединение "Аграрник", участок № 86	Владикавказ	15:09:0011942:4	003002000000 Земли населенных пунктов	Для садоводства	13	13.021	494	409,96	202 573,04
11302	Северная Осетия - Алания респ, г. Владикавказ, п. Заводской, ул. Краснодонская, 1 "а", садоводческое некоммерческое объединение "Аграрник", участок № 93	Владикавказ	15:09:0011942:5	003002000000 Земли населенных пунктов	Для садоводства	13	13.021	500	409,96	204 980,00
11303	Северная Осетия - Алания респ, г. Владикавказ, п. Заводской, ул. Краснодонская, 1 "а", садоводческое некоммерческое объединение "Аграрник", участок № 82	Владикавказ	15:09:0011942:6	003002000000 Земли населенных пунктов	Для садоводства	13	13.021	626	409,96	256 673,96
11304	Северная Осетия - Алания респ, г. Владикавказ, п. Заводской, ул. Краснодонская, 1 "а", садоводческое некоммерческое объединение "Аграрник", участок № 91	Владикавказ	15:09:0011942:7	003002000000 Земли населенных пунктов	Для садоводства	13	13.021	557	409,96	228 346,72
11305	Северная Осетия - Алания респ, г. Владикавказ, п. Заводской, ул. Краснодонская, 1 "а", садоводческое некоммерческое объединение "Аграрник", участок № 94	Владикавказ	15:09:0011942:8	003002000000 Земли населенных пунктов	Для садоводства	13	13.021	461	409,96	188 976,06
11306	Северная Осетия - Алания респ, г. Владикавказ, п. Заводской, ул. Краснодонская, 1 "а", Садоводческое некоммерческое объединение "Аграрник", участок № 80	Владикавказ	15:09:0011942:9	003002000000 Земли населенных пунктов	Для садоводства	13	13.021	496	409,96	203 423,36
11307	Респ. Северная Осетия - Алания, г. Владикавказ, пгт. Заводской, ул. Путейцев, 29	Владикавказ	15:09:0012002:1	003002000000 Земли населенных пунктов	Жилой дом	13	02.010	600	1 712,95	1 027 770,00
11308	Республика Северная Осетия - Алания, г. Владикавказ, п. Заводской, проезд Клубный, 9	Владикавказ	15:09:0012002:10	003002000000 Земли населенных пунктов	Для содержания и эксплуатации индивидуального жилого дома	13	02.010	643	1 712,95	1 101 601,85
11309	Российская Федерация, Республика Северная Осетия - Алания, г. Владикавказ, пгт. Заводской, проезд Клубный, 7	Владикавказ	15:09:0012002:11	003002000000 Земли населенных пунктов	Индивидуальное жилищное строительство	13	02.010	569	1 712,95	974 738,55
11310	Респ. Северная Осетия - Алания, г. Владикавказ, пос. Заводской, Клубный проезд, 5	Владикавказ	15:09:0012002:12	003002000000 Земли населенных пунктов	Для содержания и эксплуатации жилого дома	13	02.010	643	1 712,95	1 101 202,85
11311	Северная Осетия - Алания респ, г. Владикавказ, п. Заводской, Клубный проезд, 3	Владикавказ	15:09:0012002:13	003002000000 Земли населенных пунктов	Для содержания и эксплуатации индивидуального жилого дома	13	02.010	628	1 712,95	1 075 972,60
11312	Республика Северная Осетия - Алания, г. Владикавказ, пос. Заводской, ул. Путейцев, 33	Владикавказ	15:09:0012002:15	003002000000 Земли населенных пунктов	Для содержания и эксплуатации индивидуального жилого дома	13	02.010	583	1 712,95	998 224,85
11313	Респ. Северная Осетия - Алания, г. Владикавказ, пгт. Заводской, ул. Путейцев, дом 31	Владикавказ	15:09:0012002:16	003002000000 Земли населенных пунктов	ИЖС	13	02.010	600	1 712,95	1 027 770,00
11314	Республика Северная Осетия-Алания, г.Владикавказ, пгт Заводской, ул Путейцев	Владикавказ	15:09:0012002:169	003002000000 Земли населенных пунктов	Для содержания и эксплуатации индивидуального жилого дома	13	02.010	301	1 712,95	529 836,80
11315	Респ. Северная Осетия - Алания, г. Владикавказ, п. Заводской, ул. Путейцев, 27	Владикавказ	15:09:0012002:17	003002000000 Земли населенных пунктов	Для содержания и эксплуатации жилого дома	13	02.010	600	1 712,95	1 027 770,00
11316	Республика Северная Осетия-Алания, г.Владикавказ, пгт Заводской, ул.Путейцев	Владикавказ	15:09:0012002:170	003002000000 Земли населенных пунктов	Магазины продовольственные и промтоварные	4	04.040	405	2 478,65	1 003 988,25
11317	Республика Северная Осетия-Алания, г.Владикавказ, п. Заводской, ул. Путейцев, 27	Владикавказ	15:09:0012002:18	003002000000 Земли населенных пунктов	Для содержания и эксплуатации жилого дома	13	02.010	602	1 712,95	1 030 255,90
11318	Республика Северная Осетия-Алания, г.Владикавказ, пгт Заводской, проезд Линейный, д 4	Владикавказ	15:09:0012002:19	003002000000 Земли населенных пунктов	ИЖС	13	02.010	600	1 712,95	1 027 770,00
11319	Республика Северная Осетия-Алания, г.Владикавказ, пгт Заводской, ул Эдуарда Дусова/Линейный, д 34/14	Владикавказ	15:09:0012002:2	003002000000 Земли населенных пунктов	Для содержания и эксплуатации индивидуального жилого дома	13	02.010	659	1 712,95	1 128 749,05
11320	Республика Северная Осетия-Алания, г.Владикавказ, пгт Заводской, проезд Линейный, д. д 6	Владикавказ	15:09:0012002:20	003002000000 Земли населенных пунктов	ИЖС	13	02.010	600	1 712,95	1 027 770,00
11321	Республика Северная Осетия-Алания, г.Владикавказ, пгт Заводской, проезд Линейный, д. д 8	Владикавказ	15:09:0012002:21	003002000000 Земли населенных пунктов	Для содержания и эксплуатации индивидуального жилого дома	13	02.010	606	1 712,95	1 038 713,70
11322	Республика Северная Осетия-Алания, г.Владикавказ, пгт Заводской, проезд Линейный, д. д 10	Владикавказ	15:09:0012002:22	003002000000 Земли населенных пунктов	Для содержания и эксплуатации индивидуального жилого дома	13	02.010	653	1 712,95	1 118 136,35
11323	Республика Северная Осетия-Алания, г. Владикавказ, пгт. Заводской, проезд Линейный, 12	Владикавказ	15:09:0012002:23	003002000000 Земли населенных пунктов	Для содержания и эксплуатации индивидуального жилого дома	13	02.010	1 145	1 712,95	1 961 677,55
11324	Республика Северная Осетия-Алания, г.Владикавказ, пгт Заводской, ул Эдуарда Дусова/Линейный, д 34/14	Владикавказ	15:09:0012002:24	003002000000 Земли населенных пунктов	Для содержания и эксплуатации индивидуального жилого дома	13	02.010	600	1 712,95	1 027 770,00
11325	Республика Северная Осетия-Алания, г.Владикавказ, пгт Заводской, ул Эдуарда Дусова/Линейный, д 34/14	Владикавказ	15:09:0012002:25	003002000000 Земли населенных пунктов	Для содержания и эксплуатации индивидуального жилого дома	13	02.010	39	1 712,95	66 806,05
11326	Респ. Северная Осетия - Алания, г. Владикавказ, п. Заводской, ул. Эдуарда Дусова, 36	Владикавказ	15:09:0012002:3	003002000000 Земли населенных пунктов	Для содержания и эксплуатации жилого дома	13	02.010	622	1 712,95	1 065 111,90
11327	Республика Северная Осетия-Алания, г. Владикавказ, пгт Заводской, ул Эдуарда Дусова, 38	Владикавказ	15:09:0012002:4	003002000000 Земли населенных пунктов	Индивидуальное жилищное строительство	13	02.010	642	1 712,95	1 100 077,90
11328	Республика Северная Осетия-Алания, г. Владикавказ, п. Заводской, проезд Клубный, 15	Владикавказ	15:09:0012002:42	003002000000 Земли населенных пунктов	Для содержания и эксплуатации индивидуального жилого дома	13	02.010	220	1 712,95	383 109,00
11329	Республика Северная Осетия-Алания, г. Владикавказ, п. Заводской, ул. Эдуарда Дусова, 44	Владикавказ	15:09:0012002:43	003002000000 Земли населенных пунктов	Для содержания и эксплуатации индивидуального жилого дома	13	02.010	361	1 712,95	631 133,80
11330	Респ. Северная Осетия - Алания, г. Владикавказ, п. Заводской, ул. Эдуарда Дусова, 40	Владикавказ	15:09:0012002:5	003002000000 Земли населенных пунктов	Для содержания и эксплуатации жилого дома	13	02.010	593	1 712,95	1 016 569,35
11331	Респ. Северная Осетия - Алания, г. Владикавказ, пгт. Заводской, ул. Эдуарда Дусова, дом 42	Владикавказ	15:09:0012002:6	003002000000 Земли населенных пунктов	ИЖС	13	02.010	600	1 712,95	1 027 770,00
11332	Республика Северная Осетия-Алания, г. Владикавказ, пгт Заводской, проезд Клубный, 13	Владикавказ	15:09:0012002:8	003002000000 Земли населенных пунктов	Для содержания и эксплуатации индивидуального жилого дома	13	02.010	653	1 712,95	1 118 136,35
11333	Респ. Северная Осетия - Алания, г. Владикавказ, п. Заводской, проезд Клубный, дом 11	Владикавказ	15:09:0012002:9	003002000000 Земли населенных пунктов	Под строительство индивидуального жилого дома	13	02.010	643	1 712,95	1 120 716,85
11334	Республика Северная Осетия-Алания, г. Владикавказ, пгт. Заводской, ул. Эдуарда Дусова, б/н	Владикавказ	15:09:0012005:10	003002000000 Земли населенных пунктов	ИЖС	13	02.010	327	1 712,95	561 229,90
11335	Респ. Северная Осетия - Алания, г. Владикавказ, пгт. Заводской, проезд Клубный, дом 18	Владикавказ	15:09:0012005:11	003002000000 Земли населенных пунктов	под объектами торговли	4	04.040	500	2 478,65	1 239 325,00
11336	Респ. Северная Осетия - Алания, г. Владикавказ, пгт. Заводской, проезд Клубный, дом 19	Владикавказ	15:09:0012005:12	003002000000 Земли населенных пунктов	под объектами торговли	4	04.040	2 414	2 478,65	5 983 200,98
11337	Респ. Северная Осетия - Алания, г. Владикавказ, п. Заводской, ул. Эдуарда Дусова, 75 "а"	Владикавказ	15:09:0012005:14	003002000000 Земли населенных пунктов	Для содержания и эксплуатации магазина	4	04.040	1 256	2 478,65	3 113 151,40
11338	Респ. Северная Осетия - Алания, г. Владикавказ, пгт. Заводской, проезд Клубный, дом 22	Владикавказ	15:09:0012005:15	003002000000 Земли населенных пунктов	под объектами торговли	4	04.040	2 927	2 478,65	7 253 941,55
11339	Республика Северная Осетия-Алания, г.Владикавказ, пгт Заводской, проезд Клубный, д б/н	Владикавказ	15:09:0012005:16	003002000000 Земли населенных пунктов	Прочие земли	12	12.030	635	1 67	1 06

№ пп	Местоположение ЗУ	Район	Кадастровый номер ЗУ	Категория земель	Разрешенное использование по документу	Код вида разрешенного использования (в соответствии с классификатором видов разрешенного использования земельных участков)	Вид использования объектов недвижимости	Площадь	УПКС	КС
11340	Республика Северная Осетия-Алания, г.Владикавказ, пгт.Заводской, проезд Клубный, з/у б/н	Владикавказ	15:09:0012005:17	003002000000 Земли населенных пунктов	Прочие земли	12	12:0:0:0	5 954	1,67	9 943,18
11341	Респ. Северная Осетия - Алания, г. Владикавказ, п. Заводской, 12 Линия, 1 "б"	Владикавказ	15:09:0012005:19	003002000000 Земли населенных пунктов	Для содержания и эксплуатации жилого дома	13	02:0:1:0	706	1 742,95	1 230 522,70
11342	Республика Северная Осетия-Алания, г. Владикавказ, пгт. Заводской, ул. Бульварная, 78	Владикавказ	15:09:0012005:199	003002000000 Земли населенных пунктов	Для строительства жилого дома	13	02:0:1:0	528	1 742,95	920 277,60
11343	Респ. Северная Осетия - Алания, г. Владикавказ, пгт. Заводской, пер. Кооперативный, дом 17	Владикавказ	15:09:0012005:20	003002000000 Земли населенных пунктов	ИЖС	13	02:0:1:0	1 879	1 742,95	3 275 003,05
11344	Республика Северная Осетия-Алания, г. Владикавказ, пгт. Заводской, ул. Строителей, 1	Владикавказ	15:09:0012005:201	003002000000 Земли населенных пунктов	Для содержания и эксплуатации АТС-73	6	06:0:0:0	2 438	1 383,91	3 373 972,58
11345	Республика Северная Осетия-Алания, г. Владикавказ, пос. Заводской, ул. Строителей, 1 "а"	Владикавказ	15:09:0012005:202	003002000000 Земли населенных пунктов	Для содержания и эксплуатации АТС-73	6	06:0:0:0	862	1 383,91	1 192 930,42
11346	Республика Северная Осетия-Алания, г.Владикавказ, пгт.Заводской, линия 12, 1 "п"	Владикавказ	15:09:0012005:203	003002000000 Земли населенных пунктов	Жилые дома	13	02:0:1:0	1 000	1 742,95	1 742 950,00
11347	Республика Северная Осетия-Алания, г.Владикавказ, пгт.Заводской, ул Кооперативная	Владикавказ	15:09:0012005:204	003002000000 Земли населенных пунктов	Для содержания и эксплуатации спортивного комплекса и для содержания и эксплуатации здания по выпуску мучных изделий	6	06:0:4:0	551	950,15	523 532,65
11348	Республика Северная Осетия-Алания, г.Владикавказ, пгт.Заводской, ул Кооперативная	Владикавказ	15:09:0012005:205	003002000000 Земли населенных пунктов	Для содержания и эксплуатации спортивного комплекса и для содержания и эксплуатации здания по выпуску мучных изделий	6	06:0:4:0	1 990	950,15	1 890 798,50
11349	Республика Северная Осетия-Алания, г.Владикавказ, п.Заводской, Клубный проезд, 22 "в"	Владикавказ	15:09:0012005:206	003002000000 Земли населенных пунктов	Жилые дома	13	02:0:1:0	980	1 742,95	1 708 091,00
11350	Республика Северная Осетия - Алания, г. Владикавказ, пгт. Заводской, проезд Клубный	Владикавказ	15:09:0012005:208	003002000000 Земли населенных пунктов	Магазины	4	04:0:4:0	500	2 478,65	1 239 325,00
11351	Респ. Северная Осетия - Алания, г. Владикавказ, пгт. Заводской, проезд Клубный, дом 22	Владикавказ	15:09:0012005:21	003002000000 Земли населенных пунктов	земли торговли	4	04:0:4:0	1 316	2 478,65	3 261 903,40
11352	Респ. Северная Осетия - Алания, г. Владикавказ, пгт. Заводской, проезд Клубный	Владикавказ	15:09:0012005:22	003002000000 Земли населенных пунктов	Резервные земли	12	12:0:0:0	635	1,67	1 060,45
11353	Респ. Северная Осетия - Алания, г. Владикавказ, пгт. Заводской, проезд Клубный	Владикавказ	15:09:0012005:23	003002000000 Земли населенных пунктов	Резервные земли	12	12:0:0:0	5 954	1,67	9 943,18
11354	Российская Федерация, Республика Северная Осетия-Алания, г. Владикавказ, пгт. Заводской, проезд Клубный	Владикавказ	15:09:0012005:232	003002000000 Земли населенных пунктов	Магазины	4	04:0:4:0	451	2 478,65	1 117 871,15
11355	Российская Федерация, Республика Северная Осетия - Алания, г. Владикавказ, пгт. Заводской, Клубный проезд , 22 "б"	Владикавказ	15:09:0012005:235	003002000000 Земли населенных пунктов	Для индивидуального жилищного строительства	13	02:0:1:0	1 000	1 742,95	1 742 950,00
11356	Респ. Северная Осетия - Алания, г. Владикавказ, пгт. Заводской, проезд Клубный	Владикавказ	15:09:0012005:24	003002000000 Земли населенных пунктов	Земли здравоохранения	3	03:0:4:0	966	3 965,83	3 830 991,78
11357	Респ. Северная Осетия - Алания, г. Владикавказ, пгт. Заводской, линия 12-я, дом 16	Владикавказ	15:09:0012005:25	003002000000 Земли населенных пунктов	ИЖС	13	02:0:1:0	232	1 742,95	404 364,40
11358	Респ. Северная Осетия - Алания, г. Владикавказ, пгт. Заводской, пер. Кооперативный, дом 17	Владикавказ	15:09:0012005:26	003002000000 Земли населенных пунктов	ИЖС	13	02:0:1:0	232	1 742,95	404 364,40
11359	Республика Северная Осетия-Алания, г.Владикавказ, пгт.Заводской, проезд Клубный, 18	Владикавказ	15:09:0012005:27	003002000000 Земли населенных пунктов	Для содержания и эксплуатации магазина	4	04:0:4:0	471	2 478,65	1 167 444,15
11360	Республика Северная Осетия-Алания, г.Владикавказ, пгт.Заводской, проезд Клубный, д.18	Владикавказ	15:09:0012005:28	003002000000 Земли населенных пунктов	Для содержания и эксплуатации помещения пекарни	6	06:0:4:0	696	950,15	661 304,40
11361	Респ. Северная Осетия - Алания, г. Владикавказ, пгт. Заводской, проезд Клубный, 20	Владикавказ	15:09:0012005:3	003002000000 Земли населенных пунктов	Для содержания и эксплуатации кафе	4	04:0:6:0	540	1 838,33	992 698,20
11362	Республика Северная Осетия - Алания, г. Владикавказ, пгт. Заводской, Клубный проезд., д.16А	Владикавказ	15:09:0012005:31	003002000000 Земли населенных пунктов	Для содержания и эксплуатации магазина	4	04:0:4:0	80	2 478,65	198 292,00
11363	Республика Северная Осетия-Алания, г.Владикавказ, п. Заводской, проезд Клубный, 16"б"	Владикавказ	15:09:0012005:32	003002000000 Земли населенных пунктов	Для содержания и эксплуатации магазина	4	04:0:4:0	84	2 478,65	208 206,60
11364	Северная Осетия - Алания респ, г. Владикавказ, п. Заводской, ул. Эдуарда Дзусова, 75 "б"	Владикавказ	15:09:0012005:34	003002000000 Земли населенных пунктов	Для строительства торгово-офисного центра	4	04:0:4:0	429	2 478,65	1 063 340,85
11365	Респ. Северная Осетия - Алания, г. Владикавказ, пгт. Заводской, проезд Клубный, 20	Владикавказ	15:09:0012005:5	003002000000 Земли населенных пунктов	Под объектами торговли	4	04:0:4:0	322	2 478,65	798 125,30
11366	Республика Северная Осетия-Алания, г.Владикавказ, пгт.Заводской, ул Кооперативная, д.19а	Владикавказ	15:09:0012005:51	003002000000 Земли населенных пунктов	Для содержания и эксплуатации здания амбулатории	3	03:0:4:0	971	3 965,83	3 850 820,93
11367	Республика Северная Осетия-Алания, г.Владикавказ, пгт.Заводской, ул Строителей/Клубный проезд, д.1с/18	Владикавказ	15:09:0012005:53	003002000000 Земли населенных пунктов	Для содержания и эксплуатации дома быта	3	03:0:3:0	827	1 136,05	939 513,35
11368	Республика Северная Осетия-Алания, г.Владикавказ, пгт.Заводской, ул Строителей/Клубный проезд, д.1с/18	Владикавказ	15:09:0012005:54	003002000000 Земли населенных пунктов	Для содержания и эксплуатации дома быта	3	03:0:3:0	360	1 136,05	408 978,00
11369	Республика Северная Осетия-Алания, г.Владикавказ, пгт.Заводской, ул Кооперативная, д.17а	Владикавказ	15:09:0012005:58	003002000000 Земли населенных пунктов	Для содержания и эксплуатации кафе	4	04:0:6:0	1 204	1 838,33	2 213 349,32
11370	Республика Северная Осетия-Алания, г.Владикавказ, пгт.Заводской, ул Кооперативная, 17а	Владикавказ	15:09:0012005:59	003002000000 Земли населенных пунктов	Для содержания и эксплуатации кафе	4	04:0:6:0	675	1 838,33	1 240 872,75
11371	Республика Северная Осетия-Алания, г.Владикавказ, пгт.Заводской, линия 11-я	Владикавказ	15:09:0012005:6	003002000000 Земли населенных пунктов	ИЖС	13	02:0:1:0	23	1 742,95	40 087,85
11372	Республика Северная Осетия-Алания, г.Владикавказ, пгт.Заводской, линия 11-я, остановка	Владикавказ	15:09:0012005:7	003002000000 Земли населенных пунктов	ИЖС	13	02:0:1:0	291	1 742,95	507 198,45
11373	Республика Северная Осетия-Алания, г.Владикавказ, пгт.Заводской, линия 11-я	Владикавказ	15:09:0012005:8	003002000000 Земли населенных пунктов	ИЖС	13	02:0:1:0	25	1 742,95	43 573,75
11374	Республика Северная Осетия-Алания, г.Владикавказ, п. Заводской, проезд Клубный, 26	Владикавказ	15:09:0012005:84	003002000000 Земли населенных пунктов	Для строительства индивидуального жилого дома	13	02:0:1:0	600	1 742,95	1 045 770,00
11375	Республика Северная Осетия-Алания, г. Владикавказ, п. Заводской, ул 11-я Линия	Владикавказ	15:09:0012005:85	003002000000 Земли населенных пунктов	Здания и сооружения культовых учреждений	3	03:0:6:0	1 748	2 354,71	4 116 033,08
11376	Республика Северная Осетия-Алания, г.Владикавказ, п.Заводской, ул 12 линия 1 "б"	Владикавказ	15:09:0012005:87	003002000000 Земли населенных пунктов	Для строительства жилого дома	13	02:0:1:0	529	1 742,95	922 020,55
11377	Республика Северная Осетия-Алания, г.Владикавказ, пгт.Заводской, ул Эдуарда Дзусова/Кооперативный/Строителей, Пустырь	Владикавказ	15:09:0012005:9	003002000000 Земли населенных пунктов	ИЖС	13	02:0:1:0	1 102	1 742,95	1 920 730,90
11378	Респ. Северная Осетия - Алания, г. Владикавказ, п. Заводской, ул. Бульварная, 76	Владикавказ	15:09:0012006:1	003002000000 Земли населенных пунктов	Под объекты культуры	3	03:0:6:0	2 817	2 354,71	6 633 218,07
11379	Республика Северная Осетия-Алания, г.Владикавказ, пгт.Заводской, проезд Клубный, 19	Владикавказ	15:09:0012006:123	003002000000 Земли населенных пунктов	Магазины	4	04:0:4:0	40	2 478,65	99 146,00
11380	Республика Северная Осетия - Алания, г. Владикавказ, пгт. Заводской, Клубный проезд, 17	Владикавказ	15:09:0012006:127	003002000000 Земли населенных пунктов	Магазины	4	04:0:4:0	100	2 478,65	247 865,00
11381	Российская Федерация, Республика Северная Осетия-Алания, г. Владикавказ, пгт. Заводской, Клубный проезд	Владикавказ	15:09:0012006:129	003002000000 Земли населенных пунктов	Общественное питание	4	04:0:6:0	605	1 838,33	1 112 189,65
11382	Респ. Северная Осетия - Алания, г. Владикавказ, пгт. Заводской, ул. Эдуарда Дзусова	Владикавказ	15:09:0012006:2	003002000000 Земли населенных пунктов	под сквер	5	12:0:0:3	10 876	371,80	4 043 696,80
11383	Республика Северная Осетия-Алания, г.Владикавказ, пгт.Заводской, линия 10-я	Владикавказ	15:09:0012006:3	003002000000 Земли населенных пунктов	Для реконструкции ТП-243 и кабельных линий 6кВ	6	06:0:1:2	54	846,87	45 730,98
11384	Республика Северная Осетия-Алания, г.Владикавказ, пгт.Заводской, ул.Эдуарда Дзусова/Клубный	Владикавказ	15:09:0012006:4	003002000000 Земли населенных пунктов	Для строительства торгового павильона	4	04:0:3:0	75	2 478,65	185 898,75
11385	Республика Северная Осетия-Алания, г. Владикавказ, п. Заводской, проезд Клубный, 17 "а"	Владикавказ	15:09:0012006:9	003002000000 Земли населенных пунктов	Магазины	4	04:0:4:0	73	2 478,65	180 941,45
11386	Респ. Северная Осетия - Алания, г. Владикавказ, пгт. Заводской, линия 10-я, дом 15	Владикавказ	15:09:0012007:10	003002000000 Земли населенных пунктов	Для эксплуатации существующего жилого дома	13	02:0:1:0	750	1 742,95	1 307 212,50
11387	Респ. Северная Осетия - Алания, г. Владикавказ, пгт. Заводской, ул. Бульварная, 72	Владикавказ	15:09:0012007:11	003002000000 Земли населенных пунктов	Для содержания и эксплуатации индивидуального жилого дома	13	02:0:1:0	777	1 742,95	1 354 272,15
11388	Респ. Северная Осетия - Алания, г. Владикавказ, пгт. Заводской, линия 9-я, дом 12	Владикавказ	15:09:0012007:12	003002000000 Земли населенных пунктов	Под строительство индивидуального жилого дома	13	02:0:1:0	725	1 742,95	1 263 638,75
11389	Республика Северная Осетия-Алания, г.Владикавказ, пгт.Заводской, ул Эдуарда Дзусова, 73	Владикавказ	15:09:0012007:13	003002000000 Земли населенных пунктов	Для содержания и эксплуатации индивидуального жилого дома	13	02:0:1:0	734	1 742,95	1 279 325,30
11390	Республика Северная Осетия - Алания, г. Владикавказ, пгт. Заводской, ул. Линия 9-я, 6	Владикавказ	15:09:0012007:156	003002000000 Земли населенных пунктов	Для индивидуального жилищного строительства	13	02:0:1:0	762	1 742,95	1 328 127,90
11391	Респ. Северная Осетия - Алания, г. Владикавказ, п. Заводской, ул. Бульварная, 74 "А"	Владикавказ	15:09:0012007:2	003002000000 Земли населенных пунктов	Индивидуальный жилой дом	13	02:0:1:0	385	1 742,95	671 035,75

№ п/п	Местоположение ЗУ	Район	Кадастровый номер ЗУ	Категория земель	Разрешенное использование по документу	Код вида разрешенного использования (в соответствии с классификатором видов разрешенного использования земельных участков)	Вид использования объектов недвижимости	Площадь	УПКС	КС
11392	Республика Северная Осетия-Алания, г. Владикавказ, пос. Заводской, улица 9-я Линия, №8	Владикавказ	15:09:0012007:22	0030020000000 Земли населенных пунктов	Под строительство индивидуального жилого дома	13	02.010	744	1 742,95	1 296 754,80
11393	Респ. Северная Осетия - Алания, г. Владикавказ, пгт. Заводской, ул. Бульварная, 74	Владикавказ	15:09:0012007:3	0030020000000 Земли населенных пунктов	Индивидуальный жилой дом	13	02.010	506	1 742,95	881 932,70
11394	Республика Северная Осетия-Алания, г. Владикавказ, п. Заводской, 9 линия, 4	Владикавказ	15:09:0012007:30	0030020000000 Земли населенных пунктов	Для содержания и эксплуатации жилого дом	13	02.010	744	1 742,95	1 296 754,80
11395	Северная Осетия-Алания респ, г. Владикавказ, п. Заводской, ул. 10 Линия, 13	Владикавказ	15:09:0012007:31	0030020000000 Земли населенных пунктов	Для содержания и эксплуатации жилого дом	13	02.010	579	1 742,95	1 009 168,05
11396	Республика Северная Осетия-Алания, г Владикавказ, п. Заводской, линия 9-я, 10	Владикавказ	15:09:0012007:32	0030020000000 Земли населенных пунктов	Для содержания и эксплуатации индивидуального жилого дома и ведение личного подсобного хозяйства	13	02.010	743	1 742,95	1 295 011,85
11397	Республика Северная Осетия-Алания, г Владикавказ, пгт Заводской, линия 10-я, д 1а	Владикавказ	15:09:0012007:4	0030020000000 Земли населенных пунктов	Для содержания и эксплуатации жилого дома	13	02.010	655	1 742,95	1 141 632,25
11398	Респ. Северная Осетия - Алания, г. Владикавказ, пгт. Заводской, линия 10-я, 3	Владикавказ	15:09:0012007:5	0030020000000 Земли населенных пунктов	Для содержания отделения почтовой связи	3	03.022	456	578,35	263 727,60
11399	Республика Северная Осетия-Алания, г Владикавказ, пгт Заводской, ул Эдуарда Дзусова/линия 9-я, д 71/2	Владикавказ	15:09:0012007:6	0030020000000 Земли населенных пунктов	Для содержания и эксплуатации индивидуального жилого дома	13	02.010	720	1 742,95	1 254 924,00
11400	Респ. Северная Осетия - Алания, г. Владикавказ, пгт. Заводской, линия 10-я, 7	Владикавказ	15:09:0012007:7	0030020000000 Земли населенных пунктов	Для содержания и эксплуатации индивидуального жилого дома	13	02.010	587	1 742,95	1 023 111,65
11401	Республика Северная Осетия-Алания, г Владикавказ, пгт Заводской, линия 9-я/Бульварная, д 14/70	Владикавказ	15:09:0012007:8	0030020000000 Земли населенных пунктов	Индивидуальное жилищное строительство	13	02.010	712	1 742,95	1 240 980,40
11402	Республика Северная Осетия - Алания, г. Владикавказ, пгт. Заводской, линия 10-я, 5	Владикавказ	15:09:0012007:9	0030020000000 Земли населенных пунктов	Для содержания и эксплуатации индивидуального жилого дома	13	02.010	566	1 742,95	986 509,70
11403	Респ. Северная Осетия - Алания, г. Владикавказ, пгт. Заводской, ул. Бульварная, дом 66	Владикавказ	15:09:0012008:1	0030020000000 Земли населенных пунктов	Под ГРП	6	03.012	4	846,87	3 387,48
11404	Респ. Северная Осетия - Алания, г. Владикавказ, пгт. Заводской, линия 8-я, дом 10	Владикавказ	15:09:0012008:10	0030020000000 Земли населенных пунктов	ИЖС	13	02.010	720	1 742,95	1 254 924,00
11405	Респ. Северная Осетия - Алания, г. Владикавказ, п. Заводской, ул. 8 Линия, 12	Владикавказ	15:09:0012008:11	0030020000000 Земли населенных пунктов	Для содержания и эксплуатации жилого дома	13	02.010	704	1 742,95	1 227 036,80
11406	Респ. Северная Осетия - Алания, г. Владикавказ, пгт. Заводской, линия 8-я, дом 14	Владикавказ	15:09:0012008:12	0030020000000 Земли населенных пунктов	ИЖС	13	02.010	350	1 742,95	610 032,50
11407	Респ. Северная Осетия - Алания, г. Владикавказ, пгт. Заводской, линия 8-я, дом 14	Владикавказ	15:09:0012008:13	0030020000000 Земли населенных пунктов	ИЖС	13	02.010	350	1 742,95	610 032,50
11408	Респ. Северная Осетия - Алания, г. Владикавказ, пгт. Заводской, ул. Бульварная, дом 64	Владикавказ	15:09:0012008:14	0030020000000 Земли населенных пунктов	ИЖС	13	02.010	700	1 742,95	1 220 065,00
11409	Респ. Северная Осетия - Алания, г. Владикавказ, п. Заводской, ул. Бульварная, 66	Владикавказ	15:09:0012008:15	0030020000000 Земли населенных пунктов	Для содержания и эксплуатации жилого дома	13	02.010	714	1 742,95	1 244 466,30
11410	Респ. Северная Осетия - Алания, г. Владикавказ, пгт. Заводской, ул. Бульварная, дом 68	Владикавказ	15:09:0012008:16	0030020000000 Земли населенных пунктов	ИЖС	13	02.010	700	1 742,95	1 220 065,00
11411	Респ. Северная Осетия - Алания, г. Владикавказ, пгт. Заводской, линия 9-я, 11	Владикавказ	15:09:0012008:17	0030020000000 Земли населенных пунктов	Для содержания и эксплуатации индивидуального жилого дома	13	02.010	731	1 742,95	1 274 096,45
11412	Респ. Северная Осетия - Алания, г. Владикавказ, пгт. Заводской, линия 9-я, 9	Владикавказ	15:09:0012008:18	0030020000000 Земли населенных пунктов	Для содержания и эксплуатации индивидуального жилого дома	13	02.010	761	1 742,95	1 326 384,95
11413	Респ. Северная Осетия - Алания, г. Владикавказ, пгт. Заводской, линия 9-я, дом 7	Владикавказ	15:09:0012008:19	0030020000000 Земли населенных пунктов	ИЖС	13	02.010	720	1 742,95	1 254 924,00
11414	Респ. Северная Осетия - Алания, г. Владикавказ, пгт. Заводской, ул Эдуарда Дзусова, дом 1	Владикавказ	15:09:0012008:2	0030020000000 Земли населенных пунктов	ИЖС	13	02.010	700	1 742,95	1 220 065,00
11415	Респ. Северная Осетия - Алания, г. Владикавказ, пгт. Заводской, линия 9-я, 5	Владикавказ	15:09:0012008:20	0030020000000 Земли населенных пунктов	Жилой дом	13	02.010	683	1 742,95	1 190 434,85
11416	Республика Северная Осетия-Алания, г Владикавказ, пгт Заводской, линия 9-я, д 3	Владикавказ	15:09:0012008:21	0030020000000 Земли населенных пунктов	Индивидуальное жилищное строительство	13	02.010	731	1 742,95	1 274 096,45
11417	Респ. Северная Осетия - Алания, г. Владикавказ, пгт. Заводской, линия 9-я, дом 1	Владикавказ	15:09:0012008:22	0030020000000 Земли населенных пунктов	Для содержания и эксплуатации индивидуального жилого дома	13	02.010	694	1 742,95	1 209 607,30
11418	Российская Федерация, Республика Северная Осетия - Алания, г. Владикавказ, пгт. Заводской, ул. Эдуарда Дзусова, 67	Владикавказ	15:09:0012008:3	0030020000000 Земли населенных пунктов	Индивидуальное жилищное строительство	13	02.010	677	1 742,95	1 179 977,15
11419	Респ. Северная Осетия - Алания, г. Владикавказ, п. Заводской, ул. Эдуарда Дзусова, 65	Владикавказ	15:09:0012008:4	0030020000000 Земли населенных пунктов	Для содержания и эксплуатации жилого дома	13	02.010	705	1 742,95	1 228 779,75
11420	Республика Северная Осетия-Алания, г.Владикавказ, пгт.Заводской, ул Эдуарда Дзусова, 63	Владикавказ	15:09:0012008:5	0030020000000 Земли населенных пунктов	Индивидуальное жилищное строительство	13	02.010	714	1 742,95	1 244 466,30
11421	Российская Федерация, Республика Северная Осетия-Алания, городской округ город Владикавказ, г. Владикавказ, пгт Заводской, линия 8-я, д. 4	Владикавказ	15:09:0012008:7	0030020000000 Земли населенных пунктов	ИЖС	13	02.010	674	1 742,95	1 174 748,30
11422	Респ. Северная Осетия - Алания, г. Владикавказ, п. Заводской, ул. 8 Линия, 6.	Владикавказ	15:09:0012008:8	0030020000000 Земли населенных пунктов	Для содержания и эксплуатации жилого дома	13	02.010	712	1 742,95	1 240 980,40
11423	Респ. Северная Осетия - Алания, г. Владикавказ, пгт. Заводской, линия 8-я, дом 8	Владикавказ	15:09:0012008:9	0030020000000 Земли населенных пунктов	Для содержания и эксплуатации жилого дома	13	02.010	720	1 742,95	1 254 924,00
11424	Респ. Северная Осетия - Алания, г. Владикавказ, пгт. Заводской, ул Эдуарда Дзусова, 61	Владикавказ	15:09:0012009:1	0030020000000 Земли населенных пунктов	Под жилую застройку Индивидуальную	13	02.010	700	1 742,95	1 220 065,00
11425	Респ. Северная Осетия - Алания, г. Владикавказ, пгт. Заводской, линия 7-я, 14	Владикавказ	15:09:0012009:10	0030020000000 Земли населенных пунктов	Под строительство индивидуального жилого дома	13	02.010	703	1 742,95	1 225 293,85
11426	Респ. Северная Осетия - Алания, г. Владикавказ, пгт. Заводской, ул. Бульварная, 56	Владикавказ	15:09:0012009:11	0030020000000 Земли населенных пунктов	Для содержания и эксплуатации индивидуального жилого дома	13	02.010	687	1 742,95	1 197 406,65
11427	Респ. Северная Осетия - Алания, г. Владикавказ, пос. Заводской, ул. Бульварная, 58	Владикавказ	15:09:0012009:12	0030020000000 Земли населенных пунктов	Для содержания и эксплуатации индивидуального жилого дома	13	02.010	701	1 742,95	1 221 807,95
11428	Северная Осетия - Алания респ, г. Владикавказ, пос. Заводской, ул. Бульварная, 60	Владикавказ	15:09:0012009:13	0030020000000 Земли населенных пунктов	Для содержания и эксплуатации индивидуального жилого дома	13	02.010	701	1 742,95	1 221 807,95
11429	Респ. Северная Осетия - Алания, г. Владикавказ, пгт. Заводской, линия 8-я, 11	Владикавказ	15:09:0012009:14	0030020000000 Земли населенных пунктов	Для содержания и эксплуатации индивидуального жилого дома	13	02.010	709	1 742,95	1 235 751,55
11430	Респ. Северная Осетия - Алания, г. Владикавказ, пгт. Заводской, линия 8-я, 9	Владикавказ	15:09:0012009:15	0030020000000 Земли населенных пунктов	Под жилую застройку Индивидуальную	13	02.010	720	1 742,95	1 254 924,00
11431	Респ. Северная Осетия - Алания, г. Владикавказ, пгт. Заводской, линия 8-я, дом 7	Владикавказ	15:09:0012009:16	0030020000000 Земли населенных пунктов	Для содержания и эксплуатации индивидуального жилого дома	13	02.010	719	1 742,95	1 253 181,05
11432	Респ. Северная Осетия - Алания, г. Владикавказ, пгт. Заводской, линия 8-я, 5	Владикавказ	15:09:0012009:17	0030020000000 Земли населенных пунктов	Под жилую застройку Индивидуальную	13	02.010	720	1 742,95	1 254 924,00
11433	Респ. Северная Осетия - Алания, г. Владикавказ, пгт. Заводской, линия 8-я, 3	Владикавказ	15:09:0012009:18	0030020000000 Земли населенных пунктов	Для содержания и эксплуатации индивидуального жилого дома	13	02.010	714	1 742,95	1 244 466,30
11434	Республика Северная Осетия-Алания, г Владикавказ, пгт Заводской, ул Эдуарда Дзусова, 59	Владикавказ	15:09:0012009:2	0030020000000 Земли населенных пунктов	Под жилую застройку Индивидуальную	13	02.010	700	1 742,95	1 220 065,00
11435	Республика Северная Осетия-Алания, г Владикавказ, пгт Заводской, ул Эдуарда Дзусова, 57	Владикавказ	15:09:0012009:3	0030020000000 Земли населенных пунктов	Для содержания и эксплуатации индивидуального жилого дома	13	02.010	706	1 742,95	1 230 522,70
11436	Республика Северная Осетия-Алания, г Владикавказ, пгт Заводской, линия 7-я/Эдуарда Дзусова, д 2/55	Владикавказ	15:09:0012009:4	0030020000000 Земли населенных пунктов	Для содержания и эксплуатации индивидуального жилого дома	13	02.010	699	1 742,95	1 218 322,05
11437	Респ. Северная Осетия - Алания, г. Владикавказ, пгт. Заводской, линия 7-я, дом 4	Владикавказ	15:09:0012009:5	0030020000000 Земли населенных пунктов	Для содержания и эксплуатации индивидуального жилого дома	13	02.010	701	1 742,95	1 221 807,95

№ пп	Местоположение ЗУ	Район	Кадастровый номер ЗУ	Категория земель	Разрешенное использование по документу	Код вида разрешенного использования (в соответствии с классификатором видов разрешенного использования земельных участков)	Вид использования объектов недвижимости	Площадь	УПКС	КС
11438	Респ. Северная Осетия - Алания, г. Владикавказ, п. Заводской, ул. 7-я линия, 6	Владикавказ	15:09:0012009:6	003002000000 Земли населенных пунктов	Для содержания и эксплуатации индивидуального жилого дома	13	02.010	742	1 742,95	1 293 268,90
11439	Республика Северная Осетия - Алания, г. Владикавказ, пгт. Заводской, линия 7-я, 8	Владикавказ	15:09:0012009:7	003002000000 Земли населенных пунктов	Под жилую застройку Индивидуальную	13	02.010	687	1 742,95	1 197 406,65
11440	Респ. Северная Осетия - Алания, г. Владикавказ, пос. Заводской,ул. 7 Линия , 10	Владикавказ	15:09:0012009:8	003002000000 Земли населенных пунктов	Для содержания и эксплуатации жилого дома	13	02.010	715	1 742,95	1 246 209,25
11441	Респ. Северная Осетия - Алания, г. Владикавказ, п. Заводской, ул. 7 линия, 12	Владикавказ	15:09:0012009:9	003002000000 Земли населенных пунктов	Для содержания и эксплуатации жилого дома	13	02.010	719	1 742,95	1 253 181,05
11442	Республика Северная Осетия-Алания, г Владикавказ, пгт Заводской, ул Дальняя/линия 1-я, д 9/58	Владикавказ	15:09:0012010:1	003002000000 Земли населенных пунктов	Для содержания и эксплуатации индивидуального жилого дома	13	02.010	602	1 742,95	1 049 255,90
11443	Республика Северная Осетия - Алания, г. Владикавказ, п. Заводской, ул. Центральная, 4	Владикавказ	15:09:0012010:192	003002000000 Земли населенных пунктов	Для индивидуального жилищного строительства	13	02.010	719	1 742,95	1 253 181,05
11444	Российская Федерация, Республика Северная Осетия - Алания, г.о. город Владикавказ, пгт Заводской, ул Эдуарда Друсова	Владикавказ	15:09:0012010:193	003002000000 Земли населенных пунктов	Для содержания и эксплуатации индивидуального жилого дома	13	02.010	184	1 742,95	320 702,80
11445	Российская Федерация, Республика Северная Осетия - Алания, г.о. город Владикавказ, пгт Заводской, ул Эдуарда Друсова	Владикавказ	15:09:0012010:194	003002000000 Земли населенных пунктов	Для содержания и эксплуатации индивидуального жилого дома	13	02.010	184	1 742,95	320 702,80
11446	Республика Северная Осетия-Алания, г Владикавказ, пгт Заводской, ул Дальняя/Центральная, д 55/65	Владикавказ	15:09:0012010:26	003002000000 Земли населенных пунктов	Для содержания и эксплуатации индивидуального жилого дома	13	02.010	885	1 742,95	1 542 510,75
11447	Республика Северная Осетия-Алания, г Владикавказ, пгт Заводской, ул Эдуарда Друсова/Центральная, д 47/2	Владикавказ	15:09:0012010:43	003002000000 Земли населенных пунктов	Для содержания и эксплуатации индивидуального жилого дома	13	02.010	712	1 742,95	1 240 980,40
11448	Респ. Северная Осетия - Алания, г. Владикавказ, пгт. Заводской, ул. Центральная, дом 10	Владикавказ	15:09:0012010:45	003002000000 Земли населенных пунктов	Жилой дом с хозпостройками	13	02.010	724	1 742,95	1 261 895,80
11449	Респ. Северная Осетия - Алания, г. Владикавказ, пгт. Заводской, линия 7-я, дом 3	Владикавказ	15:09:0012010:46	003002000000 Земли населенных пунктов	Для содержания и эксплуатации индивидуального жилого дома	13	02.010	716	1 742,95	1 247 952,20
11450	Респ. Северная Осетия - Алания, г. Владикавказ, пгт. Заводской, линия 7-я, дом 7	Владикавказ	15:09:0012010:47	003002000000 Земли населенных пунктов	Жилой дом	13	02.010	718	1 742,95	1 251 438,10
11451	Респ. Северная Осетия - Алания, г. Владикавказ, пгт. Заводской, линия 7-я, 5	Владикавказ	15:09:0012010:50	003002000000 Земли населенных пунктов	Индивидуальное жилищное строительство	13	02.010	714	1 742,95	1 244 466,30
11452	Респ. Северная Осетия - Алания, г. Владикавказ, пгт. Заводской, ул. Центральная, 8	Владикавказ	15:09:0012010:51	003002000000 Земли населенных пунктов	Жилой дом с хозпостройками	13	02.010	722	1 742,95	1 258 409,90
11453	Республика Северная Осетия-Алания, г Владикавказ, пгт Заводской, линия 7-я, д 11	Владикавказ	15:09:0012010:68	003002000000 Земли населенных пунктов	Для содержания и эксплуатации жилого дома	13	02.010	720	1 742,95	1 254 924,00
11454	Республика Северная Осетия-Алания, г. Владикавказ, п. Заводской, ул. Бульварная/7 Линия, 52/13	Владикавказ	15:09:0012010:69	003002000000 Земли населенных пунктов	для содержания и эксплуатации жилого дома	13	02.010	704	1 742,95	1 227 036,80
11455	Республика Северная Осетия-Алания, г. Владикавказ, пгт. Заводской, ул. Эдуарда Друсова, 53	Владикавказ	15:09:0012010:70	003002000000 Земли населенных пунктов	Для содержания и эксплуатации индивидуального жилого дома	13	02.010	727	1 742,95	1 267 124,65
11456	Республика Северная Осетия-Алания, г Владикавказ, пгт Заводской, ул Дальняя/линия 3-я, д 23/65	Владикавказ	15:09:0012010:8	003002000000 Земли населенных пунктов	Для содержания и эксплуатации индивидуального жилого дома	13	02.010	602	1 742,95	1 049 255,90
11457	Республика Северная Осетия-Алания, г Владикавказ, пгт Заводской, ул Эдуарда Друсова, 45	Владикавказ	15:09:0012011:1	003002000000 Земли населенных пунктов	Для содержания и эксплуатации жилого дома	13	02.010	685	1 742,95	1 193 920,75
11458	Респ. Северная Осетия - Алания, г. Владикавказ, пгт. Заводской, линия 6-я, 14	Владикавказ	15:09:0012011:10	003002000000 Земли населенных пунктов	Под жилую застройку Индивидуальную	13	02.010	700	1 742,95	1 220 065,00
11459	Респ. Северная Осетия - Алания, г. Владикавказ, пгт. Заводской, ул. Бульварная, дом 40	Владикавказ	15:09:0012011:11	003002000000 Земли населенных пунктов	Для содержания и эксплуатации индивидуального жилого дома	13	02.010	699	1 742,95	1 218 322,05
11460	Респ. Северная Осетия - Алания, г. Владикавказ, пгт. Заводской, ул. Бульварная, дом 42	Владикавказ	15:09:0012011:12	003002000000 Земли населенных пунктов	Для содержания и эксплуатации индивидуального жилого дома	13	02.010	693	1 742,95	1 207 864,35
11461	Респ. Северная Осетия - Алания, г. Владикавказ, п. Заводской, ул. Центральная, дом 11	Владикавказ	15:09:0012011:14	003002000000 Земли населенных пунктов	Для содержания и эксплуатации индивидуального жилого дома	13	02.010	722	1 742,95	1 258 409,90
11462	Респ. Северная Осетия - Алания, г. Владикавказ, п. Заводской, ул. Центральная, 9	Владикавказ	15:09:0012011:15	003002000000 Земли населенных пунктов	Под жилую застройку	13	02.010	726	1 742,95	1 265 381,70
11463	Респ. Северная Осетия - Алания, г. Владикавказ, п. Заводской, ул. Центральная, 7	Владикавказ	15:09:0012011:16	003002000000 Земли населенных пунктов	Частное домовладение	13	02.010	721	1 742,95	1 256 666,95
11464	Российская Федерация, Республика Северная Осетия - Алания, г. Владикавказ, пгт. Заводской, ул. Центральная	Владикавказ	15:09:0012011:160	003002000000 Земли населенных пунктов	Для содержания и эксплуатации жилого дома	13	02.010	393	1 742,95	684 979,35
11465	Российская Федерация, Республика Северная Осетия - Алания, г. Владикавказ, пгт. Заводской, ул. Центральная	Владикавказ	15:09:0012011:161	003002000000 Земли населенных пунктов	Для содержания и эксплуатации жилого дома	13	02.010	320	1 742,95	557 744,00
11466	Респ. Северная Осетия - Алания, г. Владикавказ, п. Заводской, ул. Центральная, 5	Владикавказ	15:09:0012011:17	003002000000 Земли населенных пунктов	Для содержания и эксплуатации индивидуального жилого дома	13	02.010	720	1 742,95	1 254 924,00
11467	Респ. Северная Осетия - Алания, г. Владикавказ, п. Заводской, ул. Центральная, 3	Владикавказ	15:09:0012011:18	003002000000 Земли населенных пунктов	Для содержания и эксплуатации индивидуального жилого дома	13	02.010	718	1 742,95	1 251 438,10
11468	Северная Осетия - Алания респ, г Владикавказ, пгт Заводской, линия 6-я, 12	Владикавказ	15:09:0012011:19	003002000000 Земли населенных пунктов	Для содержания и эксплуатации индивидуального жилого дома	13	02.010	720	1 742,95	1 254 924,00
11469	Респ. Северная Осетия - Алания, г. Владикавказ, пгт. Заводской, ул. Эдуарда Друсова, 43	Владикавказ	15:09:0012011:2	003002000000 Земли населенных пунктов	Под жилую застройку Индивидуальную	13	02.010	700	1 742,95	1 220 065,00
11470	Респ. Северная Осетия - Алания, г. Владикавказ, пос. Заводской, ул. Э. Друсова (Железнодорожная), 41	Владикавказ	15:09:0012011:3	003002000000 Земли населенных пунктов	Для содержания и эксплуатации индивидуального жилого дома	13	02.010	700	1 742,95	1 220 065,00
11471	Республика Северная Осетия-Алания, г Владикавказ, пгт Заводской, ул Эдуарда Друсова/линия 6-я, д 39/2	Владикавказ	15:09:0012011:4	003002000000 Земли населенных пунктов	Для содержания и эксплуатации индивидуального жилого дома	13	02.010	726	1 742,95	1 265 381,70
11472	Респ. Северная Осетия - Алания, г. Владикавказ, пгт. Заводской, линия 6-я, 8	Владикавказ	15:09:0012011:5	003002000000 Земли населенных пунктов	Под жилую застройку	13	02.010	717	1 742,95	1 249 695,15
11473	Республика Северная Осетия-Алания, г. Владикавказ, п. Заводской, ул. 6 Линия, 6	Владикавказ	15:09:0012011:6	003002000000 Земли населенных пунктов	Для содержания и эксплуатации жилого дома	13	02.010	712	1 742,95	1 240 980,40
11474	Северная Осетия - Алания респ, г Владикавказ, п Заводской, ул 6-я Линия, №8	Владикавказ	15:09:0012011:7	003002000000 Земли населенных пунктов	Под строительство индивидуального жилого дома	13	02.010	685	1 742,95	1 193 920,75
11475	Респ. Северная Осетия - Алания, г. Владикавказ, пгт. Заводской, линия 6-я, №10	Владикавказ	15:09:0012011:8	003002000000 Земли населенных пунктов	Для жилищного строительства	13	02.010	711	1 742,95	1 239 237,45
11476	Респ. Северная Осетия - Алания, г. Владикавказ, пгт. Заводской, линия 6-я, 12	Владикавказ	15:09:0012011:9	003002000000 Земли населенных пунктов	Под жилую застройку Индивидуальную	13	02.010	720	1 742,95	1 254 924,00
11477	Республика Северная Осетия-Алания, г Владикавказ, пгт Заводской, ул Эдуарда Друсова, 37	Владикавказ	15:09:0012012:1	003002000000 Земли населенных пунктов	Под жилую застройку Индивидуальную	13	02.010	700	1 742,95	1 220 065,00
11478	Республика Северная Осетия-Алания, г. Владикавказ, пос. Заводской, ул. Бульварная, 30	Владикавказ	15:09:0012012:10	003002000000 Земли населенных пунктов	Для содержания и эксплуатации индивидуального жилого дома	13	02.010	700	1 742,95	1 220 065,00
11479	Респ. Северная Осетия - Алания, г. Владикавказ, пгт. Заводской, ул. Бульварная, 32	Владикавказ	15:09:0012012:11	003002000000 Земли населенных пунктов	Под жилую застройку Индивидуальную	13	02.010	696	1 742,95	1 213 093,20
11480	Респ. Северная Осетия - Алания, г. Владикавказ, пос. Заводской, ул. Бульварная, 34	Владикавказ	15:09:0012012:12	003002000000 Земли населенных пунктов	Для содержания и эксплуатации жилого дома	13	02.010	709	1 742,95	1 235 751,55
11481	Респ. Северная Осетия - Алания, г. Владикавказ, пгт. Заводской, ул. Бульварная, 36	Владикавказ	15:09:0012012:13	003002000000 Земли населенных пунктов	Под жилую застройку Индивидуальную	13	02.010	700	1 742,95	1 220 065,00
11482	Респ. Северная Осетия - Алания, г. Владикавказ, пгт. Заводской, линия 6-я, 7	Владикавказ	15:09:0012012:14	003002000000 Земли населенных пунктов	Под жилую застройку Индивидуальную	13	02.010	720	1 742,95	1 254 924,00
11483	Респ. Северная Осетия - Алания, г. Владикавказ, пгт. Заводской, линия 6-я, 7а	Владикавказ	15:09:0012012:15	003002000000 Земли населенных пунктов	Под жилую застройку Индивидуальную	13	02.010	720	1 742,95	1 254 924,00
11484	Респ. Северная Осетия - Алания, г. Владикавказ, пгт. Заводской, линия 6-я, 5 "а"	Владикавказ	15:09:0012012:16	003002000000 Земли населенных пунктов	Для содержания и эксплуатации индивидуального жилого дома	13	02.010	720	1 742,95	1 254 924,00
11485	Респ. Северная Осетия - Алания, г. Владикавказ, пгт. Заводской, линия 6-я, дом 5	Владикавказ	15:09:0012012:17	003002000000 Земли населенных пунктов	Для содержания и эксплуатации индивидуального жилого дома	13	02.010	703	1 742,95	1 225 293,85

№ п/п	Местоположение ЗУ	Район	Кадастровый номер ЗУ	Категория земель	Разрешенное использование по документу	Код вида разрешенного использования (в соответствии с классификатором видов разрешенного использования земельных участков)	Вид использования объектов недвижимости	Площадь	УПКС	КС
11486	Российская Федерация, Республика Северная Осетия - Алания, г. Владикавказ, пгт. Заводской, линия 6-я, участок 3	Владикавказ	15:09:0012012:18	0030020000000 Земли населенных пунктов	Для индивидуального жилищного строительства	13	02.010	715	1 742,95	1 246 209,25
11487	Респ. Северная Осетия - Алания, г. Владикавказ, пгт. Заводской, ул Эдуарда Дзусова, дом 35	Владикавказ	15:09:0012012:2	0030020000000 Земли населенных пунктов	Для содержания и эксплуатации индивидуального жилого дома	13	02.010	700	1 742,95	1 220 065,00
11488	Респ. Северная Осетия - Алания, г. Владикавказ, пгт. Заводской, ул Эдуарда Дзусова, 33	Владикавказ	15:09:0012012:3	0030020000000 Земли населенных пунктов	Для содержания и эксплуатации индивидуального жилого дома	13	02.010	698	1 742,95	1 216 579,10
11489	Республика Северная Осетия - Алания, г. Владикавказ, пгт. Заводской, ул Эдуарда Дзусова, 31	Владикавказ	15:09:0012012:4	0030020000000 Земли населенных пунктов	Под жилую застройку Индивидуальную	13	02.010	700	1 742,95	1 220 065,00
11490	Респ. Северная Осетия - Алания, г. Владикавказ, п. Заводской, 5 линия , 4	Владикавказ	15:09:0012012:5	0030020000000 Земли населенных пунктов	Для содержания и эксплуатации индивидуального жилого дома	13	02.010	721	1 742,95	1 256 666,95
11491	Респ. Северная Осетия - Алания, г. Владикавказ, пгт. Заводской, линия 5-я, 6	Владикавказ	15:09:0012012:6	0030020000000 Земли населенных пунктов	Под строительство индивидуального жилого дома	13	02.010	706	1 742,95	1 231 522,70
11492	Респ. Северная Осетия - Алания, г. Владикавказ, п. Заводской, ул. 5 Линия, 6 "а"	Владикавказ	15:09:0012012:7	0030020000000 Земли населенных пунктов	Для содержания и эксплуатации индивидуального жилого дома	13	02.010	709	1 742,95	1 235 751,55
11493	Респ. Северная Осетия - Алания, г. Владикавказ, пгт. Заводской, линия 5-я, 8-а	Владикавказ	15:09:0012012:8	0030020000000 Земли населенных пунктов	Под жилую застройку Индивидуальную	13	02.010	656	1 742,95	1 144 373,20
11494	Респ. Северная Осетия - Алания, г. Владикавказ, пгт. Заводской, линия 5-я, 8	Владикавказ	15:09:0012012:9	0030020000000 Земли населенных пунктов	Под жилую застройку Индивидуальную	13	02.010	720	1 742,95	1 254 924,00
11495	Респ. Северная Осетия - Алания, г. Владикавказ, пгт. Заводской, ул. Бульварная, 18	Владикавказ	15:09:0012014:1	0030020000000 Земли населенных пунктов	Под жилую застройку Индивидуальную	13	02.010	700	1 742,95	1 220 065,00
11496	Респ. Северная Осетия - Алания, г. Владикавказ, п. Заводской, ул. 4-я линия, 5	Владикавказ	15:09:0012014:10	0030020000000 Земли населенных пунктов	Под жилую застройку Индивидуальную	13	02.010	717	1 742,95	1 249 695,15
11497	Респ. Северная Осетия - Алания, г. Владикавказ, п. Заводской, ул. 4-я линия, 3	Владикавказ	15:09:0012014:11	0030020000000 Земли населенных пунктов	Под жилую застройку Индивидуальную	13	02.010	720	1 742,95	1 254 924,00
11498	Республика Северная Осетия-Алания, г. Владикавказ, пгт. Заводской, ул Эдуарда Дзусова, 21	Владикавказ	15:09:0012014:12	0030020000000 Земли населенных пунктов	Под жилую застройку Индивидуальную	13	02.010	700	1 742,95	1 220 065,00
11499	Республика, Северная Осетия - Алания, г. Владикавказ, пгт. Заводской, ул Эдуарда Дзусова, 19	Владикавказ	15:09:0012014:13	0030020000000 Земли населенных пунктов	Под жилую застройку Индивидуальную	13	02.010	712	1 742,95	1 240 980,40
11500	Республика Северная Осетия-Алания, г. Владикавказ, п. Заводской, ул. Эдуарда Дзусова, 17	Владикавказ	15:09:0012014:14	0030020000000 Земли населенных пунктов	Для содержания и эксплуатации жилого дома	13	02.010	700	1 742,95	1 220 065,00
11501	Северная Осетия - Алания респ. г Владикавказ, п Заводской, линия 3-я, 4	Владикавказ	15:09:0012014:15	0030020000000 Земли населенных пунктов	Для содержания и эксплуатации индивидуального жилого дома	13	02.010	717	1 742,95	1 249 695,15
11502	Российская Федерация, Республика Северная Осетия - Алания, городской округ город Владикавказ, пгт Заводской, ул Бульварная, земельный участок, 18	Владикавказ	15:09:0012014:159	0030020000000 Земли населенных пунктов	Для содержания и эксплуатации индивидуального жилого дома	13	02.010	270	1 742,95	470 596,50
11503	Респ. Северная Осетия - Алания, г. Владикавказ, пгт. Заводской, линия 3-я, 6	Владикавказ	15:09:0012014:16	0030020000000 Земли населенных пунктов	Под жилую застройку Индивидуальную	13	02.010	748	1 742,95	1 277 582,40
11504	Респ Северная Осетия - Алания, г Владикавказ, пгт Заводской, линия 3-я	Владикавказ	15:09:0012014:160	0030020000000 Земли населенных пунктов	Для содержания и эксплуатации индивидуального жилого дома	13	02.010	432	1 742,95	752 953,80
11505	Респ. Северная Осетия - Алания, г. Владикавказ, пгт. Заводской, линия 3-я, 8	Владикавказ	15:09:0012014:17	0030020000000 Земли населенных пунктов	Для содержания и эксплуатации индивидуального жилого дома	13	02.010	711	1 742,95	1 239 257,45
11506	Респ. Северная Осетия - Алания, г. Владикавказ, пгт. Заводской, линия 3-я, 10	Владикавказ	15:09:0012014:18	0030020000000 Земли населенных пунктов	Для содержания и эксплуатации индивидуального жилого дома	13	02.010	717	1 742,95	1 249 695,15
11507	Респ. Северная Осетия - Алания, г. Владикавказ, п. Заводской, линия 3-я, 12	Владикавказ	15:09:0012014:19	0030020000000 Земли населенных пунктов	Для содержания и эксплуатации жилого дома	13	02.010	728	1 742,95	1 268 152,60
11508	Российская Федерация, Республика Северная Осетия - Алания, г. Владикавказ, пгт. Заводской, ул. Бульварная, 20	Владикавказ	15:09:0012014:2	0030020000000 Земли населенных пунктов	Для индивидуального жилищного строительства	13	02.010	716	1 742,95	1 247 448,20
11509	Северная Осетия - Алания респ. г. Владикавказ, пгт. Заводской, линия 4-я, дом 7	Владикавказ	15:09:0012014:26	0030020000000 Земли населенных пунктов	Для содержания и эксплуатации индивидуального жилого дома	13	02.010	691	1 742,95	1 209 607,30
11510	Респ. Северная Осетия - Алания, г. Владикавказ, пгт. Заводской, ул. Бульварная, дом 22	Владикавказ	15:09:0012014:3	0030020000000 Земли населенных пунктов	Для содержания и эксплуатации индивидуального жилого дома	13	02.010	696	1 742,95	1 213 693,20
11511	Республика Северная Осетия-Алания, г Владикавказ, пгт Заводской, линия 4-я/Бульварная д 13/24	Владикавказ	15:09:0012014:4	0030020000000 Земли населенных пунктов	Для содержания и эксплуатации индивидуального жилого дома	13	02.010	706	1 742,95	1 231 522,70
11512	Российская Федерация, Республика Северная Осетия - Алания, г. Владикавказ, пгт. Заводской, линия 4-я, з/у 11	Владикавказ	15:09:0012014:5	0030020000000 Земли населенных пунктов	Под жилую застройку Индивидуальную	13	02.010	729	1 742,95	1 270 610,55
11513	Респ. Северная Осетия - Алания, г. Владикавказ, п. Заводской, ул. 4-я линия, 9	Владикавказ	15:09:0012014:7	0030020000000 Земли населенных пунктов	Под жилую застройку Индивидуальную	13	02.010	389	1 742,95	678 337,55
11514	Респ. Северная Осетия - Алания, г. Владикавказ, п. Заводской, ул. 4-я линия, 9	Владикавказ	15:09:0012014:8	0030020000000 Земли населенных пунктов	Под жилую застройку Индивидуальную	13	02.010	481	1 742,95	838 416,45
11515	Респ. Северная Осетия - Алания, г. Владикавказ, п. Заводской, ул. 4-я линия, 5	Владикавказ	15:09:0012014:9	0030020000000 Земли населенных пунктов	Для эксплуатации существующего жилого дома	13	02.010	717	1 742,95	1 249 695,15
11516	Респ. Северная Осетия - Алания, г. Владикавказ, пгт. Заводской, линия 2-я, 12	Владикавказ	15:09:0012015:1	0030020000000 Земли населенных пунктов	Для содержания и эксплуатации индивидуального жилого дома	13	02.010	730	1 742,95	1 272 453,50
11517	Республика Северная Осетия - Алания, г. Владикавказ, пгт. Заводской, ул. Э.Дзусова, 9	Владикавказ	15:09:0012015:10	0030020000000 Земли населенных пунктов	Для содержания и эксплуатации индивидуального жилого дома	13	02.010	708	1 742,95	1 234 608,60
11518	Респ Северная Осетия - Алания, г Владикавказ, пгт Заводской, ул Эдуарда Дзусова, 11	Владикавказ	15:09:0012015:147	0030020000000 Земли населенных пунктов	индивидуальные жилые дома	13	02.010	688	1 742,95	1 199 149,60
11519	Российская Федерация, Республика Северная Осетия-Алания, городской округ город Владикавказ, пгт.Заводской, линия 2-я, земельный участок 14А.	Владикавказ	15:09:0012015:161	0030020000000 Земли населенных пунктов	Для содержания и эксплуатации жилого дома	13	02.010	476	1 742,95	829 849,20
11520	Российская Федерация, Республика Северная Осетия-Алания, городской округ город Владикавказ, пгт Заводской, линия 2-я, земельный участок 14	Владикавказ	15:09:0012015:162	0030020000000 Земли населенных пунктов	Для содержания и эксплуатации жилого дома	13	02.010	346	1 742,95	603 360,70
11521	Респ. Северная Осетия-Алания, г. Владикавказ, пгт. Заводской, ул 3 Линия, 9	Владикавказ	15:09:0012015:19	0030020000000 Земли населенных пунктов	Для содержания и эксплуатации жилого дома	13	02.010	728	1 742,95	1 268 367,60
11522	Респ. Северная Осетия - Алания, г. Владикавказ, пгт. Заводской, линия 2-я, 10	Владикавказ	15:09:0012015:2	0030020000000 Земли населенных пунктов	Для содержания и эксплуатации индивидуального жилого дома	13	02.010	721	1 742,95	1 256 666,95
11523	Респ. Северная Осетия - Алания, г. Владикавказ, пгт. Заводской, линия 3-я, 11	Владикавказ	15:09:0012015:3	0030020000000 Земли населенных пунктов	Для содержания и эксплуатации индивидуального жилого дома	13	02.010	733	1 742,95	1 277 582,35
11524	Республика Северная Осетия-Алания, г. Владикавказ, п. Заводской, ул. 3 Линия, 5	Владикавказ	15:09:0012015:34	0030020000000 Земли населенных пунктов	Для содержания и эксплуатации жилого дома	13	02.010	723	1 742,95	1 260 638,85
11525	Республика Северная Осетия-Алания, г. Владикавказ, пгт Заводской, линия 3-я, д 3	Владикавказ	15:09:0012015:35	0030020000000 Земли населенных пунктов	Для содержания и эксплуатации жилого дома	13	02.010	714	1 742,95	1 244 466,30
11526	Республика Северная Осетия-Алания, г. Владикавказ, п. Заводской, ул 2 Линия, 8	Владикавказ	15:09:0012015:36	0030020000000 Земли населенных пунктов	Индивидуальные жилые дома	13	02.010	724	1 742,95	1 261 898,80
11527	Российская Федерация, Республика Северная Осетия - Алания, г. Владикавказ, пгт. Заводской, ул. Эдуарда Дзусова/ 2 линия, 7/2	Владикавказ	15:09:0012015:4	0030020000000 Земли населенных пунктов	Под индивидуальную жилую застройку	13	02.010	710	1 742,95	1 237 491,50
11528	Респ. Северная Осетия - Алания, г. Владикавказ, пгт. Заводской, линия 2-я, дом 6	Владикавказ	15:09:0012015:5	0030020000000 Земли населенных пунктов	Для содержания и эксплуатации индивидуального жилого дома	13	02.010	727	1 742,95	1 267 121,65
11529	Респ. Северная Осетия - Алания, г. Владикавказ, пгт. Заводской, ул. Бульварная, 14	Владикавказ	15:09:0012015:6	0030020000000 Земли населенных пунктов	Для содержания и эксплуатации индивидуального жилого дома	13	02.010	702	1 742,95	1 223 550,90
11530	Респ. Северная Осетия - Алания, г. Владикавказ, пгт. Заводской, ул. Бульварная, 12	Владикавказ	15:09:0012015:7	0030020000000 Земли населенных пунктов	Под жилую застройку	13	02.010	700	1 742,95	1 220 065,00
11531	Республика Северная Осетия-Алания, г Владикавказ, ул Бульварная/линия 3-я, д 16/13	Владикавказ	15:09:0012015:8	0030020000000 Земли населенных пунктов	Для эксплуатации жилого дома	13	02.010	711	1 742,95	1 239 257,45
11532	Респ. Северная Осетия - Алания, г. Владикавказ, пгт. Заводской, линия 3-я, 7	Владикавказ	15:09:0012015:9	0030020000000 Земли населенных пунктов	Индивидуальный жилой дом	13	02.010	716	1 742,95	1 247 932,20
11533	Респ. Северная Осетия - Алания, г. Владикавказ, пгт. Заводской, линия 2-я, 5	Владикавказ	15:09:0012016:10	0030020000000 Земли населенных пунктов	Под жилую застройку Индивидуальную	13	02.010	399	1 742,95	695 137,05
11534	Респ. Северная Осетия - Алания, г. Владикавказ, пгт. Заводской, линия 2-я, 5	Владикавказ	15:09:0012016:11	0030020000000 Земли населенных пунктов	Под жилую застройку Индивидуальную	13	02.010	1 248	1 742,95	2 175 201,60

№ пп	Местоположение ЗУ	Район	Кадастровый номер ЗУ	Категория земель	Разрешенное использование по документу	Код вида разрешенного использования (в соответствии с классификатором видов разрешенного использования земельных участков)	Вид использования объектов недвижимости	Площадь	УПКС	КС
11535	Респ. Северная Осетия - Алания, г. Владикавказ, пгт. Заводской, линия 2-я, 5	Владикавказ	15:09:0012016:12	003002000000 Земли населенных пунктов	Под жилую застройку Индивидуальную	13	02:010	392	1 742,95	683 236,40
11536	Респ. Северная Осетия - Алания, г. Владикавказ, пгт. Заводской, линия 2-я, 3	Владикавказ	15:09:0012016:13	003002000000 Земли населенных пунктов	Под жилую застройку Индивидуальную	13	02:010	248	1 742,95	432 251,60
11537	Респ. Северная Осетия - Алания, г. Владикавказ, пгт. Заводской, линия 2-я, 3	Владикавказ	15:09:0012016:14	003002000000 Земли населенных пунктов	Под жилую застройку Индивидуальную	13	02:010	230	1 742,95	400 878,50
11538	Респ. Северная Осетия - Алания, г. Владикавказ, пгт. Заводской, линия 2-я, 3	Владикавказ	15:09:0012016:15	003002000000 Земли населенных пунктов	Под жилую застройку Индивидуальную	13	02:010	886	1 742,95	1 544 253,70
11539	Респ. Северная Осетия - Алания, г. Владикавказ, пгт. Заводской, линия 2-я, 3	Владикавказ	15:09:0012016:16	003002000000 Земли населенных пунктов	Под жилую застройку Индивидуальную	13	02:010	408	1 742,95	711 123,60
11540	Республика Северная Осетия - Алания г.Владикавказ пгт. Заводской, ул.Бульварная, 6 "А"	Владикавказ	15:09:0012016:161	003002000000 Земли населенных пунктов	Для содержания и эксплуатации индивидуального жилого дома	13	02:010	518	1 742,95	902 848,10
11541	Республика Северная Осетия - Алания г.Владикавказ пгт. Заводской, ул.1-я линия, 8"А"	Владикавказ	15:09:0012016:162	003002000000 Земли населенных пунктов	Для содержания и эксплуатации индивидуального жилого дома	13	02:010	245	1 742,95	427 022,75
11542	Респ. Северная Осетия - Алания, г. Владикавказ, пгт. Заводской, ул. Железнодорожная/2-я линия, 76/1	Владикавказ	15:09:0012016:17	003002000000 Земли населенных пунктов	Под индивидуальную жилую застройку	13	02:010	700	1 742,95	1 220 065,00
11543	Республика Северная Осетия - Алания, г. Владикавказ, пгт. Заводской, ул Эдуарда Дзусова, 7-а	Владикавказ	15:09:0012016:18	003002000000 Земли населенных пунктов	Под жилую застройку Индивидуальную	13	02:010	700	1 742,95	1 220 065,00
11544	Респ. Северная Осетия - Алания, г. Владикавказ, пгт. Заводской, ул. Бульварная, 6	Владикавказ	15:09:0012016:2	003002000000 Земли населенных пунктов	Под жилую застройку Индивидуальную	13	02:010	388	1 742,95	676 264,60
11545	Республика Северная Осетия-Алания г.Владикавказ, пгт Заводской, линия 1-я, д 4	Владикавказ	15:09:0012016:23	003002000000 Земли населенных пунктов	Под жилую застройку Индивидуальную	13	02:010	300	1 742,95	522 885,00
11546	Респ. Северная Осетия - Алания, г. Владикавказ, пгт. Заводской, линия 1-я, 4	Владикавказ	15:09:0012016:24	003002000000 Земли населенных пунктов	Под жилую застройку Индивидуальную	13	02:010	300	1 742,95	522 885,00
11547	Респ. Северная Осетия - Алания, г. Владикавказ, пгт. Заводской, линия 1-я, 4	Владикавказ	15:09:0012016:25	003002000000 Земли населенных пунктов	Под жилую застройку Индивидуальную	13	02:010	300	1 742,95	522 885,00
11548	Респ. Северная Осетия - Алания, г. Владикавказ, пгт. Заводской, линия 1-я, 4	Владикавказ	15:09:0012016:26	003002000000 Земли населенных пунктов	Под жилую застройку Индивидуальную	13	02:010	300	1 742,95	522 885,00
11549	Российская Федерация, Республика Северная Осетия - Алания г. Владикавказ, пгт. Заводской, линия 1-я, земельный участок 6	Владикавказ	15:09:0012016:27	003002000000 Земли населенных пунктов	Под жилую застройку Индивидуальную	13	02:010	1 612	1 742,95	2 809 635,40
11550	Респ. Северная Осетия - Алания, г. Владикавказ, пгт. Заводской, ул. Бульварная, 6	Владикавказ	15:09:0012016:3	003002000000 Земли населенных пунктов	Под жилую застройку Индивидуальную	13	02:010	422	1 742,95	735 524,90
11551	Респ. Северная Осетия - Алания, г. Владикавказ, пгт. Заводской, ул. Бульварная, 6	Владикавказ	15:09:0012016:4	003002000000 Земли населенных пунктов	Под жилую застройку Индивидуальную	13	02:010	421	1 742,95	733 781,95
11552	Республика Северная Осетия-Алания, г. Владикавказ, п. Заводской, ул. Эдуарда Дзусова, 5	Владикавказ	15:09:0012016:49	003002000000 Земли населенных пунктов	Для содержания и эксплуатации жилого дома	13	02:010	1 621	1 742,95	2 825 321,95
11553	Российская Федерация, Республика Северная Осетия - Алания г. Владикавказ, пгт. Заводской, ул. Бульварная/ 2 Линия, 8/7	Владикавказ	15:09:0012016:5	003002000000 Земли населенных пунктов	Под жилую застройку Индивидуальную	13	02:010	1 615	1 742,95	2 814 864,25
11554	Респ. Северная Осетия - Алания, г. Владикавказ, пгт. Заводской, линия 2-я, 5	Владикавказ	15:09:0012016:9	003002000000 Земли населенных пунктов	Под жилую застройку Индивидуальную	13	02:010	352	1 742,95	613 518,40
11555	Республика Северная Осетия-Алания, г Владикавказ, пгт. Заводской, ул. Магистральная, 10	Владикавказ	15:09:0012022:1	003002000000 Земли населенных пунктов	Индивидуальное жилищное строительство	13	02:010	735	1 742,95	1 281 068,25
11556	Респ. Северная Осетия - Алания, г. Владикавказ, пгт. Заводской, линия 3-я, дом 23	Владикавказ	15:09:0012022:10	003002000000 Земли населенных пунктов	Для содержания и эксплуатации индивидуального жилого дома и ведение личного подсобного хозяйства	13	02:010	786	1 742,95	1 369 958,70
11557	Республика Северная Осетия-Алания, г. Владикавказ, п. Заводской, ул 3 Линия 21	Владикавказ	15:09:0012022:11	003002000000 Земли населенных пунктов	Для содержания и эксплуатации жилого дом	13	02:010	760	1 742,95	1 324 642,00
11558	Республика Северная Осетия-Алания, г Владикавказ, пгт Заводской, линия 3-я, д 19	Владикавказ	15:09:0012022:12	003002000000 Земли населенных пунктов	Для содержания и эксплуатации индивидуального жилого дома	13	02:010	733	1 742,95	1 277 582,35
11559	Респ. Северная Осетия - Алания, г. Владикавказ, пгт. Заводской, Бульварная/3-я линия , дом 15/15	Владикавказ	15:09:0012022:13	003002000000 Земли населенных пунктов	Для содержания и эксплуатации индивидуального жилого дома	13	02:010	705	1 742,95	1 228 579,75
11560	Респ. Северная Осетия - Алания, г. Владикавказ, пгт. Заводской, ул. Бульварная, дом 13	Владикавказ	15:09:0012022:14	003002000000 Земли населенных пунктов	Для содержания и эксплуатации индивидуального жилого дома	13	02:010	719	1 742,95	1 253 181,05
11561	Российская Федерация, Республика Северная Осетия - Алания, г. Владикавказ, пгт. Заводской, ул. Бульварная, 11	Владикавказ	15:09:0012022:15	003002000000 Земли населенных пунктов	Для индивидуального жилищного строительства	13	02:010	711	1 742,95	1 239 237,45
11562	Респ. Северная Осетия - Алания, г. Владикавказ, пгт. Заводской, линия 2-я, дом 18	Владикавказ	15:09:0012022:17	003002000000 Земли населенных пунктов	ИЖС	13	02:010	740	1 742,95	1 289 783,00
11563	Республика Северная Осетия-Алания, г. Владикавказ, пос. Заводской, ул. 2-я Линия , 20	Владикавказ	15:09:0012022:18	003002000000 Земли населенных пунктов	Для содержания и эксплуатации жилого дома	13	02:010	781	1 742,95	1 308 955,45
11564	Респ. Северная Осетия - Алания, г. Владикавказ, пгт. Заводской, линия 2-я, 22	Владикавказ	15:09:0012022:19	003002000000 Земли населенных пунктов	Жилой дом	13	02:010	600	1 742,95	1 045 770,00
11565	Респ. Северная Осетия - Алания, г. Владикавказ, пгт. Заводской, ул. Магистральная, дом 12	Владикавказ	15:09:0012022:2	003002000000 Земли населенных пунктов	для содержания и эксплуатации индивидуального жилого дома	13	02:010	700	1 742,95	1 220 065,00
11566	Респ. Северная Осетия - Алания, г. Владикавказ, пгт. Заводской, линия 2-я, дом 26	Владикавказ	15:09:0012022:20	003002000000 Земли населенных пунктов	Жилой дом	13	02:010	753	1 742,95	1 312 441,35
11567	Респ. Северная Осетия - Алания, г. Владикавказ, пгт. Заводской, линия 2-я, дом 28	Владикавказ	15:09:0012022:21	003002000000 Земли населенных пунктов	Под строительство индивидуального жилого дома	13	02:010	757	1 742,95	1 319 413,15
11568	Респ. Северная Осетия - Алания, г. Владикавказ, пгт. Заводской, линия 2-я, 30	Владикавказ	15:09:0012022:22	003002000000 Земли населенных пунктов	Для содержания и эксплуатации индивидуального жилого дома	13	02:010	757	1 742,95	1 319 413,15
11569	Респ. Северная Осетия - Алания, г. Владикавказ, п. Заводской, ул. 2-я Линия 32	Владикавказ	15:09:0012022:23	003002000000 Земли населенных пунктов	Для содержания и эксплуатации индивидуального жилого дома	13	02:010	762	1 742,95	1 328 127,90
11570	Респ. Северная Осетия - Алания, г. Владикавказ, п. Заводской, ул. Монистрольная, 1-1	Владикавказ	15:09:0012022:3	003002000000 Земли населенных пунктов	Для содержания и эксплуатации жилого дома	13	02:010	714	1 742,95	1 244 466,30
11571	Республика Северная Осетия-Алания, г Владикавказ, пгт Заводской, ул Бульварная/линия 2-я, д 9/16	Владикавказ	15:09:0012022:35	003002000000 Земли населенных пунктов	Для жилищного строительства	13	02:010	709	1 742,95	1 235 751,55
11572	Республика Северная Осетия-Алания, г Владикавказ, пгт Заводской, ул Бульварная/линия 2-я, д 9	Владикавказ	15:09:0012022:36	003002000000 Земли населенных пунктов	Для установки и эксплуатации коммерческого торгового киоска	4	04:040	8	2 478,62	19 829,20
11573	Республика Северная Осетия-Алания, г Владикавказ, пгт Заводской, линия 2-я, д 24	Владикавказ	15:09:0012022:37	003002000000 Земли населенных пунктов	Для содержания и эксплуатации индивидуального жилого дома	13	02:010	870	1 742,95	1 516 366,50
11574	Северная Осетия - Алания респ. г. Владикавказ, пос. Заводской, 3 Линия , 17	Владикавказ	15:09:0012022:38	003002000000 Земли населенных пунктов	Для содержания и эксплуатации индивидуального жилого дома	13	02:010	734	1 742,95	1 279 325,30
11575	Российская Федерация, Республика Северная Осетия - Алания, г.о. город Владикавказ, пгт Заводской, ул Магистральная, зу 16	Владикавказ	15:09:0012022:4	003002000000 Земли населенных пунктов	Индивидуальное жилищное строительство	13	02:010	706	1 742,95	1 230 522,70
11576	Северная Осетия - Алания респ. г. Владикавказ, пгт. Заводской, линия 3-я, 33	Владикавказ	15:09:0012022:5	003002000000 Земли населенных пунктов	Для жилищного строительства	13	02:010	742	1 742,95	1 293 268,90
11577	Респ. Северная Осетия - Алания, г. Владикавказ, п. Заводской, линия 3-я, 31	Владикавказ	15:09:0012022:6	003002000000 Земли населенных пунктов	Для содержания и эксплуатации индивидуального жилого дома	13	02:010	762	1 742,95	1 328 127,90
11578	Республика Северная Осетия-Алания, г. Владикавказ, п. Заводской, ул. 2 Линия 34	Владикавказ	15:09:0012022:66	003002000000 Земли населенных пунктов	Для содержания и эксплуатации жилого дом	13	02:010	764	1 742,95	1 331 613,80
11579	Респ. Северная Осетия - Алания, г. Владикавказ, пгт. Заводской, линия 3-я, дом 29	Владикавказ	15:09:0012022:7	003002000000 Земли населенных пунктов	ИЖС	13	02:010	760	1 742,95	1 324 642,00
11580	Респ. Северная Осетия - Алания, г. Владикавказ, пгт. Заводской, линия 3-я, дом 27	Владикавказ	15:09:0012022:8	003002000000 Земли населенных пунктов	Для содержания и эксплуатации индивидуального жилого дома	13	02:010	765	1 742,95	1 333 356,75
11581	Респ. Северная Осетия - Алания, г. Владикавказ, пгт. Заводской, линия 3-я Линия, дом 25	Владикавказ	15:09:0012022:9	003002000000 Земли населенных пунктов	Для содержания и эксплуатации индивидуального жилого дома	13	02:010	774	1 742,95	1 349 043,30
11582	Российская Федерация, Республика Северная Осетия - Алания, г. Владикавказ, пгт Заводской, линия 5-я, 17	Владикавказ	15:09:0012024:10	003002000000 Земли населенных пунктов	Для индивидуального жилищного строительства	13	02:010	759	1 742,95	1 322 899,05
11583	Респ. Северная Осетия - Алания, г. Владикавказ, пгт. Заводской, линия 5-я, 15	Владикавказ	15:09:0012024:11	003002000000 Земли населенных пунктов	Под жилую застройку Индивидуальную	13	02:010	760	1 742,95	1 324 642,00
11584	Респ. Северная Осетия - Алания, г. Владикавказ, пгт. Заводской, линия 5-я, 13а	Владикавказ	15:09:0012024:12	003002000000 Земли населенных пунктов	Под жилую застройку Индивидуальную	13	02:010	7 345	1 742,95	12 801 967,75
11585	Республика Северная Осетия-Алания, г Владикавказ, пгт Заводской, линия 4-я/Бульварная/линия 5-я, д 14«2Ж»/13«	Владикавказ	15:09:0012024:13	003002000000 Земли населенных пунктов	Для содержания и эксплуатации трансформаторной подстанции (ТП)	6	03:012	20	846,87	16 937,40

№ пп	Местоположение ЗУ	Район	Кадастровый номер ЗУ	Категория земель	Разрешенное использование по документу	Код вида разрешенного использования (в соответствии с классификатором видов разрешенного использования земельных участков)	Вид использования объектов недвижимости	Площадь	УПКС	КС
11586	Российская Федерация, Республика Северная Осетия-Алания, городской округ город Владикавказ, пгт. Заводской, ул. 4-я линия, 16	Владикавказ	15:09:0012024:14	003002000000 Земли населенных пунктов	Под жилую застройку индивидуальную	13	02.020	797	1 742,95	1 389 131,15
11587	Респ. Северная Осетия - Алания, г. Владикавказ, п. Заводской, ул. 4-я линия, 18	Владикавказ	15:09:0012024:15	003002000000 Земли населенных пунктов	Под жилую застройку Индивидуальную	13	02.010	760	1 742,95	1 324 642,00
11588	Респ. Северная Осетия - Алания, г. Владикавказ, п. Заводской, ул. 4-я линия, 20	Владикавказ	15:09:0012024:16	003002000000 Земли населенных пунктов	Для содержания и эксплуатации индивидуального жилого дома	13	02.010	737	1 742,95	1 284 554,15
11589	Российская Федерация, Республика Северная Осетия - Алания, г. Владикавказ, п. Заводской, ул 4-я линия, 22	Владикавказ	15:09:0012024:17	003002000000 Земли населенных пунктов	Для содержания и эксплуатации индивидуального жилого дома	13	02.010	755	1 742,95	1 315 927,25
11590	Респ. Северная Осетия - Алания, г. Владикавказ, п. Заводской, ул. 4 линия, 24	Владикавказ	15:09:0012024:18	003002000000 Земли населенных пунктов	Для содержания и эксплуатации жилого дома	13	02.010	755	1 742,95	1 315 927,25
11591	Респ. Северная Осетия - Алания, г. Владикавказ, п. Заводской, ул. 4-я линия, 26	Владикавказ	15:09:0012024:19	003002000000 Земли населенных пунктов	Для содержания и эксплуатации индивидуального жилого дома	13	02.010	760	1 742,95	1 324 642,00
11592	Республика Северная Осетия - Алания, г. Владикавказ, пгт. Заводской, ул. Магистральная, 26	Владикавказ	15:09:0012024:2	003002000000 Земли населенных пунктов	Под жилую застройку индивидуальную	13	02.010	708	1 742,95	1 234 008,60
11593	Респ. Северная Осетия - Алания, г. Владикавказ, пгт. Заводской, ул. Магистральная, 28	Владикавказ	15:09:0012024:3	003002000000 Земли населенных пунктов	Для содержания и эксплуатации индивидуального жилого дома	13	02.010	694	1 742,95	1 209 607,30
11594	Российская Федерация, Республика Северная Осетия-Алания, городской округ город Владикавказ, пгт. Заводской, 5-я линия, земельный участок 13А.	Владикавказ	15:09:0012024:39	003002000000 Земли населенных пунктов	Индивидуальные жилые дома	13	02.010	2 744	1 742,95	4 782 654,80
11595	Респ. Северная Осетия - Алания, г. Владикавказ, пгт. Заводской, ул. Магистральная, 30	Владикавказ	15:09:0012024:4	003002000000 Земли населенных пунктов	Под жилую застройку Индивидуальную	13	02.010	700	1 742,95	1 220 065,00
11596	Северная Осетия-Алания респ. г. Владикавказ пгт. Заводской, ул. Бульварная, 23 "а"	Владикавказ	15:09:0012024:40	003002000000 Земли населенных пунктов	индивидуальные жилые дома	13	02.010	4 500	1 742,95	7 843 275,00
11597	Респ. Северная Осетия - Алания, г. Владикавказ, пгт. Заводской, ул. Магистральная, 32	Владикавказ	15:09:0012024:5	003002000000 Земли населенных пунктов	Под жилую застройку Индивидуальную	13	02.010	700	1 742,95	1 220 065,00
11598	Респ. Северная Осетия - Алания, г. Владикавказ, пгт. Заводской, линия 5-я, 25	Владикавказ	15:09:0012024:6	003002000000 Земли населенных пунктов	Под жилую застройку Индивидуальную	13	02.010	760	1 742,95	1 324 642,00
11599	Респ. Северная Осетия - Алания, г. Владикавказ, п. Заводской, ул. 5 Линия, 23	Владикавказ	15:09:0012024:7	003002000000 Земли населенных пунктов	Для содержания и эксплуатации жилого дома	13	02.010	775	1 742,95	1 350 786,25
11600	Респ. Северная Осетия - Алания, г. Владикавказ, пгт. Заводской, линия 5-я, 21	Владикавказ	15:09:0012024:8	003002000000 Земли населенных пунктов	Для содержания и эксплуатации индивидуального жилого дома	13	02.010	769	1 742,95	1 340 328,55
11601	Республика Северная Осетия-Алания г Владикавказ пгт.Заводской, 5-я линия, 19	Владикавказ	15:09:0012024:9	003002000000 Земли населенных пунктов	Под жилую застройку индивидуальную	13	02.010	746	1 742,95	1 300 240,70
11602	Респ. Северная Осетия - Алания, г. Владикавказ, п. Заводской, ул. Центральная, 31	Владикавказ	15:09:0012026:1	003002000000 Земли населенных пунктов	Для содержания и эксплуатации индивидуального жилого дома	13	02.010	759	1 742,95	1 322 899,05
11603	Республика Северная Осетия-Алания, г Владикавказ, пгт Заводской, ул Бульварная/Центральная, д 39/15	Владикавказ	15:09:0012026:10	003002000000 Земли населенных пунктов	Для содержания и эксплуатации индивидуального жилого дома	13	02.010	683	1 742,95	1 190 434,85
11604	Респ. Северная Осетия - Алания, г. Владикавказ, пгт. Заводской, линия 6-я, 32	Владикавказ	15:09:0012026:11	003002000000 Земли населенных пунктов	Для содержания и эксплуатации индивидуального жилого дома	13	02.010	763	1 742,95	1 329 870,85
11605	Респ. Северная Осетия - Алания, г. Владикавказ, пгт. Заводской, линия 6-я, 30	Владикавказ	15:09:0012026:12	003002000000 Земли населенных пунктов	Частное домовладение	13	02.010	771	1 742,95	1 343 814,45
11606	Респ. Северная Осетия - Алания, г. Владикавказ, п. Заводской, ул. Центральная, 29	Владикавказ	15:09:0012026:13	003002000000 Земли населенных пунктов	Для содержания и эксплуатации индивидуального жилого дома	13	02.010	761	1 742,95	1 326 384,95
11607	Респ. Северная Осетия - Алания, г. Владикавказ, пгт. Заводской, ул. Центральная, 19	Владикавказ	15:09:0012026:14	003002000000 Земли населенных пунктов	Для содержания и эксплуатации индивидуального жилого дома	13	02.010	746	1 742,95	1 300 240,70
11608	Респ. Северная Осетия - Алания, г. Владикавказ, пгт. Заводской, ул. Центральная, 33	Владикавказ	15:09:0012026:15	003002000000 Земли населенных пунктов	Под эксплуатацию жилого дома	13	02.010	749	1 742,95	1 305 469,55
11609	Республика Северная Осетия-Алания, г Владикавказ, пгт Заводской, линия 6-я/Магистральная, д 36/42	Владикавказ	15:09:0012026:16	003002000000 Земли населенных пунктов	Эксплуатация жилого дома	13	02.010	719	1 742,95	1 253 181,05
11610	Республика Северная Осетия-Алания, г Владикавказ пгт Заводской, ул Бульварная, д 33/16	Владикавказ	15:09:0012026:17	003002000000 Земли населенных пунктов	Индивидуальное жилое строение	13	02.010	711	1 742,95	1 239 237,45
11611	Северная Осетия - Алания респ, г Владикавказ, п. Заводской, ул Бульварная, 35	Владикавказ	15:09:0012026:19	003002000000 Земли населенных пунктов	Под строительство индивидуального жилого дома	13	02.010	721	1 742,95	1 256 666,95
11612	Респ. Северная Осетия - Алания, г. Владикавказ, пгт. Заводской, ул. Магистральная, 44	Владикавказ	15:09:0012026:2	003002000000 Земли населенных пунктов	Для содержания и эксплуатации индивидуального жилого дома	13	02.010	715	1 742,95	1 246 209,25
11613	Северная Осетия - Алания респ. г. Владикавказ, пос. Заводской, ул 6 Линия, 18	Владикавказ	15:09:0012026:20	003002000000 Земли населенных пунктов	Для содержания и эксплуатации индивидуального жилого дома	13	02.010	681	1 742,95	1 186 948,95
11614	Северная Осетия - Алания респ. г. Владикавказ, пгт. Заводской, ул. Бульварная, 37	Владикавказ	15:09:0012026:24	003002000000 Земли населенных пунктов	Для содержания и эксплуатации индивидуального жилого дома	13	02.010	711	1 742,95	1 239 237,45
11615	Республика Северная Осетия-Алания, г Владикавказ, пгт Заводской, ул Центральная, д 17	Владикавказ	15:09:0012026:25	003002000000 Земли населенных пунктов	Под строительство индивидуального жилого дома	13	02.010	726	1 742,95	1 282 811,20
11616	Северная Осетия - Алания респ, г Владикавказ, раб. пос. Михайловское, ул. 6-ая Линия, 26	Владикавказ	15:09:0012026:26	003002000000 Земли населенных пунктов	Под строительство индивидуального жилого дома	13	02.010	748	1 742,95	1 303 726,60
11617	Респ. Северная Осетия-Алания, г. Владикавказ, п. Заводской, ул. Магистральная, 42 "а"	Владикавказ	15:09:0012026:27	003002000000 Земли населенных пунктов	Для содержания и эксплуатации жилого дома	13	02.010	697	1 742,95	1 214 836,15
11618	Респ. Северная Осетия-Алания, г. Владикавказ, пос. Заводской, ул. Центральная, 35	Владикавказ	15:09:0012026:28	003002000000 Земли населенных пунктов	Для содержания и эксплуатации жилого дома	13	02.010	704	1 742,95	1 227 036,80
11619	Респ. Северная Осетия - Алания, г. Владикавказ, пгт. Заводской, линия 6-я, дом 34	Владикавказ	15:09:0012026:3	003002000000 Земли населенных пунктов	Для содержания и эксплуатации индивидуального жилого дома	13	02.010	757	1 742,95	1 319 413,15
11620	Республика Северная Осетия-Алания, г. Владикавказ, пос. Заводской, ул. Центральная, 27	Владикавказ	15:09:0012026:31	003002000000 Земли населенных пунктов	Для содержания и эксплуатации жилого дома	13	02.010	732	1 742,95	1 275 839,40
11621	Респ. Северная Осетия - Алания, г. Владикавказ, пгт. Заводской, линия 6-я, 20	Владикавказ	15:09:0012026:4	003002000000 Земли населенных пунктов	Для завершенного строительства	13	02.010	773	1 742,95	1 347 300,35
11622	Респ. Северная Осетия - Алания, г. Владикавказ, пгт. Заводской, линия 6-я, 24	Владикавказ	15:09:0012026:5	003002000000 Земли населенных пунктов	Жилой дом	13	02.010	600	1 742,95	1 045 770,00
11623	Республика Северная Осетия-Алания, г Владикавказ, пгт Заводской, линия 6-я, 28	Владикавказ	15:09:0012026:6	003002000000 Земли населенных пунктов	Жилой дом	13	02.010	751	1 742,95	1 308 955,45
11624	Респ. Северная Осетия - Алания, г. Владикавказ, пгт. Заводской, линия 6-я, 22	Владикавказ	15:09:0012026:7	003002000000 Земли населенных пунктов	Жилой дом	13	02.010	753	1 742,95	1 312 441,35
11625	Респ. Северная Осетия - Алания, г. Владикавказ, п. Заводской, ул. Бульварная, 53	Владикавказ	15:09:0012028:1	003002000000 Земли населенных пунктов	Для содержания и эксплуатации индивидуального жилого дома	13	02.010	721	1 742,95	1 256 666,95
11626	Респ. Северная Осетия - Алания, г. Владикавказ, пгт. Заводской, линия 7-я, дом 22	Владикавказ	15:09:0012028:10	003002000000 Земли населенных пунктов	ИЖС	13	02.010	760	1 742,95	1 324 642,00
11627	Республика Северная Осетия - Алания, г. Владикавказ, пгт. Заводской, линия 7-я, 24	Владикавказ	15:09:0012028:11	003002000000 Земли населенных пунктов	Для индивидуального жилищного строительства	13	02.010	789	1 742,95	1 375 187,55
11628	Республика Северная Осетия - Алания, г. Владикавказ, пгт. Заводской, линия 7-я, 28	Владикавказ	15:09:0012028:12	003002000000 Земли населенных пунктов	Под жилую застройку индивидуальную	13	02.010	750	1 742,95	1 307 212,50
11629	Республика Северная Осетия-Алания, г. Владикавказ, п. Заводской, ул 7-я Линия , 26	Владикавказ	15:09:0012028:13	003002000000 Земли населенных пунктов	Для содержания и эксплуатации жилого дома	13	02.010	752	1 742,95	1 310 698,40
11630	Респ. Северная Осетия - Алания, г. Владикавказ, пгт. Заводской, линия 7-я, 32	Владикавказ	15:09:0012028:14	003002000000 Земли населенных пунктов	Под жилую застройку	13	02.010	751	1 742,95	1 308 955,45
11631	Респ. Северная Осетия - Алания, г. Владикавказ, пгт. Заводской, линия 7-я, дом 30	Владикавказ	15:09:0012028:15	003002000000 Земли населенных пунктов	Для содержания и эксплуатации индивидуального жилого дома	13	02.010	744	1 742,95	1 296 754,80
11632	Респ. Северная Осетия - Алания, г. Владикавказ, пгт. Заводской, линия 7-я, 34	Владикавказ	15:09:0012028:16	003002000000 Земли населенных пунктов	Жилой дом	13	02.010	742	1 742,95	1 293 268,90
11633	Респ. Северная Осетия - Алания, г. Владикавказ, пгт. Заводской, ул. Магистральная, дом 50	Владикавказ	15:09:0012028:17	003002000000 Земли населенных пунктов	ИЖС	13	02.010	600	1 742,95	1 045 770,00
11634	Респ. Северная Осетия - Алания, г. Владикавказ, пгт. Заводской, ул. Магистральная, дом 52	Владикавказ	15:09:0012028:18	003002000000 Земли населенных пунктов	ИЖС	13	02.010	700	1 742,95	1 220 065,00
11635	Респ. Северная Осетия - Алания, г. Владикавказ, п. Заводской, ул. Монистрельная, 54	Владикавказ	15:09:0012028:19	003002000000 Земли населенных пунктов	Для содержания и эксплуатации индивидуального жилого дома	13	02.010	682	1 742,95	1 188 691,90

№ пп	Местоположение ЗУ	Район	Кадастровый номер ЗУ	Категория земель	Разрешенное использование по документу	Код вида разрешенного использования (в соответствии с классификатором видов разрешенного использования земельных участков)	Вид использования объектов недвижимости	Площадь	УПКС	КС
11636	Республика Северная Осетия-Алания, г Владикавказ, пгт Заводской, линия 8-я, д 25	Владикавказ	15:09:0012028:2	003002000000 Земли населенных пунктов	Для содержания и эксплуатации индивидуального жилого дома	13	02.010	748	1 742,95	1 303 726,60
11637	Республика Северная Осетия-Алания, г Владикавказ, пгт Заводской, ул Магистральная/линия 8-я, д 56/35	Владикавказ	15:09:0012028:20	003002000000 Земли населенных пунктов	Для содержания и эксплуатации индивидуального жилого дома	13	02.010	682	1 742,95	1 188 691,90
11638	Респ. Северная Осетия - Алания, г. Владикавказ, пгт. Заводской, линия 8-я, дом 31	Владикавказ	15:09:0012028:21	003002000000 Земли населенных пунктов	ИЖС	13	02.010	760	1 742,95	1 324 642,00
11639	Респ. Северная Осетия - Алания, г. Владикавказ, пгт. Заводской, линия 8-я, дом 29	Владикавказ	15:09:0012028:22	003002000000 Земли населенных пунктов	Для содержания и эксплуатации индивидуального жилого дома	13	02.010	760	1 742,95	1 324 642,00
11640	Респ. Северная Осетия - Алания, г. Владикавказ, пгт. Заводской, линия 8-я, 27	Владикавказ	15:09:0012028:23	003002000000 Земли населенных пунктов	Частное домовладение	13	02.010	763	1 742,95	1 329 870,85
11641	Республика Северная Осетия-Алания, г Владикавказ, пгт Заводской, линия 8-я, д 21-23	Владикавказ	15:09:0012028:24	003002000000 Земли населенных пунктов	ИЖС	13	02.010	991	1 742,95	1 727 263,45
11642	Респ. Северная Осетия - Алания, г. Владикавказ, пгт. Заводской, линия 8-я, дом 23	Владикавказ	15:09:0012028:25	003002000000 Земли населенных пунктов	ИЖС	13	02.010	448	1 742,95	780 841,60
11643	Респ. Северная Осетия - Алания, г. Владикавказ, пгт. Заводской, линия 8-я, дом 23	Владикавказ	15:09:0012028:26	003002000000 Земли населенных пунктов	под объектами торговли	4	04.040	164	2 478,65	406 498,60
11644	Респ. Северная Осетия - Алания, г. Владикавказ, пгт. Заводской, линия 8-я, дом 19	Владикавказ	15:09:0012028:27	003002000000 Земли населенных пунктов	под объектами торговли	4	04.040	153	2 478,65	379 233,45
11645	Респ. Северная Осетия - Алания, г. Владикавказ, пгт. Заводской, линия 8-я, дом 19	Владикавказ	15:09:0012028:28	003002000000 Земли населенных пунктов	под объектами торговли	4	04.040	138	2 478,65	342 053,70
11646	Респ. Северная Осетия - Алания, г. Владикавказ, пгт. Заводской, линия 8-я, дом 23	Владикавказ	15:09:0012028:29	003002000000 Земли населенных пунктов	под объектами торговли	4	04.040	43	2 478,65	106 581,95
11647	Респ. Северная Осетия - Алания, г. Владикавказ, пгт. Заводской, линия 8-я, 33	Владикавказ	15:09:0012028:3	003002000000 Земли населенных пунктов	Для содержания и эксплуатации индивидуального жилого дома	13	02.010	748	1 742,95	1 303 726,60
11648	Респ. Северная Осетия - Алания, г. Владикавказ, пгт. Заводской, линия 8-я, 23	Владикавказ	15:09:0012028:30	003002000000 Земли населенных пунктов	под объектами торговли	4	04.040	389	2 478,65	964 194,85
11649	Респ. Северная Осетия - Алания, г. Владикавказ, п. Заводской, линия 8-я №17 "а"	Владикавказ	15:09:0012028:31	003002000000 Земли населенных пунктов	Личное подсобное хозяйство	13	02.020	527	1 742,95	918 534,65
11650	Северная Осетия - Алания респ, г. Владикавказ, п. Заводской, ул. 8 Линия 19 "б"	Владикавказ	15:09:0012028:32	003002000000 Земли населенных пунктов	Для содержания и эксплуатации нежилого здания	3	03.080	448	578,35	259 100,80
11651	Республика Северная Осетия-Алания, г Владикавказ, пгт Заводской, ул Бульварная/линия 7-я, д 49/16	Владикавказ	15:09:0012028:4	003002000000 Земли населенных пунктов	Для индивидуального строительства	13	02.010	682	1 742,95	1 188 691,90
11652	Республика Северная Осетия-Алания, г Владикавказ, п. Заводской, ул.Бульварная/8 Линия, 55/15	Владикавказ	15:09:0012028:5	003002000000 Земли населенных пунктов	Для содержания и эксплуатации жилого дома	13	02.010	694	1 742,95	1 209 607,30
11653	Респ. Северная Осетия - Алания, г. Владикавказ, пгт. Заводской, ул. Бульварная, дом 51	Владикавказ	15:09:0012028:6	003002000000 Земли населенных пунктов	ИЖС	13	02.010	1 283	1 742,95	2 236 204,85
11654	Респ. Северная Осетия - Алания, г. Владикавказ, пгт. Заводской, ул. Бульварная, дом 49	Владикавказ	15:09:0012028:7	003002000000 Земли населенных пунктов	ИЖС	13	02.010	700	1 742,95	1 220 065,00
11655	Респ. Северная Осетия - Алания, г. Владикавказ, пгт. Заводской, линия 7-я, дом 18	Владикавказ	15:09:0012028:8	003002000000 Земли населенных пунктов	ИЖС	13	02.010	710	1 742,95	1 237 494,50
11656	Респ. Северная Осетия - Алания, г. Владикавказ, пгт. Заводской, линия 7-я, дом 20	Владикавказ	15:09:0012028:9	003002000000 Земли населенных пунктов	ИЖС	13	02.010	676	1 742,95	1 178 234,20
11657	Респ. Северная Осетия - Алания, г. Владикавказ, пгт. Заводской, л 8-я, 20	Владикавказ	15:09:0012029:1	003002000000 Земли населенных пунктов	Под магазин	4	04.040	729	2 478,65	1 806 935,85
11658	Респ. Северная Осетия - Алания, г. Владикавказ, п. Заводской. ул. 8-я Линия 18	Владикавказ	15:09:0012029:10	003002000000 Земли населенных пунктов	Для содержания и эксплуатации индивидуального жилого дома	13	02.010	807	1 742,95	1 406 560,65
11659	Респ. Северная Осетия - Алания, г. Владикавказ, п. Заводской, линия 8-я, 28	Владикавказ	15:09:0012029:11	003002000000 Земли населенных пунктов	Для содержания и эксплуатации индивидуального жилого дома	13	02.010	765	1 742,95	1 333 356,75
11660	Респ. Северная Осетия - Алания, г. Владикавказ, пгт. Заводской, линия 8-я, дом 30	Владикавказ	15:09:0012029:12	003002000000 Земли населенных пунктов	ИЖС	13	02.010	780	1 742,95	1 359 501,00
11661	Респ. Северная Осетия - Алания, г. Владикавказ, пгт. Заводской, линия 8-я, дом 32	Владикавказ	15:09:0012029:13	003002000000 Земли населенных пунктов	Для эксплуатации существующего жилого дома	13	02.010	722	1 742,95	1 258 409,90
11662	Республика Северная Осетия-Алания, г Владикавказ, пгт Заводской, линия 8-я/Магистральная, д 36/58	Владикавказ	15:09:0012029:14	003002000000 Земли населенных пунктов	Для эксплуатации существующего жилого дома	13	02.010	691	1 742,95	1 204 378,45
11663	Респ. Северная Осетия - Алания, г. Владикавказ, пгт. Заводской, ул. Магистральная, 60	Владикавказ	15:09:0012029:15	003002000000 Земли населенных пунктов	Жилой дом	13	02.010	690	1 742,95	1 202 635,50
11664	Респ. Северная Осетия - Алания, г. Владикавказ, пгт. Заводской, ул. Магистральная, 62	Владикавказ	15:09:0012029:16	003002000000 Земли населенных пунктов	Жилой дом	13	02.010	699	1 742,95	1 218 322,05
11665	Респ. Северная Осетия - Алания, г. Владикавказ, пгт. Заводской, ул. Магистральная, дом 64	Владикавказ	15:09:0012029:17	003002000000 Земли населенных пунктов	ИЖС	13	02.010	700	1 742,95	1 220 065,00
11666	Респ. Северная Осетия - Алания, г. Владикавказ, пгт. Заводской, линия 9-я, 31	Владикавказ	15:09:0012029:18	003002000000 Земли населенных пунктов	Для содержания и эксплуатации индивидуального жилого дома	13	02.010	730	1 742,95	1 272 353,50
11667	Респ. Северная Осетия - Алания, г. Владикавказ, пгт. Заводской, линия 9-я, дом 29	Владикавказ	15:09:0012029:19	003002000000 Земли населенных пунктов	ИЖС	13	02.010	760	1 742,95	1 324 642,00
11668	Респ. Северная Осетия - Алания, г. Владикавказ, пгт. Заводской, ул. Бульварная, 61	Владикавказ	15:09:0012029:2	003002000000 Земли населенных пунктов	Для содержания и эксплуатации индивидуального жилого дома	13	02.010	729	1 742,95	1 270 610,55
11669	Респ. Северная Осетия - Алания, г. Владикавказ, пгт. Заводской, линия 9-я, дом 27	Владикавказ	15:09:0012029:20	003002000000 Земли населенных пунктов	ИЖС	13	02.010	760	1 742,95	1 324 642,00
11670	Респ. Северная Осетия - Алания, г. Владикавказ, пгт. Заводской, линия 9-я, дом 25	Владикавказ	15:09:0012029:21	003002000000 Земли населенных пунктов	Для содержания и эксплуатации индивидуального жилого дома	13	02.010	722	1 742,95	1 258 409,90
11671	Респ. Северная Осетия - Алания, г. Владикавказ, пгт. Заводской, линия 9-я, дом 23	Владикавказ	15:09:0012029:22	003002000000 Земли населенных пунктов	Для содержания и эксплуатации индивидуального жилого дома	13	02.010	650	1 742,95	1 132 917,50
11672	Респ. Северная Осетия - Алания, г. Владикавказ, пгт. Заводской, линия 9-я, дом 21	Владикавказ	15:09:0012029:23	003002000000 Земли населенных пунктов	Для содержания и эксплуатации индивидуального жилого дома	13	02.010	711	1 742,95	1 239 237,45
11673	Респ. Северная Осетия - Алания, г. Владикавказ, пгт. Заводской, линия 9-я, дом 19	Владикавказ	15:09:0012029:24	003002000000 Земли населенных пунктов	ИЖС	13	02.010	740	1 742,95	1 289 783,00
11674	Респ. Северная Осетия - Алания, г. Владикавказ, пгт. Заводской, линия 9-я, дом 17	Владикавказ	15:09:0012029:25	003002000000 Земли населенных пунктов	ИЖС	13	02.010	600	1 742,95	1 045 770,00
11675	Респ. Северная Осетия - Алания, г. Владикавказ, пгт. Заводской, линия 9-я, 33	Владикавказ	15:09:0012029:26	003002000000 Земли населенных пунктов	Для индивидуального строительства	13	02.010	756	1 742,95	1 317 670,20
11676	Респ. Северная Осетия - Алания, г. Владикавказ, пгт. Заводской, линия 8-я, 22	Владикавказ	15:09:0012029:3	003002000000 Земли населенных пунктов	Для содержания и эксплуатации индивидуального жилого дома	13	02.010	681	1 742,95	1 186 948,95
11677	Респ. Северная Осетия - Алания, г. Владикавказ, пгт. Заводской, линия 8-я, 34	Владикавказ	15:09:0012029:4	003002000000 Земли населенных пунктов	Для содержания и эксплуатации индивидуального жилого дома	13	02.010	749	1 742,95	1 305 469,55
11678	Респ. Северная Осетия - Алания, г. Владикавказ, пгт. Заводской, линия 8-я, 24	Владикавказ	15:09:0012029:5	003002000000 Земли населенных пунктов	Для содержания и эксплуатации индивидуального жилого дома	13	02.010	793	1 742,95	1 382 159,35
11679	Республика Северная Осетия - Алания, г Владикавказ, пгт Заводской, Линия 8-я, 26	Владикавказ	15:09:0012029:6	003002000000 Земли населенных пунктов	Для содержания и эксплуатации индивидуального жилого дома	13	02.010	761	1 742,95	1 326 384,95
11680	Республика Северная Осетия - Алания, г Владикавказ, пгт Заводской, ул.Бульварная, 63	Владикавказ	15:09:0012029:7	003002000000 Земли населенных пунктов	Индивидуальное жилищное строительство	13	02.010	731	1 742,95	1 274 096,45
11681	Северная Осетия - Алания респ, г Владикавказ, п Заводской, ул Бульварная, 59	Владикавказ	15:09:0012029:8	003002000000 Земли населенных пунктов	Для содержания и эксплуатации индивидуального жилого дома	13	02.010	715	1 742,95	1 246 209,25
11682	Респ. Северная Осетия - Алания, г. Владикавказ, пгт. Заводской, ул. Бульварная, дом 57	Владикавказ	15:09:0012029:9	003002000000 Земли населенных пунктов	ИЖС	13	02.010	700	1 742,95	1 220 065,00
11683	Респ. Северная Осетия - Алания, г. Владикавказ, пгт. Заводской, линия 10-я, 23	Владикавказ	15:09:0012030:1	003002000000 Земли населенных пунктов	Для содержания и эксплуатации индивидуального жилого дома	13	02.010	603	1 742,95	1 050 998,85
11684	Респ. Северная Осетия - Алания, г. Владикавказ, пгт. Заводской, линия 9-я, дом 26	Владикавказ	15:09:0012030:10	003002000000 Земли населенных пунктов	ИЖС	13	02.010	720	1 742,95	1 254 924,00
11685	Респ. Северная Осетия - Алания, г. Владикавказ, пгт. Заводской, линия 9-я, дом 30	Владикавказ	15:09:0012030:11	003002000000 Земли населенных пунктов	Для содержания и эксплуатации индивидуального жилого дома	13	02.010	760	1 742,95	1 324 642,00
11686	Респ. Северная Осетия - Алания, г. Владикавказ, пгт. Заводской, линия 9-я, дом 32	Владикавказ	15:09:0012030:12	003002000000 Земли населенных пунктов	ИЖС	13	02.010	760	1 742,95	1 324 642,00
11687	Республика Северная Осетия - Алания, г Владикавказ, пгт Заводской, линия 9-я, 34	Владикавказ	15:09:0012030:13	003002000000 Земли населенных пунктов	Индивидуальное жилищное строительство	13	02.010	760	1 742,95	1 324 642,00
11688	Республика Северная Осетия-Алания, г Владикавказ, пгт Заводской, линия 9-я/Магистральная, д 36/66	Владикавказ	15:09:0012030:14	003002000000 Земли населенных пунктов	Для содержания и эксплуатации индивидуального жилого дома	13	02.010	698	1 742,95	1 216 579,10
11689	Северная Осетия - Алания респ, г Владикавказ, п Заводской, ул Магистральная, 68	Владикавказ	15:09:0012030:15	003002000000 Земли населенных пунктов	Для содержания и эксплуатации индивидуального жилого дома	13	02.010	688	1 742,95	1 199 149,60

№ п/п	Местоположение ЗУ	Район	Кадастровый номер ЗУ	Категория земель	Разрешенное использование по документу	Код вида разрешенного использования (в соответствии с классификатором видов разрешенного использования земельных участков)	Вид использования объектов недвижимости	Площадь	УПКС	КС
11690	Республика Северная Осетия-Алания, г Владикавказ, п Заводской, ул Магистральная, 70	Владикавказ	15:09:0012030:16	003002000000 Земли населенных пунктов	Для содержания и эксплуатации индивидуального жилого дома	13	02.010	900	1 742,95	1 928 830,50
11691	Респ. Северная Осетия - Алания, г. Владикавказ, пгт. Заводской, ул. Магистральная, дом 72	Владикавказ	15:09:0012030:17	003002000000 Земли населенных пунктов	ИЖС	13	02.010	600	1 742,95	1 285 553,00
11692	Северная Осетия - Алания респ, г Владикавказ, п Заводской, линия 10-я, 42	Владикавказ	15:09:0012030:18	003002000000 Земли населенных пунктов	Для содержания и эксплуатации индивидуального жилого дома	13	02.010	608	1 742,95	1 059 713,60
11693	Респ. Северная Осетия - Алания, г. Владикавказ, пгт. Заводской, линия 10-я, дом 39	Владикавказ	15:09:0012030:19	003002000000 Земли населенных пунктов	Для содержания и эксплуатации индивидуального жилого дома	13	02.010	617	1 742,95	1 075 003,15
11694	Респ. Северная Осетия - Алания, г. Владикавказ, пгт. Заводской, линия 9-я, 28	Владикавказ	15:09:0012030:2	003002000000 Земли населенных пунктов	Для содержания и эксплуатации индивидуального жилого дома	13	02.010	774	1 742,95	1 414 161,30
11695	Российская Федерация, Республика Северная Осетия - Алания г. Владикавказ, пгт. Заводской, линия 10-я, дом 41	Владикавказ	15:09:0012030:20	003002000000 Земли населенных пунктов	Индивидуальное жилищное строительство	13	02.010	603	1 742,95	1 050 996,85
11696	Респ. Северная Осетия - Алания, г. Владикавказ, пгт. Заводской, линия 10-я, 37	Владикавказ	15:09:0012030:21	003002000000 Земли населенных пунктов	Для содержания и эксплуатации индивидуального жилого дома	13	02.010	620	1 742,95	1 080 629,00
11697	Респ. Северная Осетия - Алания, г. Владикавказ, п. Заводской, 10 Линия, 35	Владикавказ	15:09:0012030:22	003002000000 Земли населенных пунктов	Для содержания и эксплуатации жилого дома	13	02.010	601	1 742,95	1 047 312,95
11698	Респ. Северная Осетия - Алания, г. Владикавказ, п. Заводской, линия 10-я, №33	Владикавказ	15:09:0012030:23	003002000000 Земли населенных пунктов	Под организацию народного образования	3	03.050	571	3 160,27	1 803 513,17
11699	Российская Федерация, Республика Северная Осетия - Алания г. Владикавказ, пгт. Заводской, линия 10-я, уч. 31	Владикавказ	15:09:0012030:24	003002000000 Земли населенных пунктов	под объектами здравоохранения	3	03.040	320	3 065,84	2 181 548,20
11700	Республика Северная Осетия-Алания, г. Владикавказ, п. Заводской, ул. 10 Линия, 29	Владикавказ	15:09:0012030:25	003002000000 Земли населенных пунктов	Для содержания и эксплуатации жилого дома	13	02.010	649	1 742,95	1 131 177,55
11701	Респ. Северная Осетия - Алания, г. Владикавказ, пгт. Заводской, линия 10-я, дом 27	Владикавказ	15:09:0012030:26	003002000000 Земли населенных пунктов	ИЖС	13	02.010	619	1 742,95	1 078 856,05
11702	Респ. Северная Осетия - Алания, г. Владикавказ, пгт. Заводской, линия 10-я, 25	Владикавказ	15:09:0012030:27	003002000000 Земли населенных пунктов	Под индивидуальную жилую застройку	13	02.010	614	1 742,95	1 070 131,30
11703	Республика Северная Осетия-Алания, г Владикавказ, пгт Заводской, линия 10-я, д 12	Владикавказ	15:09:0012030:28	003002000000 Земли населенных пунктов	Для индивидуальной жилой застройки	13	02.010	600	1 742,95	1 045 770,00
11704	Республика Северная Осетия-Алания, г Владикавказ, пгт Заводской, линия 10-я, д 19	Владикавказ	15:09:0012030:29	003002000000 Земли населенных пунктов	ИЖС	13	02.010	700	1 742,95	1 220 065,00
11705	Республика Северная Осетия-Алания, г Владикавказ, пгт Заводской, линия 10-я/Магистральная, д 45/72	Владикавказ	15:09:0012030:3	003002000000 Земли населенных пунктов	Для содержания и эксплуатации индивидуального жилого дома	13	02.010	602	1 742,95	1 049 255,90
11706	Российская Федерация, Республика Северная Осетия-Алания, городской округ Владикавказ, пгт Заводской, ул Бульварная, земельный участок 71	Владикавказ	15:09:0012030:30	003002000000 Земли населенных пунктов	Индивидуальное жилищное строительство	13	02.010	610	1 742,95	1 063 199,50
11707	Респ. Северная Осетия - Алания, г. Владикавказ, п. Заводской, ул. Бульварная, 67	Владикавказ	15:09:0012030:4	003002000000 Земли населенных пунктов	Для содержания и эксплуатации жилого дома	13	02.010	687	1 742,95	1 197 486,65
11708	Республика Северная Осетия-Алания, г Владикавказ, пгт Заводской, ул Бульварная/линия 9-я, д 65/16	Владикавказ	15:09:0012030:5	003002000000 Земли населенных пунктов	Для содержания и эксплуатации индивидуального жилого дома	13	02.010	711	1 742,95	1 239 237,45
11709	Респ. Северная Осетия - Алания, г. Владикавказ, п. Заводской, ул.9 Линия, 18	Владикавказ	15:09:0012030:6	003002000000 Земли населенных пунктов	Для содержания и эксплуатации индивидуального жилого дома	13	02.010	739	1 742,95	1 288 030,05
11710	Респ. Северная Осетия - Алания, г. Владикавказ, пгт. Заводской, линия 9-я, дом 20	Владикавказ	15:09:0012030:7	003002000000 Земли населенных пунктов	Для содержания и эксплуатации индивидуального жилого дома	13	02.010	700	1 742,95	1 220 065,00
11711	Республика Северная Осетия-Алания, г. Владикавказ, пгт. Заводской, ул. Бульварная, 69	Владикавказ	15:09:0012030:78	003002000000 Земли населенных пунктов	Для содержания и эксплуатации жилого дома	13	02.010	582	1 742,95	1 014 906,90
11712	Респ. Северная Осетия - Алания, г. Владикавказ, пгт. Заводской, линия 9-я, 22	Владикавказ	15:09:0012030:8	003002000000 Земли населенных пунктов	Для содержания и эксплуатации индивидуального жилого дома	13	02.010	750	1 742,95	1 307 212,50
11713	Республика Северная Осетия-Алания, г Владикавказ, пгт Заводской, линия 9-я, д 24	Владикавказ	15:09:0012030:9	003002000000 Земли населенных пунктов	Для содержания и эксплуатации жилого дома	13	02.010	768	1 742,95	1 338 585,60
11714	Республика Северная Осетия - Алания, г. Владикавказ, пгт. Заводской, линия 10-я, 4 "г"	Владикавказ	15:09:0012031:1	003002000000 Земли населенных пунктов	Для содержания и эксплуатации трансформаторной подстанции (ТП)	6	03.012	17	846,87	14 396,79
11715	Российская Федерация, Республика Северная Осетия - Алания г.о. город Владикавказ, пгт Заводской, ул. Бульварная 73	Владикавказ	15:09:0012031:122	003002000000 Земли населенных пунктов	обеспечение занятий спортом в помещениях	3	05.010	13 190	227,21	2 996 899,90
11716	Респ. Северная Осетия - Алания, г. Владикавказ, п. Заводской, ул. Бульварная, 73	Владикавказ	15:09:0012031:2	003002000000 Земли населенных пунктов	Для содержания и эксплуатации существующего здания школы	3	03.050	7 356	3 160,27	23 011 731,86
11717	Республика Северная Осетия-Алания, г Владикавказ, пгт Заводской, ул Магистральная/линия 11-я, д 76/26	Владикавказ	15:09:0012032:1	003002000000 Земли населенных пунктов	Для содержания и эксплуатации банно-прачечного комбината	3	03.033	1 905	1 139,05	2 266 819,75
11718	Респ. Северная Осетия - Алания, г. Владикавказ, пгт. Заводской, линия 12-я, 9	Владикавказ	15:09:0012032:10	003002000000 Земли населенных пунктов	Под жилую застройку	13	02.010	615	1 742,95	1 071 921,25
11719	Респ. Северная Осетия - Алания, г. Владикавказ, пгт. Заводской, линия 12-я, 7	Владикавказ	15:09:0012032:11	003002000000 Земли населенных пунктов	Индивидуальное жилищное строительство	13	02.010	620	1 742,95	1 080 629,00
11720	Респ. Северная Осетия - Алания, г. Владикавказ, пгт. Заводской, линия 12-я, 5	Владикавказ	15:09:0012032:12	003002000000 Земли населенных пунктов	Под строительство индивидуального жилого дома	13	02.010	600	1 742,95	1 045 770,00
11721	Республика Северная Осетия - Алания, г. Владикавказ, п. Заводской, линия 12-я, 3	Владикавказ	15:09:0012032:13	003002000000 Земли населенных пунктов	Индивидуальное жилищное строительство	13	02.010	649	1 742,95	1 131 177,55
11722	Республика Северная Осетия-Алания, г Владикавказ, пгт Заводской, ул Бульварная/линия 12-я, д 83/16	Владикавказ	15:09:0012032:14	003002000000 Земли населенных пунктов	Для содержания и эксплуатации индивидуального жилого дома	13	02.010	750	1 742,95	1 307 212,50
11723	Респ. Северная Осетия - Алания, г. Владикавказ, пгт. Заводской, линия 12-я, дом 1	Владикавказ	15:09:0012032:15	003002000000 Земли населенных пунктов	Индивидуальное жилищное строительство	13	02.010	644	1 742,95	1 120 716,85
11724	Респ. Северная Осетия - Алания, г. Владикавказ, пгт. Заводской, линия 11-я, 2 "а"	Владикавказ	15:09:0012032:17	003002000000 Земли населенных пунктов	Индивидуальное жилищное строительство	13	02.010	700	1 742,95	1 220 065,00
11725	Республика Северная Осетия-Алания, г. Владикавказ, пгт. Заводской, ул. Монистрольная, 78 "А"	Владикавказ	15:09:0012032:176	003002000000 Земли населенных пунктов	Для содержания и эксплуатации магазина	4	04.040	113	2 478,65	280 087,45
11726	Республика Северная Осетия-Алания, г. Владикавказ, пгт. Заводской, ул. Монистрольная, 78	Владикавказ	15:09:0012032:177	003002000000 Земли населенных пунктов	Для содержания и эксплуатации магазина	4	04.040	46	2 478,65	113 997,90
11727	Республика Северная Осетия - Алания, г Владикавказ, пгт Заводской, ул Бульварная	Владикавказ	15:09:0012032:178	003002000000 Земли населенных пунктов	Для содержания и эксплуатации индивидуального жилого дома	13	02.010	800	1 742,95	522 885,00
11728	Республика Северная Осетия - Алания, г Владикавказ, пгт Заводской, 11-Линия, 2	Владикавказ	15:09:0012032:179	003002000000 Земли населенных пунктов	Для содержания и эксплуатации индивидуального жилого дома	13	02.010	430	1 742,95	749 468,50
11729	Респ. Северная Осетия - Алания, г. Владикавказ, п. Заводской, 11 Линия, 4	Владикавказ	15:09:0012032:18	003002000000 Земли населенных пунктов	Для содержания и эксплуатации жилого дома	13	02.010	716	1 742,95	1 247 932,20
11730	Респ. Северная Осетия - Алания, г. Владикавказ, пгт. Заводской, линия 11-я, дом 6	Владикавказ	15:09:0012032:19	003002000000 Земли населенных пунктов	ИЖС	13	02.010	600	1 742,95	1 045 770,00
11731	Респ. Северная Осетия - Алания, г. Владикавказ, пгт. Заводской, линия 12-я, 13	Владикавказ	15:09:0012032:2	003002000000 Земли населенных пунктов	Для содержания и эксплуатации индивидуального жилого дома	13	02.010	619	1 742,95	1 078 856,05
11732	Респ. Северная Осетия - Алания, г. Владикавказ, пгт. Заводской, линия 11-я, дом 8	Владикавказ	15:09:0012032:20	003002000000 Земли населенных пунктов	ИЖС	13	02.010	600	1 742,95	1 045 770,00
11733	Республика Северная Осетия-Алания, г Владикавказ, п Заводской, 11-я линия, 10	Владикавказ	15:09:0012032:21	003002000000 Земли населенных пунктов	индивидуальное жилищное строительство	13	02.010	550	1 742,95	958 622,50

№ пп	Местоположение ЗУ	Район	Кадастровый номер ЗУ	Категория земель	Разрешенное использование по документу	Код вида разрешенного использования (в соответствии с классификатором видов разрешенного использования земельных участков)	Вид использования объектов недвижимости	Площадь	УПКС	КС
11734	Республика Северная Осетия-Алания, г Владикавказ, п. Заводской, ул.11 Линия, 12	Владикавказ	15:09:0012032:22	0030020000000 Земли населенных пунктов	Для содержания и эксплуатации жилого дома	13	02.010	598	1 742,95	1 042 284,10
11735	Респ. Северная Осетия - Алания, г. Владикавказ, пгт. Заводской, линия 11-я, дом 14	Владикавказ	15:09:0012032:23	0030020000000 Земли населенных пунктов	ИЖС	13	02.010	600	1 742,95	1 045 770,00
11736	Респ. Северная Осетия - Алания, г. Владикавказ, пос. Заводской, ул. 11 Линия, 16	Владикавказ	15:09:0012032:24	0030020000000 Земли населенных пунктов	Для содержания и эксплуатации жилого дома	13	02.010	649	1 742,95	1 131 174,55
11737	Респ. Северная Осетия - Алания, г. Владикавказ, пгт. Заводской, линия 11-я, дом 18	Владикавказ	15:09:0012032:25	0030020000000 Земли населенных пунктов	Для содержания и эксплуатации индивидуального жилого дома	13	02.010	575	1 742,95	1 002 196,25
11738	Республика Северная Осетия-Алания, г. Владикавказ, пгт. Заводской, линия 11-я, 20	Владикавказ	15:09:0012032:26	0030020000000 Земли населенных пунктов	Индивидуальное жилищное строительство	13	02.010	592	1 742,95	1 031 826,40
11739	Российская Федерация, Республика Северная Осетия - Алания, г. Владикавказ, пгт. Заводской, линия 11-я, 22	Владикавказ	15:09:0012032:27	0030020000000 Земли населенных пунктов	Индивидуальное жилищное строительство	13	02.010	607	1 742,95	1 057 970,65
11740	Респ. Северная Осетия - Алания, г. Владикавказ, пгт. Заводской, линия 11-я, 24	Владикавказ	15:09:0012032:28	0030020000000 Земли населенных пунктов	Для содержания и эксплуатации индивидуального жилого дома	13	02.010	664	1 742,95	1 157 318,80
11741	Респ. Северная Осетия - Алания, г. Владикавказ, пгт. Заводской, ул. Магистральная, дом 76	Владикавказ	15:09:0012032:29	0030020000000 Земли населенных пунктов	под объектами коммунального хозяйства	6	03.012	189	846,87	160 058,43
11742	Республика Северная Осетия-Алания, г Владикавказ, пгт Заводской, линия 12-я/Магистральная, д 25/78	Владикавказ	15:09:0012032:3	0030020000000 Земли населенных пунктов	Для содержания и эксплуатации индивидуального жилого дома	13	02.010	633	1 742,95	1 103 287,35
11743	Респ. Северная Осетия - Алания, г. Владикавказ, пгт. Заводской, ул. Магистральная, дом 76	Владикавказ	15:09:0012032:30	0030020000000 Земли населенных пунктов	Прочие земли поселений	12	12.030	46	1,67	76,82
11744	Республика Северная Осетия - Алания, г. Владикавказ, пгт. Заводской, ул. Магистральная, 76	Владикавказ	15:09:0012032:31	0030020000000 Земли населенных пунктов	Для содержания и эксплуатации котельной	6	03.012	68	846,87	57 587,16
11745	Респ. Северная Осетия - Алания, г. Владикавказ, пгт. Заводской, линия 12-я, дом 23	Владикавказ	15:09:0012032:4	0030020000000 Земли населенных пунктов	Для эксплуатации жилого дома	13	02.010	607	1 742,95	1 057 970,65
11746	Респ. Северная Осетия - Алания, г. Владикавказ, п. Заводской, ул. 12 Линия, 21	Владикавказ	15:09:0012032:5	0030020000000 Земли населенных пунктов	Для содержания и эксплуатации индивидуального жилого дома	13	02.010	620	1 742,95	1 080 629,00
11747	Респ. Северная Осетия - Алания, г. Владикавказ, п. Заводской, ул. 12-я линия 19	Владикавказ	15:09:0012032:6	0030020000000 Земли населенных пунктов	Для содержания и эксплуатации индивидуального жилого дома	13	02.010	615	1 742,95	1 071 914,25
11748	Респ. Северная Осетия - Алания, г. Владикавказ, пгт. Заводской, 12-я Линия, 17	Владикавказ	15:09:0012032:7	0030020000000 Земли населенных пунктов	Для содержания и эксплуатации индивидуального жилого дома	13	02.010	599	1 742,95	1 044 027,05
11749	Респ. Северная Осетия - Алания, г. Владикавказ, п. Заводской,12 линия , 15	Владикавказ	15:09:0012032:8	0030020000000 Земли населенных пунктов	Для содержания и эксплуатации жилого дома	13	02.010	630	1 742,95	1 098 058,50
11750	Респ. Северная Осетия - Алания, г. Владикавказ, пгт. Заводской, линия 12-я, дом 11	Владикавказ	15:09:0012032:9	0030020000000 Земли населенных пунктов	ИЖС	13	02.010	600	1 742,95	1 045 770,00
11751	Респ. Северная Осетия - Алания, г. Владикавказ, пгт. Заводской, линия 12-я, 22	Владикавказ	15:09:0012033:1	0030020000000 Земли населенных пунктов	Для содержания и эксплуатации индивидуального жилого дома	13	02.010	602	1 742,95	1 049 255,90
11752	Респ. Северная Осетия - Алания, г. Владикавказ, пгт. Заводской, линия 13-я, 15	Владикавказ	15:09:0012033:10	0030020000000 Земли населенных пунктов	Для индивидуального жилищного строительства	13	02.010	638	1 742,95	1 112 002,10
11753	Респ. Северная Осетия - Алания, г. Владикавказ, пгт. Заводской, линия 13-я, 13	Владикавказ	15:09:0012033:11	0030020000000 Земли населенных пунктов	Содержание и эксплуатация индивидуального жилого дома	13	02.010	574	1 742,95	1 000 453,30
11754	Республика Северная Осетия-Алания, г.Владикавказ, п. Заводской, ул. 13-я Линия, 11	Владикавказ	15:09:0012033:12	0030020000000 Земли населенных пунктов	Под строительство индивидуального жилого дома	13	02.010	630	1 742,95	1 098 058,50
11755	Респ. Северная Осетия - Алания, г. Владикавказ, п. Заводской, линия 13-я, 9	Владикавказ	15:09:0012033:13	0030020000000 Земли населенных пунктов	Индивидуальное жилищное строительство	13	02.010	900	1 742,95	1 568 655,00
11756	РСО - Алания, г. Владикавказ, пгт. Заводской, линия 13-я, дом 7	Владикавказ	15:09:0012033:14	0030020000000 Земли населенных пунктов	Индивидуальное жилищное строительство	13	02.010	700	1 742,95	1 220 065,00
11757	Респ. Северная Осетия - Алания, г. Владикавказ, пгт. Заводской, линия 13-я, дом 5	Владикавказ	15:09:0012033:15	0030020000000 Земли населенных пунктов	ИЖС	13	02.010	600	1 742,95	1 045 770,00
11758	Респ. Северная Осетия - Алания, г. Владикавказ, пгт. Заводской, линия 13-я, дом 3	Владикавказ	15:09:0012033:16	0030020000000 Земли населенных пунктов	ИЖС	13	02.010	600	1 742,95	1 045 770,00
11759	Республика Северная Осетия-Алания, г Владикавказ, пгт Заводской, линия 13-я/Кооперативная, д 1/27	Владикавказ	15:09:0012033:17	0030020000000 Земли населенных пунктов	ИЖС	13	02.010	600	1 742,95	1 045 770,00
11760	Северная Осетия - Алания респ, г Владикавказ, пгт Заводской, пер Кооперативный, 25	Владикавказ	15:09:0012033:18	0030020000000 Земли населенных пунктов	Для содержания и эксплуатации индивидуального жилого дома и ведение личного подсобного хозяйства	13	02.010	676	1 742,95	1 178 234,20
11761	Респ. Северная Осетия - Алания, г. Владикавказ, пгт. Заводской, пер. Кооперативный, дом 23	Владикавказ	15:09:0012033:19	0030020000000 Земли населенных пунктов	ИЖС	13	02.010	600	1 742,95	1 045 770,00
11762	Республика Северная Осетия - Алания, г. Владикавказ, пгт. Заводской, линия 13-я, участок 5	Владикавказ	15:09:0012033:2	0030020000000 Земли населенных пунктов	Для содержания и эксплуатации индивидуального жилого дома	13	02.010	591	1 742,95	1 030 083,45
11763	Республика Северная Осетия - Алания, г. Владикавказ, пгт. Заводской, ул. Кооперативная, 21	Владикавказ	15:09:0012033:20	0030020000000 Земли населенных пунктов	Для содержания и эксплуатации индивидуального жилого дома	13	02.010	598	1 742,95	1 042 284,10
11764	Республика Северная Осетия-Алания, г Владикавказ, пгт Заводской, ул Кооперативная/линия 12-я, д 19/2	Владикавказ	15:09:0012033:21	0030020000000 Земли населенных пунктов	Для содержания и эксплуатации жилого дома	13	02.010	597	1 742,95	1 040 541,15
11765	Респ. Северная Осетия - Алания, г. Владикавказ, пгт. Заводской, линия 12-я, дом 4	Владикавказ	15:09:0012033:22	0030020000000 Земли населенных пунктов	ИЖС	13	02.010	600	1 742,95	1 045 770,00
11766	Респ. Северная Осетия - Алания, г. Владикавказ, пгт. Заводской, линия 12-я, дом 6	Владикавказ	15:09:0012033:23	0030020000000 Земли населенных пунктов	ИЖС	13	02.010	600	1 742,95	1 045 770,00
11767	Респ. Северная Осетия - Алания, г. Владикавказ, пгт. Заводской, линия 12-я, 8	Владикавказ	15:09:0012033:24	0030020000000 Земли населенных пунктов	Для содержания и эксплуатации индивидуального жилого дома	13	02.010	645	1 742,95	1 124 202,75
11768	Респ. Северная Осетия - Алания, г. Владикавказ, пгт. Заводской, линия 12-я, дом 10	Владикавказ	15:09:0012033:25	0030020000000 Земли населенных пунктов	ИЖС	13	02.010	660	1 742,95	1 150 347,00
11769	Респ. Северная Осетия - Алания, г. Владикавказ, пгт. Заводской, линия 12-я, дом 16	Владикавказ	15:09:0012033:28	0030020000000 Земли населенных пунктов	Для содержания и эксплуатации индивидуального жилого дома	13	02.010	633	1 742,95	1 103 287,35
11770	Респ. Северная Осетия - Алания, г. Владикавказ, пгт. Заводской, линия 12-я, дом 18	Владикавказ	15:09:0012033:29	0030020000000 Земли населенных пунктов	ИЖС	13	02.010	600	1 742,95	1 045 770,00
11771	Республика Северная Осетия-Алания, г Владикавказ, пгт Заводской, пер Королёва/линия 12-я, д 2/28	Владикавказ	15:09:0012033:3	0030020000000 Земли населенных пунктов	ИЖС	13	02.010	592	1 742,95	1 031 826,40
11772	Респ. Северная Осетия - Алания, г. Владикавказ, пос. Заводской, ул. 12 линия, 20	Владикавказ	15:09:0012033:30	0030020000000 Земли населенных пунктов	Для содержания и эксплуатации индивидуального жилого дома и ведение личного подсобного хозяйства	13	02.010	612	1 742,95	1 066 685,40
11773	Респ. Северная Осетия - Алания, г. Владикавказ, пгт. Заводской, линия 12-я, дом 22	Владикавказ	15:09:0012033:31	0030020000000 Земли населенных пунктов	ИЖС	13	02.010	600	1 742,95	1 045 770,00
11774	Респ. Северная Осетия - Алания, г. Владикавказ, пгт. Заводской, линия 12-я, дом 24	Владикавказ	15:09:0012033:32	0030020000000 Земли населенных пунктов	ИЖС	13	02.010	600	1 742,95	1 045 770,00
11775	Республика Северная Осетия-Алания, г Владикавказ, пгт Заводской, линия 12-я, д 26	Владикавказ	15:09:0012033:33	0030020000000 Земли населенных пунктов	Индивидуальное жилищное строительство	13	02.010	581	1 742,95	1 012 653,95
11776	Республика Северная Осетия-Алания, г Владикавказ, пгт Заводской, ул Кооперативная/линия 13-я, д 27/1	Владикавказ	15:09:0012033:34	0030020000000 Земли населенных пунктов	Для содержания и эксплуатации индивидуального жилого дома	13	02.010	664	1 742,95	1 157 318,80
11777	Республика Северная Осетия-Алания, г Владикавказ, пгт Заводской, пер Королёва/линия 12-я, 2/28	Владикавказ	15:09:0012033:35	0030020000000 Земли населенных пунктов	Под строительство индивидуального жилого дома	13	02.010	600	1 742,95	1 045 770,00
11778	Республика Северная Осетия - Алания, г. Владикавказ, пгт. Заводской, пер. Королёва, 4	Владикавказ	15:09:0012033:4	0030020000000 Земли населенных пунктов	Индивидуальное жилищное строительство	13	02.010	614	1 742,95	1 070 171,30
11779	Российская Федерация, Республика Северная Осетия - Алания, г. Владикавказ, пгт. Заводской, пер. Королёва, 6	Владикавказ	15:09:0012033:5	0030020000000 Земли населенных пунктов	Индивидуальное жилищное строительство	13	02.010	612	1 742,95	1 066 685,40
11780	Российская Федерация, Республика Северная Осетия - Алания, г. Владикавказ, пгт. Заводской, пер. Королёва, 8	Владикавказ	15:09:0012033:6	0030020000000 Земли населенных пунктов	ИЖС	13	02.010	600	1 742,95	1 045 770,00

№ п/п	Местоположение ЗУ	Район	Кадастровый номер ЗУ	Категория земель	Разрешенное использование по документу	Код вида разрешенного использования (в соответствии с классификатором видов разрешенного использования земельных участков)	Вид использования объектов недвижимости	Площадь	УПКС	КС
11781	Республика Северная Осетия-Алания, г Владикавказ, пгт Заводской, пер Кооперативный/линия 13-я, д 10/21	Владикавказ	15:09:0012033:7	0030020000000 Земли населенных пунктов	ИЖС	13	02.010	600	1 742,95	1 045 770,00
11782	Респ. Северная Осетия - Алания, г. Владикавказ, пгт. Заводской, линия 13-я, дом 19	Владикавказ	15:09:0012033:8	0030020000000 Земли населенных пунктов	ИЖС	13	02.010	600	1 742,95	1 045 770,00
11783	Северная Осетия-Алания респ, г Владикавказ, пос Заводской, линия 12-я, 12-14	Владикавказ	15:09:0012033:84	0030020000000 Земли населенных пунктов	Для содержания и эксплуатации жилого дома	13	02.010	378	1 742,95	658 835,10
11784	Северная Осетия-Алания респ, г Владикавказ, пос Заводской, линия 12-я, 12-14	Владикавказ	15:09:0012033:85	0030020000000 Земли населенных пунктов	Для содержания и эксплуатации жилого дома	13	02.010	392	1 742,95	683 236,40
11785	Российская Федерация, Республика Северная Осетия - Алания, г. Владикавказ, пгт. Заводской, линия 13-я, 17	Владикавказ	15:09:0012033:9	0030020000000 Земли населенных пунктов	Для индивидуального жилищного строительства	13	02.010	597	1 742,95	1 040 141,15
11786	Респ. Северная Осетия - Алания, г. Владикавказ, пгт. Заводской, линия 13-я, 6	Владикавказ	15:09:0012034:1	0030020000000 Земли населенных пунктов	Для содержания и эксплуатации индивидуального жилого дома	13	02.010	660	1 742,95	1 150 347,00
11787	Респ. Северная Осетия - Алания, г. Владикавказ, пгт. Заводской, линия 14-я, 9	Владикавказ	15:09:0012034:10	0030020000000 Земли населенных пунктов	Для содержания и эксплуатации индивидуального жилого дома	13	02.010	1 032	1 742,95	1 798 724,40
11788	Респ. Северная Осетия - Алания, г. Владикавказ, п. Заводской, ул. 14-я Линия, 7	Владикавказ	15:09:0012034:11	0030020000000 Земли населенных пунктов	Индивидуальное жилищное строительство	13	02.010	679	1 742,95	1 183 463,05
11789	Российская Федерация, Республика Северная Осетия - Алания, городской округ город Владикавказ, пгт Заводской, ул. Кооперативная, земельный участок 35	Владикавказ	15:09:0012034:12	0030020000000 Земли населенных пунктов	ИЖС	13	02.010	581	1 742,95	1 012 653,95
11790	Республика Северная Осетия-Алания, г Владикавказ, пгт Заводской, линия 14-я, д 1	Владикавказ	15:09:0012034:13	0030020000000 Земли населенных пунктов	ИЖС	13	02.010	599	1 742,95	1 044 027,05
11791	Республика Северная Осетия - Алания, г. Владикавказ, пгт. Заводской, пер. Кооперативный, 6, 35	Владикавказ	15:09:0012034:14	0030020000000 Земли населенных пунктов	Индивидуальное жилищное строительство	13	02.010	700	1 742,95	1 220 065,00
11792	Респ. Северная Осетия - Алания, г. Владикавказ, п. Заводской, ул. Кооперативная, 33	Владикавказ	15:09:0012034:15	0030020000000 Земли населенных пунктов	Для содержания и эксплуатации жилого дома	13	02.010	604	1 742,95	1 052 741,80
11793	Респ. Северная Осетия - Алания, г. Владикавказ, пгт. Заводской, пер. Кооперативный, дом 31	Владикавказ	15:09:0012034:16	0030020000000 Земли населенных пунктов	ИЖС	13	02.010	600	1 742,95	1 045 770,00
11794	Республика Северная Осетия-Алания, г Владикавказ, пгт Заводской, ул Кооперативная/линия 13-я, д 29/2	Владикавказ	15:09:0012034:17	0030020000000 Земли населенных пунктов	Для содержания и эксплуатации индивидуального жилого дома	13	02.010	606	1 742,95	1 056 227,70
11795	Респ. Северная Осетия - Алания, г. Владикавказ, п. Заводской, линия 13-я, 4	Владикавказ	15:09:0012034:18	0030020000000 Земли населенных пунктов	Индивидуальное жилищное строительство	13	02.010	614	1 742,95	1 070 171,30
11796	Респ. Северная Осетия - Алания, г. Владикавказ, пос. Заводской, ул. 13-Линия, 8	Владикавказ	15:09:0012034:19	0030020000000 Земли населенных пунктов	Для содержания и эксплуатации жилого дома	13	02.010	783	1 742,95	1 364 729,85
11797	Респ. Северная Осетия - Алания, г. Владикавказ, пгт. Заводской, линия 14-я, 11	Владикавказ	15:09:0012034:2	0030020000000 Земли населенных пунктов	для содержания и эксплуатации индивидуального жилого дома	13	02.010	670	1 742,95	1 167 776,50
11798	Респ. Северная Осетия - Алания, г. Владикавказ, пгт. Заводской, линия 13-я, дом 12	Владикавказ	15:09:0012034:20	0030020000000 Земли населенных пунктов	ИЖС	13	02.010	620	1 742,95	1 080 629,00
11799	Российская Федерация, Республика Северная Осетия - Алания, г. Владикавказ, пгт. Заводской, Линия 13-я, 14	Владикавказ	15:09:0012034:21	0030020000000 Земли населенных пунктов	Для индивидуального жилищного строительства	13	02.010	690	1 742,95	1 202 626,50
11800	Республика Северная Осетия - Алания, г. Владикавказ, пгт. Заводской, линия 13-я, 16	Владикавказ	15:09:0012034:22	0030020000000 Земли населенных пунктов	Для индивидуального жилищного строительства	13	02.010	550	1 742,95	958 622,50
11801	Респ. Северная Осетия - Алания, г. Владикавказ, пгт. Заводской, линия 13-я, дом 18	Владикавказ	15:09:0012034:23	0030020000000 Земли населенных пунктов	ИЖС	13	02.010	625	1 742,95	1 089 343,75
11802	Республика Северная Осетия-Алания, г Владикавказ, пгт Заводской, пер Коротковский/линия 13-я, 12/20	Владикавказ	15:09:0012034:3	0030020000000 Земли населенных пунктов	Для индивидуального жилищного строительства	13	02.010	587	1 742,95	1 023 111,65
11803	Респ. Северная Осетия - Алания, г. Владикавказ, пгт. Заводской, пер. Короткий, дом 14	Владикавказ	15:09:0012034:4	0030020000000 Земли населенных пунктов	ИЖС	13	02.010	600	1 742,95	1 045 770,00
11804	Респ. Северная Осетия - Алания, г. Владикавказ, п. Заводской, пер. Короткий, 16	Владикавказ	15:09:0012034:5	0030020000000 Земли населенных пунктов	Для содержания и эксплуатации жилого дома	13	02.010	612	1 742,95	1 066 685,40
11805	Респ. Северная Осетия - Алания, г. Владикавказ, пгт. Заводской, пер. Короткий, дом 18	Владикавказ	15:09:0012034:6	0030020000000 Земли населенных пунктов	Для содержания и эксплуатации индивидуального жилого дома	13	02.010	595	1 742,95	1 037 055,25
11806	Респ. Северная Осетия - Алания, г. Владикавказ, пгт. Заводской, пер. Короткий, дом 20	Владикавказ	15:09:0012034:7	0030020000000 Земли населенных пунктов	ИЖС	13	02.010	594	1 742,95	1 035 312,30
11807	Респ. Северная Осетия - Алания, г. Владикавказ, пос. Заводской, ул. 14 Линия, 13	Владикавказ	15:09:0012034:8	0030020000000 Земли населенных пунктов	Для содержания и эксплуатации жилого дома	13	02.010	629	1 742,95	1 096 315,55
11808	Респ. Северная Осетия - Алания, г. Владикавказ, пгт. Заводской, линия 14-я, дом 11	Владикавказ	15:09:0012034:9	0030020000000 Земли населенных пунктов	ИЖС	13	02.010	600	1 742,95	1 045 770,00
11809	Российская Федерация, Республика Северная Осетия - Алания, г. Владикавказ, пгт. Заводской, ул. 14-я линия, 12	Владикавказ	15:09:0012035:1	0030020000000 Земли населенных пунктов	Под индивидуальное жилищное строительство	13	02.010	618	1 742,95	1 077 143,10
11810	Респ. Северная Осетия - Алания, г. Владикавказ, п. Заводской, пер. Кооперативный, 41	Владикавказ	15:09:0012035:10	0030020000000 Земли населенных пунктов	Индивидуальное жилищное строительство	13	02.010	591	1 742,95	1 030 083,45
11811	Республика Северная Осетия-Алания, г Владикавказ, пгт Заводской, линия 14-я/Кооперативная, д 2/39	Владикавказ	15:09:0012035:11	0030020000000 Земли населенных пунктов	Под строительство индивидуального жилого дома	13	02.010	626	1 742,95	1 091 086,70
11812	Респ. Северная Осетия - Алания, г. Владикавказ, пгт. Заводской, линия 14-я, дом 4	Владикавказ	15:09:0012035:12	0030020000000 Земли населенных пунктов	ИЖС	13	02.010	536	1 742,95	934 231,20
11813	Респ. Северная Осетия - Алания, г. Владикавказ, пос. Заводской, ул. 14 Линия, 8	Владикавказ	15:09:0012035:13	0030020000000 Земли населенных пунктов	Для содержания и эксплуатации жилого дома	13	02.010	427	1 742,95	744 239,65
11814	Российская Федерация, Республика Северная Осетия - Алания, г. Владикавказ, пгт. Заводской, линия 14-я, 10	Владикавказ	15:09:0012035:14	0030020000000 Земли населенных пунктов	Для индивидуального жилищного строительства	13	02.010	632	1 742,95	1 101 144,40
11815	Респ. Северная Осетия - Алания, г. Владикавказ, пгт. Заводской, линия 14-я, дом 12	Владикавказ	15:09:0012035:15	0030020000000 Земли населенных пунктов	ИЖС	13	02.010	600	1 742,95	1 045 770,00
11816	Республика Северная Осетия-Алания, г Владикавказ, пгт Заводской, пер Коротковский/линия 14-я, д 22/14	Владикавказ	15:09:0012035:2	0030020000000 Земли населенных пунктов	ИЖС	13	02.010	608	1 742,95	1 059 713,60
11817	Респ. Северная Осетия - Алания, г. Владикавказ, пгт. Заводской, пер. Короткий, 24	Владикавказ	15:09:0012035:3	0030020000000 Земли населенных пунктов	Под строительство индивидуального жилого дома	13	02.010	584	1 742,95	1 017 882,80
11818	Респ. Северная Осетия - Алания, г. Владикавказ, пгт. Заводской, пер. Короткий, дом 26	Владикавказ	15:09:0012035:4	0030020000000 Земли населенных пунктов	ИЖС	13	02.010	514	1 742,95	895 876,30
11819	Респ. Северная Осетия - Алания, г. Владикавказ, пгт. Заводской, пер. Короткий, дом 28	Владикавказ	15:09:0012035:5	0030020000000 Земли населенных пунктов	ИЖС	13	02.010	600	1 742,95	1 045 770,00
11820	Республика Северная Осетия-Алания, г Владикавказ, пгт Заводской, пер Коротковский/линия 15-я, д 30/9	Владикавказ	15:09:0012035:6	0030020000000 Земли населенных пунктов	ИЖС	13	02.010	600	1 742,95	1 045 770,00
11821	Республика Северная Осетия - Алания, г. Владикавказ, пгт. Заводской, пер. Кооперативный, 47	Владикавказ	15:09:0012035:7	0030020000000 Земли населенных пунктов	Индивидуальное жилищное строительство	13	02.010	660	1 742,95	1 150 347,00
11822	Респ. Северная Осетия - Алания, г. Владикавказ, пгт. Заводской, пер. Кооперативный, дом 45	Владикавказ	15:09:0012035:8	0030020000000 Земли населенных пунктов	ИЖС	13	02.010	600	1 742,95	1 045 770,00
11823	РСО - Алания, г. Владикавказ, пгт. Заводской, пер. Кооперативный, 8, 43	Владикавказ	15:09:0012035:9	0030020000000 Земли населенных пунктов	Индивидуальное жилищное строительство	13	02.010	691	1 742,95	1 204 378,45
11824	Республика Северная Осетия-Алания, г Владикавказ, пгт Заводской, ул Магистральная, д 80/42	Владикавказ	15:09:0012036:1	0030020000000 Земли населенных пунктов	ИЖС	13	02.010	600	1 742,95	1 045 770,00
11825	Республика Северная Осетия-Алания, г. Владикавказ, пос. Заводской, ул.13 Линия, 25	Владикавказ	15:09:0012036:10	0030020000000 Земли населенных пунктов	Для содержания и эксплуатации жилого дома	13	02.010	585	1 742,95	1 019 625,75
11826	Республика Северная Осетия-Алания, г Владикавказ, пгт Заводской, линия 13-я/Кооперативная, д 23/9	Владикавказ	15:09:0012036:11	0030020000000 Земли населенных пунктов	ИЖС	13	02.010	600	1 742,95	1 045 770,00
11827	Российская Федерация, Республика Северная Осетия - Алания, г. Владикавказ, пгт. Заводской, пер. Короткий, 7	Владикавказ	15:09:0012036:12	0030020000000 Земли населенных пунктов	Для индивидуального жилищного строительства	13	02.010	600	1 742,95	1 045 770,00
11828	Респ. Северная Осетия-Алания, г.Владикавказ, пгт. Заводской, пер Короткий, 5	Владикавказ	15:09:0012036:13	0030020000000 Земли населенных пунктов	Индивидуальное жилищное строительство	13	02.010	584	1 742,95	1 017 882,80
11829	Респ. Северная Осетия - Алания, г. Владикавказ, пгт. Заводской, пер. Короткий, дом 3	Владикавказ	15:09:0012036:14	0030020000000 Земли населенных пунктов	ИЖС	13	02.010	600	1 742,95	1 045 770,00
11830	Республика Северная Осетия-Алания, г Владикавказ, пгт Заводской, пер Коротковский/линия 12-я, д 1/20	Владикавказ	15:09:0012036:15	0030020000000 Земли населенных пунктов	ИЖС	13	02.010	600	1 742,95	1 045 770,00

№ пп	Местоположение ЗУ	Район	Кадастровый номер ЗУ	Категория земель	Разрешенное использование по документу	Код вида разрешенного использования (в соответствии с классификатором видов разрешенного использования земельных участков)	Вид использования объектов недвижимости	Площадь	УПКС	КС
11831	Респ. Северная Осетия - Алания, г. Владикавказ, п. Заводской, ул. 12-я Линия, 32	Владикавказ	15:09:0012036:16	003002000000 Земли населенных пунктов	Для содержания и эксплуатации индивидуального жилого дома	13	02.010	603	1 742,95	1 050 998,85
11832	Респ. Северная Осетия - Алания, г. Владикавказ, пгт. Заводской, линия 12-я, дом 34	Владикавказ	15:09:0012036:17	003002000000 Земли населенных пунктов	ИЖС	13	02.010	600	1 742,95	1 045 770,00
11833	Респ. Северная Осетия - Алания, г. Владикавказ, пгт. Заводской, линия 12-я, дом 38	Владикавказ	15:09:0012036:18	003002000000 Земли населенных пунктов	ИЖС	13	02.010	537	1 742,95	935 964,15
11834	Респ. Северная Осетия - Алания, г. Владикавказ, пгт. Заводской, линия 12-я, 40	Владикавказ	15:09:0012036:19	003002000000 Земли населенных пунктов	Для содержания и эксплуатации индивидуального жилого дома	13	02.010	580	1 742,95	1 010 911,00
11835	Респ. Северная Осетия - Алания, г. Владикавказ, п. Заводской, ул. Магистральная, 82	Владикавказ	15:09:0012036:2	003002000000 Земли населенных пунктов	Для содержания и эксплуатации индивидуального жилого дома	13	02.010	604	1 742,95	1 052 741,80
11836	Республика Северная Осетия - Алания, г. Владикавказ, пгт. Заводской, линия 12-я, 36	Владикавказ	15:09:0012036:20	003002000000 Земли населенных пунктов	Для содержания и эксплуатации жилого дома	13	02.010	545	1 742,95	949 907,75
11837	Респ. Северная Осетия - Алания, г. Владикавказ, п. Заводской, ул. Магистральная, 84	Владикавказ	15:09:0012036:3	003002000000 Земли населенных пунктов	Под строительство индивидуального жилого дома	13	02.010	604	1 742,95	1 052 741,80
11838	Респ. Северная Осетия - Алания, г. Владикавказ, пос. Заводской, ул. Магистральная, 86	Владикавказ	15:09:0012036:4	003002000000 Земли населенных пунктов	Для содержания и эксплуатации жилого дома	13	02.010	580	1 742,95	1 010 911,00
11839	Республика Северная Осетия-Алания, г.Владикавказ, пгт.Заводской, ул Магистральная, 88/35	Владикавказ	15:09:0012036:5	003002000000 Земли населенных пунктов	Индивидуальное жилищное строительство	13	02.010	615	1 742,95	1 071 914,25
11840	Респ. Северная Осетия - Алания, г. Владикавказ, пос. Заводской, ул.13 Линия 33	Владикавказ	15:09:0012036:6	003002000000 Земли населенных пунктов	Для содержания и эксплуатации жилого дома	13	02.010	624	1 742,95	1 087 600,80
11841	Респ. Северная Осетия - Алания, г. Владикавказ, пгт. Заводской, линия 13-я, дом 31	Владикавказ	15:09:0012036:7	003002000000 Земли населенных пунктов	Для содержания и эксплуатации индивидуального жилого дома	13	02.010	601	1 742,95	1 047 512,95
11842	Респ. Северная Осетия - Алания, г. Владикавказ, пгт. Заводской, линия 13-я, дом 29	Владикавказ	15:09:0012036:8	003002000000 Земли населенных пунктов	ИЖС	13	02.010	580	1 742,95	1 010 911,00
11843	Северная Осетия - Алания респ. г Владикавказ, п Заводской, 13 линия, 27	Владикавказ	15:09:0012036:9	003002000000 Земли населенных пунктов	Под строительство индивидуального жилого дома	13	02.010	602	1 742,95	1 049 255,90
11844	Республика Северная Осетия-Алания, г. Владикавказ, п. Заводской, ул. Магистральная/13 линия, 90/34	Владикавказ	15:09:0012037:1	003002000000 Земли населенных пунктов	Для содержания и эксплуатации индивидуального жилого дома	13	02.010	616	1 742,95	1 073 657,20
11845	Респ. Северная Осетия - Алания, г. Владикавказ, п. Заводской, 14 Линия, 19	Владикавказ	15:09:0012037:10	003002000000 Земли населенных пунктов	Под строительство индивидуального жилого дома	13	02.010	584	1 742,95	1 017 882,80
11846	Республика Северная Осетия-Алания, г. Владикавказ, п. Заводской, пер. Короткий, 19	Владикавказ	15:09:0012037:11	003002000000 Земли населенных пунктов	Для содержания и эксплуатации жилого дома	13	02.010	632	1 742,95	1 101 544,40
11847	Республика Северная Осетия-Алания, г. Владикавказ, пгт Заводской, пер Короткий, д 17	Владикавказ	15:09:0012037:12	003002000000 Земли населенных пунктов	Для содержания и эксплуатации жилого дома	13	02.010	581	1 742,95	1 012 653,95
11848	Респ. Северная Осетия - Алания, г. Владикавказ, п. Заводской, пер. Короткий, 15	Владикавказ	15:09:0012037:13	003002000000 Земли населенных пунктов	Индивидуальное жилищное строительство	13	02.010	590	1 742,95	1 028 340,50
11849	Респ. Северная Осетия - Алания, г. Владикавказ, пгт. Заводской, пер. Короткий, дом 13	Владикавказ	15:09:0012037:14	003002000000 Земли населенных пунктов	ИЖС	13	02.010	570	1 742,95	993 481,50
11850	Республика Северная Осетия-Алания, г Владикавказ, пос Заводской, ул Магистральная	Владикавказ	15:09:0012037:142	003002000000 Земли населенных пунктов	ИЖС	13	02.010	410	1 742,95	714 609,50
11851	Республика Северная Осетия-Алания, г Владикавказ, пос Заводской, ул Магистральная	Владикавказ	15:09:0012037:143	003002000000 Земли населенных пунктов	ИЖС	13	02.010	190	1 742,95	331 160,50
11852	Республика Северная Осетия-Алания, г Владикавказ, пгт Заводской, пер Короткий/линия 13-я, д 11/22	Владикавказ	15:09:0012037:15	003002000000 Земли населенных пунктов	ИЖС	13	02.010	600	1 742,95	1 045 770,00
11853	Респ. Северная Осетия - Алания, г. Владикавказ, пгт. Заводской, линия 13-я, дом 24	Владикавказ	15:09:0012037:16	003002000000 Земли населенных пунктов	ИЖС	13	02.010	584	1 742,95	1 017 882,80
11854	Республика Северная Осетия-Алания, г Владикавказ, пос. Заводской, ул 13 Линия, 26	Владикавказ	15:09:0012037:17	003002000000 Земли населенных пунктов	Для содержания и эксплуатации жилого дома	13	02.010	580	1 742,95	1 010 911,00
11855	Респ. Северная Осетия - Алания, г. Владикавказ, пгт. Заводской, линия 13-я, дом 28	Владикавказ	15:09:0012037:18	003002000000 Земли населенных пунктов	ИЖС	13	02.010	584	1 742,95	1 017 882,80
11856	Респ. Северная Осетия - Алания, г. Владикавказ, п. Заводской, ул. 13 Линия, 30	Владикавказ	15:09:0012037:19	003002000000 Земли населенных пунктов	Для содержания и эксплуатации жилого дома	13	02.010	608	1 742,95	1 059 713,60
11857	Респ. Северная Осетия - Алания, г. Владикавказ, пгт. Заводской, ул. Магистральная, дом 92	Владикавказ	15:09:0012037:2	003002000000 Земли населенных пунктов	ИЖС	13	02.010	619	1 742,95	1 078 886,05
11858	Республика Северная Осетия-Алания, г Владикавказ, пгт Заводской, линия 13-я, д 32	Владикавказ	15:09:0012037:22	003002000000 Земли населенных пунктов	Под эксплуатацию жилого дома	13	02.010	597	1 742,95	1 040 541,15
11859	Российская Федерация, Республика Северная Осетия - Алания, г. Владикавказ, пгт. Заводской, ул Магистральная, 94	Владикавказ	15:09:0012037:3	003002000000 Земли населенных пунктов	Для индивидуального жилищного строительства	13	02.010	591	1 742,95	1 030 083,45
11860	Респ. Северная Осетия - Алания, г. Владикавказ, п. Заводской, ул. Магистральная, 96	Владикавказ	15:09:0012037:4	003002000000 Земли населенных пунктов	Индивидуальное жилищное строительство	13	02.010	592	1 742,95	1 031 826,40
11861	Респ. Северная Осетия - Алания, г. Владикавказ, пгт. Заводской, линия 14-я, 27	Владикавказ	15:09:0012037:6	003002000000 Земли населенных пунктов	Для содержания и эксплуатации индивидуального жилого дома	13	02.010	583	1 742,95	1 016 139,85
11862	Респ. Северная Осетия - Алания, г. Владикавказ, пос. Заводской, ул. 14 Линия, 25	Владикавказ	15:09:0012037:7	003002000000 Земли населенных пунктов	Для содержания и эксплуатации жилого дома	13	02.010	575	1 742,95	1 002 196,25
11863	Республика Северная Осетия - Алания, г. Владикавказ, пгт. Заводской, линия 14-я, 23	Владикавказ	15:09:0012037:8	003002000000 Земли населенных пунктов	Для индивидуального жилищного строительства	13	02.010	570	1 742,95	993 481,50
11864	Респ. Северная Осетия - Алания, г. Владикавказ, п. Заводской, линия 14-я, 21	Владикавказ	15:09:0012037:9	003002000000 Земли населенных пунктов	Для индивидуального жилищного строительства	13	02.010	599	1 742,95	1 044 027,05
11865	Республика Северная Осетия-Алания, г Владикавказ, пгт Заводской, ул Магистральная/линия 14-я, д 100/28	Владикавказ	15:09:0012038:1	003002000000 Земли населенных пунктов	Для содержания и эксплуатации индивидуального жилого дома	13	02.010	617	1 742,95	1 075 400,15
11866	Респ. Северная Осетия - Алания, г. Владикавказ, пос. Заводской, ул. 15 линия, 13	Владикавказ	15:09:0012038:10	003002000000 Земли населенных пунктов	Для содержания и эксплуатации жилого дома	13	02.010	602	1 742,95	1 049 255,90
11867	Республика Северная Осетия-Алания, г Владикавказ, пгт Заводской, линия 15-я/Короткий, д 11/29	Владикавказ	15:09:0012038:11	003002000000 Земли населенных пунктов	Для содержания и эксплуатации индивидуального жилого дома	13	02.010	593	1 742,95	1 033 569,35
11868	Респ. Северная Осетия - Алания, г. Владикавказ, пгт. Заводской, пер. Короткий, дом 27	Владикавказ	15:09:0012038:12	003002000000 Земли населенных пунктов	ИЖС	13	02.010	600	1 742,95	1 045 770,00
11869	Республика Северная Осетия - Алания, г. Владикавказ, пгт. Заводской, пер. Короткий, 25	Владикавказ	15:09:0012038:13	003002000000 Земли населенных пунктов	Индивидуальное жилищное строительство	13	02.010	600	1 742,95	1 045 770,00
11870	Респ. Северная Осетия - Алания, г. Владикавказ, пгт. Заводской, пер. Короткий, дом 23	Владикавказ	15:09:0012038:14	003002000000 Земли населенных пунктов	ИЖС	13	02.010	600	1 742,95	1 045 770,00
11871	Республика Северная Осетия-Алания, г Владикавказ, пгт Заводской, пер Короткий, д 21/16	Владикавказ	15:09:0012038:15	003002000000 Земли населенных пунктов	ИЖС	13	02.010	600	1 742,95	1 045 770,00
11872	Респ. Северная Осетия - Алания, г. Владикавказ, пгт. Заводской, линия 14-я, дом 18	Владикавказ	15:09:0012038:16	003002000000 Земли населенных пунктов	ИЖС	13	02.010	600	1 742,95	1 045 770,00
11873	Респ. Северная Осетия - Алания, г. Владикавказ, п. Заводской, 14-я Линия, 20	Владикавказ	15:09:0012038:17	003002000000 Земли населенных пунктов	Под строительство индивидуального жилого дома	13	02.010	524	1 742,95	913 305,80
11874	Респ. Северная Осетия - Алания, г. Владикавказ, пгт. Заводской, линия 14-я, дом 22	Владикавказ	15:09:0012038:18	003002000000 Земли населенных пунктов	Жилой дом	13	02.010	558	1 742,95	972 566,10
11875	Республика Северная Осетия-Алания, г. Владикавказ, пгт. Заводской, линия 14-я, дом 24	Владикавказ	15:09:0012038:19	003002000000 Земли населенных пунктов	ИЖС	13	02.010	600	1 742,95	1 045 770,00
11876	Респ. Северная Осетия - Алания, г. Владикавказ, пгт. Заводской, ул. Магистральная, 102	Владикавказ	15:09:0012038:2	003002000000 Земли населенных пунктов	ИЖС	13	02.010	602	1 742,95	1 049 255,90
11877	Респ. Северная Осетия - Алания, г. Владикавказ, пгт. Заводской, линия 14-я, дом 26	Владикавказ	15:09:0012038:20	003002000000 Земли населенных пунктов	ИЖС	13	02.010	584	1 742,95	1 017 882,80
11878	Респ. Северная Осетия - Алания, г. Владикавказ, пгт. Заводской, ул. Магистральная, дом 104	Владикавказ	15:09:0012038:3	003002000000 Земли населенных пунктов	ИЖС	13	02.010	600	1 742,95	1 045 770,00
11879	Респ. Северная Осетия - Алания, г. Владикавказ, пгт. Заводской, ул. Магистральная, 106	Владикавказ	15:09:0012038:4	003002000000 Земли населенных пунктов	Индивидуальное жилищное строительство	13	02.010	618	1 742,95	1 077 143,10
11880	Республика Северная Осетия-Алания, г. Владикавказ, п. Заводской, ул 15 Линия, 23	Владикавказ	15:09:0012038:5	003002000000 Земли населенных пунктов	Для содержания и эксплуатации жилого дома	13	02.010	618	1 742,95	1 077 143,10

№ пп	Местоположение ЗУ	Район	Кадастровый номер ЗУ	Категория земель	Разрешенное использование по документу	Код вида разрешенного использования (в соответствии с классификатором видов разрешенного использования земельных участков)	Вид использования объектов недвижимости	Площадь	УПКС	КС
11881	Респ. Северная Осетия - Алания, г. Владикавказ, пос. Заводской, 15 Линия, 21	Владикавказ	15:09:0012038:6	003002000000 Земли населенных пунктов	Для содержания и эксплуатации жилого дома	13	02.010	572	1 742,95	996 967,40
11882	Респ. Северная Осетия - Алания, г. Владикавказ, п. Заводской, ул. 15 Линия, 19	Владикавказ	15:09:0012038:7	003002000000 Земли населенных пунктов	Для содержания и эксплуатации жилого дома	13	02.010	565	1 742,95	984 766,75
11883	Респ. Северная Осетия - Алания, г. Владикавказ, пгт. Заводской, линия 15-я, дом 17	Владикавказ	15:09:0012038:8	003002000000 Земли населенных пунктов	ИЖС	13	02.010	600	1 742,95	1 045 770,00
11884	Республика Северная Осетия-Алания, г. Владикавказ, пос. Заводской, ул. 15 линия, 15	Владикавказ	15:09:0012038:9	003002000000 Земли населенных пунктов	Для содержания и эксплуатации жилого дома	13	02.010	603	1 742,95	1 050 998,85
11885	Республика Северная Осетия-Алания, г.Владикавказ, пгт.Заводской, ул.Магистральная, д.110/26	Владикавказ	15:09:0012039:1	003002000000 Земли населенных пунктов	ИЖС	13	02.010	600	1 742,95	1 045 770,00
11886	Респ. Северная Осетия - Алания, г. Владикавказ, пгт. Заводской, линия 16-я, 13	Владикавказ	15:09:0012039:10	003002000000 Земли населенных пунктов	Для содержания и эксплуатации индивидуального жилого дома	13	02.010	610	1 742,95	1 063 199,50
11887	Респ. Северная Осетия - Алания, г. Владикавказ, п. Заводской, линия 16-я, 11	Владикавказ	15:09:0012039:11	003002000000 Земли населенных пунктов	для строительства индивидуального жилого дом	13	02.010	600	1 742,95	1 045 770,00
11888	Респ. Северная Осетия - Алания, г. Владикавказ, пгт. Заводской, линия 16-я, дом 9	Владикавказ	15:09:0012039:12	003002000000 Земли населенных пунктов	ИЖС	13	02.010	600	1 742,95	1 045 770,00
11889	Респ. Северная Осетия - Алания, г. Владикавказ, пгт. Заводской, линия 16-я, дом 7	Владикавказ	15:09:0012039:13	003002000000 Земли населенных пунктов	ИЖС	13	02.010	600	1 742,95	1 045 770,00
11890	Респ. Северная Осетия - Алания, г. Владикавказ, пгт. Заводской, линия 16-я, дом 5	Владикавказ	15:09:0012039:14	003002000000 Земли населенных пунктов	Для эксплуатации существующего жилого дома	13	02.010	667	1 742,95	1 162 547,65
11891	Респ. Северная Осетия - Алания, г. Владикавказ, пгт. Заводской, линия 16-я, 3	Владикавказ	15:09:0012039:15	003002000000 Земли населенных пунктов	Для индивидуальной жилой застройки	13	02.010	631	1 742,95	1 099 801,45
11892	Республика Северная Осетия - Алания, г. Владикавказ, п. Заводской, ул. 16 линия/Кооперативная, 1/55	Владикавказ	15:09:0012039:16	003002000000 Земли населенных пунктов	Для индивидуального жилищного строительства	13	02.010	648	1 742,95	1 129 431,60
11893	Респ. Северная Осетия - Алания, г. Владикавказ, пгт. Заводской, пер. Кооперативный, дом 53	Владикавказ	15:09:0012039:17	003002000000 Земли населенных пунктов	ИЖС	13	02.010	600	1 742,95	1 045 770,00
11894	Республика Северная Осетия - Алания, г.Владикавказ, пгт.Заводской, пер.Кооперативный, д. 51	Владикавказ	15:09:0012039:18	003002000000 Земли населенных пунктов	Индивидуальное жилищное строительство	13	02.010	545	1 742,95	949 907,75
11895	Республика Северная Осетия-Алания, г.Владикавказ, пгт.Заводской, ул.Кооперативная/линия 15-я, д.49/2	Владикавказ	15:09:0012039:19	003002000000 Земли населенных пунктов	Для содержания и эксплуатации индивидуального жилого дома	13	02.010	625	1 742,95	1 089 343,75
11896	Республика Северная Осетия-Алания, г. Владикавказ, п. Заводской, ул. Магистральная, 112	Владикавказ	15:09:0012039:2	003002000000 Земли населенных пунктов	Для содержания и эксплуатации жилого дома	13	02.010	604	1 742,95	1 052 741,80
11897	Северная Осетия - Алания респ. г. Владикавказ, пгт Заводской, линия 15-я, 4	Владикавказ	15:09:0012039:20	003002000000 Земли населенных пунктов	О ведении индивидуального жилого дома	13	02.010	407	1 742,95	709 380,65
11898	Респ. Северная Осетия - Алания, г. Владикавказ, пгт. Заводской, линия 15-я, дом 6	Владикавказ	15:09:0012039:21	003002000000 Земли населенных пунктов	ИЖС	13	02.010	600	1 742,95	1 045 770,00
11899	Респ. Северная Осетия - Алания, г. Владикавказ, пгт. Заводской, линия 15-я, 8	Владикавказ	15:09:0012039:22	003002000000 Земли населенных пунктов	Для содержания и эксплуатации индивидуального жилого дома	13	02.010	606	1 742,95	1 056 227,70
11900	Республика Северная Осетия-Алания, г. Владикавказ, п. Заводской, 15 линия, 10	Владикавказ	15:09:0012039:23	003002000000 Земли населенных пунктов	Индивидуальное жилищное строительство	13	02.010	587	1 742,95	1 023 111,65
11901	Респ. Северная Осетия - Алания, г. Владикавказ, пгт. Заводской, линия 15-я, дом 12	Владикавказ	15:09:0012039:24	003002000000 Земли населенных пунктов	ИЖС	13	02.010	592	1 742,95	1 031 826,40
11902	Респ. Северная Осетия - Алания, г. Владикавказ, п. Заводской, 15 линия, 14	Владикавказ	15:09:0012039:25	003002000000 Земли населенных пунктов	Под строительство индивидуального жилого дома	13	02.010	609	1 742,95	1 061 456,55
11903	Респ. Северная Осетия - Алания, г. Владикавказ, пгт. Заводской, линия 15-я, дом 16	Владикавказ	15:09:0012039:26	003002000000 Земли населенных пунктов	ИЖС	13	02.010	600	1 742,95	1 045 770,00
11904	Респ. Северная Осетия - Алания, г. Владикавказ, п. Заводской, ул. 15-я Линия, 18	Владикавказ	15:09:0012039:27	003002000000 Земли населенных пунктов	Для содержания и эксплуатации жилого дома	13	02.010	584	1 742,95	1 017 882,80
11905	Республика Северная Осетия - Алания, г. Владикавказ, пгт. Заводской, линия 15-я, 20	Владикавказ	15:09:0012039:28	003002000000 Земли населенных пунктов	Индивидуальное жилищное строительство	13	02.010	600	1 742,95	1 045 770,00
11906	Респ. Северная Осетия - Алания, г. Владикавказ, пгт. Заводской, линия 15-я, дом 22	Владикавказ	15:09:0012039:29	003002000000 Земли населенных пунктов	ИЖС	13	02.010	600	1 742,95	1 045 770,00
11907	Респ. Северная Осетия - Алания, г. Владикавказ, пгт. Заводской, ул. Магистральная, 114	Владикавказ	15:09:0012039:3	003002000000 Земли населенных пунктов	ИЖС	13	02.010	600	1 742,95	1 045 770,00
11908	Респ. Северная Осетия - Алания, г. Владикавказ, пгт. Заводской, ул. Магистральная, дом 116	Владикавказ	15:09:0012039:4	003002000000 Земли населенных пунктов	ИЖС	13	02.010	600	1 742,95	1 045 770,00
11909	Республика Северная Осетия-Алания, г. Владикавказ, пгт. Заводской, ул. Магистральная, д. 118/24	Владикавказ	15:09:0012039:5	003002000000 Земли населенных пунктов	ИЖС	13	02.010	600	1 742,95	1 045 770,00
11910	Респ. Северная Осетия - Алания, г. Владикавказ, п. Заводской, линия 16-я, 21	Владикавказ	15:09:0012039:6	003002000000 Земли населенных пунктов	Индивидуальное жилищное строительство	13	02.010	625	1 742,95	1 089 343,75
11911	Респ. Северная Осетия - Алания, г. Владикавказ, пгт. Заводской, линия 16-я, дом 19	Владикавказ	15:09:0012039:7	003002000000 Земли населенных пунктов	ИЖС	13	02.010	589	1 742,95	1 026 597,55
11912	Республика Северная Осетия - Алания, г. Владикавказ, пгт. Заводской, линия 16-я, участок 17	Владикавказ	15:09:0012039:8	003002000000 Земли населенных пунктов	индивидуальное жилищное строительство	13	02.010	600	1 742,95	1 045 770,00
11913	Северная Осетия - Алания респ. г. Владикавказ, пгт. Заводской, линия 16-я, 15	Владикавказ	15:09:0012039:9	003002000000 Земли населенных пунктов	для строительства индивидуального жилого дома	13	02.010	608	1 742,95	1 059 713,60
11914	Респ. Северная Осетия - Алания, г. Владикавказ, п. Заводской, ул. 16-ая линия, 20 "а"	Владикавказ	15:09:0012040:1	003002000000 Земли населенных пунктов	Индивидуальный жилой дом	13	02.010	606	1 742,95	1 056 227,70
11915	Респ. Северная Осетия - Алания, г. Владикавказ, пгт. Заводской, линия 16-я, дом 18	Владикавказ	15:09:0012040:10	003002000000 Земли населенных пунктов	Индивидуальный жилой дом	13	02.010	889	1 742,95	1 549 482,55
11916	Респ. Северная Осетия - Алания, г. Владикавказ, пгт. Заводской, линия 16-я, дом 20	Владикавказ	15:09:0012040:11	003002000000 Земли населенных пунктов	ИЖС	13	02.010	1 575	1 742,95	2 745 146,25
11917	Республика Северная Осетия-Алания, г. Владикавказ, пгт Заводской, линия 16-я/Кооперативная, д 2/57	Владикавказ	15:09:0012040:2	003002000000 Земли населенных пунктов	Для содержания и эксплуатации индивидуального жилого дома	13	02.010	914	1 742,95	1 593 056,30
11918	Северная Осетия - Алания респ. г. Владикавказ, п. Заводской, ул. Кооперативная, 57	Владикавказ	15:09:0012040:28	003002000000 Земли населенных пунктов	Для строительства индивидуального жилого дома	13	02.010	453	1 742,95	789 556,35
11919	Респ. Северная Осетия - Алания, г. Владикавказ, пгт. Заводской, линия 16-я, дом 4	Владикавказ	15:09:0012040:3	003002000000 Земли населенных пунктов	ИЖС	13	02.010	600	1 742,95	1 045 770,00
11920	Респ. Северная Осетия - Алания, г. Владикавказ, п. Заводской, ул. 16-я линия, 6	Владикавказ	15:09:0012040:4	003002000000 Земли населенных пунктов	Для содержания и эксплуатации индивидуального жилого дома	13	02.010	770	1 742,95	1 342 071,50
11921	Респ. Северная Осетия - Алания, г. Владикавказ, пгт. Заводской, линия 16-я, 8	Владикавказ	15:09:0012040:5	003002000000 Земли населенных пунктов	Для содержания и эксплуатации индивидуального жилого дома	13	02.010	745	1 742,95	1 298 497,75
11922	Респ. Северная Осетия - Алания, г. Владикавказ, пгт. Заводской, линия 16-я, 10	Владикавказ	15:09:0012040:6	003002000000 Земли населенных пунктов	Для содержания и эксплуатации индивидуального жилого дома	13	02.010	714	1 742,95	1 244 466,30
11923	Республика Северная Осетия-Алания, г. Владикавказ, пгт Заводской, линия 16-я, д 12	Владикавказ	15:09:0012040:7	003002000000 Земли населенных пунктов	Для содержания и эксплуатации индивидуального жилого дома	13	02.010	914	1 742,95	1 593 056,30
11924	Респ. Северная Осетия - Алания, г. Владикавказ, пгт. Заводской, линия 16-я, дом 14	Владикавказ	15:09:0012040:8	003002000000 Земли населенных пунктов	Для содержания и эксплуатации индивидуального жилого дома	13	02.010	772	1 742,95	1 345 557,40
11925	Респ. Северная Осетия - Алания, г. Владикавказ, пгт. Заводской, линия 16-я, дом 16	Владикавказ	15:09:0012040:9	003002000000 Земли населенных пунктов	ИЖС	13	02.010	600	1 742,95	1 045 770,00
11926	Респ. Северная Осетия - Алания, г. Владикавказ, п. Заводской, ул. 16-ая линия, 29	Владикавказ	15:09:0012041:1	003002000000 Земли населенных пунктов	Индивидуальные жилые дома	13	02.010	550	1 742,95	958 622,50
11927	Респ. Северная Осетия - Алания, г. Владикавказ, п. Заводской, ул. 15 линия, 34	Владикавказ	15:09:0012041:10	003002000000 Земли населенных пунктов	Для содержания и эксплуатации индивидуального жилого дома	13	02.010	600	1 742,95	1 045 770,00
11928	Респ. Северная Осетия - Алания, г. Владикавказ, пгт. Заводской, линия 15-я, дом 36	Владикавказ	15:09:0012041:11	003002000000 Земли населенных пунктов	Для содержания и эксплуатации индивидуального жилого дома	13	02.010	597	1 742,95	1 040 541,15
11929	Респ. Северная Осетия - Алания, г. Владикавказ, пгт. Заводской, линия 15-я, дом 38	Владикавказ	15:09:0012041:12	003002000000 Земли населенных пунктов	Для содержания и эксплуатации индивидуального жилого дома	13	02.010	609	1 742,95	1 061 456,55
11930	Республика Северная Осетия - Алания, г. Владикавказ, пгт. Заводской, линия 15-я, 40	Владикавказ	15:09:0012041:13	003002000000 Земли населенных пунктов	Для индивидуального жилищного строительства	13	02.010	602	1 742,95	1 049 255,90

№ п/п	Местоположение ЗУ	Район	Кадастровый номер ЗУ	Категория земель	Разрешенное использование по документу	Код вида разрешенного использования (в соответствии с классификатором видов разрешенного использования земельных участков)	Вид использования объектов недвижимости	Площадь	УПКС	КС
11931	Республика Северная Осетия - Алания, г. Владикавказ, пгт. Заводской, линия 15-я, 42	Владикавказ	15:09:0012041:14	003002000000 Земли населенных пунктов	Индивидуальное жилищное строительство	13	02.010	635	1 742,95	1 106 773,25
11932	Республика Северная Осетия - Алания, г. Владикавказ, пгт. Заводской, линия 15-я, 44	Владикавказ	15:09:0012041:15	003002000000 Земли населенных пунктов	ИЖС	13	02.010	602	1 742,95	1 049 255,90
11933	Респ. Северная Осетия - Алания, г. Владикавказ, пгт. Заводской, линия 15-я, дом 46	Владикавказ	15:09:0012041:16	003002000000 Земли населенных пунктов	ИЖС	13	02.010	610	1 742,95	1 063 199,50
11934	Респ. Северная Осетия - Алания, г. Владикавказ, пос. Заводской, 15-я линия, 48	Владикавказ	15:09:0012041:17	003002000000 Земли населенных пунктов	Под строительство индивидуального жилого дома	13	02.010	604	1 742,95	1 052 741,80
11935	Респ. Северная Осетия - Алания, г. Владикавказ, пгт. Заводской, линия 15-я, дом 50	Владикавказ	15:09:0012041:18	003002000000 Земли населенных пунктов	ИЖС	13	02.010	600	1 742,95	1 045 770,00
11936	Респ. Северная Осетия - Алания, г. Владикавказ, пгт. Заводской, линия 15-я, дом 52	Владикавказ	15:09:0012041:19	003002000000 Земли населенных пунктов	Эксплуатация жилого дома	13	02.010	609	1 742,95	1 061 456,55
11937	Респ. Северная Осетия - Алания, г. Владикавказ, п. Заводской, ул. 16-ая линия, 45	Владикавказ	15:09:0012041:2	003002000000 Земли населенных пунктов	Для строительства индивидуального жилого дома	13	02.010	562	1 742,95	979 537,90
11938	Респ. Северная Осетия - Алания, г. Владикавказ, п. Заводской, ул. 15 линия, 54	Владикавказ	15:09:0012041:20	003002000000 Земли населенных пунктов	Для содержания и эксплуатации индивидуального жилого дома	13	02.010	628	1 742,95	1 094 572,60
11939	Республика Северная Осетия - Алания, г Владикавказ, п Заводской, ул 16 Линия,53	Владикавказ	15:09:0012041:208	003002000000 Земли населенных пунктов	Для содержания и эксплуатации индивидуального жилого дома	13	02.010	524	1 742,95	913 305,80
11940	Респ. Северная Осетия-Алания, г.Владикавказ, п.Заводской, ул.16 линия, 55	Владикавказ	15:09:0012041:209	003002000000 Земли населенных пунктов	Индивидуальный жилой дома	13	02.010	610	1 742,95	1 063 199,50
11941	Респ. Северная Осетия - Алания, г. Владикавказ, пгт. Заводской, линия 15-я, дом 56	Владикавказ	15:09:0012041:21	003002000000 Земли населенных пунктов	ИЖС	13	02.010	600	1 742,95	1 045 770,00
11942	Республика Северная Осетия-Алания, г.Владикавказ, п. Заводской, ул. 15 Линия, 58	Владикавказ	15:09:0012041:22	003002000000 Земли населенных пунктов	Для содержания и эксплуатации жилого дома	13	02.010	662	1 742,95	1 153 832,90
11943	Респ. Северная Осетия - Алания, г. Владикавказ, пгт. Заводской, ул. Дальняя, 142	Владикавказ	15:09:0012041:23	003002000000 Земли населенных пунктов	для содержания и эксплуатации индивидуального жилого дома	13	02.010	578	1 742,95	1 007 425,10
11944	Респ. Северная Осетия - Алания, г. Владикавказ, пгт. Заводской, ул. Дальняя, дом 144	Владикавказ	15:09:0012041:24	003002000000 Земли населенных пунктов	Индивидуальный жилой дом	13	02.010	572	1 742,95	996 967,40
11945	Респ. Северная Осетия - Алания, г. Владикавказ, п. Заводской, ул. 16-ая линия, 51	Владикавказ	15:09:0012041:25	003002000000 Земли населенных пунктов	Под строительство индивидуального жилого дома	13	02.010	386	1 742,95	672 778,70
11946	Респ. Северная Осетия - Алания, г. Владикавказ, п. Заводской, ул. 16 Линия, 49	Владикавказ	15:09:0012041:26	003002000000 Земли населенных пунктов	Для содержания и эксплуатации жилого дома	13	02.010	635	1 742,95	1 106 773,25
11947	Респ. Северная Осетия - Алания, г. Владикавказ, п. Заводской, ул. 16 Линия, 47	Владикавказ	15:09:0012041:27	003002000000 Земли населенных пунктов	Для содержания и эксплуатации жилого дома	13	02.010	586	1 742,95	1 021 368,70
11948	Респ. Северная Осетия - Алания, г. Владикавказ, п. Заводской, ул. 16-ая линия, дом 45	Владикавказ	15:09:0012041:28	003002000000 Земли населенных пунктов	ИЖС	13	02.010	555	1 742,95	967 337,25
11949	Респ. Северная Осетия - Алания, г. Владикавказ, п. Заводской, ул. 16-ая линия, 43	Владикавказ	15:09:0012041:29	003002000000 Земли населенных пунктов	Для строительства индивидуального жилого дома	13	02.010	567	1 742,95	988 252,65
11950	Республика Северная Осетия-Алания, г Владикавказ, пгт Заводской, ул Магистральная/линия 16-я, д 147/25	Владикавказ	15:09:0012041:3	003002000000 Земли населенных пунктов	Для содержания и эксплуатации индивидуального жилого дома	13	02.010	593	1 742,95	1 033 569,35
11951	Респ. Северная Осетия - Алания, г. Владикавказ, п. Заводской, ул. 16-ая линия, 41	Владикавказ	15:09:0012041:30	003002000000 Земли населенных пунктов	Для содержания и эксплуатации жилого дома	13	02.010	561	1 742,95	977 794,95
11952	Респ. Северная Осетия - Алания, г. Владикавказ, п. Заводской, ул. 16-ая линия, дом 39	Владикавказ	15:09:0012041:31	003002000000 Земли населенных пунктов	ИЖС	13	02.010	600	1 742,95	1 045 770,00
11953	Респ. Северная Осетия - Алания, г. Владикавказ, п. Заводской, линия 16-я, дом 37	Владикавказ	15:09:0012041:32	003002000000 Земли населенных пунктов	Для содержания и эксплуатации индивидуального жилого дома	13	02.010	561	1 742,95	977 794,95
11954	Респ. Северная Осетия - Алания, г. Владикавказ, п. Заводской, ул. 16-ая линия, дом 35	Владикавказ	15:09:0012041:33	003002000000 Земли населенных пунктов	Для содержания и эксплуатации индивидуального жилого дома	13	02.010	557	1 742,95	970 823,15
11955	Респ. Северная Осетия - Алания, г. Владикавказ, п. Заводской, ул. 16-ая линия, 33	Владикавказ	15:09:0012041:34	003002000000 Земли населенных пунктов	Для содержания и эксплуатации индивидуального жилого дома	13	02.010	539	1 742,95	939 450,05
11956	Респ. Северная Осетия - Алания, г. Владикавказ, п. Заводской, ул. 16-ая линия, дом 31	Владикавказ	15:09:0012041:35	003002000000 Земли населенных пунктов	Для содержания и эксплуатации индивидуального жилого дома	13	02.010	560	1 742,95	976 052,00
11957	Республика Северная Осетия-Алания, г.Владикавказ, пгт.Заводской, 16-ая линия, 26	Владикавказ	15:09:0012041:36	003002000000 Земли населенных пунктов	Индивидуальное жилищное строительство	13	02.010	926	1 742,95	1 613 971,70
11958	Респ. Северная Осетия - Алания, г. Владикавказ, п. Заводской, ул. 16-ая линия, дом 27	Владикавказ	15:09:0012041:37	003002000000 Земли населенных пунктов	Для содержания и эксплуатации индивидуального жилого дома	13	02.010	594	1 742,95	1 035 312,30
11959	Респ. Северная Осетия - Алания, г. Владикавказ, пгт. Заводской, линия 16-я, 22	Владикавказ	15:09:0012041:38	003002000000 Земли населенных пунктов	Для содержания и эксплуатации индивидуального жилого дома	13	02.010	899	1 742,95	1 566 912,05
11960	Респ. Северная Осетия - Алания, г. Владикавказ, пгт. Заводской, линия 16-я, дом 24	Владикавказ	15:09:0012041:39	003002000000 Земли населенных пунктов	для содержания и эксплуатации индивидуального жилого дома	13	02.010	939	1 742,95	1 636 630,05
11961	Российская Федерация, Республика Северная Осетия - Алания, г. Владикавказ, п. Заводской, ул. Магистральная, 142	Владикавказ	15:09:0012041:4	003002000000 Земли населенных пунктов	Для содержания и эксплуатации жилого дома	13	02.010	546	1 742,95	951 650,70
11962	Республика Северная Осетия-Алания, г. Владикавказ, пос. Заводской, ул. Магистральная, 140	Владикавказ	15:09:0012041:5	003002000000 Земли населенных пунктов	Для содержания и эксплуатации жилого дома	13	02.010	600	1 742,95	1 045 770,00
11963	Респ. Северная Осетия - Алания, г. Владикавказ, пгт. Заводской, ул. Магистральная, дом 141	Владикавказ	15:09:0012041:6	003002000000 Земли населенных пунктов	ИЖС	13	02.010	592	1 742,95	1 031 826,40
11964	Республика Северная Осетия-Алания, г Владикавказ, пгт Заводской, ул Магистральная д 139/28	Владикавказ	15:09:0012041:7	003002000000 Земли населенных пунктов	для содержания и эксплуатации индивидуального жилого до	13	02.010	626	1 742,95	1 091 086,70
11965	Республика Северная Осетия-Алания, г Владикавказ, снт Северное, уч 99а	Владикавказ	15:09:0012041:77	003002000000 Земли населенных пунктов	Для садоводства	13	13.021	309	746,48	230 662,32
11966	Респ. Северная Осетия - Алания, г. Владикавказ, п. Заводской, 15 Линия, ,30	Владикавказ	15:09:0012041:8	003002000000 Земли населенных пунктов	Для содержания и эксплуатации жилого дома	13	02.010	591	1 742,95	1 030 083,45
11967	Респ. Северная Осетия - Алания, г. Владикавказ, пгт. Заводской, линия 15-я, дом 32	Владикавказ	15:09:0012041:9	003002000000 Земли населенных пунктов	Для содержания и эксплуатации индивидуального жилого дома	13	02.010	604	1 742,95	1 052 741,80
11968	Республика Северная Осетия-Алания, г. Владикавказ, п. Заводской, ул. Магистральная, 149 "А"	Владикавказ	15:09:0012041:96	003002000000 Земли населенных пунктов	Для строительства магазина	4	04.040	60	2 478,62	148 719,00
11969	Респ. Северная Осетия - Алания, г. Владикавказ, пгт. Заводской, ул. Магистральная, 135	Владикавказ	15:09:0012042:1	003002000000 Земли населенных пунктов	Для содержания и эксплуатации индивидуального жилого дома	13	02.010	601	1 742,95	1 047 512,95
11970	Респ. Северная Осетия - Алания, г. Владикавказ, п. Заводской, ул. Магистральная, 133	Владикавказ	15:09:0012042:10	003002000000 Земли населенных пунктов	Для содержания и эксплуатации индивидуального жилого дома	13	02.010	623	1 742,95	1 085 857,85
11971	Респ. Северная Осетия - Алания, г. Владикавказ, пгт. Заводской, ул. Магистральная, дом 131	Владикавказ	15:09:0012042:11	003002000000 Земли населенных пунктов	ИЖС	13	02.010	600	1 742,95	1 045 770,00
11972	Республика Северная Осетия-Алания, г Владикавказ, пгт Заводской, ул Магистральная, 129	Владикавказ	15:09:0012042:12	003002000000 Земли населенных пунктов	Индивидуальный жилые дома	13	02.010	597	1 742,95	1 040 541,15
11973	Респ. Северная Осетия - Алания, г. Владикавказ, пгт. Заводской, линия 14-я, дом 32	Владикавказ	15:09:0012042:13	003002000000 Земли населенных пунктов	ИЖС	13	02.010	600	1 742,95	1 045 770,00
11974	Респ. Северная Осетия - Алания, г. Владикавказ, пгт. Заводской, линия 14-я, 34	Владикавказ	15:09:0012042:14	003002000000 Земли населенных пунктов	ИЖС	13	02.010	585	1 742,95	1 019 625,75
11975	Респ. Северная Осетия - Алания, г. Владикавказ, пгт. Заводской, ул. 14 Линия, дом 36	Владикавказ	15:09:0012042:15	003002000000 Земли населенных пунктов	Для содержания и эксплуатации индивидуального жилого дома	13	02.010	583	1 742,95	1 016 139,85
11976	Российская Федерация, Республика Северная Осетия - Алания, г. Владикавказ, пгт. Заводской, линия 14-я, 38	Владикавказ	15:09:0012042:16	003002000000 Земли населенных пунктов	Для содержания и эксплуатации индивидуального жилого дома	13	02.010	604	1 742,95	1 052 741,80
11977	Республика Северная Осетия - Алания, г. Владикавказ, пгт. Заводской, линия 14-я, 40	Владикавказ	15:09:0012042:17	003002000000 Земли населенных пунктов	Индивидуальное жилищное строительство	13	02.010	600	1 742,95	1 045 770,00
11978	Российская Федерация, Республика Северная Осетия - Алания, г. Владикавказ, пгт. Заводской, Линия 14-я, 42	Владикавказ	15:09:0012042:18	003002000000 Земли населенных пунктов	Для индивидуального жилищного строительства	13	02.010	598	1 742,95	1 042 284,10

№ пп	Местоположение ЗУ	Район	Кадастровый номер ЗУ	Категория земель	Разрешенное использование по документу	Код вида разрешенного использования (в соответствии с классификатором видов разрешенного использования земельных участков)	Вид использования объектов недвижимости	Площадь	УПКС	КС
11979	Республика Северная Осетия - Алания, г. Владикавказ, пгт. Заводской, линия 15-я	Владикавказ	15:09:0012042:181	0030020000000 Земли населенных пунктов	Для содержания и эксплуатации индивидуального жилого дома	13	02.010	246	1 742,95	428 768,70
11980	Республика Северная Осетия - Алания, г. Владикавказ, пгт. Заводской, линия 15-я	Владикавказ	15:09:0012042:182	0030020000000 Земли населенных пунктов	Для содержания и эксплуатации индивидуального жилого дома	13	02.010	363	1 742,95	632 600,85
11981	Республика Северная Осетия-Алания, г Владикавказ, пгт Заводской, линия 14-я, 44	Владикавказ	15:09:0012042:19	0030020000000 Земли населенных пунктов	Индивидуальное жилищное строительство	13	02.010	595	1 742,95	1 037 053,25
11982	Респ. Северная Осетия - Алания, г. Владикавказ, п. Заводской, ул. 14-я линия, 56	Владикавказ	15:09:0012042:2	0030020000000 Земли населенных пунктов	Для жилищного строительства	13	02.010	582	1 742,95	1 014 255,90
11983	Респ. Северная Осетия - Алания, г. Владикавказ, пгт. Заводской, линия 14-я, дом 46	Владикавказ	15:09:0012042:20	0030020000000 Земли населенных пунктов	ИЖС	13	02.010	600	1 742,95	1 045 770,00
11984	Республика Северная Осетия - Алания, г Владикавказ, п Заводской, Линия 15-я, 51	Владикавказ	15:09:0012042:200	0030020000000 Земли населенных пунктов	Для индивидуального жилищного строительства	13	02.010	604	1 742,95	1 052 741,80
11985	Респ. Северная Осетия - Алания, г. Владикавказ, пгт. Заводской, линия 14-я, дом 48	Владикавказ	15:09:0012042:21	0030020000000 Земли населенных пунктов	ИЖС	13	02.010	600	1 742,95	1 045 770,00
11986	Респ. Северная Осетия - Алания, г. Владикавказ, пгт. Заводской, линия 14-я, дом 50	Владикавказ	15:09:0012042:22	0030020000000 Земли населенных пунктов	ИЖС	13	02.010	600	1 742,95	1 045 770,00
11987	Респ. Северная Осетия - Алания, г. Владикавказ, пгт. Заводской, линия 14-я, дом 52	Владикавказ	15:09:0012042:23	0030020000000 Земли населенных пунктов	ИЖС	13	02.010	600	1 742,95	1 045 770,00
11988	Респ. Северная Осетия - Алания, г. Владикавказ, пгт. Заводской, линия 14-я, дом 54	Владикавказ	15:09:0012042:24	0030020000000 Земли населенных пунктов	ИЖС	13	02.010	600	1 742,95	1 045 770,00
11989	Республика Северная Осетия-Алания, г Владикавказ, пгт Заводской, ул Дальняя, д 130	Владикавказ	15:09:0012042:25	0030020000000 Земли населенных пунктов	ИЖС	13	02.010	600	1 742,95	1 045 770,00
11990	Российская Федерация, Республика Северная Осетия - Алания, г. Владикавказ, пгт. Заводской, линия 14-я, 58	Владикавказ	15:09:0012042:26	0030020000000 Земли населенных пунктов	Индивидуальное жилищное строительство	13	02.010	566	1 742,95	1 035 796,20
11991	Респ. Северная Осетия - Алания, г. Владикавказ, пгт. Заводской, линия 15-я линия, дом 49	Владикавказ	15:09:0012042:27	0030020000000 Земли населенных пунктов	Под жилую застройку Индивидуальную	13	02.010	616	1 742,95	1 074 643,20
11992	Российская Федерация, Республика Северная Осетия - Алания, г. Владикавказ, пгт. Заводской, линия 15-я, 37	Владикавказ	15:09:0012042:3	0030020000000 Земли населенных пунктов	Для содержания и эксплуатации индивидуального жилого дома	13	02.010	600	1 742,95	1 045 770,00
11993	Российская Федерация, Республика Северная Осетия - Алания, г. Владикавказ, пгт. Заводской, линия 15-я, 35	Владикавказ	15:09:0012042:4	0030020000000 Земли населенных пунктов	Индивидуальное жилищное строительство	13	02.010	612	1 742,95	1 066 685,40
11994	Российская Федерация, Республика Северная Осетия - Алания, г. Владикавказ, пгт. Заводской, линия 15-я, 33	Владикавказ	15:09:0012042:5	0030020000000 Земли населенных пунктов	Индивидуальное жилищное строительство	13	02.010	614	1 742,95	1 070 428,30
11995	Республика Северная Осетия-Алания, г. Владикавказ, п. Заводской, ул. 15-я линия, 31	Владикавказ	15:09:0012042:6	0030020000000 Земли населенных пунктов	Для содержания и эксплуатации жилого дома	13	02.010	622	1 742,95	1 084 114,90
11996	Республика Северная Осетия-Алания, г. Владикавказ, пгт. Заводской, ул. Дальняя №132	Владикавказ	15:09:0012042:65	0030020000000 Земли населенных пунктов	Для содержания и эксплуатации жилого дома	13	02.010	601	1 742,95	1 047 512,95
11997	Республика Северная Осетия-Алания, г Владикавказ, п. Заводской, ул. Дальняя, 138	Владикавказ	15:09:0012042:66	0030020000000 Земли населенных пунктов	Для содержания и эксплуатации жилого дома	13	02.010	590	1 742,95	1 028 303,50
11998	Республика Северная Осетия-Алания, г. Владикавказ, п. Заводской, ул. 15 линия, 41	Владикавказ	15:09:0012042:68	0030020000000 Земли населенных пунктов	Для содержания и эксплуатации жилого дома	13	02.010	609	1 742,95	1 061 156,55
11999	Республика Северная Осетия-Алания, г. Владикавказ, пгт. Заводской, линия 15-я, 39	Владикавказ	15:09:0012042:69	0030020000000 Земли населенных пунктов	Индивидуальный жилой дом	13	02.010	614	1 742,95	1 070 017,30
12000	Респ. Северная Осетия - Алания, г. Владикавказ, пгт. Заводской, линия 15-я, дом 29	Владикавказ	15:09:0012042:7	0030020000000 Земли населенных пунктов	Для содержания и эксплуатации индивидуального жилого дома	13	02.010	600	1 742,95	1 045 770,00
12001	Респ. Северная Осетия - Алания, г. Владикавказ, п. Заводской, ул. 15-я линия, 27	Владикавказ	15:09:0012042:8	0030020000000 Земли населенных пунктов	Для содержания и эксплуатации жилого дома	13	02.010	630	1 742,95	1 098 058,50
12002	Республика Северная Осетия-Алания, г. Владикавказ, пос. Заводской, ул. 15-я Линия/Магистральная, 25/137	Владикавказ	15:09:0012042:9	0030020000000 Земли населенных пунктов	Для содержания и эксплуатации жилого дома	13	02.010	595	1 742,95	1 037 053,25
12003	Республика Северная Осетия-Алания, г. Владикавказ, п. Заводской, ул. Дальняя, 120	Владикавказ	15:09:0012043:1	0030020000000 Земли населенных пунктов	Для содержания и эксплуатации жилого дома	13	02.010	623	1 742,95	1 085 857,85
12004	Респ. Северная Осетия - Алания, г. Владикавказ, пгт. Заводской, линия 14-я, дом 51	Владикавказ	15:09:0012043:10	0030020000000 Земли населенных пунктов	ИЖС	13	02.010	600	1 742,95	1 045 770,00
12005	Респ. Северная Осетия - Алания, г. Владикавказ, пгт. Заводской, линия 14-я, дом 49	Владикавказ	15:09:0012043:11	0030020000000 Земли населенных пунктов	Для содержания и эксплуатации индивидуального жилого дома	13	02.010	562	1 742,95	1 011 936,90
12006	Респ. Северная Осетия - Алания, г. Владикавказ, пгт. Заводской, линия 14-я, дом 47	Владикавказ	15:09:0012043:12	0030020000000 Земли населенных пунктов	для содержания и эксплуатации индивидуального жилого дома	13	02.010	581	1 742,95	1 013 582,50
12007	Респ. Северная Осетия - Алания, г. Владикавказ, пгт. Заводской, линия 14-я, дом 45	Владикавказ	15:09:0012043:13	0030020000000 Земли населенных пунктов	ИЖС	13	02.010	600	1 742,95	1 045 770,00
12008	Республика Северная Осетия - Алания, г. Владикавказ, пгт. Заводской, линия 14-я, 43	Владикавказ	15:09:0012043:14	0030020000000 Земли населенных пунктов	Для содержания и эксплуатации индивидуального жилого дома	13	02.010	579	1 742,95	1 009 368,05
12009	Респ. Северная Осетия - Алания, г. Владикавказ, п. Заводской, ул. 14 Линия, 41	Владикавказ	15:09:0012043:15	0030020000000 Земли населенных пунктов	Для содержания и эксплуатации жилого дома	13	02.010	586	1 742,95	1 021 851,30
12010	Респ. Северная Осетия - Алания, г. Владикавказ, пгт. Заводской, линия 14-я, дом 39	Владикавказ	15:09:0012043:16	0030020000000 Земли населенных пунктов	ИЖС	13	02.010	600	1 742,95	1 045 770,00
12011	Респ. Северная Осетия - Алания, г. Владикавказ, пгт. Заводской, линия 14-я, 37	Владикавказ	15:09:0012043:17	0030020000000 Земли населенных пунктов	Индивидуальное жилищное строительство	13	02.010	573	1 742,95	998 710,35
12012	Респ. Северная Осетия - Алания, г. Владикавказ, пгт. Заводской, линия 14-я, 35	Владикавказ	15:09:0012043:18	0030020000000 Земли населенных пунктов	Для содержания и эксплуатации жилого дома	13	02.010	593	1 742,95	1 033 963,35
12013	Республика Северная Осетия-Алания, г Владикавказ, пгт Заводской,14-я линия , 33	Владикавказ	15:09:0012043:19	0030020000000 Земли населенных пунктов	Для содержания и эксплуатации жилого дома	13	02.010	562	1 742,95	1 011 936,90
12014	Респ. Северная Осетия - Алания, г. Владикавказ, п. Заводской, ул. Дальняя, 122	Владикавказ	15:09:0012043:2	0030020000000 Земли населенных пунктов	Индивидуальное жилищное строительство	13	02.010	605	1 742,95	1 055 513,60
12015	Республика Северная Осетия-Алания, г Владикавказ, п. Заводской, ул. Магистральная, 127	Владикавказ	15:09:0012043:20	0030020000000 Земли населенных пунктов	Для содержания и эксплуатации жилого дома	13	02.010	602	1 742,95	1 049 255,90
12016	Респ. Северная Осетия - Алания, г. Владикавказ, п. Заводской, ул. Магистральная, 125	Владикавказ	15:09:0012043:21	0030020000000 Земли населенных пунктов	Для содержания и эксплуатации индивидуального жилого дома	13	02.010	606	1 742,95	1 056 741,30
12017	Республика Северная Осетия-Алания, г. Владикавказ, п. Заводской, ул. Магистральная, 123	Владикавказ	15:09:0012043:22	0030020000000 Земли населенных пунктов	Для содержания и эксплуатации индивидуального жилого дома	13	02.010	590	1 742,95	1 028 303,50
12018	Респ. Северная Осетия - Алания, г. Владикавказ, п. Заводской, ул. Магистральная, 121	Владикавказ	15:09:0012043:23	0030020000000 Земли населенных пунктов	Для содержания и эксплуатации жилого дома	13	02.010	593	1 742,95	1 033 963,35
12019	Респ. Северная Осетия - Алания, г. Владикавказ, п. Заводской, ул. Магистральная, 119	Владикавказ	15:09:0012043:24	0030020000000 Земли населенных пунктов	Для содержания и эксплуатации жилого дома	13	02.010	600	1 742,95	1 045 770,00
12020	Респ. Северная Осетия - Алания, г. Владикавказ, пос. Заводской, ул. 13 Линия, 38	Владикавказ	15:09:0012043:25	0030020000000 Земли населенных пунктов	Для содержания и эксплуатации жилого дома	13	02.010	634	1 742,95	1 105 040,30
12021	Респ. Северная Осетия - Алания, г. Владикавказ, пгт. Заводской, линия 13-я, 40	Владикавказ	15:09:0012043:26	0030020000000 Земли населенных пунктов	Для содержания и эксплуатации индивидуального жилого дома	13	02.010	629	1 742,95	1 096 315,55
12022	Респ. Северная Осетия - Алания, г. Владикавказ, пгт. Заводской, линия 13-я, дом 42	Владикавказ	15:09:0012043:27	0030020000000 Земли населенных пунктов	ИЖС	13	02.010	600	1 742,95	1 045 770,00
12023	Респ. Северная Осетия - Алания, г. Владикавказ, п. Заводской, ул. 13-я Линия, 44	Владикавказ	15:09:0012043:28	0030020000000 Земли населенных пунктов	Для содержания и эксплуатации индивидуального жилого дома	13	02.010	613	1 742,95	1 068 126,35
12024	Респ. Северная Осетия - Алания, г. Владикавказ, п. Заводской, ул. 13 Линия, 46	Владикавказ	15:09:0012043:29	0030020000000 Земли населенных пунктов	Для содержания и эксплуатации жилого дома	13	02.010	623	1 742,95	1 085 857,85
12025	Респ. Северная Осетия - Алания, г. Владикавказ, пгт. Заводской, ул. Дальняя, дом 124	Владикавказ	15:09:0012043:3	0030020000000 Земли населенных пунктов	ИЖС	13	02.010	600	1 742,95	1 045 770,00

№ п/п	Местоположение ЗУ	Район	Кадастровый номер ЗУ	Категория земель	Разрешенное использование по документу	Код вида разрешенного использования (в соответствии с классификатором видов разрешенного использования земельных участков)	Вид использования объектов недвижимости	Площадь	УПКС	КС
12026	Респ. Северная Осетия - Алания, г. Владикавказ, пгт. Заводской, линия 13-я, дом 48	Владикавказ	15:09:0012043:30	0030020000000 Земли населенных пунктов	Для содержания и эксплуатации индивидуального жилого дома	13	02.010	586	1 742,95	1 021 368,70
12027	Российская Федерация, Республика Северная Осетия - Алания г. Владикавказ, пгт. Заводской, линия 13-я, 50	Владикавказ	15:09:0012043:31	0030020000000 Земли населенных пунктов	Для индивидуального жилищного строительства	13	02.010	595	1 742,95	1 037 055,25
12028	Респ. Северная Осетия - Алания, г. Владикавказ, пгт. Заводской, линия 13-я, дом 52	Владикавказ	15:09:0012043:32	0030020000000 Земли населенных пунктов	ИЖС	13	02.010	600	1 742,95	1 045 770,00
12029	Респ. Северная Осетия - Алания, г. Владикавказ, пгт. Заводской, линия 13-я, дом 54	Владикавказ	15:09:0012043:33	0030020000000 Земли населенных пунктов	для содержания и эксплуатации индивидуального жилого дома	13	02.010	599	1 742,95	1 044 027,05
12030	Респ. Северная Осетия - Алания, г. Владикавказ, пгт. Заводской, линия 13-я, 56	Владикавказ	15:09:0012043:34	0030020000000 Земли населенных пунктов	ИЖС	13	02.010	578	1 742,95	1 007 425,10
12031	Респ. Северная Осетия - Алания, г. Владикавказ, п. Заводской, ул. 13 Линия, 58	Владикавказ	15:09:0012043:35	0030020000000 Земли населенных пунктов	Для содержания и эксплуатации жилого дома	13	02.010	598	1 742,95	1 042 284,10
12032	Респ. Северная Осетия - Алания, г. Владикавказ, пгт. Заводской, линия 13-я, дом 60	Владикавказ	15:09:0012043:36	0030020000000 Земли населенных пунктов	Для содержания и эксплуатации индивидуального жилого дома	13	02.010	608	1 742,95	1 059 713,60
12033	Респ. Северная Осетия - Алания, г. Владикавказ, пгт. Заводской, линия 13-я, 62	Владикавказ	15:09:0012043:37	0030020000000 Земли населенных пунктов	Для индивидуального жилищного строительства	13	02.010	599	1 742,95	1 044 027,05
12034	Республика Северная Осетия-Алания, г Владикавказ, пгт Заводской, линия 13-я, 64	Владикавказ	15:09:0012043:38	0030020000000 Земли населенных пунктов	Для содержания и эксплуатации жилого дома	13	02.010	577	1 742,95	1 005 682,15
12035	Респ. Северная Осетия - Алания, г. Владикавказ, пгт. Заводской, ул. Дальняя, дом 126	Владикавказ	15:09:0012043:4	0030020000000 Земли населенных пунктов	ИЖС	13	02.010	587	1 742,95	1 023 111,65
12036	Респ. Северная Осетия - Алания, г. Владикавказ, пгт. Заводской, ул. Дальняя, дом 128	Владикавказ	15:09:0012043:5	0030020000000 Земли населенных пунктов	ИЖС	13	02.010	656	1 742,95	1 143 375,20
12037	Респ. Северная Осетия - Алания, г. Владикавказ, п. Заводской, ул. 14 Линия, 39	Владикавказ	15:09:0012043:6	0030020000000 Земли населенных пунктов	Для содержания и эксплуатации жилого дома	13	02.010	587	1 742,95	1 023 111,65
12038	Респ. Северная Осетия - Алания, г. Владикавказ, п. Заводской, линия 14-я, 57	Владикавказ	15:09:0012043:7	0030020000000 Земли населенных пунктов	Под строительство индивидуального жилого дома	13	02.010	600	1 742,95	1 045 770,00
12039	Респ. Северная Осетия - Алания, г. Владикавказ, пгт. Заводской, линия 14-я, дом 55	Владикавказ	15:09:0012043:8	0030020000000 Земли населенных пунктов	ИЖС	13	02.010	600	1 742,95	1 045 770,00
12040	Респ. Северная Осетия - Алания, г. Владикавказ, пгт. Заводской, линия 14-я, дом 53	Владикавказ	15:09:0012043:9	0030020000000 Земли населенных пунктов	ИЖС	13	02.010	600	1 742,95	1 045 770,00
12041	Республика Северная Осетия-Алания, г Владикавказ, пгт Заводской, линия 12-я/Линия, д 54/110	Владикавказ	15:09:0012044:1	0030020000000 Земли населенных пунктов	ИЖС	13	02.010	600	1 742,95	1 045 770,00
12042	Респ. Северная Осетия - Алания, г. Владикавказ, пгт. Заводской, линия 13-я, дом 57	Владикавказ	15:09:0012044:10	0030020000000 Земли населенных пунктов	ИЖС	13	02.010	600	1 742,95	1 045 770,00
12043	Республика Северная Осетия-Алания, г Владикавказ, пгт Заводской, линия 13-я, д 55	Владикавказ	15:09:0012044:11	0030020000000 Земли населенных пунктов	Для содержания и эксплуатации индивидуального жилого дома	13	02.010	610	1 742,95	1 063 199,50
12044	Респ. Северная Осетия - Алания, г. Владикавказ, пгт. Заводской, линия 13-я, дом 53	Владикавказ	15:09:0012044:12	0030020000000 Земли населенных пунктов	ИЖС	13	02.010	600	1 742,95	1 045 770,00
12045	Республика Северная Осетия-Алания, г Владикавказ, пгт Заводской, линия 13-я, д 51	Владикавказ	15:09:0012044:13	0030020000000 Земли населенных пунктов	Жилой дом	13	02.010	639	1 742,95	1 113 745,05
12046	Респ. Северная Осетия - Алания, г. Владикавказ, п. Заводской, линия 13-я, 49	Владикавказ	15:09:0012044:14	0030020000000 Земли населенных пунктов	Индивидуальное жилищное строительство	13	02.010	592	1 742,95	1 031 826,40
12047	Респ. Северная Осетия - Алания, г. Владикавказ, пгт. Заводской, линия 13-я, дом 47	Владикавказ	15:09:0012044:15	0030020000000 Земли населенных пунктов	Для содержания и эксплуатации индивидуального жилого дома	13	02.010	621	1 742,95	1 082 371,95
12048	Респ. Северная Осетия - Алания, г. Владикавказ, п. Заводской, ул. 13 Линия, дом 45	Владикавказ	15:09:0012044:16	0030020000000 Земли населенных пунктов	Для содержания и эксплуатации индивидуального жилого дома	13	02.010	596	1 742,95	1 038 798,20
12049	Респ. Северная Осетия - Алания, г. Владикавказ, пос. Заводской, ул. 13 Линия, 43	Владикавказ	15:09:0012044:17	0030020000000 Земли населенных пунктов	Для содержания и эксплуатации жилого дома	13	02.010	610	1 742,95	1 063 199,50
12050	Респ. Северная Осетия - Алания, г. Владикавказ, пгт. Заводской, линия 13-я, дом 41	Владикавказ	15:09:0012044:18	0030020000000 Земли населенных пунктов	Для содержания и эксплуатации индивидуального жилого дома	13	02.010	587	1 742,95	1 023 111,65
12051	Респ. Северная Осетия - Алания, г. Владикавказ, пгт. Заводской, линия 13-я, дом 39	Владикавказ	15:09:0012044:19	0030020000000 Земли населенных пунктов	ИЖС	13	02.010	600	1 742,95	1 045 770,00
12052	Респ. Северная Осетия - Алания, г. Владикавказ, п. Заводской, ул. Дальняя, 112	Владикавказ	15:09:0012044:2	0030020000000 Земли населенных пунктов	Для содержания и эксплуатации жилого дома	13	02.010	593	1 742,95	1 033 569,35
12053	Респ. Северная Осетия - Алания, г. Владикавказ, пгт. Заводской, ул. 13-я линия, 37	Владикавказ	15:09:0012044:20	0030020000000 Земли населенных пунктов	Для эксплуатации существующего жилого дома	13	02.010	541	1 742,95	942 935,95
12054	Респ. Северная Осетия - Алания, г. Владикавказ, пос Заводской, линия 13-я, 37 "б"	Владикавказ	15:09:0012044:21	0030020000000 Земли населенных пунктов	Для содержания и эксплуатации трансформаторной подстанции (ТП)	6	03.012	28	846,87	23 712,36
12055	Респ. Северная Осетия - Алания, г. Владикавказ, п. Заводской, ул. Магистральная, 115	Владикавказ	15:09:0012044:22	0030020000000 Земли населенных пунктов	Для содержания и эксплуатации индивидуального жилого дома	13	02.010	612	1 742,95	1 066 685,40
12056	Российская Федерация, Республика Северная Осетия - Алания г. Владикавказ, пгт Заводской, ул. Магистральная, 113	Владикавказ	15:09:0012044:23	0030020000000 Земли населенных пунктов	Для индивидуального жилищного строительства	13	02.010	683	1 742,95	1 190 434,85
12057	Респ. Северная Осетия - Алания, г. Владикавказ, пгт. Заводской, ул. Магистральная, дом 111	Владикавказ	15:09:0012044:24	0030020000000 Земли населенных пунктов	Для содержания и эксплуатации индивидуального жилого дома	13	02.010	604	1 742,95	1 052 741,80
12058	Республика Северная Осетия-Алания, г Владикавказ, п. Заводской, ул Магистральная, 109	Владикавказ	15:09:0012044:25	0030020000000 Земли населенных пунктов	Индивидуальное жилое строительство	13	02.010	583	1 742,95	1 016 139,85
12059	Респ. Северная Осетия - Алания, г. Владикавказ, пгт. Заводской, линия 12-я, дом 46	Владикавказ	15:09:0012044:26	0030020000000 Земли населенных пунктов	ИЖС	13	02.010	600	1 742,95	1 045 770,00
12060	Северная Осетия - Алания респ. г. Владикавказ, п. Заводской, ул.12 Линия, 48	Владикавказ	15:09:0012044:27	0030020000000 Земли населенных пунктов	Для содержания и эксплуатации индивидуального жилого дома	13	02.010	582	1 742,95	1 014 396,90
12061	Респ. Северная Осетия - Алания, г. Владикавказ, пгт. Заводской, линия 12-я, дом 50	Владикавказ	15:09:0012044:28	0030020000000 Земли населенных пунктов	Для индивидуальной жилой застройки	13	02.010	600	1 742,95	1 045 770,00
12062	Респ. Северная Осетия - Алания, г. Владикавказ, пгт. Заводской, линия 12-я, дом 52	Владикавказ	15:09:0012044:29	0030020000000 Земли населенных пунктов	Для содержания и эксплуатации индивидуального жилого дома	13	02.010	602	1 742,95	1 049 255,90
12063	Республика Северная Осетия - Алания, г.Владикавказ, п.Заводской, ул.Дальняя, 114	Владикавказ	15:09:0012044:3	0030020000000 Земли населенных пунктов	Индивидуальное жилищное строительство	13	02.010	588	1 742,95	1 024 854,60
12064	Респ. Северная Осетия - Алания, г. Владикавказ, пгт. Заводской, линия 12-я, дом 54	Владикавказ	15:09:0012044:30	0030020000000 Земли населенных пунктов	Для содержания и эксплуатации индивидуального жилого дома	13	02.010	595	1 742,95	1 037 055,25
12065	Респ. Северная Осетия - Алания, г. Владикавказ, пгт. Заводской, линия 12-я, дом 56	Владикавказ	15:09:0012044:31	0030020000000 Земли населенных пунктов	ИЖС	13	02.010	600	1 742,95	1 045 770,00
12066	Республика Северная Осетия-Алания, г. Владикавказ, пгт. Заводской, линия 12-я, 58	Владикавказ	15:09:0012044:32	0030020000000 Земли населенных пунктов	Индивидуальное жилищное строительство	13	02.010	597	1 742,95	1 040 541,15
12067	Респ. Северная Осетия - Алания, г. Владикавказ, пгт. Заводской, линия 12-я, 60	Владикавказ	15:09:0012044:33	0030020000000 Земли населенных пунктов	Для содержания и эксплуатации индивидуального жилого дома	13	02.010	576	1 742,95	1 003 939,20
12068	Респ. Северная Осетия - Алания, г. Владикавказ, пгт. Заводской, линия 12-я, дом 62	Владикавказ	15:09:0012044:34	0030020000000 Земли населенных пунктов	ИЖС	13	02.010	600	1 742,95	1 045 770,00
12069	Респ. Северная Осетия - Алания, г. Владикавказ, пгт. Заводской, линия 12-я, 64	Владикавказ	15:09:0012044:35	0030020000000 Земли населенных пунктов	Для содержания и эксплуатации индивидуального жилого дома	13	02.010	610	1 742,95	1 063 199,50
12070	Респ. Северная Осетия - Алания, г. Владикавказ, пгт. Заводской, линия 12-я, дом 66	Владикавказ	15:09:0012044:36	0030020000000 Земли населенных пунктов	ИЖС	13	02.010	600	1 742,95	1 045 770,00
12071	Респ. Северная Осетия - Алания, г. Владикавказ, п. Заводской, ул. 12-я линия, 68	Владикавказ	15:09:0012044:37	0030020000000 Земли населенных пунктов	Для содержания и эксплуатации индивидуального жилого дома	13	02.010	585	1 742,95	1 019 625,75
12072	Респ. Северная Осетия - Алания, г. Владикавказ, пгт. Заводской, линия 12-я, 2б/70	Владикавказ	15:09:0012044:38	0030020000000 Земли населенных пунктов	Жилой дом	13	02.010	601	1 742,95	1 047 512,95
12073	Респ. Северная Осетия - Алания, г. Владикавказ, пгт. Заводской, линия 12-я, дом 72	Владикавказ	15:09:0012044:39	0030020000000 Земли населенных пунктов	ИЖС	13	02.010	600	1 742,95	1 045 770,00
12074	Респ. Северная Осетия - Алания, г. Владикавказ, пгт. Заводской, ул. Дальняя, 116	Владикавказ	15:09:0012044:4	0030020000000 Земли населенных пунктов	Для содержания и эксплуатации индивидуального жилого дома	13	02.010	604	1 742,95	1 052 741,80

№ п/п	Местоположение ЗУ	Район	Кадастровый номер ЗУ	Категория земель	Разрешенное использование по документу	Код вида разрешенного использования (в соответствии с классификатором видов разрешенного использования земельных участков)	Вид использования объектов недвижимости	Площадь	УПКС	КС
12075	Республика Северная Осетия-Алания, г Владикавказ, п. Заводской, ул. 13 Линия , 67	Владикавказ	15:09:0012044:5	003002000000 Земли населенных пунктов	Для содержания и эксплуатации жилого дома	13	02.010	589	1 742,95	1 026 597,55
12076	Респ. Северная Осетия - Алания, г. Владикавказ, пгт. Заводской, линия 13-я, дом 65	Владикавказ	15:09:0012044:6	003002000000 Земли населенных пунктов	ИЖС	13	02.010	600	1 742,95	1 045 770,00
12077	Респ. Северная Осетия - Алания, г. Владикавказ, п. Заводской. 13 Линия, 63	Владикавказ	15:09:0012044:7	003002000000 Земли населенных пунктов	Для содержания и эксплуатации жилого дома	13	02.010	615	1 742,95	1 071 914,25
12078	Респ. Северная Осетия - Алания, г. Владикавказ, пгт. Заводской, линия 13-я, дом 61	Владикавказ	15:09:0012044:8	003002000000 Земли населенных пунктов	ИЖС	13	02.010	600	1 742,95	1 045 770,00
12079	Респ. Северная Осетия - Алания, г. Владикавказ, пгт. Заводской, линия 13-я, дом 59	Владикавказ	15:09:0012044:9	003002000000 Земли населенных пунктов	ИЖС	13	02.010	600	1 742,95	1 045 770,00
12080	Респ. Северная Осетия - Алания, г. Владикавказ, пгт. Заводской, линия 11-я, дом 30	Владикавказ	15:09:0012045:1	003002000000 Земли населенных пунктов	Для содержания и эксплуатации индивидуального жилого дома	13	02.010	601	1 742,95	1 047 512,95
12081	Респ. Северная Осетия - Алания, г. Владикавказ, пгт. Заводской, линия 12-я, дом 49	Владикавказ	15:09:0012045:10	003002000000 Земли населенных пунктов	ИЖС	13	02.010	600	1 742,95	1 045 770,00
12082	Респ. Северная Осетия - Алания, г. Владикавказ, пгт. Заводской, линия 12-я, дом 47	Владикавказ	15:09:0012045:11	003002000000 Земли населенных пунктов	ИЖС	13	02.010	600	1 742,95	1 045 770,00
12083	Республика Северная Осетия-Алания, г Владикавказ, п. Заводской, ул. 12 Линия , 45	Владикавказ	15:09:0012045:12	003002000000 Земли населенных пунктов	Для содержания и эксплуатации жилого дома	13	02.010	601	1 742,95	1 047 512,95
12084	Респ. Северная Осетия - Алания, г. Владикавказ, пгт. Заводской, линия 12-я, 43	Владикавказ	15:09:0012045:13	003002000000 Земли населенных пунктов	Для содержания и эксплуатации индивидуального жилого дома	13	02.010	612	1 742,95	1 066 685,40
12085	Республика Северная Осетия-Алания, г. Владикавказ, п. Заводской, линия 12-я, 41	Владикавказ	15:09:0012045:14	003002000000 Земли населенных пунктов	Для индивидуальной жилой застройки	13	02.010	602	1 742,95	1 049 255,90
12086	Республика Северная Осетия-Алания, г. Владикавказ, п. Заводской, ул. 12 Линия, 39	Владикавказ	15:09:0012045:15	003002000000 Земли населенных пунктов	Для содержания и эксплуатации жилого дома	13	02.010	587	1 742,95	1 023 111,65
12087	Респ. Северная Осетия - Алания, г. Владикавказ, пгт. Заводской, линия 12-я, дом 37	Владикавказ	15:09:0012045:16	003002000000 Земли населенных пунктов	ИЖС	13	02.010	600	1 742,95	1 045 770,00
12088	Респ. Северная Осетия - Алания, г. Владикавказ, пгт. Заводской, линия 12-я, 35	Владикавказ	15:09:0012045:17	003002000000 Земли населенных пунктов	Под строительство индивидуального жилого дома	13	02.010	605	1 742,95	1 054 484,75
12089	Респ. Северная Осетия - Алания, г. Владикавказ, пгт. Заводской, линия 12-я, 33	Владикавказ	15:09:0012045:18	003002000000 Земли населенных пунктов	Под строительство индивидуального жилого дома	13	02.010	620	1 742,95	1 080 629,00
12090	Респ. Северная Осетия - Алания, г. Владикавказ, п. Заводской, ул. 12-я линия, дом 31	Владикавказ	15:09:0012045:19	003002000000 Земли населенных пунктов	Для содержания и эксплуатации индивидуального жилого дома	13	02.010	595	1 742,95	1 037 055,25
12091	Республика Северная Осетия-Алания, г Владикавказ, пгт Заводской, линия 11-я/Линия, д 43/100	Владикавказ	15:09:0012045:2	003002000000 Земли населенных пунктов	ИЖС	13	02.010	608	1 742,95	1 059 713,60
12092	Респ. Северная Осетия - Алания, г. Владикавказ, пгт. Заводской, линия 12-я, 29	Владикавказ	15:09:0012045:20	003002000000 Земли населенных пунктов	Для содержания и эксплуатации индивидуального жилого дома	13	02.010	620	1 742,95	1 080 629,00
12093	Российская Федерация, Республика Северная Осетия - Алания, городской округ город Владикавказ, пгт. Заводской, ул. Магистральная, земельный участок 107	Владикавказ	15:09:0012045:21	003002000000 Земли населенных пунктов	Индивидуальное жилищное строительство	13	02.010	622	1 742,95	1 084 114,90
12094	РСО - Алания, г. Владикавказ, пгт. Заводской, ул. Магистральная, 105	Владикавказ	15:09:0012045:22	003002000000 Земли населенных пунктов	Индивидуальное жилищное строительство	13	02.010	557	1 742,95	970 823,15
12095	Российская Федерация, Республика Северная Осетия - Алания, г. Владикавказ, пгт. Заводской, ул. Магистральная, 103	Владикавказ	15:09:0012045:23	003002000000 Земли населенных пунктов	Для индивидуального жилищного строительства	13	02.010	605	1 742,95	1 054 484,75
12096	Респ. Северная Осетия - Алания, г. Владикавказ, пгт. Заводской, ул. Магистральная, дом 101	Владикавказ	15:09:0012045:24	003002000000 Земли населенных пунктов	ИЖС	13	02.010	608	1 742,95	1 059 713,60
12097	Республика Северная Осетия-Алания, г Владикавказ, пгт Заводской, ул Магистральная/линия 11-я, д 99/28	Владикавказ	15:09:0012045:25	003002000000 Земли населенных пунктов	Для содержания и эксплуатации индивидуального жилого дома	13	02.010	631	1 742,95	1 099 801,45
12098	Респ. Северная Осетия - Алания, г. Владикавказ, п. Заводской, ул. 11 линия, дом 30	Владикавказ	15:09:0012045:26	003002000000 Земли населенных пунктов	ИЖС	13	02.010	600	1 742,95	1 045 770,00
12099	Респ. Северная Осетия - Алания, г. Владикавказ, п. Заводской, ул. 11 линия, дом 32	Владикавказ	15:09:0012045:27	003002000000 Земли населенных пунктов	ИЖС	13	02.010	578	1 742,95	1 007 425,10
12100	Респ. Северная Осетия - Алания, г. Владикавказ, п. Заводской, ул. 11 Линия, 34	Владикавказ	15:09:0012045:28	003002000000 Земли населенных пунктов	Для содержания и эксплуатации жилого дома	13	02.010	591	1 742,95	1 030 083,45
12101	Респ. Северная Осетия - Алания, г. Владикавказ, п. Заводской, ул. 11 линия, 36	Владикавказ	15:09:0012045:29	003002000000 Земли населенных пунктов	Для содержания и эксплуатации индивидуального жилого дома	13	02.010	583	1 742,95	1 016 139,85
12102	Республика Северная Осетия-Алания, г. Владикавказ, п. Заводской, ул. Дальняя, 102	Владикавказ	15:09:0012045:3	003002000000 Земли населенных пунктов	Для индивидуального жилищного строительства	13	02.010	619	1 742,95	1 078 886,05
12103	Респ. Северная Осетия - Алания, г. Владикавказ, пгт. Заводской, линия 11-я, дом 38	Владикавказ	15:09:0012045:30	003002000000 Земли населенных пунктов	ИЖС	13	02.010	600	1 742,95	1 045 770,00
12104	Республика Северная Осетия-Алания, г. Владикавказ, пгт. Заводской, линия 11-я, 40	Владикавказ	15:09:0012045:31	003002000000 Земли населенных пунктов	Индивидуальное жилищное строительство	13	02.010	594	1 742,95	1 035 312,30
12105	Респ. Северная Осетия - Алания, г. Владикавказ, пос. Заводской, ул. 11 Линия, 42	Владикавказ	15:09:0012045:32	003002000000 Земли населенных пунктов	Для содержания и эксплуатации жилого дома	13	02.010	600	1 742,95	1 045 770,00
12106	Респ. Северная Осетия - Алания, г. Владикавказ, пгт. Заводской, линия 11-я, дом 44	Владикавказ	15:09:0012045:33	003002000000 Земли населенных пунктов	ИЖС	13	02.010	600	1 742,95	1 045 770,00
12107	Респ. Северная Осетия - Алания, г. Владикавказ, пгт. Заводской, линия 11-я, дом 46	Владикавказ	15:09:0012045:34	003002000000 Земли населенных пунктов	ИЖС	13	02.010	600	1 742,95	1 045 770,00
12108	Респ. Северная Осетия - Алания, г. Владикавказ, пгт. Заводской, линия 11-я, 48	Владикавказ	15:09:0012045:35	003002000000 Земли населенных пунктов	ИЖС	13	02.010	600	1 742,95	1 045 770,00
12109	Респ. Северная Осетия - Алания, г. Владикавказ, пгт. Заводской, линия 11-я, дом 50	Владикавказ	15:09:0012045:36	003002000000 Земли населенных пунктов	ИЖС	13	02.010	600	1 742,95	1 045 770,00
12110	Респ. Северная Осетия - Алания, г. Владикавказ, пгт. Заводской, линия 11-я, дом 52	Владикавказ	15:09:0012045:37	003002000000 Земли населенных пунктов	ИЖС	13	02.010	600	1 742,95	1 045 770,00
12111	Респ. Северная Осетия - Алания, г. Владикавказ, пгт. Заводской, линия 11-я, 54	Владикавказ	15:09:0012045:38	003002000000 Земли населенных пунктов	Для содержания и эксплуатации индивидуального жилого дома	13	02.010	620	1 742,95	1 080 629,00
12112	Респ. Северная Осетия - Алания, г. Владикавказ, пгт. Заводской, линия 11-я, дом 56	Владикавказ	15:09:0012045:39	003002000000 Земли населенных пунктов	ИЖС	13	02.010	606	1 742,95	1 056 227,70
12113	Респ. Северная Осетия - Алания, г. Владикавказ, пос. Заводской, ул. Дальняя, 104	Владикавказ	15:09:0012045:4	003002000000 Земли населенных пунктов	Для содержания и эксплуатации жилого дома	13	02.010	622	1 742,95	1 084 114,90
12114	Респ. Северная Осетия - Алания, г. Владикавказ, пгт. Заводской, ул. Дальняя, 106	Владикавказ	15:09:0012045:5	003002000000 Земли населенных пунктов	Для содержания и эксплуатации индивидуального жилого дома	13	02.010	607	1 742,95	1 057 970,65
12115	Республика Северная Осетия-Алания, г Владикавказ, пгт Заводской, ул Дальняя/линия 12-я, д 108/57	Владикавказ	15:09:0012045:6	003002000000 Земли населенных пунктов	Для содержания и эксплуатации индивидуального жилого дома	13	02.010	609	1 742,95	1 061 456,55
12116	Респ. Северная Осетия - Алания, г. Владикавказ, п. Заводской, ул. 12 Линия, 55	Владикавказ	15:09:0012045:7	003002000000 Земли населенных пунктов	Для содержания и эксплуатации жилого дома	13	02.010	597	1 742,95	1 040 141,15
12117	Российская Федерация, Республика Северная Осетия - Алания, г.о. город Владикавказ, пгт Заводской, линия 12-я, зу 53	Владикавказ	15:09:0012045:8	003002000000 Земли населенных пунктов	Индивидуальное жилищное строительство	13	02.010	611	1 742,95	1 064 942,45
12118	Российская Федерация, Республика Северная Осетия - Алания, г. Владикавказ, пгт Заводской, линия 12-я, 51	Владикавказ	15:09:0012045:9	003002000000 Земли населенных пунктов	Индивидуальное жилищное строительство	13	02.010	600	1 742,95	1 045 770,00
12119	Респ. Северная Осетия - Алания, г. Владикавказ, пгт. Заводской, ул. Дальняя, 96	Владикавказ	15:09:0012046:1	003002000000 Земли населенных пунктов	Жилой дом	13	02.010	598	1 742,95	1 042 284,10
12120	Республика Северная Осетия-Алания, г Владикавказ, пгт Заводской, линия 11-я, д 27	Владикавказ	15:09:0012046:10	003002000000 Земли населенных пунктов	Для содержания и эксплуатации индивидуального жилого дома	13	02.010	600	1 742,95	1 045 770,00
12121	Респ. Северная Осетия - Алания, г. Владикавказ, пгт. Заводской, линия 11-я, 25	Владикавказ	15:09:0012046:11	003002000000 Земли населенных пунктов	Для содержания и эксплуатации индивидуального жилого дома	13	02.010	602	1 742,95	1 049 255,90
12122	Респ. Северная Осетия - Алания, г. Владикавказ, пгт. Заводской, линия 11-я, дом 23	Владикавказ	15:09:0012046:12	003002000000 Земли населенных пунктов	ИЖС	13	02.010	600	1 742,95	1 045 770,00
12123	Респ. Северная Осетия - Алания, г. Владикавказ, пгт. Заводской, линия 11-я, дом 21	Владикавказ	15:09:0012046:13	003002000000 Земли населенных пунктов	ИЖС	13	02.010	600	1 742,95	1 045 770,00
12124	Республика Северная Осетия-Алания, г. Владикавказ, п. Заводской, 11 линия, 19	Владикавказ	15:09:0012046:14	003002000000 Земли населенных пунктов	Для содержания и эксплуатации индивидуального жилого дома	13	02.010	602	1 742,95	1 049 255,90

№ п/п	Местоположение ЗУ	Район	Кадастровый номер ЗУ	Категория земель	Разрешенное использование по документу	Код вида разрешенного использования (в соответствии с классификатором видов разрешенного использования земельных участков)	Вид использования объектов недвижимости	Площадь	УПКС	КС
12125	Респ. Северная Осетия - Алания, г. Владикавказ, пгт. Заводской, линия 11-я, 17	Владикавказ	15:09:0012046:15	0030020000000 Земли населенных пунктов	Для содержания и эксплуатации индивидуального жилого дома	13	02.010	600	1 742,95	1 045 998,85
12126	Респ. Северная Осетия - Алания, г. Владикавказ, пгт. Заводской, линия 11-я, дом 15	Владикавказ	15:09:0012046:16	0030020000000 Земли населенных пунктов	ИЖС	13	02.010	558	1 742,95	1 024 854,63
12127	Респ. Северная Осетия - Алания, г. Владикавказ, пгт. Заводской, линия 11-я, дом 13	Владикавказ	15:09:0012046:17	0030020000000 Земли населенных пунктов	ИЖС	13	02.010	600	1 742,95	1 045 770,00
12128	Респ. Северная Осетия - Алания, г. Владикавказ, п. Заводской, ул. 11 Линия, 11	Владикавказ	15:09:0012046:18	0030020000000 Земли населенных пунктов	Для содержания и эксплуатации индивидуального жилого дома	13	02.010	591	1 742,95	1 030 603,15
12129	Респ. Северная Осетия - Алания, г. Владикавказ, пгт. Заводской, линия 11-я, дом 9	Владикавказ	15:09:0012046:19	0030020000000 Земли населенных пунктов	ИЖС	13	02.010	600	1 742,95	1 045 770,00
12130	Республика Северная Осетия-Алания, г Владикавказ, пгт Заводской, ул Дальняя линия 11-я, д 98/35	Владикавказ	15:09:0012046:2	0030020000000 Земли населенных пунктов	для земельного строительства	13	02.010	566	1 742,95	1 021 366,70
12131	Респ. Северная Осетия - Алания, г. Владикавказ, пгт. Заводской, линия 11-я, 7	Владикавказ	15:09:0012046:20	0030020000000 Земли населенных пунктов	Для индивидуального земельного строительства	13	02.010	548	1 742,95	955 136,60
12132	Республика Северная Осетия-Алания, г Владикавказ, пгт Заводской, ул Магистральная, 97	Владикавказ	15:09:0012046:21	0030020000000 Земли населенных пунктов	Для содержания и эксплуатации домного дом	13	02.010	627	1 742,95	1 092 829,65
12133	Респ. Северная Осетия - Алания, г. Владикавказ, п. Заводской, ул. Магистральная, 93	Владикавказ	15:09:0012046:22	0030020000000 Земли населенных пунктов	Для содержания и эксплуатации домного дома	13	02.010	620	1 742,95	1 080 629,00
12134	Респ. Северная Осетия - Алания, г. Владикавказ, п. Заводской, ул. Магистральная, 91	Владикавказ	15:09:0012046:23	0030020000000 Земли населенных пунктов	Для содержания и эксплуатации земного дома	13	02.010	610	1 742,95	1 063 199,50
12135	Респ. Северная Осетия - Алания, г. Владикавказ, п. Заводской, линия 10-я, 8	Владикавказ	15:09:0012046:24	0030020000000 Земли населенных пунктов	Под строительство индивидуального домого дом	13	02.010	640	1 742,95	1 115 488,00
12136	Респ. Северная Осетия - Алания, г. Владикавказ, п. Заводской, ул.10 линия, 10	Владикавказ	15:09:0012046:25	0030020000000 Земли населенных пунктов	Для содержания и эксплуатации домного дом	13	02.010	601	1 742,95	1 047 711,95
12137	Российская Федерация, Республика Северная Осетия - Алания, г. Владикавказ, пгт. Заводской, линия 10-я, 21	Владикавказ	15:09:0012046:26	0030020000000 Земли населенных пунктов	Под зонную застройку Индивидуальную	13	02.010	662	1 742,95	1 153 691,90
12138	Респ. Северная Осетия - Алания, г. Владикавказ, пгт. Заводской, линия 10-я, 14	Владикавказ	15:09:0012046:27	0030020000000 Земли населенных пунктов	Для содержания и эксплуатации индивидуального земного дома	13	02.010	594	1 742,95	1 035 312,30
12139	Республика Северная Осетия-Алания, г Владикавказ, п. Заводской, ул.10 линия, 16	Владикавказ	15:09:0012046:28	0030020000000 Земли населенных пунктов	Для содержания и эксплуатации земного дома	13	02.010	593	1 742,95	1 033 568,35
12140	Респ. Северная Осетия - Алания, г. Владикавказ, пгт. Заводской, линия 10-я, дом 18	Владикавказ	15:09:0012046:29	0030020000000 Земли населенных пунктов	Пекарня	6	06.040	766	450,15	665 125,00
12141	Респ. Северная Осетия - Алания, г. Владикавказ, п. Заводской, ул.10-я Линия/Дальняя, 36/90	Владикавказ	15:09:0012046:3	0030020000000 Земли населенных пунктов	индивидуальное жилищное строительство	13	02.010	601	1 742,95	1 047 711,95
12142	Республика Северная Осетия-Алания, г. Владикавказ, п. Заводской, ул. 10 линия, 20	Владикавказ	15:09:0012046:30	0030020000000 Земли населенных пунктов	Для содержания и эксплуатации земного дома	13	02.010	601	1 742,95	1 047 711,95
12143	Республика Северная Осетия - Алания, г.Владикавказ, пгт Заводской, 10-я Линия, 22	Владикавказ	15:09:0012046:31	0030020000000 Земли населенных пунктов	Для содержания и эксплуатации индивидуального домого дома	13	02.010	611	1 742,95	1 065 912,15
12144	Республика Северная Осетия - Алания, г Владикавказ, пгт Заводской, 10-я линия, 24	Владикавказ	15:09:0012046:32	0030020000000 Земли населенных пунктов	Индивидуальное жилищное строительство	13	02.010	596	1 742,95	1 038 798,20
12145	Республика Северная Осетия - Алания, г Владикавказ, п Заводской, 10-я Линия, 26	Владикавказ	15:09:0012046:33	0030020000000 Земли населенных пунктов	Для содержания и эксплуатации индивидуального земного дома	13	02.010	605	1 742,95	1 055 481,75
12146	Северная Осетия - Алания респ, г. Владикавказ, п. Заводской, ул. 10 Линия, 28	Владикавказ	15:09:0012046:34	0030020000000 Земли населенных пунктов	Для содержания и эксплуатации индивидуального земного дома	13	02.010	603	1 742,95	1 051 996,85
12147	Респ. Северная Осетия - Алания, г. Владикавказ, пгт. Заводской, линия 10-я, 32	Владикавказ	15:09:0012046:35	0030020000000 Земли населенных пунктов	Под строительство индивидуального домого дома	13	02.010	596	1 742,95	1 038 798,20
12148	Республика Северная Осетия-Алания, г Владикавказ, пгт Заводской, линия 10-я, д 30	Владикавказ	15:09:0012046:36	0030020000000 Земли населенных пунктов	Под строительство индивидуального домого дома	13	02.010	596	1 742,95	1 038 798,20
12149	Респ. Северная Осетия - Алания, г. Владикавказ, пгт. Заводской, ул. Дальняя, 92	Владикавказ	15:09:0012046:4	0030020000000 Земли населенных пунктов	Жилой дом	13	02.010	601	1 742,95	1 047 711,95
12150	Республика Северная Осетия-Алания, г Владикавказ, пгт Заводской, ул Магистральная/линия 10-я, д 89/6	Владикавказ	15:09:0012046:41	0030020000000 Земли населенных пунктов	Для содержания и эксплуатации индивидуального земного дома	13	02.010	607	1 742,95	1 059 070,65
12151	Северная Осетия - Алания респ, г Владикавказ, пгт Заводской, линия 11-я, 29	Владикавказ	15:09:0012046:42	0030020000000 Земли населенных пунктов	Для содержания и эксплуатации индивидуального домого дома	13	02.010	600	1 742,95	1 045 770,00
12152	Респ. Северная Осетия - Алания, г. Владикавказ, пгт. Заводской, ул. Дальняя, дом 94	Владикавказ	15:09:0012046:5	0030020000000 Земли населенных пунктов	ИЖС	13	02.010	600	1 742,95	1 045 770,00
12153	Респ. Северная Осетия - Алания, г. Владикавказ, пгт. Заводской, линия 10-я, дом 34	Владикавказ	15:09:0012046:6	0030020000000 Земли населенных пунктов	Для содержания и эксплуатации индивидуального земного дома	13	02.010	609	1 742,95	1 060 456,55
12154	Республика Северная Осетия-Алания, г Владикавказ, пгт Заводской, линия 11-я, д 33	Владикавказ	15:09:0012046:7	0030020000000 Земли населенных пунктов	ИЖС	13	02.010	600	1 742,95	1 045 770,00
12155	Республика Северная Осетия-Алания, г Владикавказ, пгт Заводской, линия 11-я, д 31	Владикавказ	15:09:0012046:8	0030020000000 Земли населенных пунктов	ИЖС	13	02.010	600	1 742,95	1 045 770,00
12156	Республика Северная Осетия-Алания, г Владикавказ, пгт Заводской, линия 11-я, д 29	Владикавказ	15:09:0012046:9	0030020000000 Земли населенных пунктов	ИЖС	13	02.010	600	1 742,95	1 045 770,00
12157	Северная Осетия - Алания респ, г. Владикавказ, п. Заводской, ул. Магистральная, 95	Владикавказ	15:09:0012046:92	0030020000000 Земли населенных пунктов	Для содержания и эксплуатации домного дома	13	02.010	600	1 742,95	1 045 770,00
12158	Респ. Северная Осетия - Алания, г. Владикавказ, пгт. Заводской, ул. Магистральная, 85	Владикавказ	15:09:0012047:1	0030020000000 Земли населенных пунктов	Для содержания и эксплуатации индивидуального земного дома	13	02.010	587	1 742,95	1 023 111,65
12159	Респ. Северная Осетия - Алания, г. Владикавказ, п. Заводской, линия 9-я, 52	Владикавказ	15:09:0012047:10	0030020000000 Земли населенных пунктов	Для содержания и эксплуатации индивидуального домого дома	13	02.010	729	1 742,95	1 270 610,55
12160	Респ. Северная Осетия - Алания, г. Владикавказ, п. Заводской, линия 9-я, 54	Владикавказ	15:09:0012047:11	0030020000000 Земли населенных пунктов	Индивидуальное жилищное строительство	13	02.010	713	1 742,95	1 242 723,35
12161	Респ. Северная Осетия - Алания, г. Владикавказ, п. Заводской, ул. Линия 9-я, дом 56	Владикавказ	15:09:0012047:12	0030020000000 Земли населенных пунктов	Для содержания и эксплуатации индивидуального земного дома	13	02.010	692	1 742,95	1 206 121,40
12162	Респ. Северная Осетия - Алания, г. Владикавказ, п. Заводской, ул. 9 Линия, 58	Владикавказ	15:09:0012047:13	0030020000000 Земли населенных пунктов	Для содержания и эксплуатации земного дома	13	02.010	716	1 742,95	1 247 952,20
12163	Респ. Северная Осетия - Алания, г. Владикавказ, п. Заводской, 9-Линия, 60	Владикавказ	15:09:0012047:14	0030020000000 Земли населенных пунктов	Для содержания и эксплуатации земного дома	13	02.010	721	1 742,95	1 256 695,80
12164	Респ. Северная Осетия - Алания, г. Владикавказ, пос. Заводской, ул. 9-Линия, 62	Владикавказ	15:09:0012047:15	0030020000000 Земли населенных пунктов	Для содержания и эксплуатации домного дом	13	02.010	721	1 742,95	1 256 695,80
12165	Российская Федерация, Республика Северная Осетия - Алания, городской округ город Владикавказ, пгт Заводской, 9-я линия, земельный участок 64	Владикавказ	15:09:0012047:16	0030020000000 Земли населенных пунктов	Для индивидуального домного строительства	13	02.010	705	1 742,95	1 228, 797,75
12166	Российская Федерация, Республика Северная Осетия - Алания, г. Владикавказ, пгт. Заводской, ул. Дальняя, 84	Владикавказ	15:09:0012047:17	0030020000000 Земли населенных пунктов	ИЖС	13	02.010	706	1 742,95	1 230 322,70
12167	Респ. Северная Осетия - Алания, г. Владикавказ, п. Заводской, ул. Дальняя, 86	Владикавказ	15:09:0012047:18	0030020000000 Земли населенных пунктов	Для содержания и эксплуатации земного дома	13	02.010	583	1 742,95	1 016 139,85
12168	Республика Северная Осетия-Алания, г Владикавказ, пгт Заводской, линия 10-я/Дальняя, д 79/88	Владикавказ	15:09:0012047:19	0030020000000 Земли населенных пунктов	для индивидуального жилищного строительства	13	02.010	585	1 742,95	1 019 625,75
12169	Российская Федерация, Республика Северная Осетия - Алания, г. Владикавказ, п. Заводской, ул. Магистральная, 83	Владикавказ	15:09:0012047:2	0030020000000 Земли населенных пунктов	Для содержания и эксплуатации индивидуального домого дома	13	02.010	711	1 742,95	1 211 160,30

№ п/п	Местоположение ЗУ	Район	Кадастровый номер ЗУ	Категория земель	Разрешенное использование по документу	Коды видов разрешенного использования (в соответствии с классификатором видов разрешенного использования земельных участков)	Вид использования объектов недвижимости	Площадь	УПКС	КС
12170	Северная Осетия - Алания респ. г Владикавказ. пос Заводской, ул 10 Линия, 77	Владикавказ	15:09:0012047:20	0030020000000 Земли населенных пунктов	Для содержания и эксплуатации индивидуального жилого дома	13	02.010	504	1 742,95	1 048 412,40
12171	Российская Федерация, Республика Северная Осетия - Алания, г. Владикавказ, пгт. Заводской, линия 9-я	Владикавказ	15:09:0012047:204	0030020000000 Земли населенных пунктов	Индивидуальное жилищное строительство	13	02.010	508	1 742,95	885 118,60
12172	Российская Федерация, Республика Северная Осетия - Алания, городской округ город Владикавказ, г. Владикавказ, пгт. Заводской, 9-я линия, участок 40	Владикавказ	15:09:0012047:205	0030020000000 Земли населенных пунктов	Индивидуальное жилищное строительство	13	02.010	213	1 742,95	423 530,85
12173	Респ. Северная Осетия - Алания, г. Владикавказ, пгт. Заводской, линия 10-я, дом 75	Владикавказ	15:09:0012047:21	0030020000000 Земли населенных пунктов	ИЖС	13	02.010	600	1 742,95	1 045 770,00
12174	Российская Федерация, Республика Северная Осетия - Алания, г. Владикавказ, пгт. Заводской, линия 10-я, 73	Владикавказ	15:09:0012047:22	0030020000000 Земли населенных пунктов	Для индивидуального жилищного строительства	13	02.010	598	1 742,95	1 042 261,10
12175	Северная Осетия - Алания респ, г Владикавказ, п. Заводской, ул. 10 Линия, 71	Владикавказ	15:09:0012047:23	0030020000000 Земли населенных пунктов	Для содержания и эксплуатации индивидуального жилого дома	13	02.010	603	1 742,95	1 050 998,85
12176	Респ. Северная Осетия - Алания, г. Владикавказ, пгт. Заводской, 10 линия, №69	Владикавказ	15:09:0012047:24	0030020000000 Земли населенных пунктов	Индивидуальное жилищное строительство	13	02.010	621	1 742,95	1 082 609,80
12177	Республика Северная Осетия-Алания, г Владикавказ, пгт Заводской, линия 10-я, д 67	Владикавказ	15:09:0012047:25	0030020000000 Земли населенных пунктов	Для содержания и эксплуатации индивидуального жилого дома	13	02.010	615	1 742,95	1 071 911,25
12178	Северная Осетия - Алания респ. г Владикавказ. пос Заводской. ул 10 Линия , 65	Владикавказ	15:09:0012047:26	0030020000000 Земли населенных пунктов	Для содержания и эксплуатации жилого дома	13	02.010	608	1 742,95	1 059 713,60
12179	Респ. Северная Осетия - Алания, г. Владикавказ, п. Заводской, 10-я линия , 63	Владикавказ	15:09:0012047:27	0030020000000 Земли населенных пунктов	Для содержания и эксплуатации жилого дома	13	02.010	637	1 742,95	1 110 259,15
12180	Северная Осетия - Алания респ, г. Владикавказ, п. Заводской, ул.10 Линия, 61	Владикавказ	15:09:0012047:28	0030020000000 Земли населенных пунктов	Для содержания и эксплуатации жилого дома	13	02.010	603	1 742,95	1 050 998,85
12181	Респ. Северная Осетия - Алания, г. Владикавказ, п.Заводской, ул.10 Линия, 59	Владикавказ	15:09:0012047:29	0030020000000 Земли населенных пунктов	Индивидуальное жилищное строительство	13	02.010	609	1 742,95	1 061 156,55
12182	Республика Северная Осетия-Алания, г. Владикавказ, пгт. Заводской, ул. Монистрольная, 81	Владикавказ	15:09:0012047:3	0030020000000 Земли населенных пунктов	Для содержания и эксплуатации жилого дома	13	02.010	718	1 742,95	1 251 721,10
12183	Респ. Северная Осетия - Алания, г. Владикавказ, п. Заводской, ул. 10-Линия, 57	Владикавказ	15:09:0012047:30	0030020000000 Земли населенных пунктов	Для содержания и эксплуатации индивидуального жилого дома	13	02.010	582	1 742,95	1 014 596,90
12184	Респ. Северная Осетия - Алания, г. Владикавказ, п. Заводской, ул. 10 Линия, 55	Владикавказ	15:09:0012047:31	0030020000000 Земли населенных пунктов	Для содержания и эксплуатации жилого дома	13	02.010	566	1 742,95	1 026 383,53
12185	Республика Северная Осетия-Алания, г. Владикавказ, п. Заводской, ул 10 Линия, 53	Владикавказ	15:09:0012047:32	0030020000000 Земли населенных пунктов	Для содержания и эксплуатации жилого дома	13	02.010	566	1 742,95	1 036 798,20
12186	Респ. Северная Осетия - Алания, г. Владикавказ, пгт. Заводской, линия 10-я, 51	Владикавказ	15:09:0012047:33	0030020000000 Земли населенных пунктов	Для содержания и эксплуатации индивидуального жилого дома	13	02.010	569	1 742,95	991 748,55
12187	Респ. Северная Осетия - Алания, г. Владикавказ, п. Заводской, линия 10-я, 49	Владикавказ	15:09:0012047:34	0030020000000 Земли населенных пунктов	Для содержания и эксплуатации индивидуального жилого дома	13	02.010	639	1 742,95	1 113 737,05
12188	Северная Осетия - Алания респ, г. Владикавказ, п. Заводской, ул. Магистральная, 87	Владикавказ	15:09:0012047:35	0030020000000 Земли населенных пунктов	Для содержания и эксплуатации жилого дома	13	02.010	591	1 742,95	1 030 083,15
12189	Республика Северная Осетия - Алания, г. Владикавказ, пгт. Заводской, линия 9-я, 42	Владикавказ	15:09:0012047:5	0030020000000 Земли населенных пунктов	Для индивидуального жилищного строительства	13	02.010	700	1 742,95	1 220 065,00
12190	Респ. Северная Осетия - Алания, г. Владикавказ, пгт. Заводской, линия 9-я, 44	Владикавказ	15:09:0012047:6	0030020000000 Земли населенных пунктов	Для содержания и эксплуатации индивидуального жилого дома	13	02.010	722	1 742,95	1 258 809,90
12191	Респ. Северная Осетия - Алания, г. Владикавказ, п. Заводской, линия 9-я, 46	Владикавказ	15:09:0012047:7	0030020000000 Земли населенных пунктов	Индивидуальное жилищное строительство	13	02.010	710	1 742,95	1 237 494,50
12192	Респ. Северная Осетия - Алания, г. Владикавказ, пгт. Заводской, линия 9-я, дом 48	Владикавказ	15:09:0012047:8	0030020000000 Земли населенных пунктов	ИЖС	13	02.010	720	1 742,95	1 254 924,00
12193	Республика Северная Осетия-Алания, г.Владикавказ, пгт.Заводской, Линия 9-я, 40	Владикавказ	15:09:0012047:9	0030020000000 Земли населенных пунктов	Индивидуальное жилищное строительство	13	02.010	719	1 742,95	1 253 181,05
12194	Респ. Северная Осетия - Алания, г. Владикавказ, пгт. Заводской, линия 8-я, 52	Владикавказ	15:09:0012048:1	0030020000000 Земли населенных пунктов	Для содержания и эксплуатации индивидуального жилого дома	13	02.010	720	1 742,95	1 254 924,00
12195	Респ. Северная Осетия - Алания, г. Владикавказ, п. Заводской, ул. 8 Линия, 50	Владикавказ	15:09:0012048:10	0030020000000 Земли населенных пунктов	Для содержания и эксплуатации жилого дома	13	02.010	721	1 742,95	1 256 666,95
12196	Респ. Северная Осетия - Алания, г. Владикавказ, п. Заводской, ул. 8 Линия, 54	Владикавказ	15:09:0012048:11	0030020000000 Земли населенных пунктов	Для содержания и эксплуатации жилого дома	13	02.010	701	1 742,95	1 221 630,45
12197	Респ. Северная Осетия - Алания, г. Владикавказ, пгт. Заводской, линия 8-я, дом 56	Владикавказ	15:09:0012048:12	0030020000000 Земли населенных пунктов	ИЖС	13	02.010	754	1 742,95	1 314 161,30
12198	Респ. Северная Осетия - Алания, г. Владикавказ, пгт. Заводской, линия 8-я, 58	Владикавказ	15:09:0012048:13	0030020000000 Земли населенных пунктов	Для эксплуатации существующего жилого дома	13	02.010	690	1 742,95	1 202 635,50
12199	Российская Федерация, Республика Северная Осетия-Алания, городской округ город Владикавказ, пгт. Заводской, линия 8-я, дом 60	Владикавказ	15:09:0012048:14	0030020000000 Земли населенных пунктов	ИЖС	13	02.010	743	1 742,95	1 274 096,85
12200	Респ. Северная Осетия - Алания, г. Владикавказ, пгт. Заводской, линия 8-я, дом 62	Владикавказ	15:09:0012048:15	0030020000000 Земли населенных пунктов	ИЖС	13	02.010	720	1 742,95	1 254 924,00
12201	Республика Северная Осетия-Алания, г. Владикавказ, пгт Заводской, ул Дальняя, линия 8-я, д 74/64	Владикавказ	15:09:0012048:16	0030020000000 Земли населенных пунктов	для содержания и эксплуатации индивидуального жилого дома	13	02.010	691	1 742,95	1 204 378,15
12202	Респ. Северная Осетия - Алания, г. Владикавказ, пгт. Заводской, ул. Дальняя, дом 76	Владикавказ	15:09:0012048:17	0030020000000 Земли населенных пунктов	ИЖС	13	02.010	700	1 742,95	1 220 065,00
12203	Республика Северная Осетия - Алания, г.Владикавказ, пос.Заводской, ул.Дальная, 78	Владикавказ	15:09:0012048:18	0030020000000 Земли населенных пунктов	Для содержания и эксплуатации жилого дома	13	02.010	715	1 742,95	1 246 209,25
12204	Респ. Северная Осетия - Алания, г. Владикавказ, пгт. Заводской, ул. Дальняя, дом 80	Владикавказ	15:09:0012048:19	0030020000000 Земли населенных пунктов	ИЖС	13	02.010	665	1 742,95	1 159 061,75
12205	Республика Северная Осетия-Алания, г Владикавказ, пгт Заводской, ул Монистальная/линия 9-я, д 70/47	Владикавказ	15:09:0012048:2	0030020000000 Земли населенных пунктов	Для содержания и эксплуатации индивидуального жилого дома	13	02.010	701	1 742,95	1 221 807,95
12206	Республика Северная Осетия-Алания, г.Владикавказ, п. Заводской, ул.9 Линия, 61	Владикавказ	15:09:0012048:20	0030020000000 Земли населенных пунктов	Для содержания и эксплуатации жилого дома	13	02.010	727	1 742,95	1 267 121,65
12207	Российская Федерация, Республика Северная Осетия - Алания, г. Владикавказ, пгт. Заводской, линия 9-я, дом 59	Владикавказ	15:09:0012048:21	0030020000000 Земли населенных пунктов	Индивидуальное жилищное строительство	13	02.010	770	1 742,95	1 342 215,50
12208	Респ. Северная Осетия - Алания, г. Владикавказ, п. Заводской, линия 9-я, 57.	Владикавказ	15:09:0012048:22	0030020000000 Земли населенных пунктов	Под строительство индивидуального жилого дома	13	02.010	727	1 742,95	1 267 121,65
12209	Респ. Северная Осетия - Алания, г. Владикавказ, п. Заводской, ул.9 Линия, 55	Владикавказ	15:09:0012048:23	0030020000000 Земли населенных пунктов	Для содержания и эксплуатации жилого дома	13	02.010	713	1 742,95	1 242 723,35
12210	Респ. Северная Осетия - Алания, г. Владикавказ, пгт. Заводской, линия 9-я, дом 53	Владикавказ	15:09:0012048:24	0030020000000 Земли населенных пунктов	Для индивидуального жилищного строительства	13	02.010	720	1 742,95	1 254 924,00
12211	Российская Федерация, Республика Северная Осетия - Алания, городской округ город Владикавказ, пгт. Заводской, линия 9-я, 51	Владикавказ	15:09:0012048:25	0030020000000 Земли населенных пунктов	Для индивидуального жилищного строительства	13	02.010	715	1 742,95	1 246 209,25
12212	Респ. Северная Осетия - Алания, г. Владикавказ, пгт. Заводской, линия 9-я, дом 49	Владикавказ	15:09:0012048:26	0030020000000 Земли населенных пунктов	ИЖС	13	02.010	800	1 742,95	1 394 360,00

№ пп	Местоположение ЗУ	Район	Кадастровый номер ЗУ	Категория земель	Разрешенное использование по документу	Код вида разрешенного использования (в соответствии с классификатором видов разрешенного использования земельных участков)	Вид использования объектов недвижимости	Площадь	УПКС	КС
12213	Респ. Северная Осетия - Алания, г. Владикавказ, п. Заводской, ул. 9 Линия, 47	Владикавказ	15:09:0012048:27	0030020000000 Земли населенных пунктов	Для содержания и эксплуатации индивидуального жилого дома	13	02.010	719	1 742,95	1 253 181,05
12214	Республика Северная Осетия-Алания, г.Владикавказ, пгт.Заводской, линия 9-я, 45	Владикавказ	15:09:0012048:28	0030020000000 Земли населенных пунктов	Индивидуальное жилищное строительство	13	02.010	707	1 742,95	1 232 265,65
12215	Респ. Северная Осетия - Алания, г. Владикавказ, п. Заводской, ул. 9 Линия, 43	Владикавказ	15:09:0012048:29	0030020000000 Земли населенных пунктов	Для содержания и эксплуатации индивидуального жилого дома	13	02.010	714	1 742,95	1 244 466,30
12216	Респ. Северная Осетия - Алания, г. Владикавказ, пгт. Заводской, ул. Магистральная, 77	Владикавказ	15:09:0012048:3	0030020000000 Земли населенных пунктов	Для содержания и эксплуатации индивидуального жилого дома	13	02.010	702	1 742,95	1 223 550,90
12217	Республика Северная Осетия-Алания, г. Владикавказ, пгт. Заводской, линия 9-я, 41	Владикавказ	15:09:0012048:30	0030020000000 Земли населенных пунктов	для содержания и эксплуатации индивидуального жилого дома	13	02.010	710	1 742,95	1 237 494,50
12218	Республика Северная Осетия-Алания, г Владикавказ, п. Заводской, линия 9-я 39	Владикавказ	15:09:0012048:31	0030020000000 Земли населенных пунктов	Для содержания и эксплуатации жилого дома	13	02.010	716	1 742,95	1 247 952,20
12219	Северная Осетия - Алания респ, г. Владикавказ, пгт. Заводской, Линия 8-я, 42	Владикавказ	15:09:0012048:36	0030020000000 Земли населенных пунктов	Для содержания и эксплуатации индивидуального жилого дома	13	02.010	693	1 742,95	1 207 864,35
12220	Респ. Северная Осетия - Алания, г. Владикавказ, пгт. Заводской, ул. Магистральная, 75	Владикавказ	15:09:0012048:4	0030020000000 Земли населенных пунктов	Для содержания и эксплуатации индивидуального жилого дома	13	02.010	727	1 742,95	1 267 124,65
12221	Республика Северная Осетия-Алания, г Владикавказ, пгт Заводской, ул Магистральная/линия 8-я, д 73/38	Владикавказ	15:09:0012048:5	0030020000000 Земли населенных пунктов	Для содержания и эксплуатации жилого дома	13	02.010	720	1 742,95	1 260 152,85
12222	Респ. Северная Осетия - Алания, г. Владикавказ, пгт. Заводской, линия 8-я, дом 40	Владикавказ	15:09:0012048:6	0030020000000 Земли населенных пунктов	ИЖС	13	02.010	720	1 742,95	1 254 924,00
12223	Северная Осетия - Алания респ, г Владикавказ, п. Заводской, ул. 8-я линия 44	Владикавказ	15:09:0012048:7	0030020000000 Земли населенных пунктов	Под строительство индивидуального жилого дома	13	02.010	731	1 742,95	1 274 096,45
12224	Республика Северная Осетия-Алания, г. Владикавказ, п. Заводской, ул. 8 линия, 46	Владикавказ	15:09:0012048:8	0030020000000 Земли населенных пунктов	Для содержания и эксплуатации индивидуального жилого дома	13	02.010	739	1 742,95	1 288 040,05
12225	Респ. Северная Осетия - Алания, г. Владикавказ, пгт. Заводской, линия 8-я, дом 48	Владикавказ	15:09:0012048:9	0030020000000 Земли населенных пунктов	Для содержания и эксплуатации индивидуального жилого дома	13	02.010	716	1 742,95	1 247 952,20
12226	Респ. Северная Осетия - Алания, г. Владикавказ, пгт. Заводской, линия 8-я, 49	Владикавказ	15:09:0012049:1	0030020000000 Земли населенных пунктов	Для содержания и эксплуатации индивидуального жилого дома	13	02.010	601	1 742,95	1 047 512,95
12227	Респ. Северная Осетия - Алания, г. Владикавказ, пгт. Заводской, линия 7-я, 46	Владикавказ	15:09:0012049:10	0030020000000 Земли населенных пунктов	Под строительство индивидуального жилого дома	13	02.010	601	1 742,95	1 047 512,95
12228	Респ. Северная Осетия - Алания, г. Владикавказ, пгт. Заводской, линия 7-я, дом 48	Владикавказ	15:09:0012049:11	0030020000000 Земли населенных пунктов	Для содержания и эксплуатации существующего жилого дома	13	02.010	603	1 742,95	1 050 998,85
12229	Респ. Северная Осетия - Алания, г. Владикавказ, пгт. Заводской, линия 7-я, дом 50	Владикавказ	15:09:0012049:12	0030020000000 Земли населенных пунктов	ИЖС	13	02.010	600	1 742,95	1 045 770,00
12230	Российская Федерация, Республика Северная Осетия - Алания, г. Владикавказ, пгт. Заводской, линия 7-я, уч. 52	Владикавказ	15:09:0012049:13	0030020000000 Земли населенных пунктов	ИЖС	13	02.010	600	1 742,95	1 045 770,00
12231	Респ. Северная Осетия - Алания, г. Владикавказ, пгт. Заводской, линия 7-я, дом 54	Владикавказ	15:09:0012049:14	0030020000000 Земли населенных пунктов	ИЖС	13	02.010	600	1 742,95	1 045 770,00
12232	Респ. Северная Осетия - Алания, г. Владикавказ, пгт. Заводской, линия 7-я, дом 58	Владикавказ	15:09:0012049:15	0030020000000 Земли населенных пунктов	ИЖС	13	02.010	561	1 742,95	977 794,95
12233	Респ. Северная Осетия - Алания, г. Владикавказ, пгт. Заводской, линия 7-я, дом 60	Владикавказ	15:09:0012049:16	0030020000000 Земли населенных пунктов	ИЖС	13	02.010	589	1 742,95	1 026 597,55
12234	Респ. Северная Осетия - Алания, г. Владикавказ, пгт. Заводской, линия 7-я, дом 62	Владикавказ	15:09:0012049:17	0030020000000 Земли населенных пунктов	ИЖС	13	02.010	600	1 742,95	1 045 770,00
12235	Республика Северная Осетия-Алания, г. Владикавказ, п. Заводской, 7 линия , 64	Владикавказ	15:09:0012049:18	0030020000000 Земли населенных пунктов	Для содержания и эксплуатации индивидуального жилого дома	13	02.010	595	1 742,95	1 037 055,25
12236	Респ. Северная Осетия - Алания, г. Владикавказ, пгт. Заводской, линия 7-я, дом 66	Владикавказ	15:09:0012049:19	0030020000000 Земли населенных пунктов	ИЖС	13	02.010	600	1 742,95	1 045 770,00
12237	Республика Северная Осетия - Алания, г. Владикавказ, пгт. Заводской, линия 8-я, 47	Владикавказ	15:09:0012049:2	0030020000000 Земли населенных пунктов	Для индивидуального жилищного строительства	13	02.010	589	1 742,95	1 026 597,55
12238	Республика Северная Осетия-Алания, г.Владикавказ, пгт.Заводской, линия 7-я, д.68	Владикавказ	15:09:0012049:20	0030020000000 Земли населенных пунктов	ИЖС	13	02.010	600	1 742,95	1 045 770,00
12239	Республика Северная Осетия-Алания, г. Владикавказ, п. Заводской, 7 Линия/Дальняя, 70/66	Владикавказ	15:09:0012049:21	0030020000000 Земли населенных пунктов	Для содержания и эксплуатации жилого дома	13	02.010	642	1 742,95	1 118 973,90
12240	Республика Северная Осетия-Алания, г. Владикавказ, пгт. Заводской, линия 8-я, д 67/72	Владикавказ	15:09:0012049:22	0030020000000 Земли населенных пунктов	ИЖС	13	02.010	600	1 742,95	1 045 770,00
12241	Респ. Северная Осетия - Алания, г. Владикавказ, пгт. Заводской, линия 8-я, дом 45	Владикавказ	15:09:0012049:23	0030020000000 Земли населенных пунктов	ИЖС	13	02.010	900	1 742,95	1 568 655,00
12242	Респ. Северная Осетия - Алания, г. Владикавказ, пгт. Заводской, линия 8-я, дом 63	Владикавказ	15:09:0012049:24	0030020000000 Земли населенных пунктов	ИЖС	13	02.010	600	1 742,95	1 045 770,00
12243	Респ. Северная Осетия - Алания, г. Владикавказ, пгт. Заводской, линия 8-я, дом 61	Владикавказ	15:09:0012049:25	0030020000000 Земли населенных пунктов	Для содержания и эксплуатации индивидуального жилого дома	13	02.010	635	1 742,95	1 106 773,25
12244	Респ. Северная Осетия - Алания, г. Владикавказ, п. Заводской, ул. 8 Линия, 57	Владикавказ	15:09:0012049:26	0030020000000 Земли населенных пунктов	Для содержания и эксплуатации жилого дома	13	02.010	600	1 742,95	1 045 770,00
12245	Респ. Северная Осетия - Алания, г. Владикавказ, пос. Заводской, ул. 8 Линия, 55	Владикавказ	15:09:0012049:27	0030020000000 Земли населенных пунктов	Для содержания и эксплуатации индивидуального жилого дома	13	02.010	646	1 742,95	1 125 945,70
12246	Респ. Северная Осетия - Алания, г. Владикавказ, пгт. Заводской, линия 8-я, дом 53	Владикавказ	15:09:0012049:28	0030020000000 Земли населенных пунктов	ИЖС	13	02.010	672	1 742,95	1 171 262,40
12247	Респ. Северная Осетия - Алания, г. Владикавказ, пгт. Заводской, линия 8-я, дом 51	Владикавказ	15:09:0012049:29	0030020000000 Земли населенных пунктов	Для содержания и эксплуатации индивидуального жилого дома	13	02.010	616	1 742,95	1 073 657,20
12248	Российская Федерация, Республика Северная Осетия-Алания, городской округ город Владикавказ, пгт. Заводской, ул. Магистральная, земельный участок 71	Владикавказ	15:09:0012049:3	0030020000000 Земли населенных пунктов	Для индивидуального жилищного строительства	13	02.010	666	1 742,95	1 160 804,70
12249	Респ. Северная Осетия - Алания, г. Владикавказ, пгт. Заводской, линия 8-я, дом 45	Владикавказ	15:09:0012049:30	0030020000000 Земли населенных пунктов	Для содержания и эксплуатации индивидуального жилого дома	13	02.010	604	1 742,95	1 052 741,80
12250	Северная Осетия - Алания респ, г. Владикавказ, п. Заводской, ул 8 Линия, 43	Владикавказ	15:09:0012049:31	0030020000000 Земли населенных пунктов	Для содержания и эксплуатации индивидуального жилого дома	13	02.010	588	1 742,95	1 024 854,60
12251	Респ. Северная Осетия - Алания, г. Владикавказ, пгт. Заводской, линия 8-я, дом 41	Владикавказ	15:09:0012049:32	0030020000000 Земли населенных пунктов	ИЖС	13	02.010	600	1 742,95	1 045 770,00
12252	Российская Федерация, Республика Северная Осетия-Алания, г. Владикавказ, пгт. Заводской, линия 8-я, 39	Владикавказ	15:09:0012049:33	0030020000000 Земли населенных пунктов	Под строительство индивидуального жилого дома	13	02.010	718	1 742,95	1 251 438,10
12253	Российская Федерация, Республика Северная Осетия-Алания, г. Владикавказ, пгт. Заводской, линия 8-я, 39 "а"	Владикавказ	15:09:0012049:34	0030020000000 Земли населенных пунктов	Для содержания и эксплуатации трансформаторной подстанции (ТП)	6	03.012	26	846,87	22 018,62
12254	Респ. Северная Осетия - Алания, г. Владикавказ, пгт. Заводской, линия 7-я, 56	Владикавказ	15:09:0012049:37	0030020000000 Земли населенных пунктов	Для содержания и эксплуатации индивидуального жилого дома	13	02.010	547	1 742,95	953 393,65
12255	Респ. Северная Осетия - Алания, г. Владикавказ, пгт. Заводской, линия 8-я, дом 59	Владикавказ	15:09:0012049:38	0030020000000 Земли населенных пунктов	Для содержания и эксплуатации индивидуального жилого дома	13	02.010	616	1 742,95	1 073 657,20
12256	Респ. Северная Осетия - Алания, г. Владикавказ, пгт. Заводской, ул. Магистральная, дом 69	Владикавказ	15:09:0012049:4	0030020000000 Земли населенных пунктов	ИЖС	13	02.010	600	1 742,95	1 045 770,00
12257	Респ. Северная Осетия - Алания, г. Владикавказ, пос. Заводской, ул. Магистральная, 67	Владикавказ	15:09:0012049:5	0030020000000 Земли населенных пунктов	Под строительство индивидуального жилого дома	13	02.010	604	1 742,95	1 052 741,80
12258	Республика Северная Осетия-Алания, г Владикавказ, пгт Заводской, ул Магистральная/линия 7-я, д 65/38	Владикавказ	15:09:0012049:6	0030020000000 Земли населенных пунктов	Жилой дом	13	02.010	598	1 742,95	1 042 284,10
12259	Респ. Северная Осетия - Алания, г. Владикавказ, п. Заводской, по ул.7 Линия , 40	Владикавказ	15:09:0012049:7	0030020000000 Земли населенных пунктов	Для содержания и эксплуатации индивидуального жилого дома	13	02.010	603	1 742,95	1 050 998,85

№ пп	Местоположение ЗУ	Район	Кадастровый номер ЗУ	Категория земель	Разрешенное использование по документу	Код вида разрешенного использования (в соответствии с классификатором видов разрешенного использования земельных участков)	Вид использования объектов недвижимости	Площадь	УПКС	КС
12260	Респ. Северная Осетия - Алания, г. Владикавказ, пгт. Заводской, линия 7-я, дом 42	Владикавказ	15:09:001204 9:8	003002000000 Земли населенных пунктов	Для содержания и эксплуатации индивидуального жилого дома	13	02.010	590	1 742,95	1 028 340,50
12261	Республика Северная Осетия-Алания, г. Владикавказ, п. Заводской, 7 Линия, 68	Владикавказ	15:09:001204 9:87	003002000000 Земли населенных пунктов	Для содержания и эксплуатации жилого дома	13	02.010	589	1 742,95	1 026 597,55
12262	Респ. Северная Осетия - Алания, г. Владикавказ, пгт. Заводской, линия 7-я, дом 44	Владикавказ	15:09:001204 9:9	003002000000 Земли населенных пунктов	ИЖС	13	02.010	600	1 742,95	1 045 770,00
12263	Республика Северная Осетия-Алания, г Владикавказ, пгт Заводской, ул Магистральная, д 63/37	Владикавказ	15:09:001205 0:1	003002000000 Земли населенных пунктов	Для содержания и эксплуатации индивидуального жилого дома	13	02.010	707	1 742,95	1 232 265,65
12264	Респ. Северная Осетия - Алания, г. Владикавказ, пгт. Заводской, линия 7-я, дом 54	Владикавказ	15:09:001205 0:10	003002000000 Земли населенных пунктов	ИЖС	13	02.010	720	1 742,95	1 254 924,00
12265	Респ. Северная Осетия - Алания, г. Владикавказ, пгт. Заводской, ул. Линия 7-ая, 53	Владикавказ	15:09:001205 0:11	003002000000 Земли населенных пунктов	Для содержания и эксплуатации индивидуального жилого дома	13	02.010	719	1 742,95	1 253 181,05
12266	Республика Северная Осетия-Алания, г. Владикавказ, п. Заводской, 7 Линия, 51	Владикавказ	15:09:001205 0:12	003002000000 Земли населенных пунктов	Для содержания и эксплуатации жилого дома	13	02.010	718	1 742,95	1 251 438,10
12267	Респ. Северная Осетия - Алания, г. Владикавказ, пгт. Заводской, линия 7-я, дом 49	Владикавказ	15:09:001205 0:13	003002000000 Земли населенных пунктов	ИЖС	13	02.010	720	1 742,95	1 254 924,00
12268	Республика Северная Осетия-Алания, г Владикавказ, пгт Заводской, линия 7-я, д 45	Владикавказ	15:09:001205 0:14	003002000000 Земли населенных пунктов	ИЖС	13	02.010	720	1 742,95	1 254 924,00
12269	Респ. Северная Осетия - Алания, г. Владикавказ, пгт. Заводской, линия 7-я, дом 47	Владикавказ	15:09:001205 0:15	003002000000 Земли населенных пунктов	ИЖС	13	02.010	720	1 742,95	1 254 924,00
12270	Респ. Северная Осетия - Алания, г. Владикавказ, пгт. Заводской, линия 7-я, 45	Владикавказ	15:09:001205 0:16	003002000000 Земли населенных пунктов	Для содержания и эксплуатации индивидуального жилого дома	13	02.010	722	1 742,95	1 258 409,90
12271	Республика Северная Осетия-Алания, г. Владикавказ, п. Заводской, ул. 7 Линия, 59	Владикавказ	15:09:001205 0:161	003002000000 Земли населенных пунктов	Для содержания и эксплуатации жилого дома	13	02.010	742	1 742,95	1 293 268,90
12272	Респ. Северная Осетия - Алания, г. Владикавказ, п. Заводской, ул. 7 линия, 41	Владикавказ	15:09:001205 0:17	003002000000 Земли населенных пунктов	Для содержания и эксплуатации индивидуального жилого дома	13	02.010	720	1 742,95	1 254 924,00
12273	Респ. Северная Осетия - Алания, г. Владикавказ, пгт. Заводской, линия 7-я, дом 39	Владикавказ	15:09:001205 0:18	003002000000 Земли населенных пунктов	Для содержания и эксплуатации индивидуального жилого дома	13	02.010	729	1 742,95	1 270 610,55
12274	Республика Северная Осетия-Алания, г Владикавказ, пгт Заводской, ул Магистральная, д 63/37	Владикавказ	15:09:001205 0:19	003002000000 Земли населенных пунктов	ИЖС	13	02.010	701	1 742,95	1 221 807,95
12275	Респ. Северная Осетия - Алания, г. Владикавказ, пгт. Заводской, ул. Дальняя, 62	Владикавказ	15:09:001205 0:2	003002000000 Земли населенных пунктов	Жилой дом	13	02.010	720	1 742,95	1 254 924,00
12276	Республика Северная Осетия - Алания, г Владикавказ, пгт Заводской, ул.Магистральная, 61	Владикавказ	15:09:001205 0:20	003002000000 Земли населенных пунктов	Индивидуальное жилищное строительство	13	02.010	723	1 742,95	1 260 152,85
12277	Респ. Северная Осетия - Алания, г. Владикавказ, пгт. Заводской, ул. Магистральная, 59	Владикавказ	15:09:001205 0:21	003002000000 Земли населенных пунктов	Для эксплуатации существующего жилого дома	13	02.010	687	1 742,95	1 197 406,65
12278	Республика Северная Осетия-Алания, г Владикавказ, пгт Заводской, ул Магистральная, д 57/38	Владикавказ	15:09:001205 0:22	003002000000 Земли населенных пунктов	ИЖС	13	02.010	700	1 742,95	1 220 065,00
12279	Республика Северная Осетия-Алания, г. Владикавказ, пос. Заводской, ул. Центральная, 40	Владикавказ	15:09:001205 0:23	003002000000 Земли населенных пунктов	Для содержания и эксплуатации жилого дома	13	02.010	721	1 742,95	1 256 666,95
12280	Респ. Северная Осетия - Алания, г. Владикавказ, п. Заводской, ул. Центральная, дом 42	Владикавказ	15:09:001205 0:24	003002000000 Земли населенных пунктов	Для содержания и эксплуатации индивидуального жилого дома	13	02.010	719	1 742,95	1 253 181,05
12281	Респ. Северная Осетия - Алания, г. Владикавказ, п. Заводской, ул. Центральная, дом 44	Владикавказ	15:09:001205 0:25	003002000000 Земли населенных пунктов	ИЖС	13	02.010	720	1 742,95	1 254 924,00
12282	Респ. Северная Осетия - Алания, г. Владикавказ, п. Заводской, ул. Центральная, дом 46	Владикавказ	15:09:001205 0:26	003002000000 Земли населенных пунктов	Для содержания и эксплуатации индивидуального жилого дома	13	02.010	721	1 742,95	1 256 666,95
12283	Респ. Северная Осетия - Алания, г. Владикавказ, п. Заводской, ул. Центральная, дом 48	Владикавказ	15:09:001205 0:27	003002000000 Земли населенных пунктов	ИЖС	13	02.010	720	1 742,95	1 254 924,00
12284	Северная Осетия - Алания респ. г Владикавказ, пгт Заводской, ул Центральная,50	Владикавказ	15:09:001205 0:28	003002000000 Земли населенных пунктов	Для эксплуатации и содержания индивидуального жилого дома	13	02.010	725	1 742,95	1 263 638,75
12285	Респ. Северная Осетия - Алания, г. Владикавказ, п. Заводской, ул. Центральная, 52	Владикавказ	15:09:001205 0:29	003002000000 Земли населенных пунктов	Для содержания и эксплуатации индивидуального жилого дома	13	02.010	720	1 742,95	1 254 924,00
12286	Северная Осетия - Алания респ, г Владикавказ, пгт Заводской, линия 7-я, 43	Владикавказ	15:09:001205 0:3	003002000000 Земли населенных пунктов	Для содержания и эксплуатации индивидуального жилого дома	13	02.010	721	1 742,95	1 256 666,95
12287	Респ. Северная Осетия - Алания, г. Владикавказ, п. Заводской, ул. Центральная, 54	Владикавказ	15:09:001205 0:30	003002000000 Земли населенных пунктов	Для содержания и эксплуатации индивидуального жилого дома	13	02.010	720	1 742,95	1 254 924,00
12288	Респ. Северная Осетия - Алания, г. Владикавказ, п. Заводской, ул. Центральная, 56	Владикавказ	15:09:001205 0:31	003002000000 Земли населенных пунктов	Под эпизод застройку Индивидуальную	13	02.010	717	1 742,95	1 249 695,15
12289	Респ. Северная Осетия - Алания, г. Владикавказ, п. Заводской, ул. Центральная, дом 58	Владикавказ	15:09:001205 0:32	003002000000 Земли населенных пунктов	ИЖС	13	02.010	720	1 742,95	1 254 924,00
12290	Респ. Северная Осетия - Алания, г. Владикавказ, п. Заводской, ул. Центральная, 60	Владикавказ	15:09:001205 0:33	003002000000 Земли населенных пунктов	Для содержания и эксплуатации индивидуального жилого дома	13	02.010	726	1 742,95	1 265 381,70
12291	Респ. Северная Осетия - Алания, г. Владикавказ, пгт. Заводской, ул. Центральная, 62	Владикавказ	15:09:001205 0:34	003002000000 Земли населенных пунктов	Для содержания и эксплуатации индивидуального жилого дома	13	02.010	721	1 742,95	1 256 666,95
12292	Республика Северная Осетия-Алания, г Владикавказ, пгт Заводской, ул Дальняя, 58/64	Владикавказ	15:09:001205 0:4	003002000000 Земли населенных пунктов	Для индивидуального жилищного строительства	13	02.010	688	1 742,95	1 199 149,60
12293	Респ. Северная Осетия - Алания, г. Владикавказ, пгт. Заводской, ул. Дальняя, дом 60	Владикавказ	15:09:001205 0:5	003002000000 Земли населенных пунктов	ИЖС	13	02.010	700	1 742,95	1 220 065,00
12294	Республика Северная Осетия-Алания, г Владикавказ, пгт Заводской, линия 7-я, д 47	Владикавказ	15:09:001205 0:6	003002000000 Земли населенных пунктов	ИЖС	13	02.010	700	1 742,95	1 220 065,00
12295	Республика Северная Осетия-Алания, г Владикавказ, пгт Заводской, линия 7-я, 63/64	Владикавказ	15:09:001205 0:7	003002000000 Земли населенных пунктов	Для индивидуального жилищного строительства	13	02.010	703	1 742,95	1 225 293,85
12296	Респ. Северная Осетия - Алания, г. Владикавказ, пгт. Заводской, линия 7-я, дом 61	Владикавказ	15:09:001205 0:8	003002000000 Земли населенных пунктов	ИЖС	13	02.010	720	1 742,95	1 254 924,00
12297	Респ. Северная Осетия - Алания, г. Владикавказ, п. Заводской, линия 7-я, 57	Владикавказ	15:09:001205 0:9	003002000000 Земли населенных пунктов	Индивидуальное жилищное строительство	13	02.010	710	1 742,95	1 237 494,50
12298	Республика Северная Осетия-Алания, г Владикавказ, пгт Заводской, ул Дальняя, д 50/64	Владикавказ	15:09:001205 1:1	003002000000 Земли населенных пунктов	ИЖС	13	02.010	670	1 742,95	1 167 776,50
12299	Респ. Северная Осетия - Алания, г. Владикавказ, п. Заводской, ул. Центральная, 51	Владикавказ	15:09:001205 1:10	003002000000 Земли населенных пунктов	Индивидуальное жилищное строительство	13	02.010	718	1 742,95	1 251 438,10
12300	Республика Северная Осетия-Алания, г. Владикавказ, п. Заводской, ул. Центральная, 49	Владикавказ	15:09:001205 1:11	003002000000 Земли населенных пунктов	Для содержания и эксплуатации жилого дома	13	02.010	726	1 742,95	1 265 381,70
12301	Респ. Северная Осетия - Алания, г. Владикавказ, п. Заводской, ул. Центральная, 47	Владикавказ	15:09:001205 1:12	003002000000 Земли населенных пунктов	Индивидуальное жилищное строительство	13	02.010	716	1 742,95	1 247 952,20
12302	Республика Северная Осетия-Алания, г. Владикавказ, п. Заводской, ул. Центральная, 45	Владикавказ	15:09:001205 1:13	003002000000 Земли населенных пунктов	Для содержания и эксплуатации жилого дома	13	02.010	717	1 742,95	1 249 695,15
12303	Респ. Северная Осетия - Алания, г. Владикавказ, п. Заводской, ул. Центральная, дом 43	Владикавказ	15:09:001205 1:14	003002000000 Земли населенных пунктов	ИЖС	13	02.010	720	1 742,95	1 254 924,00
12304	Респ. Северная Осетия - Алания, г. Владикавказ, п. Заводской, ул. Центральная, 41	Владикавказ	15:09:001205 1:15	003002000000 Земли населенных пунктов	Для содержания и эксплуатации индивидуального жилого дома	13	02.010	719	1 742,95	1 253 181,05
12305	Респ. Северная Осетия - Алания, г. Владикавказ, п. Заводской, ул. Центральная, 39	Владикавказ	15:09:001205 1:16	003002000000 Земли населенных пунктов	Для содержания и эксплуатации жилого дома	13	02.010	721	1 742,95	1 256 666,95
12306	Республика Северная Осетия-Алания, г Владикавказ, пгт Заводской, ул Магистральная/Центральная, 55/37	Владикавказ	15:09:001205 1:17	003002000000 Земли населенных пунктов	Для содержания и эксплуатации индивидуального жилого дома и ведение личного подсобного хозяйства	13	02.020	703	1 742,95	1 225 293,85
12307	Респ. Северная Осетия - Алания, г. Владикавказ, пгт. Заводской, ул. Магистральная, дом 53	Владикавказ	15:09:001205 1:18	003002000000 Земли населенных пунктов	Для содержания и эксплуатации индивидуального жилого дома	13	02.010	704	1 742,95	1 227 036,80

№ пп	Местоположение ЗУ	Район	Кадастровый номер ЗУ	Категория земель	Разрешенное использование по документу	Код вида разрешенного использования (в соответствии с классификатором видов разрешенного использования земельных участков)	Вид использования объектов недвижимости	Площадь	УПКС	КС
12308	Респ. Северная Осетия - Алания, г. Владикавказ, пгт. Заводской, ул. Магистральная, дом 51	Владикавказ	15:09:0012051:19	0030020000000 Земли населенных пунктов	Для содержания и эксплуатации индивидуального жилого дома и ведение личного подсобного хозяйства	13	02.010	701	1 742,95	1 221 807,95
12309	Республика Северная Осетия-Алания, г Владикавказ, пгт Заводской, ул Магистральная, д 49/38	Владикавказ	15:09:0012051:20	0030020000000 Земли населенных пунктов	Под строительство индивидуального жилого дома	13	02.010	703	1 742,95	1 225 293,85
12310	Республика Северная Осетия-Алания, г. Владикавказ, пгт Заводской, линия 6-я, 40	Владикавказ	15:09:0012051:21	0030020000000 Земли населенных пунктов	Индивидуальное жилищное строительство	13	02.010	725	1 742,95	1 263 638,75
12311	Республика Северная Осетия - Алания, г. Владикавказ, пгт Заводской, линия 6-я, 42	Владикавказ	15:09:0012051:22	0030020000000 Земли населенных пунктов	Индивидуальное жилищное строительство	13	02.010	734	1 742,95	1 279 325,30
12312	Респ. Северная Осетия - Алания, г. Владикавказ, пгт. Заводской, линия 6-я, 44	Владикавказ	15:09:0012051:23	0030020000000 Земли населенных пунктов	Индивидуальное жилищное строительство	13	02.010	730	1 742,95	1 272 353,50
12313	Респ. Северная Осетия - Алания, г. Владикавказ, пгт. Заводской, линия 6-я, дом 46	Владикавказ	15:09:0012051:24	0030020000000 Земли населенных пунктов	ИЖС	13	02.010	720	1 742,95	1 254 924,00
12314	Республика Северная Осетия-Алания, г Владикавказ, п Заводской, линия 6-я, д 48	Владикавказ	15:09:0012051:25	0030020000000 Земли населенных пунктов	Под строительство индивидуального жилого дома	13	02.010	726	1 742,95	1 265 381,70
12315	Респ. Северная Осетия - Алания, г. Владикавказ, пгт. Заводской, линия 6-я, 50	Владикавказ	15:09:0012051:26	0030020000000 Земли населенных пунктов	Для содержания и эксплуатации индивидуального жилого дома	13	02.010	724	1 742,95	1 261 895,80
12316	Респ. Северная Осетия - Алания, г. Владикавказ, пгт. Заводской, линия 6-я, дом 52	Владикавказ	15:09:0012051:27	0030020000000 Земли населенных пунктов	ИЖС	13	02.010	720	1 742,95	1 254 924,00
12317	Респ. Северная Осетия - Алания, г. Владикавказ, пгт. Заводской, линия 6-я, дом 54	Владикавказ	15:09:0012051:28	0030020000000 Земли населенных пунктов	ИЖС	13	02.010	600	1 742,95	1 045 770,00
12318	Респ. Северная Осетия - Алания, г. Владикавказ, пгт. Заводской, линия 6-я, дом 56	Владикавказ	15:09:0012051:29	0030020000000 Земли населенных пунктов	ИЖС	13	02.010	700	1 742,95	1 220 065,00
12319	Респ. Северная Осетия - Алания, г. Владикавказ, пгт. Заводской, ул. Дальняя, 54	Владикавказ	15:09:0012051:3	0030020000000 Земли населенных пунктов	Для индивидуального жилищного строительства	13	02.010	702	1 742,95	1 223 550,90
12320	Респ. Северная Осетия - Алания, г. Владикавказ, пгт. Заводской, линия 6-я, дом 58	Владикавказ	15:09:0012051:30	0030020000000 Земли населенных пунктов	ИЖС	13	02.010	720	1 742,95	1 254 924,00
12321	Респ. Северная Осетия - Алания, г. Владикавказ, пгт. Заводской, линия 6-я, дом 60	Владикавказ	15:09:0012051:31	0030020000000 Земли населенных пунктов	Индивидуальное жилищное строительство	13	02.010	727	1 742,95	1 267 124,65
12322	Респ. Северная Осетия - Алания, г. Владикавказ, пгт. Заводской, линия 6-я, дом 62	Владикавказ	15:09:0012051:32	0030020000000 Земли населенных пунктов	Для индивидуального жилищного строительство	13	02.010	720	1 742,95	1 254 924,00
12323	Респ. Северная Осетия - Алания, г. Владикавказ, пгт. Заводской, ул. Дальняя, 52	Владикавказ	15:09:0012051:34	0030020000000 Земли населенных пунктов	Для содержания и эксплуатации индивидуального жилого дома	13	02.010	369	1 742,95	643 148,55
12324	Респ. Северная Осетия - Алания, г. Владикавказ, пгт. Заводской, ул. Дальняя, 52	Владикавказ	15:09:0012051:35	0030020000000 Земли населенных пунктов	Для содержания и эксплуатации индивидуального жилого дома	13	02.010	76	1 742,95	132 464,20
12325	Респ. Северная Осетия - Алания, г. Владикавказ, пгт. Заводской, ул. Дальняя, 52	Владикавказ	15:09:0012051:36	0030020000000 Земли населенных пунктов	Для содержания и эксплуатации индивидуального жилого дома	13	02.010	257	1 742,95	447 938,15
12326	Республика Северная Осетия-Алания, г Владикавказ, пгт Заводской, ул Дальняя, д 56/63	Владикавказ	15:09:0012051:4	0030020000000 Земли населенных пунктов	ИЖС	13	02.010	700	1 742,95	1 220 065,00
12327	Респ. Северная Осетия - Алания, г. Владикавказ, п. Заводской, ул. Центральная, дом 61	Владикавказ	15:09:0012051:5	0030020000000 Земли населенных пунктов	ИЖС	13	02.010	700	1 742,95	1 220 065,00
12328	Республика Северная Осетия-Алания, г Владикавказ, пгт Заводской, ул Центральная, д 59	Владикавказ	15:09:0012051:6	0030020000000 Земли населенных пунктов	Под строительство индивидуального жилого дома	13	02.010	702	1 742,95	1 223 550,90
12329	Респ. Северная Осетия - Алания, г. Владикавказ, п. Заводской, ул. Центральная, 57	Владикавказ	15:09:0012051:7	0030020000000 Земли населенных пунктов	Для содержания и эксплуатации жилого дома	13	02.010	721	1 742,95	1 256 666,95
12330	Республика Северная Осетия-Алания, г.Владикавказ, пос.Заводской, ул.Центральная, 55	Владикавказ	15:09:0012051:8	0030020000000 Земли населенных пунктов	Для индивидуального жилищного строительство	13	02.010	736	1 742,95	1 282 811,20
12331	Российская Федерация, Республика Северная Осетия-Алания, г. Владикавказ, пос. Заводской, ул. Центральная, 53	Владикавказ	15:09:0012051:9	0030020000000 Земли населенных пунктов	Для содержания и эксплуатации индивидуального жилого дома	13	02.010	715	1 742,95	1 246 209,25
12332	Республика Северная Осетия-Алания, г Владикавказ, пгт Заводской, линия 5-я, д 56/42	Владикавказ	15:09:0012052:1	0030020000000 Земли населенных пунктов	ИЖС	13	02.010	700	1 742,95	1 220 065,00
12333	Республика Северная Осетия-Алания, г.Владикавказ, пгт.Заводской, линия 6-я, 43	Владикавказ	15:09:0012052:10	0030020000000 Земли населенных пунктов	Для содержания и эксплуатации индивидуального жилого дома	13	02.010	730	1 742,95	1 272 353,50
12334	Респ. Северная Осетия - Алания, г. Владикавказ, пгт. Заводской, линия 6-я, дом 41	Владикавказ	15:09:0012052:11	0030020000000 Земли населенных пунктов	Для содержания и эксплуатации индивидуального жилого дома	13	02.010	709	1 742,95	1 235 751,55
12335	Респ. Северная Осетия - Алания, г. Владикавказ, пгт. Заводской, линия 6-я, дом 39	Владикавказ	15:09:0012052:12	0030020000000 Земли населенных пунктов	ИЖС	13	02.010	720	1 742,95	1 254 924,00
12336	Республика Северная Осетия-Алания, г. Владикавказ, п Заводской, ул 6 Линия, 37	Владикавказ	15:09:0012052:13	0030020000000 Земли населенных пунктов	Для содержания и эксплуатации жилого дома	13	02.010	723	1 742,95	1 260 152,85
12337	Респ. Северная Осетия - Алания, г. Владикавказ, пгт. Заводской, линия 6-я, 35	Владикавказ	15:09:0012052:14	0030020000000 Земли населенных пунктов	Для индивидуального жилищного строительства	13	02.010	706	1 742,95	1 230 522,70
12338	Респ. Северная Осетия - Алания, г. Владикавказ, пгт. Заводской, линия 6-я, дом 33	Владикавказ	15:09:0012052:15	0030020000000 Земли населенных пунктов	Для содержания и эксплуатации индивидуального жилого дома	13	02.010	742	1 742,95	1 293 268,90
12339	Республика Северная Осетия-Алания, г. Владикавказ, п Заводской, ул 6 Линия, 31	Владикавказ	15:09:0012052:16	0030020000000 Земли населенных пунктов	Для содержания и эксплуатации жилого дома	13	02.010	708	1 742,95	1 234 008,60
12340	Респ. Северная Осетия - Алания, г. Владикавказ, пгт. Заводской, ул. Магистральная, 45	Владикавказ	15:09:0012052:18	0030020000000 Земли населенных пунктов	Под жилую застройку	13	02.010	707	1 742,95	1 232 265,65
12341	Респ. Северная Осетия - Алания, г. Владикавказ, пгт. Заводской, ул. Магистральная, 43	Владикавказ	15:09:0012052:19	0030020000000 Земли населенных пунктов	Под жилую застройку	13	02.010	700	1 742,95	1 220 065,00
12342	Респ. Северная Осетия - Алания, г. Владикавказ, пгт. Заводской, ул. Дальняя, 44	Владикавказ	15:09:0012052:2	0030020000000 Земли населенных пунктов	Для индивидуального жилищного строительство	13	02.010	688	1 742,95	1 199 149,60
12343	Республика Северная Осетия-Алания, г Владикавказ, пгт Заводской, ул Магистральная, д 41/20	Владикавказ	15:09:0012052:20	0030020000000 Земли населенных пунктов	ИЖС	13	02.010	700	1 742,95	1 220 065,00
12344	Республика Северная Осетия-Алания, г. Владикавказ, п Заводской, ул 6 Линия/ Магистральная	Владикавказ	15:09:0012052:202	0030020000000 Земли населенных пунктов	Для содержания и эксплуатации жилого дома	13	02.010	411	1 742,95	716 352,45
12345	Республика Северная Осетия-Алания, г. Владикавказ, п. Заводской, ул. 6 Линия/ Магистральная	Владикавказ	15:09:0012052:203	0030020000000 Земли населенных пунктов	Для содержания и эксплуатации жилого дома	13	02.010	300	1 742,95	522 885,00
12346	Республика Северная Осетия - Алания, г.Владикавказ, пгт.Заводской, линия 5-я, 32	Владикавказ	15:09:0012052:21	0030020000000 Земли населенных пунктов	Для содержания и эксплуатации индивидуального жилого дома	13	02.010	720	1 742,95	1 254 924,00
12347	Респ. Северная Осетия - Алания, г. Владикавказ, пгт. Заводской, линия 5-я, 34	Владикавказ	15:09:0012052:22	0030020000000 Земли населенных пунктов	Под жилую застройку	13	02.010	722	1 742,95	1 258 409,90
12348	Респ. Северная Осетия - Алания, г. Владикавказ, п. Заводской, ул. 5 Линия, 36	Владикавказ	15:09:0012052:23	0030020000000 Земли населенных пунктов	Для содержания и эксплуатации жилого дома	13	02.010	707	1 742,95	1 232 265,65
12349	Республика Северная Осетия-Алания, г. Владикавказ, п. Заводской, 5 Линия 38	Владикавказ	15:09:0012052:24	0030020000000 Земли населенных пунктов	Для содержания и эксплуатации жилого дома	13	02.010	752	1 742,95	1 310 698,40
12350	Респ. Северная Осетия - Алания, г. Владикавказ, п. Заводской, ул. 5 Линия, 40	Владикавказ	15:09:0012052:25	0030020000000 Земли населенных пунктов	Для содержания и эксплуатации жилого дома	13	02.010	725	1 742,95	1 263 638,75
12351	Респ. Северная Осетия - Алания, г. Владикавказ, п. Заводской, ул. 5 Линия, 42	Владикавказ	15:09:0012052:26	0030020000000 Земли населенных пунктов	Для содержания и эксплуатации жилого дома	13	02.010	712	1 742,95	1 240 980,40
12352	Респ. Северная Осетия - Алания, г. Владикавказ, п. Заводской, линия 5-я, 44	Владикавказ	15:09:0012052:27	0030020000000 Земли населенных пунктов	Индивидуальное жилищное строительство	13	02.010	716	1 742,95	1 247 952,20
12353	Респ. Северная Осетия - Алания, г. Владикавказ, п. Заводской, ул. 5 Линия, 46	Владикавказ	15:09:0012052:28	0030020000000 Земли населенных пунктов	Для содержания и эксплуатации жилого дома	13	02.010	719	1 742,95	1 253 181,05

№ пп	Местоположение ЗУ	Район	Кадастровый номер ЗУ	Категория земель	Разрешенное использование по документу	Код вида разрешенного использования (в соответствии с классификатором видов разрешенного использования земельных участков)	Вид использования объектов недвижимости	Площадь	УПКС	КС
12354	Республика Северная Осетия - Алания, г. Владикавказ, пгт. Заводской, линия 5-я, 48	Владикавказ	15:09:0012052:29	003002000000 Земли населенных пунктов	Для содержания и эксплуатации жилого дома	13	02.010	722	1 742,95	1 258 409,90
12355	Респ. Северная Осетия - Алания, г. Владикавказ, п. Заводской, ул. Дальняя, 46	Владикавказ	15:09:0012052:3	003002000000 Земли населенных пунктов	Для содержания и эксплуатации жилого дома	13	02.010	682	1 742,95	1 188 691,90
12356	Российская Федерация, Республика Северная Осетия - Алания, г. Владикавказ, пгт. Заводской, линия 5-я, 50	Владикавказ	15:09:0012052:30	003002000000 Земли населенных пунктов	Индивидуальное жилищное строительство	13	02.010	712	1 742,95	1 240 980,40
12357	Респ. Северная Осетия - Алания, г. Владикавказ, пгт. Заводской, линия 5-я, дом 52	Владикавказ	15:09:0012052:31	003002000000 Земли населенных пунктов	ИЖС	13	02.010	720	1 742,95	1 254 924,00
12358	Респ. Северная Осетия - Алания, г. Владикавказ, п. Заводской, ул. 5-Линия, 54	Владикавказ	15:09:0012052:32	003002000000 Земли населенных пунктов	Для содержания и эксплуатации индивидуального жилого дома	13	02.010	720	1 742,95	1 254 924,00
12359	Республика Северная Осетия-Алания, г.Владикавказ, пгт.Заводской, ул.Дальняялиния 6-я, д 48/55	Владикавказ	15:09:0012052:4	003002000000 Земли населенных пунктов	Жилой дом	13	02.010	693	1 742,95	1 207 864,35
12360	Респ. Северная Осетия - Алания, г. Владикавказ, пгт. Заводской, линия 6-я, дом 49	Владикавказ	15:09:0012052:7	003002000000 Земли населенных пунктов	Для содержания и эксплуатации индивидуального жилого дома	13	02.010	706	1 742,95	1 230 522,70
12361	Республика Северная Осетия-Алания, г.Владикавказ, пгт.Заводской, линия 6-я, д. 47	Владикавказ	15:09:0012052:8	003002000000 Земли населенных пунктов	Для содержания и эксплуатации индивидуального жилого дома	13	02.010	736	1 742,95	1 282 811,20
12362	Республика Северная Осетия-Алания, г.Владикавказ, пгт.Заводской, линия 6-я, уч.45	Владикавказ	15:09:0012052:9	003002000000 Земли населенных пунктов	Индивидуальное жилищное строительство	13	02.010	709	1 742,95	1 235 751,55
12363	Северная Осетия - Алания респ, г Владикавказ, пгт Заводской, ул 4-я линия, 42	Владикавказ	15:09:0012053:1	003002000000 Земли населенных пунктов	Для содержания и эксплуатации индивидуального жилого дома	13	02.010	708	1 742,95	1 234 008,60
12364	Респ. Северная Осетия - Алания, г. Владикавказ, п. Заводской, ул. 5 Линия 45	Владикавказ	15:09:0012053:11	003002000000 Земли населенных пунктов	Индивидуальный жилой дом	13	02.010	716	1 742,95	1 247 952,20
12365	Респ. Северная Осетия - Алания, г. Владикавказ, пгт. Заводской, линия 5-я, 43	Владикавказ	15:09:0012053:12	003002000000 Земли населенных пунктов	Под строительство индивидуального жилого дома	13	02.010	721	1 742,95	1 256 666,95
12366	Респ. Северная Осетия - Алания, г. Владикавказ, пгт. Заводской, линия 5-я, 41	Владикавказ	15:09:0012053:13	003002000000 Земли населенных пунктов	Для содержания и эксплуатации индивидуального жилого дома	13	02.010	704	1 742,95	1 227 036,80
12367	Респ. Северная Осетия - Алания, г. Владикавказ, п. Заводской, ул. 5 Линия 39	Владикавказ	15:09:0012053:14	003002000000 Земли населенных пунктов	Для содержания и эксплуатации индивидуального жилого дома	13	02.010	719	1 742,95	1 253 181,05
12368	Республика Северная Осетия - Алания, г. Владикавказ, пгт. Заводской, линия 5-я, 37	Владикавказ	15:09:0012053:15	003002000000 Земли населенных пунктов	Индивидуальное жилищное строительство	13	02.010	701	1 742,95	1 221 807,95
12369	Респ. Северная Осетия - Алания, г. Владикавказ, пос. Заводской, ул. 5-я Линия, 35	Владикавказ	15:09:0012053:16	003002000000 Земли населенных пунктов	Для содержания и эксплуатации индивидуального жилого дома	13	02.010	706	1 742,95	1 230 522,70
12370	Респ. Северная Осетия - Алания, г. Владикавказ, п. Заводской, 5 Линия, 33	Владикавказ	15:09:0012053:17	003002000000 Земли населенных пунктов	Для содержания и эксплуатации жилого дома	13	02.010	724	1 742,95	1 261 895,80
12371	Северная Осетия - Алания респ, г. Владикавказ, пос. Заводской, ул. 5-я Линия , 31	Владикавказ	15:09:0012053:18	003002000000 Земли населенных пунктов	Для содержания и эксплуатации жилого дома	13	02.010	717	1 742,95	1 249 695,15
12372	Республика Северная Осетия-Алания, г.Владикавказ, пгт.Заводской, линия 5-я/Магистральная, д 29/30	Владикавказ	15:09:0012053:19	003002000000 Земли населенных пунктов	ИЖС	13	02.010	700	1 742,95	1 220 065,00
12373	Респ. Северная Осетия - Алания, г. Владикавказ, п. Заводской, ул. 4-я линия, 44	Владикавказ	15:09:0012053:2	003002000000 Земли населенных пунктов	Для содержания и эксплуатации индивидуального жилого дома	13	02.010	719	1 742,95	1 253 181,05
12374	Респ. Северная Осетия - Алания, г. Владикавказ, пгт. Заводской, ул. Магистральная, 37	Владикавказ	15:09:0012053:20	003002000000 Земли населенных пунктов	Для индивидуального жилищного строительства	13	02.010	728	1 742,95	1 268 867,60
12375	Респ. Северная Осетия - Алания, г. Владикавказ, пгт. Заводской, ул. Магистральная, 35	Владикавказ	15:09:0012053:21	003002000000 Земли населенных пунктов	Под жилую застройку	13	02.010	714	1 742,95	1 244 466,30
12376	Республика Северная Осетия-Алания, г.Владикавказ, пгт.Заводской, ул.Магистральная/линия 4-я, д 33/30	Владикавказ	15:09:0012053:22	003002000000 Земли населенных пунктов	Под жилую застройку индивидуальную	13	02.010	710	1 742,95	1 237 494,50
12377	Республика Северная Осетия-Алания, г. Владикавказ, п. Заводской, ул 4 Линия, 32	Владикавказ	15:09:0012053:23	003002000000 Земли населенных пунктов	Для содержания и эксплуатации жилого дома	13	02.010	668	1 742,95	1 164 290,60
12378	Респ. Северная Осетия - Алания, г. Владикавказ, п. Заводской, ул. 4-я линия, 34	Владикавказ	15:09:0012053:24	003002000000 Земли населенных пунктов	Индивидуальное жилищное строительство	13	02.010	804	1 742,95	1 401 331,80
12379	Респ. Северная Осетия - Алания, г. Владикавказ, п. Заводской, ул. 4-я линия, дом 36	Владикавказ	15:09:0012053:25	003002000000 Земли населенных пунктов	ИЖС	13	02.010	720	1 742,95	1 254 924,00
12380	Российская Федерация, Республика Северная Осетия-Алания, городской округ город Владикавказ, пгт. Заводской, ул 4-я линия, дом 38	Владикавказ	15:09:0012053:26	003002000000 Земли населенных пунктов	ИЖС	13	02.010	713	1 742,95	1 242 723,35
12381	Респ. Северная Осетия - Алания, г. Владикавказ, п. Заводской, ул. 4-я линия, 40	Владикавказ	15:09:0012053:27	003002000000 Земли населенных пунктов	Для содержания и эксплуатации индивидуального жилого дома	13	02.010	728	1 742,95	1 268 867,60
12382	Респ. Северная Осетия - Алания, г. Владикавказ, п. Заводской, ул. 4-я линия, дом 42	Владикавказ	15:09:0012053:28	003002000000 Земли населенных пунктов	ИЖС	13	02.010	720	1 742,95	1 254 924,00
12383	Респ. Северная Осетия - Алания, г. Владикавказ, п. Заводской, ул. 4-я линия, дом 44	Владикавказ	15:09:0012053:29	003002000000 Земли населенных пунктов	ИЖС	13	02.010	720	1 742,95	1 254 924,00
12384	Республика Северная Осетия-Алания, г.Владикавказ, пгт.Заводской, ул.Дальняялиния 4-я, д 34/56	Владикавказ	15:09:0012053:3	003002000000 Земли населенных пунктов	Для содержания и эксплуатации индивидуального жилого дома	13	02.010	703	1 742,95	1 225 293,85
12385	Республика Северная Осетия-Алания, г. Владикавказ, п. Заводской, ул 4 линия, 46	Владикавказ	15:09:0012053:30	003002000000 Земли населенных пунктов	Для содержания и эксплуатации индивидуального жилого дома	13	02.010	710	1 742,95	1 237 494,50
12386	Республика Северная Осетия-Алания, г.Владикавказ, п. Заводской, линия 4-я, 48	Владикавказ	15:09:0012053:31	003002000000 Земли населенных пунктов	Индивидуальное жилищное строительство	13	02.010	771	1 742,95	1 343 814,45
12387	Республика Северная Осетия-Алания, г.Владикавказ, пгт.Заводской, линия 4-я, 50	Владикавказ	15:09:0012053:32	003002000000 Земли населенных пунктов	Индивидуальное жилищное строительство	13	02.010	717	1 742,95	1 249 695,15
12388	Республика Северная Осетия-Алания, г.Владикавказ, пгт.Заводской, линия 4-я, д 52	Владикавказ	15:09:0012053:33	003002000000 Земли населенных пунктов	ИЖС	13	02.010	720	1 742,95	1 254 924,00
12389	Республика Северная Осетия-Алания, г.Владикавказ, пгт.Заводской, линия 4-я, д 54	Владикавказ	15:09:0012053:34	003002000000 Земли населенных пунктов	ИЖС	13	02.010	720	1 742,95	1 254 924,00
12390	Российская Федерация, Республика Северная Осетия - Алания, г. Владикавказ, пгт. Заводской, ул. Дальняя, 36	Владикавказ	15:09:0012053:4	003002000000 Земли населенных пунктов	Для индивидуального жилищного строительства	13	02.010	763	1 742,95	1 329 870,85
12391	Российская Федерация, Республика Северная Осетия - Алания, г. Владикавказ, пгт. Заводской, ул. Дальняя, 38	Владикавказ	15:09:0012053:5	003002000000 Земли населенных пунктов	Индивидуальное жилищное строительство	13	02.010	708	1 742,95	1 234 008,60
12392	Республика Северная Осетия-Алания, г. Владикавказ, п. Заводской, ул. Дальняя, 40	Владикавказ	15:09:0012053:6	003002000000 Земли населенных пунктов	Для содержания и эксплуатации жилого дома	13	02.010	700	1 742,95	1 220 065,00
12393	Республика Северная Осетия-Алания, г. Владикавказ, пгт. Заводской, ул. 5 Линия, 47 "А",	Владикавказ	15:09:0012053:64	003002000000 Земли населенных пунктов	Для индивидуального жилищного строительства	13	02.010	347	1 742,95	604 803,65
12394	Республика Северная Осетия-Алания, г. Владикавказ, пгт. Заводской, ул. 5 Линия, 47,	Владикавказ	15:09:0012053:65	003002000000 Земли населенных пунктов	Для индивидуального жилищного строительства	13	02.010	347	1 742,95	604 803,65
12395	Северная Осетия - Алания респ, г. Владикавказ, п. Заводской, ул. 5 Линия 53	Владикавказ	15:09:0012053:7	003002000000 Земли населенных пунктов	Для содержания и эксплуатации жилого дома	13	02.010	719	1 742,95	1 253 181,05
12396	Респ. Северная Осетия - Алания, г. Владикавказ, п. Заводской, линия 5-я, дом 51	Владикавказ	15:09:0012053:8	003002000000 Земли населенных пунктов	Для содержания и эксплуатации индивидуального жилого дома	13	02.010	730	1 742,95	1 272 353,50
12397	Республика Северная Осетия-Алания, г. Владикавказ, пгт. Заводской, линия 5-я, д 49/49а	Владикавказ	15:09:0012053:9	003002000000 Земли населенных пунктов	Для содержания и эксплуатации индивидуального жилого дома	13	02.010	716	1 742,95	1 247 952,20
12398	Респ. Северная Осетия - Алания, г. Владикавказ, пгт. Заводской, линия 3-я, 41	Владикавказ	15:09:0012055:1	003002000000 Земли населенных пунктов	для индивидуального жилищного строительства	13	02.010	723	1 742,95	1 260 152,85

№ п/п	Местоположение ЗУ	Район	Кадастровый номер ЗУ	Категория земель	Разрешенное использование по документу	Код вида разрешенного использования (в соответствии с классификатором видов разрешенного использования земельных участков)	Вид использования объектов недвижимости	Площадь	УПКС	КС
12399	Респ. Северная Осетия - Алания, г. Владикавказ, п. Заводской, 3 Линия, 55	Владикавказ	15:09:0012055:10	0030020000000 Земли населенных пунктов	Для содержания и эксплуатации жилого дома	13	02.010	719	1 742,95	1 253 181,05
12400	Респ. Северная Осетия - Алания, г. Владикавказ, пгт. Заводской, линия 3-я, дом 53	Владикавказ	15:09:0012055:11	0030020000000 Земли населенных пунктов	ИЖС	13	02.010	720	1 742,95	1 254 924,00
12401	Респ. Северная Осетия - Алания, г. Владикавказ, п. Заводской, ул. 3-я Линия, 51	Владикавказ	15:09:0012055:12	0030020000000 Земли населенных пунктов	Для содержания и эксплуатации жилого дома	13	02.010	703	1 742,95	1 225 293,85
12402	Респ. Северная Осетия - Алания, г. Владикавказ, пгт. Заводской, 3-я линия , 49	Владикавказ	15:09:0012055:13	0030020000000 Земли населенных пунктов	Для содержания и эксплуатации жилого дома	13	02.010	720	1 742,95	1 254 924,00
12403	Респ. Северная Осетия - Алания, г. Владикавказ, пгт. Заводской, линия 3-я, дом 47	Владикавказ	15:09:0012055:14	0030020000000 Земли населенных пунктов	ИЖС	13	02.010	720	1 742,95	1 254 924,00
12404	Респ. Северная Осетия - Алания, г. Владикавказ, пгт. Заводской, ул. 3-я Линия, дом 45	Владикавказ	15:09:0012055:15	0030020000000 Земли населенных пунктов	Для содержания и эксплуатации индивидуального жилого дома	13	02.010	720	1 742,95	1 254 924,00
12405	Респ. Северная Осетия - Алания, г. Владикавказ, пгт. Заводской, линия 3-я, 43	Владикавказ	15:09:0012055:16	0030020000000 Земли населенных пунктов	Для содержания и эксплуатации индивидуального жилого дома	13	02.010	742	1 742,95	1 293 268,90
12406	Респ. Северная Осетия - Алания, г. Владикавказ, пгт. Заводской, линия 3-я, дом 41	Владикавказ	15:09:0012055:17	0030020000000 Земли населенных пунктов	ИЖС	13	02.010	720	1 742,95	1 254 924,00
12407	Респ. Северная Осетия - Алания, г. Владикавказ, пгт. Заводской, линия 3-я, дом 39	Владикавказ	15:09:0012055:18	0030020000000 Земли населенных пунктов	ИЖС	13	02.010	720	1 742,95	1 254 924,00
12408	Республика Северная Осетия-Алания, г Владикавказ, п. Заводской, ул. Магистральная, 23	Владикавказ	15:09:0012055:19	0030020000000 Земли населенных пунктов	Для содержания и эксплуатации жилого дома	13	02.010	715	1 742,95	1 246 209,25
12409	Респ. Северная Осетия - Алания, г. Владикавказ, пгт. Заводской, линия 3-я, 47	Владикавказ	15:09:0012055:2	0030020000000 Земли населенных пунктов	Для содержания и эксплуатации индивидуального жилого дома	13	02.010	729	1 742,95	1 270 610,55
12410	Респ. Северная Осетия - Алания, г. Владикавказ, пос. Заводской, ул. Магистральная, 21	Владикавказ	15:09:0012055:20	0030020000000 Земли населенных пунктов	Для содержания и эксплуатации жилого дома	13	02.010	700	1 742,95	1 220 065,00
12411	Республика Северная Осетия-Алания, г. Владикавказ, п. Заводской, ул. Магистральная, 19	Владикавказ	15:09:0012055:21	0030020000000 Земли населенных пунктов	Для содержания и эксплуатации жилого дома	13	02.010	695	1 742,95	1 211 350,25
12412	Республика Северная Осетия-Алания, г. Владикавказ, пгт. Заводской, ул. Магистральная, 17.	Владикавказ	15:09:0012055:22	0030020000000 Земли населенных пунктов	Для содержания и эксплуатации индивидуального жилого дома	13	02.010	700	1 742,95	1 220 065,00
12413	Респ. Северная Осетия - Алания, г. Владикавказ, пос. Заводской, ул. 2-я Линия, 40	Владикавказ	15:09:0012055:23	0030020000000 Земли населенных пунктов	Для содержания и эксплуатации индивидуального жилого дома	13	02.010	722	1 742,95	1 258 409,90
12414	Респ. Северная Осетия - Алания, г. Владикавказ, пгт. Заводской, линия 2-я, дом 42	Владикавказ	15:09:0012055:24	0030020000000 Земли населенных пунктов	ИЖС	13	02.010	720	1 742,95	1 254 924,00
12415	Республика Северная Осетия-Алания, г. Владикавказ, п. Заводской, ул. 2 линия , 44	Владикавказ	15:09:0012055:25	0030020000000 Земли населенных пунктов	Для содержания и эксплуатации жилого дома	13	02.010	716	1 742,95	1 247 952,20
12416	Северная Осетия - Алания респ. г Владикавказ, пгт Заводской, линия 2-я, 46	Владикавказ	15:09:0012055:26	0030020000000 Земли населенных пунктов	ИЖС	13	02.010	720	1 742,95	1 254 924,00
12417	Респ. Северная Осетия - Алания, г. Владикавказ, пгт. Заводской, линия 2-я, дом 48	Владикавказ	15:09:0012055:27	0030020000000 Земли населенных пунктов	ИЖС	13	02.010	600	1 742,95	1 045 770,00
12418	Северная Осетия - Алания респ. г Владикавказ, пос. Заводской, ул. 2-я линия, 50	Владикавказ	15:09:0012055:28	0030020000000 Земли населенных пунктов	Для содержания и эксплуатации жилого дома	13	02.010	717	1 742,95	1 249 695,15
12419	Северная Осетия - Алания респ. г Владикавказ, п. Заводской, ул. 2 Линия , 52	Владикавказ	15:09:0012055:29	0030020000000 Земли населенных пунктов	Для содержания и эксплуатации жилого дома	13	02.010	724	1 742,95	1 261 895,80
12420	Республика Северная Осетия-Алания, г. Владикавказ, п. Заводской, ул. Дальняя, 18	Владикавказ	15:09:0012055:3	0030020000000 Земли населенных пунктов	Для содержания и эксплуатации жилого дома	13	02.010	707	1 742,95	1 232 265,65
12421	Республика Северная Осетия-Алания, г. Владикавказ, п. Заводской, ул. 2 линия, 54	Владикавказ	15:09:0012055:30	0030020000000 Земли населенных пунктов	Для содержания и эксплуатации жилого дома	13	02.010	725	1 742,95	1 263 638,75
12422	Республика Северная Осетия - Алания, г. Владикавказ, пгт. Заводской, линия 2-я, 56	Владикавказ	15:09:0012055:31	0030020000000 Земли населенных пунктов	Индивидуальное жилищное строительство	13	02.010	708	1 742,95	1 234 008,60
12423	Респ. Северная Осетия - Алания, г. Владикавказ, пгт. Заводской, линия 2-я, 58	Владикавказ	15:09:0012055:32	0030020000000 Земли населенных пунктов	Для содержания и эксплуатации индивидуального жилого дома	13	02.010	720	1 742,95	1 254 924,00
12424	Респ. Северная Осетия - Алания, г. Владикавказ, пос. Заводской, ул. 2 Линия, 60	Владикавказ	15:09:0012055:33	0030020000000 Земли населенных пунктов	Для содержания и эксплуатации жилого дома	13	02.010	737	1 742,95	1 284 554,15
12425	Респ. Северная Осетия - Алания, г. Владикавказ, пгт. Заводской, линия 2-я, дом 62	Владикавказ	15:09:0012055:34	0030020000000 Земли населенных пунктов	Индивидуальный жилой дом	13	02.010	734	1 742,95	1 279 325,30
12426	Республика Северная Осетия-Алания, г Владикавказ, п Заводской, ул Дальняя, д 20	Владикавказ	15:09:0012055:4	0030020000000 Земли населенных пунктов	Для содержания и эксплуатации жилого дома	13	02.010	700	1 742,95	1 220 065,00
12427	Респ. Северная Осетия - Алания, г. Владикавказ, пгт. Заводской, ул. Дальняя, 22	Владикавказ	15:09:0012055:5	0030020000000 Земли населенных пунктов	Для индивидуального жилищного строительства	13	02.010	677	1 742,95	1 179 977,15
12428	Республика Северная Осетия-Алания, г Владикавказ, пгт Заводской, линия 3-я Дальняя, д 63/24	Владикавказ	15:09:0012055:6	0030020000000 Земли населенных пунктов	Для содержания и эксплуатации индивидуального жилого дома	13	02.010	713	1 742,95	1 242 723,35
12429	Респ. Северная Осетия - Алания, г. Владикавказ, п. Заводской, ул. 3 Линия, 61	Владикавказ	15:09:0012055:7	0030020000000 Земли населенных пунктов	Для содержания и эксплуатации индивидуального жилого дома	13	02.010	729	1 742,95	1 270 610,55
12430	Респ. Северная Осетия - Алания, г. Владикавказ, пгт. Заводской, линия 3-я, дом 59	Владикавказ	15:09:0012055:8	0030020000000 Земли населенных пунктов	ИЖС	13	02.010	720	1 742,95	1 254 924,00
12431	Респ. Северная Осетия - Алания, г. Владикавказ, пгт. Заводской, ул. 3-я Линия, дом 57	Владикавказ	15:09:0012055:9	0030020000000 Земли населенных пунктов	Индивидуальное жилищное строительство	13	02.010	726	1 742,95	1 265 381,70
12432	Российская Федерация, Республика Северная Осетия - Алания, г. Владикавказ, пгт. Заводской, линия 2-я, 47	Владикавказ	15:09:0012056:1	0030020000000 Земли населенных пунктов	Для индивидуального жилищного строительства	13	02.010	716	1 742,95	1 247 952,20
12433	Респ. Северная Осетия - Алания, г. Владикавказ, пгт. Заводской, линия 2-я, дом 51	Владикавказ	15:09:0012056:10	0030020000000 Земли населенных пунктов	ИЖС	13	02.010	720	1 742,95	1 254 924,00
12434	Российская Федерация, Республика Северная Осетия - Алания, г. Владикавказ, пгт. Заводской, линия 2-я, 49	Владикавказ	15:09:0012056:11	0030020000000 Земли населенных пунктов	Индивидуальное жилищное строительство	13	02.010	719	1 742,95	1 253 181,05
12435	Респ. Северная Осетия - Алания, г. Владикавказ, пгт. Заводской, линия 2-я, 45	Владикавказ	15:09:0012056:12	0030020000000 Земли населенных пунктов	Индивидуальное жилищное строительство	13	02.010	720	1 742,95	1 254 924,00
12436	Респ. Северная Осетия - Алания, г. Владикавказ, пгт. Заводской, линия 2-я, дом 43	Владикавказ	15:09:0012056:13	0030020000000 Земли населенных пунктов	Для индивидуального жилищного строительства	13	02.010	720	1 742,95	1 254 924,00
12437	Респ. Северная Осетия - Алания, г. Владикавказ, п. Заводской, ул. 2 Линия, 41	Владикавказ	15:09:0012056:14	0030020000000 Земли населенных пунктов	Для содержания и эксплуатации жилого дома	13	02.010	720	1 742,95	1 254 924,00
12438	Респ. Северная Осетия - Алания, г. Владикавказ, пгт. Заводской, линия 2-я, дом 39	Владикавказ	15:09:0012056:15	0030020000000 Земли населенных пунктов	ИЖС	13	02.010	727	1 742,95	1 267 124,65
12439	Респ. Северная Осетия - Алания, г. Владикавказ, пгт. Заводской, линия 2-я, дом 37	Владикавказ	15:09:0012056:16	0030020000000 Земли населенных пунктов	ИЖС	13	02.010	720	1 742,95	1 254 924,00
12440	Респ. Северная Осетия - Алания, г. Владикавказ, пгт. Заводской, линия 2-я, дом 35	Владикавказ	15:09:0012056:17	0030020000000 Земли населенных пунктов	ИЖС	13	02.010	720	1 742,95	1 254 924,00
12441	Респ. Северная Осетия - Алания, г. Владикавказ, пгт. Заводской, линия 2-я, дом 33	Владикавказ	15:09:0012056:18	0030020000000 Земли населенных пунктов	ИЖС	13	02.010	720	1 742,95	1 254 924,00
12442	Респ. Северная Осетия - Алания, г. Владикавказ, пгт. Заводской, линия 1-я, дом 52	Владикавказ	15:09:0012056:2	0030020000000 Земли населенных пунктов	Для содержания и эксплуатации индивидуального жилого дома	13	02.010	714	1 742,95	1 244 466,30
12443	Северная Осетия - Алания респ. г Владикавказ, п. Заводской, ул. Магистральная, 13	Владикавказ	15:09:0012056:20	0030020000000 Земли населенных пунктов	Под строительство индивидуального жилого дома	13	02.010	699	1 742,95	1 218 322,05
12444	Республика Северная Осетия-Алания, г. Владикавказ, пос. Заводской, ул. Магистральная, 11	Владикавказ	15:09:0012056:21	0030020000000 Земли населенных пунктов	Для содержания и эксплуатации жилого дома	13	02.010	686	1 742,95	1 195 603,70
12445	Республика Северная Осетия-Алания, г. Владикавказ, пгт. Заводской, ул. Магистральная, 9.	Владикавказ	15:09:0012056:22	0030020000000 Земли населенных пунктов	Для содержания и эксплуатации индивидуального жилого дома	13	02.010	694	1 742,95	1 209 607,30

№ п/п	Местоположение ЗУ	Район	Кадастровый номер ЗУ	Категория земель	Разрешенное использование по документу	Код вида разрешенного использования (в соответствии с классификатором видов разрешенного использования земельных участков)	Вид использования объектов недвижимости	Площадь	УПКС	КС
12446	Респ. Северная Осетия - Алания, г. Владикавказ, пгт. Заводской, линия 1-я, дом 32	Владикавказ	15:09:0012056:23	003002000000 Земли населенных пунктов	ИЖС	13	02.010	720	1 712,95	1 233 924,00
12447	Северная Осетия - Алания респ, г Владикавказ, пос. Заводской, ул 1 Линия, 34	Владикавказ	15:09:0012056:24	003002000000 Земли населенных пунктов	Для содержания и эксплуатации индивидуального жилого дома	13	02.010	705	1 712,95	1 208 779,75
12448	Респ. Северная Осетия - Алания, г. Владикавказ, пос. Заводской, ул.1 Линия,40	Владикавказ	15:09:0012056:25	003002000000 Земли населенных пунктов	Для содержания и эксплуатации индивидуального жилого дома	13	02.010	720	1 712,95	1 233 924,00
12449	Северная Осетия - Алания респ. г Владикавказ, пгт Заводской, линия 1-я, 38	Владикавказ	15:09:0012056:26	003002000000 Земли населенных пунктов	Для эксплуатации и содержания индивидуального жилого дома	13	02.010	695	1 712,95	1 191 350,25
12450	Северная Осетия - Алания респ. г Владикавказ, п Заводской, ул 1 Линия, 40	Владикавказ	15:09:0012056:27	003002000000 Земли населенных пунктов	Для содержания и эксплуатации индивидуального жилого дома	13	02.010	766	1 712,95	1 313 099,70
12451	Респ. Северная Осетия - Алания, г. Владикавказ, пгт. Заводской, линия 1-я, дом 42	Владикавказ	15:09:0012056:28	003002000000 Земли населенных пунктов	Для содержания и эксплуатации индивидуального жилого дома	13	02.010	725	1 712,95	1 242 636,75
12452	Республика Северная Осетия-Алания, г.Владикавказ, п.Заводской, 1-я линия, 44	Владикавказ	15:09:0012056:29	003002000000 Земли населенных пунктов	Индивидуальное жилищное строительство	13	02.010	722	1 712,95	1 236 409,90
12453	Российская Федерация, Республика Северная Осетия - Алания, г. Владикавказ, пгт. Заводской, линия 1-я, 50	Владикавказ	15:09:0012056:3	003002000000 Земли населенных пунктов	Для содержания и эксплуатации индивидуального жилого дома	13	02.010	711	1 712,95	1 218 466,30
12454	Российская Федерация, Республика Северная Осетия - Алания, г. Владикавказ, пгт. Заводской, линия 1-я, д 46	Владикавказ	15:09:0012056:30	003002000000 Земли населенных пунктов	Индивидуальное жилищное строительство	13	02.010	723	1 712,95	1 238 066,85
12455	Российская Федерация, Республика Северная Осетия - Алания, г. Владикавказ, пгт. Заводской, линия 1-я, 48	Владикавказ	15:09:0012056:31	003002000000 Земли населенных пунктов	Индивидуальное жилищное строительство	13	02.010	709	1 712,95	1 214 731,55
12456	Респ. Северная Осетия - Алания, г. Владикавказ, пгт. Заводской, линия 1-я, дом 54	Владикавказ	15:09:0012056:32	003002000000 Земли населенных пунктов	Для содержания и эксплуатации индивидуального жилого дома	13	02.010	722	1 712,95	1 236 409,90
12457	Республика Северная Осетия-Алания, г Владикавказ, пгт Заводской, линия 1-я, д 56	Владикавказ	15:09:0012056:4	003002000000 Земли населенных пунктов	Для содержания и эксплуатации жилого дома	13	02.010	705	1 712,95	1 208 779,75
12458	Респ. Северная Осетия - Алания, г. Владикавказ, пгт. Заводской, ул. Дальняя, 12	Владикавказ	15:09:0012056:5	003002000000 Земли населенных пунктов	Для содержания и эксплуатации индивидуального жилого дома	13	02.010	701	1 712,95	1 221 607,95
12459	Респ. Северная Осетия - Алания, г. Владикавказ, п. Заводской, ул. Дальняя, 14	Владикавказ	15:09:0012056:6	003002000000 Земли населенных пунктов	Для содержания и эксплуатации индивидуального жилого дома	13	02.010	702	1 712,95	1 223 550,30
12460	Республика Северная Осетия-Алания, г Владикавказ, пгт Заводской, ул Дальняя,линия 2-я, 16/57	Владикавказ	15:09:0012056:7	003002000000 Земли населенных пунктов	Индивидуальное жилищное строительство	13	02.010	701	1 712,95	1 221 607,95
12461	Республика Северная Осетия-Алания, г Владикавказ, пос Заводской, ул Магистральная, 15	Владикавказ	15:09:0012056:74	003002000000 Земли населенных пунктов	Для содержания и эксплуатации индивидуального жилого дома	13	02.010	257	1 712,95	440 379,15
12462	Республика Северная Осетия - Алания, г. Владикавказ, пгт. Заводской, линия 2-я, 31	Владикавказ	15:09:0012056:75	003002000000 Земли населенных пунктов	Для содержания и эксплуатации индивидуального жилого дома	13	02.010	442	1 712,95	757 483,90
12463	Респ. Северная Осетия - Алания, г. Владикавказ, пгт. Заводской, линия 2-я, 55	Владикавказ	15:09:0012056:8	003002000000 Земли населенных пунктов	Для содержания и эксплуатации индивидуального жилого дома	13	02.010	735	1 712,95	1 259 068,25
12464	Респ. Северная Осетия - Алания, г. Владикавказ, пгт. Заводской, линия 2-я, дом 53	Владикавказ	15:09:0012056:9	003002000000 Земли населенных пунктов	ИЖС	13	02.010	720	1 712,95	1 233 924,00
12465	Республика Северная Осетия-Алания, г Владикавказ, п. Заводской, ул. 1-я линия, 36	Владикавказ	15:09:0012056:90	003002000000 Земли населенных пунктов	Для содержания и эксплуатации жилого дома	13	02.010	707	1 712,95	1 212 265,65
12466	Респ. Северная Осетия - Алания, г. Владикавказ, пгт. Заводской, линия 1-я, дом 43	Владикавказ	15:09:0012057:1	003002000000 Земли населенных пунктов	Для содержания и эксплуатации индивидуального жилого дома	13	02.010	737	1 712,95	1 262 410,15
12467	Респ. Северная Осетия - Алания, г. Владикавказ, пгт. Заводской, линия 1-я, дом 47	Владикавказ	15:09:0012057:10	003002000000 Земли населенных пунктов	Под жилую застройку индивидуальную	13	02.010	717	1 712,95	1 229 695,15
12468	Респ. Северная Осетия - Алания, г. Владикавказ, пгт. Заводской, линия 1-я, дом 45	Владикавказ	15:09:0012057:11	003002000000 Земли населенных пунктов	ИЖС	13	02.010	720	1 712,95	1 233 924,00
12469	Северная Осетия - Алания респ. г Владикавказ, п. Заводской, ул. 1 Линия, 41	Владикавказ	15:09:0012057:12	003002000000 Земли населенных пунктов	Для содержания и эксплуатации индивидуального жилого дома	13	02.010	717	1 712,95	1 229 695,15
12470	Респ. Северная Осетия - Алания, г. Владикавказ, п. Заводской, ул. 1 Линия, 39	Владикавказ	15:09:0012057:13	003002000000 Земли населенных пунктов	Для содержания и эксплуатации жилого дома	13	02.010	714	1 712,95	1 224 466,30
12471	Респ. Северная Осетия - Алания, г. Владикавказ, п. Заводской, ул. 1-я Линия, 37	Владикавказ	15:09:0012057:14	003002000000 Земли населенных пунктов	Для содержания и эксплуатации индивидуального жилого дома	13	02.010	726	1 712,95	1 243 581,70
12472	Респ. Северная Осетия - Алания, г. Владикавказ, пгт. Заводской, линия 1-я, 35	Владикавказ	15:09:0012057:15	003002000000 Земли населенных пунктов	Под жилую застройку	13	02.010	745	1 712,95	1 276 297,15
12473	Респ. Северная Осетия - Алания, г. Владикавказ, п. Заводской, ул. 1 Линия, 33	Владикавказ	15:09:0012057:16	003002000000 Земли населенных пунктов	Для содержания и эксплуатации жилого дома	13	02.010	717	1 712,95	1 229 695,15
12474	Респ. Северная Осетия - Алания, г. Владикавказ, пгт. Заводской, линия 1-я, дом 31	Владикавказ	15:09:0012057:17	003002000000 Земли населенных пунктов	Для содержания и эксплуатации индивидуального жилого дома	13	02.010	707	1 712,95	1 212 265,65
12475	Республика Северная Осетия-Алания, г Владикавказ, пгт Заводской, ул Магистральная,линия 1-я, д 7/29	Владикавказ	15:09:0012057:18	003002000000 Земли населенных пунктов	Для содержания и эксплуатации индивидуального жилого дома	13	02.010	718	1 712,95	1 231 124,70
12476	Респ. Северная Осетия - Алания, г. Владикавказ, пгт. Заводской, ул. Магистральная, дом 5	Владикавказ	15:09:0012057:19	003002000000 Земли населенных пунктов	Для содержания и эксплуатации индивидуального жилого дома	13	02.010	677	1 712,95	1 159 977,15
12477	Республика Северная Осетия-Алания, г Владикавказ, пгт Заводской, ул Вокзальная, д 54/2	Владикавказ	15:09:0012057:2	003002000000 Земли населенных пунктов	ИЖС	13	02.010	700	1 712,95	1 200 065,00
12478	Респ. Северная Осетия - Алания, г. Владикавказ, пгт. Заводской, ул. Магистральная, дом 3	Владикавказ	15:09:0012057:20	003002000000 Земли населенных пунктов	ИЖС	13	02.010	600	1 712,95	1 028 370,00
12479	Республика Северная Осетия-Алания, г Владикавказ, пгт Заводской, ул Магистральная/Вокзальная, 1/28	Владикавказ	15:09:0012057:21	003002000000 Земли населенных пунктов	Индивидуальное жилищное строительство	13	02.010	708	1 712,95	1 214 008,60
12480	Респ. Северная Осетия - Алания, г. Владикавказ, пгт. Заводской, ул. Вокзальная, 30	Владикавказ	15:09:0012057:22	003002000000 Земли населенных пунктов	Для индивидуального жилищного строительства	13	02.010	695	1 712,95	1 191 350,25
12481	Респ. Северная Осетия - Алания, г. Владикавказ, пгт. Заводской, ул. Вокзальная, дом 32	Владикавказ	15:09:0012057:23	003002000000 Земли населенных пунктов	ИЖС	13	02.010	720	1 712,95	1 233 924,00
12482	Республика Северная Осетия - Алания, г. Владикавказ, пгт. Заводской, ул. Вокзальная, 34	Владикавказ	15:09:0012057:24	003002000000 Земли населенных пунктов	Индивидуальное жилищное строительство	13	02.010	741	1 712,95	1 270 096,95
12483	Респ. Северная Осетия - Алания, г. Владикавказ, пгт. Заводской, ул. Вокзальная, 36	Владикавказ	15:09:0012057:25	003002000000 Земли населенных пунктов	Для содержания и эксплуатации индивидуального жилого дома	13	02.010	742	1 712,95	1 271 809,90
12484	Респ. Северная Осетия - Алания, г. Владикавказ, пгт. Заводской, ул. Вокзальная, дом 38	Владикавказ	15:09:0012057:26	003002000000 Земли населенных пунктов	ИЖС	13	02.010	720	1 712,95	1 233 924,00
12485	Респ. Северная Осетия - Алания, г. Владикавказ, пгт. Заводской, ул. Вокзальная, дом 40	Владикавказ	15:09:0012057:27	003002000000 Земли населенных пунктов	ИЖС	13	02.010	720	1 712,95	1 233 924,00
12486	Респ. Северная Осетия - Алания, г. Владикавказ, пгт. Заводской, ул. Вокзальная, дом 42	Владикавказ	15:09:0012057:28	003002000000 Земли населенных пунктов	ИЖС	13	02.010	720	1 712,95	1 233 924,00
12487	Респ. Северная Осетия - Алания, г. Владикавказ, пгт. Заводской, ул. Вокзальная, дом 44	Владикавказ	15:09:0012057:29	003002000000 Земли населенных пунктов	ИЖС	13	02.010	720	1 712,95	1 233 924,00
12488	Респ. Северная Осетия - Алания, г. Владикавказ, пгт. Заводской, ул. Вокзальная, 46	Владикавказ	15:09:0012057:30	003002000000 Земли населенных пунктов	Индивидуальное жилищное строительство	13	02.010	710	1 712,95	1 217 191,50
12489	Респ. Северная Осетия - Алания, г. Владикавказ, пос. Заводской, ул. Вокзальная, 48	Владикавказ	15:09:0012057:31	003002000000 Земли населенных пунктов	Для содержания и эксплуатации жилого дома	13	02.010	691	1 712,95	1 183 878,15
12490	Респ. Северная Осетия - Алания, г. Владикавказ, пгт. Заводской, ул. Вокзальная, дом 50	Владикавказ	15:09:0012057:32	003002000000 Земли населенных пунктов	ИЖС	13	02.010	720	1 712,95	1 233 924,00
12491	Респ. Северная Осетия - Алания, г. Владикавказ, п. Заводской, ул. Вокзальная, 52	Владикавказ	15:09:0012057:33	003002000000 Земли населенных пунктов	Для содержания и эксплуатации жилого дома	13	02.010	720	1 712,95	1 233 924,00

№ п/п	Местоположение ЗУ	Район	Кадастровый номер ЗУ	Категория земель	Разрешенное использование по документу	Код вида разрешенного использования (в соответствии с классификатором видов разрешенного использования земельных участков)	Вид использования объектов недвижимости	Площадь	УПКС	КС
12492	Республика Северная Осетия-Алания, г Владикавказ, пгт Заводской, ул Дальняя, д 4	Владикавказ	15:09:0012057:4	0030020000000 Земли населенных пунктов	Для содержания и эксплуатации индивидуального жилого дома	13	02.010	685	1 742,95	1 193 920,75
12493	Респ. Северная Осетия - Алания, г. Владикавказ, пгт. Заводской, ул. Дальняя, дом 6	Владикавказ	15:09:0012057:5	0030020000000 Земли населенных пунктов	Для содержания и эксплуатации индивидуального жилого дома	13	02.010	717	1 742,95	1 249 695,15
12494	Республика Северная Осетия-Алания, г. Владикавказ, п. Заводской, ул. Дальняя/1 Линия, 8/55	Владикавказ	15:09:0012057:6	0030020000000 Земли населенных пунктов	Для содержания и эксплуатации индивидуального жилого дома	13	02.010	718	1 742,95	1 251 438,10
12495	Респ. Северная Осетия - Алания, г. Владикавказ, пгт. Заводской, линия 1-я, 53	Владикавказ	15:09:0012057:7	0030020000000 Земли населенных пунктов	Индивидуальное жилищное строительство	13	02.010	719	1 742,95	1 253 181,05
12496	Респ. Северная Осетия - Алания, г. Владикавказ, п. Заводской, ул. 1 Линия, 51	Владикавказ	15:09:0012057:8	0030020000000 Земли населенных пунктов	Для содержания и эксплуатации индивидуального жилого дома	13	02.010	734	1 742,95	1 279 325,30
12497	Респ. Северная Осетия - Алания, г. Владикавказ, пгт. Заводской, линия 1-я, дом 49	Владикавказ	15:09:0012057:9	0030020000000 Земли населенных пунктов	Жилой дом	13	02.010	733	1 742,95	1 277 582,35
12498	Респ. Северная Осетия - Алания, г. Владикавказ, пгт. Заводской, ул. Полевая, 40 "е"	Владикавказ	15:09:0012058:1	0030020000000 Земли населенных пунктов	Содержание и эксплуатация индивидуального жилого дома	13	02.010	580	1 742,95	1 010 911,00
12499	Респ. Северная Осетия - Алания, г. Владикавказ, пгт. Заводской, ул. Вокзальная, дом 71	Владикавказ	15:09:0012058:10	0030020000000 Земли населенных пунктов	ИЖС	13	02.010	244	1 742,95	425 279,80
12500	Респ. Северная Осетия - Алания, г. Владикавказ, пгт. Заводской, ул. Вокзальная, дом 71	Владикавказ	15:09:0012058:11	0030020000000 Земли населенных пунктов	ИЖС	13	02.010	397	1 742,95	691 951,15
12501	Республика Северная Осетия - Алания, г. Владикавказ, пгт. Заводской, ул. Вокзальная, 69	Владикавказ	15:09:0012058:12	0030020000000 Земли населенных пунктов	ИЖС	13	02.010	656	1 742,95	1 143 375,20
12502	Республика Северная Осетия-Алания, г. Владикавказ, п. Заводской, ул. Вокзальная, 65	Владикавказ	15:09:0012058:122	0030020000000 Земли населенных пунктов	Для содержания и эксплуатации жилого дом	13	02.010	644	1 742,95	1 122 459,80
12503	Республика Северная Осетия-Алания, г. Владикавказ, п. Заводской, ул. Полевая, 44	Владикавказ	15:09:0012058:124	0030020000000 Земли населенных пунктов	Для содержания и эксплуатации жилого дом	13	02.010	645	1 742,95	1 124 202,75
12504	Республика Северная Осетия-Алания, г. Владикавказ, пос. Заводской, ул. Вокзальная, 73	Владикавказ	15:09:0012058:127	0030020000000 Земли населенных пунктов	Для содержания и эксплуатации жилого дома	13	02.010	649	1 742,95	1 131 174,55
12505	Респ. Северная Осетия - Алания, г. Владикавказ, пгт. Заводской, ул. Вокзальная, дом 67	Владикавказ	15:09:0012058:14	0030020000000 Земли населенных пунктов	ИЖС	13	02.010	325	1 742,95	566 458,75
12506	Респ. Северная Осетия - Алания, г. Владикавказ, пгт. Заводской, ул. Вокзальная, дом 67	Владикавказ	15:09:0012058:15	0030020000000 Земли населенных пунктов	ИЖС	13	02.010	324	1 742,95	564 715,80
12507	Респ. Северная Осетия - Алания, г. Владикавказ, пгт. Заводской, ул. Вокзальная, дом 63	Владикавказ	15:09:0012058:18	0030020000000 Земли населенных пунктов	ИЖС	13	02.010	322	1 742,95	561 229,90
12508	Респ. Северная Осетия - Алания, г. Владикавказ, пгт. Заводской, ул. Вокзальная, дом 63	Владикавказ	15:09:0012058:19	0030020000000 Земли населенных пунктов	ИЖС	13	02.010	322	1 742,95	561 229,90
12509	Респ. Северная Осетия - Алания, г. Владикавказ, пгт. Заводской, ул. Вокзальная, дом 59	Владикавказ	15:09:0012058:22	0030020000000 Земли населенных пунктов	ИЖС	13	02.010	321	1 742,95	559 486,95
12510	Респ. Северная Осетия - Алания, г. Владикавказ, пгт. Заводской, ул. Вокзальная, дом 59	Владикавказ	15:09:0012058:23	0030020000000 Земли населенных пунктов	ИЖС	13	02.010	321	1 742,95	559 486,95
12511	Респ. Северная Осетия - Алания, г. Владикавказ, пгт. Заводской, ул. Вокзальная, дом 57	Владикавказ	15:09:0012058:24	0030020000000 Земли населенных пунктов	ИЖС	13	02.010	327	1 742,95	569 944,65
12512	Респ. Северная Осетия - Алания, г. Владикавказ, пгт. Заводской, ул. Вокзальная, дом 57	Владикавказ	15:09:0012058:25	0030020000000 Земли населенных пунктов	ИЖС	13	02.010	327	1 742,95	569 944,65
12513	Республика Северная Осетия-Алания, г. Владикавказ, п. Заводской, ул. Вокзальная, 55	Владикавказ	15:09:0012058:26	0030020000000 Земли населенных пунктов	Индивидуальное жилищное строительство	13	02.010	327	1 742,95	569 944,65
12514	Республика Северная Осетия-Алания, г. Владикавказ, п. Заводской, ул. Вокзальная, 55	Владикавказ	15:09:0012058:27	0030020000000 Земли населенных пунктов	Индивидуальное жилищное строительство	13	02.010	324	1 742,95	564 715,80
12515	Респ. Северная Осетия - Алания, г. Владикавказ, пгт. Заводской, ул. Вокзальная, дом 49	Владикавказ	15:09:0012058:32	0030020000000 Земли населенных пунктов	ИЖС	13	02.010	335	1 742,95	583 888,25
12516	Респ. Северная Осетия - Алания, г. Владикавказ, пгт. Заводской, ул. Вокзальная, дом 49	Владикавказ	15:09:0012058:33	0030020000000 Земли населенных пунктов	ИЖС	13	02.010	335	1 742,95	583 888,25
12517	Респ. Северная Осетия - Алания, г. Владикавказ, пгт. Заводской, ул. Вокзальная, 47	Владикавказ	15:09:0012058:35	0030020000000 Земли населенных пунктов	Для индивидуального жилищного строительства	13	02.010	703	1 742,95	1 225 293,85
12518	Республика Северная Осетия-Алания, г. Владикавказ, п. Заводской, ул. Вокзальная, 45	Владикавказ	15:09:0012058:36	0030020000000 Земли населенных пунктов	Для содержания и эксплуатации жилого дом	13	02.010	340	1 742,95	592 603,00
12519	Республика Северная Осетия-Алания, г. Владикавказ, п. Заводской, ул. Вокзальная, 45	Владикавказ	15:09:0012058:37	0030020000000 Земли населенных пунктов	Для содержания и эксплуатации жилого дом	13	02.010	379	1 742,95	660 578,05
12520	Российская Федерация, Республика Северная Осетия - Алания, городской округ город Владикавказ, пгт Заводской, ул. Вокзальная, земельный участок 77 "А"	Владикавказ	15:09:0012058:4	0030020000000 Земли населенных пунктов	Индивидуальное жилищное строительство	13	02.010	395	1 742,95	688 465,25
12521	Республика Северная Осетия-Алания, г Владикавказ, пгт Заводской, ул Полевая, д 30а	Владикавказ	15:09:0012058:40	0030020000000 Земли населенных пунктов	Под жилую застройку Индивидуальную	13	02.010	353	1 742,95	615 261,35
12522	Респ. Северная Осетия - Алания, г. Владикавказ, пгт. Заводской, ул. Полевая, дом 30	Владикавказ	15:09:0012058:41	0030020000000 Земли населенных пунктов	Под жилую застройку индивидуальную	13	02.010	390	1 742,95	679 750,50
12523	Респ. Северная Осетия - Алания, г. Владикавказ, пгт. Заводской, ул. Полевая, дом 32	Владикавказ	15:09:0012058:42	0030020000000 Земли населенных пунктов	ИЖС	13	02.010	490	1 742,95	854 045,50
12524	Респ. Северная Осетия - Алания, г. Владикавказ, пгт. Заводской, ул. Полевая, дом 32	Владикавказ	15:09:0012058:43	0030020000000 Земли населенных пунктов	ИЖС	13	02.010	274	1 742,95	477 568,30
12525	Респ. Северная Осетия - Алания, г. Владикавказ, пгт. Заводской, ул. Полевая, дом 34	Владикавказ	15:09:0012058:44	0030020000000 Земли населенных пунктов	ИЖС	13	02.010	617	1 742,95	1 075 400,15
12526	Респ. Северная Осетия - Алания, г. Владикавказ, пгт. Заводской, ул. Полевая, дом 36	Владикавказ	15:09:0012058:45	0030020000000 Земли населенных пунктов	ИЖС	13	02.010	312	1 742,95	543 800,40
12527	Респ. Северная Осетия - Алания, г. Владикавказ, пгт. Заводской, ул. Полевая, дом 36	Владикавказ	15:09:0012058:46	0030020000000 Земли населенных пунктов	ИЖС	13	02.010	300	1 742,95	522 885,00
12528	Респ. Северная Осетия - Алания, г. Владикавказ, пгт. Заводской, ул. Полевая, дом 38	Владикавказ	15:09:0012058:47	0030020000000 Земли населенных пунктов	ИЖС	13	02.010	319	1 742,95	556 001,05
12529	Респ. Северная Осетия - Алания, г. Владикавказ, пгт. Заводской, ул. Полевая, дом 38	Владикавказ	15:09:0012058:48	0030020000000 Земли населенных пунктов	ИЖС	13	02.010	848	1 742,95	1 477 451,10
12530	Республика Северная Осетия - Алания, г. Владикавказ, пгт. Заводской, ул. Полевая, д 40	Владикавказ	15:09:0012058:49	0030020000000 Земли населенных пунктов	Для строительства индивидуального жилого дома	13	02.010	579	1 742,95	1 009 168,05
12531	Российская Федерация, Республика Северная Осетия-Алания, городской округ город Владикавказ, пгт. Заводской, ул. Вокзальная, земельный участок 77	Владикавказ	15:09:0012058:5	0030020000000 Земли населенных пунктов	Индивидуальное жилищное строительство	13	02.010	306	1 742,95	533 342,70
12532	Респ. Северная Осетия - Алания, г. Владикавказ, пгт. Заводской, ул. Полевая, дом 40а	Владикавказ	15:09:0012058:50	0030020000000 Земли населенных пунктов	ИЖС	13	02.010	584	1 742,95	1 017 882,80
12533	Респ. Северная Осетия - Алания, г. Владикавказ, пгт. Заводской, ул. Полевая, 40 "б"	Владикавказ	15:09:0012058:51	0030020000000 Земли населенных пунктов	Под строительство индивидуального жилого дома	13	02.010	573	1 742,95	998 710,35
12534	Респ. Северная Осетия - Алания, г. Владикавказ, пгт. Заводской, ул. Полевая, 40 "в"	Владикавказ	15:09:0012058:52	0030020000000 Земли населенных пунктов	Для содержания и эксплуатации индивидуального жилого дома	13	02.010	576	1 742,95	1 003 939,20
12535	Респ. Северная Осетия - Алания, г. Владикавказ, пгт. Заводской, ул. Полевая, дом 40г	Владикавказ	15:09:0012058:53	0030020000000 Земли населенных пунктов	ИЖС	13	02.010	566	1 742,95	986 509,70
12536	Респ. Северная Осетия - Алания, г. Владикавказ, пгт. Заводской, ул. Полевая, дом 40д	Владикавказ	15:09:0012058:54	0030020000000 Земли населенных пунктов	ИЖС	13	02.010	585	1 742,95	1 019 625,75
12537	Респ. Северная Осетия - Алания, г. Владикавказ, пгт. Заводской, ул. Полевая, дом 40е	Владикавказ	15:09:0012058:55	0030020000000 Земли населенных пунктов	ИЖС	13	02.010	584	1 742,95	1 017 882,80
12538	Респ. Северная Осетия - Алания, г. Владикавказ, пгт. Заводской, ул. Полевая, дом 40з	Владикавказ	15:09:0012058:57	0030020000000 Земли населенных пунктов	ИЖС	13	02.010	375	1 742,95	653 606,25
12539	Респ. Северная Осетия - Алания, г. Владикавказ, пгт. Заводской, ул. Полевая, 42	Владикавказ	15:09:0012058:58	0030020000000 Земли населенных пунктов	Индивидуальное жилищное строительство	13	02.010	894	1 742,95	1 558 197,30
12540	Респ. Северная Осетия - Алания, г. Владикавказ, пгт. Заводской, ул. Вокзальная, дом 75	Владикавказ	15:09:0012058:6	0030020000000 Земли населенных пунктов	ИЖС	13	02.010	285	1 742,95	496 740,75
12541	Респ. Северная Осетия - Алания, г. Владикавказ, пгт. Заводской, ул. Полевая, дом 46	Владикавказ	15:09:0012058:62	0030020000000 Земли населенных пунктов	ИЖС	13	02.010	338	1 742,95	589 117,10
12542	Респ. Северная Осетия - Алания, г. Владикавказ, пгт. Заводской, ул. Полевая, дом 46	Владикавказ	15:09:0012058:63	0030020000000 Земли населенных пунктов	ИЖС	13	02.010	338	1 742,95	589 117,10
12543	Республика Северная Осетия-Алания, г Владикавказ, пгт Заводской, ул Вокзальная/Магистральная, д 43/1 п	Владикавказ	15:09:0012058:64	0030020000000 Земли населенных пунктов	Для содержания и эксплуатации индивидуального жилого дома	13	02.010	733	1 742,95	1 277 582,35
12544	Республика Северная Осетия-Алания, г Владикавказ, пгт Заводской, ул Полевая, д 40ж	Владикавказ	15:09:0012058:65	0030020000000 Земли населенных пунктов	Для содержания и эксплуатации индивидуального жилого дома	13	02.010	375	1 742,95	653 606,25
12545	Республика Северная Осетия-Алания, г Владикавказ, пгт Заводской, ул Полевая, д 40ж	Владикавказ	15:09:0012058:66	0030020000000 Земли населенных пунктов	Для содержания и эксплуатации индивидуального жилого дома	13	02.010	603	1 742,95	1 050 998,85
12546	Республика Северная Осетия-Алания, г Владикавказ, пгт Заводской, ул Вокзальная, д 53	Владикавказ	15:09:0012058:67	0030020000000 Земли населенных пунктов	Для содержания и эксплуатации индивидуального жилого дома	13	02.010	662	1 742,95	1 153 832,90

№ п/п	Местоположение ЗУ	Район	Кадастровый номер ЗУ	Категория земель	Разрешенное использование по документу	Код вида разрешенного использования (в соответствии с классификатором видов разрешенного использования земельных участков)	Вид использования объектов недвижимости	Площадь	УПКС	КС
12547	Респ. Северная Осетия - Алания, г. Владикавказ, пос. Заводской, ул. Вокзальная, 51	Владикавказ	15:09:0012058:68	003002000000 Земли населенных пунктов	Для содержания и эксплуатации индивидуального жилого дома	13	02.010	668	1 742,95	1 164 290,60
12548	Северная Осетия - Алания респ, г Владикавказ, п Заводской, ул Полевая 48	Владикавказ	15:09:0012058:69	003002000000 Земли населенных пунктов	Для содержания и эксплуатации индивидуального жилого дома	13	02.010	716	1 742,95	1 247 952,20
12549	Респ. Северная Осетия - Алания, г. Владикавказ, п. Заводской, ул. Вокзальная, 75	Владикавказ	15:09:0012058:7	003002000000 Земли населенных пунктов	Для содержания и эксплуатации жилого дома	13	02.010	680	1 742,95	1 185 206,00
12550	Респ. Северная Осетия - Алания, г. Владикавказ, п. Заводской, ул. Вокзальная, 61	Владикавказ	15:09:0012058:97	003002000000 Земли населенных пунктов	Для содержания и эксплуатации жилого дома	13	02.010	646	1 742,95	1 125 945,70
12551	Республика Северная Осетия-Алания, г. Владикавказ, п. Заводской, ул. Вокзальная, 71	Владикавказ	15:09:0012059:1	003002000000 Земли населенных пунктов	Для содержания и эксплуатации жилого дома	13	02.010	648	1 742,95	1 129 431,60
12552	Респ. Северная Осетия - Алания, г. Владикавказ, пгт. Заводской, ул Эдуарда Дзусова, дом 2ч	Владикавказ	15:09:0012059:10	003002000000 Земли населенных пунктов	Под жилой дом	13	02.010	1 065	1 742,95	1 856 241,75
12553	Респ. Северная Осетия - Алания, г. Владикавказ, пгт. Заводской, ул Эдуарда Дзусова, дом 2с	Владикавказ	15:09:0012059:11	003002000000 Земли населенных пунктов	Под жилой дом	13	02.010	1 188	1 742,95	2 070 624,60
12554	Республика Северная Осетия-Алания, г Владикавказ, пгт Заводской, ул Эдуарда Дзусова, 2т	Владикавказ	15:09:0012059:12	003002000000 Земли населенных пунктов	Под жилой дом	13	02.010	697	1 742,95	1 214 836,15
12555	Респ. Северная Осетия - Алания, г. Владикавказ, пгт. Заводской, ул Эдуарда Дзусова, дом 2с	Владикавказ	15:09:0012059:13	003002000000 Земли населенных пунктов	Под жилой дом	13	02.010	2 952	1 742,95	5 145 188,40
12556	Республика Северная Осетия-Алания, г Владикавказ, пгт Заводской, ул Эдуарда Дзусова, 2ф	Владикавказ	15:09:0012059:14	003002000000 Земли населенных пунктов	Под жилой дом	13	02.010	483	1 742,95	841 844,85
12557	Респ. Северная Осетия - Алания, г. Владикавказ, пгт. Заводской, ул Эдуарда Дзусова, дом 2х	Владикавказ	15:09:0012059:15	003002000000 Земли населенных пунктов	Под жилой дом	13	02.010	214	1 742,95	372 991,30
12558	Респ. Северная Осетия - Алания, г. Владикавказ, пгт. Заводской, ул Эдуарда Дзусова, дом 2х	Владикавказ	15:09:0012059:16	003002000000 Земли населенных пунктов	Под жилой дом	13	02.010	292	1 742,95	508 941,40
12559	Респ. Северная Осетия - Алания, г. Владикавказ, пгт. Заводской, ул Эдуарда Дзусова, дом 2п	Владикавказ	15:09:0012059:17	003002000000 Земли населенных пунктов	Под жилой дом	13	02.010	412	1 742,95	718 095,40
12560	Республика Северная Осетия-Алания, г Владикавказ, пгт Заводской, ул Эдуарда Дзусова, 2р	Владикавказ	15:09:0012059:18	003002000000 Земли населенных пунктов	Под жилой дом	13	02.010	412	1 742,95	718 095,40
12561	Респ. Северная Осетия - Алания, г. Владикавказ, пгт. Заводской, ул Эдуарда Дзусова, дом 2щ	Владикавказ	15:09:0012059:19	003002000000 Земли населенных пунктов	Под жилой дом	13	02.010	4 580	1 742,95	7 982 711,00
12562	Республика Северная Осетия-Алания, г Владикавказ, пгт Заводской, ул Эдуарда Дзусова, 2х	Владикавказ	15:09:0012059:2	003002000000 Земли населенных пунктов	Жилой дом	13	02.010	800	1 742,95	1 394 360,00
12563	Республика Северная Осетия-Алания, г Владикавказ, пгт Заводской, ул Эдуарда Дзусова, 2ш	Владикавказ	15:09:0012059:20	003002000000 Земли населенных пунктов	Под жилой дом	13	02.010	962	1 742,95	1 676 717,90
12564	Республика Северная Осетия-Алания, г Владикавказ, пгт Заводской, ул Эдуарда Дзусова, 2ш	Владикавказ	15:09:0012059:21	003002000000 Земли населенных пунктов	Под жилой дом	13	02.010	2 723	1 742,95	4 746 052,85
12565	Респ. Северная Осетия - Алания, г. Владикавказ, пгт. Заводской, ул Эдуарда Дзусова, дом 2ц	Владикавказ	15:09:0012059:22	003002000000 Земли населенных пунктов	Под жилой дом	13	02.010	3 654	1 742,95	6 368 739,30
12566	Респ. Северная Осетия - Алания, г. Владикавказ, пгт. Заводской, ул Эдуарда Дзусова, дом 2ц	Владикавказ	15:09:0012059:23	003002000000 Земли населенных пунктов	Под жилой дом	13	02.010	328	1 742,95	571 687,60
12567	Республика Северная Осетия-Алания, г Владикавказ, пгт Заводской, ул Эдуарда Дзусова, 2ю	Владикавказ	15:09:0012059:3	003002000000 Земли населенных пунктов	Жилой дом	13	02.010	700	1 742,95	1 220 065,00
12568	Респ. Северная Осетия - Алания, г. Владикавказ, пгт. Заводской, ул Эдуарда Дзусова, дом 2э	Владикавказ	15:09:0012059:4	003002000000 Земли населенных пунктов	Под жилой дом	13	02.010	2 614	1 742,95	4 556 071,30
12569	Республика Северная Осетия-Алания, г Владикавказ, пгт Заводской, ул Эдуарда Дзусова, д 2ю	Владикавказ	15:09:0012059:5	003002000000 Земли населенных пунктов	Под жилой дом	13	02.010	2 614	1 742,95	4 556 071,30
12570	Республика Северная Осетия-Алания, г Владикавказ, пгт Заводской, ул Эдуарда Дзусова, 2х	Владикавказ	15:09:0012059:6	003002000000 Земли населенных пунктов	Под жилой дом	13	02.010	2 222	1 742,95	3 872 834,90
12571	Респ. Северная Осетия - Алания, г. Владикавказ, пгт. Заводской, ул Эдуарда Дзусова, дом 2х	Владикавказ	15:09:0012059:7	003002000000 Земли населенных пунктов	Под жилой дом	13	02.010	373	1 742,95	650 120,35
12572	Респ. Северная Осетия - Алания, г. Владикавказ, пгт. Заводской, ул Эдуарда Дзусова, дом 2х	Владикавказ	15:09:0012059:8	003002000000 Земли населенных пунктов	Под жилой дом	13	02.010	9 303	1 742,95	16 214 663,85
12573	Респ. Северная Осетия - Алания, г. Владикавказ, пгт. Заводской, ул Эдуарда Дзусова, дом 2ф	Владикавказ	15:09:0012059:9	003002000000 Земли населенных пунктов	Под жилой дом	13	02.010	953	1 742,95	1 661 031,35
12574	Республика Северная Осетия-Алания, г Владикавказ, пгт Заводской, ул Циолковского, 1	Владикавказ	15:09:0012061:1	003002000000 Земли населенных пунктов	Для содержания и эксплуатации административного здания и складских помещений	6	06.000	8 780	950,15	8 342 317,00
12575	Респ. Северная Осетия - Алания, г. Владикавказ, п. Заводской, ул. Циолковского, 13	Владикавказ	15:09:0012061:10	003002000000 Земли населенных пунктов	Для содержания и эксплуатации жилого дома	13	02.010	877	1 742,95	1 528 567,15
12576	Респ. Северная Осетия - Алания, г. Владикавказ, пгт. Заводской, ул. Луначарского, 2а	Владикавказ	15:09:0012061:11	003002000000 Земли населенных пунктов	Под жилую застройку Индивидуальную	13	02.010	780	1 742,95	1 359 501,00
12577	Респ. Северная Осетия - Алания, г. Владикавказ, пгт. Заводской, ул. Луначарского, 2	Владикавказ	15:09:0012061:12	003002000000 Земли населенных пунктов	Под жилую застройку Индивидуальную	13	02.010	1 046	1 742,95	1 823 125,70
12578	Респ. Северная Осетия - Алания, г. Владикавказ, пгт. Заводской, ул. Луначарского, 4	Владикавказ	15:09:0012061:13	003002000000 Земли населенных пунктов	Для содержания и эксплуатации индивидуального жилого дома	13	02.010	1 093	1 742,95	1 905 044,35
12579	Республика Северная Осетия-Алания, г. Владикавказ, п. Заводской, ул Фурманова/Луначарского, 2/6	Владикавказ	15:09:0012061:14	003002000000 Земли населенных пунктов	Для объектов жилой застройки	13	02.010	735	1 742,95	1 281 068,25
12580	Респ. Северная Осетия - Алания, г. Владикавказ, пгт. Заводской, ул. Фурманова, дом 4	Владикавказ	15:09:0012061:15	003002000000 Земли населенных пунктов	Для содержания и эксплуатации индивидуального жилого дома	13	02.010	690	1 742,95	1 202 635,50
12581	Респ. Северная Осетия - Алания, г. Владикавказ, п. Заводской, ул. Фурманова, 6	Владикавказ	15:09:0012061:16	003002000000 Земли населенных пунктов	Для содержания и эксплуатации жилого дома	13	02.010	707	1 742,95	1 232 265,65
12582	Респ. Северная Осетия - Алания, г. Владикавказ, пгт. Заводской, ул. Фурманова, дом 8	Владикавказ	15:09:0012061:17	003002000000 Земли населенных пунктов	Жилой дом с хозпостройками	13	02.010	667	1 742,95	1 162 547,65
12583	Республика Северная Осетия-Алания, г Владикавказ, пгт Заводской, ул Фурманова, д 10	Владикавказ	15:09:0012061:18	003002000000 Земли населенных пунктов	Для содержания и эксплуатации индивидуального жилого дома	13	02.010	732	1 742,95	1 275 839,40
12584	Республика Северная Осетия-Алания, г Владикавказ, пгт Заводской, ул Циолковского, д 5	Владикавказ	15:09:0012061:19	003002000000 Земли населенных пунктов	Для содержания и эксплуатации индивидуального жилого дома	13	02.010	686	1 742,95	1 195 663,70
12585	Респ. Северная Осетия - Алания, г. Владикавказ, пгт. Заводской, ул. Фурманова, 12	Владикавказ	15:09:0012061:2	003002000000 Земли населенных пунктов	Под промышленные предприятия	6	06.000	697	950,15	662 254,55
12586	Республика Северная Осетия-Алания, г Владикавказ, пгт Заводской, ул Циолковского, 1а	Владикавказ	15:09:0012061:20	003002000000 Земли населенных пунктов	Под жилую застройку	13	02.010	709	1 742,95	1 235 751,55
12587	Республика Северная Осетия-Алания, г Владикавказ, пгт Заводской, ул Циолковского, д 1	Владикавказ	15:09:0012061:3	003002000000 Земли населенных пунктов	Под жилую застройку Индивидуальную	13	02.010	429	1 742,95	747 725,55
12588	Республика Северная Осетия-Алания, г Владикавказ, пгт Заводской, ул Циолковского, д 1	Владикавказ	15:09:0012061:4	003002000000 Земли населенных пунктов	Под промышленные предприятия	6	06.000	429	950,15	407 614,35
12589	Республика Северная Осетия-Алания, г Владикавказ, пгт Заводской, ул Циолковского, д 3	Владикавказ	15:09:0012061:5	003002000000 Земли населенных пунктов	Для содержания и эксплуатации индивидуального жилого дома	13	02.010	588	1 742,95	1 024 854,60
12590	Российская Федерация, Республика Северная Осетия - Алания, г. Владикавказ, пгт. Заводской, ул. Циолковского, 7	Владикавказ	15:09:0012061:7	003002000000 Земли населенных пунктов	Для содержания и эксплуатации жилого дома	13	02.010	719	1 742,95	1 253 181,05
12591	Российская Федерация, Республика Северная Осетия - Алания, г. Владикавказ, пгт. Заводской, ул. Циолковского, 9	Владикавказ	15:09:0012061:8	003002000000 Земли населенных пунктов	Под жилую застройку Индивидуальную	13	02.010	820	1 742,95	1 429 219,00
12592	Республика Северная Осетия-Алания, г Владикавказ, пгт Заводской, ул Циолковского, д 11	Владикавказ	15:09:0012061:9	003002000000 Земли населенных пунктов	Для содержания и эксплуатации жилого дома	13	02.010	822	1 742,95	1 432 704,90
12593	Респ. Северная Осетия - Алания, г. Владикавказ, п. Заводской, ул. Киевская, 1	Владикавказ	15:09:0012062:1	003002000000 Земли населенных пунктов	Индивидуальное жилищное строительство	13	02.010	734	1 742,95	1 279 325,30
12594	Республика Северная Осетия-Алания, г Владикавказ, пгт Заводской, ул Циолковского, д 18, кв 2т	Владикавказ	15:09:0012062:10	003002000000 Земли населенных пунктов	ИЖС	13	02.010	703	1 742,95	1 225 293,85
12595	Республика Северная Осетия-Алания, г Владикавказ, пгт Заводской, ул Циолковского, д 20, кв 2с	Владикавказ	15:09:0012062:11	003002000000 Земли населенных пунктов	ИЖС	13	02.010	740	1 742,95	1 289 783,00
12596	Респ. Северная Осетия - Алания, г. Владикавказ, п. Заводской, ул. Циолковского, 22	Владикавказ	15:09:0012062:12	003002000000 Земли населенных пунктов	Для содержания и эксплуатации жилого дома	13	02.010	917	1 742,95	1 598 285,15
12597	Республика Северная Осетия-Алания, г. Владикавказ, пгт. Заводской, ул. Киевская, 3	Владикавказ	15:09:0012062:124	003002000000 Земли населенных пунктов	Для содержания и эксплуатации индивидуального жилого дома	13	02.010	367	1 742,95	639 662,65
12598	Республика Северная Осетия-Алания, г. Владикавказ, пгт. Заводской, ул. Киевская, 3 "А"	Владикавказ	15:09:0012062:125	003002000000 Земли населенных пунктов	Для содержания и эксплуатации индивидуального жилого дома	13	02.010	381	1 742,95	664 063,95
12599	Республика Северная Осетия-Алания, г Владикавказ, пгт Заводской, ул Фурманова/Циолковского, д 14/24	Владикавказ	15:09:0012062:13	003002000000 Земли населенных пунктов	Для содержания и эксплуатации индивидуального жилого дома	13	02.010	677	1 742,95	1 179 977,15
12600	Республика Северная Осетия-Алания, г Владикавказ, пгт Заводской, ул Фурманова, д 16, кв 2х	Владикавказ	15:09:0012062:14	003002000000 Земли населенных пунктов	Для содержания и эксплуатации жилого дома	13	02.010	642	1 742,95	1 118 973,90
12601	Российская Федерация, Республика Северная Осетия-Алания, г. Владикавказ, пгт Заводской, ул. Фурманова, 18/19	Владикавказ	15:09:0012062:15	003002000000 Земли населенных пунктов	Для индивидуального жилищного строительства	13	02.010	657	1 742,95	1 145 118,15

№ п/п	Местоположение ЗУ	Район	Кадастровый номер ЗУ	Категория земель	Разрешенное использование по документу	Код вида разрешенного использования (в соответствии с классификатором видов разрешенного использования земельных участков)	Вид использования объектов недвижимости	Площадь	УПКС	КС
12602	Российская Федерация, Республика Северная Осетия-Алания, городской округ город Владикавказ, пгт Заводской, ул. Киевская, земельный участок 17	Владикавказ	15:09:0012062:17	0030020000000 Земли населенных пунктов	Для индивидуального жилищного строительства	13	02.010	730	1 742,95	1 272 353,50
12603	Респ. Северная Осетия - Алания, г. Владикавказ, пгт. Заводской, ул. Киевская, дом 15	Владикавказ	15:09:0012062:18	0030020000000 Земли населенных пунктов	ИЖС	13	02.010	745	1 742,95	1 298 497,75
12604	Респ. Северная Осетия - Алания, г. Владикавказ, п. Заводской, ул. Киевская, 13	Владикавказ	15:09:0012062:19	0030020000000 Земли населенных пунктов	Для содержания и эксплуатации жилого дома	13	02.010	736	1 742,95	1 282 811,20
12605	Республика Северная Осетия-Алания, г Владикавказ, пгт Заводской, ул Цыпковского, д 2, кв 2з	Владикавказ	15:09:0012062:2	0030020000000 Земли населенных пунктов	ИЖС	13	02.010	857	1 742,95	1 493 708,15
12606	Респ. Северная Осетия - Алания, г. Владикавказ, пгт. Заводской, ул. Киевская, 11	Владикавказ	15:09:0012062:20	0030020000000 Земли населенных пунктов	Для содержания и эксплуатации индивидуального жилого дома	13	02.010	749	1 742,95	1 305 469,55
12607	Респ. Северная Осетия - Алания, г. Владикавказ, п. Заводской, ул. Киевская, 9	Владикавказ	15:09:0012062:21	0030020000000 Земли населенных пунктов	Для содержания и эксплуатации жилого дома	13	02.010	755	1 742,95	1 315 927,25
12608	Респ. Северная Осетия - Алания, г. Владикавказ, пгт. Заводской, ул. Киевская, дом 7	Владикавказ	15:09:0012062:22	0030020000000 Земли населенных пунктов	ИЖС	13	02.010	745	1 742,95	1 298 497,75
12609	Респ. Северная Осетия - Алания, г. Владикавказ, пгт. Заводской, ул. Киевская, дом 5	Владикавказ	15:09:0012062:23	0030020000000 Земли населенных пунктов	Для содержания и эксплуатации индивидуального жилого дома	13	02.010	732	1 742,95	1 275 839,40
12610	Республика Северная Осетия-Алания, г Владикавказ, пгт Заводской, ул Цыпковского, д 4, кв 2ю	Владикавказ	15:09:0012062:3	0030020000000 Земли населенных пунктов	ИЖС	13	02.010	675	1 742,95	1 176 491,25
12611	Республика Северная Осетия-Алания, г Владикавказ, пгт Заводской, ул Цыпковского, д 6, кв 2х	Владикавказ	15:09:0012062:4	0030020000000 Земли населенных пунктов	ИЖС	13	02.010	665	1 742,95	1 159 061,75
12612	Республика Северная Осетия-Алания, г. Владикавказ, п. Заводской, ул. Цыпковского, 8, кв 2 х	Владикавказ	15:09:0012062:5	0030020000000 Земли населенных пунктов	Для индивидуального жилищного строительства	13	02.010	714	1 742,95	1 244 466,30
12613	Республика Северная Осетия-Алания, г Владикавказ, пгт Заводской, ул Цыпковского, д 10, кв 2к	Владикавказ	15:09:0012062:6	0030020000000 Земли населенных пунктов	ИЖС	13	02.010	689	1 742,95	1 200 892,55
12614	Республика Северная Осетия-Алания, г Владикавказ, пгт Заводской, ул Цыпковского, д 12, кв 2ф	Владикавказ	15:09:0012062:7	0030020000000 Земли населенных пунктов	ИЖС	13	02.010	740	1 742,95	1 289 783,00
12615	Респ. Северная Осетия - Алания, г. Владикавказ, п. Заводской, ул. Цыпковского, 14	Владикавказ	15:09:0012062:8	0030020000000 Земли населенных пунктов	Для содержания и эксплуатации индивидуального жилого дома	13	02.010	689	1 742,95	1 200 892,55
12616	Республика Северная Осетия-Алания, г Владикавказ, пгт Заводской, ул Цыпковского, д 16, кв 2с	Владикавказ	15:09:0012062:9	0030020000000 Земли населенных пунктов	ИЖС	13	02.010	699	1 742,95	1 218 322,05
12617	Республика Северная Осетия-Алания, г. Владикавказ, п. Заводской, ул. Киевская	Владикавказ	15:09:0012065:18	0030020000000 Земли населенных пунктов	для содержания и эксплуатации зданий и сооружений по переработке лома черного и цветного металлов	6	06.000	16 815	950,15	15 976 772,25
12618	Респ. Северная Осетия - Алания, г. Владикавказ, пгт. Заводской, ул. Киевская, 1	Владикавказ	15:09:0012065:3	0030020000000 Земли населенных пунктов	Для содержания и эксплуатации цеха по переработке металла	6	06.000	1 988	950,15	1 888 898,20
12619	Респ. Северная Осетия - Алания, г. Владикавказ, пгт. Заводской, ул. Полевая, дом 29	Владикавказ	15:09:0012066:1	0030020000000 Земли населенных пунктов	ИЖС	13	02.010	1 836	1 742,95	3 200 056,20
12620	Республика Северная Осетия-Алания, г Владикавказ, пгт Заводской, ул Полевая, 11	Владикавказ	15:09:0012066:10	0030020000000 Земли населенных пунктов	Индивидуальное жилищное строительство	13	02.010	1 515	1 742,95	2 640 569,25
12621	Респ. Северная Осетия - Алания, г. Владикавказ, пгт. Заводской, ул. Полевая, дом 9	Владикавказ	15:09:0012066:11	0030020000000 Земли населенных пунктов	ИЖС	13	02.010	1 331	1 742,95	2 319 866,45
12622	Респ. Северная Осетия - Алания, г. Владикавказ, пгт. Заводской, ул. Полевая, 7	Владикавказ	15:09:0012066:12	0030020000000 Земли населенных пунктов	Индивидуальное жилищное строительство	13	02.010	1 408	1 742,95	2 454 073,60
12623	Респ. Северная Осетия - Алания, г. Владикавказ, пгт. Заводской, ул. Полевая, дом 5	Владикавказ	15:09:0012066:13	0030020000000 Земли населенных пунктов	Под жилую застройку Индивидуальную	13	02.010	1 361	1 742,95	2 372 154,95
12624	Респ. Северная Осетия - Алания, г. Владикавказ, пгт. Заводской, ул. Полевая, дом 3	Владикавказ	15:09:0012066:14	0030020000000 Земли населенных пунктов	ИЖС	13	02.010	1 294	1 742,95	2 255 377,30
12625	Респ. Северная Осетия - Алания, г. Владикавказ, пгт. Заводской, ул. Полевая, дом 1	Владикавказ	15:09:0012066:15	0030020000000 Земли населенных пунктов	ИЖС	13	02.010	1 369	1 742,95	2 386 098,55
12626	Северная Осетия - Алания респ. г. Владикавказ, п. Заводской, ул. Полевая, 27	Владикавказ	15:09:0012066:2	0030020000000 Земли населенных пунктов	Для содержания и эксплуатации индивидуального жилого дома	13	02.010	1 500	1 742,95	2 614 425,00
12627	Респ. Северная Осетия - Алания, г. Владикавказ, пгт. Заводской, ул. Полевая, дом 25	Владикавказ	15:09:0012066:3	0030020000000 Земли населенных пунктов	Для содержания и эксплуатации индивидуального жилого дома	13	02.010	1 696	1 742,95	2 956 043,20
12628	Северная Осетия - Алания респ, г Владикавказ, п. Заводской, ул. Полевая, 23	Владикавказ	15:09:0012066:4	0030020000000 Земли населенных пунктов	Под строительство индивидуального жилого дома	13	02.010	1 500	1 742,95	2 614 425,00
12629	Респ. Северная Осетия - Алания, г. Владикавказ, пгт. Заводской, ул. Полевая, 21	Владикавказ	15:09:0012066:5	0030020000000 Земли населенных пунктов	Индивидуальное жилищное строительство	13	02.010	1 393	1 742,95	2 428 443,35
12630	Республика Северная Осетия-Алания, г. Владикавказ, п. Заводской, ул. Полевая, 19	Владикавказ	15:09:0012066:6	0030020000000 Земли населенных пунктов	Для содержания и эксплуатации жилого дома	13	02.010	1 543	1 742,95	2 689 371,85
12631	Республика Северная Осетия-Алания, г. Владикавказ, п. Заводской, ул. Полевая, 17	Владикавказ	15:09:0012066:7	0030020000000 Земли населенных пунктов	Для содержания и эксплуатации жилого дома	13	02.010	1 510	1 742,95	2 631 854,50
12632	Респ. Северная Осетия - Алания, г. Владикавказ, пгт. Заводской, ул. Полевая, дом 15	Владикавказ	15:09:0012066:8	0030020000000 Земли населенных пунктов	ИЖС	13	02.010	1 468	1 742,95	2 558 650,60
12633	Республика Северная Осетия - Алания, г. Владикавказ, п. Заводской, ул. Полевая, 13	Владикавказ	15:09:0012066:9	0030020000000 Земли населенных пунктов	Индивидуальное жилищное строительство	13	02.010	1 409	1 742,95	2 455 816,55
12634	Республика Северная Осетия-Алания, г Владикавказ, пгт Заводской, ул Полевая, д б/н	Владикавказ	15:09:0012067:1	0030020000000 Земли населенных пунктов	индивидуальные огороды	13	13.011	14 487	82,62	1 196 915,94
12635	Республика Северная Осетия-Алания, г. Владикавказ, пгт. Заводской, ул Дальняя, 1а	Владикавказ	15:09:0012098:1	0030020000000 Земли населенных пунктов	Для содержания и эксплуатации жилого дома	13	02.010	581	1 742,95	1 012 653,95
12636	Респ. Северная Осетия - Алания, г. Владикавказ, п. Заводской, ул. Дальняя, 1 б	Владикавказ	15:09:0012098:4	0030020000000 Земли населенных пунктов	Под строительство индивидуального жилого дома	13	02.010	600	1 742,95	1 045 770,00
12637	Республика Северная Осетия-Алания, г.Владикавказ, пгт Заводской, ул Дальняя, 1	Владикавказ	15:09:0012099:1	0030020000000 Земли населенных пунктов	Для содержания и эксплуатации жилого дома	13	02.010	576	1 742,95	1 003 939,20
12638	Российская Федерация, Республика Северная Осетия - Алания, городской округ город Владикавказ, пгт Заводской, ул. Дальняя 1-я линия	Владикавказ	15:09:0012099:125	0030020000000 Земли населенных пунктов	Для содержания и эксплуатации индивидуального жилого дома	13	02.010	534	1 742,95	930 735,30
12639	Российская Федерация, Республика Северная Осетия - Алания, городской округ город Владикавказ, пгт. Заводской, ул. Дальняя 1-я линия	Владикавказ	15:09:0012099:126	0030020000000 Земли населенных пунктов	Для содержания и эксплуатации индивидуального жилого дома	13	02.010	265	1 742,95	461 881,75
12640	Респ. Северная Осетия - Алания, г. Владикавказ, пгт. Заводской, ул. Дальняя, д.3	Владикавказ	15:09:0012099:2	0030020000000 Земли населенных пунктов	Для содержания и эксплуатации индивидуального жилого дома	13	02.010	581	1 742,95	1 012 625,75
12641	Северная Осетия - Алания респ. г. Владикавказ, п. Заводской, ул. Дальняя, 5	Владикавказ	15:09:0012099:3	0030020000000 Земли населенных пунктов	Для индивидуального жилищного строительства	13	02.010	583	1 742,95	1 016 139,85
12642	Республика Северная Осетия-Алания, г Владикавказ, пгт Заводской, ул Дальняя, д 7/47	Владикавказ	15:09:0012099:4	0030020000000 Земли населенных пунктов	ИЖС	13	02.010	102	1 742,95	177 780,90
12643	Республика Северная Осетия-Алания, г Владикавказ, пгт Заводской, ул Дальняя, д 7/57	Владикавказ	15:09:0012099:6	0030020000000 Земли населенных пунктов	ИЖС	13	02.010	450	1 742,95	784 327,50
12644	Республика Северная Осетия-Алания, г Владикавказ, п. Заводской, ул Краснодонская, 1 "а", Садоводческое некоммерческое объединение "Аграрник", сад №1-48	Владикавказ	15:09:0012102:10	0030020000000 Земли населенных пунктов	Для садоводства	13	13.021	657	409,06	268 752,42
12645	Республика Северная Осетия-Алания, г Владикавказ, п. Заводской, ул. Краснодонская, 1 "а", садоводческое некоммерческое объединение "Аграрник", сад № 115 в	Владикавказ	15:09:0012102:11	0030020000000 Земли населенных пунктов	Для садоводства	13	13.021	696	409,06	284 705,76
12646	Республика Северная Осетия-Алания, г Владикавказ, п Заводской, ул Краснодонская, 1 "а", садоводческое некоммерческое объединение "Аграрник", сад № 74	Владикавказ	15:09:0012102:13	0030020000000 Земли населенных пунктов	Для садоводства	13	13.021	715	409,06	292 477,90
12647	Республика Северная Осетия-Алания, г.Владикавказ, п. Заводской, ул.Краснодонская, 1 "а", СНО "Аграрник", сад №165	Владикавказ	15:09:0012102:134	0030020000000 Земли населенных пунктов	Садовые и дачные дома	13	13.021	600	409,06	245 436,00
12648	Республика Северная Осетия - Алания г. Владикавказ, п. Заводской, ул. Краснодонская, 1 "а", Садоводческое некоммерческое объединение "Аграрник", сад №166	Владикавказ	15:09:0012102:135	0030020000000 Земли населенных пунктов	садовые и дачные дома	13	13.021	600	409,06	245 436,00
12649	Республика Северная Осетия-Алания, г Владикавказ, п. Заводской, ул Краснодонская	Владикавказ	15:09:0012102:14	0030020000000 Земли населенных пунктов	Для строительства детского сада	3	03.050	12 028	3 160,27	38 011 727,56

№ пп	Местоположение ЗУ	Район	Кадастровый номер ЗУ	Категория земель	Разрешенное использование по документу	Код вида разрешенного использования (в соответствии с классификатором видов разрешенного использования земельных участков)	Вид использования объектов недвижимости	Площадь	УПКС	КС
12650	Республика Северная Осетия-Алания, г. Владикавказ, п Заводской, ул. Краснодонская, д. 1"а", садоводческое некоммерческое объединение "Аграрник" сад №146.	Владикавказ	15:09:0012102:140	003002000000 Земли населенных пунктов	Ведение садоводства	13	13.021	520	409,06	212 711,20
12651	Республика Северная Осетия-Алания, г. Владикавказ, п. Заводской, ул. Краснодонская 1 "а", садоводческое некоммерческое объединение "Аграрник", сад №179	Владикавказ	15:09:0012102:142	003002000000 Земли населенных пунктов	ведение садоводства	13	13.021	576	409,06	235 618,56
12652	Республика Северная Осетия-Алания, г. Владикавказ, п. Заводской, ул. Краснодонская 1 "а", садоводческое некоммерческое объединение "Аграрник", сад №178	Владикавказ	15:09:0012102:143	003002000000 Земли населенных пунктов	ведение садоводства	13	13.021	576	409,06	235 618,56
12653	Республика Северная Осетия - Алания, г Владикавказ, п Заводской, ул Краснодонская,1а, садоводческое некоммерческое объединение "Аграрник", сад № 180	Владикавказ	15:09:0012102:144	003002000000 Земли населенных пунктов	ведение садоводства	13	13.021	576	409,06	235 618,56
12654	Республика Северная Осетия-Алания, г. Владикавказ, пгт Заводской, ул. Краснодонская,1а, СНО "Аграрник", сад №181	Владикавказ	15:09:0012102:146	003002000000 Земли населенных пунктов	ведение садоводства	13	13.021	576	409,06	235 618,56
12655	Республика Северная Осетия-Алания, г. Владикавказ, пгт Заводской, ул. Краснодонская,1а, садоводческое некоммерческое объединений "Аграрник", сад №182	Владикавказ	15:09:0012102:147	003002000000 Земли населенных пунктов	Ведение садоводства	13	13.021	576	409,06	235 618,56
12656	Российская Федерация, Республика Северная Осетия-Алания, г Владикавказ, пгт Заводской, ул. Краснодонская,1а, Садоводческое некоммерческое объединение "Аграрник",сад №162	Владикавказ	15:09:0012102:148	003002000000 Земли населенных пунктов	Ведение садоводства	13	13.021	600	409,06	245 436,00
12657	Республика Северная Осетия - Алания, г Владикавказ, пгт Заводской, ул.Краснодонская, 59	Владикавказ	15:09:0012102:149	003002000000 Земли населенных пунктов	Объекты культурно-досуговой деятельности	3	03.060	4 800	2 354,71	11 302 608,00
12658	Республика Северная Осетия-Алания, г. Владикавказ, п Заводской, ул Краснодонская, 1 а. садоводческое некоммерческое объединение "Аграрник", сад № 78	Владикавказ	15:09:0012102:15	003002000000 Земли населенных пунктов	Для садоводства	13	13.021	600	409,06	245 436,00
12659	Российская Федерация, Республика Северная Осетия-Алания, г Владикавказ, пгт Заводской, ул Краснодонская 1а, СНО "Аграрник",сад №147	Владикавказ	15:09:0012102:151	003002000000 Земли населенных пунктов	ведение садоводства	13	13.021	600	409,06	245 436,00
12660	Российская Федерация, Республика Северная Осетия-Алания, г Владикавказ, пгт Заводской, ул Краснодонская 1а, СНО "Аграрник",сад №161	Владикавказ	15:09:0012102:152	003002000000 Земли населенных пунктов	ведение садоводства	13	13.021	600	409,06	245 436,00
12661	Республика Северная Осетия-Алания, г. Владикавказ, п Заводской, ул Краснодонская, 1а, садоводческое некоммерческое объединение "Аграрник", сад № 49	Владикавказ	15:09:0012102:17	003002000000 Земли населенных пунктов	для садоводства	13	13.021	600	409,06	245 436,00
12662	Республика Северная Осетия-Алания, г Владикавказ, п. Заводской, ул Краснодонская, 1 "б". Садоводческое некоммерческое объединение "Аграрник", сад №115 "а"	Владикавказ	15:09:0012102:4	003002000000 Земли населенных пунктов	Для садоводства	13	13.021	697	409,06	285 114,82
12663	Республика Северная Осетия-Алания, г. Владикавказ, п. Заводской, ул. Краснодонская, 1 "а". Садоводческое некоммерческое объединение "Аграрник", сад №115 "б"	Владикавказ	15:09:0012102:5	003002000000 Земли населенных пунктов	Для садоводства	13	13.021	689	409,06	281 842,34
12664	Северная Осетия - Алания респ, г. Владикавказ, п. Заводской, ул. Краснодонская, 1 "а". садоводческое некоммерческое объединение "Аграрник" сад № 167	Владикавказ	15:09:0012102:6	003002000000 Земли населенных пунктов	Для садоводства	13	13.021	799	409,06	326 838,94
12665	Республика Северная Осетия-Алания, г. Владикавказ, п Заводской, ул Краснодонская, 1 "а", садоводческое некоммерческое объединение "Аграрник", сад №17	Владикавказ	15:09:0012102:7	003002000000 Земли населенных пунктов	Для ведения садоводства	13	13.021	690	409,06	282 251,40
12666	Республика Северная Осетия-Алания, г Владикавказ, п Заводской, ул Краснодонская, 1 "а". садоводческое некоммерческое объединение "Аграрник" сад №160	Владикавказ	15:09:0012102:8	003002000000 Земли населенных пунктов	Для садоводства	13	13.021	698	409,06	285 523,88
12667	Республика Северная Осетия-Алания, г Владикавказ, п. Заводской, ул. Краснодонская, 1 "а". Садоводческое некоммерческое объединение "Аграрник", сад №149 (5) "а"	Владикавказ	15:09:0012102:9	003002000000 Земли населенных пунктов	Для садоводства	13	13.021	407	409,06	166 487,42
12668	Российская Федерация, Республика Северная Осетия - Алания, городской округ город Владикавказ, г. Владикавказ, пгт Заводской, ул Корнеевская, земельный участок 16	Владикавказ	15:09:0012103:1	003002000000 Земли населенных пунктов	Для коллективного садоводства	13	13.021	573	433,76	248 544,48
12669	Республика Северная Осетия - Алания, г. Владикавказ, п Заводской, ул Корнеевская, 1	Владикавказ	15:09:0012103:10	003002000000 Земли населенных пунктов	Для садоводства	13	13.021	500	433,76	216 880,00
12670	Респ. Северная Осетия - Алания, г. Владикавказ, СНО "Северное" сад 346	Владикавказ	15:09:0012103:100	003002000000 Земли населенных пунктов	Под садоводство	13	13.021	600	433,76	260 256,00
12671	Российская Федерация, Республика Северная Осетия - Алания, городской округ город Владикавказ, пгт. Заводской, ул. Рукская, земельный участок 27	Владикавказ	15:09:0012103:101	003002000000 Земли населенных пунктов	Коллективное садоводство	13	13.021	459	433,76	199 095,84
12672	Российская Федерация, Республика Северная Осетия-Алания, городской округ город Владикавказ, пгт. Заводской, ул. Рукская, земельный участок 25	Владикавказ	15:09:0012103:102	003002000000 Земли населенных пунктов	Для коллективного садоводства	13	13.021	493	433,76	213 843,68
12673	Республика Северная Осетия-Алания, г Владикавказ, снт Северное, уч 293	Владикавказ	15:09:0012103:103	003002000000 Земли населенных пунктов	Под садоводство	13	13.021	481	433,76	208 638,56
12674	Российская Федерация, Республика Северная Осетия - Алания, городской округ город Владикавказ, пгт Заводской, ул. Беслан Кудухова, земельный участок 134	Владикавказ	15:09:0012103:107	003002000000 Земли населенных пунктов	Под садоводство	13	13.021	473	433,76	205 168,48
12675	Республика Северная Осетия — Алания, г Владикавказ, пгт Заводской, ул Беслан Кудухова, 146	Владикавказ	15:09:0012103:108	003002000000 Земли населенных пунктов	Под садоводство	13	13.021	546	433,76	236 832,96
12676	Российская Федерация ,Республика Северная Осетия-Алания, городской округ город Владикавказ, пгт. Заводской, ул. Закурская, земельный участок 7	Владикавказ	15:09:0012103:109	003002000000 Земли населенных пунктов	Под садоводство	13	13.021	600	433,76	260 256,00
12677	Респ. Северная Осетия - Алания, г. Владикавказ, п. Заводской, ул. 11 линия, уч. 27. Садоводческое некоммерческое объединение "Северное", сад №12	Владикавказ	15:09:0012103:11	003002000000 Земли населенных пунктов	коллективное садоводство	13	13.021	500	433,76	216 880,00
12678	Респ. Северная Осетия - Алания, г. Владикавказ, СНО "Северное", сад 244-н	Владикавказ	15:09:0012103:110	003002000000 Земли населенных пунктов	Под садоводство	13	13.021	600	433,76	260 256,00
12679	Респ. Северная Осетия - Алания, г. Владикавказ, СНО "Северное", сад 240-н	Владикавказ	15:09:0012103:111	003002000000 Земли населенных пунктов	Под садоводство	13	13.021	600	433,76	260 256,00
12680	Респ. Северная Осетия - Алания, г. Владикавказ, СНО "Северное", сад 238-н	Владикавказ	15:09:0012103:112	003002000000 Земли населенных пунктов	Для садоводства или огородничества	13	13.021	600	433,76	260 256,00
12681	Респ. Северная Осетия - Алания, г. Владикавказ, СНО "Северное", дом участок №610	Владикавказ	15:09:0012103:113	003002000000 Земли населенных пунктов	Под садоводство	13	13.021	600	433,76	260 256,00
12682	Российская Федерация, Республика Северная Осетия - Алания, городской округ город Владикавказ, пгт Заводской, ул. Зарская, земельный участок 21	Владикавказ	15:09:0012103:115	003002000000 Земли населенных пунктов	Для садоводства	13	13.021	464	433,76	201 264,64
12683	Респ. Северная Осетия - Алания, г. Владикавказ, СНО "Северное", участок №409-н	Владикавказ	15:09:0012103:116	003002000000 Земли населенных пунктов	Для садоводства	13	13.021	600	433,76	260 256,00
12684	Российская Федерация, Республика Северная Осетия-Алания, городской округ город Владикавказ, пгт. Заводской, ул. Зарская, земельный участок 7	Владикавказ	15:09:0012103:117	003002000000 Земли населенных пунктов	Для садоводства	13	13.021	500	433,76	216 880,00
12685	Респ. Северная Осетия - Алания, г. Владикавказ, СНО «Северное», участок №33А	Владикавказ	15:09:0012103:118	003002000000 Земли населенных пунктов	Для садоводства	13	13.021	475	433,76	206 036,00
12686	Респ. Северная Осетия - Алания, г. Владикавказ, СНО "Северное", участок №66	Владикавказ	15:09:0012103:119	003002000000 Земли населенных пунктов	Для садоводства	13	13.021	515	433,76	223 386,40
12687	Респ. Северная Осетия - Алания, г. Владикавказ, п. Заводской, ул. 11 линия, 27. Садоводческое некоммерческое объединение "Северное", сад №43	Владикавказ	15:09:0012103:12	003002000000 Земли населенных пунктов	коллективное садоводство	13	13.021	503	433,76	218 181,28
12688	Республика Северная Осетия - Алания, г. Владикавказ, СНО "Северное", участок №106 "Н"	Владикавказ	15:09:0012103:120	003002000000 Земли населенных пунктов	под садоводство	13	13.021	600	433,76	260 256,00
12689	Республика Северная Осетия-Алания, г. Владикавказ, снт Северное, уч 67	Владикавказ	15:09:0012103:121	003002000000 Земли населенных пунктов	Для садоводства	13	13.021	495	433,76	214 711,20
12690	Республика Северная Осетия-Алания, г Владикавказ, СНО "Северное", участок №471	Владикавказ	15:09:0012103:122	003002000000 Земли населенных пунктов	Под садоводство	13	13.021	497	433,76	215 578,72
12691	Российская Федерация, Республика Северная Осетия - Алания, городской округ город Владикавказ, пгт. Заводской, ул. Бомонская, земельный участок 44	Владикавказ	15:09:0012103:123	003002000000 Земли населенных пунктов	Для садоводства	13	13.021	491	433,76	212 976,16
12692	Российская Федерация, Республика Северная Осетия-Алания, городской округ город Владикавказ, пгт. Заводской, ул. Корнеевская, земельный участок 52	Владикавказ	15:09:0012103:127	003002000000 Земли населенных пунктов	Для садоводства	13	13.021	530	433,76	229 892,80
12693	Республика Северная Осетия-Алания, г Владикавказ, снт Северное, уч 282	Владикавказ	15:09:0012103:128	003002000000 Земли населенных пунктов	под садоводство	13	13.021	500	433,76	216 880,00
12694	Респ. Северная Осетия - Алания, г. Владикавказ, СНО "Северное", участок №229н	Владикавказ	15:09:0012103:129	003002000000 Земли населенных пунктов	Для садоводства	13	13.021	603	433,76	261 557,28
12695	Российская Федерация, Республика Северная Осетия - Алания, городской округ город Владикавказ, пгт. Заводской, ул. Бомонская, земельный участок 12	Владикавказ	15:09:0012103:13	003002000000 Земли населенных пунктов	Для садоводства	13	13.021	510	433,76	221 217,60
12696	Республика Северная Осетия-Алания, г Владикавказ, снт Северное, уч 74н	Владикавказ	15:09:0012103:130	003002000000 Земли населенных пунктов	под садоводство	13	13.021	544	433,76	235 965,44
12697	Российская Федерация, Республика Северная Осетия - Алания, городской округ город Владикавказ, пгт. Заводской, ул. Ленинградская, земельный участок 99	Владикавказ	15:09:0012103:131	003002000000 Земли населенных пунктов	Для садоводства	13	13.021	600	433,76	260 256,00

№ пп	Местоположение ЗУ	Район	Кадастровый номер ЗУ	Категория земель	Разрешенное использование по документу	Код вида разрешенного использования (в соответствии с классификатором видов разрешенного использования земельных участков)	Вид использования объектов недвижимости	Площадь	УПКС	КС
12698	Республика Северная Осетия-Алания, г Владикавказ, снт Северное, уч 138	Владикавказ	15:09:0012103:132	003002000000 Земли населенных пунктов	Для садоводства	13	13.021	498	433,76	216 012,48
12699	Республика Северная Осетия-Алания, г Владикавказ, снт Северное, уч 281	Владикавказ	15:09:0012103:134	003002000000 Земли населенных пунктов	под садоводство	13	13.021	500	433,76	216 880,00
12700	Респ. Северная Осетия - Алания, г. Владикавказ, уч. СНО "Северное", участок №222н	Владикавказ	15:09:0012103:136	003002000000 Земли населенных пунктов	под садоводство	13	13.021	600	433,76	260 256,00
12701	Республика Северная Осетия-Алания, г Владикавказ, снт Северное, уч 9	Владикавказ	15:09:0012103:137	003002000000 Земли населенных пунктов	Для садоводства	13	13.021	575	433,76	249 412,00
12702	Российская Федерация, Республика Северная Осетия-Алания, городской округ город Владикавказ, пгт. Заводской, ул. Ерманская, земельный участок 1.	Владикавказ	15:09:0012103:138	003002000000 Земли населенных пунктов	Для садоводства	13	13.021	512	433,76	222 085,12
12703	Республика Северная Осетия-Алания, г Владикавказ, СНО "Северное", участок №270	Владикавказ	15:09:0012103:139	003002000000 Земли населенных пунктов	Под садоводство	13	13.021	497	433,76	215 578,72
12704	Северная Осетия - Алания респ, г. Владикавказ, п. Заводской, 11 линия , 27, садоводческое некоммерческое объединение "Северное", участок № 46	Владикавказ	15:09:0012103:14	003002000000 Земли населенных пунктов	Для садоводства	13	13.021	493	433,76	213 843,68
12705	Республика Северная Осетия-Алания, г Владикавказ, пос Заводской, ул. Ерманская, 3	Владикавказ	15:09:0012103:140	003002000000 Земли населенных пунктов	под садоводство	13	13.021	486	433,76	210 807,36
12706	Республика Северная Осетия-Алания, г Владикавказ, снт Северное, уч 78	Владикавказ	15:09:0012103:141	003002000000 Земли населенных пунктов	под садоводство	13	13.021	465	433,76	201 698,40
12707	Респ. Северная Осетия - Алания, г. Владикавказ, СНО "Северное", участок № 215	Владикавказ	15:09:0012103:142	003002000000 Земли населенных пунктов	Для садоводства	13	13.021	496	433,76	215 144,96
12708	Респ. Северная Осетия - Алания, г. Владикавказ, СНО "Северное", участок №267	Владикавказ	15:09:0012103:143	003002000000 Земли населенных пунктов	Для садоводства	13	13.021	473	433,76	205 168,48
12709	Респ. Северная Осетия - Алания, г. Владикавказ, СНО "Северное", участок № 309	Владикавказ	15:09:0012103:144	003002000000 Земли населенных пунктов	Для садоводства	13	13.021	492	433,76	213 409,92
12710	Российская Федерация, Республика Северная Осетия - Алания, городской округ город Владикавказ, пгт Заводской, ул. Корнинская, земельный участок 4	Владикавказ	15:09:0012103:145	003002000000 Земли населенных пунктов	Для садоводства	13	13.021	592	433,76	256 785,92
12711	Респ. Северная Осетия - Алания, г. Владикавказ, пгт. Заводской, СНО "Северное", сад № 366	Владикавказ	15:09:0012103:146	003002000000 Земли населенных пунктов	Под садоводство	13	13.021	453	433,76	196 493,28
12712	Респ. Северная Осетия - Алания, г. Владикавказ, Садоводческое некоммерческое объединение "Северное", участок 263	Владикавказ	15:09:0012103:147	003002000000 Земли населенных пунктов	под садоводство	13	13.021	490	433,76	212 542,40
12713	Республика Северная Осетия-Алания, г Владикавказ, снт Северное, уч 205	Владикавказ	15:09:0012103:148	003002000000 Земли населенных пунктов	Для садоводства	13	13.021	505	433,76	219 048,80
12714	Респ. Северная Осетия - Алания, г. Владикавказ, СНО "Северное", участок №6	Владикавказ	15:09:0012103:149	003002000000 Земли населенных пунктов	под садоводство	13	13.021	524	433,76	227 290,24
12715	Республика Северная Осетия-Алания, г. Владикавказ, п. Заводской, 11-я линия 27, садоводческое некоммерческое объединение "Северное", сад №47	Владикавказ	15:09:0012103:15	003002000000 Земли населенных пунктов	коллективное садоводство	13	13.021	484	746,48	361 296,32
12716	Республика Северная Осетия - Алания, г. Владикавказ, СНО "Северное", участок № 50	Владикавказ	15:09:0012103:150	003002000000 Земли населенных пунктов	Строительство земли	13	13.021	527	433,76	228 591,52
12717	Республика Северная Осетия-Алания, г Владикавказ, снт Северное, уч 270н	Владикавказ	15:09:0012103:151	003002000000 Земли населенных пунктов	Для садоводства	13	13.021	600	433,76	260 256,00
12718	Российская Федерация, Республика Северная Осетия - Алания, городской округ город Владикавказ, пгт Заводской, ул. Ленинградская, земельный участок 78	Владикавказ	15:09:0012103:152	003002000000 Земли населенных пунктов	Для садоводства	13	13.021	601	433,76	260 689,76
12719	Республика Северная Осетия-Алания, г Владикавказ, снт Северное, уч 103	Владикавказ	15:09:0012103:153	003002000000 Земли населенных пунктов	Коллективное садоводство	13	13.021	528	433,76	229 025,28
12720	Российская Федерация, Республика Северная Осетия-Алания, городской округ город Владикавказ, пгт. Заводской, ул Ленинградская, 91	Владикавказ	15:09:0012103:154	003002000000 Земли населенных пунктов	под садоводство	13	13.021	600	433,76	260 256,00
12721	Республика Северная Осетия-Алания, г Владикавказ, снт Северное, уч 263н	Владикавказ	15:09:0012103:155	003002000000 Земли населенных пунктов	Для садоводства	13	13.021	600	433,76	260 256,00
12722	Республика Северная Осетия-Алания, г Владикавказ, снт Северное, уч 245н	Владикавказ	15:09:0012103:156	003002000000 Земли населенных пунктов	Для садоводства	13	13.021	600	433,76	260 256,00
12723	Республика Северная Осетия-Алания, г Владикавказ, снт Северное, уч 268н	Владикавказ	15:09:0012103:157	003002000000 Земли населенных пунктов	Для садоводства	13	13.021	600	433,76	260 256,00
12724	Республика Северная Осетия-Алания, г Владикавказ, снт Северное, уч 108н	Владикавказ	15:09:0012103:158	003002000000 Земли населенных пунктов	Коллективное садоводство	13	13.021	600	433,76	260 256,00
12725	Респ. Северная Осетия - Алания, г. Владикавказ, СНО "Северное", участок №6	Владикавказ	15:09:0012103:159	003002000000 Земли населенных пунктов	Коллективное садоводство	13	13.021	518	433,76	224 687,68
12726	Республика Северная Осетия-Алания, г Владикавказ, снт Северное, уч 91н	Владикавказ	15:09:0012103:160	003002000000 Земли населенных пунктов	под садоводство	13	13.021	600	433,76	260 256,00
12727	Республика Северная Осетия-Алания, г Владикавказ, снт Северное, уч 12	Владикавказ	15:09:0012103:161	003002000000 Земли населенных пунктов	под садоводство	13	13.021	674	433,76	292 354,24
12728	Республика Северная Осетия-Алания, г Владикавказ, снт Северное, уч 201 н	Владикавказ	15:09:0012103:162	003002000000 Земли населенных пунктов	Коллективное садоводство	13	13.021	601	433,76	260 689,76
12729	Российская Федерация, Республика Северная Осетия-Алания, городской округ город Владикавказ, г. Владикавказ, пгт Заводской, ул Заводская, земельный участок 66	Владикавказ	15:09:0012103:163	003002000000 Земли населенных пунктов	Коллективное садоводство	13	13.021	603	433,76	261 557,28
12730	Российская Федерация, Республика Северная Осетия - Алания, городской округ город Владикавказ, пгт Заводской, ул. Ленинградская, земельный участок 53	Владикавказ	15:09:0012103:164	003002000000 Земли населенных пунктов	Коллективное садоводство	13	13.021	601	433,76	260 689,76
12731	Российская Федерация, Республика Северная Осетия - Алания, городской округ город Владикавказ, пгт. Заводской, ул. Корнинская, земельный участок 26	Владикавказ	15:09:0012103:165	003002000000 Земли населенных пунктов	Для садоводства	13	13.021	529	433,76	229 459,04
12732	Российская Федерация, Республика Северная Осетия - Алания, городской округ город Владикавказ, пгт. Заводской, ул. Зарская, земельный участок 54	Владикавказ	15:09:0012103:166	003002000000 Земли населенных пунктов	Коллективное садоводство	13	13.021	498	433,76	216 012,48
12733	Респ. Северная Осетия - Алания, г. Владикавказ, СНО "Северное", участок №313	Владикавказ	15:09:0012103:167	003002000000 Земли населенных пунктов	Для садоводства	13	13.021	509	433,76	220 783,84
12734	Респ. Северная Осетия - Алания, г. Владикавказ, СНО "Северное", сад №332	Владикавказ	15:09:0012103:168	003002000000 Земли населенных пунктов	Для садоводства	13	13.021	504	433,76	218 615,04
12735	Республика Северная Осетия-Алания, г Владикавказ, снт Северное, уч 257н	Владикавказ	15:09:0012103:169	003002000000 Земли населенных пунктов	Коллективное садоводство	13	13.021	600	433,76	260 256,00
12736	Российская Федерация, Республика Северная Осетия-Алания, городской округ город Владикавказ, пгт. Заводской, ул Ермакова, 20	Владикавказ	15:09:0012103:17	003002000000 Земли населенных пунктов	Для садоводства	13	13.021	489	433,76	212 108,64
12737	Российская Федерация, Республика Северная Осетия-Алания, городской округ город Владикавказ, пгт. Заводской, ул. Заводская, земельный участок 75	Владикавказ	15:09:0012103:170	003002000000 Земли населенных пунктов	Коллективное садоводство	13	13.021	600	433,76	260 256,00
12738	Республика Северная Осетия-Алания, г Владикавказ, снт Северное, уч 213н	Владикавказ	15:09:0012103:171	003002000000 Земли населенных пунктов	Коллективное садоводство	13	13.021	604	433,76	261 991,04
12739	Республика Северная Осетия-Алания, г. Владикавказ, п. Заводской, ул. 11 Линия 27, садоводческое некоммерческое объединение "Северное", участок №92	Владикавказ	15:09:0012103:172	003002000000 Земли населенных пунктов	Коллективное садоводство	13	13.021	507	433,76	219 916,32
12740	Российская Федерация, Республика Северная Осетия - Алания, городской округ город Владикавказ, пгт. Заводской, ул. Ленинградская, земельный участок 82	Владикавказ	15:09:0012103:173	003002000000 Земли населенных пунктов	Коллективное садоводство	13	13.021	697	433,76	302 330,72
12741	Респ. Северная Осетия - Алания, г. Владикавказ, СНО "Северное", сад №310	Владикавказ	15:09:0012103:174	003002000000 Земли населенных пунктов	Под садоводство	13	13.021	544	433,76	235 965,44
12742	Респ. Северная Осетия - Алания, г. Владикавказ, СНО "Северное", участок №334	Владикавказ	15:09:0012103:175	003002000000 Земли населенных пунктов	под коллективное садоводство	13	13.021	460	433,76	199 529,60
12743	Республика Северная Осетия-Алания, г Владикавказ, снт Северное, уч 259н	Владикавказ	15:09:0012103:176	003002000000 Земли населенных пунктов	коллективное садоводство	13	13.021	600	433,76	260 256,00
12744	Респ. Северная Осетия - Алания, г. Владикавказ, СНО "Северное", участок 355	Владикавказ	15:09:0012103:177	003002000000 Земли населенных пунктов	под коллективное садоводство	13	13.021	460	433,76	199 529,60
12745	Российская Федерация, Республика Северная Осетия-Алания, городской округ город Владикавказ, пгт. Заводской, ул. Русская, земельный участок 23	Владикавказ	15:09:0012103:178	003002000000 Земли населенных пунктов	Под садоводство	13	13.021	489	433,76	212 108,64
12746	Российская Федерация, Республика Северная Осетия - Алания, г.о. город Владикавказ, пгт Заводской, ул Кайтмасская, земельный участок 16	Владикавказ	15:09:0012103:179	003002000000 Земли населенных пунктов	Коллективное садоводство	13	13.021	487	433,76	211 241,12
12747	Северная Осетия - Алания респ, г Владикавказ, п. Заводской,11 линия ,27, Садоводческое некоммерческое объединение "Северное" участок №61	Владикавказ	15:09:0012103:18	003002000000 Земли населенных пунктов	коллективное садоводство	13	13.021	497	433,76	215 578,72
12748	Республика Северная Осетия-Алания, г Владикавказ, снт Северное, уч 121	Владикавказ	15:09:0012103:180	003002000000 Земли населенных пунктов	Коллективное садоводство	13	13.021	454	433,76	196 927,04
12749	Республика Северная Осетия-Алания, г Владикавказ, снт Северное, уч 167	Владикавказ	15:09:0012103:181	003002000000 Земли населенных пунктов	Для ведения садоводство	13	13.021	516	433,76	223 820,16
12750	Российская Федерация, Республика Северная Осетия - Алания, городской округ город Владикавказ, пгт Заводской, ул. Тбилисская, земельный участок 49	Владикавказ	15:09:0012103:182	003002000000 Земли населенных пунктов	коллективное садоводство	13	13.021	503	433,76	218 181,28
12751	Российская Федерация, Республика Северная Осетия-Алания, городской округ г. Владикавказ, пгт. Заводской, ул. Кодорская, земельный участок 56	Владикавказ	15:09:0012103:183	003002000000 Земли населенных пунктов	Коллективное садоводство	13	13.021	516	433,76	223 820,16
12752	Республика Северная Осетия-Алания, г Владикавказ, снт Северное, уч 102н	Владикавказ	15:09:0012103:186	003002000000 Земли населенных пунктов	Коллективное садоводство	13	13.021	600	433,76	260 256,00
12753	Республика Северная Осетия-Алания, г Владикавказ, снт Северное, уч 116	Владикавказ	15:09:0012103:187	003002000000 Земли населенных пунктов	Для садоводства	13	13.021	503	433,76	218 181,28
12754	Респ. Северная Осетия - Алания, г. Владикавказ, СНО "Северное", участок №869	Владикавказ	15:09:0012103:189	003002000000 Земли населенных пунктов	Для садоводства	13	13.021	630	433,76	273 268,80
12755	Российская Федерация, Республика Северная Осетия - Алания, городской округ город Владикавказ, пгт. Заводской, ул. Ленинградская, земельный участок 51	Владикавказ	15:09:0012103:19	003002000000 Земли населенных пунктов	коллективное садоводство	13	13.021	602	433,76	261 123,52

№ пп	Местоположение ЗУ	Район	Кадастровый номер ЗУ	Категория земель	Разрешенное использование по документу	Код вида разрешенного использования (в соответствии с классификатором видов разрешенного использования земельных участков)	Вид использования объектов недвижимости	Площадь	УПКС	КС
12756	Российская Федерация, Республика Северная Осетия - Алания, городской округ город Владикавказ, пгт Заводской, ул. Ермянская, земельный участок 36	Владикавказ	15:09:0012103:190	003002000000 Земли населенных пунктов	Для садоводства	13	13.021	506	433,76	219 482,56
12757	Республика Северная Осетия-Алания, г Владикавказ, снт Северное, уч 99н	Владикавказ	15:09:0012103:191	003002000000 Земли населенных пунктов	Коллективное садоводство	13	13.021	600	433,76	260 256,00
12758	Республика Северная Осетия-Алания, г Владикавказ, снт Северное, уч 97н	Владикавказ	15:09:0012103:192	003002000000 Земли населенных пунктов	Коллективное садоводство	13	13.021	600	433,76	260 256,00
12759	Российская Федерация, Республика Северная Осетия - Алания, городской округ город Владикавказ, г Владикавказ, пгт. Заводской, ул. Знаурская, земельный участок 74	Владикавказ	15:09:0012103:193	003002000000 Земли населенных пунктов	Коллективное садоводство	13	13.021	600	433,76	260 256,00
12760	Республика Северная Осетия-Алания, г Владикавказ, снт Северное, уч 75	Владикавказ	15:09:0012103:194	003002000000 Земли населенных пунктов	Коллективное садоводство	13	13.021	495	433,76	214 711,20
12761	Респ. Северная Осетия - Алания, г. Владикавказ, СНО "Северное", сад № 110 "Н"	Владикавказ	15:09:0012103:195	003002000000 Земли населенных пунктов	Коллективное садоводство	13	13.021	600	433,76	260 256,00
12762	Республика Северная Осетия-Алания, г Владикавказ, снт Северное, уч 11	Владикавказ	15:09:0012103:196	003002000000 Земли населенных пунктов	Коллективное садоводство	13	13.021	556	433,76	241 170,56
12763	Респ. Северная Осетия - Алания, г. Владикавказ, СНО "Северное", участок №67н	Владикавказ	15:09:0012103:197	003002000000 Земли населенных пунктов	Коллективное садоводство	13	13.021	596	433,76	258 520,96
12764	Российская Федерация, Республика Северная Осетия - Алания, городской округ город Владикавказ, пгт Заводской, ул Кориинская, земельный участок. 21	Владикавказ	15:09:0012103:198	003002000000 Земли населенных пунктов	Коллективное садоводство	13	13.021	512	433,76	222 085,12
12765	Респ. Северная Осетия - Алания, г. Владикавказ, СНО "Северное", участок №217	Владикавказ	15:09:0012103:199	003002000000 Земли населенных пунктов	Для садоводства	13	13.021	506	433,76	219 482,56
12766	Северная Осетия - Алания респ, г Владикавказ, п.Заводской, 27, линия 11-я, Садоводческое некоммерческое объединение "Северное", сад 52	Владикавказ	15:09:0012103:20	003002000000 Земли населенных пунктов	коллективное садоводство	13	13.021	499	433,76	216 446,24
12767	Российская Федерация, Республика Северная Осетия-Алания, городской округ город Владикавказ, пгт. Заводской, ул. Ермянская, земельный участок 56	Владикавказ	15:09:0012103:200	003002000000 Земли населенных пунктов	Коллективное садоводство	13	13.021	493	433,76	213 843,68
12768	Российская Федерация, Республика Северная Осетия - Алания, городской округ город Владикавказ, пгт Заводской, ул. Ермянская, земельный участок 42	Владикавказ	15:09:0012103:201	003002000000 Земли населенных пунктов	Коллективное садоводство	13	13.021	468	433,76	202 999,68
12769	Республика Северная Осетия-Алания, г Владикавказ, снт Северное, уч 206	Владикавказ	15:09:0012103:202	003002000000 Земли населенных пунктов	Коллективное садоводство	13	13.021	503	433,76	218 181,28
12770	Российская Федерация, Республика Северная Осетия - Алания, г. Владикавказ, СНО "Северное", участок № 368	Владикавказ	15:09:0012103:203	003002000000 Земли населенных пунктов	Коллективное садоводство	13	13.021	462	433,76	200 397,12
12771	Респ. Северная Осетия - Алания, г. Владикавказ, СНО "Северное", участок №204	Владикавказ	15:09:0012103:204	003002000000 Земли населенных пунктов	коллективное садоводство	13	13.021	492	433,76	213 409,92
12772	Респ. Северная Осетия - Алания, г. Владикавказ, СНО "Северное", участок №68	Владикавказ	15:09:0012103:205	003002000000 Земли населенных пунктов	Коллективное садоводство	13	13.021	524	433,76	227 290,24
12773	Респ. Северная Осетия - Алания, г. Владикавказ, п. Заводской, СНО "Северное", участок №47В	Владикавказ	15:09:0012103:206	003002000000 Земли населенных пунктов	Коллективное садоводство	13	13.021	530	433,76	229 892,80
12774	Российская Федерация, Республика Северная Осетия - Алания, городской округ город Владикавказ, пгт. Заводской, ул. Кориинская, земельный участок 20	Владикавказ	15:09:0012103:207	003002000000 Земли населенных пунктов	Коллективное садоводство	13	13.021	598	433,76	259 388,48
12775	Республика Северная Осетия-Алания, г Владикавказ, снт Северное, уч 162	Владикавказ	15:09:0012103:208	003002000000 Земли населенных пунктов	Коллективное садоводство	13	13.021	510	433,76	221 217,60
12776	Республика Северная Осетия-Алания, г Владикавказ, снт Северное, уч 254	Владикавказ	15:09:0012103:209	003002000000 Земли населенных пунктов	Для садоводства	13	13.021	470	433,76	203 867,20
12777	Северная Осетия - Алания респ, г. Владикавказ, п. Заводской, ул. 11 Линия, 27, Садоводческое некоммерческое объединение "Северное", участок № 54	Владикавказ	15:09:0012103:21	003002000000 Земли населенных пунктов	Для садоводства	13	13.021	487	433,76	211 241,12
12778	Респ. Северная Осетия - Алания, г. Владикавказ, СНО "Северное", сад № 360	Владикавказ	15:09:0012103:210	003002000000 Земли населенных пунктов	Коллективное садоводство	13	13.021	479	433,76	207 771,04
12779	Российская Федерация, Республика Северная Осетия - Алания, городской округ город Владикавказ, г Владикавказ, пгт. Заводской, ул. Кориинская, земельный участок 27	Владикавказ	15:09:0012103:211	003002000000 Земли населенных пунктов	Коллективное садоводство	13	13.021	510	433,76	221 217,60
12780	Российская Федерация, Республика Северная Осетия-Алания, городской округ город Владикавказ, пгт.Заводской, ул.Ермянская, участок 36	Владикавказ	15:09:0012103:212	003002000000 Земли населенных пунктов	Коллективное садоводство	13	13.021	569	433,76	246 809,44
12781	Респ. Северная Осетия - Алания, г. Владикавказ, СНО "Северное", участок № 232	Владикавказ	15:09:0012103:213	003002000000 Земли населенных пунктов	Коллективное садоводство	13	13.021	503	433,76	218 181,28
12782	Респ. Северная Осетия - Алания, г. Владикавказ, СНО "Северное", сад № 237н	Владикавказ	15:09:0012103:214	003002000000 Земли населенных пунктов	Коллективное садоводство	13	13.021	600	433,76	260 256,00
12783	Респ. Северная Осетия - Алания, г. Владикавказ, СНО "Северное", сад № 265н	Владикавказ	15:09:0012103:215	003002000000 Земли населенных пунктов	Коллективное садоводство	13	13.021	600	433,76	260 256,00
12784	Респ. Северная Осетия - Алания, г. Владикавказ, пгт. Заводской, ул Беслан Кутисова, 218	Владикавказ	15:09:0012103:216	003002000000 Земли населенных пунктов	Коллективное садоводство	13	13.021	524	433,76	227 290,24
12785	Российская Федерация, Республика Северная Осетия - Алания, городской округ город Владикавказ, пгт. Заводской, ул. Дзаусская, земельный участок 7	Владикавказ	15:09:0012103:217	003002000000 Земли населенных пунктов	Для садоводства	13	13.021	500	433,76	216 880,00
12786	Республика Северная Осетия-Алания, г Владикавказ, снт Северное, уч 276н	Владикавказ	15:09:0012103:218	003002000000 Земли населенных пунктов	Коллективное садоводство	13	13.021	600	433,76	260 256,00
12787	Республика Северная Осетия-Алания, г Владикавказ, снт Северное, уч 116н	Владикавказ	15:09:0012103:219	003002000000 Земли населенных пунктов	Коллективное садоводство	13	13.021	600	433,76	260 256,00
12788	Северная Осетия - Алания респ, г Владикавказ, п Заводской, 11 линия, 27, Садоводческое некоммерческое объединение "Северное", сад № 118 н	Владикавказ	15:09:0012103:224	003002000000 Земли населенных пунктов	Коллективное садоводство	13	13.021	600	433,76	260 256,00
12789	Северная Осетия - Алания респ, г. Владикавказ, пос. Заводской, ул. 11-я линия, Садоводческое некоммерческое объединение "Северное", сад № 292 н	Владикавказ	15:09:0012103:225	003002000000 Земли населенных пунктов	Коллективное садоводство	13	13.021	600	433,76	260 256,00
12790	Российская Федерация, Республика Северная Осетия - Алания, городской округ город Владикавказ, г. Владикавказ, пгт. Заводской, ул. Знаурская, земельный участок 84	Владикавказ	15:09:0012103:226	003002000000 Земли населенных пунктов	Для коллективного садоводства	13	13.021	600	433,76	260 256,00
12791	Северная Осетия - Алания респ, г Владикавказ, п Заводской, ул 11 Линия, 27, Садоводческое некоммерческое объединение "Северное", сад № 277 н	Владикавказ	15:09:0012103:227	003002000000 Земли населенных пунктов	Для коллективного садоводства	13	13.021	599	433,76	259 822,24
12792	Российская Федерация, Республика Северная Осетия - Алания, городской округ город Владикавказ, пгт Заводской, ул. Знаурская земельный участок 1	Владикавказ	15:09:0012103:228	003002000000 Земли населенных пунктов	Для садоводства	13	13.021	855	433,76	370 864,80
12793	Республика Северная Осетия-Алания, г. Владикавказ, п. Заводской, 11 линия 27, садоводческое некоммерческое объединение "Северное", сад № 58	Владикавказ	15:09:0012103:23	003002000000 Земли населенных пунктов	коллективное садоводство	13	13.021	505	433,76	219 048,80
12794	Республика Северная Осетия-Алания, г. Владикавказ, пгт. Заводской, Линия 11-я, 27, СНО "Северное", уч.№279	Владикавказ	15:09:0012103:231	003002000000 Земли населенных пунктов	Для садоводства	13	13.021	501	433,76	217 313,76
12795	Российская Федерация, Республика Северная Осетия - Алания, городской округ город Владикавказ, пгт Заводской, ул. Знаурская, земельный участок 88	Владикавказ	15:09:0012103:232	003002000000 Земли населенных пунктов	Для садоводства	13	13.021	600	433,76	260 256,00
12796	Республика Северная Осетия-Алания, г Владикавказ, снт Северное, уч 220н	Владикавказ	15:09:0012103:233	003002000000 Земли населенных пунктов	Для садоводства	13	13.021	618	433,76	268 063,68
12797	Северная Осетия - Алания респ, г. Владикавказ, п. Заводской, ул. 11 Линия,27, Садоводческое некоммерческое объединение "Северное", участок № 124 "Н"	Владикавказ	15:09:0012103:235	003002000000 Земли населенных пунктов	Для садоводства	13	13.021	600	433,76	260 256,00
12798	Российская Федерация, Республика Северная Осетия - Алания, городской округ город Владикавказ, г. Владикавказ, пгт. Заводской, ул. Знаурская, земельный участок 90	Владикавказ	15:09:0012103:236	003002000000 Земли населенных пунктов	Для садоводства	13	13.021	603	433,76	261 557,28
12799	Российская Федерация, Республика Северная Осетия-Алания, городской округ город Владикавказ, пгт. Заводской, ул. Знаурская, земельный участок 92	Владикавказ	15:09:0012103:237	003002000000 Земли населенных пунктов	Для садоводства	13	13.021	600	433,76	260 256,00
12800	Российская Федерация, Республика Северная Осетия-Алания, городской округ город Владикавказ, пгт. Заводской, ул. Знаурская, земельный участок 106	Владикавказ	15:09:0012103:238	003002000000 Земли населенных пунктов	Для садоводства	13	13.021	602	433,76	261 123,52
12801	Северная Осетия - Алания респ, г. Владикавказ, п. Заводской, ул. Краснодонская, 1 "а", Садоводческое некоммерческое объединение "Аграрник", участок № 169	Владикавказ	15:09:0012103:239	003002000000 Земли населенных пунктов	Для садоводства	13	13.021	600	409,06	245 436,00
12802	Респ. Северная Осетия - Алания, г. Владикавказ, СНО "Северное", участок №60	Владикавказ	15:09:0012103:24	003002000000 Земли населенных пунктов	коллективное садоводство	13	13.021	508	433,76	220 350,08
12803	Северная Осетия - Алания респ, г Владикавказ, п Заводской, ул 11 Линия, 27, садоводческое некоммерческое объединение "Северное", участок № 300	Владикавказ	15:09:0012103:240	003002000000 Земли населенных пунктов	Для садоводства	13	13.021	516	433,76	223 820,16
12804	Респ. Северная Осетия-Алания, г. Владикавказ, п Заводской, ул 11 Линия, 27, садоводческое некоммерческое объединение "Северное", участок № 241 "Н"	Владикавказ	15:09:0012103:241	003002000000 Земли населенных пунктов	Для садоводства	13	13.021	602	433,76	261 123,52
12805	Северная Осетия - Алания респ, г. Владикавказ, п. Заводской, 11 линия, 27, садоводческое некоммерческое объединение"Северное", участок № 327	Владикавказ	15:09:0012103:242	003002000000 Земли населенных пунктов	Для коллективного садоводства	13	13.021	387	433,76	167 865,12

№ пп	Местоположение ЗУ	Район	Кадастровый номер ЗУ	Категория земель	Разрешенное использование по документу	Код вида разрешенного использования (в соответствии с классификатором видов разрешенного использования земельных участков)	Вид использования объектов недвижимости	Площадь	УПКС	КС
12806	Российская Федерация, Республика Северная Осетия - Алания, городской округ город Владикавказ, пгт Заводской, ул. Ленинградская, земельный участок 124	Владикавказ	15:09:0012103:243	0030020000000 Земли населенных пунктов	Коллективное садоводство	13	13.021	600	133,76	260 256,000
12807	Северная Осетия - Алания респ, г. Владикавказ, п. Заводской. 11 линия. 27. Садоводческое некоммерческое объединение "Северное", участок № 236 н	Владикавказ	15:09:0012103:244	0030020000000 Земли населенных пунктов	Для садоводства	13	13.021	624	133,76	271 666,24
12808	Северная Осетия - Алания респ, г. Владикавказ, п. Заводской. линия 11-я. 27. Садоводческое некоммерческое объединение "Северное", участок № 216 н	Владикавказ	15:09:0012103:248	0030020000000 Земли населенных пунктов	Для садоводства	13	13.021	595	133,76	258 387,20
12809	Северная Осетия - Алания респ. г. Владикавказ. Садоводческое некоммерческое объединение "Северное", участок № 328	Владикавказ	15:09:0012103:249	0030020000000 Земли населенных пунктов	Коллективное садоводство	13	13.021	800	133,76	173 568,000
12810	Республика Северная Осетия-Алания, г Владикавказ, снт Северное, уч 62	Владикавказ	15:09:0012103:25	0030020000000 Земли населенных пунктов	Для садоводства	13	13.021	490	133,76	212 912,40
12811	Северная Осетия - Алания респ, г. Владикавказ, п. Заводской. ул. Краснодонская. 1 "а". Садоводческое некоммерческое объединение "Аграрник", сад № 67	Владикавказ	15:09:0012103:251	0030020000000 Земли населенных пунктов	коллективное садоводство	13	13.021	631	109,00	258 116,66
12812	Северная Осетия - Алания респ, г Владикавказ, п Заводской, ул. 11 Линия, 27, садоводческое некоммерческое объединение " Северное", участок № 253 н	Владикавказ	15:09:0012103:252	0030020000000 Земли населенных пунктов	Для садоводства	13	13.021	600	133,76	260 256,000
12813	Российская Федерация, Республика Северная Осетия-Алания, городской округ город Владикавказ, пгт. Заводской, ул. Зимурская, земельный участок 64	Владикавказ	15:09:0012103:253	0030020000000 Земли населенных пунктов	Коллективное садоводство	13	13.021	746	133,76	323 114,88
12814	Республика Северная Осетия-Алания, г Владикавказ, п. Заводской, 11 линия , 27, Садоводческое некоммерческое объединение "Северное", сад 223 н	Владикавказ	15:09:0012103:255	0030020000000 Земли населенных пунктов	Для садоводства	13	13.021	515	133,76	246 499,20
12815	Республика Северная Осетия-Алания, г. Владикавказ, п. Заводской. 11 Линия . 27. Садоводческое некоммерческое объединение "Северное", сад №225н	Владикавказ	15:09:0012103:257	0030020000000 Земли населенных пунктов	Для садоводства	13	13.021	543	133,76	234 664,16
12816	Респ. Северная Осетия – Алания, г. Владикавказ, п. Заводской, СНО "Северное", участок №53	Владикавказ	15:09:0012103:26	0030020000000 Земли населенных пунктов	Коллективное садоводство	13	13.021	507	133,76	219 416,52
12817	Республика Северная Осетия-Алания, г Владикавказ, п. Заводской, 11 линия, 27, садоводческое некоммерческое объединение "Северное", участок № 98н	Владикавказ	15:09:0012103:263	0030020000000 Земли населенных пунктов	Для садоводства	13	13.021	600	133,76	260 256,000
12818	Республика Северная Осетия-Алания, г. Владикавказ, пгт. Заводской, ул. Краснодонская, 1 "а", Садоводческое некоммерческое объединение "Аграрник", сад № 175	Владикавказ	15:09:0012103:265	0030020000000 Земли населенных пунктов	Для садоводства	13	13.021	600	109,00	236 496,000
12819	Республика Северная Осетия-Алания, г. Владикавказ, п. Заводской. ул. Краснодонская. 1 "а". Садоводческое некоммерческое объединение "Аграрник", сад №140	Владикавказ	15:09:0012103:267	0030020000000 Земли населенных пунктов	Для садоводства	13	13.021	600	109,00	236 496,000
12820	Республика Северная Осетия-Алания, г. Владикавказ, пгт. Заводской, ул. Краснодонская, 1 "а". Садоводческое некоммерческое объединение "Агрогиин", сад № 144	Владикавказ	15:09:0012103:274	0030020000000 Земли населенных пунктов	Для садоводства	13	13.021	605	109,00	247 181,80
12821	Республика Северная Осетия-Алания, г Владикавказ, снт Северное, д 68н	Владикавказ	15:09:0012103:275	0030020000000 Земли населенных пунктов	Для коллективного садоводства	13	13.021	536	133,76	231 362,88
12822	Республика Северная Осетия-Алания, г.Владикавказ, п. Заводской, ул.11 Линия, 27, Садоводческое некоммерческое объединение "Северное", сад №227 н	Владикавказ	15:09:0012103:276	0030020000000 Земли населенных пунктов	Для садоводства	13	13.021	617	133,76	267 629,92
12823	Республика Северная Осетия-Алания, г. Владикавказ, п.Заводской, ул.11 Линия, 27, Садоводческое некоммерческое объединение "Северное", сад №272 н	Владикавказ	15:09:0012103:277	0030020000000 Земли населенных пунктов	Для садоводства	13	13.021	644	133,76	279 441,44
12824	Республика Северная Осетия-Алания, г. Владикавказ, п.Заводской, ул. 11 Линия. 27. Садоводческое некоммерческое объединение "Северное", сад №70 н	Владикавказ	15:09:0012103:278	0030020000000 Земли населенных пунктов	Для коллективного садоводства	13	13.021	536	133,76	232 195,36
12825	Республика Северная Осетия-Алания, г. Владикавказ, п. Заводской, ул. Краснодонская, 1 "а", Садоводческое некоммерческое объединение "Агрогиин", сад №130	Владикавказ	15:09:0012103:279	0030020000000 Земли населенных пунктов	Для садоводства	13	13.021	600	109,00	236 496,000
12826	Российская Федерация, Республика Северная Осетия-Алания, городской округ город Владикавказ, пгт. Заводской, ул. Бестаз Кудухова, земельный участок 216	Владикавказ	15:09:0012103:281	0030020000000 Земли населенных пунктов	Для садоводства	13	13.021	460	133,76	199 529,60
12827	Респ. Северная Осетия - Алания, г. Владикавказ, п. Заводской. 11 Линия,27, Садоводческое некоммерческое объединение "Северное", сад №105 н	Владикавказ	15:09:0012103:282	0030020000000 Земли населенных пунктов	Для садоводства	13	13.021	600	133,76	260 256,000
12828	Республика Северная Осетия-Алания, г Владикавказ, снт Северное, уч 103н	Владикавказ	15:09:0012103:283	0030020000000 Земли населенных пунктов	Для садоводства	13	13.021	600	133,76	260 256,000
12829	Республика Северная Осетия-Алания, г. Владикавказ, п. Заводской, ул. Краснодонская, 1 "а", Садоводческое некоммерческое объединение "Агрогиин", сад №54	Владикавказ	15:09:0012103:284	0030020000000 Земли населенных пунктов	Для садоводства	13	13.021	667	109,00	272 813,92
12830	Российская Федерация, Республика Северная Осетия-Алания, городской округ город Владикавказ, пгт.Заводской, ул.Зимурская, земельный участок 82	Владикавказ	15:09:0012103:285	0030020000000 Земли населенных пунктов	Для садоводства	13	13.021	585	133,76	253 749,60
12831	Российская Федерация, Республика Северная Осетия-Алания, городской округ город Владикавказ, пгт. Заводской, ул. Ленинградская, земельный участок 64	Владикавказ	15:09:0012103:286	0030020000000 Земли населенных пунктов	Для садоводства	13	13.021	600	133,76	260 256,000
12832	Республика Северная Осетия-Алания, г Владикавказ, пгт Заводской,11-я линия, 27, Садоводческое некоммерческое объединение "Северное", сад №20	Владикавказ	15:09:0012103:289	0030020000000 Земли населенных пунктов	Для садоводства	13	13.021	600	133,76	260 256,000
12833	Республика Северная Осетия-Алания, г Владикавказ, снт Северное, уч 7	Владикавказ	15:09:0012103:29	0030020000000 Земли населенных пунктов	Коллективное садоводство	13	13.021	651	133,76	282 679,92
12834	Российская Федерация, Республика Северная Осетия-Алания, г. Владикавказ, пгт. Заводской, ул. Кооперативная, 102 А	Владикавказ	15:09:0012103:290	0030020000000 Земли населенных пунктов	Для строительства детского сада	3	03.07.0	11 398	133,76	3 566 [illegible]
12835	Республика Северная Осетия-Алания, г Владикавказ, п Заводской, ул Краснодонская, 1 "а", Садоводческое некоммерческое объединение "Аграрник", участок № 57	Владикавказ	15:09:0012103:291	0030020000000 Земли населенных пунктов	Для садоводства	13	13.021	595	109,00	236 000,300
12836	Республика Северная Осетия-Алания, г Владикавказ, пгт Заводской, садоводческое некоммерческое объединение "Северное", уч 198н	Владикавказ	15:09:0012103:293	0030020000000 Земли населенных пунктов	Коллективное садоводство	13	13.021	600	133,76	260 256,000
12837	Республика Северная Осетия-Алания, г Владикавказ, п. Заводской, 11 линия, 27, садоводческое некоммерческое объединение "Северное", уч 200н	Владикавказ	15:09:0012103:294	0030020000000 Земли населенных пунктов	Коллективное садоводство	13	13.021	592	133,76	256 785,92
12838	Республика Северная Осетия-Алания, г Владикавказ, п. Заводской. 11 линия. 27. садоводческое некоммерческое объединение "Северное", сад 49н	Владикавказ	15:09:0012103:295	0030020000000 Земли населенных пунктов	Коллективное садоводство	13	13.021	583	133,76	252 814,56
12839	Республика Северная Осетия-Алания, г. Владикавказ, п.Заводской. 11 линия. 27. садоводческое некоммерческое объединение "Северное", сад 47н	Владикавказ	15:09:0012103:296	0030020000000 Земли населенных пунктов	Коллективное садоводство	13	13.021	570	133,76	247 243,20
12840	Республика Северная Осетия-Алания, г. Владикавказ, п.Заводской. ул. Краснодонская, 1а садоводческое некоммерческое объединение "Агрогиин", сад №154	Владикавказ	15:09:0012103:297	0030020000000 Земли населенных пунктов	для садоводства	13	13.021	162	109,00	153 985,72
12841	Российская Федерация, Республика Северная Осетия-Алания, городской округ город Владикавказ, пгт. Заводской, ул. Корчинская, земельный участок 33	Владикавказ	15:09:0012103:3	0030020000000 Земли населенных пунктов	коллективное садоводство	13	13.021	492	133,76	213 109,92
12842	Российская Федерация, Республика Северная Осетия-Алания, городской округ город Владикавказ, пгт. Заводской, ул. Зарская, 4	Владикавказ	15:09:0012103:30	0030020000000 Земли населенных пунктов	Для ведения садоводства	13	13.021	474	133,76	206 [illegible]
12843	Республика Северная Осетия-Алания, г. Владикавказ, п. Заводской, ул.11-я Линия. 27, садоводческое некоммерческое объединение" Северное" сад №292	Владикавказ	15:09:0012103:301	0030020000000 Земли населенных пунктов	Для садоводства	13	13.021	474	133,76	207 166,08
12844	Российская Федерация, Республика Северная Осетия - Алания, городской округ город Владикавказ, пгт. Заводской, ул. Зимурская, земельный участок 72	Владикавказ	15:09:0012103:302	0030020000000 Земли населенных пунктов	Для садоводства	13	13.021	534	133,76	232 333,824
12845	Республика Северная Осетия-Алания, г. Владикавказ, п Заводской, 11 линия, 27, садоводческое некоммерческое объединение "Северное", сад 203н	Владикавказ	15:09:0012103:303	0030020000000 Земли населенных пунктов	Для садоводства	13	13.021	550	133,76	238 568,00
12846	Российская Федерация, Республика Северная Осетия - Алания, городской округ город Владикавказ, пгт Заводской, ул. Зимурская, земельный участок 11	Владикавказ	15:09:0012103:304	0030020000000 Земли населенных пунктов	Для садоводства	13	13.021	600	133,76	260 256,000
12847	Республика Северная Осетия-Алания, г Владикавказ, пгт Заводской. 11 линия. 27. Садоводческое некоммерческое объединение "Северное". уч. 204н	Владикавказ	15:09:0012103:305	0030020000000 Земли населенных пунктов	Для садоводства	13	13.021	600	133,76	260 256,000

№ п/п	Местоположение ЗУ	Район	Кадастровый номер ЗУ	Категория земель	Разрешенное использование по документу	Код вида разрешенного использования (в соответствии с классификатором видов разрешенного использования земельных участков)	Вид использования объектов недвижимости	Площадь	УПКС	КС
12848	Республика Северная Осетия-Алания, г Владикавказ, пос. Заводской, ул 11-я Линия, 27, Садоводческое некоммерческое объединение "Северное", сад № 64	Владикавказ	15:09:0012103:306	0030020000000 Земли населенных пунктов	Коллективное садоводство	13	13.021	503	433,76	218 181,28
12849	Республика Северная Осетия-Алания, г. Владикавказ, п. Заводской, ул. Краснодонская, 1 "а", Садоводческое некоммерческое объединение "Аграрник", сад №69	Владикавказ	15:09:0012103:307	0030020000000 Земли населенных пунктов	Для садоводства	13	13.021	596	409,06	243 790,76
12850	Российская Федерация, Республика Северная Осетия - Алания, городской округ город Владикавказ, пгт. Заводской, ул. Ленинградская, земельный участок 62	Владикавказ	15:09:0012103:308	0030020000000 Земли населенных пунктов	Для садоводства	13	13.021	600	433,76	260 256,00
12851	Республика Северная Осетия-Алания, г. Владикавказ, пгт. Заводской, 11 Линия, 27, Садоводческое некоммерческое объединение "Северное", сад № 295 "н"	Владикавказ	15:09:0012103:309	0030020000000 Земли населенных пунктов	Для садоводства	13	13.021	600	433,76	260 256,00
12852	Республика Северная Осетия - Алания, г о. город Владикавказ, пгт Заводской, ул Зарская, земельный участок 6	Владикавказ	15:09:0012103:31	0030020000000 Земли населенных пунктов	Коллективное садоводство	13	13.021	480	433,76	208 264,80
12853	Северная Осетия-Алания респ. г. Владикавказ, п. Заводской, 11 Линия, 27, Садоводческое некоммерческое объединение "Северное", участок 42 н	Владикавказ	15:09:0012103:310	0030020000000 Земли населенных пунктов	Для садоводства	13	13.021	600	433,76	260 256,00
12854	Республика Северная Осетия-Алания, г Владикавказ, п. Заводской, 11 Линия, 27, Садоводческое некоммерческое товарищество " Северное", сад № 228н	Владикавказ	15:09:0012103:311	0030020000000 Земли населенных пунктов	Для садоводства	13	13.021	602	433,76	261 123,52
12855	Республика Северная Осетия-Алания, г. Владикавказ, п Заводской, ул. Краснодонская, 1 "а", садоводческое некоммерческое объединение "Аграрник", сад №57	Владикавказ	15:09:0012103:312	0030020000000 Земли населенных пунктов	для садоводство	13	13.021	484	409,06	197 983,04
12856	Республика Северная Осетия-Алания, г. Владикавказ, п. Заводской, ул Краснодонская, 1"а", Садоводческое некоммерческое объединение "Аграрник", сад № 156	Владикавказ	15:09:0012103:313	0030020000000 Земли населенных пунктов	Для садоводства	13	13.021	410	409,06	167 714,60
12857	Республика Северная Осетия-Алания, г. Владикавказ, п. Заводской, ул. Краснодонская, 1"а". Садоводческое некоммерческое объединение "Аграрник", сад №155	Владикавказ	15:09:0012103:314	0030020000000 Земли населенных пунктов	Для садоводства	13	13.021	424	409,06	173 441,44
12858	Республика Северная Осетия-Алания, г. Владикавказ, п. Заводской, 11 линия, 27, Садоводческое некоммерческое объединение "Северное", участок 50н	Владикавказ	15:09:0012103:316	0030020000000 Земли населенных пунктов	Для садоводства	13	13.021	565	433,76	245 071,40
12859	Республика Северная Осетия-Алания, г. Владикавказ, п. Заводской, 11 Линия, 27, Садоводческое некоммерческое объединение "Северное", участок 48н	Владикавказ	15:09:0012103:317	0030020000000 Земли населенных пунктов	Для садоводства	13	13.021	590	433,76	255 918,40
12860	Республика Северная Осетия-Алания, г. Владикавказ, п. Заводской, ул. Краснодонская, 1 "а", садоводческое некоммерческое объединение "Аграрник", сад №153	Владикавказ	15:09:0012103:318	0030020000000 Земли населенных пунктов	Для садоводства	13	13.021	431	409,06	176 304,86
12861	Республика Северная Осетия-Алания, г. Владикавказ, п.Заводской, ул. Краснодонская, 1 «а», садоводческое некоммерческое объединение "Аграрник", сад №72	Владикавказ	15:09:0012103:319	0030020000000 Земли населенных пунктов	для садоводства	13	13.021	600	409,06	245 436,00
12862	Российская Федерация, Республика Северная Осетия-Алания, городской округ город Владикавказ, пгт. Заводской, ул. Зарская, земельный участок 10	Владикавказ	15:09:0012103:32	0030020000000 Земли населенных пунктов	коллективное садоводство	13	13.021	500	433,76	216 880,00
12863	Российская Федерация, Республика Северная Осетия-Алания, городской округ город Владикавказ, пгт. Заводской, ул. Ленинградская, земельный участок 72	Владикавказ	15:09:0012103:320	0030020000000 Земли населенных пунктов	Для садоводства	13	13.021	600	433,76	260 256,00
12864	Российская Федерация, Республика Северная Осетия - Алания, городской округ город Владикавказ, г Владикавказ, пгт. Заводской, ул. Ленинградская, земельный участок 55	Владикавказ	15:09:0012103:321	0030020000000 Земли населенных пунктов	Для садоводства	13	13.021	600	433,76	260 256,00
12865	Северная Осетия-Алания респ. г. Владикавказ, пос. Заводской, ул. 11 линия, 27, Садоводческое некоммерческое объединение "Северное", уч. 69 "н"	Владикавказ	15:09:0012103:322	0030020000000 Земли населенных пунктов	Для садоводства	13	13.021	600	433,76	260 256,00
12866	Северная Осетия-Алания респ. г. Владикавказ, п. Заводской, ул. 11 Линия, 27, садоводческое некоммерческое объединение "Северное", участок №55 н	Владикавказ	15:09:0012103:323	0030020000000 Земли населенных пунктов	Для ведения гражданами садоводства и огородничества	13	13.021	600	433,76	260 256,00
12867	Республика Северная Осетия-Алания, г. Владикавказ, п Заводской, ул Краснодонская, 1 "а", садоводческое некоммерческое объединение "Аграрник", сад № 142	Владикавказ	15:09:0012103:324	0030020000000 Земли населенных пунктов	Для садоводства	13	13.021	600	409,06	245 436,00
12868	Республика Северная Осетия-Алания, г. Владикавказ, п Заводской, 11 Линия, 27, Садоводческое некоммерческое объединение "Северное", участок 51н	Владикавказ	15:09:0012103:327	0030020000000 Земли населенных пунктов	Для садоводства	13	13.021	600	433,76	260 256,00
12869	Республика Северная Осетия-Алания, г. Владикавказ, п. Заводской, 11 линия, 27, Садоводческое некоммерческое объединение "Северное", участок 53н	Владикавказ	15:09:0012103:328	0030020000000 Земли населенных пунктов	Для садоводства	13	13.021	600	433,76	260 256,00
12870	Республика Северная Осетия-Алания, г. Владикавказ, п.Заводской, 11 линия, 27, Садоводческое некоммерческое объединение "Северное", участок 157	Владикавказ	15:09:0012103:329	0030020000000 Земли населенных пунктов	Для садоводства	13	13.021	600	433,76	260 256,00
12871	Респ. Северная Осетия - Алания, г. Владикавказ, СНО "Северное", участок 77	Владикавказ	15:09:0012103:33	0030020000000 Земли населенных пунктов	Для садоводства	13	13.021	500	433,76	216 880,00
12872	Российская Федерация, Республика Северная Осетия-Алания, городской округ город Владикавказ, пгт Заводской, ул. Зарская, 2	Владикавказ	15:09:0012103:332	0030020000000 Земли населенных пунктов	Для садоводства	13	13.021	482	433,76	209 072,32
12873	Республика Северная Осетия-Алания, г. Владикавказ, п. Заводской, ул. Краснодонская, 1 "а", садоводческое некоммерческое объединение "Аграрник", сад №21	Владикавказ	15:09:0012103:333	0030020000000 Земли населенных пунктов	Для садоводства	13	13.021	600	409,06	245 436,00
12874	Республика Северная Осетия-Алания, г. Владикавказ, п. Заводской, 11 Линия, садоводческое некоммерческое объединение "Северное" участок 44н	Владикавказ	15:09:0012103:334	0030020000000 Земли населенных пунктов	Коллективное садоводство	13	13.021	572	433,76	248 119,72
12875	Республика Северная Осетия-Алания, г. Владикавказ, п Заводской, ул 11 линия, 27, садоводческое некоммерческое объединение "Северное", участок №86 "н"	Владикавказ	15:09:0012103:335	0030020000000 Земли населенных пунктов	для садоводство	13	13.021	600	433,76	260 256,00
12876	Республика Северная Осетия-Алания, г. Владикавказ, п. Заводской, ул 11 линия, 27, садоводческое некоммерческое объединение "Северное", участок №85 н	Владикавказ	15:09:0012103:336	0030020000000 Земли населенных пунктов	для садоводство	13	13.021	600	433,76	260 256,00
12877	Республика Северная Осетия-Алания, г. Владикавказ, п. Заводской, ул 11 Линия, 27, садоводческое некоммерческое объединение "Северное", участок №88 "н"	Владикавказ	15:09:0012103:337	0030020000000 Земли населенных пунктов	для садоводства	13	13.021	600	433,76	260 256,00
12878	Республика Северная Осетия-Алания, г. Владикавказ, п. Заводской, ул 11 линия, 27, садоводческое некоммерческое объединение "Северное", участок №90 "н"	Владикавказ	15:09:0012103:338	0030020000000 Земли населенных пунктов	Для садоводства	13	13.021	600	433,76	260 256,00
12879	Российская Федерация, Республика Северная Осетия-Алания, городской округ город Владикавказ, пгт. Заводской, ул. Зарская земельный участок 18	Владикавказ	15:09:0012103:34	0030020000000 Земли населенных пунктов	коллективное садоводство	13	13.021	475	433,76	206 036,00
12880	Республика Северная Осетия-Алания, г. Владикавказ, п Заводской, 11 Линия, 27, садоводческое некоммерческое объединение "Северное", участок № 248	Владикавказ	15:09:0012103:340	0030020000000 Земли населенных пунктов	Для садоводства	13	13.021	501	433,76	217 413,76
12881	Республика Северная Осетия-Алания, г. Владикавказ, п. Заводской, ул 11 Линия, 27, садоводческое некоммерческое объединение "Северное", участок №266 "н"	Владикавказ	15:09:0012103:341	0030020000000 Земли населенных пунктов	Для садоводства	13	13.021	600	433,76	260 256,00
12882	Республика Северная Осетия-Алания, г. Владикавказ, п. Заводской, ул 11 линия, 27, садоводческое некоммерческое объединение "Северное", участок №312	Владикавказ	15:09:0012103:343	0030020000000 Земли населенных пунктов	Для садоводства	13	13.021	507	433,76	219 916,32
12883	Российская Федерация, Республика Северная Осетия - Алания, городской округ город Владикавказ, пгт Заводской, ул. Ленинградская, земельный участок 143	Владикавказ	15:09:0012103:344	0030020000000 Земли населенных пунктов	Для садоводства	13	13.021	600	433,76	260 256,00
12884	Северная Осетия-Алания респ, г. Владикавказ, п Заводской, 11 Линия, садоводческое некоммерческое объединение "Северное", участок 46н	Владикавказ	15:09:0012103:345	0030020000000 Земли населенных пунктов	Для садоводства	13	13.021	572	433,76	248 119,72
12885	Российская Федерация, Республика Северная Осетия-Алания, городской округ город Владикавказ, пгт. Заводской, ул. Ленинградская, земельный участок 141	Владикавказ	15:09:0012103:348	0030020000000 Земли населенных пунктов	Для садоводства	13	13.021	600	433,76	260 256,00
12886	Республика Северная Осетия-Алания, г. Владикавказ, снт Северное, уч 81	Владикавказ	15:09:0012103:35	0030020000000 Земли населенных пунктов	Для садоводства	13	13.021	479	433,76	207 771,04
12887	Северная Осетия-Алания респ, г. Владикавказ, п Заводской, ул 11 Линия, 27, садоводческое некоммерческое объединение "Северное", участок 351	Владикавказ	15:09:0012103:350	0030020000000 Земли населенных пунктов	Для садоводства	13	13.021	530	433,76	229 892,80
12888	Республика Северная Осетия - Алания, г. Владикавказ, пгт. Заводской, ул Ленинградская, 149	Владикавказ	15:09:0012103:351	0030020000000 Земли населенных пунктов	Для садоводства	13	13.021	600	433,76	260 256,00

№ п/п	Местоположение ЗУ	Район	Кадастровый номер ЗУ	Категория земель	Разрешенное использование по документу	Код вида разрешенного использования (в соответствии с классификатором видов разрешенного использования земельных участков)	Вид использования объектов недвижимости	Площадь	УПКС	КС
12889	Республика Северная Осетия-Алания, г. Владикавказ, п. Заводской, ул 11 Линия, 27, садоводческое некоммерческое объединение "Северное", сад №209 н	Владикавказ	15:09:0012103:353	003002000000 Земли населенных пунктов	Для садоводства	13	13.021	582	433,76	252 548,32
12890	Республика Северная Осетия-Алания, г. Владикавказ, п. Заводской, ул. Краснодонская, 1 "а", садоводческое некоммерческое объединение "Аграрник", сад № 152	Владикавказ	15:09:0012103:354	003002000000 Земли населенных пунктов	Для садоводства	13	13.021	442	409,06	180 830,52
12891	Республика Северная Осетия-Алания, г. Владикавказ, п. Заводской, 11 Линия, 27, садоводческое некоммерческое объединение "Северное", сад №299н	Владикавказ	15:09:0012103:358	003002000000 Земли населенных пунктов	Для садоводства	13	13.021	600	433,76	260 256,00
12892	Российская Федерация, Республика Северная Осетия-Алания, городской округ город Владикавказ, пгт. Заводской, ул. Зарская, земельный участок 22	Владикавказ	15:09:0012103:36	003002000000 Земли населенных пунктов	Для садоводства	13	13.021	463	433,76	200 830,88
12893	Республика Северная Осетия-Алания, г. Владикавказ, п. Заводской, 11 Линия, 27, садоводческое некоммерческое объединение "Северное", сад № 95 н	Владикавказ	15:09:0012103:360	003002000000 Земли населенных пунктов	Для садоводства	13	13.021	600	433,76	260 256,00
12894	Северная Осетия-Алания респ, г. Владикавказ, п. Заводской, ул. 11 Линия, 27, садоводческое некоммерческое объединение "Северное", сад № 297 н	Владикавказ	15:09:0012103:361	003002000000 Земли населенных пунктов	Для садоводства	13	13.021	600	433,76	260 256,00
12895	Северная Осетия-Алания респ, г. Владикавказ, п. Заводской, ул.11 Линия, 27, садоводческое некоммерческое объединение "Северное", участок №6 н	Владикавказ	15:09:0012103:362	003002000000 Земли населенных пунктов	Для садоводства	13	13.021	600	433,76	260 256,00
12896	Республика Северная Осетия-Алания, г. Владикавказ, п. Заводской, ул 11 Линия, 27, садоводческое некоммерческое объединение "Северное", сад №270н	Владикавказ	15:09:0012103:368	003002000000 Земли населенных пунктов	Для садоводства	13	13.021	600	433,76	260 256,00
12897	Республика Северная Осетия-Алания, г. Владикавказ, п. Заводской, ул 11 Линия, 27, садоводческое некоммерческое объединение "Северное", сад № 275 н	Владикавказ	15:09:0012103:369	003002000000 Земли населенных пунктов	Для садоводства	13	13.021	600	433,76	260 256,00
12898	Республика Северная Осетия-Алания, г. Владикавказ, п. Заводской, ул. Краснодонская, 1 "а", садоводческое некоммерческое объединение "Аграрник", сад №66	Владикавказ	15:09:0012103:370	003002000000 Земли населенных пунктов	Для садоводства	13	13.021	600	409,06	245 436,00
12899	Республика Северная Осетия-Алания, г. Владикавказ, п. Заводской, ул. 11 Линия, 27, садоводческое некоммерческое объединение "Северное", участок № 117 н	Владикавказ	15:09:0012103:372	003002000000 Земли населенных пунктов	Для ведения гражданами садоводства и огородничества	13	13.021	600	433,76	260 256,00
12900	Республика Северная Осетия-Алания, г Владикавказ, пгт Заводской, ул 11 Линия, 27, СНО "Северное", сад № 252н	Владикавказ	15:09:0012103:373	003002000000 Земли населенных пунктов	Для садоводства	13	13.021	600	433,76	260 256,00
12901	Российская Федерация, Республика Северная Осетия - Алания, городской округ город Владикавказ, пгт Заводской, ул. Корнинская, земельный участок 60	Владикавказ	15:09:0012103:374	003002000000 Земли населенных пунктов	Для садоводства	13	13.021	544	433,76	235 965,44
12902	Республика Северная Осетия-Алания, г. Владикавказ, п. Заводской, 11 Линия, 27 , СНО "Северное", сад №137н	Владикавказ	15:09:0012103:376	003002000000 Земли населенных пунктов	для ведения садоводства	13	13.021	600	433,76	260 256,00
12903	Республика Северная Осетия-Алания, г Владикавказ, пгт Заводской, 11 линия , 27, СНО "Северное", сад №139н	Владикавказ	15:09:0012103:377	003002000000 Земли населенных пунктов	для ведения садоводства	13	13.021	600	433,76	260 256,00
12904	Республика Северная Осетия-Алания, г Владикавказ, п. Заводской, ул. 11 Линия, 27, СНО "Северное", сад № 138н	Владикавказ	15:09:0012103:378	003002000000 Земли населенных пунктов	для ведения садоводства	13	13.021	600	433,76	260 256,00
12905	Северная Осетия-Алания респ, г. Владикавказ, п. Заводской, ул 11 линия, 27, садоводческое некоммерческое объединение "Северное", сад №84 "н"	Владикавказ	15:09:0012103:379	003002000000 Земли населенных пунктов	для ведения садоводства	13	13.021	600	433,76	260 256,00
12906	Российская Федерация, Республика Северная Осетия - Алания, городской округ город Владикавказ, пгт. Заводской, ул. Зенгорская, земельный участок 23	Владикавказ	15:09:0012103:380	003002000000 Земли населенных пунктов	для садоводства	13	13.021	600	433,76	260 256,00
12907	Республика Северная Осетия-Алания, г. Владикавказ, п. Заводской, ул 11 линия , 27, садоводческое некоммерческое объединение "Северное", сад № 87 "н"	Владикавказ	15:09:0012103:384	003002000000 Земли населенных пунктов	Для ведения садоводства	13	13.021	600	433,76	260 256,00
12908	Северная Осетия-Алания респ, г. Владикавказ, п. Заводской, ул 11 Линия, 27, садоводческое некоммерческое объединение "Северное", сад №132 "н"	Владикавказ	15:09:0012103:385	003002000000 Земли населенных пунктов	под садоводство	13	13.021	600	433,76	260 256,00
12909	Северная Осетия-Алания респ, г. Владикавказ, п. Заводской, ул 11 Линия, 27, садоводческое некоммерческое объединение "Северное", сад №261 "н"	Владикавказ	15:09:0012103:386	003002000000 Земли населенных пунктов	Для садоводства	13	13.021	600	433,76	260 256,00
12910	Северная Осетия-Алания респ, г. Владикавказ, п. Заводской, ул 11 Линия, 27, садоводческое некоммерческое объединение "Северное", сад № 122 "н"	Владикавказ	15:09:0012103:387	003002000000 Земли населенных пунктов	под садоводство	13	13.021	600	433,76	260 256,00
12911	Респ. Северная Осетия - Алания, г. Владикавказ, п. Заводской, ул. 11 Линия, 27, садоводческое некоммерческое объединение "Северное", сад №94 н	Владикавказ	15:09:0012103:39	003002000000 Земли населенных пунктов	Для коллективного садоводства	13	13.021	600	433,76	260 256,00
12912	Российская Федерация, Республика Северная Осетия-Алания, городской округ город Владикавказ, пгт Заводской, ул Корнинская, земельный участок 73	Владикавказ	15:09:0012103:391	003002000000 Земли населенных пунктов	под садоводство	13	13.021	495	433,76	214 711,20
12913	Российская Федерация, Республика Северная Осетия - Алания, городской округ город Владикавказ, пгт Заводской, ул. Корнинская, земельный участок 31	Владикавказ	15:09:0012103:4	003002000000 Земли населенных пунктов	коллективное садоводство	13	13.021	477	433,76	206 903,52
12914	Республика Северная Осетия-Алания, г Владикавказ, п. Заводской, ул. 11 Линия, 27, Садоводческое некоммерческое объединение "Северное", участок 41н	Владикавказ	15:09:0012103:40	003002000000 Земли населенных пунктов	коллективное садоводство	13	13.021	508	433,76	220 350,08
12915	Республика Северная Осетия-Алания, г. Владикавказ, п. Заводской, ул. Краснодонская, 1 «а», садоводческое некоммерческое объединение "Аграрник", сад № 177	Владикавказ	15:09:0012103:414	003002000000 Земли населенных пунктов	для ведения садоводства	13	13.021	600	409,06	245 436,00
12916	Республика Северная Осетия-Алания, г. Владикавказ, п. Заводской, ул Краснодонская, 1 «а», садоводческое некоммерческое объединение "Аграрник", сад № 172	Владикавказ	15:09:0012103:415	003002000000 Земли населенных пунктов	Для ведения садоводства	13	13.021	600	409,06	245 436,00
12917	Республика Северная Осетия-Алания, г. Владикавказ, п. Заводской, ул Краснодонская, 1 «а», садоводческое некоммерческое объединение "Аграрник", сад № 171	Владикавказ	15:09:0012103:416	003002000000 Земли населенных пунктов	Для ведения садоводства	13	13.021	599	409,06	245 026,94
12918	Республика Северная Осетия-Алания, г. Владикавказ, п. Заводской, ул. Краснодонская, 1 «а», садоводческое некоммерческое объединение "Аграрник", сад № 170	Владикавказ	15:09:0012103:417	003002000000 Земли населенных пунктов	для ведения садоводства	13	13.021	600	409,06	245 436,00
12919	Российская Федерация, Республика Северная Осетия - Алания, городской округ город Владикавказ, пгт. Заводской, ул. Зарская, земельный участок 3	Владикавказ	15:09:0012103:43	003002000000 Земли населенных пунктов	коллективное садоводство	13	13.021	506	433,76	219 482,56
12920	Российская Федерация, Республика Северная Осетия - Алания, городской округ город Владикавказ, пгт Заводской, ул. Кайтанская, земельный участок 14	Владикавказ	15:09:0012103:44	003002000000 Земли населенных пунктов	Для садоводства	13	13.021	520	433,76	225 555,20
12921	Респ. Северная Осетия - Алания, г. Владикавказ, п. Заводской, СНО "Северное", участок № 105	Владикавказ	15:09:0012103:45	003002000000 Земли населенных пунктов	коллективное садоводство	13	13.021	508	433,76	220 350,08
12922	Российская Федерация, Республика Северная Осетия - Алания, городской округ город Владикавказ, пгт. Заводской, ул. Тушинская, земельный участок 24	Владикавказ	15:09:0012103:47	003002000000 Земли населенных пунктов	Для ведения садоводства	13	13.021	600	433,76	260 256,00
12923	Респ. Северная Осетия - Алания, г. Владикавказ, п. Заводской. Садоводческое некоммерческое объединение "Северное", сад №12н	Владикавказ	15:09:0012103:48	003002000000 Земли населенных пунктов	Для садоводства	13	13.021	600	433,76	260 256,00
12924	Республика Северная Осетия-Алания, г. Владикавказ, п. Заводской, ул 11 Линия, 27, садоводческое некоммерческое объединение "Северное", сад №119 н	Владикавказ	15:09:0012103:50	003002000000 Земли населенных пунктов	коллективное садоводство	13	13.021	600	433,76	260 256,00
12925	Российская Федерация, Республика Северная Осетия-Алания, городской округ город Владикавказ, пгт. Заводской, ул.Тушинская, земельный участок 5.	Владикавказ	15:09:0012103:51	003002000000 Земли населенных пунктов	коллективное садоводство	13	13.021	455	433,76	197 360,80
12926	Респ Северная Осетия - Алания, г Владикавказ, пгт Заводской, ул Краснодонская,1а, садоводческое некоммерческое объединение "Аграрник", сад №141	Владикавказ	15:09:0012103:547	003002000000 Земли населенных пунктов	Для ведения садоводства	13	13.021	600	409,06	245 436,00
12927	Российская Федерация, Республика Северная Осетия - Алания, городской округ город Владикавказ, пгт. Заводской, ул. Рукская, земельный участок 11	Владикавказ	15:09:0012103:55	003002000000 Земли населенных пунктов	коллективное садоводство	13	13.021	507	433,76	219 916,32
12928	Респ Северная Осетия - Алания, г Владикавказ, пгт Заводской, ул. Краснодонская,1а, садоводческое некоммерческое объединение "Аграрник", сад №168	Владикавказ	15:09:0012103:558	003002000000 Земли населенных пунктов	ведение садоводства	13	13.021	518	409,06	211 893,08

№ пп	Местоположение ЗУ	Район	Кадастровый номер ЗУ	Категория земель	Разрешенное использование по документу	Код вида разрешенного использования (в соответствии с классификатором видов разрешенного использования земельных участков)	Вид использования объектов недвижимости	Площадь	УПКС	КС
12929	Российская Федерация, Республика Северная Осетия - Алания, городской округ город Владикавказ, пгт Заводской, ул. Тийская, земельный участок 36	Владикавказ	15:09:0012103:56	0030020000000 Земли населенных пунктов	Коллективное садоводство	13	13.021	504	433,76	218 615,04
12930	Российская Федерация, Республика Северная Осетия-Алания, городской округ город Владикавказ, г. Владикавказ, пгт. Заводской, ул. Корнисская 13	Владикавказ	15:09:0012103:57	0030020000000 Земли населенных пунктов	коллективное садоводство	13	13.021	500	433,76	216 880,00
12931	Респ Северная Осетия - Алания г Владикавказ пгт Заводской, ул. Краснодонская 1а, садоводческое некоммерческое объединение "Агроник", сад №137	Владикавказ	15:09:0012103:570	0030020000000 Земли населенных пунктов	для ведения садоводства	13	13.021	600	409,06	245 436,00
12932	Республика Северная Осетия-Алания, г. Владикавказ, п. Заводской, ул. Краснодонская, 1 «а», садоводческое некоммерческое объединение "Агроник", сад № 150	Владикавказ	15:09:0012103:574	0030020000000 Земли населенных пунктов	ведение садоводства	13	13.021	533	409,06	218 028,98
12933	Респ. Северная Осетия - Алания, г. Владикавказ, п. Заводской, с/т "Северное" 175	Владикавказ	15:09:0012103:59	0030020000000 Земли населенных пунктов	коллективное садоводство	13	13.021	500	746,48	373 240,00
12934	Респ. Северная Осетия - Алания, г. Владикавказ, п. Заводской. Садоводческое некоммерческое объединение "Северное", участок № 26	Владикавказ	15:09:0012103:6	0030020000000 Земли населенных пунктов	Для садоводства	13	13.021	496	433,76	215 144,96
12935	Российская Федерация, Республика Северная Осетия - Алания, городской округ город Владикавказ, пгт Заводской, ул Корнисская, 72	Владикавказ	15:09:0012103:60	0030020000000 Земли населенных пунктов	Для коллективного садоводства	13	13.021	530	433,76	229 892,80
12936	Респ. Северная Осетия - Алания, г. Владикавказ, п. Заводской, СНО "Северное", участок №177	Владикавказ	15:09:0012103:61	0030020000000 Земли населенных пунктов	Для садоводства	13	13.021	530	433,76	229 892,80
12937	Респ. Северная Осетия - Алания, г. Владикавказ, п. Заводской, ул. 11 Линия, 27, садоводческое некоммерческое объединение "Северное", участок №179	Владикавказ	15:09:0012103:62	0030020000000 Земли населенных пунктов	Для ведения садоводства	13	13.021	500	433,76	216 880,00
12938	Респ. Северная Осетия - Алания, г. Владикавказ, п. Заводской. 11 Линия, 27, садоводческое некоммерческое объединение "Северное", участок №180	Владикавказ	15:09:0012103:63	0030020000000 Земли населенных пунктов	Для ведения садоводства	13	13.021	557	433,76	241 604,32
12939	Республика Северная Осетия-Алания, п. Заводской. 11 линия. 27. Садоводческое некоммерческое объединение "Северное", сад №181	Владикавказ	15:09:0012103:64	0030020000000 Земли населенных пунктов	коллективное садоводство	13	13.021	535	433,76	232 061,60
12940	Респ. Северная Осетия - Алания, г. Владикавказ, п. Заводской, СНО"Северное", сад №183	Владикавказ	15:09:0012103:66	0030020000000 Земли населенных пунктов	Для садоводства	13	13.021	489	433,76	212 108,64
12941	Респ. Северная Осетия - Алания, г. Владикавказ, пгт. Заводской, садоводческое некоммерческое товарищество "Северное", уч. 189	Владикавказ	15:09:0012103:67	0030020000000 Земли населенных пунктов	коллективное садоводство	13	13.021	484	433,76	209 939,84
12942	Российская Федерация, Республика Северная Осетия - Алания, городской округ город Владикавказ, пгт. Заводской, ул. Корнисская, земельный участок 65	Владикавказ	15:09:0012103:68	0030020000000 Земли населенных пунктов	коллективное садоводство	13	13.021	493	433,76	213 843,68
12943	Респ. Северная Осетия - Алания, г. Владикавказ, п. Заводской. Садоводческое некоммерческое объединение "Северное", участок №191	Владикавказ	15:09:0012103:69	0030020000000 Земли населенных пунктов	Для садоводства	13	13.021	477	433,76	206 903,52
12944	Российская Федерация, Республика Северная Осетия - Алания, городской округ город Владикавказ, пгт Заводской, ул. Корнисская, земельный участок 23	Владикавказ	15:09:0012103:7	0030020000000 Земли населенных пунктов	под садоводство	13	13.021	488	433,76	211 674,88
12945	Республика Северная Осетия-Алания, г. Владикавказ, п. Заводской, 11 линия, 27, садоводческое некоммерческое объединение "Северное", сад № 198	Владикавказ	15:09:0012103:70	0030020000000 Земли населенных пунктов	коллективное садоводство	13	13.021	500	433,76	216 880,00
12946	Респ. Северная Осетия - Алания, г. Владикавказ, СНО "Северное", 202	Владикавказ	15:09:0012103:73	0030020000000 Земли населенных пунктов	Для садоводства	13	13.021	481	433,76	208 638,56
12947	Респ. Северная Осетия - Алания, г. Владикавказ, п. Заводской, с/т "Северное" 208 н	Владикавказ	15:09:0012103:74	0030020000000 Земли населенных пунктов	коллективное садоводство	13	13.021	600	746,48	447 888,00
12948	Российская Федерация,Республика Северная Осетия - Алания, городской округ город Владикавказ, пгт Заводской, ул Знаменская,земельный участок, 17	Владикавказ	15:09:0012103:77	0030020000000 Земли населенных пунктов	коллективное садоводство	13	13.021	605	433,76	262 424,80
12949	Республика Северная Осетия-Алания, г Владикавказ, снт Северное, уч 213	Владикавказ	15:09:0012103:78	0030020000000 Земли населенных пунктов	Коллективное садоводство	13	13.021	479	433,76	207 771,04
12950	Республика Северная Осетия-Алания, г Владикавказ, снт Северное, уч 214	Владикавказ	15:09:0012103:79	0030020000000 Земли населенных пунктов	Коллективное садоводство	13	13.021	478	433,76	207 337,28
12951	Республика Северная Осетия - Алания, г Владикавказ, п Заводской, садоводческое некоммерческое товарищество "Северное", ул Степная, 62 н	Владикавказ	15:09:0012103:792	0030020000000 Земли населенных пунктов	Для садоводства	13	13.021	637	433,76	276 305,12
12952	Российская Федерация, Республика Северная Осетия - Алания Респ, Владикавказ г, Заводской пгт , 11 линия, 27 СНО "Северное" ,сад № 107 н	Владикавказ	15:09:0012103:794	0030020000000 Земли населенных пунктов	Для ведения личного подсобного хозяйства	13	02.020	600	1 742,95	1 045 770,00
12953	Российская Федерация, Республика Северная Осетия - Алания, г. Владикавказ, пгт. Заводской, СНО "Агроник", сад № 138	Владикавказ	15:09:0012103:798	0030020000000 Земли населенных пунктов	Ведение садоводства	13	13.021	600	433,76	260 256,00
12954	Российская Федерация, Республика Северная Осетия-Алания, г. Владикавказ, пос. Заводской, ул. Краснодонская, 1 "а", садоводческое некоммерческое объединение "Агроник" сад № 65	Владикавказ	15:09:0012103:799	0030020000000 Земли населенных пунктов	Ведение садоводства	13	13.021	600	409,06	245 436,00
12955	Республика Северная Осетия-Алания, г. Владикавказ, п. Заводской, ул. 11 Линия 27, садоводческое некоммерческое объединение "Северное", участок № 220	Владикавказ	15:09:0012103:80	0030020000000 Земли населенных пунктов	Для ведения гражданами садоводства и огородничества	13	13.021	499	433,76	216 446,24
12956	Российская Федерация, Республика Северная Осетия - Алания, г. Владикавказ, пгт Заводской, ул Краснодонская, 1 "А", СНТ "Агроник", сад № 61	Владикавказ	15:09:0012103:807	0030020000000 Земли населенных пунктов	Ведение садоводства	13	13.021	600	409,06	245 436,00
12957	Российская Федерация, Республика Северная Осетия - Алания, г. Владикавказ, СНО "Северное", сад № 126	Владикавказ	15:09:0012103:808	0030020000000 Земли населенных пунктов	для коллективного садоводства	13	13.021	500	433,76	216 880,00
12958	Республика Северная Осетия-Алания, г Владикавказ, снт Северное, уч 233	Владикавказ	15:09:0012103:81	0030020000000 Земли населенных пунктов	Для садоводства	13	13.021	528	433,76	229 025,28
12959	Республика Северная Осетия - Алания, г. Владикавказ, с/т Северное, сад 287	Владикавказ	15:09:0012103:814	0030020000000 Земли населенных пунктов	Коллективное садоводство	13	13.021	500	433,76	216 880,00
12960	Российская Федерация, Республика Северная Осетия - Алания, г. Владикавказ, пгт Заводской, ул Краснодонская, 1 "А", СНО "Агроник", сад № 55	Владикавказ	15:09:0012103:819	0030020000000 Земли населенных пунктов	Для ведения садоводства	13	13.021	582	409,06	238 072,92
12961	Российская Федерация, Республика Северная Осетия - Алания, г о. город Владикавказ, пгт Заводской, ул Краснодонская д. 1 "А", СНО "Агроник", уч. 63	Владикавказ	15:09:0012103:820	0030020000000 Земли населенных пунктов	Ведение садоводства	13	13.021	600	409,06	245 436,00
12962	Российская Федерация, Республика Северная Осетия - Алания, г. Владикавказ, пгт. Заводской, ул. Краснодонская, 1 "А", СНО "Агроник", сад № 56	Владикавказ	15:09:0012103:824	0030020000000 Земли населенных пунктов	Ведение садоводства	13	13.021	583	409,06	238 481,98
12963	Российская Федерация, Республика Северная Осетия - Алания, г. Владикавказ, пгт. Заводской, ул. Корнисская	Владикавказ	15:09:0012103:825	0030020000000 Земли населенных пунктов	Улично-дорожная сеть	6	12.001	4 403	615,47	2 709 914,41
12964	Российская Федерация, Республика Северная Осетия-Алания, городской округ город Владикавказ, г. Владикавказ, пгт. Заводской, ул. Ермонская	Владикавказ	15:09:0012103:826	0030020000000 Земли населенных пунктов	Улично-дорожная сеть	6	07.020	4 319	615,47	2 658 214,93
12965	Российская Федерация, Республика Северная Осетия - Алания, г. Владикавказ, пгт. Заводской, ул. Зарская	Владикавказ	15:09:0012103:828	0030020000000 Земли населенных пунктов	Улично-дорожная сеть	6	12.001	3 703	615,47	2 279 085,41
12966	Респ. Северная Осетия - Алания, г. Владикавказ, п. Заводской. ул.11 Линия, 27, садоводческое некоммерческое объединение "Северное", участок№0251	Владикавказ	15:09:0012103:83	0030020000000 Земли населенных пунктов	Для ведения гражданами садоводства и огородничества	13	13.021	495	433,76	214 711,20
12967		Владикавказ	15:09:0012103:838	0030020000000 Земли населенных пунктов	ведение садоводства	13	13.021	600	433,76	260 256,00
12968	Респ. Северная Осетия - Алания, г. Владикавказ, п. Заводской, 11 Линия, 27, садоводческое некоммерческое объединение "Северное", сад № 252	Владикавказ	15:09:0012103:84	0030020000000 Земли населенных пунктов	Для ведения гражданами садоводства и огородничества	13	13.021	492	433,76	213 409,92
12969	Российская Федерация, Республика Северная Осетия - Алания, г о. город Владикавказ, пгт Заводской, ул Дачная	Владикавказ	15:09:0012103:840	0030020000000 Земли населенных пунктов	улично-дорожная сеть	6	12.001	525	615,47	323 121,75
12970	Российская Федерация, Республика Северная Осетия - Алания г.о. город Владикавказ, пгт. Заводской, линия 11-я, СНО Северное, сад № 243 Н	Владикавказ	15:09:0012103:841	0030020000000 Земли населенных пунктов	Ведение садоводства	13	13.021	600	433,76	260 256,00
12971	Респ. Северная Осетия - Алания, г. Владикавказ, СНО "Северное", сад 255	Владикавказ	15:09:0012103:85	0030020000000 Земли населенных пунктов	Под садоводство	13	13.021	484	433,76	209 939,84
12972	Республика Северная Осетия - Алания, г. Владикавказ, СНО "Северное", сад 633	Владикавказ	15:09:0012103:87	0030020000000 Земли населенных пунктов	Под садоводство	13	13.021	840	433,76	364 358,40
12973	Российская Федерация, Республика Северная Осетия - Алания, городской округ город Владикавказ, пгт Заводской, ул. Корнисская, земельный участок 3	Владикавказ	15:09:0012103:9	0030020000000 Земли населенных пунктов	Для садоводства	13	13.021	500	433,76	216 880,00
12974	Республика Северная Осетия-Алания, г Владикавказ, снт Северное, уч 272	Владикавказ	15:09:0012103:91	0030020000000 Земли населенных пунктов	Для садоводства	13	13.021	500	433,76	216 880,00
12975	Респ. Северная Осетия - Алания, г. Владикавказ, п. Заводской, с/т "Северное", 274	Владикавказ	15:09:0012103:92	0030020000000 Земли населенных пунктов	коллективное садоводство	13	13.021	500	746,48	373 240,00

№ п/п	Местоположение ЗУ	Район	Кадастровый номер ЗУ	Категория земель	Разрешенное использование по документу	Код вида разрешенного использования (в соответствии с классификатором видов разрешенного использования земельных участков)	Вид использования объектов недвижимости	Площадь	УПКС	КС
12976	Респ. Северная Осетия - Алания, г. Владикавказ, п. Заводской, с/т "Северное", 201в	Владикавказ	15:09:0012103:95	003002000000 Земли населенных пунктов	коллективное садоводство	13	13.021	600	704,87	422 922,00
12977	Респ. Северная Осетия - Алания, г. Владикавказ, п. Заводской, СНО "Северное", участок 299	Владикавказ	15:09:0012103:96	003002000000 Земли населенных пунктов	Под садоводство	13	13.021	505	704,87	355 958,60
12978	Российская Федерация, Республика Северная Осетия - Алания, городской округ город Владикавказ, пгт. Заводской, ул. Зарская, земельный участок 37	Владикавказ	15:09:0012103:97	003002000000 Земли населенных пунктов	Коллективное садоводство	13	13.021	511	704,87	360 156,57
12979	Республика Северная Осетия-Алания, г. Владикавказ, ул. Тельмана, 82	Владикавказ	15:09:0012201:108	003002000000 Земли населенных пунктов	Для целей сельскохозяйственного производства	1	01.010	50 015	12,75	637 691,25
12980	Республика Северная Осетия-Алания, г. Владикавказ, ул. Тельмана, 82	Владикавказ	15:09:0012201:109	003002000000 Земли населенных пунктов	Для целей сельскохозяйственного производства	1	01.010	27 661	12,75	352 737,75
12981	Республика Северная Осетия-Алания, г Владикавказ, микрорайон "Восход"	Владикавказ	15:09:0012201:132	003002000000 Земли населенных пунктов	Для строительства нового жилого дома	13	02.010	600	2 812,99	1 687 794,00
12982	Республика Северная Осетия-Алания, г Владикавказ, ул Тельмана, 82 "б"	Владикавказ	15:09:0012201:160	003002000000 Земли населенных пунктов	Для содержания и эксплуатации завода по переработке сельхозпродуктов	6	06.000	24 261	1 513,99	37 458 741,39
12983	Республика Северная Осетия-Алания, г. Владикавказ, ул. Тельмана, 82 "б"	Владикавказ	15:09:0012201:161	003002000000 Земли населенных пунктов	Для содержания и эксплуатации завода по переработке сельхозпродуктов	6	06.000	15 673	1 513,99	24 191 323,36
12984	Республика Северная Осетия-Алания, г.Владикавказ, ул.Тельмана	Владикавказ	15:09:0012201:273	003002000000 Земли населенных пунктов	Для целей сельскохозяйственного производства	1	01.010	80 000	12,75	1 020 000,00
12985	Респ. Северная Осетия - Алания, г. Владикавказ, ул. Тельмана	Владикавказ	15:09:0012201:274	003002000000 Земли населенных пунктов	Садовые и дачные дома	13	13.021	11 253	704,87	8 352 706,83
12986	Республика Северная Осетия-Алания, г. Владикавказ, ул. Тельмана, 82	Владикавказ	15:09:0012201:275	003002000000 Земли населенных пунктов	Для сельскохозяйственного производства	1	01.010	17 331	12,75	221 038,50
12987	Республика Северная Осетия-Алания, г. Владикавказ, ул.Тельмана	Владикавказ	15:09:0012201:276	003002000000 Земли населенных пунктов	Для целей сельскохозяйственного производства	1	01.150	319	1 020,63	325 581,16
12988	Республика Северная Осетия-Алания, г. Владикавказ, ул.Тельмана	Владикавказ	15:09:0012201:277	003002000000 Земли населенных пунктов	Для целей сельскохозяйственного производства	1	01.010	1 669	12,75	21 273,75
12989	Республика Северная Осетия - Алания, г. Владикавказ, ул Тельмана	Владикавказ	15:09:0012201:302	003002000000 Земли населенных пунктов	связь	6	06.080	40 000	2 240,86	67 865 800,00
12990	Российская Федерация, Республика Северная Осетия-Алания, г Владикавказ, ул Тельмана, садоводческое некоммерческое объединение "Спутник", сад №46	Владикавказ	15:09:0012201:304	003002000000 Земли населенных пунктов	ведение садоводства	13	13.021	600	704,87	422 922,00
12991	Российская Федерация, Республика Северная Осетия-Алания, г Владикавказ, ул Тельмана, садоводческое некоммерческое объединение "Спутник", сад №50	Владикавказ	15:09:0012201:305	003002000000 Земли населенных пунктов	ведение садоводства	13	13.021	600	704,87	422 922,00
12992	Российская Федерация, Республика Северная Осетия-Алания, г Владикавказ, ул Тельмана, садоводческое некоммерческое объединение "Спутник", сад №48	Владикавказ	15:09:0012201:306	003002000000 Земли населенных пунктов	ведение садоводства	13	13.021	600	704,87	422 922,00
12993	Российская Федерация, Республика Северная Осетия-Алания, г Владикавказ, ул Тельмана, садоводческое некоммерческое объединение "Спутник", сад №51	Владикавказ	15:09:0012201:307	003002000000 Земли населенных пунктов	ведение садоводства	13	13.021	600	704,87	422 922,00
12994	Российская Федерация, Республика Северная Осетия-Алания, г Владикавказ, ул Тельмана, садоводческое некоммерческое объединение "Спутник", сад №52	Владикавказ	15:09:0012201:308	003002000000 Земли населенных пунктов	ведение садоводства	13	13.021	600	704,87	422 922,00
12995	Российская Федерация, Республика Северная Осетия-Алания, г Владикавказ, ул Тельмана, садоводческое некоммерческое объединение "Спутник", сад №53	Владикавказ	15:09:0012201:309	003002000000 Земли населенных пунктов	ведение садоводства	13	13.021	600	704,87	422 922,00
12996	Российская Федерация, Республика Северная Осетия-Алания, г Владикавказ, ул Тельмана, садоводческое некоммерческое объединение "Спутник", сад №55	Владикавказ	15:09:0012201:310	003002000000 Земли населенных пунктов	ведение садоводства	13	13.021	600	704,87	422 922,00
12997	Российская Федерация, Республика Северная Осетия-Алания, г Владикавказ, ул Тельмана, садоводческое некоммерческое объединение "Спутник", сад №57	Владикавказ	15:09:0012201:311	003002000000 Земли населенных пунктов	ведение садоводства	13	13.021	600	704,87	422 922,00
12998	Российская Федерация, Республика Северная Осетия-Алания, г Владикавказ, ул Тельмана, садоводческое некоммерческое объединение "Спутник", сад №58	Владикавказ	15:09:0012201:312	003002000000 Земли населенных пунктов	ведение садоводства	13	13.021	600	704,87	422 922,00
12999	Российская Федерация, Республика Северная Осетия-Алания, г Владикавказ, ул Тельмана, садоводческое некоммерческое объединение "Спутник", сад №62	Владикавказ	15:09:0012201:313	003002000000 Земли населенных пунктов	ведение садоводства	13	13.021	600	704,87	422 922,00
13000	Российская Федерация, Республика Северная Осетия-Алания, г Владикавказ, ул Тельмана, садоводческое некоммерческое объединение "Спутник", сад №49	Владикавказ	15:09:0012201:314	003002000000 Земли населенных пунктов	ведение садоводства	13	13.021	600	704,87	422 922,00
13001	Республика Северная Осетия - Алания, г. Владикавказ, ул. Тельмана, СНО "Спутник", сад №45	Владикавказ	15:09:0012201:315	003002000000 Земли населенных пунктов	ведение садоводства	13	13.021	600	704,87	422 922,00
13002	Республика Северная Осетия - Алания, г. Владикавказ, ул. Тельмана, СНО "Спутник", сад №27	Владикавказ	15:09:0012201:316	003002000000 Земли населенных пунктов	ведение садоводства	13	13.021	600	704,87	422 922,00
13003	Республика Северная Осетия - Алания, г. Владикавказ, ул. Тельмана, СНО "Спутник", сад №33	Владикавказ	15:09:0012201:317	003002000000 Земли населенных пунктов	ведение садоводства	13	13.021	600	704,87	422 922,00
13004	Республика Северная Осетия - Алания, г. Владикавказ, ул. Тельмана, СНО "Спутник", сад №36	Владикавказ	15:09:0012201:318	003002000000 Земли населенных пунктов	ведение садоводства	13	13.021	600	704,87	422 922,00
13005	Республика Северная Осетия - Алания, г. Владикавказ, ул. Тельмана, СНО "Спутник", сад №41	Владикавказ	15:09:0012201:319	003002000000 Земли населенных пунктов	ведение садоводства	13	13.021	600	704,87	422 922,00
13006	Республика Северная Осетия - Алания, г. Владикавказ, ул. Тельмана, СНО "Спутник", сад №42	Владикавказ	15:09:0012201:320	003002000000 Земли населенных пунктов	ведение садоводства	13	13.021	600	704,87	422 922,00
13007	Республика Северная Осетия - Алания, г. Владикавказ, ул. Тельмана, СНО "Спутник", сад №60	Владикавказ	15:09:0012201:321	003002000000 Земли населенных пунктов	ведение садоводства	13	13.021	600	704,87	422 922,00
13008	Республика Северная Осетия - Алания, г. Владикавказ, ул. Тельмана, СНО "Спутник", сад №52	Владикавказ	15:09:0012201:322	003002000000 Земли населенных пунктов	ведение садоводства	13	13.021	600	704,87	422 922,00
13009	Республика Северная Осетия - Алания, г. Владикавказ, ул. Тельмана, СНО "Спутник", сад №64	Владикавказ	15:09:0012201:323	003002000000 Земли населенных пунктов	ведение садоводства	13	13.021	600	704,87	422 922,00
13010	Республика Северная Осетия - Алания, г. Владикавказ, ул. Тельмана, СНО "Спутник", сад №65	Владикавказ	15:09:0012201:324	003002000000 Земли населенных пунктов	ведение садоводства	13	13.021	600	704,87	422 922,00
13011	Республика Северная Осетия - Алания, г. Владикавказ, ул. Тельмана, СНО "Спутник", сад №66	Владикавказ	15:09:0012201:325	003002000000 Земли населенных пунктов	ведение садоводства	13	13.021	600	704,87	422 922,00
13012	Республика Северная Осетия - Алания, г. Владикавказ, ул. Тельмана, СНО "Спутник", сад №67	Владикавказ	15:09:0012201:326	003002000000 Земли населенных пунктов	ведение садоводства	13	13.021	600	704,87	422 922,00
13013	Республика Северная Осетия - Алания, г. Владикавказ, ул. Тельмана, СНО "Спутник", сад №68	Владикавказ	15:09:0012201:327	003002000000 Земли населенных пунктов	ведение садоводства	13	13.021	600	704,87	422 922,00
13014	Республика Северная Осетия - Алания, г. Владикавказ, ул. Тельмана, СНО "Спутник", сад №69	Владикавказ	15:09:0012201:328	003002000000 Земли населенных пунктов	ведение садоводства	13	13.021	600	704,87	422 922,00
13015	Республика Северная Осетия - Алания, г. Владикавказ, ул. Тельмана, СНО "Спутник", сад №70	Владикавказ	15:09:0012201:329	003002000000 Земли населенных пунктов	ведение садоводства	13	13.021	600	704,87	422 922,00
13016	Республика Северная Осетия - Алания, г. Владикавказ, ул. Тельмана, СНО "Спутник", сад №71	Владикавказ	15:09:0012201:330	003002000000 Земли населенных пунктов	ведение садоводства	13	13.021	600	704,87	422 922,00
13017	Российская Федерация, Республика Северная Осетия - Алания, г. Владикавказ, ул. Тельмана, СНО "Спутник", сад №9	Владикавказ	15:09:0012201:331	003002000000 Земли населенных пунктов	ведение садоводства	13	13.021	600	704,87	422 922,00
13018	Российская Федерация, Республика Северная Осетия - Алания, г. Владикавказ, ул. Тельмана, СНО "Спутник", сад №59	Владикавказ	15:09:0012201:332	003002000000 Земли населенных пунктов	ведение садоводства	13	13.021	600	704,87	422 922,00
13019	Российская Федерация, Республика Северная Осетия - Алания, г. Владикавказ, ул. Тельмана, СНО "Спутник", сад №40	Владикавказ	15:09:0012201:333	003002000000 Земли населенных пунктов	ведение садоводства	13	13.021	600	704,87	422 922,00
13020	Российская Федерация, Республика Северная Осетия - Алания, г. Владикавказ, ул. Тельмана, СНО "Спутник", сад №42	Владикавказ	15:09:0012201:334	003002000000 Земли населенных пунктов	ведение садоводства	13	13.021	600	704,87	422 922,00
13021	Российская Федерация, Республика Северная Осетия - Алания, г. Владикавказ, ул. Тельмана, СНО "Спутник", сад №43	Владикавказ	15:09:0012201:335	003002000000 Земли населенных пунктов	ведение садоводства	13	13.021	600	704,87	422 922,00
13022	Российская Федерация, Республика Северная Осетия - Алания, г. Владикавказ, ул. Тельмана, СНО "Спутник", сад №19	Владикавказ	15:09:0012201:336	003002000000 Земли населенных пунктов	ведение садоводства	13	13.021	600	704,87	422 922,00
13023	Российская Федерация, Республика Северная Осетия - Алания, г. Владикавказ, ул. Тельмана, СНО "Спутник", сад №28	Владикавказ	15:09:0012201:337	003002000000 Земли населенных пунктов	ведение садоводства	13	13.021	600	704,87	422 922,00
13024	Российская Федерация, Республика Северная Осетия - Алания, г. Владикавказ, ул. Тельмана, СНО "Спутник", сад №29	Владикавказ	15:09:0012201:338	003002000000 Земли населенных пунктов	ведение садоводства	13	13.021	600	704,87	422 922,00
13025	Российская Федерация, Республика Северная Осетия - Алания, г. Владикавказ, ул. Тельмана, СНО "Спутник", сад №40	Владикавказ	15:09:0012201:339	003002000000 Земли населенных пунктов	ведение садоводства	13	13.021	600	704,87	422 922,00

№ п/п	Местоположение ЗУ	Район	Кадастровый номер ЗУ	Категория земель	Разрешенное использование по документу	Код вида разрешенного использования (в соответствии с классификатором видов разрешенного использования земельных участков)	Вид использования объектов недвижимости	Площадь	УПКС	КС
13026	Российская Федерация, Республика Северная Осетия - Алания, г. Владикавказ, ул. Тельмана, СНО "Спутник", сад №44	Владикавказ	15:09:0012201:340	003002000000 Земли населенных пунктов	ведение садоводства	13	13.021	600	704,87	422 922,00
13027	Республика Северная Осетия - Алания, г. Владикавказ, ул Тельмана, СНО "Спутник", сад №2	Владикавказ	15:09:0012201:341	003002000000 Земли населенных пунктов	ведение садоводства	13	13.021	600	704,87	422 922,00
13028	Республика Северная Осетия - Алания, г. Владикавказ, ул Тельмана, СНО "Спутник", сад №32	Владикавказ	15:09:0012201:342	003002000000 Земли населенных пунктов	ведение садоводства	13	13.021	600	704,87	422 922,00
13029	Республика Северная Осетия - Алания, г. Владикавказ, ул Тельмана, СНО "Спутник", сад №6	Владикавказ	15:09:0012201:343	003002000000 Земли населенных пунктов	ведение садоводства	13	13.021	600	704,87	422 922,00
13030	Российская Федерация, Республика Северная Осетия - Алания, г. Владикавказ, ул Тельмана, СНО "Спутник", сад №8	Владикавказ	15:09:0012201:344	003002000000 Земли населенных пунктов	Ведение садоводства	13	13.021	600	704,87	422 922,00
13031	Российская Федерация, Республика Северная Осетия - Алания, г. Владикавказ, ул. Тельмана, СНО "Спутник", сад № 14	Владикавказ	15:09:0012201:345	003002000000 Земли населенных пунктов	Ведение садоводства	13	13.021	600	704,87	422 922,00
13032	Республика Северная Осетия - Алания, г. Владикавказ, ул Тельмана, СНО "Спутник", сад №18	Владикавказ	15:09:0012201:346	003002000000 Земли населенных пунктов	ведение садоводства	13	13.021	600	704,87	422 922,00
13033	Республика Северная Осетия - Алания, г. Владикавказ, ул Тельмана, СНО "Спутник", сад №23	Владикавказ	15:09:0012201:347	003002000000 Земли населенных пунктов	ведение садоводства	13	13.021	600	704,87	422 922,00
13034	Республика Северная Осетия - Алания, г. Владикавказ, ул Тельмана, СНО "Спутник", сад №24	Владикавказ	15:09:0012201:348	003002000000 Земли населенных пунктов	ведение садоводства	13	13.021	600	704,87	422 922,00
13035	Республика Северная Осетия - Алания, г. Владикавказ, ул Тельмана, СНО "Спутник", сад №25	Владикавказ	15:09:0012201:349	003002000000 Земли населенных пунктов	ведение садоводства	13	13.021	600	704,87	422 922,00
13036	Республика Северная Осетия - Алания, г. Владикавказ, ул Тельмана, СНО "Спутник", сад №26	Владикавказ	15:09:0012201:350	003002000000 Земли населенных пунктов	ведение садоводства	13	13.021	600	704,87	422 922,00
13037	Российская Федерация, Республика Северная Осетия - Алания, г. Владикавказ, ул. Тельмана, СНО "Спутник", сад 31	Владикавказ	15:09:0012201:351	003002000000 Земли населенных пунктов	ведение садоводства	13	13.021	600	704,87	422 922,00
13038	Российская Федерация, Республика Северная Осетия - Алания, г. Владикавказ, ул. Тельмана, СНО "Спутник", сад 35	Владикавказ	15:09:0012201:352	003002000000 Земли населенных пунктов	ведение садоводства	13	13.021	600	704,87	422 922,00
13039	Российская Федерация, Республика Северная Осетия - Алания, г. Владикавказ, ул. Тельмана, СНО "Спутник", сад 37	Владикавказ	15:09:0012201:353	003002000000 Земли населенных пунктов	ведение садоводства	13	13.021	600	704,87	422 922,00
13040	Российская Федерация, Республика Северная Осетия - Алания, г. Владикавказ, ул. Тельмана, СНО "Спутник", сад 51	Владикавказ	15:09:0012201:354	003002000000 Земли населенных пунктов	ведение садоводства	13	13.021	600	704,87	422 922,00
13041	Российская Федерация, Республика Северная Осетия - Алания, г. Владикавказ, ул. Тельмана, СНО "Спутник", сад 26	Владикавказ	15:09:0012201:355	003002000000 Земли населенных пунктов	ведение садоводства	13	13.021	600	704,87	422 922,00
13042	Российская Федерация, Республика Северная Осетия - Алания, г. Владикавказ, ул. Тельмана, СНО "Спутник", сад 61	Владикавказ	15:09:0012201:356	003002000000 Земли населенных пунктов	ведение садоводства	13	13.021	600	704,87	422 922,00
13043	Российская Федерация, Республика Северная Осетия-Алания, г Владикавказ , ул Тельмана сад №01	Владикавказ	15:09:0012201:357	003002000000 Земли населенных пунктов	Садовые и дачные дома	13	13.021	600	704,87	422 922,00
13044	Российская Федерация, Республика Северная Осетия-Алания, г Владикавказ , ул Тельмана сад №07	Владикавказ	15:09:0012201:358	003002000000 Земли населенных пунктов	Садовые и дачные дома	13	13.021	600	704,87	422 922,00
13045	Российская Федерация, Республика Северная Осетия - Алания, г. Владикавказ, ул Тельмана, СНТ «Спутник», сад №3	Владикавказ	15:09:0012201:359	003002000000 Земли населенных пунктов	Садовые и дачные дома	13	13.021	600	704,87	422 922,00
13046	Российская Федерация, Республика Северная Осетия-Алания, г. Владикавказ, ул. Тельмана, сад № 11	Владикавказ	15:09:0012201:360	003002000000 Земли населенных пунктов	Садовые и дачные дома	13	13.021	600	704,87	422 922,00
13047	Российская Федерация, Республика Северная Осетия-Алания, г Владикавказ , ул Тельмана сад №20	Владикавказ	15:09:0012201:361	003002000000 Земли населенных пунктов	Садовые и дачные дома	13	13.021	600	704,87	422 922,00
13048	Российская Федерация, Республика Северная Осетия-Алания, г Владикавказ , ул Тельмана сад №21	Владикавказ	15:09:0012201:362	003002000000 Земли населенных пунктов	Садовые и дачные дома	13	13.021	600	704,87	422 922,00
13049	Российская Федерация, Республика Северная Осетия-Алания, г Владикавказ , ул Тельмана сад №22	Владикавказ	15:09:0012201:363	003002000000 Земли населенных пунктов	Садовые и дачные дома	13	13.021	600	704,87	422 922,00
13050	Российская Федерация, Республика Северная Осетия-Алания, г Владикавказ , ул Тельмана сад №30	Владикавказ	15:09:0012201:364	003002000000 Земли населенных пунктов	Садовые и дачные дома	13	13.021	600	704,87	422 922,00
13051	Российская Федерация, Республика Северная Осетия-Алания, г Владикавказ , ул Тельмана сад №31	Владикавказ	15:09:0012201:365	003002000000 Земли населенных пунктов	Садовые и дачные дома	13	13.021	600	704,87	422 922,00
13052	Российская Федерация, Республика Северная Осетия-Алания, г Владикавказ , ул Тельмана сад №36	Владикавказ	15:09:0012201:366	003002000000 Земли населенных пунктов	Садовые и дачные дома	13	13.021	600	704,87	422 922,00
13053	Респ. Северная Осетия - Алания, г. Владикавказ, ул. Тельмана, СНО "Спутник", сад №45	Владикавказ	15:09:0012201:367	003002000000 Земли населенных пунктов	Садовые и дачные дома	13	13.021	600	704,87	422 922,00
13054	Респ. Северная Осетия - Алания, г. Владикавказ, ул. Тельмана, СНО "Спутник", сад №43	Владикавказ	15:09:0012201:368	003002000000 Земли населенных пунктов	Садовые и дачные дома	13	13.021	600	433,76	260 256,00
13055	Российская Федерация, Республика Северная Осетия-Алания, г Владикавказ, ул Тельмана, СНО "Спутник", сад №39	Владикавказ	15:09:0012201:369	003002000000 Земли населенных пунктов	Садовые и дачные дома	13	13.021	600	704,87	422 922,00
13056	Российская Федерация, Республика Северная Осетия-Алания, г Владикавказ, ул Тельмана, СНО "Спутник", сад №63	Владикавказ	15:09:0012201:370	003002000000 Земли населенных пунктов	Садовые и дачные дома	13	13.021	600	704,87	422 922,00
13057	Российская Федерация, Республика Северная Осетия - Алания, г. Владикавказ, ул. Тельмана, СНО "Спутник", сад № 16	Владикавказ	15:09:0012201:371	003002000000 Земли населенных пунктов	Садовые и дачные дома	13	13.021	600	704,87	422 922,00
13058	Республика Северная Осетия — Алания, г Владикавказ, Тельмана ул	Владикавказ	15:09:0012201:372	003002000000 Земли населенных пунктов	Садовые и дачные дома	13	13.021	600	704,87	422 922,00
13059	Российская Федерация, Республика Северная Осетия-Алания, г Владикавказ, ул. Тельмана, 82	Владикавказ	15:09:0012201:374	003002000000 Земли населенных пунктов	Для целей сельскохозяйственного производства	1	01.010	204 621	12,75	2 608 917,75
13060	Российская Федерация, Республика Северная Осетия - Алания, г. Владикавказ, ул. Тельмана, 82	Владикавказ	15:09:0012201:375	003002000000 Земли населенных пунктов	Для целей сельскохозяйственного производства	1	01.010	50 012	12,75	637 653,00
13061	Республика Северная Осетия-Алания, г Владикавказ, ул Тельмана, д 91 , (район гипзавода "Дарьял")	Владикавказ	15:09:0012201:38	003002000000 Земли населенных пунктов	Нежилые здания (семинарник № 1, убойный цех)	1	01.070	10 641	1 028,64	10 945 758,24
13062	Российская Федерация, Республика Северная Осетия - Алания, городской округ город Владикавказ, пгт Заводской, ул. Шоссейная	Владикавказ	15:09:0012201:380	003002000000 Земли населенных пунктов	Для содержания и эксплуатации производственной базы	6	06.000	13 873	1 543,99	21 419 773,27
13063	Российская Федерация, Республика Северная Осетия - Алания, городской округ город Владикавказ, пгт Заводской, ул. Шоссейная	Владикавказ	15:09:0012201:381	003002000000 Земли населенных пунктов	Для содержания и эксплуатации производственной базы	6	06.000	127	1 543,99	196 086,73
13064	Республика Северная Осетия-Алания,г Владикавказ, ул.Тельмана 82"в"	Владикавказ	15:09:0012201:4	003002000000 Земли населенных пунктов	Для содержания и эксплуатации складских помещений	6	06.093	7 766	1 543,99	11 990 626,34
13065	Респ. Северная Осетия - Алания, г. Владикавказ, район "Гипзавода", ул. Тельмана	Владикавказ	15:09:0012201:40	003002000000 Земли населенных пунктов	Для содержания и эксплуатации здания фермы	1	01.070	9 899	1 028,64	10 182 507,36
13066	Респ. Северная Осетия - Алания, г. Владикавказ, ул. Тельмана, 91	Владикавказ	15:09:0012201:42	003002000000 Земли населенных пунктов	Для разведения и выращивания сельскохозяйственных животных, производства мяса, молока, шерсти, яиц	1	01.070	3 264	1 028,64	3 357 480,96
13067	Респ. Северная Осетия - Алания, г. Владикавказ, ПС 330 кВ "Владикавказ - 2" северная охранна	Владикавказ	15:09:0012201:43	003002000000 Земли населенных пунктов	Для эксплуатации объектов энергетики	6	06.000	3 617	2 248,86	8 134 126,62
13068	Респ. Северная Осетия - Алания, г. Владикавказ, ПС 330 кВ "Владикавказ - 2" северная охранна	Владикавказ	15:09:0012201:46	003002000000 Земли населенных пунктов	Для эксплуатации объектов энергетики (ПС 330 кВ "Владикавказ-2")	6	03.012	86 977	1 376,17	119 695 138,09
13069	Республика Северная Осетия-Алания, г Владикавказ, ул Тельмана, д 82	Владикавказ	15:09:0012201:52	003002000000 Земли населенных пунктов	Для целей ведения сельскохозяйственного производства-овощеводство и цветоводство	1	01.030	39 634	12,75	505 333,50
13070	Республика Северная Осетия-Алания, г Владикавказ, ул Тельмана, д 82	Владикавказ	15:09:0012201:53	003002000000 Земли населенных пунктов	Сельскохозяйственное использование	1	01.010	68 280	12,75	870 570,00
13071	Республика Северная Осетия-Алания, г.Владикавказ, ул.Тельмана, 82	Владикавказ	15:09:0012201:54	003002000000 Земли населенных пунктов	Для целей сельскохозяйственного производства	1	01.010	2 555 583	12,75	32 583 683,25
13072	Республика Северная Осетия-Алания, г Владикавказ, ул Тельмана, д 82	Владикавказ	15:09:0012201:56	003002000000 Земли населенных пунктов	Для целей сельскохозяйственного производства	1	01.010	349 312	12,75	4 453 728,00
13073	Республика Северная Осетия-Алания, г Владикавказ, пер Холодный, д 2 , от ПС "Беслан" - "Даховая" ("Владикавказ-2") до ПС "БОФ"	Владикавказ	15:09:0012201:57	003002000000 Земли населенных пунктов	Для размещения и использования по назначению ВЛ №33-34-110 кВ	6	03.011	6	615,47	3 692,82
13074	Республика Северная Осетия-Алания, г Владикавказ, пер Холодный, д 2 , от ПС "Беслан" - "Даховая" ("Владикавказ-2") до ПС "БОФ"	Владикавказ	15:09:0012201:58	003002000000 Земли населенных пунктов	Для размещения и использования по назначению ВЛ №33-34-110 кВ	6	03.011	6	615,47	3 692,82

№ п/п	Местоположение ЗУ	Район	Кадастровый номер ЗУ	Категория земель	Разрешенное использование по документу	Код вида разрешенного использования (в соответствии с классификатором видов разрешенного использования земельных участков)	Вид использования объектов недвижимости	Площадь	УПКС	КС
13075	Республика Северная Осетия-Алания, г Владикавказ, пер Холодный, д 2, от ПС "Беслан" - "Тяговая" ("Владикавказ-2") до ПС "БОР"	Владикавказ	15:09:0012201:59	003002000000 Земли населенных пунктов	Для размещения и использования по назначению ВЛ № 33-34-110 кВ	6	03.011	6	615,47	3 692,82
13076	Республика Северная Осетия-Алания, г Владикавказ, пер Холодный, д 2, от ПС "Беслан"-"Тяговая" ("Владикавказ-2") до ПС "БОР"	Владикавказ	15:09:0012201:60	003002000000 Земли населенных пунктов	Для размещения и использования по назначению ВЛ № 33-34-110 кВ	6	03.011	6	615,47	3 692,82
13077	Республика Северная Осетия-Алания, г Владикавказ, пер Холодный, д 2, от ПС "Беслан" - "Тяговая" ("Владикавказ-2") до ПС "БОР"	Владикавказ	15:09:0012201:61	003002000000 Земли населенных пунктов	Для размещения и использования по назначению ВЛ № 33-34-110 кВ	6	03.011	35	615,47	21 541,45
13078	Респ. Северная Осетия - Алания, г Владикавказ, ул. Тельмана, 91	Владикавказ	15:09:0012201:67	003002000000 Земли населенных пунктов	Для разведения и выращивания сельскохозяйственных животных, производства мяса, молока, шерсти, яиц	1	01.070	33 569	1 028,64	34 530 416,16
13079	Респ. Северная Осетия - Алания, г Владикавказ, ул. Тельмана, 91	Владикавказ	15:09:0012201:68	003002000000 Земли населенных пунктов	Для разведения и выращивания сельскохозяйственных животных, производства мяса, молока, шерсти, яиц	1	01.070	1 756	1 028,64	1 806 291,84
13080	Республика Северная Осетия-Алания, г. Владикавказ, Черменское шоссе	Владикавказ	15:09:0012301:130	003002000000 Земли населенных пунктов	Для сельскохозяйственного производства	1	01.010	6 000	21,29	127 740,00
13081	Республика Северная Осетия - Алания, г.Владикавказ	Владикавказ	15:09:0012301:15	003002000000 Земли населенных пунктов	Для содержания и эксплуатации АГРС, газопровод-отводов, кранов х площадок, систем (	6	03.012	3 295	1 376,17	4 534 480,15
13082	Республика Северная Осетия-Алания, г.Владикавказ	Владикавказ	15:09:0012301:16	003002000000 Земли населенных пунктов	Для эксплуатации газопровода" Октябрьское-Ольгинское-Чми"	6	03.011	2	615,47	1 230,94
13083	Респ. Северная Осетия - Алания, г. Владикавказ, ш. Черменское, 7 км	Владикавказ	15:09:0012301:19	003002000000 Земли населенных пунктов	Для содержания и эксплуатации здания по производству стройматериалов	6	06.060	406	1 543,99	626 859,94
13084	Респ. Северная Осетия - Алания, г. Владикавказ, 7 км., ш. Черменское	Владикавказ	15:09:0012301:20	003002000000 Земли населенных пунктов	Для установки торгового павильона	4	04.030	150	4 027,80	604 170,00
13085	Северная Осетия - Алания респ, г Владикавказ, ул Тельмана, 82	Владикавказ	15:09:0012301:21	003002000000 Земли населенных пунктов	Для строительства цеха по производству стеновых блоков	6	06.060	3 000	1 543,99	4 631 970,00
13086	Республика Северная Осетия-Алания, г Владикавказ, ш Черменское, (район АГРС "Северная")	Владикавказ	15:09:0012301:22	003002000000 Земли населенных пунктов	Для размещения установки по сжижению природного газа	6	03.012	10 000	1 376,17	13 761 700,00
13087	Респ. Северная Осетия - Алания, г Владикавказ, ул. Тельмана, 82	Владикавказ	15:09:0012301:27	003002000000 Земли населенных пунктов	Для использования в целях содержания и эксплуатации здания по производству сельскохозяйственной продукции	1	01.180	28 705	1 028,64	29 527 111,20
13088	Российская Федерация, Республика Северная Осетия-Алания, г Владикавказ, Республика Северная Осетия-Алания, г. Владикавказ	Владикавказ	15:09:0012301:270	003002000000 Земли населенных пунктов	предоставление коммунальных услуг	6	03.012	144	1 376,17	198 168,48
13089	Респ. Северная Осетия - Алания, г. Владикавказ, ул. Тельмана, дом 82	Владикавказ	15:09:0012301:28	003002000000 Земли населенных пунктов	Для целей сельскохозяйственного производства	1	01.180	38 543	1 028,64	39 646 871,52
13090	Республика Северная Осетия-Алания, г.Владикавказ, ул.Тельмана, 82	Владикавказ	15:09:0012301:3	003002000000 Земли населенных пунктов	Для целей содержания и эксплуатации производственных помещений	6	06.000	8 844	1 543,99	13 655 047,56
13091	Республика Северная Осетия-Алания, г Владикавказ, ш Черменское	Владикавказ	15:09:0012301:30	003002000000 Земли населенных пунктов	Для эксплуатации существующих зданий и сооружений	3	03.080	900	939,82	845 838,00
13092	Республика Северная Осетия-Алания, г Владикавказ, ул Тельмана, д 82	Владикавказ	15:09:0012301:34	003002000000 Земли населенных пунктов	Для целей сельскохозяйственного производства	1	01.010	10 520	21,29	223 970,80
13093	Респ. Северная Осетия - Алания, г. Владикавказ, ул. Тельмана, 82	Владикавказ	15:09:0012301:35	003002000000 Земли населенных пунктов	Для целей сельскохозяйственного производства	1	01.180	17 183	1 028,64	17 675 121,12
13094	Респ. Северная Осетия - Алания, г. Владикавказ, ул. Тельмана, 82	Владикавказ	15:09:0012301:37	003002000000 Земли населенных пунктов	Для целей сельскохозяйственного производства	1	01.010	871 956	21,29	18 563 943,24
13095	Респ. Северная Осетия - Алания, г. Владикавказ, ул. Тельмана, 82	Владикавказ	15:09:0012301:38	003002000000 Земли населенных пунктов	Для целей сельскохозяйственного производства	1	01.180	6 304	1 028,64	6 484 546,56
13096	Респ. Северная Осетия - Алания, г. Владикавказ, ул. Тельмана, 82	Владикавказ	15:09:0012301:39	003002000000 Земли населенных пунктов	Для целей сельскохозяйственного производства	1	01.180	16 760	1 028,64	17 240 006,40
13097	Респ. Северная Осетия - Алания, г. Владикавказ, ш. Черменское, 7	Владикавказ	15:09:0012301:4	003002000000 Земли населенных пунктов	Для содержания и эксплуатации автомобильной газонаполнительной компрессорной станции (АГНКС)	4	04.095	11 209	5 739,62	64 335 400,58
13098	Республика Северная Осетия - Алания, г Владикавказ, в 150 м северо - западнее Черменского оросительного канала и 40 м западнее ВГКС	Владикавказ	15:09:0012301:5	003002000000 Земли населенных пунктов	Для содержания и эксплуатации сооружений Владикавказской газокомпрессорной службы и прудонакопителя	6	03.011	19 772	615,47	12 169 072,84
13099	Республика Северная Осетия - Алания, г Владикавказ	Владикавказ	15:09:0012301:8	003002000000 Земли населенных пунктов	Для содержания и эксплуатации АГРС, газопровод-отводов, кранов х площадок, систем (	6	03.012	8	1 376,17	11 009,36
13100	Республика Северная Осетия-Алания, г Владикавказ, ул Тельмана, д 82	Владикавказ	15:09:0012301:86	003002000000 Земли населенных пунктов	Для сельскохозяйственного производства	1	01.180	12 500	1 028,64	12 858 000,00
13101	Северная Осетия - Алания респ, г Владикавказ, Черменское шоссе, 7	Владикавказ	15:09:0012301:87	003002000000 Земли населенных пунктов	Для содержания и эксплуатации административно-бытового здания	3	03.030	644	1 846,08	1 188 875,52
13102	Республика Северная Осетия-Алания, г. Владикавказ, ул. Тельмана, 82	Владикавказ	15:09:0012301:88	003002000000 Земли населенных пунктов	Для сельскохозяйственного производства	1	01.180	654	1 028,64	672 730,56
13103	Республика Северная Осетия-Алания, г. Владикавказ, ул. Тельмана, 82	Владикавказ	15:09:0012301:89	003002000000 Земли населенных пунктов	Для сельскохозяйственного производства	1	01.010	2 373	21,29	50 521,17
13104	Республика Северная Осетия-Алания, г Владикавказ, пгт Заводской, ул Заправочная, 2, Садоводческое некоммерческое объединение "Локомотив", сад №1631	Владикавказ	15:09:0012401:100	003002000000 Земли населенных пунктов	Для садоводства	13	13.021	600	746,48	447 888,00
13105	Республика Северная Осетия-Алания, г Владикавказ, п. Заводской, ул Заправочная, 2, садоводческое некоммерческое объединение "Локомотив", сад № 1668	Владикавказ	15:09:0012401:102	003002000000 Земли населенных пунктов	Для садоводства	13	13.021	600	746,48	447 888,00
13106	Республика Северная Осетия-Алания, г. Владикавказ, пгт. Заводской, ул. Заправочная, 2, Садоводческое некоммерческое объединение "Локомотив", сад №1567	Владикавказ	15:09:0012401:104	003002000000 Земли населенных пунктов	Для садоводства	13	13.021	553	746,48	412 803,44
13107	Республика Северная Осетия-Алания, г. Владикавказ, п. Заводской, ул Заправочная, 2, Садоводческое некоммерческое объединение "Локомотив", сад №1630	Владикавказ	15:09:0012401:107	003002000000 Земли населенных пунктов	Для садоводства	13	13.021	597	746,48	445 648,56
13108	Республика Северная Осетия-Алания, г. Владикавказ, п. Заводской, ул. Заправочная, 2, Садоводческое некоммерческое объединение "Локомотив", сад №1632	Владикавказ	15:09:0012401:109	003002000000 Земли населенных пунктов	Для садоводства	13	13.021	600	746,48	447 888,00
13109	Республика Северная Осетия-Алания, г. Владикавказ, пгт. Заводской, ул. Заправочная, 2, Садоводческое некоммерческое объединение "Локомотив", сад №1680	Владикавказ	15:09:0012401:111	003002000000 Земли населенных пунктов	Для садоводства	13	13.021	567	746,48	423 254,16
13110	Республика Северная Осетия-Алания, г. Владикавказ, пгт. Заводской, ул. Заправочная, 2, Садоводческое некоммерческое объединение "Локомотив", сад №1674	Владикавказ	15:09:0012401:112	003002000000 Земли населенных пунктов	Для садоводства	13	13.021	600	746,48	447 888,00

№ п/п	Местоположение ЗУ	Район	Кадастровый номер ЗУ	Категория земель	Разрешенное использование по документу	Код вида разрешенного использования (в соответствии с классификатором видов разрешенного использования земельных участков)	Вид использования объектов недвижимости	Площадь	УПКС	КС
13111	Республика Северная Осетия-Алания, г. Владикавказ, пгт. Заводской, ул. Заправочная, 2, Садоводческое некоммерческое объединение "Локомотив", сад №1681	Владикавказ	15:09:0012401:113	003002000000 Земли населенных пунктов	Для садоводства	13	13.021	574	746.48	428 479.52
13112	Республика Северная Осетия-Алания, г. Владикавказ, пгт. Заводской, ул. Заправочная, 2, Садоводческое некоммерческое объединение "Локомотив", сад №1566	Владикавказ	15:09:0012401:115	003002000000 Земли населенных пунктов	Для садоводства	13	13.021	582	746.48	434 493.36
13113	Республика Северная Осетия-Алания, г. Владикавказ, п. Заводской, ул. Заправочная, 2, Садоводческое некоммерческое объединение "Локомотив", сад №1672	Владикавказ	15:09:0012401:117	003002000000 Земли населенных пунктов	Для садоводства	13	13.021	600	746.48	447 888.00
13114	Республика Северная Осетия-Алания, г. Владикавказ, пгт. Заводской, ул. Заправочная, 2, Садоводческое некоммерческое объединение "Локомотив", сад №1651	Владикавказ	15:09:0012401:118	003002000000 Земли населенных пунктов	Для садоводства	13	13.021	601	746.48	448 634.48
13115	Респ. Северная Осетия - Алания, г. Владикавказ, пер. Хлопочный, дом 2	Владикавказ	15:09:0012401:12	003002000000 Земли населенных пунктов	Производственная база	6	06.000	3 906	1 513.99	5 914 709.94
13116	Республика Северная Осетия-Алания, г. Владикавказ, пгт. Заводской, ул. Заправочная, 2, Садоводческое некоммерческое объединение "Локомотив", сад №1596	Владикавказ	15:09:0012401:120	003002000000 Земли населенных пунктов	Для садоводства	13	13.021	610	746.48	455 352.80
13117	Республика Северная Осетия-Алания, г. Владикавказ, п. Заводской, ул. Заправочная, 2, Садоводческое некоммерческое объединение "Локомотив", сад №1638	Владикавказ	15:09:0012401:122	003002000000 Земли населенных пунктов	Для садоводства	13	13.021	637	746.48	475 507.76
13118	Республика Северная Осетия-Алания, г. Владикавказ, п. Заводской, ул. Заправочная, 2, Садоводческое некоммерческое объединение "Локомотив", сад №1648	Владикавказ	15:09:0012401:123	003002000000 Земли населенных пунктов	Для садоводства	13	13.021	603	746.48	450 127.44
13119	Республика Северная Осетия-Алания, г. Владикавказ, п. Заводской, ул. Заправочная, 2, Садоводческое некоммерческое объединение "Локомотив", сад №1614	Владикавказ	15:09:0012401:124	003002000000 Земли населенных пунктов	Для садоводства	13	13.021	634	746.48	473 197.92
13120	Республика Северная Осетия-Алания, г. Владикавказ, п. Заводской, ул. Заправочная, 2, Садоводческое некоммерческое объединение "Локомотив", сад № 1664	Владикавказ	15:09:0012401:125	003002000000 Земли населенных пунктов	Для садоводства	13	13.021	599	746.48	447 141.52
13121	Республика Северная Осетия-Алания, г. Владикавказ, пгт. Заводской, ул. Заправочная,2. Садоводческое некоммерческое объединение "Локомотив", сад №1600	Владикавказ	15:09:0012401:126	003002000000 Земли населенных пунктов	Для садоводства	13	13.021	600	746.48	447 888.00
13122	Республика Северная Осетия-Алания, г. Владикавказ, п. Заводской, ул. Заправочная, 2, Садоводческое некоммерческое объединение "Локомотив", сад №1589	Владикавказ	15:09:0012401:127	003002000000 Земли населенных пунктов	Для садоводства	13	13.021	580	746.48	432 958.40
13123	Республика Северная Осетия-Алания, г. Владикавказ, пгт. Заводской, ул. Заправочная, 2, Садоводческое некоммерческое объединение "Локомотив", сад №1576	Владикавказ	15:09:0012401:128	003002000000 Земли населенных пунктов	Для садоводства	13	13.021	602	746.48	449 080.96
13124	Республика Северная Осетия-Алания, г. Владикавказ, пгт. Заводской, ул. Заправочная, 2, Садоводческое некоммерческое объединение "Локомотив", сад №1580	Владикавказ	15:09:0012401:129	003002000000 Земли населенных пунктов	Для садоводства	13	13.021	628	746.48	468 697.44
13125	Респ. Северная Осетия - Алания, г. Владикавказ, пер. Хлопочный, дом 2	Владикавказ	15:09:0012401:13	003002000000 Земли населенных пунктов	Производственная база	6	06.000	10 227	1 513.99	15 480 365.73
13126	Республика Северная Осетия-Алания, г. Владикавказ, п. Заводской, ул. Заправочная, 2. Садоводческое некоммерческое объединение "Локомотив", сад №1667	Владикавказ	15:09:0012401:130	003002000000 Земли населенных пунктов	Для садоводства	13	13.021	600	746.48	447 888.00
13127	Республика Северная Осетия-Алания, г.Владикавказ, пгт.Заводской, ул.Заправочная, 2, Садоводческое некоммерческое объединение "Локомотив", сад №1666	Владикавказ	15:09:0012401:131	003002000000 Земли населенных пунктов	Для садоводства	13	13.021	596	746.48	444 909.08
13128	Республика Северная Осетия-Алания, г.Владикавказ, п. Заводской, ул.Заправочная, 2, Садоводческое некоммерческое объединение "Локомотив", сад №1568	Владикавказ	15:09:0012401:132	003002000000 Земли населенных пунктов	Для садоводства	13	13.021	600	746.48	447 888.00
13129	Республика Северная Осетия-Алания, г. Владикавказ, СНО "Локомотив", уч. 1677	Владикавказ	15:09:0012401:133	003002000000 Земли населенных пунктов	Для садоводства	13	13.021	600	746.48	447 888.00
13130	Республика Северная Осетия-Алания, г. Владикавказ, п. Заводской, ул. Заправочная, 2, Садоводческое некоммерческое объединение "Локомотив", сад №1595	Владикавказ	15:09:0012401:134	003002000000 Земли населенных пунктов	Для садоводства	13	13.021	601	746.48	448 634.48
13131	Республика Северная Осетия-Алания, г.Владикавказ, пгт.Заводской, ул.Заправочная, 2, Садоводческое некоммерческое объединение "Локомотив", сад №1610	Владикавказ	15:09:0012401:135	003002000000 Земли населенных пунктов	Для садоводства	13	13.021	603	746.48	450 127.44
13132	Республика Северная Осетия-Алания, г. Владикавказ, п. Заводской, ул. Заправочная, 2. Садоводческое некоммерческое объединение "Локомотив", сад №1652	Владикавказ	15:09:0012401:136	003002000000 Земли населенных пунктов	Для садоводства	13	13.021	600	746.48	447 888.00
13133	Республика Северная Осетия-Алания, г.Владикавказ, п. Заводской, ул. Заправочная, 2 Садоводческое некоммерческое объединение "Локомотив" сад № 1569	Владикавказ	15:09:0012401:137	003002000000 Земли населенных пунктов	Для садоводства	13	13.021	477	746.48	356 070.96
13134	Республика Северная Осетия-Алания, г.Владикавказ, пгт.Заводской, ул.Заправочная, 2, Садоводческое некоммерческое объединение "Локомотив", сад № 1583	Владикавказ	15:09:0012401:138	003002000000 Земли населенных пунктов	Для садоводства	13	13.021	600	746.48	447 888.00
13135	Республика Северная Осетия-Алания, г.Владикавказ, п.Заводской, ул.Заправочная, 2, Садоводческое некоммерческое объединение "Локомотив", сад №1578	Владикавказ	15:09:0012401:146	003002000000 Земли населенных пунктов	Для садоводства	13	13.021	620	746.48	462 817.60
13136	Республика Северная Осетия-Алания, г. Владикавказ, пгт. Заводской, ул. Заправочная, 2, Садоводческое некоммерческое объединение "Локомотив", сад №1653	Владикавказ	15:09:0012401:149	003002000000 Земли населенных пунктов	Для садоводства	13	13.021	600	746.48	447 888.00
13137	Российская Федерация, Республика Северная Осетия - Алания, г.о. город Владикавказ, г Владикавказ, ул Тельмана, зу 51	Владикавказ	15:09:0012401:15	003002000000 Земли населенных пунктов	Для садоводства	1	01.010	56 250	27.72	1 559 490.10
13138	Республика Северная Осетия-Алания, г. Владикавказ, пгт. Заводской, ул. Заправочная, 2. садоводческое некоммерческое объединение Локомотив, сад № 1634	Владикавказ	15:09:0012401:150	003002000000 Земли населенных пунктов	Для садоводства	13	13.021	600	746.48	447 888.00
13139	Республика Северная Осетия-Алания, г.Владикавказ, пгт. Заводской, ул. Заправочная, 2. Садоводческое некоммерческое объединение "Локомотив", сад № 1673	Владикавказ	15:09:0012401:151	003002000000 Земли населенных пунктов	Для садоводства	13	13.021	600	746.48	447 888.00
13140	Республика Северная Осетия-Алания, г. Владикавказ, пгт. Заводской, ул. Заправочная, 2, Садоводческое некоммерческое объединение "Локомотив", сад № 1635	Владикавказ	15:09:0012401:152	003002000000 Земли населенных пунктов	Для садоводства	13	13.021	602	746.48	449 080.96
13141	Республика Северная Осетия-Алания, г.Владикавказ, пгт. Заводской, ул. Заправочная, 2, Садоводческое некоммерческое объединение "Локомотив", сад № 1679	Владикавказ	15:09:0012401:155	003002000000 Земли населенных пунктов	Для садоводства	13	13.021	600	746.48	447 888.00
13142	Республика Северная Осетия-Алания, г. Владикавказ, п. Заводской, ул. Заправочная, 2, Садоводческое некоммерческое объединение "Локомотив", сад № 1629	Владикавказ	15:09:0012401:156	003002000000 Земли населенных пунктов	Коллективное садоводство	13	13.021	600	746.48	447 888.00
13143	Республика Северная Осетия-Алания, г. Владикавказ, п. Заводской, ул. Заправочная, 2, Садоводческое некоммерческое объединение "Локомотив", сад №1623	Владикавказ	15:09:0012401:157	003002000000 Земли населенных пунктов	Для садоводства	13	13.021	718	746.48	535 961.04
13144	Республика Северная Осетия-Алания, г.Владикавказ, п. Заводской, ул.Заправочная, 2, Садоводческое некоммерческое объединение "Локомотив",сад №1619	Владикавказ	15:09:0012401:158	003002000000 Земли населенных пунктов	для садоводства	13	13.021	600	746.48	447 888.00
13145	Республика Северная Осетия-Алания, г. Владикавказ, п. Заводской, ул. Заправочная, 2, Садоводческое некоммерческое объединение "Локомотив", сад № 1612	Владикавказ	15:09:0012401:159	003002000000 Земли населенных пунктов	Для садоводства	13	13.021	603	746.48	450 127.44
13146	Северная Осетия-Алания респ, г. Владикавказ, ул Тельмана, 51	Владикавказ	15:09:0012401:161	003002000000 Земли населенных пунктов	Для целей сельскохозяйственного производства	1	01.010	7 915	21.24	168 510.35
13147	Республика Северная Осетия-Алания, г. Владикавказ, п. Заводской, ул. Заправочная, 2, Садоводческое некоммерческое объединение "Локомотив", сад №1665	Владикавказ	15:09:0012401:162	003002000000 Земли населенных пунктов	Для садоводства	13	13.021	600	746.48	447 888.00
13148	Республика Северная Осетия-Алания, г.Владикавказ, пгт.Заводской, ул.Заправочная, 2. Садоводческое некоммерческое объединение "Локомотив", сад №1620	Владикавказ	15:09:0012401:163	003002000000 Земли населенных пунктов	Для садоводства	13	13.021	600	746.48	447 888.00
13149	Республика Северная Осетия-Алания, г.Владикавказ, п. Заводской, ул.Заправочная, 2, Садоводческое некоммерческое объединение " Локомотив" сад № 1676	Владикавказ	15:09:0012401:164	003002000000 Земли населенных пунктов	Для садоводства	13	13.021	600	746.48	447 888.00
13150	Республика Северная Осетия-Алания, г. Владикавказ, п. Заводской, ул. Заправочная, 2, Садоводческое некоммерческое объединение "Локомотив", сад №1640	Владикавказ	15:09:0012401:166	003002000000 Земли населенных пунктов	Для садоводства	13	13.021	600	746.48	447 888.00
13151	Республика Северная Осетия-Алания, г.Владикавказ, п. Заводской, ул.Заправочная, 2, СНО "Локомотив", сад №1644	Владикавказ	15:09:0012401:167	003002000000 Земли населенных пунктов	Для садоводства	13	13.021	600	746.48	447 888.00

№ п/п	Местоположение ЗУ	Район	Кадастровый номер ЗУ	Категория земель	Разрешенное использование по документу	Код вида разрешенного использования (в соответствии с классификатором видов разрешенного использования земельных участков)	Вид использования объектов недвижимости	Площадь	УПКС	КС
13152	Северная Осетия-Алания респ, г. Владикавказ, п. Заводской, ул. Заправочная, 2, Садоводческое некоммерческое объединение "Локомотив", сад №1643	Владикавказ	15:09:0012401:168	003002000000 Земли населенных пунктов	Для садоводства	13	13.021	600	746,48	447 888,00
13153	Республика Северная Осетия-Алания, г. Владикавказ, п. Заводской, ул. Заправочная, 2, садоводческое некоммерческое объединение "Локомотив", сад №1616	Владикавказ	15:09:0012401:169	003002000000 Земли населенных пунктов	для садоводства	13	13.021	600	746,48	447 888,00
13154	Республика Северная Осетия-Алания, г Владикавказ, пгт Заводской, ул. Заправочная, 2. Садоводческое некоммерческое объединение "Локомотив" сад №1602	Владикавказ	15:09:0012401:170	003002000000 Земли населенных пунктов	Для садоводства	13	13.021	600	746,48	447 888,00
13155	Республика Северная Осетия-Алания, г Владикавказ, Заводской, ул Заправочная, 2, Садоводческое некоммерческое товарищество "Локомотив", сад № 1662	Владикавказ	15:09:0012401:172	003002000000 Земли населенных пунктов	Для садоводства	13	13.021	113	746,48	84 384,24
13156	Республика Северная Осетия-Алания, г. Владикавказ, п. Заводской, ул Заправочная, 2, садоводческое некоммерческое объединение "Локомотив", сад №1626	Владикавказ	15:09:0012401:173	003002000000 Земли населенных пунктов	Для садоводства	13	13.021	600	746,48	447 888,00
13157	Республика Северная Осетия-Алания, г. Владикавказ, ул. Тельмана, 51	Владикавказ	15:09:0012401:174	003002000000 Земли населенных пунктов	Для целей сельскохозяйственного производства	1	01.180	1 369	1 028,64	1 408 092,16
13158	Республика Северная Осетия-Алания, г. Владикавказ, ул. Тельмана, 51	Владикавказ	15:09:0012401:175	003002000000 Земли населенных пунктов	Для целей сельскохозяйственного производства	1	01.180	13 418	1 028,64	13 802 291,52
13159	Республика Северная Осетия-Алания, г. Владикавказ, пос. Заводской, ул. Заправочная, 2. Садоводческое некоммерческое объединение "Локомотив", сад №1637	Владикавказ	15:09:0012401:176	003002000000 Земли населенных пунктов	Для садоводства	13	13.021	600	746,48	447 888,00
13160	Республика Северная Осетия-Алания, г. Владикавказ, пос. Заводской, ул. Заправочная, 2. Садоводческое некоммерческое объединение "Локомотив", сад №1661	Владикавказ	15:09:0012401:177	003002000000 Земли населенных пунктов	Для садоводства	13	13.021	600	746,48	447 888,00
13161	Республика Северная Осетия-Алания, г. Владикавказ, пос. Заводской, ул. Заправочная. 2, Садоводческое некоммерческое объединение "Локомотив", сад №1636	Владикавказ	15:09:0012401:178	003002000000 Земли населенных пунктов	Для садоводства	13	13.021	600	746,48	447 888,00
13162	Республика Северная Осетия-Алания, г. Владикавказ, пгт. Заводской, ул. Заправочная. 2. Садоводческое некоммерческое объединение "Локомотив", сад №1633	Владикавказ	15:09:0012401:179	003002000000 Земли населенных пунктов	Для садоводства	13	13.021	600	746,48	447 888,00
13163	Республика Северная Осетия-Алания, г. Владикавказ, п. Заводской, ул Заправочная. 2, садоводческое некоммерческое объединение "Локомотив", сад №1625	Владикавказ	15:09:0012401:180	003002000000 Земли населенных пунктов	Для садоводства	13	13.021	600	746,48	447 888,00
13164	Республика Северная Осетия-Алания, г. Владикавказ, п. Заводской, ул Заправочная. 2, садоводческое некоммерческое объединение "Локомотив", сад №1649	Владикавказ	15:09:0012401:181	003002000000 Земли населенных пунктов	Для ведения гражданами садоводства и огородничества	13	13.021	600	746,48	447 888,00
13165	Республика Северная Осетия-Алания, г. Владикавказ, пос. Заводской, ул. Заправочная. 2, Садоводческое некоммерческое объединение "Локомотив", сад №1582	Владикавказ	15:09:0012401:182	003002000000 Земли населенных пунктов	Для садоводства	13	13.021	568	746,48	423 940,24
13166	Республика Северная Осетия-Алания, г. Владикавказ, п. Заводской, ул. Заправочная, 2. Садоводческое некоммерческое объединение "Локомотив", сад №1650	Владикавказ	15:09:0012401:184	003002000000 Земли населенных пунктов	Для ведения гражданами садоводства и огородничества	13	13.021	600	746,48	447 888,00
13167	Республика Северная Осетия-Алания, г. Владикавказ, п. Заводской, ул Заправочная. 2, Садоводческое некоммерческое объединение "Локомотив", сад №1603	Владикавказ	15:09:0012401:185	003002000000 Земли населенных пунктов	Для садоводства	13	13.021	600	746,48	447 888,00
13168	Республика Северная Осетия-Алания, г. Владикавказ, пос. Заводской, ул. Заправочная, 2. Садоводческое некоммерческое объединение "Локомотив", сад №1622	Владикавказ	15:09:0012401:186	003002000000 Земли населенных пунктов	Для садоводства	13	13.021	600	746,48	447 888,00
13169	Республика Северная Осетия-Алания, г. Владикавказ, пос. Заводской, ул. Заправочная. 2, Садоводческое некоммерческое объединение "Локомотив", сад №1669	Владикавказ	15:09:0012401:187	003002000000 Земли населенных пунктов	Для садоводства	13	13.021	896	746,48	668 940,08
13170	Республика Северная Осетия-Алания, г Владикавказ, пгт. Заводской, ул. Заправочная. 2, садоводческое некоммерческое объединение "Локомотив", сад № 1662 а	Владикавказ	15:09:0012401:189	003002000000 Земли населенных пунктов	Для садоводства	13	13.021	113	746,48	84 384,24
13171	Респ. Северная Осетия - Алания, г. Владикавказ, ул. Тельмана, дом 51	Владикавказ	15:09:0012401:19	003002000000 Земли населенных пунктов	Для целей сельскохозяйственного производства	1	01.180	8 797	1 028,64	9 048 940,08
13172	Республика Северная Осетия-Алания, г. Владикавказ, п. Заводской, ул. Заправочная. 2, садоводческое некоммерческое объединение "Локомотив", сад №1670	Владикавказ	15:09:0012401:190	003002000000 Земли населенных пунктов	Для садоводства	13	13.021	600	746,48	447 888,00
13173	Республика Северная Осетия-Алания, г. Владикавказ, п. Заводской, ул. Заправочная, садоводческое некоммерческое объединение "Локомотив", сад №1604	Владикавказ	15:09:0012401:191	003002000000 Земли населенных пунктов	Для садоводства	13	13.021	600	746,48	447 888,00
13174	Республика Северная Осетия-Алания, г Владикавказ, пгт Заводской, ул Заправочная, д 2. СНО "Локомотив". сад №1601	Владикавказ	15:09:0012401:197	003002000000 Земли населенных пунктов	для садоводства	13	13.021	600	746,48	447 888,00
13175	Республика Северная Осетия-Алания, г. Владикавказ, п. Заводской, ул Заправочная. 2, садоводческое некоммерческое объединение "Локомотив", сад №1630	Владикавказ	15:09:0012401:198	003002000000 Земли населенных пунктов	для садоводства	13	13.021	600	746,48	447 888,00
13176	Респ. Северная Осетия - Алания, г. Владикавказ, ул. Тельмана, 51	Владикавказ	15:09:0012401:20	003002000000 Земли населенных пунктов	Для целей сельскохозяйственного производства	1	01.180	2 797	1 028,64	2 877 478,08
13177	Республика Северная Осетия-Алания, г. Владикавказ, ул. Тельмана, 51	Владикавказ	15:09:0012401:201	003002000000 Земли населенных пунктов	Для сельскохозяйственного производства	1	01.010	7 646	21,29	162 753,34
13178	Республика Северная Осетия-Алания, г. Владикавказ, ул. Тельмана, 51	Владикавказ	15:09:0012401:202	003002000000 Земли населенных пунктов	для сельскохозяйственного производства	1	01.010	11 312	21,29	240 802,48
13179	Республика Северная Осетия-Алания, г Владикавказ, пгт Заводской, ул Заправочная, 2, садоводческое некоммерческое объединение "Локомотив", сад № 1588	Владикавказ	15:09:0012401:205	003002000000 Земли населенных пунктов	Для ведения гражданами садоводства и огородничества	13	13.021	600	746,48	447 888,00
13180	Республика Северная Осетия-Алания, г. Владикавказ, п. Заводской, ул Заправочная. 2, садоводческое некоммерческое объединение "Локомотив", сад №1678	Владикавказ	15:09:0012401:207	003002000000 Земли населенных пунктов	Для ведения садоводства	13	13.021	600	746,48	447 888,00
13181	Республика Северная Осетия-Алания, г. Владикавказ, п. Заводской. Заправочная, 2 . садоводческое некоммерческое объединение " Локомотив", сад №1574	Владикавказ	15:09:0012401:208	003002000000 Земли населенных пунктов	для ведения садоводства	13	13.021	600	746,48	447 888,00
13182	Респ. Северная Осетия - Алания, г. Владикавказ, ул. Тельмана, дом 51	Владикавказ	15:09:0012401:21	003002000000 Земли населенных пунктов	Для целей сельскохозяйственного производства	1	01.180	90	1 028,64	92 577,60
13183	Северная Осетия-Алания респ, г. Владикавказ, пгт Заводской, ул. Заправочная. 2. садоводческое некоммерческое объединение "Локомотив" сад №1655	Владикавказ	15:09:0012401:214	003002000000 Земли населенных пунктов	Для ведения садоводства	13	13.021	600	746,48	447 888,00
13184	Республика Северная Осетия - Алания, г Владикавказ, ул Тельмана, 51	Владикавказ	15:09:0012401:22	003002000000 Земли населенных пунктов	Для целей сельскохозяйственного производства	1	01.150	56	1 028,64	57 601,84
13185	Северная Осетия-Алания респ. г. Владикавказ п. Заводской, ул. Заправочная. 2, садоводческое некоммерческое объединение "Локомотив", сад №1682	Владикавказ	15:09:0012401:240	003002000000 Земли населенных пунктов	под садоводство	13	13.021	600	746,48	447 888,00
13186	Северная Осетия-Алания респ. г. Владикавказ п. Заводской, ул. Заправочная.2. садоводческое некоммерческое объединение "Локомотив", сад №1657	Владикавказ	15:09:0012401:241	003002000000 Земли населенных пунктов	Для ведения садоводства	13	13.021	600	746,48	447 888,00
13187	Северная Осетия-Алания респ, г. Владикавказ, п. Заводской, ул. Заправочная, 2 . садоводческое некоммерческое объединение "Локомотив", сад №1579	Владикавказ	15:09:0012401:242	003002000000 Земли населенных пунктов	Для ведения садоводства	13	13.021	600	746,48	447 888,00
13188	Северная Осетия-Алания респ, г. Владикавказ, п. Заводской, ул. Заправочная,2, садоводческое некоммерческое объединение "Локомотив", сад №1613а	Владикавказ	15:09:0012401:243	003002000000 Земли населенных пунктов	Для ведения садоводства	13	13.021	600	746,48	447 888,00
13189	Северная Осетия-Алания респ. г. Владикавказ п. Заводской, ул. Заправочная. 2, садоводческое некоммерческое объединение "Локомотив", сад №1656	Владикавказ	15:09:0012401:244	003002000000 Земли населенных пунктов	Для ведения садоводства	13	13.021	600	746,48	447 888,00
13190	Северная Осетия-Алания респ. г. Владикавказ п. Заводской, ул. Заправочная. 2, садоводческое некоммерческое объединение "Локомотив", сад №1577	Владикавказ	15:09:0012401:246	003002000000 Земли населенных пунктов	Для ведения садоводства	13	13.021	600	746,48	447 888,00
13191	Северная Осетия-Алания респ. г. Владикавказ п. Заводской, ул. Заправочная. 2, садоводческое некоммерческое объединение "Локомотив", сад №1642	Владикавказ	15:09:0012401:249	003002000000 Земли населенных пунктов	Для ведения садоводства	13	13.021	600	746,48	447 888,00

№ пп	Местоположение ЗУ	Район	Кадастровый номер ЗУ	Категория земель	Разрешенное использование по документу	Код вида разрешенного использования (в соответствии с классификатором видов разрешенного использования земельных участков)	Вид использования объектов недвижимости	Площадь	УПКС	КС
13192	Республика Северная Осетия-Алания, г.Владикавказ, пер Холодный, д 2, от ПС "Беслан"-"Таговая" ("Владикавказ-2") до ПС "БФР"	Владикавказ	15:09:0012401:25	0030020000000 Земли населенных пунктов	Для размещения и использования по назначению ВЛ №33-34-110 кВ	6	03.011	45	615.47	27 681.15
13193	Республика Северная Осетия-Алания, г. Владикавказ, ул. Тельмана, 51	Владикавказ	15:09:0012401:255	0030020000000 Земли населенных пунктов	Для целей сельскохозяйственного производства	1	01.010	5 982	21,29	127 318,08
13194	Республика Северная Осетия-Алания, г. Владикавказ, п. Заводской, ул. Заправочная, 2, садоводческое некоммерческое объединение "Локомотив", сад № 1598	Владикавказ	15:09:0012401:259	0030020000000 Земли населенных пунктов	Для ведения садоводства	13	13.021	596	746,48	444 902,08
13195	Республика Северная Осетия-Алания, г Владикавказ, пер Холодный, д 2, от ПС "Беслан"-"Таговая" ("Владикавказ-2") до ПС "БФР"	Владикавказ	15:09:0012401:26	0030020000000 Земли населенных пунктов	Для размещения и использования по назначению ВЛ №33-34-110 кВ	6	03.011	6	615,47	3 692,82
13196	Республика Северная Осетия-Алания, г. Владикавказ, п. Заводской, ул Заправочная, 2, садоводческое некоммерческое объединение "Локомотив", сад № 1590	Владикавказ	15:09:0012401:261	0030020000000 Земли населенных пунктов	Для ведения садоводства	13	13.021	600	746,48	447 888,00
13197	Северная Осетия-Алания респ, г. Владикавказ, п. Заводской, ул. Заправочная, 2, садоводческое некоммерческое объединение "Локомотив", сад №1671	Владикавказ	15:09:0012401:263	0030020000000 Земли населенных пунктов	Для ведения гражданами садоводства и огородничества	13	13.021	600	746,48	447 888,00
13198	Республика Северная Осетия-Алания, г. Владикавказ, п. Заводской, ул. Заправочная, 2, садоводческое некоммерческое объединение "Локомотив", сад №1594	Владикавказ	15:09:0012401:264	0030020000000 Земли населенных пунктов	Для ведения садоводства	13	13.021	600	746,48	447 888,00
13199	Республика Северная Осетия-Алания, г. Владикавказ, п. Заводской, ул Заправочная, 2, садоводческое некоммерческое объединение "Локомотив", сад № 1593	Владикавказ	15:09:0012401:266	0030020000000 Земли населенных пунктов	Для ведения садоводства	13	13.021	600	746,48	447 888,00
13200	Республика Северная Осетия-Алания, г. Владикавказ, п. Заводской, ул Заправочная, 2, садоводческое некоммерческое объединение "Локомотив", сад № 1592	Владикавказ	15:09:0012401:269	0030020000000 Земли населенных пунктов	Для ведения садоводства	13	13.021	600	746,48	447 888,00
13201	Республика Северная Осетия-Алания, г Владикавказ, пер Холодный, д 2, от ПС "Беслан"-"Таговая" ("Владикавказ-2") до ПС "БФР"	Владикавказ	15:09:0012401:27	0030020000000 Земли населенных пунктов	Для размещения и использования по назначению ВЛ №33-34-110 кВ	6	03.011	6	615,47	3 692,82
13202	Республика Северная Осетия-Алания, г. Владикавказ, п. Заводской, ул. Заправочная, 2, Садоводческое некоммерческое объединение "Локомотив", сад № 1617	Владикавказ	15:09:0012401:270	0030020000000 Земли населенных пунктов	Для ведения садоводства	13	13.021	600	746,48	447 888,00
13203	Республика Северная Осетия-Алания, г Владикавказ, пгт Заводской, ул Заправочная, 2, СНО "Локомотив", сад №1628	Владикавказ	15:09:0012401:276	0030020000000 Земли населенных пунктов	Для ведения садоводства	13	13.021	600	746,48	447 888,00
13204	Республика Северная Осетия-Алания, г. Владикавказ, пер. Холодный, 2	Владикавказ	15:09:0012401:277	0030020000000 Земли населенных пунктов	Для производственной базы	6	06.000	3 973	1 513,29	6 114 272,37
13205	Республика Северная Осетия-Алания, г. Владикавказ, пер. Холодный, 2	Владикавказ	15:09:0012401:278	0030020000000 Земли населенных пунктов	Для производственной базы	6	06.000	26 256	1 513,29	39 727 670,42
13206	Республика Северная Осетия-Алания, г Владикавказ, пер Холодный, д 2, от ПС "Беслан"-"Таговая" ("Владикавказ-2") до ПС "БФР"	Владикавказ	15:09:0012401:28	0030020000000 Земли населенных пунктов	Для размещения и использования по назначению ВЛ №33-34-110 кВ	6	03.011	6	615,47	3 692,82
13207	Республика Северная Осетия-Алания, г. Владикавказ, п. Заводской, ул Заправочная, 2, СНО "Локомотив", сад №1684	Владикавказ	15:09:0012401:284	0030020000000 Земли населенных пунктов	Для ведения садоводства	13	13.021	860	746,48	641 980,80
13208	Республика Северная Осетия-Алания, г. Владикавказ, п. Заводской, ул Заправочная, 2, СНО "Локомотив", сад №1685	Владикавказ	15:09:0012401:285	0030020000000 Земли населенных пунктов	Для ведения садоводства	13	13.021	420	746,48	313 521,60
13209	Республика Северная Осетия-Алания, г. Владикавказ, п. Заводской, ул. Заправочная, 2, СНО "Локомотив", сад №1615	Владикавказ	15:09:0012401:286	0030020000000 Земли населенных пунктов	Для ведения садоводства	13	13.021	600	746,48	447 888,00
13210	Республика Северная Осетия-Алания, г Владикавказ, пер Холодный, д 2, от ПС "Беслан"-"Таговая" ("Владикавказ-2") до ПС "БФР"	Владикавказ	15:09:0012401:29	0030020000000 Земли населенных пунктов	Для размещения и использования по назначению ВЛ №33-34-110 кВ	6	03.011	6	615,47	3 692,82
13211	Республика Северная Осетия-Алания, г. Владикавказ, п. Заводской, ул Цоколаевская, 13	Владикавказ	15:09:0012401:293	0030020000000 Земли населенных пунктов	индивидуальный жилой дом с приусадебным участком	13	02.010	731	2 892,29	2 098 726,99
13212	Республика Северная Осетия-Алания, г. Владикавказ, п. Заводской, ул Заправочная, 2, садоводческое некоммерческое объединение "Локомотив", сад №1683	Владикавказ	15:09:0012401:294	0030020000000 Земли населенных пунктов	для ведения гражданами садоводства и огородничества	13	13.021	599	746,48	447 142,52
13213	Республика Северная Осетия-Алания, г. Владикавказ, п. Заводской, ул. Заправочная, 2, садоводческое некоммерческое объединение "Локомотив", сад №1599	Владикавказ	15:09:0012401:295	0030020000000 Земли населенных пунктов	Для ведения садоводства	13	13.021	600	746,48	447 888,00
13214	Республика Северная Осетия-Алания, г. Владикавказ, п. Заводской, ул. Заправочная, 2, СНО "Локомотив", сад №1618	Владикавказ	15:09:0012401:296	0030020000000 Земли населенных пунктов	Для ведения садоводства	13	13.021	600	746,48	447 888,00
13215	Республика Северная Осетия-Алания, г. Владикавказ, п. Заводской, ул Заправочная, 2, садоводческое некоммерческое объединение "Локомотив", сад №1627	Владикавказ	15:09:0012401:298	0030020000000 Земли населенных пунктов	Для ведения садоводства	13	13.021	600	746,48	447 888,00
13216	Республика Северная Осетия-Алания, г Владикавказ, пер Холодный, д 2, от ПС "Беслан"-"Таговая" ("Владикавказ-2") до ПС "БФР"	Владикавказ	15:09:0012401:30	0030020000000 Земли населенных пунктов	Для размещения и использования по назначению ВЛ №33-34-110 кВ	6	03.011	6	615,47	3 692,82
13217	Республика Северная Осетия-Алания, г. Владикавказ, ул. Тельмана	Владикавказ	15:09:0012401:309	0030020000000 Земли населенных пунктов	Для сельскохозяйственного производства	1	01.010	134 182	21,29	2 856 624,78
13218	Республика Северная Осетия-Алания, г Владикавказ, пер.Холодный, д.2, от ПС "Беслан"-"Таговая" ("Владикавказ-2") до ПС "БФР"	Владикавказ	15:09:0012401:31	0030020000000 Земли населенных пунктов	Для размещения и использования по назначению ВЛ №33-34-110кВ	6	03.011	6	615,47	3 692,82
13219	Республика Северная Осетия-Алания, г. Владикавказ, ул. Тельмана	Владикавказ	15:09:0012401:310	0030020000000 Земли населенных пунктов	Для сельскохозяйственного производства	1	01.010	5 010	21,29	106 662,90
13220	Республика Северная Осетия-Алания, г Владикавказ, пгт Заводской, ул Заправочная, 2, СНО "Локомотив", сад 1697	Владикавказ	15:09:0012401:311	0030020000000 Земли населенных пунктов	Для ведения гражданами садоводства и огородничества	13	13.021	600	746,48	447 888,00
13221	Республика Северная Осетия-Алания, г Владикавказ, пгт Заводской, ул Заправочная, 2, СНО "Локомотив", сад 1698	Владикавказ	15:09:0012401:312	0030020000000 Земли населенных пунктов	Для ведения гражданами садоводства и огородничества	13	13.021	600	746,48	447 888,00
13222	Республика Северная Осетия-Алания, г. Владикавказ, п. Заводской, ул. Заправочная, 2, садоводческое некоммерческое объединение "Локомотив", сад 1691	Владикавказ	15:09:0012401:313	0030020000000 Земли населенных пунктов	Садовые и дачные дома	13	13.021	600	746,48	447 888,00
13223	Республика Северная Осетия-Алания, г. Владикавказ, п. Заводской, ул Заправочная, 2, садоводческое некоммерческое объединение "Локомотив", сад №1694	Владикавказ	15:09:0012401:315	0030020000000 Земли населенных пунктов	Садовые и дачные дома	13	13.021	600	746,48	447 888,00
13224	Республика Северная Осетия-Алания, г Владикавказ, пгт Заводской, ул Заправочная, 2, садоводческое некоммерческое объединение "Локомотив", сад 1692	Владикавказ	15:09:0012401:316	0030020000000 Земли населенных пунктов	садовые и дачные дома	13	13.021	600	746,48	447 888,00
13225	Республика Северная Осетия-Алания, г. Владикавказ, п. Заводской, ул. Заправочная, 2, садоводческое некоммерческое объединение "Локомотив", сад №1696	Владикавказ	15:09:0012401:317	0030020000000 Земли населенных пунктов	Садовые и дачные дома	13	13.021	600	746,48	447 888,00
13226	Республика Северная Осетия-Алания, г. Владикавказ, п. Заводской, ул. Шоссейная, 12	Владикавказ	15:09:0012401:318	0030020000000 Земли населенных пунктов	Индивидуальные жилые дома с приусадебными участками	13	02.010	673	2 892,29	1 946 134,17
13227	Республика Северная Осетия-Алания, г. Владикавказ, пгт. Заводской, ул. Заправочная 2, садоводческое некоммерческое объединение "Локомотив", сад №1638	Владикавказ	15:09:0012401:319	0030020000000 Земли населенных пунктов	Садовые и дачные дома	13	13.021	600	746,48	447 888,00
13228	Республика Северная Осетия-Алания, г Владикавказ, пгт Заводской, ул Молодежная, д 13	Владикавказ	15:09:0012401:320	0030020000000 Земли населенных пунктов	Индивидуальные жилые дома с приусадебными участками	13	02.010	650	2 892,29	1 880 488,50
13229	Республика Северная Осетия-Алания, г. Владикавказ, пгт. Заводской, ул. Заправочная, 2, садоводческое некоммерческое объединение "Локомотив", сад №1675	Владикавказ	15:09:0012401:321	0030020000000 Земли населенных пунктов	садовые и дачные дома	13	13.021	600	746,48	447 888,00
13230	Республика Северная Осетия-Алания, г Владикавказ, ул Тельмана, д 51	Владикавказ	15:09:0012401:33	0030020000000 Земли населенных пунктов	Для целей сельскохозяйственного производства	1	01.010	9 939	21,29	199 311,81
13231	Республика Северная Осетия-Алания, г Владикавказ, ул Тельмана, д 51	Владикавказ	15:09:0012401:34	0030020000000 Земли населенных пунктов	Для целей сельскохозяйственного производства	1	01.010	17 887	21,29	380 814,23
13232	Республика Северная Осетия-Алания, г Владикавказ, ул Тельмана, д 51	Владикавказ	15:09:0012401:36	0030020000000 Земли населенных пунктов	Для целей сельскохозяйственного производства	1	01.180	1 010	1 028,61	1 038 926,10

№ пп	Местоположение ЗУ	Район	Кадастровый номер ЗУ	Категория земель	Разрешенное использование по документу	Код вида разрешенного использования (в соответствии с классификатором видов разрешенного использования земельных участков)	Вид использования объектов недвижимости	Площадь	УПКС	КС
13233	Республика Северная Осетия-Алания, г Владикавказ, ул Тельмана, д 51	Владикавказ	15:09:0012401:38	003002000000 Земли населенных пунктов	Для целей сельскохозяйственного производства	1	01:180	5612	1 028,64	5 770 889,28
13234	Республика Северная Осетия-Алания, г.Владикавказ, пгт.Заводской, ул.Заправочная, 2, садоводческое некоммерческое объединение "Локомотив", сад №1695	Владикавказ	15:09:0012401:433	003002000000 Земли населенных пунктов	Садовые и дачные дома	13	13:021	510	736,48	375 709,20
13235	РСО- Алания, г. Владикавказ, п. Заводской, ул. Заправочная 2, СНО "Локомотив", сад № 1699	Владикавказ	15:09:0012401:436	003002000000 Земли населенных пунктов	Садовые и дачные дома	13	13:021	600	736,48	441 888,00
13236	Респ. Северная Осетия - Алания, г. Владикавказ, пгт. Заводской, ул. Заправочная 2, садоводческое некоммерческое объединение "Локомотив", сад № 1654	Владикавказ	15:09:0012401:439	003002000000 Земли населенных пунктов	для ведения садоводства	13	13:021	600	736,48	441 888,00
13237	Республика Северная Осетия - Алания, г Владикавказ, пгт Заводской, ул Заправочная, 2, садоводческое некоммерческое объединение "Локомотив", сад № 1693	Владикавказ	15:09:0012401:445	003002000000 Земли населенных пунктов	садовые и дачные дома	13	13:021	600	736,48	441 888,00
13238	Респ Северная Осетия - Алания, г Владикавказ, пгт Заводской, ул Заправочная, д 2, СНО "Локомотив",сад №1586	Владикавказ	15:09:0012401:446	003002000000 Земли населенных пунктов	садовые и дачные дома	13	13:021	600	736,48	441 888,00
13239	Респ Северная Осетия - Алания, г Владикавказ, пер Холодный	Владикавказ	15:09:0012401:449	003002000000 Земли населенных пунктов	Для эксплуатации существующих железнодорожных путей	6	07:010	4123	613,47	2 530 382,81
13240	Респ. Северная Осетия - Алания, г. Владикавказ, ул. Тельмана, 51	Владикавказ	15:09:0012401:45	003002000000 Земли населенных пунктов	Для целей сельскохозяйственного производства	1	01:010	72 178	21,29	1 536 798,62
13241	Республика Северная Осетия - Алания, г. Владикавказ, п.Заводской, ул Заправочная,2, садоводческое некоммерческое объединение "Локомотив", сад № 1584	Владикавказ	15:09:0012401:450	003002000000 Земли населенных пунктов	садовый дом	13	13:021	600	736,48	441 888,00
13242	Республика Северная Осетия - Алания, г Владикавказ, ул Тельмана	Владикавказ	15:09:0012401:451	003002000000 Земли населенных пунктов	Для целей сельскохозяйственного производства	1	01:010	15 214	21,29	323 936,06
13243	Республика Северная Осетия - Алания, г Владикавказ, ул Тельмана	Владикавказ	15:09:0012401:452	003002000000 Земли населенных пунктов	Для целей сельскохозяйственного производства	1	01:010	3962	21,29	84 353,98
13244	Республика Северная Осетия - Алания, г Владикавказ, ул Тельмана	Владикавказ	15:09:0012401:453	003002000000 Земли населенных пунктов	Для целей сельскохозяйственного производства	1	01:010	9 969	21,29	212 265,81
13245	Республика Северная Осетия - Алания, г Владикавказ, ул Тельмана	Владикавказ	15:09:0012401:454	003002000000 Земли населенных пунктов	Для целей сельскохозяйственного производства	1	01:010	8 301	21,29	176 725,29
13246	Республика Северная Осетия - Алания, г Владикавказ, ул Тельмана	Владикавказ	15:09:0012401:455	003002000000 Земли населенных пунктов	Для целей сельскохозяйственного производства	1	01:010	9 975	21,29	212 367,75
13247	Республика Северная Осетия - Алания, г Владикавказ, ул Тельмана	Владикавказ	15:09:0012401:459	003002000000 Земли населенных пунктов	Для целей сельскохозяйственного производства	1	01:010	11 826	21,29	251 775,54
13248	Республика Северная Осетия - Алания, г Владикавказ, ул Тельмана	Владикавказ	15:09:0012401:460	003002000000 Земли населенных пунктов	Для целей сельскохозяйственного производства	1	01:010	10 736	21,29	228 569,44
13249	Респ Северная Осетия - Алания, г Владикавказ, пер Холодный	Владикавказ	15:09:0012401:465	003002000000 Земли населенных пунктов	Для эксплуатации существующих железнодорожных путей	6	07:010	2 231	613,47	1 369 059,98
13250	Респ. Северная Осетия - Алания, г. Владикавказ, Холодный пер.	Владикавказ	15:09:0012401:466	003002000000 Земли населенных пунктов	Для эксплуатации существующих железнодорожных путей	6	07:010	2 822	613,47	1 730 856,34
13251	Республика Северная Осетия-Алания, г. Владикавказ, ул.Тельмана	Владикавказ	15:09:0012401:472	003002000000 Земли населенных пунктов	Для целей сельскохозяйственного производства	1	01:010	52 166	21,29	1 111 001,11
13252	Республика Северная Осетия-Алания, г. Владикавказ, ул.Тельмана	Владикавказ	15:09:0012401:473	003002000000 Земли населенных пунктов	Для целей сельскохозяйственного производства	1	01:032	18 084	26,10	477 117,60
13253	Северная Осетия - Алания респ. г Владикавказ, ул Тельмана, 51	Владикавказ	15:09:0012401:49	003002000000 Земли населенных пунктов	Для целей сельскохозяйственного производства	1	01:010	1 167	21,29	24 851,64
13254	Республика Северная Осетия - Алания г.Владикавказ ул.Тельмана, 51а	Владикавказ	15:09:0012401:5	003002000000 Земли населенных пунктов	Для целей содержания и эксплуатации бойни	6	06:000	3 271	1 513,99	4 950 901,29
13255	Респ. Северная Осетия - Алания, г. Владикавказ, ул. Тельмана, 51	Владикавказ	15:09:0012401:52	003002000000 Земли населенных пунктов	для сельскохозяйственного производства	1	01:010	11 661	21,29	248 326,56
13256	Республика Северная Осетия - Алания, г Владикавказ, ул Тельмана, 51	Владикавказ	15:09:0012401:53	003002000000 Земли населенных пунктов	Для целей сельскохозяйственного производства	1	01:010	11 517	21,29	245 196,93
13257	Республика Северная Осетия-Алания, г Владикавказ, ул Тельмана	Владикавказ	15:09:0012401:530	003002000000 Земли населенных пунктов	Для эксплуатации теплицы	1	01:032	107	26,10	2 824,80
13258	Республика Северная Осетия-Алания, г Владикавказ, ул Тельмана	Владикавказ	15:09:0012401:531	003002000000 Земли населенных пунктов	Автомобильные мойки (Размещение автомобильных моек, а также размещение магазинов сопутствующей торговли)	4	04:009	600	3 857,20	1 314 169,60
13259	Республика Северная Осетия-Алания, г Владикавказ, ул Тельмана	Владикавказ	15:09:0012401:532	003002000000 Земли населенных пунктов	Для эксплуатации теплицы	1	01:032	9 596	26,10	253 334,10
13260	Республика Северная Осетия - Алания, г Владикавказ, ул Тельмана	Владикавказ	15:09:0012401:539	003002000000 Земли населенных пунктов	Для целей сельскохозяйственного производства	1	01:010	1 652	21,29	35 171,08
13261	Респ. Северная Осетия - Алания, г. Владикавказ, ул. Тельмана, 51	Владикавказ	15:09:0012401:54	003002000000 Земли населенных пунктов	Для целей сельскохозяйственного производства	1	01:010	29 953	21,29	637 699,37
13262	Республика Северная Осетия - Алания, г.Владикавказ, ул.Тельмана	Владикавказ	15:09:0012401:540	003002000000 Земли населенных пунктов	Для индивидуального жилищного строительства	13	02:010	520	2 832,29	1 472 790,80
13263	Республика Северная Осетия - Алания, г.Владикавказ, ул.Тельмана	Владикавказ	15:09:0012401:541	003002000000 Земли населенных пунктов	Для индивидуального жилищного строительства	13	02:010	520	2 832,29	1 472 790,80
13264	Республика Северная Осетия - Алания, г Владикавказ, ул Тельмана	Владикавказ	15:09:0012401:542	003002000000 Земли населенных пунктов	Индивидуальное жилищное строительство	13	02:010	523	2 832,29	1 481 287,67
13265	Российская Федерация, Республика Северная Осетия - Алания, г. Владикавказ, ул. Тельмана	Владикавказ	15:09:0012401:543	003002000000 Земли населенных пунктов	Для индивидуального жилищного строительства	13	02:010	522	2 832,29	1 478 655,38
13266	Республика Северная Осетия - Алания, г Владикавказ, ул Тельмана	Владикавказ	15:09:0012401:544	003002000000 Земли населенных пунктов	Для целей сельскохозяйственного производства	1	01:180	522	1 028,64	536 970,08
13267	Республика Северная Осетия - Алания, г. Владикавказ, ул. Тельмана	Владикавказ	15:09:0012401:545	003002000000 Земли населенных пунктов	Для индивидуального жилищного строительства	13	02:010	522	2 832,29	1 478 655,38
13268	Республика Северная Осетия - Алания, г Владикавказ, ул Тельмана	Владикавказ	15:09:0012401:546	003002000000 Земли населенных пунктов	Для целей сельскохозяйственного производства	1	01:180	523	1 028,64	537 976,72
13269	Республика Северная Осетия - Алания, г Владикавказ, ул Тельмана	Владикавказ	15:09:0012401:547	003002000000 Земли населенных пунктов	Для целей сельскохозяйственного производства	1	01:180	520	1 028,64	534 892,80
13270	Республика Северная Осетия - Алания, г Владикавказ, ул Тельмана	Владикавказ	15:09:0012401:548	003002000000 Земли населенных пунктов	Для индивидуального жилищного строительства	13	02:010	520	2 832,29	1 472 790,80
13271	Республика Северная Осетия - Алания, г.Владикавказ, ул.Тельмана	Владикавказ	15:09:0012401:549	003002000000 Земли населенных пунктов	Для индивидуального жилищного строительства	13	02:010	522	2 832,29	1 478 655,38
13272	Респ. Северная Осетия - Алания, г. Владикавказ, ул. Тельмана, 51	Владикавказ	15:09:0012401:55	003002000000 Земли населенных пунктов	Для целей сельскохозяйственного производства	1	01:032	11 479	26,10	303 345,60

№ п/п	Местоположение ЗУ	Район	Кадастровый номер ЗУ	Категория земель	Разрешенное использование по документу	Код вида разрешенного использования (в соответствии с классификатором видов разрешенного использования земельных участков)	Вид использования объектов недвижимости	Площадь	УПКС	КС
13273	Республика Северная Осетия - Алания, г Владикавказ, ул Тельмана	Владикавказ	15:09:0012401:550	003002000000 Земли населенных пунктов	Индивидуальное жилищное строительство	13	02.010	522	2 832,29	1 478 453,38
13274	Республика Северная Осетия - Алания, г Владикавказ, ул Тельмана	Владикавказ	15:09:0012401:551	003002000000 Земли населенных пунктов	Для целей сельскохозяйственного производства	1	01.180	522	1 028,64	536 950,08
13275	Республика Северная Осетия - Алания, г Владикавказ, ул Тельмана	Владикавказ	15:09:0012401:552	003002000000 Земли населенных пунктов	Для целей сельскохозяйственного производства	1	01.180	522	1 028,64	536 950,08
13276	Республика Северная Осетия - Алания, г Владикавказ, ул Тельмана	Владикавказ	15:09:0012401:553	003002000000 Земли населенных пунктов	Для целей сельскохозяйственного производства	1	01.180	521	1 028,64	535 921,44
13277	Республика Северная Осетия - Алания, г Владикавказ, ул Тельмана	Владикавказ	15:09:0012401:554	003002000000 Земли населенных пунктов	Для целей сельскохозяйственного производства	1	01.180	522	1 028,64	536 950,08
13278	Республика Северная Осетия - Алания, г Владикавказ, ул Тельмана	Владикавказ	15:09:0012401:555	003002000000 Земли населенных пунктов	Для целей сельскохозяйственного производства	1	01.180	522	1 028,64	536 950,08
13279	Респ. Северная Осетия - Алания, г. Владикавказ, ул. Тельмана, 51	Владикавказ	15:09:0012401:56	003002000000 Земли населенных пунктов	Для целей сельскохозяйственного производства	1	01.032	11 543	26,48	305 656,00
13280	Республика Северная Осетия - Алания, г. Владикавказ, пгт Заводской, ул Заправочная, 2, садоводческое некоммерческое товарищество Локомотив, сад №1663	Владикавказ	15:09:0012401:560	003002000000 Земли населенных пунктов	ведение садоводства	13	13.021	600	746,48	447 888,00
13281	Респ. Северная Осетия - Алания, г. Владикавказ, пгт,Заводской,ул Заправочная,2 , садоводческое некоммерческое товарищество Локомотив,сад 1641	Владикавказ	15:09:0012401:561	003002000000 Земли населенных пунктов	садовый дом	13	13.021	600	746,48	447 888,00
13282	Российская Федерация, Республика Северная Осетия-Алания, городской округ город Владикавказ, г. Владикавказ, ул Тельмана, земельный участок 51А	Владикавказ	15:09:0012401:563	003002000000 Земли населенных пунктов	Автомобильные мойки (размещение автомобильных моек, а также размещение магазинов сопутствующей торговли)	4	04.098	1 484	3 837,20	5 694 411,60
13283	Респ. Северная Осетия - Алания, г. Владикавказ, ул. Тельмана, 51	Владикавказ	15:09:0012401:57	003002000000 Земли населенных пунктов	Для целей сельскохозяйственного производства	1	01.032	11 511	26,48	303 969,60
13284	Российская Федерация, Республика Северная Осетия-Алания, городской округ город Владикавказ, пгт Заводской, ул Козонова, земельный участок 33	Владикавказ	15:09:0012401:570	003002000000 Земли населенных пунктов	Предоставление коммунальных услуг 3.1.1	6	03.012	998	1 576,17	517 715,66
13285	Российская Федерация, Республика Северная Осетия-Алания, городской округ город Владикавказ, пгт. Заводской, ул.Козонова, земельный участок 35	Владикавказ	15:09:0012401:571	003002000000 Земли населенных пунктов	Предоставление коммунальных услуг 3.1.1	6	03.012	202	1 576,17	277 986,34
13286	Российская Федерация, Республика Северная Осетия-Алания, г. Владикавказ, ул. Тельмана	Владикавказ	15:09:0012401:572	003002000000 Земли населенных пунктов	Ремонт автомобилей (Размещение мастерских, предназначенных для ремонта и обслуживания автомобилей, и прочих объектов дорожного сервиса, а также размещение магазинов сопутствующей торговли)	4	04.099	1 273	3 837,20	4 884 015,60
13287	Российская Федерация, Республика Северная Осетия-Алания, г. Владикавказ, ул. Тельмана	Владикавказ	15:09:0012401:573	003002000000 Земли населенных пунктов	Для целей сельскохозяйственного производства	1	01.180	181	1 028,64	186 183,84
13288	Российская Федерация, Республика Северная Осетия-Алания, г. Владикавказ, ул. Тельмана	Владикавказ	15:09:0012401:575	003002000000 Земли населенных пунктов	Для сельскохозяйственного производства	1	01.180	884	1 028,64	909 411,76
13289	Российская Федерация, Республика Северная Осетия - Алания, г. Владикавказ, ул. Тельмана	Владикавказ	15:09:0012401:577	003002000000 Земли населенных пунктов	Для целей сельскохозяйственного производства	1	01.010	3 000	21,29	63 870,00
13290	Российская федерация, Республика Северная Осетия - Алания, г. Владикавказ, ул. Тельмана	Владикавказ	15:09:0012401:580	003002000000 Земли населенных пунктов	Для индивидуального жилищного строительства	13	02.010	468	2 832,29	1 325 495,27
13291	Российская федерация, Республика Северная Осетия - Алания, г. Владикавказ, ул. Тельмана	Владикавказ	15:09:0012401:581	003002000000 Земли населенных пунктов	Индивидуальное жилищное строительство	13	02.010	521	2 832,29	1 475 623,09
13292	Российская федерация, Республика Северная Осетия - Алания, г. Владикавказ, ул. Тельмана	Владикавказ	15:09:0012401:582	003002000000 Земли населенных пунктов	Для индивидуального жилищного строительства (2.1)	13	02.010	547	2 832,29	1 549 097,63
13293	Российская федерация, Республика Северная Осетия - Алания, г. Владикавказ, ул. Тельмана	Владикавказ	15:09:0012401:583	003002000000 Земли населенных пунктов	Для целей сельскохозяйственного производства	1	01.180	526	1 028,64	541 056,64
13294	Российская федерация, Республика Северная Осетия - Алания, г. Владикавказ, ул. Тельмана	Владикавказ	15:09:0012401:584	003002000000 Земли населенных пунктов	Для целей сельскохозяйственного производства	1	01.180	527	1 028,64	542 085,28
13295	Российская федерация, Республика Северная Осетия - Алания, г. Владикавказ, ул. Тельмана	Владикавказ	15:09:0012401:585	003002000000 Земли населенных пунктов	Для индивидуального жилищного строительства	13	02.010	523	2 832,29	1 481 267,67
13296	Российская федерация, Республика Северная Осетия - Алания, г. Владикавказ, ул. Тельмана	Владикавказ	15:09:0012401:586	003002000000 Земли населенных пунктов	Для индивидуального жилищного строительства	13	02.010	551	2 832,29	1 560 591,79
13297	Российская федерация, Республика Северная Осетия - Алания, г. Владикавказ, ул. Тельмана	Владикавказ	15:09:0012401:588	003002000000 Земли населенных пунктов	Для целей сельскохозяйственного производства	1	01.180	1 051	1 028,64	1 081 473,56
13298	Российская федерация, Республика Северная Осетия - Алания, г. Владикавказ, ул. Тельмана	Владикавказ	15:09:0012401:589	003002000000 Земли населенных пунктов	Для целей сельскохозяйственного производства	1	01.180	488	1 028,64	501 976,32
13299	Российская федерация, Республика Северная Осетия - Алания, г. Владикавказ, ул. Тельмана	Владикавказ	15:09:0012401:590	003002000000 Земли населенных пунктов	Для индивидуального жилищного строительства	13	02.010	516	2 832,29	1 461 661,64
13300	Российская федерация, Республика Северная Осетия - Алания, г. Владикавказ, ул. Тельмана	Владикавказ	15:09:0012401:591	003002000000 Земли населенных пунктов	Для индивидуального жилищного строительства	13	02.010	517	2 832,29	1 464 493,93
13301	Российская федерация, Республика Северная Осетия - Алания, г. Владикавказ, ул. Тельмана	Владикавказ	15:09:0012401:592	003002000000 Земли населенных пунктов	Для индивидуального жилищного строительства	13	02.010	521	2 832,29	1 475 623,09
13302	Российская федерация, Республика Северная Осетия - Алания, г. Владикавказ, ул. Тельмана	Владикавказ	15:09:0012401:593	003002000000 Земли населенных пунктов	Для индивидуального жилищного строительства	13	02.010	514	2 832,29	1 455 797,06
13303	Российская федерация, Республика Северная Осетия - Алания, г. Владикавказ, ул. Тельмана	Владикавказ	15:09:0012401:595	003002000000 Земли населенных пунктов	Для индивидуального жилищного строительства	13	02.010	515	2 832,29	1 458 629,35
13304	Российская федерация, Республика Северная Осетия - Алания, г. Владикавказ, ул. Тельмана	Владикавказ	15:09:0012401:596	003002000000 Земли населенных пунктов	Для индивидуального жилищного строительства	13	02.010	526	2 832,29	1 489 149,12
13305	Российская Федерация, Республика Северная Осетия - Алания, г. Владикавказ, пгт. Заводской, ул. Заправочная, 2, СНТ Локомотив, сад №1597	Владикавказ	15:09:0012401:600	003002000000 Земли населенных пунктов	Ведение садоводства	13	13.021	600	746,48	447 888,00
13306	Российская Федерация, Республика Северная Осетия - Алания, г. Владикавказ, пгт. Заводской, ул. Заправочная, 2, СНТ "Локомотив", сад № 1690	Владикавказ	15:09:0012401:601	003002000000 Земли населенных пунктов	Ведение садоводства	13	13.021	600	746,48	447 888,00
13307	Российская Федерация, Республика Северная Осетия - Алания, г. Владикавказ, ул. Тельмана	Владикавказ	15:09:0012401:604	003002000000 Земли населенных пунктов	Для целей сельскохозяйственного производства	1	01.180	461	1 028,64	474 239,04
13308	Российская Федерация, Республика Северная Осетия - Алания, г. Владикавказ, ул. Тельмана	Владикавказ	15:09:0012401:605	003002000000 Земли населенных пунктов	Для целей сельскохозяйственного производства	1	01.180	675	1 028,64	694 332,00
13309	Российская Федерация, Республика Северная Осетия - Алания, г. Владикавказ, ул. Тельмана	Владикавказ	15:09:0012401:606	003002000000 Земли населенных пунктов	Для целей сельскохозяйственного производства	1	01.180	350	1 028,64	360 024,00

№ п/п	Местоположение ЗУ	Район	Кадастровый номер ЗУ	Категория земель	Разрешенное использование по документу	Код вида разрешенного использования (в соответствии с классификатором видов разрешенного использования земельных участков)	Вид использования объектов недвижимости	Площадь	УПКС	КС
13310	Российская Федерация, Республика Северная Осетия - Алания, г. Владикавказ, ул. Тельмана	Владикавказ	15:09:0012401:607	0030020000000 Земли населенных пунктов	Для целей сельскохозяйственного производства	1	01.180	564	1 028,64	579 124,92
13311	Российская Федерация, Республика Северная Осетия - Алания, г. Владикавказ, ул. Тельмана	Владикавказ	15:09:0012401:608	0030020000000 Земли населенных пунктов	Для целей сельскохозяйственного производства	1	01.180	549	1 028,64	564 723,36
13312	Российская Федерация, Республика Северная Осетия - Алания, г. Владикавказ, ул. Тельмана	Владикавказ	15:09:0012401:609	0030020000000 Земли населенных пунктов	Для целей сельскохозяйственного производства	1	01.180	527	1 028,64	542 393,28
13313	Российская Федерация, Республика Северная Осетия - Алания, г. Владикавказ, ул. Тельмана	Владикавказ	15:09:0012401:610	0030020000000 Земли населенных пунктов	Для целей сельскохозяйственного производства	1	01.180	540	1 028,64	555 165,60
13314	Российская Федерация, Республика Северная Осетия - Алания, г. Владикавказ, ул. Тельмана	Владикавказ	15:09:0012401:611	0030020000000 Земли населенных пунктов	индивидуальное жилищное строительство	13	02.010	456	2 832,29	1 118 307,44
13315	Российская Федерация, Республика Северная Осетия - Алания, г. Владикавказ, ул. Тельмана	Владикавказ	15:09:0012401:612	0030020000000 Земли населенных пунктов	Для целей сельскохозяйственного производства	1	01.180	464	1 028,64	476 260,32
13316	Российская Федерация, Республика Северная Осетия - Алания, г. Владикавказ, ул. Тельмана	Владикавказ	15:09:0012401:613	0030020000000 Земли населенных пунктов	Для целей сельскохозяйственного производства	1	01.180	515	1 028,64	529 749,60
13317	Российская Федерация, Республика Северная Осетия - Алания, г. Владикавказ, ул. Тельмана	Владикавказ	15:09:0012401:614	0030020000000 Земли населенных пунктов	Для целей сельскохозяйственного производства	1	01.180	523	1 028,64	537 978,72
13318	Российская Федерация, Республика Северная Осетия - Алания, г. Владикавказ, ул. Тельмана	Владикавказ	15:09:0012401:615	0030020000000 Земли населенных пунктов	Для целей сельскохозяйственного производства	1	01.180	507	1 028,64	521 520,48
13319	Российская Федерация, Республика Северная Осетия - Алания, г. Владикавказ, ул. Тельмана	Владикавказ	15:09:0012401:616	0030020000000 Земли населенных пунктов	Для целей сельскохозяйственного производства	1	01.180	528	1 028,64	543 123,92
13320	Российская Федерация, Республика Северная Осетия - Алания, г. Владикавказ, ул. Тельмана	Владикавказ	15:09:0012401:617	0030020000000 Земли населенных пунктов	Для целей сельскохозяйственного производства	1	01.180	538	1 028,64	553 468,32
13321	Российская Федерация, Республика Северная Осетия - Алания, г. Владикавказ, ул. Тельмана	Владикавказ	15:09:0012401:618	0030020000000 Земли населенных пунктов	Для целей сельскохозяйственного производства	1	01.180	528	1 028,64	543 123,92
13322	Российская Федерация, Республика Северная Осетия - Алания, г. Владикавказ, ул. Тельмана	Владикавказ	15:09:0012401:619	0030020000000 Земли населенных пунктов	Для целей сельскохозяйственного производства	1	01.180	634	1 028,64	652 157,76
13323	Российская Федерация, Республика Северная Осетия - Алания, г. Владикавказ, ул. Тельмана	Владикавказ	15:09:0012401:620	0030020000000 Земли населенных пунктов	Для целей сельскохозяйственного производства	1	01.010	1 411	21,29	30 041,06
13324	Российская Федерация, Республика Северная Осетия-Алания, г. Владикавказ, ул. Тельмана	Владикавказ	15:09:0012401:621	0030020000000 Земли населенных пунктов	Магазины	4	04.040	1 000	1 027,80	1 027 800,00
13325	Российская Федерация, Республика Северная Осетия-Алания, г. Владикавказ, ул. Тельмана	Владикавказ	15:09:0012401:622	0030020000000 Земли населенных пунктов	Для целей сельскохозяйственного производства	1	01.180	800	1 028,64	822 912,00
13326	Российская Федерация, Республика Северная Осетия-Алания, городской округ город Владикавказ, г. Владикавказ, ул. Тельмана, земельный участок 65Б	Владикавказ	15:09:0012401:627	0030020000000 Земли населенных пунктов	Для индивидуального жилищного строительства	13	02.010	267	2 832,29	756 223,43
13327	Российская Федерация, Республика Северная Осетия-Алания, городской округ город Владикавказ, г. Владикавказ, ул. Тельмана, земельный участок 65А	Владикавказ	15:09:0012401:628	0030020000000 Земли населенных пунктов	Для индивидуального жилищного строительства	13	02.010	267	2 832,29	756 223,43
13328	Российская Федерация, Республика Северная Осетия-Алания, городской округ город Владикавказ, г. Владикавказ, ул. Тельмана	Владикавказ	15:09:0012401:629	0030020000000 Земли населенных пунктов	Для индивидуального жилищного строительства	1	01.180	257	1 028,64	264 360,48
13329	Российская Федерация, Республика Северная Осетия-Алания, городской округ город Владикавказ, г. Владикавказ, ул. Тельмана, земельный участок 67Д	Владикавказ	15:09:0012401:630	0030020000000 Земли населенных пунктов	Для индивидуального жилищного строительства	13	02.010	257	2 832,29	727 898,53
13330	Российская Федерация, Республика Северная Осетия - Алания, г. Владикавказ, ул. Тельмана	Владикавказ	15:09:0012401:632	0030020000000 Земли населенных пунктов	Для целей сельскохозяйственного производства	1	01.010	5 000	21,29	106 450,00
13331	Российская Федерация, Республика Северная Осетия - Алания, г. Владикавказ, пгт. Заводской, ул. Заправочная, 2, СНСН"Локомотив",сад №1609	Владикавказ	15:09:0012401:635	0030020000000 Земли населенных пунктов	Ведение садоводства	13	13.021	600	746,48	447 888,00
13332	Российская Федерация, Республика Северная Осетия - Алания, г. Владикавказ, ул. Тельмана	Владикавказ	15:09:0012401:637	0030020000000 Земли населенных пунктов	Для целей сельскохозяйственного производства	1	01.180	1 957	1 028,64	2 013 048,48
13333	Российская Федерация, Республика Северная Осетия - Алания, г. Владикавказ, ул. Тельмана	Владикавказ	15:09:0012401:638	0030020000000 Земли населенных пунктов	Площадки для занятий спортом	3	05.010	1 350	709,22	1 957 322,32
13334	Российская Федерация, Республика Северная Осетия - Алания, г. Владикавказ, ул. Тельмана	Владикавказ	15:09:0012401:639	0030020000000 Земли населенных пунктов	Площадки для занятий спортом	3	05.010	4 858	709,22	1 690 060,76
13335	Респ. Северная Осетия - Алания, г. Владикавказ, ул. Тельмана, 51	Владикавказ	15:09:0012401:64	0030020000000 Земли населенных пунктов	Для целей сельскохозяйственного производства	1	01.180	1 000	1 028,64	1 028 640,00
13336	Российская Федерация, Республика Северная Осетия - Алания, г. Владикавказ, ул. Тельмана	Владикавказ	15:09:0012401:640	0030020000000 Земли населенных пунктов	Площадки для занятий спортом	3	05.010	1 850	709,22	1 312 757,00
13337	Российская Федерация, Республика Северная Осетия - Алания, г. Владикавказ, ул. Тельмана	Владикавказ	15:09:0012401:641	0030020000000 Земли населенных пунктов	Площадки для занятий спортом	3	05.010	1 850	709,22	1 312 757,00
13338	Российская Федерация, Республика Северная Осетия - Алания, г. Владикавказ, ул. Тельмана	Владикавказ	15:09:0012401:642	0030020000000 Земли населенных пунктов	Площадки для занятий спортом	3	05.010	4 858	709,22	1 690 060,76
13339	Российская Федерация, Республика Северная Осетия - Алания, г. Владикавказ, ул. Тельмана	Владикавказ	15:09:0012401:643	0030020000000 Земли населенных пунктов	Площадки для занятий спортом	3	05.010	4 874	709,22	1 745 968,28
13340	Российская Федерация, Республика Северная Осетия - Алания, г. Владикавказ, ул. Тельмана	Владикавказ	15:09:0012401:645	0030020000000 Земли населенных пунктов	Для целей сельскохозяйственного производства	1	01.180	750	1 028,64	771 480,00
13341	Российская Федерация, Республика Северная Осетия - Алания, городской округ город Владикавказ, г Владикавказ, ул. Тельмана	Владикавказ	15:09:0012401:646	0030020000000 Земли населенных пунктов	Магазин, ремонт автомобилей	4	04.040	800	1 027,80	3 222 240,00
13342	Российская Федерация, Республика Северная Осетия - Алания, г.о. город Владикавказ, г. Владикавказ, ул. Тельмана	Владикавказ	15:09:0012401:648	0030020000000 Земли населенных пунктов	Для целей сельскохозяйственного производства	1	01.180	1 098	1 028,64	1 129 436,72
13343	Российская Федерация, Республика Северная Осетия - Алания, г.о. город Владикавказ, г. Владикавказ, ул. Тельмана	Владикавказ	15:09:0012401:649	0030020000000 Земли населенных пунктов	Для целей сельскохозяйственного производства	1	01.180	1 000	1 028,64	1 028 640,00
13344	Российская Федерация, Республика Северная Осетия - Алания, г.о. город Владикавказ, г Владикавказ, пер. СНТ Локомотив, земельный участок 1610	Владикавказ	15:09:0012401:650	0030020000000 Земли населенных пунктов	Ведение садоводства	13	13.021	600	746,48	447 888,00
13345	Российская Федерация, Республика Северная Осетия-Алания, городской округ город Владикавказ, п. Заводской, ул. Заправочная, 2, садоводческое некоммерческое товарищество собственников недвижимости "Локомотив", сад №1612А	Владикавказ	15:09:0012401:652	0030020000000 Земли населенных пунктов	Ведение садоводства	13	13.021	600	746,48	447 888,00
13346	Республика Северная Осетия-Алания, г. Владикавказ, ул. Тельмана, 51	Владикавказ	15:09:0012401:67	0030020000000 Земли населенных пунктов	Для целей сельскохозяйственного производства	1	01.010	92 000	21,29	1 958 680,00
13347	Респ. Северная Осетия - Алания, г. Владикавказ, ул. Тельмана, 51	Владикавказ	15:09:0012401:68	0030020000000 Земли населенных пунктов	Производственное и офисное назначение	6	06.000	10 000	1 513,00	15 474 780,00
13348	Респ. Северная Осетия - Алания, г. Владикавказ, п. Заводской, ул. Фидарова, 24	Владикавказ	15:09:0012401:7	0030020000000 Земли населенных пунктов	Для жилищного строительства	13	02.010	1 851	2 832,29	5 076 335,16
13349	Северная Осетия - Алания респ. г. Владикавказ, п. Заводской, ул. Заправочная, 2. Садоводческое некоммерческое объединение "Локомотив", участок № 1660	Владикавказ	15:09:0012401:71	0030020000000 Земли населенных пунктов	Для садоводства	13	13.021	619	746,48	462 071,12
13350	Северная Осетия - Алания респ. г. Владикавказ, п. Заводской, ул. Заправочная, 2. Садоводческое некоммерческое объединение "Локомотив", сад № 1659	Владикавказ	15:09:0012401:72	0030020000000 Земли населенных пунктов	Для садоводства	13	13.021	597	746,48	445 618,56
13351	Республика Северная Осетия-Алания, г. Владикавказ, ул. Тельмана, 51	Владикавказ	15:09:0012401:73	0030020000000 Земли населенных пунктов	Для целей сельскохозяйственного производства	1	01.010	86 128	21,29	1 834 003,12
13352	Республика Северная Осетия-Алания, г. Владикавказ, ул. Тельмана, 51	Владикавказ	15:09:0012401:74	0030020000000 Земли населенных пунктов	Для целей сельскохозяйственного производства	1	01.010	70 019	21,29	1 490 701,51

№ п/п	Местоположение ЗУ	Район	Кадастровый номер ЗУ	Категория земель	Разрешенное использование по документу	Код вида разрешенного использования (в соответствии с классификатором видов разрешенного использования земельных участков)	Вид использования объектов недвижимости	Площадь	УПКС	КС
13353	Респ. Северная Осетия - Алания, г. Владикавказ, ул. Тельмана, 51	Владикавказ	15:09:0012401:75	0030020000000 Земли населенных пунктов	Для целей сельскохозяйственного производства	1	01.180	949	1 028,64	976 179,36
13354	Респ. Северная Осетия - Алания, г. Владикавказ, ул. Тельмана, 51	Владикавказ	15:09:0012401:76	0030020000000 Земли населенных пунктов	Для целей сельскохозяйственного производства	1	01.180	819	1 028,64	842 136,16
13355	Респ. Северная Осетия - Алания, г. Владикавказ, ул. Тельмана, 51	Владикавказ	15:09:0012401:77	0030020000000 Земли населенных пунктов	Для целей сельскохозяйственного производства	1	01.180	926	1 028,64	952 520,64
13356	Респ. Северная Осетия - Алания, г. Владикавказ, ул. Тельмана, 51	Владикавказ	15:09:0012401:78	0030020000000 Земли населенных пунктов	Для целей сельскохозяйственного производства	1	01.010	1 011	21,29	21 521,19
13357	Респ. Северная Осетия - Алания, г. Владикавказ, ул. Тельмана, 51	Владикавказ	15:09:0012401:79	0030020000000 Земли населенных пунктов	Для целей сельскохозяйственного производства	1	01.180	675	1 028,64	694 332,00
13358	Республика Северная Осетия-Алания, г. Владикавказ, ул. Тельмана, 51	Владикавказ	15:09:0012401:80	0030020000000 Земли населенных пунктов	Для целей сельскохозяйственного производства	1	01.180	696	1 028,64	715 933,44
13359	Респ. Северная Осетия - Алания, г. Владикавказ, ул. Тельмана, 51	Владикавказ	15:09:0012401:81	0030020000000 Земли населенных пунктов	Для целей сельскохозяйственного производства	1	01.010	1 912	21,29	40 345,18
13360	Респ. Северная Осетия - Алания, г. Владикавказ, ул. Тельмана, 51	Владикавказ	15:09:0012401:83	0030020000000 Земли населенных пунктов	Для целей сельскохозяйственного производства	1	01.180	500	1 028,64	514 320,00
13361	Российская Федерация, Республика Северная Осетия - Алания, г.о. город Владикавказ, г Владикавказ, ул Тельмана, 51	Владикавказ	15:09:0012401:84	0030020000000 Земли населенных пунктов	Ведение садоводства	13	13.021	741	704,87	522 299,67
13362	Респ. Северная Осетия - Алания, г. Владикавказ, ул. Тельмана, 51	Владикавказ	15:09:0012401:85	0030020000000 Земли населенных пунктов	Для целей сельскохозяйственного производства	1	01.180	720	1 028,64	740 620,80
13363	Респ. Северная Осетия - Алания, г. Владикавказ, ул. Тельмана, 51	Владикавказ	15:09:0012401:86	0030020000000 Земли населенных пунктов	Для целей сельскохозяйственного производства	1	01.180	722	1 028,64	742 678,08
13364	Респ. Северная Осетия - Алания, г. Владикавказ, ул. Тельмана, 51	Владикавказ	15:09:0012401:87	0030020000000 Земли населенных пунктов	Для целей сельскохозяйственного производства	1	01.180	725	1 028,64	745 764,00
13365	Респ. Северная Осетия - Алания, г. Владикавказ, ул. Тельмана, 51	Владикавказ	15:09:0012401:88	0030020000000 Земли населенных пунктов	Для целей сельскохозяйственного производства	1	01.180	724	1 028,64	744 735,36
13366	Респ. Северная Осетия - Алания, г. Владикавказ, ул. Тельмана, 51	Владикавказ	15:09:0012401:89	0030020000000 Земли населенных пунктов	Для целей сельскохозяйственного производства	1	01.010	1 013	21,29	21 992,27
13367	Респ. Северная Осетия - Алания, г. Владикавказ, ул. Тельмана, 51	Владикавказ	15:09:0012401:90	0030020000000 Земли населенных пунктов	Для целей сельскохозяйственного производства	1	01.010	1 335	21,29	28 422,15
13368	Респ. Северная Осетия - Алания, г. Владикавказ, ул. Тельмана, 51	Владикавказ	15:09:0012401:91	0030020000000 Земли населенных пунктов	Для целей сельскохозяйственного производства	1	01.180	870	1 028,64	894 916,80
13369	Республика Северная Осетия-Алания, г. Владикавказ, п Заводской, ул. Заправочная, 2, садоводческое некоммерческое объединение "Локомотив", сад №1581	Владикавказ	15:09:0012401:94	0030020000000 Земли населенных пунктов	Для садоводства	13	13.021	509	736,48	447 141,52
13370	Республика Северная Осетия-Алания, г Владикавказ, п. Заводской, ул. Заправочная, 2, садоводческое некоммерческое объединение "Локомотив", сад №1646	Владикавказ	15:09:0012401:96	0030020000000 Земли населенных пунктов	Для садоводства	13	13.021	628	736,48	868 789,44
13371	Республика Северная Осетия-Алания, г. Владикавказ, п. Заводской, ул. Заправочная, 2, Садоводческое некоммерческое объединение "Локомотив", сад №1647	Владикавказ	15:09:0012401:97	0030020000000 Земли населенных пунктов	Для садоводства	13	13.021	612	736,48	450 845,76
13372	Республика Северная Осетия-Алания, г Владикавказ, п. Заводской, ул Заправочная, 2 , садоводческое некоммерческое объединение "Локомотив", сад 1624	Владикавказ	15:09:0012401:98	0030020000000 Земли населенных пунктов	Для садоводства	13	13.021	643	736,48	473 811,80
13373	Респ. Северная Осетия - Алания, г. Владикавказ	Владикавказ	15:09:0020000:1	0030020000000 Земли населенных пунктов	Для содержания и эксплуатации ВЛ №12А ПС "Южная" – ПС "Электроконтактор"	6	03.011	776	615,47	477 604,72
13374	Респ. Северная Осетия - Алания, г. Владикавказ, южная часть земель АМС г. Владикавказа	Владикавказ	15:09:0020000:2	0030020000000 Земли населенных пунктов	Автодорога "Южное-Черноречье-Терк"	6	07.020	71 766	615,47	44 172 470,02
13375	Респ. Северная Осетия - Алания, г. Владикавказ, п. Южный	Владикавказ	15:09:0020000:3	0030020000000 Земли населенных пунктов	Автодорога "Подъезд к гребольнице"	6	07.020	8 325	615,47	5 124 477,75
13376	Респ. Северная Осетия - Алания, г. Владикавказ	Владикавказ	15:09:0020000:4	0030020000000 Земли населенных пунктов	ВЛ №468 "ПС Южная-35 - ПС Терское-35"	6	03.011	167	615,47	102 783,49
13377	Республика Северная Осетия-Алания, г.Владикавказ, ул.Огнева, 11	Владикавказ	15:09:0020102:1	0030020000000 Земли населенных пунктов	Под общественную застройку	3	03.080	1 142	1 241,69	1 991 829,08
13378	Республика Северная Осетия - Алания, г.Владикавказ, ул.Огнева, 9	Владикавказ	15:09:0020102:2	0030020000000 Земли населенных пунктов	Для содержания и эксплуатации многоквартирного жилого дома и иных объектов, возведённых или сооружённых на законных основаниях, предназначенных для обслуживания, эксплуатации и благоустройства данного дома, в том числе с элементами озеленения и благоустройства	2	02.000	1 531	12 909,62	58 532 217,08
13379	Республика Северная Осетия - Алания, г.Владикавказ, ул.Огнева, 9	Владикавказ	15:09:0020102:3	0030020000000 Земли населенных пунктов	Под объекты инженерного оборудования	6	06.000	6	1 241,69	35 640,52
13380	Республика Северная Осетия-Алания, г. Владикавказ, ул. Огнева, 9	Владикавказ	15:09:0020102:446	0030020000000 Земли населенных пунктов	Для содержания и эксплуатации капитального гаража	7	02.071	21	615,47	178 764,26
13381	Республика Северная Осетия-Алания, г.Владикавказ, ул.Огнева	Владикавказ	15:09:0020102:669	0030020000000 Земли населенных пунктов	Для содержания и эксплуатации многоквартирного жилого дома и иных объектов, возведённых или сооружённых на законных основаниях, предназначенных для обслуживания, эксплуатации и благоустройства данного дома, в том числе с элементами озеленения и благоустройства	2	02.000	30	12 909,62	367 288,60
13382	Республика Северная Осетия-Алания, г.Владикавказ, ул.Огнева	Владикавказ	15:09:0020102:670	0030020000000 Земли населенных пунктов	Для содержания и эксплуатации многоквартирного жилого дома и иных объектов, возведённых или сооружённых на законных основаниях, предназначенных для обслуживания, эксплуатации и благоустройства данного дома, в том числе с элементами озеленения и благоустройства	2	02.000	22	12 909,62	261 311,64

№ пп	Местоположение ЗУ	Район	Кадастровый номер ЗУ	Категория земель	Разрешенное использование по документу	Код вида разрешенного использования (в соответствии с классификатором видов разрешенного использования земельных участков)	Вид использования объектов недвижимости	Площадь	УПКС	КС
13383	Республика Северная Осетия-Алания, г.Владикавказ, ул.Огнева	Владикавказ	15:09:0020102:671	0030020000000 Земли населенных пунктов	Для содержания и эксплуатации многоквартирного жилого дома и иных объектов, возведённых или сооружённых на законных основаниях, предназначенных для обслуживания, эксплуатации и благоустройства данного дома, в том числе с элементами озеленения и благоустройство	2	02:000	22	12 909,62	284 011,64
13384	Республика Северная Осетия-Алания, г.Владикавказ, ул.Огнева	Владикавказ	15:09:0020102:672	0030020000000 Земли населенных пунктов	Для содержания и эксплуатации многоквартирного жилого дома и иных объектов, возведённых или сооружённых на законных основаниях, предназначенных для обслуживания, эксплуатации и благоустройства данного дома, в том числе с элементами озеленения и благоустройство	2	02:000	41	12 909,62	529 294,42
13385	Республика Северная Осетия-Алания, г.Владикавказ, ул.Кирова/Огнева, д.16/24	Владикавказ	15:09:0020103:1	0030020000000 Земли населенных пунктов	Под жилую застройку Индивидуальную	13	02.010	516	10 893,44	5 621 015,04
13386	Республика Северная Осетия-Алания, г.Владикавказ, ул.Владимира Балаева/Нижегина, д.31/5	Владикавказ	15:09:0020103:10	0030020000000 Земли населенных пунктов	Под жилую застройку Индивидуальную	13	02.010	792	10 893,44	8 627 604,48
13387	Респ. Северная Осетия - Алания, г. Владикавказ, ул. Нижегина, 5	Владикавказ	15:09:0020103:11	0030020000000 Земли населенных пунктов	Для строительства многоквартирного жилого дома	2	02:050	1 497	12 909,62	19 325 701,14
13388	Респ. Северная Осетия - Алания, г. Владикавказ, ул. Нижегина, 3а	Владикавказ	15:09:0020103:12	0030020000000 Земли населенных пунктов	Под жилую застройку Индивидуальную	13	02.010	719	10 893,44	7 832 383,36
13389	Респ. Северная Осетия - Алания, г. Владикавказ, ул. Нижегина, 3	Владикавказ	15:09:0020103:13	0030020000000 Земли населенных пунктов	Под жилую застройку Индивидуальную	13	02.010	813	10 893,44	8 856 366,72
13390	Республика Северная Осетия-Алания, г.Владикавказ, ул.Нижегина/Огнева, д.1/16	Владикавказ	15:09:0020103:14	0030020000000 Земли населенных пунктов	Для содержания и эксплуатации многоквартирного жилого дома и иных объектов, возведенных или сооруженных на законных основаниях, предназначенных для обслуживания, эксплуатации и благоустройства данного дома	2	02.050	1 035	12 909,62	13 361 456,70
13391	Респ. Северная Осетия - Алания, г. Владикавказ, ул. Огнева, 18	Владикавказ	15:09:0020103:15	0030020000000 Земли населенных пунктов	Для содержания и эксплуатации существующего здания и сооружений детского сада	3	03:050	925	3 160,27	2 923 249,75
13392	Респ. Северная Осетия - Алания, г. Владикавказ, ул. Огнева, 20	Владикавказ	15:09:0020103:16	0030020000000 Земли населенных пунктов	Под жилую застройку Индивидуальную	13	02.010	1 438	10 893,44	15 664 766,72
13393	Республика Северная Осетия-Алания, г.Владикавказ, ул.Огнева, д.22	Владикавказ	15:09:0020103:17	0030020000000 Земли населенных пунктов	Под жилую застройку Индивидуальную	13	02.010	507	10 893,44	5 522 974,08
13394	Республика Северная Осетия-Алания, г.Владикавказ, ул.Нижегина/Кирова, д.5/22	Владикавказ	15:09:0020103:19	0030020000000 Земли населенных пунктов	Для содержания и эксплуатации административного здания	4	04:010	2 556	15 491,54	39 596 376,24
13395	Республика Северная Осетия-Алания, г.Владикавказ, ул.Кирова, д.18	Владикавказ	15:09:0020103:2	0030020000000 Земли населенных пунктов	Под жилую застройку Индивидуальную	13	02:010	718	10 893,44	7 821 489,92
13396	Респ. Северная Осетия - Алания, г. Владикавказ, ул. Кирова, 20	Владикавказ	15:09:0020103:3	0030020000000 Земли населенных пунктов	Под жилую застройку Индивидуальную	13	02.010	716	10 893,44	7 799 703,04
13397	Республика Северная Осетия-Алания, г.Владикавказ, ул.Кирова, 26	Владикавказ	15:09:0020103:313	0030020000000 Земли населенных пунктов	Магазины	4	04.040	204	15 491,54	3 160 274,16
13398	Республика Северная Осетия-Алания, г.Владикавказ, ул.Кирова, д.22	Владикавказ	15:09:0020103:4	0030020000000 Земли населенных пунктов	Под жилую застройку Индивидуальную	13	02:010	2 502	10 893,44	27 255 386,88
13399	Республика Северная Осетия-Алания, г.Владикавказ, ул.Кирова, д.24	Владикавказ	15:09:0020103:5	0030020000000 Земли населенных пунктов	Под жилую застройку Индивидуальную	13	02:010	410	10 893,44	4 466 310,40
13400	Респ. Северная Осетия - Алания, г. Владикавказ, ул. Кирова, 26	Владикавказ	15:09:0020103:6	0030020000000 Земли населенных пунктов	Под жилую застройку Индивидуальную	13	02.010	415	10 893,44	4 520 777,60
13401	Респ. Северная Осетия - Алания, г. Владикавказ, ул.Балаева/ Кирова, 37/28	Владикавказ	15:09:0020103:7	0030020000000 Земли населенных пунктов	Для содержания и эксплуатации индивидуального жилого дома и магазина	4	04.040	395	15 491,54	6 119 158,30
13402	Республика Северная Осетия-Алания, г. Владикавказ, ул. Владимира Балаева, 35	Владикавказ	15:09:0020103:8	0030020000000 Земли населенных пунктов	Под жилую застройку индивидуальную	13	02:010	654	10 893,44	7 124 309,76
13403	Республика Северная Осетия-Алания, г.Владикавказ, ул.Владимира Балаева, 33	Владикавказ	15:09:0020103:9	0030020000000 Земли населенных пунктов	Под жилую застройку Индивидуальную	13	02:010	1 137	10 893,44	12 385 841,28
13404	Республика Северная Осетия-Алания, г.Владикавказ, ул.Владимира Балаева/Кирова/Миллера, д.30/30/25	Владикавказ	15:09:0020104:1	0030020000000 Земли населенных пунктов	Под жилую застройку Индивидуальную	13	02.010	3 554	10 893,44	38 715 285,76
13405	Республика Северная Осетия-Алания, г.Владикавказ, ул.Нижегина/Миллера, д.11/23	Владикавказ	15:09:0020104:2	0030020000000 Земли населенных пунктов	Под жилую застройку Индивидуальную	13	02.010	782	10 893,44	8 518 670,08
13406	Республика Северная Осетия-Алания, г.Владикавказ, ул.Нижегина/Владимира Балаева, д.9/26	Владикавказ	15:09:0020104:3	0030020000000 Земли населенных пунктов	Под жилую застройку Индивидуальную	13	02:010	610	10 893,44	6 644 998,40
13407	Российская Федерация, Республика Северная Осетия - Алания, г.о. город Владикавказ, г. Владикавказ, ул. Владимира Балаева, 28	Владикавказ	15:09:0020104:4	0030020000000 Земли населенных пунктов	Под жилую застройку Индивидуальную	13	02:010	674	10 893,44	7 342 178,56
13408	Республика Северная Осетия-Алания, г.Владикавказ, ул.Владимира Балаева, д.26	Владикавказ	15:09:0020104:5	0030020000000 Земли населенных пунктов	Для содержания и эксплуатации индивидуального жилого дома	13	02.010	183	10 893,44	1 993 499,52
13409	Респ. Северная Осетия - Алания, г. Владикавказ, ул. Миллера, 25/30/30	Владикавказ	15:09:0020104:6	0030020000000 Земли населенных пунктов	Эксплуатация многоквартирного дома	2	02.050	2 051	12 909,62	26 477 630,62
13410	Респ. Северная Осетия - Алания, г. Владикавказ, ул. Нижегина, 15	Владикавказ	15:09:0020105:1	0030020000000 Земли населенных пунктов	Жилой дом	13	02:010	672	10 893,44	7 320 391,68
13411	Респ. Северная Осетия - Алания, г. Владикавказ, ул. Миллера, 26	Владикавказ	15:09:0020105:10	0030020000000 Земли населенных пунктов	Для строительства жилого дома	13	02:010	1 052	10 893,44	11 459 808,88
13412	Респ. Северная Осетия - Алания, г. Владикавказ, ул. Миллера, 26	Владикавказ	15:09:0020105:11	0030020000000 Земли населенных пунктов	Под жилую застройку Индивидуальную	13	02.010	1 065	10 893,44	11 601 513,60
13413	Республика Северная Осетия-Алания, г.Владикавказ, ул.Миллера/Кирова, 23/32/34	Владикавказ	15:09:0020105:12	0030020000000 Земли населенных пунктов	Для содержания и эксплуатации трансформаторной подстанции (ТП)	6	03.012	64	5 292,94	338 748,16
13414	Респ. Северная Осетия - Алания, г. Владикавказ, ул. Миллера, 28	Владикавказ	15:09:0020105:13	0030020000000 Земли населенных пунктов	Эксплуатация многоквартирного дома	2	02:050	312	12 909,62	4 027 801,44
13415	Респ. Северная Осетия - Алания, г. Владикавказ, ул. Кирова, 32	Владикавказ	15:09:0020105:14	0030020000000 Земли населенных пунктов	Под объекты инженерного оборудования водоснабжения	6	06:000	8	5 938,42	47 507,36
13416	Республика Северная Осетия-Алания, г. Владикавказ, ул. Миллера, 24 "а"	Владикавказ	15:09:0020105:218	0030020000000 Земли населенных пунктов	Для содержания и эксплуатации жилого дома	13	02.010	31	10 893,44	337 696,64
13417	Северная Осетия-Алания респ, г. Владикавказ, пр. Мира, 53	Владикавказ	15:09:0020105:221	0030020000000 Земли населенных пунктов	Для содержания и эксплуатации офисного здания	4	04.010	166	15 491,54	2 571 595,64
13418	Российская Федерация, Республика Северная Осетия-Алания, г. Владикавказ, ул. Кирова/Мира, 36/55	Владикавказ	15:09:0020105:3	0030020000000 Земли населенных пунктов	Для содержания и эксплуатации ресторана	4	04:000	552	10 225,71	5 644 591,92
13419	Республика Северная Осетия-Алания, г. Владикавказ, ул. Кирова, д.32-34	Владикавказ	15:09:0020105:360	0030020000000 Земли населенных пунктов	Смешанная жилая застройка	2	02:050	2 127	12 909,62	27 458 761,74
13420	Республика Северная Осетия-Алания, г.Владикавказ, пр-кт Мира/Кирова, д.55/36	Владикавказ	15:09:0020105:4	0030020000000 Земли населенных пунктов	Под жилую застройку Индивидуальную	13	02.010	86	10 893,44	936 835,84
13421	Респ. Северная Осетия - Алания, г. Владикавказ, пр-кт Мира, 53	Владикавказ	15:09:0020105:5	0030020000000 Земли населенных пунктов	Под жилую застройку Индивидуальную	13	02.010	1 807	10 893,44	19 684 446,08
13422	Респ. Северная Осетия - Алания, г. Владикавказ, пр-кт Мира, 51	Владикавказ	15:09:0020105:6	0030020000000 Земли населенных пунктов	Под жилую застройку Индивидуальную	13	02:010	1 140	10 893,44	12 418 521,60
13423	Республика Северная Осетия-Алания, г.Владикавказ, пр-кт Мира/Нижегина, д.49/17	Владикавказ	15:09:0020105:7	0030020000000 Земли населенных пунктов	Под жилую застройку Индивидуальную	13	02:010	578	10 893,44	6 296 408,32
13424	Респ. Северная Осетия - Алания, г. Владикавказ, ул. Нижегина, 15	Владикавказ	15:09:0020105:8	0030020000000 Земли населенных пунктов	Под жилую застройку Индивидуальную	13	02.010	672	10 893,44	7 320 391,68
13425	Республика Северная Осетия-Алания, г.Владикавказ, ул.Нижегина/Миллера, д.13/24	Владикавказ	15:09:0020105:9	0030020000000 Земли населенных пунктов	Под жилую застройку Индивидуальную	13	02.010	39	10 893,44	424 844,16
13426	Респ. Северная Осетия - Алания, г. Владикавказ, ул. Ленина, Дом 70 от часть 1-го этажа 2-х этажного дома	Владикавказ	15:09:0020108:1	0030020000000 Земли населенных пунктов	Магазин "Природа"	4	04:040	32	15 491,54	495 729,28
13427	Российская Федерация, Республика Северная Осетия - Алания, г. Владикавказ, ул. Ленина, 70	Владикавказ	15:09:0020108:10	0030020000000 Земли населенных пунктов	Для содержания и эксплуатации фотоателье	4	04:000	37	15 491,54	573 186,98

№ п/п	Местоположение ЗУ	Район	Кадастровый номер ЗУ	Категория земель	Разрешенное использование по документу	Код вида разрешенного использования (в соответствии с классификатором видов разрешенного использования земельных участков)	Вид использования объектов недвижимости	Площадь	УПКС	КС
13428	Респ. Северная Осетия - Алания, г. Владикавказ, ул. Революции, 59	Владикавказ	15:09:0020108:2	003002000000 Земли населенных пунктов	Жилой дом со встроенным офисом	13	02.010	762	10 893,44	8 300 801,28
13429	Российская Федерация, Республика Северная Осетия - Алания, городской округ город Владикавказ, г. Владикавказ, ул. Ленина, земельный участок 72	Владикавказ	15:09:0020108:259	003002000000 Земли населенных пунктов	Для эксплуатации существующего нежилого здания	4	04.000	703	15 491,54	10 890 552,62
13430	Российская Федерация, Республика Северная Осетия - Алания, городской округ город Владикавказ, г. Владикавказ, ул. Революции, земельный участок 57А	Владикавказ	15:09:0020108:263	003002000000 Земли населенных пунктов	Для содержания и эксплуатации индивидуального жилого дома	13	02.010	79	10 893,44	860 581,76
13431	Российская Федерация, Республика Северная Осетия - Алания, городской округ город Владикавказ, г. Владикавказ, ул. Революции, земельный участок 57	Владикавказ	15:09:0020108:264	003002000000 Земли населенных пунктов	Для содержания и эксплуатации индивидуального жилого дома	13	02.010	440	10 893,44	4 793 113,60
13432	Респ. Северная Осетия - Алания, г. Владикавказ, ул. Ленина/Кирова, 72/48	Владикавказ	15:09:0020108:3	003002000000 Земли населенных пунктов	Под магазин	4	04.040	52	15 491,54	805 560,08
13433	Респ. Северная Осетия - Алания, г. Владикавказ, ул. Кирова, 50	Владикавказ	15:09:0020108:4	003002000000 Земли населенных пунктов	Магазин	3	03.060	679	2 354,71	1 598 848,09
13434	Респ. Северная Осетия - Алания, г. Владикавказ, ул. Революции, 59	Владикавказ	15:09:0020108:5	003002000000 Земли населенных пунктов	Под жилую застройку Индивидуальную	13	02.010	762	10 893,44	8 300 801,28
13435	Республика Северная Осетия-Алания, г Владикавказ, ул Революции/Никитина, д 55/31	Владикавказ	15:09:0020108:7	003002000000 Земли населенных пунктов	Под жилую застройку Индивидуальную	13	02.010	555	10 893,44	6 045 859,20
13436	Респ. Северная Осетия - Алания, г. Владикавказ, ул. Ленина, 66/29	Владикавказ	15:09:0020108:8	003002000000 Земли населенных пунктов	Под жилую застройку Индивидуальную	13	02.010	702	10 893,44	7 647 194,88
13437	Респ. Северная Осетия - Алания, г. Владикавказ, ул. Ленина, 68	Владикавказ	15:09:0020108:9	003002000000 Земли населенных пунктов	Под жилую застройку Индивидуальную	13	02.010	637	10 893,44	6 939 121,28
13438	Республика Северная Осетия-Алания, г. Владикавказ, ул. Революции/Маяковского, 60/29	Владикавказ	15:09:0020110:1	003002000000 Земли населенных пунктов	Многоквартирные жилые дома	2	02.050	332	12 909,62	4 285 993,84
13439	Республика Северная Осетия-Алания, г Владикавказ, ул Маяковского, д 31	Владикавказ	15:09:0020110:2	003002000000 Земли населенных пунктов	Под жилую застройку Индивидуальную	13	02.010	265	10 893,44	2 864 974,72
13440	Республика Северная Осетия-Алания, г Владикавказ, ул Марсова/Маяковского, д 27/33	Владикавказ	15:09:0020110:3	003002000000 Земли населенных пунктов	Под жилую застройку Индивидуальную	13	02.010	628	10 893,44	6 841 080,32
13441	Республика Северная Осетия-Алания, г Владикавказ, ул Революции/Никитина, д 62/34	Владикавказ	15:09:0020110:4	003002000000 Земли населенных пунктов	Под жилую застройку Индивидуальную	13	02.010	426	10 893,44	4 640 605,44
13442	Респ. Северная Осетия - Алания, г. Владикавказ, ул. Никитина, 36/29	Владикавказ	15:09:0020110:5	003002000000 Земли населенных пунктов	Под жилую застройку Индивидуальную	13	02.010	660	10 893,44	7 189 670,40
13443	Республика Северная Осетия-Алания, г Владикавказ, ул Леонова/Никитина, 64а/30в	Владикавказ	15:09:0020111:1	003002000000 Земли населенных пунктов	Для содержания и эксплуатации индивидуального жилого дома	13	02.010	488	10 893,44	5 315 998,72
13444	Республика Северная Осетия-Алания, г Владикавказ, ул Леонова/Никитина, 64а/30в	Владикавказ	15:09:0020111:2	003002000000 Земли населенных пунктов	Для содержания и эксплуатации индивидуального жилого дома	13	02.010	412	10 893,44	4 488 097,28
13445	Республика Северная Осетия-Алания, г Владикавказ, ул Леонова/Никитина, 64/30	Владикавказ	15:09:0020111:3	003002000000 Земли населенных пунктов	Для содержания и эксплуатации кафе	4	04.060	203	10 225,71	2 075 819,13
13446	Респ. Северная Осетия - Алания, г. Владикавказ, ул. Никитина, 30	Владикавказ	15:09:0020111:4	003002000000 Земли населенных пунктов	Для содержания и эксплуатации трансформаторной подстанции (ТП-30)	6	03.012	33	5 292,94	174 667,02
13447	Республика Северная Осетия-Алания, г Владикавказ, пр-т Мира/Никитина/Маяковского, д 46/22/19	Владикавказ	15:09:0020112:10	003002000000 Земли населенных пунктов	Для содержания и эксплуатации административного здания и гаражи	6	06.040	324	5 938,42	1 924 048,08
13448	Республика Северная Осетия-Алания, г Владикавказ, пр-кт Мира/Никитина/Маяковского, 46/22/19	Владикавказ	15:09:0020112:11	003002000000 Земли населенных пунктов	Для содержания и эксплуатации административных помещение и помещений по пошиву и ремонту одежды	3	03.031	345	7 100,29	2 449 600,05
13449	Республика Северная Осетия-Алания, г Владикавказ, пр-кт Мира/Никитина/Маяковского, д 46/22/19	Владикавказ	15:09:0020112:12	003002000000 Земли населенных пунктов	Содержание и эксплуатация административных помещений и помещений по пошиву и ремонту одежды	3	03.031	603	7 100,29	4 281 474,87
13450	Республика Северная Осетия-Алания, г Владикавказ, пр-кт Мира/Никитина/Маяковского, д 46/22/19	Владикавказ	15:09:0020112:13	003002000000 Земли населенных пунктов	Для содержания и эксплуатации административных помещений и помещений по пошиву и ремонту одежды	6	06.000	602	5 938,42	3 574 928,84
13451	Республика Северная Осетия-Алания, г Владикавказ, пр-кт Мира/Никитина/Маяковского, д 46/22/19	Владикавказ	15:09:0020112:14	003002000000 Земли населенных пунктов	Для содержания и эксплуатации административных помещений и помещений по пошиву и ремонту одежды	6	06.000	2 506	5 938,42	14 881 680,52
13452	Респ. Северная Осетия - Алания, г. Владикавказ, пр-кт Мира, 46	Владикавказ	15:09:0020112:6	003002000000 Земли населенных пунктов	Под общественную застройку	3	03.080	4 084	3 614,69	14 846 800,96
13453	Респ. Северная Осетия - Алания, г. Владикавказ, ул. Маяковского, 22/60/28	Владикавказ	15:09:0020112:7	003002000000 Земли населенных пунктов	Под жилую застройку Индивидуальную	13	02.010	1 197	10 893,44	13 039 447,68
13454	Респ. Северная Осетия - Алания, г. Владикавказ, ул. Ленина, 65	Владикавказ	15:09:0020112:8	003002000000 Земли населенных пунктов	подвал	7	02.071	13	8 133,06	105 729,78
13455	Респ. Северная Осетия - Алания, г. Владикавказ, ул. Маяковского, 22	Владикавказ	15:09:0020112:9	003002000000 Земли населенных пунктов	Для установки летнего кафе из сборных конструкций	4	04.060	60	10 225,71	613 542,60
13456	Респ. Северная Осетия - Алания, г. Владикавказ, ул. Владимира Тхапсаева, 4	Владикавказ	15:09:0020116:1	003002000000 Земли населенных пунктов	Земли под зданиями (строениями), сооружениями	4	04.010	549	15 491,54	8 504 855,46
13457	Респ. Северная Осетия - Алания, г. Владикавказ, ул. Владимира Тхапсаева, 16	Владикавказ	15:09:0020116:10	003002000000 Земли населенных пунктов	Под объекты общего пользования	3	03.080	3 195	3 614,69	11 548 934,55
13458	Респ. Северная Осетия - Алания, г. Владикавказ, ул. Владимира Тхапсаева, 16а	Владикавказ	15:09:0020116:11	003002000000 Земли населенных пунктов	Под объекты общего пользования	3	03.080	320	3 614,69	1 156 700,80
13459	Респ. Северная Осетия - Алания, г. Владикавказ, ул. Тибилова, 29	Владикавказ	15:09:0020116:12	003002000000 Земли населенных пунктов	Под объекты общего пользования	3	03.080	740	3 614,69	2 674 870,60
13460	Респ. Северная Осетия - Алания, г. Владикавказ, ул. Тибилова, 27	Владикавказ	15:09:0020116:13	003002000000 Земли населенных пунктов	Под объекты общего пользования	3	03.080	348	3 614,69	1 257 912,12
13461	Респ. Северная Осетия - Алания, г. Владикавказ, ул. Тибилова, 25	Владикавказ	15:09:0020116:14	003002000000 Земли населенных пунктов	Под объекты общего пользования	3	03.080	673	3 614,69	2 432 686,37
13462	Республика Северная Осетия-Алания, г.Владикавказ, ул.Тибилова, 23	Владикавказ	15:09:0020116:15	003002000000 Земли населенных пунктов	Для индивидуального жилищного строительства	13	02.010	568	10 893,44	6 187 473,92
13463	Респ. Северная Осетия - Алания, г. Владикавказ, ул. Тибилова, 21	Владикавказ	15:09:0020116:16	003002000000 Земли населенных пунктов	Для содержания и эксплуатации индивидуального жилого дома	13	02.010	501	10 893,44	5 457 613,44
13464	Респ. Северная Осетия - Алания, г. Владикавказ, ул. Тибилова, 19	Владикавказ	15:09:0020116:17	003002000000 Земли населенных пунктов	Под объекты общего пользования	3	03.080	667	3 614,69	2 410 998,23
13465	Российская Федерация, Республика Северная Осетия-Алания, г. Владикавказ, ул. Габичева/Станиславского, 15-17/3-7	Владикавказ	15:09:0020116:18	003002000000 Земли населенных пунктов	Для содержания и эксплуатации производственных помещений	6	06.000	2 158	5 938,42	12 815 110,36
13466	Респ. Северная Осетия - Алания, г. Владикавказ, ул. Тибилова, 31	Владикавказ	15:09:0020116:19	003002000000 Земли населенных пунктов	Под строительство многоквартирного жилого дома	2	02.050	1 550	12 909,62	20 009 911,00
13467	Респ. Северная Осетия - Алания, г. Владикавказ, пер. Станиславского, 1	Владикавказ	15:09:0020116:2	003002000000 Земли населенных пунктов	Для содержания и эксплуатации зольного блока	4	04.050	436	14 071,48	6 135 165,28
13468	Республика Северная Осетия - Алания, г. Владикавказ, ул. Владимира Тхапсаева, 16	Владикавказ	15:09:0020116:20	003002000000 Земли населенных пунктов	Капитальный гараж	7	02.071	30	8 133,06	243 991,80
13469	Республика Северная Осетия-Алания, г Владикавказ, ул Отиева, д 5а	Владикавказ	15:09:0020116:21	003002000000 Земли населенных пунктов	Для содержания и эксплуатации индивидуального жилого дома	13	02.010	309	10 893,44	3 366 072,96
13470	Республика Северная Осетия-Алания, г Владикавказ, ул Отиева, д 5	Владикавказ	15:09:0020116:22	003002000000 Земли населенных пунктов	Для содержания и эксплуатации жилого дома	13	02.010	421	10 893,44	4 586 138,24
13471	Респ. Северная Осетия - Алания, г. Владикавказ, ул. Тхапсаева, дом 16	Владикавказ	15:09:0020116:23	003002000000 Земли населенных пунктов	Для содержания и эксплуатации металлического гаража	7	02.071	17	8 133,06	138 262,02
13472	Респ. Северная Осетия - Алания, г. Владикавказ, ул. Тхапсаева, № 16 "б"	Владикавказ	15:09:0020116:25	003002000000 Земли населенных пунктов	Для содержания и эксплуатации индивидуального жилого дома	13	02.010	281	10 893,44	3 061 056,64
13473	Северная Осетия - Алания респ. г. Владикавказ, ул Тхапсаева, 16	Владикавказ	15:09:0020116:26	003002000000 Земли населенных пунктов	Для содержания и эксплуатации металлического гаража	7	02.071	18	8 133,06	146 395,08
13474	Северная Осетия - Алания респ. г. Владикавказ, ул. Владимира Тхапсаева, 16	Владикавказ	15:09:0020116:261	003002000000 Земли населенных пунктов	Для содержания и эксплуатации металлического гаража	7	02.071	19	8 133,06	154 528,14

№ пп	Местоположение ЗУ	Район	Кадастровый номер ЗУ	Категория земель	Разрешенное использование по документу	Код вида разрешенного использования (в соответствии с классификатором видов разрешенного использования земельных участков)	Вид использования объектов недвижимости	Площадь	УПКС	КС
13475	Российская Федерация, Республика Северная Осетия - Алания, г. Владикавказ, ул. Владимира Тхапсаева, 16	Владикавказ	15:09:0020116:27	003002000000 Земли населенных пунктов	Для содержания и эксплуатации многоквартирного жилого дома	2	02.050	1 531	12 909,62	19 764 628,22
13476	Респ. Северная Осетия - Алания, г. Владикавказ, ул. Владимира Тхапсаева, 18	Владикавказ	15:09:0020116:3	003002000000 Земли населенных пунктов	Для содержания и эксплуатации театра	3	03.000	4 895	2 354,71	11 526 305,45
13477	Республика Северная Осетия-Алания, г. Владикавказ, ул. Тхапсаева, 16	Владикавказ	15:09:0020116:312	003002000000 Земли населенных пунктов	Для содержания и эксплуатации металлического гаража	7	02.071	23	8 133,06	187 060,38
13478	Республика Северная Осетия-Алания, г. Владикавказ, ул. Тхапсаева, 16 "п"	Владикавказ	15:09:0020116:317	003002000000 Земли населенных пунктов	Для содержания и эксплуатации жилого дома	13	02.010	416	10 893,44	4 531 671,04
13479	Республика Северная Осетия-Алания, г.Владикавказ, ул.Владимира Тхапсаева/Московского, д 20/2п	Владикавказ	15:09:0020116:4	003002000000 Земли населенных пунктов	Под объекты общего пользования	3	03.080	1 897	3 614,69	6 857 066,93
13480	Республика Северная Осетия-Алания, г.Владикавказ, ул.Огнева, 7	Владикавказ	15:09:0020116:440	003002000000 Земли населенных пунктов	Для содержания и эксплуатации индивидуального жилого дома	13	02.010	109	10 893,44	1 187 384,96
13481	Республика Северная Осетия-Алания, г.Владикавказ, ул.Огнева, д.5	Владикавказ	15:09:0020116:5	003002000000 Земли населенных пунктов	Под объекты общего пользования	3	03.080	110	3 614,69	397 615,90
13482	Российская Федерация, Республика Северная Осетия - Алания, г.о. город Владикавказ, г. Владикавказ, ул. Гибизова, уч. 29А	Владикавказ	15:09:0020116:513	003002000000 Земли населенных пунктов	Для содержания и эксплуатации жилого дома	13	02.010	300	10 893,44	3 268 032,00
13483	Республика Северная Осетия - Алания, г.о. город Владикавказ, г. Владикавказ, ул.Гибизова, уч. 29	Владикавказ	15:09:0020116:514	003002000000 Земли населенных пунктов	Для содержания и эксплуатации жилого дома	13	02.010	373	10 893,44	4 063 253,12
13484	Респ. Северная Осетия - Алания, г. Владикавказ, ул. Огнева, 3	Владикавказ	15:09:0020116:7	003002000000 Земли населенных пунктов	Под объекты общего пользования	3	03.080	453	3 614,69	1 637 454,57
13485	Респ. Северная Осетия - Алания, г. Владикавказ, ул. Огнева, 1	Владикавказ	15:09:0020116:8	003002000000 Земли населенных пунктов	Под объекты общего пользования	3	03.080	683	3 614,69	2 468 833,27
13486	Респ. Северная Осетия - Алания, г. Владикавказ, ул. Владимира Тхапсаева, 18	Владикавказ	15:09:0020116:9	003002000000 Земли населенных пунктов	Под объекты общего пользования	3	03.080	6 500	3 614,69	23 495 485,00
13487	Республика Северная Осетия-Алания, г.Владикавказ, ул.Маяковского/Владимира Больева, д 14/2б	Владикавказ	15:09:0020118:1	003002000000 Земли населенных пунктов	Под жилую застройку Индивидуальную	13	02.010	641	10 893,44	6 982 695,04
13488	Республика Северная Осетия-Алания, г.Владикавказ, ул.Маяковского, д 16	Владикавказ	15:09:0020118:2	003002000000 Земли населенных пунктов	Под жилую застройку Индивидуальную	13	02.010	700	10 893,44	7 625 408,00
13489	Республика Северная Осетия-Алания, г.Владикавказ, ул.Джанаева/Мичурина, д 13/15	Владикавказ	15:09:0020118:3	003002000000 Земли населенных пунктов	Под жилую застройку Индивидуальную	13	02.010	475	10 893,44	5 174 384,00
13490	Респ. Северная Осетия - Алания, г. Владикавказ, ул. Джанаева, 11	Владикавказ	15:09:0020118:4	003002000000 Земли населенных пунктов	Для содержания и эксплуатации индивидуального жилого дома	13	02.010	478	10 893,44	5 207 064,32
13491	Республика Северная Осетия-Алания, г.Владикавказ, ул. Джанаева/Владимира Больева, д 9/18	Владикавказ	15:09:0020118:5	003002000000 Земли населенных пунктов	Под жилую застройку Индивидуальную	13	02.010	495	10 893,44	5 392 252,80
13492	Респ. Северная Осетия - Алания, г. Владикавказ, ул. Маяковского, 16	Владикавказ	15:09:0020118:6	003002000000 Земли населенных пунктов	Для содержания и эксплуатации ресторана	4	04.000	727	10 225,71	7 434 091,17
13493	Республика Северная Осетия-Алания, г.Владикавказ, пр-кт Мира/Джанаева, д 41/17	Владикавказ	15:09:0020119:1	003002000000 Земли населенных пунктов	Кафе	4	04.060	456	10 225,71	4 662 923,76
13494	Респ. Северная Осетия - Алания, г. Владикавказ, ул. Миллера, 16 от угол ул.г Миллера, 16 и Джанаева, 15	Владикавказ	15:09:0020119:2	003002000000 Земли населенных пунктов	Эксплуатация встроенного помещения	7	02.071	62	8 133,06	504 249,72
13495	Республика Северная Осетия-Алания, г.Владикавказ, ул.Маяковского/Мира, д 20/43	Владикавказ	15:09:0020119:3	003002000000 Земли населенных пунктов	Под жилую застройку	13	02.010	997	10 893,44	10 860 759,68
13496	Республика Северная Осетия-Алания, г.Владикавказ, ул.Джанаева/Мира, д 17/41	Владикавказ	15:09:0020119:4	003002000000 Земли населенных пунктов	Под жилую застройку	13	02.010	1 083	10 893,44	11 797 595,52
13497	Республика Северная Осетия-Алания, г.Владикавказ, ул.Джанаева, д 15	Владикавказ	15:09:0020119:5	003002000000 Земли населенных пунктов	Под жилую застройку	13	02.010	498	10 893,44	5 424 933,12
13498	Республика Северная Осетия-Алания, г.Владикавказ, ул.Миллера/Маяковского, д 18/18	Владикавказ	15:09:0020119:6	003002000000 Земли населенных пунктов	Под жилую застройку	13	02.010	609	10 893,44	6 634 104,96
13499	Респ. Северная Осетия - Алания, г. Владикавказ, ул. Маяковского, 24	Владикавказ	15:09:0020120:10	003002000000 Земли населенных пунктов	Для содержания и эксплуатации выкупленного помещения	4	04.010	99	15 491,54	1 533 662,46
13500	Респ. Северная Осетия - Алания, г. Владикавказ, ул. Маяковского, 24	Владикавказ	15:09:0020120:11	003002000000 Земли населенных пунктов	Для содержания и эксплуатации выкупленного помещения	4	04.010	103	15 491,54	1 595 628,62
13501	Респ. Северная Осетия - Алания, г. Владикавказ, ул. Маяковского, 24	Владикавказ	15:09:0020120:12	003002000000 Земли населенных пунктов	Для содержания и эксплуатации выкупленного помещения	4	04.010	88	15 491,54	1 363 255,52
13502	Респ. Северная Осетия - Алания, г. Владикавказ, ул. Маяковского, 24	Владикавказ	15:09:0020120:14	003002000000 Земли населенных пунктов	Для содержания и эксплуатации выкупленного помещения	4	04.010	135	15 491,54	2 091 357,90
13503	Республика Северная Осетия-Алания, г.Владикавказ, пр-кт Мира/Маяковского, д 44/22	Владикавказ	15:09:0020120:15	003002000000 Земли населенных пунктов	Под жилую застройку	13	02.010	922	10 893,44	10 043 751,68
13504	Респ. Северная Осетия - Алания, г. Владикавказ, ул. Маяковского, 24	Владикавказ	15:09:0020120:16	003002000000 Земли населенных пунктов	Для содержания и эксплуатации выкупленного помещения	4	04.010	79	15 491,54	1 223 831,66
13505	Республика Северная Осетия-Алания, г.Владикавказ, ул.Ленина/Маяковского, д 61/26	Владикавказ	15:09:0020120:17	003002000000 Земли населенных пунктов	Под жилую застройку	13	02.010	1 148	10 893,44	12 505 669,12
13506	Республика Северная Осетия-Алания, г.Владикавказ, ул.Ленина/Джанаева, д 59/29	Владикавказ	15:09:0020120:18	003002000000 Земли населенных пунктов	Под жилую застройку	13	02.010	549	10 893,44	5 980 498,56
13507	Респ. Северная Осетия - Алания, г. Владикавказ, ул. Джанаева, 27	Владикавказ	15:09:0020120:19	003002000000 Земли населенных пунктов	Под жилую застройку	13	02.010	394	10 893,44	4 292 015,36
13508	Республика Северная Осетия-Алания, г.Владикавказ, ул.Джанаева/Ленина, д 29/59	Владикавказ	15:09:0020120:2	003002000000 Земли населенных пунктов	Для содержания и эксплуатации магазина	4	04.040	216	15 491,54	3 346 172,64
13509	Респ. Северная Осетия - Алания, г. Владикавказ, ул. Джанаева, 25	Владикавказ	15:09:0020120:20	003002000000 Земли населенных пунктов	Под жилую застройку	13	02.010	242	10 893,44	2 636 212,48
13510	Респ. Северная Осетия - Алания, г. Владикавказ, ул. Джанаева, 21	Владикавказ	15:09:0020120:21	003002000000 Земли населенных пунктов	Под жилую застройку	13	02.010	424	10 893,44	4 618 818,56
13511	Республика Северная Осетия-Алания, г.Владикавказ, ул.Джанаева/Мира, д 19/42	Владикавказ	15:09:0020120:22	003002000000 Земли населенных пунктов	Под жилую застройку	13	02.010	515	10 893,44	5 610 121,60
13512	Республика Северная Осетия-Алания, г.Владикавказ, ул.Ленина/Джанаева, д 59/29	Владикавказ	15:09:0020120:23	003002000000 Земли населенных пунктов	Под жилую застройку	13	02.010	18	10 893,44	196 081,92
13513	Республика Северная Осетия-Алания, г.Владикавказ, пр-кт Мира/Джанаева, д 42/19	Владикавказ	15:09:0020120:24	003002000000 Земли населенных пунктов	Под жилую застройку	13	02.010	222	10 893,44	2 418 343,68
13514	Республика Северная Осетия-Алания, г.Владикавказ, ул.Маяковского/Джанаева, д 24/23	Владикавказ	15:09:0020120:25	003002000000 Земли населенных пунктов	Для содержания и эксплуатации административных помещений	3	03.080	1 364	3 614,69	4 930 437,16
13515	Респ. Северная Осетия - Алания, г. Владикавказ, пркт Мира, дом 41	Владикавказ	15:09:0020120:26	003002000000 Земли населенных пунктов	Для установки и эксплуатации платежных терминалов	4	04.010	1	15 491,54	15 491,54
13516	Респ. Северная Осетия - Алания, г. Владикавказ, ул. Маяковского/Ленина, 26/61	Владикавказ	15:09:0020120:27	003002000000 Земли населенных пунктов	Магазин	4	04.040	42	15 491,54	650 644,68
13517	Респ. Северная Осетия - Алания, г. Владикавказ, ул. Маяковского, 26 "а"	Владикавказ	15:09:0020120:4	003002000000 Земли населенных пунктов	Для содержания и эксплуатации административного здания	4	04.010	235	15 491,54	3 640 511,90
13518	Респ. Северная Осетия - Алания, г. Владикавказ, ул. Маяковского, 24	Владикавказ	15:09:0020120:5	003002000000 Земли населенных пунктов	Для содержания и эксплуатации выкупленного помещения	3	03.080	171	3 614,69	618 111,99
13519	Респ. Северная Осетия - Алания, г. Владикавказ, ул. Маяковского, 24	Владикавказ	15:09:0020120:6	003002000000 Земли населенных пунктов	Для содержания и эксплуатации выкупленного помещения	3	03.080	147	3 614,69	531 359,43
13520	Респ. Северная Осетия - Алания, г. Владикавказ, ул. Джанаева, 23	Владикавказ	15:09:0020120:7	003002000000 Земли населенных пунктов	Для содержания и эксплуатации выкупленного помещения	3	03.080	192	3 614,69	694 020,48
13521	Респ. Северная Осетия - Алания, г. Владикавказ, ул. Маяковского, 24	Владикавказ	15:09:0020120:8	003002000000 Земли населенных пунктов	Для содержания и эксплуатации выкупленного помещения	3	03.080	140	3 614,69	506 056,60
13522	Респ. Северная Осетия - Алания, г. Владикавказ, ул. Маяковского, 24	Владикавказ	15:09:0020120:9	003002000000 Земли населенных пунктов	Для содержания и эксплуатации выкупленного помещения	4	04.010	105	15 491,54	1 626 611,70
13523	Республика Северная Осетия-Алания, г.Владикавказ, ул.Ленина/Маяковского/Революции/Джанаева, д 60/28/49-51/31-33-35	Владикавказ	15:09:0020121:1	003002000000 Земли населенных пунктов	Под жилую застройку	13	02.010	2 753	10 893,44	29 989 640,32
13524	Республика Северная Осетия-Алания, г.Владикавказ, ул.Маркуса/Джанаева, 23/37	Владикавказ	15:09:0020122:1	003002000000 Земли населенных пунктов	Для содержания и эксплуатации магазина	4	04.040	284	15 491,54	4 399 597,36
13525	Республика Северная Осетия-Алания, г.Владикавказ, ул.Маяковского/Маркуса/Джанаева/Революции, д 32/23,25/37/56,58	Владикавказ	15:09:0020122:2	003002000000 Земли населенных пунктов	Под жилую застройку	13	02.010	3 677	10 893,44	40 055 178,88
13526	Республика Северная Осетия-Алания, г.Владикавказ, ул.Джанаева, д 37, Подсточка	Владикавказ	15:09:0020122:3	003002000000 Земли населенных пунктов	Под жилую застройку	13	02.010	11	10 893,44	119 827,84
13527	Республика Северная Осетия-Алания, г.Владикавказ, ул.Маркуса, 23	Владикавказ	15:09:0020122:4	003002000000 Земли населенных пунктов	Для содержания и эксплуатации парикмахерской	3	03.034	100	7 100,29	710 029,00

№ пп	Местоположение ЗУ	Район	Кадастровый номер ЗУ	Категория земель	Разрешенное использование по документу	Код вида разрешенного использования (в соответствии с классификатором видов разрешенного использования земельных участков)	Вид использования объектов недвижимости	Площадь	УПКС	КС
13528	Республика Северная Осетия - Алания, г. Владикавказ, ул. Джанаева, 37	Владикавказ	15:09:0020122:5	0030020000000 Земли населенных пунктов	Под объекты инженерного оборудования Водоснабжения	6	03.012	11	5 292,94	58 222,34
13529	Республика Северная Осетия-Алания, г.Владикавказ, ул.Джанаева/Маркуса, д 39/6	Владикавказ	15:09:0020123:1	0030020000000 Земли населенных пунктов	Для эксплуатации здания магазина	4	04.040	687	15 491,54	10 642 687,98
13530	Республика Северная Осетия-Алания, г.Владикавказ, ул.Маркуса, 14	Владикавказ	15:09:0020123:10	0030020000000 Земли населенных пунктов	Земельный участок площадью 0,0024 га - для содержания и эксплуатации магазина и земельный участок площадью 0,0046 га - для содержания и эксплуатации бара	4	04.040	137	15 491,54	2 122 340,98
13531	Респ. Северная Осетия - Алания, г. Владикавказ, ул. Маркуса, 16	Владикавказ	15:09:0020123:11	0030020000000 Земли населенных пунктов	Под объекты общего пользования	3	03.080	536	3 614,69	1 937 473,84
13532	Респ. Северная Осетия - Алания, г. Владикавказ, ул. Маркуса, дом 18	Владикавказ	15:09:0020123:12	0030020000000 Земли населенных пунктов	Для содержания и эксплуатации магазина	4	04.040	107	15 491,54	1 657 594,78
13533	Республика Северная Осетия-Алания, г.Владикавказ, ул.Кирова/Тамаева, д.56-58/41	Владикавказ	15:09:0020123:13	0030020000000 Земли населенных пунктов	Для содержания и эксплуатации существующих зданий и сооружений родильного дома	3	03.040	4 163	3 965,83	16 509 750,29
13534	Респ. Северная Осетия - Алания, г. Владикавказ, ул. Кирова, 58	Владикавказ	15:09:0020123:14	0030020000000 Земли населенных пунктов	Под объекты общего пользования	3	03.080	1 707	3 614,69	6 170 275,83
13535	Респ. Северная Осетия - Алания, г. Владикавказ, ул. Тамаева, 39	Владикавказ	15:09:0020123:15	0030020000000 Земли населенных пунктов	Для содержания и эксплуатации существующих зданий и сооружений детского сада	3	03.050	1 309	3 160,27	4 136 793,43
13536	Респ. Северная Осетия - Алания, г. Владикавказ, ул. Тамаева, 37	Владикавказ	15:09:0020123:16	0030020000000 Земли населенных пунктов	Под объекты общего пользования	3	03.080	887	3 614,69	3 206 230,03
13537	Респ. Северная Осетия - Алания, г. Владикавказ, ул. Джанаева, 39	Владикавказ	15:09:0020123:17	0030020000000 Земли населенных пунктов	Под объекты общего пользования	3	03.080	99	3 614,69	357 854,31
13538	Республика Северная Осетия-Алания, г.Владикавказ, ул.Маркуса, 6	Владикавказ	15:09:0020123:18	0030020000000 Земли населенных пунктов	Под объекты общего пользования	3	03.080	355	3 614,69	1 283 214,95
13539	Респ. Северная Осетия - Алания, г. Владикавказ, ул. Маркуса, 8	Владикавказ	15:09:0020123:19	0030020000000 Земли населенных пунктов	Под объекты общего пользования	3	03.080	69	3 614,69	249 413,61
13540	Республика Северная Осетия-Алания, г. Владикавказ, ул. Тамаева, 43	Владикавказ	15:09:0020123:194	0030020000000 Земли населенных пунктов	Для содержания и эксплуатации индивидуального жилого дома	13	02.010	116	10 893,44	1 263 639,04
13541	Республика Северная Осетия-Алания, г.Владикавказ, ул.Маркуса, 10-12	Владикавказ	15:09:0020123:2	0030020000000 Земли населенных пунктов	Для эксплуатации больницы	3	03.040	3 397	3 965,83	13 471 924,51
13542	Респ. Северная Осетия - Алания, г. Владикавказ, ул. Маркуса, 18	Владикавказ	15:09:0020123:20	0030020000000 Земли населенных пунктов	Под жилую застройку	13	02.010	108	10 893,44	1 176 491,52
13543	Республика Северная Осетия-Алания, г.Владикавказ, ул.Маркуса/Джанаева, 40	Владикавказ	15:09:0020123:21	0030020000000 Земли населенных пунктов	Для содержания и эксплуатации киоска	4	04.040	8	15 491,54	123 932,32
13544	Республика Северная Осетия-Алания, г.Владикавказ, ул.Маркуса/Джанаева, д.4/34	Владикавказ	15:09:0020123:23	0030020000000 Земли населенных пунктов	Для установки торговых киосков по реализации табачной продукции	4	04.040	4	15 491,54	61 966,16
13545	Северная Осетия - Алания респ, г. Владикавказ, ул Тамаева, 43 "а"	Владикавказ	15:09:0020123:24	0030020000000 Земли населенных пунктов	Для содержания и эксплуатации административного здания	4	04.010	61	15 491,54	944 983,94
13546	Республика Северная Осетия-Алания, г.Владикавказ, ул.Маркуса, 6	Владикавказ	15:09:0020123:25	0030020000000 Земли населенных пунктов	Для эксплуатации существующих зданий и сооружений фабрики по переработке и реализации продуктов общественного питания	6	06.000	821	5 938,42	4 875 442,82
13547	Респ. Северная Осетия - Алания, г. Владикавказ, ул. Джанаева, 39	Владикавказ	15:09:0020123:26	0030020000000 Земли населенных пунктов	Для установки и эксплуатации платежных терминалов самообслуживания	4	04.010	1	15 491,54	15 491,54
13548	Респ. Северная Осетия - Алания, г. Владикавказ, ул. Джанаева, 39	Владикавказ	15:09:0020123:3	0030020000000 Земли населенных пунктов	Для содержания и эксплуатации административного здания	4	04.010	902	15 491,54	13 973 369,08
13549	Респ Северная Осетия - Алания, г Владикавказ, ул. Тамаева	Владикавказ	15:09:0020123:320	0030020000000 Земли населенных пунктов	Нежилые здания (складские помещения)	6	06.093	549	5 938,42	3 260 192,58
13550	Респ Северная Осетия - Алания, г Владикавказ, с. Тамаево	Владикавказ	15:09:0020123:321	0030020000000 Земли населенных пунктов	Нежилые здания (складские помещения)	6	06.093	633	5 938,42	3 759 019,86
13551	Респ. Северная Осетия - Алания, г. Владикавказ, ул. Джанаева, 39	Владикавказ	15:09:0020123:4	0030020000000 Земли населенных пунктов	Под жилую застройку Индивидуальную	13	02.010	796	10 893,44	8 671 178,24
13552	Респ. Северная Осетия - Алания, г. Владикавказ, ул. Маркуса, 6	Владикавказ	15:09:0020123:5	0030020000000 Земли населенных пунктов	Под объекты общего пользования	3	03.080	903	3 614,69	3 264 065,07
13553	Респ. Северная Осетия - Алания, г. Владикавказ, ул. Тамаева, 35	Владикавказ	15:09:0020123:6	0030020000000 Земли населенных пунктов	Для содержания и эксплуатации существующих зданий и сооружений фабрики	6	06.000	1 883	5 938,42	11 182 044,86
13554	Респ. Северная Осетия - Алания, г. Владикавказ, ул. Маркуса, 8	Владикавказ	15:09:0020123:7	0030020000000 Земли населенных пунктов	Для содержания и эксплуатации магазина	4	04.040	132	15 491,54	2 044 883,28
13555	Респ. Северная Осетия-Алания, г. Владикавказ, ул. Маркуса, 16	Владикавказ	15:09:0020123:70	0030020000000 Земли населенных пунктов	Для содержания и эксплуатации магазина	4	04.040	116	15 491,54	1 797 018,64
13556	Респ. Северная Осетия - Алания, г. Владикавказ, ул. Тамаева, 39	Владикавказ	15:09:0020123:8	0030020000000 Земли населенных пунктов	Для содержания и эксплуатации многоквартирного жилого дома.	2	02.050	939	12 909,62	12 122 133,18
13557	Респ. Северная Осетия - Алания, г. Владикавказ, ул. Маркуса, 12	Владикавказ	15:09:0020123:9	0030020000000 Земли населенных пунктов	Под объекты общего пользования	3	03.080	1 103	3 614,69	3 987 003,07
13558	Республика Северная Осетия-Алания, г. Владикавказ, ул. Рамонова, д 3	Владикавказ	15:09:0020124:1	0030020000000 Земли населенных пунктов	Административное здание	4	04.010	246	15 491,54	3 810 918,84
13559	Респ. Северная Осетия - Алания, г. Владикавказ, ул. Рамонова, 13	Владикавказ	15:09:0020124:10	0030020000000 Земли населенных пунктов	Под жилую застройку Индивидуальную	13	02.010	1 115	10 893,44	12 146 185,60
13560	Респ. Северная Осетия - Алания, г. Владикавказ, ул. Рамонова, 11	Владикавказ	15:09:0020124:11	0030020000000 Земли населенных пунктов	Под жилую застройку	13	02.010	1 011	10 893,44	11 013 267,84
13561	Респ. Северная Осетия - Алания, г. Владикавказ, ул. Рамонова, 7	Владикавказ	15:09:0020124:12	0030020000000 Земли населенных пунктов	Под жилую застройку Индивидуальную	13	02.010	1 147	10 893,44	12 494 775,68
13562	Республика Северная Осетия-Алания, г.Владикавказ, ул.Безымянный/Рамонова, д 5/3	Владикавказ	15:09:0020124:13	0030020000000 Земли населенных пунктов	Под жилую застройку Индивидуальную	13	02.010	251	10 893,44	2 734 253,44
13563	Респ. Северная Осетия - Алания, г. Владикавказ, ул. Тамаева, 34	Владикавказ	15:09:0020124:14	0030020000000 Земли населенных пунктов	Под общественную застройку	3	03.080	2 312	3 614,69	8 355 103,28
13564	Респ. Северная Осетия - Алания, г. Владикавказ, ул. Тамаева, 28	Владикавказ	15:09:0020124:15	0030020000000 Земли населенных пунктов	Под жилую застройку Индивидуальную	13	02.010	2 291	10 893,44	24 956 871,04
13565	Республика Северная Осетия-Алания, г. Владикавказ, ул. Рамонова, 13	Владикавказ	15:09:0020124:153	0030020000000 Земли населенных пунктов	Для содержания и эксплуатации многоквартирного жилого дома	2	02.050	1 117	12 909,62	14 420 045,54
13566	Респ. Северная Осетия - Алания, г. Владикавказ, ул. Кирова, 64	Владикавказ	15:09:0020124:16	0030020000000 Земли населенных пунктов	Для содержания и эксплуатации магазина	4	04.040	580	15 491,54	8 985 093,20
13567	Респ. Северная Осетия - Алания, г. Владикавказ, ул. Тамаева, 36	Владикавказ	15:09:0020124:17	0030020000000 Земли населенных пунктов	Нежилое встроенное помещение	3	03.080	145	3 614,69	524 130,05
13568	Респ. Северная Осетия - Алания, г. Владикавказ, ул. Тамаева, 40	Владикавказ	15:09:0020124:2	0030020000000 Земли населенных пунктов	Для содержания и эксплуатации учебных мастерских	3	03.050	2 388	3 160,27	7 546 724,76
13569	Респ. Северная Осетия - Алания, г. Владикавказ, ул. Рамонова, 5	Владикавказ	15:09:0020124:3	0030020000000 Земли населенных пунктов	Для содержания и эксплуатации учебного корпуса	3	03.050	1 818	3 160,27	5 745 370,86
13570	Республика Северная Осетия-Алания, г. Владикавказ, ул. Кирова/Тамаева 60/42	Владикавказ	15:09:0020124:310	0030020000000 Земли населенных пунктов	"Магазины (размещение объектов капитального строительства, предназначенных для продажи товаров, торговая площадь которых составляет до 5000 кв.м)"	4	04.040	345	15 491,54	5 344 581,30
13571	Респ. Северная Осетия - Алания, г. Владикавказ, ул. Рамонова, 9	Владикавказ	15:09:0020124:4	0030020000000 Земли населенных пунктов	Для содержания и эксплуатации станции	6	03.012	1 260	5 292,94	6 669 104,40
13572	Республика Северная Осетия-Алания, г.Владикавказ, ул.Кирова/Тамаева, д 60/42	Владикавказ	15:09:0020124:5	0030020000000 Земли населенных пунктов	Под жилую застройку Индивидуальную	13	02.010	911	10 893,44	9 923 923,84
13573	Республика Северная Осетия-Алания, г.Владикавказ, ул.Кирова, д 62	Владикавказ	15:09:0020124:56	0030020000000 Земли населенных пунктов	Содержание и эксплуатация капитального гаража	7	02.071	18	8 133,06	146 395,08
13574	Республика Северная Осетия-Алания, г.Владикавказ, ул.Кирова, д 62	Владикавказ	15:09:0020124:6	0030020000000 Земли населенных пунктов	Под жилую застройку Индивидуальную	13	02.010	1 412	10 893,44	15 381 537,28

№ пп	Местоположение ЗУ	Район	Кадастровый номер ЗУ	Категория земель	Разрешенное использование по документу	Код вида разрешенного использования (в соответствии с классификатором видов разрешенного использования земельных участков)	Вид использования объектов недвижимости	Площадь	УПКС	КС
13575	Респ. Северная Осетия - Алания, г. Владикавказ, ул. Кирова, 64	Владикавказ	15:09:0020124:7	0030020000000 Земли населенных пунктов	Под общественную застройку	3	03:080	503	3 614,69	1 818 189,07
13576	Республика Северная Осетия-Алания, г Владикавказ, ул Кирова/Рамонова, д 66/17	Владикавказ	15:09:0020124:8	0030020000000 Земли населенных пунктов	Для содержания и эксплуатации здания стоматологической поликлиники	3	03:040	600	3 965,83	2 379 498,00
13577	Респ. Северная Осетия - Алания, г. Владикавказ, ул. Рамонова, 15	Владикавказ	15:09:0020124:9	0030020000000 Земли населенных пунктов	Под жилую застройку Индивидуальную	13	02:010	1 190	10 893,44	12 963 193,60
13578	Республика Северная Осетия-Алания, г Владикавказ, ул Джанаева/Безымянный, д 53/10	Владикавказ	15:09:0020125:1	0030020000000 Земли населенных пунктов	Для содержания и эксплуатации кафе и магазина	4	04:040	339	13 787,47	4 673 952,33
13579	Респ. Северная Осетия - Алания, г. Владикавказ, пер. Безымянный	Владикавказ	15:09:0020125:10	0030020000000 Земли населенных пунктов	Под жилую застройку	13	02:010	612	9 695,16	5 933 437,92
13580	Респ. Северная Осетия - Алания, г. Владикавказ, ул. Тамаева, 32	Владикавказ	15:09:0020125:11	0030020000000 Земли населенных пунктов	Под жилую застройку	13	02:010	344	9 695,16	3 335 135,04
13581	Республика Северная Осетия-Алания, г.Владикавказ, ул.Джанаева/Бородинская	Владикавказ	15:09:0020125:12	0030020000000 Земли населенных пунктов	Для установки и эксплуатации киоска хлебобулочных изделий	4	04:040	4	13 787,47	55 149,88
13582	Республика Северная Осетия-Алания, г Владикавказ, ул Джанаева, д 40	Владикавказ	15:09:0020125:13	0030020000000 Земли населенных пунктов	Для размещения здания по оказанию бытовых услуг: нотариально	3	03:030	435	6 319,26	2 748 878,10
13583	Республика Северная Осетия-Алания, г Владикавказ, пер Безымянный, д 6	Владикавказ	15:09:0020125:14	0030020000000 Земли населенных пунктов	Под жилую застройку	13	02:010	585	9 695,16	5 671 668,60
13584	Республика Северная Осетия-Алания, г Владикавказ, ул Джанаева/Рамонова/Безымянный, 53/1/14	Владикавказ	15:09:0020125:15	0030020000000 Земли населенных пунктов	Для содержания и эксплуатации существующих зданий и сооружений	13	02:010	373	9 695,16	3 616 294,68
13585	Респ. Северная Осетия - Алания, г. Владикавказ, ул. Джанаева, 36	Владикавказ	15:09:0020125:16	0030020000000 Земли населенных пунктов	Для содержания и эксплуатации платежных терминалов самообслуживания	4	04:010	1	13 787,47	13 787,47
13586	Республика Северная Осетия-Алания, г Владикавказ, ул Джанаева/Рамонова, д 53/1	Владикавказ	15:09:0020125:2	0030020000000 Земли населенных пунктов	Для завершения строительства магазина-кафе	4	04:040	485	13 787,47	6 686 922,95
13587	Респ. Северная Осетия - Алания, г. Владикавказ, ул. Джанаева, 45	Владикавказ	15:09:0020125:28	0030020000000 Земли населенных пунктов	Для содержания и эксплуатации здания по оказанию бытовых услуг	3	03:030	966	6 319,26	6 104 405,16
13588	Республика Северная Осетия-Алания, г Владикавказ, ул Тамаева/Джанаева/Безымянный, д 32/41/2	Владикавказ	15:09:0020125:3	0030020000000 Земли населенных пунктов	Под жилую застройку	13	02:010	800	9 695,16	7 756 128,00
13589	Республика Северная Осетия-Алания, г. Владикавказ, ул. Бородинская (район рынка)	Владикавказ	15:09:0020125:48	0030020000000 Земли населенных пунктов	Под установку киосков для реализации хлебобулочных изделий	4	04:040	6	13 787,47	82 724,82
13590	Республика Северная Осетия-Алания, г Владикавказ, ул Джанаева/пер. Безымянный, 47/8	Владикавказ	15:09:0020125:6	0030020000000 Земли населенных пунктов	Жилой 2-этажный дом	13	02:010	628	9 695,16	6 088 560,48
13591	Республика Северная Осетия-Алания, г Владикавказ, ул Джанаева/Безымянный, 50/43	Владикавказ	15:09:0020125:7	0030020000000 Земли населенных пунктов	Под жилую застройку	13	02:010	668	9 695,16	6 476 366,88
13592	Респ. Северная Осетия - Алания, г. Владикавказ, пер. Безымянный, 12	Владикавказ	15:09:0020125:8	0030020000000 Земли населенных пунктов	Под жилую застройку	13	02:010	403	9 695,16	3 907 149,48
13593	Респ. Северная Осетия - Алания, г. Владикавказ, пер. Безымянный	Владикавказ	15:09:0020125:9	0030020000000 Земли населенных пунктов	Под жилую застройку	13	02:010	373	9 695,16	3 616 294,68
13594	Республика Северная Осетия-Алания, г.Владикавказ, ул.Ростовская, 11	Владикавказ	15:09:0020126:1	0030020000000 Земли населенных пунктов	Республиканский центр профилактической медицины	3	03:040	450	3 965,83	1 784 623,50
13595	Респ. Северная Осетия - Алания, г. Владикавказ, ул. Рамонова, 16	Владикавказ	15:09:0020126:10	0030020000000 Земли населенных пунктов	Под жилую застройку Индивидуальную	13	02:010	1 160	10 893,44	12 636 390,40
13596	Российская Федерация, Республика Северная Осетия - Алания, г. Владикавказ, ул. Рамонова, 14	Владикавказ	15:09:0020126:11	0030020000000 Земли населенных пунктов	Для индивидуального жилищного строительства	13	02:010	586	10 893,44	6 383 555,84
13597	Респ. Северная Осетия - Алания, г. Владикавказ, ул. Рамонова, 12	Владикавказ	15:09:0020126:12	0030020000000 Земли населенных пунктов	Под жилую застройку Индивидуальную	13	02:010	981	10 893,44	10 686 464,64
13598	Респ. Северная Осетия - Алания, г. Владикавказ, ул. Рамонова, 8	Владикавказ	15:09:0020126:13	0030020000000 Земли населенных пунктов	Под жилую застройку Индивидуальную	13	02:010	713	10 893,44	7 767 022,72
13599	Респ. Северная Осетия - Алания, г. Владикавказ, ул. Рамонова, 6	Владикавказ	15:09:0020126:14	0030020000000 Земли населенных пунктов	Под жилую застройку Индивидуальную	13	02:010	1 149	10 893,44	12 516 562,56
13600	Республика Северная Осетия-Алания, г Владикавказ, ул Кирова/Ростовская, д 70/15	Владикавказ	15:09:0020126:15	0030020000000 Земли населенных пунктов	Под жилую застройку Индивидуальную	13	02:010	846	10 893,44	9 215 850,24
13601	Респ. Северная Осетия - Алания, г. Владикавказ, ул. Ростовская, 13	Владикавказ	15:09:0020126:16	0030020000000 Земли населенных пунктов	Под жилую застройку Индивидуальную	13	02:010	782	10 893,44	8 518 670,08
13602	Респ. Северная Осетия - Алания, г. Владикавказ, ул. Ростовская, 11	Владикавказ	15:09:0020126:17	0030020000000 Земли населенных пунктов	Под жилую застройку	13	02:010	937	10 893,44	10 207 153,28
13603	Респ. Северная Осетия - Алания, г. Владикавказ, ул. Ростовская, 9	Владикавказ	15:09:0020126:18	0030020000000 Земли населенных пунктов	Под жилую застройку Индивидуальную	13	02:010	908	10 893,44	9 891 243,52
13604	Респ. Северная Осетия - Алания, г. Владикавказ, ул. Ростовская, 7	Владикавказ	15:09:0020126:19	0030020000000 Земли населенных пунктов	Под жилую застройку Индивидуальную	13	02:010	1 080	10 893,44	11 764 915,20
13605	Российская Федерация, Республика Северная Осетия-Алания, г. Владикавказ, ул. Ростовская, 5	Владикавказ	15:09:0020126:2	0030020000000 Земли населенных пунктов	Для содержания и эксплуатации существующих зданий и сооружений	3	03:080	2 124	3 614,69	7 677 601,56
13606	Респ. Северная Осетия - Алания, г. Владикавказ, ул. Ростовская, 5	Владикавказ	15:09:0020126:20	0030020000000 Земли населенных пунктов	Под общественную застройку	3	03:080	2 121	3 614,69	7 666 757,49
13607	Республика Северная Осетия-Алания, г Владикавказ, ул Ростовская/Джанаева, д 3,1/65/63	Владикавказ	15:09:0020126:22	0030020000000 Земли населенных пунктов	Под жилую застройку Индивидуальную	13	02:010	6 890	10 893,44	75 055 801,60
13608	Респ. Северная Осетия - Алания, г. Владикавказ, ул. Ростовская, 1	Владикавказ	15:09:0020126:23	0030020000000 Земли населенных пунктов	Под объекты инженерного оборудования	6	06:000	10	5 938,42	59 384,20
13609	Республика Северная Осетия-Алания, г Владикавказ, ул Кирова/Рамонова	Владикавказ	15:09:0020126:24	0030020000000 Земли населенных пунктов	Для установки и эксплуатации киоска хлебобулочных изделий	4	04:040	3	15 491,54	46 474,62
13610	Республика Северная Осетия-Алания, г Владикавказ, ул Джанаева/Рамонова	Владикавказ	15:09:0020126:25	0030020000000 Земли населенных пунктов	Для установки и эксплуатации киоска хлебобулочных изделий	4	04:040	4	15 491,54	61 966,16
13611	Республика Северная Осетия-Алания, г Владикавказ, ул Рамонова, д 16	Владикавказ	15:09:0020126:26	0030020000000 Земли населенных пунктов	Для содержания и эксплуатации мастерских	3	03:030	79	7 100,29	560 922,91
13612	Республика Северная Осетия-Алания, г Владикавказ, ул Кирова/Рамонова, д 68/17	Владикавказ	15:09:0020126:28	0030020000000 Земли населенных пунктов	Для установки торговых киосков по реализации табачной продукции	4	04:040	4	15 491,54	61 966,16
13613	Республика Северная Осетия-Алания, г Владикавказ, ул Рамонова, д 16	Владикавказ	15:09:0020126:29	0030020000000 Земли населенных пунктов	Для содержания и эксплуатации мастерских	3	03:030	70	7 100,29	497 020,30
13614	Республика Северная Осетия-Алания, г Владикавказ, ул Кирова/Рамонова, д 68/24	Владикавказ	15:09:0020126:3	0030020000000 Земли населенных пунктов	Для содержания и эксплуатации магазина	4	04:040	309	15 491,54	4 786 885,86
13615	Республика Северная Осетия-Алания, г Владикавказ, ул Джанаева, д 55/63/2	Владикавказ	15:09:0020126:310	0030020000000 Земли населенных пунктов	Для содержания и эксплуатации капитального гаража	7	02:071	22	8 133,06	178 927,32
13616	Республика Северная Осетия-Алания, г Владикавказ, ул Джанаева, д 65/2	Владикавказ	15:09:0020126:311	0030020000000 Земли населенных пунктов	Для содержания и эксплуатации капитального гаража	7	02:071	26	8 133,06	211 459,56
13617	Республика Северная Осетия-Алания, г Владикавказ, ул Рамонова, д 16	Владикавказ	15:09:0020126:32	0030020000000 Земли населенных пунктов	Для содержания и эксплуатации мастерских	3	03:030	270	7 100,29	1 917 078,30
13618	Республика Северная Осетия-Алания, г Владикавказ, ул Рамонова, д 16	Владикавказ	15:09:0020126:34	0030020000000 Земли населенных пунктов	Магазины продовольственные и промтоварные	4	04:040	100	15 491,54	1 549 154,00
13619	Республика Северная Осетия-Алания, г Владикавказ, ул Рамонова, д 16	Владикавказ	15:09:0020126:36	0030020000000 Земли населенных пунктов	Для эксплуатации существующих зданий и сооружений	4	04:030	17	15 491,54	263 356,18
13620	Респ. Северная Осетия - Алания, г. Владикавказ, ул. Рамонова, дом 16	Владикавказ	15:09:0020126:37	0030020000000 Земли населенных пунктов	Для эксплуатации существующих зданий и сооружений	3	03:080	418	3 614,69	1 510 940,42
13621	Республика Северная Осетия - Алания, г Владикавказ, ул Рамонова, д 16	Владикавказ	15:09:0020126:4	0030020000000 Земли населенных пунктов	Для эксплуатации выкупленного здания под магазин и склад	4	04:040	99	15 491,54	1 533 662,46
13622	Респ. Северная Осетия - Алания, г. Владикавказ, ул. Джанаева, 55/63/2, (во дворе дома)	Владикавказ	15:09:0020126:41	0030020000000 Земли населенных пунктов	Для содержания и эксплуатации капитального гаража	7	02:071	26	8 133,06	211 459,56
13623	Республика Северная Осетия-Алания, г Владикавказ, ул Джанаева/Рамонова, д 55/2	Владикавказ	15:09:0020126:42	0030020000000 Земли населенных пунктов	Для проведения комплексной реконструкции здания магазина, для содержания и эксплуатации существующих зданий и сооружений	4	04:040	469	15 491,54	7 265 532,26
13624	Российская Федерация, Республика Северная Осетия - Алания, г. Владикавказ, ул. Ростовская, 1	Владикавказ	15:09:0020126:43	0030020000000 Земли населенных пунктов	Эксплуатация многоквартирного дома	2	02:050	583	12 909,62	7 526 308,46

№ пп	Местоположение ЗУ	Район	Кадастровый номер ЗУ	Категория земель	Разрешенное использование по документу	Код вида разрешенного использования (в соответствии с классификатором видов разрешенного использования земельных участков)	Вид использования объектов недвижимости	Площадь	УПКС	КС
13625	Северная Осетия - Алания респ, г Владикавказ, ул Джанаева, 55	Владикавказ	15:09:0020126:44	003002000000 Земли населенных пунктов	Многоквартирный дом	2	02.020	1 305	12 909,62	16 847 054,10
13626	Республика Северная Осетия-Алания, г Владикавказ, ул Рамонова, д 17	Владикавказ	15:09:0020126:472	003002000000 Земли населенных пунктов	Под установку киоска для реализации хлебобулочных изделий	4	04.040	9	15 491,54	139 423,86
13627	Респ. Северная Осетия - Алания, г. Владикавказ, ул. Кирова, 68	Владикавказ	15:09:0020126:6	003002000000 Земли населенных пунктов	Для эксплуатации жилого дома	13	02.010	1 093	10 893,44	11 906 529,92
13628	Республика Северная Осетия - Алания, г Владикавказ, ул Джанаева, 55/63/2	Владикавказ	15:09:0020126:675	003002000000 Земли населенных пунктов	Для размещения гаражей для собственных нужд	7	02.071	32	8 133,06	260 257,92
13629	Республика Северная Осетия-Алания, г. Владикавказ, ул. Ростовская, 1	Владикавказ	15:09:0020126:677	003002000000 Земли населенных пунктов	Для размещения гаражей для собственных нужд	7	02.071	27	8 133,06	219 592,62
13630	Республика Северная Осетия-Алания, г. Владикавказ, ул. Ростовская, 1	Владикавказ	15:09:0020126:683	003002000000 Земли населенных пунктов	Для размещения гаражей для собственных нужд	7	02.071	22	8 133,06	178 927,32
13631	Республика Северная Осетия-Алания, г Владикавказ, ул Рамонова, д 22,14,10-12,8,6	Владикавказ	15:09:0020126:7	003002000000 Земли населенных пунктов	Под жилую застройку Индивидуальную	13	02.010	768	10 893,44	8 366 161,92
13632	Респ. Северная Осетия - Алания, г. Владикавказ, ул. Рамонова, 20	Владикавказ	15:09:0020126:8	003002000000 Земли населенных пунктов	Под магазин	4	04.040	88	15 491,54	1 363 255,52
13633	Респ. Северная Осетия - Алания, г. Владикавказ, ул. Рамонова, 18	Владикавказ	15:09:0020126:9	003002000000 Земли населенных пунктов	Под жилую застройку Индивидуальную	13	02.010	858	10 893,44	9 346 571,52
13634	Респ. Северная Осетия - Алания, г. Владикавказ, ул. Ростовская, 4	Владикавказ	15:09:0020127:10	003002000000 Земли населенных пунктов	Под жилую застройку	13	02.010	868	10 893,44	9 455 505,92
13635	Республика Северная Осетия-Алания, г Владикавказ, ул Кирова, д 74	Владикавказ	15:09:0020127:11	003002000000 Земли населенных пунктов	Для содержания и эксплуатации котельной	6	03.012	208	5 292,94	1 100 931,52
13636	Респ. Северная Осетия - Алания, г. Владикавказ, ул. Маркова, 3	Владикавказ	15:09:0020127:13	003002000000 Земли населенных пунктов	Для содержания и эксплуатации мастерской по ремонту часов	3	03.030	7	7 100,29	49 702,03
13637	Северная Осетия - Алания респ, г. Владикавказ, ул. Ростовская, 4	Владикавказ	15:09:0020127:135	003002000000 Земли населенных пунктов	Для содержания и эксплуатации капитального гаража	7	02.071	24	8 133,06	195 193,44
13638	Республика Северная Осетия-Алания, г Владикавказ, ул Миносова, д 5	Владикавказ	15:09:0020127:14	003002000000 Земли населенных пунктов	Магазины	4	04.040	9 650	15 491,54	149 493 361,00
13639	Республика Северная Осетия-Алания, г Владикавказ, ул Маркова, д 5	Владикавказ	15:09:0020127:15	003002000000 Земли населенных пунктов	Для строительства многоквартирного жилого дома и эксплуатации существующего	2	02.050	3 317	12 909,62	42 821 209,54
13640	Респ. Северная Осетия - Алания, г. Владикавказ, ул. Кирова, 57	Владикавказ	15:09:0020127:16	003002000000 Земли населенных пунктов	Установка и эксплуатация платежных терминалов	4	04.040	1	11 773,57	11 773,57
13641	Республика Северная Осетия-Алания, г Владикавказ, ул Ростовская, 14	Владикавказ	15:09:0020127:168	003002000000 Земли населенных пунктов	Для содержания и эксплуатации капитального гаража	7	02.071	21	8 133,06	170 794,26
13642	Респ. Северная Осетия - Алания, г. Владикавказ, ул. Ростовская, 14	Владикавказ	15:09:0020127:17	003002000000 Земли населенных пунктов	Для содержания и эксплуатации капитального гаража	7	02.071	19	8 133,06	154 528,14
13643	Респ. Северная Осетия - Алания, г. Владикавказ, ул. Ростовская, 14	Владикавказ	15:09:0020127:18	003002000000 Земли населенных пунктов	Для содержания и эксплуатации капитального гаража	7	02.071	19	8 133,06	154 528,14
13644	Респ. Северная Осетия - Алания, г. Владикавказ, ул. Ростовская, 14	Владикавказ	15:09:0020127:19	003002000000 Земли населенных пунктов	Для содержания и эксплуатации капитального гаража	7	02.071	19	8 133,06	154 528,14
13645	Респ. Северная Осетия - Алания, г. Владикавказ, ул. Ростовская, 14	Владикавказ	15:09:0020127:20	003002000000 Земли населенных пунктов	Для содержания и эксплуатации капитального гаража	7	02.071	19	8 133,06	154 528,14
13646	Респ. Северная Осетия - Алания, г. Владикавказ, ул. Кирова, 74	Владикавказ	15:09:0020127:21	003002000000 Земли населенных пунктов	Для содержания и эксплуатации металлического гаража	7	02.071	21	8 133,06	170 794,26
13647	Респ. Северная Осетия - Алания, г. Владикавказ, ул. Джанаева, дом 67 "а"	Владикавказ	15:09:0020127:22	003002000000 Земли населенных пунктов	Под строительство остановочного павильона	7	07.021	52	2 323,73	120 833,96
13648	Респ. Северная Осетия - Алания, г. Владикавказ, ул. Джанаева, дом 67	Владикавказ	15:09:0020127:23	003002000000 Земли населенных пунктов	Для установки и эксплуатации торгового киоска	4	04.040	5	15 491,54	77 457,70
13649	Респ. Северная Осетия - Алания, г. Владикавказ, ул. Кирова, 74	Владикавказ	15:09:0020127:24	003002000000 Земли населенных пунктов	Для содержания и эксплуатации капитального гаража	7	02.071	29	8 133,06	235 858,74
13650	Республика Северная Осетия-Алания, г Владикавказ, ул Джанаева, д 67/2	Владикавказ	15:09:0020127:247	003002000000 Земли населенных пунктов	Для содержания и эксплуатации металлического гаража	7	02.071	21	8 133,06	170 794,26
13651	Республика Северная Осетия-Алания, г. Владикавказ, ул. Джанаева, 67	Владикавказ	15:09:0020127:250	003002000000 Земли населенных пунктов	Для содержания и эксплуатации металлического гаража	7	02.071	21	8 133,06	170 794,26
13652	Республика Северная Осетия-Алания, г. Владикавказ, ул. Ростовская, 4	Владикавказ	15:09:0020127:252	003002000000 Земли населенных пунктов	Для содержания и эксплуатации капитального гаража	7	02.071	22	8 133,06	178 927,32
13653	Республика Северная Осетия-Алания, г. Владикавказ, ул. Ростовская, 14	Владикавказ	15:09:0020127:254	003002000000 Земли населенных пунктов	Для содержания и эксплуатации металлического гаража	7	02.071	15	8 133,06	121 995,90
13654	Российская Федерация, Республика Северная Осетия - Алания г., Владикавказ, ул. Ростовская, 14	Владикавказ	15:09:0020127:27	003002000000 Земли населенных пунктов	Эксплуатация многоквартирного дома	2	02.050	648	12 909,62	8 365 403,76
13655	Российская Федерация, Республика Северная Осетия - Алания г., Владикавказ, ул. Ростовская, 8-10	Владикавказ	15:09:0020127:28	003002000000 Земли населенных пунктов	Эксплуатация ТСЖ	2	02.050	3 289	12 909,62	42 459 740,18
13656	Российская Федерация, Республика Северная Осетия - Алания г., Владикавказ, ул. Ростовская, 4	Владикавказ	15:09:0020127:29	003002000000 Земли населенных пунктов	Эксплуатация многоквартирного дома	2	02.050	740	12 909,62	9 553 118,80
13657	Респ. Северная Осетия - Алания, г. Владикавказ, ул. Маркова, 3	Владикавказ	15:09:0020127:3	003002000000 Земли населенных пунктов	Для эксплуатации торгового киоска	4	04.040	6	15 491,54	92 949,24
13658	Северная Осетия - Алания респ, г Владикавказ, ул Ростовская 14	Владикавказ	15:09:0020127:30	003002000000 Земли населенных пунктов	Для содержания и эксплуатации капитального гаража	7	02.071	15	8 133,06	121 995,90
13659	Республика Северная Осетия-Алания, г Владикавказ, ул Ростовская/Кирова/Маркова, д 18/72	Владикавказ	15:09:0020127:4	003002000000 Земли населенных пунктов	Под жилую застройку	13	02.010	7 696	10 893,44	83 835 914,24
13660	Российская Федерация, Республика Северная Осетия-Алания, городской округ город Владикавказ, г. Владикавказ, ул. Ростовская	Владикавказ	15:09:0020127:422	003002000000 Земли населенных пунктов	Для содержания и эксплуатации тепловой подстанции № 9	6	03.012	914	5 292,94	4 837 747,16
13661	Республика Северная Осетия-Алания, г Владикавказ, ул Кирова/Маркова/Ростовская, 74/2/3/18	Владикавказ	15:09:0020127:5	003002000000 Земли населенных пунктов	Для содержания и эксплуатации трансформаторной подстанции (ТП)	6	03.012	48	5 292,94	254 061,12
13662	Республика Северная Осетия-Алания, г Владикавказ, ул Кирова, Котельная	Владикавказ	15:09:0020127:6	003002000000 Земли населенных пунктов	Под жилую застройку	13	02.010	198	10 893,44	2 156 901,12
13663	Респ. Северная Осетия - Алания, г. Владикавказ, ул. Ростовская, 62	Владикавказ	15:09:0020127:7	003002000000 Земли населенных пунктов	Под жилую застройку	13	02.010	11 791	10 893,44	128 444 551,04
13664	Респ. Северная Осетия - Алания, г. Владикавказ, ул. Джанаева, 67/2	Владикавказ	15:09:0020127:8	003002000000 Земли населенных пунктов	Для эксплуатации многоквартирного дома	2	02.050	1 374	12 909,62	17 737 817,88
13665	Республика Северная Осетия-Алания, г Владикавказ, ул Ростовская, д 4/6	Владикавказ	15:09:0020127:9	003002000000 Земли населенных пунктов	Для содержания и эксплуатации трансформаторной подстанции (ТП)	6	03.012	52	5 292,94	275 232,88
13666	Респ. Северная Осетия - Алания, г. Владикавказ, ул. Маркова, 1 а	Владикавказ	15:09:0020128:1	003002000000 Земли населенных пунктов	Для содержания и эксплуатации магазина	4	04.040	237	13 787,47	3 265 630,39
13667	Респ. Северная Осетия - Алания, г. Владикавказ, ул. Джанаева, 42	Владикавказ	15:09:0020128:10	003002000000 Земли населенных пунктов	Жилой дом	13	02.010	13 783	9 695,16	133 628 390,28
13668	Республика Северная Осетия-Алания, г Владикавказ, ул Клиба-шева, 21	Владикавказ	15:09:0020128:11	003002000000 Земли населенных пунктов	коммерческий объект	4	04.040	457	13 787,47	6 300 873,79
13669	Респ. Северная Осетия - Алания, г. Владикавказ, ул. Лескина, дом 44а	Владикавказ	15:09:0020128:12	003002000000 Земли населенных пунктов	Под общественную застройку	3	03.080	1 685	3 217,08	5 420 779,80
13670	Респ. Северная Осетия - Алания, г. Владикавказ, ул. Джанаева, дом 44	Владикавказ	15:09:0020128:13	003002000000 Земли населенных пунктов	Под общественную застройку	3	03.080	52	3 217,08	167 288,16
13671	Респ. Северная Осетия - Алания, г. Владикавказ, ул. Джанаева, дом 44	Владикавказ	15:09:0020128:14	003002000000 Земли населенных пунктов	коммерческий объект	4	04.040	53	13 787,47	730 735,91
13672	Респ. Северная Осетия - Алания, г. Владикавказ, ул. Маркова, дом 1п	Владикавказ	15:09:0020128:15	003002000000 Земли населенных пунктов	Под объекты инженерного оборудования	6	03.012	31	4 710,72	146 032,32
13673	Респ. Северная Осетия - Алания, г. Владикавказ, ул. Дюпуева, дом 21	Владикавказ	15:09:0020128:16	003002000000 Земли населенных пунктов	Под объекты инженерного оборудования	6	03.012	49	4 710,72	230 825,28
13674	Респ. Северная Осетия - Алания, г. Владикавказ, ул. Маркова, 1 п	Владикавказ	15:09:0020128:17	003002000000 Земли населенных пунктов	Для содержания и эксплуатации аптеки № 18	4	04.000	194	13 787,47	2 674 769,18

№ пп	Местоположение ЗУ	Район	Кадастровый номер ЗУ	Категория земель	Разрешенное использование по документу	Код вида разрешенного использования (в соответствии с классификатором видов разрешенного использования земельных участков)	Вид использования объектов недвижимости	Площадь	УПКС	КС
13675	Респ. Северная Осетия - Алания, г. Владикавказ, ул. Маркова, 1 а	Владикавказ	15:09:0020128:2	003002000000 Земли населенных пунктов	Для содержания и эксплуатации магазина	4	04.040	297	13 787,47	4 094 878,59
13676	Респ. Северная Осетия - Алания, г. Владикавказ, ул. Ватутина, 55	Владикавказ	15:09:0020128:20	003002000000 Земли населенных пунктов	Для содержания и эксплуатации многоквартирного жилого дома	2	02.050	2 816	11 489,56	32 354 600,96
13677	Респ. Северная Осетия - Алания, г. Владикавказ, ул. Куйбышева, дом 21	Владикавказ	15:09:0020128:21	003002000000 Земли населенных пунктов	Для установки и эксплуатации торговых киосков по реализации мороженого и прохладительных напитков	4	04.040	6	13 787,47	82 724,82
13678	Респ. Северная Осетия - Алания, г. Владикавказ, ул. Куйбышева, 21	Владикавказ	15:09:0020128:26	003002000000 Земли населенных пунктов	Для установки и эксплуатации коммерческого киоска	4	04.040	7	13 787,47	96 512,29
13679	Республика Северная Осетия-Алания, г Владикавказ, ул Куйбышева, 21	Владикавказ	15:09:0020128:27	003002000000 Земли населенных пунктов	Для строительства пристройки к торговому павильону	4	04.040	126	13 787,47	1 737 221,22
13680	Республика Северная Осетия-Алания, г Владикавказ, пл Дружбы	Владикавказ	15:09:0020128:28	003002000000 Земли населенных пунктов	Для установки торгового киоска по реализации хлебобулочных изделий	4	04.040	6	13 787,47	82 724,82
13681	Респ. Северная Осетия - Алания, г. Владикавказ, ул. Маркова, 1 а	Владикавказ	15:09:0020128:3	003002000000 Земли населенных пунктов	Для содержания и эксплуатации кафе	4	04.060	136	10 225,71	1 390 696,56
13682	Респ. Северная Осетия - Алания, г. Владикавказ, ул. Ватутино, 51"а"	Владикавказ	15:09:0020128:30	003002000000 Земли населенных пунктов	Для эксплуатации складского помещения	6	06.093	279	5 285,20	1 474 570,80
13683	Респ. Северная Осетия - Алания, г. Владикавказ, (остановка общественного транспорта), ул. Куйбышева, 21	Владикавказ	15:09:0020128:33	003002000000 Земли населенных пунктов	Установка и эксплуатация платежных терминалов	4	04.010	1	13 787,47	13 787,47
13684	Республика Северная Осетия-Алания, г Владикавказ, ул Ватутина, д 53	Владикавказ	15:09:0020128:34	003002000000 Земли населенных пунктов	Для содержания и эксплуатации капитального гаража	7	02.071	23	7 238,42	166 483,66
13685	Респ. Северная Осетия - Алания, г. Владикавказ, ул. Ватутина, 55	Владикавказ	15:09:0020128:35	003002000000 Земли населенных пунктов	Для содержания и эксплуатации капитального гаража	7	02.071	18	7 238,42	130 291,56
13686	Респ. Северная Осетия - Алания, г. Владикавказ, ул. Куйбышева, 21 "а"	Владикавказ	15:09:0020128:36	003002000000 Земли населенных пунктов	Под строительство аптеки	4	04.040	403	13 787,47	5 556 350,41
13687	Респ. Северная Осетия - Алания, г. Владикавказ, ул. Куйбышева, 21	Владикавказ	15:09:0020128:37	003002000000 Земли населенных пунктов	Для содержания и эксплуатации магазина	4	04.040	669	13 787,47	9 223 817,43
13688	Республика Северная Осетия - Алания, г. Владикавказ, ул. Ватутина, 53	Владикавказ	15:09:0020128:39	003002000000 Земли населенных пунктов	Под объекты инженерного оборудования водоснабжения	6	03.012	15	4 710,72	70 660,80
13689	Респ. Северная Осетия - Алания, г. Владикавказ, ул. Джанаева, 44	Владикавказ	15:09:0020128:4	003002000000 Земли населенных пунктов	Для содержания и эксплуатации магазина	4	04.040	137	13 787,47	1 888 883,39
13690	Северная Осетия - Алания респ. г. Владикавказ, ул. Ватутино,53	Владикавказ	15:09:0020128:447	003002000000 Земли населенных пунктов	Для содержания и эксплуатации капитального гаража	7	02.071	22	7 238,42	159 245,24
13691	Северная Осетия - Алания респ. г. Владикавказ, ул. Ватутино, 53	Владикавказ	15:09:0020128:448	003002000000 Земли населенных пунктов	Для содержания и эксплуатации капитального гаража	7	02.071	26	7 238,42	188 198,92
13692	Северная Осетия - Алания респ. г. Владикавказ, ул. Ватутина, 53	Владикавказ	15:09:0020128:451	003002000000 Земли населенных пунктов	Для содержания и эксплуатации капитального гаража	7	02.071	26	7 238,42	188 198,92
13693	Респ. Северная Осетия-Алания, г. Владикавказ, ул. Ватутина, 55	Владикавказ	15:09:0020128:457	003002000000 Земли населенных пунктов	Для содержания и эксплуатации капитального гаража	7	02.071	18	7 238,42	130 291,56
13694	Российская Федерация, Республика Северная Осетия - Алания, г Владикавказ, ул Ватутина, 55	Владикавказ	15:09:0020128:460	003002000000 Земли населенных пунктов	Для содержания и эксплуатации металлического гаража	7	02.071	23	7 238,42	166 483,66
13695	Республика Северная Осетия-Алания, г. Владикавказ, ул. Маркова, 1 "а"	Владикавказ	15:09:0020128:473	003002000000 Земли населенных пунктов	Для содержания и эксплуатации капитального гаража	7	02.071	21	7 238,42	152 006,82
13696	Респ. Северная Осетия - Алания, г. Владикавказ, ул. Джанаева, 44а	Владикавказ	15:09:0020128:5	003002000000 Земли населенных пунктов	Под жилую застройку	13	02.010	3 828	9 695,16	37 113 072,48
13697	Республика Северная Осетия-Алания, г Владикавказ, ул Ватутина/Куйбышева, д 7В	Владикавказ	15:09:0020128:503	003002000000 Земли населенных пунктов	для размещения остановочного комплекса со встроенным биотуалетом	4	04.010	42	13 787,47	579 073,74
13698	Российская Федерация, Республика Северная Осетия - Алания, городской округ город Владикавказ, г Владикавказ, ул Куйбышева, земельный участок 21В	Владикавказ	15:09:0020128:512	003002000000 Земли населенных пунктов	Для содержания и эксплуатации магазина, торгового павильона и пекарни	4	04.040	693	13 787,47	9 554 716,71
13699	Республика Северная Осетия-Алания, г Владикавказ, ул Куйбышева/Джанаева	Владикавказ	15:09:0020128:524	003002000000 Земли населенных пунктов	Рынок (размещение объектов капитального строительства, сооружений, предназначенных для организации постоянной или временной торговли (аукцион, ряд или базар), с учетом того, что каждое из торговых мест не располагает торговой площадью более 200 кв. м; размещение гаражей и (или) стоянок для автомобилей сотрудников и посетителей рынка)	4	04.010	393	13 787,47	5 418 475,71
13700	Республика Северная Осетия-Алания, г Владикавказ, ул Куйбышева/Джанаева	Владикавказ	15:09:0020128:525	003002000000 Земли населенных пунктов	Для содержания и эксплуатации торгового комплекса, завершения строительства и дальнейшей эксплуатации гостиницы и административного здания	4	04.030	10 070	13 787,47	138 839 822,90
13701	Респ. Северная Осетия - Алания, г. Владикавказ, ул. Маркова/Джанаева, 1а/44	Владикавказ	15:09:0020128:6	003002000000 Земли населенных пунктов	5-этажный жилой дом	2	02.013	4 702	11 489,56	54 023 911,12
13702	Республика Северная Осетия-Алания, г.Владикавказ, ул.Куйбышева/Джанаева, 21-23/40-42	Владикавказ	15:09:0020128:638	003002000000 Земли населенных пунктов	Для содержания и эксплуатации торгового комплекса, завершения строительства и дальнейшей эксплуатации гостиницы и административного здания	4	04.010	263	13 787,47	3 626 104,61
13703	Республика Северная Осетия-Алания, г.Владикавказ, ул.Куйбышева/Джанаева, 21-23/40-42	Владикавказ	15:09:0020128:639	003002000000 Земли населенных пунктов	Рынок	4	04.030	4 786	13 787,47	65 986 831,42
13704	Республика Северная Осетия - Алания, г. Владикавказ, ул. Джанаева, 44 а	Владикавказ	15:09:0020128:641	003002000000 Земли населенных пунктов	гаражи на отдельных земельных участках	7	02.071	37	7 238,42	267 821,54
13705	Российская Федерация, Республика Северная Осетия - Алания, г. Владикавказ, ул. Джанаева, д.44а	Владикавказ	15:09:0020128:677	003002000000 Земли населенных пунктов	Хранение автотранспорта	7	02.071	23	7 238,42	166 483,66
13706	Республика Северная Осетия - Алания, г. Владикавказ, ул. Ватутина, 53	Владикавказ	15:09:0020128:678	003002000000 Земли населенных пунктов	Для размещения гаражей для собственных нужд	7	02.071	22	7 238,42	159 245,24
13707	Республика Северная Осетия-Алания, г. Владикавказ, ул. Ватутина/Маркова, д.44/1а	Владикавказ	15:09:0020128:7	003002000000 Земли населенных пунктов	Под жилую застройку Индивидуальную	13	02.010	2 200	9 695,16	21 329 352,00
13708	Респ. Северная Осетия - Алания, г. Владикавказ, ул. Ватутина, дом 53	Владикавказ	15:09:0020128:8	003002000000 Земли населенных пунктов	Под жилую застройку	13	02.010	5 731	9 695,16	55 562 961,96
13709	Респ. Северная Осетия - Алания, г. Владикавказ, ул. Ватутина, 51"а"	Владикавказ	15:09:0020128:9	003002000000 Земли населенных пунктов	Для содержания и эксплуатации киоска-цветов	3	03.063	1 630	2 354,71	3 838 177,30

№ пп	Местоположение ЗУ	Район	Кадастровый номер ЗУ	Категория земель	Разрешенное использование по документу	Код вида разрешенного использования (в соответствии с классификатором видов разрешенного использования земельных участков)	Вид использования объектов недвижимости	Площадь	УПКС	КС
13710	Респ. Северная Осетия - Алания, г. Владикавказ, ул. Куйбышева, 21	Владикавказ	15:09:0020129:1	003002000000 Земли населенных пунктов	Для эксплуатации здания торгового павильона	4	04\030	1 112	13 787,47	15 331 666,64
13711	Респ. Северная Осетия - Алания, г. Владикавказ, ул. Джанаева, дом 38	Владикавказ	15:09:0020129:10	003002000000 Земли населенных пунктов	Для содержания и эксплуатации трансформаторной подстанции (ТП)	6	03\012	32	4 710,72	150 743,04
13712	Респ. Северная Осетия - Алания, г. Владикавказ, ул. Джанаева, 38	Владикавказ	15:09:0020129:11	003002000000 Земли населенных пунктов	Под жилую застройку	13	02.010	8	9 695,16	77 561,28
13713	Респ. Северная Осетия - Алания, г. Владикавказ, ул. Куйбышева, 21	Владикавказ	15:09:0020129:12	003002000000 Земли населенных пунктов	Под жилую застройку	13	02.010	597	9 695,16	5 788 010,52
13714	Республика Северная Осетия-Алания, г Владикавказ, ул Куйбышева, 21	Владикавказ	15:09:0020129:13	003002000000 Земли населенных пунктов	Под жилую застройку	13	02\010	1 112	9 695,16	10 781 017,92
13715	Республика Северная Осетия-Алания, г Владикавказ, ул Куйбышева, 21	Владикавказ	15:09:0020129:14	003002000000 Земли населенных пунктов	Под жилую застройку	13	02\010	5	9 695,16	48 475,80
13716	Респ. Северная Осетия - Алания, г. Владикавказ, ул. Куйбышева, 21	Владикавказ	15:09:0020129:15	003002000000 Земли населенных пунктов	Под жилую застройку	13	02.010	14	9 695,16	135 732,24
13717	Респ. Северная Осетия - Алания, г. Владикавказ, ул. Джанаева, 38	Владикавказ	15:09:0020129:16	003002000000 Земли населенных пунктов	Под жилую застройку	13	02.010	545	9 695,16	5 283 862,20
13718	Респ. Северная Осетия - Алания, г. Владикавказ, ул. Пхенцева, 38	Владикавказ	15:09:0020129:17	003002000000 Земли населенных пунктов	Под жилую застройку	13	02\010	8	9 695,16	77 561,28
13719	Респ. Северная Осетия - Алания, г. Владикавказ, ул. Джанаева, 38	Владикавказ	15:09:0020129:18	003002000000 Земли населенных пунктов	Под жилую застройку	13	02\010	656	9 695,16	6 360 024,96
13720	Респ. Северная Осетия - Алания, г. Владикавказ, ул. Джанаева, 38	Владикавказ	15:09:0020129:19	003002000000 Земли населенных пунктов	Под жилую застройку	13	02.010	13	9 695,16	126 037,08
13721	Республика Северная Осетия - Алания, г. Владикавказ, ул. Пхенцева, 38	Владикавказ	15:09:0020129:20	003002000000 Земли населенных пунктов	Магазины	4	04.040	10	13 787,47	137 874,70
13722	Респ. Северная Осетия - Алания, г. Владикавказ, ул. Пхенцева, 40	Владикавказ	15:09:0020129:22	003002000000 Земли населенных пунктов	Под жилую застройку	13	02\010	864	9 695,16	8 376 618,24
13723	Республика Северная Осетия-Алания, г Владикавказ, ул Куйбышева, 19	Владикавказ	15:09:0020129:23	003002000000 Земли населенных пунктов	Для установки газетного киоска №6	4	04\040	6	13 787,47	82 724,82
13724	Респ. Северная Осетия - Алания, г. Владикавказ, ул. Джанаева, 38	Владикавказ	15:09:0020129:24	003002000000 Земли населенных пунктов	Для содержания и эксплуатации торгового павильона	4	04.030	991	13 787,47	13 663 382,77
13725	Респ. Северная Осетия - Алания, г. Владикавказ, ул. Бородинская, 1"а"	Владикавказ	15:09:0020129:25	003002000000 Земли населенных пунктов	Для бытового обслуживания	3	03.030	44	6 319,26	278 047,44
13726	Республика Северная Осетия-Алания, г Владикавказ, ул Куйбышева/Джанаева/Бородинская, д 21/38/1а	Владикавказ	15:09:0020129:27	003002000000 Земли населенных пунктов	Для содержания и эксплуатации торгового павильона	4	04\030	6	13 787,47	82 724,82
13727	Республика Северная Осетия-Алания, г Владикавказ, ул Куйбышева/Джанаева/ Бородинская, д 21/38/1а	Владикавказ	15:09:0020129:28	003002000000 Земли населенных пунктов	Для содержания и эксплуатации торгового павильона	4	04\030	13	13 787,47	179 237,11
13728	Республика Северная Осетия-Алания, г Владикавказ, ул Джанаева, д 38	Владикавказ	15:09:0020129:29	003002000000 Земли населенных пунктов	Для содержания и эксплуатации торгового павильона	4	04.040	7	13 787,47	96 512,29
13729	Республика Северная Осетия-Алания, г Владикавказ, ул Куйбышева/Джанаева/Бородинская, 21/38/1а	Владикавказ	15:09:0020129:3	003002000000 Земли населенных пунктов	магазины продовольственные и промтовары	4	04.040	8	13 787,47	110 299,76
13730	Республика Северная Осетия-Алания, г Владикавказ, ул Куйбышева, д 21б	Владикавказ	15:09:0020129:31	003002000000 Земли населенных пунктов	Центральный рынок	4	04\030	883	13 787,47	12 174 336,01
13731	Республика Северная Осетия-Алания, г Владикавказ, ул Куйбышева, д 21а	Владикавказ	15:09:0020129:4	003002000000 Земли населенных пунктов	Для содержания и эксплуатации магазина	4	04\040	14	13 787,47	193 024,58
13732	Республика Северная Осетия-Алания, г Владикавказ, ул Куйбышева/Бородинская/Джанаева, д 21/1а/38	Владикавказ	15:09:0020129:7	003002000000 Земли населенных пунктов	Для эксплуатации выкупленных помещений под склады	6	06.093	101	5 285,20	533 805,20
13733	Северная Осетия-Алания республики, г. Владикавказ, ул. Куйбышева/Пхенцева,21\38	Владикавказ	15:09:0020129:78	003002000000 Земли населенных пунктов	Центральный рынок	4	04.030	7 841	13 787,47	108 107 552,27
13734	Северная Осетия-Алания республики, г. Владикавказ, ул. Куйбышева/Пхенцева 21\38	Владикавказ	15:09:0020129:79	003002000000 Земли населенных пунктов	Центральный рынок	4	04\040	5 119	13 787,47	70 578 058,93
13735	Респ. Северная Осетия - Алания, г. Владикавказ, ул. Джанаева, 38	Владикавказ	15:09:0020129:8	003002000000 Земли населенных пунктов	Под жилую застройку	13	02\010	823	9 695,16	7 979 116,68
13736	Респ. Северная Осетия - Алания, г. Владикавказ, ул. Джанаева, 40	Владикавказ	15:09:0020129:9	003002000000 Земли населенных пунктов	Под жилую застройку	13	02.010	267	9 695,16	2 588 607,72
13737	Респ. Северная Осетия - Алания, г. Владикавказ, ул. Куйбышева, 17	Владикавказ	15:09:0020130:10	003002000000 Земли населенных пунктов	Для установки и эксплуатации торговых киосков по реализации мороженого и прохладительных напитков	4	04.040	5	15 491,54	77 457,70
13738	Респ. Северная Осетия - Алания, г. Владикавказ, ул. Бородинская, 2	Владикавказ	15:09:0020130:12	003002000000 Земли населенных пунктов	Нежилое здание	4	04\000	12	13 787,47	165 449,64
13739	Респ. Северная Осетия - Алания, г. Владикавказ, ул. Бородинская	Владикавказ	15:09:0020130:16	003002000000 Земли населенных пунктов	Для организации разгрузочно-погрузочной площадки	6	06\000	756	5 285,20	3 995 611,20
13740	Респ. Северная Осетия - Алания, г. Владикавказ, ул. Тамаева, дом 30	Владикавказ	15:09:0020130:2	003002000000 Земли населенных пунктов	Застроенные	3	03.030	8 486	6 319,26	53 625 240,36
13741	Северная Осетия - Алания респ. г. Владикавказ, ул Тамаева,28 "а"	Владикавказ	15:09:0020130:21	003002000000 Земли населенных пунктов	Для содержания и эксплуатации магазина по реализации цветочной продукции	4	04.040	532	13 787,47	7 334 934,04
13742	Российская Федерация, Республика Северная Осетия - Алания, городской округ город Владикавказ, г Владикавказ, ул. Тамаева, земельный участок 30Б	Владикавказ	15:09:0020130:245	003002000000 Земли населенных пунктов	Для строительства торгово-офисного здания	4	04\040	120	13 787,47	1 654 496,40
13743	Российская Федерация, Республика Северная Осетия - Алания, городской округ город Владикавказ, г. Владикавказ, ул. Тамаева, земельный участок 30А	Владикавказ	15:09:0020130:251	003002000000 Земли населенных пунктов	Для строительства офисного здания	4	04\010	500	13 787,47	6 893 735,00
13744	Республика Северная Осетия-Алания, г. Владикавказ, ул. Джанаева/Бородинская, б/н	Владикавказ	15:09:0020130:259	003002000000 Земли населенных пунктов	для содержания и эксплуатации магазина	4	04.040	43	13 787,47	592 861,21
13745	Республика Северная Осетия-Алания, г. Владикавказ, ул. Тамаева, 30	Владикавказ	15:09:0020130:260	003002000000 Земли населенных пунктов	Для строительства многоярусной парковки, трансформаторной подстанции и погрузочно-разгрузочной площадки	7	04.090	3 923	5 055,41	19 832 373,43
13746	Республика Северная Осетия - Алания, г. Владикавказ, ул. Джанаева, 38	Владикавказ	15:09:0020130:3	003002000000 Земли населенных пунктов	Туалет	3	03\080	767	3 217,08	2 467 500,36
13747	Респ. Северная Осетия - Алания, г. Владикавказ, ул. Бородинская, 22	Владикавказ	15:09:0020130:4	003002000000 Земли населенных пунктов	Для содержания и эксплуатации трансформаторной подстанции (ТП)	6	03\012	99	4 710,72	466 361,28
13748	Респ. Северная Осетия - Алания, г. Владикавказ, ул. Тамаева	Владикавказ	15:09:0020130:5	003002000000 Земли населенных пунктов	Застроенные	4	04.010	16	13 787,47	220 599,52
13749	Респ. Северная Осетия - Алания, г. Владикавказ, ул. Тамаева, дом 30	Владикавказ	15:09:0020130:6	003002000000 Земли населенных пунктов	Застроенные	3	03.080	2 736	3 217,08	8 801 930,88
13750	Республика Северная Осетия-Алания, г Владикавказ, ул Куйбышева/Бородинская	Владикавказ	15:09:0020130:7	003002000000 Земли населенных пунктов	Для установки и эксплуатации киоска хлебобулочных изделий	4	04\040	4	13 787,47	55 149,88
13751	Респ. Северная Осетия - Алания, г. Владикавказ, ул. Тамаева, дом 30	Владикавказ	15:09:0020130:9	003002000000 Земли населенных пунктов	Для установки и эксплуатации торгового киоска по реализации мороженого и прохладительных напитков	4	04\040	8	13 787,47	110 299,76
13752	Республика Северная Осетия-Алания, г Владикавказ, ул Маркуса/Джанаева	Владикавказ	15:09:0020131:10	003002000000 Земли населенных пунктов	Для установки и эксплуатации киоска хлебобулочных изделий	4	04.040	7	15 491,54	108 440,78
13753	Респ. Северная Осетия - Алания, г. Владикавказ, ул. Маркуса, 4	Владикавказ	15:09:0020131:11	003002000000 Земли населенных пунктов	Для содержания и эксплуатации магазина	4	04.040	122	15 491,54	1 889 967,88
13754	Республика Северная Осетия-Алания, г Владикавказ, ул Маркуса/Пхенцева, 34	Владикавказ	15:09:0020131:12	003002000000 Земли населенных пунктов	Для установки газетного киоска №21	4	04\040	6	15 491,54	92 949,24
13755	Респ. Северная Осетия - Алания, г. Владикавказ, ул. Маркуса, 2 "б"	Владикавказ	15:09:0020131:14	003002000000 Земли населенных пунктов	Для содержания и эксплуатации кафе	4	04\060	524	10 225,71	5 358 272,04
13756	Республика Северная Осетия-Алания, г Владикавказ, ул Куйбышева, 17	Владикавказ	15:09:0020131:16	003002000000 Земли населенных пунктов	Для установки и эксплуатации платежных терминалов самообслуживания	4	04.010	1	15 491,54	15 491,54
13757	Республика Северная Осетия-Алания, г Владикавказ, ул Куйбышева, 17	Владикавказ	15:09:0020131:18	003002000000 Земли населенных пунктов	Для содержания и эксплуатации металлического гаража	7	02.071	19	8 133,06	154 528,14
13758	Респ. Северная Осетия - Алания, г. Владикавказ, ул. Куйбышева, дом 17	Владикавказ	15:09:0020131:19	003002000000 Земли населенных пунктов	Для содержания и эксплуатации металлического гаража	7	02.071	20	8 133,06	162 661,20

№ пп	Местоположение ЗУ	Район	Кадастровый номер ЗУ	Категория земель	Разрешенное использование по документу	Код вида разрешенного использования (в соответствии с классификатором видов разрешенного использования земельных участков)	Вид использования объектов недвижимости	Площадь	УПКС	КС
13759	Респ. Северная Осетия - Алания, г. Владикавказ, ул. Маркуса, 4	Владикавказ	15:09:0020131:2	003002000000 Земли населенных пунктов	Для содержания и эксплуатации магазина	4	04:040	60	15 491,54	929 492,40
13760	Российская Федерация, Республика Северная Осетия - Алания г. Владикавказ, ул. Тамаева, 31	Владикавказ	15:09:0020131:20	003002000000 Земли населенных пунктов	Эксплуатация ТСЖ	6	03:012	2 373	5 292,94	12 560 146,62
13761	Респ. Северная Осетия - Алания, г. Владикавказ, ул. Куйбышева/Маркуса, 17/2	Владикавказ	15:09:0020131:21	003002000000 Земли населенных пунктов	Содержание и эксплуатация существующих зданий и сооружений	2	02:050	5 030	12 909,62	64 935 388,60
13762	Респ. Северная Осетия - Алания, г. Владикавказ, ул. Маркуса, 4	Владикавказ	15:09:0020131:22	003002000000 Земли населенных пунктов	Под объекты инженерного оборудования водоснабжения	6	03:012	13	5 292,94	68 808,22
13763	Республика Северная Осетия-Алания, г Владикавказ, ул Маркуса, д 4	Владикавказ	15:09:0020131:221	003002000000 Земли населенных пунктов	Под установку киоска для реализации хлебобулочных изделий	4	04:040	9	15 491,54	139 423,86
13764	Республика Северная Осетия-Алания, г Владикавказ, ул Маркуса/Джанаева, д 4/34	Владикавказ	15:09:0020131:3	003002000000 Земли населенных пунктов	Для содержания и эксплуатации встроенного помещения под магазин	4	04:040	122	15 491,54	1 889 967,88
13765	Республика Северная Осетия-Алания, г Владикавказ, ул Куйбышева, 17	Владикавказ	15:09:0020131:4	003002000000 Земли населенных пунктов	Для установки торгового павильона для реализации спортивной прессы и сувениров	4	04:030	30	15 491,54	464 746,20
13766	Республика Северная Осетия-Алания, г Владикавказ, ул Маркуса/Пхалиева/Тамаева/Куйбышева	Владикавказ	15:09:0020131:5	003002000000 Земли населенных пунктов	Под жилую застройку	13	02:010	14 501	10 893,44	157 965 773,44
13767	Республика Северная Осетия-Алания, г Владикавказ, ул Маркуса/Куйбышева, 2-2а/17а	Владикавказ	15:09:0020131:50	003002000000 Земли населенных пунктов	Для содержания и эксплуатации магазина	4	04:040	47	15 491,54	728 102,38
13768	Северная Осетия - Алания респ, г. Владикавказ, ул. Тамаева, 33	Владикавказ	15:09:0020131:53	003002000000 Земли населенных пунктов	Для содержания и эксплуатации металлического гаража	7	02:071	22	8 133,06	178 927,32
13769	Республика Северная Осетия-Алания, г.Владикавказ, ул.Тамаева, 31	Владикавказ	15:09:0020131:54	003002000000 Земли населенных пунктов	Для содержания и эксплуатации металлического гаража	7	02:071	24	8 133,06	195 193,44
13770	Респ. Северная Осетия - Алания, г. Владикавказ, ул. Маркова, 1а	Владикавказ	15:09:0020131:6	003002000000 Земли населенных пунктов	Под жилую застройку	13	02:010	2 728	10 893,44	29 717 304,32
13771	Респ. Северная Осетия - Алания, г. Владикавказ, ул. Тамаева, 33	Владикавказ	15:09:0020131:7	003002000000 Земли населенных пунктов	Для содержания и эксплуатации трансформаторной подстанции (ТП)	6	03:012	85	5 292,94	449 899,90
13772	Респ. Северная Осетия - Алания, г. Владикавказ, ул. Куйбышева, 17	Владикавказ	15:09:0020131:8	003002000000 Земли населенных пунктов	Для содержания и эксплуатации трансформаторной подстанции (ТП)	6	03:012	14	5 292,94	74 101,16
13773	Респ. Северная Осетия - Алания, г. Владикавказ, ул. Маркуса, 2	Владикавказ	15:09:0020131:9	003002000000 Земли населенных пунктов	Под жилую застройку	13	02:010	114	10 893,44	1 241 852,16
13774	Респ. Северная Осетия - Алания, г. Владикавказ, ул. Революции, 46	Владикавказ	15:09:0020132:1	003002000000 Земли населенных пунктов	Для малоэтажной многоквартирной жилой застройки	2	02:013	453	12 909,62	5 848 057,86
13775	Республика Северная Осетия-Алания, г Владикавказ, ул Маркуса, 17	Владикавказ	15:09:0020132:10	003002000000 Земли населенных пунктов	Под жилую застройку Индивидуальную	13	02:010	278	10 893,44	3 028 376,32
13776	Республика Северная Осетия-Алания, г Владикавказ, ул Маркуса, 15	Владикавказ	15:09:0020132:11	003002000000 Земли населенных пунктов	Под жилую застройку	13	02:010	393	10 893,44	4 281 121,92
13777	Республика Северная Осетия-Алания, г Владикавказ, ул Маркуса, 13	Владикавказ	15:09:0020132:12	003002000000 Земли населенных пунктов	Под жилую застройку	13	02:010	254	10 893,44	2 766 933,76
13778	Респ. Северная Осетия - Алания, г. Владикавказ, ул. Маркуса, 11	Владикавказ	15:09:0020132:13	003002000000 Земли населенных пунктов	Жилая застройка	13	02:010	643	10 893,44	7 004 481,92
13779	Республика Северная Осетия-Алания, г Владикавказ, ул Маркуса/Революции, д 5/40	Владикавказ	15:09:0020132:15	003002000000 Земли населенных пунктов	Под жилую застройку Индивидуальную	13	02:010	889	10 893,44	9 684 268,16
13780	Республика Северная Осетия-Алания, г Владикавказ, ул Маркуса/Куйбышева, д 1/15	Владикавказ	15:09:0020132:16	003002000000 Земли населенных пунктов	Под жилую застройку	13	02:010	1 072	10 893,44	11 677 767,68
13781	Республика Северная Осетия-Алания, г Владикавказ, ул Куйбышева/Революции, д 13/36	Владикавказ	15:09:0020132:17	003002000000 Земли населенных пунктов	Под жилую застройку Индивидуальную	13	02:010	770	10 893,44	8 387 948,80
13782	Респ. Северная Осетия - Алания, г. Владикавказ, ул. Революции, дом 38	Владикавказ	15:09:0020132:18	003002000000 Земли населенных пунктов	Под жилую застройку Индивидуальную	13	02:010	477	10 893,44	5 196 170,88
13783	Респ. Северная Осетия - Алания, г. Владикавказ, ул. Революции, 42	Владикавказ	15:09:0020132:19	003002000000 Земли населенных пунктов	Под жилую застройку	13	02:010	809	10 893,44	8 812 792,96
13784	Респ. Северная Осетия - Алания, г. Владикавказ, ул. Революции, 44	Владикавказ	15:09:0020132:20	003002000000 Земли населенных пунктов	Под жилую застройку	13	02:010	595	10 893,44	6 481 596,80
13785	Российская Федерация, Республика Северная Осетия - Алания г. Владикавказ, ул. Революции, 48	Владикавказ	15:09:0020132:21	003002000000 Земли населенных пунктов	Для содержания и эксплуатации стоматологического кабинета	3	03:040	161	3 965,83	638 498,63
13786	Российская Федерация, Республика Северная Осетия - Алания, г. Владикавказ, ул. Революции, дом 50	Владикавказ	15:09:0020132:22	003002000000 Земли населенных пунктов	Для индивидуального жилищного строительства	13	02:010	686	10 893,44	7 472 899,84
13787	Российская Федерация, Республика Северная Осетия - Алания, г. Владикавказ, ул. Революции, 52	Владикавказ	15:09:0020132:23	003002000000 Земли населенных пунктов	Под жилую застройку Индивидуальную	13	02:010	438	10 893,44	4 771 326,72
13788	Республика Северная Осетия-Алания, г Владикавказ, ул Джанаева/Революции, д 30/54	Владикавказ	15:09:0020132:24	003002000000 Земли населенных пунктов	Для эксплуатации овощного магазина	4	04:040	300	15 491,54	4 647 462,00
13789	Респ. Северная Осетия - Алания, г. Владикавказ, ул. Джанаева, дом 32	Владикавказ	15:09:0020132:25	003002000000 Земли населенных пунктов	Под жилую застройку Индивидуальную	13	02:010	40	10 893,44	435 737,60
13790	Респ. Северная Осетия - Алания, г. Владикавказ, ул. Маркуса, 11	Владикавказ	15:09:0020132:26	003002000000 Земли населенных пунктов	Кафе	4	04:060	74	10 225,71	756 702,54
13791	Республика Северная Осетия-Алания, г.Владикавказ, ул.Маркуса, 5	Владикавказ	15:09:0020132:27	003002000000 Земли населенных пунктов	Для содержания и эксплуатации помещения по ремонту обуви	3	03:031	51	7 100,29	362 114,79
13792	Респ. Северная Осетия - Алания, г. Владикавказ, ул. Маркуса, 17	Владикавказ	15:09:0020132:28	003002000000 Земли населенных пунктов	Для содержания и эксплуатации помещения магазина	4	04:040	76	15 491,54	1 177 357,04
13793	Респ. Северная Осетия - Алания, г. Владикавказ, ул. Маркуса, 9	Владикавказ	15:09:0020132:29	003002000000 Земли населенных пунктов	Для эксплуатации магазина	4	04:040	565	15 491,54	8 752 720,10
13794	Респ. Северная Осетия - Алания, г. Владикавказ, ул. Маркуса, 13	Владикавказ	15:09:0020132:3	003002000000 Земли населенных пунктов	Предприятие торговли	4	04:020	198	15 491,54	3 067 324,92
13795	Респ. Северная Осетия - Алания, г. Владикавказ, ул. Маркуса, 7	Владикавказ	15:09:0020132:30	003002000000 Земли населенных пунктов	Для эксплуатации магазина	4	04:040	317	15 491,54	4 910 818,18
13796	Респ. Северная Осетия - Алания, г. Владикавказ, ул. Маркуса, 7	Владикавказ	15:09:0020132:31	003002000000 Земли населенных пунктов	Нежилое помещение	3	03:080	624	3 614,69	2 255 566,56
13797	Республика Северная Осетия-Алания, г Владикавказ, ул Маркуса, 11	Владикавказ	15:09:0020132:32	003002000000 Земли населенных пунктов	Под магазин	4	04:040	71	15 491,54	1 099 899,34
13798	Республика Северная Осетия-Алания, г. Владикавказ, ул. Революции, 38 "а"	Владикавказ	15:09:0020132:328	003002000000 Земли населенных пунктов	Для содержания и эксплуатации жилого дома	13	02:010	53	10 893,44	577 352,32
13799	Российская Федерация, Республика Северная Осетия - Алания, г. Владикавказ, ул. Революции, 48	Владикавказ	15:09:0020132:341	003002000000 Земли населенных пунктов	Для содержания и эксплуатации жилого дома	13	02:010	280	10 893,44	3 050 163,20
13800	Республика Северная Осетия-Алания, г. Владикавказ, ул. Революции, 46 "А"	Владикавказ	15:09:0020132:342	003002000000 Земли населенных пунктов	Парикмахерские, косметические салоны, салоны красоты	3	03:034	55	7 100,29	390 515,95
13801	Республика Северная Осетия-Алания, г Владикавказ, ул Маркуса/Джанаева, д 21/32	Владикавказ	15:09:0020132:4	003002000000 Земли населенных пунктов	Для содержания и эксплуатации встроенного помещения под магазин	4	04:040	281	15 491,54	4 353 122,74
13802	Республика Северная Осетия-Алания, г Владикавказ, ул Куйбышева/Революции, д 13/36	Владикавказ	15:09:0020132:5	003002000000 Земли населенных пунктов	Для содержания и эксплуатации кафе	4	04:060	236	10 225,71	2 413 267,56
13803	Респ. Северная Осетия - Алания, г. Владикавказ, ул. Куйбышева, 13	Владикавказ	15:09:0020132:6	003002000000 Земли населенных пунктов	Для содержания и эксплуатации магазина	4	04:040	186	15 491,54	2 881 426,44
13804	Республика Северная Осетия-Алания, г Владикавказ, ул Джанаева/Революции, д 30/54	Владикавказ	15:09:0020132:7	003002000000 Земли населенных пунктов	Под жилую застройку Индивидуальную	13	02:010	463	10 893,44	5 043 662,72
13805	Республика Северная Осетия-Алания, г Владикавказ, ул Джанаева/Маркуса, 32/21	Владикавказ	15:09:0020132:8	003002000000 Земли населенных пунктов	Под жилую застройку Индивидуальную	13	02:010	501	10 893,44	5 457 613,44
13806	Респ. Северная Осетия - Алания, г. Владикавказ, ул. Маркуса, 19	Владикавказ	15:09:0020132:9	003002000000 Земли населенных пунктов	Для содержания и эксплуатации индивидуального жилого дома	13	02:010	464	10 893,44	5 054 556,16
13807	Респ. Северная Осетия - Алания, г. Владикавказ, ул. Революции/Куйбышева, 33/11	Владикавказ	15:09:0020133:10	003002000000 Земли населенных пунктов	Для содержания и эксплуатации помещений под центр культуры	3	03:060	169	2 354,71	397 945,99
13808	Республика Северная Осетия-Алания, г Владикавказ, ул Куйбышева/Ленина, 9/44	Владикавказ	15:09:0020133:11	003002000000 Земли населенных пунктов	Под жилую застройку Индивидуальную	13	02:010	1 158	10 893,44	12 614 603,52
13809	Республика Северная Осетия-Алания, г Владикавказ, ул Ленина, д 46	Владикавказ	15:09:0020133:12	003002000000 Земли населенных пунктов	Под жилую застройку Индивидуальную	13	02:010	1 369	10 893,44	14 913 119,36
13810	Республика Северная Осетия-Алания, г Владикавказ, ул Ленина, д 48/50	Владикавказ	15:09:0020133:13	003002000000 Земли населенных пунктов	Под жилой дом	13	02:010	1 250	10 893,44	13 616 800,00
13811	Республика Северная Осетия-Алания, г Владикавказ, ул Ленина, д 52/54	Владикавказ	15:09:0020133:14	003002000000 Земли населенных пунктов	Под жилую застройку Индивидуальную	13	02:010	1 069	10 893,44	11 645 087,36
13812	Респ. Северная Осетия - Алания, г. Владикавказ, ул. Ленина, дом 56	Владикавказ	15:09:0020133:15	003002000000 Земли населенных пунктов	Под жилую застройку Индивидуальную	13	02:010	573	10 893,44	6 241 941,12
13813	Республика Северная Осетия-Алания, г Владикавказ, ул Джанаева/Ленина, д 26/58	Владикавказ	15:09:0020133:16	003002000000 Земли населенных пунктов	Индивидуальная жилая застройка	13	02:010	500	10 893,44	5 446 720,00
13814	Республика Северная Осетия-Алания, г Владикавказ, ул Куйбышева, 11	Владикавказ	15:09:0020133:17	003002000000 Земли населенных пунктов	Для эксплуатации ювелирного магазина	4	04:040	200	15 491,54	3 098 308,00

№ пп	Местоположение ЗУ	Район	Кадастровый номер ЗУ	Категория земель	Разрешенное использование по документу	Код вида разрешенного использования (в соответствии с классификатором видов разрешенного использования земельных участков)	Вид использования объектов недвижимости	Площадь	УПКС	КС
13815	Респ. Северная Осетия - Алания, г. Владикавказ, ул. Ленина, 46	Владикавказ	15:09:0020133:18	003002000000 Земли населенных пунктов	Нежилое помещение	3	03.080	120	3 614,69	433 762,80
13816	Республика Северная Осетия-Алания, г Владикавказ, ул Ленина, 50	Владикавказ	15:09:0020133:185	003002000000 Земли населенных пунктов	Для содержания и эксплуатации капитального гаража	7	02.071	24	8 133,06	195 193,44
13817	Республика Северная Осетия-Алания, г Владикавказ, ул Революции/Куйбышева, д 33/11	Владикавказ	15:09:0020133:19	003002000000 Земли населенных пунктов	Под жилую застройку Индивидуальную	13	02.010	1 662	10 893,44	18 104 897,28
13818	Республика Северная Осетия-Алания, г Владикавказ, ул Ленина/Джанаева, д 56/28	Владикавказ	15:09:0020133:2	003002000000 Земли населенных пунктов	Под жилую застройку Индивидуальную	13	02.010	129	10 893,44	1 405 253,76
13819	Республика Северная Осетия-Алания, г Владикавказ, ул Ленина/Джанаева, д 58/26	Владикавказ	15:09:0020133:21	003002000000 Земли населенных пунктов	Для содержания и эксплуатации магазина	4	04.040	256	15 491,54	3 965 834,24
13820	Респ. Северная Осетия - Алания, г. Владикавказ, ул. Ленина, дом 50	Владикавказ	15:09:0020133:22	003002000000 Земли населенных пунктов	Для содержания и эксплуатации капитального гаража	7	02.071	19	8 133,06	154 528,14
13821	Республика Северная Осетия-Алания, г Владикавказ, ул Джанаева/Революции, д 28/47	Владикавказ	15:09:0020133:3	003002000000 Земли населенных пунктов	Под жилую застройку Индивидуальную	13	02.010	385	10 893,44	4 193 974,40
13822	Российская Федерация, Республика Северная Осетия - Алания, г. Владикавказ, ул. Революции	Владикавказ	15:09:0020133:339	003002000000 Земли населенных пунктов	Для содержания и эксплуатации индивидуального жилого дома	13	02.010	346	10 893,44	3 769 130,24
13823	Российская Федерация, Республика Северная Осетия - Алания, г. Владикавказ, ул. Революции	Владикавказ	15:09:0020133:340	003002000000 Земли населенных пунктов	Для содержания и эксплуатации индивидуального жилого дома	13	02.010	274	10 893,44	2 984 802,56
13824	Российская Федерация, Республика Северная Осетия-Алания, г. Владикавказ, ул. Ленина, 48-50	Владикавказ	15:09:0020133:341	003002000000 Земли населенных пунктов	Для размещения гаражей для собственных нужд	7	02.071	17	8 133,06	138 262,02
13825	Российская Федерация, Республика Северная Осетия-Алания, г Владикавказ, ул Ленина, 50	Владикавказ	15:09:0020133:346	003002000000 Земли населенных пунктов	Для размещения гаражей для собственных нужд	7	02.071	20	8 133,06	162 661,20
13826	Респ. Северная Осетия - Алания, г. Владикавказ, ул. Революции, дом 45	Владикавказ	15:09:0020133:4	003002000000 Земли населенных пунктов	Под жилую застройку Индивидуальную	13	02.010	555	10 893,44	6 045 859,20
13827	Республика Северная Осетия-Алания, г Владикавказ, ул Революции/Ленина, д 43/34	Владикавказ	15:09:0020133:5	003002000000 Земли населенных пунктов	Под жилую застройку Индивидуальную	13	02.010	394	10 893,44	4 292 015,36
13828	Респ. Северная Осетия - Алания, г. Владикавказ, ул. Революции, дом 41	Владикавказ	15:09:0020133:6	003002000000 Земли населенных пунктов	Под жилую застройку Индивидуальную	13	02.010	505	10 893,44	5 501 187,20
13829	Респ. Северная Осетия - Алания, г. Владикавказ, ул. Революции, 37	Владикавказ	15:09:0020133:8	003002000000 Земли населенных пунктов	Для содержания и эксплуатации жилого дома	13	02.010	402	10 893,44	4 379 162,88
13830	Республика Северная Осетия-Алания, г. Владикавказ, ул. Ленина, 50	Владикавказ	15:09:0020133:88	003002000000 Земли населенных пунктов	Для содержания и эксплуатации металлического гаража	7	02.071	27	8 133,06	219 592,62
13831	Респ. Северная Осетия-Алания, г. Владикавказ, ул. Ленина, 50	Владикавказ	15:09:0020133:89	003002000000 Земли населенных пунктов	Для содержания и эксплуатации металлического гаража	7	02.071	26	8 133,06	211 459,56
13832	Респ. Северная Осетия - Алания, г. Владикавказ, ул. Революции, дом 35	Владикавказ	15:09:0020133:9	003002000000 Земли населенных пунктов	Под жилую застройку Индивидуальную	13	02.010	479	10 893,44	5 217 957,76
13833	Респ. Северная Осетия - Алания, г. Владикавказ, ул. Ленина, 47	Владикавказ	15:09:0020134:1	003002000000 Земли населенных пунктов	Для содержания и эксплуатации индивидуального жилого дома	13	02.010	470	10 893,44	5 119 916,80
13834	Республика Северная Осетия-Алания, г Владикавказ, ул Ленина/Куйбышева, д 39/7	Владикавказ	15:09:0020134:10	003002000000 Земли населенных пунктов	Под жилую застройку Индивидуальную	13	02.010	660	10 893,44	7 189 670,40
13835	Республика Северная Осетия-Алания, г Владикавказ, ул Вахтангова/Куйбышева, 2/5	Владикавказ	15:09:0020134:11	003002000000 Земли населенных пунктов	Под жилую застройку Индивидуальную	13	02.010	731	10 893,44	7 963 104,64
13836	Респ. Северная Осетия - Алания, г. Владикавказ, ул. Вахтангова, 8	Владикавказ	15:09:0020134:12	003002000000 Земли населенных пунктов	Под жилую застройку Индивидуальную	13	02.010	569	10 893,44	6 198 367,36
13837	Респ. Северная Осетия - Алания, г. Владикавказ, ул. Вахтангова, д.10	Владикавказ	15:09:0020134:13	003002000000 Земли населенных пунктов	Под жилую застройку Индивидуальную	13	02.010	372	10 893,44	4 052 359,68
13838	Респ. Северная Осетия - Алания, г. Владикавказ, ул. Вахтангова, 12	Владикавказ	15:09:0020134:14	003002000000 Земли населенных пунктов	Для содержания и эксплуатации индивидуального жилого дома	13	02.010	479	10 893,44	5 217 957,76
13839	Респ. Северная Осетия - Алания, г. Владикавказ, ул. Вахтангова, дом 14	Владикавказ	15:09:0020134:15	003002000000 Земли населенных пунктов	Для содержания и эксплуатации индивидуального жилого дома	13	02.010	307	10 893,44	3 344 286,08
13840	Респ. Северная Осетия - Алания, г. Владикавказ, ул. Вахтангова, 18	Владикавказ	15:09:0020134:17	003002000000 Земли населенных пунктов	Под жилую застройку Индивидуальную	13	02.010	523	10 893,44	5 697 269,12
13841	Республика Северная Осетия-Алания, г. Владикавказ, ул. Ленина, 49-51-53	Владикавказ	15:09:0020134:176	003002000000 Земли населенных пунктов	Для содержания и эксплуатации капитального гаража	7	02.071	53	8 133,06	431 052,18
13842	Республика Северная Осетия - Алания, г. Владикавказ, ул. Вахтангова, 20	Владикавказ	15:09:0020134:18	003002000000 Земли населенных пунктов	Под жилую застройку Индивидуальную	13	02.010	582	10 893,44	6 339 982,08
13843	Респ. Северная Осетия - Алания, г. Владикавказ, ул. Вахтангова, 4	Владикавказ	15:09:0020134:19	003002000000 Земли населенных пунктов	Малоэтажная многоквартирная жилая застройка	2	02.013	1 085	12 909,62	14 006 937,70
13844	Респ. Северная Осетия - Алания, г. Владикавказ, ул. Куйбышева, 7	Владикавказ	15:09:0020134:2	003002000000 Земли населенных пунктов	Для содержания и эксплуатации кафе	4	04.060	156	10 225,71	1 595 210,76
13845	Республика Северная Осетия-Алания, г Владикавказ, ул Ленина, д 43	Владикавказ	15:09:0020134:20	003002000000 Земли населенных пунктов	Под жилую застройку Индивидуальную	13	02.010	608	10 893,44	6 623 211,52
13846	Республика Северная Осетия-Алания, г Владикавказ, ул Ленина, д 49-53	Владикавказ	15:09:0020134:21	003002000000 Земли населенных пунктов	Для содержания и эксплуатации капитального гаража	7	02.071	17	8 133,06	138 262,02
13847	Республика Северная Осетия-Алания, г Владикавказ, ул Ленина, д 53	Владикавказ	15:09:0020134:22	003002000000 Земли населенных пунктов	Для содержания и эксплуатации капитального гаража	7	02.071	23	8 133,06	187 060,38
13848	Респ. Северная Осетия - Алания, г. Владикавказ, ул. Вахтангова, 4	Владикавказ	15:09:0020134:23	003002000000 Земли населенных пунктов	Для содержания и эксплуатации капитального гаража	7	02.071	26	8 133,06	211 459,56
13849	Респ. Северная Осетия - Алания, г. Владикавказ, ул. Вахтангова, 4	Владикавказ	15:09:0020134:24	003002000000 Земли населенных пунктов	Для содержания и эксплуатации металлического гаража	7	02.071	18	8 133,06	146 395,08
13850	Респ. Северная Осетия - Алания, г. Владикавказ, ул. Ленина, дом 53	Владикавказ	15:09:0020134:25	003002000000 Земли населенных пунктов	Для содержания и эксплуатации капитального гаража	7	02.071	24	8 133,06	195 193,44
13851	Республика Северная Осетия-Алания, г Владикавказ, ул Вахтангова, д 16а	Владикавказ	15:09:0020134:26	003002000000 Земли населенных пунктов	Для содержания и эксплуатации индивидуального жилого дома	13	02.010	232	10 893,44	2 527 278,08
13852	Республика Северная Осетия-Алания, г Владикавказ, ул Вахтангова, д 16	Владикавказ	15:09:0020134:27	003002000000 Земли населенных пунктов	Для содержания и эксплуатации индивидуального жилого дома	13	02.010	313	10 893,44	3 409 646,72
13853	Республика Северная Осетия-Алания, г Владикавказ, ул Джанаева/Ленина, д 22-24/57	Владикавказ	15:09:0020134:3	003002000000 Земли населенных пунктов	Под общественную застройку	3	03.080	1 395	3 614,69	5 042 492,55
13854	Российская Федерация, Республика Северная Осетия - Алания, г. Владикавказ, ул. Ленина, 53	Владикавказ	15:09:0020134:324	003002000000 Земли населенных пунктов	Для размещения гаражей для собственных нужд	7	02.071	19	8 133,06	154 528,14
13855	Респ. Северная Осетия - Алания, г. Владикавказ, ул. Ленина, 45	Владикавказ	15:09:0020134:4	003002000000 Земли населенных пунктов	Под жилую застройку Индивидуальную	13	02.010	617	10 893,44	6 721 252,48
13856	Респ. Северная Осетия - Алания, г. Владикавказ, ул. Ленина, 49-51-53	Владикавказ	15:09:0020134:5	003002000000 Земли населенных пунктов	Под жилую застройку Индивидуальную	13	02.010	2 120	10 893,44	23 094 092,80
13857	Респ. Северная Осетия - Алания, г. Владикавказ, ул. Ленина, 47	Владикавказ	15:09:0020134:6	003002000000 Земли населенных пунктов	Под жилую застройку Индивидуальную	13	02.010	470	10 893,44	5 119 916,80
13858	Респ. Северная Осетия - Алания, г. Владикавказ, ул. Ленина, 45	Владикавказ	15:09:0020134:7	003002000000 Земли населенных пунктов	Под жилую застройку Индивидуальную	13	02.010	762	10 893,44	8 300 801,28
13859	Респ. Северная Осетия - Алания, г. Владикавказ, ул. Ленина, 43	Владикавказ	15:09:0020134:8	003002000000 Земли населенных пунктов	Для содержания и эксплуатации магазина	4	04.040	63	15 491,54	975 967,02
13860	Российская Федерация, Республика Северная Осетия - Алания, г. Владикавказ, ул. Ленина, 41	Владикавказ	15:09:0020134:9	003002000000 Земли населенных пунктов	Для индивидуального жилищного строительства	13	02.010	537	10 893,44	5 849 777,28
13861	Республика Северная Осетия-Алания, г Владикавказ, ул Куйбышева/Вахтангова, д 3/1	Владикавказ	15:09:0020135:10	003002000000 Земли населенных пунктов	Под жилую застройку	13	02.010	1 218	10 893,44	13 268 209,92
13862	Республика Северная Осетия-Алания, г Владикавказ, пр-кт Мира/Куйбышева, д 26/1	Владикавказ	15:09:0020135:11	003002000000 Земли населенных пунктов	Для содержания и эксплуатации жилого дома	13	02.010	1 193	10 893,44	12 995 873,92
13863	Респ. Северная Осетия - Алания, г. Владикавказ, пр-кт Мира, 36	Владикавказ	15:09:0020135:12	003002000000 Земли населенных пунктов	Для эксплуатации магазин	4	04.040	630	15 491,54	9 759 670,20
13864	Республика Северная Осетия-Алания, г Владикавказ, пр-кт Мира, дом 38/Вахтангова/Джанаева, д 38/11/20	Владикавказ	15:09:0020135:13	003002000000 Земли населенных пунктов	Для содержания и эксплуатации трансформаторной подстанции (ТП)	6	03.012	39	5 292,94	206 424,66
13865	Респ. Северная Осетия - Алания, г. Владикавказ, пр-кт Мира, дом 39 "а"	Владикавказ	15:09:0020135:14	003002000000 Земли населенных пунктов	Для установки и эксплуатации торговых киосков по реализации мороженого и прохладительных напитков	4	04.040	6	15 491,54	92 949,24

№ пп	Местоположение ЗУ	Район	Кадастровый номер ЗУ	Категория земель	Разрешенное использование по документу	Код вида разрешенного использования (в соответствии с классификатором видов разрешенного использования земельных участков)	Вид использования объектов недвижимости	Площадь	УПКС	КС
13866	Российская Федерация, Республика Северная Осетия - Алания, г. Владикавказ, ул. Кулибышева, 1	Владикавказ	15:09:0020135:15	003002000000 Земли населенных пунктов	Для содержания и эксплуатации аптеки	4	04.000	141	15 491,54	2 184 307,14
13867	Республика Северная Осетия-Алания, г Владикавказ, ул Джанаева/Мира, д 18/40	Владикавказ	15:09:0020135:16	003002000000 Земли населенных пунктов	Для содержания и эксплуатации магазина	4	04.040	142	15 491,54	2 199 798,68
13868	Республика Северная Осетия-Алания, г Владикавказ, ул Джанаева/Мира, д 18/40	Владикавказ	15:09:0020135:17	003002000000 Земли населенных пунктов	Для содержания и эксплуатации магазина	4	04.040	93	15 491,54	1 440 713,22
13869	Республика Северная Осетия-Алания, г. Владикавказ, ул. Вахтангова, 7	Владикавказ	15:09:0020135:174	003002000000 Земли населенных пунктов	Для содержания и эксплуатации индивидуального жилого дома и ведение личного подсобного хозяйство	13	02.010	264	10 893,44	2 875 868,16
13870	Республика Северная Осетия-Алания, г Владикавказ, пр-кт Мира/Джанаева, д 40/18	Владикавказ	15:09:0020135:18	003002000000 Земли населенных пунктов	Под жилую застройку Индивидуальную	13	02.010	864	10 893,44	9 411 932,16
13871	Республика Северная Осетия-Алания, г. Владикавказ, ул. Вахтангова. 1 "а"	Владикавказ	15:09:0020135:186	003002000000 Земли населенных пунктов	Для содержания и эксплуатации жилого дома	13	02.010	41	10 893,44	446 631,04
13872	Республика Северная Осетия-Алания, г Владикавказ, ул Мира/Джанаева/Вахтангова, д 3В/20/11	Владикавказ	15:09:0020135:19	003002000000 Земли населенных пунктов	Под жилую застройку Индивидуальную	13	02.010	2 540	10 893,44	27 669 337,60
13873	Респ. Северная Осетия - Алания, г. Владикавказ, пр-кт Мира, 36	Владикавказ	15:09:0020135:2	003002000000 Земли населенных пунктов	Для содержания и эксплуатации парикмахерской	3	03.034	83	7 100,29	589 324,07
13874	Респ. Северная Осетия - Алания, г. Владикавказ, пр-кт Мира, 36	Владикавказ	15:09:0020135:20	003002000000 Земли населенных пунктов	Под жилую застройку Индивидуальную	13	02.010	628	10 893,44	6 841 080,32
13875	Республика Северная Осетия-Алания, г Владикавказ, пр-кт Мира/Кулибышева, д 29	Владикавказ	15:09:0020135:21	003002000000 Земли населенных пунктов	Для установки и эксплуатации торгового киоска	4	04.040	6	15 491,54	92 949,24
13876	Республика Северная Осетия-Алания, г Владикавказ, пр-кт Мира/Кулибышева	Владикавказ	15:09:0020135:24	003002000000 Земли населенных пунктов	Для установки и эксплуатации торгового киоска	4	04.040	4	15 491,54	61 966,16
13877	Респ. Северная Осетия - Алания, г. Владикавказ, ул. Вахтангова, 1	Владикавказ	15:09:0020135:25	003002000000 Земли населенных пунктов	Для содержания и эксплуатации капитального гаража	7	02.071	8	8 133,06	65 064,48
13878	Респ. Северная Осетия - Алания, г. Владикавказ, пр-кт Мира, 34	Владикавказ	15:09:0020135:3	003002000000 Земли населенных пунктов	Для содержания и эксплуатации помещений библиотеки	3	03.050	654	3 160,27	2 066 816,58
13879	Российская Федерация, Республика Северная Осетия - Алания, г. Владикавказ, ул. Вахтангова, 11а	Владикавказ	15:09:0020135:326	003002000000 Земли населенных пунктов	Магазины. Деловое управление. Гостиничное обслуживание	4	04.000	81	15 491,54	1 254 814,74
13880	Респ. Северная Осетия - Алания, г. Владикавказ, ул. Джанаева, 20	Владикавказ	15:09:0020135:5	003002000000 Земли населенных пунктов	Для содержания и эксплуатации административного здания	4	04.010	1 601	15 491,54	24 801 955,54
13881	Республика Северная Осетия-Алания, г Владикавказ, пр-кт Мира/Вахтангова, д 34/9	Владикавказ	15:09:0020135:6	003002000000 Земли населенных пунктов	Под жилую застройку	13	02.010	1 907	10 893,44	20 773 790,08
13882	Республика Северная Осетия-Алания, г Владикавказ, пр-кт Мира/Вахтангова, д 32/7	Владикавказ	15:09:0020135:7	003002000000 Земли населенных пунктов	Под жилую застройку	13	02.010	1 870	10 893,44	20 370 732,80
13883	Республика Северная Осетия-Алания, г Владикавказ, пр-кт Мира/Вахтангова, д 30/5	Владикавказ	15:09:0020135:8	003002000000 Земли населенных пунктов	Под жилую застройку	13	02.010	1 186	10 893,44	12 919 619,84
13884	Республика Северная Осетия-Алания, г Владикавказ, пр-кт Мира/Вахтангова, 28/3	Владикавказ	15:09:0020135:9	003002000000 Земли населенных пунктов	Под жилую застройку	13	02.010	1 124	10 893,44	12 244 226,56
13885	Респ. Северная Осетия - Алания, г. Владикавказ, ул. Джанаева, 14, кв 16	Владикавказ	15:09:0020136:1	003002000000 Земли населенных пунктов	Эксплуатация встроенного помещения	3	03.080	83	3 614,69	300 019,27
13886	Республика Северная Осетия - Алания, г. Владикавказ, ул. Джанаева, 16	Владикавказ	15:09:0020136:10	003002000000 Земли населенных пунктов	Под объекты инженерного оборудования водоснабжения	6	03.012	9	5 292,94	47 636,46
13887	Республика Северная Осетия-Алания, г Владикавказ, ул Джанаева/Миллера, д 14/12	Владикавказ	15:09:0020136:3	003002000000 Земли населенных пунктов	Под жилую застройку	13	02.010	1 441	10 893,44	15 730 127,36
13888	Республика Северная Осетия-Алания, г Владикавказ, пр-кт Мира/Джанаева, д 39/16	Владикавказ	15:09:0020136:4	003002000000 Земли населенных пунктов	Для содержания и эксплуатации магазина	4	04.040	181	15 491,54	2 803 968,74
13889	Северная Осетия - Алания респ. г. Владикавказ, ул. Некрасова, 5	Владикавказ	15:09:0020136:45	003002000000 Земли населенных пунктов	Для содержания и эксплуатации металлического гаража	7	02.071	18	8 133,06	146 395,08
13890	Респ. Северная Осетия - Алания, г. Владикавказ, пр-кт Мира, 37	Владикавказ	15:09:0020136:5	003002000000 Земли населенных пунктов	Под жилую застройку	13	02.010	2 742	10 893,44	29 869 812,48
13891	Республика Северная Осетия-Алания, г Владикавказ, Некрасова ул., 5	Владикавказ	15:09:0020136:6	003002000000 Земли населенных пунктов	Административное здание	4	04.010	240	15 491,54	3 717 969,60
13892	Республика Северная Осетия-Алания, г Владикавказ, пр-кт Мира/Джанаева, д 39/16	Владикавказ	15:09:0020136:7	003002000000 Земли населенных пунктов	Для содержания и эксплуатации магазина	4	04.040	88	15 491,54	1 363 255,52
13893	Республика Северная Осетия-Алания, г Владикавказ, пр-кт Мира/Джанаева, д 39/16	Владикавказ	15:09:0020136:8	003002000000 Земли населенных пунктов	Под жилую застройку Индивидуальную	13	02.010	1 488	10 893,44	16 209 438,72
13894	Республика Северная Осетия-Алания, г Владикавказ, ул Некрасова/Миллера, д 5/10	Владикавказ	15:09:0020136:9	003002000000 Земли населенных пунктов	Для содержания и эксплуатации трансформаторной подстанции (ТП-172)	6	03.012	17	5 292,94	89 979,98
13895	Респ. Северная Осетия - Алания, г. Владикавказ, ул. Миллера, 13	Владикавказ	15:09:0020137:1	003002000000 Земли населенных пунктов	Административное здание "Севосетнавтодора"	3	03.080	393	3 614,69	1 420 573,17
13896	Российская Федерация, Республика Северная Осетия - Алания г.о. город Владикавказ, г Владикавказ, ул Владимира Баллаева, д 1-й	Владикавказ	15:09:0020137:10	003002000000 Земли населенных пунктов	Под жилую застройку	13	02.010	490	10 893,44	5 337 785,60
13897	Российская Федерация, Республика Северная Осетия-Алания, городской округ город Владикавказ, г Владикавказ, ул Джанаева, земельный участок 10	Владикавказ	15:09:0020137:2	003002000000 Земли населенных пунктов	Под жилую застройку	13	02.010	702	10 893,44	7 647 194,88
13898	Российская Федерация, Республика Северная Осетия-Алания, городской округ город Владикавказ, г. Владикавказ, ул. Джанаева, земельный участок 10 "А"	Владикавказ	15:09:0020137:205	003002000000 Земли населенных пунктов	Магазины	4	04.040	62	15 491,54	960 475,48
13899	Российская Федерация, Республика Северная Осетия - Алания г.о. город Владикавказ, г Владикавказ, ул Владимира Баллаева, з/у 14	Владикавказ	15:09:0020137:212	003002000000 Земли населенных пунктов	Под индивидуальную жилую застройку	13	02.010	272	10 893,44	2 963 015,68
13900	Северная Осетия - Алания респ. г. Владикавказ, ул. Джанаева, 12	Владикавказ	15:09:0020137:3	003002000000 Земли населенных пунктов	Клубы (дома культуры), центры общения и досуговых занятий, залы для встреч, собраний, занятий детей и молодёжи, взрослых многоцелевого и специализированного назначения; магазины продовольственные и промтоварные	4	04.040	513	15 491,54	7 947 160,02
13901	Республика Северная Осетия-Алания, г Владикавказ, ул Миллера/Джанаева, д 13/14	Владикавказ	15:09:0020137:4	003002000000 Земли населенных пунктов	Под жилую застройку	13	02.010	393	10 893,44	4 281 121,92
13902	Респ. Северная Осетия - Алания, г. Владикавказ, ул. Миллера, 11	Владикавказ	15:09:0020137:5	003002000000 Земли населенных пунктов	Под жилую застройку	13	02.010	685	10 893,44	7 462 006,40
13903	Респ. Северная Осетия - Алания, г. Владикавказ, ул. Миллера, 9	Владикавказ	15:09:0020137:6	003002000000 Земли населенных пунктов	Под жилую застройку	13	02.010	402	10 893,44	4 379 162,88
13904	Республика Северная Осетия-Алания, г Владикавказ, ул Миллера/Некрасова, д 7/3	Владикавказ	15:09:0020137:7	003002000000 Земли населенных пунктов	Под жилую застройку	13	02.010	946	10 893,44	10 305 194,24
13905	Республика Северная Осетия-Алания, г Владикавказ, ул Владимира Баллаева, д 12	Владикавказ	15:09:0020137:8	003002000000 Земли населенных пунктов	Под индивидуальную жилую застройку	13	02.010	609	10 893,44	6 634 104,96
13906	Республика Северная Осетия-Алания, г Владикавказ, ул Владимира Баллаева/Некрасова, 10/1	Владикавказ	15:09:0020137:9	003002000000 Земли населенных пунктов	Под жилую застройку	13	02.010	1 031	10 893,44	11 231 136,64
13907	Республика Северная Осетия-Алания, г Владикавказ, ул Джанаева/Огнева, д 2/6	Владикавказ	15:09:0020138:1	003002000000 Земли населенных пунктов	Под жилую застройку Индивидуальную	13	02.010	1 885	10 893,44	20 534 134,40
13908	Республика Северная Осетия-Алания, г Владикавказ, ул Джанаева, д 4	Владикавказ	15:09:0020138:2	003002000000 Земли населенных пунктов	Под жилую застройку Индивидуальную	13	02.010	720	10 893,44	7 843 276,80
13909	Респ. Северная Осетия - Алания, г. Владикавказ, ул. Джанаева, 6	Владикавказ	15:09:0020138:3	003002000000 Земли населенных пунктов	Под жилую застройку Индивидуальную	13	02.010	664	10 893,44	7 233 244,16
13910	Республика Северная Осетия-Алания, г Владикавказ, ул Джанаева/Владимира Баллаева, д 8/21	Владикавказ	15:09:0020138:4	003002000000 Земли населенных пунктов	Под жилую застройку Индивидуальную	13	02.010	1 371	10 893,44	14 934 906,24
13911	Республика Северная Осетия-Алания, г Владикавказ, пер Беляевский/Владимира Баллаева, д 7/19	Владикавказ	15:09:0020138:5	003002000000 Земли населенных пунктов	Под жилую застройку Индивидуальную	13	02.010	527	10 893,44	5 740 842,88
13912	Республика Северная Осетия-Алания, г. Владикавказ, пер. Беляевский, 5	Владикавказ	15:09:0020138:6	003002000000 Земли населенных пунктов	Под жилую застройку Индивидуальную	13	02.010	661	10 893,44	7 200 563,84
13913	Республика Северная Осетия-Алания, г. Владикавказ, пер Беляевский, д 3	Владикавказ	15:09:0020138:7	003002000000 Земли населенных пунктов	Под жилую застройку Индивидуальную	13	02.010	956	10 893,44	10 414 128,64
13914	Республика Северная Осетия-Алания, г. Владикавказ, пер Беляевский/Огнева, 1	Владикавказ	15:09:0020138:8	003002000000 Земли населенных пунктов	Под жилую застройку Индивидуальную	13	02.010	766	10 893,44	8 344 375,04
13915	Республика Северная Осетия-Алания, г. Владикавказ, ул. Джанаева, 8	Владикавказ	15:09:0020138:82	003002000000 Земли населенных пунктов	Для содержания и эксплуатации торгово-офисного здания	4	04.020	250	15 491,54	3 872 885,00

№ пп	Местоположение ЗУ	Район	Кадастровый номер ЗУ	Категория земель	Разрешенное использование по документу	Код вида разрешенного использования (в соответствии с классификатором видов разрешенного использования земельных участков)	Вид использования объектов недвижимости	Площадь	УПКС	КС
13916	Республика Северная Осетия-Алания, г Владикавказ, ул Олега/пер.Беляевский, 2/1	Владикавказ	15:09:0020138:9	003002000000 Земли населенных пунктов	Для содержания и эксплуатации трансформаторной подстанции (ТП)	6	03:012	26	5 292,94	137 616,44
13917	Респ. Северная Осетия - Алания, г. Владикавказ, ул. Владимира Тхапсаева, 2	Владикавказ	15:09:0020139:1	003002000000 Земли населенных пунктов	Под жилую застройку Многоэтажную	2	02:060	4 623	12 909,62	59 681 173,26
13918	Респ. Северная Осетия - Алания, г. Владикавказ, ул. Гибизова, 9 "а"	Владикавказ	15:09:0020139:10	003002000000 Земли населенных пунктов	Для содержания и эксплуатации жилого дома	13	02:010	430	10 893,44	4 684 179,20
13919	Респ. Северная Осетия - Алания, г. Владикавказ, ул. Гибизова, 9	Владикавказ	15:09:0020139:11	003002000000 Земли населенных пунктов	Под эксплуатацию существующего жилого дома и подсобных помещений	13	02:010	481	10 893,44	5 239 744,64
13920	Респ. Северная Осетия - Алания, г. Владикавказ, ул. Гибизова, дом 7	Владикавказ	15:09:0020139:12	003002000000 Земли населенных пунктов	Под жилую застройку	13	02:010	576	10 893,44	6 274 621,44
13921	Респ. Северная Осетия - Алания, г. Владикавказ, ул. Гибизова, дом 5	Владикавказ	15:09:0020139:13	003002000000 Земли населенных пунктов	Под жилую застройку Индивидуальную	13	02:010	600	10 893,44	6 536 064,00
13922	Респ. Северная Осетия - Алания, г. Владикавказ, ул. Гибизова, 3	Владикавказ	15:09:0020139:14	003002000000 Земли населенных пунктов	2-х этажный жилой дом	2	02:013	711	12 909,62	9 178 739,82
13923	Северная Осетия - Алания респ. г Владикавказ, ул Гибизова, 11 "а"	Владикавказ	15:09:0020139:15	003002000000 Земли населенных пунктов	Для содержания и эксплуатации индивидуального жилого дома	13	02:010	340	10 893,44	3 703 769,60
13924	Респ. Северная Осетия - Алания, г. Владикавказ, ул. Гибизова, 13 "б"	Владикавказ	15:09:0020139:3	003002000000 Земли населенных пунктов	Для содержания и эксплуатации котельной	6	03:012	221	5 292,94	1 169 739,74
13925	Респ. Северная Осетия - Алания, г. Владикавказ, ул. Гибизова, 13 "а"	Владикавказ	15:09:0020139:4	003002000000 Земли населенных пунктов	Для содержания и эксплуатации существующего здания	4	04:000	1 395	15 491,54	21 610 698,30
13926	Респ. Северная Осетия - Алания, г. Владикавказ, ул. Владимира Тхапсаева, 2	Владикавказ	15:09:0020139:5	003002000000 Земли населенных пунктов	Трансформаторная подстанция №2604	6	03:012	34	5 292,94	179 959,96
13927	Респ. Северная Осетия - Алания, г. Владикавказ, ул. Гибизова, дом 13 а	Владикавказ	15:09:0020139:6	003002000000 Земли населенных пунктов	бывшая баня	3	03:032	1 733	7 100,29	12 304 802,57
13928	Респ. Северная Осетия - Алания, г. Владикавказ, ул. Гибизова, дом 13	Владикавказ	15:09:0020139:7	003002000000 Земли населенных пунктов	Под жилую застройку Индивидуальную	13	02:010	401	10 893,44	4 368 269,44
13929	Респ. Северная Осетия - Алания, г. Владикавказ, ул. Гибизова, 11	Владикавказ	15:09:0020139:8	003002000000 Земли населенных пунктов	Под жилую застройку Индивидуальную	13	02:010	360	10 893,44	3 921 638,40
13930	Респ. Северная Осетия - Алания, г. Владикавказ, ул. Гибизова, дом 11	Владикавказ	15:09:0020139:9	003002000000 Земли населенных пунктов	Для содержания и эксплуатации индивидуального жилого дома	13	02:010	329	10 893,44	3 583 941,76
13931	Республика Северная Осетия-Алания, г Владикавказ, ул Станиславского/Гибизова, д 9/18	Владикавказ	15:09:0020140:1	003002000000 Земли населенных пунктов	Для содержания и эксплуатации стоматологической поликлиники	3	03:040	84	3 965,83	333 129,72
13932	Респ. Северная Осетия - Алания, г. Владикавказ, ул. Баллаева, дом 3	Владикавказ	15:09:0020140:10	003002000000 Земли населенных пунктов	Под жилую застройку Индивидуальную	13	02:010	698	10 893,44	7 603 621,12
13933	Республика Северная Осетия-Алания, г Владикавказ, ул Владимира Баллаева/Станиславского, д 1/11	Владикавказ	15:09:0020140:11	003002000000 Земли населенных пунктов	Под жилую застройку Индивидуальную	13	02:010	418	10 893,44	4 553 457,92
13934	Республика Северная Осетия-Алания, г Владикавказ, ул Гибизова/Станиславского, д 18/9	Владикавказ	15:09:0020140:12	003002000000 Земли населенных пунктов	Под жилую застройку Индивидуальную	13	02:010	928	10 893,44	10 109 112,32
13935	Респ. Северная Осетия - Алания, г. Владикавказ, ул. Гибизова, дом 20	Владикавказ	15:09:0020140:13	003002000000 Земли населенных пунктов	Под жилую застройку Индивидуальную	13	02:010	803	10 893,44	8 747 432,32
13936	Респ. Северная Осетия - Алания, г. Владикавказ, ул. Гибизова, дом 22	Владикавказ	15:09:0020140:14	003002000000 Земли населенных пунктов	Под жилую застройку Индивидуальную	13	02:010	548	10 893,44	5 969 605,12
13937	Республика Северная Осетия-Алания, г. Владикавказ, ул. Гибизова, 24	Владикавказ	15:09:0020140:15	003002000000 Земли населенных пунктов	Для содержания и эксплуатации жилого дома	13	02:010	706	10 893,44	7 690 768,64
13938	Респ. Северная Осетия - Алания, г. Владикавказ, ул. Гибизова, дом 26	Владикавказ	15:09:0020140:16	003002000000 Земли населенных пунктов	Под жилую застройку Индивидуальную	13	02:010	580	10 893,44	6 318 195,20
13939	Респ. Северная Осетия - Алания, г. Владикавказ, ул. Гибизова, 28	Владикавказ	15:09:0020140:17	003002000000 Земли населенных пунктов	Для содержания и эксплуатации жилого дома	13	02:010	495	10 893,44	5 392 252,80
13940	Респ. Северная Осетия - Алания, г. Владикавказ, ул. Гибизова, дом 30	Владикавказ	15:09:0020140:18	003002000000 Земли населенных пунктов	Под жилую застройку Индивидуальную	13	02:010	705	10 893,44	7 679 875,20
13941	Республика Северная Осетия-Алания, г. Владикавказ, ул. Гибизова, 32	Владикавказ	15:09:0020140:19	003002000000 Земли населенных пунктов	Под жилую застройку Индивидуальную	13	02:010	328	10 893,44	3 573 048,32
13942	Республика Северная Осетия-Алания, г Владикавказ, пер Беляевский/Гибизова, д 4/38	Владикавказ	15:09:0020140:2	003002000000 Земли населенных пунктов	Под жилую застройку Индивидуальную	13	02:010	737	10 893,44	8 028 465,28
13943	Респ. Северная Осетия - Алания, г. Владикавказ, ул. Гибизова, 34	Владикавказ	15:09:0020140:20	003002000000 Земли населенных пунктов	Для содержания и эксплуатации жилого дома	13	02:010	668	10 893,44	7 276 817,92
13944	Республика Северная Осетия-Алания, г. Владикавказ, ул. Боллоева, 5	Владикавказ	15:09:0020140:202	003002000000 Земли населенных пунктов	Для содержания и эксплуатации капитального гаража	7	02:071	20	8 133,06	162 661,20
13945	Республика Северная Осетия-Алания, г. Владикавказ, ул. Гибизова, 36	Владикавказ	15:09:0020140:21	003002000000 Земли населенных пунктов	Под жилую застройку Индивидуальную	13	02:010	831	10 893,44	9 052 448,64
13946	Республика Северная Осетия-Алания, г Владикавказ, ул В.Баллаева, д 3	Владикавказ	15:09:0020140:210	003002000000 Земли населенных пунктов	Для содержания и эксплуатации жилого дома	13	02:010	382	10 893,44	4 161 294,08
13947	Респ. Северная Осетия - Алания, г. Владикавказ, ул. Баллаева, дом 7	Владикавказ	15:09:0020140:22	003002000000 Земли населенных пунктов	Под жилую застройку Индивидуальную	13	02:010	1 244	10 893,44	13 551 439,36
13948	Республика Северная Осетия-Алания, г Владикавказ, ул Владимира Баллаева, д 15	Владикавказ	15:09:0020140:23	003002000000 Земли населенных пунктов	Эксплуатация художественной мастерской	3	03:050	29	3 160,27	91 647,83
13949	Республика Северная Осетия-Алания, г Владикавказ, ул Владимира Баллаева, д 15	Владикавказ	15:09:0020140:24	003002000000 Земли населенных пунктов	Под жилую застройку Индивидуальную	13	02:010	2 192	10 893,44	23 878 420,48
13950	Республика Северная Осетия-Алания, г. Владикавказ, ул. Владимира Баллаева, д. 5	Владикавказ	15:09:0020140:25	003002000000 Земли населенных пунктов	Для содержания и эксплуатации капитального гаража	7	02:071	19	8 133,06	154 528,14
13951	Республика Северная Осетия-Алания, г Владикавказ, ул Владимира Баллаева/пер Беляевский, д 17/8	Владикавказ	15:09:0020140:26	003002000000 Земли населенных пунктов	Для содержания и эксплуатации здания школы	3	03:050	554	3 160,27	1 750 789,58
13952	Респ. Северная Осетия - Алания, г. Владикавказ, ул. В Боллоева, дом 5	Владикавказ	15:09:0020140:27	003002000000 Земли населенных пунктов	Для содержания и эксплуатации капитального гаража	7	02:071	19	8 133,06	154 528,14
13953	Респ. Северная Осетия - Алания, г. Владикавказ, пер. Беляевский, дом 6	Владикавказ	15:09:0020140:3	003002000000 Земли населенных пунктов	Для содержания и эксплуатации индивидуального жилого дома	13	02:010	532	10 893,44	5 795 310,08
13954	Российская Федерация, Республика Северная Осетия - Алания, городской округ город Владикавказ, г. Владикавказ, ул.Гибизова, земельный участок 38А	Владикавказ	15:09:0020140:378	003002000000 Земли населенных пунктов	Бытовое обслуживание	3	03:030	37	7 100,29	262 710,73
13955	Респ. Северная Осетия - Алания, г. Владикавказ, ул. Баллаева, дом 13	Владикавказ	15:09:0020140:6	003002000000 Земли населенных пунктов	Под жилую застройку Индивидуальную	13	02:010	1 000	10 893,44	10 893 440,00
13956	Республика Северная Осетия-Алания, г Владикавказ, ул Владимира Баллаева, д 11	Владикавказ	15:09:0020140:7	003002000000 Земли населенных пунктов	Для содержания и эксплуатации жилого дома	13	02:010	584	10 893,44	6 361 768,96
13957	Российская Федерация, Республика Северная Осетия-Алания, городской округ город Владикавказ, г. Владикавказ, ул. Владимира Баллаева, 9	Владикавказ	15:09:0020140:8	003002000000 Земли населенных пунктов	Под жилую застройку Индивидуальную	13	02:010	947	10 893,44	10 316 087,68
13958	Респ. Северная Осетия - Алания, г. Владикавказ, ул. Баллаева, дом 5	Владикавказ	15:09:0020140:9	003002000000 Земли населенных пунктов	Под жилую застройку Индивидуальную	13	02:010	1 527	10 893,44	16 634 282,88
13959	Республика Северная Осетия-Алания, г Владикавказ, ул Некрасова/Баллаева, д 2/8	Владикавказ	15:09:0020141:1	003002000000 Земли населенных пунктов	Для эксплуатации магазина	4	04:040	173	15 491,54	2 680 036,42
13960	Республика Северная Осетия-Алания, г Владикавказ, ул Некрасова/Владимира Баллаева, д 2/8	Владикавказ	15:09:0020141:10	003002000000 Земли населенных пунктов	Под жилую застройку Индивидуальную	13	02:010	1 250	10 893,44	13 616 800,00
13961	Республика Северная Осетия-Алания, г Владикавказ, ул Миллера/Театральный, д 1/3	Владикавказ	15:09:0020141:11	003002000000 Земли населенных пунктов	Под жилую застройку Индивидуальную	13	02:010	375	10 893,44	4 085 040,00
13962	Республика Северная Осетия-Алания, г Владикавказ, ул Владимира Баллаева/Театральный, д 6/1	Владикавказ	15:09:0020141:13	003002000000 Земли населенных пунктов	Под жилую застройку Индивидуальную	13	02:010	1 622	10 893,44	17 669 159,68
13963	Республика Северная Осетия-Алания, г Владикавказ, ул Владимира Баллаева/Театральный, д 6/1	Владикавказ	15:09:0020141:14	003002000000 Земли населенных пунктов	Под жилую застройку Индивидуальную	13	02:010	68	10 893,44	740 753,92
13964	Республика Северная Осетия-Алания, г Владикавказ, ул Владимира Баллаева/Театральный, д 6/1	Владикавказ	15:09:0020141:15	003002000000 Земли населенных пунктов	Под жилую застройку Индивидуальную	13	02:010	710	10 893,44	7 734 342,40
13965	Республика Северная Осетия-Алания, г Владикавказ, ул Некрасова/Миллера, д 4/5	Владикавказ	15:09:0020141:2	003002000000 Земли населенных пунктов	Жилая застройка	13	02:010	512	10 893,44	5 577 441,28
13966	Российская Федерация, Республика Северная Осетия - Алания, г.о. город Владикавказ, г. Владикавказ, ул. Миллера, з/у 3	Владикавказ	15:09:0020141:3	003002000000 Земли населенных пунктов	Под жилую застройку индивидуальную	13	02:010	502	10 893,44	5 468 506,88
13967	Респ. Северная Осетия - Алания, г. Владикавказ, ул. Миллера, 1а	Владикавказ	15:09:0020141:4	003002000000 Земли населенных пунктов	Для содержания и эксплуатации индивидуального жилого дома	13	02:010	421	10 893,44	4 586 138,24
13968	Российская Федерация, Республика Северная Осетия-Алания, городской округ город Владикавказ, г. Владикавказ, ул. Миллера/пер.Театральный, 1/3	Владикавказ	15:09:0020141:5	003002000000 Земли населенных пунктов	Гостиничное обслуживание	5	04:070	796	11 360,46	9 042 926,16
13969	Республика Северная Осетия-Алания, г Владикавказ, ул Баллаева/пер.Театральный, д 6/1	Владикавказ	15:09:0020141:9	003002000000 Земли населенных пунктов	Индивидуальные и многоквартирные жилые дома	2	02:050	1 707	12 909,62	22 036 721,34
13970	Республика Северная Осетия-Алания, г Владикавказ, пр-кт Мира, д 31	Владикавказ	15:09:0020142:1	003002000000 Земли населенных пунктов	Предприятие торговли	4	04:040	211	15 491,54	3 268 714,94

№ пп	Местоположение ЗУ	Район	Кадастровый номер ЗУ	Категория земель	Разрешенное использование по документу	Код вида разрешенного использования (в соответствии с классификатором видов разрешенного использования земельных участков)	Вид использования объектов недвижимости	Площадь	УПКС	КС
13971	Республика Северная Осетия-Алания, г Владикавказ, пр-кт Мира/Миллера, д 33/6	Владикавказ	15:09:0020142:10	00:30:02:0000000 Земли населенных пунктов	Под жилую застройку Индивидуальную	13	02:010	561	10 893,44	6 111 219,84
13972	Респ. Северная Осетия - Алания, г. Владикавказ, пр-кт Мира, 35	Владикавказ	15:09:0020142:9	00:30:02:0000000 Земли населенных пунктов	Для содержания и эксплуатации магазина	4	04:040	443	15 491,54	6 862 752,22
13973	Респ. Северная Осетия - Алания, г. Владикавказ, ул. Некрасова, 6	Владикавказ	15:09:0020142:4	00:30:02:0000000 Земли населенных пунктов	Верховный суд	3	03:081	230	3 614,69	831 378,70
13974	Республика Северная Осетия-Алания, г Владикавказ, ул Некрасова/Миллера, д 6/8	Владикавказ	15:09:0020142:5	00:30:02:0000000 Земли населенных пунктов	Для содержания и эксплуатации зданий суда	3	03:081	202	3 614,69	730 167,38
13975	Северная Осетия - Алания респ, г. Владикавказ, пр-кт Мира, 29	Владикавказ	15:09:0020142:50	00:30:02:0000000 Земли населенных пунктов	Для осуществления патологоанатомической	7	04:090	321	5 680,23	1 823 353,83
13976	Республика Северная Осетия-Алания, г Владикавказ, ул Мира/Некрасова/Миллера, д 35/6/8	Владикавказ	15:09:0020142:6	00:30:02:0000000 Земли населенных пунктов	Под жилую застройку	13	02:010	888	10 893,44	9 673 374,72
13977	Республика Северная Осетия-Алания, г Владикавказ, ул Миллера/Мира/Тенгильева, д 25/29	Владикавказ	15:09:0020142:7	00:30:02:0000000 Земли населенных пунктов	Под жилую застройку	13	02:010	827	10 893,44	9 008 874,88
13978	Республика Северная Осетия-Алания, г Владикавказ, пр-кт Мира/Миллера, д 31/4	Владикавказ	15:09:0020142:8	00:30:02:0000000 Земли населенных пунктов	Под жилую застройку	13	02:010	593	10 893,44	6 459 809,92
13979	Республика Северная Осетия-Алания, г. Владикавказ, пр-кт Мира, 29	Владикавказ	15:09:0020142:81	00:30:02:0000000 Земли населенных пунктов	Для реконструкции существующего здания под отель	8	04:070	710	11 360,46	8 065 926,60
13980	Республика Северная Осетия-Алания, г Владикавказ, пл Ленина, д 3	Владикавказ	15:09:0020143:1	00:30:02:0000000 Земли населенных пунктов	Для содержания и эксплуатации здания театра	3	03:060	4 070	2 354,71	9 583 669,70
13981	Респ. Северная Осетия - Алания, г. Владикавказ, ул. Ленина, 3	Владикавказ	15:09:0020143:2	00:30:02:0000000 Земли населенных пунктов	Под жилую застройку	13	02:010	4 080	10 893,44	44 445 235,20
13982	Республика Северная Осетия-Алания, г Владикавказ, пер Театральный/Коцева, д 2/4	Владикавказ	15:09:0020143:3	00:30:02:0000000 Земли населенных пунктов	Для содержания и эксплуатации трансформаторной подстанции (ТП)	6	03:012	31	5 292,94	164 081,14
13983	Республика Северная Осетия-Алания, г Владикавказ, ул Кирова Мирзоя, 43/6	Владикавказ	15:09:0020143:6	00:30:02:0000000 Земли населенных пунктов	Под жилую застройку	13	02:010	1 564	10 893,44	17 037 340,16
13984	Республика Северная Осетия-Алания, г Владикавказ, пл Ленина, д 1	Владикавказ	15:09:0020143:7	00:30:02:0000000 Земли населенных пунктов	Для содержания и эксплуатации существующих зданий и сооружений	3	03:080	2 100	3 614,69	7 590 849,00
13985	Российская Федерация, Республика Северная Осетия - Алания, г. Владикавказ, пл. Ленина (площадь Ленина)	Владикавказ	15:09:0020144:117	00:30:02:0000000 Земли населенных пунктов	Улично-дорожная сеть	6	12:001	2 870	615,47	1 766 398,90
13986	Республика Северная Осетия-Алания, г Владикавказ, ул Куйбышева/Фрунзе, 46/1	Владикавказ	15:09:0020145:1	00:30:02:0000000 Земли населенных пунктов	Для индивидуальной жилой застройки	13	02:010	957	10 893,44	10 425 022,08
13987	Респ. Северная Осетия - Алания, г. Владикавказ, ул. Фрунзе, 9	Владикавказ	15:09:0020145:10	00:30:02:0000000 Земли населенных пунктов	Под жилую застройку	13	02:010	948	10 893,44	10 326 981,12
13988	Респ. Северная Осетия - Алания, г. Владикавказ, ул. Фрунзе, 7	Владикавказ	15:09:0020145:11	00:30:02:0000000 Земли населенных пунктов	Под жилую застройку	13	02:010	674	10 893,44	7 342 178,56
13989	Респ. Северная Осетия - Алания, г. Владикавказ, ул. Фрунзе, 5	Владикавказ	15:09:0020145:12	00:30:02:0000000 Земли населенных пунктов	Под жилую застройку	13	02:010	794	10 893,44	8 649 391,36
13990	Российская Федерация, Республика Северная Осетия - Алания, г.о. город Владикавказ, г Владикавказ, ул Фрунзе, уч 3	Владикавказ	15:09:0020145:13	00:30:02:0000000 Земли населенных пунктов	Под жилую застройку	13	02:010	690	10 893,44	7 516 473,60
13991	Республика Северная Осетия-Алания, г Владикавказ, ул Ватутина/Куйбышева, д 49-51/50	Владикавказ	15:09:0020145:14	00:30:02:0000000 Земли населенных пунктов	Для содержания и эксплуатации трансформаторной подстанции (ТП)	6	03:012	11	5 292,94	58 222,34
13992	Респ. Северная Осетия - Алания, г. Владикавказ, ул. Ватутина, 39	Владикавказ	15:09:0020145:15	00:30:02:0000000 Земли населенных пунктов	Под жилую застройку	13	02:010	16	10 893,44	174 295,04
13993	Северная Осетия - Алания респ, г Владикавказ, ул Ватутина, 51/50	Владикавказ	15:09:0020145:16	00:30:02:0000000 Земли населенных пунктов	Для содержания и эксплуатации металлического гаража	7	02:071	17	8 133,06	138 262,02
13994	Северная Осетия - Алания респ, г Владикавказ, ул Максима Горького, 47	Владикавказ	15:09:0020145:17	00:30:02:0000000 Земли населенных пунктов	Эксплуатация многоквартирного дома	2	02:050	266	12 909,62	3 433 958,92
13995	Российская Федерация, Республика Северная Осетия-Алания, г Владикавказ, ул Фрунзе, 13-15	Владикавказ	15:09:0020145:18	00:30:02:0000000 Земли населенных пунктов	Эксплуатация многоквартирного дома	2	02:050	718	12 909,62	9 269 107,16
13996	Северная Осетия - Алания респ, г Владикавказ, двор дома по ул. Ватутина, 51	Владикавказ	15:09:0020145:19	00:30:02:0000000 Земли населенных пунктов	Для содержания и эксплуатации металлического гаража	7	02:071	18	8 133,06	146 395,08
13997	Республика Северная Осетия-Алания, г. Владикавказ, ул. Куйбышева, 48	Владикавказ	15:09:0020145:212	00:30:02:0000000 Земли населенных пунктов	Для содержания и эксплуатации многоквартирного жилого дома	2	02:050	908	12 909,62	11 721 934,96
13998	Республика Северная Осетия-Алания, г Владикавказ, ул Куйбышева, 48	Владикавказ	15:09:0020145:213	00:30:02:0000000 Земли населенных пунктов	Для содержания и эксплуатации жилого дома	13	02:010	65	10 893,44	708 073,60
13999	Республика Северная Осетия-Алания, г. Владикавказ, ул. Фрунзе, 7	Владикавказ	15:09:0020145:227	00:30:02:0000000 Земли населенных пунктов	Медицинские кабинеты	3	03:040	142	3 965,83	563 147,86
14000	Республика Северная Осетия-Алания, г Владикавказ, ул Куйбышева/Ватутина, д 50/49	Владикавказ	15:09:0020145:3	00:30:02:0000000 Земли населенных пунктов	Под жилую застройку	13	02:010	1 304	10 893,44	14 205 045,76
14001	Респ. Северная Осетия - Алания, г. Владикавказ, ул. Ватутина, 47	Владикавказ	15:09:0020145:4	00:30:02:0000000 Земли населенных пунктов	Под жилую застройку	13	02:010	853	10 893,44	9 292 104,32
14002	Российская Федерация, Республика Северная Осетия - Алания, г. Владикавказ, ул. Ватутина, 45	Владикавказ	15:09:0020145:5	00:30:02:0000000 Земли населенных пунктов	Под жилую застройку	13	02:010	840	10 893,44	9 150 489,60
14003	Российская Федерация, Республика Северная Осетия - Алания, г.о. город Владикавказ, г Владикавказ, ул Ватутина, уч 43	Владикавказ	15:09:0020145:6	00:30:02:0000000 Земли населенных пунктов	Под жилую застройку	13	02:010	568	10 893,44	6 187 473,92
14004	Республика Северная Осетия-Алания, г Владикавказ, ул Ватутина/Фрунзе/Максима Горького, д 39-41/13-15/37-49	Владикавказ	15:09:0020145:7	00:30:02:0000000 Земли населенных пунктов	Под жилую застройку	13	02:010	4 170	10 893,44	45 425 644,80
14005	Республика Северная Осетия-Алания, г Владикавказ, ул Фрунзе/Максима Горького, д 17/42	Владикавказ	15:09:0020145:8	00:30:02:0000000 Земли населенных пунктов	Под жилую застройку	13	02:010	266	10 893,44	2 897 655,04
14006	Респ. Северная Осетия - Алания, г. Владикавказ, ул. Фрунзе, 11	Владикавказ	15:09:0020145:9	00:30:02:0000000 Земли населенных пунктов	Под жилую застройку	13	02:010	820	10 893,44	8 932 620,80
14007	Республика Северная Осетия-Алания, г Владикавказ, ул Станиславского, д 14	Владикавказ	15:09:0020146:10	00:30:02:0000000 Земли населенных пунктов	Для содержания и эксплуатации жилого дома	13	02:010	1 138	10 893,44	12 396 734,72
14008	Республика Северная Осетия-Алания, г Владикавказ, пр-кт Мира/Станиславского, д 25/16	Владикавказ	15:09:0020146:11	00:30:02:0000000 Земли населенных пунктов	Под жилую застройку Индивидуальную	13	02:010	1 556	10 893,44	16 950 192,64
14009	Респ. Северная Осетия - Алания, г. Владикавказ, пр-кт Мира, 21	Владикавказ	15:09:0020146:12	00:30:02:0000000 Земли населенных пунктов	Под жилую застройку Индивидуальную	13	02:010	1 430	10 893,44	15 577 619,20
14010	Республика Северная Осетия-Алания, г Владикавказ, пр-кт Мира, д 19	Владикавказ	15:09:0020146:13	00:30:02:0000000 Земли населенных пунктов	Для содержания и эксплуатации Гостиницы "Империя"	5	04:070	6 283	11 360,46	71 377 770,18
14011	Республика Северная Осетия-Алания, г Владикавказ, пр-кт Мира, д 17	Владикавказ	15:09:0020146:14	00:30:02:0000000 Земли населенных пунктов	Под жилую застройку Индивидуальную	13	02:010	795	10 893,44	8 660 284,80
14012	Республика Северная Осетия-Алания, г Владикавказ, ул Мира/Максима Горького, д 15/13	Владикавказ	15:09:0020146:15	00:30:02:0000000 Земли населенных пунктов	Под жилую застройку Индивидуальную	13	02:010	2 085	10 893,44	22 712 822,40
14013	Респ. Северная Осетия - Алания, г. Владикавказ, ул. Максима Горького, 11	Владикавказ	15:09:0020146:16	00:30:02:0000000 Земли населенных пунктов	Для содержания и эксплуатации выкупленных помещений под офис	4	04:010	1 405	15 491,54	21 765 613,70
14014	Республика Северная Осетия-Алания, г. Владикавказ, ул. Гибилова, 10"а"	Владикавказ	15:09:0020146:165	00:30:02:0000000 Земли населенных пунктов	Для содержания и эксплуатации центра общения и досуговых занятий детей и молодежи, взрослых многоцелевого и специализированного назначения	3	03:050	990	3 160,27	3 128 667,30
14015	Респ. Северная Осетия - Алания, г. Владикавказ, ул. Максима Горького, дом 9	Владикавказ	15:09:0020146:17	00:30:02:0000000 Земли населенных пунктов	Под жилую застройку Индивидуальную	13	02:010	498	10 893,44	5 424 930,12
14016	Респ. Северная Осетия - Алания, г. Владикавказ, ул. Максима Горького, дом 7	Владикавказ	15:09:0020146:18	00:30:02:0000000 Земли населенных пунктов	Под жилую застройку Индивидуальную	13	02:010	851	10 893,44	9 270 317,44
14017	Республика Северная Осетия-Алания, г Владикавказ, ул Максима Горького/Гибилова, д 5/6	Владикавказ	15:09:0020146:19	00:30:02:0000000 Земли населенных пунктов	Под жилую застройку Индивидуальную	13	02:010	1 002	10 893,44	10 915 226,88
14018	Респ. Северная Осетия - Алания, г. Владикавказ, пр-кт Мира, 23	Владикавказ	15:09:0020146:2	00:30:02:0000000 Земли населенных пунктов	Кинотеатр	3	03:063	1 255	2 354,71	2 955 161,05
14019	Респ. Северная Осетия - Алания, г. Владикавказ, ул. Гибилова, дом 8	Владикавказ	15:09:0020146:20	00:30:02:0000000 Земли населенных пунктов	Под жилую застройку индивидуальную	13	02:010	506	10 893,44	5 512 080,64
14020	Республика Северная Осетия-Алания, г. Владикавказ, ул. Гибилова, 8 а	Владикавказ	15:09:0020146:21	00:30:02:0000000 Земли населенных пунктов	Для содержания и эксплуатации жилого дома	13	02:010	513	10 893,44	5 588 334,72
14021	Респ. Северная Осетия - Алания, г. Владикавказ, ул. Гибилова, дом 10	Владикавказ	15:09:0020146:22	00:30:02:0000000 Земли населенных пунктов	Под жилую застройку Индивидуальную	13	02:010	2 081	10 893,44	22 669 248,64
14022	Республика Северная Осетия-Алания, г. Владикавказ, ул. Гибилова, 12	Владикавказ	15:09:0020146:23	00:30:02:0000000 Земли населенных пунктов	Для содержания и эксплуатации существующего здания и сооружений детского сада	3	03:050	1 420	3 160,27	4 487 583,40
14023	Российская Федерация, Республика Северная Осетия-Алания, городской округ город Владикавказ, г. Владикавказ, ул Гибилова, земельный участок 14	Владикавказ	15:09:0020146:24	00:30:02:0000000 Земли населенных пунктов	Под жилую застройку Индивидуальную	13	02:010	784	10 893,44	8 540 456,96
14024	Республика Северная Осетия-Алания, г Владикавказ, ул Гибилова/Станиславского, д 16/6	Владикавказ	15:09:0020146:25	00:30:02:0000000 Земли населенных пунктов	Под жилую застройку Индивидуальную	13	02:010	152	10 893,44	1 655 802,88
14025	Республика Северная Осетия-Алания, г Владикавказ, ул Гибилова/Станиславского, д 16/6	Владикавказ	15:09:0020146:26	00:30:02:0000000 Земли населенных пунктов	Под жилую застройку Индивидуальную	13	02:010	74	10 893,44	806 114,56

№ пп	Местоположение ЗУ	Район	Кадастровый номер ЗУ	Категория земель	Разрешенное использование по документу	Код вида разрешенного использования (в соответствии с классификатором видов разрешенного использования земельных участков)	Вид использования объектов недвижимости	Площадь	УПКС	КС
14026	Респ. Северная Осетия - Алания, г. Владикавказ, пер. Станиславского, 10	Владикавказ	15:09:0020146:27	003002000000 Земли населенных пунктов	Для содержания и эксплуатации административного здания	4	04.010	225	15 491,54	3 485 596,50
14027	Республика Северная Осетия-Алания, г.Владикавказ, ул.Максима Горького, д.9	Владикавказ	15:09:0020146:28	003002000000 Земли населенных пунктов	Под жилую застройку Индивидуальную	13	02.010	364	10 893,44	3 965 212,16
14028	Респ. Северная Осетия - Алания, г. Владикавказ, ул. Максима Горького, дом 5	Владикавказ	15:09:0020146:29	003002000000 Земли населенных пунктов	Под жилую застройку Индивидуальную	13	02.010	44	10 893,44	479 311,36
14029	Республика Северная Осетия-Алания, г.Владикавказ, ул.Максима Горького/Тибилова, д.5/6	Владикавказ	15:09:0020146:3	003002000000 Земли населенных пунктов	Для эксплуатации жилого дома	13	02.010	774	10 893,44	8 431 522,56
14030	Респ. Северная Осетия - Алания, г. Владикавказ, пр-кт Мира, 15	Владикавказ	15:09:0020146:30	003002000000 Земли населенных пунктов	Для установки и эксплуатации платежных терминалов самообслуживания	4	04.010	1	15 491,54	15 491,54
14031	Северная Осетия - Алания респ, г. Владикавказ, ул. М.Горького, 13	Владикавказ	15:09:0020146:31	003002000000 Земли населенных пунктов	Для содержания и эксплуатации капитального гаража	7	02.071	26	8 133,06	211 459,56
14032	Российская Федерация, Республика Северная Осетия-Алания, г. Владикавказ, ул. Максима Горького	Владикавказ	15:09:0020146:315	003002000000 Земли населенных пунктов	Для размещения гаражей для собственных нужд	7	02.071	18	8 133,06	146 395,08
14033	Российская Федерация, Республика Северная Осетия - Алания, г. Владикавказ, пр-кт Мира / ул. М. Горького, 15/13	Владикавказ	15:09:0020146:318	003002000000 Земли населенных пунктов	Для размещения гаражей для собственных нужд	7	02.071	15	8 133,06	121 995,90
14034	Российская Федерация, Республика Северная Осетия - Алания, г. Владикавказ, Станиславского пер	Владикавказ	15:09:0020146:320	003002000000 Земли населенных пунктов	Для индивидуального жилищного строительства	13	02.010	66	10 893,44	718 967,04
14035	Российская Федерация, Республика Северная Осетия - Алания, г. Владикавказ, Станиславского пер.	Владикавказ	15:09:0020146:321	003002000000 Земли населенных пунктов	Для индивидуального жилищного строительства	13	02.010	427	10 893,44	4 651 498,88
14036	Республика Северная Осетия-Алания, г.Владикавказ, пр-кт Мира/Максима Горького, д.15/13	Владикавказ	15:09:0020146:4	003002000000 Земли населенных пунктов	Для содержания и эксплуатации магазина	4	04.040	487	15 491,54	7 544 379,98
14037	Республика Северная Осетия-Алания, г.Владикавказ, ул.Максима Горького/Тибилова, д.5/6	Владикавказ	15:09:0020146:5	003002000000 Земли населенных пунктов	Для содержания и эксплуатации магазина	4	04.040	26	15 491,54	402 780,04
14038	Республика Северная Осетия-Алания, г.Владикавказ, ул.Тибилова/Станиславского, д.16/6	Владикавказ	15:09:0020146:6	003002000000 Земли населенных пунктов	Под жилую застройку Индивидуальную	13	02.010	300	10 893,44	3 268 032,00
14039	Российская Федерация, Республика Северная Осетия - Алания, г. Владикавказ, пер. Станиславского, 10	Владикавказ	15:09:0020146:8	003002000000 Земли населенных пунктов	Под жилую застройку Индивидуальную	13	02.010	1 339	10 893,44	14 586 310,16
14040	Респ. Северная Осетия - Алания, г. Владикавказ, пер. Станиславского, дом 12	Владикавказ	15:09:0020146:9	003002000000 Земли населенных пунктов	Под жилую застройку Индивидуальную	13	02.010	1 324	10 893,44	14 422 914,56
14041	Республика Северная Осетия-Алания, г. Владикавказ, ул. Ленина, 29"а"	Владикавказ	15:09:0020147:10	003002000000 Земли населенных пунктов	Для содержания и эксплуатации жилого дома	13	02.010	166	10 893,44	1 808 311,04
14042	Респ. Северная Осетия - Алания, г. Владикавказ, пр-кт Мира, 14	Владикавказ	15:09:0020147:11	003002000000 Земли населенных пунктов	Под жилую застройку Индивидуальную	13	02.010	1 336	10 893,44	14 553 635,84
14043	Республика Северная Осетия-Алания, г.Владикавказ, пр-кт Мира, д.16	Владикавказ	15:09:0020147:12	003002000000 Земли населенных пунктов	Под магазин	4	04.040	1 345	15 491,54	20 836 121,30
14044	Респ. Северная Осетия - Алания, г. Владикавказ, пр-кт Мира, 18	Владикавказ	15:09:0020147:13	003002000000 Земли населенных пунктов	Для эксплуатации сада в домовладении	13	02.010	322	10 893,44	3 507 687,68
14045	Респ. Северная Осетия - Алания, г. Владикавказ, пр-кт Мира, 20	Владикавказ	15:09:0020147:14	003002000000 Земли населенных пунктов	Под жилую застройку Индивидуальную	13	02.010	1 153	10 893,44	12 560 136,32
14046	Респ. Северная Осетия - Алания, г. Владикавказ, пр-кт Мира, 22	Владикавказ	15:09:0020147:15	003002000000 Земли населенных пунктов	Под жилую застройку Индивидуальную	13	02.010	1 132	10 893,44	12 331 374,08
14047	Респ. Северная Осетия - Алания, г. Владикавказ, пр-кт Мира, 24	Владикавказ	15:09:0020147:16	003002000000 Земли населенных пунктов	Под жилую застройку Индивидуальную	13	02.010	1 215	10 893,44	13 235 529,60
14048	Республика Северная Осетия-Алания, г.Владикавказ, ул.Ленина/Куйбышева, 37/6	Владикавказ	15:09:0020147:18	003002000000 Земли населенных пунктов	Под жилую застройку Индивидуальную	13	02.010	323	10 893,44	3 518 581,12
14049	Респ. Северная Осетия - Алания, г. Владикавказ, пр-кт Мира, 18	Владикавказ	15:09:0020147:20	003002000000 Земли населенных пунктов	Под жилую застройку Индивидуальную	13	02.010	658	10 893,44	7 167 883,52
14050	Респ. Северная Осетия - Алания, г. Владикавказ, ул. Ленина, 35	Владикавказ	15:09:0020147:21	003002000000 Земли населенных пунктов	Под жилую застройку Индивидуальную	13	02.010	764	10 893,44	8 322 588,16
14051	Респ. Северная Осетия - Алания, г. Владикавказ, ул. Ленина, 31	Владикавказ	15:09:0020147:24	003002000000 Земли населенных пунктов	Под жилую застройку Индивидуальную	13	02.010	1 180	10 893,44	12 854 259,20
14052	Респ. Северная Осетия - Алания, г. Владикавказ, ул. Ленина, 29	Владикавказ	15:09:0020147:25	003002000000 Земли населенных пунктов	Под жилую застройку Индивидуальную	13	02.010	673	10 893,44	7 331 285,12
14053	Респ. Северная Осетия - Алания, г. Владикавказ, ул. Ленина, 27а	Владикавказ	15:09:0020147:26	003002000000 Земли населенных пунктов	Под жилую застройку Индивидуальную	13	02.010	1 880	10 893,44	20 479 667,20
14054	Республика Северная Осетия-Алания, г.Владикавказ, пр-кт Мира/Ленина, д.12/29	Владикавказ	15:09:0020147:27	003002000000 Земли населенных пунктов	Под жилую застройку Индивидуальную	13	02.010	26	10 893,44	283 229,44
14055	Республика Северная Осетия-Алания, г.Владикавказ, пр-кт Мира, 12 и ул.Ленина, д.29	Владикавказ	15:09:0020147:28	003002000000 Земли населенных пунктов	Под жилую застройку Индивидуальную	13	02.010	862	10 893,44	9 390 145,28
14056	Респ. Северная Осетия - Алания, г. Владикавказ, пр-кт Мира, 12	Владикавказ	15:09:0020147:29	003002000000 Земли населенных пунктов	Под жилую застройку Индивидуальную	13	02.010	788	10 893,44	8 584 030,72
14057	Респ. Северная Осетия - Алания, г. Владикавказ, ул. Ленина, 27	Владикавказ	15:09:0020147:30	003002000000 Земли населенных пунктов	Под жилую застройку Индивидуальную	13	02.010	1 428	10 893,44	15 555 832,32
14058	Респ. Северная Осетия - Алания, г. Владикавказ, ул. Ленина/ ул. Максима Горького, 25/21	Владикавказ	15:09:0020147:31	003002000000 Земли населенных пунктов	Под индивидуальную жилую застройку	13	02.010	821	10 893,44	8 943 514,24
14059	Респ. Северная Осетия - Алания, г. Владикавказ, пр-кт Мира, 10	Владикавказ	15:09:0020147:33	003002000000 Земли населенных пунктов	Для содержания и эксплуатации помещений института	3	03.050	2 189	3 160,27	6 917 831,03
14060	Республика Северная Осетия-Алания, г.Владикавказ, пр-кт Мира/Максима Горького, д.10	Владикавказ	15:09:0020147:34	003002000000 Земли населенных пунктов	Для установки газетного киоска №17	4	04.040	6	15 491,54	92 949,24
14061	Респ. Северная Осетия - Алания, г. Владикавказ, пр-кт Мира, дом 24 "в"	Владикавказ	15:09:0020147:35	003002000000 Земли населенных пунктов	Для установки и эксплуатации торговых киосков по реализации мороженого и прохладительных напитков	4	04.040	6	15 491,54	92 949,24
14062	Республика Северная Осетия-Алания, г.Владикавказ, пр-кт Мира/Максима Горького, д.6в	Владикавказ	15:09:0020147:36	003002000000 Земли населенных пунктов	Для содержания и эксплуатации киоска	4	04.040	4	15 491,54	61 966,16
14063	Респ. Северная Осетия - Алания, г. Владикавказ, ул. Ленина, 27-а	Владикавказ	15:09:0020147:37	003002000000 Земли населенных пунктов	Для содержания и эксплуатации гаража	7	02.071	30	8 133,06	243 991,80
14064	Респ. Северная Осетия - Алания, г. Владикавказ, ул. Ленина, 27 а	Владикавказ	15:09:0020147:38	003002000000 Земли населенных пунктов	Для содержания и эксплуатации капитального гаража	7	02.071	29	8 133,06	235 858,74
14065	Республика Северная Осетия-Алания, г.Владикавказ, ул.Ленина, д.30	Владикавказ	15:09:0020147:39	003002000000 Земли населенных пунктов	Для содержания и эксплуатации индивидуального жилого дома	13	02.010	449	10 893,44	4 891 154,56
14066	Респ. Северная Осетия - Алания, г. Владикавказ, ул. Ленина, 27 "а"	Владикавказ	15:09:0020147:40	003002000000 Земли населенных пунктов	Для содержания и эксплуатации капитального гаража	7	02.071	25	8 133,06	203 326,50
14067	Республика Северная Осетия-Алания, г. Владикавказ, ул. Ленина, 27 а	Владикавказ	15:09:0020147:400	003002000000 Земли населенных пунктов	Для содержания и эксплуатации капитального гаража	7	02.071	28	8 133,06	227 725,68
14068	Республика Северная Осетия-Алания, г. Владикавказ, ул. Ленина, 27 "а"	Владикавказ	15:09:0020147:405	003002000000 Земли населенных пунктов	Для содержания и эксплуатации капитального гаража	7	02.071	30	8 133,06	243 991,80
14069	Республика Северная Осетия-Алания, г.Владикавказ, пр-кт Мира/Максима Горького, д.10/15	Владикавказ	15:09:0020147:43	003002000000 Земли населенных пунктов	Для содержания и эксплуатации существующих зданий и сооружений	3	03.080	221	3 614,69	798 846,49
14070	Республика Северная Осетия-Алания, г.Владикавказ, пр-кт Мира/Максима Горького, д.10/15	Владикавказ	15:09:0020147:44	003002000000 Земли населенных пунктов	Для использования в целях содержания и эксплуатации индивидуальных гаражей	7	02.071	455	8 133,06	3 700 542,30
14071	Респ. Северная Осетия - Алания, г. Владикавказ, пл. Ленина	Владикавказ	15:09:0020147:48	003002000000 Земли населенных пунктов	Для установки и эксплуатации платежных терминалов самообслуживания	4	04.010	1	15 491,54	15 491,54
14072	Респ. Северная Осетия - Алания, г. Владикавказ, ул. Ленина, 27 "в"	Владикавказ	15:09:0020147:49	003002000000 Земли населенных пунктов	Для содержания и эксплуатации капитального гаража	7	02.071	32	8 133,06	260 257,92
14073	Респ. Северная Осетия - Алания, г. Владикавказ, пр-кт Мира, 12	Владикавказ	15:09:0020147:5	003002000000 Земли населенных пунктов	Для содержания и эксплуатации двухэтажного здания музея им. М.С Тугунова	3	03.060	788	2 354,71	1 855 511,48
14074	Респ. Северная Осетия - Алания, г. Владикавказ, ул. Ленина, 29 (во дворе дома)	Владикавказ	15:09:0020147:50	003002000000 Земли населенных пунктов	Для содержания и эксплуатации капитального гаража	7	02.071	21	8 133,06	170 794,26
14075	Респ. Северная Осетия - Алания, г. Владикавказ, ул. Ленина, 27"в"	Владикавказ	15:09:0020147:51	003002000000 Земли населенных пунктов	Для установки временного металлического гаража	7	02.071	23	8 133,06	187 060,38
14076	Республика Северная Осетия - Алания, г. Владикавказ, ул. Ленина, 27	Владикавказ	15:09:0020147:52	003002000000 Земли населенных пунктов	Под объекты инженерного оборудования водоснабжения	6	03.012	4	5 292,94	21 171,76

№ пп	Местоположение ЗУ	Район	Кадастровый номер ЗУ	Категория земель	Разрешенное использование по документу	Код вида разрешенного использования (в соответствии с классификатором видов разрешенного использования земельных участков)	Вид использования объектов недвижимости	Площадь	УПКС	КС
14077	Северная Осетия - Алания респ. г Владикавказ, ул Максима Горького, 19	Владикавказ	15:09:0020147:93	0030020000000 Земли населенных пунктов	Для эксплуатации существующего нежилого здания	3	03.080	589	3 614,69	2 129 052,41
14078	Республика Северная Осетия-Алания, г. Владикавказ, Проспект Мира, 18	Владикавказ	15:09:0020147:553	0030020000000 Земли населенных пунктов	Для содержания и эксплуатации жилого дома	13	02.010	140	10 893,44	1 525 081,60
14079	Республика Северная Осетия-Алания, г Владикавказ, пр-кт Мира/Куйбышева, д 24/2	Владикавказ	15:09:0020147:7	0030020000000 Земли населенных пунктов	Для содержания и эксплуатации помещений банка	4	04.050	1 218	14 071,48	17 139 062,64
14080	Российская Федерация, Республика Северная Осетия-Алания, городской округ город Владикавказ, г. Владикавказ, ул. Куйбышева, земельный участок 4	Владикавказ	15:09:0020147:797	0030020000000 Земли населенных пунктов	Общественное управление	3	03.080	4 528	3 614,69	16 367 316,32
14081	Респ. Северная Осетия - Алания, г. Владикавказ, ул. Максима Горького, 17	Владикавказ	15:09:0020147:8	0030020000000 Земли населенных пунктов	Под жилую застройку Индивидуальную	13	02.010	1 386	10 893,44	15 098 307,84
14082	Российская Федерация, Республика Северная Осетия - Алания, городской округ город Владикавказ, г. Владикавказ, ул. Ленина земельный участок 29Б	Владикавказ	15:09:0020147:807	0030020000000 Земли населенных пунктов	Для целей индивидуального жилищного строительства	13	02.010	172	10 893,44	1 873 671,68
14083	Российская Федерация, Республика Северная Осетия - Алания, г. Владикавказ, ул. Ленина	Владикавказ	15:09:0020147:808	0030020000000 Земли населенных пунктов	Для целей индивидуального жилищного строительства	13	02.010	690	10 893,44	7 516 473,60
14084	Российская Федерация, Республика Северная Осетия - Алания, г. Владикавказ, пр-кт. Мира, 16	Владикавказ	15:09:0020147:810	0030020000000 Земли населенных пунктов	дренажные электрокарпорта	7	02.071	26	8 133,06	211 459,56
14085	Республика Северная Осетия-Алания, г Владикавказ, ул Максима Горького/Революции, д 23/13а	Владикавказ	15:09:0020148:1	0030020000000 Земли населенных пунктов	Под жилую застройку Индивидуальную	13	02.010	279	10 893,44	3 039 269,76
14086	Республика Северная Осетия-Алания, г. Владикавказ, ул. Ленина, 40	Владикавказ	15:09:0020148:10	0030020000000 Земли населенных пунктов	Под жилую застройку Индивидуальную	13	02.010	347	10 893,44	3 780 023,68
14087	Респ. Северная Осетия - Алания, г. Владикавказ, ул. Куйбышева, 8	Владикавказ	15:09:0020148:11	0030020000000 Земли населенных пунктов	Для содержания и эксплуатации магазина	4	04.040	518	15 491,54	8 024 617,72
14088	Республика Северная Осетия-Алания, г Владикавказ, ул Куйбышева, 10	Владикавказ	15:09:0020148:12	0030020000000 Земли населенных пунктов	Под жилую застройку Индивидуальную	13	02.010	289	10 893,44	3 148 204,16
14089	Республика Северная Осетия-Алания, г Владикавказ, ул Куйбышева/Революции, д 12/31	Владикавказ	15:09:0020148:13	0030020000000 Земли населенных пунктов	Под жилую застройку Индивидуальную	13	02.010	368	10 893,44	4 008 785,92
14090	Республика Северная Осетия-Алания, г. Владикавказ, ул. Революции, 29	Владикавказ	15:09:0020148:14	0030020000000 Земли населенных пунктов	Для содержания и эксплуатации жилого дома	13	02.010	571	10 893,44	6 220 154,24
14091	Респ. Северная Осетия - Алания, г. Владикавказ, ул. Революции, дом 27	Владикавказ	15:09:0020148:15	0030020000000 Земли населенных пунктов	Под жилую застройку Индивидуальную	13	02.010	501	10 893,44	5 457 613,44
14092	Респ. Северная Осетия - Алания, г. Владикавказ, ул. Революции, дом 25	Владикавказ	15:09:0020148:16	0030020000000 Земли населенных пунктов	Под жилую застройку Индивидуальную	13	02.010	432	10 893,44	4 705 966,08
14093	Респ. Северная Осетия - Алания, г. Владикавказ, ул. Революции, 23	Владикавказ	15:09:0020148:17	0030020000000 Земли населенных пунктов	Для содержания и эксплуатации индивидуального жилого дома	13	02.010	296	10 893,44	3 224 458,24
14094	Респ. Северная Осетия - Алания, г. Владикавказ, ул. Революции, дом 21	Владикавказ	15:09:0020148:18	0030020000000 Земли населенных пунктов	Под жилую застройку Индивидуальную	13	02.010	484	10 893,44	5 272 424,96
14095	Российская Федерация, Республика Северная Осетия - Алания, г. Владикавказ, ул. Революции, 17	Владикавказ	15:09:0020148:19	0030020000000 Земли населенных пунктов	Многоквартирные жилые дома	2	02.050	893	12 909,62	8 946 366,66
14096	Республика Северная Осетия-Алания, г Владикавказ, ул Максима Горького/Дзержинского, д 23/24	Владикавказ	15:09:0020148:2	0030020000000 Земли населенных пунктов	Под жилую застройку Индивидуальную	13	02.010	1 103	10 893,44	12 015 464,32
14097	Респ. Северная Осетия - Алания, г. Владикавказ, ул. Революции, дом 15	Владикавказ	15:09:0020148:20	0030020000000 Земли населенных пунктов	Под жилую застройку Индивидуальную	13	02.010	588	10 893,44	6 405 342,72
14098	Респ. Северная Осетия - Алания, г. Владикавказ, ул. Революции, дом 17б	Владикавказ	15:09:0020148:21	0030020000000 Земли населенных пунктов	Под жилую застройку Индивидуальную	13	02.010	291	10 893,44	3 169 991,04
14099	Республика Северная Осетия-Алания, г Владикавказ, ул Ленина/Революции, д 30/19	Владикавказ	15:09:0020148:22	0030020000000 Земли населенных пунктов	Под жилую застройку Индивидуальную	13	02.010	44	10 893,44	479 311,36
14100	Респ. Северная Осетия - Алания, г. Владикавказ, ул. Революции/Ленина, 19/30	Владикавказ	15:09:0020148:23	0030020000000 Земли населенных пунктов	Для содержания и эксплуатации капитального гаража	7	02.071	17	8 133,06	138 262,02
14101	Респ. Северная Осетия - Алания, г. Владикавказ, ул. Ленина, 30	Владикавказ	15:09:0020148:24	0030020000000 Земли населенных пунктов	Для содержания и эксплуатации капитального гаража	7	02.071	18	8 133,06	146 395,08
14102	Республика Северная Осетия-Алания, г. Владикавказ, ул. Ленина, 40 "а"	Владикавказ	15:09:0020148:26	0030020000000 Земли населенных пунктов	Многоквартирные жилые дома	2	02.050	98	12 909,62	1 265 142,76
14103	Респ. Северная Осетия - Алания, г. Владикавказ, ул. Ленина, дом 26	Владикавказ	15:09:0020148:3	0030020000000 Земли населенных пунктов	Под жилую застройку Индивидуальную	13	02.010	516	10 893,44	5 621 015,04
14104	Респ. Северная Осетия - Алания, г. Владикавказ, ул. Ленина, дом 28	Владикавказ	15:09:0020148:4	0030020000000 Земли населенных пунктов	Под жилую застройку Индивидуальную	13	02.010	777	10 893,44	8 464 202,88
14105	Российская Федерация, Республика Северная Осетия-Алания, городской округ город Владикавказ, г. Владикавказ, ул Революции, 19	Владикавказ	15:09:0020148:487	0030020000000 Земли населенных пунктов	Для размещения гаражей для собственных нужд	7	02.071	20	8 133,06	162 661,20
14106	Республика Северная Осетия-Алания, г Владикавказ, ул Ленина/Революции, д 30/19	Владикавказ	15:09:0020148:5	0030020000000 Земли населенных пунктов	Под жилую застройку Индивидуальную	13	02.010	2 134	10 893,44	23 246 600,96
14107	Респ. Северная Осетия - Алания, г. Владикавказ, ул. Ленина, дом 32	Владикавказ	15:09:0020148:6	0030020000000 Земли населенных пунктов	Под жилую застройку Индивидуальную	13	02.010	385	10 893,44	4 193 974,40
14108	Респ. Северная Осетия - Алания, г. Владикавказ, ул. Ленина, дом 34	Владикавказ	15:09:0020148:7	0030020000000 Земли населенных пунктов	Под жилую застройку Индивидуальную	13	02.010	527	10 893,44	5 740 842,88
14109	Респ. Северная Осетия - Алания, г. Владикавказ, ул. Ленина, дом 36	Владикавказ	15:09:0020148:8	0030020000000 Земли населенных пунктов	Под жилую застройку Индивидуальную	13	02.010	5 400	10 893,44	58 824 576,00
14110	Респ. Северная Осетия - Алания, г. Владикавказ, ул. Ленина, дом 38	Владикавказ	15:09:0020148:9	0030020000000 Земли населенных пунктов	Под жилую застройку Индивидуальную	13	02.010	574	10 893,44	6 252 834,56
14111	Российская Федерация, Республика Северная Осетия - Алания, г. Владикавказ, ул. Революции, 22	Владикавказ	15:09:0020149:1	0030020000000 Земли населенных пунктов	Для строительства многоквартирного жилого дома	2	02.050	564	12 909,62	7 281 025,68
14112	Республика Северная Осетия-Алания, г. Владикавказ, ул. Максима Горького, 29	Владикавказ	15:09:0020149:10	0030020000000 Земли населенных пунктов	Для содержания и эксплуатации кафе и магазина	4	04.040	432	15 491,54	6 692 345,28
14113	Респ. Северная Осетия - Алания, г. Владикавказ, ул. Революции, дом 32	Владикавказ	15:09:0020149:11	0030020000000 Земли населенных пунктов	Под жилую застройку Индивидуальную	13	02.010	886	10 893,44	9 651 587,84
14114	Респ. Северная Осетия - Алания, г. Владикавказ, ул. Революции, дом 30	Владикавказ	15:09:0020149:12	0030020000000 Земли населенных пунктов	Под жилую застройку Индивидуальную	13	02.010	496	10 893,44	5 403 146,24
14115	Респ. Северная Осетия - Алания, г. Владикавказ, ул. Революции, 28	Владикавказ	15:09:0020149:13	0030020000000 Земли населенных пунктов	Под жилую застройку Индивидуальную	13	02.010	640	10 893,44	6 971 801,60
14116	Респ. Северная Осетия - Алания, г. Владикавказ, ул. Революции, дом 26	Владикавказ	15:09:0020149:14	0030020000000 Земли населенных пунктов	Под жилую застройку Индивидуальную	13	02.010	676	10 893,44	7 363 965,44
14117	Республика Северная Осетия-Алания, г. Владикавказ, ул. Революции, 24	Владикавказ	15:09:0020149:15	0030020000000 Земли населенных пунктов	Для содержания и эксплуатации жилого дома	13	02.010	556	10 893,44	6 056 752,64
14118	Респ. Северная Осетия - Алания, г. Владикавказ, ул. Революции, 22	Владикавказ	15:09:0020149:16	0030020000000 Земли населенных пунктов	Под жилую застройку Индивидуальную	13	02.010	581	10 893,44	6 329 088,64
14119	Респ. Северная Осетия - Алания, г. Владикавказ, ул. Революции, 20/22	Владикавказ	15:09:0020149:17	0030020000000 Земли населенных пунктов	Под жилую застройку Индивидуальную	13	02.010	877	10 893,44	9 553 546,88
14120	Республика Северная Осетия-Алания, г. Владикавказ, ул. Гостиева, 35	Владикавказ	15:09:0020149:180	0030020000000 Земли населенных пунктов	Для содержания и эксплуатации капитального гаража	7	02.071	54	8 133,06	439 185,24
14121	Респ. Северная Осетия - Алания, г. Владикавказ, ул. Революции, 24	Владикавказ	15:09:0020149:19	0030020000000 Земли населенных пунктов	Для содержания и эксплуатации индивидуального жилого дома	13	02.010	95	10 893,44	1 034 876,80
14122	Российская Федерация, Республика Северная Осетия-Алания, городской округ город Владикавказ, г. Владикавказ, ул.Максима Горького, земельный участок 27	Владикавказ	15:09:0020149:191	0030020000000 Земли населенных пунктов	Магазины продовольственные и промтоварные	4	04.040	59	15 491,54	914 000,86
14123	Северная Осетия - Алания республика, г. Владикавказ, ул. Куйбышева/Гостиева/Революции, 14-16/37/34	Владикавказ	15:09:0020149:2	0030020000000 Земли населенных пунктов	Для содержания и эксплуатации существующих зданий и сооружений	3	03.080	2 512	3 614,69	9 080 101,28
14124	Республика Северная Осетия - Алания, г. Владикавказ, ул. Гостиева, 35	Владикавказ	15:09:0020149:3	0030020000000 Земли населенных пунктов	Под жилую застройку Индивидуальную	13	02.010	562	10 893,44	6 122 113,28
14125	Респ. Северная Осетия - Алания, г. Владикавказ, ул. Гостиева, дом 33	Владикавказ	15:09:0020149:4	0030020000000 Земли населенных пунктов	Под жилую застройку Индивидуальную	13	02.010	356	10 893,44	3 878 064,64
14126	Респ. Северная Осетия - Алания, г. Владикавказ, ул. Гостиева, дом 31	Владикавказ	15:09:0020149:5	0030020000000 Земли населенных пунктов	Под жилую застройку Индивидуальную	13	02.010	692	10 893,44	7 538 260,48
14127	Респ. Северная Осетия - Алания, г. Владикавказ, ул. Гостиева, дом 29	Владикавказ	15:09:0020149:6	0030020000000 Земли населенных пунктов	Под жилую застройку Индивидуальную	13	02.010	537	10 893,44	5 849 777,28
14128	Респ. Северная Осетия - Алания, г. Владикавказ, ул. Гостиева, 27	Владикавказ	15:09:0020149:7	0030020000000 Земли населенных пунктов	Под жилую застройку Индивидуальную	13	02.010	759	10 893,44	8 050 252,16
14129	Респ. Северная Осетия - Алания, г. Владикавказ, ул. Гостиева, дом 25	Владикавказ	15:09:0020149:8	0030020000000 Земли населенных пунктов	Под жилую застройку Индивидуальную	13	02.010	850	10 893,44	9 259 424,00
14130	Респ. Северная Осетия - Алания, г. Владикавказ, ул. Гостиева, дом 23	Владикавказ	15:09:0020149:9	0030020000000 Земли населенных пунктов	Под жилую застройку Индивидуальную	13	02.010	530	10 893,44	5 773 523,20
14131	Республика Северная Осетия-Алания, г Владикавказ, ул Гостиева/Базовый, д 22/1	Владикавказ	15:09:0020150:1	0030020000000 Земли населенных пунктов	Под жилую застройку	13	02.010	473	10 893,44	5 152 597,12
14132	Респ. Северная Осетия - Алания, г. Владикавказ, пер. Балтийский, дом 9	Владикавказ	15:09:0020150:11	0030020000000 Земли населенных пунктов	Для содержания и эксплуатации индивидуального жилого дома	13	02.010	300	10 893,44	3 268 032,00
14133	Респ. Северная Осетия - Алания, г. Владикавказ, ул. Тамаева, 25	Владикавказ	15:09:0020150:14	0030020000000 Земли населенных пунктов	Для содержания и эксплуатации магазина	4	04.040	327	15 491,54	5 065 733,58
14134	Респ. Северная Осетия - Алания, г. Владикавказ, ул. Тамаева, 25	Владикавказ	15:09:0020150:15	0030020000000 Земли населенных пунктов	Для содержания и эксплуатации магазина	4	04.040	190	15 491,54	2 943 392,60

№ пп	Местоположение ЗУ	Район	Кадастровый номер ЗУ	Категория земель	Разрешенное использование по документу	Код вида разрешенного использования (в соответствии с классификатором видов разрешенного использования земельных участков)	Вид использования объектов недвижимости	Площадь	УПКС	КС
14135	Республика Северная Осетия-Алания, г Владикавказ, ул Гостиева/Куйбышева, д 24/18	Владикавказ	15:09:0020150:2	003002000000 Земли населенных пунктов	Под жилую застройку	13	02:010	890	10 893,44	9 695 161,60
14136	Республика Северная Осетия-Алания, г Владикавказ, ул Куйбышева, 26	Владикавказ	15:09:0020150:3	003002000000 Земли населенных пунктов	Для содержания и эксплуатации магазина	4	04:040	1 260	15 491,54	19 519 340,40
14137	Республика Северная Осетия-Алания, г. Владикавказ, пер. Базарный, 5	Владикавказ	15:09:0020150:37	003002000000 Земли населенных пунктов	Для содержания и эксплуатации многоквартирного жилого дома	2	02:050	294	12 909,62	3 795 428,28
14138	Республика Северная Осетия-Алания, г Владикавказ, ул Куйбышева/Базарный, д 22/5	Владикавказ	15:09:0020150:4	003002000000 Земли населенных пунктов	Под жилую застройку	13	02:010	1 372	10 893,44	14 945 799,68
14139	Республика Северная Осетия-Алания, г Владикавказ, ул Куйбышева/Тимцева, д 26/25	Владикавказ	15:09:0020150:5	003002000000 Земли населенных пунктов	Под жилую застройку	13	02:010	1 318	10 893,44	14 357 553,92
14140	Республика Северная Осетия-Алания, г Владикавказ, ул Тамаева/Базарный, д 25/9	Владикавказ	15:09:0020150:6	003002000000 Земли населенных пунктов	Под жилую застройку	13	02:010	838	10 893,44	9 128 702,72
14141	Респ. Северная Осетия - Алания, г. Владикавказ, пер. Базарный, 7	Владикавказ	15:09:0020150:7	003002000000 Земли населенных пунктов	Под жилую застройку	13	02:010	838	10 893,44	9 128 702,72
14142	Республика Северная Осетия-Алания, г Владикавказ, ул Куйбышева/Маркуса, д б/н	Владикавказ	15:09:0020150:8	003002000000 Земли населенных пунктов	Для установки и эксплуатации коммерческого торгового киоска	4	04:040	15	15 491,54	232 373,10
14143	Респ. Северная Осетия - Алания, г. Владикавказ, ул. Максима Горького, 33	Владикавказ	15:09:0020151:1	003002000000 Земли населенных пунктов	Для содержания и эксплуатации индивидуального жилого дома	13	02:010	559	10 893,44	6 089 432,96
14144	Республика Северная Осетия-Алания, г Владикавказ, пер Базарный/Тамаева, д 8/23	Владикавказ	15:09:0020151:10	003002000000 Земли населенных пунктов	Под жилую застройку Индивидуальную	13	02:010	1 074	10 893,44	11 699 554,56
14145	Респ. Северная Осетия - Алания, г. Владикавказ, ул. Тамаева, дом 21	Владикавказ	15:09:0020151:11	003002000000 Земли населенных пунктов	Под жилую застройку Индивидуальную	13	02:010	1 663	10 893,44	18 115 790,72
14146	Респ. Северная Осетия - Алания, г. Владикавказ, ул. Тамаева, 19	Владикавказ	15:09:0020151:12	003002000000 Земли населенных пунктов	Для содержания и эксплуатации административного здания	4	04:010	1 579	15 491,54	24 461 141,66
14147	Республика Северная Осетия-Алания, г Владикавказ, ул Тамаева, д 19	Владикавказ	15:09:0020151:13	003002000000 Земли населенных пунктов	Для содержания и эксплуатации трансформаторной подстанции (ТП)	6	03:012	50	5 292,94	264 647,00
14148	Республика Северная Осетия-Алания, г Владикавказ, ул Тамаева, д 19	Владикавказ	15:09:0020151:14	003002000000 Земли населенных пунктов	Под объекты инженерного оборудования	6	03:012	5	5 292,94	26 464,70
14149	Республика Северная Осетия-Алания, г Владикавказ, ул Тамаева/Максима Горького, д 17/37	Владикавказ	15:09:0020151:15	003002000000 Земли населенных пунктов	Под жилую застройку Индивидуальную	13	02:010	1 025	10 893,44	11 165 776,00
14150	Республика Северная Осетия-Алания, г Владикавказ, ул Максима Горького, д 35	Владикавказ	15:09:0020151:16	003002000000 Земли населенных пунктов	Под жилую застройку Индивидуальную	13	02:010	1 259	10 893,44	13 714 840,96
14151	Республика Северная Осетия-Алания, г Владикавказ, ул Максима Горького, д 33	Владикавказ	15:09:0020151:17	003002000000 Земли населенных пунктов	Под жилую застройку Индивидуальную	13	02:010	559	10 893,44	6 089 432,96
14152	Северная Осетия-Алания респ, г Владикавказ, ул. Тамаева, 19	Владикавказ	15:09:0020151:179	003002000000 Земли населенных пунктов	Для содержания и эксплуатации капитального гаража	7	02:071	26	8 133,06	211 459,56
14153	Респ. Северная Осетия - Алания, г. Владикавказ, ул. Максима Горького, 37	Владикавказ	15:09:0020151:18	003002000000 Земли населенных пунктов	Для эксплуатации магазина №14	4	04:040	50	15 491,54	774 577,00
14154	Респ. Северная Осетия - Алания, г. Владикавказ, ул. Тамаева, 19	Владикавказ	15:09:0020151:19	003002000000 Земли населенных пунктов	Под жилую застройку Индивидуальную	13	02:010	2 098	10 893,44	22 854 437,12
14155	Республика Северная Осетия-Алания, г Владикавказ, ул Гостиева/Максима Горького, д 12/31	Владикавказ	15:09:0020151:2	003002000000 Земли населенных пунктов	Под жилую застройку Индивидуальную	13	02:010	1 062	10 893,44	11 568 833,28
14156	Республика Северная Осетия-Алания, г Владикавказ, ул Тамаева, д 21	Владикавказ	15:09:0020151:20	003002000000 Земли населенных пунктов	Для содержания и эксплуатации капитального гаража	7	02:071	23	8 133,06	187 060,38
14157	Респ. Северная Осетия - Алания, г. Владикавказ, ул. Тамаева, 19	Владикавказ	15:09:0020151:21	003002000000 Земли населенных пунктов	Для содержания и эксплуатации капитального гаража	7	02:071	34	8 133,06	276 524,04
14158	Респ. Северная Осетия - Алания, г. Владикавказ, ул. Тамаева, 19	Владикавказ	15:09:0020151:22	003002000000 Земли населенных пунктов	Для содержания и эксплуатации капитального гаража	7	02:071	32	8 133,06	260 257,92
14159	Республика Северная Осетия-Алания, г Владикавказ, ул Тамаева, д 19	Владикавказ	15:09:0020151:25	003002000000 Земли населенных пунктов	Для содержания и эксплуатации капитального гаража	7	02:071	43	8 133,06	349 721,58
14160	Респ. Северная Осетия - Алания, г. Владикавказ, ул. Тамаева, 19	Владикавказ	15:09:0020151:27	003002000000 Земли населенных пунктов	Для содержания и эксплуатации гаража	7	02:071	34	8 133,06	276 524,04
14161	Респ. Северная Осетия - Алания, г. Владикавказ, ул. Тамаева, 19	Владикавказ	15:09:0020151:28	003002000000 Земли населенных пунктов	Эксплуатация многоквартирного дома	2	02:050	537	12 909,62	6 932 465,94
14162	Северная Осетия - Алания респ, г Владикавказ, ул Максима Горького, 37	Владикавказ	15:09:0020151:29	003002000000 Земли населенных пунктов	Эксплуатация многоквартирного дома	2	02:050	1 025	12 909,62	13 232 360,50
14163	Респ. Северная Осетия - Алания, г. Владикавказ, ул. Гостиева, 14	Владикавказ	15:09:0020151:3	003002000000 Земли населенных пунктов	Для содержания и эксплуатации индивидуального жилого дома	13	02:010	1 136	10 893,44	12 374 947,84
14164	Республика Северная Осетия - Алания, г.Владикавказ, пер.Базарный/Гостиева, 2/20	Владикавказ	15:09:0020151:30	003002000000 Земли населенных пунктов	Содержание и эксплуатация нежилого здания	4	04:010	345	15 491,54	5 344 581,30
14165	Республика Северная Осетия - Алания, г. Владикавказ, ул. Гостиева	Владикавказ	15:09:0020151:351	003002000000 Земли населенных пунктов	Для содержания и эксплуатации индивидуального жилого дома	13	02:010	817	10 893,44	8 899 940,48
14166	Республика Северная Осетия - Алания, г. Владикавказ, ул. Гостиева, 18а	Владикавказ	15:09:0020151:353	003002000000 Земли населенных пунктов	Для содержания и эксплуатации индивидуального жилого дома	13	02:010	707	10 893,44	7 701 662,08
14167	Республика Северная Осетия — Алания, г Владикавказ, пер Возрожд, 2/20	Владикавказ	15:09:0020151:354	003002000000 Земли населенных пунктов	Для размещения гаражей для собственных нужд	7	02:071	32	8 133,06	260 257,92
14168	Российская Федерация, Республика Северная Осетия-Алания, г.Владикавказ, пер.Базарный	Владикавказ	15:09:0020151:356	003002000000 Земли населенных пунктов	Для размещения гаражей для собственных нужд	7	02:071	31	8 133,06	252 124,86
14169	Российская Федерация, Республика Северная Осетия - Алания, городской округ город Владикавказ, г. Владикавказ, ул. Максима Горького, земельный участок 31 "а"	Владикавказ	15:09:0020151:361	003002000000 Земли населенных пунктов	Магазины	4	04:040	115	15 491,54	1 781 527,10
14170	Респ. Северная Осетия - Алания, г. Владикавказ, ул. Гостиева, дом 16	Владикавказ	15:09:0020151:4	003002000000 Земли населенных пунктов	Под жилую застройку Индивидуальную	13	02:010	1 158	10 893,44	12 614 603,52
14171	Респ. Северная Осетия - Алания, г. Владикавказ, ул. Гостиева, 20	Владикавказ	15:09:0020151:5	003002000000 Земли населенных пунктов	Под жилую застройку	13	02:010	538	10 893,44	5 860 670,72
14172	Респ. Северная Осетия - Алания, г. Владикавказ, ул. Гостиева, 20	Владикавказ	15:09:0020151:7	003002000000 Земли населенных пунктов	Под жилую застройку	13	02:010	2 254	10 893,44	24 553 813,76
14173	Респ. Северная Осетия - Алания, г. Владикавказ, пер. Базарный, дом 4	Владикавказ	15:09:0020151:8	003002000000 Земли населенных пунктов	Под жилую застройку Индивидуальную	13	02:010	730	10 893,44	7 952 211,20
14174	Респ. Северная Осетия - Алания, г. Владикавказ, пер. Базарный, дом 6	Владикавказ	15:09:0020151:9	003002000000 Земли населенных пунктов	Под жилую застройку Индивидуальную	13	02:010	643	10 893,44	7 004 481,92
14175	Респ. Северная Осетия - Алания, г. Владикавказ, ул. Тимцева, 16	Владикавказ	15:09:0020152:1	003002000000 Земли населенных пунктов	Для строительства школы	3	03:020	1 320	3 160,27	4 171 556,40
14176	Российская Федерация, Республика Северная Осетия-Алания, г. Владикавказ, ул. Тамаева/ Куйбышева, 26/ 28	Владикавказ	15:09:0020152:10	003002000000 Земли населенных пунктов	Для содержания и эксплуатации многоквартирного жилого дома	2	02:000	830	12 909,62	10 714 984,60
14177	Республика Северная Осетия - Алания, г. Владикавказ, ул. Куйбышева, дом 30	Владикавказ	15:09:0020152:11	003002000000 Земли населенных пунктов	Под жилую застройку Индивидуальную	13	02:010	1 016	10 893,44	11 067 735,04
14178	Республика Северная Осетия-Алания, г Владикавказ, ул Куйбышева, 32	Владикавказ	15:09:0020152:12	003002000000 Земли населенных пунктов	Под жилую застройку Индивидуальную	13	02:010	997	10 893,44	10 860 759,68
14179	Республика Северная Осетия-Алания, г Владикавказ, ул Куйбышева, 34	Владикавказ	15:09:0020152:13	003002000000 Земли населенных пунктов	Под жилую застройку Индивидуальную	13	02:010	1 051	10 893,44	11 449 005,44
14180	Республика Северная Осетия-Алания, г Владикавказ, ул Куйбышева/Бородинская, 36/2	Владикавказ	15:09:0020152:14	003002000000 Земли населенных пунктов	Под жилую застройку Индивидуальную	13	02:010	1 059	10 893,44	11 536 152,96
14181	Респ. Северная Осетия - Алания, г. Владикавказ, ул. Бородинская, 4	Владикавказ	15:09:0020152:15	003002000000 Земли населенных пунктов	Под жилую застройку Индивидуальную	13	02:010	849	10 893,44	9 248 530,56
14182	Респ. Северная Осетия - Алания, г. Владикавказ, ул. Бородинская, дом 6	Владикавказ	15:09:0020152:16	003002000000 Земли населенных пунктов	Под жилую застройку Индивидуальную	13	02:010	728	10 893,44	7 930 424,32
14183	Респ. Северная Осетия - Алания, г. Владикавказ, ул. Бородинская, дом 8	Владикавказ	15:09:0020152:17	003002000000 Земли населенных пунктов	Под жилую застройку Индивидуальную	13	02:010	679	10 893,44	7 396 645,76
14184	Республика Северная Осетия - Алания, г. Владикавказ, ул. Бородинская, 10	Владикавказ	15:09:0020152:18	003002000000 Земли населенных пунктов	Под жилую застройку Индивидуальную	13	02:010	995	10 893,44	10 838 972,80
14185	Республика Северная Осетия-Алания, г Владикавказ, ул Бородинская, д 12	Владикавказ	15:09:0020152:19	003002000000 Земли населенных пунктов	Для содержания и эксплуатации индивидуального жилого дома	13	02:010	1 051	10 893,44	11 449 005,44
14186	Респ. Северная Осетия - Алания, г. Владикавказ, ул. Бородинская, дом 14	Владикавказ	15:09:0020152:2	003002000000 Земли населенных пунктов	Для содержания и эксплуатации здания	3	03:080	2 698	3 614,69	9 752 433,62
14187	Респ. Северная Осетия - Алания, г. Владикавказ, ул. Бородинская, дом 14	Владикавказ	15:09:0020152:20	003002000000 Земли населенных пунктов	Под общественную застройку	3	03:080	2 883	3 614,69	10 421 151,27
14188	Респ. Северная Осетия - Алания, г. Владикавказ, ул. Бородинская, 16	Владикавказ	15:09:0020152:21	003002000000 Земли населенных пунктов	малоэтажная многоквартирная жилая застройка	2	02:013	926	12 909,62	11 954 308,12
14189	Респ. Северная Осетия - Алания, г. Владикавказ, ул. Бородинская, 2	Владикавказ	15:09:0020152:22	003002000000 Земли населенных пунктов	Для содержания и эксплуатации административного здания	4	04:010	581	15 491,54	9 000 584,74
14190	Республика Северная Осетия-Алания, г Владикавказ, ул Бородинская/Куйбышева, д 2/36	Владикавказ	15:09:0020152:23	003002000000 Земли населенных пунктов	Для содержания и эксплуатации магазина	4	04:040	135	15 491,54	2 091 357,90

№ пп	Местоположение ЗУ	Район	Кадастровый номер ЗУ	Категория земель	Разрешенное использование по документу	Код вида разрешенного использования (в соответствии с классификатором видов разрешенного использования земельных участков)	Вид использования объектов недвижимости	Площадь	УПКС	КС
14191	Республика Северная Осетия-Алания, г. Владикавказ, ул. Максима Горького, д 41	Владикавказ	15:09:0020152:24	003002000000 Земли населенных пунктов	Эксплуатация административного здания	3	03:081	477	3 614,69	1 724 207,13
14192	Респ. Северная Осетия - Алания, г. Владикавказ, ул. Максима Горького, 39	Владикавказ	15:09:0020152:25	003002000000 Земли населенных пунктов	Для спортивного зала школы	3	03:050	3 264	3 160,27	10 315 121,28
14193	Респ. Северная Осетия - Алания, г. Владикавказ, ул. Тамаева, 18	Владикавказ	15:09:0020152:26	003002000000 Земли населенных пунктов	Под объекты инженерного оборудования водоснабжения	6	03:012	16	5 292,94	84 687,04
14194	Респ. Северная Осетия - Алания, г. Владикавказ, ул. Куйбышева, 32	Владикавказ	15:09:0020152:3	003002000000 Земли населенных пунктов	Для содержания и эксплуатации выкупленного помещения для размещения игровых автоматов	4	04:084	35	10 973,18	384 061,30
14195	Республика Северная Осетия-Алания, г. Владикавказ, ул. Куйбышева, 30	Владикавказ	15:09:0020152:318	003002000000 Земли населенных пунктов	Магазины	4	04:040	1 019	15 491,54	15 785 879,26
14196	Республика Северная Осетия-Алания, г Владикавказ, ул Бородинская/Куйбышева, 2/36	Владикавказ	15:09:0020152:328	003002000000 Земли населенных пунктов	Для содержания и эксплуатации кафе и магазина	4	04:040	285	15 491,54	4 415 088,90
14197	Российская Федерация , Республика Северная Осетия-Алания, городской округ город Владикавказ, г. Владикавказ, ул. Тамаева, 22	Владикавказ	15:09:0020152:352	003002000000 Земли населенных пунктов	Магазин продовольственный и промтоварный с центром общепита и досуговых занятий	4	04:040	2 771	15 491,54	42 927 057,34
14198	Республика Северная Осетия-Алания, г Владикавказ, ул Максима Горького/Бородинская, д 39/14	Владикавказ	15:09:0020152:4	003002000000 Земли населенных пунктов	Под жилую застройку Индивидуальную	13	02:010	3 347	10 893,44	36 460 343,68
14199	Респ. Северная Осетия - Алания, г. Владикавказ, ул. Тимиева, дом 16	Владикавказ	15:09:0020152:5	003002000000 Земли населенных пунктов	Под жилую застройку Индивидуальную	13	02:010	1 320	10 893,44	14 379 340,80
14200	Республика Северная Осетия-Алания, г Владикавказ, ул Тамаева, 20	Владикавказ	15:09:0020152:6	003002000000 Земли населенных пунктов	Для содержания и эксплуатации жилого дома	13	02:010	438	10 893,44	4 771 326,72
14201	Респ. Северная Осетия - Алания, г. Владикавказ, ул. Тамаева, 18	Владикавказ	15:09:0020152:7	003002000000 Земли населенных пунктов	Для содержания и эксплуатации трансформаторной подстанции (ТП)	6	03:012	47	5 292,94	248 768,18
14202	Респ. Северная Осетия - Алания, г. Владикавказ, ул. Фрунзе, 6	Владикавказ	15:09:0020153:1	003002000000 Земли населенных пунктов	Для содержания и эксплуатации лечебно-диагностического центра	3	03:040	798	3 965,83	3 164 732,34
14203	Республика Северная Осетия-Алания, г Владикавказ, ул Бородинская/Куйбышева/Фрунзе, 1/43/40/4	Владикавказ	15:09:0020153:10	003002000000 Земли населенных пунктов	Под жилую застройку Индивидуальную	13	02:010	6 767	10 893,44	73 062 302,08
14204	Респ. Северная Осетия - Алания, г. Владикавказ, ул. Фрунзе, 16	Владикавказ	15:09:0020153:11	003002000000 Земли населенных пунктов	Для содержания и эксплуатации жилого дома	13	02:010	1 140	10 893,44	12 418 521,60
14205	Респ. Северная Осетия - Алания, г. Владикавказ, ул. Фрунзе, дом 14	Владикавказ	15:09:0020153:12	003002000000 Земли населенных пунктов	Под жилую застройку Индивидуальную	13	02:010	1 254	10 893,44	13 660 373,76
14206	Респ. Северная Осетия - Алания, г. Владикавказ, ул. Фрунзе, дом 12	Владикавказ	15:09:0020153:13	003002000000 Земли населенных пунктов	Под жилую застройку Индивидуальную	13	02:010	1 005	10 893,44	10 947 907,20
14207	Респ. Северная Осетия - Алания, г. Владикавказ, ул. Фрунзе, дом 10	Владикавказ	15:09:0020153:14	003002000000 Земли населенных пунктов	Под жилую застройку Индивидуальную	13	02:010	1 250	10 893,44	13 616 800,00
14208	Респ. Северная Осетия - Алания, г. Владикавказ, ул. Фрунзе, дом 8	Владикавказ	15:09:0020153:15	003002000000 Земли населенных пунктов	Под жилую застройку Индивидуальную	13	02:010	1 147	10 893,44	12 494 775,68
14209	Республика Северная Осетия-Алания, г Владикавказ, ул Куйбышева, 40	Владикавказ	15:09:0020153:16	003002000000 Земли населенных пунктов	Ателье № 16	3	03:031	50	7 100,29	355 014,50
14210	Респ. Северная Осетия - Алания, г. Владикавказ, ул. Фрунзе, 8	Владикавказ	15:09:0020153:17	003002000000 Земли населенных пунктов	Нежилое помещение	3	03:080	164	3 614,69	592 809,16
14211	Респ. Северная Осетия - Алания, г. Владикавказ, ул. Максима Горького, 43 "в"	Владикавказ	15:09:0020153:18	003002000000 Земли населенных пунктов	Для содержания и эксплуатации капитального гаража	7	02:071	21	8 133,06	170 794,26
14212	Респ. Северная Осетия - Алания, г. Владикавказ, ул. Максима Горького, 43 "а"	Владикавказ	15:09:0020153:19	003002000000 Земли населенных пунктов	Для содержания и эксплуатации капитального гаража	7	02:071	21	8 133,06	170 794,26
14213	Респ. Северная Осетия - Алания, г. Владикавказ, ул. Бородинская, дом 9	Владикавказ	15:09:0020153:2	003002000000 Земли населенных пунктов	Для содержания и эксплуатации здания	3	03:080	499	3 614,69	1 803 730,31
14214	Респ. Северная Осетия - Алания, г. Владикавказ, во дворе, ул. Максима Горького, 43 а	Владикавказ	15:09:0020153:20	003002000000 Земли населенных пунктов	Для эксплуатации и содержания капитального гаража	7	02:071	18	8 133,06	146 395,08
14215	Респ. Северная Осетия - Алания, г. Владикавказ, ул. Максима Горького, 43	Владикавказ	15:09:0020153:26	003002000000 Земли населенных пунктов	Для сооружения и эксплуатации гаража	7	02:071	18	8 133,06	146 395,08
14216	Российская Федерация, Республика Северная Осетия - Алания г. Владикавказ, ул. Бородинская 5а (многоквартирный дом)	Владикавказ	15:09:0020153:27	003002000000 Земли населенных пунктов	Эксплуатация многоквартирного дома	2	02:050	1 111	12 909,62	14 342 587,82
14217	Российская Федерация, Республика Северная Осетия - Алания г. Владикавказ, ул. Бородинская 5	Владикавказ	15:09:0020153:28	003002000000 Земли населенных пунктов	Эксплуатация многоквартирного дома	2	02:050	1 081	12 909,62	13 955 299,22
14218	Российская Федерация, Республика Северная Осетия-Алания, г. Владикавказ, ул. Куйбышева, 38	Владикавказ	15:09:0020153:29	003002000000 Земли населенных пунктов	Эксплуатация многоквартирного дома	2	02:050	490	12 909,62	6 325 713,80
14219	Респ. Северная Осетия - Алания, г. Владикавказ, ул. Бородинская, 9 "а"	Владикавказ	15:09:0020153:3	003002000000 Земли населенных пунктов	Для содержания и эксплуатации административного здания	4	04:010	289	15 491,54	4 477 055,06
14220	Российская Федерация, Республика Северная Осетия-Алания, г. Владикавказ, ул. Куйбышева, 40	Владикавказ	15:09:0020153:30	003002000000 Земли населенных пунктов	Эксплуатация многоквартирного дома	2	02:050	742	12 909,62	9 578 930,04
14221	Респ. Северная Осетия - Алания, г. Владикавказ, ул. Бородинская, 9	Владикавказ	15:09:0020153:31	003002000000 Земли населенных пунктов	Содержание и эксплуатация существующих зданий и сооружений	3	03:040	901	3 965,83	3 573 212,83
14222	Северная Осетия - Алания респ. г Владикавказ, ул Максима Горького, 43 "а"	Владикавказ	15:09:0020153:32	003002000000 Земли населенных пунктов	Для содержания и эксплуатации капитального гаража	7	02:071	23	8 133,06	187 060,38
14223	Северная Осетия - Алания респ. г Владикавказ, ул. Бородинская, 9 "б"	Владикавказ	15:09:0020153:33	003002000000 Земли населенных пунктов	Для содержания и эксплуатации многоквартирного жилого дома	2	02:050	1 240	12 909,62	16 007 928,80
14224	Российская Федерация, Республика Северная Осетия-Алания, г.Владикавказ, ул.Горького, 43	Владикавказ	15:09:0020153:392	003002000000 Земли населенных пунктов	Для размещения гаражей для собственных нужд	7	02:071	24	8 133,06	195 193,44
14225	Российская Федерация, Республика Северная Осетия - Алания г. Владикавказ, ул. Бородинская/М.Горького, 11/43	Владикавказ	15:09:0020153:396	003002000000 Земли населенных пунктов	Для размещения гаражей для собственных нужд	7	02:071	25	8 133,06	203 326,50
14226	Республика Северная Осетия - Алания, г. Владикавказ, ул. Бородинская, 5	Владикавказ	15:09:0020153:4	003002000000 Земли населенных пунктов	Под объекты инженерного оборудования	6	03:012	12	5 292,94	63 515,28
14227	Российская Федерация, Республика Северная Осетия - Алания, г. Владикавказ, ул. Бородинская, 7	Владикавказ	15:09:0020153:5	003002000000 Земли населенных пунктов	Для содержания и эксплуатации зданий и сооружений музея	3	03:060	1 225	2 354,71	2 884 519,75
14228	Республика Северная Осетия-Алания, г Владикавказ, ул Бородинская, д 9а	Владикавказ	15:09:0020153:6	003002000000 Земли населенных пунктов	Под общественную застройку	3	03:081	289	3 614,69	1 044 645,41
14229	Республика Северная Осетия-Алания, г Владикавказ, ул Максима Горького/Фрунзе, д 45/18	Владикавказ	15:09:0020153:7	003002000000 Земли населенных пунктов	Для содержания и эксплуатации детского сада	3	03:050	1 162	3 160,27	3 672 233,74
14230	Республика Северная Осетия-Алания, г Владикавказ, ул Бородинская, д 9	Владикавказ	15:09:0020153:8	003002000000 Земли населенных пунктов	Под общественную застройку	3	03:081	819	3 614,69	2 960 431,11
14231	Республика Северная Осетия-Алания, г Владикавказ, ул Бородинская/Максима Горького, д 11/43	Владикавказ	15:09:0020153:9	003002000000 Земли населенных пунктов	Под жилую застройку Индивидуальную	13	02:010	2 440	10 893,44	26 579 993,60
14232	Республика Северная Осетия-Алания, г Владикавказ, ул Пушкинская, 53	Владикавказ	15:09:0020201:1	003002000000 Земли населенных пунктов	Автобазы, автокомбинаты	6	06:000	12 310	4 216,28	51 902 406,80
14233	Респ. Северная Осетия - Алания, г. Владикавказ, ул. Сады Шалдона, 48	Владикавказ	15:09:0020201:10	003002000000 Земли населенных пунктов	Для содержания и эксплуатации индивидуального жилого дома	13	02:010	646	7 734,34	4 996 383,64
14234	Респ. Северная Осетия - Алания, г. Владикавказ, ул. Ватутина, 116	Владикавказ	15:09:0020201:11	003002000000 Земли населенных пунктов	Под жилую застройку	13	02:010	1 856	7 734,34	14 354 935,04
14235	Респ. Северная Осетия - Алания, г. Владикавказ, ул. Ватутина, 118	Владикавказ	15:09:0020201:12	003002000000 Земли населенных пунктов	Под общественную застройку	3	03:080	21 832	2 566,43	56 030 299,76
14236	Респ. Северная Осетия - Алания, г. Владикавказ, ул. Ватутина, 118	Владикавказ	15:09:0020201:13	003002000000 Земли населенных пунктов	Под общественную застройку	3	03:080	2 200	2 566,43	5 646 146,00
14237	Респ. Северная Осетия - Алания, г. Владикавказ, ш. Кавказское, 5	Владикавказ	15:09:0020201:15	003002000000 Земли населенных пунктов	Под жилую застройку	13	02:010	2 221	7 734,34	17 177 969,14
14238	Республика Северная Осетия-Алания, г Владикавказ, ш Кавказское, 2/3	Владикавказ	15:09:0020201:16	003002000000 Земли населенных пунктов	Для эксплуатации жилых домов	2	02:000	4 473	9 165,83	40 998 757,59
14239	Северная Осетия - Алания респ, г. Владикавказ, ул. Ватутина, 102	Владикавказ	15:09:0020201:160	003002000000 Земли населенных пунктов	Автомобильные мойки	4	04:092	2 100	9 440,80	19 825 680,00
14240	Республика Северная Осетия-Алания, г. Владикавказ, ул Ватутина, 112	Владикавказ	15:09:0020201:169	003002000000 Земли населенных пунктов	Для содержания и эксплуатации многоквартирного жилого дома	2	02:050	844	9 165,83	7 735 960,52
14241	Респ. Северная Осетия - Алания, г. Владикавказ, ул. Ватутина, 63-а	Владикавказ	15:09:0020201:17	003002000000 Земли населенных пунктов	Под жилую застройку	13	02:010	2 438	7 734,34	18 856 320,92
14242	Респ. Северная Осетия - Алания, г. Владикавказ, ш. Кавказское, 118	Владикавказ	15:09:0020201:18	003002000000 Земли населенных пунктов	Под объекты инженерного оборудования	6	03:012	70	3 757,99	263 059,30
14243	Респ. Северная Осетия - Алания, г. Владикавказ, ул. Ватутина, 118	Владикавказ	15:09:0020201:7	003002000000 Земли населенных пунктов	Для содержания и эксплуатации существующих зданий и сооружений	3	03:020	16 872	3 160,27	53 320 075,44
14244	Республика Северная Осетия-Алания, г Владикавказ, ул Пушкинская, 53	Владикавказ	15:09:0020201:22	003002000000 Земли населенных пунктов	Под гараж	7	02:071	12 605	5 754,47	72 787 194,35

№ пп	Местоположение ЗУ	Район	Кадастровый номер ЗУ	Категория земель	Разрешенное использование по документу	Код вида разрешенного использования (в соответствии с классификатором видов разрешенного использования земельных участков)	Вид использования объектов недвижимости	Площадь	УПКС	КС
14245	Респ. Северная Осетия - Алания, г. Владикавказ, ул. Пушкинская, 53	Владикавказ	15:09:0020201:23	003002000000 Земли населенных пунктов	Под жилую застройку	13	02.010	1 354	7 734,34	10 472 296,36
14246	Республика Северная Осетия-Алания, г Владикавказ, ул Пушкинская, 53	Владикавказ	15:09:0020201:24	003002000000 Земли населенных пунктов	Под жилую застройку	13	02.010	169	7 734,34	1 307 103,46
14247	Респ. Северная Осетия - Алания, г. Владикавказ, ул. Сапы Шалдона, 51-а	Владикавказ	15:09:0020201:25	003002000000 Земли населенных пунктов	Под жилую застройку Индивидуальную	13	02.010	1 114	7 734,34	8 616 054,76
14248	Респ. Северная Осетия - Алания, г. Владикавказ, ул. Сапы Шалдона, 51-а	Владикавказ	15:09:0020201:26	003002000000 Земли населенных пунктов	Под жилую застройку Индивидуальную	13	02.010	1 650	7 734,34	12 761 661,00
14249	Респ. Северная Осетия - Алания, г. Владикавказ, ул. Сапы Шалдона, дом 50	Владикавказ	15:09:0020201:27	003002000000 Земли населенных пунктов	Для содержания и эксплуатации индивидуального жилого дома	13	02.010	590	7 734,34	4 563 260,60
14250	Республика Северная Осетия-Алания, г Владикавказ, ул Пушкинская, 51а	Владикавказ	15:09:0020201:3	003002000000 Земли населенных пунктов	Для содержания и эксплуатации производственной базы	6	06.000	4 026	4 216,28	16 974 743,28
14251	Республика Северная Осетия-Алания, г Владикавказ, ул Пушкинская, 51	Владикавказ	15:09:0020201:31	003002000000 Земли населенных пунктов	Под промышленные предприятия	6	06.000	7 229	4 216,28	30 479 488,12
14252	Республика Северная Осетия-Алания, г. Владикавказ, ул. Пушкинская, 53	Владикавказ	15:09:0020201:32	003002000000 Земли населенных пунктов	Для содержания и эксплуатации котельной	6	03.012	294	3 757,99	1 104 849,06
14253	Республика Северная Осетия-Алания, г Владикавказ, ул Ватутина, д 63а	Владикавказ	15:09:0020201:33	003002000000 Земли населенных пунктов	Под объекты инженерного оборудования	6	03.012	30	3 757,99	112 739,70
14254	Респ. Северная Осетия - Алания, г. Владикавказ, ул. Ватутина, 63-а	Владикавказ	15:09:0020201:34	003002000000 Земли населенных пунктов	Под объекты инженерного оборудования	6	03.012	21	3 757,99	78 917,79
14255	Респ. Северная Осетия - Алания, г. Владикавказ, ш. Кардонское	Владикавказ	15:09:0020201:35	003002000000 Земли населенных пунктов	Для туристско-рекреационной деятельности	5	05.022	1 812	1 649,85	2 989 528,20
14256	Респ. Северная Осетия - Алания, г. Владикавказ, ш. Кардонское	Владикавказ	15:09:0020201:36	003002000000 Земли населенных пунктов	Для туристско-рекреационной деятельности	5	05.022	405	1 649,85	668 189,25
14257	Респ. Северная Осетия - Алания, г. Владикавказ, ш. Кардонское	Владикавказ	15:09:0020201:37	003002000000 Земли населенных пунктов	Под промышленные предприятия	6	06.000	32	4 216,28	134 920,96
14258	Республика Северная Осетия-Алания, г Владикавказ, ш Кардонское, д 2/2	Владикавказ	15:09:0020201:38	003002000000 Земли населенных пунктов	Для эксплуатации жилых домов	13	02.010	5 239	7 734,34	40 520 207,26
14259	Республика Северная Осетия-Алания, г Владикавказ, ул Пушкинская, д 65	Владикавказ	15:09:0020201:39	003002000000 Земли населенных пунктов	Для содержания и эксплуатации общежития	2	02.050	5 798	9 165,83	53 143 482,34
14260	Респ. Северная Осетия - Алания, г. Владикавказ, ул. Ватутино, 118 "а"	Владикавказ	15:09:0020201:4	003002000000 Земли населенных пунктов	Под строительство кафе и мойки автомобилей	4	04.093	1 100	9 440,80	10 384 880,00
14261	Республика Северная Осетия-Алания, г Владикавказ, ул Пушкинская, 65	Владикавказ	15:09:0020201:40	003002000000 Земли населенных пунктов	Для сооружения и эксплуатации ПТПТ	6	03.012	35	3 757,99	131 529,65
14262	Респ. Северная Осетия - Алания, г. Владикавказ, ул. Пушкинская, 65	Владикавказ	15:09:0020201:41	003002000000 Земли населенных пунктов	Под строительство магазина смешанного типа	4	04.040	104	10999	1 154 895,00
14263	Республика Северная Осетия-Алания, г. Владикавказ, ул. Ватутина, 110	Владикавказ	15:09:0020201:414	003002000000 Земли населенных пунктов	Для содержания и эксплуатации многоквартирного жилого дома	2	02.050	663	9 165,83	6 076 945,29
14264	Республика Северная Осетия-Алания, г. Владикавказ, ул. Сапы Шалдона, 49	Владикавказ	15:09:0020201:415	003002000000 Земли населенных пунктов	Для содержания и эксплуатации жилого дома	13	02.010	1 340	7 734,34	10 364 015,60
14265	Республика Северная Осетия-Алания, г. Владикавказ, ул. Ватутино, 112 "а"	Владикавказ	15:09:0020201:417	003002000000 Земли населенных пунктов	Для содержания и эксплуатации многоквартирного жилого дома	2	02.050	890	9 165,83	8 157 388,70
14266	Республика Северная Осетия-Алания, г. Владикавказ, Кардонское шоссе, 2 "б"	Владикавказ	15:09:0020201:420	003002000000 Земли населенных пунктов	Для содержания и эксплуатации магазина	4	04.040	200	10999	2 199 800,00
14267	Республика Северная Осетия - Алания, г. Владикавказ, ул. Ватутина, 116	Владикавказ	15:09:0020201:429	003002000000 Земли населенных пунктов	Для строительства объекта торговли	4	04.040	1 453	10999	15 981 547,00
14268	Республика Северная Осетия-Алания, г Владикавказ, Кардонское шоссе, 4	Владикавказ	15:09:0020201:432	003002000000 Земли населенных пунктов	Для строительства магазина	4	04.040	178	10999	1 957 822,00
14269	Респ. Северная Осетия - Алания, г. Владикавказ, ул. Ватутино, 116	Владикавказ	15:09:0020201:44	003002000000 Земли населенных пунктов	Для содержания и эксплуатации металлического гаража	7	02.071	20	5 774,47	115 489,40
14270	Республика Северная Осетия-Алания, г. Владикавказ, ул. Ватутина, 118-120	Владикавказ	15:09:0020201:440	003002000000 Земли населенных пунктов	Магазины продовольственные и промтоварные	4	04.040	27	10999	296 973,00
14271	Респ. Северная Осетия - Алания, г. Владикавказ, ш. Кардонское, 2	Владикавказ	15:09:0020201:45	003002000000 Земли населенных пунктов	Для строительства торгового павильона	4	04.030	61	10999	670 939,00
14272	Республика Северная Осетия-Алания, г Владикавказ, ш Кардонское, 2/2	Владикавказ	15:09:0020201:46	003002000000 Земли населенных пунктов	Для содержания и эксплуатации металлического гаража	7	02.071	19	5 774,47	109 714,93
14273	Республика Северная Осетия-Алания, г Владикавказ, ш Кардонское, 2/2	Владикавказ	15:09:0020201:47	003002000000 Земли населенных пунктов	Для содержания и эксплуатации металлического гаража	7	02.071	24	5 774,47	138 587,28
14274	Республика Северная Осетия-Алания, г Владикавказ, ш Кардонское, 2/2	Владикавказ	15:09:0020201:48	003002000000 Земли населенных пунктов	Для содержания и эксплуатации металлического гаража	7	02.071	18	5 774,47	103 940,46
14275	Респ. Северная Осетия - Алания, г. Владикавказ, ш. Кардонское, 2	Владикавказ	15:09:0020201:5	003002000000 Земли населенных пунктов	Для содержания и эксплуатации торгового киоска	4	04.040	6	10999	65 994,00
14276	Республика Северная Осетия-Алания, г.Владикавказ, ш.Кардонское, 2/2	Владикавказ	15:09:0020201:50	003002000000 Земли населенных пунктов	Для содержания и эксплуатации металлического гаража	7	02.071	19	5 774,47	109 714,93
14277	Российская Федерация, Республика Северная Осетия-Алания, г. Владикавказ, ш. Кардонское, 4а	Владикавказ	15:09:0020201:53	003002000000 Земли населенных пунктов	Для завершения строительства и последующей эксплуатации мойки, кафе и магазина	4	04.093	907	9 440,80	8 562 805,60
14278	Республика Северная Осетия-Алания, г Владикавказ, ш Кардонское, д 4а	Владикавказ	15:09:0020201:54	003002000000 Земли населенных пунктов	Для завершения строительства и последующей эксплуатации мойки, кафе и магазина	4	04.093	893	9 440,80	8 430 634,40
14279	Респ. Северная Осетия - Алания, г. Владикавказ, ул. Ватутина, дом 102 "в"	Владикавказ	15:09:0020201:55	003002000000 Земли населенных пунктов	Для содержания и эксплуатации капитального гаража	7	02.071	26	5 774,47	150 136,22
14280	Республика Северная Осетия-Алания, г. Владикавказ, Кардонское шоссе, 2"Г"	Владикавказ	15:09:0020201:555	003002000000 Земли населенных пунктов	Для содержания и эксплуатации кафе и магазина	4	04.060	262	8 157,59	2 137 288,58
14281	Респ. Северная Осетия - Алания, г. Владикавказ, ул. Пушкинская, дом 65, корпус 2	Владикавказ	15:09:0020201:59	003002000000 Земли населенных пунктов	Эксплуатация многоквартирного дома	2	02.050	579	9 165,83	5 307 015,57
14282	Республика Северная Осетия-Алания, г Владикавказ, ул Ватутина, д 116	Владикавказ	15:09:0020201:6	003002000000 Земли населенных пунктов	Для размещения торгового киоска	4	04.040	6	10999	65 994,00
14283	Респ. Северная Осетия - Алания, г. Владикавказ, ул. Пушкинская, 65/1	Владикавказ	15:09:0020201:60	003002000000 Земли населенных пунктов	Эксплуатация многоквартирного дома	2	02.050	571	9 165,83	5 233 688,93
14284	Респ. Северная Осетия - Алания, г. Владикавказ, ул. Пушкинская, 53	Владикавказ	15:09:0020201:61	003002000000 Земли населенных пунктов	Для содержания и эксплуатации ТП (трансформаторная подстанция №280)	6	03.012	34	3 757,99	127 771,66
14285	Российская Федерация, Республика Северная Осетия-Алания, г. Владикавказ, ул. Пушкинская	Владикавказ	15:09:0020201:611	003002000000 Земли населенных пунктов	Магазины	4	04.040	2 446	10999	26 903 554,00
14286	Российская Федерация, Республика Северная Осетия-Алания, г. Владикавказ, ул. Пушкинская	Владикавказ	15:09:0020201:612	003002000000 Земли населенных пунктов	Магазины	4	04.040	706	10999	7 765 294,00
14287	Российская Федерация, Республика Северная Осетия-Алания, г. Владикавказ, ш. Кардонское	Владикавказ	15:09:0020201:613	003002000000 Земли населенных пунктов	Для содержания и эксплуатации кафе и магазина	4	04.040	279	10999	3 068 721,00
14288	Российская Федерация, Республика Северная Осетия-Алания, г. Владикавказ, ш. Кардонское	Владикавказ	15:09:0020201:614	003002000000 Земли населенных пунктов	Для содержания и эксплуатации кафе и магазина	4	04.040	59	10999	648 941,00
14289	Республика Северная Осетия - Алания, г. Владикавказ, ул. Ватутина, 116 "а"	Владикавказ	15:09:0020201:616	003002000000 Земли населенных пунктов	Для индивидуального жилищного строительства	13	02.010	577	7 734,34	4 462 714,18
14290	Российская Федерация, Республика Северная Осетия - Алания, городской округ город Владикавказ, г. Владикавказ, ул. Ватутина, 102б	Владикавказ	15:09:0020201:617	003002000000 Земли населенных пунктов	Бытовое обслуживание	3	03.030	46	5 041,21	231 895,66
14291	Республика Северная Осетия - Алания, г. Владикавказ, ул. Пушкинская, 65	Владикавказ	15:09:0020201:62	003002000000 Земли населенных пунктов	Под объекты инженерного оборудования водоснабжения	6	03.012	32	3 757,99	120 255,68

№ пп	Местоположение ЗУ	Район	Кадастровый номер ЗУ	Категория земель	Разрешенное использование по документу	Код вида разрешенного использования (в соответствии с классификатором видов разрешенного использования земельных участков)	Вид использования объектов недвижимости	Площадь	УПКС	КС
14292	Респ. Северная Осетия - Алания, г. Владикавказ, ул. Ватутина, дом 100	Владикавказ	15:09:0020201:7	0030020000000 Земли населенных пунктов	Для содержания и эксплуатации административного здания и производственной базы	6	06:000	3 490	4 216,28	14 714 817,20
14293	Респ. Северная Осетия - Алания, г. Владикавказ, ул. Ватутина, 102,102а,1	Владикавказ	15:09:0020201:8	0030020000000 Земли населенных пунктов	Под жилую застройку	13	02:010	6 872	7 734,34	53 150 384,48
14294	Респ. Северная Осетия - Алания, г. Владикавказ, ул. Ватутина, 104-116а	Владикавказ	15:09:0020201:9	0030020000000 Земли населенных пунктов	Под жилую застройку	13	02:010	7 963	7 734,34	61 588 549,42
14295	Респ. Северная Осетия - Алания, г. Владикавказ, ул. Пушкинская, 43	Владикавказ	15:09:0020202:1	0030020000000 Земли населенных пунктов	Для содержания и эксплуатации магазина	4	04:040	46	10999	505 954,00
14296	Республика Северная Осетия-Алания, г Владикавказ, ул Пушкинская, 49	Владикавказ	15:09:0020202:10	0030020000000 Земли населенных пунктов	Под коммерческие объекты	4	04:040	235	10999	2 584 765,00
14297	Республика Северная Осетия-Алания, г Владикавказ, ул Пушкинская, 49	Владикавказ	15:09:0020202:11	0030020000000 Земли населенных пунктов	Для содержания и эксплуатации трансформаторной подстанции (ТП)	6	03:012	18	3 757,99	67 643,82
14298	Республика Северная Осетия-Алания, г Владикавказ, ул Пушкинская, 49	Владикавказ	15:09:0020202:12	0030020000000 Земли населенных пунктов	Под объекты транспорта	4	04:040	7 670	10999	84 362 330,00
14299	Республика Северная Осетия-Алания, г Владикавказ, ул Комсомольская/Пушкинская, д 70/43	Владикавказ	15:09:0020202:123	0030020000000 Земли населенных пунктов	Для содержания и эксплуатации гаража	4	04:030	58	10999	637 942,00
14300	Республика Северная Осетия-Алания, г Владикавказ, ул Комсомольская/Пушкинская, д 70/43	Владикавказ	15:09:0020202:124	0030020000000 Земли населенных пунктов	Для содержания и эксплуатации гаража	4	04:030	8 657	10999	95 218 343,00
14301	Респ. Северная Осетия - Алания, г. Владикавказ, ул. Академика Шегрена, д.76а	Владикавказ	15:09:0020202:125	0030020000000 Земли населенных пунктов	Для содержания и эксплуатации существующих зданий и сооружений детского сада	3	03:050	7 218	3 160,27	22 810 828,86
14302	Северная Осетия - Алания респ, г Владикавказ, ул. (Комсомольская) Шегрена, 74	Владикавказ	15:09:0020202:126	0030020000000 Земли населенных пунктов	Для содержания и эксплуатации производственной базы	6	06:000	1 179	4 216,28	4 970 994,12
14303	Северная Осетия - Алания респ, г Владикавказ, ул. (Комсомольская) Шегрена, 74	Владикавказ	15:09:0020202:127	0030020000000 Земли населенных пунктов	Для содержания и эксплуатации производственной базы	6	06:000	18 238	4 216,28	76 896 514,64
14304	Республика Северная Осетия-Алания, г. Владикавказ, ул. Пушкинская, 47	Владикавказ	15:09:0020202:14	0030020000000 Земли населенных пунктов	Для эксплуатации зданий и помещений	3	03:081	3 377	2 566,43	8 666 834,11
14305	Республика Северная Осетия-Алания, г Владикавказ, ул Пушкинская, 43	Владикавказ	15:09:0020202:15	0030020000000 Земли населенных пунктов	Для содержания и эксплуатации магазина	4	04:040	876	10999	9 635 124,00
14306	Респ. Северная Осетия - Алания, г. Владикавказ, ул. Шегрена, 36	Владикавказ	15:09:0020202:16	0030020000000 Земли населенных пунктов	Для содержания и эксплуатации трансформаторной подстанции (ТП)	6	03:012	53	3 757,99	199 173,47
14307	Северная Осетия - Алания респ, г. Владикавказ, ул. Академика Шегрена, 76	Владикавказ	15:09:0020202:17	0030020000000 Земли населенных пунктов	Для содержания и эксплуатации существующих зданий детского сада	3	03:050	7 366	3 160,27	23 278 548,82
14308	Респ. Северная Осетия - Алания, г. Владикавказ, ул. Шегрена, 74	Владикавказ	15:09:0020202:18	0030020000000 Земли населенных пунктов	Под общественную застройку	3	03:080	8 000	2 566,43	20 531 440,00
14309	Респ. Северная Осетия - Алания, г. Владикавказ, ул. Пушкинская, д.43	Владикавказ	15:09:0020202:198	0030020000000 Земли населенных пунктов	Нежилое здание	4	04:000	367	10999	4 036 633,00
14310	Республика Северная Осетия-Алания, г Владикавказ, ул Пушкинская, 43	Владикавказ	15:09:0020202:199	0030020000000 Земли населенных пунктов	Нежилое здание	4	04:000	38	10999	417 962,00
14311	Северная Осетия - Алания респ, г Владикавказ, ул Пушкинская 43, от Территория рынка "Привоз"	Владикавказ	15:09:0020202:2	0030020000000 Земли населенных пунктов	Предприятие торговли (Козмог)	4	04:040	314	10999	3 453 686,00
14312	Республика Северная Осетия-Алания, г Владикавказ, ул Пушкинская, 43	Владикавказ	15:09:0020202:21	0030020000000 Земли населенных пунктов	Под промышленно-е предприятия	6	06:000	46	4 216,28	193 948,88
14313	Республика Северная Осетия-Алания, г. Владикавказ, ул. Комсомольская/Пушкинская, 70/43	Владикавказ	15:09:0020202:210	0030020000000 Земли населенных пунктов	Для содержания и эксплуатации магазина	4	04:040	95	10999	1 044 905,00
14314	Респ. Северная Осетия - Алания, г. Владикавказ, ул. Комсомольская, 70	Владикавказ	15:09:0020202:22	0030020000000 Земли населенных пунктов	Для содержания и эксплуатации магазина	4	04:040	110	10999	1 209 890,00
14315	Респ. Северная Осетия - Алания, г. Владикавказ, ул. Комсомольская, д 70	Владикавказ	15:09:0020202:23	0030020000000 Земли населенных пунктов	Для содержания и эксплуатации магазина	4	04:040	111	10999	1 220 889,00
14316	Республика Северная Осетия-Алания, г Владикавказ, ул Пушкинская, 43	Владикавказ	15:09:0020202:25	0030020000000 Земли населенных пунктов	Для установки специализированных торговых прицепов по реализации мясопродуктов	4	04:040	8	10999	87 992,00
14317	Респ. Северная Осетия - Алания, г. Владикавказ, ул. Комсомольская, 70	Владикавказ	15:09:0020202:26	0030020000000 Земли населенных пунктов	Для содержания и эксплуатации магазина	4	04:040	38	10999	417 962,00
14318	Респ. Северная Осетия - Алания, г. Владикавказ, ул. Комсомольская, 70	Владикавказ	15:09:0020202:28	0030020000000 Земли населенных пунктов	Для содержания и эксплуатации магазина	4	04:040	35	10999	384 965,00
14319	Респ. Северная Осетия - Алания, г. Владикавказ, ул. Комсомольская, 70	Владикавказ	15:09:0020202:29	0030020000000 Земли населенных пунктов	Для содержания и эксплуатации магазина	4	04:040	47	10999	516 953,00
14320	Республика Северная Осетия-Алания, г Владикавказ, ул Пушкинская, 49	Владикавказ	15:09:0020202:3	0030020000000 Земли населенных пунктов	Кафе	4	04:060	235	8 157,59	1 917 033,65
14321	Респ. Северная Осетия - Алания, г. Владикавказ, ул. Комсомольская, 70	Владикавказ	15:09:0020202:30	0030020000000 Земли населенных пунктов	Для содержания и эксплуатации магазина	4	04:040	79	10999	868 921,00
14322	Респ. Северная Осетия - Алания, г. Владикавказ, ул. Комсомольская, 70	Владикавказ	15:09:0020202:31	0030020000000 Земли населенных пунктов	Для содержания и эксплуатации магазина	4	04:040	47	10999	516 953,00
14323	Респ. Северная Осетия - Алания, г. Владикавказ, ул. Комсомольская, 70	Владикавказ	15:09:0020202:32	0030020000000 Земли населенных пунктов	Для содержания и эксплуатации магазина	4	04:040	47	10999	516 953,00
14324	Республика Северная Осетия-Алания, г. Владикавказ, ул. Пушкинская	Владикавказ	15:09:0020202:325	0030020000000 Земли населенных пунктов	Для содержания и эксплуатации помещений по производству стройматериалов	6	06:060	2 245	4 216,28	9 465 548,60
14325	Республика Северная Осетия-Алания, г. Владикавказ, ул. Пушкинская	Владикавказ	15:09:0020202:326	0030020000000 Земли населенных пунктов	Для содержания и эксплуатации помещений по производству стройматериалов	6	06:060	2 263	4 216,28	9 541 441,64
14326	Респ Северная Осетия - Алания, г Владикавказ, ул Пушкинская	Владикавказ	15:09:0020202:327	0030020000000 Земли населенных пунктов	Для содержания и эксплуатации помещений по производству стройматериалов	6	06:060	782	4 216,28	3 297 130,96
14327	Респ Северная Осетия - Алания, г Владикавказ, ул Пушкинская	Владикавказ	15:09:0020202:328	0030020000000 Земли населенных пунктов	Для содержания и эксплуатации помещений по производству стройматериалов	6	06:060	231	4 216,28	973 960,68
14328	Респ. Северная Осетия - Алания, г. Владикавказ, ул. Комсомольская, 70	Владикавказ	15:09:0020202:36	0030020000000 Земли населенных пунктов	Для содержания и эксплуатации магазинов	4	04:040	338	10999	3 717 662,00
14329	Республика Северная Осетия-Алания, г Владикавказ, ул Комсомольская/Пушкинская, 70/43	Владикавказ	15:09:0020202:37	0030020000000 Земли населенных пунктов	Для содержания и эксплуатации магазина	4	04:040	32	10999	351 968,00
14330	Российская Федерация, Республика Северная Осетия - Алания г. Владикавказ, ул. Академика Шегрена, 42а	Владикавказ	15:09:0020202:374	0030020000000 Земли населенных пунктов	Магазины	4	04:040	154	10999	1 693 846,00
14331	Респ. Северная Осетия - Алания, г. Владикавказ, ул. Комсомольская, 70	Владикавказ	15:09:0020202:38	0030020000000 Земли населенных пунктов	Под магазин	4	04:040	52	10999	571 948,00
14332	Респ. Северная Осетия - Алания, г. Владикавказ, ул. Комсомольская, 70	Владикавказ	15:09:0020202:39	0030020000000 Земли населенных пунктов	Для содержания и эксплуатации магазина	4	04:040	80	10999	879 920,00
14333	Респ. Северная Осетия - Алания, г. Владикавказ, ул. Комсомольская, д 70	Владикавказ	15:09:0020202:41	0030020000000 Земли населенных пунктов	Для содержания и эксплуатации магазина	4	04:040	85	10999	934 915,00
14334	Северная Осетия - Алания респ, г Владикавказ, ул. Шегрена, 74	Владикавказ	15:09:0020202:42	0030020000000 Земли населенных пунктов	Для содержания и эксплуатации производственной базы	6	06:000	20 156	4 216,28	84 983 339,68

№ пп	Местоположение ЗУ	Район	Кадастровый номер ЗУ	Категория земель	Разрешенное использование по документу	Код вида разрешенного использования (в соответствии с классификатором видов разрешенного использования земельных участков)	Вид использования объектов недвижимости	Площадь	УПКС	КС
14335	Респ. Северная Осетия - Алания, г. Владикавказ, ул. Комсомольская, 70	Владикавказ	15:09:0020202:43	003002000000 Земли населенных пунктов	Для содержания и эксплуатации магазина	4	04.040	88	10999	967 912,00
14336	Респ. Северная Осетия - Алания, г. Владикавказ, ул. Комсомольская дом 70	Владикавказ	15:09:0020202:45	003002000000 Земли населенных пунктов	Для содержания и эксплуатации магазина	4	04.040	28	10999	307 972,00
14337	Республика Северная Осетия-Алания, г Владикавказ, ул Комсомольская/Пушкинская, д 70/43	Владикавказ	15:09:0020202:49	003002000000 Земли населенных пунктов	Для содержания и эксплуатации гаража	4	04.030	17	10999	186 983,00
14338	Респ. Северная Осетия - Алания, г. Владикавказ, ул. Пушкинская, 49	Владикавказ	15:09:0020202:5	003002000000 Земли населенных пунктов	Для содержания и эксплуатации автовокзала	7	07.021	7 633	1 649,85	12 593 305,05
14339	Республика Северная Осетия-Алания, г Владикавказ, ул Комсомольская/Пушкинская, д 70/43	Владикавказ	15:09:0020202:50	003002000000 Земли населенных пунктов	Для содержания и эксплуатации гаража	4	04.030	194	10999	2 133 806,00
14340	Респ. Северная Осетия - Алания, г. Владикавказ, ул. Пушкинская, д 45	Владикавказ	15:09:0020202:54	003002000000 Земли населенных пунктов	Для содержания и эксплуатации магазина	4	04.040	876	10999	9 635 124,00
14341	Республика Северная Осетия-Алания, г Владикавказ, ул Пушкинская, 49	Владикавказ	15:09:0020202:6	003002000000 Земли населенных пунктов	Для размещения торгового павильона	4	04.040	6	10999	65 994,00
14342	Республика Северная Осетия-Алания, г Владикавказ, ул Комсомольская/Пушкинская, д 70/43	Владикавказ	15:09:0020202:60	003002000000 Земли населенных пунктов	Для содержания и эксплуатации гаража	4	04.030	27	10999	296 972,00
14343	Респ. Северная Осетия - Алания, г. Владикавказ, ул. Пушкинская, 43	Владикавказ	15:09:0020202:61	003002000000 Земли населенных пунктов	Для содержания и эксплуатации гостиницы	5	04.070	45	8 065,93	362 966,85
14344	Северная Осетия - Алания респ, г Владикавказ, ул Пушкинская, 43	Владикавказ	15:09:0020202:62	003002000000 Земли населенных пунктов	Для содержания и эксплуатации гостиницы	5	04.070	5 271	8 065,93	42 515 517,03
14345	Республика Северная Осетия-Алания, г Владикавказ, ул Пушкинская, 49а	Владикавказ	15:09:0020202:8	003002000000 Земли населенных пунктов	Под промышленные предприятия	6	06.000	10 866	4 216,28	45 814 698,48
14346	Республика Северная Осетия-Алания, г Владикавказ, ул Пушкинская, 49а	Владикавказ	15:09:0020202:9	003002000000 Земли населенных пунктов	Земли транспорта	3	07.022	18	2 566,43	46 195,74
14347	Республика Северная Осетия-Алания, г Владикавказ, ул Щербакова, д 52/153	Владикавказ	15:09:0020204:1	003002000000 Земли населенных пунктов	Под жилую застройку Индивидуальную	13	02.010	1 254	7 734,34	9 698 862,36
14348	Республика Северная Осетия-Алания, г Владикавказ, ул Щербакова, д 52/153	Владикавказ	15:09:0020204:2	003002000000 Земли населенных пунктов	Под жилую застройку Индивидуальную	13	02.010	522	7 734,34	4 037 325,48
14349	Республика Северная Осетия-Алания, г Владикавказ, ул Щербакова, уч 52	Владикавказ	15:09:0020204:27	003002000000 Земли населенных пунктов	Для содержания и эксплуатации жилого дома	13	02.010	1 057	7 734,34	8 175 197,38
14350	Республика Северная Осетия-Алания, г Владикавказ, ул Щербакова, д 52/153	Владикавказ	15:09:0020204:3	003002000000 Земли населенных пунктов	Под жилую застройку Индивидуальную	13	02.010	522	7 734,34	4 037 325,48
14351	Северная Осетия - Алания респ, г Владикавказ, ул. Щербакова, 50	Владикавказ	15:09:0020204:6	003002000000 Земли населенных пунктов	Для содержания и эксплуатации индивидуального жилого дома	13	02.010	1 310	7 734,34	10 131 985,40
14352	Республика Северная Осетия - Алания, г Владикавказ, ул Ватутина	Владикавказ	15:09:0020205:139	003002000000 Земли населенных пунктов	Магазины (размещение объектов капитального строительства , предназначенных для продажи товаров, торговая площадь которых составляет до 5000 кв.м	4	04.040	1 506	10999	16 564 494,00
14353	Респ. Северная Осетия - Алания, г. Владикавказ, ул. Щербакова, 21-а	Владикавказ	15:09:0020206:13	003002000000 Земли населенных пунктов	Частное домовладение	13	02.010	349	7 734,34	2 699 284,66
14354	Республика Северная Осетия-Алания, г Владикавказ, ул Ватутина, д 96а	Владикавказ	15:09:0020206:14	003002000000 Земли населенных пунктов	Для содержания и эксплуатации спортивного зала	3	05.011	262	1 008,24	264 158,88
14355	Респ. Северная Осетия - Алания, г. Владикавказ, ул. Ватутина, 96/2	Владикавказ	15:09:0020206:2	003002000000 Земли населенных пунктов	Под жилую застройку Индивидуальную	13	02.010	658	7 734,34	5 089 195,72
14356	Республика Северная Осетия-Алания, г Владикавказ, ул Щербакова	Владикавказ	15:09:0020206:24	003002000000 Земли населенных пунктов	Для содержания и эксплуатации жилого дома	13	02.010	277	7 734,34	2 142 412,18
14357	Республика Северная Осетия-Алания, г. Владикавказ, ул. Щербакова, 23	Владикавказ	15:09:0020206:25	003002000000 Земли населенных пунктов	Для содержания и эксплуатации жилого дома	13	02.010	298	7 734,34	2 304 833,32
14358	Респ. Северная Осетия - Алания, г. Владикавказ, ул. Щербакова, 21	Владикавказ	15:09:0020206:4	003002000000 Земли населенных пунктов	Для содержания и эксплуатации индивидуального жилого дома	13	02.010	317	7 734,34	2 451 785,78
14359	Республика Северная Осетия-Алания, г Владикавказ, ул Ватутина, 94	Владикавказ	15:09:0020206:5	003002000000 Земли населенных пунктов	Под жилую застройку Индивидуальную	13	02.010	209	7 734,34	1 616 477,06
14360	Республика Северная Осетия-Алания, г. Владикавказ, ул. Серова, 5	Владикавказ	15:09:0020206:6	003002000000 Земли населенных пунктов	Для содержания и эксплуатации жилого дома	13	02.010	801	7 734,34	6 195 206,34
14361	Респ. Северная Осетия - Алания, г. Владикавказ, ул. Серова, 3	Владикавказ	15:09:0020206:7	003002000000 Земли населенных пунктов	Для содержания и эксплуатации существующих зданий и сооружений детского сада	3	03.050	2 282	3 160,27	7 211 736,14
14362	Северная Осетия - Алания респ, г Владикавказ, ул Ватутина, 94"б"	Владикавказ	15:09:0020206:8	003002000000 Земли населенных пунктов	Для содержания и эксплуатации жилого дома	13	02.010	191	7 734,34	1 477 258,94
14363	Республика Северная Осетия-Алания, г Владикавказ, ул Ватутина/Серова, д 92/1	Владикавказ	15:09:0020206:9	003002000000 Земли населенных пунктов	Для содержания и эксплуатации индивидуального жилого дома, состоящего из двухкомнатной квартиры	13	02.010	176	7 734,34	1 361 243,84
14364	Республика Северная Осетия-Алания, г Владикавказ, ул Щербакова, д 48/149	Владикавказ	15:09:0020207:2	003002000000 Земли населенных пунктов	Под жилую застройку Индивидуальную	13	02.010	1 085	7 734,34	8 391 758,90
14365	Респ. Северная Осетия - Алания, г. Владикавказ, ул. Щербакова, 46	Владикавказ	15:09:0020207:3	003002000000 Земли населенных пунктов	Для содержания и эксплуатации индивидуального жилого дома	13	02.010	304	7 734,34	2 351 239,36
14366	Республика Северная Осетия-Алания, г. Владикавказ, ул. Щербакова, 44	Владикавказ	15:09:0020207:33	003002000000 Земли населенных пунктов	для содержания и эксплуатации производственной базы	6	06.000	215	4 216,28	906 500,20
14367	Республика Северная Осетия-Алания, г. Владикавказ, ул. Щербакова, 44	Владикавказ	15:09:0020207:34	003002000000 Земли населенных пунктов	Для содержания и эксплуатации производственной базы	6	06.000	441	4 216,28	1 859 379,48
14368	Респ. Северная Осетия - Алания, г. Владикавказ, ул. Щербакова, 44	Владикавказ	15:09:0020207:4	003002000000 Земли населенных пунктов	Под жилую застройку Индивидуальную	13	02.010	657	7 734,34	5 081 461,38
14369	Республика Северная Осетия-Алания, г Владикавказ, ул Щербакова, д 42/139	Владикавказ	15:09:0020207:5	003002000000 Земли населенных пунктов	Под жилую застройку Индивидуальную	13	02.010	1 375	7 734,34	10 634 717,50
14370	Республика Северная Осетия - Алания, г о. город Владикавказ, г Владикавказ, ул Щербакова, д 40	Владикавказ	15:09:0020207:6	003002000000 Земли населенных пунктов	Под жилую застройку Индивидуальную	13	02.010	424	7 734,34	3 279 300,16
14371	Республика Северная Осетия-Алания, г Владикавказ, ул Щербакова/Комсомольская, д 38/141	Владикавказ	15:09:0020207:7	003002000000 Земли населенных пунктов	Для содержания и эксплуатации индивидуального жилого дома	13	02.010	454	7 734,34	3 511 390,36
14372	Респ. Северная Осетия - Алания, г. Владикавказ, ул. Щербакова/Серова/Ак. Шегрена, 36/7/139	Владикавказ	15:09:0020207:8	003002000000 Земли населенных пунктов	Для содержания и эксплуатации индивидуального жилого дома	13	02.010	447	7 734,34	3 457 249,98
14373	Респ. Северная Осетия - Алания, г. Владикавказ, ул. Ватутино, 84	Владикавказ	15:09:0020208:1	003002000000 Земли населенных пунктов	Для содержания и эксплуатации административного здания	4	04.010	1 101	10999	12 109 899,00
14374	Респ. Северная Осетия - Алания, г. Владикавказ, ул. Щербакова, 11	Владикавказ	15:09:0020208:10	003002000000 Земли населенных пунктов	Под жилую застройку Индивидуальную	13	02.010	925	7 734,34	7 154 264,50
14375	Респ. Северная Осетия - Алания, г. Владикавказ, ул. Щербакова, 9	Владикавказ	15:09:0020208:11	003002000000 Земли населенных пунктов	Для содержания и эксплуатации индивидуального жилого дома	13	02.010	500	7 734,34	3 867 170,00
14376	Респ. Северная Осетия - Алания, г. Владикавказ, ул. Щербакова, 7	Владикавказ	15:09:0020208:12	003002000000 Земли населенных пунктов	Для содержания и эксплуатации индивидуального жилого дома	13	02.010	416	7 734,34	3 217 485,44
14377	Респ. Северная Осетия - Алания, г. Владикавказ, ул. Щербакова, 5	Владикавказ	15:09:0020208:13	003002000000 Земли населенных пунктов	Под жилую застройку Индивидуальную	13	02.010	1 015	7 734,34	7 850 355,10
14378	Республика Северная Осетия - Алания, г. Владикавказ, ул. Щербакова, 5	Владикавказ	15:09:0020208:14	003002000000 Земли населенных пунктов	Под жилую застройку Индивидуальную	13	02.010	460	7 734,34	3 557 796,40
14379	Республика Северная Осетия-Алания, г Владикавказ, ул Щербакова/Осипенко, д 3/7	Владикавказ	15:09:0020208:15	003002000000 Земли населенных пунктов	Для содержания и эксплуатации жилого дома	13	02.010	482	7 734,34	3 727 951,88
14380	Республика Северная Осетия-Алания, г Владикавказ, пер Осипенко, д 5	Владикавказ	15:09:0020208:16	003002000000 Земли населенных пунктов	Под жилую застройку Индивидуальную	13	02.010	546	7 734,34	4 222 949,64
14381	Российская Федерация, Республика Северная Осетия-Алания, городской округ город Владикавказ, г. Владикавказ, пер. Осипенко, 3	Владикавказ	15:09:0020208:17	003002000000 Земли населенных пунктов	Под жилую застройку индивидуальную	13	02.010	907	7 734,34	7 015 046,38
14382	Респ. Северная Осетия - Алания, г. Владикавказ, ул. Ватутино, 84/1	Владикавказ	15:09:0020208:18	003002000000 Земли населенных пунктов	Под жилую застройку Индивидуальную	13	02.010	1 229	7 734,34	9 505 503,86

№ пп	Местоположение ЗУ	Район	Кадастровый номер ЗУ	Категория земель	Разрешенное использование по документу	Код вида разрешенного использования (в соответствии с классификатором видов разрешенного использования земельных участков)	Вид использования объектов недвижимости	Площадь	УПКС	КС
14383	Респ. Северная Осетия - Алания, г. Владикавказ, ул. Ватутина, 86	Владикавказ	15:09:0020208:19	003002000000 Земли населенных пунктов	Под жилую застройку Индивидуальную	13	02.010	2 009	7 734,34	15 538 289,06
14384	Респ. Северная Осетия - Алания, г. Владикавказ, ул. Ватутина, 90	Владикавказ	15:09:0020208:2	003002000000 Земли населенных пунктов	Под жилую застройку	13	02.010	617	7 734,34	4 772 087,78
14385	Республика Северная Осетия-Алания, г Владикавказ, ул Ватутина, д 88	Владикавказ	15:09:0020208:20	003002000000 Земли населенных пунктов	Под жилую застройку Индивидуальную	13	02.010	411	7 734,34	3 178 813,74
14386	Респ. Северная Осетия - Алания, г. Владикавказ, ул. Ватутина, 88 "а"	Владикавказ	15:09:0020208:21	003002000000 Земли населенных пунктов	Для ведения личного подсобного хозяйства и эксплуатации жилого дома	13	02.020	560	7 734,34	4 331 230,40
14387	Республика Северная Осетия-Алания, Владикавказ г, ул Щербакова/Серова, 17/12	Владикавказ	15:09:0020208:216	003002000000 Земли населенных пунктов	Для индивидуального жилищного строительства	13	02.010	186	7 734,34	1 438 187,24
14388	Российская Федерация, Республика Северная Осетия - Алания, городской округ город Владикавказ, г. Владикавказ, ул. Щербакова, 13	Владикавказ	15:09:0020208:227	003002000000 Земли населенных пунктов	Бытовое обслуживание	3	03.030	550	5 041,21	2 772 665,50
14389	Респ. Северная Осетия - Алания, г. Владикавказ, ул. Серова, 4	Владикавказ	15:09:0020208:3	003002000000 Земли населенных пунктов	Под жилую застройку	13	02.010	305	7 734,34	2 358 973,70
14390	Респ. Северная Осетия - Алания, г. Владикавказ, ул. Серова, 6	Владикавказ	15:09:0020208:4	003002000000 Земли населенных пунктов	Под жилую застройку Индивидуальную	13	02.010	1 224	7 734,34	9 466 832,16
14391	Респ. Северная Осетия - Алания, г. Владикавказ, ул. Серова, 8	Владикавказ	15:09:0020208:5	003002000000 Земли населенных пунктов	Под жилую застройку Индивидуальную	13	02.010	834	7 734,34	6 450 439,56
14392	Респ. Северная Осетия - Алания, г. Владикавказ, ул. Серова, 10	Владикавказ	15:09:0020208:6	003002000000 Земли населенных пунктов	Под жилую застройку Индивидуальную	13	02.010	207	7 734,34	1 601 008,38
14393	Северная Осетия - Алания респ, г Владикавказ, ул Ватутина, 88	Владикавказ	15:09:0020208:62	003002000000 Земли населенных пунктов	Для содержания и эксплуатации индивидуального жилого дома	13	02.010	367	7 734,34	2 838 502,78
14394	Республика Северная Осетия - Алания, г. Владикавказ, ул. Щербакова, 17	Владикавказ	15:09:0020208:7	003002000000 Земли населенных пунктов	Под жилую застройку Индивидуальную	13	02.010	92	7 734,34	711 559,28
14395	Респ. Северная Осетия - Алания, г. Владикавказ, ул. Щербакова, 15	Владикавказ	15:09:0020208:8	003002000000 Земли населенных пунктов	Под жилую застройку Индивидуальную	13	02.010	321	7 734,34	2 482 723,14
14396	Российская Федерация, Республика Северная Осетия - Алания, городской округ город Владикавказ, г. Владикавказ, ул. Щербакова, 13	Владикавказ	15:09:0020208:9	003002000000 Земли населенных пунктов	Под жилую застройку Индивидуальную	13	02.010	304	7 734,34	2 351 239,36
14397	Республика Северная Осетия-Алания, г. Владикавказ, ул. Щербакова/Осипенко, 3/7	Владикавказ	15:09:0020208:96	003002000000 Земли населенных пунктов	Для содержания и эксплуатации нежилого помещения	3	03.081	76	2 566,43	195 048,68
14398	Северная Осетия - Алания респ, г Владикавказ, ул Ватутина, 74	Владикавказ	15:09:0020209:1	003002000000 Земли населенных пунктов	Для эксплуатации торгового киоска	4	04.040	6	10999	65 994,00
14399	Российская Федерация, Республика Северная Осетия - Алания, г. Владикавказ, ул. Ватутина, 80	Владикавказ	15:09:0020209:11	003002000000 Земли населенных пунктов	Под индивидуальную жилую застройку	13	02.010	650	7 734,34	5 027 321,00
14400	Респ. Северная Осетия - Алания, г. Владикавказ, ул. Ватутина, 82	Владикавказ	15:09:0020209:12	003002000000 Земли населенных пунктов	Под жилую застройку Индивидуальную	13	02.010	858	7 734,34	6 636 063,72
14401	Российская Федерация, Республика Северная Осетия - Алания, г. Владикавказ, ул. Ватутина, 80а	Владикавказ	15:09:0020209:153	003002000000 Земли населенных пунктов	Бытовое обслуживание	3	03.030	154	5 041,21	776 346,34
14402	Респ. Северная Осетия - Алания, г. Владикавказ, ул. Ватутина, 82/2	Владикавказ	15:09:0020209:2	003002000000 Земли населенных пунктов	Под жилую застройку Индивидуальную	13	02.010	870	7 734,34	6 728 875,80
14403	Респ. Северная Осетия - Алания, г. Владикавказ, ул. Ватутина, 82/2	Владикавказ	15:09:0020209:3	003002000000 Земли населенных пунктов	Под жилую застройку Индивидуальную	13	02.010	52	7 734,34	402 185,68
14404	Республика Северная Осетия-Алания, г Владикавказ, ул Ватутина, 78	Владикавказ	15:09:0020209:37	003002000000 Земли населенных пунктов	Общественное питание	4	04.000	1 800	8 157,59	14 683 662,00
14405	Респ. Северная Осетия - Алания, г. Владикавказ, ул. Ватутина, 82	Владикавказ	15:09:0020209:4	003002000000 Земли населенных пунктов	Под жилую застройку Индивидуальную	13	02.010	4 150	7 734,34	32 097 511,00
14406	Респ. Северная Осетия - Алания, г. Владикавказ, пер. Осипенко, 4	Владикавказ	15:09:0020209:5	003002000000 Земли населенных пунктов	Под жилую застройку Индивидуальную	13	02.010	404	7 734,34	3 124 673,36
14407	Респ. Северная Осетия - Алания, г. Владикавказ, пер. Осипенко, 6	Владикавказ	15:09:0020209:6	003002000000 Земли населенных пунктов	Под жилую застройку Индивидуальную	13	02.010	576	7 734,34	4 454 979,84
14408	Республика Северная Осетия-Алания, г Владикавказ, пер Осипенко, г в/1а	Владикавказ	15:09:0020209:7	003002000000 Земли населенных пунктов	Под жилую застройку Индивидуальную	13	02.010	1 332	7 734,34	10 302 140,88
14409	Респ. Северная Осетия - Алания, г. Владикавказ, ул. Щербакова, 1	Владикавказ	15:09:0020209:8	003002000000 Земли населенных пунктов	Под жилую застройку Индивидуальную	13	02.010	283	7 734,34	2 188 818,22
14410	Респ. Северная Осетия - Алания, г. Владикавказ, ул. Братьев Шуховых, 3	Владикавказ	15:09:0020209:9	003002000000 Земли населенных пунктов	Под жилую застройку Индивидуальную	13	02.010	282	7 734,34	2 181 083,88
14411	Респ. Северная Осетия - Алания, г. Владикавказ, ул. Шегрена, 28	Владикавказ	15:09:0020211:1	003002000000 Земли населенных пунктов	Содержание и эксплуатация индивидуального жилого дома	13	02.010	826	7 734,34	6 388 364,84
14412	Респ. Северная Осетия - Алания, г. Владикавказ, ул. Братьев Шуховых, 15	Владикавказ	15:09:0020211:10	003002000000 Земли населенных пунктов	Под жилую застройку Индивидуальную	13	02.010	816	7 734,34	6 311 221,44
14413	Респ. Северная Осетия - Алания, г. Владикавказ, ул. Братьев Шуховых, 13	Владикавказ	15:09:0020211:11	003002000000 Земли населенных пунктов	Под жилую застройку Индивидуальную	13	02.010	746	7 734,34	5 769 817,64
14414	Российская Федерация, Республика Северная Осетия - Алания, г.о. город Владикавказ, г Владикавказ, ул Братьев Шуховых, д. 11	Владикавказ	15:09:0020211:12	003002000000 Земли населенных пунктов	Под жилую застройку Индивидуальную	13	02.010	947	7 734,34	7 324 419,98
14415	Респ. Северная Осетия - Алания, г. Владикавказ, ул. Братьев Шуховых, 9	Владикавказ	15:09:0020211:13	003002000000 Земли населенных пунктов	Под жилую застройку Индивидуальную	13	02.010	445	7 734,34	3 441 781,30
14416	Респ. Северная Осетия - Алания, г. Владикавказ, ул. Братьев Шуховых, 7/16/54	Владикавказ	15:09:0020211:14	003002000000 Земли населенных пунктов	Под жилую застройку Индивидуальную	13	02.010	382	7 734,34	2 954 517,88
14417	Республика Северная Осетия-Алания, г Владикавказ, ул Братьев Шуховых х/Академика Шегрена, д 5/52/14	Владикавказ	15:09:0020211:15	003002000000 Земли населенных пунктов	Под жилую застройку Индивидуальную	13	02.010	558	7 734,34	4 315 761,72
14418	Респ. Северная Осетия - Алания, г. Владикавказ, ул. Братьев Шуховых, 5	Владикавказ	15:09:0020211:16	003002000000 Земли населенных пунктов	Под объекты инженерного оборудования	6	03.012	27	3 757,99	101 465,73
14419	Республика Северная Осетия-Алания, г Владикавказ, ул Шегрена, д 18/56	Владикавказ	15:09:0020211:17	003002000000 Земли населенных пунктов	Под жилую застройку Индивидуальную	13	02.010	591	7 734,34	4 570 994,94
14420	Респ. Северная Осетия - Алания, г. Владикавказ, ул. Шегрена, 58/22.5&2	Владикавказ	15:09:0020211:18	003002000000 Земли населенных пунктов	Под жилую застройку Индивидуальную	13	02.010	267	7 734,34	2 065 068,78
14421	Респ. Северная Осетия - Алания, г. Владикавказ, ул. Шегрена, 26/60	Владикавказ	15:09:0020211:19	003002000000 Земли населенных пунктов	Под жилую застройку Индивидуальную	13	02.010	456	7 734,34	3 526 859,04
14422	Респ. Северная Осетия - Алания, г. Владикавказ, ул. Комсомольская, 68	Владикавказ	15:09:0020211:2	003002000000 Земли населенных пунктов	Под жилую застройку Индивидуальную	13	02.010	831	7 734,34	6 427 236,54
14423	Респ. Северная Осетия - Алания, г. Владикавказ, ул. Шегрена, 30	Владикавказ	15:09:0020211:20	003002000000 Земли населенных пунктов	Для содержания и эксплуатации индивидуального жилого дома	13	02.010	795	7 734,34	6 148 800,30
14424	Респ. Северная Осетия - Алания, г. Владикавказ, ул. Ак. Шегрена, дом 34, (ул.Комсомольская,66)	Владикавказ	15:09:0020211:21	003002000000 Земли населенных пунктов	Для содержания и эксплуатации индивидуального жилого дома	13	02.010	481	7 734,34	3 720 217,54
14425	Респ. Северная Осетия - Алания, г. Владикавказ, ул. Лермонтовская, 29	Владикавказ	15:09:0020211:3	003002000000 Земли населенных пунктов	Под жилую застройку Индивидуальную	13	02.010	788	7 734,34	6 094 659,92
14426	Республика Северная Осетия-Алания, г Владикавказ, ул Лермонтова, 27	Владикавказ	15:09:0020211:4	003002000000 Земли населенных пунктов	Под жилую застройку индивидуальную	13	02.010	444	7 734,34	3 434 046,96
14427	Республика Северная Осетия-Алания, г Владикавказ, ул. Лермонтова, 25	Владикавказ	15:09:0020211:5	003002000000 Земли населенных пунктов	Для содержания и эксплуатации жилого дома	13	02.010	607	7 734,34	4 694 744,38
14428	Республика Северная Осетия-Алания, г. Владикавказ, ул. Академика Шегрена, 24	Владикавказ	15:09:0020211:52	003002000000 Земли населенных пунктов	Для содержания и эксплуатации жилого дома	13	02.010	316	7 734,34	2 444 051,44
14429	Северная Осетия-Алания респ, г. Владикавказ, ул. Шегрена, 56	Владикавказ	15:09:0020211:53	003002000000 Земли населенных пунктов	Для содержания и эксплуатации жилого дома	13	02.010	255	7 734,34	1 972 256,70
14430	Республика Северная Осетия-Алания, г. Владикавказ, ул. Ак Шегрена, 56	Владикавказ	15:09:0020211:55	003002000000 Земли населенных пунктов	Для содержания и эксплуатации жилого дома	13	02.010	305	7 734,34	2 358 973,70
14431	Республика Северная Осетия-Алания, г. Владикавказ, ул. Лермонтова, 23	Владикавказ	15:09:0020211:6	003002000000 Земли населенных пунктов	Для содержания и эксплуатации жилого дома	13	02.010	389	7 734,34	3 008 658,26
14432	Респ. Северная Осетия - Алания, г. Владикавказ, ул. Лермонтовская, 21	Владикавказ	15:09:0020211:7	003002000000 Земли населенных пунктов	Под жилую застройку Индивидуальную	13	02.010	357	7 734,34	2 761 159,38
14433	Респ. Северная Осетия - Алания, г. Владикавказ, ул. Лермонтовская, 19	Владикавказ	15:09:0020211:8	003002000000 Земли населенных пунктов	Под жилую застройку Индивидуальную	13	02.010	222	7 734,34	1 717 023,48
14434	Респ. Северная Осетия - Алания, г. Владикавказ, ул. Братьев Шуховых, 17	Владикавказ	15:09:0020211:9	003002000000 Земли населенных пунктов	Под жилую застройку Индивидуальную	13	02.010	443	7 734,34	3 426 312,62
14435	Респ. Северная Осетия - Алания, г. Владикавказ, ул. Светлая 4	Владикавказ	15:09:0020213:1	003002000000 Земли населенных пунктов	Для эксплуатации жилого дома	13	02.010	340	7 734,34	2 629 675,60
14436	Республика Северная Осетия-Алания, г Владикавказ, ул Пушкинская, 35/14	Владикавказ	15:09:0020213:11	003002000000 Земли населенных пунктов	Под жилую застройку Индивидуальную	13	02.010	278	7 734,34	2 150 146,52
14437	Республика Северная Осетия-Алания, г Владикавказ, ул Пушкинская, 33	Владикавказ	15:09:0020213:12	003002000000 Земли населенных пунктов	Под жилую застройку Индивидуальную	13	02.010	301	7 734,34	2 328 036,34
14438	Респ. Северная Осетия - Алания, г. Владикавказ, ул. Бр. Шуховых х. 29	Владикавказ	15:09:0020213:14	003002000000 Земли населенных пунктов	Для содержания и эксплуатации индивидуального жилого дома	13	02.010	274	7 734,34	2 119 209,16
14439	Респ. Северная Осетия - Алания, г. Владикавказ, ул. Братьев Шуховых, 27	Владикавказ	15:09:0020213:15	003002000000 Земли населенных пунктов	Для содержания и эксплуатации индивидуального жилого дома	13	02.010	514	7 734,34	3 975 450,76
14440	Республика Северная Осетия - Алания, г. Владикавказ, ул.Братьев Шуховых, 25	Владикавказ	15:09:0020213:16	003002000000 Земли населенных пунктов	Под жилую застройку Индивидуальную	13	02.010	267	7 734,34	2 065 068,78
14441	Респ. Северная Осетия - Алания, г. Владикавказ, ул. Братьев Шуховых, 23	Владикавказ	15:09:0020213:17	003002000000 Земли населенных пунктов	Для содержания и эксплуатации индивидуального жилого дома	13	02.010	336	7 734,34	2 598 738,24
14442	Республика Северная Осетия-Алания, г. Владикавказ, ул. Братьев Шуховых х/Пушкинская	Владикавказ	15:09:0020213:180	003002000000 Земли населенных пунктов	для содержания и эксплуатации индивидуального жилого дома	13	02.010	58	7 734,34	448 591,72

№ п/п	Местоположение ЗУ	Район	Кадастровый номер ЗУ	Категория земель	Разрешенное использование по документу	Код вида разрешенного использования (в соответствии с классификатором видов разрешенного использования земельных участков)	Вид использования объектов недвижимости	Площадь	УПКС	КС
14443	Республика Северная Осетия-Алания, г. Владикавказ, ул. Братьев Шуховых/Пушкинская	Владикавказ	15:09:0020213:181	003002000000 Земли населенных пунктов	для содержания и эксплуатации индивидуального жилого дома	13	02.010	493	7 734,34	3 813 029,62
14444	Республика Северная Осетия-Алания, г. Владикавказ, ул. Братьев Шуховых, 29	Владикавказ	15:09:0020213:182	003002000000 Земли населенных пунктов	Для содержания и эксплуатации индивидуального жилого дома	13	02.010	273	7 734,34	2 111 474,82
14445	Российская Федерация, Республика Северная Осетия-Алания, городской округ город Владикавказ, г Владикавказ, ул Светлая, земельный участок 12.	Владикавказ	15:09:0020213:197	003002000000 Земли населенных пунктов	Для содержания и эксплуатации жилого дома	13	02.010	249	7 734,34	1 925 850,66
14446	Российская Федерация, Республика Северная Осетия-Алания, городской округ город Владикавказ, г. Владикавказ, ул. Светлая, земельный участок 12А	Владикавказ	15:09:0020213:198	003002000000 Земли населенных пунктов	Для содержания и эксплуатации жилого дома	13	02.010	219	7 734,34	1 693 820,46
14447	Респ. Северная Осетия - Алания, г. Владикавказ, ул. Светлая, 2/32	Владикавказ	15:09:0020213:2	003002000000 Земли населенных пунктов	Под жилую застройку Индивидуальную	13	02.010	125	7 734,34	966 792,50
14448	Респ. Северная Осетия - Алания, г. Владикавказ, ул. Пушкинская/Светлая, дом 35/14	Владикавказ	15:09:0020213:25	003002000000 Земли населенных пунктов	Для содержания и эксплуатации индивидуального жилого дома	13	02.010	310	7 734,34	2 397 645,40
14449	Республика Северная Осетия-Алания, г Владикавказ, ул Братьев Шуховых/Лермонтова, д 19/28	Владикавказ	15:09:0020213:27	003002000000 Земли населенных пунктов	Для содержания и эксплуатации индивидуального жилого дома	13	02.010	282	7 734,34	2 181 083,88
14450	Респ. Северная Осетия - Алания, г. Владикавказ, ул. Светлая, 2/32	Владикавказ	15:09:0020213:3	003002000000 Земли населенных пунктов	Под жилую застройку Индивидуальную	13	02.010	223	7 734,34	1 724 757,82
14451	Российская Федерация, Республика Северная Осетия - Алания, г Владикавказ, ул Братьев Шуховых, 21	Владикавказ	15:09:0020213:4	003002000000 Земли населенных пунктов	Для эксплуатации жилого дома	13	02.020	374	7 734,34	2 892 643,16
14452	Респ. Северная Осетия - Алания, г. Владикавказ, ул. Светлая, 6	Владикавказ	15:09:0020213:5	003002000000 Земли населенных пунктов	Для содержания и эксплуатации жилого дома	13	02.010	176	7 734,34	1 361 243,84
14453	Респ. Северная Осетия - Алания, г. Владикавказ, ул. Светлая, 8	Владикавказ	15:09:0020213:6	003002000000 Земли населенных пунктов	Для содержания и эксплуатации индивидуального жилого дома	13	02.010	249	7 734,34	1 925 850,66
14454	Республика Северная Осетия-Алания, г. Владикавказ, ул. Лермонтовская,30	Владикавказ	15:09:0020213:66	003002000000 Земли населенных пунктов	Для содержания и эксплуатации жилого дома	13	02.010	359	7 734,34	2 776 628,06
14455	Респ. Северная Осетия - Алания, г. Владикавказ, ул. Светлая, 10	Владикавказ	15:09:0020213:7	003002000000 Земли населенных пунктов	Под жилую застройку Индивидуальную	13	02.010	128	7 734,34	989 995,52
14456	Респ. Северная Осетия - Алания, г. Владикавказ, ул. Светлая, 10	Владикавказ	15:09:0020213:8	003002000000 Земли населенных пунктов	Под жилую застройку Индивидуальную	13	02.010	384	7 734,34	2 969 986,56
14457	Республика Северная Осетия-Алания, г Владикавказ, ул Комсомольская/Братьев Шуховых, д 50/18	Владикавказ	15:09:0020215:1	003002000000 Земли населенных пунктов	Под жилую застройку Индивидуальную	13	02.010	751	7 734,34	5 808 489,34
14458	Республика Северная Осетия-Алания, г.Владикавказ, ул.Куйбышево, 49	Владикавказ	15:09:0020215:10	003002000000 Земли населенных пунктов	Для содержания и эксплуатации индивидуального жилого дома	13	02.010	784	7 734,34	6 063 722,56
14459	Республика Северная Осетия - Алания, г Владикавказ, ул Куйбышева, 51	Владикавказ	15:09:0020215:1025	003002000000 Земли населенных пунктов	Для содержания и эксплуатации аптеки	4	04.000	100	10999	1 099 900,00
14460	Республика Северная Осетия-Алания, г Владикавказ, ул Куйбышева, 47	Владикавказ	15:09:0020215:11	003002000000 Земли населенных пунктов	Под жилую застройку Индивидуальную	13	02.010	702	7 734,34	5 429 506,68
14461	Республика Северная Осетия-Алания, г Владикавказ, ул Куйбышева, 45	Владикавказ	15:09:0020215:12	003002000000 Земли населенных пунктов	Под жилую застройку Индивидуальную	13	02.010	1 009	7 734,34	7 803 949,06
14462	Республика Северная Осетия-Алания, г. Владикавказ, ул. Куйбышева, 43	Владикавказ	15:09:0020215:13	003002000000 Земли населенных пунктов	Для содержания и эксплуатации индивидуального жилого дома	13	02.010	855	7 734,34	6 612 860,70
14463	Республика Северная Осетия-Алания, г Владикавказ, ул Братьев Шуховых, 20	Владикавказ	15:09:0020215:2	003002000000 Земли населенных пунктов	Под жилую застройку Индивидуальную	13	02.010	525	7 734,34	4 060 528,50
14464	Республика Северная Осетия-Алания, г.Владикавказ, ул.Братьев Шуховых, 22	Владикавказ	15:09:0020215:3	003002000000 Земли населенных пунктов	Для содержания и эксплуатации индивидуального жилого дома	13	02.010	584	7 734,34	4 516 854,56
14465	Республика Северная Осетия - Алания, г.Владикавказ, ул.Братьев Шуховых, 24	Владикавказ	15:09:0020215:4	003002000000 Земли населенных пунктов	Для содержания и эксплуатации индивидуального жилого дома	13	02.010	473	7 734,34	3 658 342,82
14466	Респ. Северная Осетия - Алания, г. Владикавказ, ул. Братьев Шуховых, 26	Владикавказ	15:09:0020215:5	003002000000 Земли населенных пунктов	Под жилую застройку Индивидуальную	13	02.010	611	7 734,34	4 725 681,74
14467	Республика Северная Осетия-Алания, г Владикавказ, ул Братьев Шуховых/Лермонтова, д 28/15	Владикавказ	15:09:0020215:6	003002000000 Земли населенных пунктов	Под жилую застройку Индивидуальную	13	02.010	805	7 734,34	6 226 143,70
14468	Республика Северная Осетия - Алания, г.Владикавказ, ул.Лермонтова, 13	Владикавказ	15:09:0020215:7	003002000000 Земли населенных пунктов	Для содержания и эксплуатации индивидуального жилого дома	13	02.010	335	7 734,34	2 591 003,90
14469	Российская Федерация, Республика Северная Осетия-Алания, городской округ город Владикавказ, г. Владикавказ, ул Куйбышево, земельный участок 53	Владикавказ	15:09:0020215:8	003002000000 Земли населенных пунктов	Под жилую застройку Индивидуальную	13	02.010	382	7 734,34	2 954 517,88
14470	Респ. Северная Осетия - Алания, г. Владикавказ, ул. Куйбышево, 51	Владикавказ	15:09:0020215:9	003002000000 Земли населенных пунктов	Под жилую застройку Индивидуальную	13	02.010	576	7 734,34	4 454 979,84
14471	Республика Северная Осетия-Алания, г Владикавказ, ул Куйбышево/Ватутина, 27/74а	Владикавказ	15:09:0020216:1	003002000000 Земли населенных пунктов	Для эксплуатации подвального помещения под кафе	4	04.000	102	8 157,59	832 074,18
14472	Респ. Северная Осетия - Алания, г. Владикавказ, ул. Братьев Шуховых, 16	Владикавказ	15:09:0020216:10	003002000000 Земли населенных пунктов	Под жилую застройку	13	02.010	239	7 734,34	1 848 507,26
14473	Республика Северная Осетия-Алания, г Владикавказ, ул Братьев Шуховых/Комсомольская, д 16а/103	Владикавказ	15:09:0020216:11	003002000000 Земли населенных пунктов	Для содержания и эксплуатации жилого дома	13	02.010	287	7 734,34	2 219 755,58
14474	Республика Северная Осетия-Алания, г Владикавказ, ул Братьев Шуховых, 4	Владикавказ	15:09:0020216:111	003002000000 Земли населенных пунктов	Для строительства автостоянки	7	04.090	620	4 032,96	2 500 435,20
14475	Республика Северная Осетия-Алания, г. Владикавказ, ул. Бр. Шуховых, 6	Владикавказ	15:09:0020216:115	003002000000 Земли населенных пунктов	Для содержания и эксплуатации многоквартирного жилого дома	2	02.050	1 048	9 165,83	9 605 789,84
14476	Респ. Северная Осетия - Алания, г. Владикавказ, ул. Шегрена, 25	Владикавказ	15:09:0020216:12	003002000000 Земли населенных пунктов	Под жилую застройку	13	02.010	1 131	7 734,34	8 747 538,54
14477	Республика Северная Осетия-Алания, г Владикавказ, ул Академика Шегрена, д 23/41	Владикавказ	15:09:0020216:13	003002000000 Земли населенных пунктов	Под жилую застройку	13	02.010	514	7 734,34	3 975 450,76
14478	Республика Северная Осетия-Алания, г Владикавказ, ул Куйбышево, 39	Владикавказ	15:09:0020216:14	003002000000 Земли населенных пунктов	Под жилую застройку	13	02.010	220	7 734,34	1 701 554,80
14479	Республика Северная Осетия-Алания, г Владикавказ, ул Куйбышева, 37	Владикавказ	15:09:0020216:15	003002000000 Земли населенных пунктов	Под жилую застройку	13	02.010	553	7 734,34	4 277 090,02
14480	Респ. Северная Осетия - Алания, г. Владикавказ, ул. Куйбышева, 35	Владикавказ	15:09:0020216:16	003002000000 Земли населенных пунктов	Под жилую застройку	13	02.010	865	7 734,34	6 690 204,10
14481	Республика Северная Осетия-Алания, г Владикавказ, ул Куйбышева, 33	Владикавказ	15:09:0020216:17	003002000000 Земли населенных пунктов	Под жилую застройку	13	02.010	566	7 734,34	4 377 636,44
14482	Респ. Северная Осетия - Алания, г. Владикавказ, ул. Куйбышево, 33	Владикавказ	15:09:0020216:18	003002000000 Земли населенных пунктов	Под жилую застройку	13	02.010	341	7 734,34	2 637 409,94
14483	Респ. Северная Осетия - Алания, г. Владикавказ, ул. Куйбышево, 31	Владикавказ	15:09:0020216:19	003002000000 Земли населенных пунктов	Под жилую застройку	13	02.010	267	7 734,34	2 065 008,78
14484	Российская Федерация, Республика Северная Осетия-Алания, г. Владикавказ, ул. Ватутина, 74	Владикавказ	15:09:0020216:2	003002000000 Земли населенных пунктов	Малоэтажная многоквартирная жилая застройка, Среднеэтажная жилая застройка, Многоэтажная жилая застройка (высотная застройка), Бытовое обслуживание, Деловое управление, Магазины, Общественное питание	4	04.000	1 114	10999	12 252 886,00
14485	Российская Федерация, Республика Северная Осетия - Алания, г. Владикавказ, ул. Куйбышева, 31	Владикавказ	15:09:0020216:20	003002000000 Земли населенных пунктов	Для индивидуального жилищного строительства	13	02.010	377	7 734,34	2 915 846,18
14486	Республика Северная Осетия-Алания, г Владикавказ, ул Куйбышево, 29	Владикавказ	15:09:0020216:21	003002000000 Земли населенных пунктов	Под жилую застройку	13	02.010	3 022	7 734,34	23 373 175,48
14487	Республика Северная Осетия-Алания, г Владикавказ, ул Куйбышева, 27/74	Владикавказ	15:09:0020216:23	003002000000 Земли населенных пунктов	Под жилую застройку	13	02.010	540	7 734,34	4 176 543,60
14488	Республика Северная Осетия-Алания, г Владикавказ, ул Куйбышева, 37	Владикавказ	15:09:0020216:232	003002000000 Земли населенных пунктов	амбулаторно-поликлиническое обслуживание	3	03.040	73	3 965,83	289 505,59
14489	Респ. Северная Осетия - Алания, г. Владикавказ, ул. Братьев Шуховых, 2/76	Владикавказ	15:09:0020216:24	003002000000 Земли населенных пунктов	Под жилую застройку	13	02.010	1 052	7 734,34	8 136 525,68
14490	Республика Северная Осетия-Алания, г Владикавказ, ул Ватутина/Бр.Шуховых, д 76/2	Владикавказ	15:09:0020216:25	003002000000 Земли населенных пунктов	Для эксплуатации торгового павильона (магазина) с остановкой	4	04.040	30	10999	329 970,00
14491	Северная Осетия - Алания респ, г Владикавказ, ул Ватутина, 76	Владикавказ	15:09:0020216:26	003002000000 Земли населенных пунктов	Для содержания и эксплуатации нежилого здания торгового назначения	4	04.040	63	10999	692 937,00
14492	Респ. Северная Осетия - Алания, г. Владикавказ, ул. Братьев Шуховых, 2/76	Владикавказ	15:09:0020216:3	003002000000 Земли населенных пунктов	Под жилую застройку	13	02.010	1 119	7 734,34	8 654 726,46
14493	Респ. Северная Осетия - Алания, г. Владикавказ, ул. Братьев Шуховых, 4	Владикавказ	15:09:0020216:4	003002000000 Земли населенных пунктов	Под жилую застройку	13	02.010	634	7 734,34	4 903 571,56
14494	Респ. Северная Осетия - Алания, г. Владикавказ, ул. Братьев Шуховых, 6	Владикавказ	15:09:0020216:5	003002000000 Земли населенных пунктов	Под жилую застройку	13	02.010	3 196	7 734,34	24 718 950,64

№ пп	Местоположение ЗУ	Район	Кадастровый номер ЗУ	Категория земель	Разрешенное использование по документу	Код вида разрешенного использования (в соответствии с классификатором видов разрешенного использования земельных участков)	Вид использования объектов недвижимости	Площадь	УПКС	КС
14495	Республика Северная Осетия-Алания, г. Владикавказ, ул. Бр.Шуховых, 8	Владикавказ	15:09:0020216:6	003002000000 Земли населенных пунктов	Для содержания и эксплуатации жилого дома	13	02.010	650	7 734,34	5 027 321,00
14496	Респ. Северная Осетия - Алания, г. Владикавказ, ул. Братьев Шуховых, 10	Владикавказ	15:09:0020216:7	003002000000 Земли населенных пунктов	Для содержания и эксплуатации индивидуального жилого дома	13	02.010	903	7 734,34	6 984 109,02
14497	Республика Северная Осетия-Алания, г Владикавказ, ул Куйбышева, 35	Владикавказ	15:09:0020216:74	003002000000 Земли населенных пунктов	Для содержания и эксплуатации офисного здания	4	04.010	30	10999	329 970,00
14498	Респ. Северная Осетия - Алания, г. Владикавказ, ул. Братьев Шуховых, 12	Владикавказ	15:09:0020216:8	003002000000 Земли населенных пунктов	Для содержания и эксплуатации индивидуального жилого дома	13	02.010	688	7 734,34	5 321 225,92
14499	Республика Северная Осетия - Алания, г. Владикавказ, ул. Братьев Шуховых, 14	Владикавказ	15:09:0020216:9	003002000000 Земли населенных пунктов	Под жилую застройку	13	02.010	562	7 734,34	4 346 699,08
14500	Респ. Северная Осетия - Алания, г. Владикавказ, ул. Ватутина, 56-58	Владикавказ	15:09:0020217:1	003002000000 Земли населенных пунктов	Для содержания и эксплуатации административного здания	3	03.081	702	2 566,40	1 801 633,86
14501	Респ. Северная Осетия - Алания, г. Владикавказ, ул. Неведомского, 5	Владикавказ	15:09:0020217:10	003002000000 Земли населенных пунктов	Под жилую застройку Индивидуальную	13	02.010	642	7 734,34	4 965 446,28
14502	Республика Северная Осетия-Алания, г Владикавказ, ул М.Горького/Неведомского, д.55/1	Владикавказ	15:09:0020217:12	003002000000 Земли населенных пунктов	Под жилую застройку Индивидуальную	13	02.010	369	7 734,34	2 853 971,46
14503	Респ. Северная Осетия - Алания, г. Владикавказ, ул. Максима Горького, 43	Владикавказ	15:09:0020217:13	003002000000 Земли населенных пунктов	Под жилую застройку	13	02.010	1 534	7 734,34	11 864 477,56
14504	Респ. Северная Осетия - Алания, г. Владикавказ, ул. Ватутина, 58	Владикавказ	15:09:0020217:14	003002000000 Земли населенных пунктов	Под жилую застройку Индивидуальную	13	02.010	713	7 734,34	5 514 584,42
14505	Респ. Северная Осетия - Алания, г. Владикавказ, ул. Ватутина, 60	Владикавказ	15:09:0020217:15	003002000000 Земли населенных пунктов	Под жилую застройку Индивидуальную	13	02.010	2 247	7 734,34	17 379 061,98
14506	Республика Северная Осетия-Алания, г Владикавказ, ул Куйбышева/Ватутина	Владикавказ	15:09:0020217:16	003002000000 Земли населенных пунктов	Для установки и эксплуатации киоска хлебобулочных изделий	4	04.040	4	10999	43 996,00
14507	Респ. Северная Осетия - Алания, г. Владикавказ, ул. Ватутина, 72	Владикавказ	15:09:0020217:17	003002000000 Земли населенных пунктов	для установки и эксплуатации торгового киоска по реализации мороженого и прохладительных напитков	4	04.040	6	10999	65 994,00
14508	Респ. Северная Осетия - Алания, г. Владикавказ, ул. Ватутина, 72	Владикавказ	15:09:0020217:18	003002000000 Земли населенных пунктов	Для установки торгового киоска по реализации хлебобулочных изделий	4	04.040	5	10999	54 995,00
14509	Респ. Северная Осетия - Алания, г. Владикавказ, ул. Неведомского, 19	Владикавказ	15:09:0020217:19	003002000000 Земли населенных пунктов	Для содержания и эксплуатации металлического гаража	7	02.071	19	5 774,47	109 714,93
14510	Респ. Северная Осетия - Алания, г. Владикавказ, ул. Ватутина, 62-72	Владикавказ	15:09:0020217:2	003002000000 Земли населенных пунктов	Под жилую застройку Индивидуальную	13	02.010	5 738	7 734,34	44 379 642,92
14511	Республика Северная Осетия-Алания, г Владикавказ, ул Куйбышева/Ватутина, д.54/72	Владикавказ	15:09:0020217:21	003002000000 Земли населенных пунктов	Для установки торговых киосков по реализации табачной продукции	4	04.040	4	10999	43 996,00
14512	Респ. Северная Осетия - Алания, г. Владикавказ, ул. Ватутина, 72	Владикавказ	15:09:0020217:22	003002000000 Земли населенных пунктов	Под строительство остановочных и торговых павильонов	4	04.040	44	10999	483 956,00
14513	Республика Северная Осетия - Алания, г. Владикавказ, ул. Неведомского, 19	Владикавказ	15:09:0020217:23	003002000000 Земли населенных пунктов	Для содержания и эксплуатации металлического гаража	7	02.071	18	5 774,47	103 940,46
14514	Респ. Северная Осетия - Алания, г. Владикавказ, ул. Ватутина, 56	Владикавказ	15:09:0020217:24	003002000000 Земли населенных пунктов	Для установки и эксплуатации платежных терминалов самообслуживания	4	04.010	1	10999	10 999,00
14515	Республика Северная Осетия-Алания, г Владикавказ, ул Неведомского, д 3а	Владикавказ	15:09:0020217:25	003002000000 Земли населенных пунктов	Для содержания и эксплуатации индивидуального жилого дома	13	02.010	294	7 734,34	2 273 895,96
14516	Северная Осетия - Алания респ, г. Владикавказ, ул. Ватутина, 60	Владикавказ	15:09:0020217:251	003002000000 Земли населенных пунктов	для эксплуатации временного металлического гаража	7	02.071	21	5 774,47	121 263,87
14517	Российская Федерация, Республика Северная Осетия-Алания, г Владикавказ, ул Горького, 53	Владикавказ	15:09:0020217:255	003002000000 Земли населенных пунктов	Для содержания и эксплуатации металлического гаража	7	02.071	21	5 774,47	121 263,87
14518	Республика Северная Осетия-Алания, г. Владикавказ, ул. Куйбышева, 56	Владикавказ	15:09:0020217:259	003002000000 Земли населенных пунктов	Для содержания и эксплуатации металлического гаража	7	02.071	18	5 774,47	103 940,46
14519	Республика Северная Осетия-Алания, г. Владикавказ, ул. Ватутина, 62	Владикавказ	15:09:0020217:263	003002000000 Земли населенных пунктов	Для содержания и эксплуатации многоквартирного жилого дома	2	02.000	3 597	9 165,83	32 969 490,51
14520	Республика Северная Осетия-Алания, г. Владикавказ, ул. Неведомского,1	Владикавказ	15:09:0020217:264	003002000000 Земли населенных пунктов	Под жилую застройку Индивидуальную	13	02.010	160	7 734,34	1 237 494,40
14521	Северная Осетия - Алания респ, г Владикавказ, ул Ватутина, 60	Владикавказ	15:09:0020217:27	003002000000 Земли населенных пунктов	Для содержания и эксплуатации металлического гаража	7	02.071	16	5 774,47	92 391,52
14522	Российская Федерация, Республика Северная Осетия - Алания, г. Владикавказ, ул. Максима Горького, 53	Владикавказ	15:09:0020217:28	003002000000 Земли населенных пунктов	Эксплуатация многоквартирного дома	2	02.000	466	9 165,83	4 271 276,78
14523	Российская Федерация, Республика Северная Осетия-Алания, г. Владикавказ, ул. Куйбышева, 56	Владикавказ	15:09:0020217:29	003002000000 Земли населенных пунктов	Эксплуатация многоквартирного дома	2	02.000	375	9 165,83	3 437 186,25
14524	Респ. Северная Осетия - Алания, г. Владикавказ, ул. Ватутина, 56/21	Владикавказ	15:09:0020217:3	003002000000 Земли населенных пунктов	Под жилую застройку Индивидуальную	13	02.010	600	7 734,34	4 640 604,00
14525	Респ. Северная Осетия - Алания, г. Владикавказ, ул. Ватутина, 72	Владикавказ	15:09:0020217:30	003002000000 Земли населенных пунктов	Для содержания и эксплуатации ТП (трансформаторная подстанция №31)	6	03.012	33	3 757,99	124 013,67
14526	Респ. Северная Осетия - Алания, г. Владикавказ, ул. Ватутина, 72	Владикавказ	15:09:0020217:31	003002000000 Земли населенных пунктов	Под объекты инженерного оборудования водоснабжения	6	03.012	48	3 757,99	180 383,52
14527	Северная Осетия - Алания респ, г Владикавказ, ул Неведомского, 19	Владикавказ	15:09:0020217:32	003002000000 Земли населенных пунктов	Эксплуатация многоквартирного дома	2	02.000	746	9 165,83	6 837 709,18
14528	Республика Северная Осетия-Алания, г Владикавказ, ул Куйбышева, 56	Владикавказ	15:09:0020217:34	003002000000 Земли населенных пунктов	Для содержания и эксплуатации капитального гаража	7	02.071	23	5 774,47	132 812,81
14529	Респ. Северная Осетия - Алания, г. Владикавказ, ул. Неведомского, 15	Владикавказ	15:09:0020217:4	003002000000 Земли населенных пунктов	Под жилую застройку Индивидуальную	13	02.010	708	7 734,34	5 475 912,72
14530	Северная Осетия-Алания респ, г Владикавказ, ул. Горького, 55 "а"	Владикавказ	15:09:0020217:401	003002000000 Земли населенных пунктов	Для содержания и эксплуатации индивидуального жилого дома	13	02.010	139	7 734,34	1 075 073,26
14531	Республика Северная Осетия-Алания, г Владикавказ, ул Куйбышева, 54	Владикавказ	15:09:0020217:406	003002000000 Земли населенных пунктов	под установку киосков для реализации хлебобулочных изделий	4	04.040	9	10999	98 991,00
14532	Российская Федерация, Республика Северная Осетия-Алания, г Владикавказ, ул Куйбышева, 56	Владикавказ	15:09:0020217:407	003002000000 Земли населенных пунктов	Для содержания и эксплуатации металлического гаража	7	02.071	18	5 774,47	103 940,46
14533	Республика Северная Осетия-Алания, г Владикавказ, ул Куйбышева, 21	Владикавказ	15:09:0020217:408	003002000000 Земли населенных пунктов	Для установки и эксплуатации платежных терминалов	4	04.010	1	10999	10 999,00
14534	Респ. Северная Осетия - Алания, г. Владикавказ, ул. Неведомского, 13	Владикавказ	15:09:0020217:5	003002000000 Земли населенных пунктов	Под жилую застройку Индивидуальную	13	02.010	948	7 734,34	7 332 154,32
14535	Республика Северная Осетия-Алания, г.Владикавказ, ул.Неведомского, 11	Владикавказ	15:09:0020217:534	003002000000 Земли населенных пунктов	Для содержания и эксплуатации индивидуального жилого дома	13	02.010	251	7 734,34	1 941 319,34
14536	Российская Федерация, Республика Северная Осетия-Алания, г. Владикавказ, ул. Неведомского, 11 "А"	Владикавказ	15:09:0020217:535	003002000000 Земли населенных пунктов	Для содержания и эксплуатации индивидуального жилого дома	13	02.010	307	7 734,34	2 374 442,38
14537	Республика Северная Осетия - Алания, г. Владикавказ, ул. Неведомского, 3	Владикавказ	15:09:0020217:565	003002000000 Земли населенных пунктов	для индивидуального жилищного строительства	13	02.010	304	7 734,34	2 351 239,36
14538	Российская Федерация, Республика Северная Осетия - Алания, городской округ город Владикавказ, г Владикавказ, ул. Неведомского, земельный участок 7Г	Владикавказ	15:09:0020217:574	003002000000 Земли населенных пунктов	Для индивидуального жилищного строительства	13	02.010	67	7 734,34	518 200,78
14539	Российская Федерация, Республика Северная Осетия - Алания, городской округ город Владикавказ, г Владикавказ, ул. Неведомского, земельный участок 7В	Владикавказ	15:09:0020217:575	003002000000 Земли населенных пунктов	Для индивидуального жилищного строительства	13	02.010	43	7 734,34	332 576,62
14540	Российская Федерация, Республика Северная Осетия - Алания, городской округ город Владикавказ, г Владикавказ, ул. Неведомского, земельный участок 7А	Владикавказ	15:09:0020217:576	003002000000 Земли населенных пунктов	Для индивидуального жилищного строительства	13	02.010	60	7 734,34	464 060,40

№ п/п	Местоположение ЗУ	Район	Кадастровый номер ЗУ	Категория земель	Разрешенное использование по документу	Код вида разрешенного использования (в соответствии с классификатором видов разрешенного использования земельных участков)	Вид использования объектов недвижимости	Площадь	УПКС	КС
14541	Российская Федерация, Республика Северная Осетия - Алания, городской округ город Владикавказ, г Владикавказ, ул. Неведомского, земельный участок 7Е	Владикавказ	15:09:0020217:577	0030020000000 Земли населенных пунктов	Для индивидуального жилищного строительства	13	02.010	61	7 734,34	471 794,74
14542	Российская Федерация, Республика Северная Осетия - Алания, городской округ город Владикавказ, г Владикавказ, ул. Неведомского, земельный участок 7И	Владикавказ	15:09:0020217:578	0030020000000 Земли населенных пунктов	Для индивидуального жилищного строительства	13	02.010	19	7 734,34	146 952,46
14543	Российская Федерация, Республика Северная Осетия - Алания, городской округ город Владикавказ, г Владикавказ, ул. Неведомского, земельный участок 7Ж	Владикавказ	15:09:0020217:579	0030020000000 Земли населенных пунктов	Для индивидуального жилищного строительства	13	02.010	20	7 734,34	154 686,80
14544	Российская Федерация, Республика Северная Осетия - Алания, городской округ город Владикавказ, г Владикавказ, ул. Неведомского, земельный участок 7Г	Владикавказ	15:09:0020217:580	0030020000000 Земли населенных пунктов	Для индивидуального жилищного строительства	13	02.010	22	7 734,34	170 155,48
14545	Российская Федерация, Республика Северная Осетия - Алания, городской округ город Владикавказ, г Владикавказ, ул. Неведомского, земельный участок 7Д	Владикавказ	15:09:0020217:581	0030020000000 Земли населенных пунктов	Для индивидуального жилищного строительства	13	02.010	28	7 734,34	216 561,52
14546	Российская Федерация, Республика Северная Осетия - Алания, г. Владикавказ, ул. Неведомского	Владикавказ	15:09:0020217:582	0030020000000 Земли населенных пунктов	Для индивидуального жилищного строительства	13	02.010	64	7 734,34	494 997,76
14547	Республика Северная Осетия - Алания, г. Владикавказ, ул. Неведомского, 9 "а"	Владикавказ	15:09:0020217:7	0030020000000 Земли населенных пунктов	Для содержания и эксплуатации котельной	6	03.012	862	3 757,99	3 239 387,38
14548	Респ. Северная Осетия - Алания, г. Владикавказ, ул. Неведомского, 9	Владикавказ	15:09:0020217:8	0030020000000 Земли населенных пунктов	Под жилую застройку Индивидуальную	13	02.010	758	7 734,34	5 862 629,72
14549	Республика Северная Осетия-Алания, г. Владикавказ, ул. Неведомского, 7	Владикавказ	15:09:0020217:9	0030020000000 Земли населенных пунктов	Для содержания и эксплуатации индивидуального жилого дома	13	02.010	344	7 734,34	2 660 612,96
14550	Республика Северная Осетия-Алания, г. Владикавказ, ул Пушкинская, 60.	Владикавказ	15:09:0020302:1	0030020000000 Земли населенных пунктов	Под жилую застройку Индивидуальную	13	02.010	424	7 734,34	3 279 360,16
14551	Респ. Северная Осетия - Алания, г. Владикавказ, ул. Пушкинская, дом 72	Владикавказ	15:09:0020302:10	0030020000000 Земли населенных пунктов	Для содержания и эксплуатации индивидуального жилого дома	13	02.010	659	7 734,34	5 096 930,06
14552	Республика Северная Осетия-Алания, г Владикавказ, ул. Пушкинская, 74/1	Владикавказ	15:09:0020302:11	0030020000000 Земли населенных пунктов	Под жилую застройку Индивидуальную	13	02.010	258	7 734,34	1 995 459,72
14553	Республика Северная Осетия-Алания, г Владикавказ, ул Пушкинская/Садовая, д 74/1	Владикавказ	15:09:0020302:12	0030020000000 Земли населенных пунктов	Для содержания и эксплуатации индивидуального жилого дома	13	02.010	413	7 734,34	3 194 282,42
14554	Республика Северная Осетия-Алания, г. Владикавказ, ул. Садовая, 5	Владикавказ	15:09:0020302:15	0030020000000 Земли населенных пунктов	Под жилую застройку Индивидуальную	13	02.010	134	7 734,34	1 036 401,56
14555	Республика Северная Осетия - Алания, г. Владикавказ, ул. Грузинская, 31 "а"	Владикавказ	15:09:0020302:16	0030020000000 Земли населенных пунктов	Под жилую застройку индивидуальную	13	02.010	285	7 734,34	2 204 286,90
14556	Респ. Северная Осетия - Алания, г. Владикавказ, ул. Грузинская, 31	Владикавказ	15:09:0020302:17	0030020000000 Земли населенных пунктов	Под жилую застройку Индивидуальную	13	02.010	417	7 734,34	3 225 219,78
14557	Респ. Северная Осетия - Алания, г. Владикавказ, ул. Грузинская, 29	Владикавказ	15:09:0020302:18	0030020000000 Земли населенных пунктов	Для содержания и эксплуатации жилого дома	13	02.010	970	7 734,34	7 502 309,80
14558	Республика Северная Осетия-Алания, г. Владикавказ, ул. Грузинская 27	Владикавказ	15:09:0020302:19	0030020000000 Земли населенных пунктов	Для содержания и эксплуатации жилого дома	13	02.010	295	7 734,34	2 281 630,30
14559	Республика Северная Осетия-Алания, г Владикавказ, ул Бимбова (Пионерская), д 1/60	Владикавказ	15:09:0020302:2	0030020000000 Земли населенных пунктов	Под жилую застройку Индивидуальную	13	02.010	443	7 734,34	3 426 312,62
14560	Респ. Северная Осетия - Алания, г. Владикавказ, ул. Грузинская, 25	Владикавказ	15:09:0020302:20	0030020000000 Земли населенных пунктов	Для содержания и эксплуатации индивидуального жилого дома	13	02.010	310	7 734,34	2 397 645,40
14561	Респ Северная Осетия - Алания, г Владикавказ, ул Пионерская, 60	Владикавказ	15:09:0020302:201	0030020000000 Земли населенных пунктов	индивидуальные жилые дома	13	02.010	438	7 734,34	3 387 690,92
14562	Респ. Северная Осетия - Алания, г. Владикавказ, ул. Грузинская, дом 25 "а"	Владикавказ	15:09:0020302:21	0030020000000 Земли населенных пунктов	Для содержания и эксплуатации индивидуального жилого дома	13	02.010	325	7 734,34	2 513 660,50
14563	Респ. Северная Осетия - Алания, г. Владикавказ, ул. Пожарская, 23	Владикавказ	15:09:0020302:22	0030020000000 Земли населенных пунктов	Под жилую застройку Индивидуальную	13	02.010	321	7 734,34	2 482 723,14
14564	Респ. Северная Осетия - Алания, г. Владикавказ, ул. Грузинская, 19	Владикавказ	15:09:0020302:24	0030020000000 Земли населенных пунктов	Для содержания и эксплуатации жилого дома	13	02.010	635	7 734,34	4 911 305,90
14565	Респ. Северная Осетия - Алания, г. Владикавказ, ул. Грузинская, 17 "а"	Владикавказ	15:09:0020302:25	0030020000000 Земли населенных пунктов	Для содержания и эксплуатации индивидуального жилого дома	13	02.010	360	7 734,34	2 807 565,12
14566	Респ. Северная Осетия - Алания, г. Владикавказ, ул. Пожарская, 17/7	Владикавказ	15:09:0020302:26	0030020000000 Земли населенных пунктов	Под жилую застройку Индивидуальную	13	02.010	186	7 734,34	1 438 587,24
14567	Респ. Северная Осетия - Алания, г. Владикавказ, ул. Пожарская, 17/5	Владикавказ	15:09:0020302:27	0030020000000 Земли населенных пунктов	Под жилую застройку Индивидуальную	13	02.010	201	7 734,34	1 554 602,34
14568	Республика Северная Осетия-Алания, г Владикавказ, ул Баракова, д 5а	Владикавказ	15:09:0020302:28	0030020000000 Земли населенных пунктов	Под жилую застройку Индивидуальную	13	02.010	400	7 734,34	3 093 736,00
14569	Республика Северная Осетия-Алания, г Владикавказ, ул Баракова, д 5	Владикавказ	15:09:0020302:29	0030020000000 Земли населенных пунктов	Для содержания и эксплуатации жилого дома	13	02.010	397	7 734,34	3 070 532,98
14570	Республика Северная Осетия-Алания, г Владикавказ, ул Пушкинская, 62	Владикавказ	15:09:0020302:3	0030020000000 Земли населенных пунктов	Для содержания и эксплуатации индивидуального жилого дома	13	02.010	700	7 734,34	5 414 038,00
14571	Республика Северная Осетия-Алания, г. Владикавказ, ул. Баракова, 3	Владикавказ	15:09:0020302:30	0030020000000 Земли населенных пунктов	Для содержания и эксплуатации жилого дома	13	02.010	771	7 734,34	5 963 176,14
14572	Респ. Северная Осетия - Алания, г. Владикавказ, ул. Пушкинская, дом 66	Владикавказ	15:09:0020302:31	0030020000000 Земли населенных пунктов	Для содержания и эксплуатации индивидуального жилого дома	13	02.010	604	7 734,34	4 671 541,36
14573	Республика Северная Осетия-Алания, г Владикавказ, ул Садовая, д 3	Владикавказ	15:09:0020302:32	0030020000000 Земли населенных пунктов	Для содержания и эксплуатации индивидуального жилого дома	13	02.010	752	7 734,34	5 816 223,68
14574	Респ. Северная Осетия - Алания, г. Владикавказ, ул. Пушкинская, 68 "а"	Владикавказ	15:09:0020302:34	0030020000000 Земли населенных пунктов	Для содержания и эксплуатации индивидуального жилого дома	13	02.010	275	7 734,34	2 126 943,50
14575	Республика Северная Осетия-Алания, г Владикавказ, ул Пушкинская, 64	Владикавказ	15:09:0020302:4	0030020000000 Земли населенных пунктов	Для содержания и эксплуатации индивидуального жилого дома	13	02.010	619	7 734,34	4 787 556,46
14576	Республика Северная Осетия-Алания, г Владикавказ, ул Пушкинская, 66	Владикавказ	15:09:0020302:5	0030020000000 Земли населенных пунктов	Под жилую застройку Индивидуальную	13	02.010	608	7 734,34	4 702 478,72
14577	Респ. Северная Осетия - Алания, г. Владикавказ, ул. Пушкинская, 68	Владикавказ	15:09:0020302:6	0030020000000 Земли населенных пунктов	Для содержания и эксплуатации жилого дома	13	02.010	296	7 734,34	2 289 364,64
14578	Республика Северная Осетия-Алания, г Владикавказ, ул Пушкинская, 70	Владикавказ	15:09:0020302:7	0030020000000 Земли населенных пунктов	Под жилую застройку Индивидуальную	13	02.010	216	7 734,34	1 670 617,44
14579	Республика Северная Осетия-Алания, г Владикавказ, ул Пушкинская, 70	Владикавказ	15:09:0020302:8	0030020000000 Земли населенных пунктов	Под жилую застройку Индивидуальную	13	02.010	313	7 734,34	2 420 848,42
14580	Республика Северная Осетия-Алания, г. Владикавказ, ул. Грузинская	Владикавказ	15:09:0020302:87	0030020000000 Земли населенных пунктов	Для содержания и эксплуатации жилого дома	13	02.010	218	7 734,34	1 686 086,12
14581	Республика Северная Осетия-Алания, г. Владикавказ, ул. Грузинская	Владикавказ	15:09:0020302:88	0030020000000 Земли населенных пунктов	Для содержания и эксплуатации индивидуального жилого дома	13	02.010	411	7 734,34	3 178 813,74
14582	Республика Северная Осетия-Алания, г Владикавказ, ул Грузинская, 23а	Владикавказ	15:09:0020302:89	0030020000000 Земли населенных пунктов	Под строительство индивидуального жилого дома	13	02.010	313	7 734,34	2 420 848,42
14583	Респ. Северная Осетия - Алания, г. Владикавказ, ул. Пушкинская, 70	Владикавказ	15:09:0020302:9	0030020000000 Земли населенных пунктов	Под жилую застройку Индивидуальную	13	02.010	38	7 734,34	293 904,92
14584	Республика Северная Осетия - Алания, г. Владикавказ, ул. Декабристов, 69	Владикавказ	15:09:0020303:1	0030020000000 Земли населенных пунктов	Индивидуальные жилые дома	13	02.010	606	7 734,34	4 687 010,04
14585	Респ. Северная Осетия - Алания, г. Владикавказ, ул. Декабристов, 67	Владикавказ	15:09:0020303:10	0030020000000 Земли населенных пунктов	Для содержания и эксплуатации жилого дома	13	02.010	611	7 734,34	4 725 681,74
14586	Респ. Северная Осетия - Алания, г. Владикавказ, ул. Декабристов, 65	Владикавказ	15:09:0020303:11	0030020000000 Земли населенных пунктов	Для содержания и эксплуатации жилого дома	13	02.010	615	7 734,34	4 756 619,10
14587	Республика Северная Осетия-Алания, г. Владикавказ, ул. Грузинская/Садовая, 36/7	Владикавказ	15:09:0020303:110	0030020000000 Земли населенных пунктов	Для содержания и эксплуатации жилого дома	13	02.010	721	7 734,34	5 576 459,14
14588	Республика Северная Осетия-Алания, г Владикавказ, ул Бимбова, д 1/61	Владикавказ	15:09:0020303:13	0030020000000 Земли населенных пунктов	Под жилую застройку Индивидуальную	13	02.010	782	7 734,34	6 048 253,88
14589	Респ. Северная Осетия - Алания, г. Владикавказ, ул. Баракова, 13	Владикавказ	15:09:0020303:14	0030020000000 Земли населенных пунктов	Для содержания и эксплуатации индивидуального жилого дома	13	02.010	359	7 734,34	2 776 628,06

№ пп	Местоположение ЗУ	Район	Кадастровый номер ЗУ	Категория земель	Разрешенное использование по документу	Код вида разрешенного использования (в соответствии с классификатором видов разрешенного использования земельных участков)	Вид использования объектов недвижимости	Площадь	УПКС	КС
14590	Республика Северная Осетия-Алания, г Владикавказ, ул Барикова, д 13	Владикавказ	15:09:0020303:15	0030020000000 Земли населенных пунктов	Под жилую застройку Индивидуальную	13	02.010	244	7 734,34	1 887 178,96
14591	Респ. Северная Осетия - Алания, г. Владикавказ, ул. Баракова, 11 "а"	Владикавказ	15:09:0020303:16	0030020000000 Земли населенных пунктов	Для содержания и эксплуатации индивидуального жилого дома	13	02.010	519	7 734,34	4 014 122,46
14592	Республика Северная Осетия-Алания, г Владикавказ, ул Баракова/Грузинская, д 9/20	Владикавказ	15:09:0020303:17	0030020000000 Земли населенных пунктов	Под жилую застройку Индивидуальную	13	02.010	388	7 734,34	3 000 923,92
14593	Респ. Северная Осетия - Алания, г. Владикавказ, ул. Грузинская, 22	Владикавказ	15:09:0020303:18	0030020000000 Земли населенных пунктов	Для содержания и эксплуатации индивидуального жилого дома	13	02.010	335	7 734,34	2 591 003,90
14594	Респ. Северная Осетия - Алания, г. Владикавказ, ул. Пожарская, 22	Владикавказ	15:09:0020303:19	0030020000000 Земли населенных пунктов	Под жилую застройку Индивидуальную	13	02.010	332	7 734,34	2 567 800,88
14595	Респ. Северная Осетия - Алания, г. Владикавказ, ул. Пожарская, 22-а	Владикавказ	15:09:0020303:20	0030020000000 Земли населенных пунктов	Под жилую застройку Индивидуальную	13	02.010	307	7 734,34	2 374 442,38
14596	Республика Северная Осетия-Алания, г. Владикавказ, ул. Грузинская 24	Владикавказ	15:09:0020303:21	0030020000000 Земли населенных пунктов	Для содержания и эксплуатации жилого дом	13	02.010	624	7 734,34	4 826 228,16
14597	Республика Северная Осетия - Алания, г. Владикавказ, ул. Грузинская, 26	Владикавказ	15:09:0020303:22	0030020000000 Земли населенных пунктов	Для содержания и эксплуатации индивидуального жилого дома	13	02.010	597	7 734,34	4 617 400,98
14598	Республика Северная Осетия-Алания, г.Владикавказ, ул.Декабристов	Владикавказ	15:09:0020303:221	0030020000000 Земли населенных пунктов	Для содержания и эксплуатации индивидуального жилого дома	13	02.010	48	7 734,34	371 248,32
14599	Республика Северная Осетия-Алания, г.Владикавказ, ул.Декабристов	Владикавказ	15:09:0020303:222	0030020000000 Земли населенных пунктов	Для содержания и эксплуатации индивидуального жилого дома	13	02.010	611	7 734,34	4 725 681,74
14600	Респ. Северная Осетия - Алания, г. Владикавказ, ул. Пожарская, 28	Владикавказ	15:09:0020303:23	0030020000000 Земли населенных пунктов	Под жилую застройку Индивидуальную	13	02.010	615	7 734,34	4 756 619,10
14601	Респ. Северная Осетия - Алания, г. Владикавказ, ул. Барикова, 11	Владикавказ	15:09:0020303:24	0030020000000 Земли населенных пунктов	Для содержания и эксплуатации индивидуального жилого дома	13	02.010	215	7 734,34	1 662 883,10
14602	Северная Осетия - Алания респ, г. Владикавказ, ул Грузинская, 30	Владикавказ	15:09:0020303:25	0030020000000 Земли населенных пунктов	Для содержания и эксплуатации индивидуального жилого дома	13	02.010	604	7 734,34	4 671 541,36
14603	Республика Северная Осетия-Алания, г. Владикавказ, ул. Грузинская 32	Владикавказ	15:09:0020303:26	0030020000000 Земли населенных пунктов	Для содержания и эксплуатации жилого дома	13	02.010	583	7 734,34	4 509 120,22
14604	Респ. Северная Осетия - Алания, г. Владикавказ, ул. Грузинская, 34	Владикавказ	15:09:0020303:27	0030020000000 Земли населенных пунктов	Для содержания и эксплуатации жилого дом	13	02.010	642	7 734,34	4 965 446,28
14605	Респ. Северная Осетия - Алания, г. Владикавказ, ул. Декабристов, 71 "а"	Владикавказ	15:09:0020303:28	0030020000000 Земли населенных пунктов	Для содержания и эксплуатации индивидуального жилого дома	13	02.010	430	7 734,34	3 325 766,20
14606	Северная Осетия - Алания респ, г. Владикавказ, ул Баракова, 13 "а"	Владикавказ	15:09:0020303:30	0030020000000 Земли населенных пунктов	Для содержания и эксплуатации индивидуального жилого дома	13	02.010	366	7 734,34	2 830 768,44
14607	Северная Осетия - Алания респ, г. Владикавказ, ул. Садовая, 9	Владикавказ	15:09:0020303:31	0030020000000 Земли населенных пунктов	Для содержания и эксплуатации индивидуального жилого дома	13	02.010	188	7 734,34	1 454 055,92
14608	Республика Северная Осетия-Алания, г. Владикавказ, ул. Декабристов/Садовая, 73/9 "а"	Владикавказ	15:09:0020303:5	0030020000000 Земли населенных пунктов	Для содержания и эксплуатации жилого дом	13	02.010	178	7 734,34	1 376 712,52
14609	Респ. Северная Осетия - Алания, г. Владикавказ, ул. Декабристов, 73 "а"	Владикавказ	15:09:0020303:6	0030020000000 Земли населенных пунктов	Для содержания и эксплуатации индивидуального жилого дома	13	02.010	363	7 734,34	2 807 565,42
14610	Респ. Северная Осетия - Алания, г. Владикавказ, ул. Декабристов, 71	Владикавказ	15:09:0020303:7	0030020000000 Земли населенных пунктов	Под жилую застройку Индивидуальную	13	02.010	139	7 734,34	1 075 073,26
14611	Республика Северная Осетия-Алания, г.Владикавказ, ул.Куйбышева, 75 "а"	Владикавказ	15:09:0020312:1	0030020000000 Земли населенных пунктов	Для содержания и эксплуатации существующих зданий и сооружений	13	02.010	5 994	7 734,34	46 359 630,96
14612	Республика Северная Осетия-Алания, г. Владикавказ, пер. Предмостный, 1"Г"	Владикавказ	15:09:0020312:132	0030020000000 Земли населенных пунктов	Под жилую застройку индивидуальную	13	02.010	81	7 734,34	626 481,54
14613	Республика Северная Осетия-Алания, г. Владикавказ, пер. Предмостный,	Владикавказ	15:09:0020312:134	0030020000000 Земли населенных пунктов	Под жилую застройку индивидуальную	13	02.010	482	7 734,34	3 727 951,88
14614	Респ Северная Осетия - Алания, г Владикавказ, пер Предмостный, 1 Б	Владикавказ	15:09:0020312:135	0030020000000 Земли населенных пунктов	Под жилую застройку индивидуальную	13	02.010	167	7 734,34	1 291 634,78
14615	Респ Северная Осетия - Алания, г Владикавказ, пер Предмостный, 1 Б	Владикавказ	15:09:0020312:136	0030020000000 Земли населенных пунктов	Под жилую застройку индивидуальную	13	02.010	168	7 734,34	1 299 369,12
14616	Республика Северная Осетия-Алания, г Владикавказ, ул Куйбышева, 75а	Владикавказ	15:09:0020312:2	0030020000000 Земли населенных пунктов	Под общественно-застройку	3	03.081	4 776	2 566,43	12 257 269,68
14617	Республика Северная Осетия-Алания, г. Владикавказ, пер.Восточный 3	Владикавказ	15:09:0020312:3	0030020000000 Земли населенных пунктов	Под жилую застройку	13	02.010	619	7 734,34	4 787 556,46
14618	Респ. Северная Осетия - Алания, г. Владикавказ, ул. Куйбышева, дом 77	Владикавказ	15:09:0020312:5	0030020000000 Земли населенных пунктов	Под жилую застройку Индивидуальную	13	02.010	3 000	7 734,34	23 203 020,00
14619	Респ. Северная Осетия - Алания, г. Владикавказ, пер. Предмостный, дом 1а	Владикавказ	15:09:0020312:6	0030020000000 Земли населенных пунктов	Под жилую застройку Индивидуальную	13	02.010	424	7 734,34	3 279 360,16
14620	Респ. Северная Осетия - Алания, г. Владикавказ, ул. Куйбышева, 77	Владикавказ	15:09:0020312:7	0030020000000 Земли населенных пунктов	Для содержания и эксплуатации котельной	6	03.012	499	3 757,99	1 875 237,01
14621	Республика Северная Осетия-Алания, г Владикавказ, пер Предмостный/Куйбышева, д 1а/71	Владикавказ	15:09:0020312:8	0030020000000 Земли населенных пунктов	Для завершения строительства многоквартирного жилого дома с устройством магазина на первом этаже	4	04.040	521	10999	5 730 479,00
14622	Республика Северная Осетия-Алания, г Владикавказ, ул Куйбышева, 75а	Владикавказ	15:09:0020312:9	0030020000000 Земли населенных пунктов	Для содержания и эксплуатации магазина	4	04.040	42	10999	461 958,00
14623	Респ. Северная Осетия - Алания, г. Владикавказ, ул. Куйбышева, 75	Владикавказ	15:09:0020313:1	0030020000000 Земли населенных пунктов	Для содержания и эксплуатации существующих зданий школы	3	03.050	7 946	3 160,27	25 111 505,42
14624	Респ. Северная Осетия - Алания, г. Владикавказ, ул. Пушкинская, д 40	Владикавказ	15:09:0020315:1	0030020000000 Земли населенных пунктов	Для содержания и эксплуатации зданий медицинской академии	3	03.050	28 800	3 160,27	91 015 776,00
14625	Респ. Северная Осетия - Алания, г. Владикавказ, ул. Максима Горького, дом 83	Владикавказ	15:09:0020315:2	0030020000000 Земли населенных пунктов	Для установки и эксплуатации торговых киосков по реализации мороженого и прохладительных напитков	4	04.040	6	10999	65 994,00
14626	Республика Северная Осетия-Алания, г. Владикавказ, ул Пушкинская, д 40	Владикавказ	15:09:0020315:3	0030020000000 Земли населенных пунктов	Для содержания и эксплуатации ТП (Трансформаторная подстанция №145)	6	03.012	76	3 757,99	285 607,24
14627	Респ. Северная Осетия - Алания, г. Владикавказ, ул. Куйбышева, 96	Владикавказ	15:09:0020317:1	0030020000000 Земли населенных пунктов	Для эксплуатации существующего здания	3	03.080	725	2 566,43	1 860 661,75
14628	Российская Федерация, Республика Северная Осетия-Алания, г. Владикавказ, ул. Максима Горького, 95	Владикавказ	15:09:0020317:15	0030020000000 Земли населенных пунктов	Для содержания и эксплуатации индивидуального жилого дома и ведение личного подсобного хозяйства	13	02.010	750	7 734,34	5 800 755,00
14629	Северная Осетия - Алания респ, г. Владикавказ, ул. Народов Востока/Максима Горького, 20/91	Владикавказ	15:09:0020317:16	0030020000000 Земли населенных пунктов	Для содержания и эксплуатации жилого дом	13	02.010	368	7 734,34	2 846 237,12
14630	Российская Федерация, Республика Северная Осетия - Алания, г. Владикавказ, ул. Пионеров, 21	Владикавказ	15:09:0020317:160	0030020000000 Земли населенных пунктов	Для индивидуального жилищного строительства	13	02.010	700	7 734,34	5 414 038,00
14631	Российская Федерация, Республика Северная Осетия - Алания, г. Владикавказ, ул. Народов Востока, 22Б	Владикавказ	15:09:0020317:161	0030020000000 Земли населенных пунктов	Для индивидуального жилищного строительства	13	02.010	451	7 734,34	3 488 187,34
14632	Респ. Северная Осетия-Алания, г. Владикавказ, ул. Пионеров, 31	Владикавказ	15:09:0020317:17	0030020000000 Земли населенных пунктов	Для содержания и эксплуатации жилого дом	13	02.010	743	7 734,34	5 746 614,62
14633	Респ. Северная Осетия-Алания, г. Владикавказ, ул. Пионеров, 25	Владикавказ	15:09:0020317:18	0030020000000 Земли населенных пунктов	Для содержания и эксплуатации жилого дом	13	02.010	685	7 734,34	5 298 022,90
14634	Республика Северная Осетия-Алания, г. Владикавказ, ул. Народов Востока, 28 "а"	Владикавказ	15:09:0020317:19	0030020000000 Земли населенных пунктов	Для содержания и эксплуатации жилого дом	13	02.010	704	7 734,34	5 444 975,36

№ п/п	Местоположение ЗУ	Район	Кадастровый номер ЗУ	Категория земель	Разрешенное использование по документу	Код вида разрешенного использования (в соответствии с классификатором видов разрешенного использования земельных участков)	Вид использования объектов недвижимости	Площадь	УПКС	КС
14635	Российская Федерация, Республика Северная Осетия - Алания, г. Владикавказ, ул. Максима Горького, 93	Владикавказ	15:09:0020317:2	003002000000 Земли населенных пунктов	Для содержания и эксплуатации индивидуального жилого дома	13	02.010	869	7 731,31	2 688 971,16
14636	Респ. Северная Осетия-Алания, г. Владикавказ, ул. Народов Востока, 28	Владикавказ	15:09:0020317:20	003002000000 Земли населенных пунктов	Для содержания и эксплуатации жилого дома	13	02.010	605	7 731,31	1 172 407,79
14637	Респ. Северная Осетия - Алания, г. Владикавказ, ул. Народов Востока, 30	Владикавказ	15:09:0020317:3	003002000000 Земли населенных пунктов	Для содержания и эксплуатации индивидуального жилого дома	13	02.010	710	7 731,31	5 491 301,10
14638	Республика Северная Осетия-Алания, г Владикавказ, ул Н.Востока, д 32	Владикавказ	15:09:0020317:32	003002000000 Земли населенных пунктов	Для содержания и эксплуатации индивидуального жилого дома	13	02.010	706	7 731,31	5 460 141,01
14639	Республика Северная Осетия-Алания, г. Владикавказ, ул. Пионеров, 29	Владикавказ	15:09:0020317:33	003002000000 Земли населенных пунктов	Для содержания и эксплуатации жилого дома	13	02.010	706	7 731,31	5 460 141,01
14640	Северная Осетия-Алания респ. г. Владикавказ ул. Пионеров, 23 "а"	Владикавказ	15:09:0020317:34	003002000000 Земли населенных пунктов	Для содержания и эксплуатации жилого дома	13	02.010	870	7 731,31	6 727 709,70
14641	Республика Северная Осетия-Алания, г. Владикавказ, ул. Пионеров, 33	Владикавказ	15:09:0020317:37	003002000000 Земли населенных пунктов	Для содержания и эксплуатации жилого дома	13	02.010	741	7 731,31	5 731 348,96
14642	Республика Северная Осетия-Алания, г. Владикавказ, ул. Народов Востока, 34	Владикавказ	15:09:0020317:38	003002000000 Земли населенных пунктов	Для содержания и эксплуатации индивидуального жилого дома	13	02.010	759	7 731,31	5 870 361,26
14643	Республика Северная Осетия-Алания, г Владикавказ, ул Куйбышева/Пионеров, 98/37	Владикавказ	15:09:0020317:4	003002000000 Земли населенных пунктов	Для содержания и эксплуатации индивидуального жилого дома	13	02.010	365	7 731,31	2 824 034,03
14644	Республика Северная Осетия-Алания, г Владикавказ, ул Куйбышева/Пионеров, 98а/37а	Владикавказ	15:09:0020317:5	003002000000 Земли населенных пунктов	Для содержания и эксплуатации индивидуального жилого дома	13	02.010	407	7 731,31	3 761 159,38
14645	Респ. Северная Осетия - Алания, г. Владикавказ, ул. Народов Востока, 36	Владикавказ	15:09:0020317:6	003002000000 Земли населенных пунктов	Для содержания и эксплуатации индивидуального жилого дома	13	02.010	875	7 731,31	6 060 477,56
14646	Республика Северная Осетия-Алания, г Владикавказ, ул.Годовикова, 33	Владикавказ	15:09:0020318:10	003002000000 Земли населенных пунктов	Блокированная жилая застройка	13	02.010	741	7 731,31	5 731 502,51
14647	Респ. Северная Осетия - Алания, г. Владикавказ, ул. Годовикова, дом 29	Владикавказ	15:09:0020318:12	003002000000 Земли населенных пунктов	Под жилую застройку Индивидуальную	13	02.010	847	7 731,31	6 551 277,91
14648	Респ. Северная Осетия - Алания, г. Владикавказ, ул. Годовикова, дом 29	Владикавказ	15:09:0020318:13	003002000000 Земли населенных пунктов	Под жилую застройку Индивидуальную	13	02.010	772	7 731,31	5 970 221,06
14649	Республика Северная Осетия-Алания, г. Владикавказ, ул. Годовикова, 2 "в"	Владикавказ	15:09:0020318:15	003002000000 Земли населенных пунктов	Под жилую застройку Индивидуальную	13	02.010	706	7 731,31	5 460 012,72
14650	Респ. Северная Осетия - Алания, г. Владикавказ, ул. Годовикова, дом 105г	Владикавказ	15:09:0020318:16	003002000000 Земли населенных пунктов	Под жилую застройку Индивидуальную	13	02.010	1 491	7 731,31	11 691 543,56
14651	Республика Северная Осетия-Алания, г Владикавказ, ул Куйбышева, д 100а	Владикавказ	15:09:0020318:17	003002000000 Земли населенных пунктов	Для содержания и эксплуатации индивидуального жилого дома	13	02.010	770	7 731,31	5 955 441,87
14652	Республика Северная Осетия-Алания, г Владикавказ, ул Куйбышева, 102	Владикавказ	15:09:0020318:18	003002000000 Земли населенных пунктов	Для содержания и эксплуатации индивидуального жилого дома	13	02.010	708	7 731,31	6 172 000,32
14653	Республика Северная Осетия-Алания, г. Владикавказ, ул. Годовикова	Владикавказ	15:09:0020318:194	003002000000 Земли населенных пунктов	Для содержания и эксплуатации индивидуального жилого дома	13	02.010	567	7 731,31	4 530 057,56
14654	Республика Северная Осетия-Алания, г Владикавказ, ул Куйбышева, 100б	Владикавказ	15:09:0020318:2	003002000000 Земли населенных пунктов	Для содержания и эксплуатации магазина	4	04.040	682	10999	7 501 918,00
14655	Российская Федерация, Республика Северная Осетия - Алания, г. Владикавказ, ул. Максима Горького, 105А	Владикавказ	15:09:0020318:20	003002000000 Земли населенных пунктов	Эксплуатация многоквартирного дома	2	02.050	274	9 166,83	2 512 271,29
14656	Республика Северная Осетия-Алания, г. Владикавказ, ул. Годовикова	Владикавказ	15:09:0020318:220	003002000000 Земли населенных пунктов	Для индивидуального жилищного строительства	13	02.010	668	7 731,31	5 163 671,12
14657	Российская Федерация, Республика Северная Осетия-Алания, г Владикавказ, ул Годовикова	Владикавказ	15:09:0020318:224	003002000000 Земли населенных пунктов	Для индивидуального жилищного строительства	13	02.010	859	7 731,31	6 639 708,29
14658	Российская Федерация, Республика Северная Осетия - Алания, г. Владикавказ, ул. Максима Горького, д 105А	Владикавказ	15:09:0020318:225	003002000000 Земли населенных пунктов	для размещение гаражей для собственных нужд	7	02.071	29	5 777,17	153 136,22
14659	Республика Северная Осетия-Алания, г Владикавказ, ул Куйбышева, 100	Владикавказ	15:09:0020318:4	003002000000 Земли населенных пунктов	Для содержания и эксплуатации индивидуального жилого дома	13	02.010	993	7 731,31	6 879 599,62
14660	Республика Северная Осетия-Алания, г Владикавказ, ул Годовикова/Куйбышева, д 39/104	Владикавказ	15:09:0020318:7	003002000000 Земли населенных пунктов	Для содержания и эксплуатации индивидуального жилого дома	13	02.010	701	7 731,31	5 418 075,36
14661	Респ. Северная Осетия - Алания, г. Владикавказ, ул. Годовикова, 37	Владикавказ	15:09:0020318:8	003002000000 Земли населенных пунктов	Для содержания и эксплуатации индивидуального жилого дома	13	02.010	654	7 731,31	5 056 256,30
14662	Республика Северная Осетия-Алания, г. Владикавказ, ул. Годовикова, 29 "в"	Владикавказ	15:09:0020318:82	003002000000 Земли населенных пунктов	Для строительства индивидуального жилого дома	13	02.010	300	7 731,31	2 320 302,00
14663	Республика Северная Осетия-Алания, г. Владикавказ, ул. Годовикова, 29 "в"	Владикавказ	15:09:0020318:83	003002000000 Земли населенных пунктов	Для строительства индивидуального жилого дома	13	02.010	676	7 731,31	5 224 051,11
14664	Респ. Северная Осетия - Алания, г. Владикавказ, ул. Годовикова, дом 35	Владикавказ	15:09:0020318:9	003002000000 Земли населенных пунктов	Для содержания и эксплуатации индивидуального жилого дома	13	02.010	877	7 731,31	6 780 074,16
14665	Российская Федерация, Республика Северная Осетия - Алания, городской округ город Владикавказ, г. Владикавказ, ул. Пионеров, земельный участок 30	Владикавказ	15:09:0020319:1	003002000000 Земли населенных пунктов	Для индивидуального жилищного строительства	13	02.010	364	7 731,31	2 813 299,76
14666	Респ. Северная Осетия - Алания, г. Владикавказ, ул. Годовикова, дом 19	Владикавказ	15:09:0020319:10	003002000000 Земли населенных пунктов	Под жилую застройку Индивидуальную	13	02.010	656	7 731,31	5 071 727,21
14667	Респ. Северная Осетия - Алания, г. Владикавказ, ул. Годовикова, дом 19	Владикавказ	15:09:0020319:11	003002000000 Земли населенных пунктов	Под жилую застройку Индивидуальную	13	02.010	219	7 731,31	1 693 820,16
14668	Респ. Северная Осетия - Алания, г. Владикавказ, ул. Годовикова, дом 17	Владикавказ	15:09:0020319:12	003002000000 Земли населенных пунктов	Под жилую застройку Индивидуальную	13	02.010	769	7 731,31	5 946 068,20
14669	Респ. Северная Осетия - Алания, г. Владикавказ, ул. Годовикова, 15	Владикавказ	15:09:0020319:13	003002000000 Земли населенных пунктов	Для индивидуального жилищного строительства	13	02.010	723	7 731,31	5 591 927,82
14670	Респ. Северная Осетия - Алания, г. Владикавказ, ул. Максима Горького, дом 105/13	Владикавказ	15:09:0020319:14	003002000000 Земли населенных пунктов	Под жилую застройку Индивидуальную	13	02.010	378	7 731,31	2 923 560,52
14671	Респ. Северная Осетия - Алания, г. Владикавказ, ул. Максима Горького, дом 103	Владикавказ	15:09:0020319:15	003002000000 Земли населенных пунктов	Для содержания и эксплуатации индивидуального жилого дома	13	02.010	968	7 731,31	7 486 237,12
14672	Респ. Северная Осетия - Алания, г. Владикавказ, ул. Максима Горького, 101	Владикавказ	15:09:0020319:16	003002000000 Земли населенных пунктов	Под индивидуально жилую застройку	13	02.010	731	7 731,31	5 655 602,51
14673	Респ. Северная Осетия - Алания, г. Владикавказ, ул. Максима Горького, 99	Владикавказ	15:09:0020319:17	003002000000 Земли населенных пунктов	Для содержания и эксплуатации индивидуального жилого дома	13	02.010	324	7 731,31	2 505 926,16
14674	Республика Северная Осетия-Алания, г Владикавказ, ул Максима Горького/Пионеров, д 99а/16	Владикавказ	15:09:0020319:18	003002000000 Земли населенных пунктов	Для содержания и эксплуатации индивидуального жилого дома	13	02.010	121	7 731,31	3 188 167,31
14675	Республика Северная Осетия-Алания, г. Владикавказ, ул. Годовикова	Владикавказ	15:09:0020319:186	003002000000 Земли населенных пунктов	Для содержания и эксплуатации индивидуального жилого дома	13	02.010	530	7 731,31	4 098 600,21
14676	Республика Северная Осетия-Алания, г. Владикавказ, ул. Годовикова	Владикавказ	15:09:0020319:187	003002000000 Земли населенных пунктов	Для содержания и эксплуатации индивидуального жилого дома	13	02.010	429	7 731,31	3 317 091,50
14677	Республика Северная Осетия - Алания, г.Владикавказ, ул.Годовикова, 19 "а"	Владикавказ	15:09:0020319:188	003002000000 Земли населенных пунктов	Для индивидуального жилищного строительства	13	02.010	151	7 731,31	1 511 390,36
14678	Респ. Северная Осетия - Алания, г. Владикавказ, ул. Пионеров, 18	Владикавказ	15:09:0020319:19	003002000000 Земли населенных пунктов	Для содержания и эксплуатации индивидуального жилого дома	13	02.010	683	7 731,31	5 282 551,22
14679	Респ. Северная Осетия - Алания, г. Владикавказ, ул. Пионеров, дом 28/27	Владикавказ	15:09:0020319:2	003002000000 Земли населенных пунктов	Под жилую застройку Индивидуальную	13	02.010	129	7 731,31	997 729,86
14680	Респ. Северная Осетия - Алания, г. Владикавказ, ул. Пионеров, дом 20	Владикавказ	15:09:0020319:20	003002000000 Земли населенных пунктов	Под жилую застройку Индивидуальную	13	02.010	704	7 731,31	5 443 057,36

№ пп	Местоположение ЗУ	Район	Кадастровый номер ЗУ	Категория земель	Разрешенное использование по документу	Код вида разрешенного использования (в соответствии с классификатором видов разрешенного использования земельных участков)	Вид использования объектов недвижимости	Площадь	УПКС	КС
14681	Респ. Северная Осетия - Алания, г. Владикавказ, ул. Пионеров, дом 22	Владикавказ	15:09:0020319:21	0030020000000 Земли населенных пунктов	Под жилую застройку Индивидуальную	13	02.010	198	7 734,34	1 531 399,32
14682	Респ. Северная Осетия - Алания, г. Владикавказ, ул. Пионеров, дом 22	Владикавказ	15:09:0020319:22	0030020000000 Земли населенных пунктов	Под жилую застройку Индивидуальную	13	02.010	511	7 734,34	3 952 247,74
14683	Респ. Северная Осетия - Алания, г. Владикавказ, ул. Пионеров, 24	Владикавказ	15:09:0020319:23	0030020000000 Земли населенных пунктов	Для содержания и эксплуатации индивидуального жилого дома	13	02.010	376	7 734,34	2 908 111,84
14684	Респ. Северная Осетия - Алания, г. Владикавказ, ул. Пионеров, 24 "а"	Владикавказ	15:09:0020319:24	0030020000000 Земли населенных пунктов	Для содержания и эксплуатации жилого дома	13	02.010	367	7 734,34	2 838 502,78
14685	Республика Северная Осетия-Алания, г Владикавказ, ул Гаглаева/Пионеров, д 27/28	Владикавказ	15:09:0020319:3	0030020000000 Земли населенных пунктов	Под жилую застройку Индивидуальную	13	02.010	379	7 734,34	2 931 314,86
14686	Респ. Северная Осетия - Алания, г. Владикавказ, ул. Пионеров, дом 28/27	Владикавказ	15:09:0020319:4	0030020000000 Земли населенных пунктов	Под жилую застройку Индивидуальную	13	02.010	170	7 734,34	1 314 837,80
14687	Респ. Северная Осетия - Алания, г. Владикавказ, ул. Пионеров, дом 28/27	Владикавказ	15:09:0020319:5	0030020000000 Земли населенных пунктов	Под жилую застройку Индивидуальную	13	02.010	129	7 734,34	997 739,86
14688	Респ. Северная Осетия - Алания, г. Владикавказ, ул. Гадиева/ул. Пионеров, дом 25/26	Владикавказ	15:09:0020319:6	0030020000000 Земли населенных пунктов	Под жилую застройку Индивидуальную	13	02.010	399	7 734,34	3 086 001,66
14689	Респ. Северная Осетия - Алания, г. Владикавказ, ул. Гадиева/ул. Пионеров, дом 25/26	Владикавказ	15:09:0020319:7	0030020000000 Земли населенных пунктов	Под жилую застройку Индивидуальную	13	02.010	399	7 734,34	3 086 001,66
14690	Республика Северная Осетия-Алания, г Владикавказ, ул Горького/Гадиева, д 107/17	Владикавказ	15:09:0020320:1	0030020000000 Земли населенных пунктов	Для содержания и эксплуатации индивидуального жилого дома	13	02.010	801	7 734,34	6 195 206,34
14691	Респ. Северная Осетия - Алания, г. Владикавказ, ул. Гудованцева, дом 39	Владикавказ	15:09:0020320:10	0030020000000 Земли населенных пунктов	Для содержания и эксплуатации индивидуального жилого дома	13	02.010	428	7 734,34	3 310 297,52
14692	Респ. Северная Осетия - Алания, г. Владикавказ, ул. Гудованцева, 37	Владикавказ	15:09:0020320:11	0030020000000 Земли населенных пунктов	для содержания и эксплуатации индивидуального жилого дома	13	02.010	769	7 734,34	5 947 707,46
14693	Респ. Северная Осетия - Алания, г. Владикавказ, ул. Гудованцева, 35	Владикавказ	15:09:0020320:12	0030020000000 Земли населенных пунктов	Для содержания и эксплуатации индивидуального жилого дома	13	02.010	793	7 734,34	6 133 331,62
14694	Респ. Северная Осетия - Алания, г. Владикавказ, ул. Гудованцева, 33	Владикавказ	15:09:0020320:13	0030020000000 Земли населенных пунктов	Для содержания и эксплуатации жилого дома	13	02.010	434	7 734,34	3 356 703,56
14695	Респ. Северная Осетия - Алания, г. Владикавказ, ул. Гудованцева, 31	Владикавказ	15:09:0020320:14	0030020000000 Земли населенных пунктов	Для содержания и эксплуатации индивидуального жилого дома	13	02.010	400	7 734,34	3 093 736,00
14696	Респ. Северная Осетия - Алания, г. Владикавказ, ул. Гудованцева, 29	Владикавказ	15:09:0020320:15	0030020000000 Земли населенных пунктов	Под жилую застройку Индивидуальную	13	02.010	400	7 734,34	3 093 736,00
14697	Респ. Северная Осетия - Алания, г. Владикавказ, ул. Гудованцева, 29	Владикавказ	15:09:0020320:16	0030020000000 Земли населенных пунктов	Под жилую застройку Индивидуальную	13	02.010	400	7 734,34	3 093 736,00
14698	Респ. Северная Осетия - Алания, г. Владикавказ, ул. Гудованцева, 27 "а"	Владикавказ	15:09:0020320:17	0030020000000 Земли населенных пунктов	Для содержания и эксплуатации индивидуального жилого дома	13	02.010	414	7 734,34	3 202 016,76
14699	Респ. Северная Осетия - Алания, г. Владикавказ, ул. Гудованцева, 27	Владикавказ	15:09:0020320:18	0030020000000 Земли населенных пунктов	Для содержания и эксплуатации индивидуального жилого дома	13	02.010	412	7 734,34	3 186 548,08
14700	Республика Северная Осетия-Алания, г. Владикавказ, ул. Гудованцева, 25	Владикавказ	15:09:0020320:19	0030020000000 Земли населенных пунктов	Для содержания и эксплуатации жилого дома	13	02.010	379	7 734,34	2 931 314,86
14701	Республика Северная Осетия-Алания, г Владикавказ, ул Горького/Гадиева, д 105/13	Владикавказ	15:09:0020320:2	0030020000000 Земли населенных пунктов	Для содержания и эксплуатации индивидуального жилого дома	13	02.010	389	7 734,34	3 008 658,26
14702	Респ. Северная Осетия - Алания, г. Владикавказ, ул. Гадиева, 16/107	Владикавказ	15:09:0020320:20	0030020000000 Земли населенных пунктов	Под жилую застройку Индивидуальную	13	02.010	800	7 734,34	6 187 472,00
14703	Республика Северная Осетия-Алания, г. Владикавказ, ул. Гадиева, 18 "а"	Владикавказ	15:09:0020320:21	0030020000000 Земли населенных пунктов	Для содержания и эксплуатации жилого дома	13	02.010	290	7 734,34	2 242 958,60
14704	Российская Федерация, Республика Северная Осетия - Алания, городской округ город Владикавказ, г Владикавказ, ул Гадиева, земельный участок 22	Владикавказ	15:09:0020320:216	0030020000000 Земли населенных пунктов	Для содержания и эксплуатации индивидуального жилого дома	13	02.010	412	7 734,34	3 186 548,08
14705	Российская Федерация, Республика Северная Осетия-Алания, городской округ город Владикавказ, г. Владикавказ, ул. Гадиева	Владикавказ	15:09:0020320:218	0030020000000 Земли населенных пунктов	Для содержания и эксплуатации жилого дома	13	02.010	140	7 734,34	1 082 807,60
14706	Российская Федерация, Республика Северная Осетия-Алания, городской округ город Владикавказ, г. Владикавказ, ул. Гадиева	Владикавказ	15:09:0020320:219	0030020000000 Земли населенных пунктов	Для содержания и эксплуатации жилого дома	13	02.010	171	7 734,34	1 322 572,14
14707	Респ. Северная Осетия - Алания, г. Владикавказ, ул. Гадиева, 18 "в"	Владикавказ	15:09:0020320:22	0030020000000 Земли населенных пунктов	Под жилую застройку Индивидуальную	13	02.010	236	7 734,34	1 825 304,24
14708	Российская Федерация, Республика Северная Осетия - Алания, г. Владикавказ, ул. Гадиева	Владикавказ	15:09:0020320:220	0030020000000 Земли населенных пунктов	Для содержания и эксплуатации индивидуального жилого дома	13	02.010	324	7 734,34	2 505 926,16
14709	Российская Федерация, Республика Северная Осетия - Алания, г. Владикавказ, ул. Гадиева	Владикавказ	15:09:0020320:221	0030020000000 Земли населенных пунктов	Для содержания и эксплуатации индивидуального жилого дома	13	02.010	145	7 734,34	1 121 479,30
14710	Российская Федерация, Республика Северная Осетия - Алания, городской округ город Владикавказ, г. Владикавказ, ул. Кулиева	Владикавказ	15:09:0020320:222	0030020000000 Земли населенных пунктов	Магазины продовольственные и промтоварные. Для содержания и эксплуатации индивидуального жилого дома	4	04.040	247	10999	2 716 753,00
14711	Российская Федерация, Республика Северная Осетия - Алания, городской округ город Владикавказ, г. Владикавказ, ул. Куйбышева	Владикавказ	15:09:0020320:223	0030020000000 Земли населенных пунктов	Для содержания и эксплуатации индивидуального жилого дома	13	02.010	102	7 734,34	788 902,68
14712	Респ. Северная Осетия - Алания, г. Владикавказ, ул. Гадиева, 18	Владикавказ	15:09:0020320:23	0030020000000 Земли населенных пунктов	Под жилую застройку Индивидуальную	13	02.010	335	7 734,34	2 591 003,90
14713	Респ. Северная Осетия - Алания, г. Владикавказ, ул. Гадиева, 24	Владикавказ	15:09:0020320:26	0030020000000 Земли населенных пунктов	Под жилую застройку Индивидуальную	13	02.010	823	7 734,34	6 365 361,82
14714	Респ. Северная Осетия - Алания, г. Владикавказ, ул. Гадиева, 26	Владикавказ	15:09:0020320:27	0030020000000 Земли населенных пунктов	Под жилую застройку Индивидуальную	13	02.010	800	7 734,34	6 187 472,00
14715	Респ. Северная Осетия - Алания, г. Владикавказ, ул. Гадиева, 28а	Владикавказ	15:09:0020320:28	0030020000000 Земли населенных пунктов	Под жилую застройку Индивидуальную	13	02.010	480	7 734,34	3 712 483,20
14716	Республика Северная Осетия - Алания, г. Владикавказ, ул. Гадиева, 28	Владикавказ	15:09:0020320:29	0030020000000 Земли населенных пунктов	Для содержания и эксплуатации индивидуального жилого дома	13	02.010	455	7 734,34	3 519 124,70
14717	Респ. Северная Осетия - Алания, г. Владикавказ, ул. Гадиева, 30	Владикавказ	15:09:0020320:30	0030020000000 Земли населенных пунктов	Для содержания и эксплуатации жилого дома	13	02.010	632	7 734,34	4 888 102,88
14718	Респ. Северная Осетия - Алания, г. Владикавказ, ул. Гадиева, 32	Владикавказ	15:09:0020320:31	0030020000000 Земли населенных пунктов	Для содержания и эксплуатации жилого дома	13	02.010	420	7 734,34	3 248 422,80
14719	Респ. Северная Осетия - Алания, г. Владикавказ, ул. Гадиева, 20	Владикавказ	15:09:0020320:33	0030020000000 Земли населенных пунктов	Для содержания и эксплуатации индивидуального жилого дома	13	02.010	800	7 734,34	6 187 472,00
14720	Респ. Северная Осетия - Алания, г. Владикавказ, ул. Гудованцева, дом 45	Владикавказ	15:09:0020320:6	0030020000000 Земли населенных пунктов	Для содержания и эксплуатации индивидуального жилого дома	13	02.010	823	7 734,34	6 365 361,82
14721	Северная Осетия-Алания респ, г. Владикавказ, ул Гадиева, 36	Владикавказ	15:09:0020320:61	0030020000000 Земли населенных пунктов	для содержания и эксплуатации жилого дома	13	02.010	159	7 734,34	1 229 760,06
14722	Республика Северная Осетия-Алания, г Владикавказ, ул Гадиева/Куйбышева, д 34/106а	Владикавказ	15:09:0020320:63	0030020000000 Земли населенных пунктов	Для содержания и эксплуатации индивидуального жилого дома	13	02.010	847	7 734,34	6 550 985,98
14723	Республика Северная Осетия-Алания, г. Владикавказ, ул. Максима Горького, 109 "а"	Владикавказ	15:09:0020320:64	0030020000000 Земли населенных пунктов	Для содержания и эксплуатации жилого дома	13	02.010	496	7 734,34	3 836 232,64
14724	Республика Северная Осетия-Алания, г Владикавказ, ул Гудованцева/Куйбышева, 47/108	Владикавказ	15:09:0020320:67	0030020000000 Земли населенных пунктов	для содержания и эксплуатации индивидуального жилого дома	13	02.010	373	7 734,34	2 884 908,82
14725	Респ. Северная Осетия - Алания, г. Владикавказ, ул. Гудованцева, дом 43	Владикавказ	15:09:0020320:7	0030020000000 Земли населенных пунктов	Для содержания и эксплуатации индивидуального жилого дома	13	02.010	811	7 734,34	6 272 549,74
14726	Респ. Северная Осетия - Алания, г. Владикавказ, ул. Гудованцева, 43	Владикавказ	15:09:0020320:8	0030020000000 Земли населенных пунктов	Под жилую застройку Индивидуальную	13	02.010	400	7 734,34	3 093 736,00
14727	Респ. Северная Осетия - Алания, г. Владикавказ, ул. Гудованцева, дом 41	Владикавказ	15:09:0020320:9	0030020000000 Земли населенных пунктов	Для содержания и эксплуатации индивидуального жилого дома	13	02.010	384	7 734,34	2 969 986,56

№ пп	Местоположение ЗУ	Район	Кадастровый номер ЗУ	Категория земель	Разрешенное использование по документу	Код вида разрешенного использования (в соответствии с классификатором видов разрешенного использования земельных участков)	Вид использования объектов недвижимости	Площадь	УПКС	КС
14728	Северная Осетия - Алания респ. г Владикавказ, ул Сады Шалдона, 55	Владикавказ	15:09:0020323:1	003002000000 Земли населенных пунктов	Предприятия автосервиса	4	04:099	1 275	5 584,70	7 120 492,50
14729	Республика Северная Осетия-Алания, г. Владикавказ, ш. Кавказское	Владикавказ	15:09:0020323:103	003002000000 Земли населенных пунктов	Для содержания и эксплуатации камнерезного и убойного цехов и расширения существующей базы	6	06:000	152	2 494,14	379 109,28
14730	Республика Северная Осетия-Алания, г. Владикавказ, ш. Кавказское	Владикавказ	15:09:0020323:104	003002000000 Земли населенных пунктов	Для содержания и эксплуатации камнерезного и убойного цехов и расширения существующей базы	6	06:000	4 212	2 494,14	10 505 317,68
14731	Республика Северная Осетия-Алания, г Владикавказ, ш Кавказское, д 10	Владикавказ	15:09:0020323:11	003002000000 Земли населенных пунктов	Для содержания и эксплуатации станции технического обслуживания	4	04:099	4 119	5 584,70	23 003 379,30
14732	Республика Северная Осетия-Алания, г Владикавказ, ш Кавказское, д 12	Владикавказ	15:09:0020323:12	003002000000 Земли населенных пунктов	Под общественную застройку	3	03:080	13 403	2 566,40	34 397 861,29
14733	Респ. Северная Осетия - Алания, г. Владикавказ, ул. Вагулина, дом 63	Владикавказ	15:09:0020323:13	003002000000 Земли населенных пунктов	Под жилую застройку Индивидуальную	13	02:010	129	4 555,24	590 205,96
14734	Российская Федерация, Республика Северная Осетия - Алания, г Владикавказ, шоссе Кавказское, 12а	Владикавказ	15:09:0020323:14	003002000000 Земли населенных пунктов	Для содержания и эксплуатации цеха по производству строительных материалов и столярного цеха	6	06:060	2 907	2 494,14	7 250 464,98
14735	Респ. Северная Осетия - Алания, г. Владикавказ, ул. Сады Шалдона	Владикавказ	15:09:0020323:15	003002000000 Земли населенных пунктов	Под жилую застройку Индивидуальную	13	02:010	5 280	4 555,24	24 057 267,20
14736	Респ. Северная Осетия - Алания, г. Владикавказ, ул. Сады Шалдона	Владикавказ	15:09:0020323:16	003002000000 Земли населенных пунктов	Под жилую застройку Индивидуальную	13	02:010	2 409	4 555,24	11 021 753,16
14737	Республика Северная Осетия-Алания, г Владикавказ, ш Кавказское, д 10	Владикавказ	15:09:0020323:17	003002000000 Земли населенных пунктов	Для содержания и эксплуатации АЗС	4	04:095	2 022	9 271,69	18 747 357,18
14738	Респ. Северная Осетия - Алания, г. Владикавказ, ш. Кавказское, 10	Владикавказ	15:09:0020323:19	003002000000 Земли населенных пунктов	Для установки и эксплуатации коммерческого торгового киоска	4	04:040	8	6 506,45	52 051,60
14739	Российская Федерация, Республика Северная Осетия-Алания, городской округ город Владикавказ, г. Владикавказ, ул. Сады Шалдона, земельный участок 63	Владикавказ	15:09:0020323:20	003002000000 Земли населенных пунктов	Для содержания и эксплуатации боксов по ремонту автотранспорта и кафе	4	04:060	7 042	4 825,62	33 982 016,04
14740	Республика Северная Осетия-Алания, г Владикавказ, ул Сады Шалдона	Владикавказ	15:09:0020323:24	003002000000 Земли населенных пунктов	Для сооружения и эксплуатации гипер	4	04:030	4 300	6 506,45	27 977 735,00
14741	Российская Федерация, Республика Северная Осетия — Алания, городской округ город Владикавказ, г. Владикавказ, ш. Кавказское, земельный участок 12В	Владикавказ	15:09:0020323:240	003002000000 Земли населенных пунктов	Для эксплуатации зданий гаража	7	02:071	13 123	1 301,29	17 076 828,67
14742	Республика Северная Осетия-Алания, г. Владикавказ, ш. Кавказское	Владикавказ	15:09:0020323:241	003002000000 Земли населенных пунктов	Для эксплуатации зданий гаража	7	02:071	186	3 415,89	635 355,54
14743	Республика Северная Осетия-Алания, г. Владикавказ, ш. Кавказское	Владикавказ	15:09:0020323:242	003002000000 Земли населенных пунктов	Для эксплуатации зданий гаража	7	02:071	245	3 415,89	836 893,05
14744	Российская Федерация, Республика Северная Осетия-Алания, г. Владикавказ, Кавказское шоссе	Владикавказ	15:09:0020323:243	003002000000 Земли населенных пунктов	Под строительство мясоперерабатывающего предприятия	6	06:040	77	2 494,14	192 048,78
14745	Российская Федерация, Республика Северная Осетия-Алания, г. Владикавказ, Кавказское шоссе	Владикавказ	15:09:0020323:244	003002000000 Земли населенных пунктов	Под строительство мясоперерабатывающего предприятия	6	06:040	2 423	2 494,14	6 043 301,22
14746	Российская Федерация, Республика Северная Осетия-Алания, г. Владикавказ, ул. Сады Шалдона	Владикавказ	15:09:0020323:246	003002000000 Земли населенных пунктов	Клубы (дома культуры), центры общения и досуговых занятий , залы для встреч, собраний, занятий для молодежи , взрослых многоцелевого и специализированного назначения	3	03:060	3 445	2 354,71	8 111 975,95
14747	Российская Федерация, Республика Северная Осетия - Алания, г. Владикавказ, ул. Сады Шалдона	Владикавказ	15:09:0020323:247	003002000000 Земли населенных пунктов	Среднеэтажная жилая застройка	2	02:020	6 411	5 422,04	34 760 698,44
14748	Республика Северная Осетия-Алания, г. Владикавказ, ул. Сады Шалдона, д. 61	Владикавказ	15:09:0020323:29	003002000000 Земли населенных пунктов	Среднеэтажная жилая застройка	2	02:020	5 142	5 422,04	27 880 129,68
14749	Российская Федерация, Республика Северная Осетия-Алания, г. Владикавказ, ш. Кавказское, 12а	Владикавказ	15:09:0020323:3	003002000000 Земли населенных пунктов	Магазины	4	04:040	2 500	6 506,45	16 266 125,00
14750	Республика Северная Осетия-Алания, г. Владикавказ, ул. Сады Шалдона, 55 "а"	Владикавказ	15:09:0020323:32	003002000000 Земли населенных пунктов	Для содержания и эксплуатации спортивно-оздоровительного центра	3	05:011	353	596,42	210 536,26
14751	Республика Северная Осетия - Алания, г. Владикавказ, Кавказское шоссе, 12в	Владикавказ	15:09:0020323:33	003002000000 Земли населенных пунктов	Для содержания и эксплуатации нежилого здания	3	03:080	129	1 518,17	195 843,93
14752	Респ. Северная Осетия - Алания, г. Владикавказ, ул. Сады Шалдона, 13	Владикавказ	15:09:0020323:6	003002000000 Земли населенных пунктов	Для содержания и эксплуатации помещений магазина	4	04:040	1 070	6 506,45	6 961 901,50
14753	Российская Федерация, Республика Северная Осетия - Алания, г.о. город Владикавказ, г. Владикавказ, ш. Кавказское, 12б	Владикавказ	15:09:0020323:96	003002000000 Земли населенных пунктов	Для строительства магазина	4	04:040	11 696	6 506,45	76 099 439,20
14754	Республика Северная Осетия-Алания, г. Владикавказ, ул. Пионеров, 19	Владикавказ	15:09:0020401:10	003002000000 Земли населенных пунктов	Для содержания и эксплуатации жилого дома	13	02:010	367	7 734,34	2 838 502,78
14755	Респ. Северная Осетия - Алания, г. Владикавказ, ул. Максима Горького, дом 4	Владикавказ	15:09:0020401:11	003002000000 Земли населенных пунктов	Коммерческий объект	4	04:000	904	15 491,54	14 004 352,16
14756	Российская Федерация, Республика Северная Осетия-Алания, городской округ город Владикавказ, г. Владикавказ, ул. Максима Горького, земельный участок 4А	Владикавказ	15:09:0020401:12	003002000000 Земли населенных пунктов	Под жилую застройку	13	02:010	316	10 893,44	3 442 327,04
14757	Республика Северная Осетия - Алания, г.о. город Владикавказ, г Владикавказ, ул Максима Горького/Тибилова, д. 4/4л	Владикавказ	15:09:0020401:13	003002000000 Земли населенных пунктов	под индивидуальную жилую застройку	13	02:010	663	10 893,44	7 222 350,72
14758	Респ. Северная Осетия - Алания, г. Владикавказ, ул. Максима Горького, 4	Владикавказ	15:09:0020401:14	003002000000 Земли населенных пунктов	Для содержания и эксплуатации здания котельной	6	03:012	133	5 292,94	703 961,02
14759	Респ. Северная Осетия - Алания, г. Владикавказ, ул. Максима Горького, 2	Владикавказ	15:09:0020401:15	003002000000 Земли населенных пунктов	для эксплуатации существующих зданий и сооружений	4	04:010	1 974	15 491,54	30 580 299,96
14760	Российская Федерация, Республика Северная Осетия-Алания, городской округ город Владикавказ, г. Владикавказ, ул. Черменя Баева, земельный участок 4А	Владикавказ	15:09:0020401:16	003002000000 Земли населенных пунктов	Для строительства комплекса «Кавказский музыкально-культурный центр в г. Владикавказ».	3	03:060	8 158	2 354,71	19 209 724,18
14761	Республика Северная Осетия-Алания, г Владикавказ, на территории Парка культуры и отдыха им. К.Л. Хетагурова	Владикавказ	15:09:0020401:21	003002000000 Земли населенных пунктов	Для содержания и эксплуатации гидропоста "Владикавказ"	6	11:030	3 579	5 292,94	18 943 432,26
14762	Республика Северная Осетия-Алания, г Владикавказ, ул Максима Горького, д 6	Владикавказ	15:09:0020401:22	003002000000 Земли населенных пунктов	Для содержания и эксплуатации административного здания	4	04:010	786	15 491,54	12 176 350,44
14763	Респ. Северная Осетия - Алания, г. Владикавказ, на территории ПКиО им. Коста Хетагурова	Владикавказ	15:09:0020401:23	003002000000 Земли населенных пунктов	Для установки качелей	5	05:000	42	2 323,73	97 596,66
14764	Респ. Северная Осетия - Алания, г. Владикавказ, на территории ПКиО им. Хетагурова	Владикавказ	15:09:0020401:24	003002000000 Земли населенных пунктов	Для установки аттракциона	4	04:082	171	10 973,18	1 876 413,78
14765	Республика Северная Осетия-Алания, г. Владикавказ, пр. Мира, 7	Владикавказ	15:09:0020401:255	003002000000 Земли населенных пунктов	для осуществления уставной деятельности - организация и проведение культурного и массового отдыха горожан	3	03:060	82 645	2 354,71	194 605 007,95
14766	Республика Северная Осетия-Алания, г Владикавказ, ул Мира/Максима Горького, д 5-7/2	Владикавказ	15:09:0020401:26	003002000000 Земли населенных пунктов	Для содержания и эксплуатации ТП (трансформаторная подстанция №16-б)	6	03:012	106	5 292,94	561 051,64
14767	Республика Северная Осетия-Алания, г Владикавказ, пр-кт Мира/Максима Горького, д 5-7/2	Владикавказ	15:09:0020401:27	003002000000 Земли населенных пунктов	Для содержания и эксплуатации ТП (Трансформаторная подстанция № 6)	6	03:012	36	5 292,94	190 545,84
14768	РСО-Алания, г Владикавказ, пр-кт Мира	Владикавказ	15:09:0020401:309	003002000000 Земли населенных пунктов	Объекты культурно-досуговой деятельности	3	03:060	9 354	2 354,71	22 025 957,34
14769	Республика Северная Осетия - Алания, г.о. город Владикавказ, г Владикавказ, ул Максима Горького, д. 4	Владикавказ	15:09:0020401:4	003002000000 Земли населенных пунктов	Для содержания и эксплуатации административно-хозяйственного здания	3	03:080	370	3 614,69	1 337 435,30
14770	Респ. Северная Осетия - Алания, г. Владикавказ, пр-кт Мира, 13	Владикавказ	15:09:0020401:5	003002000000 Земли населенных пунктов	Для содержания и эксплуатации здания и хозяйственных построек	3	03:080	1 161	3 614,69	4 196 655,09

№ п/п	Местоположение ЗУ	Район	Кадастровый номер ЗУ	Категория земель	Разрешенное использование по документу	Код вида разрешенного использования (в соответствии с классификатором видов разрешенного использования земельных участков)	Вид использования объектов недвижимости	Площадь	УПКС	КС
14771	Республика Северная Осетия-Алания, г Владикавказ, пр-кт Мира, д 9	Владикавказ	15:09:0020401:7	003002000000 Земли населенных пунктов	Под общественную застройку	3	03.080	1 720	3 614,69	6 217 266,80
14772	Респ. Северная Осетия - Алания, г. Владикавказ, пр-кт Мира, дом 11	Владикавказ	15:09:0020401:8	003002000000 Земли населенных пунктов	Под общественную застройку	3	03.080	3 401	3 614,69	12 293 560,69
14773	Респ. Северная Осетия - Алания, г. Владикавказ, пр-кт Мира, дом 13/10	Владикавказ	15:09:0020401:9	003002000000 Земли населенных пунктов	Коммерческий объект	4	04.000	695	15 491,54	10 766 620,30
14774	Республика Северная Осетия-Алания, г Владикавказ, пр-кт Мира/М. Горького, д 8/12	Владикавказ	15:09:0020402:1	003002000000 Земли населенных пунктов	Для содержания и эксплуатации банковского помещения	4	04.050	365	14 071,48	5 136 090,20
14775	Республика Северная Осетия-Алания, г Владикавказ, ул Ленина, д 19	Владикавказ	15:09:0020402:10	003002000000 Земли населенных пунктов	Под эксплуатацию застройку	13	02.010	85	10 893,44	925 942,40
14776	Республика Северная Осетия-Алания, г. Владикавказ, ул. Ленина, д. 11	Владикавказ	15:09:0020402:12	003002000000 Земли населенных пунктов	Под эксплуатацию застройку	13	02.010	643	10 893,44	7 004 481,92
14777	Респ. Северная Осетия - Алания, г. Владикавказ, ул. Бутырина, 3	Владикавказ	15:09:0020402:14	003002000000 Земли населенных пунктов	Для размещения отдела вневедомственной охраны	3	08.030	807	3 614,69	2 917 054,83
14778	Республика Северная Осетия-Алания, г Владикавказ, ул Бутырина/Мира, д 1/4	Владикавказ	15:09:0020402:15	003002000000 Земли населенных пунктов	Для содержания и эксплуатации существующих зданий и сооружений	3	03.080	3 044	3 614,69	11 003 116,36
14779	Республика Северная Осетия-Алания, г Владикавказ, пр-кт Мира/Максима Горького, д 8/12	Владикавказ	15:09:0020402:17	003002000000 Земли населенных пунктов	Под эксплуатацию застройку	13	02.010	4 506	10 893,44	49 085 840,64
14780	Северная Осетия - Алания респ, г. Владикавказ, пр-кт Мира, 6	Владикавказ	15:09:0020402:176	003002000000 Земли населенных пунктов	Для содержания и эксплуатации существующего магазина	4	04.040	217	15 491,54	3 361 664,18
14781	Республика Северная Осетия-Алания, г Владикавказ, пр-кт Мира/Максима Горького, д 8/12	Владикавказ	15:09:0020402:18	003002000000 Земли населенных пунктов	Для содержания и эксплуатации трансформаторной подстанции (ТП)	6	03.012	23	5 292,94	121 737,62
14782	Республика Северная Осетия-Алания, г. Владикавказ, пр. Мира, 13	Владикавказ	15:09:0020402:19	003002000000 Земли населенных пунктов	Под установку киосков для реализации хлебобулочных изделий	4	04.040	4	15 491,54	61 966,16
14783	Респ. Северная Осетия - Алания, г. Владикавказ, ул. Максима Горького, 14	Владикавказ	15:09:0020402:2	003002000000 Земли населенных пунктов	Предприятие связи, телеграф	6	06.080	1 872	8 649,44	16 191 751,68
14784	Респ. Северная Осетия - Алания, г. Владикавказ, пр. Мира, 6	Владикавказ	15:09:0020402:21	003002000000 Земли населенных пунктов	Для содержания и эксплуатации магазина	4	04.040	51	15 491,54	790 068,54
14785	Республика Северная Осетия-Алания, г Владикавказ, пр-кт Мира, д 6	Владикавказ	15:09:0020402:22	003002000000 Земли населенных пунктов	Для содержания и эксплуатации здания поликлиники	3	03.040	2 244	3 965,83	8 899 322,52
14786	Республика Северная Осетия-Алания, г. Владикавказ, пр-кт Мира, 8	Владикавказ	15:09:0020402:226	003002000000 Земли населенных пунктов	Для содержания и эксплуатации капитального гаража	7	02.071	21	8 133,06	170 794,26
14787	Республика Северная Осетия-Алания, г Владикавказ, ул Ленина/Бутырина, д 9/5	Владикавказ	15:09:0020402:23	003002000000 Земли населенных пунктов	Для завершения реконструкции административного здания	4	04.010	410	15 491,54	6 351 531,40
14788	Республика Северная Осетия-Алания, г. Владикавказ, пр-кт Мира, 8	Владикавказ	15:09:0020402:230	003002000000 Земли населенных пунктов	Для содержания и эксплуатации капитального гаража	7	02.071	31	8 133,06	252 124,86
14789	Республика Северная Осетия - Алания, г. Владикавказ, пр-кт Мира, 8	Владикавказ	15:09:0020402:231	003002000000 Земли населенных пунктов	Для содержания и эксплуатации капитального гаража	7	02.071	30	8 133,06	243 991,80
14790	Российская Федерация, Республика Северная Осетия-Алания, г. Владикавказ, пр-кт Мира, 8	Владикавказ	15:09:0020402:234	003002000000 Земли населенных пунктов	Хранение автотранспорта	7	02.071	20	8 133,06	162 661,20
14791	Респ. Северная Осетия - Алания, г. Владикавказ, пр-кт Мира, 8	Владикавказ	15:09:0020402:24	003002000000 Земли населенных пунктов	Для содержания и эксплуатации металлического гаража	7	02.071	18	8 133,06	146 395,08
14792	Республика Северная Осетия-Алания, г Владикавказ, ул Ленина/Бутырина, д 9/5	Владикавказ	15:09:0020402:25	003002000000 Земли населенных пунктов	Для содержания и эксплуатации существующего здания	13	02.010	463	10 893,44	5 043 662,72
14793	Респ. Северная Осетия - Алания, г. Владикавказ, ул. Ленина, 17	Владикавказ	15:09:0020402:26	003002000000 Земли населенных пунктов	Для содержания и эксплуатации существующих зданий и сооружений детского сада	3	03.050	1 402	3 160,27	4 430 698,54
14794	Республика Северная Осетия - Алания, г. Владикавказ, ул. Ленина, 19	Владикавказ	15:09:0020402:27	003002000000 Земли населенных пунктов	Размещение гаражей для собственных нужд	7	02.071	20	8 133,06	162 661,20
14795	Респ. Северная Осетия - Алания, г. Владикавказ, пр-кт Мира, 8	Владикавказ	15:09:0020402:28	003002000000 Земли населенных пунктов	Для содержания и эксплуатации капитального гаража	7	02.071	21	8 133,06	170 794,26
14796	Республика Северная Осетия-Алания, г Владикавказ, ул Ленина, д 19	Владикавказ	15:09:0020402:29	003002000000 Земли населенных пунктов	Для содержания и эксплуатации капитального гаража	7	02.071	17	8 133,06	138 262,02
14797	Российская Федерация, Республика Северная Осетия - Алания, г. Владикавказ, ул. Ленина, 15	Владикавказ	15:09:0020402:30	003002000000 Земли населенных пунктов	Эксплуатация многоквартирного дома	2	02.050	1 044	12 909,62	13 477 642,28
14798	Респ. Северная Осетия - Алания, г. Владикавказ, ул. Ленина, 13	Владикавказ	15:09:0020402:31	003002000000 Земли населенных пунктов	Эксплуатация многоквартирного дома	2	02.000	1 399	12 909,62	18 060 558,38
14799	Республика Северная Осетия - Алания, г. Владикавказ, пр-кт Мира, 8	Владикавказ	15:09:0020402:32	003002000000 Земли населенных пунктов	Под объекты инженерного оборудования водоснабжения	6	03.012	10	5 292,94	52 929,40
14800	Республика Северная Осетия - Алания, г. Владикавказ, ул Мира, 8	Владикавказ	15:09:0020402:388	003002000000 Земли населенных пунктов	для размещения гаражей для собственных нужд	7	02.071	26	8 133,06	211 459,56
14801	Республика Северная Осетия-Алания, г. Владикавказ, пр-кт Мира, 8	Владикавказ	15:09:0020402:389	003002000000 Земли населенных пунктов	для размещения гаражей для собственных нужд	7	02.071	22	8 133,06	178 927,32
14802	Республика Северная Осетия-Алания, г. Владикавказ, пр-кт Мира, 8	Владикавказ	15:09:0020402:390	003002000000 Земли населенных пунктов	для размещения гаражей для собственных нужд	7	02.071	19	8 133,06	154 528,14
14803	Республика Северная Осетия-Алания, г. Владикавказ, пр-кт Мира, 8	Владикавказ	15:09:0020402:391	003002000000 Земли населенных пунктов	Для размещения гаражей для собственных нужд	7	02.071	18	8 133,06	146 395,08
14804	Российская Федерация, Республика Северная Осетия-Алания, г Владикавказ, проспект Мира, 8	Владикавказ	15:09:0020402:393	003002000000 Земли населенных пунктов	Для размещения гаражей для собственных нужд	7	02.071	20	8 133,06	162 661,20
14805	Российская Федерация, Республика Северная Осетия-Алания, г Владикавказ, ул проспект Мира, 8	Владикавказ	15:09:0020402:399	003002000000 Земли населенных пунктов	Для размещения гаражей для собственных нужд	7	02.071	33	8 133,06	268 390,98
14806	Респ. Северная Осетия - Алания, г. Владикавказ, пр-кт Мира, 8	Владикавказ	15:09:0020402:4	003002000000 Земли населенных пунктов	Для содержания и эксплуатации мастерской по изготовлению ключей	3	03.031	10	7 100,29	71 002,90
14807	Российская Федерация, Республика Северная Осетия - Алания, г. Владикавказ, пр-кт Мира, 8	Владикавказ	15:09:0020402:405	003002000000 Земли населенных пунктов	Для размещения гаражей для собственных нужд	7	02.071	18	8 133,06	146 395,08
14808	Российская Федерация, Республика Северная Осетия - Алания, г. Владикавказ, пр-кт Мира/ул.Горького, 8/12	Владикавказ	15:09:0020402:409	003002000000 Земли населенных пунктов	Для содержания гаражей для собственных нужд	7	02.071	21	8 133,06	170 794,26
14809	Республика Северная Осетия-Алания, г Владикавказ, ул Максима Горького, д 14	Владикавказ	15:09:0020402:5	003002000000 Земли населенных пунктов	Под объекты связи, радиовещания, телевидения и информатики	6	06.080	1 918	8 649,44	16 589 625,92
14810	Республика Северная Осетия-Алания, г Владикавказ, ул Ленина/Максима Горького, д 19/16	Владикавказ	15:09:0020402:6	003002000000 Земли населенных пунктов	Под эксплуатацию застройку	13	02.010	2 083	10 893,44	22 691 035,52
14811	Республика Северная Осетия-Алания, г Владикавказ, ул Ленина, д 19	Владикавказ	15:09:0020402:7	003002000000 Земли населенных пунктов	Для содержания и эксплуатации магазина	4	04.040	99	15 491,54	1 533 662,46
14812	Респ. Северная Осетия - Алания, г. Владикавказ, ул. Ленина, 19	Владикавказ	15:09:0020402:8	003002000000 Земли населенных пунктов	Для содержания и эксплуатации индивидуального жилого дома	13	02.010	510	10 893,44	5 555 654,40
14813	Республика Северная Осетия-Алания, г Владикавказ, ул Ленина, д 17	Владикавказ	15:09:0020402:9	003002000000 Земли населенных пунктов	Под общественную застройку	3	03.080	1 374	3 614,69	4 966 584,06
14814	Респ. Северная Осетия - Алания, г. Владикавказ, ул. Бутырина, 7	Владикавказ	15:09:0020403:1	003002000000 Земли населенных пунктов	Административное здание Министерство общего и профессионального образования	3	03.050	1 316	3 160,27	4 158 915,32
14815	Республика Северная Осетия-Алания, г. Владикавказ, ул Ленина, д 12	Владикавказ	15:09:0020403:10	003002000000 Земли населенных пунктов	Для содержания и эксплуатации нежилого помещения	3	03.080	506	3 614,69	1 829 033,14

№ пп	Местоположение ЗУ	Район	Кадастровый номер ЗУ	Категория земель	Разрешенное использование по документу	Код вида разрешенного использования (в соответствии с классификатором видов разрешенного использования земельных участков)	Вид использования объектов недвижимости	Площадь	УПКС	КС
14816	Республика Северная Осетия-Алания, г Владикавказ, ул Пенная, д 14	Владикавказ	15:09:0020403:11	0030020000000 Земли населенных пунктов	Под жилую застройку	13	02.010	580	10 893,44	6 318 195,20
14817	Респ. Северная Осетия - Алания, г. Владикавказ, ул. Пенная, 16	Владикавказ	15:09:0020403:12	0030020000000 Земли населенных пунктов	Под жилую застройку	13	02.010	605	10 893,44	6 590 531,20
14818	Республика Северная Осетия-Алания, г Владикавказ, ул Пенная, д 18	Владикавказ	15:09:0020403:13	0030020000000 Земли населенных пунктов	Под жилую застройку	13	02.010	564	10 893,44	6 143 900,16
14819	Республика Северная Осетия-Алания, г Владикавказ, ул Пенная, д 20	Владикавказ	15:09:0020403:14	0030020000000 Земли населенных пунктов	Под жилую застройку	13	02.010	840	10 893,44	9 150 489,60
14820	Республика Северная Осетия-Алания, г Владикавказ, ул Пенная, д 10	Владикавказ	15:09:0020403:15	0030020000000 Земли населенных пунктов	Для содержания и эксплуатации существующего здания	3	03.080	487	3 614,69	1 651 913,33
14821	Республика Северная Осетия-Алания, г Владикавказ, ул Максима Горького/Пенная, д 18/22	Владикавказ	15:09:0020403:2	0030020000000 Земли населенных пунктов	Для содержания и эксплуатации помещений магазина	4	04.040	129	15 491,54	1 998 408,66
14822	Республика Северная Осетия-Алания, г Владикавказ, ул Максима Горького/Революции, д 20/11	Владикавказ	15:09:0020403:3	0030020000000 Земли населенных пунктов	Под жилую застройку	13	02.010	1 014	10 893,44	11 045 948,16
14823	Респ. Северная Осетия - Алания, г. Владикавказ, ул. Революции, дом 9а	Владикавказ	15:09:0020403:4	0030020000000 Земли населенных пунктов	Под жилую застройку	13	02.010	965	10 893,44	10 512 169,60
14824	Республика Северная Осетия-Алания, г Владикавказ, ул Революции, д 5-7	Владикавказ	15:09:0020403:5	0030020000000 Земли населенных пунктов	Под жилую застройку	13	02.010	1 014	10 893,44	11 045 948,16
14825	Респ. Северная Осетия - Алания, г. Владикавказ, ул. Революции, дом 3	Владикавказ	15:09:0020403:6	0030020000000 Земли населенных пунктов	Под жилую застройку	13	02.010	550	10 893,44	5 991 392,00
14826	Республика Северная Осетия-Алания, г Владикавказ, ул Революции, д 1	Владикавказ	15:09:0020403:7	0030020000000 Земли населенных пунктов	Под жилую застройку	13	02.010	1 208	10 893,44	13 159 275,52
14827	Республика Северная Осетия-Алания, г Владикавказ, ул Пенная/Бутырина, д 8/7	Владикавказ	15:09:0020403:8	0030020000000 Земли населенных пунктов	Под жилую застройку	13	02.010	1 315	10 893,44	14 324 873,60
14828	Республика Северная Осетия-Алания, г Владикавказ, ул Пенная, д 10	Владикавказ	15:09:0020403:9	0030020000000 Земли населенных пунктов	Под жилую застройку	13	02.010	100	10 893,44	1 089 344,00
14829	Республика Северная Осетия-Алания, г Владикавказ, ул Максима Горького/Революции, д 22/18	Владикавказ	15:09:0020404:1	0030020000000 Земли населенных пунктов	Под жилую застройку Индивидуальную	13	02.010	509	10 893,44	5 544 760,96
14830	Респ. Северная Осетия - Алания, г. Владикавказ, ул. Гостиева, дом 3	Владикавказ	15:09:0020404:10	0030020000000 Земли населенных пунктов	Под жилую застройку Индивидуальную	13	02.010	567	10 893,44	6 176 580,48
14831	Республика Северная Осетия-Алания, г Владикавказ, ул Бутырина/Гостиева, д 13/1	Владикавказ	15:09:0020404:11	0030020000000 Земли населенных пунктов	Для содержания и эксплуатации индивидуального жилого дома	13	02.010	394	10 893,44	4 292 015,36
14832	Республика Северная Осетия-Алания, г Владикавказ, ул Революции/Бутырина, д 2/11	Владикавказ	15:09:0020404:12	0030020000000 Земли населенных пунктов	Под жилую застройку Индивидуальную	13	02.010	606	10 893,44	6 601 424,64
14833	Российская Федерация, Республика Северная Осетия-Алания, городской округ город Владикавказ, г. Владикавказ, ул. Революции, 4	Владикавказ	15:09:0020404:13	0030020000000 Земли населенных пунктов	Под жилую застройку Индивидуальную	13	02.010	926	10 893,44	10 087 325,44
14834	Респ. Северная Осетия - Алания, г. Владикавказ, ул. Революции, дом 6	Владикавказ	15:09:0020404:14	0030020000000 Земли населенных пунктов	Под жилую застройку Индивидуальную	13	02.010	651	10 893,44	7 091 629,44
14835	Респ. Северная Осетия - Алания, г. Владикавказ, ул. Революции, дом 8	Владикавказ	15:09:0020404:15	0030020000000 Земли населенных пунктов	Под жилую застройку Индивидуальную	13	02.010	398	10 893,44	4 335 589,12
14836	Респ. Северная Осетия - Алания, г. Владикавказ, ул. Революции, дом 10	Владикавказ	15:09:0020404:16	0030020000000 Земли населенных пунктов	Под жилую застройку Индивидуальную	13	02.010	506	10 893,44	5 512 080,64
14837	Респ. Северная Осетия - Алания, г. Владикавказ, ул. Революции, дом 12	Владикавказ	15:09:0020404:17	0030020000000 Земли населенных пунктов	Под жилую застройку Индивидуальную	13	02.010	444	10 893,44	4 836 687,36
14838	Респ. Северная Осетия - Алания, г. Владикавказ, ул. Революции, дом 14	Владикавказ	15:09:0020404:18	0030020000000 Земли населенных пунктов	Под жилую застройку Индивидуальную	13	02.010	304	10 893,44	3 311 605,76
14839	Респ. Северная Осетия - Алания, г. Владикавказ, ул. Революции, дом 16	Владикавказ	15:09:0020404:19	0030020000000 Земли населенных пунктов	Под жилую застройку Индивидуальную	13	02.010	347	10 893,44	3 780 023,68
14840	Российская Федерация, Республика Северная Осетия - Алания, г. Владикавказ, ул. Гостиева/ Максима Горького, 19/24	Владикавказ	15:09:0020404:2	0030020000000 Земли населенных пунктов	Под жилую застройку Индивидуальную	13	02.010	596	10 893,44	6 492 490,24
14841	Республика Северная Осетия-Алания, г Владикавказ, ул Революции, д 2/11	Владикавказ	15:09:0020404:20	0030020000000 Земли населенных пунктов	Для содержания и эксплуатации капитального гаража	7	02.071	26	8 133,06	211 459,56
14842	Российская Федерация, Республика Северная Осетия - Алания, г. Владикавказ, ул. Революции	Владикавказ	15:09:0020404:280	0030020000000 Земли населенных пунктов	Блокированная жилая застройка	13	02.010	39	10 893,44	424 844,16
14843	Российская Федерация, Республика Северная Осетия-Алания, городской округ город Владикавказ, г. Владикавказ, ул. Революции, 4	Владикавказ	15:09:0020404:281	0030020000000 Земли населенных пунктов	Для индивидуального жилищного строительства	13	02.010	99	10 893,44	1 078 450,56
14844	Респ. Северная Осетия - Алания, г. Владикавказ, ул. Гостиева, дом 17	Владикавказ	15:09:0020404:3	0030020000000 Земли населенных пунктов	Под жилую застройку Индивидуальную	13	02.010	545	10 893,44	5 936 924,80
14845	Респ. Северная Осетия - Алания, г. Владикавказ, ул. Гостиева, дом 15	Владикавказ	15:09:0020404:4	0030020000000 Земли населенных пунктов	Под жилую застройку Индивидуальную	13	02.010	257	10 893,44	2 799 614,08
14846	Респ. Северная Осетия - Алания, г. Владикавказ, ул. Гостиева, дом 13	Владикавказ	15:09:0020404:5	0030020000000 Земли населенных пунктов	Под жилую застройку Индивидуальную	13	02.010	409	10 893,44	4 455 416,96
14847	Респ. Северная Осетия - Алания, г. Владикавказ, ул. Гостиева, дом 11	Владикавказ	15:09:0020404:6	0030020000000 Земли населенных пунктов	Под жилую застройку Индивидуальную	13	02.010	487	10 893,44	5 305 105,28
14848	Респ. Северная Осетия - Алания, г. Владикавказ, ул. Гостиева, 9а	Владикавказ	15:09:0020404:7	0030020000000 Земли населенных пунктов	Для содержания и эксплуатации индивидуального жилого дома	13	02.010	135	10 893,44	1 470 614,40
14849	Респ. Северная Осетия - Алания, г. Владикавказ, ул. Гостиева, дом 7	Владикавказ	15:09:0020404:8	0030020000000 Земли населенных пунктов	Под жилую застройку Индивидуальную	13	02.010	616	10 893,44	6 710 359,04
14850	Респ. Северная Осетия - Алания, г. Владикавказ, ул. Гостиева, дом 5	Владикавказ	15:09:0020404:9	0030020000000 Земли населенных пунктов	Для содержания и эксплуатации индивидуального жилого дома	13	02.010	677	10 893,44	7 374 858,88
14851	Респ. Северная Осетия - Алания, г. Владикавказ, ул. Гостиева, 6	Владикавказ	15:09:0020405:10	0030020000000 Земли населенных пунктов	Для содержания и эксплуатации жилого дома	13	02.010	559	10 893,44	6 089 432,96
14852	Республика Северная Осетия-Алания, г Владикавказ, ул Гостиева, д 8	Владикавказ	15:09:0020405:11	0030020000000 Земли населенных пунктов	Под жилую застройку	13	02.010	696	10 893,44	7 581 834,24
14853	Республика Северная Осетия-Алания, г Владикавказ, ул Гостиева/Максима Горького, д 10/26	Владикавказ	15:09:0020405:12	0030020000000 Земли населенных пунктов	Под жилую застройку	13	02.010	959	10 893,44	10 446 808,96
14854	Республика Северная Осетия-Алания, г Владикавказ, ул Ботоева, д 19	Владикавказ	15:09:0020405:13	0030020000000 Земли населенных пунктов	Под жилую застройку	13	02.010	377	10 893,44	4 106 826,88
14855	Республика Северная Осетия-Алания, г Владикавказ, ул Ботоева, д 21	Владикавказ	15:09:0020405:14	0030020000000 Земли населенных пунктов	Для завершения строительства офиса	4	04.010	298	15 491,54	4 616 478,92
14856	Республика Северная Осетия-Алания, г Владикавказ, ул Максима Горького, д 28	Владикавказ	15:09:0020405:15	0030020000000 Земли населенных пунктов	Административное здание	4	04.010	625	15 491,54	9 682 212,50
14857	Северная Осетия - Алания респ, г Владикавказ, ул Бутырина, 17	Владикавказ	15:09:0020405:16	0030020000000 Земли населенных пунктов	Эксплуатация многоквартирного дома	2	02.050	942	12 909,62	12 160 862,04
14858	Республика Северная Осетия-Алания, г Владикавказ, ул Ботоева, д 17	Владикавказ	15:09:0020405:3	0030020000000 Земли населенных пунктов	Под жилую застройку	13	02.010	575	10 893,44	6 263 728,00
14859	Республика Северная Осетия-Алания, г. Владикавказ, ул. Ботоева, 15	Владикавказ	15:09:0020405:4	0030020000000 Земли населенных пунктов	Под жилую застройку	13	02.010	447	10 893,44	4 869 367,68
14860	Республика Северная Осетия-Алания, г Владикавказ, ул Ботоева, д 13	Владикавказ	15:09:0020405:5	0030020000000 Земли населенных пунктов	Под жилую застройку	13	02.010	860	10 893,44	9 368 358,40
14861	Республика Северная Осетия-Алания, г. Владикавказ, ул. Ботоева, 11	Владикавказ	15:09:0020405:6	0030020000000 Земли населенных пунктов	Для содержания и эксплуатации жилого дома	13	02.010	388	10 893,44	4 226 654,72
14862	Республика Северная Осетия-Алания, г Владикавказ, ул Ботоева/Бутырина, д 9/17	Владикавказ	15:09:0020405:7	0030020000000 Земли населенных пунктов	Под жилую застройку	13	02.010	951	10 893,44	10 359 661,44
14863	Республика Северная Осетия-Алания, г Владикавказ, ул Гостиева/Бутырина, д 2/15	Владикавказ	15:09:0020405:8	0030020000000 Земли населенных пунктов	Под жилую застройку	13	02.010	977	10 893,44	10 642 890,88
14864	Республика Северная Осетия-Алания, г. Владикавказ, ул. Гостиева, 4	Владикавказ	15:09:0020405:9	0030020000000 Земли населенных пунктов	Для содержания и эксплуатации жилого дома	13	02.010	1 082	10 893,44	11 786 702,08
14865	Республика Северная Осетия-Алания, г Владикавказ, ул Ботоева, 14	Владикавказ	15:09:0020406:1	0030020000000 Земли населенных пунктов	Для содержания и эксплуатации производственных ювелирных мастерских	6	06.000	451	5 938,42	2 678 227,42
14866	Респ. Северная Осетия - Алания, г. Владикавказ, ул. Тамаева, дом 1/21	Владикавказ	15:09:0020406:10	0030020000000 Земли населенных пунктов	Под жилую застройку Индивидуальную	13	02.010	617	10 893,44	6 721 252,48
14867	Республика Северная Осетия-Алания, г Владикавказ, ул Бутырина/Ботоева, д 19/4	Владикавказ	15:09:0020406:11	0030020000000 Земли населенных пунктов	Под жилую застройку Индивидуальную	13	02.010	1 743	10 893,44	18 987 265,92
14868	Республика Северная Осетия-Алания, г Владикавказ, ул Ботоева, д 6	Владикавказ	15:09:0020406:12	0030020000000 Земли населенных пунктов	Под жилую застройку Индивидуальную	13	02.010	655	10 893,44	7 135 203,20
14869	Республика Северная Осетия-Алания, г Владикавказ, ул Ботоева, д 8	Владикавказ	15:09:0020406:13	0030020000000 Земли населенных пунктов	Под жилую застройку Индивидуальную	13	02.010	442	10 893,44	4 814 900,48
14870	Республика Северная Осетия-Алания, г Владикавказ, ул Ботоева, д 10	Владикавказ	15:09:0020406:14	0030020000000 Земли населенных пунктов	Под жилую застройку Индивидуальную	13	02.010	630	10 893,44	6 862 867,20
14871	Республика Северная Осетия-Алания, г Владикавказ, ул Ботоева, д 12	Владикавказ	15:09:0020406:15	0030020000000 Земли населенных пунктов	Под жилую застройку Индивидуальную	13	02.010	513	10 893,44	5 588 334,72
14872	Республика Северная Осетия-Алания, г Владикавказ, ул Ботоева, д 14	Владикавказ	15:09:0020406:16	0030020000000 Земли населенных пунктов	Под жилую застройку Индивидуальную	13	02.010	454	10 893,44	4 945 621,76
14873	Республика Северная Осетия-Алания, г Владикавказ, ул Ботоева, д 16	Владикавказ	15:09:0020406:17	0030020000000 Земли населенных пунктов	Под жилую застройку Индивидуальную	13	02.010	638	10 893,44	6 950 014,72
14874	Республика Северная Осетия-Алания, г Владикавказ, ул Бутырина/Ботоева, д 19/4	Владикавказ	15:09:0020406:18	0030020000000 Земли населенных пунктов	Для содержания и эксплуатации зданий и сооружений музея	3	03.060	715	2 354,71	1 683 617,65
14875	Респ. Северная Осетия - Алания, г. Владикавказ, ул. Максима Горького, 30	Владикавказ	15:09:0020406:2	0030020000000 Земли населенных пунктов	Для содержания и эксплуатации помещений музея	3	03.060	801	2 354,71	1 886 122,71
14876	Респ. Северная Осетия - Алания, г. Владикавказ, ул. Тамаева, 15	Владикавказ	15:09:0020406:3	0030020000000 Земли населенных пунктов	Для содержания и эксплуатации существующего здания центра	3	03.080	1 032	3 614,69	3 730 360,08
14877	Респ. Северная Осетия - Алания, г. Владикавказ, ул. Тамаева, дом 13	Владикавказ	15:09:0020406:4	0030020000000 Земли населенных пунктов	Под жилую застройку Индивидуальную	13	02.010	645	10 893,44	7 026 268,80
14878	Респ. Северная Осетия - Алания, г. Владикавказ, ул. Тамаева, дом 11	Владикавказ	15:09:0020406:5	0030020000000 Земли населенных пунктов	Под жилую застройку Индивидуальную	13	02.010	649	10 893,44	7 069 842,56

№ пп	Местоположение ЗУ	Район	Кадастровый номер ЗУ	Категория земель	Разрешенное использование по документу	Код вида разрешенного использования (в соответствии с классификатором видов разрешенного использования земельных участков)	Вид использования объектов недвижимости	Площадь	УПКС	КС
14879	Респ. Северная Осетия - Алания, г. Владикавказ, ул. Тамаева, 9	Владикавказ	15:09:0020406:6	003002000000 Земли населенных пунктов	Для содержания и эксплуатации жилого дома	13	02.010	583	10 893,44	6 350 875,52
14880	Респ. Северная Осетия - Алания, г. Владикавказ, ул. Тамаева, дом 7	Владикавказ	15:09:0020406:7	003002000000 Земли населенных пунктов	Под жилую застройку Индивидуальную	13	02.010	483	10 893,44	5 261 531,52
14881	Респ. Северная Осетия - Алания, г. Владикавказ, ул. Тамаева, дом 5	Владикавказ	15:09:0020406:8	003002000000 Земли населенных пунктов	Под жилую застройку Индивидуальную	13	02.010	815	10 893,44	8 878 153,60
14882	Респ. Северная Осетия - Алания, г. Владикавказ, ул. Тамаева, дом 3	Владикавказ	15:09:0020406:9	003002000000 Земли населенных пунктов	Под жилую застройку Индивидуальную	13	02.010	640	10 893,44	6 971 801,60
14883	Респ. Северная Осетия - Алания, г. Владикавказ, ул. Тамаева, 8	Владикавказ	15:09:0020407:1	003002000000 Земли населенных пунктов	Культурный центр с синагогой	3	03.060	439	2 354,71	1 033 717,69
14884	Респ. Северная Осетия - Алания, г. Владикавказ, ул. Бородинская, 26	Владикавказ	15:09:0020407:10	003002000000 Земли населенных пунктов	Для содержания и эксплуатации жилого дома	13	02.010	393	10 893,44	4 281 121,92
14885	Республика Северная Осетия-Алания, г. Владикавказ, ул. Бородинская, 24	Владикавказ	15:09:0020407:100	003002000000 Земли населенных пунктов	Для содержания и эксплуатации капитального гаража	7	02.071	27	8 133,06	219 592,62
14886	Респ. Северная Осетия - Алания, г. Владикавказ, ул. Бородинская, 28	Владикавказ	15:09:0020407:11	003002000000 Земли населенных пунктов	Для содержания и эксплуатации индивидуального жилого дома	13	02.010	550	10 893,44	5 991 392,00
14887	Российская Федерация, Республика Северная Осетия - Алания, г. Владикавказ, ул. Бородинская, 30	Владикавказ	15:09:0020407:12	003002000000 Земли населенных пунктов	Под жилую застройку Индивидуальную	13	02.010	1 115	10 893,44	12 146 185,60
14888	Российская Федерация, Республика Северная Осетия - Алания, г. Владикавказ, ул. Бородинская, 32	Владикавказ	15:09:0020407:13	003002000000 Земли населенных пунктов	Для содержания и эксплуатации жилого дома	13	02.010	1 182	10 893,44	12 876 046,08
14889	Респ. Северная Осетия - Алания, г. Владикавказ, ул. Бородинская, дом 22	Владикавказ	15:09:0020407:14	003002000000 Земли населенных пунктов	Под жилую застройку Индивидуальную	13	02.010	1 192	10 893,44	12 984 980,48
14890	Респ. Северная Осетия - Алания, г. Владикавказ, ул. Бородинская, дом 32	Владикавказ	15:09:0020407:15	003002000000 Земли населенных пунктов	Под жилую застройку Индивидуальную	13	02.010	1 966	10 893,44	21 416 503,04
14891	Северная Осетия-Алания респ, г Владикавказ, ул Тамаева, 12	Владикавказ	15:09:0020407:156	003002000000 Земли населенных пунктов	Административное здание СКЖД, для эксплуатации нежилого помещения	3	03.080	465	3 614,69	1 680 830,85
14892	Российская Федерация, Республика Северная Осетия - Алания, г. Владикавказ, ул Тамаева, 6	Владикавказ	15:09:0020407:16	003002000000 Земли населенных пунктов	Для эксплуатации и содержания существующих зданий и сооружений	13	02.010	2 323	10 893,44	25 305 461,12
14893	Респ. Северная Осетия - Алания, г. Владикавказ, ул. Тамаева, 8	Владикавказ	15:09:0020407:17	003002000000 Земли населенных пунктов	Для содержания и эксплуатации жилого дома	13	02.010	609	10 893,44	6 634 104,96
14894	Респ. Северная Осетия - Алания, г. Владикавказ, ул. Тамаева, дом 10	Владикавказ	15:09:0020407:18	003002000000 Земли населенных пунктов	Под жилую застройку Индивидуальную	13	02.010	1 688	10 893,44	18 388 126,72
14895	Республика Северная Осетия-Алания, г. Владикавказ, ул. Бородинская, 20 "а"	Владикавказ	15:09:0020407:19	003002000000 Земли населенных пунктов	Для содержания и эксплуатации жилого дома	13	02.010	210	10 893,44	2 287 622,40
14896	Респ. Северная Осетия - Алания, г. Владикавказ, ул. Бородинская, 18	Владикавказ	15:09:0020407:20	003002000000 Земли населенных пунктов	Для содержания и эксплуатации лабораторий центов	3	03.040	2 813	3 965,83	11 155 879,79
14897	Республика Северная Осетия-Алания, г Владикавказ, ул Бутырина/Тамаева, д 23/2	Владикавказ	15:09:0020407:21	003002000000 Земли населенных пунктов	Нежилое помещение	3	03.080	67	3 614,69	242 184,23
14898	Респ. Северная Осетия - Алания, г. Владикавказ, ул. Тамаева, дом 2	Владикавказ	15:09:0020407:22	003002000000 Земли населенных пунктов	Для содержания и эксплуатации металлического гаража	7	02.071	18	8 133,06	146 395,08
14899	Респ. Северная Осетия - Алания, г. Владикавказ, ул. Тамаева, 2	Владикавказ	15:09:0020407:24	003002000000 Земли населенных пунктов	Для содержания и эксплуатации капитального гаража	7	02.071	21	8 133,06	170 794,26
14900	Республика Северная Осетия-Алания, г Владикавказ, ул Бутырина/Бородинская, д 24/25	Владикавказ	15:09:0020407:25	003002000000 Земли населенных пунктов	Эксплуатация многоквартирного дома	2	02.050	874	12 909,62	11 283 007,88
14901	Республика Северная Осетия - Алания, г. Владикавказ, ул. Тамаева, 8 "б"	Владикавказ	15:09:0020407:26	003002000000 Земли населенных пунктов	Для содержания и эксплуатации тепловых сетей	6	03.012	120	5 292,94	635 152,80
14902	Северная Осетия - Алания респ. г Владикавказ, ул Бородинская, 34	Владикавказ	15:09:0020407:27	003002000000 Земли населенных пунктов	Для содержания и эксплуатации капитального гаража	7	02.071	30	8 133,06	243 991,80
14903	Республика Северная Осетия-Алания, г Владикавказ, ул Бородинская/Бутырина, 34/25	Владикавказ	15:09:0020407:305	003002000000 Земли населенных пунктов	хранение автотранспорта	7	04.090	17	5 680,23	96 563,91
14904	Республика Северная Осетия - Алания, г Владикавказ, ул Бутырина/Бородинская, 25/34	Владикавказ	15:09:0020407:306	003002000000 Земли населенных пунктов	Хранение автотранспорта	7	02.071	41	8 133,06	333 455,46
14905	Республика Северная Осетия - Алания, г.Владикавказ, ул.Бородинская	Владикавказ	15:09:0020407:309	003002000000 Земли населенных пунктов	Для содержания и эксплуатации жилого дома	13	02.010	162	10 893,44	1 764 737,28
14906	Республика Северная Осетия - Алания, г Владикавказ, ул Бородинская	Владикавказ	15:09:0020407:310	003002000000 Земли населенных пунктов	Для содержания и эксплуатации жилого дома	13	02.010	523	10 893,44	5 697 269,12
14907	Российская Федерация, Республика Северная Осетия - Алания, городской округ город Владикавказ, г Владикавказ, ул. Максима Горького, земельный участок 34А	Владикавказ	15:09:0020407:313	003002000000 Земли населенных пунктов	Для индивидуального жилищного строительства	13	02.010	136	10 893,44	1 481 507,84
14908	Республика Северная Осетия-Алания, г Владикавказ, ул Максима Горького/Тамаева, д 24/1В	Владикавказ	15:09:0020407:5	003002000000 Земли населенных пунктов	Под жилую застройку Индивидуальную	13	02.010	1 516	10 893,44	16 514 455,04
14909	Респ. Северная Осетия - Алания, г. Владикавказ, ул. Бородинская, 20	Владикавказ	15:09:0020407:7	003002000000 Земли населенных пунктов	Под жилую застройку Индивидуальную	13	02.010	755	10 893,44	8 224 547,20
14910	Респ. Северная Осетия - Алания, г. Владикавказ, ул. Бородинская, дом 22	Владикавказ	15:09:0020407:8	003002000000 Земли населенных пунктов	Под жилую застройку Индивидуальную	13	02.010	622	10 893,44	6 775 719,68
14911	Респ. Северная Осетия - Алания, г. Владикавказ, ул. Бородинская, дом 24	Владикавказ	15:09:0020407:9	003002000000 Земли населенных пунктов	Под жилую застройку Индивидуальную	13	02.010	650	10 893,44	7 080 736,00
14912	Респ. Северная Осетия - Алания, г. Владикавказ, ул. Бутырина, 25	Владикавказ	15:09:0020407:90	003002000000 Земли населенных пунктов	Для содержания и эксплуатации капитального гаража	7	02.071	32	8 133,06	260 257,92
14913	Респ. Северная Осетия - Алания, г. Владикавказ, ул. Бородинская, дом 19. 2 комнаты в 5-ти эаж. жилом доме	Владикавказ	15:09:0020408:1	003002000000 Земли населенных пунктов	Общество охотников и рыболовов, кинологическая служба	3	03.080	14	3 614,69	50 605,66
14914	Респ. Северная Осетия - Алания, г. Владикавказ, ул. Максима Горького/Бородинская, 38/13	Владикавказ	15:09:0020408:15	003002000000 Земли населенных пунктов	Под жилую застройку	13	02.010	747	10 893,44	8 137 399,68
14915	Северная Осетия - Алания респ. г Владикавказ, ул Максима Горького, 42	Владикавказ	15:09:0020408:150	003002000000 Земли населенных пунктов	Для содержания и эксплуатации магазина	4	04.040	60	15 491,54	929 492,40
14916	Респ. Северная Осетия - Алания, г. Владикавказ, ул. Максима Горького, 40	Владикавказ	15:09:0020408:16	003002000000 Земли населенных пунктов	Для содержания и эксплуатации индивидуального жилого дома	13	02.010	527	10 893,44	5 740 842,88
14917	Респ. Северная Осетия - Алания, г. Владикавказ, ул. Максима Горького, 42	Владикавказ	15:09:0020408:17	003002000000 Земли населенных пунктов	Под жилую застройку	13	02.010	536	10 893,44	5 838 883,84
14918	Республика Северная Осетия-Алания, г Владикавказ, ул Фрунзе, д 24	Владикавказ	15:09:0020408:175	003002000000 Земли населенных пунктов	Для содержания и эксплуатации капитального гаража	7	02.071	20	8 133,06	162 661,20
14919	Северная Осетия - Алания респ. г Владикавказ, ул Максима Горького, 44	Владикавказ	15:09:0020408:18	003002000000 Земли населенных пунктов	Для содержания и эксплуатации индивидуального жилого дома	13	02.010	353	10 893,44	3 845 384,32
14920	Республика Северная Осетия-Алания, г. Владикавказ, ул. Фрунзе, 22	Владикавказ	15:09:0020408:183	003002000000 Земли населенных пунктов	для содержания и эксплуатации капитального гаража	7	02.071	22	8 133,06	178 927,32
14921	Респ. Северная Осетия - Алания, г. Владикавказ, ул. Максима Горького, 46	Владикавказ	15:09:0020408:19	003002000000 Земли населенных пунктов	Для жилищного строительства	13	02.010	565	10 893,44	6 154 793,60
14922	Респ. Северная Осетия - Алания, г. Владикавказ, ул. Бородинская, дом 19, 1 комната в 5-ти этаж. жилом доме	Владикавказ	15:09:0020408:2	003002000000 Земли населенных пунктов	Общество охотников и рыболовов, кинологическая служба	3	03.080	11	3 614,69	39 761,59
14923	Республика Северная Осетия-Алания, г Владикавказ, ул Фрунзе, д 22	Владикавказ	15:09:0020408:20	003002000000 Земли населенных пунктов	Под жилую застройку Индивидуальную	13	02.010	1 728	10 893,44	18 823 864,32
14924	Республика Северная Осетия-Алания, г Владикавказ, ул Бутырина/Бородинская, д 27-29/23	Владикавказ	15:09:0020408:21	003002000000 Земли населенных пунктов	для эксплуатации существующих зданий и сооружений	3	03.040	2 925	3 965,83	11 600 052,75
14925	Республика Северная Осетия-Алания, г. Владикавказ, ул. Бородинская, 15	Владикавказ	15:09:0020408:215	003002000000 Земли населенных пунктов	Для содержания и эксплуатации капитального гаража	7	02.071	56	8 133,06	455 451,36
14926	Республика Северная Осетия-Алания, г. Владикавказ, ул. Бутырино, 28	Владикавказ	15:09:0020408:218	003002000000 Земли населенных пунктов	Для содержания и эксплуатации капитального гаража	7	02.071	22	8 133,06	178 927,32
14927	Республика Северная Осетия-Алания, г Владикавказ, ул Фрунзе, д 24	Владикавказ	15:09:0020408:22	003002000000 Земли населенных пунктов	Под общественную застройку	3	03.080	3 771	3 614,69	13 630 995,99
14928	Республика Северная Осетия-Алания, г. Владикавказ, ул. Бутырино, 29	Владикавказ	15:09:0020408:224	003002000000 Земли населенных пунктов	Для содержания и эксплуатации капитального гаража	7	02.071	19	8 133,06	154 528,14

№ пп	Местоположение ЗУ	Район	Кадастровый номер ЗУ	Категория земель	Разрешенное использование по документу	Код вида разрешенного использования (в соответствии с классификатором видов разрешенного использования земельных участков)	Вид использования объектов недвижимости	Площадь	УПКС	КС
14929	Республика Северная Осетия-Алания, г. Владикавказ, ул. Бородинская, 17	Владикавказ	15:09:0020408:225	003002000000 Земли населенных пунктов	Для содержания и эксплуатации капитального гаража	?	02:071	26	8 133,06	211 459,56
14930	Республика Северная Осетия-Алания, г Владикавказ, ул Бородинская, 19	Владикавказ	15:09:0020408:226	003002000000 Земли населенных пунктов	Для содержания и эксплуатации капитального гаража	?	02:071	18	8 133,06	146 395,08
14931	Республика Северная Осетия-Алания, г Владикавказ, ул Бородинская, д 21	Владикавказ	15:09:0020408:23	003002000000 Земли населенных пунктов	Под общественную застройку	3	03:080	843	3 614,69	3 047 183,67
14932	Республика Северная Осетия-Алания, г. Владикавказ, ул. Фрунзе, 24	Владикавказ	15:09:0020408:233	003002000000 Земли населенных пунктов	Для содержания и эксплуатации металлического гаража	7	02:071	28	8 133,06	227 725,68
14933	Республика Северная Осетия-Алания, г Владикавказ, ул Бородинская, д 19	Владикавказ	15:09:0020408:24	003002000000 Земли населенных пунктов	Под жилую застройку Индивидуальную	13	02:010	1 526	10 893,44	16 623 380,44
14934	Респ. Северная Осетия - Алания, г. Владикавказ, ул. Бородинская, дом 19	Владикавказ	15:09:0020408:25	003002000000 Земли населенных пунктов	Под общественную застройку	3	03:080	6	3 614,69	21 688,14
14935	Респ. Северная Осетия - Алания, г. Владикавказ, ул. Бородинская, 17	Владикавказ	15:09:0020408:26	003002000000 Земли населенных пунктов	Под жилую застройку	13	02:010	2 700	10 893,44	29 412 288,00
14936	Респ. Северная Осетия - Алания, г. Владикавказ, ул. Бородинская, дом 15	Владикавказ	15:09:0020408:27	003002000000 Земли населенных пунктов	Под жилую застройку Индивидуальную	13	02:010	1 886	10 893,44	20 545 027,84
14937	Российская Федерация, Республика Северная Осетия - Алания, г. Владикавказ, ул. Фрунзе, 24	Владикавказ	15:09:0020408:28	003002000000 Земли населенных пунктов	Административное здание	4	04:010	1 256	15 491,54	19 457 374,24
14938	Респ. Северная Осетия - Алания, г. Владикавказ, ул. Фрунзе, 24	Владикавказ	15:09:0020408:29	003002000000 Земли населенных пунктов	Для содержания и эксплуатации помещений по ремонту контрольно-кассовых машин	3	03:030	133	7 100,29	944 338,57
14939	Респ. Северная Осетия - Алания, г. Владикавказ, ул. Бородинская, 21	Владикавказ	15:09:0020408:3	003002000000 Земли населенных пунктов	Для содержания и эксплуатации зданий колледжа	3	03:052	831	3 160,27	2 626 184,37
14940	Северная Осетия - Алания респ. г Владикавказ, ул Максима Горького, 44	Владикавказ	15:09:0020408:30	003002000000 Земли населенных пунктов	Для завершения строительства и дальнейшей эксплуатации административного здания	4	04:010	114	15 491,54	1 766 035,56
14941	Республика Северная Осетия-Алания, г Владикавказ, ул Максима Горького/Бородинская, д 38/17	Владикавказ	15:09:0020408:31	003002000000 Земли населенных пунктов	Под жилую застройку	13	02:010	747	10 893,44	8 137 399,68
14942	Республика Северная Осетия-Алания, г Владикавказ, ул Горького/Бородинская, д 38/13	Владикавказ	15:09:0020408:32	003002000000 Земли населенных пунктов	Для эксплуатации магазина	4	04:040	30	15 491,54	464 746,20
14943	Респ. Северная Осетия - Алания, г. Владикавказ, ул. Фрунзе, 24	Владикавказ	15:09:0020408:33	003002000000 Земли населенных пунктов	Для содержания, эксплуатации и организации хозяйственного двора блока	4	04:050	791	14 071,48	11 130 540,68
14944	Респ. Северная Осетия - Алания, г. Владикавказ, ул. Бутырина, 29	Владикавказ	15:09:0020408:34	003002000000 Земли населенных пунктов	Для содержания и эксплуатации металлического гаража	7	02:071	18	8 133,06	146 395,08
14945	Респ. Северная Осетия - Алания, г. Владикавказ, ул. Бутырина, 29	Владикавказ	15:09:0020408:35	003002000000 Земли населенных пунктов	Для содержания и эксплуатации капитального гаража	?	02:071	27	8 133,06	219 592,62
14946	Респ. Северная Осетия - Алания, г. Владикавказ, ул. Максима Горького, 42	Владикавказ	15:09:0020408:36	003002000000 Земли населенных пунктов	Нежилое здание	3	03:080	87	3 614,69	314 478,03
14947	Респ. Северная Осетия - Алания, г. Владикавказ, ул. Бородинская, 19	Владикавказ	15:09:0020408:37	003002000000 Земли населенных пунктов	Для содержания и эксплуатации капитального гаража	7	02:071	20	8 133,06	162 661,20
14948	Респ. Северная Осетия - Алания, г. Владикавказ, ул. Бородинская, 19	Владикавказ	15:09:0020408:38	003002000000 Земли населенных пунктов	Для содержания и эксплуатации капитального гаража	7	02:071	29	8 133,06	235 858,74
14949	Республика Северная Осетия-Алания, г Владикавказ, ул Бородинская, д 17	Владикавказ	15:09:0020408:39	003002000000 Земли населенных пунктов	Для содержания и эксплуатации капитального гаража	?	02:071	24	8 133,06	195 193,44
14950	Респ. Северная Осетия - Алания, г. Владикавказ, ул. Фрунзе, 24	Владикавказ	15:09:0020408:4	003002000000 Земли населенных пунктов	Для содержания и эксплуатации центра	3	03:080	90	3 614,69	325 322,10
14951	Республика Северная Осетия-Алания, г Владикавказ, ул Бутырина, д 29	Владикавказ	15:09:0020408:40	003002000000 Земли населенных пунктов	Для содержания и эксплуатации капитального гаража	7	02:071	21	8 133,06	170 794,26
14952	Республика Северная Осетия - Алания, г Владикавказ, ул Бородинская, 17	Владикавказ	15:09:0020408:401	003002000000 Земли населенных пунктов	Для размещения гаражей для собственных нужд	7	02:071	25	8 133,06	203 326,50
14953	Российская Федерация, Республика Северная Осетия - Алания, г. Владикавказ, ул. Бородинская, 19	Владикавказ	15:09:0020408:407	003002000000 Земли населенных пунктов	Для размещения гаражей для собственных нужд	?	02:071	21	8 133,06	170 794,26
14954	Респ. Северная Осетия - Алания, г. Владикавказ, ул. Бородинская, дом 19	Владикавказ	15:09:0020408:41	003002000000 Земли населенных пунктов	Для содержания и эксплуатации капитального гаража	?	02:071	29	8 133,06	235 858,74
14955	Респ. Северная Осетия - Алания, г. Владикавказ, ул. Бутырина, дом 29	Владикавказ	15:09:0020408:42	003002000000 Земли населенных пунктов	Для содержания и эксплуатации капитального гаража	7	02:071	20	8 133,06	162 661,20
14956	Респ. Северная Осетия - Алания, г. Владикавказ, ул. Бородинская, дом 19	Владикавказ	15:09:0020408:43	003002000000 Земли населенных пунктов	Для содержания и эксплуатации капитального гаража	7	02:071	29	8 133,06	235 858,74
14957	Респ. Северная Осетия - Алания, г. Владикавказ, ул. Бородинская, дом 17	Владикавказ	15:09:0020408:44	003002000000 Земли населенных пунктов	Для содержания и эксплуатации капитального гаража	?	02:071	24	8 133,06	195 193,44
14958	Респ. Северная Осетия - Алания, г. Владикавказ, ул. Фрунзе, 24	Владикавказ	15:09:0020408:45	003002000000 Земли населенных пунктов	Для содержания и эксплуатации капитального гаража	?	02:071	24	8 133,06	195 193,44
14959	Респ. Северная Осетия - Алания, г. Владикавказ, ул. Фрунзе, 28	Владикавказ	15:09:0020408:46	003002000000 Земли населенных пунктов	Для содержания и эксплуатации трансформаторной подстанции (ТП-255)	6	03:012	48	5 292,94	254 061,12
14960	Северная Осетия - Алания респ. г Владикавказ, ул Бутырина, 29	Владикавказ	15:09:0020408:48	003002000000 Земли населенных пунктов	Для содержания и эксплуатации капитального гаража	7	02:071	21	8 133,06	170 794,26
14961	Респ. Северная Осетия - Алания, г. Владикавказ, ул. Фрунзе, 24	Владикавказ	15:09:0020408:5	003002000000 Земли населенных пунктов	Для содержания и эксплуатации административных помещений	3	03:080	148	3 614,69	534 974,12
14962	Республика Северная Осетия-Алания, г. Владикавказ, ул. Максима Горького, 50 "а"	Владикавказ	15:09:0020409:1	003002000000 Земли населенных пунктов	Для содержания и эксплуатации жилого дома	13	02:010	330	10 893,44	3 594 835,20
14963	Респ. Северная Осетия - Алания, г. Владикавказ, ул. Фрунзе, дом 29	Владикавказ	15:09:0020409:10	003002000000 Земли населенных пунктов	Под жилую застройку Индивидуальную	13	02:010	841	10 893,44	9 161 383,04
14964	Республика Северная Осетия-Алания, г. Владикавказ, ул. Фрунзе, 31	Владикавказ	15:09:0020409:100	003002000000 Земли населенных пунктов	Для содержания и эксплуатации капитального гаража	7	02:071	24	8 133,06	195 193,44
14965	Республика Северная Осетия-Алания, г. Владикавказ, ул. Ватутина/Горького	Владикавказ	15:09:0020409:107	003002000000 Земли населенных пунктов	Для содержания и эксплуатации жилого дома	13	02:010	100	10 893,44	1 089 344,00
14966	Республика Северная Осетия-Алания, г. Владикавказ, ул. Ватутина. 31 "А"	Владикавказ	15:09:0020409:108	003002000000 Земли населенных пунктов	Магазины продовольственные и промтоварные	4	04:040	200	15 491,54	3 098 308,00
14967	Республика Северная Осетия-Алания, г. Владикавказ, ул.Ватутина. 31 "Б"	Владикавказ	15:09:0020409:109	003002000000 Земли населенных пунктов	Для содержания и эксплуатации индивидуального жилого дома	13	02:010	477	10 893,44	5 196 170,88
14968	Респ. Северная Осетия - Алания, г. Владикавказ, ул. Фрунзе, дом 27	Владикавказ	15:09:0020409:11	003002000000 Земли населенных пунктов	Для содержания и эксплуатации индивидуального жилого дома	13	02:010	480	10 893,44	5 228 851,20
14969	Респ. Северная Осетия - Алания, г. Владикавказ, ул. Фрунзе, дом 29	Владикавказ	15:09:0020409:12	003002000000 Земли населенных пунктов	Под жилую застройку Индивидуальную	13	02:010	519	10 893,44	5 653 695,36
14970	Респ. Северная Осетия - Алания, г. Владикавказ, ул. Фрунзе, 23	Владикавказ	15:09:0020409:13	003002000000 Земли населенных пунктов	Для содержания и эксплуатации жилого дома	13	02:010	323	10 893,44	3 518 581,12
14971	Респ. Северная Осетия - Алания, г. Владикавказ, ул. Фрунзе, дом 21	Владикавказ	15:09:0020409:14	003002000000 Земли населенных пунктов	Под жилую застройку Индивидуальную	13	02:010	1 629	10 893,44	17 745 413,76
14972	Респ. Северная Осетия - Алания, г. Владикавказ, ул. Бутырина, 31	Владикавказ	15:09:0020409:15	003002000000 Земли населенных пунктов	Для содержания и эксплуатации ТП (трансформаторная подстанция №72)	6	03:012	28	5 292,94	148 202,32
14973	Респ. Северная Осетия - Алания, г. Владикавказ, ул. Максима Горького, дом 52	Владикавказ	15:09:0020409:2	003002000000 Земли населенных пунктов	Под жилую застройку Индивидуальную	13	02:010	564	10 893,44	6 143 900,16
14974	Российская Федерация, Республика Северная Осетия-Алания, г. Владикавказ, ул. Фрунзе, 31	Владикавказ	15:09:0020409:230	003002000000 Земли населенных пунктов	Общественное питание	4	04:060	18	10 225,71	184 062,78
14975	Республика Северная Осетия-Алания, г Владикавказ, ул Ватутина/Максима Горького, д 35/54	Владикавказ	15:09:0020409:3	003002000000 Земли населенных пунктов	Под жилую застройку Индивидуальную	13	02:010	528	10 893,44	5 751 736,32

№ п/п	Местоположение ЗУ	Район	Кадастровый номер ЗУ	Категория земель	Разрешенное использование по документу	Код вида разрешенного использования (в соответствии с классификатором видов разрешенного использования земельных участков)	Вид использования объектов недвижимости	Площадь	УПКС	КС
14976	Респ. Северная Осетия - Алания, г. Владикавказ, ул. Ватутина, дом 33	Владикавказ	15:09:0020409:4	0030020000000 Земли населенных пунктов	Под жилую застройку Индивидуальную	13	02.010	833	10 893,41	9 074 239,53
14977	Респ. Северная Осетия - Алания, г. Владикавказ, ул. Ватутина. 29	Владикавказ	15:09:0020409:6	0030020000000 Земли населенных пунктов	Для содержания и эксплуатации индивидуального жилого дома	13	02.010	805	10 893,41	8 769 219,29
14978	Респ. Северная Осетия - Алания, г. Владикавказ, ул. Ватутина. 27	Владикавказ	15:09:0020409:7	0030020000000 Земли населенных пунктов	Под жилую застройку	13	02.010	968	10 893,41	10 544 849,92
14979	Респ. Северная Осетия - Алания, г. Владикавказ, ул. Ватутина, 29 "А"	Владикавказ	15:09:0020409:74	0030020000000 Земли населенных пунктов	Для содержания и эксплуатации индивидуального жилого дома	13	02.010	51	10 893,41	555 859,11
14980	Северная Осетия - Алания респ. г. Владикавказ, ул. Ватутина, 31	Владикавказ	15:09:0020409:76	0030020000000 Земли населенных пунктов	Магазины продовольственные и промтоварные	4	04.040	207	15 191,51	3 146 746,57
14981	Северная Осетия - Алания респ. г. Владикавказ, ул. Ватутина. 25	Владикавказ	15:09:0020409:8	0030020000000 Земли населенных пунктов	Для содержания и эксплуатации многоквартирного жилого дома	2	02.050	847	12 809,62	10 851 148,71
14982	Республика Северная Осетия-Алания, г Владикавказ, ул Ватутина/Бутырина/Фрунзе, д 23/31/31	Владикавказ	15:09:0020409:9	0030020000000 Земли населенных пунктов	Под жилую застройку Индивидуальную	13	02.010	2 879	10 893,41	31 362 213,76
14983	Республика Северная Осетия-Алания, г. Владикавказ, ул. Фрунзе. 29-29б	Владикавказ	15:09:0020409:95	0030020000000 Земли населенных пунктов	для содержания и эксплуатации жилого дома	13	02.010	349	10 893,41	3 801 810,56
14984	Республика Северная Осетия-Алания, г. Владикавказ, ул. Фрунзе. 29 "а"	Владикавказ	15:09:0020409:99	0030020000000 Земли населенных пунктов	для содержания и эксплуатации жилого дома	13	02.010	513	10 893,41	5 588 484,72
14985	Республика Северная Осетия-Алания, г Владикавказ, ул Ватутина/Бутырина, д 21а/18	Владикавказ	15:09:0020410:1	0030020000000 Земли населенных пунктов	Для содержания и эксплуатации здания общежития университета	3	03.050	3 837	3 160,27	12 125 955,99
14986	Республика Северная Осетия-Алания, г Владикавказ, ул Церетели. д 25а	Владикавказ	15:09:0020410:10	0030020000000 Земли населенных пунктов	Для установки и эксплуатации торговых киосков по реализации мороженого и прохладительных напитков	4	04.040	6	15 191,51	92 949,24
14987	Республика Северная Осетия-Алания, г Владикавказ, ул Ногорная, д 1в	Владикавказ	15:09:0020410:11	0030020000000 Земли населенных пунктов	Для содержания и эксплуатации капитального гаража	7	02.071	21	8 133,96	195 193,44
14988	Республика Северная Осетия-Алания, г Владикавказ, ул Бутырина, д 16а	Владикавказ	15:09:0020410:12	0030020000000 Земли населенных пунктов	Эксплуатация многоквартирного дома	2	02.050	57	12 809,62	730 148,34
14989	Российская Федерация, Республика Северная Осетия-Алания, г Владикавказ, ул Нагорная, 1	Владикавказ	15:09:0020410:185	0030020000000 Земли населенных пунктов	Для размещения гаражей для собственных нужд	7	02.071	29	8 133,96	235 855,84
14990	Республика Северная Осетия-Алания, г. Владикавказ, ул. Нагорная	Владикавказ	15:09:0020410:186	0030020000000 Земли населенных пунктов	для размещения гаражей для собственных нужд	7	02.071	26	8 133,96	211 479,96
14991	Республика Северная Осетия - Алания, г. Владикавказ, ул. Нагорная	Владикавказ	15:09:0020410:187	0030020000000 Земли населенных пунктов	Для размещения гаражей для собственных нужд	7	02.071	23	8 133,96	187 060,68
14992	Российская Федерация, Республика Северная Осетия-Алания, городской округ город Владикавказ, г. Владикавказ, ул. Армянская/Ватутина 25/17	Владикавказ	15:09:0020410:190	0030020000000 Земли населенных пунктов	Под строительство гаража	7	02.071	21	8 133,96	170 754,26
14993	Российская Федерация, Республика Северная Осетия-Алания, г.Владикавказ, ул.Нагорная, 1	Владикавказ	15:09:0020410:193	0030020000000 Земли населенных пунктов	Размещение гаражей для собственных нужд	7	02.071	27	8 133,96	219 626,92
14994	Респ. Северная Осетия - Алания, г. Владикавказ, ул. Церетели. 25	Владикавказ	15:09:0020410:2	0030020000000 Земли населенных пунктов	Для содержания и эксплуатации существующих зданий и сооружений школы	3	03.050	6 523	3 160,27	20 614 111,21
14995	Респ. Северная Осетия - Алания, г. Владикавказ, ул. Ватутина, дом 21б/18	Владикавказ	15:09:0020410:3	0030020000000 Земли населенных пунктов	Под общественную застройку	3	03.080	3 300	3 611,69	11 920 977,00
14996	Республика Северная Осетия-Алания, г Владикавказ, ул Бутырина/Ватутина, д 16в/33в	Владикавказ	15:09:0020410:4	0030020000000 Земли населенных пунктов	Под жилую застройку	13	02.010	2 966	10 893,41	32 327 017,81
14997	Республика Северная Осетия-Алания, г. Владикавказ, ул. Ватутина. 21 "а"	Владикавказ	15:09:0020410:47	0030020000000 Земли населенных пунктов	Для содержания и эксплуатации трансформаторной подстанции	6	03.012	20	7 292,94	145 858,80
14998	Респ. Северная Осетия - Алания, г. Владикавказ, ул. Нагорная 1 "а"	Владикавказ	15:09:0020410:5	0030020000000 Земли населенных пунктов	Для содержания и эксплуатации металлического гаража	7	02.071	18	8 133,96	146 365,08
14999	Респ. Северная Осетия - Алания, г. Владикавказ, (за двором дома №1), ул. Нагорная	Владикавказ	15:09:0020410:7	0030020000000 Земли населенных пунктов	Для содержания и эксплуатации капитального гаража	7	02.071	24	8 133,96	195 193,44
15000	Республика Северная Осетия - Алания, г. Владикавказ, (за двором дома №1), ул. Нагорная	Владикавказ	15:09:0020410:8	0030020000000 Земли населенных пунктов	Для содержания и эксплуатации капитального гаража	7	02.071	23	8 133,96	187 060,68
15001	Респ. Северная Осетия - Алания, г. Владикавказ, ул. Бутырина, дом 16 "а"	Владикавказ	15:09:0020410:9	0030020000000 Земли населенных пунктов	Для содержания и эксплуатации индивидуального жилого дома	13	02.010	685	10 893,41	7 463 074,10
15002	Респ. Северная Осетия - Алания, г. Владикавказ, ул. Бутырина, 14	Владикавказ	15:09:0020411:1	0030020000000 Земли населенных пунктов	Для содержания и эксплуатации кафе и магазина	4	04.040	720	15 191,51	11 153 906,80
15003	Респ. Северная Осетия - Алания, г. Владикавказ, ул. Ногорная, 1 "а"	Владикавказ	15:09:0020411:10	0030020000000 Земли населенных пунктов	Для содержания и эксплуатации капитального гаража	7	02.071	28	8 133,96	227 750,68
15004	Республика Северная Осетия - Алания, г. Владикавказ, ул. Бородинская. 25	Владикавказ	15:09:0020411:11	0030020000000 Земли населенных пунктов	Под объекты инженерного оборудования водоснабжения	6	03.012	10	7 292,94	72 929,40
15005	Северная Осетия - Алания респ. г. Владикавказ, ул Нагорная, 1 "а"	Владикавказ	15:09:0020411:12	0030020000000 Земли населенных пунктов	Содержание и эксплуатация капитального гаража	7	02.071	28	8 133,96	227 750,68
15006	Респ. Северная Осетия - Алания, г. Владикавказ, ул. Бутырина, дом 16	Владикавказ	15:09:0020411:2	0030020000000 Земли населенных пунктов	Под общественную застройку	3	03.080	1 215	3 611,69	4 391 838,35
15007	Республика Северная Осетия-Алания, г Владикавказ, ул Бутырина/Бородинская/Нагорная, д 14/25/1	Владикавказ	15:09:0020411:3	0030020000000 Земли населенных пунктов	Под общественную застройку	3	03.080	8 371	3 611,69	30 010 363,79
15008	Северная Осетия - Алания респ. г Владикавказ, ул Бутырина/Фрунзе, №16/30	Владикавказ	15:09:0020411:310	0030020000000 Земли населенных пунктов	Для содержания и эксплуатации существующего здания музыкальной школы	3	03.050	1 126	3 160,27	3 558 464,02
15009	Респ. Северная Осетия - Алания, г. Владикавказ, ул. Нагорная 1 "а"	Владикавказ	15:09:0020411:311	0030020000000 Земли населенных пунктов	Для содержания и эксплуатации металлического гаража	7	02.071	26	8 133,96	211 479,96
15010	Республика Северная Осетия-Алания, г. Владикавказ, ул. Бутырина/Фрунзе. 16/30	Владикавказ	15:09:0020411:318	0030020000000 Земли населенных пунктов	Для содержания и эксплуатации пекарни	6	04.040	67	7 938,12	516 612,54
15011	Республика Северная Осетия-Алания, г. Владикавказ, ул. Нагорная. 1 "а"	Владикавказ	15:09:0020411:320	0030020000000 Земли населенных пунктов	Для содержания и эксплуатации металлического гаража	7	02.071	20	8 133,96	162 661,20
15012	Республика Северная Осетия-Алания, г.Владикавказ, ул.Нагорная, 1 "а"	Владикавказ	15:09:0020411:321	0030020000000 Земли населенных пунктов	Для содержания и эксплуатации капитального гаража	7	02.071	26	8 133,96	211 479,96
15013	Республика Северная Осетия-Алания, г. Владикавказ, ул. Бородинская. 25 "а"	Владикавказ	15:09:0020411:378	0030020000000 Земли населенных пунктов	Для содержания и эксплуатации металлического гаража	7	02.071	15	8 133,96	121 769,40
15014	Республика Северная Осетия-Алания, г. Владикавказ, ул. Нагорная, 1"а"	Владикавказ	15:09:0020411:380	0030020000000 Земли населенных пунктов	Для содержания и эксплуатации капитального гаража	7	02.071	28	8 133,96	227 750,68
15015	Республика Северная Осетия-Алания, г. Владикавказ, ул. Бутырина/ул. Бородинская	Владикавказ	15:09:0020411:381	0030020000000 Земли населенных пунктов	Для установки и эксплуатации плотежных терминалов	4	04.010	1	15 191,51	15 191,51
15016	РСО-Алания, г. Владикавказ, ул. Бородинская, 25"б"	Владикавказ	15:09:0020411:383	0030020000000 Земли населенных пунктов	Для содержания и эксплуатации металлического гаража	7	02.071	21	8 133,96	170 754,26
15017	Республика Северная Осетия-Алания, г.Владикавказ, ул.Нагорная. 1 "а"	Владикавказ	15:09:0020411:385	0030020000000 Земли населенных пунктов	Для содержания и эксплуатации капитального гаража	7	02.071	23	8 133,96	187 060,68
15018	Респ. Северная Осетия - Алания, г. Владикавказ, ул. Бутырина, 4	Владикавказ	15:09:0020411:4	0030020000000 Земли населенных пунктов	Для содержания и эксплуатации трансформаторной подстанции	6	03.012	17	7 292,94	248 760,18

№ п/п	Местоположение ЗУ	Район	Кадастровый номер ЗУ	Категория земель	Разрешенное использование по документу	Код вида разрешенного использования (в соответствии с классификатором видов разрешенного использования земельных участков)	Вид использования объектов недвижимости	Площадь	УПКС	КС
15019	Респ. Северная Осетия - Алания, г. Владикавказ, ул. Бутырина/Бородинская, 14/25	Владикавказ	15:09:0020411:5	0030020000000 Земли населенных пунктов	Для содержания и эксплуатации магазина	4	04.040	198	15 491,54	3 067 324,92
15020	Республика Северная Осетия-Алания, г.Владикавказ, ул.Нагорная, 1 "а"	Владикавказ	15:09:0020411:6	0030020000000 Земли населенных пунктов	Для содержания и эксплуатации капитального гаража	7	02.071	31	8 133,06	252 124,86
15021	Респ. Северная Осетия - Алания, г. Владикавказ, ул. Нагорная 1 "а"	Владикавказ	15:09:0020411:7	0030020000000 Земли населенных пунктов	Для содержания и эксплуатации капитального гаража	7	02.071	18	8 133,06	146 395,08
15022	Республика Северная Осетия - Алания, г. Владикавказ, ул. Нагорная, 1 а	Владикавказ	15:09:0020411:703	0030020000000 Земли населенных пунктов	гаражи для собственных нужд	7	02.071	19	8 133,06	154 528,14
15023	Респ. Северная Осетия - Алания, г. Владикавказ, ул. Нагорная, д 1а	Владикавказ	15:09:0020411:706	0030020000000 Земли населенных пунктов	Для размещения гаражей для собственных нужд	7	02.071	24	8 133,06	195 193,44
15024	Респ. Северная Осетия - Алания, г. Владикавказ, ул. Нагорная 1 "а"	Владикавказ	15:09:0020411:8	0030020000000 Земли населенных пунктов	Для содержания и эксплуатации металлического гаража	7	02.071	20	8 133,06	162 661,20
15025	Республика Северная Осетия-Алания, г.Владикавказ, ул.Бородинская, д.31	Владикавказ	15:09:0020412:1	0030020000000 Земли населенных пунктов	Под жилую застройку Индивидуальную	13	02.010	2 828	10 893,44	30 806 648,32
15026		Владикавказ	15:09:0020412:11	0030020000000 Земли населенных пунктов	Под строительство жилого дома	13	02.010	2 782	10 893,44	30 305 550,08
15027	Респ. Северная Осетия - Алания, г. Владикавказ, ул. Нагорная, 4 "а"	Владикавказ	15:09:0020412:12	0030020000000 Земли населенных пунктов	Для строительства 12-квартирного жилого дома	2	02.013	397	12 909,62	5 125 119,14
15028	Респ. Северная Осетия - Алания, г. Владикавказ, ул. Бородинская, 29	Владикавказ	15:09:0020412:14	0030020000000 Земли населенных пунктов	Для строительства 80 кв. жилого дома	2	02.050	3 700	12 909,62	47 765 594,00
15029	Северная Осетия - Алания респ, г. Владикавказ, ул. Нагорная, 4	Владикавказ	15:09:0020412:15	0030020000000 Земли населенных пунктов	Многоквартирные жилые дома	2	02.050	1 226	12 909,62	15 827 194,12
15030	Северная Осетия - Алания респ. г. Владикавказ, ул. Церетели, 21	Владикавказ	15:09:0020412:16	0030020000000 Земли населенных пунктов	Для содержания и эксплуатации капитального гаража	7	02.071	24	8 133,06	195 193,44
15031	Республика Северная Осетия-Алания, г.Владикавказ, ул.Нагорная, д.4	Владикавказ	15:09:0020412:2	0030020000000 Земли населенных пунктов	Под жилую застройку Индивидуальную	13	02.010	835	10 893,44	9 096 022,40
15032	Республика Северная Осетия-Алания, г.Владикавказ, ул.Церетели, д.21	Владикавказ	15:09:0020412:293	0030020000000 Земли населенных пунктов	Для содержания и эксплуатации капитального гаража	7	02.071	20	8 133,06	162 661,20
15033	Республика Северная Осетия-Алания, г.Владикавказ, ул.Нагорная, д.4а, Жилой дом "Метро"	Владикавказ	15:09:0020412:3	0030020000000 Земли населенных пунктов	Под жилую застройку Индивидуальную	13	02.010	3 420	10 893,44	37 255 564,80
15034	Республика Северная Осетия-Алания, г. Владикавказ, ул. Церетели, 19	Владикавказ	15:09:0020412:311	0030020000000 Земли населенных пунктов	для содержания и эксплуатации капитального гаража	7	02.071	49	8 133,06	398 519,94
15035	Республика Северная Осетия-Алания, г.Владикавказ, ул.Церетели, д.21	Владикавказ	15:09:0020412:4	0030020000000 Земли населенных пунктов	Под жилую застройку Индивидуальную	13	02.010	1 063	10 893,44	11 579 726,72
15036	Республика Северная Осетия-Алания, г.Владикавказ, ул.Церетели, д.21	Владикавказ	15:09:0020412:5	0030020000000 Земли населенных пунктов	Под жилую застройку Индивидуальную	13	02.010	1 083	10 893,44	11 797 595,52
15037	Российская Федерация, Республика Северная Осетия - Алания, г. Владикавказ, ул. Церетели, 19	Владикавказ	15:09:0020412:6	0030020000000 Земли населенных пунктов	Жилой дом	13	02.010	1 215	10 893,44	13 235 529,60
15038	Респ. Северная Осетия - Алания, г. Владикавказ, ул. Церетели, 17	Владикавказ	15:09:0020412:7	0030020000000 Земли населенных пунктов	Для содержания и эксплуатации жилого дома	13	02.010	893	10 893,44	9 727 841,92
15039	Респ. Северная Осетия - Алания, г. Владикавказ, ул. Бородинская, дом 33	Владикавказ	15:09:0020412:8	0030020000000 Земли населенных пунктов	Под жилую застройку Индивидуальную	13	02.010	664	10 893,44	7 233 244,16
15040	Респ. Северная Осетия - Алания, г. Владикавказ, ул. Церетели, 21	Владикавказ	15:09:0020412:9	0030020000000 Земли населенных пунктов	Для содержания и эксплуатации жилого дома	13	02.010	1 514	10 893,44	16 492 668,16
15041	Респ. Северная Осетия - Алания, г. Владикавказ, ул. Бородинская, 38	Владикавказ	15:09:0020413:1	0030020000000 Земли населенных пунктов	Для содержания и эксплуатации салона красоты	3	03.034	36	7 100,29	255 610,44
15042	Респ. Северная Осетия - Алания, г. Владикавказ, ул. Бутырина, 10	Владикавказ	15:09:0020413:10	0030020000000 Земли населенных пунктов	Для содержания и эксплуатации металлического гаража	7	02.071	18	8 133,06	146 395,08
15043	Республика Северная Осетия - Алания, г. Владикавказ, ул. Бородинская, 40	Владикавказ	15:09:0020413:11	0030020000000 Земли населенных пунктов	Для содержания и эксплуатации капитального гаража	7	02.071	42	8 133,06	341 588,52
15044	Республика Северная Осетия - Алания г. Владикавказ, ул. Бородинская, 40	Владикавказ	15:09:0020413:12	0030020000000 Земли населенных пунктов	Для содержания и эксплуатации капитального гаража	7	02.071	29	8 133,06	235 858,74
15045	Респ. Северная Осетия - Алания, г. Владикавказ, ул. Бородинская, 40	Владикавказ	15:09:0020413:13	0030020000000 Земли населенных пунктов	Для содержания и эксплуатации капитального гаража	7	02.071	22	8 133,06	178 927,32
15046	Респ. Северная Осетия - Алания, г. Владикавказ, ул. Церетели, 13	Владикавказ	15:09:0020413:14	0030020000000 Земли населенных пунктов	Для содержания и эксплуатации капитального гаража	7	02.071	17	8 133,06	138 262,02
15047	Респ. Северная Осетия - Алания, г. Владикавказ, ул. Бутырина, дом 10	Владикавказ	15:09:0020413:15	0030020000000 Земли населенных пунктов	Для содержания и эксплуатации металлического гаража	7	02.071	18	8 133,06	146 395,08
15048	Республика Северная Осетия - Алания, г. Владикавказ, ул. Бутырина, 10	Владикавказ	15:09:0020413:16	0030020000000 Земли населенных пунктов	Для содержания и эксплуатации металлического гаража	7	02.071	20	8 133,06	162 661,20
15049	Российская Федерация, Республика Северная Осетия - Алания, г. Владикавказ, ул. Бородинская, 38	Владикавказ	15:09:0020413:17	0030020000000 Земли населенных пунктов	Для содержания и эксплуатации капитального гаража	7	02.071	19	8 133,06	154 528,14
15050	Респ. Северная Осетия - Алания, г. Владикавказ, ул. Бородинская, 38	Владикавказ	15:09:0020413:18	0030020000000 Земли населенных пунктов	Для содержания и эксплуатации металлического гаража	7	02.071	18	8 133,06	146 395,08
15051	Респ. Северная Осетия - Алания, г. Владикавказ, ул. Бородинская, 38	Владикавказ	15:09:0020413:20	0030020000000 Земли населенных пунктов	Для содержания и эксплуатации капитального гаража	7	02.071	25	8 133,06	203 326,50
15052	Северная Осетия - Алания респ, г Владикавказ, ул. Бутырина, 10	Владикавказ	15:09:0020413:204	0030020000000 Земли населенных пунктов	Для содержания и эксплуатации капитального гаража	7	02.071	24	8 133,06	195 193,44
15053	Северная Осетия - Алания респ, г Владикавказ, ул Бутырина, 10	Владикавказ	15:09:0020413:205	0030020000000 Земли населенных пунктов	Для содержания и эксплуатации капитального гаража	7	02.071	26	8 133,06	211 459,56
15054	Республика Северная Осетия-Алания, г. Владикавказ, ул. Бородинская, 40	Владикавказ	15:09:0020413:215	0030020000000 Земли населенных пунктов	Для содержания и эксплуатации капитального гаража	7	02.071	24	8 133,06	195 193,44
15055	Респ. Северная Осетия - Алания, г. Владикавказ, ул. Бородинская, 38	Владикавказ	15:09:0020413:22	0030020000000 Земли населенных пунктов	Для содержания и эксплуатации капитального гаража	7	02.071	18	8 133,06	146 395,08
15056	Российская Федерация, Республика Северная Осетия-Алания, г. Владикавказ, ул Бородинская, 38	Владикавказ	15:09:0020413:223	0030020000000 Земли населенных пунктов	Для содержания и эксплуатации металлического гаража	7	02.071	17	8 133,06	138 262,02
15057	Республика Северная Осетия-Алания, г Владикавказ, ул Бутырина, 10	Владикавказ	15:09:0020413:227	0030020000000 Земли населенных пунктов	Для содержания и эксплуатации металлического гаража	7	02.071	18	8 133,06	146 395,08
15058	Респ. Северная Осетия - Алания, г. Владикавказ, ул. Бородинская, 40	Владикавказ	15:09:0020413:23	0030020000000 Земли населенных пунктов	Для содержания и эксплуатации торгового павильона	4	04.040	21	15 491,54	325 322,34
15059	Республика Северная Осетия-Алания, г. Владикавказ, ул Бутырина, д 10	Владикавказ	15:09:0020413:24	0030020000000 Земли населенных пунктов	Эксплуатация многоквартирного дома	2	02.050	1 858	12 909,62	23 986 073,96
15060	Республика Северная Осетия - Алания г. Владикавказ, ул. Бутырина, 10	Владикавказ	15:09:0020413:25	0030020000000 Земли населенных пунктов	Под объекты инженерного оборудования водоснабжения	6	03.012	5	5 292,94	26 464,70
15061	Республика Северная Осетия-Алания, г Владикавказ, ул Бородинская/Церетели, д 40/13	Владикавказ	15:09:0020413:271	0030020000000 Земли населенных пунктов	Для содержания и эксплуатации капитального гаража	7	02.071	24	8 133,06	195 193,44
15062	Республика Северная Осетия-Алания, г. Владикавказ, ул. Бородинская, 40	Владикавказ	15:09:0020413:274	0030020000000 Земли населенных пунктов	под строительство капитального гаража	7	02.071	20	8 133,06	162 661,20
15063	Республика Северная Осетия-Алания, г Владикавказ, ул Бутырина/Церетели, д 10/11	Владикавказ	15:09:0020413:3	0030020000000 Земли населенных пунктов	Под жилую застройку	13	02.010	18 101	10 893,44	197 182 157,44
15064	Республика Северная Осетия-Алания, г Владикавказ, ул Бородинская, д 36	Владикавказ	15:09:0020413:4	0030020000000 Земли населенных пунктов	Под жилую застройку	13	02.010	1 112	10 893,44	12 113 505,28
15065	Республика Северная Осетия - Алания, г. Владикавказ, ул Бородинская, 40	Владикавказ	15:09:0020413:480	0030020000000 Земли населенных пунктов	хранение автотранспорта	7	02.071	28	8 133,06	227 725,68
15066	Российская Федерация, Республика Северная Осетия-Алания, г. Владикавказ, ул. Бородинская, 40/13	Владикавказ	15:09:0020413:482	0030020000000 Земли населенных пунктов	Для размещения гаражей для собственных нужд	7	02.071	22	8 133,06	178 927,32

№ пп	Местоположение ЗУ	Район	Кадастровый номер ЗУ	Категория земель	Разрешенное использование по документу	Код вида разрешенного использования (в соответствии с классификатором видов разрешенного использования земельных участков)	Вид использования объектов недвижимости	Площадь	УПКС	КС
15067	Российская Федерация, Республика Северная Осетия - Алания, г. Владикавказ, ул. Бутырина, 12	Владикавказ	15:09:0020413:484	003002000000 Земли населенных пунктов	Для размещения гаражей для собственных нужд	7	02.071	42	8 133,06	341 588,52
15068	Российская Федерация, Республика Северная Осетия - Алания, г. Владикавказ, ул. Бородинская/ Церетели, 40/13	Владикавказ	15:09:0020413:488	003002000000 Земли населенных пунктов	Для размещения гаражей для собственных нужд	7	02.071	20	8 133,06	162 661,20
15069	Республика Северная Осетия-Алания, г Владикавказ, ул Бородинская, д 38	Владикавказ	15:09:0020413:5	003002000000 Земли населенных пунктов	Под жилую застройку	13	02.010	2 985	10 893,44	32 516 918,40
15070	Республика Северная Осетия-Алания, г Владикавказ, ул Бородинская, ГРП-16	Владикавказ	15:09:0020413:6	003002000000 Земли населенных пунктов	Под объекты инженерного оборудования	6	03.012	28	5 292,94	148 202,32
15071	Республика Северная Осетия-Алания, г Владикавказ, ул Бородинская/Церетели, д 40/13	Владикавказ	15:09:0020413:7	003002000000 Земли населенных пунктов	Под жилую застройку	13	02.010	1 920	10 893,44	20 915 404,80
15072	Респ. Северная Осетия - Алания, г. Владикавказ, ул. Церетели, 11	Владикавказ	15:09:0020413:8	003002000000 Земли населенных пунктов	Подвал	7	02.071	166	8 133,06	1 350 087,96
15073	Республика Северная Осетия - Алания, г. Владикавказ, ул. Бутырина, 10	Владикавказ	15:09:0020413:9	003002000000 Земли населенных пунктов	Для содержания и эксплуатации металлического гаража	7	02.071	17	8 133,06	138 262,02
15074	Российская Федерация, Республика Северная Осетия - Алания, городской округ город Владикавказ, г Владикавказ, ул Бутырина, земельный участок 8 "а"	Владикавказ	15:09:0020414:1	003002000000 Земли населенных пунктов	АТС-3	6	03.012	1 474	5 292,94	7 801 793,56
15075	Республика Северная Осетия-Алания, г Владикавказ, ул Церетели, д 5/4	Владикавказ	15:09:0020414:10	003002000000 Земли населенных пунктов	Под общественную застройку	3	03.080	1 400	3 614,69	5 060 566,00
15076	Республика Северная Осетия-Алания, г. Владикавказ, ул. Бутырина/ул. Ленина	Владикавказ	15:09:0020414:117	003002000000 Земли населенных пунктов	Для установки и эксплуатации платежных терминалов	4	04.010	1	15 491,54	15 491,54
15077	Республика Северная Осетия-Алания, г. Владикавказ, ул. Бутырина, 8	Владикавказ	15:09:0020414:119	003002000000 Земли населенных пунктов	Для содержания и эксплуатации металлического гаража	7	02.071	20	8 133,06	162 661,20
15078	Республика Северная Осетия-Алания, г Владикавказ, ул Бутырина, д 8	Владикавказ	15:09:0020414:12	003002000000 Земли населенных пунктов	Под жилую застройку	13	02.010	5 164	10 893,44	56 253 724,16
15079	Респ. Северная Осетия - Алания, г. Владикавказ, ул. Церетели, 7	Владикавказ	15:09:0020414:13	003002000000 Земли населенных пунктов	Для содержания и эксплуатации котельной	6	03.012	219	5 292,94	1 159 153,86
15080	Респ. Северная Осетия - Алания, г. Владикавказ, ул. Бутырина, 8	Владикавказ	15:09:0020414:14	003002000000 Земли населенных пунктов	Для содержания и эксплуатации трансформаторной подстанции (ТП)	6	03.012	40	5 292,94	211 717,60
15081	Республика Северная Осетия-Алания, г Владикавказ, ул Пушкина, Котельная	Владикавказ	15:09:0020414:15	003002000000 Земли населенных пунктов	Под объекты инженерного оборудования	6	03.012	176	5 292,94	931 557,44
15082	Респ. Северная Осетия - Алания, г. Владикавказ, ул. Бутырина, 8	Владикавказ	15:09:0020414:16	003002000000 Земли населенных пунктов	Для содержания и эксплуатации капитального гаража	7	02.071	39	8 133,06	317 189,34
15083	Респ. Северная Осетия - Алания, г. Владикавказ, ул. Бутырина, 8	Владикавказ	15:09:0020414:17	003002000000 Земли населенных пунктов	Для содержания и эксплуатации металлического гаража	7	02.071	21	8 133,06	170 794,26
15084	Республика Северная Осетия-Алания, г Владикавказ, ул Церетели/Музейный пер, д 9/1	Владикавказ	15:09:0020414:18	003002000000 Земли населенных пунктов	Для содержания и эксплуатации существующих зданий и сооружений	3	03.080	4 665	3 614,69	16 862 528,85
15085	Респ. Северная Осетия - Алания, г. Владикавказ, ул. Бутырина, 8	Владикавказ	15:09:0020414:19	003002000000 Земли населенных пунктов	Для содержания и эксплуатации металлического гаража	7	02.071	19	8 133,06	154 528,14
15086	Республика Северная Осетия-Алания, г Владикавказ, ул Ботоева, д 5	Владикавказ	15:09:0020414:2	003002000000 Земли населенных пунктов	Для содержания и эксплуатации Дома Кино	3	03.063	2 060	2 354,71	4 850 702,60
15087	Республика Северная Осетия-Алания, г Владикавказ, ул Бутырина, д 8	Владикавказ	15:09:0020414:21	003002000000 Земли населенных пунктов	Эксплуатация многоквартирного жилого дома	2	02.030	4 372	12 909,62	56 440 858,64
15088	Российская Федерация, Республика Северная Осетия - Алания, г. Владикавказ, ул. Бутырина, 8	Владикавказ	15:09:0020414:23	003002000000 Земли населенных пунктов	Для содержания и эксплуатации капитального гаража	7	02.071	29	8 133,06	235 858,74
15089	Российская Федерация, Республика Северная Осетия - Алания, г. Владикавказ, ул. Бутырина, 8	Владикавказ	15:09:0020414:24	003002000000 Земли населенных пунктов	Для содержания и эксплуатации капитального гаража	7	02.071	18	8 133,06	146 395,08
15090	Респ. Северная Осетия - Алания, г. Владикавказ, ул. Бутырина, 8	Владикавказ	15:09:0020414:25	003002000000 Земли населенных пунктов	Для содержания и эксплуатации капитального гаража	7	02.071	29	8 133,06	235 858,74
15091	Республика Северная Осетия - Алания, г Владикавказ, ул Бутырина, 8	Владикавказ	15:09:0020414:259	003002000000 Земли населенных пунктов	Для размещения гаражей для собственных нужд	7	02.071	27	8 133,06	219 592,62
15092	Респ. Северная Осетия - Алания, г. Владикавказ, ул. Церетели, 7	Владикавказ	15:09:0020414:26	003002000000 Земли населенных пунктов	Для содержания и эксплуатации трансформаторной подстанции (ТП-217)	6	03.012	49	5 292,94	259 354,06
15093	Российская Федерация, Республика Северная Осетия-Алания, г. Владикавказ, ул. Бутырина, 8	Владикавказ	15:09:0020414:264	003002000000 Земли населенных пунктов	Для размещения гаражей для собственных нужд	7	02.071	25	8 133,06	203 326,50
15094	Северная Осетия - Алания респ. г Владикавказ, ул Бутырина, 8	Владикавказ	15:09:0020414:27	003002000000 Земли населенных пунктов	Для содержания и эксплуатации металлического гаража	7	02.071	18	8 133,06	146 395,08
15095	Российская Федерация, Республика Северная Осетия - Алания, г. Владикавказ, ул. Бутырина, 8	Владикавказ	15:09:0020414:273	003002000000 Земли населенных пунктов	Хранение автотранспорта	7	02.071	32	8 133,06	260 257,92
15096	Респ. Северная Осетия - Алания, г. Владикавказ, ул. Ленина, 4	Владикавказ	15:09:0020414:3	003002000000 Земли населенных пунктов	Для содержания и эксплуатации существующих зданий	3	03.080	10 993	3 614,69	39 736 287,17
15097	Респ. Северная Осетия - Алания, г. Владикавказ, ул. Ленина, 2	Владикавказ	15:09:0020414:4	003002000000 Земли населенных пунктов	Для содержания и эксплуатации существующего здания библиотеки	3	03.060	1 727	2 354,71	4 066 584,17
15098	Респ. Северная Осетия - Алания, г. Владикавказ, ул. Ленина, дом 6	Владикавказ	15:09:0020414:6	003002000000 Земли населенных пунктов	Под общественную застройку	3	03.080	12 983	3 614,69	46 929 520,27
15099	Республика Северная Осетия-Алания, г Владикавказ, ул Бутырина, д 7/8	Владикавказ	15:09:0020414:7	003002000000 Земли населенных пунктов	Под объекты инженерного оборудования	6	03.012	2 167	5 292,94	11 469 800,98
15100	Республика Северная Осетия-Алания, г. Владикавказ, ул. Церетели, 7	Владикавказ	15:09:0020414:70	003002000000 Земли населенных пунктов	Для содержания и эксплуатации существующего здания детской хоровой школы	3	03.050	128	3 160,27	404 514,56
15101	Российская Федерация, Республика Северная Осетия - Алания, г. Владикавказ, ул. Ботоева, д. 3	Владикавказ	15:09:0020414:8	003002000000 Земли населенных пунктов	Для содержания и эксплуатации зданий и сооружений музея	3	03.060	1 229	2 354,71	2 893 938,59
15102	Северная Осетия - Алания респ. г Владикавказ, ул. Церетели, 7	Владикавказ	15:09:0020414:9	003002000000 Земли населенных пунктов	Для содержания и эксплуатации зданий и сооружений гимназии	3	03.050	6 552	3 160,27	20 706 089,04
15103	Северная Осетия-Алания респ, г. Владикавказ, ул Бутырина, 8	Владикавказ	15:09:0020414:99	003002000000 Земли населенных пунктов	Для установки временного металлического гаража	7	02.071	19	8 133,06	154 528,14
15104	Респ. Северная Осетия - Алания, г. Владикавказ, ул. Бутырина, 2	Владикавказ	15:09:0020415:1	003002000000 Земли населенных пунктов	Для эксплуатации главного учебного корпуса	3	03.050	12 920	3 160,27	40 830 688,40
15105	Республика Северная Осетия-Алания, г Владикавказ, ул Маяка/Бутырина/Пушкина/Церетели, д 2/2/1-3/3	Владикавказ	15:09:0020415:2	003002000000 Земли населенных пунктов	Под общественную застройку	3	03.080	13 300	3 614,69	48 075 377,00
15106	Респ. Северная Осетия - Алания, г. Владикавказ, пр-кт Мира, 2	Владикавказ	15:09:0020415:4	003002000000 Земли населенных пунктов	Для установки газетного киоска №2	4	04.040	8	15 491,54	123 932,32
15107	Республика Северная Осетия-Алания, г Владикавказ, ул Ленина/Бутырина, д 7/4	Владикавказ	15:09:0020415:5	003002000000 Земли населенных пунктов	Для содержания и эксплуатации существующих зданий и сооружений	3	03.080	3 178	3 614,69	11 487 484,82
15108	Респ. Северная Осетия - Алания, г. Владикавказ, пер. Солнечный, 1	Владикавказ	15:09:0020416:1	003002000000 Земли населенных пунктов	Для содержания и эксплуатации спортивно-оздоровительного комплекса	3	05.011	2 867	1 420,06	4 071 312,02
15109	Респ. Северная Осетия - Алания, г. Владикавказ, пр-кт Мира/Солнечный, 1-9	Владикавказ	15:09:0020416:11	003002000000 Земли населенных пунктов	Нежилое помещение	7	02.071	201	8 133,06	1 634 745,06
15110	Республика Северная Осетия-Алания, г Владикавказ, пр-кт Мира/Солнечный переулок, д 1/9	Владикавказ	15:09:0020416:12	003002000000 Земли населенных пунктов	Для содержания и эксплуатации административного здания	3	03.080	462	3 614,69	1 669 986,78
15111	Респ. Северная Осетия - Алания, г. Владикавказ, пр-кт Мира, 1	Владикавказ	15:09:0020416:15	003002000000 Земли населенных пунктов	Для установки и эксплуатации платежных терминалов самообслуживания	4	04.010	1	15 491,54	15 491,54
15112	Республика Северная Осетия-Алания, г Владикавказ, пр Свободы, д 5	Владикавказ	15:09:0020416:16	003002000000 Земли населенных пунктов	Земли общественной застройки	3	03.080	3 030	3 614,69	10 952 510,70

№ пп	Местоположение ЗУ	Район	Кадастровый номер ЗУ	Категория земель	Разрешенное использование по документу	Код вида разрешенного использования (в соответствии с классификатором видов разрешенного использования земельных участков)	Вид использования объектов недвижимости	Площадь	УПКС	КС
15113	Российская Федерация, Республика Северная Осетия - Алания, городской округ город Владикавказ, г Владикавказ, пер. Солнечный , д.9 А	Владикавказ	15:09:0020416:166	003002000000 Земли населенных пунктов	Для использования в целях содержания и эксплуатации адм-административного здания	4	04:010	107	15 491,54	1 657 594,78
15114	Республика Северная Осетия -Алания, г Владикавказ, пр-кт Мира/пер.Солнечный, 1/9	Владикавказ	15:09:0020416:167	003002000000 Земли населенных пунктов	Для использования в целях содержания и эксплуатации адм-административного здания	4	04:010	126	15 491,54	1 951 934,04
15115	Российская Федерация, Республика Северная Осетия - Алания, г. Владикавказ, пр-кт. Мира,/пер. Солнечный, 1/9	Владикавказ	15:09:0020416:175	003002000000 Земли населенных пунктов	Коммунальное обслуживание	6	03:012	127	5 292,94	672 203,38
15116	Российская Федерация, Республика Северная Осетия - Алания, г. Владикавказ, пер. Солнечный, 1	Владикавказ	15:09:0020416:2	003002000000 Земли населенных пунктов	Для содержания и эксплуатации существующего административного здания, гаража производственно-технологического транспорта и ремонтно-складских сооружений	3	03:080	6 072	3 614,69	21 948 397,68
15117	Респ. Северная Осетия - Алания, г. Владикавказ, пер. Солнечный, 1	Владикавказ	15:09:0020416:3	003002000000 Земли населенных пунктов	Под общественную застройку	3	03:080	18 000	3 614,69	65 064 420,00
15118	Республика Северная Осетия-Алания, г Владикавказ, пер Солнечный, д 1	Владикавказ	15:09:0020416:5	003002000000 Земли населенных пунктов	Для содержания и эксплуатации трансформаторной подстанции (ТП)	6	03:012	27	5 292,94	142 909,38
15119	Респ. Северная Осетия - Алания, г. Владикавказ, пер. Солнечный, 9	Владикавказ	15:09:0020416:6	003002000000 Земли населенных пунктов	Под общественную застройку	3	03:080	563	3 614,69	2 035 070,47
15120	Респ. Северная Осетия - Алания, г. Владикавказ, пер. Солнечный	Владикавказ	15:09:0020416:7	003002000000 Земли населенных пунктов	Под общественную застройку	3	03:080	449	3 614,69	1 622 995,81
15121	Респ. Северная Осетия - Алания, г. Владикавказ, пер. Солнечный	Владикавказ	15:09:0020416:8	003002000000 Земли населенных пунктов	Под общественную застройку	3	03:080	500	3 614,69	1 807 345,00
15122	Республика Северная Осетия-Алания, г Владикавказ, пр-кт Мира/пер.Солнечный, д 1/9	Владикавказ	15:09:0020416:9	003002000000 Земли населенных пунктов	Для содержания и эксплуатации административного здания	4	04:010	106	15 491,54	1 642 103,24
15123	Респ. Северная Осетия - Алания, г. Владикавказ, пл. Свободы, 1	Владикавказ	15:09:0020417:1	003002000000 Земли населенных пунктов	Для содержания и эксплуатации существующего Дома Правительства	3	03:080	6 673	3 614,69	24 120 826,37
15124	Респ. Северная Осетия - Алания, г. Владикавказ	Владикавказ	15:09:0020417:2	003002000000 Земли населенных пунктов	Под объекты культурно-бытового назначения	3	03:060	9 025	2 354,71	21 957 670,75
15125	Респ. Северная Осетия - Алания, г. Владикавказ, ул. Церетели	Владикавказ	15:09:0020418:1	003002000000 Земли населенных пунктов	Для размещения иных объектов, допустимых в жилых зонах и не перечисленных в классификаторе	5	12:003	16	2 323,73	37 179,68
15126	Республика Северная Осетия-Алания, г Владикавказ, ул Церетели, Сквер им.А.С.Пушкина	Владикавказ	15:09:0020418:2	003002000000 Земли населенных пунктов	Под объекты культурно-бытового назначения	3	03:060	7 127	2 354,71	16 782 018,17
15127	Республика Северная Осетия-Алания, г Владикавказ, ул Церетели, ТП-107	Владикавказ	15:09:0020419:3	003002000000 Земли населенных пунктов	Под общественную застройку	3	03:080	48	3 614,69	173 505,12
15128	Республика Северная Осетия-Алания, г. Владикавказ, ул. Церетели, 8	Владикавказ	15:09:0020419:30	003002000000 Земли населенных пунктов	Для содержания и эксплуатации зданий и сооружений гостиниц	3	03:040	3 783	3 965,83	15 002 734,89
15129	Респ. Северная Осетия - Алания, г. Владикавказ, ул. Церетели, дом 6	Владикавказ	15:09:0020419:4	003002000000 Земли населенных пунктов	Для содержания и эксплуатации зданий и сооружений	3	03:040	22 654	3 965,83	89 841 912,82
15130	Республика Северная Осетия-Алания, г Владикавказ, ул Армянская, д 25а	Владикавказ	15:09:0020420:1	003002000000 Земли населенных пунктов	Для содержания и эксплуатации здания комбината бытового обслуживания	6	06:000	558	5 938,42	3 313 638,36
15131	Северная Осетия - Алания респ. г Владикавказ, ул Ватутина, 17	Владикавказ	15:09:0020420:103	003002000000 Земли населенных пунктов	Для содержания и эксплуатации капитального гаража	7	02:071	33	8 133,06	268 390,98
15132	Респ. Северная Осетия - Алания, г. Владикавказ, ул. Ватутина	Владикавказ	15:09:0020420:11	003002000000 Земли населенных пунктов	Под жилую застройку Индивидуальную	13	02:010	5 613	10 893,44	61 144 878,72
15133	Республика Северная Осетия-Алания, г Владикавказ, ул Армянская/Ватутина, д 25/17, гараж 65	Владикавказ	15:09:0020420:119	003002000000 Земли населенных пунктов	Для содержания и эксплуатации гаража	7	02:071	20	8 133,06	162 661,20
15134	Республика Северная Осетия - Алания, г Владикавказ, ул Армянская 23	Владикавказ	15:09:0020420:12	003002000000 Земли населенных пунктов	Обеспечение вооруженных сил	8	08:000	11 649	3 614,69	42 107 523,81
15135	Российская Федерация, Республика Северная Осетия-Алания, городской округ город Владикавказ, г. Владикавказ, ул. Армянская/Ватутина 25/17	Владикавказ	15:09:0020420:1241	003002000000 Земли населенных пунктов	Под строительство гаража	7	02:071	25	8 133,06	203 326,50
15136	Республика Северная Осетия-Алания, г. Владикавказ, ул. Армянская/Ватутина, 25 б	Владикавказ	15:09:0020420:1242	003002000000 Земли населенных пунктов	Размещение гаражей для собственных нужд	7	02:071	22	8 133,06	178 927,32
15137	Российская Федерация, Республика Северная Осетия - Алания, г. Владикавказ, ул. Армянская, 25 б	Владикавказ	15:09:0020420:1243	003002000000 Земли населенных пунктов	Для размещения гаражей для собственных нужд	7	02:071	22	8 133,06	178 927,32
15138	Республика Северная Осетия-Алания, г. Владикавказ, ул. Ватутина, 17	Владикавказ	15:09:0020420:1246	003002000000 Земли населенных пунктов	Для размещения гаражей для собственных нужд	7	02:071	18	8 133,06	146 395,08
15139	Российская Федерация, Республика Северная Осетия-Алания, г Владикавказ, ул Ватутина, д 17 , "н"	Владикавказ	15:09:0020420:1247	003002000000 Земли населенных пунктов	Для размещения гаражей для собственных нужд	7	02:071	26	8 133,06	211 459,56
15140	Российская Федерация, Республика Северная Осетия-Алания, г Владикавказ, ул Армянская, д 25	Владикавказ	15:09:0020420:1248	003002000000 Земли населенных пунктов	Для размещения гаражей для собственных нужд	7	02:071	21	8 133,06	170 794,26
15141	Российская Федерация, Республика Республика Северная Осетия - Алания, г. Владикавказ, ул. Армянская, 25 "в"	Владикавказ	15:09:0020420:1249	003002000000 Земли населенных пунктов	Хранение автотранспорта	7	02:071	21	8 133,06	170 794,26
15142	Российская Федерация, Республика Северная Осетия-Алания, г. Владикавказ, ул. Армянская, 25 "в"	Владикавказ	15:09:0020420:1253	003002000000 Земли населенных пунктов	Для размещения гаражей для собственных нужд	7	02:071	25	8 133,06	203 326,50
15143	Российская Федерация, Республика Северная Осетия - Алания, г Владикавказ, ул Ватутина, 17 "н"	Владикавказ	15:09:0020420:1257	003002000000 Земли населенных пунктов	Для размещения гаражей для собственных нужд	7	02:071	25	8 133,06	203 326,50
15144	Российская Федерация, Республика Северная Осетия - Алания, г Владикавказ, ул Ватутина, 17	Владикавказ	15:09:0020420:1271	003002000000 Земли населенных пунктов	Для размещения гаражей для собственных нужд	7	02:071	21	8 133,06	170 794,26
15145	Российская Федерация, Республика Северная Осетия-Алания, г Владикавказ, ул Армянская, д 25	Владикавказ	15:09:0020420:1274	003002000000 Земли населенных пунктов	Для размещения гаражей для собственных нужд	7	02:071	20	8 133,06	162 661,20
15146		Владикавказ	15:09:0020420:1276	003002000000 Земли населенных пунктов	Для размещения гаражей для собственных нужд	7	02:071	30	8 133,06	243 991,80
15147	Российская Федерация, Республика Северная Осетия-Алания, г. Владикавказ, ул. Армянская/Ватутина, 25/17	Владикавказ	15:09:0020420:1278	003002000000 Земли населенных пунктов	Для размещения гаражей для собственных нужд	7	02:071	31	8 133,06	252 124,86
15148	Респ. Северная Осетия - Алания, г. Владикавказ, ул. Армянская, дом 23	Владикавказ	15:09:0020420:13	003002000000 Земли населенных пунктов	Для содержания и эксплуатации помещений полка	3	08:030	5 977	3 614,69	21 605 002,13
15149	Российская Федерация, Республика Северная Осетия-Алания, г. Владикавказ, ул. Армянская/Ватутина, 25/17	Владикавказ	15:09:0020420:14	003002000000 Земли населенных пунктов	Для строительства жилых домов	2	02:000	25 974	12 909,62	335 314 469,88
15150	Республика Северная Осетия - Алания, г. Владикавказ, ул. Церетели, 16	Владикавказ	15:09:0020420:15	003002000000 Земли населенных пунктов	Для содержания и эксплуатации тепловой подстанции № 13	6	03:012	212	5 292,94	1 122 103,28
15151	Респ. Северная Осетия - Алания, г. Владикавказ, ул. Ватутина, 17 (во дворе дома)	Владикавказ	15:09:0020420:16	003002000000 Земли населенных пунктов	Для содержания и эксплуатации мастерской по ремонту обуви	3	03:031	6	7 100,29	42 601,74
15152	Республика Северная Осетия-Алания, г Владикавказ, ул Ватутина/Церетели, д 19/16	Владикавказ	15:09:0020420:17	003002000000 Земли населенных пунктов	Среднее и высшее профессиональное образование	3	03:050	4 045	3 160,27	13 731 373,15
15153	Российская Федерация, Республика Северная Осетия-Алания, городской округ город Владикавказ, г. Владикавказ, ул. Церетели, 10Б	Владикавказ	15:09:0020420:18	003002000000 Земли населенных пунктов	Обеспечение занятий спортом в помещениях	3	05:010	23	1 420,06	32 661,38

№ п/п	Местоположение ЗУ	Район	Кадастровый номер ЗУ	Категория земель	Разрешенное использование по документу	Код вида разрешенного использования (в соответствии с классификатором видов разрешенного использования земельных участков)	Вид использования объектов недвижимости	Площадь	УПКС	КС
15154	Респ. Северная Осетия - Алания, г. Владикавказ, ул. Армянская, 25 "б"	Владикавказ	15:09:0020420:19	0030020000000 Земли населенных пунктов	Для содержания и эксплуатации капитального гаража	7	02.07.1	20	8 133,96	162 661,20
15155	Респ. Северная Осетия - Алания, г. Владикавказ, ул. Армянская, 25 "в"	Владикавказ	15:09:0020420:20	0030020000000 Земли населенных пунктов	Для содержания и эксплуатации капитального гаража	7	02.07.1	48	8 133,96	390 076,28
15156	Респ. Северная Осетия - Алания, г. Владикавказ, ул. Армянская, 25 "в"	Владикавказ	15:09:0020420:21	0030020000000 Земли населенных пунктов	Для содержания и эксплуатации капитального гаража	7	02.07.1	26	8 133,96	211 459,56
15157	Респ. Северная Осетия - Алания, г. Владикавказ, ул. Армянская, 25 "в"	Владикавказ	15:09:0020420:22	0030020000000 Земли населенных пунктов	Для содержания и эксплуатации существующих зданий и сооружений	7	02.07.1	25	8 133,96	203 326,50
15158	Респ. Северная Осетия - Алания, г. Владикавказ, ул. Армянская, 25 "в"	Владикавказ	15:09:0020420:23	0030020000000 Земли населенных пунктов	Для содержания и эксплуатации капитального гаража	7	02.07.1	20	8 133,96	162 661,20
15159	Респ. Северная Осетия - Алания, г. Владикавказ, ул. Армянская, 25 "в"	Владикавказ	15:09:0020420:24	0030020000000 Земли населенных пунктов	Для содержания и эксплуатации капитального гаража	7	02.07.1	25	8 133,96	203 326,50
15160	Респ. Северная Осетия - Алания, г. Владикавказ, ул. Армянская, 25 "в".	Владикавказ	15:09:0020420:25	0030020000000 Земли населенных пунктов	Для содержания и эксплуатации капитального гаража	7	02.07.1	20	8 133,96	162 661,20
15161	Респ. Северная Осетия - Алания, г. Владикавказ, ул. Армянская, 25 "в".	Владикавказ	15:09:0020420:26	0030020000000 Земли населенных пунктов	Для содержания и эксплуатации капитального гаража	7	02.07.1	22	8 133,96	178 927,32
15162	Респ. Северная Осетия - Алания, г. Владикавказ, ул. Армянская, 25 "в"	Владикавказ	15:09:0020420:27	0030020000000 Земли населенных пунктов	Для содержания и эксплуатации капитального гаража	7	02.07.1	22	8 133,96	178 927,32
15163	Респ. Северная Осетия - Алания, г. Владикавказ, ул. Армянская, 25 "в"	Владикавказ	15:09:0020420:28	0030020000000 Земли населенных пунктов	Для содержания и эксплуатации капитального гаража	7	02.07.1	25	8 133,96	203 326,50
15164	Российская Федерация, Республика Северная Осетия - Алания г. Владикавказ, ул. Армянская, 25б	Владикавказ	15:09:0020420:29	0030020000000 Земли населенных пунктов	Для содержания и эксплуатации капитального гаража	7	02.07.1	21	8 133,96	170 794,26
15165	Республика Северная Осетия-Алания г.Владикавказ ул.Церетели, д.10	Владикавказ	15:09:0020420:3	0030020000000 Земли населенных пунктов	Под жилую застройку Индивидуальную	13	02.01.0	2 375	10 893,11	25 871 920,00
15166	Респ. Северная Осетия - Алания, г. Владикавказ, ул. Армянская, 25 в	Владикавказ	15:09:0020420:30	0030020000000 Земли населенных пунктов	Для содержания и эксплуатации капитального гаража	7	02.07.1	24	8 133,96	195 193,44
15167	Респ. Северная Осетия - Алания, г. Владикавказ, ул. Армянская, 25 в	Владикавказ	15:09:0020420:31	0030020000000 Земли населенных пунктов	Для содержания и эксплуатации капитального гаража	7	02.07.1	22	8 133,96	178 927,32
15168	Республика Северная Осетия - Алания г.Владикавказ ул.Армянская 25"в"	Владикавказ	15:09:0020420:32	0030020000000 Земли населенных пунктов	Для содержания и эксплуатации капитального гаража	7	02.07.1	25	8 133,96	203 326,50
15169	Респ. Северная Осетия - Алания, г. Владикавказ, ул. Армянская, 25 б	Владикавказ	15:09:0020420:33	0030020000000 Земли населенных пунктов	Для содержания и эксплуатации капитального гаража	7	02.07.1	21	8 133,96	170 794,26
15170	Респ. Северная Осетия - Алания, г. Владикавказ, ул. Армянская, 25 "в"	Владикавказ	15:09:0020420:34	0030020000000 Земли населенных пунктов	Для содержания и эксплуатации капитального гаража	7	02.07.1	47	8 133,96	382 253,22
15171	Респ. Северная Осетия - Алания, г. Владикавказ, во дворе, ул. Армянская, дома 25 в	Владикавказ	15:09:0020420:35	0030020000000 Земли населенных пунктов	Для эксплуатации и содержания капитального гаража	7	02.07.1	21	8 133,96	170 794,26
15172	Респ. Северная Осетия - Алания, г. Владикавказ, ул. Церетели, 10-а	Владикавказ	15:09:0020420:36	0030020000000 Земли населенных пунктов	Для содержания и эксплуатации капитальных гаражей	7	02.07.1	41	8 133,96	333 455,16
15173	Респ. Северная Осетия - Алания, г. Владикавказ, ул. Армянская, 25"в"	Владикавказ	15:09:0020420:37	0030020000000 Земли населенных пунктов	Для содержания и эксплуатации капитального гаража	7	02.07.1	20	8 133,96	162 661,20
15174	Респ. Северная Осетия - Алания, г. Владикавказ, ул. Армянская, 25 "в"	Владикавказ	15:09:0020420:38	0030020000000 Земли населенных пунктов	Для содержания и эксплуатации капитального гаража	7	02.07.1	23	8 133,96	187 060,58
15175	Респ. Северная Осетия - Алания, г. Владикавказ, ул. Ватутина, 17 "г"	Владикавказ	15:09:0020420:39	0030020000000 Земли населенных пунктов	для содержания и эксплуатации капитального гаража	7	02.07.1	20	8 133,96	162 661,20
15176	Республика Северная Осетия-Алания, г. Владикавказ, ул. Бородинская/Церетели, 42/12	Владикавказ	15:09:0020420:4	0030020000000 Земли населенных пунктов	Для содержания и эксплуатации здания школы	3	03.05.0	1 675	8 166,27	13 906 816,25
15177	Респ. Северная Осетия - Алания, г. Владикавказ, ул. Ватутина, 17 "н"	Владикавказ	15:09:0020420:40	0030020000000 Земли населенных пунктов	Для содержания и эксплуатации капитального гаража	7	02.07.1	24	8 133,96	195 193,44
15178	Респ. Северная Осетия - Алания, г. Владикавказ, ул. Армянская, 25 "в"	Владикавказ	15:09:0020420:41	0030020000000 Земли населенных пунктов	Для содержания и эксплуатации капитального гаража	7	02.07.1	23	8 133,96	187 060,58
15179	Респ. Северная Осетия - Алания, г. Владикавказ, ул. Армянская, 25"б"	Владикавказ	15:09:0020420:42	0030020000000 Земли населенных пунктов	Для содержания и эксплуатации капитального гаража	7	02.07.1	17	8 133,96	138 262,02
15180	Северная Осетия - Алания респ, г Владикавказ, ул Ватутина, 17 "м"	Владикавказ	15:09:0020420:45	0030020000000 Земли населенных пунктов	для содержания и эксплуатации капитального гаража	7	02.07.1	20	8 133,96	162 661,20
15181	Северная Осетия - Алания респ. г Владикавказ, ул Ватутина, 17 "м"	Владикавказ	15:09:0020420:46	0030020000000 Земли населенных пунктов	Для содержания и эксплуатации капитального гаража	7	02.07.1	20	8 133,96	162 661,20
15182	Северная Осетия - Алания респ. г Владикавказ, ул Ватутина, 17	Владикавказ	15:09:0020420:49	0030020000000 Земли населенных пунктов	Для содержания и эксплуатации капитального гаража	7	02.07.1	21	8 133,96	170 794,26
15183	Респ. Северная Осетия - Алания, г. Владикавказ, ул. Церетели, 14	Владикавказ	15:09:0020420:5	0030020000000 Земли населенных пунктов	Для содержания и эксплуатации служебных помещений	3	03.08.0	10 000	8 661,69	86 616 900,72
15184	Северная Осетия - Алания респ, г Владикавказ, ул Ватутина,17 "т"	Владикавказ	15:09:0020420:50	0030020000000 Земли населенных пунктов	Для содержания и эксплуатации капитального гаража	7	02.07.1	23	8 133,96	187 060,58
15185	Северная Осетия - Алания респ. г Владикавказ, ул Ватутина, 17 "б"	Владикавказ	15:09:0020420:51	0030020000000 Земли населенных пунктов	Для содержания и эксплуатации металлического гаража	7	02.07.1	18	8 133,96	146 395,08
15186	Респ. Северная Осетия - Алания, г. Владикавказ, ул. Ватутина	Владикавказ	15:09:0020420:52	0030020000000 Земли населенных пунктов	Для содержания и эксплуатации капитального гаража	7	02.07.1	21	8 133,96	170 794,26
15187	Респ. Северная Осетия - Алания, г. Владикавказ, ул. Ватутина, 17г	Владикавказ	15:09:0020420:53	0030020000000 Земли населенных пунктов	Для содержания и эксплуатации капитального гаража	7	02.07.1	21	8 133,96	170 794,26
15188	Респ. Северная Осетия - Алания, г. Владикавказ, ул. Ватутина, 17/г	Владикавказ	15:09:0020420:54	0030020000000 Земли населенных пунктов	Для содержания и эксплуатации капитального гаража	7	02.07.1	23	8 133,96	187 060,58
15189	Республика Северная Осетия-Алания, г.Владикавказ, ул.Ватутина, 17н	Владикавказ	15:09:0020420:542	0030020000000 Земли населенных пунктов	для содержания и эксплуатации капитального гаража	7	02.07.1	21	8 133,96	170 794,26
15190	Респ. Северная Осетия - Алания, г. Владикавказ, ул. Армянская, 25 "б"	Владикавказ	15:09:0020420:55	0030020000000 Земли населенных пунктов	Для содержания и эксплуатации капитального гаража	7	02.07.1	21	8 133,96	170 794,26
15191	Российская Федерация, Республика Северная Осетия - Алания г. Владикавказ, ул. Ватутина, 17д	Владикавказ	15:09:0020420:56	0030020000000 Земли населенных пунктов	Для содержания и эксплуатации капитального гаража	7	02.07.1	23	8 133,96	187 060,58
15192	Респ. Северная Осетия - Алания, г. Владикавказ, ул. Церетели, дом 14	Владикавказ	15:09:0020420:58	0030020000000 Земли населенных пунктов	Для содержания и эксплуатации трансформаторной подстанции (ТП-168)	6	03.01.2	25	5 292,94	132 323,50
15193	Республика Северная Осетия - Алания г.Владикавказ ул.Армянская 25	Владикавказ	15:09:0020420:59	0030020000000 Земли населенных пунктов	Для содержания и эксплуатации трансформаторной подстанции №14	6	03.01.2	52	5 292,94	275 232,88
15194	Республика Северная Осетия-Алания, г.Владикавказ, ул.Армянская/Ватутина, в 25/17, гаражи 33	Владикавказ	15:09:0020420:61	0030020000000 Земли населенных пунктов	Для содержания и эксплуатации гаража	7	02.07.1	21	8 133,96	170 794,26

№ п/п	Местоположение ЗУ	Район	Кадастровый номер ЗУ	Категория земель	Разрешенное использование по документу	Код вида разрешенного использования (в соответствии с классификатором видов разрешенного использования земельных участков)	Вид использования объектов недвижимости	Площадь	УПКС	КС
15195	Северная Осетия - Алания респ. г Владикавказ, ул Ватутина, 17, гараж №6	Владикавказ	15:09:0020420:62	0030020000000 Земли населенных пунктов	Для содержания и эксплуатации капитального гаража	?	02.071	20	8 133,06	162 661,20
15196	Северная Осетия - Алания респ, г Владикавказ, ул Ватутина, 17 "д"	Владикавказ	15:09:0020420:63	0030020000000 Земли населенных пунктов	Для содержания и эксплуатации капитального гаража	?	02.071	21	8 133,06	170 794,26
15197	Республика Северная Осетия - Алания, г. Владикавказ, ул. Ватутина, 17н, корп. 1	Владикавказ	15:09:0020420:639	0030020000000 Земли населенных пунктов	Для содержания и эксплуатации капитального гаража	7	02.071	18	8 133,06	146 395,08
15198	Республика Северная Осетия-Алания, г. Владикавказ, ул. Ватутина, 17 "н"	Владикавказ	15:09:0020420:641	0030020000000 Земли населенных пунктов	Для содержания и эксплуатации капитального гаража	7	02.071	24	8 133,06	195 193,44
15199	Республика Северная Осетия-Алания, г Владикавказ, ул Армянская/Ватутина, 25/17, гараж 20	Владикавказ	15:09:0020420:67	0030020000000 Земли населенных пунктов	Под строительство гаража	?	02.071	48	8 133,06	390 386,88
15200	Республика Северная Осетия - Алания, г. Владикавказ, ул. Армянская, 25 "Ш"	Владикавказ	15:09:0020420:7	0030020000000 Земли населенных пунктов	Обеспечение обороны и безопасности	8	08.030	64 686	3 614,69	233 819 837,34
15201	Республика Северная Осетия-Алания, г Владикавказ, ул Армянская/Ватутина, д 25/17, гараж 7	Владикавказ	15:09:0020420:72	0030020000000 Земли населенных пунктов	Под строительство гаража	7	02.071	25	8 133,06	203 326,50
15202	Республика Северная Осетия-Алания, г Владикавказ, ул Ватутина, д 17н	Владикавказ	15:09:0020420:753	0030020000000 Земли населенных пунктов	Для содержания и эксплуатации капитального гаража	7	02.071	18	8 133,06	146 395,08
15203	Респ. Северная Осетия - Алания, г. Владикавказ, ул. Ватутина, дом 8/7	Владикавказ	15:09:0020420:8	0030020000000 Земли населенных пунктов	Под жилую застройку Индивидуальную	13	02.010	1 868	10 893,44	20 348 947,92
15204	Республика Северная Осетия-Алания, г Владикавказ, ул. Ватутина. 17	Владикавказ	15:09:0020420:816	0030020000000 Земли населенных пунктов	для содержания и эксплуатации административного здания	4	04.010	2 990	15 491,54	46 319 704,60
15205	Республика Северная Осетия-Алания, г Владикавказ, ул. Ватутина. 17	Владикавказ	15:09:0020420:819	0030020000000 Земли населенных пунктов	для содержания и эксплуатации капитального гаража	7	02.071	21	8 133,06	170 794,26
15206	Республика Северная Осетия-Алания, г Владикавказ, ул Армянская/Ватутина, д 25/17, гараж 38	Владикавказ	15:09:0020420:82	0030020000000 Земли населенных пунктов	Для содержания и эксплуатации гаража	7	02.071	20	8 133,06	162 661,20
15207	Республика Северная Осетия-Алания, г. Владикавказ, ул. Церетели, 10	Владикавказ	15:09:0020420:822	0030020000000 Земли населенных пунктов	Для содержания и эксплуатации капитального гаража	?	02.071	32	8 133,06	260 257,92
15208	Республика Северная Осетия-Алания, г Владикавказ, ул Армянская/Ватутина, д 25/17, гараж 8	Владикавказ	15:09:0020420:85	0030020000000 Земли населенных пунктов	Под строительство гаража	?	02.071	24	8 133,06	195 193,44
15209	Республика Северная Осетия-Алания, г Владикавказ, ул Армянская/Ватутина, д 25/17, гараж 25	Владикавказ	15:09:0020420:88	0030020000000 Земли населенных пунктов	Под строительство гаража	7	02.071	22	8 133,06	178 927,32
15210	Респ. Северная Осетия - Алания, г. Владикавказ, ул. Ватутина, 17"б,в,г"	Владикавказ	15:09:0020420:9	0030020000000 Земли населенных пунктов	Под жилые дома КЭП	2	02.050	6 256	12 909,62	80 762 582,72
15211	Республика Северная Осетия-Алания, г Владикавказ, ул Армянская/Ватутина, д 25/17, гараж 30	Владикавказ	15:09:0020420:90	0030020000000 Земли населенных пунктов	Под строительство гаража	?	02.071	21	8 133,06	170 794,26
15212	Республика Северная Осетия-Алания, г Владикавказ, ул Армянская/Ватутина, д 25/17, гараж 41	Владикавказ	15:09:0020420:91	0030020000000 Земли населенных пунктов	Под строительство гаража	?	02.071	22	8 133,06	178 927,32
15213	Республика Северная Осетия-Алания, г Владикавказ, ул Армянская/Ватутина, д 25/17, гараж 2	Владикавказ	15:09:0020420:93	0030020000000 Земли населенных пунктов	Под строительство гаража	7	02.071	22	8 133,06	178 927,32
15214	Республика Северная Осетия-Алания, г Владикавказ, ул Армянская/Ватутина, д 25/17, гараж 36	Владикавказ	15:09:0020420:94	0030020000000 Земли населенных пунктов	Под строительство гаража	7	02.071	20	8 133,06	162 661,20
15215	Республика Северная Осетия-Алания, г Владикавказ, ул Армянская/Ватутина, д 25/17, гараж 37	Владикавказ	15:09:0020420:95	0030020000000 Земли населенных пунктов	Под строительство гаража	?	02.071	20	8 133,06	162 661,20
15216	Респ. Северная Осетия - Алания, г. Владикавказ, ул. Осетинская, дом 1	Владикавказ	15:09:0020421:1	0030020000000 Земли населенных пунктов	Обеспечение обороны и безопасности	8	08.000	4 628	3 614,69	16 728 783,32
15217	Респ. Северная Осетия - Алания, г. Владикавказ, ул. Осетинская	Владикавказ	15:09:0020421:2	0030020000000 Земли населенных пунктов	Под общественную застройку	8	03.080	4 993	3 614,69	18 048 147,17
15218	Респ. Северная Осетия - Алания, г. Владикавказ, ул. Армянская, 19	Владикавказ	15:09:0020421:3	0030020000000 Земли населенных пунктов	Для содержания и эксплуатации жилого дома	13	02.010	976	10 893,44	10 631 997,44
15219	Республика Северная Осетия-Алания, г Владикавказ, ул Армянская, д 17	Владикавказ	15:09:0020421:4	0030020000000 Земли населенных пунктов	Для объектов жилой застройки	2	02.050	1 960	12 909,62	25 302 855,20
15220	Респ. Северная Осетия - Алания, г. Владикавказ, ул. Армянская, 15/7	Владикавказ	15:09:0020421:5	0030020000000 Земли населенных пунктов	Под жилую застройку	13	02.010	742	10 893,44	8 082 932,48
15221	Респ. Северная Осетия - Алания, г. Владикавказ, ул. Осетинская, 5	Владикавказ	15:09:0020421:6	0030020000000 Земли населенных пунктов	Под жилую застройку	13	02.010	704	10 893,44	7 668 981,76
15222	Респ. Северная Осетия - Алания, г. Владикавказ, ул. Осетинская, 10	Владикавказ	15:09:0020422:1	0030020000000 Земли населенных пунктов	Здания органов государственной власти и местного самоуправления, суды, прокуратура	8	03.081	1 511	3 614,69	5 461 796,59
15223	Респ. Северная Осетия - Алания, г. Владикавказ, ул. Лысенкова, 9а	Владикавказ	15:09:0020422:10	0030020000000 Земли населенных пунктов	Под жилую застройку	13	02.010	121	10 893,44	1 318 106,24
15224	Республика Северная Осетия-Алания, г Владикавказ, ул Армянская/Осетинская/Димитрова, д 13/10/11	Владикавказ	15:09:0020422:11	0030020000000 Земли населенных пунктов	Под объекты общего пользования	8	03.080	1 491	3 614,69	5 389 302,79
15225	Республика Северная Осетия-Алания, г Владикавказ, ул Димитрова, 9-9а	Владикавказ	15:09:0020422:12	0030020000000 Земли населенных пунктов	Под индивидуальную жилую застройку	13	02.010	192	10 893,44	2 091 540,48
15226	Республика Северная Осетия - Алания, г Владикавказ, ул Осетинская, 8	Владикавказ	15:09:0020422:153	0030020000000 Земли населенных пунктов	для индивидуального жилищного строительства	13	02.010	329	10 893,44	3 583 941,76
15227	Республика Северная Осетия-Алания, г Владикавказ, ул Димитрова, д 3	Владикавказ	15:09:0020422:3	0030020000000 Земли населенных пунктов	Под жилую застройку Индивидуальную	13	02.010	3 412	10 893,44	37 168 417,28
15228	Республика Северная Осетия-Алания, г Владикавказ, ул Димитрова, д 9-9а	Владикавказ	15:09:0020422:36	0030020000000 Земли населенных пунктов	Для содержания и эксплуатации жилого дома	13	02.010	199	10 893,44	2 167 794,56
15229	Республика Северная Осетия-Алания, г Владикавказ, ул Димитрова, д 5	Владикавказ	15:09:0020422:4	0030020000000 Земли населенных пунктов	Под жилую застройку Индивидуальную	13	02.010	721	10 893,44	7 854 170,24
15230	Респ. Северная Осетия - Алания, г. Владикавказ, ул. Осетинская, 4	Владикавказ	15:09:0020422:5	0030020000000 Земли населенных пунктов	Под жилую застройку	13	02.010	794	10 893,44	8 649 391,36
15231	Респ. Северная Осетия - Алания, г. Владикавказ, ул. Димитрова, 7	Владикавказ	15:09:0020422:6	0030020000000 Земли населенных пунктов	Под жилую застройку	13	02.010	492	10 893,44	5 359 572,48
15232	Российская Федерация, Республика Северная Осетия - Алания г. Владикавказ, ул. Осетинская, 6	Владикавказ	15:09:0020422:7	0030020000000 Земли населенных пунктов	Под жилую застройку Индивидуальную	13	02.010	326	10 893,44	3 551 261,44
15233	Респ. Северная Осетия - Алания, г. Владикавказ, ул. Осетинская, 8	Владикавказ	15:09:0020422:9	0030020000000 Земли населенных пунктов	Под жилую застройку	13	02.010	69	10 893,44	751 647,36
15234	Северная Осетия - Алания респ. г Владикавказ, ул Димитрова, 8 "а"	Владикавказ	15:09:0020423:10	0030020000000 Земли населенных пунктов	Для содержания и эксплуатации трансформаторной подстанции (ТП)	6	03.012	108	5 292,94	571 637,52
15235	Респ. Северная Осетия - Алания, г. Владикавказ, ул. Димитрова, 2	Владикавказ	15:09:0020423:11	0030020000000 Земли населенных пунктов	Для содержания и эксплуатации административного здания	4	04.010	2 196	15 491,54	34 019 421,84
15236	Республика Северная Осетия-Алания, г Владикавказ, ул Цаголова/Димитрова, д 2/4	Владикавказ	15:09:0020423:2	0030020000000 Земли населенных пунктов	Под жилую застройку Индивидуальную	13	02.010	970	10 893,44	10 566 636,80
15237	Российская Федерация, Республика Северная Осетия - Алания г. Владикавказ, ул. Димитрова	Владикавказ	15:09:0020423:203	0030020000000 Земли населенных пунктов	объекты культурно-досуговой деятельности	3	03.060	347	2 354,71	817 084,37
15238	Респ. Северная Осетия - Алания, г. Владикавказ, ул. Цоголова, 5	Владикавказ	15:09:0020423:3	0030020000000 Земли населенных пунктов	Для содержания и эксплуатации индивидуального жилого дома	13	02.010	411	10 893,44	4 477 203,84
15239	Респ. Северная Осетия - Алания, г. Владикавказ, ул. Лысенкова, 6	Владикавказ	15:09:0020423:4	0030020000000 Земли населенных пунктов	Под жилую застройку Индивидуальную	13	02.010	415	10 893,44	4 520 777,60
15240	Республика Северная Осетия-Алания, г Владикавказ, ул Цаголова/Димитрова, д 7/8	Владикавказ	15:09:0020423:5	0030020000000 Земли населенных пунктов	Для содержания и эксплуатации индивидуального жилого дома	13	02.010	820	10 893,44	8 932 620,80
15241	Республика Северная Осетия-Алания, г Владикавказ, ул Димитрова/Цаголова, д 10/9	Владикавказ	15:09:0020423:6	0030020000000 Земли населенных пунктов	Под жилую застройку Индивидуальную	13	02.010	1 581	10 893,44	17 222 528,64
15242	Республика Северная Осетия-Алания, г Владикавказ, ул Димитрова/Цаголова, д 12/11	Владикавказ	15:09:0020423:7	0030020000000 Земли населенных пунктов	Под жилую застройку Индивидуальную	13	02.010	854	10 893,44	9 302 997,76
15243	Республика Северная Осетия-Алания, г. Владикавказ, ул. Димитрова, 2	Владикавказ	15:09:0020423:79	0030020000000 Земли населенных пунктов	Для установки и эксплуатации платежных терминалов	4	04.010	1	15 491,54	15 491,54
15244	Республика Северная Осетия-Алания, г Владикавказ, ул Цаголова, д 13/9	Владикавказ	15:09:0020423:8	0030020000000 Земли населенных пунктов	Под жилую индивидуальную застройку	13	02.010	648	10 893,44	7 058 949,12
15245	Республика Северная Осетия-Алания, г Владикавказ, ул Димитрова/Армянская, д 14/11	Владикавказ	15:09:0020423:9	0030020000000 Земли населенных пунктов	Под жилую застройку Индивидуальную	13	02.010	354	10 893,44	3 856 277,76
15246	Респ. Северная Осетия - Алания, г. Владикавказ, ул. Армянская, 7	Владикавказ	15:09:0020424:1	0030020000000 Земли населенных пунктов	Магазин	4	04.040	35	15 491,54	542 203,90
15247	Республика Северная Осетия-Алания, г Владикавказ, ул Гаппо Баева/Плиева, д 13/10п	Владикавказ	15:09:0020424:10	0030020000000 Земли населенных пунктов	Под жилую застройку	13	02.010	885	10 893,44	9 640 694,40
15248	Республика Северная Осетия-Алания, г Владикавказ, ул Гаппо Баева, д 15	Владикавказ	15:09:0020424:11	0030020000000 Земли населенных пунктов	Под жилую застройку	13	02.010	483	10 893,44	5 264 531,52
15249	Респ. Северная Осетия - Алания, г. Владикавказ, ул. Цаголова, дом 10	Владикавказ	15:09:0020424:12	0030020000000 Земли населенных пунктов	Под жилую застройку	13	02.010	710	10 893,44	7 734 342,40
15250	Республика Северная Осетия-Алания, г Владикавказ, ул Цоголова, д 12/17	Владикавказ	15:09:0020424:13	0030020000000 Земли населенных пунктов	Под жилую застройку	13	02.010	1 036	10 893,44	11 285 603,84
15251	Республика Северная Осетия-Алания, г Владикавказ, ул Плиева, д 14/19	Владикавказ	15:09:0020424:14	0030020000000 Земли населенных пунктов	Под жилую застройку	13	02.010	1 100	10 893,44	11 982 784,00
15252	Респ. Северная Осетия - Алания, г. Владикавказ, ул. Гаппо Баева (Свободы), 19	Владикавказ	15:09:0020424:15	0030020000000 Земли населенных пунктов	нежилое здание	8	03.080	150	3 614,69	542 203,50
15253	Респ. Северная Осетия - Алания, г. Владикавказ, ул. Гаппо Баева (Свободы), 3	Владикавказ	15:09:0020424:16	0030020000000 Земли населенных пунктов	Для содержания и эксплуатации существующих зданий и сооружений	8	03.080	1 468	3 614,69	5 306 364,92
15254	Республика Северная Осетия-Алания, г Владикавказ, ул Гаппо Баева/Цаголова, д 17/12	Владикавказ	15:09:0020424:17	0030020000000 Земли населенных пунктов	Нежилые помещения (мастерские)	8	03.030	72	7 100,29	511 220,88

№ пп	Местоположение ЗУ	Район	Кадастровый номер ЗУ	Категория земель	Разрешенное использование по документу	Код вида разрешенного использования (в соответствии с классификатором видов разрешенного использования земельных участков)	Вид использования объектов недвижимости	Площадь	УПКС	КС
15255	Респ. Северная Осетия - Алания, г. Владикавказ, ул. Армянская, 7	Владикавказ	15:09:0020424:2	003002000000 Земли населенных пунктов	Для содержания и эксплуатации здания офиса	4	04.010	78	15 491,54	1 208 340,12
15256	Республика Северная Осетия-Алания, г.Владикавказ, ул.Гаппо Баева/Мордовцева/Цаголова, д.1/2/2	Владикавказ	15:09:0020424:3	003002000000 Земли населенных пунктов	Под жилую застройку	13	02.010	2 158	10 893,44	23 508 043,52
15257	Респ. Северная Осетия - Алания, г. Владикавказ, ул. Гаппо Баева, 5	Владикавказ	15:09:0020424:5	003002000000 Земли населенных пунктов	Для строительства офисного здания	4	04.010	445	15 491,54	6 893 735,30
15258	Респ. Северная Осетия - Алания, г. Владикавказ, ул. Гаппо Баева (Свободы), дом 7	Владикавказ	15:09:0020424:6	003002000000 Земли населенных пунктов	Под жилую застройку	13	02.010	444	10 893,44	4 836 687,36
15259	Республика Северная Осетия-Алания, г.Владикавказ, ул.Цаголова/Гаппо Баева, д.8/11	Владикавказ	15:09:0020424:7	003002000000 Земли населенных пунктов	Для содержания и эксплуатации помещений офиса	4	04.010	212	15 491,54	3 284 206,48
15260	Республика Северная Осетия-Алания, г.Владикавказ, ул.Гаппо Баева, д.9-11	Владикавказ	15:09:0020424:8	003002000000 Земли населенных пунктов	Под жилую застройку	13	02.010	357	10 893,44	3 888 958,08
15261	Республика Северная Осетия-Алания, г.Владикавказ, ул.Цаголова/Гаппо Баева, д.8/11	Владикавказ	15:09:0020424:9	003002000000 Земли населенных пунктов	Под жилую застройку	13	02.010	1 627	10 893,44	17 723 626,88
15262	Респ. Северная Осетия - Алания, г. Владикавказ, ул. Гаппо Баева (Свободы), 20	Владикавказ	15:09:0020425:1	003002000000 Земли населенных пунктов	Для содержания и эксплуатации здания магазина	4	04.040	202	15 491,54	3 129 291,08
15263	Республика Северная Осетия-Алания, г.Владикавказ, ул.Гаппо Баева/Армянская, д.20/5	Владикавказ	15:09:0020425:10	003002000000 Земли населенных пунктов	Под жилую застройку	13	02.010	937	10 893,44	10 207 153,28
15264	Республика Северная Осетия-Алания, г.Владикавказ, ул.Армянская, д.3	Владикавказ	15:09:0020425:11	003002000000 Земли населенных пунктов	Под жилую застройку	13	02.010	197	10 893,44	2 146 007,68
15265	Республика Северная Осетия-Алания, г.Владикавказ, ул.Армянская, д.1	Владикавказ	15:09:0020425:12	003002000000 Земли населенных пунктов	Для содержания и эксплуатации здания церкви	3	03.070	1 582	3,04	4 809,28
15266	Республика Северная Осетия-Алания, г.Владикавказ, ул.Черчена Баева, д.11	Владикавказ	15:09:0020425:13	003002000000 Земли населенных пунктов	Под жилую застройку	13	02.010	769	10 893,44	8 377 055,36
15267	Северная Осетия - Алания респ. г. Владикавказ, ул. Г. Баева, 20	Владикавказ	15:09:0020425:14	003002000000 Земли населенных пунктов	Для благоустройства прилегающей территории кафе (без права капитального строительства)	6	12.001	317	615,47	195 100,99
15268	Респ. Северная Осетия - Алания, г. Владикавказ, ул. Гаппо Баева (Свободы), 20	Владикавказ	15:09:0020425:15	003002000000 Земли населенных пунктов	Для содержания и эксплуатации нежилого помещения литер "А" бывшей швейной фабрики	6	06.000	502	5 938,42	2 981 086,84
15269	Респ. Северная Осетия - Алания, г. Владикавказ, ул. Гаппо Баева (Свободы), 16	Владикавказ	15:09:0020425:16	003002000000 Земли населенных пунктов	Жилой дом	13	02.010	429	10 893,44	4 673 285,76
15270	Респ. Северная Осетия - Алания, г. Владикавказ, ул. Гаппо Баева (Свободы), дом 20, корпус 5	Владикавказ	15:09:0020425:2	003002000000 Земли населенных пунктов	Для содержания и эксплуатации здания ресторана	4	04.060	200	10 225,71	2 045 142,00
15271	Респ. Северная Осетия - Алания, г. Владикавказ, ул. Гаппо Баева (Свободы), дом 10	Владикавказ	15:09:0020425:4	003002000000 Земли населенных пунктов	Под жилую застройку	13	02.010	152	10 893,44	1 655 802,88
15272	Республика Северная Осетия-Алания, г.Владикавказ, ул.Черчена Баева/Гаппо Баева, д.9/10	Владикавказ	15:09:0020425:5	003002000000 Земли населенных пунктов	Под жилую застройку	13	02.010	669	10 893,44	7 287 711,36
15273	Республика Северная Осетия-Алания, г. Владикавказ, ул. Гаппо Баева, 12 "А"	Владикавказ	15:09:0020425:51	003002000000 Земли населенных пунктов	Для содержания и эксплуатации стоматологического кабинета	3	03.040	155	3 965,83	614 703,65
15274	Республика Северная Осетия-Алания, г. Владикавказ, ул. Гаппо Баева, 10	Владикавказ	15:09:0020425:54	003002000000 Земли населенных пунктов	Жилой дом	13	02.010	122	10 893,44	1 328 999,68
15275	Российская Федерация, Республика Северная Осетия - Алания, городской округ город Владикавказ, г Владикавказ, ул. Гаппо Баева (Свободы), дом 12	Владикавказ	15:09:0020425:6	003002000000 Земли населенных пунктов	Под жилую застройку	13	02.010	428	10 893,44	4 662 392,32
15276	Респ. Северная Осетия - Алания, г. Владикавказ, ул. Гаппо Баева, дом 14	Владикавказ	15:09:0020425:7	003002000000 Земли населенных пунктов	Для содержания и эксплуатации индивидуального жилого дома	13	02.010	274	10 893,44	2 984 802,56
15277	Республика Северная Осетия-Алания, г.Владикавказ, ул.Гаппо Баева, д.16	Владикавказ	15:09:0020425:8	003002000000 Земли населенных пунктов	Под жилую застройку	13	02.010	390	10 893,44	4 248 441,60
15278	Респ. Северная Осетия - Алания, г. Владикавказ, ул. Гаппо Баева (Свободы), дом 13/18	Владикавказ	15:09:0020425:9	003002000000 Земли населенных пунктов	Под жилую застройку	13	02.010	1 119	10 893,44	12 189 759,36
15279	Российская Федерация, Республика Северная Осетия - Алания, г. Владикавказ, пл. Штыба	Владикавказ	15:09:0020426:113	003002000000 Земли населенных пунктов	Улично-дорожная сеть	6	12.001	3 530	615,47	2 172 609,10
15280	Российская Федерация, Республика Северная Осетия-Алания, г. Владикавказ, ул. Армянская/ Черчена Баева, 2/17	Владикавказ	15:09:0020427:1	003002000000 Земли населенных пунктов	Объекты культурно-досуговой деятельности	3	03.060	501	2 354,71	1 179 709,71
15281	Северная Осетия-Алания респ. г. Владикавказ, ул. Гаппо Баева, 22	Владикавказ	15:09:0020427:19	003002000000 Земли населенных пунктов	Для содержания и эксплуатации жилого дома	13	02.010	244	10 893,44	2 657 999,36
15282	Респ. Северная Осетия - Алания, г. Владикавказ, ул. Армянская, дом 4	Владикавказ	15:09:0020427:2	003002000000 Земли населенных пунктов	Под жилую застройку Индивидуальную	13	02.010	388	10 893,44	4 226 654,72
15283	Респ. Северная Осетия - Алания, г. Владикавказ, ул. Армянская, 6/22	Владикавказ	15:09:0020427:3	003002000000 Земли населенных пунктов	Под промышленные предприятия	6	06.000	315	5 938,42	1 870 602,30
15284	Республика Северная Осетия-Алания, г.Владикавказ, пл.Штыба, Сквер	Владикавказ	15:09:0020427:4	003002000000 Земли населенных пунктов	Для оздоровительной деятельности	3	03.040	3 828	3 965,83	15 181 197,24
15285	Респ. Северная Осетия - Алания, г. Владикавказ, пл. Штыба	Владикавказ	15:09:0020427:5	003002000000 Земли населенных пунктов	Для установки и эксплуатации платежных терминалов самообслуживания	4	04.010	1	15 491,54	15 491,54
15286	Российская Федерация, Республика Северная Осетия - Алания, г. Владикавказ, ул. Гаппо Баева/Армянская, 22/6	Владикавказ	15:09:0020427:6	003002000000 Земли населенных пунктов	Общественное питание (Размещение объектов капитального строительства в целях устройства мест общественного питания (рестораны, кафе, столовые, закусочные, бары))	4	04.060	252	10 225,71	2 576 878,92
15287	Республика Северная Осетия-Алания, г.Владикавказ, ул.Цаголова, д.26	Владикавказ	15:09:0020428:10	003002000000 Земли населенных пунктов	Под жилую застройку	13	02.010	676	10 893,44	7 363 965,44
15288	Республика Северная Осетия-Алания, г. Владикавказ, ул. Гаппо Баева/Штыба, 33/3	Владикавказ	15:09:0020428:11	003002000000 Земли населенных пунктов	Под жилую застройку	13	02.010	507	10 893,44	5 522 974,08
15289	Республика Северная Осетия-Алания, г.Владикавказ, ул.Цаголова/Штыба, д.28/5	Владикавказ	15:09:0020428:12	003002000000 Земли населенных пунктов	Под жилую застройку	13	02.010	342	10 893,44	3 725 556,48
15290	Республика Северная Осетия-Алания, г.Владикавказ, ул.Цаголова, д.26	Владикавказ	15:09:0020428:14	003002000000 Земли населенных пунктов	Под жилую застройку Индивидуальную	13	02.010	101	10 893,44	1 100 237,44
15291	Респ. Северная Осетия - Алания, г. Владикавказ, ул. Гаппо Баева (Свободы), дом 27	Владикавказ	15:09:0020428:15	003002000000 Земли населенных пунктов	Под жилую застройку Индивидуальную	13	02.010	472	10 893,44	5 141 703,68
15292	Респ. Северная Осетия - Алания, г. Владикавказ, ул. Гаппо Баева (Свободы), дом 21/8/16	Владикавказ	15:09:0020428:16	003002000000 Земли населенных пунктов	Под жилую застройку Индивидуальную	13	02.010	92	10 893,44	1 002 196,48
15293	Российская Федерация, Республика Северная Осетия - Алания, г.о. город Владикавказ, г Владикавказ, ул Гаппо Баева, зу 23	Владикавказ	15:09:0020428:17	003002000000 Земли населенных пунктов	Для содержания и эксплуатации магазина	4	04.040	137	15 491,54	2 122 340,98
15294	Республика Северная Осетия-Алания, г. Владикавказ, ул. Цаголова, 22	Владикавказ	15:09:0020428:174	003002000000 Земли населенных пунктов	Для содержания и эксплуатации индивидуального жилого дома	13	02.010	311	10 893,44	3 387 859,84
15295	Республика Северная Осетия-Алания, г. Владикавказ, ул. Цаголова, 22	Владикавказ	15:09:0020428:175	003002000000 Земли населенных пунктов	Для содержания и эксплуатации индивидуального жилого дома	13	02.010	157	10 893,44	1 710 270,08
15296	Республика Северная Осетия-Алания, г.Владикавказ, ул.Цаголова/Г. Баева, д.18/23	Владикавказ	15:09:0020428:18	003002000000 Земли населенных пунктов	Нежилое здание административно-управленческого назначения	3	03.080	397	3 614,69	1 435 031,93
15297	Республика Северная Осетия - Алания, г. Владикавказ, ул. Армянская/Цаголова, 8/16	Владикавказ	15:09:0020428:19	003002000000 Земли населенных пунктов	Для завершения строительства и дальнейшей эксплуатации офиса и магазина	4	04.040	247	15 491,54	3 826 410,38
15298	Респ. Северная Осетия - Алания, г. Владикавказ, пл. Штыба	Владикавказ	15:09:0020428:20	003002000000 Земли населенных пунктов	Для установки и эксплуатации платежных терминалов самообслуживания	4	04.010	1	15 491,54	15 491,54
15299	Респ. Северная Осетия - Алания, г. Владикавказ, ул. Гаппо Баева, дом 31	Владикавказ	15:09:0020428:22	003002000000 Земли населенных пунктов	Для содержания и эксплуатации магазина	4	04.040	451	15 491,54	6 986 684,54
15300	Респ. Северная Осетия - Алания, г. Владикавказ, ул. Гаппо Баева (Свободы), 21/8/16	Владикавказ	15:09:0020428:3	003002000000 Земли населенных пунктов	Под жилую застройку	13	02.010	492	10 893,44	5 359 572,48
15301	Российская Федерация, Республика Северная Осетия-Алания, г Владикавказ, ул.Цаголова/пл.Штыба, 28/5	Владикавказ	15:09:0020428:310	003002000000 Земли населенных пунктов	бытовое обслуживание	3	03.030	59	7 100,29	418 917,11
15302	Российская Федерация, Республика Северная Осетия-Алания, городской округ город Владикавказ, г. Владикавказ, ул. Гаппо Баева, земельный участок 29А	Владикавказ	15:09:0020428:313	003002000000 Земли населенных пунктов	Бытовое обслуживание	3	03.030	255	7 100,29	1 810 573,95

№ пп	Местоположение ЗУ	Район	Кадастровый номер ЗУ	Категория земель	Разрешенное использование по документу	Код вида разрешенного использования (в соответствии с классификатором видов разрешенного использования земельных участков)	Вид использования объектов недвижимости	Площадь	УПКС	КС
15303	Республика Северная Осетия-Алания, г Владикавказ, ул Плиева/Гатпо Баева, д 18/23	Владикавказ	15:09:0020428:4	003002000000 Земли населенных пунктов	Под промышленное предприятия	6	060000	608	5 938,42	3 610 559,36
15304	Республика Северная Осетия-Алания, г Владикавказ, ул Гатпо Баева/Тбилисская, д 25/20	Владикавказ	15:09:0020428:5	003002000000 Земли населенных пунктов	Под жилую застройку	13	022010	456	10 893,44	4 967 408,64
15305	Респ. Северная Осетия – Алания, г. Владикавказ, ул. Гатпо Баева (Свободы), 27	Владикавказ	15:09:0020428:6	003002000000 Земли населенных пунктов	Для эксплуатации магазина	4	040400	220	15 491,54	3 408 138,80
15306	Российская Федерация, Республика Северная Осетия - Алания, г. Владикавказ, ул. Цоколова/ Гатпо Баева, 24/29	Владикавказ	15:09:0020428:8	003002000000 Земли населенных пунктов	Под жилую застройку	13	022010	824	10 893,44	8 976 194,56
15307	Республика Северная Осетия-Алания, г Владикавказ, ул Плиева, д 31	Владикавказ	15:09:0020428:9	003002000000 Земли населенных пунктов	Под общественную застройку	3	030800	375	3 614,69	1 355 508,75
15308	Республика Северная Осетия-Алания, г Владикавказ, ул Армянская/Цаголова, д 10/15	Владикавказ	15:09:0020429:1	003002000000 Земли населенных пунктов	Под жилую застройку	13	022010	466	10 893,44	5 076 343,04
15309	Российская Федерация, Республика Северная Осетия-Алания, городской округ город Владикавказ, г. Владикавказ, ул. Цоколова, земельный участок 15	Владикавказ	15:09:0020429:157	003002000000 Земли населенных пунктов	Для содержания и эксплуатации жилого дома	13	022010	211	10 893,44	2 298 515,84
15310	Российская Федерация, Республика Северная Осетия-Алания, городской округ город Владикавказ, г. Владикавказ, ул. Цоколова, земельный участок 15 А	Владикавказ	15:09:0020429:158	003002000000 Земли населенных пунктов	Для содержания и эксплуатации жилого дома	13	022010	385	10 893,44	4 193 974,40
15311	Республика Северная Осетия-Алания, г Владикавказ, ул Димитрова/Армянская, д 16/12	Владикавказ	15:09:0020429:2	003002000000 Земли населенных пунктов	Под жилую застройку	13	022010	554	10 893,44	6 034 965,76
15312	Респ. Северная Осетия - Алания, г. Владикавказ, ул. Димитрова, 18	Владикавказ	15:09:0020429:3	003002000000 Земли населенных пунктов	Для содержания и эксплуатации индивидуального жилого дома	13	022010	369	10 893,44	4 019 679,36
15313	Респ. Северная Осетия - Алания, г. Владикавказ, ул. Димитрова, 20	Владикавказ	15:09:0020429:4	003002000000 Земли населенных пунктов	Для содержания и эксплуатации жилого дома	13	022010	500	10 893,44	5 446 720,00
15314	Респ. Северная Осетия - Алания, г. Владикавказ, ул. Димитрова, дом 22	Владикавказ	15:09:0020429:5	003002000000 Земли населенных пунктов	Для содержания и эксплуатации индивидуального жилого дома	13	022010	461	10 893,44	5 021 875,84
15315	Респ. Северная Осетия - Алания, г. Владикавказ, ул. Димитрова, дом 24	Владикавказ	15:09:0020429:6	003002000000 Земли населенных пунктов	Под жилую застройку	13	022010	514	10 893,44	5 599 228,16
15316	Республика Северная Осетия-Алания, г Владикавказ, ул Цаголова, д 21/7	Владикавказ	15:09:0020429:7	003002000000 Земли населенных пунктов	Под жилую застройку	13	022010	499	10 893,44	5 435 826,56
15317	Респ. Северная Осетия – Алания, г. Владикавказ, ул. Цаголова, дом 19	Владикавказ	15:09:0020429:8	003002000000 Земли населенных пунктов	Под жилую застройку	13	022010	444	10 893,44	4 836 687,36
15318	Российская Федерация, Республика Северная Осетия - Алания, г. Владикавказ, ул. Цаголова, д. 17	Владикавказ	15:09:0020429:9	003002000000 Земли населенных пунктов	Под жилую застройку	13	022010	414	10 893,44	4 509 884,16
15319	Республика Северная Осетия-Алания, г Владикавказ, ул Армянская/Осетинская, д 18/9	Владикавказ	15:09:0020431:1	003002000000 Земли населенных пунктов	Индивидуальный жилой дом	13	022010	1 084	10 893,44	11 808 488,96
15320	Российская Федерация, Республика Северная Осетия - Алания, г.о. город Владикавказ, г. Владикавказ, ул. Штыба, 19/6	Владикавказ	15:09:0020431:10	003002000000 Земли населенных пунктов	Под жилую застройку Индивидуальную	13	022010	1 075	10 893,44	11 710 448,00
15321	Респ. Северная Осетия - Алания, г. Владикавказ, пер. Кривой, 4	Владикавказ	15:09:0020431:2	003002000000 Земли населенных пунктов	"Малоэтажная многоквартирная жилая застройка" Размещение малоэтажных многоквартирных домов (многоквартирные дома высотой до 4 этажей, включая мансардный), общественного спортивных и детских площадок, площадок для отдыха; размещение объектов обслуживания жилой застройки во встроенных, пристроенных и встроенно-пристроенных помещениях малоэтажного многоквартирного дома, если общая площадь таких помещений в малоэтажном многоквартирном доме не составляет более 15% общей площади помещений дома	2	022013	2 587	12 909,62	33 397 186,94
15322	Респ. Северная Осетия - Алания, г. Владикавказ, ул. Армянская, дом 20	Владикавказ	15:09:0020431:3	003002000000 Земли населенных пунктов	Под жилую застройку Индивидуальную	13	022010	258	10 893,44	2 810 507,52
15323	Респ. Северная Осетия - Алания, г. Владикавказ, ул. Армянская, дом 22	Владикавказ	15:09:0020431:4	003002000000 Земли населенных пунктов	Под жилую застройку Индивидуальную	13	022010	818	10 893,44	8 910 833,92
15324	Респ. Северная Осетия - Алания, г. Владикавказ, ул. Осетинская, 11	Владикавказ	15:09:0020431:5	003002000000 Земли населенных пунктов	Под жилую застройку Индивидуальную	13	022010	553	10 893,44	6 024 072,32
15325	Республика Северная Осетия-Алания, г. Владикавказ, пер. Кривой, 2	Владикавказ	15:09:0020431:56	003002000000 Земли населенных пунктов	индивидуальные жилые дома	13	022010	77	10 893,44	838 794,88
15326	Респ. Северная Осетия - Алания, г. Владикавказ, ул. Осетинская, дом 13	Владикавказ	15:09:0020431:6	003002000000 Земли населенных пунктов	Под жилую застройку Индивидуальную	13	022010	962	10 893,44	10 479 489,28
15327	Республика Северная Осетия - Алания, г. Владикавказ, ул. Осетинская, 15	Владикавказ	15:09:0020431:7	003002000000 Земли населенных пунктов	Для содержания и эксплуатации индивидуального жилого дома	13	022010	919	10 893,44	10 011 071,36
15328	Респ. Северная Осетия - Алания, г. Владикавказ, ул. Осетинская, дом 17/15	Владикавказ	15:09:0020431:8	003002000000 Земли населенных пунктов	Под жилую застройку Индивидуальную	13	022010	436	10 893,44	4 749 539,84
15329	Российская Федерация, Республика Северная Осетия - Алания, г. Владикавказ, пл. Штыба, 17	Владикавказ	15:09:0020431:9	003002000000 Земли населенных пунктов	Под жилую застройку Индивидуальную	13	022010	394	10 893,44	4 292 015,36
15330	Республика Северная Осетия-Алания, г. Владикавказ, ул. Войкова/Армянская/Кривой пер., 2/24/1	Владикавказ	15:09:0020432:1	003002000000 Земли населенных пунктов	Для содержания и эксплуатации индивидуального жилого дома	13	022010	911	10 893,44	9 923 923,84
15331	Республика Северная Осетия-Алания, г Владикавказ, ул Войкова, д 4/4	Владикавказ	15:09:0020432:2	003002000000 Земли населенных пунктов	Под жилую застройку Индивидуальную	13	022010	962	10 893,44	10 479 489,28
15332	Республика Северная Осетия-Алания, г Владикавказ, ул Войкова, д 6/5	Владикавказ	15:09:0020432:3	003002000000 Земли населенных пунктов	Под жилую застройку Индивидуальную	13	022010	716	10 893,44	7 799 703,04
15333	Республика Северная Осетия-Алания, г Владикавказ, ул Войкова, д б/н	Владикавказ	15:09:0020432:4	003002000000 Земли населенных пунктов	Под жилую застройку	13	022010	1 372	10 893,44	14 945 799,68
15334	Республика Северная Осетия-Алания, г Владикавказ, ул Войкова/пер. Кривой, д 10/9	Владикавказ	15:09:0020432:5	003002000000 Земли населенных пунктов	Для содержания и эксплуатации капитального гаража	7	023071	42	8 133,06	341 588,52
15335	Респ. Северная Осетия - Алания, г. Владикавказ, пл. Штыба, 2	Владикавказ	15:09:0020433:1	003002000000 Земли населенных пунктов	Для содержания и эксплуатации административно-управленческого здания	3	030800	10 000	2 747,17	27 471 700,00
15336	Республика Северная Осетия-Алания, г. Владикавказ, ул. Гатпо Баева, 35	Владикавказ	15:09:0020434:1	003002000000 Земли населенных пунктов	Для размещения парковки	7	040900	1 280	4 316,98	5 525 734,40
15337	Северная Осетия - Алания респ. г Владикавказ, ул. Цаголова, 36	Владикавказ	15:09:0020434:10	003002000000 Земли населенных пунктов	Для содержания и эксплуатации индивидуального жилого дома	13	022010	583	8 279,01	4 826 662,83
15338	Республика Северная Осетия-Алания, г Владикавказ, ул Гатпо Баева, д 41	Владикавказ	15:09:0020434:11	003002000000 Земли населенных пунктов	Под жилую застройку	13	022010	439	8 279,01	3 634 485,39
15339	Респ. Северная Осетия - Алания, г. Владикавказ, ул. Цаголова, 38	Владикавказ	15:09:0020434:12	003002000000 Земли населенных пунктов	Для содержания и эксплуатации индивидуального жилого дома	13	022010	223	8 279,01	1 846 219,23
15340	Республика Северная Осетия-Алания, г. Владикавказ, ул. Цаголова, 40	Владикавказ	15:09:0020434:13	003002000000 Земли населенных пунктов	Для содержания и эксплуатации жилого дома	13	022010	220	8 279,01	1 821 382,20
15341	Республика Северная Осетия-Алания, г Владикавказ, ул Гатпо Баева, д 43	Владикавказ	15:09:0020434:14	003002000000 Земли населенных пунктов	Для содержания и эксплуатации жилого дома и магазина (в том числе 0,0405 га - под домом и 0,0015 га - под магазином)	4	040400	420	11 773,57	4 944 899,40
15342	Республика Северная Осетия-Алания, г Владикавказ, ул Цаголова, д 42	Владикавказ	15:09:0020434:15	003002000000 Земли населенных пунктов	Под жилую застройку	13	022010	412	8 279,01	3 410 952,12
15343	Республика Северная Осетия-Алания, г Владикавказ, ул Гатпо Баева, д б/н, Сквер	Владикавказ	15:09:0020434:16	003002000000 Земли населенных пунктов	Сквер	5	123003	447	1 766,04	789 419,88
15344	Республика Северная Осетия-Алания, г Владикавказ, ул Цаголова/Коста Хетагурова, д 44/9	Владикавказ	15:09:0020434:17	003002000000 Земли населенных пунктов	Под жилую застройку	13	022010	462	8 279,01	3 824 902,62
15345	Российская Федерация, Республика Северная Осетия - Алания, г.о. город Владикавказ, г Владикавказ, ул Гатпо Баева, земельный участок 39В	Владикавказ	15:09:0020434:176	003002000000 Земли населенных пунктов	Для индивидуального жилищного строительства	13	022010	97	8 279,01	803 063,97
15346	Республика Северная Осетия-Алания, г Владикавказ, ул Штыба/Цаголова, д 10/20	Владикавказ	15:09:0020434:2	003002000000 Земли населенных пунктов	Под жилую застройку	13	022010	2 000	8 279,01	16 558 020,00
15347	Респ. Северная Осетия - Алания, г. Владикавказ, ул. Цаголова, 32	Владикавказ	15:09:0020434:3	003002000000 Земли населенных пунктов	Домовладение	13	022010	520	8 279,01	4 305 085,20
15348	Респ. Северная Осетия - Алания, г. Владикавказ, ул. Гатпо Баева (Свободы), дом 35/8	Владикавказ	15:09:0020434:4	003002000000 Земли населенных пунктов	Под жилую застройку Индивидуальную	13	022010	530	8 279,01	4 387 875,30
15349	Республика Северная Осетия-Алания, г Владикавказ, ул Штыба/Цаголова, д 10/20	Владикавказ	15:09:0020434:5	003002000000 Земли населенных пунктов	Под жилую застройку	13	022010	725	8 279,01	6 002 282,25

№ пп	Местоположение ЗУ	Район	Кадастровый номер ЗУ	Категория земель	Разрешенное использование по документу	Код вида разрешенного использования (в соответствии с классификатором видов разрешенного использования земельных участков)	Вид использования объектов недвижимости	Площадь	УПКС	КС
15350	Респ. Северная Осетия - Алания, г. Владикавказ, ул. Таппо Кабан (Свободы), зем.37	Владикавказ	15:09:0020434:6	0030020000000 Земли населенных пунктов	Под жилую застройку	13	02.010	651	8 279,01	5 389 635,51
15351	Республика Северная Осетия-Алания, г.Владикавказ, ул.Цаголова, д.32	Владикавказ	15:09:0020434:7	0030020000000 Земли населенных пунктов	Под жилую застройку	13	02.010	601	8 279,01	4 975 685,01
15352	Республика Северная Осетия-Алания, г.Владикавказ, ул.Цаголова, д.34	Владикавказ	15:09:0020434:8	0030020000000 Земли населенных пунктов	Под жилую застройку	13	02.010	96	8 279,01	794 784,96
15353	Респ. Северная Осетия - Алания, г. Владикавказ, ул. Таппо Кабан, д.39	Владикавказ	15:09:0020434:9	0030020000000 Земли населенных пунктов	Под жилую застройку	13	02.010	261	8 279,01	2 160 821,61
15354	Российская Федерация, Республика Северная Осетия - Алания, городской округ город Владикавказ, г. Владикавказ, ул. Цаголова, земельный участок 31	Владикавказ	15:09:0020435:1	0030020000000 Земли населенных пунктов	Школы-интернаты; детские дома	3	03.050	426	3 160,27	1 346 275,02
15355	Республика Северная Осетия-Алания, г. Владикавказ, ул. Димитрова, 32	Владикавказ	15:09:0020435:10	0030020000000 Земли населенных пунктов	Для содержания и эксплуатации жилого дома	13	02.010	296	8 279,01	2 450 586,96
15356	Респ. Северная Осетия - Алания, г. Владикавказ, ул. Коста Хетагурова, дом 13	Владикавказ	15:09:0020435:11	0030020000000 Земли населенных пунктов	Для содержания и эксплуатации индивидуального жилого дома	13	02.010	221	8 279,01	1 829 661,21
15357	Республика Северная Осетия-Алания, г. Владикавказ, ул. Цаголова, 35	Владикавказ	15:09:0020435:12	0030020000000 Земли населенных пунктов	Для содержания и эксплуатации жилого дома	13	02.010	228	8 279,01	1 887 614,28
15358	Респ. Северная Осетия - Алания, г. Владикавказ, ул. Фиагдон, 31	Владикавказ	15:09:0020435:13	0030020000000 Земли населенных пунктов	Магазин №38	4	04.040	450	11 773,57	5 298 106,50
15359	Республика Северная Осетия-Алания, г.Владикавказ, ул.Димитрова	Владикавказ	15:09:0020435:168	0030020000000 Земли населенных пунктов	Государственное управление	3	03.080	889	2 747,17	2 442 234,13
15360	Республика Северная Осетия-Алания, г.Владикавказ, ул.Димитрова, 32 "а"	Владикавказ	15:09:0020435:19	0030020000000 Земли населенных пунктов	Для содержания и эксплуатации жилого дома	13	02.010	273	8 279,01	2 260 169,73
15361	Республика Северная Осетия-Алания, г.Владикавказ, ул.Димитрова/Штыба, д.26/14, (подвал)	Владикавказ	15:09:0020435:2	0030020000000 Земли населенных пунктов	Мастерская по ремонту и пошиву обуви	3	03.031	26	5 396,22	140 301,72
15362	Республика Северная Осетия-Алания, г.Владикавказ, ул.Цаголова/Штыба, д.23/12	Владикавказ	15:09:0020435:3	0030020000000 Земли населенных пунктов	Для содержания и эксплуатации индивидуального жилого дома	13	02.010	447	8 279,01	3 700 717,47
15363	Республика Северная Осетия-Алания, г. Владикавказ, ул. Димитрова / Штыба, 26/14	Владикавказ	15:09:0020435:4	0030020000000 Земли населенных пунктов	Для содержания и эксплуатации многоквартирного жилого дома	2	02.050	590	9 811,31	5 788 672,90
15364	Респ. Северная Осетия - Алания, г. Владикавказ, ул. Цаголова, дом 25	Владикавказ	15:09:0020435:5	0030020000000 Земли населенных пунктов	Для содержания и эксплуатации индивидуального жилого дома	13	02.010	356	8 279,01	2 947 327,56
15365	Республика Северная Осетия-Алания, г.Владикавказ, ул.Цаголова, д.27	Владикавказ	15:09:0020435:6	0030020000000 Земли населенных пунктов	Для содержания и эксплуатации жилого дома	13	02.010	919	8 279,01	7 608 410,19
15366	Респ. Северная Осетия - Алания, г. Владикавказ, ул. Цаголова, дом 29	Владикавказ	15:09:0020437:7	0030020000000 Земли населенных пунктов	Под жилую застройку	13	02.010	525	8 279,01	4 346 480,25
15367	Республика Северная Осетия - Алания, г. Владикавказ, ул. Димитрова, 28 "а"	Владикавказ	15:09:0020437:8	0030020000000 Земли населенных пунктов	Под жилую застройку	13	02.010	310	8 279,01	2 566 493,10
15368	Респ. Северная Осетия - Алания, г. Владикавказ, ул. Цаголова, 33	Владикавказ	15:09:0020435:9	0030020000000 Земли населенных пунктов	Для содержания и эксплуатации индивидуального жилого дома	13	02.010	333	8 279,01	2 756 910,33
15369	Республика Северная Осетия-Алания, г.Владикавказ, ул.Димитрова/Штыба, д.25/16	Владикавказ	15:09:0020436:1	0030020000000 Земли населенных пунктов	Под жилую застройку	13	02.010	449	8 279,01	3 717 275,49
15370	Республика Северная Осетия-Алания, г.Владикавказ, ул.Димитрова, 35/17	Владикавказ	15:09:0020436:10	0030020000000 Земли населенных пунктов	Под жилую застройку	13	02.010	689	8 279,01	5 704 237,89
15371	Респ. Северная Осетия - Алания, г. Владикавказ, ул. Осетинская, 30	Владикавказ	15:09:0020436:11	0030020000000 Земли населенных пунктов	Под жилую застройку	13	02.010	489	8 279,01	4 048 435,89
15372	Российская Федерация, Республика Северная Осетия - Алания, г. Владикавказ, ул. Осетинская, 32/19	Владикавказ	15:09:0020436:12	0030020000000 Земли населенных пунктов	Под жилую застройку	13	02.010	369	8 279,01	3 054 954,69
15373	Республика Северная Осетия-Алания, г.Владикавказ, ул.Димитрова/Штыба, д.27п/14	Владикавказ	15:09:0020436:13	0030020000000 Земли населенных пунктов	Для содержания и эксплуатации трансформаторной подстанции (ТП)	6	03.012	16	4 022,64	64 362,24
15374	Респ. Северная Осетия - Алания, г. Владикавказ, ул. Димитрова, 27	Владикавказ	15:09:0020436:2	0030020000000 Земли населенных пунктов	Под жилую застройку	13	02.010	305	8 279,01	2 525 098,05
15375	Респ. Северная Осетия - Алания, г. Владикавказ, ул. Осетинская, дом 22/18	Владикавказ	15:09:0020436:3	0030020000000 Земли населенных пунктов	Под жилую застройку	13	02.010	705	8 279,01	5 836 702,05
15376	Республика Северная Осетия-Алания, г.Владикавказ, ул.Димитрова, б/н	Владикавказ	15:09:0020436:4	0030020000000 Земли населенных пунктов	Под жилую застройку	13	02.010	316	8 279,01	2 616 167,16
15377	Республика Северная Осетия-Алания, г.Владикавказ, ул.Димитрова, д.31	Владикавказ	15:09:0020436:5	0030020000000 Земли населенных пунктов	Под жилую застройку	13	02.010	320	8 279,01	2 649 283,20
15378	Респ. Северная Осетия - Алания, г. Владикавказ, ул. Осетинская, 24	Владикавказ	15:09:0020436:6	0030020000000 Земли населенных пунктов	Под жилую застройку	13	02.010	406	8 279,01	3 361 278,06
15379	Респ. Северная Осетия - Алания, г. Владикавказ, ул. Осетинская, 26	Владикавказ	15:09:0020436:7	0030020000000 Земли населенных пунктов	Под индивидуальную жилую застройку	13	02.010	741	8 279,01	6 134 746,41
15380	Респ. Северная Осетия - Алания, г. Владикавказ, ул. Димитрова, 33	Владикавказ	15:09:0020436:8	0030020000000 Земли населенных пунктов	Для содержания и эксплуатации жилого дома	13	02.010	514	8 279,01	4 255 411,14
15381	Республика Северная Осетия-Алания, г. Владикавказ, ул. Димитрова, 29	Владикавказ	15:09:0020436:80	0030020000000 Земли населенных пунктов	Для содержания и эксплуатации жилого дома	13	02.010	294	8 279,01	2 434 028,94
15382	Респ. Северная Осетия - Алания, г. Владикавказ, ул. Осетинская, 28	Владикавказ	15:09:0020436:9	0030020000000 Земли населенных пунктов	Под жилую застройку	13	02.010	485	8 279,01	4 015 319,85
15383	Российская Федерация, Республика Северная Осетия - Алания, г. Владикавказ, пл. Штыба, 20/19	Владикавказ	15:09:0020437:1	0030020000000 Земли населенных пунктов	Для индивидуального жилищного строительства	13	02.010	1 010	8 279,01	8 361 800,10
15384	Респ. Северная Осетия - Алания, г. Владикавказ, пер. Кижой, 16	Владикавказ	15:09:0020437:10	0030020000000 Земли населенных пунктов	Под жилую застройку	13	02.010	382	8 279,01	3 162 581,82
15385	Респ. Северная Осетия - Алания, г. Владикавказ, ул. Осетинская, 27	Владикавказ	15:09:0020437:11	0030020000000 Земли населенных пунктов	Для содержания и эксплуатации индивидуального жилого дома	13	02.010	195	8 279,01	1 614 406,95
15386	Респ. Северная Осетия - Алания, г. Владикавказ, ул. Осетинская, 29/21/18	Владикавказ	15:09:0020437:12	0030020000000 Земли населенных пунктов	Под жилую застройку	13	02.010	1 160	8 279,01	9 769 231,80
15387	Республика Северная Осетия-Алания, г.Владикавказ, пер.Кижой/Осетинская, д.12/23	Владикавказ	15:09:0020437:13	0030020000000 Земли населенных пунктов	Для содержания и эксплуатации индивидуального жилого дома	13	02.010	971	8 279,01	8 038 918,71
15388	Республика Северная Осетия-Алания, г.Владикавказ, пер.Кижой/Штыба, д.8/22	Владикавказ	15:09:0020437:2	0030020000000 Земли населенных пунктов	Для содержания и эксплуатации индивидуального жилого дома	13	02.010	870	8 279,01	7 202 738,70
15389	Республика Северная Осетия-Алания, г.Владикавказ, ул.Осетинская, д.21	Владикавказ	15:09:0020437:3	0030020000000 Земли населенных пунктов	Под жилую застройку	13	02.010	732	8 279,01	6 060 235,32
15390	Респ. Северная Осетия - Алания, г. Владикавказ, пер. Кижой, 10	Владикавказ	15:09:0020437:4	0030020000000 Земли населенных пунктов	Под жилую застройку	13	02.010	174	8 279,01	1 440 547,74
15391	Респ. Северная Осетия - Алания, г. Владикавказ, пер. Кижой, 14/25	Владикавказ	15:09:0020437:5	0030020000000 Земли населенных пунктов	Под жилую застройку	13	02.010	825	8 279,01	6 830 183,25
15392	Респ. Северная Осетия - Алания, г. Владикавказ, Кижой пер., д.14	Владикавказ	15:09:0020437:8	0030020000000 Земли населенных пунктов	Для содержания и эксплуатации индивидуального жилого дома	13	02.010	398	8 279,01	3 295 045,98
15393	Респ. Северная Осетия - Алания, г. Владикавказ, ул. Осетинская, 25п	Владикавказ	15:09:0020437:9	0030020000000 Земли населенных пунктов	Для содержания и эксплуатации индивидуального жилого дома	13	02.010	191	8 279,01	1 581 290,91
15394	Республика Северная Осетия-Алания, г.Владикавказ, ул.Войкова, д.18	Владикавказ	15:09:0020438:1	0030020000000 Земли населенных пунктов	Под жилую застройку	13	02.010	1 271	8 279,01	10 522 621,71
15395	Республика Северная Осетия-Алания, г.Владикавказ, ул.Коста Хетагурова, д.23а	Владикавказ	15:09:0020438:14	0030020000000 Земли населенных пунктов	Для содержания и эксплуатации здания школы	3	03.050	3 467	3 160,27	10 956 656,09
15396	Республика Северная Осетия-Алания, г.Владикавказ, ул.Войкова, 16	Владикавказ	15:09:0020438:2	0030020000000 Земли населенных пунктов	Для содержания и эксплуатации индивидуального жилого дома	13	02.010	662	8 279,01	5 480 704,62
15397	Российская Федерация, Республика Северная Осетия - Алания, городской округ город Владикавказ, г. Владикавказ, ул. Рождественская, земельный участок 18	Владикавказ	15:09:0020438:3	0030020000000 Земли населенных пунктов	Под жилую застройку	13	02.010	903	8 279,01	7 475 946,03
15398	Республика Северная Осетия-Алания, г.Владикавказ, ул.Войкова, 20/19	Владикавказ	15:09:0020438:4	0030020000000 Земли населенных пунктов	Под жилую застройку	13	02.010	705	8 279,01	5 836 702,05
15399	Республика Северная Осетия-Алания, г.Владикавказ, ул.Войкова/Коста Хетагурова пер/Кижой, д.22/23/21	Владикавказ	15:09:0020438:5	0030020000000 Земли населенных пунктов	Для эксплуатации Церкви	3	03.070	3 382	3,04	10 281,28
15400	Республика Северная Осетия-Алания, г.Владикавказ, ул.Коста Хетагурова, д.23а, Школа №13	Владикавказ	15:09:0020438:6	0030020000000 Земли населенных пунктов	Под общественную застройку	3	03.080	3 105	2 747,17	8 529 962,85
15401	Российская Федерация, Республика Северная Осетия-Алания, городской округ город Владикавказ, г. Владикавказ, ул. Дзержинская, 30/1	Владикавказ	15:09:0020439:1	0030020000000 Земли населенных пунктов	Административное здание Министерства сельского хозяйства и продовольствия РСО-Алания	3	03.080	2 937	2 747,17	8 068 438,29
15402	Респ. Северная Осетия - Алания, г. Владикавказ, ул. Войкова, дом 9	Владикавказ	15:09:0020439:10	0030020000000 Земли населенных пунктов	Индивидуальный жилой дом	13	02.010	615	8 279,01	5 091 591,15
15403	Респ. Северная Осетия - Алания, г. Владикавказ, ул. Войкова, дом 7	Владикавказ	15:09:0020439:11	0030020000000 Земли населенных пунктов	Под жилую застройку	13	02.010	1 016	8 279,01	8 411 474,16

№ п/п	Местоположение ЗУ	Район	Кадастровый номер ЗУ	Категория земель	Разрешенное использование по документу	Код вида разрешенного использования (в соответствии с классификатором видов разрешенного использования земельных участков)	Вид использования объектов недвижимости	Площадь	УПКС	КС
15404	Российская Федерация, Республика Северная Осетия-Алания, городской округ город Владикавказ, г. Владикавказ, ул. Войкова, 5	Владикавказ	15:09:0020439:12	0030020000000 Земли населенных пунктов	Под жилую застройку	13	02.010	603	8 279,01	4 992 243,03
15405	Республика Северная Осетия-Алания, г Владикавказ, ул Войкова, ТП-194	Владикавказ	15:09:0020439:13	0030020000000 Земли населенных пунктов	Под жилую застройку	13	02.010	30	8 279,01	248 370,30
15406	Респ. Северная Осетия - Алания, г. Владикавказ, ул. Войкова, 19	Владикавказ	15:09:0020439:16	0030020000000 Земли населенных пунктов	Для содержания и эксплуатации капитального гаража	7	02.071	23	6 181,13	142 165,99
15407	Респ. Северная Осетия - Алания, г. Владикавказ, ул. Кантемирова, 6/1 (во дворе дома)	Владикавказ	15:09:0020439:18	0030020000000 Земли населенных пунктов	Для содержания и эксплуатации металлического гаража	7	02.071	18	6 181,13	111 260,34
15408	Респ. Северная Осетия - Алания, г. Владикавказ, ул. Кантемирова, 12	Владикавказ	15:09:0020439:2	0030020000000 Земли населенных пунктов	Для эксплуатации 60-ти и 30-ти квартирных жилых домов	2	02.050	3 528	9 811,31	34 614 301,68
15409	Северная Осетия - Алания респ, г. Владикавказ, ул. Кантемирова/Армянская, 2/32	Владикавказ	15:09:0020439:20	0030020000000 Земли населенных пунктов	Для содержания и эксплуатации зданий и сооружений	6	06.000	2 712	4 513,20	12 239 798,40
15410	Республика Северная Осетия-Алания, г. Владикавказ, ул. Войкова, 19	Владикавказ	15:09:0020439:237	0030020000000 Земли населенных пунктов	Для содержания и эксплуатации капитального гаража	7	02.071	31	6 181,13	191 615,03
15411	Республика Северная Осетия-Алания, г. Владикавказ, ул. Кантемирова, 14 "А".	Владикавказ	15:09:0020439:238	0030020000000 Земли населенных пунктов	Для содержания и эксплуатации индивидуального жилого дома	13	02.010	153	8 279,01	1 266 688,53
15412	Республика Северная Осетия-Алания, г. Владикавказ, ул. Войкова, 19	Владикавказ	15:09:0020439:240	0030020000000 Земли населенных пунктов	Для содержания и эксплуатации капитального гаража	7	02.071	21	6 181,13	129 800,73
15413	Республика Северная Осетия-Алания, г. Владикавказ, ул. Войкова, 17	Владикавказ	15:09:0020439:245	0030020000000 Земли населенных пунктов	Для содержания и эксплуатации жилого дома	13	02.010	396	8 279,01	3 278 487,96
15414	Республика Северная Осетия-Алания, г. Владикавказ, ул. Войкова, 15	Владикавказ	15:09:0020439:246	0030020000000 Земли населенных пунктов	Для содержания и эксплуатации жилого дома	13	02.010	364	8 279,01	3 013 559,64
15415	Российская Федерация, Республика Северная Осетия-Алания, городской округ город Владикавказ, г. Владикавказ, ул Войкова, 5	Владикавказ	15:09:0020439:249	0030020000000 Земли населенных пунктов	индивидуальные жилые дома	13	02.010	200	8 279,01	1 655 802,00
15416	Республика Северная Осетия-Алания, г Владикавказ, ул Армянская, д 26	Владикавказ	15:09:0020439:3	0030020000000 Земли населенных пунктов	Под объекты общего пользования	3	03.080	2 803	2 747,17	7 700 317,51
15417	Республика Северная Осетия-Алания, г Владикавказ, ул Алибека Кантемирова/Армянская, д 2/32	Владикавказ	15:09:0020439:4	0030020000000 Земли населенных пунктов	Под объекты общего пользования	3	03.080	2 539	2 747,17	6 975 064,63
15418	Респ. Северная Осетия - Алания, г. Владикавказ, ул. Багаева, дом 132	Владикавказ	15:09:0020439:5	0030020000000 Земли населенных пунктов	Под объекты общего пользования	3	03.080	3 319	2 747,17	9 117 857,23
15419	Респ. Северная Осетия - Алания, г. Владикавказ, ул. Кантемирова, дом 14/21	Владикавказ	15:09:0020439:6	0030020000000 Земли населенных пунктов	Под жилую застройку	13	02.010	58	8 279,01	480 182,58
15420	Респ. Северная Осетия - Алания, г. Владикавказ, ул. Войкова, дом 19	Владикавказ	15:09:0020439:7	0030020000000 Земли населенных пунктов	Под жилую застройку	13	02.010	1 498	8 279,01	12 401 956,98
15421	Республика Северная Осетия-Алания, г Владикавказ, ул Войкова, д 11/13	Владикавказ	15:09:0020439:9	0030020000000 Земли населенных пунктов	Под жилую застройку	13	02.010	2 000	8 279,01	16 558 020,00
15422	Респ. Северная Осетия - Алания, г. Владикавказ, ул. Коста Хетагурова, 35	Владикавказ	15:09:0020440:1	0030020000000 Земли населенных пунктов	Предприятие торговли	4	04.020	99	6 506,45	644 138,55
15423	Респ. Северная Осетия - Алания, г. Владикавказ, ул. Койбаева, дом 16	Владикавказ	15:09:0020440:11	0030020000000 Земли населенных пунктов	Под жилую застройку Индивидуальную	13	02.010	668	4 575,24	3 056 260,32
15424	Республика Северная Осетия-Алания, г. Владикавказ, ул. Койбаева, 12.14	Владикавказ	15:09:0020440:119	0030020000000 Земли населенных пунктов	Для содержания и эксплуатации индивидуального жилого дома	13	02.010	924	4 575,24	4 227 521,76
15425	Респ. Северная Осетия - Алания, г. Владикавказ, ул. Койбаева, 18	Владикавказ	15:09:0020440:12	0030020000000 Земли населенных пунктов	Для содержания и эксплуатации жилого дома	13	02.010	652	4 575,24	2 983 056,48
15426	Респ. Северная Осетия - Алания, г. Владикавказ, ул. Койбаева, 20	Владикавказ	15:09:0020440:13	0030020000000 Земли населенных пунктов	Для содержания и эксплуатации индивидуального жилого дома	13	02.010	358	4 575,24	1 637 935,92
15427	Респ. Северная Осетия - Алания, г. Владикавказ, ул. Койбаева, дом 22	Владикавказ	15:09:0020440:14	0030020000000 Земли населенных пунктов	Под жилую застройку Индивидуальную	13	02.010	832	4 575,24	3 806 599,68
15428	Респ. Северная Осетия - Алания, г. Владикавказ, ул. Койбаева, 24	Владикавказ	15:09:0020440:15	0030020000000 Земли населенных пунктов	Для содержания и эксплуатации индивидуального жилого дома	13	02.010	394	4 575,24	1 802 644,56
15429	Российская Федерация, Республика Северная Осетия - Алания, г. Владикавказ, г. Владикавказ, ул. Койбаева, 26/35	Владикавказ	15:09:0020440:16	0030020000000 Земли населенных пунктов	Под жилую застройку Индивидуальную	13	02.010	390	4 575,24	1 784 343,60
15430	Респ. Северная Осетия - Алания, г. Владикавказ, ул. Коста Хетагурова, дом 33	Владикавказ	15:09:0020440:17	0030020000000 Земли населенных пунктов	Под жилую застройку Индивидуальную	13	02.010	453	4 575,24	2 072 583,72
15431	Респ. Северная Осетия - Алания, г. Владикавказ, ул. Коста Хетагурова, 31	Владикавказ	15:09:0020440:18	0030020000000 Земли населенных пунктов	Для индивидуального строительства	13	02.010	636	4 575,24	2 909 852,64
15432	Респ. Северная Осетия - Алания, г. Владикавказ, ул. Коста Хетагурова, 29	Владикавказ	15:09:0020440:19	0030020000000 Земли населенных пунктов	Для содержания и эксплуатации индивидуального жилого дома	13	02.010	348	4 575,24	1 592 183,52
15433	Республика Северная Осетия-Алания, г Владикавказ, ул Армянская, д 34/1	Владикавказ	15:09:0020440:2	0030020000000 Земли населенных пунктов	Под жилую застройку Индивидуальную	13	02.010	719	4 575,24	3 289 597,56
15434	Респ. Северная Осетия - Алания, г. Владикавказ, ул. Коста Хетагурова, 27	Владикавказ	15:09:0020440:20	0030020000000 Земли населенных пунктов	Для содержания и эксплуатации индивидуального жилого дома	13	02.010	356	4 575,24	1 628 785,44
15435	Республика Северная Осетия-Алания, г. Владикавказ, ул. Коста Хетагурова/Кантемирова, 25/19	Владикавказ	15:09:0020440:21	0030020000000 Земли населенных пунктов	Для содержания и эксплуатации жилого дома	13	02.010	351	4 575,24	1 605 909,24
15436	Респ. Северная Осетия - Алания, г. Владикавказ, ул. Кантемирова, 17	Владикавказ	15:09:0020440:22	0030020000000 Земли населенных пунктов	Для содержания и эксплуатации индивидуального жилого дома	13	02.010	337	4 575,24	1 541 855,88
15437	Респ. Северная Осетия - Алания, г. Владикавказ, ул. Кантемирова, дом 15	Владикавказ	15:09:0020440:23	0030020000000 Земли населенных пунктов	Под жилую застройку Индивидуальную	13	02.010	715	4 575,24	3 271 296,60
15438	Респ. Северная Осетия - Алания, г. Владикавказ, ул. Кантемирова, 13	Владикавказ	15:09:0020440:24	0030020000000 Земли населенных пунктов	Под жилую застройку Индивидуальную	13	02.010	717	4 575,24	3 280 447,08
15439	Респ. Северная Осетия - Алания, г. Владикавказ, ул. Кантемирова, 11	Владикавказ	15:09:0020440:25	0030020000000 Земли населенных пунктов	Для содержания и эксплуатации индивидуального жилого дома	13	02.010	1 388	4 575,24	6 350 433,12
15440	Республика Северная Осетия-Алания, г. Владикавказ, ул. Кантемирова, 9	Владикавказ	15:09:0020440:26	0030020000000 Земли населенных пунктов	Для содержания и эксплуатации жилого дома	13	02.010	1 423	4 575,24	6 510 566,52
15441	Северная Осетия - Алания респ, г Владикавказ, ул Кантемирова, 7	Владикавказ	15:09:0020440:27	0030020000000 Земли населенных пунктов	Для содержания и эксплуатации индивидуального жилого дома	13	02.010	713	4 575,24	3 262 146,12
15442	Респ. Северная Осетия - Алания, г. Владикавказ, ул. Кантемирова, 5	Владикавказ	15:09:0020440:28	0030020000000 Земли населенных пунктов	Для содержания и эксплуатации индивидуального жилого дома	13	02.010	753	4 575,24	3 445 155,72
15443	Респ. Северная Осетия - Алания, г. Владикавказ, ул. Кантемирова, дом 3	Владикавказ	15:09:0020440:29	0030020000000 Земли населенных пунктов	Под жилую застройку Индивидуальную	13	02.010	749	4 575,24	3 426 854,76
15444	Респ. Северная Осетия - Алания, г. Владикавказ, ул. Армянская, дом 38	Владикавказ	15:09:0020440:3	0030020000000 Земли населенных пунктов	Под жилую застройку индивидуальную	13	02.010	709	4 575,24	3 243 845,16
15445	Российская Федерация, Республика Северная Осетия - Алания, г. Владикавказ, ул. Койбаева, 22 "а"	Владикавказ	15:09:0020440:31	0030020000000 Земли населенных пунктов	Для индивидуального жилищного строительства	13	02.010	330	4 575,24	1 509 829,20
15446	Республика Северная Осетия-Алания, г Владикавказ, ул Армянская, д 36а	Владикавказ	15:09:0020440:32	0030020000000 Земли населенных пунктов	Для содержания и эксплуатации индивидуального жилого дома	13	02.010	366	4 575,24	1 674 537,84
15447	Республика Северная Осетия-Алания, г Владикавказ, ул Армянская, д 36б	Владикавказ	15:09:0020440:33	0030020000000 Земли населенных пунктов	Для содержания и эксплуатации индивидуального жилого дома	13	02.010	364	4 575,24	1 665 387,36
15448	Респ. Северная Осетия - Алания, г. Владикавказ, ул. Койбаева, 12	Владикавказ	15:09:0020440:35	0030020000000 Земли населенных пунктов	Для содержания и эксплуатации индивидуального жилого дома	13	02.010	448	4 575,24	2 049 707,52
15449	Республика Северная Осетия-Алания, г. Владикавказ, ул. Армянская, 40	Владикавказ	15:09:0020440:4	0030020000000 Земли населенных пунктов	Для содержания и эксплуатации жилого дома	13	02.010	396	4 575,24	1 811 795,04
15450	Республика Северная Осетия-Алания, г. Владикавказ, ул. Койбаева, 4	Владикавказ	15:09:0020440:5	0030020000000 Земли населенных пунктов	Для содержания и эксплуатации индивидуального жилого дома	13	02.010	284	4 575,24	1 299 368,16
15451	Респ. Северная Осетия - Алания, г. Владикавказ, ул. Койбаева, 6	Владикавказ	15:09:0020440:6	0030020000000 Земли населенных пунктов	для содержания и эксплуатации индивидуального жилого дома	13	02.010	618	4 575,24	2 827 498,32

№ пп	Местоположение ЗУ	Район	Кадастровый номер ЗУ	Категория земель	Разрешенное использование по документу	Код вида разрешенного использования (в соответствии с классификатором видов разрешенного использования земельных участков)	Вид использования объектов недвижимости	Площадь	УПКС	КС
15452	Северная Осетия - Алания респ. г. Владикавказ, ул. Койбаева, 10 "а"	Владикавказ	15:09:0020440:63	0030020000000 Земли населенных пунктов	Для содержания и эксплуатации индивидуального жилого дома	13	02.010	248	4 575,24	1 134 659,52
15453	Северная Осетия - Алания респ. г. Владикавказ, ул. Койбаева. 10	Владикавказ	15:09:0020440:64	0030020000000 Земли населенных пунктов	Для содержания и эксплуатации индивидуального жилого дома	13	02.010	455	4 575,24	2 081 734,20
15454	Республика Северная Осетия-Алания, г. Владикавказ, ул. Армянская 34	Владикавказ	15:09:0020440:67	0030020000000 Земли населенных пунктов	Для содержания и эксплуатации индивидуального жилого дома	13	02.010	725	4 575,24	3 317 049,00
15455	Респ. Северная Осетия - Алания, г. Владикавказ, ул. Койбаева, дом 8	Владикавказ	15:09:0020440:7	0030020000000 Земли населенных пунктов	Под жилую застройку Индивидуальную	13	02.010	654	4 575,24	2 992 206,96
15456	Респ. Северная Осетия - Алания, г. Владикавказ, ул. Армянская 42/1	Владикавказ	15:09:0020441:1	0030020000000 Земли населенных пунктов	Под жилую застройку	13	02.010	332	4 575,24	1 518 979,68
15457	Республика Северная Осетия-Алания, г Владикавказ, ул Кутузова, д 10	Владикавказ	15:09:0020441:10	0030020000000 Земли населенных пунктов	Под жилую застройку	13	02.010	1 182	4 575,24	5 407 933,68
15458	Республика Северная Осетия-Алания, г Владикавказ, ул Кутузова, 12	Владикавказ	15:09:0020441:11	0030020000000 Земли населенных пунктов	Для содержания и эксплуатации индивидуального жилого дома	13	02.010	606	4 575,24	2 772 595,44
15459	Респ. Северная Осетия - Алания, г. Владикавказ, ул. Койбаева, 17	Владикавказ	15:09:0020441:117	0030020000000 Земли населенных пунктов	Для содержания и эксплуатации индивидуального жилого дома	13	02.010	700	4 575,24	3 202 668,00
15460	Респ. Северная Осетия - Алания, г. Владикавказ, ул. Койбаева, 17-А	Владикавказ	15:09:0020441:118	0030020000000 Земли населенных пунктов	Для содержания и эксплуатации индивидуального жилого дома	13	02.010	454	4 575,24	2 077 158,96
15461	Республика Северная Осетия-Алания, г Владикавказ, ул Кутузова, 14	Владикавказ	15:09:0020441:12	0030020000000 Земли населенных пунктов	Для содержания и эксплуатации индивидуального жилого дома	13	02.010	553	4 575,24	2 530 107,72
15462	Республика Северная Осетия-Алания, г Владикавказ, ул Кутузова, 16	Владикавказ	15:09:0020441:13	0030020000000 Земли населенных пунктов	Под жилую застройку	13	02.010	589	4 575,24	2 694 816,36
15463	Респ. Северная Осетия - Алания, г. Владикавказ, ул. Кутузова, 18	Владикавказ	15:09:0020441:14	0030020000000 Земли населенных пунктов	Под жилую застройку	13	02.010	619	4 575,24	2 832 073,56
15464	Российская Федерация, Республика Северная Осетия - Алания, городской округ город Владикавказ, г Владикавказ, ул. Армянская, земельн. й участок 48	Владикавказ	15:09:0020441:148	0030020000000 Земли населенных пунктов	Для содержания и эксплуатации индивидуального жилого дома	13	02.010	224	4 575,24	1 024 853,76
15465	Республика Северная Осетия-Алания, г Владикавказ, ул Кутузова, 20	Владикавказ	15:09:0020441:15	0030020000000 Земли населенных пунктов	Под жилую застройку	13	02.010	1 200	4 575,24	5 490 288,00
15466	Республика Северная Осетия-Алания, г Владикавказ, ул Кутузова, 22/43	Владикавказ	15:09:0020441:16	0030020000000 Земли населенных пунктов	Под жилую застройку	13	02.010	645	4 575,24	2 951 029,80
15467	Республика Северная Осетия-Алания, г Владикавказ, ул Коста Хетагурова, 41	Владикавказ	15:09:0020441:17	0030020000000 Земли населенных пунктов	Под жилую застройку	13	02.010	681	4 575,24	3 115 738,44
15468	Республика Северная Осетия-Алания, г Владикавказ, ул Коста Хетагурова, 39	Владикавказ	15:09:0020441:18	0030020000000 Земли населенных пунктов	Для содержания и эксплуатации жилого дома	13	02.010	630	4 575,24	2 882 401,20
15469	Республика Северная Осетия-Алания, г Владикавказ, ул Коста Хетагурова, д 37/19	Владикавказ	15:09:0020441:19	0030020000000 Земли населенных пунктов	Под жилую застройку	13	02.010	808	4 575,24	3 696 793,92
15470	Респ. Северная Осетия - Алания, г. Владикавказ, ул. Армянская, дом 44	Владикавказ	15:09:0020441:2	0030020000000 Земли населенных пунктов	Под жилую застройку	13	02.010	700	4 575,24	3 202 668,00
15471	Респ. Северная Осетия - Алания, г. Владикавказ, ул. Койбаева, 15	Владикавказ	15:09:0020441:21	0030020000000 Земли населенных пунктов	Для содержания и эксплуатации жилого дома	13	02.010	1 173	4 575,24	5 366 756,52
15472	Респ. Северная Осетия - Алания, г. Владикавказ, ул. Койбаева, дом 13	Владикавказ	15:09:0020441:22	0030020000000 Земли населенных пунктов	Под жилую застройку	13	02.010	632	4 575,24	2 891 551,68
15473	Респ. Северная Осетия - Алания, г. Владикавказ, ул. Койбаева, дом 11	Владикавказ	15:09:0020441:23	0030020000000 Земли населенных пунктов	Для содержания и эксплуатации индивидуального жилого дома	13	02.010	592	4 575,24	2 708 542,08
15474	Респ. Северная Осетия - Алания, г. Владикавказ, ул. Койбаева. 9	Владикавказ	15:09:0020441:24	0030020000000 Земли населенных пунктов	Для содержания и эксплуатации жилого дома	13	02.010	1 231	4 575,24	5 632 120,44
15475	Респ. Северная Осетия - Алания, г. Владикавказ, ул. Койбаева, дом 7	Владикавказ	15:09:0020441:25	0030020000000 Земли населенных пунктов	Под жилую застройку	13	02.010	1 162	4 575,24	5 316 428,88
15476	Респ. Северная Осетия - Алания, г. Владикавказ, ул. Койбаева, дом 5	Владикавказ	15:09:0020441:26	0030020000000 Земли населенных пунктов	Под жилую застройку	13	02.010	606	4 575,24	2 772 595,44
15477	Респ. Северная Осетия - Алания, г. Владикавказ, ул. Койбаева. 5	Владикавказ	15:09:0020441:27	0030020000000 Земли населенных пунктов	Под жилую застройку	13	02.010	588	4 575,24	2 690 241,12
15478	Республика Северная Осетия-Алания, г Владикавказ, ул Кутузова, д 4,6	Владикавказ	15:09:0020441:28	0030020000000 Земли населенных пунктов	Строительство многоквартирного жилого дома	2	02.050	1 747	5 422,04	9 472 303,88
15479	Респ. Северная Осетия - Алания, г. Владикавказ, ул. Койбаева, 3	Владикавказ	15:09:0020441:29	0030020000000 Земли населенных пунктов	Для содержания и эксплуатации индивидуального жилого дома	13	02.010	587	4 575,24	2 685 665,88
15480	Респ. Северная Осетия - Алания, г. Владикавказ, ул. Армянская, 46	Владикавказ	15:09:0020441:3	0030020000000 Земли населенных пунктов	Для содержания и эксплуатации жилого дома	13	02.010	374	4 575,24	1 711 139,76
15481	Респ. Северная Осетия - Алания, г. Владикавказ, ул. Койбаева, 1	Владикавказ	15:09:0020441:30	0030020000000 Земли населенных пунктов	Под жилую застройку	13	02.010	368	4 575,24	1 683 688,32
15482	Республика Северная Осетия-Алания, г Владикавказ, ул Армянская	Владикавказ	15:09:0020441:312	0030020000000 Земли населенных пунктов	Для содержания и эксплуатации жилого дома	13	02.010	206	4 575,24	942 499,44
15483	Республика Северная Осетия-Алания, г Владикавказ, ул Армянская	Владикавказ	15:09:0020441:313	0030020000000 Земли населенных пунктов	Для содержания и эксплуатации жилого дома	13	02.010	168	4 575,24	768 640,32
15484	Российская Федерация, Республика Северная Осетия-Алания, городской округ город Владикавказ, г. Владикавказ, ул Армянская, д. 48А	Владикавказ	15:09:0020441:318	0030020000000 Земли населенных пунктов	Для содержания и эксплуатации жилого дома	13	02.010	66	4 575,24	301 965,84
15485	Российская Федерация, Республика Северная Осетия - Алания г.о. город Владикавказ, г Владикавказ, ул Армянская, земельн. й участок 48Б	Владикавказ	15:09:0020441:319	0030020000000 Земли населенных пунктов	Для содержания и эксплуатации жилого дома	13	02.010	53	4 575,24	242 487,72
15486	Респ. Северная Осетия - Алания, г. Владикавказ, ул. Армянская. 50	Владикавказ	15:09:0020441:5	0030020000000 Земли населенных пунктов	Для содержания и эксплуатации индивидуального жилого дома	13	02.010	300	4 575,24	1 372 572,00
15487	Респ. Северная Осетия - Алания, г. Владикавказ, ул. Армянская, 52	Владикавказ	15:09:0020441:6	0030020000000 Земли населенных пунктов	Под жилую застройку	13	02.010	359	4 575,24	1 642 511,16
15488	Республика Северная Осетия-Алания, г Владикавказ, ул Кутузова, 4	Владикавказ	15:09:0020441:7	0030020000000 Земли населенных пунктов	Под жилую застройку	13	02.010	196	4 575,24	896 747,04
15489	Республика Северная Осетия-Алания, г Владикавказ, ул Кутузова, 6	Владикавказ	15:09:0020441:8	0030020000000 Земли населенных пунктов	Под жилую застройку	13	02.010	588	4 575,24	2 690 241,12
15490	Респ. Северная Осетия - Алания, г. Владикавказ, ул. Кутузова, 8	Владикавказ	15:09:0020441:9	0030020000000 Земли населенных пунктов	Для содержания и эксплуатации индивидуального жилого дома	13	02.010	576	4 575,24	2 635 338,24
15491	Респ. Северная Осетия - Алания, г. Владикавказ, ул. Армянская, 54/1	Владикавказ	15:09:0020442:1	0030020000000 Земли населенных пунктов	Под жилую застройку	13	02.010	581	4 575,24	2 658 214,44
15492	Республика Северная Осетия-Алания, г. Владикавказ, ул. Кутузова 15	Владикавказ	15:09:0020442:10	0030020000000 Земли населенных пунктов	Для содержания и эксплуатации магазино	4	04.040	111	6 506,45	722 215,95
15493	Республика Северная Осетия-Алания, г Владикавказ, ул Кутузова, 13	Владикавказ	15:09:0020442:11	0030020000000 Земли населенных пунктов	Для содержания и эксплуатации индивидуального жилого дома	13	02.010	709	4 575,24	3 243 845,16
15494	Респ. Северная Осетия - Алания, г. Владикавказ, ул. Кутузова, дом 11	Владикавказ	15:09:0020442:12	0030020000000 Земли населенных пунктов	Под жилую застройку	13	02.010	632	4 575,24	2 891 551,68
15495	Республика Северная Осетия-Алания, г Владикавказ, ул Кутузова, д 9	Владикавказ	15:09:0020442:13	0030020000000 Земли населенных пунктов	Под жилую застройку	13	02.010	733	4 575,24	3 353 650,92
15496	Респ. Северная Осетия - Алания, г. Владикавказ, ул. Кутузова, дом 7	Владикавказ	15:09:0020442:14	0030020000000 Земли населенных пунктов	Для содержания и эксплуатации индивидуального жилого дома	13	02.010	662	4 575,24	3 028 808,88
15497	Республика Северная Осетия-Алания, г Владикавказ, ул Кутузова, 5	Владикавказ	15:09:0020442:15	0030020000000 Земли населенных пунктов	Для содержания и эксплуатации жилого дома	13	02.010	494	4 575,24	2 260 168,56
15498	Республика Северная Осетия-Алания, г Владикавказ, ул Кутузова, 3	Владикавказ	15:09:0020442:16	0030020000000 Земли населенных пунктов	Для содержания и эксплуатации индивидуального жилого дома	13	02.010	372	4 575,24	1 701 989,28
15499	Респ. Северная Осетия - Алания, г. Владикавказ, ул. Кутузова. 11	Владикавказ	15:09:0020442:17	0030020000000 Земли населенных пунктов	Для содержания и эксплуатации индивидуального жилого дома	13	02.010	628	4 575,24	2 873 250,72
15500	Респ. Северная Осетия - Алания, г. Владикавказ, ул. Армянская/Ватутино, 56/15	Владикавказ	15:09:0020442:2	0030020000000 Земли населенных пунктов	Для содержания и эксплуатации жилого дома	13	02.010	519	4 575,24	2 374 549,56
15501	Респ. Северная Осетия - Алания, г. Владикавказ, ул. Ватутино, 13	Владикавказ	15:09:0020442:3	0030020000000 Земли населенных пунктов	Для содержания и эксплуатации жилого дома	13	02.010	275	4 575,24	1 258 191,00

№ пп	Местоположение ЗУ	Район	Кадастровый номер ЗУ	Категория земель	Разрешенное использование по документу	Код вида разрешенного использования (в соответствии с классификатором видов разрешенного использования земельных участков)	Вид использования объектов недвижимости	Площадь	УПКС	КС
15502	Респ. Северная Осетия - Алания, г. Владикавказ, ул. Ватутино, дом 11	Владикавказ	15:09:0020442:4	0030020000000 Земли населенных пунктов	Для содержания и эксплуатации индивидуального жилого дома	13	02.010	404	4 575,24	1 848 396,96
15503	Республика Северная Осетия - Алания, г. Владикавказ, ул. Ватутина, 9	Владикавказ	15:09:0020442:5	0030020000000 Земли населенных пунктов	Под жилую застройку	13	02.010	583	4 575,24	2 667 364,92
15504	Республика Северная Осетия-Алания, г. Владикавказ, ул. Ватутина. 15	Владикавказ	15:09:0020442:57	0030020000000 Земли населенных пунктов	Для содержания и эксплуатации жилого дома	13	02.010	168	4 575,24	768 640,32
15505	Республика Северная Осетия-Алания, г. Владикавказ, ул Армянская. 56	Владикавказ	15:09:0020442:58	0030020000000 Земли населенных пунктов	Для содержания и эксплуатации жилого дома	13	02.010	301	4 575,24	1 377 147,24
15506	Респ. Северная Осетия - Алания, г. Владикавказ, ул. Ватутина, 7	Владикавказ	15:09:0020442:6	0030020000000 Земли населенных пунктов	Под жилую застройку	13	02.010	424	4 575,24	1 939 901,76
15507	Республика Северная Осетия-Алания, г. Владикавказ, ул. Ватутина. 3	Владикавказ	15:09:0020442:64	0030020000000 Земли населенных пунктов	Для содержания и эксплуатации жилого дома	13	02.010	690	4 575,24	3 156 915,60
15508	Республика Северная Осетия-Алания, г. Владикавказ, ул. Кутузова/Коста Хетагурова. 15/45	Владикавказ	15:09:0020442:67	0030020000000 Земли населенных пунктов	Для содержания и эксплуатации индивидуального жилого дома и ведение личного подсобного хозяйства	13	02.010	601	4 575,24	2 749 719,24
15509	Респ. Северная Осетия - Алания, г. Владикавказ, ул. Ватутино, дом 5	Владикавказ	15:09:0020442:7	0030020000000 Земли населенных пунктов	Под жилую застройку	13	02.010	634	4 575,24	2 900 702,16
15510	Респ. Северная Осетия - Алания, г. Владикавказ, ул. Ватутино, 1/47	Владикавказ	15:09:0020442:9	0030020000000 Земли населенных пунктов	Для содержания и эксплуатации индивидуального жилого дома	13	02.010	679	4 575,24	3 106 587,96
15511	Респ. Северная Осетия - Алания, г. Владикавказ, ул. Ватутина. 50а	Владикавказ	15:09:0020501:1	0030020000000 Земли населенных пунктов	Магазин	4	04.040	404	10999	5 433 306,00
15512	Респ. Северная Осетия - Алания, г. Владикавказ, ул. Борукаева, 8	Владикавказ	15:09:0020501:10	0030020000000 Земли населенных пунктов	Жилой дом	13	02.010	478	7 734,34	3 697 014,52
15513	Респ. Северная Осетия - Алания, г. Владикавказ, ул. Борукаева. 10	Владикавказ	15:09:0020501:11	0030020000000 Земли населенных пунктов	Под жилую застройку Индивидуальную	13	02.010	10 156	7 734,34	78 549 957,04
15514	Респ. Северная Осетия - Алания, г. Владикавказ, ул. Путь ринь. 35	Владикавказ	15:09:0020501:12	0030020000000 Земли населенных пунктов	Для содержания и эксплуатации трансформаторной подстанции (ТП)	6	03.012	28	3 757,99	105 223,72
15515	Республика Северная Осетия-Алания, г Владикавказ, ул Путь ринь, д 33	Владикавказ	15:09:0020501:13	0030020000000 Земли населенных пунктов	Под жилую застройку Индивидуальную	13	02.010	1 439	7 734,34	11 129 715,26
15516	Республика Северная Осетия-Алания, г Владикавказ, ул Ватутина/Путь ринь, д 50/33	Владикавказ	15:09:0020501:14	0030020000000 Земли населенных пунктов	Под жилую застройку	13	02.010	5 014	7 734,34	38 779 980,76
15517	Респ. Северная Осетия - Алания, г. Владикавказ, ул. Ватутино, 50а	Владикавказ	15:09:0020501:15	0030020000000 Земли населенных пунктов	Под жилую застройку Индивидуальную	13	02.010	2 615	7 734,34	20 225 299,10
15518	Респ. Северная Осетия - Алания, г. Владикавказ, ул. Борукаева. 14/33	Владикавказ	15:09:0020501:16	0030020000000 Земли населенных пунктов	Под жилую застройку Индивидуальную	13	02.010	1 053	7 734,34	8 144 200,02
15519	Республика Северная Осетия-Алания, г Владикавказ, ул Максима Горького/Ватутина	Владикавказ	15:09:0020501:17	0030020000000 Земли населенных пунктов	Для установки торгового павильона	4	04.030	30	10999	329 970,00
15520	Республика Северная Осетия-Алания, г. Владикавказ, ул. Ватутина. 50	Владикавказ	15:09:0020501:18	0030020000000 Земли населенных пунктов	Под установку киосков для реализации хлебобулочных изделий	4	04.040	4	10999	43 996,00
15521	Респ. Северная Осетия - Алания, г. Владикавказ, ул. Ватутино, 44	Владикавказ	15:09:0020501:19	0030020000000 Земли населенных пунктов	Для установки торговых киосков по реализации табачной продукции	4	04.040	4	10999	43 996,00
15522	Республика Северная Осетия-Алания, г Владикавказ, ул Бутырина/Борукаева, д 35/12	Владикавказ	15:09:0020501:2	0030020000000 Земли населенных пунктов	Для содержания и эксплуатации торгового помещения	4	04.020	87	10999	956 913,00
15523	Республика Северная Осетия-Алания, г Владикавказ, ул Борукаева, д 10	Владикавказ	15:09:0020501:20	0030020000000 Земли населенных пунктов	Для содержания и эксплуатации капитального гаража	7	02.071	18	5 774,47	103 940,46
15524	Респ. Северная Осетия - Алания, г. Владикавказ, ул. Борукаева, 10	Владикавказ	15:09:0020501:21	0030020000000 Земли населенных пунктов	Для содержания и эксплуатации капитального гаража	7	02.071	18	5 774,47	103 940,46
15525	Респ. Северная Осетия - Алания, г. Владикавказ, ул. Борукаева. 10	Владикавказ	15:09:0020501:22	0030020000000 Земли населенных пунктов	Для содержания и эксплуатации капитального гаража	7	02.071	20	5 774,47	115 489,40
15526	Респ. Северная Осетия - Алания, г. Владикавказ, ул. Ватутино, 50 "а"	Владикавказ	15:09:0020501:23	0030020000000 Земли населенных пунктов	для содержания и эксплуатации капитального гаража	7	02.071	25	5 774,47	144 361,75
15527	Респ. Северная Осетия - Алания, г. Владикавказ, ул. Борукаева, 12 "а"	Владикавказ	15:09:0020501:24	0030020000000 Земли населенных пунктов	Для содержания и эксплуатации металлического гаража	7	02.071	17	5 774,47	98 165,99
15528	Северная Осетия - Алания респ, г Владикавказ, ул. Борукаева, 12 а	Владикавказ	15:09:0020501:242	0030020000000 Земли населенных пунктов	Для содержания и эксплуатации металлического гаража	7	02.071	20	5 774,47	115 489,40
15529	Республика Северная Осетия-Алания, г Владикавказ, ул Борукаева/Ватутина, д 10/50а	Владикавказ	15:09:0020501:25	0030020000000 Земли населенных пунктов	Для содержания и эксплуатации капитального гаража	7	02.071	24	5 774,47	138 587,28
15530	Республика Северная Осетия-Алания, г. Владикавказ, ул. Максима Горького, 58 "п"	Владикавказ	15:09:0020501:255	0030020000000 Земли населенных пунктов	Здания органов государственной власти и местного самоуправления, суды, прокуратура	3	03.081	3 808	2 566,40	9 772 965,44
15531	Респ. Северная Осетия - Алания, г. Владикавказ, ул. Борукаева, дом 12 "а"	Владикавказ	15:09:0020501:26	0030020000000 Земли населенных пунктов	Для содержания и эксплуатации металлического гаража	7	02.071	18	5 774,47	103 940,46
15532	Республика Северная Осетия-Алания, г Владикавказ, ул М. Горького, 58	Владикавказ	15:09:0020501:27	0030020000000 Земли населенных пунктов	Для содержания и эксплуатации капитального гаража	7	02.071	30	5 774,47	173 234,10
15533	Республика Северная Осетия-Алания, г Владикавказ, ул Ватутина, д 50а	Владикавказ	15:09:0020501:288	0030020000000 Земли населенных пунктов	Для содержания и эксплуатации капитального гаража	7	02.071	50	5 774,47	288 723,50
15534	Респ. Северная Осетия - Алания, г. Владикавказ, ул. Борукаева. 10	Владикавказ	15:09:0020501:29	0030020000000 Земли населенных пунктов	Для содержания и эксплуатации металлического гаража	7	02.071	15	5 774,47	86 617,05
15535	Республика Северная Осетия-Алания, г. Владикавказ, ул. Ватутина. 50 "а"	Владикавказ	15:09:0020501:298	0030020000000 Земли населенных пунктов	Для содержания и эксплуатации капитального гаража	7	02.071	21	5 774,47	121 263,87
15536	Республика Северная Осетия-Алания, г. Владикавказ, ул. Ватутина. 50 а	Владикавказ	15:09:0020501:299	0030020000000 Земли населенных пунктов	Для содержания и эксплуатации капитального гаража	7	02.071	38	5 774,47	219 429,86
15537	Российская Федерация, Республика Северная Осетия - Алания, г. Владикавказ, ул. Максима Горького, 58	Владикавказ	15:09:0020501:30	0030020000000 Земли населенных пунктов	Эксплуатация многоквартирного дома	2	02.050	456	9 165,83	4 179 618,48
15538	Республика Северная Осетия-Алания, г. Владикавказ, ул. М. Горького, 58	Владикавказ	15:09:0020501:307	0030020000000 Земли населенных пунктов	Для содержания и эксплуатации магазина	4	04.040	21	10999	230 979,00
15539	Российская Федерация, Республика Северная Осетия - Алания, г. Владикавказ, ул. Борукаева, 10	Владикавказ	15:09:0020501:31	0030020000000 Земли населенных пунктов	Эксплуатация многоквартирного дома	2	02.050	1 162	9 165,83	10 650 694,46
15540	Республика Северная Осетия-Алания, г. Владикавказ, ул. Ватутина. 50 "а"	Владикавказ	15:09:0020501:313	0030020000000 Земли населенных пунктов	для содержания и эксплуатации магазина	4	04.040	42	10999	461 958,00
15541	Российская Федерация, Республика Северная Осетия - Алания, г. Владикавказ, ул. Богатырева, 12 "А"	Владикавказ	15:09:0020501:32	0030020000000 Земли населенных пунктов	Эксплуатация многоквартирного дома	2	02.050	484	9 165,83	4 436 261,72
15542	Респ. Северная Осетия - Алания, г. Владикавказ, ул. Ватутино, 40"а"	Владикавказ	15:09:0020501:33	0030020000000 Земли населенных пунктов	Под строительство гаража	7	02.071	27	5 774,47	155 910,69
15543	Российская Федерация, Республика Северная Осетия - Алания, г. Владикавказ, ул. Путь ринь. 35	Владикавказ	15:09:0020501:34	0030020000000 Земли населенных пунктов	Эксплуатация многоквартирного дома	2	02.050	345	9 165,83	3 162 211,35
15544	Северная Осетия - Алания респ, г Владикавказ, ул Максима Горького, 58 "а"	Владикавказ	15:09:0020501:35	0030020000000 Земли населенных пунктов	Для содержания и эксплуатации магазина	4	04.040	42	10999	461 958,00
15545	Респ. Северная Осетия-Алания, г. Владикавказ, ул. Ватутина. 50 "а"	Владикавказ	15:09:0020501:36	0030020000000 Земли населенных пунктов	Для содержания и эксплуатации капитального гаража	7	02.071	25	5 774,47	144 361,75
15546	Северная Осетия - Алания респ, г Владикавказ, ул Максима Горького, 58 а	Владикавказ	15:09:0020501:38	0030020000000 Земли населенных пунктов	Для содержания и эксплуатации Дома ранее н завершения строительство жилого дома	13	02.010	1 220	7 734,34	9 435 894,80
15547	Республика Северная Осетия-Алания, г Владикавказ, ул Ватутина/Сырхохова, Северная, 58 Горького	Владикавказ	15:09:0020501:4	0030020000000 Земли населенных пунктов	АМС Цирк	5	12.003	2 306	1 649,85	4 134 524,10
15548	Российская Федерация, Республика Северная Осетия-Алания, городской округ город Владикавказ, г. Владикавказ, ул. Ватутина, земельный участок 50	Владикавказ	15:09:0020501:434	0030020000000 Земли населенных пунктов	Гостиничное обслуживание	5	04.070	5 930	8 065,93	47 830 964,90

№ пп	Местоположение ЗУ	Район	Кадастровый номер ЗУ	Категория земель	Разрешенное использование по документу	Код вида разрешенного использования (в соответствии с классификатором видов разрешенного использования земельных участков)	Вид использования объектов недвижимости	Площадь	УПКС	КС
15549	Российская Федерация, Республика Северная Осетия-Алания, г Владикавказ, ул Богатырева, 10	Владикавказ	15:09:0020501:504	003002000000 Земли населенных пунктов	гаражей для собственных нужд	?	02.071	21	5 774,47	121 263,87
15550	Российская Федерация, Республика Северная Осетия-Алания, г Владикавказ, ул Максима Горького, 58	Владикавказ	15:09:0020501:507	003002000000 Земли населенных пунктов	Для размещения гаражей для собственных нужд	?	02.071	26	5 774,47	150 136,22
15551	Республика Северная Осетия - Алания г. Владикавказ, ул. Вагунина, 50 "а"	Владикавказ	15:09:0020501:509	003002000000 Земли населенных пунктов	Для размещения гаражей для собственных нужд	?	02.071	26	5 774,47	150 136,22
15552	Республика Северная Осетия - Алания, г Владикавказ, ул Горького	Владикавказ	15:09:0020501:511	003002000000 Земли населенных пунктов	Для размещения гаражей для собственных нужд	?	02.071	41	5 774,47	236 753,27
15553	Респ. Северная Осетия - Алания, г. Владикавказ, ул. Вагутино, д.50а	Владикавказ	15:09:0020501:513	003002000000 Земли населенных пунктов	для размещения гаражей для собственных нужд	?	02.071	27	5 774,47	155 910,69
15554	Российская Федерация, Республика Северная Осетия - Алания, г. Владикавказ, ул. Вагунина, д.50а	Владикавказ	15:09:0020501:514	003002000000 Земли населенных пунктов	Для размещения гаражей для собственных нужд	?	02.071	27	5 774,47	155 910,69
15555	Российская Федерация, Республика Северная Осетия-Алания, г Владикавказ, ул Вагунина, д 50 "а"	Владикавказ	15:09:0020501:517	003002000000 Земли населенных пунктов	для размещения гаражей для собственных нужд	?	02.071	22	5 774,47	127 038,34
15556	Российская Федерация, Республика Северная Осетия-Алания, г Владикавказ, ул Боруквева, д 12"а"	Владикавказ	15:09:0020501:518	003002000000 Земли населенных пунктов	для размещения гаражей для собственных нужд	?	02.071	24	5 774,47	138 587,28
15557	Российская Федерация, Республика Северная Осетия - Алания, г. Владикавказ, ул. Боруквева, 10	Владикавказ	15:09:0020501:521	003002000000 Земли населенных пунктов	для размещения гаражей для собственных нужд	?	02.071	19	5 774,47	109 714,93
15558	Российская Федерация, Республика Северная Осетия - Алания г. Владикавказ, ул. Боруквева. 12 "А"	Владикавказ	15:09:0020501:524	003002000000 Земли населенных пунктов	Для размещения гаражей для собственных нужд	?	02.071	27	5 774,47	155 910,69
15559	Российская Федерация, Республика Северная Осетия - Алания г. Владикавказ, ул. Вагунина, 50 "а"	Владикавказ	15:09:0020501:530	003002000000 Земли населенных пунктов	Для размещения гаражей для собственных нужд	?	02.071	40	5 774,47	230 978,80
15560	Российская Федерация, Республика Северная Осетия - Алания, г. Владикавказ, ул. Богатырева, 12	Владикавказ	15:09:0020501:533	003002000000 Земли населенных пунктов	хранения автотранспорта	?	02.071	18	5 774,47	103 940,46
15561	Российская Федерация, Республика Северная Осетия - Алания г. Владикавказ, ул. Богатырева, 12	Владикавказ	15:09:0020501:534	003002000000 Земли населенных пунктов	Хранения автотранспорта	?	02.071	22	5 774,47	127 038,34
15562	Российская Федерация, Республика Северная Осетия - Алания г. Владикавказ, ул. Боруквева	Владикавказ	15:09:0020501:536	003002000000 Земли населенных пунктов	Улично-дорожная сеть	6	12.001	1 720	615,47	1 058 608,40
15563	Респ. Северная Осетия - Алания, г. Владикавказ, ул. Максима Горького, дом 58/2	Владикавказ	15:09:0020501:6	003002000000 Земли населенных пунктов	Под жилую застройку Индивидуальную	13	02.010	1 959	7 734,34	15 151 572,06
15564	Респ. Северная Осетия - Алания, г. Владикавказ, ул. Боруквева, 4	Владикавказ	15:09:0020501:7	003002000000 Земли населенных пунктов	для содержания и эксплуатации индивидуального жилого дома	13	02.010	874	7 734,34	6 759 813,16
15565	Респ. Северная Осетия - Алания, г. Владикавказ, ул. Боруквева, 6	Владикавказ	15:09:0020501:8	003002000000 Земли населенных пунктов	Под жилую застройку Индивидуальную	13	02.010	417	7 734,34	3 225 219,78
15566	Респ. Северная Осетия - Алания, г. Владикавказ, ул. Боруквева, дом 6 "а"	Владикавказ	15:09:0020501:9	003002000000 Земли населенных пунктов	Для содержания и эксплуатации индивидуального жилого дома	13	02.010	438	7 734,34	3 387 640,92
15567	Республика Северная Осетия-Алания, г Владикавказ, ул Бульварная/Боруквева, д 37/13	Владикавказ	15:09:0020502:1	003002000000 Земли населенных пунктов	Для содержания и эксплуатации здания общежития университета	3	03.050	1 665	3 160,27	5 261 849,55
15568	Респ. Северная Осетия - Алания, г. Владикавказ, ул. Боруквева, 12 "а"	Владикавказ	15:09:0020502:10	003002000000 Земли населенных пунктов	Для содержания и эксплуатации капитального гаража	?	02.071	44	5 774,47	254 076,68
15569	Республика Северная Осетия-Алания, г Владикавказ, ул Боруквева, д 12а	Владикавказ	15:09:0020502:11	003002000000 Земли населенных пунктов	Для содержания и эксплуатации капитального гаража	?	02.071	38	5 774,47	219 429,86
15570	Респ. Северная Осетия - Алания, г. Владикавказ, ул. Максима Горького, 60	Владикавказ	15:09:0020502:12	003002000000 Земли населенных пунктов	Эксплуатация многоквартирного дома	2	02.050	720	9 165,83	6 691 055,90
15571	Респ. Северная Осетия - Алания, г. Владикавказ, ул. Шегрена, 1	Владикавказ	15:09:0020502:13	003002000000 Земли населенных пунктов	Эксплуатация многоквартирного дома	2	02.050	732	9 165,83	6 709 387,56
15572	Российская Федерация, Республика Северная Осетия - Алания, г. Владикавказ, ул. Академика Шегрена, 3	Владикавказ	15:09:0020502:14	003002000000 Земли населенных пунктов	Эксплуатация многоквартирного дома	2	02.050	476	9 165,83	4 362 935,08
15573	Респ. Северная Осетия - Алания, г. Владикавказ, ул. Богатырева, 5	Владикавказ	15:09:0020502:15	003002000000 Земли населенных пунктов	Эксплуатация многоквартирного дома	2	02.050	829	9 165,83	7 598 473,07
15574	Российская Федерация, Республика Северная Осетия - Алания, г. Владикавказ, ул. Академика Шегрена, 1 "А"	Владикавказ	15:09:0020502:16	003002000000 Земли населенных пунктов	Эксплуатация многоквартирного дома	2	02.050	377	9 165,83	3 455 517,91
15575	Российская Федерация, Республика Северная Осетия - Алания, г. Владикавказ, ул. Богатырева, 7	Владикавказ	15:09:0020502:17	003002000000 Земли населенных пунктов	Эксплуатация многоквартирного дома	2	02.050	731	9 165,83	6 700 221,73
15576	Северная Осетия - Алания респ, г Владикавказ, ул Боруквева, 7, во дворе	Владикавказ	15:09:0020502:18	003002000000 Земли населенных пунктов	Для содержания и эксплуатации капитального гаража	?	02.071	26	5 774,47	150 136,22
15577	Республика Северная Осетия-Алания, г Владикавказ, ул Богатырева, Жилые помещения, 5 эт	Владикавказ	15:09:0020502:2	003002000000 Земли населенных пунктов	Под жилую застройку Индивидуальную	13	02.010	5 724	7 734,34	44 271 362,16
15578	Респ. Северная Осетия - Алания, г. Владикавказ, ул. Шегрена, 1	Владикавказ	15:09:0020502:3	003002000000 Земли населенных пунктов	Для содержания и эксплуатации трансформаторной подстанции (ТП)	6	03.012	47	3 757,99	176 625,53
15579	Республика Северная Осетия-Алания, г. Владикавказ, ул. Комсомольская, 67	Владикавказ	15:09:0020502:336	003002000000 Земли населенных пунктов	Для содержания и эксплуатации капитального гаража	?	02.071	22	5 774,47	127 038,34
15580	Республика Северная Осетия-Алания, г. Владикавказ, ул. Комсомольская, 65-67	Владикавказ	15:09:0020502:337	003002000000 Земли населенных пунктов	Для содержания и эксплуатации капитального гаража	?	02.071	20	5 774,47	115 489,40
15581	Республика Северная Осетия-Алания, г. Владикавказ, ул. Шегрена, №1	Владикавказ	15:09:0020502:363	003002000000 Земли населенных пунктов	Для содержания и эксплуатации капитального гаража	?	02.071	32	5 774,47	184 783,04
15582	Республика Северная Осетия-Алания, г. Владикавказ, ул. Комсомольская, 65	Владикавказ	15:09:0020502:364	003002000000 Земли населенных пунктов	Для содержания и эксплуатации капитального гаража	?	02.071	26	5 774,47	150 136,22
15583	Респ. Северная Осетия - Алания, г. Владикавказ, ул. Шегрена, дом 65	Владикавказ	15:09:0020502:4	003002000000 Земли населенных пунктов	Под жилую застройку Индивидуальную	13	02.010	1 066	7 734,34	8 244 806,44
15584	Российская Федерация, Республика Северная Осетия-Алания, г. Владикавказ, ул. Комсомольская, 67	Владикавказ	15:09:0020502:498	003002000000 Земли населенных пунктов	для размещения гаражей для собственных нужд	?	02.071	20	5 774,47	115 489,40
15585	Респ. Северная Осетия - Алания, г. Владикавказ, ул. Богатырева, 47	Владикавказ	15:09:0020502:5	003002000000 Земли населенных пунктов	Под жилую застройку Индивидуальную	13	02.010	1 665	7 734,34	12 877 676,10
15586	Респ. Северная Осетия - Алания, г. Владикавказ, ул. Шегрена, 3 "а"	Владикавказ	15:09:0020502:6	003002000000 Земли населенных пунктов	Под строительство овощного магазина	4	04.040	35	10999	384 965,00
15587	Респ. Северная Осетия - Алания, г. Владикавказ, ул. Боруквева, 7	Владикавказ	15:09:0020502:7	003002000000 Земли населенных пунктов	Для содержания и эксплуатации капитального гаража	?	02.071	24	5 774,47	138 587,28
15588	Респ. Северная Осетия - Алания, г. Владикавказ, ул. Боруквева, дом 5	Владикавказ	15:09:0020502:8	003002000000 Земли населенных пунктов	Для содержания и эксплуатации капитального гаража	?	02.071	21	5 774,47	121 263,87
15589	Республика Северная Осетия - Алания, г. Владикавказ, ул. Вагунина, 46	Владикавказ	15:09:0020503:1	003002000000 Земли населенных пунктов	Среднее и высшее профессиональное образование	3	03.050	57 949	3 160,27	183 134 486,23
15590	Республика Северная Осетия - Алания, г.Владикавказ, ул.Шмулевича, 1в	Владикавказ	15:09:0020503:10	003002000000 Земли населенных пунктов	Для содержания и эксплуатации гаража из сборно-разборных железобетонных элементов	?	02.071	22	5 774,47	127 038,34
15591	Респ. Северная Осетия - Алания, г. Владикавказ, ул. Вагутина, 40 "а"	Владикавказ	15:09:0020503:11	003002000000 Земли населенных пунктов	Для содержания и эксплуатации капитального гаража	?	02.071	21	5 774,47	121 263,87
15592	Респ. Северная Осетия - Алания, г. Владикавказ, ул. Вагутино, 40	Владикавказ	15:09:0020503:12	003002000000 Земли населенных пунктов	Для содержания и эксплуатации металлического гаража	?	02.071	18	5 774,47	103 940,46
15593	Республика Северная Осетия-Алания, г Владикавказ, ул Шмулевича, 1б	Владикавказ	15:09:0020503:13	003002000000 Земли населенных пунктов	Для содержания и эксплуатации капитального гаража	?	02.071	27	5 774,47	155 910,69
15594	Респ. Северная Осетия - Алания, г. Владикавказ, ул. Вагутина, 40	Владикавказ	15:09:0020503:14	003002000000 Земли населенных пунктов	Для содержания и эксплуатации капитального гаража	?	02.071	30	5 774,47	173 234,10

№ пп	Местоположение ЗУ	Район	Кадастровый номер ЗУ	Категория земель	Разрешенное использование по документу	Код вида разрешенного использования (в соответствии с классификатором видов разрешенного использования земельных участков)	Вид использования объектов недвижимости	Площадь	УПКС	КС
15595	Респ. Северная Осетия - Алания, г. Владикавказ, ул. Ватутино, 46	Владикавказ	15:09:0020503:15	003002000000 Земли населенных пунктов	Для установки и эксплуатации платежных терминалов самообслуживания	4	04.010	1	10999	10 999,00
15596	Респ. Северная Осетия - Алания, г. Владикавказ, ул. Степана Разина, дом 4 "а"	Владикавказ	15:09:0020503:16	003002000000 Земли населенных пунктов	Для завершения строительства спортивного комплекса	3	05.011	400	1 008,24	403 296,00
15597	Республика Северная Осетия - Алания г. Владикавказ, ул. Ватутина, 40	Владикавказ	15:09:0020503:17	003002000000 Земли населенных пунктов	Для содержания и эксплуатации капитального гаража	7	02.07.1	28	5 774,47	161 685,16
15598	Респ. Северная Осетия - Алания, г. Владикавказ, ул. Шмулевич, дом 1"б"	Владикавказ	15:09:0020503:18	003002000000 Земли населенных пунктов	Для содержания и эксплуатации капитального гаража	7	02.07.1	24	5 774,47	138 587,28
15599	Респ. Северная Осетия - Алания, г. Владикавказ, ул. Шмулевича 1"в"	Владикавказ	15:09:0020503:19	003002000000 Земли населенных пунктов	для строительства капитального гаража	7	02.07.1	20	5 774,47	115 489,40
15600	Респ. Северная Осетия - Алания, г. Владикавказ, ул. Шмулевича, 1"а"	Владикавказ	15:09:0020503:2	003002000000 Земли населенных пунктов	Для содержания и эксплуатации производственных мастерских	6	06.000	4 413	4 216,28	18 606 443,64
15601	Республика Северная Осетия-Алания, г. Владикавказ, ул. Шмулевича/Ватутина, д. 16/40	Владикавказ	15:09:0020503:212	003002000000 Земли населенных пунктов	Под строительство капитального гаража	7	02.07.1	18	5 774,47	103 940,46
15602	Республика Северная Осетия-Алания, г. Владикавказ, ул. Шмулевича, 1"б"	Владикавказ	15:09:0020503:221	003002000000 Земли населенных пунктов	Для содержания и эксплуатации капитального гаража	7	02.07.1	25	5 774,47	144 361,75
15603	Республика Северная Осетия-Алания, г. Владикавказ, ул. Степана Разина, 5	Владикавказ	15:09:0020503:223	003002000000 Земли населенных пунктов	Для содержания и эксплуатации капитального гаража	7	02.07.1	21	5 774,47	121 263,87
15604	Республика Северная Осетия-Алания, г. Владикавказ, ул. Степана Разина, 5	Владикавказ	15:09:0020503:224	003002000000 Земли населенных пунктов	Для содержания и эксплуатации капитального гаража	7	02.07.1	19	5 774,47	109 714,93
15605	Респ. Северная Осетия - Алания, г. Владикавказ, ул. Шмулевича, 1 "в"	Владикавказ	15:09:0020503:23	003002000000 Земли населенных пунктов	Для содержания и эксплуатации капитального гаража	7	02.07.1	21	5 774,47	121 263,87
15606	Республика Северная Осетия-Алания, г Владикавказ, ул Ватутина/ Шмулевича, д 40/1б	Владикавказ	15:09:0020503:24	003002000000 Земли населенных пунктов	Для содержания и эксплуатации капитального гаража	7	02.07.1	21	5 774,47	121 263,87
15607	Республика Северная Осетия-Алания, г Владикавказ, ул Шмулевича, д 1б	Владикавказ	15:09:0020503:25	003002000000 Земли населенных пунктов	Для содержания и эксплуатации капитального гаража	7	02.07.1	26	5 774,47	150 136,22
15608	Респ. Северная Осетия - Алания, г. Владикавказ, ул. Шмулевича, 16	Владикавказ	15:09:0020503:26	003002000000 Земли населенных пунктов	Эксплуатация многоэтажного дома	2	02.05.0	1 160	9 165,83	10 632 362,80
15609	Респ. Северная Осетия - Алания, г. Владикавказ, ул. Шмулевича 1а,1б,1в	Владикавказ	15:09:0020503:3	003002000000 Земли населенных пунктов	Под жилую застройку Индивидуальную	13	02.01.0	10 882	7 734,34	84 165 087,88
15610	Республика Северная Осетия - Алания, г. Владикавказ, ул. Ватутина	Владикавказ	15:09:0020503:372	003002000000 Земли населенных пунктов	4,9967 га для содержания и эксплуатации зданий и сооружений университета и 13,5763 га для эксплуатации Комсомольского парка	3	03.05.0	121 123	3 160,27	382 781 383,21
15611	Российская Федерация, Республика Северная Осетия - Алания, городской округ город Владикавказ, г Владикавказ, ул Бульварная, земельный участок 39	Владикавказ	15:09:0020503:373	003002000000 Земли населенных пунктов	Обеспечение занятий спортом в помещениях	3	03.05.0	6 646	3 160,27	21 003 154,42
15612	Республика Северная Осетия - Алания г Владикавказ ул.Шмулевича, 1 "в"	Владикавказ	15:09:0020503:374	003002000000 Земли населенных пунктов	Среднеэтажная жилая застройка	2	02.05.0	3 976	9 165,83	36 443 340,08
15613	Респ. Северная Осетия - Алания, г. Владикавказ, ул. Шмулевича, 1 б	Владикавказ	15:09:0020503:375	003002000000 Земли населенных пунктов	Размещение гаражей для собственных нужд	7	02.07.1	27	5 774,47	155 910,69
15614	Российская Федерация, Республика Северная Осетия-Алания, г. Владикавказ, ул. Ватутино, 40/1 "б"	Владикавказ	15:09:0020503:377	003002000000 Земли населенных пунктов	Для размещения гаражей для собственных нужд	7	02.07.1	34	5 774,47	196 331,98
15615	Российская Федерация, Республика Северная Осетия - Алания, г. Владикавказ, ул. Степано Разина, 5	Владикавказ	15:09:0020503:381	003002000000 Земли населенных пунктов	Для размещения гаражей для собственных нужд	7	02.07.1	20	5 774,47	115 489,40
15616	Российская Федерация, Республика Северная Осетия - Алания г. Владикавказ, ул. Степана Разина, 5	Владикавказ	15:09:0020503:382	003002000000 Земли населенных пунктов	Для размещения гаражей для собственных нужд	7	02.07.1	20	5 774,47	115 489,40
15617	Российская Федерация, Республика Северная Осетия-Алания, г Владикавказ, ул Степана Разина, д 5	Владикавказ	15:09:0020503:384	003002000000 Земли населенных пунктов	для размещения гаражей для собственных нужд	7	02.07.1	23	5 774,47	132 812,81
15618	Республика Северная Осетия-Алания, г. Владикавказ, ул. Шмулевича, 1 "а"	Владикавказ	15:09:0020503:4	003002000000 Земли населенных пунктов	Подсачки	6	03.01.2	8	3 757,99	30 063,92
15619	Республика Северная Осетия - Алания, г. Владикавказ, ул. Степана Разина, 5	Владикавказ	15:09:0020503:5	003002000000 Земли населенных пунктов	Насосная	6	03.01.2	125	3 757,99	469 748,75
15620	Респ. Северная Осетия - Алания, г. Владикавказ, ул. Пушкинская, б/н (Комсомольский парк)	Владикавказ	15:09:0020503:6	003002000000 Земли населенных пунктов	Для содержания и эксплуатации трансформаторной подстанции (ТП)	6	03.01.2	16	3 757,99	60 127,84
15621	Респ. Северная Осетия - Алания, г. Владикавказ, ул. Ватутина, 46	Владикавказ	15:09:0020503:7	003002000000 Земли населенных пунктов	Для содержания и эксплуатации трансформаторной подстанции (ТП)	6	03.01.2	162	3 757,99	608 794,38
15622	Республика Северная Осетия-Алания, г Владикавказ, ул Шмулевича, 1	Владикавказ	15:09:0020503:8	003002000000 Земли населенных пунктов	Под жилую застройку Индивидуальную	13	02.01.0	408	7 734,34	3 155 610,72
15623	Республика Северная Осетия-Алания, г Владикавказ, ул Шмулевича, 1б	Владикавказ	15:09:0020503:9	003002000000 Земли населенных пунктов	Для содержания и эксплуатации капитального гаража	7	02.07.1	27	5 774,47	155 910,69
15624	Респ. Северная Осетия - Алания, г. Владикавказ, ул. Лермонтовская, 7/76	Владикавказ	15:09:0020504:1	003002000000 Земли населенных пунктов	Под жилую застройку Индивидуальную	13	02.01.0	566	7 734,34	4 377 636,44
15625	Российская Федерация, Республика Северная Осетия - Алания г. Владикавказ, ул. Максима Горького, 68	Владикавказ	15:09:0020504:10	003002000000 Земли населенных пунктов	Эксплуатация многоэтажного дома	2	02.05.0	398	9 165,83	3 648 000,34
15626	Респ. Северная Осетия - Алания, г. Владикавказ, ул. Степана Разина, 5	Владикавказ	15:09:0020504:11	003002000000 Земли населенных пунктов	Эксплуатация многоэтажного дома	2	02.05.0	756	9 165,83	6 929 367,48
15627	Респ. Северная Осетия - Алания, г. Владикавказ, ул. Академика Шегрена, дом 4	Владикавказ	15:09:0020504:12	003002000000 Земли населенных пунктов	Эксплуатация многоэтажного дом	2	02.05.0	744	9 165,83	6 819 377,52
15628	Российская Федерация, Республика Северная Осетия - Алания г. Владикавказ, ул. Степана Разина, 5 "А"	Владикавказ	15:09:0020504:13	003002000000 Земли населенных пунктов	Эксплуатация многоэтажного дома	2	02.05.0	386	9 165,83	3 538 010,38
15629	Респ. Северная Осетия - Алания, г. Владикавказ, ул. М.Горького, 68	Владикавказ	15:09:0020504:14	003002000000 Земли населенных пунктов	Для эксплуатации земельного участка	7	02.07.1	24	5 774,47	138 587,28
15630	Северная Осетия - Алания респ. г. Владикавказ, ул. Дзусова, 24/1	Владикавказ	15:09:0020504:15	003002000000 Земли населенных пунктов	Для содержания и эксплуатации капитального гаража	7	02.07.1	31	3 903,87	121 019,97
15631	Российская Федерация, Республика Северная Осетия-Алания, городской округ город Владикавказ, г. Владикавказ, ул Степана Разина, земельный участок 5	Владикавказ	15:09:0020504:16	003002000000 Земли населенных пунктов	Хранение автотранспорта	7	02.07.1	25	5 774,47	144 361,75
15632	Респ. Северная Осетия - Алания, г. Владикавказ, ул. Лермонтовская, 5	Владикавказ	15:09:0020504:2	003002000000 Земли населенных пунктов	Под индивидуальную жилую застройку	13	02.01.0	535	7 734,34	4 137 871,90
15633	Республика Северная Осетия-Алания, г. Владикавказ, ул. Академика Шегрена, 4	Владикавказ	15:09:0020504:286	003002000000 Земли населенных пунктов	Для содержания и эксплуатации капитального гаража	7	02.07.1	25	5 774,47	144 361,75
15634	Республика Северная Осетия-Алания, г. Владикавказ, ул. Степано Разина, 5 "а"	Владикавказ	15:09:0020504:291	003002000000 Земли населенных пунктов	Для содержания и эксплуатации капитального гаража	7	02.07.1	21	5 774,47	121 263,87
15635	Республика Северная Осетия-Алания, г Владикавказ, ул Лермонтова, д 3	Владикавказ	15:09:0020504:3	003002000000 Земли населенных пунктов	Под индивидуальную жилую застройку	13	02.01.0	743	7 734,34	5 746 614,62
15636	Респ. Северная Осетия - Алания, г. Владикавказ, ул. Максима Горького, дом 68	Владикавказ	15:09:0020504:4	003002000000 Земли населенных пунктов	Для содержания и эксплуатации тепловых сетей	6	03.01.2	113	3 757,99	424 652,87
15637	Респ. Северная Осетия - Алания, г. Владикавказ, ул. Максима Горького, дом 66/42, 5 а, 5-9/2	Владикавказ	15:09:0020504:5	003002000000 Земли населенных пунктов	Под жилую застройку	13	02.01.0	6 127	7 734,34	47 388 301,18
15638	Республика Северная Осетия - Алания, г. Владикавказ, ул. Академика Шегрена, 4	Владикавказ	15:09:0020504:525	003002000000 Земли населенных пунктов	для размещения гаражей для собственных нужд	7	02.07.1	22	5 774,47	127 038,24
15639	Республика Северная Осетия — Алания, г. Владикавказ, ул. Максима Горького, 68	Владикавказ	15:09:0020504:527	003002000000 Земли населенных пунктов	Для размещения гаражей для собственных нужд	7	02.07.1	21	5 774,47	121 263,87
15640	Российская Федерация, Республика Северная Осетия-Алания, г Владикавказ, ул Степана Разина, д 5 а	Владикавказ	15:09:0020504:528	003002000000 Земли населенных пунктов	Для размещения гаражей для собственных нужд	7	02.07.1	21	5 774,47	121 263,87

№ пп	Местоположение ЗУ	Район	Кадастровый номер ЗУ	Категория земель	Разрешенное использование по документу	Код вида разрешенного использования (в соответствии с классификатором видов разрешенного использования земельных участков)	Вид использования объектов недвижимости	Площадь	УПКС	КС
15641	Российская Федерация, Республика Северная Осетия - Алания, г. Владикавказ, ул. Степана Разина, 5	Владикавказ	15:09:0020504:532	003002000000 Земли населенных пунктов	Для размещения гаражей для собственных нужд	7	02.07.1	23	5 774,47	132 812,81
15642	Российская Федерация, Республика Северная Осетия - Алания г. Владикавказ, ул. Степана Разина, 5	Владикавказ	15:09:0020504:533	003002000000 Земли населенных пунктов	Для размещения гаражей для собственных нужд	7	02.07.1	21	5 774,47	121 263,87
15643	Респ. Северная Осетия - Алания, г. Владикавказ, ул. Максима Горького, 68	Владикавказ	15:09:0020504:6	003002000000 Земли населенных пунктов	Под индивидуальную жилую застройку	13	02.010	1 536	7 734,34	11 879 946,24
15644	Респ. Северная Осетия - Алания, г. Владикавказ, ул. Максима Горького, 68	Владикавказ	15:09:0020504:7	003002000000 Земли населенных пунктов	Под индивидуальную жилую застройку	13	02.010	301	7 734,34	2 328 036,34
15645	Республика Северная Осетия-Алания, г Владикавказ, ул М Горького/Пушкинская, д 76/3	Владикавказ	15:09:0020504:8	003002000000 Земли населенных пунктов	Под строительство многоэтажного дома	2	02.060	2 650	9 165,83	24 289 449,50
15646	Республика Северная Осетия-Алания, г Владикавказ, ул Лермонтова, д 4	Владикавказ	15:09:0020505:1	003002000000 Земли населенных пунктов	Для содержания и эксплуатации жилого дома	13	02.010	113	7 734,34	873 980,42
15647	Респ. Северная Осетия - Алания, г. Владикавказ, ул. Максима Горького, 88/3 а	Владикавказ	15:09:0020505:10	003002000000 Земли населенных пунктов	Под индивидуальную жилую застройку	13	02.010	774	7 734,34	5 986 379,16
15648	Республика Северная Осетия-Алания, г Владикавказ, ул Пушкинская, 7 "г"	Владикавказ	15:09:0020505:11	003002000000 Земли населенных пунктов	Под индивидуальную жилую застройку	13	02.010	426	7 734,34	3 294 828,84
15649	Республика Северная Осетия-Алания, г Владикавказ, ул Пушкинская, 7в	Владикавказ	15:09:0020505:12	003002000000 Земли населенных пунктов	Для содержания и эксплуатации жилого дома	13	02.010	295	7 734,34	2 281 630,30
15650	Республика Северная Осетия-Алания, г Владикавказ, ул Пушкинская, 7б	Владикавказ	15:09:0020505:13	003002000000 Земли населенных пунктов	Для содержания и эксплуатации индивидуального жилого дома	13	02.010	304	7 734,34	2 351 239,36
15651	Республика Северная Осетия-Алания, г Владикавказ, ул Степана Разина, д 27/7а	Владикавказ	15:09:0020505:14	003002000000 Земли населенных пунктов	Для содержания и эксплуатации индивидуального жилого дома	13	02.010	414	7 734,34	3 202 016,76
15652	Республика Северная Осетия-Алания, г. Владикавказ, ул. Степана Разина, 9	Владикавказ	15:09:0020505:1474	003002000000 Земли населенных пунктов	Размещение гаражей для собственных нужд	7	02.07.1	20	5 774,47	115 489,40
15653	Республика Северная Осетия - Алания, г Владикавказ, ул Степана Разина	Владикавказ	15:09:0020505:1479	003002000000 Земли населенных пунктов	Для содержания и эксплуатации жилого дома	13	02.010	411	7 734,34	3 178 813,74
15654	Республика Северная Осетия - Алания, г Владикавказ, ул Степана Разина	Владикавказ	15:09:0020505:1481	003002000000 Земли населенных пунктов	Для содержания и эксплуатации жилого дома	13	02.010	375	7 734,34	2 900 377,50
15655	Республика Северная Осетия - Алания, г Владикавказ, ул Степана Разина	Владикавказ	15:09:0020505:1482	003002000000 Земли населенных пунктов	Для содержания и эксплуатации жилого дома	13	02.010	36	7 734,34	278 436,24
15656	Российская Федерация, Республика Северная Осетия - Алания, г. Владикавказ, ул. Степана Разина, 9	Владикавказ	15:09:0020505:1484	003002000000 Земли населенных пунктов	Для размещения гаражей для собственных нужд	7	02.07.1	28	5 774,47	161 685,16
15657	Респ. Северная Осетия - Алания, г. Владикавказ, ул. Степана Разина, дом 9	Владикавказ	15:09:0020505:16	003002000000 Земли населенных пунктов	Под индивидуальную жилую застройку	13	02.010	4 125	7 734,34	31 904 152,50
15658	Респ. Северная Осетия - Алания, г. Владикавказ, ул. Разина, б/н	Владикавказ	15:09:0020505:17	003002000000 Земли населенных пунктов	Для содержания и эксплуатации трансформаторной подстанции (ТП)	6	03.012	55	3 757,99	206 689,45
15659	Респ. Северная Осетия - Алания, г. Владикавказ, ул. Степана Разина, 7	Владикавказ	15:09:0020505:18	003002000000 Земли населенных пунктов	Для строительства капитального гаража	7	02.07.1	26	5 774,47	150 136,22
15660	Респ. Северная Осетия - Алания, г. Владикавказ, ул. Степана Розина, дом 7	Владикавказ	15:09:0020505:19	003002000000 Земли населенных пунктов	Для строительства капитального гаража	7	02.07.1	26	5 774,47	150 136,22
15661	Республика Северная Осетия-Алания, г Владикавказ, ул Лермонтова, д 4а	Владикавказ	15:09:0020505:2	003002000000 Земли населенных пунктов	Для эксплуатации жилого дома	13	02.010	489	7 734,34	3 782 092,26
15662	Респ. Северная Осетия - Алания, г. Владикавказ, ул. Ст.Разина, 9	Владикавказ	15:09:0020505:20	003002000000 Земли населенных пунктов	Эксплуатация многоквартирного дома	2	02.020	1 121	9 165,83	10 274 895,43
15663	Республика Северная Осетия-Алания, г Владикавказ, ул Лермонтова, д 6а	Владикавказ	15:09:0020505:3	003002000000 Земли населенных пунктов	Для содержания и эксплуатации жилого дома	13	02.010	227	7 734,34	1 755 695,18
15664	Республика Северная Осетия-Алания, г. Владикавказ, ул. М.Горького, 78	Владикавказ	15:09:0020505:4	003002000000 Земли населенных пунктов	Для содержания и эксплуатации жилого дома	13	02.010	276	7 734,34	2 134 677,84
15665	Респ. Северная Осетия - Алания, г. Владикавказ, ул. Максима Горького, 80 а	Владикавказ	15:09:0020505:5	003002000000 Земли населенных пунктов	Для содержания и эксплуатации индивидуального жилого дома	13	02.010	338	7 734,34	2 614 206,92
15666	Респ. Северная Осетия - Алания, г. Владикавказ, ул. Максима Горького, дом 80	Владикавказ	15:09:0020505:6	003002000000 Земли населенных пунктов	Под индивидуальную жилую застройку	13	02.010	437	7 734,34	3 379 906,58
15667	Респ. Северная Осетия - Алания, г. Владикавказ, ул. Максима Горького, дом 82	Владикавказ	15:09:0020505:7	003002000000 Земли населенных пунктов	Для содержания и эксплуатации индивидуального жилого дома	13	02.010	685	7 734,34	5 298 022,90
15668	Северная Осетия - Алания респ. г. Владикавказ, ул Максима Горького, 84	Владикавказ	15:09:0020505:8	003002000000 Земли населенных пунктов	Для содержания и эксплуатации индивидуального жилого дома	13	02.010	693	7 734,34	5 359 897,62
15669	Республика Северная Осетия-Алания, г Владикавказ, ул Степана Розина, 21 "а"	Владикавказ	15:09:0020505:860	003002000000 Земли населенных пунктов	Для содержания и эксплуатации жилого дома	13	02.010	240	7 734,34	1 856 241,60
15670	Республика Северная Осетия-Алания, г Владикавказ, ул С. Разина, 9	Владикавказ	15:09:0020505:872	003002000000 Земли населенных пунктов	Для содержания и эксплуатации капитального гаража	7	02.07.1	29	5 774,47	167 459,63
15671	Северная Осетия-Алания респ. г. Владикавказ, ул. Максима Горького, 86	Владикавказ	15:09:0020505:893	003002000000 Земли населенных пунктов	Для содержания и эксплуатации индивидуального жилого дома	13	02.010	449	7 734,34	3 472 718,66
15672	Северная Осетия-Алания респ, г. Владикавказ, ул. Максима Горького, 86	Владикавказ	15:09:0020505:894	003002000000 Земли населенных пунктов	Для содержания и эксплуатации индивидуального жилого дома	13	02.010	362	7 734,34	2 799 831,08
15673	Республика Северная Осетия-Алания, г Владикавказ, ул Лермонтова, д 6б	Владикавказ	15:09:0020505:906	003002000000 Земли населенных пунктов	Для содержания и эксплуатации магазина	4	04.040	175	10999	1 924 825,00
15674	Республика Северная Осетия-Алания, г Владикавказ, ул Лермонтова, д 6б	Владикавказ	15:09:0020505:907	003002000000 Земли населенных пунктов	Для содержания и эксплуатации магазина	4	04.040	92	10999	1 011 908,00
15675	Республика Северная Осетия - Алания, г. Владикавказ, ул Максима Горького/Пушкинская, д 90/38	Владикавказ	15:09:0020506:1	003002000000 Земли населенных пунктов	осуществление деятельности по образованию	3	03.050	622	3 160,27	1 965 687,94
15676	Республика Северная Осетия-Алания, г Владикавказ, ул Декабристов, д 33/41	Владикавказ	15:09:0020506:10	003002000000 Земли населенных пунктов	Под индивидуальную жилую застройку	13	02.010	290	7 734,34	2 242 958,60
15677	Респ. Северная Осетия - Алания, г. Владикавказ, ул. Степана Разина, дом 39 а	Владикавказ	15:09:0020506:11	003002000000 Земли населенных пунктов	Под индивидуальную жилую застройку	13	02.010	378	7 734,34	2 923 380,52
15678	Респ. Северная Осетия - Алания, г. Владикавказ, ул. Степана Разина, дом 39	Владикавказ	15:09:0020506:12	003002000000 Земли населенных пунктов	Под индивидуальную жилую застройку	13	02.010	350	7 734,34	2 707 019,00
15679	Респ. Северная Осетия - Алания, г. Владикавказ, ул. Степана Разина, 37	Владикавказ	15:09:0020506:13	003002000000 Земли населенных пунктов	Для содержания и эксплуатации индивидуального жилого дома	13	02.010	728	7 734,34	5 630 599,52
15680	Респ. Северная Осетия - Алания, г. Владикавказ, ул. Степана Розина, дом 35	Владикавказ	15:09:0020506:14	003002000000 Земли населенных пунктов	Под индивидуальную жилую застройку	13	02.010	738	7 734,34	5 707 942,92
15681	Респ. Северная Осетия - Алания, г. Владикавказ, ул. Степана Розина, дом 33	Владикавказ	15:09:0020506:15	003002000000 Земли населенных пунктов	Под индивидуальную жилую застройку	13	02.010	767	7 734,34	5 932 238,78
15682	Респ. Северная Осетия - Алания, г. Владикавказ, ул. Степана Разина, 31	Владикавказ	15:09:0020506:16	003002000000 Земли населенных пунктов	Для содержания и эксплуатации индивидуального жилого дома	13	02.010	692	7 734,34	5 352 163,28
15683	Республика Северная Осетия-Алания, г. Владикавказ, ул. Пушкинская, 36	Владикавказ	15:09:0020506:18	003002000000 Земли населенных пунктов	Медицинские кабинеты, аптеки, аптечные пункты	4	04.040	293	10999	3 222 707,00
15684	Респ. Северная Осетия - Алания, г. Владикавказ, ул. Пушкинская, дом 36 б	Владикавказ	15:09:0020506:19	003002000000 Земли населенных пунктов	Под индивидуальную жилую застройку	13	02.010	367	7 734,34	2 838 502,78
15685	Респ. Северная Осетия - Алания, г. Владикавказ, ул. Максима Горького, 92	Владикавказ	15:09:0020506:2	003002000000 Земли населенных пунктов	Для содержания и эксплуатации индивидуального жилого дома	13	02.010	712	7 734,34	5 506 850,08
15686	Республика Северная Осетия-Алания, г. Владикавказ, ул. Пушкинская, 36 "а"	Владикавказ	15:09:0020506:20	003002000000 Земли населенных пунктов	Для содержания и эксплуатации жилого дома	13	02.010	338	7 734,34	2 614 206,92
15687	Российская Федерация, Республика Северная Осетия - Алания, г.о. город Владикавказ, г Владикавказ, ул Пушкинская, земельный участок 34А	Владикавказ	15:09:0020506:212	003002000000 Земли населенных пунктов	Для содержания и эксплуатации жилого дома	13	02.010	177	7 734,34	1 368 978,18
15688	Российская Федерация, Республика Северная Осетия - Алания г. Владикавказ, ул. Максима Горького	Владикавказ	15:09:0020506:215	003002000000 Земли населенных пунктов	Для содержания и эксплуатации индивидуального жилого дома	13	02.010	130	7 734,34	1 005 464,20

№ пп	Местоположение ЗУ	Район	Кадастровый номер ЗУ	Категория земель	Разрешенное использование по документу	Код вида разрешенного использования (в соответствии с классификатором видов разрешенного использования земельных участков)	Вид использования объектов недвижимости	Площадь	УПКС	КС
15689	Российская Федерация, Республика Северная Осетия - Алания, г. Владикавказ, ул. Максима Горького	Владикавказ	15:09:0020306:216	003002000000 Земли населенных пунктов	Для содержания и эксплуатации индивидуального жилого дома	13	02.010	114	? ?34,34	881 714,76
15690	Российская Федерация, Республика Северная Осетия - Алания, г. Владикавказ, ул. Максима Горького	Владикавказ	15:09:0020306:217	003002000000 Земли населенных пунктов	Для содержания и эксплуатации индивидуального жилого дома	13	02.010	300	? ?34,34	2 320 302,00
15691	Российская Федерация, Республика Северная Осетия - Алания, г. Владикавказ, ул. Максима Горького	Владикавказ	15:09:0020306:218	003002000000 Земли населенных пунктов	Для содержания и эксплуатации индивидуального жилого дома	13	02.010	188	? 734,34	1 454 055,92
15692	Российская Федерация, Республика Северная Осетия - Алания, г. Владикавказ, ул. Степана Разина	Владикавказ	15:09:0020306:219	003002000000 Земли населенных пунктов	Для содержания и эксплуатации жилого дом	13	02.020	70	? 734,34	541 403,80
15693	Российская Федерация, Республика Северная Осетия - Алания, г. Владикавказ, ул. Степана Разина	Владикавказ	15:09:0020306:220	003002000000 Земли населенных пунктов	Для содержания и эксплуатации жилого дома	13	02.020	101	? ?34,34	781 168,24
15694	Респ. Северная Осетия - Алания, г. Владикавказ, ул. Максима Горького, 94	Владикавказ	15:09:0020506:3	003002000000 Земли населенных пунктов	Для содержания и эксплуатации жилого дома	13	02.010	779	? ?34,34	6 025 050,86
15695	Респ. Северная Осетия - Алания, г. Владикавказ, ул. Максима Горького, дом 96	Владикавказ	15:09:0020506:4	003002000000 Земли населенных пунктов	Под индивидуальную жилую застройку	13	02.010	722	? 734,34	5 584 193,48
15696	Респ. Северная Осетия - Алания, г. Владикавказ, ул. Максима Горького, 100	Владикавказ	15:09:0020506:6	003002000000 Земли населенных пунктов	Для содержания и эксплуатации индивидуального жилого дома	13	02.010	721	? 734,34	5 576 459,14
15697	Северная Осетия - Алания респ, г. Владикавказ, ул. Лескбистов, 33	Владикавказ	15:09:0020506:69	003002000000 Земли населенных пунктов	Индивидуальный жилой дом	13	02.010	310	? ?34,34	2 397 645,40
15698	Респ. Северная Осетия - Алания, г. Владикавказ, ул. Максима Горького, 102	Владикавказ	15:09:0020506:7	003002000000 Земли населенных пунктов	Для содержания и эксплуатации индивидуального жилого дома	13	02.010	607	? ?34,34	4 694 744,38
15699	Северная Осетия - Алания респ, г. Владикавказ, ул. Степана Разина, 41 "а"	Владикавказ	15:09:0020506:70	003002000000 Земли населенных пунктов	Индивидуальный жилой дом	13	02.010	287	? 734,34	2 219 755,58
15700	Респ. Северная Осетия - Алания, г. Владикавказ, ул. Декабристов, 35	Владикавказ	15:09:0020506:8	003002000000 Земли населенных пунктов	Для жилищного строительства	13	02.010	619	? 734,34	4 787 556,46
15701	Республика Северная Осетия-Алания, г. Владикавказ, ул. Пушкинская, 34	Владикавказ	15:09:0020506:80	003002000000 Земли населенных пунктов	для содержания и эксплуатации жилого дома	13	02.010	283	? ?34,34	2 188 818,22
15702	Республика Северная Осетия-Алания, г. Владикавказ, ул. Декабристов, д.33/41	Владикавказ	15:09:0020506:9	003002000000 Земли населенных пунктов	Под индивидуальную жилую застройку	13	02.010	302	? ?34,34	2 335 770,68
15703	Респ. Северная Осетия - Алания, г. Владикавказ, ул. Максима Горького, 110/29	Владикавказ	15:09:0020507:1	003002000000 Земли населенных пунктов	Под жилую застройку Индивидуальную	13	02.010	289	? 734,34	2 235 224,26
15704	Респ. Северная Осетия - Алания, г. Владикавказ, ул. Степана Разина, дом 43	Владикавказ	15:09:0020507:10	003002000000 Земли населенных пунктов	Для содержания и эксплуатации индивидуального жилого дома	13	02.010	364	? 734,34	2 815 298,76
15705	Респ. Северная Осетия - Алания, г. Владикавказ, ул. Степана Разина, дом 43/34	Владикавказ	15:09:0020507:11	003002000000 Земли населенных пунктов	Под индивидуальную жилую застройку	13	02.010	148	? ?34,34	1 144 682,32
15706	Респ. Северная Осетия - Алания, г. Владикавказ, ул. Декабристов, 36	Владикавказ	15:09:0020507:12	003002000000 Земли населенных пунктов	Для содержания и эксплуатации индивидуального жилого дома	13	02.010	682	? ?34,34	5 274 819,88
15707	Республика Северная Осетия-Алания, г. Владикавказ, ул. Декабристов/Максима Горького, д.40/104	Владикавказ	15:09:0020507:15	003002000000 Земли населенных пунктов	Под индивидуальную жилую застройку	13	02.010	382	? 734,34	2 954 517,88
15708	Респ. Северная Осетия - Алания, г. Владикавказ, ул. Максима Горького, дом 106	Владикавказ	15:09:0020507:16	003002000000 Земли населенных пунктов	Под индивидуальную жилую застройку	13	02.010	117	? 734,34	904 917,78
15709	Респ. Северная Осетия - Алания, г. Владикавказ, ул. Максима Горького, дом 108	Владикавказ	15:09:0020507:17	003002000000 Земли населенных пунктов	Под индивидуальную жилую застройку	13	02.010	766	? 734,34	5 924 504,44
15710	Российская Федерация, Республика Северная Осетия - Алания, городской округ город Владикавказ, г. Владикавказ, ул Степана Разина, 49	Владикавказ	15:09:0020507:179	003002000000 Земли населенных пунктов	для индивидуального жилищного строительства	13	02.010	422	? ?34,34	3 263 891,68
15711	Российская Федерация, Республика Северная Осетия - Алания, городской округ город Владикавказ, г. Владикавказ, ул Народов Востока, 23	Владикавказ	15:09:0020507:180	003002000000 Земли населенных пунктов	для индивидуального жилищного строительства	13	02.010	325	? 734,34	2 513 660,50
15712	Респ. Северная Осетия - Алания, г. Владикавказ, ул. Максима Горького, дом 110/29	Владикавказ	15:09:0020507:2	003002000000 Земли населенных пунктов	Под индивидуальную жилую застройку	13	02.010	442	? 734,34	3 418 578,28
15713	Респ. Северная Осетия - Алания, г. Владикавказ, ул. Народов Востока, 27	Владикавказ	15:09:0020507:3	003002000000 Земли населенных пунктов	Под индивидуальную жилую застройку	13	02.010	707	? ?34,34	5 468 178,38
15714	Респ. Северная Осетия - Алания, г. Владикавказ, ул. Народов Востока, 25	Владикавказ	15:09:0020507:4	003002000000 Земли населенных пунктов	для содержания и эксплуатации жилого дома	13	02.010	734	? ?34,34	5 677 005,56
15715	Республика Северная Осетия-Алания, г. Владикавказ, ул. Декабристов, 38"А"	Владикавказ	15:09:0020507:55	003002000000 Земли населенных пунктов	Для содержания и эксплуатации индивидуального жилого дома	13	02.010	372	? 734,34	2 877 174,48
15716	Республика Северная Осетия-Алания, г. Владикавказ, ул. Декабристов, 38	Владикавказ	15:09:0020507:56	003002000000 Земли населенных пунктов	Для содержания и эксплуатации индивидуального жилого дома	13	02.010	371	? 734,34	2 869 440,14
15717	Респ. Северная Осетия - Алания, г. Владикавказ, ул. Степана Разина, дом 47	Владикавказ	15:09:0020507:7	003002000000 Земли населенных пунктов	Под индивидуальную жилую застройку	13	02.010	415	? ?34,34	3 209 751,10
15718	Респ. Северная Осетия - Алания, г. Владикавказ, ул. Степана Разина, дом 47 а	Владикавказ	15:09:0020507:8	003002000000 Земли населенных пунктов	Под индивидуальную жилую застройку	13	02.010	372	? ?34,34	2 877 174,48
15719	Республика Северная Осетия-Алания, г. Владикавказ, ул. Степана Разина, 45	Владикавказ	15:09:0020507:9	003002000000 Земли населенных пунктов	Для содержания и эксплуатации жилого дом	13	02.010	409	? 734,34	3 163 345,06
15720	Республика Северная Осетия-Алания, г. Владикавказ, ул М. Горького/Пионеров, д.116/17	Владикавказ	15:09:0020508:1	003002000000 Земли населенных пунктов	Под жилую застройку Индивидуальную	13	02.010	700	? 734,34	5 414 038,00
15721	Респ. Северная Осетия - Алания, г. Владикавказ, ул. Степана Разина, дом 53	Владикавказ	15:09:0020508:10	003002000000 Земли населенных пунктов	Под индивидуальную жилую застройку	13	02.010	201	? ?34,34	1 554 602,34
15722	Респ. Северная Осетия - Алания, г. Владикавказ, ул. Степана Разина, дом 53	Владикавказ	15:09:0020508:11	003002000000 Земли населенных пунктов	Под индивидуальную жилую застройку	13	02.010	216	? ?34,34	1 670 617,44
15723	Северная Осетия - Алания респ, . г. Владикавказ, ул. Народов Востока, 12	Владикавказ	15:09:0020508:12	003002000000 Земли населенных пунктов	Для содержания и эксплуатации индивидуального жилого дома	13	02.010	347	? 734,34	2 683 815,98
15724	Республика Северная Осетия-Алания, г. Владикавказ, ул. Народов Востока, 14	Владикавказ	15:09:0020508:132	003002000000 Земли населенных пунктов	Для содержания и эксплуатации жилого дом	13	02.010	462	? 734,34	3 573 265,08
15725	Республика Северная Осетия-Алания, г. Владикавказ, ул. Народов Востока, 14 "А"	Владикавказ	15:09:0020508:133	003002000000 Земли населенных пунктов	Для содержания и эксплуатации жилого дома	13	02.010	313	? ?34,34	2 420 848,42
15726	Респ. Северная Осетия - Алания, г. Владикавказ, ул. Народов Востока, 16	Владикавказ	15:09:0020508:14	003002000000 Земли населенных пунктов	Для содержания и эксплуатации индивидуального жилого дома	13	02.010	743	? ?34,34	5 746 614,62
15727	Республика Северная Осетия-Алания, г. Владикавказ, ул Максима Горького, д.112	Владикавказ	15:09:0020508:15	003002000000 Земли населенных пунктов	Для содержания и эксплуатации жилого дом	13	02.010	337	? 734,34	2 606 472,58
15728	Респ. Северная Осетия - Алания, г. Владикавказ, ул. Народов Востока, 18	Владикавказ	15:09:0020508:16	003002000000 Земли населенных пунктов	Для содержания и эксплуатации жилого дом	13	02.010	358	? 734,34	2 768 893,72
15729	Респ. Северная Осетия - Алания, г. Владикавказ, ул. Максима Горького, дом 114	Владикавказ	15:09:0020508:17	003002000000 Земли населенных пунктов	Под индивидуальную жилую застройку	13	02.010	375	? ?34,34	2 900 377,50
15730	Респ. Северная Осетия - Алания, г. Владикавказ, ул. Максима Горького, 114	Владикавказ	15:09:0020508:18	003002000000 Земли населенных пунктов	Для жилищного строительства	13	02.010	740	? ?34,34	5 723 411,60
15731	Респ. Северная Осетия - Алания, г. Владикавказ, ул. Максима Горького, 112,114	Владикавказ	15:09:0020508:19	003002000000 Земли населенных пунктов	Под объекты инженерного оборудования	6	03.012	26	? 757,99	97 707,74
15732	Республика Северная Осетия - Алания, г. Владикавказ, ул. Пионеров	Владикавказ	15:09:0020508:269	003002000000 Земли населенных пунктов	Для индивидуальной жилой застройки	13	02.010	191	? 734,34	1 477 258,94
15733	Республика Северная Осетия - Алания, г. Владикавказ, ул. Пионеров	Владикавказ	15:09:0020508:270	003002000000 Земли населенных пунктов	Для индивидуальной жилой застройки	13	02.010	371	? ?34,34	2 869 440,14
15734	Республика Северная Осетия - Алания, г. Владикавказ, ул. Пионеров	Владикавказ	15:09:0020508:271	003002000000 Земли населенных пунктов	Для индивидуальной жилой застройки	13	02.010	176	? ?34,34	1 361 243,84
15735	Российская Федерация, Республика Северная Осетия - Алания, г. Владикавказ, ул. Пионеров, 13	Владикавказ	15:09:0020508:4	003002000000 Земли населенных пунктов	Многоквартирные жилые дома	2	02.050	748	9 165,83	6 856 040,84
15736	Республика Северная Осетия-Алания, г. Владикавказ, ул. Пионеров/Степана Разина, 11/61	Владикавказ	15:09:0020508:5	003002000000 Земли населенных пунктов	Для содержания и эксплуатации жилого дом	13	02.010	333	? 734,34	2 575 536,22
15737	Респ. Северная Осетия - Алания, г. Владикавказ, ул. Степана Разина, 59	Владикавказ	15:09:0020508:6	003002000000 Земли населенных пунктов	Для содержания и эксплуатации индивидуального жилого дома	13	02.010	181	? ?34,34	1 399 915,54
15738	Респ. Северная Осетия - Алания, г. Владикавказ, ул. Степана Разина, 57	Владикавказ	15:09:0020508:7	003002000000 Земли населенных пунктов	Для содержания и эксплуатации жилого дома	13	02.010	208	? ?34,34	1 608 742,72
15739	Респ. Северная Осетия - Алания, г. Владикавказ, ул. Степана Разина, дом 55 а	Владикавказ	15:09:0020508:8	003002000000 Земли населенных пунктов	Под индивидуальную жилую застройку	13	02.010	369	? 734,34	2 853 971,46
15740	Респ. Северная Осетия - Алания, г. Владикавказ, ул. Степана Разина, дом 55	Владикавказ	15:09:0020508:9	003002000000 Земли населенных пунктов	Под индивидуальную жилую застройку	13	02.010	332	? 734,34	2 567 800,88

№ пп	Местоположение ЗУ	Район	Кадастровый номер ЗУ	Категория земель	Разрешенное использование по документу	Код вида разрешенного использования (в соответствии с классификатором видов разрешенного использования земельных участков)	Вид использования объектов недвижимости	Площадь	УПКС	КС
15741	Республика Северная Осетия-Алания, г Владикавказ, ул М Горького/Пионеров , д 118/14	Владикавказ	15:09:0020509:1	003002000000 Земли населенных пунктов	Для содержания и эксплуатации индивидуального жилого дома	13	02.010	423	7 734,34	3 271 625,82
15742	Респ. Северная Осетия - Алания, г. Владикавказ, ул. Степана Разина, дом 65	Владикавказ	15:09:0020509:10	003002000000 Земли населенных пунктов	Под индивидуальную жилую застройку	13	02.010	727	7 734,34	5 622 865,18
15743	Респ. Северная Осетия - Алания, г. Владикавказ, ул. Степана Разина, дом 63 а	Владикавказ	15:09:0020509:11	003002000000 Земли населенных пунктов	Под индивидуальную жилую застройку	13	02.010	371	7 734,34	2 869 440,14
15744	Республика Северная Осетия - Алания, г. Владикавказ, ул. С.Разина-Тедеевское, 67/5	Владикавказ	15:09:0020509:141	003002000000 Земли населенных пунктов	Под индивидуальную жилую застройку	13	02.010	183	7 734,34	1 415 384,22
15745	РСО-Алания, г.Владикавказ, ул. Степана Разина/Тедеевское, 67/5	Владикавказ	15:09:0020509:142	003002000000 Земли населенных пунктов	Под индивидуальную жилую застройку	13	02.010	194	7 734,34	1 500 461,96
15746	Республика Северная Осетия-Алания, г. Владикавказ, ул. Пионеров, 12	Владикавказ	15:09:0020509:15	003002000000 Земли населенных пунктов	Для содержания и эксплуатации индивидуального жилого дома	13	02.010	870	7 734,34	6 728 875,80
15747	Российская Федерация, Республика Северная Осетия-Алания, городской округ город Владикавказ, г. Владикавказ, ул. Пионеров, земельный участок 10А	Владикавказ	15:09:0020509:152	003002000000 Земли населенных пунктов	Для содержания и эксплуатации жилого дома	13	02.010	402	7 734,34	3 109 204,68
15748	Российская Федерация, Республика Северная Осетия-Алания, городской округ город Владикавказ, г. Владикавказ, ул. Пионеров, 10	Владикавказ	15:09:0020509:153	003002000000 Земли населенных пунктов	Для содержания и эксплуатации жилого дома	13	02.010	313	7 734,34	2 420 848,42
15749	Респ. Северная Осетия - Алания, г. Владикавказ, ул. Максима Горького, 118 "а"	Владикавказ	15:09:0020509:2	003002000000 Земли населенных пунктов	Для содержания и эксплуатации индивидуального жилого дома	13	02.010	319	7 734,34	2 467 254,46
15750	Республика Северная Осетия-Алания, г. Владикавказ, ул. Пионеров, 8	Владикавказ	15:09:0020509:28	003002000000 Земли населенных пунктов	Для содержания и эксплуатации жилого дома	13	02.010	382	7 734,34	2 954 517,88
15751	Респ. Северная Осетия - Алания, г. Владикавказ, ул. Максима Горького, 120	Владикавказ	15:09:0020509:3	003002000000 Земли населенных пунктов	Для содержания и эксплуатации многоквартирного жилого дома	2	02.050	595	9 165,83	5 453 668,85
15752	Респ. Северная Осетия - Алания, г. Владикавказ, ул. Максима Горького, дом 122/11	Владикавказ	15:09:0020509:4	003002000000 Земли населенных пунктов	Под индивидуальную жилую застройку	13	02.010	273	7 734,34	2 111 474,82
15753	Респ. Северная Осетия - Алания, г. Владикавказ, ул. Максима Горького, дом 122/11	Владикавказ	15:09:0020509:5	003002000000 Земли населенных пунктов	Под индивидуальную жилую застройку	13	02.010	236	7 734,34	1 825 304,24
15754	Респ. Северная Осетия - Алания, г. Владикавказ, ул. Максима Горького, дом 122/11	Владикавказ	15:09:0020509:6	003002000000 Земли населенных пунктов	Под индивидуальную жилую застройку	13	02.010	250	7 734,34	1 933 585,00
15755	Респ. Северная Осетия - Алания, г. Владикавказ, ул. Годовикова, дом 9	Владикавказ	15:09:0020509:7	003002000000 Земли населенных пунктов	Для содержания и эксплуатации индивидуального жилого дома	13	02.010	703	7 734,34	5 437 241,02
15756	Респ. Северная Осетия - Алания, г. Владикавказ, ул. Годовикова, дом 7	Владикавказ	15:09:0020509:8	003002000000 Земли населенных пунктов	Под индивидуальную жилую застройку	13	02.010	727	7 734,34	5 622 865,18
15757	Республика Северная Осетия-Алания, г. Владикавказ, ул. Годовикова, 5	Владикавказ	15:09:0020509:9	003002000000 Земли населенных пунктов	Под индивидуальную жилую застройку	13	02.010	354	7 734,34	2 737 956,36
15758	Российская Федерация, Республика Северная Осетия - Алания г. Владикавказ, ул. Годовикова, 14	Владикавказ	15:09:0020510:1	003002000000 Земли населенных пунктов	Для содержания и эксплуатации индивидуального жилого дома	13	02.010	294	7 734,34	2 273 895,96
15759	Респ. Северная Осетия - Алания, г. Владикавказ, ул. Гудовацева, 15	Владикавказ	15:09:0020510:10	003002000000 Земли населенных пунктов	Для содержания и эксплуатации жилого дома	13	02.010	439	7 734,34	3 395 375,26
15760	Республика Северная Осетия-Алания, г Владикавказ, ул Гудовацева, д 13/71а	Владикавказ	15:09:0020510:11	003002000000 Земли населенных пунктов	Под индивидуальную жилую застройку	13	02.010	206	7 734,34	1 593 274,04
15761	Респ. Северная Осетия - Алания, г. Владикавказ, ул. Степана Разина, 71 в	Владикавказ	15:09:0020510:12	003002000000 Земли населенных пунктов	Под индивидуальную жилую застройку	13	02.010	224	7 734,34	1 732 492,16
15762	Респ. Северная Осетия - Алания, г. Владикавказ, ул. Степана Разина, 71"в"	Владикавказ	15:09:0020510:13	003002000000 Земли населенных пунктов	Для содержания и эксплуатации индивидуального жилого дома	13	02.010	389	7 734,34	3 008 658,26
15763	Респ. Северная Осетия - Алания, г. Владикавказ, ул. Степана Разина, 71	Владикавказ	15:09:0020510:14	003002000000 Земли населенных пунктов	Под индивидуальную жилую застройку	13	02.010	259	7 734,34	2 003 194,06
15764	Респ. Северная Осетия - Алания, г. Владикавказ, ул. Степана Разина, 69в	Владикавказ	15:09:0020510:15	003002000000 Земли населенных пунктов	для содержания и эксплуатации индивидуального жилого дома	13	02.010	259	7 734,34	2 003 194,06
15765	Респ. Северная Осетия - Алания, г. Владикавказ, ул. Годовикова, 8	Владикавказ	15:09:0020510:16	003002000000 Земли населенных пунктов	Под индивидуальную жилую застройку	13	02.010	399	7 734,34	3 086 001,66
15766	Респ. Северная Осетия - Алания, г. Владикавказ, ул. Годовикова, 8	Владикавказ	15:09:0020510:17	003002000000 Земли населенных пунктов	Под индивидуальную жилую застройку	13	02.010	425	7 734,34	3 287 094,50
15767	Республика Северная Осетия - Алания г. Владикавказ, ул. Гудованцева, 17 "Б".	Владикавказ	15:09:0020510:176	003002000000 Земли населенных пунктов	Для содержания и эксплуатации жилого дома	13	02.010	45	7 734,34	348 045,30
15768	Республика Северная Осетия - Алания, г. Владикавказ, ул. Гудованцева	Владикавказ	15:09:0020510:177	003002000000 Земли населенных пунктов	Для содержания и эксплуатации жилого дома	13	02.010	105	7 734,34	812 105,70
15769	Республика Северная Осетия - Алания, г. Владикавказ, ул. Гудованцева	Владикавказ	15:09:0020510:178	003002000000 Земли населенных пунктов	Для содержания и эксплуатации жилого дома	13	02.010	72	7 734,34	556 872,48
15770	Республика Северная Осетия - Алания г. Владикавказ, ул. Гудованцева	Владикавказ	15:09:0020510:179	003002000000 Земли населенных пунктов	Для содержания и эксплуатации жилого дома	13	02.010	47	7 734,34	363 513,98
15771	Российская Федерация, Республика Северная Осетия - Алания г.о. город Владикавказ, г Владикавказ, ул. Годовикова, 10	Владикавказ	15:09:0020510:18	003002000000 Земли населенных пунктов	Под индивидуальную жилую застройку	13	02.010	796	7 734,34	6 156 534,64
15772	Республика Северная Осетия - Алания, г. Владикавказ, ул. Гудованцева , 17 "А"	Владикавказ	15:09:0020510:180	003002000000 Земли населенных пунктов	Для содержания и эксплуатации жилого дома	13	02.010	143	7 734,34	1 106 010,62
15773	Респ Северная Осетия - Алания, г Владикавказ, ул Годовикова, 6	Владикавказ	15:09:0020510:181	003002000000 Земли населенных пунктов	индивидуальные жилые дома	13	02.010	551	7 734,34	4 261 621,34
15774	Респ. Северная Осетия - Алания, г. Владикавказ, ул. Годовикова, 12	Владикавказ	15:09:0020510:19	003002000000 Земли населенных пунктов	Для содержания и эксплуатации индивидуального жилого дома	13	02.010	804	7 734,34	6 218 409,36
15775	Респ. Северная Осетия - Алания, г. Владикавказ, ул. Максима Горького, 124	Владикавказ	15:09:0020510:2	003002000000 Земли населенных пунктов	Под индивидуальную жилую застройку	13	02.010	198	7 734,34	1 531 399,32
15776	Респ. Северная Осетия - Алания, г. Владикавказ, ул. Годовикова, 6 "б"	Владикавказ	15:09:0020510:20	003002000000 Земли населенных пунктов	Для продажи земельного участка под жилищное строительство	13	02.010	800	7 734,34	6 187 472,00
15777	Респ. Северная Осетия - Алания, г. Владикавказ, ул. Годовикова, 7 а	Владикавказ	15:09:0020510:21	003002000000 Земли населенных пунктов	Для продажи земельного участка под жилищное строительство	13	02.010	800	7 734,34	6 187 472,00
15778	Респ. Северная Осетия - Алания, г. Владикавказ, ул. Годовикова, 9 б	Владикавказ	15:09:0020510:22	003002000000 Земли населенных пунктов	Для жилищного строительства	13	02.010	800	7 734,34	6 187 472,00
15779	Респ. Северная Осетия - Алания, г. Владикавказ, ул. Годовикова, 11 а	Владикавказ	15:09:0020510:23	003002000000 Земли населенных пунктов	Для продажи земельного участка под жилищное строительство	13	02.010	800	7 734,34	6 187 472,00
15780	Северная Осетия - Алания респ. г. Владикавказ, ул Гудованцева, 15 "б"	Владикавказ	15:09:0020510:24	003002000000 Земли населенных пунктов	Для содержания и эксплуатации индивидуального жилого дома	13	02.010	386	7 734,34	2 985 455,24
15781	Респ. Северная Осетия - Алания, г. Владикавказ, ул. Максима Горького, 124 "а"	Владикавказ	15:09:0020510:3	003002000000 Земли населенных пунктов	Для содержания и эксплуатации индивидуального жилого дома	13	02.010	310	7 734,34	2 397 645,40
15782	Респ. Северная Осетия - Алания, г. Владикавказ, ул. Максима Горького, дом 126	Владикавказ	15:09:0020510:4	003002000000 Земли населенных пунктов	Для содержания и эксплуатации индивидуального жилого дома	13	02.010	399	7 734,34	3 086 001,66
15783	Республика Северная Осетия-Алания, г. Владикавказ, ул. Годовикова, 6	Владикавказ	15:09:0020510:43	003002000000 Земли населенных пунктов	Для установки спортивных площадок с уличными тренажерами	3	05.011	729	1 008,24	735 006,96
15784	Республика Северная Осетия - Алания, г Владикавказ, ул Максима Горького, 128/23	Владикавказ	15:09:0020510:5	003002000000 Земли населенных пунктов	Для содержания и эксплуатации индивидуального жилого дома	13	02.010	408	7 734,34	3 155 610,72
15785	Респ. Северная Осетия - Алания, г. Владикавказ, ул. Гудованцева, 21	Владикавказ	15:09:0020510:6	003002000000 Земли населенных пунктов	Для содержания и эксплуатации жилого дома	13	02.010	406	7 734,34	3 140 142,04
15786	Респ. Северная Осетия - Алания, г. Владикавказ, ул. Гудованцева, 19	Владикавказ	15:09:0020510:7	003002000000 Земли населенных пунктов	Под индивидуальную жилую застройку	13	02.010	395	7 734,34	3 055 064,30
15787	Респ. Северная Осетия - Алания, г. Владикавказ, ул. Гудованцева, 17	Владикавказ	15:09:0020510:8	003002000000 Земли населенных пунктов	Для содержания и эксплуатации индивидуального жилого дома	13	02.010	405	7 734,34	3 132 407,70
15788	Республика Северная Осетия-Алания, г Владикавказ, ул Годовикова, д 1в	Владикавказ	15:09:0020513:1	003002000000 Земли населенных пунктов	Для содержания и эксплуатации индивидуального жилого дома	13	02.010	856	7 734,34	6 620 595,04
15789	Респ. Северная Осетия - Алания, г. Владикавказ, ул. Годовикова, дом 2а	Владикавказ	15:09:0020513:10	003002000000 Земли населенных пунктов	Под жилую застройку Индивидуальную	13	02.010	620	7 734,34	4 795 290,80

№ пп	Местоположение ЗУ	Район	Кадастровый номер ЗУ	Категория земель	Разрешенное использование по документу	Код вида разрешенного использования (в соответствии с классификатором видов разрешенного использования земельных участков)	Вид использования объектов недвижимости	Площадь	УПКС	КС
15790	Респ. Северная Осетия - Алания, г. Владикавказ, ул. Годовикова, 2	Владикавказ	15:09:0020513:11	003002000000 Земли населенных пунктов	Для содержания и эксплуатации жилого дома	13	02.010	417	7 734,34	3 225 219,78
15791	Респ. Северная Осетия - Алания, г. Владикавказ, ул. Годовикова, дом 4	Владикавказ	15:09:0020513:12	003002000000 Земли населенных пунктов	Под жилую застройку Индивидуальную	13	02.010	168	7 734,34	1 299 369,12
15792	Респ. Северная Осетия - Алания, г. Владикавказ, ул. Степана Разина, дом 48	Владикавказ	15:09:0020513:13	003002000000 Земли населенных пунктов	Под жилую застройку Индивидуальную	13	02.010	240	7 734,34	1 856 241,60
15793	Респ. Северная Осетия - Алания, г. Владикавказ, ул. Степана Разина, 48 "а"	Владикавказ	15:09:0020513:14	003002000000 Земли населенных пунктов	Для содержания и эксплуатации индивидуального жилого дома	13	02.010	396	7 734,34	3 062 798,64
15794	Российская Федерация, Республика Северная Осетия-Алания, городской округ город Владикавказ , г. Владикавказ, ул. Гудованцева, земельн й участок 1Б	Владикавказ	15:09:0020513:149	003002000000 Земли населенных пунктов	для содержания и эксплуатации жилого дома	13	02.010	459	7 734,34	3 550 062,06
15795	Российская Федерация, Республика Северная Осетия-Алания, городской округ город Владикавказ, г Владикавказ, ул. Гудованцева, земельн й участок 1"А"	Владикавказ	15:09:0020513:150	003002000000 Земли населенных пунктов	для содержания и эксплуатации жилого дома	13	02.010	452	7 734,34	3 495 921,68
15796	Северная Осетия - Алания респ, г Владикавказ, ул Гудованцева, 11	Владикавказ	15:09:0020513:16	003002000000 Земли населенных пунктов	Для содержания и эксплуатации индивидуального жилого дома	13	02.010	509	7 734,34	3 936 779,06
15797	Республика Северная Осетия-Алания, г Владикавказ, ул Гудованцева/Степана Разина, д 11/52	Владикавказ	15:09:0020513:2	003002000000 Земли населенных пунктов	Под жилую застройку Индивидуальную	13	02.010	254	7 734,34	1 964 522,36
15798	Республика Северная Осетия-Алания, г Владикавказ, ул Гудованцева/Степана Разина, д 11/52	Владикавказ	15:09:0020513:3	003002000000 Земли населенных пунктов	Под жилую застройку Индивидуальную	13	02.010	253	7 734,34	1 956 788,02
15799	Российская Федерация, Республика Северная Осетия - Алания, городской округ город Владикавказ, г. Владикавказ, ул. Гудованцева, 9 А	Владикавказ	15:09:0020513:32	003002000000 Земли населенных пунктов	Для содержания и эксплуатации индивидуального жилого дома	13	02.010	418	7 734,34	3 232 954,12
15800	Республика Северная Осетия-Алания, г. Владикавказ, ул. Гудованцева	Владикавказ	15:09:0020513:33	003002000000 Земли населенных пунктов	Для содержания и эксплуатации индивидуального жилого дома	13	02.010	406	7 734,34	3 140 142,04
15801	Респ. Северная Осетия - Алания, г. Владикавказ, ул. Гудованцева, 7	Владикавказ	15:09:0020513:6	003002000000 Земли населенных пунктов	Для содержания и эксплуатации индивидуального жилого дома	13	02.010	930	7 734,34	7 192 936,20
15802	Российская Федерация, Республика Северная Осетия - Алания, г. Владикавказ, ул. Гудованцева, 5	Владикавказ	15:09:0020513:7	003002000000 Земли населенных пунктов	Под жилую застройку Индивидуальную	13	02.010	988	7 734,34	7 641 527,92
15803	Респ. Северная Осетия - Алания, г. Владикавказ, ул. Гудованцева, дом 3	Владикавказ	15:09:0020513:8	003002000000 Земли населенных пунктов	Под жилую застройку Индивидуальную	13	02.010	706	7 734,34	5 460 444,04
15804	Респ. Северная Осетия - Алания, г. Владикавказ, ул. Степана Разина, 50 "а"	Владикавказ	15:09:0020513:9	003002000000 Земли населенных пунктов	Под жилую застройку Индивидуальную	13	02.010	300	7 734,34	2 320 302,00
15805	Российская Федерация, Республика Северная Осетия-Алания, г. Владикавказ, ул. Степана Разина, д. 42А	Владикавказ	15:09:0020514:146	003002000000 Земли населенных пунктов	Для содержания и эксплуатации индивидуального жилого дома	13	02.010	417	7 734,34	3 225 219,78
15806	Российская Федерация, Республика Северная Осетия-Алания, г Владикавказ, ул Степана Разина, д 42	Владикавказ	15:09:0020514:147	003002000000 Земли населенных пунктов	Для содержания и эксплуатации индивидуального жилого дома	13	02.010	181	7 734,34	1 399 915,54
15807	Респ. Северная Осетия - Алания, г. Владикавказ, ул. Степана Разина, 40	Владикавказ	15:09:0020514:2	003002000000 Земли населенных пунктов	Под жилую застройку Индивидуальную	13	02.010	592	7 734,34	4 578 729,28
15808	Республика Северная Осетия-Алания, г. Владикавказ, ул. Пионеров, 6	Владикавказ	15:09:0020514:22	003002000000 Земли населенных пунктов	Жилая застройка	13	02.010	324	7 734,34	2 505 926,16
15809	Республика Северная Осетия-Алания, г. Владикавказ, ул. Степана Разина	Владикавказ	15:09:0020514:23	003002000000 Земли населенных пунктов	Жилая застройка	13	02.010	353	7 734,34	2 730 222,02
15810	Респ. Северная Осетия - Алания, г. Владикавказ, ул. Степана Разина, 44	Владикавказ	15:09:0020514:4	003002000000 Земли населенных пунктов	Для содержания и эксплуатации жилого дома	13	02.010	608	7 734,34	4 702 478,72
15811	Республика Северная Осетия - Алания г. Владикавказ, ул. Годовикова/Степана Разина, 3/46	Владикавказ	15:09:0020514:5	003002000000 Земли населенных пунктов	Для содержания и эксплуатации жилого дома	13	02.010	592	7 734,34	4 578 729,28
15812	Республика Северная Осетия-Алания, г Владикавказ, ул Годовикова/Баконская, д 1/33	Владикавказ	15:09:0020514:6	003002000000 Земли населенных пунктов	Для содержания и эксплуатации индивидуального жилого дома	13	02.010	966	7 471 372,44
15813	Респ. Северная Осетия - Алания, г. Владикавказ, ул. Пионеров, 2"в"	Владикавказ	15:09:0020514:7	003002000000 Земли населенных пунктов	Для содержания и эксплуатации индивидуального жилого дома	13	02.010	503	7 734,34	3 890 373,02
15814	Респ. Северная Осетия - Алания, г. Владикавказ, ул. Пионеров, 2	Владикавказ	15:09:0020514:8	003002000000 Земли населенных пунктов	Под жилую застройку Индивидуальную	13	02.010	624	7 734,34	4 826 228,16
15815	Российская Федерация, Республика Северная Осетия - Алания г.о. город Владикавказ, г Владикавказ, ул Пионеров, з/у 4	Владикавказ	15:09:0020514:9	003002000000 Земли населенных пунктов	Под жилую застройку Индивидуальную	13	02.010	759	7 734,34	5 870 364,06
15816	Респ. Северная Осетия - Алания, г. Владикавказ, ул. Степана Разина, 30/10	Владикавказ	15:09:0020515:1	003002000000 Земли населенных пунктов	Под жилую застройку Индивидуальную	13	02.010	215	7 734,34	1 662 883,10
15817	Респ. Северная Осетия - Алания, г. Владикавказ, ул. Баконская, 25	Владикавказ	15:09:0020515:10	003002000000 Земли населенных пунктов	Для содержания и эксплуатации индивидуального жилого дома	13	02.010	628	7 734,34	4 857 165,52
15818	Респ. Северная Осетия - Алания, г. Владикавказ, ул. Баконская, 27	Владикавказ	15:09:0020515:11	003002000000 Земли населенных пунктов	Под жилую застройку Индивидуальную	13	02.010	621	7 734,34	4 803 025,14
15819	Республика Северная Осетия-Алания, г Владикавказ, ул Пионеров/Баконская, д 1/29	Владикавказ	15:09:0020515:12	003002000000 Земли населенных пунктов	Для содержания и эксплуатации индивидуального жилого дома	13	02.010	666	7 734,34	5 151 070,44
15820	Респ. Северная Осетия - Алания, г. Владикавказ, ул. Пионеров, 3	Владикавказ	15:09:0020515:13	003002000000 Земли населенных пунктов	Для содержания и эксплуатации индивидуального жилого дома	13	02.010	304	7 734,34	2 351 239,36
15821	Республика Северная Осетия - Алания, г. Владикавказ, ул. Пионеров, 5	Владикавказ	15:09:0020515:14	003002000000 Земли населенных пунктов	Под жилую застройку Индивидуальную	13	02.010	305	7 734,34	2 358 973,70
15822	Респ. Северная Осетия - Алания, г. Владикавказ, ул. С. Разина/Пионеров, 36/9	Владикавказ	15:09:0020515:16	003002000000 Земли населенных пунктов	Для содержания и эксплуатации жилого дома	13	02.010	582	7 734,34	4 501 385,88
15823	Респ. Северная Осетия - Алания, г. Владикавказ, ул. Степана Разина, 34	Владикавказ	15:09:0020515:18	003002000000 Земли населенных пунктов	Для содержания и эксплуатации индивидуального жилого дома	13	02.010	599	7 734,34	4 632 869,66
15824	Российская Федерация, Республика Северная Осетия - Алания, городской округ город Владикавказ, г. Владикавказ, ул. Степана Разина, земельн й участок 32А	Владикавказ	15:09:0020515:181	003002000000 Земли населенных пунктов	Для содержания и эксплуатации жилого дома	13	02.010	345	7 734,34	2 668 347,30
15825	Российская Федерация, Республика Северная Осетия - Алания, г. Владикавказ, ул. Степана Разина	Владикавказ	15:09:0020515:182	003002000000 Земли населенных пунктов	Для содержания и эксплуатации жилого дома	13	02.010	263	7 734,34	2 034 131,42
15826	Респ. Северная Осетия - Алания, г. Владикавказ, ул. Степана Разина, 30/10	Владикавказ	15:09:0020515:2	003002000000 Земли населенных пунктов	Под жилую застройку Индивидуальную	13	02.010	380	7 734,34	2 939 049,20
15827	Республика Северная Осетия-Алания, г Владикавказ, ул Народов Востока, 8 "в"	Владикавказ	15:09:0020515:3	003002000000 Земли населенных пунктов	Под жилую застройку Индивидуальную	13	02.010	303	7 734,34	2 343 405,02
15828	Респ. Северная Осетия - Алания, г. Владикавказ, ул. Народов Востока, 8	Владикавказ	15:09:0020515:4	003002000000 Земли населенных пунктов	Под жилую застройку Индивидуальную	13	02.010	288	7 734,34	2 227 489,92
15829	Республика Северная Осетия-Алания, г Владикавказ, ул.Народов Востока, 6 "А"	Владикавказ	15:09:0020515:5	003002000000 Земли населенных пунктов	Под жилую застройку индивидуальную	13	02.010	212	7 734,34	1 639 680,08
15830	Республика Северная Осетия-Алания, г. Владикавказ, ул. Пионеров, 7	Владикавказ	15:09:0020515:52	003002000000 Земли населенных пунктов	Для содержания и эксплуатации жилого дома	13	02.010	586	7 734,34	4 532 323,24
15831	Республика Северная Осетия - Алания, г. Владикавказ, ул. Народов Востока, 6	Владикавказ	15:09:0020515:6	003002000000 Земли населенных пунктов	Под жилую застройку Индивидуальную	13	02.010	387	7 734,34	2 993 189,58
15832	Республика Северная Осетия-Алания, г. Владикавказ, ул. Народов Востока, 4	Владикавказ	15:09:0020515:7	003002000000 Земли населенных пунктов	Для содержания и эксплуатации жилого дома	13	02.010	299	7 734,34	2 312 567,66
15833	Республика Северная Осетия-Алания, г. Владикавказ, ул. Баконская/Народов Востока, 23/2	Владикавказ	15:09:0020515:8	003002000000 Земли населенных пунктов	Под жилую застройку Индивидуальную	13	02.010	311	7 734,34	2 405 379,74
15834	Республика Северная Осетия-Алания, г Владикавказ, ул Степана Разина/Декабристов, д 22/32	Владикавказ	15:09:0020516:1	003002000000 Земли населенных пунктов	Для содержания и эксплуатации индивидуального жилого дома	13	02.010	585	7 734,34	4 524 588,90
15835	Республика Северная Осетия-Алания, г Владикавказ, ул Баконская/Народов Востока, д 21/15	Владикавказ	15:09:0020516:10	003002000000 Земли населенных пунктов	Для содержания и эксплуатации индивидуального жилого дома	13	02.010	526	7 734,34	4 068 262,84
15836	Респ. Северная Осетия - Алания, г. Владикавказ, ул. Баконская, 17	Владикавказ	15:09:0020516:13	003002000000 Земли населенных пунктов	Для содержания и эксплуатации жилого дома	13	02.010	585	7 734,34	4 524 588,90
15837	Республика Северная Осетия - Алания, г. Владикавказ, ул. Декабристов, 26	Владикавказ	15:09:0020516:14	003002000000 Земли населенных пунктов	Под жилую застройку Индивидуальную	13	02.010	407	7 734,34	3 147 876,38
15838	Респ. Северная Осетия - Алания, г. Владикавказ, ул. Баконская, 15	Владикавказ	15:09:0020516:15	003002000000 Земли населенных пунктов	Для содержания и эксплуатации жилого дома	13	02.010	264	7 734,34	2 041 865,76
15839	Респ. Северная Осетия - Алания, г. Владикавказ, ул. Декабристов, 28	Владикавказ	15:09:0020516:16	003002000000 Земли населенных пунктов	Под жилую застройку Индивидуальную	13	02.010	499	7 734,34	3 859 435,66
15840	Респ. Северная Осетия - Алания, г. Владикавказ, ул. Декабристов, 30	Владикавказ	15:09:0020516:17	003002000000 Земли населенных пунктов	Для содержания и эксплуатации индивидуального жилого дома	13	02.010	568	7 734,34	4 390 105,12

№ п/п	Местоположение ЗУ	Район	Кадастровый номер ЗУ	Категория земель	Разрешенное использование по документу	Код вида разрешенного использования (в соответствии с классификатором видов разрешенного использования земельных участков)	Вид использования объектов недвижимости	Площадь	УПКС	КС
15841	Респ. Северная Осетия - Алания, г. Владикавказ, ул. Базовская, 19	Владикавказ	15:09:0020516:18	003002000000 Земли населенных пунктов	Для содержания и эксплуатации индивидуального жилого дома	13	02.010	643	7 734,34	4 973 180,62
15842	Респ. Северная Осетия - Алания, г. Владикавказ, ул. Степана Разина, 22а	Владикавказ	15:09:0020516:2	003002000000 Земли населенных пунктов	Под жилую застройку Индивидуальную	13	02.010	265	7 734,34	2 049 600,10
15843	Респ. Северная Осетия - Алания, г. Владикавказ, ул. Степана Разина, 24	Владикавказ	15:09:0020516:3	003002000000 Земли населенных пунктов	Для содержания и эксплуатации жилого дома	13	02.010	583	7 734,34	4 509 120,22
15844	Российская Федерация, Республика Северная Осетия - Алания, г. Владикавказ, ул. Степана Разина, 26	Владикавказ	15:09:0020516:4	003002000000 Земли населенных пунктов	Под жилую застройку Индивидуальную	13	02.010	569	7 734,34	4 400 839,46
15845	Российская Федерация, Республика Северная Осетия - Алания, г. Владикавказ, ул. Степана Разина, 28 "а"	Владикавказ	15:09:0020516:5	003002000000 Земли населенных пунктов	для содержания и эксплуатации индивидуального жилого дома	13	02.010	258	7 734,34	1 995 459,72
15846	Респ. Северная Осетия - Алания, г. Владикавказ, ул. Степана Разина, дом 28/21	Владикавказ	15:09:0020516:6	003002000000 Земли населенных пунктов	Под жилую застройку Индивидуальную	13	02.010	259	7 734,34	2 003 194,06
15847	Российская Федерация, Республика Северная Осетия-Алания, городской округ город Владикавказ, г. Владикавказ, ул. Народов Востока, 19	Владикавказ	15:09:0020516:7	003002000000 Земли населенных пунктов	Под жилую застройку Индивидуальную	13	02.010	307	7 734,34	2 374 442,38
15848	Российская Федерация, Северная Осетия - Алания, городской округ город Владикавказ, г. Владикавказ, ул. Народов Востока, земельный участок 19 А	Владикавказ	15:09:0020516:8	003002000000 Земли населенных пунктов	Под жилую застройку Индивидуальную	13	02.010	306	7 734,34	2 366 708,04
15849	Респ. Северная Осетия - Алания, г. Владикавказ, ул. Народов Востока, 17	Владикавказ	15:09:0020516:9	003002000000 Земли населенных пунктов	Для содержания и эксплуатации индивидуального жилого дома	13	02.010	560	7 734,34	4 331 230,40
15850	Республика Северная Осетия-Алания, г. Владикавказ, ул. Пушкинская/С.Разина, 32/6	Владикавказ	15:09:0020517:1	003002000000 Земли населенных пунктов	Для содержания и эксплуатации индивидуального жилого дома	13	02.010	172	7 734,34	1 330 306,48
15851	Республика Северная Осетия-Алания, г Владикавказ, ул Степана Разина/Декабристов, 20/31	Владикавказ	15:09:0020517:10	003002000000 Земли населенных пунктов	Под жилую застройку Индивидуальную	13	02.010	295	7 734,34	2 281 630,30
15852	Респ. Северная Осетия - Алания, г. Владикавказ, ул. Декабристов, 29	Владикавказ	15:09:0020517:11	003002000000 Земли населенных пунктов	Для содержания и эксплуатации индивидуального жилого дома	13	02.010	605	7 734,34	4 679 275,70
15853	Респ. Северная Осетия - Алания, г. Владикавказ, ул. Декабристов, 27	Владикавказ	15:09:0020517:12	003002000000 Земли населенных пунктов	Под жилую застройку Индивидуальную	13	02.010	301	7 734,34	2 328 036,34
15854	Республика Северная Осетия-Алания, г Владикавказ, ул Базовская, д 11	Владикавказ	15:09:0020517:14	003002000000 Земли населенных пунктов	Для содержания и эксплуатации индивидуального жилого дома	13	02.010	730	7 734,34	5 669 271,22
15855	Респ. Северная Осетия - Алания, г. Владикавказ, ул. Базовская, 9 "а"	Владикавказ	15:09:0020517:15	003002000000 Земли населенных пунктов	Для содержания и эксплуатации индивидуального жилого дома	13	02.010	368	7 734,34	2 846 237,12
15856	Респ. Северная Осетия - Алания, г. Владикавказ, ул. Базовская, 9	Владикавказ	15:09:0020517:16	003002000000 Земли населенных пунктов	Для содержания и эксплуатации жилого дома	13	02.010	369	7 734,34	2 853 971,46
15857	Респ. Северная Осетия - Алания, г. Владикавказ, ул. Базовская, 5	Владикавказ	15:09:0020517:19	003002000000 Земли населенных пунктов	Для содержания и эксплуатации индивидуального жилого дома	13	02.010	730	7 734,34	5 669 271,22
15858	Респ. Северная Осетия - Алания, г. Владикавказ, ул. Степана Разина, дом 6 "а"	Владикавказ	15:09:0020517:2	003002000000 Земли населенных пунктов	Для содержания и эксплуатации индивидуального жилого дома	13	02.010	322	7 734,34	2 490 457,48
15859	Респ. Северная Осетия - Алания, г. Владикавказ, ул. Базовская, 3	Владикавказ	15:09:0020517:20	003002000000 Земли населенных пунктов	Под жилую застройку Индивидуальную	13	02.010	722	7 734,34	5 584 193,48
15860	Республика Северная Осетия-Алания, г Владикавказ, ул Базовская/Пушкинская, 1/28	Владикавказ	15:09:0020517:21	003002000000 Земли населенных пунктов	Для содержания и эксплуатации жилого дома	13	02.010	402	7 734,34	3 109 204,68
15861	Российская Федерация, Республика Северная Осетия-Алания, городской округ город Владикавказ, г.Владикавказ, ул.Степана Разина, земельный участок 12.	Владикавказ	15:09:0020517:212	003002000000 Земли населенных пунктов	Для содержания и эксплуатации жилого дома	13	02.010	393	7 734,34	3 039 595,62
15862	Российская Федерация, Республика Северная Осетия-Алания, городской округ город Владикавказ, г.Владикавказ, ул.Степана Разина, земельный участок 12А.	Владикавказ	15:09:0020517:213	003002000000 Земли населенных пунктов	Для содержания и эксплуатации жилого дома	13	02.010	379	7 734,34	2 931 314,86
15863	Респ. Северная Осетия - Алания, г. Владикавказ, ул. Пушкинская, 28 "а"	Владикавказ	15:09:0020517:22	003002000000 Земли населенных пунктов	Для содержания и эксплуатации индивидуального жилого дома	13	02.010	223	7 734,34	1 724 757,82
15864	Республика Северная Осетия-Алания, г Владикавказ, ул Пушкинская, 32а	Владикавказ	15:09:0020517:25	003002000000 Земли населенных пунктов	Для содержания и эксплуатации индивидуального жилого дома	13	02.010	133	7 734,34	1 028 667,22
15865	Республика Северная Осетия-Алания, г Владикавказ, ул Степана Разина, д 10	Владикавказ	15:09:0020517:26	003002000000 Земли населенных пунктов	Для содержания и эксплуатации индивидуального жилого дома	13	02.010	344	7 734,34	2 660 612,96
15866	Республика Северная Осетия-Алания, г Владикавказ, ул Степана Разина, д 8	Владикавказ	15:09:0020517:27	003002000000 Земли населенных пунктов	Для содержания и эксплуатации индивидуального жилого дома	13	02.010	385	7 734,34	2 977 720,90
15867	Республика Северная Осетия-Алания, г Владикавказ, ул Пушкинская, д 30	Владикавказ	15:09:0020517:28	003002000000 Земли населенных пунктов	Для содержания и эксплуатации индивидуального жилого дома	13	02.010	601	7 734,34	4 648 338,34
15868	Республика Северная Осетия-Алания, г Владикавказ, ул Базовская/Декабристов, д 13а/25	Владикавказ	15:09:0020517:29	003002000000 Земли населенных пунктов	Для содержания и эксплуатации индивидуального жилого дома	13	02.010	143	7 734,34	1 106 010,62
15869	Северная Осетия - Алания респ. г Владикавказ, ул Базовская, 13	Владикавказ	15:09:0020517:30	003002000000 Земли населенных пунктов	Для содержания и эксплуатации индивидуального жилого дома	13	02.010	168	7 734,34	1 299 369,12
15870	Респ. Северная Осетия - Алания, г. Владикавказ, ул. Базовская, 7	Владикавказ	15:09:0020517:31	003002000000 Земли населенных пунктов	Для содержания и эксплуатации индивидуального жилого дома	13	02.010	772	7 734,34	5 970 910,48
15871	Республика Северная Осетия-Алания, г Владикавказ, ул Степана Разина, д 10	Владикавказ	15:09:0020517:4	003002000000 Земли населенных пунктов	Под жилую застройку Индивидуальную	13	02.010	380	7 734,34	2 939 049,20
15872	Респ. Северная Осетия - Алания, г. Владикавказ, ул. Степана Разина, дом 14	Владикавказ	15:09:0020517:6	003002000000 Земли населенных пунктов	Для содержания и эксплуатации индивидуального жилого дома	13	02.010	735	7 734,34	5 684 739,90
15873	Респ. Северная Осетия - Алания, г. Владикавказ, ул. Степана Разина, дом 16	Владикавказ	15:09:0020517:7	003002000000 Земли населенных пунктов	Для содержания и эксплуатации индивидуального жилого дома	13	02.010	734	7 734,34	5 677 005,56
15874	Республика Северная Осетия-Алания, г. Владикавказ, ул. Степана Разина, 18	Владикавказ	15:09:0020517:8	003002000000 Земли населенных пунктов	Для содержания и эксплуатации индивидуального жилого дома	13	02.010	725	7 734,34	5 607 306,50
15875	Республика Северная Осетия - Алания, г. Владикавказ, ул. Декабристов, 31	Владикавказ	15:09:0020517:9	003002000000 Земли населенных пунктов	Под жилую индивидуальную застройку	13	02.010	320	7 734,34	2 474 988,80
15876	Республика Северная Осетия-Алания, г Владикавказ, ул Руслана Салтагова, д 2/6	Владикавказ	15:09:0020518:1	003002000000 Земли населенных пунктов	Под жилую застройку Индивидуальную	13	02.010	133	7 734,34	1 028 667,22
15877	Республика Северная Осетия-Алания, г Владикавказ, ул Руслана Салтагова, д 14/5	Владикавказ	15:09:0020518:10	003002000000 Земли населенных пунктов	Под жилую застройку Индивидуальную	13	02.010	124	7 734,34	959 058,16
15878	Республика Северная Осетия-Алания, г Владикавказ, ул Руслана Салтагова, д 14/5	Владикавказ	15:09:0020518:11	003002000000 Земли населенных пунктов	Под жилую застройку Индивидуальную	13	02.010	205	7 734,34	1 585 539,70
15879	Респ. Северная Осетия - Алания, г. Владикавказ, ул. Декабристов, 5а	Владикавказ	15:09:0020518:12	003002000000 Земли населенных пунктов	Для содержания и эксплуатации жилого дома	13	02.010	330	7 734,34	2 552 332,20
15880	Республика Северная Осетия-Алания, г Владикавказ, ул Декабристов/Шмулевича, 1/13	Владикавказ	15:09:0020518:13	003002000000 Земли населенных пунктов	Для содержания и эксплуатации индивидуального жилого дома	13	02.010	641	7 734,34	4 957 711,94
15881	Республика Северная Осетия-Алания, г Владикавказ, ул Шмулевича, 9	Владикавказ	15:09:0020518:14	003002000000 Земли населенных пунктов	Для содержания и эксплуатации индивидуального жилого дома	13	02.010	672	7 734,34	5 197 476,48
15882	Респ. Северная Осетия - Алания, г. Владикавказ, ул. Шмулевича, 11	Владикавказ	15:09:0020518:16	003002000000 Земли населенных пунктов	Для содержания и эксплуатации индивидуального жилого дома	13	02.010	767	7 734,34	5 932 238,78
15883	Республика Северная Осетия - Алания, г. Владикавказ, ул. Шмулевича, 5	Владикавказ	15:09:0020518:18	003002000000 Земли населенных пунктов	Магазины	4	04.040	715	10999	7 864 285,00
15884	Республика Северная Осетия - Алания, г. Владикавказ, ул. Шмулевича, 3	Владикавказ	15:09:0020518:19	003002000000 Земли населенных пунктов	Под жилую застройку Индивидуальную	13	02.010	785	7 734,34	6 071 456,90
15885	Республика Северная Осетия-Алания, г Владикавказ, ул Руслана Салтагова, д 2/6	Владикавказ	15:09:0020518:2	003002000000 Земли населенных пунктов	Под жилую застройку Индивидуальную	13	02.010	168	7 734,34	1 299 369,12
15886	Республика Северная Осетия-Алания, г Владикавказ, ул Шмулевича, 1/2	Владикавказ	15:09:0020518:21	003002000000 Земли населенных пунктов	Под жилую застройку Индивидуальную	13	02.010	536	7 734,34	4 145 606,24
15887	Республика Северная Осетия-Алания, г Владикавказ, ул Пушкинская, 4	Владикавказ	15:09:0020518:22	003002000000 Земли населенных пунктов	Под жилую застройку Индивидуальную	13	02.010	317	7 734,34	2 451 785,78

№ пп	Местоположение ЗУ	Район	Кадастровый номер ЗУ	Категория земель	Разрешенное использование по документу	Код вида разрешенного использования (в соответствии с классификатором видов разрешенного использования земельных участков)	Вид использования объектов недвижимости	Площадь	УПКС	КС
15888	Респ. Северная Осетия - Алания, г. Владикавказ, ул. Декабристов, 3	Владикавказ	15:09:0020518:23	0030020000000 Земли населенных пунктов	Для содержания и эксплуатации индивидуального жилого дома	13	02.010	310	7 734,34	2 397 645,40
15889	Респ. Северная Осетия - Алания, г. Владикавказ, ул. Декабристов, 3"а"	Владикавказ	15:09:0020518:24	0030020000000 Земли населенных пунктов	Для содержания и эксплуатации индивидуального жилого дома	13	02.010	299	7 734,34	2 312 567,66
15890	Республика Северная Осетия-Алания, г Владикавказ, ул Пушкинская, 4	Владикавказ	15:09:0020518:25	0030020000000 Земли населенных пунктов	Под жилую застройку Индивидуальную	13	02.010	244	7 734,34	1 887 178,96
15891	Республика Северная Осетия - Алания, г Владикавказ, ул Пушкинская, 6 "б"	Владикавказ	15:09:0020518:26	0030020000000 Земли населенных пунктов	Под жилую застройку индивидуальную	13	02.010	300	7 734,34	2 320 302,00
15892	Респ. Северная Осетия - Алания, г. Владикавказ, ул. Шмулевича, 7	Владикавказ	15:09:0020518:28	0030020000000 Земли населенных пунктов	Для содержания и эксплуатации индивидуального жилого дома	13	02.010	367	7 734,34	2 838 502,78
15893	Республика Северная Осетия-Алания, г Владикавказ, ул Шмулевича, 7а	Владикавказ	15:09:0020518:29	0030020000000 Земли населенных пунктов	Для содержания и эксплуатации индивидуального жилого дома	13	02.010	366	7 734,34	2 830 768,44
15894	Республика Северная Осетия-Алания, г Владикавказ, ул Новая(Салатова), д 6	Владикавказ	15:09:0020518:4	0030020000000 Земли населенных пунктов	Для содержания и эксплуатации индивидуального жилого дома	13	02.010	738	7 734,34	5 707 942,92
15895	Республика Северная Осетия-Алания, г Владикавказ, ул Салатова, д 8	Владикавказ	15:09:0020518:46	0030020000000 Земли населенных пунктов	Для содержания и эксплуатации индивидуального жилого дома	13	02.010	327	7 734,34	2 529 129,18
15896	Республика Северная Осетия-Алания, г Владикавказ, ул Руслана Салатова, д 6	Владикавказ	15:09:0020518:5	0030020000000 Земли населенных пунктов	Под жилую застройку Индивидуальную	13	02.010	365	7 734,34	2 823 034,10
15897	Республика Северная Осетия-Алания, г. Владикавказ, ул. Руслана Салатова, 4	Владикавказ	15:09:0020518:58	0030020000000 Земли населенных пунктов	Для содержания и эксплуатации индивидуального жилого дома	13	02.010	360	7 734,34	2 784 362,40
15898	Республика Северная Осетия-Алания, г. Владикавказ, ул. Руслана Салатова, 4	Владикавказ	15:09:0020518:59	0030020000000 Земли населенных пунктов	Для содержания и эксплуатации индивидуального жилого дома	13	02.010	367	7 734,34	2 838 502,78
15899	Республика Северная Осетия - Алания, г. Владикавказ, ул. Руслана Салатова, 8 "а"	Владикавказ	15:09:0020518:6	0030020000000 Земли населенных пунктов	Для содержания и эксплуатации индивидуального жилого дома	13	02.010	386	7 734,34	2 985 455,24
15900	Республика Северная Осетия-Алания, г. Владикавказ, ул. Руслана Салатова, 10	Владикавказ	15:09:0020518:7	0030020000000 Земли населенных пунктов	Под жилую застройку Индивидуальную	13	02.010	725	7 734,34	5 607 306,50
15901	Респ. Северная Осетия - Алания, г. Владикавказ, ул. Салатова (Новая), дом 12	Владикавказ	15:09:0020518:9	0030020000000 Земли населенных пунктов	Для завершения строительства и последующей эксплуатации индивидуального жилого дома	13	02.010	697	7 734,34	5 390 834,98
15902	Республика Северная Осетия-Алания, г Владикавказ, ул Декабристов/Р. Салатова, д 6/16	Владикавказ	15:09:0020519:1	0030020000000 Земли населенных пунктов	Для содержания и эксплуатации индивидуального жилого дома	13	02.010	411	7 734,34	3 178 813,74
15903	Российская Федерация, Республика Северная Осетия-Алания, городской округ город Владикавказ, г. Владикавказ, ул. Шмулевича, 21	Владикавказ	15:09:0020519:10	0030020000000 Земли населенных пунктов	Под жилую застройку индивидуальную	13	02.010	418	7 734,34	3 232 954,12
15904	Республика Северная Осетия-Алания, г. Владикавказ, ул. Руслана Салатова, 18	Владикавказ	15:09:0020519:2	0030020000000 Земли населенных пунктов	для содержания и эксплуатации жилого дома	13	02.010	442	7 734,34	3 418 178,28
15905	Российская Федерация, Республика Северная Осетия-Алания, г. Владикавказ, ул. Руслана Салатова, 20	Владикавказ	15:09:0020519:3	0030020000000 Земли населенных пунктов	Под жилую застройку индивидуальную	13	02.010	430	7 734,34	3 325 766,20
15906	Северная Осетия - Алания респ, г. Владикавказ, ул. Руслана Салатова, 22	Владикавказ	15:09:0020519:4	0030020000000 Земли населенных пунктов	Для содержания и эксплуатации индивидуального жилого дома	13	02.010	428	7 734,34	3 310 297,52
15907	Респ. Северная Осетия - Алания, г. Владикавказ, ул. Декабристов, 4	Владикавказ	15:09:0020519:5	0030020000000 Земли населенных пунктов	Под жилую застройку Индивидуальную	13	02.010	392	7 734,34	3 031 861,28
15908	Республика Северная Осетия-Алания, г Владикавказ, ул Братьев Габайевых, д 3	Владикавказ	15:09:0020519:6	0030020000000 Земли населенных пунктов	Под жилую застройку Индивидуальную	13	02.010	377	7 734,34	2 915 846,18
15909	Республика Северная Осетия-Алания, г Владикавказ, ул Декабристов/Шмулевича, д 2/15	Владикавказ	15:09:0020519:7	0030020000000 Земли населенных пунктов	Для содержания и эксплуатации индивидуального жилого дома	13	02.010	417	7 734,34	3 225 219,78
15910	Республика Северная Осетия-Алания, г Владикавказ, ул Шмулевича, 17	Владикавказ	15:09:0020519:8	0030020000000 Земли населенных пунктов	Для содержания и эксплуатации индивидуального жилого дома	13	02.010	414	7 734,34	3 202 016,76
15911	Респ. Северная Осетия - Алания, г. Владикавказ, ул. Шмулевича, 19	Владикавказ	15:09:0020519:9	0030020000000 Земли населенных пунктов	Под жилую застройку Индивидуальную	13	02.010	427	7 734,34	3 302 563,18
15912	Республика Северная Осетия-Алания, г Владикавказ, ул Шмулевича, 27	Владикавказ	15:09:0020520:10	0030020000000 Земли населенных пунктов	Под жилую застройку Индивидуальную	13	02.010	430	7 734,34	3 325 766,20
15913	Республика Северная Осетия-Алания, г Владикавказ, ул Шмулевича, 29/1	Владикавказ	15:09:0020520:11	0030020000000 Земли населенных пунктов	Под жилую застройку Индивидуальную	13	02.010	449	7 734,34	3 472 718,66
15914	Республика Северная Осетия-Алания, г. Владикавказ, ул. Руслана Салатова, 26	Владикавказ	15:09:0020520:2	0030020000000 Земли населенных пунктов	Для содержания и эксплуатации жилого дома	13	02.010	422	7 734,34	3 263 891,48
15915	Республика Северная Осетия-Алания, г. Владикавказ, ул. Братьев Габайраевых/Салатова, 6/2-1	Владикавказ	15:09:0020520:26	0030020000000 Земли населенных пунктов	Для содержания и эксплуатации жилого дома	13	02.010	111	7 734,34	858 511,74
15916	Республика Северная Осетия-Алания, г. Владикавказ, ул. Братьев Габайраевых/Салатова, 6/2-1	Владикавказ	15:09:0020520:27	0030020000000 Земли населенных пунктов	Для содержания и эксплуатации жилого дома	13	02.010	302	7 734,34	2 335 770,68
15917	Республика Северная Осетия-Алания, г. Владикавказ, ул. Салатова, 28	Владикавказ	15:09:0020520:3	0030020000000 Земли населенных пунктов	Для содержания и эксплуатации индивидуального жилого дома	13	02.010	415	7 734,34	3 209 751,10
15918	Республика Северная Осетия-Алания, г Владикавказ, ул Салатова/Народов Востока, д 30/5	Владикавказ	15:09:0020520:4	0030020000000 Земли населенных пунктов	Для содержания и эксплуатации индивидуального жилого дома	13	02.010	198	7 734,34	1 531 399,32
15919	Республика Северная Осетия-Алания, г Владикавказ, ул Руслана Салатова, д 30/5	Владикавказ	15:09:0020520:5	0030020000000 Земли населенных пунктов	Под жилую застройку Индивидуальную	13	02.010	218	7 734,34	1 686 086,12
15920	Республика Северная Осетия-Алания, г. Владикавказ, ул. Братьев Габайраевых, д 4	Владикавказ	15:09:0020520:6	0030020000000 Земли населенных пунктов	Под жилую застройку Индивидуальную	13	02.010	413	7 734,34	3 194 282,42
15921	Республика Северная Осетия-Алания, г Владикавказ, ул Народов Востока, 3	Владикавказ	15:09:0020520:7	0030020000000 Земли населенных пунктов	Под жилую застройку Индивидуальную	13	02.010	412	7 734,34	3 186 548,08
15922	Республика Северная Осетия - Алания, г.о. город Владикавказ, г Владикавказ, ул Шмулевича, з/у 23	Владикавказ	15:09:0020520:8	0030020000000 Земли населенных пунктов	Под жилую застройку Индивидуальную	13	02.010	425	7 734,34	3 287 094,50
15923	Республика Северная Осетия-Алания, г. Владикавказ, ул. Шмулевича, д. 25	Владикавказ	15:09:0020520:9	0030020000000 Земли населенных пунктов	Под жилую застройку Индивидуальную	13	02.010	417	7 734,34	3 225 219,78
15924	Респ. Северная Осетия - Алания, г. Владикавказ, ул. Народов Востока, 8	Владикавказ	15:09:0020521:1	0030020000000 Земли населенных пунктов	Под жилую застройку	13	02.010	1 210	7 734,34	9 358 751,40
15925	Респ. Северная Осетия - Алания, г. Владикавказ, ул. Народов Востока, 4	Владикавказ	15:09:0020521:10	0030020000000 Земли населенных пунктов	Под жилую застройку	13	02.010	523	7 734,34	4 045 059,82
15926	Республика Северная Осетия-Алания, г Владикавказ, ул Шмулевича/Народов Востока, д 31/1а	Владикавказ	15:09:0020521:11	0030020000000 Земли населенных пунктов	Под жилую застройку	13	02.010	729	7 734,34	5 638 333,86
15927	Республика Северная Осетия-Алания, г Владикавказ, ул Шмулевича/Народов Востока, д 32/1б	Владикавказ	15:09:0020521:12	0030020000000 Земли населенных пунктов	Для содержания и эксплуатации индивидуального жилого дома	13	02.010	687	7 734,34	5 313 491,58
15928	Республика Северная Осетия-Алания, г Владикавказ, ул Солнечная, Могилан	Владикавказ	15:09:0020521:13	0030020000000 Земли населенных пунктов	Под общественную застройку	3	03.080	17	2 766,40	43 629,31
15929	Респ. Северная Осетия - Алания, г. Владикавказ, ул. Шмулевича, 31,33	Владикавказ	15:09:0020521:14	0030020000000 Земли населенных пунктов	Под жилую застройку	13	02.010	1 855	7 734,34	14 347 200,70
15930	Респ. Северная Осетия - Алания, г. Владикавказ, ул. Декабристов, 1	Владикавказ	15:09:0020521:15	0030020000000 Земли населенных пунктов	Под индивидуальную жилую застройку	13	02.010	636	7 734,34	4 919 040,24
15931	Республика Северная Осетия-Алания, г Владикавказ, ул Шмулевича, 31в	Владикавказ	15:09:0020521:16	0030020000000 Земли населенных пунктов	Бытовое обслуживание (Размещение объектов капитального строительства, предназначенных для оказания населению или организациям бытовых услуг (мастерские мелкого ремонта, ателье, бани, парикмахерские, прачечные, химчистки, похоронные бюро)	3	03.030	146	5 041,21	736 016,66
15932	Респ. Северная Осетия - Алания, г. Владикавказ, ул. Шмулевича, 37	Владикавказ	15:09:0020521:18	0030020000000 Земли населенных пунктов	Эксплуатация многоэтажного дома	2	02.050	166	9 165,83	1 521 527,78
15933	Респ. Северная Осетия - Алания, г. Владикавказ, ул. Шмулевича, 35	Владикавказ	15:09:0020521:19	0030020000000 Земли населенных пунктов	Эксплуатация многоквартирного дома	2	02.050	166	9 165,83	1 521 527,78
15934	Российская Федерация, Республика Северная Осетия - Алания, городской округ город Владикавказ, г Владикавказ, ул. Солнечная, земельный участок 2А	Владикавказ	15:09:0020521:192	0030020000000 Земли населенных пунктов	Для содержания и эксплуатации жилого дома	13	02.010	358	7 734,34	2 768 893,72
15935	Российская Федерация, Республика Северная Осетия - Алания, г. Владикавказ, ул. Народов Востока	Владикавказ	15:09:0020521:194	0030020000000 Земли населенных пунктов	Для содержания и эксплуатации жилого дома	13	02.010	382	7 734,34	2 954 517,88

№ пп	Местоположение ЗУ	Район	Кадастровый номер ЗУ	Категория земель	Разрешенное использование по документу	Код вида разрешенного использования (в соответствии с классификатором видов разрешенного использования земельных участков)	Вид использования объектов недвижимости	Площадь	УПКС	КС
15936	Российская Федерация, Республика Северная Осетия-Алания, городской округ город Владикавказ, г. Владикавказ, ул. Солнечная, земельный участок 2Б	Владикавказ	15:09:0020521:197	003002000000 Земли населенных пунктов	Для содержания и эксплуатации жилого дома	13	02.010	462	? ? 34.34	3 573 265,08
15937	Российская Федерация, Республика Северная Осетия - Алания г. Владикавказ, ул. Народов Востока	Владикавказ	15:09:0020521:198	003002000000 Земли населенных пунктов	Для содержания и эксплуатации жилого дома	13	02.010	298	? ? 34.34	2 304 833,32
15938	Российская Федерация, Республика Северная Осетия - Алания, городской округ город Владикавказ, г. Владикавказ, ул. Шмулевича, 31Б	Владикавказ	15:09:0020521:199	003002000000 Земли населенных пунктов	Для индивидуального жилищного строительства	13	02.010	130	? 734,34	1 005 464,20
15939	Северная Осетия - Алания респ. г. Владикавказ, ул. Народов Востока, 7 "а"	Владикавказ	15:09:0020521:2	003002000000 Земли населенных пунктов	Для содержания и эксплуатации индивидуального жилого дома	13	02.010	1 036	? 734,34	8 012 776,24
15940	Респ. Северная Осетия - Алания, г. Владикавказ, ул. Шмулевича, 31/2	Владикавказ	15:09:0020521:20	003002000000 Земли населенных пунктов	Эксплуатация многоквартирного дома	2	02.030	166	9 165,83	1 521 527,78
15941	Северная Осетия - Алания респ. г. Владикавказ, ул. Шмулевича, 32	Владикавказ	15:09:0020521:23	003002000000 Земли населенных пунктов	Жилые дома для малосемейных гостиничного типа	13	02.010	40	? 734,34	309 373,60
15942	Республика Северная Осетия-Алания, г Владикавказ, ул Шмулевича/Народов Востока, д 32/7б	Владикавказ	15:09:0020521:3	003002000000 Земли населенных пунктов	Под жилую застройку	13	02.010	964	? 734,34	7 455 903,76
15943	Республика Северная Осетия - Алания, г. Владикавказ, ул. Народов Востока, 6	Владикавказ	15:09:0020521:4	003002000000 Земли населенных пунктов	Под жилую застройку	13	02.010	548	? 734,34	4 238 418,32
15944	Республика Северная Осетия-Алания, г Владикавказ, ул Народов Востока, д 6а	Владикавказ	15:09:0020521:5	003002000000 Земли населенных пунктов	Под жилую застройку	13	02.010	736	? 734,34	5 692 474,24
15945	Республика Северная Осетия-Алания, г Владикавказ, ул Шмулевича/Народов Востока, д 31/5а	Владикавказ	15:09:0020521:6	003002000000 Земли населенных пунктов	Под жилую застройку	13	02.010	699	? 734,34	5 406 303,66
15946	Республика Северная Осетия-Алания, г Владикавказ, ул Шмулевича/Народов Востока, 32/5б	Владикавказ	15:09:0020521:7	003002000000 Земли населенных пунктов	Для содержания и эксплуатации индивидуального жилого дома	13	02.010	810	? 734,34	6 264 815,40
15947	Республика Северная Осетия-Алания, г Владикавказ, ул Шмулевича/Народов Востока, д 31/3а	Владикавказ	15:09:0020521:8	003002000000 Земли населенных пунктов	Под жилую застройку	13	02.010	671	? 734,34	5 189 742,14
15948	Республика Северная Осетия-Алания, г Владикавказ, ул Шмулевича/Народов Востока, 32/3б	Владикавказ	15:09:0020521:9	003002000000 Земли населенных пунктов	Под жилую застройку	13	02.010	797	? 734,34	6 164 268,98
15949	Республика Северная Осетия-Алания, г. Владикавказ, ул. Баковская/Декабристов 16/24	Владикавказ	15:09:0020523:1	003002000000 Земли населенных пунктов	Под жилую застройку Индивидуальную	13	02.010	510	? 734,34	3 945 513,40
15950	Северная Осетия - Алания респ. г. Владикавказ, ул. Дербентская, 17	Владикавказ	15:09:0020523:10	003002000000 Земли населенных пунктов	Для содержания и эксплуатации индивидуального жилого дома	13	02.010	405	? 734,34	3 132 407,70
15951	Республика Северная Осетия-Алания, г Владикавказ, ул Декабристов/Дербентская, д 20/15	Владикавказ	15:09:0020523:11	003002000000 Земли населенных пунктов	Для содержания и эксплуатации индивидуального жилого дома	13	02.010	410	? 734,34	3 171 079,40
15952	Российская Федерация, Республика Северная Осетия-Алания, городской округ город Владикавказ, г. Владикавказ, ул. Декабристов, 22	Владикавказ	15:09:0020523:12	003002000000 Земли населенных пунктов	Для индивидуального жилищного строительства	13	02.010	394	? 734,34	3 047 329,96
15953	Республика Северная Осетия-Алания, г Владикавказ, ул Баковская/Братьев Габайраевых, д 22/23	Владикавказ	15:09:0020523:13	003002000000 Земли населенных пунктов	Для содержания и эксплуатации индивидуального жилого дома	13	02.010	385	? 734,34	2 977 720,90
15954	Республика Северная Осетия-Алания, г. Владикавказ, ул. Баковская, 18	Владикавказ	15:09:0020523:3	003002000000 Земли населенных пунктов	Под жилую застройку Индивидуальную	13	02.010	395	? 734,34	3 055 064,30
15955	Респ. Северная Осетия - Алания, г. Владикавказ, ул. Баковская, 20	Владикавказ	15:09:0020523:4	003002000000 Земли населенных пунктов	Для содержания и эксплуатации индивидуального жилого дома	13	02.010	356	? 734,34	2 753 425,04
15956	Республика Северная Осетия-Алания, г Владикавказ, ул Братьев Габайраевых, д 21	Владикавказ	15:09:0020523:7	003002000000 Земли населенных пунктов	Под жилую застройку Индивидуальную	13	02.010	385	? 734,34	2 977 720,90
15957	Респ. Северная Осетия - Алания, г. Владикавказ, ул. Братьев Габайраевых, 19/21	Владикавказ	15:09:0020523:8	003002000000 Земли населенных пунктов	Под жилую застройку Индивидуальную	13	02.010	414	? 734,34	3 202 016,76
15958	Республика Северная Осетия-Алания, г Владикавказ, ул Дербентская, д 19	Владикавказ	15:09:0020523:9	003002000000 Земли населенных пунктов	Под жилую застройку Индивидуальную	13	02.010	403	? 734,34	3 116 939,02
15959	Республика Северная Осетия-Алания, г Владикавказ, ул Пушкинская, 20	Владикавказ	15:09:0020524:1	003002000000 Земли населенных пунктов	Бытовое обслуживание	3	03.030	343	5 041,21	1 577 898,73
15960	Респ. Северная Осетия - Алания, г. Владикавказ, ул. Декабристов, 15 "а"	Владикавказ	15:09:0020524:10	003002000000 Земли населенных пунктов	Для содержания и эксплуатации индивидуального жилого дома	13	02.010	291	? 734,34	2 250 692,94
15961	Республика Северная Осетия-Алания, г.Владикавказ, ул.Декабристов, 15	Владикавказ	15:09:0020524:11	003002000000 Земли населенных пунктов	Под жилую застройку индивидуальную	13	02.010	302	? 734,34	2 335 770,68
15962	Респ. Северная Осетия - Алания, г. Владикавказ, ул. Декабристов, 13 "а"	Владикавказ	15:09:0020524:12	003002000000 Земли населенных пунктов	Для содержания и эксплуатации индивидуального жилого дома	13	02.010	401	? 734,34	3 101 470,34
15963	Северная Осетия - Алания респ. г. Владикавказ, ул. Декабристов, 13	Владикавказ	15:09:0020524:13	003002000000 Земли населенных пунктов	Для содержания и эксплуатации жилого дома	13	02.010	219	? 734,34	1 693 820,46
15964	Респ. Северная Осетия - Алания, г. Владикавказ, ул. Батумская, 9	Владикавказ	15:09:0020524:16	003002000000 Земли населенных пунктов	Для содержания и эксплуатации индивидуального жилого дома	13	02.010	714	? 734,34	5 522 318,76
15965	Респ. Северная Осетия - Алания, г. Владикавказ, ул. Батумская, дом 7	Владикавказ	15:09:0020524:17	003002000000 Земли населенных пунктов	Для содержания и эксплуатации индивидуального жилого дома	13	02.010	733	? 734,34	5 669 271,22
15966	Российская Федерация, Республика Северная Осетия - Алания, г. Владикавказ, ул.Батумская, 11	Владикавказ	15:09:0020524:175	003002000000 Земли населенных пунктов	Под жилую застройку Индивидуальную	13	02.010	739	? 734,34	5 715 677,26
15967	Российская Федерация, Республика Северная Осетия - Алания, г. Владикавказ, ул. Батумская, 5	Владикавказ	15:09:0020524:18	003002000000 Земли населенных пунктов	Под жилую застройку индивидуальную	13	02.010	726	? 734,34	5 615 130,84
15968	Республика Северная Осетия-Алания, г. Владикавказ, ул. Батумская, 3 "а"	Владикавказ	15:09:0020524:19	003002000000 Земли населенных пунктов	Для содержания и эксплуатации жилого дома	13	02.010	314	? 734,34	2 428 582,76
15969	Республика Северная Осетия - Алания, г. Владикавказ, ул. Дербентская, 4	Владикавказ	15:09:0020524:191	003002000000 Земли населенных пунктов	Для содержания и эксплуатации индивидуального жилого дома	13	02.010	361	? 734,34	2 792 096,74
15970	Республика Северная Осетия - Алания, г. Владикавказ, ул. Дербентская, 4 "А"	Владикавказ	15:09:0020524:192	003002000000 Земли населенных пунктов	Для содержания и эксплуатации индивидуального жилого дома	13	02.010	372	? 734,34	2 877 174,48
15971	Респ. Северная Осетия - Алания, г. Владикавказ, ул. Дербентская, 2	Владикавказ	15:09:0020524:2	003002000000 Земли населенных пунктов	Для содержания и эксплуатации жилого дома	13	02.010	292	? 734,34	2 258 427,28
15972	Респ. Северная Осетия - Алания, г. Владикавказ, ул. Батумская, 1/16	Владикавказ	15:09:0020524:20	003002000000 Земли населенных пунктов	Под жилую застройку Индивидуальную	13	02.010	3 110	? 734,34	24 053 797,40
15973	Республика Северная Осетия-Алания, г. Владикавказ, ул.Пушкинская	Владикавказ	15:09:0020524:201	003002000000 Земли населенных пунктов	Для содержания и эксплуатации индивидуального жилого дома	13	02.010	330	? 734,34	2 575 535,22
15974	Российская Федерация, Республика Северная Осетия-Алания, городской округ город Владикавказ, г.Владикавказ ул.Пушкинская, 18 "А"	Владикавказ	15:09:0020524:202	003002000000 Земли населенных пунктов	Для содержания и эксплуатации индивидуального жилого дома	13	02.010	321	? 734,34	2 482 723,14
15975	Российская Федерация, Республика Северная Осетия-Алания, г. Владикавказ, ул. Дербентская, 12	Владикавказ	15:09:0020524:203	003002000000 Земли населенных пунктов	Для индивидуального жилищного строительства	13	02.010	349	? 734,34	2 699 284,66
15976	Республика Северная Осетия-Алания, г Владикавказ, ул Пушкинская, 16а	Владикавказ	15:09:0020524:21	003002000000 Земли населенных пунктов	Под жилую застройку Индивидуальную	13	02.010	283	? 734,34	2 188 818,22
15977	Северная Осетия - Алания респ. г. Владикавказ, ул. Батумская, 3	Владикавказ	15:09:0020524:25	003002000000 Земли населенных пунктов	Для содержания и эксплуатации индивидуального жилого дома	13	02.010	424	? 734,34	3 279 360,16
15978	Респ. Северная Осетия - Алания, г. Владикавказ, ул. Дербентская, 6	Владикавказ	15:09:0020524:4	003002000000 Земли населенных пунктов	Для содержания и эксплуатации индивидуального жилого дома	13	02.010	718	? 734,34	5 553 256,12
15979	Республика Северная Осетия-Алания, г. Владикавказ, ул. Дербентская, 8	Владикавказ	15:09:0020524:5	003002000000 Земли населенных пунктов	Для содержания и эксплуатации жилого дома	13	02.010	733	? 734,34	5 669 271,22
15980	Респ. Северная Осетия - Алания, г. Владикавказ, ул. Дербентская, 10	Владикавказ	15:09:0020524:6	003002000000 Земли населенных пунктов	Жилой дом	13	02.010	727	? 734,34	5 622 865,18
15981	Республика Северная Осетия-Алания, г. Владикавказ, ул. Дербентская, 12 "а"	Владикавказ	15:09:0020524:7	003002000000 Земли населенных пунктов	Для содержания и эксплуатации жилого дома	13	02.010	372	? 734,34	2 877 174,48
15982	Республика Северная Осетия-Алания, г Владикавказ, ул Дербентская, д 13	Владикавказ	15:09:0020524:8	003002000000 Земли населенных пунктов	Под жилую застройку Индивидуальную	13	02.010	334	? 734,34	2 583 269,56
15983	Респ. Северная Осетия - Алания, г. Владикавказ, ул. Дербентская, 14/17	Владикавказ	15:09:0020524:9	003002000000 Земли населенных пунктов	Под жилую застройку Индивидуальную	13	02.010	603	? 734,34	4 663 807,02
15984	Республика Северная Осетия-Алания, г Владикавказ, ул Декабристов/Дербентская, д 18/16	Владикавказ	15:09:0020525:1	003002000000 Земли населенных пунктов	Для содержания и эксплуатации индивидуального жилого дома	13	02.010	368	? 734,34	2 846 237,12
15985	Респ. Северная Осетия - Алания, г. Владикавказ, ул. Декабристов, 16	Владикавказ	15:09:0020525:10	003002000000 Земли населенных пунктов	Для содержания и эксплуатации жилого дома	13	02.010	393	? 734,34	3 039 595,62

№ пп	Местоположение ЗУ	Район	Кадастровый номер ЗУ	Категория земель	Разрешенное использование по документу	Код вида разрешенного использования (в соответствии с классификатором видов разрешенного использования земельных участков)	Вид использования объектов недвижимости	Площадь	УПКС	КС
15986	Респ. Северная Осетия - Алания, г. Владикавказ, ул. Дербентская, 20	Владикавказ	15:09:0020525:12	0030020000000 Земли населенных пунктов	Для содержания и эксплуатации индивидуального жилого дома	13	02.010	367	7 734,34	2 838 502,78
15987	Респ. Северная Осетия-Алания, г. Владикавказ, ул. Декабристов, 18 "а"	Владикавказ	15:09:0020525:131	0030020000000 Земли населенных пунктов	Для содержания и эксплуатации жилого дома	13	02.010	155	7 734,34	1 198 822,70
15988	Респ. Северная Осетия - Алания, г. Владикавказ, ул. Дербентская, дом 18	Владикавказ	15:09:0020525:2	0030020000000 Земли населенных пунктов	Под жилую застройку индивидуальную	13	02.010	422	7 734,34	3 263 891,48
15989	Республика Северная Осетия-Алания, г. Владикавказ, ул.Дербентская/Братьев Габайраевых, д 22/17	Владикавказ	15:09:0020525:4	0030020000000 Земли населенных пунктов	Для содержания и эксплуатации индивидуального жилого дома	13	02.010	368	7 734,34	2 846 237,12
15990	Респ. Северная Осетия - Алания, г. Владикавказ, ул. Братьев Габайраевых (Восточная), 15	Владикавказ	15:09:0020525:5	0030020000000 Земли населенных пунктов	Для содержания и эксплуатации индивидуального жилого дома	13	02.010	378	7 734,34	2 923 580,52
15991	Респ. Северная Осетия - Алания, г. Владикавказ, ул. Братьев Габайраевых, 13/23	Владикавказ	15:09:0020525:6	0030020000000 Земли населенных пунктов	Под жилую застройку индивидуальную	13	02.010	407	7 734,34	3 147 876,38
15992	Респ. Северная Осетия - Алания, г. Владикавказ, ул. Батумская, 21	Владикавказ	15:09:0020525:7	0030020000000 Земли населенных пунктов	Для содержания и эксплуатации индивидуального жилого дома	13	02.010	396	7 734,34	3 062 798,64
15993	Северная Осетия - Алания респ. г Владикавказ, ул Батумская, 19	Владикавказ	15:09:0020525:8	0030020000000 Земли населенных пунктов	Для содержания и эксплуатации индивидуального жилого дома	13	02.010	425	7 734,34	3 287 094,50
15994	Респ. Северная Осетия - Алания, г. Владикавказ, ул. Батумская/Декабристов, дом 17/14	Владикавказ	15:09:0020525:9	0030020000000 Земли населенных пунктов	Для завершения строительства и последующей эксплуатации индивидуального жилого дома	13	02.010	420	7 734,34	3 248 422,80
15995	Республика Северная Осетия-Алания, г.Владикавказ, ул.Братьев Габайраевых /Дербентская, д 22/24	Владикавказ	15:09:0020526:1	0030020000000 Земли населенных пунктов	Жилой дом	13	02.010	630	7 734,34	4 872 634,20
15996	Респ. Северная Осетия - Алания, г. Владикавказ, ул. Братьев Габайраевых, дом 20	Владикавказ	15:09:0020526:2	0030020000000 Земли населенных пунктов	Для содержания и эксплуатации индивидуального жилого дома	13	02.010	493	7 734,34	3 813 029,62
15997	Респ. Северная Осетия - Алания, г. Владикавказ, ул. Братьев Габайраевых, 18	Владикавказ	15:09:0020526:3	0030020000000 Земли населенных пунктов	Для содержания и эксплуатации индивидуального жилого дома	13	02.010	554	7 734,34	4 284 824,36
15998	Республика Северная Осетия-Алания, г.Владикавказ, ул.Братьев Габайраевых, д 16	Владикавказ	15:09:0020526:4	0030020000000 Земли населенных пунктов	Для содержания и эксплуатации жилого дома	13	02.010	611	7 734,34	4 725 681,74
15999	Республика Северная Осетия-Алания, г.Владикавказ, ул.Батумская/Братьев Габайраевых, д 25/14	Владикавказ	15:09:0020526:5	0030020000000 Земли населенных пунктов	Для содержания и эксплуатации индивидуального жилого дома	13	02.010	414	7 734,34	3 202 016,76
16000	Респ. Северная Осетия - Алания, г. Владикавказ, ул. Батумская, 27	Владикавказ	15:09:0020526:6	0030020000000 Земли населенных пунктов	Для содержания и эксплуатации жилого дома	13	02.010	419	7 734,34	3 240 688,46
16001	Респ. Северная Осетия - Алания, г. Владикавказ, ул. Батумская, 29	Владикавказ	15:09:0020526:7	0030020000000 Земли населенных пунктов	Для содержания и эксплуатации индивидуального жилого дома	13	02.010	414	7 734,34	3 202 016,76
16002	Респ. Северная Осетия - Алания, г. Владикавказ, ул. Батумская, 31	Владикавказ	15:09:0020526:8	0030020000000 Земли населенных пунктов	Для содержания и эксплуатации индивидуального жилого дома	13	02.010	646	7 734,34	4 996 383,64
16003	Республика Северная Осетия - Алания, г.Владикавказ, ул.Декабристов, 9	Владикавказ	15:09:0020527:11	0030020000000 Земли населенных пунктов	Под жилую застройку индивидуальную	13	02.010	337	7 734,34	2 606 472,58
16004	Республика Северная Осетия-Алания, г.Владикавказ, ул.Декабристов/Руслана Салатова, д 7/13	Владикавказ	15:09:0020527:12	0030020000000 Земли населенных пунктов	Под жилую застройку Индивидуальную	13	02.010	281	7 734,34	2 173 349,54
16005	Республика Северная Осетия-Алания, г.Владикавказ, ул. Декабристов/Руслана Салатова, д 7/13	Владикавказ	15:09:0020527:13	0030020000000 Земли населенных пунктов	Под жилую застройку Индивидуальную	13	02.010	128	7 734,34	989 995,52
16006	Республика Северная Осетия-Алания, г.Владикавказ, ул. Декабристов/Руслана Салатова, д 7/13	Владикавказ	15:09:0020527:14	0030020000000 Земли населенных пунктов	Под жилую застройку Индивидуальную	13	02.010	230	7 734,34	1 778 898,20
16007	Республика Северная Осетия-Алания, г.Владикавказ, ул.Салатова, д 11	Владикавказ	15:09:0020527:15	0030020000000 Земли населенных пунктов	Для содержания и эксплуатации индивидуального жилого дома	13	02.010	720	7 734,34	5 568 724,80
16008	Республика Северная Осетия-Алания, г.Владикавказ, ул.Руслана Салатова, д 9	Владикавказ	15:09:0020527:16	0030020000000 Земли населенных пунктов	Под жилую застройку Индивидуальную	13	02.010	753	7 734,34	5 823 958,02
16009	Республика Северная Осетия-Алания, г.Владикавказ, ул.Салатова, д 5	Владикавказ	15:09:0020527:18	0030020000000 Земли населенных пунктов	Для содержания и эксплуатации индивидуального жилого дома	13	02.010	741	7 734,34	5 731 145,94
16010	Республика Северная Осетия-Алания, г.Владикавказ, ул.Руслана Салатова, д 3	Владикавказ	15:09:0020527:19	0030020000000 Земли населенных пунктов	Под жилую застройку Индивидуальную	13	02.010	761	7 734,34	5 885 832,74
16011	Республика Северная Осетия - Алания, г.Владикавказ, ул.Декабристов, 9а	Владикавказ	15:09:0020527:194	0030020000000 Земли населенных пунктов	Для индивидуального жилищного строительства	13	02.010	279	7 734,34	2 157 880,86
16012	Российская Федерация, Республика Северная Осетия-Алания, городской округ город Владикавказ, г.Владикавказ, ул.Пушкинская, земельный участок 14	Владикавказ	15:09:0020527:197	0030020000000 Земли населенных пунктов	Для содержания и эксплуатации индивидуального жилого дома	13	02.010	116	7 734,34	897 183,44
16013	Российская Федерация, Республика Северная Осетия-Алания, городской округ город Владикавказ, г.Владикавказ, ул.Батумская, земельный участок 2.	Владикавказ	15:09:0020527:198	0030020000000 Земли населенных пунктов	Для содержания и эксплуатации индивидуального жилого дома	13	02.010	205	7 734,34	1 585 539,70
16014	Респ. Северная Осетия - Алания, г. Владикавказ, ул. Батумская, 4	Владикавказ	15:09:0020527:2	0030020000000 Земли населенных пунктов	Под жилую застройку Индивидуальную	13	02.010	383	7 734,34	2 962 252,22
16015	Республика Северная Осетия-Алания, г.Владикавказ, ул.Руслана Салатова/Пушкинская, 1/8	Владикавказ	15:09:0020527:20	0030020000000 Земли населенных пунктов	Индивидуальный жилой дом	13	02.010	317	7 734,34	2 451 785,78
16016	Республика Северная Осетия-Алания, г.Владикавказ, ул.Пушкинская, 10а	Владикавказ	15:09:0020527:21	0030020000000 Земли населенных пунктов	Для содержания и эксплуатации индивидуального жилого дома	13	02.010	348	7 734,34	2 691 550,32
16017	Республика Северная Осетия-Алания, г.Владикавказ, ул.Пушкинская, 10	Владикавказ	15:09:0020527:22	0030020000000 Земли населенных пунктов	Под жилую застройку Индивидуальную	13	02.010	315	7 734,34	2 436 317,10
16018	Республика Северная Осетия-Алания, г.Владикавказ, ул.Пушкинская, 12	Владикавказ	15:09:0020527:23	0030020000000 Земли населенных пунктов	Для содержания и эксплуатации индивидуального жилого дома	13	02.010	310	7 734,34	2 397 645,40
16019	Российская Федерация, Республика Северная Осетия - Алания, г.о. город Владикавказ, г. Владикавказ, ул. Руслана Салатова, земельный участок 5 А	Владикавказ	15:09:0020527:25	0030020000000 Земли населенных пунктов	Для содержания и эксплуатации индивидуального жилого дома	13	02.010	385	7 734,34	2 977 720,90
16020	Республика Северная Осетия-Алания, г.Владикавказ, ул.Салатова, д 7	Владикавказ	15:09:0020527:26	0030020000000 Земли населенных пунктов	Для содержания и эксплуатации индивидуального жилого дома	13	02.010	345	7 734,34	2 668 347,30
16021	Республика Северная Осетия - Алания, г. Владикавказ, ул. Батумская, 4	Владикавказ	15:09:0020527:3	0030020000000 Земли населенных пунктов	Под жилую застройку Индивидуальную	13	02.010	368	7 734,34	2 846 237,12
16022	Республика Северная Осетия - Алания, г. Владикавказ, ул. Батумская, 6	Владикавказ	15:09:0020527:4	0030020000000 Земли населенных пунктов	Для содержания и эксплуатации жилого дома	13	02.010	746	7 734,34	5 769 817,64
16023	Республика Северная Осетия-Алания, г. Владикавказ, ул. Декабристов, 7 "а"	Владикавказ	15:09:0020527:64	0030020000000 Земли населенных пунктов	Для содержания и эксплуатации индивидуального жилого дома	13	02.010	189	7 734,34	1 461 790,26
16024	Республика Северная Осетия-Алания, г. Владикавказ, ул. Батумская, 8	Владикавказ	15:09:0020527:65	0030020000000 Земли населенных пунктов	Для содержания и эксплуатации жилого дома	13	02.010	679	7 734,34	5 251 616,86
16025	Республика Северная Осетия-Алания, г. Владикавказ, ул. Батумская, 14	Владикавказ	15:09:0020527:66	0030020000000 Земли населенных пунктов	Под жилую застройку Индивидуальную	13	02.010	312	7 734,34	2 413 114,08
16026	Республика Северная Осетия-Алания, г. Владикавказ, ул. Батумская, 14	Владикавказ	15:09:0020527:67	0030020000000 Земли населенных пунктов	Под жилую застройку Индивидуальную	13	02.010	311	7 734,34	2 405 379,74
16027	Респ. Северная Осетия - Алания, г. Владикавказ, ул. Батумская, 10	Владикавказ	15:09:0020527:7	0030020000000 Земли населенных пунктов	Под жилую застройку Индивидуальную	13	02.010	748	7 734,34	5 784 286,32
16028	Респ. Северная Осетия - Алания, г. Владикавказ, ул. Батумская, 12	Владикавказ	15:09:0020527:9	0030020000000 Земли населенных пунктов	Для содержания и эксплуатации индивидуального жилого дома	13	02.010	744	7 734,34	5 754 348,96
16029	Респ. Северная Осетия - Алания, г. Владикавказ, ул. Батумская, 16/12	Владикавказ	15:09:0020528:1	0030020000000 Земли населенных пунктов	Под жилую застройку Индивидуальную	13	02.010	377	7 734,34	2 915 846,18
16030	Респ. Северная Осетия - Алания, г. Владикавказ, ул. Декабристов, 10	Владикавказ	15:09:0020528:10	0030020000000 Земли населенных пунктов	Под жилую застройку Индивидуальную	13	02.010	396	7 734,34	3 062 798,64
16031	Респ. Северная Осетия - Алания, г. Владикавказ, ул. Батумская, 18	Владикавказ	15:09:0020528:2	0030020000000 Земли населенных пунктов	Для содержания и эксплуатации индивидуального жилого дома	13	02.010	398	7 734,34	3 078 267,32
16032	Республика Северная Осетия-Алания, г. Владикавказ, ул. Братьев Габайраевых, д. 11	Владикавказ	15:09:0020528:21	0030020000000 Земли населенных пунктов	Под жилую застройку индивидуальную	13	02.010	205	7 734,34	1 585 539,70
16033	Республика Северная Осетия-Алания, г. Владикавказ, ул. Батумская, 22	Владикавказ	15:09:0020528:22	0030020000000 Земли населенных пунктов	Под жилую застройку индивидуальную	13	02.010	204	7 734,34	1 577 805,36
16034	Респ. Северная Осетия - Алания, г. Владикавказ, ул. Батумская, 20	Владикавказ	15:09:0020528:3	0030020000000 Земли населенных пунктов	Под жилую застройку	13	02.010	416	7 734,34	3 217 485,44

№ пп	Местоположение ЗУ	Район	Кадастровый номер ЗУ	Категория земель	Разрешенное использование по документу	Код вида разрешенного использования (в соответствии с классификатором видов разрешенного использования земельных участков)	Вид использования объектов недвижимости	Площадь	УПКС	КС
16035	Респ. Северная Осетия - Алания, г. Владикавказ, ул. Бр.Габайраевых, 9	Владикавказ	15:09:0020528:5	0030020000000 Земли населенных пунктов	Для содержания и эксплуатации жилого дома	13	02.010	407	7 734,34	3 147 876,38
16036	Респ. Северная Осетия - Алания, г. Владикавказ, ул. Братьев Габайраевых, 7/21	Владикавказ	15:09:0020528:6	0030020000000 Земли населенных пунктов	Под жилую застройку индивидуальную	13	02.010	409	7 734,34	3 163 345,06
16037	Республика Северная Осетия-Алания, г Владикавказ, ул Салатова (Новая), д 19	Владикавказ	15:09:0020528:7	0030020000000 Земли населенных пунктов	Для содержания и эксплуатации индивидуального жилого дома	13	02.010	423	7 734,34	3 271 625,82
16038	Российская Федерация, Республика Северная Осетия-Алания, г. Владикавказ, ул. Руслана Салатова, 17	Владикавказ	15:09:0020528:8	0030020000000 Земли населенных пунктов	Для индивидуального жилищного строительства	13	02.010	404	7 734,34	3 124 673,36
16039	Республика Северная Осетия-Алания, г. Владикавказ, ул. Декабристов, 8	Владикавказ	15:09:0020528:9	0030020000000 Земли населенных пунктов	Для содержания и эксплуатации жилого дома	13	02.010	402	7 734,34	3 109 204,68
16040	Республика Северная Осетия-Алания, г Владикавказ, ул Багумская/Бр.Габайраевых, д 24/12	Владикавказ	15:09:0020529:1	0030020000000 Земли населенных пунктов	Для содержания и эксплуатации индивидуального жилого дома	13	02.010	419	7 734,34	3 240 688,46
16041	Российская Федерация, Республика Северная Осетия - Алания, г. Владикавказ, ул. Братьев Габайраевых, 10	Владикавказ	15:09:0020529:10	0030020000000 Земли населенных пунктов	Для индивидуального жилищного строительства	13	02.010	391	7 734,34	3 024 126,94
16042	Респ. Северная Осетия - Алания, г. Владикавказ, ул. Багумская, 26	Владикавказ	15:09:0020529:2	0030020000000 Земли населенных пунктов	Для содержания и эксплуатации индивидуального жилого дома	13	02.010	413	7 734,34	3 194 282,42
16043	Респ. Северная Осетия - Алания, г. Владикавказ, ул. Багумская, 28	Владикавказ	15:09:0020529:3	0030020000000 Земли населенных пунктов	Для содержания и эксплуатации индивидуального жилого дома	13	02.010	415	7 734,34	3 209 751,10
16044	Республика Северная Осетия-Алания, г Владикавказ, ул Багумская/Народов Востока, д 30/11	Владикавказ	15:09:0020529:4	0030020000000 Земли населенных пунктов	Для индивидуального жилищного строительства	13	02.010	413	7 734,34	3 194 282,42
16045	Респ. Северная Осетия - Алания, г. Владикавказ, ул. Багумская/Народов Востока, 9	Владикавказ	15:09:0020529:5	0030020000000 Земли населенных пунктов	Под жилую застройку Индивидуальную	13	02.010	396	7 734,34	3 062 798,64
16046	Российская Федерация, Республика Северная Осетия - Алания, г. Владикавказ, ул. Руслана Салатова/Народов Востока, 29/7	Владикавказ	15:09:0020529:6	0030020000000 Земли населенных пунктов	Для индивидуального жилищного строительства	13	02.010	434	7 734,34	3 356 703,56
16047	Республика Северная Осетия-Алания, г Владикавказ, ул Салатова, д 27	Владикавказ	15:09:0020529:7	0030020000000 Земли населенных пунктов	Для содержания и эксплуатации индивидуального жилого дома	13	02.010	419	7 734,34	3 240 688,46
16048	Республика Северная Осетия-Алания, г. Владикавказ, ул. Салатова, 25	Владикавказ	15:09:0020529:8	0030020000000 Земли населенных пунктов	Для содержания и эксплуатации жилого дома	13	02.010	414	7 734,34	3 202 016,76
16049	Республика Северная Осетия-Алания, г Владикавказ, ул Руслана Салатова/Бр.Габайраевых, д 23/8	Владикавказ	15:09:0020529:9	0030020000000 Земли населенных пунктов	Для содержания и эксплуатации жилого дома	13	02.010	413	7 734,34	3 194 282,42
16050	Республика Северная Осетия-Алания, г.Владикавказ, между домами №22 и №24, ул.Братьев Габайраевых, 22а	Владикавказ	15:09:0020530:1	0030020000000 Земли населенных пунктов	Для индивидуального жилищного строительства	13	02.010	405	7 734,34	3 132 407,70
16051	Республика Северная Осетия - Алания, г Владикавказ, ул Братьев Габайраевых	Владикавказ	15:09:0020530:123	0030020000000 Земли населенных пунктов	Для содержания и эксплуатации индивидуального жилого дома	13	02.010	186	7 734,34	1 438 587,24
16052	Республика Северная Осетия - Алания, г Владикавказ, ул Братьев Габайраевых, 30	Владикавказ	15:09:0020530:124	0030020000000 Земли населенных пунктов	Для содержания и эксплуатации индивидуального жилого дома	13	02.010	255	7 734,34	1 972 256,70
16053	Респ. Северная Осетия - Алания, г. Владикавказ, ул. Кавказская, дом 26	Владикавказ	15:09:0020530:2	0030020000000 Земли населенных пунктов	Застроенные	13	02.010	717	7 734,34	5 545 521,78
16054	Респ. Северная Осетия - Алания, г. Владикавказ, ул. Братьев Габайраевых, дом 28	Владикавказ	15:09:0020530:4	0030020000000 Земли населенных пунктов	Застроенные	2	02.010	420	9 165,83	3 849 648,60
16055	Республика Северная Осетия-Алания, г. Владикавказ, ул. Братьев Габайраевых, д 26	Владикавказ	15:09:0020530:5	0030020000000 Земли населенных пунктов	Для содержания и эксплуатации индивидуального жилого дома	13	02.010	374	7 734,34	2 892 643,16
16056	Республика Северная Осетия-Алания, г. Владикавказ, ул. Братьев Габайраевых, 24	Владикавказ	15:09:0020530:6	0030020000000 Земли населенных пунктов	Для содержания и эксплуатации жилого дома	13	02.010	480	7 734,34	3 712 483,20
16057	Республика Северная Осетия-Алания, г Владикавказ, ул Солнечная, д 1	Владикавказ	15:09:0020531:1	0030020000000 Земли населенных пунктов	Под общественную застройку	3	03.080	4 379	2 566,43	11 238 396,97
16058	Российская Федерация, Республика Северная Осетия - Алания, г. Владикавказ, ул. Солнечная, 1	Владикавказ	15:09:0020531:106	0030020000000 Земли населенных пунктов	Магазины	4	04.040	79	10999	868 921,00
16059	Республика Северная Осетия-Алания, г Владикавказ, ул Солнечная, д 1	Владикавказ	15:09:0020531:2	0030020000000 Земли населенных пунктов	Под общественную застройку	3	03.080	759	2 566,43	1 947 920,37
16060	Республика Северная Осетия-Алания, г Владикавказ, ул Солнечная, д 1, Нижнеческое кладбище	Владикавказ	15:09:0020531:3	0030020000000 Земли населенных пунктов	Под общественную застройку	3	03.080	69 011	2 566,43	177 111 900,73
16061	Респ. Северная Осетия - Алания, г. Владикавказ, ул. Тудовацева, 7	Владикавказ	15:09:0020531:4	0030020000000 Земли населенных пунктов	Под жилую застройку Индивидуальную	13	02.010	393	7 734,34	3 039 595,62
16062	Респ. Северная Осетия - Алания, г. Владикавказ, ул. Тудовацева, 3	Владикавказ	15:09:0020531:7	0030020000000 Земли населенных пунктов	Под жилую застройку Индивидуальную	13	02.010	651	7 734,34	5 035 055,34
16063	Респ. Северная Осетия - Алания, г. Владикавказ, ул. Тудовацева, 3	Владикавказ	15:09:0020531:8	0030020000000 Земли населенных пунктов	Под жилую застройку Индивидуальную	13	02.010	389	7 734,34	3 008 658,26
16064	Респ. Северная Осетия - Алания, г. Владикавказ, ул. Ватутина, 36	Владикавказ	15:09:0020601:10	0030020000000 Земли населенных пунктов	Под жилую застройку	13	02.010	396	4 575,24	1 811 795,04
16065	Республика Северная Осетия-Алания, г. Владикавказ, ул. Шмулевича, 2	Владикавказ	15:09:0020601:158	0030020000000 Земли населенных пунктов	Для содержания и эксплуатации кафе	4	04.060	654	4 825,62	3 155 955,48
16066	Республика Северная Осетия-Алания, г Владикавказ, ул Шмулевича/Ватутина	Владикавказ	15:09:0020601:2	0030020000000 Земли населенных пунктов	Под жилую застройку	13	02.010	2 809	4 575,24	12 851 849,16
16067	Респ. Северная Осетия - Алания, г. Владикавказ, ул. Шмулевича, 2	Владикавказ	15:09:0020601:3	0030020000000 Земли населенных пунктов	Под жилую застройку	13	02.010	554	4 575,24	2 534 682,96
16068	Респ. Северная Осетия - Алания, г. Владикавказ, ул. Ватутина, 38	Владикавказ	15:09:0020601:4	0030020000000 Земли населенных пунктов	Под жилую застройку	13	02.010	323	4 575,24	1 477 802,52
16069	Республика Северная Осетия-Алания, г. Владикавказ, ул. Ватутина, 38	Владикавказ	15:09:0020601:45	0030020000000 Земли населенных пунктов	Индивидуальное жилищное строительство	4	04.060	331	4 825,62	1 597 280,22
16070	Республика Северная Осетия - Алания, г Владикавказ, ул Комсомольская, 61	Владикавказ	15:09:0020601:46	0030020000000 Земли населенных пунктов	Для содержания и эксплуатации индивидуального жилого дома	13	02.010	319	4 575,24	1 459 501,56
16071	Республика Северная Осетия - Алания, г Владикавказ, ул Комсомольская, 61а	Владикавказ	15:09:0020601:47	0030020000000 Земли населенных пунктов	Для содержания и эксплуатации индивидуального жилого дома	13	02.010	403	4 575,24	1 843 821,72
16072	Респ. Северная Осетия - Алания, г. Владикавказ, ул. Ватутина, 38	Владикавказ	15:09:0020601:5	0030020000000 Земли населенных пунктов	Под жилую застройку	13	02.010	373	4 575,24	1 706 564,52
16073	Респ. Северная Осетия - Алания, г. Владикавказ, ул. Ватутина, 36	Владикавказ	15:09:0020601:7	0030020000000 Земли населенных пунктов	Под жилую застройку	13	02.010	482	4 575,24	2 205 265,68
16074	Республика Северная Осетия-Алания, г Владикавказ, ул Ватутина/Комсомольская, д 36/39	Владикавказ	15:09:0020601:8	0030020000000 Земли населенных пунктов	Для содержания и эксплуатации индивидуального жилого дома	13	02.010	1 165	4 575,24	5 330 154,60
16075	Республика Северная Осетия - Алания, г Владикавказ, ул Комсомольская, 57	Владикавказ	15:09:0020601:9	0030020000000 Земли населенных пунктов	Для содержания и эксплуатации индивидуального жилого дома	13	02.010	354	4 575,24	1 619 634,96
16076	Республика Северная Осетия-Алания, г Владикавказ, ул Армянская/Комсомольская, д 29/45	Владикавказ	15:09:0020602:10	0030020000000 Земли населенных пунктов	Для содержания и эксплуатации индивидуального жилого дома	13	02.010	636	4 575,24	2 909 852,64
16077	Российская Федерация, Республика Северная Осетия-Алания, городской округ город Владикавказ, г. Владикавказ, ул Ватутина, 20	Владикавказ	15:09:0020602:11	0030020000000 Земли населенных пунктов	Для содержания и эксплуатации жилого дома	13	02.010	513	4 575,24	2 347 098,12
16078	Российская Федерация, Республика Северная Осетия - Алания, г. Владикавказ, ул. Ватутина, 22	Владикавказ	15:09:0020602:12	0030020000000 Земли населенных пунктов	Общественное питание. Бытовое обслуживание	4	04.060	701	4 825,62	3 382 759,62
16079	Респ. Северная Осетия - Алания, г. Владикавказ, ул. Ватутина, дом 24	Владикавказ	15:09:0020602:14	0030020000000 Земли населенных пунктов	Жилой дом	13	02.010	614	4 575,24	2 809 197,36
16080	Северная Осетия - Алания респ, г Владикавказ, ул Ватутина, 26	Владикавказ	15:09:0020602:15	0030020000000 Земли населенных пунктов	Для содержания и эксплуатации индивидуального жилого дома	13	02.010	594	4 575,24	2 717 692,56
16081	Респ. Северная Осетия - Алания, г. Владикавказ, ул. Ватутина, 26	Владикавказ	15:09:0020602:16	0030020000000 Земли населенных пунктов	Под жилую застройку	13	02.010	623	4 575,24	2 850 374,52
16082	Респ. Северная Осетия - Алания, г. Владикавказ, ул. Комсомольская, 41	Владикавказ	15:09:0020602:17	0030020000000 Земли населенных пунктов	Для содержания и эксплуатации индивидуального жилого дома	13	02.010	596	4 575,24	2 726 843,04
16083	Республика Северная Осетия-Алания, г Владикавказ, ул Ватутина/Кременской, д 30/2	Владикавказ	15:09:0020602:2	0030020000000 Земли населенных пунктов	Под жилую застройку	13	02.010	453	4 575,24	2 072 583,72
16084	Республика Северная Осетия - Алания, г Владикавказ, ул Ватутина, 28 "А"	Владикавказ	15:09:0020602:240	0030020000000 Земли населенных пунктов	Для содержания и эксплуатации индивидуального жилого дома	13	02.010	61	4 575,24	279 089,64

№ п/п	Местоположение ЗУ	Район	Кадастровый номер ЗУ	Категория земель	Разрешенное использование по документу	Код вида разрешенного использования (в соответствии с классификатором видов разрешенного использования земельных участков)	Вид использования объектов недвижимости	Площадь	УПКС	КС
16085	Республика Северная Осетия - Алания, г. Владикавказ, ул. Ватутина, д. 28	Владикавказ	15:09:0020602:241	003002000000 Земли населенных пунктов	Для содержания и эксплуатации индивидуального жилого дома	13	02.010	552	4 575,24	2 525 532,48
16086	Российская Федерация, Республика Северная Осетия-Алания, городской округ город Владикавказ, г. Владикавказ, пер. Еревакский, земельный участок 2	Владикавказ	15:09:0020602:295	003002000000 Земли населенных пунктов	Для содержания и эксплуатации индивидуального жилого дома	13	02.010	259	4 575,24	1 184 987,16
16087	Российская Федерация, Республика Северная Осетия-Алания, городской округ город Владикавказ, г. Владикавказ, ул. Ватутина, земельный участок 30	Владикавказ	15:09:0020602:296	003002000000 Земли населенных пунктов	Магазины	4	04.040	51	6 506,45	331 828,95
16088	Российская Федерация, Республика Северная Осетия-Алания, городской округ город Владикавказ, г. Владикавказ, ул. Ватутина, земельный участок 30А	Владикавказ	15:09:0020602:297	003002000000 Земли населенных пунктов	Для содержания и эксплуатации индивидуального жилого дома	13	02.010	290	4 575,24	1 326 819,60
16089	Российская Федерация, Республика Северная Осетия - Алания, г.о. город Владикавказ, г Владикавказ, ул Армянская, земельный участок 27	Владикавказ	15:09:0020602:298	003002000000 Земли населенных пунктов	Для содержания и эксплуатации жилого дома	13	02.010	177	4 575,24	809 817,48
16090	Республика Северная Осетия-Алания, г Владикавказ, пер Еревакский, д 4	Владикавказ	15:09:0020602:3	003002000000 Земли населенных пунктов	Под жилую застройку	13	02.010	522	4 575,24	2 388 275,28
16091	Республика Северная Осетия-Алания, г Владикавказ, пер Еревакский, д 4	Владикавказ	15:09:0020602:4	003002000000 Земли населенных пунктов	Под жилую застройку	13	02.010	85	4 575,24	388 895,40
16092	Респ. Северная Осетия - Алания, г. Владикавказ, ул. Комсомольская, 49	Владикавказ	15:09:0020602:7	003002000000 Земли населенных пунктов	Под жилую застройку	13	02.010	270	4 575,24	1 235 314,80
16093	Респ. Северная Осетия - Алания, г. Владикавказ, ул. Комсомольская, 49	Владикавказ	15:09:0020602:8	003002000000 Земли населенных пунктов	Под жилую застройку	13	02.010	744	4 575,24	3 403 978,56
16094	Респ. Северная Осетия - Алания, г. Владикавказ, ул. Комсомольская, 47	Владикавказ	15:09:0020602:9	003002000000 Земли населенных пунктов	Для содержания и эксплуатации индивидуального жилого дома	13	02.010	605	4 575,24	2 768 020,20
16095	Респ. Северная Осетия - Алания, г. Владикавказ, ул. Ватутина, 12	Владикавказ	15:09:0020603:1	003002000000 Земли населенных пунктов	Для эксплуатации жилого дома	13	02.010	295	4 575,24	1 349 695,80
16096	Респ. Северная Осетия - Алания, г. Владикавказ, ул. Комсомольская, дом 37	Владикавказ	15:09:0020603:10	003002000000 Земли населенных пунктов	Под жилую застройку	13	02.010	270	4 575,24	1 235 314,80
16097	Респ. Северная Осетия - Алания, г. Владикавказ, ул. Комсомольская, 33	Владикавказ	15:09:0020603:13	003002000000 Земли населенных пунктов	Для содержания и эксплуатации жилого дома	13	02.010	525	4 575,24	2 402 001,00
16098	Респ. Северная Осетия - Алания, г. Владикавказ, ул. Комсомольская, 31	Владикавказ	15:09:0020603:14	003002000000 Земли населенных пунктов	Для содержания и эксплуатации индивидуального жилого дома	13	02.010	415	4 575,24	1 898 724,60
16099	Республика Северная Осетия-Алания, г. Владикавказ, ул. Коста Хетагурова, 51	Владикавказ	15:09:0020603:19	003002000000 Земли населенных пунктов	Для содержания и эксплуатации жилого дома	13	02.010	187	4 575,24	855 569,88
16100	Респ. Северная Осетия - Алания, г. Владикавказ, ул. Ватутина, дом 18	Владикавказ	15:09:0020603:2	003002000000 Земли населенных пунктов	Под жилую застройку	13	02.010	155	4 575,24	709 162,20
16101	Российская Федерация, Республика Северная Осетия - Алания, г. Владикавказ, ул. Коста Хетагурова, 49	Владикавказ	15:09:0020603:20	003002000000 Земли населенных пунктов	Под жилую застройку	13	02.010	784	4 575,24	3 586 988,16
16102	Северная Осетия - Алания респ, г Владикавказ, ул Ватутина, 4	Владикавказ	15:09:0020603:22	003002000000 Земли населенных пунктов	Для содержания и эксплуатации индивидуального жилого дома	13	02.010	593	4 575,24	2 713 117,32
16103	Республика Северная Осетия-Алания, г. Владикавказ, ул. Ватутина, 6	Владикавказ	15:09:0020603:23	003002000000 Земли населенных пунктов	Для содержания и эксплуатации жилого дома	13	02.010	548	4 575,24	2 507 231,52
16104	Респ. Северная Осетия - Алания, г. Владикавказ, ул. Ватутина, дом 10	Владикавказ	15:09:0020603:25	003002000000 Земли населенных пунктов	Под жилую застройку	13	02.010	539	4 575,24	2 466 054,36
16105	Респ. Северная Осетия - Алания, г. Владикавказ, ул. Ватутина, 12	Владикавказ	15:09:0020603:26	003002000000 Земли населенных пунктов	Для содержания и эксплуатации жилого дома	13	02.010	368	4 575,24	1 683 688,32
16106	Республика Северная Осетия-Алания, г. Владикавказ, ул. Ватутина, 8	Владикавказ	15:09:0020603:282	003002000000 Земли населенных пунктов	Для содержания и эксплуатации жилого дома	13	02.010	305	4 575,24	1 395 448,20
16107	Республика Северная Осетия-Алания, г. Владикавказ, ул. Ватутина, 8 "А"	Владикавказ	15:09:0020603:283	003002000000 Земли населенных пунктов	Для содержания и эксплуатации жилого дома	13	02.010	285	4 575,24	1 303 943,40
16108	Российская Федерация, Республика Северная Осетия - Алания, городской округ город Владикавказ, г Владикавказ, ул Комсомольская, земельный участок 35А	Владикавказ	15:09:0020603:289	003002000000 Земли населенных пунктов	Для объектов жилой застройки	13	02.010	215	4 575,24	983 676,60
16109	Респ. Северная Осетия - Алания, г. Владикавказ, ул. Ватутина, дом 16	Владикавказ	15:09:0020603:29	003002000000 Земли населенных пунктов	Под жилую застройку	13	02.010	542	4 575,24	2 479 780,08
16110	Российская Федерация, Республика Северная Осетия - Алания, г. Владикавказ, ул. Ватутина, 18а	Владикавказ	15:09:0020603:291	003002000000 Земли населенных пунктов	Для индивидуального жилищного строительства	13	02.010	183	4 575,24	837 268,92
16111	Республика Северная Осетия-Алания, г. Владикавказ, ул. Комсомольская, 29	Владикавказ	15:09:0020603:293	003002000000 Земли населенных пунктов	Для содержания и эксплуатации жилого дома	13	02.010	453	4 575,24	2 072 583,72
16112	Республика Северная Осетия-Алания, г. Владикавказ, ул. Комсомольская, 29 "А"	Владикавказ	15:09:0020603:294	003002000000 Земли населенных пунктов	Для содержания и эксплуатации индивидуального жилого дома и ведение личного подсобного хозяйства	13	02.010	212	4 575,24	969 950,88
16113	Республика Северная Осетия-Алания, г Владикавказ, ул Армянская, д 58/18	Владикавказ	15:09:0020603:3	003002000000 Земли населенных пунктов	Под жилую застройку	13	02.010	108	4 575,24	494 125,92
16114	Российская Федерация, Республика Северная Осетия - Алания, г. Владикавказ, ул. Ватутина, 18	Владикавказ	15:09:0020603:30	003002000000 Земли населенных пунктов	Для содержания и эксплуатации индивидуального жилого дома	13	02.010	310	4 575,24	1 418 324,40
16115	Респ. Северная Осетия - Алания, г. Владикавказ, ул. Ватутина, дом 14	Владикавказ	15:09:0020603:31	003002000000 Земли населенных пунктов	Под жилую застройку	13	02.010	299	4 575,24	1 367 996,76
16116	Республика Северная Осетия-Алания, г Владикавказ, ул Комсомольская/Армянская, д 43/60п	Владикавказ	15:09:0020603:32	003002000000 Земли населенных пунктов	Для содержания и эксплуатации индивидуального жилого дома	13	02.010	322	4 575,24	1 473 227,28
16117	Республика Северная Осетия-Алания, г Владикавказ, ул Армянская, д 60	Владикавказ	15:09:0020603:33	003002000000 Земли населенных пунктов	Для содержания и эксплуатации индивидуального жилого дома	13	02.010	460	4 575,24	2 104 610,40
16118	Респ. Северная Осетия - Алания, г. Владикавказ, ул. Ватутина, дом 18	Владикавказ	15:09:0020603:4	003002000000 Земли населенных пунктов	Под жилую застройку	13	02.010	155	4 575,24	709 162,20
16119	Республика Северная Осетия-Алания, г Владикавказ, ул Комсомольская, 26	Владикавказ	15:09:0020603:412	003002000000 Земли населенных пунктов	Для объектов жилой застройки	13	02.010	247	4 575,24	1 130 084,28
16120	Респ. Северная Осетия - Алания, г. Владикавказ, ул. Ватутина	Владикавказ	15:09:0020603:415	003002000000 Земли населенных пунктов	Под жилую застройку	13	02.010	297	4 575,24	1 358 846,28
16121	Респ. Северная Осетия - Алания, г. Владикавказ, ул. Ватутина	Владикавказ	15:09:0020603:416	003002000000 Земли населенных пунктов	Под жилую застройку	13	02.010	279	4 575,24	1 276 491,96
16122	Российская Федерация, Республика Северная Осетия - Алания, городской округ город Владикавказ, г. Владикавказ, ул. Комсомольская/К.Хетагурова	Владикавказ	15:09:0020603:441	003002000000 Земли населенных пунктов	Для содержания и эксплуатации жилого дома	13	02.020	519	4 575,24	2 374 549,56
16123	Российская Федерация, Республика Северная Осетия - Алания, городской округ город Владикавказ, г. Владикавказ, ул. Комсомольская/К.Хетагурова	Владикавказ	15:09:0020603:442	003002000000 Земли населенных пунктов	Для содержания и эксплуатации жилого дома	13	02.020	140	4 575,24	640 533,60
16124	Российская Федерация, Республика Северная Осетия - Алания, городской округ город Владикавказ, г Владикавказ, ул. Комсомольская/К.Хетагурова	Владикавказ	15:09:0020603:443	003002000000 Земли населенных пунктов	Для содержания и эксплуатации жилого дома	13	02.020	250	4 575,24	1 143 810,00
16125	Респ. Северная Осетия - Алания, г. Владикавказ, ул. Армянская, дом 60/43	Владикавказ	15:09:0020603:6	003002000000 Земли населенных пунктов	Под жилую застройку	13	02.010	383	4 575,24	1 752 316,92
16126	Респ. Северная Осетия - Алания, г. Владикавказ, ул. Комсомольская, дом 41	Владикавказ	15:09:0020603:7	003002000000 Земли населенных пунктов	Под жилую застройку	13	02.010	446	4 575,24	2 040 557,04
16127	Респ. Северная Осетия - Алания, г. Владикавказ, ул. Комсомольская, 39	Владикавказ	15:09:0020603:8	003002000000 Земли населенных пунктов	Для содержания и эксплуатации жилого дома	13	02.010	600	4 575,24	2 745 144,00
16128	Республика Северная Осетия-Алания, г. Владикавказ, ул. Комсомольская, 37	Владикавказ	15:09:0020603:9	003002000000 Земли населенных пунктов	Для содержания и эксплуатации жилого дома	13	02.010	495	4 575,24	2 264 743,80
16129	Республика Северная Осетия-Алания, г. Владикавказ, ул. Шмулевича, 6	Владикавказ	15:09:0020604:1	003002000000 Земли населенных пунктов	Для реконструкции спортивного комплекса	3	05.011	7 865	596,42	4 690 843,30
16130	Российская Федерация, Республика Северная Осетия-Алания, г. Владикавказ, ул. Шмулевича, 6	Владикавказ	15:09:0020604:11	003002000000 Земли населенных пунктов	Для эксплуатации специализированного спортивного зала	3	05.011	112 540	596,42	67 121 106,80
16131	Респ Северная Осетия - Алания, г Владикавказ, ул Шмулевича	Владикавказ	15:09:0020604:182	003002000000 Земли населенных пунктов	Объекты физкультуры и спорта (независимо от форм собственности и административной подчиненности), гостиничное обслуживание	3	05.011	1 048	596,42	625 048,16

№ п/п	Местоположение ЗУ	Район	Кадастровый номер ЗУ	Категория земель	Разрешенное использование по документу	Код вида разрешенного использования (в соответствии с классификатором видов разрешенного использования земельных участков)	Вид использования объектов недвижимости	Площадь	УПКС	КС
16132	Российская Федерация, Республика Северная Осетия-Алания, г. Владикавказ, ул. Шмулевича, 6	Владикавказ	15:09:0020604:189	0030020000000 Земли населенных пунктов	Предоставление коммунальных услуг	6	03.012	225	2 223,04	500 184,00
16133	Респ. Северная Осетия - Алания, г. Владикавказ, ул. Шмулевича, 4	Владикавказ	15:09:0020604:2	0030020000000 Земли населенных пунктов	Республиканский врачебно-физкультурный диспансер	3	03.040	1 103	3 965,83	4 374 310,49
16134	Респ. Северная Осетия - Алания, г. Владикавказ, ул. Шмулевича, дом 6	Владикавказ	15:09:0020604:4	0030020000000 Земли населенных пунктов	Под жилую застройку	13	02.010	2 804	4 575,24	12 828 972,96
16135	Республика Северная Осетия-Алания, г Владикавказ, ул Шмулевича, 4	Владикавказ	15:09:0020604:5	0030020000000 Земли населенных пунктов	Для содержания и эксплуатации трансформаторной подстанции (ТП)	6	03.012	40	2 223,04	88 921,60
16136	Респ. Северная Осетия - Алания, г. Владикавказ, ул. Шмулевича, дом 6	Владикавказ	15:09:0020604:6	0030020000000 Земли населенных пунктов	Для содержания и эксплуатации трансформаторной подстанции (ТП)	6	03.012	42	2 223,04	93 367,68
16137	Респ. Северная Осетия - Алания, г. Владикавказ, ул. Павленко, дом 71	Владикавказ	15:09:0020605:10	0030020000000 Земли населенных пунктов	Под жилую застройку	13	02.010	3 502	4 575,24	16 022 490,48
16138	Респ. Северная Осетия - Алания, г. Владикавказ, ул. Толстинская, дом 5	Владикавказ	15:09:0020605:13	0030020000000 Земли населенных пунктов	Под жилую застройку	13	02.010	17 254	4 575,24	78 941 190,96
16139	Респ. Северная Осетия - Алания, г. Владикавказ, ул. Павленко, 69	Владикавказ	15:09:0020605:14	0030020000000 Земли населенных пунктов	Для содержания и эксплуатации трансформаторной подстанции (ТП)	6	03.012	45	2 223,04	100 036,80
16140	Республика Северная Осетия-Алания, г Владикавказ, ул Пушкинская, 5, корп 4	Владикавказ	15:09:0020605:15	0030020000000 Земли населенных пунктов	Для содержания и эксплуатации трансформаторной подстанции (ТП)	6	03.012	31	2 223,04	68 914,24
16141	Республика Северная Осетия-Алания, г Владикавказ, ул Пушкинская, 5	Владикавказ	15:09:0020605:16	0030020000000 Земли населенных пунктов	Для содержания и эксплуатации трансформаторной подстанции (ТП)	6	03.012	47	2 223,04	104 482,88
16142	Респ. Северная Осетия - Алания, г. Владикавказ, ул. Павленко, дом 75/1	Владикавказ	15:09:0020605:17	0030020000000 Земли населенных пунктов	Под жилую застройку	13	02.010	4 096	4 575,24	18 740 183,04
16143	Респ. Северная Осетия - Алания, г. Владикавказ, ул. Павленко, дом 75/1	Владикавказ	15:09:0020605:18	0030020000000 Земли населенных пунктов	Под жилую застройку	13	02.010	24	4 575,24	109 805,76
16144	Респ. Северная Осетия - Алания, г. Владикавказ, ул. Пушкинская, 5	Владикавказ	15:09:0020605:2	0030020000000 Земли населенных пунктов	Земли под зданиями (строениями), сооружениями	7	02.071	3 771	3 415,89	12 881 321,19
16145	Республика Северная Осетия-Алания, г Владикавказ, ул Пушкинская, 5а/4а	Владикавказ	15:09:0020605:20	0030020000000 Земли населенных пунктов	Для установки киоска мелкорозничной торговли	4	04.040	6	6 506,45	39 038,70
16146	Респ. Северная Осетия - Алания, г. Владикавказ, ул. Пушкинская, 5б/4б	Владикавказ	15:09:0020605:21	0030020000000 Земли населенных пунктов	Для установки киосков мелкорозничной торговли	4	04.040	6	6 506,45	39 038,70
16147	Респ. Северная Осетия - Алания, г. Владикавказ, ул. Павленко, 71	Владикавказ	15:09:0020605:22	0030020000000 Земли населенных пунктов	Для содержания и эксплуатации капитального гаража	7	02.071	20	3 415,89	68 317,80
16148	Республика Северная Осетия-Алания, г Владикавказ, ул Комсомольская, д 40	Владикавказ	15:09:0020605:23	0030020000000 Земли населенных пунктов	Для содержания и эксплуатации зданий и помещений центра	4	04.010	24 729	6 506,45	160 898 002,05
16149	Респ. Северная Осетия - Алания, г. Владикавказ, ул. Пушкинская, дом 5/2	Владикавказ	15:09:0020605:24	0030020000000 Земли населенных пунктов	Для содержания и эксплуатации металлического гаража	7	02.071	17	3 415,89	58 070,13
16150	Республика Северная Осетия-Алания, г Владикавказ, ул Пушкинская, д 36	Владикавказ	15:09:0020605:25	0030020000000 Земли населенных пунктов	Для содержания и эксплуатации магазина	4	04.040	15	6 506,45	97 596,75
16151	Респ. Северная Осетия - Алания, г. Владикавказ, ул. Павленко, дом 71	Владикавказ	15:09:0020605:26	0030020000000 Земли населенных пунктов	для содержания и эксплуатации капитального гаража	7	02.071	18	3 415,89	61 486,02
16152	Респ. Северная Осетия - Алания, г. Владикавказ, ул. Пушкинская, дом 5, корпус 4	Владикавказ	15:09:0020605:27	0030020000000 Земли населенных пунктов	Эксплуатация многоэтажного жилого дома	2	02.060	3 227	5 422,04	17 496 923,08
16153	Респ. Северная Осетия - Алания, г. Владикавказ, ул. Пушкинская, дом 7	Владикавказ	15:09:0020605:28	0030020000000 Земли населенных пунктов	Дома-интернаты для инвалидов и престарелых	3	03.021	35 143	1 518,17	53 353 048,31
16154	Респ. Северная Осетия - Алания, г. Владикавказ, ул. Пушкинская, дом 7	Владикавказ	15:09:0020605:29	0030020000000 Земли населенных пунктов	Дома-интернаты для инвалидов и престарелых	3	03.021	201	1 518,17	305 152,17
16155	Республика Северная Осетия-Алания, г Владикавказ, ул Павленко, д 69	Владикавказ	15:09:0020605:3	0030020000000 Земли населенных пунктов	Комплекс	3	03.050	16 665	3 160,27	52 665 899,55
16156	Респ. Северная Осетия - Алания, г. Владикавказ, ул. Пушкинская, 1	Владикавказ	15:09:0020605:30	0030020000000 Земли населенных пунктов	Под установку и эксплуатацию платежных терминалов	4	04.010	1	6 506,45	6 506,45
16157	Респ. Северная Осетия - Алания, г. Владикавказ, ул. Пушкинская, 5/2	Владикавказ	15:09:0020605:34	0030020000000 Земли населенных пунктов	Для содержания и эксплуатации металлического гаража	7	02.071	15	3 415,89	51 238,35
16158	Российская Федерация, Республика Северная Осетия - Алания г. Владикавказ, ул. Павленко, 71	Владикавказ	15:09:0020605:35	0030020000000 Земли населенных пунктов	Эксплуатация многоэтажного дома	2	02.050	720	5 422,04	3 903 868,80
16159	Российская Федерация, Республика Северная Осетия - Алания, г. Владикавказ, ул. Пушкинская, 5 корп. 2	Владикавказ	15:09:0020605:36	0030020000000 Земли населенных пунктов	Эксплуатация многоквартирного дома	2	02.050	735	5 422,04	3 985 199,40
16160	Российская Федерация, Республика Северная Осетия - Алания, г. Владикавказ, ул. Пушкинская, д. 5 корп. 3	Владикавказ	15:09:0020605:37	0030020000000 Земли населенных пунктов	Эксплуатация многоквартирного дома	2	02.050	750	5 422,04	4 066 530,00
16161	Республика Северная Осетия-Алания, г Владикавказ, ул Пушкинская, д. 5 корп. 1	Владикавказ	15:09:0020605:38	0030020000000 Земли населенных пунктов	Эксплуатация многоквартирного дома	2	02.050	736	5 422,04	3 990 621,44
16162	Республика Северная Осетия-Алания, г Владикавказ, ул Комсомольская, д 40	Владикавказ	15:09:0020605:39	0030020000000 Земли населенных пунктов	Для содержания и эксплуатации ТП (трансформаторная подстанция №180)	6	03.012	83	2 223,04	184 512,32
16163	Респ. Северная Осетия - Алания, г. Владикавказ, ул. Павленко, 75	Владикавказ	15:09:0020605:40	0030020000000 Земли населенных пунктов	Эксплуатация многоквартирного дома	2	02.050	724	5 422,04	3 925 556,96
16164	Респ. Северная Осетия - Алания, г. Владикавказ, ул. Пушкинская, 5	Владикавказ	15:09:0020605:41	0030020000000 Земли населенных пунктов	Для содержания и эксплуатации металлического гаража	7	02.071	22	3 415,89	75 149,58
16165	Российская Федерация, Республика Северная Осетия - Алания, г Владикавказ, ул Пушкинская, д 5 корп 1	Владикавказ	15:09:0020605:42	0030020000000 Земли населенных пунктов	Под строительство капитального гаража	7	02.071	25	3 415,89	85 397,25
16166	Республика Северная Осетия-Алания, г Владикавказ, ул Пушкинская, 3	Владикавказ	15:09:0020605:5	0030020000000 Земли населенных пунктов	Под жилую застройку	13	02.010	6 390	4 575,24	29 235 783,60
16167	Республика Северная Осетия-Алания, г. Владикавказ, ул. Павленко, 73 "б"	Владикавказ	15:09:0020605:6	0030020000000 Земли населенных пунктов	Для содержания и эксплуатации существующего здания детской поликлиники	3	03.040	3 893	3 965,83	15 438 976,19
16168	Северная Осетия - Алания респ, г. Владикавказ, ул. Пушкинская, (между домами №3 и №5)	Владикавказ	15:09:0020605:658	0030020000000 Земли населенных пунктов	для завершения строительства центра общения и досуговых занятий	3	03.080	784	1 518,17	1 190 245,28
16169	Российская Федерация, Республика Северная Осетия - Алания, г. Владикавказ, ул. Павленко, 71	Владикавказ	15:09:0020605:660	0030020000000 Земли населенных пунктов	Хранение автотранспорта	7	02.071	29	3 415,89	99 060,81
16170	Северная Осетия - Алания респ, г Владикавказ, ул Павленко, 73а	Владикавказ	15:09:0020605:7	0030020000000 Земли населенных пунктов	Для содержания и эксплуатации существующих ясель детского сада	3	03.050	7 736	3 160,27	24 447 848,72
16171	Респ. Северная Осетия-Алания, г. Владикавказ, ул. Пушкинская, 5/2	Владикавказ	15:09:0020605:723	0030020000000 Земли населенных пунктов	Под строительство капитального гаража	7	02.071	18	3 415,89	61 486,02
16172	Республика Северная Осетия-Алания, г. Владикавказ, ул. Пушкинская	Владикавказ	15:09:0020605:788	0030020000000 Земли населенных пунктов	Гаражи на отдельных земельных участках	7	02.071	18	3 415,89	61 486,02
16173	Респ. Северная Осетия - Алания, г. Владикавказ, ул. Павленко, дом 75/1	Владикавказ	15:09:0020605:8	0030020000000 Земли населенных пунктов	Под жилую застройку	13	02.010	4 618	4 575,24	21 128 458,32
16174	Респ. Северная Осетия - Алания, г. Владикавказ, ул. Павленко, дом 73	Владикавказ	15:09:0020605:9	0030020000000 Земли населенных пунктов	Под эксплуатацию жилого дома	13	02.010	5 262	4 575,24	24 074 912,88
16175	Респ. Северная Осетия-Алания, г.Владикавказ, ул.Павленко, 73 "в"	Владикавказ	15:09:0020605:900	0030020000000 Земли населенных пунктов	Дошкольные образовательные учреждения	3	03.050	1 932	3 160,27	6 105 641,64
16176	Республика Северная Осетия - Алания, г. Владикавказ, ул. Пушкинская	Владикавказ	15:09:0020605:937	0030020000000 Земли населенных пунктов	для содержания и эксплуатации котельной	6	03.012	9	2 223,04	20 007,36
16177	Республика Северная Осетия - Алания, г. Владикавказ, ул. Пушкинская	Владикавказ	15:09:0020605:938	0030020000000 Земли населенных пунктов	для содержания и эксплуатации котельной	6	03.012	25	2 223,04	55 576,00
16178	Республика Северная Осетия - Алания, г. Владикавказ, ул. Пушкинская	Владикавказ	15:09:0020605:939	0030020000000 Земли населенных пунктов	для содержания и эксплуатации котельной	6	03.012	2 479	2 223,04	5 510 916,16

№ пп	Местоположение ЗУ	Район	Кадастровый номер ЗУ	Категория земель	Разрешенное использование по документу	Код вида разрешенного использования (в соответствии с классификатором видов разрешенного использования земельных участков)	Вид использования объектов недвижимости	Площадь	УПКС	КС
16179	Республика Северная Осетия-Алания, г. Владикавказ, ул. Пушкинская	Владикавказ	15:09:0020605:942	003002000000 Земли населенных пунктов	для содержания и эксплуатации котельной	6	03:012	44	2 223,04	97 813,76
16180	Республика Северная Осетия - Алания, г. Владикавказ, ул. Пушкинская, д.5/2	Владикавказ	15:09:0020605:943	003002000000 Земли населенных пунктов	Для размещения гаражей для собственных нужд	7	02:071	22	5 774,47	127 038,34
16181	Респ. Северная Осетия - Алания, г. Владикавказ, ул. Шмулевича, 12	Владикавказ	15:09:0020606:1	003002000000 Земли населенных пунктов	Для содержания и эксплуатации зданий и сооружений автобазы	6	06:000	8 886	2 494,14	22 162 928,04
16182	Республика Северная Осетия-Алания, г Владикавказ, ул Пушкинская, 2а	Владикавказ	15:09:0020606:10	003002000000 Земли населенных пунктов	Под жилую застройку	13	02:010	114	4 575,24	521 577,36
16183	Северная Осетия-Алания респ, г. Владикавказ, ул. Шмулевича, 10 а, фойе МБОУ СОШ №29)	Владикавказ	15:09:0020606:109	003002000000 Земли населенных пунктов	Под установку (размещение) телекоммуникационного оборудования	6	06:080	9	3 682,77	32 694,93
16184	Республика Северная Осетия-Алания, г Владикавказ, ул Пушкинская, 10	Владикавказ	15:09:0020606:11	003002000000 Земли населенных пунктов	Для содержания и эксплуатации существующих помещений	3	03:080	1 266	1 518,17	1 922 003,22
16185	Республика Северная Осетия-Алания, г Владикавказ, ул Пушкинская, 2а	Владикавказ	15:09:0020606:12	003002000000 Земли населенных пунктов	под объекты теплоснабжения	6	03:012	50	2 223,04	111 152,00
16186	Республика Северная Осетия-Алания, г Владикавказ, ул Пушкинская, 10в	Владикавказ	15:09:0020606:13	003002000000 Земли населенных пунктов	Для содержания и эксплуатации административного здания	4	04:010	13 283	6 506,45	86 425 175,35
16187	Респ. Северная Осетия - Алания, г. Владикавказ, ул. Шмулевича, 8 "б"	Владикавказ	15:09:0020606:14	003002000000 Земли населенных пунктов	Под строительство здания Бизнес-инкубатора	4	04:010	2 071	6 506,45	13 474 857,95
16188	Республика Северная Осетия-Алания, г Владикавказ, ул Шмулевича, д 8а	Владикавказ	15:09:0020606:15	003002000000 Земли населенных пунктов	Нежилое здание	3	03:080	2 780	1 518,17	4 220 512,60
16189	Северная Осетия - Алания респ, г Владикавказ, ул Пушкинская, 10 "г"	Владикавказ	15:09:0020606:16	003002000000 Земли населенных пунктов	Под строительство многоквартирного жилого дома	2	02:050	4 477	5 422,04	24 274 473,08
16190	Российская Федерация, Республика Северная Осетия - Алания, городской округ город Владикавказ, г Владикавказ, ул Пушкинская, земель й участок 10Б	Владикавказ	15:09:0020606:2	003002000000 Земли населенных пунктов	Для содержания и эксплуатации помещений Дворца спорта	3	05:011	21 709	596,42	12 947 681,78
16191	Российская Федерация, Республика Северная Осетия - Алания, г. Владикавказ, ул. Шмулевича (Манежная площадь)	Владикавказ	15:09:0020606:251	003002000000 Земли населенных пунктов	Улично-дорожная сеть	6	12:001	8 720	615,47	5 366 898,40
16192	Респ. Северная Осетия - Алания, г. Владикавказ, ул. Пушкинская, 10	Владикавказ	15:09:0020606:3	003002000000 Земли населенных пунктов	Для содержания и эксплуатации существующих зданий и сооружений лицея	3	03:050	20 306	3 160,27	73 653 252,62
16193	Республика Северная Осетия-Алания, г Владикавказ, ул Пушкинская, 10	Владикавказ	15:09:0020606:4	003002000000 Земли населенных пунктов	Для содержания и эксплуатации административного здания	4	04:010	623	6 506,45	4 053 518,35
16194	Респ. Северная Осетия - Алания, г. Владикавказ, ул. Шмулевича, 10 а	Владикавказ	15:09:0020606:5	003002000000 Земли населенных пунктов	Для эксплуатации и содержания существующих школьных зданий и сооружений	3	03:050	24 665	3 160,27	77 948 059,55
16195	Республика Северная Осетия-Алания, г Владикавказ, ул Шмулевича, 10л	Владикавказ	15:09:0020606:6	003002000000 Земли населенных пунктов	Для содержания и эксплуатации трансформаторной подстанции (ТП)	6	03:012	64	2 223,04	142 274,56
16196	Республика Северная Осетия-Алания, г Владикавказ, ул Шмулевича, 10	Владикавказ	15:09:0020606:7	003002000000 Земли населенных пунктов	Для содержания и эксплуатации трансформаторной подстанции (ТП)	6	03:012	82	2 223,04	182 289,28
16197	Республика Северная Осетия-Алания, г Владикавказ, ул Пушкинская	Владикавказ	15:09:0020606:8	003002000000 Земли населенных пунктов	Для содержания и эксплуатации трансформаторной подстанции (ТП-5)	6	03:012	64	2 223,04	142 274,56
16198	Респ. Северная Осетия - Алания, г. Владикавказ, ул. Сады Шалдона, 8	Владикавказ	15:09:0020607:1	003002000000 Земли населенных пунктов	Индивидуальное жилищное строительство	13	02:010	157	4 575,24	718 312,68
16199	Республика Северная Осетия-Алания, г Владикавказ, ул Пушкинская, 2	Владикавказ	15:09:0020607:10	003002000000 Земли населенных пунктов	Под жилую застройку	13	02:010	48 335	4 575,24	221 144 225,40
16200	Респ. Северная Осетия - Алания, г. Владикавказ, ул. Пушкинская, дом 2	Владикавказ	15:09:0020607:11	003002000000 Земли населенных пунктов	Под жилую застройку	13	02:010	48 658	4 575,24	222 622 027,92
16201	Республика Северная Осетия-Алания, г Владикавказ, ул Пушкинская, 2а	Владикавказ	15:09:0020607:12	003002000000 Земли населенных пунктов	Под жилую застройку	13	02:010	47 675	4 575,24	218 124 567,00
16202	Респ. Северная Осетия - Алания, г. Владикавказ, ул. Осетинская, дом 2	Владикавказ	15:09:0020607:13	003002000000 Земли населенных пунктов	Под жилую застройку	13	02:010	7 574	4 575,24	34 652 867,76
16203	Республика Северная Осетия-Алания, г Владикавказ, ул Пушкинская, 8	Владикавказ	15:09:0020607:14	003002000000 Земли населенных пунктов	Под жилую застройку	13	02:010	4 945	4 575,24	22 624 561,80
16204	Республика Северная Осетия-Алания, г Владикавказ, ул Пушкинская	Владикавказ	15:09:0020607:15	003002000000 Земли населенных пунктов	Под жилую застройку	13	02:010	8 765	4 575,24	40 101 978,60
16205	Респ. Северная Осетия - Алания, г. Владикавказ, ул. Пушкинская, 2	Владикавказ	15:09:0020607:16	003002000000 Земли населенных пунктов	Для содержания и эксплуатации трансформаторной подстанции (ТП)	6	03:012	69	2 223,04	153 389,76
16206	Северная Осетия - Алания респ, г. Владикавказ, ул. Пушкинская, 2 "б"	Владикавказ	15:09:0020607:166	003002000000 Земли населенных пунктов	Для содержания и эксплуатации капитального гаража	7	02:071	49	3 415,89	167 378,61
16207	Северная Осетия - Алания респ, г. Владикавказ, ул. Пушкинская, 2/4	Владикавказ	15:09:0020607:169	003002000000 Земли населенных пунктов	Для содержания и эксплуатации металлического гаража	7	02:071	17	3 415,89	58 070,13
16208	Республика Северная Осетия-Алания, г Владикавказ, ул Пушкинская, 2	Владикавказ	15:09:0020607:17	003002000000 Земли населенных пунктов	Под жилую застройку	13	02:010	45	4 575,24	205 885,80
16209	Северная Осетия - Алания респ, г. Владикавказ, ул. Сады Шалдона, 13	Владикавказ	15:09:0020607:171	003002000000 Земли населенных пунктов	Для содержания и эксплуатации металлического гаража	7	02:071	22	3 415,89	75 149,58
16210	Республика Северная Осетия-Алания, г Владикавказ, ул Сады Шалдона, 9б	Владикавказ	15:09:0020607:172	003002000000 Земли населенных пунктов	Индивидуальное жилищное строительство	13	02:010	709	4 575,24	3 243 845,16
16211	Республика Северная Осетия - Алания, г.Владикавказ, ул.Пушкинская, 8л	Владикавказ	15:09:0020607:173	003002000000 Земли населенных пунктов	Многоквартирные жилые дома	2	02:050	3 707	5 422,04	20 099 502,28
16212	Северная Осетия - Алания респ, г.Владикавказ, ул.Сады Шалдона, 9	Владикавказ	15:09:0020607:174	003002000000 Земли населенных пунктов	Для благоустройства прилегающей территории жилого дома (без права капитального строительства)	13	02:010	1 169	4 575,24	5 348 455,56
16213	Северная Осетия - Алания респ, г. Владикавказ, ул. Сады Шалдона, 13	Владикавказ	15:09:0020607:175	003002000000 Земли населенных пунктов	Для содержания и эксплуатации жилого дома	13	02:010	580	4 575,24	2 653 639,20
16214	Северная Осетия - Алания респ, г. Владикавказ, ул. Сады Шалдона, 13	Владикавказ	15:09:0020607:176	003002000000 Земли населенных пунктов	Для содержания и эксплуатации жилого дома	13	02:010	361	4 575,24	1 651 661,64
16215	Республика Северная Осетия-Алания, г. Владикавказ, ул. Пушкинская, 2	Владикавказ	15:09:0020607:179	003002000000 Земли населенных пунктов	Для установки спортивных площадок с уличными тренажерами	3	05:012	877	596,42	523 060,34
16216	Республика Северная Осетия-Алания, г Владикавказ, ул Пушкинская, 2 "в"	Владикавказ	15:09:0020607:19	003002000000 Земли населенных пунктов	Для содержания и эксплуатации ТП	6	03:012	118	2 223,04	262 318,72
16217	Республика Северная Осетия-Алания, г Владикавказ, ул Пушкинская	Владикавказ	15:09:0020607:2	003002000000 Земли населенных пунктов	Под жилищное строительство	13	02:010	2 248	4 575,24	10 285 139,52
16218	Респ. Северная Осетия - Алания, г. Владикавказ, ул. Пушкинская, дом 2 кор.2,3,	Владикавказ	15:09:0020607:20	003002000000 Земли населенных пунктов	Под жилую застройку	13	02:010	46 810	4 575,24	214 166 984,40
16219	Республика Северная Осетия-Алания, г. Владикавказ, ул. Сады Шалдона, 8	Владикавказ	15:09:0020607:202	003002000000 Земли населенных пунктов	Для содержания и эксплуатации индивидуального жилого дома	13	02:010	746	4 575,24	3 413 129,04
16220	Респ. Северная Осетия - Алания, г. Владикавказ, ул. Сады Шалдона, дом 15 в	Владикавказ	15:09:0020607:21	003002000000 Земли населенных пунктов	Под жилую застройку	13	02:010	323	4 575,24	1 477 802,52
16221	Республика Северная Осетия-Алания, г. Владикавказ, ул. Пушкинская, 2	Владикавказ	15:09:0020607:214	003002000000 Земли населенных пунктов	для содержания и эксплуатации капитального гаража	7	02:071	30	3 415,89	102 476,70
16222	Республика Северная Осетия-Алания, г. Владикавказ, ул. Пушкинская, 2	Владикавказ	15:09:0020607:215	003002000000 Земли населенных пунктов	для содержания и эксплуатации капитального гаража	7	02:071	30	3 415,89	102 476,70
16223	Республика Северная Осетия-Алания, г. Владикавказ, ул. Пушкинская, 2	Владикавказ	15:09:0020607:216	003002000000 Земли населенных пунктов	для содержания и эксплуатации капитального гаража	7	02:071	30	3 415,89	102 476,70
16224	Респ. Северная Осетия - Алания, г. Владикавказ, ул. Сады Шалдона, дом 14	Владикавказ	15:09:0020607:22	003002000000 Земли населенных пунктов	Под жилую застройку	13	02:010	395	4 575,24	1 807 219,80
16225	Республика Северная Осетия-Алания, г. Владикавказ, ул. Сады Шалдона, 11	Владикавказ	15:09:0020607:221	003002000000 Земли населенных пунктов	Для эксплуатации жилого дома	13	02:010	622	4 575,24	2 845 599,28
16226	Республика Северная Осетия-Алания, г. Владикавказ, ул. Сады Шалдона, 11	Владикавказ	15:09:0020607:222	003002000000 Земли населенных пунктов	Для эксплуатации жилого дома	13	02:010	506	4 575,24	2 315 071,44

№ пп	Местоположение ЗУ	Район	Кадастровый номер ЗУ	Категория земель	Разрешенное использование по документу	Код вида разрешенного использования (в соответствии с классификатором видов разрешенного использования земельных участков)	Вид использования объектов недвижимости	Площадь	УПКС	КС
16227	Республика Северная Осетия-Алания, г. Владикавказ, ул. Пушкинская, 10 "д"	Владикавказ	15:09:0020607:223	0030020000000 Земли населенных пунктов	Для строительства административного здания	4	04.010	1 876	6 506,45	12 206 100,20
16228	Респ. Северная Осетия - Алания, г. Владикавказ, ул. Сады Шалдона, дом 12	Владикавказ	15:09:0020607:24	0030020000000 Земли населенных пунктов	Под жилую застройку	13	02.010	1 754	4 575,24	8 024 970,96
16229	Респ. Северная Осетия - Алания, г. Владикавказ, ул. Сады Шалдона. 10	Владикавказ	15:09:0020607:26	0030020000000 Земли населенных пунктов	Для содержания и эксплуатации жилого дома	13	02.010	748	4 575,24	3 422 279,52
16230	Респ. Северная Осетия - Алания, г. Владикавказ, ул. Сады Шалдона, 9	Владикавказ	15:09:0020607:27	0030020000000 Земли населенных пунктов	Для индивидуального строительства	13	02.010	600	4 575,24	2 745 144,00
16231	Респ. Северная Осетия - Алания, г. Владикавказ, ул. Сады Шалдона, дом 8	Владикавказ	15:09:0020607:28	0030020000000 Земли населенных пунктов	Под жилую застройку	13	02.010	1 356	4 575,24	6 204 025,44
16232	Респ. Северная Осетия - Алания, г. Владикавказ, ул. Сады Шалдона. 8	Владикавказ	15:09:0020607:29	0030020000000 Земли населенных пунктов	Жилой дом	13	02.010	591	4 575,24	2 703 966,84
16233	Респ. Северная Осетия - Алания, г. Владикавказ, ул. Сады Шалдона. 8	Владикавказ	15:09:0020607:30	0030020000000 Земли населенных пунктов	Под жилую застройку	13	02.010	822	4 575,24	3 760 847,28
16234	Респ. Северная Осетия - Алания, г. Владикавказ, ул. Сады Шалдона, дом 8	Владикавказ	15:09:0020607:31	0030020000000 Земли населенных пунктов	Под жилую застройку	13	02.010	322	4 575,24	1 473 227,28
16235	Респ. Северная Осетия - Алания, г. Владикавказ, ул. Сады Шалдона, дом 8	Владикавказ	15:09:0020607:32	0030020000000 Земли населенных пунктов	Под жилую застройку	13	02.010	259	4 575,24	1 184 987,16
16236	Респ. Северная Осетия - Алания, г. Владикавказ, ул. Сады Шалдона, дом 8	Владикавказ	15:09:0020607:33	0030020000000 Земли населенных пунктов	Под жилую застройку	13	02.010	536	4 575,24	2 452 328,64
16237	Респ. Северная Осетия - Алания, г. Владикавказ, ул. Сады Шалдона, дом 8	Владикавказ	15:09:0020607:34	0030020000000 Земли населенных пунктов	Под жилую застройку	13	02.010	161	4 575,24	736 613,64
16238	Респ. Северная Осетия - Алания, г. Владикавказ, ул. Сады Шалдона, 8 "а"	Владикавказ	15:09:0020607:35	0030020000000 Земли населенных пунктов	Для эксплуатации домовладения	13	02.010	1 075	4 575,24	4 918 383,00
16239	Респ. Северная Осетия - Алания, г. Владикавказ, ул. Сады Шалдона, 10 "в"	Владикавказ	15:09:0020607:36	0030020000000 Земли населенных пунктов	Под жилую застройку	13	02.010	1 368	4 575,24	6 258 928,32
16240	Республика Северная Осетия-Алания, г. Владикавказ, ул. Пушкинская, 2	Владикавказ	15:09:0020607:37	0030020000000 Земли населенных пунктов	Для содержания и эксплуатации ГТПП	6	03.012	119	2 223,04	264 541,76
16241	Респ. Северная Осетия - Алания, г. Владикавказ, ул. Сады Шалдона. 12	Владикавказ	15:09:0020607:38	0030020000000 Земли населенных пунктов	Для индивидуального жилищного строительства	13	02.010	1 388	4 575,24	6 350 433,12
16242	Республика Северная Осетия-Алания, г Владикавказ, ул Пушкинская, 2	Владикавказ	15:09:0020607:41	0030020000000 Земли населенных пунктов	Для содержания и эксплуатации существующих зданий и сооружений детского сада	3	03.051	10 382	3 160,27	32 809 923,14
16243	Респ. Северная Осетия - Алания, г. Владикавказ, ул. Пушкинская, 2/4	Владикавказ	15:09:0020607:42	0030020000000 Земли населенных пунктов	Для содержания и эксплуатации металлического гаража	7	02.071	21	3 415,89	71 733,69
16244	Республика Северная Осетия-Алания, г. Владикавказ, ул. Пушкинская, 2/4	Владикавказ	15:09:0020607:424	0030020000000 Земли населенных пунктов	Для содержания и эксплуатации металлического гаража	7	02.071	19	3 415,89	64 901,91
16245	Республика Северная Осетия-Алания, г. Владикавказ, ул. Сады Шалдона. 15	Владикавказ	15:09:0020607:425	0030020000000 Земли населенных пунктов	Для содержания и эксплуатации жилого дома	13	02.010	1 334	4 575,24	6 103 370,16
16246	Респ. Северная Осетия - Алания, г. Владикавказ, ул. Пушкинская, 2/4	Владикавказ	15:09:0020607:43	0030020000000 Земли населенных пунктов	Для содержания и эксплуатации металлического гаража	7	02.071	21	3 415,89	71 733,69
16247	Северная Осетия - Алания респ. г. Владикавказ, ул. Пушкинская, 2 "Г"	Владикавказ	15:09:0020607:44	0030020000000 Земли населенных пунктов	Для строительства административного здания	4	04.010	7 000	6 506,45	45 545 150,00
16248	Респ. Северная Осетия - Алания, г. Владикавказ, ул. Пушкинская, 10 "д"	Владикавказ	15:09:0020607:45	0030020000000 Земли населенных пунктов	Для строительства административного здания	3	03.080	3 592	1 518,17	5 453 266,64
16249	Республика Северная Осетия-Алания, г Владикавказ, ул Пушкинская, д 2	Владикавказ	15:09:0020607:46	0030020000000 Земли населенных пунктов	Для содержания и эксплуатации спортивно-оздоровительного комплекса	3	05.011	2 150	596,42	1 282 303,00
16250	Республика Северная Осетия - Алания, г. Владикавказ, ул. Сады Шалдона, д.9а	Владикавказ	15:09:0020607:47	0030020000000 Земли населенных пунктов	Для строительства многоквартирного жилого дома	2	02.050	1 192	5 422,04	6 463 071,68
16251	Российская Федерация, Республика Северная Осетия - Алания, г Владикавказ, ул Пушкинская, 2	Владикавказ	15:09:0020607:477	0030020000000 Земли населенных пунктов	Для содержания и эксплуатации металлического гаража	7	02.071	24	3 415,89	81 981,36
16252	Республика Северная Осетия - Алания, г.Владикавказ, ул.Пушкинская, 2 "б"	Владикавказ	15:09:0020607:48	0030020000000 Земли населенных пунктов	Эксплуатация многоквартирного дома	2	02.050	983	5 422,04	5 329 865,32
16253	Российская Федерация, Республика Северная Осетия - Алания, г. Владикавказ, ул. Пушкинская, д. 2 корп. 4	Владикавказ	15:09:0020607:49	0030020000000 Земли населенных пунктов	Эксплуатация многоквартирного дома	2	02.050	1 526	5 422,04	8 274 033,04
16254	Российская Федерация, Республика Северная Осетия - Алания, г. Владикавказ, ул. Пушкинская, д. 2 корп. 2	Владикавказ	15:09:0020607:50	0030020000000 Земли населенных пунктов	Эксплуатация многоквартирного дома	2	02.050	323	5 422,04	1 751 318,92
16255	Российская Федерация, Республика Северная Осетия - Алания, г. Владикавказ, ул. Пушкинская, д. 2 корп. 3	Владикавказ	15:09:0020607:51	0030020000000 Земли населенных пунктов	Эксплуатация многоквартирного дома	2	02.050	322	5 422,04	1 745 896,88
16256	Респ. Северная Осетия - Алания, г. Владикавказ, ул. Пушкинская, 2	Владикавказ	15:09:0020607:52	0030020000000 Земли населенных пунктов	Эксплуатация многоквартирного дома	2	02.050	686	5 422,04	3 719 519,44
16257	Северная Осетия - Алания респ. г. Владикавказ, ул. Пушкинская, 2	Владикавказ	15:09:0020607:53	0030020000000 Земли населенных пунктов	Для содержания и эксплуатации капитального гаража	7	02.071	22	3 415,89	75 149,58
16258	Северная Осетия - Алания респ. г Владикавказ, ул Пушкинская, 2/2	Владикавказ	15:09:0020607:54	0030020000000 Земли населенных пунктов	Для содержания и эксплуатации нежилого здания	3	03.080	102	1 518,17	154 853,34
16259	Северная Осетия - Алания респ. г Владикавказ, ул Сады Шалдона, 8	Владикавказ	15:09:0020607:55	0030020000000 Земли населенных пунктов	Для содержания и эксплуатации индивидуального жилого дома и ведение личного подсобного хозяйства	13	02.010	980	4 575,24	4 483 735,20
16260	Республика Северная Осетия-Алания, г Владикавказ, ул Пушкинская, 2	Владикавказ	15:09:0020607:6	0030020000000 Земли населенных пунктов	Для завершения строительства магазина с частичным использованием площади под жилье	4	04.040	735	6 506,45	4 782 240,75
16261	Республика Северная Осетия-Алания, г Владикавказ, ул Пушкинская, 8/3	Владикавказ	15:09:0020607:7	0030020000000 Земли населенных пунктов	Гостиничный комплекс	5	04.070	2 212	4 771,40	10 554 336,80
16262	Российская Федерация, Республика Северная Осетия-Алания, г. Владикавказ, ул. Пушкинская, 2/4	Владикавказ	15:09:0020607:813	0030020000000 Земли населенных пунктов	для размещения гаражей для собственных нужд	7	02.071	28	3 415,89	95 644,92
16263	Российская Федерация, Республика Северная Осетия - Алания, г. Владикавказ, ул. Сады Шалдона	Владикавказ	15:09:0020607:814	0030020000000 Земли населенных пунктов	Для строительства жилого дома	13	02.010	665	4 575,24	3 042 534,60
16264	Российская Федерация, Республика Северная Осетия - Алания, г. Владикавказ, ул. Сады Шалдона	Владикавказ	15:09:0020607:815	0030020000000 Земли населенных пунктов	Для строительства жилого дома	13	02.010	691	4 575,24	3 161 490,84
16265	Республика Северная Осетия - Алания, г Владикавказ, ул Пушкинская, 2	Владикавказ	15:09:0020607:816	0030020000000 Земли населенных пунктов	Для размещения гаражей для собственных нужд	7	02.071	22	3 415,89	75 149,58
16266	Республика Северная Осетия-Алания, г. Владикавказ, ул. Пушкинская, 2	Владикавказ	15:09:0020607:817	0030020000000 Земли населенных пунктов	Для размещения гаражей для собственных нужд	7	02.071	23	3 415,89	78 565,47
16267	Российская Федерация, Республика Северная Осетия-Алания, г Владикавказ, ул Пушкинская, 2	Владикавказ	15:09:0020607:818	0030020000000 Земли населенных пунктов	Для размещения гаражей для собственных нужд	7	02.071	23	3 415,89	78 565,47
16268	Республика Северная Осетия - Алания, г Владикавказ, ул Пушкинская, 2	Владикавказ	15:09:0020607:819	0030020000000 Земли населенных пунктов	Для размещения гаражей для собственных нужд	7	02.071	22	3 415,89	75 149,58
16269	Российская Федерация, Республика Северная Осетия-Алания, г Владикавказ, ул Пушкинская, 2	Владикавказ	15:09:0020607:820	0030020000000 Земли населенных пунктов	Для размещения гаражей для собственных нужд	7	02.071	22	3 415,89	75 149,58
16270	Республика Северная Осетия - Алания, г Владикавказ, ул Пушкинская, 2	Владикавказ	15:09:0020607:821	0030020000000 Земли населенных пунктов	Для размещения гаражей для собственных нужд	7	02.071	22	3 415,89	75 149,58
16271	Республика Северная Осетия - Алания, г Владикавказ, ул Пушкинская, 2	Владикавказ	15:09:0020607:825	0030020000000 Земли населенных пунктов	Для размещения гаражей для собственных нужд	7	02.071	23	3 415,89	78 565,47
16272	Республика Северная Осетия-Алания, г. Владикавказ, ул. Пушкинская, 2/4	Владикавказ	15:09:0020607:828	0030020000000 Земли населенных пунктов	Для размещения гаражей для собственных нужд	7	02.071	38	3 415,89	129 803,82
16273	Российская Федерация, Республика Северная Осетия-Алания, г. Владикавказ, ул. Пушкинская, 2	Владикавказ	15:09:0020607:863	0030020000000 Земли населенных пунктов	Для размещения гаражей для общественных нужд	7	02.071	22	3 415,89	75 149,58

№ п/п	Местоположение ЗУ	Район	Кадастровый номер ЗУ	Категория земель	Разрешенное использование по документу	Код вида разрешенного использования (в соответствии с классификатором видов разрешенного использования земельных участков)	Вид использования объектов недвижимости	Площадь	УПКС	КС
16274	Российская Федерация, Республика Северная Осетия-Алания, г Владикавказ, ул. Пушкинская, 2	Владикавказ	15:09:0020607:921	003002000000 Земли населенных пунктов	Размещение гаражей для собственных нужд	7	02:071	22	3 415,89	75 149,58
16275	Российская Федерация, Республика Северная Осетия-Алания, г. Владикавказ, ул. Пушкинская, 2/4	Владикавказ	15:09:0020607:954	003002000000 Земли населенных пунктов	Для размещения гаражей для собственных нужд	7	02:071	31	3 415,89	105 892,59
16276	Российская Федерация, Республика Северная Осетия - Алания, г. Владикавказ, ул. Пушкинская, 2	Владикавказ	15:09:0020607:955	003002000000 Земли населенных пунктов	Объекты гаражного назначения	7	02:071	24	3 415,89	81 981,36
16277	Российская Федерация, Республика Северная Осетия - Алания, г. Владикавказ, ул. Пушкинская	Владикавказ	15:09:0020607:984	003002000000 Земли населенных пунктов	Улично-дорожная сеть (размещение объектов улично-дорожной сети; размещение придорожных стоянок (парковок)	7	07:023	36	2 385,70	85 885,20
16278	Республика Северная Осетия - Алания, г. Владикавказ, ул. Пушкинская, 8	Владикавказ	15:09:0020607:987	003002000000 Земли населенных пунктов	Государственное управление	3	03:080	7 100	2 566,43	18 221 653,00
16279	Российская Федерация, Республика Северная Осетия - Алания, г. Владикавказ, ул. Пушкинская	Владикавказ	15:09:0020607:992	003002000000 Земли населенных пунктов	Улично-дорожная сеть (размещение объектов улично-дорожной сети; размещение придорожных стоянок (парковок)	7	04:090	37	2 385,70	88 270,90
16280	Республика Северная Осетия-Алания, г Владикавказ, ул Павленко/Комсомольская/Кабардинская, д 54/2а/39	Владикавказ	15:09:0020608:1	003002000000 Земли населенных пунктов	Для содержания и эксплуатации производственных помещений	6	06:000	8 663	2 494,14	21 606 734,82
16281	Российская Федерация, Республика Северная Осетия - Алания, г. Владикавказ, ул. Павленко, д. 56	Владикавказ	15:09:0020608:11	003002000000 Земли населенных пунктов	Эксплуатация многоквартирного дома	2	02:050	664	5 422,04	3 600 234,56
16282	Российская Федерация, Республика Северная Осетия - Алания, г. Владикавказ, ул. Павленко, д. 56 "а"	Владикавказ	15:09:0020608:12	003002000000 Земли населенных пунктов	Эксплуатация многоквартирного дома	2	02:050	724	5 422,04	3 925 556,96
16283	Российская Федерация, Республика Северная Осетия - Алания, г. Владикавказ, ул. Кабардинская, д. 41 корп. 1	Владикавказ	15:09:0020608:13	003002000000 Земли населенных пунктов	Эксплуатация многоквартирного дома	2	02:050	404	5 422,04	2 190 504,16
16284	Российская Федерация, Республика Северная Осетия - Алания, г. Владикавказ, ул. Кабардинская, д. 43	Владикавказ	15:09:0020608:14	003002000000 Земли населенных пунктов	Эксплуатация многоквартирного дома	2	02:050	503	5 422,04	2 727 286,12
16285	Российская Федерация, Республика Северная Осетия - Алания, г. Владикавказ, ул. Кабардинская, д. 41	Владикавказ	15:09:0020608:15	003002000000 Земли населенных пунктов	Эксплуатация многоквартирного дома	2	02:050	323	5 422,04	1 751 318,92
16286	Северная Осетия-Алания респ, г. Владикавказ, ул. Павленко, 56	Владикавказ	15:09:0020608:174	003002000000 Земли населенных пунктов	Для содержания и эксплуатации капитального гаража	7	02:071	28	3 415,89	95 644,92
16287	Республика Северная Осетия-Алания, г. Владикавказ, ул. Кабардинская, 41	Владикавказ	15:09:0020608:177	003002000000 Земли населенных пунктов	Для содержания и эксплуатации металлического гаража	7	02:071	21	3 415,89	71 733,69
16288	Респ. Северная Осетия - Алания, г. Владикавказ, ул. Кабардинская, дом 41	Владикавказ	15:09:0020608:2	003002000000 Земли населенных пунктов	Под жилую застройку	13	02:010	840	4 575,24	3 843 201,60
16289	Респ. Северная Осетия - Алания, г. Владикавказ, ул. Кабардинская, дом 41	Владикавказ	15:09:0020608:3	003002000000 Земли населенных пунктов	Под жилую застройку	13	02:010	2 368	4 575,24	10 834 168,32
16290	Респ. Северная Осетия - Алания, г. Владикавказ, ул. Кабардинская, дом 43	Владикавказ	15:09:0020608:4	003002000000 Земли населенных пунктов	Под жилую застройку	13	02:010	5 809	4 575,24	26 577 569,16
16291	Республика Северная Осетия - Алания, г. Владикавказ, ул. Кабардинская, 43	Владикавказ	15:09:0020608:5	003002000000 Земли населенных пунктов	Для эксплуатации магазина №7	4	04:040	201	6 506,45	1 307 796,45
16292	Респ. Северная Осетия - Алания, г. Владикавказ, ул. Кабардинская, дом 39	Владикавказ	15:09:0020608:6	003002000000 Земли населенных пунктов	Под жилую застройку	13	02:010	22	4 575,24	100 655,28
16293	Респ. Северная Осетия - Алания, г. Владикавказ, между домами А4 и А6 "а", ул. Павленко	Владикавказ	15:09:0020608:7	003002000000 Земли населенных пунктов	Для строительства магазина по реализации товаров повседневного спроса	4	04:040	276	6 506,45	1 795 780,20
16294	Республика Северная Осетия - Алания, г Владикавказ, ул Кабардинская, 41	Владикавказ	15:09:0020608:8	003002000000 Земли населенных пунктов	Для содержания и эксплуатации металлического гаража	7	02:071	18	3 415,89	61 486,02
16295	Респ. Северная Осетия - Алания, г. Владикавказ, ул. Кабардинская, дом 41	Владикавказ	15:09:0020608:9	003002000000 Земли населенных пунктов	Для содержания и эксплуатации металлического гаража	7	02:071	22	3 415,89	75 149,58
16296	Респ. Северная Осетия - Алания, г. Владикавказ	Владикавказ	15:09:0020609:1	003002000000 Земли населенных пунктов	Под жилую застройку	13	02:010	106 703	4 575,24	488 191 833,72
16297	Республика Северная Осетия-Алания, г. Владикавказ, ул. Шмулевича	Владикавказ	15:09:0020609:12	003002000000 Земли населенных пунктов	Для строительства и содержания нежилых строений: для объектов жилой застройки (нос строительства, размещения, содержания и эксплуатации) для индивидуального жилищного строительства; малоэтажная многоквартирная жилая застройка, блокированная жилая застройка, среднеэтажная жилая застройка; многоэтажная жилая застройка; обслуживание жилой застройки: объекты гаражного назначения	13	02:010	14 025	4 575,24	64 167 741,00
16298	Республика Северная Осетия-Алания, г Владикавказ, ул Шмулевича, д 12а	Владикавказ	15:09:0020609:4	003002000000 Земли населенных пунктов	Многоквартирные жилые дома	2	02:050	470	5 422,04	2 548 358,80
16299	Респ. Северная Осетия - Алания, г. Владикавказ, ул. Кабардинская, комсомольское лесничество квартал 1, выдел 4	Владикавказ	15:09:0020609:5	003002000000 Земли населенных пунктов	Для осуществления рекреационной деятельности	5	05:022	55 000	975,97	53 678 350,00
16300	Респ. Северная Осетия - Алания, г. Владикавказ, Терский лесхоз, Комсомольское лесничество, квартал №1, выдел №9	Владикавказ	15:09:0020609:6	003002000000 Земли населенных пунктов	Осуществление рекреационной деятельности	5	05:022	5 000	975,97	4 879 850,00
16301	Республика Северная Осетия-Алания, г Владикавказ, ул Чермена Баева, д 14а	Владикавказ	15:09:0020701:10	003002000000 Земли населенных пунктов	Для расширения домовладения с северной и с западной стороны	13	02:010	323	8 279,01	2 674 120,23
16302	Респ. Северная Осетия - Алания, г. Владикавказ, ул. Чермена Баева, 14 "а"	Владикавказ	15:09:0020701:13	003002000000 Земли населенных пунктов	Для благоустройства прилегающей территории жилого дома (без права капитального строительства)	6	12:001	345	615,47	212 337,15
16303	Респ. Северная Осетия - Алания, г. Владикавказ, ул. Ч.Баева, 18 "а"	Владикавказ	15:09:0020701:17	003002000000 Земли населенных пунктов	Для содержания и эксплуатации индивидуального жилого дома	13	02:010	559	8 279,01	4 627 966,59
16304	Респ. Северная Осетия - Алания, г. Владикавказ, ул. Чермен Баева, 14 "а"	Владикавказ	15:09:0020701:19	003002000000 Земли населенных пунктов	Для содержания и эксплуатации индивидуального жилого дома	13	02:010	49	8 279,01	405 671,49
16305	Респ. Северная Осетия - Алания, г. Владикавказ, ул. Чермен Баева, 14	Владикавказ	15:09:0020701:2	003002000000 Земли населенных пунктов	Для содержания и эксплуатации индивидуального жилого дома	13	02:010	445	8 279,01	3 684 159,45
16306	Респ. Северная Осетия - Алания, г. Владикавказ, ул. Чермен Баева, 14 "а"	Владикавказ	15:09:0020701:20	003002000000 Земли населенных пунктов	Для содержания и эксплуатации индивидуального жилого дома	13	02:010	292	8 279,01	2 417 470,92
16307	Респ. Северная Осетия - Алания, г. Владикавказ, ул. Чермен Баева, 16	Владикавказ	15:09:0020701:3	003002000000 Земли населенных пунктов	Для содержания и эксплуатации индивидуального жилого дома	13	02:010	526	8 279,01	4 354 759,26
16308	Респ. Северная Осетия - Алания, г. Владикавказ, ул. Чермен Баева, 16а	Владикавказ	15:09:0020701:4	003002000000 Земли населенных пунктов	Под жилую застройку Индивидуальную	13	02:010	286	8 279,01	2 367 796,86
16309	Респ. Северная Осетия - Алания, г. Владикавказ, ул. Чермен Баева, 18	Владикавказ	15:09:0020701:5	003002000000 Земли населенных пунктов	Под жилую застройку Индивидуальную	13	02:010	606	8 279,01	5 017 080,06
16310	Республика Северная Осетия-Алания, г. Владикавказ, ул. Павленко	Владикавказ	15:09:0020701:50	003002000000 Земли населенных пунктов	Малоэтажная многоквартирная жилая застройка	2	02:013	950	9 811,31	9 320 744,50
16311	Республика Северная Осетия - Алания, г. Владикавказ, ул. Чермена Баева, 20	Владикавказ	15:09:0020701:6	003002000000 Земли населенных пунктов	Под жилую застройку Индивидуальную	13	02:010	861	8 279,01	7 128 227,61
16312	Респ. Северная Осетия - Алания, г. Владикавказ	Владикавказ	15:09:0020701:7	003002000000 Земли населенных пунктов	Под жилую застройку Индивидуальную	13	02:010	219	8 279,01	1 813 103,19
16313	Республика Северная Осетия-Алания, г Владикавказ, ул Чермена Баева/Коста Хетагурова, д б/н	Владикавказ	15:09:0020701:8	003002000000 Земли населенных пунктов	Под строительство многоквартирного жилого дома	2	02:050	2 000	9 811,31	19 622 620,00

№ пп	Местоположение ЗУ	Район	Кадастровый номер ЗУ	Категория земель	Разрешенное использование по документу	Код вида разрешенного использования (в соответствии с классификатором видов разрешенного использования земельных участков)	Вид использования объектов недвижимости	Площадь	УПКС	КС
16314	Республика Северная Осетия-Алания, г Владикавказ, ул Коста Хетагурова/Ч. Баева, д 4/37	Владикавказ	15:09:0020702:1	003002000000 Земли населенных пунктов	Для содержания и эксплуатации индивидуального жилого дома	13	02.010	325	7 734,34	2 513 660,50
16315	Респ. Северная Осетия - Алания, г. Владикавказ, ул. Павленко. 5	Владикавказ	15:09:0020702:10	003002000000 Земли населенных пунктов	Для содержания и эксплуатации жилого дома	13	02.010	320	7 734,34	2 474 988,80
16316	Северная Осетия - Алания респ, г Владикавказ, ул Гаппо Баева, 40 "а"	Владикавказ	15:09:0020702:106	003002000000 Земли населенных пунктов	Для содержания и эксплуатации индивидуального жилого дома	13	02.010	279	7 734,34	2 157 880,86
16317	Российская Федерация, Республика Северная Осетия - Алания, городской округ город Владикавказ, г Владикавказ, ул Гаппо Баева, 40 "Б"	Владикавказ	15:09:0020702:107	003002000000 Земли населенных пунктов	Для содержания и эксплуатации индивидуального жилого дома	13	02.010	205	7 734,34	1 585 539,70
16318	Республика Северная Осетия-Алания, г Владикавказ, ул Ч. Баева/Павленко, д 5/3	Владикавказ	15:09:0020702:11	003002000000 Земли населенных пунктов	для жилищного строительства	13	02.010	650	7 734,34	5 027 321,00
16319	Респ. Северная Осетия - Алания, г. Владикавказ, ул. Чермена Баева, 53	Владикавказ	15:09:0020702:12	003002000000 Земли населенных пунктов	Под жилую застройку Индивидуальную	13	02.010	555	7 734,34	4 292 558,70
16320	Респ. Северная Осетия - Алания, г. Владикавказ, ул. Чермен Баева, 51	Владикавказ	15:09:0020702:13	003002000000 Земли населенных пунктов	Под жилую застройку Индивидуальную	13	02.010	252	7 734,34	1 949 053,68
16321	Респ. Северная Осетия - Алания, г. Владикавказ, ул. Чермен Баева, 49	Владикавказ	15:09:0020702:14	003002000000 Земли населенных пунктов	Под жилую застройку Индивидуальную	13	02.010	293	7 734,34	2 266 161,62
16322	Респ. Северная Осетия - Алания, г. Владикавказ, ул. Чермен Баева, 47	Владикавказ	15:09:0020702:15	003002000000 Земли населенных пунктов	Для содержания и эксплуатации индивидуального жилого дома	13	02.010	702	7 734,34	5 429 506,68
16323	Респ. Северная Осетия - Алания, г. Владикавказ, ул. Чермен Баева, 45	Владикавказ	15:09:0020702:16	003002000000 Земли населенных пунктов	Для содержания и эксплуатации индивидуального жилого дома	13	02.010	406	7 734,34	3 140 142,04
16324	Респ. Северная Осетия - Алания, г. Владикавказ, ул. Ч.Баева. 45 "а"	Владикавказ	15:09:0020702:17	003002000000 Земли населенных пунктов	Для содержания и эксплуатации индивидуального жилого дома	13	02.010	357	7 734,34	2 761 159,38
16325	Республика Северная Осетия-Алания, г. Владикавказ, ул. Ч. Баева. 43	Владикавказ	15:09:0020702:18	003002000000 Земли населенных пунктов	Для содержания и эксплуатации индивидуального жилого дома	13	02.010	325	7 734,34	2 513 660,50
16326	Респ. Северная Осетия - Алания, г. Владикавказ, ул. Ч.Баева, 41	Владикавказ	15:09:0020702:19	003002000000 Земли населенных пунктов	Для содержания и эксплуатации жилого дома	13	02.010	330	7 734,34	2 552 332,20
16327	Республика Северная Осетия-Алания, г Владикавказ, ул Коста Хетагурова/Гаппо Баева, д 6/38	Владикавказ	15:09:0020702:2	003002000000 Земли населенных пунктов	Жилой дом	13	02.010	830	7 734,34	6 419 111,26
16328	Респ. Северная Осетия - Алания, г. Владикавказ, ул. Чермен Баева, 39	Владикавказ	15:09:0020702:20	003002000000 Земли населенных пунктов	Под жилую застройку Индивидуальную	13	02.010	465	7 734,34	3 596 468,10
16329	Респ. Северная Осетия - Алания, г. Владикавказ, ул. Гаппо Баева, 44	Владикавказ	15:09:0020702:21	003002000000 Земли населенных пунктов	Для содержания и эксплуатации индивидуального жилого дома	13	02.010	224	7 734,34	1 732 492,16
16330	Северная Осетия - Алания респ, г Владикавказ, ул Гаппо Баева, 44 "а"	Владикавказ	15:09:0020702:22	003002000000 Земли населенных пунктов	Для содержания и эксплуатации индивидуального жилого дома	13	02.010	225	7 734,34	1 740 226,50
16331	Респ. Северная Осетия - Алания, г. Владикавказ, ул. Гаппо Баева. 42	Владикавказ	15:09:0020702:5	003002000000 Земли населенных пунктов	Для содержания и эксплуатации жилого дома	13	02.010	469	7 734,34	3 627 405,46
16332	Республика Северная Осетия-Алания, г. Владикавказ, ул. Гаппо Баева (Свобода), 42 а	Владикавказ	15:09:0020702:6	003002000000 Земли населенных пунктов	Под жилую застройку Индивидуальную	13	02.010	402	7 734,34	3 109 204,68
16333	Республика Северная Осетия-Алания, г. Владикавказ, ул. Г.Баева. 40	Владикавказ	15:09:0020702:64	003002000000 Земли населенных пунктов	Для содержания и эксплуатации многоквартирного жилого дома	2	02.050	364	9 165,83	3 336 362,12
16334	Республика Северная Осетия-Алания, г. Владикавказ, ул. Гаппо Баева, 48 "в"	Владикавказ	15:09:0020702:77	003002000000 Земли населенных пунктов	Для содержания и эксплуатации жилого дома	13	02.010	100	7 734,34	773 434,00
16335	Республика Северная Осетия-Алания, г. Владикавказ, ул. Гаппо Баева. 48	Владикавказ	15:09:0020702:78	003002000000 Земли населенных пунктов	Для содержания и эксплуатации жилого дома	13	02.010	152	7 734,34	1 175 619,68
16336	Респ. Северная Осетия - Алания, г. Владикавказ, ул. Гаппо Баева (Свобода), 46	Владикавказ	15:09:0020702:8	003002000000 Земли населенных пунктов	Под жилую застройку Индивидуальную	13	02.010	370	7 734,34	2 861 705,80
16337	Респ. Северная Осетия - Алания, г. Владикавказ, ул. Гаппо Баева (Свобода), 48/7	Владикавказ	15:09:0020702:9	003002000000 Земли населенных пунктов	Под жилую застройку Индивидуальную	13	02.010	250	7 734,34	1 933 585,00
16338	Республика Северная Осетия-Алания, г. Владикавказ, ул. Цаголова, 56	Владикавказ	15:09:0020703:10	003002000000 Земли населенных пунктов	Для содержания и эксплуатации жилого дома	13	02.010	263	7 734,34	2 034 131,42
16339	Респ. Северная Осетия - Алания, г. Владикавказ, ул. Цаголова, 58	Владикавказ	15:09:0020703:11	003002000000 Земли населенных пунктов	Для содержания и эксплуатации индивидуального жилого дома	13	02.010	283	7 734,34	2 188 818,22
16340	Респ. Северная Осетия - Алания, г. Владикавказ, ул. Цаголова, 60	Владикавказ	15:09:0020703:12	003002000000 Земли населенных пунктов	Для содержания и эксплуатации жилого дома	13	02.010	275	7 734,34	2 126 943,50
16341	Респ. Северная Осетия - Алания, г. Владикавказ, ул. Цаголова, 62	Владикавказ	15:09:0020703:13	003002000000 Земли населенных пунктов	Для содержания и эксплуатации индивидуального жилого дома	13	02.010	235	7 734,34	1 817 569,90
16342	Российская Федерация, Республика Северная Осетия-Алания, г. Владикавказ, ул. Цаголова, 64	Владикавказ	15:09:0020703:14	003002000000 Земли населенных пунктов	Для содержания и эксплуатации индивидуального жилого дома	13	02.010	291	7 734,34	2 250 692,94
16343	Российская Федерация, Республика Северная Осетия-Алания, городской округ город Владикавказ, г Владикавказ, ул Павленко, 11	Владикавказ	15:09:0020703:15	003002000000 Земли населенных пунктов	Для индивидуального жилищного строительства	13	02.010	301	7 734,34	2 328 036,34
16344	Респ. Северная Осетия - Алания, г. Владикавказ, ул. Павленко. 9/65	Владикавказ	15:09:0020703:16	003002000000 Земли населенных пунктов	Под жилую застройку Индивидуальную	13	02.010	664	7 734,34	5 135 601,76
16345	Республика Северная Осетия-Алания, г. Владикавказ, ул. Гаппо Баева, 63	Владикавказ	15:09:0020703:17	003002000000 Земли населенных пунктов	Для содержания и эксплуатации жилого дома	13	02.010	287	7 734,34	2 219 755,58
16346	Республика Северная Осетия-Алания, г Владикавказ, ул Чермена Баева, д 61	Владикавказ	15:09:0020703:18	003002000000 Земли населенных пунктов	Для содержания и эксплуатации индивидуального жилого дома	13	02.010	195	7 734,34	1 508 196,30
16347	Республика Северная Осетия-Алания, г Владикавказ, ул Гаппо Баева, д 59	Владикавказ	15:09:0020703:19	003002000000 Земли населенных пунктов	Для содержания и эксплуатации индивидуального жилого дома	13	02.010	336	7 734,34	2 598 738,24
16348	Республика Северная Осетия-Алания, г Владикавказ, ул Гаппо Баева, д 47/8	Владикавказ	15:09:0020703:2	003002000000 Земли населенных пунктов	Под жилую застройку Индивидуальную	13	02.010	469	7 734,34	3 627 405,46
16349	Республика Северная Осетия-Алания, г Владикавказ, ул Гаппо Баева, д 57	Владикавказ	15:09:0020703:20	003002000000 Земли населенных пунктов	Под жилую застройку Индивидуальную	13	02.010	415	7 734,34	3 209 751,10
16350	Респ. Северная Осетия - Алания, г. Владикавказ, ул. Гаппо Баева, дом 55	Владикавказ	15:09:0020703:21	003002000000 Земли населенных пунктов	Для содержания и эксплуатации индивидуального жилого дома	13	02.010	341	7 734,34	2 637 409,94
16351	Респ. Северная Осетия - Алания, г. Владикавказ, ул. Гаппо Баева. 53 "а"	Владикавказ	15:09:0020703:22	003002000000 Земли населенных пунктов	Для содержания и эксплуатации индивидуального жилого дома	13	02.010	346	7 734,34	2 676 081,64
16352	Республика Северная Осетия-Алания, г Владикавказ, ул Гаппо Баева, д 53	Владикавказ	15:09:0020703:23	003002000000 Земли населенных пунктов	Под жилую застройку Индивидуальную	13	02.010	414	7 734,34	3 202 016,76
16353	Республика Северная Осетия-Алания, г Владикавказ, ул Гаппо Баева, д 51	Владикавказ	15:09:0020703:24	003002000000 Земли населенных пунктов	Под жилую застройку Индивидуальную	13	02.010	20	7 734,34	154 686,80
16354	Республика Северная Осетия-Алания, г Владикавказ, ул Гаппо Баева, д 51	Владикавказ	15:09:0020703:25	003002000000 Земли населенных пунктов	Под жилую застройку Индивидуальную	13	02.010	20	7 734,34	154 686,80
16355	Республика Северная Осетия-Алания, г Владикавказ, ул Гаппо Баева, д 49	Владикавказ	15:09:0020703:26	003002000000 Земли населенных пунктов	Под жилую застройку Индивидуальную	13	02.010	407	7 734,34	3 147 876,38
16356	Республика Северная Осетия-Алания, г. Владикавказ, ул. К. Хетагурова/Цаголова. 10/46	Владикавказ	15:09:0020703:3	003002000000 Земли населенных пунктов	Для содержания и эксплуатации индивидуального жилого дома	13	02.010	219	7 734,34	1 693 820,46
16357	Республика Северная Осетия-Алания, г. Владикавказ, ул. Цаголова, 48	Владикавказ	15:09:0020703:4	003002000000 Земли населенных пунктов	Для содержания и эксплуатации жилого дома	13	02.010	362	7 734,34	2 799 831,08
16358	Респ. Северная Осетия - Алания, г. Владикавказ, ул. Цаголова. 50	Владикавказ	15:09:0020703:5	003002000000 Земли населенных пунктов	Под жилую застройку Индивидуальную	13	02.010	255	7 734,34	1 972 256,70
16359	Республика Северная Осетия-Алания, г. Владикавказ, ул. Гаппо Баева. 61	Владикавказ	15:09:0020703:51	003002000000 Земли населенных пунктов	Для содержания и эксплуатации индивидуального жилого дома	13	02.010	270	7 734,34	2 088 271,80
16360	Респ. Северная Осетия - Алания, г. Владикавказ, ул. Цаголова, 50 "а"	Владикавказ	15:09:0020703:6	003002000000 Земли населенных пунктов	Для содержания и эксплуатации индивидуального жилого дома	13	02.010	274	7 734,34	2 119 209,16
16361	Республика Северная Осетия-Алания, г. Владикавказ, ул. Цаголова. 52 "а"	Владикавказ	15:09:0020703:68	003002000000 Земли населенных пунктов	Для содержания и эксплуатации жилого дома	13	02.010	188	7 734,34	1 454 055,92

№ пп	Местоположение ЗУ	Район	Кадастровый номер ЗУ	Категория земель	Разрешенное использование по документу	Код вида разрешенного использования (в соответствии с классификатором видов разрешенного использования земельных участков)	Вид использования объектов недвижимости	Площадь	УПКС	КС
16362	Респ. Северная Осетия - Алания, г. Владикавказ, ул. Цаголова, 50 "б"	Владикавказ	15:09:0020703:7	003002000000 Земли населенных пунктов	Для содержания и эксплуатации индивидуального жилого дома	13	02.010	272	7 734,34	2 103 740,48
16363	Респ. Северная Осетия - Алания, г. Владикавказ, ул. Цаголова, 52	Владикавказ	15:09:0020703:8	003002000000 Земли населенных пунктов	Для содержания и эксплуатации жилого дома	13	02.010	418	7 734,34	3 232 954,12
16364	Респ. Северная Осетия - Алания, г. Владикавказ, ул. Цаголова, 54	Владикавказ	15:09:0020703:9	003002000000 Земли населенных пунктов	Под жилую застройку Индивидуальную	13	02.010	237	7 734,34	1 833 038,58
16365	Республика Северная Осетия-Алания, г Владикавказ, ул Коста Хетагурова, д 12/37	Владикавказ	15:09:0020704:1	003002000000 Земли населенных пунктов	Под жилую застройку Индивидуальную	13	02.010	290	7 734,34	2 242 958,60
16366	Респ. Северная Осетия - Алания, г. Владикавказ, ул. Павленко, 13/49	Владикавказ	15:09:0020704:10	003002000000 Земли населенных пунктов	Под жилую застройку Индивидуальную	13	02.010	117	7 734,34	904 917,78
16367	Респ. Северная Осетия - Алания, г. Владикавказ, ул. Павленко, 13/49	Владикавказ	15:09:0020704:11	003002000000 Земли населенных пунктов	Под жилую застройку Индивидуальную	13	02.010	117	7 734,34	904 917,78
16368	Респ. Северная Осетия - Алания, г. Владикавказ, ул. Цаголова, 47	Владикавказ	15:09:0020704:12	003002000000 Земли населенных пунктов	Под жилую застройку Индивидуальную	13	02.010	338	7 734,34	2 614 206,92
16369	Респ. Северная Осетия - Алания, г. Владикавказ, ул. Цаголова, 45	Владикавказ	15:09:0020704:13	003002000000 Земли населенных пунктов	Под жилую застройку Индивидуальную	13	02.010	706	7 734,34	5 460 444,04
16370	Респ. Северная Осетия - Алания, г. Владикавказ, ул. Цаголова, 43	Владикавказ	15:09:0020704:14	003002000000 Земли населенных пунктов	Для содержания и эксплуатации жилого дома	13	02.010	360	7 734,34	2 784 362,40
16371	Респ. Северная Осетия - Алания, г. Владикавказ, ул. Цаголова, 43а	Владикавказ	15:09:0020704:15	003002000000 Земли населенных пунктов	Под жилую застройку Индивидуальную	13	02.010	289	7 734,34	2 235 224,26
16372	Северная Осетия - Алания респ, г Владикавказ, ул Цаголова, 41	Владикавказ	15:09:0020704:16	003002000000 Земли населенных пунктов	Для содержания и эксплуатации индивидуального жилого дома	13	02.010	367	7 734,34	2 838 502,78
16373	Российская Федерация, Республика Северная Осетия - Алания, г. Владикавказ, ул. Цаголова, 39	Владикавказ	15:09:0020704:17	003002000000 Земли населенных пунктов	Для индивидуального жилищного строительства	13	02.010	555	7 734,34	4 292 558,70
16374	Республика Северная Осетия-Алания, г Владикавказ, ул Коста Хетагурова, д 14/34	Владикавказ	15:09:0020704:2	003002000000 Земли населенных пунктов	Под жилую застройку Индивидуальную	13	02.010	437	7 734,34	3 379 906,58
16375	Республика Северная Осетия-Алания, г Владикавказ, ул Дмитрова, 36	Владикавказ	15:09:0020704:3	003002000000 Земли населенных пунктов	Под жилую застройку индивидуальную	13	02.010	321	7 734,34	2 482 723,14
16376	Респ. Северная Осетия - Алания, г. Владикавказ, ул. Дмитрова, 38	Владикавказ	15:09:0020704:4	003002000000 Земли населенных пунктов	Под жилую застройку Индивидуальную	13	02.010	354	7 734,34	2 737 956,36
16377	Респ. Северная Осетия - Алания, г. Владикавказ, ул. Дмитрова, 38	Владикавказ	15:09:0020704:5	003002000000 Земли населенных пунктов	Под жилую застройку Индивидуальную	13	02.010	288	7 734,34	2 227 489,92
16378	Респ. Северная Осетия - Алания, г. Владикавказ, ул. Дмитрова, 40	Владикавказ	15:09:0020704:6	003002000000 Земли населенных пунктов	Под жилую застройку Индивидуальную	13	02.010	602	7 734,34	4 656 072,68
16379	Республика Северная Осетия - Алания, г. Владикавказ, ул. Дмитрова, 42	Владикавказ	15:09:0020704:7	003002000000 Земли населенных пунктов	Под жилую застройку индивидуальную	13	02.010	451	7 734,34	3 488 187,34
16380	Республика Северная Осетия-Алания, г Владикавказ, ул Дмитрова, 44/17	Владикавказ	15:09:0020704:8	003002000000 Земли населенных пунктов	Под жилую застройку Индивидуальную	13	02.010	422	7 734,34	3 263 891,48
16381	Респ. Северная Осетия - Алания, г. Владикавказ, ул. Павленко, 15	Владикавказ	15:09:0020704:9	003002000000 Земли населенных пунктов	Под жилую застройку Индивидуальную	13	02.010	290	7 734,34	2 242 958,60
16382	Респ. Северная Осетия - Алания, г. Владикавказ, ул. Дмитрова, дом 41 "а"	Владикавказ	15:09:0020705:1	003002000000 Земли населенных пунктов	Для содержания и эксплуатации индивидуального жилого дома	13	02.010	395	7 734,34	3 055 064,30
16383	Респ. Северная Осетия - Алания, г. Владикавказ, ул. Осетинская/Дмитрова, д 40/45	Владикавказ	15:09:0020705:132	003002000000 Земли населенных пунктов	Индивидуальные жилые дома	13	02.010	345	7 734,34	2 668 347,30
16384	Респ. Северная Осетия - Алания, г. Владикавказ, ул. Осетинская/Дмитрова, д 40/45	Владикавказ	15:09:0020705:133	003002000000 Земли населенных пунктов	Индивидуальные жилые дома	13	02.010	184	7 734,34	1 423 118,56
16385	Респ. Северная Осетия - Алания, г. Владикавказ, ул. Осетинская/Дмитрова, д 40/45	Владикавказ	15:09:0020705:134	003002000000 Земли населенных пунктов	Индивидуальные жилые дома	13	02.010	246	7 734,34	1 902 647,64
16386	Республика Северная Осетия-Алания, г. Владикавказ, ул. Павленко/Осетинская, 21/42	Владикавказ	15:09:0020705:20	003002000000 Земли населенных пунктов	Для содержания и эксплуатации жилого дома	13	02.010	504	7 734,34	3 898 107,36
16387	Северная Осетия - Алания респ, г. Владикавказ, ул. Дмитрова, 49	Владикавказ	15:09:0020705:3	003002000000 Земли населенных пунктов	Для содержания и эксплуатации индивидуального жилого дома	13	02.010	260	7 734,34	2 010 928,40
16388	Респ. Северная Осетия - Алания, г. Владикавказ, ул. Дмитрова, д.39	Владикавказ	15:09:0020705:4	003002000000 Земли населенных пунктов	Для содержания и эксплуатации индивидуального жилого дома	13	02.010	502	7 734,34	3 882 638,68
16389	Респ. Северная Осетия - Алания, г. Владикавказ, пер. Иронский, 12	Владикавказ	15:09:0020706:10	003002000000 Земли населенных пунктов	Под жилую застройку Индивидуальную	13	02.010	150	7 734,34	1 160 151,00
16390	Респ. Северная Осетия - Алания, г. Владикавказ, ул. Павленко, 35/14	Владикавказ	15:09:0020706:11	003002000000 Земли населенных пунктов	Под жилую застройку Индивидуальную	13	02.010	317	7 734,34	2 451 785,78
16391	Респ. Северная Осетия - Алания, г. Владикавказ, ул. Павленко, 33	Владикавказ	15:09:0020706:12	003002000000 Земли населенных пунктов	Для содержания и эксплуатации жилого дома	13	02.010	325	7 734,34	2 513 660,50
16392	Республика Северная Осетия-Алания, г. Владикавказ, ул. Павленко, 31	Владикавказ	15:09:0020706:13	003002000000 Земли населенных пунктов	Для содержания и эксплуатации жилого дома	13	02.010	277	7 734,34	2 142 412,18
16393	Респ. Северная Осетия - Алания, г. Владикавказ, ул. Павленко, 29	Владикавказ	15:09:0020706:14	003002000000 Земли населенных пунктов	Под жилую застройку Индивидуальную	13	02.010	286	7 734,34	2 212 021,24
16394	Респ. Северная Осетия - Алания, г. Владикавказ, ул. Павленко, 27	Владикавказ	15:09:0020706:15	003002000000 Земли населенных пунктов	Под жилую застройку Индивидуальную	13	02.010	873	7 734,34	6 752 078,82
16395	Респ. Северная Осетия - Алания, г. Владикавказ, ул. Павленко, 25	Владикавказ	15:09:0020706:16	003002000000 Земли населенных пунктов	Для содержания и эксплуатации индивидуального жилого дома	13	02.010	800	7 734,34	6 187 472,00
16396	Респ. Северная Осетия - Алания, г. Владикавказ, ул. Осетинская, 35	Владикавказ	15:09:0020706:18	003002000000 Земли населенных пунктов	Для содержания и эксплуатации индивидуального жилого дома	13	02.010	989	7 734,34	7 649 262,26
16397	Республика Северная Осетия-Алания, г Владикавказ, ул Осетинская/ К Хетагурова, 31/20	Владикавказ	15:09:0020706:187	003002000000 Земли населенных пунктов	индивидуальные жилые дома	13	02.010	131	7 734,34	1 013 198,54
16398	Республика Северная Осетия-Алания, г Владикавказ, ул Осетинская/ К Хетагурова, 31/20	Владикавказ	15:09:0020706:188	003002000000 Земли населенных пунктов	индивидуальные жилые дома	13	02.010	563	7 734,34	4 354 433,42
16399	Республика Северная Осетия — Алания, г Владикавказ, Павленко/Осетинская	Владикавказ	15:09:0020706:191	003002000000 Земли населенных пунктов	для содержания и эксплуатации индивидуального жилого дома	13	02.010	400	7 734,34	3 093 736,00
16400	Республика Северная Осетия — Алания, г Владикавказ, Павленко/Осетинская	Владикавказ	15:09:0020706:192	003002000000 Земли населенных пунктов	для содержания и эксплуатации индивидуального жилого дома	13	02.010	616	7 734,34	4 764 353,44
16401	Российская Федерация, Республика Северная Осетия - Алания, г. Владикавказ, ул. Коста Хетагурова, 22	Владикавказ	15:09:0020706:2	003002000000 Земли населенных пунктов	Под жилую застройку Индивидуальную	13	02.010	937	7 734,34	7 247 076,58
16-402	Республика Северная Осетия-Алания, г Владикавказ, ул Осетинская/ К Хетагурова	Владикавказ	15:09:0020706:202	003002000000 Земли населенных пунктов	индивидуальные жилые дома	13	02.010	64	7 734,34	494 997,76
16-403	Российская Федерация, Республика Северная Осетия - Алания, г. Владикавказ, ул. Осетинская	Владикавказ	15:09:0020706:205	003002000000 Земли населенных пунктов	Для содержания и эксплуатации индивидуального жилого дома, индивидуальные жилые дома	13	02.010	604	7 734,34	4 671 541,36
16404	Российская Федерация, Республика Северная Осетия - Алания, г. Владикавказ, ул. Осетинская	Владикавказ	15:09:0020706:206	003002000000 Земли населенных пунктов	Для содержания и эксплуатации индивидуального жилого дома, индивидуальные жилые дома	13	02.010	433	7 734,34	3 348 969,22
16405	Респ. Северная Осетия - Алания, г. Владикавказ, ул. Коста Хетагурова, 24	Владикавказ	15:09:0020706:3	003002000000 Земли населенных пунктов	Для содержания и эксплуатации индивидуального жилого дома	13	02.010	539	7 734,34	4 168 809,26
16-406	Респ. Северная Осетия - Алания, г. Владикавказ, ул. Коста Хетагурова, 26	Владикавказ	15:09:0020706:4	003002000000 Земли населенных пунктов	Под жилую застройку Индивидуальную	13	02.010	449	7 734,34	3 472 718,66
16-407	Республика Северная Осетия-Алания, г Владикавказ, ул Коста Хетагурова, д 28/2	Владикавказ	15:09:0020706:5	003002000000 Земли населенных пунктов	Под жилую застройку Индивидуальную	13	02.010	548	7 734,34	4 315 761,72
16408	Российская Федерация, Республика Северная Осетия - Алания, г. Владикавказ, пер. Иронский, 4	Владикавказ	15:09:0020706:6	003002000000 Земли населенных пунктов	Под жилую застройку Индивидуальную	13	02.010	653	7 734,34	5 050 524,02
16409	Респ. Северная Осетия - Алания, г. Владикавказ, пер. Иронский, 6	Владикавказ	15:09:0020706:7	003002000000 Земли населенных пунктов	Под жилую застройку Индивидуальную	13	02.010	660	7 734,34	5 104 664,40
16-410	Респ. Северная Осетия - Алания, г. Владикавказ, пер. Иронский, 8	Владикавказ	15:09:0020706:8	003002000000 Земли населенных пунктов	Под жилую застройку Индивидуальную	13	02.010	378	7 734,34	2 923 380,52
16-411	Респ. Северная Осетия - Алания, г. Владикавказ, пер. Иронский, 10	Владикавказ	15:09:0020706:9	003002000000 Земли населенных пунктов	Под жилую застройку Индивидуальную	13	02.010	432	7 734,34	3 341 234,88
16412	Российская Федерация, Республика Северная Осетия-Алания, городской округ Владикавказ, г.Владикавказ, ул. Коста Хетагурова, земельный участок 30	Владикавказ	15:09:0020707:1	003002000000 Земли населенных пунктов	Для содержания и эксплуатации жилого дома	13	02.010	204	7 734,34	1 577 805,36
16413	Респ. Северная Осетия - Алания, г. Владикавказ, ул. Кантемирова, 28	Владикавказ	15:09:0020707:10	003002000000 Земли населенных пунктов	Для содержания и эксплуатации жилого дома	13	02.010	341	7 734,34	2 637 409,94
16-414	Респ. Северная Осетия - Алания, г. Владикавказ, ул. Кантемирова, 30	Владикавказ	15:09:0020707:11	003002000000 Земли населенных пунктов	Под жилую застройку Индивидуальную	13	02.010	414	7 734,34	3 202 016,76
16-415	Российская Федерация, Республика Северная Осетия - Алания, г. Владикавказ, пер. Иронский, 17/37	Владикавказ	15:09:0020707:13	003002000000 Земли населенных пунктов	Под жилую застройку индивидуальную	13	02.010	480	7 734,34	3 712 483,20
16416	Респ. Северная Осетия - Алания, г. Владикавказ, пер. Иронский, 15	Владикавказ	15:09:0020707:14	003002000000 Земли населенных пунктов	Под жилую застройку Индивидуальную	13	02.010	501	7 734,34	3 874 904,34
16417	Респ. Северная Осетия - Алания, г. Владикавказ, пер. Иронский, 11	Владикавказ	15:09:0020707:16	003002000000 Земли населенных пунктов	Под жилую застройку Индивидуальную	13	02.010	497	7 734,34	3 843 966,98
16418	Республика Северная Осетия - Алания, г Владикавказ, пер Иронский,15а	Владикавказ	15:09:0020707:163	003002000000 Земли населенных пунктов	Индивидуальные жилые дома	13	02.010	542	7 734,34	4 192 012,28

№ п/п	Местоположение ЗУ	Район	Кадастровый номер ЗУ	Категория земель	Разрешенное использование по документу	Код вида разрешенного использования (в соответствии с классификатором видов разрешенного использования земельных участков)	Вид использования объектов недвижимости	Площадь	УПКС	КС
16419	Респ. Северная Осетия - Алания, г. Владикавказ, пер. Иронский, 9	Владикавказ	15:09:0020707:17	0030020000000 Земли населенных пунктов	Для содержания и эксплуатации индивидуального жилого дома	13	02.010	234	7 734,34	1 809 835,56
16420	Российская Федерация, Республика Северная Осетия - Алания, городской округ город Владикавказ, г. Владикавказ, ул. Павленко, земельный участок 41А	Владикавказ	15:09:0020707:177	0030020000000 Земли населенных пунктов	Под жилую застройку Индивидуальную	13	02.010	186	7 734,34	1 438 587,24
16421	Российская Федерация, Республика Северная Осетия - Алания, городской округ город Владикавказ, г. Владикавказ, ул. Павленко, 41	Владикавказ	15:09:0020707:178	0030020000000 Земли населенных пунктов	Под жилую застройку Индивидуальную	13	02.010	94	7 734,34	727 027,96
16422	Российская Федерация, Республика Северная Осетия - Алания, г.о. город Владикавказ, г Владикавказ, пер Иронский, уч 1	Владикавказ	15:09:0020707:179	0030020000000 Земли населенных пунктов	для индивидуального жилищного строительства	13	02.010	220	7 734,34	1 701 554,80
16423	Респ. Северная Осетия - Алания, г. Владикавказ, пер. Иронский, 7	Владикавказ	15:09:0020707:18	0030020000000 Земли населенных пунктов	Для содержания и эксплуатации жилого дома	13	02.010	227	7 734,34	1 755 695,18
16424	Российская Федерация, Республика Северная Осетия-Алания, городской округ город Владикавказ, г. Владикавказ, пер. Иронский	Владикавказ	15:09:0020707:180	0030020000000 Земли населенных пунктов	Уличная дорожная сеть	6	12.001	800	615,47	492 376,00
16425	Респ. Северная Осетия - Алания, г. Владикавказ, пер. Иронский, 5	Владикавказ	15:09:0020707:19	0030020000000 Земли населенных пунктов	Под жилую застройку Индивидуальную	13	02.010	299	7 734,34	2 312 567,66
16426	Северная Осетия - Алания респ, г Владикавказ, ул Коста Хетагурова, 32	Владикавказ	15:09:0020707:2	0030020000000 Земли населенных пунктов	Под жилую застройку Индивидуальную	13	02.010	485	7 734,34	3 751 154,90
16427	Респ. Северная Осетия - Алания, г. Владикавказ, пер. Иронский, 3	Владикавказ	15:09:0020707:20	0030020000000 Земли населенных пунктов	Для содержания и эксплуатации индивидуального жилого дома	13	02.010	529	7 734,34	4 091 465,86
16428	Республика Северная Осетия - Алания г Владикавказ ул Коста Хетагурова, 34	Владикавказ	15:09:0020707:3	0030020000000 Земли населенных пунктов	Под жилую застройку Индивидуальную	13	02.010	431	7 734,34	3 333 500,54
16429	Северная Осетия - Алания респ, г Владикавказ, пер Иронский, 5 "а"	Владикавказ	15:09:0020707:35	0030020000000 Земли населенных пунктов	Для содержания и эксплуатации индивидуального жилого дома	13	02.010	200	7 734,34	1 546 868,00
16430	Республика Северная Осетия-Алания, г. Владикавказ, ул. Коста Хетагурова, 36	Владикавказ	15:09:0020707:4	0030020000000 Земли населенных пунктов	Для содержания и эксплуатации жилого дома	13	02.010	318	7 734,34	2 459 520,12
16431	Респ. Северная Осетия - Алания, г. Владикавказ, пер. Иронский, 13	Владикавказ	15:09:0020707:46	0030020000000 Земли населенных пунктов	Для содержания и эксплуатации индивидуального жилого дома	13	02.010	268	7 734,34	2 072 803,12
16432	Респ. Северная Осетия - Алания, г. Владикавказ, пер. Иронский, 13	Владикавказ	15:09:0020707:47	0030020000000 Земли населенных пунктов	Для содержания и эксплуатации индивидуального жилого дома	13	02.010	403	7 734,34	3 116 939,02
16433	Республика Северная Осетия-Алания, г.Владикавказ, ул. Кантемирова/К. Хетагурова, 18/36 "а"	Владикавказ	15:09:0020707:5	0030020000000 Земли населенных пунктов	Для содержания и эксплуатации жилого дома	13	02.010	441	7 734,34	3 410 843,94
16434	Республика Северная Осетия-Алания, г Владикавказ, ул Алибека Кантемирова/Павленко, 32/41	Владикавказ	15:09:0020707:52	0030020000000 Земли населенных пунктов	Индивидуальные жилые дома	13	02.010	270	7 734,34	2 088 271,80
16435	Республика Северная Осетия-Алания, г Владикавказ, ул Кантемирова, 20	Владикавказ	15:09:0020707:6	0030020000000 Земли населенных пунктов	Под жилую застройку Индивидуальную	13	02.010	406	7 734,34	3 140 142,04
16436	Респ. Северная Осетия - Алания, г. Владикавказ, ул. Кантемирова, 22	Владикавказ	15:09:0020707:7	0030020000000 Земли населенных пунктов	Под индивидуальную жилую застройку	13	02.010	726	7 734,34	5 614 130,84
16437	Респ. Северная Осетия - Алания, г. Владикавказ, ул. Кантемирова, 24	Владикавказ	15:09:0020707:8	0030020000000 Земли населенных пунктов	Под жилую застройку Индивидуальную	13	02.010	681	7 734,34	5 267 085,54
16438	Респ. Северная Осетия - Алания, г. Владикавказ, ул. Кантемирова, 26	Владикавказ	15:09:0020707:9	0030020000000 Земли населенных пунктов	Под жилую застройку Индивидуальную	13	02.010	603	7 734,34	4 663 807,02
16439	Респ. Северная Осетия - Алания, г. Владикавказ, ул. Павленко, 45 "б"	Владикавказ	15:09:0020708:1	0030020000000 Земли населенных пунктов	Для эксплуатации жилого дома	13	02.010	353	7 734,34	2 730 222,02
16440	Респ. Северная Осетия - Алания, г. Владикавказ, ул. Кайбаева, дом 34	Владикавказ	15:09:0020708:10	0030020000000 Земли населенных пунктов	Под жилую застройку Индивидуальную	13	02.010	414	7 734,34	3 202 016,76
16441	Респ. Северная Осетия - Алания, г. Владикавказ, ул. Кайбаева, дом 36	Владикавказ	15:09:0020708:11	0030020000000 Земли населенных пунктов	Под жилую застройку Индивидуальную	13	02.010	458	7 734,34	3 542 327,72
16442	Респ. Северная Осетия - Алания, г. Владикавказ, ул. Кайбаева, 38	Владикавказ	15:09:0020708:12	0030020000000 Земли населенных пунктов	Для содержания и эксплуатации индивидуального жилого дома	13	02.010	423	7 734,34	3 271 625,82
16443	Республика Северная Осетия-Алания, г Владикавказ, ул Кайбаева, д 40	Владикавказ	15:09:0020708:13	0030020000000 Земли населенных пунктов	Под жилую застройку Индивидуальную	13	02.010	534	7 734,34	4 130 137,56
16444	Республика Северная Осетия - Алания, г. Владикавказ, ул. Кайбаева, 42	Владикавказ	15:09:0020708:14	0030020000000 Земли населенных пунктов	Под жилую застройку индивидуальную	13	02.010	495	7 734,34	3 828 498,30
16445	Республика Северная Осетия-Алания, г. Владикавказ, ул. Кайбаева, 50	Владикавказ	15:09:0020708:143	0030020000000 Земли населенных пунктов	Для содержания и эксплуатации жилого дома	13	02.010	323	7 734,34	2 498 191,82
16446	Респ. Северная Осетия - Алания, г. Владикавказ, ул. Кайбаева, дом 44	Владикавказ	15:09:0020708:15	0030020000000 Земли населенных пунктов	Под жилую застройку Индивидуальную	13	02.010	1 124	7 734,34	8 693 398,16
16447	Респ. Северная Осетия - Алания, г. Владикавказ, ул. Кайбаева, 46	Владикавказ	15:09:0020708:16	0030020000000 Земли населенных пунктов	Под жилую застройку Индивидуальную	13	02.010	605	7 734,34	4 679 275,70
16448	Респ. Северная Осетия - Алания, г. Владикавказ, ул. Кайбаева, дом 48	Владикавказ	15:09:0020708:17	0030020000000 Земли населенных пунктов	Под жилую застройку Индивидуальную	13	02.010	465	7 734,34	3 596 468,10
16449	Российская Федерация, Республика Северная Осетия - Алания, городской округ город Владикавказ, Владикавказ, ул. Павленко, земельный участок 49	Владикавказ	15:09:0020708:19	0030020000000 Земли населенных пунктов	Под жилую застройку индивидуальную	13	02.010	557	7 734,34	4 308 027,38
16450	Республика Северная Осетия-Алания, г Владикавказ, ул Павленко, 47	Владикавказ	15:09:0020708:20	0030020000000 Земли населенных пунктов	Для содержания и эксплуатации существующего здания центра (Дом культуры)	3	03.060	2 084	2 354,71	4 907 215,64
16451	Респ. Северная Осетия - Алания, г. Владикавказ, ул. Павленко, дом 47/41	Владикавказ	15:09:0020708:21	0030020000000 Земли населенных пунктов	Под жилую застройку Индивидуальную	13	02.010	350	7 734,34	2 707 019,00
16452	Респ. Северная Осетия - Алания, г. Владикавказ, ул. Кантемирова, дом 39	Владикавказ	15:09:0020708:22	0030020000000 Земли населенных пунктов	Под жилую застройку Индивидуальную	13	02.010	480	7 734,34	3 712 483,20
16453	Респ. Северная Осетия - Алания, г. Владикавказ, ул. Кантемирова, дом 37	Владикавказ	15:09:0020708:23	0030020000000 Земли населенных пунктов	Под жилую застройку Индивидуальную	13	02.010	311	7 734,34	2 405 379,74
16454	Респ. Северная Осетия - Алания, г. Владикавказ, ул. Кантемирова, 35	Владикавказ	15:09:0020708:25	0030020000000 Земли населенных пунктов	Для содержания и эксплуатации индивидуального жилого дома	13	02.010	390	7 734,34	3 016 392,60
16455	Респ. Северная Осетия - Алания, г. Владикавказ, ул. Павленко, дом 43	Владикавказ	15:09:0020708:26	0030020000000 Земли населенных пунктов	Под жилую застройку Индивидуальную	13	02.010	181	7 734,34	1 400 852,90
16456	Респ. Северная Осетия - Алания, г. Владикавказ, ул. Павленко, дом 45	Владикавказ	15:09:0020708:27	0030020000000 Земли населенных пунктов	Под жилую застройку Индивидуальную	13	02.010	186	7 734,34	1 438 587,24
16457	Респ. Северная Осетия - Алания, г. Владикавказ, ул. Кантемирова, дом 33-23	Владикавказ	15:09:0020708:28	0030020000000 Земли населенных пунктов	Под жилую застройку Индивидуальную	13	02.010	5 860	7 734,34	45 323 232,40
16458	Респ. Северная Осетия - Алания, г. Владикавказ, ул. Кантемирова, 32, корп 2	Владикавказ	15:09:0020708:29	0030020000000 Земли населенных пунктов	Для содержания и эксплуатации трансформаторной подстанции (ТП)	6	03.012	46	3 757,99	172 867,54
16459	Республика Северная Осетия-Алания, г Владикавказ, ул Алибека Кантемирова, д 23	Владикавказ	15:09:0020708:30	0030020000000 Земли населенных пунктов	Для содержания и эксплуатации металлического гаража	7	02.071	18	5 774,47	103 940,46
16460	Респ. Северная Осетия - Алания, г. Владикавказ, ул. Кайбаева, дом 50 "а"	Владикавказ	15:09:0020708:31	0030020000000 Земли населенных пунктов	Для содержания и эксплуатации индивидуального жилого дома	13	02.010	317	7 734,34	2 451 785,78
16461	Республика Северная Осетия-Алания, г Владикавказ, ул К.Хетагурова/Кантемирова, д 38-38а/21	Владикавказ	15:09:0020708:33	0030020000000 Земли населенных пунктов	Для содержания и эксплуатации индивидуального жилого дома	13	02.010	1 219	7 734,34	9 428 160,46
16462	Республика Северная Осетия-Алания, г Владикавказ, ул Алибека Кантемирова, д 25	Владикавказ	15:09:0020708:34	0030020000000 Земли населенных пунктов	Под объекты инженерного оборудования водоснабжения	6	03.012	8	3 757,99	30 063,92
16463	Республика Северная Осетия-Алания, г Владикавказ, ул Коста Хетагурова, д 40	Владикавказ	15:09:0020708:4	0030020000000 Земли населенных пунктов	Под жилую застройку Индивидуальную	13	02.010	543	7 734,34	4 199 746,62
16464	Республика Северная Осетия-Алания, г Владикавказ, ул Коста Хетагурова, д 40	Владикавказ	15:09:0020708:5	0030020000000 Земли населенных пунктов	Под жилую застройку	13	02.010	111	7 734,34	858 511,74
16465	Республика Северная Осетия-Алания, г Владикавказ, ул Коста Хетагурова, д 42	Владикавказ	15:09:0020708:6	0030020000000 Земли населенных пунктов	Под жилую застройку Индивидуальную	13	02.010	218	7 734,34	1 686 086,12
16466	Северная Осетия - Алания респ, г Владикавказ, ул. Павленко, 47 "а"	Владикавказ	15:09:0020708:67	0030020000000 Земли населенных пунктов	Для содержания и эксплуатации индивидуального жилого дома	13	02.010	250	7 734,34	1 933 585,00
16467	Респ. Северная Осетия - Алания, г. Владикавказ, ул. Кайбаева, 28	Владикавказ	15:09:0020708:7	0030020000000 Земли населенных пунктов	Для содержания и эксплуатации индивидуального жилого дома	13	02.010	200	7 734,34	1 546 868,00
16468	Российская Федерация, Республика Северная Осетия - Алания, г. Владикавказ, ул. Кайбаева, 30	Владикавказ	15:09:0020708:8	0030020000000 Земли населенных пунктов	Для индивидуального жилищного строительства	13	02.010	179	7 734,34	1 384 446,86
16469	Респ. Северная Осетия - Алания, г. Владикавказ, ул. Кайбаева, дом 32	Владикавказ	15:09:0020708:9	0030020000000 Земли населенных пунктов	Под жилую застройку Индивидуальную	13	02.010	495	7 734,34	3 828 498,30
16470	Республика Северная Осетия-Алания, г Владикавказ, ул Кайбаева/К.Хетагурова, д 21/46	Владикавказ	15:09:0020709:1	0030020000000 Земли населенных пунктов	Для содержания и эксплуатации индивидуального жилого дома	13	02.010	338	7 734,34	2 614 206,92
16471	Республика Северная Осетия-Алания, г Владикавказ, ул Кутузова, 28	Владикавказ	15:09:0020709:10	0030020000000 Земли населенных пунктов	Под жилую застройку Индивидуальную	13	02.010	1 166	7 734,34	9 018 240,44

№ пп	Местоположение ЗУ	Район	Кадастровый номер ЗУ	Категория земель	Разрешенное использование по документу	Код вида разрешенного использования (в соответствии с классификатором видов разрешенного использования земельных участков)	Вид использования объектов недвижимости	Площадь	УПКС	КС
16472	Республика Северная Осетия-Алания, г Владикавказ, ул Кутузова, 30	Владикавказ	15:09:0020709:11	003002000000 Земли населенных пунктов	Под жилую застройку Индивидуальную	13	02.010	519	7 734,34	4 014 122,46
16473	Республика Северная Осетия-Алания, г. Владикавказ, ул. Кутузова, 32	Владикавказ	15:09:0020709:12	003002000000 Земли населенных пунктов	Под жилую застройку Индивидуальную	13	02.010	583	7 734,34	4 509 120,22
16474	Республика Северная Осетия-Алания, г. Владикавказ, ул. Кутузова, 34	Владикавказ	15:09:0020709:133	003002000000 Земли населенных пунктов	Для содержания и эксплуатации жилого дома	13	02.010	33	7 734,34	255 233,22
16475	Республика Северная Осетия-Алания, г. Владикавказ, ул. Кутузова, 34	Владикавказ	15:09:0020709:134	003002000000 Земли населенных пунктов	Для содержания и эксплуатации жилого дома	13	02.010	574	7 734,34	4 439 511,16
16476	Республика Северная Осетия-Алания, г Владикавказ, ул Кутузова, 38	Владикавказ	15:09:0020709:16	003002000000 Земли населенных пунктов	Под жилую застройку Индивидуальную	13	02.010	569	7 734,34	4 400 839,46
16477	Северная Осетия - Алания респ, г Владикавказ, ул Кутузова, 40	Владикавказ	15:09:0020709:17	003002000000 Земли населенных пунктов	Для содержания и эксплуатации индивидуального жилого дома	13	02.010	598	7 734,34	4 625 135,32
16478	Респ. Северная Осетия - Алания, г. Владикавказ, ул. Кутузова, 42	Владикавказ	15:09:0020709:18	003002000000 Земли населенных пунктов	Для содержания и эксплуатации индивидуального жилого дома	13	02.010	624	7 734,34	4 826 228,16
16479	Республика Северная Осетия-Алания, г Владикавказ, ул Кутузова, 44	Владикавказ	15:09:0020709:19	003002000000 Земли населенных пунктов	Под жилую застройку Индивидуальную	13	02.010	593	7 734,34	4 586 463,62
16480	Респ. Северная Осетия - Алания, г. Владикавказ, ул. Койбаева, 21"б"	Владикавказ	15:09:0020709:2	003002000000 Земли населенных пунктов	Для содержания и эксплуатации индивидуального жилого дома	13	02.010	378	7 734,34	2 923 580,52
16481	Респ. Северная Осетия - Алания, г. Владикавказ, ул. Кутузова, дом 46	Владикавказ	15:09:0020709:20	003002000000 Земли населенных пунктов	Под жилую застройку Индивидуальную	13	02.010	104	7 734,34	804 371,36
16482	Республика Северная Осетия-Алания, г Владикавказ, ул Кутузова/Пальченко, 48/65	Владикавказ	15:09:0020709:21	003002000000 Земли населенных пунктов	Под жилую застройку Индивидуальную	13	02.010	251	7 734,34	1 941 319,34
16483	Республика Северная Осетия - Алания, г Владикавказ, ул Пальченко, 63	Владикавказ	15:09:0020709:22	003002000000 Земли населенных пунктов	Для завершения строительства индивидуального жилого дома	13	02.010	284	7 734,34	2 196 552,56
16484	Респ. Северная Осетия - Алания, г Владикавказ, ул. Пальченко, дом 61	Владикавказ	15:09:0020709:23	003002000000 Земли населенных пунктов	Под жилую застройку Индивидуальную	13	02.010	330	7 734,34	2 552 332,20
16485	Респ. Северная Осетия - Алания, г. Владикавказ, ул. Пальченко, дом 59	Владикавказ	15:09:0020709:24	003002000000 Земли населенных пунктов	Под жилую застройку Индивидуальную	13	02.010	324	7 734,34	2 505 926,16
16486	Респ. Северная Осетия - Алания, г. Владикавказ, ул. Пальченко, дом 57	Владикавказ	15:09:0020709:25	003002000000 Земли населенных пунктов	Под жилую застройку Индивидуальную	13	02.010	280	7 734,34	2 165 615,20
16487	Респ. Северная Осетия - Алания, г. Владикавказ, ул. Пальченко, дом 55	Владикавказ	15:09:0020709:26	003002000000 Земли населенных пунктов	Под жилую застройку Индивидуальную	13	02.010	296	7 734,34	2 289 364,64
16488	Респ. Северная Осетия - Алания, г. Владикавказ, ул. Пальченко, дом 53	Владикавказ	15:09:0020709:27	003002000000 Земли населенных пунктов	Под жилую застройку Индивидуальную	13	02.010	301	7 734,34	2 328 036,34
16489	Респ. Северная Осетия - Алания, г. Владикавказ, ул. Пальченко, дом 51/47	Владикавказ	15:09:0020709:28	003002000000 Земли населенных пунктов	Под жилую застройку Индивидуальную	13	02.010	294	7 734,34	2 273 895,96
16490	Республика Северная Осетия-Алания, г. Владикавказ, ул. Койбаева, 45	Владикавказ	15:09:0020709:29	003002000000 Земли населенных пунктов	Для содержания и эксплуатации жилого дома	13	02.010	586	7 734,34	4 532 323,24
16491	Респ. Северная Осетия - Алания, г. Владикавказ, ул. Коста Хетагурова, 48	Владикавказ	15:09:0020709:3	003002000000 Земли населенных пунктов	Для содержания и эксплуатации жилого дома	13	02.010	372	7 734,34	2 877 174,48
16492	Республика Северная Осетия-Алания, г Владикавказ, ул Койбаева, 43	Владикавказ	15:09:0020709:30	003002000000 Земли населенных пунктов	Под жилую застройку Индивидуальную	13	02.010	578	7 734,34	4 470 448,52
16493	Республика Северная Осетия-Алания, г Владикавказ, ул Койбаева, д 41-39	Владикавказ	15:09:0020709:31	003002000000 Земли населенных пунктов	Под жилую застройку Индивидуальную	13	02.010	405	7 734,34	3 132 407,70
16494	Респ. Северная Осетия - Алания, г. Владикавказ, ул. Койбаева, 39	Владикавказ	15:09:0020709:32	003002000000 Земли населенных пунктов	Под жилую застройку Индивидуальную	13	02.010	189	7 734,34	1 461 790,26
16495	Респ. Северная Осетия - Алания, г. Владикавказ, ул. Койбаева, дом 37	Владикавказ	15:09:0020709:33	003002000000 Земли населенных пунктов	Под жилую застройку Индивидуальную	13	02.010	599	7 734,34	4 632 869,66
16496	Респ. Северная Осетия - Алания, г. Владикавказ, ул. Койбаева, 33	Владикавказ	15:09:0020709:34	003002000000 Земли населенных пунктов	под индивидуальную жилую застройку	13	02.010	570	7 734,34	4 408 573,80
16497	Республика Северная Осетия - Алания, г. Владикавказ, ул. Койбаева, 33	Владикавказ	15:09:0020709:35	003002000000 Земли населенных пунктов	Под жилую застройку Индивидуальную	13	02.010	575	7 734,34	4 447 245,50
16498	Респ. Северная Осетия - Алания, г. Владикавказ, ул. Койбаева, 31	Владикавказ	15:09:0020709:36	003002000000 Земли населенных пунктов	Для содержания и эксплуатации жилого дома	13	02.010	642	7 734,34	4 965 446,28
16499	Республика Северная Осетия-Алания, г. Владикавказ, ул. Койбаева, 29	Владикавказ	15:09:0020709:37	003002000000 Земли населенных пунктов	Для содержания и эксплуатации индивидуального жилого дома	13	02.010	588	7 734,34	4 547 791,92
16500	Респ. Северная Осетия - Алания, г. Владикавказ, ул. Койбаева, дом 27	Владикавказ	15:09:0020709:38	003002000000 Земли населенных пунктов	Под жилую застройку Индивидуальную	13	02.010	582	7 734,34	4 501 385,88
16501	Респ. Северная Осетия - Алания, г. Владикавказ, ул. Койбаева, дом 25	Владикавказ	15:09:0020709:39	003002000000 Земли населенных пунктов	Под жилую застройку Индивидуальную	13	02.010	604	7 734,34	4 671 541,36
16502	Северная Осетия - Алания респ, г Владикавказ, ул К.Хетагурова, 50	Владикавказ	15:09:0020709:4	003002000000 Земли населенных пунктов	Для содержания и эксплуатации индивидуального жилого дома	13	02.010	490	7 734,34	3 789 826,60
16503	Респ. Северная Осетия - Алания, г. Владикавказ, ул. Койбаева, дом 23	Владикавказ	15:09:0020709:40	003002000000 Земли населенных пунктов	Для содержания и эксплуатации индивидуального жилого дома	13	02.010	459	7 734,34	3 550 062,06
16504	Республика Северная Осетия-Алания, г Владикавказ, ул Кутузова, 26	Владикавказ	15:09:0020709:41	003002000000 Земли населенных пунктов	Для содержания и эксплуатации индивидуального жилого дома	13	02.010	562	7 734,34	4 346 699,08
16505	Республика Северная Осетия-Алания, г Владикавказ, ул Кутузова, 26	Владикавказ	15:09:0020709:42	003002000000 Земли населенных пунктов	Для содержания и эксплуатации индивидуального жилого дома	13	02.010	284	7 734,34	2 196 552,56
16506	Респ. Северная Осетия - Алания, г. Владикавказ, ул. Кутузова, 36	Владикавказ	15:09:0020709:43	003002000000 Земли населенных пунктов	Для содержания и эксплуатации магазина	4	04.040	1 174	10999	12 912 826,00
16507	Респ. Северная Осетия - Алания, г. Владикавказ, ул. Койбаева, дом 41	Владикавказ	15:09:0020709:44	003002000000 Земли населенных пунктов	под жилую застройку	13	02.010	688	7 734,34	5 321 225,92
16508	Республика Северная Осетия-Алания, г Владикавказ, ул Коста Хетагурова, 42 "а"	Владикавказ	15:09:0020709:5	003002000000 Земли населенных пунктов	Под жилую застройку Индивидуальную	13	02.010	660	7 734,34	5 104 664,40
16509	Респ. Северная Осетия - Алания, г. Владикавказ, ул. Коста Хетагурова, 52	Владикавказ	15:09:0020709:6	003002000000 Земли населенных пунктов	Для содержания и эксплуатации индивидуального жилого дома	13	02.010	373	7 734,34	2 884 908,82
16510	Респ. Северная Осетия - Алания, г. Владикавказ, ул. Коста Хетагурова, 54	Владикавказ	15:09:0020709:7	003002000000 Земли населенных пунктов	Для содержания и эксплуатации жилого дома	13	02.010	383	7 734,34	2 962 252,22
16511	Республика Северная Осетия-Алания, г Владикавказ, ул Кутузова/Коста Хетагурова, д 24/56	Владикавказ	15:09:0020709:8	003002000000 Земли населенных пунктов	Для содержания и эксплуатации индивидуального жилого дома	13	02.010	357	7 734,34	2 761 159,38
16512	Республика Северная Осетия-Алания, г Владикавказ, ул Кутузова, Сквер	Владикавказ	15:09:0020710:1	003002000000 Земли населенных пунктов	Сквер	5	12.003	27 098	975,97	26 446 831,06
16513	Республика Северная Осетия-Алания, г Владикавказ, ул Черчена Баева, д 57/4	Владикавказ	15:09:0020711:1	003002000000 Земли населенных пунктов	Под жилую застройку Индивидуальную	13	02.010	290	7 734,34	2 242 958,60
16514	Республика Северная Осетия-Алания, г Владикавказ, ул Гаппо Баева, д 56	Владикавказ	15:09:0020711:10	003002000000 Земли населенных пунктов	Для содержания и эксплуатации жилого дома	13	02.010	471	7 734,34	3 642 874,14
16515	Респ. Северная Осетия - Алания, г. Владикавказ, ул. Черчена Баева, дом 67	Владикавказ	15:09:0020711:11	003002000000 Земли населенных пунктов	Под жилую застройку Индивидуальную	13	02.010	228	7 734,34	1 763 429,52
16516	Респ. Северная Осетия - Алания, г. Владикавказ, ул. Черчена Баева, дом 69	Владикавказ	15:09:0020711:12	003002000000 Земли населенных пунктов	Под жилую застройку Индивидуальную	13	02.010	220	7 734,34	1 701 554,80
16517	Респ. Северная Осетия - Алания, г. Владикавказ, ул. Гаппо Баева (Свободы), дом 58	Владикавказ	15:09:0020711:13	003002000000 Земли населенных пунктов	Под жилую застройку Индивидуальную	13	02.010	744	7 734,34	5 754 348,96
16518	Респ. Северная Осетия - Алания, г. Владикавказ, ул. Черчена Баева, дом 71	Владикавказ	15:09:0020711:14	003002000000 Земли населенных пунктов	Под жилую застройку Индивидуальную	13	02.010	293	7 734,34	2 266 161,62
16519	Респ. Северная Осетия - Алания, г. Владикавказ, ул. Черчена Боева, 73	Владикавказ	15:09:0020711:15	003002000000 Земли населенных пунктов	Для содержания и эксплуатации индивидуального жилого дома	13	02.010	224	7 734,34	1 732 492,16
16520	Респ. Северная Осетия - Алания, г. Владикавказ, ул. Гаппо Баева (Свободы), дом 60/62	Владикавказ	15:09:0020711:16	003002000000 Земли населенных пунктов	Под жилую застройку Индивидуальную	13	02.010	714	7 734,34	5 522 318,76
16521	Респ. Северная Осетия - Алания, г. Владикавказ, ул. Черчена Баева, дом 75	Владикавказ	15:09:0020711:17	003002000000 Земли населенных пунктов	Под жилую застройку Индивидуальную	13	02.010	1 039	7 734,34	8 035 979,26
16522	Российская Федерация, Республика Северная Осетия - Алания, г. Владикавказ, ул. Черчена Баева, 77	Владикавказ	15:09:0020711:18	003002000000 Земли населенных пунктов	Для индивидуального жилищного строительства	13	02.010	240	7 734,34	1 856 241,60
16523	Республика Северная Осетия-Алания, г Владикавказ, ул Гаппо Баева, д 64	Владикавказ	15:09:0020711:21	003002000000 Земли населенных пунктов	Для содержания и эксплуатации жилого дома	13	02.010	293	7 734,34	2 266 161,62
16524	Республика Северная Осетия-Алания, г Владикавказ, ул Черчена Баева, д 79/4	Владикавказ	15:09:0020711:22	003002000000 Земли населенных пунктов	Под жилую застройку Индивидуальную	13	02.010	291	7 734,34	2 250 692,94
16525	Респ. Северная Осетия - Алания, г. Владикавказ, ул. Кольцова, 7	Владикавказ	15:09:0020711:23	003002000000 Земли населенных пунктов	Для содержания и эксплуатации жилого дома	13	02.010	160	7 734,34	1 237 494,40
16526	Республика Северная Осетия-Алания, г Владикавказ, ул Кольцова, д 9/66	Владикавказ	15:09:0020711:24	003002000000 Земли населенных пунктов	Под жилую застройку Индивидуальную	13	02.010	158	7 734,34	1 222 025,72
16527	Российская Федерация, Республика Северная Осетия - Алания, городской округ город Владикавказ, г. Владикавказ, ул. Гаппо Баева, земельный участок 50	Владикавказ	15:09:0020711:3	003002000000 Земли населенных пунктов	Под жилую застройку Индивидуальную	13	02.010	627	7 734,34	4 849 431,18

№ пп	Местоположение ЗУ	Район	Кадастровый номер ЗУ	Категория земель	Разрешенное использование по документу	Код вида разрешенного использования (в соответствии с классификатором видов разрешенного использования земельных участков)	Вид использования объектов недвижимости	Площадь	УПКС	КС
16528	Респ. Северная Осетия - Алания, г. Владикавказ, ул. Чермена Блиева, дом 59	Владикавказ	15:09:0020711:4	0030020000000 Земли населенных пунктов	Под жилую застройку Индивидуальную	13	02.010	322	7 734,34	2 490 457,48
16529	Респ. Северная Осетия - Алания, г. Владикавказ, ул. Гаппо Баева, 62	Владикавказ	15:09:0020711:46	0030020000000 Земли населенных пунктов	Для содержания и эксплуатации жилого дома	13	02.010	330	7 734,34	2 552 032,20
16530	Респ. Северная Осетия - Алания, г. Владикавказ, ул. Гаппо Баева (Свободы), 52	Владикавказ	15:09:0020711:5	0030020000000 Земли населенных пунктов	Под жилую застройку Индивидуальную	13	02.010	568	7 734,34	4 393 105,12
16531	Респ. Северная Осетия - Алания, г. Владикавказ, ул. Чермена Баева, дом 61	Владикавказ	15:09:0020711:6	0030020000000 Земли населенных пунктов	Под жилую застройку Индивидуальную	13	02.010	192	7 734,34	1 484 993,28
16532	Республика Северная Осетия-Алания, г. Владикавказ, ул. Чермена Блиева, 63	Владикавказ	15:09:0020711:7	0030020000000 Земли населенных пунктов	Под жилую застройку Индивидуальную	13	02.010	298	7 734,34	2 304 833,32
16533	Респ. Северная Осетия - Алания, г. Владикавказ, ул. Чермен Баева, 65	Владикавказ	15:09:0020711:8	0030020000000 Земли населенных пунктов	Для содержания и эксплуатации индивидуального жилого дома	13	02.010	263	7 734,34	2 034 131,42
16534	Республика Северная Осетия-Алания, г. Владикавказ, ул. Г.Баева, 54	Владикавказ	15:09:0020711:9	0030020000000 Земли населенных пунктов	Для содержания и эксплуатации индивидуального жилого дома	13	02.010	175	7 734,34	1 353 509,50
16535	Респ. Северная Осетия - Алания, г. Владикавказ, ул. Цаголова, дом 68	Владикавказ	15:09:0020712:1	0030020000000 Земли населенных пунктов	Под жилую застройку Индивидуальную	13	02.010	10	7 734,34	77 343,40
16536	Респ. Северная Осетия - Алания, г. Владикавказ, ул. Цаголова, 86	Владикавказ	15:09:0020712:10	0030020000000 Земли населенных пунктов	Для содержания и эксплуатации индивидуального жилого дома	13	02.010	210	7 734,34	1 624 211,40
16537	Республика Северная Осетия-Алания, г. Владикавказ, ул. Цаголова, 88	Владикавказ	15:09:0020712:11	0030020000000 Земли населенных пунктов	Для содержания и эксплуатации индивидуального жилого дома	13	02.010	219	7 734,34	1 693 820,46
16538	Республика Северная Осетия-Алания, г. Владикавказ, ул. Цаголова, 90	Владикавказ	15:09:0020712:12	0030020000000 Земли населенных пунктов	Для содержания и эксплуатации индивидуального жилого дома	13	02.010	296	7 734,34	2 289 364,64
16539	Республика Северная Осетия-Алания, г Владикавказ, ул Кольцова, д 11/87	Владикавказ	15:09:0020712:13	0030020000000 Земли населенных пунктов	Под жилую застройку Индивидуальную	13	02.010	266	7 734,34	2 057 334,44
16540	Респ. Северная Осетия - Алания, г. Владикавказ, ул. Гаппо Баева, 85	Владикавказ	15:09:0020712:14	0030020000000 Земли населенных пунктов	Для содержания и эксплуатации жилого дома	13	02.010	246	7 734,34	1 902 647,64
16541	Респ. Северная Осетия - Алания, г. Владикавказ, ул. Гаппо Баева (Свободы), дом 83	Владикавказ	15:09:0020712:15	0030020000000 Земли населенных пунктов	Под жилую застройку Индивидуальную	13	02.010	328	7 734,34	2 536 863,52
16542	Респ. Северная Осетия - Алания, г. Владикавказ, ул. Гаппо Баева (Свободы), дом 81	Владикавказ	15:09:0020712:16	0030020000000 Земли населенных пунктов	Под жилую застройку Индивидуальную	13	02.010	228	7 734,34	1 763 429,52
16543	Респ. Северная Осетия - Алания, г. Владикавказ, ул. Гаппо Баева (Свободы), дом 79	Владикавказ	15:09:0020712:17	0030020000000 Земли населенных пунктов	Под жилую застройку Индивидуальную	13	02.010	376	7 734,34	2 908 111,84
16544	Респ. Северная Осетия - Алания, г. Владикавказ, ул. Гаппо Баева (Свободы), дом 77	Владикавказ	15:09:0020712:18	0030020000000 Земли населенных пунктов	Под жилую застройку Индивидуальную	13	02.010	290	7 734,34	2 242 958,60
16545	Респ. Северная Осетия - Алания, г. Владикавказ, ул. Гаппо Баева (Свободы), дом 75	Владикавказ	15:09:0020712:19	0030020000000 Земли населенных пунктов	Под жилую застройку Индивидуальную	13	02.010	312	7 734,34	2 413 114,08
16546	Респ. Северная Осетия - Алания, г. Владикавказ, ул. Цаголова, дом 70	Владикавказ	15:09:0020712:2	0030020000000 Земли населенных пунктов	Для строительства индивидуального жилого дома	13	02.010	243	7 734,34	1 879 444,62
16547	Респ. Северная Осетия - Алания, г. Владикавказ, ул. Гаппо Баева, 71	Владикавказ	15:09:0020712:20	0030020000000 Земли населенных пунктов	Для содержания и эксплуатации жилого дома	13	02.010	278	7 734,34	2 150 146,52
16548	Респ. Северная Осетия - Алания, г. Владикавказ, ул. Гаппо Баева (Свободы), дом 69	Владикавказ	15:09:0020712:21	0030020000000 Земли населенных пунктов	Под жилую застройку Индивидуальную	13	02.010	348	7 734,34	2 691 550,32
16549	Республика Северная Осетия-Алания, г Владикавказ, ул Гаппо Баева, 67	Владикавказ	15:09:0020712:22	0030020000000 Земли населенных пунктов	Для содержания и эксплуатации жилого дома	13	02.010	396	7 734,34	3 062 798,64
16550	Респ. Северная Осетия - Алания, г. Владикавказ, ул. Цаголова, 72	Владикавказ	15:09:0020712:3	0030020000000 Земли населенных пунктов	Для содержания и эксплуатации индивидуального жилого дома	13	02.010	223	7 734,34	1 724 757,82
16551	Республика Северная Осетия-Алания, г. Владикавказ, ул. Цаголова, 74	Владикавказ	15:09:0020712:4	0030020000000 Земли населенных пунктов	Для содержания и эксплуатации жилого дома	13	02.010	225	7 734,34	1 740 226,50
16552	Респ. Северная Осетия - Алания, г. Владикавказ, ул. Цаголова, дом 76	Владикавказ	15:09:0020712:5	0030020000000 Земли населенных пунктов	Под жилую застройку Индивидуальную	13	02.010	289	7 734,34	2 235 224,26
16553	Республика Северная Осетия-Алания, г Владикавказ, ул Цаголова/Гаппо Баева, д 78/73	Владикавказ	15:09:0020712:6	0030020000000 Земли населенных пунктов	Под жилую застройку Индивидуальную	13	02.010	617	7 734,34	4 772 087,78
16554	Респ. Северная Осетия - Алания, г. Владикавказ, ул. Цаголова, 80	Владикавказ	15:09:0020712:7	0030020000000 Земли населенных пунктов	Для содержания и эксплуатации индивидуального жилого дома	13	02.010	200	7 734,34	1 546 868,00
16555	Респ. Северная Осетия - Алания, г. Владикавказ, ул. Цаголова, дом 82	Владикавказ	15:09:0020712:8	0030020000000 Земли населенных пунктов	Под жилую застройку Индивидуальную	13	02.010	209	7 734,34	1 616 477,06
16556	Респ. Северная Осетия - Алания, г. Владикавказ, ул. Цаголова, дом 84	Владикавказ	15:09:0020712:9	0030020000000 Земли населенных пунктов	Под жилую застройку Индивидуальную	13	02.010	226	7 734,34	1 747 960,84
16557	Республика Северная Осетия-Алания, г. Владикавказ, ул. Цаголова, 63	Владикавказ	15:09:0020713:10	0030020000000 Земли населенных пунктов	Для содержания и эксплуатации индивидуального жилого дома	13	02.010	183	7 734,34	1 415 384,22
16558	Респ. Северная Осетия - Алания, г. Владикавказ, ул. Кольцова, дом 5	Владикавказ	15:09:0020713:11	0030020000000 Земли населенных пунктов	Под жилую застройку Индивидуальную	13	02.010	400	7 734,34	3 093 736,00
16559	Республика Северная Осетия-Алания, г .Владикавказ, ул. Цаголова, 65	Владикавказ	15:09:0020713:12	0030020000000 Земли населенных пунктов	Для содержания и эксплуатации жилого дома	13	02.010	646	7 734,34	4 996 383,64
16560	Республика Северная Осетия - Алания, г Владикавказ, ул Цаголова, 67	Владикавказ	15:09:0020713:13	0030020000000 Земли населенных пунктов	Для содержания и эксплуатации индивидуального жилого дома	13	02.010	361	7 734,34	2 792 096,74
16561	Северная Осетия - Алания респ, г Владикавказ, ул Цаголова, 67 "б"	Владикавказ	15:09:0020713:14	0030020000000 Земли населенных пунктов	Для содержания и эксплуатации индивидуального жилого дома	13	02.010	112	7 734,34	866 246,08
16562	Республика Северная Осетия-Алания, г. Владикавказ, ул. Кольцова, 13	Владикавказ	15:09:0020713:15	0030020000000 Земли населенных пунктов	Для содержания и эксплуатации жилого дома	13	02.010	111	7 734,34	858 511,74
16563	Республика Северная Осетия-Алания, г Владикавказ, пер Кольцова, д 1	Владикавказ	15:09:0020713:16	0030020000000 Земли населенных пунктов	Для содержания и эксплуатации жилого дома	13	02.010	201	7 734,34	1 554 602,34
16564	Северная Осетия - Алания респ, г Владикавказ, ул Цаголова, 67 "в"	Владикавказ	15:09:0020713:17	0030020000000 Земли населенных пунктов	Для содержания и эксплуатации индивидуального жилого дома	13	02.010	196	7 734,34	1 515 930,64
16565	Респ. Северная Осетия - Алания, г. Владикавказ, ул. Павленко, 12	Владикавказ	15:09:0020713:2	0030020000000 Земли населенных пунктов	Под жилую застройку Индивидуальную	13	02.010	268	7 734,34	2 072 803,12
16566	Респ. Северная Осетия - Алания, г. Владикавказ, ул. Павленко, дом 10/51	Владикавказ	15:09:0020713:3	0030020000000 Земли населенных пунктов	Под жилую застройку Индивидуальную	13	02.010	374	7 734,34	2 892 643,16
16567	Респ. Северная Осетия - Алания, г. Владикавказ, ул. Цаголова, дом 53	Владикавказ	15:09:0020713:4	0030020000000 Земли населенных пунктов	Под жилую застройку Индивидуальную	13	02.010	858	7 734,34	6 636 063,72
16568	Республика Северная Осетия-Алания, г. Владикавказ, ул. Павленко, 14	Владикавказ	15:09:0020713:44	0030020000000 Земли населенных пунктов	Строительство многоквартирного дома и благоустройство территории (без права капитального строительства)	2	02.050	1 137	9 165,83	10 421 548,71
16569	Республика Северная Осетия-Алания, г Владикавказ, ул Цаголова/пер.Тарский, д 55/11	Владикавказ	15:09:0020713:5	0030020000000 Земли населенных пунктов	Для содержания и эксплуатации индивидуального жилого дома	13	02.010	782	7 734,34	6 048 253,88
16570	Респ. Северная Осетия - Алания, г. Владикавказ, ул. Цаголова, 55"а"	Владикавказ	15:09:0020713:6	0030020000000 Земли населенных пунктов	Для содержания и эксплуатации индивидуального жилого дома	13	02.010	775	7 734,34	5 994 113,50
16571	Республика Северная Осетия-Алания, г Владикавказ, ул Цаголова, 57	Владикавказ	15:09:0020713:7	0030020000000 Земли населенных пунктов	Малоэтажная многоквартирная жилая застройка	2	02.013	1 737	9 165,83	15 921 046,71
16572	Респ. Северная Осетия - Алания, г. Владикавказ, ул. Цаголова, 59	Владикавказ	15:09:0020713:8	0030020000000 Земли населенных пунктов	для содержания и эксплуатации жилого дома	13	02.010	328	7 734,34	2 536 863,52
16573	Респ. Северная Осетия - Алания, г. Владикавказ, ул. Цаголова/пер. Тарский, 61/7	Владикавказ	15:09:0020713:9	0030020000000 Земли населенных пунктов	Для содержания и эксплуатации жилого дома	13	02.010	1 106	7 734,34	8 554 180,04
16574	Респ. Северная Осетия - Алания, г. Владикавказ, ул. Кабардинская, 32 "Б"	Владикавказ	15:09:0020714:1	0030020000000 Земли населенных пунктов	Для завершения строительства и последующей эксплуатации индивидуального жилого дома	13	02.010	600	7 734,34	4 640 604,00
16575	Республика Северная Осетия - Алания, г. Владикавказ, ул. Павленко, дом 18/34	Владикавказ	15:09:0020714:10	0030020000000 Земли населенных пунктов	Под жилую застройку Индивидуальную	13	02.010	10	7 734,34	77 343,40
16576	Респ. Северная Осетия - Алания, г. Владикавказ, ул. Павленко, дом 18/34	Владикавказ	15:09:0020714:11	0030020000000 Земли населенных пунктов	Под жилую застройку Индивидуальную	13	02.010	10	7 734,34	77 343,40
16577	Республика Северная Осетия-Алания, г. Владикавказ, ул. Алибека Кантемирова, д 36а	Владикавказ	15:09:0020714:12	0030020000000 Земли населенных пунктов	Под жилую застройку Индивидуальную	13	02.010	400	7 734,34	3 093 736,00
16578	Респ. Северная Осетия - Алания, г. Владикавказ, ул. Кантемирова, дом 36	Владикавказ	15:09:0020714:13	0030020000000 Земли населенных пунктов	Под жилую застройку Индивидуальную	13	02.010	664	7 734,34	5 135 601,76

№ пп	Местоположение ЗУ	Район	Кадастровый номер ЗУ	Категория земель	Разрешенное использование по документу	Код вида разрешенного использования (в соответствии с классификатором видов разрешенного использования земельных участков)	Вид использования объектов недвижимости	Площадь	УПКС	КС
16579	Северная Осетия - Алания респ. г Владикавказ, ул Кантемирова, 38 "б"	Владикавказ	15:09:0020714:136	003002000000 Земли населенных пунктов	Для содержания и эксплуатации индивидуального жилого дома	13	02.010	548	7 734,34	4 238 418,32
16580	Респ. Северная Осетия - Алания, г. Владикавказ, ул. А.Кантемирова. 38	Владикавказ	15:09:0020714:14	003002000000 Земли населенных пунктов	Для содержания и эксплуатации индивидуального жилого дома	13	02.010	770	7 734,34	5 955 441,80
16581	Северная Осетия-Алания респ. г. Владикавказ, ул. Осетинская горка 1, (район МБОУ СОШ №1)	Владикавказ	15:09:0020714:144	003002000000 Земли населенных пунктов	Под установку (размещение) телекоммуникационного оборудования	6	06.080	9	6 141,11	55 269,99
16582	Республика Северная Осетия-Алания, г. Владикавказ, ул Алибек Кантемирова/Кабардинская, д 42/1	Владикавказ	15:09:0020714:15	003002000000 Земли населенных пунктов	Для содержания и эксплуатации индивидуального жилого дома	13	02.010	576	7 734,34	4 454 979,84
16583	Респ. Северная Осетия - Алания, г. Владикавказ, ул. Кантемирова, 40	Владикавказ	15:09:0020714:16	003002000000 Земли населенных пунктов	Для содержания и эксплуатации индивидуального жилого дома	13	02.010	612	7 734,34	4 733 416,08
16584	Республика Северная Осетия-Алания, г. Владикавказ, пер Кольцова	Владикавказ	15:09:0020714:160	003002000000 Земли населенных пунктов	Для содержания и эксплуатации жилого дома	13	02.010	449	7 734,34	3 472 718,66
16585	Республика Северная Осетия-Алания, г. Владикавказ, пер Кольцова	Владикавказ	15:09:0020714:161	003002000000 Земли населенных пунктов	Для содержания и эксплуатации жилого дома	13	02.010	378	7 734,34	2 923 580,52
16586	Республика Северная Осетия-Алания, г. Владикавказ, ул. Кабардинская, 4	Владикавказ	15:09:0020714:162	003002000000 Земли населенных пунктов	Для содержания и эксплуатации индивидуального жилого дома	13	02.010	177	7 734,34	1 368 978,18
16587	Респ. Северная Осетия - Алания, г. Владикавказ, ул. Кабардинская, дом 2 "б"	Владикавказ	15:09:0020714:17	003002000000 Земли населенных пунктов	Для содержания и эксплуатации индивидуального жилого дома	13	02.010	917	7 734,34	7 092 389,78
16588	Респ. Северная Осетия - Алания, г. Владикавказ, ул. Кабардинская, дом 2	Владикавказ	15:09:0020714:18	003002000000 Земли населенных пунктов	Для содержания и эксплуатации индивидуального жилого дома	13	02.010	563	7 734,34	4 354 403,42
16589	Республика Северная Осетия-Алания, г. Владикавказ, ул Кабардинская, д 4/1а	Владикавказ	15:09:0020714:19	003002000000 Земли населенных пунктов	Под жилую застройку Индивидуальную	13	02.010	538	7 734,34	4 161 074,92
16590	Респ. Северная Осетия - Алания, г. Владикавказ, ул. Кантемирова, 44 "а"	Владикавказ	15:09:0020714:2	003002000000 Земли населенных пунктов	Домовладение	13	02.010	248	7 734,34	1 918 116,32
16591	Республика Северная Осетия-Алания, г. Владикавказ, ул. Кантемирова, 46	Владикавказ	15:09:0020714:20	003002000000 Земли населенных пунктов	Для содержания и эксплуатации жилого дома	13	02.010	1 131	7 734,34	8 747 538,54
16592	Республика Северная Осетия-Алания, г Владикавказ, пер Кольцова, д 4а	Владикавказ	15:09:0020714:24	003002000000 Земли населенных пунктов	Для содержания и эксплуатации жилого дома	13	02.010	711	7 734,34	5 499 115,74
16593	Республика Северная Осетия-Алания, г Владикавказ, пер Кольцова, д 4	Владикавказ	15:09:0020714:25	003002000000 Земли населенных пунктов	Под жилую застройку Индивидуальную	13	02.010	678	7 734,34	5 243 882,52
16594	Республика Северная Осетия-Алания, г Владикавказ, ул Кольцова, д 15/2а	Владикавказ	15:09:0020714:26	003002000000 Земли населенных пунктов	Под жилую застройку Индивидуальную	13	02.010	205	7 734,34	1 585 539,70
16595	Республика Северная Осетия-Алания, г. Владикавказ, ул Кольцова/пер Тарский, д 15/2	Владикавказ	15:09:0020714:27	003002000000 Земли населенных пунктов	Для содержания и эксплуатации индивидуального жилого дома	13	02.010	229	7 734,34	1 771 103,86
16596	Респ. Северная Осетия - Алания, г. Владикавказ, ул. Кольцова, дом 17	Владикавказ	15:09:0020714:28	003002000000 Земли населенных пунктов	Под жилую застройку Индивидуальную	13	02.010	568	7 734,34	4 393 105,12
16597	Республика Северная Осетия-Алания, г. Владикавказ, ул. Кольцова, 19	Владикавказ	15:09:0020714:29	003002000000 Земли населенных пунктов	Для содержания и эксплуатации жилого дома	13	02.010	936	7 734,34	7 239 342,24
16598	Респ. Северная Осетия - Алания, г. Владикавказ, ул. Пушкина, 16 "в"	Владикавказ	15:09:0020714:3	003002000000 Земли населенных пунктов	Под строительство мойки, кафе и магазина	4	04.040	800	10999	8 799 200,00
16599	Республика Северная Осетия-Алания, г Владикавказ, ул Цоколова, д б/н	Владикавказ	15:09:0020714:32	003002000000 Земли населенных пунктов	Для содержания и эксплуатации трансформаторной подстанции (ТП)	6	03.012	65	3 757,99	244 269,35
16600	Респ. Северная Осетия - Алания, г. Владикавказ, ул. Павленко	Владикавказ	15:09:0020714:33	003002000000 Земли населенных пунктов	Магазин	4	04.040	10	10999	109 990,00
16601	Респ. Северная Осетия - Алания, г. Владикавказ, ул. Осетинская, дом 1	Владикавказ	15:09:0020714:34	003002000000 Земли населенных пунктов	Под жилую застройку Индивидуальную	13	02.010	100	7 734,34	773 434,00
16602	Республика Северная Осетия-Алания, г Владикавказ, ул Павленко, д 14а	Владикавказ	15:09:0020714:35	003002000000 Земли населенных пунктов	Для содержания и эксплуатации индивидуального жилого дома	13	02.010	1 046	7 734,34	8 090 119,64
16603	Республика Северная Осетия-Алания, г. Владикавказ, ул. Осетинская горка, 1	Владикавказ	15:09:0020714:37	003002000000 Земли населенных пунктов	Для содержания и эксплуатации помещений школы	3	03.050	14 779	3 160,27	46 705 630,93
16604	Респ. Северная Осетия - Алания, г. Владикавказ, ул. Павленко, 16 "г"	Владикавказ	15:09:0020714:4	003002000000 Земли населенных пунктов	Для реконструкции ранее купленного помещения под кафе	4	04.060	1 291	8 157,59	10 531 448,69
16605	Республика Северная Осетия - Алания, г.Владикавказ, ул.Павленко, 16	Владикавказ	15:09:0020714:40	003002000000 Земли населенных пунктов	Для содержания и эксплуатации индивидуального жилого дома	13	02.010	565	7 734,34	4 369 902,10
16606	Республика Северная Осетия-Алания, г. Владикавказ, ул. Кантемирова, д 48/1	Владикавказ	15:09:0020714:42	003002000000 Земли населенных пунктов	Для содержания и эксплуатации индивидуального жилого дома	13	02.010	676	7 734,34	5 228 413,84
16607	Республика Северная Осетия-Алания, г. Владикавказ, ул. Кантемирова, д 48/1	Владикавказ	15:09:0020714:43	003002000000 Земли населенных пунктов	Для содержания и эксплуатации индивидуального жилого дома	13	02.010	237	7 734,34	1 833 038,58
16608	Республика Северная Осетия-Алания, г. Владикавказ, ул. Павленко, д 16б	Владикавказ	15:09:0020714:44	003002000000 Земли населенных пунктов	Для содержания и эксплуатации индивидуального жилого дома	13	02.010	643	7 734,34	4 973 180,62
16609	Республика Северная Осетия-Алания, г. Владикавказ, ул. Павленко, д 16б	Владикавказ	15:09:0020714:45	003002000000 Земли населенных пунктов	Для содержания и эксплуатации индивидуального жилого дома	13	02.010	742	7 734,34	5 738 880,28
16610	Респ. Северная Осетия - Алания, г. Владикавказ, ул. Павленко, дом 16б	Владикавказ	15:09:0020714:8	003002000000 Земли населенных пунктов	Под жилую застройку Индивидуальную	13	02.010	10	7 734,34	77 343,40
16611	Республика Северная Осетия - Алания, г. Владикавказ, ул. Павленко, 18 а	Владикавказ	15:09:0020714:9	003002000000 Земли населенных пунктов	Под жилую застройку Индивидуальную	13	02.010	567	7 734,34	4 385 370,78
16612	Республика Северная Осетия-Алания, г Владикавказ, ул Кантемирова/Павленко, д 43/20	Владикавказ	15:09:0020715:1	003002000000 Земли населенных пунктов	Для содержания и эксплуатации индивидуального жилого дома	13	02.010	751	7 734,34	5 808 489,34
16613	Респ. Северная Осетия - Алания, г. Владикавказ, ул. Кабардинская, 5	Владикавказ	15:09:0020715:10	003002000000 Земли населенных пунктов	Для содержания и эксплуатации индивидуального жилого дома	13	02.010	792	7 734,34	6 125 597,28
16614	Респ. Северная Осетия - Алания, г. Владикавказ, ул. Кабардинская, 3 "а"	Владикавказ	15:09:0020715:11	003002000000 Земли населенных пунктов	Для содержания и эксплуатации индивидуального жилого дома	13	02.010	430	7 734,34	3 325 766,20
16615	Респ. Северная Осетия - Алания, г. Владикавказ, ул. Кабардинская, 3/47	Владикавказ	15:09:0020715:12	003002000000 Земли населенных пунктов	Под жилую застройку Индивидуальную	13	02.010	326	7 734,34	2 521 394,84
16616	Респ. Северная Осетия - Алания, г. Владикавказ, ул. Кабардинская, дом 45а	Владикавказ	15:09:0020715:13	003002000000 Земли населенных пунктов	Под жилую застройку Индивидуальную	13	02.010	439	7 734,34	3 395 375,26
16617	Республика Северная Осетия-Алания, г. Владикавказ, ул. Кантемирова, 45	Владикавказ	15:09:0020715:14	003002000000 Земли населенных пунктов	Для содержания и эксплуатации жилого дома	13	02.010	314	7 734,34	2 428 582,76
16618	Респ. Северная Осетия - Алания, г. Владикавказ, ул. Павленко, 26	Владикавказ	15:09:0020715:15	003002000000 Земли населенных пунктов	Для эксплуатации жилого дома	13	02.010	520	7 734,34	4 021 856,80
16619	Республика Северная Осетия-Алания, г Владикавказ, ул Кабардинская	Владикавказ	15:09:0020715:150	003002000000 Земли населенных пунктов	Под жилую застройку индивидуальную	13	02.010	1 780	7 734,34	13 767 125,20
16620	Республика Северная Осетия-Алания, г Владикавказ, ул Павленко, д 26а	Владикавказ	15:09:0020715:16	003002000000 Земли населенных пунктов	Для содержания и эксплуатации индивидуального жилого дома	13	02.010	311	7 734,34	2 405 379,74
16621	Респ. Северная Осетия - Алания, г. Владикавказ, ул. Павленко, 22	Владикавказ	15:09:0020715:2	003002000000 Земли населенных пунктов	Для содержания и эксплуатации индивидуального жилого дома	13	02.010	411	7 734,34	3 178 813,74
16622	Респ. Северная Осетия - Алания, г. Владикавказ, ул. Койбаева, 58 "в"	Владикавказ	15:09:0020715:28	003002000000 Земли населенных пунктов	Для содержания и эксплуатации индивидуального жилого дома	13	02.010	468	7 734,34	3 619 671,12
16623	Респ. Северная Осетия - Алания, г. Владикавказ, ул. Павленко, 24	Владикавказ	15:09:0020715:3	003002000000 Земли населенных пунктов	Для содержания и эксплуатации индивидуального жилого дома	13	02.010	426	7 734,34	3 294 828,84
16624	Республика Северная Осетия-Алания, г. Владикавказ, ул. Кантемирова, 45 "а"	Владикавказ	15:09:0020715:37	003002000000 Земли населенных пунктов	Для содержания и эксплуатации жилого дома	13	02.010	414	7 734,34	3 202 016,76
16625	Республика Северная Осетия-Алания, г Владикавказ, ул Павленко, д 28/54	Владикавказ	15:09:0020715:5	003002000000 Земли населенных пунктов	Под жилую застройку Индивидуальную	13	02.010	736	7 734,34	5 692 474,24

№ пп	Местоположение ЗУ	Район	Кадастровый номер ЗУ	Категория земель	Разрешенное использование по документу	Код вида разрешенного использования (в соответствии с классификатором видов разрешенного использования земельных участков)	Вид использования объектов недвижимости	Площадь	УПКС	КС
16626	Респ. Северная Осетия - Алания, г. Владикавказ, ул. Койбаева, 56	Владикавказ	15:09:0020715:6	003002000000 Земли населенных пунктов	Для содержания и эксплуатации индивидуального жилого дома	13	02.010	1 047	7 734,34	8 097 853,98
16627	Респ. Северная Осетия - Алания, г. Владикавказ, ул. Койбаева, 58 "а"	Владикавказ	15:09:0020715:7	003002000000 Земли населенных пунктов	Для содержания и эксплуатации индивидуального жилого дома	13	02.010	647	7 734,34	5 004 117,98
16628	Республика Северная Осетия-Алания, г.Владикавказ, ул.Кутузова, 58/25	Владикавказ	15:09:0020716:10	003002000000 Земли населенных пунктов	Под жилую застройку Индивидуальную	13	02.010	617	7 734,34	4 772 087,78
16629	Респ. Северная Осетия - Алания, г. Владикавказ, ул. Кабардинская, дом 23	Владикавказ	15:09:0020716:11	003002000000 Земли населенных пунктов	Для содержания и эксплуатации индивидуального жилого дома	13	02.010	393	7 734,34	3 039 595,62
16630	Респ. Северная Осетия - Алания, г. Владикавказ, ул. Кабардинская, дом 21	Владикавказ	15:09:0020716:12	003002000000 Земли населенных пунктов	Для содержания и эксплуатации индивидуального жилого дома	13	02.010	435	7 734,34	3 364 437,90
16631	Респ. Северная Осетия - Алания, г. Владикавказ, ул. Кабардинская, 19	Владикавказ	15:09:0020716:13	003002000000 Земли населенных пунктов	Для содержания и эксплуатации индивидуального жилого дома	13	02.010	776	7 734,34	6 001 847,84
16632	Республика Северная Осетия-Алания, г.Владикавказ, ул.Кабардинская 17	Владикавказ	15:09:0020716:14	003002000000 Земли населенных пунктов	Под жилую застройку Индивидуальную	13	02.010	803	7 734,34	6 210 675,02
16633	Респ. Северная Осетия - Алания, г. Владикавказ, ул. Кабардинская, 15	Владикавказ	15:09:0020716:15	003002000000 Земли населенных пунктов	Для содержания и эксплуатации индивидуального жилого дома	13	02.010	862	7 734,34	6 667 001,08
16634	Респ. Северная Осетия - Алания, г. Владикавказ, ул. Койбаева, дом 51	Владикавказ	15:09:0020716:17	003002000000 Земли населенных пунктов	Под жилую застройку Индивидуальную	13	02.010	423	7 734,34	3 271 625,82
16635	Республика Северная Осетия-Алания, г. Владикавказ, ул. Койбаева, 51 "а"	Владикавказ	15:09:0020716:18	003002000000 Земли населенных пунктов	Под жилую застройку Индивидуальную	13	02.010	371	7 734,34	2 869 440,14
16636	Республика Северная Осетия - Алания г. Владикавказ, ул. Павленко, 30	Владикавказ	15:09:0020716:194	003002000000 Земли населенных пунктов	Под жилую застройку индивидуальную	13	02.010	174	7 734,34	1 345 775,16
16637	Республика Северная Осетия-Алания , г. Владикавказ, ул. Койбаева , 49	Владикавказ	15:09:0020716:195	003002000000 Земли населенных пунктов	Под жилую застройку индивидуальную	13	02.010	237	7 734,34	1 833 038,58
16638	Республика Северная Осетия - Алания, г. Владикавказ, ул. Койбаева, д. 53 "А"	Владикавказ	15:09:0020716:196	003002000000 Земли населенных пунктов	Под жилую застройку индивидуальную	13	02.010	296	7 734,34	2 289 364,64
16639	Республика Северная Осетия-Алания, г. Владикавказ, ул. Койбаева, 53	Владикавказ	15:09:0020716:197	003002000000 Земли населенных пунктов	Под жилую застройку Индивидуальную	13	02.010	428	7 734,34	3 310 297,52
16640	Республика Северная Осетия-Алания, г. Владикавказ, ул. Павленко, 32	Владикавказ	15:09:0020716:2	003002000000 Земли населенных пунктов	Для содержания и эксплуатации жилого дома	13	02.010	433	7 734,34	3 348 968,22
16641	Российская Федерация, Республика Северная Осетия - Алания, г. Владикавказ, ул. Павленко, 34	Владикавказ	15:09:0020716:200	003002000000 Земли населенных пунктов	Для индивидуального жилищного строительства	13	02.010	376	7 734,34	2 908 111,84
16642	Респ. Северная Осетия - Алания, г. Владикавказ, ул. Павленко, дом 34	Владикавказ	15:09:0020716:3	003002000000 Земли населенных пунктов	Под жилую застройку Индивидуальную	13	02.010	823	7 734,34	6 365 361,82
16643	Респ. Северная Осетия - Алания, г. Владикавказ, ул. Павленко, 36	Владикавказ	15:09:0020716:4	003002000000 Земли населенных пунктов	Под жилую застройку Индивидуальную	13	02.010	850	7 734,34	6 574 189,00
16644	Респ. Северная Осетия - Алания, г. Владикавказ, ул. Павленко, 38	Владикавказ	15:09:0020716:5	003002000000 Земли населенных пунктов	Для содержания и эксплуатации жилого дома	13	02.010	865	7 734,34	6 690 204,10
16645	Республика Северная Осетия-Алания, г.Владикавказ, ул.Павленко/Кутузова,40/50	Владикавказ	15:09:0020716:6	003002000000 Земли населенных пунктов	Для содержания и эксплуатации индивидуального жилого дома	13	02.010	728	7 734,34	5 630 599,52
16646	Республика Северная Осетия-Алания, г.Владикавказ, ул.Кутузова, 52	Владикавказ	15:09:0020716:7	003002000000 Земли населенных пунктов	Под жилую застройку Индивидуальную	13	02.010	685	7 734,34	5 298 022,90
16647	Республика Северная Осетия-Алания, г.Владикавказ, ул.Кутузова, 54	Владикавказ	15:09:0020716:8	003002000000 Земли населенных пунктов	Под индивидуальную жилую застройку	13	02.010	355	7 734,34	2 745 690,70
16648	Республика Северная Осетия-Алания, г.Владикавказ, ул.Кутузова, 56	Владикавказ	15:09:0020716:9	003002000000 Земли населенных пунктов	Для содержания и эксплуатации жилого дома	13	02.010	332	7 734,34	2 567 800,88
16649	Респ. Северная Осетия - Алания, г. Владикавказ, ул. Кабардинская/Комсомольская, 37/15	Владикавказ	15:09:0020717:1	003002000000 Земли населенных пунктов	Для содержания и эксплуатации жилого дома	13	02.010	947	4 575,24	4 332 752,28
16650	Республика Северная Осетия-Алания, г.Владикавказ, ул.Кабардинская/Комсомольская, д.37/15	Владикавказ	15:09:0020717:10	003002000000 Земли населенных пунктов	Под индивидуальную жилую застройку	13	02.010	857	4 575,24	3 920 980,68
16651	Респ. Северная Осетия - Алания, г. Владикавказ, ул. Кабардинская, 35	Владикавказ	15:09:0020717:11	003002000000 Земли населенных пунктов	Под жилую застройку	13	02.010	705	4 575,24	3 225 544,20
16652	Респ. Северная Осетия - Алания, г. Владикавказ, ул. Кабардинская, дом 33	Владикавказ	15:09:0020717:12	003002000000 Земли населенных пунктов	Для содержания и эксплуатации индивидуального жилого дома	13	02.010	717	4 575,24	3 280 447,08
16653	Респ. Северная Осетия - Алания, г. Владикавказ, ул. Кабардинская, дом 31	Владикавказ	15:09:0020717:13	003002000000 Земли населенных пунктов	Под жилую застройку Индивидуальную	13	02.010	702	4 575,24	3 211 818,48
16654	Респ. Северная Осетия - Алания, г. Владикавказ, ул. Кабардинская, дом 29	Владикавказ	15:09:0020717:14	003002000000 Земли населенных пунктов	Под жилую застройку Индивидуальную	13	02.010	704	4 575,24	3 220 968,96
16655	Респ. Северная Осетия - Алания, г. Владикавказ, ул. Кабардинская, дом 27/27	Владикавказ	15:09:0020717:15	003002000000 Земли населенных пунктов	Под жилую застройку Индивидуальную	13	02.010	634	4 575,24	2 900 702,16
16656	Республика Северная Осетия-Алания, г. Владикавказ, ул. Кутузова, 25 "а"	Владикавказ	15:09:0020717:159	003002000000 Земли населенных пунктов	Для содержания и эксплуатации индивидуального жилого дома	13	02.010	484	4 575,24	2 214 416,16
16657	Республика Северная Осетия-Алания, г. Владикавказ, ул Кутузова, д 25	Владикавказ	15:09:0020717:16	003002000000 Земли населенных пунктов	Для содержания и эксплуатации жилого дома	13	02.010	57	4 575,24	260 788,68
16658	Республика Северная Осетия-Алания, г. Владикавказ, ул. Павленко	Владикавказ	15:09:0020717:161	003002000000 Земли населенных пунктов	Для содержания и эксплуатации жилого дома	13	02.010	115	4 575,24	526 152,60
16659	Республика Северная Осетия-Алания, г.Владикавказ, ул.Кутузова, 23	Владикавказ	15:09:0020717:17	003002000000 Земли населенных пунктов	Под жилую застройку Индивидуальную	13	02.010	671	4 575,24	3 069 986,04
16660	Республика Северная Осетия-Алания, г.Владикавказ, ул.Кутузова, 21	Владикавказ	15:09:0020717:18	003002000000 Земли населенных пунктов	Для содержания и эксплуатации индивидуального жилого дома	13	02.010	420	4 575,24	1 921 600,80
16661	Респ. Северная Осетия - Алания, г. Владикавказ, ул. Павленко, 44 п	Владикавказ	15:09:0020717:19	003002000000 Земли населенных пунктов	Для содержания и эксплуатации магазина	4	04.040	84	6 506,45	546 541,80
16662	Респ. Северная Осетия - Алания, г. Владикавказ, ул. Павленко, 44"а"	Владикавказ	15:09:0020717:20	003002000000 Земли населенных пунктов	Для содержания и эксплуатации помещения банка	4	04.050	239	5 910,02	1 412 494,78
16663	Респ. Северная Осетия - Алания, г. Владикавказ, ул. Павленко, 44 "а"	Владикавказ	15:09:0020717:21	003002000000 Земли населенных пунктов	Для содержания и эксплуатации помещения банка	4	04.050	401	5 910,02	2 369 918,02
16664	Респ. Северная Осетия - Алания, г. Владикавказ, ул. Кабардинская, дом 31	Владикавказ	15:09:0020717:22	003002000000 Земли населенных пунктов	Под строительство капитального гаража	7	02.071	33	3 415,89	112 724,37
16665	Республика Северная Осетия-Алания, г.Владикавказ, ул.Кабардинская, 31	Владикавказ	15:09:0020717:23	003002000000 Земли населенных пунктов	Для содержания и эксплуатации капитального гаража	7	02.071	34	3 415,89	116 140,26
16666	Респ. Северная Осетия - Алания, г. Владикавказ, ул. Кабардинская, 31	Владикавказ	15:09:0020717:24	003002000000 Земли населенных пунктов	Под строительство капитальных гаражей	7	02.071	36	3 415,89	122 972,04
16667	Респ. Северная Осетия - Алания, г. Владикавказ, ул. Кабардинская, 31	Владикавказ	15:09:0020717:25	003002000000 Земли населенных пунктов	Для содержания и эксплуатации капитального гаража	7	02.071	34	3 415,89	116 140,26
16668	Респ. Северная Осетия - Алания, г. Владикавказ, ул. Павленко, 44 "а"	Владикавказ	15:09:0020717:26	003002000000 Земли населенных пунктов	Для строительства пристройки к существующему зданию	4	04.050	116	5 910,02	685 562,32
16669	Республика Северная Осетия-Алания, г. Владикавказ, ул.Кутузова, 19	Владикавказ	15:09:0020717:274	003002000000 Земли населенных пунктов	Для содержания и эксплуатации жилого дома	13	02.010	264	4 575,24	1 207 863,36
16670	Республика Северная Осетия-Алания, г.Владикавказ, ул.Павленко, 40 "А"	Владикавказ	15:09:0020717:275	003002000000 Земли населенных пунктов	Магазины	4	04.040	50	6 506,45	325 322,50
16671	Республика Северная Осетия - Алания, г. Владикавказ, ул. Павленко, 44 а	Владикавказ	15:09:0020717:276	003002000000 Земли населенных пунктов	Индивидуальные жилые дома	13	02.010	347	4 575,24	1 587 608,28
16672	Респ. Северная Осетия - Алания, г. Владикавказ, ул. Павленко, 42 "а"	Владикавказ	15:09:0020717:3	003002000000 Земли населенных пунктов	Для содержания и эксплуатации индивидуального жилого дома	13	02.010	400	4 575,24	1 830 096,00
16673	Российская Федерация, Республика Северная Осетия-Алания, г. Владикавказ, ул. Павленко/Комсомольская	Владикавказ	15:09:0020717:337	003002000000 Земли населенных пунктов	под жилую застройку	13	02.010	289	4 575,24	1 322 244,36
16674	Российская Федерация, Республика Северная Осетия-Алания, г. Владикавказ, ул. Павленко/Комсомольская	Владикавказ	15:09:0020717:338	003002000000 Земли населенных пунктов	под жилую застройку	13	02.010	106	4 575,24	484 975,44
16675	Респ. Северная Осетия - Алания, г. Владикавказ, ул. Павленко, дом 44	Владикавказ	15:09:0020717:4	003002000000 Земли населенных пунктов	Под жилую застройку Индивидуальную	13	02.010	2 753	4 575,24	12 595 635,72
16676	Республика Северная Осетия - Алания г. Владикавказ, ул. Павленко, 52	Владикавказ	15:09:0020717:5	003002000000 Земли населенных пунктов	Под жилую застройку	13	02.010	379	4 575,24	1 734 015,96
16677	Респ. Северная Осетия - Алания, г. Владикавказ, ул. Комсомольская, дом 21	Владикавказ	15:09:0020717:7	003002000000 Земли населенных пунктов	Под жилую застройку Индивидуальную	13	02.010	740	4 575,24	3 385 677,60
16678	Респ. Северная Осетия - Алания, г. Владикавказ, ул. Комсомольская, дом 19	Владикавказ	15:09:0020717:8	003002000000 Земли населенных пунктов	Под жилую застройку индивидуальную	13	02.010	750	4 575,24	3 431 430,00

№ пп	Местоположение ЗУ	Район	Кадастровый номер ЗУ	Категория земель	Разрешенное использование по документу	Код вида разрешенного использования (в соответствии с классификатором видов разрешенного использования земельных участков)	Вид использования объектов недвижимости	Площадь	УПКС	КС
16679	Респ. Северная Осетия - Алания, г. Владикавказ, ул. Комсомольская, 17	Владикавказ	15:09:0020717:9	003002000000 Земли населенных пунктов	Для содержания и эксплуатации индивидуального жилого дома	13	02.010	688	4 575,24	3 147 765,12
16680	Республика Северная Осетия-Алания, г. Владикавказ, ул. Кутузова, 39/26	Владикавказ	15:09:0020718:1	003002000000 Земли населенных пунктов	Под жилую застройку Индивидуальную	13	02.010	327	4 575,24	1 496 103,48
16681	Республика Северная Осетия-Алания, г. Владикавказ, ул. Коцева/Комсомольская, 40/7	Владикавказ	15:09:0020718:10	003002000000 Земли населенных пунктов	Для содержания и эксплуатации жилого дома	13	02.010	483	4 575,24	2 209 840,92
16682	Респ. Северная Осетия - Алания, г. Владикавказ, ул. Вадима Эльмесова, 13/5	Владикавказ	15:09:0020718:11	003002000000 Земли населенных пунктов	Под строительство индивидуального жилого дома	13	02.010	392	4 575,24	1 793 494,08
16683	Респ. Северная Осетия - Алания, г. Владикавказ, ул. Вадима Эльмесова, дом 13	Владикавказ	15:09:0020718:12	003002000000 Земли населенных пунктов	Для содержания и эксплуатации индивидуального жилого дома	13	02.010	525	4 575,24	2 402 001,00
16684	Республика Северная Осетия-Алания, г. Владикавказ, ул. Кутузова, 43/1	Владикавказ	15:09:0020718:14	003002000000 Земли населенных пунктов	Под жилую застройку Индивидуальную	13	02.010	199	4 575,24	910 472,76
16685	Республика Северная Осетия-Алания, г. Владикавказ, ул. Кутузова/Вадима Эльмесова, 43/1	Владикавказ	15:09:0020718:15	003002000000 Земли населенных пунктов	Под жилую застройку Индивидуальную	13	02.010	370	4 575,24	1 692 838,80
16686	Респ. Северная Осетия - Алания, г. Владикавказ, ул. Кутузова, 41	Владикавказ	15:09:0020718:16	003002000000 Земли населенных пунктов	Для содержания и эксплуатации индивидуального жилого дома	13	02.010	306	4 575,24	1 400 023,44
16687	Российская Федерация, Республика Северная Осетия - Алания, г.о. город Владикавказ, г. Владикавказ, ул. Аксо Колиева, 28	Владикавказ	15:09:0020718:2	003002000000 Земли населенных пунктов	Под жилую застройку Индивидуальную	13	02.010	297	4 575,24	1 358 846,28
16688	Российская Федерация, Республика Северная Осетия-Алания, городской округ город Владикавказ, г. Владикавказ, ул. Аксо Колиева	Владикавказ	15:09:0020718:224	003002000000 Земли населенных пунктов	Для содержания и эксплуатации индивидуального жилого дома	13	02.010	719	4 575,24	3 289 597,56
16689	Российская Федерация, Республика Северная Осетия-Алания, городской округ город Владикавказ, г. Владикавказ, ул. Владимира Эльмесова	Владикавказ	15:09:0020718:225	003002000000 Земли населенных пунктов	Для содержания и эксплуатации жилого дома	13	02.010	614	4 575,24	2 809 197,36
16690	Респ. Северная Осетия - Алания, г. Владикавказ, ул. Аксо Колиева, дом 30	Владикавказ	15:09:0020718:3	003002000000 Земли населенных пунктов	Под жилую застройку Индивидуальную	13	02.010	349	4 575,24	1 596 758,76
16691	Республика Северная Осетия-Алания, г Владикавказ, ул Аксо Колиева, д 32	Владикавказ	15:09:0020718:4	003002000000 Земли населенных пунктов	Для содержания и эксплуатации индивидуального жилого дома	13	02.010	305	4 575,24	1 395 448,20
16692	Республика Северная Осетия - Алания, г. Владикавказ, ул. Аксо Колиева, 36 а	Владикавказ	15:09:0020718:6	003002000000 Земли населенных пунктов	Под жилую застройку Индивидуальную	13	02.010	712	4 575,24	3 257 570,88
16693	Республика Северная Осетия-Алания, г Владикавказ, ул Аксо Колиева, д 36	Владикавказ	15:09:0020718:7	003002000000 Земли населенных пунктов	Для содержания и эксплуатации индивидуального жилого дома	13	02.010	447	4 575,24	2 045 132,28
16694	Респ. Северная Осетия - Алания, г. Владикавказ, ул. Аксо Колиева, дом 38	Владикавказ	15:09:0020718:8	003002000000 Земли населенных пунктов	Под жилую застройку Индивидуальную	13	02.010	219	4 575,24	1 001 977,56
16695	Республика Северная Осетия-Алания, г. Владикавказ, ул. А. Колиева, 38	Владикавказ	15:09:0020718:9	003002000000 Земли населенных пунктов	Для содержания и эксплуатации жилого дома	13	02.010	850	4 575,24	3 888 954,00
16696	Республика Северная Осетия-Алания, г. Владикавказ, ул. Алибека Кантемирова, 49	Владикавказ	15:09:0020719:1	003002000000 Земли населенных пунктов	Для содержания и эксплуатации жилого дома	13	02.010	673	7 734,34	5 205 210,82
16697	Республика Северная Осетия-Алания, г Владикавказ, ул. Аксо Колиева, 9	Владикавказ	15:09:0020719:10	003002000000 Земли населенных пунктов	Для содержания и эксплуатации жилого дома	13	02.010	766	7 734,34	5 924 504,44
16698	Респ. Северная Осетия - Алания, г. Владикавказ, ул. Аксо Колиева, дом 7	Владикавказ	15:09:0020719:11	003002000000 Земли населенных пунктов	Под жилую застройку Индивидуальную	13	02.010	836	7 734,34	6 465 908,24
16699	Российская Федерация, Республика Северная Осетия - Алания, г. Владикавказ, ул. Аксо Колиева, 5	Владикавказ	15:09:0020719:12	003002000000 Земли населенных пунктов	Для содержания и эксплуатации индивидуального жилого дома	13	02.010	797	7 734,34	6 164 268,98
16700	Российская Федерация, Республика Северная Осетия - Алания, г. Владикавказ, ул. Алибека Кантемирова, 51б	Владикавказ	15:09:0020719:15	003002000000 Земли населенных пунктов	Для содержания и эксплуатации жилого дома	13	02.010	353	7 734,34	2 730 222,02
16701	Республика Северная Осетия-Алания, г Владикавказ, ул Кабардинская/Кобиева, д 16/60	Владикавказ	15:09:0020719:16	003002000000 Земли населенных пунктов	Для содержания и эксплуатации индивидуального жилого дома	13	02.010	308	7 734,34	2 382 176,72
16702	Республика Северная Осетия-Алания, г Владикавказ, ул Аксо Колиева, д 11	Владикавказ	15:09:0020719:17	003002000000 Земли населенных пунктов	Для содержания и эксплуатации индивидуального жилого дома	13	02.010	426	7 734,34	3 294 828,84
16703	Респ. Северная Осетия - Алания, г. Владикавказ, ул. Койбаева, 62	Владикавказ	15:09:0020719:18	003002000000 Земли населенных пунктов	Для содержания и эксплуатации индивидуального жилого дома	13	02.010	380	7 734,34	2 939 049,20
16704	Российская Федерация, Республика Северная Осетия - Алания г.о. город Владикавказ, г Владикавказ, ул Аксо Колиева	Владикавказ	15:09:0020719:180	003002000000 Земли населенных пунктов	Для индивидуального жилищного строительства	13	02.010	306	7 734,34	2 366 708,04
16705	Российская Федерация, Республика Северная Осетия - Алания г.о. город Владикавказ, г Владикавказ, ул Аксо Колиева	Владикавказ	15:09:0020719:181	003002000000 Земли населенных пунктов	Для индивидуального жилищного строительства	13	02.010	232	7 734,34	1 794 366,88
16706		Владикавказ	15:09:0020719:182	003002000000 Земли населенных пунктов	Для индивидуального жилищного строительства	13	02.010	175	7 734,34	1 353 509,50
16707	Респ. Северная Осетия - Алания, г. Владикавказ, ул. Кабардинская, 12	Владикавказ	15:09:0020719:19	003002000000 Земли населенных пунктов	Для строительства нового жилого дома	13	02.010	681	7 734,34	5 267 085,54
16708	РСО - Алания, г. Владикавказ, ул. Кабардинская, 8 "в"	Владикавказ	15:09:0020719:2	003002000000 Земли населенных пунктов	Для содержания и эксплуатации индивидуального жилого дома	13	02.010	321	7 734,34	2 482 723,14
16709	Респ. Северная Осетия - Алания, г. Владикавказ, ул. Кабардинская, 8	Владикавказ	15:09:0020719:3	003002000000 Земли населенных пунктов	Для содержания и эксплуатации жилого дома	13	02.010	337	7 734,34	2 606 472,58
16710	Респ. Северная Осетия - Алания, г. Владикавказ, ул. Кабардинская, дом 10	Владикавказ	15:09:0020719:4	003002000000 Земли населенных пунктов	Под жилую застройку Индивидуальную	13	02.010	672	7 734,34	5 197 476,48
16711	Респ. Северная Осетия - Алания, г. Владикавказ, ул. Кабардинская, дом 12	Владикавказ	15:09:0020719:5	003002000000 Земли населенных пунктов	Под жилую застройку Индивидуальную	13	02.010	641	7 734,34	4 957 711,94
16712	Респ. Северная Осетия - Алания, г. Владикавказ, ул. Кабардинская, 14	Владикавказ	15:09:0020719:6	003002000000 Земли населенных пунктов	Для содержания и эксплуатации индивидуального жилого дома	13	02.010	665	7 734,34	5 143 336,10
16713	Российская Федерация, Республика Северная Осетия-Алания, г. Владикавказ, ул. Кабардинская/Койбаева, 16/60	Владикавказ	15:09:0020719:7	003002000000 Земли населенных пунктов	Для содержания и эксплуатации индивидуального жилого дома	13	02.010	490	7 734,34	3 789 826,60
16714	Республика Северная Осетия-Алания, г Владикавказ, ул Аксо Колиева, д 11/62	Владикавказ	15:09:0020719:8	003002000000 Земли населенных пунктов	Под жилую застройку Индивидуальную	13	02.010	172	7 734,34	1 330 306,48
16715	Республика Северная Осетия-Алания, г Владикавказ, ул Аксо Колиева, д 11/62	Владикавказ	15:09:0020719:9	003002000000 Земли населенных пунктов	Под жилую застройку Индивидуальную	13	02.010	577	7 734,34	4 462 714,18
16716	Республика Северная Осетия-Алания, г Владикавказ, ул Кабардинская 18/55	Владикавказ	15:09:0020720:1	003002000000 Земли населенных пунктов	Под жилую застройку	13	02.010	548	7 734,34	4 238 418,32
16717	Республика Северная Осетия-Алания, г Владикавказ, ул Кутузова, 66/27	Владикавказ	15:09:0020720:10	003002000000 Земли населенных пунктов	Под жилую застройку Индивидуальную	13	02.010	307	7 734,34	2 374 442,38
16718	Респ. Северная Осетия - Алания, г. Владикавказ, ул. Аксо Колиева, 25	Владикавказ	15:09:0020720:11	003002000000 Земли населенных пунктов	Для содержания и эксплуатации жилого дома	13	02.010	600	7 734,34	4 640 604,00
16719	Республика Северная Осетия-Алания, г Владикавказ, ул Аксо Колиева, 20	Владикавказ	15:09:0020720:12	003002000000 Земли населенных пунктов	Для содержания и эксплуатации индивидуального жилого дома	13	02.010	600	7 734,34	4 640 604,00
16720	Респ. Северная Осетия - Алания, г. Владикавказ, ул. Аксо Колиева, 19	Владикавказ	15:09:0020720:14	003002000000 Земли населенных пунктов	Для содержания и эксплуатации индивидуального жилого дома	13	02.010	648	7 734,34	5 011 852,32
16721	Респ. Северная Осетия - Алания, г. Владикавказ, ул. Аксо Колиева, дом 17	Владикавказ	15:09:0020720:15	003002000000 Земли населенных пунктов	Под жилую застройку Индивидуальную	13	02.010	632	7 734,34	4 888 102,88
16722	Республика Северная Осетия-Алания, г. Владикавказ, ул. Аксо Колиева, 15	Владикавказ	15:09:0020720:16	003002000000 Земли населенных пунктов	Для содержания и эксплуатации жилого дома	13	02.010	678	7 734,34	5 243 882,52
16723	Республика Северная Осетия-Алания, г Владикавказ, ул. Койбаева/Южная, д 59/13	Владикавказ	15:09:0020720:17	003002000000 Земли населенных пунктов	для содержания и эксплуатации зала для встреч и собраний	3	03.080	533	2 566,40	1 367 907,19
16724	Российская Федерация, Республика Северная Осетия-Алания, городской округ город Владикавказ, г. Владикавказ, ул. Кутузова, 66	Владикавказ	15:09:0020720:174	003002000000 Земли населенных пунктов	Под жилую застройку Индивидуальную	13	02.010	280	7 734,34	2 165 615,20
16725	Респ. Северная Осетия - Алания, г. Владикавказ, ул. Койбаева, 57	Владикавказ	15:09:0020720:18	003002000000 Земли населенных пунктов	Под жилую застройку Индивидуальную	13	02.010	540	7 734,34	4 176 543,60
16726	Республика Северная Осетия - Алания, г. Владикавказ, ул. Кабардинская	Владикавказ	15:09:0020720:188	003002000000 Земли населенных пунктов	Для содержания и эксплуатации индивидуального жилого дома	13	02.010	147	7 734,34	1 136 947,98

№ пп	Местоположение ЗУ	Район	Кадастровый номер ЗУ	Категория земель	Разрешенное использование по документу	Код вида разрешенного использования (в соответствии с классификатором видов разрешенного использования земельных участков)	Вид использования объектов недвижимости	Площадь	УПКС	КС
16727	Республика Северная Осетия - Алания, г. Владикавказ, ул. Кабардинская	Владикавказ	15:09:0020720:189	003002000000 Земли населенных пунктов	Для содержания и эксплуатации индивидуального жилого дома	13	02.010	248	7 734,34	1 918 116,32
16728	Респ. Северная Осетия - Алания, г. Владикавказ, ул. Кабардинская, 20	Владикавказ	15:09:0020720:2	003002000000 Земли населенных пунктов	Под жилую застройку Индивидуальную	13	02.010	705	7 734,34	5 452 709,70
16729	Респ. Северная Осетия - Алания, г. Владикавказ, ул. Кабардинская, 22	Владикавказ	15:09:0020720:3	003002000000 Земли населенных пунктов	Для содержания и эксплуатации жилого дома	13	02.010	640	7 734,34	4 949 977,60
16730	Респ. Северная Осетия - Алания, г. Владикавказ, ул. Кабардинская, 24	Владикавказ	15:09:0020720:39	003002000000 Земли населенных пунктов	Для содержания и эксплуатации жилого дома	13	02.010	368	7 734,34	2 846 237,12
16731	Респ. Северная Осетия - Алания, г. Владикавказ, ул. Кабардинская, дом 24	Владикавказ	15:09:0020720:4	003002000000 Земли населенных пунктов	Под жилую застройку Индивидуальную	13	02.010	310	7 734,34	2 397 645,40
16732	Респ. Северная Осетия - Алания, г. Владикавказ, ул. Кабардинская, дом 26	Владикавказ	15:09:0020720:5	003002000000 Земли населенных пунктов	Для содержания и эксплуатации индивидуального жилого дома	13	02.010	669	7 734,34	5 174 273,46
16733	Республика Северная Осетия-Алания, г. Владикавказ, ул. Аксо Колиева, 21 А	Владикавказ	15:09:0020720:59	003002000000 Земли населенных пунктов	Для содержания и эксплуатации индивидуального жилого дома	13	02.010	333	7 734,34	2 575 526,22
16734	Респ. Северная Осетия - Алания, г. Владикавказ, ул. Кабардинская, 28	Владикавказ	15:09:0020720:6	003002000000 Земли населенных пунктов	Для содержания и эксплуатации индивидуального жилого дома	13	02.010	636	7 734,34	4 919 040,24
16735	Республика Северная Осетия-Алания, г. Владикавказ, ул. Аксо Колиева, 21	Владикавказ	15:09:0020720:60	003002000000 Земли населенных пунктов	Для содержания и эксплуатации индивидуального жилого дома	13	02.010	353	7 734,34	2 730 222,02
16736	Республика Северная Осетия-Алания, г. Владикавказ, ул. Колиева, 17 "а"	Владикавказ	15:09:0020720:63	003002000000 Земли населенных пунктов	Для содержания и эксплуатации жилого дома	13	02.010	289	7 734,34	2 235 224,26
16737	Республика Северная Осетия-Алания, г Владикавказ, ул Кабардинская/Кутузова, д 39/69	Владикавказ	15:09:0020720:7	003002000000 Земли населенных пунктов	Под жилую застройку Индивидуальную	13	02.010	282	7 734,34	2 181 083,88
16738	Российская Федерация, Республика Северная Осетия-Алания, городской округ город Владикавказ, г. Владикавказ, ул Кутузова, дом 62	Владикавказ	15:09:0020720:8	003002000000 Земли населенных пунктов	Под жилую застройку Индивидуальную	13	02.010	728	7 734,34	5 630 599,52
16739	Российская Федерация, Республика Северная Осетия - Алания, г. Владикавказ, ул. Кутузова, 64	Владикавказ	15:09:0020720:9	003002000000 Земли населенных пунктов	Под жилую застройку Индивидуальную	13	02.010	621	7 734,34	4 803 025,14
16740	Республика Северная Осетия-Алания, г Владикавказ, ул Кабардинская/Кутузова, 32/29	Владикавказ	15:09:0020721:1	003002000000 Земли населенных пунктов	Для содержания и эксплуатации индивидуального жилого дома	13	02.010	462	4 575,24	2 113 760,88
16741	Республика Северная Осетия-Алания, г Владикавказ, ул Аксо Колиева/Комсомольская, д 41/9	Владикавказ	15:09:0020721:11	003002000000 Земли населенных пунктов	Для содержания и эксплуатации индивидуального жилого дома	13	02.010	486	4 575,24	2 223 566,64
16742	Респ. Северная Осетия - Алания, г. Владикавказ, ул. Аксо Колиева, 39	Владикавказ	15:09:0020721:12	003002000000 Земли населенных пунктов	Для содержания и эксплуатации индивидуального жилого дома	13	02.010	385	4 575,24	1 761 467,40
16743	Респ. Северная Осетия - Алания, г. Владикавказ, ул. Аксо Колиева, дом 37	Владикавказ	15:09:0020721:13	003002000000 Земли населенных пунктов	Под жилую застройку Индивидуальную	13	02.010	395	4 575,24	1 807 219,80
16744	Респ. Северная Осетия - Алания, г. Владикавказ, ул. Аксо Колиева, 35	Владикавказ	15:09:0020721:14	003002000000 Земли населенных пунктов	Для содержания и эксплуатации индивидуального жилого дома	13	02.010	557	4 575,24	2 548 408,68
16745	Респ. Северная Осетия - Алания, г. Владикавказ, ул. Аксо Колиева, 33	Владикавказ	15:09:0020721:15	003002000000 Земли населенных пунктов	Для содержания и эксплуатации индивидуального жилого дома	13	02.010	644	4 575,24	2 946 454,56
16746	Республика Северная Осетия-Алания, г Владикавказ, ул Кутузова, д 37/29-31	Владикавказ	15:09:0020721:16	003002000000 Земли населенных пунктов	Под жилую застройку Индивидуальную	13	02.010	861	4 575,24	3 939 281,64
16747	Республика Северная Осетия - Алания, г Владикавказ, ул Кутузова	Владикавказ	15:09:0020721:171	003002000000 Земли населенных пунктов	Для содержания и эксплуатации индивидуального жилого дома	13	02.010	264	4 575,24	1 207 863,36
16748	Республика Северная Осетия - Алания, г Владикавказ, ул Кутузова	Владикавказ	15:09:0020721:172	003002000000 Земли населенных пунктов	Для содержания и эксплуатации индивидуального жилого дома	13	02.010	36	4 575,24	164 708,64
16749	Российская Федерация, Республика Северная Осетия - Алания, г. Владикавказ, ул. Комсомольская	Владикавказ	15:09:0020721:173	003002000000 Земли населенных пунктов	Под жилую застройку Индивидуальную	13	02.010	565	4 575,24	2 585 010,60
16750	Российская Федерация, Республика Северная Осетия - Алания, г. Владикавказ, ул. Комсомольская	Владикавказ	15:09:0020721:174	003002000000 Земли населенных пунктов	Под жилую застройку Индивидуальную	13	02.010	426	4 575,24	1 949 052,24
16751	Российская Федерация, Республика Северная Осетия - Алания, г. Владикавказ, ул. Кутузова, 35	Владикавказ	15:09:0020721:175	003002000000 Земли населенных пунктов	Для индивидуального жилищного строительства	13	02.010	380	4 575,24	1 738 591,20
16752	Республика Северная Осетия - Алания, г. Владикавказ, ул. Кутузова, 33	Владикавказ	15:09:0020721:18	003002000000 Земли населенных пунктов	Под жилую застройку Индивидуальную	13	02.010	465	4 575,24	2 127 486,60
16753	Респ. Северная Осетия - Алания, г. Владикавказ, ул. Кабардинская, 32 "а"	Владикавказ	15:09:0020721:2	003002000000 Земли населенных пунктов	Для содержания и эксплуатации жилого дома	13	02.010	402	4 575,24	1 839 246,48
16754	Респ. Северная Осетия - Алания, г. Владикавказ, ул. Комсомольская	Владикавказ	15:09:0020721:20	003002000000 Земли населенных пунктов	АМС	3	03.081	535	1 518,17	812 220,95
16755	Российская Федерация, Республика Северная Осетия - Алания, г. Владикавказ, ул. Кабардинская, 36	Владикавказ	15:09:0020721:3	003002000000 Земли населенных пунктов	Под жилую застройку индивидуальную	13	02.010	457	4 575,24	2 090 884,68
16756	Республика Северная Осетия-Алания, г. Владикавказ, ул. Кабардинская, 38	Владикавказ	15:09:0020721:4	003002000000 Земли населенных пунктов	Для содержания и эксплуатации жилого дома	13	02.010	843	4 575,24	3 856 927,32
16757	Республика Северная Осетия-Алания, г Владикавказ, ул Колиева, д 37 "а"	Владикавказ	15:09:0020721:48	003002000000 Земли населенных пунктов	для содержания и эксплуатации жилого дома	13	02.010	239	4 575,24	1 093 482,36
16758	Респ. Северная Осетия - Алания, г. Владикавказ, ул. Кабардинская, дом 40	Владикавказ	15:09:0020721:5	003002000000 Земли населенных пунктов	Под жилую застройку Индивидуальную	13	02.010	429	4 575,24	1 962 777,96
16759	Респ. Северная Осетия - Алания, г. Владикавказ, ул. Кабардинская, 40 "а"	Владикавказ	15:09:0020721:6	003002000000 Земли населенных пунктов	Для содержания и эксплуатации индивидуального жилого дома	13	02.010	565	4 575,24	2 585 010,60
16760	Респ. Северная Осетия - Алания, г. Владикавказ, ул. Кабардинская, 42	Владикавказ	15:09:0020721:7	003002000000 Земли населенных пунктов	Для содержания и эксплуатации индивидуального жилого дома	13	02.010	342	4 575,24	1 564 732,08
16761	Республика Северная Осетия-Алания, г Владикавказ, ул Кабардинская, д 42а/43	Владикавказ	15:09:0020721:8	003002000000 Земли населенных пунктов	Под жилую застройку Индивидуальную	13	02.010	165	4 575,24	754 914,60
16762	Респ. Северная Осетия - Алания, г. Владикавказ, ул. Кабардинская, дом 42а	Владикавказ	15:09:0020721:9	003002000000 Земли населенных пунктов	Под жилую застройку Индивидуальную	13	02.010	165	4 575,24	754 914,60
16763	Республика Северная Осетия-Алания, г Владикавказ, ул Черчена Баева, д 81/2	Владикавказ	15:09:0020722:1	003002000000 Земли населенных пунктов	Под жилую застройку	13	02.010	576	7 734,34	4 454 079,84
16764	Респ. Северная Осетия - Алания, г. Владикавказ, ул. Васо Абаева, 10 "в"	Владикавказ	15:09:0020722:10	003002000000 Земли населенных пунктов	Для содержания и эксплуатации индивидуального жилого дома	13	02.010	350	7 734,34	2 707 019,00
16765	Республика Северная Осетия-Алания, г Владикавказ, ул Черчена Баева, д 83в	Владикавказ	15:09:0020722:11	003002000000 Земли населенных пунктов	Под жилую застройку Индивидуальную	13	02.010	978	7 734,34	7 564 184,52
16766	Респ. Северная Осетия - Алания, г. Владикавказ, ул. Черчена Баева, 85	Владикавказ	15:09:0020722:12	003002000000 Земли населенных пунктов	Для содержания и эксплуатации индивидуального жилого дома	13	02.010	870	7 734,34	6 728 875,80
16767	Респ. Северная Осетия - Алания, г. Владикавказ, ул. Васо Абаева, 12 "а"	Владикавказ	15:09:0020722:13	003002000000 Земли населенных пунктов	Для содержания и эксплуатации индивидуального жилого дома	13	02.010	486	7 734,34	3 526 859,04
16768	Республика Северная Осетия-Алания, г Владикавказ, ул Васо Абаева/Гайто Газданова, д 14/3	Владикавказ	15:09:0020722:14	003002000000 Земли населенных пунктов	Под жилую застройку Индивидуальную	13	02.010	278	7 734,34	2 150 146,52
16769	Республика Северная Осетия-Алания, г Владикавказ, ул Черчена Баева, д 87/1	Владикавказ	15:09:0020722:15	003002000000 Земли населенных пунктов	Под жилую застройку Индивидуальную	13	02.010	467	7 734,34	3 611 936,78
16770	Республика Северная Осетия - Алания, г. Владикавказ, ул. Васо Абаева, 12	Владикавказ	15:09:0020722:155	003002000000 Земли населенных пунктов	Индивидуальные жилые дома	13	02.010	450	7 734,34	3 480 453,00
16771	Республика Северная Осетия-Алания, г Владикавказ, ул Васо Абаева, д 8а	Владикавказ	15:09:0020722:16	003002000000 Земли населенных пунктов	Для содержания и эксплуатации индивидуального жилого дома	13	02.010	327	7 734,34	2 529 129,18
16772	Республика Северная Осетия-Алания, г Владикавказ, ул Васо Абаева, д 8	Владикавказ	15:09:0020722:17	003002000000 Земли населенных пунктов	Для содержания и эксплуатации индивидуального жилого дома	13	02.010	386	7 734,34	2 985 455,24
16773	Республика Северная Осетия-Алания, г Владикавказ, ул Васо Абаева	Владикавказ	15:09:0020722:171	003002000000 Земли населенных пунктов	Для жилищного строительства	13	02.010	242	7 734,34	1 871 710,28
16774	Республика Северная Осетия-Алания, г Владикавказ, ул Васо Абаева	Владикавказ	15:09:0020722:172	003002000000 Земли населенных пунктов	Для жилищного строительства	13	02.010	489	7 734,34	3 782 092,26
16775	Российская Федерация, Республика Северная Осетия - Алания, г. Владикавказ, ул. Васо Абаева	Владикавказ	15:09:0020722:174	003002000000 Земли населенных пунктов	Для содержания и эксплуатации индивидуального жилого дома	13	02.010	436	7 734,34	3 372 172,24
16776	Российская Федерация, Республика Северная Осетия - Алания, г. Владикавказ, ул. Васо Абаева	Владикавказ	15:09:0020722:175	003002000000 Земли населенных пунктов	Для содержания и эксплуатации индивидуального жилого дома	13	02.010	330	7 734,34	2 552 332,20

№ пп	Местоположение ЗУ	Район	Кадастровый номер ЗУ	Категория земель	Разрешенное использование по документу	Код вида разрешенного использования (в соответствии с классификатором видов разрешенного использования земельных участков)	Вид использования объектов недвижимости	Площадь	УПКС	КС
16777	Респ. Северная Осетия - Алания, г. Владикавказ, ул. Гайто Газданова, 3	Владикавказ	15:09:0020722:18	0030020000000 Земли населенных пунктов	Для содержания и эксплуатации индивидуального жилого дома	13	02.010	522	7 734,34	4 037 325,48
16778	Республика Северная Осетия-Алания, г Владикавказ, ул Гайто Газданова, д 1а	Владикавказ	15:09:0020722:25	0030020000000 Земли населенных пунктов	Для содержания и эксплуатации индивидуального жилого дома	13	02.010	333	7 734,34	2 575 535,22
16779	Респ. Северная Осетия - Алания, г. Владикавказ, ул. Васо Абаева, 6	Владикавказ	15:09:0020722:4	0030020000000 Земли населенных пунктов	Для содержания и эксплуатации индивидуального жилого дома	13	02.010	755	7 734,34	5 839 426,70
16780	Респ. Северная Осетия - Алания, г. Владикавказ, ул. Чермен Боева, дом 83	Владикавказ	15:09:0020722:5	0030020000000 Земли населенных пунктов	Для содержания и эксплуатации индивидуального жилого дома	13	02.010	365	7 734,34	2 823 034,10
16781	Республика Северная Осетия-Алания, г Владикавказ, ул Чермена Боева, д 83а	Владикавказ	15:09:0020722:6	0030020000000 Земли населенных пунктов	Для содержания и эксплуатации индивидуального жилого дома	13	02.010	375	7 734,34	2 900 377,50
16782	Респ. Северная Осетия - Алания, г. Владикавказ, ул. Чермен Баева, дом 83 "б"	Владикавказ	15:09:0020722:7	0030020000000 Земли населенных пунктов	Для содержания и эксплуатации индивидуального жилого дома	13	02.010	346	7 734,34	2 753 425,04
16783	Респ. Северная Осетия - Алания, г. Владикавказ, ул. Васо Абаева, 10	Владикавказ	15:09:0020722:9	0030020000000 Земли населенных пунктов	Для содержания и эксплуатации индивидуального жилого дома	13	02.010	350	7 734,34	2 707 019,00
16784	Респ. Северная Осетия - Алания, г. Владикавказ, ул. Кольцова, 6	Владикавказ	15:09:0020723:1	0030020000000 Земли населенных пунктов	Для содержания и эксплуатации индивидуального жилого дома	13	02.010	731	7 734,34	5 653 802,54
16785	Респ. Северная Осетия - Алания, г. Владикавказ, ул. Васо Абаева, дом 9п	Владикавказ	15:09:0020723:10	0030020000000 Земли населенных пунктов	Под жилую застройку Индивидуальную	13	02.010	414	7 734,34	3 202 016,76
16786	Респ. Северная Осетия - Алания, г. Владикавказ, ул. Васо Абаева, дом 3	Владикавказ	15:09:0020723:11	0030020000000 Земли населенных пунктов	Для содержания и эксплуатации индивидуального жилого дома	13	02.010	382	7 734,34	2 722 487,68
16787	Республика Северная Осетия-Алания, г Владикавказ, ул Цаголова, д 92а/8	Владикавказ	15:09:0020723:12	0030020000000 Земли населенных пунктов	Под жилую застройку Индивидуальную	13	02.010	419	7 734,34	3 240 688,46
16788	Республика Северная Осетия-Алания, г. Владикавказ, ул. Гайто Газданова, 7	Владикавказ	15:09:0020723:13	0030020000000 Земли населенных пунктов	Для содержания и эксплуатации жилого дома	13	02.010	485	7 734,34	3 751 154,90
16789	Республика Северная Осетия-Алания, г Владикавказ, ул Гайто Газданова, д 5п	Владикавказ	15:09:0020723:14	0030020000000 Земли населенных пунктов	Под жилую застройку Индивидуальную	13	02.010	428	7 734,34	3 310 297,52
16790	Респ. Северная Осетия - Алания, г. Владикавказ, ул. Васо Абаева, 9	Владикавказ	15:09:0020723:15	0030020000000 Земли населенных пунктов	Под жилую застройку Индивидуальную	13	02.010	391	7 734,34	3 024 126,94
16791	Респ. Северная Осетия - Алания, г. Владикавказ, ул. Васо Абаева, дом 5	Владикавказ	15:09:0020723:16	0030020000000 Земли населенных пунктов	Под жилую застройку Индивидуальную	13	02.010	228	7 734,34	1 763 429,52
16792	Респ. Северная Осетия - Алания, г. Владикавказ, ул. Васо Абаева, 11	Владикавказ	15:09:0020723:17	0030020000000 Земли населенных пунктов	Для содержания и эксплуатации индивидуального жилого дома	13	02.010	375	7 734,34	2 900 377,50
16793	Российская Федерация, Республика Северная Осетия-Алания, городской округ город Владикавказ, г. Владикавказ, ул. Цаголова, земельный участок 96	Владикавказ	15:09:0020723:176	0030020000000 Земли населенных пунктов	Под жилую застройку индивидуальную	13	02.010	435	7 734,34	3 364 437,90
16794	Российская Федерация, Республика Северная Осетия-Алания, городской округ город Владикавказ, г. Владикавказ, ул. Цаголова, земельный участок 96А	Владикавказ	15:09:0020723:177	0030020000000 Земли населенных пунктов	Под жилую застройку индивидуальную	13	02.010	335	7 734,34	2 591 003,90
16795	Республика Северная Осетия-Алания, г Владикавказ, ул Васо Абаева, д 11а	Владикавказ	15:09:0020723:18	0030020000000 Земли населенных пунктов	Для содержания и эксплуатации индивидуального жилого дома	13	02.010	535	7 734,34	4 137 871,90
16796	Респ. Северная Осетия - Алания, г. Владикавказ, ул. Цаголова, дом 92	Владикавказ	15:09:0020723:19	0030020000000 Земли населенных пунктов	Для содержания и эксплуатации индивидуального жилого дома	13	02.010	527	7 734,34	4 075 997,18
16797	Респ. Северная Осетия - Алания, г. Владикавказ, ул. Кольцова, 8п	Владикавказ	15:09:0020723:2	0030020000000 Земли населенных пунктов	Для содержания и эксплуатации индивидуального жилого дома	13	02.010	110	7 734,34	850 777,40
16798	Респ. Северная Осетия - Алания, г. Владикавказ, ул. Васо Абаева, 5	Владикавказ	15:09:0020723:20	0030020000000 Земли населенных пунктов	Частное домовладение	13	02.010	172	7 734,34	1 330 306,48
16799	Респ. Северная Осетия - Алания, г. Владикавказ, ул. Цаголова, дом 94	Владикавказ	15:09:0020723:3	0030020000000 Земли населенных пунктов	Под жилую застройку Индивидуальную	13	02.010	397	7 734,34	3 070 532,98
16800	Респ. Северная Осетия - Алания, г. Владикавказ, ул. Цаголова, дом 98п	Владикавказ	15:09:0020723:5	0030020000000 Земли населенных пунктов	Под жилую застройку Индивидуальную	13	02.010	424	7 734,34	3 279 360,16
16801	Республика Северная Осетия-Алания, г. Владикавказ, ул. Васо Абаева, 1	Владикавказ	15:09:0020723:51	0030020000000 Земли населенных пунктов	Для содержания и эксплуатации жилого дома	13	02.010	907	7 734,34	7 015 046,38
16802	Республика Северная Осетия-Алания, г Владикавказ, ул Васо Абаева, д 7	Владикавказ	15:09:0020723:53	0030020000000 Земли населенных пунктов	Для содержания и эксплуатации индивидуального жилого дома	13	02.010	419	7 734,34	3 240 688,46
16803	Респ. Северная Осетия - Алания, г. Владикавказ, ул. Цаголова, 98	Владикавказ	15:09:0020723:6	0030020000000 Земли населенных пунктов	Для содержания и эксплуатации жилого дома	13	02.010	419	7 734,34	3 240 688,46
16804	Респ. Северная Осетия - Алания, г. Владикавказ, ул. Цаголова, 100	Владикавказ	15:09:0020723:7	0030020000000 Земли населенных пунктов	Для содержания и эксплуатации жилого дома	13	02.010	441	7 734,34	3 410 843,94
16805	Республика Северная Осетия-Алания, г. Владикавказ, ул. Васо Абаева, 13	Владикавказ	15:09:0020723:8	0030020000000 Земли населенных пунктов	Для содержания и эксплуатации жилого дома	13	02.010	688	7 734,34	5 321 225,92
16806	Респ. Северная Осетия - Алания, г. Владикавказ, ул. Аксо Колиева, 4	Владикавказ	15:09:0020725:1	0030020000000 Земли населенных пунктов	Для объектов жилой застройки	13	02.010	620	7 734,34	4 795 290,80
16807	Республика Северная Осетия-Алания, г Владикавказ, пер Вишневый, д 1а	Владикавказ	15:09:0020725:11	0030020000000 Земли населенных пунктов	Под строительство индивидуального жилого дома	13	02.010	311	7 734,34	2 405 379,74
16808	Республика Северная Осетия-Алания, г Владикавказ, пер Вишневый, д 1б	Владикавказ	15:09:0020725:13	0030020000000 Земли населенных пунктов	Строительство индивидуального жилого дома	13	02.010	200	7 734,34	1 546 868,00
16809	Республика Северная Осетия-Алания, г Владикавказ, пер Вишневый, д 1г	Владикавказ	15:09:0020725:14	0030020000000 Земли населенных пунктов	Строительство индивидуального жилого дома	13	02.010	100	7 734,34	773 434,00
16810	Респ. Северная Осетия - Алания, г. Владикавказ, ул. Аксо Колиева, 6	Владикавказ	15:09:0020725:2	0030020000000 Земли населенных пунктов	Для содержания и эксплуатации жилого дома	13	02.010	276	7 734,34	2 134 677,84
16811	Республика Северная Осетия - Алания, г Владикавказ, ул Аксо Колиева	Владикавказ	15:09:0020725:214	0030020000000 Земли населенных пунктов	Для содержания и эксплуатации жилого дома	13	02.010	454	7 734,34	3 511 390,36
16812	Республика Северная Осетия - Алания, г Владикавказ, ул Аксо Колиева	Владикавказ	15:09:0020725:215	0030020000000 Земли населенных пунктов	Для содержания и эксплуатации жилого дома	13	02.010	170	7 734,34	1 314 837,80
16813	Республика Северная Осетия-Алания, г Владикавказ, ул Койбаева/Колиева, д 64/8	Владикавказ	15:09:0020725:3	0030020000000 Земли населенных пунктов	Для содержания и эксплуатации индивидуального жилого дома	13	02.010	660	7 734,34	5 104 664,40
16814	Республика Северная Осетия-Алания, г Владикавказ, пер Вишневый, д 5/66	Владикавказ	15:09:0020725:4	0030020000000 Земли населенных пунктов	Под жилую застройку Индивидуальную	13	02.010	540	7 734,34	4 176 543,60
16815	Респ. Северная Осетия - Алания, г. Владикавказ, пер. Вишневый, 3	Владикавказ	15:09:0020725:5	0030020000000 Земли населенных пунктов	Для содержания и эксплуатации индивидуального жилого дома	13	02.010	637	7 734,34	4 926 774,58
16816	Респ. Северная Осетия - Алания, г. Владикавказ, Вишневый проезд, 1	Владикавказ	15:09:0020725:6	0030020000000 Земли населенных пунктов	Для содержания и эксплуатации жилого дома	13	02.010	800	7 734,34	6 187 472,00
16817	Респ. Северная Осетия - Алания, г. Владикавказ, ул. Кантемирова	Владикавказ	15:09:0020725:8	0030020000000 Земли населенных пунктов	Администрация	3	03.080	100	2 566,40	256 640,00
16818	Республика Северная Осетия-Алания, г Владикавказ, ул Аксо Колиева, 6а	Владикавказ	15:09:0020725:9	0030020000000 Земли населенных пунктов	Под жилую застройку Индивидуальную	13	02.010	398	7 734,34	3 078 267,32
16819	Республика Северная Осетия-Алания, г Владикавказ, ул Кулумова, 74а	Владикавказ	15:09:0020726:1	0030020000000 Земли населенных пунктов	Для содержания и эксплуатации здания училища и подсобных помещений	3	03.050	7 861	3 160,27	24 842 882,47
16820	Респ. Северная Осетия - Алания, г. Владикавказ, ул. Койбаева, дом 63	Владикавказ	15:09:0020726:10	0030020000000 Земли населенных пунктов	Под жилую застройку Индивидуальную	13	02.010	600	7 734,34	4 640 604,00
16821	Респ. Северная Осетия - Алания, г. Владикавказ, ул. Койбаева, дом 65	Владикавказ	15:09:0020726:11	0030020000000 Земли населенных пунктов	Под жилую застройку Индивидуальную	13	02.010	600	7 734,34	4 640 604,00
16822	Респ. Северная Осетия - Алания, г. Владикавказ, ул. Койбаева, 67	Владикавказ	15:09:0020726:12	0030020000000 Земли населенных пунктов	Для содержания и эксплуатации индивидуального жилого дома	13	02.010	824	7 734,34	6 373 096,16
16823	Респ. Северная Осетия - Алания, г. Владикавказ, ул. Койбаева, 69	Владикавказ	15:09:0020726:13	0030020000000 Земли населенных пунктов	Для содержания и эксплуатации индивидуального жилого дома	13	02.010	875	7 734,34	6 767 547,50

№ п/п	Местоположение ЗУ	Район	Кадастровый номер ЗУ	Категория земель	Разрешенное использование по документу	Код вида разрешенного использования (в соответствии с классификатором видов разрешенного использования земельных участков)	Вид использования объектов недвижимости	Площадь	УПКС	КС
16824	Респ. Северная Осетия - Алания, г. Владикавказ, ул. Койбаева, 75	Владикавказ	15:09:0020726:14	0030020000000 Земли населенных пунктов	Для содержания и эксплуатации индивидуального жилого дома	13	02.010	552	7 734,34	4 269 355,68
16825	Республика Северная Осетия-Алания, г.Владикавказ, ул.Койбаева, д.73	Владикавказ	15:09:0020726:15	0030020000000 Земли населенных пунктов	Под жилую застройку Индивидуальную	13	02.010	711	7 734,34	5 499 115,74
16826	Респ. Северная Осетия - Алания, г. Владикавказ, ул. Койбаева, 71	Владикавказ	15:09:0020726:16	0030020000000 Земли населенных пунктов	Для содержания и эксплуатации жилого дома	13	02.010	477	7 734,34	3 689 280,18
16827	Республика Северная Осетия-Алания, г.Владикавказ, ул.Койбаева, д.77	Владикавказ	15:09:0020726:17	0030020000000 Земли населенных пунктов	Для содержания и эксплуатации жилого дома	13	02.010	1 111	7 734,34	8 592 851,74
16828	Республика Северная Осетия-Алания, г. Владикавказ, ул. Койбаева, 79	Владикавказ	15:09:0020726:18	0030020000000 Земли населенных пунктов	Для содержания и эксплуатации индивидуального жилого дома	13	02.010	720	7 734,34	5 568 724,80
16829	Северная Осетия - Алания респ, г. Владикавказ, ул. Кутузова, 72 "в"	Владикавказ	15:09:0020726:182	0030020000000 Земли населенных пунктов	Для содержания и эксплуатации капитального гаража	7	02.071	21	5 774,47	121 263,87
16830	Северная Осетия - Алания респ, г. Владикавказ, ул. Кутузова, 72а	Владикавказ	15:09:0020726:183	0030020000000 Земли населенных пунктов	Для содержания и эксплуатации капитального гаража	7	02.071	30	5 774,47	173 234,10
16831	Северная Осетия - Алания респ. г. Владикавказ, ул. Аксо Колиева, 20	Владикавказ	15:09:0020726:184	0030020000000 Земли населенных пунктов	Для содержания и эксплуатации индивидуального жилого дома	13	02.010	410	7 734,34	3 171 079,40
16832	Республика Северная Осетия-Алания, г. Владикавказ, ул. Аксо Колиева, 18 "б"	Владикавказ	15:09:0020726:185	0030020000000 Земли населенных пунктов	Для содержания и эксплуатации индивидуального жилого дома	13	02.010	380	7 734,34	2 939 049,20
16833	Республика Северная Осетия-Алания, г. Владикавказ, ул. Койбаева, 81	Владикавказ	15:09:0020726:19	0030020000000 Земли населенных пунктов	Для содержания и эксплуатации жилого дома	13	02.010	662	7 734,34	5 120 133,08
16834	Республика Северная Осетия-Алания, г Владикавказ, ул Аксо Колиева, д 10	Владикавказ	15:09:0020726:2	0030020000000 Земли населенных пунктов	Для содержания и эксплуатации индивидуального жилого дома	13	02.010	397	7 734,34	3 070 532,98
16835	Респ. Северная Осетия - Алания, г. Владикавказ, ул. Койбаева, 61	Владикавказ	15:09:0020726:20	0030020000000 Земли населенных пунктов	Для содержания и эксплуатации индивидуального жилого дома	13	02.010	256	7 734,34	1 979 991,04
16836	Респ. Северная Осетия - Алания, г. Владикавказ, ул. Аксо Колиева, дом 12а	Владикавказ	15:09:0020726:21	0030020000000 Земли населенных пунктов	Под жилую застройку Индивидуальную	13	02.010	284	7 734,34	2 196 552,56
16837	Республика Северная Осетия-Алания, г Владикавказ, ул Кутузова, 70	Владикавказ	15:09:0020726:22	0030020000000 Земли населенных пунктов	Для содержания и эксплуатации жилого дома	13	02.010	514	7 734,34	3 975 450,76
16838	Российская Федерация, Республика Северная Осетия-Алания, г.Владикавказ, ул.Кутузова, 72	Владикавказ	15:09:0020726:23	0030020000000 Земли населенных пунктов	СПТУ-9	3	03.050	5 665	3 160,27	17 902 929,55
16839	Республика Северная Осетия-Алания, г. Владикавказ, ул. Кутузова, 72 п	Владикавказ	15:09:0020726:236	0030020000000 Земли населенных пунктов	Для содержания и эксплуатации капитального гаража	7	02.071	22	5 774,47	127 038,34
16840	Республика Северная Осетия-Алания, г.Владикавказ, ул.Кутузова, 74	Владикавказ	15:09:0020726:24	0030020000000 Земли населенных пунктов	Общежитие	2	02.050	2 570	9 165,83	23 556 183,10
16841	Республика Северная Осетия-Алания, г.Владикавказ, ул.Кутузова, 72	Владикавказ	15:09:0020726:25	0030020000000 Земли населенных пунктов	Торговый центр	4	04.020	1 300	10999	14 298 700,00
16842	Республика Северная Осетия-Алания, г.Владикавказ, ул.Кутузова, д.72а	Владикавказ	15:09:0020726:26	0030020000000 Земли населенных пунктов	Под жилую застройку	13	02.010	3 030	7 734,34	23 435 050,20
16843	Республика Северная Осетия-Алания, г.Владикавказ, ул.Кутузова, 76	Владикавказ	15:09:0020726:27	0030020000000 Земли населенных пунктов	Общежитие	2	02.050	1 691	9 165,83	15 499 318,53
16844	Республика Северная Осетия-Алания, г.Владикавказ, ул.Кутузова, 76а	Владикавказ	15:09:0020726:28	0030020000000 Земли населенных пунктов	Для содержания и эксплуатации существующего здания детского сада	3	03.050	8 935	3 160,27	28 237 012,45
16845	Республика Северная Осетия-Алания, г.Владикавказ, ул.Кутузова, 72	Владикавказ	15:09:0020726:29	0030020000000 Земли населенных пунктов	ТП	6	03.012	72	3 757,99	270 575,28
16846	Северная Осетия - Алания респ. г. Владикавказ, ул. Аксо Колиева, 12	Владикавказ	15:09:0020726:3	0030020000000 Земли населенных пунктов	Для содержания и эксплуатации индивидуального жилого дома	13	02.010	313	7 734,34	2 420 848,42
16847	Республика Северная Осетия-Алания, г.Владикавказ, ул.Кутузова, 74	Владикавказ	15:09:0020726:30	0030020000000 Земли населенных пунктов	Для содержания и эксплуатации котельной	6	03.012	224	3 757,99	841 789,76
16848	Респ. Северная Осетия - Алания, г. Владикавказ, ул. Аксо Колиева, дом 14	Владикавказ	15:09:0020726:31	0030020000000 Земли населенных пунктов	Под жилую застройку Индивидуальную	13	02.010	512	7 734,34	3 959 982,08
16849	Республика Северная Осетия-Алания, г.Владикавказ, ул.Кутузова, 76б	Владикавказ	15:09:0020726:32	0030020000000 Земли населенных пунктов	Под объект нежилого фонда	4	04.010	1 389	10999	15 277 611,00
16850	Респ. Северная Осетия - Алания, г. Владикавказ, ул. Аксо Колиева, дом 18 "в"	Владикавказ	15:09:0020726:33	0030020000000 Земли населенных пунктов	Для завершения строительства индивидуального жилого дома	13	02.010	381	7 734,34	2 946 783,54
16851	Респ. Северная Осетия - Алания, г. Владикавказ, ул. Аксо Колиева, 18	Владикавказ	15:09:0020726:34	0030020000000 Земли населенных пунктов	Под жилую застройку Индивидуальную	13	02.010	380	7 734,34	2 939 049,20
16852	Респ. Северная Осетия - Алания, г. Владикавказ, ул. Кутузова, 72 "в"	Владикавказ	15:09:0020726:35	0030020000000 Земли населенных пунктов	Для содержания и эксплуатации металлического гаража	7	02.071	19	5 774,47	109 714,93
16853	Российская Федерация, Республика Северная Осетия - Алания, г. Владикавказ, ул. Кутузова, 72 "а"	Владикавказ	15:09:0020726:386	0030020000000 Земли населенных пунктов	Для размещения гаражей для собственных нужд	7	02.071	24	5 774,47	138 587,28
16854	Российская Федерация, Республика Северная Осетия-Алания, городской округ город Владикавказ, г. Владикавказ, ул. Кутузова	Владикавказ	15:09:0020726:389	0030020000000 Земли населенных пунктов	СПТУ-9	3	03.050	392	3 160,27	1 238 825,84
16855	Респ. Северная Осетия - Алания, г. Владикавказ, ул. Аксо Колиева, дом 14	Владикавказ	15:09:0020726:4	0030020000000 Земли населенных пунктов	Под жилую застройку Индивидуальную	13	02.010	492	7 734,34	3 805 295,28
16856	Респ. Северная Осетия - Алания, г. Владикавказ, ул. Аксо Колиева, 16	Владикавказ	15:09:0020726:5	0030020000000 Земли населенных пунктов	Под жилую застройку Индивидуальную	13	02.010	654	7 734,34	5 058 258,36
16857	Респ. Северная Осетия - Алания, г. Владикавказ, ул. Аксо Колиева, 22	Владикавказ	15:09:0020726:8	0030020000000 Земли населенных пунктов	для содержания и эксплуатации индивидуального жилого дома	13	02.010	660	7 734,34	5 104 664,40
16858	Республика Северная Осетия-Алания, г.Владикавказ, ул.Аксо Колиева, д.24/68	Владикавказ	15:09:0020726:9	0030020000000 Земли населенных пунктов	Под жилую застройку Индивидуальную	13	02.010	341	7 734,34	2 637 409,94
16859	Респ. Северная Осетия - Алания, г. Владикавказ, ул. Васо Абаева, 30	Владикавказ	15:09:0020727:1	0030020000000 Земли населенных пунктов	Для содержания и эксплуатации индивидуального жилого дома	13	02.010	462	7 734,34	3 573 265,08
16860	Респ. Северная Осетия - Алания, г. Владикавказ, ул. Чермена Боева, 91	Владикавказ	15:09:0020727:10	0030020000000 Земли населенных пунктов	Для содержания и эксплуатации индивидуального жилого дома	13	02.010	790	7 734,34	6 110 128,60
16861	Респ. Северная Осетия - Алания, г. Владикавказ, ул. Васо Абаева, 30"а"	Владикавказ	15:09:0020727:11	0030020000000 Земли населенных пунктов	Для содержания и эксплуатации индивидуального жилого дома	13	02.010	433	7 734,34	3 348 969,22
16862	Республика Северная Осетия-Алания, г. Владикавказ, пер. Кобяковский, 3 "а"	Владикавказ	15:09:0020727:12	0030020000000 Земли населенных пунктов	Для содержания и эксплуатации индивидуального жилого дома	13	02.010	440	7 734,34	3 403 109,60
16863	Респ. Северная Осетия - Алания, г. Владикавказ, ул. Чермена Боева, дом 103	Владикавказ	15:09:0020727:14	0030020000000 Земли населенных пунктов	Для содержания и эксплуатации индивидуального жилого дома	13	02.010	813	7 734,34	6 288 018,42
16864	Респ. Северная Осетия - Алания, г. Владикавказ, ул. Чермена Боева, дом 101	Владикавказ	15:09:0020727:15	0030020000000 Земли населенных пунктов	Под жилую застройку Индивидуальную	13	02.010	800	7 734,34	6 187 472,00
16865	Респ. Северная Осетия - Алания, г. Владикавказ, ул. Чермена Боева, дом 97	Владикавказ	15:09:0020727:17	0030020000000 Земли населенных пунктов	Для содержания и эксплуатации индивидуального жилого дома	13	02.010	788	7 734,34	6 094 659,92
16866	Республика Северная Осетия-Алания, г Владикавказ, ул Васо Абаева, 32 А	Владикавказ	15:09:0020727:183	0030020000000 Земли населенных пунктов	магазины продовольственные и промтоварные	4	04.040	78	10999	857 922,00
16867	Республика Северная Осетия-Алания г. Владикавказ ул. Васо Абаева, 32	Владикавказ	15:09:0020727:184	0030020000000 Земли населенных пунктов	Для строительства индивидуального жилого дома	13	02.010	331	7 734,34	2 560 066,54
16868	Республика Северная Осетия-Алания, г Владикавказ, ул Чермена Елиев-Тайто Гаданович, д 89/2	Владикавказ	15:09:0020727:2	0030020000000 Земли населенных пунктов	Для содержания и эксплуатации индивидуального жилого дома	13	02.010	866	7 734,34	6 697 938,44
16869	Респ. Северная Осетия-Алания, г.Владикавказ, ул.Чермен Баева, 93	Владикавказ	15:09:0020727:20	0030020000000 Земли населенных пунктов	Для содержания и эксплуатации индивидуального жилого дома	13	02.010	803	7 734,34	6 210 675,02
16870	Российская Федерация, Республика Северная Осетия - Алания, г. Владикавказ, ул. Васо Абаева	Владикавказ	15:09:0020727:204	0030020000000 Земли населенных пунктов	для содержания и эксплуатации индивидуального жилого дома	13	02.010	555	7 734,34	4 292 558,70

№ п/п	Местоположение ЗУ	Район	Кадастровый номер ЗУ	Категория земель	Разрешенное использование по документу	Код вида разрешенного использования (в соответствии с классификатором видов разрешенного использования земельных участков)	Вид использования объектов недвижимости	Площадь	УПКС	КС
16871	Российская Федерация, Республика Северная Осетия - Алания, городской округ город Владикавказ, г Владикавказ ул. Васо Абаева, земельный участок 20	Владикавказ	15:09:0020727:205	003002000000 Земли населенных пунктов	Для содержания и эксплуатации индивидуального жилого дома	13	02.010	127	[illegible]	982 293.18
16872	Российская Федерация, Республика Северная Осетия - Алания, г. Владикавказ, ул. Васо Абаева	Владикавказ	15:09:0020727:207	003002000000 Земли населенных пунктов	Под жилую застройку индивидуальную	13	02.010	236	[illegible]	1 825 304.24
16873	Российская Федерация, Республика Северная Осетия - Алания, городской округ город Владикавказ, г. Владикавказ, ул. Васо Абаева, земельный участок 24А	Владикавказ	15:09:0020727:208	003002000000 Земли населенных пунктов	Под жилую застройку индивидуальную	13	02.010	550	[illegible]	1 253 687.20
16874	Респ. Северная Осетия - Алания, г. Владикавказ, ул. В. Абаева, 26 "а"	Владикавказ	15:09:0020727:21	003002000000 Земли населенных пунктов	Для содержания и эксплуатации индивидуального жилого дома	13	02.010	814	[illegible]	3 202 016.76
16875	Респ. Северная Осетия - Алания, г. Владикавказ, ул. Васо Абаева, 26	Владикавказ	15:09:0020727:22	003002000000 Земли населенных пунктов	Для содержания и эксплуатации индивидуального жилого дома	13	02.010	996	[illegible]	3 062 796.64
16876	Респ. Северная Осетия - Алания, г. Владикавказ, ул. В. Абаева, 18 "а"	Владикавказ	15:09:0020727:26	003002000000 Земли населенных пунктов	Для содержания и эксплуатации индивидуального жилого дома	13	02.010	474	[illegible]	1 666 077.16
16877	Республика Северная Осетия-Алания, г Владикавказ, ул Чермена Баева/пер.Кобинский, д 105/1	Владикавказ	15:09:0020727:28	003002000000 Земли населенных пунктов	Для содержания и эксплуатации индивидуального жилого дома	13	02.010	559	[illegible]	1 324 496.26
16878	Российская Федерация, Республика Северная Осетия-Алания, городской округ город Владикавказ, г. Владикавказ, ул. Чермена Баева, земельный участок 105	Владикавказ	15:09:0020727:29	003002000000 Земли населенных пунктов	Для содержания и эксплуатации индивидуального жилого дома	13	02.010	816	[illegible]	3 217 165.44
16879	Северная Осетия - Алания респ, г. Владикавказ, ул. Чермена Баева, 101 "в"	Владикавказ	15:09:0020727:39	003002000000 Земли населенных пунктов	Для содержания и эксплуатации индивидуального жилого дома	13	02.010	991	[illegible]	4 047 429.96
16880	Респ. Северная Осетия - Алания, г. Владикавказ, ул. Васо Абаева, дом 18	Владикавказ	15:09:0020727:4	003002000000 Земли населенных пунктов	Под жилую застройку индивидуальную	13	02.010	526	[illegible]	2 521 931.84
16881	Республика Северная Осетия-Алания, г. Владикавказ, ул. В.Абаева, 20 "а"	Владикавказ	15:09:0020727:42	003002000000 Земли населенных пунктов	Для содержания и эксплуатации индивидуального жилого дома	13	02.010	121	[illegible]	935 855.14
16882	Республика Северная Осетия-Алания, г Владикавказ, ул Васо Абаева, 22	Владикавказ	15:09:0020727:6	003002000000 Земли населенных пунктов	Под жилую застройку индивидуальную	13	02.010	903	[illegible]	6 210 675.02
16883	Республика Северная Осетия-Алания, г. Владикавказ, ул. Васо Абаева, 16	Владикавказ	15:09:0020727:63	003002000000 Земли населенных пунктов	Для содержания и эксплуатации индивидуального жилого дома	13	02.010	807	[illegible]	3 147 876.06
16884	Республика Северная Осетия-Алания, г Владикавказ, ул Васо Абаева/Гайто Газданова, д 16/4	Владикавказ	15:09:0020727:64	003002000000 Земли населенных пунктов	Для содержания и эксплуатации индивидуального жилого дома	13	02.010	801	[illegible]	3 101 470.34
16885	Республика Северная Осетия-Алания, г. Владикавказ, ул. Чермена Баева, 95 "А"	Владикавказ	15:09:0020727:66	003002000000 Земли населенных пунктов	Для содержания и эксплуатации жилого дом	13	02.010	811	[illegible]	3 176 813.74
16886	Республика Северная Осетия-Алания, г. Владикавказ, ул. Чермена Баева, 95	Владикавказ	15:09:0020727:67	003002000000 Земли населенных пунктов	Для содержания и эксплуатации жилого дом	13	02.010	989	[illegible]	3 858 658.26
16887	Республика Северная Осетия-Алания, г. Владикавказ, ул. Чермена Баева, 99	Владикавказ	15:09:0020727:68	003002000000 Земли населенных пунктов	Для содержания и эксплуатации жилого дома	13	02.010	805	[illegible]	4 142 807.70
16888	Республика Северная Осетия-Алания, г. Владикавказ, ул. Чермена Баева, 99	Владикавказ	15:09:0020727:69	003002000000 Земли населенных пунктов	Для содержания и эксплуатации жилого дома	13	02.010	808	[illegible]	4 155 610.72
16889	Респ. Северная Осетия - Алания, г. Владикавказ, ул. Васо Абаева, дом 28	Владикавказ	15:09:0020727:9	003002000000 Земли населенных пунктов	Под жилую застройку индивидуальную	13	02.010	800	[illegible]	6 187 472.00
16890	Республика Северная Осетия-Алания, г Владикавказ, ул Гайто Газданова, д 8а	Владикавказ	15:09:0020728:1	003002000000 Земли населенных пунктов	Индивидуальный жилой дом	13	02.010	181	[illegible]	3 333 503.54
16891	Респ. Северная Осетия - Алания, г. Владикавказ, ул. Цаголова, дом 108	Владикавказ	15:09:0020728:10	003002000000 Земли населенных пунктов	Под жилую застройку индивидуальную	13	02.010	825	[illegible]	6 365 361.62
16892	Респ. Северная Осетия - Алания, г. Владикавказ, ул. Цаголова, дом 112а	Владикавказ	15:09:0020728:13	003002000000 Земли населенных пунктов	Под жилую застройку индивидуальную	13	02.010	902	[illegible]	6 962 911.96
16893	Респ. Северная Осетия - Алания, г. Владикавказ, ул. Цаголова, дом 114	Владикавказ	15:09:0020728:14	003002000000 Земли населенных пунктов	Для содержания и эксплуатации индивидуального жилого дома	13	02.010	126	[illegible]	3 294 828.84
16894	Респ. Северная Осетия - Алания, г. Владикавказ, ул. Цаголова, 116	Владикавказ	15:09:0020728:15	003002000000 Земли населенных пунктов	Для содержания и эксплуатации индивидуального жилого дома	13	02.010	150	[illegible]	3 180 453.00
16895	Респ. Северная Осетия - Алания, г. Владикавказ, ул. Цаголова, дом 116 "а"	Владикавказ	15:09:0020728:16	003002000000 Земли населенных пунктов	Для содержания и эксплуатации индивидуального жилого дома	13	02.010	958	[illegible]	4 512 427.72
16896	Респ. Северная Осетия - Алания, г. Владикавказ, ул. Цаголова, 118	Владикавказ	15:09:0020728:17	003002000000 Земли населенных пунктов	Для содержания и эксплуатации индивидуального жилого дома	13	02.010	954	[illegible]	4 503 650.02
16897	Республика Северная Осетия-Алания, г. Владикавказ, пер. Кобинский, 7 "а"	Владикавказ	15:09:0020728:18	003002000000 Земли населенных пунктов	Для содержания и эксплуатации индивидуального жилого дома	13	02.010	954	[illegible]	3 503 650.02
16898	Респ. Северная Осетия - Алания, г. Владикавказ, ул. Васо Абаева, 15	Владикавказ	15:09:0020728:2	003002000000 Земли населенных пунктов	Для содержания и эксплуатации магазина	4	04.040	350	1.0000	3 619 650.00
16899	Респ. Северная Осетия - Алания, г. Владикавказ, ул. Васо Абаева, 29	Владикавказ	15:09:0020728:20	003002000000 Земли населенных пунктов	Для содержания и эксплуатации индивидуального жилого дома	13	02.010	917	[illegible]	3 715 521.76
16900	Республика Северная Осетия - Алания, г Владикавказ, ул Цаголова, 112	Владикавказ	15:09:0020728:203	003002000000 Земли населенных пунктов	индивидуальные жилые дома	13	02.010	903	[illegible]	2 115 707.02
16901	Респ. Северная Осетия - Алания, г. Владикавказ, ул. Васо Абаева, дом 27	Владикавказ	15:09:0020728:21	003002000000 Земли населенных пунктов	Под жилую застройку индивидуальную	13	02.010	811	[illegible]	3 952 217.74
16902	Респ. Северная Осетия - Алания, г. Владикавказ, ул. Васо Абаева, дом 25 "в"	Владикавказ	15:09:0020728:22	003002000000 Земли населенных пунктов	Под жилую застройку индивидуальную	13	02.010	906	[illegible]	2 366 708.24
16903	Российская Федерация, Республика Северная Осетия-Алания, городской округ город Владикавказ, г. Владикавказ, ул. Цаголова, земельный участок 110	Владикавказ	15:09:0020728:223	003002000000 Земли населенных пунктов	Для содержания и эксплуатации индивидуального жилого дома	13	02.010	948	[illegible]	2 614 200.92
16904	Российская Федерация, Республика Северная Осетия-Алания, городской округ город Владикавказ, г. Владикавказ, ул. Цаголова, земельный участок 110А	Владикавказ	15:09:0020728:224	003002000000 Земли населенных пунктов	Для содержания и эксплуатации индивидуального жилого дома	13	02.010	948	[illegible]	2 614 200.92
16905	Российская Федерация, Республика Северная Осетия - Алания, городской округ город Владикавказ, г. Владикавказ, ул. Васо Абаева, земельный участок 19	Владикавказ	15:09:0020728:226	003002000000 Земли населенных пунктов	Для содержания и эксплуатации жилого дом	13	02.010	847	[illegible]	2 666 872.58
16906	Российская Федерация, Республика Северная Осетия - Алания, городской округ город Владикавказ, г Владикавказ, ул. Васо Абаева, земельный участок 19А	Владикавказ	15:09:0020728:227	003002000000 Земли населенных пунктов	Для содержания и эксплуатации жилого дом	13	02.010	951	[illegible]	3 261 621.34
16907	Респ. Северная Осетия - Алания, г. Владикавказ, ул. Васо Абаева, дом 25	Владикавказ	15:09:0020728:23	003002000000 Земли населенных пунктов	Под жилую застройку индивидуальную	13	02.010	526	[illegible]	2 521 931.84
16908	Российская Федерация, Республика Северная Осетия - Алания, г. Владикавказ, ул. Васо Абаева, 23	Владикавказ	15:09:0020728:24	003002000000 Земли населенных пунктов	Под жилую застройку индивидуальную	13	02.010	746	[illegible]	5 747 042.72
16909	Респ. Северная Осетия - Алания, г. Владикавказ, ул. Васо Абаева, дом 21	Владикавказ	15:09:0020728:25	003002000000 Земли населенных пунктов	Под жилую застройку индивидуальную	13	02.010	877	[illegible]	6 783 016.18
16910	Республика Северная Осетия-Алания, г Владикавказ, ул Васо Абаева/Кобинский переулок, д 3/5	Владикавказ	15:09:0020728:29	003002000000 Земли населенных пунктов	Для содержания и эксплуатации индивидуального жилого дома	13	02.010	922	[illegible]	2 190 457.18
16911	Республика Северная Осетия-Алания, г Владикавказ, ул Васо Абаева/Кобинский переулок, д 3/5	Владикавказ	15:09:0020728:30	003002000000 Земли населенных пунктов	Для содержания и эксплуатации индивидуального жилого дома	13	02.010	687	[illegible]	2 993 189.58
16912	Северная Осетия - Алания респ, г. Владикавказ, ул. Васо Абаева, 17	Владикавказ	15:09:0020728:4	003002000000 Земли населенных пунктов	Для содержания и эксплуатации индивидуального жилого дома	13	02.010	818	[illegible]	6 286 018.12
16913	Республика Северная Осетия-Алания, г Владикавказ, ул Гайто Газданова, д 8	Владикавказ	15:09:0020728:5	003002000000 Земли населенных пунктов	Под жилую застройку индивидуальную	13	02.010	281	[illegible]	2 196 552.56
16914	Респ. Северная Осетия - Алания, г. Владикавказ, ул. Цаголова, 104	Владикавказ	15:09:0020728:7	003002000000 Земли населенных пунктов	Для содержания и эксплуатации индивидуального жилого дома	13	02.010	862	[illegible]	6 067 001.36
16915	Республика Северная Осетия-Алания, г. Владикавказ, ул. Цаголова, 106	Владикавказ	15:09:0020728:8	003002000000 Земли населенных пунктов	Для содержания и эксплуатации индивидуального жилого дома	13	02.010	842	[illegible]	5 918 576.26
16916	Республика Северная Осетия-Алания, г Владикавказ, ул.Гайто Газданова, 12	Владикавказ	15:09:0020728:84	003002000000 Земли населенных пунктов	Для содержания и эксплуатации жилого дома	13	02.010	197	[illegible]	1 529 661.96
16917	Республика Северная Осетия-Алания, г. Владикавказ, ул. Гайто Газданова, 10	Владикавказ	15:09:0020728:86	003002000000 Земли населенных пунктов	Для содержания и эксплуатации жилого дома	13	02.010	240	[illegible]	1 856 241.60

№ пп	Местоположение ЗУ	Район	Кадастровый номер ЗУ	Категория земель	Разрешенное использование по документу	Код вида разрешенного использования (в соответствии с классификатором видов разрешенного использования земельных участков)	Вид использования объектов недвижимости	Площадь	УПКС	КС
16918	Респ. Северная Осетия - Алания, г. Владикавказ, ул. Цаголова, дом 106а	Владикавказ	15:09:0020728:9	003002000000 Земли населенных пунктов	Под жилую застройку индивидуальную	13	02.010	404	7 734,34	3 124 673,36
16919	Республика Северная Осетия-Алания, г. Владикавказ, ул. Васо Абаева, 13	Владикавказ	15:09:0020728:91	003002000000 Земли населенных пунктов	Магазины продовольственные и промтоварные, для эксплуатация магазина №43	4	04.040	356	10999	3 915 644,00
16920	Республика Северная Осетия-Алания, г Владикавказ, ул Цаголова, д 69/10	Владикавказ	15:09:0020729:1	003002000000 Земли населенных пунктов	Под жилую застройку индивидуальную	13	02.010	600	7 734,34	4 640 604,00
16921	Респ. Северная Осетия - Алания, г. Владикавказ, ул. Цаголова, 83	Владикавказ	15:09:0020729:10	003002000000 Земли населенных пунктов	Под жилую застройку индивидуальную	13	02.010	600	7 734,34	4 640 604,00
16922	Респ. Северная Осетия - Алания, г. Владикавказ, ул. Цаголова, 85	Владикавказ	15:09:0020729:11	003002000000 Земли населенных пунктов	Под жилую застройку индивидуальную	13	02.010	600	7 734,34	4 640 604,00
16923	Республика Северная Осетия - Алания, г. Владикавказ, ул. Цаголова, 87	Владикавказ	15:09:0020729:12	003002000000 Земли населенных пунктов	Под жилую застройку индивидуальную	13	02.010	650	7 734,34	5 027 321,00
16924	Респ. Северная Осетия - Алания, г. Владикавказ, ул. Цаголова, 89	Владикавказ	15:09:0020729:13	003002000000 Земли населенных пунктов	Под жилую застройку индивидуальную	13	02.010	456	7 734,34	3 526 859,04
16925	Респ. Северная Осетия - Алания, г. Владикавказ, ул. Цаголова, дом 89-а	Владикавказ	15:09:0020729:14	003002000000 Земли населенных пунктов	Для эксплуатации существующего жилого дома	13	02.010	731	7 734,34	5 653 802,54
16926	Республика Северная Осетия-Алания, г Владикавказ, ул Цаголова, д 93	Владикавказ	15:09:0020729:16	003002000000 Земли населенных пунктов	Под жилую застройку индивидуальную	13	02.010	876	7 734,34	6 772 281,84
16927	Республика Северная Осетия-Алания, г Владикавказ, ул Цаголова, д 93а	Владикавказ	15:09:0020729:17	003002000000 Земли населенных пунктов	Для содержания и эксплуатации трансформаторной подстанции (ТП)	6	03.012	14	3757,99	52 611,86
16928	Республика Северная Осетия-Алания, г Владикавказ, ул Цаголова, д 95	Владикавказ	15:09:0020729:18	003002000000 Земли населенных пунктов	Под жилую застройку индивидуальную	13	02.010	738	7 734,34	5 707 942,92
16929	Республика Северная Осетия-Алания, г Владикавказ, ул Цаголова, 97	Владикавказ	15:09:0020729:19	003002000000 Земли населенных пунктов	Под жилую застройку индивидуальную	13	02.010	600	7 734,34	4 640 604,00
16930	Респ. Северная Осетия - Алания, г. Владикавказ, ул. Цаголова, 71	Владикавказ	15:09:0020729:2	003002000000 Земли населенных пунктов	Для содержания и эксплуатации индивидуального жилого дома	13	02.010	1 238	7 734,34	9 575 112,92
16931	Респ. Северная Осетия - Алания, г. Владикавказ, ул. Цаголова, 99	Владикавказ	15:09:0020729:20	003002000000 Земли населенных пунктов	Под жилую застройку индивидуальную	13	02.010	600	7 734,34	4 640 604,00
16932	Респ. Северная Осетия - Алания, г. Владикавказ, ул. Цаголова, 101	Владикавказ	15:09:0020729:21	003002000000 Земли населенных пунктов	Под жилую застройку индивидуальную	13	02.010	602	7 734,34	4 656 072,68
16933	Респ. Северная Осетия - Алания, г. Владикавказ, ул. Цаголова, 103	Владикавказ	15:09:0020729:22	003002000000 Земли населенных пунктов	Для содержания и эксплуатации индивидуального жилого дома	13	02.010	600	7 734,34	4 640 604,00
16934	Российская Федерация, Республика Северная Осетия-Алания, городской округ город Владикавказ, г. Владикавказ, г. Владикавказ, ул. Цаголова, 91	Владикавказ	15:09:0020729:226	003002000000 Земли населенных пунктов	Для содержания и эксплуатации жилого дома	13	02.010	356	7 734,34	2 753 425,04
16935	Российская Федерация, Республика Северная Осетия-Алания, городской округ город Владикавказ, г. Владикавказ, ул. Цаголова, земельный участок 91 А	Владикавказ	15:09:0020729:227	003002000000 Земли населенных пунктов	Для содержания и эксплуатации жилого дома	13	02.010	344	7 734,34	2 660 612,96
16936	Респ. Северная Осетия - Алания, г. Владикавказ, ул. Цаголова, 105	Владикавказ	15:09:0020729:23	003002000000 Земли населенных пунктов	Жилой дом	13	02.010	600	7 734,34	4 640 604,00
16937	Респ. Северная Осетия - Алания, г. Владикавказ, ул. Цаголова, 107	Владикавказ	15:09:0020729:24	003002000000 Земли населенных пунктов	Для содержания и эксплуатации индивидуального жилого дома	13	02.010	624	7 734,34	4 826 228,16
16938	Респ. Северная Осетия - Алания, г. Владикавказ, ул. Цаголова, 109	Владикавказ	15:09:0020729:25	003002000000 Земли населенных пунктов	Под жилую застройку индивидуальную	13	02.010	600	7 734,34	4 640 604,00
16939	Респ. Северная Осетия - Алания, г. Владикавказ, ул. Цаголова, 111	Владикавказ	15:09:0020729:26	003002000000 Земли населенных пунктов	Под жилую застройку индивидуальную	13	02.010	600	7 734,34	4 640 604,00
16940	Респ. Северная Осетия - Алания, г. Владикавказ, ул. Цаголова, 113	Владикавказ	15:09:0020729:27	003002000000 Земли населенных пунктов	Для содержания и эксплуатации индивидуального жилого дома	13	02.010	600	7 734,34	4 640 604,00
16941	Респ. Северная Осетия - Алания, г. Владикавказ, ул. Цаголова, 115а	Владикавказ	15:09:0020729:28	003002000000 Земли населенных пунктов	Под жилую застройку индивидуальную	13	02.010	574	7 734,34	4 439 511,16
16942	Республика Северная Осетия - Алания, г. Владикавказ, ул. Цаголова, 73	Владикавказ	15:09:0020729:3	003002000000 Земли населенных пунктов	Для содержания и эксплуатации жилого дома	13	02.010	900	7 734,34	6 960 906,00
16943	Респ. Северная Осетия - Алания, г. Владикавказ, ул. Цаголова, 119	Владикавказ	15:09:0020729:31	003002000000 Земли населенных пунктов	Для содержания и эксплуатации жилого дома	13	02.010	413	7 734,34	3 194 282,42
16944	Респ. Северная Осетия - Алания, г. Владикавказ, ул. Цаголова, 121	Владикавказ	15:09:0020729:32	003002000000 Земли населенных пунктов	Под жилую застройку индивидуальную	13	02.010	339	7 734,34	2 621 941,26
16945	Респ. Северная Осетия - Алания, г. Владикавказ, ул. Цаголова, 123	Владикавказ	15:09:0020729:33	003002000000 Земли населенных пунктов	Под строительство индивидуального жилого дома	13	02.010	639	7 734,34	4 942 243,26
16946	Респ. Северная Осетия - Алания, г. Владикавказ, ул. Цаголова, 113 "а"	Владикавказ	15:09:0020729:34	003002000000 Земли населенных пунктов	Содержание и эксплуатация индивидуального жилого дома	13	02.010	359	7 734,34	2 776 628,06
16947	Респ. Северная Осетия - Алания, г. Владикавказ, ул. Цаголова, 75	Владикавказ	15:09:0020729:4	003002000000 Земли населенных пунктов	Для содержания и эксплуатации индивидуального жилого дома	13	02.010	696	7 734,34	5 383 100,64
16948	Респ. Северная Осетия - Алания, г. Владикавказ, ул. Цаголова, 77	Владикавказ	15:09:0020729:5	003002000000 Земли населенных пунктов	Для содержания и эксплуатации индивидуального жилого дома	13	02.010	600	7 734,34	4 640 604,00
16949	Северная Осетия - Алания респ. г. Владикавказ, ул. Цаголова, 77 "б"	Владикавказ	15:09:0020729:6	003002000000 Земли населенных пунктов	Для содержания и эксплуатации индивидуального жилого дома	13	02.010	600	7 734,34	4 640 604,00
16950	Республика Северная Осетия - Алания, г. Владикавказ, ул. Цаголова, 77 "а"	Владикавказ	15:09:0020729:7	003002000000 Земли населенных пунктов	Под жилую застройку индивидуальную	13	02.010	384	7 734,34	2 969 986,56
16951	Респ. Северная Осетия - Алания, г. Владикавказ, ул. Цаголова, 79	Владикавказ	15:09:0020729:8	003002000000 Земли населенных пунктов	Под жилую застройку индивидуальную	13	02.010	600	7 734,34	4 640 604,00
16952	Республика Северная Осетия-Алания, г. Владикавказ, ул. Цаголова	Владикавказ	15:09:0020729:86	003002000000 Земли населенных пунктов	для содержания и эксплуатации жилого дома	13	02.010	201	7 734,34	1 554 602,34
16953	Республика Северная Осетия-Алания, г. Владикавказ, ул. Цаголова	Владикавказ	15:09:0020729:87	003002000000 Земли населенных пунктов	для содержания и эксплуатации жилого дома	13	02.010	430	7 734,34	3 325 766,20
16954	Республика Северная Осетия-Алания, г. Владикавказ, ул. Цаголова	Владикавказ	15:09:0020729:88	003002000000 Земли населенных пунктов	Под жилую застройку индивидуальную	13	02.010	257	7 734,34	1 987 725,38
16955	Республика Северная Осетия-Алания, г. Владикавказ, ул. Цаголова	Владикавказ	15:09:0020729:89	003002000000 Земли населенных пунктов	Под индивидуальную жилую застройку	13	02.010	443	7 734,34	3 426 312,62
16956	Республика Северная Осетия-Алания, г. Владикавказ, ул. Цаголова, 81	Владикавказ	15:09:0020729:9	003002000000 Земли населенных пунктов	Для содержания и эксплуатации жилого дома	13	02.010	700	7 734,34	5 414 038,00
16957	Респ. Северная Осетия - Алания, г. Владикавказ, пер. Вишневый, дом 2	Владикавказ	15:09:0020730:1	003002000000 Земли населенных пунктов	Под жилую застройку индивидуальную	13	02.010	350	7 734,34	2 707 019,00
16958	Респ. Северная Осетия - Алания, г. Владикавказ, ул. Койбаев	Владикавказ	15:09:0020730:10	003002000000 Земли населенных пунктов	АМС	3	03.081	2 723	2 566,43	6 988 388,89
16959	Республика Северная Осетия - Алания, г. Владикавказ, ул. Кантемирова, 50	Владикавказ	15:09:0020730:137	003002000000 Земли населенных пунктов	индивидуальное жилое дома	13	02.010	757	7 734,34	5 854 895,38
16960	Республика Северная Осетия-Алания, г Владикавказ, пер Вишневый, д 4/68	Владикавказ	15:09:0020730:2	003002000000 Земли населенных пунктов	Под жилую застройку индивидуальную	13	02.010	473	7 734,34	3 658 342,82
16961	Республика Северная Осетия-Алания, г Владикавказ, ул Койбаева, 70	Владикавказ	15:09:0020730:3	003002000000 Земли населенных пунктов	Под жилую застройку индивидуальную	13	02.010	774	7 734,34	5 986 379,16
16962	Респ. Северная Осетия - Алания, г. Владикавказ, ул. Койбаева, дом 72	Владикавказ	15:09:0020730:4	003002000000 Земли населенных пунктов	Под жилую застройку индивидуальную	13	02.010	490	7 734,34	3 789 826,60
16963	Респ. Северная Осетия - Алания, г. Владикавказ, ул. Койбаева, дом 74	Владикавказ	15:09:0020730:5	003002000000 Земли населенных пунктов	Под жилую застройку индивидуальную	13	02.010	505	7 734,34	3 905 841,70
16964	Республика Северная Осетия - Алания, г. Владикавказ, ул. Койбаева, 76	Владикавказ	15:09:0020730:6	003002000000 Земли населенных пунктов	Под индивидуальную жилую застройку	13	02.010	600	7 734,34	4 640 604,00
16965	Респ. Северная Осетия - Алания, г. Владикавказ, ул. Койбаева, дом 78	Владикавказ	15:09:0020730:7	003002000000 Земли населенных пунктов	Под жилую застройку индивидуальную	13	02.010	500	7 734,34	3 867 170,00
16966	Респ. Северная Осетия - Алания, г. Владикавказ, ул. Койбаева, 80	Владикавказ	15:09:0020730:8	003002000000 Земли населенных пунктов	Для содержания и эксплуатации индивидуального жилого дома	13	02.010	783	7 734,34	6 055 988,22
16967	Респ. Северная Осетия - Алания, г. Владикавказ, ул. Койбаева, дом 57	Владикавказ	15:09:0020730:9	003002000000 Земли населенных пунктов	Под жилую застройку индивидуальную	13	02.010	932	7 734,34	7 208 404,88
16968	Респ. Северная Осетия - Алания, г. Владикавказ, ул. Васо Абаева, 52	Владикавказ	15:09:0020731:10	003002000000 Земли населенных пунктов	Для содержания и эксплуатации индивидуального жилого дома	13	02.010	455	7 734,34	3 519 124,70
16969	Респ. Северная Осетия - Алания, г. Владикавказ, ул. Васо Абаева, дом 54	Владикавказ	15:09:0020731:11	003002000000 Земли населенных пунктов	Для содержания и эксплуатации индивидуального жилого дома	13	02.010	440	7 734,34	3 403 109,60
16970	Респ. Северная Осетия - Алания, г. Владикавказ, ул. Васо Абаева, 56	Владикавказ	15:09:0020731:12	003002000000 Земли населенных пунктов	Для содержания и эксплуатации индивидуального жилого дома	13	02.010	892	7 734,34	6 899 031,28
16971	Респ. Северная Осетия - Алания, г. Владикавказ, ул. Васо Абаева, дом 58	Владикавказ	15:09:0020731:13	003002000000 Земли населенных пунктов	Для содержания и эксплуатации индивидуального жилого дома	13	02.010	923	7 734,34	7 138 795,82

№ пп	Местоположение ЗУ	Район	Кадастровый номер ЗУ	Категория земель	Разрешенное использование по документу	Код вида разрешенного использования (в соответствии с классификатором видов разрешенного использования земельных участков)	Вид использования объектов недвижимости	Площадь	УПКС	КС
16972	Республика Северная Осетия-Алания, г Владикавказ, ул Васо Абаева, 60	Владикавказ	15:09:0020731:14	003002000000 Земли населенных пунктов	Для содержания и эксплуатации жилого дома	13	02.010	846	7 734,34	6 543 251,64
16973	Республика Северная Осетия-Алания, г Владикавказ, ул Чермена Баева, д 107/2	Владикавказ	15:09:0020731:15	003002000000 Земли населенных пунктов	Под жилую застройку Индивидуальную	13	02.010	834	7 734,34	6 450 439,56
16974	Республика Северная Осетия - Алания, г. Владикавказ, ул. Чермена Баева. 109	Владикавказ	15:09:0020731:16	003002000000 Земли населенных пунктов	Для содержания и эксплуатации индивидуального жилого дома	13	02.010	695	7 734,34	5 375 368,30
16975	Респ. Северная Осетия - Алания, г. Владикавказ, ул. Чермен Баева, дом 111	Владикавказ	15:09:0020731:17	003002000000 Земли населенных пунктов	Для содержания и эксплуатации индивидуального жилого дома	13	02.010	473	7 734,34	3 658 342,82
16976	Респ. Северная Осетия - Алания, г. Владикавказ, ул. Чермен Баева, 111"п"	Владикавказ	15:09:0020731:18	003002000000 Земли населенных пунктов	Жилой дом	13	02.010	461	7 734,34	3 565 530,74
16977	Республика Северная Осетия-Алания, г. Владикавказ, ул. Васо Абаева	Владикавказ	15:09:0020731:183	003002000000 Земли населенных пунктов	Для содержания и эксплуатации индивидуального жилого дома	13	02.010	752	7 734,34	5 816 223,68
16978	Республика Северная Осетия-Алания, г. Владикавказ, ул. Васо Абаева	Владикавказ	15:09:0020731:184	003002000000 Земли населенных пунктов	Общественное питание	4	04.060	62	8 157,59	505 770,58
16979	Российская Федерация, Республика Северная Осетия-Алания, городской округ город Владикавказ, г. Владикавказ, ул. Васо Абаева, земельный участок 44	Владикавказ	15:09:0020731:187	003002000000 Земли населенных пунктов	Для содержания и эксплуатации индивидуального жилого дома	13	02.010	388	7 734,34	3 000 923,92
16980	Российская Федерация, Республика Северная Осетия-Алания, г. Владикавказ, ул. Васо Абаева	Владикавказ	15:09:0020731:188	003002000000 Земли населенных пунктов	Для содержания и эксплуатации индивидуального жилого дома	13	02.010	423	7 734,34	3 271 625,82
16981	Российская Федерация, Республика Северная Осетия - Алания, г. Владикавказ, ул. Чермена Баева	Владикавказ	15:09:0020731:191	003002000000 Земли населенных пунктов	Под жилую застройку	13	02.010	351	7 734,34	2 714 753,34
16982	Российская Федерация, Республика Северная Осетия-Алания, городской округ город Владикавказ, г. Владикавказ, ул. Чермена Баева, земельный участок 113А	Владикавказ	15:09:0020731:192	003002000000 Земли населенных пунктов	Под жилую застройку	13	02.010	409	7 734,34	3 163 345,06
16983	Российская Федерация, Республика Северная Осетия - Алания, городской округ город Владикавказ, г Владикавказ, ул Васо Абаева, земельный участок 36А	Владикавказ	15:09:0020731:193	003002000000 Земли населенных пунктов	Для содержания и эксплуатации жилого дома	13	02.010	300	7 734,34	2 320 302,00
16984	Российская Федерация, Республика Северная Осетия - Алания, городской округ город Владикавказ, г Владикавказ, ул.Васо Абаева, земельный участок 36	Владикавказ	15:09:0020731:194	003002000000 Земли населенных пунктов	Для содержания и эксплуатации жилого дома	13	02.010	525	7 734,34	4 060 528,50
16985	Российская Федерация, Республика Северная Осетия - Алания, г. Владикавказ, ул. Чермена Баева. 115а	Владикавказ	15:09:0020731:197	003002000000 Земли населенных пунктов	Под жилую застройку Индивидуальную	13	02.010	230	7 734,34	1 778 898,20
16986	Российская Федерация, Республика Северная Осетия - Алания, г. Владикавказ, ул. Чермена Баева. 115а	Владикавказ	15:09:0020731:198	003002000000 Земли населенных пунктов	Под жилую застройку Индивидуальную	13	02.010	202	7 734,34	1 562 336,68
16987	Респ. Северная Осетия - Алания, г. Владикавказ, ул. Ч. Баева, дом 115	Владикавказ	15:09:0020731:20	003002000000 Земли населенных пунктов	Для содержания и эксплуатации индивидуального жилого дома	13	02.010	323	7 734,34	2 498 191,82
16988	Респ. Северная Осетия - Алания, г. Владикавказ, ул. Чермен Баева. 117	Владикавказ	15:09:0020731:22	003002000000 Земли населенных пунктов	Для содержания и эксплуатации индивидуального жилого дома	13	02.010	452	7 734,34	3 495 921,68
16989	Респ. Северная Осетия - Алания, г. Владикавказ, ул. В.Абаева. 38	Владикавказ	15:09:0020731:3	003002000000 Земли населенных пунктов	Для содержания и эксплуатации индивидуального жилого дома	13	02.010	845	7 734,34	6 535 517,30
16990	Республика Северная Осетия-Алания, г. Владикавказ, пер. Кобинский, 4	Владикавказ	15:09:0020731:35	003002000000 Земли населенных пунктов	Для содержания и эксплуатации индивидуального жилого дома	13	02.010	459	7 734,34	3 550 062,06
16991	Респ. Северная Осетия - Алания, г. Владикавказ, ул. Васо Абаева. 40	Владикавказ	15:09:0020731:4	003002000000 Земли населенных пунктов	Для содержания и эксплуатации жилого дома	13	02.010	769	7 734,34	5 947 707,46
16992	Республика Северная Осетия-Алания, г. Владикавказ, ул. Васо Абаева, 34 "А"	Владикавказ	15:09:0020731:42	003002000000 Земли населенных пунктов	Для содержания и эксплуатации жилого дома	13	02.010	142	7 734,34	1 098 276,28
16993	Республика Северная Осетия-Алания, г. Владикавказ, ул. Васо Абаева. 34	Владикавказ	15:09:0020731:43	003002000000 Земли населенных пунктов	Для содержания и эксплуатации жилого дома	13	02.010	368	7 734,34	2 846 237,12
16994	Респ. Северная Осетия - Алания, г. Владикавказ, ул. Васо Абаева, 42	Владикавказ	15:09:0020731:5	003002000000 Земли населенных пунктов	Для содержания и эксплуатации индивидуального жилого дома	13	02.010	810	7 734,34	6 264 815,40
16995	Респ. Северная Осетия - Алания, г. Владикавказ, ул. Васо Абаева, дом 48	Владикавказ	15:09:0020731:8	003002000000 Земли населенных пунктов	Для содержания и эксплуатации индивидуального жилого дома	13	02.010	800	7 734,34	6 187 472,00
16996	Респ. Северная Осетия - Алания, г. Владикавказ, ул. Васо Абаева. 50	Владикавказ	15:09:0020731:9	003002000000 Земли населенных пунктов	Для содержания и эксплуатации индивидуального жилого дома	13	02.010	792	7 734,34	6 125 597,28
16997	Республика Северная Осетия-Алания, г Владикавказ, ул Васо Абаева/Кобинский переулок, д 33/6	Владикавказ	15:09:0020732:1	003002000000 Земли населенных пунктов	для содержания и эксплуатации индивидуального жилого дома	13	02.010	548	7 734,34	4 238 418,32
16998	Респ. Северная Осетия - Алания, г. Владикавказ, ул. Цаголова, дом 130	Владикавказ	15:09:0020732:10	003002000000 Земли населенных пунктов	Под жилую застройку Индивидуальную	13	02.010	306	7 734,34	2 366 708,04
16999	Респ. Северная Осетия - Алания, г. Владикавказ, ул. Цаголова. 132	Владикавказ	15:09:0020732:11	003002000000 Земли населенных пунктов	Для содержания и эксплуатации индивидуального жилого дома	13	02.010	740	7 734,34	5 723 411,60
17000	Респ. Северная Осетия - Алания, г. Владикавказ, ул. Цаголова, дом 134	Владикавказ	15:09:0020732:12	003002000000 Земли населенных пунктов	Под жилую застройку Индивидуальную	13	02.010	699	7 734,34	5 406 303,66
17001	Респ. Северная Осетия - Алания, г. Владикавказ, ул. Цаголова, 138	Владикавказ	15:09:0020732:14	003002000000 Земли населенных пунктов	Для содержания и эксплуатации жилого дома	13	02.010	678	7 734,34	5 243 882,52
17002	Республика Северная Осетия - Алания, г. Владикавказ, ул. Цаголова, 140	Владикавказ	15:09:0020732:15	003002000000 Земли населенных пунктов	Под жилую застройку Индивидуальную	13	02.010	660	7 734,34	5 104 664,40
17003	Респ. Северная Осетия - Алания, г. Владикавказ, ул. Цаголова. 142	Владикавказ	15:09:0020732:16	003002000000 Земли населенных пунктов	Для содержания и эксплуатации индивидуального жилого дома	13	02.010	655	7 734,34	5 065 992,70
17004	Северная Осетия - Алания респ, г Владикавказ, ул Васо Абаева, 59	Владикавказ	15:09:0020732:17	003002000000 Земли населенных пунктов	Для содержания и эксплуатации жилого дома	13	02.010	746	7 734,34	5 769 817,64
17005	Респ. Северная Осетия - Алания, г. Владикавказ, ул. Васо Абаева, дом 57	Владикавказ	15:09:0020732:18	003002000000 Земли населенных пунктов	Под жилую застройку Индивидуальную	13	02.010	700	7 734,34	5 414 038,00
17006	Респ. Северная Осетия - Алания, г. Владикавказ, ул. Васо Абаева, дом 55	Владикавказ	15:09:0020732:19	003002000000 Земли населенных пунктов	Под жилую застройку Индивидуальную	13	02.010	350	7 734,34	2 707 019,00
17007	Респ. Северная Осетия - Алания, г. Владикавказ, пер. Кобинский, 8 "а"	Владикавказ	15:09:0020732:2	003002000000 Земли населенных пунктов	Для содержания и эксплуатации индивидуального жилого дома	13	02.010	381	7 734,34	2 946 783,54
17008	Республика Северная Осетия - Алания, г Владикавказ, ул Васо Абаева, 53	Владикавказ	15:09:0020732:20	003002000000 Земли населенных пунктов	Для содержания и эксплуатации индивидуального жилого дома	13	02.010	346	7 734,34	2 676 081,64
17009	Респ. Северная Осетия - Алания, г. Владикавказ, ул. Васо Абаева, 51	Владикавказ	15:09:0020732:21	003002000000 Земли населенных пунктов	Под жилую застройку Индивидуальную	13	02.010	186	7 734,34	1 438 587,24
17010	Республика Северная Осетия-Алания, г Владикавказ, ул Васо Абаева, д 49	Владикавказ	15:09:0020732:22	003002000000 Земли населенных пунктов	Для содержания и эксплуатации индивидуального жилого дома	13	02.010	339	7 734,34	2 621 941,26
17011	Республика Северная Осетия-Алания, г Владикавказ, ул Васо Абаева, д 47	Владикавказ	15:09:0020732:23	003002000000 Земли населенных пунктов	Для содержания и эксплуатации индивидуального жилого дома	13	02.010	360	7 734,34	2 784 362,40
17012	Республика Северная Осетия-Алания, г Владикавказ, ул Васо Абаева, 51	Владикавказ	15:09:0020732:234	003002000000 Земли населенных пунктов	Для индивидуального жилищного строительства	13	02.010	516	7 734,34	3 990 919,44
17013	Российская Федерация, Республика Северная Осетия - Алания, г. Владикавказ, ул. Цаголова	Владикавказ	15:09:0020732:237	003002000000 Земли населенных пунктов	Для содержания и эксплуатации жилого дома	13	02.010	188	7 734,34	1 454 055,92
17014	Российская Федерация, Республика Северная Осетия - Алания, городской округ город Владикавказ, г. Владикавказ, ул. Цаголова, земельный участок 136	Владикавказ	15:09:0020732:238	003002000000 Земли населенных пунктов	Для содержания и эксплуатации жилого дома	13	02.010	509	7 734,34	3 936 779,06
17015	Респ. Северная Осетия - Алания, г. Владикавказ, ул. Васо Абаева, дом 45	Владикавказ	15:09:0020732:24	003002000000 Земли населенных пунктов	Для содержания и эксплуатации индивидуального жилого дома	13	02.010	698	7 734,34	5 398 569,32
17016	Российская Федерация, Республика Северная Осетия - Алания, городской округ город Владикавказ, г Владикавказ, ул. Васо Абаева, земельный участок 39	Владикавказ	15:09:0020732:240	003002000000 Земли населенных пунктов	Для содержания и эксплуатации индивидуального жилого дома	13	02.010	486	7 734,34	3 758 889,24
17017	Российская Федерация, Республика Северная Осетия-Алания, городской округ город Владикавказ, г. Владикавказ, ул. Васо Абаева, земельный участок, 39А	Владикавказ	15:09:0020732:241	003002000000 Земли населенных пунктов	Для содержания и эксплуатации индивидуального жилого дома	13	02.010	218	7 734,34	1 686 086,12

№ пп	Местоположение ЗУ	Район	Кадастровый номер ЗУ	Категория земель	Разрешенное использование по документу	Код вида разрешенного использования (в соответствии с классификатором видов разрешенного использования земельных участков)	Вид использования объектов недвижимости	Площадь	УПКС	КС
17018	Республика Северная Осетия-Алания, г. Владикавказ, ул. В. Абаева, 43	Владикавказ	15:09:0020732:25	0030020000000 Земли населенных пунктов	Для содержания и эксплуатации жилого дома	13	02.010	698	7 734,34	5 398 569,32
17019	Респ. Северная Осетия - Алания, г. Владикавказ, ул. Васо Абаева, 41	Владикавказ	15:09:0020732:26	0030020000000 Земли населенных пунктов	Для содержания и эксплуатации индивидуального жилого дома	13	02.010	709	7 734,34	5 483 647,06
17020	Респ. Северная Осетия - Алания, г. Владикавказ, ул. Васо Абаева, 37	Владикавказ	15:09:0020732:28	0030020000000 Земли населенных пунктов	Для содержания и эксплуатации жилого дом	13	02.010	719	7 734,34	5 560 990,46
17021	Респ. Северная Осетия - Алания, г. Владикавказ, ул. В. Абаева, 35"а"	Владикавказ	15:09:0020732:29	0030020000000 Земли населенных пунктов	Для содержания и эксплуатации индивидуального жилого дома	13	02.010	338	7 734,34	2 614 206,92
17022	Республика Северная Осетия-Алания, г. Владикавказ, пер. Кобинский, 8	Владикавказ	15:09:0020733:3	0030020000000 Земли населенных пунктов	Для содержания и эксплуатации жилого дома	13	02.010	628	7 734,34	4 857 165,52
17023	Респ. Северная Осетия - Алания, г. Владикавказ, ул. Васо Абаева, дом 35	Владикавказ	15:09:0020732:30	0030020000000 Земли населенных пунктов	Для содержания и эксплуатации индивидуального жилого дома	13	02.010	353	7 734,34	2 730 222,02
17024	Респ. Северная Осетия - Алания, г. Владикавказ, ул. Цаголова, дом 124	Владикавказ	15:09:0020732:5	0030020000000 Земли населенных пунктов	Для содержания и эксплуатации индивидуального жилого дома	13	02.010	824	7 734,34	6 373 096,16
17025	Респ. Северная Осетия - Алания, г. Владикавказ, ул. Цаголова, дом 126	Владикавказ	15:09:0020732:6	0030020000000 Земли населенных пунктов	Под жилую застройку Индивидуальную	13	02.010	350	7 734,34	2 707 019,00
17026	Республика Северная Осетия-Алания, г. Владикавказ, ул. Цаголова, 126 "а"	Владикавказ	15:09:0020732:7	0030020000000 Земли населенных пунктов	Для содержания и эксплуатации жилого дома	13	02.010	408	7 734,34	3 155 610,72
17027	Респ. Северная Осетия - Алания, г. Владикавказ, ул. Цаголова, 130 "а"	Владикавказ	15:09:0020732:77	0030020000000 Земли населенных пунктов	Для содержания и эксплуатации жилого дома	13	02.010	394	7 734,34	3 047 329,96
17028	Респ. Северная Осетия - Алания, г. Владикавказ, ул. Цаголова, 128	Владикавказ	15:09:0020732:8	0030020000000 Земли населенных пунктов	Под жилую застройку Индивидуальную	13	02.010	382	7 734,34	2 954 517,88
17029	Республика Северная Осетия-Алания, г. Владикавказ, ул Цаголова, д 128а	Владикавказ	15:09:0020732:9	0030020000000 Земли населенных пунктов	Под жилую застройку Индивидуальную	13	02.010	350	7 734,34	2 707 019,00
17030	Республика Северная Осетия-Алания, г. Владикавказ, ул. Цаголова, 122 "А"	Владикавказ	15:09:0020732:90	0030020000000 Земли населенных пунктов	Для содержания и эксплуатации индивидуального жилого дома	13	02.010	300	7 734,34	2 320 302,00
17031	Республика Северная Осетия-Алания, г. Владикавказ, ул. Цаголова, 122	Владикавказ	15:09:0020732:91	0030020000000 Земли населенных пунктов	Для содержания и эксплуатации индивидуального жилого дома	13	02.010	532	7 734,34	4 114 668,88
17032	Республика Северная Осетия-Алания, г. Владикавказ, ул. Васо Абаева, 33 "Б"	Владикавказ	15:09:0020732:94	0030020000000 Земли населенных пунктов	Для содержания и эксплуатации жилого дом	13	02.010	131	7 734,34	1 013 198,54
17033	Республика Северная Осетия-Алания, г. Владикавказ, ул. Васо Абаева	Владикавказ	15:09:0020732:95	0030020000000 Земли населенных пунктов	Для содержания и эксплуатации жилого дом	13	02.010	303	7 734,34	2 343 505,02
17034	Российская Федерация, Республика Северная Осетия - Алания, городской округ город Владикавказ, г Владикавказ, ул. Васо Абаева, земельный участок 61 "А"	Владикавказ	15:09:0020733:10	0030020000000 Земли населенных пунктов	Для содержания и эксплуатации индивидуального жилого дома	13	02.010	226	7 734,34	1 747 960,84
17035	Республика Северная Осетия-Алания, г. Владикавказ, пер Юнгличный/Цаголова, д 4/144	Владикавказ	15:09:0020733:2	0030020000000 Земли населенных пунктов	Под жилую застройку Индивидуальную	13	02.010	688	7 734,34	5 321 225,92
17036	Респ. Северная Осетия - Алания, г. Владикавказ, ул. Цаголова, д.144а	Владикавказ	15:09:0020733:3	0030020000000 Земли населенных пунктов	Для содержания и эксплуатации индивидуального жилого дома	13	02.010	818	7 734,34	6 326 690,12
17037	Респ. Северная Осетия - Алания, г. Владикавказ, ул. Васо Абаева, 63	Владикавказ	15:09:0020733:4	0030020000000 Земли населенных пунктов	Под жилую застройку Индивидуальную	13	02.010	673	7 734,34	5 205 210,82
17038	Республика Северная Осетия-Алания, г. Владикавказ, ул. Васо Абаева, 61	Владикавказ	15:09:0020733:9	0030020000000 Земли населенных пунктов	Для содержания и эксплуатации индивидуального жилого дома	13	02.010	404	7 734,34	3 124 673,36
17039	Республика Северная Осетия-Алания, г. Владикавказ, ул. Кутузова, 45/2	Владикавказ	15:09:0020734:1	0030020000000 Земли населенных пунктов	Под жилую застройку Индивидуальную	13	02.010	989	4 575,24	4 524 912,36
17040	Респ. Северная Осетия - Алания, г. Владикавказ, ул. Кутузова, 59	Владикавказ	15:09:0020734:10	0030020000000 Земли населенных пунктов	Под жилую застройку Индивидуальную	13	02.010	259	4 575,24	1 184 987,16
17041	Российская Федерация, Республика Северная Осетия - Алания, г. Владикавказ, ул. Кутузова, 61	Владикавказ	15:09:0020734:11	0030020000000 Земли населенных пунктов	Под жилую застройку Индивидуальную	13	02.010	357	4 575,24	1 633 360,68
17042	Респ. Северная Осетия - Алания, г. Владикавказ, ул. Пчеловодная, 14	Владикавказ	15:09:0020734:12	0030020000000 Земли населенных пунктов	Под жилую застройку Индивидуальную	13	02.010	385	4 575,24	1 761 467,40
17043	Респ. Северная Осетия - Алания, г. Владикавказ, ул. Кутузова, 65	Владикавказ	15:09:0020734:14	0030020000000 Земли населенных пунктов	Под жилую застройку	13	02.010	772	4 575,24	3 440 580,48
17044	Республика Северная Осетия-Алания, г. Владикавказ, ул. Кутузова, 67	Владикавказ	15:09:0020734:15	0030020000000 Земли населенных пунктов	Под жилую застройку	13	02.010	525	4 575,24	2 402 001,00
17045	Республика Северная Осетия-Алания, г. Владикавказ, ул. Кутузова, 69	Владикавказ	15:09:0020734:16	0030020000000 Земли населенных пунктов	Под жилую застройку Индивидуальную	13	02.010	450	4 575,24	2 058 858,00
17046	Республика Северная Осетия-Алания, г. Владикавказ, ул. Кутузова, 55,71,73	Владикавказ	15:09:0020734:17	0030020000000 Земли населенных пунктов	Под жилую застройку	13	02.010	9 847	4 575,24	45 052 388,28
17047	Респ. Северная Осетия - Алания, г. Владикавказ, ул. Кутузова, 73 ""а"	Владикавказ	15:09:0020734:18	0030020000000 Земли населенных пунктов	Для эксплуатации и содержания существующих зданий и сооружений	3	03.000	8 744	3 160,27	27 633 400,88
17048	Республика Северная Осетия-Алания, г. Владикавказ, ул. Кутузова, 79	Владикавказ	15:09:0020734:19	0030020000000 Земли населенных пунктов	Торговый киоск "Нестле"	4	04.040	8	6 506,45	52 051,60
17049	Республика Северная Осетия-Алания, г. Владикавказ, ул. Кутузова, 47	Владикавказ	15:09:0020734:2	0030020000000 Земли населенных пунктов	Под жилую застройку Индивидуальную	13	02.010	726	4 575,24	3 321 624,24
17050	Респ. Северная Осетия - Алания, г. Владикавказ, ул. Пчеловодная, 10	Владикавказ	15:09:0020734:21	0030020000000 Земли населенных пунктов	Под жилую застройку	13	02.010	322	4 575,24	1 473 227,28
17051	Республика Северная Осетия-Алания, г. Владикавказ, ул. Кутузова, 57	Владикавказ	15:09:0020734:22	0030020000000 Земли населенных пунктов	Для содержания и эксплуатации жилого дома	13	02.010	347	4 575,24	1 588 360,68
17052	Республика Северная Осетия-Алания, г. Владикавказ, ул. Кутузова, 47	Владикавказ	15:09:0020734:24	0030020000000 Земли населенных пунктов	Для содержания и эксплуатации индивидуального жилого дома	13	02.010	721	4 575,24	3 298 748,04
17053	Респ. Северная Осетия - Алания, г. Владикавказ, ул. Пчеловодная, 22 "а"	Владикавказ	15:09:0020734:25	0030020000000 Земли населенных пунктов	Для содержания и эксплуатации индивидуального жилого дома	13	02.010	300	4 575,24	1 372 572,00
17054	Республика Северная Осетия-Алания, г. Владикавказ, ул. Кутузова, д 63	Владикавказ	15:09:0020734:26	0030020000000 Земли населенных пунктов	Для содержания и эксплуатации индивидуального жилого дома	13	02.010	241	4 575,24	1 102 632,84
17055	Респ. Северная Осетия - Алания, г. Владикавказ, ул. Пчеловодная, 16	Владикавказ	15:09:0020734:27	0030020000000 Земли населенных пунктов	Для содержания и эксплуатации жилого дома	13	02.010	530	4 575,24	2 424 877,20
17056	Респ. Северная Осетия - Алания, г. Владикавказ, ул. Кутузова, 69	Владикавказ	15:09:0020734:28	0030020000000 Земли населенных пунктов	Для содержания и эксплуатации индивидуального жилого дома	13	02.010	263	4 575,24	1 203 288,12
17057	Респ. Северная Осетия - Алания, г. Владикавказ, ул. Кутузова, 55	Владикавказ	15:09:0020734:30	0030020000000 Земли населенных пунктов	Для содержания и эксплуатации индивидуального жилого дома	13	02.010	330	4 575,24	1 509 829,20
17058	Респ. Северная Осетия - Алания, г. Владикавказ, ул. Пчеловодная, 8 "в"	Владикавказ	15:09:0020734:31	0030020000000 Земли населенных пунктов	Для содержания и эксплуатации индивидуального жилого дома	13	02.010	322	4 575,24	1 473 227,28
17059	Респ. Северная Осетия - Алания, г. Владикавказ, ул. Кутузова, 75	Владикавказ	15:09:0020734:32	0030020000000 Земли населенных пунктов	Для содержания и эксплуатации магазина	4	04.040	50	6 506,45	325 322,50
17060	Республика Северная Осетия-Алания, г. Владикавказ, ул. Кутузова, д 75, (многоквартирный дом)	Владикавказ	15:09:0020734:33	0030020000000 Земли населенных пунктов	Эксплуатация многоквартирного дома	2	02.050	315	5 422,04	1 707 942,60
17061	Российская Федерация, Республика Северная Осетия - Алания, г. Владикавказ, ул. Кутузова, 73, (многоквартирный дом)	Владикавказ	15:09:0020734:34	0030020000000 Земли населенных пунктов	Эксплуатация многоквартирного дома	2	02.050	547	5 422,04	2 965 855,88
17062	Российская Федерация, Республика Северная Осетия - Алания, г. Владикавказ, ул. Кутузова, 71, (многоквартирный дом)	Владикавказ	15:09:0020734:35	0030020000000 Земли населенных пунктов	Эксплуатация многоквартирного дома	2	02.050	535	5 422,04	2 900 791,40
17063	Российская Федерация, Республика Северная Осетия - Алания г. Владикавказ, ул. Кутузова, 71а, (многоквартирный дом)	Владикавказ	15:09:0020734:36	0030020000000 Земли населенных пунктов	Эксплуатация многоквартирного дома	2	02.050	440	5 422,04	2 385 697,60
17064	Республика Северная Осетия - Алания, г. Владикавказ, ул. Кутузова, 73	Владикавказ	15:09:0020734:37	0030020000000 Земли населенных пунктов	Под объекты инженерного оборудования водоснабжения	6	03.012	16	2 223,04	35 568,64
17065	Респ. Северная Осетия - Алания, г. Владикавказ, ул. Пчеловодная, 6	Владикавказ	15:09:0020734:4	0030020000000 Земли населенных пунктов	Под жилую застройку индивидуальную	13	02.010	427	4 575,24	1 953 627,48
17066	Респ. Северная Осетия - Алания, г. Владикавказ, ул. Кутузова, 51	Владикавказ	15:09:0020734:5	0030020000000 Земли населенных пунктов	Под жилую застройку Индивидуальную	13	02.010	970	4 575,24	4 437 982,80

№ п/п	Местоположение ЗУ	Район	Кадастровый номер ЗУ	Категория земель	Разрешенное использование по документу	Код вида разрешенного использования (в соответствии с классификатором видов разрешенного использования земельных участков)	Вид использования объектов недвижимости	Площадь	УПКС	КС
17067	Республика Северная Осетия-Алания, г. Владикавказ, ул. Кутузова/Пчеловодная, 53/8	Владикавказ	15:09:0020734:6	003002000000 Земли населенных пунктов	Для содержания и эксплуатации жилого дома	13	02.010	567	4 575,24	2 594 161,08
17068	Северная Осетия - Алания респ, г Владикавказ, ул Кутузова, 69	Владикавказ	15:09:0020734:683	003002000000 Земли населенных пунктов	Для эксплуатации коммерческого торгового киоска	4	04.040	112	6 536,15	728 722,80
17069	Республика Северная Осетия-Алания, г. Владикавказ, ул. Кутузова, 45	Владикавказ	15:09:0020734:769	003002000000 Земли населенных пунктов	Для содержания и эксплуатации магазина	4	04.040	36	6 536,15	235 285,40
17070	362007, Респ Северная Осетия - Алания, г Владикавказ, ул Кутузова, 49	Владикавказ	15:09:0020734:896	003002000000 Земли населенных пунктов	Для содержания и эксплуатации индивидуального жилого дома	13	02.010	134	4 575,24	613 082,16
17071	362007, Респ Северная Осетия - Алания, г Владикавказ, ул Кутузова, 49	Владикавказ	15:09:0020734:897	003002000000 Земли населенных пунктов	Для содержания и эксплуатации индивидуального жилого дома	13	02.010	466	4 575,24	2 132 212,32
17072	Российская Федерация, Республика Северная Осетия - Алания, г. Владикавказ, ул. Пчеловодная, 12	Владикавказ	15:09:0020734:9	003002000000 Земли населенных пунктов	Индивидуальный жилой дом	13	02.010	418	4 575,24	1 912 151,32
17073	Республика Северная Осетия-Алания, г Владикавказ, ул Кутузова, 81/3	Владикавказ	15:09:0020735:10	003002000000 Земли населенных пунктов	Общежитие	2	02.050	5 731	5 422,04	31 073 711,24
17074	Республика Северная Осетия-Алания, г Владикавказ, ул Кутузова, 77/3,77/4	Владикавказ	15:09:0020735:11	003002000000 Земли населенных пунктов	Общежитие	2	02.050	4 536	5 422,04	24 592 814,24
17075	Республика Северная Осетия-Алания, г Владикавказ, ул Кутузова, 83/5,83/6	Владикавказ	15:09:0020735:12	003002000000 Земли населенных пунктов	Общежитие	2	02.050	5 544	5 422,04	30 060 114,32
17076	Северная Осетия - Алания респ, г. Владикавказ, ул. Кутузова, 79	Владикавказ	15:09:0020735:1266	003002000000 Земли населенных пунктов	Для содержания и эксплуатации капитального гаража	7	02.071	27	3 415,89	92 229,03
17077	Северная Осетия - Алания респ, г.Владикавказ, ул.Кутузова, 77/4	Владикавказ	15:09:0020735:1280	003002000000 Земли населенных пунктов	Для содержания и эксплуатации капитального гаража	7	02.071	32	3 415,89	109 308,48
17078	Респ. Северная Осетия-Алания, г. Владикавказ, ул. Кутузова, 77/4	Владикавказ	15:09:0020735:1284	003002000000 Земли населенных пунктов	Для содержания и эксплуатации капитального гаража	7	02.071	41	3 415,89	140 035,49
17079	Республика Северная Осетия-Алания, г Владикавказ, ул Кутузова, д 77/1	Владикавказ	15:09:0020735:13	003002000000 Земли населенных пунктов	для строительство жилого дома КЭП	2	02.050	6 226	5 422,04	33 766 165,12
17080	Республика Северная Осетия-Алания, г. Владикавказ, ул. Кутузова, 83	Владикавказ	15:09:0020735:1303	003002000000 Земли населенных пунктов	Для установки спортивных площадок с уличными тренажерами	3	05.012	1 447	596,42	863 093,54
17081	Республика Северная Осетия-Алания, г Владикавказ, ул Комсомольская, ГСК 9/1	Владикавказ	15:09:0020735:15	003002000000 Земли населенных пунктов	Гаражи	7	04.090	9 536	2 385,70	22 750 335,20
17082	Российская Федерация, Республика Северная Осетия-Алания, г. Владикавказ, ул. Комсомольская, 1 "б"	Владикавказ	15:09:0020735:16	003002000000 Земли населенных пунктов	Для содержания и эксплуатации гаражей	7	04.090	6 719	2 385,70	16 029 518,30
17083	Северная Осетия-Алания респ, г. Владикавказ, ул. Кутузова, 83, корп 2	Владикавказ	15:09:0020735:1039	003002000000 Земли населенных пунктов	Для содержания и эксплуатации капитального гаража	7	02.071	26	3 415,89	88 831,14
17084	Республика Северная Осетия-Алания, г Владикавказ, ул Кутузова, д 82-84	Владикавказ	15:09:0020735:17	003002000000 Земли населенных пунктов	Для установки киоска по реализации детских игрушек и канцтоваров	4	04.040	6	10 999	65 994,00
17085	Республика Северная Осетия-Алания, г Владикавказ, ул Кутузова, 83	Владикавказ	15:09:0020735:18	003002000000 Земли населенных пунктов	Для содержания и эксплуатации диспетчерской	3	03.030	29	2 962,12	86 001,48
17086	Республика Северная Осетия-Алания, г Владикавказ, ул Кутузова, 77	Владикавказ	15:09:0020735:19	003002000000 Земли населенных пунктов	Для содержания и эксплуатации магазина	4	04.040	80	6 536,15	522 916,00
17087	Республика Северная Осетия-Алания, г. Владикавказ, ул. Кутузова, 77/4	Владикавказ	15:09:0020735:1961	003002000000 Земли населенных пунктов	Под строительство капитального гаража	7	02.071	21	3 415,89	69 981,36
17088	Республика Северная Осетия-Алания, г Владикавказ, ул Кутузова, 77/4	Владикавказ	15:09:0020735:1965	003002000000 Земли населенных пунктов	Для строительства капитального гаража	7	02.071	21	3 415,89	69 981,36
17089	Республика Северная Осетия-Алания, г Владикавказ, ул Кутузова, 77	Владикавказ	15:09:0020735.2	003002000000 Земли населенных пунктов	Для содержания и эксплуатации торгового павильона из легких конструкций	4	04.030	6	6 536,15	39 036,78
17090	Респ. Северная Осетия - Алания, г. Владикавказ, (район завода "Вином"), ул. Кутузова	Владикавказ	15:09:0020735:20	003002000000 Земли населенных пунктов	Для установки стационарно-передвижных павильонов	4	04.030	11	6 536,15	71 577,93
17091	Республика Северная Осетия-Алания, г. Владикавказ, ул. Кутузова, 77/4	Владикавказ	15:09:0020735:2030	003002000000 Земли населенных пунктов	для содержания и эксплуатации капитального гаража	7	02.071	46	3 415,89	157 130,94
17092	Северная Осетия-Алания респ, г. Владикавказ, ул. Кутузова, 77/4	Владикавказ	15:09:0020735:2089	003002000000 Земли населенных пунктов	Для содержания и эксплуатации капитального гаража	7	02.071	40	3 415,89	136 635,60
17093	Республика Северная Осетия-Алания, г. Владикавказ, ул. Кутузова, 77/3	Владикавказ	15:09:0020735:2091	003002000000 Земли населенных пунктов	Для содержания и эксплуатации металлического гаража	7	02.071	21	3 415,89	71 761,36
17094	Республика Северная Осетия-Алания, г Владикавказ, ул Кутузова, 83/2	Владикавказ	15:09:0020735:21	003002000000 Земли населенных пунктов	Для содержания и эксплуатации капитального гаража	7	02.071	26	3 415,89	88 813,14
17095	Республика Северная Осетия-Алания, г Владикавказ, ул Кутузова, 81/5	Владикавказ	15:09:0020735:22	003002000000 Земли населенных пунктов	Для содержания и эксплуатации капитального гаража	7	02.071	29	3 415,89	99 060,81
17096	Республика Северная Осетия - Алания, г Владикавказ, ул Кутузова, 81/3	Владикавказ	15:09:0020735:2281	003002000000 Земли населенных пунктов	Для размещения гаражей для собственных нужд	7	02.071	46	3 415,89	157 130,94
17097	Республика Северная Осетия-Алания, г. Владикавказ, ул Кутузова, 79	Владикавказ	15:09:0020735:2283	003002000000 Земли населенных пунктов	Магазины	4	04.040	41	6 536,15	266 782,15
17098	Республика Северная Осетия - Алания, г Владикавказ, ул Комсомольская	Владикавказ	15:09:0020735:2286	003002000000 Земли населенных пунктов	Для размещения гаражей для собственных нужд	7	02.071	20	3 415,89	68 317,80
17099	Республика Северная Осетия - Алания, г Владикавказ, ул Комсомольская,1	Владикавказ	15:09:0020735:2289	003002000000 Земли населенных пунктов	Для размещения гаражей для собственных нужд	7	02.071	20	3 415,89	68 317,80
17100	Респ. Северная Осетия - Алания, г. Владикавказ, ул. Комсомольская, д.1Б	Владикавказ	15:09:0020735:2291	003002000000 Земли населенных пунктов	Для размещения гаражей для собственных нужд	7	02.071	17	3 415,89	58 070,13
17101	Российская Федерация, Республика Северная Осетия-Алания, г. Владикавказ, ул. Кутузова	Владикавказ	15:09:0020735:2292	003002000000 Земли населенных пунктов	Для размещения гаражей для собственных нужд	7	02.071	22	3 415,89	75 149,58
17102	Республика Северная Осетия-Алания, г. Владикавказ, ул. Комсомольская, 1	Владикавказ	15:09:0020735:2293	003002000000 Земли населенных пунктов	Для размещения гаражей для собственных нужд	7	02.071	21	3 415,89	71 733,69
17103	Республика Северная Осетия-Алания, г Владикавказ, ул Комсомольская, 1б	Владикавказ	15:09:0020735:2294	003002000000 Земли населенных пунктов	Для размещения гаражей для собственных нужд	7	02.071	21	3 415,89	71 733,69
17104	Респ. Северная Осетия - Алания, г. Владикавказ, ул. Комсомольская, д.1Б	Владикавказ	15:09:0020735:2295	003002000000 Земли населенных пунктов	Для размещения гаражей для собственных нужд	7	02.071	20	3 415,89	68 317,80
17105	Республика Северная Осетия-Алания, г Владикавказ, ул Комсомольская	Владикавказ	15:09:0020735:2296	003002000000 Земли населенных пунктов	Для размещения гаражей для собственных нужд	7	02.071	15	3 415,89	51 238,35
17106	Российская Федерация, Республика Северная Осетия-Алания, г Владикавказ, ул Кутузова, д 83/1	Владикавказ	15:09:0020735:2297	003002000000 Земли населенных пунктов	Для размещения гаражей для собственных нужд	7	02.071	20	3 415,89	68 317,80
17107	Респ. Северная Осетия - Алания, г. Владикавказ, ул. Кутузова, 81	Владикавказ	15:09:0020735:23	003002000000 Земли населенных пунктов	Для содержания и эксплуатации капитального гаража	7	02.071	23	3 415,89	78 565,47
17108	Российская Федерация, Республика Северная Осетия-Алания, г Владикавказ, ул Комсомольская	Владикавказ	15:09:0020735:2300	003002000000 Земли населенных пунктов	для размещения гаражей для собственных нужд	7	02.071	19	3 415,89	64 901,91
17109	Российская Федерация, Республика Северная Осетия-Алания, г Владикавказ, ул Кутузова, д 83/1	Владикавказ	15:09:0020735:2301	003002000000 Земли населенных пунктов	Для размещения гаражей для собственных нужд	7	02.071	20	3 415,89	68 317,80
17110	Российская Федерация, Республика Северная Осетия-Алания, г Владикавказ, ул Комсомольская, 49	Владикавказ	15:09:0020735:2302	003002000000 Земли населенных пунктов	Для размещения гаражей для собственных нужд	7	02.071	21	3 415,89	71 733,69

№ п/п	Местоположение ЗУ	Район	Кадастровый номер ЗУ	Категория земель	Разрешенное использование по документу	Код вида разрешенного использования (в соответствии с классификатором видов разрешенного использования земельных участков)	Вид использования объектов недвижимости	Площадь	УПКС	КС
17111	Российская Федерация, Республика Северная Осетия-Алания, г Владикавказ, ул Комсомольская, д 1б	Владикавказ	15:09:0020735:2303	0030020000000 Земли населенных пунктов	для размещения гаражей для собственных нужд	?	02.07.1	22	3 415,89	75 149,58
17112	Российская Федерация, Республика Северная Осетия - Алания, г. Владикавказ, ул. Комсомольская, 1	Владикавказ	15:09:0020735:2312	0030020000000 Земли населенных пунктов	Для размещения гаражей для собственных нужд	?	02.07.1	20	3 415,89	68 317,80
17113	Российская Федерация, Республика Северная Осетия-Алания, г Владикавказ, ул Комсомольская, д 1	Владикавказ	15:09:0020735:2313	0030020000000 Земли населенных пунктов	для размещения гаражей для собственных нужд	7	02.07.1	20	3 415,89	68 317,80
17114	Российская Федерация, Республика Северная Осетия-Алания, г Владикавказ, ул Комсомольская, д 1	Владикавказ	15:09:0020735:2314	0030020000000 Земли населенных пунктов	для размещения гаражей для собственных нужд	7	02.07.1	20	3 415,89	68 317,80
17115	Российская Федерация, Республика Северная Осетия-Алания, г Владикавказ, ул Комсомольская, д 1	Владикавказ	15:09:0020735:2315	0030020000000 Земли населенных пунктов	для размещения гаражей для собственных нужд	?	02.07.1	20	3 415,89	68 317,80
17116	Российская Федерация, Республика Северная Осетия-Алания, г. Владикавказ, ул. Комсомольская, 1	Владикавказ	15:09:0020735:2316	0030020000000 Земли населенных пунктов	Для размещения гаражей для собственных нужд	?	02.07.1	18	3 415,89	61 486,02
17117	Российская Федерация, Республика Северная Осетия-Алания, г. Владикавказ, ул. Комсомольская, 1	Владикавказ	15:09:0020735:2317	0030020000000 Земли населенных пунктов	Для размещения гаражей для собственных нужд	7	02.07.1	18	3 415,89	61 486,02
17118	Российская Федерация, Республика Северная Осетия-Алания, г. Владикавказ, ул. Комсомольская, 1	Владикавказ	15:09:0020735:2318	0030020000000 Земли населенных пунктов	Для размещения гаражей для собственных нужд	7	02.07.1	19	3 415,89	64 901,91
17119	Российская Федерация, Республика Северная Осетия-Алания, г. Владикавказ, ул. Комсомольская, 1	Владикавказ	15:09:0020735:2319	0030020000000 Земли населенных пунктов	Для размещения гаражей для собственных нужд	?	02.07.1	21	3 415,89	71 733,69
17120	Российская Федерация, Республика Северная Осетия-Алания, г. Владикавказ, ул. Комсомольская, 1	Владикавказ	15:09:0020735:2320	0030020000000 Земли населенных пунктов	Для размещения гаражей для собственных нужд	?	02.07.1	20	3 415,89	68 317,80
17121	Российская Федерация, Республика Северная Осетия-Алания, г Владикавказ, ул Комсомольская, д 1б	Владикавказ	15:09:0020735:2321	0030020000000 Земли населенных пунктов	Для размещения гаражей для собственных нужд	7	02.07.1	22	3 415,89	75 149,58
17122	Российская Федерация, Республика Северная Осетия-Алания, г Владикавказ, ул Комсомольская, д 1б	Владикавказ	15:09:0020735:2322	0030020000000 Земли населенных пунктов	Для размещения гаражей для собственных нужд	7	02.07.1	22	3 415,89	75 149,58
17123	Российская Федерация, Республика Северная Осетия-Алания, г. Владикавказ, ул. Комсомольская, 1	Владикавказ	15:09:0020735:2323	0030020000000 Земли населенных пунктов	Для размещения гаражей для собственных нужд	?	02.07.1	23	3 415,89	78 565,47
17124	Российская Федерация, Республика Северная Осетия-Алания, г. Владикавказ, ул. Комсомольская, 1	Владикавказ	15:09:0020735:2324	0030020000000 Земли населенных пунктов	Для размещения гаражей для собственных нужд	?	02.07.1	20	3 415,89	68 317,80
17125	Российская Федерация, Республика Северная Осетия-Алания, г. Владикавказ, ул. Комсомольская, 1	Владикавказ	15:09:0020735:2325	0030020000000 Земли населенных пунктов	Для размещения гаражей для собственных нужд	7	02.07.1	20	3 415,89	68 317,80
17126	Российская Федерация, Республика Северная Осетия-Алания, г. Владикавказ, ул. Комсомольская, 1	Владикавказ	15:09:0020735:2326	0030020000000 Земли населенных пунктов	Для размещения гаражей для собственных нужд	7	02.07.1	20	3 415,89	68 317,80
17127	Российская Федерация, Республика Северная Осетия-Алания, г. Владикавказ, ул. Комсомольская, 1	Владикавказ	15:09:0020735:2327	0030020000000 Земли населенных пунктов	Для размещения гаражей для собственных нужд	?	02.07.1	21	3 415,89	71 733,69
17128	Российская Федерация, Республика Северная Осетия-Алания, г. Владикавказ, ул. Комсомольская, 1	Владикавказ	15:09:0020735:2328	0030020000000 Земли населенных пунктов	Для размещения гаражей для собственных нужд	?	02.07.1	20	3 415,89	68 317,80
17129	Российская Федерация, Республика Северная Осетия-Алания, г. Владикавказ, ул. Комсомольская, 1	Владикавказ	15:09:0020735:2329	0030020000000 Земли населенных пунктов	Для размещения гаражей для собственных нужд	7	02.07.1	19	3 415,89	64 901,91
17130	Российская Федерация, Республика Северная Осетия-Алания, г. Владикавказ, ул. Комсомольская, 1	Владикавказ	15:09:0020735:2330	0030020000000 Земли населенных пунктов	Для размещения гаражей для собственных нужд	7	02.07.1	21	3 415,89	71 733,69
17131	Российская Федерация, Республика Северная Осетия-Алания, г. Владикавказ, ул. Комсомольская, 1	Владикавказ	15:09:0020735:2331	0030020000000 Земли населенных пунктов	Для размещения гаражей для собственных нужд	?	02.07.1	20	3 415,89	68 317,80
17132	Российская Федерация, Республика Северная Осетия-Алания, г. Владикавказ, ул. Комсомольская, 1	Владикавказ	15:09:0020735:2332	0030020000000 Земли населенных пунктов	Для размещения гаражей для собственных нужд	?	02.07.1	20	3 415,89	68 317,80
17133	Российская Федерация, Республика Северная Осетия - Алания, г. Владикавказ, ул. Комсомольская, 1	Владикавказ	15:09:0020735:2333	0030020000000 Земли населенных пунктов	Для размещения гаражей для собственных нужд	7	02.07.1	28	3 415,89	95 641,92
17134	Российская Федерация, Республика Северная Осетия-Алания, г. Владикавказ, ул. Комсомольская, 1	Владикавказ	15:09:0020735:2334	0030020000000 Земли населенных пунктов	для размещения гаражей для собственных нужд	7	02.07.1	23	3 415,89	78 565,47
17135	Российская Федерация, Республика Северная Осетия-Алания, г. Владикавказ, ул. Комсомольская, 1	Владикавказ	15:09:0020735:2336	0030020000000 Земли населенных пунктов	Для размещения гаражей для собственных нужд	?	02.07.1	22	3 415,89	75 149,58
17136	Российская Федерация, Республика Северная Осетия-Алания, г. Владикавказ, ул. Комсомольская, 1	Владикавказ	15:09:0020735:2337	0030020000000 Земли населенных пунктов	Для размещения гаражей для собственных нужд	?	02.07.1	21	3 415,89	71 733,69
17137	Российская Федерация, Республика Северная Осетия-Алания, г. Владикавказ, ул. Комсомольская, 1	Владикавказ	15:09:0020735:2338	0030020000000 Земли населенных пунктов	Для размещения гаражей для собственных нужд	7	02.07.1	19	3 415,89	64 901,91
17138	Российская Федерация, Республика Северная Осетия-Алания, г. Владикавказ, ул. Комсомольская, 1	Владикавказ	15:09:0020735:2339	0030020000000 Земли населенных пунктов	Для размещения гаражей для собственных нужд	7	02.07.1	19	3 415,89	64 901,91
17139	Российская Федерация, Республика Северная Осетия-Алания, г. Владикавказ, ул. Комсомольская, 1	Владикавказ	15:09:0020735:2340	0030020000000 Земли населенных пунктов	для размещения гаражей для собственных нужд	?	02.07.1	20	3 415,89	68 317,80
17140	Российская Федерация, Республика Северная Осетия-Алания, г. Владикавказ, ул. Комсомольская, 1	Владикавказ	15:09:0020735:2341	0030020000000 Земли населенных пунктов	Для размещения гаражей для собственных нужд	?	02.07.1	20	3 415,89	68 317,80
17141	Российская Федерация, Республика Северная Осетия-Алания, г. Владикавказ, ул. Комсомольская, 1	Владикавказ	15:09:0020735:2342	0030020000000 Земли населенных пунктов	Для размещения гаражей для собственных нужд	7	02.07.1	20	3 415,89	68 317,80
17142	Российская Федерация, Республика Северная Осетия-Алания, г. Владикавказ, ул. Комсомольская, 1	Владикавказ	15:09:0020735:2343	0030020000000 Земли населенных пунктов	Для размещения гаражей для собственных нужд	7	02.07.1	20	3 415,89	68 317,80
17143	Российская Федерация, Республика Северная Осетия-Алания, г. Владикавказ, ул. Комсомольская, 1	Владикавказ	15:09:0020735:2344	0030020000000 Земли населенных пунктов	Для размещения гаражей для собственных нужд	?	02.07.1	22	3 415,89	75 149,58
17144	Российская Федерация, Республика Северная Осетия-Алания, г. Владикавказ, ул. Комсомольская, 1	Владикавказ	15:09:0020735:2345	0030020000000 Земли населенных пунктов	Для размещения гаражей для собственных нужд	?	02.07.1	19	3 415,89	64 901,91
17145	Российская Федерация, Республика Северная Осетия-Алания, г. Владикавказ, ул. Комсомольская, 1	Владикавказ	15:09:0020735:2346	0030020000000 Земли населенных пунктов	Для размещения гаражей для собственных нужд	7	02.07.1	22	3 415,89	75 149,58
17146	Российская Федерация, Республика Северная Осетия-Алания, г. Владикавказ, ул. Комсомольская, 1	Владикавказ	15:09:0020735:2347	0030020000000 Земли населенных пунктов	Для размещения гаражей для собственных нужд	7	02.07.1	19	3 415,89	64 901,91
17147	Российская Федерация, Республика Северная Осетия-Алания, г Владикавказ, ул Комсомольская, д 1	Владикавказ	15:09:0020735:2355	0030020000000 Земли населенных пунктов	для размещения гаражей для собственных нужд	?	02.07.1	20	3 415,89	68 317,80
17148	Российская Федерация, Республика Северная Осетия-Алания, г Владикавказ, ул Комсомольская, д 1	Владикавказ	15:09:0020735:2356	0030020000000 Земли населенных пунктов	для размещения гаражей для собственных нужд	?	02.07.1	20	3 415,89	68 317,80
17149	Российская Федерация, Республика Северная Осетия-Алания, г Владикавказ, ул Комсомольская, д 1	Владикавказ	15:09:0020735:2357	0030020000000 Земли населенных пунктов	для размещения гаражей для собственных нужд	7	02.07.1	20	3 415,89	68 317,80
17150	Российская Федерация, Республика Северная Осетия-Алания, г. Владикавказ, ул. Комсомольская, 1	Владикавказ	15:09:0020735:2370	0030020000000 Земли населенных пунктов	Для размещения гаражей для собственных нужд	7	02.07.1	20	3 415,89	68 317,80

№ п/п	Местоположение ЗУ	Район	Кадастровый номер ЗУ	Категория земель	Разрешенное использование по документу	Код вида разрешенного использования (в соответствии с классификатором видов разрешенного использования земельных участков)	Вид использования объектов недвижимости	Площадь	УПКС	КС
17151	Российская Федерация, Республика Северная Осетия-Алания, г Владикавказ, ул Комсомольская, д 1	Владикавказ	15:09:0020735:2371	0030020000000 Земли населенных пунктов	для размещения гаражей для собственных нужд	7	02.07.1	19	3 415,89	64 901,91
17152	Республика Северная Осетия - Алания, г.Владикавказ, ул.Комсомольская, 1	Владикавказ	15:09:0020735:2375	0030020000000 Земли населенных пунктов	Для размещения гаражей для собственных нужд	7	02.07.1	27	3 415,89	92 229,03
17153	Республика Северная Осетия - Алания, г.Владикавказ, ул.Комсомольская, 1	Владикавказ	15:09:0020735:2376	0030020000000 Земли населенных пунктов	Для размещения гаражей для собственных нужд	7	02.07.1	31	3 415,89	105 892,59
17154	Республика Северная Осетия - Алания, г.Владикавказ, ул.Комсомольская, 1	Владикавказ	15:09:0020735:2377	0030020000000 Земли населенных пунктов	Для размещения гаражей для собственных нужд	7	02.07.1	19	3 415,89	64 901,91
17155	Республика Северная Осетия - Алания, г.Владикавказ, ул.Комсомольская, 1	Владикавказ	15:09:0020735:2378	0030020000000 Земли населенных пунктов	Для размещения гаражей для собственных нужд	7	02.07.1	20	3 415,89	68 317,80
17156	Республика Северная Осетия - Алания, г. Владикавказ, ул. Комсомольская, 1	Владикавказ	15:09:0020735:2379	0030020000000 Земли населенных пунктов	Для размещения гаражей для собственных нужд	7	02.07.1	28	3 415,89	95 644,92
17157	Республика Северная Осетия - Алания, г.Владикавказ, ул.Комсомольская, 1	Владикавказ	15:09:0020735:2380	0030020000000 Земли населенных пунктов	Для размещения гаражей для собственных нужд	7	02.07.1	20	3 415,89	68 317,80
17158	Российская Федерация, Республика Северная Осетия - Алания, г. Владикавказ, ул. Комсомольская, 1	Владикавказ	15:09:0020735:2381	0030020000000 Земли населенных пунктов	Для размещения гаражей для собственных нужд	7	02.07.1	21	3 415,89	71 733,69
17159	Республика Северная Осетия - Алания, г. Владикавказ, ул. Комсомольская, 1	Владикавказ	15:09:0020735:2382	0030020000000 Земли населенных пунктов	Для размещения гаражей для собственных нужд	7	02.07.1	20	3 415,89	68 317,80
17160	Российская Федерация, Республика Северная Осетия - Алания, г. Владикавказ, ул. Комсомольская, 1	Владикавказ	15:09:0020735:2383	0030020000000 Земли населенных пунктов	Для размещения гаражей для собственных нужд	7	02.07.1	20	3 415,89	68 317,80
17161	Российская Федерация, Республика Северная Осетия-Алания, г. Владикавказ, ул. Комсомольская, 1	Владикавказ	15:09:0020735:2389	0030020000000 Земли населенных пунктов	Для размещения гаражей для собственных нужд	7	02.07.1	22	3 415,89	75 149,58
17162	Российская Федерация, Республика Северная Осетия-Алания, г. Владикавказ, ул. Комсомольская, 1	Владикавказ	15:09:0020735:2390	0030020000000 Земли населенных пунктов	Для размещения гаражей для собственных нужд	7	02.07.1	20	3 415,89	68 317,80
17163	Российская Федерация, Республика Северная Осетия-Алания, г. Владикавказ, ул. Комсомольская, 1	Владикавказ	15:09:0020735:2391	0030020000000 Земли населенных пунктов	Для размещения гаражей для собственных нужд	7	02.07.1	24	3 415,89	81 981,36
17164	Российская Федерация, Республика Северная Осетия-Алания, г. Владикавказ, ул. Комсомольская, 1	Владикавказ	15:09:0020735:2392	0030020000000 Земли населенных пунктов	Для размещения гаражей для собственных нужд	7	02.07.1	21	3 415,89	71 733,69
17165	Российская Федерация, Республика Северная Осетия-Алания, г. Владикавказ, ул. Комсомольская, 1	Владикавказ	15:09:0020735:2393	0030020000000 Земли населенных пунктов	Для размещения гаражей для собственных нужд	7	02.07.1	20	3 415,89	68 317,80
17166	Российская Федерация, Республика Северная Осетия-Алания, г. Владикавказ, ул. Комсомольская, 1 "б"	Владикавказ	15:09:0020735:2396	0030020000000 Земли населенных пунктов	Для размещения гаражей для собственных нужд	7	02.07.1	21	3 415,89	71 733,69
17167	Российская Федерация, Республика Северная Осетия-Алания, г. Владикавказ, ул. Комсомольская, 1	Владикавказ	15:09:0020735:2398	0030020000000 Земли населенных пунктов	Для размещения гаражей для собственных нужд	7	02.07.1	19	3 415,89	64 901,91
17168	Российская Федерация, Республика Северная Осетия - Алания, г. Владикавказ, ул. Комсомольская, 1	Владикавказ	15:09:0020735:2399	0030020000000 Земли населенных пунктов	Для размещения гаражей для собственных нужд	7	02.07.1	20	3 415,89	68 317,80
17169	Российская Федерация, Республика Северная Осетия-Алания, г. Владикавказ, ул. Комсомольская, 1	Владикавказ	15:09:0020735:2400	0030020000000 Земли населенных пунктов	Для размещения гаражей для собственных нужд	7	02.07.1	20	3 415,89	68 317,80
17170	Российская Федерация, Республика Северная Осетия-Алания, г. Владикавказ, ул. Комсомольская, 1	Владикавказ	15:09:0020735:2401	0030020000000 Земли населенных пунктов	для размещения гаражей для собственных нужд	7	02.07.1	19	3 415,89	64 901,91
17171	Российская Федерация, Республика Северная Осетия-Алания, г. Владикавказ, ул. Комсомольская, 1	Владикавказ	15:09:0020735:2402	0030020000000 Земли населенных пунктов	для размещения гаражей для собственных нужд	7	02.07.1	20	3 415,89	68 317,80
17172	Российская Федерация, Республика Северная Осетия-Алания, г. Владикавказ, ул. Комсомольская, 1	Владикавказ	15:09:0020735:2403	0030020000000 Земли населенных пунктов	Для размещения гаражей для собственных нужд	7	02.07.1	20	3 415,89	68 317,80
17173	Российская Федерация, Республика Северная Осетия - Алания, г. Владикавказ, ул. Комсомольская, 1	Владикавказ	15:09:0020735:2404	0030020000000 Земли населенных пунктов	Для размещения гаражей для собственных нужд	7	02.07.1	25	3 415,89	85 397,25
17174	Российская Федерация, Республика Северная Осетия - Алания, г. Владикавказ, ул. Комсомольская, 1	Владикавказ	15:09:0020735:2405	0030020000000 Земли населенных пунктов	Для размещения гаражей для собственных нужд	7	02.07.1	20	3 415,89	68 317,80
17175	Российская Федерация, Республика Северная Осетия - Алания, г. Владикавказ, ул. Комсомольская, 1	Владикавказ	15:09:0020735:2406	0030020000000 Земли населенных пунктов	Для размещения гаражей для собственных нужд	7	02.07.1	20	3 415,89	68 317,80
17176	Российская Федерация, Республика Северная Осетия-Алания, г Владикавказ, ул Комсомольская, д 1	Владикавказ	15:09:0020735:2407	0030020000000 Земли населенных пунктов	для размещения гаражей для собственных нужд	7	02.07.1	19	3 415,89	64 901,91
17177	Российская Федерация, Республика Северная Осетия-Алания, г. Владикавказ, ул. Комсомольская, 1	Владикавказ	15:09:0020735:2408	0030020000000 Земли населенных пунктов	Для размещения гаражей для собственных нужд	7	02.07.1	21	3 415,89	71 733,69
17178	Российская Федерация, Республика Северная Осетия-Алания, г Владикавказ, ул Комсомольская, д 1	Владикавказ	15:09:0020735:2409	0030020000000 Земли населенных пунктов	для размещения гаражей для собственных нужд	7	02.07.1	19	3 415,89	64 901,91
17179	Российская Федерация, Республика Северная Осетия-Алания, г Владикавказ, ул Комсомольская, д 1	Владикавказ	15:09:0020735:2417	0030020000000 Земли населенных пунктов	для размещения гаражей для собственных нужд	7	02.07.1	20	3 415,89	68 317,80
17180	Российская Федерация, Республика Северная Осетия-Алания, г Владикавказ, ул Комсомольская, д 1	Владикавказ	15:09:0020735:2418	0030020000000 Земли населенных пунктов	для размещения гаражей для собственных нужд	7	02.07.1	20	3 415,89	68 317,80
17181	Российская Федерация, Республика Северная Осетия-Алания, г. Владикавказ, ул. Комсомольская, 1	Владикавказ	15:09:0020735:2419	0030020000000 Земли населенных пунктов	Для размещения гаражей для собственных нужд	7	02.07.1	19	3 415,89	64 901,91
17182	Российская Федерация, Республика Северная Осетия-Алания, г. Владикавказ, ул. Комсомольская, 1	Владикавказ	15:09:0020735:2420	0030020000000 Земли населенных пунктов	Для размещения гаражей для собственных нужд	7	02.07.1	20	3 415,89	68 317,80
17183	Российская Федерация, Республика Северная Осетия-Алания, г. Владикавказ, ул. Комсомольская, 1	Владикавказ	15:09:0020735:2422	0030020000000 Земли населенных пунктов	Для размещения гаражей для собственных нужд	7	02.07.1	21	3 415,89	71 733,69
17184	Российская Федерация, Республика Северная Осетия-Алания, г Владикавказ, ул. Комсомольская, д 1	Владикавказ	15:09:0020735:2427	0030020000000 Земли населенных пунктов	для размещения гаражей для собственных нужд	7	02.07.1	20	3 415,89	68 317,80
17185	Российская Федерация, Республика Северная Осетия-Алания, г Владикавказ, ул Комсомольская, д 1	Владикавказ	15:09:0020735:2428	0030020000000 Земли населенных пунктов	для размещения гаражей для собственных нужд	7	02.07.1	22	3 415,89	75 149,58
17186	Российская Федерация, Республика Северная Осетия-Алания, г. Владикавказ, ул. Комсомольская, 1	Владикавказ	15:09:0020735:2436	0030020000000 Земли населенных пунктов	Для размещения гаражей для собственных нужд	7	02.07.1	20	3 415,89	68 317,80
17187	Российская Федерация, Республика Северная Осетия - Алания, г. Владикавказ, ул. Комсомольская, 1	Владикавказ	15:09:0020735:2437	0030020000000 Земли населенных пунктов	Для размещения гаражей для собственных нужд	7	02.07.1	21	3 415,89	71 733,69
17188	Российская Федерация, Республика Северная Осетия - Алания, г. Владикавказ, ул. Комсомольская, д. 1	Владикавказ	15:09:0020735:2451	0030020000000 Земли населенных пунктов	Для размещения гаражей для собственных нужд	7	02.07.1	20	3 415,89	68 317,80
17189	Российская Федерация, Республика Северная Осетия - Алания, г. Владикавказ, ул. Комсомольская, 1	Владикавказ	15:09:0020735:2454	0030020000000 Земли населенных пунктов	Для размещения гаражей для собственных нужд	7	02.07.1	19	3 415,89	64 901,91
17190	Российская Федерация, Республика Северная Осетия - Алания, г. Владикавказ, ул. Комсомольская, д.1	Владикавказ	15:09:0020735:2455	0030020000000 Земли населенных пунктов	Для размещения гаражей для собственных нужд	7	02.07.1	20	3 415,89	68 317,80

№ п/п	Местоположение ЗУ	Район	Кадастровый номер ЗУ	Категория земель	Разрешенное использование по документу	Код вида разрешенного использования (в соответствии с классификатором видов разрешенного использования земельных участков)	Вид использования объектов недвижимости	Площадь	УПКС	КС
17191	Российская Федерация, Республика Северная Осетия - Алания, г. Владикавказ, ул. Комсомольская	Владикавказ	15:09:0020735:2457	0030020000000 Земли населенных пунктов	Для размещения гаражей для собственных нужд	7	02.07.1	18	3 415,89	61 486,02
17192	Российская Федерация, Республика Северная Осетия-Алания, г. Владикавказ, ул. Комсомольская, 1 "б"	Владикавказ	15:09:0020735:2459	0030020000000 Земли населенных пунктов	Для размещения гаражей для собственных нужд	7	02.07.1	20	3 415,89	68 317,80
17193	Российская Федерация, Республика Северная Осетия - Алания, г. Владикавказ, ул. Комсомольская, 1	Владикавказ	15:09:0020735:2463	0030020000000 Земли населенных пунктов	Для размещения гаражей для собственных нужд	7	02.07.1	19	3 415,89	64 901,91
17194	Российская Федерация, Республика Северная Осетия - Алания, г. Владикавказ, ул. Комсомольская, 1	Владикавказ	15:09:0020735:2464	0030020000000 Земли населенных пунктов	Для размещения гаражей для собственных нужд	7	02.07.1	19	3 415,89	64 901,91
17195	Российская Федерация, Республика Северная Осетия - Алания, г. Владикавказ, ул. Комсомольская, 1	Владикавказ	15:09:0020735:2465	0030020000000 Земли населенных пунктов	Для размещения гаражей для собственных нужд	7	02.07.1	21	3 415,89	71 733,69
17196	Российская Федерация, Республика Северная Осетия - Алания, г. Владикавказ, ул. Комсомольская, 1	Владикавказ	15:09:0020735:2466	0030020000000 Земли населенных пунктов	для размещение гаражей для собственных нужд	7	02.07.1	19	3 415,89	64 901,91
17197	Российская Федерация, Республика Северная Осетия - Алания, г. Владикавказ, ул. Комсомольская, 1	Владикавказ	15:09:0020735:2467	0030020000000 Земли населенных пунктов	для размещение гаражей для собственных нужд	7	02.07.1	20	3 415,89	68 317,80
17198	Российская Федерация, Республика Северная Осетия - Алания, г. Владикавказ, ул. Комсомольская, 1	Владикавказ	15:09:0020735:2468	0030020000000 Земли населенных пунктов	для размещение гаражей для собственных нужд	7	02.07.1	20	3 415,89	68 317,80
17199	Российская Федерация, Республика Северная Осетия - Алания, г. Владикавказ, ул. Комсомольская, 1	Владикавказ	15:09:0020735:2469	0030020000000 Земли населенных пунктов	Для размещения гаражей для собственных нужд	7	02.07.1	20	3 415,89	68 317,80
17200	Российская Федерация, Республика Северная Осетия - Алания, г. Владикавказ, ул. Комсомольская, 1	Владикавказ	15:09:0020735:2470	0030020000000 Земли населенных пунктов	Для размещения гаражей для собственных нужд	7	02.07.1	20	3 415,89	68 317,80
17201	Российская Федерация, Республика Северная Осетия - Алания, г. Владикавказ, ул. Комсомольская, 1	Владикавказ	15:09:0020735:2471	0030020000000 Земли населенных пунктов	Для размещения гаражей для собственных нужд	7	02.07.1	19	3 415,89	64 901,91
17202	Российская Федерация, Республика Северная Осетия - Алания, г. Владикавказ, ул. Комсомольская, 1	Владикавказ	15:09:0020735:2472	0030020000000 Земли населенных пунктов	Для размещения гаражей для собственных нужд	7	02.07.1	19	3 415,89	64 901,91
17203	Российская Федерация, Республика Северная Осетия-Алания, г. Владикавказ, ул. Комсомольская, 1	Владикавказ	15:09:0020735:2473	0030020000000 Земли населенных пунктов	Для размещения гаражей для собственных нужд	7	02.07.1	19	3 415,89	64 901,91
17204	Российская Федерация, Республика Северная Осетия-Алания, г. Владикавказ, ул. Комсомольская, 1	Владикавказ	15:09:0020735:2474	0030020000000 Земли населенных пунктов	Для размещения гаражей для собственных нужд	7	02.07.1	20	3 415,89	68 317,80
17205	Российская Федерация, Республика Северная Осетия - Алания, г. Владикавказ, ул. Комсомольская, 1	Владикавказ	15:09:0020735:2475	0030020000000 Земли населенных пунктов	Для размещения гаражей для собственных нужд	7	02.07.1	19	3 415,89	64 901,91
17206	Российская Федерация, Республика Северная Осетия - Алания, г. Владикавказ, ул. Комсомольская, 1	Владикавказ	15:09:0020735:2476	0030020000000 Земли населенных пунктов	Для размещения гаражей для собственных нужд	7	02.07.1	20	3 415,89	68 317,80
17207	Российская Федерация, Республика Северная Осетия - Алания, г. Владикавказ, ул. Комсомольская, 1	Владикавказ	15:09:0020735:2477	0030020000000 Земли населенных пунктов	Для размещения гаражей для собственных нужд	7	02.07.1	19	3 415,89	64 901,91
17208	Российская Федерация, Республика Северная Осетия - Алания, г. Владикавказ, ул. Комсомольская, 1	Владикавказ	15:09:0020735:2479	0030020000000 Земли населенных пунктов	Для размещения гаражей для собственных нужд	7	02.07.1	26	3 415,89	88 825,14
17209	Российская Федерация, Республика Северная Осетия - Алания, г. Владикавказ, ул. Комсомольская, 1	Владикавказ	15:09:0020735:2480	0030020000000 Земли населенных пунктов	для размещения гаражей для собственных нужд	7	02.07.1	20	3 415,89	68 317,80
17210	Российская Федерация, Республика Северная Осетия - Алания, г. Владикавказ, ул. Комсомольская, 1	Владикавказ	15:09:0020735:2481	0030020000000 Земли населенных пунктов	Для размещения гаражей для собственных нужд	7	02.07.1	22	3 415,89	75 149,58
17211	Российская Федерация, Республика Северная Осетия - Алания, г. Владикавказ, ул. Комсомольская, 1	Владикавказ	15:09:0020735:2482	0030020000000 Земли населенных пунктов	Для размещения гаражей для собственных нужд	7	02.07.1	23	3 415,89	78 565,47
17212	Российская Федерация, Республика Северная Осетия - Алания, г. Владикавказ, ул. Комсомольская, 1	Владикавказ	15:09:0020735:2483	0030020000000 Земли населенных пунктов	Для размещения гаражей для собственных нужд	7	02.07.1	20	3 415,89	68 317,80
17213	Российская Федерация, Республика Северная Осетия-Алания, г. Владикавказ, ул. Комсомольская, 1 "б"	Владикавказ	15:09:0020735:2484	0030020000000 Земли населенных пунктов	Для размещения гаражей для собственных нужд	7	02.07.1	20	3 415,89	68 317,80
17214	Российская Федерация, Республика Северная Осетия - Алания, г. Владикавказ, ул. Комсомольская, 1б	Владикавказ	15:09:0020735:2485	0030020000000 Земли населенных пунктов	для размещения гаражей для собственных нужд	7	02.07.1	23	3 415,89	78 565,47
17215	Российская Федерация, Республика Северная Осетия - Алания, г. Владикавказ, ул. Комсомольская, 1	Владикавказ	15:09:0020735:2487	0030020000000 Земли населенных пунктов	для размещения гаражей для собственных нужд	7	02.07.1	20	3 415,89	68 317,80
17216	Российская Федерация, Республика Северная Осетия - Алания, г. Владикавказ, ул. Комсомольская, 1	Владикавказ	15:09:0020735:2488	0030020000000 Земли населенных пунктов	Для размещения гаражей для собственных нужд	7	02.07.1	21	3 415,89	71 733,69
17217	Российская Федерация, Республика Северная Осетия - Алания, г. Владикавказ, ул. Комсомольская, 1	Владикавказ	15:09:0020735:2489	0030020000000 Земли населенных пунктов	для размещения гаражей для собственных нужд	7	02.07.1	19	3 415,89	64 901,91
17218	Российская Федерация, Республика Северная Осетия - Алания, г. Владикавказ, ул. Комсомольская, 1	Владикавказ	15:09:0020735:2491	0030020000000 Земли населенных пунктов	для размещения гаражей для собственных нужд	7	02.07.1	20	3 415,89	68 317,80
17219	Российская Федерация, Республика Северная Осетия - Алания, г. Владикавказ, ул. Комсомольская, 1	Владикавказ	15:09:0020735:2492	0030020000000 Земли населенных пунктов	для размещения гаражей для собственных нужд	7	02.07.1	20	3 415,89	68 317,80
17220	Российская Федерация, Республика Северная Осетия - Алания, г. Владикавказ, ул. Комсомольская, 1	Владикавказ	15:09:0020735:2493	0030020000000 Земли населенных пунктов	Для размещения гаражей для собственных нужд	7	02.07.1	21	3 415,89	71 733,69
17221	Российская Федерация, Республика Северная Осетия - Алания, г. Владикавказ, ул. Комсомольская, 1	Владикавказ	15:09:0020735:2494	0030020000000 Земли населенных пунктов	Для размещения гаражей для собственных нужд	7	02.07.1	21	3 415,89	71 733,69
17222	Российская Федерация, Республика Северная Осетия - Алания, г. Владикавказ, ул. Комсомольская, 1	Владикавказ	15:09:0020735:2495	0030020000000 Земли населенных пунктов	Для размещения гаражей для собственных нужд	7	02.07.1	20	3 415,89	68 317,80
17223	Российская Федерация, Республика Северная Осетия-Алания, г.Владикавказ, ул.Комсомольская, 1 "б"	Владикавказ	15:09:0020735:2497	0030020000000 Земли населенных пунктов	Для размещение гаражей для собственных нужд	7	02.07.1	19	1 301,20	24 724,51
17224	Российская Федерация, Республика Северная Осетия-Алания, г. Владикавказ, ул. Комсомольская, 1 "б"	Владикавказ	15:09:0020735:2499	0030020000000 Земли населенных пунктов	Для размещение гаражей для собственных нужд	7	02.07.1	20	3 415,89	68 317,80
17225	Российская Федерация, Республика Северная Осетия-Алания, г. Владикавказ, ул. Комсомольская, 1 "Б"	Владикавказ	15:09:0020735:2500	0030020000000 Земли населенных пунктов	Для размещение гаражей для собственных нужд	7	02.07.1	21	3 415,89	71 733,69
17226	Российская Федерация, Республика Северная Осетия - Алания, г. Владикавказ, ул. Комсомольская, 1 "б"	Владикавказ	15:09:0020735:2501	0030020000000 Земли населенных пунктов	Для размещение гаражей для собственных нужд	7	02.07.1	25	3 415,89	85 397,25
17227	Российская Федерация, Республика Северная Осетия-Алания, г. Владикавказ, ул. Комсомольская, 1 "б"	Владикавказ	15:09:0020735:2502	0030020000000 Земли населенных пунктов	Для размещение гаражей для собственных нужд	7	02.07.1	21	3 415,89	71 733,69
17228	Российская Федерация, Республика Северная Осетия-Алания, г. Владикавказ, ул. Комсомольская, 1 "б"	Владикавказ	15:09:0020735:2503	0030020000000 Земли населенных пунктов	Для размещение гаражей для собственных нужд	7	02.07.1	22	3 415,89	75 149,58
17229	Российская Федерация, Республика Северная Осетия-Алания, г. Владикавказ, ул. Комсомольская, 1 "б"	Владикавказ	15:09:0020735:2504	0030020000000 Земли населенных пунктов	Для размещение гаражей для собственных нужд	7	02.07.1	21	3 415,89	71 733,69
17230	Российская Федерация, Республика Северная Осетия - Алания, г. Владикавказ, ул. Комсомольская, 1	Владикавказ	15:09:0020735:2517	0030020000000 Земли населенных пунктов	Для размещения гаражей для собственных нужд	7	02.07.1	22	3 415,89	75 149,58

№ п/п	Местоположение ЗУ	Район	Кадастровый номер ЗУ	Категория земель	Разрешенное использование по документу	Код вида разрешенного использования (в соответствии с классификатором видов разрешенного использования земельных участков)	Вид использования объектов недвижимости	Площадь	УПКС	КС
17231	Российская Федерация, Республика Северная Осетия - Алания, г. Владикавказ, ул. Кутузова, 83/1	Владикавказ	15:09:0020735:2524	0030020000000 Земли населенных пунктов	Для размещения гаражей для собственных нужд	7	02.07.1	20	3 415,89	68 317,80
17232	Российская Федерация, Республика Северная Осетия - Алания, г. Владикавказ, ул. Комсомольская, 1	Владикавказ	15:09:0020735:2537	0030020000000 Земли населенных пунктов	Для размещения гаражей для собственных нужд	7	02.07.1	20	3 415,89	68 317,80
17233	Российская Федерация, Республика Северная Осетия - Алания, г. Владикавказ, ул. Комсомольская, 1	Владикавказ	15:09:0020735:2538	0030020000000 Земли населенных пунктов	для размещения гаражей для собственных нужд	7	02.07.1	20	3 415,89	68 317,80
17234	Российская Федерация, Республика Северная Осетия-Алания, г. Владикавказ, ул. Комсомольская, 1	Владикавказ	15:09:0020735:2539	0030020000000 Земли населенных пунктов	для размещения гаражей для собственных нужд	7	02.07.1	20	3 415,89	68 317,80
17235	Российская Федерация, Республика Северная Осетия-Алания, г. Владикавказ, ул. Комсомольская, 1	Владикавказ	15:09:0020735:2540	0030020000000 Земли населенных пунктов	для размещения гаражей для собственных нужд	7	02.07.1	20	3 415,89	68 317,80
17236	Российская Федерация, Республика Северная Осетия-Алания, г. Владикавказ, ул. Комсомольская, 1	Владикавказ	15:09:0020735:2541	0030020000000 Земли населенных пунктов	Для размещения гаражей для собственных нужд	7	02.07.1	20	3 415,89	68 317,80
17237	Российская Федерация, Республика Северная Осетия-Алания, г. Владикавказ, ул. Комсомольская, 1	Владикавказ	15:09:0020735:2542	0030020000000 Земли населенных пунктов	Для размещения гаражей для собственных нужд	7	02.07.1	19	3 415,89	64 901,91
17238	Российская Федерация, Республика Северная Осетия-Алания, г. Владикавказ, ул. Комсомольская, 1	Владикавказ	15:09:0020735:2543	0030020000000 Земли населенных пунктов	Для размещения гаражей для собственных нужд	7	02.07.1	21	3 415,89	71 733,69
17239	Российская Федерация, Республика Северная Осетия-Алания, г. Владикавказ, ул. Комсомольская, 1	Владикавказ	15:09:0020735:2544	0030020000000 Земли населенных пунктов	для размещения гаражей для собственных нужд	7	02.07.1	18	3 415,89	61 486,02
17240	Российская Федерация, Республика Северная Осетия - Алания, г. Владикавказ, ул. Комсомольская, 1	Владикавказ	15:09:0020735:2545	0030020000000 Земли населенных пунктов	Для размещения гаражей для собственных нужд	7	02.07.1	21	3 415,89	71 733,69
17241	Российская Федерация, Республика Северная Осетия - Алания, г. Владикавказ, ул. Комсомольская, 1	Владикавказ	15:09:0020735:2546	0030020000000 Земли населенных пунктов	Для размещения гаражей для собственных нужд	7	02.07.1	19	3 415,89	64 901,91
17242	Республика Северная Осетия - Алания, г. Владикавказ, ул. Комсомольская, д. 1	Владикавказ	15:09:0020735:2549	0030020000000 Земли населенных пунктов	для размещения гаражей для собственных нужд	7	02.07.1	21	3 415,89	71 733,69
17243	Республика Северная Осетия - Алания, г. Владикавказ, ул. Комсомольская, 1	Владикавказ	15:09:0020735:2550	0030020000000 Земли населенных пунктов	Для размещения гаражей для собственных нужд	7	02.07.1	19	3 415,89	64 901,91
17244	Республика Северная Осетия - Алания, г. Владикавказ, ул. Комсомольская, д. 1	Владикавказ	15:09:0020735:2551	0030020000000 Земли населенных пунктов	Для размещения гаражей для собственных нужд	7	02.07.1	21	3 415,89	71 733,69
17245	Российская Федерация, Республика Северная Осетия-Алания, г. Владикавказ, ул. Комсомольская, 1	Владикавказ	15:09:0020735:2552	0030020000000 Земли населенных пунктов	для размещения гаражей для собственных нужд	7	02.07.1	19	3 415,89	64 901,91
17246	Российская Федерация, Республика Северная Осетия - Алания, г. Владикавказ, ул. Комсомольская, 1	Владикавказ	15:09:0020735:2553	0030020000000 Земли населенных пунктов	для размещения гаражей для собственных нужд	7	02.07.1	24	3 415,89	81 961,36
17247	Российская Федерация, Республика Северная Осетия - Алания, г. Владикавказ, ул. Комсомольская, 1	Владикавказ	15:09:0020735:2554	0030020000000 Земли населенных пунктов	Для размещения гаражей для собственных нужд	7	02.07.1	30	3 415,89	102 476,70
17248	Российская Федерация, Республика Северная Осетия-Алания, г. Владикавказ, ул. Комсомольская, 1	Владикавказ	15:09:0020735:2555	0030020000000 Земли населенных пунктов	для размещения гаражей для собственных нужд	7	02.07.1	20	3 415,89	68 317,80
17249	Российская Федерация, Республика Северная Осетия - Алания, г. Владикавказ, ул. Комсомольская, 1	Владикавказ	15:09:0020735:2556	0030020000000 Земли населенных пунктов	Для размещения гаражей для собственных нужд	7	02.07.1	20	3 415,89	68 317,80
17250	Российская Федерация, Республика Северная Осетия - Алания, г. Владикавказ, ул. Комсомольская, 1	Владикавказ	15:09:0020735:2566	0030020000000 Земли населенных пунктов	Для размещения гаражей для собственных нужд	7	02.07.1	18	3 415,89	61 486,02
17251	Российская Федерация, Республика Северная Осетия - Алания, г. Владикавказ, ул. Комсомольская, 1	Владикавказ	15:09:0020735:2567	0030020000000 Земли населенных пунктов	Для размещения гаражей для собственных нужд	7	02.07.1	21	3 415,89	71 733,69
17252	Российская Федерация, Республика Северная Осетия - Алания, г. Владикавказ, ул. Комсомольская, 1	Владикавказ	15:09:0020735:2568	0030020000000 Земли населенных пунктов	Для размещения гаражей для собственных нужд	7	02.07.1	44	3 415,89	150 269,16
17253	Российская Федерация, Республика Северная Осетия - Алания, г. Владикавказ, ул. Комсомольская, 1	Владикавказ	15:09:0020735:2569	0030020000000 Земли населенных пунктов	Для размещения гаражей для собственных нужд	7	02.07.1	22	3 415,89	75 134,58
17254	Российская Федерация, Республика Северная Осетия - Алания, г. Владикавказ, ул. Комсомольская, 1	Владикавказ	15:09:0020735:2570	0030020000000 Земли населенных пунктов	Для размещения гаражей для собственных нужд	7	02.07.1	19	3 415,89	64 901,91
17255	Российская Федерация, Республика Северная Осетия - Алания, г. Владикавказ, ул. Комсомольская, 1	Владикавказ	15:09:0020735:2571	0030020000000 Земли населенных пунктов	Для размещения гаражей для собственных нужд	7	02.07.1	20	3 415,89	68 317,80
17256	Российская Федерация, Республика Северная Осетия - Алания, г. Владикавказ, ул. Комсомольская, 1	Владикавказ	15:09:0020735:2572	0030020000000 Земли населенных пунктов	Для размещения гаражей для собственных нужд	7	02.07.1	18	3 415,89	61 486,02
17257	Российская Федерация, Республика Северная Осетия - Алания, г. Владикавказ, ул. Комсомольская, 1	Владикавказ	15:09:0020735:2573	0030020000000 Земли населенных пунктов	Для размещения гаражей для собственных нужд	7	02.07.1	19	3 415,89	64 901,91
17258	Российская Федерация, Республика Северная Осетия - Алания, г. Владикавказ, ул. Комсомольская, 1	Владикавказ	15:09:0020735:2574	0030020000000 Земли населенных пунктов	Для размещения гаражей для собственных нужд	7	02.07.1	20	3 415,89	68 317,80
17259	Российская Федерация, Республика Северная Осетия-Алания, г. Владикавказ, ул. Комсомольская, 1 "б"	Владикавказ	15:09:0020735:2575	0030020000000 Земли населенных пунктов	Для размещения гаражей для собственных нужд	7	02.07.1	21	3 415,89	71 733,69
17260	Российская Федерация, Республика Северная Осетия - Алания, г. Владикавказ, ул. Комсомольская, 1	Владикавказ	15:09:0020735:2576	0030020000000 Земли населенных пунктов	Для размещения гаражей для собственных нужд	7	02.07.1	19	3 415,89	64 901,91
17261	Российская Федерация, Республика Северная Осетия - Алания, г. Владикавказ, ул. Комсомольская, 1	Владикавказ	15:09:0020735:2577	0030020000000 Земли населенных пунктов	Для размещения гаражей для собственных нужд	7	02.07.1	19	3 415,89	64 901,91
17262	Российская Федерация, Республика Северная Осетия - Алания, г. Владикавказ, ул. Комсомольская, д. 1	Владикавказ	15:09:0020735:2578	0030020000000 Земли населенных пунктов	Для размещения гаражей для собственных нужд	7	02.07.1	19	3 415,89	64 901,91
17263	Российская Федерация, Республика Северная Осетия - Алания, г. Владикавказ, ул. Кутузова, 83/5	Владикавказ	15:09:0020735:2585	0030020000000 Земли населенных пунктов	Для размещения гаражей для собственных нужд	7	02.07.1	47	3 415,89	160 518,83
17264	Российская Федерация, Республика Северная Осетия - Алания, г. Владикавказ, ул. Кутузова, 77/4	Владикавказ	15:09:0020735:2596	0030020000000 Земли населенных пунктов	Для размещения гаражей для собственных нужд	7	02.07.1	39	3 415,89	133 219,71
17265	Российская Федерация, Республика Северная Осетия - Алания, г. Владикавказ, ул. Комсомольская, 1	Владикавказ	15:09:0020735:2598	0030020000000 Земли населенных пунктов	для размещения гаражей для собственных нужд	7	02.07.1	19	3 415,89	64 901,91
17266	Российская Федерация, Республика Северная Осетия - Алания, г. Владикавказ, ул. Комсомольская, 1	Владикавказ	15:09:0020735:2599	0030020000000 Земли населенных пунктов	Для размещения гаражей для собственных нужд	7	02.07.1	20	3 415,89	68 317,80
17267	Республика Северная Осетия-Алания, г. Владикавказ, ул. Кутузова, 83/4	Владикавказ	15:09:0020735:26	0030020000000 Земли населенных пунктов	Для содержания и эксплуатации капитального гаража	7	02.07.1	39	3 415,89	133 219,71
17268	Российская Федерация, Республика Северная Осетия-Алания, г. Владикавказ, ул. Комсомольская, 1	Владикавказ	15:09:0020735:2604	0030020000000 Земли населенных пунктов	Для размещения гаражей для собственных нужд	7	02.07.1	21	3 415,89	71 733,69
17269	Российская Федерация, Республика Северная Осетия-Алания, г. Владикавказ, ул. Комсомольская, 1	Владикавказ	15:09:0020735:2605	0030020000000 Земли населенных пунктов	Для размещения гаражей для собственных нужд	7	02.07.1	19	3 415,89	64 901,91
17270	Российская Федерация, Республика Северная Осетия - Алания, г. Владикавказ, ул. Комсомольская, 1	Владикавказ	15:09:0020735:2606	0030020000000 Земли населенных пунктов	Для размещения гаражей для собственных нужд	7	02.07.1	20	3 415,89	68 317,80

№ п/п	Местоположение ЗУ	Район	Кадастровый номер ЗУ	Категория земель	Разрешенное использование по документу	Код вида разрешенного использования (в соответствии с классификатором видов разрешенного использования земельных участков)	Вид использования объектов недвижимости	Площадь	УПКС	КС
17271	Российская Федерация, Республика Северная Осетия - Алания, г. Владикавказ, ул. Комсомольская, 1	Владикавказ	15:09:0020735:2607	003002000000 Земли населенных пунктов	Для размещения гаражей для собственных нужд	?	02.071	18	3 115,89	136 615,60
17272	Российская Федерация, Республика Северная Осетия - Алания, г. Владикавказ, ул. Комсомольская, 1	Владикавказ	15:09:0020735:2608	003002000000 Земли населенных пунктов	Для размещения гаражей для собственных нужд	?	02.071	20	3 115,89	68 317,80
17273	Российская Федерация, Республика Северная Осетия - Алания, г. Владикавказ, ул. Комсомольская, 1	Владикавказ	15:09:0020735:2609	003002000000 Земли населенных пунктов	Для размещения гаражей для собственных нужд	?	02.071	21	3 115,89	71 733,69
17274	Российская Федерация, Республика Северная Осетия - Алания, г. Владикавказ, ул. Комсомольская, 1	Владикавказ	15:09:0020735:2610	003002000000 Земли населенных пунктов	Для размещения гаражей для собственных нужд	?	02.071	28	3 115,89	95 607,25
17275	Российская Федерация, Республика Северная Осетия - Алания, г. Владикавказ, ул. Комсомольская, д. 1	Владикавказ	15:09:0020735:2611	003002000000 Земли населенных пунктов	для размещения гаражей для собственных нужд	?	02.071	21	3 115,89	71 733,69
17276	Российская Федерация, Республика Северная Осетия - Алания, г. Владикавказ, ул. Комсомольская, 1	Владикавказ	15:09:0020735:2613	003002000000 Земли населенных пунктов	Для размещения гаражей для собственных нужд	?	02.071	20	3 115,89	68 317,80
17277	Российская Федерация, Республика Северная Осетия - Алания, г. Владикавказ, ул. Комсомольская, 1	Владикавказ	15:09:0020735:2615	003002000000 Земли населенных пунктов	Для размещения гаражей для собственных нужд	?	02.071	19	3 115,89	64 901,91
17278	Российская Федерация, Республика Северная Осетия - Алания, г. Владикавказ, ул. Комсомольская, 1	Владикавказ	15:09:0020735:2617	003002000000 Земли населенных пунктов	Для размещения гаражей для собственных нужд	?	02.071	20	3 115,89	68 317,80
17279	Российская Федерация, Республика Северная Осетия-Алания, городской округ город Владикавказ, г. Владикавказ, ул. Комсомольская, 1Б	Владикавказ	15:09:0020735:2619	003002000000 Земли населенных пунктов	Для размещения гаражей для собственных нужд	?	02.071	21	3 115,89	71 733,69
17280	Российская Федерация, Республика Северная Осетия-Алания, г Владикавказ, ул Комсомольская, 1 "б"	Владикавказ	15:09:0020735:2622	003002000000 Земли населенных пунктов	для размещения гаражей для собственных нужд	?	02.071	28	3 115,89	95 644,92
17281	Российская Федерация, Республика Северная Осетия - Алания, г. Владикавказ, ул. Комсомольская, 1	Владикавказ	15:09:0020735:2623	003002000000 Земли населенных пунктов	Для размещения гаражей для собственных нужд	?	02.071	20	3 115,89	68 317,80
17282	Российская Федерация, Республика Северная Осетия - Алания, г. Владикавказ, ул. Комсомольская, д. 1	Владикавказ	15:09:0020735:2624	003002000000 Земли населенных пунктов	для размещения гаражей для собственных нужд	?	02.071	18	3 115,89	61 486,32
17283	Российская Федерация, Республика Северная Осетия - Алания, г. Владикавказ, ул. Комсомольская, 1б	Владикавказ	15:09:0020735:2640	003002000000 Земли населенных пунктов	Для размещения гаражей для собственных нужд	?	02.071	20	3 115,89	68 317,80
17284	Российская Федерация, Республика Северная Осетия - Алания, г. Владикавказ, ул. Комсомольская, 1	Владикавказ	15:09:0020735:2641	003002000000 Земли населенных пунктов	Для размещения гаражей для собственных нужд	?	02.071	21	3 115,89	71 733,69
17285	Российская Федерация, Республика Северная Осетия - Алания, г. Владикавказ, ул. Комсомольская, 1Б	Владикавказ	15:09:0020735:2643	003002000000 Земли населенных пунктов	для размещения гаражей для собственных нужд	?	02.071	19	3 115,89	64 901,91
17286	Российская Федерация, Республика Северная Осетия - Алания, городской округ город Владикавказ, г Владикавказ, ул Комсомольская, 1	Владикавказ	15:09:0020735:2644	003002000000 Земли населенных пунктов	Для размещения гаражей для собственных нужд	?	02.071	22	3 115,89	75 149,58
17287		Владикавказ	15:09:0020735:2645	003002000000 Земли населенных пунктов	Для размещения гаражей для собственных нужд	?	02.071	18	3 115,89	61 486,02
17288		Владикавказ	15:09:0020735:2646	003002000000 Земли населенных пунктов	для размещения гаражей для собственных нужд	?	02.071	20	3 115,89	68 317,80
17289	Российская Федерация, Республика Северная Осетия - Алания, г. Владикавказ, ул. Комсомольская, 1Б	Владикавказ	15:09:0020735:2647	003002000000 Земли населенных пунктов	Для размещения гаражей для собственных нужд	?	02.071	19	3 115,89	64 901,91
17290	Российская Федерация, Республика Северная Осетия - Алания, г. Владикавказ, ул. Комсомольская, 1б	Владикавказ	15:09:0020735:2648	003002000000 Земли населенных пунктов	Для размещения гаражей для собственных нужд	?	02.071	19	3 115,89	64 901,91
17291	Российская Федерация, Республика Северная Осетия - Алания, г. Владикавказ, ул. Комсомольская, 1б	Владикавказ	15:09:0020735:2649	003002000000 Земли населенных пунктов	Для размещения гаражей для собственных нужд	?	02.071	18	3 115,89	61 486,02
17292	Российская Федерация, Республика Северная Осетия - Алания, г. Владикавказ, ул. Комсомольская, 1	Владикавказ	15:09:0020735:2650	003002000000 Земли населенных пунктов	для размещения гаражей для собственных нужд	?	02.071	20	3 115,89	68 317,80
17293	Российская Федерация, Республика Северная Осетия - Алания, г. Владикавказ, ул. Комсомольская, 1	Владикавказ	15:09:0020735:2651	003002000000 Земли населенных пунктов	для размещения гаражей для собственных нужд	?	02.071	20	3 115,89	68 317,80
17294		Владикавказ	15:09:0020735:2652	003002000000 Земли населенных пунктов	для размещения гаражей для собственных нужд	?	02.071	20	3 115,89	68 317,80
17295	Российская Федерация, Республика Северная Осетия - Алания, г. Владикавказ, ул. Комсомольская, 1	Владикавказ	15:09:0020735:2654	003002000000 Земли населенных пунктов	для размещения гаражей для собственных нужд	?	02.071	19	3 115,89	64 901,91
17296	Российская Федерация, Республика Северная Осетия - Алания, г. Владикавказ, ул. Московская, 27	Владикавказ	15:09:0020735:2657	003002000000 Земли населенных пунктов	для размещения гаражей для собственных нужд	?	02.071	20	3 115,89	68 317,80
17297	Российская Федерация, Республика Северная Осетия - Алания, г. Владикавказ, ул. Комсомольская, д. 1 "б"	Владикавказ	15:09:0020735:2663	003002000000 Земли населенных пунктов	Для размещения гаражей для собственных нужд	?	02.071	19	3 115,89	64 901,91
17298	Российская Федерация, Республика Северная Осетия-Алания, городской округ город Владикавказ, г. Владикавказ, ул. Кутузова, 79	Владикавказ	15:09:0020735:2665	003002000000 Земли населенных пунктов	Для размещения гаражей для собственных нужд	?	02.071	21	3 115,89	71 961,36
17299	Респ. Северная Осетия - Алания, г. Владикавказ, ул. Кутузова, дом 83 "а"	Владикавказ	15:09:0020735:27	003002000000 Земли населенных пунктов	Для содержания и эксплуатации сервисного центра	4	04.000	600	3 384,50	2 030 700,00
17300	Респ. Северная Осетия - Алания, г. Владикавказ, ул. Кутузова, дом 79	Владикавказ	15:09:0020735:28	003002000000 Земли населенных пунктов	Для содержания и эксплуатации капитального гаража	?	02.071	22	3 115,89	75 149,58
17301	Республика Северная Осетия-Алания, г Владикавказ, ул Кутузова, д 77/4	Владикавказ	15:09:0020735:29	003002000000 Земли населенных пунктов	Для содержания и эксплуатации капитального гаража	7	02.071	30	3 115,89	102 476,70
17302	Республика Северная Осетия-Алания, г Владикавказ, ул Кутузова, 83	Владикавказ	15:09:0020735:3	003002000000 Земли населенных пунктов	Для установки торгового киоска	4	04.040	6	6 576,45	39 458,70
17303	Республика Северная Осетия-Алания, г Владикавказ, ул Кутузова, д 77/4	Владикавказ	15:09:0020735:32	003002000000 Земли населенных пунктов	Для содержания и эксплуатации капитального гаража	?	02.071	29	3 115,89	99 064,91
17304	Республика Северная Осетия-Алания, г. Владикавказ, ул. Кутузова, 77/4	Владикавказ	15:09:0020735:33	003002000000 Земли населенных пунктов	Для содержания и эксплуатации капитального гаража	?	02.071	28	3 115,89	95 607,25
17305	Республика Северная Осетия-Алания, г Владикавказ, ул Кутузова, д 77/4	Владикавказ	15:09:0020735:34	003002000000 Земли населенных пунктов	Для содержания и эксплуатации капитального гаража	7	02.071	23	3 115,89	78 565,17
17306	Российская Федерация, Республика Северная Осетия - Алания, г. Владикавказ, ул. Кутузова, д. 77, корп 4	Владикавказ	15:09:0020735:35	003002000000 Земли населенных пунктов	Эксплуатация многоквартирного дома ТСЖ "Единство"	2	02.050	1 719	3 422,04	5 882 430,76
17307	Российская Федерация, Республика Северная Осетия - Алания, г. Владикавказ, ул. Кутузова, д. 77, корп 3 (многоквартирный дом)	Владикавказ	15:09:0020735:36	003002000000 Земли населенных пунктов	Эксплуатация многоквартирного дома	2	02.050	9 456	3 422,04	32 358 029,44
17308	Российская Федерация, Республика Северная Осетия - Алания, г. Владикавказ, ул. Кутузова, д. 81, корп. 5	Владикавказ	15:09:0020735:37	003002000000 Земли населенных пунктов	Эксплуатация многоквартирного дома	2	02.050	663	3 422,04	1 694 042,52
17309	Российская Федерация, Республика Северная Осетия - Алания, г. Владикавказ, ул. Кутузова, 81	Владикавказ	15:09:0020735:38	003002000000 Земли населенных пунктов	Эксплуатация многоквартирного дома	2	02.050	736	3 422,04	3 090 621,11
17310	Респ. Северная Осетия - Алания, г. Владикавказ, ул. Кутузова, дом 83, корпус 4	Владикавказ	15:09:0020735:39	003002000000 Земли населенных пунктов	Эксплуатация многоквартирного дома	2	02.050	732	3 422,04	10 777 347,28
17311	Республика Северная Осетия-Алания, г Владикавказ, ул Кутузова, д 81, корп 3а	Владикавказ	15:09:0020735:40	003002000000 Земли населенных пунктов	Эксплуатация многоквартирного дома	2	02.050	566	3 422,04	3 696 877,15
17312	Респ. Северная Осетия - Алания, г. Владикавказ, ул. Кутузова, дом 77, корпус 2	Владикавказ	15:09:0020735:41	003002000000 Земли населенных пунктов	Эксплуатация многоквартирного дома	2	02.050	1 150	3 422,04	4 219 346,68
17313	Респ. Северная Осетия - Алания, г. Владикавказ, ул. Кутузова, дом 83, корпус 5	Владикавказ	15:09:0020735:42	003002000000 Земли населенных пунктов	Эксплуатация многоквартирного дома	2	02.050	956	3 422,04	4 188 139,52

№ пп	Местоположение ЗУ	Район	Кадастровый номер ЗУ	Категория земель	Разрешенное использование по документу	Код вида разрешенного использования (в соответствии с классификатором видов разрешенного использования земельных участков)	Вид использования объектов недвижимости	Площадь	УПКС	КС
17314	Российская Федерация, Республика Северная Осетия - Алания, г. Владикавказ, ул. Кутузова, 79	Владикавказ	15:09:0020735:43	003002000000 Земли населенных пунктов	Эксплуатация многоквартирного дома	2	02:050	740	5 422,04	4 028 575,52
17315	Российская Федерация, Республика Северная Осетия - Алания, г. Владикавказ, ул. Кутузова, д. 83, корп. 6	Владикавказ	15:09:0020735:44	003002000000 Земли населенных пунктов	Эксплуатация многоквартирного дома	2	02:050	587	5 422,04	3 182 737,48
17316	Российская Федерация, Республика Северная Осетия - Алания, г. Владикавказ, ул. Кутузова, д. 81, корп. 3 "б"	Владикавказ	15:09:0020735:45	003002000000 Земли населенных пунктов	Эксплуатация многоквартирного дома	2	02:050	563	5 422,04	3 052 608,52
17317	Респ. Северная Осетия - Алания, г. Владикавказ, ул. Кутузова, дом 83, корпус 3	Владикавказ	15:09:0020735:46	003002000000 Земли населенных пунктов	Эксплуатация многоквартирного дома	2	02:050	1 135	5 422,04	6 154 015,40
17318	Российская Федерация, Республика Северная Осетия - Алания, г. Владикавказ, ул. Кутузова, д. 83, корп. 1	Владикавказ	15:09:0020735:47	003002000000 Земли населенных пунктов	Эксплуатация многоквартирного дома	2	02:050	756	5 422,04	4 099 062,24
17319	Респ. Северная Осетия - Алания, г. Владикавказ, ул. Кутузова, дом 83, корпус 2	Владикавказ	15:09:0020735:48	003002000000 Земли населенных пунктов	Эксплуатация многоквартирного дома	2	02:050	1 122	5 422,04	6 083 328,88
17320	Российская Федерация, Республика Северная Осетия - Алания, г. Владикавказ, ул. Кутузова, 73 "а"	Владикавказ	15:09:0020735:49	003002000000 Земли населенных пунктов	Эксплуатация многоквартирного дома	2	02:050	1 125	5 422,04	6 099 795,00
17321	Республика Северная Осетия-Алания, г Владикавказ, ул Кутузова, 81	Владикавказ	15:09:0020735:5	003002000000 Земли населенных пунктов	Для содержания и эксплуатации ТП	6	03:012	96	2 223,04	213 411,84
17322	Респ. Северная Осетия - Алания, г. Владикавказ, ул. Кутузова, дом 80, корпус 3	Владикавказ	15:09:0020735:50	003002000000 Земли населенных пунктов	Эксплуатация многоквартирного дома	2	02:050	1 360	9 165,83	12 465 528,80
17323	Респ. Северная Осетия - Алания, г. Владикавказ, ул. Кутузова, дом 81, корпус 4	Владикавказ	15:09:0020735:52	003002000000 Земли населенных пунктов	Эксплуатация многоквартирного дома	2	02:050	832	5 422,04	4 511 137,28
17324	Республика Северная Осетия-Алания, г Владикавказ, ул Кутузова, д 77/4	Владикавказ	15:09:0020735:53	003002000000 Земли населенных пунктов	Для содержания и эксплуатации капитального гаража	7	02:071	40	3 415,89	136 635,60
17325	Республика Северная Осетия-Алания, г Владикавказ, ул Кутузова, д 77/4	Владикавказ	15:09:0020735:54	003002000000 Земли населенных пунктов	Для содержания и эксплуатации капитального гаража	7	02:071	42	3 415,89	143 467,38
17326	Северная Осетия - Алания респ, г Владикавказ, ул Кутузова, 77/4	Владикавказ	15:09:0020735:56	003002000000 Земли населенных пунктов	Для содержания и эксплуатации капитального гаража	7	02:071	43	3 415,89	146 880,27
17327	Республика Северная Осетия-Алания, г Владикавказ, ул Кутузова, 79	Владикавказ	15:09:0020735:6	003002000000 Земли населенных пунктов	Для содержания и эксплуатации трансформаторной подстанции (ТП)	6	03:012	55	2 223,04	122 267,20
17328	Респ. Северная Осетия - Алания, г. Владикавказ, ул. Шегрена, 11	Владикавказ	15:09:0020735:7	003002000000 Земли населенных пунктов	Для содержания и эксплуатации трансформаторной подстанции (ТП)	6	03:012	50	2 223,04	111 152,00
17329	Республика Северная Осетия-Алания, г Владикавказ, ул Кутузова, д 77/2,79,81	Владикавказ	15:09:0020735:8	003002000000 Земли населенных пунктов	Под жилую застройку	13	02:010	29 217	4 575,24	133 674 787,08
17330	Республика Северная Осетия-Алания, г Владикавказ, ул Кутузова, д 81, корп 4	Владикавказ	15:09:0020735:9	003002000000 Земли населенных пунктов	Для содержания и эксплуатации зданий общежития	2	02:050	5 689	5 422,04	30 845 987,56
17331	Респ. Северная Осетия - Алания, г. Владикавказ, ул. Пчеловодная, 19	Владикавказ	15:09:0020736:10	003002000000 Земли населенных пунктов	Для содержания и эксплуатации индивидуального жилого дома	13	02:010	643	4 575,24	2 941 879,32
17332	Респ. Северная Осетия - Алания, г. Владикавказ, ул. Пчеловодная, 21	Владикавказ	15:09:0020736:11	003002000000 Земли населенных пунктов	Для содержания и эксплуатации жилого дом	13	02:010	621	4 575,24	2 841 224,04
17333	Северная Осетия - Алания респ, г. Владикавказ, ул. Пчеловодная, 23	Владикавказ	15:09:0020736:12	003002000000 Земли населенных пунктов	Для содержания и эксплуатации индивидуального жилого дома	13	02:010	900	4 575,24	4 117 716,00
17334	Северная Осетия - Алания респ, г Владикавказ, ул Вадима Эльмесова, 10	Владикавказ	15:09:0020736:14	003002000000 Земли населенных пунктов	Под жилую застройку	13	02:010	650	4 575,24	2 973 906,00
17335	Республика Северная Осетия - Алания, г. Владикавказ, ул. Комсомольская, 1а	Владикавказ	15:09:0020736:17	003002000000 Земли населенных пунктов	Под жилую застройку Индивидуальную	13	02:010	402	4 575,24	1 839 246,48
17336	Республика Северная Осетия - Алания, г.Владикавказ, ул.Комсомольская, 16	Владикавказ	15:09:0020736:18	003002000000 Земли населенных пунктов	Для содержания и эксплуатации индивидуального жилого дома	13	02:010	632	4 575,24	2 891 551,68
17337	Респ. Северная Осетия - Алания, г. Владикавказ, ул. Комсомольская, дом 1	Владикавказ	15:09:0020736:19	003002000000 Земли населенных пунктов	ТП	6	03:012	43	2 223,04	95 590,72
17338	Российская Федерация, Республика Северная Осетия-Алания, г. Владикавказ, ул. Комсомольская	Владикавказ	15:09:0020736:195	003002000000 Земли населенных пунктов	Для индивидуального жилищного строительства	13	02:010	219	4 575,24	1 001 977,56
17339	Российская Федерация, Республика Северная Осетия-Алания, г. Владикавказ, ул. Комсомольская	Владикавказ	15:09:0020736:196	003002000000 Земли населенных пунктов	Для индивидуального жилищного строительства	13	02:010	573	4 575,24	2 621 612,52
17340	Респ. Северная Осетия - Алания, г. Владикавказ, ул. Пчеловодная, 3	Владикавказ	15:09:0020736:2	003002000000 Земли населенных пунктов	Под жилую застройку	13	02:010	721	4 575,24	3 298 748,04
17341	Респ. Северная Осетия - Алания, г. Владикавказ, ул. Комсомольская	Владикавказ	15:09:0020736:20	003002000000 Земли населенных пунктов	Школа	3	03:050	13 953	3 160,27	44 088 926,77
17342	Респ. Северная Осетия - Алания, г. Владикавказ, ул. Комсомольская, дом 1	Владикавказ	15:09:0020736:21	003002000000 Земли населенных пунктов	ТП	6	03:012	63	2 223,04	140 051,52
17343	Респ. Северная Осетия - Алания, г. Владикавказ, ул. Комсомольская	Владикавказ	15:09:0020736:22	003002000000 Земли населенных пунктов	Земли АМС	3	03:081	2 314	1 518,17	3 513 045,38
17344	Респ. Северная Осетия - Алания, г. Владикавказ, ул. Кутузова, 69 "а"	Владикавказ	15:09:0020736:23	003002000000 Земли населенных пунктов	Для содержания и эксплуатации существующих зданий и сооружений	3	03:050	13 824	3 160,27	43 687 572,48
17345	Респ. Северная Осетия - Алания, г. Владикавказ, ул. Комсомольская, дом 3	Владикавказ	15:09:0020736:24	003002000000 Земли населенных пунктов	Для содержания и эксплуатации индивидуального жилого дома	13	02:010	453	4 575,24	2 072 583,72
17346	Республика Северная Осетия - Алания, г. Владикавказ, ул. Вадима Эльмесова, 12	Владикавказ	15:09:0020736:25	003002000000 Земли населенных пунктов	Под жилую застройку индивидуальную	13	02:010	254	4 575,24	1 162 110,96
17347	Респ. Северная Осетия - Алания, г. Владикавказ, ул. Пчеловодная, 1	Владикавказ	15:09:0020736:26	003002000000 Земли населенных пунктов	для содержания и эксплуатации индивидуального жилого дома	13	02:010	446	4 575,24	2 040 557,04
17348	Респ. Северная Осетия - Алания, г. Владикавказ, ул. Эльмесова, 6	Владикавказ	15:09:0020736:28	003002000000 Земли населенных пунктов	Для эксплуатации жилого дома	13	02:010	228	4 575,24	1 043 154,72
17349	Респ. Северная Осетия - Алания, г. Владикавказ, ул. Пчеловодная, 5	Владикавказ	15:09:0020736:3	003002000000 Земли населенных пунктов	Для содержания и эксплуатации жилого дом	13	02:010	785	4 575,24	3 591 563,40
17350	Респ. Северная Осетия - Алания, г. Владикавказ, ул. Пчеловодная, 7	Владикавказ	15:09:0020736:4	003002000000 Земли населенных пунктов	Под жилую застройку Индивидуальную	13	02:010	512	4 575,24	2 342 522,88
17351	Северная Осетия - Алания респ, г. Владикавказ, ул. Комсомольская, 1	Владикавказ	15:09:0020736:52	003002000000 Земли населенных пунктов	Для содержания и эксплуатации индивидуального жилого дома	13	02:010	983	4 575,24	4 497 460,92
17352	Северная Осетия - Алания респ, г. Владикавказ, ул. Комсомольская, 1	Владикавказ	15:09:0020736:53	003002000000 Земли населенных пунктов	Для содержания и эксплуатации индивидуального жилого дома	13	02:010	30	4 575,24	137 257,20
17353	Респ. Северная Осетия - Алания, г. Владикавказ, ул. Пчеловодная, 11	Владикавказ	15:09:0020736:6	003002000000 Земли населенных пунктов	Для содержания и эксплуатации индивидуального жилого дома	13	02:010	549	4 575,24	2 511 806,76
17354	Республика Северная Осетия-Алания, г. Владикавказ, ул. Комсомольская, 1 "А"	Владикавказ	15:09:0020736:64	003002000000 Земли населенных пунктов	Для содержания и эксплуатации индивидуального жилого дома	13	02:010	480	4 575,24	2 196 115,20
17355	Республика Северная Осетия-Алания, г. Владикавказ, ул. Пчеловодная, 9.	Владикавказ	15:09:0020736:66	003002000000 Земли населенных пунктов	Индивидуальн[illegible] дома	13	02:010	861	4 575,24	3 939 281,64
17356	Северная Осетия - Алания респ, г. Владикавказ, ул Пчеловодная, 13	Владикавказ	15:09:0020736:7	003002000000 Земли населенных пунктов	Для содержания и эксплуатации индивидуального жилого дома	13	02:010	583	4 575,24	2 667 364,92
17357	Респ. Северная Осетия - Алания, г. Владикавказ, ул. Пчеловодная, 15	Владикавказ	15:09:0020736:8	003002000000 Земли населенных пунктов	Под жилую застройку Индивидуальную	13	02:010	558	4 575,24	2 552 983,92
17358	Республика Северная Осетия-Алания, г Владикавказ, ул Пчеловодная, д 17	Владикавказ	15:09:0020736:9	003002000000 Земли населенных пунктов	Для содержания и эксплуатации индивидуального жилого дома	13	02:010	573	4 575,24	2 621 612,52
17359	Республика Северная Осетия-Алания, г Владикавказ, ул Кутузова, 104	Владикавказ	15:09:0020737:11	003002000000 Земли населенных пунктов	Для содержания и эксплуатации зданий и сооружений завода	6	06:000	1 570	4 216,28	6 619 559,60
17360	Респ. Северная Осетия - Алания, г. Владикавказ, ул. Кутузова, 104 "а"	Владикавказ	15:09:0020737:12	003002000000 Земли населенных пунктов	Для содержания и эксплуатации существующих зданий и сооружений	6	06:000	2 390	4 216,28	10 076 909,20
17361	Республика Северная Осетия-Алания, г Владикавказ, ул Кутузова, 104	Владикавказ	15:09:0020737:13	003002000000 Земли населенных пунктов	Для содержания и эксплуатации зданий и сооружений завода	6	06:000	9 224	4 216,28	38 890 966,72
17362	Республика Северная Осетия-Алания, г. Владикавказ, ул. Кутузова, 104 "а"	Владикавказ	15:09:0020737:147	003002000000 Земли населенных пунктов	Для содержания и эксплуатации зданий и сооружений завода	6	06:000	296	4 216,28	1 248 018,88
17363	Республика Северная Осетия-Алания, г. Владикавказ, ул. Кутузова, 104 "а"	Владикавказ	15:09:0020737:148	003002000000 Земли населенных пунктов	Для содержания и эксплуатации зданий и сооружений завода	6	06:000	72 759	4 216,28	306 772 316,52

№ п/п	Местоположение ЗУ	Район	Кадастровый номер ЗУ	Категория земель	Разрешенное использование по документу	Код вида разрешенного использования (в соответствии с классификатором видов разрешенного использования земельных участков)	Вид использования объектов недвижимости	Площадь	УПКС	КС
17364	Республика Северная Осетия-Алания, г Владикавказ, ул Кутузова, 92	Владикавказ	15:09:0020737:16	0030020000000 Земли населенных пунктов	Под жилую застройку Индивидуальную	13	02.010	421	7 734,34	3 256 157,14
17365	Республика Северная Осетия-Алания, г. Владикавказ, ул. Кутузова. 104 "а"	Владикавказ	15:09:0020737:172	0030020000000 Земли населенных пунктов	для содержания и эксплуатации зданий и сооружений завода	6	06.000	5 315	4 216,28	22 409 528,20
17366	Республика Северная Осетия-Алания, г. Владикавказ, ул. Кутузова. 104 "а"	Владикавказ	15:09:0020737:173	0030020000000 Земли населенных пунктов	для содержания и эксплуатации зданий и сооружений завода	6	06.000	9 286	4 216,28	39 152 376,08
17367	Республика Северная Осетия-Алания, г Владикавказ, ул. Кутузова. 104а	Владикавказ	15:09:0020737:179	0030020000000 Земли населенных пунктов	Для содержания и эксплуатации зданий и сооружений завода	6	06.000	217	4 216,28	914 932,76
17368	Респ. Северная Осетия - Алания, г. Владикавказ, ул. Кутузова. 104 "а"	Владикавказ	15:09:0020737:19	0030020000000 Земли населенных пунктов	Для содержания и эксплуатации зданий и сооружений завода	6	06.000	1 051	4 216,28	4 431 310,28
17369	Республика Северная Осетия-Алания, г Владикавказ, ул Кутузова	Владикавказ	15:09:0020737:190	0030020000000 Земли населенных пунктов	Для содержания и эксплуатации зданий и сооружений завода	6	06.000	607	4 216,28	2 559 281,96
17370	Респ. Северная Осетия - Алания, г. Владикавказ, ул. Кутузова, 114	Владикавказ	15:09:0020737:2	0030020000000 Земли населенных пунктов	Для эксплуатации существующих зданий и сооружений	3	03.080	3 332	2 566,43	8 551 344,76
17371	Республика Северная Осетия-Алания, г Владикавказ, ул Кутузова. д 104а/1	Владикавказ	15:09:0020737:20	0030020000000 Земли населенных пунктов	Для содержания и эксплуатации административного здания	4	04.010	2 611	10999	28 718 389,00
17372	Респ. Северная Осетия - Алания, г. Владикавказ, ул. Кутузова, 80	Владикавказ	15:09:0020737:3	0030020000000 Земли населенных пунктов	Для размещения войсковой части 3773	3	08.030	43 440	2 566,43	111 485 719,20
17373	Республика Северная Осетия-Алания, г. Владикавказ, ул. Кутузова	Владикавказ	15:09:0020737:301	0030020000000 Земли населенных пунктов	Автостоянки и гаражи	7	04.090	1 108	4 032,96	4 468 519,68
17374	Республика Северная Осетия-Алания, г. Владикавказ, ул. Кутузова	Владикавказ	15:09:0020737:303	0030020000000 Земли населенных пунктов	Автостоянки и гаражи	7	04.090	1 612	4 032,96	6 501 131,52
17375	Республика Северная Осетия-Алания, г. Владикавказ, ул. Кутузова	Владикавказ	15:09:0020737:304	0030020000000 Земли населенных пунктов	Автостоянки и гаражи	7	04.090	286	4 032,96	1 153 426,56
17376	Республика Северная Осетия-Алания, г. Владикавказ, ул. Кутузова	Владикавказ	15:09:0020737:306	0030020000000 Земли населенных пунктов	Складские площадки	6	06.000	423	4 216,28	1 783 466,44
17377	Республика Северная Осетия-Алания, г. Владикавказ, ул. Кутузова	Владикавказ	15:09:0020737:307	0030020000000 Земли населенных пунктов	Складские площадки	6	06.000	447	4 216,28	1 884 677,16
17378	Республика Северная Осетия-Алания, г Владикавказ, ул Кутузова, д 80, РЫ №3773	Владикавказ	15:09:0020737:4	0030020000000 Земли населенных пунктов	Под жилую застройку Индивидуальную	13	02.010	43 442	7 734,34	335 995 198,28
17379	Республика Северная Осетия-Алания, г Владикавказ, ул Кутузова, 114	Владикавказ	15:09:0020737:5	0030020000000 Земли населенных пунктов	Под жилую застройку Индивидуальную	13	02.010	3 355	7 734,34	25 948 710,70
17380	Республика Северная Осетия-Алания, г Владикавказ, ул Кутузова. 104	Владикавказ	15:09:0020737:6	0030020000000 Земли населенных пунктов	Для содержания и эксплуатации зданий и сооружений суда	3	03.081	3 935	2 566,43	10 098 902,05
17381	Республика Северная Осетия-Алания, г Владикавказ, пер Виноградный Й, д 2	Владикавказ	15:09:0020738:1	0030020000000 Земли населенных пунктов	Для содержания и эксплуатации индивидуального жилого дома	13	02.010	178	7 734,34	1 376 712,52
17382	Респ. Северная Осетия - Алания, г. Владикавказ, ул. Кутузова, 102	Владикавказ	15:09:0020738:10	0030020000000 Земли населенных пунктов	Под жилую застройку Индивидуальную	13	02.010	484	7 734,34	3 743 420,56
17383	Республика Северная Осетия-Алания, г Владикавказ, ул Кутузова. 104	Владикавказ	15:09:0020738:11	0030020000000 Земли населенных пунктов	Под строительство индивидуального жилого дома	13	02.010	393	7 734,34	3 039 595,62
17384	Респ. Северная Осетия - Алания, г. Владикавказ, ул. Кутузова, 106	Владикавказ	15:09:0020738:12	0030020000000 Земли населенных пунктов	Под жилую застройку Индивидуальную	13	02.010	479	7 734,34	3 704 748,86
17385	Республика Северная Осетия-Алания, г Владикавказ, ул Кутузова, 108	Владикавказ	15:09:0020738:13	0030020000000 Земли населенных пунктов	Под жилую застройку Индивидуальную	13	02.010	422	7 734,34	3 263 891,48
17386	Республика Северная Осетия-Алания, г Владикавказ, ул Кутузова, 112	Владикавказ	15:09:0020738:14	0030020000000 Земли населенных пунктов	Под жилую застройку Индивидуальную	13	02.010	2 644	7 734,34	20 449 594,96
17387	Республика Северная Осетия-Алания, г Владикавказ, пер Виноградный Й	Владикавказ	15:09:0020738:15	0030020000000 Земли населенных пунктов	Под жилую застройку Индивидуальную	13	02.010	234	7 734,34	1 809 835,56
17388	Республика Северная Осетия-Алания, г. Владикавказ, ул. Кутузова, 84 а	Владикавказ	15:09:0020738:156	0030020000000 Земли населенных пунктов	Для содержания и эксплуатации кафе	4	04.060	301	8 157,59	2 455 434,59
17389	Российская Федерация, Республика Северная Осетия - Алания, г. Владикавказ, пер. Виноградный Й, 20	Владикавказ	15:09:0020738:16	0030020000000 Земли населенных пунктов	Под жилую застройку Индивидуальную	13	02.010	376	7 734,34	2 908 111,84
17390	Республика Северная Осетия-Алания, г Владикавказ, ул. Виноградная, 18	Владикавказ	15:09:0020738:17	0030020000000 Земли населенных пунктов	Под жилую застройку Индивидуальную	13	02.010	470	7 734,34	3 635 139,80
17391	Республика Северная Осетия-Алания, г Владикавказ, пер Виноградный Й, д 16	Владикавказ	15:09:0020738:18	0030020000000 Земли населенных пунктов	Под жилую застройку Индивидуальную	13	02.010	466	7 734,34	3 604 202,44
17392	Республика Северная Осетия-Алания, г Владикавказ, пер Виноградный Й, д 12	Владикавказ	15:09:0020738:19	0030020000000 Земли населенных пунктов	Под жилую застройку Индивидуальную	13	02.010	472	7 734,34	3 650 811,50
17393	Российская Федерация, Республика Северная Осетия - Алания, городской округ город Владикавказ, г. Владикавказ, ул. Кутузова, земельный участок 86	Владикавказ	15:09:0020738:2	0030020000000 Земли населенных пунктов	Под жилую застройку индивидуальную	13	02.010	334	7 734,34	2 583 269,56
17394	Северная Осетия - Алания респ, г. Владикавказ, ул. Виноградная, 10	Владикавказ	15:09:0020738:20	0030020000000 Земли населенных пунктов	Для содержания и эксплуатации индивидуального жилого дома	13	02.010	404	7 734,34	3 124 673,36
17395	Республика Северная Осетия-Алания, г Владикавказ, пер Виноградный Й, д 8	Владикавказ	15:09:0020738:21	0030020000000 Земли населенных пунктов	Под жилую застройку Индивидуальную	13	02.010	408	7 734,34	3 155 610,72
17396	Республика Северная Осетия-Алания, г Владикавказ, пер Виноградный Й, д 6	Владикавказ	15:09:0020738:22	0030020000000 Земли населенных пунктов	Под жилую застройку Индивидуальную	13	02.010	570	7 734,34	4 408 573,80
17397	Респ. Северная Осетия - Алания, г. Владикавказ, (в районе завода "Бином"), ул. Виноградная (в районе завода "Бином")	Владикавказ	15:09:0020738:23	0030020000000 Земли населенных пунктов	Для строительства спортивно-оздоровительного центра	3	05.011	1 600	1 008,24	1 613 184,00
17398	Респ. Северная Осетия - Алания, г. Владикавказ, ул. Кутузова, дом 79	Владикавказ	15:09:0020738:24	0030020000000 Земли населенных пунктов	Для содержания и эксплуатации металлического гаража	7	02.071	18	3 415,89	61 486,02
17399	Российская Федерация, Республика Северная Осетия - Алания, г. Владикавказ, ул. Виноградная, 20"а"	Владикавказ	15:09:0020738:25	0030020000000 Земли населенных пунктов	Содержание и эксплуатация индивидуального жилого дома	13	02.010	536	7 734,34	4 145 606,24
17400	Республика Северная Осетия - Алания, г. Владикавказ, ул. Кутузова. 110	Владикавказ	15:09:0020738:26	0030020000000 Земли населенных пунктов	Под объекты инженерного оборудования водоснабжения	6	03.012	17	3 757,99	63 885,83
17401	Северная Осетия - Алания респ, г. Владикавказ, ул Кутузова. 110	Владикавказ	15:09:0020738:27	0030020000000 Земли населенных пунктов	Для содержания и эксплуатации нежилого здания	4	04.040	24	10999	263 976,00
17402	Республика Северная Осетия - Алания, г. Владикавказ, ул Виноградная,16	Владикавказ	15:09:0020738:270	0030020000000 Земли населенных пунктов	Индивидуальное жилые дома	13	02.010	400	7 734,34	3 093 736,00
17403	Респ Северная Осетия - Алания, г Владикавказ, ул Кутузова, 98	Владикавказ	15:09:0020738:285	0030020000000 Земли населенных пунктов	Для содержания и эксплуатации индивидуального жилого дома	13	02.010	274	7 734,34	2 119 209,16
17404	Респ Северная Осетия - Алания, г Владикавказ, ул Кутузова, 98	Владикавказ	15:09:0020738:286	0030020000000 Земли населенных пунктов	Для содержания и эксплуатации индивидуального жилого дома	13	02.010	306	7 734,34	2 366 708,04
17405	Республика Северная Осетия-Алания, г Владикавказ, ул Кутузова, 88/4	Владикавказ	15:09:0020738:3	0030020000000 Земли населенных пунктов	Под жилую застройку Индивидуальную	13	02.010	458	7 734,34	3 542 327,72
17406	Респ. Северная Осетия - Алания, г. Владикавказ, ул. Кутузова, 90	Владикавказ	15:09:0020738:4	0030020000000 Земли населенных пунктов	Под жилую застройку Индивидуальную	13	02.010	575	7 734,34	4 447 245,50
17407	Республика Северная Осетия-Алания, г Владикавказ, ул Кутузова, 92	Владикавказ	15:09:0020738:5	0030020000000 Земли населенных пунктов	Под жилую застройку Индивидуальную	13	02.010	435	7 734,34	3 364 437,90
17408	Республика Северная Осетия-Алания, г Владикавказ, ул Кутузова. 94	Владикавказ	15:09:0020738:6	0030020000000 Земли населенных пунктов	Для содержания и эксплуатации индивидуального жилого дома	13	02.010	428	7 734,34	3 310 297,52
17409	Республика Северная Осетия-Алания, г Владикавказ, ул Кутузова, 96	Владикавказ	15:09:0020738:7	0030020000000 Земли населенных пунктов	Под жилую застройку Индивидуальную	13	02.010	415	7 734,34	3 209 751,10
17410	Республика Северная Осетия-Алания, г Владикавказ, ул Кутузова, 100	Владикавказ	15:09:0020738:9	0030020000000 Земли населенных пунктов	Для содержания и эксплуатации индивидуального жилого дома	13	02.010	498	7 734,34	3 851 701,32
17411	Республика Северная Осетия-Алания, г Владикавказ, ул Кутузова, 82	Владикавказ	15:09:0020739:1	0030020000000 Земли населенных пунктов	Для содержания торгового киоска	4	04.040	6	10999	65 994,00
17412	Республика Северная Осетия-Алания, г Владикавказ, ул Кутузова, 80/3	Владикавказ	15:09:0020739:10	0030020000000 Земли населенных пунктов	Для содержания и эксплуатации капитального гаража	7	02.071	26	5 774,47	150 136,22
17413	Республика Северная Осетия-Алания, г Владикавказ, ул Кутузова, д 80/3	Владикавказ	15:09:0020739:11	0030020000000 Земли населенных пунктов	Для содержания и эксплуатации капитального гаража	7	02.071	25	5 774,47	144 361,75
17414	Республика Северная Осетия-Алания, г Владикавказ, ул Кутузова, 80/3 (во дворе дома)	Владикавказ	15:09:0020739:12	0030020000000 Земли населенных пунктов	Для содержания и эксплуатации капитального гаража	7	02.071	26	5 774,47	150 136,22
17415	Российская Федерация, Республика Северная Осетия - Алания, г. Владикавказ, ул. Кутузова, д. 80, корп 1	Владикавказ	15:09:0020739:13	0030020000000 Земли населенных пунктов	Эксплуатация многоквартирного дома	2	02.020	1 338	9 165,83	12 263 880,54
17416	Российская Федерация, Республика Северная Осетия - Алания, г. Владикавказ, ул. Кутузова, д. 80, корп 1	Владикавказ	15:09:0020739:14	0030020000000 Земли населенных пунктов	Эксплуатация многоквартирного дома	2	02.020	1 129	9 165,83	10 348 422,07

№ п/п	Местоположение ЗУ	Район	Кадастровый номер ЗУ	Категория земель	Разрешенное использование по документу	Код вида разрешенного использования (в соответствии с классификатором видов разрешенного использования земельных участков)	Вид использования объектов недвижимости	Площадь	УПКС	КС
17417	Республика Северная Осетия-Алания, г Владикавказ, ул Кутузова, д 80/1, (во дворе дом)	Владикавказ	15:09:0020739:15	003002000000 Земли населенных пунктов	Для содержания и эксплуатации капитального гаража	7	02:071	31	5 774,47	179 008,57
17418	Респ. Северная Осетия - Алания, г. Владикавказ, ул. Кутузова, 104	Владикавказ	15:09:0020739:17	003002000000 Земли населенных пунктов	Для содержания и эксплуатации круглосуточной автостоянки	7	04:090	121	4 032,96	487 988,16
17419	Респ. Северная Осетия - Алания, г. Владикавказ, ул. Кутузова, 80	Владикавказ	15:09:0020739:2	003002000000 Земли населенных пунктов	Насосная	6	03:012	20	3 757,99	75 159,80
17420	Российская Федерация, Республика Республика Северная Осетия - Алания, г. Владикавказ, ул. Кутузова, 80/3	Владикавказ	15:09:0020739:208	003002000000 Земли населенных пунктов	Для размещения гаражей для собственных нужд	7	02:071	40	5 774,47	230 978,80
17421	Российская Федерация, Республика Северная Осетия - Алания, г о. город Владикавказ, г Владикавказ, ул Кутузова, д. 80 к. 3	Владикавказ	15:09:0020739:212	003002000000 Земли населенных пунктов	Для размещения гаражей для собственных нужд	7	02:071	22	5 774,47	127 038,34
17422	Республика Северная Осетия-Алания, г Владикавказ, ул Кутузова, 80	Владикавказ	15:09:0020739:3	003002000000 Земли населенных пунктов	Для содержания и эксплуатации трансформаторной подстанции (ТП)	6	03:012	47	3 757,99	176 625,53
17423	Республика Северная Осетия-Алания, г Владикавказ, ул Кутузова, 80/1,2,3	Владикавказ	15:09:0020739:4	003002000000 Земли населенных пунктов	Под жилую застройку Индивидуальную	13	02:010	20	7 734,34	154 686,80
17424	Северная Осетия - Алания респ. г. Владикавказ, ул. Кутузова, 80/3	Владикавказ	15:09:0020739:43	003002000000 Земли населенных пунктов	Для содержания и эксплуатации капитального гаража	7	02:071	22	5 774,47	127 038,34
17425	Республика Северная Осетия-Алания, г Владикавказ, ул Кутузова, 82	Владикавказ	15:09:0020739:5	003002000000 Земли населенных пунктов	Жилой дом	13	02:010	588	7 734,34	4 547 791,92
17426	Респ. Северная Осетия - Алания, г. Владикавказ, ул. Кутузова, 104	Владикавказ	15:09:0020739:52	003002000000 Земли населенных пунктов	Для содержания и эксплуатации круглосуточной автостоянки	7	04:090	311	4 032,96	1 254 250,56
17427	Респ. Северная Осетия - Алания, г. Владикавказ, ул. Кутузова, 104	Владикавказ	15:09:0020739:53	003002000000 Земли населенных пунктов	Для содержания и эксплуатации круглосуточной автостоянки	7	04:090	251	4 032,96	1 012 272,96
17428	Северная Осетия - Алания респ. г. Владикавказ, ул. Кутузова, 80/3	Владикавказ	15:09:0020739:55	003002000000 Земли населенных пунктов	Для содержания и эксплуатации капитального гаража	7	02:071	21	5 774,47	121 263,87
17429	Республика Северная Осетия-Алания, г Владикавказ, ул Кутузова, 82	Владикавказ	15:09:0020739:6	003002000000 Земли населенных пунктов	Для содержания и эксплуатации магазина	4	04:040	679	10999	7 468 321,00
17430	Республика Северная Осетия-Алания, г Владикавказ, ул Кутузова, 80/1	Владикавказ	15:09:0020739:7	003002000000 Земли населенных пунктов	Для установки коммерческого торгового киоска	4	04:040	6	10999	65 994,00
17431	Республика Северная Осетия-Алания, г. Владикавказ, ул. Кутузова, 82 "А"	Владикавказ	15:09:0020739:70	003002000000 Земли населенных пунктов	Для содержания и эксплуатации капитального гаража	7	02:071	32	5 774,47	184 783,04
17432	Северная Осетия-Алания респ, г. Владикавказ, ул. Кутузова, 80/3	Владикавказ	15:09:0020739:77	003002000000 Земли населенных пунктов	Для содержания и эксплуатации капитального гаража	7	02:071	21	5 774,47	121 263,87
17433	Республика Северная Осетия-Алания, г. Владикавказ, ул. Кутузова, 80/2	Владикавказ	15:09:0020739:78	003002000000 Земли населенных пунктов	Для содержания и эксплуатации капитального гаража	7	02:071	28	5 774,47	161 685,16
17434	Республика Северная Осетия-Алания, г. Владикавказ, ул. Кутузова, 80/1	Владикавказ	15:09:0020739:79	003002000000 Земли населенных пунктов	Для содержания и эксплуатации металлического гаража	7	02:071	24	5 774,47	138 587,28
17435	Республика Северная Осетия-Алания, г Владикавказ, ул Кутузова, 80/3	Владикавказ	15:09:0020739:8	003002000000 Земли населенных пунктов	Для содержания и эксплуатации капитального гаража	7	02:071	30	5 774,47	173 234,10
17436	Республика Северная Осетия-Алания, г. Владикавказ, ул. Кутузова, 80/1	Владикавказ	15:09:0020739:82	003002000000 Земли населенных пунктов	Для содержания и эксплуатации металлического гаража	7	02:071	24	5 774,47	138 587,28
17437	Респ. Северная Осетия - Алания, г. Владикавказ, ул. Цоголова, 148	Владикавказ	15:09:0020740:1	003002000000 Земли населенных пунктов	Для содержания и эксплуатации жилого дома	13	02:010	1 189	7 734,34	9 196 130,26
17438	Республика Северная Осетия-Алания, г. Владикавказ, ул. Ч. Баева, 30 "а"	Владикавказ	15:09:0020741:10	003002000000 Земли населенных пунктов	Для содержания и эксплуатации жилого дома	13	02:010	403	8 279,01	3 336 441,03
17439	Респ. Северная Осетия - Алания, г. Владикавказ, ул. Чермена Баева, 32	Владикавказ	15:09:0020741:11	003002000000 Земли населенных пунктов	Под жилую застройку Индивидуальную	13	02:010	1 548	8 279,01	12 815 907,48
17440	Респ. Северная Осетия - Алания, г. Владикавказ, ул. Чермен Боева, 34	Владикавказ	15:09:0020741:12	003002000000 Земли населенных пунктов	Для содержания и эксплуатации индивидуального жилого дома	13	02:010	716	8 279,01	5 927 771,16
17441	Респ. Северная Осетия - Алания, г. Владикавказ, ул. Чермен Баева, 36	Владикавказ	15:09:0020741:13	003002000000 Земли населенных пунктов	Под жилую застройку Индивидуальную	13	02:010	1 029	8 279,01	8 519 101,29
17442	Респ. Северная Осетия - Алания, г. Владикавказ, ул. Чермен Баева, 38	Владикавказ	15:09:0020741:14	003002000000 Земли населенных пунктов	Под жилую застройку Индивидуальную	13	02:010	405	8 279,01	3 352 999,05
17443	Республика Северная Осетия-Алания, г Владикавказ, ул Чермен Баева, д 40/3	Владикавказ	15:09:0020741:15	003002000000 Земли населенных пунктов	Под жилую застройку Индивидуальную	13	02:010	216	8 279,01	1 788 266,16
17444	Респ. Северная Осетия - Алания, г. Владикавказ, ул. Кольцова, 1	Владикавказ	15:09:0020741:16	003002000000 Земли населенных пунктов	Под жилую застройку Индивидуальную	13	02:010	642	8 279,01	5 315 124,42
17445	Республика Северная Осетия-Алания, г Владикавказ, ул Чермен Баева, д 42/2а	Владикавказ	15:09:0020741:17	003002000000 Земли населенных пунктов	Под жилую застройку Индивидуальную	13	02:010	113	8 279,01	935 528,13
17446	Республика Северная Осетия-Алания, г Владикавказ, ул Чермен Баева, д 42/2а	Владикавказ	15:09:0020741:18	003002000000 Земли населенных пунктов	Под жилую застройку Индивидуальную	13	02:010	113	8 279,01	935 528,13
17447	Республика Северная Осетия-Алания, г Владикавказ, ул Чермен Баева, д 42/2а	Владикавказ	15:09:0020741:19	003002000000 Земли населенных пунктов	Под жилую застройку Индивидуальную	13	02:010	113	8 279,01	935 528,13
17448	Республика Северная Осетия-Алания, г Владикавказ, ул Чермена Баева, 24 "Б"	Владикавказ	15:09:0020741:2	003002000000 Земли населенных пунктов	Под жилую застройку Индивидуальную	13	02:010	711	8 279,01	5 886 376,11
17449	Республика Северная Осетия-Алания, г Владикавказ, ул Чермен Баева, д 42/2а	Владикавказ	15:09:0020741:20	003002000000 Земли населенных пунктов	Под жилую застройку Индивидуальную	13	02:010	11	8 279,01	91 069,11
17450	Республика Северная Осетия-Алания, г Владикавказ, ул Чермена Баева	Владикавказ	15:09:0020741:203	003002000000 Земли населенных пунктов	Для содержания и эксплуатации индивидуального жилого дома	13	02:010	449	8 279,01	3 717 275,49
17451	Республика Северная Осетия-Алания, г Владикавказ, ул Чермена Баева	Владикавказ	15:09:0020741:204	003002000000 Земли населенных пунктов	Для содержания и эксплуатации индивидуального жилого дома	13	02:010	349	8 279,01	2 061 473,49
17452	Респ. Северная Осетия - Алания, г. Владикавказ, ул. Чермен Боева, 42/2а	Владикавказ	15:09:0020741:21	003002000000 Земли населенных пунктов	Под жилую застройку Индивидуальную	13	02:010	1 130	8 279,01	9 355 281,30
17453	Респ. Северная Осетия - Алания, г. Владикавказ, ул. Чермен Боева, 44	Владикавказ	15:09:0020741:22	003002000000 Земли населенных пунктов	Под жилую застройку Индивидуальную	13	02:010	213	8 279,01	1 763 429,13
17454	Респ. Северная Осетия - Алания, г. Владикавказ, ул. Чермен Баева, 44	Владикавказ	15:09:0020741:23	003002000000 Земли населенных пунктов	Под жилую застройку Индивидуальную	13	02:010	3 608	8 279,01	29 870 668,08
17455	Российская Федерация, Республика Северная Осетия - Алания, городской округ город Владикавказ, г. Владикавказ, ул. Чермена Боева, земельный участок 42 "Б"	Владикавказ	15:09:0020741:233	003002000000 Земли населенных пунктов	Для индивидуального жилищного строительства	13	02:010	503	8 279,01	4 164 342,03
17456	Респ. Северная Осетия - Алания, г. Владикавказ, ул. Чермен Боева, 46	Владикавказ	15:09:0020741:24	003002000000 Земли населенных пунктов	Для личного строительства	13	02:010	320	8 279,01	2 649 283,20
17457	Респ. Северная Осетия - Алания, г. Владикавказ, ул. Чермен Боева, 46 "а"	Владикавказ	15:09:0020741:25	003002000000 Земли населенных пунктов	Для содержания и эксплуатации индивидуального жилого дома	13	02:010	434	8 279,01	3 593 090,34
17458	Респ. Северная Осетия - Алания, г. Владикавказ, ул. Чермен Баева, 48	Владикавказ	15:09:0020741:26	003002000000 Земли населенных пунктов	Под жилую застройку Индивидуальную	13	02:010	315	8 279,01	2 607 888,15
17459	Респ. Северная Осетия - Алания, г. Владикавказ, ул. Чермен Баева, 48б	Владикавказ	15:09:0020741:27	003002000000 Земли населенных пунктов	Под жилую застройку Индивидуальную	13	02:010	215	8 279,01	1 779 987,15
17460	Респ. Северная Осетия - Алания, г. Владикавказ, ул. Чермена Боева, 48 "б"	Владикавказ	15:09:0020741:28	003002000000 Земли населенных пунктов	Для содержания и эксплуатации жилого дома	13	02:010	662	8 279,01	5 480 704,62
17461	Респ. Северная Осетия - Алания, г. Владикавказ, ул. Чермен Боева, 48а	Владикавказ	15:09:0020741:29	003002000000 Земли населенных пунктов	Под жилую застройку Индивидуальную	13	02:010	682	8 279,01	5 646 284,82
17462	Республика Северная Осетия-Алания, г Владикавказ, ул Лесная/Ч.Баева, д 1а/48б	Владикавказ	15:09:0020741:30	003002000000 Земли населенных пунктов	Для содержания и эксплуатации индивидуального жилого дома	13	02:010	1 067	8 279,01	8 833 703,67
17463	Российская Федерация, Республика Северная Осетия - Алания, г.о. город Владикавказ, г Владикавказ, ул Чермена Баева, з/у 52	Владикавказ	15:09:0020741:31	003002000000 Земли населенных пунктов	Под жилую застройку Индивидуальную	13	02:010	640	8 279,01	5 298 566,40
17464	Северная Осетия - Алания респ, г. Владикавказ, ул Ч. Баева, 54	Владикавказ	15:09:0020741:32	003002000000 Земли населенных пунктов	Под жилую застройку	13	02:010	1 095	8 279,01	9 065 515,95
17465	Респ. Северная Осетия - Алания, г. Владикавказ, ул. Чермен Боева, дом 56	Владикавказ	15:09:0020741:33	003002000000 Земли населенных пунктов	Для содержания и эксплуатации индивидуального жилого дома	13	02:010	485	8 279,01	4 015 319,85
17466	Респ. Северная Осетия - Алания, г. Владикавказ, ул. Чермен Боева, дом 56а	Владикавказ	15:09:0020741:34	003002000000 Земли населенных пунктов	Для содержания и эксплуатации индивидуального жилого дома	13	02:010	426	8 279,01	3 526 858,26

№ п/п	Местоположение ЗУ	Район	Кадастровый номер ЗУ	Категория земель	Разрешенное использование по документу	Код вида разрешенного использования (в соответствии с классификатором видов разрешенного использования земельных участков)	Вид использования объектов недвижимости	Площадь	УПКС	КС
17467	Респ. Северная Осетия - Алания, г. Владикавказ, ул. Чермена Баева, 58	Владикавказ	15:09:0020741:35	003002000000 Земли населенных пунктов	Для содержания и эксплуатации индивидуального жилого дома	13	02.010	925	8 279,01	7 658 084,25
17468	Респ. Северная Осетия - Алания, г. Владикавказ, ул. Чермена Баева, 60	Владикавказ	15:09:0020741:36	003002000000 Земли населенных пунктов	Под жилую застройку Индивидуальную	13	02.010	679	8 279,01	5 621 447,79
17469	Респ. Северная Осетия - Алания, г. Владикавказ, ул. Чермена Баева, 62	Владикавказ	15:09:0020741:37	003002000000 Земли населенных пунктов	для объектов жилой застройки	13	02.010	2 198	8 279,01	18 197 263,98
17470	Респ. Северная Осетия - Алания, г. Владикавказ, ул. Чермена Баева, 64	Владикавказ	15:09:0020741:38	003002000000 Земли населенных пунктов	Под жилую застройку Индивидуальную	13	02.010	637	8 279,01	5 273 729,37
17471	Респ. Северная Осетия - Алания, г. Владикавказ, ул. Чермена Баева, 44	Владикавказ	15:09:0020741:40	003002000000 Земли населенных пунктов	Под жилую застройку Индивидуальную	13	02.010	352	8 279,01	2 914 211,52
17472	Респ. Северная Осетия - Алания, г. Владикавказ, ул. Чермена Баева, 50	Владикавказ	15:09:0020741:42	003002000000 Земли населенных пунктов	Для содержания и эксплуатации индивидуального жилого дома	13	02.010	355	8 279,01	2 939 048,55
17473	Респ. Северная Осетия - Алания, г. Владикавказ, ул. Чермена Баева, 50 "а"	Владикавказ	15:09:0020741:43	003002000000 Земли населенных пунктов	Для содержания и эксплуатации индивидуального жилого дома	13	02.010	302	8 279,01	2 500 261,02
17474	Респ. Северная Осетия - Алания, г. Владикавказ, ул. Чермена Баева, 28	Владикавказ	15:09:0020741:44	003002000000 Земли населенных пунктов	Жилой дом	13	02.010	324	8 279,01	2 682 399,24
17475	Респ. Северная Осетия - Алания, г. Владикавказ, ул. Чермена Баева, дом 32 "а"	Владикавказ	15:09:0020741:46	003002000000 Земли населенных пунктов	для строительства оздоровительного комплекса	3	03:040	618	3 965,83	2 450 882,94
17476	Респ. Северная Осетия - Алания, г. Владикавказ, ул. Чермена Баева, дом 52 "а"	Владикавказ	15:09:0020741:47	003002000000 Земли населенных пунктов	Для строительства Дома быта	3	03:030	542	5 396,22	2 924 751,24
17477	Респ. Северная Осетия - Алания, г. Владикавказ, ул. Чермена Баева, дом 34 "а"	Владикавказ	15:09:0020741:48	003002000000 Земли населенных пунктов	Под индивидуальное жилищное строительство	13	02.010	620	8 279,01	5 132 986,20
17478	Респ. Северная Осетия - Алания, г. Владикавказ, ул. Чермена Баева, 38 "а"	Владикавказ	15:09:0020741:50	003002000000 Земли населенных пунктов	Под строительство административного здания	4	04.010	700	11 773,57	8 241 499,00
17479	Респ. Северная Осетия - Алания, г. Владикавказ, ул. Чермена Баева, дом 40а	Владикавказ	15:09:0020741:51	003002000000 Земли населенных пунктов	Под строительство административного здания	4	04.010	700	11 773,57	8 241 499,00
17480	Респ. Северная Осетия - Алания, г. Владикавказ, ул. Чермена Баева, дом 64	Владикавказ	15:09:0020741:52	003002000000 Земли населенных пунктов	Жилой дом	13	02.010	387	8 279,01	3 203 976,87
17481	Республика Северная Осетия-Алания, г. Владикавказ, ул. Чермена Баева, 50	Владикавказ	15:09:0020741:56	003002000000 Земли населенных пунктов	Для содержания и эксплуатации индивидуального жилого дома	13	02.010	191	8 279,01	1 581 290,91
17482	Респ. Северная Осетия - Алания, г. Владикавказ, ул. Чермена Баева, 40 "а"	Владикавказ	15:09:0020741:57	003002000000 Земли населенных пунктов	Для продажи права аренды для индивидуального жилищного строительства	13	02.010	491	8 279,01	4 064 993,91
17483	Респ. Северная Осетия - Алания, г. Владикавказ, ул. Чермена Баева, 38 "а"	Владикавказ	15:09:0020741:58	003002000000 Земли населенных пунктов	Для продажи права аренды для индивидуального жилищного строительства	13	02.010	438	8 279,01	3 626 206,38
17484	Респ. Северная Осетия - Алания, г. Владикавказ, ул. Ч.Баева. 24 "а"	Владикавказ	15:09:0020741:59	003002000000 Земли населенных пунктов	Для содержания и эксплуатации индивидуального жилого дома	13	02.010	584	8 279,01	4 834 941,84
17485	Респ. Северная Осетия - Алания, г. Владикавказ, ул. Чермена Баева, 28"а"	Владикавказ	15:09:0020741:6	003002000000 Земли населенных пунктов	Для содержания и эксплуатации индивидуального жилого дома	13	02.010	377	8 279,01	3 121 186,77
17486	Респ. Северная Осетия - Алания, г. Владикавказ, ул. Чермена Баева, дом 28 "б"	Владикавказ	15:09:0020741:7	003002000000 Земли населенных пунктов	Под индивидуальную жилую застройку	13	02.010	373	8 279,01	3 088 070,73
17487	Респ. Северная Осетия - Алания, г. Владикавказ, ул. Чермена Баева, 28б	Владикавказ	15:09:0020741:8	003002000000 Земли населенных пунктов	Под жилую застройку Индивидуальную	13	02.010	303	8 279,01	2 508 540,93
17488	Респ. Северная Осетия - Алания, г. Владикавказ, ул. Ч. Баева, 30	Владикавказ	15:09:0020741:9	003002000000 Земли населенных пунктов	Для содержания и эксплуатации жилого дома	13	02.010	443	8 279,01	3 667 601,93
17489	Республика Северная Осетия-Алания, г. Владикавказ, ул. Чермена Баева, 52 "в"	Владикавказ	15:09:0020741:90	003002000000 Земли населенных пунктов	Для содержания и эксплуатации индивидуального жилого дома	13	02.010	549	8 279,01	4 545 176,49
17490	Респ. Северная Осетия - Алания, г. Владикавказ, ул. Комсомольская, дом 6	Владикавказ	15:09:0020802:10	003002000000 Земли населенных пунктов	ИЖС	13	02.010	351	4 575,24	1 605 909,24
17491	Респ. Северная Осетия - Алания, г. Владикавказ, ул Езеткан Уруймаговой, дом 6	Владикавказ	15:09:0020802:11	003002000000 Земли населенных пунктов	ИЖС	13	02.010	150	4 575,24	686 286,00
17492	Респ. Северная Осетия - Алания, г. Владикавказ, ул Езеткан Уруймаговой, дом 8	Владикавказ	15:09:0020802:12	003002000000 Земли населенных пунктов	ИЖС	13	02.010	413	4 575,24	1 889 574,12
17493	Республика Северная Осетия-Алания, г. Владикавказ, ул. Е. Уруймаговой. 10	Владикавказ	15:09:0020802:13	003002000000 Земли населенных пунктов	Для содержания и эксплуатации жилого дома	13	02.010	459	4 575,24	2 100 035,16
17494	Республика Северная Осетия-Алания, г Владикавказ, ул Уруймагова, д 12	Владикавказ	15:09:0020802:14	003002000000 Земли населенных пунктов	Для содержания и эксплуатации индивидуального жилого дома	13	02.010	524	4 575,24	2 397 425,76
17495	Республика Северная Осетия-Алания, г. Владикавказ, ул. Езеткан УруймаговойПито Гурциев, 14/8	Владикавказ	15:09:0020802:15	003002000000 Земли населенных пунктов	Для содержания и эксплуатации индивидуального жилого дома	13	02.010	139	4 575,24	635 958,36
17496	Респ. Северная Осетия - Алания, г. Владикавказ, ул Езеткан УруймаговойПито Гурциева, дом 14/8	Владикавказ	15:09:0020802:16	003002000000 Земли населенных пунктов	ИЖС	13	02.010	121	4 575,24	553 604,04
17497	Респ. Северная Осетия - Алания, г. Владикавказ, ул Пито Гурциева, дом 8а	Владикавказ	15:09:0020802:17	003002000000 Земли населенных пунктов	ИЖС	13	02.010	151	4 575,24	690 861,24
17498	Республика Северная Осетия-Алания, г. Владикавказ, ул. Пито Гурциева. 8 "б"	Владикавказ	15:09:0020802:18	003002000000 Земли населенных пунктов	Для содержания и эксплуатации индивидуального жилого дома	13	02.010	304	4 575,24	1 390 872,96
17499	Респ. Северная Осетия - Алания, г. Владикавказ, ул. Пито Гурциева, 8 "в"	Владикавказ	15:09:0020802:19	003002000000 Земли населенных пунктов	Для содержания и эксплуатации индивидуального жилого дома	13	02.010	257	4 575,24	1 176 436,68
17500	Респ. Северная Осетия - Алания, г. Владикавказ, ул. Вадима Эльмесова, 23	Владикавказ	15:09:0020802:2	003002000000 Земли населенных пунктов	Жилой дом	13	02.010	479	4 575,24	2 191 539,96
17501	Респ. Северная Осетия - Алания, г. Владикавказ, ул. Пито Гурциева. 10	Владикавказ	15:09:0020802:20	003002000000 Земли населенных пунктов	Для содержания и эксплуатации жилого дома	13	02.010	390	4 575,24	1 784 343,60
17502	Респ. Северная Осетия - Алания, г. Владикавказ, ул. Вадима Эльмесова, дом 23	Владикавказ	15:09:0020802:21	003002000000 Земли населенных пунктов	ИЖС	13	02.010	479	4 575,24	2 191 539,96
17503	Респ. Северная Осетия - Алания, г. Владикавказ, ул. Вадима Эльмесова, дом 19	Владикавказ	15:09:0020802:22	003002000000 Земли населенных пунктов	ИЖС	13	02.010	827	4 575,24	3 783 723,48
17504	Республика Северная Осетия-Алания, г Владикавказ, ул Вадима Эльмесова, д 17	Владикавказ	15:09:0020802:23	003002000000 Земли населенных пунктов	ИЖС	13	02.010	827	4 575,24	3 783 723,48
17505	Республика Северная Осетия-Алания, г Владикавказ, ул В.Эльмесова/Комсомольская. д 15/10	Владикавказ	15:09:0020802:24	003002000000 Земли населенных пунктов	Для содержания и эксплуатации индивидуального жилого дома	13	02.010	563	4 575,24	2 575 860,12
17506	Респ. Северная Осетия - Алания, г. Владикавказ, ул. Комсомольская, дом 14	Владикавказ	15:09:0020802:28	003002000000 Земли населенных пунктов	Для содержания и эксплуатации индивидуального жилого дома	13	02.010	552	4 575,24	2 525 532,48
17507	Респ. Северная Осетия - Алания, г. Владикавказ	Владикавказ	15:09:0020802:29	003002000000 Земли населенных пунктов	Угодья	6	12:001	2 691	615,47	1 656 229,77
17508	Респ. Северная Осетия - Алания, г. Владикавказ, ул Езеткан Уруймаговой, 4	Владикавказ	15:09:0020802:3	003002000000 Земли населенных пунктов	Для содержания и эксплуатации индивидуального жилого дома	13	02.010	472	4 575,24	2 159 513,28
17509	Республика Северная Осетия-Алания, г Владикавказ, ул Комсомольская/Езеткан Уруймаговой, д 20/2	Владикавказ	15:09:0020802:30	003002000000 Земли населенных пунктов	Для содержания и эксплуатации индивидуального жилого дома	13	02.010	542	4 575,24	2 479 780,08
17510	Северная Осетия - Алания респ. г. Владикавказ, ул. Эльмесова. 21	Владикавказ	15:09:0020802:39	003002000000 Земли населенных пунктов	Для содержания и эксплуатации индивидуального жилого дома	13	02.010	523	4 575,24	2 392 850,52
17511	Северная Осетия - Алания респ. г. Владикавказ, ул. Эльмесова. 19	Владикавказ	15:09:0020802:40	003002000000 Земли населенных пунктов	Для содержания и эксплуатации индивидуального жилого дома	13	02.010	598	4 575,24	2 735 993,52
17512	Северная Осетия-Алания респ. г. Владикавказ, ул. Комсомольская, 12	Владикавказ	15:09:0020802:49	003002000000 Земли населенных пунктов	Для содержания и эксплуатации жилого дома	13	02.010	553	4 575,24	2 530 107,72
17513	Респ. Северная Осетия - Алания, г. Владикавказ, ул. Комсомольская, дом 4	Владикавказ	15:09:0020802:5	003002000000 Земли населенных пунктов	ИЖС	13	02.010	292	4 575,24	1 335 970,08
17514	Республика Северная Осетия-Алания, г. Владикавказ, ул. Вадима Эльмесова, 17	Владикавказ	15:09:0020802:52	003002000000 Земли населенных пунктов	Для содержания и эксплуатации индивидуального жилого дома	13	02.010	390	4 575,24	1 784 343,60
17515	Республика Северная Осетия-Алания, г. Владикавказ, ул. Комсомольская, 18	Владикавказ	15:09:0020802:7	003002000000 Земли населенных пунктов	Для содержания и эксплуатации жилого дома	13	02.010	513	4 575,24	2 347 098,12

№ пп	Местоположение ЗУ	Район	Кадастровый номер ЗУ	Категория земель	Разрешенное использование по документу	Код вида разрешенного использования (в соответствии с классификатором видов разрешенного использования земельных участков)	Вид использования объектов недвижимости	Площадь	УПКС	КС
17516	Респ. Северная Осетия - Алания, г. Владикавказ, ул. Комсомольская, дом 16	Владикавказ	15:09:0020802:8	003002000000 Земли населенных пунктов	ИЖС	13	02.010	263	4 575,24	1 203 288,12
17517	Респ. Северная Осетия - Алания, г. Владикавказ, ул. Комсомольская, дом 16	Владикавказ	15:09:0020802:9	003002000000 Земли населенных пунктов	ИЖС	13	02.010	262	4 575,24	1 198 712,88
17518	Респ. Северная Осетия - Алания, г. Владикавказ, ул. Комсомольская, 6	Владикавказ	15:09:0020803:11	003002000000 Земли населенных пунктов	Для содержания и эксплуатации индивидуального жилого дома	13	02.010	738	4 575,24	3 376 527,12
17519	Республика Северная Осетия-Алания, г. Владикавказ, ул. Комсомольская, д. 8/14	Владикавказ	15:09:0020803:12	003002000000 Земли населенных пунктов	ИЖС	13	02.010	479	4 575,24	2 191 539,96
17520	Республика Северная Осетия-Алания, г. Владикавказ, ул. Комсомольская, д. 8/14	Владикавказ	15:09:0020803:13	003002000000 Земли населенных пунктов	ИЖС	13	02.010	96	4 575,24	439 223,04
17521	Респ. Северная Осетия - Алания, г. Владикавказ	Владикавказ	15:09:0020803:14	003002000000 Земли населенных пунктов	Улицы	6	12.001	1 828	615,47	1 125 079,16
17522	Республика Северная Осетия - Алания, г. Владикавказ, ул. Комсомольская	Владикавказ	15:09:0020803:158	003002000000 Земли населенных пунктов	Под жилую застройку индивидуальную	13	02.010	404	4 575,24	1 848 396,96
17523	Республика Северная Осетия - Алания, г. Владикавказ, ул. Комсомольская	Владикавказ	15:09:0020803:160	003002000000 Земли населенных пунктов	Для индивидуального жилищного строительства	13	02.010	845	4 575,24	3 866 077,80
17524	Респ. Северная Осетия - Алания, г. Владикавказ, ул. Комсомольская, 4	Владикавказ	15:09:0020803:20	003002000000 Земли населенных пунктов	Для содержания и эксплуатации индивидуального жилого дома	13	02.010	869	4 575,24	3 975 883,56
17525	Респ. Северная Осетия - Алания, г. Владикавказ, ул. Пето Гуриева, 16	Владикавказ	15:09:0020803:3	003002000000 Земли населенных пунктов	Для содержания и эксплуатации индивидуального жилого дома	13	02.010	942	4 575,24	4 309 876,08
17526	Респ. Северная Осетия - Алания, г. Владикавказ, ул. Вадима Эльмесова, 12/16	Владикавказ	15:09:0020803:4	003002000000 Земли населенных пунктов	Для содержания и эксплуатации индивидуального жилого дома	13	02.010	1 245	4 575,24	5 696 173,80
17527	Респ. Северная Осетия - Алания, г. Владикавказ, ул. Комсомольская, 8	Владикавказ	15:09:0020803:5	003002000000 Земли населенных пунктов	Жилой дом	13	02.010	587	4 575,24	2 685 665,88
17528	Респ. Северная Осетия - Алания, г. Владикавказ, ул. Пето Гуриева, дом 12/22	Владикавказ	15:09:0020803:6	003002000000 Земли населенных пунктов	ИЖС	13	02.010	1 207	4 575,24	5 522 214,68
17529	Респ. Северная Осетия - Алания, г. Владикавказ, ул. Пето Гуриева, дом 14	Владикавказ	15:09:0020803:7	003002000000 Земли населенных пунктов	ИЖС	13	02.010	610	4 575,24	2 790 896,40
17530	Российская Федерация, Республика Северная Осетия - Алания, г. Владикавказ, пер. Молодежный, 14	Владикавказ	15:09:0020804:11	003002000000 Земли населенных пунктов	ИЖС	13	02.010	397	4 575,24	1 816 370,28
17531	Респ. Северная Осетия - Алания, г. Владикавказ, пер. Молодежный, 16	Владикавказ	15:09:0020804:12	003002000000 Земли населенных пунктов	Для содержания и эксплуатации жилого дома	13	02.010	427	4 575,24	1 953 627,48
17532	Республика Северная Осетия-Алания, г. Владикавказ, ул. П.Гуриева, д.9	Владикавказ	15:09:0020804:15	003002000000 Земли населенных пунктов	Для завершения строительства индивидуального жилого дома	13	02.010	472	4 575,24	2 159 513,28
17533	Респ. Северная Осетия - Алания, г. Владикавказ, ул. Пето Гуриева, дом 7а	Владикавказ	15:09:0020804:16	003002000000 Земли населенных пунктов	ИЖС	13	02.010	309	4 575,24	1 413 749,16
17534	Респ. Северная Осетия - Алания, г. Владикавказ, ул. П.Гуриева, 7	Владикавказ	15:09:0020804:18	003002000000 Земли населенных пунктов	Для содержания и эксплуатации индивидуального жилого дома	13	02.010	507	4 575,24	2 319 646,68
17535	Респ. Северная Осетия - Алания, г. Владикавказ, ул. Пето Гуриева, дом 5	Владикавказ	15:09:0020804:19	003002000000 Земли населенных пунктов	ИЖС	13	02.010	482	4 575,24	2 205 265,68
17536	Российская Федерация, Республика Северная Осетия-Алания, городской округ город Владикавказ, г. Владикавказ, ул. Пето Гуриева	Владикавказ	15:09:0020804:197	003002000000 Земли населенных пунктов	Для содержания и эксплуатации индивидуального жилого дома	13	02.010	329	4 575,24	1 505 253,96
17537	Российская Федерация, Республика Северная Осетия-Алания, городской округ город Владикавказ, г. Владикавказ, Молодежный 8 пер.	Владикавказ	15:09:0020804:198	003002000000 Земли населенных пунктов	Для содержания и эксплуатации индивидуального жилого дома	13	02.010	279	4 575,24	1 276 491,96
17538	Респ. Северная Осетия - Алания, г. Владикавказ, ул. Пето Гуриева, 7 "а"	Владикавказ	15:09:0020804:2	003002000000 Земли населенных пунктов	Для содержания и эксплуатации индивидуального жилого дома	13	02.010	450	4 575,24	2 058 858,00
17539	Респ. Северная Осетия - Алания, г. Владикавказ, ул. Пето Гуриева, 3	Владикавказ	15:09:0020804:20	003002000000 Земли населенных пунктов	Индивидуальное жилищное строительство	13	02.010	195	4 575,24	892 171,80
17540	Респ. Северная Осетия - Алания, г. Владикавказ, ул. Пето Гуриева, дом 3	Владикавказ	15:09:0020804:21	003002000000 Земли населенных пунктов	ИЖС	13	02.010	197	4 575,24	901 322,28
17541	Респ. Северная Осетия - Алания, г. Владикавказ, ул. Пето Гуриева, дом 3	Владикавказ	15:09:0020804:22	003002000000 Земли населенных пунктов	ИЖС	13	02.010	237	4 575,24	1 084 331,88
17542	Респ. Северная Осетия - Алания, г. Владикавказ, ул. Кабардинская, дом 54	Владикавказ	15:09:0020804:23	003002000000 Земли населенных пунктов	ИЖС	13	02.010	240	4 575,24	1 098 057,60
17543	Республика Северная Осетия-Алания, г. Владикавказ, ул. Кабардинская, д. 56/1	Владикавказ	15:09:0020804:24	003002000000 Земли населенных пунктов	Под детскую библиотеку	3	03.050	282	3 160,27	891 196,14
17544	Респ. Северная Осетия - Алания, г. Владикавказ, ул. Кабардинская, дом 56б	Владикавказ	15:09:0020804:25	003002000000 Земли населенных пунктов	ИЖС	13	02.010	289	4 575,24	1 322 244,36
17545	Респ. Северная Осетия - Алания, г. Владикавказ, ул. Кабардинская, дом 56а	Владикавказ	15:09:0020804:26	003002000000 Земли населенных пунктов	ИЖС	13	02.010	91	4 575,24	416 346,84
17546	Респ. Северная Осетия - Алания, г. Владикавказ, ул. Кабардинская, дом 56	Владикавказ	15:09:0020804:27	003002000000 Земли населенных пунктов	ИЖС	13	02.010	221	4 575,24	1 011 128,04
17547	Респ. Северная Осетия - Алания, г. Владикавказ, ул. Кабардинская, дом 56	Владикавказ	15:09:0020804:28	003002000000 Земли населенных пунктов	ИЖС	13	02.010	222	4 575,24	1 015 703,28
17548	Респ. Северная Осетия - Алания, г. Владикавказ, ул. Кабардинская, дом 56	Владикавказ	15:09:0020804:29	003002000000 Земли населенных пунктов	ИЖС	13	02.010	222	4 575,24	1 015 703,28
17549	Респ. Северная Осетия - Алания, г. Владикавказ, пер. Молодежный, 2/5в	Владикавказ	15:09:0020804:3	003002000000 Земли населенных пунктов	Для индивидуального жилищного строительства	13	02.010	656	4 575,24	3 001 357,44
17550	Респ. Северная Осетия - Алания, г. Владикавказ, ул. Кабардинская, дом 56	Владикавказ	15:09:0020804:30	003002000000 Земли населенных пунктов	ИЖС	13	02.010	222	4 575,24	1 015 703,28
17551	Респ. Северная Осетия - Алания, г. Владикавказ	Владикавказ	15:09:0020804:31	003002000000 Земли населенных пунктов	Улицы	6	12.001	2 090	615,47	1 286 332,30
17552	Респ. Северная Осетия - Алания, г. Владикавказ, пер. Молодежный, 20	Владикавказ	15:09:0020804:32	003002000000 Земли населенных пунктов	Под строительство индивидуального жилого дома	13	02.010	807	4 575,24	3 692 218,68
17553	Респ. Северная Осетия - Алания, г. Владикавказ, ул. Гуриева (Сквозная), 7а	Владикавказ	15:09:0020804:33	003002000000 Земли населенных пунктов	Для содержания и эксплуатации индивидуального жилого дома	13	02.010	498	4 575,24	2 278 469,52
17554	Респ. Северная Осетия - Алания, г. Владикавказ, пер. Молодежный, дом 6	Владикавказ	15:09:0020804:4	003002000000 Земли населенных пунктов	ИЖС	13	02.010	210	4 575,24	960 800,40
17555	Северная Осетия - Алания респ., г. Владикавказ, ул. Кабардинская, 54	Владикавказ	15:09:0020804:40	003002000000 Земли населенных пунктов	Для содержания и эксплуатации здания библиотеки	3	03.050	268	3 160,27	846 952,36
17556	Респ. Северная Осетия-Алания, г. Владикавказ, пер. Молодежный, 6	Владикавказ	15:09:0020804:42	003002000000 Земли населенных пунктов	Для содержания и эксплуатации жилого дома	13	02.010	424	4 575,24	1 939 901,76
17557	Респ. Северная Осетия - Алания, г. Владикавказ, пер. Молодежный, дом 6	Владикавказ	15:09:0020804:5	003002000000 Земли населенных пунктов	ИЖС	13	02.010	209	4 575,24	956 225,16
17558	Респ. Северная Осетия - Алания, г. Владикавказ, пер. Молодежный, дом 8	Владикавказ	15:09:0020804:6	003002000000 Земли населенных пунктов	ИЖС	13	02.010	272	4 575,24	1 244 465,28
17559	Республика Северная Осетия-Алания, г. Владикавказ, пер. Молодежный, 12	Владикавказ	15:09:0020804:62	003002000000 Земли населенных пунктов	Магазины продовольственные и промтоварные	4	04.040	79	6 506,45	514 009,55
17560	Республика Северная Осетия-Алания, г. Владикавказ, пер. Молодежный, 12	Владикавказ	15:09:0020804:63	003002000000 Земли населенных пунктов	Для содержания и эксплуатации индивидуального жилого дома	13	02.010	597	4 575,24	2 731 418,28
17561	Республика Северная Осетия-Алания, г. Владикавказ, ул. П. Гуриева, 3	Владикавказ	15:09:0020804:64	003002000000 Земли населенных пунктов	Для содержания и эксплуатации индивидуального жилого дома и ведение личного подсобного хозяйства	13	02.010	169	4 575,24	773 215,56
17562	Респ. Северная Осетия - Алания, г. Владикавказ, пер. Молодежный, 8 "а"	Владикавказ	15:09:0020804:7	003002000000 Земли населенных пунктов	Для содержания и эксплуатации индивидуального жилого дома	13	02.010	319	4 575,24	1 459 501,56
17563	Респ. Северная Осетия - Алания, г. Владикавказ, пер. Молодежный, дом 10	Владикавказ	15:09:0020804:8	003002000000 Земли населенных пунктов	ИЖС	13	02.010	317	4 575,24	1 450 351,08
17564	Респ. Северная Осетия - Алания, г. Владикавказ, пер. Молодежный, дом 10	Владикавказ	15:09:0020804:9	003002000000 Земли населенных пунктов	Под жилую застройку	13	02.010	219	4 575,24	1 001 977,56
17565	Республика Северная Осетия-Алания, г. Владикавказ, ул. Кабардинская	Владикавказ	15:09:0020806:6	003002000000 Земли населенных пунктов	под кладбище	12	12.010	316 156	1,67	527 980,52
17566	Республика Северная Осетия-Алания, г. Владикавказ, ул. Кабардинская	Владикавказ	15:09:0020806:7	003002000000 Земли населенных пунктов	комсомольский лесопарк	5	12.003	140 089	371,80	52 085 690,20
17567	Респ. Северная Осетия - Алания, г. Владикавказ, ул. Шмулевича, 16	Владикавказ	15:09:0020901:1	003002000000 Земли населенных пунктов	Для содержания и эксплуатации магазина	4	04.040	2 814	6 506,45	18 309 150,30
17568	Респ. Северная Осетия - Алания, г. Владикавказ, ул. Шмулевича, 14(16)	Владикавказ	15:09:0020901:10	003002000000 Земли населенных пунктов	Для содержания и эксплуатации складского помещения	6	06.093	495	2 494,14	1 234 599,30
17569	Республика Северная Осетия - Алания, г. Владикавказ, ул. Шмулевича, 16/8	Владикавказ	15:09:0020901:11	003002000000 Земли населенных пунктов	Для содержания и эксплуатации ЦТП	6	03.012	153	2 223,04	340 125,12
17570	Респ. Северная Осетия - Алания, г. Владикавказ, ул. Шмулевича, 14	Владикавказ	15:09:0020901:12	003002000000 Земли населенных пунктов	Для содержания и эксплуатации мастерской по ремонту обуви	3	03.031	6	2 982,12	17 892,72

№ пп	Местоположение ЗУ	Район	Кадастровый номер ЗУ	Категория земель	Разрешенное использование по документу	Код вида разрешенного использования (в соответствии с классификатором видов разрешенного использования земельных участков)	Вид использования объектов недвижимости	Площадь	УПКС	КС
17571	Респ. Северная Осетия - Алания, г. Владикавказ, ул. Шмулевича, 18 "б"	Владикавказ	15:09:0020901:13	003002000000 Земли населенных пунктов	Для содержания и эксплуатации магазина	4	04.040	108	6 506,45	702 696,60
17572	Республика Северная Осетия-Алания, г.Владикавказ, ул.Шмулевича, 16	Владикавказ	15:09:0020901:14	003002000000 Земли населенных пунктов	Для эксплуатации торгового киоска	4	04.040	6	6 506,45	39 038,70
17573	Респ. Северная Осетия - Алания, г. Владикавказ, ул. Шмулевича, 16	Владикавказ	15:09:0020901:15	003002000000 Земли населенных пунктов	Эксплуатации коммерческого торгового киоска для реализации хлебобулочной продукции	4	04.040	8	6 506,45	52 051,60
17574	Северная Осетия - Алания респ. г. Владикавказ, ул. Шмулевича, из земель Военного городка №24	Владикавказ	15:09:0020901:167	003002000000 Земли населенных пунктов	Под строительство, содержание и эксплуатацию жилого строения	13	02.010	2 043	4 575,24	9 347 215,32
17575	Республика Северная Осетия-Алания, г.Владикавказ, ул.Шмулевича, 18	Владикавказ	15:09:0020901:17	003002000000 Земли населенных пунктов	Под строительство автосервиса	4	04.009	80	5 584,70	446 776,00
17576	Северная Осетия - Алания респ. г. Владикавказ, ул. Шмулевича, 12 "а"	Владикавказ	15:09:0020901:170	003002000000 Земли населенных пунктов	Для содержания и эксплуатации магазина	4	04.040	164	6 506,45	1 067 057,80
17577	Республика Северная Осетия - Алания, г. Владикавказ, ул. Шмулевича, 22, Садоводческое некоммерческое объединение "Горянка", участок № 208 "а"	Владикавказ	15:09:0020901:178	003002000000 Земли населенных пунктов	Для ведения коллективного садоводства	13	13.021	709	1 491,62	1 057 558,58
17578	Республика Северная Осетия-Алания, г.Владикавказ, ул.Шмулевича, 16/1	Владикавказ	15:09:0020901:18	003002000000 Земли населенных пунктов	Для установки торгового коммерческого киоска	4	04.040	30	6 506,45	195 193,50
17579	Респ. Северная Осетия - Алания, г. Владикавказ, ул. Шмулевича, 20	Владикавказ	15:09:0020901:19	003002000000 Земли населенных пунктов	Для установки коммерческого торгового киоска	4	04.040	8	6 506,45	52 051,60
17580	Республика Северная Осетия-Алания, г.Владикавказ, ул.Шмулевича, 18а	Владикавказ	15:09:0020901:2	003002000000 Земли населенных пунктов	Для содержания и эксплуатации боксов по ремонту автомобилей	4	04.099	1 048	5 584,70	5 852 705,60
17581	Респ. Северная Осетия - Алания, г. Владикавказ, ул. Шмулевича, дом 16 "б"	Владикавказ	15:09:0020901:23	003002000000 Земли населенных пунктов	Для содержания и эксплуатации магазина	4	04.040	176	6 506,45	1 145 135,20
17582	Российская Федерация, Республика Северная Осетия-Алания, городской округ город Владикавказ, ул. Шмулевича, 20 "В"	Владикавказ	15:09:0020901:24	003002000000 Земли населенных пунктов	Под строительство личного дома	13	02.010	800	4 575,24	3 660 192,00
17583	Респ. Северная Осетия - Алания, г. Владикавказ, ул. Шмулевича, 14	Владикавказ	15:09:0020901:25	003002000000 Земли населенных пунктов	Под строительство остановочного совместно с торговыми павильонов	7	07.021	60	975,97	58 558,20
17584	Респ. Северная Осетия - Алания, г. Владикавказ, ул. Шмулевича, дом 16/1	Владикавказ	15:09:0020901:26	003002000000 Земли населенных пунктов	5-ти этажный жилой дом	2	02.013	4 979	5 422,04	26 996 337,16
17585	Республика Северная Осетия-Алания, г.Владикавказ, ул.Шмулевича, 14/7	Владикавказ	15:09:0020901:27	003002000000 Земли населенных пунктов	5-ти этажный жилой дом	2	02.013	5 723	5 422,04	31 030 334,92
17586	Респ. Северная Осетия - Алания, г. Владикавказ, ул. Шмулевича, дом 14/6	Владикавказ	15:09:0020901:28	003002000000 Земли населенных пунктов	5-ти этажный жилой дом	2	02.013	6 638	5 422,04	35 991 501,52
17587	Республика Северная Осетия-Алания, г.Владикавказ, ул.Шмулевича, д.20	Владикавказ	15:09:0020901:29	003002000000 Земли населенных пунктов	5-ти этажный жилой дом	2	02.013	6 738	5 422,04	36 533 705,52
17588	Республика Северная Осетия-Алания, г. Владикавказ, ул. Шмулевича, 16/5	Владикавказ	15:09:0020901:296	003002000000 Земли населенных пунктов	Для содержания и эксплуатации капитального гаража	7	02.071	30	3 415,89	102 476,70
17589	Республика Северная Осетия-Алания, г. Владикавказ, ул. Шмулевича, 22, Садоводческое некоммерческое объединение "Горянка", участок № 209 "а"	Владикавказ	15:09:0020901:299	003002000000 Земли населенных пунктов	для ведения садоводства	13	13.021	420	1 491,62	626 480,40
17590	Респ. Северная Осетия - Алания, г. Владикавказ	Владикавказ	15:09:0020901:30	003002000000 Земли населенных пунктов	5-ти этажный жилой дом	2	02.013	6 738	5 422,04	36 533 705,52
17591	Республика Северная Осетия-Алания, г.Владикавказ, ул. Шмулевича, 14/8	Владикавказ	15:09:0020901:301	003002000000 Земли населенных пунктов	Под строительство капитального гаража	7	02.071	29	3 415,89	99 060,81
17592	Республика Северная Осетия-Алания, г. Владикавказ, ул. Шмулевича, 20	Владикавказ	15:09:0020901:302	003002000000 Земли населенных пунктов	Для строительства котельной	6	03.012	50	2 223,04	111 152,00
17593	Республика Северная Осетия-Алания, г.Владикавказ, ул.Шмулевича, 20/1	Владикавказ	15:09:0020901:303	003002000000 Земли населенных пунктов	для содержания и эксплуатации капитального гаража	7	02.071	38	3 415,89	129 803,82
17594	Республика Северная Осетия-Алания, г. Владикавказ, ул. Шмулевича, 20/1	Владикавказ	15:09:0020901:304	003002000000 Земли населенных пунктов	Для содержания и эксплуатации капитального гаража	7	02.071	25	3 415,89	85 397,25
17595	Республика Северная Осетия-Алания, г. Владикавказ, ул. Шмулевича, 20/1	Владикавказ	15:09:0020901:305	003002000000 Земли населенных пунктов	Для содержания и эксплуатации капитального гаража	7	02.071	42	3 415,89	143 467,38
17596	Республика Северная Осетия-Алания, г. Владикавказ, ул. Шмулевича, 20/1	Владикавказ	15:09:0020901:308	003002000000 Земли населенных пунктов	Для содержания и эксплуатации капитального гаража	7	02.071	27	3 415,89	92 229,03
17597	Республика Северная Осетия-Алания, г.Владикавказ, ул.Шмулевича, 14/9	Владикавказ	15:09:0020901:31	003002000000 Земли населенных пунктов	9-ти этажный жилой дом	2	02.060	773	5 422,04	4 191 236,92
17598	Республика Северная Осетия-Алания, г. Владикавказ, ул. Шмулевича, 14/6	Владикавказ	15:09:0020901:310	003002000000 Земли населенных пунктов	Для содержания и эксплуатации металлического гаража	7	02.071	18	3 415,89	61 486,02
17599	Республика Северная Осетия-Алания, г. Владикавказ, ул. Шмулевича, 16, корп. 6	Владикавказ	15:09:0020901:311	003002000000 Земли населенных пунктов	Для содержания и эксплуатации капитального гаража	7	02.071	23	3 415,89	78 565,47
17600	Республика Северная Осетия-Алания, г.Владикавказ, ул. Шмулевича, 14/6, 14/7	Владикавказ	15:09:0020901:314	003002000000 Земли населенных пунктов	Для содержания и эксплуатации капитального гаража	7	02.071	23	3 415,89	78 565,47
17601	Республика Северная Осетия-Алания, г.Владикавказ, ул. Шмулевича, 22, садоводческое некоммерческое объединение "Горянка", сад 208	Владикавказ	15:09:0020901:316	003002000000 Земли населенных пунктов	Для ведения коллективного садоводства	13	13.021	400	1 491,62	596 648,00
17602	Республика Северная Осетия-Алания, г.Владикавказ, ул.Шмулевича, 14 "а"	Владикавказ	15:09:0020901:319	003002000000 Земли населенных пунктов	Для завершения строительства магазина	4	04.040	338	6 506,45	2 199 180,10
17603	Республика Северная Осетия-Алания, г. Владикавказ, ул. Шмулевича, 12/9	Владикавказ	15:09:0020901:320	003002000000 Земли населенных пунктов	Для содержания и эксплуатации металлического гаража	7	02.071	24	3 415,89	81 981,36
17604	Республика Северная Осетия-Алания, г. Владикавказ, ул. Шмулевича, 12/9	Владикавказ	15:09:0020901:325	003002000000 Земли населенных пунктов	Для содержания и эксплуатации металлического гаража	7	02.071	24	3 415,89	81 981,36
17605	Республика Северная Осетия-Алания, г.Владикавказ, ул.Шмулевича, 20/1	Владикавказ	15:09:0020901:329	003002000000 Земли населенных пунктов	Для содержания и эксплуатации металлического гаража	7	02.071	18	3 415,89	61 486,02
17606	Республика Северная Осетия-Алания, г.Владикавказ, ул.Шмулевича, д.18, ГСК №34	Владикавказ	15:09:0020901:33	003002000000 Земли населенных пунктов	ГСК №34	7	04.090	12 439	2 385,70	29 675 722,30
17607	Республика Северная Осетия - Алания, г.Владикавказ, ул.Шмулевича, 20 "б"	Владикавказ	15:09:0020901:34	003002000000 Земли населенных пунктов	Для расширения существующей территории регулирующих резервуаров питьевой воды и строительства линейно-эксплуатационного участка по обслуживанию и ремонту водопроводных сетей города	6	03.012	6 436	2 223,04	14 307 485,44
17608	Республика Северная Осетия-Алания, г.Владикавказ, ул.Шмулевича, ТП-370	Владикавказ	15:09:0020901:35	003002000000 Земли населенных пунктов	ТП-370	6	03.012	66	2 223,04	146 720,64
17609	Республика Северная Осетия-Алания, г.Владикавказ, ул.Шмулевича, ТП-372	Владикавказ	15:09:0020901:36	003002000000 Земли населенных пунктов	ТП-372	6	03.012	65	2 223,04	144 497,60
17610	Республика Северная Осетия-Алания, г.Владикавказ, ул.Шмулевича, ТП-371	Владикавказ	15:09:0020901:37	003002000000 Земли населенных пунктов	ТП-371	6	03.012	34	2 223,04	75 583,36
17611	Республика Северная Осетия-Алания, г.Владикавказ, ул.Шмулевича, 20а	Владикавказ	15:09:0020901:38	003002000000 Земли населенных пунктов	Для содержания и эксплуатации трансформаторной подстанции (ТП)	6	03.012	37	2 223,04	82 252,48
17612	Респ. Северная Осетия - Алания, г. Владикавказ, ул. Шмулевича, дом 16	Владикавказ	15:09:0020901:39	003002000000 Земли населенных пунктов	Среднеэтажная жилая застройка	2	02.050	762	5 422,04	4 131 594,48
17613	Респ. Северная Осетия - Алания, г. Владикавказ, ул. Шмулевича, 12 "в"	Владикавказ	15:09:0020901:4	003002000000 Земли населенных пунктов	Для содержания и эксплуатации магазина	4	04.040	285	6 506,45	1 854 338,25
17614	Республика Северная Осетия-Алания, г.Владикавказ, ул.Шмулевича, ТП	Владикавказ	15:09:0020901:40	003002000000 Земли населенных пунктов	Тепловой пункт	6	03.012	153	2 223,04	340 125,12
17615	Республика Северная Осетия-Алания, г.Владикавказ, ул.Шмулевича, 12а	Владикавказ	15:09:0020901:41	003002000000 Земли населенных пунктов	Магазин №150	4	04.040	285	6 506,45	1 854 338,25
17616	Республика Северная Осетия-Алания, г.Владикавказ, ул.Шмулевича, Магазин №8	Владикавказ	15:09:0020901:42	003002000000 Земли населенных пунктов	Магазин №8	4	04.040	57	6 506,45	370 867,65
17617	Республика Северная Осетия-Алания, г.Владикавказ, ул.Шмулевича, 14	Владикавказ	15:09:0020901:43	003002000000 Земли населенных пунктов	парек	4	04.040	9	6 506,45	58 558,05
17618	Республика Северная Осетия-Алания, г.Владикавказ, ул.Шмулевича	Владикавказ	15:09:0020901:44	003002000000 Земли населенных пунктов	Газетный киоск	4	04.040	9	6 506,45	58 558,05

№ п/п	Местоположение ЗУ	Район	Кадастровый номер ЗУ	Категория земель	Разрешенное использование по документу	Код вида разрешенного использования (в соответствии с классификатором видов разрешенного использования земельных участков)	Вид использования объектов недвижимости	Площадь	УПКС	КС
17619	Республика Северная Осетия-Алания, г Владикавказ, ул Шмулевича	Владикавказ	15:09:0020901:45	003002000000 Земли населенных пунктов	Коммерческий проект	4	04.040	4	6 506,45	26 025,80
17620	Респ. Северная Осетия - Алания, г. Владикавказ, ул. Шмулевича	Владикавказ	15:09:0020901:47	003002000000 Земли населенных пунктов	Резервные земли	12	12.030	61 475	1,67	102 845,26
17621	Республика Северная Осетия-Алания, г Владикавказ, ул Шмулевича, 6/н	Владикавказ	15:09:0020901:48	003002000000 Земли населенных пунктов	Резервные земли	12	12.030	2 640	1,67	4 408,80
17622	Респ. Северная Осетия - Алания, г. Владикавказ, ул. Шмулевича	Владикавказ	15:09:0020901:49	003002000000 Земли населенных пунктов	Резервные земли	12	12.030	10 387	1,67	17 346,29
17623	РСО-Алания, г Владикавказ, ул Шмулевича, 20/1	Владикавказ	15:09:0020901:497	003002000000 Земли населенных пунктов	Хранение автотранспорта	7	02.071	40	3 115,89	102 476,76
17624	Респ. Северная Осетия - Алания, г. Владикавказ, ул. Шмулевича, 14	Владикавказ	15:09:0020901:5	003002000000 Земли населенных пунктов	Для эксплуатации магазина № 19	4	04.040	222	6 506,45	1 444 433,90
17625	Респ. Северная Осетия - Алания, г. Владикавказ	Владикавказ	15:09:0020901:50	003002000000 Земли населенных пунктов	Улица	6	12.001	15 151	613,47	9 321 065,97
17626	Республика Северная Осетия-Алания, г. Владикавказ, ул. Шмулевича, 20 "а"	Владикавказ	15:09:0020901:503	003002000000 Земли населенных пунктов	для размещения гаражей для собственных нужд	7	02.071	21	3 115,89	81 983,36
17627	Республика Северная Осетия - Алания, г Владикавказ, ул Шмулевича, 12/9	Владикавказ	15:09:0020901:506	003002000000 Земли населенных пунктов	Для размещения гаражей для собственных нужд	7	02.071	24	3 115,89	78 565,17
17628	Республика Северная Осетия-Алания, г. Владикавказ, ул. Шмулевича, 20/1	Владикавказ	15:09:0020901:509	003002000000 Земли населенных пунктов	Для размещения гаражей для собственных нужд	7	02.071	28	3 115,89	95 644,92
17629	Российская Федерация, Республика Северная Осетия-Алания, г. Владикавказ, ул. Шмулевича, 14/9	Владикавказ	15:09:0020901:515	003002000000 Земли населенных пунктов	Для размещения гаражей для собственных нужд	7	02.071	22	3 115,89	75 149,58
17630	Российская Федерация, Республика Северная Осетия-Алания, г. Владикавказ, ул. Шмулевича, 14/8	Владикавказ	15:09:0020901:517	003002000000 Земли населенных пунктов	Для размещения гаражей для собственных нужд	7	02.071	26	3 115,89	88 813,14
17631	Республика Северная Осетия - Алания, г. Владикавказ, ул. Шмулевича, 16	Владикавказ	15:09:0020901:518	003002000000 Земли населенных пунктов	Для размещения гаражей для собственных нужд	7	02.071	24	3 115,89	81 983,36
17632	Республика Северная Осетия-Алания, г Владикавказ, ул Шмулевича, 14	Владикавказ	15:09:0020901:52	003002000000 Земли населенных пунктов	магазин № 8	4	04.040	295	6 506,45	1 919 402,77
17633	Российская Федерация, Республика Северная Осетия - Алания, г. Владикавказ, ул. Шмулевича, 12 корп.9	Владикавказ	15:09:0020901:521	003002000000 Земли населенных пунктов	для размещения гаражей для собственных нужд	7	02.071	26	3 115,89	88 813,14
17634	Российская Федерация, Республика Северная Осетия - Алания, г. Владикавказ, ул. Шмулевича 14/8	Владикавказ	15:09:0020901:529	003002000000 Земли населенных пунктов	Для размещения гаражей для собственных нужд	7	02.071	32	3 115,89	109 356,48
17635	Респ. Северная Осетия - Алания, г. Владикавказ, (район магазина "Меркурий"), ул. Шмулевича	Владикавказ	15:09:0020901:53	003002000000 Земли населенных пунктов	Для установки стационарно-передвижных павильонов	4	04.030	11	6 506,45	71 570,95
17636	Российская Федерация, Республика Северная Осетия - Алания, г. Владикавказ, ул. Шмулевича, 12/9	Владикавказ	15:09:0020901:530	003002000000 Земли населенных пунктов	Для размещения гаражей для собственных нужд	7	02.071	25	3 115,89	85 397,25
17637	Российская Федерация, Республика Северная Осетия - Алания, г. Владикавказ, ул. Шмулевича, 20 "а"	Владикавказ	15:09:0020901:535	003002000000 Земли населенных пунктов	Для размещения гаражей для собственных нужд	7	02.071	16	3 115,89	54 636,32
17638	Российская Федерация, Республика Северная Осетия - Алания, г. Владикавказ, ул. Шмулевича, д. 12 корп. 9	Владикавказ	15:09:0020901:538	003002000000 Земли населенных пунктов	Для размещения гаражей для собственных нужд	7	02.071	27	3 115,89	92 229,03
17639	Республика Северная Осетия-Алания, г Владикавказ, ул Шмулевича, 14/8	Владикавказ	15:09:0020901:54	003002000000 Земли населенных пунктов	Для содержания и эксплуатации капитального гаража	7	02.071	37	3 115,89	126 467,93
17640	Российская Федерация, Республика Северная Осетия-Алания, г. Владикавказ, ул. Шмулевича, 16 "а"	Владикавказ	15:09:0020901:540	003002000000 Земли населенных пунктов	Для размещения гаражей для собственных нужд	7	02.071	21	3 115,89	71 733,69
17641	Российская Федерация, Республика Северная Осетия - Алания, г. Владикавказ, ул. Шмулевича, 20а	Владикавказ	15:09:0020901:544	003002000000 Земли населенных пунктов	Для размещения гаражей для собственных нужд	7	02.071	29	3 115,89	99 060,81
17642	Российская Федерация, Республика Северная Осетия - Алания, г Владикавказ, ул Шмулевича, 20А	Владикавказ	15:09:0020901:545	003002000000 Земли населенных пунктов	Для размещения гаражей для собственных нужд	7	02.071	21	3 115,89	71 733,69
17643	Российская Федерация, Республика Северная Осетия - Алания, г Владикавказ, ул Шмулевича, 20А	Владикавказ	15:09:0020901:546	003002000000 Земли населенных пунктов	Для размещения гаражей для собственных нужд	7	02.071	19	3 115,89	64 901,01
17644	Респ. Северная Осетия - Алания, г. Владикавказ, ул. Шмулевича, 16	Владикавказ	15:09:0020901:55	003002000000 Земли населенных пунктов	Для установки торговых киосков по реализации табачной продукции	4	04.040	4	6 506,45	26 025,80
17645	Российская Федерация, Республика Северная Осетия - Алания, г. Владикавказ, ул. Шмулевича, 20/1	Владикавказ	15:09:0020901:550	003002000000 Земли населенных пунктов	Для размещения гаражей для собственных нужд	7	02.071	28	3 115,89	95 644,92
17646	Российская Федерация, Республика Северная Осетия-Алания, городской округ город Владикавказ, г. Владикавказ, ул Шмулевича, 12/9	Владикавказ	15:09:0020901:551	003002000000 Земли населенных пунктов	Для размещения гаражей для собственных нужд	7	02.071	21	3 115,89	71 733,69
17647	Российская Федерация, Республика Северная Осетия - Алания, г о. город Владикавказ, г Владикавказ, ул Шмулевича, 20А	Владикавказ	15:09:0020901:554	003002000000 Земли населенных пунктов	для размещения гаражей для собственных нужд	7	02.071	22	3 115,89	75 149,58
17648	Республика Северная Осетия-Алания, г Владикавказ, ул Шмулевича, 16а	Владикавказ	15:09:0020901:56	003002000000 Земли населенных пунктов	Для содержания и эксплуатации гаражей	7	02.090	13 115	2 486,70	32 606 155,50
17649	Республика Северная Осетия-Алания, г Владикавказ, ул Шмулевича, 14/8	Владикавказ	15:09:0020901:57	003002000000 Земли населенных пунктов	Для содержания и эксплуатации капитальных гаражей	7	02.071	23	3 115,89	78 565,17
17650	Респ. Северная Осетия - Алания, г. Владикавказ, ул. Шмулевича, 14 б	Владикавказ	15:09:0020901:58	003002000000 Земли населенных пунктов	Под строительство магазина	4	04.040	101	6 506,45	676 670,60
17651	Республика Северная Осетия-Алания, г Владикавказ, ул Шмулевича, 14/8	Владикавказ	15:09:0020901:59	003002000000 Земли населенных пунктов	Для содержания и эксплуатации капитального гаража	7	02.071	21	3 115,89	81 983,36
17652	Республика Северная Осетия-Алания, г Владикавказ, ул Шмулевича, 14/8	Владикавказ	15:09:0020901:6	003002000000 Земли населенных пунктов	Для эксплуатации жилого дома	13	02.010	5 814	1 575,21	26 731 117,32
17653	Республика Северная Осетия-Алания, г Владикавказ, ул Шмулевича, 14/8	Владикавказ	15:09:0020901:60	003002000000 Земли населенных пунктов	Для содержания и эксплуатации металлического гаража	7	02.071	13	3 115,89	51 236,35
17654	Республика Северная Осетия-Алания, г Владикавказ, ул Шмулевича, 16/8	Владикавказ	15:09:0020901:61	003002000000 Земли населенных пунктов	Для содержания и эксплуатации капитального гаража	7	02.071	32	3 115,89	109 356,48
17655	Респ. Северная Осетия - Алания, г. Владикавказ, ул. Шмулевича, дом 14	Владикавказ	15:09:0020901:62	003002000000 Земли населенных пунктов	Для установки и эксплуатации коммерческого торгового киоска	4	04.040	12	6 506,45	78 077,40
17656	Респ. Северная Осетия - Алания, г. Владикавказ, ул. Шмулевича, 14/2	Владикавказ	15:09:0020901:63	003002000000 Земли населенных пунктов	Для содержания и эксплуатации магазина	4	04.040	760	6 506,45	5 025 041,00
17657	Респ. Северная Осетия - Алания, г. Владикавказ, ул. Шмулевича, 14/6	Владикавказ	15:09:0020901:65	003002000000 Земли населенных пунктов	Для содержания и эксплуатации капитального гаража	7	02.071	40	3 115,89	136 633,60
17658	Респ. Северная Осетия - Алания, г. Владикавказ, ул. Шмулевича, 14/2	Владикавказ	15:09:0020901:67	003002000000 Земли населенных пунктов	Для содержания и эксплуатации автомойки	4	04.093	111	5 581,70	2 479 600,89
17659	Республика Северная Осетия - Алания, г. Владикавказ, ул. Шмулевича, 12/9	Владикавказ	15:09:0020901:68	003002000000 Земли населенных пунктов	Для содержания и эксплуатации тепловых сетей	6	03.012	9	2 224,44	20 000,26
17660	Респ. Северная Осетия - Алания, г. Владикавказ, ул. Шмулевича, 14/6	Владикавказ	15:09:0020901:69	003002000000 Земли населенных пунктов	Эксплуатация многоквартирного дома	2	02.050	769	5 422,94	4 169 948,76
17661	Российская Федерация, Республика Северная Осетия - Алания, г. Владикавказ, ул. Шмулевича, 16/1	Владикавказ	15:09:0020901:70	003002000000 Земли населенных пунктов	Эксплуатация многоквартирного дома	2	02.050	1 247	5 422,94	6 761 283,68
17662	Респ. Северная Осетия - Алания, г. Владикавказ, ул. Шмулевича, 14/6	Владикавказ	15:09:0020901:71	003002000000 Земли населенных пунктов	Под строительство гаража	7	02.071	40	3 115,89	136 635,60
17663	Российская Федерация, Республика Северная Осетия - Алания, г. Владикавказ, ул. Шмулевича, 12/9	Владикавказ	15:09:0020901:72	003002000000 Земли населенных пунктов	Эксплуатация многоквартирного дома	2	02.050	632	5 422,94	3 427 506,86
17664	Респ. Северная Осетия - Алания, г. Владикавказ, ул. Шмулевича, 14/7	Владикавказ	15:09:0020901:73	003002000000 Земли населенных пунктов	Эксплуатация многоквартирного дома	2	02.050	769	5 422,94	4 169 948,76
17665	Респ. Северная Осетия - Алания, г. Владикавказ, ул. Шмулевича, 12/9	Владикавказ	15:09:0020901:74	003002000000 Земли населенных пунктов	Эксплуатация капитального гаража	7	02.071	26	3 115,89	88 813,14
17666	Российская Федерация, Республика Северная Осетия - Алания, г. Владикавказ, ул. Шмулевича, 20	Владикавказ	15:09:0020901:76	003002000000 Земли населенных пунктов	Эксплуатация многоквартирного дома	2	02.050	1 156	5 422,94	6 267 878,21
17667	Российская Федерация, Республика Северная Осетия - Алания, г. Владикавказ, ул. Шмулевича, 20/1	Владикавказ	15:09:0020901:77	003002000000 Земли населенных пунктов	Эксплуатация многоквартирного дома	2	02.050	1 117	5 422,94	6 056 418,98

№ пп	Местоположение ЗУ	Район	Кадастровый номер ЗУ	Категория земель	Разрешенное использование по документу	Код вида разрешенного использования (в соответствии с классификатором видов разрешенного использования земельных участков)	Вид использования объектов недвижимости	Площадь	УПКС	КС
17668	Респ. Северная Осетия - Алания, г. Владикавказ, ул. Шмулевича, 14/6	Владикавказ	15:09:0020901:78	003002000000 Земли населенных пунктов	Для содержания и эксплуатации капитального гаража	7	02.07.1	21	3 415,89	71 733,69
17669	Респ. Северная Осетия - Алания, г. Владикавказ, ул. Шмулевича, 14/6	Владикавказ	15:09:0020901:79	003002000000 Земли населенных пунктов	Для содержания и эксплуатации капитального гаража	7	02.07.1	18	3 415,89	61 486,02
17670	Респ. Северная Осетия - Алания, г. Владикавказ, ул. Шмулевича, 16	Владикавказ	15:09:0020901:8	003002000000 Земли населенных пунктов	Торговый павильон из легких конструкций	4	04.03.0	17	6 506,45	110 609,65
17671	Северная Осетия - Алания респ. г Владикавказ, ул Шмулевича, 22, садоводческое некоммерческое объединение "Горянка", сад 205 "п"	Владикавказ	15:09:0020901:82	003002000000 Земли населенных пунктов	Под садоводство	13	13.02.1	405	1 491,62	604 106,10
17672	Северная Осетия - Алания респ. г Владикавказ, ул Шмулевича, 14	Владикавказ	15:09:0020901:83	003002000000 Земли населенных пунктов	Для благоустройства территории и организации автомобильной торговли сельскохозяйственной продукцией	4	04.01.0	490	6 506,45	3 188 160,50
17673	Российская Федерация, Республика Северная Осетия - Алания, г. Владикавказ, ул. Шмулевича, 14, 16	Владикавказ	15:09:0020901:9	003002000000 Земли населенных пунктов	Для строительства жилого городка в/ч 24	2	02.05.0	96 562	5 422,04	523 563 026,48
17674	Респ. Северная Осетия - Алания, г. Владикавказ, ул. Братьев Щусевых, 89а	Владикавказ	15:09:0021000:1	003002000000 Земли населенных пунктов	Для содержания и эксплуатации здания подстанции	6	03.01.2	5 252	2 223,04	11 675 406,08
17675	Республика Северная Осетия-Алания, г. Владикавказ, ул. Зураба Магкаева	Владикавказ	15:09:0021001:1128	003002000000 Земли населенных пунктов	Магазины продовольственные и промтоварные	4	04.04.0	184	6 506,45	1 197 186,80
17676	Республика Северная Осетия-Алания, г. Владикавказ, ул. Зураба Магкаева	Владикавказ	15:09:0021001:1129	003002000000 Земли населенных пунктов	Магазины продовольственные и промтоварные	4	04.04.0	516	6 506,45	3 357 328,20
17677	Республика Северная Осетия-Алания, г Владикавказ, ул Зураба Магкаева/Кардинское шоссе	Владикавказ	15:09:0021001:1133	003002000000 Земли населенных пунктов	Для содержания и эксплуатации автосервиса	4	04.09.0	1 030	5 584,70	5 752 241,00
17678	Республика Северная Осетия-Алания, г Владикавказ, ул.З.Магкаева, 79	Владикавказ	15:09:0021001:13	003002000000 Земли населенных пунктов	Мастерские по мелкому бытовому ремонту	3	03.03.0	1 000	2 982,12	2 982 120,00
17679	Республика Северная Осетия - Алания, г Владикавказ, ул Куйбышева	Владикавказ	15:09:0021001:1390	003002000000 Земли населенных пунктов	Среднеэтажная жилая застройка	2	02.05.0	7 000	5 422,04	37 954 280,00
17680	Республика Северная Осетия - Алания, г Владикавказ, ул Куйбышева	Владикавказ	15:09:0021001:1392	003002000000 Земли населенных пунктов	Для сельскохозяйственного производства	1	01.18.0	100	1 028,64	102 864,00
17681	Республика Северная Осетия - Алания, г Владикавказ, ул Куйбышева	Владикавказ	15:09:0021001:1395	003002000000 Земли населенных пунктов	Для сельскохозяйственного производства	1	01.18.0	11	1 028,64	11 315,04
17682	Республика Северная Осетия - Алания, г Владикавказ, ул Куйбышева	Владикавказ	15:09:0021001:1734	003002000000 Земли населенных пунктов	Для сельскохозяйственного производства	1	01.18.0	799	1 028,64	821 883,36
17683	Республика Северная Осетия-Алания, г.Владикавказ, ул.Куйбышева	Владикавказ	15:09:0021001:1735	003002000000 Земли населенных пунктов	Для сельскохозяйственного производства	1	01.18.0	673	1 028,64	692 274,72
17684	Республика Северная Осетия-Алания, г Владикавказ, ул Куйбышева	Владикавказ	15:09:0021001:1736	003002000000 Земли населенных пунктов	Среднеэтажная жилая застройка	2	02.05.0	3 489	5 422,04	18 917 497,56
17685	Республика Северная Осетия - Алания, г Владикавказ, ул Куйбышева	Владикавказ	15:09:0021001:1737	003002000000 Земли населенных пунктов	Среднеэтажная жилая застройка	2	02.05.0	6 723	5 422,04	36 452 374,92
17686	Российская Федерация, Республика Северная Осетия - Алания, г. Владикавказ, ул. Куйбышева	Владикавказ	15:09:0021001:1738	003002000000 Земли населенных пунктов	Среднеэтажная жилая застройка	2	02.05.0	4 679	5 422,04	25 369 725,16
17687	Российская Федерация, Республика Северная Осетия - Алания, г. Владикавказ, ул. Куйбышева	Владикавказ	15:09:0021001:1739	003002000000 Земли населенных пунктов	Среднеэтажная жилая застройка	2	02.05.0	3 623	5 422,04	19 644 050,92
17688	Республика Северная Осетия - Алания, г Владикавказ, ул Куйбышева	Владикавказ	15:09:0021001:1740	003002000000 Земли населенных пунктов	Для сельскохозяйственного производства	1	01.18.0	2 452	1 028,64	2 522 225,28
17689	Республика Северная Осетия - Алания, г Владикавказ, ул Куйбышева	Владикавказ	15:09:0021001:1741	003002000000 Земли населенных пунктов	Для сельскохозяйственного производства	1	01.18.0	2 035	1 028,64	2 093 282,40
17690	Российская Федерация, Республика Северная Осетия-Алания, г Владикавказ, ул Куйбышева	Владикавказ	15:09:0021001:1970	003002000000 Земли населенных пунктов	Среднеэтажная жилая застройка	2	02.05.0	1 073	5 422,04	5 817 848,92
17691	Российская Федерация, Республика Северная Осетия-Алания, г Владикавказ, ул Куйбышева	Владикавказ	15:09:0021001:1971	003002000000 Земли населенных пунктов	Среднеэтажная жилая застройка	2	02.05.0	9 560	5 422,04	51 834 702,40
17692	Российская Федерация, Республика Северная Осетия - Алания, г. Владикавказ, ул. Братьев Щусевых	Владикавказ	15:09:0021001:2156	003002000000 Земли населенных пунктов	для размещения гаражей для собственных нужд	7	02.07.1	20	3 415,89	68 317,80
17693	Российская Федерация, Республика Северная Осетия - Алания, городской округ город Владикавказ, г. Владикавказ, ул. Зураба Магкаева, земельный участок 77Б	Владикавказ	15:09:0021001:262	003002000000 Земли населенных пунктов	Дошкольное, начальное и среднее общее образование	3	03.05.0	36 615	3 160,27	115 713 286,05
17694	Респ. Северная Осетия - Алания, г. Владикавказ, ул. З. Магкаева/Кардинское шоссе	Владикавказ	15:09:0021001:29	003002000000 Земли населенных пунктов	Для содержания и эксплуатации автосервисного предприятия с топливораздаточным пунктом и боксом техобслуживания	4	04.09.5	437	9 271,69	4 051 728,53
17695	Респ. Северная Осетия - Алания, г. Владикавказ, ул. З. Магкаева/Кардинское шоссе	Владикавказ	15:09:0021001:30	003002000000 Земли населенных пунктов	Для содержания и эксплуатации автосервисного предприятия с топливораздаточным пунктом и боксом техобслуживания	4	04.09.5	219	9 271,69	2 030 500,11
17696	Республика Северная Осетия - Алания, г. Владикавказ, ул. З.Магкаева/ш. Кардинское	Владикавказ	15:09:0021001:32	003002000000 Земли населенных пунктов	Для содержания и эксплуатации автосервисного предприятия с топливораздаточным пунктом и боксом техобслуживания	4	04.09.5	403	9 271,69	3 736 491,07
17697	Республика Северная Осетия-Алания, г Владикавказ, ул Зураба Магкаева/Кардинское шоссе	Владикавказ	15:09:0021001:33	003002000000 Земли населенных пунктов	Для содержания и эксплуатации автосервисного предприятия с топливораздаточным пунктом и боксом техобслуживания	4	04.09.5	296	9 271,69	2 744 420,24
17698	Северная Осетия - Алания респ, г Владикавказ, ул З. Магкаева/Кардинское шоссе	Владикавказ	15:09:0021001:41	003002000000 Земли населенных пунктов	Для содержания и эксплуатации автосервисного предприятия с топливораздаточным пунктом и боксом техобслуживания	4	04.09.5	397	9 271,69	3 680 860,93
17699	Северная Осетия - Алания респ. г Владикавказ, ул З. Магкаева/Кардинское шоссе	Владикавказ	15:09:0021001:42	003002000000 Земли населенных пунктов	Для содержания и эксплуатации автосервисного предприятия с топливораздаточным пунктом и боксом техобслуживания	4	04.09.5	1 465	9 271,69	13 583 025,85
17700	Северная Осетия - Алания респ. г Владикавказ, ул. Зураба Магкаева, 83	Владикавказ	15:09:0021001:44	003002000000 Земли населенных пунктов	Под многоэтажное жилищное строительство	2	02.05.0	6 447	5 422,04	34 955 891,88

№ пп	Местоположение ЗУ	Район	Кадастровый номер ЗУ	Категория земель	Разрешенное использование по документу	Код вида разрешенного использования (в соответствии с классификатором видов разрешенного использования земельных участков)	Вид использования объектов недвижимости	Площадь	УПКС	КС
17701	Респ. Северная Осетия-Алания, г. Владикавказ, Кардинское шоссе, 10 "а"	Владикавказ	15:09:0021001:45	003002000000 Земли населенных пунктов	Для содержания и эксплуатации цеха по переработке масл, на цех на земельном участке площадью 0,0015 га запретить строительство любых зданий и сооружений и накладку многолетних насаждений без согласования с организацией, в чьем ведении находятся электрические сети	6	06:040	3 210	2 494,14	8 006 189,40
17702	Северная Осетия - Алания респ. г Владикавказ, ул Зураба Магкаево, 83	Владикавказ	15:09:0021001:46	003002000000 Земли населенных пунктов	Под многоквартирное жилищное строительство	2	02:050	2 844	5 422,04	15 420 281,76
17703	Северная Осетия - Алания респ. г Владикавказ, ул Зураба Магкаево, 83	Владикавказ	15:09:0021001:47	003002000000 Земли населенных пунктов	Под многоквартирное жилищное строительство	2	02:050	3 107	5 422,04	16 846 278,28
17704	Республика Северная Осетия-Алания, г. Владикавказ, ул. Зураба Магкаева, 83 "Д"	Владикавказ	15:09:0021001:473	003002000000 Земли населенных пунктов	для строительства трансформаторной подстанции	6	03:012	64	2 223,04	142 274,56
17705	Республика Северная Осетия-Алания, г. Владикавказ, ул. Зураба Магкаева, 83	Владикавказ	15:09:0021001:474	003002000000 Земли населенных пунктов	для строительства газораспределительной подстанции	6	03:012	22	2 223,04	48 906,88
17706	Республика Северная Осетия-Алания, г. Владикавказ, ул. Зураба Магкаева, 77	Владикавказ	15:09:0021001:475	003002000000 Земли населенных пунктов	под зелень е насаждения	5	12:003	1 526	975,97	1 489 330,22
17707	Северная Осетия - Алания респ. г Владикавказ, ул Зураба Магкаева, 83	Владикавказ	15:09:0021001:48	003002000000 Земли населенных пунктов	Под многоквартирное жилищное строительство	2	02:050	3 079	5 422,04	16 694 461,16
17708	Республика Северная Осетия-Алания, г. Владикавказ, ул. Зураба Магкаева, 83	Владикавказ	15:09:0021001:481	003002000000 Земли населенных пунктов	для многоквартирного жилищного строительства	2	02:050	6 725	5 422,04	36 463 219,00
17709	Республика Северная Осетия-Алания, г. Владикавказ, ул. Зураба Магкаева, 77 "А".	Владикавказ	15:09:0021001:482	003002000000 Земли населенных пунктов	Для строительства магазина	4	04:040	2 248	6 506,45	14 626 499,60
17710	Северная Осетия - Алания респ. г Владикавказ, ул Зураба Магкаева, 83	Владикавказ	15:09:0021001:49	003002000000 Земли населенных пунктов	Под многоквартирное жилищное строительство	2	02:050	5 894	5 422,04	31 957 503,76
17711	Северная Осетия - Алания респ. г Владикавказ, ул Зураба Магкаева, 83	Владикавказ	15:09:0021001:50	003002000000 Земли населенных пунктов	Под многоквартирное жилищное строительство	2	02:050	5 506	5 422,04	29 853 752,24
17712	Северная Осетия - Алания респ. г Владикавказ, ул Зураба Магкаева, 83	Владикавказ	15:09:0021001:51	003002000000 Земли населенных пунктов	Под многоквартирное жилищное строительство	2	02:050	5 815	5 422,04	31 529 162,60
17713	Республика Северная Осетия-Алания, г.Владикавказ, ул.Зураба Магкаева, 83	Владикавказ	15:09:0021001:52	003002000000 Земли населенных пунктов	Под многоквартирное жилищное строительство	2	02:050	1 396	5 422,04	7 569 167,84
17714	Российская Федерация, Республика Северная Осетия-Алания, городской округ город Владикавказ, г Владикавказ, ул. Зураба Магкаева, земельный участок 83/5А	Владикавказ	15:09:0021001:559	003002000000 Земли населенных пунктов	Многоквартирные жилые дома	2	02:050	5 767	5 422,04	31 268 904,68
17715	Респ. Северная Осетия - Алания, г. Владикавказ, ул. З.Магкаева	Владикавказ	15:09:0021001:61	003002000000 Земли населенных пунктов	Для строительства военного городка пограничного управления	3	08:022	69 639	1 518,17	105 723 840,63
17716	Республика Северная Осетия-Алания, г Владикавказ, ул З.Магкаева	Владикавказ	15:09:0021001:62	003002000000 Земли населенных пунктов	Здания органов государственной власти, здания и сооружения для размещения служб охраны и наблюдения	3	03:081	400	1 518,17	607 268,00
17717	Республика Северная Осетия-Алания, г Владикавказ, ул Зураба Магкаева, 83	Владикавказ	15:09:0021001:67	003002000000 Земли населенных пунктов	Под многоквартирное жилищное строительство	2	02:050	3 935	5 422,04	21 335 727,40
17718	Республика Северная Осетия-Алания, г Владикавказ, ул Зураба Магкаева, 83	Владикавказ	15:09:0021001:69	003002000000 Земли населенных пунктов	Под многоквартирное жилищное строительство	2	02:050	5 069	5 422,04	27 484 320,76
17719	Республика Северная Осетия-Алания, г Владикавказ, ул Кибальчича	Владикавказ	15:09:0021001:734	003002000000 Земли населенных пунктов	для сельскохозяйственного производства	1	01:010	2 259	21,29	48 094,11
17720	Республика Северная Осетия-Алания, г Владикавказ, ул Кибальчича	Владикавказ	15:09:0021001:735	003002000000 Земли населенных пунктов	для сельскохозяйственного производства	1	01:180	351	1 028,64	361 052,64
17721	Респ. Северная Осетия – Алания, г. Владикавказ	Владикавказ	15:09:0021101:10	003002000000 Земли населенных пунктов	Резервы е земли	12	12:030	8 780	1,67	14 662,60
17722	Респ. Северная Осетия - Алания, г. Владикавказ	Владикавказ	15:09:0021101:11	003002000000 Земли населенных пунктов	Автодром	6	07:020	34 273	615,47	21 094 003,31
17723	РСО-Алания, г Владикавказ, ул. Зураба Магкаева, 10	Владикавказ	15:09:0021101:1275	003002000000 Земли населенных пунктов	Многоквартирные жилые дома	2	02:050	8 800	5 422,04	47 713 952,00
17724	Республика Северная Осетия-Алания, г. Владикавказ, ш. Кардинское	Владикавказ	15:09:0021101:1277	003002000000 Земли населенных пунктов	Многоквартирные жилые дома	2	02:050	6 806	5 422,04	36 902 404,24
17725	Республика Северная Осетия-Алания, г. Владикавказ, ш. Кардинское	Владикавказ	15:09:0021101:1278	003002000000 Земли населенных пунктов	Многоквартирные жилые дома	2	02:050	2 687	5 422,04	14 569 021,48
17726	Республика Северная Осетия-Алания, г. Владикавказ, ш. Кардинское	Владикавказ	15:09:0021101:1279	003002000000 Земли населенных пунктов	Многоквартирные жилые дома	2	02:050	2 606	5 422,04	14 129 836,24
17727	Республика Северная Осетия-Алания, г.Владикавказ, ш.Кардинское	Владикавказ	15:09:0021101:1377	003002000000 Земли населенных пунктов	Дошкольное, начальное и среднее общее образование	3	03:050	4 054	3 160,27	12 811 734,58
17728	Республика Северная Осетия-Алания, г. Владикавказ, ул. Зураба Магкаева, 75 "А"	Владикавказ	15:09:0021101:14	003002000000 Земли населенных пунктов	Для строительства магазина смешанного ассортимента	4	04:040	2 000	6 506,45	13 012 900,00
17729	Респ. Северная Осетия - Алания, г. Владикавказ, ул. Братьев Щукиных, дом 63	Владикавказ	15:09:0021101:15	003002000000 Земли населенных пунктов	Нежилое помещение (для эксплуатации под магаз)	7	02:071	158	3 415,89	539 710,62
17730	Республика Северная Осетия-Алания, г. Владикавказ, ш. Кардинское	Владикавказ	15:09:0021101:1685	003002000000 Земли населенных пунктов	Многоквартирные жилые дома	2	02:050	661	5 422,04	3 583 968,44
17731	Республика Северная Осетия-Алания, г. Владикавказ, ш. Кардинское	Владикавказ	15:09:0021101:1686	003002000000 Земли населенных пунктов	Многоквартирные жилые дома	2	02:050	119	5 422,04	645 222,76
17732	Республика Северная Осетия-Алания, г. Владикавказ, ш. Кардинское	Владикавказ	15:09:0021101:1687	003002000000 Земли населенных пунктов	Многоквартирные жилые дома	2	02:050	120	5 422,04	650 644,80
17733	Республика Северная Осетия-Алания, г. Владикавказ, ш. Кардинское	Владикавказ	15:09:0021101:1688	003002000000 Земли населенных пунктов	Многоквартирные жилые дома	2	02:050	300	5 422,04	1 626 612,00
17734	Республика Северная Осетия - Алания, г Владикавказ, ул Зураба Магкаева	Владикавказ	15:09:0021101:1904	003002000000 Земли населенных пунктов	многоквартирные жилые дома, гостевые автостоянки	2	02:050	845	5 422,04	4 581 623,80
17735	Республика Северная Осетия - Алания, г Владикавказ, ул Зураба Магкаева	Владикавказ	15:09:0021101:1905	003002000000 Земли населенных пунктов	многоквартирные жилые дома, гостевые автостоянки	2	02:050	237	5 422,04	1 285 023,48
17736	Республика Северная Осетия - Алания, г Владикавказ, ш Кардинское, Ухсз им.Саламова	Владикавказ	15:09:0021101:1911	003002000000 Земли населенных пунктов	сооружения и устройства сетей инженерно-технического обеспечения, для размещения объектов, характерных для населенных пунктов, для строительства многоквартирных жилых домов	6	03:012	67	2 223,04	148 943,68
17737	Республика Северная Осетия - Алания, г Владикавказ, ш Кардинское, Ухсз им.Саламова	Владикавказ	15:09:0021101:1912	003002000000 Земли населенных пунктов	сооружения и устройства сетей инженерно-технического обеспечения, для размещения объектов, характерных для населенных пунктов, для строительства многоквартирных жилых домов	6	03:012	34	2 223,04	75 583,36

№ пп	Местоположение ЗУ	Район	Кадастровый номер ЗУ	Категория земель	Разрешенное использование по документу	Код вида разрешенного использования (в соответствии с классификатором видов разрешенного использования земельных участков)	Вид использования объектов недвижимости	Площадь	УПКС	КС
17738	Республика Северная Осетия - Алания, г Владикавказ, ш Кармановское, Учхоз им.Саламова	Владикавказ	15:09:0021101:1913	003002000000 Земли населенных пунктов	сооружения и устройства сетей инженерно-технического обеспечения, для размещения объектов, характерных для населенных пунктов, для строительства многоквартирных жилых домов	6	03.012	90	2 223,04	200 073,60
17739	Республика Северная Осетия - Алания, г Владикавказ, ш Кармановское, Учхоз им.Саламова	Владикавказ	15:09:0021101:1914	003002000000 Земли населенных пунктов	сооружения и устройства сетей инженерно-технического обеспечения, для размещения объектов, характерных для населенных пунктов, для строительства многоквартирных жилых домов	6	03.012	5 777	2 223,04	12 842 502,08
17740	Республика Северная Осетия - Алания, г Владикавказ, ш Кармановское	Владикавказ	15:09:0021101:1918	003002000000 Земли населенных пунктов	Служебные гаражи	7	04.090	2 446	2 385,70	5 835 422,20
17741	Респ. Северная Осетия - Алания, г. Владикавказ, ш. Кармановское, 3	Владикавказ	15:09:0021101:23	003002000000 Земли населенных пунктов	"многоквартирные жилые дома", "дворы общего пользования, площадки для индивидуальных занятий физкультурой и спортом, детские площадки, хозяйственные площадки, гостевые автостоянки, встроенные гаражи, межпоселенческие (квартальные) клубы"	2	02.050	21 995	5 422,04	119 257 769,80
17742	Республика Северная Осетия-Алания, г Владикавказ, ш Кармановское	Владикавказ	15:09:0021101:2359	003002000000 Земли населенных пунктов	Для эксплуатации предприятия по производству мебели, лущеного и строганого шпона, теплиц	6	06.000	23 932	2 494,14	59 689 758,48
17743	Республика Северная Осетия-Алания, г Владикавказ, ш Кармановское	Владикавказ	15:09:0021101:2360	003002000000 Земли населенных пунктов	Для эксплуатации предприятия по производству мебели, лущеного и строганого шпона, теплиц	6	06.000	2 590	2 494,14	6 459 822,60
17744	Республика Северная Осетия-Алания, г. Владикавказ, ш. Кармановское	Владикавказ	15:09:0021101:2369	003002000000 Земли населенных пунктов	Многоквартирные жилые дома	2	02.060	741	5 422,04	4 017 731,64
17745	Российская Федерация, Республика Северная Осетия-Алания, г. Владикавказ, ш. Кармановское	Владикавказ	15:09:0021101:2370	003002000000 Земли населенных пунктов	Магазины	4	04.040	1 382	6 506,45	8 991 913,90
17746	Республика Северная Осетия-Алания, г. Владикавказ, ш. Кармановское	Владикавказ	15:09:0021101:2371	003002000000 Земли населенных пунктов	Многоквартирные жилые дома	2	02.060	3 604	5 422,04	19 541 032,16
17747	Республика Северная Осетия-Алания, г. Владикавказ, ш. Кармановское	Владикавказ	15:09:0021101:2383	003002000000 Земли населенных пунктов	Многоквартирные жилые дома	2	02.013	4 723	5 422,04	25 608 294,92
17748	Республика Северная Осетия-Алания, г. Владикавказ, ш. Кармановское	Владикавказ	15:09:0021101:2384	003002000000 Земли населенных пунктов	Многоквартирные жилые дома	2	02.013	1 148	5 422,04	6 224 501,92
17749	Российская Федерация, Республика Северная Осетия-Алания, г Владикавказ, ул Зураба Магкаева	Владикавказ	15:09:0021101:2386	003002000000 Земли населенных пунктов	под застройку жилыми домами, магазины продовольственные и промтоварные	4	04.040	21	6 506,45	136 635,45
17750	Российская Федерация, Республика Северная Осетия-Алания, г Владикавказ, ул Зураба Магкаева	Владикавказ	15:09:0021101:2387	003002000000 Земли населенных пунктов	под застройку жилыми домами, магазины продовольственные и промтоварные	4	04.040	23	6 506,45	149 648,35
17751	Российская Федерация, Республика Северная Осетия-Алания, г Владикавказ, ул Зураба Магкаева	Владикавказ	15:09:0021101:2388	003002000000 Земли населенных пунктов	под застройку жилыми домами, магазины продовольственные и промтоварные	4	04.040	22	6 506,45	143 141,90
17752	Российская Федерация, Республика Северная Осетия-Алания, г Владикавказ, ул Зураба Магкаева	Владикавказ	15:09:0021101:2389	003002000000 Земли населенных пунктов	под застройку жилыми домами, магазины продовольственные и промтоварные	4	04.040	23	6 506,45	149 648,35
17753	Российская Федерация, Республика Северная Осетия-Алания, г Владикавказ, ул Зураба Магкаева	Владикавказ	15:09:0021101:2390	003002000000 Земли населенных пунктов	под застройку жилыми домами, магазины продовольственные и промтоварные	4	04.040	23	6 506,45	149 648,35
17754	Российская Федерация, Республика Северная Осетия-Алания, г Владикавказ, ул Зураба Магкаева	Владикавказ	15:09:0021101:2391	003002000000 Земли населенных пунктов	под застройку жилыми домами, магазины продовольственные и промтоварные	4	04.040	23	6 506,45	149 648,35
17755	Российская Федерация, Республика Северная Осетия-Алания, г Владикавказ, ул Зураба Магкаева	Владикавказ	15:09:0021101:2392	003002000000 Земли населенных пунктов	под застройку жилыми домами, магазины продовольственные и промтоварные	4	04.040	52	6 506,45	338 335,40
17756	Российская Федерация, Республика Северная Осетия-Алания, г Владикавказ, ул Зураба Магкаева	Владикавказ	15:09:0021101:2393	003002000000 Земли населенных пунктов	под застройку жилыми домами, магазины продовольственные и промтоварные	4	04.040	18	6 506,45	117 116,10
17757	Российская Федерация, Республика Северная Осетия-Алания, г Владикавказ, ул Зураба Магкаева	Владикавказ	15:09:0021101:2394	003002000000 Земли населенных пунктов	под застройку жилыми домами, магазины продовольственные и промтоварные	4	04.040	36	6 506,45	234 232,20
17758	Российская Федерация, Республика Северная Осетия-Алания, г Владикавказ, ул Зураба Магкаева	Владикавказ	15:09:0021101:2395	003002000000 Земли населенных пунктов	под застройку жилыми домами, магазины продовольственные и промтоварные	4	04.040	19	6 506,45	123 622,55
17759	Российская Федерация, Республика Северная Осетия-Алания, г Владикавказ, ул Зураба Магкаева	Владикавказ	15:09:0021101:2396	003002000000 Земли населенных пунктов	под застройку жилыми домами, магазины продовольственные и промтоварные	4	04.040	18	6 506,45	117 116,10
17760	Российская Федерация, Республика Северная Осетия-Алания, г Владикавказ, ул Зураба Магкаева	Владикавказ	15:09:0021101:2397	003002000000 Земли населенных пунктов	под застройку жилыми домами, магазины продовольственные и промтоварные	4	04.040	19	6 506,45	123 622,55
17761	Российская Федерация, Республика Северная Осетия-Алания, г Владикавказ, ул Зураба Магкаева	Владикавказ	15:09:0021101:2398	003002000000 Земли населенных пунктов	под застройку жилыми домами, магазины продовольственные и промтоварные	4	04.040	19	6 506,45	123 622,55
17762	Российская Федерация, Республика Северная Осетия-Алания, г Владикавказ, ул Зураба Магкаева	Владикавказ	15:09:0021101:2399	003002000000 Земли населенных пунктов	под застройку жилыми домами, магазины продовольственные и промтоварные	4	04.040	19	6 506,45	123 622,55
17763	Респ. Северная Осетия - Алания, г. Владикавказ, ш. Кармановское, 3	Владикавказ	15:09:0021101:24	003002000000 Земли населенных пунктов	Для эксплуатации многолетних насаждений и пашни и содержания и эксплуатации производственных помещений по переработке сельскохозяйственной продукции	1	01.180	22 442	1 028,64	23 084 738,88

№ п/п	Местоположение ЗУ	Район	Кадастровый номер ЗУ	Категория земель	Разрешенное использование по документу	Код вида разрешенного использования (в соответствии с классификатором видов разрешенного использования земельных участков)	Вид использования объекта недвижимости	Площадь	УПКС	КС
17764	Российская Федерация, Республика Северная Осетия-Алания, г. Владикавказ, ул. Зураба Магкаева	Владикавказ	15:09:0021101:2400	0030020000000 Земли населенных пунктов	под застройку жилыми домами, магазины продовольственные и промтоварные	4	04.040	19	6 506,15	124 622,85
17765	Республика Северная Осетия - Алания, г. Владикавказ, ул. Братьев Шуховых	Владикавказ	15:09:0021101:2491	0030020000000 Земли населенных пунктов	Для размещения гаражей для собственных нужд	7	02.071	22	3 415,89	75 149,58
17766	Российская Федерация, Республика Северная Осетия-Алания, г. Владикавказ, ул. Братьев Шуховых, 63/3	Владикавказ	15:09:0021101:2494	0030020000000 Земли населенных пунктов	Для размещения гаражей для собственных нужд	7	02.071	25	3 415,89	85 397,25
17767	Респ. Северная Осетия - Алания, г. Владикавказ, ш. Кавказское, 3	Владикавказ	15:09:0021101:25	0030020000000 Земли населенных пунктов	Для эксплуатации многолетних насаждений и пашни и содержания и эксплуатации производственных помещений по переработке сельскохозяйственной продукции	1	01.180	19 991	1 026,61	20 526 526,16
17768	Российская Федерация, Республика Северная Осетия - Алания, г. Владикавказ, ул. Братьев Шуховых, 63/3	Владикавказ	15:09:0021101:2511	0030020000000 Земли населенных пунктов	Для размещения гаражей для собственных нужд	7	02.071	25	3 415,89	85 397,25
17769	Республика Северная Осетия — Алания, г Владикавказ, Братьев Шуховых ул, 61 д, 4 корп	Владикавказ	15:09:0021101:2514	0030020000000 Земли населенных пунктов	Для размещения гаражей для собственных нужд	7	02.071	24	3 415,89	81 981,36
17770	Российская Федерация, Республика Северная Осетия-Алания, г. Владикавказ, ул. Братьев Шуховых, д. 61/4	Владикавказ	15:09:0021101:2515	0030020000000 Земли населенных пунктов	Для размещения гаражей для собственных нужд	7	02.071	24	3 415,89	81 981,36
17771	Российская Федерация, Республика Северная Осетия-Алания, г. Владикавказ, ул. Зураба Магкаева	Владикавказ	15:09:0021101:2516	0030020000000 Земли населенных пунктов	под застройку жилыми домами, магазины продовольственные и промтоварные	4	04.000	39	6 506,15	253 739,85
17772	Российская Федерация, Республика Северная Осетия-Алания, г. Владикавказ, ул. Братьев Шуховых	Владикавказ	15:09:0021101:2519	0030020000000 Земли населенных пунктов	Для размещения гаражей для собственных нужд	7	02.071	43	3 415,89	141 212,71
17773	Российская Федерация, Республика Северная Осетия-Алания, г. Владикавказ, ул. Братьев Шуховых	Владикавказ	15:09:0021101:2520	0030020000000 Земли населенных пунктов	Для размещения гаражей для собственных нужд	7	02.071	21	3 415,89	71 733,69
17774	Российская Федерация, Республика Северная Осетия-Алания, г. Владикавказ, ул. Братьев Шуховых	Владикавказ	15:09:0021101:2521	0030020000000 Земли населенных пунктов	Для размещения гаражей для собственных нужд	7	02.071	32	3 415,89	109 308,48
17775	Республика Северная Осетия - Алания, г Владикавказ, ул Братьев Шуховых	Владикавказ	15:09:0021101:2523	0030020000000 Земли населенных пунктов	Для размещения гаражей для собственных нужд	7	02.071	56	3 415,89	191 209,50
17776	Республика Северная Осетия - Алания, г.Владикавказ, ул.Братьев Шуховых	Владикавказ	15:09:0021101:2524	0030020000000 Земли населенных пунктов	Для размещения гаражей для собственных нужд	7	02.071	47	3 415,89	160 546,83
17777	Республика Северная Осетия - Алания, г. Владикавказ, ул. Братьев Шуховых, д. 63 корп. 3	Владикавказ	15:09:0021101:2525	0030020000000 Земли населенных пунктов	Для размещения гаражей для собственных нужд	7	02.071	23	3 415,89	78 565,47
17778	Российская Федерация, Республика Северная Осетия-Алания, г. Владикавказ, ул. Братьев Шуховых	Владикавказ	15:09:0021101:2526	0030020000000 Земли населенных пунктов	Для размещения гаражей для собственных нужд	7	02.071	26	3 415,89	88 813,14
17779	Российская Федерация, Республика Северная Осетия-Алания, г. Владикавказ, ул. Братьев Шуховых	Владикавказ	15:09:0021101:2529	0030020000000 Земли населенных пунктов	для размещения гаражей для собственных нужд	7	02.071	24	3 415,89	81 981,36
17780	Российская Федерация, Республика Северная Осетия-Алания, г. Владикавказ, ул. Братьев Шуховых	Владикавказ	15:09:0021101:2535	0030020000000 Земли населенных пунктов	Для размещения гаражей для собственных нужд	7	02.071	26	3 415,89	88 813,14
17781	Российская Федерация, Республика Северная Осетия-Алания, г. Владикавказ, ул. Братьев Шуховых, 63/3	Владикавказ	15:09:0021101:2536	0030020000000 Земли населенных пунктов	Для размещения гаражей для собственных нужд	7	02.071	32	3 415,89	109 308,48
17782	Российская Федерация, Республика Северная Осетия-Алания, г. Владикавказ, ул. Братьев Шуховых, 63/3	Владикавказ	15:09:0021101:2537	0030020000000 Земли населенных пунктов	Для размещения гаражей для собственных нужд	7	02.071	32	3 415,89	109 308,48
17783	Российская Федерация, Республика Северная Осетия-Алания, г. Владикавказ, ул. Братьев Шуховых, 63/3	Владикавказ	15:09:0021101:2538	0030020000000 Земли населенных пунктов	Для размещения гаражей для собственных нужд	7	02.071	32	3 415,89	109 308,48
17784	Российская Федерация, Республика Северная Осетия-Алания, г. Владикавказ, ул. Братьев Шуховых, д. 63/3	Владикавказ	15:09:0021101:2539	0030020000000 Земли населенных пунктов	Для размещения гаражей для собственных нужд	7	02.071	32	3 415,89	109 308,48
17785	Республика Северная Осетия - Алания, г. Владикавказ, ул. Братьев Шуховых, д. 63, корп. 3	Владикавказ	15:09:0021101:2540	0030020000000 Земли населенных пунктов	Для размещения гаражей для собственных нужд	7	02.071	32	3 415,89	109 308,48
17786	Российская Федерация, Республика Северная Осетия-Алания, г. Владикавказ, ул. Братьев Шуховых, 63/3	Владикавказ	15:09:0021101:2541	0030020000000 Земли населенных пунктов	Для размещения гаражей для собственных нужд	7	02.071	32	3 415,89	109 308,48
17787	Российская Федерация, Республика Северная Осетия-Алания, г. Владикавказ, ул. Братьев Шуховых	Владикавказ	15:09:0021101:2543	0030020000000 Земли населенных пунктов	Для размещения гаражей для собственных нужд	7	02.071	24	3 415,89	81 981,36
17788	Российская Федерация, Республика Северная Осетия - Алания, г. Владикавказ, ул. Братьев Шуховых	Владикавказ	15:09:0021101:2544	0030020000000 Земли населенных пунктов	для размещения гаражей для собственных нужд	7	02.071	22	3 415,89	75 149,58
17789	Российская Федерация, Республика Северная Осетия - Алания, г. Владикавказ, ул. Братьев Шуховых	Владикавказ	15:09:0021101:2545	0030020000000 Земли населенных пунктов	для размещения гаражей для собственных нужд	7	02.071	22	3 415,89	75 149,58
17790	Российская Федерация, Республика Северная Осетия - Алания, г. Владикавказ, ул. Братьев Шуховых, 61/4	Владикавказ	15:09:0021101:2547	0030020000000 Земли населенных пунктов	Для размещения гаражей для собственных нужд	7	02.071	28	3 415,89	95 644,92
17791	Российская Федерация, Республика Северная Осетия - Алания, г. Владикавказ, ул. Братьев Шуховых	Владикавказ	15:09:0021101:2548	0030020000000 Земли населенных пунктов	Для размещения гаражей для собственных нужд	7	02.071	21	3 415,89	71 733,69
17792	Российская Федерация, Республика Северная Осетия - Алания, г. Владикавказ, ул. Братьев Шуховых	Владикавказ	15:09:0021101:2550	0030020000000 Земли населенных пунктов	Для размещения гаражей для собственных нужд	7	02.071	33	3 415,89	112 724,37
17793	Российская Федерация, Республика Северная Осетия - Алания, г. Владикавказ, ул. Братьев Шуховых	Владикавказ	15:09:0021101:2551	0030020000000 Земли населенных пунктов	Для размещения гаражей для собственных нужд	7	02.071	26	3 415,89	88 813,14
17794	Российская Федерация, Республика Северная Осетия - Алания, г. Владикавказ, ул. Братьев Шуховых	Владикавказ	15:09:0021101:2555	0030020000000 Земли населенных пунктов	Для размещения гаражей для собственных нужд	7	02.071	23	3 415,89	78 565,47
17795	Российская Федерация, Республика Северная Осетия-Алания, г. Владикавказ, ул. Братьев Шуховых	Владикавказ	15:09:0021101:2558	0030020000000 Земли населенных пунктов	Для размещения гаражей для собственных нужд	7	02.071	22	3 415,89	75 149,58
17796	Российская Федерация, Республика Северная Осетия - Алания, г. Владикавказ, ул. Братьев Шуховых, 63/3	Владикавказ	15:09:0021101:2559	0030020000000 Земли населенных пунктов	Для размещения гаражей для собственных нужд	7	02.071	29	3 415,89	99 060,81
17797	Российская Федерация, Республика Северная Осетия-Алания, г. Владикавказ, ул. Братьев Шуховых, 63/3	Владикавказ	15:09:0021101:2560	0030020000000 Земли населенных пунктов	Для размещения гаражей для собственных нужд	7	02.071	32	3 415,89	109 308,48
17798	Российская Федерация, Республика Северная Осетия-Алания, г. Владикавказ, ул. Братьев Шуховых	Владикавказ	15:09:0021101:2561	0030020000000 Земли населенных пунктов	Для размещения гаражей для собственных нужд	7	02.071	25	3 415,89	85 397,25
17799	Российская Федерация, Республика Северная Осетия-Алания, г. Владикавказ, ул. Братьев Шуховых, 63/3	Владикавказ	15:09:0021101:2563	0030020000000 Земли населенных пунктов	Для размещения гаражей для собственных нужд	7	02.071	33	3 415,89	112 724,37
17800	Российская Федерация, Республика Северная Осетия - Алания, г. Владикавказ, ул. Зураба Магкаева, 63 Л	Владикавказ	15:09:0021101:2564	0030020000000 Земли населенных пунктов	Магазины	4	04.040	164	6 506,15	1 066 015,60
17801	Российская Федерация, Республика Северная Осетия - Алания, г. Владикавказ, ул. Братьев Шуховых	Владикавказ	15:09:0021101:2565	0030020000000 Земли населенных пунктов	Для размещения гаражей для собственных нужд	7	02.071	25	3 415,89	85 397,25

№ п/п	Местоположение ЗУ	Район	Кадастровый номер ЗУ	Категория земель	Разрешенное использование по документу	Код вида разрешенного использования (в соответствии с классификатором видов разрешенного использования земельных участков)	Вид использования объектов недвижимости	Площадь	УПКС	КС
17802	Российская Федерация, Республика Северная Осетия - Алания, г. Владикавказ, ул. Братьев Шуховых	Владикавказ	15:09:0021101:2567	003002000000 Земли населенных пунктов	Для размещения гаражей для собственных нужд	7	02.071	21	3 413,89	71 753,69
17803	Российская Федерация, Республика Северная Осетия - Алания, г. Владикавказ, ул. Братьев Шуховых	Владикавказ	15:09:0021101:2568	003002000000 Земли населенных пунктов	Для размещения гаражей для собственных нужд	7	02.071	21	3 413,89	81 981,36
17804	Российская Федерация, Республика Северная Осетия - Алания, г. Владикавказ, ул. Братьев Шуховых	Владикавказ	15:09:0021101:2569	003002000000 Земли населенных пунктов	Для размещения гаражей для собственных нужд	7	02.071	42	3 413,89	143 367,38
17805	Российская Федерация, Республика Северная Осетия-Алания, городской округ город Владикавказ, г. Владикавказ, ул. Братьев Шуховых	Владикавказ	15:09:0021101:2571	003002000000 Земли населенных пунктов	Для размещения гаражей для собственных нужд	7	02.071	21	3 413,89	71 753,69
17806	Российская Федерация, Республика Северная Осетия-Алания, г Владикавказ, ул Братьев Шуховых	Владикавказ	15:09:0021101:2572	003002000000 Земли населенных пунктов	Для размещения гаражей для собственных нужд	7	02.071	21	3 413,89	71 753,69
17807	Российская Федерация, Республика Северная Осетия - Алания, г. Владикавказ, ул. Братьев Шуховых	Владикавказ	15:09:0021101:2573	003002000000 Земли населенных пунктов	Для размещения гаражей для собственных нужд	7	02.071	26	3 413,89	88 761,14
17808	Российская Федерация, Республика Северная Осетия - Алания, г. Владикавказ, ул. Братьев Шуховых	Владикавказ	15:09:0021101:2574	003002000000 Земли населенных пунктов	для размещения гаражей для собственных нужд	7	02.071	24	3 413,89	81 981,36
17809	Российская Федерация, Республика Северная Осетия - Алания, г Владикавказ, ул Братьев Шуховых	Владикавказ	15:09:0021101:2575	003002000000 Земли населенных пунктов	Для размещения гаражей для собственных нужд	7	02.071	24	3 413,89	81 981,36
17810	Российская Федерация, Республика Северная Осетия - Алания, г. Владикавказ, ул. Братьев Шуховых	Владикавказ	15:09:0021101:2576	003002000000 Земли населенных пунктов	Для размещения гаражей для собственных нужд	7	02.071	47	3 413,89	160 546,83
17811	Российская Федерация, Республика Северная Осетия - Алания, г. Владикавказ, ул. Братьев Шуховых	Владикавказ	15:09:0021101:2577	003002000000 Земли населенных пунктов	Для размещения гаражей для собственных нужд	7	02.071	47	3 413,89	160 546,83
17812	Российская Федерация, Республика Северная Осетия - Алания, г. Владикавказ, Кантемировское шоссе	Владикавказ	15:09:0021101:28	003002000000 Земли населенных пунктов	Многоквартирные жилые дома	2	02.050	3 273	5 422,01	17 776 306,92
17813	Российская Федерация, Республика Северная Осетия - Алания, г. Владикавказ, ул. Братьев Шуховых	Владикавказ	15:09:0021101:2849	003002000000 Земли населенных пунктов	Для размещения гаражей для собственных нужд	7	02.071	26	3 413,89	88 813,11
17814	Российская Федерация, Республика Северная Осетия - Алания, г. Владикавказ, ул. Зураба Магкаева	Владикавказ	15:09:0021101:2853	003002000000 Земли населенных пунктов	Магазины	4	04.040	176	6 906,17	1 215 615,10
17815	Российская Федерация, Республика Северная Осетия - Алания, г.о. город Владикавказ, г Владикавказ, ул Зураба Магкаева, з.у. 73Б	Владикавказ	15:09:0021101:2856	003002000000 Земли населенных пунктов	Магазины	4	04.040	152	6 906,17	926 940,40
17816	Российская Федерация, Республика Северная Осетия - Алания, г Владикавказ, ул Братьев Шуховых	Владикавказ	15:09:0021101:2857	003002000000 Земли населенных пунктов	Для размещения гаражей для собственных нужд	7	02.071	98	3 413,89	334 775,22
17817	Российская Федерация, Республика Северная Осетия - Алания, г Владикавказ, ул Братьев Шуховых	Владикавказ	15:09:0021101:2858	003002000000 Земли населенных пунктов	Для размещения гаражей для собственных нужд	7	02.071	118	3 413,89	403 037,02
17818	Российская Федерация, Республика Северная Осетия - Алания, г Владикавказ, ул Братьев Шуховых	Владикавказ	15:09:0021101:2859	003002000000 Земли населенных пунктов	Для размещения гаражей для собственных нужд	7	02.071	28	3 413,89	95 589,28
17819	Российская Федерация, Республика Северная Осетия - Алания, г. Владикавказ, ул. Братьев Шуховых	Владикавказ	15:09:0021101:2861	003002000000 Земли населенных пунктов	для размещения гаражей для собственных нужд	7	02.071	21	3 413,89	71 753,69
17820	Российская Федерация, Республика Северная Осетия - Алания, г. Владикавказ, ул. Братьев Шуховых	Владикавказ	15:09:0021101:2864	003002000000 Земли населенных пунктов	Для размещения гаражей для собственных нужд	7	02.071	26	3 413,89	88 813,11
17821	Российская Федерация, Республика Северная Осетия - Алания, г. Владикавказ, ул. Братьев Шуховых	Владикавказ	15:09:0021101:2866	003002000000 Земли населенных пунктов	Для размещения гаражей для собственных нужд	7	02.071	21	3 413,89	71 753,69
17822	Российская Федерация, Республика Северная Осетия - Алания, г. Владикавказ, ул. Братьев Шуховых	Владикавказ	15:09:0021101:2867	003002000000 Земли населенных пунктов	Для размещения гаражей для собственных нужд	7	02.071	24	3 413,89	81 981,36
17823	Северная Осетия - Алания респ, г Владикавказ, ш Кантемировское, 3	Владикавказ	15:09:0021101:31	003002000000 Земли населенных пунктов	Для эксплуатации предприятия по производству мебели, пущеного и строганого шпона, теплиц	6	06.000	1 449	2 459,11	3 562 620,20
17824	Республика Северная Осетия-Алания, г. Владикавказ, ул З. Магкаева/Кантемировское шоссе, 3	Владикавказ	15:09:0021101:312	003002000000 Земли населенных пунктов	Под застройку жилыми домами	13	02.010	7 060	4 375,21	30 886 880,60
17825	Северная Осетия - Алания респ. г Владикавказ, ш Кантемировское, 3	Владикавказ	15:09:0021101:32	003002000000 Земли населенных пунктов	Для эксплуатации предприятия по производству мебели, пущеного и строганого шпона, теплиц	6	06.000	923	2 459,11	2 269 679,53
17826	Северная Осетия - Алания респ. г Владикавказ, ш Кантемировское, 3	Владикавказ	15:09:0021101:34	003002000000 Земли населенных пунктов	Для эксплуатации предприятия по производству мебели, пущеного и строганого шпона, теплиц	6	06.000	2 870	2 459,11	7 057 111,83
17827	Северная Осетия - Алания респ, г Владикавказ, ш Кантемировское, 3	Владикавказ	15:09:0021101:35	003002000000 Земли населенных пунктов	Для эксплуатации предприятия по производству мебели, пущеного и строганого шпона, теплиц	6	06.000	3 850	2 459,11	9 467 723,50
17828	Респ. Северная Осетия - Алания, г. Владикавказ, Учхоз им. А. Саламова, ш. Кантемировское	Владикавказ	15:09:0021101:36	003002000000 Земли населенных пунктов	Выращивание сельскохозяйственных культур	1	01.010	117 934	21,29	2 510 293,86
17829	Северная Осетия - Алания респ. г Владикавказ. Кантемировское шоссе, Учхоз им. А. Саламова	Владикавказ	15:09:0021101:39	003002000000 Земли населенных пунктов	Для строительства многоквартирных жилых домов	2	02.050	10 000	5 422,01	54 209 216,00
17830	Северная Осетия-Алания респ, г Владикавказ, ул. Магкаева, 12	Владикавказ	15:09:0021101:461	003002000000 Земли населенных пунктов	Для содержания нежилого здания	3	03.080	962	3 413,89	3 285 577,54
17831	Северная Осетия-Алания респ. г. Владикавказ, ул. Магкаева, 12	Владикавказ	15:09:0021101:462	003002000000 Земли населенных пунктов	Хозяйственные постройки, гаражи, гостевые автостоянки, гаражи для служебного транспорта, открытые площадки для занятий спортом и физкультурой, площадки для сбора мусора	7	02.071	2 929	3 413,89	10 211 254,11
17832	Северная Осетия - Алания респ. г Владикавказ. Кантемировское шоссе, Учхоз им. А. Саламова	Владикавказ	15:09:0021101:55	003002000000 Земли населенных пунктов	Для строительства многоквартирных жилых домов	2	02.050	11 362	5 422,01	61 605 218,48
17833	РСО-Алания, г.Владикавказ, Иристонский МО Кантемировское шоссе, Учхоз им.Саламова	Владикавказ	15:09:0021101:634	003002000000 Земли населенных пунктов	Для строительства многоквартирных жилых домов	2	02.050	8 721	5 422,01	47 285 610,81
17834	РСО-Алания. г.Владикавказ. Иристонский МО Кантемировское шоссе, Учхоз им.Саламова	Владикавказ	15:09:0021101:635	003002000000 Земли населенных пунктов	Для строительства многоквартирных жилых домов	2	02.050	5 892	5 422,01	31 939 778,08
17835	РСО-Алания. г.Владикавказ. Иристонский МО Кантемировское шоссе, Учхоз им.Саламова	Владикавказ	15:09:0021101:638	003002000000 Земли населенных пунктов	Для строительства многоквартирных жилых домов	2	02.050	5 852	5 422,01	31 731 678,08
17836	РСО-Алания, г.Владикавказ, Иристонский МО Кантемировское шоссе, Учхоз им.Саламова	Владикавказ	15:09:0021101:639	003002000000 Земли населенных пунктов	Для строительства многоквартирных жилых домов	2	02.050	2 561	5 422,01	13 885 811,61
17837	РСО-Алания, г.Владикавказ, Иристонский МО Кантемировское шоссе, Учхоз им.Саламова	Владикавказ	15:09:0021101:640	003002000000 Земли населенных пунктов	Для строительства многоквартирных жилых домов	2	02.050	6 263	5 422,01	33 956 296,52
17838	РСО-Алания. г.Владикавказ. Иристонский МО Кантемировское шоссе, Учхоз им.Саламова	Владикавказ	15:09:0021101:641	003002000000 Земли населенных пунктов	Многоквартирные жилые дома, гостевые автостоянки	2	02.050	1 716	5 422,01	9 305 063,72
17839	Республика Северная Осетия-Алания, г Владикавказ, п Спутник	Владикавказ	15:09:0021101:7	003002000000 Земли населенных пунктов	Для содержания и эксплуатации автостоянки	7	04.090	5 352	2 459,10	13 161 126,00

№ пп	Местоположение ЗУ	Район	Кадастровый номер ЗУ	Категория земель	Разрешенное использование по документу	Код вида разрешенного использования (в соответствии с классификатором видов разрешенного использования земельных участков)	Вид использования объектов недвижимости	Площадь	УПКС	КС
17840	Республика Северная Осетия-Алания, г. Владикавказ, ул. Зураба Магкаева	Владикавказ	15:09:0021101:734	003002000000 Земли населенных пунктов	Строительство и эксплуатация нежилых строений и сооружений	3	03.080	186	1 518.17	282 479.62
17841	Республика Северная Осетия-Алания, г. Владикавказ, ул. Зураба Магкаева	Владикавказ	15:09:0021101:735	003002000000 Земли населенных пунктов	Строительство и эксплуатация нежилых строений и сооружений	3	03.080	122	1 518.17	185 216.74
17842	Респ. Северная Осетия - Алания, г. Владикавказ, (на территории Учхоза им. А. Саламова ГГАУ), ул. Зураба Магкаева	Владикавказ	15:09:0021101:8	003002000000 Земли населенных пунктов	Для содержания и эксплуатации автостоянки	7	04.090	1 501	2 365.70	3 551 837.70
17843	Российская Федерация, Республика Северная Осетия-Алания, г. Владикавказ, ул. Братьев Шуковых, 63/3	Владикавказ	15:09:0021101:9	003002000000 Земли населенных пунктов	Для завершения строительства и дальнейшей эксплуатации гаражей	7	04.090	3 741	2 365.70	8 849 060.88
17844	Республика Северная Осетия-Алания, г. Владикавказ, Кардонское шоссе, Учхоз им А.Саламова	Владикавказ	15:09:0021101:93	003002000000 Земли населенных пунктов	Для строительства многоквартирных жилых домов	2	02.050	11 954	5 422.04	64 821 186.16
17845	Республика Северная Осетия-Алания, г. Владикавказ. Кардонское шоссе. Учхоз им.А.Саламова	Владикавказ	15:09:0021101:94	003002000000 Земли населенных пунктов	Для строительства многоквартирных жилых домов	2	02.050	4 263	5 422.04	23 114 647.52
17846	Республика Северная Осетия-Алания, г Владикавказ, п Спутник, между домами 37-40	Владикавказ	15:09:0021201:10	003002000000 Земли населенных пунктов	под строительство остановочного павильона и установку торгового павильона	7	07.021	67	975.97	65 389.99
17847	Респ. Северная Осетия - Алания, г. Владикавказ, пос. Спутник, (между домами 44-46)	Владикавказ	15:09:0021201:11	003002000000 Земли населенных пунктов	Под строительство магазина	4	04.040	150	6 506.15	975 967.50
17848	Респ. Северная Осетия - Алания, г. Владикавказ, ул. Куйбышева, 134	Владикавказ	15:09:0021201:12	003002000000 Земли населенных пунктов	Эксплуатация кафе	4	04-060	439	4 625.92	1 684 141.48
17849	Российская Федерация, Республика Северная Осетия-Алания, городской округ город Владикавказ, г. Владикавказ, ш. Кардонское, земельный участок 18	Владикавказ	15:09:0021201:1288	003002000000 Земли населенных пунктов	Для строительства продовольственных, промтоварных магазинов со складом материала и инвентаря	4	04-040	2 144	6 506.15	13 941 422.35
17850	Республика Северная Осетия-Алания, г Владикавказ, п Спутник, 42 "а"	Владикавказ	15:09:0021201:13	003002000000 Земли населенных пунктов	Для содержания и эксплуатации пекарни	6	06.040	916	2 394.11	2 935 216.24
17851	Республика Северная Осетия-Алания, г. Владикавказ, п. Спутник, 24	Владикавказ	15:09:0021201:1333	003002000000 Земли населенных пунктов	Магазины продовольственные и промтоварные	4	04.040	63	6 506.15	409 886.45
17852	Республика Северная Осетия-Алания, г. Владикавказ, п. Спутник, 24	Владикавказ	15:09:0021201:1334	003002000000 Земли населенных пунктов	Магазины продовольственные и промтоварные	4	04-040	470	6 506.15	3 057 896.50
17853	Респ. Северная Осетия - Алания, г. Владикавказ, ул. Шмулевича 22, СНО "Горянка", участок №480	Владикавказ	15:09:0021201:1376	003002000000 Земли населенных пунктов	Для ведения коллективного садоводства	13	13-021	500	1 591.62	795 810.00
17854	Респ. Северная Осетия - Алания, г. Владикавказ, ул. Шмулевича, 22, СНО "Горянка", участок №565	Владикавказ	15:09:0021201:1377	003002000000 Земли населенных пунктов	Для ведения коллективного садоводства	13	13.021	500	1 591.62	795 810.00
17855	Респ. Северная Осетия - Алания, г. Владикавказ, ул. Шмулевича, 22, СНО "Горянка", участок №574	Владикавказ	15:09:0021201:1378	003002000000 Земли населенных пунктов	Для ведения коллективного садоводства	13	13.021	500	1 591.62	795 810.00
17856	Республика Северная Осетия-Алания, г Владикавказ,ул Шмулевича, 22, Садоводческое некоммерческое объединение "Горянка", участок №564	Владикавказ	15:09:0021201:1379	003002000000 Земли населенных пунктов	Для ведения коллективного садоводства	13	13-021	500	1 591.62	795 810.00
17857	Республика Северная Осетия-Алания, г Владикавказ, ул Шмулевича, 22, СНО"Горянка", участок №575	Владикавказ	15:09:0021201:1380	003002000000 Земли населенных пунктов	Для ведения коллективного садоводства	13	13-021	500	1 591.62	795 810.00
17858	Респ. Северная Осетия - Алания, г. Владикавказ, п. Спутник, двор дома №45	Владикавказ	15:09:0021201:14	003002000000 Земли населенных пунктов	Для содержания и эксплуатации капитального гаража	7	02.071	41	3 113.59	153 269.16
17859	Республика Северная Осетия-Алания, г. Владикавказ, ул. Шмулевича, 22, садоводческое некоммерческое объединение "Горянка" сад 477	Владикавказ	15:09:0021201:1443	003002000000 Земли населенных пунктов	Садовые и дачные дома	13	13.021	500	1 591.62	795 810.00
17860	Республика Северная Осетия-Алания, г. Владикавказ, ул. Шмулевича, 22, Садоводческое некоммерческое объединение "Горянка", участок 479а	Владикавказ	15:09:0021201:1444	003002000000 Земли населенных пунктов	Садовые и дачные дома	13	13-021	500	1 591.62	795 810.00
17861	Республика Северная Осетия-Алания, г. Владикавказ, ул. Шмулевича, 22, Садоводческое некоммерческое объединение "Горянка", участок 417а	Владикавказ	15:09:0021201:1445	003002000000 Земли населенных пунктов	Для ведения гражданами садоводства и огородничества	13	13-021	500	1 591.62	795 810.00
17862	Республика Северная Осетия-Алания, г. Владикавказ, ул. Шмулевича, 22, Садоводческое некоммерческое объединение "Горянка" сад № 567	Владикавказ	15:09:0021201:1446	003002000000 Земли населенных пунктов	Для ведения гражданами садоводства и огородничества	13	13.021	500	1 591.62	795 810.00
17863	Республика Северная Осетия-Алания, г Владикавказ, ул Шмулевича, 22, СНО "Горянка" сад 4176	Владикавказ	15:09:0021201:1447	003002000000 Земли населенных пунктов	Для ведения гражданами садоводства и огородничества	13	13.021	500	1 591.62	795 810.00
17864	Республика Северная Осетия-Алания, г. Владикавказ, ул. Шмулевича, 22, садоводческое некоммерческое объединение "Горянка" сад 418а	Владикавказ	15:09:0021201:1448	003002000000 Земли населенных пунктов	Садовые и дачные дома	13	13-021	500	1 591.62	795 810.00
17865	Республика Северная Осетия-Алания, г. Владикавказ, ул. Шмулевича, 22, садоводческое некоммерческое объединение "Горянка", сад 4146	Владикавказ	15:09:0021201:1449	003002000000 Земли населенных пунктов	Садовые и дачные дома	13	13-021	500	1 591.62	795 810.00
17866	Республика Северная Осетия-Алания, г. Владикавказ, ул. Шмулевича, 22, садоводческое некоммерческое объединение "Горянка", сад 4136	Владикавказ	15:09:0021201:1450	003002000000 Земли населенных пунктов	садовые и дачные дома	13	13.021	500	1 591.62	795 810.00
17867	Республика Северная Осетия-Алания, г. Владикавказ, ул. Шмулевича, 22, садоводческое некоммерческое объединение "Горянка", сад 4026	Владикавказ	15:09:0021201:1451	003002000000 Земли населенных пунктов	Садовые и дачные дома	13	13.021	500	1 591.62	795 810.00
17868	Республика Северная Осетия-Алания, г. Владикавказ, ул. Шмулевича, 22, садоводческое некоммерческое объединение "Горянка" сад № 568	Владикавказ	15:09:0021201:1453	003002000000 Земли населенных пунктов	Садовые и дачные дома	13	13-021	500	1 591.62	795 810.00
17869	Республика Северная Осетия-Алания, г. Владикавказ, ул. Шмулевича, 22, садоводческое некоммерческое объединение "Горянка", сад 4186	Владикавказ	15:09:0021201:1454	003002000000 Земли населенных пунктов	Садовые и дачные дома	13	13-021	500	1 591.62	795 810.00
17870	Республика Северная Осетия-Алания, г. Владикавказ, ул. Шмулевича, 22, Садоводческое некоммерческое объединение "Горянка", участок 408а	Владикавказ	15:09:0021201:1455	003002000000 Земли населенных пунктов	Садовые и дачные дома	13	13.021	500	1 591.62	795 810.00
17871	Республика Северная Осетия-Алания, г Владикавказ, ул Шмулевича, д 22, СНО "Горянка" сад 472	Владикавказ	15:09:0021201:1456	003002000000 Земли населенных пунктов	Садовые и дачные дома	13	13.021	500	1 591.62	795 810.00
17872	Республика Северная Осетия-Алания, г. Владикавказ, ул. Шмулевича, 22, садоводческое некоммерческое объединение "Горянка", сад № 473	Владикавказ	15:09:0021201:1458	003002000000 Земли населенных пунктов	Садовые и дачные дома	13	13-021	500	1 591.62	795 810.00
17873	Республика Северная Осетия-Алания, г Владикавказ, ул Шмулевича, 22, садоводческое некоммерческое объединение "Горянка" сад № 413 а	Владикавказ	15:09:0021201:1459	003002000000 Земли населенных пунктов	Садовые и дачные дома	13	13-021	500	1 591.62	795 810.00
17874	Республика Северная Осетия-Алания, г. Владикавказ, ул. Шмулевича, 22, садоводческое некоммерческое объединение "Горянка", сад 474	Владикавказ	15:09:0021201:1460	003002000000 Земли населенных пунктов	Ведение садоводства	13	13.021	500	1 591.62	795 810.00
17875	Республика Северная Осетия-Алания, г. Владикавказ, ул. Шмулевича, 22, садоводческое некоммерческое объединение "Горянка", сад № 495	Владикавказ	15:09:0021201:1574	003002000000 Земли населенных пунктов	Садовые и дачные дома	13	13.021	500	1 591.62	795 810.00
17876	Республика Северная Осетия-Алания, г. Владикавказ, ул. Шмулевича, 22, садоводческое некоммерческое объединение "Горянка", сад № 494	Владикавказ	15:09:0021201:1575	003002000000 Земли населенных пунктов	Садовые и дачные дома	13	13-021	500	1 591.62	795 810.00
17877	Республика Северная Осетия-Алания, г.Владикавказ, ул.Шмулевича, 22, Садоводческое некоммерческое объединение "Горянка", сад №563	Владикавказ	15:09:0021201:1576	003002000000 Земли населенных пунктов	Садовые и дачные дома	13	13-021	500	1 591.62	795 810.00
17878	Республика Северная Осетия-Алания, г Владикавказ, ул.Шмулевича, 22, СНО "Горянка", сад №493	Владикавказ	15:09:0021201:1577	003002000000 Земли населенных пунктов	Садовые и дачные дома	13	13.021	500	1 591.62	795 810.00
17879	респ. Северная Осетия - Алания, г. Владикавказ, ул. Шмулевича, д. 22, СНО Горянка сад № 486	Владикавказ	15:09:0021201:1578	003002000000 Земли населенных пунктов	Садовые и дачные дома	13	13.021	500	1 591.62	795 810.00
17880	Респ. Северная Осетия - Алания, г Владикавказ, ул Шмулевича, д 22, СНО Горянка сад № 559	Владикавказ	15:09:0021201:1579	003002000000 Земли населенных пунктов	Садовые и дачные дома	13	13-021	500	1 591.62	795 810.00
17881	Республика Северная Осетия-Алания, г Владикавказ, ул.Шмулевича, 22, СНО "Горянка" сад №407 "а"	Владикавказ	15:09:0021201:1580	003002000000 Земли населенных пунктов	Садовые и дачные дома	13	13-021	500	1 591.62	795 810.00
17882	Респ. Северная Осетия - Алания, г Владикавказ, ул Шмулевича, д 22, СНО Горянка сад №497 а	Владикавказ	15:09:0021201:1581	003002000000 Земли населенных пунктов	Садовые и дачные дома	13	13.021	500	1 591.62	795 810.00
17883	Республика Северная Осетия-Алания, г Владикавказ, ул.Шмулевича, 22, СНО "Горянка" сад №483	Владикавказ	15:09:0021201:1582	003002000000 Земли населенных пунктов	Садовые и дачные дома	13	13.021	500	1 591.62	795 810.00
17884	Республика Северная Осетия-Алания, г Владикавказ, ул.Шмулевича, 22, СНО "Горянка" сад №484	Владикавказ	15:09:0021201:1583	003002000000 Земли населенных пунктов	Садовые и дачные дома	13	13-021	500	1 591.62	795 810.00
17885	Республика Северная Осетия-Алания, г.Владикавказ, ул.Шмулевича, 22, СНО "Горянка" сад №485	Владикавказ	15:09:0021201:1584	003002000000 Земли населенных пунктов	Садовые и дачные дома	13	13-021	500	1 591.62	795 810.00
17886	Республика Северная Осетия-Алания, г Владикавказ, ул.Шмулевича, 22, СНО "Горянка" сад №489 "а"	Владикавказ	15:09:0021201:1585	003002000000 Земли населенных пунктов	Садовые и дачные дома	13	13-021	500	1 591.62	795 810.00

№ пп	Местоположение ЗУ	Район	Кадастровый номер ЗУ	Категория земель	Разрешенное использование по документу	Код вида разрешенного использования (в соответствии с классификатором видов разрешенного использования земельных участков)	Вид использования объектов недвижимости	Площадь	УПКС	КС
17887	Респ. Северная Осетия - Алания, г. Владикавказ, ул. Шмулевич, 22, Садоводческое Некоммерческое Объединение "Горянка", сад № 402 а	Владикавказ	15:09:0021201:1587	003002000000 Земли населенных пунктов	Садовые и дачные дома	13	13.021	500	1 491,62	745 810,00
17888	Республика Северная Осетия - Алания, г. Владикавказ, ул Шмулевича, 22, Садоводческое некоммерческое объединение "Горянка", сад 497	Владикавказ	15:09:0021201:1588	003002000000 Земли населенных пунктов	Садовые и дачные дома	13	13.021	500	1 491,62	745 810,00
17889	Республика Северная Осетия - Алания, г. Владикавказ, ул Шмулевича, 22, Садоводческое некоммерческое объединение "Горянка", сад 403 а	Владикавказ	15:09:0021201:1589	003002000000 Земли населенных пунктов	Садовые и дачные дома	13	13.021	500	1 491,62	745 810,00
17890	Республика Северная Осетия-Алания, г. Владикавказ, ул. Шмулевича, 22, садоводческое некоммерческое объединение "Горянка", сад №401 "а"	Владикавказ	15:09:0021201:1590	003002000000 Земли населенных пунктов	Садовые и дачные дома	13	13.021	500	1 491,62	745 810,00
17891	Республика Северная Осетия-Алания, г.Владикавказ, ул.Шмулевича, 22, СНО "Горянка", сад №401 "б"	Владикавказ	15:09:0021201:1591	003002000000 Земли населенных пунктов	Садовые и дачные дома	13	13.021	500	1 491,62	745 810,00
17892	Республика Северная Осетия - Алания, г. Владикавказ, ул. Шмулевича, 22, Садоводческое некоммерческое объединение "Горянка", сад 404 "а"	Владикавказ	15:09:0021201:1592	003002000000 Земли населенных пунктов	Садовые и дачные дома	13	13.021	500	1 491,62	745 810,00
17893	Респ. Северная Осетия - Алания, г. Владикавказ, ул. Шмулевича, д. 22, СНО Горянка сад № 492	Владикавказ	15:09:0021201:1593	003002000000 Земли населенных пунктов	Садовые и дачные дома	13	13.021	500	1 491,62	745 810,00
17894	РСО-Алания, г. Владикавказ, ул Шмулевича, 22, садоводческое некоммерческое объединение "Горянка", сад № 420 "а"	Владикавказ	15:09:0021201:1594	003002000000 Земли населенных пунктов	Садовые и дачные дома	13	13.021	500	1 491,62	745 810,00
17895	Респ Северная Осетия - Алания, г Владикавказ, ул Шмулевича, д 22, СНО Горянка сад № 502	Владикавказ	15:09:0021201:1595	003002000000 Земли населенных пунктов	Садовые и дачные дома	13	13.021	500	1 491,62	745 810,00
17896	Республика Северная Осетия-Алания, г.Владикавказ, ул.Шмулевича, 22, СНО "Горянка", сад №404 "б"	Владикавказ	15:09:0021201:1596	003002000000 Земли населенных пунктов	Садовые и дачные дома	13	13.021	500	1 491,62	745 810,00
17897	Республика Северная Осетия-Алания, г.Владикавказ, ул.Шмулевича, 22, СНО "Горянка", сад №421 "а"	Владикавказ	15:09:0021201:1597	003002000000 Земли населенных пунктов	Садовые и дачные дома	13	13.021	500	1 491,62	745 810,00
17898	РСО-Алания, г. Владикавказ, ул Шмулевича, 22, садоводческое некоммерческое объединение "Горянка", сад № 569	Владикавказ	15:09:0021201:1598	003002000000 Земли населенных пунктов	Садовые и дачные дома	13	13.021	500	1 491,62	745 810,00
17899	Республика Северная Осетия-Алания, г.Владикавказ, ул.Шмулевича, 22, СНО "Горянка", сад №408	Владикавказ	15:09:0021201:1599	003002000000 Земли населенных пунктов	Садовые и дачные дома	13	13.021	500	1 491,62	745 810,00
17900	Республика Северная Осетия-Алания, г.Владикавказ, ул.Шмулевича, 22, СНО "Горянка" сад №419 "а"	Владикавказ	15:09:0021201:1600	003002000000 Земли населенных пунктов	Садовые и дачные дома	13	13.021	500	1 491,62	745 810,00
17901	РСО-Алания, г. Владикавказ, ул. Шмулевича, 22, СНО "Горянка", сад №536	Владикавказ	15:09:0021201:1601	003002000000 Земли населенных пунктов	Садовые и дачные дома	13	13.021	500	1 491,62	745 810,00
17902	Респ. Северная Осетия - Алания, г. Владикавказ, ул. Шмулевича, д. 22, СНО "Горянка" сад № 579	Владикавказ	15:09:0021201:1602	003002000000 Земли населенных пунктов	Садовые и дачные дома	13	13.021	500	1 491,62	745 810,00
17903	Респ Северная Осетия - Алания, г Владикавказ, ул. Шмулевича, 22, СНО "Горянка" сад № 411 б	Владикавказ	15:09:0021201:1603	003002000000 Земли населенных пунктов	Садовые и дачные дома	13	13.021	500	1 491,62	745 810,00
17904	Республика Северная Осетия-Алания, г.Владикавказ, ул.Шмулевича, 22, СНО "Горянка" сад №557	Владикавказ	15:09:0021201:1604	003002000000 Земли населенных пунктов	Садовые и дачные дома	13	13.021	500	1 491,62	745 810,00
17905	РСО-Алания, г. Владикавказ, ул. Шмулевича, 22, СНО "Горянка", сад №409 "б"	Владикавказ	15:09:0021201:1605	003002000000 Земли населенных пунктов	Садовые и дачные дома	13	13.021	500	1 491,62	745 810,00
17906	Респ Северная Осетия - Алания, г Владикавказ, ул Шмулевича, д 22, СНО Горянка, сад № 476	Владикавказ	15:09:0021201:1606	003002000000 Земли населенных пунктов	Садовые и дачные дома	13	13.021	500	1 491,62	745 810,00
17907	Респ. Северная Осетия - Алания, г. Владикавказ, ул. Шмулевича, д. 22, СНО Горянка сад № 403 б	Владикавказ	15:09:0021201:1607	003002000000 Земли населенных пунктов	Садовые и дачные дома	13	13.021	500	1 491,62	745 810,00
17908	РСО-Алания, г. Владикавказ, ул. Шмулевича, 22, садоводческое некоммерческое объединение "Горянка", сад № 411 "а"	Владикавказ	15:09:0021201:1608	003002000000 Земли населенных пунктов	Садовые и дачные дома	13	13.021	500	1 491,62	745 810,00
17909	РСО-Алания, г. Владикавказ, ул. Шмулевича, 22, садоводческое некоммерческое объединение "Горянка", сад № 577	Владикавказ	15:09:0021201:1609	003002000000 Земли населенных пунктов	Садовые и дачные дома	13	13.021	500	1 491,62	745 810,00
17910	Респ. Северная Осетия - Алания, г. Владикавказ, ул. Шмулевича, д. 22, СНО Горянка сад № 578	Владикавказ	15:09:0021201:1610	003002000000 Земли населенных пунктов	Садовые и дачные дома	13	13.021	500	1 491,62	745 810,00
17911	Республика Северная Осетия-Алания, г.Владикавказ, ул.Шмулевича, 22, СНО "Горянка", сад №487	Владикавказ	15:09:0021201:1611	003002000000 Земли населенных пунктов	Садовые и дачные дома	13	13.021	500	1 491,62	745 810,00
17912	Республика Северная Осетия-Алания, г.Владикавказ, ул.Шмулевича, 22, СНО "Горянка", сад №421 "б"	Владикавказ	15:09:0021201:1612	003002000000 Земли населенных пунктов	Садовые и дачные дома	13	13.021	500	1 491,62	745 810,00
17913	Республика Северная Осетия-Алания, г.Владикавказ, ул.Шмулевича, 22, СНО "Горянка", сад №470	Владикавказ	15:09:0021201:1613	003002000000 Земли населенных пунктов	Садовые и дачные дома	13	13.021	500	1 491,62	745 810,00
17914	Республика Северная-Алания, г.Владикавказ, ул.Шмулевича, 22, СНО "Горянка", сад №408 "б"	Владикавказ	15:09:0021201:1614	003002000000 Земли населенных пунктов	Садовые и дачные дома	13	13.021	500	1 491,62	745 810,00
17915	Республика Северная Осетия-Алания, г.Владикавказ, ул.Шмулевича, 22, СНО "Горянка", сад №410 "а"	Владикавказ	15:09:0021201:1615	003002000000 Земли населенных пунктов	Садовые и дачные дома	13	13.021	500	1 491,62	745 810,00
17916	Республика Северная Осетия-Алания, г.Владикавказ, ул.Шмулевича, 22, СНО "Горянка", сад №407 "б"	Владикавказ	15:09:0021201:1616	003002000000 Земли населенных пунктов	Садовые и дачные дома	13	13.021	500	1 491,62	745 810,00
17917	Республика Северная Осетия-Алания, г. Владикавказ, ул. Шмулевича, д. 22, СНО Горянка, сад № 406 б	Владикавказ	15:09:0021201:1617	003002000000 Земли населенных пунктов	Садовые и дачные дома	13	13.021	500	1 491,62	745 810,00
17918	Республика Северная Осетия-Алания, г.Владикавказ, ул.Шмулевича, 22, СНО "Горянка", сад №416 "а"	Владикавказ	15:09:0021201:1618	003002000000 Земли населенных пунктов	Садовые и дачные дома	13	13.021	500	1 491,62	745 810,00
17919	РСО-Алания, г. Владикавказ, ул Шмулевича, 22, садоводческое некоммерческое объединение "Горянка", сад № 415 "а"	Владикавказ	15:09:0021201:1619	003002000000 Земли населенных пунктов	Садовые и дачные дома	13	13.021	500	1 491,62	745 810,00
17920	Респ Северная Осетия - Алания, г Владикавказ, ул Шмулевича, 22, СНО "Горянка" сад № 414 а	Владикавказ	15:09:0021201:1620	003002000000 Земли населенных пунктов	садовые и дачные дома	13	13.021	500	1 491,62	745 810,00
17921	РСО - Алания, г. Владикавказ, ул. Шмулевича, 22, СНО "Горянка", сад № 415 "б"	Владикавказ	15:09:0021201:1621	003002000000 Земли населенных пунктов	Садовые и дачные дома	13	13.021	500	1 491,62	745 810,00
17922	Республика Северная Осетия-Алания, г.Владикавказ, ул.Шмулевича, 22, СНО "Горянка", сад №489	Владикавказ	15:09:0021201:1622	003002000000 Земли населенных пунктов	Садовые и дачные дома	13	13.021	500	1 491,62	745 810,00
17923	Республика Северная Осетия-Алания, г.Владикавказ, ул.Шмулевича, 22, СНО "Горянка", сад №491	Владикавказ	15:09:0021201:1623	003002000000 Земли населенных пунктов	Садовые и дачные дома	13	13.021	500	1 491,62	745 810,00
17924	Республика Северная Осетия - Алания, г. Владикавказ, ул. Шмулевича, 22, садоводческое некоммерческое объединение "Горянка", сад № 490	Владикавказ	15:09:0021201:1624	003002000000 Земли населенных пунктов	Садовые и дачные дома	13	13.021	500	1 491,62	745 810,00
17925	Республика Северная Осетия - Алания, г. Владикавказ, ул. Шмулевича, 22, садоводческое некоммерческое объединение "Горянка", сад №410 "б"	Владикавказ	15:09:0021201:1625	003002000000 Земли населенных пунктов	Садовые и дачные дома	13	13.021	500	1 491,62	745 810,00
17926	РСО-Алания, г. Владикавказ, ул. Шмулевича, д. 22, СНО "Горянка", сад № 562	Владикавказ	15:09:0021201:1626	003002000000 Земли населенных пунктов	Садовые и дачные дома	13	13.021	500	1 491,62	745 810,00
17927	РСО-Алания, г. Владикавказ, ул Шмулевича, 22, садоводческое некоммерческое объединение "Горянка" сад № 560	Владикавказ	15:09:0021201:1627	003002000000 Земли населенных пунктов	Садовые и дачные дома	13	13.021	500	1 491,62	745 810,00
17928	Республика Северная Осетия-Алания, г.Владикавказ, ул.Шмулевича, 22, СНО "Горянка" сад №409 "а"	Владикавказ	15:09:0021201:1628	003002000000 Земли населенных пунктов	Садовые и дачные дома	13	13.021	500	1 491,62	745 810,00
17929	РСО-Алания, г. Владикавказ, ул. Шмулевича, 22, садоводческое некоммерческое объединение "Горянка", сад № 587	Владикавказ	15:09:0021201:1629	003002000000 Земли населенных пунктов	Садовые и дачные дома	13	13.021	500	1 491,62	745 810,00
17930	РСО-Алания, г. Владикавказ, ул Шмулевича, 22, садоводческое некоммерческое объединение "Горянка", сад № 586	Владикавказ	15:09:0021201:1630	003002000000 Земли населенных пунктов	Садовые и дачные дома	13	13.021	500	1 491,62	745 810,00
17931	Респ. Северная Осетия-Алания, г.Владикавказ, ул.Шмулевича, 22, СНО "Горянка", сад №480	Владикавказ	15:09:0021201:1631	003002000000 Земли населенных пунктов	Садовые и дачные дома	13	13.021	500	1 491,62	745 810,00
17932	Респ Северная Осетия - Алания, г Владикавказ, ул Шмулевича, д 22, СНО Горянка сад № 571	Владикавказ	15:09:0021201:1632	003002000000 Земли населенных пунктов	Садовые и дачные дома	13	13.021	500	1 491,62	745 810,00
17933	Республика Северная Осетия - Алания, г. Владикавказ, ул. Шмулевича, 22, Садоводческое некоммерческое объединение "Горянка", сад №548	Владикавказ	15:09:0021201:1633	003002000000 Земли населенных пунктов	Садовые и дачные дома	13	13.021	500	1 491,62	745 810,00
17934	Респ Северная Осетия - Алания, г Владикавказ, ул Шмулевича, 22, СНО "Горянка" сад № 589	Владикавказ	15:09:0021201:1634	003002000000 Земли населенных пунктов	Садовые и дачные дома	13	13.021	500	1 491,62	745 810,00
17935	Респ Северная Осетия - Алания, г Владикавказ, ул Шмулевича, 22, Садоводческое Некоммерческое Объединение "Горянка", сад № 488.	Владикавказ	15:09:0021201:1635	003002000000 Земли населенных пунктов	Садовые и дачные дома	13	13.021	500	1 491,62	745 810,00
17936	Респ. Северная Осетия-Алания, г.Владикавказ, ул.Шмулевича, 22, СНО "Горянка", сад №591	Владикавказ	15:09:0021201:1636	003002000000 Земли населенных пунктов	Садовые и дачные дома	13	13.021	500	1 491,62	745 810,00
17937	Республика Северная Осетия - Алания, г Владикавказ, ул Шмулевича, 22, СНО Горянка сад № 581	Владикавказ	15:09:0021201:1637	003002000000 Земли населенных пунктов	Садовые и дачные дома	13	13.021	500	1 491,62	745 810,00
17938	Республика Северная Осетия — Алания, г. Владикавказ, ул. Шмулевича, 22, садоводческое некоммерческое объединение "Горянка" сад №588	Владикавказ	15:09:0021201:1638	003002000000 Земли населенных пунктов	Садовые и дачные дома	13	13.021	500	1 491,62	745 810,00
17939	Респ Северная Осетия - Алания, г Владикавказ, ул Шмулевича, д 22, СНО "Горянка", сад № 475	Владикавказ	15:09:0021201:1639	003002000000 Земли населенных пунктов	Садовые и дачные дома	13	13.021	500	1 491,62	745 810,00
17940	Респ. Северная Осетия-Алания, г.Владикавказ, ул.Шмулевича, 22, СНО "Горянка" сад №412 "б"	Владикавказ	15:09:0021201:1640	003002000000 Земли населенных пунктов	Садовые дома	13	13.021	500	1 491,62	745 810,00
17941	Респ. Северная Осетия-Алания, г.Владикавказ, ул.Шмулевича, 22, СНО "Горянка", сад №590	Владикавказ	15:09:0021201:1641	003002000000 Земли населенных пунктов	Садовые дома	13	13.021	500	1 491,62	745 810,00
17942	Республика Северная Осетия-Алания, г.Владикавказ, ул.Шмулевича, 22, СНО "Горянка", сад №419 "б"	Владикавказ	15:09:0021201:1642	003002000000 Земли населенных пунктов	Садовые дома	13	13.021	500	1 491,62	745 810,00
17943	Республика Северная Осетия-Алания, г. Владикавказ, ул. Шмулевича, 22, садоводческое некоммерческое объединение "Горянка", сад № 405 а	Владикавказ	15:09:0021201:1643	003002000000 Земли населенных пунктов	Садовые дома	13	13.021	500	1 491,62	745 810,00
17944	РСО-Алания, г. Владикавказ, ул. Шмулевича, 22, садоводческое некоммерческое объединение "Горянка", сад № 406 "а"	Владикавказ	15:09:0021201:1644	003002000000 Земли населенных пунктов	Садовые дома	13	13.021	500	1 491,62	745 810,00
17945	Республика Северная Осетия - Алания, г. Владикавказ, ул. Шмулевича, 22, Садоводческое Некоммерческое Объединение "Горянка", сад №481	Владикавказ	15:09:0021201:1645	003002000000 Земли населенных пунктов	Садовые и дачные дома	13	13.021	500	1 491,62	745 810,00

№ пп	Местоположение ЗУ	Район	Кадастровый номер ЗУ	Категория земель	Разрешенное использование по документу	Код вида разрешенного использования (в соответствии с классификатором видов разрешенного использования земельных участков)	Вид использования объектов недвижимости	Площадь	УПКС	КС
17946	Республика Северная Осетия-Алания, г Владикавказ, ул Шмулевича, 22, СНО "Горянка" сад №483	Владикавказ	15:09:0021201:1646	003002000000 Земли населенных пунктов	Садовые дома	13	13.021	500	1 491,62	745 810,00
17947	Республика Северная Осетия-Алания, г Владикавказ, ул Шмулевича, 22, СНО "Горянка" сад №499	Владикавказ	15:09:0021201:1647	003002000000 Земли населенных пунктов	Садовые дома	13	13.021	500	1 491,62	745 810,00
17948	Республика Северная Осетия-Алания, г Владикавказ, ул Шмулевича, 22, СНО "Горянка" сад №661	Владикавказ	15:09:0021201:1648	003002000000 Земли населенных пунктов	Садовые дома	13	13.021	500	1 491,62	745 810,00
17949	Республика Северная Осетия-Алания, г. Владикавказ, ул. Шмулевича, 22, садоводческое некоммерческое объединение "Горянка", сад №420 "б"	Владикавказ	15:09:0021201:1649	003002000000 Земли населенных пунктов	Садовые дома	13	13.021	500	1 491,62	745 810,00
17950	Респ Северная Осетия - Алания, г Владикавказ, ул Шмулевича, 22, садоводческое некоммерческое объединение "Горянка", сад №405 "б"	Владикавказ	15:09:0021201:1650	003002000000 Земли населенных пунктов	Садовые дома	13	13.021	500	1 491,62	745 810,00
17951	Республика Северная Осетия - Алания, г Владикавказ, ул Шмулевича, 22, садоводческое некоммерческое товарищество "Горянка", сад №584	Владикавказ	15:09:0021201:1652	003002000000 Земли населенных пунктов	Садовые дома	13	13.021	500	1 491,62	745 810,00
17952	Республика Северная Осетия - Алания, г Владикавказ, ул Шмулевича, 22, садоводческое некоммерческое объединение "Горянка", сад №585	Владикавказ	15:09:0021201:1653	003002000000 Земли населенных пунктов	Садовые дома	13	13.021	500	1 491,62	745 810,00
17953	Республика Северная Осетия - Алания, г Владикавказ, ул Шмулевича, 22 Садоводческое некоммерческое объединение "Горянка" сад № 427 "б"	Владикавказ	15:09:0021201:1654	003002000000 Земли населенных пунктов	Ведения садоводства	13	13.021	550	1 491,62	820 391,00
17954	Республика Северная Осетия-Алания, г Владикавказ, ул Шмулевича, 22, СНО "Горянка" сад №400	Владикавказ	15:09:0021201:1656	003002000000 Земли населенных пунктов	Ведение садоводства	13	13.021	500	1 491,62	745 810,00
17955	Республика Северная Осетия - Алания, г Владикавказ, ул Шмулевича, 22, садоводческое некоммерческое объединение "Горянка", сад №482	Владикавказ	15:09:0021201:1657	003002000000 Земли населенных пунктов	ведение садоводства	13	13.021	500	1 491,62	745 810,00
17956	Республика Северная Осетия-Алания, г. Владикавказ, ул. Шмулевича, д. 22, СНТ "Горянка" сад № 501	Владикавказ	15:09:0021201:1658	003002000000 Земли населенных пунктов	Ведение садоводства	13	13.021	500	1 491,62	745 810,00
17957	Республика Северная Осетия-Алания, г Владикавказ, ул Шмулевича, 22, СНО "Горянка" сад №572	Владикавказ	15:09:0021201:1659	003002000000 Земли населенных пунктов	Ведение садоводства	13	13.021	500	1 491,62	745 810,00
17958	Респ Северная Осетия - Алания, г Владикавказ, ул Шмулевича, 22, садоводческое некоммерческое товарищество "Горянка" сад № 573	Владикавказ	15:09:0021201:1660	003002000000 Земли населенных пунктов	ведение садоводства	13	13.021	500	1 491,62	745 810,00
17959	Республика Северная Осетия - Алания, г Владикавказ, ул. Шмулевича, 22, садоводческое некоммерческое товарищество "Горянка" сад № 496	Владикавказ	15:09:0021201:1661	003002000000 Земли населенных пунктов	Ведение садоводства	13	13.021	500	1 491,62	745 810,00
17960	Республика Северная Осетия-Алания, г Владикавказ, ул Кольцевая, восточнее ул "Хетагурова"	Владикавказ	15:09:0021201:118	003002000000 Земли населенных пунктов	Эксплуатация ГСК	7	04.090	152	2 385,70	362 626,40
17961	Республика Северная Осетия - Алания, г. Владикавказ, пос. Спутник, 60 "в"	Владикавказ	15:09:0021201:19	003002000000 Земли населенных пунктов	Под резервуар чистой воды	6	03.012	6 707	2 223,04	14 909 929,28
17962	Респ. Северная Осетия - Алания, г. Владикавказ, п. Спутник, дом 55 "в"	Владикавказ	15:09:0021201:2	003002000000 Земли населенных пунктов	Для эксплуатации здания кондитерского цеха	6	06:040	811	2 494,14	2 022 747,54
17963	Республика Северная Осетия - Алания, г Владикавказ, ул Шмулевича, 22, садоводческое некоммерческое товарищество "Горянка", сад № 412 "в"	Владикавказ	15:09:0021201:2132	003002000000 Земли населенных пунктов	Ведение садоводства	13	13.021	500	1 491,62	745 810,00
17964	Республика Северная Осетия - Алания, г Владикавказ, ул Шмулевича, 22, садоводческое некоммерческое объединение "Горянка", сад №478	Владикавказ	15:09:0021201:2133	003002000000 Земли населенных пунктов	Садовые и дачные дома	13	13.021	600	1 138,63	683 178,00
17965	Республика Северная Осетия - Алания, г Владикавказ, ул Шмулевича, 22, садоводческое некоммерческое объединение "Горянка", сад №478	Владикавказ	15:09:0021201:2134	003002000000 Земли населенных пунктов	Садовые и дачные дома	13	13.021	400	1 138,63	455 452,00
17966	Российская Федерация, Республика Северная Осетия-Алания, садоводческое некоммерческое товарищество "Горянка", сад 416 б	Владикавказ	15:09:0021201:2144	003002000000 Земли населенных пунктов	ведение садоводства	13	13.021	500	1 491,62	745 810,00
17967	Российская Федерация, Республика Северная Осетия - Алания, г. Владикавказ, пос. Спутник	Владикавказ	15:09:0021201:2180	003002000000 Земли населенных пунктов	Обеспечение обороны и безопасности	3	08:000	8 578	1 518,17	13 022 862,26
17968	Республика Северная Осетия-Алания, г Владикавказ, п Спутник, (в точке пика №41)	Владикавказ	15:09:0021201:23	003002000000 Земли населенных пунктов	Для строительства магазина	4	04.040	558	6 506,45	3 630 599,10
17969	Респ. Северная Осетия - Алания, г Владикавказ, ш. Кольцевое, дом 3 "в"	Владикавказ	15:09:0021201:24	003002000000 Земли населенных пунктов	Под строительство магазин	4	04.040	40	6 506,45	260 258,00
17970	Российская Федерация, Республика Северная Осетия - Алания, г. Владикавказ, п. Спутник, 40	Владикавказ	15:09:0021201:26	003002000000 Земли населенных пунктов	Эксплуатация многоквартирного дома	2	02.050	832	5 422,04	4 511 137,28
17971	Респ. Северная Осетия - Алания, г. Владикавказ, п. Спутник, 48	Владикавказ	15:09:0021201:27	003002000000 Земли населенных пунктов	Эксплуатация многоквартирного дома	2	02.050	1 104	5 422,04	5 985 932,16
17972	Российская Федерация, Республика Северная Осетия - Алания, г. Владикавказ, пос. Спутник, 40	Владикавказ	15:09:0021201:28	003002000000 Земли населенных пунктов	Эксплуатация многоквартирного дома	2	02.050	1 184	5 422,04	6 419 695,36
17973	Российская Федерация, Республика Северная Осетия - Алания, г. Владикавказ, пос. Спутник, 31	Владикавказ	15:09:0021201:29	003002000000 Земли населенных пунктов	Эксплуатация многоквартирного дома	2	02.050	892	5 422,04	4 836 459,68
17974	Респ. Северная Осетия - Алания, г. Владикавказ, п. Спутник, дом 56 "в"	Владикавказ	15:09:0021201:3	003002000000 Земли населенных пунктов	Для содержания и эксплуатации зданий столовой №2	4	04:060	2 720	4 825,62	13 125 686,40
17975	Российская Федерация, Республика Северная Осетия - Алания, г. Владикавказ, пос. Спутник, 52	Владикавказ	15:09:0021201:30	003002000000 Земли населенных пунктов	Эксплуатация многоквартирного дома	2	02.050	1 103	5 422,04	5 980 510,12
17976	Респ. Северная Осетия - Алания, г. Владикавказ, п. Спутник, 35	Владикавказ	15:09:0021201:31	003002000000 Земли населенных пунктов	Эксплуатация многоквартирного дома	2	02.050	480	5 422,04	2 602 579,20
17977	Российская Федерация, Республика Северная Осетия - Алания, г. Владикавказ, пос. Спутник, 51	Владикавказ	15:09:0021201:32	003002000000 Земли населенных пунктов	Эксплуатация многоквартирного дома	2	02.050	924	5 422,04	5 009 964,96
17978	Российская Федерация, Республика Северная Осетия - Алания, г. Владикавказ, пос. Спутник, 43	Владикавказ	15:09:0021201:33	003002000000 Земли населенных пунктов	Эксплуатация многоквартирного дома	2	02.050	838	5 422,04	4 543 669,52
17979	Российская Федерация, Республика Северная Осетия - Алания, г. Владикавказ, пос. Спутник, 47	Владикавказ	15:09:0021201:34	003002000000 Земли населенных пунктов	Эксплуатация многоквартирного дома	2	02.050	832	5 422,04	4 511 137,28
17980	Российская Федерация, Республика Северная Осетия - Алания, г. Владикавказ, пос. Спутник, 53	Владикавказ	15:09:0021201:35	003002000000 Земли населенных пунктов	Эксплуатация многоквартирного дома	2	02.050	924	5 422,04	5 009 964,96
17981	Российская Федерация, Республика Северная Осетия - Алания, г. Владикавказ, пос. Спутник, 45	Владикавказ	15:09:0021201:36	003002000000 Земли населенных пунктов	Эксплуатация многоквартирного дома	2	02.050	832	5 422,04	4 511 137,28
17982	Респ. Северная Осетия - Алания, г. Владикавказ, п. Спутник, 37	Владикавказ	15:09:0021201:37	003002000000 Земли населенных пунктов	Эксплуатация многоквартирного дома	2	02.050	756	5 422,04	4 099 062,24
17983	Респ. Северная Осетия - Алания, г. Владикавказ, п. Спутник, 42	Владикавказ	15:09:0021201:38	003002000000 Земли населенных пунктов	Эксплуатация многоквартирного дома	2	02.050	1 104	5 422,04	5 985 932,16
17984	Респ. Северная Осетия - Алания, г. Владикавказ, п. Спутник, 18	Владикавказ	15:09:0021201:39	003002000000 Земли населенных пунктов	Эксплуатация многоквартирного дома	2	02.050	665	5 422,04	3 605 656,60
17985	Респ. Северная Осетия - Алания, г. Владикавказ, п. Спутник	Владикавказ	15:09:0021201:4	003002000000 Земли населенных пунктов	Для эксплуатации здания магазина №28	4	04.040	729	6 506,45	4 743 202,05
17986	Российская Федерация, Республика Северная Осетия - Алания, г. Владикавказ, пос. Спутник, 50	Владикавказ	15:09:0021201:40	003002000000 Земли населенных пунктов	Эксплуатация многоквартирного дома	2	02.050	1 103	5 422,04	5 980 510,12
17987	Респ. Северная Осетия - Алания, г. Владикавказ, п. Спутник, 30	Владикавказ	15:09:0021201:41	003002000000 Земли населенных пунктов	Эксплуатация многоквартирного дома	2	02.050	335	5 422,04	1 816 383,40
17988	Российская Федерация, Республика Северная Осетия - Алания, г. Владикавказ, пос. Спутник, 46	Владикавказ	15:09:0021201:42	003002000000 Земли населенных пунктов	Эксплуатация многоквартирного дома	2	02.050	1 103	5 422,04	5 980 510,12
17989	Российская Федерация, Республика Северная Осетия - Алания, г. Владикавказ, пос. Спутник, 39	Владикавказ	15:09:0021201:43	003002000000 Земли населенных пунктов	Эксплуатация многоквартирного дома	2	02.050	768	5 422,04	4 164 126,72
17990	Российская Федерация, Республика Северная Осетия - Алания, г. Владикавказ, пос. Спутник, 44	Владикавказ	15:09:0021201:44	003002000000 Земли населенных пунктов	Эксплуатация многоквартирного дома	2	02.050	1 103	5 422,04	5 980 510,12
17991	Российская Федерация, Республика Северная Осетия - Алания, г. Владикавказ, пос. Спутник, 33	Владикавказ	15:09:0021201:45	003002000000 Земли населенных пунктов	Эксплуатация многоквартирного дома	2	02.050	893	5 422,04	4 841 881,72
17992	Республика Северная Осетия-Алания, г.Владикавказ, п.Спутник, б/н	Владикавказ	15:09:0021201:46	003002000000 Земли населенных пунктов	Для содержания и эксплуатации тепловых сетей	6	03.012	890	2 223,04	1 978 505,60
17993	Российская Федерация, Республика Северная Осетия - Алания, г. Владикавказ, пос. Спутник, 54	Владикавказ	15:09:0021201:47	003002000000 Земли населенных пунктов	Эксплуатация многоквартирного дома	2	02.050	1 103	5 422,04	5 980 510,12
17994	Российская Федерация, Республика Северная Осетия - Алания, г. Владикавказ, пос. Спутник, 26	Владикавказ	15:09:0021201:48	003002000000 Земли населенных пунктов	Многоквартирный дом	2	02.050	147	5 422,04	797 039,88
17995	Российская Федерация, Республика Северная Осетия - Алания, г. Владикавказ, пос. Спутник, 22	Владикавказ	15:09:0021201:49	003002000000 Земли населенных пунктов	Многоквартирный дом	2	02.050	147	5 422,04	797 039,88
17996	Российская Федерация, Республика Северная Осетия - Алания, г. Владикавказ, пос. Спутник, 20	Владикавказ	15:09:0021201:50	003002000000 Земли населенных пунктов	Многоквартирный дом	2	02.050	147	5 422,04	797 039,88
17997	Российская Федерация, Республика Северная Осетия - Алания, г. Владикавказ, пос. Спутник, 19	Владикавказ	15:09:0021201:51	003002000000 Земли населенных пунктов	Многоквартирный дом	2	02.050	147	5 422,04	797 039,88
17998	Российская Федерация, Республика Северная Осетия - Алания, г. Владикавказ, пос. Спутник, 24	Владикавказ	15:09:0021201:52	003002000000 Земли населенных пунктов	Многоквартирный дом	2	02.050	147	5 422,04	797 039,88
17999	Российская Федерация, Республика Северная Осетия - Алания, г. Владикавказ, пос. Спутник, 24	Владикавказ	15:09:0021201:53	003002000000 Земли населенных пунктов	Многоквартирный дом	2	02.050	147	5 422,04	797 039,88
18000	Российская Федерация, Республика Северная Осетия - Алания, г. Владикавказ, пос. Спутник, 25	Владикавказ	15:09:0021201:54	003002000000 Земли населенных пунктов	Многоквартирный дом	2	02.050	147	5 422,04	797 039,88
18001	Респ. Северная Осетия - Алания, г. Владикавказ, п. Спутник, 21	Владикавказ	15:09:0021201:55	003002000000 Земли населенных пунктов	Многоквартирный дом	2	02.050	147	5 422,04	797 039,88
18002	Российская Федерация, Республика Северная Осетия - Алания, г. Владикавказ, пос. Спутник, 29	Владикавказ	15:09:0021201:56	003002000000 Земли населенных пунктов	Многоквартирный дом	2	02.050	147	5 422,04	797 039,88
18003	Российская Федерация, Республика Северная Осетия - Алания, г. Владикавказ, пос. Спутник, 41	Владикавказ	15:09:0021201:57	003002000000 Земли населенных пунктов	Эксплуатация многоквартирного дома	2	02.050	838	5 422,04	4 543 669,52
18004	Респ. Северная Осетия - Алания, г. Владикавказ, п. Спутник, дом 50	Владикавказ	15:09:0021201:58	003002000000 Земли населенных пунктов	Для содержания и эксплуатации трансформаторной подстанции (ТП-416)	6	03.012	51	2 223,04	113 375,04
18005	Респ. Северная Осетия - Алания, г. Владикавказ, п. Спутник, 35а	Владикавказ	15:09:0021201:59	003002000000 Земли населенных пунктов	Для содержания и эксплуатации трансформаторной подстанции (ТП-20)	6	03.012	152	2 223,04	337 902,08
18006	Российская Федерация, Республика Северная Осетия - Алания, г. Владикавказ, пос. Спутник	Владикавказ	15:09:0021201:6	003002000000 Земли населенных пунктов	Обеспечение вооруженных сил	3	08:030	2 248 944	1 518,17	3 414 279 312,48
18007	Респ. Северная Осетия - Алания, г. Владикавказ, п. Спутник, 39	Владикавказ	15:09:0021201:60	003002000000 Земли населенных пунктов	Для содержания и эксплуатации трансформаторной подстанции (ТП-417)	6	03:012	75	2 223,04	166 728,00

№ пп	Местоположение ЗУ	Район	Кадастровый номер ЗУ	Категория земель	Разрешенное использование по документу	Код вида разрешенного использования (в соответствии с классификатором видов разрешенного использования земельных участков)	Вид использования объектов недвижимости	Площадь	УПКС	КС
18008	Северная Осетия - Алания респ, г Владикавказ, п Спутник, 22	Владикавказ	15:09:0021201:61	003002000000 Земли населенных пунктов	Под объект капитального строительства	4	04:010	600	6 506,45	3 903 870,00
18009	Северная Осетия - Алания респ, г. Владикавказ, п. Спутник, 24	Владикавказ	15:09:0021201:64	003002000000 Земли населенных пунктов	Для содержания и эксплуатации индивидуального жилого дома	13	02:010	477	4 575,24	2 182 389,48
18010	Респ. Северная Осетия - Алания, г. Владикавказ, п. Спутник	Владикавказ	15:09:0021201:7	003002000000 Земли населенных пунктов	Обеспечение обороны и безопасности	3	08:030	515 422	1 518,17	782 498 217,74
18011	Российская Федерация, Республика Северная Осетия - Алания, г. Владикавказ, п. Спутник	Владикавказ	15:09:0021201:8	003002000000 Земли населенных пунктов	Для недвижимых целей	3	08:030	164 506	1 518,17	249 748 074,02
18012	Республика Северная Осетия-Алания, г Владикавказ, п Спутник, ч42	Владикавказ	15:09:0021201:9	003002000000 Земли населенных пунктов	Для содержания и эксплуатации кафе	4	04:060	75	4 825,62	361 921,50
18013	Республика Северная Осетия-Алания, г Владикавказ, ул Куйбышева/З.Магкаева, из земель военного городка №27	Владикавказ	15:09:0021201:936	003002000000 Земли населенных пунктов	Под строительство, содержание и эксплуатацию медицинского строения	6	06:000	4 758	2 494,14	11 867 118,12
18014	Республика Северная Осетия-Алания, г. Владикавказ, пос. Спутник	Владикавказ	15:09:0021201:962	003002000000 Земли населенных пунктов	Для установки спортивных площадок с уличными тренажерами	3	05:012	1 005	596,42	599 402,10
18015	Российская Федерация, Республика Северная Осетия - Алания, городской округ город Владикавказ, г Владикавказ, ул Куйбышева, 65	Владикавказ	15:09:0021301:10	003002000000 Земли населенных пунктов	Улично-дорожная сеть	6	12:001	1 521	615,47	936 129,87
18016	Республика Северная Осетия-Алания, г. Владикавказ, ул. Куйбышева, 122а	Владикавказ	15:09:0021301:1453	003002000000 Земли населенных пунктов	Для содержания и эксплуатации детского сада	3	03:050	6 996	3 160,27	22 109 248,92
18017	Республика Северная Осетия-Алания, г. Владикавказ, ул. Куйбышева, 130а	Владикавказ	15:09:0021301:1454	003002000000 Земли населенных пунктов	Для содержания и эксплуатации детского сада	3	03:050	7 826	3 160,27	24 732 273,02
18018	Республика Северная Осетия-Алания, г Владикавказ, ул Куйбышева, 126б	Владикавказ	15:09:0021301:1463	003002000000 Земли населенных пунктов	Отделения связи, почтовые отделения, телефонные и телеграфные станции и переговорочные пункты	3	03:022	17	1 518,17	25 808,89
18019	Республика Северная Осетия-Алания, г Владикавказ, ул Куйбышева, 126	Владикавказ	15:09:0021301:15	003002000000 Земли населенных пунктов	Для установки специализированных торговых прицепов по реализации мясопродуктов	4	04:020	8	6 506,45	52 051,60
18020	Респ. Северная Осетия - Алания, г. Владикавказ, ш. Кольцевое	Владикавказ	15:09:0021301:17	003002000000 Земли населенных пунктов	Камеронный цех	6	06:000	3 761	2 494,14	9 380 460,54
18021	Республика Северная Осетия-Алания, г Владикавказ, ул Куйбышева, 126/5	Владикавказ	15:09:0021301:18	003002000000 Земли населенных пунктов	Для установки и эксплуатации торгового павильона	4	04:030	6	6 506,45	39 038,70
18022	Российская Федерация, Республика Северная Осетия-Алания, г. Владикавказ, ул. Куйбышева, 124/5	Владикавказ	15:09:0021301:1899	003002000000 Земли населенных пунктов	Среднеэтажная жилая застройка	2	02:050	2 530	5 422,04	13 717 761,20
18023	Республика Северная Осетия-Алания, г Владикавказ, ул Куйбышева, 124а	Владикавказ	15:09:0021301:19	003002000000 Земли населенных пунктов	Для установки и эксплуатации платежных терминалов самообслуживания	4	04:010	1	6 506,45	6 506,45
18024	Российская Федерация, Республика Северная Осетия-Алания, г. Владикавказ, ул. Куйбышева, 124/1	Владикавказ	15:09:0021301:1900	003002000000 Земли населенных пунктов	Среднеэтажная жилая застройка	2	02:050	2 901	5 422,04	15 729 338,04
18025	Российская Федерация, Республика Северная Осетия-Алания, г. Владикавказ, ул. Куйбышева, 124/2	Владикавказ	15:09:0021301:1901	003002000000 Земли населенных пунктов	Среднеэтажная жилая застройка	2	02:050	3 019	5 422,04	16 369 138,76
18026	Российская Федерация, Республика Северная Осетия-Алания, г. Владикавказ, ул. Куйбышева, 124/3	Владикавказ	15:09:0021301:1902	003002000000 Земли населенных пунктов	Среднеэтажная жилая застройка	2	02:050	2 552	5 422,04	13 837 046,08
18027	Российская Федерация, Республика Северная Осетия-Алания, г. Владикавказ, ул. Куйбышева, 126/2	Владикавказ	15:09:0021301:1903	003002000000 Земли населенных пунктов	Среднеэтажная жилая застройка	2	02:050	1 829	5 422,04	9 916 911,16
18028	Российская Федерация, Республика Северная Осетия-Алания, г. Владикавказ, ул. Куйбышева, 126/1	Владикавказ	15:09:0021301:1904	003002000000 Земли населенных пунктов	Среднеэтажная жилая застройка	2	02:050	2 785	5 422,04	15 100 381,40
18029	Российская Федерация, Республика Северная Осетия-Алания, г. Владикавказ, ул. Куйбышева, 126/4	Владикавказ	15:09:0021301:1905	003002000000 Земли населенных пунктов	Среднеэтажная жилая застройка	2	02:050	1 952	5 422,04	10 583 822,08
18030	Российская Федерация, Республика Северная Осетия-Алания, г. Владикавказ, ул. Куйбышева, 126/3	Владикавказ	15:09:0021301:1906	003002000000 Земли населенных пунктов	Среднеэтажная жилая застройка	2	02:050	1 619	5 422,04	8 778 282,76
18031	Российская Федерация, Республика Северная Осетия-Алания, г. Владикавказ, ул. Куйбышева, 134/7	Владикавказ	15:09:0021301:1907	003002000000 Земли населенных пунктов	Среднеэтажная жилая застройка	2	02:050	2 409	5 422,04	13 061 694,36
18032	Российская Федерация, Республика Северная Осетия-Алания, г. Владикавказ, ул. Куйбышева, 134/6	Владикавказ	15:09:0021301:1908	003002000000 Земли населенных пунктов	Среднеэтажная жилая застройка	2	02:050	2 251	5 422,04	12 205 012,04
18033	Российская Федерация, Республика Северная Осетия-Алания, г. Владикавказ, ул. Куйбышева, 128/4	Владикавказ	15:09:0021301:1909	003002000000 Земли населенных пунктов	Среднеэтажная жилая застройка	2	02:050	3 649	5 422,04	19 785 023,96
18034	Российская Федерация, Республика Северная Осетия-Алания, г. Владикавказ, ул. Куйбышева, 126/6	Владикавказ	15:09:0021301:1910	003002000000 Земли населенных пунктов	Среднеэтажная жилая застройка	2	02:050	2 110	5 422,04	11 440 504,40
18035	Российская Федерация, Республика Северная Осетия-Алания, г. Владикавказ, ул. Куйбышева, 128/3	Владикавказ	15:09:0021301:1911	003002000000 Земли населенных пунктов	Среднеэтажная жилая застройка	2	02:050	3 703	5 422,04	20 077 814,12
18036	Российская Федерация, Республика Северная Осетия-Алания, г. Владикавказ, ул. Куйбышева, 134/5	Владикавказ	15:09:0021301:1912	003002000000 Земли населенных пунктов	Среднеэтажная жилая застройка	2	02:050	2 650	5 422,04	14 368 406,00
18037	Российская Федерация, Республика Северная Осетия-Алания, г. Владикавказ, ул. Куйбышева, 134/3	Владикавказ	15:09:0021301:1913	003002000000 Земли населенных пунктов	Среднеэтажная жилая застройка	2	02:050	2 817	5 422,04	15 273 886,68
18038	Российская Федерация, Республика Северная Осетия-Алания, г. Владикавказ, ул. Куйбышева, 134/4	Владикавказ	15:09:0021301:1914	003002000000 Земли населенных пунктов	Среднеэтажная жилая застройка	2	02:050	2 906	5 422,04	15 756 448,24
18039	Российская Федерация, Республика Северная Осетия-Алания, г. Владикавказ, ул. Куйбышева, 134/2	Владикавказ	15:09:0021301:1915	003002000000 Земли населенных пунктов	Среднеэтажная жилая застройка	2	02:050	2 329	5 422,04	12 627 931,16
18040	Российская Федерация, Республика Северная Осетия-Алания, г. Владикавказ, ул. Куйбышева, 134/1	Владикавказ	15:09:0021301:1916	003002000000 Земли населенных пунктов	Среднеэтажная жилая застройка	2	02:050	2 341	5 422,04	12 692 995,64
18041	Российская Федерация, Республика Северная Осетия-Алания, г. Владикавказ, ул. Куйбышева, 132	Владикавказ	15:09:0021301:1917	003002000000 Земли населенных пунктов	Среднеэтажная жилая застройка	2	02:050	2 823	5 422,04	15 306 418,92
18042	Российская Федерация, Республика Северная Осетия-Алания, г. Владикавказ, ул. Куйбышева, 130	Владикавказ	15:09:0021301:1918	003002000000 Земли населенных пунктов	Среднеэтажная жилая застройка	2	02:050	3 692	5 422,04	20 018 171,68
18043	Российская Федерация, Республика Северная Осетия-Алания, г. Владикавказ, ул. Куйбышева, 128/1	Владикавказ	15:09:0021301:1919	003002000000 Земли населенных пунктов	Среднеэтажная жилая застройка	2	02:050	3 037	5 422,04	16 466 735,48
18044	Российская Федерация, Республика Северная Осетия-Алания, г. Владикавказ, ул. Куйбышева, 128/2	Владикавказ	15:09:0021301:1920	003002000000 Земли населенных пунктов	Среднеэтажная жилая застройка	2	02:050	2 857	5 422,04	15 490 768,28
18045	Российская Федерация, Республика Северная Осетия-Алания, г. Владикавказ, ул. Куйбышева, 124/4	Владикавказ	15:09:0021301:1921	003002000000 Земли населенных пунктов	Среднеэтажная жилая застройка	2	02:050	2 634	5 422,04	14 281 653,36
18046	Российская Федерация, Республика Северная Осетия-Алания, г. Владикавказ, ул. Куйбышева, 120/5	Владикавказ	15:09:0021301:1922	003002000000 Земли населенных пунктов	Среднеэтажная жилая застройка	2	02:050	2 169	5 422,04	11 760 404,76
18047	Российская Федерация, Республика Северная Осетия-Алания, г. Владикавказ, ул. Куйбышева, 120/4	Владикавказ	15:09:0021301:1923	003002000000 Земли населенных пунктов	Среднеэтажная жилая застройка	2	02:050	2 649	5 422,04	14 362 983,96
18048	Российская Федерация, Республика Северная Осетия-Алания, г. Владикавказ, ул. Куйбышева, 120/3	Владикавказ	15:09:0021301:1924	003002000000 Земли населенных пунктов	Среднеэтажная жилая застройка	2	02:050	1 645	5 422,04	8 919 255,80
18049	Российская Федерация, Республика Северная Осетия-Алания, г. Владикавказ, ул. Куйбышева, 120/2	Владикавказ	15:09:0021301:1925	003002000000 Земли населенных пунктов	Среднеэтажная жилая застройка	2	02:050	2 201	5 422,04	11 933 910,04
18050	Российская Федерация, Республика Северная Осетия-Алания, г. Владикавказ, ул. Куйбышева, 120/1	Владикавказ	15:09:0021301:1926	003002000000 Земли населенных пунктов	Среднеэтажная жилая застройка	2	02:050	2 429	5 422,04	13 170 135,16
18051	Российская Федерация, Республика Северная Осетия-Алания, г. Владикавказ, ул. Куйбышева, 122	Владикавказ	15:09:0021301:1927	003002000000 Земли населенных пунктов	Среднеэтажная жилая застройка	2	02:050	2 008	5 422,04	10 887 456,32
18052	Российская Федерация, Республика Северная Осетия-Алания, г. Владикавказ, ул. Куйбышева	Владикавказ	15:09:0021301:1937	003002000000 Земли населенных пунктов	Для объектов жилой застройки	13	02:010	495	4 575,24	2 264 743,80
18053	Российская Федерация, Республика Северная Осетия-Алания, г. Владикавказ, ул. Куйбышева	Владикавказ	15:09:0021301:1938	003002000000 Земли населенных пунктов	Для объектов жилой застройки	13	02:010	400	4 575,24	1 830 096,00
18054	Российская Федерация, Республика Северная Осетия-Алания, г. Владикавказ, ул. Куйбышева	Владикавказ	15:09:0021301:1939	003002000000 Земли населенных пунктов	Для объектов жилой застройки	13	02:010	401	4 575,24	1 834 671,24
18055	Российская Федерация, Республика Северная Осетия-Алания, г. Владикавказ, ул. Куйбышева	Владикавказ	15:09:0021301:1940	003002000000 Земли населенных пунктов	Для объектов жилой застройки	13	02:010	482	4 575,24	2 205 265,68
18056	Российская Федерация, Республика Северная Осетия-Алания, г. Владикавказ, ул. Куйбышева	Владикавказ	15:09:0021301:1941	003002000000 Земли населенных пунктов	Для объектов жилой застройки	13	02:010	511	4 575,24	2 337 947,64
18057	Российская Федерация, Республика Северная Осетия-Алания, г. Владикавказ, ул. Куйбышева	Владикавказ	15:09:0021301:1942	003002000000 Земли населенных пунктов	Для объектов жилой застройки	13	02:010	517	4 575,24	2 365 399,08
18058	Российская Федерация, Республика Северная Осетия-Алания, г. Владикавказ, ул. Куйбышева	Владикавказ	15:09:0021301:1943	003002000000 Земли населенных пунктов	Для объектов жилой застройки	13	02:010	567	4 575,24	2 594 161,08
18059	Российская Федерация, Республика Северная Осетия-Алания, г. Владикавказ, ул. Куйбышева	Владикавказ	15:09:0021301:1944	003002000000 Земли населенных пунктов	Для объектов жилой застройки	13	02:010	495	4 575,24	2 264 743,80
18060	Российская Федерация, Республика Северная Осетия-Алания, г. Владикавказ, ул. Куйбышева	Владикавказ	15:09:0021301:1945	003002000000 Земли населенных пунктов	Для объектов жилой застройки	13	02:010	495	4 575,24	2 264 743,80
18061	Российская Федерация, Республика Северная Осетия-Алания, г. Владикавказ, ул. Куйбышева	Владикавказ	15:09:0021301:1946	003002000000 Земли населенных пунктов	Для объектов жилой застройки	13	02:010	326	4 575,24	1 491 528,24
18062	Российская Федерация, Республика Северная Осетия-Алания, г. Владикавказ, ул. Куйбышева	Владикавказ	15:09:0021301:1947	003002000000 Земли населенных пунктов	Для объектов жилой застройки	13	02:010	310	4 575,24	1 418 324,40
18063	Российская Федерация, Республика Северная Осетия-Алания, г. Владикавказ, ул. Куйбышева	Владикавказ	15:09:0021301:1950	003002000000 Земли населенных пунктов	Для объектов жилой застройки	13	02:010	1 401	4 575,24	6 409 911,24

№ пп	Местоположение ЗУ	Район	Кадастровый номер ЗУ	Категория земель	Разрешенное использование по документу	Код вида разрешенного использования (в соответствии с классификатором видов разрешенного использования земельных участков)	Вид использования объектов недвижимости	Площадь	УПКС	КС
18064	Российская Федерация, Республика Северная Осетия-Алания, г. Владикавказ, ул. Куйбышева	Владикавказ	15:09:0021301:1951	003002000000 Земли населенных пунктов	Для объектов жилой застройки	13	02.010	1 000	4 575,24	4 575 240,00
18065	Республика Северная Осетия-Алания, г. Владикавказ, в-т "Весна", ул. Куйбышева, д. 124а	Владикавказ	15:09:0021301:2	003002000000 Земли населенных пунктов	Для эксплуатации здания кафе-магазина "Весна"	4	04.040	1 412	6 506,45	9 187 107,40
18066	Республика Северная Осетия-Алания, г. Владикавказ, ул. Куйбышева, 130	Владикавказ	15:09:0021301:20	003002000000 Земли населенных пунктов	Для установки и эксплуатации торговых павильонов по реализации кисломолочной продукции	4	04.030	13	6 506,45	84 583,85
18067	Респ. Северная Осетия - Алания, г. Владикавказ, ул. Эрмба Мамаева, дом 47	Владикавказ	15:09:0021301:21	003002000000 Земли населенных пунктов	Для установки и эксплуатации торгового павильона	4	04.030	26	6 506,45	169 167,70
18068	Северная Осетия - Алания республика, г. Владикавказ, ул.Куйбышева/З.Маткаева	Владикавказ	15:09:0021301:26	003002000000 Земли населенных пунктов	Под строительство и содержание нежилого строения	3	03.080	422	1 518,17	640 667,74
18069	Республика Северная Осетия-Алания, г. Владикавказ, ул.Куйбышева/З.Маткаева, 6/н	Владикавказ	15:09:0021301:27	003002000000 Земли населенных пунктов	Под строительство и содержание нежилого строения	3	03.080	983	1 518,17	1 492 361,11
18070	Республика Северная Осетия-Алания, г. Владикавказ, ул. Куйбышева, 126а	Владикавказ	15:09:0021301:3	003002000000 Земли населенных пунктов	Комбинат бытового обслуживания	3	03.030	218	2 982,12	650 102,16
18071	Республика Северная Осетия-Алания, г. Владикавказ, ул. Куйбышева, д. 126а	Владикавказ	15:09:0021301:4	003002000000 Земли населенных пунктов	Комбинат бытового обслуживания	3	03.030	364	2 982,12	1 085 491,68
18072	Российская Федерация, Республика Северная Осетия-Алания, г. Владикавказ, ул. Куйбышева, 95г	Владикавказ	15:09:0021301:451	003002000000 Земли населенных пунктов	Коммунальное обслуживание	6	03.012	1	2 223,04	2 223,04
18073	Республика Северная Осетия-Алания, г. Владикавказ, ул. Куйбышева, 95 "в"	Владикавказ	15:09:0021301:452	003002000000 Земли населенных пунктов	дошкольное образовательное учреждение	3	03.050	12 148	3 160,27	38 390 959,96
18074	Республика Северная Осетия-Алания, г. Владикавказ, ул. Куйбышева, 95а	Владикавказ	15:09:0021301:453	003002000000 Земли населенных пунктов	Многоэтажная жилая застройка (высотная застройка)	2	02.060	52 663	5 422,04	285 540 892,52
18075	Российская Федерация, Республика Северная Осетия-Алания, г. Владикавказ, ул. Куйбышева, 95з	Владикавказ	15:09:0021301:454	003002000000 Земли населенных пунктов	Коммунальное обслуживание	6	03.012	476	2 223,04	1 058 167,04
18076	Республика Северная Осетия-Алания, г. Владикавказ, ул. Куйбышева, 95 "е"	Владикавказ	15:09:0021301:455	003002000000 Земли населенных пунктов	Коммунальное обслуживание	6	03.012	472	2 223,04	1 049 274,88
18077	Российская Федерация, Республика Северная Осетия-Алания, г. Владикавказ, ул. Куйбышева, 95п	Владикавказ	15:09:0021301:456	003002000000 Земли населенных пунктов	Коммунальное обслуживание	6	03.012	2	2 223,04	4 446,08
18078	Российская Федерация, Республика Северная Осетия - Алания, г. Владикавказ, ул. Куйбышева, 95а	Владикавказ	15:09:0021301:457	003002000000 Земли населенных пунктов	Коммунальное обслуживание	6	03.012	336	2 223,04	746 981,44
18079	Российская Федерация, Республика Северная Осетия - Алания, г. Владикавказ, ул. Куйбышева, 95 "Ж"	Владикавказ	15:09:0021301:458	003002000000 Земли населенных пунктов	Коммунальное обслуживание	6	03.012	336	2 223,04	746 981,44
18080	Северная Осетия - Алания респ., г. Владикавказ, ул. Куйбышева, 95 "В"	Владикавказ	15:09:0021301:459	003002000000 Земли населенных пунктов	Коммунальное обслуживание	6	03.012	1 968	2 223,04	4 374 042,72
18081	Республика Северная Осетия-Алания, г. Владикавказ, ул. Куйбышева, 95б	Владикавказ	15:09:0021301:460	003002000000 Земли населенных пунктов	Коммунальное обслуживание	6	03.012	7 996	2 223,04	17 775 427,84
18082	Республика Северная Осетия-Алания, г. Владикавказ, ул. Куйбышева, 96	Владикавказ	15:09:0021301:461	003002000000 Земли населенных пунктов	Многоэтажная жилая застройка (высотная застройка)	2	02.060	4 707	5 422,04	25 521 542,28
18083	Республика Северная Осетия-Алания, г. Владикавказ, ул. Куйбышева, 96г	Владикавказ	15:09:0021301:462	003002000000 Земли населенных пунктов	Для строительства многоквартирного жилого дома	2	02.010	5 395	5 422,04	29 251 905,80
18084	Республика Северная Осетия-Алания, г. Владикавказ, ул. Куйбышева/З.Маткаева, 6/н	Владикавказ	15:09:0021301:466	003002000000 Земли населенных пунктов	Под строительство и содержание нежилого строения	3	03.080	1 340	1 518,17	2 034 347,80
18085	Республика Северная Осетия-Алания, г. Владикавказ, ул. Куйбышева, 126г	Владикавказ	15:09:0021301:468	003002000000 Земли населенных пунктов	Для содержания и эксплуатации трансформаторной подстанции	6	03.012	24	2 223,04	53 352,96
18086	Республика Северная Осетия-Алания, г. Владикавказ, ул. Куйбышева, 134г	Владикавказ	15:09:0021301:469	003002000000 Земли населенных пунктов	Для содержания и эксплуатации трансформаторной подстанции	6	03.012	24	2 223,04	53 352,96
18087	Республика Северная Осетия-Алания, г. Владикавказ, ул. Куйбышева, 124 "г"	Владикавказ	15:09:0021301:470	003002000000 Земли населенных пунктов	Для содержания и эксплуатации трансформаторной подстанции	6	03.012	24	2 223,04	53 352,96
18088	Республика Северная Осетия-Алания, г. Владикавказ, ул. Куйбышева, 120, корпус 4	Владикавказ	15:09:0021301:471	003002000000 Земли населенных пунктов	Для содержания и эксплуатации трансформаторной подстанции	6	03.012	49	2 223,04	108 928,96
18089	Республика Северная Осетия-Алания, г. Владикавказ, ул. Куйбышева, 126/3	Владикавказ	15:09:0021301:5	003002000000 Земли населенных пунктов	Магазин	4	04.040	1 698	6 506,45	11 047 952,10
18090	Респ. Северная Осетия - Алания, г. Владикавказ, ул. Куйбышева, 126 "б"	Владикавказ	15:09:0021301:6	003002000000 Земли населенных пунктов	Для содержания и эксплуатации прилы	3	03.050	26 368	3 160,27	83 329 999,36
18091	Респ. Северная Осетия - Алания, г. Владикавказ, ул. Гаглойты/Млитиева	Владикавказ	15:09:0021301:7	003002000000 Земли населенных пунктов	Для размещения торгового киоска	4	04.040	6	6 506,45	39 038,70
18092	Республика Северная Осетия-Алания, г. Владикавказ, ул. Куйбышева/3 Маткаева	Владикавказ	15:09:0021301:8	003002000000 Земли населенных пунктов	Для строительства жилого микрорайона	2	02.010	59 692	5 422,04	323 652 411,68
18093	Респ. Северная Осетия - Алания, г. Владикавказ, СНО "Гонимка", участок № 4	Владикавказ	15:09:0021401:100	003002000000 Земли населенных пунктов	Для садоводства	13	13.021	920	1 491,62	1 417 039,00
18094	Респ. Северная Осетия - Алания, г. Владикавказ, СНО "Гонимка", участок № 96	Владикавказ	15:09:0021401:100	003002000000 Земли населенных пунктов	под садоводство	13	13.021	511	1 491,62	762 217,82
18095	Республика Северная Осетия-Алания, г. Владикавказ, ул. Шмулевича, 22, Садоводческое некоммерческое объединение "Горянка", сад 97	Владикавказ	15:09:0021401:101	003002000000 Земли населенных пунктов	Для садоводства	13	13.021	501	1 491,62	747 301,62
18096	Респ. Северная Осетия - Алания, г. Владикавказ, СНО "Гонимка", сад № 99	Владикавказ	15:09:0021401:103	003002000000 Земли населенных пунктов	Под садоводство	13	13.021	517	1 491,62	771 167,54
18097	Респ. Северная Осетия - Алания, г. Владикавказ, СНО "Гонимка", сад 100	Владикавказ	15:09:0021401:104	003002000000 Земли населенных пунктов	Под садоводство	13	13.021	500	1 491,62	745 810,00
18098	Респ. Северная Осетия - Алания, г. Владикавказ, СНО "Гонимка", 101	Владикавказ	15:09:0021401:105	003002000000 Земли населенных пунктов	Под садоводство	13	13.021	501	1 491,62	747 301,62
18099	Респ. Северная Осетия - Алания, г. Владикавказ, ул. Шмулевича, 22, Садоводческое некоммерческое объединение "Горянка", сад №102	Владикавказ	15:09:0021401:106	003002000000 Земли населенных пунктов	Под садоводство	13	13.021	501	1 491,62	747 301,62
18100	Респ. Северная Осетия - Алания, г. Владикавказ, СНО «Гонимка», сад № 103	Владикавказ	15:09:0021401:107	003002000000 Земли населенных пунктов	Для садоводства	13	13.021	500	1 491,62	745 810,00
18101	Респ. Северная Осетия - Алания, г. Владикавказ, СНО "Гонимка", сад 104	Владикавказ	15:09:0021401:108	003002000000 Земли населенных пунктов	Под садоводство	13	13.021	500	1 491,62	745 810,00
18102	Респ. Северная Осетия - Алания, г. Владикавказ, СНО "Гонимка", сад105	Владикавказ	15:09:0021401:109	003002000000 Земли населенных пунктов	Под садоводство	13	13.021	503	1 491,62	750 284,86
18103	Респ. Северная Осетия - Алания, г. Владикавказ, СНО "Гонимка", сад 5	Владикавказ	15:09:0021401:11	003002000000 Земли населенных пунктов	для садоводства	13	13.021	545	1 491,62	812 932,90
18104	Респ. Северная Осетия - Алания, г. Владикавказ, СНО "Гонимка", дом участок №106	Владикавказ	15:09:0021401:110	003002000000 Земли населенных пунктов	Под садоводство	13	13.021	503	1 491,62	750 284,86
18105	Республика Северная Осетия-Алания, г. Владикавказ, ул. Шмулевича, 22, садоводческое некоммерческое объединение "Гонимка", участок №107	Владикавказ	15:09:0021401:111	003002000000 Земли населенных пунктов	Для садоводства	13	13.021	500	1 491,62	745 810,00
18106	Респ. Северная Осетия - Алания, г. Владикавказ, СНО "Гонимка", участок №108	Владикавказ	15:09:0021401:112	003002000000 Земли населенных пунктов	Под садоводство	13	13.021	492	1 491,62	733 877,04
18107	Респ. Северная Осетия - Алания, г. Владикавказ, СНО "Гонимка", сад 109	Владикавказ	15:09:0021401:113	003002000000 Земли населенных пунктов	Под садоводство	13	13.021	516	1 491,62	769 675,92
18108	Северная Осетия - Алания респ., г. Владикавказ, СНО "Гонимка", участок № 110	Владикавказ	15:09:0021401:114	003002000000 Земли населенных пунктов	Под садоводство	13	13.021	508	1 491,62	757 742,96
18109	Респ. Северная Осетия - Алания, г. Владикавказ, СНО "Гонимка", сад 111	Владикавказ	15:09:0021401:115	003002000000 Земли населенных пунктов	Для садоводства или огородничества	13	13.021	500	1 491,62	745 810,00
18110	Респ. Северная Осетия - Алания, г. Владикавказ, СНО "Гонимка", сад 112	Владикавказ	15:09:0021401:116	003002000000 Земли населенных пунктов	для садоводства или огородничества	13	13.021	500	1 491,62	745 810,00
18111	Респ. Северная Осетия - Алания, г. Владикавказ, СНО "Гонимка", участок № 113	Владикавказ	15:09:0021401:117	003002000000 Земли населенных пунктов	Для садоводства	13	13.021	494	1 491,62	736 860,28
18112	Респ. Северная Осетия - Алания, г. Владикавказ, СНО "Гонимка", дом участок №114	Владикавказ	15:09:0021401:118	003002000000 Земли населенных пунктов	Под садоводство	13	13.021	511	1 491,62	762 217,82
18113	Респ. Северная Осетия - Алания, г. Владикавказ, СНО "Гонимка", дом сад 115	Владикавказ	15:09:0021401:119	003002000000 Земли населенных пунктов	под садоводство	13	13.021	511	1 491,62	762 217,82
18114	Респ. Северная Осетия - Алания, г. Владикавказ, СНО "Гонимка", сад №6	Владикавказ	15:09:0021401:12	003002000000 Земли населенных пунктов	Для садоводства	13	13.021	515	1 491,62	768 184,30
18115	Респ. Северная Осетия - Алания, г. Владикавказ, СНО "Гонимка", дом участок №116	Владикавказ	15:09:0021401:120	003002000000 Земли населенных пунктов	Под садоводство	13	13.021	511	1 491,62	762 217,82
18116	Респ. Северная Осетия - Алания, г. Владикавказ, СНО "Гонимка", сад 117	Владикавказ	15:09:0021401:121	003002000000 Земли населенных пунктов	Под садоводство	13	13.021	508	1 491,62	757 742,96
18117	Респ. Северная Осетия - Алания, г. Владикавказ, СНО "Гонимка", участок № 118	Владикавказ	15:09:0021401:122	003002000000 Земли населенных пунктов	Под садоводство	13	13.021	501	1 491,62	747 301,62
18118	Респ. Северная Осетия - Алания, г. Владикавказ, СНО "Гонимка", участок №119	Владикавказ	15:09:0021401:123	003002000000 Земли населенных пунктов	Под садоводство	13	13.021	525	1 491,62	783 100,50
18119	Респ. Северная Осетия - Алания, г. Владикавказ, СНО "Гонимка", участок №120	Владикавказ	15:09:0021401:124	003002000000 Земли населенных пунктов	Под садоводство	13	13.021	525	1 491,62	783 100,50
18120	Респ. Северная Осетия - Алания, г. Владикавказ, СНО "Гонимка", участок №121	Владикавказ	15:09:0021401:125	003002000000 Земли населенных пунктов	Для садоводства	13	13.021	508	1 491,62	757 742,96
18121	Северная Осетия - Алания респ., г. Владикавказ, Садоводческое некоммерческое объединение "Горянка", участок №123	Владикавказ	15:09:0021401:127	003002000000 Земли населенных пунктов	Под садоводство	13	13.021	512	1 491,62	763 709,44
18122	Респ. Северная Осетия - Алания, г. Владикавказ, СНО "Гонимка", участок №124	Владикавказ	15:09:0021401:128	003002000000 Земли населенных пунктов	Под садоводство	13	13.021	505	1 491,62	753 268,10
18123	Респ. Северная Осетия - Алания, г. Владикавказ, СНО "Гонимка", участок №125	Владикавказ	15:09:0021401:129	003002000000 Земли населенных пунктов	под садоводство	13	13.021	504	1 491,62	751 776,48
18124	Респ. Северная Осетия - Алания, г. Владикавказ, СНО "Гонимка", участок №7	Владикавказ	15:09:0021401:13	003002000000 Земли населенных пунктов	Для садоводства	13	13.021	710	1 491,62	1 059 050,20

№ пп	Местоположение ЗУ	Район	Кадастровый номер ЗУ	Категория земель	Разрешенное использование по документу	Код вида разрешенного использования (в соответствии с классификатором видов разрешенного использования земельных участков)	Вид использования объектов недвижимости	Площадь	УПКС	КС
18125	Респ. Северная Осетия - Алания, г. Владикавказ, СНО "Горянка", участок 127	Владикавказ	15:09:0021401:131	003002000000 Земли населенных пунктов	Для садоводства	13	13.021	511	1 491,62	762 217,82
18126	Северная Осетия - Алания респ, г. Владикавказ, СНО "Горянка", сад №128	Владикавказ	15:09:0021401:132	003002000000 Земли населенных пунктов	Под садоводство	13	13.021	365	1 491,62	544 268,30
18127	Респ. Северная Осетия - Алания, г. Владикавказ, СНО "Горянка", участок №129	Владикавказ	15:09:0021401:133	003002000000 Земли населенных пунктов	Для садоводства	13	13.021	365	1 491,62	544 268,30
18128	Респ. Северная Осетия - Алания, г. Владикавказ, СНО "Горянка", участок № 130	Владикавказ	15:09:0021401:134	003002000000 Земли населенных пунктов	Для садоводства	13	13.021	500	1 491,62	745 810,00
18129	Респ. Северная Осетия - Алания, г. Владикавказ, Садоводческое некоммерческое объединение "Горянка", № 131	Владикавказ	15:09:0021401:135	003002000000 Земли населенных пунктов	Под садоводство	13	13.021	515	1 491,62	767 859,36
18130	Респ. Северная Осетия - Алания, г. Владикавказ, Садоводческое некоммерческое объединение "Горянка", №132	Владикавказ	15:09:0021401:136	003002000000 Земли населенных пунктов	Под садоводство	13	13.021	500	1 491,62	745 810,00
18131	Респ. Северная Осетия - Алания, г. Владикавказ, СНО "Горянка", дом участок №133	Владикавказ	15:09:0021401:137	003002000000 Земли населенных пунктов	Под садоводство	13	13.021	511	1 491,62	762 217,82
18132	Респ. Северная Осетия - Алания, г. Владикавказ, СНО "Горянка", дом сад № 134	Владикавказ	15:09:0021401:138	003002000000 Земли населенных пунктов	Под садоводство	13	13.021	887	1 491,62	1 323 066,94
18133	Респ. Северная Осетия - Алания, г. Владикавказ, СНО "Горянка", сад №135	Владикавказ	15:09:0021401:139	003002000000 Земли населенных пунктов	Под садоводство	13	13.021	704	1 491,62	1 050 100,18
18134	Респ. Северная Осетия - Алания, г. Владикавказ, СНО "Горянка", участок 8	Владикавказ	15:09:0021401:14	003002000000 Земли населенных пунктов	Под садоводство	13	13.021	713	1 491,62	1 063 508,30
18135	Респ. Северная Осетия - Алания, г. Владикавказ, СНО "Горянка", сад №1136	Владикавказ	15:09:0021401:140	003002000000 Земли населенных пунктов	Для садоводства	13	13.021	568	1 491,62	847 240,16
18136	Респ. Северная Осетия - Алания, г. Владикавказ, СНО "Горянка", сад 137	Владикавказ	15:09:0021401:141	003002000000 Земли населенных пунктов	для садоводства или огородничества	13	13.021	512	1 491,62	763 709,34
18137	Республика Северная Осетия - Алания, г. Владикавказ, СНТ "Горянка", сад 138	Владикавказ	15:09:0021401:142	003002000000 Земли населенных пунктов	Для садоводства	13	13.021	474	1 491,62	707 408,88
18138	Респ. Северная Осетия - Алания, г. Владикавказ, СНО "Горянка", участок №139	Владикавказ	15:09:0021401:143	003002000000 Земли населенных пунктов	Под садоводство	13	13.021	653	1 491,62	974 014,62
18139	Респ. Северная Осетия - Алания, г. Владикавказ, СНО "Горянка", участок № 140	Владикавказ	15:09:0021401:144	003002000000 Земли населенных пунктов	под садоводство	13	13.021	532	1 491,62	793 531,84
18140	Респ. Северная Осетия - Алания, г. Владикавказ, СНО "Горянка", сад №141	Владикавказ	15:09:0021401:145	003002000000 Земли населенных пунктов	под садоводство	13	13.021	535	1 491,62	827 849,10
18141	Респ. Северная Осетия - Алания, г. Владикавказ, СНО "Горянка", участок №142	Владикавказ	15:09:0021401:146	003002000000 Земли населенных пунктов	Для садоводства	13	13.021	506	1 491,62	805 143,56
18142	Респ. Северная Осетия - Алания, г. Владикавказ, участок №143	Владикавказ	15:09:0021401:147	003002000000 Земли населенных пунктов	Для садоводства	13	13.021	513	1 491,62	765 225,06
18143	Респ. Северная Осетия - Алания, г. Владикавказ, СНО "Горянка", сад №144	Владикавказ	15:09:0021401:148	003002000000 Земли населенных пунктов	Для садоводства	13	13.021	501	1 491,62	747 301,62
18144	Северная Осетия - Алания респ, г. Владикавказ, СНО "Горянка", участок № 9	Владикавказ	15:09:0021401:15	003002000000 Земли населенных пунктов	Под садоводство	13	13.021	520	1 491,62	775 642,40
18145	Респ. Северная Осетия - Алания, г. Владикавказ, СНО "Горянка", сад 146	Владикавказ	15:09:0021401:150	003002000000 Земли населенных пунктов	Под садоводство	13	13.021	530	1 491,62	790 556,60
18146	Респ. Северная Осетия - Алания, г. Владикавказ, СНО "Горянка", участок 147	Владикавказ	15:09:0021401:151	003002000000 Земли населенных пунктов	Под садоводство	13	13.021	513	1 491,62	765 225,06
18147	Респ. Северная Осетия - Алания, г. Владикавказ, СНО "Горянка", участок №148	Владикавказ	15:09:0021401:152	003002000000 Земли населенных пунктов	Под садоводство	13	13.021	529	1 491,62	789 066,98
18148	Респ. Северная Осетия - Алания, г. Владикавказ, СНО "Горянка", дом сад №149	Владикавказ	15:09:0021401:153	003002000000 Земли населенных пунктов	Под садоводство	13	13.021	555	1 491,62	827 849,10
18149	Респ. Северная Осетия - Алания, г. Владикавказ, СНО «Горянка», сад № 150	Владикавказ	15:09:0021401:154	003002000000 Земли населенных пунктов	Для садоводства	13	13.021	500	1 491,62	745 810,00
18150	Респ. Северная Осетия - Алания, г. Владикавказ, СНО "Горянка", дом участок № 151	Владикавказ	15:09:0021401:155	003002000000 Земли населенных пунктов	Для садоводства	13	13.021	500	1 491,62	745 810,00
18151	Республика Северная Осетия - Алания, г. Владикавказ, СНО "Горянка", сад №152	Владикавказ	15:09:0021401:156	003002000000 Земли населенных пунктов	для садоводства	13	13.021	502	1 491,62	748 793,24
18152	Респ. Северная Осетия - Алания, г. Владикавказ, СНО "Горянка", сад №153	Владикавказ	15:09:0021401:157	003002000000 Земли населенных пунктов	Под садоводство	13	13.021	551	1 491,62	821 882,62
18153	Респ. Северная Осетия - Алания, г. Владикавказ, СНО "Горянка", сад № 156	Владикавказ	15:09:0021401:160	003002000000 Земли населенных пунктов	Для садоводства	13	13.021	365	1 491,62	544 268,30
18154	Респ. Северная Осетия - Алания, г. Владикавказ, СНО "Горянка", участок №157	Владикавказ	15:09:0021401:161	003002000000 Земли населенных пунктов	Для садоводства	13	13.021	510	1 491,62	760 726,20
18155	Респ. Северная Осетия - Алания, г. Владикавказ, СНО "Горянка", сад №158	Владикавказ	15:09:0021401:162	003002000000 Земли населенных пунктов	Под садоводство	13	13.021	537	1 491,62	798 816,70
18156	Респ. Северная Осетия - Алания, г. Владикавказ, СНО "Горянка", сад 159 (128)	Владикавказ	15:09:0021401:163	003002000000 Земли населенных пунктов	Под садоводство	13	13.021	524	1 491,62	781 367,88
18157	Республика Северная Осетия - Алания, г. Владикавказ, СНО "Горянка", сад № 160	Владикавказ	15:09:0021401:164	003002000000 Земли населенных пунктов	Для садоводства	13	13.021	454	1 491,62	676 968,66
18158	Российская Федерация, Республика Северная Осетия - Алания г, Владикавказ, СНО "Горянка", сад №161	Владикавказ	15:09:0021401:165	003002000000 Земли населенных пунктов	Под садоводство	13	13.021	500	1 491,62	745 810,00
18159	Респ. Северная Осетия - Алания, г. Владикавказ, СНО "Горянка", сад №162	Владикавказ	15:09:0021401:166	003002000000 Земли населенных пунктов	Для садоводства	13	13.021	501	1 491,62	747 301,62
18160	Северная Осетия - Алания респ, г. Владикавказ, ул. Шмулевича, 22, Садоводческое некоммерческое объединение "Горянка", участок № 163	Владикавказ	15:09:0021401:167	003002000000 Земли населенных пунктов	Под садоводство	13	13.021	502	1 491,62	748 793,24
18161	Республика Северная Осетия-Алания, г. Владикавказ, ул. Шмулевича, 22. Садоводческое некоммерческое объединение "Горянка", сад №164	Владикавказ	15:09:0021401:168	003002000000 Земли населенных пунктов	Под садоводство	13	13.021	516	1 491,62	769 677,92
18162	Респ. Северная Осетия - Алания, г. Владикавказ, СНО "Горянка", участок №165	Владикавказ	15:09:0021401:169	003002000000 Земли населенных пунктов	Под садоводство	13	13.021	538	1 491,62	798 316,70
18163	Респ. Северная Осетия - Алания, г. Владикавказ, СНО "Горянка", участок №1	Владикавказ	15:09:0021401:17	003002000000 Земли населенных пунктов	Под садоводство	13	13.021	520	1 491,62	775 642,40
18164	Респ. Северная Осетия - Алания, г. Владикавказ, СНО "Горянка", участок №166	Владикавказ	15:09:0021401:170	003002000000 Земли населенных пунктов	Под садоводство	13	13.021	544	1 491,62	809 849,66
18165	Респ. Северная Осетия - Алания, г. Владикавказ, СНО "Горянка", участок 167	Владикавказ	15:09:0021401:171	003002000000 Земли населенных пунктов	под садоводство	13	13.021	675	1 491,62	1 005 167,50
18166	Респ. Северная Осетия - Алания, г. Владикавказ, СНО "Горянка"	Владикавказ	15:09:0021401:172	003002000000 Земли населенных пунктов	Резервы с земли	12	12.030	17 500	1,67	29 225,00
18167	Респ. Северная Осетия - Алания, г. Владикавказ, СНО "Горянка", участок 126	Владикавказ	15:09:0021401:174	003002000000 Земли населенных пунктов	Под садоводство	13	13.021	511	1 491,62	762 217,82
18168	Респ. Северная Осетия - Алания, г. Владикавказ, СНО "Горянка", сад 40	Владикавказ	15:09:0021401:175	003002000000 Земли населенных пунктов	Под садоводство	13	13.021	681	1 491,62	1 015 793,22
18169	Респ. Северная Осетия - Алания, г. Владикавказ, ул. Шмулевича, 22, садоводческое некоммерческое объединение "Горянка", участок №196	Владикавказ	15:09:0021401:177	003002000000 Земли населенных пунктов	для садоводства	13	13.021	847	1 491,62	1 263 402,14
18170	Северная Осетия - Алания респ, г. Владикавказ, ул. Шмулевича, 22, Садоводческое некоммерческое объединение "Горянка", участок №12	Владикавказ	15:09:0021401:18	003002000000 Земли населенных пунктов	Под садоводство	13	13.021	669	1 491,62	997 973,78
18171	Респ. Северная Осетия - Алания, г. Владикавказ, СНО "Горянка", участок №194	Владикавказ	15:09:0021401:180	003002000000 Земли населенных пунктов	Для садоводства	13	13.021	620	1 491,62	924 854,40
18172	Российская Федерация, Республика Северная Осетия-Алания, г. Владикавказ, ул. Шмулевича, 20п	Владикавказ	15:09:0021401:181	003002000000 Земли населенных пунктов	Для многоквартирного жилищного строительства	2	02.013	800	5 422,94	4 337 632,00
18173	Респ. Северная Осетия - Алания, г. Владикавказ, СНО "Горянка", сад № 190	Владикавказ	15:09:0021401:186	003002000000 Земли населенных пунктов	Для садоводства	13	13.021	540	1 491,62	790 558,60
18174	Респ. Северная Осетия - Алания, г. Владикавказ, СНО "Горянка", участок №214	Владикавказ	15:09:0021401:189	003002000000 Земли населенных пунктов	Для садоводства	13	13.021	500	1 491,62	745 810,00
18175	Северная Осетия - Алания респ, г.Владикавказ, ул.Шмулевича, 22, Садоводческое некоммерческое объединение "Горянка", уч 13	Владикавказ	15:09:0021401:19	003002000000 Земли населенных пунктов	Под садоводство	13	13.021	551	1 491,62	821 882,62
18176	Респ. Северная Осетия - Алания, г. Владикавказ, СНО "Горянка", участок №196	Владикавказ	15:09:0021401:190	003002000000 Земли населенных пунктов	Для садоводства	13	13.021	790	1 491,62	1 178 479,80
18177	Респ. Северная Осетия - Алания, г. Владикавказ, СНО "Горянка", участок №197	Владикавказ	15:09:0021401:191	003002000000 Земли населенных пунктов	Для садоводства	13	13.021	790	1 491,62	1 178 479,80
18178	Респ. Северная Осетия - Алания, г. Владикавказ, ул. Шмулевича, 22, садоводческое некоммерческое объединение "Горянка", участок №215	Владикавказ	15:09:0021401:192	003002000000 Земли населенных пунктов	Для садоводства	13	13.021	500	1 491,62	745 810,00
18179	Респ. Северная Осетия - Алания, г. Владикавказ, СНО "Горянка", сад №170	Владикавказ	15:09:0021401:193	003002000000 Земли населенных пунктов	Для садоводства	13	13.021	500	1 491,62	745 810,00
18180	Респ. Северная Осетия - Алания, г. Владикавказ, СНО "Горянка", сад №175	Владикавказ	15:09:0021401:194	003002000000 Земли населенных пунктов	Для садоводства	13	13.021	790	1 491,62	1 178 479,80
18181	Российская Федерация, Республика Северная Осетия-Алания, г. Владикавказ, ул. 3 Мая/ул.Шмулевича, 2	Владикавказ	15:09:0021401:195	003002000000 Земли населенных пунктов	Строительство многоквартирных жилых домов в 6-10 этажей	2	02.060	18 791	5 422,94	101 885 553,54
18182	Респ. Северная Осетия - Алания, г. Владикавказ, Шмулевича,22, садоводческое некоммерческое объединение "Горянка", участок №220	Владикавказ	15:09:0021401:196	003002000000 Земли населенных пунктов	Для садоводства	13	13.021	740	1 491,62	1 103 798,80
18183	Респ. Северная Осетия - Алания, г. Владикавказ, СНО "Горянка", участок №205	Владикавказ	15:09:0021401:197	003002000000 Земли населенных пунктов	Для садоводства	13	13.021	570	1 491,62	850 391,00
18184	Респ. Северная Осетия - Алания, г. Владикавказ, СНО "Горянка", участок № 433	Владикавказ	15:09:0021401:199	003002000000 Земли населенных пунктов	под садоводство	13	13.021	559	1 491,62	833 815,58
18185	Респ. Северная Осетия - Алания, г. Владикавказ, СНО "Горянка", участок №4	Владикавказ	15:09:0021401:20	003002000000 Земли населенных пунктов	Для садоводства	13	13.021	365	1 491,62	544 268,30
18186	Респ. Северная Осетия - Алания, г. Владикавказ, СНО "Горянка", участок № 432	Владикавказ	15:09:0021401:200	003002000000 Земли населенных пунктов	Для садоводства	13	13.021	436	1 491,62	650 475,96
18187	Респ. Северная Осетия - Алания, г. Владикавказ, СНО "Горянка", участок №169	Владикавказ	15:09:0021401:201	003002000000 Земли населенных пунктов	Для садоводства	13	13.021	500	1 491,62	745 810,00
18188	Респ. Северная Осетия - Алания, г. Владикавказ, СНО "Горянка", участок №213	Владикавказ	15:09:0021401:202	003002000000 Земли населенных пунктов	Для садоводства	13	13.021	600	1 491,62	894 972,00
18189	Респ. Северная Осетия - Алания, г. Владикавказ, СНО "Горянка", сад №192	Владикавказ	15:09:0021401:204	003002000000 Земли населенных пунктов	Под садоводство	13	13.021	500	1 491,62	745 810,00
18190	Респ. Северная Осетия - Алания, г. Владикавказ, СНО "Горянка", участок № 174	Владикавказ	15:09:0021401:205	003002000000 Земли населенных пунктов	Коллективное садоводство	13	13.021	500	1 491,62	745 810,00
18191	Респ. Северная Осетия - Алания, г. Владикавказ, СНО "Горянка", участок №172	Владикавказ	15:09:0021401:206	003002000000 Земли населенных пунктов	Под садоводство	13	13.021	500	1 491,62	745 810,00
18192	Респ. Северная Осетия - Алания, г. Владикавказ, СНО "Горянка", участок №209	Владикавказ	15:09:0021401:209	003002000000 Земли населенных пунктов	Для садоводства	13	13.021	460	1 491,62	685 977,60
18193	Респ. Северная Осетия - Алания, г. Владикавказ, СНО "Горянка", участок № 15	Владикавказ	15:09:0021401:21	003002000000 Земли населенных пунктов	Для садоводства	13	13.021	426	1 491,62	635 190,12

№ пп	Местоположение ЗУ	Район	Кадастровый номер ЗУ	Категория земель	Разрешенное использование по документу	Код вида разрешенного использования (в соответствии с классификатором видов разрешенного использования земельных участков)	Вид использования объектов недвижимости	Площадь	УПКС	КС
18194	Республика Северная Осетия-Алания, г. Владикавказ, ул. Шмулевича, 22. Садоводческое некоммерческое объединение "Горянка", участок 210	Владикавказ	15:09:0021401:210	003002000000 Земли населенных пунктов	Для садоводства	13	13.021	300	1 491,62	447 486,00
18195	Респ. Северная Осетия - Алания, г. Владикавказ, СНО "Горянка", участок №191	Владикавказ	15:09:0021401:211	003002000000 Земли населенных пунктов	Для садоводства	13	13.021	545	1 491,62	812 932,90
18196	Респ. Северная Осетия - Алания, г. Владикавказ, СНО "Горянка", сад 221	Владикавказ	15:09:0021401:212	003002000000 Земли населенных пунктов	Коллективное садоводство	13	13.021	600	1 491,62	894 972,00
18197	Респ. Северная Осетия - Алания, г. Владикавказ, СНО "Горянка", сад №386	Владикавказ	15:09:0021401:213	003002000000 Земли населенных пунктов	Коллективное садоводство	13	13.021	504	1 491,62	751 776,48
18198	Респ. Северная Осетия - Алания, г. Владикавказ, СНО "Горянка", сад №309	Владикавказ	15:09:0021401:214	003002000000 Земли населенных пунктов	под садоводство	13	13.021	504	1 491,62	751 776,48
18199	Северная Осетия - Алания респ, г. Владикавказ, ул. Шмулевича. 22. Садоводческое некоммерческое объединение "Горянка", сад № 199 "а"	Владикавказ	15:09:0021401:2167	003002000000 Земли населенных пунктов	Ведение садоводства и огородничества	13	13.021	622	1 491,62	927 787,64
18200	Российская Федерация, Республика Северная Осетия - Алания г. Владикавказ, ул. Шмулевича, 22, садоводческое некоммерческое объединение "Горянка", участок 203,204	Владикавказ	15:09:0021401:2168	003002000000 Земли населенных пунктов	Для многоквартирного жилищного строительства	2	02.013	1 520	5 422,04	8 241 500,80
18201	Северная Осетия - Алания респ. г. Владикавказ, ул. Шмулевича, 22, Садоводческое некоммерческое объединение "Горянка", сад № 200, 201, 202	Владикавказ	15:09:0021401:2169	003002000000 Земли населенных пунктов	Для многоквартирного жилищного строительства	2	02.013	2 379	5 422,04	12 899 033,16
18202	Республика Северная Осетия - Алания, г. Владикавказ, ул. Шмулевича, 22, Садоводческое некоммерческое объединение "Горянка", сад №	Владикавказ	15:09:0021401:217	003002000000 Земли населенных пунктов	Коллективное садоводство	13	13.021	504	1 491,62	751 776,48
18203	Северная Осетия - Алания респ, г. Владикавказ, ул. Шмулевича. 22. Садоводческое некоммерческое объединение «Горянка», сад № 180, 181	Владикавказ	15:09:0021401:2170	003002000000 Земли населенных пунктов	Многоквартирные жилые дома	2	02.013	1 580	5 422,04	8 566 823,20
18204	Северная Осетия - Алания респ, г. Владикавказ, ул. Шмулевича. 22. Садоводческое некоммерческое объединение "Горянка", участок №10	Владикавказ	15:09:0021401:2172	003002000000 Земли населенных пунктов	Под садоводство	13	13.021	303	1 491,62	451 960,86
18205	Северная Осетия - Алания респ. г. Владикавказ, ул. Шмулевича, 22, Садоводческое некоммерческое объединение "Горянка", участок №10	Владикавказ	15:09:0021401:2173	003002000000 Земли населенных пунктов	Под садоводство	13	13.021	357	1 491,62	532 508,34
18206	Республика Северная Осетия - Алания . г. Владикавказ, ул.Шмулевича, 22, садоводческое некоммерческое объединение "Горянка", сад №285	Владикавказ	15:09:0021401:2174	003002000000 Земли населенных пунктов	Для ведения гражданами садоводства и огородничества	13	13.021	504	1 491,62	751 776,48
18207	Северная Осетия - Алания респ, г. Владикавказ, СНО "Горянка",сад №432 "а"	Владикавказ	15:09:0021401:2175	003002000000 Земли населенных пунктов	Коллективное садоводство	13	13.021	558	1 491,62	832 323,96
18208	Северная Осетия - Алания респ, г. Владикавказ, СНО "Горянка", сад №433 "а"	Владикавказ	15:09:0021401:2176	003002000000 Земли населенных пунктов	коллективное садоводство	13	13.021	559	1 491,62	833 815,58
18209	Северная Осетия - Алания респ, г. Владикавказ, СНО "Горянка", сад №417	Владикавказ	15:09:0021401:2177	003002000000 Земли населенных пунктов	Садовые и дачные дома	13	13.021	676	1 491,62	1 008 335,12
18210	Северная Осетия - Алания респ, г. Владикавказ, ул. Шмулевича, 22, Садоводческое некоммерческое объединение "Горянка", сад № 23 "а"	Владикавказ	15:09:0021401:2181	003002000000 Земли населенных пунктов	Под садоводство	13	13.021	308	1 491,62	459 418,96
18211	Северная Осетия - Алания респ, г. Владикавказ, ул. Шмулевича. 22. Садоводческое некоммерческое объединение "Горянка", сад № 23 "а"	Владикавказ	15:09:0021401:2182	003002000000 Земли населенных пунктов	Под садоводство	13	13.021	285	1 491,62	425 111,70
18212	Республика Северная Осетия-Алания, г Владикавказ, ул Шмулевича/Маткаева, СНО "Горянка", уч. №256	Владикавказ	15:09:0021401:2185	003002000000 Земли населенных пунктов	Для ведения садоводства	13	13.021	504	1 491,62	751 776,48
18213	Северная Осетия - Алания респ, г Владикавказ, ул. Шмулевича/Маткаева. садоводческое некоммерческое объединение "Горянка", участок №318	Владикавказ	15:09:0021401:2186	003002000000 Земли населенных пунктов	Для ведения садоводства	13	13.021	504	1 491,62	751 776,48
18214	Северная Осетия - Алания респ. г. Владикавказ, ул. Шмулевича/Маткаева. садоводческое некоммерческое объединение "Горянка", участок №319	Владикавказ	15:09:0021401:2187	003002000000 Земли населенных пунктов	Для ведения садоводства	13	13.021	504	1 491,62	751 776,48
18215	Северная Осетия - Алания респ, г Владикавказ, ул Шмулевича/Маткаева. Садоводческое некоммерческое объединение "Горянка", участок №389	Владикавказ	15:09:0021401:2188	003002000000 Земли населенных пунктов	Для ведения садоводства	13	13.021	504	1 491,62	751 776,48
18216	Северная Осетия - Алания респ, г. Владикавказ, ул. Шмулевича/Маткаева, Садоводческое некоммерческое объединение "Горянка", участок №390	Владикавказ	15:09:0021401:2189	003002000000 Земли населенных пунктов	Для ведения садоводства	13	13.021	504	1 491,62	751 776,48
18217	РСО - Алания, г. Владикавказ, ул. Шмулевича, 22, садоводческое некоммерческое объединение "Горянка", участок №423	Владикавказ	15:09:0021401:2190	003002000000 Земли населенных пунктов	Для ведения садоводства	13	13.021	700	1 491,62	1 044 134,00
18218	Республика Северная Осетия - Алания, г. Владикавказ, ул. Шмулевича, 22, садоводческое некоммерческое объединение "Горянка",сад №424	Владикавказ	15:09:0021401:2191	003002000000 Земли населенных пунктов	Для ведения садоводства	13	13.021	700	1 491,62	1 044 134,00
18219	Северная Осетия - Алания респ, г Владикавказ, ул Шмулевича, 22, Садоводческое некоммерческое объединение"Горянка", участок № 122	Владикавказ	15:09:0021401:2193	003002000000 Земли населенных пунктов	Под садоводство	13	13.021	251	1 491,62	374 396,62
18220	Северная Осетия - Алания респ, г Владикавказ, ул Шмулевича, 22, Садоводческое некоммерческое объединение"Горянка", участок № 122/а	Владикавказ	15:09:0021401:2194	003002000000 Земли населенных пунктов	Под садоводство	13	13.021	254	1 491,62	378 871,48
18221	Северная Осетия - Алания респ. г. Владикавказ, ул. Шмулевича, 22, Садоводческое некоммерческое объединение "Горянка", сад №434	Владикавказ	15:09:0021401:2196	003002000000 Земли населенных пунктов	Для ведения садоводства	13	13.021	500	1 491,62	745 810,00
18222	Республика Северная Осетия-Алания, г. Владикавказ, ул. Шмулевича. 22. Садоводческое некоммерческое объединение "Горянка", сад №46	Владикавказ	15:09:0021401:22	003002000000 Земли населенных пунктов	Для садоводства	13	13.021	584	1 491,62	871 106,08
18223	Респ. Северная Осетия - Алания, г. Владикавказ, СНО "Горянка", сад №263	Владикавказ	15:09:0021401:220	003002000000 Земли населенных пунктов	Под садовый участок	13	13.021	513	1 491,62	765 201,06
18224	Республика Северная Осетия - Алания г Владикавказ СНО "Горянка" сад №449	Владикавказ	15:09:0021401:221	003002000000 Земли населенных пунктов	Для ведения садоводства	13	13.021	500	1 491,62	745 810,00
18225	Северная Осетия - Алания респ. г. Владикавказ, ул. Шмулевича, 22, Садоводческое некоммерческое объединение "Горянка", участок № 98	Владикавказ	15:09:0021401:2213	003002000000 Земли населенных пунктов	Для ведения садоводства	13	13.021	500	1 491,62	745 810,00
18226	Республика Северная Осетия-Алания, г. Владикавказ, ул. Шмулевича. 22. Садоводческое некоммерческое объединение "Горянка", участок №358	Владикавказ	15:09:0021401:2215	003002000000 Земли населенных пунктов	Для ведения коллективного садоводства	13	13.021	504	1 491,62	751 776,48
18227	Республика Северная Осетия-Алания, г Владикавказ, ул. Шмулевича. 22. Садоводческое некоммерческое объединение "Горянка", участок №420	Владикавказ	15:09:0021401:2217	003002000000 Земли населенных пунктов	Для ведения садоводства	13	13.021	700	1 491,62	1 044 134,00
18228	Республика Северная Осетия-Алания, г Владикавказ, ул Шмулевича. 22 .садоводческое некоммерческое объединение "Горянка", участок № 267	Владикавказ	15:09:0021401:2218	003002000000 Земли населенных пунктов	Для ведения садоводства	13	13.021	500	1 491,62	745 810,00
18229	Республика Северная Осетия-Алания, г. Владикавказ, ул. 3 Маткаева/Шмулевича, Садоводческое некоммерческое объединение "Горянка", сад № 244	Владикавказ	15:09:0021401:2219	003002000000 Земли населенных пунктов	Для садоводства	13	13.021	491	1 491,62	732 385,42
18230	Респ. Северная Осетия - Алания, г. Владикавказ, СНО "Горянка", участок №222	Владикавказ	15:09:0021401:222	003002000000 Земли населенных пунктов	Для садоводства	13	13.021	600	1 491,62	894 972,00
18231	Республика Северная Осетия-Алания, г Владикавказ, ул Шмулевича. 22. Садоводческое некоммерческое объединение "Горянка" сад № 449	Владикавказ	15:09:0021401:2221	003002000000 Земли населенных пунктов	Для ведения садоводства	13	13.021	697	1 491,62	1 039 659,14
18232	Респ. Северная Осетия - Алания, г. Владикавказ, СНО "Горянка", участок №185	Владикавказ	15:09:0021401:223	003002000000 Земли населенных пунктов	Для ведения садоводства	13	13.021	700	1 491,62	1 044 134,00
18233	Респ. Северная Осетия - Алания, г. Владикавказ, Шмулевича,22. садоводческое некоммерческое объединение "Горянка", сад № 246	Владикавказ	15:09:0021401:225	003002000000 Земли населенных пунктов	Под садовый участок	13	13.021	528	1 491,62	787 575,36
18234	Республика Северная Осетия-Алания, г Владикавказ, ул. Шмулевича, 22, садоводческое некоммерческое объединение "Горянка", участок № 224	Владикавказ	15:09:0021401:2258	003002000000 Земли населенных пунктов	Для ведения коллективного садоводства	13	13.021	510	1 491,62	760 726,20
18235	Республика Северная Осетия-Алания, г.Владикавказ, СНО "Горянка", участок 306	Владикавказ	15:09:0021401:226	003002000000 Земли населенных пунктов	Для садоводства	13	13.021	504	1 491,62	751 776,48
18236	Республика Северная Осетия-Алания, г. Владикавказ, ул. 3. Маткаева/Шмулевича. Садоводческое некоммерческое объединение "Горянка", участок №440	Владикавказ	15:09:0021401:2260	003002000000 Земли населенных пунктов	Для сельскохозяйственного производства	13	13.021	505	1 491,62	753 268,10
18237	Респ. Северная Осетия - Алания, г. Владикавказ, СНО "Горянка", сад №171	Владикавказ	15:09:0021401:227	003002000000 Земли населенных пунктов	Для садоводства	13	13.021	500	1 491,62	745 810,00
18238	Респ. Северная Осетия - Алания, г. Владикавказ, СНО "Горянка", сад №230	Владикавказ	15:09:0021401:228	003002000000 Земли населенных пунктов	Коллективное садоводство	13	13.021	504	1 491,62	751 776,48
18239	Северная Осетия - Алания респ, г. Владикавказ, СНО "Горянка", участок №277	Владикавказ	15:09:0021401:229	003002000000 Земли населенных пунктов	Для садоводства	13	13.021	493	1 491,62	735 368,66
18240	Респ. Северная Осетия - Алания, г. Владикавказ, СНО "Горянка", сад №187	Владикавказ	15:09:0021401:230	003002000000 Земли населенных пунктов	Коллективное садоводство	13	13.021	774	1 491,62	1 154 513,88
18241	Северная Осетия - Алания респ, г. Владикавказ, СНО "Горянка", участок №211	Владикавказ	15:09:0021401:232	003002000000 Земли населенных пунктов	Под садоводство	13	13.021	525	1 491,62	783 100,50
18242	Северная Осетия - Алания респ. г Владикавказ, СНО "Горянка", сад №307	Владикавказ	15:09:0021401:233	003002000000 Земли населенных пунктов	Коллективное садоводство	13	13.021	504	1 491,62	751 776,48

№ п/п	Местоположение ЗУ	Район	Кадастровый номер ЗУ	Категория земель	Разрешенное использование по документу	Код вида разрешенного использования (в соответствии с классификатором видов разрешенного использования земельных участков)	Вид использования объектов недвижимости	Площадь	УПКС	КС
18243	Республика Северная Осетия-Алания, г Владикавказ, ул. 3. Мопкаева/ Шмулевича, Садоводческое некоммерческое объединение "Горянка", сад №228	Владикавказ	15:09:0021401:2339	0030020000000 Земли населенных пунктов	Коллективное садоводство	13	13.021	600	1 491,62	894 972,00
18244	Северная Осетия - Алания респ, г Владикавказ, ул. Шмулевича. 22. садоводческое некоммерческое объединение "Горянка". участок №278	Владикавказ	15:09:0021401:234	0030020000000 Земли населенных пунктов	Для садоводства	13	13.021	528	1 491,62	787 575,36
18245	Республика Северная Осетия-Алания, г. Владикавказ, ул.Шмулевича. 22. Садоводческое некоммерческое объединение "Горянка" участок №200п	Владикавказ	15:09:0021401:2340	0030020000000 Земли населенных пунктов	Для ведения коллективного садоводства	13	13.021	505	1 491,62	753 268,10
18246	Республика Северная Осетия-Алания, г. Владикавказ, ул. Шмулевича. 22. Садоводческое некоммерческое объединение "Горянка", сад №374	Владикавказ	15:09:0021401:2341	0030020000000 Земли населенных пунктов	Для ведения коллективного садоводства	13	13.021	500	1 491,62	745 810,00
18247	Республика Северная Осетия-Алания, г. Владикавказ, ул. Шмулевича. 22. Садоводческое некоммерческое объединение "Горянка", земельный участок №428	Владикавказ	15:09:0021401:2349	0030020000000 Земли населенных пунктов	для ведения коллективного садоводства	13	13.021	700	1 491,62	1 044 134,00
18248	Северная Осетия - Алания респ, г Владикавказ, ул.Шмулевича .22, садоводческое некоммерческое объединение "Горянка", сад №289	Владикавказ	15:09:0021401:235	0030020000000 Земли населенных пунктов	Для садоводства	13	13.021	504	1 491,62	751 776,48
18249	Республика Северная Осетия-Алания, г. Владикавказ, ул. Шмулевича, 22, Садоводческое некоммерческое объединение "Горянка", земельный участок №302	Владикавказ	15:09:0021401:2350	0030020000000 Земли населенных пунктов	Для ведения коллективного садоводства	13	13.021	500	1 491,62	745 810,00
18250	Республика Северная Осетия-Алания, г. Владикавказ, ул. Шмулевича. 22. Садоводческое некоммерческое объединение "Горянка", земельный участок №466	Владикавказ	15:09:0021401:2353	0030020000000 Земли населенных пунктов	Для ведения коллективного садоводства	13	13.021	500	1 491,62	745 810,00
18251	Северная Осетия - Алания респ, г Владикавказ, СНО "Горянка", сад № 257	Владикавказ	15:09:0021401:236	0030020000000 Земли населенных пунктов	Для садоводства	13	13.021	504	1 491,62	751 776,48
18252	Республика Северная Осетия-Алания, г. Владикавказ, ул. Шмулевича, 22, садоводческое некоммерческое объединение "Горянка", сад №206	Владикавказ	15:09:0021401:2360	0030020000000 Земли населенных пунктов	Для садоводства	13	13.021	90	1 491,62	134 245,80
18253	Республика Северная Осетия-Алания, г. Владикавказ, ул. Шмулевича, 22, садоводческое некоммерческое объединение "Горянка", сад № 206	Владикавказ	15:09:0021401:2361	0030020000000 Земли населенных пунктов	Для садоводства	13	13.021	580	1 491,62	865 139,60
18254	Республика Северная Осетия-Алания, г. Владикавказ, ул. Шмулевича. 22. садоводческое некоммерческое объединение "Горянка", сад №193	Владикавказ	15:09:0021401:2362	0030020000000 Земли населенных пунктов	Для садоводства	13	13.021	420	1 491,62	626 480,40
18255	Республика Северная Осетия-Алания, г. Владикавказ, ул. Шмулевича. 22. садоводческое некоммерческое объединение "Горянка", сад №193	Владикавказ	15:09:0021401:2363	0030020000000 Земли населенных пунктов	Для садоводства	13	13.021	51	1 491,62	76 072,62
18256	Республика Северная Осетия-Алания, г. Владикавказ, ул. Шмулевича, 22, садоводческое некоммерческое объединение "Горянка", сад №193	Владикавказ	15:09:0021401:2364	0030020000000 Земли населенных пунктов	Для садоводства	13	13.021	391	1 491,62	583 223,42
18257	Республика Северная Осетия-Алания, г Владикавказ, ул.Шмулевича, 22, СНО "Горянка", сад №226 "б"	Владикавказ	15:09:0021401:237	0030020000000 Земли населенных пунктов	Для ведения садоводства	13	13.021	500	1 491,62	745 810,00
18258	Республика Северная Осетия-Алания, г Владикавказ, ул Шмулевича/Зураба Мопкаева, садоводческое некоммерческое объединение "Горянка", сад 228п	Владикавказ	15:09:0021401:2377	0030020000000 Земли населенных пунктов	Для сельскохозяйственного производства	13	13.021	600	1 491,62	894 972,00
18259	Республика Северная Осетия-Алания, г Владикавказ, ул.Шмулевича, 22, СНО "Горянка", сад, №430	Владикавказ	15:09:0021401:238	0030020000000 Земли населенных пунктов	Под садоводство	13	13.021	503	1 491,62	750 284,86
18260	Российская Федерация, Республика Северная Осетия-Алания, г. Владикавказ, ул. Шмулевича. 22. садоводческое некоммерческое объединение "Горянка", сад № 215 "а"	Владикавказ	15:09:0021401:2383	0030020000000 Земли населенных пунктов	Для дачного строительства	13	13.021	634	1 491,62	945 687,08
18261	Республика Северная Осетия-Алания, г. Владикавказ, Шмулевича. 22. садоводческое некоммерческое объединение "Горянка", сад №374	Владикавказ	15:09:0021401:2385	0030020000000 Земли населенных пунктов	коллективное садоводство	13	13.021	500	1 491,62	745 810,00
18262	Северная Осетия-Алания респ, г. Владикавказ, ул Шмулевича. 22. садоводческое некоммерческое объединение "Горянка", сад № 155	Владикавказ	15:09:0021401:2387	0030020000000 Земли населенных пунктов	Для ведения гражданами садоводства и огородничества	13	13.021	662	1 491,62	987 452,44
18263	Северная Осетия - Алания респ, г Владикавказ, СНО "Горянка", сад №185	Владикавказ	15:09:0021401:239	0030020000000 Земли населенных пунктов	Под садовый участок	13	13.021	1 076	1 491,62	1 604 983,12
18264	Республика Северная Осетия-Алания, г.Владикавказ, ул.Шмулевича. 22. СНО "Горянка". участок №443 "а"	Владикавказ	15:09:0021401:2394	0030020000000 Земли населенных пунктов	Для ведения гражданами садоводства и огородничества	13	13.021	440	1 491,62	656 312,80
18265	Северная Осетия-Алания респ. г.Владикавказ. ул. Шмулевича/Мапкаева, садоводческое некоммерческое объединение "Горянка", уч, 227п	Владикавказ	15:09:0021401:2395	0030020000000 Земли населенных пунктов	Для ведения садоводства	13	13.021	500	1 491,62	745 810,00
18266	Российская Федерация. Республика Северная Осетия - Алания, г. Владикавказ. садоводческое некоммерческое объединение "Горянка", участок № 18	Владикавказ	15:09:0021401:24	0030020000000 Земли населенных пунктов	Под садоводство	13	13.021	593	1 491,62	884 530,66
18267	Северная Осетия - Алания респ, г Владикавказ, СНО "Горянка", сад №408	Владикавказ	15:09:0021401:240	0030020000000 Земли населенных пунктов	Для ведения садоводства	13	13.021	514	1 491,62	766 692,68
18268	Республика Северная Осетия-Алания, г. Владикавказ, ул. Шмулевича, 22, Садоводческое некоммерческое объединение "Горянка", участок № сад №264	Владикавказ	15:09:0021401:241	0030020000000 Земли населенных пунктов	Под садоводство	13	13.021	514	1 491,62	766 692,68
18269	Северная Осетия - Алания респ, г Владикавказ, СНО "Горянка", сад №450	Владикавказ	15:09:0021401:242	0030020000000 Земли населенных пунктов	Коллективное садоводство	13	13.021	609	1 491,62	908 396,58
18270	Северная Осетия - Алания респ, г Владикавказ, СНО "Горянка", сад №451	Владикавказ	15:09:0021401:243	0030020000000 Земли населенных пунктов	Коллективное садоводство	13	13.021	609	1 491,62	908 396,58
18271	Северная Осетия - Алания респ, г Владикавказ, СНО "Горянка", сад №442	Владикавказ	15:09:0021401:244	0030020000000 Земли населенных пунктов	Коллективное садоводство	13	13.021	609	1 491,62	908 396,58
18272	Северная Осетия - Алания респ, г Владикавказ, СНО "Горянка", сад №276	Владикавказ	15:09:0021401:245	0030020000000 Земли населенных пунктов	Коллективное садоводство	13	13.021	516	1 491,62	769 675,92
18273	Российская Федерация, Республика Северная Осетия-Алания, г. Владикавказ. ул. Шмулевича. 22. садоводческое некоммерческое объединение "Горянка", сад № 253	Владикавказ	15:09:0021401:246	0030020000000 Земли населенных пунктов	Коллективное садоводство	13	13.021	536	1 491,62	799 508,32
18274	Северная Осетия - Алания респ, г Владикавказ, СНО "Горянка", участок №17	Владикавказ	15:09:0021401:247	0030020000000 Земли населенных пунктов	Под садоводство	13	13.021	295	1 491,62	440 027,90
18275	Северная Осетия - Алания респ, г Владикавказ, СНО "Горянка", участок №17	Владикавказ	15:09:0021401:248	0030020000000 Земли населенных пунктов	Под садоводство	13	13.021	510	1 491,62	760 726,20
18276	Республика Северная Осетия-Алания, г Владикавказ, СНО Горянка, д 154	Владикавказ	15:09:0021401:249	0030020000000 Земли населенных пунктов	Под садоводство	13	13.021	542	1 491,62	808 458,04
18277	Российская Федерация, Республика Северная Осетия - Алания, городской округ город Владикавказ, г. Владикавказ, территория СНТ Горянка, земельный участок 20	Владикавказ	15:09:0021401:25	0030020000000 Земли населенных пунктов	Под садоводство	13	13.021	545	1 491,62	812 932,90
18278	Республика Северная Осетия - Алания, г. Владикавказ, ул Шмулевича. 22. Садоводческое некоммерческое объединение "Горянка", сад 294	Владикавказ	15:09:0021401:250	0030020000000 Земли населенных пунктов	Под садоводство	13	13.021	500	1 491,62	745 810,00
18279	Северная Осетия - Алания респ, г Владикавказ, СНО "Горянка", сад №227п	Владикавказ	15:09:0021401:251	0030020000000 Земли населенных пунктов	Для ведения садоводства	13	13.021	500	1 491,62	745 810,00
18280	Республика Северная Осетия-Алания, г. Владикавказ, ул. Шмулевича, 22, Садоводческое некоммерческое объединение "Горянка", сад №230	Владикавказ	15:09:0021401:2518	0030020000000 Земли населенных пунктов	для ведения коллективного садоводства	13	13.021	500	1 491,62	745 810,00
18281	Северная Осетия - Алания респ, г Владикавказ, СНО "Горянка" сад №226 "в"	Владикавказ	15:09:0021401:252	0030020000000 Земли населенных пунктов	Для ведения садоводства	13	13.021	500	1 491,62	745 810,00
18282	Республика Северная Осетия-Алания, г. Владикавказ, садоводческое некоммерческое товарищество "Горянка"	Владикавказ	15:09:0021401:2526	0030020000000 Земли населенных пунктов	Под садовый участок	13	13.021	300	1 491,62	447 486,00
18283	Российская Федерация. Республика Северная Осетия-Алания, городской округ город Владикавказ, г. Владикавказ, СНТ "Горянка", земельный участок 183А	Владикавказ	15:09:0021401:2527	0030020000000 Земли населенных пунктов	Под садовый участок	13	13.021	490	1 491,62	730 893,80
18284	Республика Северная Осетия-Алания, г Владикавказ, ул. Шмулевича. 22. садоводческое некоммерческое объединение "Горянка", сад 342	Владикавказ	15:09:0021401:2529	0030020000000 Земли населенных пунктов	Садовые и дачные дома	13	13.021	500	1 491,62	745 810,00
18285	Республика Северная Осетия-Алания, г. Владикавказ, ул. Шмулевича, 22, Садоводческое НекоммерческоеО "Горянка" сад , участок №324	Владикавказ	15:09:0021401:253	0030020000000 Земли населенных пунктов	Для коллективного садоводства	13	13.021	504	1 491,62	751 776,48
18286	Республика Северная Осетия-Алания, г. Владикавказ, ул. Шмулевича. 22. СНО "Горянка" сад №41	Владикавказ	15:09:0021401:2530	0030020000000 Земли населенных пунктов	Садовые и дачные дома	13	13.021	500	1 491,62	745 810,00
18287	Республика Северная Осетия-Алания, г Владикавказ, ул.Шмулевича, 22, СНО "Горянка", сад №343	Владикавказ	15:09:0021401:2531	0030020000000 Земли населенных пунктов	Садоводство	13	13.021	500	1 491,62	745 810,00
18288	Северная Осетия - Алания респ, г Владикавказ, СНО "Горянка", сад №315	Владикавказ	15:09:0021401:254	0030020000000 Земли населенных пунктов	Под садоводство	13	13.021	504	1 491,62	751 776,48
18289	Северная Осетия - Алания респ, г Владикавказ, СНО "Горянка", сад №179	Владикавказ	15:09:0021401:255	0030020000000 Земли населенных пунктов	Под садоводство	13	13.021	790	1 491,62	1 178 379,80
18290	Республика Северная Осетия-Алания, г.Владикавказ, ул.Шмулевича, 22, садоводческое некоммерческое объединение "Горянка", сад №382	Владикавказ	15:09:0021401:256	0030020000000 Земли населенных пунктов	Для ведения садоводств	13	13.021	504	1 491,62	751 776,48
18291	Северная Осетия - Алания респ, г Владикавказ, СНО "Горянка", сад №190	Владикавказ	15:09:0021401:257	0030020000000 Земли населенных пунктов	Под садовый участок	13	13.021	571	1 491,62	851 715,02

№ пп	Местоположение ЗУ	Район	Кадастровый номер ЗУ	Категория земель	Разрешенное использование по документу	Код вида разрешенного использования (в соответствии с классификатором видов разрешенного использования земельных участков)	Вид использования объектов недвижимости	Площадь	УПКС	КС
18292	Республика Северная Осетия-Алания, г. Владикавказ, ул. Шмулевича, 22, садоводческое некоммерческое объединение "Горянка", сад №68	Владикавказ	15:09:0021401:248	003002000000 Земли населенных пунктов	Под садоводство	13	13.021	[illegible]	[illegible]	[illegible]
18293	Респ. Северная Осетия - Алания, г. Владикавказ, ул. Шмулевича, 22, садоводческое некоммерческое объединение "Горянка", сад № 234	Владикавказ	15:09:0021401:249	003002000000 Земли населенных пунктов	Для садоводства	13	13.021	[illegible]	[illegible]	[illegible]
18294	Респ. Северная Осетия – Алания, г. Владикавказ, СНО "Горянка" сад 21	Владикавказ	15:09:0021401:26	003002000000 Земли населенных пунктов	для садоводства и огородничества	13	13.021	[illegible]	[illegible]	[illegible]
18295	Северная Осетия - Алания респ. г Владикавказ. Шмулевича. 22.садоводческое некоммерческое объединение "Горянка", сад №443	Владикавказ	15:09:0021401:260	003002000000 Земли населенных пунктов	садовые и личные дома	13	13.021	[illegible]	[illegible]	[illegible]
18296	Северная Осетия - Алания респ. г Владикавказ. ул Шмулевича. 22. Садоводческое некоммерческое объединение "Горянка", сад №260	Владикавказ	15:09:0021401:261	003002000000 Земли населенных пунктов	Для ведения садоводство	13	13.021	[illegible]	[illegible]	[illegible]
18297	Северная Осетия - Алания респ. г Владикавказ, ул Шмулевича, 22, Садоводческое некоммерческое объединение "Горянка", сад №259	Владикавказ	15:09:0021401:262	003002000000 Земли населенных пунктов	Для ведения садоводства	13	13.021	[illegible]	[illegible]	[illegible]
18298	Северная Осетия - Алания респ. г Владикавказ, ул Шмулевича, 22, Садоводческое некоммерческое объединение "Горянка", сад №225	Владикавказ	15:09:0021401:263	003002000000 Земли населенных пунктов	Для ведения садоводства	13	13.021	[illegible]	[illegible]	[illegible]
18299	Республика Северная Осетия-Алания, г. Владикавказ, ул. Шмулевича, 22, садоводческое некоммерческое объединение "Горянка", сад 240	Владикавказ	15:09:0021401:2684	003002000000 Земли населенных пунктов	садовые и личные дома	13	13.021	[illegible]	[illegible]	[illegible]
18300	Республика Северная Осетия-Алания, г Владикавказ, ул Шмулевича, 22, СНО "Горянка", сад 426	Владикавказ	15:09:0021401:2685	003002000000 Земли населенных пунктов	Садовые и дачные дома	13	13.021	[illegible]	[illegible]	[illegible]
18301	Республика Северная Осетия-Алания, г. Владикавказ, ул. Шмулевича, 22, садоводческое некоммерческое объединение "Горянка", сад № 326	Владикавказ	15:09:0021401:2686	003002000000 Земли населенных пунктов	садовые и личные дома	13	13.021	[illegible]	[illegible]	[illegible]
18302	Республика Северная Осетия-Алания, г. Владикавказ, ул. Шмулевича, 22, Садоводческое некоммерческое объединение "Горянка", сад 273	Владикавказ	15:09:0021401:2687	003002000000 Земли населенных пунктов	Садовые и дачные дома	13	13.021	[illegible]	[illegible]	[illegible]
18303	Республика Северная Осетия-Алания, г. Владикавказ, ул. Шмулевича, 22, садоводческое некоммерческое объединение "Горянка", сад 242	Владикавказ	15:09:0021401:2688	003002000000 Земли населенных пунктов	Садовые и дачные дома	13	13.021	[illegible]	[illegible]	[illegible]
18304	Республика Северная Осетия-Алания, г. Владикавказ, ул. Шмулевича, 22, садоводческое некоммерческое объединение "Горянка", сад № 274	Владикавказ	15:09:0021401:2689	003002000000 Земли населенных пунктов	Садовые и дачные дома	13	13.021	[illegible]	[illegible]	[illegible]
18305	Республика Северная Осетия-Алания, г. Владикавказ, ул. Шмулевича, 22, садоводческое некоммерческое объединение "Горянка", сад 243	Владикавказ	15:09:0021401:2690	003002000000 Земли населенных пунктов	садовые и личные дома	13	13.021	[illegible]	[illegible]	[illegible]
18306	Республика Северная Осетия-Алания, г. Владикавказ, ул. Шмулевича, 22, садоводческое некоммерческое объединение "Горянка", сад № 270	Владикавказ	15:09:0021401:2691	003002000000 Земли населенных пунктов	Садовые и дачные дома	13	13.021	[illegible]	[illegible]	[illegible]
18307	Республика Северная Осетия-Алания, г. Владикавказ, ул. Шмулевича, 22, садоводческое некоммерческое объединение "Горянка", сад 271	Владикавказ	15:09:0021401:2692	003002000000 Земли населенных пунктов	садовые и личные дома	13	13.021	[illegible]	[illegible]	[illegible]
18308	Республика Северная Осетия-Алания, г. Владикавказ, ул. Шмулевича, 22, садоводческое некоммерческое объединение "Горянка", сад 239	Владикавказ	15:09:0021401:2693	003002000000 Земли населенных пунктов	садовые и личные дома	13	13.021	[illegible]	[illegible]	[illegible]
18309	Республика Северная Осетия-Алания, г Владикавказ, ул Шмулевича, 22, садоводческое некоммерческое объединение "Горянка", сад №541	Владикавказ	15:09:0021401:2694	003002000000 Земли населенных пунктов	садовые и личные дома	13	13.021	[illegible]	[illegible]	[illegible]
18310	Республика Северная Осетия-Алания, г Владикавказ, ул Шмулевича, 22, садоводческое некоммерческое объединение "Горянка", сад 535	Владикавказ	15:09:0021401:2695	003002000000 Земли населенных пунктов	садовые и личные дома	13	13.021	[illegible]	[illegible]	[illegible]
18311	Республика Северная Осетия-Алания, г. Владикавказ, ул. Шмулевича, 22, садоводческое некоммерческое объединение "Горянка", сад №330	Владикавказ	15:09:0021401:2696	003002000000 Земли населенных пунктов	Садовые и дачные дома	13	13.021	[illegible]	[illegible]	[illegible]
18312	Республика Северная Осетия-Алания, г. Владикавказ, ул. Шмулевича, 22, садоводческое некоммерческое объединение "Горянка", сад № 457	Владикавказ	15:09:0021401:2698	003002000000 Земли населенных пунктов	Садовые и дачные дома	13	13.021	[illegible]	[illegible]	[illegible]
18313	Республика Северная Осетия-Алания, г. Владикавказ, ул. Шмулевича, 22, садоводческое некоммерческое объединение "Горянка", сад № 422	Владикавказ	15:09:0021401:2699	003002000000 Земли населенных пунктов	садовые и личные дома	13	13.021	[illegible]	[illegible]	[illegible]
18314	Респ. Северная Осетия – Алания, г. Владикавказ, СНО "Горянка", участок №22	Владикавказ	15:09:0021401:27	003002000000 Земли населенных пунктов	Под садоводство	13	13.021	[illegible]	[illegible]	[illegible]
18315	Республика Северная Осетия-Алания, г. Владикавказ, ул. Шмулевича, 22, садоводческое некоммерческое объединение "Горянка", сад 371	Владикавказ	15:09:0021401:2700	003002000000 Земли населенных пунктов	Садовые и дачные дома	13	13.021	[illegible]	[illegible]	[illegible]
18316	Республика Северная Осетия-Алания, г. Владикавказ, ул. Шмулевича, 22, садоводческое некоммерческое объединение "Горянка", сад №380	Владикавказ	15:09:0021401:2701	003002000000 Земли населенных пунктов	садовые и личные дома	13	13.021	[illegible]	[illegible]	[illegible]
18317	Республика Северная Осетия-Алания, г. Владикавказ, ул. Шмулевича, 22, садоводческое некоммерческое объединение "Горянка", сад №377	Владикавказ	15:09:0021401:2702	003002000000 Земли населенных пунктов	садовые и личные дома	13	13.021	[illegible]	[illegible]	[illegible]
18318	Республика Северная Осетия-Алания, г. Владикавказ, ул. Шмулевича, 22, садоводческое некоммерческое объединение "Горянка", сад 336	Владикавказ	15:09:0021401:2704	003002000000 Земли населенных пунктов	Садовые и дачные дома	13	13.021	[illegible]	[illegible]	[illegible]
18319	Республика Северная Осетия-Алания, г. Владикавказ, ул. Шмулевича, 22, садоводческое некоммерческое объединение "Горянка", сад № 379	Владикавказ	15:09:0021401:2705	003002000000 Земли населенных пунктов	садовые и личные дома	13	13.021	[illegible]	[illegible]	[illegible]
18320	Республика Северная Осетия-Алания, г. Владикавказ, ул. Шмулевича, 22, садоводческое некоммерческое объединение "Горянка", сад 323	Владикавказ	15:09:0021401:2706	003002000000 Земли населенных пунктов	садовые и личные дома	13	13.021	[illegible]	[illegible]	[illegible]
18321	Республика Северная Осетия-Алания, г. Владикавказ, ул. Шмулевича, 22, садоводческое некоммерческое объединение "Горянка", сад 378	Владикавказ	15:09:0021401:2707	003002000000 Земли населенных пунктов	садовые и личные дома	13	13.021	[illegible]	[illegible]	[illegible]
18322	Республика Северная Осетия-Алания, г Владикавказ, ул Шмулевича, 22, СНО "Горянка" сад 397	Владикавказ	15:09:0021401:2709	003002000000 Земли населенных пунктов	Садовые и дачные дома	13	13.021	[illegible]	[illegible]	[illegible]
18323	Республика Северная Осетия-Алания, г.Владикавказ, ул.Шмулевича, 22, СНО "Горянка", сад №327	Владикавказ	15:09:0021401:2710	003002000000 Земли населенных пунктов	садовые и личные дома	13	13.021	[illegible]	[illegible]	[illegible]
18324	Республика Северная Осетия-Алания, г. Владикавказ, ул. Шмулевича, 22, садоводческое некоммерческое объединение "Горянка" сад № 345	Владикавказ	15:09:0021401:2711	003002000000 Земли населенных пунктов	садовые и личные дома	13	13.021	[illegible]	[illegible]	[illegible]
18325	Республика Северная Осетия-Алания, г. Владикавказ, ул. Шмулевича, 22, садоводческое некоммерческое объединение "Горянка", сад №362	Владикавказ	15:09:0021401:2712	003002000000 Земли населенных пунктов	садовые и личные дома	13	13.021	[illegible]	[illegible]	[illegible]
18326	Республика Северная Осетия-Алания, г. Владикавказ, ул. Шмулевича, 22, садоводческое некоммерческое объединение "Горянка", сад №361	Владикавказ	15:09:0021401:2713	003002000000 Земли населенных пунктов	садовые и личные дома	13	13.021	[illegible]	[illegible]	[illegible]
18327	Респ. Северная Осетия - Алания, г. Владикавказ, ул. Шмулевича, 22, садоводческое некоммерческое объединение "Горянка", сад № 285	Владикавказ	15:09:0021401:2715	003002000000 Земли населенных пунктов	Для ведения гражданами садоводства и огородничества	13	13.021	[illegible]	[illegible]	[illegible]
18328	Респ. Северная Осетия - Алания, г. Владикавказ, ул. Шмулевича, 22, садоводческое некоммерческое объединение "Горянка", сад № 406	Владикавказ	15:09:0021401:2716	003002000000 Земли населенных пунктов	садовые и личные дома	13	13.021	[illegible]	[illegible]	[illegible]
18329	Республика Северная Осетия-Алания, г. Владикавказ, ул. Шмулевича, 22, садоводческое некоммерческое объединение "Горянка", сад № 357	Владикавказ	15:09:0021401:2717	003002000000 Земли населенных пунктов	Для ведения гражданами садоводства и огородничества	13	13.021	[illegible]	[illegible]	[illegible]
18330	Республика Северная Осетия-Алания, г Владикавказ, ул Шмулевича, 22, садоводческое некоммерческое объединение "Горянка", сад №441	Владикавказ	15:09:0021401:2720	003002000000 Земли населенных пунктов	Садовые и дачные дома	13	13.021	[illegible]	[illegible]	[illegible]
18331	Республика Северная Осетия-Алания, г.Владикавказ, ул.Шмулевича, 22, Садоводческое некоммерческое объединение "Горянка", сад №489	Владикавказ	15:09:0021401:2834	003002000000 Земли населенных пунктов	садовые и личные дома	13	13.021	[illegible]	[illegible]	[illegible]
18332	Республика Северная Осетия - Алания, г. Владикавказ, ул. Шмулевича, д. 22, садоводческое некоммерческое объединение "Горянка", сад № 351	Владикавказ	15:09:0021401:2835	003002000000 Земли населенных пунктов	садовые и личные дома	13	13.021	[illegible]	[illegible]	[illegible]
18333	Респ. Северная Осетия - Алания, г. Владикавказ, ул. Шмулевича, д. 22, СНО Горянка сад № 226в	Владикавказ	15:09:0021401:2836	003002000000 Земли населенных пунктов	Садовые и дачные дома	13	13.021	[illegible]	[illegible]	[illegible]
18334	Республика Северная Осетия-Алания, г. Владикавказ, ул. Шмулевича, д. 22, СНО Горянка сад 454.	Владикавказ	15:09:0021401:2837	003002000000 Земли населенных пунктов	Садовые и дачные дома	13	13.021	[illegible]	[illegible]	[illegible]

№ пп	Местоположение ЗУ	Район	Кадастровый номер ЗУ	Категория земель	Разрешенное использование по документу	Код вида разрешенного использования (в соответствии с классификатором видов разрешенного использования земельных участков)	Вид использования объектов недвижимости	Площадь	УПКС	КС
18335	Республика Северная Осетия-Алания, г.Владикавказ, ул.Шмулевича, 22, Садоводческое некоммерческое объединение "Горянка" сад №413	Владикавказ	15:09:0021401:2838	003002000000 Земли населенных пунктов	Садовые и дачные дома	13	13.021	600	1 491,62	894 972,00
18336	Республика Северная Осетия-Алания, г.Владикавказ, ул.Шмулевича, 22, Садоводческое некоммерческое объединение "Горянка" сад №465	Владикавказ	15:09:0021401:2839	003002000000 Земли населенных пунктов	Садовые и дачные дома	13	13.021	500	1 491,62	745 810,00
18337	Республика Северная Осетия-Алания, г.Владикавказ, ул.Шмулевича, 22, Садоводческое некоммерческое объединение "Горянка", сад №337	Владикавказ	15:09:0021401:2840	003002000000 Земли населенных пунктов	Садовые и дачные дома	13	13.021	500	1 491,62	745 810,00
18338	Респ. Северная Осетия-Алания, г.Владикавказ, ул.Шмулевича, 22, СНО "Горянка", сад №269	Владикавказ	15:09:0021401:2841	003002000000 Земли населенных пунктов	Садовые и дачные дома	13	13.021	500	1 491,62	745 810,00
18339	Республика Северная Осетия - Алания, г.Владикавказ, ул.Шмулевича, 22, СНТ "Горянка", сад № 247	Владикавказ	15:09:0021401:2842	003002000000 Земли населенных пунктов	Садовые и дачные дома	13	13.021	500	1 491,62	745 810,00
18340	Республика Северная Осетия-Алания, г.Владикавказ, ул. Шмулевича, 22, садоводческое некоммерческое объединение "Горянка", участок №347	Владикавказ	15:09:0021401:2843	003002000000 Земли населенных пунктов	садовые и дачные дома	13	13.021	504	1 491,62	751 776,48
18341	РСО-Алания, г.Владикавказ, ул. Шмулевича, 22 , садоводческое некоммерческое объединение "Горянка", участок №320	Владикавказ	15:09:0021401:2844	003002000000 Земли населенных пунктов	садовые и дачные дома	13	13.021	504	1 491,62	751 776,48
18342	РСО-Алания, г.Владикавказ, ул.Шмулевича, 22, садоводческое некоммерческое объединение "Горянка", сад №231	Владикавказ	15:09:0021401:2845	003002000000 Земли населенных пунктов	Садовые и дачные дома	13	13.021	500	1 491,62	745 810,00
18343	РСО-Алания, г.Владикавказ, ул.Шмулевича, 22, садоводческое некоммерческое объединение "Горянка", сад №453	Владикавказ	15:09:0021401:2846	003002000000 Земли населенных пунктов	Садовые и дачные дома	13	13.021	500	1 491,62	745 810,00
18344	Респ. Северная Осетия - Алания, г. Владикавказ, ул. Шмулевича, 22, садоводческое некоммерческое объединение "Горянка" сад № 455	Владикавказ	15:09:0021401:2847	003002000000 Земли населенных пунктов	Садовые и дачные дома	13	13.021	500	1 491,62	745 810,00
18345	Республика Северная Осетия - Алания, г. Владикавказ, ул. Шмулевича, 22, СНО "Горянка", сад № 459 а	Владикавказ	15:09:0021401:2848	003002000000 Земли населенных пунктов	Садовые и дачные дома	13	13.021	500	1 491,62	745 810,00
18346	Республика Северная Осетия-Алания, г.Владикавказ, ул.Шмулевича, 22, СНО "Горянка", сад №237	Владикавказ	15:09:0021401:2849	003002000000 Земли населенных пунктов	Садовые и дачные дома	13	13.021	500	1 491,62	745 810,00
18347	Республика Северная Осетия-Алания, г.Владикавказ, ул.Шмулевича, 22, СНО "Горянка" сад №376	Владикавказ	15:09:0021401:2850	003002000000 Земли населенных пунктов	Садовые и дачные дома	13	13.021	500	1 491,62	745 810,00
18348	Респ. Северная Осетия - Алания, г. Владикавказ, ул. Шмулевича, 22. Садоводческое Некоммерческое Объединение "Горянка", сад № 467 б	Владикавказ	15:09:0021401:2855	003002000000 Земли населенных пунктов	Садовые и дачные дома	13	13.021	600	1 491,62	894 972,00
18349	Республика Северная Осетия-Алания, г. Владикавказ, ул. Шмулевича, 22, садоводческое некоммерческое объединение "Горянка", сад № 548	Владикавказ	15:09:0021401:2856	003002000000 Земли населенных пунктов	садовые и дачные дома	13	13.021	500	1 491,62	745 810,00
18350	РСО-Алания, г. Владикавказ, ул. Шмулевича, 22, СНО "Горянка", сад № 268	Владикавказ	15:09:0021401:2857	003002000000 Земли населенных пунктов	садовые и дачные дома	13	13.021	518	1 491,62	772 659,16
18351	Республика Северная Осетия-Алания, г. Владикавказ, ул. Шмулевича, 22, СНО "Горянка", сад №363,	Владикавказ	15:09:0021401:2858	003002000000 Земли населенных пунктов	садовые и дачные дома	13	13.021	504	1 491,62	751 776,48
18352	Республика Северная Осетия-Алания, г.Владикавказ, ул.Шмулевича, 22, СНО "Горянка", сад. №528	Владикавказ	15:09:0021401:2859	003002000000 Земли населенных пунктов	садовые и дачные дома	13	13.021	500	1 491,62	745 810,00
18353	РСО-Алания, г. Владикавказ, ул. Шмулевича, 22, садоводческое некоммерческое объединение "Горянка", сад № 344	Владикавказ	15:09:0021401:2860	003002000000 Земли населенных пунктов	садовые и дачные дома	13	13.021	500	1 491,62	745 810,00
18354	РСО-Алания, г. Владикавказ, ул. Шмулевича, 22, садоводческое некоммерческое объединение "Горянка", сад № 381	Владикавказ	15:09:0021401:2861	003002000000 Земли населенных пунктов	садовые и дачные дома	13	13.021	500	1 491,62	745 810,00
18355	Республика Северная Осетия-Алания, г.Владикавказ, ул.Шмулевича, 22, СНО "Горянка" сад №236	Владикавказ	15:09:0021401:2862	003002000000 Земли населенных пунктов	Садовые и дачные дома	13	13.021	500	1 491,62	745 810,00
18356	РСО-Алания, г. Владикавказ, ул. Шмулевича, 22, садоводческое некомерческое объединение "Горянка", сад № 339	Владикавказ	15:09:0021401:2863	003002000000 Земли населенных пунктов	Садовые и дачные дома	13	13.021	500	1 491,62	745 810,00
18357	РСО-Алания, г. Владикавказ, ул. Шмулевича, 22, садоводческое некомерческое объединение "Горянка", сад № 533	Владикавказ	15:09:0021401:2864	003002000000 Земли населенных пунктов	садовые и дачные дома	13	13.021	500	1 491,62	745 810,00
18358	Республика Северная Осетия-Алания, г. Владикавказ, ул. Шмулевича, СНО "Горянка", сад № 551	Владикавказ	15:09:0021401:2865	003002000000 Земли населенных пунктов	садовые и дачные дома	13	13.021	500	1 491,62	745 810,00
18359	РСО - Алания, г. Владикавказ, ул. Шмулевича, 22, садоводческое некомерческое объединение "Горянка", сад № 419	Владикавказ	15:09:0021401:2866	003002000000 Земли населенных пунктов	садовые и дачные дома	13	13.021	600	1 491,62	894 972,00
18360	Республика Северная Осетия-Алания, г.Владикавказ, ул.Шмулевича, 22, СНО "Горянка", сад №261	Владикавказ	15:09:0021401:2867	003002000000 Земли населенных пунктов	Садовые и дачные дома	13	13.021	500	1 491,62	745 810,00
18361	Республика Северная Осетия-Алания, г.Владикавказ, ул.Шмулевича, 22, СНО "Горянка", сад №430	Владикавказ	15:09:0021401:2868	003002000000 Земли населенных пунктов	Садовые и дачные дома	13	13.021	479	1 491,62	714 485,98
18362	Республика Северная Осетия-Алания, г.Владикавказ, ул.Шмулевича, 22, СНО "Горянка", сад.№536	Владикавказ	15:09:0021401:2869	003002000000 Земли населенных пунктов	садовые и дачные дома	13	13.021	500	1 491,62	745 810,00
18363	Республика Северная Осетия-Алания, г.Владикавказ, ул.Шмулевича, 22, СНО "Горянка" сад №424	Владикавказ	15:09:0021401:2870	003002000000 Земли населенных пунктов	Садовые и дачные дома	13	13.021	500	1 491,62	745 810,00
18364	Респ. Северная Осетия - Алания, г. Владикавказ, ул. Шмулевича, д. 22, Садоводческое Некоммерческое Объединение "Горянка", сад №330	Владикавказ	15:09:0021401:2871	003002000000 Земли населенных пунктов	Садовые и дачные дома	13	13.021	500	1 491,62	745 810,00
18365	Республика Северная Осетия - Алания, г.Владикавказ, ул.Шмулевича, 22, Садоводческое некомерческое объединение "Горянка", сад №282	Владикавказ	15:09:0021401:2872	003002000000 Земли населенных пунктов	Садовые и дачные дома	13	13.021	503	1 491,62	750 284,86
18366	Респ. Северная Осетия - Алания, г.Владикавказ, ул.Шмулевича, д.22, СНО "Горянка" сад №468	Владикавказ	15:09:0021401:2873	003002000000 Земли населенных пунктов	Садовые и дачные дома	13	13.021	500	1 491,62	745 810,00
18367	Респ. Северная Осетия - Алания, г. Владикавказ, ул. Шмулевича, 22, СНО "Горянка" сад № 251	Владикавказ	15:09:0021401:2874	003002000000 Земли населенных пунктов	Садовые и дачные дома	13	13.021	525	1 491,62	783 100,50
18368	Республика Северная Осетия - Алания, г. Владикавказ, ул. Шмулевича, 22, СНО "Горянка" сад № 252	Владикавказ	15:09:0021401:2875	003002000000 Земли населенных пунктов	Садовые и дачные дома	13	13.021	525	1 491,62	783 100,50
18369	Республика Северная Осетия - Алания, г. Владикавказ, ул. Шмулевича, 22, СНО "Горянка", сад №366	Владикавказ	15:09:0021401:2876	003002000000 Земли населенных пунктов	Садовые и дачные дома	13	13.021	500	1 491,62	745 810,00
18370	Республика Северная Осетия-Алания, г.Владикавказ, ул.Шмулевича, 22, СНО "Горянка", сад №401	Владикавказ	15:09:0021401:2879	003002000000 Земли населенных пунктов	Садовые и дачные дома	13	13.021	600	1 491,62	894 972,00
18371	Республика Северная Осетия-Алания, г.Владикавказ, ул.Шмулевича, 22, СНО "Горянка" сад №467	Владикавказ	15:09:0021401:2880	003002000000 Земли населенных пунктов	Садовые и дачные дома	13	13.021	500	1 491,62	745 810,00
18372	Республика Северная Осетия-Алания, г.Владикавказ, ул.Шмулевича, 22, СНО "Горянка", сад №546	Владикавказ	15:09:0021401:2881	003002000000 Земли населенных пунктов	Садовые и дачные дома	13	13.021	500	1 491,62	745 810,00
18373	Республика Северная Осетия-Алания, г.Владикавказ, ул.Шмулевича, 22, СНО "Горянка", сад №452	Владикавказ	15:09:0021401:2882	003002000000 Земли населенных пунктов	Садовые и дачные дома	13	13.021	500	1 491,62	745 810,00
18374	Республика Северная Осетия - Алания, г. Владикавказ, ул. Шмулевича, 22, садоводческое некоммерческое объединение "Горянка", сад 553	Владикавказ	15:09:0021401:2883	003002000000 Земли населенных пунктов	Садовые и дачные дома	13	13.021	500	1 491,62	745 810,00
18375	Респ. Северная Осетия - Алания, г. Владикавказ, ул. Шмулевича, д. 22, СНО "Горянка", сад № 547	Владикавказ	15:09:0021401:2884	003002000000 Земли населенных пунктов	Садовые и дачные дома	13	13.021	500	1 491,62	745 810,00
18376	Республика Северная Осетия - Алания, г. Владикавказ, ул. Шмулевича, 22, садоводческое некоммерческое объединение "Горянка" сад № 542	Владикавказ	15:09:0021401:2885	003002000000 Земли населенных пунктов	Садовые и дачные дома	13	13.021	500	1 491,62	745 810,00
18377	Республика Северная Осетия-Алания, г. Владикавказ, ул. Шмулевича, д. 22, СНО Горянка, сад №464,	Владикавказ	15:09:0021401:2886	003002000000 Земли населенных пунктов	Садовые и дачные дома	13	13.021	500	1 491,62	745 810,00
18378	Республика Северная Осетия - Алания, г. Владикавказ, ул. Шмулевича, 22, садоводческое некоммерческое объединение "Горянка", сад №329	Владикавказ	15:09:0021401:2887	003002000000 Земли населенных пунктов	Садовые и дачные дома	13	13.021	500	1 491,62	745 810,00
18379	Республика Северная Осетия - Алания, г. Владикавказ, ул. Шмулевича, 22, садоводческое некоммерческое объединение "Горянка" сад № 340	Владикавказ	15:09:0021401:2888	003002000000 Земли населенных пунктов	Садовые и дачные дома	13	13.021	600	1 491,62	894 972,00
18380	Республика Северная Осетия - Алания, г. Владикавказ, ул. Шмулевича, 22. Садоводческое некоммерческое объединение "Горянка", сад №442	Владикавказ	15:09:0021401:2889	003002000000 Земли населенных пунктов	Садовые и дачные дома	13	13.021	500	1 491,62	745 810,00
18381	Республика Северная Осетия-Алания, г.Владикавказ, ул.Шмулевича, 22, СНО "Горянка", сад №403	Владикавказ	15:09:0021401:2891	003002000000 Земли населенных пунктов	Садовые и дачные дома	13	13.021	600	1 491,62	894 972,00
18382	Республика Северная Осетия-Алания, г.Владикавказ, ул.Шмулевича, 22, СНО "Горянка", сад №359	Владикавказ	15:09:0021401:2892	003002000000 Земли населенных пунктов	садовые и дачные дома	13	13.021	504	1 491,62	751 776,48
18383	Респ. Северная Осетия - Алания, г. Владикавказ, ул. Шмулевича, д. 22, СНО Горянка сад № 335	Владикавказ	15:09:0021401:2893	003002000000 Земли населенных пунктов	Садовые и дачные дома	13	13.021	500	1 491,62	745 810,00
18384	РСО-Алания, г. Владикавказ, ул. Шмулевича, 22, садоводческое некоммерческое объединение "Горянка", сад № 407	Владикавказ	15:09:0021401:2894	003002000000 Земли населенных пунктов	садовые и дачные дома	13	13.021	600	1 491,62	894 972,00
18385	Республика Северная Осетия-Алания, г.Владикавказ, ул.Шмулевича, 22, садоводческое некоммерческое объединение "Горянка", сад №265	Владикавказ	15:09:0021401:2895	003002000000 Земли населенных пунктов	Садовые и дачные дома	13	13.021	500	1 491,62	745 810,00
18386	Республика Северная Осетия-Алания, г.Владикавказ, ул.Шмулевича, 22, СНО "Горянка", сад №408	Владикавказ	15:09:0021401:2896	003002000000 Земли населенных пунктов	садовые и дачные дома	13	13.021	600	1 491,62	894 972,00
18387	Республика Северная Осетия-Алания, г.Владикавказ, ул.Шмулевича, 22, СНО "Горянка" сад №287	Владикавказ	15:09:0021401:2898	003002000000 Земли населенных пунктов	Садовые и дачные дома	13	13.021	500	1 491,62	745 810,00
18388	Российская Федерация, Республика Северная Осетия - Алания, г. Владикавказ, СНО "Горянка", участок № 24	Владикавказ	15:09:0021401:29	003002000000 Земли населенных пунктов	Под садоводство	13	13.021	502	1 491,62	748 793,24
18389	Респ. Северная Осетия - Алания, г. Владикавказ, ул. Шмулевича,22, СНО "Горянка", сад № 410	Владикавказ	15:09:0021401:2902	003002000000 Земли населенных пунктов	Для ведения садоводства	13	13.021	600	1 491,62	894 972,00

№ пп	Местоположение ЗУ	Район	Кадастровый номер ЗУ	Категория земель	Разрешенное использование по документу	Код вида разрешенного использования (в соответствии с классификатором видов разрешенного использования земельных участков)	Вид использования объектов недвижимости	Площадь	УПКС	КС
18390	Респ Северная Осетия-Алания, г Владикавказ, ул Шмулевича, 22, СНО "Горянка", сад №168 "б"	Владикавказ	15:09:0021401:2905	003002000000 Земли населенных пунктов	садовые и личные дома	13	13.021	600	1 491,62	894 972,00
18391	Респ. Северная Осетия-Алания, г.Владикавказ, ул.Шмулевича, 22, СНО "Горянка" сад №402	Владикавказ	15:09:0021401:2906	003002000000 Земли населенных пунктов	Садовые и личные дома	13	13.021	600	1 491,62	894 972,00
18392	РСО-Алания, г. Владикавказ, ул. Шмулевича, 22, садоводческое некоммерческое объединение "Горянка", сад №168 "а"	Владикавказ	15:09:0021401:2907	003002000000 Земли населенных пунктов	Садовые и личные дома	13	13.021	600	1 491,62	894 972,00
18393	Республика Северная Осетия-Алания, г. Владикавказ, ул. Шмулевича, 22, садоводческое некоммерческое объединение "Горянка", сад № 175 б	Владикавказ	15:09:0021401:2909	003002000000 Земли населенных пунктов	садовые и личные дома	13	13.021	600	1 491,62	894 972,00
18394	Респ. Северная Осетия - Алания, г. Владикавказ, ул. Шмулевича, д. 22, СНО "Горянка" сад № 55	Владикавказ	15:09:0021401:2910	003002000000 Земли населенных пунктов	садовые и личные дома	13	13.021	500	1 491,62	745 810,00
18395	Республика Северная Осетия-Алания, г.Владикавказ, ул.Шмулевича, 22, СНО "Горянка", участок №463а	Владикавказ	15:09:0021401:2911	003002000000 Земли населенных пунктов	садовые и личные дома	13	13.021	500	1 491,62	745 810,00
18396	Респ. Северная Осетия-Алания, г.Владикавказ, ул.Шмулевича, 22, СНО "Горянка", сад №409	Владикавказ	15:09:0021401:2912	003002000000 Земли населенных пунктов	Садовые и личные дома	13	13.021	600	1 491,62	894 972,00
18397	Северная Осетия - Алания респ, г. Владикавказ, СНО "Горянка", сад №1526	Владикавказ	15:09:0021401:2913	003002000000 Земли населенных пунктов	Садовые и личные дома	13	13.021	600	1 491,62	894 972,00
18398	Республика Северная Осетия-Алания, г. Владикавказ, ул. Шмулевича, 22, садоводческое некоммерческое объединение "Горянка", сад №75 "а"	Владикавказ	15:09:0021401:2914	003002000000 Земли населенных пунктов	садовые и личные дома	13	13.021	600	1 491,62	894 972,00
18399	РСО-Алания, г. Владикавказ, ул. Шмулевича, 22, садоводческое некоммерческое объединение "Горянка", сад № 360	Владикавказ	15:09:0021401:2915	003002000000 Земли населенных пунктов	садовые и личные дома	13	13.021	504	1 491,62	751 776,48
18400	Республика Северная Осетия - Алания г. Владикавказ, ул. Шмулевича, 22. Садоводческое некоммерческое объединение "Горянка", сад №295	Владикавказ	15:09:0021401:2916	003002000000 Земли населенных пунктов	Садовые и личные дома	13	13.021	500	1 491,62	745 810,00
18401	Респ. Северная Осетия-Алания, г.Владикавказ, ул.Шмулевича, 22, СНО "Горянка", сад №216	Владикавказ	15:09:0021401:2917	003002000000 Земли населенных пунктов	Садовые и личные дома	13	13.021	600	1 491,62	894 972,00
18402	Респ. Северная Осетия-Алания, г.Владикавказ, ул.Шмулевича, 22, СНО "Горянка", сад №322	Владикавказ	15:09:0021401:2918	003002000000 Земли населенных пунктов	Садовые и личные дома	13	13.021	500	1 491,62	745 810,00
18403	Республика Северная Осетия - Алания г. Владикавказ, ул. Шмулевича, 22. Садоводческое некоммерческое объединение "Горянка", сад №216 "а"	Владикавказ	15:09:0021401:2919	003002000000 Земли населенных пунктов	садовые и личные дома	13	13.021	600	1 491,62	894 972,00
18404	Республика Северная Осетия-Алания, г Владикавказ, ул Шмулевича 22, СНО "Горянка" сад №301	Владикавказ	15:09:0021401:2923	003002000000 Земли населенных пунктов	Садовые и личные дома	13	13.021	500	1 491,62	745 810,00
18405	Республика Северная Осетия - Алания, г Владикавказ, ул Шмулевича, 22, Садоводческое некоммерческое объединение "Горянка", сад №534	Владикавказ	15:09:0021401:2924	003002000000 Земли населенных пунктов	садовые и личные дома	13	13.021	500	1 491,62	745 810,00
18406	Республика Северная Осетия - Алания, г Владикавказ, ул Шмулевича, д 22, СНО "Горянка" сад № 404	Владикавказ	15:09:0021401:2925	003002000000 Земли населенных пунктов	Садовые и личные дома	13	13.021	600	1 491,62	894 972,00
18407	Респ. Северная Осетия-Алания, г.Владикавказ, ул.Шмулевича, 22, СНО "Горянка", сад №385	Владикавказ	15:09:0021401:2926	003002000000 Земли населенных пунктов	садовые и личные дома	13	13.021	504	1 491,62	751 776,48
18408	Республика Северная Осетия-Алания, г. Владикавказ, ул. Шмулевича, 22, садоводческое некоммерческое объединение "Горянка", сад 21 а	Владикавказ	15:09:0021401:2927	003002000000 Земли населенных пунктов	Садовые и личные дома	13	13.021	320	1 491,62	477 318,40
18409	Республика Северная Осетия - Алания, г Владикавказ, ул Шмулевича, 22, Садоводческое некоммерческое объединение "Горянка", сад №302	Владикавказ	15:09:0021401:2928	003002000000 Земли населенных пунктов	Садовые и личные дома	13	13.021	500	1 491,62	745 810,00
18410	Республика Северная Осетия - Алания, г Владикавказ, ул Шмулевича, 22, садоводческое некоммерческое объединение "Горянка" сад № 328	Владикавказ	15:09:0021401:2929	003002000000 Земли населенных пунктов	Садовые и личные дома	13	13.021	504	1 491,62	751 776,48
18411	Респ. Северная Осетия - Алания, г. Владикавказ, ул. Шмулевича, д. 22, СНО Горянка сад № 456	Владикавказ	15:09:0021401:2930	003002000000 Земли населенных пунктов	Садовые и личные дома	13	13.021	500	1 491,62	745 810,00
18412	Респ Северная Осетия - Алания, г Владикавказ, ул Шмулевича, д 22, СНО Горянка сад № 316	Владикавказ	15:09:0021401:2933	003002000000 Земли населенных пунктов	Садовые и личные дома	13	13.021	500	1 491,62	745 810,00
18413	Респ. Северная Осетия-Алания, г.Владикавказ, ул.Шмулевича, 22, СНО "Горянка", сад №310	Владикавказ	15:09:0021401:2935	003002000000 Земли населенных пунктов	Садовые и личные дома	13	13.021	500	1 491,62	745 810,00
18414	Республика Северная Осетия - Алания, г Владикавказ, ул Шмулевича, 22, садоводческое некоммерческое объединение "Горянка", сад №516	Владикавказ	15:09:0021401:2940	003002000000 Земли населенных пунктов	садовые и личные дома	13	13.021	500	1 491,62	745 810,00
18415	Республика Северная Осетия-Алания, г. Владикавказ, ул. Шмулевича, 22, садоводческое некоммерческое объединение "Горянка", сад №461	Владикавказ	15:09:0021401:2941	003002000000 Земли населенных пунктов	Садовые дома	13	13.021	500	1 491,62	745 810,00
18416	Республика Северная Осетия-Алания, г. Владикавказ, ул. Шмулевича, 22, садоводческое некоммерческое объединение "Горянка", сад №462	Владикавказ	15:09:0021401:2942	003002000000 Земли населенных пунктов	Садовые дома	13	13.021	500	1 491,62	745 810,00
18417	Респ Северная Осетия - Алания, г Владикавказ, ул Шмулевича, д 22, садоводческое некоммерческое объединение "Горянка", сад №469	Владикавказ	15:09:0021401:2943	003002000000 Земли населенных пунктов	садовые и личные дома	13	13.021	600	1 491,62	894 972,00
18418	Республика Северная Осетия-Алания, г. Владикавказ, ул. Шмулевича, 22, садоводческое некоммерческое объединение "Горянка", сад №375.	Владикавказ	15:09:0021401:2944	003002000000 Земли населенных пунктов	садовые и личные дома	13	13.021	500	1 491,62	745 810,00
18419	Республика Северная Осетия-Алания, г. Владикавказ, ул. Шмулевича, 22, садоводческое некоммерческое объединение Горянка сад № 284.	Владикавказ	15:09:0021401:2945	003002000000 Земли населенных пунктов	Садовые и личные дома	13	13.021	521	1 491,62	777 134,02
18420	Респ. Северная Осетия-Алания, г.Владикавказ, ул.Шмулевича, 22, СНО "Горянка", сад №283	Владикавказ	15:09:0021401:2946	003002000000 Земли населенных пунктов	Садовые и личные дома	13	13.021	534	1 491,62	796 525,08
18421	Респ Северная Осетия - Алания, г Владикавказ, ул Шмулевича, д 22, СНО "Горянка" сад № 467	Владикавказ	15:09:0021401:2947	003002000000 Земли населенных пунктов	садовые и личные дома	13	13.021	500	1 491,62	745 810,00
18422	Респ Северная Осетия - Алания, г Владикавказ, ул Шмулевича, 22, СНО "Горянка", сад № 520	Владикавказ	15:09:0021401:2948	003002000000 Земли населенных пунктов	садовые и личные дома	13	13.021	500	1 491,62	745 810,00
18423	Респ. Северная Осетия - Алания, г. Владикавказ, ул. Шмулевича, д. 22, СНО "Горянка", сад. № 543	Владикавказ	15:09:0021401:2950	003002000000 Земли населенных пунктов	садовые дома	13	13.021	500	1 491,62	745 810,00
18424	Республика Северная Осетия - Алания г. Владикавказ, ул. Шмулевича, 22. садоводческое некоммерческое объединение "Горянка" сад № 393	Владикавказ	15:09:0021401:2951	003002000000 Земли населенных пунктов	Садовые и личные дома	13	13.021	504	1 491,62	751 776,48
18425	Республика Северная Осетия-Алания, г. Владикавказ, ул. Шмулевича, 22. садоводческое некоммерческое объединение "Горянка", сад № 549	Владикавказ	15:09:0021401:2952	003002000000 Земли населенных пунктов	садовые и личные дома	13	13.021	500	1 491,62	745 810,00
18426	Республика Северная Осетия-Алания, г. Владикавказ, ул. Шмулевича, 22. садоводческое некоммерческое объединение "Горянка", сад №550	Владикавказ	15:09:0021401:2953	003002000000 Земли населенных пунктов	садовые и личные дома	13	13.021	500	1 491,62	745 810,00
18427	Республика Северная Осетия-Алания, г. Владикавказ, ул. Шмулевича, 22, садоводческое некоммерческое объединение "Горянка", сад №526.	Владикавказ	15:09:0021401:2954	003002000000 Земли населенных пунктов	садовые и личные дома	13	13.021	500	1 491,62	745 810,00
18428	Респ. Северная Осетия - Алания, г. Владикавказ, ул. Шмулевича, д. 22, садоводческое некоммерческое объединение "Горянка", сад № 515	Владикавказ	15:09:0021401:2955	003002000000 Земли населенных пунктов	Садовые и личные дома	13	13.021	500	1 491,62	745 810,00
18429	Респ. Северная Осетия-Алания, г.Владикавказ, ул.Шмулевича, 22, СНО "Горянка", сад №496 "а"	Владикавказ	15:09:0021401:2956	003002000000 Земли населенных пунктов	Садовые и личные дома	13	13.021	500	1 491,62	745 810,00
18430	Респ. Северная Осетия-Алания, г.Владикавказ, ул.Шмулевича, 22, СНО "Горянка", сад №508	Владикавказ	15:09:0021401:2957	003002000000 Земли населенных пунктов	Садовые и личные дома	13	13.021	500	1 491,62	745 810,00
18431	Респ. Северная Осетия - Алания, г. Владикавказ, ул. Шмулевича, д. 22, садоводческое некоммерческое объединение "Горянка", сад №514	Владикавказ	15:09:0021401:2959	003002000000 Земли населенных пунктов	садовые и личные дома	13	13.021	500	1 491,62	745 810,00
18432	Респ Северная Осетия - Алания, г Владикавказ, ул Шмулевича, д 22, садоводческое некоммерческое объединение "Горянка", сад № 527	Владикавказ	15:09:0021401:2960	003002000000 Земли населенных пунктов	садовые и личные дома	13	13.021	500	1 491,62	745 810,00
18433	Республика Северная Осетия - Алания, г Владикавказ, ул Шмулевича, 22, Садоводческое некоммерческое объединение "Горянка", сад № 522	Владикавказ	15:09:0021401:2961	003002000000 Земли населенных пунктов	садовые и личные дома	13	13.021	500	1 491,62	745 810,00
18434	РСО-Алания, г. Владикавказ, ул. Шмулевича, 22. садоводческое некоммерческое объединение " Горянка", сад № 521	Владикавказ	15:09:0021401:2962	003002000000 Земли населенных пунктов	садовые и личные дома	13	13.021	500	1 491,62	745 810,00
18435	Респ Северная Осетия - Алания, г Владикавказ, ул Шмулевича, д 22, СНО "Горянка", сад № 525	Владикавказ	15:09:0021401:2963	003002000000 Земли населенных пунктов	садовые и личные дома	13	13.021	500	1 491,62	745 810,00
18436	Респ Северная Осетия - Алания, г Владикавказ, ул Шмулевича, 22, садоводческое некоммерческое объединение "Горянка", сад № 509	Владикавказ	15:09:0021401:2964	003002000000 Земли населенных пунктов	садовые и личные дома	13	13.021	500	1 491,62	745 810,00
18437	Республика Северная Осетия-Алания, г. Владикавказ, ул. Шмулевича, 22. садоводческое некоммерческое объединение "Горянка", сад № 507.	Владикавказ	15:09:0021401:2965	003002000000 Земли населенных пунктов	садовые и личные дома	13	13.021	500	1 491,62	745 810,00
18438	Республика Северная Осетия - Алания, г Владикавказ, ул Шмулевича, 22, садоводческое некоммерческое объединение "Горянка", сад №513	Владикавказ	15:09:0021401:2966	003002000000 Земли населенных пунктов	садовые и личные дома	13	13.021	500	1 491,62	745 810,00
18439	Республика Северная Осетия-Алания, г. Владикавказ, ул. Шмулевича, 22. садоводческое некоммерческое объединение "Горянка", сад №69	Владикавказ	15:09:0021401:2967	003002000000 Земли населенных пунктов	Садовые дома	13	13.021	500	1 491,62	745 810,00

№ пп	Местоположение ЗУ	Район	Кадастровый номер ЗУ	Категория земель	Разрешенное использование по документу	Код вида разрешенного использования (в соответствии с классификатором видов разрешенного использования земельных участков)	Вид использования объектов недвижимости	Площадь	УПКС	КС
18440	Республика Северная Осетия-Алания, г. Владикавказ, ул. Шмулевича, 22, садоводческое некоммерческое объединение "Горянка", сад №303	Владикавказ	15:09:0021401:2968	003002000000 Земли населенных пунктов	Садовые дома	13	13.021	600	1 491,62	894 972,00
18441	Республика Северная Осетия-Алания, г. Владикавказ, ул. Шмулевича, 22, садоводческое некоммерческое объединение "Горянка", сад №511.	Владикавказ	15:09:0021401:2969	003002000000 Земли населенных пунктов	садовые и дачные дома	13	13.021	500	1 491,62	745 810,00
18442	Респ. Северная Осетия-Алания, г.Владикавказ, ул.Шмулевича, 22, СНО "Горянка", сад.№519	Владикавказ	15:09:0021401:2970	003002000000 Земли населенных пунктов	Садовые и дачные дома	13	13.021	500	1 491,62	745 810,00
18443	Республика Северная Осетия-Алания, г. Владикавказ, ул. Шмулевича, 22, садоводческое некоммерческое объединение "Горянка", сад № 545.	Владикавказ	15:09:0021401:2971	003002000000 Земли населенных пунктов	садовые и дачные дома	13	13.021	500	1 491,62	745 810,00
18444	Республика Северная Осетия-Алания, г. Владикавказ, ул. Шмулевича, 22, садоводческое некоммерческое объединение "Горянка", сад №501 "а".	Владикавказ	15:09:0021401:2972	003002000000 Земли населенных пунктов	садовые и дачные дома	13	13.021	500	1 491,62	745 810,00
18445	РСО-Алания, г. Владикавказ, ул. Шмулевича, 22, садоводческое некоммерческое объединение "Горянка", сад № 447	Владикавказ	15:09:0021401:2973	003002000000 Земли населенных пунктов	Садовые дома	13	13.021	600	1 491,62	894 972,00
18446	Республика Северная Осетия-Алания, г.Владикавказ, ул.Шмулевича, д. 22, СНО "Горянка" сад.№446	Владикавказ	15:09:0021401:2974	003002000000 Земли населенных пунктов	Садовые дома	13	13.021	600	1 491,62	894 972,00
18447	Республика Северная Осетия-Алания, г. Владикавказ, ул. Шмулевича, 22, садоводческое некоммерческое объединение "Горянка", сад №411.	Владикавказ	15:09:0021401:2976	003002000000 Земли населенных пунктов	садовые и дачные дома	13	13.021	600	1 491,62	894 972,00
18448	Респ. Северная Осетия - Алания, г. Владикавказ, ул. Шмулевича, 22, садоводческое некоммерческое объединение "Горянка", сад № 232	Владикавказ	15:09:0021401:2978	003002000000 Земли населенных пунктов	Садовые дома	13	13.021	500	1 491,62	745 810,00
18449	Республика Северная Осетия-Алания, г. Владикавказ, ул. Шмулевича, 22, Садоводческое некоммерческое объединение "Горянка", сад № 291	Владикавказ	15:09:0021401:2979	003002000000 Земли населенных пунктов	Садовые и дачные дома	13	13.021	503	1 491,62	750 284,86
18450	Респ Северная Осетия - Алания, г Владикавказ, ул Шмулевича, д 22, СНО Горянка сад № 405	Владикавказ	15:09:0021401:2980	003002000000 Земли населенных пунктов	Садовые дома	13	13.021	600	1 491,62	894 972,00
18451	РСО-Алания, г. Владикавказ, ул. Шмулевича, 22, садоводческое некоммерческое объединение "Горянка", сад № 445	Владикавказ	15:09:0021401:2981	003002000000 Земли населенных пунктов	Садовые дома	13	13.021	540	1 491,62	805 474,80
18452	Респ Северная Осетия - Алания, г Владикавказ, ул Шмулевича, д 22, Садоводческое некоммерческое объединение "Горянка", сад №246	Владикавказ	15:09:0021401:2982	003002000000 Земли населенных пунктов	Садовые и дачные дома	13	13.021	500	1 491,62	745 810,00
18453	Республика Северная-Осетия, г.Владикавказ, ул.Шмулевича, 22, СНО "Горянка", сад.№304	Владикавказ	15:09:0021401:2983	003002000000 Земли населенных пунктов	Садовые и дачные дома	13	13.021	502	1 491,62	748 793,24
18454	Республика Северная Осетия-Алания, г.Владикавказ, ул.Шмулевича, 22, СНО "Горянка" сад.№352	Владикавказ	15:09:0021401:2984	003002000000 Земли населенных пунктов	Садовые и дачные дома	13	13.021	500	1 491,62	745 810,00
18455	Республика Северная Осетия - Алания, г Владикавказ, ул Шмулевича, д 22, СНО "Горянка", сад 2276	Владикавказ	15:09:0021401:2985	003002000000 Земли населенных пунктов	Садовые и дачные дома	13	13.021	500	1 491,62	745 810,00
18456	Респ. Северная Осетия - Алания, г. Владикавказ, ул. Шмулевича, д. 22, Садоводческое некоммерческое объединение Горянка сад № 168	Владикавказ	15:09:0021401:2986	003002000000 Земли населенных пунктов	Садовые дома	13	13.021	580	1 491,62	865 139,60
18457	РСО-Алания, г. Владикавказ, ул. Шмулевича, 22, садоводческое некоммерческое объединение "Горянка", сад № 470	Владикавказ	15:09:0021401:2987	003002000000 Земли населенных пунктов	Садовые и дачные дома	13	13.021	700	1 491,62	1 044 134,00
18458	Респ Северная Осетия - Алания, г Владикавказ, ул Шмулевича, д 22, садоводческое некоммерческое объединение "Горянка", сад № 556	Владикавказ	15:09:0021401:2988	003002000000 Земли населенных пунктов	садовые дома	13	13.021	500	1 491,62	745 810,00
18459	РСО-Алания, г. Владикавказ, ул. Шмулевича, 22, садоводческое некоммерческое объединение "Горянка", сад № 555	Владикавказ	15:09:0021401:2989	003002000000 Земли населенных пунктов	Садовые дома	13	13.021	500	1 491,62	745 810,00
18460	РСО-Алания, г. Владикавказ, ул. Шмулевича, 22, садоводческое некоммерческое объединение "Горянка", сад № 532	Владикавказ	15:09:0021401:2994	003002000000 Земли населенных пунктов	садовые дома	13	13.021	500	1 491,62	745 810,00
18461	Республика Северная Осетия - Алания, г. Владикавказ, ул. Шмулевича, 22, Садоводческое некоммерческое объединение "Горянка", сад №333	Владикавказ	15:09:0021401:2996	003002000000 Земли населенных пунктов	садовые и дачные дома	13	13.021	500	1 491,62	745 810,00
18462	РСО-Алания, г. Владикавказ, ул. Шмулевича, 22, садоводческое некоммерческое объединение "Горянка", сад №173	Владикавказ	15:09:0021401:2997	003002000000 Земли населенных пунктов	Садовые дома	13	13.021	400	1 491,62	596 648,00
18463	Респ Северная Осетия - Алания, г Владикавказ, ул Шмулевича, д 22, СНО "Горянка", сад №353	Владикавказ	15:09:0021401:3000	003002000000 Земли населенных пунктов	садовые и дачные дома	13	13.021	500	1 491,62	745 810,00
18464	Республика Северная Осетия-Алания, г.Владикавказ, ул.Шмулевича, 22, СНО "Горянка", сад.№383	Владикавказ	15:09:0021401:3001	003002000000 Земли населенных пунктов	Садовые дома	13	13.021	500	1 491,62	745 810,00
18465	Респ Северная Осетия - Алания, г Владикавказ, ул Шмулевича, д 22, СНО Горянка сад № 455 а	Владикавказ	15:09:0021401:3002	003002000000 Земли населенных пунктов	Садовые и дачные дома	13	13.021	500	1 491,62	745 810,00
18466	Респ Северная Осетия - Алания, г Владикавказ, ул Шмулевича, д 22, СНО Горянка сад № 455 б	Владикавказ	15:09:0021401:3003	003002000000 Земли населенных пунктов	Садовые и дачные дома	13	13.021	406	1 491,62	605 597,72
18467	Республика Северная Осетия-Алания, г.Владикавказ, ул.Шмулевича, 22, СНО "Горянка", сад.№306	Владикавказ	15:09:0021401:3004	003002000000 Земли населенных пунктов	Садовые и дачные дома	13	13.021	500	1 491,62	745 810,00
18468	Респ. Северная Осетия - Алания, г. Владикавказ, ул. Шмулевича, д. 22, садоводческое некоммерческое объединение "Горянка", сад № 355	Владикавказ	15:09:0021401:3006	003002000000 Земли населенных пунктов	садовые и дачные дома	13	13.021	500	1 491,62	745 810,00
18469	Республика Северная Осетия-Алания, г.Владикавказ, ул.Шмулевича, 22, СНО "Горянка" сад.№260 "А"	Владикавказ	15:09:0021401:3007	003002000000 Земли населенных пунктов	Садовые дома	13	13.021	500	1 491,62	745 810,00
18470	Республика Северная Осетия-Алания, г.Владикавказ, ул.Шмулевича, 22, СНО "Горянка" сад.№293	Владикавказ	15:09:0021401:3009	003002000000 Земли населенных пунктов	Садовые дома	13	13.021	500	1 491,62	745 810,00
18471	Республика Северная Осетия-Алания, г. Владикавказ, ул. Шмулевича, 22, садоводческое некоммерческое объединение "Горянка", сад № 245	Владикавказ	15:09:0021401:3010	003002000000 Земли населенных пунктов	садовые и дачные дома	13	13.021	475	1 491,62	708 519,50
18472	Республика Северная Осетия-Алания, г.Владикавказ, ул.Шмулевича, 22, СНО "Горянка" сад №471	Владикавказ	15:09:0021401:3011	003002000000 Земли населенных пунктов	Садовые дома	13	13.021	700	1 491,62	1 044 134,00
18473	Республика Северная Осетия - Алания, г. Владикавказ, ул. Шмулевича, д. 22, садоводческое некоммерческое объединение "Горянка" сад № 298	Владикавказ	15:09:0021401:3012	003002000000 Земли населенных пунктов	Садовые дома	13	13.021	500	1 491,62	745 810,00
18474	Республика Северная Осетия-Алания, г. Владикавказ, ул. Шмулевича, 22, садоводческое некоммерческое объединение "Горянка", сад №302	Владикавказ	15:09:0021401:3013	003002000000 Земли населенных пунктов	Садовые дома	13	13.021	500	1 491,62	745 810,00
18475	Респ. Северная Осетия-Алания, г. Владикавказ, ул. Шмулевича, 22, садоводческое некоммерческое объединение "Горянка", сад №301	Владикавказ	15:09:0021401:3014	003002000000 Земли населенных пунктов	садовые дома	13	13.021	500	1 491,62	745 810,00
18476	Респ Северная Осетия - Алания, г Владикавказ, СНО "Горянка", участок № 241	Владикавказ	15:09:0021401:3016	003002000000 Земли населенных пунктов	Для садоводства	13	13.021	500	1 491,62	745 810,00
18477	Респ. Северная Осетия - Алания, г. Владикавказ, ул. Шмулевича, д. 22, садоводческое некоммерческое объединение "Горянка" сад № 311	Владикавказ	15:09:0021401:3017	003002000000 Земли населенных пунктов	садовые дома	13	13.021	600	1 491,62	894 972,00
18478	Республика Северная Осетия-Алания, г.Владикавказ, ул.Шмулевича, 22, СНО "Горянка", сад.№312	Владикавказ	15:09:0021401:3018	003002000000 Земли населенных пунктов	Садовые дома	13	13.021	600	1 491,62	894 972,00
18479	Респ. Северная Осетия - Алания, г. Владикавказ, ул. Шмулевича, 22, Садоводческое некоммерческое объединение "Горянка", сад № 223 а	Владикавказ	15:09:0021401:3019	003002000000 Земли населенных пунктов	Садовые и дачные дома	13	13.021	500	1 491,62	745 810,00
18480	Республика Северная Осетия - Алания, г. Владикавказ, ул. Шмулевича, д. 22, садоводческое некоммерческое объединение "Горянка" сад № 356	Владикавказ	15:09:0021401:3020	003002000000 Земли населенных пунктов	садовые дома	13	13.021	500	1 491,62	745 810,00
18481	РСО-Алания, г. Владикавказ, ул. Шмулевича, 22, садоводческое некоммерческое объединение "Горянка", сад № 238	Владикавказ	15:09:0021401:3021	003002000000 Земли населенных пунктов	садовые дома	13	13.021	500	1 491,62	745 810,00
18482	Республика Северная Осетия - Алания, г Владикавказ, ул Шмулевича, д 22, садоводческое некоммерческое объединение "Горянка", сад №372	Владикавказ	15:09:0021401:3022	003002000000 Земли населенных пунктов	Садовые дома	13	13.021	500	1 491,62	745 810,00
18483	Респ. Северная Осетия - Алания, г. Владикавказ, ул. Шмулевича, д. 22, садоводческое некоммерческое объединение "Горянка", сад № 538	Владикавказ	15:09:0021401:3023	003002000000 Земли населенных пунктов	садовые дома	13	13.021	500	1 491,62	745 810,00
18484	Республика Северная Осетия-Алания, г. Владикавказ, ул. Шмулевича, 22, садоводческое некоммерческое объединение "Горянка", сад №219	Владикавказ	15:09:0021401:3026	003002000000 Земли населенных пунктов	Садовые и дачные дома	13	13.021	700	1 491,62	1 044 134,00
18485	Респ. Северная Осетия - Алания, г. Владикавказ, ул. Шмулевича, 22, садоводческое некоммерческое объединение "Горянка", сад №354	Владикавказ	15:09:0021401:3028	003002000000 Земли населенных пунктов	садовые дома	13	13.021	500	1 491,62	745 810,00
18486	Республика Северная Осетия-Алания, г.Владикавказ, ул.Шмулевича, 22, Садоводческое некоммерческое объединение "Горянка", сад.№373	Владикавказ	15:09:0021401:3029	003002000000 Земли населенных пунктов	Садовые дома	13	13.021	570	1 491,62	850 223,40
18487	Республика Северная Осетия - Алания, г. Владикавказ, ул. Шмулевича, 22, садоводческое некоммерческое объединение "Горянка", сад № 502	Владикавказ	15:09:0021401:3030	003002000000 Земли населенных пунктов	садовые дома	13	13.021	500	1 491,62	745 810,00

№ пп	Местоположение ЗУ	Район	Кадастровый номер ЗУ	Категория земель	Разрешенное использование по документу	Код вида разрешенного использования (в соответствии с классификатором видов разрешенного использования земельных участков)	Вид использования объектов недвижимости	Площадь	УПКС	КС
18488	Республика Северная Осетия - Алания, г Владикавказ, ул Шмулевича, 22, садоводческое некоммерческое объединение "Горянка", сад № 503	Владикавказ	15:09:0021401:3031	0030020000000 Земли населенных пунктов	садовые дом	13	13.021	500	1 491,62	745 810,00
18489	Респ. Северная Осетия - Алания, г. Владикавказ, ул. Шмулевича, д. 22, Садоводческое некоммерческое объединение "Горянка", сад № 505	Владикавказ	15:09:0021401:3032	0030020000000 Земли населенных пунктов	садовые дома	13	13.021	500	1 491,62	745 810,00
18490	Республика Северная Осетия - Алания, г. Владикавказ, ул. Шмулевича 22, садоводческое некоммерческое объединение "Горянка", сад № 504	Владикавказ	15:09:0021401:3033	0030020000000 Земли населенных пунктов	Садовые дома	13	13.021	500	1 491,62	745 810,00
18491	Республика Северная Осетия - Алания, г Владикавказ, ул Шмулевича, д. 22, садоводческое некоммерческое объединение "Горянка", сад № 512	Владикавказ	15:09:0021401:3034	0030020000000 Земли населенных пунктов	Садовые дома	13	13.021	500	1 491,62	745 810,00
18492	Республика Северная Осетия - Алания, г Владикавказ, ул Шмулевича, 22, садоводческое некоммерческое объединение "Горянка", сад № 497 б	Владикавказ	15:09:0021401:3035	0030020000000 Земли населенных пунктов	Садовые дома	13	13.021	500	1 491,62	745 810,00
18493	Республика Северная Осетия-Алания, г.Владикавказ, ул.Шмулевича, 22, СНО "Горянка", сад.№258	Владикавказ	15:09:0021401:3037	0030020000000 Земли населенных пунктов	Садовые дома	13	13.021	495	1 491,62	738 351,90
18494	Республика Северная Осетия-Алания, Владикавказ г, Шмулевича ул, 22, СНО "Горянка", сад 391	Владикавказ	15:09:0021401:3039	0030020000000 Земли населенных пунктов	Садовые дома	13	13.021	508	1 491,62	757 742,96
18495	Республика Северная Осетия-Алания, г. Владикавказ, ул. Шмулевича, 22, садоводческое некоммерческое объединение "Горянка", сад №235	Владикавказ	15:09:0021401:3040	0030020000000 Земли населенных пунктов	Садовые и дачные дома	13	13.021	500	1 491,62	745 810,00
18496	Республика Северная Осетия-Алания, г. Владикавказ, ул. Шмулевича, д. 22, СНО "Горянка" сад № 467а	Владикавказ	15:09:0021401:3041	0030020000000 Земли населенных пунктов	садовые дом	13	13.021	500	1 491,62	745 810,00
18497	Республика Северная Осетия - Алания, г. Владикавказ, садоводческое некоммерческое объединение "Горянка", сад № 209 "б"	Владикавказ	15:09:0021401:3042	0030020000000 Земли населенных пунктов	Садовые дома	13	13.021	300	1 491,62	447 486,00
18498	Респ Северная Осетия - Алания, г Владикавказ, ул Шмулевича, д 22, садоводческое некоммерческое объединение "Горянка", сад № 223	Владикавказ	15:09:0021401:3043	0030020000000 Земли населенных пунктов	садовые дома	13	13.021	496	1 491,62	739 843,52
18499	Респ Северная Осетия - Алания, г Владикавказ, ул Шмулевича, д 22, садоводческое некоммерческое объединение "Горянка", сад № 421	Владикавказ	15:09:0021401:3048	0030020000000 Земли населенных пунктов	садовые и дачные дома	13	13.021	700	1 491,62	1 044 134,00
18500	Республика Северная Осетия - Алания, г Владикавказ, ул Шмулевича, 22,садовое некоммерческое объединение "Горянка", сад №463	Владикавказ	15:09:0021401:3052	0030020000000 Земли населенных пунктов	садовые дом	13	13.021	488	1 491,62	727 910,56
18501	Республика Северная Осетия-Алания, г. Владикавказ, ул. Шмулевича, д. 22, СНО "Горянка" сад № 264 в	Владикавказ	15:09:0021401:3053	0030020000000 Земли населенных пунктов	Садовые дома	13	13.021	600	1 491,62	894 972,00
18502	Республика Северная Осетия-Алания, г.Владикавказ, ул.Шмулевича, 22, СНО "Горянка" сад №293 "А"	Владикавказ	15:09:0021401:3054	0030020000000 Земли населенных пунктов	Садовые дома	13	13.021	600	1 491,62	894 972,00
18503	Республика Северная Осетия-Алания, г. Владикавказ, ул. Шмулевича, 22, СНО "Горянка" сад № 325	Владикавказ	15:09:0021401:3058	0030020000000 Земли населенных пунктов	садовые дом	13	13.021	480	1 491,62	715 977,60
18504	Республика Северная Осетия-Алания, г. Владикавказ, ул. Шмулевича, 22, СНО "Горянка" сад № 212	Владикавказ	15:09:0021401:3059	0030020000000 Земли населенных пунктов	садовые дом	13	13.021	460	1 491,62	686 145,20
18505	Республика Северная Осетия - Алания, г Владикавказ, ул Шмулевича, 22, садоводческое некоммерческое товарищество "Горянка" сад № 418	Владикавказ	15:09:0021401:3060	0030020000000 Земли населенных пунктов	садовые дома	13	13.021	585	1 491,62	872 597,70
18506	Республика Северная Осетия-Алания, г. Владикавказ, ул. Шмулевича, 22, садоводческое некоммерческое объединение "Горянка", сад № 228 "б"	Владикавказ	15:09:0021401:3061	0030020000000 Земли населенных пунктов	Садовые дома	13	13.021	600	1 491,62	894 972,00
18507	Республика Северная Осетия - Алания, г Владикавказ, ул Шмулевича, д. 22, садоводческое некоммерческое объединение "Горянка", сад №310	Владикавказ	15:09:0021401:3064	0030020000000 Земли населенных пунктов	Садовые дома	13	13.021	500	1 491,62	745 810,00
18508	Республика Северная Осетия-Алания, г. Владикавказ, ул. Шмулевича, 22, садоводческое некоммерческое объединение "Горянка", сад № 266	Владикавказ	15:09:0021401:3068	0030020000000 Земли населенных пунктов	Садовые дома	13	13.021	500	1 491,62	745 810,00
18509	Республика Северная Осетия-Алания, г Владикавказ, ул.Шмулевича, 22, СНТ "Горянка" сад №435 "а"	Владикавказ	15:09:0021401:3073	0030020000000 Земли населенных пунктов	Ведение садоводства	13	13.021	500	1 138,63	569 315,00
18510	Республика Северная Осетия - Алания, г Владикавказ, ул Шмулевича, 22, садоводческое некоммерческое товарищество "Горянка" сад №349	Владикавказ	15:09:0021401:3074	0030020000000 Земли населенных пунктов	Ведение садоводства	13	13.021	508	1 491,62	757 742,96
18511	Республика Северная Осетия-Алания, г Владикавказ, ул.Шмулевича, 22, СНТ "Горянка", сад.№365 "в"	Владикавказ	15:09:0021401:3075	0030020000000 Земли населенных пунктов	Ведение садоводства	13	13.021	500	1 491,62	745 810,00
18512	Республика Северная Осетия-Алания, г. Владикавказ, ул. Шмулевича, 22, садоводческое некоммерческое товарищество "Горянка", сад № 178	Владикавказ	15:09:0021401:3076	0030020000000 Земли населенных пунктов	Ведение садоводства	13	13.021	500	1 491,62	745 810,00
18513	Республика Северная Осетия-Алания, г.Владикавказ, ул.Шмулевича, 22, СНО "Горянка" сад №370	Владикавказ	15:09:0021401:3078	0030020000000 Земли населенных пунктов	Ведение садоводства	13	13.021	500	1 491,62	745 810,00
18514	Респ Северная Осетия - Алания, г Владикавказ, ул Шмулевича, 22, садоводческое некоммерческое товарищество "Горянка", сад № 290	Владикавказ	15:09:0021401:3079	0030020000000 Земли населенных пунктов	ведение садоводства	13	13.021	500	1 491,62	745 810,00
18515	Респ Северная Осетия - Алания, г Владикавказ, ул Шмулевича, 22, садоводческое некоммерческое объединение "Горянка", сад № 524	Владикавказ	15:09:0021401:3080	0030020000000 Земли населенных пунктов	Ведение садоводства	13	13.021	500	1 491,62	745 810,00
18516	Респ Северная Осетия - Алания, г Владикавказ, ул Шмулевича, д 22, СНТ "Горянка", сад № 506	Владикавказ	15:09:0021401:3081	0030020000000 Земли населенных пунктов	Ведение садоводства	13	13.021	500	1 491,62	745 810,00
18517	Республика Северная Осетия - Алания, г Владикавказ, ул. Шмулевича, д. 22, садоводческое некоммерческое объединение "Горянка", сад № 544	Владикавказ	15:09:0021401:3082	0030020000000 Земли населенных пунктов	Ведение садоводства	13	13.021	500	1 491,62	745 810,00
18518	Республика Северная Осетия - Алания, г Владикавказ, ул. Шмулевича, 22, садоводческое некоммерческое объединение "Горянка", сад № 247	Владикавказ	15:09:0021401:3085	0030020000000 Земли населенных пунктов	Ведение садоводства	13	13.021	518	1 491,62	772 659,16
18519	Республика Северная Осетия - Алания, г Владикавказ, ул Шмулевича, д. 22, садоводческое некоммерческое товарищество "Горянка" сад № 288	Владикавказ	15:09:0021401:3092	0030020000000 Земли населенных пунктов	Ведение садоводства	13	13.021	500	1 491,62	745 810,00
18520	Республика Северная Осетия-Алания, г Владикавказ, ул Шмулевича, 22, садоводческое некоммерческое товарищество "Горянка" сад №314	Владикавказ	15:09:0021401:3093	0030020000000 Земли населенных пунктов	Ведение садоводства	13	13.021	500	1 491,62	745 810,00
18521	Респ. Северная Осетия - Алания, г. Владикавказ, СНО "Горянка", сад № 26	Владикавказ	15:09:0021401:31	0030020000000 Земли населенных пунктов	Под садоводство	13	13.021	563	1 491,62	839 782,06
18522	РСО-Алания, г Владикавказ, ул Шмулевича, 22, садоводческое некоммерческое объединение "Горянка", сад №296	Владикавказ	15:09:0021401:3199	0030020000000 Земли населенных пунктов	Ведение садоводства	13	13.021	500	1 491,62	745 810,00
18523	Респ. Северная Осетия - Алания, г. Владикавказ, СНО "Горянка", участок №27	Владикавказ	15:09:0021401:32	0030020000000 Земли населенных пунктов	Для садоводства	13	13.021	446	1 491,62	665 262,52
18524	Респ Северная Осетия - Алания, г Владикавказ, ул Шмулевича	Владикавказ	15:09:0021401:3201	0030020000000 Земли населенных пунктов	Для содержания и эксплуатации административно-производственного здания	3	03.080	2 950	1 518,17	4 478 601,50
18525	Республика Северная Осетия - Алания, г Владикавказ, ул Шмулевича, 22, садоводческое некоммерческое товарищество "Горянка", сад №321	Владикавказ	15:09:0021401:3203	0030020000000 Земли населенных пунктов	Ведение садоводства	13	13.021	500	1 491,62	745 810,00
18526	Республика Северная Осетия-Алания, г Владикавказ, ул Шмулевича, 22, садоводческое некоммерческое товарищество "Горянка", сад №229	Владикавказ	15:09:0021401:3204	0030020000000 Земли населенных пунктов	Ведение садоводства	13	13.021	505	1 491,62	753 268,10
18527	РСО-Алания, г Владикавказ, ул Шмулевича, 22, садоводческое некоммерческое объединение "Горянка", сад №224 "а"	Владикавказ	15:09:0021401:3205	0030020000000 Земли населенных пунктов	ведение садоводства	13	13.021	500	1 491,62	745 810,00
18528	Респ Северная Осетия - Алания, г Владикавказ, ул Шмулевича, д. 22, садоводческое некоммерческое товарищество "Горянка" сад № 452а	Владикавказ	15:09:0021401:3207	0030020000000 Земли населенных пунктов	Ведение садоводства	13	13.021	600	1 491,62	894 972,00
18529	Республика Северная Осетия - Алания, г Владикавказ, ул Шмулевича, 22, садоводческое некоммерческое объединение "Горянка", сад № 537	Владикавказ	15:09:0021401:3209	0030020000000 Земли населенных пунктов	ведение садоводства	13	13.021	500	1 491,62	745 810,00
18530	Республика Северная Осетия-Алания, г. Владикавказ, ул. Шмулевича, 22, СНТ "Горянка", сад № 539	Владикавказ	15:09:0021401:3211	0030020000000 Земли населенных пунктов	Ведение садоводства	13	13.021	500	1 491,62	745 810,00
18531	Республика Северная Осетия - Алания, г Владикавказ, ул. Шмулевича, 22, садоводческое некоммерческое товарищество, "Горянка", сад № 361	Владикавказ	15:09:0021401:3212	0030020000000 Земли населенных пунктов	Ведение садоводства	13	13.021	500	1 491,62	745 810,00
18532	РСО-Алания, г Владикавказ, ул Шмулевича, 22, садоводческое некоммерческое объединение "Горянка", сад №540	Владикавказ	15:09:0021401:3213	0030020000000 Земли населенных пунктов	Ведение садоводства	13	13.021	500	1 491,62	745 810,00
18533	Республика Северная Осетия - Алания, г Владикавказ, ул Шмулевича, 22, садоводческое некоммерческое объединение "Горянка", сад № 518	Владикавказ	15:09:0021401:3214	0030020000000 Земли населенных пунктов	Ведение садоводства	13	13.021	500	1 491,62	745 810,00

№ пп	Местоположение ЗУ	Район	Кадастровый номер ЗУ	Категория земель	Разрешенное использование по документу	Код вида разрешенного использования (в соответствии с классификатором видов разрешенного использования земельных участков)	Вид использования объектов недвижимости	Площадь	УПКС	КС
18534	Республика Северная Осетия-Алания, г. Владикавказ, ул. Шмулевича, 22 ,садоводческое некоммерческое товарищество "Горовка", участок №387	Владикавказ	15:09:0021401:3216	0030020000000 Земли населенных пунктов	Ведение садоводства	13	13.021	545	1 491,62	812 932,90
18535	Республика Северная Осетия - Алания, г. Владикавказ, ул. Шмулевича, 22, садоводческое некоммерческое товарищество "Горовка", сад № 272	Владикавказ	15:09:0021401:3217	0030020000000 Земли населенных пунктов	Ведение садоводства	13	13.021	500	1 491,62	745 810,00
18536	Северная Осетия - Алания респ, г Владикавказ, ул Шмулевича, 22, Садоводческое некоммерческое объединение "Горовка", сад № 28	Владикавказ	15:09:0021401:33	0030020000000 Земли населенных пунктов	Для коллективного садоводства	13	13.021	440	1 491,62	656 312,80
18537	Северная Осетия - Алания респ, г Владикавказ, СНО "Горовка", участок №29	Владикавказ	15:09:0021401:34	0030020000000 Земли населенных пунктов	Под садоводство	13	13.021	501	1 491,62	747 301,62
18538	Республика Северная Осетия - Алания , г. Владикавказ, ул. Шмулевича/Маликаева, Садоводческое некоммерческое объединение "Горовка"	Владикавказ	15:09:0021401:3529	0030020000000 Земли населенных пунктов	Для ведения садоводства	13	13.021	325	1 491,62	484 776,50
18539	Республика Северная Осетия - Алания , г. Владикавказ, ул. Шмулевича/Маликаева, Садоводческое некоммерческое объединение "Горовка"	Владикавказ	15:09:0021401:3530	0030020000000 Земли населенных пунктов	Для ведения садоводства	13	13.021	350	1 491,62	522 067,00
18540	Респ. Северная Осетия - Алания, г. Владикавказ, СНО "Горовка", участок№32	Владикавказ	15:09:0021401:37	0030020000000 Земли населенных пунктов	Для садоводства	13	13.021	908	1 491,62	1 354 390,96
18541	Респ. Северная Осетия - Алания, г. Владикавказ, СНО "Горовка", участок №34	Владикавказ	15:09:0021401:38	0030020000000 Земли населенных пунктов	под садоводство	13	13.021	750	1 491,62	1 118 715,00
18542	Респ. Северная Осетия - Алания, г. Владикавказ, СНО "Горовка", участок №35	Владикавказ	15:09:0021401:39	0030020000000 Земли населенных пунктов	Под садоводство	13	13.021	681	1 491,62	1 015 793,22
18543	Респ. Северная Осетия - Алания, г. Владикавказ, СНО "Горовка", дом участок 36	Владикавказ	15:09:0021401:40	0030020000000 Земли населенных пунктов	Для садоводства	13	13.021	704	1 491,62	1 050 100,48
18544	Респ. Северная Осетия - Алания, г. Владикавказ, СНО "Горовка", участок №37	Владикавказ	15:09:0021401:41	0030020000000 Земли населенных пунктов	Для садоводства	13	13.021	658	1 491,62	981 485,96
18545	Респ. Северная Осетия - Алания, г. Владикавказ, СНО "Горовка", участок №38	Владикавказ	15:09:0021401:42	0030020000000 Земли населенных пунктов	под садоводство	13	13.021	695	1 491,62	1 036 675,90
18546	Респ. Северная Осетия - Алания, г. Владикавказ, СНО "Горовка", дом участок №39	Владикавказ	15:09:0021401:43	0030020000000 Земли населенных пунктов	Под садоводство	13	13.021	681	1 491,62	1 015 793,22
18547	Респ. Северная Осетия - Алания, г. Владикавказ, СНО "Горовка", дом участок № 41	Владикавказ	15:09:0021401:45	0030020000000 Земли населенных пунктов	Для садоводства	13	13.021	680	1 491,62	1 014 301,60
18548	Северная Осетия - Алания респ, г. Владикавказ, Садоводческое некоммерческое объединение "Горовка", уч 42	Владикавказ	15:09:0021401:46	0030020000000 Земли населенных пунктов	Под садоводство	13	13.021	694	1 491,62	1 035 184,28
18549	Республика Северная Осетия - Алания, г Владикавказ, ул Шмулевича, 22, садоводческое некоммерческое товарищество "Горовка", сад № 29а	Владикавказ	15:09:0021401:4670	0030020000000 Земли населенных пунктов	ведение садоводства	13	13.021	406	1 491,62	605 597,72
18550	Респ. Северная Осетия - Алания, г Владикавказ, ул, Шмулевича 22, садоводческое некоммерческое товарищество "Горовка" сад № 28 "а"	Владикавказ	15:09:0021401:4672	0030020000000 Земли населенных пунктов	ведение садоводства	13	13.021	500	1 491,62	745 810,00
18551	Республика Северная Осетия - Алания, г Владикавказ, ул Шмулевича, 22, садоводческое некоммерческое товарищество "Горовка", сад № 435	Владикавказ	15:09:0021401:4676	0030020000000 Земли населенных пунктов	Ведение садоводства	13	13.021	590	1 491,62	880 055,80
18552	Республика Северная Осетия-Алания, г. Владикавказ, ул. Шмулевича, 22, садоводческое некоммерческое объединение "Горовка", сад № 305	Владикавказ	15:09:0021401:4677	0030020000000 Земли населенных пунктов	ведение садоводства	13	13.021	504	1 491,62	751 776,48
18553	Республика Северная Осетия-Алания, г Владикавказ, ул.Шмулевича, 22, СНТ "Горовка" сад №412	Владикавказ	15:09:0021401:4679	0030020000000 Земли населенных пунктов	Ведение садоводства	13	13.021	600	1 491,62	894 972,00
18554	Республика Северная Осетия-Алания, г. Владикавказ, ул. Шмулевича, 22, СНТ "Горовка" сад № 348	Владикавказ	15:09:0021401:4682	0030020000000 Земли населенных пунктов	ведение садоводства	13	13.021	500	1 491,62	745 810,00
18555	Республика Северная Осетия - Алания, г Владикавказ, ул Шмулевича, 22, садоводческое некоммерческое объединение "Горовка", сад № 517	Владикавказ	15:09:0021401:4685	0030020000000 Земли населенных пунктов	Ведение садоводства	13	13.021	500	1 491,62	745 810,00
18556	Республика Северная Осетия-Алания, г. Владикавказ, ул. Шмулевича, 22, СНТ "Горовка", сад № 498 а	Владикавказ	15:09:0021401:4686	0030020000000 Земли населенных пунктов	Ведение садоводства	13	13.021	500	1 491,62	745 810,00
18557	Республика Северная Осетия - Алания, г Владикавказ, ул Шмулевича, 22, садоводческое некоммерческое объединение "Горовка", сад № 248	Владикавказ	15:09:0021401:4687	0030020000000 Земли населенных пунктов	ведение садоводства	13	13.021	512	1 491,62	763 709,44
18558	Республика Северная Осетия - Алания, г Владикавказ, ул Шмулевича, 22, садоводческое некоммерческое объединение "Горовка", сад № 249	Владикавказ	15:09:0021401:4688	0030020000000 Земли населенных пунктов	ведение садоводства	13	13.021	507	1 491,62	756 251,34
18559	Республика Северная Осетия-Алания, г. Владикавказ, ул. Шмулевича, 22, СНТ "Горовка" сад № 280	Владикавказ	15:09:0021401:4689	0030020000000 Земли населенных пунктов	ведение садоводства	13	13.021	512	1 491,62	763 709,44
18560	Респ. Северная Осетия - Алания, г. Владикавказ, СНО "Горовка", участок №43	Владикавказ	15:09:0021401:47	0030020000000 Земли населенных пунктов	Под садоводство	13	13.021	716	1 491,62	1 067 999,92
18561	Российская Федерация, Республика Северная Осетия - Алания, г. Владикавказ, ул. Шмулевича, 22 СНО "Горовка", 168 "Г"	Владикавказ	15:09:0021401:4711	0030020000000 Земли населенных пунктов	Ведение садоводства	13	13.021	400	1 491,62	596 648,00
18562	Российская Федерация, Республика Северная Осетия - Алания, городской округ город Владикавказ, г Владикавказ, территория СНТ Горовка, земельный участок 168Д	Владикавказ	15:09:0021401:4712	0030020000000 Земли населенных пунктов	Ведение садоводства	13	13.021	400	1 491,62	596 648,00
18563	Республика Северная Осетия-Алания, г. Владикавказ, ул. Шмулевича, 22, садоводческое некоммерческое товарищество "Горовка", сад №499 "а"	Владикавказ	15:09:0021401:4713	0030020000000 Земли населенных пунктов	Ведение садоводства	13	13.021	500	1 491,62	745 810,00
18564	Республика Северная Осетия - Алания, г Владикавказ, ул Шмулевича, 22, садоводческое некоммерческое товарищество "Горовка", сад № 500 "б"	Владикавказ	15:09:0021401:4714	0030020000000 Земли населенных пунктов	Ведение садоводства	13	13.021	452	1 491,62	674 212,24
18565	Республика Северная Осетия - Алания, г Владикавказ, ул Шмулевича, д. 22, садоводческое некоммерческое товарищество "Горовка", сад № 500 "а"	Владикавказ	15:09:0021401:4715	0030020000000 Земли населенных пунктов	Ведение садоводства	13	13.021	500	1 491,62	745 810,00
18566	Республика Северная Осетия-Алания, г. Владикавказ, ул. Шмулевича, 22, СНТ "Горовка" сад № 279	Владикавказ	15:09:0021401:4717	0030020000000 Земли населенных пунктов	Ведение садоводства	13	13.021	507	1 491,62	756 251,34
18567	Республика Северная Осетия-Алания, г. Владикавказ, ул. Шмулевича, 22, садоводческое некоммерческое товарищество "Горовка", сад № 297	Владикавказ	15:09:0021401:4718	0030020000000 Земли населенных пунктов	ведение садоводства	13	13.021	500	1 491,62	745 810,00
18568	Республика Северная Осетия-Алания, г Владикавказ, ул Шмулевича, 22, СНТ "Горовка" сад №427	Владикавказ	15:09:0021401:4721	0030020000000 Земли населенных пунктов	Ведение садоводства	13	13.021	600	1 491,62	894 972,00
18569	Респ. Северная Осетия - Алания, г. Владикавказ, ул, Шмулевича, 22, садоводческое некоммерческое товарищество Горовка сад №88	Владикавказ	15:09:0021401:4723	0030020000000 Земли населенных пунктов	ведение садоводства	13	13.021	500	1 491,62	745 810,00
18570	Республика Северная Осетия - Алания, г Владикавказ, ул Шмулевича, 22, садоводческое некоммерческое товарищество "Горовка", сад № 425	Владикавказ	15:09:0021401:4725	0030020000000 Земли населенных пунктов	ведение садоводства	13	13.021	700	1 491,62	1 044 134,00
18571	Республика Северная Осетия - Алания, г Владикавказ, ул. Шмулевича, 22, садоводческое некоммерческое товарищество "Горовка", сад № 531	Владикавказ	15:09:0021401:4727	0030020000000 Земли населенных пунктов	Ведение садоводства	13	13.021	500	1 491,62	745 810,00
18572	Республика Северная Осетия - Алания, Город Владикавказ, ул. Шмулевича, 22, садоводческое некоммерческое товарищество "Горовка" сад № 227	Владикавказ	15:09:0021401:4728	0030020000000 Земли населенных пунктов	ведение садоводства	13	13.021	507	1 491,62	756 251,34
18573	Республика Северная Осетия - Алания, г. Владикавказ, ул Шмулевича, 22, СНТ "Горовка" сад №186 "а"	Владикавказ	15:09:0021401:4729	0030020000000 Земли населенных пунктов	ведение садоводства	13	13.021	400	1 491,62	596 648,00
18574	Город Владикавказ, ул. Шмулевича, 22, садоводческое некоммерческое товарищество "Горовка" сад № 226	Владикавказ	15:09:0021401:4730	0030020000000 Земли населенных пунктов	ведение садоводства	13	13.021	525	1 491,62	783 100,50
18575	Республика Северная Осетия - Алания, г.Владикавказ, ул.Шмулевича, 22, СНО "Горовка" сад №931	Владикавказ	15:09:0021401:4732	0030020000000 Земли населенных пунктов	Коллективное садоводство	13	13.021	749	1 491,62	1 117 223,38
18576	Республика Северная Осетия - Алания, г Владикавказ, ул.Шмулевича, 22, СНО "Горовка" сад №931 "б"	Владикавказ	15:09:0021401:4733	0030020000000 Земли населенных пунктов	Коллективное садоводство	13	13.021	496	1 491,62	739 843,52
18577	Республика Северная Осетия - Алания, г Владикавказ, ул Шмулевича, 22, СНТ "Горовка" сад №186	Владикавказ	15:09:0021401:4734	0030020000000 Земли населенных пунктов	Ведение садоводства	13	13.021	500	1 491,62	745 810,00
18578	Российская Федерация, Республика Северная Осетия-Алания, г, Владикавказ, ул, Шмулевича, 22 СНТ "Горовка", сад 496 б	Владикавказ	15:09:0021401:4737	0030020000000 Земли населенных пунктов	Ведение садоводства	13	13.021	442	1 491,62	659 296,04
18579	Республика Северная Осетия - Алания, г Владикавказ, ул Шмулевича, 22, садоводческое некоммерческое товарищество "Горовка", сад № 317	Владикавказ	15:09:0021401:4738	0030020000000 Земли населенных пунктов	Ведение садоводства	13	13.021	500	1 491,62	745 810,00
18580	Республика Северная Осетия - Алания, г Владикавказ, ул Шмулевича, 22, садоводческое некоммерческое товарищество "Горовка", сад № 281	Владикавказ	15:09:0021401:4739	0030020000000 Земли населенных пунктов	Ведение садоводства	13	13.021	507	1 491,62	756 251,34
18581	Российская Федерация, Республика Северная Осетия - Алания, городской округ город Владикавказ, г Владикавказ, территория СНТ Горовка, земельный участок 264Г	Владикавказ	15:09:0021401:4742	0030020000000 Земли населенных пунктов	для ведения садоводства, садовые дома	13	13.021	447	1 491,62	666 754,14
18582	Республика Северная Осетия - Алания, г Владикавказ, ул Шмулевича, 22, садоводческое некоммерческое объединение "Горовка"	Владикавказ	15:09:0021401:4743	0030020000000 Земли населенных пунктов	для ведения садоводства, садовые дома	13	13.021	719	1 491,62	1 072 474,78
18583	Республика Северная Осетия - Алания, г Владикавказ, ул Шмулевича, 22, садоводческое некоммерческое объединение "Горовка", сад № 25	Владикавказ	15:09:0021401:4744	0030020000000 Земли населенных пунктов	ведение садоводства	13	13.021	500	1 491,62	745 810,00

№ пп	Местоположение ЗУ	Район	Кадастровый номер ЗУ	Категория земель	Разрешенное использование по документу	Код вида разрешенного использования (в соответствии с классификатором видов разрешенного использования земельных участков)	Вид использования объектов недвижимости	Площадь	УПКС	КС
18584	Российская Федерация, Республика Северная Осетия-Алания, г Владикавказ, ул. Шмулевича, 22, садоводческое некоммерческое товарищество "Горянка" сад № 218	Владикавказ	15:09:0021401:4748	003002000000 Земли населенных пунктов	Ведение садоводства	13	13.021	600	1 491,62	894 972,00
18585	Российская Федерация, Республика Северная Осетия-Алания, г Владикавказ, ул. Шмулевича, д. 22. садоводческое некоммерческое товарищество "Горянка" сад №19 "а"	Владикавказ	15:09:0021401:4752	003002000000 Земли населенных пунктов	Ведение садоводства	13	13.021	500	1 491,62	745 810,00
18586	Российская Федерация, Республика Северная Осетия-Алания, г.Владикавказ, ул.Шмулевича. 22, СНТ "Горянка" сад №19	Владикавказ	15:09:0021401:4753	003002000000 Земли населенных пунктов	Ведение садоводства	13	13.021	600	1 491,62	894 972,00
18587	Республика Северная Осетия - Алания, г. Владикавказ, ул Шмулевича, 22, садоводческое некоммерческое товарищество "Горянка", сад № 250	Владикавказ	15:09:0021401:4756	003002000000 Земли населенных пунктов	ведение садоводства	13	13.021	510	1 138,63	580 701,30
18588	Республика Северная Осетия - Алания, г Владикавказ, ул Шмулевича. 22. садоводческое некоммерческое объединение "Горянка", сад № 395	Владикавказ	15:09:0021401:4759	003002000000 Земли населенных пунктов	ведение садоводства	13	13.021	687	1 491,62	1 024 742,94
18589	Российская Федерация, Республика Северная Осетия-Алания, городской округ город Владикавказ, г. Владикавказ, СНО "Горянка", земель ный участок 217	Владикавказ	15:09:0021401:4762	003002000000 Земли населенных пунктов	Для садоводства	13	13.021	245	1 138,63	278 964,35
18590	Российская Федерация, Республика Северная Осетия - Алания, городской округ город Владикавказ, г. Владикавказ, СНТ Горянка, земельный участок 217А	Владикавказ	15:09:0021401:4763	003002000000 Земли населенных пунктов	Для садоводства	13	13.021	425	1 491,62	633 938,50
18591	Республика Северная Осетия-Алания, г. Владикавказ, ул. Шмулевича. 22. садоводческое некоммерческое объединение "Горянка", сад № 198 "п"	Владикавказ	15:09:0021401:4767	003002000000 Земли населенных пунктов	Ведение садоводства	13	13.021	400	1 491,62	596 648,00
18592	Российская Федерация, Республика Северная Осетия-Алания, г Владикавказ, ул. Шмулевича, д. 22, садоводческое некоммерческое товарищество "Горянка" сад № 198	Владикавказ	15:09:0021401:4768	003002000000 Земли населенных пунктов	ведение садоводства	13	13.021	520	1 491,62	775 642,40
18593	Республика Северная Осетия - Алания г. Владикавказ, ул. Шмулевича. 22. садоводческое некоммерческое товарищество "Горянка", сад №286	Владикавказ	15:09:0021401:4776	003002000000 Земли населенных пунктов	Ведение садоводства	13	13.021	500	1 491,62	745 810,00
18594	Российская Федерация, Республика Северная Осетия-Алания, городской округ город Владикавказ, г. Владикавказ, территория СНТ Горянка, земельный участок 460	Владикавказ	15:09:0021401:4778	003002000000 Земли населенных пунктов	Садовые и дачные дома	13	13.021	295	1 491,62	440 027,90
18595	Российская Федерация, Республика Северная Осетия - Алания, городской округ город Владикавказ, г Владикавказ, территория СНО "Горянка" Земельный участок 460А	Владикавказ	15:09:0021401:4779	003002000000 Земли населенных пунктов	Садовые и дачные дома	13	13.021	295	1 491,62	440 027,90
18596	Респ. Северная Осетия - Алания, г. Владикавказ, СНО "Горянка", участок №44	Владикавказ	15:09:0021401:48	003002000000 Земли населенных пунктов	Для садоводства	13	13.021	791	1 491,62	1 179 871,42
18597	Респ. Северная Осетия - Алания, г. Владикавказ, СНО "Горянка", дом участок №45	Владикавказ	15:09:0021401:49	003002000000 Земли населенных пунктов	Под садоводство	13	13.021	766	1 491,62	1 142 580,92
18598	Российская Федерация, Республика Северная Осетия-Алания, г.Владикавказ, ул.Шмулевича. 22, СНТ "Горянка" сад №478	Владикавказ	15:09:0021401:4926	003002000000 Земли населенных пунктов	Ведение садоводства	13	13.021	540	1 491,62	805 474,80
18599	Российская Федерация, Республика Северная Осетия-Алания, г Владикавказ, ул Шмулевича, д 22, садоводческое некоммерческое объединение "Горянка"	Владикавказ	15:09:0021401:4927	003002000000 Земли населенных пунктов	садовые и дачные дома	13	13.021	1 200	1 491,62	1 789 944,00
18600	Российская Федерация, Республика Северная Осетия-Алания, г Владикавказ, ул Шмулевича, д 22, СНТ "Горянка" сад № 182 "п"	Владикавказ	15:09:0021401:4928	003002000000 Земли населенных пунктов	Ведение садоводства	13	13.021	305	1 491,62	454 944,10
18601	Республика Северная Осетия-Алания, г. Владикавказ, ул. Шмулевича, 22, Садоводческое некоммерческое объединение "Горянка", участок № 348	Владикавказ	15:09:0021401:4935	003002000000 Земли населенных пунктов	Ведение садоводства	13	13.021	493	1 491,62	735 368,66
18602	Российская Федерация, Республика Северная Осетия - Алания, г. Владикавказ, ул. Шмулевича, 22, СНТ "Горянка" сад № 414	Владикавказ	15:09:0021401:4950	003002000000 Земли населенных пунктов	Ведение садоводства	13	13.021	600	1 491,62	894 972,00
18603	Российская Федерация, Республика Северная Осетия - Алания, г. Владикавказ, ул. Шмулевича, 22	Владикавказ	15:09:0021401:4953	003002000000 Земли населенных пунктов	Садовые дома	13	13.021	211	1 138,63	240 250,93
18604	Российская Федерация, Республика Северная Осетия - Алания, г. Владикавказ, ул. Шмулевича, 22	Владикавказ	15:09:0021401:4954	003002000000 Земли населенных пунктов	Садовые дома	13	13.021	289	1 138,63	329 064,07
18605	Российская Федерация, Республика Северная Осетия - Алания, г. Владикавказ, ул. Шмулевича, 22, СНО "Горянка"	Владикавказ	15:09:0021401:4958	003002000000 Земли населенных пунктов	Садовые и дачные дома	13	13.021	1 000	1 491,62	1 491 620,00
18606	Российская Федерация, Республика Северная Осетия - Алания, г. Владикавказ, ул. Шмулевича, 22, СНТ Горянка сад № 254	Владикавказ	15:09:0021401:4960	003002000000 Земли населенных пунктов	Ведение садоводства	13	13.021	505	1 491,62	753 268,10
18607	Российская Федерация, Республика Северная Осетия - Алания, г. Владикавказ, СНО "Горянка"	Владикавказ	15:09:0021401:4971	003002000000 Земли населенных пунктов	Под садоводство	13	13.021	638	1 491,62	951 652,56
18608	Российская Федерация, Республика Северная Осетия - Алания, г. Владикавказ, СНО "Горянка"	Владикавказ	15:09:0021401:4972	003002000000 Земли населенных пунктов	Под садоводство	13	13.021	210	1 491,62	313 240,20
18609	Российская Федерация, Республика Северная Осетия - Алания, г. Владикавказ, ул. Шмулевича, д. 22. СНТ "Горянка"	Владикавказ	15:09:0021401:4987	003002000000 Земли населенных пунктов	под садоводство, ведение садоводства	13	13.021	1 098	1 491,62	1 637 798,76
18610	Российская Федерация, Республика Северная Осетия - Алания, г. Владикавказ, ул. Шмулевича, 20 "а"	Владикавказ	15:09:0021401:4994	003002000000 Земли населенных пунктов	Для размещения гаражей для собственных нужд	7	02.071	20	3 415,89	68 317,80
18611	Респ. Северная Осетия - Алания, г. Владикавказ, СНО "Горянка", сад 46	Владикавказ	15:09:0021401:50	003002000000 Земли населенных пунктов	Под садоводство	13	13.021	661	1 491,62	985 960,82
18612	Российская Федерация, Республика Северная Осетия - Алания, г. Владикавказ, СНТ Горянка	Владикавказ	15:09:0021401:5000	003002000000 Земли населенных пунктов	Коллективное садоводство, ведение садоводства	13	13.021	206	1 491,62	307 022,32
18613	Российская Федерация, Республика Северная Осетия - Алания, г. Владикавказ, СНТ Горянка	Владикавказ	15:09:0021401:5001	003002000000 Земли населенных пунктов	Коллективное садоводство, ведение садоводства	13	13.021	270	1 491,62	402 737,40
18614	Российская Федерация, Республика Северная Осетия - Алания, г. Владикавказ, ул. Шмулевича, д. 22. СНО Горянка	Владикавказ	15:09:0021401:5002	003002000000 Земли населенных пунктов	Садовые и дачные дома, для ведения гражданами садоводства и огородничества	13	13.021	1 000	1 138,63	1 138 630,00
18615	Российская Федерация, Республика Северная Осетия - Алания, г. Владикавказ, тер. СНТ Горянка	Владикавказ	15:09:0021401:5034	003002000000 Земли населенных пунктов	Для ведения садоводства	13	13.021	215	1 491,62	320 698,30
18616	Российская Федерация, Республика Северная Осетия - Алания, г. Владикавказ, тер. СНТ Горянка	Владикавказ	15:09:0021401:5035	003002000000 Земли населенных пунктов	Для ведения садоводства	13	13.021	186	1 491,62	277 441,32
18617	Российская Федерация, Республика Северная Осетия - Алания, г. Владикавказ, тер. СНТ Горянка	Владикавказ	15:09:0021401:5036	003002000000 Земли населенных пунктов	Для ведения садоводства	13	13.021	200	1 491,62	298 324,00
18618	Российская Федерация, Республика Северная Осетия - Алания, городской округ город Владикавказ, г. Владикавказ, территория СНТ Горянка, земельный участок 505А	Владикавказ	15:09:0021401:5038	003002000000 Земли населенных пунктов	ведение садоводства	13	13.021	266	1 138,63	302 875,58
18619	Российская Федерация, Республика Северная Осетия - Алания, городской округ город Владикавказ, г Владикавказ, территория СНТ Горянка, земельный участок 505 Б	Владикавказ	15:09:0021401:5039	003002000000 Земли населенных пунктов	ведение садоводства	13	13.021	218	1 491,62	325 173,16
18620	Российская Федерация, Республика Северная Осетия - Алания, городской округ город Владикавказ, г Владикавказ, ул. Шмулевича, 22. садоводческое некоммерческое объединение "Горянка"	Владикавказ	15:09:0021401:5044	003002000000 Земли населенных пунктов	садовые и дачные дома	13	13.021	334	1 138,63	380 302,42
18621	Российская Федерация, Республика Северная Осетия - Алания, городской округ город Владикавказ, г. Владикавказ, ул. Шмулевича, 22. садоводческое некоммерческое объединение "Горянка"	Владикавказ	15:09:0021401:5045	003002000000 Земли населенных пунктов	садовые и дачные дома	13	13.021	333	1 138,63	379 163,79
18622	Российская Федерация, Республика Северная Осетия - Алания, городской округ город Владикавказ, г. Владикавказ, ул Шмулевича, 22, садоводческое некоммерческое объединение "Горянка"	Владикавказ	15:09:0021401:5046	003002000000 Земли населенных пунктов	садовые и дачные дома	13	13.021	333	1 138,63	379 163,79
18623	Республика Северная Осетия-Алания г Владикавказ, снт Горянка, уч 47(29)	Владикавказ	15:09:0021401:53	003002000000 Земли населенных пунктов	для садоводства или огородничества	13	13.021	670	1 491,62	999 385,40
18624	Респ. Северная Осетия - Алания, г. Владикавказ, СНО "Горянка", сп г.48(30)	Владикавказ	15:09:0021401:52	003002000000 Земли населенных пунктов	Под садоводство	13	13.021	681	1 491,62	1 015 793,22
18625	Северная Осетия - Алания респ, г. Владикавказ, ул.Шмулевича. 22. Садоводческое некоммерческое объединение "Горянка", участок № 49	Владикавказ	15:09:0021401:53	003002000000 Земли населенных пунктов	Для садоводства	13	13.021	506	1 491,62	754 759,72
18626	Северная Осетия - Алания респ, г. Владикавказ, ул. Шмулевича. 22. Садоводческое некоммерческое объединение"Горянка", № 50	Владикавказ	15:09:0021401:54	003002000000 Земли населенных пунктов	Под садоводства	13	13.021	505	1 491,62	753 268,10
18627	Респ. Северная Осетия - Алания, г. Владикавказ, СНО "Горянка", участок №61	Владикавказ	15:09:0021401:55	003002000000 Земли населенных пунктов	Под садоводство	13	13.021	500	1 491,62	745 810,00
18628	Респ. Северная Осетия - Алания, г. Владикавказ, СНО "Горянка", сп г.52	Владикавказ	15:09:0021401:56	003002000000 Земли населенных пунктов	Под садоводство	13	13.021	500	1 491,62	745 810,00

№ пп	Местоположение ЗУ	Район	Кадастровый номер ЗУ	Категория земель	Разрешенное использование по документу	Код вида разрешенного использования (в соответствии с классификатором видов разрешенного использования земельных участков)	Вид использования объектов недвижимости	Площадь	УПКС	КС
18629	Респ. Северная Осетия - Алания, г. Владикавказ, СНО "Горовик", дом участок 33	Владикавказ	15:09:0021401:57	003002000000 Земли населенных пунктов	Под садоводство	13	13.021	545	1 491,62	812 932,90
18630	Респ. Северная Осетия - Алания, г. Владикавказ, СНО "Горовик", сад №54	Владикавказ	15:09:0021401:58	003002000000 Земли населенных пунктов	Под садоводство	13	13.021	500	1 491,62	745 810,00
18631	Респ. Северная Осетия - Алания, г. Владикавказ, СНО "Горовик", сад №55	Владикавказ	15:09:0021401:59	003002000000 Земли населенных пунктов	Под садоводство	13	13.021	500	1 491,62	745 810,00
18632	Респ. Северная Осетия - Алания, г. Владикавказ, СНО "Горовик", сад 56	Владикавказ	15:09:0021401:60	003002000000 Земли населенных пунктов	Под садоводство	13	13.021	545	1 491,62	812 932,90
18633	Респ. Северная Осетия - Алания, г. Владикавказ, СНО "Горовик", сад 57	Владикавказ	15:09:0021401:61	003002000000 Земли населенных пунктов	Под садоводство	13	13.021	507	1 491,62	756 251,34
18634	Северная Осетия - Алания респ, г. Владикавказ, ул Шмулевича, 22, Садоводческое некоммерческое объединение "Горовик", участок №58	Владикавказ	15:09:0021401:62	003002000000 Земли населенных пунктов	Для садоводства	13	13.021	486	1 491,62	724 927,32
18635	Северная Осетия - Алания респ, г. Владикавказ, ул. Шмулевича. 22. Садоводческое некоммерческое объединение "Горовик", сад № 59	Владикавказ	15:09:0021401:63	003002000000 Земли населенных пунктов	Под садоводство	13	13.021	476	1 491,62	710 011,12
18636	Респ. Северная Осетия - Алания, г. Владикавказ, СНО "Горовик", участок №60	Владикавказ	15:09:0021401:64	003002000000 Земли населенных пунктов	Для садоводства	13	13.021	500	1 491,62	745 810,00
18637	Респ. Северная Осетия - Алания, г. Владикавказ, СНО "Горовик", участок №61	Владикавказ	15:09:0021401:65	003002000000 Земли населенных пунктов	Под садоводство	13	13.021	529	1 491,62	789 066,98
18638	Респ. Северная Осетия - Алания, г. Владикавказ, СНО "Горовик", участок 62	Владикавказ	15:09:0021401:66	003002000000 Земли населенных пунктов	Для садоводства	13	13.021	480	1 491,62	715 977,60
18639	Респ. Северная Осетия - Алания, г. Владикавказ, СНО "Горовик", участок №63	Владикавказ	15:09:0021401:67	003002000000 Земли населенных пунктов	Для садоводства	13	13.021	506	1 491,62	754 759,72
18640	Респ. Северная Осетия - Алания, г. Владикавказ, СНО "Горовик", дом участок №64	Владикавказ	15:09:0021401:68	003002000000 Земли населенных пунктов	Для садоводства	13	13.021	505	1 491,62	753 268,10
18641	Северная Осетия - Алания респ, г. Владикавказ, ул. Шмулевича, 22, садоводческое некоммерческое объединение "Горовик", участок № 1	Владикавказ	15:09:0021401:7	003002000000 Земли населенных пунктов	Для садоводства	13	13.021	699	1 491,62	1 042 642,38
18642	Северная Осетия - Алания респ, г. Владикавказ, ул. Шмулевича. 22. садоводческое некоммерческое объединение "Горовик", участок №66	Владикавказ	15:09:0021401:70	003002000000 Земли населенных пунктов	Под садоводство	13	13.021	500	1 491,62	745 810,00
18643	Респ. Северная Осетия - Алания, г. Владикавказ, Садоводческое некоммерческое объединение "Горовик", участок №67	Владикавказ	15:09:0021401:71	003002000000 Земли населенных пунктов	Под садоводство	13	13.021	524	1 491,62	781 608,88
18644	Респ. Северная Осетия - Алания, г. Владикавказ, СНО "Горовик", сад 68	Владикавказ	15:09:0021401:72	003002000000 Земли населенных пунктов	для садоводства	13	13.021	543	1 491,62	809 949,66
18645	Респ. Северная Осетия - Алания, г. Владикавказ, СНО "Горовик", сад 69	Владикавказ	15:09:0021401:73	003002000000 Земли населенных пунктов	для садоводства или огородничества	13	13.021	511	1 491,62	762 217,82
18646	Респ. Северная Осетия - Алания, г. Владикавказ, СНО "Горовик", сад 70	Владикавказ	15:09:0021401:74	003002000000 Земли населенных пунктов	для садоводства или огородничества	13	13.021	515	1 491,62	768 184,30
18647	Респ. Северная Осетия - Алания, г. Владикавказ, СНО "Горовик", участок №71	Владикавказ	15:09:0021401:75	003002000000 Земли населенных пунктов	Для садоводства	13	13.021	500	1 491,62	745 810,00
18648	Респ. Северная Осетия - Алания, г. Владикавказ, СНО "Горовик", участок №72	Владикавказ	15:09:0021401:76	003002000000 Земли населенных пунктов	Для садоводства	13	13.021	500	1 491,62	745 810,00
18649	Респ. Северная Осетия - Алания, г. Владикавказ, СНО "Горовик", участок №73	Владикавказ	15:09:0021401:77	003002000000 Земли населенных пунктов	Для садоводства	13	13.021	500	1 491,62	745 810,00
18650	Респ. Северная Осетия - Алания, г. Владикавказ, СНО "Горовик", участок №74	Владикавказ	15:09:0021401:78	003002000000 Земли населенных пунктов	Для садоводства	13	13.021	498	1 491,62	742 826,76
18651	Респ. Северная Осетия - Алания, г. Владикавказ, СНО "Горовик", дом участок №75	Владикавказ	15:09:0021401:79	003002000000 Земли населенных пунктов	под садоводство	13	13.021	519	1 491,62	774 150,78
18652	Респ. Северная Осетия - Алания, г. Владикавказ, ул. Шмулевича, 22, садоводческое некоммерческое объединение "Горовик", участок № 2	Владикавказ	15:09:0021401:8	003002000000 Земли населенных пунктов	Под садоводство	13	13.021	500	1 491,62	745 810,00
18653	Респ. Северная Осетия - Алания, г. Владикавказ, СНО "Горовик", дом сад №76	Владикавказ	15:09:0021401:80	003002000000 Земли населенных пунктов	Под садоводство	13	13.021	521	1 491,62	777 134,02
18654	Северная Осетия - Алания респ, г.Владикавказ, ул.Шмулевича, 22. Садоводческое некоммерческое объединение "Горовик", участок №77	Владикавказ	15:09:0021401:81	003002000000 Земли населенных пунктов	Для садоводства	13	13.021	499	1 491,62	744 318,38
18655	Респ. Северная Осетия - Алания, г. Владикавказ, СНО "Горовик", участок 78	Владикавказ	15:09:0021401:82	003002000000 Земли населенных пунктов	Для садоводства	13	13.021	518	1 491,62	772 659,16
18656	Респ. Северная Осетия - Алания, г. Владикавказ, СНО "Горовик", участок №79	Владикавказ	15:09:0021401:83	003002000000 Земли населенных пунктов	Компактное садоводство	13	13.021	507	1 491,62	756 251,34
18657	Респ. Северная Осетия - Алания, г. Владикавказ, СНО "Горовик", участок №0	Владикавказ	15:09:0021401:84	003002000000 Земли населенных пунктов	Под садоводство	13	13.021	500	1 491,62	745 810,00
18658	Респ. Северная Осетия - Алания, г. Владикавказ, СНО "Горовик", сад №81	Владикавказ	15:09:0021401:85	003002000000 Земли населенных пунктов	Под садоводство	13	13.021	517	1 491,62	771 167,54
18659	Респ. Северная Осетия - Алания, г. Владикавказ, СНО "Горовик", дом участок №82	Владикавказ	15:09:0021401:86	003002000000 Земли населенных пунктов	Для садоводства	13	13.021	509	1 491,62	759 234,58
18660	Респ. Северная Осетия - Алания, г. Владикавказ, СНО "Горовик", сад № 83	Владикавказ	15:09:0021401:87	003002000000 Земли населенных пунктов	Под садоводство	13	13.021	542	1 491,62	808 458,04
18661	Северная Осетия - Алания респ, г. Владикавказ, ул. Шмулевича, 22, Садоводческое некоммерческое объединение "Горовик", участок № 84	Владикавказ	15:09:0021401:88	003002000000 Земли населенных пунктов	Под садоводство	13	13.021	500	1 491,62	745 810,00
18662	Респ. Северная Осетия - Алания, г. Владикавказ, СНО "Горовик", участок № 85	Владикавказ	15:09:0021401:89	003002000000 Земли населенных пунктов	Для садоводства	13	13.021	500	1 491,62	745 810,00
18663	Республика Северная Осетия-Алания, г. Владикавказ, ул.Шмулевича, 22, СНО "Горовик" сад №3	Владикавказ	15:09:0021401:9	003002000000 Земли населенных пунктов	Под садоводство	13	13.021	469	1 491,62	699 569,78
18664	Респ. Северная Осетия - Алания, г. Владикавказ, СНО "Горовик", участок №86	Владикавказ	15:09:0021401:90	003002000000 Земли населенных пунктов	Под садоводство	13	13.021	508	1 491,62	757 742,96
18665	Респ. Северная Осетия - Алания, г. Владикавказ, СНО "Горовик", сад № 87	Владикавказ	15:09:0021401:91	003002000000 Земли населенных пунктов	Под садоводство	13	13.021	492	1 491,62	733 855,04
18666	Респ. Северная Осетия - Алания, г. Владикавказ, СНО "Горовик", сад 89	Владикавказ	15:09:0021401:93	003002000000 Земли населенных пунктов	Под садоводство	13	13.021	506	1 491,62	754 759,72
18667	Респ. Северная Осетия - Алания, г. Владикавказ, СНО "Горовик", сад 90	Владикавказ	15:09:0021401:94	003002000000 Земли населенных пунктов	Под садоводство	13	13.021	500	1 491,62	745 810,00
18668	Республика Северная Осетия-Алания, г. Владикавказ, ул. Шмулевича, 22. Садоводческое некоммерческое объединение "Горовик", участок № 91	Владикавказ	15:09:0021401:95	003002000000 Земли населенных пунктов	Для садоводства	13	13.021	501	1 491,62	747 301,62
18669	Респ. Северная Осетия - Алания, г. Владикавказ, СНО "Горовик", участок № 92	Владикавказ	15:09:0021401:96	003002000000 Земли населенных пунктов	Для садоводства	13	13.021	508	1 491,62	757 742,96
18670	Респ. Северная Осетия - Алания, г. Владикавказ, СНО "Горовик", сад 93	Владикавказ	15:09:0021401:97	003002000000 Земли населенных пунктов	Под садоводство	13	13.021	500	1 491,62	745 810,00
18671	Респ. Северная Осетия - Алания, г. Владикавказ, СНО "Горовик", сад №94	Владикавказ	15:09:0021401:98	003002000000 Земли населенных пунктов	Для садоводства	13	13.021	514	1 491,62	766 692,68
18672	Республика Северная Осетия-Алания, г.Владикавказ, ул.Шмулевича, 22, Садоводческое некоммерческое объединение "Горовик", участок № 95	Владикавказ	15:09:0021401:99	003002000000 Земли населенных пунктов	Для садоводства	13	13.021	519	1 491,62	774 150,78
18673	Республика Северная Осетия - Алания, г.Владикавказ,в районе Комсомольского пассажа (Спортивной будки)	Владикавказ	15:09:0021501:1	003002000000 Земли населенных пунктов	Для содержания и эксплуатации зданий и сооружений Республиканского РОЦ "Горный воздух"	8	05.000	30 844	371,80	11 467 799,20
18674	Республика Северная Осетия-Алания, г.Владикавказ, парк Комсомольский	Владикавказ	15:09:0021501:10	003002000000 Земли населенных пунктов	ГРП	6	03.012	45	846,87	38 109,15
18675	Респ. Северная Осетия - Алания, г. Владикавказ, ул. Комсомольская	Владикавказ	15:09:0021501:11	003002000000 Земли населенных пунктов	Автодорога	6	07.020	6 047	615,47	3 721 747,09
18676	Респ. Северная Осетия - Алания, г. Владикавказ, РСОЦ "Фари" в районе Спортивной будки, Иристонский МО	Владикавказ	15:09:0021501:12	003002000000 Земли населенных пунктов	Для содержания и эксплуатации спортивно - оздоровительного центра	3	05.011	34 450	227,21	7 827 384,50
18677	Российская Федерация, Республика Северная Осетия - Алания, г. Владикавказ, Владикавказское лесничество, Балкинское участковое лесничество, квартал №53,52, выдела 24,34,44,44	Владикавказ	15:09:0021501:15	003005000000 Земли лесного фонда	Осуществление рекреационной деятельности	8	05.000	37 580	371,80	13 972 244,00
18678	Российская Федерация, Республика Северная Осетия - Алания, г. Владикавказ, Владикавказское лесничество, Балкинское участковое лесничество, квартала № 52:53:54:55:58 выдела 13ч.14ч.27ч.7,8,9,11,12,13,14,15,10ч.64,1ч.84ч.1,2,3,4,8,64,7ч.5ч.15ч.1ч	Владикавказ	15:09:0021501:16	003005000000 Земли лесного фонда	Осуществление рекреационной деятельности	8	05.000	259 404	371,80	96 446 407,20
18679	Республика Северная Осетия-Алания, г.Владикавказ, Комсомольский парк	Владикавказ	15:09:0021501:160	003002000000 Земли населенных пунктов	Для эксплуатации зданий и сооружений	3	03.080	16 644	578,35	9 626 057,40
18680	Республика Северная Осетия-Алания, г.Владикавказ	Владикавказ	15:09:0021501:280	003002000000 Земли населенных пунктов	Земли городских лесов	10	10.010	39 096	5,08	198 607,68
18681	Республика Северная Осетия - Алания, г. Владикавказ, ул Шмулевича, 22, садоводческое некоммерческое объединение "Горовик", сад №607	Владикавказ	15:09:0021501:281	003002000000 Земли населенных пунктов	Садовые дома	13	13.021	600	1 491,62	894 972,00
18682	Республика Северная Осетия-Алания, г. Владикавказ, ул. Шмулевича, 22, садоводческое некоммерческое объединение "Горовик", сад № 471 в	Владикавказ	15:09:0021501:282	003002000000 Земли населенных пунктов	Садовые дома	13	13.021	600	1 491,62	894 972,00
18683	Республика Северная Осетия-Алания, г. Владикавказ, ул. Шмулевича, 22, садоводческое некоммерческое товарищество "Горовик", сад №425 б	Владикавказ	15:09:0021501:283	003002000000 Земли населенных пунктов	Садовые дома	13	13.021	500	1 491,62	745 810,00
18684	Республика Северная Осетия - Алания, г Владикавказ, ул Шмулевича, 22, садоводческое некоммерческое объединение "Горовик", сад №611	Владикавказ	15:09:0021501:284	003002000000 Земли населенных пунктов	Садовые дома	13	13.021	500	1 491,62	745 810,00
18685	Республика Северная Осетия - Алания, г Владикавказ, ул Шмулевича, 22, садоводческое некоммерческое объединение "Горовик", сад №400 "г"	Владикавказ	15:09:0021501:285	003002000000 Земли населенных пунктов	садовый дом	13	13.021	500	1 491,62	745 810,00
18686	Республика Северная Осетия-Алания, г. Владикавказ, ул. Шмулевича, 22, садоводческое некоммерческое объединение "Горовик", сад №425 "а"	Владикавказ	15:09:0021501:286	003002000000 Земли населенных пунктов	садовый дом	13	13.021	500	1 491,62	745 810,00

№ п/п	Местоположение ЗУ	Район	Кадастровый номер ЗУ	Категория земель	Разрешенное использование по документу	Код вида разрешенного использования (в соответствии с классификатором видов разрешенного использования земельных участков)	Вид использования объектов недвижимости	Площадь	УПКС	КС
18687	Республика Северная Осетия - Алания, г Владикавказ, ул Шмулевича, 22, садоводческое некоммерческое объединение "Гонаика", сад №617	Владикавказ	15:09:0021501:287	0030020000000 Земли населенных пунктов	Садовые дома	13	13.021	500	1 491,62	745 810,00
18688	Республика Северная Осетия-Алания, г. Владикавказ, ул.Шмулевича, 22, садоводческое некоммерческое объединение "Гонаика", сад №619.	Владикавказ	15:09:0021501:288	0030020000000 Земли населенных пунктов	Садовые дома	13	13.021	500	1 491,62	745 810,00
18689	Республика Северная Осетия - Алания г Владикавказ ул Шмулевича, 22, садоводческое некоммерческое объединение "Горянка", сад №363 б	Владикавказ	15:09:0021501:289	0030020000000 Земли населенных пунктов	Садовые дома	13	13.021	500	1 491,62	745 810,00
18690	РСО-Алания, г. Владикавказ, ул Шмулевича, 22, садоводческое некоммерческое объединение "Горянка", сад №604	Владикавказ	15:09:0021501:290	0030020000000 Земли населенных пунктов	Садовые дома	13	13.021	500	1 491,62	745 810,00
18691	Республика Северная Осетия - Алания, г Владикавказ, ул Шмулевича, 22, садоводческое некоммерческое объединение "Гонаика", сад №608	Владикавказ	15:09:0021501:291	0030020000000 Земли населенных пунктов	садовый дом	13	13.021	500	1 491,62	745 810,00
18692	Республика Северная Осетия-Алания, г. Владикавказ, ул. Шмулевича, 22, садоводческое некоммерческое объединение "Гонаика", сад №431 "г"	Владикавказ	15:09:0021501:292	0030020000000 Земли населенных пунктов	садовые дома	13	13.021	600	1 491,62	894 972,00
18693	Республика Северная Осетия - Алания г Владикавказ ул Шмулевича, 22, садоводческое некоммерческое объединение "Горянка", сад №609	Владикавказ	15:09:0021501:293	0030020000000 Земли населенных пунктов	садовые дома	13	13.021	500	1 491,62	745 810,00
18694	Республика Северная Осетия - Алания, г Владикавказ, ул Шмулевича, 22, садоводческое некоммерческое объединение "Гонаика", сад №610	Владикавказ	15:09:0021501:294	0030020000000 Земли населенных пунктов	садовый дом	13	13.021	500	1 491,62	745 810,00
18695	Республика Северная Осетия-Алания, г. Владикавказ, ул. Шмулевича, д. 22, СНО "Горянка", сад №618	Владикавказ	15:09:0021501:295	0030020000000 Земли населенных пунктов	садовый дом	13	13.021	500	1 491,62	745 810,00
18696	Республика Северная Осетия-Алания, г. Владикавказ, ул. Шмулевича, 22, СНО "Гонаика", сад №614.	Владикавказ	15:09:0021501:296	0030020000000 Земли населенных пунктов	садовый дом	13	13.021	500	1 491,62	745 810,00
18697	Республика Северная Осетия-Алания, г Владикавказ, ул Шмулевича, 22, садоводческое некоммерческое объединение "Горянка", сад №604	Владикавказ	15:09:0021501:297	0030020000000 Земли населенных пунктов	Садовые дома	13	13.021	500	1 491,62	745 810,00
18698	Республика Северная Осетия - Алания, г Владикавказ, ул Шмулевича, 22, садоводческое некоммерческое объединение "Горянка", сад №427 "А"	Владикавказ	15:09:0021501:298	0030020000000 Земли населенных пунктов	Садовые дома	13	13.021	500	1 491,62	745 810,00
18699	Республика Северная Осетия - Алания, г Владикавказ, ул Шмулевича, 22, садоводческое некоммерческое объединение "Горянка", сад №426 "б"	Владикавказ	15:09:0021501:299	0030020000000 Земли населенных пунктов	садовый дом	13	13.021	500	1 491,62	745 810,00
18700	Республика Северная Осетия-Алания г.Владикавказ ул.Шмулевича, 22, СНО "Горянка", сад №615	Владикавказ	15:09:0021501:300	0030020000000 Земли населенных пунктов	Ведение садоводства	13	13.021	500	1 491,62	745 810,00
18701	Республика Северная Осетия - Алания г Владикавказ ул Шмулевича, 22, садоводческое некоммерческое объединение "Горянка", сад № 599	Владикавказ	15:09:0021501:301	0030020000000 Земли населенных пунктов	Ведение садоводства	13	13.021	500	1 491,62	745 810,00
18702	Республика Северная Осетия - Алания, г Владикавказ, ул Шмулевича, 22, садоводческое некоммерческое объединение "Горянка", сад №612	Владикавказ	15:09:0021501:302	0030020000000 Земли населенных пунктов	Ведение садоводства	13	13.021	500	1 491,62	745 810,00
18703	Республика Северная Осетия - Алания, г Владикавказ, ул Шмулевича, 22, садоводческое некоммерческое товарищество "Гонаика", сад №613	Владикавказ	15:09:0021501:303	0030020000000 Земли населенных пунктов	Ведение садоводства	13	13.021	500	1 491,62	745 810,00
18704	Республика Северная Осетия-Алания, г. Владикавказ, ул. Шмулевича, д. 22, СНО "Гонаика", сад №600	Владикавказ	15:09:0021501:304	0030020000000 Земли населенных пунктов	Ведение садоводства	13	13.021	500	1 491,62	745 810,00
18705	Республика Северная Осетия-Алания, г. Владикавказ, ул. Шмулевича, д. 22, садоводческое некоммерческое товарищество "Гонаика", сад № 598	Владикавказ	15:09:0021501:305	0030020000000 Земли населенных пунктов	Ведение садоводства	13	13.021	500	1 491,62	745 810,00
18706	Республика Северная Осетия-Алания, г Владикавказ, ул Шмулевича, 22, садоводческое некоммерческое объединение "Горянка", сад №616	Владикавказ	15:09:0021501:307	0030020000000 Земли населенных пунктов	Ведение садоводства	13	13.021	483	1 491,62	720 152,46
18707	Республика Северная Осетия-Алания, г Владикавказ, ул Шмулевича, 22, садоводческое некоммерческое объединение "Гонаика", сад №606	Владикавказ	15:09:0021501:308	0030020000000 Земли населенных пунктов	Ведение садоводства	13	13.021	500	1 491,62	745 810,00
18708	Республика Северная Осетия - Алания, г Владикавказ, ул Шмулевича, 22, садоводческое некоммерческое объединение "Гонаика", сад 605	Владикавказ	15:09:0021501:309	0030020000000 Земли населенных пунктов	Ведение садоводства	13	13.021	500	1 491,62	745 810,00
18709	РСО-Алания, г Владикавказ, ул Шмулевича, 22, садоводческое некоммерческое объединение "Гонаика", сад №597	Владикавказ	15:09:0021501:310	0030020000000 Земли населенных пунктов	Ведение садоводства	13	13.021	500	1 491,62	745 810,00
18710	РСО-Алания, г Владикавказ, ул Шмулевича, 22, садоводческое некоммерческое объединение "Горянка", сад № 602	Владикавказ	15:09:0021501:311	0030020000000 Земли населенных пунктов	Ведение садоводства	13	13.021	500	1 491,62	745 810,00
18711	Респ. Северная Осетия - Алания, г. Владикавказ, ул. Шмулевича, 22, садоводческое некоммерческое товарищество "Горянка", сад № 429 "а"	Владикавказ	15:09:0021501:312	0030020000000 Земли населенных пунктов	Ведение садоводства	13	13.021	500	1 491,62	745 810,00
18712	Респ. Северная Осетия - Алания, г. Владикавказ, ул. Шмулевича, д. 22, садоводческое некоммерческое товарищество "Гонаика", сад № 428 "а"	Владикавказ	15:09:0021501:313	0030020000000 Земли населенных пунктов	Ведение садоводства	13	13.021	500	1 491,62	745 810,00
18713	Республика Северная Осетия - Алания, г Владикавказ, ул Шмулевича, 22, садоводческое некоммерческое товарищество "Горянка", сад № 606 "б"	Владикавказ	15:09:0021501:314	0030020000000 Земли населенных пунктов	Ведение садоводства	13	13.021	500	1 491,62	745 810,00
18714	Республика Северная Осетия-Алания, г Владикавказ, ул.Шмулевича, 22, СНТ "Горянка", сад.№606 "п"	Владикавказ	15:09:0021501:315	0030020000000 Земли населенных пунктов	Ведение садоводства	13	13.021	500	1 491,62	745 810,00
18715	Республика Северная Осетия-Алания, г Владикавказ, ул Шмулевича, 22, СНО "Горянка", сад №605 "п"	Владикавказ	15:09:0021501:316	0030020000000 Земли населенных пунктов	Ведение садоводства	13	13.021	500	1 491,62	745 810,00
18716	Республика Северная Осетия-Алания, г Владикавказ, ул Шмулевича, 22, СНО "Горянка", сад №601	Владикавказ	15:09:0021501:317	0030020000000 Земли населенных пунктов	Ведение садоводства	13	13.021	500	1 491,62	745 810,00
18717	Республика Северная Осетия - Алания, г Владикавказ, ул. Шмулевича, 22, садоводческое некоммерческое товарищество "Горянка", сад №430 а	Владикавказ	15:09:0021501:318	0030020000000 Земли населенных пунктов	Ведение садоводства	13	13.021	500	1 491,62	745 810,00
18718	Республика Северная Осетия - Алания, г Владикавказ, ул Шмулевича, 22, садоводческое некоммерческое товарищество "Горянка", сад №430 б	Владикавказ	15:09:0021501:319	0030020000000 Земли населенных пунктов	Ведение садоводства	13	13.021	500	1 491,62	745 810,00
18719	Республика Северная Осетия - Алания г Владикавказ в районе Комсомольского лесопарка (Сапицкой будки)	Владикавказ	15:09:0021501:322	0030020000000 Земли населенных пунктов	Для содержания и эксплуатации зданий и сооружений Республиканского РОЦ "Горный воздух", для размещения иных объектов (территорий) рекреационного назначения	5	05.000	985	371,80	366 223,00
18720	Республика Северная Осетия - Алания г. Владикавказ, ул. Шмулевича, д. 22, садоводческое некоммерческое товарищество "Горянка", сад № 594	Владикавказ	15:09:0021501:323	0030020000000 Земли населенных пунктов	Ведение садоводства	13	13.021	500	1 491,62	745 810,00
18721	Республика Северная Осетия - Алания, г Владикавказ, ул Шмулевича, 22, садоводческое некоммерческое товарищество "Горянка", сад № 596	Владикавказ	15:09:0021501:365	0030020000000 Земли населенных пунктов	Ведение садоводства	13	13.021	500	1 491,62	745 810,00
18722	Республика Северная Осетия - Алания, г Владикавказ, ул Шмулевича, 22, садоводческое некоммерческое товарищество "Гонаика", сад №367а	Владикавказ	15:09:0021501:366	0030020000000 Земли населенных пунктов	Ведение садоводства	13	13.021	500	1 491,62	745 810,00
18723	Республика Северная Осетия - Алания, г Владикавказ, ул Шмулевича, 22, садоводческое некоммерческое товарищество "Гонаика", сад №400 "в"	Владикавказ	15:09:0021501:367	0030020000000 Земли населенных пунктов	Ведение садоводства	13	13.021	500	1 491,62	745 810,00
18724	Республика Северная Осетия - Алания, г Владикавказ, ул Шмулевича, 22, садоводческое некоммерческое объединение "Горянка", сад № 594	Владикавказ	15:09:0021501:368	0030020000000 Земли населенных пунктов	Ведение садоводства	13	13.021	500	1 491,62	745 810,00
18725	Республика Северная Осетия - Алания, г Владикавказ, ул Шмулевича, 22, садоводческое некоммерческое товарищество "Горянка", сад №400 "а"	Владикавказ	15:09:0021501:369	0030020000000 Земли населенных пунктов	Ведение садоводства	13	13.021	500	1 491,62	745 810,00
18726	Республика Северная Осетия-Алания, г. Владикавказ, ул. Шмулевича, 22, СНТ "Горянка" сад № 400 "б"	Владикавказ	15:09:0021501:370	0030020000000 Земли населенных пунктов	ведение садоводства	13	13.021	500	1 491,62	745 810,00
18727	Российская Федерация, Республика Северная Осетия - Алания г. Владикавказ, ул. Шмулевича, 22, СНТ Горянка, сад №607 "а"	Владикавказ	15:09:0021501:375	0030020000000 Земли населенных пунктов	Ведение садоводства	13	13.021	500	1 491,62	745 810,00
18728	Российская Федерация, Республика Северная Осетия - Алания, г. Владикавказ, ул. Шмулевича, 22, СНТ "Гонаика" сад №614а	Владикавказ	15:09:0021501:377	0030020000000 Земли населенных пунктов	Ведение садоводства	13	13.021	400	433,76	173 504,00

№ п/п	Местоположение ЗУ	Район	Кадастровый номер ЗУ	Категория земель	Разрешенное использование по документу	Код вида разрешенного использования (в соответствии с классификатором видов разрешенного использования земельных участков)	Вид использования объектов недвижимости	Площадь	УПКС	КС
18729	Респ. Северная Осетия - Алания, г. Владикавказ, ул. Комсомольская	Владикавказ	15:09:0021501:5	003002000000 Земли населенных пунктов	Комсомольский парк	5	12.003	752 109	371,80	279 634 126,20
18730	Респ. Северная Осетия - Алания, г. Владикавказ	Владикавказ	15:09:0021501:6	003002000000 Земли населенных пунктов	Бордовский клуб "Алания"	3	05.011	1 006	227,21	364 899,26
18731	Респ. Северная Осетия - Алания, г. Владикавказ	Владикавказ	15:09:0021501:7	003002000000 Земли населенных пунктов	Пионерский лагерь	5	05.000	34 428	371,80	12 800 330,40
18732	Респ. Северная Осетия - Алания, г. Владикавказ, Сапицкая балка, б/н	Владикавказ	15:09:0021501:8	003002000000 Земли населенных пунктов	Для содержания и эксплуатации трансформаторной подстанции (ТП)	6	03.012	35	846,87	29 640,45
18733	Республика Северная Осетия-Алания, г. Владикавказ, парк Комсомольский	Владикавказ	15:09:0021501:9	003002000000 Земли населенных пунктов	ГРП	6	03.012	22	846,87	18 631,14
18734	Респ. Северная Осетия - Алания, г. Владикавказ, СНО "Наука", дом сад №4	Владикавказ	15:09:0021601:1	003002000000 Земли населенных пунктов	Под садоводство	13	13.021	680	759,23	516 276,40
18735	Северная Осетия - Алания респ, г. Владикавказ, ул Кутузова. 115. Садоводческое некоммерческое объединение "Наука", сад №10	Владикавказ	15:09:0021601:10	003002000000 Земли населенных пунктов	Под садоводство	13	13.021	529	759,23	401 632,67
18736	Северная Осетия - Алания респ. г. Владикавказ. ул. Кутузова. 115. Садоводческое некоммерческое объединение "Наука", сад №85	Владикавказ	15:09:0021601:100	003002000000 Земли населенных пунктов	коллективное садоводство	13	13.021	619	759,23	469 963,37
18737	Респ. Северная Осетия - Алания. г. Владикавказ. ул. Кутузова. 115. садоводческое некоммерческое объединение "Наука". сад 903	Владикавказ	15:09:0021601:1000	003002000000 Земли населенных пунктов	Коллективные сады	13	13.021	435	759,23	330 265,05
18738	Респ. Северная Осетия - Алания. г. Владикавказ, СНО "Наука", сад 1113	Владикавказ	15:09:0021601:1001	003002000000 Земли населенных пунктов	Под садоводство	13	13.021	371	759,23	281 674,33
18739	Северная Осетия - Алания респ, г. Владикавказ, ул. Кутузова, 115, Садоводческое некоммерческое объединение "Наука", участок № 1109	Владикавказ	15:09:0021601:1002	003002000000 Земли населенных пунктов	Для садоводства	13	13.021	390	759,23	296 099,70
18740	Республика Северная Осетия-Алания, г. Владикавказ, ул. Кутузова, 115. Садоводческое некоммерческое объединение "Наука", сад №1123	Владикавказ	15:09:0021601:1003	003002000000 Земли населенных пунктов	Коллективные сады	13	13.021	588	759,23	446 427,24
18741	Республика Северная Осетия-Алания, г. Владикавказ, ул. Кутузова, 115. садоводческое некоммерческое объединение "Наука". сад № 1124	Владикавказ	15:09:0021601:1004	003002000000 Земли населенных пунктов	Коллективные сады	13	13.021	400	759,23	303 692,00
18742	Республика Северная Осетия-Алания, г Владикавказ, снт Наука	Владикавказ	15:09:0021601:1005	003002000000 Земли населенных пунктов	резервные земли	12	12.000	210 458	1,67	351 464,86
18743	Республика Северная Осетия-Алания, г Владикавказ, СНО Наука, сад 653	Владикавказ	15:09:0021601:1007	003002000000 Земли населенных пунктов	Для садоводства или огородничества	13	13.021	448	759,23	340 135,04
18744	Республика Северная Осетия-Алания, г Владикавказ, СНО Наука, сад 772	Владикавказ	15:09:0021601:1008	003002000000 Земли населенных пунктов	для садоводства	13	13.021	490	759,23	372 022,70
18745	Республика Северная Осетия-Алания, г Владикавказ, СНО Наука, сад 693	Владикавказ	15:09:0021601:1009	003002000000 Земли населенных пунктов	Под садоводство	13	13.021	458	759,23	347 727,34
18746	Северная Осетия - Алания респ, г. Владикавказ, ул. Кутузова, 115, Садоводческое некоммерческое объединение "Наука". сад №86	Владикавказ	15:09:0021601:101	003002000000 Земли населенных пунктов	коллективное садоводство	13	13.021	593	759,23	450 220,39
18747	Респ. Северная Осетия - Алания, г. Владикавказ, СНО "Наука", сад №1094	Владикавказ	15:09:0021601:1010	003002000000 Земли населенных пунктов	для садоводства или огородничества	13	13.021	433	759,23	328 746,59
18748	Республика Северная Осетия-Алания, г Владикавказ, СНО Наука, сад 700	Владикавказ	15:09:0021601:1011	003002000000 Земли населенных пунктов	Под садоводство	13	13.021	479	759,23	363 671,17
18749	Респ. Северная Осетия - Алания. г. Владикавказ. Садоводческое некоммерческое объединение "Наука", сад 517	Владикавказ	15:09:0021601:1012	003002000000 Земли населенных пунктов	Под садоводство	13	13.021	478	759,23	362 911,94
18750	Респ. Северная Осетия - Алания, г. Владикавказ, СНО "Наука", сад 1116	Владикавказ	15:09:0021601:1013	003002000000 Земли населенных пунктов	Для садоводства	13	13.021	534	759,23	405 428,82
18751	Респ. Северная Осетия - Алания, г. Владикавказ, СНО "Наука", сад 1097	Владикавказ	15:09:0021601:1014	003002000000 Земли населенных пунктов	Под садоводство	13	13.021	379	759,23	287 748,17
18752	Российская Федерация, Республика Северная Осетия-Алания, г. Владикавказ, СНО Наука, сад 618 г	Владикавказ	15:09:0021601:1015	003002000000 Земли населенных пунктов	Под садоводство	13	13.021	380	759,23	288 507,40
18753	Респ. Северная Осетия - Алания, г. Владикавказ, СНО "Наука", сад № 592 "а"	Владикавказ	15:09:0021601:1016	003002000000 Земли населенных пунктов	Под садоводство	13	13.021	500	759,23	379 615,00
18754	Респ. Северная Осетия - Алания, г. Владикавказ, СНО "Наука", участок 769	Владикавказ	15:09:0021601:1017	003002000000 Земли населенных пунктов	Под садоводство	13	13.021	532	759,23	403 910,36
18755	Респ. Северная Осетия - Алания, г. Владикавказ, СНО "Наука", сад 11026	Владикавказ	15:09:0021601:1018	003002000000 Земли населенных пунктов	Для садоводства	13	13.021	500	759,23	379 615,00
18756	Респ. Северная Осетия - Алания, г. Владикавказ, СНО "Наука", участок 71	Владикавказ	15:09:0021601:1019	003002000000 Земли населенных пунктов	Для садоводства	13	13.021	400	759,23	303 692,00
18757	Респ. Северная Осетия - Алания. г. Владикавказ. ул. Кутузова. 115. садоводческое некоммерческое объединение "Наука". участок № 87	Владикавказ	15:09:0021601:102	003002000000 Земли населенных пунктов	Для садоводства	13	13.021	606	759,23	460 093,38
18758	Респ. Северная Осетия - Алания, г. Владикавказ, СНО "Наука", участок 71	Владикавказ	15:09:0021601:1020	003002000000 Земли населенных пунктов	Для садоводства	13	13.021	528	759,23	400 873,44
18759	Респ. Северная Осетия - Алания, г. Владикавказ, СНО "Наука", участок 1115	Владикавказ	15:09:0021601:1021	003002000000 Земли населенных пунктов	Для садоводства	13	13.021	400	759,23	303 692,00
18760	Респ. Северная Осетия - Алания, г. Владикавказ, СНО "Наука", участок 716	Владикавказ	15:09:0021601:1022	003002000000 Земли населенных пунктов	Для садоводства	13	13.021	515	759,23	391 003,45
18761	Республика Северная Осетия-Алания, г Владикавказ, СНО Наука, сад 573	Владикавказ	15:09:0021601:1023	003002000000 Земли населенных пунктов	Под садоводство	13	13.021	1 107	759,23	840 467,61
18762	Респ. Северная Осетия - Алания, г. Владикавказ, СНО "Наука", дом сад № 804	Владикавказ	15:09:0021601:1026	003002000000 Земли населенных пунктов	Для садоводства	13	13.021	497	759,23	377 337,31
18763	Северная Осетия - Алания респ, г. Владикавказ, ул Кутузова. Садоводческое некоммерческое объединение "Наука" сад №68	Владикавказ	15:09:0021601:103	003002000000 Земли населенных пунктов	Для коллективного садоводства	13	13.021	570	759,23	432 761,10
18764	Респ. Северная Осетия - Алания, г. Владикавказ, СНО "Наука", дом участок № 1092 а	Владикавказ	15:09:0021601:1037	003002000000 Земли населенных пунктов	Для садоводства	13	13.021	466	759,23	353 801,18
18765	Российская Федерация, Республика Северная Осетия - Алания, г. Владикавказ, ул. Кутузова, 115, Садоводческое некоммерческое объединение "Наука". сад № 89	Владикавказ	15:09:0021601:104	003002000000 Земли населенных пунктов	Для ведения коллективного садоводства	13	13.021	500	759,23	379 615,00
18766	Респ. Северная Осетия - Алания, г. Владикавказ, СНО "Наука", дом сад № 1099	Владикавказ	15:09:0021601:1046	003002000000 Земли населенных пунктов	Для садоводства	13	13.021	388	759,23	294 581,24
18767	Респ. Северная Осетия - Алания, г. Владикавказ, СНО "Наука", дом участок № 321	Владикавказ	15:09:0021601:1049	003002000000 Земли населенных пунктов	Для садоводства	13	13.021	585	759,23	444 149,55
18768	Республика Северная Осетия-Алания, г Владикавказ, СНО Наука, сад 90	Владикавказ	15:09:0021601:105	003002000000 Земли населенных пунктов	Под садоводство	13	13.021	746	759,23	566 385,58
18769	Республика Северная Осетия-Алания, г Владикавказ, СНО Наука, сад 481	Владикавказ	15:09:0021601:1050	003002000000 Земли населенных пунктов	Под садоводство	13	13.021	487	759,23	369 745,01
18770	Респ. Северная Осетия - Алания, г. Владикавказ, СНО "Наука", участок №480	Владикавказ	15:09:0021601:1051	003002000000 Земли населенных пунктов	Для садоводства	13	13.021	487	759,23	369 745,01
18771	Респ. Северная Осетия - Алания, г. Владикавказ, СНО "Наука", сад № 620 "а"	Владикавказ	15:09:0021601:1052	003002000000 Земли населенных пунктов	Для садоводства	13	13.021	500	759,23	379 615,00
18772	Республика Северная Осетия-Алания, г Владикавказ, СНО Наука, уч 836	Владикавказ	15:09:0021601:1053	003002000000 Земли населенных пунктов	Для садоводства	13	13.021	482	759,23	365 948,86
18773	Республика Северная Осетия-Алания, г Владикавказ, СНО Наука, сад 1103	Владикавказ	15:09:0021601:1054	003002000000 Земли населенных пунктов	Для садоводства	13	13.021	418	759,23	317 358,14
18774	Респ. Северная Осетия - Алания, г. Владикавказ, СНО «Наука», дом участок № 329	Владикавказ	15:09:0021601:1055	003002000000 Земли населенных пунктов	Для садоводства	13	13.021	879	759,23	667 363,17
18775	Респ. Северная Осетия - Алания, г. Владикавказ, СНО "Наука", сад № 847	Владикавказ	15:09:0021601:1056	003002000000 Земли населенных пунктов	Для садоводства	13	13.021	458	759,23	347 727,34
18776	Республика Северная Осетия-Алания, г Владикавказ, СНО Наука, уч 267	Владикавказ	15:09:0021601:1057	003002000000 Земли населенных пунктов	Для садоводства	13	13.021	529	759,23	401 632,67
18777	Республика Северная Осетия-Алания, г Владикавказ, СНО Наука, уч 718	Владикавказ	15:09:0021601:1058	003002000000 Земли населенных пунктов	Для садоводства	13	13.021	452	759,23	343 171,96
18778	Республика Северная Осетия-Алания, г Владикавказ, СНО Наука, уч 1110а	Владикавказ	15:09:0021601:1059	003002000000 Земли населенных пунктов	Для садоводства	13	13.021	408	759,23	309 765,84
18779	Респ. Северная Осетия - Алания, г. Владикавказ, СНО "Наука", участок № 1095	Владикавказ	15:09:0021601:1060	003002000000 Земли населенных пунктов	Для коллективного садоводства	13	13.021	446	759,23	338 616,58
18780	Респ. Северная Осетия - Алания, г. Владикавказ, СНО "Наука", сад № 301 "б"	Владикавказ	15:09:0021601:1061	003002000000 Земли населенных пунктов	Для садоводства	13	13.021	835	759,23	633 957,05
18781	Республика Северная Осетия-Алания, г Владикавказ, СНО Наука, уч 694	Владикавказ	15:09:0021601:1062	003002000000 Земли населенных пунктов	Для садоводства	13	13.021	446	759,23	338 616,58
18782	Республика Северная Осетия-Алания, г Владикавказ, СНО Наука, уч 11196	Владикавказ	15:09:0021601:1063	003002000000 Земли населенных пунктов	Для садоводства	13	13.021	290	759,23	220 176,70
18783	Республика Северная Осетия-Алания, г Владикавказ, СНО Наука, уч 5388	Владикавказ	15:09:0021601:1064	003002000000 Земли населенных пунктов	Коллективное садоводство	13	13.021	980	759,23	744 045,40
18784	Респ. Северная Осетия - Алания, г. Владикавказ, СНО "Наука", сад №1096 "а"	Владикавказ	15:09:0021601:1065	003002000000 Земли населенных пунктов	Для садоводства	13	13.021	400	759,23	303 692,00
18785	Республика Северная Осетия-Алания, г Владикавказ, СНО Наука, уч 1117	Владикавказ	15:09:0021601:1067	003002000000 Земли населенных пунктов	Коллективное садоводство	13	13.021	530	759,23	402 391,90
18786	Респ. Северная Осетия - Алания, г. Владикавказ, СНО "Наука", участок № 185-186	Владикавказ	15:09:0021601:1068	003002000000 Земли населенных пунктов	садовый участок	13	13.021	756	759,23	573 977,88
18787	Респ. Северная Осетия - Алания, г. Владикавказ, СНО "Наука", сад № 1122	Владикавказ	15:09:0021601:1069	003002000000 Земли населенных пунктов	Коллективное садоводство	13	13.021	324	759,23	245 990,52
18788	Северная Осетия - Алания респ, г. Владикавказ, ул. Кутузова. 115. Садоводческое некоммерческое объединение "Наука", сад № 92	Владикавказ	15:09:0021601:107	003002000000 Земли населенных пунктов	коллективное садоводство	13	13.021	750	759,23	569 422,50
18789	Республика Северная Осетия-Алания, г Владикавказ, СНО Наука, сад 11105	Владикавказ	15:09:0021601:1070	003002000000 Земли населенных пунктов	Коллективное садоводство	13	13.021	300	759,23	227 769,00
18790	Респ. Северная Осетия - Алания, г. Владикавказ, СНО "Наука", участок №529-530	Владикавказ	15:09:0021601:1071	003002000000 Земли населенных пунктов	коллективное садоводство	13	13.021	1 011	759,23	767 581,53
18791	Республика Северная Осетия-Алания, г Владикавказ, СНО Наука, уч 1105	Владикавказ	15:09:0021601:1072	003002000000 Земли населенных пунктов	Для садоводства	13	13.021	393	759,23	298 377,39
18792	Республика Северная Осетия-Алания, г Владикавказ, СНО Наука, сад109-б	Владикавказ	15:09:0021601:1073	003002000000 Земли населенных пунктов	Садовый участок	13	13.021	604	759,23	458 574,92
18793	Респ. Северная Осетия - Алания, г. Владикавказ, СНО "Наука", сад №199	Владикавказ	15:09:0021601:1074	003002000000 Земли населенных пунктов	Коллективное садоводство	13	13.021	389	759,23	295 340,47
18794	Республика Северная Осетия-Алания, г Владикавказ, СНО Наука, сад 703	Владикавказ	15:09:0021601:1075	003002000000 Земли населенных пунктов	Для коллективного садоводства	13	13.021	450	759,23	341 653,50
18795	Северная Осетия - Алания респ, г. Владикавказ, СНО "Наука", сад №1118	Владикавказ	15:09:0021601:1076	003002000000 Земли населенных пунктов	Коллективное садоводство	13	13.021	764	759,23	580 051,72

№ пп	Местоположение ЗУ	Район	Кадастровый номер ЗУ	Категория земель	Разрешенное использование по документу	Код вида разрешенного использования (в соответствии с классификатором видов разрешенного использования земельных участков)	Вид использования объектов недвижимости	Площадь	УПКС	КС
18796	Республика Северная Осетия-Алания, г Владикавказ, СНО Наука, сад №56	Владикавказ	15:09:0021601:1077	003002000000 Земли населенных пунктов	Под садоводство	13	13.021	502	759,23	381 143,46
18797	Республика Северная Осетия-Алания, г Владикавказ, СНО Наука, сад 359	Владикавказ	15:09:0021601:1079	003002000000 Земли населенных пунктов	Коллективное садоводство	13	13.021	300	759,23	227 769,00
18798	Северная Осетия - Алания респ, г. Владикавказ, ул.Кутузова, 115, садоводческое некоммерческое объединение "Наука", сад № 94	Владикавказ	15:09:0021601:108	003002000000 Земли населенных пунктов	Для ведения садоводства	13	13.021	506	759,23	384 170,38
18799	Республика Северная Осетия-Алания, г Владикавказ, СНО Наука, сад 1102в	Владикавказ	15:09:0021601:1080	003002000000 Земли населенных пунктов	Коллективное садоводство	13	13.021	253	759,23	192 085,19
18800	Республика Северная Осетия-Алания, г. Владикавказ, ул. Кутузова, 115, садоводческое некоммерческое объединение "Наука", сад № 95	Владикавказ	15:09:0021601:109	003002000000 Земли населенных пунктов	Для ведения садоводства	13	13.021	549	759,23	416 817,27
18801	Респ. Северная Осетия - Алания, г. Владикавказ, СНО "Наука", сад №41	Владикавказ	15:09:0021601:11	003002000000 Земли населенных пунктов	под садоводство	13	13.021	641	759,23	486 666,43
18802	Северная Осетия - Алания респ, г. Владикавказ, ул. Кутузова, 115, Садоводческое некоммерческое объединение "Наука", сад № 96	Владикавказ	15:09:0021601:110	003002000000 Земли населенных пунктов	коллективное садоводство	13	13.021	507	759,23	384 929,61
18803	Северная Осетия - Алания респ, г. Владикавказ, ул. Кутузова, 115, Садоводческое некоммерческое объединение "Наука", сад № 97	Владикавказ	15:09:0021601:111	003002000000 Земли населенных пунктов	коллективное садоводство	13	13.021	509	759,23	386 448,07
18804	Северная Осетия - Алания респ, г Владикавказ, ул Кутузова, 115, Садоводческое некоммерческое объединение "Наука", сад № 472	Владикавказ	15:09:0021601:1117	003002000000 Земли населенных пунктов	Под садоводство	13	13.021	589	759,23	447 186,47
18805	Северная Осетия - Алания респ, г Владикавказ, ул Кутузова, 115, Садоводческое некоммерческое объединение "Наука", сад №196	Владикавказ	15:09:0021601:1118	003002000000 Земли населенных пунктов	Для коллективного садоводства	13	13.021	383	759,23	290 785,00
18806	Северная Осетия - Алания респ, г Владикавказ, ул Кутузова, 115, Садоводческое некоммерческое объединение "Наука", сад № 1112	Владикавказ	15:09:0021601:1119	003002000000 Земли населенных пунктов	Для коллективного садоводства	13	13.021	463	759,23	351 523,39
18807	Северная Осетия - Алания респ, г. Владикавказ, ул. Кутузова, 115, Садоводческое некоммерческое объединение "Наука", участок № 1102 "а"	Владикавказ	15:09:0021601:1120	003002000000 Земли населенных пунктов	Под садоводство	13	13.021	443	759,23	336 336,89
18808	Северная Осетия - Алания респ, г. Владикавказ, ул. Кутузова, 115, Садоводческое некоммерческое объединение "Наука", участок№ 798	Владикавказ	15:09:0021601:1121	003002000000 Земли населенных пунктов	Под садоводство	13	13.021	530	759,23	402 391,90
18809	Северная Осетия - Алания респ, г. Владикавказ, ул. Кутузова, 115, Садоводческое некоммерческое объединение, "Наука" сад №1094 "д"	Владикавказ	15:09:0021601:1122	003002000000 Земли населенных пунктов	Для коллективного садоводства	13	13.021	647	759,23	491 221,61
18810	Северная Осетия - Алания респ, г Владикавказ, ул Кутузова, 115, Садоводческое некоммерческое объединение "Наука" сад №23	Владикавказ	15:09:0021601:1123	003002000000 Земли населенных пунктов	Для коллективного садоводства	13	13.021	644	759,23	488 948,12
18811	Северная Осетия - Алания респ, г. Владикавказ, ул. Кутузова, 115, Садоводческое некоммерческое объединение "Наука", участок № 489	Владикавказ	15:09:0021601:1124	003002000000 Земли населенных пунктов	Коллективное садоводство	13	13.021	623	759,23	473 030,29
18812	Северная Осетия - Алания респ, г. Владикавказ, ул. Кутузова, 115, Садоводческое некоммерческое объединение "Наука", участок №1114	Владикавказ	15:09:0021601:1125	003002000000 Земли населенных пунктов	Для садоводства	13	13.021	388	759,23	294 581,23
18813	Республика Северная Осетия-Алания, г. Владикавказ, ул. Кутузова, 115, Садоводческое некоммерческое объединение "Наука", сад №99	Владикавказ	15:09:0021601:113	003002000000 Земли населенных пунктов	Для коллективного садоводства	13	13.021	567	759,23	430 183,41
18814	Северная Осетия - Алания респ, г. Владикавказ, ул. Кутузова, 115, Садоводческое некоммерческое объединение "Наука", сад № 100	Владикавказ	15:09:0021601:114	003002000000 Земли населенных пунктов	Для коллективного садоводства	13	13.021	539	759,23	409 223,97
18815	Северная Осетия - Алания респ, г Владикавказ, ул Кутузова, 115, садоводческое некоммерческое объединение "Наука", сад № 1-I	Владикавказ	15:09:0021601:1150	003002000000 Земли населенных пунктов	Для коллективного садоводства	13	13.021	490	759,23	372 322,76
18816	Северная Осетия - Алания респ, г. Владикавказ, ул. Кутузова, 115, садоводческое некоммерческое объединение "Наука", участок № 473	Владикавказ	15:09:0021601:1151	003002000000 Земли населенных пунктов	Для садоводства	13	13.021	609	759,23	462 371,07
18817	Северная Осетия - Алания респ, г. Владикавказ, ул. Кутузова, 115, садоводческое некоммерческое объединение "Наука", участок № 300 а	Владикавказ	15:09:0021601:1152	003002000000 Земли населенных пунктов	Для садоводства	13	13.021	601	759,23	456 297,23
18818	Респ. Северная Осетия - Алания, г. Владикавказ, СНО "Наука", сад №402	Владикавказ	15:09:0021601:116	003002000000 Земли населенных пунктов	коллективное садоводство	13	13.021	600	759,23	455 536,00
18819	Северная Осетия - Алания респ, г Владикавказ, ул Кутузова, 115, Садоводческое некоммерческое объединение "Наука", участок № 186 "в"	Владикавказ	15:09:0021601:1160	003002000000 Земли населенных пунктов	Для садоводства	13	13.021	565	759,23	428 964,95
18820	Северная Осетия - Алания респ, г Владикавказ, ул Кутузова, 115, Садоводческое некоммерческое объединение "Наука", сад № 104	Владикавказ	15:09:0021601:118	003002000000 Земли населенных пунктов	коллективное садоводство	13	13.021	500	759,23	379 615,00
18821	Северная Осетия - Алания респ, г.Владикавказ, ул.Кутузова, 115, Садоводческое некоммерческое объединение "Наука", сад № 160-в	Владикавказ	15:09:0021601:1185	003002000000 Земли населенных пунктов	Для садоводства	13	13.021	508	759,23	385 688,83
18822	Северная Осетия - Алания респ, г Владикавказ, ул Кутузова, 115, Садоводческое некоммерческое объединение "Наука" сад №359	Владикавказ	15:09:0021601:1186	003002000000 Земли населенных пунктов	Коллективное садоводство	13	13.021	381	759,23	289 266,63
18823	Северная Осетия - Алания респ, г Владикавказ, ул Кутузова, 115, Садоводческое некоммерческое объединение "Наука" сад №359	Владикавказ	15:09:0021601:1187	003002000000 Земли населенных пунктов	Коллективное садоводство	13	13.021	421	759,23	319 695,83
18824	Северная Осетия - Алания респ, г Владикавказ, ул. Кутузова, 115, Садоводческое некоммерческое объединение "Наука", сад № 105	Владикавказ	15:09:0021601:119	003002000000 Земли населенных пунктов	коллективное садоводство	13	13.021	521	759,23	395 556,83
18825	Северная Осетия - Алания респ, г. Владикавказ, ул. Кутузова, 115, садоводческое некоммерческое объединение "Наука", сад № 12	Владикавказ	15:09:0021601:12	003002000000 Земли населенных пунктов	Для коллективного садоводства	13	13.021	600	759,23	455 536,00
18826	Респ. Северная Осетия - Алания, г. Владикавказ, ул. Кутузова, 115, садоводческое некоммерческое объединение "Наука", сад №107	Владикавказ	15:09:0021601:121	003002000000 Земли населенных пунктов	коллективное садоводство	13	13.021	600	759,23	455 536,00
18827	Северная Осетия - Алания респ, г Владикавказ, ул Кутузова, 115, Садоводческое некоммерческое объединение "Наука", сад № 108	Владикавказ	15:09:0021601:122	003002000000 Земли населенных пунктов	коллективное садоводство	13	13.021	500	759,23	379 615,00
18828	Северная Осетия - Алания респ, г Владикавказ, ул Кутузова, 115, Садоводческое некоммерческое объединение "Наука", сад № 109	Владикавказ	15:09:0021601:123	003002000000 Земли населенных пунктов	коллективное садоводство	13	13.021	550	759,23	417 576,50
18829	Северная Осетия - Алания респ, г. Владикавказ, ул. Кутузова, 115, Садоводческое некоммерческое объединение "Наука", сад №111	Владикавказ	15:09:0021601:125	003002000000 Земли населенных пунктов	коллективное садоводство	13	13.021	748	759,23	567 964,04
18830	Северная Осетия - Алания респ, г Владикавказ, ул Кутузова, 115, Садоводческое некоммерческое объединение "Наука", сад № 112	Владикавказ	15:09:0021601:126	003002000000 Земли населенных пунктов	Для коллективного садоводства	13	13.021	516	759,23	391 762,68
18831	Северная Осетия - Алания респ, г. Владикавказ, ул. Кутузова, 115, Садоводческое некоммерческое объединение "Наука", участок № 162 "в"	Владикавказ	15:09:0021601:1267	003002000000 Земли населенных пунктов	Для коллективного садоводства	13	13.021	828	759,23	628 842,44
18832	Республика Северная Осетия-Алания, г. Владикавказ, ул. Кутузова, 115, Садоводческое некоммерческое объединение "Наука", сад №113	Владикавказ	15:09:0021601:127	003002000000 Земли населенных пунктов	Для коллективного садоводства	13	13.021	515	759,23	391 006,35
18833	Северная Осетия - Алания респ, г. Владикавказ, ул. Кутузова, 115, Садоводческое некоммерческое объединение "Наука", сад № 218-в	Владикавказ	15:09:0021601:1274	003002000000 Земли населенных пунктов	Для садоводства	13	13.021	607	759,23	460 852,61
18834	Северная Осетия - Алания респ, г. Владикавказ, ул. Кутузова, 115, Садоводческое некоммерческое объединение "Наука", сад № 193	Владикавказ	15:09:0021601:1278	003002000000 Земли населенных пунктов	Для садоводства	13	13.021	649	759,23	492 780,27
18835	Северная Осетия - Алания респ, г. Владикавказ, ул. Кутузова, 115, Садоводческое некоммерческое объединение "Наука", сад № 340	Владикавказ	15:09:0021601:1280	003002000000 Земли населенных пунктов	коллективное садоводство	13	13.021	355	759,23	269 526,65
18836	Северная Осетия - Алания респ, г. Владикавказ, ул. Кутузова, 115, Садоводческое некоммерческое объединение "Наука", сад № 340	Владикавказ	15:09:0021601:1281	003002000000 Земли населенных пунктов	коллективное садоводство	13	13.021	355	759,23	269 526,65
18837	Республика Северная Осетия-Алания, г. Владикавказ, ул. Кутузова, 115, Садоводческое некоммерческое объединение "Наука", сад № 396в	Владикавказ	15:09:0021601:1282	003002000000 Земли населенных пунктов	Для садоводства	13	13.021	487	759,23	369 745,01

№ п/п	Местоположение ЗУ	Район	Кадастровый номер ЗУ	Категория земель	Разрешенное использование по документу	Код вида разрешенного использования (в соответствии с классификатором видов разрешенного использования земельных участков)	Вид использования объектов недвижимости	Площадь	УПКС	КС
18838	Республика Северная Осетия-Алания, г Владикавказ, ул Кутузова, 115, Садоводческое некоммерческое объединение "Наука", сад № 633	Владикавказ	15:09:0021601:1287	0030020000000 Земли населенных пунктов	Для садоводства	13	13.021	571	759,23	433 520,33
18839	Республика Северная Осетия-Алания, г Владикавказ, ул Кутузова, 115, Садоводческое некоммерческое объединение "Наука", участок № 376	Владикавказ	15:09:0021601:1288	0030020000000 Земли населенных пунктов	Для садоводства	13	13.021	423	759,23	321 134,29
18840	Северная Осетия - Алания респ, г.Владикавказ, ул.Кутузова. 115. Садоводческое некоммерческое обьединение "Наука", сад № 116	Владикавказ	15:09:0021601:129	0030020000000 Земли населенных пунктов	Для коллективного садоводства	13	13.021	489	759,23	371 263,47
18841	Республика Северная Осетия-Алания, г. Владикавказ, ул. Кутузова, 115, Садоводческое некоммерческое объединение "Наука", сад № 425	Владикавказ	15:09:0021601:1292	0030020000000 Земли населенных пунктов	Для коллективного садоводства	13	13.021	370	759,23	280 915,10
18842	Республика Северная Осетия-Алания, г. Владикавказ, ул. Кутузова, 115, Садоводческое некоммерческое объединение "Наука", сад № 226-б	Владикавказ	15:09:0021601:1293	0030020000000 Земли населенных пунктов	Коллективное садоводство	13	13.021	581	759,23	441 112,65
18843	Республика Северная Осетия-Алания, г. Владикавказ, ул. Кутузова, 115, Садоводческое некоммерческое объединение "Наука", сад № 98а	Владикавказ	15:09:0021601:1296	0030020000000 Земли населенных пунктов	Для садоводства	13	13.021	413	759,23	313 561,99
18844	Республика Северная Осетия-Алания, г. Владикавказ, ул. Кутузова, 115, Садоводческое некоммерческое объединение "Наука", сад № 83	Владикавказ	15:09:0021601:1299	0030020000000 Земли населенных пунктов	Для садоводства	13	13.021	563	759,23	427 116,49
18845	Северная Осетия - Алания респ. г. Владикавказ, ул. Кутузова. 115. Садоводческое некоммерческое объединение "Наука", участок № 16	Владикавказ	15:09:0021601:13	0030020000000 Земли населенных пунктов	Для садоводства	13	13.021	664	759,23	504 128,72
18846	Республика Северная Осетия-Алания, г. Владикавказ, ул. Кутузова, 115, Садоводческое некоммерческое объединение "Наука", сад № 44 - г	Владикавказ	15:09:0021601:1300	0030020000000 Земли населенных пунктов	Для садоводства	13	13.021	522	759,23	396 418,06
18847	Республика Северная Осетия-Алания, г. Владикавказ, ул. Кутузова, 115, Садоводческое некоммерческое объединение "Наука", сад №197	Владикавказ	15:09:0021601:1301	0030020000000 Земли населенных пунктов	Для садоводства	13	13.021	400	759,23	303 692,00
18848	Республика Северная Осетия-Алания, г. Владикавказ, ул. Кутузова, 115, Садоводческое некоммерческое объединение "Наука", сад №353-в	Владикавказ	15:09:0021601:1302	0030020000000 Земли населенных пунктов	Для садоводства	13	13.021	407	759,23	309 056,61
18849	Республика Северная Осетия-Алания, г. Владикавказ, ул. Кутузова, 115, Садоводческое некоммерческое объединение "Наука", сад №3-б	Владикавказ	15:09:0021601:1303	0030020000000 Земли населенных пунктов	Для садоводства	13	13.021	757	759,23	574 737,11
18850	Республика Северная Осетия-Алания, г. Владикавказ, ул. Кутузова, 115, Садоводческое некоммерческое объединение "Наука", сад №61а	Владикавказ	15:09:0021601:1320	0030020000000 Земли населенных пунктов	Для садоводства	13	13.021	597	759,23	453 260,31
18851	Республика Северная Осетия-Алания, г. Владикавказ, ул. Кутузова, 115, Садоводческое некоммерческое объединение "Наука", сад № 554 а	Владикавказ	15:09:0021601:1324	0030020000000 Земли населенных пунктов	Для садоводства	13	13.021	608	759,23	461 611,84
18852	Республика Северная Осетия-Алания, г. Владикавказ, ул. Кутузова, 115, Садоводческое некоммерческое объединение "Наука", сад № 554	Владикавказ	15:09:0021601:1325	0030020000000 Земли населенных пунктов	Для садоводства	13	13.021	608	759,23	461 611,84
18853	Республика Северная Осетия-Алания, г. Владикавказ, ул. Кутузова, 115, Садоводческое некоммерческое объединение "Наука", сад №1126	Владикавказ	15:09:0021601:1326	0030020000000 Земли населенных пунктов	Для садоводства	13	13.021	600	759,23	455 538,00
18854	Республика Северная Осетия-Алания, г. Владикавказ, ул. Кутузова, 115, Садоводческое некоммерческое объединение "Наука", сад №163-а	Владикавказ	15:09:0021601:1328	0030020000000 Земли населенных пунктов	Для садоводства	13	13.021	604	759,23	458 573,92
18855	Северная Осетия - Алания респ, г. Владикавказ, ул. Кутузова, 115, Садоводческое некоммерческое обьединение "Наука", сад № 120	Владикавказ	15:09:0021601:130	0030020000000 Земли населенных пунктов	Для садоводства	13	13.021	563	759,23	427 116,49
18856	Республика Северная Осетия-Алания, г Владикавказ, ул Кутузова, 115, Садоводческое некоммерческое объединение "НАУКА" сад № 1125	Владикавказ	15:09:0021601:1332	0030020000000 Земли населенных пунктов	Для садоводства	13	13.021	600	759,23	455 538,00
18857	Республика Северная Осетия-Алания, г. Владикавказ, ул. Кутузова, 115, Садоводческое некоммерческое объединение "Наука", сад №1128	Владикавказ	15:09:0021601:1333	0030020000000 Земли населенных пунктов	Для садоводства	13	13.021	600	759,23	455 538,00
18858	Республика Северная Осетия-Алания, г. Владикавказ, ул. Кутузова, 115, садоводческое некоммерческое объединение "Наука", сад №676-а	Владикавказ	15:09:0021601:1335	0030020000000 Земли населенных пунктов	для садоводства	13	13.021	422	759,23	320 395,06
18859	Республика Северная Осетия-Алания, г. Владикавказ, ул. Кутузова, 115, садоводческое некоммерческое объединение "Наука", сад №66	Владикавказ	15:09:0021601:1336	0030020000000 Земли населенных пунктов	для садоводства	13	13.021	566	759,23	429 724,36
18860	Республика Северная Осетия-Алания, г. Владикавказ, ул. Кутузова, 115, садоводческое некоммерческое объединение "Наука", сад №578	Владикавказ	15:09:0021601:1338	0030020000000 Земли населенных пунктов	Для коллективного садоводства	13	13.021	492	759,23	373 581,16
18861	Республика Северная Осетия-Алания, г. Владикавказ, ул. Кутузова, 115, Садоводческое некоммерческое объединение "Наука",сад №1102	Владикавказ	15:09:0021601:1339	0030020000000 Земли населенных пунктов	для садоводства	13	13.021	448	759,23	340 133,04
18862	Северная Осетия - Алания респ. г. Владикавказ, ул. Кутузова. 115. Садоводческое некоммерческое обьединение "Наука", сад № 120"а"	Владикавказ	15:09:0021601:134	0030020000000 Земли населенных пунктов	коллективное садоводство	13	13.021	500	759,23	379 615,00
18863	Республика Северная Осетия-Алания, г. Владикавказ, ул. Кутузова, 115, садоводческое некоммерческое объединение "Наука", сад №436	Владикавказ	15:09:0021601:1340	0030020000000 Земли населенных пунктов	Для садоводства	13	13.021	463	759,23	351 523,49
18864	Республика Северная Осетия-Алания, г. Владикавказ, ул. Кутузова, 115, садоводческое некоммерческое объединение "Наука", сад № 228	Владикавказ	15:09:0021601:1341	0030020000000 Земли населенных пунктов	для садоводства	13	13.021	472	759,23	358 356,56
18865	Республика Северная Осетия-Алания, г. Владикавказ, ул. Кутузова, 115, Садоводческое некоммерческое объединение "Наука", сад №228-а	Владикавказ	15:09:0021601:1342	0030020000000 Земли населенных пунктов	Для садоводства	13	13.021	472	759,23	358 356,56
18866	Республика Северная Осетия-Алания, г. Владикавказ, ул. Кутузова,115. садоводческое некоммерческое объединение "Наука". сад №1129	Владикавказ	15:09:0021601:1343	0030020000000 Земли населенных пунктов	Для садоводства	13	13.021	600	759,23	455 538,00
18867	Республика Северная Осетия-Алания, г. Владикавказ, ул. Кутузова, 115, садоводческое некоммерческое объединение "Наука", сад №639	Владикавказ	15:09:0021601:1347	0030020000000 Земли населенных пунктов	для садоводства	13	13.021	473	759,23	359 115,79
18868	Республика Северная Осетия-Алания, г. Владикавказ, ул. Кутузова, 115, СНО "Наука", сад № 192	Владикавказ	15:09:0021601:1348	0030020000000 Земли населенных пунктов	Для коллективного садоводства	13	13.021	400	759,23	303 692,00
18869	Северная Осетия - Алания респ. г. Владикавказ, ул. Кутузова. 115. Садоводческое некоммерческое обьединение "Наука", сад № 121	Владикавказ	15:09:0021601:135	0030020000000 Земли населенных пунктов	Для коллективного садоводства	13	13.021	534	759,23	405 428,82
18870	Республика Северная Осетия-Алания, г. Владикавказ, ул. Кутузова, 115, садоводческое некоммерческое объединение "Наука", сад №918	Владикавказ	15:09:0021601:1354	0030020000000 Земли населенных пунктов	для садоводства	13	13.021	600	759,23	455 538,00
18871	Республика Северная Осетия-Алания, г. Владикавказ, ул. Кутузова, 115, Садоводческое некоммерческое объединение "Наука", сад № 173	Владикавказ	15:09:0021601:1355	0030020000000 Земли населенных пунктов	Для садоводства	13	13.021	600	759,23	455 538,00
18872	Республика Северная Осетия-Алания, г Владикавказ, ул.Кутузова. 115, СНО "Наука", уч.№680 "а"	Владикавказ	15:09:0021601:1356	0030020000000 Земли населенных пунктов	Для садоводства	13	13.021	408	759,23	309 765,84
18873	Республика Северная Осетия-Алания, г. Владикавказ, ул. Кутузова, 115, Садоводческое некоммерческое объединение "Наука", сад №579	Владикавказ	15:09:0021601:1358	0030020000000 Земли населенных пунктов	Для садоводства	13	13.021	515	759,23	391 153,45
18874	Республика Северная Осетия-Алания, г. Владикавказ, ул. Кутузова, 115, Садоводческое некоммерческое объединение "Наука", сад №36 "а"	Владикавказ	15:09:0021601:1359	0030020000000 Земли населенных пунктов	Для садоводства	13	13.021	536	759,23	406 917,26
18875	Респ. Северная Осетия - Алания, г. Владикавказ, СНО "Наука", сад 123	Владикавказ	15:09:0021601:136	0030020000000 Земли населенных пунктов	Для садоводства или огородничества	13	13.021	800	759,23	607 384,00
18876	Респ. Северная Осетия - Алания, г. Владикавказ, ул. Кутузова, 115, садоводческое некоммерческое объединение "Наука", сад № 902	Владикавказ	15:09:0021601:1362	0030020000000 Земли населенных пунктов	Для коллективного садоводства	13	13.021	447	759,23	339 373,81
18877	Республика Северная Осетия-Алания, г. Владикавказ, ул. Кутузова, 115, Садоводческое некоммерческое объединение "Наука", сад №1131в	Владикавказ	15:09:0021601:1366	0030020000000 Земли населенных пунктов	Для садоводства	13	13.021	600	759,23	455 538,00
18878	Республика Северная Осетия-Алания, г. Владикавказ, ул. Кутузова, 115, садоводческое некоммерческое объединение "Наука", сад №1131	Владикавказ	15:09:0021601:1369	0030020000000 Земли населенных пунктов	для садоводства	13	13.021	600	759,23	455 538,00

№ п/п	Местоположение ЗУ	Район	Кадастровый номер ЗУ	Категория земель	Разрешенное использование по документу	Код вида разрешенного использования (в соответствии с классификатором видов разрешенного использования земельных участков)	Вид использования объектов недвижимости	Площадь	УПКС	КС
18879	Республика Северная Осетия-Алания, г. Владикавказ, ул. Кутузова, 115, садоводческое некоммерческое объединение "Наука", сад №86 в	Владикавказ	15:09:0021601:1370	003002000000 Земли населенных пунктов	Для садоводства	13	13.021	584	759,23	443 [illegible]
18880	Республика Северная Осетия-Алания, г. Владикавказ, ул. Кутузова, 115, СНО "Наука", сад №1094 "ж"	Владикавказ	15:09:0021601:1372	003002000000 Земли населенных пунктов	под садоводство	13	13.021	600	759,23	455 548,00
18881	Республика Северная Осетия-Алания, г. Владикавказ, ул. Кутузова, 115, садоводческое некоммерческое объединение "Наука", сад №64 п	Владикавказ	15:09:0021601:1373	003002000000 Земли населенных пунктов	для садоводства	13	13.021	468	759,23	355 319,64
18882	Северная Осетия - Алания респ. г. Владикавказ, ул. Кутузова, 115 . Садоводческое некоммерческое объединение "Наука", сад "123	Владикавказ	15:09:0021601:1338	003002000000 Земли населенных пунктов	для садоводства	13	13.021	652	759,23	495 317,96
18883	Республика Северная Осетия-Алания, г. Владикавказ, ул. Кутузова, 115, садоводческое некоммерческое объединение "Наука", сад №357	Владикавказ	15:09:0021601:1384	003002000000 Земли населенных пунктов	Для садоводства	13	13.021	431	759,23	327 226,19
18884	Северная Осетия - Алания респ. г. Владикавказ, ул. Кутузова, 115, Садоводческое некоммерческое объединение "Наука", сад № 126	Владикавказ	15:09:0021601:139	003002000000 Земли населенных пунктов	Для коллективного садоводства	13	13.021	608	759,23	461 611,84
18885	Республика Северная Осетия-Алания, г Владикавказ, ул. Кутузова,115. садоводческое некоммерческое объединение "Наука", сад №113 16	Владикавказ	15:09:0021601:1398	003002000000 Земли населенных пунктов	под садоводство	13	13.021	521	759,23	395 556,83
18886	Республика Северная Осетия-Алания, г Владикавказ, ул .Кутузова, уч. 115, садоводческое некоммерческое объединение "Наука", сад №96 «г	Владикавказ	15:09:0021601:1399	003002000000 Земли населенных пунктов	под садоводство	13	13.021	600	759,23	455 538,00
18887	Респ. Северная Осетия - Алания, г. Владикавказ, СНО "Наука", сад 17	Владикавказ	15:09:0021601:14	003002000000 Земли населенных пунктов	коллективное садоводство	13	13.021	1 000	759,23	759 230,00
18888	Северная Осетия - Алания респ. г. Владикавказ, ул. Кутузова, 115. Садоводческое некоммерческое объединение "Наука", сад № 127	Владикавказ	15:09:0021601:140	003002000000 Земли населенных пунктов	коллективное садоводство	13	13.021	620	759,23	470 722,60
18889	Республика Северная Осетия-Алания, г. Владикавказ, ул. Кутузова, 115, садоводческое некоммерческое объединение "Наука", участок №423	Владикавказ	15:09:0021601:1403	003002000000 Земли населенных пунктов	Для садоводства	13	13.021	426	759,23	323 [illegible]
18890	Республика Северная Осетия-Алания, г. Владикавказ, ул. Кутузова, 115, садоводческое некоммерческое объединение "Наука", сад №469	Владикавказ	15:09:0021601:1407	003002000000 Земли населенных пунктов	Для коллективного садоводства	13	13.021	570	759,23	432 761,10
18891	Северная Осетия - Алания респ. г Владикавказ, ул Кутузова, 115, Садоводческое некоммерческое объединение "Наука", сад № 128	Владикавказ	15:09:0021601:141	003002000000 Земли населенных пунктов	коллективное садоводство	13	13.021	700	759,23	531 461,00
18892	Республика Северная Осетия - Алания, г. Владикавказ, ул. Кутузова, 115, садоводческое некоммерческое объединение "Наука", сад №129	Владикавказ	15:09:0021601:142	003002000000 Земли населенных пунктов	Для коллективного садоводства	13	13.021	652	759,23	495 317,96
18893	Республика Северная Осетия-Алания, г. Владикавказ, ул. Кутузова, 115, садоводческое некоммерческое объединение "Наука", сад № 1111	Владикавказ	15:09:0021601:1423	003002000000 Земли населенных пунктов	Для коллективного садоводства	13	13.021	400	759,23	303 692,00
18894	Республика Северная Осетия-Алания, г. Владикавказ, ул. Кутузова, 115, садоводческое некоммерческое объединение "Наука" сад 235 "а"	Владикавказ	15:09:0021601:1427	003002000000 Земли населенных пунктов	для ведения садоводства	13	13.021	600	759,23	455 538,00
18895	Республика Северная Осетия-Алания, г. Владикавказ, ул. Кутузова, 115, садоводческое некоммерческое объединение "Наука", сад № 160 "г"	Владикавказ	15:09:0021601:1428	003002000000 Земли населенных пунктов	Для коллективного садоводства	13	13.021	500	759,23	379 615,00
18896	Северная Осетия - Алания респ. г. Владикавказ, ул. Кутузова, 115, Садоводческое некоммерческое объединение "Наука", участок № 121	Владикавказ	15:09:0021601:143	003002000000 Земли населенных пунктов	Для садоводства	13	13.021	783	759,23	594 [illegible]
18897	Респ. Северная Осетия - Алания, г. Владикавказ, ул. Кутузова, 115, Садоводческое некоммерческое объединение "Наука", сад 21	Владикавказ	15:09:0021601:1430	003002000000 Земли населенных пунктов	Для коллективного садоводства	13	13.021	600	759,23	455 538,00
18898	Респ. Северная Осетия - Алания, г. Владикавказ, ул. Кутузова, 115. садоводческое некоммерческое объединение "Наука", сад № 437"а"	Владикавказ	15:09:0021601:1431	003002000000 Земли населенных пунктов	Для коллективного садоводства	13	13.021	451	759,23	342 [illegible]
18899	Респ. Северная Осетия - Алания, г. Владикавказ, ул. Кутузова, 115. садоводческое некоммерческое объединение "Наука", сад № 577"а"	Владикавказ	15:09:0021601:1432	003002000000 Земли населенных пунктов	Для коллективного садоводства	13	13.021	690	759,23	524 [illegible]
18900	Республика Северная Осетия-Алания, г. Владикавказ, ул. Кутузова, 115, СНО "Наука", сад №132	Владикавказ	15:09:0021601:144	003002000000 Земли населенных пунктов	Коллективное садоводство	13	13.021	729	759,23	553 [illegible]
18901	Республика Северная Осетия-Алания, г. Владикавказ, ул. Кутузова, 115, садоводческое некоммерческое объединение "Наука", сад №36 "б"	Владикавказ	15:09:0021601:1440	003002000000 Земли населенных пунктов	Для коллективного садоводства	13	13.021	400	759,23	303 692,00
18902	Республика Северная Осетия-Алания, г. Владикавказ, ул.Кутузова, 115. садоводческое некоммерческое объединение "Наука", сад №890 а	Владикавказ	15:09:0021601:1446	003002000000 Земли населенных пунктов	для ведения садоводства	13	13.021	420	759,23	318 876,60
18903	Республика Северная Осетия-Алания, г. Владикавказ, ул. Кутузова, 115. Садоводческое некоммерческое объединение "Наука". сад №133	Владикавказ	15:09:0021601:145	003002000000 Земли населенных пунктов	коллективное садоводство	13	13.021	627	759,23	476 [illegible]
18904	Республика Северная Осетия-Алания, г Владикавказ, ул.Кутузова, 115. садоводческое некоммерческое объединение "Наука". сад 538"б"	Владикавказ	15:09:0021601:1452	003002000000 Земли населенных пунктов	для ведения садоводства	13	13.021	500	759,23	379 615,00
18905	Республика Северная Осетия-Алания, г. Владикавказ, ул.Кутузова, 115 садоводческое некоммерческое объединение "Наука" , сад 538а	Владикавказ	15:09:0021601:1453	003002000000 Земли населенных пунктов	для ведения садоводства	13	13.021	500	759,23	379 615,00
18906	Республика Северная Осетия - Алания, г. Владикавказ, ул. Кутузова, 115, садоводческое некоммерческое садоводческое "Наука", сад №629	Владикавказ	15:09:0021601:1457	003002000000 Земли населенных пунктов	Для коллективного садоводства	13	13.021	552	759,23	419 [illegible]
18907	Республика Северная Осетия - Алания, г. Владикавказ, ул. Кутузова, 115, СНО "Наука", сад №135	Владикавказ	15:09:0021601:146	003002000000 Земли населенных пунктов	Коллективное садоводство	13	13.021	586	759,23	445 [illegible]
18908	Северная Осетия - Алания респ. г. Владикавказ, ул. Кутузова, 115, садоводческое некоммерческое объединение "Наука", сад №134	Владикавказ	15:09:0021601:147	003002000000 Земли населенных пунктов	Коллективное садоводство	13	13.021	587	759,23	445 [illegible]
18909	Северная Осетия - Алания респ. г. Владикавказ, ул. Кутузова,115. Садоводческое некоммерческое объединение "Наука", сад №136	Владикавказ	15:09:0021601:148	003002000000 Земли населенных пунктов	Для коллективного садоводства	13	13.021	590	759,23	447 845,70
18910	Республика Северная Осетия-Алания, г Владикавказ, ул Кутузова, 115, Садоводческое некоммерческое объединение "Наука", сад №137	Владикавказ	15:09:0021601:149	003002000000 Земли населенных пунктов	коллективное садоводство	13	13.021	610	759,23	463 [illegible]
18911	Респ. Северная Осетия - Алания, г. Владикавказ, СНО "Наука", сад №19	Владикавказ	15:09:0021601:15	003002000000 Земли населенных пунктов	Коллективное садоводство	13	13.021	775	759,23	588 [illegible]
18912	Северная Осетия - Алания респ. г. Владикавказ, ул. Кутузова, 115, Садоводческое некоммерческое объединение "Наука", сад № 138	Владикавказ	15:09:0021601:150	003002000000 Земли населенных пунктов	коллективное садоводство	13	13.021	436	759,23	331 [illegible]
18913	Северная Осетия - Алания респ. г. Владикавказ, ул. Кутузова, 115, Садоводческое некоммерческое объединение "Наука", сад №139	Владикавказ	15:09:0021601:151	003002000000 Земли населенных пунктов	коллективное садоводство	13	13.021	540	759,23	409 [illegible]
18914	Северная Осетия - Алания респ. г Владикавказ, ул Кутузова, 115, Садоводческое некоммерческое объединение "Наука", сад № 140	Владикавказ	15:09:0021601:152	003002000000 Земли населенных пунктов	коллективное садоводство	13	13.021	565	759,23	428 [illegible]
18915	Северная Осетия - Алания респ. г Владикавказ, ул. Кутузова, 115. садоводческое некоммерческое объединение "Наука". сад № 141	Владикавказ	15:09:0021601:153	003002000000 Земли населенных пунктов	Для коллективного садоводства	13	13.021	620	759,23	470 722,60
18916	Республика Северная Осетия-Алания, г. Владикавказ, ул. Кутузова, 115, садоводческое некоммерческое объединение "Наука", сад № 142	Владикавказ	15:09:0021601:154	003002000000 Земли населенных пунктов	коллективное садоводство	13	13.021	795	759,23	603 [illegible]
18917	Республика Северная Осетия-Алания, г Владикавказ, ул Кутузова, 115. садоводческое некоммерческое объединение "Наука", сад № 143	Владикавказ	15:09:0021601:155	003002000000 Земли населенных пунктов	коллективное садоводство	13	13.021	670	759,23	508 [illegible]
18918	Северная Осетия - Алания респ. г. Владикавказ, ул. Кутузова, 115. Садоводческое некоммерческое объединение "Наука", сад № 144	Владикавказ	15:09:0021601:156	003002000000 Земли населенных пунктов	Для коллективного садоводства	13	13.021	645	759,23	489 [illegible]
18919	Респ. Северная Осетия - Алания, г. Владикавказ, СНО "Наука", сад №145	Владикавказ	15:09:0021601:157	003002000000 Земли населенных пунктов	коллективное садоводство	13	13.021	740	759,23	561 [illegible]
18920	Северная Осетия - Алания респ. г Владикавказ, ул Кутузова, 115. Садоводческое некоммерческое объединение "Наука", сад № 146	Владикавказ	15:09:0021601:158	003002000000 Земли населенных пунктов	коллективное садоводство	13	13.021	760	759,23	576 [illegible]
18921	Республика Северная Осетия-Алания, г. Владикавказ, ул. Кутузова, 115, садоводческое некоммерческое объединение "Наука"	Владикавказ	15:09:0021601:1584	003002000000 Земли населенных пунктов	Для коллективного садоводства	13	13.021	405	759,23	307 [illegible]

№ пп	Местоположение ЗУ	Район	Кадастровый номер ЗУ	Категория земель	Разрешенное использование по документу	Код вида разрешенного использования (в соответствии с классификатором видов разрешенного использования земельных участков)	Вид использования объектов недвижимости	Площадь	УПКС	КС
18922	Республика Северная Осетия-Алания, г. Владикавказ, ул. Кутузова, 115, садоводческое некоммерческое объединение "Наука"	Владикавказ	15:09:0021601:1585	003002000000 Земли населенных пунктов	Для коллективного садоводства	13	13.021	405	759,23	307 188,15
18923	Республика Северная Осетия-Алания, г Владикавказ, ул. Кутузова, 115, садоводческое некоммерческое объединение "Наука", сад № 147	Владикавказ	15:09:0021601:159	003002000000 Земли населенных пунктов	коллективное садоводство	13	13.021	572	759,23	434 279,56
18924	Республика Северная Осетия - Алания, г.Владикавказ, ул.Кутузова,115, Садоводческое некоммерческое объединение "Наука"	Владикавказ	15:09:0021601:1582	003002000000 Земли населенных пунктов	коллективное садоводство	13	13.021	309	759,23	234 602,07
18925	Республика Северная Осетия - Алания, г Владикавказ, ул Кутузова,115, садоводческое некоммерческое объединение "Наука"	Владикавказ	15:09:0021601:1583	003002000000 Земли населенных пунктов	коллективное садоводство	13	13.021	374	759,23	283 932,02
18926	Республика Северная Осетия-Алания, г. Владикавказ, ул. Кутузова, 115, садоводческое некоммерческое объединение "Наука", сад № 148	Владикавказ	15:09:0021601:160	003002000000 Земли населенных пунктов	коллективное садоводство	13	13.021	990	759,23	751 647,70
18927	Респ. Северная Осетия - Алания, г. Владикавказ, СНО "Наука", сад 149	Владикавказ	15:09:0021601:161	003002000000 Земли населенных пунктов	Под садоводство	13	13.021	727	759,23	551 990,21
18928	Респ. Северная Осетия - Алания, г. Владикавказ, СНО "Наука", сад 150	Владикавказ	15:09:0021601:162	003002000000 Земли населенных пунктов	Под садоводство	13	13.021	840	759,23	637 753,20
18929	Республика Северная Осетия - Алания, г. Владикавказ, ул Кутузова, 115, садоводческое некоммерческое объединение "Наука", сад 938 "г"	Владикавказ	15:09:0021601:1623	003002000000 Земли населенных пунктов	для ведения садоводства	13	13.021	457	759,23	346 968,11
18930	Респ Северная Осетия - Алания, г Владикавказ, ул. Кутузова, 115, садоводческое некоммерческое объединение "Наука", сад №34"а"	Владикавказ	15:09:0021601:1626	003002000000 Земли населенных пунктов	Для коллективного садоводства	13	13.021	500	759,23	379 615,00
18931	Северная Осетия - Алания респ, г Владикавказ, ул Кутузова. 115. Садоводческое некоммерческое объединение "Наука", сад № 150 "а"	Владикавказ	15:09:0021601:163	003002000000 Земли населенных пунктов	коллективное садоводство	13	13.021	500	759,23	379 615,00
18932	Северная Осетия - Алания респ, г Владикавказ, ул Кутузова. 115. Садоводческое некоммерческое объединение "Наука",сад № 151	Владикавказ	15:09:0021601:164	003002000000 Земли населенных пунктов	коллективное садоводство	13	13.021	646	759,23	490 162,58
18933	Северная Осетия - Алания респ. г Владикавказ, ул Кутузова, 115, Садоводческое некоммерческое объединение "Наука", сад № 152	Владикавказ	15:09:0021601:165	003002000000 Земли населенных пунктов	коллективное садоводство	13	13.021	796	759,23	604 137,08
18934	Республика Северная Осетия-Алания, г.Владикавказ, ул.Кутузова, 115, СНО "Наука", участок 1091	Владикавказ	15:09:0021601:1655	003002000000 Земли населенных пунктов	Для коллективного садоводства	13	13.021	400	759,23	303 692,00
18935	Республика Северная Осетия-Алания, г.Владикавказ, ул.Кутузова, 115, СНО "Наука", участок 1101	Владикавказ	15:09:0021601:1656	003002000000 Земли населенных пунктов	Для коллективного садоводства	13	13.021	592	759,23	449 364,16
18936	Республика Северная Осетия-Алания, г Владикавказ, ул Кутузова,115, садоводческое некоммерческое объединение "Наука", сад № 153	Владикавказ	15:09:0021601:166	003002000000 Земли населенных пунктов	коллективное садоводство	13	13.021	1 000	759,23	759 230,00
18937	Северная Осетия - Алания респ. г Владикавказ. ул Кутузова, 115, Садоводческое некоммерческое объединение "Наука" сад № 246 "з"	Владикавказ	15:09:0021601:1669	003002000000 Земли населенных пунктов	Для садоводства	13	13.021	1 071	759,23	813 135,33
18938	Республика Северная Осетия - Алания, г Владикавказ, ул Кутузова, садоводческое некоммерческое объединение Наука	Владикавказ	15:09:0021601:1679	003002000000 Земли населенных пунктов	Для садоводства	13	13.021	441	759,23	334 820,43
18939	Республика Северная Осетия-Алания, г. Владикавказ, ул. Кутузова. 115, садоводческое некоммерческое объединение "Наука", сад № 155	Владикавказ	15:09:0021601:168	003002000000 Земли населенных пунктов	коллективное садоводство	13	13.021	600	759,23	455 538,00
18940	Российская Федерация, Республика Северная Осетия-Алания, городской округ город Владикавказ, г. Владикавказ, территория СНТ Наука, земельный участок 920А	Владикавказ	15:09:0021601:1680	003002000000 Земли населенных пунктов	Для садоводства	13	13.021	442	759,23	335 579,66
18941	Республика Северная Осетия - Алания, г Владикавказ, ул Кутузова, 115 садоводческое некоммерческое товарищество "Наука" сад №121	Владикавказ	15:09:0021601:1688	003002000000 Земли населенных пунктов	Ведение садоводства	13	13.021	402	759,23	305 210,46
18942	Северная Осетия - Алания респ. г Владикавказ, ул. Кутузова. 115. Садоводческое некоммерческое объединение "Наука". сад № 156	Владикавказ	15:09:0021601:169	003002000000 Земли населенных пунктов	коллективное садоводство	13	13.021	600	759,23	455 538,00
18943	Республика Северная Осетия-Алания, г. Владикавказ, ул. Кутузова. 115, Садоводческое некоммерческое объединение "Наука", сад № 157	Владикавказ	15:09:0021601:170	003002000000 Земли населенных пунктов	коллективное садоводство	13	13.021	800	759,23	607 384,00
18944	Республика Северная Осетия-Алания, г. Владикавказ, ул. Кутузова. 115, Садоводческое некоммерческое объединение "Наука", сад № 158	Владикавказ	15:09:0021601:171	003002000000 Земли населенных пунктов	коллективное садоводство	13	13.021	600	759,23	455 538,00
18945	Республика Северная Осетия - Алания, г. Владикавказ, СНО "Наука", сад 160	Владикавказ	15:09:0021601:173	003002000000 Земли населенных пунктов	Под садоводство	13	13.021	940	759,23	713 676,20
18946	Республика Северная Осетия-Алания, г. Владикавказ, ул. Кутузова, 115. Садоводческое некоммерческое объединение "Наука". 160 "б"	Владикавказ	15:09:0021601:174	003002000000 Земли населенных пунктов	коллективное садоводство	13	13.021	499	759,23	378 845,77
18947	Республика Северная Осетия-Алания, г Владикавказ, ул. Кутузова, 115, Садоводческое некоммерческое объединение "Наука". сад №316	Владикавказ	15:09:0021601:175	003002000000 Земли населенных пунктов	Для коллективного садоводства	13	13.021	643	759,23	488 184,89
18948	Республика Северная Осетия-Алания, г. Владикавказ, ул. Кутузова. 115, Садоводческое некоммерческое объединение "Наука", сад № 161	Владикавказ	15:09:0021601:176	003002000000 Земли населенных пунктов	для коллективного садоводства	13	13.021	1 106	759,23	839 736,38
18949	Респ. Северная Осетия - Алания, г. Владикавказ, СНО "Наука", сад №162	Владикавказ	15:09:0021601:177	003002000000 Земли населенных пунктов	разрешенное использование: для садоводства или огородничества	13	13.021	600	759,23	455 538,00
18950	Республика Северная Осетия-Алания, г Владикавказ, ул Кутузова, д 115, Садоводческое некоммерческое объединение "Наука", участок № 60	Владикавказ	15:09:0021601:178	003002000000 Земли населенных пунктов	Для садоводства	13	13.021	564	759,23	428 205,72
18951	Республика Северная Осетия-Алания, г. Владикавказ, ул. Кутузова. 115, Садоводческое некоммерческое объединение "Наука", сад №13	Владикавказ	15:09:0021601:18	003002000000 Земли населенных пунктов	Под садоводство	13	13.021	601	759,23	456 297,23
18952	Республика Северная Осетия-Алания, г. Владикавказ, ул. Кутузова. 115, Садоводческое некоммерческое объединение "Наука", сад № 164	Владикавказ	15:09:0021601:180	003002000000 Земли населенных пунктов	коллективное садоводство	13	13.021	442	759,23	335 579,66
18953	Респ. Северная Осетия - Алания, г. Владикавказ, СНО "Наука", сад 165	Владикавказ	15:09:0021601:181	003002000000 Земли населенных пунктов	Под садоводство	13	13.021	400	759,23	303 692,00
18954	Республика Северная Осетия-Алания, г. Владикавказ, ул. Кутузова, 115. Садоводческое некоммерческое объединение "Наука". сад №166	Владикавказ	15:09:0021601:182	003002000000 Земли населенных пунктов	для ведения садоводства	13	13.021	403	759,23	305 969,69
18955	Республика Северная Осетия-Алания, г. Владикавказ, ул. Кутузова. 115, Садоводческое некоммерческое объединение "Наука", сад № 171	Владикавказ	15:09:0021601:187	003002000000 Земли населенных пунктов	коллективное садоводство	13	13.021	420	759,23	318 876,60
18956	Республика Северная Осетия-Алания, г. Владикавказ, ул. Кутузова. 115, Садоводческое некоммерческое объединение "Наука", сад № 172	Владикавказ	15:09:0021601:188	003002000000 Земли населенных пунктов	Для коллективного садоводства	13	13.021	764	759,23	580 331,72
18957	Северная Осетия - Алания респ. г. Владикавказ. ул. Кутузова. 115. Садоводческое некоммерческое объединение "Наука", сад № 174	Владикавказ	15:09:0021601:189	003002000000 Земли населенных пунктов	коллективное садоводство	13	13.021	800	759,23	607 384,00
18958	Республика Северная Осетия-Алания, г. Владикавказ, ул.Кутузова. 115. Садоводческое Некоммерческое Объединение "Наука" сад 22	Владикавказ	15:09:0021601:19	003002000000 Земли населенных пунктов	под садоводство	13	13.021	600	759,23	455 538,00
18959	Респ. Северная Осетия - Алания, г. Владикавказ, Садоводческое некоммерческое объединение "Наука". сад № 176	Владикавказ	15:09:0021601:190	003002000000 Земли населенных пунктов	Под садоводство	13	13.021	452	759,23	343 173,96
18960	Республика Северная Осетия-Алания, г. Владикавказ, ул. Кутузова. 115, Садоводческое некоммерческое объединение "Наука", сад № 177	Владикавказ	15:09:0021601:191	003002000000 Земли населенных пунктов	коллективное садоводство	13	13.021	430	759,23	326 468,90
18961	Респ. Северная Осетия - Алания, г. Владикавказ, СНО "Наука", сад 181-182	Владикавказ	15:09:0021601:194	003002000000 Земли населенных пунктов	Под садоводство	13	13.021	834	759,23	633 147,82
18962	Республика Северная Осетия-Алания, г. Владикавказ, СНО Наука, сад 183	Владикавказ	15:09:0021601:195	003002000000 Земли населенных пунктов	Для коллективного садоводства	13	13.021	700	759,23	531 461,00
18963	Республика Северная Осетия-Алания, г. Владикавказ, ул. Кутузова. 115, Садоводческое некоммерческое объединение "Наука", сад № 184	Владикавказ	15:09:0021601:196	003002000000 Земли населенных пунктов	коллективное садоводство	13	13.021	421	759,23	319 645,83
18964	Республика Северная Осетия-Алания, г. Владикавказ, ул. Кутузова. 115, Садоводческое некоммерческое объединение "Наука", сад №2	Владикавказ	15:09:0021601:2	003002000000 Земли населенных пунктов	Для коллективного садоводства	13	13.021	538	759,23	408 165,74
18965	Респ. Северная Осетия - Алания, г. Владикавказ, ул. Кутузова, 115, садоводческое некоммерческое объединение "Наука" сад №24	Владикавказ	15:09:0021601:20	003002000000 Земли населенных пунктов	Для коллективного садоводства	13	13.021	870	759,23	660 530,10

№ пп	Местоположение ЗУ	Район	Кадастровый номер ЗУ	Категория земель	Разрешенное использование по документу	Код вида разрешенного использования (в соответствии с классификатором видов разрешенного использования земельных участков)	Вид использования объектов недвижимости	Площадь	УПКС	КС
18966	Республика Северная Осетия-Алания, г.Владикавказ, ул.Кутузова, 115, Садоводческое некоммерческое объединение "Наука", участок №188	Владикавказ	15:09:0021601:200	003002000000 Земли населенных пунктов	Для садоводства	13	13.021	395	759,23	299 855,85
18967	Республика Северная Осетия-Алания, г. Владикавказ, ул. Кутузова, 115, Садоводческое некоммерческое объединение "Наука", сад № 187	Владикавказ	15:09:0021601:201	003002000000 Земли населенных пунктов	для ведения гражданами садоводства и огородничества	13	13.021	420	759,23	318 876,60
18968	Республика Северная Осетия-Алания, г. Владикавказ, ул. Кутузова, 115, Садоводческое некоммерческое объединение "Наука", сад № 189	Владикавказ	15:09:0021601:202	003002000000 Земли населенных пунктов	Для садоводства	13	13.021	353	759,23	268 058,19
18969	Республика Северная Осетия-Алания, г. Владикавказ, ул. Кутузова, 115, Садоводческое некоммерческое объединение "Наука", сад № 190	Владикавказ	15:09:0021601:203	003002000000 Земли населенных пунктов	коллективное садоводство	13	13.021	409	759,23	310 525,07
18970	Республика Северная Осетия-Алания, г. Владикавказ, ул. Кутузова, 115, Садоводческое некоммерческое объединение "Наука", сад № 191	Владикавказ	15:09:0021601:204	003002000000 Земли населенных пунктов	Для коллективного садоводства	13	13.021	395	759,23	299 855,85
18971	Республика Северная Осетия-Алания, г. Владикавказ, ул. Кутузова, 115, Садоводческое некоммерческое объединение "Наука", сад № 194	Владикавказ	15:09:0021601:207	003002000000 Земли населенных пунктов	коллективное садоводство	13	13.021	640	759,23	485 907,20
18972	Республика Северная Осетия-Алания, г. Владикавказ, ул. Кутузова, 115, Садоводческое некоммерческое объединение "Наука", сад № 195	Владикавказ	15:09:0021601:209	003002000000 Земли населенных пунктов	Для коллективного садоводства	13	13.021	373	759,23	283 192,79
18973	Респ. Северная Осетия - Алания, г. Владикавказ, СНО "Наука", сад 25	Владикавказ	15:09:0021601:21	003002000000 Земли населенных пунктов	Под садоводство	13	13.021	600	759,23	455 538,00
18974	Республика Северная Осетия-Алания, г. Владикавказ, ул. Кутузова, 115, Садоводческое некоммерческое объединение "Наука", сад № 198	Владикавказ	15:09:0021601:212	003002000000 Земли населенных пунктов	Коллективное садоводство	13	13.021	440	759,23	334 061,20
18975	Респ. Северная Осетия - Алания, г. Владикавказ, СНО "Наука", дом участок №301а	Владикавказ	15:09:0021601:213	003002000000 Земли населенных пунктов	Под садоводство	13	13.021	464	759,23	352 292,72
18976	Республика Северная Осетия-Алания, г. Владикавказ, ул. Кутузова, 115, Садоводческое некоммерческое объединение "Наука", сад № 200	Владикавказ	15:09:0021601:214	003002000000 Земли населенных пунктов	Для коллективного садоводства	13	13.021	370	759,23	280 915,10
18977	Северная Осетия - Алания респ. г. Владикавказ, ул. Кутузова, 115, Садоводческое некоммерческое объединение "Наука", участок №202	Владикавказ	15:09:0021601:215	003002000000 Земли населенных пунктов	для садоводства	13	13.021	788	759,23	598 273,24
18978	Республика Северная Осетия-Алания, г. Владикавказ, ул. Кутузова, 115, Садоводческое некоммерческое объединение "Наука", сад № 203	Владикавказ	15:09:0021601:216	003002000000 Земли населенных пунктов	коллективное садоводство	13	13.021	600	759,23	455 538,00
18979	Республика Северная Осетия-Алания, г. Владикавказ, ул. Кутузова, 115, садоводческое некоммерческое объединение "Наука", участок № 26	Владикавказ	15:09:0021601:22	003002000000 Земли населенных пунктов	коллективное садоводство	13	13.021	511	759,23	387 966,34
18980	Республика Северная Осетия-Алания, г. Владикавказ, СНО Наука, уч. 207	Владикавказ	15:09:0021601:220	003002000000 Земли населенных пунктов	Для садоводства	13	13.021	400	759,23	303 692,00
18981	Республика Северная Осетия-Алания, г. Владикавказ, ул. Кутузова, 115, Садоводческое некоммерческое объединение "Наука", сад № 210	Владикавказ	15:09:0021601:222	003002000000 Земли населенных пунктов	коллективное садоводство	13	13.021	516	759,23	391 752,68
18982	Республика Северная Осетия-Алания, г. Владикавказ, ул. Кутузова, 115, Садоводческое некоммерческое объединение "Наука", сад № 211	Владикавказ	15:09:0021601:223	003002000000 Земли населенных пунктов	Под садоводство	13	13.021	840	759,23	637 753,20
18983	Республика Северная Осетия-Алания, г. Владикавказ, ул. Кутузова, 115, Садоводческое некоммерческое объединение "Наука", сад № 214	Владикавказ	15:09:0021601:225	003002000000 Земли населенных пунктов	коллективное садоводство	13	13.021	800	759,23	607 384,00
18984	Республика Северная Осетия-Алания, г. Владикавказ, ул. Кутузова, 115, Садоводческое некоммерческое объединение "Наука", сад № 216	Владикавказ	15:09:0021601:227	003002000000 Земли населенных пунктов	Для садоводства	13	13.021	807	759,23	612 698,61
18985	Республика Северная Осетия-Алания, г. Владикавказ, ул. Кутузова, 115, Садоводческое некоммерческое объединение "Наука", сад № 217	Владикавказ	15:09:0021601:228	003002000000 Земли населенных пунктов	коллективное садоводство	13	13.021	1 125	759,23	854 153,25
18986	Северная Осетия - Алания респ. г. Владикавказ, ул. Кутузова, 115, Садоводческое некоммерческое объединение "Наука", сад № 218	Владикавказ	15:09:0021601:229	003002000000 Земли населенных пунктов	коллективное садоводство	13	13.021	619	759,23	469 984,87
18987	Республика Северная Осетия - Алания, г. Владикавказ, ул.Кутузова, 115, СНО "Наука" сад №27	Владикавказ	15:09:0021601:23	003002000000 Земли населенных пунктов	Для коллективного садоводства	13	13.021	600	759,23	455 538,00
18988	Республика Северная Осетия-Алания, г. Владикавказ, ул. Кутузова, 115, Садоводческое некоммерческое объединение "Наука", сад № 220	Владикавказ	15:09:0021601:231	003002000000 Земли населенных пунктов	коллективное садоводство	13	13.021	450	759,23	341 653,50
18989	Северная Осетия - Алания респ. г. Владикавказ, ул. Кутузова, 115, Садоводческое некоммерческое объединение "Наука", сад № 221	Владикавказ	15:09:0021601:232	003002000000 Земли населенных пунктов	Для коллективного садоводства	13	13.021	460	759,23	349 245,80
18990	Северная Осетия - Алания респ. г. Владикавказ, Садоводческое некоммерческое объединение "Наука", сад № 222	Владикавказ	15:09:0021601:233	003002000000 Земли населенных пунктов	коллективное садоводство	13	13.021	1 000	759,23	759 230,00
18991	Республика Северная Осетия-Алания, г. Владикавказ, ул. Кутузова, 115, Садоводческое некоммерческое объединение "Наука", сад №223	Владикавказ	15:09:0021601:234	003002000000 Земли населенных пунктов	коллективное садоводство	13	13.021	904	759,23	686 444,92
18992	Республика Северная Осетия-Алания, г. Владикавказ, ул. Кутузова, 115, Садоводческое некоммерческое объединение "Наука", сад №226	Владикавказ	15:09:0021601:237	003002000000 Земли населенных пунктов	коллективное садоводство	13	13.021	582	759,23	441 871,86
18993	Республика Северная Осетия-Алания, г. Владикавказ, ул. Кутузова, 115, Садоводческое некоммерческое объединение "Наука", сад № 226 "а"	Владикавказ	15:09:0021601:238	003002000000 Земли населенных пунктов	Для коллективного садоводства	13	13.021	698	759,23	529 912,54
18994	Республика Северная Осетия-Алания, г. Владикавказ, ул. Кутузова, 115, Садоводческое некоммерческое объединение "Наука", сад № 227	Владикавказ	15:09:0021601:239	003002000000 Земли населенных пунктов	Садоводство	13	13.021	400	759,23	303 692,00
18995	Республика Северная Осетия-Алания, г. Владикавказ, ул. Кутузова, 115, Садоводческое некоммерческое объединение "Наука", сад № 227"а"	Владикавказ	15:09:0021601:240	003002000000 Земли населенных пунктов	коллективное садоводство	13	13.021	648	759,23	491 961,04
18996	Республика Северная Осетия-Алания, г. Владикавказ, ул. Кутузова, 115, Садоводческое некоммерческое объединение "Наука", участок № 228 "а"	Владикавказ	15:09:0021601:242	003002000000 Земли населенных пунктов	Для садоводства	13	13.021	392	759,23	297 618,16
18997	Республика Северная Осетия-Алания, г. Владикавказ, ул. Кутузова, 115, садоводческое некоммерческое объединение "Наука", сад № 228б	Владикавказ	15:09:0021601:243	003002000000 Земли населенных пунктов	для садоводства	13	13.021	387	759,23	293 822,01
18998	Республика Северная Осетия-Алания, г. Владикавказ, ул. Кутузова, 115, Садоводческое некоммерческое объединение "Наука", сад № 229	Владикавказ	15:09:0021601:244	003002000000 Земли населенных пунктов	коллективное садоводство	13	13.021	500	759,23	379 615,00
18999	Республика Северная Осетия-Алания, г. Владикавказ, ул. Кутузова, 115, Садоводческое некоммерческое объединение "Наука", сад № 229 "а"	Владикавказ	15:09:0021601:245	003002000000 Земли населенных пунктов	коллективное садоводство	13	13.021	571	759,23	433 520,33
19000	Республика Северная Осетия-Алания, г. Владикавказ, ул. Кутузова, 115, Садоводческое некоммерческое объединение "Наука", сад № 229 "б"	Владикавказ	15:09:0021601:246	003002000000 Земли населенных пунктов	Для коллективного садоводства	13	13.021	532	759,23	403 910,36
19001	Республика Северная Осетия-Алания, г. Владикавказ, ул. Кутузова, 115, Садоводческое некоммерческое объединение "Наука", сад № 240	Владикавказ	15:09:0021601:247	003002000000 Земли населенных пунктов	коллективное садоводство	13	13.021	752	759,23	570 840,96
19002	Республика Северная Осетия-Алания, г. Владикавказ, ул. Кутузова, 115, Садоводческое некоммерческое объединение "Наука", сад № 230 "а"	Владикавказ	15:09:0021601:248	003002000000 Земли населенных пунктов	коллективное садоводство	13	13.021	700	759,23	531 461,00
19003	Республика Северная Осетия-Алания, г. Владикавказ, ул. Кутузова, 115, Садоводческое некоммерческое объединение "Наука", сад № 231	Владикавказ	15:09:0021601:249	003002000000 Земли населенных пунктов	Коллективное садоводство	13	13.021	900	759,23	683 307,00
19004	Республика Северная Осетия-Алания, г. Владикавказ, ул. Кутузова, 115, садоводческое некоммерческое объединение "Наука", сад № 27 п	Владикавказ	15:09:0021601:25	003002000000 Земли населенных пунктов	коллективное садоводство	13	13.021	600	759,23	455 538,00
19005	Республика Северная Осетия-Алания, г. Владикавказ, ул. Кутузова, 115, Садоводческое некоммерческое объединение "Наука", сад № 231 "а"	Владикавказ	15:09:0021601:250	003002000000 Земли населенных пунктов	коллективное садоводство	13	13.021	900	759,23	683 307,00
19006	Российская Федерация, Республика Северная Осетия-Алания, городской округ город Владикавказ, г Владикавказ, территория СНТ Наука, земельный участок 232	Владикавказ	15:09:0021601:251	003002000000 Земли населенных пунктов	коллективное садоводство	13	13.021	800	759,23	607 384,00
19007	Республика Северная Осетия-Алания, г. Владикавказ, ул. Кутузова, 115, Садоводческое некоммерческое объединение "Наука", сад № 233 "а"	Владикавказ	15:09:0021601:253	003002000000 Земли населенных пунктов	коллективное садоводство	13	13.021	600	759,23	455 538,00

№ п/п	Местоположение ЗУ	Район	Кадастровый номер ЗУ	Категория земель	Разрешенное использование по документу	Код вида разрешенного использования (в соответствии с классификатором видов разрешенного использования земельных участков)	Вид использования объектов недвижимости	Площадь	УПКС	КС
19008	Республика Северная Осетия-Алания, г. Владикавказ, ул. Кутузова, 115. Садоводческое некоммерческое объединение "Наука". сад № 235	Владикавказ	15:09:0021601:255	003002000000 Земли населенных пунктов	коллективное садоводство	13	13.021	600	759,23	455 538,00
19009	Республика Северная Осетия-Алания, г. Владикавказ, ул. Кутузова, 115, садоводческое некоммерческое объединение "Наука". сад № 1093 а	Владикавказ	15:09:0021601:2551	003002000000 Земли населенных пунктов	Для коллективного садоводства	13	13.021	800	759,23	607 384,00
19010	Республика Северная Осетия-Алания, г. Владикавказ, ул. Кутузова. 115, Садоводческое некоммерческое объединение "Наука", сад № 236	Владикавказ	15:09:0021601:256	003002000000 Земли населенных пунктов	коллективное садоводство	13	13.021	600	759,23	455 538,00
19011	Республика Северная Осетия-Алания, г Владикавказ, садоводческое некоммерческое объединение "Наука"	Владикавказ	15:09:0021601:2568	003002000000 Земли населенных пунктов	Для садоводства	13	13.021	963	759,23	731 323,09
19012	Северная Осетия - Алания респ. г. Владикавказ, ул. Кутузова. 115. Садоводческое некоммерческое объединение "Наука". сад № 237	Владикавказ	15:09:0021601:257	003002000000 Земли населенных пунктов	коллективное садоводство	13	13.021	800	759,23	607 384,00
19013	Российская Федерация, Республика Северная Осетия-Алания, городской округ город Владикавказ, г. Владикавказ, территория СНТ Наука, земельный участок 613	Владикавказ	15:09:0021601:2575	003002000000 Земли населенных пунктов	Коллективное садоводство	13	13.021	569	759,23	432 001,87
19014	Российская Федерация, Республика Северная Осетия - Алания, городской округ город Владикавказ, г. Владикавказ, территория СНТ Наука, земельный участок, 613 А	Владикавказ	15:09:0021601:2576	003002000000 Земли населенных пунктов	Коллективное садоводство	13	13.021	488	759,23	370 504,24
19015	Республика Северная Осетия - Алания, г Владикавказ, ул Кутузова, 115, садоводческое некоммерческое объединение "Наука", сад № 278	Владикавказ	15:09:0021601:2578	003002000000 Земли населенных пунктов	ведение садоводства	13	13.021	461	759,23	353 335,03
19016	Республика Северная Осетия-Алания, г Владикавказ, СНО Наука, сад 238	Владикавказ	15:09:0021601:258	003002000000 Земли населенных пунктов	для садоводства или огородничества	13	13.021	1 418	759,23	1 086 663,14
19017	Респ. Северная Осетия - Алания, г. Владикавказ, СНО "Наука", сад № 239	Владикавказ	15:09:0021601:259	003002000000 Земли населенных пунктов	под садоводство	13	13.021	1 200	759,23	911 076,00
19018	Северная Осетия - Алания респ. г. Владикавказ, ул. Кутузова, 115, Садоводческое некоммерческое объединение "Наука", сад № 27 "б"	Владикавказ	15:09:0021601:26	003002000000 Земли населенных пунктов	коллективное садоводство	13	13.021	611	759,23	463 889,53
19019	Республика Северная Осетия-Алания, г Владикавказ, СНО Наука, сад 240	Владикавказ	15:09:0021601:260	003002000000 Земли населенных пунктов	Коллективное садоводство	13	13.021	1 030	759,23	782 356,90
19020	Российская Федерация, Республика Северная Осетия-Алания, городской округ город Владикавказ, г. Владикавказ, территория СНТ Наука, земельный участок 735А	Владикавказ	15:09:0021601:2604	003002000000 Земли населенных пунктов	Для ведения садоводства	13	13.021	1 000	759,23	759 230,00
19021	Российская Федерация, Республика Северная Осетия-Алания, г. Владикавказ, ул. Кутузова, 115, садоводческое некоммерческое объединение "Наука"	Владикавказ	15:09:0021601:2607	003002000000 Земли населенных пунктов	Для садоводства	13	13.021	600	759,23	455 907,20
19022	Российская Федерация, Республика Северная Осетия-Алания, г. Владикавказ, ул. Кутузова, 115, садоводческое некоммерческое объединение "Наука"	Владикавказ	15:09:0021601:2608	003002000000 Земли населенных пунктов	Для садоводства	13	13.021	535	759,23	421 372,65
19023	Республика Северная Осетия-Алания, г. Владикавказ, ул. Кутузова, 115. Садоводческое некоммерческое объединение "Наука", сад № 242	Владикавказ	15:09:0021601:262	003002000000 Земли населенных пунктов	коллективное садоводство	13	13.021	1 300	759,23	986 999,00
19024	Российская Федерация, Республика Северная Осетия-Алания, г Владикавказ, ул Кутузова, 115, Садоводческое некоммерческое объединение "Наука". сад № 717	Владикавказ	15:09:0021601:2621	003002000000 Земли населенных пунктов	коллективное садоводство	13	13.021	200	759,23	151 846,00
19025	Российская Федерация, Республика Северная Осетия-Алания, г Владикавказ, ул Кутузова. 115. Садоводческое некоммерческое объединение "Наука". сад № 717	Владикавказ	15:09:0021601:2622	003002000000 Земли населенных пунктов	коллективное садоводство	13	13.021	200	759,23	151 846,00
19026	Республика Северная Осетия - Алания. г. Владикавказ, ул. Кутузова, д. 115, садоводческое некоммерческое объединение "Наука", сад № 865	Владикавказ	15:09:0021601:2624	003002000000 Земли населенных пунктов	Ведение садоводства	13	13.021	527	759,23	400 111,21
19027	Российская Федерация, Республика Северная Осетия - Алания, г. Владикавказ, ул. Кутузова, 115, садоводческое некоммерческое объединение "Наука", сад № 864	Владикавказ	15:09:0021601:2625	003002000000 Земли населенных пунктов	Ведение садоводства	13	13.021	530	759,23	402 391,90
19028	Российская Федерация, Республика Северная Осетия - Алания, г. Владикавказ, ул. Кутузова, 115, садоводческое некоммерческое объединение "Наука". сад №863	Владикавказ	15:09:0021601:2626	003002000000 Земли населенных пунктов	Ведение садоводства	13	13.021	804	759,23	610 651,92
19029	Северная Осетия - Алания респ. г. Владикавказ, ул. Кутузова, 115, Садоводческое некоммерческое объединение "Наука". сад № 243	Владикавказ	15:09:0021601:263	003002000000 Земли населенных пунктов	Для коллективного садоводства	13	13.021	963	759,23	731 082,82
19030	Российская Федерация, Республика Северная Осетия-Алания, городской округ город Владикавказ, г. Владикавказ, территория СНТ Наука, земельный участок 673	Владикавказ	15:09:0021601:2633	003002000000 Земли населенных пунктов	Под садоводство	13	13.021	301	759,23	228 603,92
19031	Российская Федерация, Республика Северная Осетия-Алания, городской округ город Владикавказ, г. Владикавказ, территория СНТ Наука, земельный участок 673А	Владикавказ	15:09:0021601:2634	003002000000 Земли населенных пунктов	Под садоводство	13	13.021	160	759,23	121 476,80
19032	Российская Федерация, Республика Северная Осетия-Алания, г. Владикавказ, ул. Кутузова. 115. садоводческое некоммерческое объединение "Наука". сад № 782	Владикавказ	15:09:0021601:2638	003002000000 Земли населенных пунктов	Коллективное садоводство	13	13.021	500	759,23	379 615,00
19033	Республика Северная Осетия-Алания, г. Владикавказ, ул. Кутузова. 115, Садоводческое некоммерческое объединение "Наука". сад № 244	Владикавказ	15:09:0021601:264	003002000000 Земли населенных пунктов	коллективное садоводство	13	13.021	600	759,23	455 538,00
19034	Российская Федерация, Республика Северная Осетия - Алания, г. Владикавказ, СНТ Наука	Владикавказ	15:09:0021601:2641	003002000000 Земли населенных пунктов	Под садоводство	13	13.021	326	759,23	247 550,98
19035	Российская Федерация, Республика Северная Осетия - Алания, г. Владикавказ, СНТ Наука	Владикавказ	15:09:0021601:2642	003002000000 Земли населенных пунктов	под садоводство	13	13.021	498	759,23	378 096,54
19036	Российская Федерация, Республика Северная Осетия-Алания, г. Владикавказ, ул. Кутузова. 115. СНТ "Наука", сад № 463 "А"	Владикавказ	15:09:0021601:2647	003002000000 Земли населенных пунктов	Ведение садоводства	13	13.021	500	759,23	379 615,00
19037	Респ. Северная Осетия - Алания, г. Владикавказ, СНО "Наука", сад 245	Владикавказ	15:09:0021601:265	003002000000 Земли населенных пунктов	Под садоводство	13	13.021	1 070	759,23	812 376,10
19038	Российская Федерация, Республика Северная Осетия - Алания, г. Владикавказ, ул. Кутузова, ст. Наука, сад 168	Владикавказ	15:09:0021601:2652	003002000000 Земли населенных пунктов	коллективное садоводство	13	13.021	730	759,23	554 237,90
19039	Российская Федерация, Республика Северная Осетия-Алания, городской округ город Владикавказ, г. Владикавказ, территория СНТ Наука, земельный участок 375А	Владикавказ	15:09:0021601:2657	003002000000 Земли населенных пунктов	Коллективное садоводство	13	13.021	434	759,23	329 505,82
19040	Российская Федерация, Республика Северная Осетия-Алания, городской округ город Владикавказ, г. Владикавказ, территория СНТ Наука, земельный участок 375Б	Владикавказ	15:09:0021601:2658	003002000000 Земли населенных пунктов	Коллективное садоводство	13	13.021	434	759,23	329 505,82
19041	Российская Федерация, Республика Северная Осетия - Алания, г. Владикавказ, СНТ "Наука" сад №571	Владикавказ	15:09:0021601:2662	003002000000 Земли населенных пунктов	Для коллективного садоводства	13	13.021	680	759,23	516 276,40
19042	Российская Федерация, Республика Северная Осетия - Алания, г. Владикавказ, ул. Кутузова. 115. СНТ "Наука" сад № 234	Владикавказ	15:09:0021601:2665	003002000000 Земли населенных пунктов	Ведение садоводства	13	13.02б	600	133,76	173 501,00
19043	Российская Федерация, Республика Северная Осетия-Алания, городской округ город Владикавказ, г. Владикавказ, ул. Кутузова, д 115, СНТ "Наука" сад № 234п	Владикавказ	15:09:0021601:2666	003002000000 Земли населенных пунктов	Садоводство	13	13.021	600	133,76	173 501,00
19044	Российская Федерация,Республика Северная Осетия-Алания, г. Владикавказ, Садоводческое некоммерческое объединение "Наука"	Владикавказ	15:09:0021601:2669	003002000000 Земли населенных пунктов	коллективное садоводство	13	13.021	600	759,23	455 538,00
19045	Российская Федерация,Республика Северная Осетия-Алания, г. Владикавказ, Садоводческое некоммерческое объединение "Наука"	Владикавказ	15:09:0021601:2670	003002000000 Земли населенных пунктов	коллективное садоводство	13	13.021	804	759,23	610 651,92
19046	Российская Федерация, Республика Северная Осетия - Алания, г. Владикавказ, садоводческое некоммерческое объединение "Наука"	Владикавказ	15:09:0021601:2671	003002000000 Земли населенных пунктов	коллективное садоводство	13	13.021	350	759,23	265 730,50
19047	Северная Осетия - Алания респ. г. Владикавказ, ул. Кутузова. 115. Садоводческое некоммерческое объединение "Наука", сад № 248	Владикавказ	15:09:0021601:268	003002000000 Земли населенных пунктов	Для коллективного садоводства	13	13.021	992	759,23	753 476,16
19048	Российская Федерация, Республика Северная Осетия - Алания, г. Владикавказ, ул. Кутузова, 115, СНО "Наука" сад 170	Владикавказ	15:09:0021601:2685	003002000000 Земли населенных пунктов	Ведение садоводства	13	13.021	807	133,76	174 500,32
19049	Российская Федерация, Республика Северная Осетия - Алания г. Владикавказ, ул. Кутузова. 115 садоводческое некоммерческое товарищество "Наука" сад № 590	Владикавказ	15:09:0021601:2686	003002000000 Земли населенных пунктов	Ведение садоводства	13	13.021	600	133,76	260 256,00
19050	Российская Федерация, Республика Северная Осетия - Алания г. Владикавказ, ул. Кутузова. 115 садоводческое некоммерческое товарищество "Наука" сад № 503	Владикавказ	15:09:0021601:2687	003002000000 Земли населенных пунктов	Ведение садоводства	13	13.021	460	133,76	199 529,60

№ пп	Местоположение ЗУ	Район	Кадастровый номер ЗУ	Категория земель	Разрешенное использование по документу	Код вида разрешенного использования (в соответствии с классификатором видов разрешенного использования земельных участков)	Вид использования объектов недвижимости	Площадь	УПКС	КС
19051	Российская Федерация, Республика Северная Осетия - Алания, г Владикавказ, ул Кутузова, 115, СНО Наука, сад 885	Владикавказ	15:09:0021601:2688	003002000000 Земли населенных пунктов	Ведение садоводства	13	13.021	465	759,23	353 041,95
19052	Российская Федерация, Республика Северная Осетия - Алания, г. Владикавказ, территория СНТ Наука	Владикавказ	15:09:0021601:2689	003002000000 Земли населенных пунктов	Ведение садоводства, под садоводство	13	13.021	1 017	433,76	441 133,92
19053	Республика Северная Осетия-Алания, г Владикавказ, ул.Кутузова 115, СНО "Наука", сад №240	Владикавказ	15:09:0021601:269	003002000000 Земли населенных пунктов	коллективное садоводство	13	13.021	920	759,23	698 491,60
19054	Российская Федерация, Республика Северная Осетия - Алания, г Владикавказ, ул. Кутузова, 115 СНО "Наука" сад 224	Владикавказ	15:09:0021601:2693	003002000000 Земли населенных пунктов	Ведение садоводства	13	13.021	401	433,76	173 937,76
19055	Российская Федерация, Республика Северная Осетия - Алания, г Владикавказ, тер. СНТ Наука, з/у 441	Владикавказ	15:09:0021601:2695	003002000000 Земли населенных пунктов	ведение садоводства	13	13.021	546	759,23	414 539,58
19056	Российская Федерация, Республика Северная Осетия - Алания, г. Владикавказ, ул. Кутузова, 115, садоводческое некоммерческое товарищество "Наука" сад №117	Владикавказ	15:09:0021601:2696	003002000000 Земли населенных пунктов	Ведение садоводства	13	13.021	432	433,76	187 384,32
19057	Российская Федерация, Республика Северная Осетия - Алания, г Владикавказ, тер СНТ Наука, з/у 563	Владикавказ	15:09:0021601:2697	003002000000 Земли населенных пунктов	Ведение садоводства	13	13.021	400	759,23	303 692,00
19058	Российская Федерация, Республика Северная Осетия-Алания, г. Владикавказ, ул. Кутузова, 115, СНТ "Наука" сад №201	Владикавказ	15:09:0021601:2698	003002000000 Земли населенных пунктов	Ведение садоводства	13	13.021	440	433,76	190 854,40
19059	Российская Федерация, Республика Северная Осетия-Алания, г Владикавказ, ул. Кутузова, 115, СНТ "Наука" сад №390	Владикавказ	15:09:0021601:2699	003002000000 Земли населенных пунктов	ведение садоводства	13	13.021	400	433,76	173 504,00
19060	Республика Северная Осетия-Алания, г Владикавказ, СНО Наука, уч 28	Владикавказ	15:09:0021601:27	003002000000 Земли населенных пунктов	Коллективное садоводство	13	13.021	607	759,23	460 852,61
19061	Северная Осетия - Алания респ, г Владикавказ, ул Кутузова, 115, Садоводческое некоммерческое объединение "Наука", сад №250	Владикавказ	15:09:0021601:270	003002000000 Земли населенных пунктов	коллективное садоводство	13	13.021	957	759,23	726 583,11
19062	Российская Федерация, Республика Северная Осетия-Алания, г. Владикавказ, ул. Кутузова, 115, СНТ "Наука" сад №407	Владикавказ	15:09:0021601:2700	003002000000 Земли населенных пунктов	ведение садоводства	13	13.021	500	433,76	216 880,00
19063	Российская Федерация, Республика Северная Осетия - Алания, городской округ город Владикавказ, г Владикавказ, СНТ Наука, сад 790	Владикавказ	15:09:0021601:2705	003002000000 Земли населенных пунктов	ведение садоводства	13	13.021	475	759,23	360 634,25
19064	Российская Федерация, Республика Северная Осетия - Алания, г. Владикавказ, ул. Кутузова, 115, садоводческое некоммерческое товарищество "Наука", сад № 307	Владикавказ	15:09:0021601:2709	003002000000 Земли населенных пунктов	Ведение садоводства	13	13.021	490	759,23	372 022,70
19065	Республика Северная Осетия-Алания, г Владикавказ, СНО Наука, сад 251	Владикавказ	15:09:0021601:271	003002000000 Земли населенных пунктов	Коллективное садоводство	13	13.021	922	759,23	700 010,06
19066	Российская Федерация, Республика Северная Осетия - Алания, г. Владикавказ, СНТ Наука	Владикавказ	15:09:0021601:2714	003002000000 Земли населенных пунктов	коллективное садоводство	13	13.021	522	759,23	396 318,06
19067	Российская Федерация, Республика Северная Осетия - Алания, г. Владикавказ, СНТ Наука	Владикавказ	15:09:0021601:2715	003002000000 Земли населенных пунктов	коллективное садоводство	13	13.021	521	759,23	395 558,83
19068	Республика Северная Осетия-Алания, г. Владикавказ, ул. Кутузова, 115, Садоводческое некоммерческое объединение "Наука", сад № 252	Владикавказ	15:09:0021601:272	003002000000 Земли населенных пунктов	Для коллективного садоводства	13	13.021	880	759,23	668 122,40
19069	Респ. Северная Осетия - Алания, г. Владикавказ, ул. Кутузова, 115, садоводческое некоммерческое объединение "Наука", сад № 253	Владикавказ	15:09:0021601:273	003002000000 Земли населенных пунктов	Для коллективного садоводства	13	13.021	1 000	759,23	759 230,00
19070	Республика Северная Осетия-Алания, г Владикавказ, СНО Наука, сад 254	Владикавказ	15:09:0021601:274	003002000000 Земли населенных пунктов	под садоводство	13	13.021	666	759,23	505 647,18
19071	Республика Северная Осетия-Алания, г Владикавказ, СНО Наука, сад 255	Владикавказ	15:09:0021601:275	003002000000 Земли населенных пунктов	Для садоводства	13	13.021	614	759,23	466 167,22
19072	Респ. Северная Осетия - Алания, г. Владикавказ, СНО "Наука", сад 256	Владикавказ	15:09:0021601:276	003002000000 Земли населенных пунктов	для садоводства или огородничества	13	13.021	615	759,23	466 926,45
19073	Респ. Северная Осетия - Алания, г. Владикавказ, СНО "Наука", сад 257	Владикавказ	15:09:0021601:277	003002000000 Земли населенных пунктов	Под садоводство	13	13.021	609	759,23	462 371,07
19074	Респ. Северная Осетия - Алания, г. Владикавказ, СНО "Наука", сад № 258	Владикавказ	15:09:0021601:278	003002000000 Земли населенных пунктов	коллективное садоводство	13	13.021	600	759,23	455 538,00
19075	Респ. Северная Осетия - Алания, г. Владикавказ, СНО "Наука", сад 259	Владикавказ	15:09:0021601:279	003002000000 Земли населенных пунктов	Для садоводства или огородничества	13	13.021	600	759,23	455 538,00
19076	Северная Осетия - Алания респ, г. Владикавказ, ул. Кутузова, 115, Садоводческое некоммерческое объединение "Наука", сад №29	Владикавказ	15:09:0021601:28	003002000000 Земли населенных пунктов	под садоводство	13	13.021	597	759,23	453 260,31
19077	Респ. Северная Осетия - Алания, г. Владикавказ, СНО "Наука", сад 260	Владикавказ	15:09:0021601:280	003002000000 Земли населенных пунктов	Для садоводства или огородничества	13	13.021	589	759,23	447 186,47
19078	Респ. Северная Осетия - Алания, г. Владикавказ, СНО "Наука", сад 261	Владикавказ	15:09:0021601:281	003002000000 Земли населенных пунктов	Под садоводство	13	13.021	509	759,23	386 448,07
19079	Республика Северная Осетия-Алания, г Владикавказ, СНО Наука, сад 262	Владикавказ	15:09:0021601:282	003002000000 Земли населенных пунктов	Для коллективного садоводства	13	13.021	537	759,23	407 706,51
19080	Северная Осетия - Алания респ, г. Владикавказ, ул. Кутузова, 115, Садоводческое некоммерческое объединение "Наука", участок №263	Владикавказ	15:09:0021601:283	003002000000 Земли населенных пунктов	для коллективного садоводства	13	13.021	569	759,23	432 001,87
19081	Республика Северная Осетия-Алания, г Владикавказ, СНО Наука, уч 264	Владикавказ	15:09:0021601:284	003002000000 Земли населенных пунктов	Для садоводства	13	13.021	592	759,23	449 464,16
19082	Респ. Северная Осетия - Алания, г. Владикавказ, СНО "Наука", сад 266	Владикавказ	15:09:0021601:285	003002000000 Земли населенных пунктов	Под садоводство	13	13.021	853	759,23	647 623,19
19083	Респ. Северная Осетия - Алания, г. Владикавказ, ул. Кутузова, 115, садоводческое некоммерческое объединение "Наука", участок №232 а	Владикавказ	15:09:0021601:286	003002000000 Земли населенных пунктов	коллективное садоводство	13	13.021	600	759,23	455 538,00
19084	Респ. Северная Осетия - Алания, г. Владикавказ, СНО "Наука", сад № 268	Владикавказ	15:09:0021601:287	003002000000 Земли населенных пунктов	Для садоводства	13	13.021	853	759,23	647 623,19
19085	Респ. Северная Осетия - Алания, г. Владикавказ, СНО "Наука", дом сад № 269	Владикавказ	15:09:0021601:288	003002000000 Земли населенных пунктов	Для садоводства	13	13.021	831	759,23	630 920,13
19086	Северная Осетия - Алания респ, г. Владикавказ, ул. Кутузова, 115, Садоводческое некоммерческое объединение "Наука", участок №270	Владикавказ	15:09:0021601:289	003002000000 Земли населенных пунктов	Для садоводства	13	13.021	553	759,23	419 854,19
19087	Северная Осетия - Алания респ, г. Владикавказ, ул. Кутузова, 115, Садоводческое некоммерческое объединение "Наука", сад №30	Владикавказ	15:09:0021601:29	003002000000 Земли населенных пунктов	Под садоводство	13	13.021	671	759,23	509 443,33
19088	Республика Северная Осетия-Алания, г. Владикавказ, ул. Кутузова, 115, Садоводческое некоммерческое объединение "Наука", сад № 271	Владикавказ	15:09:0021601:290	003002000000 Земли населенных пунктов	коллективное садоводство	13	13.021	544	759,23	413 021,12
19089	Респ. Северная Осетия - Алания, г. Владикавказ, СНО "Наука", сад 272	Владикавказ	15:09:0021601:291	003002000000 Земли населенных пунктов	для садоводства	13	13.021	709	759,23	538 294,07
19090	Республика Северная Осетия-Алания, г Владикавказ, СНО Наука, сад 274	Владикавказ	15:09:0021601:292	003002000000 Земли населенных пунктов	коллективное садоводство	13	13.021	700	759,23	531 461,00
19091	Республика Северная Осетия-Алания, г Владикавказ, СНО Наука, уч 275	Владикавказ	15:09:0021601:293	003002000000 Земли населенных пунктов	Коллективное садоводство	13	13.021	481	759,23	365 189,63
19092	Северная Осетия - Алания респ, г. Владикавказ, ул. Кутузова, 115, Садоводческое некоммерческое объединение "Наука", сад № 276	Владикавказ	15:09:0021601:294	003002000000 Земли населенных пунктов	Для коллективного садоводства	13	13.021	480	759,23	364 430,40
19093	Республика Северная Осетия-Алания, г Владикавказ, СНО Наука, уч 277	Владикавказ	15:09:0021601:295	003002000000 Земли населенных пунктов	коллективное садоводство	13	13.021	468	759,23	355 319,64
19094	Республика Северная Осетия-Алания, г. Владикавказ, ул. Кутузова, 115, Садоводческое некоммерческое объединение "Наука", сад № 277 "а"	Владикавказ	15:09:0021601:296	003002000000 Земли населенных пунктов	коллективное садоводство	13	13.021	472	759,23	358 356,56
19095	Респ. Северная Осетия - Алания, г. Владикавказ, СНО "Наука", сад 277б	Владикавказ	15:09:0021601:297	003002000000 Земли населенных пунктов	Для садоводства и огородничества	13	13.021	600	759,23	455 538,00
19096	Северная Осетия - Алания респ, г Владикавказ, ул Кутузова, 115, Садоводческое некоммерческое объединение "Наука", сад № 279	Владикавказ	15:09:0021601:299	003002000000 Земли населенных пунктов	Для коллективного садоводства	13	13.021	485	759,23	368 226,55
19097	Респ. Северная Осетия - Алания, г. Владикавказ, СНО "Наука", участок 3	Владикавказ	15:09:0021601:3	003002000000 Земли населенных пунктов	Для садоводства	13	13.021	726	759,23	551 200,98
19098	Республика Северная Осетия-Алания, г Владикавказ, ул Кутузова,115, садоводческое некоммерческое объединение "Наука", сад №31	Владикавказ	15:09:0021601:30	003002000000 Земли населенных пунктов	для ведения садоводства	13	13.021	1 000	759,23	759 230,00
19099	Респ. Северная Осетия - Алания, г. Владикавказ, СНО "Наука", сад 280	Владикавказ	15:09:0021601:300	003002000000 Земли населенных пунктов	Под садоводство	13	13.021	365	759,23	277 118,95
19100	Респ. Северная Осетия - Алания, г. Владикавказ, СНО "Наука", сад 281	Владикавказ	15:09:0021601:301	003002000000 Земли населенных пунктов	Под садоводство	13	13.021	476	759,23	361 393,48
19101	Республика Северная Осетия-Алания, г Владикавказ, СНО Наука, сад 284	Владикавказ	15:09:0021601:304	003002000000 Земли населенных пунктов	Для садоводства	13	13.021	608	759,23	461 611,84
19102	Республика Северная Осетия-Алания, г Владикавказ, СНО Наука, сад 284а	Владикавказ	15:09:0021601:305	003002000000 Земли населенных пунктов	Для садоводства	13	13.021	609	759,23	462 371,07
19103	Респ. Северная Осетия - Алания, г. Владикавказ, ул. Кутузова, 115, садоводческое некоммерческое объединение "Наука", сад 284 "в"	Владикавказ	15:09:0021601:306	003002000000 Земли населенных пунктов	коллективное садоводство	13	13.021	400	759,23	303 692,00
19104	Респ. Северная Осетия - Алания, г. Владикавказ, СНО "Наука", дом сад № 285	Владикавказ	15:09:0021601:308	003002000000 Земли населенных пунктов	Для садоводства	13	13.021	645	759,23	489 700,35
19105	Республика Северная Осетия-Алания, г Владикавказ, СНО Наука, сад 285а	Владикавказ	15:09:0021601:309	003002000000 Земли населенных пунктов	коллективное садоводство	13	13.021	614	759,23	466 167,22
19106	Республика Северная Осетия-Алания, г Владикавказ, ул Кутузова, 115, Садоводческое некоммерческое объединение "Наука", сад №32	Владикавказ	15:09:0021601:31	003002000000 Земли населенных пунктов	коллективное садоводство	13	13.021	640	759,23	485 907,20
19107	Респ. Северная Осетия - Алания, г. Владикавказ, СНО "Наука", сад 286	Владикавказ	15:09:0021601:310	003002000000 Земли населенных пунктов	Под садоводство	13	13.021	589	759,23	447 186,47

№ пп	Местоположение ЗУ	Район	Кадастровый номер ЗУ	Категория земель	Разрешенное использование по документу	Код вида разрешенного использования (в соответствии с классификатором видов разрешенного использования земельных участков)	Вид использования объектов недвижимости	Площадь	УПКС	КС
19108	Респ. Северная Осетия - Алания, г. Владикавказ. Садоводческое некоммерческое объединение "Наука" участок №287 расположен по ул. Кутузова. 115	Владикавказ	15:09:0021601:311	0030020000000 Земли населенных пунктов	Коллективное садоводство	13	13.021	602	759,23	457 056,46
19109	Респ. Северная Осетия - Алания, г. Владикавказ, СНО "Наука", сад 288	Владикавказ	15:09:0021601:312	0030020000000 Земли населенных пунктов	Под садоводство	13	13.021	511	759,23	387 966,53
19110	Респ. Северная Осетия - Алания, г. Владикавказ, СНО "Наука", сад 289	Владикавказ	15:09:0021601:313	0030020000000 Земли населенных пунктов	Под садоводство	13	13.021	475	759,23	360 634,25
19111	Респ. Северная Осетия - Алания, г. Владикавказ, СНО "Наука", сад № 290	Владикавказ	15:09:0021601:314	0030020000000 Земли населенных пунктов	Под садоводство	13	13.021	490	759,23	372 022,70
19112	Республика Северная Осетия-Алания, г Владикавказ, СНТ Наука, сад 291	Владикавказ	15:09:0021601:315	0030020000000 Земли населенных пунктов	Под садоводство	13	13.021	497	759,23	377 337,31
19113	Респ. Северная Осетия - Алания, г. Владикавказ, СНО "Наука", сад 292	Владикавказ	15:09:0021601:316	0030020000000 Земли населенных пунктов	Под садоводство	13	13.021	900	759,23	683 307,00
19114	Респ. Северная Осетия - Алания, г. Владикавказ, СНО "Наука", сад 293	Владикавказ	15:09:0021601:317	0030020000000 Земли населенных пунктов	Под садоводство	13	13.021	546	759,23	414 539,58
19115	Республика Северная Осетия-Алания, г Владикавказ, СНО Наука, сад 294	Владикавказ	15:09:0021601:318	0030020000000 Земли населенных пунктов	Для коллективного садоводства	13	13.021	425	759,23	322 672,75
19116	Респ. Северная Осетия - Алания, г. Владикавказ, СНО "Наука", сад 295	Владикавказ	15:09:0021601:319	0030020000000 Земли населенных пунктов	Под садоводство	13	13.021	453	759,23	343 931,19
19117	Респ. Северная Осетия - Алания, г. Владикавказ, Кутузова, 115. садоводческое некоммерческое объединение "Наука", сад №33	Владикавказ	15:09:0021601:32	0030020000000 Земли населенных пунктов	коллективное садоводство	13	13.021	863	759,23	655 215,49
19118	Республика Северная Осетия-Алания, г Владикавказ, СНО Наука, сад 296	Владикавказ	15:09:0021601:320	0030020000000 Земли населенных пунктов	коллективное садоводство	13	13.021	486	759,23	368 981,78
19119	Респ. Северная Осетия - Алания, г. Владикавказ, СНО "Наука", 297	Владикавказ	15:09:0021601:321	0030020000000 Земли населенных пунктов	Под садоводство	13	13.021	537	759,23	407 706,51
19120	Респ. Северная Осетия - Алания, г. Владикавказ, СНО "Наука", сад 298	Владикавказ	15:09:0021601:322	0030020000000 Земли населенных пунктов	для садоводства	13	13.021	532	759,23	403 910,36
19121	Республика Северная Осетия-Алания, г Владикавказ, СНО Наука, сад 299	Владикавказ	15:09:0021601:323	0030020000000 Земли населенных пунктов	Под садоводство	13	13.021	630	759,23	478 314,90
19122	Республика Северная Осетия-Алания, г Владикавказ, СНО Наука, уч 300	Владикавказ	15:09:0021601:324	0030020000000 Земли населенных пунктов	под садоводство	13	13.021	675	759,23	512 480,25
19123	Респ Северная Осетия - Алания, г Владикавказ, ул Кутузова, 115. садоводческое некоммерческое объединение "Наука", сад 301	Владикавказ	15:09:0021601:325	0030020000000 Земли населенных пунктов	Под садоводство	13	13.021	450	759,23	341 653,50
19124	Респ. Северная Осетия - Алания, г. Владикавказ, СНО "Наука", сад 301 а	Владикавказ	15:09:0021601:328	0030020000000 Земли населенных пунктов	для садоводства	13	13.021	1 000	759,23	759 230,00
19125	Республика Северная Осетия-Алания, г. Владикавказ, ул. Кутузова. 115, садоводческое некоммерческое объединение "Наука", участок № 302	Владикавказ	15:09:0021601:329	0030020000000 Земли населенных пунктов	Для ведения гражданами садоводства и огородничества	13	13.021	541	759,23	410 740,43
19126	Северная Осетия - Алания респ, г. Владикавказ, СНО "Наука", участок № 34	Владикавказ	15:09:0021601:33	0030020000000 Земли населенных пунктов	коллективное садоводство	13	13.021	500	759,23	379 615,00
19127	Республика Северная Осетия-Алания, г Владикавказ, СНО Наука, сад 300	Владикавказ	15:09:0021601:330	0030020000000 Земли населенных пунктов	Для коллективного садоводства	13	13.021	284	759,23	215 621,32
19128	Респ. Северная Осетия - Алания, г. Владикавказ, ул.Кутузова. 115, садоводческое некоммерческое объединение "Наука", сад 304	Владикавказ	15:09:0021601:331	0030020000000 Земли населенных пунктов	Для коллективного садоводства	13	13.021	588	759,23	446 427,24
19129	Республика Северная Осетия-Алания, г Владикавказ, СНО Наука, сад 305	Владикавказ	15:09:0021601:332	0030020000000 Земли населенных пунктов	коллективное садоводство	13	13.021	544	759,23	413 021,12
19130	Республика Северная Осетия-Алания, г Владикавказ, СНО Наука, уч 306	Владикавказ	15:09:0021601:333	0030020000000 Земли населенных пунктов	Под садоводство	13	13.021	588	759,23	446 427,24
19131	Респ. Северная Осетия - Алания, г. Владикавказ, ул. Кутузова. 115. садоводческое некоммерческое объединение "Наука", сад №308	Владикавказ	15:09:0021601:335	0030020000000 Земли населенных пунктов	Для садоводства	13	13.021	488	759,23	370 504,24
19132	Респ. Северная Осетия - Алания, г. Владикавказ. Садоводческое некоммерческое объединение "Наука", сад 309	Владикавказ	15:09:0021601:336	0030020000000 Земли населенных пунктов	коллективное садоводство	13	13.021	600	759,23	455 538,00
19133	Республика Северная Осетия-Алания, г Владикавказ, ул Кутузова,115. садоводческое некоммерческое объединение "Наука", сад №310	Владикавказ	15:09:0021601:337	0030020000000 Земли населенных пунктов	коллективное садоводство	13	13.021	520	759,23	394 799,60
19134	Республика Северная Осетия-Алания, г Владикавказ, ул Кутузова, 115. садоводческое некоммерческое объединение "Наука", сад №311	Владикавказ	15:09:0021601:338	0030020000000 Земли населенных пунктов	коллективное садоводство	13	13.021	540	759,23	409 984,20
19135	Республика Северная Осетия-Алания, г Владикавказ, ул. Кутузова. 115. садоводческое некоммерческое объединение "Наука", сад №312	Владикавказ	15:09:0021601:339	0030020000000 Земли населенных пунктов	Коллективное садоводство	13	13.021	530	759,23	402 391,90
19136	Респ. Северная Осетия - Алания, г. Владикавказ, СНО "Наука", сад №4	Владикавказ	15:09:0021601:34	0030020000000 Земли населенных пунктов	Под садоводство	13	13.021	1 300	759,23	986 999,00
19137	Респ. Северная Осетия - Алания, г. Владикавказ, СНО "Наука", участок 313	Владикавказ	15:09:0021601:340	0030020000000 Земли населенных пунктов	Для садоводства	13	13.021	572	759,23	434 279,56
19138	Респ. Северная Осетия - Алания, г. Владикавказ, СНО "Наука", сад № 314	Владикавказ	15:09:0021601:341	0030020000000 Земли населенных пунктов	Под садоводство	13	13.021	600	759,23	455 538,00
19139	Респ. Северная Осетия - Алания, г. Владикавказ, СНО "Наука", дом участок № 315	Владикавказ	15:09:0021601:342	0030020000000 Земли населенных пунктов	Под садоводство	13	13.021	510	759,23	387 207,30
19140	Республика Северная Осетия-Алания, г Владикавказ, СНО Наука, уч 343	Владикавказ	15:09:0021601:343	0030020000000 Земли населенных пунктов	под коллективное садоводство	13	13.021	476	759,23	361 393,48
19141	Северная Осетия - Алания респ, г. Владикавказ, ул. Кутузова,115. Садоводческое некоммерческое объединение "Наука", сад 317	Владикавказ	15:09:0021601:344	0030020000000 Земли населенных пунктов	коллективное садоводство	13	13.021	520	759,23	394 799,60
19142	Республика Северная Осетия-Алания, г Владикавказ, СНО Наука, уч 318	Владикавказ	15:09:0021601:345	0030020000000 Земли населенных пунктов	Под садоводство	13	13.021	605	759,23	459 334,15
19143	Республика Северная Осетия-Алания, г Владикавказ, СНО Наука, уч 319	Владикавказ	15:09:0021601:346	0030020000000 Земли населенных пунктов	Для садоводства	13	13.021	492	759,23	373 541,16
19144	Республика Северная Осетия-Алания, г Владикавказ, ул Кутузова. 115, садоводческое некоммерческое объединение "Наука", сад №320	Владикавказ	15:09:0021601:347	0030020000000 Земли населенных пунктов	коллективное садоводство	13	13.021	500	759,23	379 615,00
19145	Республика Северная Осетия-Алания, г Владикавказ, СНО Наука, уч 322	Владикавказ	15:09:0021601:349	0030020000000 Земли населенных пунктов	Под садоводство	13	13.021	594	759,23	450 982,62
19146	Республика Северная Осетия-Алания, г. Владикавказ, ул. Кутузова. 115, садоводческое некоммерческое объединение "Наука",участок № 36	Владикавказ	15:09:0021601:35	0030020000000 Земли населенных пунктов	под садоводство	13	13.021	533	759,23	404 669,59
19147	Респ. Северная Осетия - Алания, г. Владикавказ, СНО "Наука", дом участок № 323	Владикавказ	15:09:0021601:350	0030020000000 Земли населенных пунктов	Для садоводства	13	13.021	674	759,23	511 721,02
19148	Республика Северная Осетия-Алания, г Владикавказ, СНО Наука, уч 324	Владикавказ	15:09:0021601:351	0030020000000 Земли населенных пунктов	Под садоводство	13	13.021	480	759,23	364 430,40
19149	Респ. Северная Осетия - Алания, г. Владикавказ, СНО "Наука", сад № 325	Владикавказ	15:09:0021601:352	0030020000000 Земли населенных пунктов	Под садоводство	13	13.021	560	759,23	425 168,80
19150	Республика Северная Осетия-Алания, г. Владикавказ, ул. Кутузова. 115, Садоводческое некоммерческое объединение "Наука", сад №327	Владикавказ	15:09:0021601:354	0030020000000 Земли населенных пунктов	коллективное садоводство	13	13.021	628	759,23	476 796,44
19151	Респ. Северная Осетия - Алания, г. Владикавказ, СНО "Наука", сад 328	Владикавказ	15:09:0021601:355	0030020000000 Земли населенных пунктов	Под садоводство	13	13.021	597	759,23	453 260,31
19152	Республика Северная Осетия-Алания, г. Владикавказ, ул. Кутузова, 115. Садоводческое некоммерческое объединение "Наука", сад №360	Владикавказ	15:09:0021601:356	0030020000000 Земли населенных пунктов	коллективное садоводство	13	13.021	605	759,23	459 334,15
19153	Респ. Северная Осетия - Алания, г. Владикавказ, СНО "Наука", сад 330	Владикавказ	15:09:0021601:357	0030020000000 Земли населенных пунктов	Под садоводство	13	13.021	313	759,23	237 638,99
19154	Респ. Северная Осетия - Алания, г. Владикавказ, СНО "Наука", сад № 333	Владикавказ	15:09:0021601:358	0030020000000 Земли населенных пунктов	коллективное садоводство	13	13.021	250	759,23	189 807,50
19155	Респ. Северная Осетия - Алания, г. Владикавказ, СНО "Наука", сад 334	Владикавказ	15:09:0021601:359	0030020000000 Земли населенных пунктов	Под садоводство	13	13.021	652	759,23	495 017,96
19156	Республика Северная Осетия-Алания, г Владикавказ, ул Кутузова. 115, садоводческое некоммерческое объединение "Наука", сад №37	Владикавказ	15:09:0021601:36	0030020000000 Земли населенных пунктов	коллективное садоводство	13	13.021	995	759,23	755 433,85
19157	Республика Северная Осетия-Алания, г Владикавказ, СНО Наука, сад 335	Владикавказ	15:09:0021601:360	0030020000000 Земли населенных пунктов	Под садоводство	13	13.021	600	759,23	455 538,00
19158	Республика Северная Осетия-Алания, г Владикавказ, СНО Наука, уч 335а	Владикавказ	15:09:0021601:361	0030020000000 Земли населенных пунктов	под садоводства	13	13.021	600	759,23	455 538,00
19159	Республика Северная Осетия-Алания, г Владикавказ, ул. Кутузова. 115. Садоводческое некоммерческое объединение "Наука", сад 336	Владикавказ	15:09:0021601:362	0030020000000 Земли населенных пунктов	коллективное садоводство	13	13.021	700	759,23	531 461,00
19160	Республика Северная Осетия-Алания, г Владикавказ, ул Кутузова. 115, садоводческое некоммерческое объединение "Наука", сад №337	Владикавказ	15:09:0021601:363	0030020000000 Земли населенных пунктов	коллективное садоводство	13	13.021	750	759,23	569 422,50
19161	Северная Осетия - Алания респ, г Владикавказ, ул. Кутузова, 115. Садоводческое некоммерческое объединение "Наука", сад №339	Владикавказ	15:09:0021601:365	0030020000000 Земли населенных пунктов	коллективное садоводство	13	13.021	425	759,23	322 672,75
19162	Республика Северная Осетия-Алания, г Владикавказ, СНО Наука, сад 342	Владикавказ	15:09:0021601:368	0030020000000 Земли населенных пунктов	коллективное садоводство	13	13.021	400	759,23	303 692,00
19163	Северная Осетия - Алания респ, г Владикавказ, ул Кутузова, 115, Садоводческое некоммерческое объединение "Наука", сад №38	Владикавказ	15:09:0021601:37	0030020000000 Земли населенных пунктов	Для коллективного садоводства	13	13.021	973	759,23	738 730,79
19164	Республика Северная Осетия-Алания, г. Владикавказ, ул. Кутузова, 115. садоводческое некоммерческое объединение "Наука", сад №344	Владикавказ	15:09:0021601:370	0030020000000 Земли населенных пунктов	Для коллективного садоводства	13	13.021	661	759,23	501 851,03
19165	Республика Северная Осетия-Алания, г Владикавказ, ул Кутузова, 115. садоводческое некоммерческое объединение "Наука", сад №348	Владикавказ	15:09:0021601:374	0030020000000 Земли населенных пунктов	коллективное садоводство	13	13.021	500	759,23	379 615,00

№ пп	Местоположение ЗУ	Район	Кадастровый номер ЗУ	Категория земель	Разрешенное использование по документу	Код вида разрешенного использования (в соответствии с классификатором видов разрешенного использования земельных участков)	Вид использования объектов недвижимости	Площадь	УПКС	КС
19166	Республика Северная Осетия-Алания, г Владикавказ, ул Кутузова, 115, садоводческое некоммерческое объединение "Наука", сад № 349	Владикавказ	15:09:0021601:375	0030020000000 Земли населенных пунктов	для коллективного садоводства	13	13.021	500	759,23	379 615,00
19167	Респ. Северная Осетия - Алания, г. Владикавказ, СНО "Наука", сад № 350	Владикавказ	15:09:0021601:376	0030020000000 Земли населенных пунктов	Для коллективного садоводства	13	13.021	692	759,23	525 387,16
19168	Республика Северная Осетия-Алания, г Владикавказ, СНО Наука, сад 350а	Владикавказ	15:09:0021601:377	0030020000000 Земли населенных пунктов	Для садоводства	13	13.021	559	759,23	424 409,57
19169	Республика Северная Осетия-Алания, г Владикавказ, ул Кутузова, 115, садоводческое некоммерческое объединение "Наука", сад №352	Владикавказ	15:09:0021601:379	0030020000000 Земли населенных пунктов	для коллективного садоводства	13	13.021	500	759,23	379 615,00
19170	Республика Северная Осетия-Алания, г Владикавказ, ул Кутузова, 115, Садоводческое некоммерческое объединение "Наука", сад №353	Владикавказ	15:09:0021601:380	0030020000000 Земли населенных пунктов	коллективное садоводство	13	13.021	407	759,23	309 006,61
19171	Республика Северная Осетия-Алания, г Владикавказ, ул Кутузова, 115, садоводческое некоммерческое объединение "Наука", сад №354	Владикавказ	15:09:0021601:381	0030020000000 Земли населенных пунктов	коллективное садоводство	13	13.021	400	759,23	303 692,00
19172	Респ. Северная Осетия - Алания, г. Владикавказ, СНО "Наука", сад 355	Владикавказ	15:09:0021601:382	0030020000000 Земли населенных пунктов	Под садоводство	13	13.021	400	759,23	303 692,00
19173	Республика Северная Осетия-Алания, г Владикавказ, СНО Наука, сад 361	Владикавказ	15:09:0021601:385	0030020000000 Земли населенных пунктов	коллективное садоводство	13	13.021	700	759,23	531 461,00
19174	Республика Северная Осетия-Алания, г Владикавказ, ул Кутузова, 115, Садоводческое некоммерческое объединение "Наука", сад №362	Владикавказ	15:09:0021601:386	0030020000000 Земли населенных пунктов	Для коллективного садоводства	13	13.021	409	759,23	310 525,07
19175	Республика Северная Осетия-Алания, г Владикавказ, ул Кутузова, 115, Садоводческое некоммерческое объединение "Наука" участок № 363	Владикавказ	15:09:0021601:387	0030020000000 Земли населенных пунктов	коллективное садоводство	13	13.021	462	759,23	350 764,26
19176	Респ. Северная Осетия - Алания, г. Владикавказ, Кутузова 115, садоводческое некоммерческое объединение "Наука", сад №365	Владикавказ	15:09:0021601:389	0030020000000 Земли населенных пунктов	Под садоводство	13	13.021	600	759,23	455 538,00
19177	Республика Северная Осетия-Алания, г.Владикавказ, ул.Кутузова, 115, Садоводческое некоммерческое объединение "Наука", сад №367	Владикавказ	15:09:0021601:391	0030020000000 Земли населенных пунктов	коллективное садоводство	13	13.021	678	759,23	514 757,94
19178	Республика Северная Осетия-Алания, г.Владикавказ, ул.Кутузова, 115, Садоводческое некоммерческое объединение "Наука", сад № 368	Владикавказ	15:09:0021601:392	0030020000000 Земли населенных пунктов	коллективное садоводство	13	13.021	678	759,23	514 757,94
19179	Российская Федерация, Республика Северная Осетия - Алания, г. Владикавказ, тер. СНТ Наука, зу 369	Владикавказ	15:09:0021601:393	0030020000000 Земли населенных пунктов	коллективное садоводство	13	13.021	488	759,23	370 504,24
19180	Республика Северная Осетия-Алания, г Владикавказ, ул Кутузова,115, садоводческое некоммерческое объединение "Наука", сад №370	Владикавказ	15:09:0021601:394	0030020000000 Земли населенных пунктов	коллективное садоводство	13	13.021	500	759,23	379 615,00
19181	Республика Северная Осетия-Алания, г Владикавказ, ул Кутузова, 115, садоводческое некоммерческое объединение "Наука", сад №371	Владикавказ	15:09:0021601:395	0030020000000 Земли населенных пунктов	Для коллективного садоводства	13	13.021	504	759,23	382 651,92
19182	Республика Северная Осетия-Алания, г Владикавказ, ул Кутузова, 115, садоводческое некоммерческое объединение "Наука", сад №372	Владикавказ	15:09:0021601:396	0030020000000 Земли населенных пунктов	Для коллективного садоводства	13	13.021	497	759,23	377 337,31
19183	Респ. Северная Осетия - Алания, г. Владикавказ, СНО "Наука", дом сад №373	Владикавказ	15:09:0021601:397	0030020000000 Земли населенных пунктов	коллективное садоводство	13	13.021	470	759,23	356 838,10
19184	Северная Осетия - Алания респ, г Владикавказ, ул Кутузова, 115, Садоводческое некоммерческое объединение "Наука", сад №374	Владикавказ	15:09:0021601:398	0030020000000 Земли населенных пунктов	Под садоводство	13	13.021	654	759,23	496 536,42
19185	Республика Северная Осетия-Алания, г Владикавказ, СНО Наука, сад 375	Владикавказ	15:09:0021601:399	0030020000000 Земли населенных пунктов	Для коллективного садоводства	13	13.021	750	759,23	569 422,50
19186	Республика Северная Осетия-Алания, г Владикавказ, СНО Наука, сад 4	Владикавказ	15:09:0021601:4	0030020000000 Земли населенных пунктов	Под садоводство	13	13.021	956	759,23	725 823,88
19187	Северная Осетия - Алания респ, г. Владикавказ, ул. Кутузова, 115, Садоводческое некоммерческое объединение "Наука", сад № 376	Владикавказ	15:09:0021601:401	0030020000000 Земли населенных пунктов	Для коллективного садоводства	13	13.021	1 121	759,23	851 096,83
19188	Северная Осетия - Алания респ, г. Владикавказ, ул. Кутузова, 115, Садоводческое некоммерческое объединение "Наука", участок №377	Владикавказ	15:09:0021601:402	0030020000000 Земли населенных пунктов	Для садоводства	13	13.021	675	759,23	512 480,25
19189	Респ. Северная Осетия - Алания, г. Владикавказ, СНО "Наука", сад 379	Владикавказ	15:09:0021601:403	0030020000000 Земли населенных пунктов	Для садоводства или огородничества	13	13.021	400	759,23	303 692,00
19190	Респ. Северная Осетия - Алания, г. Владикавказ, СНО "Наука", сад №380	Владикавказ	15:09:0021601:404	0030020000000 Земли населенных пунктов	коллективное садоводство	13	13.021	436	759,23	331 024,28
19191	Респ. Северная Осетия - Алания, г. Владикавказ, СНО "Наука", сад №381	Владикавказ	15:09:0021601:405	0030020000000 Земли населенных пунктов	коллективное садоводство	13	13.021	1 070	759,23	812 376,10
19192	Респ. Северная Осетия - Алания, г. Владикавказ, СНО "Наука", сад №382	Владикавказ	15:09:0021601:406	0030020000000 Земли населенных пунктов	коллективное садоводство	13	13.021	1 000	759,23	759 230,00
19193	Республика Северная Осетия - Алания, г. Владикавказ, ул. Кутузова, 115, СНТ "Наука", 383	Владикавказ	15:09:0021601:407	0030020000000 Земли населенных пунктов	Для коллективного садоводства	13	13.021	537	759,23	407 706,51
19194	Республика Северная Осетия-Алания, г. Владикавказ, ул. Кутузова, 115, садоводческое некоммерческое объединение "Наука", сад №384	Владикавказ	15:09:0021601:408	0030020000000 Земли населенных пунктов	для коллективного садоводства	13	13.021	918	759,23	696 973,14
19195	Республика Северная Осетия-Алания, г Владикавказ, ул Кутузова, 115, садоводческое некоммерческое объединение "Наука", сад №385	Владикавказ	15:09:0021601:409	0030020000000 Земли населенных пунктов	коллективное садоводство	13	13.021	770	759,23	584 607,10
19196	Республика Северная Осетия-Алания, г. Владикавказ, ул. Кутузова, 115, садоводческое некоммерческое объединение "Наука", участок № 38 а	Владикавказ	15:09:0021601:41	0030020000000 Земли населенных пунктов	под садоводство	13	13.021	465	759,23	353 041,95
19197	Северная Осетия - Алания респ, г Владикавказ, ул Кутузова, 115, Садоводческое некоммерческое объединение "Наука" сад № 386	Владикавказ	15:09:0021601:410	0030020000000 Земли населенных пунктов	Для коллективного садоводства	13	13.021	462	759,23	350 764,26
19198	Республика Северная Осетия-Алания, г. Владикавказ, ул. Кутузова, 115, Садоводческое некоммерческое объединение "Наука", сад №387	Владикавказ	15:09:0021601:411	0030020000000 Земли населенных пунктов	Для садоводства	13	13.021	345	759,23	261 934,35
19199	Республика Северная Осетия-Алания, г Владикавказ, ул. Кутузова, 115, Садоводческое некоммерческое объединение "Наука" участок № 388	Владикавказ	15:09:0021601:412	0030020000000 Земли населенных пунктов	Для садоводства	13	13.021	308	759,23	233 842,84
19200	Республика Северная Осетия-Алания, г. Владикавказ, ул. Кутузова, 115, Садоводческое некоммерческое объединение "Наука", сад №389	Владикавказ	15:09:0021601:413	0030020000000 Земли населенных пунктов	Коллективное садоводство	13	13.021	403	759,23	305 969,69
19201	Российская Федерация, Республика Северная Осетия - Алания, г. Владикавказ, ул Кутузова, 115, СНО "Наука" сад № 391	Владикавказ	15:09:0021601:415	0030020000000 Земли населенных пунктов	Для садоводства	13	13.021	383	433,76	166 130,08
19202	Респ. Северная Осетия - Алания, г. Владикавказ, СНО "Наука", сад №392	Владикавказ	15:09:0021601:416	0030020000000 Земли населенных пунктов	коллективное садоводство	13	13.021	500	759,23	379 615,00
19203	Республика Северная Осетия-Алания, г Владикавказ, ул Кутузова, 115, садоводческое некоммерческое объединение "Наука", сад № 393	Владикавказ	15:09:0021601:417	0030020000000 Земли населенных пунктов	коллективное садоводство	13	13.021	670	759,23	508 684,10
19204	Республика Северная Осетия-Алания, г Владикавказ, СНО Наука, уч 394	Владикавказ	15:09:0021601:418	0030020000000 Земли населенных пунктов	Под садоводство	13	13.021	1 300	759,23	986 999,00
19205	Республика Северная Осетия-Алания, г Владикавказ, ул Кутузова, 115, Садоводческое некоммерческое объединение "Наука", участок № 396	Владикавказ	15:09:0021601:419	0030020000000 Земли населенных пунктов	Для садоводства	13	13.021	492	759,23	373 541,16
19206	Северная Осетия - Алания респ, г Владикавказ, ул Кутузова, 115, Садоводческое некоммерческое объединение "Наука", сад № 397	Владикавказ	15:09:0021601:420	0030020000000 Земли населенных пунктов	коллективное садоводство	13	13.021	378	759,23	286 988,94
19207	Республика Северная Осетия-Алания, г Владикавказ, ул Кутузова, 115, Садоводческое некоммерческое объединение "Наука", сад 398	Владикавказ	15:09:0021601:421	0030020000000 Земли населенных пунктов	Для коллективного садоводства	13	13.021	476	759,23	361 393,48
19208	Российская Федерация, Республика Северная Осетия-Алания, городской округ город Владикавказ, г. Владикавказ, территория СНТ Наука, земельный участок 399	Владикавказ	15:09:0021601:422	0030020000000 Земли населенных пунктов	Для коллективного садоводства	13	13.021	423	433,76	183 480,48
19209	Респ. Северная Осетия - Алания, г. Владикавказ, СНО "Наука", участок №400	Владикавказ	15:09:0021601:423	0030020000000 Земли населенных пунктов	Под садоводство	13	13.021	440	759,23	334 061,20
19210	Республика Северная Осетия-Алания, г. Владикавказ, СНО Наука, сад 402	Владикавказ	15:09:0021601:425	0030020000000 Земли населенных пунктов	Для коллективного садоводства	13	13.021	402	759,23	305 210,46
19211	Республика Северная Осетия-Алания, г. Владикавказ, ул. Кутузова, 115, Садоводческое некоммерческое объединение "Наука", участок № 403/404	Владикавказ	15:09:0021601:426	0030020000000 Земли населенных пунктов	Для садоводства	13	13.021	656	759,23	498 054,88
19212	Респ. Северная Осетия - Алания, г. Владикавказ, СНО "Наука", сад № 405	Владикавказ	15:09:0021601:427	0030020000000 Земли населенных пунктов	Под садоводство	13	13.021	432	759,23	327 987,36
19213	Респ. Северная Осетия - Алания, г. Владикавказ, СНО "Наука", сад № 406	Владикавказ	15:09:0021601:428	0030020000000 Земли населенных пунктов	Под садоводство	13	13.021	431	759,23	327 228,13
19214	Республика Северная Осетия-Алания, г. Владикавказ, ул. Кутузова, 115, садоводческое некоммерческое объединение "Наука", сад № 40	Владикавказ	15:09:0021601:43	0030020000000 Земли населенных пунктов	Для коллективного садоводства	13	13.021	800	759,23	607 384,00

№ пп	Местоположение ЗУ	Район	Кадастровый номер ЗУ	Категория земель	Разрешенное использование по документу	Код вида разрешенного использования (в соответствии с классификатором видов разрешенного использования земельных участков)	Вид использования объектов недвижимости	Площадь	УПКС	КС
19215	Республика Северная Осетия-Алания, г. Владикавказ, ул. Кутузова, 115. Садоводческое некоммерческое объединение "Наука". сад №408	Владикавказ	15:09:0021601:430	003002000000 Земли населенных пунктов	Для коллективного садоводства	13	13.021	700	759,23	[illegible]
19216	Республика Северная Осетия-Алания, г. Владикавказ. ул. Кутузова.115, садоводческое некоммерческое объединение "Наука". сад № 409	Владикавказ	15:09:0021601:431	003002000000 Земли населенных пунктов	Для ведения садоводства	13	13.021	482	759,23	[illegible]
19217	Республика Северная Осетия-Алания, г. Владикавказ, ул. Кутузова. 115, Садоводческое некоммерческое объединение "Наука", участок № 410	Владикавказ	15:09:0021601:432	003002000000 Земли населенных пунктов	Для садоводства	13	13.021	376	759.23	[illegible]
19218	Республика Северная Осетия-Алания, г Владикавказ, СНО Наука, сад 411	Владикавказ	15:09:0021601:433	003002000000 Земли населенных пунктов	Для коллективного садоводства	13	13.021	383	759.23	[illegible]
19219	Республика Северная Осетия-Алания, г. Владикавказ. СНО Наука, сад 412	Владикавказ	15:09:0021601:434	003002000000 Земли населенных пунктов	Для коллективного садоводства	13	13.021	383	759,23	[illegible]
19220	Республика Северная Осетия-Алания, г. Владикавказ. ул. Кутузова.115, садоводческое некоммерческое объединение "Наука". сад № 413	Владикавказ	15:09:0021601:435	003002000000 Земли населенных пунктов	Для коллективного садоводства	13	13.021	421	759,23	[illegible]
19221	Республика Северная Осетия-Алания, г. Владикавказ. ул. Кутузова. 115, садоводческое некоммерческое объединение "Наука", сад № 414	Владикавказ	15:09:0021601:436	003002000000 Земли населенных пунктов	Для коллективного садоводства	13	13.021	337	759.23	[illegible]
19222	Республика Северная Осетия-Алания, г Владикавказ. ул Кутузова.115, садоводческое некоммерческое объединение "Наука", сад № 415	Владикавказ	15:09:0021601:437	003002000000 Земли населенных пунктов	коллективное садоводство	13	13.021	449	759.23	[illegible]
19223	Республика Северная Осетия-Алания, г Владикавказ. ул Кутузова. 115, садоводческое некоммерческое объединение "Наука". сад № 416	Владикавказ	15:09:0021601:438	003002000000 Земли населенных пунктов	коллективное садоводство	13	13.021	400	759,23	[illegible]
19224	Северная Осетия - Алания респ, г Владикавказ, ул Кутузова. 115. Садоводческое некоммерческое объединение "Наука". сад №417	Владикавказ	15:09:0021601:439	003002000000 Земли населенных пунктов	Для садоводства	13	13.021	510	759,23	[illegible]
19225	Республика Северная Осетия-Алания, г Владикавказ, СНО Наука, сад 41	Владикавказ	15:09:0021601:44	003002000000 Земли населенных пунктов	Для садоводства или огородничества	13	13.021	500	759.23	[illegible]
19226	Республика Северная Осетия-Алания, г Владикавказ. ул Кутузова. 115, садоводческое некоммерческое объединение "Наука", сад № 418	Владикавказ	15:09:0021601:440	003002000000 Земли населенных пунктов	коллективное садоводство	13	13.021	579	759.23	[illegible]
19227	Северная Осетия - Алания респ, г. Владикавказ, ул. Кутузова. 115. Садоводческое некоммерческое объединение "Наука". сад № 419	Владикавказ	15:09:0021601:441	003002000000 Земли населенных пунктов	Для садоводства	13	13.021	596	759,23	[illegible]
19228	Республика Северная Осетия-Алания, г. Владикавказ. ул. Кутузова. 115, Садоводческое некоммерческое объединение "Наука". сад № 420	Владикавказ	15:09:0021601:442	003002000000 Земли населенных пунктов	Для коллективного садоводства	13	13.021	746	759,23	[illegible]
19229	Северная Осетия - Алания респ, г. Владикавказ, ул. Кутузова, 115, Садоводческое некоммерческое объединение "Наука", сад № 424	Владикавказ	15:09:0021601:444	003002000000 Земли населенных пунктов	коллективное садоводство	13	13.021	347	759.23	[illegible]
19230	Республика Северная Осетия-Алания, г Владикавказ. ул. Кутузова. 115. садоводческое некоммерческое объединение "Наука", сад № 426	Владикавказ	15:09:0021601:446	003002000000 Земли населенных пунктов	коллективное садоводство	13	13.021	400	759.23	[illegible]
19231	Республика Северная Осетия-Алания, г Владикавказ, ул.Кутузова, 115, СНТ "Наука" 427	Владикавказ	15:09:0021601:447	003002000000 Земли населенных пунктов	Коллективное садоводство	13	13.021	341	759,23	[illegible]
19232	Северная Осетия - Алания респ, г. Владикавказ, ул. Кутузова, 115, СНО "Наука", сад 428	Владикавказ	15:09:0021601:448	003002000000 Земли населенных пунктов	коллективное садоводство	13	13.021	395	759,23	[illegible]
19233	Российская Федерация, Республика Северная Осетия-Алания, городской округ город Владикавказ, г. Владикавказ, тер. СНТ Наука, сад №429	Владикавказ	15:09:0021601:449	003002000000 Земли населенных пунктов	коллективное садоводство	13	13.021	295	759.23	[illegible]
19234	Республика Северная Осетия-Алания, г. Владикавказ, ул. Кутузова, 115. садоводческое некоммерческое объединение "Наука", участок №41 "а"	Владикавказ	15:09:0021601:45	003002000000 Земли населенных пунктов	Для садоводства	13	13.021	598	759.23	[illegible]
19235	Северная Осетия - Алания респ, г. Владикавказ, ул. Кутузова. 115. Садоводческое некоммерческое объединение "Наука". сад № 430	Владикавказ	15:09:0021601:450	003002000000 Земли населенных пунктов	коллективное садоводство	13	13.021	466	759,23	[illegible]
19236	Республика Северная Осетия-Алания, г Владикавказ, ул Кутузова, 115. Садоводческое некоммерческое объединение "Наука". сад № 431	Владикавказ	15:09:0021601:451	003002000000 Земли населенных пунктов	коллективное садоводство	13	13.021	634	759,23	[illegible]
19237	Северная Осетия - Алания респ, г. Владикавказ, ул. Кутузова, 115, Садоводческое некоммерческое объединение "Наука", сад № 431 п	Владикавказ	15:09:0021601:452	003002000000 Земли населенных пунктов	Для коллективного садоводства	13	13.021	500	759.23	[illegible]
19238	Республика Северная Осетия-Алания, г Владикавказ. ул Кутузова.115, садоводческое некоммерческое объединение "Наука", сад № 432	Владикавказ	15:09:0021601:453	003002000000 Земли населенных пунктов	коллективное садоводство	13	13.021	990	759.23	[illegible]
19239	Республика Северная Осетия-Алания, г Владикавказ. ул Кутузова.115, садоводческое некоммерческое объединение "Наука". сад № 433	Владикавказ	15:09:0021601:454	003002000000 Земли населенных пунктов	коллективное садоводство	13	13.021	1 000	759,23	[illegible]
19240	Республика Северная Осетия-Алания, г Владикавказ, ул Кутузова, 115. садоводческое некоммерческое объединение "Наука". сад № 434	Владикавказ	15:09:0021601:455	003002000000 Земли населенных пунктов	Для коллективного садоводства	13	13.021	800	759,23	[illegible]
19241	Республика Северная Осетия-Алания, г. Владикавказ. ул. Кутузова. 115, садоводческое некоммерческое объединение "Наука", сад № 435	Владикавказ	15:09:0021601:456	003002000000 Земли населенных пунктов	Для садоводства	13	13.021	454	759.23	[illegible]
19242	Республика Северная Осетия-Алания, г. Владикавказ, ул. Кутузова, 115. садоводческое некоммерческое объединение "Наука", сад № 438	Владикавказ	15:09:0021601:459	003002000000 Земли населенных пунктов	Для коллективного садоводства	13	13.021	500	759.23	[illegible]
19243	Республика Северная Осетия-Алания, г Владикавказ, СНО Наука, сад 416	Владикавказ	15:09:0021601:46	003002000000 Земли населенных пунктов	Под садоводство	13	13.021	454	759,23	[illegible]
19244	Республика Северная Осетия-Алания, г. Владикавказ. ул. Кутузова. 115, Садоводческое некоммерческое объединение "Наука". сад №439	Владикавказ	15:09:0021601:460	003002000000 Земли населенных пунктов	коллективное садоводство	13	13.021	569	759,23	[illegible]
19245	Северная Осетия - Алания респ, г Владикавказ, ул Кутузова. 115. Садоводческое некоммерческое объединение "Наука" участок №440	Владикавказ	15:09:0021601:461	003002000000 Земли населенных пунктов	коллективное садоводство	13	13.021	613	759.23	[illegible]
19246	Республика Северная Осетия-Алания, г. Владикавказ, ул. Кутузова,115. Садоводческое некоммерческое объединение "Наука", сад № 445	Владикавказ	15:09:0021601:463	003002000000 Земли населенных пунктов	Для коллективного садоводства	13	13.021	558	759.23	[illegible]
19247	Республика Северная Осетия-Алания, г. Владикавказ, ул. Кутузова, 115. Садоводческое некоммерческое объединение "Наука". участок №446	Владикавказ	15:09:0021601:464	003002000000 Земли населенных пунктов	Для садоводства	13	13.021	513	759,23	[illegible]
19248	Республика Северная Осетия-Алания, г Владикавказ, снт Наука, сад 447	Владикавказ	15:09:0021601:465	003002000000 Земли населенных пунктов	коллективное садоводство	13	13.021	400	759,23	[illegible]
19249	Республика Северная Осетия-Алания, г Владикавказ, снт Наука, д 448	Владикавказ	15:09:0021601:466	003002000000 Земли населенных пунктов	коллективное садоводство	13	13.021	600	759.23	[illegible]
19250	Республика Северная Осетия-Алания, г Владикавказ. ул Кутузова.115, садоводческое некоммерческое объединение "Наука", сад № 449	Владикавказ	15:09:0021601:467	003002000000 Земли населенных пунктов	коллективное садоводство	13	13.021	600	759.23	[illegible]
19251	Республика Северная Осетия-Алания, г Владикавказ. ул Кутузова. 115, садоводческое некоммерческое объединение "Наука". сад № 450	Владикавказ	15:09:0021601:468	003002000000 Земли населенных пунктов	коллективное садоводство	13	13.021	588	759,23	[illegible]
19252	Республика Северная Осетия-Алания, г Владикавказ, СНО Наука, сад 451	Владикавказ	15:09:0021601:469	003002000000 Земли населенных пунктов	Под садоводство	13	13.021	625	759,23	[illegible]
19253	Республика Северная Осетия-Алания, г Владикавказ, ул.Кутузова, 115, СНО "Наука", сад 42	Владикавказ	15:09:0021601:47	003002000000 Земли населенных пунктов	Коллективное садоводство	13	13.021	800	759.23	[illegible]
19254	Республика Северная Осетия-Алания, г. Владикавказ, ул. Кутузова, 115. садоводческое некоммерческое объединение "Наука", сад № 452	Владикавказ	15:09:0021601:470	003002000000 Земли населенных пунктов	под садоводство	13	13.021	1 014	759,23	[illegible]
19255	Республика Северная Осетия-Алания, г Владикавказ. ул Кутузова.115, садоводческое некоммерческое объединение "Наука". сад № 452 а	Владикавказ	15:09:0021601:471	003002000000 Земли населенных пунктов	коллективное садоводство	13	13.021	341	759,23	[illegible]
19256	Северная Осетия - Алания респ, г. Владикавказ, ул.Кутузова, 115. Садоводческое некоммерческое объединение "Наука". участок № 453	Владикавказ	15:09:0021601:472	003002000000 Земли населенных пунктов	Для садоводства	13	13.021	898	759,23	[illegible]
19257	Республика Северная Осетия-Алания, г. Владикавказ. ул. Кутузова.115, садоводческое некоммерческое объединение "Наука", сад № 454	Владикавказ	15:09:0021601:474	003002000000 Земли населенных пунктов	коллективное садоводство	13	13.021	480	759.23	[illegible]
19258	Республика Северная Осетия-Алания, г. Владикавказ. ул. Кутузова. 115. Садоводческое некоммерческое объединение "Наука", участок № 456	Владикавказ	15:09:0021601:475	003002000000 Земли населенных пунктов	Для садоводства	13	13.021	429	759.23	[illegible]
19259	Республика Северная Осетия-Алания, г Владикавказ. ул Кутузова.115, садоводческое некоммерческое объединение "Наука", сад № 458	Владикавказ	15:09:0021601:476	003002000000 Земли населенных пунктов	коллективное садоводство	13	13.021	500	759.23	[illegible]

№ пп	Местоположение ЗУ	Район	Кадастровый номер ЗУ	Категория земель	Разрешенное использование по документу	Код вида разрешенного использования (в соответствии с классификатором видов разрешенного использования земельных участков)	Вид использования объектов недвижимости	Площадь	УПКС	КС
19260	Северная Осетия - Алания респ. г Владикавказ. Садоводческое некоммерческое объединение "Наука". сад №459	Владикавказ	15:09:0021601:477	0030020000000 Земли населенных пунктов	для садоводства	13	13.021	430	759,23	326 468,90
19261	Республика Северная Осетия-Алания, г Владикавказ, ул Кутузова, 115, садоводческое некоммерческое объединение "Наука", сад № 460	Владикавказ	15:09:0021601:478	0030020000000 Земли населенных пунктов	коллективное садоводство	13	13.021	413	759,23	313 561,99
19262	Республика Северная Осетия-Алания, г. Владикавказ, ул. Кутузова. 115, садоводческое некоммерческое объединение "Наука", сад № 461	Владикавказ	15:09:0021601:479	0030020000000 Земли населенных пунктов	Для коллективного садоводства	13	13.021	871	759,23	661 289,33
19263	Северная Осетия - Алания респ. г Владикавказ. ул. Кутузова. 115, Садоводческое некоммерческое объединение "Наука", сад №463	Владикавказ	15:09:0021601:48	0030020000000 Земли населенных пунктов	коллективное садоводство	13	13.021	692	759,23	525 387,16
19264	Республика Северная Осетия-Алания, г Владикавказ, ул Кутузова, 115, Садоводческое некоммерческое объединение "Наука", сад № 463	Владикавказ	15:09:0021601:481	0030020000000 Земли населенных пунктов	коллективное садоводства	13	13.021	376	759,23	285 470,48
19265	Республика Северная Осетия-Алания, г Владикавказ, ул Кутузова,115, садоводческое некоммерческое объединение "Наука", сад № 465	Владикавказ	15:09:0021601:482	0030020000000 Земли населенных пунктов	коллективное садоводство	13	13.021	576	759,23	437 316,48
19266	Республика Северная Осетия-Алания, г Владикавказ, СНО Наука, сад 499	Владикавказ	15:09:0021601:483	0030020000000 Земли населенных пунктов	для садоводства или огородничества	13	13.021	461	759,23	350 005,03
19267	Северная Осетия - Алания респ. г Владикавказ, ул. Кутузова, 115, Садоводческое некоммерческое объединение "Наука", участок № 462	Владикавказ	15:09:0021601:484	0030020000000 Земли населенных пунктов	коллективное садоводство	13	13.021	995	759,23	755 433,85
19268	Республика Северная Осетия-Алания, г Владикавказ, СНО Наука, сад 467	Владикавказ	15:09:0021601:485	0030020000000 Земли населенных пунктов	Для коллективного садоводства	13	13.021	719	759,23	545 886,37
19269	Респ. Северная Осетия - Алания, г. Владикавказ, СНО "Наука", участок № 468	Владикавказ	15:09:0021601:486	0030020000000 Земли населенных пунктов	Для садоводства	13	13.021	580	759,23	440 353,40
19270	Респ. Северная Осетия - Алания, г. Владикавказ, Садоводческое некоммерческое объединение "Наука", участок №470	Владикавказ	15:09:0021601:488	0030020000000 Земли населенных пунктов	Для садоводства	13	13.021	585	759,23	444 149,55
19271	Республика Северная Осетия-Алания, г Владикавказ, СНО Наука, сад 471	Владикавказ	15:09:0021601:489	0030020000000 Земли населенных пунктов	для садоводства или огородничества	13	13.021	563	759,23	427 446,49
19272	Республика Северная Осетия-Алания, г Владикавказ, СНО Наука, сад 44	Владикавказ	15:09:0021601:49	0030020000000 Земли населенных пунктов	Под садоводство	13	13.021	500	759,23	379 615,00
19273	Республика Северная Осетия-Алания, г Владикавказ, снт Наука, сад 474	Владикавказ	15:09:0021601:492	0030020000000 Земли населенных пунктов	коллективное садоводство	13	13.021	700	759,23	531 461,00
19274	Республика Северная Осетия-Алания, г. Владикавказ, ул. Кутузова. 115, Садоводческое некоммерческое объединение "Наука", сад №475	Владикавказ	15:09:0021601:493	0030020000000 Земли населенных пунктов	Для коллективного садоводства	13	13.021	750	759,23	569 422,50
19275	Респ. Северная Осетия - Алания, г. Владикавказ, ул. Кутузова. 115, садоводческое некоммерческое объединение "Наука", сад № 477	Владикавказ	15:09:0021601:494	0030020000000 Земли населенных пунктов	Для коллективного садоводства	13	13.021	524	759,23	397 836,52
19276	Республика Северная Осетия-Алания, г. Владикавказ, ул. Кутузова, 115, Садоводческое некоммерческое объединение "Наука", сад № 478	Владикавказ	15:09:0021601:495	0030020000000 Земли населенных пунктов	коллективное садоводство	13	13.021	600	759,23	455 538,00
19277	Респ. Северная Осетия - Алания, г. Владикавказ, СНО "Наука", дом сад №479	Владикавказ	15:09:0021601:496	0030020000000 Земли населенных пунктов	Для садоводства	13	13.021	437	759,23	331 780,51
19278	Республика Северная Осетия-Алания, г Владикавказ, ул Кутузова, 115, садоводческое некоммерческое объединение "Наука", сад № 455	Владикавказ	15:09:0021601:497	0030020000000 Земли населенных пунктов	коллективное садоводство	13	13.021	431	759,23	327 228,13
19279	Респ. Северная Осетия - Алания, г. Владикавказ, СНО "Наука", участок №482	Владикавказ	15:09:0021601:499	0030020000000 Земли населенных пунктов	коллективное садоводство	13	13.021	480	759,23	364 430,40
19280	Северная Осетия - Алания респ. г Владикавказ, ул. Кутузова, 115, Садоводческое некоммерческое объединение "Наука", сад №5	Владикавказ	15:09:0021601:5	0030020000000 Земли населенных пунктов	Под садоводство	13	13.021	767	759,23	582 329,41
19281	Респ. Северная Осетия - Алания, г. Владикавказ, Садоводческое некоммерческое объединение "Наука", сад 44 а	Владикавказ	15:09:0021601:50	0030020000000 Земли населенных пунктов	Для садоводства или огородничества	13	13.021	1 000	759,23	759 230,00
19282	Респ. Северная Осетия - Алания, г. Владикавказ, СНО "Наука", дом участок №483	Владикавказ	15:09:0021601:500	0030020000000 Земли населенных пунктов	Для садоводства	13	13.021	474	759,23	359 875,02
19283	Республика Северная Осетия-Алания, г Владикавказ, ул Кутузова, 115, садоводческое некоммерческое объединение "Наука", сад № 484	Владикавказ	15:09:0021601:501	0030020000000 Земли населенных пунктов	коллективное садоводство	13	13.021	457	759,23	346 968,11
19284	Республика Северная Осетия-Алания, г Владикавказ, СНО Наука, уч 485	Владикавказ	15:09:0021601:502	0030020000000 Земли населенных пунктов	Под садоводство	13	13.021	465	759,23	353 041,95
19285	Российская Федерация, Республика Северная Осетия - Алания, г. Владикавказ, территория СНТ Наука, з/у 486	Владикавказ	15:09:0021601:503	0030020000000 Земли населенных пунктов	для садоводства	13	13.021	448	759,23	340 135,04
19286	Республика Северная Осетия-Алания, г Владикавказ, СНО Наука, сад 487	Владикавказ	15:09:0021601:504	0030020000000 Земли населенных пунктов	для ведения гражданами садоводства и огородничества	13	13.021	470	759,23	356 838,10
19287	Республика Северная Осетия-Адания, г Владикавказ, СНО Наука, сад 488	Владикавказ	15:09:0021601:505	0030020000000 Земли населенных пунктов	для садоводства	13	13.021	500	759,23	379 615,00
19288	Северная Осетия - Алания респ. г Владикавказ, ул. Кутузова, 115, Садоводческое некоммерческое объединение "Наука", сад №488 "а"	Владикавказ	15:09:0021601:506	0030020000000 Земли населенных пунктов	Для коллективного садоводства	13	13.021	703	759,23	533 738,69
19289	Респ. Северная Осетия - Алания, г. Владикавказ, СНО "Наука", дом сад №490	Владикавказ	15:09:0021601:508	0030020000000 Земли населенных пунктов	Для садоводства	13	13.021	521	759,23	395 595,75
19290	Республика Северная Осетия-Алания, г Владикавказ, СНО "Наука", сад 44 "б"	Владикавказ	15:09:0021601:51	0030020000000 Земли населенных пунктов	Под садоводство	13	13.021	500	759,23	379 615,00
19291	Республика Северная Осетия-Адания, г Владикавказ, СНО Наука, сад 491	Владикавказ	15:09:0021601:511	0030020000000 Земли населенных пунктов	Под садоводство	13	13.021	501	759,23	380 374,23
19292	Республика Северная Осетия-Адания, г Владикавказ, СНО "Наука", сад №492	Владикавказ	15:09:0021601:512	0030020000000 Земли населенных пунктов	Под садоводство	13	13.021	438	759,23	332 542,74
19293	Республика Северная Осетия-Адания, г Владикавказ, СНО Наука, сад 493	Владикавказ	15:09:0021601:513	0030020000000 Земли населенных пунктов	Под садоводство	13	13.021	424	759,23	321 913,52
19294	Республика Северная Осетия-Алания, г. Владикавказ, ул. Кутузова.115, садоводческое некоммерческое объединение "Наука", сад № 494	Владикавказ	15:09:0021601:514	0030020000000 Земли населенных пунктов	Для коллективного садоводства	13	13.021	451	759,23	342 412,73
19295	Республика Северная Осетия-Адания, г Владикавказ, ул Кутузова, 115, садоводческое некоммерческое объединение "Наука", сад № 495	Владикавказ	15:09:0021601:515	0030020000000 Земли населенных пунктов	коллективное садоводство	13	13.021	460	759,23	349 245,80
19296	Республика Северная Осетия-Алания, г. Владикавказ, ул. Кутузова,115, садоводческое некоммерческое объединение "Наука", сад №496	Владикавказ	15:09:0021601:516	0030020000000 Земли населенных пунктов	Для садоводства	13	13.021	440	759,23	334 061,20
19297	Республика Северная Осетия-Алания, г. Владикавказ, ул. Кутузова. 115, Садоводческое некоммерческое объединение "Наука", участок № 497	Владикавказ	15:09:0021601:517	0030020000000 Земли населенных пунктов	Для садоводства	13	13.021	456	759,23	346 208,88
19298	Республика Северная Осетия-Адания, г Владикавказ, СНО Наука, сад 448	Владикавказ	15:09:0021601:52	0030020000000 Земли населенных пунктов	Для садоводства или огородничества	13	13.021	500	759,23	379 615,00
19299	Республика Северная Осетия-Адания, г Владикавказ, СНО Наука, сад 500	Владикавказ	15:09:0021601:520	0030020000000 Земли населенных пунктов	для садоводства	13	13.021	474	759,23	359 875,02
19300	Республика Северная Осетия-Адания, г Владикавказ, СНО Наука, сад 501	Владикавказ	15:09:0021601:521	0030020000000 Земли населенных пунктов	Под садоводство	13	13.021	738	759,23	560 311,74
19301	Республика Северная Осетия-Адания, г Владикавказ, СНО Наука, уч 502	Владикавказ	15:09:0021601:522	0030020000000 Земли населенных пунктов	Коллективное садоводство	13	13.021	626	759,23	475 277,98
19302	Респ. Северная Осетия - Алания, г. Владикавказ, СНО "Наука", участок 504	Владикавказ	15:09:0021601:524	0030020000000 Земли населенных пунктов	Для садоводства	13	13.021	460	759,23	349 245,80
19303	Респ. Северная Осетия - Алания, г. Владикавказ, СНО "Наука", дом сад №505	Владикавказ	15:09:0021601:525	0030020000000 Земли населенных пунктов	Под садоводство	13	13.021	444	759,23	337 098,12
19304	Республика Северная Осетия-Адания, г Владикавказ, СНО Наука, сад 506	Владикавказ	15:09:0021601:526	0030020000000 Земли населенных пунктов	коллективное садоводство	13	13.021	474	759,23	359 875,02
19305	Северная Осетия - Алания респ. г. Владикавказ, ул. Кутузова, 115, Садоводческое некоммерческое объединение "Наука", сад №507	Владикавказ	15:09:0021601:527	0030020000000 Земли населенных пунктов	Для коллективного садоводства	13	13.021	470	759,23	356 838,10
19306	Республика Северная Осетия-Адания, г Владикавказ, СНО "Наука", сад №508	Владикавказ	15:09:0021601:528	0030020000000 Земли населенных пунктов	Под садоводство	13	13.021	411	759,23	312 043,53
19307	Респ. Северная Осетия - Алания, г. Владикавказ, СНО "Наука", сад № 509	Владикавказ	15:09:0021601:529	0030020000000 Земли населенных пунктов	Под садоводство	13	13.021	369	759,23	302 932,77
19308	Республика Северная Осетия-Адания, г Владикавказ, СНО Наука, сад 45	Владикавказ	15:09:0021601:53	0030020000000 Земли населенных пунктов	Под садоводство	13	13.021	905	759,23	687 103,15
19309	Северная Осетия - Алания респ. г Владикавказ, ул Кутузова, 115, Садоводческое некоммерческое объединение "Наука", сад №510	Владикавказ	15:09:0021601:530	0030020000000 Земли населенных пунктов	Для коллективного садоводства	13	13.021	462	759,23	350 764,26
19310	Республика Северная Осетия-Адания, г Владикавказ, СНО "Наука", уч 511	Владикавказ	15:09:0021601:531	0030020000000 Земли населенных пунктов	Коллективное садоводство	13	13.021	450	759,23	341 653,50
19311	Республика Северная Осетия-Адания, г Владикавказ, СНО Наука, уч № 2	Владикавказ	15:09:0021601:532	0030020000000 Земли населенных пунктов	Коллективное садоводство	13	13.021	439	759,23	333 301,97
19312	Республика Северная Осетия-Адания, г Владикавказ, СНО Наука, сад 513	Владикавказ	15:09:0021601:533	0030020000000 Земли населенных пунктов	под садоводство	13	13.021	520	759,23	394 799,60
19313	Респ. Северная Осетия - Алания, г. Владикавказ, СНО "Наука", сад №514	Владикавказ	15:09:0021601:534	0030020000000 Земли населенных пунктов	коллективное садоводство	13	13.021	594	759,23	450 982,62
19314	Республика Северная Осетия-Алания, г. Владикавказ, ул. Кутузова. 115, садоводческое некоммерческое объединение "Наука", сад №515	Владикавказ	15:09:0021601:535	0030020000000 Земли населенных пунктов	коллективное садоводство	13	13.021	530	759,23	402 391,90

№ пп	Местоположение ЗУ	Район	Кадастровый номер ЗУ	Категория земель	Разрешенное использование по документу	Код вида разрешенного использования (в соответствии с классификатором видов разрешенного использования земельных участков)	Вид использования объектов недвижимости	Площадь	УПКС	КС
19315	Республика Северная Осетия-Алания, г Владикавказ, СНО Наука, сад 516	Владикавказ	15:09:0021601:536	003002000000 Земли населенных пунктов	Под садоводство	13	13.021	461	759,23	350 005,03
19316	Северная Осетия - Алания респ, г. Владикавказ, ул. Кутузова, 115, Садоводческое некоммерческое объединение "Наука", сад №519	Владикавказ	15:09:0021601:539	003002000000 Земли населенных пунктов	Для коллективного садоводства	13	13.021	534	759,23	405 428,82
19317	Республика Северная Осетия-Алания, г. Владикавказ, ул. Кутузова. 115, Садоводческое некоммерческое объединение "Наука", сад №46	Владикавказ	15:09:0021601:54	003002000000 Земли населенных пунктов	коллективное садоводство	13	13.021	470	759,23	356 838,10
19318	Республика Северная Осетия-Алания, г Владикавказ, СНО Наука, сад 520	Владикавказ	15:09:0021601:540	003002000000 Земли населенных пунктов	Для садоводства или огородничества	13	13.021	385	759,23	292 303,55
19319	Республика Северная Осетия-Алания, г Владикавказ, СНО Наука, сад 521	Владикавказ	15:09:0021601:541	003002000000 Земли населенных пунктов	Для садоводства или огородничества	13	13.021	426	759,23	323 431,98
19320	Северная Осетия - Алания респ, г. Владикавказ, ул. Кутузова, 115, Садоводческое некоммерческое объединение "Наука", участок № 522	Владикавказ	15:09:0021601:542	003002000000 Земли населенных пунктов	Для садоводства	13	13.021	436	759,23	331 024,28
19321	Республика Северная Осетия-Алания, г Владикавказ, СНО Наука, сад 523	Владикавказ	15:09:0021601:543	003002000000 Земли населенных пунктов	коллективное садоводство	13	13.021	448	759,23	340 135,04
19322	Респ. Северная Осетия - Алания, г. Владикавказ, СНО "Наука", участок № 524	Владикавказ	15:09:0021601:544	003002000000 Земли населенных пунктов	Для садоводства	13	13.021	474	759,23	359 875,02
19323	Республика Северная Осетия-Алания, г. Владикавказ, ул. Кутузова, 115, Садоводческое некоммерческое объединение "Наука", сад № 525	Владикавказ	15:09:0021601:545	003002000000 Земли населенных пунктов	коллективное садоводство	13	13.021	641	759,23	486 666,43
19324	Республика Северная Осетия-Алания, г. Владикавказ, ул. Кутузова. 115, садоводческое некоммерческое объединение "Наука", сад №526	Владикавказ	15:09:0021601:546	003002000000 Земли населенных пунктов	коллективное садоводство	13	13.021	520	759,23	394 799,60
19325	Республика Северная Осетия-Алания, г Владикавказ, СНО Наука, сад 527	Владикавказ	15:09:0021601:547	003002000000 Земли населенных пунктов	Под садоводство	13	13.021	515	759,23	391 003,45
19326	Респ. Северная Осетия - Алания, г. Владикавказ, СНО "Наука", участок № 528	Владикавказ	15:09:0021601:548	003002000000 Земли населенных пунктов	Для коллективного садоводства	13	13.021	729	759,23	553 478,67
19327	Республика Северная Осетия-Алания, г Владикавказ, СНО Наука, сад 47	Владикавказ	15:09:0021601:55	003002000000 Земли населенных пунктов	коллективное садоводство	13	13.021	400	759,23	303 692,00
19328	Республика Северная Осетия-Алания, г. Владикавказ, ул. Кутузова.115, садоводческое некоммерческое объединение "Наука", сад № 531	Владикавказ	15:09:0021601:551	003002000000 Земли населенных пунктов	Для коллективного садоводства	13	13.021	673	759,23	510 961,79
19329	Республика Северная Осетия-Алания, г Владикавказ, СНО Наука, сад 532	Владикавказ	15:09:0021601:552	003002000000 Земли населенных пунктов	Под садоводство	13	13.021	566	759,23	429 724,18
19330	Республика Северная Осетия-Алания, г Владикавказ, СНО Наука, сад 533	Владикавказ	15:09:0021601:553	003002000000 Земли населенных пунктов	Для садоводства или огородничества	13	13.021	573	759,23	435 038,79
19331	Республика Северная Осетия-Алания, г Владикавказ, СНО Наука, сад 534	Владикавказ	15:09:0021601:554	003002000000 Земли населенных пунктов	для садоводства или огородничества	13	13.021	498	759,23	378 818,85
19332	Республика Северная Осетия-Алания, г Владикавказ, СНО Наука, сад 535	Владикавказ	15:09:0021601:555	003002000000 Земли населенных пунктов	Под садоводство	13	13.021	801	759,23	608 140,23
19333	Республика Северная Осетия-Алания, г Владикавказ, СНО Наука, сад 536	Владикавказ	15:09:0021601:556	003002000000 Земли населенных пунктов	для садоводства или огородничества	13	13.021	978	759,23	742 526,94
19334	Республика Северная Осетия-Алания, г Владикавказ, СНО Наука, сад 539	Владикавказ	15:09:0021601:558	003002000000 Земли населенных пунктов	Для коллективного садоводства	13	13.021	614	759,23	466 167,22
19335	Республика Северная Осетия-Алания, г. Владикавказ, ул. Кутузова,115, садоводческое некоммерческое объединение "Наука", сад № 540	Владикавказ	15:09:0021601:559	003002000000 Земли населенных пунктов	коллективное садоводство	13	13.021	512	759,23	388 725,76
19336	Республика Северная Осетия-Алания, г Владикавказ, СНО Наука, уч 48	Владикавказ	15:09:0021601:56	003002000000 Земли населенных пунктов	Для садоводства	13	13.021	400	759,23	303 692,00
19337	Респ. Северная Осетия - Алания, г. Владикавказ, СНО "Наука", сад 541	Владикавказ	15:09:0021601:560	003002000000 Земли населенных пунктов	Под садоводство	13	13.021	565	759,23	428 964,95
19338	Респ. Северная Осетия - Алания, г. Владикавказ, СНО "Наука", дом сад №543	Владикавказ	15:09:0021601:561	003002000000 Земли населенных пунктов	Под садоводство	13	13.021	476	759,23	361 393,48
19339	Республика Северная Осетия-Алания, г. Владикавказ, ул. Кутузова, 115, садоводческое некоммерческое объединение "Наука", участок № 544	Владикавказ	15:09:0021601:562	003002000000 Земли населенных пунктов	коллективное садоводство	13	13.021	423	759,23	321 154,29
19340	Республика Северная Осетия-Алания, г Владикавказ, СНО Наука, сад 545	Владикавказ	15:09:0021601:563	003002000000 Земли населенных пунктов	Коллективное садоводство	13	13.021	594	759,23	450 982,62
19341	Республика Северная Осетия-Алания, г Владикавказ, СНО Наука, сад 546	Владикавказ	15:09:0021601:564	003002000000 Земли населенных пунктов	под садоводство	13	13.021	593	759,23	450 223,39
19342	Республика Северная Осетия-Алания, г. Владикавказ, ул. Кутузова, 115, Садоводческое некоммерческое объединение "Наука", сад №547	Владикавказ	15:09:0021601:565	003002000000 Земли населенных пунктов	коллективное садоводство	13	13.021	615	759,23	466 926,45
19343	Республика Северная Осетия-Алания, г Владикавказ, ул Кутузова.115, садоводческое некоммерческое объединение "Наука", сад №548	Владикавказ	15:09:0021601:566	003002000000 Земли населенных пунктов	коллективное садоводство	13	13.021	600	759,23	455 538,00
19344	Респ. Северная Осетия - Алания, г. Владикавказ, СНО "Наука", сад № 549	Владикавказ	15:09:0021601:567	003002000000 Земли населенных пунктов	Под садоводство	13	13.021	540	759,23	409 984,20
19345	Республика Северная Осетия-Алания, г Владикавказ, СНО Наука, сад 550	Владикавказ	15:09:0021601:568	003002000000 Земли населенных пунктов	для садоводства и огородничества	13	13.021	650	759,23	493 499,50
19346	Республика Северная Осетия-Алания, г. Владикавказ, ул. Кутузова, 115, Садоводческое некоммерческое объединение "Наука", сад №551	Владикавказ	15:09:0021601:569	003002000000 Земли населенных пунктов	коллективное садоводство	13	13.021	656	759,23	498 054,88
19347	Республика Северная Осетия-Алания, г Владикавказ, СНО Наука, сад 552	Владикавказ	15:09:0021601:570	003002000000 Земли населенных пунктов	Под садоводство	13	13.021	548	759,23	416 058,04
19348	Республика Северная Осетия-Алания, г Владикавказ, СНО Наука, сад 553	Владикавказ	15:09:0021601:571	003002000000 Земли населенных пунктов	для садоводства	13	13.021	586	759,23	444 908,78
19349	Республика Северная Осетия-Алания, г Владикавказ, СНО Наука, сад 555	Владикавказ	15:09:0021601:573	003002000000 Земли населенных пунктов	Для садоводства	13	13.021	537	759,23	407 706,51
19350	Республика Северная Осетия-Алания, г. Владикавказ, ул. Кутузова, 115, садоводческое некоммерческое объединение "Наука", сад №555 а	Владикавказ	15:09:0021601:574	003002000000 Земли населенных пунктов	коллективное садоводство	13	13.021	356	759,23	270 285,88
19351	Республика Северная Осетия-Алания, г Владикавказ, СНО Наука, сад 557	Владикавказ	15:09:0021601:576	003002000000 Земли населенных пунктов	Для коллективного садоводства	13	13.021	453	759,23	343 931,19
19352	Республика Северная Осетия-Алания, г Владикавказ, СНО Наука, сад 558	Владикавказ	15:09:0021601:577	003002000000 Земли населенных пунктов	Под садоводство	13	13.021	470	759,23	356 838,10
19353	Республика Северная Осетия-Алания, г. Владикавказ, ул Кутузова,115, садоводческое некоммерческое объединение "Наука", сад №562	Владикавказ	15:09:0021601:579	003002000000 Земли населенных пунктов	коллективное садоводство	13	13.021	400	759,23	303 692,00
19354	Респ. Северная Осетия - Алания, г. Владикавказ, СНО "Наука", 50	Владикавказ	15:09:0021601:58	003002000000 Земли населенных пунктов	Под садоводство	13	13.021	499	759,23	378 855,77
19355	Республика Северная Осетия-Алания, г. Владикавказ, ул. Кутузова, 115, Садоводческое некоммерческое объединение Наука, сад №564	Владикавказ	15:09:0021601:581	003002000000 Земли населенных пунктов	Коллективное садоводство	13	13.021	400	759,23	303 692,00
19356	Республика Северная Осетия-Алания, г Владикавказ, ул Кутузова, 115, садоводческое некоммерческое объединение "Наука", сад №566	Владикавказ	15:09:0021601:583	003002000000 Земли населенных пунктов	коллективное садоводство	13	13.021	390	759,23	296 099,70
19357	Северная Осетия - Алания респ, г. Владикавказ, ул. Кутузова, 115, Садоводческое некоммерческое объединение "Наука", сад №567	Владикавказ	15:09:0021601:584	003002000000 Земли населенных пунктов	коллективное садоводство	13	13.021	463	759,23	351 523,49
19358	Республика Северная Осетия-Алания, г Владикавказ, СНО Наука, сад 568	Владикавказ	15:09:0021601:585	003002000000 Земли населенных пунктов	Под садоводство	13	13.021	747	759,23	567 144,81
19359	РСО - Алания, г Владикавказ, ул Кутузова, 115, садоводческое некоммерческое объединение "Наука", сад №568	Владикавказ	15:09:0021601:586	003002000000 Земли населенных пунктов	Для садоводства	13	13.021	781	759,23	592 958,63
19360	Республика Северная Осетия-Алания, г Владикавказ, СНО Наука, сад 569	Владикавказ	15:09:0021601:587	003002000000 Земли населенных пунктов	Для садоводства	13	13.021	572	759,23	434 279,56
19361	Республика Северная Осетия-Алания, г Владикавказ, СНО Наука, сад 570	Владикавказ	15:09:0021601:588	003002000000 Земли населенных пунктов	Под садоводство	13	13.021	643	759,23	488 184,89
19362	Северная Осетия - Алания респ, г. Владикавказ, СНО "Наука", участок №51	Владикавказ	15:09:0021601:58	003002000000 Земли населенных пунктов	Коллективное садоводство	13	13.021	904	759,23	686 343,92
19363	Республика Северная Осетия-Алания, г Владикавказ, СНО Наука, сад 572	Владикавказ	15:09:0021601:590	003002000000 Земли населенных пунктов	Для садоводства или огородничества	13	13.021	407	759,23	309 006,61
19364	Респ. Северная Осетия - Алания, г. Владикавказ, СНО "Наука", участок 574	Владикавказ	15:09:0021601:592	003002000000 Земли населенных пунктов	под садоводство	13	13.021	560	759,23	425 168,80
19365	Республика Северная Осетия - Алания, г. Владикавказ, СНО "Наука", сад № 574 "а"	Владикавказ	15:09:0021601:593	003002000000 Земли населенных пунктов	Для садоводства	13	13.021	560	759,23	425 168,80
19366	Республика Северная Осетия-Алания, г Владикавказ, СНО Наука, сад 575	Владикавказ	15:09:0021601:594	003002000000 Земли населенных пунктов	Для садоводства	13	13.021	539	759,23	409 234,97
19367	Респ. Северная Осетия - Алания, г. Владикавказ, СНО "Наука", сад № 576	Владикавказ	15:09:0021601:595	003002000000 Земли населенных пунктов	Для садоводства	13	13.021	518	759,23	393 281,14
19368	Республика Северная Осетия-Алания, г Владикавказ, СНО Наука, сад 582	Владикавказ	15:09:0021601:598	003002000000 Земли населенных пунктов	разрешенное использование: для садоводства или огородничества	13	13.021	410	759,23	311 284,30
19369	Республика Северная Осетия-Алания, г Владикавказ, ул Кутузова, 115, садоводческое некоммерческое объединение "Наука", сад №583	Владикавказ	15:09:0021601:599	003002000000 Земли населенных пунктов	для ведения гражданами садоводства и огородничества	13	13.021	480	759,23	364 430,40
19370	Республика Северная Осетия-Алания, г. Владикавказ, ул. Кутузова, 115, Садоводческое некоммерческое объединение "Наука", сад №6	Владикавказ	15:09:0021601:6	003002000000 Земли населенных пунктов	коллективное садоводство	13	13.021	651	759,23	494 258,73
19371	Республика Северная Осетия-Алания, г Владикавказ, СНО Наука, сад 52	Владикавказ	15:09:0021601:60	003002000000 Земли населенных пунктов	коллективное садоводство	13	13.021	500	759,23	379 615,00
19372	Республика Северная Осетия-Алания, г Владикавказ, СНО Наука, сад 584	Владикавказ	15:09:0021601:600	003002000000 Земли населенных пунктов	Для садоводства	13	13.021	552	759,23	419 094,96
19373	Республика Северная Осетия-Алания, г Владикавказ, СНО Наука, сад 586	Владикавказ	15:09:0021601:603	003002000000 Земли населенных пунктов	Под садоводство	13	13.021	576	759,23	437 316,48

№ пп	Местоположение ЗУ	Район	Кадастровый номер ЗУ	Категория земель	Разрешенное использование по документу	Код вида разрешенного использования (в соответствии с классификатором видов разрешенного использования земельных участков)	Вид использования объектов недвижимости	Площадь	УПКС	КС
19374	Республика Северная Осетия-Алания, г. Владикавказ, ул. Кутузова, 115, садоводческое некоммерческое объединение "Наука", сад № 587	Владикавказ	15:09:0021601:604	0030020000000 Земли населенных пунктов	Для коллективного садоводства	13	13.021	765	759,23	580 810,95
19375	Республика Северная Осетия-Алания, г. Владикавказ, СНО Наука, сад 588	Владикавказ	15:09:0021601:606	0030020000000 Земли населенных пунктов	Для садоводства	13	13.021	608	759,23	461 611,84
19376	Республика Северная Осетия-Алания, г. Владикавказ, ул. Кутузова.115, садоводческое некоммерческое объединение "Наука", сад №589	Владикавказ	15:09:0021601:607	0030020000000 Земли населенных пунктов	Для коллективного садоводства	13	13.021	624	759,23	473 759,52
19377	Республика Северная Осетия-Алания, г. Владикавказ, СНО Наука, сад 595	Владикавказ	15:09:0021601:609	0030020000000 Земли населенных пунктов	Под садоводство	13	13.021	500	759,23	379 615,00
19378	Респ. Северная Осетия - Алания, г. Владикавказ, СНО "Наука", пом сп в №3	Владикавказ	15:09:0021601:61	0030020000000 Земли населенных пунктов	Для садоводства	13	13.021	871	759,23	661 289,33
19379	Республика Северная Осетия-Алания, г. Владикавказ, СНО Наука, сад 601	Владикавказ	15:09:0021601:610	0030020000000 Земли населенных пунктов	для садоводства	13	13.021	348	759,23	264 212,04
19380	Республика Северная Осетия-Алания, г. Владикавказ, ул. Кутузова.115, садоводческое некоммерческое объединение "Наука", сад №601 п	Владикавказ	15:09:0021601:611	0030020000000 Земли населенных пунктов	Для коллективного садоводства	13	13.021	495	759,23	375 818,85
19381	Респ. Северная Осетия - Алания, г. Владикавказ, СНО "Наука", сад № 602	Владикавказ	15:09:0021601:612	0030020000000 Земли населенных пунктов	Под садоводство	13	13.021	968	759,23	734 934,64
19382	Республика Северная Осетия-Алания, г. Владикавказ, СНО Наука, сп в 607	Владикавказ	15:09:0021601:613	0030020000000 Земли населенных пунктов	Для садоводства или огородничества	13	13.021	301	759,23	228 528,23
19383	Респ. Северная Осетия - Алания, г. Владикавказ, СНО "Наука", сад № 608	Владикавказ	15:09:0021601:614	0030020000000 Земли населенных пунктов	Для садоводства	13	13.021	406	759,23	308 247,38
19384	Республика Северная Осетия-Алания, г. Владикавказ, СНО Наука, сад 611	Владикавказ	15:09:0021601:615	0030020000000 Земли населенных пунктов	Под садоводство	13	13.021	759	759,23	576 255,57
19385	Респ. Северная Осетия - Алания, г. Владикавказ, СНО "Наука", 612	Владикавказ	15:09:0021601:616	0030020000000 Земли населенных пунктов	для садоводства	13	13.021	996	759,23	756 193,08
19386	Республика Северная Осетия-Алания, г. Владикавказ, СНО Наука, сп в 613а	Владикавказ	15:09:0021601:618	0030020000000 Земли населенных пунктов	Под садоводство	13	13.021	794	759,23	602 828,62
19387	Респ. Северная Осетия - Алания, г. Владикавказ, СНО "Наука", сад № 613 "б"	Владикавказ	15:09:0021601:619	0030020000000 Земли населенных пунктов	Под садоводство	13	13.021	900	759,23	683 307,00
19388	Респ. Северная Осетия – Алания, г. Владикавказ, СНО "Наука", участок 5а	Владикавказ	15:09:0021601:62	0030020000000 Земли населенных пунктов	под садоводство	13	13.021	428	759,23	324 950,44
19389	Респ. Северная Осетия - Алания, г. Владикавказ, СНО "Наука", сад № 613 в	Владикавказ	15:09:0021601:620	0030020000000 Земли населенных пунктов	Под садоводство	13	13.021	300	759,23	227 769,00
19390	Респ. Северная Осетия - Алания, г. Владикавказ, ул. Кутузова. 115, садоводческое некоммерческое объединение "Наука", сад № 615	Владикавказ	15:09:0021601:623	0030020000000 Земли населенных пунктов	под садоводство	13	13.021	823	759,23	624 846,29
19391	Северная Осетия - Алания респ, г Владикавказ, ул Кутузова. 115. Садоводческое некоммерческое объединение "Наука", сад 616	Владикавказ	15:09:0021601:624	0030020000000 Земли населенных пунктов	Под садоводство	13	13.021	649	759,23	492 740,27
19392	Северная Осетия - Алания респ, г. Владикавказ, ул. Кутузова, 115, Садоводческое некоммерческое объединение "Наука", участок № 617	Владикавказ	15:09:0021601:625	0030020000000 Земли населенных пунктов	коллективное садоводство	13	13.021	641	759,23	486 666,43
19393	Республика Северная Осетия-Алания, г Владикавказ, ул. Кутузова. 115. Садоводческое некоммерческое объединение "Наука", участок № 618 "п"	Владикавказ	15:09:0021601:626	0030020000000 Земли населенных пунктов	коллективное садоводство	13	13.021	757	759,23	574 737,11
19394	Респ. Северная Осетия - Алания, г. Владикавказ, СНО "Наука", участок №619	Владикавказ	15:09:0021601:629	0030020000000 Земли населенных пунктов	Под садоводство	13	13.021	910	759,23	690 899,30
19395	Респ. Северная Осетия - Алания, г. Владикавказ, СНО "Наука", участок 55	Владикавказ	15:09:0021601:63	0030020000000 Земли населенных пунктов	Для садоводства	13	13.021	436	759,23	331 024,28
19396	Республика Северная Осетия-Алания, г Владикавказ, СНО Наука, сад 620	Владикавказ	15:09:0021601:632	0030020000000 Земли населенных пунктов	Коллективное садоводство	13	13.021	554	759,23	420 613,42
19397	Респ. Северная Осетия - Алания, г. Владикавказ, СНО "Наука", сад № 621	Владикавказ	15:09:0021601:634	0030020000000 Земли населенных пунктов	Для садоводства	13	13.021	623	759,23	473 000,29
19398	Респ. Северная Осетия - Алания, г. Владикавказ, Садоводческое некоммерческое объединение "Наука", 621а	Владикавказ	15:09:0021601:635	0030020000000 Земли населенных пунктов	Под садоводство	13	13.021	414	759,23	314 321,22
19399	Республика Северная Осетия-Алания, г Владикавказ, СНО Наука, д 622	Владикавказ	15:09:0021601:636	0030020000000 Земли населенных пунктов	Для садоводства	13	13.021	493	759,23	374 300,39
19400	Республика Северная Осетия-Алания, г Владикавказ, СНО Наука, сад 623	Владикавказ	15:09:0021601:637	0030020000000 Земли населенных пунктов	для садоводства	13	13.021	515	759,23	391 003,45
19401	Республика Северная Осетия-Алания, г Владикавказ, СНО Наука, сад 624	Владикавказ	15:09:0021601:638	0030020000000 Земли населенных пунктов	Для садоводства или огородничества	13	13.021	495	759,23	375 818,85
19402	Северная Осетия - Алания респ, г Владикавказ, ул Кутузова, 115, Садоводческое некоммерческое объединение "Наука", сад №625	Владикавказ	15:09:0021601:639	0030020000000 Земли населенных пунктов	Для коллективного садоводства	13	13.021	547	759,23	415 298,81
19403	Республика Северная Осетия-Алания, г Владикавказ, СНО Наука, уч 626	Владикавказ	15:09:0021601:640	0030020000000 Земли населенных пунктов	коллективное садоводство	13	13.021	545	759,23	413 780,35
19404	Респ. Северная Осетия – Алания, г. Владикавказ, СНО "Наука", сад № 627	Владикавказ	15:09:0021601:641	0030020000000 Земли населенных пунктов	Под садоводство	13	13.021	582	759,23	441 871,86
19405	Северная Осетия - Алания респ, г. Владикавказ, ул. Кутузова. 115. Садоводческое некоммерческое объединение "Наука", участок № 628	Владикавказ	15:09:0021601:642	0030020000000 Земли населенных пунктов	Для садоводства	13	13.021	567	759,23	430 483,41
19406	Северная Осетия - Алания респ, г. Владикавказ, ул. Кутузова. 115. Садоводческое некоммерческое объединение "Наука", участок № 630	Владикавказ	15:09:0021601:644	0030020000000 Земли населенных пунктов	Для садоводства	13	13.021	537	759,23	407 706,51
19407	Республика Северная Осетия-Алания, г Владикавказ, ул Кутузова, 115, садоводческое некоммерческое объединение "Наука", сад № 632	Владикавказ	15:09:0021601:645	0030020000000 Земли населенных пунктов	коллективное садоводство	13	13.021	552	759,23	419 094,96
19408	Республика Северная Осетия-Алания, г Владикавказ, ул Кутузова, 115, садоводческое некоммерческое объединение "Наука", сад №63-I	Владикавказ	15:09:0021601:646	0030020000000 Земли населенных пунктов	Для коллективного садоводства	13	13.021	550	759,23	417 576,50
19409	Респ. Северная Осетия - Алания, г. Владикавказ, СНО "Наука", 635	Владикавказ	15:09:0021601:647	0030020000000 Земли населенных пунктов	коллективное садоводство	13	13.021	500	759,23	379 615,00
19410	Северная Осетия - Алания респ, г. Владикавказ, ул. Кутузова. 115. Садоводческое некоммерческое объединение "Наука".сад №636	Владикавказ	15:09:0021601:648	0030020000000 Земли населенных пунктов	Для коллективного садоводства	13	13.021	576	759,23	437 316,48
19411	Республика Северная Осетия-Алания, г Владикавказ, СНО Наука, уч 637	Владикавказ	15:09:0021601:649	0030020000000 Земли населенных пунктов	Коллективное садоводство	13	13.021	601	759,23	456 297,23
19412	Республика Северная Осетия-Алания, г Владикавказ, СНО Наука, сад 66	Владикавказ	15:09:0021601:65	0030020000000 Земли населенных пунктов	Под садоводство	13	13.021	945	759,23	717 472,35
19413	Респ. Северная Осетия - Алания, г. Владикавказ, СНО "Наука", сад №638	Владикавказ	15:09:0021601:650	0030020000000 Земли населенных пунктов	коллективное садоводство	13	13.021	702	759,23	532 979,46
19414	Респ. Северная Осетия - Алания, г. Владикавказ, Садоводческое некоммерческое объединение "Наука", сад №640	Владикавказ	15:09:0021601:651	0030020000000 Земли населенных пунктов	Коллективное садоводство	13	13.021	462	759,23	350 764,26
19415	Северная Осетия - Алания респ, г. Владикавказ, ул. Кутузова, 115, Садоводческое некоммерческое объединение "Наука", сад № 641	Владикавказ	15:09:0021601:652	0030020000000 Земли населенных пунктов	Для коллективного садоводства	13	13.021	467	759,23	354 560,41
19416	Респ. Северная Осетия - Алания, г. Владикавказ, ул. Кутузова, 115, садоводческое некоммерческое объединение "Наука", сад № 642	Владикавказ	15:09:0021601:653	0030020000000 Земли населенных пунктов	коллективное садоводство	13	13.021	473	759,23	359 115,79
19417	Республика Северная Осетия-Алания, г. Владикавказ, ул. Кутузова, 115. садоводческое некоммерческое объединение "Наука", сад №643	Владикавказ	15:09:0021601:654	0030020000000 Земли населенных пунктов	коллективное садоводство	13	13.021	462	759,23	350 764,26
19418	Республика Северная Осетия-Алания, г. Владикавказ, ул. Кутузова, 115. садоводческое некоммерческое объединение "Наука". участок № 645	Владикавказ	15:09:0021601:655	0030020000000 Земли населенных пунктов	Для ведения гражданами садоводства и огородничества	13	13.021	468	759,23	355 319,64
19419	Северная Осетия - Алания респ, г. Владикавказ, ул. Кутузова, 115, Садоводческое некоммерческое объединение "Наука", сад № 646	Владикавказ	15:09:0021601:656	0030020000000 Земли населенных пунктов	Для коллективного садоводства	13	13.021	474	759,23	359 875,02
19420	Республика Северная Осетия-Алания, г Владикавказ, СНО Наука, уч 647	Владикавказ	15:09:0021601:657	0030020000000 Земли населенных пунктов	под садоводство	13	13.021	472	759,23	358 356,56
19421	Республика Северная Осетия-Алания, г. Владикавказ, ул. Кутузова, 115. садоводческое некоммерческое объединение "Наука", сад №648	Владикавказ	15:09:0021601:658	0030020000000 Земли населенных пунктов	для садоводства	13	13.021	462	759,23	350 764,26
19422	Республика Северная Осетия-Алания, г Владикавказ, СНО Наука, сп в 649	Владикавказ	15:09:0021601:659	0030020000000 Земли населенных пунктов	для садоводства или огородничества	13	13.021	493	759,23	374 300,39
19423	Республика Северная Осетия-Алания, г Владикавказ, СНО Наука, сад 650	Владикавказ	15:09:0021601:660	0030020000000 Земли населенных пунктов	коллективное садоводство	13	13.021	473	759,23	359 115,79
19424	Респ. Северная Осетия - Алания, г. Владикавказ, СНО "Наука", сад №651	Владикавказ	15:09:0021601:661	0030020000000 Земли населенных пунктов	коллективное садоводство	13	13.021	474	759,23	359 875,02
19425	Республика Северная Осетия-Алания, г Владикавказ, СНО Наука, сад 652	Владикавказ	15:09:0021601:662	0030020000000 Земли населенных пунктов	для садоводства или огородничества	13	13.021	451	759,23	342 412,73
19426	Республика Северная Осетия-Алания, г Владикавказ, СНО Наука, сп в 654	Владикавказ	15:09:0021601:664	0030020000000 Земли населенных пунктов	Под садоводство	13	13.021	470	759,23	356 838,10
19427	Республика Северная Осетия-Алания, г Владикавказ, СНО Наука, сад 656	Владикавказ	15:09:0021601:666	0030020000000 Земли населенных пунктов	под садоводство	13	13.021	1 001	759,23	759 989,23
19428	Республика Северная Осетия-Алания, г Владикавказ, ул Кутузова, 115, садоводческое некоммерческое объединение "Наука", сад №657	Владикавказ	15:09:0021601:667	0030020000000 Земли населенных пунктов	коллективное садоводство	13	13.021	500	759,23	379 615,00
19429	Республика Северная Осетия-Алания, г Владикавказ, СНО "Наука", уч №657 "п"	Владикавказ	15:09:0021601:668	0030020000000 Земли населенных пунктов	Под садоводство	13	13.021	430	759,23	326 468,90
19430	Респ. Северная Осетия - Алания, г. Владикавказ, СНО "Наука", сад № 658	Владикавказ	15:09:0021601:669	0030020000000 Земли населенных пунктов	коллективное садоводство	13	13.021	514	759,23	390 244,22
19431	Респ. Северная Осетия - Алания, г. Владикавказ, СНО "Наука", сад № 47 а	Владикавказ	15:09:0021601:67	0030020000000 Земли населенных пунктов	коллективное садоводство	13	13.021	448	759,23	340 135,04

№ пп	Местоположение ЗУ	Район	Кадастровый номер ЗУ	Категория земель	Разрешенное использование по документу	Код вида разрешенного использования (в соответствии с классификатором видов разрешенного использования земельных участков)	Вид использования объектов недвижимости	Площадь	УПКС	КС
19432	Республика Северная Осетия-Алания, г. Владикавказ, ул. Кутузова, 115. Садоводческое некоммерческое объединение "Наука". сад №659	Владикавказ	15:09:0021601:670	003002000000 Земли населенных пунктов	коллективное садоводство	13	13.021	435	759,23	330 265,05
19433	Республика Северная Осетия-Алания, г Владикавказ, СНО Наука, сад 660	Владикавказ	15:09:0021601:671	003002000000 Земли населенных пунктов	для садоводства или огородничества	13	13.021	451	759,23	342 412,73
19434	Респ. Северная Осетия - Алания, г. Владикавказ, СНО "Наука", сад 661	Владикавказ	15:09:0021601:672	003002000000 Земли населенных пунктов	Для садоводства или огородничества	13	13.021	479	759,23	363 671,17
19435	Респ. Северная Осетия - Алания, г. Владикавказ, СНО "Наука", сад 662	Владикавказ	15:09:0021601:673	003002000000 Земли населенных пунктов	для ведения гражданами садоводства и огородничества	13	13.021	495	759,23	375 818,85
19436	Республика Северная Осетия-Алания, г Владикавказ, СНО Наука, сад 663	Владикавказ	15:09:0021601:674	003002000000 Земли населенных пунктов	Под садоводство	13	13.021	500	759,23	379 615,00
19437	Республика Северная Осетия-Алания, г Владикавказ, СНО Наука, уч 664	Владикавказ	15:09:0021601:675	003002000000 Земли населенных пунктов	Под садоводство	13	13.021	488	759,23	370 504,24
19438	Респ. Северная Осетия - Алания, г. Владикавказ, СНО "Наука", участок №665	Владикавказ	15:09:0021601:676	003002000000 Земли населенных пунктов	под садоводство	13	13.021	437	759,23	331 783,51
19439	Республика Северная Осетия-Алания, г Владикавказ, СНО Наука, сад 666	Владикавказ	15:09:0021601:677	003002000000 Земли населенных пунктов	Под садоводство	13	13.021	337	759,23	255 860,51
19440	Респ. Северная Осетия - Алания, г. Владикавказ, СНО "Наука", сад 667	Владикавказ	15:09:0021601:678	003002000000 Земли населенных пунктов	Для садоводства или огородничества	13	13.021	357	759,23	271 045,11
19441	Республика Северная Осетия-Алания, г Владикавказ, СНО Наука, сад 668	Владикавказ	15:09:0021601:679	003002000000 Земли населенных пунктов	Под садоводство	13	13.021	302	759,23	229 287,46
19442	Российская Федерация, Республика Северная Осетия - Алания г. Владикавказ, СНО Наука. сад 58	Владикавказ	15:09:0021601:68	003002000000 Земли населенных пунктов	для ведения гражданами садоводства и огородничества	13	13.021	683	759,23	518 554,09
19443	Респ. Северная Осетия - Алания, г. Владикавказ, СНО "Наука", участок №670	Владикавказ	15:09:0021601:681	003002000000 Земли населенных пунктов	Под садоводство	13	13.021	537	759,23	407 706,51
19444	Республика Северная Осетия-Алания, г Владикавказ, СНО "Наука", дом участок №671	Владикавказ	15:09:0021601:682	003002000000 Земли населенных пунктов	Для садоводства	13	13.021	470	759,23	356 838,10
19445	Республика Северная Осетия-Алания, г Владикавказ, СНО Наука, сад 672	Владикавказ	15:09:0021601:683	003002000000 Земли населенных пунктов	Для садоводства или огородничества	13	13.021	468	759,23	355 319,64
19446	Республика Северная Осетия-Алания, г Владикавказ, СНО Наука, сад 674	Владикавказ	15:09:0021601:685	003002000000 Земли населенных пунктов	Для садоводства	13	13.021	439	759,23	333 301,97
19447	Республика Северная Осетия-Алания, г Владикавказ, СНО Наука, сад 675	Владикавказ	15:09:0021601:686	003002000000 Земли населенных пунктов	Под садоводство	13	13.021	458	759,23	347 727,34
19448	Республика Северная Осетия-Алания, г Владикавказ, СНО Наука, сад 676	Владикавказ	15:09:0021601:687	003002000000 Земли населенных пунктов	Под садоводство	13	13.021	487	759,23	369 745,01
19449	Респ. Северная Осетия - Алания, г. Владикавказ, СНО "Наука", 677	Владикавказ	15:09:0021601:689	003002000000 Земли населенных пунктов	Под садоводство	13	13.021	486	759,23	368 985,78
19450	Российская Федерация, Республика Северная Осетия - Алания г. Владикавказ, ул. Кутузова. 115. садоводческое некоммерческое объединение "Наука", сад №59	Владикавказ	15:09:0021601:69	003002000000 Земли населенных пунктов	коллективное садоводство	13	13.021	605	759,23	459 334,15
19451	Республика Северная Осетия-Алания, г. Владикавказ, ул. Кутузова,115. садоводческое некоммерческое объединение "Наука", сад №677 а	Владикавказ	15:09:0021601:690	003002000000 Земли населенных пунктов	Для коллективного садоводства	13	13.021	249	759,23	189 048,27
19452	Северная Осетия - Алания респ. г. Владикавказ, ул. Кутузова. 115. Садоводческое некоммерческое объединение "Наука". сад/дом №678	Владикавказ	15:09:0021601:691	003002000000 Земли населенных пунктов	коллективное садоводство	13	13.021	472	759,23	358 356,56
19453	Республика Северная Осетия-Алания, г Владикавказ, СНО Наука, уч 680	Владикавказ	15:09:0021601:692	003002000000 Земли населенных пунктов	Коллективное садоводство	13	13.021	483	759,23	366 708,09
19454	Республика Северная Осетия-Алания, г Владикавказ, СНО Наука, уч 681	Владикавказ	15:09:0021601:693	003002000000 Земли населенных пунктов	Под садоводство	13	13.021	501	759,23	380 374,23
19455	Республика Северная Осетия-Алания, г Владикавказ, СНО Наука, уч 682	Владикавказ	15:09:0021601:694	003002000000 Земли населенных пунктов	Коллективное садоводство	13	13.021	560	759,23	425 168,80
19456	Республика Северная Осетия-Алания, г Владикавказ, ул. Кутузова. 115. Садоводческое некоммерческое объединение "Наука". участок № 683	Владикавказ	15:09:0021601:695	003002000000 Земли населенных пунктов	Для садоводства	13	13.021	442	759,23	335 579,66
19457	Респ. Северная Осетия - Алания, г. Владикавказ, СНО "Наука", участок №684	Владикавказ	15:09:0021601:696	003002000000 Земли населенных пунктов	коллективное садоводство	13	13.021	459	759,23	348 486,57
19458	РСО - Алания, г. Владикавказ, ул. Кутузова. 115. садоводческое некоммерческое объединение "Наука". сад/дом, 685	Владикавказ	15:09:0021601:697	003002000000 Земли населенных пунктов	Ведение садоводства (Осуществление отдыха и (или) выращивания гражданами для собственных нужд сельскохозяйственных культур, размещение для собственных нужд садового дома, жилого дома, указанного в описании вида разрешенного использования с кодом 2.1. хозяйственных построек и гаражей)	13	13.021	461	759,23	350 005,03
19459	Республика Северная Осетия-Алания, г Владикавказ, ул Кутузова,115. садоводческое некоммерческое объединение "Наука". сад №686	Владикавказ	15:09:0021601:698	003002000000 Земли населенных пунктов	коллективное садоводство	13	13.021	600	759,23	455 538,00
19460	Респ. Северная Осетия - Алания, г. Владикавказ, СНО "Наука", сад №687	Владикавказ	15:09:0021601:699	003002000000 Земли населенных пунктов	под садоводство	13	13.021	523	759,23	397 077,29
19461	Северная Осетия - Алания респ. г. Владикавказ, ул Кутузова, 115, Садоводческое некоммерческое объединение "Наука" сад №7	Владикавказ	15:09:0021601:7	003002000000 Земли населенных пунктов	коллективное садоводство	13	13.021	593	759,23	450 223,09
19462	Республика Северная Осетия-Алания, г Владикавказ, ул СНО "Наука", сад №688	Владикавказ	15:09:0021601:70	003002000000 Земли населенных пунктов	Под садоводство	13	13.021	483	759,23	366 708,09
19463	Республика Северная Осетия-Алания, г. Владикавказ, ул. Кутузова. 115, Садоводческое некоммерческое объединение "Наука". сад №689	Владикавказ	15:09:0021601:701	003002000000 Земли населенных пунктов	коллективное садоводство	13	13.021	440	759,23	334 061,20
19464	Северная Осетия - Алания респ. г. Владикавказ, ул Кутузова,115. Садоводческое некоммерческое объединение "Наука", сад №690	Владикавказ	15:09:0021601:702	003002000000 Земли населенных пунктов	коллективное садоводство	13	13.021	494	759,23	375 059,62
19465	Респ. Северная Осетия - Алания, г. Владикавказ, СНО "Наука", сад 691	Владикавказ	15:09:0021601:703	003002000000 Земли населенных пунктов	Под садоводство	13	13.021	497	759,23	377 337,31
19466	Республика Северная Осетия-Алания, г Владикавказ, СНО Наука, сад 692	Владикавказ	15:09:0021601:704	003002000000 Земли населенных пунктов	Под садоводство	13	13.021	459	759,23	348 486,57
19467	Республика Северная Осетия-Алания, г Владикавказ, СНО Наука, сад 695	Владикавказ	15:09:0021601:707	003002000000 Земли населенных пунктов	под садоводство	13	13.021	466	759,23	353 801,18
19468	Республика Северная Осетия - Алания, г. Владикавказ, СНО "Наука", сад №696	Владикавказ	15:09:0021601:708	003002000000 Земли населенных пунктов	Для садоводства	13	13.021	382	759,23	290 025,86
19469	Республика Северная Осетия-Алания, г Владикавказ, СНО Наука, сад 697	Владикавказ	15:09:0021601:709	003002000000 Земли населенных пунктов	для садоводства и огородничества	13	13.021	384	759,23	291 544,32
19470	Республика Северная Осетия-Алания, г. Владикавказ, ул. Кутузова,115. садоводческое некоммерческое объединение "Наука". сад №61	Владикавказ	15:09:0021601:71	003002000000 Земли населенных пунктов	Для садоводства	13	13.021	603	759,23	457 815,69
19471	Республика Северная Осетия-Алания, г Владикавказ, СНО Наука, сад 698	Владикавказ	15:09:0021601:710	003002000000 Земли населенных пунктов	Под садоводство	13	13.021	463	759,23	351 523,49
19472	Республика Северная Осетия-Алания, г Владикавказ, СНО Наука, сад 699	Владикавказ	15:09:0021601:711	003002000000 Земли населенных пунктов	для садоводства или огородничества	13	13.021	459	759,23	348 486,57
19473	Республика Северная Осетия-Алания, г. Владикавказ, ул Кутузова. 115, садоводческое некоммерческое объединение "Наука", сад № 701	Владикавказ	15:09:0021601:713	003002000000 Земли населенных пунктов	коллективное садоводство	13	13.021	458	759,23	347 727,34
19474	Респ. Северная Осетия - Алания, г. Владикавказ, СНО "Наука", дом участок № 702	Владикавказ	15:09:0021601:714	003002000000 Земли населенных пунктов	Для садоводства	13	13.021	460	759,23	349 245,80
19475	Республика Северная Осетия-Алания, г Владикавказ, ул Кутузова, 115. Садоводческое некоммерческое объединение "Наука". сад 704	Владикавказ	15:09:0021601:716	003002000000 Земли населенных пунктов	коллективное садоводство	13	13.021	600	759,23	455 538,00
19476	Респ. Северная Осетия - Алания, г. Владикавказ, СНО "Наука", сад 705	Владикавказ	15:09:0021601:717	003002000000 Земли населенных пунктов	для садоводства или огородничества	13	13.021	483	759,23	366 708,09
19477	Республика Северная Осетия-Алания, г. Владикавказ, ул. Кутузова, 115. Садоводческое некоммерческое объединение "Наука", сад №705-а	Владикавказ	15:09:0021601:718	003002000000 Земли населенных пунктов	Для садоводства	13	13.021	540	759,23	409 984,20
19478	Республика Северная Осетия-Алания, г Владикавказ, СНО Наука, сад 706	Владикавказ	15:09:0021601:719	003002000000 Земли населенных пунктов	Для садоводства	13	13.021	460	759,23	349 245,80
19479	Республика Северная Осетия-Алания, г. Владикавказ, ул. Кутузова. 115, садоводческое некоммерческое объединение "Наука". сад №707	Владикавказ	15:09:0021601:720	003002000000 Земли населенных пунктов	Для коллективного садоводства	13	13.021	436	759,23	331 024,28
19480	Республика Северная Осетия-Алания, г Владикавказ, ул Кутузова,115. садоводческое некоммерческое объединение "Наука", сад №708	Владикавказ	15:09:0021601:721	003002000000 Земли населенных пунктов	для ведения коллективного садоводства	13	13.021	473	759,23	359 115,79
19481	Респ. Северная Осетия - Алания, г. Владикавказ, СНО "Наука", дом сад №709	Владикавказ	15:09:0021601:722	003002000000 Земли населенных пунктов	под садоводство	13	13.021	454	759,23	344 690,42
19482	Респ. Северная Осетия - Алания, г. Владикавказ, СНО "Наука", участок 710	Владикавказ	15:09:0021601:723	003002000000 Земли населенных пунктов	Для садоводства	13	13.021	440	759,23	334 061,20
19483	Республика Северная Осетия - Алания, г.Владикавказ, ул.Кутузова. 115, Садоводческое некоммерческое объединение "Наука". сад №711	Владикавказ	15:09:0021601:724	003002000000 Земли населенных пунктов	Коллективное садоводство	13	13.021	500	759,23	379 615,00
19484	Республика Северная Осетия - Алания, г.Владикавказ, ул.Кутузова.115, Садоводческое некоммерческое объединение "Наука". сад №712	Владикавказ	15:09:0021601:725	003002000000 Земли населенных пунктов	Коллективное садоводство	13	13.021	355	759,23	269 526,65

№ п/п	Местоположение ЗУ	Район	Кадастровый номер ЗУ	Категория земель	Разрешенное использование по документу	Код вида разрешенного использования (в соответствии с классификатором видов разрешенного использования земельных участков)	Вид использования объектов недвижимости	Площадь	УПКС	КС
19485	Респ. Северная Осетия - Алания, г. Владикавказ, СНО "Наука", участок № 713	Владикавказ	15:09:0021601:726	003002000000 Земли населенных пунктов	Под садоводство	13	13.021	475	759,23	360 634,25
19486	Республика Северная Осетия-Алания, г. Владикавказ, СНО Наука, сад 713а	Владикавказ	15:09:0021601:727	003002000000 Земли населенных пунктов	Под садоводство	13	13.021	400	759,23	303 692,00
19487	Респ. Северная Осетия - Алания, г. Владикавказ, СНО "Наука", участок № 714	Владикавказ	15:09:0021601:728	003002000000 Земли населенных пунктов	Для коллективного садоводства	13	13.021	477	759,23	362 152,71
19488	Республика Северная Осетия-Алания, г. Владикавказ, СНО Наука, сад 715	Владикавказ	15:09:0021601:729	003002000000 Земли населенных пунктов	для коллективного садоводства	13	13.021	428	759,23	324 950,44
19489	Республика Северная Осетия-Алания, г. Владикавказ, ул Кутузова, 115, садоводческое некоммерческое объединение "Наука", сад №62	Владикавказ	15:09:0021601:73	003002000000 Земли населенных пунктов	коллективное садоводство	13	13.021	581	759,23	441 112,63
19490	Респ. Северная Осетия - Алания, г. Владикавказ, СНО "Наука", сад № 719	Владикавказ	15:09:0021601:733	003002000000 Земли населенных пунктов	Для садоводства	13	13.021	507	759,23	384 929,61
19491	Респ. Северная Осетия - Алания, г. Владикавказ, СНО "Наука", сад № 720	Владикавказ	15:09:0021601:734	003002000000 Земли населенных пунктов	Под садоводство	13	13.021	593	759,23	450 223,39
19492	Респ. Северная Осетия - Алания, г. Владикавказ, СНО "Наука", сад № 721	Владикавказ	15:09:0021601:735	003002000000 Земли населенных пунктов	Для садоводства	13	13.021	572	759,23	434 279,56
19493	Республика Северная Осетия-Алания, г. Владикавказ, ул Кутузова, 115, садоводческое некоммерческое объединение "Наука", сад № 722	Владикавказ	15:09:0021601:736	003002000000 Земли населенных пунктов	коллективное садоводство	13	13.021	500	759,23	379 615,00
19494	Респ. Северная Осетия - Алания, г. Владикавказ, СНО "Наука", дом сад №723	Владикавказ	15:09:0021601:737	003002000000 Земли населенных пунктов	под садоводство	13	13.021	455	759,23	345 449,65
19495	Респ. Северная Осетия - Алания, г. Владикавказ, СНО "Наука", сад № 724	Владикавказ	15:09:0021601:738	003002000000 Земли населенных пунктов	коллективное садоводство	13	13.021	500	759,23	379 615,00
19496	Северная Осетия - Алания респ. г. Владикавказ, ул. Кутузова, 115., Садоводческое некоммерческое объединение "Наука", сад № 725	Владикавказ	15:09:0021601:739	003002000000 Земли населенных пунктов	Для коллективного садоводства	13	13.021	678	759,23	514 757,94
19497	Северная Осетия - Алания респ. г. Владикавказ, ул Кутузова, 115., Садоводческое некоммерческое объединение "Наука", сад №62-а	Владикавказ	15:09:0021601:74	003002000000 Земли населенных пунктов	Для садоводства	13	13.021	589	759,23	447 186,47
19498	Северная Осетия - Алания респ. г. Владикавказ, СНО "Наука" сад №726	Владикавказ	15:09:0021601:741	003002000000 Земли населенных пунктов	Для коллективного садоводства	13	13.021	657	759,23	498 814,11
19499	Республика Северная Осетия-Алания, г. Владикавказ, ул Кутузова, 115. Садоводческое некоммерческое объединение "Наука" сад № 727	Владикавказ	15:09:0021601:742	003002000000 Земли населенных пунктов	для коллективного садоводства	13	13.021	649	759,23	492 740,27
19500	Республика Северная Осетия-Алания, г. Владикавказ, СНО Наука, сад 730	Владикавказ	15:09:0021601:745	003002000000 Земли населенных пунктов	Для садоводства	13	13.021	481	759,23	365 189,63
19501	Респ. Северная Осетия - Алания, г. Владикавказ, СНО "Наука",сад № 732	Владикавказ	15:09:0021601:747	003002000000 Земли населенных пунктов	Для садоводства	13	13.021	500	759,23	379 615,00
19502	Республика Северная Осетия-Алания, г. Владикавказ, ул Кутузова, 115. Садоводческое некоммерческое объединение "Наука", сад № 733	Владикавказ	15:09:0021601:748	003002000000 Земли населенных пунктов	коллективное садоводство	13	13.021	500	759,23	379 615,00
19503	Северная Осетия - Алания респ. г. Владикавказ, ул. Кутузова, 115., Садоводческое некоммерческое объединение "Наука", участок № 734	Владикавказ	15:09:0021601:749	003002000000 Земли населенных пунктов	коллективное садоводство	13	13.021	911	759,23	691 658,53
19504	Республика Северная Осетия-Алания, г. Владикавказ, ул. Кутузова, 115. садоводческое некоммерческое объединение "Наука", участок №63	Владикавказ	15:09:0021601:75	003002000000 Земли населенных пунктов	Под садоводство	13	13.021	530	759,23	402 391,90
19505	Северная Осетия - Алания респ. г. Владикавказ, ул. Кутузова, 115., Садоводческое некоммерческое объединение "Наука", участок № 735	Владикавказ	15:09:0021601:750	003002000000 Земли населенных пунктов	коллективное садоводство	13	13.021	934	759,23	709 120,82
19506	Северная Осетия - Алания респ. г. Владикавказ, ул. Кутузова,115. Садоводческое некоммерческое объединение "Наука", сад № 736	Владикавказ	15:09:0021601:751	003002000000 Земли населенных пунктов	Под садоводство	13	13.021	665	759,23	504 887,95
19507	Северная Осетия - Алания респ. г. Владикавказ, Садоводческое некоммерческое объединение "Наука", сад № 737	Владикавказ	15:09:0021601:752	003002000000 Земли населенных пунктов	коллективное садоводство	13	13.021	588	759,23	446 427,24
19508	Респ. Северная Осетия - Алания, г. Владикавказ, СНО "Наука", сад № 738	Владикавказ	15:09:0021601:753	003002000000 Земли населенных пунктов	коллективное садоводство	13	13.021	503	759,23	381 892,69
19509	Республика Северная Осетия-Алания, г. Владикавказ, СНО Наука, сад 739	Владикавказ	15:09:0021601:754	003002000000 Земли населенных пунктов	Коллективное садоводство	13	13.021	500	759,23	379 615,00
19510	Респ. Северная Осетия - Алания, г. Владикавказ, СНО "Наука", сад № 740.	Владикавказ	15:09:0021601:755	003002000000 Земли населенных пунктов	коллективное садоводство	13	13.021	500	759,23	379 615,00
19511	Республика Северная Осетия-Алания, г. Владикавказ, ул Кутузова,115. садоводческое некоммерческое объединение "Наука", сад № 741	Владикавказ	15:09:0021601:756	003002000000 Земли населенных пунктов	коллективное садоводство	13	13.021	499	759,23	378 855,77
19512	Республика Северная Осетия-Алания, г. Владикавказ, ул Кутузова, 115, садоводческое некоммерческое объединение "Наука", сад № 743	Владикавказ	15:09:0021601:758	003002000000 Земли населенных пунктов	коллективное садоводство	13	13.021	500	759,23	379 615,00
19513	Северная Осетия - Алания респ. г. Владикавказ, ул. Кутузова, 115., Садоводческое некоммерческое объединение "Наука" сад № 744	Владикавказ	15:09:0021601:759	003002000000 Земли населенных пунктов	Для коллективного садоводства	13	13.021	450	759,23	341 653,50
19514	Республика Северная Осетия-Алания, г. Владикавказ, ул. Кутузова. 115., Садоводческое некоммерческое объединение "Наука", сад №64	Владикавказ	15:09:0021601:76	003002000000 Земли населенных пунктов	Для коллективного садоводства	13	13.021	882	759,23	669 640,86
19515	Республика Северная Осетия-Алания, г. Владикавказ, СНО Наука, сад 745	Владикавказ	15:09:0021601:760	003002000000 Земли населенных пунктов	Для садоводства	13	13.021	429	759,23	325 709,67
19516	Северная Осетия - Алания респ. г. Владикавказ, ул. Кутузова. 115., Садоводческое некоммерческое объединение "Наука", сад № 746	Владикавказ	15:09:0021601:761	003002000000 Земли населенных пунктов	Под садоводство	13	13.021	467	759,23	354 560,41
19517	Респ. Северная Осетия - Алания, г. Владикавказ, СНО "Наука", сад № 747	Владикавказ	15:09:0021601:762	003002000000 Земли населенных пунктов	под садоводство	13	13.021	383	759,23	290 785,09
19518	Республика Северная Осетия-Алания, г. Владикавказ, СНО Наука, сад 748	Владикавказ	15:09:0021601:763	003002000000 Земли населенных пунктов	Для коллективного садоводства	13	13.021	447	759,23	339 375,81
19519	Республика Северная Осетия-Алания, г. Владикавказ, СНО Наука, сад 749	Владикавказ	15:09:0021601:764	003002000000 Земли населенных пунктов	Под садоводство	13	13.021	443	759,23	336 338,89
19520	Республика Северная Осетия-Алания, г. Владикавказ, СНО Наука, сад 750	Владикавказ	15:09:0021601:765	003002000000 Земли населенных пунктов	Под садоводство	13	13.021	437	759,23	331 783,51
19521	Республика Северная Осетия-Алания, г. Владикавказ, ул. Кутузова, 115. садоводческое некоммерческое объединение "Наука", сад № 751	Владикавказ	15:09:0021601:766	003002000000 Земли населенных пунктов	Для ведения садоводства	13	13.021	454	759,23	344 690,42
19522	Республика Северная Осетия-Алания, г. Владикавказ, СНО Наука, уч 752	Владикавказ	15:09:0021601:767	003002000000 Земли населенных пунктов	Для коллективного садоводства	13	13.021	521	759,23	395 558,83
19523	Респ. Северная Осетия - Алания, г. Владикавказ, СНО "Наука", сад 753	Владикавказ	15:09:0021601:768	003002000000 Земли населенных пунктов	Под садоводство	13	13.021	500	759,23	379 615,00
19524	Республика Северная Осетия-Алания, г. Владикавказ, СНО Наука, сад 754	Владикавказ	15:09:0021601:769	003002000000 Земли населенных пунктов	для садоводства или огородничества	13	13.021	405	759,23	307 488,15
19525	Республика Северная Осетия-Алания, г. Владикавказ, ул. Кутузова, 115., Садоводческое некоммерческое объединение "Наука", участок № 65	Владикавказ	15:09:0021601:77	003002000000 Земли населенных пунктов	Для садоводства	13	13.021	657	759,23	498 814,11
19526	Республика Северная Осетия-Алания, г. Владикавказ, ул Кутузова,115. садоводческое некоммерческое объединение "Наука", сад № 755	Владикавказ	15:09:0021601:770	003002000000 Земли населенных пунктов	коллективное садоводство	13	13.021	505	759,23	383 411,15
19527	Республика Северная Осетия-Алания, г. Владикавказ, ул. Кутузова, 115. садоводческое некоммерческое объединение "Наука", сад № 756	Владикавказ	15:09:0021601:771	003002000000 Земли населенных пунктов	коллективное садоводство	13	13.021	494	759,23	375 059,62
19528	Республика Северная Осетия-Алания, г. Владикавказ, СНО Наука, сад 757	Владикавказ	15:09:0021601:772	003002000000 Земли населенных пунктов	коллективное садоводство	13	13.021	473	759,23	359 115,79
19529	Республика Северная Осетия-Алания, г. Владикавказ, СНО Наука, сад 758	Владикавказ	15:09:0021601:773	003002000000 Земли населенных пунктов	Под садоводство	13	13.021	482	759,23	365 948,86
19530	Республика Северная Осетия-Алания, г. Владикавказ, СНО Наука, сад 759	Владикавказ	15:09:0021601:774	003002000000 Земли населенных пунктов	для ведения коллективного садоводства	13	13.021	464	759,23	352 282,72
19531	Респ. Северная Осетия - Алания, г. Владикавказ, СНО "Наука", сад № 760	Владикавказ	15:09:0021601:775	003002000000 Земли населенных пунктов	Для садоводства	13	13.021	447	759,23	339 375,81
19532	Республика Северная Осетия-Алания, г. Владикавказ, СНО Наука, сад 761	Владикавказ	15:09:0021601:776	003002000000 Земли населенных пунктов	под садоводство	13	13.021	452	759,23	343 171,96
19533	Северная Осетия - Алания респ. г. Владикавказ, ул. Кутузова, 115., Садоводческое некоммерческое объединение "Наука", сад№762	Владикавказ	15:09:0021601:777	003002000000 Земли населенных пунктов	коллективное садоводство	13	13.021	472	759,23	358 356,56
19534	Республика Северная Осетия-Алания, г. Владикавказ, ул. Кутузова, 115. Садоводческое некоммерческое объединение "Наука", сад №763	Владикавказ	15:09:0021601:778	003002000000 Земли населенных пунктов	Для садоводства	13	13.021	464	759,23	352 282,72
19535	Республика Северная Осетия-Алания, г. Владикавказ, СНО Наука, сад 764	Владикавказ	15:09:0021601:779	003002000000 Земли населенных пунктов	Под садоводство	13	13.021	495	759,23	375 818,85
19536	Республика Северная Осетия-Алания, г. Владикавказ, ул Кутузова, 115, Садоводческое некоммерческое объединение "Наука" Сад №765	Владикавказ	15:09:0021601:780	003002000000 Земли населенных пунктов	Для коллективного садоводства	13	13.021	371	759,23	281 674,33
19537	Северная Осетия - Алания респ. г. Владикавказ, СНО "Наука", сад 766	Владикавказ	15:09:0021601:781	003002000000 Земли населенных пунктов	Для коллективного садоводства	13	13.021	540	759,23	409 984,20
19538	Респ. Северная Осетия - Алания, г. Владикавказ, СНО "Наука", № 767	Владикавказ	15:09:0021601:782	003002000000 Земли населенных пунктов	Для садоводства	13	13.021	459	759,23	348 931,19
19539	Республика Северная Осетия-Алания, г. Владикавказ, СНО Наука, сад 768	Владикавказ	15:09:0021601:783	003002000000 Земли населенных пунктов	Под садоводство	13	13.021	438	759,23	332 542,74
19540	Республика Северная Осетия-Алания, г. Владикавказ, ул. Кутузова, 115., садоводческое некоммерческое объединение "Наука", сад № 770	Владикавказ	15:09:0021601:785	003002000000 Земли населенных пунктов	Для коллективного садоводства	13	13.021	484	759,23	367 467,32

№ пп	Местоположение ЗУ	Район	Кадастровый номер ЗУ	Категория земель	Разрешенное использование по документу	Код вида разрешенного использования (в соответствии с классификатором видов разрешенного использования земельных участков)	Вид использования объектов недвижимости	Площадь	УПКС	КС
19541	Республика Северная Осетия-Алания, г Владикавказ, СНО Наука, сад 771	Владикавказ	15:09:0021601:786	003002000000 Земли населенных пунктов	Под садоводство	13	13.021	477	759,23	362 152,71
19542	Северная Осетия - Алания респ, г. Владикавказ, ул. Кутузова, 115, Садоводческое некоммерческое объединение "Наука", сад 773	Владикавказ	15:09:0021601:788	003002000000 Земли населенных пунктов	Для коллективного садоводства	13	13.021	465	759,23	353 041,95
19543	Северная Осетия - Алания респ, г. Владикавказ, ул. Кутузова, 115, Садоводческое некоммерческое объединение "Наука", сад №774	Владикавказ	15:09:0021601:789	003002000000 Земли населенных пунктов	Для коллективного садоводства	13	13.021	453	759,23	343 931,19
19544	Республика Северная Осетия-Алания, г Владикавказ, СНО Наука, сад 775	Владикавказ	15:09:0021601:790	003002000000 Земли населенных пунктов	Под садоводство	13	13.021	467	759,23	354 560,41
19545	Республика Северная Осетия-Алания, г Владикавказ, СНО Наука, сад 776	Владикавказ	15:09:0021601:791	003002000000 Земли населенных пунктов	Под садоводство	13	13.021	463	759,23	351 523,49
19546	Северная Осетия - Алания респ, г. Владикавказ, ул. Кутузова, 115, Садоводческое некоммерческое объединение "Наука", сад №777	Владикавказ	15:09:0021601:792	003002000000 Земли населенных пунктов	коллективное садоводство	13	13.021	456	759,23	346 208,88
19547	Республика Северная Осетия-Алания, г Владикавказ, СНО Наука, уч 778	Владикавказ	15:09:0021601:793	003002000000 Земли населенных пунктов	Для садоводства	13	13.021	489	759,23	371 263,47
19548	Республика Северная Осетия-Алания, г. Владикавказ, ул. Кутузова, 115, Садоводческое некоммерческое объединение "Наука", сад № 779	Владикавказ	15:09:0021601:794	003002000000 Земли населенных пунктов	коллективное садоводство	13	13.021	486	759,23	368 985,78
19549	Республика Северная Осетия-Алания, г Владикавказ, СНО Наука, уч 780	Владикавказ	15:09:0021601:795	003002000000 Земли населенных пунктов	Для садоводства	13	13.021	483	759,23	366 708,09
19550	Республика Северная Осетия-Алания, г Владикавказ, СНО Наука, сад 781	Владикавказ	15:09:0021601:796	003002000000 Земли населенных пунктов	Под садоводство	13	13.021	465	759,23	353 041,95
19551	Северная Осетия - Алания респ, г. Владикавказ, ул. Кутузова, 115, Садоводческое некоммерческое объединение "Наука", сад № 783	Владикавказ	15:09:0021601:798	003002000000 Земли населенных пунктов	Для коллективного садоводства	13	13.021	497	759,23	377 337,31
19552	Республика Северная Осетия-Алания, г Владикавказ, ул Кутузова, 115, садоводческое некоммерческое объединение "Наука", сад № 784	Владикавказ	15:09:0021601:799	003002000000 Земли населенных пунктов	Для коллективного садоводства	13	13.021	501	759,23	380 374,23
19553	Северная Осетия - Алания респ, г. Владикавказ, ул. Кутузова, 115, Садоводческое некоммерческое объединение "Наука", сад № 8	Владикавказ	15:09:0021601:8	003002000000 Земли населенных пунктов	коллективное садоводство	13	13.021	663	759,23	503 369,49
19554	Республика Северная Осетия-Алания, г. Владикавказ, ул. Кутузова, 115, Садоводческое некоммерческое объединение "Наука", сад №785	Владикавказ	15:09:0021601:800	003002000000 Земли населенных пунктов	коллективное садоводство	13	13.021	483	759,23	366 708,09
19555	Респ. Северная Осетия - Алания, г. Владикавказ, ул. Кутузова, 115, садоводческое некоммерческое объединение "Наука", сад № 786	Владикавказ	15:09:0021601:801	003002000000 Земли населенных пунктов	коллективное садоводство	13	13.021	477	759,23	362 152,71
19556	Респ. Северная Осетия - Алания, г. Владикавказ, СНО "Наука", дом участок 787	Владикавказ	15:09:0021601:802	003002000000 Земли населенных пунктов	Для садоводства	13	13.021	495	759,23	375 818,85
19557	Республика Северная Осетия-Алания, г Владикавказ, СНО Наука, сад 788	Владикавказ	15:09:0021601:803	003002000000 Земли населенных пунктов	Для садоводства	13	13.021	474	759,23	359 875,02
19558	Северная Осетия - Алания респ, г. Владикавказ, ул. Кутузова, Садоводческое некоммерческое объединение "Наука", сад № 789	Владикавказ	15:09:0021601:804	003002000000 Земли населенных пунктов	коллективное садоводство	13	13.021	484	759,23	367 467,32
19559	Российская Федерация, Республика Северная Осетия - Алания, городской округ город Владикавказ, г. Владикавказ, ул Кутузова, 115, СНТ "Наука", 791	Владикавказ	15:09:0021601:806	003002000000 Земли населенных пунктов	под садоводство	13	13.021	493	759,23	374 300,39
19560	Респ. Северная Осетия - Алания, г. Владикавказ, СНО "Наука", дом участок №792	Владикавказ	15:09:0021601:807	003002000000 Земли населенных пунктов	Для садоводства	13	13.021	506	759,23	384 170,38
19561	Республика Северная Осетия-Алания, г Владикавказ, СНО Наука, сад 793	Владикавказ	15:09:0021601:808	003002000000 Земли населенных пунктов	Для садоводства	13	13.021	480	759,23	364 430,40
19562	Респ. Северная Осетия - Алания, г. Владикавказ, СНО "Наука", 794	Владикавказ	15:09:0021601:809	003002000000 Земли населенных пунктов	Под садоводство	13	13.021	454	759,23	344 690,42
19563	Респ. Северная Осетия - Алания, г. Владикавказ, СНО "Наука", дом сад 795	Владикавказ	15:09:0021601:810	003002000000 Земли населенных пунктов	Для садоводства	13	13.021	485	759,23	368 226,55
19564	Респ. Северная Осетия - Алания, г. Владикавказ, СНО "Наука", сад 796	Владикавказ	15:09:0021601:811	003002000000 Земли населенных пунктов	Под садоводство	13	13.021	490	759,23	372 022,70
19565	Респ. Северная Осетия - Алания, г. Владикавказ, СНО "Наука", сад № 797	Владикавказ	15:09:0021601:812	003002000000 Земли населенных пунктов	Для садоводства	13	13.021	491	759,23	372 781,93
19566	Республика Северная Осетия-Алания, г Владикавказ, СНО Наука, сад 799	Владикавказ	15:09:0021601:813	003002000000 Земли населенных пунктов	под садоводство	13	13.021	483	759,23	366 708,09
19567	Республика Северная Осетия-Алания, г Владикавказ, СНО Наука, сад 800	Владикавказ	15:09:0021601:814	003002000000 Земли населенных пунктов	Под садоводство	13	13.021	460	759,23	349 245,80
19568	Республика Северная Осетия-Алания, г Владикавказ, СНО Наука, сад 801	Владикавказ	15:09:0021601:815	003002000000 Земли населенных пунктов	Под садоводство	13	13.021	460	759,23	349 245,80
19569	Респ. Северная Осетия - Алания, г. Владикавказ, СНО "Наука", сад № 802	Владикавказ	15:09:0021601:816	003002000000 Земли населенных пунктов	Для садоводства	13	13.021	463	759,23	351 523,49
19570	Республика Северная Осетия-Алания, г Владикавказ, СНО Наука, сад 803	Владикавказ	15:09:0021601:817	003002000000 Земли населенных пунктов	Садоводство	13	13.021	489	759,23	371 263,47
19571	Республика Северная Осетия-Алания, г Владикавказ, СНО Наука, сад 805	Владикавказ	15:09:0021601:819	003002000000 Земли населенных пунктов	для ведения гражданами садоводства и огородничества	13	13.021	470	759,23	356 838,10
19572	Республика Северная Осетия-Алания, г. Владикавказ, ул. Кутузова, 115, садоводческое некоммерческое объединение "Наука", сад № 67	Владикавказ	15:09:0021601:82	003002000000 Земли населенных пунктов	коллективное садоводство	13	13.021	670	759,23	508 684,10
19573	Республика Северная Осетия-Алания, г Владикавказ, СНО Наука, сад 806	Владикавказ	15:09:0021601:820	003002000000 Земли населенных пунктов	Под садоводство	13	13.021	486	759,23	368 985,78
19574	Республика Северная Осетия-Алания, г Владикавказ, СНО "Наука", сад №807	Владикавказ	15:09:0021601:821	003002000000 Земли населенных пунктов	Под садоводство	13	13.021	486	759,23	368 985,78
19575	Республика Северная Осетия-Алания, г Владикавказ, СНО Наука, сад 808	Владикавказ	15:09:0021601:822	003002000000 Земли населенных пунктов	Под садоводство	13	13.021	461	759,23	350 005,03
19576	Респ. Северная Осетия - Алания, г. Владикавказ, СНО "Наука", сад № 809	Владикавказ	15:09:0021601:823	003002000000 Земли населенных пунктов	коллективное садоводство	13	13.021	493	759,23	374 300,39
19577	Респ. Северная Осетия - Алания, г. Владикавказ, СНО "Наука", дом сад №812	Владикавказ	15:09:0021601:826	003002000000 Земли населенных пунктов	Под садоводство	13	13.021	470	759,23	356 838,10
19578	Респ. Северная Осетия - Алания, г. Владикавказ, ул. Кутузова, 115, садоводческое некоммерческое объединение "Наука", участок № 813	Владикавказ	15:09:0021601:827	003002000000 Земли населенных пунктов	Для ведения садоводства	13	13.021	485	759,23	368 226,55
19579	Республика Северная Осетия-Алания, г Владикавказ, СНО Наука, сад 814	Владикавказ	15:09:0021601:828	003002000000 Земли населенных пунктов	для садоводства	13	13.021	434	759,23	329 505,82
19580	Республика Северная Осетия-Алания, г Владикавказ, СНО Наука, уч 815	Владикавказ	15:09:0021601:829	003002000000 Земли населенных пунктов	Коллективное садоводство	13	13.021	443	759,23	336 338,89
19581	Республика Северная Осетия-Алания, г Владикавказ, СНО Наука, уч 68	Владикавказ	15:09:0021601:83	003002000000 Земли населенных пунктов	Для садоводства	13	13.021	640	759,23	485 907,20
19582	Республика Северная Осетия-Алания, г. Владикавказ, ул. Кутузова, 115, садоводческое некоммерческое объединение "Наука", сад 816	Владикавказ	15:09:0021601:830	003002000000 Земли населенных пунктов	Для коллективного садоводства	13	13.021	461	759,23	350 005,03
19583	Респ. Северная Осетия - Алания, г. Владикавказ, СНО "Наука", сад 817	Владикавказ	15:09:0021601:831	003002000000 Земли населенных пунктов	Для садоводства или огородничества	13	13.021	466	759,23	353 801,18
19584	Республика Северная Осетия-Алания, г Владикавказ, СНО Наука, сад 818	Владикавказ	15:09:0021601:832	003002000000 Земли населенных пунктов	для садоводства	13	13.021	450	759,23	341 653,50
19585	Республика Северная Осетия-Алания, г Владикавказ, СНО Наука, сад 819	Владикавказ	15:09:0021601:833	003002000000 Земли населенных пунктов	Для садоводства или огородничества	13	13.021	444	759,23	337 098,12
19586	Республика Северная Осетия-Алания, г. Владикавказ, ул. Кутузова,115, садоводческое некоммерческое объединение "Наука", сад № 820	Владикавказ	15:09:0021601:834	003002000000 Земли населенных пунктов	Для ведения садоводства	13	13.021	441	759,23	334 820,43
19587	Республика Северная Осетия-Алания, г. Владикавказ, ул. Кутузова, 115, садоводческое некоммерческое объединение "Наука", сад № 821	Владикавказ	15:09:0021601:835	003002000000 Земли населенных пунктов	коллективное садоводство	13	13.021	500	759,23	379 615,00
19588	Республика Северная Осетия-Алания, г. Владикавказ, ул. Кутузова, 115, Садоводческое некоммерческое объединение "Наука", сад № 822	Владикавказ	15:09:0021601:836	003002000000 Земли населенных пунктов	коллективное садоводство	13	13.021	445	759,23	337 857,35
19589	Респ. Северная Осетия - Алания, г. Владикавказ, СНО "Наука", сад № 823	Владикавказ	15:09:0021601:837	003002000000 Земли населенных пунктов	Под садоводство	13	13.021	456	759,23	346 208,88
19590	Респ. Северная Осетия - Алания, г. Владикавказ, СНО "Наука", сад №824	Владикавказ	15:09:0021601:838	003002000000 Земли населенных пунктов	коллективное садоводство	13	13.021	450	759,23	341 653,50
19591	Республика Северная Осетия-Алания, г. Владикавказ, ул. Кутузова, 115, Садоводческое некоммерческое объединение "Наука", сад № 825	Владикавказ	15:09:0021601:839	003002000000 Земли населенных пунктов	Для коллективного садоводства	13	13.021	422	759,23	320 395,06
19592	Республика Северная Осетия-Алания, г Владикавказ, СНО Наука, сад 68а	Владикавказ	15:09:0021601:84	003002000000 Земли населенных пунктов	Для садоводства	13	13.021	646	759,23	490 462,58
19593	Северная Осетия - Алания респ, г. Владикавказ, ул. Кутузова, 115, Садоводческое некоммерческое объединение "Наука", участок №826	Владикавказ	15:09:0021601:840	003002000000 Земли населенных пунктов	Для садоводства	13	13.021	441	759,23	334 820,43
19594	Республика Северная Осетия-Алания, г. Владикавказ, ул. Кутузова,115, Садоводческое некоммерческое объединение "Наука", сад № 828	Владикавказ	15:09:0021601:842	003002000000 Земли населенных пунктов	коллективное садоводство	13	13.021	483	759,23	366 708,09
19595	Респ. Северная Осетия - Алания, г. Владикавказ, СНО "Наука", участок №829	Владикавказ	15:09:0021601:843	003002000000 Земли населенных пунктов	Коллективное садоводство	13	13.021	966	759,23	733 416,18
19596	Респ. Северная Осетия - Алания, г. Владикавказ, СНО "Наука", сад 831	Владикавказ	15:09:0021601:845	003002000000 Земли населенных пунктов	Под садоводство	13	13.021	570	759,23	432 761,10
19597	Республика Северная Осетия-Алания, г Владикавказ, СНО Наука, сад 832	Владикавказ	15:09:0021601:846	003002000000 Земли населенных пунктов	для садоводства	13	13.021	538	759,23	408 465,74
19598	Республика Северная Осетия-Алания, г Владикавказ, СНО Наука, сад 833	Владикавказ	15:09:0021601:847	003002000000 Земли населенных пунктов	Под садоводство	13	13.021	495	759,23	375 818,85
19599	Респ. Северная Осетия - Алания, г. Владикавказ, СНО "Наука", сад № 834	Владикавказ	15:09:0021601:848	003002000000 Земли населенных пунктов	Под садоводство	13	13.021	499	759,23	378 855,77

№ пп	Местоположение ЗУ	Район	Кадастровый номер ЗУ	Категория земель	Разрешенное использование по документу	Код вида разрешенного использования (в соответствии с классификатором видов разрешенного использования земельных участков)	Вид использования объектов недвижимости	Площадь	УПКС	КС
19600	Респ. Северная Осетия - Алания, г. Владикавказ, СНО "Наука", сад 835	Владикавказ	15:09:0021601:849	003002000000 Земли населенных пунктов	Под садоводство	13	13.021	478	759,23	362 911,94
19601	Респ. Северная Осетия - Алания, г. Владикавказ, СНО "Наука", сад № 69	Владикавказ	15:09:0021601:85	003002000000 Земли населенных пунктов	коллективное садоводство	13	13.021	1 400	759,23	1 062 922,00
19602	Республика Северная Осетия-Алания, г Владикавказ, СНО Наука, сад 837	Владикавказ	15:09:0021601:851	003002000000 Земли населенных пунктов	Под садоводство	13	13.021	503	759,23	381 892,69
19603	Республика Северная Осетия-Алания, г Владикавказ, СНО Наука, сад 838	Владикавказ	15:09:0021601:852	003002000000 Земли населенных пунктов	под садоводство	13	13.021	500	759,23	379 615,00
19604	Респ. Северная Осетия - Алания, г. Владикавказ, СНО "Наука", дом сад № 839	Владикавказ	15:09:0021601:853	003002000000 Земли населенных пунктов	Для садоводства	13	13.021	500	759,23	379 615,00
19605	Республика Северная Осетия-Алания, г Владикавказ, СНО Наука, уч 840	Владикавказ	15:09:0021601:854	003002000000 Земли населенных пунктов	Для садоводства	13	13.021	491	759,23	372 781,93
19606	Респ. Северная Осетия - Алания, г. Владикавказ, СНО "Наука", сад 841	Владикавказ	15:09:0021601:855	003002000000 Земли населенных пунктов	для садоводства или огородничества	13	13.021	487	759,23	369 745,01
19607	Северная Осетия - Алания респ, г. Владикавказ, ул. Кутузова, 115, садоводческое некоммерческое объединение "Наука", участок №843	Владикавказ	15:09:0021601:857	003002000000 Земли населенных пунктов	Для садоводства	13	13.021	542	759,23	411 502,66
19608	Респ. Северная Осетия - Алания, г. Владикавказ, СНО "Наука", сад 844	Владикавказ	15:09:0021601:858	003002000000 Земли населенных пунктов	Под садоводство	13	13.021	470	759,23	356 838,10
19609	Республика Северная Осетия-Алания, г Владикавказ, СНО Наука, сад 845	Владикавказ	15:09:0021601:859	003002000000 Земли населенных пунктов	Для садоводства или огородничества	13	13.021	470	759,23	356 838,10
19610	Республика Северная Осетия-Алания, г. Владикавказ, ул. Кутузова, 115, садоводческое некоммерческое объединение "Наука", участок № 70	Владикавказ	15:09:0021601:86	003002000000 Земли населенных пунктов	Для садоводства	13	13.021	700	759,23	531 461,00
19611	Республика Северная Осетия-Алания, г. Владикавказ, ул. Кутузова, 115, Садоводческое некоммерческое объединение "Наука", сад №846	Владикавказ	15:09:0021601:860	003002000000 Земли населенных пунктов	Для коллективного садоводства	13	13.021	462	759,23	350 764,26
19612	Республика Северная Осетия-Алания, г Владикавказ, СНО Наука, сад 848	Владикавказ	15:09:0021601:862	003002000000 Земли населенных пунктов	для садоводства или огородничества	13	13.021	465	759,23	353 041,95
19613	Северная Осетия - Алания респ, г.. Владикавказ, ул. Кутузова. 115, Садоводческое некоммерческое объединение "Наука". сад № 849	Владикавказ	15:09:0021601:863	003002000000 Земли населенных пунктов	Для садоводства	13	13.021	421	759,23	319 635,83
19614	Республика Северная Осетия-Алания, г Владикавказ, СНО Наука, сад 850	Владикавказ	15:09:0021601:864	003002000000 Земли населенных пунктов	Коллективное садоводство	13	13.021	451	759,23	342 412,73
19615	Республика Северная Осетия-Алания, г.Владикавказ, СНО "Наука", сад №851	Владикавказ	15:09:0021601:865	003002000000 Земли населенных пунктов	Под садоводство	13	13.021	466	759,23	353 801,18
19616	Российская Федерация, Республика Северная Осетия - Алания, г о. город Владикавказ, г Владикавказ, тер. СНТ Наука, д. 852	Владикавказ	15:09:0021601:866	003002000000 Земли населенных пунктов	коллективное садоводство	13	13.021	464	759,23	352 282,72
19617	Республика Северная Осетия-Алания, г. Владикавказ, ул. Кутузова. 115, Садоводческое некоммерческое объединение "Наука". сад № 854	Владикавказ	15:09:0021601:868	003002000000 Земли населенных пунктов	коллективное садоводство	13	13.021	493	759,23	374 300,39
19618	Республика Северная Осетия-Алания, г Владикавказ, СНО Наука, сад 855	Владикавказ	15:09:0021601:869	003002000000 Земли населенных пунктов	Для садоводства	13	13.021	492	759,23	373 541,16
19619	Республика Северная Осетия-Алания, г Владикавказ, СНО Наука, сад 856	Владикавказ	15:09:0021601:870	003002000000 Земли населенных пунктов	Коллективное садоводство	13	13.021	488	759,23	370 504,24
19620	Республика Северная Осетия-Алания, г Владикавказ, СНО Наука, сад 857	Владикавказ	15:09:0021601:871	003002000000 Земли населенных пунктов	коллективное садоводство	13	13.021	482	759,23	365 948,86
19621	Республика Северная Осетия-Алания, г Владикавказ, ул Кутузова,115. Садоводческое некоммерческое объединение "Наука". сад № 858	Владикавказ	15:09:0021601:872	003002000000 Земли населенных пунктов	коллективное садоводство	13	13.021	500	759,23	379 615,00
19622	Северная Осетия - Алания респ, г Владикавказ, ул Кутузова. 115. Садоводческое некоммерческое объединение "Наука", участок №859	Владикавказ	15:09:0021601:873	003002000000 Земли населенных пунктов	Коллективное садоводство	13	13.021	443	759,23	336 338,89
19623	Республика Северная Осетия-Алания, г. Владикавказ, ул. Кутузова, 115, Садоводческое некоммерческое объединение "Наука", сад № 860	Владикавказ	15:09:0021601:874	003002000000 Земли населенных пунктов	Для садоводства	13	13.021	595	759,23	451 741,85
19624	Республика Северная Осетия-Алания, г Владикавказ, СНО Наука, сад 861	Владикавказ	15:09:0021601:875	003002000000 Земли населенных пунктов	Для садоводства	13	13.021	470	759,23	356 838,10
19625	Республика Северная Осетия-Алания, г Владикавказ, СНО Наука, сад 862	Владикавказ	15:09:0021601:876	003002000000 Земли населенных пунктов	Под садоводство	13	13.021	500	759,23	379 615,00
19626	Республика Северная Осетия-Алания, г Владикавказ, СНО Наука, сад 22	Владикавказ	15:09:0021601:88	003002000000 Земли населенных пунктов	Под садоводство	13	13.021	999	759,23	758 470,77
19627	Республика Северная Осетия-Алания, г Владикавказ, СНО Наука, сад 866	Владикавказ	15:09:0021601:880	003002000000 Земли населенных пунктов	Под садоводство	13	13.021	470	759,23	356 838,10
19628	Республика Северная Осетия-Алания, г Владикавказ, СНО "Наука", участок №867	Владикавказ	15:09:0021601:881	003002000000 Земли населенных пунктов	Коллективное садоводство	13	13.021	437	759,23	331 783,51
19629	Республика Северная Осетия-Алания, г Владикавказ, СНО Наука, уч 868	Владикавказ	15:09:0021601:882	003002000000 Земли населенных пунктов	Для садоводства	13	13.021	485	759,23	368 226,55
19630	Респ. Северная Осетия - Алания, г. Владикавказ, СНО "Наука", пом участок № 869	Владикавказ	15:09:0021601:883	003002000000 Земли населенных пунктов	под садоводство	13	13.021	473	759,23	359 115,79
19631	Республика Северная Осетия-Алания, г Владикавказ, СНО Наука, уч 870	Владикавказ	15:09:0021601:884	003002000000 Земли населенных пунктов	Для садоводства	13	13.021	485	759,23	368 226,55
19632	Республика Северная Осетия-Алания, г Владикавказ, СНО Наука, уч 871	Владикавказ	15:09:0021601:885	003002000000 Земли населенных пунктов	Для садоводства	13	13.021	457	759,23	346 968,11
19633	Респ. Северная Осетия - Алания, г. Владикавказ, Садоводческое некоммерческое объединение "Наука". сад №872	Владикавказ	15:09:0021601:886	003002000000 Земли населенных пунктов	Для садоводства	13	13.021	459	759,23	348 486,57
19634	Республика Северная Осетия-Алания, г Владикавказ, СНО Наука, сад 873	Владикавказ	15:09:0021601:887	003002000000 Земли населенных пунктов	Под садоводство	13	13.021	462	759,23	351 523,49
19635	Республика Северная Осетия-Алания, г Владикавказ, СНО Наука, сад 874	Владикавказ	15:09:0021601:888	003002000000 Земли населенных пунктов	для садоводство	13	13.021	465	759,23	353 041,95
19636	Республика Северная Осетия-Алания, г Владикавказ, ул Кутузова,115, Садоводческое некоммерческое объединение "Наука". сад № 73	Владикавказ	15:09:0021601:89	003002000000 Земли населенных пунктов	коллективное садоводство	13	13.021	600	759,23	455 538,00
19637	Республика Северная Осетия-Алания, г Владикавказ, СНО Наука, сад 876	Владикавказ	15:09:0021601:890	003002000000 Земли населенных пунктов	для садоводства	13	13.021	477	759,23	362 152,71
19638	Республика Северная Осетия-Алания, г Владикавказ, СНО Наука, сад 878	Владикавказ	15:09:0021601:891	003002000000 Земли населенных пунктов	Под садоводство	13	13.021	847	759,23	643 067,81
19639	Респ. Северная Осетия - Алания, г. Владикавказ, СНО "Наука", дом сад № 879	Владикавказ	15:09:0021601:892	003002000000 Земли населенных пунктов	под садоводство	13	13.021	418	759,23	317 358,14
19640	Респ. Северная Осетия - Алания, г. Владикавказ, СНО "Наука", сад № 880	Владикавказ	15:09:0021601:893	003002000000 Земли населенных пунктов	Для коллективного садоводства	13	13.021	457	759,23	346 968,11
19641	Респ. Северная Осетия - Алания, г. Владикавказ, СНО "Наука", дом сад №881	Владикавказ	15:09:0021601:894	003002000000 Земли населенных пунктов	Для коллективного садоводства	13	13.021	439	759,23	333 301,97
19642	Респ. Северная Осетия - Алания, г. Владикавказ, СНО "Наука", участок 882	Владикавказ	15:09:0021601:895	003002000000 Земли населенных пунктов	под садоводство	13	13.021	445	759,23	337 857,35
19643	Респ. Северная Осетия - Алания, г. Владикавказ, СНО "Наука", участок 883	Владикавказ	15:09:0021601:896	003002000000 Земли населенных пунктов	Для садоводства	13	13.021	351	759,23	266 489,73
19644	Республика Северная Осетия-Алания, г Владикавказ, СНО Наука, сад 884	Владикавказ	15:09:0021601:897	003002000000 Земли населенных пунктов	коллективное садоводство	13	13.021	472	759,23	358 356,56
19645	Республика Северная Осетия-Алания, г. Владикавказ, СНО "Наука", сад 886	Владикавказ	15:09:0021601:899	003002000000 Земли населенных пунктов	Под садоводство	13	13.021	500	759,23	379 615,00
19646	Республика Северная Осетия-Алания, г Владикавказ, СНО Наука, уч 9	Владикавказ	15:09:0021601:9	003002000000 Земли населенных пунктов	Коллективное садоводство	13	13.021	607	759,23	460 852,61
19647	Северная Осетия - Алания респ, г. Владикавказ, ул. Кутузова. 115, Садоводческое некоммерческое объединение "Наука", сад №887	Владикавказ	15:09:0021601:900	003002000000 Земли населенных пунктов	Для коллективного садоводства	13	13.021	503	759,23	381 892,69
19648	Северная Осетия - Алания респ, г. Владикавказ, ул. Кутузова. 115, Садоводческое некоммерческое объединение "Наука". сад № 888	Владикавказ	15:09:0021601:901	003002000000 Земли населенных пунктов	Ведение садоводства	13	13.021	531	759,23	403 151,13
19649	Республика Северная Осетия-Алания, г Владикавказ, СНО Наука, уч 889	Владикавказ	15:09:0021601:902	003002000000 Земли населенных пунктов	Под садоводство	13	13.021	768	759,23	583 088,64
19650	Республика Северная Осетия-Алания, г Владикавказ, СНО Наука, сад 890	Владикавказ	15:09:0021601:903	003002000000 Земли населенных пунктов	Под садоводство	13	13.021	471	759,23	357 597,33
19651	Республика Северная Осетия-Алания, г Владикавказ, СНО Наука, сад 891	Владикавказ	15:09:0021601:904	003002000000 Земли населенных пунктов	Под садоводство	13	13.021	420	759,23	318 876,60
19652	Республика Северная Осетия-Алания, г Владикавказ, СНО Наука, сад 892	Владикавказ	15:09:0021601:905	003002000000 Земли населенных пунктов	для садоводство	13	13.021	459	759,23	343 931,19
19653	Республика Северная Осетия-Алания, г Владикавказ, ул Кутузова,115. Садоводческое некоммерческое объединение "Наука". сад № 893	Владикавказ	15:09:0021601:906	003002000000 Земли населенных пунктов	коллективное садоводство	13	13.021	550	759,23	417 576,50
19654	Республика Северная Осетия-Алания, г Владикавказ, СНО Наука, сад 894	Владикавказ	15:09:0021601:907	003002000000 Земли населенных пунктов	коллективное садоводство	13	13.021	463	759,23	351 523,49
19655	Респ. Северная Осетия - Алания, г. Владикавказ, СНО "Наука", сад 895	Владикавказ	15:09:0021601:908	003002000000 Земли населенных пунктов	Под садоводство	13	13.021	525	759,23	398 595,75
19656	Республика Северная Осетия-Алания, г Владикавказ, СНО Наука, сад 896	Владикавказ	15:09:0021601:909	003002000000 Земли населенных пунктов	Под садоводство	13	13.021	555	759,23	421 372,65
19657	Республика Северная Осетия-Алания, г Владикавказ, СНО Наука, сад 897	Владикавказ	15:09:0021601:910	003002000000 Земли населенных пунктов	Под садоводство	13	13.021	638	759,23	484 388,74
19658	Республика Северная Осетия-Алания, г Владикавказ, СНО Наука, сад 898	Владикавказ	15:09:0021601:911	003002000000 Земли населенных пунктов	Коллективное садоводство	13	13.021	551	759,23	418 335,73
19659	Республика Северная Осетия-Алания, г Владикавказ, СНО Наука, уч 899	Владикавказ	15:09:0021601:912	003002000000 Земли населенных пунктов	коллективное садоводство	13	13.021	500	759,23	379 615,00
19660	Республика Северная Осетия-Алания, г Владикавказ, СНО Наука, сад 900	Владикавказ	15:09:0021601:913	003002000000 Земли населенных пунктов	Для садоводства	13	13.021	505	759,23	383 411,15
19661	Республика Северная Осетия-Алания, г. Владикавказ, ул. Кутузова. 115, садоводческое некоммерческое объединение "Наука". сад № 901	Владикавказ	15:09:0021601:914	003002000000 Земли населенных пунктов	под садоводство	13	13.021	443	759,23	336 338,89
19662	Республика Северная Осетия-Алания, г Владикавказ, СНО Наука, сад 904	Владикавказ	15:09:0021601:916	003002000000 Земли населенных пунктов	Под садоводство	13	13.021	500	759,23	379 615,00
19663	Республика Северная Осетия-Алания, г Владикавказ, СНО Наука, сад 905	Владикавказ	15:09:0021601:917	003002000000 Земли населенных пунктов	для садоводства	13	13.021	403	759,23	305 969,69
19664	Республика Северная Осетия-Алания, г Владикавказ, СНО Наука, сад 906	Владикавказ	15:09:0021601:918	003002000000 Земли населенных пунктов	Под садоводство	13	13.021	469	759,23	356 078,87

№ пп	Местоположение ЗУ	Район	Кадастровый номер ЗУ	Категория земель	Разрешенное использование по документу	Код вида разрешенного использования (в соответствии с классификатором видов разрешенного использования земельных участков)	Вид использования объектов недвижимости	Площадь	УПКС	КС
19665	Республика Северная Осетия-Алания, г Владикавказ, СНО Наука, сад 907	Владикавказ	15:09:0021601:919	003002000000 Земли населенных пунктов	Под садоводство	13	13.021	480	759,23	364 430,40
19666	Респ. Северная Осетия - Алания, г. Владикавказ, СНО "Наука", сад № 908	Владикавказ	15:09:0021601:920	003002000000 Земли населенных пунктов	Под садоводство	13	13.021	460	759,23	349 245,80
19667	Респ. Северная Осетия - Алания, г. Владикавказ, СНО "Наука", сад № 909	Владикавказ	15:09:0021601:921	003002000000 Земли населенных пунктов	Для садоводства	13	13.021	602	759,23	457 056,46
19668	Республика Северная Осетия-Алания, г Владикавказ, ул Кутузова, 115, Садоводческое некоммерческое объединение "Наука", сад № 910	Владикавказ	15:09:0021601:922	003002000000 Земли населенных пунктов	коллективное садоводство	13	13.021	594	759,23	450 982,62
19669	Республика Северная Осетия-Алания, г Владикавказ, СНО Наука, сад 911	Владикавказ	15:09:0021601:923	003002000000 Земли населенных пунктов	Под садоводство	13	13.021	493	759,23	374 300,39
19670	Северная Осетия - Алания респ, г. Владикавказ, ул. Кутузова, 115, Садоводческое некоммерческое объединение "Наука", участок № 912	Владикавказ	15:09:0021601:924	003002000000 Земли населенных пунктов	Для садоводства	13	13.021	518	759,23	393 281,14
19671	Республика Северная Осетия-Алания, г Владикавказ, СНО Наука, сад 913	Владикавказ	15:09:0021601:925	003002000000 Земли населенных пунктов	Под садоводство	13	13.021	496	759,23	376 578,08
19672	Республика Северная Осетия-Алания, г Владикавказ, СНО Наука, сад 914	Владикавказ	15:09:0021601:926	003002000000 Земли населенных пунктов	Для садоводства	13	13.021	529	759,23	401 632,67
19673	Республика Северная Осетия-Алания, г Владикавказ, СНО Наука, сад 915	Владикавказ	15:09:0021601:927	003002000000 Земли населенных пунктов	Под садоводство	13	13.021	500	759,23	379 615,00
19674	Республика Северная Осетия-Алания, г Владикавказ, СНО Наука, сад 916	Владикавказ	15:09:0021601:928	003002000000 Земли населенных пунктов	Под садоводство	13	13.021	499	759,23	378 855,77
19675	Респ. Северная Осетия - Алания, г. Владикавказ, СНО "Наука", 917	Владикавказ	15:09:0021601:929	003002000000 Земли населенных пунктов	Под садоводство	13	13.021	500	759,23	379 615,00
19676	Республика Северная Осетия-Алания, г. Владикавказ, СНО "Наука", сад 77	Владикавказ	15:09:0021601:93	003002000000 Земли населенных пунктов	Коллективное садоводство	13	13.021	480	759,23	364 430,40
19677	Республика Северная Осетия-Алания, г Владикавказ, СНО Наука, сад 919	Владикавказ	15:09:0021601:930	003002000000 Земли населенных пунктов	Под садоводство	13	13.021	492	759,23	373 541,16
19678	Республика Северная Осетия-Алания, г Владикавказ, СНО Наука, сад 921	Владикавказ	15:09:0021601:932	003002000000 Земли населенных пунктов	Коллективное садоводство	13	13.021	551	759,23	418 301,76
19679	Республика Северная Осетия-Алания, г Владикавказ, ул Кутузова, 115, СНО "Наука", сад №923	Владикавказ	15:09:0021601:933	003002000000 Земли населенных пунктов	Коллективное садоводство	13	13.021	400	759,23	303 692,00
19680	Республика Северная Осетия-Алания, г Владикавказ, СНО Наука, сад 924	Владикавказ	15:09:0021601:934	003002000000 Земли населенных пунктов	Под садоводство	13	13.021	498	759,23	378 096,54
19681	Респ. Северная Осетия - Алания, г. Владикавказ, СНО "Наука", сад 1092	Владикавказ	15:09:0021601:936	003002000000 Земли населенных пунктов	Под садоводство	13	13.021	409	759,23	310 525,07
19682	Республика Северная Осетия-Алания, г Владикавказ, ул Кутузова, 115, Садоводческое некоммерческое объединение "Наука", сад № 78	Владикавказ	15:09:0021601:94	003002000000 Земли населенных пунктов	коллективное садоводство	13	13.021	500	759,23	379 615,00
19683	Респ. Северная Осетия - Алания, г. Владикавказ, СНО "Наука", сад № 631	Владикавказ	15:09:0021601:942	003002000000 Земли населенных пунктов	Под садоводство	13	13.021	500	759,23	379 615,00
19684	Респ. Северная Осетия - Алания, г. Владикавказ	Владикавказ	15:09:0021601:945	003002000000 Земли населенных пунктов	Для содержания и эксплуатации ВЛ-35 кВ №161 ПС "Дзау ГЭС" – ПС "Электроконтактор"	6	03.011	32	615,47	19 695,04
19685	Республика Северная Осетия-Алания, г Владикавказ, СНО Наука, сад 79	Владикавказ	15:09:0021601:95	003002000000 Земли населенных пунктов	для садоводства или огородничества	13	13.021	515	759,23	391 003,45
19686	Респ. Северная Осетия - Алания, г. Владикавказ, СНО "Наука", участок №1119	Владикавказ	15:09:0021601:955	003002000000 Земли населенных пунктов	Под садоводство	13	13.021	500	759,23	379 615,00
19687	Республика Северная Осетия-Алания, г.Владикавказ, СНО "Наука", сад №466	Владикавказ	15:09:0021601:956	003002000000 Земли населенных пунктов	Под садоводство	13	13.021	700	759,23	531 461,00
19688	Респ. Северная Осетия - Алания, г. Владикавказ, СНО "Наука", участок 581	Владикавказ	15:09:0021601:957	003002000000 Земли населенных пунктов	Для садоводства	13	13.021	706	759,23	536 016,38
19689	Республика Северная Осетия-Алания, г Владикавказ, СНО Наука, сад 1110	Владикавказ	15:09:0021601:958	003002000000 Земли населенных пунктов	Под садоводство	13	13.021	400	759,23	303 692,00
19690	Республика Северная Осетия-Алания, г Владикавказ, СНО Наука, сад 538	Владикавказ	15:09:0021601:959	003002000000 Земли населенных пунктов	Под садоводство	13	13.021	800	759,23	607 384,00
19691	Респ. Северная Осетия - Алания, г. Владикавказ, СНО "Наука", сад № 10946	Владикавказ	15:09:0021601:961	003002000000 Земли населенных пунктов	Под садоводство	13	13.021	564	759,23	428 205,72
19692	Республика Северная Осетия-Алания, г Владикавказ, СНО Наука, уч 1094г	Владикавказ	15:09:0021601:962	003002000000 Земли населенных пунктов	Под садоводство	13	13.021	756	759,23	573 977,88
19693	Респ. Северная Осетия - Алания, г. Владикавказ, СНО "Наука", сад 1107	Владикавказ	15:09:0021601:963	003002000000 Земли населенных пунктов	Под садоводство	13	13.021	400	759,23	303 692,00
19694	Респ. Северная Осетия - Алания, г. Владикавказ, СНО "Наука", сад 1093	Владикавказ	15:09:0021601:964	003002000000 Земли населенных пунктов	для садоводства или огородничества	13	13.021	412	759,23	312 802,76
19695	Респ. Северная Осетия - Алания, г. Владикавказ, СНО "Наука", сад 1100	Владикавказ	15:09:0021601:965	003002000000 Земли населенных пунктов	Под садоводство	13	13.021	393	759,23	298 377,39
19696	Республика Северная Осетия-Алания, г Владикавказ, СНО "Наука", уч №1119 "а"	Владикавказ	15:09:0021601:966	003002000000 Земли населенных пунктов	Под садоводство	13	13.021	437	759,23	331 783,51
19697	Респ. Северная Осетия - Алания, г. Владикавказ, СНО "Наука", сад 1106	Владикавказ	15:09:0021601:967	003002000000 Земли населенных пунктов	Для садоводства или огородничества	13	13.021	394	759,23	299 136,62
19698	Респ. Северная Осетия - Алания, г. Владикавказ, СНО "Наука", сад 1096	Владикавказ	15:09:0021601:969	003002000000 Земли населенных пунктов	Под садоводство	13	13.021	400	759,23	303 692,00
19699	Республика Северная Осетия-Алания, г Владикавказ, ул Кутузова, 115, Садоводческое некоммерческое объединение "Наука" сад №81	Владикавказ	15:09:0021601:97	003002000000 Земли населенных пунктов	для садоводства	13	13.021	505	759,23	383 411,15
19700	Респ. Северная Осетия - Алания, г. Владикавказ, СНО "Наука", сад 1104	Владикавказ	15:09:0021601:970	003002000000 Земли населенных пунктов	Под садоводство	13	13.021	395	759,23	299 895,85
19701	Республика Северная Осетия-Алания, г Владикавказ, СНО Наука, сад1098	Владикавказ	15:09:0021601:971	003002000000 Земли населенных пунктов	Под садоводство	13	13.021	395	759,23	299 895,85
19702	Республика Северная Осетия-Алания, г Владикавказ, СНО Наука, сад 518	Владикавказ	15:09:0021601:972	003002000000 Земли населенных пунктов	Для садоводства	13	13.021	425	759,23	322 672,75
19703	Респ. Северная Осетия - Алания, ул. Кутузова,115. г. Владикавказ, садоводческое некоммерческое объединение "Наука", сад 15	Владикавказ	15:09:0021601:973	003002000000 Земли населенных пунктов	Коллективные сады	13	13.021	900	759,23	683 307,00
19704	Респ. Северная Осетия - Алания, г. Владикавказ, СНО "Наука", дом сад 6	Владикавказ	15:09:0021601:974	003002000000 Земли населенных пунктов	Коллективные сады	13	13.021	900	759,23	683 307,00
19705	Респ. Северная Осетия - Алания,г.Владикавказ, ул. Кутузова, 115, Садоводческое некоммерческое объединение "Наука", сад №18	Владикавказ	15:09:0021601:975	003002000000 Земли населенных пунктов	Коллективные сады	13	13.021	514	759,23	390 244,22
19706	Респ. Северная Осетия - Алания, г. Владикавказ, СНО "Наука", дом сад 72а	Владикавказ	15:09:0021601:976	003002000000 Земли населенных пунктов	Коллективные сады	13	13.021	680	759,23	516 276,40
19707	Республика Северная Осетия-Алания, г Владикавказ, СНО Наука, уч 726	Владикавказ	15:09:0021601:977	003002000000 Земли населенных пунктов	Коллективные сады	13	13.021	955	759,23	725 064,65
19708	Респ. Северная Осетия - Алания, г. Владикавказ, СНО "Наука", дом сад 84	Владикавказ	15:09:0021601:978	003002000000 Земли населенных пунктов	Коллективные сады	13	13.021	650	759,23	493 499,50
19709	Республика Северная Осетия - Алания, г. Владикавказ, ул. Кутузова, 115, садоводческое некоммерческое объединение "Наука", сад №93	Владикавказ	15:09:0021601:979	003002000000 Земли населенных пунктов	Коллективные сады	13	13.021	500	759,23	379 615,00
19710	Республика Северная Осетия-Алания, г. Владикавказ, ул. Кутузова, 115, Садоводческое некоммерческое объединение "Наука", участок №82	Владикавказ	15:09:0021601:98	003002000000 Земли населенных пунктов	Для садоводства	13	13.021	502	759,23	381 133,46
19711	Республика Северная Осетия-Алания, г. Владикавказ, ул. Кутузова, 115, садоводческое некоммерческое объединение "Наука", сад №115	Владикавказ	15:09:0021601:980	003002000000 Земли населенных пунктов	коллективное садоводство	13	13.021	526	759,23	399 354,98
19712	Респ. Северная Осетия - Алания, г. Владикавказ, СНО "Наука", дом сад 122	Владикавказ	15:09:0021601:981	003002000000 Земли населенных пунктов	Коллективные сады	13	13.021	734	759,23	557 274,82
19713	Республика Северная Осетия-Алания, г.Владикавказ, СНО "Наука", сад №430	Владикавказ	15:09:0021601:982	003002000000 Земли населенных пунктов	Коллективные сады	13	13.021	580	759,23	440 353,40
19714	Респ. Северная Осетия - Алания, г. Владикавказ, СНО "Наука", дом сад 160а	Владикавказ	15:09:0021601:983	003002000000 Земли населенных пунктов	Коллективные сады	13	13.021	500	759,23	379 615,00
19715	Респ. Северная Осетия - Алания, г. Владикавказ, СНО "Наука", дом сад 163-а	Владикавказ	15:09:0021601:984	003002000000 Земли населенных пунктов	Коллективные сады	13	13.021	500	759,23	379 615,00
19716	Респ. Северная Осетия - Алания, г. Владикавказ, СНО "Наука", дом сад 173	Владикавказ	15:09:0021601:985	003002000000 Земли населенных пунктов	Коллективные сады	13	13.021	724	759,23	549 682,52
19717	Респ. Северная Осетия - Алания, г. Владикавказ, СНО "Наука", дом сад 208	Владикавказ	15:09:0021601:986	003002000000 Земли населенных пунктов	Коллективные сады	13	13.021	450	759,23	341 653,50
19718	Респ. Северная Осетия - Алания, г. Владикавказ, СНО "Наука", сад 284-б	Владикавказ	15:09:0021601:987	003002000000 Земли населенных пунктов	Коллективные сады	13	13.021	550	759,23	417 576,50
19719	Респ. Северная Осетия - Алания, г. Владикавказ, СНО "Наука", дом сад 357	Владикавказ	15:09:0021601:988	003002000000 Земли населенных пунктов	Коллективные сады	13	13.021	436	759,23	331 024,28
19720	Республика Северная Осетия-Алания, г. Владикавказ, ул. Кутузова, 115, Садоводческое некоммерческое объединение "Наука", участок №358	Владикавказ	15:09:0021601:989	003002000000 Земли населенных пунктов	Для садоводства	13	13.021	767	759,23	582 329,41
19721	Республика Северная Осетия-Алания, г. Владикавказ, ул. Кутузова, 115, Садоводческое некоммерческое объединение "Наука", участок № 84	Владикавказ	15:09:0021601:99	003002000000 Земли населенных пунктов	Для садоводства	13	13.021	558	759,23	423 650,34
19722	Респ. Северная Осетия - Алания, г. Владикавказ, СНО "Наука", дом сад 423	Владикавказ	15:09:0021601:990	003002000000 Земли населенных пунктов	Коллективные сады	13	13.021	469	759,23	356 078,87
19723	Республика Северная Осетия-Алания, г. Владикавказ, ул. Кутузова, 115, садоводческое некоммерческое объединение "Наука", участок № 437	Владикавказ	15:09:0021601:991	003002000000 Земли населенных пунктов	Для садоводства	13	13.021	419	759,23	318 117,37
19724	Респ. Северная Осетия - Алания, г. Владикавказ, СНО "Наука", дом участок № 577	Владикавказ	15:09:0021601:992	003002000000 Земли населенных пунктов	Для садоводства	13	13.021	918	759,23	696 972,14
19725	Респ. Северная Осетия - Алания, г. Владикавказ, СНО "Наука", дом сад 579	Владикавказ	15:09:0021601:993	003002000000 Земли населенных пунктов	Коллективные сады	13	13.021	548	759,23	416 058,04
19726	Респ. Северная Осетия - Алания, г. Владикавказ, СНО "Наука", дом сад 580	Владикавказ	15:09:0021601:994	003002000000 Земли населенных пунктов	Коллективные сады	13	13.021	409	759,23	310 525,07
19727	Республика Северная Осетия-Алания, г Владикавказ, СНО Наука, сад 618	Владикавказ	15:09:0021601:995	003002000000 Земли населенных пунктов	для садоводства или огородничества	13	13.021	862	759,23	654 456,26
19728	Респ. Северная Осетия - Алания, г. Владикавказ, СНО "Наука", дом сад 633	Владикавказ	15:09:0021601:996	003002000000 Земли населенных пунктов	Коллективные сады	13	13.021	500	759,23	379 615,00
19729	Респ. Северная Осетия - Алания, г. Владикавказ, СНО "Наука", дом сад 639	Владикавказ	15:09:0021601:997	003002000000 Земли населенных пунктов	Коллективные сады	13	13.021	500	759,23	379 615,00

№ пп	Местоположение ЗУ	Район	Кадастровый номер ЗУ	Категория земель	Разрешенное использование по документу	Код вида разрешенного использования (в соответствии с классификатором видов разрешенного использования земельных участков)	Вид использования объектов недвижимости	Площадь	УПКС	КС
19730	Северная Осетия - Алания респ. г. Владикавказ, ул. Кутузова, 115, Садоводческое некоммерческое объединение "Наука", участок №644	Владикавказ	15:09:0021601:998	0030020000000 Земли населенных пунктов	Коллективное садоводства	13	13.021	470	759,23	356 848,10
19731	Респ. Северная Осетия - Алания, г. Владикавказ, ул. Кутузова, 115, садоводческое некоммерческое объединение "Наука", участок №679	Владикавказ	15:09:0021601:999	0030020000000 Земли населенных пунктов	Для садоводства	13	13.021	454	759,23	344 690,42
19732	Респ. Северная Осетия - Алания, г. Владикавказ, СНО "Весна", участок №81/1	Владикавказ	15:09:0021701:100	0030020000000 Земли населенных пунктов	Для садоводства	13	13.021	540	759,23	409 961,20
19733	Респ. Северная Осетия - Алания, г. Владикавказ, СНО "Весна", сад №190/1	Владикавказ	15:09:0021701:101	0030020000000 Земли населенных пунктов	под садоводство	13	13.021	460	759,23	349 245,80
19734	Российская Федерация, Республика Северная Осетия - Алания, г. Владикавказ, СНО "Весна", сад 306/1	Владикавказ	15:09:0021701:102	0030020000000 Земли населенных пунктов	Для садоводства	13	13.021	500	759,23	379 615,00
19735	Республика Северная Осетия-Алания, г. Владикавказ, СНО Весна, д 344/1	Владикавказ	15:09:0021701:103	0030020000000 Земли населенных пунктов	Для садоводства	13	13.021	503	759,23	381 892,69
19736	Респ. Северная Осетия - Алания, г. Владикавказ, СНО "Весна", сад 213/1	Владикавказ	15:09:0021701:1030	0030020000000 Земли населенных пунктов	Под садоводство	13	13.021	444	759,23	337 098,12
19737	Респ. Северная Осетия - Алания, г. Владикавказ, ул. Кутузова, 112, садоводческое некоммерческое объединение "Весна", сад №397"б"/1	Владикавказ	15:09:0021701:1031	0030020000000 Земли населенных пунктов	Коллективные сады	13	13.021	450	759,23	341 653,50
19738	Республика Северная Осетия - Алания, г. Владикавказ, СНО "Весна", сад №237 "б"/2	Владикавказ	15:09:0021701:1032	0030020000000 Земли населенных пунктов	Коллективные сады	13	13.021	800	759,23	607 384,00
19739	Республика Северная Осетия-Алания, г. Владикавказ, СНО Весна, уч 34/1	Владикавказ	15:09:0021701:1033	0030020000000 Земли населенных пунктов	Для садоводства	13	13.021	583	759,23	442 643,09
19740	Республика Северная Осетия - Алания, г. Владикавказ, ул.Кутузова, 112 , садоводческое некоммерческое объединение "Весна",105/1	Владикавказ	15:09:0021701:1034	0030020000000 Земли населенных пунктов	Коллективные сады	13	13.021	413	759,23	313 561,99
19741	Респ. Северная Осетия - Алания, г. Владикавказ, с/т "Весна", дом 332а/1	Владикавказ	15:09:0021701:1035	0030020000000 Земли населенных пунктов	Коллективные сады	13	13.021	500	759,23	379 615,00
19742	Респ. Северная Осетия - Алания, г. Владикавказ, с/т "Весна" , зем 242/2	Владикавказ	15:09:0021701:1036	0030020000000 Земли населенных пунктов	Коллективные сады	13	13.021	400	759,23	303 692,00
19743	Северная Осетия - Алания респ, г. Владикавказ, ул. Кутузова, 112, садоводческое некоммерческое объединение "Весна", участок №329/2	Владикавказ	15:09:0021701:1037	0030020000000 Земли населенных пунктов	Для садоводства	13	13.021	411	759,23	312 018,53
19744	Республика Северная Осетия-Алания, г. Владикавказ, ул. Кутузова, 112, садоводческое некоммерческое объединение "Весна", сад № 210/2	Владикавказ	15:09:0021701:1038	0030020000000 Земли населенных пунктов	Коллективные сады	13	13.021	400	759,23	303 692,00
19745	Северная Осетия - Алания респ. г. Владикавказ, ул Кутузова, 112, Садоводческое некоммерческое объединение "Весна", сад 231/2	Владикавказ	15:09:0021701:1039	0030020000000 Земли населенных пунктов	Для коллективного садоводства	13	13.021	417	759,23	316 598,91
19746	Республика Северная Осетия-Алания, г. Владикавказ, СНО Весна, уч 230/1	Владикавказ	15:09:0021701:104	0030020000000 Земли населенных пунктов	Для садоводства	13	13.021	500	759,23	379 615,00
19747	Респ. Северная Осетия - Алания, г. Владикавказ, с/т "Весна", дом 388а/3	Владикавказ	15:09:0021701:1040	0030020000000 Земли населенных пунктов	Коллективные сады	13	13.021	500	759,23	379 615,00
19748	Республика Северная Осетия - Алания, ул. Кутузова, 112 , садоводческое некоммерческое объединение "Весна", 2/3	Владикавказ	15:09:0021701:1041	0030020000000 Земли населенных пунктов	Коллективные сады	13	13.021	500	759,23	379 615,00
19749	Российская Федерация, Республика Северная Осетия - Алания, г. Владикавказ, территория СНО Весна, 403/3	Владикавказ	15:09:0021701:1042	0030020000000 Земли населенных пунктов	Коллективные сады	13	13.021	700	759,23	531 461,00
19750	Респ. Северная Осетия - Алания, г. Владикавказ, с/т "Весна"	Владикавказ	15:09:0021701:1043	0030020000000 Земли населенных пунктов	Резервы земли	12	12.030	47 784	1,67	79 799,28
19751	Респ. Северная Осетия - Алания, г. Владикавказ, СНО "Весна", сад 225/1	Владикавказ	15:09:0021701:1044	0030020000000 Земли населенных пунктов	для садоводства	13	13.021	400	759,23	303 692,00
19752	Респ. Северная Осетия - Алания, г. Владикавказ, СНО "Весна", сад 394/1	Владикавказ	15:09:0021701:1045	0030020000000 Земли населенных пунктов	Для садоводства или огородничества	13	13.021	450	759,23	341 653,50
19753	Респ. Северная Осетия - Алания, г. Владикавказ, СНО "Весна", сад 395/1	Владикавказ	15:09:0021701:1046	0030020000000 Земли населенных пунктов	для садоводство	13	13.021	450	759,23	341 653,50
19754	Республика Северная Осетия-Алания, г. Владикавказ, ул. Кутузова 112, садоводческое некоммерческое объединение "Весна", сад 158/2	Владикавказ	15:09:0021701:1047	0030020000000 Земли населенных пунктов	Под садоводство	13	13.021	400	759,23	303 692,00
19755	Респ. Северная Осетия - Алания, г. Владикавказ, СНО "Весна", сад 214/1	Владикавказ	15:09:0021701:1048	0030020000000 Земли населенных пунктов	Под садоводство	13	13.021	431	759,23	327 228,13
19756	Респ. Северная Осетия - Алания, г. Владикавказ, СНО "Весна", сад 47/1	Владикавказ	15:09:0021701:1049	0030020000000 Земли населенных пунктов	Под садоводство	13	13.021	505	759,23	383 111,15
19757	Респ. Северная Осетия - Алания, г. Владикавказ, СНО "Весна", сад 314/1	Владикавказ	15:09:0021701:105	0030020000000 Земли населенных пунктов	Для садоводства	13	13.021	519	759,23	393 830,37
19758	Респ. Северная Осетия - Алания, г. Владикавказ, СНО "Весна", сад 348/1	Владикавказ	15:09:0021701:1050	0030020000000 Земли населенных пунктов	Для садоводства или огородничества	13	13.021	600	759,23	455 538,00
19759	Респ. Северная Осетия - Алания, г. Владикавказ, СНО "Весна", сад 89/1	Владикавказ	15:09:0021701:1052	0030020000000 Земли населенных пунктов	Под садоводство	13	13.021	532	759,23	403 910,36
19760	Респ. Северная Осетия - Алания, г. Владикавказ, СНО "Весна", сад 58/1	Владикавказ	15:09:0021701:1053	0030020000000 Земли населенных пунктов	Для садоводства или огородничества	13	13.021	564	759,23	428 205,72
19761	Респ. Северная Осетия - Алания, г. Владикавказ, СНО "Весна", сад 333/1	Владикавказ	15:09:0021701:1054	0030020000000 Земли населенных пунктов	Под садоводство	13	13.021	518	759,23	393 281,14
19762	Республика Северная Осетия-Алания, г. Владикавказ, СНО Весна, уч 4/1	Владикавказ	15:09:0021701:1055	0030020000000 Земли населенных пунктов	Под садоводство	13	13.021	500	759,23	379 615,00
19763	Респ. Северная Осетия - Алания, г. Владикавказ, СНО "Весна", сад 390/1	Владикавказ	15:09:0021701:1056	0030020000000 Земли населенных пунктов	Под садоводство	13	13.021	500	759,23	379 615,00
19764	Респ. Северная Осетия - Алания, г. Владикавказ, СНО "Весна", сад 388/1	Владикавказ	15:09:0021701:1057	0030020000000 Земли населенных пунктов	Под садоводство	13	13.021	500	759,23	379 615,00
19765	Респ. Северная Осетия - Алания, г. Владикавказ, СНО "Весна", сад 412а/1	Владикавказ	15:09:0021701:1058	0030020000000 Земли населенных пунктов	Под садоводство	13	13.021	513	759,23	389 564,99
19766	Респ. Северная Осетия - Алания, г. Владикавказ, СНО "Весна", сад 5п/1	Владикавказ	15:09:0021701:1059	0030020000000 Земли населенных пунктов	Под садоводство	13	13.021	400	759,23	303 692,00
19767	Республика Северная Осетия-Алания, г. Владикавказ, СНО Весна, уч 278/1	Владикавказ	15:09:0021701:106	0030020000000 Земли населенных пунктов	Для садоводства	13	13.021	530	759,23	402 592,90
19768	Респ. Северная Осетия - Алания, г. Владикавказ, СНО "Весна", сад 202/1	Владикавказ	15:09:0021701:1060	0030020000000 Земли населенных пунктов	под садоводство	13	13.021	527	759,23	400 114,21
19769	Респ. Северная Осетия - Алания, г. Владикавказ, ул. Кутузова, 112, садоводческое некоммерческое объединение "Весна", участок 166/2	Владикавказ	15:09:0021701:1062	0030020000000 Земли населенных пунктов	Под садоводство	13	13.021	390	759,23	296 099,70
19770	Респ. Северная Осетия - Алания, г. Владикавказ, СНО "Весна", сад №174/1	Владикавказ	15:09:0021701:1063	0030020000000 Земли населенных пунктов	Для садоводства или огородничества	13	13.021	446	759,23	338 616,58
19771	Респ. Северная Осетия - Алания, г. Владикавказ, СНО "Весна", участок 113/1	Владикавказ	15:09:0021701:1064	0030020000000 Земли населенных пунктов	под садоводство	13	13.021	202	759,23	153 464,46
19772	Респ. Северная Осетия - Алания, г. Владикавказ, СНО "Весна", сад №188/1	Владикавказ	15:09:0021701:1065	0030020000000 Земли населенных пунктов	для садоводства или огородничества	13	13.021	423	759,23	321 153,29
19773	Респ. Северная Осетия - Алания, г. Владикавказ, СНО "Весна", сад 187/1	Владикавказ	15:09:0021701:1066	0030020000000 Земли населенных пунктов	Под садоводство	13	13.021	407	759,23	309 056,61
19774	Респ. Северная Осетия - Алания, г. Владикавказ, СНО "Весна", сад 218/1	Владикавказ	15:09:0021701:1069	0030020000000 Земли населенных пунктов	Для садоводства	13	13.021	596	759,23	452 590,06
19775	Респ. Северная Осетия - Алания, г. Владикавказ, СНО "Весна", сад 197-198/1	Владикавказ	15:09:0021701:107	0030020000000 Земли населенных пунктов	Для садоводства	13	13.021	900	759,23	683 307,00
19776	Респ. Северная Осетия - Алания, г. Владикавказ, СНО "Весна", участок 50/1	Владикавказ	15:09:0021701:1070	0030020000000 Земли населенных пунктов	Для садоводства	13	13.021	572	759,23	434 279,56
19777	Респ. Северная Осетия - Алания, г. Владикавказ, СНО "Весна", сад 146/1	Владикавказ	15:09:0021701:1071	0030020000000 Земли населенных пунктов	Для садоводства	13	13.021	458	759,23	347 727,34
19778	Респ. Северная Осетия - Алания, г. Владикавказ, СНО "Весна", участок 97/1	Владикавказ	15:09:0021701:1072	0030020000000 Земли населенных пунктов	Под садоводство	13	13.021	438	759,23	332 547,4
19779	Респ. Северная Осетия - Алания, г. Владикавказ, СНО "Весна", сад №340/1	Владикавказ	15:09:0021701:1073	0030020000000 Земли населенных пунктов	Под садоводство	13	13.021	502	759,23	381 143,46
19780	Респ. Северная Осетия - Алания, г. Владикавказ, СНО "Весна", сад №337/1	Владикавказ	15:09:0021701:1074	0030020000000 Земли населенных пунктов	Под садоводство	13	13.021	620	759,23	470 722,60
19781	Респ. Северная Осетия - Алания, г. Владикавказ, СНО "Весна", участок 220/1	Владикавказ	15:09:0021701:1075	0030020000000 Земли населенных пунктов	Под садоводство	13	13.021	532	759,23	403 910,36
19782	Респ. Северная Осетия - Алания, г. Владикавказ, СНО "Весна", сад №112/1	Владикавказ	15:09:0021701:1076	0030020000000 Земли населенных пунктов	Под садоводство	13	13.021	550	759,23	417 576,50
19783	Республика Северная Осетия-Алания, г. Владикавказ, СНО Весна, уч 338/1	Владикавказ	15:09:0021701:1077	0030020000000 Земли населенных пунктов	под садоводство	13	13.021	531	759,23	403 151,23
19784	Респ. Северная Осетия - Алания, г. Владикавказ, СНО "Весна", сад №296/1	Владикавказ	15:09:0021701:1078	0030020000000 Земли населенных пунктов	Для садоводства	13	13.021	401	759,23	304 151,23
19785	Республика Северная Осетия-Алания, г. Владикавказ, СНО Весна, уч 234а/2	Владикавказ	15:09:0021701:1079	0030020000000 Земли населенных пунктов	Для садоводства	13	13.021	490	759,23	372 032,70
19786	Респ. Северная Осетия - Алания, г. Владикавказ, СНО "Весна", пом сад №210/1	Владикавказ	15:09:0021701:108	0030020000000 Земли населенных пунктов	Для садоводства	13	13.021	418	759,23	317 458,14
19787	Респ. Северная Осетия - Алания, г. Владикавказ, СНО "Весна", дом сад № 352 "а"/1	Владикавказ	15:09:0021701:1083	0030020000000 Земли населенных пунктов	для садоводства	13	13.021	500	759,23	379 615,00
19788	Респ. Северная Осетия - Алания, г. Владикавказ, ул. СНО "Весна", участок 44/1	Владикавказ	15:09:0021701:1084	0030020000000 Земли населенных пунктов	Для садоводства	13	13.021	483	759,23	366 726,09
19789	Республика Северная Осетия-Алания, г. Владикавказ, СНО Весна, уч 352/1	Владикавказ	15:09:0021701:1085	0030020000000 Земли населенных пунктов	Для садоводства	13	13.021	488	759,23	370 521,24
19790	Респ. Северная Осетия - Алания, г. Владикавказ, СНО "Весна", сад 78/1	Владикавказ	15:09:0021701:109	0030020000000 Земли населенных пунктов	Для садоводства	13	13.021	450	759,23	341 653,50
19791	Респ. Северная Осетия - Алания, г. Владикавказ, СНО "Весна", дом участок №268/1	Владикавказ	15:09:0021701:1091	0030020000000 Земли населенных пунктов	Под садоводство	13	13.021	500	759,23	379 615,00
19792	Респ. Северная Осетия - Алания, г. Владикавказ, СНО "Весна", дом сад №27	Владикавказ	15:09:0021701:1094	0030020000000 Земли населенных пунктов	Под садоводство	13	13.021	516	759,23	391 762,68
19793	Респ. Северная Осетия - Алания, г. Владикавказ, СНО "Весна", дом участок № 371/1	Владикавказ	15:09:0021701:1099	0030020000000 Земли населенных пунктов	Для садоводства	13	13.021	734	759,23	557 274,82
19794	Респ. Северная Осетия - Алания, г. Владикавказ, СНО "Весна", участок №43/1	Владикавказ	15:09:0021701:110	0030020000000 Земли населенных пунктов	под садоводство	13	13.021	634	759,23	481 451,82
19795	Респ. Северная Осетия - Алания, г. Владикавказ, СНО "Весна", дом участок №284/1	Владикавказ	15:09:0021701:1102	0030020000000 Земли населенных пунктов	Под садоводство	13	13.021	582	759,23	441 873,86
19796	Респ. Северная Осетия - Алания, г. Владикавказ, СНО "Весна", пом участок №342а/1	Владикавказ	15:09:0021701:1104	0030020000000 Земли населенных пунктов	Под садоводство	13	13.021	541	759,23	410 743,43
19797	Респ. Северная Осетия - Алания, г. Владикавказ, СНО "Весна", пом участок №206/2	Владикавказ	15:09:0021701:1107	0030020000000 Земли населенных пунктов	Для садоводства	13	13.021	400	759,23	303 692,00
19798	Респ. Северная Осетия - Алания, г. Владикавказ, СНО "Весна", сад 114/2	Владикавказ	15:09:0021701:111	0030020000000 Земли населенных пунктов	Для садоводства	13	13.021	500	759,23	379 615,00
19799	Респ. Северная Осетия - Алания, г. Владикавказ, СНО "Весна", пом участок №90/1	Владикавказ	15:09:0021701:1110	0030020000000 Земли населенных пунктов	Под садоводство	13	13.021	419	759,23	318 117,87

№ пп	Местоположение ЗУ	Район	Кадастровый номер ЗУ	Категория земель	Разрешенное использование по документу	Код вида разрешенного использования (в соответствии с классификатором видов разрешенного использования земельных участков)	Вид использования объектов недвижимости	Площадь	УПКС	КС
19800	Респ. Северная Осетия - Алания, г. Владикавказ, СНО "Весна", дом участок № 17а/1	Владикавказ	15:09:0021701:1114	003002000000 Земли населенных пунктов	Для садоводства	13	13.021	169	759,23	128 [illegible]
19801	Республика Северная Осетия-Алания, г. Владикавказ, СНО Весна, уч 389/1	Владикавказ	15:09:0021701:1118	003002000000 Земли населенных пунктов	Для садоводства	13	13.021	531	759,23	403 [illegible]
19802	Респ. Северная Осетия - Алания, г. Владикавказ, СНО"Весна", участок № 226/1	Владикавказ	15:09:0021701:1122	003002000000 Земли населенных пунктов	Для садоводства	13	13.021	482	759,23	365 [illegible]
19803	Республика Северная Осетия-Алания, г. Владикавказ, СНО Весна, уч 357а/1	Владикавказ	15:09:0021701:1123	003002000000 Земли населенных пунктов	Для садоводства	13	13.021	512	759,23	388 [illegible]
19804	Республика Северная Осетия-Алания, г. Владикавказ, СНО Весна, уч 357б/1	Владикавказ	15:09:0021701:1124	003002000000 Земли населенных пунктов	Для садоводства	13	13.021	502	759,23	381 [illegible]
19805	Респ. Северная Осетия - Алания, г. Владикавказ, СНО "Весна", участок № 232/2	Владикавказ	15:09:0021701:1125	003002000000 Земли населенных пунктов	Для садоводства	13	13.021	437	759,23	331 [illegible]
19806	Республика Северная Осетия-Алания, г. Владикавказ, СНО Весна, уч 223/2	Владикавказ	15:09:0021701:1126	003002000000 Земли населенных пунктов	Для садоводства	13	13.021	437	759,23	331 [illegible]
19807	Республика Северная Осетия-Алания, г. Владикавказ, СНО Весна, уч 257/1	Владикавказ	15:09:0021701:1127	003002000000 Земли населенных пунктов	Для садоводства	13	13.021	614	759,23	466 [illegible]
19808	Республика Северная Осетия-Алания, г. Владикавказ, СНО "Весна", уч 369 "а"/1	Владикавказ	15:09:0021701:1128	003002000000 Земли населенных пунктов	Для садоводства	13	13.021	702	759,23	532 [illegible]
19809	Респ. Северная Осетия - Алания, г. Владикавказ, СНО "Весна", дом участок № 114/1	Владикавказ	15:09:0021701:1129	003002000000 Земли населенных пунктов	Для садоводства	13	13.021	414	759,23	314 [illegible]
19810	Республика Северная Осетия-Алания, г. Владикавказ, ул. Кутузова, 112, Садоводческое некоммерческое объединение "Весна", сад 400/1	Владикавказ	15:09:0021701:113	003002000000 Земли населенных пунктов	Для садоводства	13	13.021	422	759,23	320 [illegible]
19811	Респ. Северная Осетия - Алания, г. Владикавказ, СНО «Весна», дом участок № 288а/1	Владикавказ	15:09:0021701:1130	003002000000 Земли населенных пунктов	Для садоводства	13	13.021	545	759,23	413 [illegible]
19812	Республика Северная Осетия-Алания, г. Владикавказ, СНО Весна, уч 400а/1	Владикавказ	15:09:0021701:1131	003002000000 Земли населенных пунктов	Для садоводства	13	13.021	429	759,23	325 [illegible]
19813	Республика Северная Осетия-Алания, г. Владикавказ, СНО Весна, уч 290/2	Владикавказ	15:09:0021701:1132	003002000000 Земли населенных пунктов	Для садоводства	13	13.021	424	759,23	321 [illegible]
19814	Республика Северная Осетия-Алания, г. Владикавказ, СНО Весна, уч 141/1	Владикавказ	15:09:0021701:1133	003002000000 Земли населенных пунктов	Для садоводства	13	13.021	620	759,23	470 [illegible]
19815	Республика Северная Осетия-Алания, г. Владикавказ, СНО Весна, уч 180/2	Владикавказ	15:09:0021701:1134	003002000000 Земли населенных пунктов	Для садоводства	13	13.021	414	759,23	314 [illegible]
19816	Республика Северная Осетия-Алания, г. Владикавказ, СНО Весна, уч 112/1	Владикавказ	15:09:0021701:1136	003002000000 Земли населенных пунктов	Для садоводства	13	13.021	638	759,23	484 [illegible]
19817	Северная Осетия - Алания респ. г. Владикавказ, СНО "Весна", участок № 72/1	Владикавказ	15:09:0021701:114	003002000000 Земли населенных пунктов	Для садоводства	13	13.021	415	759,23	315 [illegible]
19818	Российская Федерация, Республика Северная Осетия - Алания г. Владикавказ, СНО Весна, участок № 229/1	Владикавказ	15:09:0021701:1140	003002000000 Земли населенных пунктов	Для садоводства	13	13.021	623	759,23	473 [illegible]
19819	Республика Северная Осетия-Алания, г. Владикавказ, СНО Весна, уч 176/1	Владикавказ	15:09:0021701:1141	003002000000 Земли населенных пунктов	Для садоводства	13	13.021	445	759,23	337 [illegible]
19820	Республика Северная Осетия-Алания, г. Владикавказ, СНО Весна, уч 290/1	Владикавказ	15:09:0021701:1142	003002000000 Земли населенных пунктов	Для садоводства	13	13.021	423	759,23	321 [illegible]
19821	Республика Северная Осетия-Алания, г. Владикавказ, СНО Весна, уч 399/1	Владикавказ	15:09:0021701:1143	003002000000 Земли населенных пунктов	Для садоводства	13	13.021	442	759,23	335 [illegible]
19822	Республика Северная Осетия-Алания, г. Владикавказ, СНО Весна, уч 332/2	Владикавказ	15:09:0021701:1144	003002000000 Земли населенных пунктов	Для садоводства	13	13.021	400	759,23	303 [illegible]
19823	Республика Северная Осетия-Алания, г. Владикавказ, СНО Весна, уч 148/2	Владикавказ	15:09:0021701:1145	003002000000 Земли населенных пунктов	под садоводство	13	13.021	382	759,23	290 [illegible]
19824	Респ. Северная Осетия - Алания, г. Владикавказ, СНО "Весна", сад №166/1	Владикавказ	15:09:0021701:1146	003002000000 Земли населенных пунктов	Для садоводства	13	13.021	500	759,23	379 [illegible]
19825	Республика Северная Осетия-Алания, г. Владикавказ, СНО Весна, уч 407/1	Владикавказ	15:09:0021701:1148	003002000000 Земли населенных пунктов	под садоводство	13	13.021	486	759,23	368 [illegible]
19826	Российская Федерация, Республика Северная Осетия - Алания г. Владикавказ, СНО Весна, сад № 229б/1	Владикавказ	15:09:0021701:1149	003002000000 Земли населенных пунктов	Для садоводства	13	13.021	521	759,23	395 [illegible]
19827	Республика Северная Осетия - Алания, г. Владикавказ, СНО "Весна", сад 33/1	Владикавказ	15:09:0021701:115	003002000000 Земли населенных пунктов	Для садоводства или огородничества	13	13.021	400	759,23	303 [illegible]
19828	Республика Северная Осетия-Алания, г. Владикавказ, СНО Весна, уч 147/1	Владикавказ	15:09:0021701:1150	003002000000 Земли населенных пунктов	Для садоводства	13	13.021	583	759,23	442 [illegible]
19829	Респ. Северная Осетия - Алания, г. Владикавказ, СНО "Весна", участок №428/1	Владикавказ	15:09:0021701:1151	003002000000 Земли населенных пунктов	Для садоводства	13	13.021	748	759,23	567 [illegible]
19830	Республика Северная Осетия-Алания, г. Владикавказ, СНО Весна, уч 235/1	Владикавказ	15:09:0021701:1152	003002000000 Земли населенных пунктов	Для садоводства	13	13.021	800	759,23	607 [illegible]
19831	Республика Северная Осетия-Алания, г. Владикавказ, СНО Весна, уч 396а/1	Владикавказ	15:09:0021701:1153	003002000000 Земли населенных пунктов	Для садоводства	13	13.021	738	759,23	560 [illegible]
19832	Респ. Северная Осетия - Алания, г. Владикавказ, СНО "Весна", сад № 288б/1	Владикавказ	15:09:0021701:1154	003002000000 Земли населенных пунктов	Коллективное садоводство	13	13.021	542	759,23	411 [illegible]
19833	Республика Северная Осетия-Алания, г. Владикавказ, СНО Весна, уч 140/1	Владикавказ	15:09:0021701:1155	003002000000 Земли населенных пунктов	Под садоводство	13	13.021	620	759,23	470 [illegible]
19834	Респ. Северная Осетия - Алания, г. Владикавказ, СНО "Весна", сад №100/1	Владикавказ	15:09:0021701:1156	003002000000 Земли населенных пунктов	Для садоводства	13	13.021	451	759,23	342 [illegible]
19835	Республика Северная Осетия - Алания, г. Владикавказ, СНО "Весна", сад №432/1	Владикавказ	15:09:0021701:1157	003002000000 Земли населенных пунктов	Для садоводства	13	13.021	508	759,23	385 [illegible]
19836	Респ. Северная Осетия - Алания, г. Владикавказ, СНО "Весна", сад №288/1	Владикавказ	15:09:0021701:1158	003002000000 Земли населенных пунктов	Для садоводства	13	13.021	606	759,23	460 [illegible]
19837	Республика Северная Осетия - Алания, г. Владикавказ, СНО Весна, уч 70/1	Владикавказ	15:09:0021701:1159	003002000000 Земли населенных пунктов	под садоводство	13	13.021	395	759,23	299 [illegible]
19838	Респ. Северная Осетия - Алания, г. Владикавказ, ул. Кутузова, 112, садоводческое некоммерческое объединение "Весна", сад 426/1	Владикавказ	15:09:0021701:116	003002000000 Земли населенных пунктов	Для коллективного садоводства	13	13.021	650	759,23	493 [illegible]
19839	Республика Северная Осетия-Алания, г. Владикавказ, СНО Весна, уч 101/1	Владикавказ	15:09:0021701:1160	003002000000 Земли населенных пунктов	под садоводство	13	13.021	453	759,23	343 [illegible]
19840	Республика Северная Осетия-Алания, г. Владикавказ, СНО Весна, уч 275/2	Владикавказ	15:09:0021701:1161	003002000000 Земли населенных пунктов	Для садоводства	13	13.021	392	759,23	297 [illegible]
19841	Республика Северная Осетия-Алания, г. Владикавказ, СНО Весна, уч 343/1	Владикавказ	15:09:0021701:1162	003002000000 Земли населенных пунктов	Для садоводства	13	13.021	537	759,23	407 [illegible]
19842	Республика Северная Осетия-Алания, г. Владикавказ, СНО Весна, уч 81/1	Владикавказ	15:09:0021701:1164	003002000000 Земли населенных пунктов	под садоводство	13	13.021	879	759,23	667 [illegible]
19843	Респ. Северная Осетия - Алания, г. Владикавказ, СНО "Весна", участок №112/1	Владикавказ	15:09:0021701:1165	003002000000 Земли населенных пунктов	Коллективное садоводство	13	13.021	507	759,23	384 [illegible]
19844	Республика Северная Осетия-Алания, г. Владикавказ, СНО Весна, уч 247/1	Владикавказ	15:09:0021701:1166	003002000000 Земли населенных пунктов	под садоводство	13	13.021	903	759,23	685 [illegible]
19845	Респ. Северная Осетия - Алания, г. Владикавказ, СНО "Весна", сад №68/1	Владикавказ	15:09:0021701:1167	003002000000 Земли населенных пунктов	под садоводство	13	13.021	601	759,23	456 [illegible]
19846	Республика Северная Осетия - Алания, г. Владикавказ, СНО Весна, уч 54/1-55/1	Владикавказ	15:09:0021701:1168	003002000000 Земли населенных пунктов	под садоводство	13	13.021	784	759,23	595 [illegible]
19847	Респ. Северная Осетия - Алания, г. Владикавказ, СНО "Весна", са 1а/1	Владикавказ	15:09:0021701:1169	003002000000 Земли населенных пунктов	Коллективное садоводство	13	13.021	295	759,23	223 [illegible]
19848	Респ. Северная Осетия - Алания, г. Владикавказ, ул. Кутузова, 112, садоводческое некоммерческое объединение "Весна", сад 425/1	Владикавказ	15:09:0021701:117	003002000000 Земли населенных пунктов	Для коллективного садоводства	13	13.021	600	759,23	455 [illegible]
19849	Респ. Северная Осетия - Алания, г. Владикавказ, СНО "Весна", сад №89/1	Владикавказ	15:09:0021701:1170	003002000000 Земли населенных пунктов	Коллективное садоводство	13	13.021	546	759,23	414 [illegible]
19850	Респ. Северная Осетия - Алания, г. Владикавказ, СНО "Весна", сад №41/2	Владикавказ	15:09:0021701:1171	003002000000 Земли населенных пунктов	под садоводство	13	13.021	400	759,23	303 [illegible]
19851	Российская Федерация, Республика Северная Осетия-Алания, г. Владикавказ, СНО Весна, уч 256/1	Владикавказ	15:09:0021701:1172	003002000000 Земли населенных пунктов	Коллективное садоводство	13	13.021	518	759,23	393 [illegible]
19852	Респ. Северная Осетия - Алания, г. Владикавказ, СНО "Весна", сад 416а/1	Владикавказ	15:09:0021701:1173	003002000000 Земли населенных пунктов	Коллективное садоводство	13	13.021	504	759,23	382 [illegible]
19853	Республика Северная Осетия-Алания, г. Владикавказ, СНО Весна, уч 87/1	Владикавказ	15:09:0021701:1175	003002000000 Земли населенных пунктов	Под садоводство	13	13.021	199	759,23	151 [illegible]
19854	Республика Северная Осетия-Алания, г. Владикавказ, СНО Весна, уч 87/1	Владикавказ	15:09:0021701:1176	003002000000 Земли населенных пунктов	Под садоводство	13	13.021	338	759,23	256 [illegible]
19855	Респ. Северная Осетия - Алания, г. Владикавказ, СНО "Весна", участок №62/2	Владикавказ	15:09:0021701:1177	003002000000 Земли населенных пунктов	Коллективное садоводство	13	13.021	381	759,23	289 [illegible]
19856	Республика Северная Осетия-Алания, г. Владикавказ, СНО Весна, уч 148/1	Владикавказ	15:09:0021701:1179	003002000000 Земли населенных пунктов	Коллективное садоводство	13	13.021	456	759,23	346 [illegible]
19857	Респ. Северная Осетия - Алания, г. Владикавказ, ул. Кутузова, 112, садоводческое некоммерческое объединение "Весна", сад 424/1	Владикавказ	15:09:0021701:118	003002000000 Земли населенных пунктов	Для коллективного садоводства	13	13.021	550	759,23	417 [illegible]
19858	Республика Северная Осетия-Алания, г. Владикавказ, СНО Весна, уч 329/1	Владикавказ	15:09:0021701:1180	003002000000 Земли населенных пунктов	Коллективное садоводство	13	13.021	523	759,23	397 [illegible]
19859	Республика Северная Осетия-Алания, г. Владикавказ, СНО Весна, уч 364/1	Владикавказ	15:09:0021701:1181	003002000000 Земли населенных пунктов	Коллективное садоводство	13	13.021	585	759,23	444 [illegible]
19860	Республика Северная Осетия-Алания, г. Владикавказ, СНО Весна, уч 365/1	Владикавказ	15:09:0021701:1182	003002000000 Земли населенных пунктов	Коллективное садоводство	13	13.021	530	759,23	402 [illegible]
19861	Северная Осетия - Алания респ. г. Владикавказ, СНО "Весна", участок №269/1	Владикавказ	15:09:0021701:1183	003002000000 Земли населенных пунктов	Коллективное садоводство	13	13.021	609	759,23	462 [illegible]
19862	Северная Осетия - Алания респ. г. Владикавказ, СНО "Весна", участок №356/1	Владикавказ	15:09:0021701:1184	003002000000 Земли населенных пунктов	Коллективное садоводство	13	13.021	500	759,23	379 [illegible]
19863	Северная Осетия - Алания респ. г. Владикавказ, СНО "Весна", сад №389/2	Владикавказ	15:09:0021701:1185	003002000000 Земли населенных пунктов	Коллективное садоводство	13	13.021	500	759,23	379 [illegible]
19864	Северная Осетия - Алания респ. г. Владикавказ, СНО "Весна", участок №281/2	Владикавказ	15:09:0021701:1186	003002000000 Земли населенных пунктов	Коллективное садоводство	13	13.021	391	759,23	296 [illegible]
19865	Северная Осетия - Алания респ. г. Владикавказ, СНО "Весна", уч 139-а/1	Владикавказ	15:09:0021701:1187	003002000000 Земли населенных пунктов	Коллективное садоводство	13	13.021	204	759,23	154 [illegible]
19866	Северная Осетия - Алания респ. г. Владикавказ, СНО "Весна", сад №391/1	Владикавказ	15:09:0021701:1188	003002000000 Земли населенных пунктов	Под садоводство	13	13.021	534	759,23	405 [illegible]
19867	Северная Осетия - Алания респ. г. Владикавказ, СНО "Весна", участок № 49/1	Владикавказ	15:09:0021701:1189	003002000000 Земли населенных пунктов	Коллективное садоводство	13	13.021	453	759,23	343 [illegible]
19868	Республика Северная Осетия-Алания, г. Владикавказ, ул. Кутузова, 112, садоводческое некоммерческое объединение "Весна", сад № 411/1	Владикавказ	15:09:0021701:119	003002000000 Земли населенных пунктов	Для садоводства	13	13.021	600	759,23	455 [illegible]
19869	Респ. Северная Осетия-Алания, г. Владикавказ, СНО "Весна", участок № 84/2	Владикавказ	15:09:0021701:1190	003002000000 Земли населенных пунктов	Коллективное садоводство	13	13.021	384	759,23	291 [illegible]
19870	Респ. Северная Осетия-Алания, г. Владикавказ, СНО "Весна", участок № 26/1	Владикавказ	15:09:0021701:1191	003002000000 Земли населенных пунктов	Под садоводство	13	13.021	472	759,23	358 [illegible]
19871	Северная Осетия - Алания респ. г. Владикавказ, СНО "Весна", участок №249/4	Владикавказ	15:09:0021701:1192	003002000000 Земли населенных пунктов	Коллективное садоводство	13	13.021	500	759,23	379 [illegible]
19872	Респ. Северная Осетия-Алания, г. Владикавказ, СНО "Весна", участок № 248/4	Владикавказ	15:09:0021701:1193	003002000000 Земли населенных пунктов	Коллективное садоводство	13	13.021	500	759,23	379 [illegible]
19873	Северная Осетия - Алания респ. г. Владикавказ, ул. Кутузова, 112, Садоводческое некоммерческое объединение "Весна", сад 126/1	Владикавказ	15:09:0021701:1195	003002000000 Земли населенных пунктов	Под садоводство	13	13.021	242	759,23	183 [illegible]

№ пп	Местоположение ЗУ	Район	Кадастровый номер ЗУ	Категория земель	Разрешенное использование по документу	Код вида разрешенного использования (в соответствии с классификатором видов разрешенного использования земельных участков)	Вид использования объектов недвижимости	Площадь	УПКС	КС
19874	Северная Осетия - Алания респ. г. Владикавказ, ул. Кутузова, 112, Садоводческое некоммерческое объединение "Весна", сад 126/1	Владикавказ	15:09:0021701:1196	003002000000 Земли населенных пунктов	Под садоводство	13	13.021	148	759,23	112 366,04
19875	Северная Осетия - Алания респ. г. Владикавказ, ул Кутузова, 112, СНО "Весна", участок №403а/1	Владикавказ	15:09:0021701:1197	003002000000 Земли населенных пунктов	Комплексное садоводство	13	13.021	500	759,23	379 615,00
19876	Северная Осетия - Алания респ. г. Владикавказ, ул Кутузова, 112, СНО "Весна", участок №86/2	Владикавказ	15:09:0021701:1198	003002000000 Земли населенных пунктов	Комплексное садоводство	13	13.021	420	759,23	318 876,60
19877	Северная Осетия - Алания респ. г. Владикавказ, ул. Кутузова, 112, Садоводческое некоммерческое объединение "Весна", участок №386/1	Владикавказ	15:09:0021701:1199	003002000000 Земли населенных пунктов	Под садоводство	13	13.021	506	759,23	384 170,38
19878	Северная Осетия - Алания респ. г. Владикавказ, ул Кутузова 112, СНО "Весна", участок №9-10/1	Владикавказ	15:09:0021701:1200	003002000000 Земли населенных пунктов	Под садоводство	13	13.021	622	759,23	472 241,06
19879	Республика Северная Осетия-Алания, г. Владикавказ, ул. Кутузова, 112, садоводческое некоммерческое объединение "Весна", сад № 160/1	Владикавказ	15:09:0021701:121	003002000000 Земли населенных пунктов	Для садоводства	13	13.021	418	759,23	317 358,14
19880	Респ. Северная Осетия - Алания, г. Владикавказ, СНО "Весна", сад 117/1	Владикавказ	15:09:0021701:122	003002000000 Земли населенных пунктов	Для садоводства или огородничества	13	13.021	412	759,23	312 802,76
19881	Республика Северная Осетия-Алания, г.Владикавказ, ул.Кутузова,112, СНО "Весна", сад.№77/1	Владикавказ	15:09:0021701:123	003002000000 Земли населенных пунктов	Для садоводства	13	13.021	471	759,23	357 597,33
19882	Северная Осетия - Алания респ. г. Владикавказ, ул Кутузова, 112, Садоводческое некоммерческое объединение "Весна", участок №406/1	Владикавказ	15:09:0021701:1230	003002000000 Земли населенных пунктов	Комплексное садоводство	13	13.021	300	759,23	227 769,00
19883	Северная Осетия - Алания респ. г. Владикавказ, ул Кутузова, 112, Садоводческое некоммерческое объединение "Весна", участок №446/2	Владикавказ	15:09:0021701:1231	003002000000 Земли населенных пунктов	Для садоводства	13	13.021	746	759,23	566 385,58
19884	Респ. Северная Осетия - Алания, г. Владикавказ, Садоводческое некоммерческое объединение "Весна", участок №118/1	Владикавказ	15:09:0021701:1232	003002000000 Земли населенных пунктов	Комплексное садоводство	13	13.021	444	759,23	337 098,12
19885	Северная Осетия - Алания респ. г. Владикавказ, Садоводческое некоммерческое объединение "Весна", участок №118/1	Владикавказ	15:09:0021701:1233	003002000000 Земли населенных пунктов	Комплексное садоводство	13	13.021	525	759,23	398 595,75
19886	Северная Осетия - Алания респ. г. Владикавказ, ул. Кутузова, 112, Садоводческое некоммерческое объединение "Весна", участок 201/2	Владикавказ	15:09:0021701:1234	003002000000 Земли населенных пунктов	Под садоводство	13	13.021	508	759,23	385 688,84
19887	Северная Осетия - Алания респ. г. Владикавказ, ул Кутузова, 112, Садоводческое некоммерческое объединение "Весна", участок № 284/2	Владикавказ	15:09:0021701:1235	003002000000 Земли населенных пунктов	Комплексное садоводство	13	13.021	375	759,23	284 711,25
19888	Северная Осетия - Алания респ. г. Владикавказ, СНО "Весна", сад № 309/2	Владикавказ	15:09:0021701:1236	003002000000 Земли населенных пунктов	Комплексное садоводство	13	13.021	380	759,23	288 507,40
19889	Северная Осетия - Алания респ. г. Владикавказ, ул. Кутузова, 112, Садоводческое некоммерческое объединение "Весна", сад №428-а/1	Владикавказ	15:09:0021701:1238	003002000000 Земли населенных пунктов	Под садоводство	13	13.021	900	759,23	683 307,00
19890	Северная Осетия - Алания респ. г. Владикавказ, ул Кутузова, 112, СНО "Весна", сад №336/2	Владикавказ	15:09:0021701:1239	003002000000 Земли населенных пунктов	Под садоводство	13	13.021	396	759,23	300 655,08
19891	Республика Северная Осетия - Алания, г. Владикавказ, ул. Кутузова, 112, садоводческое некоммерческое объединение "Весна", участок № 287/2	Владикавказ	15:09:0021701:1240	003002000000 Земли населенных пунктов	под садоводство	13	13.021	382	759,23	290 025,86
19892	Респ. Северная Осетия - Алания, г. Владикавказ, СНО "Весна", сад 132/1	Владикавказ	15:09:0021701:125	003002000000 Земли населенных пунктов	Под садоводство	13	13.021	447	759,23	339 375,81
19893	Северная Осетия - Алания респ. г. Владикавказ, ул. Кутузова, 112, Садоводческое некоммерческое объединение "Весна", сад №179/1	Владикавказ	15:09:0021701:1261	003002000000 Земли населенных пунктов	Для садоводства	13	13.021	398	759,23	302 173,54
19894	Респ. Северная Осетия - Алания, г. Владикавказ, СНО "Весна", 93/1	Владикавказ	15:09:0021701:127	003002000000 Земли населенных пунктов	Для садоводства	13	13.021	441	759,23	334 820,43
19895	Северная Осетия - Алания респ. г. Владикавказ, ул. Кутузова, 112, Садоводческое некоммерческое объединение "Весна", участок № 396 б/1	Владикавказ	15:09:0021701:1272	003002000000 Земли населенных пунктов	Под садоводство	13	13.021	900	759,23	683 307,00
19896	Северная Осетия - Алания респ. г. Владикавказ, ул. Кутузова, 112, Садоводческое некоммерческое объединение "Весна", участок № 223/1	Владикавказ	15:09:0021701:1273	003002000000 Земли населенных пунктов	Для садоводства	13	13.021	664	759,23	504 128,72
19897	Северная Осетия - Алания респ. г. Владикавказ, ул. Кутузова, 112, садоводческое некоммерческое объединение "Весна", участок № 171/1	Владикавказ	15:09:0021701:1274	003002000000 Земли населенных пунктов	Для садоводства	13	13.021	437	759,23	331 783,51
19898	Северная Осетия - Алания респ. г. Владикавказ, ул. Кутузова, 112, Садоводческое некоммерческое объединение "Весна", участок № 122/2	Владикавказ	15:09:0021701:1275	003002000000 Земли населенных пунктов	Для ведения садоводства	13	13.021	415	759,23	315 080,45
19899	Северная Осетия - Алания респ. г. Владикавказ, ул. Кутузова, 112, Садоводческое некоммерческое объединение "Весна", участок № 372/2	Владикавказ	15:09:0021701:1277	003002000000 Земли населенных пунктов	Для садоводства	13	13.021	495	759,23	375 818,85
19900	Респ. Северная Осетия - Алания, г. Владикавказ, СНО "Весна", сад 38/3	Владикавказ	15:09:0021701:128	003002000000 Земли населенных пунктов	Под садоводство	13	13.021	500	759,23	379 615,00
19901	Респ. Северная Осетия - Алания, г. Владикавказ, СНО "Весна", сад 23/1	Владикавказ	15:09:0021701:129	003002000000 Земли населенных пунктов	Под садоводство	13	13.021	500	759,23	379 615,00
19902	Респ. Северная Осетия - Алания, г. Владикавказ, СНО "Весна", сад 185/1	Владикавказ	15:09:0021701:13	003002000000 Земли населенных пунктов	Под садоводство	13	13.021	438	759,23	332 542,74
19903	Респ. Северная Осетия - Алания, г. Владикавказ, СНО "Весна", сад 133/1	Владикавказ	15:09:0021701:130	003002000000 Земли населенных пунктов	Под садоводство	13	13.021	420	759,23	318 876,60
19904	Респ. Северная Осетия - Алания, г. Владикавказ, СНО "Весна", сад №695/1	Владикавказ	15:09:0021701:131	003002000000 Земли населенных пунктов	Для садоводства	13	13.021	507	759,23	384 929,61
19905	Респ. Северная Осетия - Алания, г. Владикавказ, СНО "Весна", сад 32/1	Владикавказ	15:09:0021701:132	003002000000 Земли населенных пунктов	Для садоводства	13	13.021	573	759,23	435 038,79
19906	Республика Северная Осетия-Алания, г. Владикавказ, ул. Кутузова, 112, садоводческое некоммерческое объединение "Весна", сад №143/1	Владикавказ	15:09:0021701:133	003002000000 Земли населенных пунктов	Для садоводства	13	13.021	411	759,23	312 043,53
19907	Респ. Северная Осетия - Алания, г. Владикавказ, СНО "Весна", сад 301/1	Владикавказ	15:09:0021701:134	003002000000 Земли населенных пунктов	Под садоводство	13	13.021	411	759,23	312 043,53
19908	Республика Северная Осетия - Алания, г. Владикавказ, ул Кутузова, 112, садоводческое некоммерческое объединение "Весна", сад №404/1	Владикавказ	15:09:0021701:135	003002000000 Земли населенных пунктов	Для садоводства	13	13.021	440	759,23	334 061,20
19909	Респ. Северная Осетия - Алания, г. Владикавказ, СНО "Весна", сад №37/1	Владикавказ	15:09:0021701:137	003002000000 Земли населенных пунктов	Для садоводства	13	13.021	808	759,23	613 457,84
19910	Северная Осетия - Алания респ. г. Владикавказ, ул. Кутузова, 112, Садоводческое некоммерческое объединение "Весна", участок № 272/1	Владикавказ	15:09:0021701:1373	003002000000 Земли населенных пунктов	Для садоводства	13	13.021	543	759,23	412 261,89
19911	Северная Осетия - Алания респ. г.Владикавказ, ул. Кутузова, 112, Садоводческое некоммерческое объединение "Весна", сад №292/1	Владикавказ	15:09:0021701:1374	003002000000 Земли населенных пунктов	Для садоводства	13	13.021	491	759,23	372 781,93
19912	Республика Северная Осетия-Алания, г. Владикавказ, ул Кутузова, 112, Садоводческое некоммерческое объединение "Весна", сад №424/1	Владикавказ	15:09:0021701:1375	003002000000 Земли населенных пунктов	Для садоводства	13	13.021	410	759,23	311 284,30
19913	Республика Северная Осетия-Алания, г. Владикавказ, ул Кутузова, 112, Садоводческое некоммерческое объединение "Весна", сад №424б/1	Владикавказ	15:09:0021701:1376	003002000000 Земли населенных пунктов	Для садоводства	13	13.021	602	759,23	457 056,46
19914	Республика Северная Осетия-Алания, г. Владикавказ, ул Кутузова, 112, Садоводческое некоммерческое объединение "Весна", сад №192/3	Владикавказ	15:09:0021701:1378	003002000000 Земли населенных пунктов	Для садоводства	13	13.021	591	759,23	448 704,93
19915	Республика Северная Осетия-Алания, г.Владикавказ, ул.Кутузова, 112, Садоводческое некоммерческое объединение "Весна", сад №417-а/1	Владикавказ	15:09:0021701:1379	003002000000 Земли населенных пунктов	Для садоводства	13	13.021	510	759,23	387 207,30
19916	Республика Северная Осетия-Алания, г. Владикавказ, СНО Весна, уч.354/1	Владикавказ	15:09:0021701:138	003002000000 Земли населенных пунктов	Для садоводства	13	13.021	500	759,23	379 615,00
19917	Республика Северная Осетия-Алания, г. Владикавказ, ул. Кутузова, 112, Садоводческое некоммерческое объединение "Весна", сад 148/1	Владикавказ	15:09:0021701:1380	003002000000 Земли населенных пунктов	Для садоводства	13	13.021	254	759,23	192 844,42
19918	Республика Северная Осетия-Алания, г. Владикавказ, ул. Кутузова, 112, Садоводческое некоммерческое объединение "Весна", сад 148/1	Владикавказ	15:09:0021701:1381	003002000000 Земли населенных пунктов	Для садоводства	13	13.021	194	759,23	147 290,62
19919	Республика Северная Осетия-Алания, г. Владикавказ, ул Кутузова, 112, садоводческое некоммерческое объединение "Весна", сад №330/1	Владикавказ	15:09:0021701:1384	003002000000 Земли населенных пунктов	Для садоводства	13	13.021	519	759,23	394 040,37
19920	Республика Северная Осетия-Алания, г. Владикавказ, ул. Кутузова, 112, садоводческое некоммерческое объединение "Весна", сад №331/1	Владикавказ	15:09:0021701:1385	003002000000 Земли населенных пунктов	Для садоводства	13	13.021	541	759,23	410 743,43
19921	Республика Северная Осетия-Алания, г. Владикавказ, ул. Кутузова, 112, Садоводческое некоммерческое объединение "Весна", участок № 358 а/1	Владикавказ	15:09:0021701:1386	003002000000 Земли населенных пунктов	Под садоводство	13	13.021	488	759,23	370 504,24
19922	Республика Северная Осетия-Алания, г. Владикавказ, ул. Кутузова, 112, Садоводческое некоммерческое объединение "Весна", сад № 364/1	Владикавказ	15:09:0021701:1387	003002000000 Земли населенных пунктов	Для садоводства	13	13.021	501	759,23	380 374,23

№ п/п	Местоположение ЗУ	Район	Кадастровый номер ЗУ	Категория земель	Разрешенное использование по документу	Код вида разрешенного использования (в соответствии с классификатором видов разрешенного использования земельных участков)	Вид использования объектов недвижимости	Площадь	УПКС	КС
19923	Республика Северная Осетия-Алания, г. Владикавказ, ул. Кутузова, 112, Садоводческое некоммерческое объединение "Весна", сад №156/2	Владикавказ	15:09:0021701:1388	003002000000 Земли населенных пунктов	Для садоводства	13	13.021	690	759,23	524 063,70
19924	Республика Северная Осетия-Алания, г. Владикавказ, ул. Кутузова, 112, садоводческое некоммерческое объединение "Весна", сад №375/1	Владикавказ	15:09:0021701:1389	003002000000 Земли населенных пунктов	Под садоводство	13	13.021	610	759,23	463 140,30
19925	Респ. Северная Осетия - Алания, г. Владикавказ, ул. Кутузова, 112, Садоводческое некоммерческое объединение "Весна", сад №5/1	Владикавказ	15:09:0021701:139	003002000000 Земли населенных пунктов	Для садоводства	13	13.021	400	759,23	303 692,00
19926	Республика Северная Осетия-Алания, г. Владикавказ, ул. Кутузова, 112, Садоводческое некоммерческое объединение "Весна", сад №407/1	Владикавказ	15:09:0021701:1390	003002000000 Земли населенных пунктов	Коллективное садоводство	13	13.021	302	759,23	229 287,46
19927	Республика Северная Осетия-Алания, г. Владикавказ, ул. Кутузова, 112, Садоводческое некоммерческое объединение "Весна", сад №327/2	Владикавказ	15:09:0021701:1391	003002000000 Земли населенных пунктов	Для садоводства	13	13.021	398	759,23	302 174,54
19928	Республика Северная Осетия-Алания, г. Владикавказ, ул. Кутузова, 112, Садоводческое некоммерческое объединение "Весна", сад №224/0	Владикавказ	15:09:0021701:1392	003002000000 Земли населенных пунктов	Для садоводства	13	13.021	450	759,23	341 653,50
19929	Республика Северная Осетия-Алания, г. Владикавказ, ул. Кутузова, 112, садоводческое некоммерческое объединение "Весна", сад №225/0	Владикавказ	15:09:0021701:1393	003002000000 Земли населенных пунктов	Для садоводства	13	13.021	450	759,23	341 653,50
19930	Республика Северная Осетия-Алания, г Владикавказ, ул Кутузова, 112, Садоводческое некоммерческое объединение "Весна", сад № 257/3	Владикавказ	15:09:0021701:1394	003002000000 Земли населенных пунктов	Для садоводства	13	13.021	500	759,23	379 615,00
19931	Республика Северная Осетия-Алания, г. Владикавказ, ул. Кутузова, 112, Садоводческое некоммерческое объединение "Весна", сад №124/2	Владикавказ	15:09:0021701:1395	003002000000 Земли населенных пунктов	Под садоводство	13	13.021	466	759,23	353 801,18
19932	Респ. Северная Осетия - Алания, г. Владикавказ, СНО "Весна", сад 280/1	Владикавказ	15:09:0021701:140	003002000000 Земли населенных пунктов	Для садоводства или огородничества	13	13.021	450	759,23	341 653,50
19933	Республика Северная Осетия-Алания, г. Владикавказ, ул. Кутузова, 112, Садоводческое некоммерческое объединение "Весна", сад № 278/2	Владикавказ	15:09:0021701:1406	003002000000 Земли населенных пунктов	Для садоводства	13	13.021	510	759,23	387 207,30
19934	Республика Северная Осетия-Алания, г Владикавказ, ул Кутузова, 112, Садоводческое некоммерческое объединение "Весна", сад №277/2	Владикавказ	15:09:0021701:1407	003002000000 Земли населенных пунктов	Для садоводства	13	13.021	378	759,23	286 968,91
19935	Республика Северная Осетия-Алания, г. Владикавказ, ул. Кутузова, 112, Садоводческое некоммерческое объединение "Весна", сад №392/0	Владикавказ	15:09:0021701:1408	003002000000 Земли населенных пунктов	Для садоводства	13	13.021	500	759,23	379 615,00
19936	Республика Северная Осетия-Алания, г. Владикавказ, ул. Кутузова, 112, Садоводческое некоммерческое объединение "Весна", сад № 391/3	Владикавказ	15:09:0021701:1409	003002000000 Земли населенных пунктов	Для садоводства	13	13.021	500	759,23	379 615,00
19937	Респ. Северная Осетия - Алания, г. Владикавказ, СНО "Весна", сад 50/1	Владикавказ	15:09:0021701:141	003002000000 Земли населенных пунктов	Под садоводство	13	13.021	405	759,23	307 388,15
19938	Республика Северная Осетия-Алания, г. Владикавказ, ул. Кутузова, 112, Садоводческое некоммерческое объединение "Весна", сад №249/0	Владикавказ	15:09:0021701:1410	003002000000 Земли населенных пунктов	Для садоводства	13	13.021	490	759,23	372 022,70
19939	Республика Северная Осетия-Алания, г. Владикавказ, ул. Кутузова, 112, садоводческое некоммерческое объединение "Весна", сад №252/0	Владикавказ	15:09:0021701:1411	003002000000 Земли населенных пунктов	для садоводства	13	13.021	523	759,23	397 077,29
19940	Республика Северная Осетия-Алания, г. Владикавказ, ул. Кутузова, 112, садоводческое некоммерческое объединение "Весна", сад №414/0	Владикавказ	15:09:0021701:1412	003002000000 Земли населенных пунктов	для садоводства	13	13.021	540	759,23	410 293,80
19941	Республика Северная Осетия-Алания, г. Владикавказ, ул. Кутузова, 112, Садоводческое некоммерческое объединение "Весна", сад №421/1	Владикавказ	15:09:0021701:1413	003002000000 Земли населенных пунктов	Для садоводства	13	13.021	465	759,23	353 011,95
19942	Республика Северная Осетия-Алания, г. Владикавказ, ул. Кутузова, 112, садоводческое некоммерческое объединение "Весна", сад №438/1	Владикавказ	15:09:0021701:1416	003002000000 Земли населенных пунктов	Для садоводства	13	13.021	500	759,23	379 615,00
19943	Республика Северная Осетия-Алания, г. Владикавказ, ул. Кутузова, 112, садоводческое некоммерческое объединение "Весна", сад №150/2	Владикавказ	15:09:0021701:1417	003002000000 Земли населенных пунктов	Для садоводства	13	13.021	396	759,23	300 675,06
19944	Республика Северная Осетия-Алания, г. Владикавказ, ул. Кутузова,112, Садоводческое некоммерческое объединение "Весна", сад №66/2	Владикавказ	15:09:0021701:1418	003002000000 Земли населенных пунктов	Для садоводства	13	13.021	390	759,23	296 099,70
19945	Республика Северная Осетия-Алания, г. Владикавказ, ул. Кутузова, 112, садоводческое некоммерческое объединение "Весна", сад №200/1	Владикавказ	15:09:0021701:1419	003002000000 Земли населенных пунктов	Для садоводства	13	13.021	547	759,23	415 298,83
19946	Республика Северная Осетия-Алания, г. Владикавказ, ул. Кутузова,112, садоводческое некоммерческое объединение "Весна", сад №427-а/1	Владикавказ	15:09:0021701:1420	003002000000 Земли населенных пунктов	Для садоводства	13	13.021	501	759,23	380 374,23
19947	Республика Северная Осетия-Алания, г Владикавказ, ул Кутузова, 112, Садоводческое некоммерческое объединение "Весна" сад №423-а/1	Владикавказ	15:09:0021701:1422	003002000000 Земли населенных пунктов	для садоводства	13	13.021	668	759,23	507 165,64
19948	Республика Северная Осетия-Алания, г. Владикавказ, ул. Кутузова,112, садоводческое некоммерческое объединение "Весна", сад № 379/2	Владикавказ	15:09:0021701:1423	003002000000 Земли населенных пунктов	Для садоводства	13	13.021	500	759,23	379 615,00
19949	Республика Северная Осетия-Алания, г. Владикавказ, ул. Кутузова, 112, садоводческое некоммерческое объединение "Весна", сад №480/2	Владикавказ	15:09:0021701:1424	003002000000 Земли населенных пунктов	Для садоводства	13	13.021	500	759,23	379 615,00
19950	Республика Северная Осетия-Алания, г. Владикавказ, ул. Кутузова, 112, садоводческое некоммерческое объединение "Весна", сад № 239-б/1	Владикавказ	15:09:0021701:1426	003002000000 Земли населенных пунктов	для садоводства	13	13.021	500	759,23	379 615,00
19951	Республика Северная Осетия-Алания, г. Владикавказ, ул. Кутузова, 112, садоводческое некоммерческое объединение "Весна", сад №139/2	Владикавказ	15:09:0021701:1427	003002000000 Земли населенных пунктов	Для садоводства	13	13.021	423	759,23	321 154,29
19952	Республика Северная Осетия-Алания, г Владикавказ, ул. Кутузова, 112, садоводческое некоммерческое объединение "Весна", сад № 32/2	Владикавказ	15:09:0021701:1428	003002000000 Земли населенных пунктов	для садоводства	13	13.021	460	759,23	349 245,80
19953	Республика Северная Осетия-Алания, г Владикавказ, СНО Весна, уч 1/139	Владикавказ	15:09:0021701:143	003002000000 Земли населенных пунктов	Под садоводство	13	13.021	450	759,23	341 653,50
19954	Республика Северная Осетия-Алания, г. Владикавказ, ул. Кутузова, 112, садоводческое некоммерческое объединение "Весна", участок №420/3	Владикавказ	15:09:0021701:1433	003002000000 Земли населенных пунктов	Для садоводства	13	13.021	484	759,23	367 467,32
19955	Республика Северная Осетия-Алания, г. Владикавказ, ул. Кутузова, 112, садоводческое некоммерческое объединение "Весна", сад №252/1	Владикавказ	15:09:0021701:1437	003002000000 Земли населенных пунктов	Для садоводства	13	13.021	600	759,23	455 538,00
19956	Республика Северная Осетия-Алания, г. Владикавказ, ул. Кутузова, 112, садоводческое некоммерческое объединение "Весна", сад №298/3	Владикавказ	15:09:0021701:1438	003002000000 Земли населенных пунктов	Для садоводства	13	13.021	492	759,23	373 541,16
19957	Респ. Северная Осетия - Алания, г. Владикавказ, ул. Кутузова, 112, садоводческое некоммерческое объединение "Весна", сад 356/1	Владикавказ	15:09:0021701:144	003002000000 Земли населенных пунктов	Для коллективного садоводства	13	13.021	585	759,23	444 179,55
19958	Республика Северная Осетия-Алания, г. Владикавказ, ул. Кутузова, 112, садоводческое некоммерческое объединение "Весна", сад №4/2	Владикавказ	15:09:0021701:1440	003002000000 Земли населенных пунктов	Для садоводства	13	13.021	457	759,23	346 968,11
19959	Республика Северная Осетия-Алания, г. Владикавказ, ул. Кутузова, 112, садоводческое некоммерческое объединение Весна, сад № 218/2	Владикавказ	15:09:0021701:1441	003002000000 Земли населенных пунктов	Для садоводства	13	13.021	400	759,23	303 692,00
19960	Республика Северная Осетия-Алания, г. Владикавказ, ул. Кутузова, 112, садоводческое некоммерческое объединение "Весна", сад №302/0	Владикавказ	15:09:0021701:1442	003002000000 Земли населенных пунктов	Для садоводства	13	13.021	500	759,23	379 615,00
19961	Республика Северная Осетия-Алания, г. Владикавказ, ул. Кутузова, 112, садоводческое некоммерческое объединение "Весна", сад №427-б/1	Владикавказ	15:09:0021701:1443	003002000000 Земли населенных пунктов	Для садоводства	13	13.021	500	759,23	379 615,00
19962	Республика Северная Осетия-Алания, г. Владикавказ, ул. Кутузова, 112, Садоводческое некоммерческое объединение "Весна", сад №175/2	Владикавказ	15:09:0021701:1444	003002000000 Земли населенных пунктов	для садоводства	13	13.021	400	759,23	303 692,00
19963	Республика Северная Осетия-Алания, г. Владикавказ, ул. Кутузова, 112, садоводческое некоммерческое объединение "Весна", сад №396 а/1	Владикавказ	15:09:0021701:1448	003002000000 Земли населенных пунктов	Для садоводства	13	13.021	600	759,23	455 538,00

№ пп	Местоположение ЗУ	Район	Кадастровый номер ЗУ	Категория земель	Разрешенное использование по документу	Код вида разрешенного использования (в соответствии с классификатором видов разрешенного использования земельных участков)	Вид использования объектов недвижимости	Площадь	УПКС	КС
19964	Республика Северная Осетия-Алания, г. Владикавказ, ул. Кутузова, 112, садоводческое некоммерческое объединение "Весна", сад №289- а/1	Владикавказ	15:09:0021701:1449	0030020000000 Земли населенных пунктов	для садоводства	13	13.021	600	759,23	455 538,00
19965	Республика Северная Осетия - Алания г Владикавказ СНО "Весна", сад 317/1	Владикавказ	15:09:0021701:145	0030020000000 Земли населенных пунктов	Для садоводства	13	13.021	450	759,23	341 653,50
19966	Республика Северная Осетия-Алания, г. Владикавказ, ул.Кутузова,112, садоводческое некоммерческое объединение "Весна", сад №400/1	Владикавказ	15:09:0021701:1451	0030020000000 Земли населенных пунктов	Для садоводства	13	13.021	500	759,23	379 615,00
19967	Республика Северная Осетия-Алания, г. Владикавказ, ул. Кутузова 112, садоводческое некоммерческое объединение "Весна", сад №193/3	Владикавказ	15:09:0021701:1452	0030020000000 Земли населенных пунктов	для садоводства	13	13.021	500	759,23	379 615,00
19968	Республика Северная Осетия-Алания, г Владикавказ, ул.Кутузова, 112, СНО "Весна", сад №400 "а"/2	Владикавказ	15:09:0021701:1453	0030020000000 Земли населенных пунктов	Для коллективного садоводства	13	13.021	504	759,23	382 651,92
19969	Республика Северная Осетия-Алания, г. Владикавказ, ул. Кутузова, 112, садоводческое некоммерческое объединение "Весна", сад №357/1	Владикавказ	15:09:0021701:1454	0030020000000 Земли населенных пунктов	Для ведения гражданами садоводства и огородничества	13	13.021	500	759,23	379 615,00
19970	Республика Северная Осетия-Алания, г. Владикавказ, ул. Кутузова, 112, садоводческое некоммерческое объединение "Весна", сад № 140/2	Владикавказ	15:09:0021701:1455	0030020000000 Земли населенных пунктов	Для садоводства	13	13.021	400	759,23	303 692,00
19971	Республика Северная Осетия-Алания, г. Владикавказ, ул. Кутузова, 112, Садоводческое некоммерческое объединение "Весна", участок № 121/1	Владикавказ	15:09:0021701:1457	0030020000000 Земли населенных пунктов	Для ведения гражданами садоводства и огородничества	13	13.021	418	759,23	317 358,14
19972	Республика Северная Осетия-Алания, г. Владикавказ, ул. Кутузова, 112, садоводческое некоммерческое объединение "Весна", сад №106/1	Владикавказ	15:09:0021701:1458	0030020000000 Земли населенных пунктов	Для коллективного садоводства	13	13.021	403	759,23	305 969,69
19973	Республика Северная Осетия-Алания, г. Владикавказ, ул. Кутузова, 112, садоводческое некоммерческое объединение "Весна", сад №373 а/1	Владикавказ	15:09:0021701:1459	0030020000000 Земли населенных пунктов	Для коллективного садоводства	13	13.021	568	759,23	431 242,64
19974	Республика Северная Осетия-Алания, г. Владикавказ, ул. Кутузова, 112, Садоводческое некоммерческое объединение "Весна", сад 102/1	Владикавказ	15:09:0021701:146	0030020000000 Земли населенных пунктов	Для садоводства	13	13.021	458	759,23	347 727,34
19975	Республика Северная Осетия-Алания, г. Владикавказ, ул. Кутузова, 112, садоводческое некоммерческое объединение "Весна", сад №127/2	Владикавказ	15:09:0021701:1463	0030020000000 Земли населенных пунктов	Для садоводства	13	13.021	400	759,23	303 692,00
19976	Республика Северная Осетия-Алания, г. Владикавказ, ул. Кутузова, 112, садоводческое некоммерческое объединение "Весна", сад №184/2	Владикавказ	15:09:0021701:1466	0030020000000 Земли населенных пунктов	Для коллективного садоводства	13	13.021	400	759,23	303 692,00
19977	Республика Северная Осетия-Алания, г. Владикавказ, ул. Кутузова, 112, садоводческое некоммерческое объединение "Весна", сад № 237 а/2	Владикавказ	15:09:0021701:1467	0030020000000 Земли населенных пунктов	Для ведения садоводства	13	13.021	600	759,23	455 538,00
19978	Республика Северная Осетия-Алания, г. Владикавказ, ул. Кутузова, 112, садоводческое некоммерческое объединение "Весна", сад 411 а/1	Владикавказ	15:09:0021701:1469	0030020000000 Земли населенных пунктов	Для ведения садоводства	13	13.021	600	759,23	455 538,00
19979	Республика Северная Осетия-Алания г Владикавказ, СНО Весна, уч 278а/1	Владикавказ	15:09:0021701:147	0030020000000 Земли населенных пунктов	Для садоводства	13	13.021	489	759,23	371 263,47
19980	Северная Осетия-Алания респ, г. Владикавказ, ул Кутузова, 112, садоводческое некоммерческое объединение "Весна", сад №411 б/1	Владикавказ	15:09:0021701:1470	0030020000000 Земли населенных пунктов	Для ведения садоводства	13	13.021	500	759,23	379 615,00
19981	Республика Северная Осетия-Алания, г. Владикавказ, ул. Кутузова, 112, садоводческое некоммерческое объединение "Весна", сад №182/2	Владикавказ	15:09:0021701:1471	0030020000000 Земли населенных пунктов	Для ведения садоводства	13	13.021	400	759,23	303 692,00
19982	Республика Северная Осетия-Алания, г. Владикавказ, ул. Кутузова, 112, садоводческое некоммерческое объединение "Весна", сад № 253/3	Владикавказ	15:09:0021701:1472	0030020000000 Земли населенных пунктов	Для ведения садоводства	13	13.021	532	759,23	403 910,36
19983	Республика Северная Осетия-Алания, г. Владикавказ, ул. Кутузова, 112, садоводческое некоммерческое объединение "Весна", 112 , сад № 254/3	Владикавказ	15:09:0021701:1474	0030020000000 Земли населенных пунктов	Для ведения садоводства	13	13.021	532	759,23	403 910,36
19984	Республика Северная Осетия-Алания, г. Владикавказ, ул. Кутузова, 112, садоводческое некоммерческое объединение "Весна", сад №161/1	Владикавказ	15:09:0021701:1475	0030020000000 Земли населенных пунктов	Для ведения садоводства	13	13.021	400	759,23	303 692,00
19985	Респ. Северная Осетия - Алания, г. Владикавказ, СНО "Весна", сад 215/1	Владикавказ	15:09:0021701:148	0030020000000 Земли населенных пунктов	под садоводство	13	13.021	466	759,23	353 801,18
19986	Респ. Северная Осетия - Алания, г. Владикавказ, ул. Кутузова,112, садоводческое некоммерческое объединение "Весна", сад №78/2	Владикавказ	15:09:0021701:1486	0030020000000 Земли населенных пунктов	Для коллективного садоводства	13	13.021	400	759,23	303 692,00
19987	Северная Осетия-Алания респ, г. Владикавказ, ул Кутузова,112, садоводческое некоммерческое объединение "Весна", участок №66/4	Владикавказ	15:09:0021701:1489	0030020000000 Земли населенных пунктов	Для ведения гражданами садоводства и огородничества	13	13.021	500	759,23	379 615,00
19988	Респ. Северная Осетия - Алания, г. Владикавказ, СНО "Весна", сад 320/1	Владикавказ	15:09:0021701:149	0030020000000 Земли населенных пунктов	Для садоводства	13	13.021	600	759,23	455 538,00
19989	Северная Осетия-Алания респ. г. Владикавказ ул. Кутузова. 112. садоводческое некоммерческое объединение "Весна", сад №386/2	Владикавказ	15:09:0021701:1490	0030020000000 Земли населенных пунктов	для ведения садоводства	13	13.021	475	759,23	360 634,25
19990	Республика Северная Осетия-Алания, г. Владикавказ, ул. Кутузова, 112, садоводческое некоммерческое объединение "Весна", сад №83/1	Владикавказ	15:09:0021701:1493	0030020000000 Земли населенных пунктов	Для ведения садоводства	13	13.021	432	759,23	327 987,36
19991	Северная Осетия-Алания респ, г. Владикавказ, ул Кутузова, 112, садоводческое некоммерческое объединение "Весна", сад №387/2	Владикавказ	15:09:0021701:1494	0030020000000 Земли населенных пунктов	Для ведения садоводства	13	13.021	475	759,23	360 634,25
19992	Северная Осетия-Алания респ, г. Владикавказ, ул Кутузова, 112, садоводческое некоммерческое объединение "Весна", сад №194/2	Владикавказ	15:09:0021701:1496	0030020000000 Земли населенных пунктов	под садоводство	13	13.021	400	759,23	303 692,00
19993	Республика Северная Осетия-Алания, г. Владикавказ, ул. Кутузова, 112, садоводческое некоммерческое объединение "Весна", сад №340 б/2	Владикавказ	15:09:0021701:1498	0030020000000 Земли населенных пунктов	Для коллективного садоводства	13	13.021	437	759,23	331 783,51
19994	Республика Северная Осетия-Алания, г. Владикавказ, ул. Кутузова, 112, садоводческое некоммерческое объединение "Весна", сад №340 а/2	Владикавказ	15:09:0021701:1499	0030020000000 Земли населенных пунктов	коллективное садоводство	13	13.021	438	759,23	332 542,74
19995	Респ. Северная Осетия - Алания, г. Владикавказ, СНО "Весна", дом сад 6/1	Владикавказ	15:09:0021701:15	0030020000000 Земли населенных пунктов	для садоводства	13	13.021	800	759,23	607 384,00
19996	Респ. Северная Осетия - Алания, г. Владикавказ, СНО "Весна", сад №111/1	Владикавказ	15:09:0021701:150	0030020000000 Земли населенных пунктов	Для садоводства	13	13.021	450	759,23	341 653,50
19997	Респ. Северная Осетия - Алания, г. Владикавказ, ул. Кутузова, 112 , садоводческое некоммерческое объединение "Весна", сад №142/2	Владикавказ	15:09:0021701:1500	0030020000000 Земли населенных пунктов	Для коллективного садоводства	13	13.021	400	759,23	303 692,00
19998	Республика Северная Осетия-Алания, г. Владикавказ, ул. Кутузова, 112, садоводческое некоммерческое объединение "Весна", сад № 258/1	Владикавказ	15:09:0021701:1502	0030020000000 Земли населенных пунктов	Для коллективного садоводства	13	13.021	500	759,23	379 615,00
19999	Республика Северная Осетия-Алания, г. Владикавказ, ул. Кутузова, 112, садоводческое некоммерческое объединение "Весна", сад №190/2	Владикавказ	15:09:0021701:1504	0030020000000 Земли населенных пунктов	Для ведения садоводства	13	13.021	400	759,23	303 692,00
20000	Республика Северная Осетия-Алания, г. Владикавказ, ул. Кутузова, 112, садоводческое некоммерческое объединение "Весна", сад №189/2	Владикавказ	15:09:0021701:1505	0030020000000 Земли населенных пунктов	Для коллективного садоводства	13	13.021	470	759,23	356 838,10
20001	Респ. Северная Осетия - Алания, г. Владикавказ, СНО "Весна", сад 8/1	Владикавказ	15:09:0021701:151	0030020000000 Земли населенных пунктов	Для садоводства или огородничества	13	13.021	500	759,23	379 615,00
20002	Республика Северная Осетия-Алания, г. Владикавказ, ул. Кутузова, 112, садоводческое некоммерческое объединение "Весна", сад № 245/1	Владикавказ	15:09:0021701:1510	0030020000000 Земли населенных пунктов	Для коллективного садоводства	13	13.021	500	759,23	379 615,00
20003	Республика Северная Осетия-Алания, г. Владикавказ, ул. Кутузова, 112, садоводческое некоммерческое объединение "Весна", сад №350/2	Владикавказ	15:09:0021701:1511	0030020000000 Земли населенных пунктов	Для ведения садоводства	13	13.021	478	759,23	362 911,94
20004	Республика Северная Осетия-Алания, г. Владикавказ, ул. Кутузова, 112, садоводческое некоммерческое объединение "Весна", сад № 326/2	Владикавказ	15:09:0021701:1512	0030020000000 Земли населенных пунктов	Для ведения гражданами садоводства и огородничества	13	13.021	400	759,23	303 692,00
20005	Республика Северная Осетия-Алания, г. Владикавказ, ул. Кутузова, 112, садоводческое некоммерческое объединение "Весна", сад №195/3	Владикавказ	15:09:0021701:1513	0030020000000 Земли населенных пунктов	Для коллективного садоводства	13	13.021	500	759,23	379 615,00
20006	Республика Северная Осетия-Алания, г. Владикавказ, ул. Кутузова, 112, садоводческое некоммерческое объединение "Весна", сад №85/2	Владикавказ	15:09:0021701:1514	0030020000000 Земли населенных пунктов	Для коллективного садоводства	13	13.021	400	759,23	303 692,00
20007	Республика Северная Осетия-Алания, г. Владикавказ, ул. Кутузова, 112, садоводческое некоммерческое объединение "Весна", сад № 261/2	Владикавказ	15:09:0021701:1516	0030020000000 Земли населенных пунктов	Для коллективного садоводства	13	13.021	380	759,23	288 507,40

№ пп	Местоположение ЗУ	Район	Кадастровый номер ЗУ	Категория земель	Разрешенное использование по документу	Код вида разрешенного использования (в соответствии с классификатором видов разрешенного использования земельных участков)	Вид использования объектов недвижимости	Площадь	УПКС	КС
20008	Республика Северная Осетия-Алания, г. Владикавказ, ул. Кутузова, 112. Садоводческое некоммерческое объединение "Весна", сад №222/1	Владикавказ	15:09:0021701:1517	003002000000 Земли населенных пунктов	для ведения садоводства	13	13.021	600	759,23	[illegible]
20009	Респ. Северная Осетия - Алания, г. Владикавказ, ул. Кутузова, 112, садоводческое некоммерческое объединение "Весна", сад №172/2	Владикавказ	15:09:0021701:1518	003002000000 Земли населенных пунктов	Для коллективного садоводства	13	13.021	400	759,23	[illegible]
20010	Республика Северная Осетия-Алания, г Владикавказ, СНО Весна, уч 30а/1	Владикавказ	15:09:0021701:152	003002000000 Земли населенных пунктов	Для садоводства	13	13.021	392	759,23	[illegible]
20011	Респ. Северная Осетия - Алания, г. Владикавказ, ул. Кутузова, 112, садоводческое некоммерческое объединение "Весна", сад №161/2	Владикавказ	15:09:0021701:1520	003002000000 Земли населенных пунктов	Для коллективного садоводства	13	13.021	400	759,23	[illegible]
20012	Респ. Северная Осетия - Алания, г. Владикавказ, ул.Кутузова, 112, садоводческое некоммерческое объединение "Весна", сад №139а/2	Владикавказ	15:09:0021701:1521	003002000000 Земли населенных пунктов	Для коллективного садоводства	13	13.021	500	759,23	[illegible]
20013	Российская Федерация, Республика Северная Осетия-Алания, городской округ город Владикавказ, г. Владикавказ, территория СНТ Весна, земельный участок 281/1	Владикавказ	15:09:0021701:1525	003002000000 Земли населенных пунктов	для садоводства	13	13.021	434	759,23	[illegible]
20014	Республика Северная Осетия-Алания, г. Владикавказ, ул. Кутузова, 112, садоводческое некоммерческое объединение "Весна", сад 282/1	Владикавказ	15:09:0021701:1526	003002000000 Земли населенных пунктов	для ведения садоводства	13	13.021	421	759,23	[illegible]
20015	Республика Северная Осетия-Алания, г. Владикавказ, ул. Кутузова, 112, садоводческое некоммерческое объединение "Весна", сад №427/1	Владикавказ	15:09:0021701:1528	003002000000 Земли населенных пунктов	коллективное садоводство	13	13.021	500	759,23	[illegible]
20016	Республика Северная Осетия-Алания, г. Владикавказ, ул. Кутузова, 112, садоводческое некоммерческое объединение "Весна", сад № 280а/3	Владикавказ	15:09:0021701:1529	003002000000 Земли населенных пунктов	Для коллективного садоводства	13	13.021	500	759,23	[illegible]
20017	Респ. Северная Осетия - Алания, г. Владикавказ, СНО "Весна", участок 80/1	Владикавказ	15:09:0021701:153	003002000000 Земли населенных пунктов	под садоводство	13	13.021	450	759,23	[illegible]
20018	Республика Северная Осетия-Алания, г. Владикавказ, ул. Кутузова, 112, садоводческое некоммерческое объединение "Весна", сад № 279а/3	Владикавказ	15:09:0021701:1530	003002000000 Земли населенных пунктов	Для коллективного садоводства	13	13.021	500	759,23	[illegible]
20019	Республика Северная Осетия-Алания, г. Владикавказ, ул. Кутузова, 112, садоводческое некоммерческое объединение "Весна", сад №96/3	Владикавказ	15:09:0021701:1533	003002000000 Земли населенных пунктов	Для коллективного садоводства	13	13.021	462	759,23	[illegible]
20020	Республика Северная Осетия-Алания, г. Владикавказ, ул. Кутузова, 112, садоводческое некоммерческое объединение "Весна", сад №307	Владикавказ	15:09:0021701:1537	003002000000 Земли населенных пунктов	для ведения коллективного садоводства	13	13.021	500	759,23	[illegible]
20021	Российская Федерация, Республика Северная Осетия-Алания, городской округ город Владикавказ, г. Владикавказ, территория СНО "Весна", земельный участок 43/1	Владикавказ	15:09:0021701:1539	003002000000 Земли населенных пунктов	Для садоводства	13	13.021	300	759,23	[illegible]
20022	Республика Северная Осетия-Алания	Владикавказ	15:09:0021701:1540	003002000000 Земли населенных пунктов	Для садоводства	13	13.021	322	759,23	[illegible]
20023	Республика Северная Осетия-Алания, г. Владикавказ, ул. Кутузова, 112, садоводческое некоммерческое объединение "Весна", сад №93/3	Владикавказ	15:09:0021701:1543	003002000000 Земли населенных пунктов	Для коллективного садоводства	13	13.021	440	759,23	[illegible]
20024	Респ. Северная Осетия - Алания, г. Владикавказ, ул. Кутузова, 112, садоводческое некоммерческое объединение "Весна", участок 152/2	Владикавказ	15:09:0021701:1546	003002000000 Земли населенных пунктов	коллективное садоводство	13	13.021	400	759,23	[illegible]
20025	Респ. Северная Осетия - Алания, г. Владикавказ, ул. Кутузова, 112, садоводческое некоммерческое объединение "Весна" сад № 397/1	Владикавказ	15:09:0021701:1547	003002000000 Земли населенных пунктов	Для коллективного садоводства	13	13.021	440	759,23	[illegible]
20026	Респ. Северная Осетия - Алания, г. Владикавказ, ул. Кутузова, 112, садоводческое некоммерческое объединение "Весна", сад № 24/2	Владикавказ	15:09:0021701:1548	003002000000 Земли населенных пунктов	Для ведения гражданами садоводства и огородничества	13	13.021	400	759,23	[illegible]
20027	Респ. Северная Осетия - Алания, г. Владикавказ, ул. Кутузова, 112, садоводческое некоммерческое объединение "Весна", сад №24/2	Владикавказ	15:09:0021701:1549	003002000000 Земли населенных пунктов	Для коллективного садоводства	13	13.021	400	759,23	[illegible]
20028	Республика Северная Осетия-Алания, г Владикавказ, СНО Весна, уч 340а	Владикавказ	15:09:0021701:155	003002000000 Земли населенных пунктов	Под садоводство	13	13.021	400	759,23	[illegible]
20029	Республика Северная Осетия - Алания, г. Владикавказ, ул. Кутузова, 112. Садоводческое некоммерческое объединение "Весна", сад №239 в/1	Владикавказ	15:09:0021701:1550	003002000000 Земли населенных пунктов	коллективное садоводство	13	13.021	540	759,23	[illegible]
20030	Респ. Северная Осетия - Алания, г. Владикавказ, ул. Кутузова, 112, садоводческое некоммерческое объединение "Весна", сад № 427 в/1	Владикавказ	15:09:0021701:1551	003002000000 Земли населенных пунктов	Для коллективного садоводства	13	13.021	500	759,23	[illegible]
20031	Респ. Северная Осетия - Алания, г. Владикавказ, ул. Кутузова, 112. садоводческое некоммерческое объединение "Весна", сад №423 б/1	Владикавказ	15:09:0021701:1552	003002000000 Земли населенных пунктов	Для коллективного садоводства	13	13.021	600	759,23	[illegible]
20032	Республика Северная Осетия-Алания, г. Владикавказ, ул.Кутузова 112, садоводческое некоммерческое объединение "Весна", сад №90/3	Владикавказ	15:09:0021701:1553	003002000000 Земли населенных пунктов	Для коллективного садоводства	13	13.021	490	759,23	[illegible]
20033	Республика Северная Осетия-Алания, г. Владикавказ, ул. Кутузова 112, Садоводческое некоммерческое объединение "Весна", сад 26/2	Владикавказ	15:09:0021701:1554	003002000000 Земли населенных пунктов	Для коллективного садоводства	13	13.021	450	759,23	[illegible]
20034	Республика Северная Осетия-Алания, г. Владикавказ, ул. Кутузова, 112, садоводческое некоммерческое объединение "Весна", участок № 399/2	Владикавказ	15:09:0021701:1557	003002000000 Земли населенных пунктов	Для коллективного садоводства	13	13.021	440	759,23	[illegible]
20035	Республика Северная Осетия-Алания, г. Владикавказ, ул. Кутузова, 112, садоводческое некоммерческое объединение "Весна", участок № 400/2	Владикавказ	15:09:0021701:1558	003002000000 Земли населенных пунктов	Для коллективного садоводства	13	13.021	560	759,23	[illegible]
20036	Респ. Северная Осетия - Алания, г. Владикавказ, ул. Кутузова. Садоводческое товарищество "Весна" сад. №306а/1	Владикавказ	15:09:0021701:1560	003002000000 Земли населенных пунктов	коллективное садоводство	13	13.021	500	759,23	[illegible]
20037	Республика Северная Осетия-Алания, г. Владикавказ, садоводческое некоммерческое товарищество. "Весна", сад №331/3	Владикавказ	15:09:0021701:1568	003002000000 Земли населенных пунктов	Для коллективного садоводства	13	13.021	500	759,23	[illegible]
20038	Респ. Северная Осетия - Алания, г. Владикавказ, садоводческое некоммерческое товарищество "Весна", ул. Кутузова, 112, сад №394/2	Владикавказ	15:09:0021701:1571	003002000000 Земли населенных пунктов	Для коллективного садоводства	13	13.021	426	759,23	[illegible]
20039	Респ. Северная Осетия - Алания, г. Владикавказ, садоводческое некоммерческое товарищество "Весна" ул Кутузова 112, сад №393/2	Владикавказ	15:09:0021701:1572	003002000000 Земли населенных пунктов	Для коллективного садоводства	13	13.021	426	759,23	[illegible]
20040	Республика Северная Осетия-Алания, г. Владикавказ, ул. Кутузова, 112. садовое некомерческое объединение "Весна", сад № 260/1	Владикавказ	15:09:0021701:1574	003002000000 Земли населенных пунктов	Садовые и дачные дома	13	13.021	600	759,23	[illegible]
20041	Республика Северная Осетия-Алания, г. Владикавказ, ул. Кутузова, 112, Садоводческое некоммерческое объединение "Весна", сад №167/1	Владикавказ	15:09:0021701:16	003002000000 Земли населенных пунктов	Под садоводство	13	13.021	410	759,23	[illegible]
20042	Респ. Северная Осетия - Алания, г. Владикавказ, СНО "Весна", сад 300/1	Владикавказ	15:09:0021701:160	003002000000 Земли населенных пунктов	под садоводство	13	13.021	412	759,23	[illegible]
20043	Респ. Северная Осетия - Алания, г. Владикавказ, СНО "Весна", дом сад 203/1	Владикавказ	15:09:0021701:161	003002000000 Земли населенных пунктов	Для садоводства	13	13.021	561	759,23	[illegible]
20044	Республика Северная Осетия-Алания, г Владикавказ, СНО "Весна", сад №76/1	Владикавказ	15:09:0021701:162	003002000000 Земли населенных пунктов	Для коллективного садоводства	13	13.021	453	759,23	[illegible]
20045	Респ. Северная Осетия - Алания, г. Владикавказ, СНО "Весна", сад 96/1	Владикавказ	15:09:0021701:163	003002000000 Земли населенных пунктов	разрешенное использование: для садоводства или огородничества	13	13.021	440	759,23	[illegible]
20046	Респ. Северная Осетия - Алания, г. Владикавказ, СНО "Весна", участок № 22/1	Владикавказ	15:09:0021701:164	003002000000 Земли населенных пунктов	Для садоводства	13	13.021	508	759,23	[illegible]
20047	Респ. Северная Осетия - Алания, г. Владикавказ, СНО "Весна", сад 351/1	Владикавказ	15:09:0021701:166	003002000000 Земли населенных пунктов	под садоводство	13	13.021	562	759,23	[illegible]
20048	Респ. Северная Осетия - Алания, г. Владикавказ, ул. Кутузова, 112. Садоводческое некоммерческое объединение "Весна", сад №6а/1	Владикавказ	15:09:0021701:168	003002000000 Земли населенных пунктов	Для садоводства	13	13.021	774	759,23	[illegible]
20049	Республика Северная Осетия - Алания, г.Владикавказ, ул.Кутузова,112., садоводческое некоммерческое объединение "Весна" , сад №321/2	Владикавказ	15:09:0021701:1685	003002000000 Земли населенных пунктов	Для коллективного садоводства	13	13.021	400	759,23	[illegible]
20050	Респ Северная Осетия - Алания, г. Владикавказ, ул. Кутузова, 112. садоводческое некоммерческое объединение "Весна", сад №318/1	Владикавказ	15:09:0021701:1686	003002000000 Земли населенных пунктов	для коллективного садоводства	13	13.021	450	759,23	[illegible]
20051	Респ. Северная Осетия - Алания, г. Владикавказ, СНО "Весна", сад 85/1	Владикавказ	15:09:0021701:169	003002000000 Земли населенных пунктов	Под садоводство	13	13.021	455	759,23	[illegible]
20052	Респ Северная Осетия - Алания, г Владикавказ, ул. Кутузова, 112, садоводческое некоммерческое объединение "Весна", сад 174/3	Владикавказ	15:09:0021701:1693	003002000000 Земли населенных пунктов	для коллективного садоводства	13	13.021	500	759,23	[illegible]

№ пп	Местоположение ЗУ	Район	Кадастровый номер ЗУ	Категория земель	Разрешенное использование по документу	Код вида разрешенного использования (в соответствии с классификатором видов разрешенного использования земельных участков)	Вид использования объектов недвижимости	Площадь	УПКС	КС
20053	Республика Северная Осетия-Алания, г. Владикавказ, ул. Кутузова, 112, садоводческое некоммерческое объединение "Весна", сад № 272/2	Владикавказ	15:09:0021701:1694	003002000000 Земли населенных пунктов	для коллективного садоводства	13	13.021	400	759,23	303 692,00
20054	Респ. Северная Осетия-Алания, г.Владикавказ, ул.Кутузова, СНО "Весна", сад №33	Владикавказ	15:09:0021701:1695	003002000000 Земли населенных пунктов	Коллективное садоводство	13	13.021	600	759,23	455 538,00
20055	Республика Северная Осетия - Алания, г.Владикавказ, ул.Кутузова, СНО "Весна" сад №49/2	Владикавказ	15:09:0021701:1697	003002000000 Земли населенных пунктов	Для коллективного садоводства	13	13.021	400	759,23	303 692,00
20056	Республика Северная Осетия - Алания, г.Владикавказ, ул.Кутузова, СНТ "Весна", сад №321/1	Владикавказ	15:09:0021701:1698	003002000000 Земли населенных пунктов	Для коллективного садоводства	13	13.021	359	759,23	272 563,57
20057	Респ. Северная Осетия - Алания, г. Владикавказ, СНО "Весна", участок №66/1	Владикавказ	15:09:0021701:170	003002000000 Земли населенных пунктов	Для садоводства	13	13.021	455	759,23	345 449,65
20058	Респ. Северная Осетия - Алания, г. Владикавказ, ул.Кутузова, СНО "Весна", сад 4/3	Владикавказ	15:09:0021701:1706	003002000000 Земли населенных пунктов	Для коллективного садоводства	13	13.021	500	759,23	379 615,00
20059	Республика Северная Осетия-Алания, г. Владикавказ, ул. Кутузова, 112, садоводческое некоммерческое объединение "Весна", сад № 362/2	Владикавказ	15:09:0021701:1707	003002000000 Земли населенных пунктов	Для коллективного садоводства	13	13.021	500	759,23	379 615,00
20060	Республика Северная Осетия-Алания, г.Владикавказ, СНО "Весна" 363/2	Владикавказ	15:09:0021701:1708	003002000000 Земли населенных пунктов	Для коллективного садоводства	13	13.021	500	759,23	379 615,00
20061	Респ Северная Осетия - Алания, г Владикавказ, ул. Кутузова, садоводческое товарищество, "Весна" сад №285/3	Владикавказ	15:09:0021701:1709	003002000000 Земли населенных пунктов	для коллективного садоводства	13	13.021	500	759,23	379 615,00
20062	Респ. Северная Осетия - Алания, г. Владикавказ, ул. Кутузова, 112, садоводческое некоммерческое объединение "Весна", участок 396/1	Владикавказ	15:09:0021701:171	003002000000 Земли населенных пунктов	Для садоводства	13	13.021	600	759,23	455 538,00
20063	Республика Северная Осетия-Алания, г.Владикавказ, ул.Кутузова, 112, СНО "Весна", сад №132/1	Владикавказ	15:09:0021701:1710	003002000000 Земли населенных пунктов	Садовые дома	13	13.021	538	759,23	408 465,74
20064	Республика Северная Осетия-Алания, г. Владикавказ, ул. Кутузова, 112, садоводческое некоммерческое объединение "Весна", сад № 163/3	Владикавказ	15:09:0021701:1711	003002000000 Земли населенных пунктов	Для коллективного садоводства	13	13.021	500	759,23	379 615,00
20065	Российская Федерация, Республика Северная Осетия - Алания, г Владикавказ, ул Кутузова, 112, СНО "Весна", сад №22/2	Владикавказ	15:09:0021701:1713	003002000000 Земли населенных пунктов	Для коллективного садоводства	13	13.021	440	759,23	334 061,20
20066	РСО- Алания, г. Владикавказ, ул. Кутузова, садоводческое некоммерческое объединение "Весна", сад № 353/2	Владикавказ	15:09:0021701:1714	003002000000 Земли населенных пунктов	Для коллективного садоводства	13	13.021	500	759,23	379 615,00
20067	Респ Северная Осетия - Алания, г Владикавказ, садоводческое некоммерческое объединение "Весна " сад №68/2	Владикавказ	15:09:0021701:1717	003002000000 Земли населенных пунктов	для коллективного садоводства	13	13.021	400	759,23	303 692,00
20068	Республика Северная Осетия - Алания, г Владикавказ, ул Кутузова, 112, садоводческое некоммерческое объединение "Весна" , сад №2 б/1	Владикавказ	15:09:0021701:1719	003002000000 Земли населенных пунктов	Для коллективного садоводства	13	13.021	650	759,23	493 499,50
20069	Республика Северная Осетия-Алания, г. Владикавказ, ул. Кутузова, 112, Садоводческое некоммерческое объединение "Весна", сад 291/1	Владикавказ	15:09:0021701:172	003002000000 Земли населенных пунктов	Для садоводства	13	13.021	563	759,23	427 446,49
20070	Республика Северная Осетия - Алания, г Владикавказ, ул Кутузова, 112, садоводческое некоммерческое объединение "Весна", сад 362 в/1	Владикавказ	15:09:0021701:1720	003002000000 Земли населенных пунктов	Для коллективного садоводства	13	13.021	650	759,23	493 499,50
20071	Респ. Северная Осетия - Алания, г. Владикавказ, СНО "Весна", дом сад 180/1	Владикавказ	15:09:0021701:173	003002000000 Земли населенных пунктов	Для садоводства	13	13.021	414	759,23	314 321,22
20072	Респ. Северная Осетия - Алания, г. Владикавказ, ул. Кутузова, 112, садоводческое некоммерческое объединение "Весна", сад 162/1	Владикавказ	15:09:0021701:174	003002000000 Земли населенных пунктов	Для коллективного садоводства	13	13.021	481	759,23	365 189,63
20073	Республика Северная Осетия-Алания, г.Владикавказ, ул.Кутузова, СНТ "Весна", сад №68/2	Владикавказ	15:09:0021701:1746	003002000000 Земли населенных пунктов	Для коллективного садоводства	13	13.021	500	759,23	379 615,00
20074	Республика Северная Осетия - Алания, г. Владикавказ, ул. Кутузова, СНТ "Весна", сад № 117/2	Владикавказ	15:09:0021701:1748	003002000000 Земли населенных пунктов	Для коллективного садоводства	13	13.021	400	759,23	303 692,00
20075	Республика Северная Осетия - Алания, г. Владикавказ, ул.Кутузова,112, садоводческое некоммерческое объединение "Весна", сад №296/3	Владикавказ	15:09:0021701:1749	003002000000 Земли населенных пунктов	ведение садоводства	13	13.021	492	759,23	373 541,16
20076	Северная Осетия - Алания респ. г. Владикавказ, ул. Кутузова, 112, Садоводческое некоммерческое объединение "Весна", участок №62/1	Владикавказ	15:09:0021701:175	003002000000 Земли населенных пунктов	Для садоводства	13	13.021	317	759,23	240 675,91
20077	Респ Северная Осетия - Алания, г Владикавказ, ул. Кутузова, д. 112, садоводческое некоммерческое объединение "Весна", сад № 251/3	Владикавказ	15:09:0021701:1750	003002000000 Земли населенных пунктов	Ведение садоводства	13	13.021	517	759,23	392 521,91
20078	Республика Северная Осетия - Алания г.о. город Владикавказ, г Владикавказ, ул Кутузова, СНТ "Весна", сад №67/2	Владикавказ	15:09:0021701:1756	003002000000 Земли населенных пунктов	Для коллективного садоводства	13	13.021	391	433,76	169 600,16
20079	Республика Северная Осетия - Алания, г. Владикавказ, ул. Кутузова, 112, садоводческое некоммерческое объединение "Весна", сад № 104/1	Владикавказ	15:09:0021701:1757	003002000000 Земли населенных пунктов	Ведение садоводства	13	13.021	441	759,23	334 820,43
20080	Республика Северная Осетия-Алания, г.Владикавказ, ул.Кутузова, 112, Садоводческое некоммерческое товарищество "Весна", сад №121/2	Владикавказ	15:09:0021701:1758	003002000000 Земли населенных пунктов	Для коллективного садоводства	13	13.021	400	759,23	303 692,00
20081	Республика Северная Осетия-Алания, г Владикавказ, СНО Весна, 256/1	Владикавказ	15:09:0021701:176	003002000000 Земли населенных пунктов	Под садоводство	13	13.021	500	759,23	379 615,00
20082	Респ. Северная Осетия - Алания, г. Владикавказ, СНО "Весна", участок №265/1	Владикавказ	15:09:0021701:177	003002000000 Земли населенных пунктов	Для садоводства	13	13.021	667	759,23	506 406,41
20083	Респ. Северная Осетия - Алания, г. Владикавказ, СНО "Весна", сад №377/1	Владикавказ	15:09:0021701:179	003002000000 Земли населенных пунктов	Для садоводства	13	13.021	500	759,23	379 615,00
20084	Респ. Северная Осетия - Алания, г. Владикавказ, СНО "Весна", сад 295/1	Владикавказ	15:09:0021701:18	003002000000 Земли населенных пунктов	Для садоводства	13	13.021	578	759,23	438 834,94
20085	Респ. Северная Осетия - Алания, г. Владикавказ, СНО "Весна", дом сад 339/1	Владикавказ	15:09:0021701:180	003002000000 Земли населенных пунктов	Для садоводства	13	13.021	629	759,23	477 555,67
20086	Респ. Северная Осетия - Алания, г. Владикавказ, СНО "Весна", сад 169/1	Владикавказ	15:09:0021701:181	003002000000 Земли населенных пунктов	Под садоводство	13	13.021	403	759,23	305 969,69
20087	РСО - Алания, г Владикавказ, ул Кутузова, 112, садоводческое некоммерческое объединение "Весна", сад 362 г/1	Владикавказ	15:09:0021701:182	003002000000 Земли населенных пунктов	Для садоводства	13	13.021	650	759,23	493 499,50
20088	Республика Северная Осетия-Алания, г Владикавказ, СНО Весна, уч 246/1	Владикавказ	15:09:0021701:183	003002000000 Земли населенных пунктов	Для садоводства	13	13.021	405	759,23	307 488,15
20089	Респ. Северная Осетия - Алания, г. Владикавказ, СНО "Весна", сад 310/2	Владикавказ	15:09:0021701:184	003002000000 Земли населенных пунктов	Под садоводство	13	13.021	400	759,23	303 692,00
20090	Респ. Северная Осетия - Алания, г. Владикавказ, СНО "Весна", сад 253/1	Владикавказ	15:09:0021701:185	003002000000 Земли населенных пунктов	Под садоводство	13	13.021	500	759,23	379 615,00
20091	Респ. Северная Осетия - Алания, г. Владикавказ, СНО "Весна", сад 254/1	Владикавказ	15:09:0021701:186	003002000000 Земли населенных пунктов	Под садоводство	13	13.021	800	759,23	607 384,00
20092	Респ. Северная Осетия - Алания, г. Владикавказ, ул. Кутузова, 112, садоводческое некоммерческое объединение "Весна", сад 127/1	Владикавказ	15:09:0021701:187	003002000000 Земли населенных пунктов	Для коллективного садоводства	13	13.021	386	759,23	293 062,78
20093	Респ. Северная Осетия - Алания, г. Владикавказ, СНО "Весна", сад 211/1	Владикавказ	15:09:0021701:188	003002000000 Земли населенных пунктов	под садоводство	13	13.021	461	759,23	350 005,03
20094	Респ. Северная Осетия - Алания, г. Владикавказ, СНО "Весна", сад 152/1	Владикавказ	15:09:0021701:19	003002000000 Земли населенных пунктов	Под садоводство	13	13.021	448	759,23	340 135,04
20095	Респ. Северная Осетия - Алания, г. Владикавказ, СНО "Весна", участок 308/1	Владикавказ	15:09:0021701:190	003002000000 Земли населенных пунктов	Для садоводства	13	13.021	501	759,23	380 374,23
20096	Респ. Северная Осетия - Алания, г. Владикавказ, СНО "Весна", участок №416/1	Владикавказ	15:09:0021701:191	003002000000 Земли населенных пунктов	Для садоводства	13	13.021	512	759,23	388 725,76
20097	Респ. Северная Осетия - Алания, г. Владикавказ, СНО "Весна", сад 315/1	Владикавказ	15:09:0021701:192	003002000000 Земли населенных пунктов	Для садоводства	13	13.021	514	759,23	390 244,22
20098	Респ. Северная Осетия - Алания, г. Владикавказ, СНО "Весна", сад 209/1	Владикавказ	15:09:0021701:193	003002000000 Земли населенных пунктов	Для садоводства	13	13.021	370	759,23	280 915,10
20099	Северная Осетия - Алания респ, г Владикавказ, ул Кутузова, 112, Садоводческое некоммерческое обьединение "Весна", участок №403/1	Владикавказ	15:09:0021701:194	003002000000 Земли населенных пунктов	Для коллективного садоводства	13	13.021	597	759,23	453 260,31
20100	Респ. Северная Осетия - Алания, г. Владикавказ, СНО "Весна", сад 164/1	Владикавказ	15:09:0021701:196	003002000000 Земли населенных пунктов	Под садоводство	13	13.021	442	759,23	335 579,66
20101	Респ. Северная Осетия - Алания, г. Владикавказ, ул. Кутузова, 112, садоводческое некоммерческое объединение "Весна", сад 162/1	Владикавказ	15:09:0021701:197	003002000000 Земли населенных пунктов	Для садоводства	13	13.021	484	759,23	367 467,32
20102	Республика Северная Осетия-Алания, г Владикавказ, СНО "Весна", сад. №195/1	Владикавказ	15:09:0021701:198	003002000000 Земли населенных пунктов	Для садоводства	13	13.021	504	759,23	382 651,92
20103	Северная Осетия - Алания респ, г. Владикавказ, ул. Кутузова, 112, Садоводческое некоммерческое обьединение "Весна", участок № 172/1	Владикавказ	15:09:0021701:199	003002000000 Земли населенных пунктов	Для садоводства	13	13.021	437	759,23	331 783,51
20104	Республика Северная Осетия-Алания, г Владикавказ, СНО "Весна", сад, №415/1	Владикавказ	15:09:0021701:201	003002000000 Земли населенных пунктов	Для садоводства	13	13.021	500	759,23	379 615,00
20105	Респ. Северная Осетия - Алания, г. Владикавказ, СНО "Весна", дом сад 248/1	Владикавказ	15:09:0021701:202	003002000000 Земли населенных пунктов	Для садоводства	13	13.021	500	759,23	379 615,00
20106	Респ. Северная Осетия - Алания, г. Владикавказ, СНО "Весна", сад 224/2	Владикавказ	15:09:0021701:203	003002000000 Земли населенных пунктов	для садоводства	13	13.021	393	759,23	298 377,39
20107	Респ. Северная Осетия - Алания, г. Владикавказ, СНО "Весна", 52/1	Владикавказ	15:09:0021701:204	003002000000 Земли населенных пунктов	для садоводства	13	13.021	338	759,23	256 619,74
20108	Респ. Северная Осетия - Алания, г. Владикавказ, СНО "Весна", сад 135/1	Владикавказ	15:09:0021701:205	003002000000 Земли населенных пунктов	Под садоводство	13	13.021	379	759,23	287 748,17
20109	Республика Северная Осетия-Алания, г Владикавказ, СНО Весна, 136/1	Владикавказ	15:09:0021701:206	003002000000 Земли населенных пунктов	Под садоводство	13	13.021	379	759,23	287 748,17

№ пп	Местоположение ЗУ	Район	Кадастровый номер ЗУ	Категория земель	Разрешенное использование по документу	Коды видов разрешенного использования (в соответствии с классификатором видов разрешенного использования земельных участков)	Вид использования объектов недвижимости	Площадь	УПКС	КС
20110	Республика Северная Осетия-Алания, г Владикавказ, СНО Весна, 68/1	Владикавказ	15:09:0021701:207	0030020000000 Земли населенных пунктов	Под садоводство	13	13.021	450	759,23	341 653,50
20111	Респ. Северная Осетия - Алания, г. Владикавказ, СНО "Весна", 71/1	Владикавказ	15:09:0021701:208	0030020000000 Земли населенных пунктов	Под садоводство	13	13.021	393	759,23	298 377,39
20112	Респ. Северная Осетия - Алания, г. Владикавказ, СНО "Весна", сад 92/1	Владикавказ	15:09:0021701:209	0030020000000 Земли населенных пунктов	под садоводство	13	13.021	448	759,23	340 135,04
20113	Северная Осетия - Алания респ. г. Владикавказ, ул. Кутузова, 112, Садоводческое некоммерческое объединение "Весна", сад 275/1	Владикавказ	15:09:0021701:21	0030020000000 Земли населенных пунктов	Для коллективного садоводства	13	13.021	526	759,23	399 354,98
20114	Респ. Северная Осетия - Алания, г. Владикавказ, СНО "Весна", участок №233/1	Владикавказ	15:09:0021701:210	0030020000000 Земли населенных пунктов	Для садоводства	13	13.021	592	759,23	449 464,16
20115	Северная Осетия - Алания респ. г. Владикавказ, ул. Кутузова, 112, Садоводческое некоммерческое объединение "Весна", участок 166/1	Владикавказ	15:09:0021701:211	0030020000000 Земли населенных пунктов	Для садоводства	13	13.021	430	759,23	326 468,90
20116	Респ. Северная Осетия - Алания, г. Владикавказ, СНО "Весна", сад 125/1	Владикавказ	15:09:0021701:212	0030020000000 Земли населенных пунктов	Для садоводства	13	13.021	413	759,23	313 561,99
20117	Северная Осетия - Алания респ. г. Владикавказ, ул. Кутузова, 112, Садоводческое некоммерческое объединение "Весна", сад № 23/1	Владикавказ	15:09:0021701:213	0030020000000 Земли населенных пунктов	Для коллективного садоводства	13	13.021	492	759,23	373 541,16
20118	Республика Северная Осетия-Алания, г Владикавказ, СНО Весна, уч 216/1	Владикавказ	15:09:0021701:214	0030020000000 Земли населенных пунктов	Под садоводство	13	13.021	450	759,23	341 653,50
20119	Респ. Северная Осетия - Алания, г. Владикавказ, ул. Кутузова, 112, Садоводческое некоммерческое объединение "Весна", сад 419/1	Владикавказ	15:09:0021701:215	0030020000000 Земли населенных пунктов	коллективное садоводство	13	13.021	526	759,23	399 354,98
20120	Респ. Северная Осетия - Алания, г. Владикавказ, СНО "Весна", сад 57/1	Владикавказ	15:09:0021701:216	0030020000000 Земли населенных пунктов	Для садоводства	13	13.021	752	759,23	570 940,96
20121	Респ. Северная Осетия - Алания, г. Владикавказ, СНО "Весна", сад 153/1	Владикавказ	15:09:0021701:217	0030020000000 Земли населенных пунктов	для садоводства и огородничества	13	13.021	473	759,23	359 115,79
20122	Республика Северная Осетия-Алания, г Владикавказ, СНО Весна, уч 380/1	Владикавказ	15:09:0021701:218	0030020000000 Земли населенных пунктов	Для садоводства	13	13.021	619	759,23	469 963,37
20123	Республика Северная Осетия-Алания, г Владикавказ, СНО Весна, 129/1	Владикавказ	15:09:0021701:219	0030020000000 Земли населенных пунктов	Под садоводство	13	13.021	456	759,23	346 208,88
20124	Республика Северная Осетия-Алания, г Владикавказ, СНО Весна, 130/1	Владикавказ	15:09:0021701:220	0030020000000 Земли населенных пунктов	Под садоводство	13	13.021	474	759,23	359 875,02
20125	Республика Северная Осетия-Алания, г Владикавказ, СНО Весна, уч 379/1	Владикавказ	15:09:0021701:221	0030020000000 Земли населенных пунктов	Под садоводство	13	13.021	595	759,23	451 741,85
20126	Респ. Северная Осетия - Алания, г. Владикавказ, ул. Кутузова, 112, садоводческое некоммерческое объединение "Весна", сад №370/1	Владикавказ	15:09:0021701:222	0030020000000 Земли населенных пунктов	Для садоводства	13	13.021	526	759,23	399 354,98
20127	Респ. Северная Осетия - Алания, г. Владикавказ, СНО "Весна", сад 97/3	Владикавказ	15:09:0021701:223	0030020000000 Земли населенных пунктов	Для садоводства	13	13.021	500	759,23	379 615,00
20128	Респ. Северная Осетия - Алания, г. Владикавказ, ул. Кутузова, 112, садоводческое некоммерческое объединение "Весна", сад 307/1	Владикавказ	15:09:0021701:225	0030020000000 Земли населенных пунктов	для ведения коллективного садоводства	13	13.021	500	759,23	379 615,00
20129	Северная Осетия - Алания респ. г. Владикавказ, СНО "Весна", сад №151/1	Владикавказ	15:09:0021701:226	0030020000000 Земли населенных пунктов	Коллективное садоводство	13	13.021	447	759,23	339 375,81
20130	Респ. Северная Осетия - Алания, г. Владикавказ, СНО "Весна", сад 79/1	Владикавказ	15:09:0021701:227	0030020000000 Земли населенных пунктов	Для садоводства или огородничества	13	13.021	426	759,23	323 431,98
20131	Респ. Северная Осетия - Алания, г. Владикавказ, СНО "Весна", сад 84/1	Владикавказ	15:09:0021701:228	0030020000000 Земли населенных пунктов	Под садоводство	13	13.021	459	759,23	348 931,19
20132	Респ. Северная Осетия - Алания, г. Владикавказ, СНО "Весна", сад 170/1	Владикавказ	15:09:0021701:229	0030020000000 Земли населенных пунктов	Для садоводства	13	13.021	413	759,23	313 561,99
20133	Респ. Северная Осетия - Алания, г. Владикавказ, СНО "Весна", дом сад 308/1	Владикавказ	15:09:0021701:23	0030020000000 Земли населенных пунктов	Для садоводства	13	13.021	485	759,23	368 226,55
20134	Респ. Северная Осетия - Алания, г. Владикавказ, СНО "Весна", дом сад № 28/1	Владикавказ	15:09:0021701:231	0030020000000 Земли населенных пунктов	Для садоводства	13	13.021	516	759,23	391 762,68
20135	Респ. Северная Осетия - Алания, г. Владикавказ, СНО "Весна", сад 21/1	Владикавказ	15:09:0021701:233	0030020000000 Земли населенных пунктов	Под садоводство	13	13.021	500	759,23	379 615,00
20136	Респ. Северная Осетия - Алания, г. Владикавказ, СНО "Весна", дом сад №29/1	Владикавказ	15:09:0021701:234	0030020000000 Земли населенных пунктов	Для садоводства	13	13.021	534	759,23	405 428,82
20137	Респ. Северная Осетия - Алания, г. Владикавказ, СНО "Весна", сад №69/1	Владикавказ	15:09:0021701:235	0030020000000 Земли населенных пунктов	Для садоводства	13	13.021	617	759,23	468 444,91
20138	Республика Северная Осетия-Алания, г. Владикавказ, ул. Кутузова, 112, садоводческое некоммерческое объединение "Весна", сад № 107/2	Владикавказ	15:09:0021701:2350	0030020000000 Земли населенных пунктов	Для коллективного садоводства	13	13.021	391	759,23	296 858,93
20139	Республика Северная Осетия-Алания, г. Владикавказ, ул. Кутузова, 112, садоводческое некоммерческое объединение "Весна", сад № 401/2	Владикавказ	15:09:0021701:2351	0030020000000 Земли населенных пунктов	Для коллективного садоводства	13	13.021	500	759,23	379 615,00
20140	Республика Северная Осетия-Алания, г Владикавказ, СНО Весна, уч 303/1	Владикавказ	15:09:0021701:236	0030020000000 Земли населенных пунктов	Для садоводства	13	13.021	400	759,23	303 692,00
20141	Республика Северная Осетия-Алания, Владикавказ г. ул Кутузова , 112, садоводческое некоммерческое объединение "Весна", сад 238 а/1	Владикавказ	15:09:0021701:2365	0030020000000 Земли населенных пунктов	Ведение садоводства	13	13.021	600	759,23	455 538,00
20142	Республика Северная Осетия - Алания, г Владикавказ, ул Кутузова, 112, СНО "Весна", сад № 190/1	Владикавказ	15:09:0021701:2368	0030020000000 Земли населенных пунктов	ведение садоводства	13	13.021	450	759,23	341 653,50
20143	Республика Северная Осетия-Алания, г Владикавказ, СНО Весна, уч 182/1	Владикавказ	15:09:0021701:237	0030020000000 Земли населенных пунктов	Коллективное садоводство	13	13.021	459	759,23	348 486,57
20144	Российская Федерация, Республика Северная Осетия - Алания, г.Владикавказ, ул.Кутузова, 112, СНО "Весна", сад №144/2	Владикавказ	15:09:0021701:2371	0030020000000 Земли населенных пунктов	Для коллективного садоводства	13	13.021	400	759,23	303 692,00
20145	Республика Северная Осетия-Алания, г. Владикавказ, ул. Кутузова, 115, садоводческое некоммерческое объединение "Наука", сад № 87/1	Владикавказ	15:09:0021701:2373	0030020000000 Земли населенных пунктов	Для коллективного садоводства	13	13.021	500	759,23	379 615,00
20146	Респ. Северная Осетия - Алания, г. Владикавказ, ул. Кутузова, 112, СНО "Весна", сад 124/3	Владикавказ	15:09:0021701:2375	0030020000000 Земли населенных пунктов	Для коллективного садоводства	13	13.021	500	759,23	379 615,00
20147	Респ. Северная Осетия - Алания, г. Владикавказ, ул.Кутузова, садоводческое товарищество "Весна" участок № 273	Владикавказ	15:09:0021701:2376	0030020000000 Земли населенных пунктов	Для коллективного садоводства	13	13.021	500	759,23	379 615,00
20148	Респ. Северная Осетия - Алания, г. Владикавказ, СНО "Весна", участок № 184/1	Владикавказ	15:09:0021701:238	0030020000000 Земли населенных пунктов	Для садоводства	13	13.021	445	759,23	337 857,35
20149	Российская Федерация, Республика Северная Осетия - Алания, городской округ город Владикавказ, г Владикавказ, территория СНТ "Весна" земельный участок 393/1 А	Владикавказ	15:09:0021701:2380	0030020000000 Земли населенных пунктов	Под садоводство	13	13.021	480	433,76	208 204,80
20150	Российская Федерация, Республика Северная Осетия - Алания, городской округ город Владикавказ, г Владикавказ, территория СНТ "Весна" земельный участок 393/1	Владикавказ	15:09:0021701:2381	0030020000000 Земли населенных пунктов	Под садоводство	13	13.021	481	759,23	365 189,63
20151	Республика Северная Осетия-Алания, г. Владикавказ, ул. Кутузова,112, СНО "Весна", сад №257/2	Владикавказ	15:09:0021701:2382	0030020000000 Земли населенных пунктов	ведение садоводства	13	13.021	400	759,23	303 692,00
20152	Республика Северная Осетия-Алания, г. Владикавказ, ул. Кутузова.112, Садоводческое некоммерческое объединение "Весна", сад № 21/2	Владикавказ	15:09:0021701:2385	0030020000000 Земли населенных пунктов	ведение садоводства	13	13.021	440	759,23	334 061,20
20153	Республика Северная Осетия - Алания, г Владикавказ, ул Кутузова,112, садоводческое некоммерческое объединение "Весна", сад 126/2	Владикавказ	15:09:0021701:2387	0030020000000 Земли населенных пунктов	ведение садоводства	13	13.021	400	759,23	303 692,00
20154	Респ. Северная Осетия - Алания, г. Владикавказ, ул. Кутузова, 112, садоводческое некоммерческое объединение "Весна", сад № 207/1	Владикавказ	15:09:0021701:239	0030020000000 Земли населенных пунктов	Для садоводства	13	13.021	454	759,23	344 690,42
20155	Республика Северная Осетия - Алания, г Владикавказ, ул Кутузова, 112, садоводческое некоммерческое товарищество "Весна", сад № 344/1	Владикавказ	15:09:0021701:2390	0030020000000 Земли населенных пунктов	ведение садоводства	13	13.021	541	759,23	410 743,43
20156	Респ. Северная Осетия - Алания, г.Владикавказ, СНО "Весна" Сад 2/2	Владикавказ	15:09:0021701:2392	0030020000000 Земли населенных пунктов	Для коллективного садоводства	13	13.021	400	759,23	303 692,00
20157	Республика Северная Осетия-Алания, г. Владикавказ, ул. Кутузова, 112, садоводческое некоммерческое объединение "Весна", сад №405/1	Владикавказ	15:09:0021701:2395	0030020000000 Земли населенных пунктов	Ведение садоводства	13	13.021	400	759,23	303 692,00
20158	Российская Федерация, Республика Северная Осетия-Алания, г. Владикавказ, ул. Кутузова, 112, садоводческое некоммерческое объединение "Весна", сад № 237/1	Владикавказ	15:09:0021701:2396	0030020000000 Земли населенных пунктов	ведение садоводства	13	13.021	536	759,23	406 947,28
20159	Республика Северная Осетия - Алания, г Владикавказ, ул Кутузова, 112, садоводческое некоммерческое товарищество "Весна", сад № 241/3	Владикавказ	15:09:0021701:2398	0030020000000 Земли населенных пунктов	Ведение садоводства	13	13.021	500	759,23	379 615,00
20160	Республика Северная Осетия-Алания, г. Владикавказ, ул. Кутузова, 112, садоводческое некоммерческое объединение "Весна", сад № 231/3	Владикавказ	15:09:0021701:2399	0030020000000 Земли населенных пунктов	ведение садоводства	13	13.021	500	433,76	216 880,00
20161	Респ. Северная Осетия - Алания, г Владикавказ, СНО "Весна", сад 313/1	Владикавказ	15:09:0021701:24	0030020000000 Земли населенных пунктов	Для садоводства	13	13.021	506	759,23	384 170,38
20162	Респ. Северная Осетия - Алания, г Владикавказ, СНО "Весна" сад165/1	Владикавказ	15:09:0021701:240	0030020000000 Земли населенных пунктов	Для садоводства	13	13.021	439	759,23	333 301,97
20163	Республика Северная Осетия - Алания, г. Владикавказ, ул. Кутузова, 112, садоводческое некоммерческое объединение "Весна", сад № 227/3	Владикавказ	15:09:0021701:2400	0030020000000 Земли населенных пунктов	ведение садоводства	13	13.021	500	759,23	379 615,00
20164	Республика Северная Осетия - Алания, город Владикавказ, территория сно Весна, участок 232/3	Владикавказ	15:09:0021701:2401	0030020000000 Земли населенных пунктов	Ведение садоводства	13	13.021	500	759,23	379 615,00
20165	Республика Северная Осетия-Алания, г. Владикавказ, ул. Кутузова, 112, садоводческое некоммерческое объединение "Весна", сад № 196/3	Владикавказ	15:09:0021701:2402	0030020000000 Земли населенных пунктов	Ведение садоводства	13	13.021	500	759,23	379 615,00

№ пп	Местоположение ЗУ	Район	Кадастровый номер ЗУ	Категория земель	Разрешенное использование по документу	Код вида разрешенного использования (в соответствии с классификатором видов разрешенного использования земельных участков)	Вид использования объектов недвижимости	Площадь	УПКС	КС
20166	Республика Северная Осетия-Алания, г. Владикавказ, ул. Кутузова, 112, садоводческое некоммерческое объединение "Весна", сад №10/2	Владикавказ	15:09:0021701:2403	003002000000 Земли населенных пунктов	Ведение садоводства	13	13.021	400	759,23	303 692,00
20167	Республика Северная Осетия - Алания, г. Владикавказ, ул. Кутузова, д.112, СНО "Весна", сад № 332/3	Владикавказ	15:09:0021701:2407	003002000000 Земли населенных пунктов	Ведение садоводства	13	13.021	450	759,23	341 653,50
20168	Российская Федерация, Республика Северная Осетия-Алания, г Владикавказ, ул Кутузова. 112. СНО "Весна"	Владикавказ	15:09:0021701:2408	003002000000 Земли населенных пунктов	Для садоводства	13	13.021	1 158	759,23	879 188,34
20169	Северная Осетия - Алания респ. г. Владикавказ. ул. Кутузова. 112. Садоводческое некоммерческое объединение "Весна". сад 159/1	Владикавказ	15:09:0021701:241	003002000000 Земли населенных пунктов	Для садоводства	13	13.021	440	759,23	334 061,20
20170	Республика Северная Осетия-Алания, г. Владикавказ, ул. Кутузова, 112, садоводческое некоммерческое объединение "Весна", сад №326/3	Владикавказ	15:09:0021701:2412	003002000000 Земли населенных пунктов	Ведение садоводства	13	13.021	450	759,23	341 653,50
20171	Российская Федерация, Республика Северная Осетия-Алания, г Владикавказ, ул Кутузова, д 112, садоводческое некоммерческое объединение «Весна», сад №096/2	Владикавказ	15:09:0021701:2415	003002000000 Земли населенных пунктов	ведение садоводства	13	13.021	425	759,23	322 672,75
20172	Российская Федерация, Республика Северная Осетия-Алания, г Владикавказ, ул. Кутузова, 112. садоводческое некоммерческое объединение "Весна". сад 52/3	Владикавказ	15:09:0021701:2420	003002000000 Земли населенных пунктов	Ведение садоводства	13	13.021	500	759,23	379 615,00
20173	Российская Федерация, Республика Северная Осетия-Алания, г. Владикавказ. ул. Кутузова, 112, Садоводческое некоммерческое объединение «Весна», сад №362 «а»/1	Владикавказ	15:09:0021701:2421	003002000000 Земли населенных пунктов	Ведение садоводства	13	13.021	600	759,23	455 538,00
20174	Российская Федерация, Республика Северная Осетия - Алания, г. Владикавказ, СНО Весна, сад 220/2	Владикавказ	15:09:0021701:2422	003002000000 Земли населенных пунктов	Коллективное садоводство	13	13.021	400	759,23	303 692,00
20175	Российская Федерация, Республика Северная Осетия-Алания, г. Владикавказ, ул. Кутузова, д 112. Садоводческое некоммерческое объединение «Весна». сад №382/2	Владикавказ	15:09:0021701:2423	003002000000 Земли населенных пунктов	Ведение садоводства	13	13.021	423	759,23	321 154,29
20176	Российская Федерация, Республика Северная Осетия-Алания, г Владикавказ, ул Кутузова. д 112. садоводческое некоммерческое объединение «Весна». сад №27/2	Владикавказ	15:09:0021701:2424	003002000000 Земли населенных пунктов	ведение садоводства	13	13.021	497	759,23	377 337,31
20177	Российская Федерация, Республика Северная Осетия - Алания, г. Владикавказ, ул. Кутузова, СНО "Весна", сад №363а/1	Владикавказ	15:09:0021701:2426	003002000000 Земли населенных пунктов	Коллективное садоводство	13	13.021	800	759,23	607 384,00
20178	Российская Федерация, Республика Северная Осетия - Алания, г. Владикавказ, ул. Кутузова, 112, садоводческое некоммерческое объединение "Весна"	Владикавказ	15:09:0021701:2427	003002000000 Земли населенных пунктов	Для садоводства	13	13.021	918	759,23	696 970,14
20179	Республика Северная Осетия - Алания, г. Владикавказ, ул. Кутузова, 112. садоводческое некоммерческое объединение "Весна", сад № 75/1	Владикавказ	15:09:0021701:243	003002000000 Земли населенных пунктов	Для садоводства	13	13.021	400	759,23	303 692,00
20180	Республика Северная Осетия - Алания, г. Владикавказ, ул. Кутузова, д. 112, Садоводческое некоммерческое объединение «Весна», сад №084/3	Владикавказ	15:09:0021701:2430	003002000000 Земли населенных пунктов	Ведение садоводства	13	13.021	500	759,23	379 615,00
20181	Российская Федерация, Республика Северная Осетия - Алания, г. Владикавказ, ул. Кутузова, 112, садоводческое некоммерческое товарищество "Весна"	Владикавказ	15:09:0021701:2431	003002000000 Земли населенных пунктов	Под садоводство	13	13.021	392	759,23	297 618,16
20182	Российская Федерация, Республика Северная Осетия-Алания, городской округ город Владикавказ, г.Владикавказ, территория СНТ Весна, земельный участок 374	Владикавказ	15:09:0021701:2432	003002000000 Земли населенных пунктов	Под садоводство	13	13.021	392	759,23	297 618,16
20183	Российская Федерация, Республика Северная Осетия - Алания, г. Владикавказ, СНО "Весна" 259а/2	Владикавказ	15:09:0021701:2433	003002000000 Земли населенных пунктов	Коллективное садоводство	13	13.021	850	759,23	645 345,50
20184	Российская Федерация, Республика Северная Осетия - Алания, г. Владикавказ, ул. Кутузова, 112. Садоводческое некоммерческое объединение «Весна», сад №081/3	Владикавказ	15:09:0021701:2439	003002000000 Земли населенных пунктов	Ведение садоводства	13	13.021	500	759,23	379 615,00
20185	Северная Осетия - Алания респ. г. Владикавказ, СНО "Весна", участок №51/1	Владикавказ	15:09:0021701:244	003002000000 Земли населенных пунктов	Для коллективного садоводства	13	13.021	542	759,23	411 502,66
20186	Российская Федерация, Республика Северная Осетия - Алания, г. Владикавказ, ул. Кутузова, 112, Садоводческое некоммерческое объединение "Весна", сад №184/3	Владикавказ	15:09:0021701:2442	003002000000 Земли населенных пунктов	Коллективное садоводство	13	13.021	700	759,23	531 461,00
20187	Российская Федерация, Республика Северная Осетия - Алания г. Владикавказ, СНО Весна, сад 424е/1	Владикавказ	15:09:0021701:2443	003002000000 Земли населенных пунктов	Коллективное садоводство	13	13.021	800	759,23	607 384,00
20188	Российская Федерация, Республика Республика Северная Осетия - Алания, г. Владикавказ, ул. Кутузова, 112, Садоводческое некоммерческое объединение "Весна", сад №16/2	Владикавказ	15:09:0021701:2447	003002000000 Земли населенных пунктов	Ведение садоводства	13	13.021	432	759,23	327 987,36
20189	Российская Федерация, Республика Северная Осетия - Алания, г. Владикавказ, СНО "ВЕСНА", участок №374а/2	Владикавказ	15:09:0021701:2448	003002000000 Земли населенных пунктов	Для коллективного садоводства	13	13.021	500	759,23	379 615,00
20190	Российская Федерация, Республика Северная Осетия - Алания, г. Владикавказ, ул. Кутузова, 112 садоводческое некоммерческое объединение "Весна" сад 286/2	Владикавказ	15:09:0021701:2449	003002000000 Земли населенных пунктов	Ведение садоводства	13	13.021	400	759,23	303 692,00
20191	Респ. Северная Осетия - Алания, г. Владикавказ, СНО "Весна", сад №336/1	Владикавказ	15:09:0021701:245	003002000000 Земли населенных пунктов	Под садоводство	13	13.021	437	759,23	331 783,51
20192	Российская Федерация, Республика Северная Осетия - Алания г. Владикавказ, ул. Кутузова. 112. СНО "Весна" участок 38/2	Владикавказ	15:09:0021701:2452	003002000000 Земли населенных пунктов	Коллективное садоводство	13	13.021	400	759,23	303 692,00
20193	Республика Северная Осетия-Алания, г. Владикавказ, ул.Кутузова, 112, Садоводческое некоммерческое объединение "Весна" сад 240/1	Владикавказ	15:09:0021701:2453	003002000000 Земли населенных пунктов	Ведение садоводства	13	13.021	500	759,23	379 615,00
20194	Российская Федерация, Республика Северная Осетия - Алания, г. Владикавказ, СНО "Весна" сад № 40/3	Владикавказ	15:09:0021701:2454	003002000000 Земли населенных пунктов	Коллективное садоводство	13	13.021	500	759,23	379 615,00
20195	Российская Федерация, Республика Северная Осетия-Алания, г. Владикавказ, ул. Кутузова, 112, СНО "Весна"	Владикавказ	15:09:0021701:2457	003002000000 Земли населенных пунктов	под садоводство	13	13.021	957	759,23	726 583,11
20196	Российская Федерация, Республика Северная Осетия-Алания, г. Владикавказ, ул. Кутузова, 112, СНО "Весна"	Владикавказ	15:09:0021701:2458	003002000000 Земли населенных пунктов	под садоводство	13	13.021	1 374	759,23	1 043 182,02
20197	Республика Северная Осетия-Алания, г. Владикавказ, ул. Кутузова,112. Садоводческое некоммерческое объединение "Весна". сад № 371/2	Владикавказ	15:09:0021701:2459	003002000000 Земли населенных пунктов	Коллективное садоводство	13	13.021	500	759,23	379 615,00
20198	Респ. Северная Осетия - Алания, г. Владикавказ, СНО "Весна", сад 36	Владикавказ	15:09:0021701:246	003002000000 Земли населенных пунктов	Под садоводство	13	13.021	567	759,23	430 483,41
20199	Республика Северная Осетия-Алания, г. Владикавказ. ул. Кутузова. 112, садоводческое некоммерческое объединение Весна. сад № 370/2	Владикавказ	15:09:0021701:2460	003002000000 Земли населенных пунктов	Коллективное садоводство	13	13.021	464	759,23	352 282,72
20200	Российская Федерация, Республика Северная Осетия - Алания г. Владикавказ, ул. Кутузова. 112. Садоводческое некоммерческое объединение «Весна», сад № 108/2	Владикавказ	15:09:0021701:2461	003002000000 Земли населенных пунктов	Ведение садоводства	13	13.021	400	759,23	303 692,00
20201	Российская Федерация, Республика Северная Осетия - Алания, г. Владикавказ, СНО "Весна", 186а/3	Владикавказ	15:09:0021701:2462	003002000000 Земли населенных пунктов	Коллективное садоводство	13	13.021	500	759,23	379 615,00
20202	Российская Федерация, Республика Северная Осетия-Алания, г. Владикавказ, ул. Кутузова. д. 112. СНО "Весна", сад №390/3	Владикавказ	15:09:0021701:2463	003002000000 Земли населенных пунктов	Ведение садоводства	13	13.021	500	759,23	379 615,00
20203	Российская Федерация, Республика Северная Осетия - Алания г. Владикавказ, ул. Кутузова. с/т "Весна" сад № 29/2	Владикавказ	15:09:0021701:2465	003002000000 Земли населенных пунктов	Коллективное садоводство	13	13.021	400	759,23	303 692,00
20204	Российская Федерация, Республика Северная Осетия - Алания г. Владикавказ, ул. Кутузова. 112. садоводческое некоммерческое объединение "Весна". сад 360/1	Владикавказ	15:09:0021701:2466	003002000000 Земли населенных пунктов	Коллективное садоводство	13	13.021	750	759,23	569 422,50
20205	Республика Северная Осетия - Алания, г. Владикавказ, ул. Кутузова, 112, СНО "Весна"	Владикавказ	15:09:0021701:2467	003002000000 Земли населенных пунктов	для садоводства	13	13.021	504	759,23	382 651,92
20206	Республика Северная Осетия - Алания, г. Владикавказ, ул. Кутузова, 112, СНО "Весна"	Владикавказ	15:09:0021701:2468	003002000000 Земли населенных пунктов	Для садоводства	13	13.021	1 125	759,23	854 130,75
20207	Республика Северная Осетия-Алания, г Владикавказ, СНО Весна, уч 31(А)/1	Владикавказ	15:09:0021701:247	003002000000 Земли населенных пунктов	под садоводство	13	13.021	554	759,23	420 613,42
20208	Российская Федерация, Республика Северная Осетия-Алания, г. Владикавказ. ул. Кутузова, д. 112, садоводческое некоммерческое объединение "Весна", сад №47/3	Владикавказ	15:09:0021701:2470	003002000000 Земли населенных пунктов	ведение садоводства	13	13.021	500	759,23	379 615,00

№ пп	Местоположение ЗУ	Район	Кадастровый номер ЗУ	Категория земель	Разрешенное использование по документу	Код вида разрешенного использования (в соответствии с классификатором видов разрешенного использования земельных участков)	Вид использования объектов недвижимости	Площадь	УПКС	КС
20209	Российская Федерация, Республика Северная Осетия - Алания, г. Владикавказ, ул. Кутузова, СНО Весна, сад 45/3	Владикавказ	15:09:0021701:2471	0030020000000 Земли населенных пунктов	коллективное садоводство	13	13.021	500	759,23	379 615,00
20210	Российская Федерация, Республика Северная Осетия - Алания, г. Владикавказ, СНО "Весна", сад№305/2	Владикавказ	15:09:0021701:2472	0030020000000 Земли населенных пунктов	Для коллективного садоводства	13	13.021	750	759,23	569 422,50
20211	Российская Федерация, Республика Северная Осетия - Алания, г. Владикавказ, ул. Кутузова, 112, Садоводческое некоммерческое объединение Весна, сад № 41/3	Владикавказ	15:09:0021701:2473	0030020000000 Земли населенных пунктов	Ведение садоводства	13	13.021	500	759,23	379 615,00
20212	Российская Федерация, Республика Северная Осетия-Алания, г. Владикавказ, ул. Кутузова, 112. Садоводческое некоммерческое объединение "Весна", сад №278/3	Владикавказ	15:09:0021701:2474	0030020000000 Земли населенных пунктов	Ведение садоводства	13	13.021	500	759,23	379 615,00
20213	Российская Федерация, Республика Северная Осетия - Алания, г. Владикавказ, ул. Кутузова, 112, садоводческое некоммерческое объединение "Весна", сад №427д/1	Владикавказ	15:09:0021701:2475	0030020000000 Земли населенных пунктов	Ведение садоводства	13	13.021	401	759,23	304 451,23
20214	Российская Федерация, Республика Северная Осетия - Алания, г. Владикавказ, ул. Кутузова, 112. садоводческое некоммерческое объединение "Весна", сад №427г/1	Владикавказ	15:09:0021701:2476	0030020000000 Земли населенных пунктов	Ведение садоводства	13	13.021	412	759,23	312 802,76
20215	Российская Федерация, Республика Северная Осетия - Алания, г. Владикавказ, СНО Весна	Владикавказ	15:09:0021701:2477	0030020000000 Земли населенных пунктов	Для садоводства	13	13.021	282	759,23	214 102,86
20216	Российская Федерация, Республика Северная Осетия - Алания, г. Владикавказ, СНО Весна	Владикавказ	15:09:0021701:2478	0030020000000 Земли населенных пунктов	Для садоводства	13	13.021	423	759,23	321 154,29
20217	Российская Федерация, Республика Северная Осетия-Алания, г. Владикавказ, ул. Кутузова, 112. садоводческое некоммерческое объединение "Весна", сад № 213/3	Владикавказ	15:09:0021701:2479	0030020000000 Земли населенных пунктов	ведение садоводства	13	13.021	500	759,23	379 615,00
20218	Респ. Северная Осетия - Алания, г. Владикавказ, СНО "Весна", сад 289/1	Владикавказ	15:09:0021701:248	0030020000000 Земли населенных пунктов	Для садоводства	13	13.021	581	759,23	441 112,63
20219	Российская Федерация, Республика Северная Осетия - Алания, г. Владикавказ, ул. Кутузова. садоводческое товарищество "Весна", сад №222/3	Владикавказ	15:09:0021701:2480	0030020000000 Земли населенных пунктов	Для коллективного садоводства	13	13.021	500	759,23	379 615,00
20220	Российская Федерация, Республика Северная Осетия - Алания, г. Владикавказ, ул. Кутузова, садоводческое товарищество "Весна", сад №223/3	Владикавказ	15:09:0021701:2481	0030020000000 Земли населенных пунктов	Для коллективного садоводства	13	13.021	500	759,23	379 615,00
20221	Республика Северная Осетия-Алания, г. Владикавказ, ул. Кутузова, 112. садоводческое некоммерческое объединение "Весна", сад №215/3	Владикавказ	15:09:0021701:2482	0030020000000 Земли населенных пунктов	Коллективное садоводство	13	13.021	500	759,23	379 615,00
20222	Республика Северная Осетия - Алания, г. Владикавказ, СНТ "Весна", сад № 214/3	Владикавказ	15:09:0021701:2483	0030020000000 Земли населенных пунктов	Для коллективного садоводства	13	13.021	500	759,23	379 615,00
20223	Российская Федерация, Республика Северная Осетия - Алания, г. Владикавказ, ул. Кутузова. СНТ "Весна", сад №213/3	Владикавказ	15:09:0021701:2484	0030020000000 Земли населенных пунктов	Для коллективного садоводства	13	13.021	500	759,23	379 615,00
20224	г Владикавказ, Республика Северная Осетия - Алания, г. Владикавказ, ул. Кутузова, СНО "Весна", сад № 212/3	Владикавказ	15:09:0021701:2486	0030020000000 Земли населенных пунктов	Для коллективного садоводства	13	13.021	500	759,23	379 615,00
20225	Республика Северная Осетия - Алания, г. Владикавказ, ул. Кутузова, СНО "Весна" сад 179а/2	Владикавказ	15:09:0021701:2487	0030020000000 Земли населенных пунктов	Коллективное садоводство	13	13.021	500	759,23	379 615,00
20226	Российская Федерация, Республика Северная Осетия - Алания, г. Владикавказ, ул. Кутузова. СНО "Весна" уч. 217/3	Владикавказ	15:09:0021701:2488	0030020000000 Земли населенных пунктов	коллективное садоводство	13	13.021	500	759,23	379 615,00
20227	Республика Северная Осетия-Алания, г Владикавказ, СНО Весна, уч 147/1	Владикавказ	15:09:0021701:249	0030020000000 Земли населенных пунктов	под садоводство	13	13.021	475	759,23	360 634,25
20228	Республика Северная Осетия - Алания, г. Владикавказ, ул. Кутузова, СНО "Весна", уч. 44/3	Владикавказ	15:09:0021701:2490	0030020000000 Земли населенных пунктов	Коллективное садоводство	13	13.021	500	759,23	379 615,00
20229	Российская Федерация, Республика Северная Осетия - Алания, г. Владикавказ, ул. Кутузова, СНО "Весна" участок 305/3	Владикавказ	15:09:0021701:2493	0030020000000 Земли населенных пунктов	Для коллективного садоводства	13	13.021	500	759,23	379 615,00
20230	Российская Федерация, Республика Северная Осетия - Алания, г. Владикавказ, ул. Кутузова. Садоводческое некоммерческое объединение "Весна", сад№51 1/2	Владикавказ	15:09:0021701:2494	0030020000000 Земли населенных пунктов	Ведение садоводства	13	13.021	400	759,23	303 692,00
20231	Российская Федерация, Республика Северная Осетия - Алания, г. Владикавказ, ул. Кутузова. Садоводческое некоммерческое объединение "Весна", сад№50/2	Владикавказ	15:09:0021701:2495	0030020000000 Земли населенных пунктов	Ведение садоводства	13	13.021	404	759,23	306 728,92
20232	Российская Федерация, Республика Северная Осетия - Алания, г. Владикавказ. Садоводческое некоммерческое объединение "Весна". участок №39а/2	Владикавказ	15:09:0021701:2496	0030020000000 Земли населенных пунктов	Для коллективного садоводства	13	13.021	400	759,23	303 692,00
20233	Российская Федерация,Республика Северная Осетия - Алания, г. Владикавказ, СНО "Весна" участок 206/3	Владикавказ	15:09:0021701:2497	0030020000000 Земли населенных пунктов	Для коллективного садоводства	13	13.021	500	759,23	379 615,00
20234	Российская Федерация, Республика Северная Осетия - Алания, г. Владикавказ, СНО "Весна"	Владикавказ	15:09:0021701:2498	0030020000000 Земли населенных пунктов	для садоводства	13	13.021	259	759,23	196 640,57
20235	Российская Федерация, Республика Северная Осетия - Алания, г. Владикавказ, СНО "Весна"	Владикавказ	15:09:0021701:2499	0030020000000 Земли населенных пунктов	для садоводства	13	13.021	241	759,23	183 536,16
20236	Республика Северная Осетия-Алания, г Владикавказ, СНО Весна, уч 416/1	Владикавказ	15:09:0021701:25	0030020000000 Земли населенных пунктов	под садоводство	13	13.021	521	759,23	395 558,83
20237	Респ. Северная Осетия - Алания, г. Владикавказ, ул. Кутузова, 112. садоводческое некоммерческое объединение "Весна", сад 200/1	Владикавказ	15:09:0021701:250	0030020000000 Земли населенных пунктов	Для садоводства	13	13.021	463	759,23	351 523,49
20238	Российская Федерация, Республика Северная Осетия-Алания, г. Владикавказ, ул. Кутузова, д. 112, СНО "Весна". сад № 218/3	Владикавказ	15:09:0021701:2500	0030020000000 Земли населенных пунктов	Ведение садоводства	13	13.021	500	759,23	379 615,00
20239	Российская Федерация, Республика Северная Осетия-Алания, г. Владикавказ, ул. Кутузова, д. 112, СНО "Весна". сад № 216/3	Владикавказ	15:09:0021701:2501	0030020000000 Земли населенных пунктов	Ведение садоводства	13	13.021	500	759,23	379 615,00
20240	Российская Федерация, Республика Северная Осетия-Алания, г. Владикавказ, ул. Кутузова, 112. СНО "Весна". сад №211/3	Владикавказ	15:09:0021701:2502	0030020000000 Земли населенных пунктов	Ведение садоводства	13	13.021	500	759,23	379 615,00
20241	Российская Федерация, Республика Северная Осетия-Алания, г. Владикавказ, ул. Кутузова, 112. СНО "Весна". сад № 37/2	Владикавказ	15:09:0021701:2503	0030020000000 Земли населенных пунктов	ведение садоводства	13	13.021	400	759,23	303 692,00
20242	Российская Федерация, Республика Северная Осетия-Алания, г. Владикавказ, ул. Кутузова, 112, СНО "Весна", сад № 306/3	Владикавказ	15:09:0021701:2507	0030020000000 Земли населенных пунктов	Ведение садоводства	13	13.021	500	759,23	379 615,00
20243	Российская Федерация, Республика Северная Осетия-Алания, г. Владикавказ, ул. Кутузова, 112, СНО "Весна", сад № 307/3	Владикавказ	15:09:0021701:2508	0030020000000 Земли населенных пунктов	Ведение садоводства	13	13.021	500	759,23	379 615,00
20244	Российская Федерация, Республика Северная Осетия - Алания, г. Владикавказ, СНО "Весна", участок №402/3	Владикавказ	15:09:0021701:2509	0030020000000 Земли населенных пунктов	Коллективное садоводство	13	13.021	500	759,23	379 615,00
20245	Российская Федерация, Республика Северная Осетия - Алания, городской округ город Владикавказ, г Владикавказ, тер.снто СНТ Весна, земельный участок 285/1	Владикавказ	15:09:0021701:251	0030020000000 Земли населенных пунктов	Для ведения садоводство	13	13.021	515	759,23	391 003,45
20246	Российская Федерация, Республика Северная Осетия - Алания, г. Владикавказ, ул. Кутузова, 112. СНО "Весна". сад № 319/1	Владикавказ	15:09:0021701:2510	0030020000000 Земли населенных пунктов	Ведение садоводства	13	13.021	450	759,23	341 653,50
20247	Российская Федерация, Республика Северная Осетия-Алания, г Владикавказ, ул Кутузова. 112. СНО Весна, сад 45/2	Владикавказ	15:09:0021701:2514	0030020000000 Земли населенных пунктов	Ведение садоводства	13	13.021	400	433,76	173 504,00
20248	Российская Федерация, Республика Северная Осетия - Алания, г о, город Владикавказ, г Владикавказ, тер. СНО Весна, уч 164/3	Владикавказ	15:09:0021701:2519	0030020000000 Земли населенных пунктов	Ведение садоводства	13	13.021	500	759,23	379 615,00
20249	Респ. Северная Осетия - Алания, г. Владикавказ, СНО "Весна", сад 286/1	Владикавказ	15:09:0021701:252	0030020000000 Земли населенных пунктов	Для садоводства	13	13.021	430	759,23	326 468,90
20250		Владикавказ	15:09:0021701:2520	0030020000000 Земли населенных пунктов	Ведение садоводства	13	13.021	500	759,23	379 615,00
20251		Владикавказ	15:09:0021701:2521	0030020000000 Земли населенных пунктов	Ведение садоводства	13	13.021	500	759,23	379 615,00
20252	Российская Федерация, Республика Северная Осетия - Алания, г. Владикавказ, тер. СНО Весна, уч 43/3	Владикавказ	15:09:0021701:2522	0030020000000 Земли населенных пунктов	Ведение садоводства	13	13.021	500	759,23	379 615,00
20253	Российская Федерация, Республика Северная Осетия - Алания, г о, город Владикавказ, г Владикавказ, тер. СНО Весна, 351/2	Владикавказ	15:09:0021701:2523	0030020000000 Земли населенных пунктов	Ведение садоводства	13	13.021	478	759,23	362 911,94
20254	Российская Федерация, Республика Северная Осетия - Алания, г. Владикавказ, тер. СНО Весна, уч 172/3	Владикавказ	15:09:0021701:2524	0030020000000 Земли населенных пунктов	Ведение садоводства	13	13.021	500	433,76	216 880,00
20255	Российская Федерация, Республика Северная Осетия-Алания, городской округ город Владикавказ, г. Владикавказ, тер. СНО Весна, уч 361/2	Владикавказ	15:09:0021701:2525	0030020000000 Земли населенных пунктов	для коллективного садоводства	13	13.021	500	759,23	379 615,00
20256	Российская Федерация, Республика Северная Осетия-Алания, г. Владикавказ, ул. Кутузова, 112, садоводческое некоммерческое объединение "Весна", сад №164/2	Владикавказ	15:09:0021701:2526	0030020000000 Земли населенных пунктов	Ведение садоводства	13	13.021	400	433,76	173 504,00

№ пп	Местоположение ЗУ	Район	Кадастровый номер ЗУ	Категория земель	Разрешенное использование по документу	Код вида разрешенного использования (в соответствии с классификатором видов разрешенного использования земельных участков)	Вид использования объектов недвижимости	Площадь	УПКС	КС
20257	Российская Федерация, Республика Северная Осетия-Алания, г. Владикавказ, ул. Кутузова, 112, садоводческое некоммерческое объединение "Весна", сад №129/3	Владикавказ	15:09:0021701:2527	003002000000 Земли населенных пунктов	Ведение садоводства	13	13.021	500	433,76	216 880,00
20258	Российская Федерация, Республика Северная Осетия - Алания, г. Владикавказ, тер. СНО Весна, зу 258/3	Владикавказ	15:09:0021701:2529	003002000000 Земли населенных пунктов	Ведение садоводства	13	13.021	489	759,23	371 263,47
20259	Российская Федерация, Республика Северная Осетия - Алания, г. Владикавказ, ул. Кутузова, 112 садоводческое некоммерческое объединение "Весна", сад №187/2	Владикавказ	15:09:0021701:2530	003002000000 Земли населенных пунктов	Ведение садоводства	13	13.021	400	433,76	173 504,00
20260	Российская Федерация, Республика Северная Осетия - Алания, г. Владикавказ, тер. СНО Весна, сад № 186/2	Владикавказ	15:09:0021701:2531	003002000000 Земли населенных пунктов	Ведение садоводства	13	13.021	400	433,76	173 504,00
20261	Российская Федерация, Республика Северная Осетия - Алания, г. Владикавказ, тер. СНО Весна, сад №376/2	Владикавказ	15:09:0021701:2533	003002000000 Земли населенных пунктов	Для коллективного садоводства	13	13.021	500	433,76	216 880,00
20262	Российская Федерация, Республика Северная Осетия - Алания, г. Владикавказ, тер. СНО Весна, сад № 5/2	Владикавказ	15:09:0021701:2534	003002000000 Земли населенных пунктов	для коллективного садоводства	13	13.021	400	759,23	303 692,00
20263	Российская Федерация, Республика Северная Осетия - Алания, городской округ город Владикавказ, г. Владикавказ, СНО "Весна"	Владикавказ	15:09:0021701:2535	003002000000 Земли населенных пунктов	Для садоводства	13	13.021	500	759,23	379 615,00
20264	Российская Федерация, Республика Северная Осетия - Алания, городской округ город Владикавказ, г Владикавказ, СНО "Весна"	Владикавказ	15:09:0021701:2536	003002000000 Земли населенных пунктов	Для садоводства	13	13.021	406	759,23	308 247,38
20265	Респ. Северная Осетия - Алания, г. Владикавказ, СНО "Весна", сад №5/1	Владикавказ	15:09:0021701:255	003002000000 Земли населенных пунктов	Для садоводства	13	13.021	581	759,23	441 112,63
20266	Респ. Северная Осетия - Алания, г. Владикавказ, СНО "Весна", сад №183/1	Владикавказ	15:09:0021701:256	003002000000 Земли населенных пунктов	Для садоводства	13	13.021	472	759,23	358 356,56
20267	Респ. Северная Осетия - Алания, г. Владикавказ, СНО "Весна", сад 19/1	Владикавказ	15:09:0021701:257	003002000000 Земли населенных пунктов	Под садоводство	13	13.021	499	759,23	378 855,77
20268	Респ. Северная Осетия - Алания, г. Владикавказ, СНО "Весна", сад 52/2	Владикавказ	15:09:0021701:258	003002000000 Земли населенных пунктов	Под садоводство	13	13.021	400	759,23	303 692,00
20269	Респ. Северная Осетия - Алания, г. Владикавказ, СНО "Весна", сад № 128	Владикавказ	15:09:0021701:259	003002000000 Земли населенных пунктов	под садоводство	13	13.021	428	759,23	324 950,44
20270	Респ. Северная Осетия - Алания, г. Владикавказ, СНО "Весна", дом участок 42/1	Владикавказ	15:09:0021701:26	003002000000 Земли населенных пунктов	Для садоводства	13	13.021	597	759,23	453 260,31
20271	Респ. Северная Осетия - Алания, г. Владикавказ, СНО "Весна", сад 53/1	Владикавказ	15:09:0021701:261	003002000000 Земли населенных пунктов	Для садоводства	13	13.021	407	759,23	309 006,61
20272	Северная Осетия - Алания респ. г Владикавказ, ул. Кутузова, 112, Садоводческое некоммерческое объединение "Весна", сад 16/1	Владикавказ	15:09:0021701:262	003002000000 Земли населенных пунктов	Для садоводства	13	13.021	499	759,23	378 855,77
20273	Респ. Северная Осетия - Алания, г. Владикавказ, СНО "Весна", сад №15/1	Владикавказ	15:09:0021701:263	003002000000 Земли населенных пунктов	Для садоводства	13	13.021	506	759,23	384 170,38
20274	Республика Северная Осетия-Алания, г Владикавказ, СНО Весна, д 263/1	Владикавказ	15:09:0021701:264	003002000000 Земли населенных пунктов	Для садоводства	13	13.021	619	759,23	469 963,37
20275	Респ. Северная Осетия - Алания, г. Владикавказ, СНО "Весна", сад 264/1	Владикавказ	15:09:0021701:265	003002000000 Земли населенных пунктов	Для садоводства	13	13.021	657	759,23	498 814,11
20276	Республика Северная Осетия-Алания, г Владикавказ, СНО Весна, уч 322/1	Владикавказ	15:09:0021701:266	003002000000 Земли населенных пунктов	под садоводство	13	13.021	561	759,23	425 938,03
20277	Респ. Северная Осетия - Алания, г. Владикавказ, СНО "Весна", сад 370/1	Владикавказ	15:09:0021701:267	003002000000 Земли населенных пунктов	Для садоводства	13	13.021	658	759,23	499 570,34
20278	Респ. Северная Осетия - Алания, г. Владикавказ, ул. Кутузова, 112, садоводческое некоммерческое объединение "Весна", сад 372/1	Владикавказ	15:09:0021701:268	003002000000 Земли населенных пунктов	Для садоводства	13	13.021	410	759,23	311 284,30
20279	Республика Северная Осетия-Алания, г. Владикавказ, ул. Кутузова, 112, садоводческое некоммерческое объединение "Весна", сад №7/1	Владикавказ	15:09:0021701:27	003002000000 Земли населенных пунктов	Для садоводства	13	13.021	406	759,23	308 247,38
20280	Республика Северная Осетия-Алания, г Владикавказ, снт Весна, д 266/2	Владикавказ	15:09:0021701:270	003002000000 Земли населенных пунктов	Под садоводство	13	13.021	400	759,23	303 692,00
20281	Респ. Северная Осетия - Алания, г. Владикавказ, ул.Кутузова, 112, садоводческое некоммерческое объединение "Весна", сад 422/1	Владикавказ	15:09:0021701:271	003002000000 Земли населенных пунктов	Для садоводства	13	13.021	600	759,23	455 538,00
20282	Северная Осетия - Алания респ, г. Владикавказ, ул. Кутузова, 112, Садоводческое некоммерческое объединение "Весна", сад 194/1	Владикавказ	15:09:0021701:272	003002000000 Земли населенных пунктов	Для коллективного садоводства	13	13.021	510	759,23	387 207,30
20283	Респ. Северная Осетия - Алания, г. Владикавказ, СНО "Весна", сад 173/1	Владикавказ	15:09:0021701:273	003002000000 Земли населенных пунктов	Для садоводства	13	13.021	440	759,23	334 061,20
20284	Республика Северная Осетия-Алания, г Владикавказ, СНО Весна, уч 88/1	Владикавказ	15:09:0021701:274	003002000000 Земли населенных пунктов	Для садоводства	13	13.021	643	759,23	488 184,89
20285	Респ. Северная Осетия - Алания, г. Владикавказ, СНО "Весна", сад 137/1	Владикавказ	15:09:0021701:276	003002000000 Земли населенных пунктов	Для садоводства	13	13.021	450	759,23	341 653,50
20286	Респ. Северная Осетия - Алания, г. Владикавказ, СНО "Весна", сад № 201/1	Владикавказ	15:09:0021701:277	003002000000 Земли населенных пунктов	Под садоводство	13	13.021	515	759,23	391 003,45
20287	Респ. Северная Осетия - Алания, г. Владикавказ, СНО "Весна", сад №60/1	Владикавказ	15:09:0021701:278	003002000000 Земли населенных пунктов	Для садоводства	13	13.021	604	759,23	458 574,92
20288	Республика Северная Осетия-Алания, г Владикавказ, СНО Весна, уч 402/1	Владикавказ	15:09:0021701:279	003002000000 Земли населенных пунктов	Для садоводства	13	13.021	673	759,23	510 961,79
20289	Республика Северная Осетия-Алания, г Владикавказ, СНО Весна, 155/1	Владикавказ	15:09:0021701:280	003002000000 Земли населенных пунктов	Под садоводство	13	13.021	450	759,23	341 653,50
20290	Респ. Северная Осетия - Алания, г. Владикавказ, СНО "Весна", участок № 181/1	Владикавказ	15:09:0021701:281	003002000000 Земли населенных пунктов	Для садоводства	13	13.021	446	759,23	338 616,58
20291	Республика Северная Осетия-Алания, г Владикавказ, СНО Весна, 322а/1	Владикавказ	15:09:0021701:282	003002000000 Земли населенных пунктов	Под садоводство	13	13.021	500	759,23	379 615,00
20292	Респ. Северная Осетия - Алания, г. Владикавказ, СНО "Весна", сад 94/1	Владикавказ	15:09:0021701:283	003002000000 Земли населенных пунктов	Под садоводство	13	13.021	419	759,23	318 117,37
20293	Респ. Северная Осетия - Алания, г. Владикавказ, СНО "Весна", сад № 189/1	Владикавказ	15:09:0021701:284	003002000000 Земли населенных пунктов	Для садоводства	13	13.021	431	759,23	327 228,13
20294	Респ. Северная Осетия - Алания, г. Владикавказ, СНО "Весна", сад №243/1	Владикавказ	15:09:0021701:285	003002000000 Земли населенных пунктов	Для садоводства	13	13.021	500	759,23	379 615,00
20295	Респ. Северная Осетия - Алания, г. Владикавказ, СНО "Весна", сад 249/1	Владикавказ	15:09:0021701:286	003002000000 Земли населенных пунктов	Под садоводство	13	13.021	438	759,23	332 542,74
20296	Респ. Северная Осетия - Алания, г. Владикавказ, СНО "Весна", сад 192/1	Владикавказ	15:09:0021701:287	003002000000 Земли населенных пунктов	под садоводство	13	13.021	446	759,23	338 616,58
20297	Респ. Северная Осетия - Алания, г. Владикавказ, СНО "Весна", участок №120/1	Владикавказ	15:09:0021701:288	003002000000 Земли населенных пунктов	Для садоводства	13	13.021	431	759,23	327 228,13
20298	Респ. Северная Осетия - Алания, г. Владикавказ, СНО "Весна", сад №177/1	Владикавказ	15:09:0021701:289	003002000000 Земли населенных пунктов	Под садоводство	13	13.021	430	759,23	328 746,59
20299	Республика Северная Осетия - Алания, г. Владикавказ, СНО "Весна", сад 302/1	Владикавказ	15:09:0021701:29	003002000000 Земли населенных пунктов	Для садоводства	13	13.021	421	759,23	319 635,83
20300	Республика Северная Осетия-Алания, г Владикавказ, СНО Весна, уч 56/1	Владикавказ	15:09:0021701:290	003002000000 Земли населенных пунктов	Для садоводства	13	13.021	483	759,23	366 708,09
20301	Респ. Северная Осетия - Алания, г. Владикавказ, СНО "Весна", сад 359/1	Владикавказ	15:09:0021701:291	003002000000 Земли населенных пунктов	Для садоводства	13	13.021	500	759,23	379 615,00
20302	Респ. Северная Осетия - Алания, г. Владикавказ, СНО "Весна", сад №401/1	Владикавказ	15:09:0021701:292	003002000000 Земли населенных пунктов	Под садоводство	13	13.021	725	759,23	550 441,75
20303	Республика Северная Осетия-Алания, г Владикавказ, СНО Весна, уч 294/1	Владикавказ	15:09:0021701:293	003002000000 Земли населенных пунктов	Для садоводства	13	13.021	536	759,23	406 947,28
20304	Респ. Северная Осетия - Алания, г. Владикавказ, СНО "Весна", сад 324/1	Владикавказ	15:09:0021701:295	003002000000 Земли населенных пунктов	Для садоводства	13	13.021	450	759,23	341 653,50
20305	Респ. Северная Осетия - Алания, г. Владикавказ, СНО "Весна", участок № 186/1	Владикавказ	15:09:0021701:296	003002000000 Земли населенных пунктов	Для садоводства	13	13.021	451	759,23	342 412,73
20306	Респ. Северная Осетия - Алания, г. Владикавказ, Садоводческое некоммерческое объединение "Весна", сад № 255/1	Владикавказ	15:09:0021701:297	003002000000 Земли населенных пунктов	Для садоводства	13	13.021	750	759,23	569 422,50
20307	Респ. Северная Осетия - Алания, г. Владикавказ, СНО "Весна", участок 326/1	Владикавказ	15:09:0021701:298	003002000000 Земли населенных пунктов	Для садоводства	13	13.021	500	759,23	379 615,00
20308	Респ. Северная Осетия - Алания, г. Владикавказ, СНО "Весна", сад 65/1	Владикавказ	15:09:0021701:299	003002000000 Земли населенных пунктов	Для садоводства	13	13.021	521	759,23	395 558,83
20309	Респ. Северная Осетия - Алания, г. Владикавказ, СНО "Весна", дом участок №298/1	Владикавказ	15:09:0021701:30	003002000000 Земли населенных пунктов	Для садоводства	13	13.021	433	759,23	328 746,59
20310	Респ. Северная Осетия - Алания, г. Владикавказ, СНО "Весна", сад 64/1	Владикавказ	15:09:0021701:300	003002000000 Земли населенных пунктов	для садоводства	13	13.021	579	759,23	439 594,17
20311	Респ. Северная Осетия - Алания, г. Владикавказ, СНО "Весна", 17/1	Владикавказ	15:09:0021701:301	003002000000 Земли населенных пунктов	Под садоводство	13	13.021	500	759,23	379 615,00
20312	Респ. Северная Осетия - Алания, г. Владикавказ, СНО "Весна", сад 67/1	Владикавказ	15:09:0021701:302	003002000000 Земли населенных пунктов	Для садоводства	13	13.021	579	759,23	439 594,17
20313	Респ. Северная Осетия - Алания, г. Владикавказ, СНО "Весна", сад 131/1	Владикавказ	15:09:0021701:303	003002000000 Земли населенных пунктов	для садоводства и огородничества	13	13.021	454	759,23	344 690,42
20314	Северная Осетия - Алания респ, г. Владикавказ, ул. Кутузова, 112, Садоводческое некоммерческое объединение "Весна", участок 273/1	Владикавказ	15:09:0021701:304	003002000000 Земли населенных пунктов	Для садоводства	13	13.021	635	759,23	482 111,05
20315	Респ. Северная Осетия - Алания, г. Владикавказ, СНО "Весна", участок №262/1	Владикавказ	15:09:0021701:305	003002000000 Земли населенных пунктов	Для садоводства	13	13.021	532	759,23	403 910,36
20316	Респ. Северная Осетия - Алания, г. Владикавказ, СНО "Весна", сад №63/1	Владикавказ	15:09:0021701:306	003002000000 Земли населенных пунктов	Для садоводства	13	13.021	347	759,23	263 452,81
20317	Северная Осетия - Алания респ, г. Владикавказ, СНО "Весна", сад № 196/1	Владикавказ	15:09:0021701:308	003002000000 Земли населенных пунктов	Для коллективного садоводства	13	13.021	481	759,23	365 189,63
20318	Респ. Северная Осетия - Алания, г. Владикавказ, СНО "Весна", участок № 150/1	Владикавказ	15:09:0021701:309	003002000000 Земли населенных пунктов	под садоводство	13	13.021	452	759,23	343 171,96
20319	Респ. Северная Осетия - Алания, г. Владикавказ, СНО "Весна", сад 41/1	Владикавказ	15:09:0021701:310	003002000000 Земли населенных пунктов	Для садоводства	13	13.021	500	759,23	379 615,00
20320	Респ. Северная Осетия - Алания, г. Владикавказ, СНО "Весна", сад №274/1	Владикавказ	15:09:0021701:311	003002000000 Земли населенных пунктов	под садоводство	13	13.021	538	759,23	408 465,74
20321	Респ. Северная Осетия - Алания, г. Владикавказ, СНО "Весна", сад №204/1	Владикавказ	15:09:0021701:312	003002000000 Земли населенных пунктов	под садоводство	13	13.021	559	759,23	424 409,57
20322	Республика Северная Осетия-Алания, г Владикавказ, СНО Весна, уч 285в/1	Владикавказ	15:09:0021701:313	003002000000 Земли населенных пунктов	Коллективное садоводство	13	13.021	605	759,23	459 334,15

№ пп	Местоположение ЗУ	Район	Кадастровый номер ЗУ	Категория земель	Разрешенное использование по документу	Код вида разрешенного использования (в соответствии с классификатором видов разрешенного использования земельных участков)	Вид использования объектов недвижимости	Площадь	УПКС	КС
20323	Респ. Северная Осетия - Алания, г. Владикавказ, СНО "Весна", сад 206/1	Владикавказ	15:09:0021701:314	003002000000 Земли населенных пунктов	под садоводство	13	13.021	562	759,23	426 687,26
20324	Респ. Северная Осетия - Алания, г. Владикавказ, СНО "Весна", дом сад № 157/1	Владикавказ	15:09:0021701:315	003002000000 Земли населенных пунктов	под садоводство	13	13.021	424	759,23	321 913,52
20325	Республика Северная Осетия-Алания, г Владикавказ, СНО Весна, уч 323а/1	Владикавказ	15:09:0021701:316	003002000000 Земли населенных пунктов	Для садоводства	13	13.021	569	759,23	432 001,87
20326	Респ. Северная Осетия - Алания, г. Владикавказ, СНО "Весна", участок 20/1	Владикавказ	15:09:0021701:317	003002000000 Земли населенных пунктов	Для садоводства	13	13.021	552	759,23	419 094,96
20327	Респ. Северная Осетия - Алания, г. Владикавказ, СНО "Весна", сад 25/1	Владикавказ	15:09:0021701:318	003002000000 Земли населенных пунктов	Под садоводство	13	13.021	450	759,23	341 653,50
20328	Республика Северная Осетия-Алания, г Владикавказ, СНО Весна, 109/1	Владикавказ	15:09:0021701:319	003002000000 Земли населенных пунктов	Под садоводство	13	13.021	450	759,23	341 653,50
20329	Респ. Северная Осетия - Алания, г. Владикавказ, СНО "Весна", дом сад 175/1	Владикавказ	15:09:0021701:32	003002000000 Земли населенных пунктов	Для садоводства или огородничества	13	13.021	418	759,23	317 358,14
20330	Респ. Северная Осетия - Алания, г. Владикавказ, СНО "Весна", сад №158/1	Владикавказ	15:09:0021701:320	003002000000 Земли населенных пунктов	Для садоводства	13	13.021	450	759,23	341 653,50
20331	Северная Осетия - Алания респ. г. Владикавказ, ул. Кутузова. 112. Садоводческое некоммерческое объединение "Весна", сад №342/1	Владикавказ	15:09:0021701:321	003002000000 Земли населенных пунктов	Для коллективного садоводства	13	13.021	652	759,23	495 017,96
20332	Респ. Северная Осетия - Алания, г. Владикавказ, СНО "Весна", дом участок № 212/1	Владикавказ	15:09:0021701:322	003002000000 Земли населенных пунктов	Для садоводства	13	13.021	430	759,23	326 468,90
20333	Республика Северная Осетия-Алания, г. Владикавказ, ул. Кутузова. 112, садоводческое некоммерческое объединение "Весна". сад № 357/1	Владикавказ	15:09:0021701:323	003002000000 Земли населенных пунктов	Для садоводства	13	13.021	500	759,23	379 615,00
20334	Республика Северная Осетия-Алания, г Владикавказ, СНО Весна, 140/1	Владикавказ	15:09:0021701:324	003002000000 Земли населенных пунктов	под садоводство	13	13.021	450	759,23	341 653,50
20335	Респ. Северная Осетия - Алания, г. Владикавказ, СНО "Весна", 82/1	Владикавказ	15:09:0021701:326	003002000000 Земли населенных пунктов	Под садоводство	13	13.021	421	759,23	319 635,83
20336	Республика Северная Осетия-Алания, г Владикавказ, СНО Весна, уч 191/1	Владикавказ	15:09:0021701:327	003002000000 Земли населенных пунктов	Для садоводства	13	13.021	458	759,23	347 727,34
20337	Республика Северная Осетия-Алания, г Владикавказ, СНО Весна, 35/1	Владикавказ	15:09:0021701:328	003002000000 Земли населенных пунктов	Для садоводства	13	13.021	509	759,23	386 448,07
20338	Респ. Северная Осетия - Алания, г. Владикавказ, СНО "Весна", сад 310/1	Владикавказ	15:09:0021701:329	003002000000 Земли населенных пунктов	Для садоводства или огородничества	13	13.021	399	759,23	302 932,77
20339	Респ. Северная Осетия - Алания, г. Владикавказ, СНО "Весна", дом сад 156/1	Владикавказ	15:09:0021701:33	003002000000 Земли населенных пунктов	Под садоводство	13	13.021	453	759,23	343 931,19
20340	Респ. Северная Осетия - Алания, г. Владикавказ, СНО "Весна", дом участок № 144/1	Владикавказ	15:09:0021701:330	003002000000 Земли населенных пунктов	Для садоводства	13	13.021	429	759,23	325 709,67
20341	Респ. Северная Осетия - Алания, г. Владикавказ, СНО "Весна", участок 270/1	Владикавказ	15:09:0021701:331	003002000000 Земли населенных пунктов	Под садоводство	13	13.021	700	759,23	531 461,00
20342	Северная Осетия - Алания респ. г. Владикавказ, ул. Кутузова. 112. Садоводческое некоммерческое объединение "Весна". сад №360/1	Владикавказ	15:09:0021701:332	003002000000 Земли населенных пунктов	Для коллективного садоводства	13	13.021	502	759,23	381 133,46
20343	Респ. Северная Осетия - Алания, г. Владикавказ, Садоводческое некоммерческое объединение "Весна", участок 91/1	Владикавказ	15:09:0021701:334	003002000000 Земли населенных пунктов	под садоводство	13	13.021	452	759,23	343 171,96
20344	Республика Северная Осетия-Алания, г Владикавказ, СНО Весна, уч 123/1	Владикавказ	15:09:0021701:335	003002000000 Земли населенных пунктов	Для садоводства	13	13.021	430	759,23	326 468,90
20345	Респ. Северная Осетия - Алания, г. Владикавказ, СНО "Весна", сад № 293/1	Владикавказ	15:09:0021701:337	003002000000 Земли населенных пунктов	Для садоводства	13	13.021	520	759,23	394 799,60
20346	Республика Северная Осетия-Алания, г Владикавказ, СНО Весна, уч 18/1	Владикавказ	15:09:0021701:338	003002000000 Земли населенных пунктов	Для садоводства	13	13.021	482	759,23	365 948,86
20347	Северная Осетия - Алания респ. г. Владикавказ, СНО "Весна", участок № 3/1	Владикавказ	15:09:0021701:339	003002000000 Земли населенных пунктов	Для садоводства	13	13.021	461	759,23	350 005,03
20348	Респ. Северная Осетия - Алания, г. Владикавказ, СНО "Весна", участок 154/1	Владикавказ	15:09:0021701:34	003002000000 Земли населенных пунктов	Для садоводства	13	13.021	479	759,23	363 671,17
20349	Республика Северная Осетия-Алания, г Владикавказ, СНО Весна, 242/1	Владикавказ	15:09:0021701:340	003002000000 Земли населенных пунктов	Для садоводства	13	13.021	500	759,23	379 615,00
20350	Республика Северная Осетия-Алания, г. Владикавказ, Кутузова. 112. садоводческое некоммерческое объединение "Весна". 241/1	Владикавказ	15:09:0021701:341	003002000000 Земли населенных пунктов	Для коллективного садоводства	13	13.021	500	759,23	379 615,00
20351	Республика Северная Осетия-Алания, г Владикавказ, СНО Весна, 387/1	Владикавказ	15:09:0021701:342	003002000000 Земли населенных пунктов	Для садоводства	13	13.021	509	759,23	386 448,07
20352	Респ. Северная Осетия - Алания, г. Владикавказ, СНО "Весна", участок №271/1	Владикавказ	15:09:0021701:344	003002000000 Земли населенных пунктов	Для садоводства	13	13.021	672	759,23	510 202,56
20353	Республика Северная Осетия-Алания, г Владикавказ, СНО "Весна" 134 "а"/3	Владикавказ	15:09:0021701:345	003002000000 Земли населенных пунктов	Для садоводства	13	13.021	800	759,23	607 384,00
20354	Респ. Северная Осетия - Алания, г. Владикавказ, СНО "Весна", сад №382/1	Владикавказ	15:09:0021701:346	003002000000 Земли населенных пунктов	Коллективное садоводство	13	13.021	486	759,23	368 985,78
20355	Респ. Северная Осетия - Алания, г. Владикавказ, СНО "Весна", сад №205/3	Владикавказ	15:09:0021701:347	003002000000 Земли населенных пунктов	Для садоводства	13	13.021	500	759,23	379 615,00
20356	Республика Северная Осетия-Алания, г Владикавказ, СНО Весна, уч 410/1	Владикавказ	15:09:0021701:348	003002000000 Земли населенных пунктов	Коллективное садоводство	13	13.021	498	759,23	378 096,54
20357	Респ. Северная Осетия - Алания, г. Владикавказ, СНО "Весна", участок №409/1	Владикавказ	15:09:0021701:349	003002000000 Земли населенных пунктов	Для садоводства	13	13.021	431	759,23	327 228,13
20358	Респ. Северная Осетия - Алания, г. Владикавказ, СНО "Весна", дом сад № 145/1	Владикавказ	15:09:0021701:35	003002000000 Земли населенных пунктов	Для садоводства	13	13.021	442	759,23	335 579,66
20359	Республика Северная Осетия-Алания, г Владикавказ, СНО Весна, уч 408/1	Владикавказ	15:09:0021701:350	003002000000 Земли населенных пунктов	Для садоводства	13	13.021	447	759,23	339 375,81
20360	Российская Федерация, Республика Северная Осетия - Алания г. Владикавказ, СНО "Весна", сад № 108/1	Владикавказ	15:09:0021701:36	003002000000 Земли населенных пунктов	Для садоводства	13	13.021	450	759,23	341 653,50
20361	Республика Северная Осетия - Алания г. Владикавказ, ул. Кутузова, 112. садоводческое некоммерческое объединение "Весна". сад 276/2	Владикавказ	15:09:0021701:360	003002000000 Земли населенных пунктов	Для садоводства	13	13.021	400	759,23	303 692,00
20362	Республика Северная Осетия-Алания, г. Владикавказ, ул. Кутузова,112. садоводческое некоммерческое объединение "Весна". сад №99/2	Владикавказ	15:09:0021701:361	003002000000 Земли населенных пунктов	Для садоводства	13	13.021	400	759,23	303 692,00
20363	Респ. Северная Осетия - Алания, г. Владикавказ, СНО "Весна", дом сад 113/1	Владикавказ	15:09:0021701:37	003002000000 Земли населенных пунктов	Для садоводства	13	13.021	396	759,23	300 655,08
20364	Республика Северная Осетия-Алания, г. Владикавказ, ул. Кутузова. 112, Садоводческое некоммерческое объединение "Весна", сад 116/1	Владикавказ	15:09:0021701:38	003002000000 Земли населенных пунктов	Для коллективного садоводства	13	13.021	410	759,23	311 284,30
20365	Республика Северная Осетия-Алания, г Владикавказ, снт Весна, сад 124/1	Владикавказ	15:09:0021701:39	003002000000 Земли населенных пунктов	Для садоводства	13	13.021	450	759,23	341 653,50
20366	Респ. Северная Осетия - Алания, г. Владикавказ, СНО "Весна", дом сад 73/1	Владикавказ	15:09:0021701:40	003002000000 Земли населенных пунктов	Для садоводства или огородничества	13	13.021	393	759,23	298 377,39
20367	Северная Осетия - Алания респ. г. Владикавказ, ул. Кутузова. 112. Садоводческое некоммерческое объединение "Весна" . 91/2	Владикавказ	15:09:0021701:400	003002000000 Земли населенных пунктов	Для коллективного садоводства	13	13.021	389	759,23	295 340,47
20368	Северная Осетия - Алания респ. г. Владикавказ, ул. Кутузова, 112, Садоводческое некоммерческое объединение "Весна", участок № 138/2	Владикавказ	15:09:0021701:401	003002000000 Земли населенных пунктов	Для садоводства	13	13.021	396	759,23	300 655,08
20369	Республика Северная Осетия-Алания, г. Владикавказ, ул. Кутузова. 112, садоводческое некоммерческое объединение "Весна". сад № 220/2	Владикавказ	15:09:0021701:402	003002000000 Земли населенных пунктов	Для садоводства	13	13.021	400	759,23	303 692,00
20370	Республика Северная Осетия-Алания, г. Владикавказ,ул. Кутузова. 112. садоводческое некоммерческое объединение "Весна". сад №226/2	Владикавказ	15:09:0021701:403	003002000000 Земли населенных пунктов	Для садоводства	13	13.021	400	759,23	303 692,00
20371	Республика Северная Осетия-Алания, г Владикавказ, СНО Весна, 283/2	Владикавказ	15:09:0021701:405	003002000000 Земли населенных пунктов	Для садоводства	13	13.021	400	759,23	303 692,00
20372	Республика Северная Осетия-Алания, г Владикавказ, ул.Кутузова, 112. СНО "Весна", сад №330/2	Владикавказ	15:09:0021701:406	003002000000 Земли населенных пунктов	Для садоводства	13	13.021	600	759,23	455 538,00
20373	Республика Северная Осетия-Алания, г Владикавказ, ул. Кутузова, 112, садоводческое некоммерческое объединение "Весна". сад № 279а/2	Владикавказ	15:09:0021701:409	003002000000 Земли населенных пунктов	Для садоводства	13	13.021	450	759,23	341 653,50
20374	Респ. Северная Осетия - Алания, г. Владикавказ, СНО "Весна", дом сад 69/1	Владикавказ	15:09:0021701:41	003002000000 Земли населенных пунктов	Для садоводства	13	13.021	446	759,23	338 616,58
20375	Республика Северная Осетия-Алания, г Владикавказ, ул.Кутузова, 112. СНО "Весна", сад №329а/2	Владикавказ	15:09:0021701:410	003002000000 Земли населенных пунктов	Для садоводства	13	13.021	600	759,23	455 538,00
20376	Республика Северная Осетия-Алания, г Владикавказ, СНО Весна, уч 331/2	Владикавказ	15:09:0021701:412	003002000000 Земли населенных пунктов	Для садоводства	13	13.021	607	759,23	460 852,61
20377	Респ. Северная Осетия - Алания, г. Владикавказ, ул. Кутузова, 112, садоводческое некоммерческое объединение "Весна". сад 8/2	Владикавказ	15:09:0021701:413	003002000000 Земли населенных пунктов	Для садоводства	13	13.021	494	759,23	375 059,62
20378	Респ. Северная Осетия - Алания, г. Владикавказ, ул. Кутузова. 112. Садоводческое некоммерческое объединение "Весна". сад №99/2	Владикавказ	15:09:0021701:414	003002000000 Земли населенных пунктов	Для садоводства	13	13.021	484	759,23	367 467,32
20379	Республика Северная Осетия-Алания, г. Владикавказ, СНО Весна, 15/2	Владикавказ	15:09:0021701:415	003002000000 Земли населенных пунктов	Для садоводства	13	13.021	440	759,23	334 061,20
20380	Республика Северная Осетия-Алания, г Владикавказ, СНО "Весна", 19/2	Владикавказ	15:09:0021701:416	003002000000 Земли населенных пунктов	Для садоводства	13	13.021	400	759,23	303 692,00
20381	Северная Осетия - Алания респ. г. Владикавказ, СНО "Весна", участок № 39/2	Владикавказ	15:09:0021701:417	003002000000 Земли населенных пунктов	Для садоводства	13	13.021	400	759,23	303 692,00
20382	Респ. Северная Осетия - Алания, г. Владикавказ, ул. Кутузова ,112. садоводческое некоммерческое объединение "Весна". 59/2	Владикавказ	15:09:0021701:418	003002000000 Земли населенных пунктов	Для садоводства	13	13.021	400	759,23	303 692,00
20383	Респ. Северная Осетия - Алания, г. Владикавказ, ул. Кутузова. 112. садоводческое некоммерческое объединение "Весна". участок №61/2	Владикавказ	15:09:0021701:419	003002000000 Земли населенных пунктов	Для садоводства	13	13.021	400	759,23	303 692,00
20384	Северная Осетия - Алания респ. г. Владикавказ, СНО "Весна" сад №61/1	Владикавказ	15:09:0021701:42	003002000000 Земли населенных пунктов	Для садоводства	13	13.021	593	759,23	450 223,39

№ пп	Местоположение ЗУ	Район	Кадастровый номер ЗУ	Категория земель	Разрешенное использование по документу	Код вида разрешенного использования (в соответствии с классификатором видов разрешенного использования земельных участков)	Вид использования объектов недвижимости	Площадь	УПКС	КС
20385	Респ. Северная Осетия - Алания, г. Владикавказ, СНО "Весна", 79/2	Владикавказ	15:09:0021701:420	003002000000 Земли населенных пунктов	Для садоводства	13	13.021	400	759,23	303 692,00
20386	Республика Северная Осетия-Алания, г. Владикавказ, ул. Кутузова, 112, Садоводческое некоммерческое объединение "Весна", сад №80/2	Владикавказ	15:09:0021701:421	003002000000 Земли населенных пунктов	Для садоводства	13	13.021	400	759,23	303 692,00
20387	Респ. Северная Осетия - Алания, г. Владикавказ, СНО "Весна", сад №87/2	Владикавказ	15:09:0021701:422	003002000000 Земли населенных пунктов	для ведения коллективного садоводства	13	13.021	400	759,23	303 692,00
20388	Республика Северная Осетия-Алания, г. Владикавказ, ул. Кутузова, 112, садоводческое некоммерческое объединение, участок № 125/2	Владикавказ	15:09:0021701:426	003002000000 Земли населенных пунктов	Для садоводства	13	13.021	320	759,23	242 953,60
20389	Республика Северная Осетия-Алания, г. Владикавказ, СНО Весна, 129/2	Владикавказ	15:09:0021701:427	003002000000 Земли населенных пунктов	Для садоводства	13	13.021	400	759,23	303 692,00
20390	Республика Северная Осетия - Алания, г. Владикавказ, ул. Кутузова, 112, Садоводческое некоммерческое объединение "Весна", сад № 132/2	Владикавказ	15:09:0021701:428	003002000000 Земли населенных пунктов	Для коллективного садоводства	13	13.021	397	759,23	301 414,31
20391	Республика Северная Осетия-Алания, г. Владикавказ, ул. Кутузова, 112, садоводческое некоммерческое объединение "Весна", сад № 136/2	Владикавказ	15:09:0021701:429	003002000000 Земли населенных пунктов	Для садоводства	13	13.021	400	759,23	303 692,00
20392	Республика Северная Осетия-Алания, г. Владикавказ, ул.Кутузова, 112, СНО "Весна", сад №59/1	Владикавказ	15:09:0021701:43	003002000000 Земли населенных пунктов	Для садоводства	13	13.021	448	759,23	340 135,04
20393	Республика Северная Осетия-Алания, г. Владикавказ, ул. Кутузова, 112, садоводческое некоммерческое объединение "Весна", сад № 160/2	Владикавказ	15:09:0021701:430	003002000000 Земли населенных пунктов	Для садоводства	13	13.021	397	759,23	301 414,31
20394	Республика Северная Осетия-Алания, г. Владикавказ, ул. Кутузова, 112, садоводческое некоммерческое объединение "Весна", 163/2	Владикавказ	15:09:0021701:431	003002000000 Земли населенных пунктов	Для садоводства	13	13.021	383	759,23	290 785,09
20395	Республика Северная Осетия-Алания, г. Владикавказ, ул. Кутузова, 112, СНО Весна, 167	Владикавказ	15:09:0021701:432	003002000000 Земли населенных пунктов	Для садоводства	13	13.021	395	759,23	299 895,85
20396	Респ. Северная Осетия - Алания, г. Владикавказ, СНО "Весна", дом сад №169/2	Владикавказ	15:09:0021701:433	003002000000 Земли населенных пунктов	под садоводства	13	13.021	389	759,23	295 340,47
20397	Республика Северная Осетия-Алания, г. Владикавказ, ул. Кутузова, 112, садоводческое некоммерческое объединение "Весна", сад № 191/2	Владикавказ	15:09:0021701:434	003002000000 Земли населенных пунктов	Для садоводства	13	13.021	400	759,23	303 692,00
20398	Республика Северная Осетия-Алания, г. Владикавказ, Кутузова, 112, садоводческое некоммерческое объединение "Весна", участок №196/2	Владикавказ	15:09:0021701:435	003002000000 Земли населенных пунктов	Для коллективного садоводства	13	13.021	400	759,23	303 692,00
20399	Респ. Северная Осетия - Алания, г. Владикавказ, СНО "Весна", участок 206/2	Владикавказ	15:09:0021701:436	003002000000 Земли населенных пунктов	Для садоводства	13	13.021	385	759,23	292 303,55
20400	Республика Северная Осетия-Алания, г. Владикавказ, ул. Кутузова, 112, садоводческое некоммерческое объединение "Весна", сад № 216/2	Владикавказ	15:09:0021701:437	003002000000 Земли населенных пунктов	Для коллективного садоводства	13	13.021	600	759,23	455 538,00
20401	Северная Осетия - Алания респ. г. Владикавказ, ул. Кутузова, 112, Садоводческое некоммерческое объединение "Весна", участок №228/2	Владикавказ	15:09:0021701:438	003002000000 Земли населенных пунктов	Для садоводства	13	13.021	604	759,23	458 574,92
20402	Северная Осетия - Алания респ, г. Владикавказ, ул. Кутузова, 112, Садоводческое некоммерческое объединение "Весна", сад № 249/2	Владикавказ	15:09:0021701:439	003002000000 Земли населенных пунктов	Для коллективного садоводства	13	13.021	683	759,23	518 554,09
20403	Северная Осетия - Алания респ, г Владикавказ, ул Кутузова, 112, Садоводческое некоммерческое объединение "Весна", участок № 268/2	Владикавказ	15:09:0021701:440	003002000000 Земли населенных пунктов	Для коллективного садоводства	13	13.021	397	759,23	301 414,31
20404	Республика Северная Осетия-Алания, г. Владикавказ, ул. Кутузова, 112, садоводческое некоммерческое объединение "Весна", сад №340/2	Владикавказ	15:09:0021701:442	003002000000 Земли населенных пунктов	Для садоводства	13	13.021	400	759,23	303 692,00
20405	Республика Северная Осетия-Алания, г. Владикавказ, СНО "Весна", 392/2	Владикавказ	15:09:0021701:444	003002000000 Земли населенных пунктов	Для садоводства	13	13.021	480	759,23	364 430,40
20406	Республика Северная Осетия-Алания, г. Владикавказ, ул. Кутузова, 112, садоводческое некоммерческое объединение "Весна", сад №398/2	Владикавказ	15:09:0021701:445	003002000000 Земли населенных пунктов	Для садоводства	13	13.021	500	759,23	379 615,00
20407	Республика Северная Осетия-Алания, г. Владикавказ, СНО Весна, 113/2	Владикавказ	15:09:0021701:446	003002000000 Земли населенных пунктов	Для садоводства	13	13.021	400	759,23	303 692,00
20408	Республика Северная Осетия-Алания, г. Владикавказ, СНО Весна, 383/2	Владикавказ	15:09:0021701:448	003002000000 Земли населенных пунктов	Для садоводства	13	13.021	424	759,23	321 913,52
20409	Республика Северная Осетия-Алания, г. Владикавказ, СНО Весна, 133/2	Владикавказ	15:09:0021701:449	003002000000 Земли населенных пунктов	Для садоводства	13	13.021	400	759,23	303 692,00
20410	Республика Северная Осетия-Алания, г. Владикавказ, ул. Кутузова, 112, Садоводческое некоммерческое объединение "Весна", сад № 46/1	Владикавказ	15:09:0021701:45	003002000000 Земли населенных пунктов	Для садоводства	13	13.021	445	759,23	337 857,35
20411	Респ. Северная Осетия - Алания, г. Владикавказ, СНО "Весна", сад №225/2	Владикавказ	15:09:0021701:450	003002000000 Земли населенных пунктов	Для садоводства	13	13.021	390	759,23	296 099,70
20412	Республика Северная Осетия-Алания, г. Владикавказ, ул. Кутузова, 112, садоводческое некоммерческое объединение "Весна", сад №101/2	Владикавказ	15:09:0021701:451	003002000000 Земли населенных пунктов	Для садоводства	13	13.021	400	759,23	303 692,00
20413	Республика Северная Осетия-Алания, г. Владикавказ,ул. Кутузова, 112, Садоводческое некоммерческое объединение "Весна", сад № 195/2	Владикавказ	15:09:0021701:452	003002000000 Земли населенных пунктов	Для садоводства	13	13.021	383	759,23	290 785,09
20414	Республика Северная Осетия-Алания, г. Владикавказ, СНО Весна, 260/2	Владикавказ	15:09:0021701:453	003002000000 Земли населенных пунктов	Для ведения садоводства	13	13.021	400	759,23	303 692,00
20415	Российская Федерация, Республика Северная Осетия - Алания г. Владикавказ, СНО Весна, 291/2	Владикавказ	15:09:0021701:454	003002000000 Земли населенных пунктов	Для садоводства	13	13.021	400	759,23	303 692,00
20416	Республика Северная Осетия-Алания, г. Владикавказ, ул. Кутузова, 112, садоводческое некоммерческое объединение "Весна", сад №317/2	Владикавказ	15:09:0021701:455	003002000000 Земли населенных пунктов	Для садоводства	13	13.021	440	759,23	334 061,20
20417	Республика Северная Осетия-Алания, г. Владикавказ, СНО Весна, 340/2	Владикавказ	15:09:0021701:456	003002000000 Земли населенных пунктов	Для садоводства	13	13.021	400	759,23	303 692,00
20418	Республика Северная Осетия-Алания, г. Владикавказ, СНО Весна, 234а/2	Владикавказ	15:09:0021701:457	003002000000 Земли населенных пунктов	Для садоводства	13	13.021	400	759,23	303 692,00
20419	Республика Северная Осетия-Алания, г. Владикавказ, ул. Кутузова, 112, садоводческое некоммерческое объединение "Весна", №361/2	Владикавказ	15:09:0021701:458	003002000000 Земли населенных пунктов	Для садоводства	13	13.021	500	759,23	379 615,00
20420	Республика Северная Осетия-Алания, г. Владикавказ, СНО "Весна", 1/2	Владикавказ	15:09:0021701:459	003002000000 Земли населенных пунктов	Для садоводства	13	13.021	400	759,23	303 692,00
20421	Северная Осетия - Алания респ. г. Владикавказ, ул. Кутузова, 112, садоводческое некоммерческое объединение "Весна", участок № 11/1	Владикавказ	15:09:0021701:46	003002000000 Земли населенных пунктов	Для садоводства	13	13.021	417	759,23	316 598,91
20422	Республика Северная Осетия-Алания, г. Владикавказ, СНО Весна, 303а/2	Владикавказ	15:09:0021701:460	003002000000 Земли населенных пунктов	Для садоводства	13	13.021	500	759,23	379 615,00
20423	Республика Северная Осетия-Алания, г. Владикавказ, ул. Кутузова, 112, садоводческое некоммерческое объединение "Весна", сад №75/2	Владикавказ	15:09:0021701:461	003002000000 Земли населенных пунктов	Для садоводства	13	13.021	375	759,23	284 711,25
20424	Респ. Северная Осетия - Алания, г. Владикавказ, СНО "Весна", 82/2	Владикавказ	15:09:0021701:462	003002000000 Земли населенных пунктов	Для садоводства	13	13.021	400	759,23	303 692,00
20425	Республика Северная Осетия-Алания, г. Владикавказ, СНО Весна, 164/2	Владикавказ	15:09:0021701:463	003002000000 Земли населенных пунктов	Для садоводства	13	13.021	400	759,23	303 692,00
20426	Республика Северная Осетия-Алания, г. Владикавказ, ул. Кутузова, 112, садоводческое некоммерческое объединение "Весна", сад №227/2	Владикавказ	15:09:0021701:464	003002000000 Земли населенных пунктов	Для садоводства	13	13.021	500	759,23	379 615,00
20427	Республика Северная Осетия-Алания, г. Владикавказ, ул. Кутузова, 112, садоводческое некоммерческое объединение "Весна", сад №23 "в"/1	Владикавказ	15:09:0021701:465	003002000000 Земли населенных пунктов	Для садоводства	13	13.021	949	759,23	720 509,27
20428	Республика Северная Осетия-Алания, г. Владикавказ, СНО Весна, 11/2	Владикавказ	15:09:0021701:466	003002000000 Земли населенных пунктов	Для садоводства	13	13.021	400	759,23	303 692,00
20429	Республика Северная Осетия-Алания, г. Владикавказ, Кутузова, 112, садоводческое некоммерческое объединение "Весна", 20/2	Владикавказ	15:09:0021701:467	003002000000 Земли населенных пунктов	Для садоводства	13	13.021	440	759,23	334 061,20
20430	Респ. Северная Осетия - Алания, г. Владикавказ, СНО "Весна", 46/2	Владикавказ	15:09:0021701:468	003002000000 Земли населенных пунктов	Для садоводства	13	13.021	400	759,23	303 692,00
20431	Респ. Северная Осетия - Алания, г. Владикавказ, СНО "Весна", 50/2	Владикавказ	15:09:0021701:469	003002000000 Земли населенных пунктов	Для садоводства	13	13.021	400	759,23	303 692,00
20432	Респ. Северная Осетия - Алания, г. Владикавказ, СНО "Весна", дом сад 10/1	Владикавказ	15:09:0021701:47	003002000000 Земли населенных пунктов	Под садоводство	13	13.021	400	759,23	303 692,00
20433	Республика Северная Осетия-Алания, г. Владикавказ, ул. Кутузова, 112, садоводческое некоммерческое объединение "Весна", сад №60/2	Владикавказ	15:09:0021701:470	003002000000 Земли населенных пунктов	Для садоводства	13	13.021	400	759,23	303 692,00
20434	Респ. Северная Осетия - Алания, г. Владикавказ, СНО "Весна", 63/2	Владикавказ	15:09:0021701:471	003002000000 Земли населенных пунктов	Для садоводства	13	13.021	400	759,23	303 692,00
20435	Респ. Северная Осетия - Алания, г. Владикавказ, СНО "Весна", 74/2	Владикавказ	15:09:0021701:472	003002000000 Земли населенных пунктов	Для садоводства	13	13.021	400	759,23	303 692,00
20436	Респ. Северная Осетия - Алания, г. Владикавказ, СНО "Весна", 95/2	Владикавказ	15:09:0021701:473	003002000000 Земли населенных пунктов	Для садоводства	13	13.021	400	759,23	303 692,00
20437	Республика Северная Осетия-Алания, г. Владикавказ, ул. Кутузова 112, садоводческое некоммерческое объединение "Весна", 133/2	Владикавказ	15:09:0021701:474	003002000000 Земли населенных пунктов	Для садоводства	13	13.021	400	759,23	303 692,00

№ пп	Местоположение ЗУ	Район	Кадастровый номер ЗУ	Категория земель	Разрешенное использование по документу	Код вида разрешенного использования (в соответствии с классификатором видов разрешенного использования земельных участков)	Вид использования объектов недвижимости	Площадь	УПКС	КС
20438	Республика Северная Осетия-Алания, г Владикавказ, ул Кутузова, 112, Садоводческое некоммерческое объединение "Весна" участок №197/2	Владикавказ	15:09:0021701:475	0030020000000 Земли населенных пунктов	Для садоводства	13	13.021	400	759,23	303 692,00
20439	Респ. Северная Осетия - Алания, г. Владикавказ, СНО "Весна", сад №230/2	Владикавказ	15:09:0021701:476	0030020000000 Земли населенных пунктов	Для садоводства	13	13.021	400	759,23	303 692,00
20440	Республика Северная Осетия-Алания, г. Владикавказ, ул. Кутузова, 112, Садоводческое некоммерческое объединение "Весна", сад 312/2	Владикавказ	15:09:0021701:477	0030020000000 Земли населенных пунктов	Для коллективного садоводства	13	13.021	400	759,23	303 692,00
20441	Республика Северная Осетия-Алания, г. Владикавказ, ул. Кутузова, 112, садоводческое некоммерческое объединение "Весна", сад №313/2	Владикавказ	15:09:0021701:478	0030020000000 Земли населенных пунктов	Для садоводства	13	13.021	400	759,23	303 692,00
20442	Республика Северная Осетия-Алания г Владикавказ СНО Весна 155/п/2	Владикавказ	15:09:0021701:479	0030020000000 Земли населенных пунктов	Для садоводства	13	13.021	400	759,23	303 692,00
20443	Респ. Северная Осетия - Алания, г. Владикавказ, СНО "Весна", сад 276/1	Владикавказ	15:09:0021701:48	0030020000000 Земли населенных пунктов	Для садоводства	13	13.021	481	759,23	365 189,63
20444	Республика Северная Осетия-Алания, г Владикавказ, СНО Весна, 106/2	Владикавказ	15:09:0021701:480	0030020000000 Земли населенных пунктов	Для садоводства	13	13.021	400	759,23	303 692,00
20445	Республика Северная Осетия - Алания, г. Владикавказ, СНО "Весна", 58/2	Владикавказ	15:09:0021701:481	0030020000000 Земли населенных пунктов	Для садоводства	13	13.021	400	759,23	303 692,00
20446	Респ. Северная Осетия - Алания, г. Владикавказ, ул. Кутузова, 112, садоводческое некоммерческое объединение "Весна", участок №17/2	Владикавказ	15:09:0021701:482	0030020000000 Земли населенных пунктов	для ведения садоводства	13	13.021	440	759,23	334 061,20
20447	Респ. Северная Осетия - Алания, г. Владикавказ, ул. Кутузова, 112, садоводческое некоммерческое объединение "Весна", 77/2	Владикавказ	15:09:0021701:483	0030020000000 Земли населенных пунктов	Для коллективного садоводства	13	13.021	400	759,23	303 692,00
20448	Российская Федерация, Республика Северная Осетия-Алания, городской округ город Владикавказ г. Владикавказ, СНО Весна, 107/2	Владикавказ	15:09:0021701:484	0030020000000 Земли населенных пунктов	Для садоводства	13	13.021	400	759,23	303 692,00
20449	Северная Осетия - Алания респ, г. Владикавказ, ул. Кутузова, 112. Садоводческое некоммерческое объединение "Весна", сад № 155/2	Владикавказ	15:09:0021701:485	0030020000000 Земли населенных пунктов	Для коллективного садоводства	13	13.021	391	759,23	296 858,93
20450	Республика Северная Осетия - Алания, г Владикавказ, СНО "Весна", сад 159/2	Владикавказ	15:09:0021701:486	0030020000000 Земли населенных пунктов	Для садоводства	13	13.021	500	759,23	379 615,00
20451	Республика Северная Осетия-Алания, г. Владикавказ, ул. Кутузова, 112. Садоводческое некоммерческое объединение "Весна", участок № 255/2	Владикавказ	15:09:0021701:487	0030020000000 Земли населенных пунктов	Для садоводства	13	13.021	387	759,23	293 822,01
20452	Республика Северная Осетия-Алания, г. Владикавказ, ул. Кутузова, 112. Садоводческое некоммерческое объединение "Весна", 256/2	Владикавказ	15:09:0021701:488	0030020000000 Земли населенных пунктов	Для садоводства	13	13.021	387	759,23	293 822,01
20453	Республика Северная Осетия-Алания, г Владикавказ, ул.Кутузова, 112, садоводческое некоммеческое объединение "Весна", участок 334/2	Владикавказ	15:09:0021701:489	0030020000000 Земли населенных пунктов	Для садоводства	13	13.021	400	759,23	303 692,00
20454	Российская Федерация, Республика Северная Осетия-Алания, городской округ город Владикавказ, г. Владикавказ, ул. Кутузова, 112, территория СНТ "Весна", земельный участок 328/1	Владикавказ	15:09:0021701:49	0030020000000 Земли населенных пунктов	под садоводство	13	13.021	458	759,23	347 727,34
20455	Республика Северная Осетия-Алания, г Владикавказ, СНО Весна, уч 233/2	Владикавказ	15:09:0021701:490	0030020000000 Земли населенных пунктов	Для садоводства	13	13.021	422	759,23	320 395,06
20456	Республика Северная Осетия-Алания, г Владикавказ, СНО Весна, 374/2	Владикавказ	15:09:0021701:491	0030020000000 Земли населенных пунктов	Для садоводства	13	13.021	400	759,23	303 692,00
20457	Республика Северная Осетия-Алания, г Владикавказ, СНО Весна, 316/2	Владикавказ	15:09:0021701:492	0030020000000 Земли населенных пунктов	Для садоводства	13	13.021	400	759,23	303 692,00
20458	Республика Северная Осетия-Алания, г. Владикавказ, ул. Кутузова, 115. садоводческое некоммерческое объединение "Весна". 14/2	Владикавказ	15:09:0021701:493	0030020000000 Земли населенных пунктов	Для садоводства	13	13.021	484	759,23	367 467,32
20459	Респ. Северная Осетия - Алания, г. Владикавказ,ул. Кутузова,112. садоводческое некоммерческое объединение "Весна", сад №92/2	Владикавказ	15:09:0021701:494	0030020000000 Земли населенных пунктов	для ведения коллективного садоводства	13	13.021	400	759,23	303 692,00
20460	Республика Северная Осетия-Алания, г. Владикавказ, ул.Кутузова, 112., садоводческое некоммерческое объединение " Весна", №105/2	Владикавказ	15:09:0021701:495	0030020000000 Земли населенных пунктов	Для садоводства	13	13.021	400	759,23	303 692,00
20461	РСО - Алания, г. Владикавказ, ул. Кутузова, 112. садоводческое некоммерческое объединение "Весна", 170/2	Владикавказ	15:09:0021701:496	0030020000000 Земли населенных пунктов	Для садоводства	13	13.021	388	759,23	294 581,24
20462	Респ. Северная Осетия - Алания, г. Владикавказ, СНО "Весна", дом участок №202/2	Владикавказ	15:09:0021701:497	0030020000000 Земли населенных пунктов	под садоводство	13	13.021	422	759,23	320 395,06
20463	Республика Северная Осетия-Алания, г Владикавказ, СНО Весна, 32/2	Владикавказ	15:09:0021701:498	0030020000000 Земли населенных пунктов	Для садоводства	13	13.021	400	759,23	303 692,00
20464	Российская Федерация, Республика Северная Осетия-Алания, г. Владикавказ, СНО Весна, 360/2	Владикавказ	15:09:0021701:499	0030020000000 Земли населенных пунктов	Для садоводства	13	13.021	500	759,23	379 615,00
20465	Респ. Северная Осетия - Алания, г. Владикавказ, СНО "Весна", дом сад 228/1	Владикавказ	15:09:0021701:50	0030020000000 Земли населенных пунктов	Под садоводство	13	13.021	500	759,23	379 615,00
20466	Республика Северная Осетия-Алания, г. Владикавказ, ул. Кутузова, 112. садоводческое некоммерческое объединение "Весна". сад №6/2	Владикавказ	15:09:0021701:500	0030020000000 Земли населенных пунктов	коллективное садоводство	13	13.021	428	759,23	324 950,44
20467	Республика Северная Осетия-Алания, г Владикавказ, СНО Весна, 357/2	Владикавказ	15:09:0021701:501	0030020000000 Земли населенных пунктов	Для садоводства	13	13.021	500	759,23	379 615,00
20468	Республика Северная Осетия-Алания, г. Владикавказ, ул. Кутузова, 112. садоводческое некоммерческое объединение "Весна", участок № 40-а/1	Владикавказ	15:09:0021701:502	0030020000000 Земли населенных пунктов	Для садоводства	13	13.021	440	759,23	334 061,20
20469	Северная Осетия - Алания респ, г. Владикавказ, ул. Кутузова, 112. садоводческое некоммерческое объединение "Весна", участок № 42/2	Владикавказ	15:09:0021701:503	0030020000000 Земли населенных пунктов	Для садоводства	13	13.021	394	759,23	299 136,62
20470	Республика Северная Осетия-Алания, г Владикавказ, СНО Весна, 192/2	Владикавказ	15:09:0021701:504	0030020000000 Земли населенных пунктов	Для садоводства	13	13.021	400	759,23	303 692,00
20471	Северная Осетия - Алания респ, г. Владикавказ, ул. Кутузова, 112. Садоводческое некоммерческое объединение "Весна", сад №267/2	Владикавказ	15:09:0021701:505	0030020000000 Земли населенных пунктов	под садоводство	13	13.021	380	759,23	288 507,40
20472	Республика Северная Осетия-Алания, г. Владикавказ, ул. Кутузова, 112. садоводческое некоммерческое объединение "Весна", сад № 283/2	Владикавказ	15:09:0021701:506	0030020000000 Земли населенных пунктов	Для садоводства	13	13.021	400	759,23	303 692,00
20473	Республика Северная Осетия-Алания, г Владикавказ, СНО Весна, 373/2	Владикавказ	15:09:0021701:507	0030020000000 Земли населенных пунктов	Для садоводства	13	13.021	500	759,23	379 615,00
20474	Республика Северная Осетия - Алания, г. Владикавказ, ул. Кутузова, 112, садоводческое некоммерческое объединение "Весна", сад №18/2	Владикавказ	15:09:0021701:508	0030020000000 Земли населенных пунктов	Для садоводства	13	13.021	440	759,23	334 061,20
20475	Респ. Северная Осетия - Алания, г. Владикавказ, СНО "Весна", 97/2	Владикавказ	15:09:0021701:509	0030020000000 Земли населенных пунктов	Для садоводства	13	13.021	400	759,23	303 692,00
20476	Респ. Северная Осетия - Алания, г. Владикавказ, СНО "Весна", участок №223/1	Владикавказ	15:09:0021701:51	0030020000000 Земли населенных пунктов	под садоводство	13	13.021	560	759,23	425 168,80
20477	Республика Северная Осетия-Алания, г. Владикавказ, ул. Кутузова, 112., Садоводческое некоммерческое объединение "Весна", 140/2	Владикавказ	15:09:0021701:510	0030020000000 Земли населенных пунктов	Для коллективного садоводства	13	13.021	500	759,23	379 615,00
20478	Республика Северная Осетия-Алания, г. Владикавказ, ул. Кутузова, 112., садоводческое некоммерческое объединение " Весна", сад № 214/2	Владикавказ	15:09:0021701:511	0030020000000 Земли населенных пунктов	Для садоводства	13	13.021	388	759,23	294 581,24
20479	Республика Северная Осетия-Алания, г Владикавказ, СНО Весна, 259/2	Владикавказ	15:09:0021701:512	0030020000000 Земли населенных пунктов	Для садоводства	13	13.021	400	759,23	303 692,00
20480	Республика Северная Осетия-Алания, г Владикавказ, СНО Весна, 295/2	Владикавказ	15:09:0021701:513	0030020000000 Земли населенных пунктов	Для садоводства	13	13.021	400	759,23	303 692,00
20481	Республика Северная Осетия-Алания, г Владикавказ, СНО Весна, 330/2	Владикавказ	15:09:0021701:514	0030020000000 Земли населенных пунктов	Для садоводства	13	13.021	400	759,23	303 692,00
20482	Республика Северная Осетия-Алания, г. Владикавказ, ул. Кутузова, 112. садоводческое некоммерческое объединение "Весна". 100а/2	Владикавказ	15:09:0021701:515	0030020000000 Земли населенных пунктов	Для садоводства	13	13.021	400	759,23	303 692,00
20483	Республика Северная Осетия-Алания, г. Владикавказ, ул. Кутузова, 112. садоводческое некоммерческое объединение "Весна", сад № 346/2	Владикавказ	15:09:0021701:516	0030020000000 Земли населенных пунктов	Для садоводства	13	13.021	459	759,23	348 486,57
20484	Республика Северная Осетия-Алания, г.Владикавказ, СНО "Весна", 281/2	Владикавказ	15:09:0021701:517	0030020000000 Земли населенных пунктов	Для садоводства	13	13.021	500	759,23	379 615,00
20485	Республика Северная Осетия-Алания, г Владикавказ, ул Кутузова, 112, Садоводческое некоммерческое объединение "Весна", 173	Владикавказ	15:09:0021701:518	0030020000000 Земли населенных пунктов	Для коллективного садоводства	13	13.021	400	759,23	303 692,00
20486	Республика Северная Осетия-Алания, г Владикавказ, СНО Весна, 397/2	Владикавказ	15:09:0021701:519	0030020000000 Земли населенных пунктов	Для садоводства	13	13.021	500	759,23	379 615,00
20487	Респ. Северная Осетия - Алания, г. Владикавказ, СНО "Весна", дом участок 336/1	Владикавказ	15:09:0021701:52	0030020000000 Земли населенных пунктов	Для садоводства	13	13.021	527	759,23	400 114,21
20488	Республика Северная Осетия-Алания, г Владикавказ, ул. Кутузова, 112. садоводческое некоммерческое объединение "Весна", сад № 118/2	Владикавказ	15:09:0021701:520	0030020000000 Земли населенных пунктов	Для садоводства	13	13.021	400	759,23	303 692,00
20489	Республика Северная Осетия-Алания, г Владикавказ, СНО Весна, 134/2	Владикавказ	15:09:0021701:521	0030020000000 Земли населенных пунктов	Для садоводства	13	13.021	400	759,23	303 692,00
20490	Респ. Северная Осетия - Алания, г. Владикавказ, СНО "Весна", 185/2	Владикавказ	15:09:0021701:522	0030020000000 Земли населенных пунктов	Для садоводства	13	13.021	400	759,23	303 692,00

№ пп	Местоположение ЗУ	Район	Кадастровый номер ЗУ	Категория земель	Разрешенное использование по документу	Код вида разрешенного использования (в соответствии с классификатором видов разрешенного использования земельных участков)	Вид использования объектов недвижимости	Площадь	УПКС	КС
20491	Респ. Северная Осетия - Алания, г. Владикавказ, СНО "Весна", сад №202/2	Владикавказ	15:09:0021701:523	003002000000 Земли населенных пунктов	Коллективное садоводство	13	13.021	400	759,23	303 692,00
20492	Республика Северная Осетия-Алания, г. Владикавказ, СНО Весна, 212/2	Владикавказ	15:09:0021701:524	003002000000 Земли населенных пунктов	Для садоводства	13	13.021	400	759,23	303 692,00
20493	Республика Северная Осетия-Алания, г. Владикавказ, ул. Кутузова, 112, садоводческое некоммерческое объединение "Весна", сад № 237/2	Владикавказ	15:09:0021701:525	003002000000 Земли населенных пунктов	Для садоводства	13	13.021	600	759,23	455 538,00
20494	Республика Северная Осетия-Алания, г. Владикавказ, ул. Кутузова, 112. Садоводческое некоммерческое объединение "Весна", сад 240/2	Владикавказ	15:09:0021701:526	003002000000 Земли населенных пунктов	Для коллективного садоводства	13	13.021	377	759,23	286 229,71
20495	Республика Северная Осетия-Алания, г. Владикавказ, ул. Кутузова, 112. Садоводческое некоммерческое объединение "Весна", сад №244/2	Владикавказ	15:09:0021701:527	003002000000 Земли населенных пунктов	Для коллективного садоводства	13	13.021	377	759,23	286 229,71
20496	Республика Северная Осетия-Алания, г Владикавказ, ул. Кутузова ,112, садоводческое некоммерческое объединение "Весна", 248/2	Владикавказ	15:09:0021701:528	003002000000 Земли населенных пунктов	Для садоводства	13	13.021	392	759,23	297 618,16
20497	Республика Северная Осетия-Алания, г Владикавказ, ул.Кутузова , 112, садоводческое некоммерческое объединение "Весна", 247/2	Владикавказ	15:09:0021701:529	003002000000 Земли населенных пунктов	Для садоводства	13	13.021	399	759,23	302 932,77
20498	Респ. Северная Осетия - Алания, г. Владикавказ, ул. Кутузова, 112, садоводческое некоммерческое объединение "Весна", сад 250/1	Владикавказ	15:09:0021701:53	003002000000 Земли населенных пунктов	Для садоводства	13	13.021	450	759,23	341 653,50
20499	Респ. Северная Осетия - Алания, г. Владикавказ, СНО "Весна", сад 253/2	Владикавказ	15:09:0021701:530	003002000000 Земли населенных пунктов	Для садоводства	13	13.021	387	759,23	293 822,01
20500	Республика Северная Осетия-Алания, г Владикавказ, СНО Весна, 254/2	Владикавказ	15:09:0021701:531	003002000000 Земли населенных пунктов	Для садоводства	13	13.021	400	759,23	303 692,00
20501	Республика Северная Осетия-Алания, г Владикавказ, СНО Весна, 258/2	Владикавказ	15:09:0021701:532	003002000000 Земли населенных пунктов	Для садоводства	13	13.021	400	759,23	303 692,00
20502	Республика Северная Осетия-Алания, г. Владикавказ, ул. Кутузова, 112, садоводческое некоммерческое объединение "Весна", сад №419/2	Владикавказ	15:09:0021701:533	003002000000 Земли населенных пунктов	Для садоводства	13	13.021	400	759,23	303 692,00
20503	Респ. Северная Осетия - Алания, г. Владикавказ, СНО "Весна", 342/2	Владикавказ	15:09:0021701:534	003002000000 Земли населенных пунктов	Для садоводства	13	13.021	400	759,23	303 692,00
20504	Республика Северная Осетия-Алания, г Владикавказ, СНО Весна, 305а/2	Владикавказ	15:09:0021701:535	003002000000 Земли населенных пунктов	Для садоводства	13	13.021	400	759,23	303 692,00
20505	Республика Северная Осетия-Алания, г Владикавказ, СНО Весна, 344а/2	Владикавказ	15:09:0021701:536	003002000000 Земли населенных пунктов	Для садоводства	13	13.021	690	759,23	523 868,70
20506	Республика Северная Осетия-Алания, г Владикавказ, СНО "Весна", участок №347/2	Владикавказ	15:09:0021701:537	003002000000 Земли населенных пунктов	Для садоводства	13	13.021	391	759,23	296 858,93
20507	Республика Северная Осетия-Алания, г Владикавказ, СНО Весна, уч 348/2	Владикавказ	15:09:0021701:538	003002000000 Земли населенных пунктов	Для садоводства	13	13.021	391	759,23	296 858,93
20508	Республика Северная Осетия-Алания, г Владикавказ, СНО Весна, 367/2	Владикавказ	15:09:0021701:539	003002000000 Земли населенных пунктов	Для садоводства	13	13.021	500	759,23	379 615,00
20509	Респ. Северная Осетия - Алания, г. Владикавказ, СНО "Весна", пом сад 374/1	Владикавказ	15:09:0021701:54	003002000000 Земли населенных пунктов	Для садоводства	13	13.021	600	759,23	455 538,00
20510	Республика Северная Осетия-Алания, г Владикавказ, СНО "Весна", 384/2	Владикавказ	15:09:0021701:540	003002000000 Земли населенных пунктов	Для садоводства	13	13.021	421	759,23	319 635,83
20511	Республика Северная Осетия-Алания, г Владикавказ, СНО "Весна", 392/2	Владикавказ	15:09:0021701:541	003002000000 Земли населенных пунктов	Для садоводства	13	13.021	500	433,76	216 880,00
20512	Республика Северная Осетия-Алания, г Владикавказ, СНО Весна, 2/2	Владикавказ	15:09:0021701:542	003002000000 Земли населенных пунктов	Для садоводства	13	13.021	400	759,23	303 692,00
20513	Респ. Северная Осетия - Алания, г. Владикавказ, СНО "Весна", пом участок № 262/2	Владикавказ	15:09:0021701:543	003002000000 Земли населенных пунктов	Для садоводства	13	13.021	384	759,23	291 544,32
20514	Республика Северная Осетия-Алания, г Владикавказ, ул Кутузова, 115, Садоводческое некоммерческое объединение "Весна", 147/2	Владикавказ	15:09:0021701:546	003002000000 Земли населенных пунктов	Для коллективного садоводства	13	13.021	369	759,23	280 155,87
20515	Республика Северная Осетия-Алания, г Владикавказ, СНО Весна, 294/2	Владикавказ	15:09:0021701:549	003002000000 Земли населенных пунктов	Для садоводства	13	13.021	400	759,23	303 692,00
20516	Респ. Северная Осетия - Алания, г. Владикавказ, СНО "Весна", сад 381/1	Владикавказ	15:09:0021701:55	003002000000 Земли населенных пунктов	Под садоводство	13	13.021	500	759,23	379 615,00
20517	Республика Северная Осетия-Алания, г. Владикавказ, ул. Кутузова, 112, садоводческое некоммерческое объединение "Весна", сад №142/2	Владикавказ	15:09:0021701:550	003002000000 Земли населенных пунктов	Для садоводства	13	13.021	400	759,23	303 692,00
20518	Республика Северная Осетия-Алания, г Владикавказ, СНО Весна, 143/2	Владикавказ	15:09:0021701:551	003002000000 Земли населенных пунктов	Для садоводства	13	13.021	400	759,23	303 692,00
20519	Северная Осетия - Алания респ, г. Владикавказ, СНО "Весна", участок № 93/2	Владикавказ	15:09:0021701:552	003002000000 Земли населенных пунктов	Коллективное садоводство	13	13.021	379	759,23	287 748,17
20520	Респ. Северная Осетия - Алания, г. Владикавказ, ул.Кутузова,112, садоводческое некоммерческое объединение "Весна", участок № 94/2	Владикавказ	15:09:0021701:553	003002000000 Земли населенных пунктов	Для садоводства	13	13.021	400	759,23	303 692,00
20521	Республика Северная Осетия-Алания, г Владикавказ, СНО Весна, 308/2	Владикавказ	15:09:0021701:555	003002000000 Земли населенных пунктов	под садоводство	13	13.021	390	759,23	296 099,70
20522	Северная Осетия - Алания респ, г. Владикавказ, ул. Кутузова, 112. Садоводческое некоммерческое объединение "Весна", 104/2	Владикавказ	15:09:0021701:556	003002000000 Земли населенных пунктов	Для коллективного садоводства	13	13.021	381	759,23	289 366,63
20523	Республика Северная Осетия-Алания, г. Владикавказ, ул. Кутузова, 112, садоводческое некоммерческое объединение "Весна", сад № 217/2	Владикавказ	15:09:0021701:557	003002000000 Земли населенных пунктов	Для коллективного садоводства	13	13.021	400	759,23	303 692,00
20524	Северная Осетия - Алания респ, г. Владикавказ, ул. Кутузова, 112, Садоводческое некоммерческое объединение "Весна", сад 251/2	Владикавказ	15:09:0021701:558	003002000000 Земли населенных пунктов	Для садоводства	13	13.021	381	759,23	289 366,63
20525	Респ. Северная Осетия - Алания, г. Владикавказ, СНО "Весна", сад 341/1	Владикавказ	15:09:0021701:56	003002000000 Земли населенных пунктов	Для садоводства	13	13.021	608	759,23	461 611,84
20526	Республика Северная Осетия-Алания, г. Владикавказ,ул. Кутузова, 112. Садоводческое некоммерческое объединение "Весна", сад №270/2	Владикавказ	15:09:0021701:560	003002000000 Земли населенных пунктов	Для садоводства	13	13.021	400	759,23	303 692,00
20527	Респ. Северная Осетия - Алания, г. Владикавказ, ул. Кутузова, 112. садоводческое некоммерческое объединение "Весна", 183/2	Владикавказ	15:09:0021701:561	003002000000 Земли населенных пунктов	Для садоводства	13	13.021	400	759,23	303 692,00
20528	Республика Северная Осетия - Алания г., Владикавказ, ул. Кутузова, 112, садоводческое некоммерческое объединение "Весна", сад №69/2	Владикавказ	15:09:0021701:564	003002000000 Земли населенных пунктов	Для садоводства	13	13.021	412	759,23	312 802,76
20529	Респ. Северная Осетия - Алания, г. Владикавказ, ул.Кутузова , садоводческое некоммерческое объединение "Весна", №168/2	Владикавказ	15:09:0021701:566	003002000000 Земли населенных пунктов	Для ведения коллективного садоводства	13	13.021	400	759,23	303 692,00
20530	Республика Северная Осетия-Алания, г Владикавказ, СНО Весна, 28/2	Владикавказ	15:09:0021701:567	003002000000 Земли населенных пунктов	Для садоводства	13	13.021	400	759,23	303 692,00
20531	Республика Северная Осетия-Алания, г. Владикавказ, ул. Кутузова, 112, садоводческое некоммерческое объединение "Весна", сад № 238/1	Владикавказ	15:09:0021701:57	003002000000 Земли населенных пунктов	Для садоводства	13	13.021	500	759,23	379 615,00
20532	Республика Северная Осетия-Алания, г. Владикавказ, ул Кутузова,115, садоводческое некоммерческое объединение "Весна", сад № 47/2	Владикавказ	15:09:0021701:570	003002000000 Земли населенных пунктов	Для садоводства	13	13.021	400	759,23	303 692,00
20533	Респ. Северная Осетия - Алания, г. Владикавказ, ул. Кутузова, 112, садоводческое некоммерческое объединение "Весна", сад №64/2	Владикавказ	15:09:0021701:572	003002000000 Земли населенных пунктов	Для садоводства	13	13.021	386	759,23	293 062,78
20534	Республика Северная Осетия-Алания, г. Владикавказ, ул. Кутузова, 112. Садоводческое некоммерческое объединение "Весна", сад №66/2	Владикавказ	15:09:0021701:573	003002000000 Земли населенных пунктов	Для садоводства	13	13.021	388	759,23	294 581,24
20535	Республика Северная Осетия-Алания, г Владикавказ, ул. Кутузова, 112. садоводческое некоммерческое объединение "Весна",сад №68/2	Владикавказ	15:09:0021701:574	003002000000 Земли населенных пунктов	для ведения коллективного садоводства	13	13.021	437	759,23	331 783,51
20536	Респ. Северная Осетия - Алания, г. Владикавказ, ул. Кутузова, 112, садоводческое некоммерческое объединение "Весна", участок 90/2	Владикавказ	15:09:0021701:575	003002000000 Земли населенных пунктов	Для садоводства	13	13.021	400	759,23	303 692,00
20537	Республика Северная Осетия-Алания, г Владикавказ, ул. Кутузова, 112, садоводческое некоммерческое объединение "Весна", сад № 137/2	Владикавказ	15:09:0021701:577	003002000000 Земли населенных пунктов	Для садоводства	13	13.021	400	759,23	303 692,00
20538	Республика Северная Осетия-Алания, г. Владикавказ, ул. Кутузова, 112, садоводческое некоммерческое объединение "Весна", сад №153/2	Владикавказ	15:09:0021701:578	003002000000 Земли населенных пунктов	Для коллективного садоводства	13	13.021	400	759,23	303 692,00
20539	Респ. Северная Осетия - Алания, г. Владикавказ, СНО "Весна", сад 413/1	Владикавказ	15:09:0021701:58	003002000000 Земли населенных пунктов	Под садоводство	13	13.021	529	759,23	401 632,67
20540	Республика Северная Осетия-Алания, г. Владикавказ, ул. Кутузова, 112, садоводческое некоммерческое объединение "Весна", сад № 204/2	Владикавказ	15:09:0021701:581	003002000000 Земли населенных пунктов	Для коллективного садоводства	13	13.021	400	759,23	303 692,00
20541	Респ. Северная Осетия - Алания, г. Владикавказ, СНО "Весна", пом участок №84/6/2	Владикавказ	15:09:0021701:584	003002000000 Земли населенных пунктов	Под садоводство	13	13.021	390	759,23	296 099,70
20542	Респ. Северная Осетия - Алания, г. Владикавказ, СНО "Весна", участок № 208/2	Владикавказ	15:09:0021701:585	003002000000 Земли населенных пунктов	Для садоводства	13	13.021	385	759,23	292 303,55
20543	Респ. Северная Осетия - Алания, г. Владикавказ, СНО "Весна" сад № 252/2	Владикавказ	15:09:0021701:586	003002000000 Земли населенных пунктов	Для садоводства	13	13.021	378	759,23	286 988,94

№ пп	Местоположение ЗУ	Район	Кадастровый номер ЗУ	Категория земель	Разрешенное использование по документу	Код вида разрешенного использования (в соответствии с классификатором видов разрешенного использования земельных участков)	Вид использования объектов недвижимости	Площадь	УПКС	КС
20544	Республика Северная Осетия-Алания, г. Владикавказ, ул. Кутузова, 112, садоводческое некоммерческое объединение "Весна", сад№289/2	Владикавказ	15:09:0021701:587	0030020000000 Земли населенных пунктов	Для садоводства	13	13.021	365	759,23	277 118,95
20545	Республика Северная Осетия-Алания, г. Владикавказ, СНО "Весна", 128/2	Владикавказ	15:09:0021701:588	0030020000000 Земли населенных пунктов	Для садоводства	13	13.021	400	759,23	303 692,00
20546	Республика Северная Осетия-Алания, г. Владикавказ, ул. Кутузова, 112, садоводческое некоммерческое объединение "Весна", сад № 171/2	Владикавказ	15:09:0021701:589	0030020000000 Земли населенных пунктов	Для садоводства	13	13.021	396	759,23	300 655,08
20547	Респ. Северная Осетия - Алания, г. Владикавказ, СНО "Весна", сад 395/2	Владикавказ	15:09:0021701:59	0030020000000 Земли населенных пунктов	Для садоводства	13	13.021	500	759,23	379 615,00
20548	Российская Федерация, Республика Северная Осетия - Алания, г. Владикавказ, СНО "Весна" 43/2	Владикавказ	15:09:0021701:590	0030020000000 Земли населенных пунктов	Для садоводства	13	13.021	400	759,23	303 692,00
20549	Республика Северная Осетия-Алания, г. Владикавказ, СНО "Весна", участок 122/2	Владикавказ	15:09:0021701:592	0030020000000 Земли населенных пунктов	Для садоводства	13	13.021	500	759,23	379 615,00
20550	Республика Северная Осетия-Алания, г. Владикавказ, ул. Кутузова, 112, садоводческое некоммерческое объединение "Весна", участок №13/2	Владикавказ	15:09:0021701:593	0030020000000 Земли населенных пунктов	Для садоводства	13	13.021	499	759,23	378 855,77
20551	Республика Северная Осетия-Алания, г. Владикавказ, ул. Кутузова, 112, Садоводческое некоммерческое объединение "Весна", сад №65/2	Владикавказ	15:09:0021701:595	0030020000000 Земли населенных пунктов	Для садоводства	13	13.021	389	759,23	295 340,47
20552	Респ. Северная Осетия - Алания, г. Владикавказ, ул. Кутузова, 112, садоводческое некоммерческое объединение "Весна", 83/2	Владикавказ	15:09:0021701:596	0030020000000 Земли населенных пунктов	Для коллективного садоводства	13	13.021	402	759,23	305 210,46
20553	Респ. Северная Осетия - Алания, г. Владикавказ, СНО "Весна", дом сад № 141/2	Владикавказ	15:09:0021701:597	0030020000000 Земли населенных пунктов	Для садоводства	13	13.021	397	759,23	301 414,31
20554	Республика Северная Осетия-Алания, г. Владикавказ, ул. Кутузова, 112, садоводческое некоммерческое объединение "Весна", сад № 154/2	Владикавказ	15:09:0021701:598	0030020000000 Земли населенных пунктов	Для коллективного садоводства	13	13.021	400	759,23	303 692,00
20555	Республика Северная Осетия-Алания, г. Владикавказ, СНО Весна, 203/2	Владикавказ	15:09:0021701:599	0030020000000 Земли населенных пунктов	Для садоводства	13	13.021	400	759,23	303 692,00
20556	Республика Северная Осетия-Алания, г. Владикавказ, СНО Весна, уч 221/2	Владикавказ	15:09:0021701:600	0030020000000 Земли населенных пунктов	Для садоводства	13	13.021	418	759,23	317 358,14
20557	Республика Северная Осетия-Алания, г. Владикавказ, ул. Кутузова, 112, Садоводческое некоммерческое объединение "Весна", сад № 188/2	Владикавказ	15:09:0021701:601	0030020000000 Земли населенных пунктов	Для садоводства	13	13.021	400	759,23	303 692,00
20558	Республика Северная Осетия-Алания, г Владикавказ, ул Кутузова, 112, Садоводческое некоммерческое объединение "Весна", сад № 140/2	Владикавказ	15:09:0021701:602	0030020000000 Земли населенных пунктов	Для садоводства	13	13.021	396	759,23	300 655,08
20559	Республика Северная Осетия-Алания, г Владикавказ, СНО Весна, 207/2	Владикавказ	15:09:0021701:603	0030020000000 Земли населенных пунктов	Для садоводства	13	13.021	400	759,23	303 692,00
20560	Республика Северная Осетия-Алания, г. Владикавказ, ул.Кутузова.112, Садоводческое некоммерческое объединение "Весна", 31/2	Владикавказ	15:09:0021701:604	0030020000000 Земли населенных пунктов	Для садоводства	13	13.021	440	759,23	334 061,20
20561	Российская Федерация, Республика Северная Осетия-Алания, г. Владикавказ, ул. Кутузова, 112, садоводческое некоммерческое объединение "Весна", сад №100/2	Владикавказ	15:09:0021701:605	0030020000000 Земли населенных пунктов	Для садоводства	13	13.021	400	759,23	303 692,00
20562	Респ. Северная Осетия - Алания, г. Владикавказ, ул. Кутузова, 112, садоводческое некоммерческое объединение "Весна", сад №178/2	Владикавказ	15:09:0021701:606	0030020000000 Земли населенных пунктов	коллективное садоводство	13	13.021	400	759,23	303 692,00
20563	Республика Северная Осетия-Алания, г Владикавказ, СНО Весна, 199/2	Владикавказ	15:09:0021701:607	0030020000000 Земли населенных пунктов	Для садоводства	13	13.021	400	759,23	303 692,00
20564	Республика Северная Осетия-Алания, г Владикавказ, СНО Весна, уч 14/1	Владикавказ	15:09:0021701:61	0030020000000 Земли населенных пунктов	Под садоводство	13	13.021	500	759,23	379 615,00
20565	Республика Северная Осетия - Алания, г.Владикавказ, СНО "Весна", 369/2	Владикавказ	15:09:0021701:610	0030020000000 Земли населенных пунктов	Для садоводства	13	13.021	500	759,23	379 615,00
20566	Республика Северная Осетия-Алания, г Владикавказ, СНО Весна, уч 40/2	Владикавказ	15:09:0021701:612	0030020000000 Земли населенных пунктов	под садоводство	13	13.021	400	759,23	303 692,00
20567	Республика Северная Осетия - Алания, г. Владикавказ, ул Кутузова, 112, Садоводческое Некоммерческое Объединение "Весна" 55/2	Владикавказ	15:09:0021701:613	0030020000000 Земли населенных пунктов	Для садоводства	13	13.021	400	759,23	303 692,00
20568	Республика Северная Осетия-Алания, г. Владикавказ, ул. Кутузова, 112, Садоводческое некоммерческое объединение "Весна", сад 177/2	Владикавказ	15:09:0021701:614	0030020000000 Земли населенных пунктов	Для садоводства	13	13.021	400	759,23	303 692,00
20569	Республика Северная Осетия-Алания, г. Владикавказ, ул. Кутузова, 112, садоводческое некоммерческое объединение "Весна", участок № 211/2	Владикавказ	15:09:0021701:615	0030020000000 Земли населенных пунктов	Для садоводства	13	13.021	400	759,23	303 692,00
20570	Респ. Северная Осетия - Алания, г. Владикавказ, СНО "Весна", сад №234/2	Владикавказ	15:09:0021701:616	0030020000000 Земли населенных пунктов	Для садоводства	13	13.021	478	759,23	362 911,94
20571	Северная Осетия - Алания респ. г. Владикавказ, ул. Кутузова, 112, Садоводческое некоммерческое объединение "Весна", 269/2	Владикавказ	15:09:0021701:617	0030020000000 Земли населенных пунктов	Для садоводства	13	13.021	397	759,23	301 414,31
20572	Респ. Северная Осетия - Алания, г. Владикавказ, СНО "Весна", 72/2	Владикавказ	15:09:0021701:618	0030020000000 Земли населенных пунктов	Для садоводства	13	13.021	400	759,23	303 692,00
20573	Республика Северная Осетия-Алания, г. Владикавказ, ул. Кутузова, 112, Садоводческое некоммерческое объединение "Весна", сад №7/2	Владикавказ	15:09:0021701:619	0030020000000 Земли населенных пунктов	Для садоводства	13	13.021	444	759,23	337 098,12
20574	Республика Северная Осетия-Алания, г Владикавказ, СНО Весна, уч 344/2	Владикавказ	15:09:0021701:620	0030020000000 Земли населенных пунктов	под садоводство	13	13.021	753	759,23	571 700,19
20575	Республика Северная Осетия-Алания, г Владикавказ, ул. Кутузова, 112, садоводческое некоммерческое объединение "Весна", 311/2	Владикавказ	15:09:0021701:621	0030020000000 Земли населенных пунктов	Для садоводства	13	13.021	400	759,23	303 692,00
20576	Северная Осетия - Алания респ. г. Владикавказ, ул. Кутузова, 112, Садоводческое некоммерческое объединение "Весна", сад №324/2	Владикавказ	15:09:0021701:623	0030020000000 Земли населенных пунктов	Для садоводства	13	13.021	396	759,23	300 655,08
20577	Республика Северная Осетия-Алания, г. Владикавказ, ул. Кутузова, 112, садоводческое некоммерческое объединение "Весна", сад №76/2	Владикавказ	15:09:0021701:624	0030020000000 Земли населенных пунктов	Для садоводства	13	13.021	375	759,23	284 711,25
20578	Республика Северная Осетия-Алания, г. Владикавказ, ул. Кутузова, 112, садоводческое некоммерческое объединение "Весна", сад №267/2	Владикавказ	15:09:0021701:627	0030020000000 Земли населенных пунктов	Для садоводства	13	13.021	400	759,23	303 692,00
20579	Республика Северная Осетия-Алания, г. Владикавказ, ул. Кутузова, 112, садоводческое некоммерческое объединение "Весна", сад №273/2	Владикавказ	15:09:0021701:628	0030020000000 Земли населенных пунктов	Для коллективного садоводства	13	13.021	400	759,23	303 692,00
20580	Респ. Северная Осетия - Алания, г. Владикавказ, ул. Кутузова 112, садоводческое некоммерческое объединение "Весна", сад № 231/1	Владикавказ	15:09:0021701:63	0030020000000 Земли населенных пунктов	Для садоводства	13	13.021	500	759,23	379 615,00
20581	Республика Северная Осетия-Алания, г. Владикавказ, ул. Кутузова, 112, Садоводческое некоммерческое объединение "Весна", сад №73/2	Владикавказ	15:09:0021701:630	0030020000000 Земли населенных пунктов	Для садоводства	13	13.021	400	759,23	303 692,00
20582	Республика Северная Осетия-Алания, г Владикавказ, СНО Весна, 116/2	Владикавказ	15:09:0021701:632	0030020000000 Земли населенных пунктов	Для садоводства	13	13.021	400	759,23	303 692,00
20583	Республика Северная Осетия-Алания, г Владикавказ, ул. Кутузова, 112, садоводческое некоммерческое объединение "Весна", сад № 240/2	Владикавказ	15:09:0021701:633	0030020000000 Земли населенных пунктов	Для садоводства	13	13.021	400	759,23	303 692,00
20584	Республика Северная Осетия-Алания, г Владикавказ, СНО Весна, 354/2	Владикавказ	15:09:0021701:634	0030020000000 Земли населенных пунктов	Для садоводства	13	13.021	500	759,23	379 615,00
20585	Респ. Северная Осетия - Алания, г. Владикавказ, СНО "Весна", сад №190/2	Владикавказ	15:09:0021701:635	0030020000000 Земли населенных пунктов	под садоводство	13	13.021	371	759,23	281 674,33
20586	Респ. Северная Осетия - Алания, г. Владикавказ, СНО "Весна", 57/2	Владикавказ	15:09:0021701:637	0030020000000 Земли населенных пунктов	Для садоводства	13	13.021	400	759,23	303 692,00
20587	Респ. Северная Осетия - Алания, г. Владикавказ, ул. Кутузова , 112, садоводческое некоммерческое объединение "Весна", сад №181/2	Владикавказ	15:09:0021701:638	0030020000000 Земли населенных пунктов	Для садоводства	13	13.021	400	759,23	303 692,00
20588	Респ. Северная Осетия - Алания, г. Владикавказ, СНО "Весна", дом участок № 209/2	Владикавказ	15:09:0021701:639	0030020000000 Земли населенных пунктов	Для садоводства	13	13.021	390	759,23	296 099,70
20589	Респ. Северная Осетия - Алания, г. Владикавказ, ул. Кутузова, 112, садоводческое некоммерческое объединение "Весна", сад 423/1	Владикавказ	15:09:0021701:64	0030020000000 Земли населенных пунктов	Для садоводства	13	13.021	500	759,23	379 615,00
20590	Республика Северная Осетия-Алания, г. Владикавказ, ул. Кутузова.112, садоводческое некоммерческое объединение "Весна", сад №213/2	Владикавказ	15:09:0021701:642	0030020000000 Земли населенных пунктов	Для садоводства	13	13.021	396	759,23	300 655,08
20591	Республика Северная Осетия-Алания, г Владикавказ, СНО Весна, уч 318/2	Владикавказ	15:09:0021701:643	0030020000000 Земли населенных пунктов	Для садоводства	13	13.021	400	759,23	303 692,00
20592	Респ. Северная Осетия - Алания, г. Владикавказ, СНО "Весна", сад 51/2	Владикавказ	15:09:0021701:644	0030020000000 Земли населенных пунктов	для садоводство или огородничество	13	13.021	500	759,23	379 615,00
20593	Республика Северная Осетия-Алания, г Владикавказ, СНО Весна, 240/2	Владикавказ	15:09:0021701:645	0030020000000 Земли населенных пунктов	Для ведения садоводства	13	13.021	400	759,23	303 692,00
20594	Респ. Северная Осетия - Алания, г. Владикавказ, СНО "Весна", сад №320/2	Владикавказ	15:09:0021701:646	0030020000000 Земли населенных пунктов	Для садоводства	13	13.021	400	759,23	303 692,00
20595	Респ. Северная Осетия - Алания, г. Владикавказ, Кутузова 112, садоводческое некоммерческое объединение "Весна", 81/2	Владикавказ	15:09:0021701:647	0030020000000 Земли населенных пунктов	Для садоводства	13	13.021	400	759,23	303 692,00

№ пп	Местоположение ЗУ	Район	Кадастровый номер ЗУ	Категория земель	Разрешенное использование по документу	Код вида разрешенного использования (в соответствии с классификатором видов разрешенного использования земельных участков)	Вид использования объектов недвижимости	Площадь	УПКС	КС
20596	Республика Северная Осетия-Алания, г. Владикавказ, ул. Кутузова, 112, садоводческое некоммерческое объединение "Весна", сад № 205/2	Владикавказ	15:09:0021701:648	003002000000 Земли населенных пунктов	Для коллективного садоводства	13	13.021	377	759,23	286 229,71
20597	Респ. Северная Осетия - Алания, г. Владикавказ, СНО "Весна", дом участок № 110/1	Владикавказ	15:09:0021701:65	003002000000 Земли населенных пунктов	Для садоводства	13	13.021	411	759,23	312 043,53
20598	Республика Северная Осетия-Алания, г.Владикавказ, ул.Кутузова, 112. Садоводческое некоммерческое объединение "Весна", сад 245/2	Владикавказ	15:09:0021701:651	003002000000 Земли населенных пунктов	Для садоводства	13	13.021	400	759,23	303 692,00
20599	Республика Северная Осетия-Алания, г.Владикавказ, Кутузова, 112, садоводческое некоммерческое объединение "Весна", 328/2	Владикавказ	15:09:0021701:652	003002000000 Земли населенных пунктов	Для коллективного садоводства	13	13.021	382	759,23	290 025,86
20600	Республика Северная Осетия-Алания, г.Владикавказ, Кутузова, 112, садоводческое некоммерческое объединение "Весна", участок 333/2	Владикавказ	15:09:0021701:653	003002000000 Земли населенных пунктов	Для садоводства	13	13.021	418	759,23	317 358,14
20601	Республика Северная Осетия-Алания, г. Владикавказ, ул. Кутузова,112, садоводческое некоммерческое объединение "Весна", сад №159/2	Владикавказ	15:09:0021701:654	003002000000 Земли населенных пунктов	Для садоводства	13	13.021	400	759,23	303 692,00
20602	Республика Северная Осетия-Алания, г.Владикавказ, ул.Кутузова, 112, садоводческое некоммерческое объединение "Весна", 322/2	Владикавказ	15:09:0021701:656	003002000000 Земли населенных пунктов	Для садоводства	13	13.021	400	759,23	303 692,00
20603	Республика Северная Осетия-Алания, г.Владикавказ, СНО Весна, 151/2	Владикавказ	15:09:0021701:657	003002000000 Земли населенных пунктов	Для садоводства	13	13.021	400	759,23	303 692,00
20604	Респ. Северная Осетия - Алания, г. Владикавказ, СНО "Весна", сад 288/2	Владикавказ	15:09:0021701:658	003002000000 Земли населенных пунктов	Для садоводства	13	13.021	362	759,23	274 841,26
20605	Республика Северная Осетия-Алания, г. Владикавказ, СНО "Весна", сад 2/2	Владикавказ	15:09:0021701:659	003002000000 Земли населенных пунктов	Для садоводства	13	13.021	472	759,23	358 356,56
20606	Республика Северная Осетия-Алания, г. Владикавказ, ул. Кутузова. 112, садоводческое некоммерческое объединение "Весна", сад № 285/2	Владикавказ	15:09:0021701:660	003002000000 Земли населенных пунктов	Для садоводства	13	13.021	400	759,23	303 692,00
20607	Республика Северная Осетия-Алания, г. Владикавказ, ул. Кутузова, 112. Садоводческое некоммерческое объединение "Весна", сад 200/2	Владикавказ	15:09:0021701:662	003002000000 Земли населенных пунктов	под садоводство	13	13.021	472	759,23	358 356,56
20608	Республика Северная Осетия-Алания, г. Владикавказ, ул. Кутузова, 112, садоводческое некоммерческое объединение " Весна", 274/2	Владикавказ	15:09:0021701:663	003002000000 Земли населенных пунктов	Для садоводства	13	13.021	400	759,23	303 692,00
20609	Республика Северная Осетия-Алания, г. Владикавказ, ул. Кутузова, 112, садоводческое некоммерческое объединение "Весна", участок 246/2	Владикавказ	15:09:0021701:664	003002000000 Земли населенных пунктов	Для садоводства	13	13.021	400	759,23	303 692,00
20610	Республика Северная Осетия-Алания, г. Владикавказ, ул. Кутузова. 112, Садоводческое некоммерческое объединение "Весна", сад №174/2	Владикавказ	15:09:0021701:665	003002000000 Земли населенных пунктов	Для садоводства	13	13.021	400	759,23	303 692,00
20611	Российская Федерация, Республика Северная Осетия - Алания, г. Владикавказ, тер. СНО Весна, сад № 293/2	Владикавказ	15:09:0021701:666	003002000000 Земли населенных пунктов	Для садоводства	13	13.021	401	759,23	304 451,23
20612	Республика Северная Осетия-Алания, г.Владикавказ, СНО Весна, уч 355/1	Владикавказ	15:09:0021701:67	003002000000 Земли населенных пунктов	Для садоводства	13	13.021	500	759,23	379 615,00
20613	Респ. Северная Осетия - Алания, г. Владикавказ, СНО "Весна", сад 250/1	Владикавказ	15:09:0021701:68	003002000000 Земли населенных пунктов	Для садоводства	13	13.021	451	759,23	342 412,73
20614	Респ. Северная Осетия - Алания, г. Владикавказ, СНО "Весна", сад №205/1	Владикавказ	15:09:0021701:70	003002000000 Земли населенных пунктов	под садоводство	13	13.021	451	759,23	342 412,73
20615	Респ. Северная Осетия - Алания, г. Владикавказ, ул. Кутузова, 112, садоводческое некоммерческое объединение "Весна", сад 175/3	Владикавказ	15:09:0021701:700	003002000000 Земли населенных пунктов	Для садоводства	13	13.021	500	759,23	379 615,00
20616	Респ. Северная Осетия - Алания, г. Владикавказ, СНО "Весна", сад 206/1	Владикавказ	15:09:0021701:71	003002000000 Земли населенных пунктов	Для садоводства	13	13.021	481	759,23	365 189,63
20617	Респ. Северная Осетия - Алания, г. Владикавказ, СНО "Весна", 49/3	Владикавказ	15:09:0021701:711	003002000000 Земли населенных пунктов	Для садоводства	13	13.021	500	759,23	379 615,00
20618	Респ. Северная Осетия - Алания, г. Владикавказ,ул. Кутузова, 112. садоводческое некоммерческое объединение "Весна", сад №46/3	Владикавказ	15:09:0021701:713	003002000000 Земли населенных пунктов	Для садоводства	13	13.021	500	759,23	379 615,00
20619	Респ. Северная Осетия - Алания, г. Владикавказ, ул. Кутузова. 112. садоводческое некоммерческое объединение "Весна", сад 81/3	Владикавказ	15:09:0021701:716	003002000000 Земли населенных пунктов	для ведения садоводства	13	13.021	484	759,23	367 467,32
20620	Респ. Северная Осетия - Алания, г. Владикавказ, СНО "Весна", 45/3	Владикавказ	15:09:0021701:718	003002000000 Земли населенных пунктов	Для садоводства	13	13.021	500	759,23	379 615,00
20621	Респ. Северная Осетия - Алания, г. Владикавказ, СНО "Весна", сад 178/1	Владикавказ	15:09:0021701:72	003002000000 Земли населенных пунктов	под садоводство	13	13.021	418	759,23	317 358,14
20622	Респ. Северная Осетия - Алания, г. Владикавказ, ул. Кутузова, 112, садоводческое некоммерческое объединение "Весна", сад №75/3	Владикавказ	15:09:0021701:724	003002000000 Земли населенных пунктов	Для садоводства	13	13.021	490	759,23	372 022,70
20623	Российская Федерация, Республика Северная Осетия-Алания, г.Владикавказ, ул. Кутузова. 112, садоводческое некоммерческое объединение "Весна", сад № 228/3	Владикавказ	15:09:0021701:725	003002000000 Земли населенных пунктов	Для садоводства	13	13.021	500	759,23	379 615,00
20624	Республика Северная Осетия-Алания, г. Владикавказ, ул. Кутузова, 112, садоводческое некоммерческое объединение "Весна", сад №82/3	Владикавказ	15:09:0021701:726	003002000000 Земли населенных пунктов	Для садоводства	13	13.021	483	759,23	366 708,09
20625	Республика Северная Осетия - Алания, г. Владикавказ, ул. Кутузова, 112. садоводческое некоммерческое объединение "Весна", сад №76/3	Владикавказ	15:09:0021701:727	003002000000 Земли населенных пунктов	Для садоводства	13	13.021	500	759,23	379 615,00
20626	Респ. Северная Осетия - Алания, г. Владикавказ, ул. Кутузова, 112, садоводческое некоммерческое объединение "Весна", сад № 221/1	Владикавказ	15:09:0021701:73	003002000000 Земли населенных пунктов	Для садоводства	13	13.021	806	759,23	611 939,38
20627	Республика Северная Осетия-Алания, г. Владикавказ, ул. Кутузова,112. садоводческое некоммерческое объединение "Весна", участок №200/3	Владикавказ	15:09:0021701:730	003002000000 Земли населенных пунктов	Для садоводства	13	13.021	500	759,23	379 615,00
20628	Респ. Северная Осетия - Алания, г. Владикавказ, СНО "Весна", сад 224/1	Владикавказ	15:09:0021701:74	003002000000 Земли населенных пунктов	под садоводство	13	13.021	626	759,23	475 277,98
20629	Северная Осетия - Алания респ, г. Владикавказ, ул. Кутузова, 112, Садоводческое некоммерческое объединение "Весна", сад №227/1	Владикавказ	15:09:0021701:75	003002000000 Земли населенных пунктов	Для коллективного садоводства	13	13.021	660	759,23	501 091,80
20630	Республика Северная Осетия - Алания, городской округ города Владикавказ, г Владикавказ, тер. СНО Весна, з/у 29/3	Владикавказ	15:09:0021701:752	003002000000 Земли населенных пунктов	Для садоводства	13	13.021	500	759,23	379 615,00
20631	Республика Северная Осетия-Алания, г. Владикавказ, ул. Кутузова, 112, садоводческое некоммерческое объединение "Весна", участок №1/3	Владикавказ	15:09:0021701:755	003002000000 Земли населенных пунктов	Для садоводства	13	13.021	503	759,23	381 892,69
20632	Респ. Северная Осетия - Алания, г. Владикавказ, СНО "Весна", сад 267/1	Владикавказ	15:09:0021701:759	003002000000 Земли населенных пунктов	Под садоводство	13	13.021	642	759,23	487 425,66
20633	Респ. Северная Осетия - Алания, г. Владикавказ, СНО "Весна", сад 334/1	Владикавказ	15:09:0021701:760	003002000000 Земли населенных пунктов	для садоводства или огородничества	13	13.021	450	759,23	341 653,50
20634	Республика Северная Осетия - Алания, г. Владикавказ, ул. Кутузова, 112. Садоводческое некоммерческое объединение "Весна", 180/3	Владикавказ	15:09:0021701:761	003002000000 Земли населенных пунктов	Для коллективного садоводства	13	13.021	480	759,23	364 430,40
20635	Республика Северная Осетия - Алания, г. Владикавказ, ул. Кутузова, 112, садоводческое некоммерческое объединение "Весна", сад №162/3	Владикавказ	15:09:0021701:762	003002000000 Земли населенных пунктов	Для садоводства	13	13.021	500	759,23	379 615,00
20636	Республика Северная Осетия-Алания, г.Владикавказ, СНО "Весна", 327/3	Владикавказ	15:09:0021701:767	003002000000 Земли населенных пунктов	Для садоводства	13	13.021	450	759,23	341 653,50
20637	Республика Северная Осетия-Алания, г. Владикавказ, ул Кутузова, 112. Садоводческое некоммерческое объединение "Весна", сад 18/1	Владикавказ	15:09:0021701:77	003002000000 Земли населенных пунктов	для ведения коллективного садоводства	13	13.021	476	759,23	361 393,48
20638	Республика Северная Осетия-Алания, г. Владикавказ, ул. Кутузова. 112, Садоводческое некоммерческое объединение "Весна", сад №310/3	Владикавказ	15:09:0021701:772	003002000000 Земли населенных пунктов	Для садоводства	13	13.021	500	759,23	379 615,00
20639	Республика Северная Осетия-Алания, г. Владикавказ, ул Кутузова. 112, Садоводческое некоммерческое объединение "Весна", участок №328/3	Владикавказ	15:09:0021701:774	003002000000 Земли населенных пунктов	Для садоводства	13	13.021	484	759,23	367 467,32
20640	Республика Северная Осетия-Алания, г. Владикавказ,ул. Кутузова. 112. садоводческое некоммерческое объединение "Весна", сад №316/3	Владикавказ	15:09:0021701:775	003002000000 Земли населенных пунктов	Для садоводства	13	13.021	500	759,23	379 615,00
20641	Респ. Северная Осетия - Алания, г. Владикавказ, ул. Кутузова, 112, садоводческое некоммерческое объединение "Весна", 256/3	Владикавказ	15:09:0021701:778	003002000000 Земли населенных пунктов	Для садоводства	13	13.021	574	759,23	435 798,02
20642	Респ. Северная Осетия - Алания, г. Владикавказ, СНО "Весна", сад 217/1	Владикавказ	15:09:0021701:79	003002000000 Земли населенных пунктов	Под садоводство	13	13.021	591	759,23	448 704,93
20643	Республика Северная Осетия-Алания, г. Владикавказ, СНО "Весна", 325/3	Владикавказ	15:09:0021701:795	003002000000 Земли населенных пунктов	Для садоводства	13	13.021	450	759,23	341 653,50
20644	Респ. Северная Осетия - Алания, г. Владикавказ, СНО "Весна", сад 74/1	Владикавказ	15:09:0021701:80	003002000000 Земли населенных пунктов	Под садоводство	13	13.021	453	759,23	343 931,19

№ пп	Местоположение ЗУ	Район	Кадастровый номер ЗУ	Категория земель	Разрешенное использование по документу	Код вида разрешенного использования (в соответствии с классификатором видов разрешенного использования земельных участков)	Вид использования объектов недвижимости	Площадь	УПКС	КС
20645	Республика Северная Осетия-Алания, г. Владикавказ, ул. Кутузова, 112, садоводческое некоммерческое объединение "Весна", 243/3	Владикавказ	15:09:0021701:800	0030020000000 Земли населенных пунктов	Для садоводства	13	13.021	500	759,23	379 615,00
20646	Республика Северная Осетия-Алания, г. Владикавказ, ул. Кутузова, 112, садоводческое некоммерческое объединение "Весна", участок №262/3	Владикавказ	15:09:0021701:801	0030020000000 Земли населенных пунктов	Для садоводства	13	13.021	500	759,23	379 615,00
20647	Северная Осетия - Алания респ, г Владикавказ, СНО "Весна", участок 141/3	Владикавказ	15:09:0021701:803	0030020000000 Земли населенных пунктов	Для садоводства	13	13.021	500	759,23	379 615,00
20648	Респ. Северная Осетия - Алания, г. Владикавказ, СНО "Весна", сад 261/1	Владикавказ	15:09:0021701:81	0030020000000 Земли населенных пунктов	под садоводство	13	13.021	532	759,23	403 910,36
20649	Республика Северная Осетия-Алания, г. Владикавказ, ул. Кутузова, 112, садоводческое некоммерческое объединение "Весна", сад № 80/3	Владикавказ	15:09:0021701:820	0030020000000 Земли населенных пунктов	Для садоводства	13	13.021	485	759,23	368 226,55
20650	Республика Северная Осетия-Алания, г Владикавказ, СНО Весна, 108/3	Владикавказ	15:09:0021701:821	0030020000000 Земли населенных пунктов	Для садоводства	13	13.021	500	759,23	379 615,00
20651	Республика Северная Осетия-Алания, г. Владикавказ, ул. Кутузова, 112, садоводческое некоммерческое объединение "Весна", 281/3	Владикавказ	15:09:0021701:824	0030020000000 Земли населенных пунктов	Для коллективного садоводства	13	13.021	460	759,23	349 245,80
20652	Республика Северная Осетия-Алания, г Владикавказ, ул Кутузова, 112, Садоводческое некоммерческое объединение "Весна", садовый участок № 204/3	Владикавказ	15:09:0021701:836	0030020000000 Земли населенных пунктов	Для садоводства	13	13.021	500	759,23	379 615,00
20653	Республика Северная Осетия-Алания, г. Владикавказ, ул. Кутузова, 112, Садоводческое некоммерческое объединение "Весна", сад №312/1	Владикавказ	15:09:0021701:84	0030020000000 Земли населенных пунктов	Для садоводства	13	13.021	520	759,23	394 799,60
20654	Республика Северная Осетия - Алания, г. Владикавказ, ул. Кутузова, 112, садоводческое некоммерческое объединение "Весна", 53/3	Владикавказ	15:09:0021701:840	0030020000000 Земли населенных пунктов	Для садоводства	13	13.021	500	759,23	379 615,00
20655	Респ. Северная Осетия - Алания, г. Владикавказ, СНО "Весна", сад 297/1	Владикавказ	15:09:0021701:85	0030020000000 Земли населенных пунктов	под садоводство	13	13.021	464	759,23	352 282,72
20656	Республика Северная Осетия-Алания, г. Владикавказ, ул. Кутузова, 112, садоводческое некоммерческое объединение "Весна", сад № 292/3	Владикавказ	15:09:0021701:850	0030020000000 Земли населенных пунктов	Для садоводства	13	13.021	599	759,23	454 778,77
20657	Республика Северная Осетия-Алания, г. Владикавказ, ул. Кутузова, 112, садоводческое некоммерческое объединение "Весна", участок 202/3	Владикавказ	15:09:0021701:853	0030020000000 Земли населенных пунктов	Для садоводства	13	13.021	500	759,23	379 615,00
20658	Республика Северная Осетия-Алания, г Владикавказ, СНО Весна, 424д/1	Владикавказ	15:09:0021701:857	0030020000000 Земли населенных пунктов	Для садоводства	13	13.021	950	759,23	721 268,50
20659	Республика Северная Осетия - Алания, г. Владикавказ, СНО "Весна", сад 134/1	Владикавказ	15:09:0021701:86	0030020000000 Земли населенных пунктов	Под садоводство	13	13.021	450	759,23	341 653,50
20660	Республика Северная Осетия-Алания, г Владикавказ, ул. Кутузова, 112, садоводческое некоммерческое объединение "Весна", сад 110/3	Владикавказ	15:09:0021701:860	0030020000000 Земли населенных пунктов	Для садоводства	13	13.021	500	759,23	379 615,00
20661	Республика Северная Осетия-Алания, г. Владикавказ, ул. Кутузова, 112, садоводческое некоммерческое объединение "Весна", 142/3	Владикавказ	15:09:0021701:861	0030020000000 Земли населенных пунктов	Для садоводства	13	13.021	500	759,23	379 615,00
20662	Республика Северная Осетия-Алания, г Владикавказ, СНО "Весна", 105/3	Владикавказ	15:09:0021701:865	0030020000000 Земли населенных пунктов	Для садоводства	13	13.021	500	759,23	379 615,00
20663	Республика Северная Осетия-Алания, г. Владикавказ, ул. Кутузова, 112, садоводческое некоммерческое объединение "Весна", сад № 191/3	Владикавказ	15:09:0021701:867	0030020000000 Земли населенных пунктов	Для коллективного садоводства	13	13.021	500	759,23	379 615,00
20664	Республика Северная Осетия-Алания, г Владикавказ, СНО Весна, 197/3	Владикавказ	15:09:0021701:869	0030020000000 Земли населенных пунктов	Для садоводства	13	13.021	500	759,23	379 615,00
20665	Респ. Северная Осетия - Алания, г. Владикавказ, СНО "Весна", сад 90/1	Владикавказ	15:09:0021701:87	0030020000000 Земли населенных пунктов	для садоводства или огородничества	13	13.021	418	759,23	317 358,14
20666	Республика Северная Осетия-Алания, г. Владикавказ, ул. Кутузова, 112, садоводческое некоммерческое объединение "Весна", сад № 260/3	Владикавказ	15:09:0021701:871	0030020000000 Земли населенных пунктов	Для садоводства	13	13.021	500	759,23	379 615,00
20667	Республика Северная Осетия-Алания, г. Владикавказ, ул. Кутузова, 112, садоводческое некоммерческое объединение "Весна", сад 40/1	Владикавказ	15:09:0021701:88	0030020000000 Земли населенных пунктов	под садоводство	13	13.021	460	759,23	349 245,80
20668	Республика Северная Осетия-Алания, г Владикавказ, СНО Весна, уч 24/1	Владикавказ	15:09:0021701:89	0030020000000 Земли населенных пунктов	Для садоводства	13	13.021	467	759,23	354 560,41
20669	Респ. Северная Осетия - Алания, г. Владикавказ, СНО "Весна", сад 39/1	Владикавказ	15:09:0021701:90	0030020000000 Земли населенных пунктов	Для садоводства	13	13.021	400	759,23	303 692,00
20670	Респ. Северная Осетия - Алания, г. Владикавказ, СНО "Весна", дом сад 31/1	Владикавказ	15:09:0021701:91	0030020000000 Земли населенных пунктов	Для садоводства	13	13.021	469	759,23	356 078,87
20671	Респ. Северная Осетия - Алания, г. Владикавказ, ул. Кутузова, 112, садоводческое некоммерческое объединение "Весна", участок №142/1	Владикавказ	15:09:0021701:92	0030020000000 Земли населенных пунктов	Для садоводства	13	13.021	419	759,23	318 117,37
20672	Респ. Северная Осетия - Алания, г. Владикавказ, СНО "Весна", сад 275/1	Владикавказ	15:09:0021701:93	0030020000000 Земли населенных пунктов	Для садоводства	13	13.021	450	759,23	341 653,50
20673	Республика Северная Осетия - Алания, г. Владикавказ, СНО "Весна", сад 327/1	Владикавказ	15:09:0021701:94	0030020000000 Земли населенных пунктов	Для садоводства	13	13.021	560	759,23	425 168,80
20674	Респ. Северная Осетия - Алания, г. Владикавказ, СНО "Весна", сад № 279/1	Владикавказ	15:09:0021701:95	0030020000000 Земли населенных пунктов	Для садоводства	13	13.021	587	759,23	445 668,01
20675	Респ. Северная Осетия - Алания, г. Владикавказ, СНО "Весна", сад №219/1	Владикавказ	15:09:0021701:96	0030020000000 Земли населенных пунктов	Для садоводства	13	13.021	586	759,23	444 908,78
20676	Республика Северная Осетия-Алания, г Владикавказ, СНО Весна, уч 383/1	Владикавказ	15:09:0021701:98	0030020000000 Земли населенных пунктов	под садоводство	13	13.021	486	759,23	368 985,78
20677	Респ. Северная Осетия - Алания, г. Владикавказ, СНО "Весна", сад 234/1	Владикавказ	15:09:0021701:99	0030020000000 Земли населенных пунктов	Для садоводства	13	13.021	815	759,23	618 772,45
20678	Респ. Северная Осетия - Алания, г. Владикавказ, ул. Ак. В. Абаева, дом 74	Владикавказ	15:09:0021804:1	0030020000000 Земли населенных пунктов	Для строительства индивидуального жилого дома	13	02.010	285	4 575,24	1 303 943,40
20679	Республика Северная Осетия-Алания, г Владикавказ, ул.Васо Абаева, 68 "б"	Владикавказ	15:09:0021804:10	0030020000000 Земли населенных пунктов	ИЖС	13	02.010	905	4 575,24	4 140 592,20
20680	Респ. Северная Осетия - Алания, г. Владикавказ, ул. Васо Абаева, дом 74б	Владикавказ	15:09:0021804:11	0030020000000 Земли населенных пунктов	ИЖС	13	02.010	600	4 575,24	2 745 144,00
20681	Республика Северная Осетия-Алания, г. Владикавказ, ул. В.Абаева, 62 "д"	Владикавказ	15:09:0021804:15	0030020000000 Земли населенных пунктов	для содержания и эксплуатации индивидуального жилого дома	13	02.010	600	4 575,24	2 745 144,00
20682	Респ. Северная Осетия - Алания, г. Владикавказ, ул. Турбинная, 2	Владикавказ	15:09:0021804:16	0030020000000 Земли населенных пунктов	Для содержания и эксплуатации жилого дома	13	02.010	450	4 575,24	2 058 858,00
20683	Респ. Северная Осетия - Алания, г. Владикавказ, ул. Васо Абаева, 62 "г"	Владикавказ	15:09:0021804:17	0030020000000 Земли населенных пунктов	Для содержания и эксплуатации жилого дома	13	02.010	600	4 575,24	2 745 144,00
20684	Респ. Северная Осетия - Алания, г. Владикавказ, ул. Васо Абаева, 62 в	Владикавказ	15:09:0021804:18	0030020000000 Земли населенных пунктов	Для строительства индивидуального жилого дома	13	02.010	600	4 575,24	2 745 144,00
20685	Северная Осетия - Алания респ, г Владикавказ, ул Турбинная, б/н	Владикавказ	15:09:0021804:193	0030020000000 Земли населенных пунктов	Для строительства индивидуального жилого дома	13	02.010	600	4 575,24	2 745 144,00
20686	Северная Осетия - Алания респ, г. Владикавказ, ул. Турбинная, 6 "а"	Владикавказ	15:09:0021804:194	0030020000000 Земли населенных пунктов	Под строительство индивидуального жилого дома	13	02.010	780	4 575,24	3 568 687,20
20687	Респ. Северная Осетия - Алания, г. Владикавказ, ул. Васо Абаева, 68 "в"	Владикавказ	15:09:0021804:2	0030020000000 Земли населенных пунктов	под строительство индивидуального жилого дома	13	02.010	145	4 575,24	663 409,80
20688	Респ. Северная Осетия - Алания, г. Владикавказ, ул. В. Абаева, дом 68 "в"	Владикавказ	15:09:0021804:20	0030020000000 Земли населенных пунктов	Для строительства индивидуального жилого дома	13	02.010	222	4 575,24	1 015 703,28
20689	Респ. Северная Осетия - Алания, г. Владикавказ, ул. В. Абаева, дом 70 "б"	Владикавказ	15:09:0021804:21	0030020000000 Земли населенных пунктов	Для содержания индивидуального жилого дома	13	02.010	778	4 575,24	3 559 536,72
20690	Республика Северная Осетия-Алания, г. Владикавказ, ул. В.Абаева, 62 "б"	Владикавказ	15:09:0021804:211	0030020000000 Земли населенных пунктов	Для содержания и эксплуатации общежития	2	02.050	48	5 422,04	260 257,92
20691	Республика Северная Осетия-Алания, г. Владикавказ, ул. В.Абаева, 62 "б"	Владикавказ	15:09:0021804:212	0030020000000 Земли населенных пунктов	Для содержания и эксплуатации общежития	2	02.050	1 065	5 422,04	5 774 472,60
20692	Республика Северная Осетия-Алания, г. Владикавказ, ул. Васо Абаева, 74 "а"	Владикавказ	15:09:0021804:239	0030020000000 Земли населенных пунктов	Для строительства хозяйственных построек и благоустройства прилегающей территории	13	02.010	147	4 575,24	672 560,28
20693	Республика Северная Осетия-Алания, г. Владикавказ, ул. В. Абаева, 62 "б"	Владикавказ	15:09:0021804:243	0030020000000 Земли населенных пунктов	индивидуальные жилые дома	13	02.010	389	4 575,24	1 779 768,36
20694	Республика Северная Осетия-Алания, г. Владикавказ, ул. Васо Абаева, 64 "Б"	Владикавказ	15:09:0021804:244	0030020000000 Земли населенных пунктов	индивидуальные жилые дома	13	02.010	300	4 575,24	1 372 572,00

№ п/п	Местоположение ЗУ	Район	Кадастровый номер ЗУ	Категория земель	Разрешенное использование по документу	Код вида разрешенного использования (в соответствии с классификатором видов разрешенного использования земельных участков)	Вид использования объектов недвижимости	Площадь	УПКС	КС
20695	Российская Федерация, Республика Северная Осетия-Алания, городской округ город Владикавказ, г. Владикавказ, ул. Турбинная, земельный участок 2Б	Владикавказ	15:09:0021804:251	003002000000 Земли населенных пунктов	Для содержания и эксплуатации индивидуального жилого дома	13	02.010	600	4 575,24	2 745 144,00
20696	Российская Федерация, Республика Северная Осетия - Алания г. Владикавказ, ул. Васо Абаева. д. 74, корп. А	Владикавказ	15:09:0021804:27	003002000000 Земли населенных пунктов	Эксплуатация многоквартирного дома	2	02.050	170	5 422,04	921 746,80
20697	Российская Федерация, Республика Северная Осетия - Алания г. Владикавказ, ул. Васо Абаева. 64	Владикавказ	15:09:0021804:28	003002000000 Земли населенных пунктов	Эксплуатация многоквартирного дома	2	02.050	422	5 422,04	2 288 100,88
20698	Республика Северная Осетия-Алания, г Владикавказ, ул Васо Абаева, д 74	Владикавказ	15:09:0021804:29	003002000000 Земли населенных пунктов	Эксплуатация многоквартирного дома	2	02.050	349	5 422,04	1 892 291,96
20699	Респ. Северная Осетия - Алания, г. Владикавказ, ул. Васо Абаева, 74	Владикавказ	15:09:0021804:32	003002000000 Земли населенных пунктов	Для содержания и эксплуатации капитального гаража	7	02.071	24	3 415,89	81 981,36
20700	Респ. Северная Осетия - Алания, г. Владикавказ, ул. Тубинная, 8	Владикавказ	15:09:0021804:33	003002000000 Земли населенных пунктов	Индивидуальное жилое строительство	13	02.010	400	4 575,24	1 830 096,00
20701	Республика Северная Осетия - Алания, г. Владикавказ, ул. Турбинная, 6	Владикавказ	15:09:0021804:34	003002000000 Земли населенных пунктов	Индивидуальное жилое строительство	13	02.010	400	4 575,24	1 830 096,00
20702	Респ. Северная Осетия - Алания, г. Владикавказ, ул. Турбинная, 4	Владикавказ	15:09:0021804:35	003002000000 Земли населенных пунктов	Индивидуальное жилое строительство	13	02.010	400	4 575,24	1 830 096,00
20703	Респ. Северная Осетия - Алания, г. Владикавказ, ул. В. Абаева, 64 "д"	Владикавказ	15:09:0021804:36	003002000000 Земли населенных пунктов	Под строительство индивидуального жилого дома	13	02.010	398	4 575,24	1 820 945,52
20704	Республика Северная Осетия-Алания, г. Владикавказ, ул. Васо Абаева, 72	Владикавказ	15:09:0021804:362	003002000000 Земли населенных пунктов	индивидуальные жилые дома	13	02.010	1 045	4 575,24	4 781 125,80
20705	Респ Северная Осетия - Алания, г Владикавказ, ул. Васо Абаева, 72	Владикавказ	15:09:0021804:370	003002000000 Земли населенных пунктов	Для индивидуального жилищного строительства	13	02.010	1 000	4 575,24	4 575 240,00
20706	Республика Северная Осетия-Алания, г. Владикавказ, ул. Васо Абаева, 68 "к"	Владикавказ	15:09:0021804:38	003002000000 Земли населенных пунктов	для строительства индивидуального жилого дома	13	02.010	600	4 575,24	2 745 144,00
20707	Респ. Северная Осетия - Алания, г. Владикавказ, ул. Васо Абаева, 68 "а"	Владикавказ	15:09:0021804:4	003002000000 Земли населенных пунктов	Для содержания и эксплуатации жилого дома	13	02.010	317	4 575,24	1 450 351,08
20708	Российская Федерация, Республика Северная Осетия - Алания г.о. город Владикавказ, г Владикавказ, ул Васо Абаева, земельный участок 64В	Владикавказ	15:09:0021804:403	003002000000 Земли населенных пунктов	Для индивидуального жилищного строительства	13	02.010	302	4 575,24	1 381 722,48
20709	Российская Федерация, Республика Северная Осетия-Алания, г. Владикавказ, ул. Турбинная	Владикавказ	15:09:0021804:404	003002000000 Земли населенных пунктов	Для размещения гаражей для собственных нужд	7	02.071	30	3 415,89	102 476,70
20710	Российская Федерация, Республика Северная Осетия-Алания, г. Владикавказ, ул. Турбинная	Владикавказ	15:09:0021804:405	003002000000 Земли населенных пунктов	Для размещения гаражей для собственных нужд	7	02.071	33	3 415,89	112 724,37
20711	Российская Федерация, Республика Северная Осетия - Алания, г. Владикавказ, ул. Васо Абаева	Владикавказ	15:09:0021804:406	003002000000 Земли населенных пунктов	Для размещения гаражей для собственных нужд	7	02.071	42	3 415,89	143 467,38
20712	Российская Федерация, Республика Северная Осетия - Алания, г. Владикавказ, ул. Васо Абаева, д.72Б	Владикавказ	15:09:0021804:410	003002000000 Земли населенных пунктов	Для индивидуального жилищного строительства	13	02.010	600	4 575,24	2 745 144,00
20713	Российская Федерация, Республика Северная Осетия - Алания, город Владикавказ, ул. Васо Абаева, 68В	Владикавказ	15:09:0021804:412	003002000000 Земли населенных пунктов	индивидуальные жилые дома, для индивидуального жилищного строительства	13	02.010	1 585	4 575,24	7 251 755,40
20714	Российская Федерация, Республика Северная Осетия-Алания, городской округ город Владикавказ, г. Владикавказ, ул. Турбинная	Владикавказ	15:09:0021804:414	003002000000 Земли населенных пунктов	Для размещения гаражей для собственных нужд	7	02.071	20	3 415,89	68 317,80
20715	Российская Федерация, Республика Северная Осетия - Алания, г Владикавказ, ул Турбинная, 9	Владикавказ	15:09:0021804:416	003002000000 Земли населенных пунктов	Для размещения гаражей для собственных нужд	7	02.071	45	3 415,89	153 715,05
20716	Российская Федерация, Республика Северная Осетия-Алания, городской округ город Владикавказ, г. Владикавказ, ул. Васо Абаева, земельный участок 64Ж	Владикавказ	15:09:0021804:418	003002000000 Земли населенных пунктов	Для индивидуального жилищного строительства	13	02.010	486	4 575,24	2 223 566,64
20717	Респ. Северная Осетия - Алания, г. Владикавказ, ул. В. Абаева, 72"а"	Владикавказ	15:09:0021804:5	003002000000 Земли населенных пунктов	Для содержания и эксплуатации индивидуального жилого дома	13	02.010	510	4 575,24	2 333 372,40
20718	Респ. Северная Осетия - Алания, г. Владикавказ, ул. В. Абаева, 68 "г"	Владикавказ	15:09:0021804:7	003002000000 Земли населенных пунктов	Для строительства индивидуального жилого дома	13	02.010	584	4 575,24	2 671 940,16
20719	Республика Северная Осетия-Алания, г Владикавказ, ул Васо Абаева, д 64-74	Владикавказ	15:09:0021804:8	003002000000 Земли населенных пунктов	Многоэтажные дома	2	02.060	40 690	5 422,04	220 622 807,60
20720	Респ. Северная Осетия - Алания, г. Владикавказ, ул. Турбинная, дом 1	Владикавказ	15:09:0021805:1	003002000000 Земли населенных пунктов	Для содержания и эксплуатации индивидуального жилого дома	13	02.010	528	4 575,24	2 415 726,72
20721	Республика Северная Осетия-Алания, г Владикавказ, ул Васо Абаева/Дарьяльская, д 82/14	Владикавказ	15:09:0021805:10	003002000000 Земли населенных пунктов	Для содержания и эксплуатации индивидуального жилого дома	13	02.010	362	4 575,24	1 656 236,88
20722	Респ. Северная Осетия - Алания, г. Владикавказ, ул. Дарьяльская, 12	Владикавказ	15:09:0021805:11	003002000000 Земли населенных пунктов	Для содержания и эксплуатации индивидуального жилого дома	13	02.010	382	4 575,24	1 747 741,68
20723	Респ. Северная Осетия - Алания, г. Владикавказ, ул. Дарьяльская, дом 10	Владикавказ	15:09:0021805:12	003002000000 Земли населенных пунктов	Для содержания и эксплуатации индивидуального жилого дома	13	02.010	386	4 575,24	1 766 042,64
20724	Респ. Северная Осетия - Алания, г. Владикавказ, ул. Дарьяльская, 8	Владикавказ	15:09:0021805:13	003002000000 Земли населенных пунктов	Для содержания и эксплуатации жилого дома	13	02.010	379	4 575,24	1 734 015,96
20725	Респ. Северная Осетия - Алания, г. Владикавказ, ул. Дарьяльская, дом 6	Владикавказ	15:09:0021805:14	003002000000 Земли населенных пунктов	Для содержания и эксплуатации индивидуального жилого дома	13	02.010	384	4 575,24	1 756 892,16
20726	Респ. Северная Осетия - Алания, г. Владикавказ, ул. Дарьяльская, 4	Владикавказ	15:09:0021805:15	003002000000 Земли населенных пунктов	Для содержания и эксплуатации жилого дома	13	02.010	398	4 575,24	1 820 945,52
20727	Респ. Северная Осетия - Алания, г. Владикавказ, ул. Дарьяльская, дом 2	Владикавказ	15:09:0021805:16	003002000000 Земли населенных пунктов	Для содержания и эксплуатации индивидуального жилого дома	13	02.010	531	4 575,24	2 429 452,44
20728	Респ. Северная Осетия - Алания, г. Владикавказ, ул. Турбинная, 3	Владикавказ	15:09:0021805:2	003002000000 Земли населенных пунктов	Для содержания и эксплуатации индивидуального жилого дома	13	02.010	415	4 575,24	1 898 724,60
20729	Респ. Северная Осетия - Алания, г. Владикавказ, ул. Тубинная, дом 5	Владикавказ	15:09:0021805:3	003002000000 Земли населенных пунктов	ИЖС	13	02.010	392	4 575,24	1 793 494,08
20730	Респ. Северная Осетия - Алания, г. Владикавказ, ул. Турбинная, 7	Владикавказ	15:09:0021805:4	003002000000 Земли населенных пунктов	Для содержания и эксплуатации жилого дома	13	02.010	383	4 575,24	1 752 316,92
20731	Респ. Северная Осетия - Алания, г. Владикавказ, ул. Турбинная, 9	Владикавказ	15:09:0021805:5	003002000000 Земли населенных пунктов	Для содержания и эксплуатации индивидуального жилого дома	13	02.010	390	4 575,24	1 784 343,60
20732	Респ. Северная Осетия - Алания, г. Владикавказ, ул. Тубинная, дом 11	Владикавказ	15:09:0021805:6	003002000000 Земли населенных пунктов	ИЖС	13	02.010	388	4 575,24	1 775 193,12
20733	Респ. Северная Осетия - Алания, г. Владикавказ, ул. Тубинная, дом 13/16	Владикавказ	15:09:0021805:7	003002000000 Земли населенных пунктов	ИЖС	13	02.010	438	4 575,24	2 003 955,12
20734	Респ. Северная Осетия - Алания, г. Владикавказ, ул. Васо Абаева, 78	Владикавказ	15:09:0021805:8	003002000000 Земли населенных пунктов	Под жилую застройку Индивидуальную	13	02.010	418	4 575,24	1 912 450,32
20735	Респ. Северная Осетия - Алания, г. Владикавказ, ул. Васо Абаева, 80	Владикавказ	15:09:0021805:9	003002000000 Земли населенных пунктов	ИЖС	13	02.010	416	4 575,24	1 903 299,84
20736	Респ. Северная Осетия - Алания, г. Владикавказ, ул. В. Абаева, 88	Владикавказ	15:09:0021806:1	003002000000 Земли населенных пунктов	Для содержания и эксплуатации индивидуального жилого дома	13	02.010	331	4 575,24	1 514 404,44
20737	Респ. Северная Осетия - Алания, г. Владикавказ, ул. Васо Абаева, дом 90	Владикавказ	15:09:0021806:10	003002000000 Земли населенных пунктов	ИЖС	13	02.010	642	4 575,24	2 937 304,08
20738	Респ. Северная Осетия - Алания, г. Владикавказ, ул. Малая, дом 6	Владикавказ	15:09:0021806:11	003002000000 Земли населенных пунктов	ИЖС	13	02.010	385	4 575,24	1 761 467,40
20739	Республика Северная Осетия - Алания, г. Владикавказ, ул. Малая, 4	Владикавказ	15:09:0021806:12	003002000000 Земли населенных пунктов	Индивидуальное жилищное строительство	13	02.010	406	4 575,24	1 857 547,44
20740	Респ. Северная Осетия - Алания, г. Владикавказ, ул. Малая, 2	Владикавказ	15:09:0021806:13	003002000000 Земли населенных пунктов	Для содержания и эксплуатации индивидуального жилого дома	13	02.010	882	4 575,24	4 035 361,68

№ пп	Местоположение ЗУ	Район	Кадастровый номер ЗУ	Категория земель	Разрешенное использование по документу	Код вида разрешенного использования (в соответствии с классификатором видов разрешенного использования земельных участков)	Вид использования объектов недвижимости	Площадь	УПКС	КС
20741	Российская Федерация, Республика Северная Осетия - Алания, г. Владикавказ, ул. Дарьяльская, 1	Владикавказ	15:09:0021806:14	003002000000 Земли населенных пунктов	Для содержания и эксплуатации капитального гаража	7	02.071	31	3 415,89	105 892,59
20742	Респ. Северная Осетия - Алания, г. Владикавказ, ул. Дарьяльская, 1	Владикавказ	15:09:0021806:2	003002000000 Земли населенных пунктов	Для содержания и эксплуатации индивидуального жилого дома	13	02.010	492	4 575,24	2 251 018,08
20743	Респ. Северная Осетия - Алания, г. Владикавказ, ул. Дарьяльская, 3	Владикавказ	15:09:0021806:3	003002000000 Земли населенных пунктов	Под строительство индивидуального жилого дома	13	02.010	421	4 575,24	1 926 176,04
20744	Респ. Северная Осетия - Алания, г. Владикавказ, ул. Дарьяльская, 5	Владикавказ	15:09:0021806:4	003002000000 Земли населенных пунктов	Под жилую застройку	13	02.010	394	4 575,24	1 802 644,56
20745	Респ. Северная Осетия - Алания, г. Владикавказ, ул. Дарьяльская, 7	Владикавказ	15:09:0021806:5	003002000000 Земли населенных пунктов	Для содержания и эксплуатации индивидуального жилого дома	13	02.010	385	4 575,24	1 761 467,40
20746	Респ. Северная Осетия - Алания, г. Владикавказ, ул. Дарьяльская, 9	Владикавказ	15:09:0021806:6	003002000000 Земли населенных пунктов	Под строительство индивидуального жилого дома	13	02.010	377	4 575,24	1 724 865,48
20747	Респ. Северная Осетия - Алания, г. Владикавказ, ул. Дарьяльская, дом 11	Владикавказ	15:09:0021806:7	003002000000 Земли населенных пунктов	ИЖС	13	02.010	377	4 575,24	1 724 865,48
20748	Респ. Северная Осетия - Алания, г. Владикавказ, ул. Васо Абаева, дом 84	Владикавказ	15:09:0021806:8	003002000000 Земли населенных пунктов	ИЖС	13	02.010	377	4 575,24	1 724 865,48
20749	Респ. Северная Осетия - Алания, г. Владикавказ, ул. Васо Абаева, дом 86	Владикавказ	15:09:0021806:9	003002000000 Земли населенных пунктов	Для содержания и эксплуатации индивидуального жилого дома	13	02.010	353	4 575,24	1 615 059,72
20750	Респ. Северная Осетия - Алания, г. Владикавказ, ул. Малая, 1	Владикавказ	15:09:0021807:1	003002000000 Земли населенных пунктов	Для содержания и эксплуатации индивидуального жилого дома	13	02.010	447	4 575,24	2 045 132,28
20751	Республика Северная Осетия-Алания, г Владикавказ, проезд Тупиковый, 2	Владикавказ	15:09:0021807:10	003002000000 Земли населенных пунктов	Для содержания и эксплуатации индивидуального жилого дома	13	02.010	827	4 575,24	3 783 723,48
20752	Респ. Северная Осетия - Алания, г. Владикавказ, ул. Малая, 1	Владикавказ	15:09:0021807:12	003002000000 Земли населенных пунктов	Для содержания и эксплуатации капитального гаража	7	02.071	27	3 415,89	92 229,03
20753	Республика Северная Осетия-Алания, г Владикавказ, ул Васо Абаева/Малая, д 92/7	Владикавказ	15:09:0021807:2	003002000000 Земли населенных пунктов	Для содержания и эксплуатации индивидуального жилого дома	13	02.010	422	4 575,24	1 930 751,28
20754	Республика Северная Осетия-Алания, г. Владикавказ, ул. Малая, 1	Владикавказ	15:09:0021807:26	003002000000 Земли населенных пунктов	Для содержания и эксплуатации индивидуального жилого дома	13	02.010	1 036	4 575,24	4 739 948,64
20755	Респ. Северная Осетия - Алания, г. Владикавказ, ул. Малая, 3	Владикавказ	15:09:0021807:3	003002000000 Земли населенных пунктов	Для содержания и эксплуатации индивидуального жилого дома	13	02.010	656	4 575,24	3 001 357,44
20756	Респ. Северная Осетия - Алания, г. Владикавказ, ул. Малая, дом 5	Владикавказ	15:09:0021807:4	003002000000 Земли населенных пунктов	Для содержания и эксплуатации индивидуального жилого дома	13	02.010	484	4 575,24	2 214 416,16
20757	Респ. Северная Осетия - Алания, г. Владикавказ, ул. Васо Абаева, дом 92	Владикавказ	15:09:0021807:5	003002000000 Земли населенных пунктов	ИЖС	13	02.010	424	4 575,24	1 939 901,76
20758	Респ. Северная Осетия - Алания, г. Владикавказ, ул. Васо Абаева, дом 94	Владикавказ	15:09:0021807:6	003002000000 Земли населенных пунктов	Для содержания и эксплуатации индивидуального жилого дома	13	02.010	423	4 575,24	1 935 326,52
20759	Респ. Северная Осетия - Алания, г. Владикавказ, ул. Васо Абаева, дом 96	Владикавказ	15:09:0021807:7	003002000000 Земли населенных пунктов	ИЖС	13	02.010	360	4 575,24	1 647 086,40
20760	Респ. Северная Осетия - Алания, г. Владикавказ, ул. Васо Абаева, дом 98	Владикавказ	15:09:0021807:8	003002000000 Земли населенных пунктов	ИЖС	13	02.010	357	4 575,24	1 633 360,68
20761	Респ. Северная Осетия - Алания, г. Владикавказ, ул. Васо Абаева, дом 100	Владикавказ	15:09:0021807:9	003002000000 Земли населенных пунктов	ИЖС	13	02.010	357	4 575,24	1 633 360,68
20762	Респ. Северная Осетия - Алания, г. Владикавказ, ул. Васо Абаева, дом 108	Владикавказ	15:09:0021808:1	003002000000 Земли населенных пунктов	Под жилую застройку Индивидуальную	13	02.010	752	4 575,24	3 440 580,48
20763	Республика Северная Осетия-Алания, г Владикавказ, восточная сторона р.Терек. 130 м северное Красногвардейского моста	Владикавказ	15:09:0021808:19	003002000000 Земли населенных пунктов	Многоквартирное жилищное строительство	2	02.060	1 800	5 422,04	9 759 672,00
20764	Республика Северная Осетия - Алания, г Владикавказ, ул Васо Абаева/Тупиковый, 102/1	Владикавказ	15:09:0021808:2	003002000000 Земли населенных пунктов	Для содержания и эксплуатации индивидуального жилого дома	13	02.010	750	4 575,24	3 431 430,00
20765	Республика Северная Осетия-Алания, г Владикавказ. восточная сторона р.Терек, 50 м северное Красногвардейского моста	Владикавказ	15:09:0021808:20	003002000000 Земли населенных пунктов	Для строительства спортивных объектов	3	05.012	651	596,42	388 269,42
20766	Республика Северная Осетия - Алания, г.Владикавказ, ул.Васо Абаева, 104	Владикавказ	15:09:0021808:3	003002000000 Земли населенных пунктов	Для содержания и эксплуатации индивидуального жилого дома	13	02.010	413	4 575,24	1 889 574,12
20767	Респ. Северная Осетия - Алания, г. Владикавказ, ул. Васо Абаева, дом 106	Владикавказ	15:09:0021808:4	003002000000 Земли населенных пунктов	ИЖС	13	02.010	451	4 575,24	2 063 433,24
20768	Респ. Северная Осетия - Алания, г. Владикавказ, ул. Васо Абаева, дом 106а	Владикавказ	15:09:0021808:5	003002000000 Земли населенных пунктов	ИЖС	13	02.010	169	4 575,24	773 215,56
20769	Респ. Северная Осетия - Алания, г. Владикавказ, ул. Васо Абаева, дом 108	Владикавказ	15:09:0021808:6	003002000000 Земли населенных пунктов	ИЖС	13	02.010	493	4 575,24	2 255 593,32
20770	Респ. Северная Осетия - Алания, г. Владикавказ, ул. Васо Абаева	Владикавказ	15:09:0021808:7	003002000000 Земли населенных пунктов	Резервные территории	12	12.030	11 685	1,67	19 513,95
20771	Респ. Северная Осетия - Алания, г. Владикавказ, ул. Васо Абаева, дом 102	Владикавказ	15:09:0021808:8	003002000000 Земли населенных пунктов	под ШГРП	6	03.012	2	2 223,04	4 446,08
20772	Респ. Северная Осетия - Алания, г. Владикавказ, ул. Васо Абаева, дом 71/85	Владикавказ	15:09:0021810:1	003002000000 Земли населенных пунктов	под многоэтажными домами	2	02.060	15 156	9 165,83	138 917 319,48
20773	Российская Федерация, Республика Северная Осетия - Алания, г.о. город Владикавказ, г Владикавказ, ул Васо Абаева, з/у 81	Владикавказ	15:09:0021810:173	003002000000 Земли населенных пунктов	Для индивидуального жилищного строительства	13	02.010	156	7 734,34	1 206 557,04
20774	Российская Федерация, Республика Северная Осетия-Алания, городской округ город Владикавказ, г. Владикавказ, ул. Васо Абаева	Владикавказ	15:09:0021810:175	003002000000 Земли населенных пунктов	Бытовое обслуживание	3	03.030	245	5 041,21	1 235 096,45
20775	Респ. Северная Осетия - Алания, г. Владикавказ, ул. Васо Абаева	Владикавказ	15:09:0021810:2	003002000000 Земли населенных пунктов	Резервные земли	12	12.030	1 655	1,67	2 763,85
20776	Респ. Северная Осетия - Алания, г. Владикавказ, ул. Васо Абаева	Владикавказ	15:09:0021811:1	003002000000 Земли населенных пунктов	Канализколлекторыканализ	6	11.030	11 515	3 757,99	43 273 254,85
20777	Респ. Северная Осетия - Алания, г. Владикавказ	Владикавказ	15:09:0021812:1	003002000000 Земли населенных пунктов	пойма р.Терек	6	11.030	111 841	2 223,04	248 627 016,64
20778	Республика Северная Осетия-Алания, г. Владикавказ. восточная сторона р. Терек. 619 м северное Красногвардейского моста	Владикавказ	15:09:0021812:4	003002000000 Земли населенных пунктов	Для строительства спортивных объектов	3	05.012	544	596,42	324 452,48
20779	Российская Федерация, Республика Северная Осетия - Алания, городской округ город Владикавказ, г. Владикавказ, ул. Васо Абаева, земельный участок 106В	Владикавказ	15:09:0021901:157	003002000000 Земли населенных пунктов	Автомобильные мойки	4	04.092	2 750	5 584,70	15 357 925,00
20780	Российская Федерация, Республика Северная Осетия-Алания, городской округ город Владикавказ, г. Владикавказ, ул. Васо Абаева, 108Г	Владикавказ	15:09:0021901:160	003002000000 Земли населенных пунктов	Для содержания и эксплуатации торгово-бытового центра, нежилых зданий	4	04.020	5 837	6 506,45	37 978 148,65
20781	Республика Северная Осетия-Алания, г Владикавказ, ул Васо Абаева	Владикавказ	15:09:0021901:161	003002000000 Земли населенных пунктов	Для содержания и эксплуатации торгово-бытового центра, нежилых зданий	4	04.020	1 459	6 506,45	9 492 910,55
20782	Российская Федерация, Республика Северная Осетия-Алания, г Владикавказ, ул Васо Абаева	Владикавказ	15:09:0021901:164	003002000000 Земли населенных пунктов	Для содержания и эксплуатации торгово-бытового центра	4	04.000	2 038	6 506,45	13 260 145,10
20783	Российская Федерация, Республика Северная Осетия - Алания, г. Владикавказ, ул. Васо Абаева	Владикавказ	15:09:0021901:167	003002000000 Земли населенных пунктов	Склады	6	06.000	2 333	2 494,14	5 818 828,62
20784	Российская Федерация, Республика Северная Осетия - Алания, г. Владикавказ, ул. Васо Абаева	Владикавказ	15:09:0021901:168	003002000000 Земли населенных пунктов	Для содержания и эксплуатации торгово-бытового центра	4	04.020	948	6 506,45	6 168 114,60
20785	Российская Федерация, Республика Северная Осетия - Алания, г. Владикавказ, ул. Васо Абаева	Владикавказ	15:09:0021901:169	003002000000 Земли населенных пунктов	Для содержания и эксплуатации торгово-бытового центра	4	04.020	155	6 506,45	1 008 499,75
20786	Респ. Северная Осетия - Алания, г. Владикавказ, п. Южный, ул. Васо Абаева, дом 108	Владикавказ	15:09:0021901:2	003002000000 Земли населенных пунктов	Резервные земли	12	12.030	2 858	1,67	4 772,86
20787	Респ. Северная Осетия - Алания, г. Владикавказ, п. Южный, ул. Васо Абаева, дом 108	Владикавказ	15:09:0021901:3	003002000000 Земли населенных пунктов	Резервные земли	12	12.030	24 645	1,67	41 157,15
20788	Республика Северная Осетия-Алания, г.Владикавказ, ул.Васо Абаева, 108	Владикавказ	15:09:0021901:8	003002000000 Земли населенных пунктов	Для содержания и эксплуатации нежилых зданий	3	03.080	708	1 518,17	1 074 864,36
20789	Респ. Северная Осетия - Алания, г. Владикавказ, ул. В. Абаева	Владикавказ	15:09:0021902:1	003002000000 Земли населенных пунктов	Пойма р.Терек	6	11.030	124 605	2 223,04	277 001 899,20
20790	Респ. Северная Осетия - Алания, г. Владикавказ, ул. В. Абаева, 87, корп 3	Владикавказ	15:09:0021903:10	003002000000 Земли населенных пунктов	Для содержания и эксплуатации трансформаторной подстанции (ТП)	6	03.012	47	2 223,04	104 482,88
20791	Республика Северная Осетия-Алания, г Владикавказ, ул Васо Абаева, д 87, корп 2	Владикавказ	15:09:0021903:11	003002000000 Земли населенных пунктов	Под жилой дом	13	02.010	909	4 575,24	4 158 893,16

№ пп	Местоположение ЗУ	Район	Кадастровый номер ЗУ	Категория земель	Разрешенное использование по документу	Код вида разрешенного использования (в соответствии с классификатором видов разрешенного использования земельных участков)	Вид использования объектов недвижимости	Площадь	УПКС	КС
20792	Республика Северная Осетия-Алания, г Владикавказ, ул Васо Абаева, д 87/1	Владикавказ	15:09:0021903:12	003002000000 Земли населенных пунктов	Под коммерческие объекты	4	04.040	180	6 506,45	1 171 161,00
20793	Республика Северная Осетия-Алания, г Владикавказ, ул Васо Абаева, д 87/1	Владикавказ	15:09:0021903:13	003002000000 Земли населенных пунктов	Под аптеку	4	04.040	173	6 506,45	1 125 615,85
20794	Республика Северная Осетия-Алания, г Владикавказ, п Южный, ул Васо Абаева	Владикавказ	15:09:0021903:14	003002000000 Земли населенных пунктов	Под гаражи	7	02.071	479	3 415,89	1 636 211,31
20795	Респ. Северная Осетия - Алания, г. Владикавказ, п. Южный, ул. Васо Абаева	Владикавказ	15:09:0021903:15	003002000000 Земли населенных пунктов	Резервные земли	12	12.030	364	1,67	607,88
20796	Российская Федерация, Республика Северная Осетия-Алания, городской округ город Владикавказ, г. Владикавказ, ул. Васо Абаева, 99	Владикавказ	15:09:0021903:16	003002000000 Земли населенных пунктов	Гостиничное обслуживание	5	04.070	1 041	4 771,40	4 967 027,40
20797	Республика Северная Осетия-Алания, г.Владикавказ, ул.Васо Абаева, 99	Владикавказ	15:09:0021903:17	003002000000 Земли населенных пунктов	Для завершения строительства магазина с хозяйственным двором	4	04.040	1 092	6 506,45	7 105 043,40
20798	Респ. Северная Осетия - Алания, г. Владикавказ, ул. В. Абаева, 87	Владикавказ	15:09:0021903:18	003002000000 Земли населенных пунктов	Для содержания и эксплуатации капитального гаража	7	02.071	20	3 415,89	68 317,80
20799	Российская Федерация, Республика Северная Осетия-Алания, г. Владикавказ, ул. Васо Абаева	Владикавказ	15:09:0021903:198	003002000000 Земли населенных пунктов	для размещения гаражей для собственных нужд	7	02.071	19	3 415,89	64 901,91
20800	Респ. Северная Осетия - Алания, г. Владикавказ, ул. В Абаева, 87/4	Владикавказ	15:09:0021903:20	003002000000 Земли населенных пунктов	Для содержания и эксплуатации капитального гаража	7	02.071	28	3 415,89	95 644,92
20801	Российская Федерация, Республика Северная Осетия-Алания, г Владикавказ, ул Васо Абаева, д 87/3	Владикавказ	15:09:0021903:200	003002000000 Земли населенных пунктов	Для размещения гаражей для собственных нужд	7	02.071	20	3 415,89	68 317,80
20802	Российская Федерация, Республика Северная Осетия-Алания, г Владикавказ, ул Васо Абаева, д 87, корп 7	Владикавказ	15:09:0021903:203	003002000000 Земли населенных пунктов	для размещения гаражей для собственных нужд	7	02.071	23	3 415,89	78 565,47
20803	Российская Федерация, Республика Северная Осетия - Алания, г. Владикавказ, ул. Васо Абаева, 87/3	Владикавказ	15:09:0021903:205	003002000000 Земли населенных пунктов	Для размещения гаражей для собственных нужд	7	02.071	20	3 415,89	68 317,80
20804	Российская Федерация, Республика Северная Осетия - Алания, г. Владикавказ, ул. Васо Абаева, 87	Владикавказ	15:09:0021903:207	003002000000 Земли населенных пунктов	Для размещения гаражей для собственных нужд	7	02.071	40	3 415,89	136 635,60
20805	Российская Федерация, Республика Северная Осетия - Алания, г. Владикавказ, ул. Васо Абаева, 87/3	Владикавказ	15:09:0021903:210	003002000000 Земли населенных пунктов	Для размещения гаражей для собственных нужд	7	02.071	31	3 415,89	105 892,59
20806	Респ. Северная Осетия – Алания, г. Владикавказ, ул. В. Абаева, 87, корпус 2	Владикавказ	15:09:0021903:23	003002000000 Земли населенных пунктов	Эксплуатация многоквартирного дома	2	02.050	919	5 422,04	4 982 854,76
20807	Российская Федерация, Республика Северная Осетия - Алания, г. Владикавказ, ул. Васо Абаева, д. 87 корп. 3	Владикавказ	15:09:0021903:24	003002000000 Земли населенных пунктов	Эксплуатация многоквартирного дома	2	02.050	1 137	5 422,04	6 164 858,48
20808	Российская Федерация, Республика Северная Осетия - Алания, г. Владикавказ, ул. Васо Абаева, д. 87. корп 4	Владикавказ	15:09:0021903:25	003002000000 Земли населенных пунктов	Эксплуатация многоквартирного дома	2	02.050	956	5 422,04	5 183 470,24
20809	Российская Федерация, Республика Северная Осетия - Алания, г. Владикавказ, ул. Васо Абаева, д. 87 корп. 7	Владикавказ	15:09:0021903:26	003002000000 Земли населенных пунктов	Эксплуатация многоквартирного дома	2	02.050	1 562	5 422,04	8 469 226,48
20810	Северная Осетия - Алания респ, г. Владикавказ, ул. Васо Абаева, 87/3-87	Владикавказ	15:09:0021903:27	003002000000 Земли населенных пунктов	Для содержания и эксплуатации гаража	7	02.071	160	3 415,89	546 542,40
20811	Респ. Северная Осетия - Алания, г. Владикавказ, ул. Васо Абаева, 83 А	Владикавказ	15:09:0021903:3	003002000000 Земли населенных пунктов	Для эксплуатации магазина №36	4	04.040	607	6 506,45	3 949 415,15
20812	Респ. Северная Осетия - Алания, г. Владикавказ, ул. Васо Абаева	Владикавказ	15:09:0021903:4	003002000000 Земли населенных пунктов	Для содержания и эксплуатации магазина	4	04.040	364	6 506,45	2 368 347,80
20813	Респ. Северная Осетия - Алания, г. Владикавказ, ул. В. Абаева, 87	Владикавказ	15:09:0021903:5	003002000000 Земли населенных пунктов	Для установки торгового коммерческого киоска	4	04.040	14	6 506,45	91 090,30
20814	Респ. Северная Осетия - Алания, г. Владикавказ, ул. В. Абаева, 87	Владикавказ	15:09:0021903:6	003002000000 Земли населенных пунктов	Для установки коммерческого торгового киоска	4	04.040	6	6 506,45	39 038,70
20815	Российская Федерация, Республика Северная Осетия-Алания, г. Владикавказ, ул. В.Абаева, 99а	Владикавказ	15:09:0021903:7	003002000000 Земли населенных пунктов	Бытовое обслуживание	3	03.030	540	2 982,12	1 610 344,80
20816	Российская Федерация, Республика Северная Осетия - Алания, г. Владикавказ, ул. Васо Абаева, д. 87 корп. 4	Владикавказ	15:09:0021903:71	003002000000 Земли населенных пунктов	Для содержания и эксплуатации капитального гаража	7	02.071	33	3 415,89	112 724,37
20817	Республика Северная Осетия-Алания, г. Владикавказ, ул. Васо Абаева	Владикавказ	15:09:0021903:73	003002000000 Земли населенных пунктов	Для содержания и эксплуатации капитального гаража	7	02.071	35	3 415,89	119 556,15
20818	Республика Северная Осетия-Алания, г Владикавказ, ул Васо Абаева, д 87, корп 2	Владикавказ	15:09:0021903:8	003002000000 Земли населенных пунктов	Под жилой дом	13	02.010	29 038	4 575,24	132 855 819,12
20819	Республика Северная Осетия-Алания, г Владикавказ, ул Васо Абаева, д 87, корп 4	Владикавказ	15:09:0021903:9	003002000000 Земли населенных пунктов	Под жилой дом	13	02.010	921	4 575,24	4 213 796,04
20820	Республика Северная Осетия - Алания, г. Владикавказ, ул. В. Абаева, 89	Владикавказ	15:09:0021904:1	003002000000 Земли населенных пунктов	Для содержания и эксплуатации котельной	6	03.012	604	2 223,04	1 342 716,16
20821	Респ. Северная Осетия – Алания, г. Владикавказ, ул. В. Абаева, 87, корпус 5	Владикавказ	15:09:0021904:10	003002000000 Земли населенных пунктов	Эксплуатация многоквартирного дома	2	02.050	1 136	5 422,04	6 159 437,44
20822	Российская Федерация, Республика Северная Осетия - Алания, г. Владикавказ, ул. Васо Абаева, д. 87, корп. 6	Владикавказ	15:09:0021904:11	003002000000 Земли населенных пунктов	Эксплуатация многоквартирного дома	2	02.050	849	5 422,04	4 603 311,96
20823	Российская Федерация, Республика Северная Осетия-Алания, г Владикавказ, ул Васо Абаева	Владикавказ	15:09:0021904:1182	003002000000 Земли населенных пунктов	Для содержания и эксплуатации зданий и сооружений. Магазины продовольственные и непродовольные	4	04.040	421	6 506,45	2 739 215,45
20824	Респ. Северная Осетия - Алания, г. Владикавказ, ул. В Абаева, 87/5	Владикавказ	15:09:0021904:12	003002000000 Земли населенных пунктов	Для содержания и эксплуатации металлического гаража	7	02.071	14	3 415,89	47 822,46
20825	Республика Северная Осетия-Алания, г Владикавказ, ул Васо Абаева, д 87, корп 5	Владикавказ	15:09:0021904:2	003002000000 Земли населенных пунктов	Под жилой дом	13	02.010	560	4 575,24	2 562 134,40
20826	Республика Северная Осетия-Алания, г Владикавказ, ул Васо Абаева, д 87, корп 5	Владикавказ	15:09:0021904:3	003002000000 Земли населенных пунктов	Под жилой дом	13	02.010	550	4 575,24	2 516 382,00
20827	Республика Северная Осетия-Алания, г Владикавказ, ул Васо Абаева, д 87, корп 6	Владикавказ	15:09:0021904:4	003002000000 Земли населенных пунктов	Под жилой дом	13	02.010	910	4 575,24	4 163 468,40
20828	Респ. Северная Осетия - Алания, г. Владикавказ, п. Южный, ул. Васо Абаева, дом 89	Владикавказ	15:09:0021904:5	003002000000 Земли населенных пунктов	Под жилой дом	13	02.010	3 819	4 575,24	17 472 841,56
20829	Республика Северная Осетия-Алания, г. Владикавказ, ул. В. Абаева, 87	Владикавказ	15:09:0021904:581	003002000000 Земли населенных пунктов	Для установки спортивных площадок с уличными тренажерами	3	05.012	685	596,42	408 547,70
20830	Республика Северная Осетия-Алания, г. Владикавказ, ул. Васо Абаева, 93	Владикавказ	15:09:0021904:585	003002000000 Земли населенных пунктов	Для содержания и эксплуатации жилого дома	13	02.010	1 103	4 575,24	5 046 489,72
20831	Республика Северная Осетия-Алания, г Владикавказ, п Южный, ул Васо Абаева	Владикавказ	15:09:0021904:6	003002000000 Земли населенных пунктов	Под кооперативные гаражи	7	02.071	591	3 415,89	2 018 790,99
20832	Респ. Северная Осетия - Алания, г. Владикавказ, ул. Васо Абаева, дом 87/1	Владикавказ	15:09:0021904:7	003002000000 Земли населенных пунктов	Для содержания и эксплуатации капитального гаража	7	02.071	20	3 415,89	68 317,80
20833	Республика Северная Осетия-Алания, г Владикавказ, ул.В.Абаева, 91 "а"	Владикавказ	15:09:0021904:731	003002000000 Земли населенных пунктов	Индивидуальные жилые дома	13	02.010	1 000	4 575,24	4 575 240,00
20834	Респ. Северная Осетия - Алания, г. Владикавказ, ул. Васо Абаева, 91 "в"	Владикавказ	15:09:0021904:8	003002000000 Земли населенных пунктов	Для содержания и эксплуатации индивидуального жилого дома	13	02.010	917	4 575,24	4 195 495,08
20835	Российская Федерация, Республика Северная Осетия - Алания, г. Владикавказ, ул. Васо Абаева, 89	Владикавказ	15:09:0021904:9	003002000000 Земли населенных пунктов	Эксплуатация многоквартирного дома	2	02.050	2 451	5 422,04	13 289 420,04
20836	Респ. Северная Осетия - Алания, г. Владикавказ, п. Южный, ул. Васо Абаева, дом 99	Владикавказ	15:09:0021905:1	003002000000 Земли населенных пунктов	Под промышленные объекты	6	06.000	1 031	2 491,14	4 065 942,34
20837	Российская Федерация, Республика Северная Осетия - Алания, г. Владикавказ, ул. Васо Абаева	Владикавказ	15:09:0021905:129	003002000000 Земли населенных пунктов	Для содержания и эксплуатации магазина	4	04.040	1 333	6 506,45	8 673 097,85
20838	Российская Федерация, Республика Северная Осетия - Алания, г. Владикавказ, ул. Васо Абаева	Владикавказ	15:09:0021905:130	003002000000 Земли населенных пунктов	Для содержания и эксплуатации магазина	4	04.040	344	6 506,45	2 238 218,80
20839	Российская Федерация, Республика Северная Осетия - Алания, г. Владикавказ, ул. Васо Абаева	Владикавказ	15:09:0021905:132	003002000000 Земли населенных пунктов	Для содержания и эксплуатации магазина	4	04.040	5	6 506,45	32 532,25

№ п/п	Местоположение ЗУ	Район	Кадастровый номер ЗУ	Категория земель	Разрешенное использование по документу	Код вида разрешенного использования (в соответствии с классификатором видов разрешенного использования земельных участков)	Вид использования объектов недвижимости	Площадь	УПКС	КС
20840	Российская Федерация, Республика Северная Осетия - Алания, г.о. город Владикавказ, г Владикавказ, ул Васо Абаева, д. 1	Владикавказ	15:09:0021905:134	003002000000 Земли населенных пунктов	Для содержания и эксплуатации магазина	4	04.040	394	6 506,45	2 563 541,30
20841	Российская Федерация, Республика Северная Осетия - Алания, г.о. город Владикавказ, г Владикавказ, ул Васо Абаева, д. 1	Владикавказ	15:09:0021905:135	003002000000 Земли населенных пунктов	Для содержания и эксплуатации магазина	4	04.040	125	6 506,45	813 306,25
20842	Российская Федерация, Республика Северная Осетия - Алания, г.о. город Владикавказ, г Владикавказ, ул Васо Абаева, д. 1	Владикавказ	15:09:0021905:136	003002000000 Земли населенных пунктов	Для содержания и эксплуатации магазина	4	04.040	125	6 506,45	813 306,25
20843	Респ. Северная Осетия - Алания, г. Владикавказ, п. Южный, ул. Васо Абаева, дом 99	Владикавказ	15:09:0021905:2	003002000000 Земли населенных пунктов	Под кафе	4	04.060	1 207	4 825,62	5 824 523,34
20844	Респ. Северная Осетия - Алания, г. Владикавказ, п. Южный, ул. Васо Абаева, дом 99	Владикавказ	15:09:0021905:3	003002000000 Земли населенных пунктов	Под жилую застройку	13	02.010	8 012	4 575,24	36 656 822,88
20845	Респ. Северная Осетия - Алания, г. Владикавказ, п. Южный, ул. Васо Абаева, дом 99	Владикавказ	15:09:0021905:4	003002000000 Земли населенных пунктов	Резервный земли	12	12.030	8 729	1,67	14 577,43
20846	Респ. Северная Осетия - Алания, г. Владикавказ, ул. Васо Абаева, дом 95 "а"	Владикавказ	15:09:0021905:5	003002000000 Земли населенных пунктов	Жилой дом	13	02.010	1 219	4 575,24	5 577 217,56
20847	Республика Северная Осетия-Алания, г.Владикавказ, ул.Элитовцев Осетии, д.99в	Владикавказ	15:09:0021905:6	003002000000 Земли населенных пунктов	Под строительство автотехцентра	4	04.099	750	5 584,70	4 188 525,00
20848	Республика Северная Осетия-Алания, г. Владикавказ, ул. Васо Абаева, 99 "б"	Владикавказ	15:09:0021905:9	003002000000 Земли населенных пунктов	Магазины (Размещение объектов капитального строительства, предназначенных для продажи товаров, торговая площадь которых составляет до 5000 кв. м)	4	04.040	236	6 506,45	1 535 522,20
20849	Респ. Северная Осетия - Алания, г. Владикавказ, п. Южный, ул. Васо Абаева	Владикавказ	15:09:0021906:1	003002000000 Земли населенных пунктов	Резервный земли	12	12.030	6 094	1,67	10 176,98
20850	Республика Северная Осетия-Алания, г. Владикавказ, ул. Защитников Осетии, 174-176	Владикавказ	15:09:0021906:3	003002000000 Земли населенных пунктов	Для установки спортивных площадок с уличными тренажерами	3	05.012	964	227,21	219 030,44
20851	Респ. Северная Осетия - Алания, г. Владикавказ, ул. Камбердиева, дом 39	Владикавказ	15:09:0021907:1	003002000000 Земли населенных пунктов	ИЖС	13	02.010	375	1 742,95	653 606,25
20852	Республика Северная Осетия - Алания, г. Владикавказ, ул. Камбердиева, 25	Владикавказ	15:09:0021907:10	003002000000 Земли населенных пунктов	Индивидуальное жилищное строительство	13	02.010	689	1 742,95	1 200 892,55
20853	Респ. Северная Осетия - Алания, г. Владикавказ, ул. Камбердиева, дом 23	Владикавказ	15:09:0021907:12	003002000000 Земли населенных пунктов	ИЖС	13	02.010	635	1 742,95	1 106 773,25
20854	Респ. Северная Осетия - Алания, г. Владикавказ, ул. Камбердиева, дом 21	Владикавказ	15:09:0021907:13	003002000000 Земли населенных пунктов	ИЖС	13	02.010	614	1 742,95	1 070 171,30
20855	Респ. Северная Осетия - Алания, г. Владикавказ, ул. Камбердиева, дом 19	Владикавказ	15:09:0021907:14	003002000000 Земли населенных пунктов	ИЖС	13	02.010	344	1 742,95	599 574,80
20856	Респ. Северная Осетия - Алания, г. Владикавказ, ул. Камбердиева, дом 19	Владикавказ	15:09:0021907:15	003002000000 Земли населенных пунктов	ИЖС	13	02.010	239	1 742,95	416 565,05
20857	Респ. Северная Осетия - Алания, г. Владикавказ, ул. Камбердиева, дом 17	Владикавказ	15:09:0021907:16	003002000000 Земли населенных пунктов	ИЖС	13	02.010	533	1 742,95	928 992,35
20858	Респ. Северная Осетия - Алания, г. Владикавказ, ул. Камбердиева, дом 15	Владикавказ	15:09:0021907:17	003002000000 Земли населенных пунктов	ИЖС	13	02.010	282	1 742,95	491 511,90
20859	Респ. Северная Осетия - Алания, г. Владикавказ, ул. Камбердиева, дом 15	Владикавказ	15:09:0021907:18	003002000000 Земли населенных пунктов	ИЖС	13	02.010	221	1 742,95	385 191,95
20860	Респ. Северная Осетия - Алания, г. Владикавказ, ул. Камбердиева, дом 39	Владикавказ	15:09:0021907:2	003002000000 Земли населенных пунктов	ИЖС	13	02.010	121	1 742,95	210 896,95
20861	Респ. Северная Осетия - Алания, г. Владикавказ, ул. Камбердиева, дом 11	Владикавказ	15:09:0021907:21	003002000000 Земли населенных пунктов	Для содержания и эксплуатации индивидуального жилого дома	13	02.010	415	1 742,95	723 324,25
20862	Респ. Северная Осетия - Алания, г. Владикавказ, ул. Камбердиева, 9	Владикавказ	15:09:0021907:22	003002000000 Земли населенных пунктов	Для содержания и эксплуатации индивидуального жилого дома	13	02.010	387	1 742,95	674 521,65
20863	Респ. Северная Осетия - Алания, г. Владикавказ, ул. Камбердиева, дом 7	Владикавказ	15:09:0021907:23	003002000000 Земли населенных пунктов	ИЖС	13	02.010	537	1 742,95	935 964,15
20864	Респ. Северная Осетия - Алания, г. Владикавказ, ул. Камбердиева, дом 5	Владикавказ	15:09:0021907:24	003002000000 Земли населенных пунктов	ИЖС	13	02.010	640	1 742,95	1 115 488,00
20865	Респ. Северная Осетия - Алания, г. Владикавказ, ул. Камбердиева, дом 3	Владикавказ	15:09:0021907:25	003002000000 Земли населенных пунктов	ИЖС	13	02.010	582	1 742,95	1 014 396,90
20866	Респ. Северная Осетия - Алания, г. Владикавказ, ул. Камбердиева, дом 3	Владикавказ	15:09:0021907:26	003002000000 Земли населенных пунктов	ИЖС	13	02.010	226	1 742,95	393 906,70
20867	Республика Северная Осетия-Алания, г. Владикавказ, ул. Камбердиева, 1	Владикавказ	15:09:0021907:27	003002000000 Земли населенных пунктов	Индивидуальное жилищное строительство	13	02.010	685	1 742,95	1 193 920,75
20868	Респ. Северная Осетия - Алания, г. Владикавказ, ул. Камбердиева, 1а	Владикавказ	15:09:0021907:28	003002000000 Земли населенных пунктов	Для содержания и эксплуатации трансформаторной подстанции (ТП-216)	6	03.012	28	846,87	23 712,36
20869	Респ. Северная Осетия - Алания, г. Владикавказ, ул. Камбердиева, дом 39	Владикавказ	15:09:0021907:3	003002000000 Земли населенных пунктов	ИЖС	13	02.010	164	1 742,95	285 843,80
20870	Респ. Северная Осетия - Алания, г. Владикавказ, ул. Камбердиева, дом 37	Владикавказ	15:09:0021907:4	003002000000 Земли населенных пунктов	ИЖС	13	02.010	201	1 742,95	350 332,95
20871	Респ. Северная Осетия - Алания, г. Владикавказ, ул. Камбердиева, 35	Владикавказ	15:09:0021907:5	003002000000 Земли населенных пунктов	Индивидуальное жилищное строительство	13	02.010	463	1 742,95	806 985,85
20872	Республика Северная Осетия-Алания, г. Владикавказ, ул. Камбердиева, 13	Владикавказ	15:09:0021907:54	003002000000 Земли населенных пунктов	Для содержания и эксплуатации жилого дома	13	02.010	463	1 742,95	806 985,85
20873	Респ. Северная Осетия - Алания, г. Владикавказ, ул. Камбердиева, дом 33	Владикавказ	15:09:0021907:6	003002000000 Земли населенных пунктов	ИЖС	13	02.010	544	1 742,95	948 164,80
20874	Респ. Северная Осетия - Алания, г. Владикавказ, ул. Камбердиева, 31	Владикавказ	15:09:0021907:7	003002000000 Земли населенных пунктов	Индивидуальное жилищное строительство	13	02.010	637	1 742,95	1 110 259,15
20875	Респ. Северная Осетия - Алания, г. Владикавказ, ул. Камбердиева, 29	Владикавказ	15:09:0021907:8	003002000000 Земли населенных пунктов	Индивидуальное жилищное строительство	13	02.010	680	1 742,95	1 185 206,00
20876	Респ. Северная Осетия - Алания, г. Владикавказ, ул. Камбердиева, 27	Владикавказ	15:09:0021907:9	003002000000 Земли населенных пунктов	Для индивидуального жилищного строительства	13	02.010	688	1 742,95	1 199 149,60
20877	Респ. Северная Осетия - Алания, г. Владикавказ, п. Южный, ул. Камбердиева, 6 "А"	Владикавказ	15:09:0021908:1	003002000000 Земли населенных пунктов	Для строительства индивидуального жилого дома	13	02.010	510	1 742,95	888 904,50
20878	Респ. Северная Осетия - Алания, г. Владикавказ, п. Южный, ул. Камбердиева, дом 20	Владикавказ	15:09:0021908:10	003002000000 Земли населенных пунктов	ИЖС	13	02.010	453	1 742,95	789 556,35
20879	Респ. Северная Осетия - Алания, г. Владикавказ, п. Южный, ул. Камбердиева	Владикавказ	15:09:0021908:11	003002000000 Земли населенных пунктов	Резервный земли	12	12.030	912	1,67	1 523,04
20880	Респ. Северная Осетия - Алания, г. Владикавказ, п. Южный, ул. Камбердиева, дом 2-в	Владикавказ	15:09:0021908:12	003002000000 Земли населенных пунктов	Под коммерческие объекты	4	04.040	162	2 478,65	401 541,30
20881	Республика Северная Осетия-Алания, г.Владикавказ, ул.Камбердиева, 24	Владикавказ	15:09:0021908:13	003002000000 Земли населенных пунктов	Для содержания и эксплуатации индивидуального жилого дома	13	02.010	350	1 742,95	610 032,50
20882	Республика Северная Осетия-Алания, г.Владикавказ, ул.Камбердиева, 24	Владикавказ	15:09:0021908:14	003002000000 Земли населенных пунктов	Для содержания и эксплуатации индивидуального жилого дома	13	02.010	363	1 742,95	632 690,85
20883	Российская Федерация, Республика Северная Осетия - Алания, г Владикавказ, п Южный, ул.Камбердиева, 4 "д"	Владикавказ	15:09:0021908:15	003002000000 Земли населенных пунктов	Эксплуатация жилого дома	13	02.010	600	1 742,95	1 045 770,00
20884	Российская Федерация, Республика Северная Осетия - Алания, г.Владикавказ, п.Южный, ул.Камбердиева, 4 "в"	Владикавказ	15:09:0021908:16	003002000000 Земли населенных пунктов	Для строительства индивидуального жилого дома	13	02.010	600	1 742,95	1 045 770,00
20885	Российская Федерация, Республика Северная Осетия - Алания, г. Владикавказ, ул. Камбердиева, 4 б	Владикавказ	15:09:0021908:167	003002000000 Земли населенных пунктов	Под строительство индивидуального жилого дома	13	02.010	600	1 742,95	1 045 770,00
20886	Российская Федерация, Республика Северная Осетия-Алания, г.Владикавказ, ул.Камбердиева, 4 "г"	Владикавказ	15:09:0021908:168	003002000000 Земли населенных пунктов	Для индивидуального жилищного строительства	13	02.010	561	1 742,95	977 794,95
20887	Северная Осетия - Алания респ, г. Владикавказ, СНО "Южный", участок 405	Владикавказ	15:09:0021908:17	003002000000 Земли населенных пунктов	Под садоводство	13.021	578	646,27	373 544,06
20888	Российская Федерация, Республика Северная Осетия - Алания, г. Владикавказ, ул. Камбердиева, 2	Владикавказ	15:09:0021908:171	003002000000 Земли населенных пунктов	Для индивидуального жилищного строительства	13	02.010	500	1 742,95	871 475,00
20889	Российская Федерация, Республика Северная Осетия-Алания, городской округ город Владикавказ, г. Владикавказ, ул. Камбердиева, 16	Владикавказ	15:09:0021908:172	003002000000 Земли населенных пунктов	Для индивидуального жилищного строительства	13	02.010	549	1 742,95	956 879,55
20890	Республика Северная Осетия-Алания, г. Владикавказ, ул. Камбердиева, 6	Владикавказ	15:09:0021908:18	003002000000 Земли населенных пунктов	Для содержания и эксплуатации жилого дома	13	02.010	770	1 742,95	1 342 071,50

№ пп	Местоположение ЗУ	Район	Кадастровый номер ЗУ	Категория земель	Разрешенное использование по документу	Код вида разрешенного использования (в соответствии с классификатором видов разрешенного использования земельных участков)	Вид использования объектов недвижимости	Площадь	УПКС	КС
20891	Российская Федерация, Республика Северная Осетия-Алания, г. Владикавказ, ул. Камбердиева, 26	Владикавказ	15:09:0021908:2	0030020000000 Земли населенных пунктов	Под строительство индивидуального жилого дома	13	02.010	644	1 742,95	1 122 459,80
20892	Респ. Северная Осетия - Алания, г. Владикавказ, ул. Камбердиева, 2 "а"	Владикавказ	15:09:0021908:3	0030020000000 Земли населенных пунктов	Для индивидуального жилищного строительства	13	02.010	164	1 742,95	285 843,80
20893	Республика Северная Осетия-Алания, г. Владикавказ, ул. Камбердиева, 26	Владикавказ	15:09:0021908:47	0030020000000 Земли населенных пунктов	Для содержания и эксплуатации индивидуального жилого дома	13	02.010	627	1 742,95	1 092 829,65
20894	Республика Северная Осетия-Алания, г. Владикавказ, ул. Камбердиева, 28	Владикавказ	15:09:0021908:48	0030020000000 Земли населенных пунктов	Для содержания и эксплуатации индивидуального жилого дома	13	02.010	573	1 742,95	998 710,35
20895	Респ. Северная Осетия - Алания, г. Владикавказ, п. Южный, ул. Камбердиева, дом 26	Владикавказ	15:09:0021908:5	0030020000000 Земли населенных пунктов	ИЖС	13	02.010	600	1 742,95	1 045 770,00
20896	Респ. Северная Осетия - Алания, г. Владикавказ, п. Южный, ул. Камбердиева, дом 24	Владикавказ	15:09:0021908:7	0030020000000 Земли населенных пунктов	ИЖС	13	02.010	450	1 742,95	784 327,50
20897	Респ. Северная Осетия - Алания, г. Владикавказ, п. Южный, ул. Камбердиева, 22	Владикавказ	15:09:0021908:8	0030020000000 Земли населенных пунктов	Для индивидуального жилищного строительства	13	02.010	562	1 742,95	979 537,90
20898	Республика Северная Осетия-Алания г Владикавказ, ул Защитников Осетии/Оружейная, д 172/1	Владикавказ	15:09:0021909:1	0030020000000 Земли населенных пунктов	Жилой дом	13	02.010	471	1 742,95	820 939,45
20899	Респ. Северная Осетия - Алания, г. Владикавказ, ул. Оружейная, дом 3	Владикавказ	15:09:0021909:10	0030020000000 Земли населенных пунктов	ИЖС	13	02.010	378	1 742,95	658 835,10
20900	Респ. Северная Осетия - Алания, г. Владикавказ, ул. Оружейная, дом 7	Владикавказ	15:09:0021909:11	0030020000000 Земли населенных пунктов	ИЖС	13	02.010	659	1 742,95	1 148 604,05
20901	Северная Осетия - Алания респ, г. Владикавказ, ул. Защитников Осетии, 174	Владикавказ	15:09:0021909:2	0030020000000 Земли населенных пунктов	Индивидуальное жилищное строительство	13	02.010	445	1 742,95	775 612,75
20902	Респ. Северная Осетия - Алания, г. Владикавказ, ул. Защитников Осетии, 176	Владикавказ	15:09:0021909:3	0030020000000 Земли населенных пунктов	Для содержания и эксплуатации Индивидуального жилого дома	13	02.010	459	1 742,95	800 014,05
20903	Республика Северная Осетия-Алания, г Владикавказ, ул Защитников Осетии/Крайняя, д 178/2	Владикавказ	15:09:0021909:4	0030020000000 Земли населенных пунктов	Для содержания и эксплуатации индивидуального жилого дома	13	02.010	527	1 742,95	918 534,65
20904	Республика Северная Осетия-Алания, г Владикавказ, ул Ленино-Ленинская/Крайняя, д 71/4	Владикавказ	15:09:0021909:5	0030020000000 Земли населенных пунктов	Для завершения строительства и дальнейшей эксплуатации индивидуального жилого дома	13	02.010	479	1 742,95	834 870,05
20905	Респ. Северная Осетия - Алания, г. Владикавказ, ул. Ленино-Ленинская, дом 69	Владикавказ	15:09:0021909:6	0030020000000 Земли населенных пунктов	ИЖС	13	02.010	262	1 742,95	456 652,90
20906	Респ. Северная Осетия - Алания, г. Владикавказ, ул. Ленино-Ленинская, дом 69	Владикавказ	15:09:0021909:7	0030020000000 Земли населенных пунктов	ИЖС	13	02.010	241	1 742,95	420 050,95
20907	Респ. Северная Осетия - Алания, г. Владикавказ, ул. Оружейная, дом 3	Владикавказ	15:09:0021909:8	0030020000000 Земли населенных пунктов	ИЖС	13	02.010	456	1 742,95	794 785,20
20908	Респ. Северная Осетия - Алания, г. Владикавказ, ул. Оружейная, дом 5	Владикавказ	15:09:0021909:9	0030020000000 Земли населенных пунктов	ИЖС	13	02.010	78	1 742,95	135 950,10
20909	Российская Федерация, Республика Северная Осетия-Алания, городской округ город Владикавказ г. Владикавказ, ул. Оружейная, 4	Владикавказ	15:09:0021910:1	0030020000000 Земли населенных пунктов	Для содержания и эксплуатации индивидуального жилого дома	13	02.010	508	1 742,95	885 418,60
20910	Респ. Северная Осетия - Алания, г. Владикавказ, ул. Загородная, 3	Владикавказ	15:09:0021910:10	0030020000000 Земли населенных пунктов	Для содержания и эксплуатации индивидуального жилого дома	13	02.010	617	1 742,95	1 075 400,15
20911	Респ. Северная Осетия - Алания, г. Владикавказ, ул. Защитников Осетии/ Загородная, 162/1	Владикавказ	15:09:0021910:11	0030020000000 Земли населенных пунктов	Для содержания и эксплуатации индивидуального жилого дома	13	02.010	435	1 742,95	758 183,25
20912	Республика Северная Осетия-Алания, г Владикавказ, ул Защитников Осетии, д 166	Владикавказ	15:09:0021910:12	0030020000000 Земли населенных пунктов	ИЖС	13	02.010	456	1 742,95	794 785,20
20913	Республика Северная Осетия-Алания, г Владикавказ, ул Защитников Осетии, д 168	Владикавказ	15:09:0021910:13	0030020000000 Земли населенных пунктов	ИЖС	13	02.010	452	1 742,95	787 813,40
20914	Респ. Северная Осетия - Алания, г. Владикавказ, ул. Загородная, дом 7	Владикавказ	15:09:0021910:14	0030020000000 Земли населенных пунктов	Для содержания и эксплуатации индивидуального жилого дома	13	02.010	431	1 742,95	751 211,45
20915	Респ. Северная Осетия - Алания, г. Владикавказ, ул. Защитников Осетии, 164	Владикавказ	15:09:0021910:15	0030020000000 Земли населенных пунктов	Для содержания и эксплуатации индивидуального жилого дома	13	02.010	463	1 742,95	806 985,85
20916	Республика Северная Осетия-Алания, г Владикавказ, ул Защитников Осетии	Владикавказ	15:09:0021910:167	0030020000000 Земли населенных пунктов	Индивидуальный жилой дом	13	02.010	173	1 742,95	301 530,35
20917	Республика Северная Осетия-Алания, г. Владикавказ, ул. Оружейная, 2	Владикавказ	15:09:0021910:168	0030020000000 Земли населенных пунктов	Индивидуальный [redacted] дома	13	02.010	271	1 742,95	472 339,45
20918	Респ. Северная Осетия - Алания, г. Владикавказ, ул. Оружейная, дом 6	Владикавказ	15:09:0021910:2	0030020000000 Земли населенных пунктов	ИЖС	13	02.010	163	1 742,95	284 100,85
20919	Респ. Северная Осетия - Алания, г. Владикавказ, ул. Оружейная, дом 6	Владикавказ	15:09:0021910:3	0030020000000 Земли населенных пунктов	ИЖС	13	02.010	95	1 742,95	165 580,25
20920	Респ. Северная Осетия - Алания, г. Владикавказ, ул. Оружейная, дом 8	Владикавказ	15:09:0021910:4	0030020000000 Земли населенных пунктов	ИЖС	13	02.010	184	1 742,95	320 702,80
20921	Республика Северная Осетия-Алания, г Владикавказ, ул Загородная/Оружейная, д 9/8	Владикавказ	15:09:0021910:5	0030020000000 Земли населенных пунктов	ИЖС	13	02.010	224	1 742,95	390 420,80
20922	Республика Северная Осетия-Алания, г Владикавказ, ул Загородная/Оружейная, д 9/8	Владикавказ	15:09:0021910:6	0030020000000 Земли населенных пунктов	ИЖС	13	02.010	225	1 742,95	392 163,75
20923	Респ. Северная Осетия - Алания, г. Владикавказ, ул. Загородная, дом 5	Владикавказ	15:09:0021910:9	0030020000000 Земли населенных пунктов	Для содержания и эксплуатации индивидуального жилого дома	13	02.010	508	1 742,95	885 418,60
20924	Республика Северная Осетия-Алания, г Владикавказ, ул Защитников Осетии/Васо Абаева, д 160	Владикавказ	15:09:0021911:1	0030020000000 Земли населенных пунктов	ИЖС	13	02.010	450	1 742,95	784 327,50
20925	Респ. Северная Осетия - Алания, г. Владикавказ, ул. Дачная, дом 9	Владикавказ	15:09:0021911:10	0030020000000 Земли населенных пунктов	ИЖС	13	02.010	109	1 742,95	189 981,55
20926	Респ. Северная Осетия - Алания, г. Владикавказ, ул. Дачная, дом 9	Владикавказ	15:09:0021911:11	0030020000000 Земли населенных пунктов	ИЖС	13	02.010	108	1 742,95	188 238,60
20927	Респ. Северная Осетия - Алания, г. Владикавказ, ул. Дачная, дом 11	Владикавказ	15:09:0021911:12	0030020000000 Земли населенных пунктов	ИЖС	13	02.010	435	1 742,95	758 183,25
20928	Респ. Северная Осетия - Алания, г. Владикавказ, ул. Дачная, дом 13	Владикавказ	15:09:0021911:13	0030020000000 Земли населенных пунктов	ИЖС	13	02.010	176	1 742,95	306 759,20
20929	Респ. Северная Осетия - Алания, г. Владикавказ, ул. Дачная, дом 13	Владикавказ	15:09:0021911:14	0030020000000 Земли населенных пунктов	ИЖС	13	02.010	244	1 742,95	425 279,80
20930	Респ. Северная Осетия - Алания, г. Владикавказ, ул. Загородная, дом 4	Владикавказ	15:09:0021911:15	0030020000000 Земли населенных пунктов	Индивидуальный жилой дом	13	02.010	430	1 742,95	749 468,50
20931	Респ. Северная Осетия - Алания, г. Владикавказ, ул. Загородная, 6	Владикавказ	15:09:0021911:16	0030020000000 Земли населенных пунктов	Индивидуальное жилищное строительство	13	02.010	443	1 742,95	772 126,85
20932	Респ. Северная Осетия - Алания, г. Владикавказ, ул. Загородная, 8	Владикавказ	15:09:0021911:17	0030020000000 Земли населенных пунктов	Для содержания и эксплуатации индивидуального жилого дома	13	02.010	432	1 742,95	752 954,40
20933	Республика Северная Осетия-Алания, г Владикавказ, ул Загородная, д 10	Владикавказ	15:09:0021911:18	0030020000000 Земли населенных пунктов	Для содержания и эксплуатации индивидуального жилого дома	13	02.010	440	1 742,95	766 898,00
20934	Респ. Северная Осетия - Алания, г. Владикавказ, ул. Загородная, дом 12	Владикавказ	15:09:0021911:19	0030020000000 Земли населенных пунктов	ИЖС	13	02.010	278	1 742,95	484 540,10
20935	Республика Северная Осетия-Алания, г Владикавказ, ул Защитников Осетии/Васо Абаева, д 158	Владикавказ	15:09:0021911:2	0030020000000 Земли населенных пунктов	ИЖС	13	02.010	450	1 742,95	784 327,50
20936	Респ. Северная Осетия - Алания, г. Владикавказ, ул. Загородная, дом 12	Владикавказ	15:09:0021911:20	0030020000000 Земли населенных пунктов	ИЖС	13	02.010	157	1 742,95	273 643,15
20937	Российская Федерация, Республика Северная Осетия-Алания, городской округ город Владикавказ г. Владикавказ, ул. Загородная, дом 14	Владикавказ	15:09:0021911:21	0030020000000 Земли населенных пунктов	ИЖС	13	02.010	464	1 742,95	808 728,80
20938	Респ. Северная Осетия - Алания, г. Владикавказ, ул Защитников Осетии, дом 156	Владикавказ	15:09:0021911:3	0030020000000 Земли населенных пунктов	ИЖС	13	02.010	450	1 742,95	784 327,50
20939	Республика Северная Осетия-Алания, г. Владикавказ, ул. Защитников Осетии, 154	Владикавказ	15:09:0021911:4	0030020000000 Земли населенных пунктов	Для содержания и эксплуатации индивидуального жилого дома	13	02.010	461	1 742,95	803 499,95
20940	Респ. Северная Осетия - Алания, г. Владикавказ, ул. Дачная, 3	Владикавказ	15:09:0021911:5	0030020000000 Земли населенных пунктов	Для содержания и эксплуатации индивидуального жилого дома	13	02.010	440	1 742,95	766 898,00
20941	Респ. Северная Осетия - Алания, г. Владикавказ, ул. Дачная, 5	Владикавказ	15:09:0021911:6	0030020000000 Земли населенных пунктов	Для содержания и эксплуатации индивидуального жилого дома	13	02.010	440	1 742,95	766 898,00
20942	Республика Северная Осетия-Алания, г Владикавказ, п Южный, ул Дачная, 7	Владикавказ	15:09:0021911:7	0030020000000 Земли населенных пунктов	Для содержания и эксплуатации индивидуального жилого дома	13	02.010	403	1 742,95	702 408,85
20943	Респ. Северная Осетия - Алания, г. Владикавказ, ул. Дачная, 9	Владикавказ	15:09:0021911:8	0030020000000 Земли населенных пунктов	Для содержания и эксплуатации индивидуального жилого дома	13	02.010	464	1 742,95	808 728,80
20944	Респ. Северная Осетия - Алания, г. Владикавказ, ул. Дачная, дом 9	Владикавказ	15:09:0021911:9	0030020000000 Земли населенных пунктов	ИЖС	13	02.010	109	1 742,95	189 981,55

№ пп	Местоположение ЗУ	Район	Кадастровый номер ЗУ	Категория земель	Разрешенное использование по документу	Код вида разрешенного использования (в соответствии с классификатором видов разрешенного использования земельных участков)	Вид использования объектов недвижимости	Площадь	УПКС	КС
20945	Республика Северная Осетия-Алания, г Владикавказ, п. Южный, ул Защитников Осетии/Дачная, д 152/2	Владикавказ	15:09:0021912:1	003002000000 Земли населенных пунктов	Для содержания и эксплуатации индивидуального жилого дома	13	02.010	445	1 742,95	775 612,75
20946	Респ. Северная Осетия - Алания, г. Владикавказ, ул. Дачная, 8	Владикавказ	15:09:0021912:10	003002000000 Земли населенных пунктов	Для содержания и эксплуатации индивидуального жилого дома	13	02.010	427	1 742,95	744 239,65
20947	Республика Северная Осетия-Алания, г Владикавказ, п Южный, ул Дачная, д 10	Владикавказ	15:09:0021912:11	003002000000 Земли населенных пунктов	Для содержания и эксплуатации индивидуального жилого дома	13	02.010	438	1 742,95	763 412,10
20948	Республика Северная Осетия-Алания, г Владикавказ, п Южный, ул Дачная, д 12	Владикавказ	15:09:0021912:12	003002000000 Земли населенных пунктов	Для содержания и эксплуатации индивидуального жилого дома	13	02.010	413	1 742,95	719 838,35
20949	Респ. Северная Осетия - Алания, г. Владикавказ, п. Южный, ул. Курганная, дом 3	Владикавказ	15:09:0021912:15	003002000000 Земли населенных пунктов	Для содержания и эксплуатации индивидуального жилого дома	13	02.010	440	1 742,95	766 898,00
20950	Респ. Северная Осетия - Алания, г. Владикавказ, п. Южный, ул. Курганная, 5	Владикавказ	15:09:0021912:16	003002000000 Земли населенных пунктов	Для содержания и эксплуатации индивидуального жилого дома	13	02.010	432	1 742,95	752 954,40
20951	Респ. Северная Осетия - Алания, г. Владикавказ, п. Южный, ул. Курганная, дом 7	Владикавказ	15:09:0021912:17	003002000000 Земли населенных пунктов	ИЖС	13	02.010	425	1 742,95	740 753,75
20952	Респ. Северная Осетия - Алания, г. Владикавказ, п. Южный, ул. Курганная, дом 9	Владикавказ	15:09:0021912:18	003002000000 Земли населенных пунктов	ИЖС	13	02.010	439	1 742,95	765 155,05
20953	Респ. Северная Осетия - Алания, г. Владикавказ, п. Южный, ул. Курганная, дом 11	Владикавказ	15:09:0021912:19	003002000000 Земли населенных пунктов	ИЖС	13	02.010	430	1 742,95	754 697,35
20954	Респ. Северная Осетия - Алания, г. Владикавказ, п. Южный, ул. Курганная, дом 13	Владикавказ	15:09:0021912:20	003002000000 Земли населенных пунктов	ИЖС	13	02.010	416	1 742,95	725 067,20
20955	Республика Северная Осетия-Алания, г Владикавказ, ул Длинно-Долинская/Дачная, д 59/14	Владикавказ	15:09:0021912:21	003002000000 Земли населенных пунктов	Жилой дом с хозпостройками	13	02.010	464	1 742,95	808 728,80
20956	Респ. Северная Осетия - Алания, г. Владикавказ, п. Южный, ул. Защитников Осетии, дом 150	Владикавказ	15:09:0021912:3	003002000000 Земли населенных пунктов	Для содержания и эксплуатации индивидуального жилого дома	13	02.010	444	1 742,95	773 869,80
20957	Респ. Северная Осетия - Алания, г. Владикавказ, п. Южный, ул. Защитников Осетии, 148	Владикавказ	15:09:0021912:4	003002000000 Земли населенных пунктов	Для содержания и эксплуатации индивидуального жилого дома	13	02.010	447	1 742,95	779 098,65
20958	Респ. Северная Осетия - Алания, г. Владикавказ, ул. Защитников Осетии,146	Владикавказ	15:09:0021912:6	003002000000 Земли населенных пунктов	Для содержания и эксплуатации индивидуального жилого дома	13	02.010	454	1 742,95	791 299,30
20959	Российская Федерация, Республика Северная Осетия - Алания г. Владикавказ, ул. Дачная, 4	Владикавказ	15:09:0021912:7	003002000000 Земли населенных пунктов	Индивидуальное жилищное строительство	13	02.010	450	1 742,95	784 327,50
20960	Республика Северная Осетия-Алания, г Владикавказ, п Южный, ул Дачная, д 6	Владикавказ	15:09:0021912:9	003002000000 Земли населенных пунктов	ИЖС	13	02.010	431	1 742,95	751 211,45
20961	Республика Северная Осетия-Алания, г. Владикавказ, ул. Курганная	Владикавказ	15:09:0021913:116	003002000000 Земли населенных пунктов	Для индивидуального жилищного строительства	13	02.010	1 004	1 742,95	1 749 921,80
20962	Российская Федерация, Республика Северная Осетия-Алания, городской округ город Владикавказ, г. Владикавказ, ул. Длинно-Долинская, земельный участок 138В	Владикавказ	15:09:0021913:119	003002000000 Земли населенных пунктов	Для индивидуального жилищного строительства	13	02.010	582	1 742,95	1 014 396,90
20963	Российская Федерация, Республика Северная Осетия-Алания, городской округ город Владикавказ, г. Владикавказ, ул. Курганная	Владикавказ	15:09:0021913:120	003002000000 Земли населенных пунктов	Для индивидуального жилищного строительства	13	02.010	841	1 742,95	1 465 820,95
20964	Российская Федерация, Республика Северная Осетия-Алания, городской округ город Владикавказ, г. Владикавказ, ул. Курганная	Владикавказ	15:09:0021913:121	003002000000 Земли населенных пунктов	Для индивидуального жилищного строительства	13	02.010	228	1 742,95	397 392,60
20965	Респ. Северная Осетия - Алания, г. Владикавказ, п. Южный, ул. Защитников Осетии, 57	Владикавказ	15:09:0021915:1	003002000000 Земли населенных пунктов	Для содержания и эксплуатации часовни	3	03:070	4 323	3,04	13 141,92
20966	Республика Северная Осетия-Алания, г Владикавказ, ул Защитников Осетии, д 55	Владикавказ	15:09:0021915:2	003002000000 Земли населенных пунктов	Для содержания и эксплуатации АЗС №10	4	04:095	4 077	3 532,07	14 400 249,39
20967	Респ. Северная Осетия - Алания, г. Владикавказ, п. Южный	Владикавказ	15:09:0021915:3	003002000000 Земли населенных пунктов	Резервные земли	12	12.030	20 730	1,67	34 619,10
20968	Респ. Северная Осетия - Алания, г. Владикавказ, п. Южный, ул. Защитников Осетии, дом 144а/2	Владикавказ	15:09:0021916:1	003002000000 Земли населенных пунктов	ИЖС	13	02.010	364	1 742,95	634 433,80
20969	Респ. Северная Осетия - Алания, г. Владикавказ, п. Южный, ул. Пограничная, дом 7	Владикавказ	15:09:0021916:10	003002000000 Земли населенных пунктов	ИЖС	13	02.010	641	1 742,95	1 117 230,95
20970	Респ. Северная Осетия - Алания, г. Владикавказ, п. Южный, ул. Пограничная, дом 7	Владикавказ	15:09:0021916:11	003002000000 Земли населенных пунктов	ИЖС	13	02.010	641	1 742,95	1 117 230,95
20971	Респ. Северная Осетия - Алания, г. Владикавказ, п. Южный, ул. Пограничная, дом 3	Владикавказ	15:09:0021916:14	003002000000 Земли населенных пунктов	ИЖС	13	02.010	722	1 742,95	1 258 409,90
20972	Респ. Северная Осетия - Алания, г. Владикавказ, п. Южный	Владикавказ	15:09:0021916:16	003002000000 Земли населенных пунктов	Под овраг	6	11.010	1 486	846,87	1 258 448,82
20973	Российская Федерация, Республика Северная Осетия - Алания, г. Владикавказ, ул. Защитников Осетии/Пограничная	Владикавказ	15:09:0021916:167	003002000000 Земли населенных пунктов	Для содержания и эксплуатации индивидуального жилого дома	13	02.010	224	1 742,95	390 420,80
20974	Российская Федерация, Республика Северная Осетия - Алания г. Владикавказ, ул. Защитников Осетии/Пограничная	Владикавказ	15:09:0021916:168	003002000000 Земли населенных пунктов	Для содержания и эксплуатации индивидуального жилого дома	13	02.010	271	1 742,95	472 339,45
20975	Российская Федерация, Республика Северная Осетия - Алания г. Владикавказ, ул. Защитников Осетии/Пограничная	Владикавказ	15:09:0021916:169	003002000000 Земли населенных пунктов	Для содержания и эксплуатации индивидуального жилого дома	13	02.010	225	1 742,95	392 163,75
20976	Респ. Северная Осетия - Алания, г. Владикавказ, п. Южный, ул. Пограничная, 5	Владикавказ	15:09:0021916:17	003002000000 Земли населенных пунктов	Для содержания и эксплуатации индивидуального жилого дома	13	02.010	604	1 742,95	1 052 741,80
20977	Респ. Северная Осетия - Алания, г. Владикавказ, п. Южный, ул. Защитников Осетии, дом 144а/2	Владикавказ	15:09:0021916:2	003002000000 Земли населенных пунктов	ИЖС	13	02.010	386	1 742,95	672 778,70
20978	Респ. Северная Осетия - Алания, г. Владикавказ, п. Южный, ул. Курганная, дом 4	Владикавказ	15:09:0021916:3	003002000000 Земли населенных пунктов	Для содержания и эксплуатации индивидуального жилого дома	13	02.010	734	1 742,95	1 279 325,30
20979	Республика Северная Осетия-Алания, г. Владикавказ, ул. Курганная, 4 "а"	Владикавказ	15:09:0021916:4	003002000000 Земли населенных пунктов	Для содержания и эксплуатации индивидуального жилого дома	13	02.010	502	1 742,95	874 960,90
20980	Респ. Северная Осетия - Алания, г. Владикавказ, п. Южный, ул. Курганная, 2/54	Владикавказ	15:09:0021916:5	003002000000 Земли населенных пунктов	Индивидуальное жилищное строительство	13	02.010	740	1 742,95	1 289 783,00
20981	Республика Северная Осетия-Алания, г Владикавказ, п Южный, ул Длинно-Долинская, д 55/11	Владикавказ	15:09:0021916:6	003002000000 Земли населенных пунктов	ИЖС	13	02.010	435	1 742,95	758 183,25
20982	Республика Северная Осетия-Алания, г Владикавказ, п Южный, ул Длинно-Долинская, д 55/11	Владикавказ	15:09:0021916:7	003002000000 Земли населенных пунктов	ИЖС	13	02.010	444	1 742,95	773 869,80
20983	Респ. Северная Осетия - Алания, г. Владикавказ, п. Южный, ул. Пограничная, 9	Владикавказ	15:09:0021916:8	003002000000 Земли населенных пунктов	Для содержания и эксплуатации индивидуального жилого дома	13	02.010	624	1 742,95	1 087 600,80
20984	Респ. Северная Осетия - Алания, г. Владикавказ, п. Южный, ул. Пограничная, дом 7	Владикавказ	15:09:0021916:9	003002000000 Земли населенных пунктов	ИЖС	13	02.010	641	1 742,95	1 117 230,95
20985	Республика Северная Осетия-Алания, г Владикавказ, ш Транзит. В/ч 55	Владикавказ	15:09:0021917:1	003002000000 Земли населенных пунктов	Для обеспечения обороны и безопасности	3	08:030	109 509	1 518,17	166 253 278,53
20986	Республика Северная Осетия-Алания, г Владикавказ, ул Васо Абаева, д б/н	Владикавказ	15:09:0021918:1	003002000000 Земли населенных пунктов	Под канал ГЭС	6	11:030	55 396	2 223,04	123 147 523,84
20987	Российская Федерация, Республика Северная Осетия-Алания, городской округ город Владикавказ, г. Владикавказ, ул. Длинно-Долинская, земельный участок 138Г	Владикавказ	15:09:0021919:1	003002000000 Земли населенных пунктов	Для содержания и эксплуатации индивидуального жилого дома	13	02.010	366	1 742,95	637 919,70
20988	Респ. Северная Осетия - Алания, г. Владикавказ, п. Южный, ул. Курганная, дом 15	Владикавказ	15:09:0021919:10	003002000000 Земли населенных пунктов	Под пестов	10	10.010	2 766	5,08	14 051,28
20989	Респ. Северная Осетия - Алания, г. Владикавказ, п. Южный, ул. Курганная, дом 15	Владикавказ	15:09:0021919:11	003002000000 Земли населенных пунктов	Под питомник	6	06:000	2 843	950,15	2 701 276,45
20990	Респ. Северная Осетия - Алания, г. Владикавказ, п. Южный, ул. Длинно-Долинская, дом 116	Владикавказ	15:09:0021919:2	003002000000 Земли населенных пунктов	Под жилую застройку	13	02.010	654	1 742,95	1 139 889,30
20991	Республика Северная Осетия - Алания, г.Владикавказ, пос.Южный, ул.Длинно-Долинская, 140	Владикавказ	15:09:0021919:3	003002000000 Земли населенных пунктов	Под жилую застройку	13	02.010	1 151	1 742,95	2 006 135,45
20992	Респ. Северная Осетия - Алания, г. Владикавказ, п. Южный, ул. Длинно-Долинская, дом 112	Владикавказ	15:09:0021919:4	003002000000 Земли населенных пунктов	Под жилую застройку	13	02.010	1 047	1 742,95	1 824 868,65
20993	Респ. Северная Осетия - Алания, г. Владикавказ, п. Южный, ул. Длинно-Долинская, дом 108	Владикавказ	15:09:0021919:5	003002000000 Земли населенных пунктов	ИЖС	13	02.010	548	1 742,95	955 136,60
20994	Респ. Северная Осетия - Алания, г. Владикавказ, п. Южный, ул. Длинно-Долинская, дом 106	Владикавказ	15:09:0021919:6	003002000000 Земли населенных пунктов	ИЖС	13	02.010	767	1 742,95	1 336 842,65
20995	Респ. Северная Осетия - Алания, г. Владикавказ, п. Южный, ул. Длинно-Долинская, дом 104	Владикавказ	15:09:0021919:7	003002000000 Земли населенных пунктов	Под жилую застройку	13	02.010	522	1 742,95	909 819,90
20996	Республика Северная Осетия - Алания, г Владикавказ, пос.Южный, ул.Длинно-Долинская, 102	Владикавказ	15:09:0021919:8	003002000000 Земли населенных пунктов	Для содержания и эксплуатации индивидуального жилого дома	13	02.010	633	1 742,95	1 103 287,35
20997	Республика Северная Осетия-Алания, г. Владикавказ, ул. Длинно-Долинская, 100	Владикавказ	15:09:0021919:9	003002000000 Земли населенных пунктов	Для содержания и эксплуатации индивидуального жилого дома	13	02.010	519	1 742,95	904 591,05

№ пп	Местоположение ЗУ	Район	Кадастровый номер ЗУ	Категория земель	Разрешенное использование по документу	Код вида разрешенного использования (в соответствии с классификатором видов разрешенного использования земельных участков)	Вид использования объектов недвижимости	Площадь	УПКС	КС
20998	Респ. Северная Осетия - Алания, г. Владикавказ, (ул. Торская), ул. Защитников Осетии, 41	Владикавказ	15:09:0022001:1	003002000000 Земли населенных пунктов	Для содержания и эксплуатации котельной	6	03:012	92	846,87	77 912,04
20999	Российская Федерация,Республика Северная Осетия-Алания, городской округ город Владикавказ, г. Владикавказ, ул. Защитников Осетии, земельный участок 51В	Владикавказ	15:09:0022001:173	003002000000 Земли населенных пунктов	для содержания и эксплуатации жилого дома, для индивидуальной жилой застройки	13	02:010	123	1 742,95	214 382,85
21000	Российская Федерация, Республика Северная Осетия-Алания, городской округ город Владикавказ, г. Владикавказ, ул. Защитников Осетии, земельный участок 41В	Владикавказ	15:09:0022001:186	003002000000 Земли населенных пунктов	Для индивидуального жилищного строительства	13	02:010	1 000	1 742,95	1 742 950,00
21001	Респ. Северная Осетия - Алания, г. Владикавказ, п. Южный, ул. Защитников Осетии, дом 39	Владикавказ	15:09:0022001:2	003002000000 Земли населенных пунктов	Под жилой дом	13	02:010	872	1 742,95	1 519 852,40
21002	Республика Северная Осетия-Алания, г. Владикавказ, ул. Защитников Осетии, д.41	Владикавказ	15:09:0022001:3	003002000000 Земли населенных пунктов	Под кафе	4	04:000	414	1 838,33	761 068,62
21003	Северная Осетия - Алания респ. г. Владикавказ, ул. Защитников Осетии, 41	Владикавказ	15:09:0022001:4	003002000000 Земли населенных пунктов	Под жилой дом	13	02:010	1 000	1 742,95	1 742 950,00
21004	Респ. Северная Осетия - Алания, г. Владикавказ, п. Южный, ул. Защитников Осетии, дом 43	Владикавказ	15:09:0022001:5	003002000000 Земли населенных пунктов	Под жилой дом	13	02:010	2 859	1 742,95	4 983 094,05
21005	Республика Северная Осетия-Алания, г. Владикавказ, ул. Защитников Осетии, 51	Владикавказ	15:09:0022001:51	003002000000 Земли населенных пунктов	для содержания и эксплуатации жилого дома	13	02:010	410	1 742,95	714 609,50
21006	Республика Северная Осетия-Алания, г. Владикавказ, ул. Защитников Осетии, 51	Владикавказ	15:09:0022001:52	003002000000 Земли населенных пунктов	для содержания и эксплуатации жилого дома	13	02:010	409	1 742,95	712 866,55
21007	Республика Северная Осетия-Алания, г. Владикавказ, ул. Защитников Осетии, 51	Владикавказ	15:09:0022001:54	003002000000 Земли населенных пунктов	Для содержания и эксплуатации жилого дома	13	02:010	58	1 742,95	101 091,10
21008	Респ. Северная Осетия - Алания, г. Владикавказ, ул. Защитников Осетии, 43	Владикавказ	15:09:0022001:6	003002000000 Земли населенных пунктов	Для содержания и эксплуатации трансформаторной подстанции (ТП)	6	03:012	70	846,87	59 280,90
21009	Респ. Северная Осетия - Алания, г. Владикавказ, ул. Защитников Осетии, дом 43	Владикавказ	15:09:0022001:7	003002000000 Земли населенных пунктов	Многоквартирный жилой дом	2	02:050	2 291	2 065,54	4 732 152,14
21010	Респ. Северная Осетия - Алания, г. Владикавказ, ул. Защитников Осетии, 41	Владикавказ	15:09:0022001:8	003002000000 Земли населенных пунктов	Для содержания и эксплуатации капитального гаража	7	02:071	21	1 301,29	27 327,09
21011	Респ. Северная Осетия - Алания, г. Владикавказ, ул. Защитников Осетии, 41	Владикавказ	15:09:0022001:9	003002000000 Земли населенных пунктов	Для содержания и эксплуатации капитального гаража	7	02:071	21	1 301,29	27 327,09
21012	Респ. Северная Осетия - Алания, г. Владикавказ, п. Южный, ул. Пограничная/Таркая, дом 2/142	Владикавказ	15:09:0022002:1	003002000000 Земли населенных пунктов	Для содержания и эксплуатации индивидуального жилого дома	13	02:010	500	1 742,95	871 475,00
21013	Северная Осетия - Алания респ. г. Владикавказ, п. Южный, ул. Сельская, 9	Владикавказ	15:09:0022002:10	003002000000 Земли населенных пунктов	Для содержания и эксплуатации индивидуального жилого дома	13	02:010	487	1 742,95	848 816,65
21014	Респ. Северная Осетия - Алания, г. Владикавказ, п. Южный, ул. Сельская, дом 7	Владикавказ	15:09:0022002:11	003002000000 Земли населенных пунктов	ИЖС	13	02:010	253	1 742,95	440 966,35
21015	Респ. Северная Осетия - Алания, г. Владикавказ, п. Южный, ул. Сельская, дом 7	Владикавказ	15:09:0022002:12	003002000000 Земли населенных пунктов	ИЖС	13	02:010	252	1 742,95	439 223,40
21016	Республика Северная Осетия-Алания, г. Владикавказ, ул. Сельская, 5	Владикавказ	15:09:0022002:13	003002000000 Земли населенных пунктов	Для содержания и эксплуатации индивидуального жилого дома	13	02:010	493	1 742,95	859 274,35
21017	Респ. Северная Осетия - Алания, г. Владикавказ, п. Южный, ул. Сельская, 3	Владикавказ	15:09:0022002:14	003002000000 Земли населенных пунктов	Индивидуальное жилищное строительство	13	02:010	495	1 742,95	862 760,25
21018	Республика Северная Осетия-Алания, г. Владикавказ, ул. Защитников Осетии/Сельская, д. 136/1	Владикавказ	15:09:0022002:15	003002000000 Земли населенных пунктов	ИЖС	13	02:010	422	1 742,95	735 524,90
21019	Респ. Северная Осетия - Алания, г. Владикавказ, п. Южный, ул. Защитников Осетии, дом 138	Владикавказ	15:09:0022002:16	003002000000 Земли населенных пунктов	ИЖС	13	02:010	308	1 742,95	536 828,60
21020	Респ. Северная Осетия - Алания, г. Владикавказ, п. Южный, ул. Защитников Осетии, дом 138	Владикавказ	15:09:0022002:17	003002000000 Земли населенных пунктов	ИЖС	13	02:010	24	1 742,95	41 830,80
21021	Респ. Северная Осетия - Алания, г. Владикавказ, п. Южный, ул. Защитников Осетии, дом 138	Владикавказ	15:09:0022002:18	003002000000 Земли населенных пунктов	ИЖС	13	02:010	24	1 742,95	41 830,80
21022	Респ. Северная Осетия - Алания, г. Владикавказ, п. Южный, ул. Защитников Осетии, дом 138	Владикавказ	15:09:0022002:19	003002000000 Земли населенных пунктов	ИЖС	13	02:010	24	1 742,95	41 830,80
21023	Республика Северная Осетия-Алания, г. Владикавказ, ул. Пограничная/Защитников Осетии, д. 2/142	Владикавказ	15:09:0022002:2	003002000000 Земли населенных пунктов	ИЖС	13	02:010	482	1 742,95	840 101,90
21024	Республика Северная Осетия-Алания, г. Владикавказ, п. Южный, ул. Защитников Осетии, д. 138	Владикавказ	15:09:0022002:20	003002000000 Земли населенных пунктов	ИЖС	13	02:010	24	1 742,95	41 830,80
21025	Респ. Северная Осетия - Алания, г. Владикавказ, п. Южный, ул. Защитников Осетии, дом 138	Владикавказ	15:09:0022002:21	003002000000 Земли населенных пунктов	ИЖС	13	02:010	24	1 742,95	41 830,80
21026	Респ. Северная Осетия - Алания, г. Владикавказ, п. Южный, ул. Защитников Осетии, дом 140	Владикавказ	15:09:0022002:22	003002000000 Земли населенных пунктов	ИЖС	13	02:010	354	1 742,95	617 004,30
21027	Респ. Северная Осетия - Алания, г. Владикавказ, ул. Защитников Осетии, 140	Владикавказ	15:09:0022002:23	003002000000 Земли населенных пунктов	Для содержания и эксплуатации индивидуального жилого дома	13	02:010	446	1 742,95	777 355,70
21028	Республика Северная Осетия-Алания, г. Владикавказ, ул. Защитников Осетии/Сельская, д. 136/1	Владикавказ	15:09:0022002:24	003002000000 Земли населенных пунктов	Под газораспределительный пункт	6	03:012	4	846,87	3 387,48
21029	Респ. Северная Осетия - Алания, г. Владикавказ, п. Южный, ул. Пограничная, 4	Владикавказ	15:09:0022002:3	003002000000 Земли населенных пунктов	Для содержания и эксплуатации индивидуального жилого дома	13	02:010	484	1 742,95	843 587,80
21030	Респ. Северная Осетия - Алания, г. Владикавказ, ул. Пограничная, 6	Владикавказ	15:09:0022002:4	003002000000 Земли населенных пунктов	Для содержания и эксплуатации индивидуального жилого дома	13	02:010	506	1 742,95	881 932,70
21031	Респ. Северная Осетия - Алания, г. Владикавказ, п. Южный, ул. Пограничная, дом 8	Владикавказ	15:09:0022002:5	003002000000 Земли населенных пунктов	ИЖС	13	02:010	479	1 742,95	834 873,05
21032	Республика Северная Осетия-Алания, г. Владикавказ, ул. Пограничная/Плиево-Лолинская, д. 12/53	Владикавказ	15:09:0022002:6	003002000000 Земли населенных пунктов	ИЖС	13	02:010	87	1 742,95	151 636,65
21033	Республика Северная Осетия-Алания, г. Владикавказ, ул. Плиево-Лолинская/Пограничная, д. 53/12	Владикавказ	15:09:0022002:7	003002000000 Земли населенных пунктов	ИЖС	13	02:010	432	1 742,95	752 954,40
21034	Республика Северная Осетия-Алания, г. Владикавказ, ул. Плиево-Лолинская/Сельская, д. 51/11	Владикавказ	15:09:0022002:8	003002000000 Земли населенных пунктов	ИЖС	13	02:010	270	1 742,95	470 596,50
21035	Республика Северная Осетия-Алания, г. Владикавказ, п. Южный, ул. Плиево-Лолинская/Сельская, д. 51/11	Владикавказ	15:09:0022002:9	003002000000 Земли населенных пунктов	Для содержания и эксплуатации индивидуального жилого дома	13	02:010	539	1 742,95	939 450,05
21036	Респ. Северная Осетия - Алания, г. Владикавказ, ул. Защитников Осетии, 37	Владикавказ	15:09:0022003:1	003002000000 Земли населенных пунктов	Республиканский противотуберкулезный диспансер	3	03:040	1 944	3 965,83	7 709 573,52
21037	Респ. Северная Осетия - Алания, г. Владикавказ, ул. Защитников Осетии, 51а	Владикавказ	15:09:0022003:10	003002000000 Земли населенных пунктов	Для содержания и эксплуатации хозяйственных построек	7	02:071	56	1 301,29	72 872,24
21038	Респ. Северная Осетия - Алания, г. Владикавказ, п. Южный, ул. Защитников Осетии, дом 39	Владикавказ	15:09:0022003:3	003002000000 Земли населенных пунктов	ИЖС	13	02:010	572	1 742,95	996 967,40
21039	Респ. Северная Осетия - Алания, г. Владикавказ, п. Южный, ул. Защитников Осетии, дом 39	Владикавказ	15:09:0022003:4	003002000000 Земли населенных пунктов	ИЖС	13	02:010	306	1 742,95	533 342,70
21040	Респ. Северная Осетия - Алания, г. Владикавказ, п. Южный, ул. Защитников Осетии, дом 39	Владикавказ	15:09:0022003:6	003002000000 Земли населенных пунктов	ИЖС	13	02:010	345	1 742,95	601 317,75
21041	Респ. Северная Осетия - Алания, г. Владикавказ, ул. Защитников Осетии, 51 "а"	Владикавказ	15:09:0022003:7	003002000000 Земли населенных пунктов	Под золотую застройку Индивидуальную	13	02:010	329	1 742,95	573 430,55
21042	Республика Северная Осетия-Алания, г. Владикавказ, ул. Защитников Осетии, 39	Владикавказ	15:09:0022003:78	003002000000 Земли населенных пунктов	Для содержания и эксплуатации индивидуального жилого дома	13	02:010	1 264	1 742,95	2 203 088,80
21043	Респ. Северная Осетия - Алания, г. Владикавказ, п. Южный, ул. Защитников Осетии, 51	Владикавказ	15:09:0022003:9	003002000000 Земли населенных пунктов	Для содержания и эксплуатации индивидуального жилого дома	13	02:010	189	1 742,95	329 417,55
21044	Респ. Северная Осетия - Алания, г. Владикавказ, п. Южный, ул. Ягодная, 5	Владикавказ	15:09:0022004:1	003002000000 Земли населенных пунктов	Для содержания и эксплуатации индивидуального жилого дома	13	02:010	448	1 742,95	780 841,60
21045	Северная Осетия - Алания респ. г. Владикавказ, п. Южный, ул. Ягодная, 11	Владикавказ	15:09:0022004:10	003002000000 Земли населенных пунктов	Для содержания и эксплуатации индивидуального жилого дома	13	02:010	462	1 742,95	805 242,90
21046	Респ. Северная Осетия - Алания, г. Владикавказ, п. Южный, ул. Плиево-Лолинская, дом 9	Владикавказ	15:09:0022004:11	003002000000 Земли населенных пунктов	ИЖС	13	02:010	260	1 742,95	453 167,00
21047	Респ. Северная Осетия - Алания, г. Владикавказ, ул. Ягодная, 7	Владикавказ	15:09:0022004:12	003002000000 Земли населенных пунктов	Для содержания и эксплуатации индивидуального жилого дома	13	02:010	442	1 742,95	770 383,90
21048	Респ. Северная Осетия - Алания, г. Владикавказ, п. Южный, ул. Ягодная, дом 3	Владикавказ	15:09:0022004:13	003002000000 Земли населенных пунктов	ИЖС	13	02:010	432	1 742,95	752 954,40
21049	Респ. Северная Осетия - Алания, г. Владикавказ, п. Южный, ул. Ягодная, дом 1	Владикавказ	15:09:0022004:14	003002000000 Земли населенных пунктов	ИЖС	13	02:010	452	1 742,95	787 813,40
21050	Респ. Северная Осетия - Алания, г. Владикавказ, п. Южный, ул. Защитников Осетии, дом 130	Владикавказ	15:09:0022004:17	003002000000 Земли населенных пунктов	Для содержания и эксплуатации индивидуального жилого дома	13	02:010	427	1 742,95	706 528,12
21051	Республика Северная Осетия-Алания, г. Владикавказ, ул. Защитников Осетии, д. 132	Владикавказ	15:09:0022004:18	003002000000 Земли населенных пунктов	ИЖС	13	02:010	478	1 742,95	833 130,10

№ пп	Местоположение ЗУ	Район	Кадастровый номер ЗУ	Категория земель	Разрешенное использование по документу	Код вида разрешенного использования (в соответствии с классификатором видов разрешенного использования земельных участков)	Вид использования объектов недвижимости	Площадь	УПКС	КС
21052	Респ. Северная Осетия - Алания, г. Владикавказ, ул. Ягодная, дом 9	Владикавказ	15:09:0022004:19	003002000000 Земли населенных пунктов	Для содержания и эксплуатации индивидуального жилого дома	13	02.010	460	1 742,95	801 757,00
21053	Республика Северная Осетия-Алания, г Владикавказ, ул Защитников Осетии/Сельская, д 124/2	Владикавказ	15:09:0022004:2	003002000000 Земли населенных пунктов	ИЖС	13	02.010	521	1 742,95	908 076,95
21054	Республика Северная Осетия-Алания, г Владикавказ, ул Защитников Осетии/Ягодная, д 128/1	Владикавказ	15:09:0022004:20	003002000000 Земли населенных пунктов	Для содержания и эксплуатации индивидуального жилого дома	13	02.010	442	1 742,95	770 383,90
21055	Респ. Северная Осетия - Алания, г. Владикавказ, п. Южный, ул. Сельская, 4	Владикавказ	15:09:0022004:3	003002000000 Земли населенных пунктов	Под строительство индивидуального жилого дома	13	02.010	429	1 742,95	747 725,55
21056	Респ. Северная Осетия - Алания, г. Владикавказ, п. Южный, ул. Сельская, 6	Владикавказ	15:09:0022004:4	003002000000 Земли населенных пунктов	Для содержания и эксплуатации индивидуального жилого дома	13	02.010	436	1 742,95	759 926,20
21057	Респ. Северная Осетия - Алания, г. Владикавказ, п. Южный, ул. Сельская, дом 8	Владикавказ	15:09:0022004:5	003002000000 Земли населенных пунктов	ИЖС	13	02.010	356	1 742,95	620 490,20
21058	Респ. Северная Осетия - Алания, г. Владикавказ, п. Южный, ул. Сельская, дом 8	Владикавказ	15:09:0022004:6	003002000000 Земли населенных пунктов	ИЖС	13	02.010	89	1 742,95	155 122,55
21059	Республика Северная Осетия-Алания, г. Владикавказ, п. Южный, ул. Сельская, 10	Владикавказ	15:09:0022004:7	003002000000 Земли населенных пунктов	для содержания и эксплуатации индивидуального жилого дома	13	02.010	432	1 742,95	752 954,40
21060	Республика Северная Осетия - Алания, г. Владикавказ, Дзинно-Долинская, 10	Владикавказ	15:09:0022004:8	003002000000 Земли населенных пунктов	Под индивидуальную жилую застройку	13	02.010	546	1 742,95	951 650,70
21061	Республика Северная Осетия-Алания, г Владикавказ, п Южный, ул Сельская/Дзинно-Долинская, д 12/49	Владикавказ	15:09:0022004:9	003002000000 Земли населенных пунктов	Для эксплуатации существующего жилого дома	13	02.010	439	1 742,95	765 155,05
21062	Республика Северная Осетия-Алания, г Владикавказ, ул Защитников Осетии/Сибирская, д 35/8	Владикавказ	15:09:0022005:1	003002000000 Земли населенных пунктов	Для содержания и эксплуатации индивидуального жилого дома	13	02.010	547	1 742,95	953 393,65
21063	Респ. Северная Осетия - Алания, г. Владикавказ, п. Южный, ул. Свердловская, 1	Владикавказ	15:09:0022005:10	003002000000 Земли населенных пунктов	Для содержания и эксплуатации индивидуального жилого дома	13	02.010	398	1 742,95	693 694,10
21064	Респ. Северная Осетия - Алания, г. Владикавказ, ул. Сибирская, 4	Владикавказ	15:09:0022005:2	003002000000 Земли населенных пунктов	Для содержания и эксплуатации индивидуального жилого дома	13	02.010	881	1 742,95	1 535 530,95
21065	Респ. Северная Осетия - Алания, г. Владикавказ, п. Южный, ул. Сибирская, дом 6	Владикавказ	15:09:0022005:3	003002000000 Земли населенных пунктов	ИЖС	13	02.010	546	1 742,95	951 650,70
21066	Респ. Северная Осетия - Алания, г. Владикавказ, п. Южный, ул. Защитников Осетии, дом 33	Владикавказ	15:09:0022005:4	003002000000 Земли населенных пунктов	Для содержания и эксплуатации индивидуального жилого дома	13	02.010	468	1 742,95	815 700,60
21067	Респ. Северная Осетия - Алания, г. Владикавказ, п. Южный, ул. Защитников Осетии, дом 31	Владикавказ	15:09:0022005:5	003002000000 Земли населенных пунктов	ИЖС	13	02.010	457	1 742,95	796 528,15
21068	Республика Северная Осетия-Алания, г Владикавказ, ул Защитников Осетии, д 29	Владикавказ	15:09:0022005:6	003002000000 Земли населенных пунктов	ИЖС	13	02.010	212	1 742,95	369 505,40
21069	Республика Северная Осетия-Алания, г Владикавказ, ул Защитников Осетии, д 29	Владикавказ	15:09:0022005:7	003002000000 Земли населенных пунктов	ИЖС	13	02.010	249	1 742,95	433 994,55
21070	Республика Северная Осетия - Алания, г.о. город Владикавказ, г Владикавказ, ул Свердловская, 5	Владикавказ	15:09:0022005:8	003002000000 Земли населенных пунктов	Индивидуальное жилищное строительство	13	02.010	481	1 742,95	838 358,95
21071	Респ. Северная Осетия - Алания, г. Владикавказ, п. Южный, ул. Свердловская, дом 3	Владикавказ	15:09:0022005:9	003002000000 Земли населенных пунктов	ИЖС	13	02.010	462	1 742,95	805 242,90
21072	Республика Северная Осетия-Алания, г Владикавказ, п Южный, ул Кисловодская, д 7	Владикавказ	15:09:0022006:10	003002000000 Земли населенных пунктов	ИЖС	13	02.010	472	1 742,95	822 672,40
21073	Республика Северная Осетия-Алания, г Владикавказ, п Южный, ул Кисловодская, д 5	Владикавказ	15:09:0022006:11	003002000000 Земли населенных пунктов	ИЖС	13	02.010	457	1 742,95	796 528,15
21074	Республика Северная Осетия - Алания, г. Владикавказ, п. Южный, ул. Дзинно-Долинская, дом 3	Владикавказ	15:09:0022006:12	003002000000 Земли населенных пунктов	ИЖС	13	02.010	461	1 742,95	803 499,95
21075	Респ. Северная Осетия - Алания, г. Владикавказ, п. Южный, ул. Защитников Осетии/Кисловодская, дом 120/1	Владикавказ	15:09:0022006:13	003002000000 Земли населенных пунктов	Для содержания и эксплуатации индивидуального жилого дома	13	02.010	460	1 742,95	801 757,00
21076	Респ. Северная Осетия - Алания, г. Владикавказ, п. Южный, ул. Защитников Осетии, дом 122	Владикавказ	15:09:0022006:14	003002000000 Земли населенных пунктов	Для содержания и эксплуатации индивидуального жилого дома	13	02.010	460	1 742,95	801 757,00
21077	Респ. Северная Осетия - Алания, г. Владикавказ, п. Южный, ул. Защитников Осетии, дом 124	Владикавказ	15:09:0022006:15	003002000000 Земли населенных пунктов	Индивидуальное жилищное строительство	13	02.010	462	1 742,95	805 242,90
21078	Респ. Северная Осетия - Алания, г. Владикавказ, ул. Уфимская/Дзинно-Долинская, 9/29	Владикавказ	15:09:0022006:16	003002000000 Земли населенных пунктов	Под жилую застройку индивидуальную	13	02.010	552	1 742,95	962 108,40
21079	Республика Северная Осетия - Алания, г. Владикавказ, п. Южный, ул. Ягодная, дом 4	Владикавказ	15:09:0022006:3	003002000000 Земли населенных пунктов	ИЖС	13	02.010	261	1 742,95	454 909,95
21080	Респ. Северная Осетия - Алания, г. Владикавказ, п. Южный, ул. Ягодная, дом 4	Владикавказ	15:09:0022006:4	003002000000 Земли населенных пунктов	ИЖС	13	02.010	196	1 742,95	341 618,20
21081	Республика Северная Осетия-Алания, г. Владикавказ, ул. Защитников Осетии, 126	Владикавказ	15:09:0022006:42	003002000000 Земли населенных пунктов	Для содержания и эксплуатации индивидуального жилого дома	13	02.010	513	1 742,95	894 133,35
21082	Северная Осетия - Алания респ, г. Владикавказ, ул. Ягодная, 6	Владикавказ	15:09:0022006:5	003002000000 Земли населенных пунктов	Для завершения строительства индивидуального жилого дома	13	02.010	451	1 742,95	786 070,45
21083	Республика Северная Осетия - Алания, г Владикавказ, пос Южный, ул Ягодная, 8	Владикавказ	15:09:0022006:6	003002000000 Земли населенных пунктов	Индивидуальное жилищное строительство	13	02.010	471	1 742,95	820 929,45
21084	Республика Северная Осетия-Алания, г Владикавказ, ул Ягодная/Дзинно-Долинская, д 10/45	Владикавказ	15:09:0022006:7	003002000000 Земли населенных пунктов	для строительства индивидуального жилого дома	13	02.010	579	1 742,95	1 009 168,05
21085	Республика Северная Осетия-Алания, г Владикавказ, п.Южный, ул Кисловодская/Дзинно-Долинская, д 9/43	Владикавказ	15:09:0022006:8	003002000000 Земли населенных пунктов	Для содержания и эксплуатации индивидуального жилого дома	13	02.010	583	1 742,95	1 016 139,85
21086	Респ. Северная Осетия - Алания, г. Владикавказ, п. Южный, ул. Дзинно-Долинская, дом 43	Владикавказ	15:09:0022006:9	003002000000 Земли населенных пунктов	ИЖС	13	02.010	294	1 742,95	512 427,30
21087	Респ. Северная Осетия - Алания, г. Владикавказ, п. Южный, ул. Защитников Осетии, дом 3	Владикавказ	15:09:0022007:13	003002000000 Земли населенных пунктов	ИЖС	13	02.010	247	1 742,95	430 508,65
21088	Респ. Северная Осетия - Алания, г. Владикавказ, п. Южный, ул. Кубанская, дом 3	Владикавказ	15:09:0022007:14	003002000000 Земли населенных пунктов	ИЖС	13	02.010	247	1 742,95	430 508,65
21089	Респ. Северная Осетия - Алания, г. Владикавказ, ул. Крымская, 1 "а"	Владикавказ	15:09:0022007:15	003002000000 Земли населенных пунктов	Для содержания и эксплуатации индивидуального жилого дома	13	02.010	611	1 742,95	1 064 942,45
21090	Респ. Северная Осетия - Алания, г. Владикавказ, п. Южный, ул. Кубанская, дом 1	Владикавказ	15:09:0022007:16	003002000000 Земли населенных пунктов	ИЖС	13	02.010	551	1 742,95	960 365,45
21091	Респ. Северная Осетия - Алания, г. Владикавказ, п. Южный, ул. Свердловская, 4	Владикавказ	15:09:0022007:2	003002000000 Земли населенных пунктов	Для строительства индивидуального жилого дома	13	02.010	455	1 742,95	793 042,25
21092	Респ. Северная Осетия - Алания, г. Владикавказ, п. Южный, ул. Свердловская, дом 2	Владикавказ	15:09:0022007:3	003002000000 Земли населенных пунктов	ИЖС	13	02.010	408	1 742,95	711 123,60
21093	Респ. Северная Осетия - Алания, г. Владикавказ, п. Южный, ул. Свердловская, дом 6	Владикавказ	15:09:0022007:4	003002000000 Земли населенных пунктов	ИЖС	13	02.010	500	1 742,95	871 475,00
21094	Республика Северная Осетия - Алания, г. Владикавказ, ул. Защитников Осетии, 27	Владикавказ	15:09:0022007:5	003002000000 Земли населенных пунктов	Для содержания и эксплуатации индивидуального жилого дома	13	02.010	462	1 742,95	805 242,90
21095	Респ. Северная Осетия - Алания, г. Владикавказ, п. Южный, ул. Защитников Осетии, дом 25	Владикавказ	15:09:0022007:6	003002000000 Земли населенных пунктов	ИЖС	13	02.010	460	1 742,95	801 757,00
21096	Респ. Северная Осетия - Алания, г. Владикавказ, п. Южный, ул. Защитников Осетии, 23	Владикавказ	15:09:0022007:7	003002000000 Земли населенных пунктов	Для содержания и эксплуатации индивидуального жилого дома	13	02.010	466	1 742,95	812 214,70
21097	Респ. Северная Осетия - Алания, г. Владикавказ, ул. Защитников Осетии, 21	Владикавказ	15:09:0022007:8	003002000000 Земли населенных пунктов	Для содержания и эксплуатации индивидуального жилого дома	13	02.010	462	1 742,95	805 242,90
21098	Республика Северная Осетия-Алания, г Владикавказ, п Южный, ул Кисловодская, д 1	Владикавказ	15:09:0022008:1	003002000000 Земли населенных пунктов	ИЖС	13	02.010	448	1 742,95	780 841,60
21099	Российская Федерация, Республика Северная Осетия-Алания, городской округ город Владикавказ, г. Владикавказ, ул. Кисловодская, 10	Владикавказ	15:09:0022008:10	003002000000 Земли населенных пунктов	Индивидуальное жилищное строительство	13	02.010	544	1 742,95	948 164,80
21100	Республика Северная Осетия-Алания, г Владикавказ, п Южный, ул Кисловодская, д 11	Владикавказ	15:09:0022008:11	003002000000 Земли населенных пунктов	ИЖС	13	02.010	407	1 742,95	709 380,65
21101	Республика Северная Осетия-Алания, г Владикавказ, п Южный, ул Кисловодская, д 12	Владикавказ	15:09:0022008:12	003002000000 Земли населенных пунктов	ИЖС	13	02.010	102	1 742,95	177 780,90
21102	Республика Северная Осетия-Алания, г Владикавказ, ул Уфимская, д 9/39	Владикавказ	15:09:0022008:13	003002000000 Земли населенных пунктов	ИЖС	13	02.010	545	1 742,95	949 907,75
21103	Республика Северная Осетия-Алания, г Владикавказ, ул Уфимская, д 7	Владикавказ	15:09:0022008:14	003002000000 Земли населенных пунктов	ИЖС	13	02.010	513	1 742,95	894 133,35
21104	Республика Северная Осетия-Алания, г Владикавказ, ул Уфимская, д 5	Владикавказ	15:09:0022008:15	003002000000 Земли населенных пунктов	ИЖС	13	02.010	486	1 742,95	847 073,70
21105	Республика Северная Осетия-Алания, г Владикавказ, ул Уфимская, д 3	Владикавказ	15:09:0022008:16	003002000000 Земли населенных пунктов	ИЖС	13	02.010	85	1 742,95	148 150,75
21106	Республика Северная Осетия-Алания, г Владикавказ, ул Уфимская, д 3	Владикавказ	15:09:0022008:17	003002000000 Земли населенных пунктов	ИЖС	13	02.010	85	1 742,95	148 150,75

№ пп	Местоположение ЗУ	Район	Кадастровый номер ЗУ	Категория земель	Разрешенное использование по документу	Код вида разрешенного использования (в соответствии с классификатором видов разрешенного использования земельных участков)	Вид использования объектов недвижимости	Площадь	УПКС	КС
21107	Республика Северная Осетия-Алания, г Владикавказ, ул Уаллагкаты, д 3	Владикавказ	15:09:0022008:18	003002000000 Земли населенных пунктов	ИЖС	13	02.010	85	1 742,95	148 150,75
21108	Республика Северная Осетия-Алания, г Владикавказ, ул Уаллагкаты, д 3	Владикавказ	15:09:0022008:19	003002000000 Земли населенных пунктов	ИЖС	13	02.010	63	1 742,95	109 805,85
21109	Республика Северная Осетия-Алания, г Владикавказ, ул Кисловодская, д 2	Владикавказ	15:09:0022008:2	003002000000 Земли населенных пунктов	Для содержания и эксплуатации индивидуального жилого дома	13	02.010	456	1 742,95	794 785,20
21110	Республика Северная Осетия-Алания, г Владикавказ, ул Уаллагкаты, д 3	Владикавказ	15:09:0022008:20	003002000000 Земли населенных пунктов	ИЖС	13	02.010	63	1 742,95	109 805,85
21111	Республика Северная Осетия-Алания, г Владикавказ, ул Уаллагкаты, д 3	Владикавказ	15:09:0022008:21	003002000000 Земли населенных пунктов	ИЖС	13	02.010	62	1 742,95	108 062,90
21112	Республика Северная Осетия-Алания, г Владикавказ, ул Уаллагкаты, д 3	Владикавказ	15:09:0022008:22	003002000000 Земли населенных пунктов	ИЖС	13	02.010	63	1 742,95	109 805,85
21113	Республика Северная Осетия-Алания, г. Владикавказ, ул. Защитников Осетии/Уаллагкаты 112/1	Владикавказ	15:09:0022008:23	003002000000 Земли населенных пунктов	Для индивидуального жилищного строительства	13	02.010	351	1 742,95	611 775,45
21114	Респ. Северная Осетия - Алания, г. Владикавказ, п. Южный, ул. Защитников Осетии, дом 24	Владикавказ	15:09:0022008:24	003002000000 Земли населенных пунктов	ИЖС	13	02.010	558	1 742,95	972 566,10
21115	Респ. Северная Осетия - Алания, г. Владикавказ, п. Южный, ул. Защитников Осетии, дом 25	Владикавказ	15:09:0022008:25	003002000000 Земли населенных пунктов	ИЖС	13	02.010	453	1 742,95	789 556,35
21116	Республика Северная Осетия-Алания, г Владикавказ, ул Уаллагкаты, 7	Владикавказ	15:09:0022008:26	003002000000 Земли населенных пунктов	Для строительства индивидуального жилого дома	13	02.010	510	1 742,95	888 904,50
21117	Северная Осетия - Алания респ, г Владикавказ, ул Уаллагкаты, 5	Владикавказ	15:09:0022008:27	003002000000 Земли населенных пунктов	Для содержания и эксплуатации индивидуального жилого дома	13	02.010	484	1 742,95	843 587,80
21118	Республика Северная Осетия-Алания, г Владикавказ, п Южный, ул Кисловодская, д 3	Владикавказ	15:09:0022008:3	003002000000 Земли населенных пунктов	ИЖС	13	02.010	168	1 742,95	292 815,60
21119	Республика Северная Осетия-Алания, г Владикавказ, ул.Кисловодская, д 4	Владикавказ	15:09:0022008:4	003002000000 Земли населенных пунктов	Для содержания и эксплуатации индивидуального жилого дома	13	02.010	497	1 742,95	866 246,15
21120	Республика Северная Осетия-Алания, г Владикавказ, п Южный, ул Кисловодская, д 5	Владикавказ	15:09:0022008:5	003002000000 Земли населенных пунктов	ИЖС	13	02.010	228	1 742,95	397 392,60
21121	Республика Северная Осетия-Алания, г Владикавказ, ул. Защитников Осетии, 116	Владикавказ	15:09:0022008:54	003002000000 Земли населенных пунктов	Под строительство индивидуального жилого дома	13	02.010	438	1 742,95	763 412,10
21122	Республика Северная Осетия-Алания, г Владикавказ, п Южный, ул Кисловодская, д 6	Владикавказ	15:09:0022008:6	003002000000 Земли населенных пунктов	ИЖС	13	02.010	273	1 742,95	475 825,35
21123	Республика Северная Осетия-Алания, г Владикавказ, п Южный, ул Кисловодская, д 7	Владикавказ	15:09:0022008:7	003002000000 Земли населенных пунктов	ИЖС	13	02.010	302	1 742,95	526 370,90
21124	Республика Северная Осетия-Алания, г Владикавказ, п Южный, ул Кисловодская, д 8	Владикавказ	15:09:0022008:8	003002000000 Земли населенных пунктов	ИЖС	13	02.010	61	1 742,95	106 319,95
21125	Республика Северная Осетия-Алания, г Владикавказ, п Южный, ул Кисловодская, д 9	Владикавказ	15:09:0022008:9	003002000000 Земли населенных пунктов	ИЖС	13	02.010	61	1 742,95	106 319,95
21126	Республика Северная Осетия-Алания, г Владикавказ, ул Уаллагкаты/Защитников Осетии, д 2/110	Владикавказ	15:09:0022010:1	003002000000 Земли населенных пунктов	ИЖС	13	02.010	286	1 742,95	498 483,70
21127	Респ. Северная Осетия - Алания, г. Владикавказ, п. Южный, ул. Ковровая, дом 9	Владикавказ	15:09:0022010:10	003002000000 Земли населенных пунктов	ИЖС	13	02.010	319	1 742,95	556 001,05
21128	Респ. Северная Осетия - Алания, г. Владикавказ, п. Южный, ул. Ковровая, дом 7	Владикавказ	15:09:0022010:11	003002000000 Земли населенных пунктов	ИЖС	13	02.010	445	1 742,95	775 612,75
21129	Респ. Северная Осетия - Алания, г. Владикавказ, п. Южный, ул. Ковровая, дом 5	Владикавказ	15:09:0022010:12	003002000000 Земли населенных пунктов	ИЖС	13	02.010	452	1 742,95	787 833,40
21130	Российская Федерация, Республика Северная Осетия - Алания, г. Владикавказ, пос. Южный, ул. Защитников Осетии, 108	Владикавказ	15:09:0022010:17	003002000000 Земли населенных пунктов	Индивидуальное жилищное строительство	13	02.010	531	1 742,95	925 506,45
21131	Респ. Северная Осетия - Алания, г. Владикавказ, п. Южный, ул. Дачно-Донская, дом 37	Владикавказ	15:09:0022010:18	003002000000 Земли населенных пунктов	Под жилую застройку	13	02.010	447	1 742,95	779 098,65
21132	Республика Северная Осетия-Алания, г Владикавказ, п. Южный, ул Защитников Осетии/Ковровая, д 106/1	Владикавказ	15:09:0022010:19	003002000000 Земли населенных пунктов	Для содержания и эксплуатации индивидуального жилого дома	13	02.010	521	1 742,95	908 076,95
21133	Республика Северная Осетия-Алания, г Владикавказ, ул Уаллагкаты/Защитников Осетии, д 2/110	Владикавказ	15:09:0022010:2	003002000000 Земли населенных пунктов	ИЖС	13	02.010	243	1 742,95	423 536,85
21134	Респ. Северная Осетия - Алания, г. Владикавказ, ул. Ковровая, 9	Владикавказ	15:09:0022010:26	003002000000 Земли населенных пунктов	Для содержания и эксплуатации жилого дома	13	02.010	458	1 742,95	798 271,10
21135	Республика Северная Осетия-Алания, г Владикавказ, ул Уаллагкаты, д 6	Владикавказ	15:09:0022010:5	003002000000 Земли населенных пунктов	ИЖС	13	02.010	458	1 742,95	798 271,10
21136	Республика Северная Осетия-Алания, г Владикавказ, ул Уаллагкаты, д 8	Владикавказ	15:09:0022010:8	003002000000 Земли населенных пунктов	ИЖС	13	02.010	471	1 742,95	820 929,45
21137	Респ. Северная Осетия - Алания, г. Владикавказ, п. Южный, ул. Ковровая, дом 9	Владикавказ	15:09:0022010:9	003002000000 Земли населенных пунктов	ИЖС	13	02.010	148	1 742,95	257 956,60
21138	Респ. Северная Осетия - Алания, г. Владикавказ, п. Южный, ул. Защитников Осетии, 102	Владикавказ	15:09:0022011:1	003002000000 Земли населенных пунктов	Для установки и эксплуатации коммерческого торгового киоска	4	04.040	8	2 478,65	19 829,20
21139	Республика Северная Осетия-Алания, г Владикавказ, ул Дачно-Донская/Ковровая, д 33/12	Владикавказ	15:09:0022011:10	003002000000 Земли населенных пунктов	Для содержания и эксплуатации индивидуального жилого дома	13	02.010	503	1 742,95	876 703,85
21140	Респ. Северная Осетия - Алания, г. Владикавказ, п. Южный, ул. Спортивная, дом 11	Владикавказ	15:09:0022011:11	003002000000 Земли населенных пунктов	ИЖС	13	02.010	253	1 742,95	440 966,35
21141	Респ. Северная Осетия - Алания, г. Владикавказ, п. Южный, ул. Спортивная, дом 11	Владикавказ	15:09:0022011:12	003002000000 Земли населенных пунктов	ИЖС	13	02.010	314	1 742,95	547 286,30
21142	Респ. Северная Осетия - Алания, г. Владикавказ, п. Южный, ул. Спортивная, 9	Владикавказ	15:09:0022011:13	003002000000 Земли населенных пунктов	Для содержания и эксплуатации индивидуального жилого дома	13	02.010	497	1 742,95	866 246,15
21143	Респ. Северная Осетия - Алания, г. Владикавказ, ул. Спортивная, 7	Владикавказ	15:09:0022011:14	003002000000 Земли населенных пунктов	Под жилую застройку	13	02.010	506	1 742,95	881 932,70
21144	Респ. Северная Осетия - Алания, г. Владикавказ, п. Южный, ул. Спортивная, дом 5	Владикавказ	15:09:0022011:15	003002000000 Земли населенных пунктов	ИЖС	13	02.010	469	1 742,95	817 443,55
21145	Респ. Северная Осетия - Алания, г. Владикавказ, п. Южный, ул. Спортивная, дом 3	Владикавказ	15:09:0022011:16	003002000000 Земли населенных пунктов	ИЖС	13	02.010	456	1 742,95	794 785,20
21146	Республика Северная Осетия - Алания, г. Владикавказ, п. Южный, ул. Спортивная, 1	Владикавказ	15:09:0022011:17	003002000000 Земли населенных пунктов	Для индивидуального жилищного строительства	13	02.010	493	1 742,95	859 274,35
21147	Респ. Северная Осетия - Алания, г. Владикавказ, п. Южный, ул. Защитников Осетии, 102	Владикавказ	15:09:0022011:18	003002000000 Земли населенных пунктов	Для содержания и эксплуатации индивидуального жилого дома	13	02.010	478	1 742,95	833 130,10
21148	Республика Северная Осетия-Алания, г Владикавказ, ул Защитников Осетии, д 43а	Владикавказ	15:09:0022011:19	003002000000 Земли населенных пунктов	Для содержания и эксплуатации индивидуального жилого дома	13	02.010	600	1 742,95	1 045 770,00
21149	Респ. Северная Осетия - Алания, г. Владикавказ, п. Южный, ул. Ковровая, дом 2	Владикавказ	15:09:0022011:2	003002000000 Земли населенных пунктов	ИЖС	13	02.010	285	1 742,95	496 740,75
21150	Респ. Северная Осетия - Алания, г. Владикавказ, п. Южный, ул. Защитников Осетии, 43 "б"	Владикавказ	15:09:0022011:20	003002000000 Земли населенных пунктов	Для строительства индивидуального жилого дома	13	02.010	776	1 742,95	1 352 529,20
21151	Северная Осетия - Алания респ, г Владикавказ, ул Защитников Осетии, 43	Владикавказ	15:09:0022011:21	003002000000 Земли населенных пунктов	под строительство капитального гаража	7	02.071	26	1 301,29	33 833,54
21152	Северная Осетия - Алания респ, г Владикавказ, ул Защитников Осетии, 43	Владикавказ	15:09:0022011:22	003002000000 Земли населенных пунктов	Для содержания и эксплуатации капитального гаража	7	02.071	26	1 301,29	33 833,54
21153	Северная Осетия - Алания респ, г Владикавказ, ул Защитников Осетии, 43	Владикавказ	15:09:0022011:23	003002000000 Земли населенных пунктов	Для содержания и эксплуатации капитального гаража	7	02.071	26	1 301,29	33 833,54
21154	Северная Осетия - Алания респ, г Владикавказ, ул. Защитников Осетии, 43	Владикавказ	15:09:0022011:24	003002000000 Земли населенных пунктов	под строительство капитального гаража	7	02.071	26	1 301,29	33 833,54
21155	Республика Северная Осетия-Алания, г Владикавказ, ул Защитников Осетии, д 43	Владикавказ	15:09:0022011:25	003002000000 Земли населенных пунктов	под строительство капитального гаража	7	02.071	26	1 301,29	33 833,54
21156	Северная Осетия - Алания респ, г Владикавказ, ул. Защитников Осетии, 43	Владикавказ	15:09:0022011:26	003002000000 Земли населенных пунктов	Под строительство капитального гаража	7	02.071	26	1 301,29	33 833,54
21157	Северная Осетия - Алания респ, г Владикавказ, ул Защитников Осетии, 43	Владикавказ	15:09:0022011:27	003002000000 Земли населенных пунктов	под строительство капитального гаража	7	02.071	26	1 301,29	33 833,54
21158	Северная Осетия - Алания респ, г Владикавказ, ул Защитников Осетии, 43	Владикавказ	15:09:0022011:28	003002000000 Земли населенных пунктов	под строительство капитального гаража	7	02.071	26	1 301,29	33 833,54
21159	Северная Осетия - Алания респ, г Владикавказ, ул. Защитников Осетии, 43	Владикавказ	15:09:0022011:29	003002000000 Земли населенных пунктов	Под строительство капитального гаража	7	02.071	26	1 301,29	33 833,54
21160	Респ. Северная Осетия - Алания, г. Владикавказ, п. Южный, ул. Ковровая, 4	Владикавказ	15:09:0022011:3	003002000000 Земли населенных пунктов	Для содержания и эксплуатации жилого дома	13	02.010	478	1 742,95	833 130,10
21161	Северная Осетия - Алания респ, г Владикавказ, ул. Защитников Осетии, 43	Владикавказ	15:09:0022011:30	003002000000 Земли населенных пунктов	под строительство капитального гаража	7	02.071	26	1 301,29	33 833,54
21162	Северная Осетия - Алания респ, г Владикавказ, ул Защитников Осетии, 43	Владикавказ	15:09:0022011:31	003002000000 Земли населенных пунктов	Под строительство гаража	7	02.071	26	1 301,29	33 833,54
21163	Северная Осетия - Алания респ, г Владикавказ, ул Защитников Осетии, 43	Владикавказ	15:09:0022011:32	003002000000 Земли населенных пунктов	Для содержания и эксплуатации капитального гаража	7	02.071	26	1 301,29	33 833,54
21164	Северная Осетия - Алания респ, г Владикавказ, ул Защитников Осетии, 43	Владикавказ	15:09:0022011:33	003002000000 Земли населенных пунктов	Для содержания и эксплуатации капитального гаража	7	02.071	26	1 301,29	33 833,54

№ пп	Местоположение ЗУ	Район	Кадастровый номер ЗУ	Категория земель	Разрешенное использование по документу	Код вида разрешенного использования (в соответствии с классификатором видов разрешенного использования земельных участков)	Вид использования объектов недвижимости	Площадь	УПКС	КС
21165	Северная Осетия - Алания респ. г. Владикавказ, ул. Защитников Осетии, 43	Владикавказ	15:09:0022011:35	0030020000000 Земли населенных пунктов	Для содержания и эксплуатации капитального гаража	7	02.07.1	26	1 301,29	33 833,54
21166	Северная Осетия - Алания респ. г. Владикавказ, ул. Защитников Осетии, 43	Владикавказ	15:09:0022011:36	0030020000000 Земли населенных пунктов	Для содержания и эксплуатации капитального гаража	7	02.07.1	26	1 301,29	33 833,54
21167	Северная Осетия - Алания респ. г Владикавказ, ул Защитников Осетии, 43	Владикавказ	15:09:0022011:37	0030020000000 Земли населенных пунктов	Для содержания и эксплуатации капитального гаража	7	02.07.1	26	1 301,29	33 833,54
21168	Республика Северная Осетия-Алания, г. Владикавказ, ул. Защитников Осетии, 43	Владикавказ	15:09:0022011:39	0030020000000 Земли населенных пунктов	Для содержания и эксплуатации капитального гаража	7	02.07.1	26	1 301,29	33 833,54
21169	Республика Северная Осетия-Алания, г. Владикавказ, п. Южный, ул. Ковровая, 6	Владикавказ	15:09:0022011:4	0030020000000 Земли населенных пунктов	Для содержания и эксплуатации индивидуального жилого дома	13	02.01.0	473	1 742,95	824 415,35
21170	Респ. Северная Осетия - Алания, г. Владикавказ, п. Южный, ул. Ковровая, дом 8	Владикавказ	15:09:0022011:5	0030020000000 Земли населенных пунктов	ИЖС	13	02.01.0	462	1 742,95	805 242,90
21171	Республика Северная Осетия-Алания, г. Владикавказ, ул. Защитников Осетии/Ковровая, 104/2	Владикавказ	15:09:0022011:79	0030020000000 Земли населенных пунктов	Для содержания и эксплуатации жилого дома	13	02.01.0	789	1 742,95	1 375 187,55
21172	Республика Северная Осетия-Алания, г. Владикавказ, ул. Ковровая, 10	Владикавказ	15:09:0022011:80	0030020000000 Земли населенных пунктов	Для содержания и эксплуатации индивидуального жилого дома	13	02.01.0	432	1 742,95	752 954,40
21173	Респ. Северная Осетия - Алания, г. Владикавказ, п. Южный, ул. Спортивная, 12	Владикавказ	15:09:0022012:1	0030020000000 Земли населенных пунктов	Для содержания и эксплуатации индивидуального жилого дома	13	02.01.0	573	1 742,95	998 710,35
21174	Респ. Северная Осетия - Алания, г. Владикавказ, п. Южный, ул. Шоссейная, дом 11	Владикавказ	15:09:0022012:11	0030020000000 Земли населенных пунктов	ИЖС	13	02.01.0	562	1 742,95	979 537,90
21175	Респ. Северная Осетия - Алания, г. Владикавказ, п. Южный, ул. Шоссейная, дом 9	Владикавказ	15:09:0022012:12	0030020000000 Земли населенных пунктов	ИЖС	13	02.01.0	552	1 742,95	962 108,40
21176	Респ. Северная Осетия - Алания, г. Владикавказ, п. Южный, ул. Шоссейная, дом 7	Владикавказ	15:09:0022012:13	0030020000000 Земли населенных пунктов	ИЖС	13	02.01.0	91	1 742,95	158 608,45
21177	Респ. Северная Осетия - Алания, г. Владикавказ, п. Южный, ул. Шоссейная, дом 7	Владикавказ	15:09:0022012:14	0030020000000 Земли населенных пунктов	ИЖС	13	02.01.0	455	1 742,95	793 042,25
21178	Респ. Северная Осетия - Алания, г. Владикавказ, п. Южный, ул. Шоссейная, дом 5	Владикавказ	15:09:0022012:15	0030020000000 Земли населенных пунктов	Для содержания и эксплуатации индивидуального жилого дома	13	02.01.0	557	1 742,95	970 823,15
21179	Респ. Северная Осетия - Алания, г. Владикавказ, п. Южный, ул. Шоссейная, дом 3	Владикавказ	15:09:0022012:16	0030020000000 Земли населенных пунктов	ИЖС	13	02.01.0	598	1 742,95	1 042 284,10
21180	Респ. Северная Осетия - Алания, г. Владикавказ, п. Южный, ул. Шоссейная, дом 1	Владикавказ	15:09:0022012:17	0030020000000 Земли населенных пунктов	ИЖС	13	02.01.0	799	1 742,95	1 392 617,05
21181	Респ. Северная Осетия - Алания, г. Владикавказ, п. Южный, ул. Шоссейная, дом 1	Владикавказ	15:09:0022012:18	0030020000000 Земли населенных пунктов	ИЖС	13	02.01.0	482	1 742,95	840 101,90
21182	Респ. Северная Осетия - Алания, г. Владикавказ, п. Южный, ул. Шоссейная, дом 1	Владикавказ	15:09:0022012:19	0030020000000 Земли населенных пунктов	Под жилую застройку	13	02.01.0	226	1 742,95	393 906,70
21183	Республика Северная Осетия-Алания, г.Владикавказ, ул.Защитников Осетии/Спортивная 98/2	Владикавказ	15:09:0022012:2	0030020000000 Земли населенных пунктов	Для индивидуального жилищного строительства	13	02.01.0	554	1 742,95	965 594,30
21184	Республика Северная Осетия-Алания, г.Владикавказ, п.Южный, ул.Защитников Осетии, 96	Владикавказ	15:09:0022012:20	0030020000000 Земли населенных пунктов	Индивидуальное жилищное строительство	13	02.01.0	592	1 742,95	1 031 826,40
21185	Респ. Северная Осетия - Алания, г. Владикавказ, п. Южный, ул. Защитников Осетии, дом 96	Владикавказ	15:09:0022012:21	0030020000000 Земли населенных пунктов	ИЖС	13	02.01.0	75	1 742,95	130 721,25
21186	Респ. Северная Осетия - Алания, г. Владикавказ, п. Южный, ул. Защитников Осетии, дом 96	Владикавказ	15:09:0022012:22	0030020000000 Земли населенных пунктов	ИЖС	13	02.01.0	62	1 742,95	108 062,90
21187	Респ. Северная Осетия - Алания, г. Владикавказ, п. Южный, ул. Защитников Осетии, дом 96	Владикавказ	15:09:0022012:23	0030020000000 Земли населенных пунктов	ИЖС	13	02.01.0	61	1 742,95	106 319,95
21188	Респ. Северная Осетия - Алания, г. Владикавказ, п. Южный, ул. Защитников Осетии, дом 96	Владикавказ	15:09:0022012:24	0030020000000 Земли населенных пунктов	ИЖС	13	02.01.0	61	1 742,95	106 319,95
21189	Респ. Северная Осетия - Алания, г. Владикавказ, п. Южный, ул. Шоссейная, 7	Владикавказ	15:09:0022012:25	0030020000000 Земли населенных пунктов	Для строительства индивидуального жилого дома	13	02.01.0	538	1 742,95	937 707,10
21190	Респ. Северная Осетия - Алания, г. Владикавказ, ул. Спортивная, 4	Владикавказ	15:09:0022012:3	0030020000000 Земли населенных пунктов	Для содержания и эксплуатации индивидуального жилого дома	13	02.01.0	571	1 742,95	995 224,45
21191	Республика Северная Осетия-Алания, г. Владикавказ, п. Южный, ул. Спортивная, 6	Владикавказ	15:09:0022012:4	0030020000000 Земли населенных пунктов	Для содержания и эксплуатации индивидуального жилого дома	13	02.01.0	562	1 742,95	979 537,90
21192	Респ. Северная Осетия - Алания, г. Владикавказ, п. Южный, ул. Спортивная, 8	Владикавказ	15:09:0022012:5	0030020000000 Земли населенных пунктов	Для содержания и эксплуатации индивидуального жилого дома	13	02.01.0	554	1 742,95	965 594,30
21193	Республика Северная Осетия-Алания, г. Владикавказ, ул. Шоссейная/Дзинно-Долинская, 13/27	Владикавказ	15:09:0022012:52	0030020000000 Земли населенных пунктов	Для содержания и эксплуатации индивидуального жилого дома	13	02.01.0	661	1 742,95	1 152 089,95
21194	Респ. Северная Осетия - Алания, г. Владикавказ, п. Южный, ул. Спортивная, дом 10	Владикавказ	15:09:0022012:6	0030020000000 Земли населенных пунктов	Для содержания и эксплуатации индивидуального жилого дома	13	02.01.0	548	1 742,95	972 566,10
21195	Респ. Северная Осетия - Алания, г. Владикавказ, п. Южный, ул. Спортивная, дом 14	Владикавказ	15:09:0022012:7	0030020000000 Земли населенных пунктов	Под жилую застройку	13	02.01.0	308	1 742,95	536 828,60
21196	Респ. Северная Осетия - Алания, г. Владикавказ, п. Южный, ул. Спортивная, дом 14	Владикавказ	15:09:0022012:8	0030020000000 Земли населенных пунктов	ИЖС	13	02.01.0	307	1 742,95	535 085,65
21197	Респ. Северная Осетия - Алания, г. Владикавказ, ул. Шоссейная, 10	Владикавказ	15:09:0022013:1	0030020000000 Земли населенных пунктов	Для содержания и эксплуатации индивидуального жилого дома	13	02.01.0	480	1 742,95	836 616,00
21198	Респ. Северная Осетия - Алания, г. Владикавказ, п. Южный, ул. Ковровая, дом 9	Владикавказ	15:09:0022013:10	0030020000000 Земли населенных пунктов	ИЖС	13	02.01.0	148	1 742,95	257 956,60
21199	Респ. Северная Осетия - Алания, г. Владикавказ, п. Южный, ул. Ковровая, дом 9	Владикавказ	15:09:0022013:11	0030020000000 Земли населенных пунктов	ИЖС	13	02.01.0	319	1 742,95	556 001,05
21200	Респ. Северная Осетия - Алания, г. Владикавказ, ул. Сибирская, д 3/5	Владикавказ	15:09:0022013:12	0030020000000 Земли населенных пунктов	ИЖС	13	02.01.0	445	1 742,95	775 612,75
21201	Респ. Северная Осетия - Алания, г. Владикавказ, п. Южный, ул. Комсомол, дом 5	Владикавказ	15:09:0022013:13	0030020000000 Земли населенных пунктов	Под жилую застройку	13	02.01.0	452	1 742,95	787 813,40
21202	Респ. Северная Осетия - Алания, г. Владикавказ, п. Южный, ул. Ковровая, дом 3	Владикавказ	15:09:0022013:14	0030020000000 Земли населенных пунктов	Мебельная фабрика	6	06.0.00	224	950,15	212 833,60
21203	Респ. Северная Осетия - Алания, г. Владикавказ, п. Южный, ул. Шоссейная, дом 14	Владикавказ	15:09:0022013:15	0030020000000 Земли населенных пунктов	Для содержания и эксплуатации индивидуального жилого дома	13	02.01.0	435	1 742,95	758 183,25
21204	Северная Осетия - Алания респ. г Владикавказ, ул Сибирская, 11	Владикавказ	15:09:0022013:16	0030020000000 Земли населенных пунктов	Для содержания и эксплуатации индивидуального жилого дома	13	02.01.0	450	1 742,95	784 327,50
21205	Республика Северная Осетия-Алания, г. Владикавказ, ул Шоссейная, 8 А	Владикавказ	15:09:0022013:165	0030020000000 Земли населенных пунктов	индивидуальные жилые дома	13	02.01.0	379	1 742,95	660 578,05
21206	Республика Северная Осетия-Алания, г. Владикавказ, ул Сибирская	Владикавказ	15:09:0022013:166	0030020000000 Земли населенных пунктов	индивидуальные жилые дома	13	02.01.0	321	1 742,95	559 486,95
21207	Республика Северная Осетия-Алания, г Владикавказ, ул Шоссейная, д 12	Владикавказ	15:09:0022013:17	0030020000000 Земли населенных пунктов	Для содержания и эксплуатации индивидуального жилого дома	13	02.01.0	439	1 742,95	765 155,05
21208	Республика Северная Осетия-Алания, г Владикавказ, ул Уфимская/Защитников Осетии, д 2/10	Владикавказ	15:09:0022013:2	0030020000000 Земли населенных пунктов	ИЖС	13	02.01.0	286	1 742,95	498 483,70
21209	Республика Северная Осетия-Алания, г Владикавказ, ул Уфимская/Защитников Осетии, д 2/10	Владикавказ	15:09:0022013:3	0030020000000 Земли населенных пунктов	ИЖС	13	02.01.0	243	1 742,95	423 536,85
21210	Республика Северная Осетия-Алания, г Владикавказ, ул Уфимская, д 4	Владикавказ	15:09:0022013:4	0030020000000 Земли населенных пунктов	ИЖС	13	02.01.0	456	1 742,95	794 785,20
21211	Российская Федерация, Республика Северная Осетия-Алания, г. Владикавказ, ул. Защитников Осетии/Шоссейная/Сибирская, д. 86, 88, 90, 92/ 2/ 1	Владикавказ	15:09:0022013:48	0030020000000 Земли населенных пунктов	для эксплуатации многоквартирного дома	2	02.05.0	1 104	2 065,54	2 280 356,16
21212	Респ. Северная Осетия - Алания, г. Владикавказ, п. Южный, ул. Дзинно-Долинская/Шоссейная, 25/16	Владикавказ	15:09:0022013:5	0030020000000 Земли населенных пунктов	Для содержания и эксплуатации индивидуального жилого дома	13	02.01.0	445	1 742,95	775 612,75
21213	Республика Северная Осетия-Алания, г.Владикавказ, п.Южный, ул.Сибирская/Дзинно-Долинская, 15/23	Владикавказ	15:09:0022013:6	0030020000000 Земли населенных пунктов	Для содержания и эксплуатации индивидуального жилого дома	13	02.01.0	452	1 742,95	787 813,40
21214	Республика Северная Осетия-Алания, г Владикавказ, ул Сибирская, 13	Владикавказ	15:09:0022013:7	0030020000000 Земли населенных пунктов	Индивидуальное жилищное строительство	13	02.01.0	414	1 742,95	721 581,30
21215	Республика Северная Осетия-Алания, г Владикавказ, ул Сибирская, д 11	Владикавказ	15:09:0022013:8	0030020000000 Земли населенных пунктов	ИЖС	13	02.01.0	114	1 742,95	198 696,30
21216	Республика Северная Осетия-Алания, г Владикавказ, ул Сибирская, д 11	Владикавказ	15:09:0022013:9	0030020000000 Земли населенных пунктов	ИЖС	13	02.01.0	471	1 742,95	820 929,45
21217	Респ. Северная Осетия - Алания, г. Владикавказ, п. Южный, ул. Свердловская, дом 21	Владикавказ	15:09:0022014:12	0030020000000 Земли населенных пунктов	ИЖС	13	02.01.0	410	1 742,95	714 609,50
21218	Респ. Северная Осетия - Алания, г. Владикавказ, п. Южный, ул. Свердловская, дом 19	Владикавказ	15:09:0022014:13	0030020000000 Земли населенных пунктов	ИЖС	13	02.01.0	53	1 742,95	92 376,35
21219	Респ. Северная Осетия - Алания, г. Владикавказ, п. Южный, ул. Свердловская, дом 19	Владикавказ	15:09:0022014:14	0030020000000 Земли населенных пунктов	ИЖС	13	02.01.0	53	1 742,95	92 376,35

№ пп	Местоположение ЗУ	Район	Кадастровый номер ЗУ	Категория земель	Разрешенное использование по документу	Код вида разрешенного использования (в соответствии с классификатором видов разрешенного использования земельных участков)	Вид использования объектов недвижимости	Площадь	УПКС	КС
21220	Респ. Северная Осетия - Алания, г. Владикавказ, п. Южный, ул. Свердловская, дом 19	Владикавказ	15:09:0022014:15	003002000000 Земли населенных пунктов	ИЖС	13	02.010	53	1 742,95	92 376,35
21221	Респ. Северная Осетия - Алания, г. Владикавказ, п. Южный, ул. Свердловская, дом 19	Владикавказ	15:09:0022014:16	003002000000 Земли населенных пунктов	ИЖС	13	02.010	270	1 742,95	470 596,50
21222	Респ. Северная Осетия - Алания, г. Владикавказ, п. Южный, ул. Свердловская, дом 17	Владикавказ	15:09:0022014:17	003002000000 Земли населенных пунктов	ИЖС	13	02.010	455	1 742,95	793 042,25
21223	Респ. Северная Осетия - Алания, г. Владикавказ, п. Южный, ул. Свердловская, 15	Владикавказ	15:09:0022014:18	003002000000 Земли населенных пунктов	Индивидуальное жилищное строительство	13	02.010	450	1 742,95	784 327,50
21224	Республика Северная Осетия - Алания, г. Владикавказ, п. Южный, ул. Свердловская, 13	Владикавказ	15:09:0022014:19	003002000000 Земли населенных пунктов	Для индивидуального жилищного строительства	13	02.010	470	1 742,95	819 186,50
21225	Респ. Северная Осетия - Алания, г. Владикавказ, п. Южный, ул. Сибирская, дом 12	Владикавказ	15:09:0022014:2	003002000000 Земли населенных пунктов	2-х этажный жилой дом	2	02.013	1 287	2 065,54	2 658 349,98
21226	Респ. Северная Осетия - Алания, г. Владикавказ, п. Южный, ул. Свердловская, дом 11	Владикавказ	15:09:0022014:20	003002000000 Земли населенных пунктов	ИЖС	13	02.010	472	1 742,95	822 672,40
21227	Респ. Северная Осетия - Алания, г. Владикавказ, п. Южный, ул. Защитников Осетии, дом 9	Владикавказ	15:09:0022014:21	003002000000 Земли населенных пунктов	ИЖС	13	02.010	448	1 742,95	780 841,60
21228	Российская Федерация, Республика Северная Осетия - Алания, г. Владикавказ, ул. Защитников Осетии, 80	Владикавказ	15:09:0022014:22	003002000000 Земли населенных пунктов	Индивидуальное жилищное строительство	13	02.010	447	1 742,95	779 098,65
21229	Респ. Северная Осетия - Алания, г. Владикавказ, п. Южный, ул. Защитников Осетии, дом 82	Владикавказ	15:09:0022014:23	003002000000 Земли населенных пунктов	ИЖС	13	02.010	231	1 742,95	402 621,45
21230	Респ. Северная Осетия - Алания, г. Владикавказ, п. Южный, ул. Защитников Осетии, дом 82	Владикавказ	15:09:0022014:24	003002000000 Земли населенных пунктов	ИЖС	13	02.010	232	1 742,95	404 364,40
21231	Республика Северная Осетия-Алания, г Владикавказ, ул Защитников Осетии/Сибирская, д 84/10	Владикавказ	15:09:0022014:25	003002000000 Земли населенных пунктов	Для эксплуатации магазина	4	04.040	413	2 478,65	1 023 682,45
21232	Респ. Северная Осетия - Алания, г. Владикавказ, п. Южный, ул. Сибирская, дом 18	Владикавказ	15:09:0022014:3	003002000000 Земли населенных пунктов	ИЖС	13	02.010	446	1 742,95	777 355,70
21233	Респ. Северная Осетия - Алания, г. Владикавказ, ул. Свердловская 23	Владикавказ	15:09:0022014:47	003002000000 Земли населенных пунктов	Для содержания и эксплуатации индивидуального жилого дома	13	02.010	575	1 742,95	1 002 196,25
21234	Респ. Северная Осетия - Алания, г. Владикавказ, п. Южный, ул. Сибирская, 20	Владикавказ	15:09:0022014:6	003002000000 Земли населенных пунктов	Для содержания и эксплуатации индивидуального жилого дома	13	02.010	458	1 742,95	798 271,10
21235	Северная Осетия - Алания респ. г Владикавказ, п Южный, ул Сибирская, 22	Владикавказ	15:09:0022014:7	003002000000 Земли населенных пунктов	Индивидуальное жилищное строительство	13	02.010	448	1 742,95	780 841,60
21236	Республика Северная Осетия-Алания, г Владикавказ, ул Сибирская/Дзинно-Донская, д 24/21	Владикавказ	15:09:0022014:8	003002000000 Земли населенных пунктов	Для содержания и эксплуатации индивидуального жилого дома	13	02.010	511	1 742,95	890 647,45
21237	Респ. Северная Осетия - Алания, г. Владикавказ, п. Южный, ул. Защитников Осетии/Свердловская, 76/10	Владикавказ	15:09:0022015:1	003002000000 Земли населенных пунктов	Для содержания и эксплуатации индивидуального жилого дома	13	02.010	423	1 742,95	737 267,85
21238	Северная Осетия - Алания респ, г Владикавказ, ул Свердловская, 22	Владикавказ	15:09:0022015:10	003002000000 Земли населенных пунктов	Индивидуальное жилищное строительство	13	02.010	403	1 742,95	702 408,85
21239	Республика Северная Осетия-Алания, г Владикавказ, ул Дзинно-Донская, 17	Владикавказ	15:09:0022015:11	003002000000 Земли населенных пунктов	Индивидуальное жилищное строительство	13	02.010	325	1 742,95	566 458,75
21240	Республика Северная Осетия-Алания, г. Владикавказ, ул. Свердловская, 24	Владикавказ	15:09:0022015:12	003002000000 Земли населенных пунктов	Индивидуальное жилищное строительство	13	02.010	327	1 742,95	569 944,65
21241	Республика Северная Осетия-Алания, г. Владикавказ, п. Южный, ул. Крымская, 21	Владикавказ	15:09:0022015:13	003002000000 Земли населенных пунктов	Для содержания и эксплуатации индивидуального жилого дома	13	02.010	616	1 742,95	1 073 657,20
21242	Респ. Северная Осетия - Алания, г. Владикавказ, ул. Крымская, 19	Владикавказ	15:09:0022015:14	003002000000 Земли населенных пунктов	Для содержания и эксплуатации индивидуального жилого дома	13	02.010	420	1 742,95	732 039,00
21243	Российская Федерация, Республика Северная Осетия - Алания, г. Владикавказ, п. Южный, ул. Крымская, 17	Владикавказ	15:09:0022015:15	003002000000 Земли населенных пунктов	Индивидуальное жилищное строительство	13	02.010	390	1 742,95	679 750,50
21244	Республика Северная Осетия - Алания, г Владикавказ, п Южный, ул Крымская, 15	Владикавказ	15:09:0022015:16	003002000000 Земли населенных пунктов	Индивидуальное жилищное строительство	13	02.010	418	1 742,95	728 553,10
21245	Респ. Северная Осетия - Алания, г. Владикавказ, п. Южный, ул. Крымская, дом 13	Владикавказ	15:09:0022015:17	003002000000 Земли населенных пунктов	Для строительства индивидуального жилого дома	13	02.010	407	1 742,95	709 380,65
21246	Респ. Северная Осетия - Алания, г. Владикавказ, ул. Крымская, 11	Владикавказ	15:09:0022015:18	003002000000 Земли населенных пунктов	Индивидуальное жилищное строительство	13	02.010	422	1 742,95	735 524,90
21247	Респ. Северная Осетия - Алания, г. Владикавказ, п. Южный, ул. Крымская, 9	Владикавказ	15:09:0022015:19	003002000000 Земли населенных пунктов	Индивидуальный жилой дом	13	02.010	409	1 742,95	712 866,55
21248	Респ. Северная Осетия - Алания, г. Владикавказ, п. Южный, ул. Свердловская, дом 10	Владикавказ	15:09:0022015:2	003002000000 Земли населенных пунктов	ИЖС	13	02.010	313	1 742,95	545 543,35
21249	Респ. Северная Осетия - Алания, г. Владикавказ, ул. Защитников Осетии/Крымская, 70/7	Владикавказ	15:09:0022015:20	003002000000 Земли населенных пунктов	Для содержания и эксплуатации индивидуального жилого дома	13	02.010	442	1 742,95	770 383,90
21250	Респ. Северная Осетия - Алания, г. Владикавказ, п. Южный, ул. Защитников Осетии, дом 72	Владикавказ	15:09:0022015:21	003002000000 Земли населенных пунктов	ИЖС	13	02.010	449	1 742,95	782 584,55
21251	РСО - Алания, г. Владикавказ, п. Южный, ул. Защитников Осетии, 74	Владикавказ	15:09:0022015:22	003002000000 Земли населенных пунктов	Индивидуальные жилые дома	13	02.010	453	1 742,95	789 556,35
21252	Северная Осетия - Алания респ, г Владикавказ, ул Свердловская, 20	Владикавказ	15:09:0022015:23	003002000000 Земли населенных пунктов	Для содержания и эксплуатации индивидуального жилого дома	13	02.010	376	1 742,95	655 349,20
21253	Северная Осетия - Алания респ, г Владикавказ, ул Свердловская, 12	Владикавказ	15:09:0022015:3	003002000000 Земли населенных пунктов	Для содержания и эксплуатации индивидуального жилого дома	13	02.010	440	1 742,95	766 898,00
21254	Респ. Северная Осетия - Алания, г. Владикавказ, п. Южный, ул. Свердловская, дом 14	Владикавказ	15:09:0022015:4	003002000000 Земли населенных пунктов	Под жилую застройку Индивидуальную	13	02.010	422	1 742,95	735 524,90
21255	Российская Федерация, Республика Северная Осетия - Алания, городской округ город Владикавказ, г Владикавказ, п. Южный, ул. Свердловская, дом 16	Владикавказ	15:09:0022015:5	003002000000 Земли населенных пунктов	ИЖС	13	02.010	416	1 742,95	725 067,20
21256	Респ. Северная Осетия - Алания, г. Владикавказ, п. Южный, ул. Свердловская, дом 18	Владикавказ	15:09:0022015:6	003002000000 Земли населенных пунктов	ИЖС	13	02.010	207	1 742,95	360 790,65
21257	Респ. Северная Осетия - Алания, г. Владикавказ, п. Южный, ул. Свердловская, дом 18	Владикавказ	15:09:0022015:7	003002000000 Земли населенных пунктов	ИЖС	13	02.010	207	1 742,95	360 790,65
21258	Республика Северная Осетия-Алания, г. Владикавказ, ул. Защитников Осетии/Крымская, 68/8	Владикавказ	15:09:0022016:1	003002000000 Земли населенных пунктов	Для содержания и эксплуатации индивидуального жилого дома	13	02.010	530	1 742,95	923 763,50
21259	Республика Северная Осетия-Алания, г Владикавказ, ул Крымская, 16	Владикавказ	15:09:0022016:10	003002000000 Земли населенных пунктов	Для содержания и эксплуатации индивидуального жилого дома	13	02.010	423	1 742,95	737 267,85
21260	Респ. Северная Осетия - Алания, г. Владикавказ, п. Южный, ул. Крымская, дом 18	Владикавказ	15:09:0022016:11	003002000000 Земли населенных пунктов	ИЖС	13	02.010	415	1 742,95	723 324,25
21261	Респ. Северная Осетия - Алания, г. Владикавказ, п. Южный, ул. Крымская, дом 20	Владикавказ	15:09:0022016:12	003002000000 Земли населенных пунктов	ИЖС	13	02.010	502	1 742,95	874 960,90
21262	Респ. Северная Осетия - Алания, г. Владикавказ, п. Южный, ул. Крымская, дом 20	Владикавказ	15:09:0022016:13	003002000000 Земли населенных пунктов	ИЖС	13	02.010	315	1 742,95	549 029,25
21263	Респ. Северная Осетия - Алания, г. Владикавказ, п. Южный, ул. Дзинно-Донская/Ключевой, 11/13	Владикавказ	15:09:0022016:14	003002000000 Земли населенных пунктов	Для содержания и эксплуатации индивидуального жилого дома	13	02.010	598	1 742,95	1 042 284,10
21264	Республика Северная Осетия-Алания, г Владикавказ, ул Ключевая, д 11	Владикавказ	15:09:0022016:15	003002000000 Земли населенных пунктов	ИЖС	13	02.010	432	1 742,95	752 954,40
21265	Российская Федерация, Республика Северная Осетия-Алания, городской округ город Владикавказ, г.Владикавказ, ул Защитников Осетии, уч.64	Владикавказ	15:09:0022016:158	003002000000 Земли населенных пунктов	Для содержания и эксплуатации индивидуального жилого дома	13	02.010	361	1 742,95	629 204,95
21266	Российская Федерация, Республика Северная Осетия - Алания, городской округ город Владикавказ, г. Владикавказ, ул. Ключевая земельный участок 1	Владикавказ	15:09:0022016:159	003002000000 Земли населенных пунктов	Для содержания и эксплуатации индивидуального жилого дома	13	02.010	164	1 742,95	285 843,80
21267	Республика Северная Осетия-Алания, г Владикавказ, ул Ключевая, 9	Владикавказ	15:09:0022016:16	003002000000 Земли населенных пунктов	Для индивидуального жилищного строительства	13	02.010	438	1 742,95	763 412,10
21268	Республика Северная Осетия-Алания, г Владикавказ, ул Ключевая, д 7	Владикавказ	15:09:0022016:17	003002000000 Земли населенных пунктов	Для эксплуатации и содержания индивидуального жилого дома	13	02.010	407	1 742,95	709 380,65
21269	Республика Северная Осетия-Алания, г Владикавказ, ул Ключевая, д 5	Владикавказ	15:09:0022016:18	003002000000 Земли населенных пунктов	ИЖС	13	02.010	417	1 742,95	726 810,15
21270	Республика Северная Осетия-Алания, г Владикавказ, ул Ключевая, д 3	Владикавказ	15:09:0022016:19	003002000000 Земли населенных пунктов	ИЖС	13	02.010	421	1 742,95	733 781,95
21271	Респ. Северная Осетия - Алания, г. Владикавказ, п. Южный, ул. Крымская, дом 8	Владикавказ	15:09:0022016:2	003002000000 Земли населенных пунктов	ИЖС	13	02.010	68	1 742,95	118 520,60

№ пп	Местоположение ЗУ	Район	Кадастровый номер ЗУ	Категория земель	Разрешенное использование по документу	Код вида разрешенного использования (в соответствии с классификатором видов разрешенного использования земельных участков)	Вид использования объектов недвижимости	Площадь	УПКС	КС
21272	Респ. Северная Осетия - Алания, г. Владикавказ, п. Южный, ул. Защитников Осетии, 66	Владикавказ	15:09:0022016:22	003002000000 Земли населенных пунктов	Для содержания и эксплуатации индивидуального жилого дома	13	02:010	547	1 742,95	953 393,65
21273	Республика Северная Осетия-Алания, г.Владикавказ, ул.Кокисская, д.8	Владикавказ	15:09:0022016:3	003002000000 Земли населенных пунктов	ИЖС	13	02:010	68	1 742,95	118 520,60
21274	Респ. Северная Осетия - Алания, г. Владикавказ, п. Южный, ул. Крымская, дом 8	Владикавказ	15:09:0022016:4	003002000000 Земли населенных пунктов	ИЖС	13	02:010	70	1 742,95	122 006,50
21275	Респ. Северная Осетия - Алания, г. Владикавказ, п. Южный, ул. Кузьмина, 10	Владикавказ	15:09:0022016:5	003002000000 Земли населенных пунктов	Под жилую застройку индивидуальную	13	02:010	418	1 742,95	728 553,10
21276	Респ. Северная Осетия - Алания, г. Владикавказ, п. Южный, ул. Кузьмина, дом 12	Владикавказ	15:09:0022016:6	003002000000 Земли населенных пунктов	ИЖС	13	02:010	262	1 742,95	456 652,90
21277	Респ. Северная Осетия - Алания, г. Владикавказ, п. Южный, ул. Кузьмина, дом 12	Владикавказ	15:09:0022016:7	003002000000 Земли населенных пунктов	ИЖС	13	02:010	152	1 742,95	264 928,40
21278	Респ. Северная Осетия - Алания, г. Владикавказ, п. Южный, ул. Кузьмина, дом 14	Владикавказ	15:09:0022016:8	003002000000 Земли населенных пунктов	ИЖС	13	02:010	414	1 742,95	721 581,30
21279	Республика Северная Осетия-Алания, г.Владикавказ, ул.Защитников Осетии-Целинная, д.54/1	Владикавказ	15:09:0022017:1	003002000000 Земли населенных пунктов	Для содержания и эксплуатации индивидуального жилого дома	13	02:010	507	1 742,95	883 675,65
21280	Респ. Северная Осетия - Алания, г. Владикавказ, п. Южный, ул. Пятилипа, дом 7	Владикавказ	15:09:0022017:10	003002000000 Земли населенных пунктов	Под жилую застройку индивидуальную	13	02:010	573	1 742,95	998 710,35
21281	Респ. Северная Осетия - Алания, г. Владикавказ, п. Южный, ул. Целинная, дом 5	Владикавказ	15:09:0022017:11	003002000000 Земли населенных пунктов	ИЖС	13	02:010	498	1 742,95	867 989,10
21282	Респ. Северная Осетия - Алания, г. Владикавказ, ул. Целинная, 7	Владикавказ	15:09:0022017:12	003002000000 Земли населенных пунктов	Для содержания и эксплуатации индивидуального жилого дома	13	02:010	606	1 742,95	1 056 227,70
21283	Респ. Северная Осетия - Алания, г. Владикавказ, п. Южный, ул. Защитников Осетии, дом 56	Владикавказ	15:09:0022017:13	003002000000 Земли населенных пунктов	ИЖС	13	02:010	471	1 742,95	820 939,45
21284	Респ. Северная Осетия - Алания, г. Владикавказ, п. Южный, ул. Защитников Осетии, дом 58	Владикавказ	15:09:0022017:14	003002000000 Земли населенных пунктов	ИЖС	13	02:010	385	1 742,95	671 035,75
21285	Республика Северная Осетия - Алания, г.Владикавказ, ул.Ключевая	Владикавказ	15:09:0022017:149	003002000000 Земли населенных пунктов	Для содержания и эксплуатации индивидуального жилого дома	13	02:010	344	1 742,95	599 574,80
21286	Респ. Северная Осетия - Алания, г. Владикавказ, п. Южный, ул. Защитников Осетии, дом 60	Владикавказ	15:09:0022017:15	003002000000 Земли населенных пунктов	ИЖС	13	02:010	223	1 742,95	388 677,85
21287	Республика Северная Осетия - Алания, г.Владикавказ, ул.Ключевая	Владикавказ	15:09:0022017:150	003002000000 Земли населенных пунктов	Для содержания и эксплуатации индивидуального жилого дома	13	02:010	217	1 742,95	378 220,15
21288	Респ. Северная Осетия - Алания, г. Владикавказ, п. Южный, ул. Защитников Осетии, дом 60	Владикавказ	15:09:0022017:16	003002000000 Земли населенных пунктов	ИЖС	13	02:010	295	1 742,95	514 170,25
21289	Респ. Северная Осетия - Алания, г. Владикавказ, ул. Ключевская, дом 8	Владикавказ	15:09:0022017:2	003002000000 Земли населенных пунктов	Под жилую застройку Индивидуальную	13	02:010	564	1 742,95	983 023,80
21290	Северная Осетия - Алания респ, г. Владикавказ, ул. Ключевая, 2	Владикавказ	15:09:0022017:3	003002000000 Земли населенных пунктов	Для содержания и эксплуатации индивидуального жилого дома	13	02:010	619	1 742,95	1 078 886,05
21291	Республика Северная Осетия-Алания, г.Владикавказ, ул.Ключевая, д.2	Владикавказ	15:09:0022017:4	003002000000 Земли населенных пунктов	ИЖС	13	02:010	226	1 742,95	393 906,70
21292	Республика Северная Осетия-Алания, г.Владикавказ, ул.Ключевая, д.2	Владикавказ	15:09:0022017:5	003002000000 Земли населенных пунктов	ИЖС	13	02:010	158	1 742,95	275 386,10
21293	Республика Северная Осетия-Алания, г. Владикавказ, ул. Ключевая,4	Владикавказ	15:09:0022017:6	003002000000 Земли населенных пунктов	Для содержания и эксплуатации индивидуального жилого дома	13	02:010	510	1 742,95	888 904,50
21294	Республика Северная Осетия-Алания, г. Владикавказ, ул. Ключевая, 6	Владикавказ	15:09:0022017:7	003002000000 Земли населенных пунктов	Для содержания и эксплуатации индивидуального жилого дома	13	02:010	581	1 742,95	1 012 653,95
21295	Республика Северная Осетия-Алания, г.Владикавказ, ул.Ключевая/Дзидзо-Дзидзиева, д.12/9	Владикавказ	15:09:0022017:9	003002000000 Земли населенных пунктов	Под жилую застройку Индивидуальную	13	02:010	728	1 742,95	1 268 867,60
21296	Респ. Северная Осетия - Алания, г. Владикавказ, ул.Защитников Осетии, 44	Владикавказ	15:09:0022018:1	003002000000 Земли населенных пунктов	Под объекты теплоснабжения	6	03:012	800	846,87	677 496,00
21297	Республика Северная Осетия-Алания, г.Владикавказ, ул.Защитников Осетии, д.46	Владикавказ	15:09:0022018:10	003002000000 Земли населенных пунктов	Для содержания и эксплуатации индивидуального жилого дома	13	02:010	529	1 742,95	922 020,55
21298	Респ. Северная Осетия - Алания, г. Владикавказ, п. Южный, ул. Защитников Осетии, дом 48	Владикавказ	15:09:0022018:11	003002000000 Земли населенных пунктов	Для содержания и эксплуатации индивидуального жилого дома	13	02:010	502	1 742,95	874 960,90
21299	Респ. Северная Осетия - Алания, г. Владикавказ, ул. Дзидзо-Дзидзиева, 1 "а"	Владикавказ	15:09:0022018:14	003002000000 Земли населенных пунктов	Для строительства индивидуального жилого дома	13	02:010	725	1 742,95	1 263 638,75
21300	Респ. Северная Осетия - Алания, г. Владикавказ, п. Южный, ул. Защитников Осетии, 50	Владикавказ	15:09:0022018:15	003002000000 Земли населенных пунктов	Для содержания и эксплуатации индивидуального жилого дома	13	02:010	507	1 742,95	883 675,65
21301	Северная Осетия - Алания респ, г. Владикавказ, ул. Защитников Осетии, 44	Владикавказ	15:09:0022018:16	003002000000 Земли населенных пунктов	Для содержания и эксплуатации индивидуального жилого дома	13	02:010	497	1 742,95	866 246,15
21302	Респ. Северная Осетия - Алания, г. Владикавказ, п. Южный, ул. Пятилипа, дом 2	Владикавказ	15:09:0022018:2	003002000000 Земли населенных пунктов	ИЖС	13	02:010	528	1 742,95	920 277,60
21303	Республика Северная Осетия-Алания, г. Владикавказ, п. Южный, ул. Защитников Осетии, 52/2	Владикавказ	15:09:0022018:25	003002000000 Земли населенных пунктов	Для эксплуатации и обслуживания индивидуального жилого дома	13	02:010	518	1 742,95	902 848,10
21304	Республика Северная Осетия-Алания, г.Владикавказ, п.Южный,ул.Дзидзо-Дзидзиева, д.16	Владикавказ	15:09:0022018:28	003002000000 Земли населенных пунктов	Под индивидуальную жилую застройку	13	02:010	320	1 742,95	557 744,00
21305	Респ. Северная Осетия - Алания, г. Владикавказ, п. Южный, ул. Целинная, дом 4	Владикавказ	15:09:0022018:3	003002000000 Земли населенных пунктов	ИЖС	13	02:010	474	1 742,95	826 158,30
21306	Респ. Северная Осетия - Алания, г. Владикавказ, п. Южный, ул. Пятилипа, дом 6	Владикавказ	15:09:0022018:4	003002000000 Земли населенных пунктов	ИЖС	13	02:010	373	1 742,95	650 130,35
21307	Респ. Северная Осетия - Алания, г. Владикавказ, п. Южный, ул. Пятилипа, дом 6	Владикавказ	15:09:0022018:5	003002000000 Земли населенных пунктов	ИЖС	13	02:010	176	1 742,95	306 759,20
21308	Респ. Северная Осетия - Алания, г. Владикавказ, п. Южный, ул. Дзидзо-Дзидзиева, дом 3	Владикавказ	15:09:0022018:6	003002000000 Земли населенных пунктов	ИЖС	13	02:010	764	1 742,95	1 331 613,80
21309	Респ. Северная Осетия - Алания, г. Владикавказ, п. Южный, ул. Защитников Осетии, дом 42	Владикавказ	15:09:0022018:7	003002000000 Земли населенных пунктов	ИЖС	13	02:010	959	1 742,95	1 671 489,05
21310	Респ. Северная Осетия - Алания, г. Владикавказ, п. Южный, ул. Защитников Осетии, дом 1	Владикавказ	15:09:0022019:10	003002000000 Земли населенных пунктов	ИЖС	13	02:010	557	1 742,95	970 823,15
21311	Респ. Северная Осетия - Алания, г. Владикавказ, п. Южный, ул. Защитников Осетии, 5	Владикавказ	15:09:0022019:11	003002000000 Земли населенных пунктов	Для завершения строительства и последующей эксплуатации индивидуального жилого дома	13	02:010	990	1 742,95	1 725 520,50
21312	Респ. Северная Осетия - Алания, г. Владикавказ, п. Южный, ул. Защитников Осетии, дом 1/3	Владикавказ	15:09:0022019:2	003002000000 Земли населенных пунктов	ИЖС	13	02:010	277	1 742,95	482 797,15
21313	Республика Северная Осетия-Алания, г.Владикавказ, ул.Защитников Осетии	Владикавказ	15:09:0022019:26	003002000000 Земли населенных пунктов	Для содержания и эксплуатации индивидуального жилого дома	13	02:010	439	1 742,95	765 155,05
21314	Республика Северная Осетия-Алания, г.Владикавказ, ул.Защитников Осетии	Владикавказ	15:09:0022019:27	003002000000 Земли населенных пунктов	Для содержания и эксплуатации индивидуального жилого дома	13	02:010	238	1 742,95	414 822,10
21315	Респ. Северная Осетия - Алания, г. Владикавказ, п. Южный, ул. Защитников Осетии, дом 9	Владикавказ	15:09:0022019:4	003002000000 Земли населенных пунктов	ИЖС	13	02:010	775	1 742,95	1 350 786,25
21316	Северная Осетия - Алания респ, г. Владикавказ, ул.Защитников Осетии, 7	Владикавказ	15:09:0022019:5	003002000000 Земли населенных пунктов	Для содержания и эксплуатации индивидуального жилого дома	13	02:010	503	1 742,95	876 703,85
21317	Респ. Северная Осетия - Алания, г. Владикавказ, п. Южный, ул. Защитников Осетии, дом 7	Владикавказ	15:09:0022019:6	003002000000 Земли населенных пунктов	ИЖС	13	02:010	443	1 742,95	772 126,85
21318	Респ. Северная Осетия - Алания, г. Владикавказ, п. Южный, ул. Защитников Осетии, дом 3	Владикавказ	15:09:0022019:8	003002000000 Земли населенных пунктов	ИЖС	13	02:010	948	1 742,95	1 652 316,60
21319	Респ. Северная Осетия - Алания, г. Владикавказ, п. Южный, ул. Защитников Осетии, дом 1	Владикавказ	15:09:0022019:9	003002000000 Земли населенных пунктов	ИЖС	13	02:010	378	1 742,95	658 835,10
21320	Республика Северная Осетия-Алания, г.Владикавказ, ул.Ключевая/Дзидзо-Дзидзиева, д.14/24	Владикавказ	15:09:0022020:1	003002000000 Земли населенных пунктов	ИЖС	13	02:010	389	1 742,95	678 007,55
21321	Респ. Северная Осетия - Алания, г. Владикавказ, п. Южный, ул. Детсадовская, 13	Владикавказ	15:09:0022020:10	003002000000 Земли населенных пунктов	Индивидуальное жилищное строительство	13	02:010	498	1 742,95	867 989,10
21322	Респ. Северная Осетия - Алания, г. Владикавказ, ул. Детсадовская, 11	Владикавказ	15:09:0022020:11	003002000000 Земли населенных пунктов	Под жилую застройку	13	02:010	600	1 742,95	1 045 770,00
21323	Респ. Северная Осетия - Алания, г. Владикавказ, п. Южный, ул. Детсадовская, дом 9	Владикавказ	15:09:0022020:12	003002000000 Земли населенных пунктов	Индивидуальное жилищное строительство	13	02:010	564	1 742,95	983 023,80
21324	Респ. Северная Осетия - Алания, г. Владикавказ, п. Южный, ул. Детсадовская, 7	Владикавказ	15:09:0022020:13	003002000000 Земли населенных пунктов	Для строительства индивидуального жилого дома	13	02:010	500	1 742,95	871 475,00
21325	Респ. Северная Осетия - Алания, г. Владикавказ, п. Южный, ул. Детсадовская, 5	Владикавказ	15:09:0022020:14	003002000000 Земли населенных пунктов	Под жилую застройку	13	02:010	557	1 742,95	970 823,15
21326	Респ. Северная Осетия - Алания, г. Владикавказ, п. Южный, ул. Детсадовская, дом 3	Владикавказ	15:09:0022020:15	003002000000 Земли населенных пунктов	Для строительства индивидуального жилого дома	13	02:010	591	1 742,95	1 030 083,45
21327	Респ. Северная Осетия - Алания, г.Владикавказ, ул.Дзидзо-Дзидзиева, д.6	Владикавказ	15:09:0022020:157	003002000000 Земли населенных пунктов	Индивидуальные жилые дома	13	02:010	272	1 742,95	474 082,40
21328	Республика Северная Осетия-Алания, г.Владикавказ, ул.Дзидзо-Дзидзиева, 2	Владикавказ	15:09:0022020:158	003002000000 Земли населенных пунктов	Индивидуальные жилые дома	13	02:010	999	1 742,95	1 741 207,05

№ пп	Местоположение ЗУ	Район	Кадастровый номер ЗУ	Категория земель	Разрешенное использование по документу	Код вида разрешенного использования (в соответствии с классификатором видов разрешенного использования земельных участков)	Вид использования объектов недвижимости	Площадь	УПКС	КС
21329	Северная Осетия - Алания респ, г Владикавказ, ул.Коммунаров, 2 "б"	Владикавказ	15:09:0022020:16	0030020000000 Земли населенных пунктов	Для содержания и эксплуатации существующего здания и сооружений детского сада	3	03:050	4 043	3 160,27	12 776 971,61
21330	Республика Северная Осетия-Алания, г Владикавказ, ул Защитников Осетии, 2	Владикавказ	15:09:0022020:17	0030020000000 Земли населенных пунктов	Для содержания и эксплуатации существующего здания поликлиники	3	03:040	1 402	3 965,83	5 560 093,66
21331	Российская Федерация, Республика Северная Осетия - Алания, г. Владикавказ, п. Южный, ул. Длинно-Долинская, 8	Владикавказ	15:09:0022020:178	0030020000000 Земли населенных пунктов	Для индивидуального жилищного строительства	13	02:010	620	1 742,95	1 080 629,00
21332	Республика Северная Осетия-Алания, г Владикавказ, ул Длинно-Долинская/Коммунаров, д 1	Владикавказ	15:09:0022020:18	0030020000000 Земли населенных пунктов	Мебельная Фабрика	6	06:000	636	950,15	604 295,40
21333	Респ. Северная Осетия - Алания, г. Владикавказ, п. Южный, ул. Длинно-Долинская 20	Владикавказ	15:09:0022020:19	0030020000000 Земли населенных пунктов	Под жилой дом	13	02:010	670	1 742,95	1 167 776,50
21334	Республика Северная Осетия-Алания, г Владикавказ, ул Ключевая/Длинно-Долинская, д 14/24	Владикавказ	15:09:0022020:2	0030020000000 Земли населенных пунктов	ИЖС	13	02:010	507	1 742,95	883 675,65
21335	Респ. Северная Осетия - Алания, г. Владикавказ, п. Южный, ул. Длинно-Долинская	Владикавказ	15:09:0022020:20	0030020000000 Земли населенных пунктов	Под объекты торговли	4	04:040	159	2 478,65	394 105,35
21336	Республика Северная Осетия - Алания, г. Владикавказ, пос. Южный, ул. Длинно-Долинская, 12	Владикавказ	15:09:0022020:21	0030020000000 Земли населенных пунктов	Индивидуальное жилищное строительство	13	02:010	549	1 742,95	956 879,55
21337	Респ. Северная Осетия - Алания, г. Владикавказ, п. Южный, ул. Длинно-Долинская, дом 12	Владикавказ	15:09:0022020:22	0030020000000 Земли населенных пунктов	ИЖС	13	02:010	494	1 742,95	861 017,30
21338	Северная Осетия - Алания респ, г Владикавказ, п Южный, ул Длинно-Долинская, 14	Владикавказ	15:09:0022020:23	0030020000000 Земли населенных пунктов	Индивидуальное жилищное строительство	13	02:010	609	1 742,95	1 061 456,55
21339	Российская Федерация, Республика Северная Осетия-Алания, городской округ город Владикавказ, г. Владикавказ, ул. Длинно-Долинская, земельный участок 18	Владикавказ	15:09:0022020:24	0030020000000 Земли населенных пунктов	Индивидуальное жилищное строительство	13	02:010	649	1 742,95	1 131 174,55
21340	Респ. Северная Осетия - Алания, г. Владикавказ, п. Южный, ул. Длинно-Долинская, дом 22	Владикавказ	15:09:0022020:25	0030020000000 Земли населенных пунктов	ИЖС	13	02:010	605	1 742,95	1 054 484,75
21341	Респ. Северная Осетия - Алания, г. Владикавказ, п. Южный, ул. Длинно-Долинская, дом 22	Владикавказ	15:09:0022020:26	0030020000000 Земли населенных пунктов	ИЖС	13	02:010	584	1 742,95	1 017 882,80
21342	Респ. Северная Осетия - Алания, г. Владикавказ, п. Южный	Владикавказ	15:09:0022020:27	0030020000000 Земли населенных пунктов	Резервные земли	12	12:030	3 983	1,67	6 317,61
21343	Респ. Северная Осетия - Алания, г. Владикавказ, ул. Длинно-Долинская, 26	Владикавказ	15:09:0022020:28	0030020000000 Земли населенных пунктов	Для строительства индивидуального жилого дома	13	02:010	600	1 742,95	1 045 770,00
21344	Республика Северная Осетия-Алания, г. Владикавказ, ул. Ключевая, 1-й "а"	Владикавказ	15:09:0022020:3	0030020000000 Земли населенных пунктов	Для содержания и эксплуатации индивидуального жилого дома	13	02:010	425	1 742,95	740 753,75
21345	Республика Северная Осетия-Алания, г Владикавказ, ул Петедовская/Ключевая, д 25	Владикавказ	15:09:0022020:4	0030020000000 Земли населенных пунктов	ИЖС	13	02:010	625	1 742,95	1 089 343,75
21346	Республика Северная Осетия-Алания, г. Владикавказ, ул. Длинно-Долинская, 2	Владикавказ	15:09:0022020:40	0030020000000 Земли населенных пунктов	Для содержания и эксплуатации нежилых зданий	4	04:010	151	2 478,65	374 276,15
21347	Респ. Северная Осетия - Алания, г. Владикавказ, п. Южный, ул. Детсадовская, дом 20	Владикавказ	15:09:0022020:5	0030020000000 Земли населенных пунктов	ИЖС	13	02:010	637	1 742,95	1 110 259,15
21348	Респ. Северная Осетия - Алания, г. Владикавказ, п. Южный, ул. Детсадовская, дом 21	Владикавказ	15:09:0022020:6	0030020000000 Земли населенных пунктов	ИЖС	13	02:010	787	1 742,95	1 371 701,65
21349	Респ. Северная Осетия - Алания, г. Владикавказ, п. Южный, ул. СНО «Южный»Детсадовская, дом 19 участок № 126 "а"	Владикавказ	15:09:0022020:7	0030020000000 Земли населенных пунктов	Индивидуальное жилищное строительство	13	02:010	575	1 742,95	1 002 196,25
21350	Республика Северная Осетия-Алания, г. Владикавказ, ул. Детсадовская, 17	Владикавказ	15:09:0022020:8	0030020000000 Земли населенных пунктов	Для содержания и эксплуатации жилого дома	13	02:010	562	1 742,95	979 537,90
21351	Российская Федерация, Республика Северная Осетия - Алания, городской округ город Владикавказ, г Владикавказ, ул Петедовская, уч.15	Владикавказ	15:09:0022020:9	0030020000000 Земли населенных пунктов	Под строительство индивидуального жилого дома	13	02:010	508	1 742,95	885 418,60
21352	Республика Северная Осетия-Алания, г Владикавказ, ул Защитников Осетии/Коммунаров, д 38/4	Владикавказ	15:09:0022021:1	0030020000000 Земли населенных пунктов	Резервные земли	12	12:030	6 289	1,67	10 502,63
21353	Республика Северная Осетия-Алания, г Владикавказ, ул Коммунаров/Луговая, д 6/4	Владикавказ	15:09:0022021:10	0030020000000 Земли населенных пунктов	Резервные земли	12	12:030	725	1,67	1 210,75
21354	Респ. Северная Осетия - Алания, г. Владикавказ, п. Южный, ул. Луговая, дом 8	Владикавказ	15:09:0022021:11	0030020000000 Земли населенных пунктов	Резервные земли	12	12:030	725	1,67	1 210,75
21355	Респ. Северная Осетия - Алания, г. Владикавказ, ул. Защитников Осетии, 44	Владикавказ	15:09:0022021:12	0030020000000 Земли населенных пунктов	Для содержания и эксплуатации котельной	6	03:012	156	846,87	132 111,72
21356	Респ. Северная Осетия - Алания, г. Владикавказ, ул. Гусовская, 5	Владикавказ	15:09:0022021:13	0030020000000 Земли населенных пунктов	Для содержания и эксплуатации капитального гаража	7	02:071	27	1 301,29	35 134,83
21357	Респ. Северная Осетия - Алания, г. Владикавказ, п. Южный, ул. Защитников Осетии, дом 38	Владикавказ	15:09:0022021:2	0030020000000 Земли населенных пунктов	Объект водоснабжения	6	03:012	132	846,87	111 786,84
21358	Российская Федерация, Республика Северная Осетия - Алания, городской округ город Владикавказ, г. Владикавказ, ул.Курортная 34, СНТ "Южный", 421	Владикавказ	15:09:0022021:203	0030020000000 Земли населенных пунктов	Для садоводства	13	13:021	457	646,27	295 345,39
21359	Российская Федерация, Республика Северная Осетия-Алания, городской округ город Владикавказ, г. Владикавказ, ул. Курортная, 34, СНТ "Южный", 421 "А"	Владикавказ	15:09:0022021:204	0030020000000 Земли населенных пунктов	Для садоводства	13	13:021	300	646,27	193 881,00
21360	Российская Федерация, Республика Северная Осетия - Алания, г. Владикавказ, ул. Гусовская, 5	Владикавказ	15:09:0022021:205	0030020000000 Земли населенных пунктов	Для размещения гаражей для собственных нужд	7	02:071	41	1 301,29	53 352,89
21361	Российская Федерация, Республика Северная Осетия - Алания, г. Владикавказ, ул. Гусовская, 3 "А"	Владикавказ	15:09:0022021:208	0030020000000 Земли населенных пунктов	Для индивидуального жилищного строительства	13	02:010	408	1 742,95	711 123,60
21362	Респ. Северная Осетия - Алания, г. Владикавказ, п. Южный, ул. Луговая, дом 6	Владикавказ	15:09:0022021:3	0030020000000 Земли населенных пунктов	ИЖС	13	02:010	844	1 742,95	1 471 049,80
21363	Северная Осетия - Алания респ, г. Владикавказ, ул. Гусовская 3	Владикавказ	15:09:0022021:4	0030020000000 Земли населенных пунктов	Для эксплуатации и содержания существующих школьных зданий и сооружений	3	03:050	22 819	3 160,27	72 114 201,13
21364	Северная Осетия - Алания респ, г. Владикавказ, ул. Коммунаров, 1 "а"	Владикавказ	15:09:0022021:48	0030020000000 Земли населенных пунктов	Для содержания и эксплуатации зданий и сооружений детского сада	3	03:050	7 269	3 160,27	22 972 002,63
21365	Республика Северная Осетия-Алания, г Владикавказ, ул Защитников Осетии/Гусовская, д 26/1	Владикавказ	15:09:0022021:5	0030020000000 Земли населенных пунктов	2-х этажный жилой дом	2	02:013	2 843	2 065,54	5 872 330,22
21366	Респ. Северная Осетия - Алания, г. Владикавказ, п. Южный, ул. Гусовская, дом 3	Владикавказ	15:09:0022021:6	0030020000000 Земли населенных пунктов	под многоэтажный дом	2	02:060	4 172	2 065,54	8 617 432,88
21367	Республика Северная Осетия-Алания, г. Владикавказ, ул. Защитников Осетии, 36, (район МБОУ СОШ №8)	Владикавказ	15:09:0022021:62	0030020000000 Земли населенных пунктов	Под установку (размещение) телекоммуникационного оборудования	6	06:080	9	1 383,91	12 455,19
21368	Республика Северная Осетия-Алания, г Владикавказ, ул Гусовская/Луговая, д 5/8	Владикавказ	15:09:0022021:7	0030020000000 Земли населенных пунктов	под многоэтажный дом	2	02:060	4 782	2 065,54	9 877 412,28
21369	Республика Северная Осетия-Алания, г Владикавказ, ул Коммунаров/Защитников Осетии, д 2/40	Владикавказ	15:09:0022021:8	0030020000000 Земли населенных пунктов	ИЖС	13	02:010	363	1 742,95	632 690,85
21370	Республика Северная Осетия-Алания, г Владикавказ, ул Коммунаров/Защитников Осетии, д 2/40	Владикавказ	15:09:0022021:9	0030020000000 Земли населенных пунктов	ИЖС	13	02:010	592	1 742,95	1 031 826,40
21371	Республика Северная Осетия-Алания, г Владикавказ, п. Южный, ул Луговая/Речная, д 10а/17	Владикавказ	15:09:0022022:1	0030020000000 Земли населенных пунктов	Для содержания и эксплуатации индивидуального жилого дома	13	02:010	600	1 742,95	1 045 770,00
21372	Респ. Северная Осетия - Алания, г. Владикавказ, п. Южный, ул. Гусовская, дом 16	Владикавказ	15:09:0022022:10	0030020000000 Земли населенных пунктов	ИЖС	13	02:010	225	1 742,95	392 163,75
21373	Республика Северная Осетия-Алания, г Владикавказ, п. Южный, ул Гусовская/Луговая, д 20/10	Владикавказ	15:09:0022022:13	0030020000000 Земли населенных пунктов	ИЖС	13	02:010	599	1 742,95	1 044 027,05
21374	Республика Северная Осетия-Алания, г Владикавказ, п. Южный, ул Речная/Луговая, д 17/10а	Владикавказ	15:09:0022022:14	0030020000000 Земли населенных пунктов	ИЖС	13	02:010	600	1 742,95	1 045 770,00
21375	Респ. Северная Осетия - Алания, г. Владикавказ, п. Южный, ул. Речная, дом 15	Владикавказ	15:09:0022022:15	0030020000000 Земли населенных пунктов	ИЖС	13	02:010	280	1 742,95	488 026,00
21376	Респ. Северная Осетия - Алания, г. Владикавказ, п. Южный, ул. Речная, дом 13	Владикавказ	15:09:0022022:16	0030020000000 Земли населенных пунктов	ИЖС	13	02:010	280	1 742,95	488 026,00
21377	Респ. Северная Осетия - Алания, г. Владикавказ, п. Южный, ул. Речная, 13	Владикавказ	15:09:0022022:17	0030020000000 Земли населенных пунктов	Для содержания и эксплуатации индивидуального жилого дома	13	02:010	448	1 742,95	780 841,60
21378	Респ. Северная Осетия - Алания, г. Владикавказ, п. Южный, ул. Речная, дом 11	Владикавказ	15:09:0022022:18	0030020000000 Земли населенных пунктов	Для содержания и эксплуатации индивидуального жилого дома	13	02:010	453	1 742,95	789 556,35
21379	Респ. Северная Осетия - Алания, г. Владикавказ, п. Южный, ул. Речная, 9	Владикавказ	15:09:0022022:19	0030020000000 Земли населенных пунктов	Для содержания и эксплуатации индивидуального жилого дома	13	02:010	545	1 742,95	949 907,25
21380	Республика Северная Осетия-Алания, г Владикавказ, ул Защитников Осетии/Гусовская, д 24/2	Владикавказ	15:09:0022022:2	0030020000000 Земли населенных пунктов	ИЖС	13	02:010	477	1 742,95	831 387,15

№ пп	Местоположение ЗУ	Район	Кадастровый номер ЗУ	Категория земель	Разрешенное использование по документу	Код вида разрешенного использования (в соответствии с классификатором видов разрешенного использования земельных участков)	Вид использования объектов недвижимости	Площадь	УПКС	КС
21381	Респ. Северная Осетия - Алания, г. Владикавказ, п. Южный, ул. Речная, 7	Владикавказ	15:09:0022022:20	003002000000 Земли населенных пунктов	Для содержания и эксплуатации индивидуального жилого дома	13	02.010	546	1 742,95	951 650,70
21382	Респ. Северная Осетия - Алания, г. Владикавказ, п. Южный, ул. Речная, дом 5	Владикавказ	15:09:0022022:21	003002000000 Земли населенных пунктов	Для содержания и эксплуатации индивидуального жилого дома	13	02.010	441	1 742,95	768 640,95
21383	Респ. Северная Осетия - Алания, г. Владикавказ, п. Южный, ул. Речная, дом 3	Владикавказ	15:09:0022022:22	003002000000 Земли населенных пунктов	ИЖС	13	02.010	445	1 742,95	775 612,75
21384	Респ. Северная Осетия - Алания, г. Владикавказ, п. Южный, ул. Речная, дом 1	Владикавказ	15:09:0022022:23	003002000000 Земли населенных пунктов	ИЖС	13	02.010	540	1 742,95	941 193,00
21385	Респ. Северная Осетия - Алания, г. Владикавказ, п. Южный, ул. Защитников Осетии, 32	Владикавказ	15:09:0022022:24	003002000000 Земли населенных пунктов	Индивидуальное жилищное строительство	13	02.010	489	1 742,95	852 302,55
21386	Респ. Северная Осетия - Алания, г. Владикавказ, ул. Гассовская 4	Владикавказ	15:09:0022022:3	003002000000 Земли населенных пунктов	Для содержания и эксплуатации индивидуального жилого дома	13	02.010	429	1 742,95	747 725,55
21387	Респ. Северная Осетия - Алания, г. Владикавказ, п. Южный, ул. Гассовская, дом 6	Владикавказ	15:09:0022022:4	003002000000 Земли населенных пунктов	под административное здание	4	04.010	431	2 478,65	1 068 298,15
21388	Респ. Северная Осетия - Алания, г. Владикавказ, ул. Гассовская,18	Владикавказ	15:09:0022022:48	003002000000 Земли населенных пунктов	Для содержания и эксплуатации жилого дома	13	02.010	454	1 742,95	791 299,30
21389	Республика Северная Осетия-Алания, г.Владикавказ, п. Южный, ул.Луговая 10	Владикавказ	15:09:0022022:49	003002000000 Земли населенных пунктов	Для индивидуальной жилой застройки	13	02.010	600	1 742,95	1 045 770,00
21390	Республика Северная Осетия - Алания, г.Владикавказ, п.Южный, ул.Гассовская, 8	Владикавказ	15:09:0022022:5	003002000000 Земли населенных пунктов	Для содержания и эксплуатации индивидуального жилого дома	13	02.010	448	1 742,95	780 841,60
21391	Респ. Северная Осетия - Алания, г. Владикавказ, п. Южный, ул. Гассовская, 10	Владикавказ	15:09:0022022:6	003002000000 Земли населенных пунктов	Индивидуальное жилищное строительство	13	02.010	445	1 742,95	775 612,75
21392	Российская Федерация, Республика Северная Осетия-Алания, г. Владикавказ, ул. Гассовская, д. 12	Владикавказ	15:09:0022022:7	003002000000 Земли населенных пунктов	Для содержания и эксплуатации индивидуального жилого дома	13	02.010	445	1 742,95	775 612,75
21393	Респ. Северная Осетия - Алания, г. Владикавказ, п. Южный, ул. Гассовская, дом 14	Владикавказ	15:09:0022022:8	003002000000 Земли населенных пунктов	ИЖС	13	02.010	449	1 742,95	782 584,55
21394	Респ. Северная Осетия - Алания, г. Владикавказ, п. Южный, ул. Гассовская, дом 16	Владикавказ	15:09:0022022:9	003002000000 Земли населенных пунктов	ИЖС	13	02.010	226	1 742,95	393 906,70
21395	Респ. Северная Осетия - Алания, г. Владикавказ, ул. Речная/Луговая, 18/12	Владикавказ	15:09:0022023:1	003002000000 Земли населенных пунктов	Для содержания и эксплуатации индивидуального жилого дома	13	02.010	357	1 742,95	622 233,15
21396	Респ. Северная Осетия - Алания, г. Владикавказ, п. Южный, ул. Речная, дом 10	Владикавказ	15:09:0022023:10	003002000000 Земли населенных пунктов	ИЖС	13	02.010	441	1 742,95	768 640,95
21397	Республика Северная Осетия-Алания, г Владикавказ, ул Речная, д 12	Владикавказ	15:09:0022023:11	003002000000 Земли населенных пунктов	Индивидуальное жилищное строительство	13	02.010	446	1 742,95	777 355,70
21398	Респ. Северная Осетия - Алания, г. Владикавказ, п. Южный, ул. Речная, дом 14	Владикавказ	15:09:0022023:12	003002000000 Земли населенных пунктов	Для содержания и эксплуатации индивидуального жилого дома	13	02.010	447	1 742,95	779 098,65
21399	Республика Северная Осетия-Алания, г Владикавказ, ул Речная, 18 "а"	Владикавказ	15:09:0022023:13	003002000000 Земли населенных пунктов	Для содержания и эксплуатации индивидуального жилого дома	13	02.010	269	1 742,95	468 853,55
21400	Республика Северная Осетия-Алания, г. Владикавказ, ул. Луговая, 14	Владикавказ	15:09:0022023:16	003002000000 Земли населенных пунктов	Для содержания и эксплуатации индивидуального жилого дома	13	02.010	341	1 742,95	594 345,95
21401	Северная Осетия - Алания респ. г Владикавказ, п. Южный, ул. Почтовая, 13	Владикавказ	15:09:0022023:19	003002000000 Земли населенных пунктов	Для содержания и эксплуатации жилого дома	13	02.010	527	1 742,95	918 534,65
21402	Респ. Северная Осетия - Алания, г. Владикавказ, ул. Почтовая, 3	Владикавказ	15:09:0022023:2	003002000000 Земли населенных пунктов	Под индивидуальную жилую застройку	13	02.010	559	1 742,95	974 309,05
21403	Северная Осетия - Алания респ, г Владикавказ, п. Южный, ул. Почтовая, 11	Владикавказ	15:09:0022023:20	003002000000 Земли населенных пунктов	Для содержания и эксплуатации жилого дома	13	02.010	451	1 742,95	786 070,45
21404	Российская Федерация, Республика Северная Осетия-Алания, городской округ город Владикавказ, г Владикавказ, ул Защитников Осетии, земельный участок 24.	Владикавказ	15:09:0022023:206	003002000000 Земли населенных пунктов	Для содержания и эксплуатации индивидуального жилого дома	13	02.010	306	1 742,95	533 342,70
21405	Российская Федерация, Республика Северная Осетия-Алания, городской округ город Владикавказ, г. Владикавказ, ул. Почтовая, земельный участок 1	Владикавказ	15:09:0022023:207	003002000000 Земли населенных пунктов	Для содержания и эксплуатации индивидуального жилого дома	13	02.010	293	1 742,95	511 170,25
21406	Российская Федерация, Республика Северная Осетия - Алания, городской округ город Владикавказ, г. Владикавказ, ул. Защитников Осетии, земельный участок 28А	Владикавказ	15:09:0022023:209	003002000000 Земли населенных пунктов	Для содержания и эксплуатации индивидуального жилого дома	13	02.010	89	1 742,95	155 122,55
21407	Северная Осетия - Алания респ, г. Владикавказ, п. Южный, ул. Почтовая, 9	Владикавказ	15:09:0022023:21	003002000000 Земли населенных пунктов	Для содержания и эксплуатации жилого дома	13	02.010	451	1 742,95	786 070,45
21408	Российская Федерация, Республика Северная Осетия-Алания, городской округ город Владикавказ, г. Владикавказ, ул. Защитников Осетии, земельный участок 28	Владикавказ	15:09:0022023:210	003002000000 Земли населенных пунктов	Для содержания и эксплуатации индивидуального жилого дома	13	02.010	179	1 742,95	311 988,05
21409	Респ. Северная Осетия - Алания, г. Владикавказ, п. Южный, ул. Почтовая, дом 7	Владикавказ	15:09:0022023:22	003002000000 Земли населенных пунктов	ИЖС	13	02.010	458	1 742,95	789 556,35
21410	Респ. Северная Осетия - Алания, г. Владикавказ, п. Южный, ул. Почтовая, дом 3	Владикавказ	15:09:0022023:26	003002000000 Земли населенных пунктов	ИЖС	13	02.010	539	1 742,95	939 450,05
21411	Республика Северная Осетия-Алания, г Владикавказ, ул Защитников Осетии/Почтовая, д 24/1	Владикавказ	15:09:0022023:28	003002000000 Земли населенных пунктов	ИЖС	13	02.010	582	1 742,95	1 014 396,90
21412	Респ. Северная Осетия - Алания, г. Владикавказ, п. Южный, ул. Почтовая, 5	Владикавказ	15:09:0022023:29	003002000000 Земли населенных пунктов	Для содержания и эксплуатации индивидуального жилого дома	13	02.010	437	1 742,95	761 669,15
21413	Республика Северная Осетия-Алания, г Владикавказ, ул Речная/Защитников Осетии, д 2/28	Владикавказ	15:09:0022023:4	003002000000 Земли населенных пунктов	Для содержания и эксплуатации индивидуального жилого дома и ведение личного подсобного хозяйства	13	02.010	246	1 742,95	428 765,70
21414	Респ. Северная Осетия - Алания, г. Владикавказ, п. Южный, ул. Речная, дом 4	Владикавказ	15:09:0022023:5	003002000000 Земли населенных пунктов	ИЖС	13	02.010	256	1 742,95	446 195,20
21415	Респ. Северная Осетия - Алания, г. Владикавказ, п. Южный, ул. Речная, дом 8	Владикавказ	15:09:0022023:6	003002000000 Земли населенных пунктов	ИЖС	13	02.010	188	1 742,95	327 674,60
21416	Республика Северная Осетия-Алания, г. Владикавказ, ул. Речная,18	Владикавказ	15:09:0022023:65	003002000000 Земли населенных пунктов	Для содержания и эксплуатации индивидуального жилого дома	13	02.010	347	1 742,95	604 803,65
21417	Респ. Северная Осетия - Алания, г. Владикавказ, п. Южный, ул. Речная, дом 6	Владикавказ	15:09:0022023:7	003002000000 Земли населенных пунктов	ИЖС	13	02.010	208	1 742,95	362 533,60
21418	Республика Северная Осетия-Алания, г. Владикавказ, ул. Луговая, 16	Владикавказ	15:09:0022023:71	003002000000 Земли населенных пунктов	Для содержания и эксплуатации индивидуального жилого дома	13	02.010	635	1 742,95	1 106 773,25
21419	Республика Северная Осетия-Алания, г Владикавказ, ул. Речная, 6	Владикавказ	15:09:0022023:79	003002000000 Земли населенных пунктов	Для индивидуальной жилой застройки	13	02.010	415	1 742,95	723 324,25
21420	Республика Северная Осетия-Алания, г Владикавказ, ул Речная, д 6	Владикавказ	15:09:0022023:8	003002000000 Земли населенных пунктов	ИЖС	13	02.010	204	1 742,95	355 561,80
21421	Республика Северная Осетия-Алания, г. Владикавказ, ул. Защитников Осетии, 26	Владикавказ	15:09:0022023:83	003002000000 Земли населенных пунктов	Для содержания и эксплуатации индивидуального жилого дома	13	02.010	579	1 742,95	1 009 168,05
21422	Российская Федерация, Республика Северная Осетия-Алания, городской округ город Владикавказ, г. Владикавказ, ул. Речная, 8	Владикавказ	15:09:0022023:9	003002000000 Земли населенных пунктов	Для индивидуального жилищного строительства	13	02.010	544	1 742,95	948 164,80
21423	Респ. Северная Осетия - Алания, г. Владикавказ, п. Южный, ул. Луговая, 3	Владикавказ	15:09:0022024:1	003002000000 Земли населенных пунктов	Индивидуальный жилой дом	13	02.010	622	1 742,95	1 084 114,90
21424	Республика Северная Осетия-Алания, г Владикавказ, п Южный, ул Верхняя, д 2а	Владикавказ	15:09:0022024:10	003002000000 Земли населенных пунктов	ИЖС	13	02.010	943	1 742,95	1 643 601,85
21425	Республика Северная Осетия-Алания, г.Владикавказ, пос Южный, ул Луговая, 3в	Владикавказ	15:09:0022024:109	003002000000 Земли населенных пунктов	Индивидуальный жилой дом	13	02.010	470	1 742,95	819 186,50
21426	Респ. Северная Осетия - Алания, г. Владикавказ, п. Южный, ул. Верхняя, 2 "в"	Владикавказ	15:09:0022024:11	003002000000 Земли населенных пунктов	Для содержания и эксплуатации индивидуального жилого дома	13	02.010	554	1 742,95	965 594,30
21427	Республика Северная Осетия-Алания, г. Владикавказ, п. Южный, ул. Луговая, 3 "а"	Владикавказ	15:09:0022024:110	003002000000 Земли населенных пунктов	Индивидуальный жилой дом	13	02.010	184	1 742,95	320 702,80
21428	Респ. Северная Осетия - Алания, г. Владикавказ, п. Южный, ул. Луговая, дом 3а	Владикавказ	15:09:0022024:12	003002000000 Земли населенных пунктов	ИЖС	13	02.010	464	1 742,95	808 728,80
21429	Респ. Северная Осетия - Алания, г. Владикавказ, п. Южный, ул. Луговая, дом 3	Владикавказ	15:09:0022024:13	003002000000 Земли населенных пунктов	ИЖС	13	02.010	278	1 742,95	484 540,10
21430	Респ. Северная Осетия - Алания, г. Владикавказ, п. Южный, ул. Луговая, дом 3	Владикавказ	15:09:0022024:14	003002000000 Земли населенных пунктов	ИЖС	13	02.010	278	1 742,95	484 540,10
21431	Респ. Северная Осетия - Алания, г. Владикавказ, п. Южный, ул. Луговая, дом 3	Владикавказ	15:09:0022024:15	003002000000 Земли населенных пунктов	ИЖС	13	02.010	279	1 742,95	486 283,05
21432	Респ. Северная Осетия - Алания, г. Владикавказ, п. Южный, ул. Луговая, дом 16	Владикавказ	15:09:0022024:16	003002000000 Земли населенных пунктов	ИЖС	13	02.010	583	1 742,95	1 016 139,85

№ пп	Местоположение ЗУ	Район	Кадастровый номер ЗУ	Категория земель	Разрешенное использование по документу	Код вида разрешенного использования (в соответствии с классификатором видов разрешенного использования земельных участков)	Вид использования объектов недвижимости	Площадь	УПКС	КС
21433	Республика Северная Осетия-Алания, г. Владикавказ, п. Южный, ул. Луговая, 1а	Владикавказ	15:09:0022024:17	003002000000 Земли населенных пунктов	Для содержания и эксплуатации индивидуального земного дома	13	02:010	541	1 742,95	942 935,95
21434	Респ. Северная Осетия - Алания, г. Владикавказ, п. Южный, ул. Луговая, дом 1	Владикавказ	15:09:0022024:18	003002000000 Земли населенных пунктов	ИЖС	13	02:010	525	1 742,95	915 048,75
21435	Респ. Северная Осетия - Алания, г. Владикавказ, п. Южный, ул. Луговая, дом 1	Владикавказ	15:09:0022024:19	003002000000 Земли населенных пунктов	ИЖС	13	02:010	874	1 742,95	1 523 338,30
21436	Респ. Северная Осетия - Алания, г. Владикавказ, п. Южный, ул. Луговая, дом 1	Владикавказ	15:09:0022024:20	003002000000 Земли населенных пунктов	ИЖС	13	02:010	400	1 742,95	697 180,00
21437	Респ. Северная Осетия - Алания, г. Владикавказ, п. Южный, ул. Луговая, дом 1	Владикавказ	15:09:0022024:21	003002000000 Земли населенных пунктов	ИЖС	13	02:010	354	1 742,95	617 004,30
21438	Респ. Северная Осетия - Алания, г. Владикавказ, п. Южный, ул. Луговая, дом 1	Владикавказ	15:09:0022024:22	003002000000 Земли населенных пунктов	ИЖС	13	02:010	354	1 742,95	617 004,30
21439	Респ. Северная Осетия - Алания, г. Владикавказ, п. Южный, ул. Луговая, дом 1	Владикавказ	15:09:0022024:23	003002000000 Земли населенных пунктов	ИЖС	13	02:010	322	1 742,95	561 229,90
21440	Республика Северная Осетия-Алания, г Владикавказ, ул Луговая	Владикавказ	15:09:0022024:234	003002000000 Земли населенных пунктов	Под жилую застройку	13	02:010	196	1 742,95	341 618,20
21441	Республика Северная Осетия-Алания, г Владикавказ, ул Луговая	Владикавказ	15:09:0022024:235	003002000000 Земли населенных пунктов	Под жилую застройку	13	02:010	379	1 742,95	660 578,05
21442	Респ. Северная Осетия - Алания, г. Владикавказ, п. Южный, ул. Луговая, дом 1	Владикавказ	15:09:0022024:24	003002000000 Земли населенных пунктов	ИЖС	13	02:010	676	1 742,95	1 178 234,20
21443	Респ. Северная Осетия - Алания, г. Владикавказ, п. Южный, ул. Луговая, дом 1	Владикавказ	15:09:0022024:25	003002000000 Земли населенных пунктов	ИЖС	13	02:010	684	1 742,95	1 192 177,80
21444	Респ. Северная Осетия - Алания, г. Владикавказ, п. Южный, ул. Луговая, дом 1	Владикавказ	15:09:0022024:26	003002000000 Земли населенных пунктов	ИЖС	13	02:010	458	1 742,95	798 271,10
21445	Респ. Северная Осетия - Алания, г. Владикавказ, п. Южный, ул. Луговая, 7	Владикавказ	15:09:0022024:28	003002000000 Земли населенных пунктов	Для индивидуального жилищного строительства	13	02:010	774	1 742,95	1 349 043,30
21446	Респ. Северная Осетия - Алания, г. Владикавказ, п. Южный, ул. Коммунаров, дом 10	Владикавказ	15:09:0022024:29	003002000000 Земли населенных пунктов	Под жилую застройку	13	02:010	785	1 742,95	1 368 215,75
21447	Респ. Северная Осетия - Алания, г. Владикавказ, п. Южный, ул. Коммунаров, дом 12	Владикавказ	15:09:0022024:30	003002000000 Земли населенных пунктов	Под жилую застройку	13	02:010	695	1 742,95	1 211 350,25
21448	Респ. Северная Осетия - Алания, г. Владикавказ, п. Южный, ул. Коммунаров, дом 14	Владикавказ	15:09:0022024:31	003002000000 Земли населенных пунктов	Под жилую застройку	13	02:010	299	1 742,95	521 142,05
21449	Респ. Северная Осетия - Алания, г. Владикавказ, п. Южный, ул. Коммунаров, дом 16	Владикавказ	15:09:0022024:32	003002000000 Земли населенных пунктов	Под жилую застройку	13	02:010	661	1 742,95	1 152 089,95
21450	Респ. Северная Осетия - Алания, г. Владикавказ, п. Южный, ул. Верхняя, дом 4-а	Владикавказ	15:09:0022024:33	003002000000 Земли населенных пунктов	Под жилую застройку	13	02:010	877	1 742,95	1 528 367,15
21451	Респ. Северная Осетия - Алания, г. Владикавказ, п. Южный, ул. Верхняя, дом 4	Владикавказ	15:09:0022024:34	003002000000 Земли населенных пунктов	Под жилую застройку	13	02:010	765	1 742,95	1 333 356,75
21452	Респ. Северная Осетия - Алания, г. Владикавказ, п. Южный, ул. Верхняя, дом 6	Владикавказ	15:09:0022024:35	003002000000 Земли населенных пунктов	ИЖС	13	02:010	740	1 742,95	1 289 783,00
21453	Северная Осетия - Алания респ, г Владикавказ, ул Гэсовская, 13	Владикавказ	15:09:0022024:36	003002000000 Земли населенных пунктов	Для содержания и эксплуатации индивидуального земного дома	13	02:010	432	1 742,95	752 954,40
21454	Северная Осетия - Алания респ, г Владикавказ, ул Гэсовская, 9	Владикавказ	15:09:0022024:38	003002000000 Земли населенных пунктов	Для содержания и эксплуатации индивидуального земного дома	13	02:010	413	1 742,95	719 838,35
21455	Респ. Северная Осетия - Алания, г. Владикавказ, п. Южный, ул. Гэсовская, дом 7	Владикавказ	15:09:0022024:39	003002000000 Земли населенных пунктов	Под жилую застройку	13	02:010	3 595	1 742,95	6 265 905,25
21456	Респ. Северная Осетия - Алания, г. Владикавказ, п. Южный, ул. Гэсовская, 7	Владикавказ	15:09:0022024:40	003002000000 Земли населенных пунктов	Трансформаторная будка №37	6	03:012	17	846,87	14 396,79
21457	Республика Северная Осетия-Алания, г Владикавказ, ул Коммунаров	Владикавказ	15:09:0022024:41	003002000000 Земли населенных пунктов	Улицы	6	12:001	1 066	615,47	656 091,02
21458	Респ. Северная Осетия - Алания, г. Владикавказ, ул. Гэсовская, дом 35	Владикавказ	15:09:0022024:42	003002000000 Земли населенных пунктов	Для содержания и эксплуатации индивидуального земного дома	13	02:010	1 458	1 742,95	2 541 221,10
21459	Респ. Северная Осетия - Алания, г. Владикавказ, п. Южный, ул. Луговая, 1 "б"	Владикавказ	15:09:0022024:5	003002000000 Земли населенных пунктов	Строительство индивидуального жилого дома	13	02:010	525	1 742,95	915 048,75
21460	Респ. Северная Осетия - Алания, г. Владикавказ, п. Южный, ул. Верхняя, дом 2	Владикавказ	15:09:0022024:6	003002000000 Земли населенных пунктов	ИЖС	13	02:010	610	1 742,95	1 063 199,50
21461	Респ. Северная Осетия - Алания, г. Владикавказ, п. Южный, ул. Верхняя, дом 2в	Владикавказ	15:09:0022024:7	003002000000 Земли населенных пунктов	ИЖС	13	02:010	532	1 742,95	927 249,40
21462	Респ. Северная Осетия - Алания, г. Владикавказ, п. Южный, ул. Верхняя, дом 26	Владикавказ	15:09:0022024:8	003002000000 Земли населенных пунктов	ИЖС	13	02:010	456	1 742,95	794 785,20
21463	Респ. Северная Осетия - Алания, г. Владикавказ, п. Южный, ул. Верхняя, дом 2в	Владикавказ	15:09:0022024:9	003002000000 Земли населенных пунктов	ИЖС	13	02:010	466	1 742,95	812 214,70
21464	Респ. Северная Осетия - Алания, г. Владикавказ, п. Южный, ул. Верхняя, дом 23	Владикавказ	15:09:0022025:1	003002000000 Земли населенных пунктов	ИЖС	13	02:010	1 369	1 742,95	2 386 098,55
21465	Респ. Северная Осетия - Алания, г. Владикавказ, п. Южный, ул. Верхняя, дом 44	Владикавказ	15:09:0022025:2	003002000000 Земли населенных пунктов	Резервные земли	12	12:000	10 873	1,67	18 157,91
21466	Респ. Северная Осетия - Алания, г. Владикавказ, п. Южный, ул. Верхняя	Владикавказ	15:09:0022025:3	003002000000 Земли населенных пунктов	Улицы	6	12:001	1 472	615,47	905 971,84
21467	Респ. Северная Осетия - Алания, г. Владикавказ, п. Южный, ул. Гэсовская, 11	Владикавказ	15:09:0022025:4	003002000000 Земли населенных пунктов	Для содержания и эксплуатации индивидуального земного дома	13	02:010	333	1 742,95	580 402,35
21468	Республика Северная Осетия-Алания, г. Владикавказ, ул. Гэсовская/Верхняя, 32/10	Владикавказ	15:09:0022026:10	003002000000 Земли населенных пунктов	Индивидуальное жилищное строительство	13	02:010	620	1 742,95	1 080 629,00
21469	Республика Северная Осетия-Алания, г Владикавказ, п. Южный, ул Речная/Верхняя, 29/12	Владикавказ	15:09:0022026:11	003002000000 Земли населенных пунктов	ИЖС	13	02:010	625	1 742,95	1 089 343,75
21470	Российская Федерация, Республика Северная Осетия - Алания, г. Владикавказ, ул. Речная, 27	Владикавказ	15:09:0022026:14	003002000000 Земли населенных пунктов	Для индивидуального жилищного строительства	13	02:010	480	1 742,95	836 616,00
21471	Российская Федерация, Республика Северная Осетия - Алания, г Владикавказ, ул Речная, 23	Владикавказ	15:09:0022026:17	003002000000 Земли населенных пунктов	Индивидуальное жилищное строительство	13	02:010	460	1 742,95	801 757,00
21472	Респ. Северная Осетия - Алания, г. Владикавказ, ул. Речная, 21	Владикавказ	15:09:0022026:18	003002000000 Земли населенных пунктов	Для содержания и эксплуатации индивидуального земного дома	13	02:010	427	1 742,95	744 239,65
21473	Республика Северная Осетия-Алания, г Владикавказ, ул Речная, 19.	Владикавказ	15:09:0022026:19	003002000000 Земли населенных пунктов	Для содержания и эксплуатации жилого дома	13	02:010	497	1 742,95	866 246,15
21474	Респ. Северная Осетия - Алания, г. Владикавказ, п. Южный, ул. Гэсовская, дом 24	Владикавказ	15:09:0022026:2	003002000000 Земли населенных пунктов	ИЖС	13	02:010	109	1 742,95	189 981,55
21475	Респ. Северная Осетия - Алания, г. Владикавказ, п. Южный, ул. Луговая, 11	Владикавказ	15:09:0022026:20	003002000000 Земли населенных пунктов	Для содержания и эксплуатации индивидуального земного дома	13	02:010	500	1 742,95	871 475,00
21476	Респ. Северная Осетия - Алания, г. Владикавказ, п. Южный, ул. Речная, дом 25	Владикавказ	15:09:0022026:21	003002000000 Земли населенных пунктов	Для содержания и эксплуатации индивидуального земного дома	13	02:010	450	1 742,95	784 327,50
21477	Респ. Северная Осетия - Алания, г. Владикавказ, п. Южный, ул. Гэсовская, дом 24	Владикавказ	15:09:0022026:3	003002000000 Земли населенных пунктов	ИЖС	13	02:010	108	1 742,95	188 238,60
21478	Республика Северная Осетия-Алания, г. Владикавказ, ул. Гэсовская, 22	Владикавказ	15:09:0022026:36	003002000000 Земли населенных пунктов	Для содержания и эксплуатации индивидуального земного дома	13	02:010	255	1 742,95	444 452,25
21479	Республика Северная Осетия-Алания, г. Владикавказ, ул. Луговая, 9	Владикавказ	15:09:0022026:37	003002000000 Земли населенных пунктов	Для содержания и эксплуатации индивидуального земного дома	13	02:010	255	1 742,95	444 452,25
21480	Респ. Северная Осетия - Алания, г. Владикавказ, п. Южный, ул. Гэсовская, дом 24	Владикавказ	15:09:0022026:4	003002000000 Земли населенных пунктов	ИЖС	13	02:010	108	1 742,95	188 238,60
21481	Респ. Северная Осетия - Алания, г. Владикавказ, п. Южный, ул. Гэсовская, дом 24	Владикавказ	15:09:0022026:5	003002000000 Земли населенных пунктов	ИЖС	13	02:010	108	1 742,95	188 238,60
21482	Республика Северная Осетия-Алания, г. Владикавказ, ул. Гэсовская, 26	Владикавказ	15:09:0022026:6	003002000000 Земли населенных пунктов	Для содержания и эксплуатации индивидуального земного дома	13	02:010	440	1 742,95	766 898,00
21483	Респ. Северная Осетия - Алания, г. Владикавказ, п. Южный, ул. Гэсовская, дом 26	Владикавказ	15:09:0022026:7	003002000000 Земли населенных пунктов	ИЖС	13	02:010	214	1 742,95	372 991,30
21484	Российская Федерация, Республика Северная Осетия - Алания, г. Владикавказ, пос. Южный, ул. Гэсовская, 28	Владикавказ	15:09:0022026:8	003002000000 Земли населенных пунктов	Для индивидуального жилищного строительства	13	02:010	451	1 742,95	786 070,45
21485	Респ. Северная Осетия - Алания, г. Владикавказ, ул. Гэсовская, 30	Владикавказ	15:09:0022026:9	003002000000 Земли населенных пунктов	Индивидуальное жилищное строительство	13	02:010	451	1 742,95	786 070,45
21486	Респ. Северная Осетия - Алания, г. Владикавказ, ул. Почтовая, 23	Владикавказ	15:09:0022027:1	003002000000 Земли населенных пунктов	Для содержания и эксплуатации индивидуального земного дома	13	02:010	381	1 742,95	664 063,95
21487	Респ. Северная Осетия - Алания, г. Владикавказ, ул. Почтовая, 21	Владикавказ	15:09:0022027:13	003002000000 Земли населенных пунктов	Для содержания и эксплуатации индивидуального земного дома	13	02:010	502	1 742,95	874 960,90
21488	Республика Северная Осетия - Алания, г Владикавказ	Владикавказ	15:09:0022027:145	003002000000 Земли населенных пунктов	Для содержания и эксплуатации индивидуального земного дома	13	02:010	263	1 742,95	458 395,85
21489	Республика Северная Осетия - Алания, г Владикавказ, ул Речная, 30	Владикавказ	15:09:0022027:146	003002000000 Земли населенных пунктов	Для содержания и эксплуатации индивидуального земного дома	13	02:010	370	1 742,95	644 891,50

№ пп	Местоположение ЗУ	Район	Кадастровый номер ЗУ	Категория земель	Разрешенное использование по документу	Код вида разрешенного использования (в соответствии с классификатором видов разрешенного использования земельных участков)	Вид использования объектов недвижимости	Площадь	УПКС	КС
21490	Респ. Северная Осетия - Алания, г. Владикавказ, п. Южный, ул. Луговая, дом 17	Владикавказ	15:09:0022027:18	003002000000 Земли населенных пунктов	ИЖС	13	02.010	509	1 742,95	887 161,55
21491	Республика Северная Осетия-Алания, г. Владикавказ, п. Южный, ул Почтовая/Верхняя, д 25/16	Владикавказ	15:09:0022027:19	003002000000 Земли населенных пунктов	Для содержания и эксплуатации индивидуального жилого дома	13	02.010	392	1 742,95	683 236,40
21492	Республика Северная Осетия-Алания, г. Владикавказ, п. Южный, ул. Речная 20	Владикавказ	15:09:0022027:2	003002000000 Земли населенных пунктов	Для содержания и эксплуатации индивидуального жилого дома	13	02.010	509	1 742,95	887 161,55
21493	Респ. Северная Осетия - Алания, г. Владикавказ, ул. Почтовая, 19	Владикавказ	15:09:0022027:29	003002000000 Земли населенных пунктов	Для содержания и эксплуатации жилого дома	13	02.010	545	1 742,95	949 907,75
21494	Северная Осетия - Алания респ, г Владикавказ, п Южный, ул Речная, 22	Владикавказ	15:09:0022027:3	003002000000 Земли населенных пунктов	Для содержания и эксплуатации индивидуального жилого дома	13	02.010	570	1 742,95	993 481,50
21495	Республика Северная Осетия-Алания, г. Владикавказ, ул. Луговая, 19	Владикавказ	15:09:0022027:30	003002000000 Земли населенных пунктов	Для содержания и эксплуатации жилого дома	13	02.010	605	1 742,95	1 054 484,75
21496	Респ. Северная Осетия - Алания, г. Владикавказ, ул. Речная, 24	Владикавказ	15:09:0022027:4	003002000000 Земли населенных пунктов	Для содержания и эксплуатации индивидуального жилого дома	13	02.010	452	1 742,95	787 813,40
21497	Респ. Северная Осетия - Алания, г. Владикавказ, п. Южный, ул. Речная, дом 24	Владикавказ	15:09:0022027:5	003002000000 Земли населенных пунктов	ИЖС	13	02.010	35	1 742,95	61 003,25
21498	Республика Северная Осетия - Алания, г. Владикавказ, п. Южный, ул. Речная, 26	Владикавказ	15:09:0022027:6	003002000000 Земли населенных пунктов	Индивидуальное жилищное строительство	13	02.010	512	1 742,95	892 390,40
21499	Респ. Северная Осетия - Алания, г. Владикавказ, п. Южный, ул. Речная, дом 26	Владикавказ	15:09:0022027:7	003002000000 Земли населенных пунктов	ИЖС	13	02.010	59	1 742,95	102 834,05
21500	Респ. Северная Осетия - Алания, г. Владикавказ, (50 м от дома № 2"а"), ул. Защитников Осетии	Владикавказ	15:09:0022028:1	003002000000 Земли населенных пунктов	Для содержания и эксплуатации подстанции "Южная"	6	03.012	907	846,87	768 111,09
21501	Респ. Северная Осетия - Алания, г. Владикавказ, п. Южный, ул. Защитников Осетии, дом 20	Владикавказ	15:09:0022028:10	003002000000 Земли населенных пунктов	Мастерская по ремонту обуви	3	03.021	20	1 136,05	22 721,00
21502	Респ. Северная Осетия - Алания, г. Владикавказ, п. Южный, ул. Почтовая, дом 4	Владикавказ	15:09:0022028:11	003002000000 Земли населенных пунктов	Газораспределительный пункт	6	03.012	24	846,87	20 324,88
21503	Респ. Северная Осетия - Алания, г. Владикавказ, п. Южный, ул. Почтовая, дом 6	Владикавказ	15:09:0022028:12	003002000000 Земли населенных пунктов	ИЖС	13	02.010	105	1 742,95	183 009,75
21504	Респ. Северная Осетия - Алания, г. Владикавказ, п. Южный, ул. Почтовая, дом 6	Владикавказ	15:09:0022028:13	003002000000 Земли населенных пунктов	ИЖС	13	02.010	104	1 742,95	181 266,80
21505	Респ. Северная Осетия - Алания, г. Владикавказ, п. Южный, ул. Почтовая, дом 6	Владикавказ	15:09:0022028:14	003002000000 Земли населенных пунктов	ИЖС	13	02.010	139	1 742,95	242 270,05
21506	Респ. Северная Осетия - Алания, г. Владикавказ, п. Южный, ул. Почтовая	Владикавказ	15:09:0022028:15	003002000000 Земли населенных пунктов	Резервы с земли	12	12.030	2 370	1,67	4 291,90
21507	Республика Северная Осетия-Алания, г.Владикавказ, ул.Почтовая, 8	Владикавказ	15:09:0022028:16	003002000000 Земли населенных пунктов	Для строительства индивидуального жилого дома	13	02.010	600	1 742,95	1 045 770,00
21508	Респ. Северная Осетия - Алания, г. Владикавказ, п. Южный, ул. Почтовая, дом 8"а"	Владикавказ	15:09:0022028:17	003002000000 Земли населенных пунктов	Для строительства индивидуального жилого дома	13	02.010	549	1 742,95	956 879,55
21509	Республика Северная Осетия-Алания, г.Владикавказ, ул.Почтовая, 10	Владикавказ	15:09:0022028:18	003002000000 Земли населенных пунктов	Индивидуальное жилищное строительство	13	02.010	584	1 742,95	1 017 882,80
21510	Республика Северная Осетия-Алания, г Владикавказ, ул Почтовая, д 12	Владикавказ	15:09:0022028:19	003002000000 Земли населенных пунктов	Для содержания и эксплуатации жилого дома	13	02.010	546	1 742,95	951 650,70
21511	Респ. Северная Осетия - Алания, г. Владикавказ, п. Южный, ул. Почтовая, дом 12	Владикавказ	15:09:0022028:20	003002000000 Земли населенных пунктов	ИЖС	13	02.010	886	1 742,95	1 544 253,70
21512	Респ. Северная Осетия - Алания, г. Владикавказ, п. Южный, ул. Почтовая, дом 4	Владикавказ	15:09:0022028:21	003002000000 Земли населенных пунктов	Трансформаторная будка	6	03.012	23	846,87	19 478,01
21513	Республика Северная Осетия-Алания, г Владикавказ, ул Почтовая	Владикавказ	15:09:0022028:211	003002000000 Земли населенных пунктов	Индивидуальные жилые дома	13	02.010	611	1 742,95	1 064 942,45
21514	Респ. Северная Осетия - Алания, г. Владикавказ, ул. Защитников Осетии, 20	Владикавказ	15:09:0022028:22	003002000000 Земли населенных пунктов	Для содержания и эксплуатации магазина и пекарни	4	04.040	375	2 478,65	929 493,75
21515	Российская Федерация, Республика Северная Осетия-Алания, г. Владикавказ, ул. Родниковая, 3	Владикавказ	15:09:0022028:228	003002000000 Земли населенных пунктов	Для индивидуального жилищного строительства	13	02.010	828	1 742,95	1 443 162,60
21516	Российская Федерация, Республика Северная Осетия - Алания, г. Владикавказ, ул. Защитников Осетии, 20/1	Владикавказ	15:09:0022028:229	003002000000 Земли населенных пунктов	Для размещения гаражей для собственных нужд	7	02.071	26	1 301,29	33 833,54
21517		Владикавказ	15:09:0022028:231	003002000000 Земли населенных пунктов	для размещения гаражей для собственных нужд	7	02.071	41	1 301,29	53 352,89
21518	Республика Северная Осетия - Алания, г Владикавказ, пос Южный, ул Защитников Осетии, 20	Владикавказ	15:09:0022028:24	003002000000 Земли населенных пунктов	Строительство насосной станции	6	03.012	19	846,87	16 090,53
21519	Респ. Северная Осетия - Алания, г. Владикавказ, п. Южный, ул. Защитников Осетии, 20	Владикавказ	15:09:0022028:26	003002000000 Земли населенных пунктов	Для расширения производства (строительство хозяйственных и складских помещений)	6	06.093	486	950,15	461 772,90
21520	Северная Осетия - Алания респ, г. Владикавказ, ул. Защитников Осетии, 20/1	Владикавказ	15:09:0022028:27	003002000000 Земли населенных пунктов	Для содержания и эксплуатации капитального гаража	7	02.071	25	1 301,29	32 532,25
21521	Респ. Северная Осетия - Алания, г. Владикавказ, ул. Защитников Осетии, 20/2	Владикавказ	15:09:0022028:28	003002000000 Земли населенных пунктов	Для содержания и эксплуатации трансформаторной подстанции (ТП-17)	6	03.012	24	846,87	20 324,88
21522	Республика Северная Осетия - Алания, г. Владикавказ, (ул. Тарская), ул. Защитников Осетии, 20	Владикавказ	15:09:0022028:5	003002000000 Земли населенных пунктов	Для содержания и эксплуатации котельной	6	03.012	134	846,87	113 480,58
21523	Респ. Северная Осетия - Алания, г. Владикавказ, п. Южный, ул. Защитников Осетии, дом 20	Владикавказ	15:09:0022028:7	003002000000 Земли населенных пунктов	Жилые дома	13	02.010	19 668	1 742,95	34 280 340,60
21524	Респ. Северная Осетия - Алания, г. Владикавказ, п. Южный, ул. Защитников Осетии, дом 22	Владикавказ	15:09:0022028:8	003002000000 Земли населенных пунктов	Отделение связи	3	03.022	34	578,35	19 663,90
21525	Российская Федерация, Республика Северная Осетия-Алания, г. Владикавказ, ул. Защитников Осетии, 20/2	Владикавказ	15:09:0022028:83	003002000000 Земли населенных пунктов	Эксплуатация многоквартирного дома	2	02.050	857	2 065,54	1 770 167,78
21526	Респ. Северная Осетия - Алания, г. Владикавказ, п. Южный, ул. Защитников Осетии, дом 22	Владикавказ	15:09:0022028:9	003002000000 Земли населенных пунктов	Объект торговли	4	04.040	87	2 478,65	215 642,55
21527	Республика Северная Осетия-Алания, г. Владикавказ, п. Южный, ул. Обрывистая/Родниковая, 1/2	Владикавказ	15:09:0022029:1	003002000000 Земли населенных пунктов	Для содержания эксплуатации индивидуального жилого дома	13	02.010	603	1 742,95	1 050 998,85
21528	Республика Северная Осетия-Алания, г Владикавказ, ул Защитников Осетии/Тарская, д 18/16	Владикавказ	15:09:0022029:10	003002000000 Земли населенных пунктов	ИЖС	13	02.010	639	1 742,95	1 113 745,05
21529	Республика Северная Осетия-Алания, г Владикавказ, ул Обрывистая/Трудовая, д 19/4	Владикавказ	15:09:0022029:11	003002000000 Земли населенных пунктов	ИЖС	13	02.010	494	1 742,95	861 017,30
21530	Республика Северная Осетия-Алания, г Владикавказ, ул Обрывистая, д 17	Владикавказ	15:09:0022029:12	003002000000 Земли населенных пунктов	ИЖС	13	02.010	592	1 742,95	1 031 826,40
21531	Республика Северная Осетия-Алания, г Владикавказ, ул Обрывистая, д 15	Владикавказ	15:09:0022029:13	003002000000 Земли населенных пунктов	ИЖС	13	02.010	225	1 742,95	392 163,75
21532	Республика Северная Осетия-Алания, г Владикавказ, ул Обрывистая, д 15	Владикавказ	15:09:0022029:14	003002000000 Земли населенных пунктов	ИЖС	13	02.010	225	1 742,95	392 163,75
21533	Республика Северная Осетия-Алания, г Владикавказ, ул Обрывистая, д 13	Владикавказ	15:09:0022029:15	003002000000 Земли населенных пунктов	ИЖС	13	02.010	446	1 742,95	777 355,70
21534	Республика Северная Осетия-Алания, г. Владикавказ, ул. Обрывистая, 11	Владикавказ	15:09:0022029:16	003002000000 Земли населенных пунктов	Индивидуальное жилищное строительство	13	02.010	432	1 742,95	752 954,40
21535	Республика Северная Осетия-Алания, г Владикавказ, ул Обрывистая, д 9	Владикавказ	15:09:0022029:17	003002000000 Земли населенных пунктов	ИЖС	13	02.010	225	1 742,95	392 163,75
21536	Республика Северная Осетия-Алания, г Владикавказ, ул Обрывистая, д 9	Владикавказ	15:09:0022029:18	003002000000 Земли населенных пунктов	ИЖС	13	02.010	225	1 742,95	392 163,75
21537	Республика Северная Осетия-Алания, г Владикавказ, ул Обрывистая, д 7	Владикавказ	15:09:0022029:19	003002000000 Земли населенных пунктов	ИЖС	13	02.010	228	1 742,95	397 392,60
21538	Республика Северная Осетия-Алания, г Владикавказ, ш Тарское, д 2	Владикавказ	15:09:0022029:2	003002000000 Земли населенных пунктов	Для строительства индивидуального жилого дома	13	02.010	504	1 742,95	878 446,80
21539	Республика Северная Осетия-Алания, г Владикавказ, ул Обрывистая, д 7	Владикавказ	15:09:0022029:20	003002000000 Земли населенных пунктов	ИЖС	13	02.010	228	1 742,95	397 392,60
21540	Республика Северная Осетия-Алания, г Владикавказ, ул Обрывистая, д 5	Владикавказ	15:09:0022029:21	003002000000 Земли населенных пунктов	ИЖС	13	02.010	152	1 742,95	264 928,40
21541	Республика Северная Осетия-Алания, г Владикавказ, ул Обрывистая, д 5	Владикавказ	15:09:0022029:22	003002000000 Земли населенных пунктов	ИЖС	13	02.010	152	1 742,95	264 928,40
21542	Республика Северная Осетия-Алания, г Владикавказ, ул Обрывистая, д 5	Владикавказ	15:09:0022029:23	003002000000 Земли населенных пунктов	ИЖС	13	02.010	152	1 742,95	264 928,40
21543	Республика Северная Осетия-Алания, г Владикавказ, ул Обрывистая, д 3	Владикавказ	15:09:0022029:24	003002000000 Земли населенных пунктов	ИЖС	13	02.010	447	1 742,95	779 098,65
21544	Республика Северная Осетия-Алания, г Владикавказ, п Южный, ш Тарское, д 4	Владикавказ	15:09:0022029:3	003002000000 Земли населенных пунктов	ИЖС	13	02.010	452	1 742,95	787 813,40

№ пп	Местоположение ЗУ	Район	Кадастровый номер ЗУ	Категория земель	Разрешенное использование по документу	Код вида разрешенного использования (в соответствии с классификатором видов разрешенного использования земельных участков)	Вид использования объектов недвижимости	Площадь	УПКС	КС
21545	Респ. Северная Осетия - Алания, г. Владикавказ, п. Южный, ул. Защитников Осетии, дом 6	Владикавказ	15:09:0022029:4	0003002000000 Земли населенных пунктов	Частное домовладение	13	02.010	440	1 742,95	766 898,00
21546	Республика Северная Осетия-Алания, г Владикавказ, ул Защитников Осетии, д 8	Владикавказ	15:09:0022029:5	0003002000000 Земли населенных пунктов	Для содержания и эксплуатации индивидуального жилого дома	13	02.010	444	1 742,95	773 869,80
21547	Республика Северная Осетия-Алания, г Владикавказ, ш Тарское, д 10	Владикавказ	15:09:0022029:6	0003002000000 Земли населенных пунктов	Для содержания и эксплуатации индивидуального жилого дома	13	02.010	449	1 742,95	782 584,55
21548	Республика Северная Осетия-Алания, г Владикавказ, ш Тарское, д 12	Владикавказ	15:09:0022029:7	0003002000000 Земли населенных пунктов	Для содержания и эксплуатации индивидуального жилого дома	13	02.010	449	1 742,95	782 584,55
21549	Республика Северная Осетия-Алания, г Владикавказ, п Южный, ш Тарское, д 14	Владикавказ	15:09:0022029:8	0003002000000 Земли населенных пунктов	ИЖС	13	02.010	430	1 742,95	754 697,35
21550	Республика Северная Осетия-Алания, г Владикавказ, п Южный, ш Тарское, д 16	Владикавказ	15:09:0022029:9	0003002000000 Земли населенных пунктов	ИЖС	13	02.010	456	1 742,95	794 785,20
21551	Респ. Северная Осетия - Алания, г. Владикавказ, п. Южный, ул. Терская, дом 5	Владикавказ	15:09:0022030:1	0003002000000 Земли населенных пунктов	ИЖС	13	02.010	676	1 742,95	1 178 234,20
21552	Российская Федерация, Республика Северная Осетия - Алания, г Владикавказ, ул Трудовая, 3	Владикавказ	15:09:0022030:2	0003002000000 Земли населенных пунктов	Для строительства индивидуального жилого дома	13	02.010	815	1 742,95	1 420 504,25
21553	Республика Северная Осетия-Алания, г Владикавказ, ш Тарское, д 20/1	Владикавказ	15:09:0022030:3	0003002000000 Земли населенных пунктов	ИЖС	13	02.010	430	1 742,95	754 697,35
21554	Республика Северная Осетия-Алания, г Владикавказ, ш Тарское, д 22	Владикавказ	15:09:0022030:4	0003002000000 Земли населенных пунктов	Под жилую застройку	13	02.010	525	1 742,95	915 048,75
21555	Республика Северная Осетия-Алания, г. Владикавказ, ш. Тарское, 24	Владикавказ	15:09:0022030:5	0003002000000 Земли населенных пунктов	Индивидуальное жилищное строительство	13	02.010	566	1 742,95	986 509,70
21556	Республика Северная Осетия-Алания, г Владикавказ, п. Южный, ш. Тарское, 26	Владикавказ	15:09:0022030:6	0003002000000 Земли населенных пунктов	Для содержания и эксплуатации индивидуального жилого дома	13	02.010	835	1 742,95	1 455 363,25
21557	Респ. Северная Осетия - Алания, г. Владикавказ, п. Южный, ул. Межевая, дом 4	Владикавказ	15:09:0022030:7	0003002000000 Земли населенных пунктов	ИЖС	13	02.010	450	1 742,95	784 327,50
21558	Респ. Северная Осетия - Алания, г. Владикавказ, п. Южный, ул. Курортная, 27	Владикавказ	15:09:0022031:1	0003002000000 Земли населенных пунктов	Индивидуальный жилой дом	13	02.010	393	1 742,95	684 979,35
21559	Респ. Северная Осетия - Алания, г. Владикавказ, п. Южный, ул. Курортная, 11	Владикавказ	15:09:0022031:10	0003002000000 Земли населенных пунктов	Индивидуальное жилищное строительство	13	02.010	409	1 742,95	712 866,55
21560	Респ. Северная Осетия - Алания, г. Владикавказ, п. Южный, ул. Курортная, дом 9	Владикавказ	15:09:0022031:11	0003002000000 Земли населенных пунктов	Садовый участок	13	13.021	543	433,76	235 531,68
21561	Респ. Северная Осетия - Алания, г. Владикавказ, п. Южный, ул. Курортная, дом 7	Владикавказ	15:09:0022031:12	0003002000000 Земли населенных пунктов	Садовый участок	13	13.021	565	433,76	245 074,40
21562	Республика Северная Осетия-Алания, г Владикавказ, п Южный, ул Длинно-Долинская, д 30/32	Владикавказ	15:09:0022031:13	0003002000000 Земли населенных пунктов	ИЖС	13	02.010	685	1 742,95	1 193 920,75
21563	Респ. Северная Осетия - Алания, г. Владикавказ, п. Южный, ул. Длинно-Долинская, дом 32	Владикавказ	15:09:0022031:14	0003002000000 Земли населенных пунктов	ИЖС	13	02.010	439	1 742,95	765 155,05
21564	Респ. Северная Осетия - Алания, г. Владикавказ, п. Южный, ул. Длинно-Долинская, дом 34	Владикавказ	15:09:0022031:15	0003002000000 Земли населенных пунктов	ИЖС	13	02.010	522	1 742,95	909 819,90
21565	Республика Северная Осетия - Алания, г Владикавказ, п Южный, ул Ключевая, 15	Владикавказ	15:09:0022031:157	0003002000000 Земли населенных пунктов	Для индивидуального жилищного строительства	13	02.010	1 000	1 742,95	1 742 950,00
21566	Российская Федерация, Республика Северная Осетия-Алания, городской округ город Владикавказ, г. Владикавказ, ул. Длинно-Долинская, 16	Владикавказ	15:09:0022031:16	0003002000000 Земли населенных пунктов	Индивидуальное жилищное строительство	13	02.010	516	1 742,95	899 362,20
21567	Респ. Северная Осетия - Алания, г. Владикавказ, п. Южный, ул. Длинно-Долинская, 38	Владикавказ	15:09:0022031:17	0003002000000 Земли населенных пунктов	Для жилищного строительства	13	02.010	466	1 742,95	812 214,70
21568	Российская Федерация, Республика Северная Осетия-Алания, городской округ город Владикавказ, г. Владикавказ, ул. Длинно-Долинская, 18"б"	Владикавказ	15:09:0022031:175	0003002000000 Земли населенных пунктов	Для индивидуального жилищного строительства	13	02.010	633	1 742,95	1 103 287,35
21569	Российская Федерация, Республика Северная Осетия - Алания, г. Владикавказ, ул. Курортная, 34, СНТ "ЮЖНЫЙ" участок № 11а	Владикавказ	15:09:0022031:179	0003002000000 Земли населенных пунктов	Для коллективного садоводства	13	13.021	450	646,27	290 821,50
21570	Республика Северная Осетия-Алания, г Владикавказ, ул Длинно-Долинская, д 22	Владикавказ	15:09:0022031:18	0003002000000 Земли населенных пунктов	Для индивидуальной жилой застройки	13	02.010	422	1 742,95	735 524,90
21571	Российская Федерация, Республика Северная Осетия - Алания, г. Владикавказ, ул. Курортная 34, СНТ "ЮЖНЫЙ" участок № 10а	Владикавказ	15:09:0022031:180	0003002000000 Земли населенных пунктов	Для коллективного садоводства	13	13.021	450	646,27	290 821,50
21572	Респ. Северная Осетия - Алания, г. Владикавказ, п. Южный, ул. Длинно-Долинская, 44	Владикавказ	15:09:0022031:19	0003002000000 Земли населенных пунктов	Для индивидуального жилищного строительства	13	02.010	427	1 742,95	744 239,65
21573	Респ. Северная Осетия - Алания, г. Владикавказ, п. Южный, ул. Курортная, дом 29	Владикавказ	15:09:0022031:2	0003002000000 Земли населенных пунктов	Для содержания и эксплуатации индивидуального жилого дома	13	02.010	568	1 742,95	989 995,60
21574	Северная Осетия - Алания респ, г Владикавказ, ул Длинно-Долинская, 46	Владикавказ	15:09:0022031:20	0003002000000 Земли населенных пунктов	Для содержания и эксплуатации индивидуального жилого дома	13	02.010	388	1 742,95	676 264,60
21575	Респ. Северная Осетия - Алания, г. Владикавказ, п. Южный, ул. Длинно-Долинская, 48	Владикавказ	15:09:0022031:21	0003002000000 Земли населенных пунктов	Под строительство индивидуального жилого дома	13	02.010	407	1 742,95	709 380,65
21576	Респ. Северная Осетия - Алания, г. Владикавказ, п. Южный, ул. Длинно-Долинская, дом 48	Владикавказ	15:09:0022031:22	0003002000000 Земли населенных пунктов	ИЖС	13	02.010	28	1 742,95	48 802,60
21577	Респ. Северная Осетия - Алания, г. Владикавказ, п. Южный, ул. Длинно-Долинская, дом 50	Владикавказ	15:09:0022031:23	0003002000000 Земли населенных пунктов	ИЖС	13	02.010	389	1 742,95	678 007,55
21578	Респ. Северная Осетия - Алания, г. Владикавказ, п. Южный, ул. Длинно-Долинская, дом 52	Владикавказ	15:09:0022031:24	0003002000000 Земли населенных пунктов	ИЖС	13	02.010	361	1 742,95	629 204,95
21579	Респ. Северная Осетия - Алания, г. Владикавказ, п. Южный, ул. Длинно-Долинская, дом 54	Владикавказ	15:09:0022031:25	0003002000000 Земли населенных пунктов	ИЖС	13	02.010	379	1 742,95	660 578,05
21580	Респ. Северная Осетия - Алания, г. Владикавказ, п. Южный, ул. Длинно-Долинская, 56	Владикавказ	15:09:0022031:26	0003002000000 Земли населенных пунктов	Индивидуальное жилищное строительство	13	02.010	465	1 742,95	810 471,75
21581	Респ. Северная Осетия - Алания, г. Владикавказ, п. Южный, ул. Длинно-Долинская, дом 58	Владикавказ	15:09:0022031:27	0003002000000 Земли населенных пунктов	ИЖС	13	02.010	494	1 742,95	861 017,30
21582	Респ. Северная Осетия - Алания, г. Владикавказ, п. Южный, ул. Курортная, 31	Владикавказ	15:09:0022031:28	0003002000000 Земли населенных пунктов	Для индивидуального жилищного строительства	13	02.010	815	1 742,95	1 420 504,25
21583	Респ. Северная Осетия - Алания, г. Владикавказ, п. Южный, ул. Курортная, дом 29	Владикавказ	15:09:0022031:29	0003002000000 Земли населенных пунктов	ИЖС	13	02.010	525	1 742,95	915 048,75
21584	Респ. Северная Осетия - Алания, г. Владикавказ, п. Южный, ул. Курортная, дом 25	Владикавказ	15:09:0022031:3	0003002000000 Земли населенных пунктов	ИЖС	13	02.010	406	1 742,95	707 637,70
21585	Респ. Северная Осетия - Алания, г. Владикавказ, ул. Длинно-Долинская, дом 16 "а", участок 32	Владикавказ	15:09:0022031:31	0003002000000 Земли населенных пунктов	Для содержания и эксплуатации индивидуального жилого дома	13	02.010	500	1 742,95	871 475,00
21586	Респ. Северная Осетия - Алания, г. Владикавказ, ул. Длинно-Долинская, 18 а	Владикавказ	15:09:0022031:32	0003002000000 Земли населенных пунктов	Под строительство индивидуального жилого дома	13	02.010	517	1 742,95	901 105,15
21587	Респ. Северная Осетия - Алания, г. Владикавказ, п. Южный, ул. Курортная, 23	Владикавказ	15:09:0022031:34	0003002000000 Земли населенных пунктов	Эксплуатация жилого дома	13	02.010	360	1 742,95	627 462,00
21588	Респ. Северная Осетия - Алания, г. Владикавказ, п. Южный, ул. Курортная, 23	Владикавказ	15:09:0022031:35	0003002000000 Земли населенных пунктов	Эксплуатация жилого дома	13	02.010	400	1 742,95	697 180,00
21589	Респ. Северная Осетия - Алания, г. Владикавказ, п. Южный, ул. Курортная, дом 21	Владикавказ	15:09:0022031:5	0003002000000 Земли населенных пунктов	ИЖС	13	02.010	425	1 742,95	740 753,75
21590	Российская Федерация, Республика Северная Осетия-Алания, городской округ город Владикавказ, г. Владикавказ, ул. Курортная, 19	Владикавказ	15:09:0022031:6	0003002000000 Земли населенных пунктов	Для содержания и эксплуатации индивидуального жилого дома	13	02.010	404	1 742,95	704 151,80
21591	Респ. Северная Осетия - Алания, г. Владикавказ, п. Южный, ул. Курортная, 17	Владикавказ	15:09:0022031:7	0003002000000 Земли населенных пунктов	Для индивидуального жилищного строительства	13	02.010	400	1 742,95	697 180,00
21592	Республика Северная Осетия - Алания, г. Владикавказ, п. Южный, ул. Курортная, 15	Владикавказ	15:09:0022031:8	0003002000000 Земли населенных пунктов	Индивидуальное жилищное строительство	13	02.010	374	1 742,95	651 863,30
21593	Респ. Северная Осетия - Алания, г. Владикавказ, п. Южный, ул. Курортная, дом 13	Владикавказ	15:09:0022031:9	0003002000000 Земли населенных пунктов	ИЖС	13	02.010	411	1 742,95	716 352,45
21594	Респ. Северная Осетия - Алания, г. Владикавказ, ул. Курортная, 35	Владикавказ	15:09:0022032:1	0003002000000 Земли населенных пунктов	Для эксплуатации жилого дома	13	02.010	655	1 742,95	1 141 632,25
21595	Республика Северная Осетия - Алания, г. Владикавказ, пос. Южный, ул. Курортная, 51	Владикавказ	15:09:0022032:10	0003002000000 Земли населенных пунктов	Индивидуальное жилищное строительство	13	02.010	559	1 742,95	974 309,05
21596	Республика Северная Осетия-Алания, г. Владикавказ, ул. Курортная, 49	Владикавказ	15:09:0022032:11	0003002000000 Земли населенных пунктов	Индивидуальное жилищное строительство	13	02.010	526	1 742,95	916 791,70
21597	Респ. Северная Осетия - Алания, г. Владикавказ, п. Южный, ул. Курортная, дом 47	Владикавказ	15:09:0022032:12	0003002000000 Земли населенных пунктов	Для содержания и эксплуатации индивидуального жилого дома	13	02.010	588	1 742,95	1 024 854,60
21598	Респ. Северная Осетия - Алания, г. Владикавказ, п. Южный, ул. Курортная, дом 45	Владикавказ	15:09:0022032:13	0003002000000 Земли населенных пунктов	ИЖС	13	02.010	526	1 742,95	916 791,70

№ пп	Местоположение ЗУ	Район	Кадастровый номер ЗУ	Категория земель	Разрешенное использование по документу	Код вида разрешенного использования (в соответствии с классификатором видов разрешенного использования земельных участков)	Вид использования объектов недвижимости	Площадь	УПКС	КС
21599	Респ. Северная Осетия - Алания, г. Владикавказ, ул. Курортная, 43	Владикавказ	15:09:0022032:14	003002000000 Земли населенных пунктов	Для содержания и эксплуатации индивидуального жилого дома	13	02.010	600	1 742,95	1 045 770,00
21600	Респ. Северная Осетия - Алания, г. Владикавказ, п. Южный, ул. Курортная, дом 41	Владикавказ	15:09:0022032:15	003002000000 Земли населенных пунктов	ИЖС	13	02.010	555	1 742,95	967 337,25
21601	Республика Северная Осетия - Алания, г. Владикавказ, п. Южный, ул. Курортная, 39	Владикавказ	15:09:0022032:16	003002000000 Земли населенных пунктов	Индивидуальное жилищное строительство	13	02.010	508	1 742,95	885 418,60
21602	Респ. Северная Осетия - Алания, г. Владикавказ, п. Южный, ул. Курортная, 37	Владикавказ	15:09:0022032:17	003002000000 Земли населенных пунктов	Для индивидуального жилищного строительства	13	02.010	555	1 742,95	967 337,25
21603	Республика Северная Осетия-Алания, г. Владикавказ, ул. Длинно-Долинская, 60 "А"	Владикавказ	15:09:0022032:18	003002000000 Земли населенных пунктов	Под жилую застройку индивидуальную	13	02.010	558	1 742,95	972 566,10
21604	Респ. Северная Осетия - Алания, г. Владикавказ, п. Южный, ул. Длинно-Долинская, 62	Владикавказ	15:09:0022032:19	003002000000 Земли населенных пунктов	Под строительство индивидуального жилого дома	13	02.010	514	1 742,95	895 876,30
21605	Российская Федерация, Республика Северная Осетия - Алания, г Владикавказ, ул Курортная, СНО "Южный", сад 39	Владикавказ	15:09:0022032:194	003002000000 Земли населенных пунктов	Коллективное садоводство	13	13.021	600	646,27	387 762,00
21606	Республика Северная Осетия-Алания, г Владикавказ, п Южный, ул Длинно-Долинская, д.56(84)	Владикавказ	15:09:0022032:2	003002000000 Земли населенных пунктов	Для содержания расположенных строений	13	02.010	520	1 742,95	906 334,00
21607	Российская Федерация, Республика Северная Осетия - Алания, г. Владикавказ, ул. Длинно-Долинская, 64	Владикавказ	15:09:0022032:20	003002000000 Земли населенных пунктов	Индивидуальное жилищное строительство	13	02.010	474	1 742,95	826 158,30
21608	Северная Осетия - Алания респ, г. Владикавказ, ул. Длинно-Долинская, 66	Владикавказ	15:09:0022032:21	003002000000 Земли населенных пунктов	Для содержания и эксплуатации жилого дома	13	02.010	512	1 742,95	892 390,40
21609	Республика Северная Осетия - Алания, г.Владикавказ, п.Южный, ул.Длинно-Долинская, 68	Владикавказ	15:09:0022032:22	003002000000 Земли населенных пунктов	Индивидуальное жилищное строительство	13	02.010	489	1 742,95	852 302,55
21610	Респ. Северная Осетия - Алания, г. Владикавказ, п. Южный, ул. Длинно-Долинская, 72	Владикавказ	15:09:0022032:23	003002000000 Земли населенных пунктов	Для содержания и эксплуатации жилого дом	13	02.010	510	1 742,95	888 904,50
21611	Респ. Северная Осетия - Алания, г. Владикавказ, ул. Длинно-Долинская, 74	Владикавказ	15:09:0022032:24	003002000000 Земли населенных пунктов	Для содержания и эксплуатации жилого дома	13	02.010	457	1 742,95	796 528,15
21612	Респ. Северная Осетия - Алания, г. Владикавказ, ул. Длинно-Долинская, 78,	Владикавказ	15:09:0022032:26	003002000000 Земли населенных пунктов	ИЖС	13	02.010	505	1 742,95	880 189,75
21613	Респ. Северная Осетия – Алания, г. Владикавказ, п. Южный, ул. Длинно-Долинская, дом 80	Владикавказ	15:09:0022032:27	003002000000 Земли населенных пунктов	Под жилую застройку	13	02.010	504	1 742,95	878 446,80
21614	Респ. Северная Осетия - Алания, г. Владикавказ, ул. Длинно-Долинская, 54 (82)	Владикавказ	15:09:0022032:28	003002000000 Земли населенных пунктов	Для содержания и эксплуатации индивидуального жилого дома	13	02.010	514	1 742,95	895 876,30
21615	Респ. Северная Осетия - Алания, г. Владикавказ, ул. Длинно-Долинская, 56 "а"	Владикавказ	15:09:0022032:29	003002000000 Земли населенных пунктов	Для строительства индивидуального жилого дома	13	02.010	571	1 742,95	995 224,45
21616	Респ. Северная Осетия - Алания, г. Владикавказ, ул. Длинно-Долинская, 68	Владикавказ	15:09:0022032:3	003002000000 Земли населенных пунктов	Для содержания и эксплуатации индивидуального жилого дома	13	02.010	476	1 742,95	829 644,20
21617	Респ. Северная Осетия-Алания, г. Владикавказ, ул. Длинно-Долинская, 70	Владикавказ	15:09:0022032:32	003002000000 Земли населенных пунктов	Для содержания и эксплуатации жилого дом	13	02.010	545	1 742,95	949 907,75
21618	Респ. Северная Осетия - Алания, г. Владикавказ, п. Южный, ул. Длинно-Долинская, дом 86	Владикавказ	15:09:0022032:5	003002000000 Земли населенных пунктов	ИЖС	13	02.010	570	1 742,95	993 481,50
21619	Республика Северная Осетия-Алания, г Владикавказ, ул Длинно-Долинская	Владикавказ	15:09:0022032:59	003002000000 Земли населенных пунктов	Для содержания и эксплуатации индивидуального жилого дома	13	02.010	241	1 742,95	420 050,95
21620	Северная Осетия - Алания респ, г. Владикавказ, п Южный, ул Курортная, 59	Владикавказ	15:09:0022032:6	003002000000 Земли населенных пунктов	Для индивидуального строительства	13	02.010	600	1 742,95	1 045 770,00
21621	Республика Северная Осетия-Алания, г Владикавказ, ул Длинно-Долинская	Владикавказ	15:09:0022032:60	003002000000 Земли населенных пунктов	Для содержания и эксплуатации индивидуального жилого дома	13	02.010	227	1 742,95	395 649,65
21622	Северная Осетия - Алания респ, г Владикавказ, п Южный, ул Курортная,57	Владикавказ	15:09:0022032:7	003002000000 Земли населенных пунктов	Для содержания и эксплуатации индивидуального жилого дома	13	02.010	558	1 742,95	972 566,10
21623	Респ. Северная Осетия - Алания, г. Владикавказ, п. Южный, ул. Курортная, 55	Владикавказ	15:09:0022032:8	003002000000 Земли населенных пунктов	Индивидуальное жилищное строительство	13	02.010	537	1 742,95	935 964,15
21624	Респ. Северная Осетия - Алания, г. Владикавказ, п. Южный, ул. Курортная, дом 53	Владикавказ	15:09:0022032:9	003002000000 Земли населенных пунктов	ИЖС	13	02.010	606	1 742,95	1 056 227,70
21625	Респ. Северная Осетия - Алания, г. Владикавказ, п. Южный, ул. Защитников Осетии, дом 19	Владикавказ	15:09:0022033:2	003002000000 Земли населенных пунктов	под объект физической культуры и спорта	3	05.011	41 045	227,21	9 325 834,45
21626	Республика Северная Осетия-Алания, г. Владикавказ, ул. Защитников Осетии, 3	Владикавказ	15:09:0022033:4	003002000000 Земли населенных пунктов	Для строительства комплекса МВД	3	08.030	39 853	578,35	23 048 982,55
21627	Респ. Северная Осетия - Алания, г. Владикавказ, п. Южный, ул. Курортная, 97	Владикавказ	15:09:0022035:1	003002000000 Земли населенных пунктов	Под строительство индивидуального жилого дома	13	02.010	606	1 742,95	1 056 227,70
21628	Респ. Северная Осетия - Алания, г. Владикавказ, п. Южный, ул. Курортная, 105	Владикавказ	15:09:0022035:10	003002000000 Земли населенных пунктов	Для индивидуального жилищного строительства	13	02.010	423	1 742,95	737 267,85
21629	Респ. Северная Осетия - Алания, г. Владикавказ, п. Южный, ул. Кумунная, дом 103	Владикавказ	15:09:0022035:11	003002000000 Земли населенных пунктов	под жилую застройку	13	02.010	396	1 742,95	690 268,20
21630	Респ. Северная Осетия - Алания, г. Владикавказ, п. Южный, ул. Курортная, дом 95	Владикавказ	15:09:0022035:12	003002000000 Земли населенных пунктов	ИЖС	13	02.010	573	1 742,95	998 710,35
21631	Респ. Северная Осетия - Алания, г. Владикавказ, п. Южный, ул. Курортная, дом 93	Владикавказ	15:09:0022035:13	003002000000 Земли населенных пунктов	ИЖС	13	02.010	574	1 742,95	1 000 453,30
21632	Респ. Северная Осетия - Алания, г. Владикавказ, п. Южный, ул. Кумунная, дом 91	Владикавказ	15:09:0022035:14	003002000000 Земли населенных пунктов	ИЖС	13	02.010	592	1 742,95	1 031 826,40
21633	Респ. Северная Осетия - Алания, г. Владикавказ, п. Южный, ул. Кумунная, дом 89	Владикавказ	15:09:0022035:15	003002000000 Земли населенных пунктов	ИЖС	13	02.010	570	1 742,95	993 481,50
21634	Республика Северная Осетия-Алания, г Владикавказ, п Южный, ул Курортная, д 87	Владикавказ	15:09:0022035:16	003002000000 Земли населенных пунктов	Для содержания и эксплуатации индивидуального жилого дома	13	02.010	566	1 742,95	986 509,70
21635	Респ. Северная Осетия - Алания, г. Владикавказ, п. Южный, ул. Курортная, дом 85	Владикавказ	15:09:0022035:17	003002000000 Земли населенных пунктов	ИЖС	13	02.010	532	1 742,95	927 249,40
21636	Респ. Северная Осетия - Алания, г. Владикавказ, п. Южный, ул. Кумунная, дом 87	Владикавказ	15:09:0022035:18	003002000000 Земли населенных пунктов	ИЖС	13	02.010	569	1 742,95	991 738,55
21637	Респ. Северная Осетия - Алания, г. Владикавказ, п. Южный, ул. Кумунная, дом 81	Владикавказ	15:09:0022035:19	003002000000 Земли населенных пунктов	ИЖС	13	02.010	516	1 742,95	899 362,20
21638	Российская Федерация, Республика Северная Осетия-Алания, г Владикавказ, ул Потаповская, д 13	Владикавказ	15:09:0022035:193	003002000000 Земли населенных пунктов	для размещения гаражей для собственных нужд	7	02.071	29	1 301,29	37 737,41
21639	Респ. Северная Осетия - Алания, г. Владикавказ, ул. Длинно-Долинская, 130	Владикавказ	15:09:0022035:2	003002000000 Земли населенных пунктов	Под строительство индивидуального жилого дома	13	02.010	419	1 742,95	730 296,05
21640	Респ. Северная Осетия - Алания, г. Владикавказ, п. Южный, ул. Длинно-Долинская, дом 108	Владикавказ	15:09:0022035:20	003002000000 Земли населенных пунктов	Под строительство индивидуального жилого дома	13	02.010	400	1 742,95	697 180,00
21641	Респ. Северная Осетия - Алания, г. Владикавказ, п. Южный, ул. Длинно-Долинская, дом 110	Владикавказ	15:09:0022035:21	003002000000 Земли населенных пунктов	ИЖС	13	02.010	492	1 742,95	857 531,40
21642	Российская Федерация, Республика Северная Осетия - Алания, г Владикавказ, ул Длинно-Долинская, 114	Владикавказ	15:09:0022035:22	003002000000 Земли населенных пунктов	Индивидуальное жилищное строительство	13	02.010	538	1 742,95	937 707,10
21643	Республика Северная Осетия-Алания, г. Владикавказ, ул. Длинно-Долинская, 116	Владикавказ	15:09:0022035:23	003002000000 Земли населенных пунктов	Для содержания и эксплуатации жилого дома	13	02.010	361	1 742,95	629 204,95
21644	Респ. Северная Осетия - Алания, г. Владикавказ, п. Южный, ул. Длинно-Долинская, дом 120	Владикавказ	15:09:0022035:24	003002000000 Земли населенных пунктов	Для содержания и эксплуатации индивидуального жилого дома	13	02.010	540	1 742,95	941 193,00
21645	Респ. Северная Осетия - Алания, г. Владикавказ, п. Южный, ул. Длинно-Долинская, 122	Владикавказ	15:09:0022035:25	003002000000 Земли населенных пунктов	Индивидуальное жилищное строительство	13	02.010	504	1 742,95	878 446,80
21646	Респ. Северная Осетия - Алания, г. Владикавказ, пос. Южный, ул. Длинно-Долинская, 124	Владикавказ	15:09:0022035:26	003002000000 Земли населенных пунктов	Для строительства индивидуального жилого дома	13	02.010	491	1 742,95	855 788,45

№ п/п	Местоположение ЗУ	Район	Кадастровый номер ЗУ	Категория земель	Разрешенное использование по документу	Код вида разрешенного использования (в соответствии с классификатором видов разрешенного использования земельных участков)	Вид использования объектов недвижимости	Площадь	УПКС	КС
21647	Северная Осетия - Алания респ, г Владикавказ, ул Длинно-Долинская, 128	Владикавказ	15:09:0022035:27	0030020000000 Земли населенных пунктов	Для содержания и эксплуатации индивидуального жилого дома	13	02.010	133	1 712,95	228 183,35
21648	Республика Северная Осетия-Алания, г Владикавказ, ул Длинно-Долинская 132	Владикавказ	15:09:0022035:29	0030020000000 Земли населенных пунктов	Индивидуальное жилищное строительство	13	02.010	586	1 712,95	951 640,70
21649	Республика Северная Осетия-Алания, г Владикавказ, ул Длинно-Долинская, д 76а	Владикавказ	15:09:0022035:3	0030020000000 Земли населенных пунктов	Под строительство индивидуального жилого дома	13	02.010	519	1 712,95	901 591,05
21650	Респ. Северная Осетия - Алания, г. Владикавказ, ул. Длинно-Долинская, 134	Владикавказ	15:09:0022035:30	0030020000000 Земли населенных пунктов	Для строительства индивидуального жилого дома	13	02.010	350	1 712,95	610 032,50
21651	Респ. Северная Осетия - Алания, г. Владикавказ, ул. Длинно-Долинская, 118	Владикавказ	15:09:0022035:32	0030020000000 Земли населенных пунктов	Содержание и эксплуатация индивидуального жилого дома	13	02.010	363	1 712,95	632 600,85
21652	Респ. Северная Осетия - Алания, г. Владикавказ, ул. Длинно-Долинская, 118	Владикавказ	15:09:0022035:33	0030020000000 Земли населенных пунктов	Строительство индивидуального жилого дома	13	02.010	454	1 712,95	617 004,30
21653	Респ. Северная Осетия - Алания, г. Владикавказ, п. Южный, ул. Курортная, 109	Владикавказ	15:09:0022035:4	0030020000000 Земли населенных пунктов	Под строительство индивидуального жилого дома	13	02.010	590	1 712,95	1 028 630,50
21654	Республика Северная Осетия-Алания, г. Владикавказ, п. Южный, ул. Длинно-Долинская, 126	Владикавказ	15:09:0022035:49	0030020000000 Земли населенных пунктов	Для строительства индивидуального жилого дома	13	02.010	399	1 712,95	695 137,05
21655	Респ. Северная Осетия - Алания, г. Владикавказ, п. Южный, ул. Курортная, 99	Владикавказ	15:09:0022035:5	0030020000000 Земли населенных пунктов	Для строительства индивидуального жилого дома	13	02.010	438	1 712,95	764 412,10
21656	Республика Северная Осетия-Алания, г Владикавказ, ул Курганная б/н	Владикавказ	15:09:0022035:50	0030020000000 Земли населенных пунктов	индивидуальное жилищное строительство	13	02.010	900	1 712,95	522 885,00
21657	Республика Северная Осетия-Алания, г Владикавказ, ул Длинно-Долинская	Владикавказ	15:09:0022035:52	0030020000000 Земли населенных пунктов	Под индивидуальные жилые дома	13	02.010	418	1 712,95	728 811,60
21658	Российская Федерация, Республика Северная Осетия-Алания, городской округ город Владикавказ, г. Владикавказ, ул. Длинно-Долинская, земельный участок 136А	Владикавказ	15:09:0022035:53	0030020000000 Земли населенных пунктов	Под индивидуальные жилые дома	13	02.010	310	1 712,95	540 314,50
21659	Республика Северная Осетия-Алания, г. Владикавказ, ул. Пограничная, 14	Владикавказ	15:09:0022035:54	0030020000000 Земли населенных пунктов	Для содержания и эксплуатации индивидуального жилого дома	13	02.010	404	1 712,95	701 192,60
21660	Республика Северная Осетия-Алания, г. Владикавказ, ул. Пограничная 14	Владикавказ	15:09:0022035:55	0030020000000 Земли населенных пунктов	Для содержания и эксплуатации индивидуального жилого дома	13	02.010	774	1 712,95	1 414 184,30
21661	Республика Северная Осетия-Алания, г. Владикавказ, ул. Пограничная 14	Владикавказ	15:09:0022035:56	0030020000000 Земли населенных пунктов	Для содержания и эксплуатации индивидуального жилого дома	13	02.010	417	1 712,95	761 669,15
21662	Респ. Северная Осетия - Алания, г. Владикавказ, п. Южный, ул. Курортная, 101	Владикавказ	15:09:0022035:6	0030020000000 Земли населенных пунктов	Для строительства индивидуального жилого дома	13	02.010	436	1 712,95	763 112,10
21663	Республика Северная Осетия-Алания, г Владикавказ, п. Южный, ул Комсомольская/Пограничная, д 107/17	Владикавказ	15:09:0022035:8	0030020000000 Земли населенных пунктов	ИЖС	13	02.010	800	1 712,95	1 028 630,50
21664	Северная Осетия - Алания респ, г Владикавказ, ул Курортная, 107	Владикавказ	15:09:0022035:9	0030020000000 Земли населенных пунктов	Для содержания и эксплуатации индивидуального жилого дома	13	02.010	582	1 712,95	1 014 996,90
21665	Респ. Северная Осетия - Алания, г. Владикавказ, п. Южный, ул. Защитников Осетии, дом 1	Владикавказ	15:09:0022036:10	0030020000000 Земли населенных пунктов	Административно-управленческий объект	4	04.010	2 263	2 478,65	5 608 757,95
21666	Респ. Северная Осетия - Алания, г. Владикавказ, п. Южный, ул. Защитников Осетии, дом 1	Владикавказ	15:09:0022036:11	0030020000000 Земли населенных пунктов	Административное здание	4	04.010	3 957	2 478,65	9 805 018,05
21667	Российская Федерация, Республика Северная Осетия - Алания, г. Владикавказ, ул. Защитников Осетии, д. 1В	Владикавказ	15:09:0022036:12	0030020000000 Земли населенных пунктов	Жилой дом	13	02.010	1 923	1 712,95	3 293 981,85
21668	Респ. Северная Осетия - Алания, г. Владикавказ, п. Южный, ул. Защитников Осетии, 1	Владикавказ	15:09:0022036:14	0030020000000 Земли населенных пунктов	Для эксплуатации и содержания складского цеха	6	06.000	987	950,15	937 726,05
21669	Респ. Северная Осетия - Алания, г. Владикавказ, ул. Защитников Осетии, 1	Владикавказ	15:09:0022036:15	0030020000000 Земли населенных пунктов	Для содержания и эксплуатации зданий по производству мебели	6	06.000	6 312	950,15	6 187 870,80
21670	Респ. Северная Осетия - Алания, г. Владикавказ, п. Южный, ул. Защитников Осетии, 1	Владикавказ	15:09:0022036:16	0030020000000 Земли населенных пунктов	эксплуатация существующих зданий и построек	4	04.010	6 612	2 478,65	16 388 855,80
21671	Республика Северная Осетия-Алания, г.Владикавказ, ул.Защитников Осетии, 1	Владикавказ	15:09:0022036:17	0030020000000 Земли населенных пунктов	Для содержания и эксплуатации зданий по производству мебели	6	06.000	20 630	950,15	19 598 378,50
21672	Российская Федерация, Республика Северная Осетия-Алания, г. Владикавказ, ул. Защитников Осетии, 1 "Б"	Владикавказ	15:09:0022036:18	0030020000000 Земли населенных пунктов	Для строительства индивидуального жилого дома	13	02.010	1 560	1 712,95	2 671 828,00
21673	Северная Осетия - Алания респ, г Владикавказ, п Южный, ул Защитников Осетии, 1	Владикавказ	15:09:0022036:2	0030020000000 Земли населенных пунктов	Для реконструкции и дальнейшей эксплуатации существующих складских зданий и сооружений	6	06.093	8 302	950,15	7 888 145,30
21674	Респ. Северная Осетия - Алания, г. Владикавказ, ул. Защитников Осетии, 1	Владикавказ	15:09:0022036:20	0030020000000 Земли населенных пунктов	Для содержания и эксплуатации производственного здания	6	06.000	2 083	950,15	1 979 162,45
21675	Республика Северная Осетия-Алания, г Владикавказ, ул Защитников Осетии, 1	Владикавказ	15:09:0022036:21	0030020000000 Земли населенных пунктов	Под служебные здания ПСЧ-13	6	03.012	1 240	950,15	1 178 186,00
21676	Российская Федерация, Республика Северная Осетия-Алания, городской округ город Владикавказ, г. Владикавказ, ул. Защитников Осетии, 1	Владикавказ	15:09:0022036:214	0030020000000 Земли населенных пунктов	Склады	6	06.000	9 876	950,15	9 383 681,70
21677	Респ. Северная Осетия - Алания, г. Владикавказ, п. Южный, ул. Защитников Осетии	Владикавказ	15:09:0022036:5	0030020000000 Земли населенных пунктов	Под строительство индивидуального жилого дома	13	02.010	400	1 712,95	685 180,00
21678	Респ. Северная Осетия - Алания, г. Владикавказ, ул. Защитников Осетии, 36	Владикавказ	15:09:0022036:6	0030020000000 Земли населенных пунктов	Установка и эксплуатация коммерческого торгового киоска	4	04.040	6	2 478,65	14 871,90
21679	Респ. Северная Осетия - Алания, г. Владикавказ, п. Южный, ул. Защитников Осетии, дом 1	Владикавказ	15:09:0022036:7	0030020000000 Земли населенных пунктов	пожарное депо	3	08.030	2 413	846,87	1 441 214,55
21680	Респ. Северная Осетия - Алания, г. Владикавказ, п. Южный, ул. Защитников Осетии, дом 1	Владикавказ	15:09:0022036:8	0030020000000 Земли населенных пунктов	трансформаторная подстанция	6	03.012	60	846,87	50 812,20
21681	Респ. Северная Осетия - Алания, г. Владикавказ, п. Южный, ул. Защитников Осетии, дом 1	Владикавказ	15:09:0022036:9	0030020000000 Земли населенных пунктов	котельная	6	03.012	1 647	846,87	1 137 136,39
21682	Республика Северная Осетия-Алания, г. Владикавказ, ул. Защитников Осетии, 1	Владикавказ	15:09:0022036:93	0030020000000 Земли населенных пунктов	объекты культурно-досуговой деятельности	6	03.012	6 256	846,87	5 299 712,16
21683	Респ. Северная Осетия - Алания, г. Владикавказ, ул. Почтовая, 14а	Владикавказ	15:09:0022037:2	0030020000000 Земли населенных пунктов	Для содержания и эксплуатации индивидуального жилого дома	13	02.010	951	1 712,95	1 629 134,45
21684	Респ. Северная Осетия - Алания, г. Владикавказ, п. Южный, ул. Почтовая, дом 14	Владикавказ	15:09:0022037:3	0030020000000 Земли населенных пунктов	ИЖС	13	02.010	4 662	1 712,95	8 127 692,55
21685	Респ. Северная Осетия - Алания, г. Владикавказ, ул. Почтовая, 14 "в"	Владикавказ	15:09:0022037:6	0030020000000 Земли населенных пунктов	Для содержания и эксплуатации индивидуального жилого дома	13	02.010	600	1 712,95	1 027 770,00
21686	Республика Северная Осетия-Алания, г. Владикавказ, ул. Почтовая, 14 "б"	Владикавказ	15:09:0022037:7	0030020000000 Земли населенных пунктов	Для завершения строительства индивидуального жилого дома	13	02.010	600	1 712,95	1 027 770,00
21687	Респ. Северная Осетия - Алания, г. Владикавказ, п. Южный, ул. Курортная, 14	Владикавказ	15:09:0022038:1	0030020000000 Земли населенных пунктов	Для эксплуатации индивидуального жилого дома	13	02.010	407	1 712,95	698 922,65
21688	Респ. Северная Осетия - Алания, г. Владикавказ, п. Южный, ул. Курортная, 22	Владикавказ	15:09:0022038:10	0030020000000 Земли населенных пунктов	Для строительства индивидуального жилого дома	13	02.010	393	1 712,95	684 979,35
21689	Респ. Северная Осетия - Алания, г. Владикавказ, п. Южный, ул. Курортная, дом 26	Владикавказ	15:09:0022038:11	0030020000000 Земли населенных пунктов	Для строительства индивидуального жилого дома	13	02.010	454	1 712,95	617 004,30

№ п/п	Местоположение ЗУ	Район	Кадастровый номер ЗУ	Категория земель	Разрешенное использование по документу	Код вида разрешенного использования (в соответствии с классификатором видов разрешенного использования земельных участков)	Вид использования объектов недвижимости	Площадь	УПКС	КС
21690	Респ. Северная Осетия - Алания, г. Владикавказ, ул. Курортная, 24	Владикавказ	15:09:0022038:12	003002000000 Земли населенных пунктов	Для индивидуального жилищного строительства	13	02.010	1500	1 712,95	625 719,05
21691	Северная Осетия - Алания респ, г Владикавказ, п Южный, ул Курортная, 2	Владикавказ	15:09:0022038:13	003002000000 Земли населенных пунктов	Под садоводство	1	01.050	472	27,72	10 431,84
21692	Республика Северная Осетия-Алания, г. Владикавказ, ул. Курортная, 18	Владикавказ	15:09:0022038:147	003002000000 Земли населенных пунктов	Для индивидуального жилищного строительства	13	02.010	991	1 712,95	681 193,35
21693	Респ. Северная Осетия - Алания, г. Владикавказ, п. Южный, ул. Курортная, 16	Владикавказ	15:09:0022038:2	003002000000 Земли населенных пунктов	Для строительства индивидуального жилого дома	13	02.010	368	1 712,95	630 165,60
21694	Республика Северная Осетия-Алания, г. Владикавказ, ул. Курортная, 32 "а"	Владикавказ	15:09:0022038:22	003002000000 Земли населенных пунктов	Под индивидуальную жилую застройку	13	02.010	400	1 712,95	685 180,00
21695	Северная Осетия-Алания респ, г Владикавказ, пос. Южный, ул. Курортная, 12	Владикавказ	15:09:0022038:26	003002000000 Земли населенных пунктов	Для содержания и эксплуатации индивидуального жилого дома	13	02.010	410	1 712,95	702 309,50
21696	Респ. Северная Осетия - Алания, г. Владикавказ, п. Южный, ул. Курортная, 28	Владикавказ	15:09:0022038:3	003002000000 Земли населенных пунктов	Для содержания и эксплуатации расположенных строений	3	03.080	368	575,35	212 832,80
21697	Респ. Северная Осетия - Алания, г. Владикавказ, п. Южный, ул. Курортная, 6	Владикавказ	15:09:0022038:4	003002000000 Земли населенных пунктов	Для содержания расположенных строений	13	02.010	393	1 712,95	688 165,35
21698	Респ. Северная Осетия - Алания, г. Владикавказ, п. Южный, ул. Курортная, 30	Владикавказ	15:09:0022038:5	003002000000 Земли населенных пунктов	Для содержания и эксплуатации индивидуального жилого дома	13	02.010	472	1 712,95	648 477,40
21699	Республика Северная Осетия-Алания, г. Владикавказ, п. Южный, ул. Курортная, дом 4	Владикавказ	15:09:0022038:6	003002000000 Земли населенных пунктов	ИЖС	13	02.020	776	1 712,95	1 329 013,20
21700	Респ. Северная Осетия - Алания, г. Владикавказ, п. Южный, ул. Курортная, дом 12	Владикавказ	15:09:0022038:7	003002000000 Земли населенных пунктов	Для содержания и эксплуатации индивидуального жилого дома	13	02.010	761	1 712,95	1 326 861,95
21701	Респ. Северная Осетия - Алания, г. Владикавказ, п. Южный, ул. Курортная, 20	Владикавказ	15:09:0022038:8	003002000000 Земли населенных пунктов	Индивидуальное жилищное строительство	13	02.010	409	1 712,95	712 866,55
21702	Республика Северная Осетия-Алания, г. Владикавказ, п Южный, ул. Курортная, 32	Владикавказ	15:09:0022038:9	003002000000 Земли населенных пунктов	Индивидуальное жилищное строительство	13	02.010	429	1 712,95	747 725,55
21703	Респ. Северная Осетия - Алания, г. Владикавказ, п. Южный, ул. Курортная, 42	Владикавказ	15:09:0022039:1	003002000000 Земли населенных пунктов	Для содержания и эксплуатации индивидуального жилого дома	13	02.010	565	1 712,95	984 995,60
21704	Респ. Северная Осетия - Алания, г. Владикавказ, п. Южный, ул. Курортная, 52	Владикавказ	15:09:0022039:10	003002000000 Земли населенных пунктов	Под строительство индивидуального жилого дома	13	02.010	580	1 712,95	1 010 911,00
21705	Респ. Северная Осетия - Алания, г. Владикавказ, п. Южный, ул. Курортная, 54	Владикавказ	15:09:0022039:11	003002000000 Земли населенных пунктов	Для строительства индивидуального жилого дома	13	02.010	579	1 712,95	1 009 168,05
21706	Республика Северная Осетия-Алания, г Владикавказ, ул Курортная, д 58, уч 163	Владикавказ	15:09:0022039:13	003002000000 Земли населенных пунктов	Индивидуальное жилищное строительство	13	02.010	515	1 712,95	897 619,25
21707	Респ. Северная Осетия - Алания, г. Владикавказ, п. Южный, ул. Курортная, 60	Владикавказ	15:09:0022039:14	003002000000 Земли населенных пунктов	Для содержания и эксплуатации индивидуального жилого дома	13	02.010	580	1 712,95	1 010 911,00
21708	Респ. Северная Осетия - Алания, г. Владикавказ, п. Южный, ул. Курортная, дом 62	Владикавказ	15:09:0022039:15	003002000000 Земли населенных пунктов	Для содержания и эксплуатации индивидуального жилого дома	13	02.010	478	1 712,95	821 115,35
21709	Респ. Северная Осетия - Алания, г. Владикавказ, п. Южный, ул. Курортная, дом 164	Владикавказ	15:09:0022039:16	003002000000 Земли населенных пунктов	Для строительства жилого дома	13	02.010	662	1 712,95	1 134 253,90
21710	Республика Северная Осетия - Алания, г. Владикавказ, пос. Южный, ул. Курортная, д. 36	Владикавказ	15:09:0022039:2	003002000000 Земли населенных пунктов	ИЖС	13	02.010	676	1 712,95	1 157 653,20
21711	Респ. Северная Осетия - Алания, г. Владикавказ, п. Южный, ул. Курортная, 38	Владикавказ	15:09:0022039:3	003002000000 Земли населенных пунктов	Для содержания и эксплуатации индивидуального жилого дома	13	02.010	641	1 712,95	1 098 601,45
21712	Респ. Северная Осетия - Алания, г. Владикавказ, ул. Курортная, 40	Владикавказ	15:09:0022039:4	003002000000 Земли населенных пунктов	Для содержания и эксплуатации индивидуального жилого дома	13	02.010	792	1 712,95	1 356 826,40
21713	Респ. Северная Осетия - Алания, г. Владикавказ, п. Южный, ул. Курортная, дом 42	Владикавказ	15:09:0022039:5	003002000000 Земли населенных пунктов	ИЖС	13	02.010	532	1 712,95	962 116,30
21714	Респ. Северная Осетия - Алания, г. Владикавказ, п. Южный, ул. Курортная, дом 44	Владикавказ	15:09:0022039:6	003002000000 Земли населенных пунктов	ИЖС	13	02.010	542	1 712,95	927 249,90
21715	Респ. Северная Осетия - Алания, г. Владикавказ, Садоводческое некоммерческое объединение "Южный", ул. Курортная, 46	Владикавказ	15:09:0022039:7	003002000000 Земли населенных пунктов	Под огород	13	13.021	387	646,27	347 846,99
21716	Респ. Северная Осетия - Алания, г. Владикавказ, п. Южный, ул. Курортная, 48	Владикавказ	15:09:0022039:8	003002000000 Земли населенных пунктов	Для содержания и эксплуатации индивидуального жилого дома	13	02.010	547	1 712,95	953 393,65
21717	Респ. Северная Осетия - Алания, г. Владикавказ, п. Южный, ул. Курортная, дом 50	Владикавказ	15:09:0022039:9	003002000000 Земли населенных пунктов	Для содержания и эксплуатации индивидуального жилого дома	13	02.010	520	1 712,95	906 334,00
21718	Респ. Северная Осетия - Алания, г. Владикавказ, п. Южный, ул. Курортная, 74	Владикавказ	15:09:0022040:1	003002000000 Земли населенных пунктов	Для содержания расположенных строений	13	02.010	574	1 712,95	1 000 453,30
21719	Российская Федерация, Республика Северная Осетия - Алания, г. Владикавказ, п. Южный, ул. Курортная, 82	Владикавказ	15:09:0022040:10	003002000000 Земли населенных пунктов	Для индивидуального жилищного строительства	13	02.010	400	1 712,95	685 180,00
21720	Респ. Северная Осетия - Алания, г. Владикавказ, п. Южный, ул. Курортная, 84	Владикавказ	15:09:0022040:11	003002000000 Земли населенных пунктов	Индивидуальное жилищное строительство	13	02.010	544	1 712,95	928 992,80
21721	РСО - Алания, г. Владикавказ, ул. Курортная, 86	Владикавказ	15:09:0022040:12	003002000000 Земли населенных пунктов	Индивидуальное жилищное строительство	13	02.010	927	1 712,95	1 613 711,65
21722	Республика Северная Осетия-Алания, г. Владикавказ, п. Южный, ул. Курортная, 90	Владикавказ	15:09:0022040:14	003002000000 Земли населенных пунктов	Для содержания и эксплуатации индивидуального жилого дома	13	02.010	486	1 712,95	845 641,20
21723	Республика Северная Осетия-Алания, г.Владикавказ, ул.Курортная, 92	Владикавказ	15:09:0022040:15	003002000000 Земли населенных пунктов	Для содержания и эксплуатации индивидуального жилого дома	13	02.010	684	1 712,95	1 189 880,40
21724	Респ. Северная Осетия - Алания, г. Владикавказ, п. Южный, ул. Курортная, 94	Владикавказ	15:09:0022040:16	003002000000 Земли населенных пунктов	Для строительства индивидуального жилого дома	13	02.010	511	1 712,95	591 315,95
21725	Респ. Северная Осетия-Алания, г.Владикавказ, п Южный, ул.Курортная, 96	Владикавказ	15:09:0022040:17	003002000000 Земли населенных пунктов	Индивидуальное жилищное строительство	13	02.010	333	1 712,95	580 102,35
21726	Респ. Северная Осетия - Алания, г. Владикавказ, п. Южный, ул. Курортная, 98	Владикавказ	15:09:0022040:18	003002000000 Земли населенных пунктов	Для строительства и последующей эксплуатации индивидуального жилого дома	13	02.010	400	1 712,95	685 180,00
21727	Респ. Северная Осетия - Алания, г. Владикавказ, п. Южный, ул. Курортная, дом 100	Владикавказ	15:09:0022040:19	003002000000 Земли населенных пунктов	ИЖС	13	02.010	947	1 712,95	1 620 711,65
21728	Респ. Северная Осетия - Алания, г. Владикавказ, ул. Курортная, 66	Владикавказ	15:09:0022040:2	003002000000 Земли населенных пунктов	Для строительства индивидуального жилого дома	13	02.010	563	1 712,95	964 766,85
21729	Респ. Северная Осетия - Алания, г. Владикавказ, п. Южный, ул. Курортная, 102	Владикавказ	15:09:0022040:20	003002000000 Земли населенных пунктов	Под жилую застройку Индивидуальную	13	02.010	600	1 712,95	1 027 770,00
21730	Респ. Северная Осетия - Алания, г. Владикавказ, п. Южный, ул. Курортная, дом 104	Владикавказ	15:09:0022040:21	003002000000 Земли населенных пунктов	ИЖС	13	02.010	520	1 712,95	906 334,00
21731	Республика Северная Осетия-Алания, г. Владикавказ, ул. Курортная, 106, садоводческое некомерческое объединение "Южный", участок 138	Владикавказ	15:09:0022040:22	003002000000 Земли населенных пунктов	ИЖС	13	02.010	660	1 712,95	1 130 347,00
21732	Респ. Северная Осетия - Алания, г. Владикавказ, п. Южный, ул. Курортная, 108	Владикавказ	15:09:0022040:23	003002000000 Земли населенных пунктов	Для содержания и эксплуатации индивидуального жилого дома	13	02.010	370	1 712,95	819 186,50
21733	Северная Осетия - Алания респ, г Владикавказ, п Южный, ул Курортная, 114	Владикавказ	15:09:0022040:24	003002000000 Земли населенных пунктов	Для содержания и эксплуатации индивидуального жилого дома	13	02.010	488	1 712,95	858 559,60
21734	Респ. Северная Осетия - Алания, г. Владикавказ, п. Южный, ул. Курортная, дом 110	Владикавказ	15:09:0022040:25	003002000000 Земли населенных пунктов	ИЖС	13	02.010	229	1 712,95	392 135,55

№ пп	Местоположение ЗУ	Район	Кадастровый номер ЗУ	Категория земель	Разрешенное использование по документу	Код вида разрешенного использования (в соответствии с классификатором видов разрешенного использования земельных участков)	Вид использования объектов недвижимости	Площадь	УПКС	КС
21735	Северная Осетия - Алания респ, г Владикавказ, ул Курортная, 98 "б"	Владикавказ	15:09:0022040:26	003002000000 Земли населенных пунктов	Для строительства индивидуального жилого дома	13	02.010	400	1 742,95	697 180,00
21736	Северная Осетия - Алания респ, г. Владикавказ, ул. Курортная, 64	Владикавказ	15:09:0022040:3	003002000000 Земли населенных пунктов	Для содержания и эксплуатации индивидуального жилого дома	13	02.010	545	1 742,95	949 907,75
21737	Республика Северная Осетия-Алания, г Владикавказ, ул Курортная, д 68	Владикавказ	15:09:0022040:4	003002000000 Земли населенных пунктов	Индивидуальное жилищное строительство	13	02.010	592	1 742,95	1 031 826,40
21738	Российская Федерация, Республика Северная Осетия - Алания, г. Владикавказ, п. Южный, ул. Курортная, 70	Владикавказ	15:09:0022040:5	003002000000 Земли населенных пунктов	Индивидуальное жилищное строительство	13	02.010	627	1 742,95	1 092 829,65
21739	Республика Северная Осетия-Алания, г Владикавказ, ул Курортная, уч 72	Владикавказ	15:09:0022040:6	003002000000 Земли населенных пунктов	Для содержания и эксплуатации индивидуального жилого дома	13	02.010	546	1 742,95	951 650,70
21740	Респ. Северная Осетия - Алания, г. Владикавказ, п. Южный, ул. Курортная, 76	Владикавказ	15:09:0022040:7	003002000000 Земли населенных пунктов	Для содержания и эксплуатации индивидуального жилого дома	13	02.010	592	1 742,95	1 031 826,40
21741	Республика Северная Осетия-Алания, г Владикавказ, ул Курортная, д 78	Владикавказ	15:09:0022040:8	003002000000 Земли населенных пунктов	Для содержания и эксплуатации индивидуального жилого дома	13	02.010	541	1 742,95	942 935,95
21742	Респ. Северная Осетия - Алания, г. Владикавказ, п. Южный, ул. Курортная, дом 80	Владикавказ	15:09:0022040:9	003002000000 Земли населенных пунктов	ИЖС	13	02.010	593	1 742,95	1 033 569,35
21743	Респ. Северная Осетия - Алания, г. Владикавказ, п. Южный, ул. Детсадовская, 64	Владикавказ	15:09:0022041:1	003002000000 Земли населенных пунктов	Для эксплуатации индивидуального жилого дома	13	02.010	382	1 742,95	665 806,90
21744	Северная Осетия - Алания респ, г Владикавказ, п. Южный, ул. Детсадовская, 42	Владикавказ	15:09:0022041:10	003002000000 Земли населенных пунктов	Для индивидуального жилищного строительства	13	02.010	430	1 742,95	754 697,35
21745	Респ. Северная Осетия - Алания, г. Владикавказ, п. Южный, ул. Детсадовская, 34	Владикавказ	15:09:0022041:12	003002000000 Земли населенных пунктов	Индивидуальное жилищное строительство	13	02.010	368	1 742,95	641 405,60
21746	Респ. Северная Осетия - Алания, г. Владикавказ, п. Южный, ул. Детсадовская, 56	Владикавказ	15:09:0022041:13	003002000000 Земли населенных пунктов	Под индивидуальное жилищное строительство	13	02.010	369	1 742,95	643 148,55
21747	Респ. Северная Осетия - Алания, г. Владикавказ, п. Южный, ул. Детсадовская, дом 36	Владикавказ	15:09:0022041:14	003002000000 Земли населенных пунктов	Под жилую застройку	13	02.010	360	1 742,95	627 462,00
21748	Респ. Северная Осетия - Алания, г. Владикавказ, п. Южный, ул. Детсадовская, дом 36	Владикавказ	15:09:0022041:15	003002000000 Земли населенных пунктов	Под индивидуальную жилую застройку	13	02.010	434	1 742,95	756 440,30
21749	Респ. Северная Осетия - Алания, г. Владикавказ, п. Южный, ул. Детсадовская, дом 38	Владикавказ	15:09:0022041:16	003002000000 Земли населенных пунктов	Под строительство индивидуального жилого дома	13	02.010	400	1 742,95	697 180,00
21750	Республика Северная Осетия - Алания, г. Владикавказ, ул. Детсадовская, 60 А	Владикавказ	15:09:0022041:160	003002000000 Земли населенных пунктов	для индивидуального жилищного строительства, для индивидуальной жилой застройки	13	02.010	374	1 742,95	651 863,30
21751	Республика Северная Осетия - Алания, г. Владикавказ, ул. Детсадовская, 60	Владикавказ	15:09:0022041:161	003002000000 Земли населенных пунктов	для индивидуального жилищного строительства, для индивидуальной жилой застройки	13	02.010	395	1 742,95	688 465,25
21752	Респ. Северная Осетия - Алания, г. Владикавказ, п. Южный, ул. Детсадовская, 46	Владикавказ	15:09:0022041:17	003002000000 Земли населенных пунктов	Индивидуальное жилищное строительство	13	02.010	319	1 742,95	556 001,05
21753	Респ. Северная Осетия - Алания, г. Владикавказ, п. Южный, ул. Детсадовская, 46	Владикавказ	15:09:0022041:18	003002000000 Земли населенных пунктов	Индивидуальное жилищное строительство	13	02.010	436	1 742,95	759 926,20
21754	Респ. Северная Осетия - Алания, г. Владикавказ, п. Южный, ул. Детсадовская, 40	Владикавказ	15:09:0022041:2	003002000000 Земли населенных пунктов	Индивидуальная жилая застройка	13	02.010	394	1 742,95	686 722,30
21755	Республика Северная Осетия-Алания, г. Владикавказ, п. Южный, ул. Детсадовская, 46	Владикавказ	15:09:0022041:25	003002000000 Земли населенных пунктов	Индивидуальное жилищное строительство	13	02.010	200	1 742,95	348 590,00
21756	Республика Северная Осетия-Алания, г. Владикавказ, п. Южный, ул. Детсадовская, 46	Владикавказ	15:09:0022041:26	003002000000 Земли населенных пунктов	Индивидуальное жилищное строительство	13	02.010	216	1 742,95	376 477,20
21757	Российская Федерация, Республика Северная Осетия-Алания, городской округ город Владикавказ, г. Владикавказ, ул. Детсадовская, земельный участок 50	Владикавказ	15:09:0022041:27	003002000000 Земли населенных пунктов	Для содержания и эксплуатации индивидуального жилого дома и ведения личного подсобного хозяйства	13	02.010	400	1 742,95	697 180,00
21758	Респ. Северная Осетия - Алания, г. Владикавказ, п. Южный, ул. Детсадовская, 66	Владикавказ	15:09:0022041:3	003002000000 Земли населенных пунктов	Для содержания и эксплуатации индивидуального жилого дома и ведения личного подсобного хозяйства	13	02.010	420	1 742,95	732 039,00
21759	Республика Северная Осетия-Алания, г Владикавказ, п Южный, ул Детсадовская, д б/н	Владикавказ	15:09:0022041:4	003002000000 Земли населенных пунктов	ИЖС	13	02.010	382	1 742,95	665 806,90
21760	Республика Северная Осетия-Алания, г Владикавказ, ул Детсадовская, д б/н	Владикавказ	15:09:0022041:5	003002000000 Земли населенных пунктов	ИЖС	13	02.010	400	1 742,95	697 180,00
21761	Респ. Северная Осетия - Алания, г. Владикавказ, п. Южный, ул. Детсадовская, дом 58	Владикавказ	15:09:0022041:7	003002000000 Земли населенных пунктов	ИЖС	13	02.010	396	1 742,95	690 208,20
21762	Респ. Северная Осетия - Алания, г. Владикавказ, п. Южный, ул. Детсадовская, 44	Владикавказ	15:09:0022041:8	003002000000 Земли населенных пунктов	Для строительства индивидуального жилого дома	13	02.010	432	1 742,95	752 954,40
21763	Респ. Северная Осетия - Алания, г. Владикавказ, п. Южный, ул. Детсадовская, 82	Владикавказ	15:09:0022042:1	003002000000 Земли населенных пунктов	для строительства индивидуального жилого дома	13	02.010	400	1 742,95	697 180,00
21764	Республика Северная Осетия-Алания, г Владикавказ, п Южный, ул Детсадовская, 88-90	Владикавказ	15:09:0022042:10	003002000000 Земли населенных пунктов	Для содержания и эксплуатации индивидуального жилого дома	13	02.010	800	1 742,95	1 394 360,00
21765	Республика Северная Осетия-Алания, г Владикавказ, ул Детсадовская, 80	Владикавказ	15:09:0022042:11	003002000000 Земли населенных пунктов	Для индивидуального жилищного строительства	13	02.010	428	1 742,95	745 982,60
21766	Респ. Северная Осетия - Алания, г. Владикавказ, Детсадовская, 78	Владикавказ	15:09:0022042:12	003002000000 Земли населенных пунктов	Для индивидуального жилищного строительства	13	02.010	740	1 742,95	1 289 783,00
21767	Республика Северная Осетия-Алания, г Владикавказ, ул Детсадовская, д б/н	Владикавказ	15:09:0022042:13	003002000000 Земли населенных пунктов	ИЖС	13	02.010	766	1 742,95	1 335 099,70
21768	Респ. Северная Осетия - Алания, г. Владикавказ, п. Южный, ул. Детсадовская, дом 70	Владикавказ	15:09:0022042:14	003002000000 Земли населенных пунктов	ИЖС	13	02.010	415	1 742,95	723 324,25
21769	Российская Федерация, Республика Северная Осетия - Алания, городской округ город Владикавказ, г. Владикавказ, ул. Детсадовская, земельный участок 68	Владикавказ	15:09:0022042:15	003002000000 Земли населенных пунктов	Под жилую застройку индивидуальную	13	02.010	621	1 742,95	1 082 371,95
21770	Республика Северная Осетия-Алания, г Владикавказ, п Южный, ул Детсадовская, 104	Владикавказ	15:09:0022042:17	003002000000 Земли населенных пунктов	Для содержания и эксплуатации индивидуального жилого дома	13	02.010	781	1 742,95	1 361 243,95
21771	Респ. Северная Осетия - Алания, г. Владикавказ, п. Южный, ул. Детсадовская, 84	Владикавказ	15:09:0022042:2	003002000000 Земли населенных пунктов	Под строительство индивидуального жилого дома	13	02.010	405	1 742,95	705 894,75
21772	Республика Северная Осетия-Алания, г. Владикавказ, ул. Детсадовская, 72	Владикавказ	15:09:0022042:21	003002000000 Земли населенных пунктов	Под индивидуальные жилые дома	13	02.010	386	1 742,95	672 778,70
21773	Респ. Северная Осетия - Алания, г. Владикавказ, п. Южный, ул. Детсадовская, 86	Владикавказ	15:09:0022042:3	003002000000 Земли населенных пунктов	Под строительство индивидуального жилого дома	13	02.010	405	1 742,95	705 894,75
21774	Респ. Северная Осетия - Алания, г. Владикавказ, п. Южный, ул. Детсадовская, 110	Владикавказ	15:09:0022042:5	003002000000 Земли населенных пунктов	Индивидуальное жилищное строительство	13	02.010	528	1 742,95	920 277,60
21775	Респ. Северная Осетия - Алания, г. Владикавказ, п. Южный, ул. Детсадовская, дом 108	Владикавказ	15:09:0022042:6	003002000000 Земли населенных пунктов	ИЖС	13	02.010	777	1 742,95	1 354 272,15
21776	Респ. Северная Осетия - Алания, г. Владикавказ, ул. Детсадовская, 100	Владикавказ	15:09:0022042:7	003002000000 Земли населенных пунктов	Индивидуальное жилищное строительство	13	02.010	601	1 742,95	1 047 512,95
21777	Северная Осетия - Алания респ, г Владикавказ, п Южный, ул Детсадовская, 98	Владикавказ	15:09:0022042:8	003002000000 Земли населенных пунктов	Индивидуальное жилищное строительство	13	02.010	892	1 742,95	1 554 711,40
21778	Республика Северная Осетия-Алания, г Владикавказ, п Южный, ул Детсадовская, д 94-96	Владикавказ	15:09:0022042:9	003002000000 Земли населенных пунктов	ИЖС	13	02.010	409	1 742,95	712 866,55

№ п/п	Местоположение ЗУ	Район	Кадастровый номер ЗУ	Категория земель	Разрешенное использование по документу	Код вида разрешенного использования (в соответствии с классификатором видов разрешенного использования земельных участков)	Вид использования объектов недвижимости	Площадь	УПКС	КС
21779	Респ. Северная Осетия - Алания, г. Владикавказ, ул. Детсадовская, 116	Владикавказ	15:09:0022043:1	003002000000 Земли населенных пунктов	Для содержания и эксплуатации индивидуального жилого дома	13	02.010	496	1 742,95	864 500,20
21780	Респ. Северная Осетия - Алания, г. Владикавказ, п. Южный, ул. Детсадовская, дом 114	Владикавказ	15:09:0022043:2	003002000000 Земли населенных пунктов	ИЖС	13	02.010	618	1 742,95	1 077 143,10
21781	Респ. Северная Осетия - Алания, г. Владикавказ, п. Южный, ул. Детсадовская, дом 12	Владикавказ	15:09:0022043:3	003002000000 Земли населенных пунктов	ИЖС	13	02.010	344	1 742,95	599 574,80
21782	Российская Федерация, Республика Северная Осетия - Алания, г. Владикавказ, ул Курортная, 34, садоводческое некоммерческое объединение "Южный", участок № 3	Владикавказ	15:09:0022043:4	003002000000 Земли населенных пунктов	Для садоводства	13	13.021	400	646,27	258 508,00
21783	Российская Федерация, Республика Северная Осетия - Алания, г. Владикавказ, ул. Курортная, 34, СНО "Южный", участок 2	Владикавказ	15:09:0022043:5	003002000000 Земли населенных пунктов	Для садоводства	13	13.021	400	646,27	258 508,00
21784	Респ. Северная Осетия - Алания, г. Владикавказ, п. Южный, ул. Детсадовская, 16	Владикавказ	15:09:0022044:10	003002000000 Земли населенных пунктов	Для содержания и эксплуатации индивидуального жилого дома	13	02.010	600	1 742,95	1 045 770,00
21785	Респ. Северная Осетия - Алания, г. Владикавказ, п. Южный, ул. Детсадовская, 14	Владикавказ	15:09:0022044:11	003002000000 Земли населенных пунктов	Под индивидуальную жилую застройку	13	02.010	586	1 742,95	1 021 368,70
21786	Респ. Северная Осетия - Алания, г. Владикавказ, ул. Детсадовская, 12	Владикавказ	15:09:0022044:12	003002000000 Земли населенных пунктов	Под жилую застройку Индивидуальную	13	02.010	553	1 742,95	963 851,35
21787	Респ. Северная Осетия - Алания, г. Владикавказ, п. Южный, ул. Детсадовская, дом 10	Владикавказ	15:09:0022044:13	003002000000 Земли населенных пунктов	Индивидуальное жилищное строительство	13	02.010	518	1 742,95	902 848,10
21788	Респ. Северная Осетия - Алания, г. Владикавказ, п. Южный, ул. Детсадовская, дом 8	Владикавказ	15:09:0022044:14	003002000000 Земли населенных пунктов	ИЖС	13	02.010	559	1 742,95	974 309,05
21789	Республика Северная Осетия - Алания, г. Владикавказ, п. Южный, ул. Детсадовская, 4	Владикавказ	15:09:0022044:15	003002000000 Земли населенных пунктов	Для строительства индивидуального жилого дома	13	02.010	723	1 742,95	1 260 152,85
21790	Респ. Северная Осетия - Алания, г. Владикавказ, п. Южный, ул. Детсадовская, 2	Владикавказ	15:09:0022044:16	003002000000 Земли населенных пунктов	Для строительства индивидуального жилого дома	13	02.010	600	1 742,95	1 045 770,00
21791	Респ. Северная Осетия - Алания, г. Владикавказ, п. Южный, ул. Детсадовская, 6	Владикавказ	15:09:0022044:17	003002000000 Земли населенных пунктов	Индивидуальные жилые дома	13	02.010	710	1 742,95	1 237 494,50
21792	Респ. Северная Осетия - Алания, г. Владикавказ, п. Южный, ул. Детсадовская, дом 32	Владикавказ	15:09:0022044:2	003002000000 Земли населенных пунктов	ИЖС	13	02.010	947	1 742,95	1 650 373,65
21793	Респ. Северная Осетия - Алания, г. Владикавказ, п. Южный, ул. Детсадовская, дом 30	Владикавказ	15:09:0022044:3	003002000000 Земли населенных пунктов	ИЖС	13	02.010	896	1 742,95	1 561 683,20
21794	Респ. Северная Осетия - Алания, г. Владикавказ, п. Южный, ул. Детсадовская, 28	Владикавказ	15:09:0022044:4	003002000000 Земли населенных пунктов	Под индивидуальное жилищное строительство	13	02.010	452	1 742,95	787 813,40
21795	Российская Федерация, Республика Северная Осетия-Алания, городской округ город Владикавказ, г. Владикавказ, ул. Детсадовская, земельный участок 26	Владикавказ	15:09:0022044:5	003002000000 Земли населенных пунктов	Для содержания и эксплуатации индивидуального жилого дома	13	02.010	570	1 742,95	993 481,50
21796	Респ. Северная Осетия - Алания, г. Владикавказ, п. Южный, ул. Детсадовская, дом 24	Владикавказ	15:09:0022044:6	003002000000 Земли населенных пунктов	Для содержания и эксплуатации индивидуального жилого дома	13	02.010	600	1 742,95	1 045 770,00
21797	Республика Северная Осетия-Алания, г Владикавказ, ул Детсадовская, д 22, участок №197	Владикавказ	15:09:0022044:7	003002000000 Земли населенных пунктов	Под жилую застройку индивидуальную	13	02.010	571	1 742,95	995 234,45
21798	Респ. Северная Осетия - Алания, г. Владикавказ, п. Южный, ул. Детсадовская, 20	Владикавказ	15:09:0022044:8	003002000000 Земли населенных пунктов	Индивидуальное жилищное строительство	13	02.010	526	1 742,95	916 791,70
21799	Респ. Северная Осетия - Алания, г. Владикавказ, п. Южный, ул. Детсадовская, 18	Владикавказ	15:09:0022044:9	003002000000 Земли населенных пунктов	Индивидуальное жилищное строительство	13	02.010	436	1 742,95	759 926,20
21800	Республика Северная Осетия-Алания, г. Владикавказ, ул. Защитников Осетии, 20	Владикавказ	15:09:0022045:10	003002000000 Земли населенных пунктов	для содержания и эксплуатации капитального гаража	7	02.071	22	1 301,29	28 628,38
21801	Российская Федерация, Республика Северная Осетия - Алания, г. Владикавказ, ул. Защитников Осетии, 20	Владикавказ	15:09:0022045:124	003002000000 Земли населенных пунктов	Для размещения гаражей для собственных нужд	7	02.071	22	1 301,29	28 628,38
21802	Российская Федерация, Республика Северная Осетия - Алания, г. Владикавказ, ул. Защитников Осетии, 20/2	Владикавказ	15:09:0022045:126	003002000000 Земли населенных пунктов	Для размещения гаражей для собственных нужд	7	02.071	22	1 301,29	28 628,38
21803	Российская Федерация, Республика Северная Осетия - Алания, г. Владикавказ, пос. Южный	Владикавказ	15:09:0022045:128	003002000000 Земли населенных пунктов	Историко-культурная деятельность (недействующие военные и гражданские захоронения)	3	09.030	3 000	9,17	30 261,00
21804	Респ. Северная Осетия - Алания, г. Владикавказ, п. Южный	Владикавказ	15:09:0022045:3	003002000000 Земли населенных пунктов	Под кладбище	12	12.010	4 476	1,67	7 474,92
21805	Республика Северная Осетия-Алания, г Владикавказ, п Южный, ул Защитников Осетии	Владикавказ	15:09:0022045:9	003002000000 Земли населенных пунктов	Для содержания и эксплуатации капитального гаража	7	02.071	24	1 301,29	31 230,96
21806	Респ. Северная Осетия - Алания, г. Владикавказ, п. Южный, ул. Защитников Осетии, дом 1	Владикавказ	15:09:0022046:1	003002000000 Земли населенных пунктов	производственные и складские помещения	6	06.093	42 232	950,15	40 126 734,80
21807	Российская Федерация, Республика Северная Осетия - Алания, г. Владикавказ, пос. Южный, Тарское шоссе	Владикавказ	15:09:0022046:128	003002000000 Земли населенных пунктов	Под индивидуальную жилую застройку	13	02.010	400	1 742,95	697 180,00
21808	Российская Федерация, Республика Северная Осетия - Алания, г. Владикавказ, пос. Южный, Тарское шоссе	Владикавказ	15:09:0022046:129	003002000000 Земли населенных пунктов	Под индивидуальную жилую застройку	13	02.010	400	1 742,95	697 180,00
21809	Российская Федерация, Республика Северная Осетия - Алания, г. Владикавказ, пос. Южный, Тарское шоссе	Владикавказ	15:09:0022046:130	003002000000 Земли населенных пунктов	Под индивидуальную жилую застройку	13	02.010	400	1 742,95	697 180,00
21810	Российская Федерация, Республика Северная Осетия-Алания, городской округ город Владикавказ, г. Владикавказ, ул. Защитников Осетии, 1а	Владикавказ	15:09:0022046:131	003002000000 Земли населенных пунктов	Производственная деятельность	6	06.000	4 854	950,15	4 612 028,10
21811	Респ. Северная Осетия - Алания, г. Владикавказ, п. Южный, ул. Защитников Осетии, дом 1	Владикавказ	15:09:0022046:2	003002000000 Земли населенных пунктов	производственные и складские помещения	6	06.093	42 233	950,15	40 127 684,95
21812	Респ. Северная Осетия - Алания, г. Владикавказ, п. Южный, ул. Защитников Осетии, дом 1	Владикавказ	15:09:0022046:3	003002000000 Земли населенных пунктов	складские помещения	6	06.093	8 302	950,15	7 888 145,30
21813	Респ. Северная Осетия - Алания, г. Владикавказ, п. Южный, ул. Защитников Осетии, б/н	Владикавказ	15:09:0022046:4	003002000000 Земли населенных пунктов	Отдел милиции	3	08.030	12 385	578,35	7 162 864,75
21814	Респ. Северная Осетия - Алания, г. Владикавказ, п. Южный, ул. Курганная, дом 15	Владикавказ	15:09:0022046:5	003002000000 Земли населенных пунктов	Лесхоз	10	10.010	9 909	5,08	50 337,72
21815	Республика Северная Осетия-Алания, г. Владикавказ, ул Защитников Осетии, д 17"г"	Владикавказ	15:09:0022046:6	003002000000 Земли населенных пунктов	Для содержания и эксплуатации производственных помещений	6	06.000	7 905	950,15	7 510 935,75
21816	Республика Северная Осетия-Алания, г. Владикавказ, ул. Защитников Осетии, 1	Владикавказ	15:09:0022046:9	003002000000 Земли населенных пунктов	Для ведения подсобного хозяйства	13	02.020	81 982	1 742,95	142 890 526,90
21817	Респ. Северная Осетия - Алания, г. Владикавказ, СНО "Южный", участок 93	Владикавказ	15:09:0022047:100	003002000000 Земли населенных пунктов	Для садоводства	13	13.021	394	646,27	254 630,38
21818	Респ. Северная Осетия - Алания, г. Владикавказ, СНО "Южный", сад №94	Владикавказ	15:09:0022047:101	003002000000 Земли населенных пунктов	Для садоводства	13	13.021	394	646,27	254 630,38
21819	Республика Северная Осетия - Алания, г. Владикавказ, ул. Курортная, 34, садоводческое некоммерческое объединение "Южный", участок № 95	Владикавказ	15:09:0022047:102	003002000000 Земли населенных пунктов	Коллективное садоводство	13	13.021	394	646,27	254 630,38
21820	Республика Северная Осетия - Алания, г. Владикавказ, ул. Курортная, 34, садоводческое некоммерческое объединение "Южный", участок № 96	Владикавказ	15:09:0022047:103	003002000000 Земли населенных пунктов	Коллективное садоводство	13	13.021	394	646,27	254 630,38
21821	Респ. Северная Осетия - Алания, г. Владикавказ, СНО "Южный", участок №97	Владикавказ	15:09:0022047:104	003002000000 Земли населенных пунктов	Коллективное садоводство	13	13.021	394	646,27	254 630,38
21822	Республика Северная Осетия - Алания, г. Владикавказ, СНО "Южный"	Владикавказ	15:09:0022047:1049	003002000000 Земли населенных пунктов	Для садоводства	13	13.021	218	646,27	140 886,86
21823	Респ. Северная Осетия - Алания, г. Владикавказ, СНО "Южный", сад №98	Владикавказ	15:09:0022047:105	003002000000 Земли населенных пунктов	под садоводство	13	13.021	399	646,27	257 861,73
21824	Респ. Северная Осетия - Алания, г. Владикавказ, СНО "Южный"	Владикавказ	15:09:0022047:1054	003002000000 Земли населенных пунктов	Для садоводства	13	13.021	315	646,27	203 575,05
21825	Респ. Северная Осетия - Алания, г. Владикавказ, СНО "Южный"	Владикавказ	15:09:0022047:1055	003002000000 Земли населенных пунктов	Для садоводства	13	13.021	285	646,27	184 186,95
21826	Российская Федерация, Республика Северная Осетия - Алания, городской округ город Владикавказ, г. Владикавказ, территория СНТ Южный, земельный участок 192	Владикавказ	15:09:0022047:1056	003002000000 Земли населенных пунктов	для садоводство	13	13.021	800	646,27	517 016,00
21827	Российская Федерация, Республика Северная Осетия - Алания, г. Владикавказ, ул. Курортная, д 34, СНО "Южный", уч 293	Владикавказ	15:09:0022047:1057	003002000000 Земли населенных пунктов	Для коллективного садоводства	13	13.021	450	646,27	290 821,50
21828	Российская Федерация, Республика Северная Осетия - Алания, Владикавказ, ул Курортная, 34, СНО "Южный ", уч 242	Владикавказ	15:09:0022047:1059	003002000000 Земли населенных пунктов	Коллективное садоводство	13	13.021	450	646,27	290 821,50

№ п/п	Местоположение ЗУ	Район	Кадастровый номер ЗУ	Категория земель	Разрешенное использование по документу	Код вида разрешенного использования (в соответствии с классификатором видов разрешенного использования земельных участков)	Вид использования объектов недвижимости	Площадь	УПКС	КС
21829	Республика Северная Осетия - Алания, г. Владикавказ, ул. Курортная, 34, садоводческое некоммерческое объединение "Южный-6", участок №100	Владикавказ	15:09:002047:106	003002000000 Земли населенных пунктов	Коллективное садоводство	13	13.021	400	646,27	258 508,00
21830	Российская Федерация, Республика Северная Осетия - Алания, г. Владикавказ, СНО "Южный", ул. Курортная, 34, уч. 260	Владикавказ	15:09:002047:1060	003002000000 Земли населенных пунктов	Для коллективного садоводства	13	13.021	446	433,76	193 456,96
21831	Российская Федерация, Республика Северная Осетия - Алания, г. Владикавказ, ул. Курортная, д. 34, СНТ "Южный", сад №231 а	Владикавказ	15:09:002047:1061	003002000000 Земли населенных пунктов	Ведение садоводства	13	13.021	500	646,27	323 135,00
21832	Российская Федерация, Республика Северная Осетия - Алания, г. Владикавказ, ул. Курортная, 34, СНТ "Южный", уч.365	Владикавказ	15:09:002047:1063	003002000000 Земли населенных пунктов	Коллективное садоводство	13	13.021	400	646,27	258 508,00
21833	Российская Федерация, Республика Северная Осетия - Алания, г. Владикавказ, ул. Курортная, 34, СНТ "Южный", уч. 244	Владикавказ	15:09:002047:1064	003002000000 Земли населенных пунктов	Коллективное садоводство	13	13.021	400	646,27	258 508,00
21834	Российская Федерация, Республика Северная Осетия - Алания, г. Владикавказ, СНО "Южный", сад №366	Владикавказ	15:09:002047:1065	003002000000 Земли населенных пунктов	Коллективное садоводство	13	13.021	500	646,27	323 135,00
21835	Российская Федерация, Республика Северная Осетия - Алания, г. Владикавказ, СНО "Южный", сад №225а	Владикавказ	15:09:002047:1066	003002000000 Земли населенных пунктов	Коллективное садоводство	13	13.021	453	646,27	292 760,31
21836	Российская Федерация, Республика Северная Осетия - Алания, г. Владикавказ, СНТ "Южный", уч.252	Владикавказ	15:09:002047:1067	003002000000 Земли населенных пунктов	Для коллективного садоводства	13	13.021	425	646,27	274 664,75
21837	Российская Федерация, Республика Северная Осетия - Алания, г. Владикавказ, СНО "Южный", ул Курортная, 34, сад 310	Владикавказ	15:09:002047:1069	003002000000 Земли населенных пунктов	Для коллективного садоводства	13	13.021	482	646,27	311 592,14
21838	Республика Северная Осетия - Алания, г. Владикавказ, ул. Курортная, 34, СНТ "Южный", участок № 449 б	Владикавказ	15:09:002047:1072	003002000000 Земли населенных пунктов	Для коллективного садоводства	13	13.021	400	646,27	258 508,00
21839	Российская Федерация, Республика Северная Осетия-Алания, г. Владикавказ, п. Южный, ул. Курортная, 34, садоводческое некоммерческое объединение "Южный", сад №401б	Владикавказ	15:09:002047:1073	003002000000 Земли населенных пунктов	Коллективное садоводство	13	13.021	450	646,27	290 821,50
21840	Российская Федерация, Республика Северная Осетия - Алания, г. Владикавказ, ул. Курортная, 34, Садоводческое некоммерческое товарищество "Южный", сад №360	Владикавказ	15:09:002047:1074	003002000000 Земли населенных пунктов	Ведение садоводства	13	13.021	400	646,27	258 508,00
21841	Республика Северная Осетия - Алания, г. Владикавказ, ул. Курортная, 34, СНТ Южный, участок 46	Владикавказ	15:09:002047:1075	003002000000 Земли населенных пунктов	коллективное садоводство	13	13.021	400	646,27	258 508,00
21842	Республика Северная Осетия - Алания, г. Владикавказ, ул. Курортная, 34, СНТ Южный, сад № 228	Владикавказ	15:09:002047:1076	003002000000 Земли населенных пунктов	Коллективное садоводство	13	13.021	400	646,27	258 508,00
21843	Российская Федерация, Республика Северная Осетия - Алания, г. Владикавказ, ул. Курортная, 34, СНТ "Южный" участок № 166	Владикавказ	15:09:002047:1079	003002000000 Земли населенных пунктов	Для коллективного садоводства	13	13.021	430	646,27	277 896,10
21844	Российская Федерация, Республика Северная Осетия - Алания, г. Владикавказ, ул. Курортная, 34, СНТ "Южный" участок № 447 "б"	Владикавказ	15:09:002047:1080	003002000000 Земли населенных пунктов	Для коллективного садоводства	13	13.021	430	646,27	277 896,10
21845	Российская Федерация, Республика Северная Осетия - Алания, г. Владикавказ, ул. Курортная, 34, СНТ "Южный", участок 165	Владикавказ	15:09:002047:1081	003002000000 Земли населенных пунктов	Для коллективного садоводства	13	13.021	470	646,27	303 746,90
21846	Российская Федерация, Республика Северная Осетия - Алания, г. Владикавказ, ул. Курортная, 34, СНТ "Южный" участок №463	Владикавказ	15:09:002047:1083	003002000000 Земли населенных пунктов	Коллективное садоводство	13	13.021	400	646,27	258 508,00
21847	Российская Федерация, Республика Северная Осетия - Алания, г. Владикавказ, тер. СНТ Южный, сад № 62	Владикавказ	15:09:002047:1084	003002000000 Земли населенных пунктов	Для коллективного садоводства	13	13.021	400	646,27	258 508,00
21848	Российская Федерация, Республика Северная Осетия - Алания, г. Владикавказ, ул. Курортная, 34, СНТ "Южный" участок №442	Владикавказ	15:09:002047:1085	003002000000 Земли населенных пунктов	Для коллективного садоводства	13	13.021	600	646,27	387 762,00
21849	Российская Федерация, Республика Северная Осетия - Алания, г. Владикавказ, ул. Курортная, 34, СНТ "Южный" участок № 441	Владикавказ	15:09:002047:1086	003002000000 Земли населенных пунктов	Для коллективного садоводства	13	13.021	600	646,27	387 762,00
21850	Российская Федерация, Республика Северная Осетия - Алания, г. Владикавказ, ул. Курортная, 34, СНТ "Южный" участок № 441а	Владикавказ	15:09:002047:1087	003002000000 Земли населенных пунктов	Для коллективного садоводства	13	13.021	400	646,27	258 508,00
21851	Российская Федерация, Республика Северная Осетия - Алания, г. Владикавказ, СНО Южный, участок 50 "а"	Владикавказ	15:09:002047:1088	003002000000 Земли населенных пунктов	Коллективное садоводство	13	13.021	450	646,27	290 821,50
21852	Российская Федерация, Республика Северная Осетия - Алания, г. Владикавказ, ул. Курортная, 34, СНТ "Южный" участок № 80 "а"	Владикавказ	15:09:002047:1089	003002000000 Земли населенных пунктов	Для коллективного садоводства	13	13.021	450	646,27	290 821,50
21853	Республика Северная Осетия-Алания, г. Владикавказ, ул. Курортная, 34, садоводческое некоммерческое объединение "Южный-6", участок № 103	Владикавказ	15:09:002047:109	003002000000 Земли населенных пунктов	Для ведения гражданами садоводства и огородничества	13	13.021	458	646,27	295 991,66
21854	Российская Федерация, Республика Северная Осетия - Алания, г. Владикавказ, ул. Курортная, 34, СНТ "Южный" участок № 81а	Владикавказ	15:09:002047:1090	003002000000 Земли населенных пунктов	Для коллективного садоводства	13	13.021	500	646,27	323 135,00
21855	Российская Федерация, Республика Северная Осетия-Алания, городской округ город Владикавказ, г. Владикавказ, ул. Курортная, д 34, СНТ "Южный" участок № 82 "а"	Владикавказ	15:09:002047:1091	003002000000 Земли населенных пунктов	ведение садоводства	13	13.021	500	646,27	323 135,00
21856	Российская Федерация, Республика Северная Осетия-Алания, городской округ город Владикавказ, г. Владикавказ, ул. Курортная, д 34, СНТ "ЮЖНЫЙ" участок № 7 "а"	Владикавказ	15:09:002047:1092	003002000000 Земли населенных пунктов	ведение садоводства	13	13.021	450	646,27	290 821,50
21857	Российская Федерация, Республика Северная Осетия-Алания, г Владикавказ, ул Курортная,34, СНТ "Южный",сад №402	Владикавказ	15:09:002047:1093	003002000000 Земли населенных пунктов	Ведение садоводства	13	13.021	600	433,76	260 256,00
21858	Российская Федерация, Республика Северная Осетия - Алания, г. Владикавказ, СНТ Южный, ул. Курортная, 34, сад 449 "А"	Владикавказ	15:09:002047:1094	003002000000 Земли населенных пунктов	Коллективное садоводство	13	13.021	440	646,27	284 358,80
21859	Российская Федерация, Республика Северная Осетия - Алания, г. Владикавказ, тер. СНТ Южный, ул. Курортная, 34, сад №400п	Владикавказ	15:09:002047:1095	003002000000 Земли населенных пунктов	Для ведения личного подсобного хозяйства	13	02.020	423	1 742,95	737 267,85
21860	Республика Северная Осетия - Алания, г о. город Владикавказ, г Владикавказ, ул Курортная, д. 34, СНТ "Южный" сад 273	Владикавказ	15:09:002047:1096	003002000000 Земли населенных пунктов	ведение садоводства	13	13.021	598	433,76	259 388,48
21861	Российская Федерация, Республика Северная Осетия - Алания, г. Владикавказ, тер. СНТ Южный, сад №61а	Владикавказ	15:09:002047:1097	003002000000 Земли населенных пунктов	Коллективное садоводство	13	13.021	600	646,27	387 762,00
21862	Российская Федерация, Республика Северная Осетия - Алания, г. Владикавказ, тер. СНТ Южный, сад 460а	Владикавказ	15:09:002047:1098	003002000000 Земли населенных пунктов	Коллективное садоводство	13	13.021	600	646,27	387 762,00
21863	Респ. Северная Осетия - Алания, г. Владикавказ, п. Южный, ул. Дзинно-Долинская, 72	Владикавказ	15:09:002047:110	003002000000 Земли населенных пунктов	Для содержания и эксплуатации индивидуального жилого дома	13	02.010	443	1 742,95	772 126,85
21864		Владикавказ	15:09:002047:1100	003002000000 Земли населенных пунктов	Ведение садоводства	13	13.021	600	646,27	387 762,00
21865	Российская Федерация, Республика Северная Осетия - Алания, г. Владикавказ, ул. Курортная, 34 садоводческое некоммерческое товарищество "Южный", сад №126	Владикавказ	15:09:002047:1101	003002000000 Земли населенных пунктов	Ведение садоводства	13	13.021	600	646,27	387 762,00
21866	Российская Федерация, Республика Северная Осетия - Алания, г. Владикавказ, тер. СНТ Южный, сад 127	Владикавказ	15:09:002047:1102	003002000000 Земли населенных пунктов	Ведение садоводства	13	13.021	574	646,27	370 955,98
21867	Российская Федерация, Республика Северная Осетия - Алания, г. Владикавказ, СНТ Южный, сад 6В "а"	Владикавказ	15:09:002047:1103	003002000000 Земли населенных пунктов	Коллективное садоводство	13	13.021	431	646,27	278 512,37
21868	Российская Федерация, Республика Северная Осетия - Алания, г о. город Владикавказ, г Владикавказ, СНТ Южный, 74	Владикавказ	15:09:002047:1104	003002000000 Земли населенных пунктов	Ведение садоводства	13	13.021	401	646,27	259 184,27
21869	Российская Федерация, Республика Северная Осетия - Алания, г о. город Владикавказ, г Владикавказ, ул Курортная, СНТ "Южный",сад №398а	Владикавказ	15:09:002047:1105	003002000000 Земли населенных пунктов	Ведение садоводства	13	13.021	521	646,27	336 760,67
21870	Северная Осетия - Алания респ. г. Владикавказ, ул. Курортная, 34, Садоводческое некоммерческое объединение "Южный-6", участок № 105	Владикавказ	15:09:002047:111	003002000000 Земли населенных пунктов	Коллективное садоводство	13	13.021	427	646,27	275 937,29
21871	Северная Осетия - Алания респ. г. Владикавказ, ул Курортная, 34, Садоводческое некоммерческое объединение "Южный-6" участок №106	Владикавказ	15:09:002047:112	003002000000 Земли населенных пунктов	Коллективное садоводство	13	13.021	448	646,27	289 528,96
21872	Республика Северная Осетия - Алания, г.Владикавказ, ул.Курортная, 34, СНО "Южный-6", сад №107	Владикавказ	15:09:002047:113	003002000000 Земли населенных пунктов	Коллективное садоводство	13	13.021	400	646,27	258 508,00

№ пп	Местоположение ЗУ	Район	Кадастровый номер ЗУ	Категория земель	Разрешенное использование по документу	Код вида разрешенного использования (в соответствии с классификатором видов разрешенного использования земельных участков)	Вид использования объектов недвижимости	Площадь	УПКС	КС
21873	Респ. Северная Осетия - Алания, г. Владикавказ,ул. Курортная, 34, Садоводческое некоммерческое объединение "Южный", сад №108	Владикавказ	15:09:0022047:114	003002000000 Земли населенных пунктов	Коллективное садоводство	13	13.021	400	646,27	258 508,00
21874	Респ. Северная Осетия - Алания, г. Владикавказ, ул. Курортная, 34, садоводческое некоммерческое объединение "Южный", сад №109	Владикавказ	15:09:0022047:115	003002000000 Земли населенных пунктов	Коллективное садоводство	13	13.021	400	646,27	258 508,00
21875	Респ. Северная Осетия - Алания, г. Владикавказ, СНО "Южный", сад №110	Владикавказ	15:09:0022047:116	003002000000 Земли населенных пунктов	Коллективное садоводство	13	13.021	405	646,27	261 739,35
21876	Респ. Северная Осетия - Алания, г. Владикавказ, СНО "Южный", участок №111	Владикавказ	15:09:0022047:117	003002000000 Земли населенных пунктов	Коллективное садоводство	13	13.021	443	646,27	286 297,61
21877	Респ. Северная Осетия - Алания, г. Владикавказ, СНО "Южный", участок №112	Владикавказ	15:09:0022047:118	003002000000 Земли населенных пунктов	Коллективное садоводство	13	13.021	435	646,27	281 127,45
21878	Республика Северная Осетия-Алания, г. Владикавказ, ул. Курортная, 34, садоводческое некоммерческое объединение "Южный", участок № 113	Владикавказ	15:09:0022047:119	003002000000 Земли населенных пунктов	Коллективное садоводство	13	13.021	600	646,27	387 762,00
21879	Российская Федерация, Республика Северная Осетия - Алания, г. Владикавказ, ул. Курортная, 34, СНО "Южный", сад №4	Владикавказ	15:09:0022047:12	003002000000 Земли населенных пунктов	Коллективное садоводство	13	13.021	400	646,27	258 508,00
21880	Респ. Северная Осетия - Алания, г. Владикавказ, ул. Курортная, 34, садоводческое некоммерческое объединение "Южный", участок №114	Владикавказ	15:09:0022047:120	003002000000 Земли населенных пунктов	Коллективное садоводство	13	13.021	495	646,27	319 900,65
21881	Респ. Северная Осетия - Алания, г. Владикавказ, СНО "Южный", участок №115	Владикавказ	15:09:0022047:121	003002000000 Земли населенных пунктов	Коллективное садоводство	13	13.021	513	646,27	331 536,51
21882	Респ. Северная Осетия - Алания, г. Владикавказ, СНО "Южный",сад 116	Владикавказ	15:09:0022047:122	003002000000 Земли населенных пунктов	Для садоводства	13	13.021	599	646,27	387 115,73
21883	Северная Осетия - Алания респ, г. Владикавказ, СНО "Южный", участок №117	Владикавказ	15:09:0022047:123	003002000000 Земли населенных пунктов	Коллективное садоводство	13	13.021	433	646,27	279 834,91
21884	Северная Осетия - Алания респ. г Владикавказ, ул Курортная, 34, Садоводческое некоммерческое объединение "Южный", участок № 118.	Владикавказ	15:09:0022047:124	003002000000 Земли населенных пунктов	Коллективное садоводство	13	13.021	425	646,27	274 664,75
21885	Северная Осетия - Алания респ. г Владикавказ, СНО "Южный", участок №119	Владикавказ	15:09:0022047:125	003002000000 Земли населенных пунктов	Коллективное садоводство	13	13.021	433	646,27	279 834,91
21886	Северная Осетия - Алания респ, г Владикавказ, СНО "Южный", участок №120	Владикавказ	15:09:0022047:126	003002000000 Земли населенных пунктов	Коллективное садоводство	13	13.021	410	646,27	264 970,70
21887	Респ. Северная Осетия - Алания, г. Владикавказ, п. Южный, ул. Курортная, 34, садоводческое некоммерческое объединение "Южный" сад №121	Владикавказ	15:09:0022047:127	003002000000 Земли населенных пунктов	Коллективное садоводство	13	13.021	450	646,27	290 821,50
21888	Респ. Северная Осетия - Алания, г. Владикавказ, СНО "Южный", участок №123	Владикавказ	15:09:0022047:129	003002000000 Земли населенных пунктов	Коллективное садоводство	13	13.021	400	646,27	258 508,00
21889	Российская Федерация, Республика Северная Осетия - Алания, г. Владикавказ, ул. Курортная, 34, садоводческое некоммерческое объединение "Южный", участок № 5	Владикавказ	15:09:0022047:13	003002000000 Земли населенных пунктов	Коллективное садоводство	13	13.021	433	646,27	279 834,91
21890	Республика Северная Осетия-Алания, г. Владикавказ, ул. Курортная, 34, садоводческое некоммерческое объединение "Южный", участок № 124	Владикавказ	15:09:0022047:130	003002000000 Земли населенных пунктов	для ведения гражданами садоводства и огородничества	13	13.021	426	646,27	275 311,02
21891	Респ. Северная Осетия - Алания, г. Владикавказ, п. Южный, ул. Курортная, 34, садоводческое некоммерческое объединение "Южный", сад №124	Владикавказ	15:09:0022047:131	003002000000 Земли населенных пунктов	Для садоводства	13	13.021	505	646,27	326 366,35
21892	Респ. Северная Осетия - Алания, г. Владикавказ, СНО "Южный", сад №128	Владикавказ	15:09:0022047:134	003002000000 Земли населенных пунктов	Коллективное садоводство	13	13.021	546	646,27	352 863,42
21893	Респ. Северная Осетия - Алания, г. Владикавказ, Курортная,34, садоводческое некоммерческое объединение "Южный", сад №129	Владикавказ	15:09:0022047:135	003002000000 Земли населенных пунктов	Под садоводство	13	13.021	504	646,27	325 720,08
21894	Респ. Северная Осетия - Алания, г. Владикавказ, Курортная,34 , садоводческое некоммерческое объединение "Южный", сад №130	Владикавказ	15:09:0022047:136	003002000000 Земли населенных пунктов	Для ведения садоводства	13	13.021	400	646,27	258 508,00
21895	Респ. Северная Осетия - Алания, г. Владикавказ, СНО "Южный", участок №131	Владикавказ	15:09:0022047:137	003002000000 Земли населенных пунктов	Для садоводства	13	13.021	500	646,27	323 135,00
21896	Респ. Северная Осетия - Алания, г. Владикавказ, СНО "Южный", сад 132	Владикавказ	15:09:0022047:138	003002000000 Земли населенных пунктов	Коллективное садоводство	13	13.021	447	646,27	288 882,69
21897	Респ. Северная Осетия - Алания, г. Владикавказ, СНО "Южный", участок 133	Владикавказ	15:09:0022047:139	003002000000 Земли населенных пунктов	Для садоводства	13	13.021	402	646,27	259 800,54
21898	Российская Федерация, Республика Северная Осетия - Алания, г. Владикавказ, ул. Курортная, 34, садоводческое некоммерческое объединение "Южный", участок № 6	Владикавказ	15:09:0022047:14	003002000000 Земли населенных пунктов	Коллективное садоводство	13	13.021	466	646,27	301 161,82
21899	Республика Северная Осетия-Алания, г Владикавказ, Садоводческое некоммерческое объединение " Южный", уч 134	Владикавказ	15:09:0022047:140	003002000000 Земли населенных пунктов	Для садоводства	13	13.021	400	646,27	258 508,00
21900	Респ. Северная Осетия - Алания, г. Владикавказ, ул. Курортная, 34, садоводческое некоммерческое объединение "Южный", сад №136	Владикавказ	15:09:0022047:142	003002000000 Земли населенных пунктов	Для ведения гражданами садоводства и огородничества	13	13.021	400	646,27	258 508,00
21901	Республика Северная Осетия-Алания, г. Владикавказ, ул. Курортная, 34, садоводческое некоммерческое объединение "Южный", участок № 137	Владикавказ	15:09:0022047:143	003002000000 Земли населенных пунктов	Для ведения гражданами садоводства и огородничества	13	13.021	401	646,27	259 154,27
21902	Республика Северная Осетия - Алания, г. Владикавказ, СНО "Южный", участок №138	Владикавказ	15:09:0022047:144	003002000000 Земли населенных пунктов	Под садоводство	13	13.021	411	646,27	265 616,97
21903	Респ. Северная Осетия - Алания, г. Владикавказ, СНО "Южный", сад 139	Владикавказ	15:09:0022047:145	003002000000 Земли населенных пунктов	Для садоводства	13	13.021	409	646,27	264 324,43
21904	Республика Северная Осетия - Алания, г. Владикавказ, СНО "Южный", сад 140	Владикавказ	15:09:0022047:146	003002000000 Земли населенных пунктов	под садоводство	13	13.021	383	646,27	247 521,41
21905	Респ. Северная Осетия - Алания, г. Владикавказ, СНО "Южный", участок 141	Владикавказ	15:09:0022047:147	003002000000 Земли населенных пунктов	Под садоводство	13	13.021	386	646,27	249 460,22
21906	Респ. Северная Осетия - Алания, г. Владикавказ, п.Южный, ул.Курортная ,34, садоводческое некоммерческое объединение "Южный", сад №142	Владикавказ	15:09:0022047:148	003002000000 Земли населенных пунктов	Коллективное садоводство	13	13.021	400	646,27	258 508,00
21907	Респ. Северная Осетия - Алания, г. Владикавказ, ул. Курортная,34, садоводческое некоммерческое объединение "Южный", сад №143	Владикавказ	15:09:0022047:149	003002000000 Земли населенных пунктов	Коллективное садоводство	13	13.021	400	646,27	258 508,00
21908	Респ. Северная Осетия - Алания, г. Владикавказ, СНО "Южный", сад №144	Владикавказ	15:09:0022047:150	003002000000 Земли населенных пунктов	Коллективное садоводство	13	13.021	400	646,27	258 508,00
21909	Респ. Северная Осетия - Алания, г. Владикавказ, СНО "Южный", участок №145	Владикавказ	15:09:0022047:151	003002000000 Земли населенных пунктов	Для садоводства	13	13.021	401	646,27	259 154,27
21910	Респ. Северная Осетия - Алания, г. Владикавказ, СНО "Южный", сад №146	Владикавказ	15:09:0022047:152	003002000000 Земли населенных пунктов	Для садоводства	13	13.021	399	646,27	257 861,73
21911	Респ. Северная Осетия - Алания, г. Владикавказ, ул. Курортная, 34, Садоводческое некоммерческое объединение "Южный", сад №147	Владикавказ	15:09:0022047:153	003002000000 Земли населенных пунктов	Коллективное садоводство	13	13.021	400	646,27	258 508,00
21912	Респ. Северная Осетия - Алания, г. Владикавказ, СНО "Южный", участок 148	Владикавказ	15:09:0022047:154	003002000000 Земли населенных пунктов	Для садоводства	13	13.021	396	646,27	255 922,92
21913	Республика Северная Осетия - Алания, г. Владикавказ, ул. Курортная, 34, Садоводческое некоммерческое объединение "Южный" №149	Владикавказ	15:09:0022047:155	003002000000 Земли населенных пунктов	Коллективное садоводство	13	13.021	342	646,27	221 024,34
21914	Северная Осетия - Алания респ, г Владикавказ, ул. Курортная, 34, Садоводческое некоммерческое объединение "Южный", участок № 150	Владикавказ	15:09:0022047:156	003002000000 Земли населенных пунктов	Коллективное садоводство	13	13.021	387	646,27	250 106,49
21915	Респ. Северная Осетия - Алания, г. Владикавказ, СНО "Южный", участок №151	Владикавказ	15:09:0022047:157	003002000000 Земли населенных пунктов	Коллективное садоводство	13	13.021	391	646,27	252 691,57
21916	Респ. Северная Осетия - Алания, г. Владикавказ, СНО "Южный", участок №152	Владикавказ	15:09:0022047:158	003002000000 Земли населенных пунктов	Под садоводство	13	13.021	400	646,27	258 508,00
21917	Респ. Северная Осетия - Алания, г. Владикавказ, СНО "Южный",сад №152 а	Владикавказ	15:09:0022047:159	003002000000 Земли населенных пунктов	Для садоводства	13	13.021	400	646,27	258 508,00
21918	Республика Северная Осетия-Алания, г. Владикавказ, ул. Курортная, 34, Садоводческое некоммерческое объединение "Южный", сад №153	Владикавказ	15:09:0022047:160	003002000000 Земли населенных пунктов	Коллективное садоводство	13	13.021	389	646,27	251 399,03
21919	Республика Северная Осетия-Алания, г. Владикавказ, ул. Курортная, 34, Садоводческое некоммерческое объединение "Южный", участок № 154	Владикавказ	15:09:0022047:161	003002000000 Земли населенных пунктов	Коллективное садоводство	13	13.021	496	646,27	320 549,92
21920	Республика Северная Осетия-Алания, г. Владикавказ, ул. Курортная, 34, садоводческое некоммерческое объединение "Южный", участок № 155	Владикавказ	15:09:0022047:162	003002000000 Земли населенных пунктов	Для ведения гражданами садоводства и огородничества	13	13.021	400	646,27	258 508,00
21921	Республика Северная Осетия-Алания, г.Владикавказ, ул. Курортная, 34, садоводческое некоммерческое объединение "Южный", участок № 156	Владикавказ	15:09:0022047:163	003002000000 Земли населенных пунктов	для ведения гражданами садоводства и огородничества	13	13.021	400	646,27	258 508,00
21922	Респ. Северная Осетия - Алания, г. Владикавказ, СНО "Южный", сад 157	Владикавказ	15:09:0022047:164	003002000000 Земли населенных пунктов	Для садоводства или огородничества	13	13.021	400	646,27	258 508,00
21923	Республика Северная Осетия-Алания, г. Владикавказ, ул. Курортная, 34, садоводческое некоммерческое объединение "Южный", участок №159	Владикавказ	15:09:0022047:166	003002000000 Земли населенных пунктов	Коллективное садоводство	13	13.021	375	646,27	242 351,25
21924	Республика Северная Осетия-Алания, г. Владикавказ,ул. Курортная, 34, садоводческое некоммерческое объединение "Южный", сад №160	Владикавказ	15:09:0022047:167	003002000000 Земли населенных пунктов	Для садоводства	13	13.021	400	646,27	258 508,00

№ пп	Местоположение ЗУ	Район	Кадастровый номер ЗУ	Категория земель	Разрешенное использование по документу	Код вида разрешенного использования (в соответствии с классификатором видов разрешенного использования земельных участков)	Вид использования объектов недвижимости	Площадь	УПКС	КС
21925	Респ. Северная Осетия - Алания, г. Владикавказ, ул. Курортная, 34, садоводческое некоммерческое объединение "Южный", сад №161	Владикавказ	15:09:0022047:168	003002000000 Земли населенных пунктов	Для ведения садоводства	13	13.021	400	646,27	258 508,00
21926	Респ. Северная Осетия - Алания, г. Владикавказ, СНО "Южный", участок 162	Владикавказ	15:09:0022047:169	003002000000 Земли населенных пунктов	Для садоводства	13	13.021	407	646,27	263 031,89
21927	Респ. Северная Осетия - Алания, г. Владикавказ, СНО "Южный", участок №163	Владикавказ	15:09:0022047:170	003002000000 Земли населенных пунктов	Коллективное садоводство	13	13.021	401	646,27	259 154,27
21928	Респ. Северная Осетия - Алания, г. Владикавказ, СНО "Южный", сад 164	Владикавказ	15:09:0022047:171	003002000000 Земли населенных пунктов	Коллективное садоводство	13	13.021	402	646,27	259 800,54
21929	Республика Северная Осетия-Алания г.Владикавказ ул.Кисловодская, 34, СНО "Южный", сад №167	Владикавказ	15:09:0022047:174	003002000000 Земли населенных пунктов	Коллективное садоводство	13	13.021	430	646,27	277 896,10
21930	Северная Осетия - Алания респ, г. Владикавказ, ул. Курортная, 34, Садоводческое некоммерческое объединение "Южный", участок №168	Владикавказ	15:09:0022047:175	003002000000 Земли населенных пунктов	Коллективное садоводство	13	13.021	480	646,27	310 209,60
21931	Республика Северная Осетия-Алания, г.Владикавказ, ул.Курортная, 34, Садоводческое некоммерческое объединение "Южный" участок №169	Владикавказ	15:09:0022047:176	003002000000 Земли населенных пунктов	Коллективное садоводство	13	13.021	599	646,27	387 115,73
21932	Северная Осетия - Алания респ. г. Владикавказ, ул. Курортная, 34, Садоводческое некоммерческое объединение "Южный", участок № 170	Владикавказ	15:09:0022047:177	003002000000 Земли населенных пунктов	Коллективное садоводство	13	13.021	442	646,27	285 651,34
21933	Северная Осетия - Алания респ. г. Владикавказ, ул. Курортная, 34, Садоводческое некоммерческое объединение "Южный", участок № 171	Владикавказ	15:09:0022047:178	003002000000 Земли населенных пунктов	Коллективное садоводство	13	13.021	441	646,27	285 005,07
21934	Респ. Северная Осетия - Алания, г. Владикавказ, СНО "Южный", участок №172	Владикавказ	15:09:0022047:179	003002000000 Земли населенных пунктов	Коллективное садоводство	13	13.021	476	646,27	307 624,52
21935	Республика Северная Осетия-Алания, г.Владикавказ, СНО "Южный", ул. Кисловодская, 34 сад №173	Владикавказ	15:09:0022047:180	003002000000 Земли населенных пунктов	Коллективное садоводство	13	13.021	400	646,27	258 508,00
21936	Республика Северная Осетия-Алания, г.Владикавказ, ул. Курортная, 34, Садоводческое некоммерческое объединение "Южный", сад №174	Владикавказ	15:09:0022047:181	003002000000 Земли населенных пунктов	Коллективное садоводство	13	13.021	400	646,27	258 508,00
21937	Республика Северная Осетия-Алания, г.Владикавказ, ул.Курортная, 34, Садоводческое некоммерческое объединение "Южный", участок № 175	Владикавказ	15:09:0022047:182	003002000000 Земли населенных пунктов	Коллективное садоводство	13	13.021	402	646,27	259 800,54
21938	Республика Северная Осетия-Алания, г.Владикавказ, ул.Кисловодская, 34, СНО "Южный", сад №176	Владикавказ	15:09:0022047:183	003002000000 Земли населенных пунктов	Коллективное садоводство	13	13.021	400	646,27	258 508,00
21939	Респ. Северная Осетия - Алания, г. Владикавказ, СНО "Южный", участок №177	Владикавказ	15:09:0022047:184	003002000000 Земли населенных пунктов	Коллективное садоводство	13	13.021	400	646,27	258 508,00
21940	Респ. Северная Осетия - Алания, г. Владикавказ, СНО "Южный", сад 178	Владикавказ	15:09:0022047:185	003002000000 Земли населенных пунктов	Коллективное садоводство	13	13.021	400	646,27	258 508,00
21941	Северная Осетия - Алания респ. г. Владикавказ, ул Курортная, 34, Садоводческое некоммерческое объединение "Южный" сад №179	Владикавказ	15:09:0022047:186	003002000000 Земли населенных пунктов	Коллективное садоводство	13	13.021	405	646,27	261 739,35
21942	Респ. Северная Осетия - Алания, г. Владикавказ, Садоводческое некоммерческое объединение "Южный", участок №180	Владикавказ	15:09:0022047:187	003002000000 Земли населенных пунктов	Коллективное садоводство	13	13.021	447	646,27	288 882,69
21943	Респ. Северная Осетия - Алания, г. Владикавказ, СНО "Южный", участок №181	Владикавказ	15:09:0022047:188	003002000000 Земли населенных пунктов	Коллективное садоводство	13	13.021	400	646,27	258 508,00
21944	Респ. Северная Осетия - Алания, г. Владикавказ, СНО "Южный", сад 182	Владикавказ	15:09:0022047:189	003002000000 Земли населенных пунктов	Коллективное садоводство	13	13.021	400	646,27	258 508,00
21945	Респ. Северная Осетия - Алания, г. Владикавказ, СНО "Южный", сад 11	Владикавказ	15:09:0022047:19	003002000000 Земли населенных пунктов	Под садоводство	13	13.021	400	646,27	258 508,00
21946	Респ. Северная Осетия - Алания, г. Владикавказ, СНО "Южный", участок 183	Владикавказ	15:09:0022047:190	003002000000 Земли населенных пунктов	Для садоводства	13	13.021	400	646,27	258 508,00
21947	Республика Северная Осетия - Алания, г. Владикавказ, СНО "Южный", участок 184	Владикавказ	15:09:0022047:191	003002000000 Земли населенных пунктов	Коллективное садоводство	13	13.021	409	646,27	264 324,43
21948	Респ. Северная Осетия - Алания, г. Владикавказ, СНО "Южный", участок 185	Владикавказ	15:09:0022047:192	003002000000 Земли населенных пунктов	Для садоводства	13	13.021	400	646,27	258 508,00
21949	Респ. Северная Осетия - Алания, г. Владикавказ, СНО "Южный", участок №186	Владикавказ	15:09:0022047:193	003002000000 Земли населенных пунктов	Для садоводства	13	13.021	400	646,27	258 508,00
21950	Респ. Северная Осетия - Алания, г. Владикавказ, СНО "Южный", сад 187	Владикавказ	15:09:0022047:194	003002000000 Земли населенных пунктов	Коллективное садоводство	13	13.021	401	646,27	259 154,27
21951	Северная Осетия - Алания респ, г. Владикавказ, ул. Курортная, 34, садоводческое некоммерческое объединение "Южный", участок № 188	Владикавказ	15:09:0022047:195	003002000000 Земли населенных пунктов	Коллективное садоводство	13	13.021	400	646,27	258 508,00
21952	Северная Осетия - Алания респ. г Владикавказ, ул Курортная, 34, Садоводческое некоммерческое объединение "Южный", участок №189	Владикавказ	15:09:0022047:196	003002000000 Земли населенных пунктов	Коллективное садоводство	13	13.021	400	646,27	258 508,00
21953	Северная Осетия - Алания респ. г. Владикавказ, ул. Курортная, 34, Садоводческое некоммерческое объединение "Южный", участок № 190	Владикавказ	15:09:0022047:197	003002000000 Земли населенных пунктов	Коллективное садоводство	13	13.021	400	646,27	258 508,00
21954	Республика Северная Осетия - Алания, г. Владикавказ, ул. Курортная, 34, садоводческое некоммерческое объединение "Южный", участок № №191	Владикавказ	15:09:0022047:198	003002000000 Земли населенных пунктов	Коллективное садоводство	13	13.021	400	646,27	258 508,00
21955	Респ. Северная Осетия - Алания, г. Владикавказ, СНО "Южный", сад 12	Владикавказ	15:09:0022047:20	003002000000 Земли населенных пунктов	Для садоводства или огородничества	13	13.021	400	646,27	258 508,00
21956	Респ. Северная Осетия - Алания, г. Владикавказ, СНО "Южный", участок №193	Владикавказ	15:09:0022047:200	003002000000 Земли населенных пунктов	под садоводство	13	13.021	399	646,27	257 861,73
21957	Респ. Северная Осетия - Алания, г. Владикавказ, СНО "Южный", сад 195	Владикавказ	15:09:0022047:202	003002000000 Земли населенных пунктов	Коллективное садоводство	13	13.021	398	403,76	172 636,48
21958	Российская Федерация, Республика Северная Осетия - Алания г. Владикавказ, СНО "Южный", сад № 197	Владикавказ	15:09:0022047:204	003002000000 Земли населенных пунктов	Коллективное садоводство	13	13.021	480	646,27	310 209,60
21959	Республика Северная Осетия-Алания, г.Владикавказ, Садоводческое некоммерческое объединение "Южный", сад №199	Владикавказ	15:09:0022047:206	003002000000 Земли населенных пунктов	Коллективное садоводство	13	13.021	400	646,27	258 508,00
21960	Респ. Северная Осетия - Алания, г. Владикавказ, СНО "Южный",сад №199б	Владикавказ	15:09:0022047:208	003002000000 Земли населенных пунктов	Для садоводства	13	13.021	438	646,27	283 066,26
21961	Респ. Северная Осетия - Алания, г. Владикавказ, СНО "Южный" сад 199в	Владикавказ	15:09:0022047:209	003002000000 Земли населенных пунктов	Под садоводство	13	13.021	500	646,27	323 135,00
21962	Респ. Северная Осетия - Алания, г. Владикавказ, СНО "Южный", сад №200	Владикавказ	15:09:0022047:210	003002000000 Земли населенных пунктов	Коллективное садоводство	13	13.021	414	646,27	267 555,78
21963	Респ. Северная Осетия - Алания, г. Владикавказ, СНО "Южный", участок №200 "а"	Владикавказ	15:09:0022047:211	003002000000 Земли населенных пунктов	Коллективное садоводство	13	13.021	423	646,27	273 372,21
21964	Респ. Северная Осетия - Алания, г. Владикавказ, СНО "Южный",участок №201	Владикавказ	15:09:0022047:212	003002000000 Земли населенных пунктов	Для садоводства	13	13.021	399	646,27	257 861,73
21965	Респ. Северная Осетия - Алания, г. Владикавказ, СНО "Южный", участок 202	Владикавказ	15:09:0022047:213	003002000000 Земли населенных пунктов	Для садоводства	13	13.021	393	646,27	253 984,11
21966	Респ. Северная Осетия - Алания, г. Владикавказ, СНО "Южный", сад 203	Владикавказ	15:09:0022047:214	003002000000 Земли населенных пунктов	Для садоводства или огородничества	13	13.021	386	646,27	249 460,22
21967	Респ. Северная Осетия - Алания, г. Владикавказ, СНО "Южный", участок №205	Владикавказ	15:09:0022047:216	003002000000 Земли населенных пунктов	Коллективное садоводство	13	13.021	402	646,27	259 800,54
21968	Республика Северная Осетия-Алания, г. Владикавказ, п. Южный, ул. Курортная, 34, садоводческое некоммерческое объединение "Южный", сад № 206	Владикавказ	15:09:0022047:217	003002000000 Земли населенных пунктов	Коллективное садоводство	13	13.021	436	646,27	281 773,72
21969	Республика Северная Осетия-Алания, г. Владикавказ, ул. Курортная, 34, Садоводческое некоммерческое объединение "Южный"сад № 207	Владикавказ	15:09:0022047:218	003002000000 Земли населенных пунктов	Коллективное садоводство	13	13.021	438	646,27	283 066,26
21970	Респ. Северная Осетия - Алания, г. Владикавказ, СНО "Южный", участок №208	Владикавказ	15:09:0022047:219	003002000000 Земли населенных пунктов	Для садоводства	13	13.021	516	646,27	333 475,32
21971	Респ. Северная Осетия - Алания, г. Владикавказ, СНО "Южный", участок №209	Владикавказ	15:09:0022047:220	003002000000 Земли населенных пунктов	Для садоводства	13	13.021	393	646,27	253 984,11
21972	Респ. Северная Осетия - Алания, г. Владикавказ, СНО "Южный",сад №210	Владикавказ	15:09:0022047:221	003002000000 Земли населенных пунктов	под садоводство	13	13.021	396	646,27	255 922,92
21973	Северная Осетия - Алания респ. г. Владикавказ, ул. Курортная, 34, Садоводческое некоммерческое объединение "Южный", участок 212	Владикавказ	15:09:0022047:223	003002000000 Земли населенных пунктов	Для садоводства	13	13.021	604	646,27	390 347,08
21974	Респ. Северная Осетия-Алания, г. Владикавказ, ул. Курортная, 34, Садоводческое некоммерческое объединение "Южный", участок № 213	Владикавказ	15:09:0022047:224	003002000000 Земли населенных пунктов	Для садоводства	13	13.021	592	646,27	382 591,84
21975	Респ. Северная Осетия - Алания, г. Владикавказ, СНО "Южный", сад №214	Владикавказ	15:09:0022047:225	003002000000 Земли населенных пунктов	Коллективное садоводство	13	13.021	572	646,27	369 666,44
21976	Северная Осетия - Алания респ. г. Владикавказ, ул. Курортная, 34, Садоводческое некоммерческое объединение "Южный", сад № 215	Владикавказ	15:09:0022047:226	003002000000 Земли населенных пунктов	Коллективное садоводство	13	13.021	480	646,27	310 209,60
21977	Северная Осетия - Алания респ. г. Владикавказ, ул. Курортная,34, Садоводческое некоммерческое объединение "Южный",участок №216	Владикавказ	15:09:0022047:227	003002000000 Земли населенных пунктов	Коллективное садоводство	13	13.021	511	646,27	330 243,97
21978	Респ. Северная Осетия - Алания, г. Владикавказ, СНО "Южный", участок №217	Владикавказ	15:09:0022047:228	003002000000 Земли населенных пунктов	Коллективное садоводство	13	13.021	668	646,27	431 708,36
21979	Северная Осетия - Алания респ. г. Владикавказ, ул. Курортная, 34, Садоводческое некоммерческое объединение "Южный", участок № 218	Владикавказ	15:09:0022047:229	003002000000 Земли населенных пунктов	Для садоводства	13	13.021	637	646,27	411 673,99
21980	Респ. Северная Осетия - Алания, г. Владикавказ, п. Южный, ул. Курортная, 34, садоводческое некоммерческое объединение "Южный", сад №15	Владикавказ	15:09:0022047:23	003002000000 Земли населенных пунктов	Коллективное садоводство	13	13.021	403	646,27	260 446,81
21981	Респ. Северная Осетия - Алания, г. Владикавказ, СНО "Южный", сад №219	Владикавказ	15:09:0022047:230	003002000000 Земли населенных пунктов	Коллективное садоводство	13	13.021	750	646,27	484 702,50

№ пп	Местоположение ЗУ	Район	Кадастровый номер ЗУ	Категория земель	Разрешенное использование по документу	Код вида разрешенного использования (в соответствии с классификатором видов разрешенного использования земельных участков)	Вид использования объектов недвижимости	Площадь	УПКС	КС
21982	Респ. Северная Осетия - Алания, г. Владикавказ, СНО "Южный",участок №220	Владикавказ	15:09:0022047:231	0030020000000 Земли населенных пунктов	Для садоводства	13	13.021	448	646,27	289 528,96
21983	Респ. Северная Осетия - Алания, г. Владикавказ, СНО "Южный", участок № 221	Владикавказ	15:09:0022047:232	0030020000000 Земли населенных пунктов	Для садоводства	13	13.021	450	646,27	290 821,50
21984	Респ. Северная Осетия - Алания, г. Владикавказ, СНО "Южный", сад №222	Владикавказ	15:09:0022047:233	0030020000000 Земли населенных пунктов	Для садоводства	13	13.021	675	646,27	436 232,25
21985	Респ. Северная Осетия - Алания, г. Владикавказ, СНО "Южный", участок №224	Владикавказ	15:09:0022047:235	0030020000000 Земли населенных пунктов	Под садоводство	13	13.021	688	646,27	444 633,76
21986	Северная Осетия - Алания респ, г. Владикавказ, ул. Курортная, 34, садоводческое некоммерческое объединение "Юзень Й", участок № 225	Владикавказ	15:09:0022047:236	0030020000000 Земли населенных пунктов	Коллективное садоводство	13	13.021	550	646,27	355 448,50
21987	Республика Северная Осетия-Алания, г. Владикавказ, ул. Курортная, 34. Садоводческое некоммерческое объединение "Юзень Й", участок №226	Владикавказ	15:09:0022047:237	0030020000000 Земли населенных пунктов	Коллективное садоводство	13	13.021	450	646,27	290 821,50
21988	Северная Осетия - Алания респ, г. Владикавказ, ул. Курортная, 34, Садоводческое некоммерческое объединение "Юзень Й", сад 227	Владикавказ	15:09:0022047:238	0030020000000 Земли населенных пунктов	Коллективное садоводство	13	13.021	450	646,27	290 821,50
21989	Респ. Северная Осетия - Алания, г. Владикавказ, СНО "Южный", участок №16	Владикавказ	15:09:0022047:24	0030020000000 Земли населенных пунктов	Коллективное садоводство	13	13.021	394	646,27	254 630,38
21990	Республика Северная Осетия - Алания, г.Владикавказ, СНТ "Южный", сад №229	Владикавказ	15:09:0022047:240	0030020000000 Земли населенных пунктов	Коллективное садоводство	13	13.021	446	646,27	288 236,42
21991	Респ. Северная Осетия - Алания, г. Владикавказ, СНО "Южный", участок №230	Владикавказ	15:09:0022047:241	0030020000000 Земли населенных пунктов	Коллективное садоводство	13	13.021	446	646,27	288 236,42
21992	Респ. Северная Осетия - Алания, г. Владикавказ, СНО "Южный", участок №231	Владикавказ	15:09:0022047:242	0030020000000 Земли населенных пунктов	Для садоводства	13	13.021	471	646,27	304 393,17
21993	Респ. Северная Осетия - Алания, г. Владикавказ, ул.Курортная, 34, садоводческое некоммерческое объединение "Юзень Й", сад № 232	Владикавказ	15:09:0022047:243	0030020000000 Земли населенных пунктов	Для садоводства	13	13.021	401	646,27	259 154,27
21994	Республика Северная Осетия-Алания, г. Владикавказ, ул. Курортная, 34, садоводческое некоммерческое объединение "Юзень Й", сад №233	Владикавказ	15:09:0022047:244	0030020000000 Земли населенных пунктов	Для садоводства	13	13.021	400	646,27	258 508,00
21995	Республика Северная Осетия-Алания, г. Владикавказ, ул. Курортная, 34. садоводческое некоммерческое объединение "Юзень Й", участок № 234	Владикавказ	15:09:0022047:245	0030020000000 Земли населенных пунктов	Для садоводства	13	13.021	400	646,27	258 508,00
21996	Респ. Северная Осетия - Алания, г. Владикавказ, СНО "Южный", сад №235	Владикавказ	15:09:0022047:246	0030020000000 Земли населенных пунктов	Для садоводства	13	13.021	400	646,27	258 508,00
21997	Респ. Северная Осетия - Алания, г. Владикавказ, СНО "Южный", участок №236	Владикавказ	15:09:0022047:247	0030020000000 Земли населенных пунктов	Для садоводства	13	13.021	399	646,27	257 861,73
21998	Респ. Северная Осетия - Алания, г. Владикавказ, СНО "Южный",участок №237	Владикавказ	15:09:0022047:248	0030020000000 Земли населенных пунктов	Для садоводства	13	13.021	512	646,27	330 890,24
21999	Респ. Северная Осетия - Алания, г. Владикавказ, СНО "Южный", дом сад №238	Владикавказ	15:09:0022047:249	0030020000000 Земли населенных пунктов	Для садоводства	13	13.021	468	646,27	302 454,36
22000	Респ. Северная Осетия - Алания, г. Владикавказ, СНО "Южный", сад 17	Владикавказ	15:09:0022047:25	0030020000000 Земли населенных пунктов	для садоводства	13	13.021	400	646,27	258 508,00
22001	Респ. Северная Осетия - Алания, г. Владикавказ, СНО "Южный", участок 239	Владикавказ	15:09:0022047:250	0030020000000 Земли населенных пунктов	Для садоводства	13	13.021	502	646,27	324 427,54
22002	Северная Осетия - Алания респ, г. Владикавказ, СНО "Южный", участок 240	Владикавказ	15:09:0022047:251	0030020000000 Земли населенных пунктов	Коллективное садоводство	13	13.021	478	646,27	308 917,06
22003	Респ. Северная Осетия - Алания, г. Владикавказ, ул. Курортная, 34, садоводческое некоммерческое объединение "Юзень.й", сад № 243	Владикавказ	15:09:0022047:254	0030020000000 Земли населенных пунктов	Коллективное садоводство	13	13.021	458	646,27	295 991,66
22004	Респ. Северная Осетия - Алания, г. Владикавказ, СНО "Южный", участок №245	Владикавказ	15:09:0022047:256	0030020000000 Земли населенных пунктов	Для ведения гражданами садоводства и огородничества	13	13.021	395	646,27	255 276,65
22005	Респ. Северная Осетия - Алания, г. Владикавказ, СНО "Южный", участок 246	Владикавказ	15:09:0022047:257	0030020000000 Земли населенных пунктов	Для садоводства	13	13.021	404	646,27	261 093,08
22006	Респ. Северная Осетия - Алания, г. Владикавказ, СНО "Южный", участок 247	Владикавказ	15:09:0022047:258	0030020000000 Земли населенных пунктов	Для садоводства	13	13.021	400	646,27	258 508,00
22007	Респ. Северная Осетия - Алания, г. Владикавказ, СНО "Южный", сад №248	Владикавказ	15:09:0022047:259	0030020000000 Земли населенных пунктов	Для садоводства	13	13.021	400	646,27	258 508,00
22008	Респ. Северная Осетия - Алания, г. Владикавказ, СНО "Южный", уч 18	Владикавказ	15:09:0022047:26	0030020000000 Земли населенных пунктов	Под садоводство	13	13.021	394	646,27	254 630,38
22009	Респ. Северная Осетия - Алания, г. Владикавказ, СНО "Южный", участок №249	Владикавказ	15:09:0022047:260	0030020000000 Земли населенных пунктов	Для садоводства	13	13.021	400	646,27	258 508,00
22010	Респ. Северная Осетия - Алания, г. Владикавказ, СНО "Южный", участок № 250	Владикавказ	15:09:0022047:261	0030020000000 Земли населенных пунктов	Для садоводства	13	13.021	403	646,27	260 446,81
22011	Респ. Северная Осетия - Алания, г. Владикавказ, СНО "Южный", дом сад №251	Владикавказ	15:09:0022047:262	0030020000000 Земли населенных пунктов	Для садоводства	13	13.021	401	646,27	259 154,27
22012	Респ. Северная Осетия - Алания, г. Владикавказ, СНО "Южный", участок 253	Владикавказ	15:09:0022047:264	0030020000000 Земли населенных пунктов	Для садоводства	13	13.021	600	646,27	387 762,00
22013	Респ. Северная Осетия - Алания, г. Владикавказ, СНО "Южный", участок 104	Владикавказ	15:09:0022047:265	0030020000000 Земли населенных пунктов	Для садоводства	13	13.021	447	646,27	288 882,69
22014	Респ. Северная Осетия - Алания, г. Владикавказ, СНО "Южный", сад №[illegible]	Владикавказ	15:09:0022047:266	0030020000000 Земли населенных пунктов	Коллективное садоводство	13	13.021	450	646,27	290 821,50
22015	Респ. Северная Осетия - Алания, г. Владикавказ, СНО "Южный", сад №256	Владикавказ	15:09:0022047:267	0030020000000 Земли населенных пунктов	Для садоводства	13	13.021	450	646,27	290 821,50
22016	Республика Северная Осетия-Алания, г. Владикавказ, ул. Курортная, 34. садоводческое некоммерческое объединение "Юзень Й", участок № 257	Владикавказ	15:09:0022047:268	0030020000000 Земли населенных пунктов	Коллективное садоводство	13	13.021	454	646,27	293 406,58
22017	Респ. Северная Осетия - Алания, г. Владикавказ, СНО "Южный", участок №258	Владикавказ	15:09:0022047:269	0030020000000 Земли населенных пунктов	Коллективное садоводство	13	13.021	667	646,27	431 062,09
22018	Республика Северная Осетия-Алания, г. Владикавказ, ул. Курортная, 34, Садоводческое некоммерческое объединение "Юзень Й", сад №19	Владикавказ	15:09:0022047:27	0030020000000 Земли населенных пунктов	Для садоводства	13	13.021	446	646,27	288 236,42
22019	Респ. Северная Осетия - Алания, г. Владикавказ, СНО "Южный", участок №259	Владикавказ	15:09:0022047:270	0030020000000 Земли населенных пунктов	Для садоводства	13	13.021	446	646,27	288 236,42
22020	Респ. Северная Осетия - Алания, г. Владикавказ, ул Курортная, 34, Садоводческое некоммерческое объединение "Юзень Й", участок №261	Владикавказ	15:09:0022047:272	0030020000000 Земли населенных пунктов	Коллективное садоводство	13	13.021	449	646,27	290 175,23
22021	Респ. Северная Осетия - Алания, г. Владикавказ, СНО "Южный", сад №262	Владикавказ	15:09:0022047:273	0030020000000 Земли населенных пунктов	Коллективное садоводство	13	13.021	449	646,27	290 175,23
22022	Респ. Северная Осетия - Алания, г. Владикавказ, СНО "Южный", участок №263	Владикавказ	15:09:0022047:274	0030020000000 Земли населенных пунктов	Для садоводства	13	13.021	450	646,27	290 821,50
22023	Респ. Северная Осетия - Алания, г. Владикавказ, СНО "Южный", участок №264	Владикавказ	15:09:0022047:275	0030020000000 Земли населенных пунктов	Для садоводства	13	13.021	450	646,27	290 821,50
22024	Респ. Северная Осетия - Алания, г. Владикавказ, СНО "Южный", участок №265	Владикавказ	15:09:0022047:276	0030020000000 Земли населенных пунктов	Для садоводства	13	13.021	424	646,27	274 018,48
22025	Респ. Северная Осетия - Алания, г. Владикавказ, СНО "Южный", участок 266	Владикавказ	15:09:0022047:277	0030020000000 Земли населенных пунктов	Для садоводства	13	13.021	450	646,27	290 821,50
22026	Респ. Северная Осетия - Алания, г. Владикавказ, п. Южный, ул. Курортная, 34, садоводческое некоммерческое объединение "Юзень Й", участок №267	Владикавказ	15:09:0022047:278	0030020000000 Земли населенных пунктов	Для ведения гражданами садоводства и огородничества	13	13.021	450	646,27	290 821,50
22027	Республика Северная Осетия-Алания, г. Владикавказ, ул. Курортная, 34. Садоводческое некоммерческое объединение "Юзень Й", участок № 20	Владикавказ	15:09:0022047:28	0030020000000 Земли населенных пунктов	Коллективное садоводство	13	13.021	400	646,27	258 508,00
22028	Респ. Северная Осетия - Алания, г. Владикавказ, СНО "Южный", участок №269	Владикавказ	15:09:0022047:280	0030020000000 Земли населенных пунктов	Коллективное садоводство	13	13.021	452	646,27	292 114,04
22029	Респ. Северная Осетия - Алания, г. Владикавказ, ул. Курортная, 34, садоводческое некоммерческое объединение "Юзень Й", сад № 270	Владикавказ	15:09:0022047:281	0030020000000 Земли населенных пунктов	Коллективное садоводство	13	13.021	450	646,27	290 821,50
22030	Республика Северная Осетия-Алания, г. Владикавказ, ул. Курортная, 34, садоводческое некоммерческое объединение "Юзень Й", сад № 271	Владикавказ	15:09:0022047:282	0030020000000 Земли населенных пунктов	Для садоводства	13	13.021	485	646,27	313 440,95
22031	Респ. Северная Осетия - Алания, г. Владикавказ, ул. Курортная,34, садоводческое некоммерческое объединение "Юзень Й", сад №272	Владикавказ	15:09:0022047:283	0030020000000 Земли населенных пунктов	Коллективное садоводство	13	13.021	483	646,27	312 148,41
22032	Респ. Северная Осетия - Алания, г. Владикавказ, СНО "Южный", сад №274	Владикавказ	15:09:0022047:285	0030020000000 Земли населенных пунктов	Под садоводство	13	13.021	600	646,27	387 762,00
22033	Республика Северная Осетия-Алания, г.Владикавказ, ул.Курортная, 34, СНО "Южный", уч.№275	Владикавказ	15:09:0022047:286	0030020000000 Земли населенных пунктов	Коллективное садоводство	13	13.021	599	646,27	387 115,73
22034	Северная Осетия - Алания респ, г. Владикавказ, СНО "Южный", участок №277	Владикавказ	15:09:0022047:288	0030020000000 Земли населенных пунктов	Коллективное садоводство	13	13.021	450	646,27	290 821,50
22035	Республика Северная Осетия - Алания, г. Владикавказ, СНО "Южный", сад №278	Владикавказ	15:09:0022047:289	0030020000000 Земли населенных пунктов	Коллективное садоводство	13	13.021	450	646,27	290 821,50
22036	Северная Осетия - Алания респ, г. Владикавказ, СНО "Южный", участок № 21	Владикавказ	15:09:0022047:29	0030020000000 Земли населенных пунктов	Коллективное садоводство	13	13.021	392	646,27	253 337,84
22037	Респ. Северная Осетия - Алания, г. Владикавказ, СНО "Южный", сад №282	Владикавказ	15:09:0022047:293	0030020000000 Земли населенных пунктов	Для садоводства	13	13.021	457	646,27	295 345,39
22038	Респ. Северная Осетия - Алания, г. Владикавказ, СНО "Южный", сад №283	Владикавказ	15:09:0022047:294	0030020000000 Земли населенных пунктов	Коллективное садоводство	13	13.021	458	646,27	295 991,66
22039	Респ. Северная Осетия - Алания, г. Владикавказ, СНО "Южный Й", участок №284	Владикавказ	15:09:0022047:295	0030020000000 Земли населенных пунктов	Для садоводства	13	13.021	463	646,27	299 223,01
22040	Респ. Северная Осетия - Алания, г. Владикавказ, СНО "Южный Й", участок №285	Владикавказ	15:09:0022047:296	0030020000000 Земли населенных пунктов	Коллективное садоводство	13	13.021	449	646,27	290 175,23
22041	Респ. Северная Осетия - Алания, г. Владикавказ, СНО "Южный Й", сад 286	Владикавказ	15:09:0022047:297	0030020000000 Земли населенных пунктов	Для садоводства	13	13.021	450	646,27	290 821,50
22042	Респ. Северная Осетия - Алания, г. Владикавказ, ул Курортная, 34. Садоводческое некоммерческое объединение "Юзень Й", сад №287	Владикавказ	15:09:0022047:298	0030020000000 Земли населенных пунктов	Коллективное садоводство	13	13.021	454	646,27	293 406,58
22043	Респ. Северная Осетия - Алания, г. Владикавказ, СНО "Южный Й", сад №288	Владикавказ	15:09:0022047:299	0030020000000 Земли населенных пунктов	Коллективное садоводство	13	13.021	451	646,27	291 467,77

№ пп	Местоположение ЗУ	Район	Кадастровый номер ЗУ	Категория земель	Разрешенное использование по документу	Код вида разрешенного использования (в соответствии с классификатором видов разрешенного использования земельных участков)	Вид использования объектов недвижимости	Площадь	УПКС	КС
22044	Северная Осетия - Алания респ. г Владикавказ, ул Курортная, 34, Садоводческое некоммерческое объединение "Южный", участок №22	Владикавказ	15:09:0022047:30	0030020000000 Земли населенных пунктов	Коллективное садоводство	13	13.021	391	646,27	252 691,57
22045	Респ. Северная Осетия - Алания, г. Владикавказ, СНО "Южный", сад №289	Владикавказ	15:09:0022047:300	0030020000000 Земли населенных пунктов	Для садоводства	13	13.021	456	646,27	294 699,12
22046	Респ. Северная Осетия - Алания, г. Владикавказ, СНО "Южный", сад №290	Владикавказ	15:09:0022047:301	0030020000000 Земли населенных пунктов	Для садоводства	13	13.021	448	646,27	289 528,96
22047	Респ. Северная Осетия - Алания, г. Владикавказ, СНО "Южный", сад №291	Владикавказ	15:09:0022047:302	0030020000000 Земли населенных пунктов	Для садоводства	13	13.021	451	646,27	291 467,77
22048	Российская Федерация, Республика Северная Осетия - Алания, городской округ город Владикавказ, г Владикавказ, ул. Курортная, 34	Владикавказ	15:09:0022047:303	0030020000000 Земли населенных пунктов	Коллективное садоводство	13	13.021	444	433,76	192 589,44
22049	Респ. Северная Осетия - Алания, г. Владикавказ, СНО "Южный", сад №294	Владикавказ	15:09:0022047:305	0030020000000 Земли населенных пунктов	Коллективное садоводство	13	13.021	454	646,27	293 406,58
22050	Респ. Северная Осетия - Алания, г. Владикавказ, СНО "Южный", участок № 295	Владикавказ	15:09:0022047:306	0030020000000 Земли населенных пунктов	Для садоводства	13	13.021	472	646,27	305 039,44
22051	Респ. Северная Осетия - Алания, г. Владикавказ, ул. Курортная, 34, садоводческое некоммерческое объединение "Южный", участок № 296	Владикавказ	15:09:0022047:307	0030020000000 Земли населенных пунктов	Коллективное садоводство	13	13.021	542	646,27	350 278,34
22052	Респ. Северная Осетия - Алания, г. Владикавказ, СНО "Южный", участок №297	Владикавказ	15:09:0022047:308	0030020000000 Земли населенных пунктов	Коллективное садоводство	13	13.021	424	646,27	274 018,48
22053	Респ. Северная Осетия - Алания, г. Владикавказ, СНО "Южный", участок №298	Владикавказ	15:09:0022047:309	0030020000000 Земли населенных пунктов	Коллективное садоводство	13	13.021	450	646,27	290 821,50
22054	Респ. Северная Осетия - Алания, г. Владикавказ, ул. Курортная, 34, Садоводческое некоммерческое объединение "Южный", сад №23	Владикавказ	15:09:0022047:31	0030020000000 Земли населенных пунктов	Коллективное садоводство	13	13.021	386	646,27	249 460,22
22055	Респ. Северная Осетия - Алания, г. Владикавказ, СНО "Южный", сад №299	Владикавказ	15:09:0022047:310	0030020000000 Земли населенных пунктов	Коллективное садоводство	13	13.021	593	646,27	383 238,11
22056	Респ. Северная Осетия - Алания, г. Владикавказ, СНО "Южный", сад №300	Владикавказ	15:09:0022047:311	0030020000000 Земли населенных пунктов	Коллективное садоводство	13	13.021	449	646,27	290 175,23
22057	Респ. Северная Осетия - Алания, г. Владикавказ, СНО "Южный", участок №301	Владикавказ	15:09:0022047:312	0030020000000 Земли населенных пунктов	Коллективное садоводство	13	13.021	448	646,27	289 528,96
22058	Респ. Северная Осетия - Алания, г. Владикавказ, СНО "Южный", сад №302	Владикавказ	15:09:0022047:313	0030020000000 Земли населенных пунктов	Коллективное садоводство	13	13.021	449	646,27	290 175,23
22059	Респ. Северная Осетия - Алания, г. Владикавказ,ул. Курортная, 34, Садоводческое некоммерческое объединение "Южный", сад №303	Владикавказ	15:09:0022047:314	0030020000000 Земли населенных пунктов	Коллективное садоводство	13	13.021	450	646,27	290 821,50
22060	Респ. Северная Осетия - Алания, г. Владикавказ, СНО "Южный", сад №304	Владикавказ	15:09:0022047:315	0030020000000 Земли населенных пунктов	Коллективное садоводство	13	13.021	445	646,27	287 590,15
22061	Российская Федерация, Республика Северная Осетия - Алания, г.о. город Владикавказ, г Владикавказ, тер. СНТ Южный, д. 305	Владикавказ	15:09:0022047:316	0030020000000 Земли населенных пунктов	Для садоводства	13	13.021	445	646,27	287 590,15
22062	Респ. Северная Осетия - Алания, г. Владикавказ, СНО "Южный", участок №306	Владикавказ	15:09:0022047:317	0030020000000 Земли населенных пунктов	Для садоводства	13	13.021	450	646,27	290 821,50
22063	Республика Северная Осетия-Алания, г Владикавказ, СНО Южный, сад 307	Владикавказ	15:09:0022047:318	0030020000000 Земли населенных пунктов	Коллективное садоводство	13	13.021	445	646,27	287 590,15
22064	Респ. Северная Осетия - Алания, г. Владикавказ, СНО "Южный", участок №308	Владикавказ	15:09:0022047:319	0030020000000 Земли населенных пунктов	Коллективное садоводство	13	13.021	445	646,27	287 590,15
22065	Респ. Северная Осетия - Алания, г. Владикавказ, ул.Курортная ,34, садоводческое некоммерческое объединение "Южный", сад №24	Владикавказ	15:09:0022047:32	0030020000000 Земли населенных пунктов	Коллективное садоводство	13	13.021	386	646,27	249 460,22
22066	Республика Северная Осетия - Алания, г.Владикавказ, СНО "Южный",№ сад №309	Владикавказ	15:09:0022047:320	0030020000000 Земли населенных пунктов	Коллективное садоводство	13	13.021	465	646,27	300 515,55
22067	Республика Северная Осетия-Алания, г. Владикавказ, п. Южный, ул. Курортная,34, садоводческое некоммерческое объединение "Южный", сад 313	Владикавказ	15:09:0022047:324	0030020000000 Земли населенных пунктов	Коллективное садоводство	13	13.021	355	646,27	229 425,85
22068	Российская Федерация, Республика Северная Осетия - Алания, г. Владикавказ, СНО "Южный", участок № 314	Владикавказ	15:09:0022047:325	0030020000000 Земли населенных пунктов	Коллективное садоводство	13	13.021	366	646,27	236 534,82
22069	Российская Федерация, Республика Северная Осетия-Алания, городской округ город Владикавказ, г. Владикавказ, территория СНТ "Южный", сад № 315	Владикавказ	15:09:0022047:326	0030020000000 Земли населенных пунктов	Коллективное садоводство	13	13.021	373	646,27	241 058,71
22070	Республика Северная Осетия-Алания, г. Владикавказ, ул. Курортная, 34, садоводческое некоммерческое объединение "Южный", сад №316	Владикавказ	15:09:0022047:327	0030020000000 Земли населенных пунктов	Коллективное садоводство	13	13.021	381	646,27	246 228,87
22071	Республика Северная Осетия-Алания, г Владикавказ, ул.Курортная, 34, СНО "Южный", сад №317	Владикавказ	15:09:0022047:328	0030020000000 Земли населенных пунктов	Коллективное садоводство	13	13.021	400	646,27	258 508,00
22072	Респ. Северная Осетия - Алания, г. Владикавказ, СНО "Южный", участок №318	Владикавказ	15:09:0022047:329	0030020000000 Земли населенных пунктов	Коллективное садоводство	13	13.021	449	646,27	290 175,23
22073	Северная Осетия - Алания респ, г. Владикавказ, ул. Курортная, 34, Садоводческое некоммерческое объединение "Южный", участок № 25	Владикавказ	15:09:0022047:33	0030020000000 Земли населенных пунктов	Коллективное садоводство	13	13.021	390	646,27	252 045,30
22074	Респ. Северная Осетия - Алания, г. Владикавказ, СНО "Южный", участок №319	Владикавказ	15:09:0022047:330	0030020000000 Земли населенных пунктов	Коллективное садоводство	13	13.021	449	646,27	290 175,23
22075	Респ. Северная Осетия - Алания, г. Владикавказ, СНО "Южный", сад 320	Владикавказ	15:09:0022047:331	0030020000000 Земли населенных пунктов	под садоводство	13	13.021	449	646,27	290 175,23
22076	Респ. Северная Осетия - Алания, г. Владикавказ, СНО "Южный", сад №321	Владикавказ	15:09:0022047:332	0030020000000 Земли населенных пунктов	Под садоводство	13	13.021	449	646,27	290 175,23
22077	Респ. Северная Осетия - Алания, г. Владикавказ, СНО "Южный", участок №322	Владикавказ	15:09:0022047:333	0030020000000 Земли населенных пунктов	Коллективное садоводство	13	13.021	446	646,27	288 236,42
22078	Респ. Северная Осетия - Алания, г. Владикавказ, СНО "Южный", участок №323	Владикавказ	15:09:0022047:334	0030020000000 Земли населенных пунктов	Коллективное садоводство	13	13.021	449	646,27	290 175,23
22079	Северная Осетия - Алания респ. г Владикавказ, ул Курортная, 34, Садоводческое некоммерческое объединение "Южный" участок № 324	Владикавказ	15:09:0022047:336	0030020000000 Земли населенных пунктов	Коллективное садоводство	13	13.021	449	646,27	290 175,23
22080	Респ. Северная Осетия - Алания, г. Владикавказ, ул. Курортная, 34, садоводческое некоммерческое объединение "Южный", сад №325	Владикавказ	15:09:0022047:337	0030020000000 Земли населенных пунктов	Коллективное садоводство	13	13.021	412	646,27	266 263,24
22081	Республика Северная Осетия - Алания, г. Владикавказ, ул. Курортная, 34, садоводческое некоммерческое объединение "Южный", участок № №326	Владикавказ	15:09:0022047:338	0030020000000 Земли населенных пунктов	Коллективное садоводство	13	13.021	400	646,27	258 508,00
22082	Респ. Северная Осетия - Алания, г. Владикавказ, СНО "Южный", сад №327	Владикавказ	15:09:0022047:339	0030020000000 Земли населенных пунктов	Под садоводство	13	13.021	436	646,27	281 773,72
22083	Респ. Северная Осетия - Алания, г. Владикавказ, СНО "Южный", участок №27 "а"	Владикавказ	15:09:0022047:340	0030020000000 Земли населенных пунктов	под садоводство	13	13.021	598	646,27	386 469,46
22084	Респ. Северная Осетия - Алания, г. Владикавказ, СНО "Южный", участок №328	Владикавказ	15:09:0022047:341	0030020000000 Земли населенных пунктов	Для садоводства	13	13.021	450	646,27	290 821,50
22085	Республика Северная Осетия - Алания г. Владикавказ, ул. Курортная, 34, садоводческое некоммерческое объединение "Южный", участок №328-а	Владикавказ	15:09:0022047:342	0030020000000 Земли населенных пунктов	Коллективное садоводство	13	13.021	446	646,27	288 236,42
22086	Республика Северная Осетия-Алания, г Владикавказ, п Южный, ул Курортная, 34, Садоводческое некоммерческое объединение "Южный" сад 329	Владикавказ	15:09:0022047:343	0030020000000 Земли населенных пунктов	Для садоводства	13	13.021	651	646,27	420 721,77
22087	Северная Осетия - Алания респ. г Владикавказ, СНО "Южный", участок №330	Владикавказ	15:09:0022047:344	0030020000000 Земли населенных пунктов	Коллективное садоводство	13	13.021	658	646,27	425 245,66
22088	Северная Осетия - Алания респ. г Владикавказ, Садоводческое некоммерческое объединение "Южный", участок №331	Владикавказ	15:09:0022047:345	0030020000000 Земли населенных пунктов	Для коллективного садоводства	13	13.021	448	646,27	289 528,96
22089	Респ. Северная Осетия - Алания, г. Владикавказ, СНО "Южный", участок №332	Владикавказ	15:09:0022047:346	0030020000000 Земли населенных пунктов	Коллективное садоводство	13	13.021	462	646,27	298 576,74
22090	Респ. Северная Осетия - Алания, г. Владикавказ, СНО "Южный", участок №333	Владикавказ	15:09:0022047:347	0030020000000 Земли населенных пунктов	под садоводство	13	13.021	463	646,27	299 223,01
22091	Респ. Северная Осетия - Алания, г. Владикавказ, СНО "Южный", участок 334	Владикавказ	15:09:0022047:348	0030020000000 Земли населенных пунктов	под садоводство	13	13.021	463	646,27	299 223,01
22092	Респ. Северная Осетия - Алания, г. Владикавказ, СНО "Южный", сад №335	Владикавказ	15:09:0022047:349	0030020000000 Земли населенных пунктов	Для садоводства	13	13.021	443	646,27	286 297,61
22093	Респ. Северная Осетия - Алания, г. Владикавказ, СНО "Южный", сад 27	Владикавказ	15:09:0022047:35	0030020000000 Земли населенных пунктов	Под садоводство	13	13.021	387	646,27	250 166,49
22094	Респ. Северная Осетия - Алания, г. Владикавказ, ул. Курортная,34, садоводческое некоммерческое объединение "Южный", сад №336	Владикавказ	15:09:0022047:350	0030020000000 Земли населенных пунктов	Коллективное садоводство	13	13.021	600	646,27	387 762,00
22095	Республика Северная Осетия-Алания, г. Владикавказ, п. Южный, ул. Курортная, 34, садоводческое некоммерческое объединение "Южный", уч 338	Владикавказ	15:09:0022047:352	0030020000000 Земли населенных пунктов	Коллективное садоводство	13	13.021	374	646,27	241 704,98
22096	Респ. Северная Осетия - Алания, г Владикавказ, ул Курортная, 34, садоводческое некоммерческое объединение "Южный" участок №339	Владикавказ	15:09:0022047:353	0030020000000 Земли населенных пунктов	Коллективное садоводство	13	13.021	388	646,27	250 752,76
22097	Республика Северная Осетия - Алания, г. Владикавказ, ул. Курортная, 34, СНО "Южный", сад № 340	Владикавказ	15:09:0022047:354	0030020000000 Земли населенных пунктов	Коллективное садоводство	13	13.021	398	646,27	257 215,46
22098	Респ. Северная Осетия - Алания, г. Владикавказ, СНО "Южный", сад №341	Владикавказ	15:09:0022047:355	0030020000000 Земли населенных пунктов	Коллективное садоводство	13	13.021	460	646,27	297 284,20
22099	Республика Северная Осетия-Алания, г Владикавказ, ул.Курортная, 34, СНО "Южный", уч. №342	Владикавказ	15:09:0022047:356	0030020000000 Земли населенных пунктов	Коллективное садоводство	13	13.021	450	646,27	290 821,50
22100	Респ. Северная Осетия - Алания, г. Владикавказ, СНО "Южный", сад №343	Владикавказ	15:09:0022047:357	0030020000000 Земли населенных пунктов	под садоводство	13	13.021	449	646,27	290 175,23
22101	Респ. Северная Осетия - Алания, г. Владикавказ, СНО "Южный", участок №344	Владикавказ	15:09:0022047:358	0030020000000 Земли населенных пунктов	Коллективное садоводство	13	13.021	449	646,27	290 175,23
22102	Респ. Северная Осетия - Алания, г. Владикавказ, СНО "Южный", участок №345	Владикавказ	15:09:0022047:359	0030020000000 Земли населенных пунктов	Коллективное садоводство	13	13.021	449	646,27	290 175,23

№ пп	Местоположение ЗУ	Район	Кадастровый номер ЗУ	Категория земель	Разрешенное использование по документу	Код вида разрешенного использования (в соответствии с классификатором видов разрешенного использования земельных участков)	Вид использования объектов недвижимости	Площадь	УПКС	КС
22103	Респ. Северная Осетия - Алания, г. Владикавказ, СНО "Южный", сад №28	Владикавказ	15:09:0022047:36	003002000000 Земли населенных пунктов	Коллективное садоводство	13	13.021	381	646,27	246 228,87
22104	Респ. Северная Осетия - Алания, г. Владикавказ, СНО "Южный", сад №346	Владикавказ	15:09:0022047:360	003002000000 Земли населенных пунктов	под садоводство	13	13.021	449	646,27	290 175,23
22105	Респ. Северная Осетия - Алания, г. Владикавказ, СНО "Южный", сад №347	Владикавказ	15:09:0022047:361	003002000000 Земли населенных пунктов	Коллективное садоводство	13	13.021	440	646,27	284 358,80
22106	Респ. Северная Осетия - Алания, г. Владикавказ, ул. Курортная, 34, садоводческое некоммерческое объединение "Южный", сад №348	Владикавказ	15:09:0022047:362	003002000000 Земли населенных пунктов	Для садоводства	13	13.021	440	646,27	284 358,80
22107	Республика Северная Осетия-Алания, г. Владикавказ, ул. Курортная, 34, садоводческое некоммерческое объединение "Южный", сад № 349	Владикавказ	15:09:0022047:363	003002000000 Земли населенных пунктов	Для садоводства	13	13.021	445	646,27	287 590,15
22108	Респ. Северная Осетия - Алания, г. Владикавказ, СНО "Южный", участок №350	Владикавказ	15:09:0022047:364	003002000000 Земли населенных пунктов	Под садоводство	13	13.021	449	646,27	290 175,23
22109	Северная Осетия - Алания респ, г Владикавказ, ул Курортная 34, Садоводческое некоммерческое объединение "Южный", сад №351	Владикавказ	15:09:0022047:365	003002000000 Земли населенных пунктов	Коллективное садоводство	13	13.021	450	646,27	290 821,50
22110	Респ. Северная Осетия - Алания, г. Владикавказ, СНО "Южный", участок №352	Владикавказ	15:09:0022047:366	003002000000 Земли населенных пунктов	Для садоводства	13	13.021	450	646,27	290 821,50
22111	Респ. Северная Осетия - Алания, г. Владикавказ, СНО "Южный", пом сад №353	Владикавказ	15:09:0022047:367	003002000000 Земли населенных пунктов	Коллективное садоводство	13	13.021	400	646,27	258 508,00
22112	Респ. Северная Осетия - Алания, г. Владикавказ, СНО "Южный", дом сад №354	Владикавказ	15:09:0022047:368	003002000000 Земли населенных пунктов	Коллективное садоводство	13	13.021	384	646,27	248 113,95
22113	Респ. Северная Осетия - Алания, г. Владикавказ, СНО "Южный", сад №355	Владикавказ	15:09:0022047:369	003002000000 Земли населенных пунктов	Для садоводства	13	13.021	440	646,27	284 358,80
22114	Респ. Северная Осетия - Алания, г. Владикавказ, СНО "Южный",участок № 29	Владикавказ	15:09:0022047:37	003002000000 Земли населенных пунктов	Для садоводства	13	13.021	380	646,27	245 582,60
22115	Респ. Северная Осетия - Алания, г. Владикавказ, СНО "Южный", сад 356	Владикавказ	15:09:0022047:370	003002000000 Земли населенных пунктов	Для садоводства	13	13.021	440	646,27	284 358,80
22116	Респ. Северная Осетия - Алания, г. Владикавказ, СНО "Южный", участок №357	Владикавказ	15:09:0022047:371	003002000000 Земли населенных пунктов	Коллективное садоводство	13	13.021	448	646,27	289 528,96
22117	Респ. Северная Осетия - Алания, г. Владикавказ, СНО "Южный", участок №358	Владикавказ	15:09:0022047:372	003002000000 Земли населенных пунктов	под садоводство	13	13.021	449	646,27	290 175,23
22118	Респ. Северная Осетия - Алания, г. Владикавказ, СНО "Южный", участок №359	Владикавказ	15:09:0022047:373	003002000000 Земли населенных пунктов	Коллективное садоводство	13	13.021	449	646,27	290 175,23
22119	Северная Осетия - Алания респ, г Владикавказ, ул Курортная, 34, Садоводческое некоммерческое объединение "Южный", участок №362	Владикавказ	15:09:0022047:376	003002000000 Земли населенных пунктов	Коллективное садоводство	13	13.021	396	646,27	255 922,92
22120	Республика Северная Осетия - Алания, г Владикавказ, СНО "Южный", участок №362 "а"	Владикавказ	15:09:0022047:377	003002000000 Земли населенных пунктов	Коллективное садоводство	13	13.021	503	646,27	325 073,81
22121	Северная Осетия - Алания респ, г Владикавказ, СНО "Южный", участок 363	Владикавказ	15:09:0022047:378	003002000000 Земли населенных пунктов	Коллективное садоводство	13	13.021	450	646,27	290 821,50
22122	Респ. Северная Осетия - Алания, г. Владикавказ, п. Южный, ул. Курортная, 34, садоводческое некоммерческое объединение "Южный", сад №364	Владикавказ	15:09:0022047:379	003002000000 Земли населенных пунктов	Коллективное садоводство	13	13.021	445	646,27	287 590,15
22123	Респ. Северная Осетия - Алания, г. Владикавказ, СНО "Южный", участок №60	Владикавказ	15:09:0022047:38	003002000000 Земли населенных пунктов	Для садоводства	13	13.021	396	646,27	255 922,92
22124	Респ. Северная Осетия - Алания, г. Владикавказ, СНО "Южный", участок № 367	Владикавказ	15:09:0022047:382	003002000000 Земли населенных пунктов	Для садоводства	13	13.021	445	646,27	287 590,15
22125	Респ. Северная Осетия - Алания, г. Владикавказ, СНО "Южный", сад №368	Владикавказ	15:09:0022047:383	003002000000 Земли населенных пунктов	Для садоводства	13	13.021	446	646,27	288 236,42
22126	Респ. Северная Осетия - Алания, г. Владикавказ, п. Южный, ул. Курортная, 34, садоводческое некоммерческое объединение "Южный", участок №369	Владикавказ	15:09:0022047:384	003002000000 Земли населенных пунктов	Для ведения садоводство	13	13.021	448	646,27	289 528,96
22127	Северная Осетия - Алания респ, г Владикавказ, СНО "Южный", участок 370	Владикавказ	15:09:0022047:385	003002000000 Земли населенных пунктов	Коллективное садоводство	13	13.021	450	646,27	290 821,50
22128	Респ. Северная Осетия - Алания, г. Владикавказ, ул. Курортная, 34, садоводческое некоммерческое объединение "Южный" , участок 371	Владикавказ	15:09:0022047:386	003002000000 Земли населенных пунктов	Для ведения садоводства	13	13.021	449	646,27	290 175,23
22129	Республика Северная Осетия-Алания, г.Владикавказ, ул.Курортная, 34, Садоводческое некоммерческое объединение "Южный", сад №372	Владикавказ	15:09:0022047:387	003002000000 Земли населенных пунктов	Для садоводства	13	13.021	450	646,27	290 821,50
22130	Респ. Северная Осетия - Алания, г. Владикавказ, ул. Курортная 34, садоводческое некоммерческое объединение "Южный", сад №373	Владикавказ	15:09:0022047:388	003002000000 Земли населенных пунктов	Коллективное садоводство	13	13.021	453	646,27	292 760,31
22131	Респ. Северная Осетия - Алания, г. Владикавказ, СНО "Южный", участок №31	Владикавказ	15:09:0022047:39	003002000000 Земли населенных пунктов	Для садоводства	13	13.021	394	646,27	254 630,38
22132	Респ. Северная Осетия - Алания, г. Владикавказ, СНО "Южный", сад 375	Владикавказ	15:09:0022047:390	003002000000 Земли населенных пунктов	под садоводство	13	13.021	449	646,27	290 175,23
22133	Республика Северная Осетия-Алания, г.Владикавказ, ул. Курортная, 34, садоводческое некоммерческое объединение "Южный", участок №376	Владикавказ	15:09:0022047:391	003002000000 Земли населенных пунктов	Для ведения садоводства	13	13.021	449	646,27	290 175,23
22134	Респ. Северная Осетия - Алания, г. Владикавказ, ул.Курортная 34, садоводческое некоммерческое объединение "Южный", сад №377	Владикавказ	15:09:0022047:392	003002000000 Земли населенных пунктов	Для ведения садоводство	13	13.021	450	646,27	290 821,50
22135	Северная Осетия - Алания респ, г Владикавказ, ул. Курортная, 34, Садоводческое некоммерческое объединение "Южный", сад №378	Владикавказ	15:09:0022047:393	003002000000 Земли населенных пунктов	Коллективное садоводство	13	13.021	590	646,27	381 299,30
22136	Республика Северная Осетия-Алания, г Владикавказ, ул. Курортная, 34, Садоводческое некоммерческое объединение " Южный", сад № 379	Владикавказ	15:09:0022047:394	003002000000 Земли населенных пунктов	Коллективное садоводство	13	13.021	448	646,27	289 528,96
22137	Респ. Северная Осетия - Алания, г. Владикавказ, п. Южный , ул. Курортная 34, садоводческое некоммерческое объединение "Южный", сад №380	Владикавказ	15:09:0022047:395	003002000000 Земли населенных пунктов	для коллективного садоводства	13	13.021	449	646,27	290 175,23
22138	Республика Северная Осетия-Алания, г. Владикавказ, ул. Курортная, 34, садоводческое некоммерческое объединение "Южный", участок № 381	Владикавказ	15:09:0022047:396	003002000000 Земли населенных пунктов	Коллективное садоводство	13	13.021	450	646,27	290 821,50
22139	Республика Северная Осетия - Алания, г Владикавказ, п Южный, ул Курортная, 34, СНО "Южный", уч №382	Владикавказ	15:09:0022047:397	003002000000 Земли населенных пунктов	Для садоводства	13	13.021	450	646,27	290 821,50
22140	Респ. Северная Осетия - Алания, г. Владикавказ, п. Южный. ул. Курортная. 34. садоводческое некоммерческое объединение "Южный", сад №383	Владикавказ	15:09:0022047:398	003002000000 Земли населенных пунктов	Коллективное садоводство	13	13.021	449	646,27	290 175,23
22141	Респ. Северная Осетия - Алания, г. Владикавказ, СНО "Южный", участок №384	Владикавказ	15:09:0022047:399	003002000000 Земли населенных пунктов	Коллективное садоводство	13	13.021	448	646,27	289 528,96
22142	Респ. Северная Осетия - Алания, г. Владикавказ, СНО "Южный", сад №32	Владикавказ	15:09:0022047:40	003002000000 Земли населенных пунктов	Для садоводства или огородничества	13	13.021	396	646,27	255 922,92
22143	Республика Северная Осетия-Алания, г. Владикавказ, ул. Курортная, 34, садоводческое некоммерческое объединение "Южный", участок № 385	Владикавказ	15:09:0022047:400	003002000000 Земли населенных пунктов	Для ведения садоводство	13	13.021	477	646,27	308 270,79
22144	Республика Северная Осетия-Алания, г. Владикавказ, п. Южный. ул. Курортная. 34, садоводческое некоммерческое объединение "Южный", участок 386	Владикавказ	15:09:0022047:401	003002000000 Земли населенных пунктов	Коллективное садоводство	13	13.021	419	646,27	270 787,13
22145	Респ. Северная Осетия - Алания, г. Владикавказ, ул. Курортная, 34, садоводческое некоммерческое объединение "Южный" , участок № 387	Владикавказ	15:09:0022047:402	003002000000 Земли населенных пунктов	Для ведения садоводства	13	13.021	450	646,27	290 821,50
22146	Респ. Северная Осетия - Алания, г. Владикавказ, СНО "Южный",участок № 389	Владикавказ	15:09:0022047:404	003002000000 Земли населенных пунктов	под садоводство	13	13.021	445	646,27	287 590,15
22147	Республика Северная Осетия-Алания, г Владикавказ,ул Курортная, 34, садоводческое некоммерческое объединение "Южный", уч 390	Владикавказ	15:09:0022047:405	003002000000 Земли населенных пунктов	Коллективное садоводство	13	13.021	445	646,27	287 590,15
22148	Респ. Северная Осетия - Алания, г. Владикавказ, СНО "Южный", участок №391	Владикавказ	15:09:0022047:406	003002000000 Земли населенных пунктов	Для садоводства	13	13.021	445	646,27	287 590,15
22149	Респ. Северная Осетия - Алания, г. Владикавказ, СНО "Южный", участок №393	Владикавказ	15:09:0022047:408	003002000000 Земли населенных пунктов	под садоводство	13	13.021	445	646,27	287 590,15
22150	Республика Северная Осетия-Алания, г. Владикавказ, ул. Курортная, 34, СНО "Южный", участок 394	Владикавказ	15:09:0022047:409	003002000000 Земли населенных пунктов	для ведения коллективного садоводства	13	13.021	445	646,27	287 590,15
22151	Респ. Северная Осетия - Алания, г. Владикавказ, Курортная 34, садоводческое некоммерческое объединение "Южный", сад №395	Владикавказ	15:09:0022047:410	003002000000 Земли населенных пунктов	Для ведения садоводство	13	13.021	445	646,27	287 590,15
22152	Республика Северная Осетия-Алания, г. Владикавказ, ул. Курортная, 34, садоводческое некоммерческое объединение "Южный", участок 396	Владикавказ	15:09:0022047:411	003002000000 Земли населенных пунктов	Коллективное садоводство	13	13.021	445	646,27	287 590,15
22153	Республика Северная Осетия-Алания, г. Владикавказ, ул. Курортная, 34, Садоводческое некоммерческое объединение "Южный", сад №397	Владикавказ	15:09:0022047:412	003002000000 Земли населенных пунктов	Коллективное садоводство	13	13.021	450	646,27	290 821,50
22154	Республика Северная Осетия-Алания, г. Владикавказ, ул. Курортная, 34, Садоводческое некоммерческое объединение "Южный", сад №398	Владикавказ	15:09:0022047:413	003002000000 Земли населенных пунктов	Для садоводства	13	13.021	525	646,27	339 291,75
22155	Республика Северная Осетия-Алания, г. Владикавказ, п. Южный, ул. Курортная, 34, Садоводческое некоммерческое объединение "Южный", сад №400	Владикавказ	15:09:0022047:414	003002000000 Земли населенных пунктов	Коллективное садоводство	13	13.021	449	646,27	290 175,23

№ пп	Местоположение ЗУ	Район	Кадастровый номер ЗУ	Категория земель	Разрешенное использование по документу	Код вида разрешенного использования (в соответствии с классификатором видов разрешенного использования земельных участков)	Вид использования объектов недвижимости	Площадь	УПКС	КС
22156	Республика Северная Осетия-Алания, г Владикавказ, п. Южный, ул. Курортная, 34, Садоводческое некоммерческое объединение "Юзнь Й", сад 400	Владикавказ	15:09:0022047:415	0030020000000 Земли населенных пунктов	Коллективное садоводство	13	13.021	449	646,27	290 175,23
22157	Республика Северная Осетия-Алания, г. Владикавказ, п. Южный, ул. Курортная 34, Садоводческое некоммерческое объединение "Юзнь Й", сад № 401	Владикавказ	15:09:0022047:416	0030020000000 Земли населенных пунктов	Коллективное садоводство	13	13.021	449	646,27	290 175,23
22158	Респ. Северная Осетия – Алания, г. Владикавказ, СНО "Южный" пом сад №403	Владикавказ	15:09:0022047:418	0030020000000 Земли населенных пунктов	Коллективное садоводство	13	13.021	440	646,27	284 358,80
22159	Респ. Северная Осетия - Алания, г. Владикавказ, СНО "Южный", сад №34	Владикавказ	15:09:0022047:42	0030020000000 Земли населенных пунктов	Для садоводства	13	13.021	389	646,27	251 399,03
22160	Республика Северная Осетия - Алания, г. Владикавказ, ул Курортная, 34, Садоводческое некоммерческое объединение "Юзнь Й", сад № 407	Владикавказ	15:09:0022047:422	0030020000000 Земли населенных пунктов	Коллективное садоводство	13	13.021	448	646,27	289 528,96
22161	Респ. Северная Осетия - Алания, г. Владикавказ, СНО "Южнь Й", участок №408	Владикавказ	15:09:0022047:423	0030020000000 Земли населенных пунктов	Для садоводства	13	13.021	401	646,27	259 154,27
22162	Республика Северная Осетия-Алания, г. Владикавказ, п. Южнь Й, ул. Курортная 34, Садоводческое некоммерческое объединение "Южный", сад № 409	Владикавказ	15:09:0022047:424	0030020000000 Земли населенных пунктов	под коллективное садоводство	13	13.021	406	646,27	262 385,62
22163	Респ. Северная Осетия - Алания, г. Владикавказ, СНО "Южнь Й", сад 410	Владикавказ	15:09:0022047:426	0030020000000 Земли населенных пунктов	Под садоводство	13	13.021	398	646,27	257 215,46
22164	Респ. Северная Осетия - Алания, г. Владикавказ, СНО "Южнь Й", сад 411	Владикавказ	15:09:0022047:427	0030020000000 Земли населенных пунктов	Под садоводство	13	13.021	402	646,27	259 800,54
22165	Респ. Северная Осетия - Алания, г. Владикавказ, СНО "Южнь Й", участок №413	Владикавказ	15:09:0022047:428	0030020000000 Земли населенных пунктов	Для садоводства	13	13.021	394	646,27	254 630,38
22166	Респ. Северная Осетия - Алания, г. Владикавказ, СНО "Южнь Й", сад 414	Владикавказ	15:09:0022047:429	0030020000000 Земли населенных пунктов	под садоводство	13	13.021	581	646,27	375 482,87
22167	Респ. Северная Осетия - Алания, г. Владикавказ, п. Южнь Й, ул. Курортная, 34, садоводческое некоммерческое объединение "Южнь Й", участок №35	Владикавказ	15:09:0022047:43	0030020000000 Земли населенных пунктов	Для ведения гражданами садоводства и огородничества	13	13.021	389	646,27	251 399,03
22168	Респ. Северная Осетия - Алания, г. Владикавказ, СНО "Южнь Й", сад 415	Владикавказ	15:09:0022047:430	0030020000000 Земли населенных пунктов	Для садоводства	13	13.021	423	646,27	273 372,21
22169	Респ. Северная Осетия - Алания, г. Владикавказ, СНО "Южнь Й", участок 416	Владикавказ	15:09:0022047:431	0030020000000 Земли населенных пунктов	Для садоводства	13	13.021	400	646,27	258 508,00
22170	Республика Северная Осетия - Алания, г. Владикавказ, СНО "Южнь Й", участок 417	Владикавказ	15:09:0022047:432	0030020000000 Земли населенных пунктов	Под садоводство	13	13.021	400	646,27	258 508,00
22171	Респ. Северная Осетия - Алания, г. Владикавказ, СНО "Южнь Й", сад №418	Владикавказ	15:09:0022047:433	0030020000000 Земли населенных пунктов	Для садоводства	13	13.021	400	646,27	258 508,00
22172	Респ. Северная Осетия - Алания, г. Владикавказ, СНО "Южнь Й", сад №419	Владикавказ	15:09:0022047:434	0030020000000 Земли населенных пунктов	Для садоводства	13	13.021	397	646,27	256 569,19
22173	Респ. Северная Осетия - Алания, г. Владикавказ, СНО "Южнь Й", сад №420	Владикавказ	15:09:0022047:435	0030020000000 Земли населенных пунктов	Для садоводства	13	13.021	400	646,27	258 508,00
22174	Респ. Северная Осетия - Алания, г. Владикавказ, ул. Курортная, 34, садоводческое некоммерческое объединение "Южнь Й", участок №23	Владикавказ	15:09:0022047:438	0030020000000 Земли населенных пунктов	Коллективное садоводство	13	13.021	440	646,27	284 358,80
22175	Респ. Северная Осетия - Алания, г. Владикавказ, СНО "Южнь Й", сад №424	Владикавказ	15:09:0022047:439	0030020000000 Земли населенных пунктов	Для садоводства	13	13.021	451	646,27	291 467,77
22176	Респ. Северная Осетия - Алания, г. Владикавказ, СНО "Южнь Й", сад №426	Владикавказ	15:09:0022047:44	0030020000000 Земли населенных пунктов	Коллективное садоводство	13	13.021	389	646,27	251 399,03
22177	Респ. Северная Осетия - Алания, г. Владикавказ, СНО "Южнь Й", участок 425	Владикавказ	15:09:0022047:440	0030020000000 Земли населенных пунктов	Под садоводство	13	13.021	450	646,27	290 821,50
22178	Респ. Северная Осетия - Алания, г. Владикавказ, СНО "Южнь Й", сад №426	Владикавказ	15:09:0022047:441	0030020000000 Земли населенных пунктов	Для садоводства	13	13.021	450	646,27	290 821,50
22179	Респ. Северная Осетия - Алания, г. Владикавказ, СНО "Южнь Й",участок №427	Владикавказ	15:09:0022047:442	0030020000000 Земли населенных пунктов	Для садоводства	13	13.021	450	646,27	290 821,50
22180	Северная Осетия - Алания респ, г Владикавказ, СНО "Южнь Й", участок №430	Владикавказ	15:09:0022047:445	0030020000000 Земли населенных пунктов	Коллективное садоводство	13	13.021	590	646,27	381 299,30
22181	Респ. Северная Осетия - Алания, г. Владикавказ, СНО "Южнь Й", сад №431	Владикавказ	15:09:0022047:446	0030020000000 Земли населенных пунктов	Коллективное садоводство	13	13.021	581	646,27	375 482,87
22182	Респ. Северная Осетия - Алания, г. Владикавказ, СНО "Южнь Й", сад №432	Владикавказ	15:09:0022047:447	0030020000000 Земли населенных пунктов	под садоводство	13	13.021	500	646,27	323 135,00
22183	Респ. Северная Осетия - Алания, г. Владикавказ, СНО "Южнь Й", участок №433	Владикавказ	15:09:0022047:448	0030020000000 Земли населенных пунктов	под садоводство	13	13.021	472	646,27	305 039,44
22184	Респ. Северная Осетия - Алания, г. Владикавказ, СНО "Южнь Й", участок 434	Владикавказ	15:09:0022047:449	0030020000000 Земли населенных пунктов	Для садоводства	13	13.021	471	646,27	304 393,17
22185	Республика Северная Осетия - Алания, г.Владикавказ, СНО "Южнь Й", сад №437	Владикавказ	15:09:0022047:45	0030020000000 Земли населенных пунктов	Для ведения садоводства	13	13.021	389	646,27	251 399,03
22186	Респ. Северная Осетия - Алания, г. Владикавказ, СНО "Южнь Й", участок №435	Владикавказ	15:09:0022047:450	0030020000000 Земли населенных пунктов	Под садоводство	13	13.021	400	646,27	258 508,00
22187	Респ. Северная Осетия - Алания, г. Владикавказ, СНО "Южнь Й", участок №436	Владикавказ	15:09:0022047:451	0030020000000 Земли населенных пунктов	Для садоводства	13	13.021	400	646,27	258 508,00
22188	Респ. Северная Осетия - Алания, г. Владикавказ, СНО "Южнь Й",сад №437	Владикавказ	15:09:0022047:452	0030020000000 Земли населенных пунктов	Для садоводства	13	13.021	600	646,27	387 762,00
22189	Респ. Северная Осетия - Алания, г. Владикавказ, СНО "Южный", сад №439	Владикавказ	15:09:0022047:454	0030020000000 Земли населенных пунктов	Под садоводство	13	13.021	400	646,27	258 508,00
22190	Респ. Северная Осетия – Алания, г. Владикавказ, СНО "Южный" сад №440	Владикавказ	15:09:0022047:455	0030020000000 Земли населенных пунктов	Для садоводства	13	13.021	498	646,27	321 842,46
22191	Северная Осетия - Алания респ, г Владикавказ, ул. Курортная, 34, Садоводческое некоммерческое объединение "Южнь Й", участок №448	Владикавказ	15:09:0022047:457	0030020000000 Земли населенных пунктов	Для садоводства	13	13.021	450	646,27	290 821,50
22192	Респ. Северная Осетия - Алания, г. Владикавказ, ул. Курортная 34, садоводческое некоммерческое объединение "Южнь Й", сад №449	Владикавказ	15:09:0022047:458	0030020000000 Земли населенных пунктов	Коллективное садоводство	13	13.021	400	646,27	258 508,00
22193	Респ. Северная Осетия - Алания, г. Владикавказ, п. Южнь Й, ул.Курортная, 34, садоводческое некоммерческое объединение "Южнь Й", сад №450	Владикавказ	15:09:0022047:459	0030020000000 Земли населенных пунктов	Коллективное садоводство	13	13.021	401	646,27	259 154,27
22194	Респ. Северная Осетия - Алания, г. Владикавказ, СНО "Южнь Й", сад №458	Владикавказ	15:09:0022047:46	0030020000000 Земли населенных пунктов	Для садоводства или огородничества	13	13.021	389	646,27	251 399,03
22195	Респ. Северная Осетия - Алания, г. Владикавказ, СНО "Южнь Й", сад №452	Владикавказ	15:09:0022047:461	0030020000000 Земли населенных пунктов	Под садоводство	13	13.021	471	646,27	304 393,17
22196	Респ. Северная Осетия - Алания, г. Владикавказ, Садоводческое некоммерческое объединение "Южнь Й", сад №453	Владикавказ	15:09:0022047:462	0030020000000 Земли населенных пунктов	Коллективное садоводство	13	13.021	471	646,27	304 393,17
22197	Респ. Северная Осетия - Алания, г. Владикавказ, СНО "Южнь Й", сад №454	Владикавказ	15:09:0022047:463	0030020000000 Земли населенных пунктов	Под садоводство	13	13.021	471	646,27	304 393,17
22198	Респ. Северная Осетия - Алания, г. Владикавказ, СНО "Южнь Й", участок №464	Владикавказ	15:09:0022047:469	0030020000000 Земли населенных пунктов	Коллективное садоводство	13	13.021	599	646,27	387 115,73
22199	Респ. Северная Осетия - Алания, г. Владикавказ, СНО "Южнь Й", сад №9	Владикавказ	15:09:0022047:47	0030020000000 Земли населенных пунктов	Под садоводство	13	13.021	389	646,27	251 399,03
22200	Российская Федерация, Республика Северная Осетия-Алания, городской округ город Владикавказ, г. Владикавказ, ул. Камбердиева, земельный участок 2Б	Владикавказ	15:09:0022047:470	0030020000000 Земли населенных пунктов	для садоводства или огородничества	13	13.021	472	433,76	204 734,72
22201	Северная Осетия - Алания респ, г. Владикавказ, ул. Курортная 34, Садоводческое некоммерческое объединение "Южнь Й", сад № 467	Владикавказ	15:09:0022047:471	0030020000000 Земли населенных пунктов	Для ведения садоводства	13	13.021	600	646,27	387 762,00
22202	Респ. Северная Осетия - Алания, г. Владикавказ, СНО "Южнь Й", сад 468	Владикавказ	15:09:0022047:472	0030020000000 Земли населенных пунктов	Для садоводства	13	13.021	400	646,27	258 508,00
22203	Респ. Северная Осетия - Алания, г. Владикавказ, СНО "Южнь Й", сад №469	Владикавказ	15:09:0022047:473	0030020000000 Земли населенных пунктов	Коллективное садоводство	13	13.021	436	646,27	281 773,72
22204	Республика Северная Осетия-Алания, г. Владикавказ, п. Южнь Й, ул. Курортная, 34, Садоводческое некоммерческое объединение "Южный", сад №471	Владикавказ	15:09:0022047:475	0030020000000 Земли населенных пунктов	Для садоводства	13	13.021	580	646,27	374 836,60
22205	Российская Федерация, Республика Северная Осетия-Алания, городской округ город Владикавказ, г. Владикавказ, ул. Плиево-Долинская, земельный участок 138Д	Владикавказ	15:09:0022047:477	0030020000000 Земли населенных пунктов	Коллективное садоводство	13	13.021	468	433,76	202 999,68
22206	Респ. Северная Осетия – Алания, г. Владикавказ, СНО "Южный" участок №474	Владикавказ	15:09:0022047:478	0030020000000 Земли населенных пунктов	Для садоводства	13	13.021	300	646,27	193 881,00
22207	Респ. Северная Осетия - Алания, г. Владикавказ, СНО "Южнь Й"	Владикавказ	15:09:0022047:479	0030020000000 Земли населенных пунктов	Резервы с земли	12	12.030	52 200	1,67	87 174,00
22208	Респ. Северная Осетия - Алания, г. Владикавказ, СНО "Южнь Й", сад №41	Владикавказ	15:09:0022047:48	0030020000000 Земли населенных пунктов	Под садоводство	13	13.021	400	646,27	258 508,00
22209	Респ. Северная Осетия - Алания, г. Владикавказ, СНО "Южнь Й", участок 26	Владикавказ	15:09:0022047:480	0030020000000 Земли населенных пунктов	Под садоводство	13	13.021	387	646,27	250 106,49
22210	Республика Северная Осетия-Алания, г Владикавказ, СНО "Южнь Й", ул Ключевая, д 22	Владикавказ	15:09:0022047:481	0030020000000 Земли населенных пунктов	Для эксплуатации жилого дома	13	02.010	1 024	1 742,95	1 784 780,80
22211	Респ. Северная Осетия - Алания, г. Владикавказ, СНО "Южнь Й", участок 412	Владикавказ	15:09:0022047:482	0030020000000 Земли населенных пунктов	под садоводство	13	13.021	393	646,27	253 984,11
22212	Респ. Северная Осетия - Алания, г. Владикавказ, СНО "Южнь Й", участок 1990	Владикавказ	15:09:0022047:483	0030020000000 Земли населенных пунктов	под садоводство	13	13.021	441	646,27	285 005,07
22213	Респ. Северная Осетия - Алания, г. Владикавказ, СНО "Южнь Й", участок 460	Владикавказ	15:09:0022047:484	0030020000000 Земли населенных пунктов	Для садоводства	13	13.021	600	646,27	387 762,00
22214	Респ. Северная Осетия – Алания, г. Владикавказ, СНО «Южный» участок 48	Владикавказ	15:09:0022047:485	0030020000000 Земли населенных пунктов	Для садоводства	13	13.021	582	646,27	376 129,14
22215	Респ. Северная Осетия - Алания, г. Владикавказ, СНО "Южнь Й", участок 461	Владикавказ	15:09:0022047:487	0030020000000 Земли населенных пунктов	Для садоводства	13	13.021	448	646,27	289 528,96
22216	Респ. Северная Осетия - Алания, г. Владикавказ, СНО "Южнь Й", сад №42	Владикавказ	15:09:0022047:49	0030020000000 Земли населенных пунктов	для садоводства или огородничества	13	13.021	389	646,27	251 399,03
22217	Северная Осетия - Алания респ, г Владикавказ СНО "Юзнь Й", участок №254	Владикавказ	15:09:0022047:490	0030020000000 Земли населенных пунктов	Под садоводство	13	13.021	460	646,27	297 284,20
22218	Северная Осетия - Алания респ, г Владикавказ, СНО "Юзнь Й", участок 40	Владикавказ	15:09:0022047:491	0030020000000 Земли населенных пунктов	Под садоводство	13	13.021	311	646,27	200 989,97
22219	Северная Осетия - Алания респ, г Владикавказ, СНО "Южнь Й", сад 463	Владикавказ	15:09:0022047:492	0030020000000 Земли населенных пунктов	Под садоводство	13	13.021	557	646,27	359 972,39
22220	Северная Осетия - Алания респ, г Владикавказ, Садоводческое некоммерческое объединение "Южнь Й", участок №152б	Владикавказ	15:09:0022047:493	0030020000000 Земли населенных пунктов	Под садоводство	13	13.021	400	646,27	258 508,00

№ пп	Местоположение ЗУ	Район	Кадастровый номер ЗУ	Категория земель	Разрешенное использование по документу	Код вида разрешенного использования (в соответствии с классификатором видов разрешенного использования земельных участков)	Вид использования объектов недвижимости	Площадь	УПКС	КС
22221	Респ. Северная Осетия - Алания, г. Владикавказ, СНО "Южный", сад №14	Владикавказ	15:09:0022047:50	003002000000 Земли населенных пунктов	для садоводства	13	13.021	389	646,27	251 399,03
22222	Респ. Северная Осетия-Алания, г. Владикавказ, пгт. Южный, ул. Курортная 34, Садоводческое некоммерческое объединение "Южный", сад №124 а	Владикавказ	15:09:0022047:506	003002000000 Земли населенных пунктов	Для ведения садоводства	13	13.021	496	646,27	320 549,92
22223	Северная Осетия - Алания респ, г. Владикавказ, ул. Курортная, 34, Садоводческое некоммерческое объединение "Южный", участок № 445	Владикавказ	15:09:0022047:507	003002000000 Земли населенных пунктов	Для садоводства	13	13.021	400	646,27	258 508,00
22224	Респ. Северная Осетия - Алания, г. Владикавказ, СНО "Южный", сад №14	Владикавказ	15:09:0022047:51	003002000000 Земли населенных пунктов	Для садоводства или огородничества	13	13.021	389	646,27	251 399,03
22225	Респ. Северная Осетия - Алания, г. Владикавказ, СНО "Южный", сад №15	Владикавказ	15:09:0022047:52	003002000000 Земли населенных пунктов	Под садоводство	13	13.021	390	646,27	252 045,30
22226	Северная Осетия - Алания респ, г. Владикавказ, ул. Курортная, 34, садоводческое некоммерческое объединение "Южный", участок №447 а	Владикавказ	15:09:0022047:527	003002000000 Земли населенных пунктов	Для садоводства	13	13.021	575	646,27	371 605,25
22227	Северная Осетия - Алания респ, г. Владикавказ, ул. Курортная, 34, садоводческое некоммерческое объединение "Южный", сад №445 "а"	Владикавказ	15:09:0022047:528	003002000000 Земли населенных пунктов	Для садоводства	13	13.021	575	646,27	371 605,25
22228	Северная Осетия - Алания респ. г. Владикавказ, ул. Курортная, 34, садоводческое некоммерческое объединение "Южный", сад №446 "а"	Владикавказ	15:09:0022047:529	003002000000 Земли населенных пунктов	Для садоводства	13	13.021	575	646,27	371 605,25
22229	Республика Северная Осетия-Алания, г Владикавказ, ул Курортная, 34, садоводческое некоммерческое объединение "Южный", участок № 444	Владикавказ	15:09:0022047:530	003002000000 Земли населенных пунктов	Для садоводства	13	13.021	400	646,27	258 508,00
22230	Республика Северная Осетия-Алания, г. Владикавказ, ул. Курортная, 34, Садоводческое некоммерческое объединение "Южный", участок № 446	Владикавказ	15:09:0022047:531	003002000000 Земли населенных пунктов	Для садоводства	13	13.021	400	646,27	258 508,00
22231	Республика Северная Осетия-Алания, г Владикавказ, п. Южный, ул. Курортная, 34, садоводческое некоммерческое объединение "Южный", участок №316 "а"	Владикавказ	15:09:0022047:532	003002000000 Земли населенных пунктов	Коллективное садоводство	13	13.021	496	646,27	320 549,92
22232	Республика Северная Осетия-Алания, г. Владикавказ, ул. Курортная, 34, Садоводческое некоммерческое объединение "Южный", участок №462	Владикавказ	15:09:0022047:535	003002000000 Земли населенных пунктов	Для садоводства	13	13.021	450	646,27	290 821,50
22233	Республика Северная Осетия-Алания, г Владикавказ, ул Курортная, 34, Садоводческое некоммерческое объединение "Южный" участок № 443	Владикавказ	15:09:0022047:537	003002000000 Земли населенных пунктов	Для ведения гражданами садоводства и огородничества	13	13.021	500	646,27	323 135,00
22234	Республика Северная Осетия-Алания, г Владикавказ, п Южный, ул Придорожная, 1"б"	Владикавказ	15:09:0022047:538	003002000000 Земли населенных пунктов	Для индивидуального жилищного строительства	13	02.010	1 000	1 742,95	1 742 950,00
22235	Республика Северная Осетия-Алания, г. Владикавказ, ул. Курортная, 34, садоводческое некоммерческое объединение "Южный", сад №448 а	Владикавказ	15:09:0022047:539	003002000000 Земли населенных пунктов	Для садоводства	13	13.021	452	646,27	292 114,04
22236	Респ. Северная Осетия - Алания, г. Владикавказ, ул. Курортная, 34, садоводческое некоммерческое объединение "Южный", сад №47	Владикавказ	15:09:0022047:54	003002000000 Земли населенных пунктов	для ведения гражданами садоводства и огородничества	13	13.021	600	646,27	387 762,00
22237	Республика Северная Осетия-Алания, г. Владикавказ, ул. Курортная, 34, садоводческое некоммерческое объединение "Южный", участок № 298 "а"	Владикавказ	15:09:0022047:541	003002000000 Земли населенных пунктов	Для садоводства	13	13.021	600	646,27	387 762,00
22238	Северная Осетия-Алания респ. г. Владикавказ, п. Южный, ул. Курортная, 34, садоводческое некоммерческое объединение "Южный", участок № 449"в"	Владикавказ	15:09:0022047:545	003002000000 Земли населенных пунктов	для ведения гражданами садоводства и огородничества	13	13.021	590	646,27	381 299,30
22239	Северная Осетия-Алания респ. г. Владикавказ, п.Южный, ул. Курортная 34, садоводческое некоммерческое объединение "Южный", участок №449"а"	Владикавказ	15:09:0022047:546	003002000000 Земли населенных пунктов	Для ведения садоводства	13	13.021	570	646,27	368 373,90
22240	Северная Осетия-Алания респ, г. Владикавказ, ул. Курортная, 34, садоводческое некоммерческое объединение "Южный", сад №449 "г"	Владикавказ	15:09:0022047:547	003002000000 Земли населенных пунктов	Для ведения садоводства	13	13.021	600	646,27	387 762,00
22241	Северная Осетия-Алания респ, г. Владикавказ, ул. Курортная,34, садоводческое некоммерческое объединение "Южный", сад №449"е"	Владикавказ	15:09:0022047:548	003002000000 Земли населенных пунктов	для ведения гражданами садоводства и огородничества	13	13.021	598	646,27	386 469,46
22242	Республика Северная Осетия-Алания, г Владикавказ, ул Кисловская, 34, СНО "Южный", участок №101	Владикавказ	15:09:0022047:552	003002000000 Земли населенных пунктов	Индивидуальные жилые дома	13	02.010	280	1 742,95	488 026,00
22243	Республика Северная Осетия-Алания, п. Южный	Владикавказ	15:09:0022047:554	003002000000 Земли населенных пунктов	В целях строительства православного храма для осуществления религиозной деятельности	3	03.070	4 128	3,04	12 549,12
22244	Респ. Северная Осетия - Алания, г. Владикавказ, СНО "Южный", участок №49	Владикавказ	15:09:0022047:56	003002000000 Земли населенных пунктов	Для садоводства	13	13.021	569	646,27	367 727,63
22245	Респ. Северная Осетия - Алания, г. Владикавказ, СНО "Южный", участок №50	Владикавказ	15:09:0022047:57	003002000000 Земли населенных пунктов	Для садоводства	13	13.021	552	646,27	356 741,04
22246	Респ. Северная Осетия - Алания, г. Владикавказ, СНО "Южный", участок №51	Владикавказ	15:09:0022047:58	003002000000 Земли населенных пунктов	Коллективное садоводство	13	13.021	519	646,27	335 414,13
22247	Респ. Северная Осетия - Алания, г. Владикавказ, СНО "Южный", участок №52	Владикавказ	15:09:0022047:59	003002000000 Земли населенных пунктов	под садоводство	13	13.021	540	646,27	348 985,80
22248	Респ. Северная Осетия - Алания, г. Владикавказ, СНО "Южный", участок №53	Владикавказ	15:09:0022047:60	003002000000 Земли населенных пунктов	под садоводство	13	13.021	494	646,27	319 257,38
22249	Северная Осетия - Алания респ. г. Владикавказ, СНО "Южный", участок 54	Владикавказ	15:09:0022047:61	003002000000 Земли населенных пунктов	Коллективное садоводство	13	13.021	510	646,27	329 597,70
22250	Респ. Северная Осетия - Алания, г. Владикавказ, СНО "Южный", участок №55	Владикавказ	15:09:0022047:62	003002000000 Земли населенных пунктов	Коллективное садоводство	13	13.021	496	646,27	320 549,92
22251	Респ. Северная Осетия - Алания, г. Владикавказ, СНО "Южный", сад №56	Владикавказ	15:09:0022047:63	003002000000 Земли населенных пунктов	Под садоводство	13	13.021	480	646,27	310 209,60
22252	Респ. Северная Осетия - Алания, г. Владикавказ, СНО "Южный", участок 57	Владикавказ	15:09:0022047:64	003002000000 Земли населенных пунктов	Для садоводства	13	13.021	465	646,27	300 515,55
22253	Республика Северная Осетия - Алания, г. Владикавказ, ул. Курортная, 34, Садоводческое некоммерческое объединение "Южный", сад №69	Владикавказ	15:09:0022047:66	003002000000 Земли населенных пунктов	Коллективное садоводство	13	13.021	420	646,27	271 433,40
22254	Респ. Северная Осетия - Алания, г. Владикавказ, СНО "Южный", участок №60	Владикавказ	15:09:0022047:67	003002000000 Земли населенных пунктов	Коллективное садоводство	13	13.021	413	646,27	266 909,51
22255	РСО - Алания, г. Владикавказ, СНО "Южный"	Владикавказ	15:09:0022047:672	003002000000 Земли населенных пунктов	Для садоводства	13	13.021	300	646,27	193 881,00
22256	РСО - Алания, г. Владикавказ, СНО "Южный"	Владикавказ	15:09:0022047:673	003002000000 Земли населенных пунктов	Индивидуальные жилые дома	13	02.010	222	1 742,95	386 934,90
22257	Северная Осетия - Алания респ. г. Владикавказ, СНО "Южный", участок №61	Владикавказ	15:09:0022047:68	003002000000 Земли населенных пунктов	Коллективное садоводство	13	13.021	405	646,27	261 739,35
22258	Республика Северная Осетия-Алания, г Владикавказ, пгт Южный, ул Курортная 34, Садоводческое некоммерческое объединение "Южный", сад 64	Владикавказ	15:09:0022047:71	003002000000 Земли населенных пунктов	Коллективное садоводство	13	13.021	373	646,27	241 058,71
22259	Респ. Северная Осетия - Алания, г. Владикавказ, СНО "Южный", сад №65	Владикавказ	15:09:0022047:72	003002000000 Земли населенных пунктов	коллективного садоводство	13	13.021	385	646,27	248 813,95
22260	Респ. Северная Осетия - Алания, г. Владикавказ, СНО "Южный", участок №66	Владикавказ	15:09:0022047:73	003002000000 Земли населенных пунктов	Коллективное садоводство	13	13.021	394	646,27	254 630,38
22261	Респ. Северная Осетия - Алания, г. Владикавказ, СНО "Южный", сад №67	Владикавказ	15:09:0022047:74	003002000000 Земли населенных пунктов	Коллективное садоводство	13	13.021	394	646,27	254 630,38
22262	Респ. Северная Осетия - Алания, г. Владикавказ, ул. Курортная 34, садоводческое некоммерческое объединение "Южный", сад №68	Владикавказ	15:09:0022047:75	003002000000 Земли населенных пунктов	Для садоводства	13	13.021	384	646,27	248 167,68
22263	Респ. Северная Осетия - Алания, г. Владикавказ, СНО "Южный", сад 69	Владикавказ	15:09:0022047:76	003002000000 Земли населенных пунктов	Для садоводства	13	13.021	507	646,27	327 658,89
22264	Респ. Северная Осетия - Алания, г. Владикавказ, СНО "Южный", участок №70	Владикавказ	15:09:0022047:77	003002000000 Земли населенных пунктов	Коллективное садоводство	13	13.021	427	646,27	275 957,29
22265	Респ. Северная Осетия - Алания, г. Владикавказ, СНО "Южный", сад 71	Владикавказ	15:09:0022047:78	003002000000 Земли населенных пунктов	для садоводство	13	13.021	414	646,27	267 555,78
22266	Респ. Северная Осетия - Алания, г. Владикавказ, СНО "Южный", участок №72	Владикавказ	15:09:0022047:79	003002000000 Земли населенных пунктов	Коллективное садоводство	13	13.021	438	646,27	283 066,26
22267	Респ. Северная Осетия - Алания, г. Владикавказ, СНО "Южный", сад №99	Владикавказ	15:09:0022047:8	003002000000 Земли населенных пунктов	Под садоводство	13	13.021	398	646,27	257 215,46
22268	Респ. Северная Осетия - Алания, г. Владикавказ, СНО "Южный", участок №73	Владикавказ	15:09:0022047:80	003002000000 Земли населенных пунктов	Коллективное садоводство	13	13.021	438	646,27	283 066,26
22269	Респ. Северная Осетия - Алания, г. Владикавказ, СНО "Южный", участок №74	Владикавказ	15:09:0022047:82	003002000000 Земли населенных пунктов	Коллективное садоводство	13	13.021	402	646,27	259 800,54
22270	Респ. Северная Осетия - Алания, г. Владикавказ, СНО "Южный", сад №97	Владикавказ	15:09:0022047:84	003002000000 Земли населенных пунктов	Коллективное садоводство	13	13.021	387	646,27	250 106,49
22271	Респ. Северная Осетия - Алания, г. Владикавказ, СНО "Южный", участок 78	Владикавказ	15:09:0022047:85	003002000000 Земли населенных пунктов	Для садоводства	13	13.021	388	646,27	250 752,76
22272	Респ. Северная Осетия - Алания, г. Владикавказ, СНО "Южный", участок 79	Владикавказ	15:09:0022047:86	003002000000 Земли населенных пунктов	Под садоводство	13	13.021	451	646,27	291 467,77
22273	Респ. Северная Осетия - Алания, г. Владикавказ, СНО "Южный", участок 80	Владикавказ	15:09:0022047:87	003002000000 Земли населенных пунктов	Коллективное садоводство	13	13.021	591	646,27	381 945,57
22274	Респ. Северная Осетия - Алания, г. Владикавказ, СНО "Южный", участок 81	Владикавказ	15:09:0022047:88	003002000000 Земли населенных пунктов	Коллективное садоводство	13	13.021	396	646,27	255 922,92
22275	Респ. Северная Осетия - Алания, г. Владикавказ, СНО "Южный", участок №82	Владикавказ	15:09:0022047:89	003002000000 Земли населенных пунктов	под садоводство	13	13.021	392	646,27	253 337,84
22276	Респ. Северная Осетия - Алания, г. Владикавказ, СНО "Южный", дом сад №83	Владикавказ	15:09:0022047:90	003002000000 Земли населенных пунктов	под садоводство	13	13.021	393	646,27	253 984,11
22277	Респ. Северная Осетия - Алания, г. Владикавказ, СНО "Южный", участок 84	Владикавказ	15:09:0022047:91	003002000000 Земли населенных пунктов	Под садоводство	13	13.021	394	646,27	254 630,38

№ пп	Местоположение ЗУ	Район	Кадастровый номер ЗУ	Категория земель	Разрешенное использование по документу	Код вида разрешенного использования (в соответствии с классификатором видов разрешенного использования земельных участков)	Вид использования объектов недвижимости	Площадь	УПКС	КС
22278	Республика Северная Осетия-Алания, г. Владикавказ, ул. Курортная, 34, Садоводческое некоммерческое объединение "Юзнь 8", участок № 85	Владикавказ	15:09:0022047:92	003002000000 Земли населенных пунктов	Коллективное садоводство	13	13.021	394	646,27	254 630,38
22279	Респ. Северная Осетия - Алания, г. Владикавказ, СНО "Южный", сад №86	Владикавказ	15:09:0022047:93	003002000000 Земли населенных пунктов	Для садоводства	13	13.021	417	646,27	269 494,59
22280	Респ. Северная Осетия - Алания, г. Владикавказ, СНО "Южный", сад №87	Владикавказ	15:09:0022047:94	003002000000 Земли населенных пунктов	Под садоводство	13	13.021	410	646,27	264 970,70
22281	Респ. Северная Осетия - Алания, г. Владикавказ, СНО "Южный 8", участок 88	Владикавказ	15:09:0022047:95	003002000000 Земли населенных пунктов	Для садоводства	13	13.021	393	646,27	253 984,11
22282	Северная Осетия - Алания респ. г. Владикавказ, ул. Курортная, 34, Садоводческое некоммерческое объединение "Юзнь 8", участок № 89	Владикавказ	15:09:0022047:96	003002000000 Земли населенных пунктов	Коллективное садоводство	13	13.021	400	646,27	258 508,00
22283	Северная Осетия - Алания респ. г. Владикавказ, ул Курортная, 34, Садоводческое некоммерческое объединение "Юзнь 8", участок №90	Владикавказ	15:09:0022047:97	003002000000 Земли населенных пунктов	Для садоводства	13	13.021	393	646,27	253 984,11
22284	Респ. Северная Осетия - Алания, г. Владикавказ, СНО "Юзнь 8", участок 91	Владикавказ	15:09:0022047:98	003002000000 Земли населенных пунктов	Для садоводства	13	13.021	393	646,27	253 984,11
22285	Респ. Северная Осетия - Алания, г. Владикавказ, СНО "Юзнь 8", сад №92	Владикавказ	15:09:0022047:99	003002000000 Земли населенных пунктов	Коллективное садоводство	13	13.021	394	646,27	254 630,38
22286	Респ. Северная Осетия - Алания, г. Владикавказ, п. Юзнь 8, ул. Защитников Осетии, б/н	Владикавказ	15:09:0022048:1	003002000000 Земли населенных пунктов	Под кладбище	12	12.010	49 302	1,67	82 334,34
22287	Республика Северная Осетия-Алания, г. Владикавказ, п. Южнь 8, ул. Защитников Осетии, 53	Владикавказ	15:09:0022049:1	003002000000 Земли населенных пунктов	Индивидуальное жилищное строительство	13	02.010	1 018	1 742,95	1 774 323,10
22288	Респ. Северная Осетия - Алания, г. Владикавказ, п. Южнь 8, ул Защитников Осетии, дом 53	Владикавказ	15:09:0022049:2	003002000000 Земли населенных пунктов	ИЖС	13	02.010	702	1 742,95	1 223 550,90
22289	Респ. Северная Осетия - Алания, г. Владикавказ, п. Южнь 8, ул Защитников Осетии, дом 53	Владикавказ	15:09:0022049:3	003002000000 Земли населенных пунктов	ИЖС	13	02.010	1 946	1 742,95	3 391 780,70
22290	Респ. Северная Осетия - Алания, г. Владикавказ, п. Южнь 8, ул Защитников Осетии, дом 53	Владикавказ	15:09:0022049:4	003002000000 Земли населенных пунктов	Резервные земли	12	12.030	16 888	1,67	28 202,96
22291	Респ. Северная Осетия - Алания, г. Владикавказ, п. Южнь 8	Владикавказ	15:09:0022050:1	003002000000 Земли населенных пунктов	канал ГЭС	6	11.030	31 530	2 223,04	70 092 451,20
22292	Респ. Северная Осетия - Алания, г. Владикавказ, п. Южнь 8	Владикавказ	15:09:0022051:1	003002000000 Земли населенных пунктов	поймы р. Терек	6	11.030	223 595	2 223,04	497 060 628,80
22293	Республика Северная Осетия-Алания, г Владикавказ, п Южнь й, д б/н	Владикавказ	15:09:0022101:13	003002000000 Земли населенных пунктов	Для эксплуатации вышек радиорелейной связи	6	06.080	900	1 383,91	1 245 519,00
22294	РСО-Алания, г Владикавказ, п Южнь й	Владикавказ	15:09:0022101:138	003002000000 Земли населенных пунктов	Трубопроводный транспорт. Для размещения линии электропередач воздушной ЛЭС-5 (литер II)	6	07.050	28	615,47	17 233,16
22295	Респ Северная Осетия - Алания г Владикавказ	Владикавказ	15:09:0022101:139	003002000000 Земли населенных пунктов	Земли городских лесов	5	12.003	8 344	371,80	3 102 299,20
22296	Респ. Северная Осетия - Алания, г. Владикавказ, Юго-Западная окраина г.Владикавказ	Владикавказ	15:09:0022101:14	003002000000 Земли населенных пунктов	Земли лесного хозяйства	10	10.010	15 903 667	5,08	80 799 628,36
22297	Республика Северная Осетия-Алания, г. Владикавказ, в районе Саратовской будки	Владикавказ	15:09:0022101:140	003002000000 Земли населенных пунктов	Земли городских лесов	5	12.003	6 806	371,80	2 530 470,80
22298	Северная Осетия - Алания респ. г. Владикавказ, в районе Саратовской будки	Владикавказ	15:09:0022101:17	003002000000 Земли населенных пунктов	Земли, занятые городскими лесами	10	10.010	52 047	5,08	264 398,76
22299	Северная Осетия - Алания респ. г. Владикавказ, в районе Саратовской будки	Владикавказ	15:09:0022101:18	003002000000 Земли населенных пунктов	Земли, занятые городскими лесами	10	10.010	131 863	5,08	669 864,04
22300	Республика Северная Осетия - Алания г. Владикавказ, в районе Саратовской будки	Владикавказ	15:09:0022101:19	003002000000 Земли населенных пунктов	Земли, занятые городскими лесами	10	10.010	1 004 255	5,08	5 101 615,40
22301	Республика Северная Осетия-Алания, г. Владикавказ, п. Южнь й	Владикавказ	15:09:0022101:21	003002000000 Земли населенных пунктов	Земли, занятые городскими лесами	10	10.010	274 090	5,08	1 392 377,20
22302	Северная Осетия - Алания респ. г. Владикавказ, район Саратовской будки	Владикавказ	15:09:0022101:22	003002000000 Земли населенных пунктов	Земли, занятые городскими лесами	10	10.010	68 715	5,08	349 072,20
22303	Северная Осетия - Алания респ. г. Владикавказ, пос. Южный, 10 м от АГРС "Южная"	Владикавказ	15:09:0022101:23	003002000000 Земли населенных пунктов	Для размещения объектов газотранспортной системы	6	03.011	971	615,47	597 621,37
22304	Северная Осетия - Алания респ. г. Владикавказ, ул. Придорожная, 25	Владикавказ	15:09:0022201:1	003002000000 Земли населенных пунктов	Индивидуальное жилищное строительство	13	02.010	660	1 742,95	1 150 347,00
22305	Республика Северная Осетия-Алания г Владикавказ, ул Красная, д 12, п Южный	Владикавказ	15:09:0022201:10	003002000000 Земли населенных пунктов	Под пчелопасеку	3	03.040	978	3 965,83	3 878 581,74
22306	Республика Северная Осетия-Алания г Владикавказ, п Южный, ул Бульварная, д б/н	Владикавказ	15:09:0022201:11	003002000000 Земли населенных пунктов	Жилая застройка	13	02.010	1 202	1 742,95	2 095 025,90
22307	Республика Северная Осетия-Алания г Владикавказ, ул Красная, д 20, п Южный	Владикавказ	15:09:0022201:12	003002000000 Земли населенных пунктов	ИЖС	13	02.010	664	1 742,95	1 157 210,80
22308	Республика Северная Осетия-Алания г Владикавказ, п Южнь й, ул Бульварная, д б/н	Владикавказ	15:09:0022201:13	003002000000 Земли населенных пунктов	Жилая застройка	13	02.010	646	1 742,95	1 125 945,70
22309	Республика Северная Осетия-Алания г Владикавказ, п Южный, ул Красная, д б/н	Владикавказ	15:09:0022201:14	003002000000 Земли населенных пунктов	Жилая застройка	13	02.010	653	1 742,95	1 138 146,35
22310	Республика Северная Осетия-Алания г Владикавказ, п Южный, ул Красная, д б/н	Владикавказ	15:09:0022201:15	003002000000 Земли населенных пунктов	Жилая застройка	13	02.010	678	1 742,95	1 181 720,10
22311	Республика Северная Осетия-Алания г Владикавказ, п Южнь й, ул Красная, д б/н	Владикавказ	15:09:0022201:16	003002000000 Земли населенных пунктов	Жилая застройка	13	02.010	1 023	1 742,95	1 783 037,85
22312	Российская Федерация, Республика Северная Осетия - Алания г. Владикавказ, ул. Приморская	Владикавказ	15:09:0022201:168	003002000000 Земли населенных пунктов	Улично-дорожная сеть	6	07.020	684	615,47	420 981,48
22313	Республика Северная Осетия-Алания, г Владикавказ, п Южнь й, ул Красная, д б/н	Владикавказ	15:09:0022201:17	003002000000 Земли населенных пунктов	Жилая застройка	13	02.010	1 606	1 742,95	2 799 177,70
22314	Республика Северная Осетия-Алания, г.Владикавказ, ул.Придорожная, 23 "а"	Владикавказ	15:09:0022201:18	003002000000 Земли населенных пунктов	Для строительства индивидуального жилого дома	13	02.010	789	1 742,95	1 375 187,55
22315	Республика Северная Осетия-Алания, г Владикавказ, ул Придорожная, 25"а"	Владикавказ	15:09:0022201:19	003002000000 Земли населенных пунктов	Для строительства индивидуального жилого дома	13	02.010	619	1 742,95	1 078 886,05
22316	Северная Осетия - Алания респ. г Владикавказ, ул Придорожная, 23	Владикавказ	15:09:0022201:2	003002000000 Земли населенных пунктов	Для строительства индивидуального жилого дома	13	02.010	786	1 742,95	1 369 958,70
22317	Респ. Северная Осетия - Алания, г. Владикавказ, ул. Придорожная, 21	Владикавказ	15:09:0022201:3	003002000000 Земли населенных пунктов	Для содержания и эксплуатации индивидуального жилого дома	13	02.010	653	1 742,95	1 138 146,35
22318	РСО-Алания, г. Владикавказ, п. Южнь й, ул. Придорожная, 28 б	Владикавказ	15:09:0022201:33	003002000000 Земли населенных пунктов	Для строительства индивидуального жилого дома	13	02.010	616	1 742,95	1 073 657,20
22319	Северная Осетия - Алания респ. г Владикавказ, п Южнь й, ул Бульварная, 2 а	Владикавказ	15:09:0022201:34	003002000000 Земли населенных пунктов	Для строительства индивидуального жилого дома	13	02.010	407	1 742,95	709 380,65
22320	Республика Северная Осетия-Алания, г Владикавказ, ул Придорожная, д 19	Владикавказ	15:09:0022201:4	003002000000 Земли населенных пунктов	Индивидуальное жилищное строительство	13	02.010	856	1 742,95	1 491 965,20
22321	Республика Северная Осетия-Алания, г Владикавказ, ул Придорожная, 27 "а"	Владикавказ	15:09:0022201:41	003002000000 Земли населенных пунктов	Для строительства индивидуального жилого дома	13	02.010	617	1 742,95	1 075 400,15
22322	Республика Северная Осетия-Алания, г. Владикавказ, ул. Придорожная, 27	Владикавказ	15:09:0022201:42	003002000000 Земли населенных пунктов	Для строительства индивидуального жилого дома	13	02.010	615	1 742,95	1 071 914,25
22323	Республика Северная Осетия-Алания, г. Владикавказ, ул. Красная, 1 "б"	Владикавказ	15:09:0022201:43	003002000000 Земли населенных пунктов	Для строительства индивидуального жилого дома	13	02.010	726	1 742,95	1 265 011,20
22324	Республика Северная Осетия-Алания, г. Владикавказ, п. Южнь, ул. Красная, 1 "в"	Владикавказ	15:09:0022201:44	003002000000 Земли населенных пунктов	Для строительства индивидуального жилого дома	13	02.010	500	1 742,95	871 475,00
22325	Республика Северная Осетия-Алания, г. Владикавказ, п Южнь, ул. Красная, 1 "г"	Владикавказ	15:09:0022201:45	003002000000 Земли населенных пунктов	Для строительства индивидуального жилого дома	13	02.010	1 000	1 742,95	1 742 950,00
22326	Респ. Северная Осетия - Алания, г. Владикавказ, п. Южный, ул. Приморская, дом 17	Владикавказ	15:09:0022201:5	003002000000 Земли населенных пунктов	Жилая застройка	13	02.010	774	1 742,95	1 349 043,30
22327	Российская Федерация, Республика Северная Осетия - Алания, г Владикавказ, ул Придорожная, 15	Владикавказ	15:09:0022201:6	003002000000 Земли населенных пунктов	Индивидуальное жилищное строительство	13	02.010	600	1 742,95	1 045 770,00
22328	Республика Северная Осетия-Алания, г Владикавказ, п Южнь й, ул Бульварная, д 2	Владикавказ	15:09:0022201:7	003002000000 Земли населенных пунктов	ИЖС	13	02.010	494	1 742,95	861 017,30
22329	Республика Северная Осетия-Алания, г Владикавказ, п Южнь й, ул Бульварная, д 4	Владикавказ	15:09:0022201:8	003002000000 Земли населенных пунктов	ИЖС	13	02.010	551	1 742,95	960 365,45
22330	Республика Северная Осетия-Алания, г. Владикавказ, ул. Бульварная, 6	Владикавказ	15:09:0022201:9	003002000000 Земли населенных пунктов	Для содержания и эксплуатации индивидуального жилого дома	13	02.010	711	1 742,95	1 239 237,45
22331	Респ. Северная Осетия - Алания, г. Владикавказ, п. Южный, ул. Речная, дом 11/1	Владикавказ	15:09:0022202:1	003002000000 Земли населенных пунктов	ИЖС	13	02.010	501	1 742,95	873 217,95
22332	Республика Северная Осетия-Алания, г Владикавказ, п Южнь й, ул Бульварная, д 3а	Владикавказ	15:09:0022202:10	003002000000 Земли населенных пунктов	ИЖС	13	02.010	501	1 742,95	873 217,95
22333	Республика Северная Осетия - Алания, г.Владикавказ, пос.Южнь й, ул.Бульварная, 1а	Владикавказ	15:09:0022202:12	003002000000 Земли населенных пунктов	Частное домовладение	13	02.010	573	1 742,95	998 710,35

№ пп	Местоположение ЗУ	Район	Кадастровый номер ЗУ	Категория земель	Разрешенное использование по документу	Код вида разрешенного использования (в соответствии с классификатором видов разрешенного использования земельных участков)	Вид использования объектов недвижимости	Площадь	УПКС	КС
22334	Республика Северная Осетия-Алания, г.Владикавказ, пос.Южный, ул.Бульварная/Придорожная, д.1/11	Владикавказ	15:09:0022202:13	0030020000000 Земли населенных пунктов	Для содержания и эксплуатации индивидуального жилого дома	13	02.010	801	1 742,95	1 396 102,95
22335	Российская Федерация, Республика Северная Осетия-Алания, городской округ город Владикавказ, г. Владикавказ, п. Южный, ул. Красная	Владикавказ	15:09:0022202:136	0030020000000 Земли населенных пунктов	Улично-дорожная сеть	6	12.001	838	615,47	515 763,86
22336	Респ. Северная Осетия - Алания, г. Владикавказ, п. Южный, ул. Речная, дом 3	Владикавказ	15:09:0022202:2	0030020000000 Земли населенных пунктов	Жилая застройка	13	02.010	501	1 742,95	873 217,95
22337	Респ. Северная Осетия - Алания, г. Владикавказ, п. Южный, ул. Речная, дом 1/2	Владикавказ	15:09:0022202:3	0030020000000 Земли населенных пунктов	Жилая застройка	13	02.010	501	1 742,95	873 217,95
22338	Республика Северная Осетия-Алания, г.Владикавказ, п.Южный, ул.Братская, д.4	Владикавказ	15:09:0022202:4	0030020000000 Земли населенных пунктов	ИЖС	13	02.010	505	1 742,95	880 189,75
22339	Республика Северная Осетия-Алания, г.Владикавказ, пос.Южный, ул.Братская 6	Владикавказ	15:09:0022202:5	0030020000000 Земли населенных пунктов	Для содержания и эксплуатации индивидуального жилого дома	13	02.010	498	1 742,95	867 989,10
22340	Российская Федерация, Республика Северная Осетия - Алания, г. Владикавказ, пос. Южный, ул. Братская 8/2	Владикавказ	15:09:0022202:6	0030020000000 Земли населенных пунктов	Индивидуальное жилищное строительство	13	02.010	500	1 742,95	871 475,00
22341	Республика Северная Осетия-Алания, г.Владикавказ, пос.Южный, ул.Красная, 4	Владикавказ	15:09:0022202:7	0030020000000 Земли населенных пунктов	Для содержания и эксплуатации индивидуального жилого дома	13	02.010	503	1 742,95	876 703,85
22342	Республика Северная Осетия-Алания, г.Владикавказ, п.Южный, ул.Красная, д.6	Владикавказ	15:09:0022202:8	0030020000000 Земли населенных пунктов	Жилая застройка	13	02.010	541	1 742,95	942 935,95
22343	Республика Северная Осетия-Алания, г.Владикавказ, п.Южный, ул.Красная, д.8	Владикавказ	15:09:0022202:9	0030020000000 Земли населенных пунктов	ИЖС	13	02.010	501	1 742,95	873 217,95
22344	Республика Северная Осетия-Алания, г.Владикавказ, ул.Вольская, д.16, кв.1	Владикавказ	15:09:0022203:1	0030020000000 Земли населенных пунктов	Частное домовладение	13	02.010	271	1 742,95	472 339,45
22345	Республика Северная Осетия-Алания, г.Владикавказ, ул.Менделеева, д.21	Владикавказ	15:09:0022203:10	0030020000000 Земли населенных пунктов	ИЖС	13	02.010	483	1 742,95	841 844,85
22346	Республика Северная Осетия-Алания, г.Владикавказ, ул.Менделеева, д.21	Владикавказ	15:09:0022203:11	0030020000000 Земли населенных пунктов	ИЖС	13	02.010	1 351	1 742,95	2 354 725,45
22347	Республика Северная Осетия-Алания, г.Владикавказ, ул.Менделеева, д.19	Владикавказ	15:09:0022203:12	0030020000000 Земли населенных пунктов	ИЖС	13	02.010	1 004	1 742,95	1 749 921,80
22348	Республика Северная Осетия-Алания, г.Владикавказ, ул.Менделеева, д.17	Владикавказ	15:09:0022203:13	0030020000000 Земли населенных пунктов	Для малоэтажной многоквартирной жилой застройки	2	02.013	978	2 065,54	2 020 098,12
22349	Республика Северная Осетия-Алания, г.Владикавказ, ул.Менделеева, д.15	Владикавказ	15:09:0022203:14	0030020000000 Земли населенных пунктов	ИЖС	13	02.010	729	1 742,95	1 270 610,55
22350	Российская Федерация, Республика Северная Осетия-Алания, г.Владикавказ, п. Южный ул. Бульварная	Владикавказ	15:09:0022203:181	0030020000000 Земли населенных пунктов	Для индивидуального жилищного строительства	13	02.010	600	1 742,95	1 045 770,00
22351	Респ. Северная Осетия - Алания, г. Владикавказ, п. Южный, ул. Менделеева, дом 13	Владикавказ	15:09:0022203:2	0030020000000 Земли населенных пунктов	ИЖС	13	02.010	848	1 742,95	1 478 021,60
22352	Респ. Северная Осетия - Алания, г. Владикавказ, п. Южный, ул. Менделеева, дом 13/10	Владикавказ	15:09:0022203:3	0030020000000 Земли населенных пунктов	ИЖС	13	02.010	246	1 742,95	428 765,70
22353	Респ. Северная Осетия - Алания, г. Владикавказ, п. Южный, ул. Менделеева, дом 13/10	Владикавказ	15:09:0022203:4	0030020000000 Земли населенных пунктов	ИЖС	13	02.010	268	1 742,95	467 110,60
22354	Респ. Северная Осетия - Алания, г. Владикавказ, п. Южный, ул. Волжская, дом 14	Владикавказ	15:09:0022203:5	0030020000000 Земли населенных пунктов	ИЖС	13	02.010	797	1 742,95	1 389 131,15
22355	Респ. Северная Осетия - Алания, г. Владикавказ, п. Южный, ул. Волжская, дом 16	Владикавказ	15:09:0022203:6	0030020000000 Земли населенных пунктов	ИЖС	13	02.010	766	1 742,95	1 335 099,70
22356	Республика Северная Осетия-Алания, г. Владикавказ, п. Южный, ул. Менделеева	Владикавказ	15:09:0022203:67	0030020000000 Земли населенных пунктов	Для строительства индивидуального жилого дома	13	02.010	469	1 742,95	817 443,55
22357	Респ. Северная Осетия - Алания, г. Владикавказ, п. Южный, ул. Волжская, дом 18	Владикавказ	15:09:0022203:7	0030020000000 Земли населенных пунктов	ИЖС	13	02.010	716	1 742,95	1 247 952,20
22358	Респ. Северная Осетия - Алания, г. Владикавказ, п. Южный, ул. Волжская, дом 20	Владикавказ	15:09:0022203:8	0030020000000 Земли населенных пунктов	ИЖС	13	02.010	762	1 742,95	1 328 127,90
22359	Северная Осетия - Алания респ, г. Владикавказ, ул. Волжская, 22	Владикавказ	15:09:0022203:9	0030020000000 Земли населенных пунктов	Для содержания и эксплуатации индивидуального жилого дома	13	02.010	610	1 742,95	1 063 199,50
22360	Республика Северная Осетия-Алания, г.Владикавказ, п.Южный, ул.Красная, д.9	Владикавказ	15:09:0022204:1	0030020000000 Земли населенных пунктов	Жилая застройка	13	02.010	1 414	1 742,95	2 464 521,30
22361	Респ. Северная Осетия - Алания, г. Владикавказ, п. Южный, ул. Менделеева, дом 6	Владикавказ	15:09:0022204:10	0030020000000 Земли населенных пунктов	ИЖС	13	02.010	494	1 742,95	861 017,30
22362	Респ. Северная Осетия - Алания, г. Владикавказ, п. Южный, ул. Менделеева, дом 8	Владикавказ	15:09:0022204:11	0030020000000 Земли населенных пунктов	Жилая застройка	13	02.010	516	1 742,95	899 362,20
22363	РСО - Алания, г Владикавказ, п Южный, ул Менделеева, 10	Владикавказ	15:09:0022204:12	0030020000000 Земли населенных пунктов	Жилая застройка	13	02.010	1 000	1 742,95	1 742 950,00
22364	Республика Северная Осетия-Алания, г.Владикавказ, п.Южный, ул.Красная, д.7	Владикавказ	15:09:0022204:2	0030020000000 Земли населенных пунктов	Жилая застройка	13	02.010	569	1 742,95	991 738,55
22365	Республика Северная Осетия-Алания, г.Владикавказ, п.Южный, ул.Красная, д.5	Владикавказ	15:09:0022204:3	0030020000000 Земли населенных пунктов	ИЖС	13	02.010	417	1 742,95	726 810,15
22366	Республика Северная Осетия-Алания, г.Владикавказ, п.Южный, ул.Красная, 3	Владикавказ	15:09:0022204:4	0030020000000 Земли населенных пунктов	Жилая застройка	13	02.010	551	1 742,95	960 365,45
22367	Республика Северная Осетия-Алания, г.Владикавказ, ул.Братская, д.10	Владикавказ	15:09:0022204:5	0030020000000 Земли населенных пунктов	Для содержания и эксплуатации жилого дома	13	02.010	485	1 742,95	845 330,75
22368	Республика Северная Осетия-Алания, г.Владикавказ, ул.Братская, 12	Владикавказ	15:09:0022204:6	0030020000000 Земли населенных пунктов	Для содержания и эксплуатации индивидуального жилого дома	13	02.010	490	1 742,95	854 045,50
22369	Республика Северная Осетия-Алания, г.Владикавказ, ул.Братская, 14	Владикавказ	15:09:0022204:7	0030020000000 Земли населенных пунктов	Индивидуальное жилищное строительство	13	02.010	476	1 742,95	829 644,20
22370	Республика Северная Осетия-Алания, г.Владикавказ, п.Южный, ул.Братская, д.16	Владикавказ	15:09:0022204:8	0030020000000 Земли населенных пунктов	Жилая застройка	13	02.010	485	1 742,95	845 330,75
22371	Респ. Северная Осетия - Алания, г. Владикавказ, п. Южный, ул. Менделеева, дом 4	Владикавказ	15:09:0022204:9	0030020000000 Земли населенных пунктов	Жилая застройка	13	02.010	512	1 742,95	892 390,40
22372	Республика Северная Осетия-Алания, г.Владикавказ, п.Южный, ул.Брестская, д.14а	Владикавказ	15:09:0022205:1	0030020000000 Земли населенных пунктов	Под магазин	4	04.040	123	2 478,65	304 873,95
22373	Республика Северная Осетия-Алания, г.Владикавказ, п.Южный, ул.Брестская, д.6/н	Владикавказ	15:09:0022205:10	0030020000000 Земли населенных пунктов	Под огород	13	13.011	224	82,62	18 506,88
22374	Республика Северная Осетия-Алания, г.Владикавказ, п.Южный, ул.Брестская, д.6/н	Владикавказ	15:09:0022205:11	0030020000000 Земли населенных пунктов	Резервные земли	12	12.030	84	1,67	140,28
22375	Респ. Северная Осетия - Алания, г. Владикавказ, п. Южный, ул. Волжская, 22 "а"	Владикавказ	15:09:0022205:12	0030020000000 Земли населенных пунктов	Для содержания и эксплуатации трансформаторной подстанции (ТП)	6	03.012	18	846,87	15 243,66
22376	Республика Северная Осетия-Алания, г.Владикавказ, ул.Вольская, д.27	Владикавказ	15:09:0022205:13	0030020000000 Земли населенных пунктов	Жилая застройка	13	02.010	652	1 742,95	1 136 403,40
22377	Республика Северная Осетия-Алания, г.Владикавказ, ул.Волжская, д.25	Владикавказ	15:09:0022205:14	0030020000000 Земли населенных пунктов	Жилая застройка	13	02.010	453	1 742,95	789 556,35
22378	Российская Федерация, Республика Северная Осетия - Алания, г. Владикавказ, ул. Волжская, 17	Владикавказ	15:09:0022205:140	0030020000000 Земли населенных пунктов	Индивидуальное строительство жилых домов	13	02.010	501	1 742,95	873 217,95
22379	Республика Северная Осетия-Алания, г.Владикавказ, ул.Вольская, д.23	Владикавказ	15:09:0022205:15	0030020000000 Земли населенных пунктов	Жилая застройка	13	02.010	474	1 742,95	826 158,30
22380	Республика Северная Осетия-Алания, г.Владикавказ, ул.Вольская, д.21	Владикавказ	15:09:0022205:16	0030020000000 Земли населенных пунктов	Жилая застройка	13	02.010	399	1 742,95	695 437,05
22381	Республика Северная Осетия-Алания, г.Владикавказ, ул.Волжская, д.19	Владикавказ	15:09:0022205:17	0030020000000 Земли населенных пунктов	Жилая застройка	13	02.010	528	1 742,95	920 277,60
22382	Российская Федерация, Республика Северная Осетия - Алания, городской округ город Владикавказ, г.Владикавказ, ул.Волжская, земельный участок 17 "А"	Владикавказ	15:09:0022205:18	0030020000000 Земли населенных пунктов	Жилая застройка	13	02.010	400	1 742,95	697 180,00
22383	Республика Северная Осетия-Алания, г.Владикавказ, ул.Вольская, д.15	Владикавказ	15:09:0022205:19	0030020000000 Земли населенных пунктов	Жилая застройка	13	02.010	503	1 742,95	876 703,85
22384	Республика Северная Осетия-Алания, г.Владикавказ, п.Южный, ул.Брестская, д.14	Владикавказ	15:09:0022205:2	0030020000000 Земли населенных пунктов	ИЖС	13	02.010	485	1 742,95	845 330,75
22385	Респ. Северная Осетия - Алания, г. Владикавказ, п. Южный, ул. Волжская, дом 13	Владикавказ	15:09:0022205:20	0030020000000 Земли населенных пунктов	Под производственные объекты	6	06.000	512	950,15	486 476,80
22386	Республика Северная Осетия-Алания, г.Владикавказ, п.Южный, ул.Бульварная, д.14п	Владикавказ	15:09:0022205:21	0030020000000 Земли населенных пунктов	Резервные земли	12	12.030	251	1,67	419,17
22387	Республика Северная Осетия-Алания, г.Владикавказ, п.Южный, ул.Брестская, д.16	Владикавказ	15:09:0022205:3	0030020000000 Земли населенных пунктов	ИЖС	13	02.010	490	1 742,95	854 045,50
22388	Республика Северная Осетия-Алания, г.Владикавказ, ул.Брестская, д.18	Владикавказ	15:09:0022205:4	0030020000000 Земли населенных пунктов	Индивидуальное жилищное строительство	13	02.010	532	1 742,95	927 249,40
22389	Республика Северная Осетия-Алания, г.Владикавказ, п.Южный, ул.Брестская, д.20	Владикавказ	15:09:0022205:5	0030020000000 Земли населенных пунктов	Жилая застройка	13	02.010	586	1 742,95	1 021 368,70
22390	Республика Северная Осетия-Алания, г.Владикавказ, п.Южный, ул.Брестская, д.22	Владикавказ	15:09:0022205:6	0030020000000 Земли населенных пунктов	ИЖС	13	02.010	556	1 742,95	969 080,20
22391	Республика Северная Осетия-Алания, г. Владикавказ, ул. Брестская 26	Владикавказ	15:09:0022205:7	0030020000000 Земли населенных пунктов	Для содержания и эксплуатации индивидуального жилого дома	13	02.010	615	1 742,95	1 071 914,25
22392	Республика Северная Осетия-Алания, г.Владикавказ, п.Южный, ул.Брестская, 28	Владикавказ	15:09:0022205:8	0030020000000 Земли населенных пунктов	Индивидуальное жилищное строительство	13	02.010	620	1 742,95	1 080 629,00
22393	Республика Северная Осетия-Алания, г. Владикавказ, ул. Брестская 30	Владикавказ	15:09:0022205:9	0030020000000 Земли населенных пунктов	Индивидуальное жилищное строительство	13	02.010	1 000	1 742,95	1 742 950,00
22394	Респ. Северная Осетия - Алания, г. Владикавказ, п. Южный, ул. Менделеева, дом 11	Владикавказ	15:09:0022206:1	0030020000000 Земли населенных пунктов	Жилая застройка	13	02.010	506	1 742,95	881 932,70

№ пп	Местоположение ЗУ	Район	Кадастровый номер ЗУ	Категория земель	Разрешенное использование по документу	Код вида разрешенного использования (в соответствии с классификатором видов разрешенного использования земельных участков)	Вид использования объектов недвижимости	Площадь	УПКС	КС
22395	Респ. Северная Осетия - Алания, г. Владикавказ, п. Южный, ул. Волжская, дом 2	Владикавказ	15:09:0022206:10	003002000000 Земли населенных пунктов	ИЖС	13	02.010	513	1 742,95	894 130,35
22396	Респ. Северная Осетия - Алания, г. Владикавказ, п. Южный, ул. Волжская, дом 4	Владикавказ	15:09:0022206:11	003002000000 Земли населенных пунктов	Для содержания и эксплуатации индивидуального жилого дома	13	02.010	525	1 742,95	915 048,75
22397	Респ. Северная Осетия - Алания, г. Владикавказ, п. Южный, ул. Волжская, дом 6	Владикавказ	15:09:0022206:12	003002000000 Земли населенных пунктов	Жилая застройка	13	02.010	511	1 742,95	890 647,45
22398	Респ. Северная Осетия - Алания, г. Владикавказ, п. Южный, ул. Волжская, дом 8	Владикавказ	15:09:0022206:13	003002000000 Земли населенных пунктов	ИЖС	13	02.010	489	1 742,95	852 302,55
22399	Респ. Северная Осетия - Алания, г. Владикавказ, п. Южный, ул. Волжская, дом 10	Владикавказ	15:09:0022206:14	003002000000 Земли населенных пунктов	ИЖС	13	02.010	494	1 742,95	861 017,30
22400	Респ. Северная Осетия - Алания, г. Владикавказ, п. Южный, ул. Волжская, дом 12	Владикавказ	15:09:0022206:15	003002000000 Земли населенных пунктов	ИЖС	13	02.010	481	1 742,95	838 358,95
22401	Республика Северная Осетия-Алания, г Владикавказ, п Южный, ул Бульварная, д 11а	Владикавказ	15:09:0022206:16	003002000000 Земли населенных пунктов	ИЖС	13	02.010	502	1 742,95	874 960,90
22402	Республика Северная Осетия-Алания, г Владикавказ, п Южный, ул Бульварная, д 9а	Владикавказ	15:09:0022206:17	003002000000 Земли населенных пунктов	ИЖС	13	02.010	167	1 742,95	291 072,65
22403	Республика Северная Осетия-Алания, г Владикавказ, п Южный, ул Бульварная, д 9а	Владикавказ	15:09:0022206:18	003002000000 Земли населенных пунктов	ИЖС	13	02.010	334	1 742,95	582 145,30
22404	Респ. Северная Осетия - Алания, г. Владикавказ, п. Южный, ул. Менделеева, дом 9	Владикавказ	15:09:0022206:2	003002000000 Земли населенных пунктов	Жилая застройка	13	02.010	527	1 742,95	918 534,65
22405	Республика Северная Осетия-Алания, г Владикавказ, ул Менделеева, д 7	Владикавказ	15:09:0022206:3	003002000000 Земли населенных пунктов	Для содержания и эксплуатации индивидуального жилого дома	13	02.010	484	1 742,95	843 587,80
22406	Респ. Северная Осетия - Алания, г. Владикавказ, п. Южный, ул. Менделеева, дом 5	Владикавказ	15:09:0022206:4	003002000000 Земли населенных пунктов	Жилая застройка	13	02.010	503	1 742,95	876 703,85
22407	Респ. Северная Осетия - Алания, г. Владикавказ, п. Южный, ул. Менделеева, дом 3	Владикавказ	15:09:0022206:5	003002000000 Земли населенных пунктов	Жилая застройка	13	02.010	503	1 742,95	876 703,85
22408	Респ. Северная Осетия - Алания, г. Владикавказ, п. Южный, ул. Менделеева, дом 1	Владикавказ	15:09:0022206:6	003002000000 Земли населенных пунктов	Жилая застройка	13	02.010	208	1 742,95	362 533,60
22409	Республика Северная Осетия-Алания, г Владикавказ, п Южный, ул Братская, д 18	Владикавказ	15:09:0022206:7	003002000000 Земли населенных пунктов	ИЖС	13	02.010	284	1 742,95	494 997,80
22410	Республика Северная Осетия-Алания, г Владикавказ, п Южный, ул Братская, д 20	Владикавказ	15:09:0022206:8	003002000000 Земли населенных пунктов	Жилая застройка	13	02.010	470	1 742,95	819 186,50
22411	Республика Северная Осетия-Алания, г Владикавказ, п Южный, ул Братская, д 22	Владикавказ	15:09:0022206:9	003002000000 Земли населенных пунктов	Жилая застройка	13	02.010	511	1 742,95	890 647,45
22412	Республика Северная Осетия-Алания, г Владикавказ, п Южный, ул Красная	Владикавказ	15:09:0022207:1	003002000000 Земли населенных пунктов	Резервные земли (огороды)	13	13.011	6 652	82,62	549 588,24
22413	Республика Северная Осетия-Алания, г. Владикавказ, ул. Красная, д. 1д	Владикавказ	15:09:0022207:2	003002000000 Земли населенных пунктов	Для строительства индивидуального жилого дома	13	02.010	1 000	1 742,95	1 742 950,00
22414	Республика Северная Осетия-Алания, г Владикавказ, п Южный, ул Бульварная, д 13	Владикавказ	15:09:0022208:1	003002000000 Земли населенных пунктов	Жилая застройка	13	02.010	500	1 742,95	871 475,00
22415	Республика Северная Осетия-Алания, г Владикавказ, п Южный, ул Брестская, 4	Владикавказ	15:09:0022208:10	003002000000 Земли населенных пунктов	Жилая застройка	13	02.010	524	1 742,95	913 305,80
22416	Российская Федерация, Республика Северная Осетия - Алания, г. Владикавказ, ул. Брестская, 6	Владикавказ	15:09:0022208:11	003002000000 Земли населенных пунктов	Для индивидуального жилищного строительства	13	02.010	511	1 742,95	890 647,45
22417	Российская Федерация, Республика Северная Осетия - Алания, городской округ город Владикавказ, г. Владикавказ, ул. Брестская, 8	Владикавказ	15:09:0022208:12	003002000000 Земли населенных пунктов	Для индивидуального жилищного строительства	13	02.010	504	1 742,95	878 446,80
22418	Республика Северная Осетия-Алания, г Владикавказ, ул Брестская, 10	Владикавказ	15:09:0022208:13	003002000000 Земли населенных пунктов	Для содержания и эксплуатации индивидуального жилого дома	13	02.010	526	1 742,95	916 791,70
22419	Республика Северная Осетия-Алания, г Владикавказ, ул Брестская/Бульварная, з 12/1	Владикавказ	15:09:0022208:14	003002000000 Земли населенных пунктов	Под могилы	4	04.040	458	2 478,63	1 135 221,70
22420	Северная Осетия - Алания респ, г. Владикавказ, ул. Бульварная, 15 "в"	Владикавказ	15:09:0022208:15	003002000000 Земли населенных пунктов	Для содержания и эксплуатации индивидуального жилого дома	13	02.010	539	1 742,95	939 450,05
22421	Республика Северная Осетия-Алания, г Владикавказ, п Южный, ул Бульварная, д 13а	Владикавказ	15:09:0022208:16	003002000000 Земли населенных пунктов	Для содержания и эксплуатации индивидуального жилого дома	13	02.010	500	1 742,95	871 475,00
22422	Респ. Северная Осетия - Алания, г. Владикавказ, п. Южный, ул. Волжская, дом 9	Владикавказ	15:09:0022208:2	003002000000 Земли населенных пунктов	ИЖС	13	02.010	500	1 742,95	871 475,00
22423	Республика Северная Осетия-Алания, г Владикавказ, ул Вокзальная, 7	Владикавказ	15:09:0022208:3	003002000000 Земли населенных пунктов	Жилая застройка	13	02.010	493	1 742,95	859 274,35
22424	Республика Северная Осетия - Алания, г. Владикавказ, п. Южный, ул. Вольская, 5	Владикавказ	15:09:0022208:4	003002000000 Земли населенных пунктов	Жилая застройка	13	02.010	488	1 742,95	850 559,60
22425	Респ. Северная Осетия - Алания, г. Владикавказ, п. Южный, ул. Волжская, дом 3	Владикавказ	15:09:0022208:5	003002000000 Земли населенных пунктов	ИЖС	13	02.010	461	1 742,95	803 499,95
22426	Республика Северная Осетия-Алания, г Владикавказ, п Южный, ул Братская, д 26	Владикавказ	15:09:0022208:6	003002000000 Земли населенных пунктов	Жилая застройка	13	02.010	518	1 742,95	902 848,10
22427	Республика Северная Осетия-Алания, г Владикавказ, п Южный, ул Братская, д 28	Владикавказ	15:09:0022208:7	003002000000 Земли населенных пунктов	ИЖС	13	02.010	493	1 742,95	859 274,35
22428	Республика Северная Осетия-Алания, г Владикавказ, п Южный, ул Братская, д 30	Владикавказ	15:09:0022208:8	003002000000 Земли населенных пунктов	Жилая застройка	13	02.010	513	1 742,95	894 130,35
22429	Российская Федерация, Республика Северная Осетия - Алания, городской округ город Владикавказ, г. Владикавказ, ул. Братская, земельный участок, 32	Владикавказ	15:09:0022208:9	003002000000 Земли населенных пунктов	Индивидуальное жилищное строительство	13	02.010	522	1 742,95	909 819,90
22430	Республика Северная Осетия-Алания, г Владикавказ, п Южный, ул Брестская, д 29	Владикавказ	15:09:0022209:1	003002000000 Земли населенных пунктов	ИЖС	13	02.010	1 302	1 742,95	2 269 320,90
22431	Респ. Северная Осетия - Алания, г. Владикавказ, п. Южный, ул. Лобачевского, дом 18	Владикавказ	15:09:0022209:10	003002000000 Земли населенных пунктов	ИЖС	13	02.010	530	1 742,95	923 763,50
22432	Респ. Северная Осетия - Алания, г. Владикавказ, п. Южный, ул. Лобачевского, 20	Владикавказ	15:09:0022209:11	003002000000 Земли населенных пунктов	Для содержания и эксплуатации индивидуального жилого дома	13	02.010	466	1 742,95	812 214,70
22433	Респ. Северная Осетия - Алания, г. Владикавказ, п. Южный, ул. Лобачевского, дом 22	Владикавказ	15:09:0022209:12	003002000000 Земли населенных пунктов	ИЖС	13	02.010	532	1 742,95	927 249,40
22434	Республика Северная Осетия - Алания, г. Владикавказ, п. Южный, ул. Лобачевского, 24	Владикавказ	15:09:0022209:13	003002000000 Земли населенных пунктов	ИЖС	13	02.010	478	1 742,95	833 130,10
22435	Респ. Северная Осетия - Алания, г. Владикавказ, п. Южный, ул. Лобачевского, 26	Владикавказ	15:09:0022209:16	003002000000 Земли населенных пунктов	Для содержания и эксплуатации индивидуального жилого дома	13	02.010	977	1 742,95	1 702 862,15
22436	Российская Федерация, Республика Северная Осетия-Алания, г. Владикавказ, п. Южный, ул. Брестская, 27	Владикавказ	15:09:0022209:2	003002000000 Земли населенных пунктов	Для индивидуального жилищного строительства	13	02.010	501	1 742,95	873 217,95
22437	Республика Северная Осетия-Алания, г Владикавказ, п Южный, ул Брестская, д 25	Владикавказ	15:09:0022209:3	003002000000 Земли населенных пунктов	ИЖС	13	02.010	523	1 742,95	911 562,85
22438	Республика Северная Осетия-Алания, г Владикавказ, п Южный, ул Брестская, д 23	Владикавказ	15:09:0022209:4	003002000000 Земли населенных пунктов	ИЖС	13	02.010	527	1 742,95	918 534,65
22439	Республика Северная Осетия-Алания, г Владикавказ, п Южный, ул Брестская, д 21	Владикавказ	15:09:0022209:5	003002000000 Земли населенных пунктов	ИЖС	13	02.010	503	1 742,95	876 703,85
22440	Республика Северная Осетия-Алания, г Владикавказ, п Южный, ул Брестская, 19	Владикавказ	15:09:0022209:6	003002000000 Земли населенных пунктов	Для индивидуального жилищного строительства	13	02.010	469	1 742,95	817 443,55
22441	Республика Северная Осетия-Алания, г Владикавказ, п Южный, ул Брестская, д 17	Владикавказ	15:09:0022209:7	003002000000 Земли населенных пунктов	ИЖС	13	02.010	484	1 742,95	843 587,80
22442	Республика Северная Осетия-Алания, г. Владикавказ, п. Южный, ул. Брестская, 15	Владикавказ	15:09:0022209:8	003002000000 Земли населенных пунктов	Индивидуальное жилищное строительство	13	02.010	505	1 742,95	880 189,75
22443	Респ. Северная Осетия - Алания, г. Владикавказ, п. Южный, ул. Лобачевского, дом 16	Владикавказ	15:09:0022209:9	003002000000 Земли населенных пунктов	ИЖС	13	02.010	565	1 742,95	984 766,75
22444	Республика Северная Осетия-Алания, г Владикавказ, п Южный, ул Лобачевского, д 11	Владикавказ	15:09:0022210:1	003002000000 Земли населенных пунктов	ИЖС	13	02.010	291	1 742,95	507 198,45
22445	Республика Северная Осетия - Алания, г. Владикавказ, ул. Лобачевского, 2/40	Владикавказ	15:09:0022210:10	003002000000 Земли населенных пунктов	Жилая застройка	13	02.010	559	1 742,95	974 309,05
22446	Респ. Северная Осетия - Алания, г. Владикавказ, п. Южный, ул. Лобачевского, дом 4	Владикавказ	15:09:0022210:11	003002000000 Земли населенных пунктов	Жилая застройка	13	02.010	537	1 742,95	935 964,15
22447	Респ. Северная Осетия - Алания, г. Владикавказ, п. Южный, ул. Лобачевского, дом 6	Владикавказ	15:09:0022210:12	003002000000 Земли населенных пунктов	Жилая застройка	13	02.010	225	1 742,95	392 163,75
22448	Респ. Северная Осетия - Алания, г. Владикавказ, п. Южный, ул. Лобачевского, дом 6	Владикавказ	15:09:0022210:13	003002000000 Земли населенных пунктов	ИЖС	13	02.010	274	1 742,95	477 568,30
22449	Респ. Северная Осетия - Алания, г. Владикавказ, п. Южный, ул. Лобачевского, дом 8	Владикавказ	15:09:0022210:14	003002000000 Земли населенных пунктов	Жилая застройка	13	02.010	549	1 742,95	956 879,55
22450	Республика Северная Осетия - Алания, Город Владикавказ, Улица Брестская, 11"б"	Владикавказ	15:09:0022210:149	003002000000 Земли населенных пунктов	Для индивидуального жилищного строительства	13	02.010	960	1 742,95	1 673 232,00
22451	Респ. Северная Осетия - Алания, г. Владикавказ, п. Южный, ул. Лобачевского, дом 10	Владикавказ	15:09:0022210:15	003002000000 Земли населенных пунктов	Жилая застройка	13	02.010	501	1 742,95	873 217,95
22452	Респ. Северная Осетия - Алания, г. Владикавказ, п. Южный, ул. Лобачевского, дом 12	Владикавказ	15:09:0022210:16	003002000000 Земли населенных пунктов	Резервные земли	12	12.030	387	1,67	646,29
22453	Республика Северная Осетия-Алания, г Владикавказ, п Южный, ул Бульварная, д 19а	Владикавказ	15:09:0022210:17	003002000000 Земли населенных пунктов	Жилая застройка	13	02.010	504	1 742,95	878 446,80
22454	Республика Северная Осетия-Алания, г Владикавказ, п Южный, ул Бульварная, д 17б	Владикавказ	15:09:0022210:18	003002000000 Земли населенных пунктов	Жилая застройка	13	02.010	499	1 742,95	869 732,05
22455	Республика Северная Осетия-Алания, г Владикавказ, п Южный, ул Брестская, д 11	Владикавказ	15:09:0022210:2	003002000000 Земли населенных пунктов	ИЖС	13	02.010	219	1 742,95	381 706,05
22456	Республика Северная Осетия-Алания, г Владикавказ, п Южный, ул Бульварная, д 19	Владикавказ	15:09:0022210:27	003002000000 Земли населенных пунктов	Для строительства жилого дома	13	02.010	403	1 742,95	702 408,85
22457	Республика Северная Осетия-Алания, г Владикавказ, п Южный, ул Брестская, д 9	Владикавказ	15:09:0022210:3	003002000000 Земли населенных пунктов	ИЖС	13	02.010	512	1 742,95	892 390,40
22458	Республика Северная Осетия-Алания, г Владикавказ, п Южный, ул Брестская, д 7	Владикавказ	15:09:0022210:4	003002000000 Земли населенных пунктов	Жилая застройка	13	02.010	467	1 742,95	813 957,65
22459	Республика Северная Осетия-Алания, г Владикавказ, п Южный, ул Брестская, д 5	Владикавказ	15:09:0022210:5	003002000000 Земли населенных пунктов	Жилая застройка	13	02.010	469	1 742,95	817 443,55

№ пп	Местоположение ЗУ	Район	Кадастровый номер ЗУ	Категория земель	Разрешенное использование по документу	Код вида разрешенного использования (в соответствии с классификатором видов разрешенного использования земельных участков)	Вид использования объектов недвижимости	Площадь	УПКС	КС
22460	Северная Осетия - Алания респ. г Владикавказ, ул Брестская, 3	Владикавказ	15:09:0022210:6	003002000000 Земли населенных пунктов	Для содержания и эксплуатации индивидуального жилого дома	13	02.010	567	1 742,95	988 252,65
22461	Республика Северная Осетия-Алания, г Владикавказ, ул Братская, д 34	Владикавказ	15:09:0022210:7	003002000000 Земли населенных пунктов	Для строительства индивидуального жилого дома	13	02.010	464	1 742,95	808 728,80
22462	Российская Федерация, Республика Северная Осетия-Алания, городской округ город Владикавказ, г. Владикавказ, ул. Братская, 36	Владикавказ	15:09:0022210:8	003002000000 Земли населенных пунктов	Для содержания и эксплуатации индивидуального жилого дома	13	02.010	428	1 742,95	745 982,60
22463	Республика Северная Осетия-Алания, г Владикавказ, п Южный, ул Братская, д 38	Владикавказ	15:09:0022210:9	003002000000 Земли населенных пунктов	Жилая застройка	13	02.010	440	1 742,95	766 898,00
22464	Респ. Северная Осетия - Алания, г. Владикавказ, п. Южный, ул. Лобачевского, дом 25	Владикавказ	15:09:0022211:1	003002000000 Земли населенных пунктов	ИЖС	13	02.010	499	1 742,95	869 732,05
22465	Респ. Северная Осетия - Алания, г. Владикавказ, п. Южный, ул. Гайдара, дом 24	Владикавказ	15:09:0022211:10	003002000000 Земли населенных пунктов	ИЖС	13	02.010	479	1 742,95	834 873,05
22466	Респ. Северная Осетия - Алания, г. Владикавказ, п. Южный, ул. Гайдара, дом 26	Владикавказ	15:09:0022211:11	003002000000 Земли населенных пунктов	ИЖС	13	02.010	584	1 742,95	1 017 882,80
22467	Респ. Северная Осетия - Алания, г. Владикавказ, п. Южный, ул. Гайдара, дом 22	Владикавказ	15:09:0022211:12	003002000000 Земли населенных пунктов	Жилая застройка	13	02.010	494	1 742,95	861 017,30
22468	Респ. Северная Осетия - Алания, г. Владикавказ, п. Южный, ул. Лобачевского, 23	Владикавказ	15:09:0022211:2	003002000000 Земли населенных пунктов	Для содержания и эксплуатации индивидуального жилого дома	13	02.010	504	1 742,95	878 446,80
22469	Респ. Северная Осетия - Алания, г. Владикавказ, ул. Лобачевского, 21	Владикавказ	15:09:0022211:3	003002000000 Земли населенных пунктов	Для содержания и эксплуатации жилого дома	13	02.010	520	1 742,95	906 334,00
22470	Республика Северная Осетия - Алания, г Владикавказ, п Южный, ул Лобачевского, 19	Владикавказ	15:09:0022211:4	003002000000 Земли населенных пунктов	Жилая застройка	13	02.010	463	1 742,95	806 985,85
22471	Респ. Северная Осетия - Алания, г. Владикавказ, п. Южный, ул. Лобачевского, 17	Владикавказ	15:09:0022211:5	003002000000 Земли населенных пунктов	Индивидуальное жилищное строительство	13	02.010	502	1 742,95	874 960,90
22472	Республика Северная Осетия-Алания, г Владикавказ, п Южный, ул Бульварная, д 20	Владикавказ	15:09:0022211:6	003002000000 Земли населенных пунктов	ИЖС	13	02.010	485	1 742,95	845 330,75
22473	Республика Северная Осетия-Алания, г Владикавказ, п Южный, ул Бульварная, д 22	Владикавказ	15:09:0022211:7	003002000000 Земли населенных пунктов	ИЖС	13	02.010	486	1 742,95	847 073,70
22474	Респ. Северная Осетия - Алания, г. Владикавказ, ул. Аркадия Гайдара, д.18	Владикавказ	15:09:0022211:8	003002000000 Земли населенных пунктов	Индивидуальное жилищное строительство	13	02.010	482	1 742,95	840 101,90
22475	Респ. Северная Осетия - Алания, г. Владикавказ, п. Южный, ул. Гайдара, дом 20	Владикавказ	15:09:0022211:9	003002000000 Земли населенных пунктов	ИЖС	13	02.010	514	1 742,95	895 876,30
22476	Респ. Северная Осетия - Алания, г. Владикавказ, п. Южный, ул. Бульвар/ул.Лобачевского, 21/11	Владикавказ	15:09:0022212:1	003002000000 Земли населенных пунктов	Для содержания и эксплуатации индивидуального жилого дома	13	02.010	516	1 742,95	899 362,20
22477	Республика Северная Осетия-Алания, г Владикавказ, ул Аркадия Гайдара, д 10	Владикавказ	15:09:0022212:10	003002000000 Земли населенных пунктов	Жилая застройка	13	02.010	534	1 742,95	930 735,30
22478	Республика Северная Осетия-Алания, г Владикавказ, п Южный, ул Бульварная, д 22а	Владикавказ	15:09:0022212:11	003002000000 Земли населенных пунктов	Жилая застройка	13	02.010	493	1 742,95	859 274,35
22479	Республика Северная Осетия-Алания, г Владикавказ, п Южный, ул Брестская, д 21а	Владикавказ	15:09:0022212:12	003002000000 Земли населенных пунктов	Жилая застройка	13	02.010	504	1 742,95	878 446,80
22480	Респ. Северная Осетия - Алания, г. Владикавказ, п. Южный, ул. Гайдара, дом 12	Владикавказ	15:09:0022212:13	003002000000 Земли населенных пунктов	ИЖС	13	02.010	474	1 742,95	826 158,30
22481	Респ. Северная Осетия - Алания, г. Владикавказ, ул. Лобачевского, 9	Владикавказ	15:09:0022212:2	003002000000 Земли населенных пунктов	Для содержания и эксплуатации индивидуального жилого дома	13	02.010	518	1 742,95	902 848,10
22482	Республика Северная Осетия-Алания, г. Владикавказ, ул. Бульварная, 21а	Владикавказ	15:09:0022212:26	003002000000 Земли населенных пунктов	Для содержания и эксплуатации индивидуального жилого дома	13	02.010	502	1 742,95	874 960,90
22483	Республика Северная Осетия-Алания, г. Владикавказ, ул. Гайдара, 6	Владикавказ	15:09:0022212:27	003002000000 Земли населенных пунктов	Для строительства индивидуального жилого дома	13	02.010	600	1 742,95	1 045 770,00
22484	Респ. Северная Осетия - Алания, г. Владикавказ, п. Южный, ул. Лобачевского, дом 7	Владикавказ	15:09:0022212:3	003002000000 Земли населенных пунктов	Жилая застройка	13	02.010	492	1 742,95	857 531,40
22485	Респ. Северная Осетия - Алания, г. Владикавказ, п. Южный, ул. Лобачевского, дом 5	Владикавказ	15:09:0022212:4	003002000000 Земли населенных пунктов	ИЖС	13	02.010	258	1 742,95	449 681,10
22486	Респ. Северная Осетия - Алания, г. Владикавказ, п. Южный, ул. Лобачевского, дом 5	Владикавказ	15:09:0022212:5	003002000000 Земли населенных пунктов	ИЖС	13	02.010	258	1 742,95	449 681,10
22487	Респ. Северная Осетия - Алания, г. Владикавказ, п. Южный, ул. Лобачевского, дом 3	Владикавказ	15:09:0022212:6	003002000000 Земли населенных пунктов	Жилая застройка	13	02.010	501	1 742,95	873 217,95
22488	Респ. Северная Осетия - Алания, г. Владикавказ, п. Южный, ул. Лобачевского, дом 1	Владикавказ	15:09:0022212:7	003002000000 Земли населенных пунктов	Под ГРП №11	6	03.012	1	846,87	846,87
22489	Респ. Северная Осетия - Алания, г. Владикавказ, п. Южный, ул. Гайдара, дом 6,4,2	Владикавказ	15:09:0022212:8	003002000000 Земли населенных пунктов	Резервные земли	12	12.000	2 579	1,67	4 306,93
22490	Республика Северная Осетия-Алания, г Владикавказ, ул Аркадия Гайдара, д 8	Владикавказ	15:09:0022212:9	003002000000 Земли населенных пунктов	Жилая застройка	13	02.010	589	1 742,95	1 026 597,55
22491	Республика Северная Осетия-Алания, г. Владикавказ, ул. Бульвар/ул.Гайдара, 24/15	Владикавказ	15:09:0022213:1	003002000000 Земли населенных пунктов	Для содержания и эксплуатации индивидуального жилого дома	13	02.010	499	1 742,95	869 732,05
22492	Респ. Северная Осетия - Алания, г. Владикавказ, п. Южный, ул. Гайдара, 19	Владикавказ	15:09:0022213:10	003002000000 Земли населенных пунктов	Для содержания и эксплуатации индивидуального жилого дома	13	02.010	498	1 742,95	867 989,10
22493	Респ. Северная Осетия - Алания, г. Владикавказ, п. Южный, ул. Гайдара, дом 19	Владикавказ	15:09:0022213:11	003002000000 Земли населенных пунктов	ИЖС	13	02.010	195	1 742,95	339 875,25
22494	Респ. Северная Осетия - Алания, г. Владикавказ, п. Южный, ул. Гайдара, 17	Владикавказ	15:09:0022213:12	003002000000 Земли населенных пунктов	Индивидуальное жилищное строительство	13	02.010	500	1 742,95	871 475,00
22495	Республика Северная Осетия-Алания, г Владикавказ, п Южный, ул Бульварная, д 26/16	Владикавказ	15:09:0022213:2	003002000000 Земли населенных пунктов	ИЖС	13	02.010	251	1 742,95	437 480,45
22496	Республика Северная Осетия-Алания, г Владикавказ, п Южный, ул Бульварная, д 26/16	Владикавказ	15:09:0022213:3	003002000000 Земли населенных пунктов	ИЖС	13	02.010	251	1 742,95	437 480,45
22497	Республика Северная Осетия-Алания, г Владикавказ, п Южный, ул Марины Расковой, д 18	Владикавказ	15:09:0022213:4	003002000000 Земли населенных пунктов	ИЖС	13	02.010	488	1 742,95	850 559,60
22498	Республика Северная Осетия-Алания, г.Владикавказ, пос.Южный, ул.Марины Расковой, 20	Владикавказ	15:09:0022213:5	003002000000 Земли населенных пунктов	Индивидуальное жилищное строительство	13	02.010	486	1 742,95	847 073,70
22499	Республика Северная Осетия-Алания, г Владикавказ, п Южный, ул Марины Расковой, д 22	Владикавказ	15:09:0022213:6	003002000000 Земли населенных пунктов	ИЖС	13	02.010	493	1 742,95	859 274,35
22500	Респ. Северная Осетия - Алания, г. Владикавказ, п. Южный, ул. Гайдара, дом 23	Владикавказ	15:09:0022213:7	003002000000 Земли населенных пунктов	ИЖС	13	02.010	506	1 742,95	881 932,70
22501	Республика Северная Осетия - Алания, г. Владикавказ, пос. Южный, ул. Аркадия Гайдара, 23	Владикавказ	15:09:0022213:8	003002000000 Земли населенных пунктов	Под жилую застройку индивидуальную	13	02.010	500	1 742,95	871 475,00
22502	Респ. Северная Осетия - Алания, г. Владикавказ, п. Южный, ул. Гайдара, дом 21	Владикавказ	15:09:0022213:9	003002000000 Земли населенных пунктов	ИЖС	13	02.010	504	1 742,95	878 446,80
22503	Респ. Северная Осетия - Алания, г. Владикавказ, п. Южный, ул. Гайдара, дом 11	Владикавказ	15:09:0022214:1	003002000000 Земли населенных пунктов	Жилая застройка	13	02.010	339	1 742,95	590 860,05
22504	Республика Северная Осетия-Алания, г Владикавказ, п Южный, ул Бульварная, 27 а	Владикавказ	15:09:0022214:10	003002000000 Земли населенных пунктов	Жилая застройка	13	02.010	482	1 742,95	840 101,90
22505	Республика Северная Осетия-Алания, г. Владикавказ, ул. Бульварная, 25 "а"	Владикавказ	15:09:0022214:11	003002000000 Земли населенных пунктов	Для содержания и эксплуатации индивидуального жилого дома	13	02.010	495	1 742,95	862 760,25
22506	Респ. Северная Осетия - Алания, г. Владикавказ, п. Южный, ул. Гайдара, дом 11	Владикавказ	15:09:0022214:2	003002000000 Земли населенных пунктов	ИЖС	13	02.010	175	1 742,95	305 016,25
22507	Республика Северная Осетия-Алания, г Владикавказ, п Южный, ул Гайдара, д 5	Владикавказ	15:09:0022214:26	003002000000 Земли населенных пунктов	для строительства индивидуального жилого дома	13	02.010	553	1 742,95	963 851,35
22508	Респ. Северная Осетия - Алания, г. Владикавказ, п. Южный, ул. Гайдара, дом 9	Владикавказ	15:09:0022214:3	003002000000 Земли населенных пунктов	ИЖС	13	02.010	529	1 742,95	922 020,55
22509	Респ. Северная Осетия - Алания, г. Владикавказ, ул. Гайдара, 7	Владикавказ	15:09:0022214:4	003002000000 Земли населенных пунктов	Жилая застройка	13	02.010	601	1 742,95	1 047 512,95
22510	Республика Северная Осетия-Алания, г. Владикавказ, п. Южный, ул. М. Расковой, 4	Владикавказ	15:09:0022214:5	003002000000 Земли населенных пунктов	Для содержания и эксплуатации индивидуального жилого дома	13	02.010	452	1 742,95	787 813,40
22511	Республика Северная Осетия-Алания, г Владикавказ, п Южный, ул Марины Расковой, д 6	Владикавказ	15:09:0022214:6	003002000000 Земли населенных пунктов	Жилая застройка	13	02.010	483	1 742,95	841 844,85
22512	Республика Северная Осетия-Алания, г. Владикавказ, ул. Марины Расковой, 8	Владикавказ	15:09:0022214:7	003002000000 Земли населенных пунктов	Для содержания и эксплуатации индивидуального жилого дома	13	02.010	496	1 742,95	864 503,20
22513	Республика Северная Осетия-Алания, г. Владикавказ, п. Южный, ул. Марины Расковой, 10	Владикавказ	15:09:0022214:8	003002000000 Земли населенных пунктов	Жилая застройка	13	02.010	501	1 742,95	873 217,95
22514	Российская Федерация, Республика Северная Осетия - Алания г. Владикавказ, ул. Марины Расковой, 12	Владикавказ	15:09:0022214:9	003002000000 Земли населенных пунктов	Индивидуальное жилищное строительство	13	02.010	507	1 742,95	883 675,65
22515	Республика Северная Осетия-Алания, г Владикавказ, п Южный, ул Бульварная, д 28	Владикавказ	15:09:0022215:1	003002000000 Земли населенных пунктов	ИЖС	13	02.010	1 788	1 742,95	3 116 394,60
22516	Республика Северная Осетия-Алания, г Владикавказ, п Южный, ул Бульварная, д 36-38	Владикавказ	15:09:0022215:10	003002000000 Земли населенных пунктов	Жилая застройка	13	02.010	786	1 742,95	1 369 958,70
22517	Республика Северная Осетия-Алания, г Владикавказ, п Южный, ул Бульварная, д 40	Владикавказ	15:09:0022215:11	003002000000 Земли населенных пунктов	ИЖС	13	02.010	1 658	1 742,95	2 889 811,10
22518	Республика Северная Осетия-Алания, г Владикавказ, п Южный, ул Бульварная	Владикавказ	15:09:0022215:12	003002000000 Земли населенных пунктов	Резервные земли	12	12.000	4 841	1,67	8 084,47
22519	Республика Северная Осетия-Алания, г Владикавказ, п Южный, ул Бульварная, д 30	Владикавказ	15:09:0022215:2	003002000000 Земли населенных пунктов	ИЖС	13	02.010	1 892	1 742,95	3 297 661,40

№ пп	Местоположение ЗУ	Район	Кадастровый номер ЗУ	Категория земель	Разрешенное использование по документу	Код вида разрешенного использования (в соответствии с классификатором видов разрешенного использования земельных участков)	Вид использования объектов недвижимости	Площадь	УПКС	КС
22520	Республика Северная Осетия-Алания, г Владикавказ, п Южный, ул Бульварная, д 32	Владикавказ	15:09:0022215:3	003002000000 Земли населенных пунктов	ИЖС	13	02.010	1 797	1 742,95	3 132 081,15
22521	Республика Северная Осетия-Алания, г Владикавказ, п Южный, ул Бульварная, д 32а	Владикавказ	15:09:0022215:4	003002000000 Земли населенных пунктов	ИЖС	13	02.010	1 179	1 742,95	2 054 938,05
22522	Республика Северная Осетия-Алания, г Владикавказ, п Южный, ул Бульварная, д 34	Владикавказ	15:09:0022215:5	003002000000 Земли населенных пунктов	ИЖС	13	02.010	1 641	1 742,95	2 860 180,95
22523	Республика Северная Осетия-Алания, г Владикавказ, п Южный, ул Бульварная, д 34п	Владикавказ	15:09:0022215:6	003002000000 Земли населенных пунктов	ИЖС	13	02.010	1 079	1 742,95	1 880 643,05
22524	Республика Северная Осетия-Алания, г Владикавказ, п Южный, ул Бульварная, д 36п	Владикавказ	15:09:0022215:7	003002000000 Земли населенных пунктов	ИЖС	13	02.010	1 065	1 742,95	1 856 241,75
22525	Республика Северная Осетия-Алания, г Владикавказ, п Южный, ул Бульварная, д 36-38	Владикавказ	15:09:0022215:8	003002000000 Земли населенных пунктов	Жилая застройка	13	02.010	830	1 742,95	1 446 648,50
22526	Республика Северная Осетия-Алания, г Владикавказ, п Южный, ул Бульварная, д 36-38	Владикавказ	15:09:0022215:9	003002000000 Земли населенных пунктов	Жилая застройка	13	02.010	1 164	1 742,95	2 028 793,80
22527	Республика Северная Осетия-Алания, г Владикавказ, п Южный, ул Братская, д 46	Владикавказ	15:09:0022216:1	003002000000 Земли населенных пунктов	ИЖС	13	02.010	962	1 742,95	1 676 717,90
22528	Республика Северная Осетия-Алания, г Владикавказ, п Южный, ул Бульварная, д 39	Владикавказ	15:09:0022216:10	003002000000 Земли населенных пунктов	ИЖС	13	02.010	2 002	1 742,95	3 489 385,90
22529	Республика Северная Осетия-Алания, г Владикавказ, п Южный, ул Бульварная, д 39а	Владикавказ	15:09:0022216:11	003002000000 Земли населенных пунктов	ИЖС	13	02.010	1 082	1 742,95	1 885 871,90
22530	Республика Северная Осетия-Алания, г Владикавказ, п Южный, ул Бульварная, д 41	Владикавказ	15:09:0022216:12	003002000000 Земли населенных пунктов	ИЖС	13	02.010	1 382	1 742,95	2 408 756,90
22531	Республика Северная Осетия-Алания, г Владикавказ, п Южный, ул Бульварная, д 43	Владикавказ	15:09:0022216:13	003002000000 Земли населенных пунктов	ИЖС	13	02.010	1 418	1 742,95	2 471 503,10
22532	Республика Северная Осетия-Алания, г Владикавказ, п Южный, ул Бульварная, д 45	Владикавказ	15:09:0022216:14	003002000000 Земли населенных пунктов	ИЖС	13	02.010	1 304	1 742,95	2 272 806,80
22533	Республика Северная Осетия-Алания, г Владикавказ, п Южный, ул Бульварная, д 47	Владикавказ	15:09:0022216:15	003002000000 Земли населенных пунктов	ИЖС	13	02.010	1 254	1 742,95	2 185 659,30
22534	Республика Северная Осетия-Алания, г Владикавказ, п Южный, ул Бульварная, д 49	Владикавказ	15:09:0022216:16	003002000000 Земли населенных пунктов	ИЖС	13	02.010	1 247	1 742,95	2 173 458,65
22535	Республика Северная Осетия-Алания, г Владикавказ, п Южный, ул Бульварная, д 51	Владикавказ	15:09:0022216:17	003002000000 Земли населенных пунктов	ИЖС	13	02.010	1 483	1 742,95	2 584 794,85
22536	Республика Северная Осетия-Алания, г Владикавказ, п Южный, ул Бульварная, д 53	Владикавказ	15:09:0022216:18	003002000000 Земли населенных пунктов	ИЖС	13	02.010	1 256	1 742,95	2 189 145,20
22537	Республика Северная Осетия-Алания, г Владикавказ, п Южный, ул Бульварная, д 6/н	Владикавказ	15:09:0022216:19	003002000000 Земли населенных пунктов	Жилая застройка	13	02.010	3 260	1 742,95	5 682 017,00
22538	Республика Северная Осетия-Алания, г Владикавказ, п Южный, ул Марины Расковой, д 5	Владикавказ	15:09:0022216:2	003002000000 Земли населенных пунктов	ИЖС	13	02.010	1 521	1 742,95	2 651 026,95
22539	Республика Северная Осетия-Алания, г Владикавказ, п Южный, ул Бульварная, д 20	Владикавказ	15:09:0022216:3	003002000000 Земли населенных пунктов	ИЖС	13	02.010	2 215	1 742,95	3 860 634,25
22540	Республика Северная Осетия-Алания, г Владикавказ, п Южный, ул Бульварная, д 20п	Владикавказ	15:09:0022216:4	003002000000 Земли населенных пунктов	ИЖС	13	02.010	1 821	1 742,95	3 173 911,95
22541	Республика Северная Осетия-Алания, г Владикавказ, п Южный, ул Бульварная, д 29б	Владикавказ	15:09:0022216:5	003002000000 Земли населенных пунктов	ИЖС	13	02.010	1 367	1 742,95	2 382 612,65
22542	Республика Северная Осетия-Алания, г Владикавказ, п Южный, ул Бульварная, д 31	Владикавказ	15:09:0022216:6	003002000000 Земли населенных пунктов	ИЖС	13	02.010	1 916	1 742,95	3 339 492,20
22543	Республика Северная Осетия-Алания, г Владикавказ, п Южный, ул Бульварная, д 33	Владикавказ	15:09:0022216:7	003002000000 Земли населенных пунктов	ИЖС	13	02.010	2 102	1 742,95	3 663 680,90
22544	Республика Северная Осетия-Алания, г Владикавказ, п Южный, ул Бульварная, д 35	Владикавказ	15:09:0022216:8	003002000000 Земли населенных пунктов	ИЖС	13	02.010	1 466	1 742,95	2 555 164,70
22545	Республика Северная Осетия-Алания, г Владикавказ, п Южный, ул Бульварная, д 37	Владикавказ	15:09:0022216:9	003002000000 Земли населенных пунктов	ИЖС	13	02.010	1 116	1 742,95	1 945 132,20
22546	Республика Северная Осетия-Алания, г.Владикавказ, п.Южный, ул.Братская, 1 "а"	Владикавказ	15:09:0022219:1	003002000000 Земли населенных пунктов	сооружения и устройства сетей инженерно-технического обеспечения	6	03.012	640	846,87	541 996,80
22547	Республика Северная Осетия-Алания, г Владикавказ, п Южный, ул Братская, д 23	Владикавказ	15:09:0022219:10	003002000000 Земли населенных пунктов	ИЖС	13	02.010	600	1 742,95	1 045 770,00
22548	Республика Северная Осетия-Алания, г Владикавказ, п Южный, ул Братская, д 23а	Владикавказ	15:09:0022219:11	003002000000 Земли населенных пунктов	ИЖС	13	02.010	1 301	1 742,95	2 267 577,95
22549	Республика Северная Осетия-Алания, г Владикавказ, п Южный, ул Братская	Владикавказ	15:09:0022219:12	003002000000 Земли населенных пунктов	Резервные земли	12	12.030	823	1,67	1 374,41
22550	Республика Северная Осетия - Алания, г. Владикавказ, п. Южный, ул. Братская, 21 "а"	Владикавказ	15:09:0022219:142	003002000000 Земли населенных пунктов	для строительства индивидуального жилого дома	13	02.010	500	1 742,95	871 475,00
22551	Республика Северная Осетия - Алания, г. Владикавказ, п. Южный ул. Братская	Владикавказ	15:09:0022219:145	003002000000 Земли населенных пунктов	для индивидуального жилищного строительства	13	02.010	600	1 742,95	1 045 770,00
22552	Российская Федерация, Республика Северная Осетия - Алания, г. Владикавказ, ул. Братская, 3	Владикавказ	15:09:0022219:146	003002000000 Земли населенных пунктов	Для индивидуального жилищного строительства	13	02.010	1 000	1 742,95	1 742 950,00
22553	Российская Федерация, Республика Северная Осетия - Алания, г. Владикавказ, ул. Братская	Владикавказ	15:09:0022219:147	003002000000 Земли населенных пунктов	Жилая застройка	13	02.010	268	1 742,95	467 110,60
22554	Российская Федерация, Республика Северная Осетия - Алания, городской округ город Владикавказ, г. Владикавказ, ул. Братская, земельный участок 11А	Владикавказ	15:09:0022219:148	003002000000 Земли населенных пунктов	Жилая застройка	13	02.010	530	1 742,95	923 763,50
22555	Республика Северная Осетия-Алания, г Владикавказ, ул Братская, 1	Владикавказ	15:09:0022219:2	003002000000 Земли населенных пунктов	Для содержания и эксплуатации индивидуального жилого дома	13	02.010	585	1 742,95	1 019 625,75
22556	Республика Северная Осетия-Алания, г Владикавказ, п Южный, ул Братская, д 3	Владикавказ	15:09:0022219:3	003002000000 Земли населенных пунктов	Жилая застройка	13	02.010	623	1 742,95	1 085 857,85
22557	Республика Северная Осетия-Алания, г Владикавказ, п Южный, ул Братская, д 5	Владикавказ	15:09:0022219:4	003002000000 Земли населенных пунктов	Жилая застройка	13	02.010	588	1 742,95	1 024 854,60
22558	Республика Северная Осетия-Алания, г. Владикавказ, ул. Братская, 7	Владикавказ	15:09:0022219:5	003002000000 Земли населенных пунктов	Для содержания и эксплуатации индивидуального жилого дома	13	02.010	1 385	1 742,95	2 413 985,75
22559	Республика Северная Осетия-Алания, г Владикавказ, п Южный, ул Братская, д 9	Владикавказ	15:09:0022219:6	003002000000 Земли населенных пунктов	ИЖС	13	02.010	1 109	1 742,95	1 932 931,55
22560	Республика Северная Осетия-Алания, г Владикавказ, п Южный, ул Братская, д 9	Владикавказ	15:09:0022219:7	003002000000 Земли населенных пунктов	Жилая застройка	13	02.010	472	1 742,95	822 672,40
22561	Республика Северная Осетия-Алания, г Владикавказ, п Южный, ул Братская, д 21	Владикавказ	15:09:0022219:9	003002000000 Земли населенных пунктов	Жилая застройка	13	02.010	1 069	1 742,95	1 863 213,55
22562	Российская Федерация, Республика Северная Осетия-Алания, г Владикавказ, ш Тарское, 5	Владикавказ	15:09:0022220:116	003002000000 Земли населенных пунктов	Для индивидуального жилищного строительства	13	02.010	1 000	1 742,95	1 742 950,00
22563	Северная Осетия - Алания респ, г Владикавказ, ул. Защитников Осетии, 5 в	Владикавказ	15:09:0022220:3	003002000000 Земли населенных пунктов	для содержания и эксплуатации индивидуального жилого дома	13	02.010	1 000	1 742,95	1 742 950,00
22564	Респ. Северная Осетия - Алания, г. Владикавказ, п. Южный	Владикавказ	15:09:0022221:1	003002000000 Земли населенных пунктов	Резервные земли	12	12.030	77 416	1,67	129 284,72
22565	Республика Северная Осетия-Алания, г. Владикавказ, пос. Южный	Владикавказ	15:09:0022221:112	003002000000 Земли населенных пунктов	Для строительства сетей хозяйственно-бытовой канализации	6	03.012	1 670	846,87	1 414 272,90
22566	Респ. Северная Осетия - Алания, г. Владикавказ, п. Южный, ул. Защитников Осетии, 24 "а"	Владикавказ	15:09:0022222:3	003002000000 Земли населенных пунктов	Для содержания и эксплуатации технического водовода	6	03.012	48 589	846,87	41 148 566,43
22567	Респ. Северная Осетия - Алания, г. Владикавказ, п. Южный	Владикавказ	15:09:0022222:4	003002000000 Земли населенных пунктов	Резервные земли	12	12.030	198 453	1,67	331 416,51
22568	Респ. Северная Осетия - Алания, г. Владикавказ, п. Южный	Владикавказ	15:09:0022227:5	003002000000 Земли населенных пунктов	Под пойму реки Терек	6	11.030	140 053	846,87	118 606 684,11
22569	Республика Северная Осетия-Алания, г Владикавказ, с Черноореченское, ул Кобилова, д 41	Владикавказ	15:09:0022301:19	003002000000 Земли населенных пунктов	Личное подсобное хозяйство	13	02.020	2 200	1 742,95	3 834 490,00
22570	Респ. Северная Осетия - Алания, г. Владикавказ, ул. Вульварная, д.3а	Владикавказ	15:09:0022301:20	003002000000 Земли населенных пунктов	Для содержания и эксплуатации индивидуального жилого дома	13	02.010	1 334	1 742,95	2 325 095,30
22571	Республика Северная Осетия-Алания, г Владикавказ, с Черноореченское	Владикавказ	15:09:0022301:21	003002000000 Земли населенных пунктов	Для содержания и эксплуатации трансформаторной подстанции (ТП-360)	6	03.012	43	846,87	36 415,41
22572	Республика Северная Осетия - Алания, г Владикавказ, восточнее Бетпакского водозабора	Владикавказ	15:09:0022401:130	003002000000 Земли населенных пунктов	природно-познавательный туризм	5	05.000	1 720 000	371,80	639 496 000,00
22573	Республика Северная Осетия-Алания, г Владикавказ, п Терк, ул Коста Хетагурова, д 13	Владикавказ	15:09:0022401:2	003002000000 Земли населенных пунктов	Личное подсобное хозяйство	13	02.020	5 100	1 742,95	8 889 045,00
22574	Республика Северная Осетия-Алания, г Владикавказ, п Терк, ул Коста Хетагурова, д 10	Владикавказ	15:09:0022401:3	003002000000 Земли населенных пунктов	Личное подсобное хозяйство	13	02.020	1 700	1 742,95	2 963 015,00
22575	Респ. Северная Осетия - Алания, г. Владикавказ, с. Терк, ул. Плиева, 99	Владикавказ	15:09:0022401:4	003002000000 Земли населенных пунктов	Личное подсобное хозяйство	13	02.020	6 200	1 742,95	10 806 290,00
22576	Респ. Северная Осетия - Алания, г. Владикавказ, с. Терк	Владикавказ	15:09:0022401:5	003002000000 Земли населенных пунктов	Под водозабор	6	11.030	2 226 012	846,87	1 885 142 782,44
22577	Республика Северная Осетия-Алания, г. Владикавказ, с. Терк	Владикавказ	15:09:0022401:7	003002000000 Земли населенных пунктов	Для содержания и эксплуатации трансформаторной подстанции	6	03.012	16	846,87	13 549,92
22578	Респ. Северная Осетия - Алания, г. Владикавказ, с. Терк	Владикавказ	15:09:0022501:1	003002000000 Земли населенных пунктов	Земли лесфонда	10	10.010	3 039 226	5,08	15 439 268,08
22579	Республика Северная Осетия - Алания, г. Владикавказ. Бетпакский водозабор (пойма р. Терек, правый берег напротив с. Балта)	Владикавказ	15:09:0022501:2	003002000000 Земли населенных пунктов	Под водозабор	6	11.030	1 372 267	846,87	1 162 216 441,29
22580	Северная Осетия - Алания респ, г Владикавказ. Бетпакский водозабор	Владикавказ	15:09:0022501:3	003002000000 Земли населенных пунктов	Для содержания и эксплуатации трансформаторной подстанции (ТП-409)	6	03.012	29	846,87	24 559,23
22581	Северная Осетия - Алания респ, г Владикавказ. Бетпакский водозабор	Владикавказ	15:09:0022501:4	003002000000 Земли населенных пунктов	Для содержания и эксплуатации трансформаторной подстанции (ТП-384)	6	03.012	29	846,87	24 559,23
22582	Северная Осетия - Алания респ, г Владикавказ, Черноореченский водозабор (пойма р. Терек)	Владикавказ	15:09:0022601:1	003002000000 Земли населенных пунктов	Под водозабор	6	11.030	120 150	846,87	101 751 430,50

№ пп	Местоположение ЗУ	Район	Кадастровый номер ЗУ	Категория земель	Разрешенное использование по документу	Код вида разрешенного использования (в соответствии с классификатором видов разрешенного использования земельных участков)	Вид использования объектов недвижимости	Площадь	УПКС	КС
22583	Респ. Северная Осетия - Алания. г. Владикавказ. Дзаско-Дзинский водозабор (поймар. Терек, 2 км от карьера Доломит)	Владикавказ	15:09:0022601:2	003002000000 Земли населенных пунктов	Под водозабор	6	11.000	173 817	846,87	147 200 402,79
22584	Республика Северная Осетия-Алания, г Владикавказ, п Южный, д 6/н	Владикавказ	15:09:0022801:1	003002000000 Земли населенных пунктов	Для содержания и эксплуатации АГРС,газопровод-отводов,крановых площадок,свеч и т.п.	6	06.010	2 677	427,69	1 144 926,13
22585	Республика Северная Осетия-Алания, г Владикавказ, п Южный, р-н РПТД	Владикавказ	15:09:0022801:10	003002000000 Земли населенных пунктов	Для установки и эксплуатации коммерческого торгового павильона	4	04.030	12	2 478,65	29 743,80
22586	Республика Северная Осетия-Алания, г. Владикавказ, п. Южный	Владикавказ	15:09:0022801:152	003002000000 Земли населенных пунктов	Земли городских лесов	10	10.010	31 920	5,08	162 153,60
22587	Респ. Северная Осетия - Алания, г. Владикавказ, п. Южный	Владикавказ	15:09:0022801:153	003002000000 Земли населенных пунктов	Земли городских лесов	10	10.010	217 079	5,08	1 102 761,32
22588	Республика Северная Осетия - Алания, г. Владикавказ, пос. Южный	Владикавказ	15:09:0022801:160	003002000000 Земли населенных пунктов	Здравоохранение	3	03.040	62 505	3 965,83	247 884 204,15
22589	Респ. Северная Осетия - Алания, г. Владикавказ, Иристонский МО, район Тубдиспансера	Владикавказ	15:09:0022801:19	003002000000 Земли населенных пунктов	Для размещения средств связи (радиомачта)	6	06.080	64	1 383,91	88 570,24
22590	Республика Северная Осетия-Алания, г Владикавказ, п Южный, больница	Владикавказ	15:09:0022801:20	003002000000 Земли населенных пунктов	Для содержания и эксплуатации трансформаторной подстанции (ТП-1,Ч)	6	03.012	29	846,87	24 559,23
22591	Республика Северная Осетия-Алания, г Владикавказ, п Южный, (район Тубдиспансера)	Владикавказ	15:09:0022801:21	003002000000 Земли населенных пунктов	Для размещения БКМ (модуль блокконтейнер) дополнительной базовой станции	6	03.011	61	615,47	37 543,67
22592	Респ. Северная Осетия - Алания, г. Владикавказ	Владикавказ	15:09:0022801:6	003002000000 Земли населенных пунктов	Лесной массив	10	10.010	243 385	5,08	1 236 395,80
22593	Респ. Северная Осетия - Алания, г. Владикавказ	Владикавказ	15:09:0022801:7	003002000000 Земли населенных пунктов	Лесной массив	10	10.010	56 019	5,08	284 576,52
22594	Респ. Северная Осетия - Алания, г. Владикавказ	Владикавказ	15:09:0022801:8	003002000000 Земли населенных пунктов	Автодорога	6	07.020	10 485	615,47	6 453 202,95
22595	Респ. Северная Осетия - Алания, г. Владикавказ	Владикавказ	15:09:0022801:9	003002000000 Земли населенных пунктов	Дорога на туберкулезную больницу	6	07.020	5 399	615,47	3 322 922,53
22596	Респ. Северная Осетия - Алания, г. Владикавказ	Владикавказ	15:09:0030000:2	003002000000 Земли населенных пунктов	Для содержания и эксплуатации ВЛ №122 ПС "Редант" - ПС "Осетия"	6	03.011	345	615,47	212 337,15
22597	Респ. Северная Осетия - Алания, г. Владикавказ	Владикавказ	15:09:0030000:3	003002000000 Земли населенных пунктов	Для содержания и эксплуатации ВЛ №28,29 ПС "Западная" - ПС "Юго-Западная"	6	03.011	376	615,47	231 416,72
22598	Респ. Северная Осетия - Алания, г. Владикавказ	Владикавказ	15:09:0030000:4	003002000000 Земли населенных пунктов	Для содержания и эксплуатации ВЛ №154 ПС "Юго-Западная" - ПС "Осетия"	6	03.011	499	615,47	307 119,53
22599	Республика Северная Осетия - Алания, г.Владикавказ	Владикавказ	15:09:0030000:5	003002000000 Земли населенных пунктов	Для эксплуатации газопровода "Моздок-Тбилиси"	6	03.011	1 702	615,47	1 047 529,94
22600	Республика Северная Осетия-Алания, г.Владикавказ	Владикавказ	15:09:0030000:55	003002000000 Земли населенных пунктов	Для содержания и эксплуатации АГРС,газопровод-отводов,крановых площадок,свеч и т.п.	6	06.010	1 480	427,69	632 981,20
22601	Республика Северная Осетия - Алания, г.Владикавказ	Владикавказ	15:09:0030000:58	003002000000 Земли населенных пунктов	Для эксплуатации газопровода "Северный-Кавказ-Закавказье"	6	03.011	5 196	615,47	3 197 982,12
22602	Респ. Северная Осетия - Алания, г. Владикавказ	Владикавказ	15:09:0030000:69	003002000000 Земли населенных пунктов	Для содержания и эксплуатации ВЛ-110 кВ №25 ПС "Карцидон" - ПС "Эльхотовская ГЭС"	6	03.011	2 029	615,47	1 248 788,63
22603	Респ. Северная Осетия - Алания, г. Владикавказ	Владикавказ	15:09:0030000:70	003002000000 Земли населенных пунктов	Для содержания и эксплуатации ВЛ-110 кВ №1 ПС "Юго-Западная" - ПС "Гизельдонская ГЭС"	6	03.011	359	615,47	220 953,73
22604	Респ. Северная Осетия - Алания, г. Владикавказ	Владикавказ	15:09:0030000:71	003002000000 Земли населенных пунктов	Для содержания и эксплуатации ВЛ-110 кВ №31 ПС "Юго-Западная" - ПС "Эльхотовская ГЭС"	6	03.011	1 369	615,47	842 578,43
22605	Республика Северная Осетия-Алания, г Владикавказ, а/д "Владикавказ-Нижний Ларс"	Владикавказ	15:09:0030000:72	003002000000 Земли населенных пунктов	Для содержания и эксплуатации федеральной дороги "Владикавказ-Нижний Ларс"	6	07.020	501 787	615,47	308 834 844,89
22606	Республика Северная Осетия-Алания, г Владикавказ, п.с "Янтарь" - п.с. "Юго-Западная"	Владикавказ	15:09:0030000:73	003002000000 Земли населенных пунктов	Для содержания и эксплуатации ВЛ - 110 кВ №27 ПС "Янтарь" - ПС "Юго-Западная"	6	03.011	354	615,47	217 876,38
22607	Республика Северная Осетия-Алания, г Владикавказ, с Верхний Ларс	Владикавказ	15:09:0030000:74	003002000000 Земли населенных пунктов	Для строительства многостороннего автомобильного пункта пропуска	3	07.022	10 302	578,35	5 958 161,70
22608	Российская Федерация, Республика Северная Осетия-Алания, г. Владикавказ, с. Верхний Ларс	Владикавказ	15:09:0030000:75	003002000000 Земли населенных пунктов	Охрана Государственной границы Российской Федерации	3	07.022	52 922	578,35	30 607 438,70
22609	Респ. Северная Осетия - Алания, г. Владикавказ, ул. Барбашова, напротив дома 55	Владикавказ	15:09:0030101:3	003002000000 Земли населенных пунктов	Для установки торгового коммерческого киоска	4	04.040	20	7 435,94	148 718,80
22610	Республика Северная Осетия - Алания, г. Владикавказ, ул Московская, 62	Владикавказ	15:09:0030101:4	003002000000 Земли населенных пунктов	Незавершенный строительством объект	4	04.060	2 332	5 514,99	12 860 956,68
22611	Респ. Северная Осетия - Алания, г. Владикавказ, (с южной стороны автостоянки), ул. Московская	Владикавказ	15:09:0030101:5	003002000000 Земли населенных пунктов	Для содержания и эксплуатации кафе	4	04.060	200	5 514,99	1 102 998,00
22612	Республика Северная Осетия - Алания, г. Владикавказ, между ул. Московской, Аслана Хадарцева, Барбашова. Калинина	Владикавказ	15:09:0030101:519	003002000000 Земли населенных пунктов	Для закладки парка	5	12.003	2 500	1 115,39	2 788 475,00
22613	Респ. Северная Осетия - Алания, г. Владикавказ, между ул. Московской. Аслана Хадарцева, Барбашова. Калинина	Владикавказ	15:09:0030101:521	003002000000 Земли населенных пунктов	Для строительства храма	3	03.070	47 835	3,04	145 418,40
22614	Республика Северная Осетия - Алания, г. Владикавказ. между ул. Московской. Аслана Хадарцева, Барбашова, Калинина	Владикавказ	15:09:0030101:522	003002000000 Земли населенных пунктов	Для закладки парка	5	12.003	291 652	1 115,39	325 305 724,28
22615	Республика Северная Осетия-Алания, г Владикавказ. между улицами Московская, А.Хадарцева, Барбашова, Калинина	Владикавказ	15:09:0030101:525	003002000000 Земли населенных пунктов	Для строительства и эксплуатации нежилых строений и сооружений	3	03.080	3 000	1 735,05	5 205 150,00
22616	Республика Северная Осетия-Алания, г.Владикавказ, ул.Московская (между парком "Победа" и АЗС "Энергия")	Владикавказ	15:09:0030101:537	003002000000 Земли населенных пунктов	Для строительства торгово-офисного здания	4	04.020	11 000	7 435,94	81 795 340,00
22617	Республика Северная Осетия-Алания, г.Владикавказ, пересечение ул.Весенняя и ул.Московской	Владикавказ	15:09:0030101:538	003002000000 Земли населенных пунктов	Для строительства придорожного сервиса	4	04.099	2 200	6 382,52	14 041 544,00
22618	Республика Северная Осетия-Алания, г. Владикавказ, ул. Весенняя/Х.Мамсурова	Владикавказ	15:09:0030101:543	003002000000 Земли населенных пунктов	Для строительства торгово-развлекательного центра и предприятия общественного питания	4	04.040	1 505	7 435,94	11 191 089,70
22619	Республика Северная Осетия-Алания, г. Владикавказ, ул. Весенняя /Х.Мамсурова	Владикавказ	15:09:0030101:544	003002000000 Земли населенных пунктов	Для строительства торгово-развлекательного центра и предприятия общественного питания	4	04.040	800	7 435,94	5 948 752,00
22620	Северная Осетия - Алания респ. г Владикавказ. а/д "Подъезд к г. Владикавказ от М-29 "Кавказ" от км 21+050 - км 28+950	Владикавказ	15:09:0030101:6	003002000000 Земли населенных пунктов	земельные участки (территорий) общего пользования	6	12.001	9 126	615,47	5 616 779,22
22621	Российская Федерация, Республика Северная Осетия - Алания, г. Владикавказ, ул. Калинина	Владикавказ	15:09:0030101:743	003002000000 Земли населенных пунктов	Автомобильные мойки	4	04.092	10 299	6 382,52	65 733 573,48

№ п/п	Местоположение ЗУ	Район	Кадастровый номер ЗУ	Категория земель	Разрешенное использование по документу	Код вида разрешенного использования (в соответствии с классификатором видов разрешенного использования земельных участков)	Вид использования объектов недвижимости	Площадь	УПКС	КС
22622	Российская Федерация, Республика Северная Осетия - Алания г. Владикавказ, ул. Калинина	Владикавказ	15:09:0030101:744	0030020000000 Земли населенных пунктов	Автомобильные мойки (Размещение автомобильных моек, а также размещение магазинов сопутствующей торговли). Ремонт автомобилей (Размещение мастерских, предназначенных для ремонта и обслуживания автомобилей, и прочих объектов дорожного сервиса, а также размещение магазинов сопутствующей торговли)	4	04.9000	1 011	7 435,94	7 517 735,34
22623	Российская Федерация, Республика Северная Осетия-Алания, городской округ город Владикавказ, г. Владикавказ, ул. Аслонбека Хадарцева, земельный участок 9А	Владикавказ	15:09:0030102:10	0030020000000 Земли населенных пунктов	Служебные гаражи	7	04.090	3 244	2 726,51	8 844 798,44
22624	Респ. Северная Осетия - Алания, г. Владикавказ, ш. Гизельское, 1 "а"	Владикавказ	15:09:0030102:11	0030020000000 Земли населенных пунктов	Для строительства газозаправочной станции	4	04.095	1 232	10 596,21	13 054 530,72
22625	Респ. Северная Осетия - Алания, г. Владикавказ, ул. А.Хадарцева, 5 "б"	Владикавказ	15:09:0030102:12	0030020000000 Земли населенных пунктов	Для содержания и эксплуатации кафе	4	04.060	1 046	5 514,99	5 768 679,54
22626	Респ. Северная Осетия - Алания, г. Владикавказ, ш. Гизельское, 2	Владикавказ	15:09:0030102:14	0030020000000 Земли населенных пунктов	Для содержания и эксплуатации помещений по производству стройматериалов	6	06.060	3 492	2 850,44	9 953 736,48
22627	Респ. Северная Осетия - Алания, г. Владикавказ, ул. А.Хадарцева, 6	Владикавказ	15:09:0030102:20	0030020000000 Земли населенных пунктов	Для содержания и эксплуатации цеха по изготовлению памятников	6	06.000	247	2 850,44	704 058,68
22628	Респ. Северная Осетия - Алания, г. Владикавказ, ул. Барбашова, 76	Владикавказ	15:09:0030102:25	0030020000000 Земли населенных пунктов	Для содержания и эксплуатации зданий и сооружений кафе	4	04.060	738	5 514,99	4 070 062,62
22629	Респ. Северная Осетия - Алания, г. Владикавказ, ул. А.Хадарцева, 6	Владикавказ	15:09:0030102:26	0030020000000 Земли населенных пунктов	Для содержания и эксплуатации складских помещений по производству алкогольной продукции	6	06.093	1 553	2 850,44	4 426 703,32
22630	Респ. Северная Осетия - Алания, г. Владикавказ, ул. Барбашова, 78	Владикавказ	15:09:0030102:270	0030020000000 Земли населенных пунктов	Для содержания и эксплуатации производственных помещений и боксов по ремонту автомашин	6	06.000	598	2 850,44	1 704 563,12
22631	Респ. Северная Осетия - Алания, г. Владикавказ, ул. Барбашова, 78	Владикавказ	15:09:0030102:271	0030020000000 Земли населенных пунктов	Для содержания и эксплуатации производственных помещений и боксов по ремонту автомашин	6	06.000	223	2 850,44	635 648,12
22632	Респ. Северная Осетия - Алания, г. Владикавказ, ул. Барбашова, 78	Владикавказ	15:09:0030102:272	0030020000000 Земли населенных пунктов	Для содержания и эксплуатации производственных помещений и боксов по ремонту автомашин	6	06.000	999	2 850,44	2 847 589,56
22633	Северная Осетия - Алания респ. г. Владикавказ, Гизельское шоссе	Владикавказ	15:09:0030102:273	0030020000000 Земли населенных пунктов	Для строительства жилого дома	13	02.010	28 011	5 228,85	146 465 317,35
22634	Российская Федерация, Республика Северная Осетия - Алания г. Владикавказ, ул. Барбашова, 76	Владикавказ	15:09:0030102:278	0030020000000 Земли населенных пунктов	Для содержания и эксплуатации зданий и сооружений кафе	4	04.060	38	5 514,99	209 569,62
22635	Республика Северная Осетия-Алания, г. Владикавказ, Гизельское шоссе, 5 км	Владикавказ	15:09:0030102:279	0030020000000 Земли населенных пунктов	Для содержания производственной базы ПРСМ-2	6	06.000	252	2 850,44	718 310,88
22636	Республика Северная Осетия-Алания, г. Владикавказ, Гизельское шоссе, 5 км	Владикавказ	15:09:0030102:280	0030020000000 Земли населенных пунктов	Магазины	4	04.040	1 294	7 435,94	9 622 106,36
22637	Респ. Северная Осетия - Алания, г. Владикавказ, ул. А.Хадарцева, 3	Владикавказ	15:09:0030102:29	0030020000000 Земли населенных пунктов	Для содержания и эксплуатации производственной базы строительных материалов	6	06.060	676	2 850,44	1 926 897,44
22638	Респ. Северная Осетия - Алания, г. Владикавказ, ул. А.Хадарцева, 3	Владикавказ	15:09:0030102:3	0030020000000 Земли населенных пунктов	Для содержания и эксплуатации производственной базы строительных материалов	6	06.060	2 900	2 850,44	8 266 276,00
22639	Республика Северная Осетия-Алания, г. Владикавказ, Гизельское шоссе, 6 "А"	Владикавказ	15:09:0030102:315	0030020000000 Земли населенных пунктов	Для строительства магазина	4	04.040	78	7 435,94	580 003,32
22640	Респ. Северная Осетия - Алания, г. Владикавказ, ул. А.Хадарцева, 6	Владикавказ	15:09:0030102:32	0030020000000 Земли населенных пунктов	Для строительства базы	6	06.000	3 557	2 850,44	10 139 015,08
22641	Республика Северная Осетия-Алания, г. Владикавказ, ул. Аслонбека Хадарцева, 5	Владикавказ	15:09:0030102:325	0030020000000 Земли населенных пунктов	Для содержания и эксплуатации цеха по производству мебели	6	06.000	644	2 850,44	1 835 683,36
22642	Республика Северная Осетия-Алания, г. Владикавказ, ш. Гизельское, 2	Владикавказ	15:09:0030102:326	0030020000000 Земли населенных пунктов	Для содержания и эксплуатации производственных помещений	6	06.000	10 057	2 850,44	28 666 875,08
22643	Республика Северная Осетия-Алания, г. Владикавказ, ш. Гизельское, 2	Владикавказ	15:09:0030102:327	0030020000000 Земли населенных пунктов	Для содержания и эксплуатации производственных помещений	6	06.000	796	2 850,44	2 268 950,24
22644	Респ. Северная Осетия - Алания, г. Владикавказ, ул. А.Хадарцева, 6	Владикавказ	15:09:0030102:33	0030020000000 Земли населенных пунктов	Для жилищного строительства	7	02.071	196	3 903,87	765 158,52
22645	Республика Северная Осетия-Алания, г. Владикавказ, ул. Аслонбека Хадарцева, 1 А	Владикавказ	15:09:0030102:334	0030020000000 Земли населенных пунктов	Магазин - Боксы для технического обслуживания	4	04.040	1 015	7 435,94	7 547 479,10
22646	Республика Северная Осетия-Алания, г. Владикавказ, ш. Гизельское	Владикавказ	15:09:0030102:335	0030020000000 Земли населенных пунктов	Для содержания и эксплуатации производственных помещений	6	06.000	699	2 850,44	1 992 457,56
22647	Республика Северная Осетия-Алания, г. Владикавказ, ш. Гизельское	Владикавказ	15:09:0030102:336	0030020000000 Земли населенных пунктов	Для содержания и эксплуатации производственных помещений	6	06.000	3 971	2 850,44	11 319 097,24
22648	Респ. Северная Осетия - Алания, г. Владикавказ, ул. А.Хадарцева, 6	Владикавказ	15:09:0030102:36	0030020000000 Земли населенных пунктов	Для содержания и эксплуатации складских помещений	6	06.093	235	2 850,44	669 853,40
22649	Респ. Северная Осетия - Алания, г. Владикавказ, 5-й километр, ш. Гизельское	Владикавказ	15:09:0030102:37	0030020000000 Земли населенных пунктов	Для содержания и эксплуатации магазина	4	04.040	133	7 435,94	988 980,02
22650	Респ. Северная Осетия - Алания, г. Владикавказ, ул. А.Хадарцева, 3	Владикавказ	15:09:0030102:39	0030020000000 Земли населенных пунктов	Для использования в целях содержания и эксплуатации административного здания (административно-бытовые здания)	4	04.010	638	7 435,94	4 744 129,72
22651	Северная Осетия - Алания респ. г. Владикавказ, ш. Гизельское, 5 км	Владикавказ	15:09:0030102:42	0030020000000 Земли населенных пунктов	Для содержания производственной базы ПРСМ-2	6	06.000	1 495	2 850,44	4 261 407,80
22652	Респ. Северная Осетия - Алания, г. Владикавказ, ш. Гизельское, 1 "а"	Владикавказ	15:09:0030102:44	0030020000000 Земли населенных пунктов	Для реконструкции и благоустройства действующей многотопливной АЗС	4	04.095	1 734	10 596,21	18 373 828,14
22653	Республика Северная Осетия - Алания г. Владикавказ, ш. Гизельское, 5-й км	Владикавказ	15:09:0030102:447	0030020000000 Земли населенных пунктов	Магазины	4	04.040	163	7 435,94	1 212 058,22
22654	Респ. Северная Осетия - Алания, г. Владикавказ, ш. Гизельское, 5-й км	Владикавказ	15:09:0030102:456	0030020000000 Земли населенных пунктов	Для содержания производственной базы ПРСМ-2	6	06.000	240	2 850,44	684 105,60
22655	Северная Осетия - Алания респ. г. Владикавказ, ул. А.Хадарцева, 1	Владикавказ	15:09:0030102:49	0030020000000 Земли населенных пунктов	Боксы для технического обслуживания	4	04.099	726	6 383,52	4 697 534,72
22656	Республика Северная Осетия - Алания, г. Владикавказ, ш. Гизельское, 16	Владикавказ	15:09:0030102:5	0030020000000 Земли населенных пунктов	Для содержания административного здания ПРСМ-2	6	06.000	121	2 850,44	344 903,24

№ п/п	Местоположение ЗУ	Район	Кадастровый номер ЗУ	Категория земель	Разрешенное использование по документу	Код вида разрешенного использования (в соответствии с классификатором видов разрешенного использования земельных участков)	Вид использования объектов недвижимости	Площадь	УПКС	КС
22657	Республика Северная Осетия - Алания, г. Владикавказ, ш Гизельское, 5-й км	Владикавказ	15:09:0030102:51	003002000000 Земли населенных пунктов	Для эксплуатации и содержания существующего здания	4	04.010	909	7 435,94	6 759 269,46
22658	Российская Федерация, Республика Северная Осетия-Алания, городской округ город Владикавказ, г. Владикавказ, ш. Гизельское, земельный участок 12А	Владикавказ	15:09:0030102:537	003002000000 Земли населенных пунктов	Для содержания производственной базы ДРСУ-2	6	06.000	4 337	2 850,44	12 362 358,28
22659	Российская Федерация, Республика Северная Осетия - Алания, г. Владикавказ, ул. Аслонбека Хадарцева	Владикавказ	15:09:0030102:540	003002000000 Земли населенных пунктов	Деловое управление (Размещение объектов капитального строительства с целью размещения объектов управленческой деятельности, не связанной с государственным или муниципальным управлением и оказанием услуг, а также с целью обеспечения совершения сделок, не требующих передачи товара в момент их совершения между организациями, в том числе биржевая деятельность (за исключением банковской и страховой деятельности))	4	04.010	6 000	7 435,94	44 615 640,00
22660	Республика Северная Осетия - Алания, г Владикавказ, ул Аслонбека Хадарцева	Владикавказ	15:09:0030102:541	003002000000 Земли населенных пунктов	Для содержания и эксплуатации производственных помещений	6	06.060	11 322	2 850,44	32 272 681,68
22661	Республика Северная Осетия - Алания, г Владикавказ, ш Гизельское, 5-й км	Владикавказ	15:09:0030102:543	003002000000 Земли населенных пунктов	Для содержания производственной базы ДРСУ-2	6	06.000	785	2 850,44	2 237 595,40
22662	Республика Северная Осетия - Алания, г Владикавказ, ш Гизельское, 5-й км	Владикавказ	15:09:0030102:547	003002000000 Земли населенных пунктов	Для содержания производственной базы ДРСУ-2	6	06.000	210	2 850,44	598 592,40
22663	Российская Федерация, Республика Северная Осетия-Алания, г Владикавказ, ш Гизельское, 5-й км	Владикавказ	15:09:0030102:548	003002000000 Земли населенных пунктов	Гостиничное обслуживание	5	04.070	2 333	5 453,02	12 721 895,66
22664	Республика Северная Осетия-Алания, г Владикавказ, ш Гизельское, 5-й км	Владикавказ	15:09:0030102:550	003002000000 Земли населенных пунктов	Для содержания производственной базы ДРСУ-2	6	06.000	699	2 850,44	1 992 457,56
22665	Республика Северная Осетия-Алания, г Владикавказ, ш Гизельское, 5-й км	Владикавказ	15:09:0030102:551	003002000000 Земли населенных пунктов	Для содержания производственной базы ДРСУ-2	6	06.000	420	2 850,44	1 197 184,80
22666	Российская Федерация, Республика Северная Осетия - Алания, г. Владикавказ, ул. Бамбакоол	Владикавказ	15:09:0030102:554	003002000000 Земли населенных пунктов	Магазины, Общественное питание	4	04.000	382	7 435,94	2 840 129,08
22667		Владикавказ	15:09:0030102:558	003002000000 Земли населенных пунктов	Общественное питание	4	04.000	2 048	5 514,99	11 294 699,52
22668	Респ. Северная Осетия - Алания, г. Владикавказ, Гизельское ш., 5-й километр	Владикавказ	15:09:0030102:9	003002000000 Земли населенных пунктов	Для расширения производства строительных материалов	6	06.060	5 368	2 850,44	15 301 161,92
22669	Республика Северная Осетия-Алания, г Владикавказ, ул Калиновк, д 67/180	Владикавказ	15:09:0030301:1	003002000000 Земли населенных пунктов	Под жилую застройку Индивидуальную	13	02.010	336	7 734,34	2 598 738,24
22670	Респ. Северная Осетия - Алания, г. Владикавказ, ул. Генерала Хетагурова, 173	Владикавказ	15:09:0030301:10	003002000000 Земли населенных пунктов	Для содержания и эксплуатации жилого дома	13	02.010	393	7 734,34	3 039 595,62
22671	Респ. Северная Осетия - Алания, г. Владикавказ, ул. Генерала Хетагурова, 171	Владикавказ	15:09:0030301:11	003002000000 Земли населенных пунктов	Для содержания и эксплуатации индивидуального жилого дома	13	02.010	396	7 734,34	3 062 798,64
22672	Респ. Северная Осетия - Алания, г. Владикавказ, ул. Генерала Хетагурова, 167	Владикавказ	15:09:0030301:13	003002000000 Земли населенных пунктов	Под жилую застройку Индивидуальную	13	02.010	400	7 734,34	3 093 736,00
22673	Респ. Северная Осетия - Алания, г. Владикавказ, ул. Генерала Хетагурова, дом 165	Владикавказ	15:09:0030301:14	003002000000 Земли населенных пунктов	Под жилую застройку Индивидуальную	13	02.010	388	7 734,34	3 000 923,92
22674	Респ. Северная Осетия - Алания, г. Владикавказ, ул. Генерала Хетагурова, 163	Владикавказ	15:09:0030301:15	003002000000 Земли населенных пунктов	Для содержания и эксплуатации жилого дома	13	02.010	396	7 734,34	3 062 798,64
22675	Респ. Северная Осетия - Алания, г. Владикавказ, ул. Генерала Хетагурова, дом 161	Владикавказ	15:09:0030301:16	003002000000 Земли населенных пунктов	Для содержания и эксплуатации индивидуального жилого дома	13	02.010	395	7 734,34	3 055 064,30
22676	Республика Северная Осетия-Алания, г Владикавказ, ул Генерала Хетагурова, 159	Владикавказ	15:09:0030301:17	003002000000 Земли населенных пунктов	Под жилую застройку Индивидуальную	13	02.010	391	7 734,34	3 024 126,94
22677	Респ. Северная Осетия - Алания, г. Владикавказ, ул. Генерала Хетагурова, 157	Владикавказ	15:09:0030301:18	003002000000 Земли населенных пунктов	Жилой дом	13	02.010	389	7 734,34	3 008 658,26
22678	Респ. Северная Осетия - Алания, г. Владикавказ, ул. Генерала Хетагурова, 155	Владикавказ	15:09:0030301:19	003002000000 Земли населенных пунктов	для содержания и эксплуатации индивидуального жилого дома	13	02.010	395	7 734,34	3 055 064,30
22679	Республика Северная Осетия - Алания, г Владикавказ, ул Калинина, 65	Владикавказ	15:09:0030301:2	003002000000 Земли населенных пунктов	Под жилую застройку Индивидуальную	13	02.010	332	7 734,34	2 567 800,88
22680	Респ. Северная Осетия - Алания, г. Владикавказ, ул. Генерала Хетагурова, 153	Владикавказ	15:09:0030301:20	003002000000 Земли населенных пунктов	Для жилищного строительства	13	02.010	392	7 734,34	3 031 861,28
22681	Респ. Северная Осетия - Алания, г. Владикавказ, ул. Генерала Хетагурова, дом 151	Владикавказ	15:09:0030301:21	003002000000 Земли населенных пунктов	Под жилую застройку Индивидуальную	13	02.010	407	7 734,34	3 147 876,38
22682	Республика Северная Осетия-Алания, г Владикавказ, ул Бритаева/Г Хетагурова, д 54/149	Владикавказ	15:09:0030301:22	003002000000 Земли населенных пунктов	Под индивидуальную жилую застройку	13	02.010	326	7 734,34	2 521 204,84
22683	Республика Северная Осетия-Алания, г Владикавказ, ул Бритаева, д 56	Владикавказ	15:09:0030301:23	003002000000 Земли населенных пунктов	Под жилую застройку Индивидуальную	13	02.010	323	7 734,34	2 498 191,82
22684	Респ. Северная Осетия - Алания, г. Владикавказ, ул. Бритаева, 58	Владикавказ	15:09:0030301:24	003002000000 Земли населенных пунктов	Для содержания и эксплуатации индивидуального жилого дома	13	02.010	323	7 734,34	2 498 191,82
22685	Респ. Северная Осетия - Алания, г. Владикавказ, ул. Бритаева, дом 60	Владикавказ	15:09:0030301:25	003002000000 Земли населенных пунктов	Под жилую застройку Индивидуальную	13	02.010	327	7 734,34	2 529 129,18
22686	Респ. Северная Осетия - Алания, г. Владикавказ, ул. Бритаева, 62	Владикавказ	15:09:0030301:26	003002000000 Земли населенных пунктов	Под жилую застройку Индивидуальную	13	02.010	330	7 734,34	2 552 332,20
22687	Республика Северная Осетия-Алания, г Владикавказ, ул Елькыдзыко Бритаева/пр Доватора, 64/164	Владикавказ	15:09:0030301:27	003002000000 Земли населенных пунктов	амбулаторно- поликлинические учреждения	3	03.040	318	3 965,80	1 261 133,94
22688	Респ. Северная Осетия - Алания, г. Владикавказ, пр-кт Доватора, д 166	Владикавказ	15:09:0030301:28	003002000000 Земли населенных пунктов	Для содержания и эксплуатации индивидуального жилого дома	13	02.010	396	7 734,34	3 062 798,64
22689	Республика Северная Осетия-Алания, г Владикавказ, пр-кт Доватора, 154/168	Владикавказ	15:09:0030301:29	003002000000 Земли населенных пунктов	Для содержания и эксплуатации индивидуального жилого дома	13	02.010	389	7 734,34	3 008 658,26
22690	Респ. Северная Осетия - Алания, г. Владикавказ, ул. Калиновк, 63	Владикавказ	15:09:0030301:3	003002000000 Земли населенных пунктов	Для содержания и эксплуатации индивидуального жилого дома	13	02.010	334	7 734,34	2 583 269,56
22691	Респ. Северная Осетия - Алания, г. Владикавказ, пр-кт Доватора, 170	Владикавказ	15:09:0030301:30	003002000000 Земли населенных пунктов	Для содержания и эксплуатации индивидуального жилого дома	13	02.010	395	7 734,34	3 055 064,30
22692	Респ. Северная Осетия - Алания, г. Владикавказ, пр-кт Доватора, 172	Владикавказ	15:09:0030301:31	003002000000 Земли населенных пунктов	Для содержания и эксплуатации индивидуального жилого дома	13	02.010	391	7 734,34	3 024 126,94
22693	Респ. Северная Осетия - Алания, г. Владикавказ, пр-кт Доватора, 174	Владикавказ	15:09:0030301:32	003002000000 Земли населенных пунктов	Для содержания и эксплуатации индивидуального жилого дома	13	02.010	394	7 734,34	3 047 329,96
22694	Республика Северная Осетия-Алания, г Владикавказ, пр-кт Доватора, 162	Владикавказ	15:09:0030301:33	003002000000 Земли населенных пунктов	Под жилую застройку Индивидуальную	13	02.010	405	7 734,34	3 132 407,70
22695	Респ. Северная Осетия - Алания, г. Владикавказ, пр-кт Доватора, 178	Владикавказ	15:09:0030301:34	003002000000 Земли населенных пунктов	Для содержания и эксплуатации индивидуального жилого дома	13	02.010	394	7 734,34	3 047 329,96
22696	Республика Северная Осетия-Алания, г Владикавказ, пр-кт Доватора, 166	Владикавказ	15:09:0030301:35	003002000000 Земли населенных пунктов	Под жилую застройку Индивидуальную	13	02.010	394	7 734,34	3 047 329,96
22697	Республика Северная Осетия-Алания, г Владикавказ, пр-кт Доватора, 182	Владикавказ	15:09:0030301:36	003002000000 Земли населенных пунктов	Для содержания и эксплуатации индивидуального жилого дома	13	02.010	396	7 734,34	3 062 798,64
22698	Республика Северная Осетия-Алания, г Владикавказ, пр-кт Доватора, 184	Владикавказ	15:09:0030301:37	003002000000 Земли населенных пунктов	Под индивидуальную жилую застройку	13	02.010	390	7 734,34	3 016 392,60
22699	Республика Северная Осетия-Алания, г Владикавказ, пр-кт Доватора, 186 (172)	Владикавказ	15:09:0030301:38	003002000000 Земли населенных пунктов	для жилищного строительства	13	02.010	395	7 734,34	3 055 064,30
22700	Республика Северная Осетия-Алания, г Владикавказ, пр-кт Доватора, 174/188	Владикавказ	15:09:0030301:39	003002000000 Земли населенных пунктов	Для содержания и эксплуатации индивидуального жилого дома	13	02.010	381	7 734,34	2 946 783,54

№ п/п	Местоположение ЗУ	Район	Кадастровый номер ЗУ	Категория земель	Разрешенное использование по документу	Код вида разрешенного использования (в соответствии с классификатором видов разрешенного использования земельных участков)	Вид использования объектов недвижимости	Площадь	УПКС	КС
22701	Респ. Северная Осетия - Алания, г. Владикавказ, ул. Кайтагова, 61	Владикавказ	15:09:0030301:4	003002000000 Земли населенных пунктов	Для содержания и эксплуатации индивидуального жилого дома	13	02.010	625	[illegible]	2 511 660,50
22702	Республика Северная Осетия-Алания, г Владикавказ, пр-кт Доватора, 190	Владикавказ	15:09:0030301:40	003002000000 Земли населенных пунктов	Под жилую застройку Индивидуальную	13	02.010	893	[illegible]	4 019 595,62
22703	Респ Северная Осетия - Алания, г Владикавказ, ул Генерала Хетагурова, 169	Владикавказ	15:09:0030301:403	003002000000 Земли населенных пунктов	Для содержания и эксплуатации индивидуального жилого дома	13	02.010	530	[illegible]	2 352 352,20
22704	Респ Северная Осетия - Алания, г Владикавказ, ул Генерала Хетагурова, 169	Владикавказ	15:09:0030301:404	003002000000 Земли населенных пунктов	Для содержания и эксплуатации индивидуального жилого дома	13	02.010	67	[illegible]	516 200,76
22705	Республика Северная Осетия-Алания, г Владикавказ, пр-кт Доватора, 178	Владикавказ	15:09:0030301:41	003002000000 Земли населенных пунктов	Под жилую застройку Индивидуальную	13	02.010	800	[illegible]	3 024 576,00
22706	Республика Северная Осетия-Алания, г Владикавказ, пр-кт Доватора, 156/170	Владикавказ	15:09:0030301:42	003002000000 Земли населенных пунктов	Под жилую застройку	13	02.010	995	[illegible]	3 855 061,00
22707	Респ. Северная Осетия - Алания, г. Владикавказ, пр-кт Доватора, дом 180	Владикавказ	15:09:0030301:43	003002000000 Земли населенных пунктов	Для содержания и эксплуатации индивидуального жилого дома	13	02.010	901	[illegible]	3 817 329,96
22708	Респ. Северная Осетия - Алания, г. Владикавказ, ул. Кайтагова, 59	Владикавказ	15:09:0030301:5	003002000000 Земли населенных пунктов	Для содержания и эксплуатации индивидуального жилого дома	13	02.010	926	[illegible]	2 536 863,52
22709	Республика Северная Осетия-Алания, г Владикавказ, ул Кайтагова/Генерала Хетагурова, д 57/179	Владикавказ	15:09:0030316	003002000000 Земли населенных пунктов	Индивидуальный жилой дом	13	02.010	150	[illegible]	1 402 161,20
22710	Республика Северная Осетия-Алания, г Владикавказ, ул Кайтагова, д 57/179	Владикавказ	15:09:0030317	003002000000 Земли населенных пунктов	Под жилую застройку Индивидуальную	13	02.010	142	[illegible]	1 908 276,28
22711	Респ. Северная Осетия - Алания, г. Владикавказ, ул. Генерала Хетагурова, 177	Владикавказ	15:09:0030318	003002000000 Земли населенных пунктов	Для содержания и эксплуатации индивидуального жилого дома	13	02.010	581	[illegible]	2 916 783,54
22712	Респ. Северная Осетия - Алания, г. Владикавказ, ул. Генерала Хетагурова, дом 175	Владикавказ	15:09:0030319	003002000000 Земли населенных пунктов	Под жилую застройку Индивидуальную	13	02.010	996	[illegible]	3 362 790,84
22713	Респ. Северная Осетия - Алания, г. Владикавказ, ул. Генерала Хетагурова, дом 160/55	Владикавказ	15:09:0030321	003002000000 Земли населенных пунктов	Под жилую застройку Индивидуальную	13	02.010	772	[illegible]	1 269 357,36
22714	Респ. Северная Осетия - Алания, г. Владикавказ, ул. Щорса, 147	Владикавказ	15:09:0030302:10	003002000000 Земли населенных пунктов	Для содержания и эксплуатации индивидуального жилого дома	13	02.010	612	[illegible]	1 718 424,04
22715	Респ. Северная Осетия - Алания, г. Владикавказ, ул. Щорса, 145	Владикавказ	15:09:0030302:11	003002000000 Земли населенных пунктов	Под жилую застройку Индивидуальную	13	02.010	669	[illegible]	1 710 213,26
22716	Респ. Северная Осетия - Алания, г. Владикавказ, ул. Щорса, 143	Владикавказ	15:09:0030302:12	003002000000 Земли населенных пунктов	Для содержания и эксплуатации индивидуального жилого дома	13	02.010	903	[illegible]	3 036 599,62
22717	Респ. Северная Осетия - Алания, г. Владикавказ, ул. Щорса, 141	Владикавказ	15:09:0030302:13	003002000000 Земли населенных пунктов	Для содержания и эксплуатации индивидуального жилого дома	13	02.010	999	[illegible]	3 080 001,66
22718	Республика Северная Осетия - Алания, г.Владикавказ, ул.Щорса, 139	Владикавказ	15:09:0030302:14	003002000000 Земли населенных пунктов	Для содержания и эксплуатации индивидуального жилого дома	13	02.010	604	[illegible]	4 124 674,46
22719	Респ. Северная Осетия - Алания, г. Владикавказ, ул. Щорса, 135	Владикавказ	15:09:0030302:15	003002000000 Земли населенных пунктов	Для содержания и эксплуатации индивидуального жилого дома	13	02.010	581	[illegible]	2 969 968,56
22720	Респ. Северная Осетия - Алания, г. Владикавказ, ул. Щорса, дом 133	Владикавказ	15:09:0030302:16	003002000000 Земли населенных пунктов	Для содержания и эксплуатации индивидуального жилого дома	13	02.010	867	[illegible]	3 117 876,38
22721	Респ. Северная Осетия - Алания, г. Владикавказ, ул. Щорса, 137	Владикавказ	15:09:0030302:17	003002000000 Земли населенных пунктов	Для содержания и эксплуатации индивидуального жилого дома	13	02.010	897	[illegible]	3 076 542,06
22722	Респ. Северная Осетия - Алания, г. Владикавказ, ул. Щорса, дом 131	Владикавказ	15:09:0030302:18	003002000000 Земли населенных пунктов	Для содержания и эксплуатации индивидуального жилого дома	13	02.010	661	[illegible]	2 268 536,71
22723	Республика Северная Осетия-Алания, г. Владикавказ, ул. Щорса, 127	Владикавказ	15:09:0030302:19	003002000000 Земли населенных пунктов	Для содержания и эксплуатации жилого дом	13	02.010	901	[illegible]	3 817 329,96
22724	Респ. Северная Осетия - Алания, г. Владикавказ, ул. Бритаева, 48	Владикавказ	15:09:0030302:20	003002000000 Земли населенных пунктов	Для содержания и эксплуатации индивидуального жилого дома	13	02.010	577	[illegible]	2 913 836,18
22725	Респ. Северная Осетия - Алания, г. Владикавказ, ул. Бритаева, 50	Владикавказ	15:09:0030302:21	003002000000 Земли населенных пунктов	Для содержания и эксплуатации индивидуального жилого дома	13	02.010	814	[illegible]	2 428 582,76
22726	Респ. Северная Осетия - Алания, г. Владикавказ, ул. Генерала Хетагурова, 132	Владикавказ	15:09:0030302:25	003002000000 Земли населенных пунктов	Для содержания и эксплуатации жилого дома	13	02.010	655	[illegible]	2 718 690,70
22727	Республика Северная Осетия-Алания, г. Владикавказ, ул. Калинина, 53 "А"	Владикавказ	15:09:0030302:259	003002000000 Земли населенных пунктов	Для содержания и эксплуатации индивидуального жилого дома	13	02.010	897	[illegible]	3 814 966,98
22728	Респ. Северная Осетия - Алания, г. Владикавказ, ул. Генерала Хетагурова, 134	Владикавказ	15:09:0030302:26	003002000000 Земли населенных пунктов	Для содержания и эксплуатации индивидуального жилого дома	13	02.010	958	[illegible]	2 730 222,02
22729	Республика Северная Осетия-Алания, г. Владикавказ, ул. Калинина, 53	Владикавказ	15:09:0030302:260	003002000000 Земли населенных пунктов	Магазины продовольственные промтоварные	4	04.040	42	16999	301 956,00
22730	Респ. Северная Осетия - Алания, г. Владикавказ, ул. Генерала Хетагурова, 136	Владикавказ	15:09:0030302:27	003002000000 Земли населенных пунктов	Под жилую застройку Индивидуальную	13	02.010	672	[illegible]	2 722 487,68
22731	Респ. Северная Осетия - Алания, г. Владикавказ, ул. Генерала Хетагурова, 138	Владикавказ	15:09:0030302:28	003002000000 Земли населенных пунктов	для содержания и эксплуатации индивидуального жилого дома	13	02.010	958	[illegible]	2 730 222,02
22732	Респ. Северная Осетия - Алания, г. Владикавказ, ул. Генерала Хетагурова, 140	Владикавказ	15:09:0030302:29	003002000000 Земли населенных пунктов	Для содержания и эксплуатации индивидуального жилого дома	13	02.010	887	[illegible]	2 701 159,38
22733	Респ. Северная Осетия - Алания, г. Владикавказ, ул. Кайтагова, 51	Владикавказ	15:09:0030302:3	003002000000 Земли населенных пунктов	Для содержания и эксплуатации индивидуального жилого дома	13	02.010	618	[illegible]	2 632 878,62
22734	Респ. Северная Осетия - Алания, г. Владикавказ, ул. Генерала Хетагурова, 142	Владикавказ	15:09:0030302:30	003002000000 Земли населенных пунктов	Для содержания и эксплуатации индивидуального жилого дома	13	02.010	844	[illegible]	2 660 012,96
22735	Респ. Северная Осетия - Алания, г. Владикавказ, ул. Генерала Хетагурова, 144	Владикавказ	15:09:0030302:31	003002000000 Земли населенных пунктов	Под жилую застройку Индивидуальную	13	02.010	655	[illegible]	2 718 690,70
22736	Респ. Северная Осетия - Алания, г. Владикавказ, ул. Генерала Хетагурова, 146	Владикавказ	15:09:0030302:32	003002000000 Земли населенных пунктов	Под жилую застройку Индивидуальную	13	02.010	958	[illegible]	2 730 222,02
22737	Респ. Северная Осетия - Алания, г. Владикавказ, ул. Генерала Хетагурова, 148	Владикавказ	15:09:0030302:33	003002000000 Земли населенных пунктов	Под жилую застройку Индивидуальную	13	02.010	669	[illegible]	2 853 971,46
22738	Респ. Северная Осетия - Алания, г. Владикавказ, ул. Генерала Хетагурова, 150	Владикавказ	15:09:0030302:34	003002000000 Земли населенных пунктов	Для содержания и эксплуатации жилого дома	13	02.010	846	[illegible]	2 676 081,64
22739	Респ. Северная Осетия - Алания, г. Владикавказ, ул. Генерала Хетагурова, 152	Владикавказ	15:09:0030302:35	003002000000 Земли населенных пунктов	Для содержания и эксплуатации жилого дом	13	02.010	859	[illegible]	2 776 628,26
22740	Респ. Северная Осетия - Алания, г. Владикавказ, ул. Генерала Хетагурова, 154	Владикавказ	15:09:0030302:36	003002000000 Земли населенных пунктов	Для содержания и эксплуатации индивидуального жилого дома	13	02.010	866	[illegible]	2 830 768,11
22741	Республика Северная Осетия - Алания, г Владикавказ, ул Генерала Хетагурова, 156	Владикавказ	15:09:0030302:37	003002000000 Земли населенных пунктов	Для содержания и эксплуатации индивидуального жилого дома	13	02.010	846	[illegible]	2 676 081,64
22742	Респ. Северная Осетия - Алания, г. Владикавказ, ул. Генерала Хетагурова, дом 158	Владикавказ	15:09:0030302:38	003002000000 Земли населенных пунктов	Для содержания и эксплуатации индивидуального жилого дома	13	02.010	672	[illegible]	2 722 487,68
22743	Республика Северная Осетия-Алания, г Владикавказ, ул Генерала Хетагурова/Калинина, д 160/55	Владикавказ	15:09:0030302:39	003002000000 Земли населенных пунктов	Для содержания и эксплуатации жилого дом	13	02.010	552	[illegible]	1 269 357,36
22744	Респ. Северная Осетия - Алания, г. Владикавказ, ул. Кайтагова, 49	Владикавказ	15:09:0030302:4	003002000000 Земли населенных пунктов	Для содержания и эксплуатации жилого дом	13	02.010	720	[illegible]	1 169 521,60
22745	Российская Федерация, Республика Северная Осетия - Алания, г.о. город Владикавказ, г Владикавказ, ул Генерала Хетагурова, з/у 128	Владикавказ	15:09:0030302:40	003002000000 Земли населенных пунктов	Для содержания и эксплуатации жилого дома	13	02.010	813	[illegible]	2 120 646,42
22746	Российская Федерация, Республика Северная Осетия - Алания, городской округ город Владикавказ, г Владикавказ, ул. Генерала Хетагурова, земельный участок 130А	Владикавказ	15:09:0030302:466	003002000000 Земли населенных пунктов	Для содержания и эксплуатации индивидуального жилого дома	13	02.010	263	[illegible]	2 196 552,26

№ пп	Местоположение ЗУ	Район	Кадастровый номер ЗУ	Категория земель	Разрешенное использование по документу	Код вида разрешенного использования (в соответствии с классификатором видов разрешенного использования земельных участков)	Вид использования объектов недвижимости	Площадь	УПКС	КС
22747	Российская Федерация, Республика Северная Осетия - Алания, городской округ город Владикавказ, г Владикавказ, ул. Генерала Хетагурова, д. 130	Владикавказ	15:09:0030302:467	003002000000 Земли населенных пунктов	Для содержания и эксплуатации индивидуального жилого дома	13	02.010	310	7 734,34	2 397 645,40
22748	Респ. Северная Осетия - Алания, г. Владикавказ, ул. Щорса, 155	Владикавказ	15:09:0030302:5	003002000000 Земли населенных пунктов	Для эксплуатации жилого дома	13	02.010	154	7 734,34	1 191 088,36
22749	Респ. Северная Осетия - Алания, г. Владикавказ, ул. Щорса, 153	Владикавказ	15:09:0030302:6	003002000000 Земли населенных пунктов	Для содержания и эксплуатации индивидуального жилого дома	13	02.010	466	7 734,34	3 604 202,44
22750	Респ. Северная Осетия - Алания, г. Владикавказ, ул. Щорса, 151	Владикавказ	15:09:0030302:7	003002000000 Земли населенных пунктов	Для содержания и эксплуатации индивидуального жилого дома	13	02.010	443	7 734,34	3 426 312,62
22751		Владикавказ	15:09:0030302:8	003002000000 Земли населенных пунктов	Под жилую застройку Индивидуальную	13	02.010	435	7 734,34	3 364 437,90
22752	Респ. Северная Осетия - Алания, г. Владикавказ, ул. Щорса, 149"а"	Владикавказ	15:09:0030302:9	003002000000 Земли населенных пунктов	Под жилую застройку Индивидуальную	13	02.010	432	7 734,34	3 341 234,88
22753	Республика Северная Осетия-Алания, г Владикавказ, ул Щорса/Капанина, д 154/47	Владикавказ	15:09:0030303:1	003002000000 Земли населенных пунктов	Для содержания и эксплуатации индивидуального жилого дома	13	02.010	400	7 734,34	3 093 736,00
22754	Респ. Северная Осетия - Алания, г. Владикавказ, ул. Гатковского, 145	Владикавказ	15:09:0030303:11	003002000000 Земли населенных пунктов	Для содержания и эксплуатации индивидуального жилого дома	13	02.010	617	7 734,34	4 772 087,78
22755	Респ. Северная Осетия - Алания, г. Владикавказ, ул. Гатковского, 143	Владикавказ	15:09:0030303:12	003002000000 Земли населенных пунктов	Для содержания и эксплуатации индивидуального жилого дома	13	02.010	615	7 734,34	4 756 619,10
22756	Респ. Северная Осетия - Алания, г. Владикавказ, ул. Гатковского, 141	Владикавказ	15:09:0030303:13	003002000000 Земли населенных пунктов	Для содержания и эксплуатации индивидуального жилого дома	13	02.010	609	7 734,34	4 710 213,06
22757	Респ. Северная Осетия - Алания, г. Владикавказ, ул. Гатковского, дом 139	Владикавказ	15:09:0030303:14	003002000000 Земли населенных пунктов	Под жилую застройку Индивидуальную	13	02.010	262	7 734,34	2 026 131,42
22758	Северная Осетия - Алания респ. г. Владикавказ, ул. Гатковского, 139	Владикавказ	15:09:0030303:15	003002000000 Земли населенных пунктов	Для содержания и эксплуатации индивидуального жилого дома	13	02.010	345	7 734,34	2 668 347,30
22759	Республика Северная Осетия-Алания, г Владикавказ, ул Гатковского, 137	Владикавказ	15:09:0030303:16	003002000000 Земли населенных пунктов	Для содержания и эксплуатации индивидуального жилого дома	13	02.010	606	7 734,34	4 685 010,04
22760	Респ. Северная Осетия - Алания, г. Владикавказ, ул. Гатковского, 135	Владикавказ	15:09:0030303:17	003002000000 Земли населенных пунктов	Для содержания и эксплуатации индивидуального жилого дома	13	02.010	602	7 734,34	4 656 072,68
22761	Респ. Северная Осетия - Алания, г. Владикавказ, ул. Гатковского, дом 133/42	Владикавказ	15:09:0030303:18	003002000000 Земли населенных пунктов	Под жилую застройку Индивидуальную	13	02.010	327	7 734,34	2 529 129,18
22762	Респ. Северная Осетия - Алания, г. Владикавказ, ул. Гатковского, дом 133/42	Владикавказ	15:09:0030303:19	003002000000 Земли населенных пунктов	Под жилую застройку Индивидуальную	13	02.010	319	7 734,34	2 467 254,46
22763	Респ. Северная Осетия - Алания, г. Владикавказ, ул. Капанина, 45	Владикавказ	15:09:0030303:2	003002000000 Земли населенных пунктов	Для содержания и эксплуатации жилого дома	13	02.010	395	7 734,34	3 055 064,30
22764	Респ. Северная Осетия - Алания, г. Владикавказ, ул. Бентиева, дом 44/130	Владикавказ	15:09:0030303:20	003002000000 Земли населенных пунктов	Под жилую застройку Индивидуальную	13	02.010	342	7 734,34	2 645 184,28
22765	Респ. Северная Осетия - Алания, г. Владикавказ, ул. Бентиева, дом 44/130	Владикавказ	15:09:0030303:21	003002000000 Земли населенных пунктов	Под жилую застройку Индивидуальную	13	02.010	286	7 734,34	2 212 021,24
22766	Респ. Северная Осетия - Алания, г. Владикавказ, ул. Щорса, 132	Владикавказ	15:09:0030303:22	003002000000 Земли населенных пунктов	Для содержания и эксплуатации индивидуального жилого дома	13	02.010	596	7 734,34	4 609 666,64
22767	Респ. Северная Осетия - Алания, г. Владикавказ, ул. Щорса, дом 134	Владикавказ	15:09:0030303:23	003002000000 Земли населенных пунктов	Для содержания и эксплуатации индивидуального жилого дома	13	02.010	397	7 734,34	3 070 532,98
22768	Российская Федерация, Республика Северная Осетия-Алания, г Владикавказ, ул Гатковского	Владикавказ	15:09:0030303:237	003002000000 Земли населенных пунктов	Для содержания и эксплуатации индивидуального жилого дома	13	02.010	632	7 734,34	4 888 102,88
22769	Респ. Северная Осетия - Алания, г. Владикавказ, ул. Щорса, дом 136	Владикавказ	15:09:0030303:24	003002000000 Земли населенных пунктов	Под жилую застройку Индивидуальную	13	02.010	230	7 734,34	1 778 898,20
22770	Республика Северная Осетия-Алания, г Владикавказ, ул Щорса, д 136/138	Владикавказ	15:09:0030303:25	003002000000 Земли населенных пунктов	Для содержания и эксплуатации индивидуального жилого дома	13	02.010	565	7 734,34	4 369 902,10
22771	Респ. Северная Осетия - Алания, г. Владикавказ, ул. Щорса, дом 140	Владикавказ	15:09:0030303:26	003002000000 Земли населенных пунктов	Под жилую застройку Индивидуальную	13	02.010	275	7 734,34	2 126 943,50
22772	Респ. Северная Осетия - Алания, г. Владикавказ, ул. Щорса, дом 140	Владикавказ	15:09:0030303:27	003002000000 Земли населенных пунктов	Под жилую застройку Индивидуальную	13	02.010	305	7 734,34	2 358 973,70
22773	Респ. Северная Осетия - Алания, г. Владикавказ, ул. Щорса, дом 152	Владикавказ	15:09:0030303:28	003002000000 Земли населенных пунктов	Для содержания и эксплуатации индивидуального жилого дома	13	02.010	550	7 734,34	4 253 887,00
22774	Респ. Северная Осетия - Алания, г. Владикавказ, ул. Щорса, 142	Владикавказ	15:09:0030303:29	003002000000 Земли населенных пунктов	Под жилую застройку	13	02.010	612	7 734,34	4 733 416,08
22775	Респ. Северная Осетия - Алания, г. Владикавказ, ул. Капанина, 43 "а"	Владикавказ	15:09:0030303:3	003002000000 Земли населенных пунктов	Для содержания и эксплуатации жилого дома	13	02.010	300	7 734,34	2 320 302,00
22776	Республика Северная Осетия - Алания, г. Владикавказ, ул. Щорса, 144 а	Владикавказ	15:09:0030303:30	003002000000 Земли населенных пунктов	Под жилую застройку Индивидуальную	13	02.010	288	7 734,34	2 227 489,92
22777	Республика Северная Осетия - Алания, г. Владикавказ, ул. Щорса, 144	Владикавказ	15:09:0030303:31	003002000000 Земли населенных пунктов	Под жилую застройку Индивидуальную	13	02.010	289	7 734,34	2 235 224,26
22778	Северная Осетия - Алания респ. г. Владикавказ, ул Щорса, 146	Владикавказ	15:09:0030303:32	003002000000 Земли населенных пунктов	Для содержания и эксплуатации индивидуального жилого дома	13	02.010	611	7 734,34	4 725 681,74
22779	Респ. Северная Осетия - Алания, г. Владикавказ, ул. Щорса, 148	Владикавказ	15:09:0030303:33	003002000000 Земли населенных пунктов	Для содержания и эксплуатации индивидуального жилого дома	13	02.010	590	7 734,34	4 563 260,60
22780	Респ. Северная Осетия - Алания, г. Владикавказ, ул. Щорса, дом 150	Владикавказ	15:09:0030303:34	003002000000 Земли населенных пунктов	Для содержания и эксплуатации индивидуального жилого дома	13	02.010	539	7 734,34	4 168 809,26
22781	Республика Северная Осетия-Алания, г Владикавказ, ул Гатковского/Капанина, 155/43	Владикавказ	15:09:0030303:4	003002000000 Земли населенных пунктов	Под индивидуальную жилую застройку	13	02.010	322	7 734,34	2 490 457,48
22782	Северная Осетия - Алания респ. г. Владикавказ, ул Гатковского, 149	Владикавказ	15:09:0030303:9	003002000000 Земли населенных пунктов	Для содержания и эксплуатации индивидуального жилого дома	13	02.010	625	7 734,34	4 833 962,50
22783	Республика Северная Осетия-Алания, г. Владикавказ, ул. Гатковского, 153	Владикавказ	15:09:0030303:94	003002000000 Земли населенных пунктов	Для содержания и эксплуатации индивидуального жилого дома	13	02.010	576	7 734,34	4 454 979,84
22784	Республика Северная Осетия-Алания, г. Владикавказ, ул. Гатковского, 151	Владикавказ	15:09:0030303:96	003002000000 Земли населенных пунктов	Для содержания и эксплуатации жилого дома	13	02.010	652	7 734,34	5 042 789,68
22785	Респ. Северная Осетия - Алания, г. Владикавказ, ул. Левченко, дом 137	Владикавказ	15:09:0030304:10	003002000000 Земли населенных пунктов	Под жилую застройку Индивидуальную	13	02.010	357	7 734,34	2 761 159,38
22786	Респ. Северная Осетия - Алания, г. Владикавказ, ул. Левченко, 135	Владикавказ	15:09:0030304:11	003002000000 Земли населенных пунктов	Для содержания и эксплуатации индивидуального жилого дома	13	02.010	678	7 734,34	5 243 882,52
22787	Респ. Северная Осетия - Алания, г. Владикавказ, ул. Левченко, 133 "а"	Владикавказ	15:09:0030304:12	003002000000 Земли населенных пунктов	Для личного строительства	13	02.010	355	7 734,34	2 745 690,70
22788	Респ. Северная Осетия - Алания, г. Владикавказ, ул. Левченко, 133	Владикавказ	15:09:0030304:13	003002000000 Земли населенных пунктов	Для содержания и эксплуатации индивидуального жилого дома	13	02.010	340	7 734,34	2 629 675,60
22789	Респ. Северная Осетия - Алания, г. Владикавказ, ул. Левченко, 131	Владикавказ	15:09:0030304:14	003002000000 Земли населенных пунктов	Для содержания и эксплуатации индивидуального жилого дома	13	02.010	475	7 734,34	3 673 811,50
22790	Респ. Северная Осетия - Алания, г. Владикавказ, ул. Левченко, дом 129	Владикавказ	15:09:0030304:15	003002000000 Земли населенных пунктов	Под жилую застройку Индивидуальную	13	02.010	477	7 734,34	3 689 280,18
22791	Респ. Северная Осетия - Алания, г. Владикавказ, ул. Левченко, дом 127	Владикавказ	15:09:0030304:16	003002000000 Земли населенных пунктов	Для содержания и эксплуатации индивидуального жилого дома	13	02.010	478	7 734,34	3 697 014,52
22792	Респ. Северная Осетия - Алания, г. Владикавказ, ул. Левченко, дом 125	Владикавказ	15:09:0030304:17	003002000000 Земли населенных пунктов	Под жилую застройку Индивидуальную	13	02.010	702	7 734,34	5 429 506,68
22793	Респ. Северная Осетия - Алания, г. Владикавказ, ул. Левченко, 123	Владикавказ	15:09:0030304:18	003002000000 Земли населенных пунктов	Для содержания и эксплуатации индивидуального жилого дома	13	02.010	704	7 734,34	5 444 975,36
22794	Респ. Северная Осетия - Алания, г. Владикавказ, ул. Левченко, 121	Владикавказ	15:09:0030304:19	003002000000 Земли населенных пунктов	Под жилую застройку	13	02.010	714	7 734,34	5 522 318,76
22795	Респ. Северная Осетия - Алания, г. Владикавказ, ул. Бентиева, дом 40/124	Владикавказ	15:09:0030304:21	003002000000 Земли населенных пунктов	Под жилую застройку Индивидуальную	13	02.010	728	7 734,34	5 630 599,52
22796	Респ. Северная Осетия - Алания, г. Владикавказ, ул. Гатковского, 126	Владикавказ	15:09:0030304:22	003002000000 Земли населенных пунктов	для содержания и эксплуатации индивидуального жилого дома	13	02.010	740	7 734,34	5 723 411,60

№ пп	Местоположение ЗУ	Район	Кадастровый номер ЗУ	Категория земель	Разрешенное использование по документу	Код вида разрешенного использования (в соответствии с классификатором видов разрешенного использования земельных участков)	Вид использования объектов недвижимости	Площадь	УПКС	КС
22797	Респ. Северная Осетия - Алания, г. Владикавказ, ул. Гаглюевского. 130	Владикавказ	15:09:0030304:24	003002000000 Земли населенных пунктов	Для содержания и эксплуатации индивидуального жилого дома	13	02.010	692	7 734,34	5 352 163,28
22798	Северная Осетия - Алания респ, г Владикавказ, ул Гаглюевского 132	Владикавказ	15:09:0030304:25	003002000000 Земли населенных пунктов	Для содержания и эксплуатации индивидуального жилого дома	13	02.010	448	7 734,34	3 464 984,32
22799	Респ. Северная Осетия - Алания, г. Владикавказ, ул. Гаглюевского, 132 "а"	Владикавказ	15:09:0030304:26	003002000000 Земли населенных пунктов	Для содержания и эксплуатации индивидуального жилого дома	13	02.010	458	7 734,34	3 542 327,72
22800	Республика Северная Осетия-Алания, г Владикавказ, ул Гаглюевского. 134	Владикавказ	15:09:0030304:27	003002000000 Земли населенных пунктов	Для содержания и эксплуатации индивидуального жилого дома	13	02.010	463	7 734,34	3 580 999,42
22801	Республика Северная Осетия-Алания, г Владикавказ, ул Гаглюевского. 136	Владикавказ	15:09:0030304:28	003002000000 Земли населенных пунктов	Для содержания и эксплуатации индивидуального жилого дома	13	02.010	698	7 734,34	5 398 569,32
22802	Респ. Северная Осетия - Алания, г. Владикавказ, ул. Гаглюевского, 138 "а"	Владикавказ	15:09:0030304:29	003002000000 Земли населенных пунктов	Для содержания и эксплуатации индивидуального жилого дома	13	02.010	354	7 734,34	2 737 956,36
22803	Респ. Северная Осетия - Алания, г. Владикавказ, ул. Кетоева, дом 39	Владикавказ	15:09:0030304:3	003002000000 Земли населенных пунктов	Под эксплуатацию застройку Индивидуальную	13	02.010	388	7 734,34	3 000 923,92
22804	Респ. Северная Осетия - Алания, г. Владикавказ, ул. Гаглюевского, дом 138	Владикавказ	15:09:0030304:30	003002000000 Земли населенных пунктов	Под эксплуатацию застройку Индивидуальную	13	02.010	331	7 734,34	2 560 066,54
22805	Республика Северная Осетия-Алания, г Владикавказ, ул Гаглюевского/Коллонтая. д 146/41	Владикавказ	15:09:0030304:311	003002000000 Земли населенных пунктов	для содержания и эксплуатации жилого дома	13	02.010	459	7 734,34	3 550 062,06
22806	Республика Северная Осетия-Алания, г Владикавказ, ул Левченко/Бритаева. д 119/38	Владикавказ	15:09:0030304:312	003002000000 Земли населенных пунктов	Для содержания и эксплуатации индивидуального жилого дома	13	02.010	530	7 734,34	4 099 200,20
22807	Республика Северная Осетия-Алания, г Владикавказ, ул Левченко/Бритаева. д 119/38	Владикавказ	15:09:0030304:313	003002000000 Земли населенных пунктов	Для содержания и эксплуатации индивидуального жилого дома	13	02.010	183	7 734,34	1 415 384,22
22808	Северная Осетия-Алания респ, г. Владикавказ, ул Гаглюевского, 124.	Владикавказ	15:09:0030304:314	003002000000 Земли населенных пунктов	Для содержания и эксплуатации индивидуального жилого дома	13	02.010	191	7 734,34	1 477 258,94
22809	Северная Осетия-Алания респ, г. Владикавказ, ул Гаглюевского,124	Владикавказ	15:09:0030304:315	003002000000 Земли населенных пунктов	Для содержания и эксплуатации индивидуального жилого дома	13	02.010	250	7 734,34	1 933 585,00
22810	Республика Северная Осетия-Алания, г. Владикавказ, ул. Гаглюевского. 144	Владикавказ	15:09:0030304:35	003002000000 Земли населенных пунктов	Для содержания и эксплуатации жилого дома	13	02.010	524	7 734,34	4 052 794,16
22811	Респ. Северная Осетия - Алания, г. Владикавказ, ул. Гаглюевского, 140	Владикавказ	15:09:0030304:36	003002000000 Земли населенных пунктов	Для содержания и эксплуатации индивидуального жилого дома	13	02.010	702	7 734,34	5 429 506,68
22812	Республика Северная Осетия-Алания, г Владикавказ, ул Левченко/Коллонтая. д 140/37	Владикавказ	15:09:0030304:37	003002000000 Земли населенных пунктов	Жилой дом	13	02.010	709	7 734,34	5 483 647,06
22813	Российская Федерация Республика Северная Осетия - Алания, г. Владикавказ, ул. Гаглюевского,142	Владикавказ	15:09:0030304:39	003002000000 Земли населенных пунктов	Под эксплуатацию жилого дома	13	02.010	695	7 734,34	5 375 366,30
22814	Респ. Северная Осетия - Алания, г. Владикавказ, ул. Левченко, 141"а"	Владикавказ	15:09:0030304:40	003002000000 Земли населенных пунктов	Индивидуальный жилой дом	13	02.010	373	7 734,34	2 884 908,82
22815	Респ. Северная Осетия - Алания, г. Владикавказ, ул. Левченко, 141	Владикавказ	15:09:0030304:6	003002000000 Земли населенных пунктов	Для содержания и эксплуатации жилого дома	13	02.010	353	7 734,34	2 730 222,02
22816	Респ. Северная Осетия - Алания, г. Владикавказ, ул. Левченко, дом 141	Владикавказ	15:09:0030304:7	003002000000 Земли населенных пунктов	Под эксплуатацию застройку Индивидуальную	13	02.010	373	7 734,34	2 884 908,82
22817	Респ. Северная Осетия - Алания, г. Владикавказ, ул. Левченко, 139	Владикавказ	15:09:0030304:8	003002000000 Земли населенных пунктов	Для содержания и эксплуатации индивидуального жилого дома	13	02.010	691	7 734,34	5 344 428,94
22818	Респ. Северная Осетия - Алания, г. Владикавказ, ул. Левченко, дом 137	Владикавказ	15:09:0030304:9	003002000000 Земли населенных пунктов	Под эксплуатацию застройку Индивидуальную	13	02.010	361	7 734,34	2 792 096,74
22819	Республика Северная Осетия - Алания, г.Владикавказ, ул.Левченко. 124в	Владикавказ	15:09:0030305:1	003002000000 Земли населенных пунктов	Для содержания и эксплуатации индивидуального жилого дома	13	02.010	427	7 734,34	3 302 563,18
22820	Республика Северная Осетия-Алания, г Владикавказ, ул Левченского. 133	Владикавказ	15:09:0030305:10	003002000000 Земли населенных пунктов	Под эксплуатацию застройку Индивидуальную	13	02.010	386	7 734,34	2 985 455,24
22821	Респ. Северная Осетия - Алания, г. Владикавказ, ул. Левченского. 133 "а"	Владикавказ	15:09:0030305:11	003002000000 Земли населенных пунктов	Для содержания и эксплуатации индивидуального жилого дома	13	02.010	478	7 734,34	3 697 014,52
22822	Республика Северная Осетия-Алания, г Владикавказ, ул Левченского. 131	Владикавказ	15:09:0030305:12	003002000000 Земли населенных пунктов	Для содержания и эксплуатации индивидуального жилого дома	13	02.010	883	7 734,34	6 829 422,22
22823	Респ. Северная Осетия - Алания, г. Владикавказ, ул. Левченского, 129	Владикавказ	15:09:0030305:13	003002000000 Земли населенных пунктов	Для содержания и эксплуатации индивидуального жилого дома	13	02.010	875	7 734,34	6 767 547,50
22824	Респ. Северная Осетия - Алания, г. Владикавказ, ул. Левченского, дом 125	Владикавказ	15:09:0030305:16	003002000000 Земли населенных пунктов	Под эксплуатацию застройку Индивидуальную	13	02.010	873	7 734,34	6 752 078,82
22825	Республика Северная Осетия-Алания, г Владикавказ, ул Левченского, 123	Владикавказ	15:09:0030305:17	003002000000 Земли населенных пунктов	Для содержания и эксплуатации индивидуального жилого дома	13	02.010	852	7 734,34	6 589 657,68
22826	Республика Северная Осетия-Алания, г Владикавказ, ул Левченского. 121	Владикавказ	15:09:0030305:18	003002000000 Земли населенных пунктов	Для содержания и эксплуатации жилого дома	13	02.010	620	7 734,34	4 795 290,80
22827	Респ. Северная Осетия - Алания, г. Владикавказ, ул. Левченского, дом 119	Владикавказ	15:09:0030305:19	003002000000 Земли населенных пунктов	Под эксплуатацию застройку Индивидуальную	13	02.010	356	7 734,34	2 753 425,04
22828	Республика Северная Осетия-Алания, г Владикавказ, ул Левченко/Коллонтая. д 142/35	Владикавказ	15:09:0030305:2	003002000000 Земли населенных пунктов	Для содержания и эксплуатации индивидуального жилого дома	13	02.010	885	7 734,34	6 844 890,90
22829	Респ. Северная Осетия - Алания, г. Владикавказ, ул Елбаздыко Бритаева, дом 32а	Владикавказ	15:09:0030305:20	003002000000 Земли населенных пунктов	Под эксплуатацию застройку Индивидуальную	13	02.010	393	7 734,34	3 039 395,62
22830	Респ. Северная Осетия - Алания, г. Владикавказ, ул Елбаздыко Бритаева, дом 34	Владикавказ	15:09:0030305:21	003002000000 Земли населенных пунктов	Под эксплуатацию застройку Индивидуальную	13	02.010	374	7 734,34	2 892 643,16
22831	Респ. Северная Осетия - Алания, г. Владикавказ, ул. Левченко, дом 122	Владикавказ	15:09:0030305:25	003002000000 Земли населенных пунктов	Для содержания и эксплуатации индивидуального жилого дома	13	02.010	846	7 734,34	6 543 251,64
22832	Российская Федерация, Республика Северная Осетия-Алания, городской округ город Владикавказ, г. Владикавказ, ул. Левченского, земельный участок 127 А	Владикавказ	15:09:0030305:251	003002000000 Земли населенных пунктов	Для содержания и эксплуатации индивидуального жилого дома	13	02.010	426	7 734,34	3 294 828,84
22833	Российская Федерация, Республика Северная Осетия - Алания, городской округ город Владикавказ, г Владикавказ ул. Левченского, земельный участок 127	Владикавказ	15:09:0030305:252	003002000000 Земли населенных пунктов	Для содержания и эксплуатации индивидуального жилого дома	13	02.010	426	7 734,34	3 294 828,84
22834	Российская Федерация, Республика Северная Осетия - Алания, г. Владикавказ, ул. Левченко/Бритаева, 120/36	Владикавказ	15:09:0030305:253	003002000000 Земли населенных пунктов	Для индивидуального жилищного строительства	13	02.010	892	7 734,34	6 899 031,28
22835	Респ. Северная Осетия - Алания, г. Владикавказ, ул. Левченко, 124	Владикавказ	15:09:0030305:26	003002000000 Земли населенных пунктов	Для содержания и эксплуатации жилого дома	13	02.010	426	7 734,34	3 294 828,84
22836	Респ. Северная Осетия - Алания, г. Владикавказ, ул. Левченко, дом 124	Владикавказ	15:09:0030305:27	003002000000 Земли населенных пунктов	Под эксплуатацию застройку Индивидуальную	13	02.010	432	7 734,34	3 341 234,88
22837	Республика Северная Осетия-Алания, г. Владикавказ, ул. Левченко, 126	Владикавказ	15:09:0030305:28	003002000000 Земли населенных пунктов	Для содержания и эксплуатации жилого дома	13	02.010	858	7 734,34	6 636 063,72
22838	Респ. Северная Осетия - Алания, г. Владикавказ, ул. Левченко, дом 128	Владикавказ	15:09:0030305:29	003002000000 Земли населенных пунктов	Под эксплуатацию застройку Индивидуальную	13	02.010	441	7 734,34	3 410 843,94
22839	Респ. Северная Осетия - Алания, г. Владикавказ, ул. Кетоева, дом 33	Владикавказ	15:09:0030305:3	003002000000 Земли населенных пунктов	Под эксплуатацию застройку Индивидуальную	13	02.010	453	7 734,34	3 503 656,02
22840	Респ. Северная Осетия - Алания, г. Владикавказ, ул. Левченко, дом 130	Владикавказ	15:09:0030305:30	003002000000 Земли населенных пунктов	Для содержания и эксплуатации индивидуального жилого дома	13	02.010	859	7 734,34	6 643 798,06
22841	Респ. Северная Осетия - Алания, г. Владикавказ, ул. Левченко, дом 132	Владикавказ	15:09:0030305:31	003002000000 Земли населенных пунктов	Для содержания и эксплуатации индивидуального жилого дома	13	02.010	870	7 734,34	6 728 875,80
22842	Респ. Северная Осетия - Алания, г. Владикавказ, ул. Левченко, дом 134	Владикавказ	15:09:0030305:32	003002000000 Земли населенных пунктов	Под эксплуатацию застройку Индивидуальную	13	02.010	422	7 734,34	3 263 891,48
22843	Респ. Северная Осетия - Алания, г. Владикавказ, ул. Левченко, дом 134	Владикавказ	15:09:0030305:33	003002000000 Земли населенных пунктов	Под эксплуатацию застройку Индивидуальную	13	02.010	436	7 734,34	3 372 172,24
22844	Респ. Северная Осетия - Алания, г. Владикавказ, ул. Левченко, дом 136	Владикавказ	15:09:0030305:34	003002000000 Земли населенных пунктов	Под эксплуатацию застройку Индивидуальную	13	02.010	873	7 734,34	6 752 078,82
22845	Респ. Северная Осетия - Алания, г. Владикавказ, ул. Левченко, 138	Владикавказ	15:09:0030305:35	003002000000 Земли населенных пунктов	Под индивидуальную эксплуатацию застройку	13	02.010	429	7 734,34	3 318 031,86

№ пп	Местоположение ЗУ	Район	Кадастровый номер ЗУ	Категория земель	Разрешенное использование по документу	Код вида разрешенного использования (в соответствии с классификатором видов разрешенного использования земельных участков)	Вид использования объектов недвижимости	Площадь	УПКС	КС
22846	Респ. Северная Осетия - Алания, г. Владикавказ, ул. Левченко, 138 "а"	Владикавказ	15:09:0030305:36	0030020000000 Земли населенных пунктов	Для содержания и эксплуатации индивидуального жилого дома	13	02.010	429	7 734,34	3 318 031,86
22847	Российская Федерация, Республика Северная Осетия - Алания, г.о. город Владикавказ, г Владикавказ, ул. Левченко, д. 140	Владикавказ	15:09:0030305:37	0030020000000 Земли населенных пунктов	Под жилую застройку Индивидуальную	13	02.010	441	7 734,34	3 410 843,94
22848	Респ. Северная Осетия – Алания, г. Владикавказ, ул. Левченко, дом 140а	Владикавказ	15:09:0030305:38	0030020000000 Земли населенных пунктов	Под жилую застройку Индивидуальную	13	02.010	548	7 734,34	4 238 418,32
22849	Респ. Северная Осетия - Алания, г. Владикавказ, ул. Левченко, 128 "а"	Владикавказ	15:09:0030305:39	0030020000000 Земли населенных пунктов	Для содержания и эксплуатации индивидуального жилого дома	13	02.010	443	7 734,34	3 426 312,62
22850	Респ. Северная Осетия - Алания, г. Владикавказ, ул. Кайтагова, дом 31	Владикавказ	15:09:0030305:4	0030020000000 Земли населенных пунктов	Под жилую застройку Индивидуальную	13	02.010	244	7 734,34	1 887 178,96
22851	Респ. Северная Осетия - Алания, г. Владикавказ, ул. Бритаева, 32 "а"	Владикавказ	15:09:0030305:40	0030020000000 Земли населенных пунктов	Для эксплуатации жилого дома	13	02.010	393	7 734,34	3 039 595,62
22852	Северная Осетия - Алания респ. г. Владикавказ, ул Левченского, 137	Владикавказ	15:09:0030305:41	0030020000000 Земли населенных пунктов	Для содержания и эксплуатации индивидуального жилого дома	13	02.010	902	7 734,34	6 976 374,68
22853	Респ. Северная Осетия - Алания, г. Владикавказ, ул. Левченского, 141	Владикавказ	15:09:0030305:5	0030020000000 Земли населенных пунктов	Под жилую застройку	13	02.010	201	7 734,34	1 554 602,34
22854	Респ. Северная Осетия - Алания, г. Владикавказ, ул. Левченского, дом 139	Владикавказ	15:09:0030305:6	0030020000000 Земли населенных пунктов	Для содержания и эксплуатации индивидуального жилого дома	13	02.010	900	7 734,34	6 960 906,00
22855	Респ. Северная Осетия - Алания, г. Владикавказ, ул. Левченского, 135	Владикавказ	15:09:0030305:9	0030020000000 Земли населенных пунктов	Для содержания и эксплуатации индивидуального жилого дома	13	02.010	879	7 734,34	6 798 484,86
22856	Респ. Северная Осетия - Алания, г. Владикавказ, ул. Кайтагова, дом 24/143	Владикавказ	15:09:0030306:1	0030020000000 Земли населенных пунктов	Под жилую застройку Индивидуальную	13	02.010	494	7 734,34	3 820 763,96
22857	Респ. Северная Осетия - Алания, г. Владикавказ, ул. Костырева, дом 133	Владикавказ	15:09:0030306:10	0030020000000 Земли населенных пунктов	Под жилую застройку Индивидуальную	13	02.010	364	7 734,34	2 815 299,76
22858	Респ. Северная Осетия - Алания, г. Владикавказ, ул. Костырева, дом 133	Владикавказ	15:09:0030306:11	0030020000000 Земли населенных пунктов	Под жилую застройку Индивидуальную	13	02.010	415	7 734,34	3 209 751,10
22859	Северная Осетия - Алания респ. г. Владикавказ, ул. Костанаева, 131	Владикавказ	15:09:0030306:12	0030020000000 Земли населенных пунктов	Для содержания и эксплуатации индивидуального жилого дома	13	02.010	749	7 734,34	5 793 020,66
22860	Российская Федерация, Республика Северная Осетия-Алания, городской округ город Владикавказ, г. Владикавказ, ул. Кайтагова, 27	Владикавказ	15:09:0030306:136	0030020000000 Земли населенных пунктов	Для содержания и эксплуатации индивидуального жилого дома	13	02.010	507	7 734,34	3 921 310,38
22861	Респ. Северная Осетия - Алания, г. Владикавказ, ул. Костырева, 127	Владикавказ	15:09:0030306:15	0030020000000 Земли населенных пунктов	Для содержания и эксплуатации индивидуального жилого дома	13	02.010	776	7 734,34	6 001 847,84
22862	Респ. Северная Осетия - Алания, г. Владикавказ, ул. Костырева, 125	Владикавказ	15:09:0030306:16	0030020000000 Земли населенных пунктов	Для содержания и эксплуатации жилого дома	13	02.010	636	7 734,34	4 919 040,24
22863	Респ. Северная Осетия - Алания, г. Владикавказ, ул. Костанаева, 123	Владикавказ	15:09:0030306:17	0030020000000 Земли населенных пунктов	Для содержания и эксплуатации индивидуального жилого дома	13	02.010	523	7 734,34	4 045 059,82
22864	Республика Северная Осетия-Алания, г Владикавказ, ул Костанаева, д 121/26	Владикавказ	15:09:0030306:18	0030020000000 Земли населенных пунктов	Под жилую застройку Индивидуальную	13	02.010	452	7 734,34	3 495 921,68
22865	Республика Северная Осетия-Алания, г. Владикавказ, ул. Бритаева, 28	Владикавказ	15:09:0030306:19	0030020000000 Земли населенных пунктов	Для содержания и эксплуатации индивидуального жилого дома	13	02.010	564	7 734,34	4 362 167,76
22866	Респ. Северная Осетия - Алания, г. Владикавказ, ул. Бритаева, 30	Владикавказ	15:09:0030306:20	0030020000000 Земли населенных пунктов	Для жилищного строительства	13	02.010	329	7 734,34	2 544 597,86
22867	Респ. Северная Осетия - Алания, г. Владикавказ, ул. Бритаева, дом 30к/122	Владикавказ	15:09:0030306:21	0030020000000 Земли населенных пунктов	Под жилую застройку Индивидуальную	13	02.010	463	7 734,34	3 580 999,42
22868	Респ. Северная Осетия - Алания, г. Владикавказ, ул. Левченского, дом 126	Владикавказ	15:09:0030306:25	0030020000000 Земли населенных пунктов	Для содержания и эксплуатации индивидуального жилого дома	13	02.010	726	7 734,34	5 615 130,84
22869	Российская Федерация, Республика Северная Осетия-Алания, г. Владикавказ, ул. Костанаева	Владикавказ	15:09:0030306:255	0030020000000 Земли населенных пунктов	Для содержания и эксплуатации жилого дома	13	02.010	350	7 734,34	2 707 019,00
22870	Российская Федерация, Республика Северная Осетия-Алания, г. Владикавказ, ул. Костанаева	Владикавказ	15:09:0030306:256	0030020000000 Земли населенных пунктов	Для содержания и эксплуатации жилого дома	13	02.010	402	7 734,34	3 109 204,68
22871	Респ. Северная Осетия - Алания, г. Владикавказ, ул. Левченского, 128	Владикавказ	15:09:0030306:26	0030020000000 Земли населенных пунктов	для содержания и эксплуатации индивидуального жилого дома	13	02.010	767	7 734,34	5 932 238,78
22872	Республика Северная Осетия-Алания, г Владикавказ, ул Левченского, 132	Владикавказ	15:09:0030306:29	0030020000000 Земли населенных пунктов	Под жилую застройку Индивидуальную	13	02.010	377	7 734,34	2 915 846,18
22873	Российская Федерация, Республика Северная Осетия - Алания, г. Владикавказ, ул. Костанаева	Владикавказ	15:09:0030306:294	0030020000000 Земли населенных пунктов	Для содержания и эксплуатации индивидуального жилого дома	13	02.010	240	7 734,34	1 856 241,60
22874	Российская Федерация, Республика Северная Осетия - Алания, г. Владикавказ, ул. Костанаева	Владикавказ	15:09:0030306:295	0030020000000 Земли населенных пунктов	Магазины (Размещение объектов капитального строительства, предназначенных для продажи товаров, торговая площадь которых составляет до 5000 кв.м)	4	04.040	38	10999	417 962,00
22875	Респ. Северная Осетия - Алания, г. Владикавказ, ул. Костанаева, дом 141"а"	Владикавказ	15:09:0030306:3	0030020000000 Земли населенных пунктов	Для содержания и эксплуатации индивидуального жилого дома	13	02.010	355	7 734,34	2 745 690,70
22876	Респ. Северная Осетия - Алания, г. Владикавказ, ул. Левченского, дом 132	Владикавказ	15:09:0030306:30	0030020000000 Земли населенных пунктов	Под жилую застройку Индивидуальную	13	02.010	378	7 734,34	2 923 580,52
22877	Российская Федерация, Республика Северная Осетия-Алания, городской округ город Владикавказ, г. Владикавказ, ул. Дзидзиевского, 124	Владикавказ	15:09:0030306:31	0030020000000 Земли населенных пунктов	Для содержания и эксплуатации индивидуального жилого дома	13	02.010	375	7 734,34	2 900 377,50
22878	Российская Федерация, Республика Северная Осетия-Алания, городской округ город Владикавказ, г. Владикавказ, ул. Дзидзиевского, земельный участок 124 А	Владикавказ	15:09:0030306:32	0030020000000 Земли населенных пунктов	Под жилую застройку Индивидуальную	13	02.010	378	7 734,34	2 923 580,52
22879	Респ. Северная Осетия - Алания, г. Владикавказ, ул. Левановского, дом 136	Владикавказ	15:09:0030306:33	0030020000000 Земли населенных пунктов	Для содержания и эксплуатации индивидуального жилого дома	13	02.010	744	7 734,34	5 754 348,96
22880	Респ. Северная Осетия - Алания, г. Владикавказ, ул. Левановского, дом 138	Владикавказ	15:09:0030306:34	0030020000000 Земли населенных пунктов	Под жилую застройку Индивидуальную	13	02.010	754	7 734,34	5 831 692,36
22881	Респ. Северная Осетия - Алания, г. Владикавказ, ул. Левановского, дом 140	Владикавказ	15:09:0030306:35	0030020000000 Земли населенных пунктов	Для содержания и эксплуатации индивидуального жилого дома	13	02.010	781	7 734,34	6 040 519,54
22882	Респ. Северная Осетия - Алания, г. Владикавказ, ул. Левановского, дом 142	Владикавказ	15:09:0030306:36	0030020000000 Земли населенных пунктов	Для завершения строительства и последующей эксплуатации индивидуального жилого дома	13	02.010	770	7 734,34	5 955 441,80
22883	Респ. Северная Осетия - Алания, г. Владикавказ, ул. Левановского Кайтагова, 144/29	Владикавказ	15:09:0030306:37	0030020000000 Земли населенных пунктов	Для содержания и эксплуатации индивидуального жилого дома	13	02.010	486	7 734,34	3 758 889,24
22884	Респ. Северная Осетия - Алания, г. Владикавказ, ул. Кайтагова, 29	Владикавказ	15:09:0030306:38	0030020000000 Земли населенных пунктов	Для содержания и эксплуатации индивидуального жилого дома	13	02.010	245	7 734,34	1 894 913,30
22885	Респ. Северная Осетия - Алания, г. Владикавказ, ул. Костырева, дом 135 "б"	Владикавказ	15:09:0030306:39	0030020000000 Земли населенных пунктов	Для содержания и эксплуатации индивидуального жилого дома	13	02.010	323	7 734,34	2 498 191,82
22886	Респ. Северная Осетия - Алания, г. Владикавказ, ул. Костанаева, 141	Владикавказ	15:09:0030306:4	0030020000000 Земли населенных пунктов	Для содержания и эксплуатации индивидуального жилого дома	13	02.010	391	7 734,34	3 024 126,94
22887	Респ. Северная Осетия - Алания, г. Владикавказ, ул. Левановского, 130	Владикавказ	15:09:0030306:40	0030020000000 Земли населенных пунктов	Для содержания и эксплуатации индивидуального жилого дома	13	02.010	764	7 734,34	5 909 035,76
22888	Респ. Северная Осетия - Алания, г. Владикавказ, ул. Костырева, 129	Владикавказ	15:09:0030306:41	0030020000000 Земли населенных пунктов	Для эксплуатации жилого дома	13	02.010	741	7 734,34	5 731 145,94
22889	Респ. Северная Осетия - Алания, г. Владикавказ, ул. Костырева, дом 137	Владикавказ	15:09:0030306:42	0030020000000 Земли населенных пунктов	Под жилую застройку Индивидуальную	13	02.010	769	7 734,34	5 947 707,46
22890	Северная Осетия - Алания респ. г. Владикавказ, ул Дзидзиевского, 124	Владикавказ	15:09:0030306:43	0030020000000 Земли населенных пунктов	Для содержания и эксплуатации индивидуального жилого дома	13	02.010	805	7 734,34	6 226 143,70

№ пп	Местоположение ЗУ	Район	Кадастровый номер ЗУ	Категория земель	Разрешенное использование по документу	Код вида разрешенного использования (в соответствии с классификатором видов разрешенного использования земельных участков)	Вид использования объектов недвижимости	Площадь	УПКС	КС
22891	Респ. Северная Осетия - Алания, г. Владикавказ, ул. Костоева, дом 135"а"	Владикавказ	15:09:0030306:9	003002000000 Земли населенных пунктов	Для содержания и эксплуатации индивидуального жилого дома	13	02.010	428	7 734,34	3 310 297,52
22892	Респ. Северная Осетия - Алания, г. Владикавказ, ул. Костаная, дом 118	Владикавказ	15:09:0030307:1	003002000000 Земли населенных пунктов	Для содержания и эксплуатации индивидуального жилого дома	13	02.010	429	7 734,34	3 318 031,86
22893	Российская Федерация, Республика Северная Осетия - Алания, городской округ город Владикавказ, г. Владикавказ, ул. Тургеневская, 311	Владикавказ	15:09:0030307:10	003002000000 Земли населенных пунктов	Под жилую застройку Индивидуальную	13	02.010	409	7 734,34	3 163 345,06
22894	Респ. Северная Осетия - Алания, г. Владикавказ, ул. Тургеневская, 309	Владикавказ	15:09:0030307:11	003002000000 Земли населенных пунктов	Для содержания и эксплуатации индивидуального жилого дома	13	02.010	389	7 734,34	3 008 658,26
22895	Респ. Северная Осетия - Алания, г. Владикавказ, ул. Тургеневская, 307	Владикавказ	15:09:0030307:14	003002000000 Земли населенных пунктов	Для содержания и эксплуатации жилого дома	13	02.010	394	7 734,34	3 047 329,96
22896	Республика Северная Осетия-Алания, г.Владикавказ, ул.Тургеневская, 305	Владикавказ	15:09:0030307:15	003002000000 Земли населенных пунктов	Под жилую застройку индивидуальную	13	02.010	355	7 734,34	2 745 690,70
22897	Респ. Северная Осетия - Алания, г. Владикавказ, ул. Братаева, 20	Владикавказ	15:09:0030307:16	003002000000 Земли населенных пунктов	Для содержания и эксплуатации жилого дома	13	02.010	376	7 734,34	2 908 111,84
22898	Республика Северная Осетия-Алания, г. Владикавказ, ул. Коминтерна, 25	Владикавказ	15:09:0030307:163	003002000000 Земли населенных пунктов	Ветеринарная станция	3	03.100	329	3 965,83	1 304 758,07
22899	Республика Северная Осетия-Алания, г. Владикавказ, ул. Коминтерна, 25	Владикавказ	15:09:0030307:164	003002000000 Земли населенных пунктов	Ветеринарная станция	3	03.100	1 708	3 965,83	6 773 637,64
22900	Респ. Северная Осетия - Алания, г. Владикавказ, ул Елбыздыко Бритаева, 24	Владикавказ	15:09:0030307:17	003002000000 Земли населенных пунктов	Под жилую застройку Индивидуальную	13	02.010	245	7 734,34	1 894 913,30
22901	Респ. Северная Осетия - Алания, г. Владикавказ, ул. Костаная, 112	Владикавказ	15:09:0030307:18	003002000000 Земли населенных пунктов	Для содержания и эксплуатации индивидуального жилого дома	13	02.010	360	7 734,34	2 784 362,40
22902	Респ. Северная Осетия - Алания, г. Владикавказ, ул. Бритаева, 22	Владикавказ	15:09:0030307:19	003002000000 Земли населенных пунктов	Под жилую застройку	13	02.010	401	7 734,34	3 101 470,34
22903	Респ. Северная Осетия - Алания, г. Владикавказ, ул. Кольцевая, 24	Владикавказ	15:09:0030307:2	003002000000 Земли населенных пунктов	Для эксплуатации киоска печатными	1	01.150	1 774	1 028,64	1 824 807,36
22904	Респ. Северная Осетия - Алания, г. Владикавказ, ул. Костаная, 110	Владикавказ	15:09:0030307:20	003002000000 Земли населенных пунктов	Под жилую застройку Индивидуальную	13	02.010	120	7 734,34	928 120,80
22905	Республика Северная Осетия-Алания, г. Владикавказ, ул Бритаева/Костаная, д 24/110	Владикавказ	15:09:0030307:21	003002000000 Земли населенных пунктов	Для содержания и эксплуатации индивидуального жилого дома	13	02.010	368	7 734,34	2 846 237,12
22906	Респ. Северная Осетия - Алания, г. Владикавказ, ул. Костоева, 114	Владикавказ	15:09:0030307:22	003002000000 Земли населенных пунктов	Для содержания и эксплуатации индивидуального жилого дома	13	02.010	378	7 734,34	2 923 580,52
22907	Республика Северная Осетия-Алания, г. Владикавказ, ул. Костаная, 122	Владикавказ	15:09:0030307:23	003002000000 Земли населенных пунктов	Под жилую застройку Индивидуальную	13	02.010	487	7 734,34	3 766 623,58
22908	Респ. Северная Осетия - Алания, г. Владикавказ, ул. Костаная, дом 120	Владикавказ	15:09:0030307:24	003002000000 Земли населенных пунктов	Для завершения строительства и последующей эксплуатации индивидуального жилого дома	13	02.010	380	7 734,34	2 939 049,20
22909	Респ. Северная Осетия - Алания, г. Владикавказ, ул. Костаная, 126	Владикавказ	15:09:0030307:25	003002000000 Земли населенных пунктов	Для содержания и эксплуатации индивидуального жилого дома	13	02.010	412	7 734,34	3 186 548,08
22910	Республика Северная Осетия - Алания, г.Владикавказ, ул.Костаная, 128	Владикавказ	15:09:0030307:26	003002000000 Земли населенных пунктов	Жилой дом	13	02.010	476	7 734,34	3 681 545,84
22911	Респ. Северная Осетия - Алания, г. Владикавказ, ул. Костоева, 124	Владикавказ	15:09:0030307:27	003002000000 Земли населенных пунктов	Под жилую застройку	13	02.010	436	7 734,34	3 372 172,24
22912	Респ. Северная Осетия - Алания, г. Владикавказ, ул. Костаная, 126	Владикавказ	15:09:0030307:28	003002000000 Земли населенных пунктов	Под жилую застройку Индивидуальную	13	02.010	419	7 734,34	3 240 688,46
22913	Республика Северная Осетия-Алания, г Владикавказ, ул Тургеневская, д 333	Владикавказ	15:09:0030307:29	003002000000 Земли населенных пунктов	Для содержания и эксплуатации трансформаторной подстанции (ТП)	6	03.012	105	3 757,99	394 588,95
22914	Респ. Северная Осетия - Алания, г. Владикавказ, ул. Калиновка, 25	Владикавказ	15:09:0030307:3	003002000000 Земли населенных пунктов	Для содержания и эксплуатации вулканизационных автомойки	4	04.093	105	9 440,80	991 284,00
22915	Российская Федерация, Республика Северная Осетия-Алания, г. Владикавказ, ул. Калиновка	Владикавказ	15:09:0030307:307	003002000000 Земли населенных пунктов	Бытовое обслуживание (Размещение объектов капитального строительства, предназначенных для оказания населению или организациями бытовых услуг (мастерские мелкого ремонта, ателье, бани, прачечные, химчистки, похоронные бюро))	3	03.030	246	5 041,21	1 240 137,66
22916	Российская Федерация, Республика Северная Осетия-Алания, г. Владикавказ, ул. Калиновка	Владикавказ	15:09:0030307:308	003002000000 Земли населенных пунктов	Объекты культурно-досуговой деятельности	3	03.060	224	2 354,71	527 455,04
22917	Российская Федерация, Республика Северная Осетия - Алания, городской округ город Владикавказ, г Владикавказ, ул. Тургеневская, земельный участок 303	Владикавказ	15:09:0030307:309	003002000000 Земли населенных пунктов	Для жилищного строительства	13	02.010	227	7 734,34	1 755 695,18
22918	Респ. Северная Осетия - Алания, г. Владикавказ, ул. Костаная, 118	Владикавказ	15:09:0030307:31	003002000000 Земли населенных пунктов	Для содержания и эксплуатации индивидуального жилого дома	13	02.010	522	7 734,34	4 037 325,48
22919	Российская Федерация, Республика Северная Осетия - Алания, г. Владикавказ, ул. Тургеневская/Бритаева, д. 303/118	Владикавказ	15:09:0030307:32	003002000000 Земли населенных пунктов	Для жилищного строительства	13	02.010	146	7 734,34	1 129 213,64
22920	Респ. Северная Осетия - Алания, г. Владикавказ, ул. Тургеневская, 319	Владикавказ	15:09:0030307:33	003002000000 Земли населенных пунктов	Эксплуатация жилого дома	13	02.010	376	7 734,34	2 908 111,84
22921	Респ. Северная Осетия - Алания, г. Владикавказ, ул. Тургеневская, 321	Владикавказ	15:09:0030307:4	003002000000 Земли населенных пунктов	Гараж	7	02.071	371	5 774,47	2 142 328,37
22922	Респ. Северная Осетия - Алания, г. Владикавказ, ул. Тургеневская, 323	Владикавказ	15:09:0030307:5	003002000000 Земли населенных пунктов	Для содержания и эксплуатации индивидуального жилого дома	13	02.010	446	7 734,34	3 449 515,64
22923	Респ. Северная Осетия - Алания, г. Владикавказ, ул. Тургеневская, 321	Владикавказ	15:09:0030307:6	003002000000 Земли населенных пунктов	Для содержания и эксплуатации индивидуального жилого дома	13	02.010	376	7 734,34	2 908 111,84
22924	Респ. Северная Осетия - Алания, г. Владикавказ, ул. Тургеневская, дом 317	Владикавказ	15:09:0030307:7	003002000000 Земли населенных пунктов	Для содержания и эксплуатации индивидуального жилого дома	13	02.010	383	7 734,34	2 962 252,22
22925	Респ. Северная Осетия - Алания, г. Владикавказ, ул. Тургеневская, 315	Владикавказ	15:09:0030307:8	003002000000 Земли населенных пунктов	Под жилую застройку Индивидуальную	13	02.010	384	7 734,34	2 969 986,56
22926	Респ. Северная Осетия - Алания, г. Владикавказ, ул. Тургеневская, 313	Владикавказ	15:09:0030307:9	003002000000 Земли населенных пунктов	Под жилую застройку Индивидуальную	13	02.010	396	7 734,34	3 062 798,64
22927	Респ. Северная Осетия - Алания, г. Владикавказ, ул. Ногирская, дом 115	Владикавказ	15:09:0030308:10	003002000000 Земли населенных пунктов	Для содержания и эксплуатации индивидуального жилого дома	13	02.010	388	7 734,34	3 000 923,92
22928	Респ. Северная Осетия - Алания, г. Владикавказ, ул. Ногирская, 113	Владикавказ	15:09:0030308:11	003002000000 Земли населенных пунктов	Для содержания и эксплуатации жилого дома	13	02.010	380	7 734,34	2 939 049,20
22929	Российская Федерация, Республика Северная Осетия - Алания, г. Владикавказ, ул. Ногирская, 111	Владикавказ	15:09:0030308:12	003002000000 Земли населенных пунктов	Под жилую застройку Индивидуальную	13	02.010	378	7 734,34	2 923 580,52
22930	Республика Северная Осетия-Алания, г. Владикавказ, ул. Ногирская, 109	Владикавказ	15:09:0030308:13	003002000000 Земли населенных пунктов	Для содержания и эксплуатации жилого дома	13	02.010	390	7 734,34	3 016 392,60
22931	Респ. Северная Осетия - Алания, г. Владикавказ, ул. Ногирская, 107	Владикавказ	15:09:0030308:14	003002000000 Земли населенных пунктов	Для содержания и эксплуатации индивидуального жилого дома	13	02.010	387	7 734,34	2 993 189,58
22932	Республика Северная Осетия-Алания, г Владикавказ, ул Калиновка/Ногирская, д 11/135	Владикавказ	15:09:0030308:144	003002000000 Земли населенных пунктов	Для содержания и эксплуатации индивидуального жилого дома и ведение личного подсобного хозяйства	13	02.010	137	7 734,34	1 059 604,58
22933	Республика Северная Осетия-Алания, г Владикавказ, ул Калиновка/Ногирская, д 11/135	Владикавказ	15:09:0030308:145	003002000000 Земли населенных пунктов	для содержания и эксплуатации индивидуального жилого дома	13	02.010	47	7 734,34	363 513,98

№ пп	Местоположение ЗУ	Район	Кадастровый номер ЗУ	Категория земель	Разрешенное использование по документу	Код вида разрешенного использования (в соответствии с классификатором видов разрешенного использования земельных участков)	Вид использования объектов недвижимости	Площадь	УПКС	КС
22934	Республика Северная Осетия-Алания, г Владикавказ, ул Ногирская 135	Владикавказ	15:09:0030308:146	0030020000000 Земли населенных пунктов	Для содержания и эксплуатации индивидуального жилого дома и ведение личного подсобного хозяйства	13	02.010	196	7 734,34	1 515 930,64
22935	Респ. Северная Осетия - Алания, г. Владикавказ, ул. Ногирская/Бритаева. 105/10	Владикавказ	15:09:0030308:15	0030020000000 Земли населенных пунктов	Для содержания и эксплуатации индивидуального жилого дома	13	02.010	389	7 734,34	3 008 658,26
22936	Республика Северная Осетия-Алания, г. Владикавказ, ул. Калинина, 17	Владикавказ	15:09:0030308:158	0030020000000 Земли населенных пунктов	Для содержания и эксплуатации жилого дома	13	02.010	215	7 734,34	1 662 883,10
22937	Республика Северная Осетия-Алания, г. Владикавказ, ул. Тургеневская, 324	Владикавказ	15:09:0030308:159	0030020000000 Земли населенных пунктов	Для содержания и эксплуатации жилого дома	13	02.010	177	7 734,34	1 368 978,18
22938	Респ. Северная Осетия - Алания, г. Владикавказ, ул. Бритаева. 12	Владикавказ	15:09:0030308:16	0030020000000 Земли населенных пунктов	Для содержания и эксплуатации индивидуального жилого дома	13	02.010	407	7 734,34	3 147 876,38
22939	Респ. Северная Осетия - Алания, г. Владикавказ, ул. Бритаева. 14	Владикавказ	15:09:0030308:17	0030020000000 Земли населенных пунктов	Под индивидуальную жилую застройку	13	02.010	403	7 734,34	3 116 939,02
22940	Российская Федерация, Республика Северная Осетия - Алания г. Владикавказ, ул. Бритаева. 16	Владикавказ	15:09:0030308:18	0030020000000 Земли населенных пунктов	Под жилую застройку Индивидуальную	13	02.010	387	7 734,34	2 993 189,58
22941	Северная Осетия - Алания респ. г Владикавказ, ул Тургеневская, 298 "а"	Владикавказ	15:09:0030308:19	0030020000000 Земли населенных пунктов	Для содержания и эксплуатации индивидуального жилого дома	13	02.010	385	7 734,34	2 977 720,90
22942	Респ. Северная Осетия - Алания, г. Владикавказ, ул. Калиновo, дом 15	Владикавказ	15:09:0030308:2	0030020000000 Земли населенных пунктов	Для содержания и эксплуатации индивидуального жилого дома	13	02.010	381	7 734,34	2 946 783,54
22943	Респ. Северная Осетия - Алания, г. Владикавказ, ул. Тургеневская, 298	Владикавказ	15:09:0030308:20	0030020000000 Земли населенных пунктов	Для содержания и эксплуатации индивидуального жилого дома	13	02.010	392	7 734,34	3 031 861,28
22944	Респ. Северная Осетия - Алания, г. Владикавказ, ул. Тургеневская, дом 300	Владикавказ	15:09:0030308:21	0030020000000 Земли населенных пунктов	Для содержания и эксплуатации индивидуального жилого дома	13	02.010	393	7 734,34	3 039 595,62
22945	Респ. Северная Осетия - Алания, г. Владикавказ, ул. Тургеневская, 302	Владикавказ	15:09:0030308:22	0030020000000 Земли населенных пунктов	Для содержания и эксплуатации индивидуального жилого дома	13	02.010	388	7 734,34	3 000 923,92
22946	Респ. Северная Осетия - Алания, г. Владикавказ, ул. Тургеневская, 304	Владикавказ	15:09:0030308:23	0030020000000 Земли населенных пунктов	Для содержания и эксплуатации индивидуального жилого дома	13	02.010	389	7 734,34	3 008 658,26
22947	Респ. Северная Осетия - Алания, г. Владикавказ, ул. Тургеневская, 306	Владикавказ	15:09:0030308:24	0030020000000 Земли населенных пунктов	Для содержания и эксплуатации индивидуального жилого дома	13	02.010	394	7 734,34	3 047 329,96
22948	Респ. Северная Осетия - Алания, г. Владикавказ, ул. Тургеневская, 308	Владикавказ	15:09:0030308:25	0030020000000 Земли населенных пунктов	Для жилищного строительства	13	02.010	398	7 734,34	3 078 267,32
22949	Респ. Северная Осетия - Алания, г. Владикавказ, ул. Тургеневская, 310	Владикавказ	15:09:0030308:26	0030020000000 Земли населенных пунктов	Для содержания и эксплуатации индивидуального жилого дома	13	02.010	385	7 734,34	2 977 720,90
22950	Респ. Северная Осетия - Алания, г. Владикавказ, ул. Тургеневская, дом 312	Владикавказ	15:09:0030308:27	0030020000000 Земли населенных пунктов	Для содержания и эксплуатации индивидуального жилого дома	13	02.010	381	7 734,34	2 946 783,54
22951	Респ. Северная Осетия - Алания, г. Владикавказ, ул. Тургеневская, 314	Владикавказ	15:09:0030308:28	0030020000000 Земли населенных пунктов	Для содержания и эксплуатации индивидуального жилого дома	13	02.010	391	7 734,34	3 024 126,94
22952	Республика Северная Осетия-Алания, г. Владикавказ, ул. Тургеневская. 316	Владикавказ	15:09:0030308:29	0030020000000 Земли населенных пунктов	Для содержания и эксплуатации жилого дома	13	02.010	395	7 734,34	3 055 064,30
22953	Респ. Северная Осетия - Алания, г. Владикавказ, ул. Калиновo, 13	Владикавказ	15:09:0030308:3	0030020000000 Земли населенных пунктов	Для содержания и эксплуатации жилого дома	13	02.010	372	7 734,34	2 877 174,48
22954	Респ. Северная Осетия - Алания, г. Владикавказ, ул. Тургеневская 318	Владикавказ	15:09:0030308:30	0030020000000 Земли населенных пунктов	Для жилищного строительства	13	02.010	376	7 734,34	2 908 111,84
22955	Российская Федерация, Республика Северная Осетия - Алания, г. Владикавказ, ул. Тургеневская 320	Владикавказ	15:09:0030308:31	0030020000000 Земли населенных пунктов	Под жилую застройку Индивидуальную	13	02.010	393	7 734,34	3 039 595,62
22956	Российская Федерация, Республика Северная Осетия-Алания, г. Владикавказ, ул. Тургеневская 322	Владикавказ	15:09:0030308:32	0030020000000 Земли населенных пунктов	Под жилую застройку Индивидуальную	13	02.010	358	7 734,34	2 768 893,72
22957	Респ. Северная Осетия - Алания, г. Владикавказ, ул. Ногирская, 121	Владикавказ	15:09:0030308:33	0030020000000 Земли населенных пунктов	Для содержания и эксплуатации металлического гаража	7	02.071	18	5 774,47	103 940,46
22958	Респ. Северная Осетия - Алания, г. Владикавказ, ул. Ногирская, 121	Владикавказ	15:09:0030308:34	0030020000000 Земли населенных пунктов	Для содержания и эксплуатации капитального гаража	7	02.071	19	5 774,47	109 714,93
22959	Респ. Северная Осетия - Алания, г. Владикавказ, ул. Ногирская, дом 121	Владикавказ	15:09:0030308:35	0030020000000 Земли населенных пунктов	Для содержания и эксплуатации капитального гаража	7	02.071	23	5 774,47	132 812,81
22960	Российская Федерация, Республика Северная Осетия - Алания г. Владикавказ, ул. Ногирская 121	Владикавказ	15:09:0030308:36	0030020000000 Земли населенных пунктов	Эксплуатация многоквартирного дома	2	02.050	752	9 165,83	6 892 704,16
22961	Республика Северная Осетия - Алания, г. Владикавказ, ул. Ногирская. 121	Владикавказ	15:09:0030308:37	0030020000000 Земли населенных пунктов	Под объекты инженерного оборудования водоснабжения	6	03.012	10	3 757,99	37 579,90
22962	Респ. Северная Осетия - Алания, г. Владикавказ, ул. Калиновo, дом 11	Владикавказ	15:09:0030308:4	0030020000000 Земли населенных пунктов	Под жилую застройку Индивидуальную	13	02.010	124	7 734,34	959 058,16
22963	Респ. Северная Осетия - Алания, г. Владикавказ, ул. Ногирская, 133	Владикавказ	15:09:0030308:6	0030020000000 Земли населенных пунктов	Для содержания и эксплуатации жилого дома	13	02.010	371	7 734,34	2 869 440,14
22964	Респ. Северная Осетия - Алания, г. Владикавказ, ул. Ногирская, дом 121	Владикавказ	15:09:0030308:7	0030020000000 Земли населенных пунктов	Под жилую застройку Индивидуальную	13	02.010	1 549	7 734,34	11 980 492,66
22965	Респ. Северная Осетия - Алания, г. Владикавказ, ул. Ногирская, 119	Владикавказ	15:09:0030308:8	0030020000000 Земли населенных пунктов	Для содержания и эксплуатации индивидуального жилого дома	13	02.010	400	7 734,34	3 093 736,00
22966	Респ. Северная Осетия - Алания, г. Владикавказ, ул. Ногирская, 117	Владикавказ	15:09:0030308:9	0030020000000 Земли населенных пунктов	Под жилую застройку	13	02.010	393	7 734,34	3 039 595,62
22967	Респ. Северная Осетия - Алания, г. Владикавказ, ул. Калиновa. дом 9	Владикавказ	15:09:0030309:1	0030020000000 Земли населенных пунктов	Для содержания и эксплуатации индивидуального жилого дома	13	02.010	427	7 734,34	3 302 563,18
22968	Респ. Северная Осетия - Алания, г. Владикавказ, ул. Заурбека Калоева. 305	Владикавказ	15:09:0030309:10	0030020000000 Земли населенных пунктов	Для содержания и эксплуатации индивидуального жилого дома	13	02.010	420	7 734,34	3 248 422,80
22969	Респ. Северная Осетия - Алания, г. Владикавказ, ул. З.Калоева, 303	Владикавказ	15:09:0030309:11	0030020000000 Земли населенных пунктов	для строительство индивидуального жилого дома	13	02.010	416	7 734,34	3 217 485,44
22970	Республика Северная Осетия-Алания, г Владикавказ, ул З.Калоева. 301	Владикавказ	15:09:0030309:12	0030020000000 Земли населенных пунктов	Под жилую застройку Индивидуальную	13	02.010	411	7 734,34	3 178 813,74
22971	Респ. Северная Осетия - Алания, г. Владикавказ, ул. З.Калоева. 299	Владикавказ	15:09:0030309:13	0030020000000 Земли населенных пунктов	Для содержания и эксплуатации индивидуального жилого дома	13	02.010	410	7 734,34	3 194 282,12
22972	Респ. Северная Осетия - Алания, г. Владикавказ, ул. З.Калоева. 297	Владикавказ	15:09:0030309:14	0030020000000 Земли населенных пунктов	Под жилую застройку	13	02.010	415	7 734,34	3 209 751,10
22973	Респ. Северная Осетия - Алания, г. Владикавказ, ул. З.Калоева, 295	Владикавказ	15:09:0030309:15	0030020000000 Земли населенных пунктов	Под жилую застройку Индивидуальную	13	02.010	408	7 734,34	3 155 610,72
22974	Респ. Северная Осетия - Алания, г. Владикавказ, ул. З.Калоева. 293	Владикавказ	15:09:0030309:16	0030020000000 Земли населенных пунктов	Под жилую застройку Индивидуальную	13	02.010	421	7 734,34	3 256 157,14
22975	Респ. Северная Осетия - Алания, г. Владикавказ, ул. З.Калоева. 291	Владикавказ	15:09:0030309:17	0030020000000 Земли населенных пунктов	Для содержания и эксплуатации индивидуального жилого дома	13	02.010	404	7 734,34	3 124 673,36
22976	Респ. Северная Осетия - Алания, г. Владикавказ, ул. З.Калоева. 289	Владикавказ	15:09:0030309:18	0030020000000 Земли населенных пунктов	Под жилую застройку Индивидуальную	13	02.010	407	7 734,34	3 147 876,38
22977	Республика Северная Осетия-Алания, г Владикавказ, ул Калоева, д 287	Владикавказ	15:09:0030309:19	0030020000000 Земли населенных пунктов	Для содержания и эксплуатации жилого дома	13	02.010	393	7 734,34	3 039 595,62
22978	Респ. Северная Осетия - Алания, г. Владикавказ, ул. Калиновo, 7	Владикавказ	15:09:0030309:2	0030020000000 Земли населенных пунктов	Для содержания и эксплуатации индивидуального жилого дома	13	02.010	393	7 734,34	3 039 595,62
22979	Респ. Северная Осетия - Алания, г. Владикавказ, ул. З.Калоева/Бритаева, 285/2	Владикавказ	15:09:0030309:20	0030020000000 Земли населенных пунктов	Для содержания и эксплуатации индивидуального жилого дома	13	02.010	406	7 734,34	3 140 142,04
22980	Республика Северная Осетия - Алания г. Владикавказ, ул. Бритаева. 4 "А"	Владикавказ	15:09:0030309:21	0030020000000 Земли населенных пунктов	Для содержания и эксплуатации индивидуального жилого дома	13	02.010	396	7 734,34	3 062 798,64

№ пп	Местоположение ЗУ	Район	Кадастровый номер ЗУ	Категория земель	Разрешенное использование по документу	Код вида разрешенного использования (в соответствии с классификатором видов разрешенного использования земельных участков)	Вид использования объектов недвижимости	Площадь	УПКС	КС
22981	Респ. Северная Осетия - Алания, г. Владикавказ, ул. Бритоева, 6	Владикавказ	15:09:0030309:22	003002000000 Земли населенных пунктов	Для содержания и эксплуатации индивидуального жилого дома	13	02.010	408	7 734,34	3 155 610,72
22982	Республика Северная Осетия - Алания, г. Владикавказ, ул. Бритоева, 8	Владикавказ	15:09:0030309:23	003002000000 Земли населенных пунктов	Под жилую застройку Индивидуальную	13	02.010	172	7 734,34	1 330 306,48
22983	Республика Северная Осетия-Алания, г Владикавказ, ул Бритоева/Ногирская, д 8/98	Владикавказ	15:09:0030309:24	003002000000 Земли населенных пунктов	Для содержания и эксплуатации индивидуального жилого дома	13	02.010	395	7 734,34	3 055 064,30
22984	Респ. Северная Осетия - Алания, г. Владикавказ, ул. Ногирская, 100	Владикавказ	15:09:0030309:25	003002000000 Земли населенных пунктов	Под жилую застройку Индивидуальную	13	02.010	394	7 734,34	3 047 329,96
22985	Респ. Северная Осетия - Алания, г. Владикавказ, ул. Ногирская, 102	Владикавказ	15:09:0030309:28	003002000000 Земли населенных пунктов	Для содержания и эксплуатации индивидуального жилого дома	13	02.010	413	7 734,34	3 194 282,42
22986	Респ. Северная Осетия - Алания, г. Владикавказ, ул. Ногирская, 114	Владикавказ	15:09:0030309:29	003002000000 Земли населенных пунктов	Под жилую застройку	13	02.010	406	7 734,34	3 140 142,04
22987	Респ. Северная Осетия - Алания, г. Владикавказ, ул. Капонина, дом 5	Владикавказ	15:09:0030309:3	003002000000 Земли населенных пунктов	Под жилую застройку Индивидуальную	13	02.010	384	7 734,34	2 969 986,56
22988	Респ. Северная Осетия - Алания, г. Владикавказ, ул. Ногирская, 116	Владикавказ	15:09:0030309:30	003002000000 Земли населенных пунктов	Для содержания и эксплуатации индивидуального жилого дома	13	02.010	405	7 734,34	3 132 407,70
22989	Респ. Северная Осетия - Алания, г. Владикавказ, ул. Ногирская, 118	Владикавказ	15:09:0030309:31	003002000000 Земли населенных пунктов	Под жилую застройку Индивидуальную	13	02.010	438	7 734,34	3 387 640,92
22990	Респ. Северная Осетия - Алания, г. Владикавказ, ул. Ногирская, 114	Владикавказ	15:09:0030309:32	003002000000 Земли населенных пунктов	Для индивидуального строительства	13	02.010	400	7 734,34	3 093 736,00
22991	Респ. Северная Осетия - Алания, г. Владикавказ, ул. Ногирская, 120	Владикавказ	15:09:0030309:33	003002000000 Земли населенных пунктов	Под жилую застройку Индивидуальную	13	02.010	410	7 734,34	3 171 079,40
22992	Российская Федерация, Республика Северная Осетия-Алания, городской округ город Владикавказ, г. Владикавказ, ул. Ногирская, 122	Владикавказ	15:09:0030309:34	003002000000 Земли населенных пунктов	Для индивидуального жилищного строительства	13	02.010	435	7 734,34	3 364 437,90
22993	Респ. Северная Осетия - Алания, г. Владикавказ, ул. Ногирская, 106	Владикавказ	15:09:0030309:35	003002000000 Земли населенных пунктов	Для содержания и эксплуатации индивидуального жилого дома	13	02.010	412	7 734,34	3 186 548,08
22994	Респ. Северная Осетия - Алания, г. Владикавказ, ул. Ногирская, 126	Владикавказ	15:09:0030309:36	003002000000 Земли населенных пунктов	Под жилую застройку Индивидуальную	13	02.010	438	7 734,34	3 387 640,92
22995	Российская Федерация, Республика Северная Осетия - Алания, городской округ город Владикавказ, г. Владикавказ, ул. Ногирская, 104	Владикавказ	15:09:0030309:37	003002000000 Земли населенных пунктов	Под жилую застройку Индивидуальную	13	02.010	401	7 734,34	3 101 470,34
22996	Респ. Северная Осетия - Алания, г. Владикавказ, ул. Ногирская, 124	Владикавказ	15:09:0030309:38	003002000000 Земли населенных пунктов	Для содержания и эксплуатации индивидуального жилого дома	13	02.010	438	7 734,34	3 387 640,92
22997	Северная Осетия - Алания респ, г. Владикавказ, ул Ногирская, 108	Владикавказ	15:09:0030309:39	003002000000 Земли населенных пунктов	Для содержания и эксплуатации индивидуального жилого дома	13	02.010	390	7 734,34	3 016 392,60
22998	Республика Северная Осетия-Алания, г Владикавказ, ул З.Калоева/Капонина, д 315/3а	Владикавказ	15:09:0030309:4	003002000000 Земли населенных пунктов	для жилищного строительства	13	02.010	300	7 734,34	2 320 302,00
22999	Респ. Северная Осетия - Алания, г. Владикавказ, ул. Ногирская, дом 110	Владикавказ	15:09:0030309:40	003002000000 Земли населенных пунктов	Для содержания и эксплуатации индивидуального жилого дома	13	02.010	408	7 734,34	3 155 610,72
23000	Респ. Северная Осетия - Алания, г. Владикавказ, ул. Капонина, дом 3	Владикавказ	15:09:0030309:41	003002000000 Земли населенных пунктов	Для содержания и эксплуатации индивидуального жилого дома	13	02.010	141	7 734,34	1 090 541,94
23001	Респ. Северная Осетия - Алания, г. Владикавказ, ул. З.Калоева, дом 313	Владикавказ	15:09:0030309:5	003002000000 Земли населенных пунктов	Для содержания и эксплуатации индивидуального жилого дома	13	02.010	227	7 734,34	1 755 695,18
23002	Респ. Северная Осетия - Алания, г. Владикавказ, ул. З.Калоева, дом 313	Владикавказ	15:09:0030309:6	003002000000 Земли населенных пунктов	Под жилую застройку Индивидуальную	13	02.010	226	7 734,34	1 747 960,84
23003	Республика Северная Осетия - Алания г., Владикавказ, ул. З.Калоева, 311	Владикавказ	15:09:0030309:7	003002000000 Земли населенных пунктов	Под жилую застройку Индивидуальную	13	02.010	444	7 734,34	3 434 046,96
23004	Респ. Северная Осетия - Алания, г. Владикавказ, ул. З.Калоева, дом 309	Владикавказ	15:09:0030309:8	003002000000 Земли населенных пунктов	Для содержания и эксплуатации индивидуального жилого дома	13	02.010	427	7 734,34	3 302 563,18
23005	Респ. Северная Осетия - Алания, г. Владикавказ, ул. З.Калоева, дом 307	Владикавказ	15:09:0030309:9	003002000000 Земли населенных пунктов	Для содержания и эксплуатации индивидуального жилого дома	13	02.010	420	7 734,34	3 248 422,80
23006	Респ. Северная Осетия - Алания, г. Владикавказ, ул. Ногирская, 112	Владикавказ	15:09:0030309:92	003002000000 Земли населенных пунктов	Для содержания и эксплуатации жилого дома	13	02.010	405	7 734,34	3 132 407,70
23007	Респ. Северная Осетия - Алания, г. Владикавказ, ул. Капонина, 159	Владикавказ	15:09:0030310:10	003002000000 Земли населенных пунктов	магазин №159	4	04.040	460	10999	5 059 540,00
23008	Республика Северная Осетия - Алания, г. Владикавказ, ул. Бритоева, 4	Владикавказ	15:09:0030310:11	003002000000 Земли населенных пунктов	Для содержания и эксплуатации капитального гаража	7	02.071	17	5 774,47	98 165,99
23009	Республика Северная Осетия-Алания, г Владикавказ, ул Елбыгыкко Бритоева, д 4	Владикавказ	15:09:0030310:12	003002000000 Земли населенных пунктов	Для содержания и эксплуатации капитального гаража	7	02.071	16	5 774,47	92 391,52
23010	Респ. Северная Осетия - Алания, г. Владикавказ, (р-н Чулочной фабрики), ул. Бритоева, 4	Владикавказ	15:09:0030310:13	003002000000 Земли населенных пунктов	Для содержания и эксплуатации капитального гаража	7	02.071	23	5 774,47	132 812,81
23011	Республика Северная Осетия-Алания, г.Владикавказ, (р-н Чулочной фабрики), ул.Слесаревская	Владикавказ	15:09:0030310:17	003002000000 Земли населенных пунктов	Для содержания и эксплуатации капитального гаража	7	02.071	18	5 774,47	103 940,46
23012	Респ. Северная Осетия - Алания, г. Владикавказ, ул. Бритоева, 4	Владикавказ	15:09:0030310:18	003002000000 Земли населенных пунктов	Для содержания и эксплуатации капитального гаража	7	02.071	27	5 774,47	155 910,69
23013	Республика Северная Осетия-Алания, г Владикавказ, ул Капонина/пл.Победы, д 1/1	Владикавказ	15:09:0030310:21	003002000000 Земли населенных пунктов	Для содержания и эксплуатации торговых помещений	4	04.020	930	10999	10 262 067,00
23014	Республика Северная Осетия-Алания, г Владикавказ, ул Капонина/пл.Победы, д 1/1	Владикавказ	15:09:0030310:23	003002000000 Земли населенных пунктов	Для содержания и эксплуатации здания склада	6	06.093	291	4 216,28	1 226 937,48
23015	Республика Северная Осетия-Алания, г Владикавказ, ул Капонина/пл.Победы, д 1/1	Владикавказ	15:09:0030310:24	003002000000 Земли населенных пунктов	Для содержания и эксплуатации существующих зданий	6	06.000	5 234	4 216,28	22 068 009,52
23016	Республика Северная Осетия-Алания, г Владикавказ, ул Капонина/пл.Победы, д 1/1	Владикавказ	15:09:0030310:25	003002000000 Земли населенных пунктов	Для содержания и эксплуатации здания склада	6	06.093	679	4 216,28	2 862 854,12
23017	Республика Северная Осетия-Алания, г Владикавказ, ул Капонина/пл.Победы, д 1/1	Владикавказ	15:09:0030310:26	003002000000 Земли населенных пунктов	Для содержания и эксплуатации существующих зданий	6	06.000	3 820	4 216,28	16 106 189,60
23018	Республика Северная Осетия-Алания, г Владикавказ, ул Слесаревская, ГСК 26	Владикавказ	15:09:0030310:30	003002000000 Земли населенных пунктов	Для содержания и эксплуатации капитального гаража	7	02.071	17	5 774,47	98 165,99
23019	Респ. Северная Осетия - Алания, г. Владикавказ, ул. Слесаревская, (р-н Чулочной фабрики)	Владикавказ	15:09:0030310:31	003002000000 Земли населенных пунктов	Капитальный гараж	7	02.071	18	5 774,47	103 940,46
23020	Респ. Северная Осетия - Алания, г. Владикавказ, ул. Бритоева, 4	Владикавказ	15:09:0030310:32	003002000000 Земли населенных пунктов	Для содержания и эксплуатации капитального гаража	7	02.071	22	5 774,47	127 038,34
23021	Респ. Северная Осетия - Алания, г. Владикавказ, ул. Слесаревская	Владикавказ	15:09:0030310:33	003002000000 Земли населенных пунктов	Для содержания и эксплуатации капитального гаража	7	02.071	23	5 774,47	132 812,81
23022	Российская Федерация, Республика Северная Осетия - Алания, г. Владикавказ, ул. Бритоева, 4	Владикавказ	15:09:0030310:34	003002000000 Земли населенных пунктов	Металлический гараж	7	02.071	19	5 774,47	109 714,93
23023	Респ. Северная Осетия - Алания, г. Владикавказ, ул. Бритоева, 2	Владикавказ	15:09:0030310:36	003002000000 Земли населенных пунктов	Эксплуатация многоквартирного дома	2	02.050	526	9 165,83	4 821 226,58
23024	Респ. Северная Осетия - Алания, г. Владикавказ, ул. Бритоева, 4	Владикавказ	15:09:0030310:362	003002000000 Земли населенных пунктов	Для содержания и эксплуатации капитального гаража	7	02.071	26	5 774,47	150 136,22
23025	Республика Северная Осетия - Алания, г. Владикавказ, ул. Бритоева, 4	Владикавказ	15:09:0030310:364	003002000000 Земли населенных пунктов	Для содержания и эксплуатации капитального гаража	7	02.071	20	5 774,47	115 489,40
23026	Российская Федерация, Республика Северная Осетия - Алания, г. Владикавказ, ул. Бритоева, 4	Владикавказ	15:09:0030310:37	003002000000 Земли населенных пунктов	Эксплуатация многоквартирного дома	2	02.050	1 140	9 165,83	10 449 046,20
23027	Северная Осетия - Алания респ, г. Владикавказ, ул. Слесаревская	Владикавказ	15:09:0030310:372	003002000000 Земли населенных пунктов	Для содержания и эксплуатации капитального гаража	7	02.071	18	5 774,47	103 940,46
23028	Республика Северная Осетия-Алания, г. Владикавказ, ул. Слесаревская	Владикавказ	15:09:0030310:373	003002000000 Земли населенных пунктов	Для содержания и эксплуатации капитального гаража	7	02.071	18	5 774,47	103 940,46

№ пп	Местоположение ЗУ	Район	Кадастровый номер ЗУ	Категория земель	Разрешенное использование по документу	Код вида разрешенного использования (в соответствии с классификатором видов разрешенного использования земельных участков)	Вид использования объектов недвижимости	Площадь	УПКС	КС
23029	Республика Северная Осетия-Алания, г Владикавказ, район Чулочной фабрики	Владикавказ	15:09:0030310:375	003002000000 Земли населенных пунктов	Для содержания и эксплуатации капитального гаража	7	02.07.1	18	5 774,47	103 940,46
23030	Респ. Северная Осетия - Алания, г. Владикавказ, ул. Заурбека Калоева, 394	Владикавказ	15:09:0030310:38	003002000000 Земли населенных пунктов	Для содержания и эксплуатации производственных зданий	6	06.0.00	3 320	4 216,28	13 998 049,60
23031	Респ. Северная Осетия - Алания, г. Владикавказ, ул. Слесаревского, в районе Чулочной фабрики	Владикавказ	15:09:0030310:384	003002000000 Земли населенных пунктов	Для содержания и эксплуатации капитального гаража	7	02.07.1	18	5 774,47	103 940,46
23032	Респ. Северная Осетия - Алания, г. Владикавказ, ул. Слесаревская, (район Чулочной фабрики)	Владикавказ	15:09:0030310:39	003002000000 Земли населенных пунктов	Для содержания и эксплуатации капитального гаража	7	02.07.1	18	5 774,47	103 940,46
23033	Северная Осетия - Алания респ, г Владикавказ, ул Слесаревская (район Чулочной фабрики)	Владикавказ	15:09:0030310:41	003002000000 Земли населенных пунктов	Для содержания и эксплуатации капитального гаража	7	02.07.1	24	5 774,47	138 587,28
23034	Республика Северная Осетия - Алания, г. Владикавказ, пр-кт Коста, 227	Владикавказ	15:09:0030310:42	003002000000 Земли населенных пунктов	Для содержания и эксплуатации металлического гаража	7	02.07.1	18	5 774,47	103 940,46
23035	Республика Северная Осетия - Алания, г. Владикавказ, пр-кт Коста, 227	Владикавказ	15:09:0030310:43	003002000000 Земли населенных пунктов	Для содержания и эксплуатации металлического гаража	7	02.07.1	18	5 774,47	103 940,46
23036	Республика Северная Осетия-Алания, г Владикавказ, ул Калоева/пл. Победы, д 1/1	Владикавказ	15:09:0030310:438	003002000000 Земли населенных пунктов	Для содержания и эксплуатации существующих зданий	6	06.0.00	3 677	4 216,28	15 503 261,56
23037	Республика Северная Осетия-Алания, г Владикавказ, пл Победы, 1	Владикавказ	15:09:0030310:44	003002000000 Земли населенных пунктов	Для содержания и эксплуатации существующих зданий	6	06.0.00	215	4 216,28	906 500,20
23038	Республика Северная Осетия-Алания, г.Владикавказ, ул.Слесаревская	Владикавказ	15:09:0030310:446	003002000000 Земли населенных пунктов	Для содержания и эксплуатации капитального гаража	7	02.07.1	23	5 774,47	132 812,81
23039	Республика Северная Осетия-Алания, г. Владикавказ, ул. Бритаева, 4	Владикавказ	15:09:0030310:447	003002000000 Земли населенных пунктов	Для содержания и эксплуатации капитального гаража	7	02.07.1	25	5 774,47	144 361,75
23040	Республика Северная Осетия-Алания, г Владикавказ, пл Победы, д 1	Владикавказ	15:09:0030310:45	003002000000 Земли населенных пунктов	Для содержания и эксплуатации существующих зданий	6	06.0.00	2 586	4 216,28	10 903 300,08
23041	Респ. Северная Осетия - Алания, г. Владикавказ, пр-кт Коста, 227	Владикавказ	15:09:0030310:5	003002000000 Земли населенных пунктов	Для размещения торгового киоска	4	04.04.0	6	10999	65 994,00
23042	Республика Северная Осетия-Алания, г. Владикавказ, ул. Калинина, 1 "А"	Владикавказ	15:09:0030310:51	003002000000 Земли населенных пунктов	Нежилое здание (литер А)	6	06.0.00	382	4 216,28	1 610 618,96
23043	Российская Федерация, Республика Северная Осетия - Алания, городской округ город Владикавказ, г. Владикавказ, ул. Калоева, земельный участок 1Б	Владикавказ	15:09:0030310:568	003002000000 Земли населенных пунктов	Амбулаторно-поликлинические учреждения, пункты оказания первой медицинской помощи, санитарно-эпидемиологические станции, центры медицинской консультации населения	3	03.04.1	996	3 965,83	3 949 966,68
23044	Республика Северная Осетия - Алания, г.Владикавказ, ул.Калоева Заурбека, 392 "А"	Владикавказ	15:09:0030310:569	003002000000 Земли населенных пунктов	Амбулаторно-поликлинические учреждения, пункты оказания первой медицинской помощи, санитарно-эпидемиологические станции, центры медицинской консультации населения	3	03.04.1	1 001	3 965,83	3 969 795,83
23045	Респ. Северная Осетия - Алания, г. Владикавказ, ул. Кетоева, дом 1	Владикавказ	15:09:0030310:6	003002000000 Земли населенных пунктов	Под жилую застройку Индивидуальную	13	02.01.0	2 379	7 734,34	18 399 994,86
23046	Российская Федерация, Республика Северная Осетия-Алания, г Владикавказ, ул Слесаревская, 8	Владикавказ	15:09:0030310:611	003002000000 Земли населенных пунктов	для размещения гаражей для собственных нужд	7	02.07.1	18	5 774,47	103 940,46
23047	Республика Северная Осетия - Алания, г Владикавказ, пр Коста, 227	Владикавказ	15:09:0030310:612	003002000000 Земли населенных пунктов	Для размещения гаражей для собственных нужд	7	02.07.1	21	5 774,47	121 263,87
23048	Республика Северная Осетия-Алания, г. Владикавказ, ул. Слесаревская, 10	Владикавказ	15:09:0030310:613	003002000000 Земли населенных пунктов	Для размещения гаражей для собственных нужд	7	02.07.1	25	5 774,47	144 361,75
23049	Республика Северная Осетия-Алания, г. Владикавказ, ул. Слесаревская, 10	Владикавказ	15:09:0030310:614	003002000000 Земли населенных пунктов	Для размещения гаражей для собственных нужд	7	02.07.1	18	5 774,47	103 940,46
23050	Республика Северная Осетия-Алания, г. Владикавказ, пр. Коста, 227	Владикавказ	15:09:0030310:617	003002000000 Земли населенных пунктов	Для размещения гаражей для собственных нужд	7	02.07.1	40	5 774,47	230 978,80
23051	Российская Федерация, Республика Северная Осетия-Алания, г Владикавказ, ул Елбыгыльско-Бритаева, д 4	Владикавказ	15:09:0030310:619	003002000000 Земли населенных пунктов	Для размещения гаражей для собственных нужд	7	02.07.1	18	5 774,47	103 940,46
23052	Российская Федерация, Республика Северная Осетия-Алания, г Владикавказ, ул Слесаревская	Владикавказ	15:09:0030310:621	003002000000 Земли населенных пунктов	для размещения гаражей для собственных нужд	7	02.07.1	20	5 774,47	115 489,40
23053	Российская Федерация, Республика Северная Осетия - Алания, г. Владикавказ, пр-кт Коста, 227	Владикавказ	15:09:0030310:622	003002000000 Земли населенных пунктов	Для размещения гаражей для собственных нужд	7	02.07.1	26	5 774,47	150 136,22
23054	Российская Федерация, Республика Северная Осетия-Алания, г. Владикавказ, район Чулочной фабрики	Владикавказ	15:09:0030310:626	003002000000 Земли населенных пунктов	Для размещения гаражей для собственных нужд	7	02.07.1	21	5 774,47	121 263,87
23055	Российская Федерация, Республика Северная Осетия-Алания, г. Владикавказ, ул. Слесаревская	Владикавказ	15:09:0030310:627	003002000000 Земли населенных пунктов	Для размещения гаражей для собственных нужд	7	02.07.1	20	5 774,47	115 489,40
23056	Российская Федерация, Республика Северная Осетия - Алания, г. Владикавказ, ул. Слесаревская	Владикавказ	15:09:0030310:628	003002000000 Земли населенных пунктов	для размещения гаражей для собственных нужд	7	02.07.1	19	5 774,47	109 714,93
23057	Российская Федерация, Республика Северная Осетия - Алания, г. Владикавказ, пр-кт Коста, 227	Владикавказ	15:09:0030310:632	003002000000 Земли населенных пунктов	Для размещения гаражей для собственных нужд	7	02.07.1	22	5 774,47	127 038,34
23058	Респ. Северная Осетия - Алания, г. Владикавказ, ул. Бритаева, дом 2	Владикавказ	15:09:0030310:7	003002000000 Земли населенных пунктов	Под жилую застройку Индивидуальную	13	02.01.0	12 855	7 734,34	99 424 940,70
23059	Респ. Северная Осетия - Алания, г. Владикавказ, ул. Бритаева, дом 2	Владикавказ	15:09:0030310:8	003002000000 Земли населенных пунктов	Под жилую застройку Индивидуальную	13	02.01.0	510	7 734,34	3 944 513,40
23060	Респ. Северная Осетия - Алания, г. Владикавказ, ул. Бритаева, дом 4/4а	Владикавказ	15:09:0030310:9	003002000000 Земли населенных пунктов	Под жилую застройку Индивидуальную	13	02.01.0	105	7 734,34	812 105,70
23061	Респ. Северная Осетия - Алания, г. Владикавказ, ул. Слесаревская, 6	Владикавказ	15:09:0030311:10	003002000000 Земли населенных пунктов	Для содержания и эксплуатации индивидуального жилого дома	13	02.01.0	327	7 734,34	2 529 129,18
23062	Респ. Северная Осетия - Алания, г. Владикавказ, ул. Слесаревская, 4	Владикавказ	15:09:0030311:11	003002000000 Земли населенных пунктов	Под жилую застройку Индивидуальную	13	02.01.0	370	7 734,34	2 861 705,80
23063	Респ. Северная Осетия - Алания, г. Владикавказ, пр-кт Коста, 250	Владикавказ	15:09:0030311:13	003002000000 Земли населенных пунктов	Под жилую застройку Индивидуальную	13	02.01.0	354	7 734,34	2 737 956,36
23064	Респ. Северная Осетия - Алания, г. Владикавказ, пр-кт Коста, 244	Владикавказ	15:09:0030311:14	003002000000 Земли населенных пунктов	Под жилую застройку Индивидуальную	13	02.01.0	345	7 734,34	2 668 347,30
23065	Респ. Северная Осетия - Алания, г. Владикавказ, пр-кт Коста, 252	Владикавказ	15:09:0030311:15	003002000000 Земли населенных пунктов	Под жилую застройку Индивидуальную	13	02.01.0	370	7 734,34	2 861 705,80
23066	Респ. Северная Осетия - Алания, г. Владикавказ, пр-кт Коста, 254	Владикавказ	15:09:0030311:16	003002000000 Земли населенных пунктов	Для содержания и эксплуатации индивидуального жилого дома	13	02.01.0	360	7 734,34	2 784 362,40
23067	Респ. Северная Осетия - Алания, г. Владикавказ, пр-кт Коста, 256	Владикавказ	15:09:0030311:17	003002000000 Земли населенных пунктов	Магазин	4	04.04.0	610	10999	6 709 390,00
23068	Республика Северная Осетия-Алания, г Владикавказ, ул Слесаревская, д 6	Владикавказ	15:09:0030311:18	003002000000 Земли населенных пунктов	Под жилую застройку Индивидуальную	13	02.01.0	92	7 734,34	711 559,28
23069	Республика Северная Осетия-Алания, г Владикавказ, ул Слесаревская, д 6	Владикавказ	15:09:0030311:19	003002000000 Земли населенных пунктов	Под жилую застройку Индивидуальную	13	02.01.0	82	7 734,34	634 215,88
23070	Респ. Северная Осетия - Алания, г. Владикавказ, ул. Кетоева Коцоева, дом 121	Владикавказ	15:09:0030311:2	003002000000 Земли населенных пунктов	Для содержания и эксплуатации индивидуального жилого дома	13	02.01.0	440	7 734,34	3 403 109,60
23071	Респ. Северная Осетия - Алания, г. Владикавказ, пр-кт Коста, 242	Владикавказ	15:09:0030311:22	003002000000 Земли населенных пунктов	Под жилую застройку	13	02.01.0	1 058	7 734,34	8 182 931,72
23072	Респ. Северная Осетия - Алания, г. Владикавказ, ул. Кетоева, дом 119	Владикавказ	15:09:0030311:3	003002000000 Земли населенных пунктов	Для содержания и эксплуатации индивидуального жилого дома	13	02.01.0	773	7 734,34	5 978 644,82

№ п/п	Местоположение ЗУ	Район	Кадастровый номер ЗУ	Категория земель	Разрешенное использование по документу	Код вида разрешенного использования (в соответствии с классификатором видов разрешенного использования земельных участков)	Вид использования объектов недвижимости	Площадь	УПКС	КС
23073	Российская Федерация, Республика Северная Осетия-Алания, городской округ город Владикавказ, г. Владикавказ, ул. Кола Кесаева, земельный участок 113	Владикавказ	15:09:0030311:323	003002000000 Земли населенных пунктов	Под жилую застройку	13	02.010	80	7 734,34	618 747,20
23074	Российская Федерация, Республика Северная Осетия-Алания, г. Владикавказ, ул. Кола Кесаева, земельный участок 113А	Владикавказ	15:09:0030311:324	003002000000 Земли населенных пунктов	Под жилую застройку	13	02.010	637	7 734,34	4 926 774,58
23075	Республика Северная Осетия-Алания, г Владикавказ, пр-кт Коста, д 254	Владикавказ	15:09:0030311:34	003002000000 Земли населенных пунктов	Под жилую застройку Индивидуальную	13	02.010	358	7 734,34	2 768 893,72
23076	Респ. Северная Осетия - Алания, г. Владикавказ, пр-кт Коста, 252	Владикавказ	15:09:0030311:36	003002000000 Земли населенных пунктов	Для содержания и эксплуатации жилого дома	13	02.010	751	7 734,34	5 808 489,34
23077	Респ. Северная Осетия - Алания, г. Владикавказ, ул. Кесаева, дом 117	Владикавказ	15:09:0030311:4	003002000000 Земли населенных пунктов	Для содержания и эксплуатации индивидуального жилого дома	13	02.010	363	7 734,34	2 807 565,42
23078	Респ. Северная Осетия - Алания, г. Владикавказ, пр-кт Коста, дом 250	Владикавказ	15:09:0030311:40	003002000000 Земли населенных пунктов	Для содержания и эксплуатации индивидуального жилого дома	13	02.010	738	7 734,34	5 707 942,92
23079	Российская Федерация, Республика Северная Осетия-Алания, г. Владикавказ, пр-кт Коста, д. 246-248	Владикавказ	15:09:0030311:41	003002000000 Земли населенных пунктов	Для содержания и эксплуатации индивидуального жилого дома	13	02.010	1 427	7 734,34	11 036 903,18
23080	Республика Северная Осетия-Алания, г. Владикавказ, ул. Кесаева, 115	Владикавказ	15:09:0030311:5	003002000000 Земли населенных пунктов	Под жилую застройку	13	02.010	708	7 734,34	5 475 912,72
23081	Северная Осетия - Алания респ. г Владикавказ, ул Кесаева, 111	Владикавказ	15:09:0030311:7	003002000000 Земли населенных пунктов	Для содержания и эксплуатации индивидуального жилого дома	13	02.010	684	7 734,34	5 290 288,56
23082	Респ. Северная Осетия - Алания, г. Владикавказ, ул. Кесаева, 109	Владикавказ	15:09:0030311:8	003002000000 Земли населенных пунктов	Для содержания и эксплуатации индивидуального жилого дома	13	02.010	374	7 734,34	2 892 643,16
23083	Респ. Северная Осетия - Алания, г. Владикавказ, ул. Кесаева, 107	Владикавказ	15:09:0030311:9	003002000000 Земли населенных пунктов	Для содержания и эксплуатации жилого дома	13	02.010	383	7 734,34	2 962 252,22
23084	Респ. Северная Осетия - Алания, г. Владикавказ, ул. Кесаева, 150	Владикавказ	15:09:0030312:1	003002000000 Земли населенных пунктов	Магазины, гостевые автостоянки, площадки для сбора мусора	4	04.040	606	10999	6 665 394,00
23085	Респ. Северная Осетия - Алания, г. Владикавказ, ул. Кесаева, 140	Владикавказ	15:09:0030312:10	003002000000 Земли населенных пунктов	Для содержания и эксплуатации жилого дома	13	02.010	791	7 734,34	6 117 862,94
23086	Респ. Северная Осетия - Алания, г. Владикавказ, ул. Кесаева, 138	Владикавказ	15:09:0030312:11	003002000000 Земли населенных пунктов	Для содержания и эксплуатации индивидуального жилого дома	13	02.010	770	7 734,34	5 955 441,80
23087	Северная Осетия - Алания респ, г Владикавказ, ул Кесаева, 136	Владикавказ	15:09:0030312:12	003002000000 Земли населенных пунктов	Для содержания и эксплуатации индивидуального жилого дома	13	02.010	730	7 734,34	5 646 068,20
23088	Республика Северная Осетия-Алания, г Владикавказ, ул Кесаева, д 134/2	Владикавказ	15:09:0030312:13	003002000000 Земли населенных пунктов	Под жилую застройку Индивидуальную	13	02.010	482	7 734,34	3 727 951,88
23089	Республика Северная Осетия-Алания, г Владикавказ, ул Кесаева, д 134/2	Владикавказ	15:09:0030312:14	003002000000 Земли населенных пунктов	Под жилую застройку Индивидуальную	13	02.010	250	7 734,34	1 933 585,00
23090	Респ. Северная Осетия - Алания, г. Владикавказ, ул. Слесаревская, 2 "а"	Владикавказ	15:09:0030312:15	003002000000 Земли населенных пунктов	Для содержания и эксплуатации индивидуального жилого дома	13	02.010	549	7 734,34	4 246 152,66
23091	Респ. Северная Осетия - Алания, г. Владикавказ, ул. Кесаева, 142	Владикавказ	15:09:0030312:17	003002000000 Земли населенных пунктов	Индивидуальный жилой дом	13	02.010	328	7 734,34	2 536 863,52
23092	Северная Осетия - Алания респ. г Владикавказ, ул. Кесаева, 142 "а"	Владикавказ	15:09:0030312:18	003002000000 Земли населенных пунктов	Индивидуальный жилой дом	13	02.010	439	7 734,34	3 395 375,26
23093	Респ. Северная Осетия - Алания, г. Владикавказ, ул. Кесаева, 148	Владикавказ	15:09:0030312:2	003002000000 Земли населенных пунктов	Для содержания и эксплуатации индивидуального жилого дома	13	02.010	467	7 734,34	3 611 936,78
23094	Респ. Северная Осетия - Алания, г. Владикавказ, ул. Кесаева, 148 "а"	Владикавказ	15:09:0030312:3	003002000000 Земли населенных пунктов	Для содержания и эксплуатации индивидуального жилого дома	13	02.010	501	7 734,34	3 874 904,34
23095	Респ. Северная Осетия - Алания, г. Владикавказ, ул. Кесаева, 146 "а"	Владикавказ	15:09:0030312:4	003002000000 Земли населенных пунктов	Для содержания и эксплуатации индивидуального жилого дома	13	02.010	355	7 734,34	2 745 690,70
23096	Республика Северная Осетия-Алания, г Владикавказ, ул Кесаева, д 146	Владикавказ	15:09:0030312:5	003002000000 Земли населенных пунктов	Под жилую застройку Индивидуальную	13	02.010	347	7 734,34	2 683 815,98
23097	Республика Северная Осетия-Алания, г Владикавказ, ул Кола Кесаева, д 144	Владикавказ	15:09:0030312:6	003002000000 Земли населенных пунктов	Для содержания и эксплуатации индивидуального жилого дома	13	02.010	336	7 734,34	2 598 738,24
23098	Республика Северная Осетия-Алания, г Владикавказ, ул Кесаева, 144а	Владикавказ	15:09:0030312:7	003002000000 Земли населенных пунктов	Под жилую застройку Индивидуальную	13	02.010	336	7 734,34	2 598 738,24
23099	Республика Северная Осетия-Алания, г Владикавказ, ул Слесаревская/Кола Кесаева, д 2/132	Владикавказ	15:09:0030313:1	003002000000 Земли населенных пунктов	Под жилую застройку Индивидуальную	13	02.010	370	7 734,34	2 861 705,80
23100	Респ. Северная Осетия - Алания, г. Владикавказ, ул. Карла Маркса, 189	Владикавказ	15:09:0030313:10	003002000000 Земли населенных пунктов	Под жилую застройку Индивидуальную	13	02.010	322	7 734,34	2 490 457,48
23101	Российская Федерация, Республика Северная Осетия-Алания, городской округ город Владикавказ, г. Владикавказ, ул. Карла Маркса, д. 189	Владикавказ	15:09:0030313:11	003002000000 Земли населенных пунктов	Под жилую застройку Индивидуальную	13	02.010	325	7 734,34	2 513 660,50
23102	Российская Федерация, Республика Северная Осетия-Алания, городской округ город Владикавказ, г. Владикавказ, ул. Карла Маркса, 187	Владикавказ	15:09:0030313:12	003002000000 Земли населенных пунктов	Под жилую застройку индивидуальную	13	02.010	615	7 734,34	4 756 619,10
23103	Республика Северная Осетия-Алания, г. Владикавказ, ул. Карла Маркса, 185/2	Владикавказ	15:09:0030313:13	003002000000 Земли населенных пунктов	Под жилую застройку Индивидуальную	13	02.010	172	7 734,34	1 330 306,48
23104	Республика Северная Осетия-Алания, г Владикавказ, пр-кт Коста, д 238/1	Владикавказ	15:09:0030313:15	003002000000 Земли населенных пунктов	Для содержания и эксплуатации многоэтажного дома и иных объектов, предназначенных для обслуживания, эксплуатации и благоустройства данного дома, в том числе с элементами озеленения и благоустройства	2	02.060	5 376	9 165,83	49 275 502,08
23105	Республика Северная Осетия-Алания, г Владикавказ, ул Кесаева, д 130	Владикавказ	15:09:0030313:16	003002000000 Земли населенных пунктов	Под жилую застройку Индивидуальную	13	02.010	368	7 734,34	2 846 237,12
23106	Республика Северная Осетия-Алания, г Владикавказ, ул Слесаревская/К.Маркса, д 1/201	Владикавказ	15:09:0030313:17	003002000000 Земли населенных пунктов	Для содержания и эксплуатации индивидуального жилого дома	13	02.010	563	7 734,34	4 354 433,42
23107	Респ. Северная Осетия - Алания, г. Владикавказ, пр-кт Коста, 238	Владикавказ	15:09:0030313:18	003002000000 Земли населенных пунктов	Для содержания и эксплуатации металлического гаража	7	02.071	18	5 774,47	103 940,46
23108	Российская федерация, Республика Северная Осетия - Алания, городской округ город Владикавказ, г. Владикавказ, ул. Колыбуса, земельный участок 2	Владикавказ	15:09:0030313:1838	003002000000 Земли населенных пунктов	Под жилую застройку Индивидуальную	13	02.010	281	7 734,34	2 173 349,54
23109	Республика Северная Осетия-Алания, г. Владикавказ, ул. Карла Маркса, 199	Владикавказ	15:09:0030313:4	003002000000 Земли населенных пунктов	Для содержания и эксплуатации жилого дома	13	02.010	615	7 734,34	4 756 619,10
23110	Республика Северная Осетия-Алания, г Владикавказ, ул Карла Маркса, 197	Владикавказ	15:09:0030313:5	003002000000 Земли населенных пунктов	Под жилую застройку индивидуальную	13	02.010	685	7 734,34	5 298 022,90
23111	Респ. Северная Осетия - Алания, г. Владикавказ, ул. Карла Маркса, 195	Владикавказ	15:09:0030313:6	003002000000 Земли населенных пунктов	Для содержания и эксплуатации индивидуального жилого дома	13	02.010	642	7 734,34	4 965 446,28
23112	Респ. Северная Осетия - Алания, г. Владикавказ, ул. Карла Маркса, 193	Владикавказ	15:09:0030313:7	003002000000 Земли населенных пунктов	Для содержания и эксплуатации индивидуального жилого дома	13	02.010	638	7 734,34	4 934 508,92
23113	Российская Федерация, Республика Северная Осетия - Алания г.о. город Владикавказ, г Владикавказ, ул Карла Маркса, д. 191	Владикавказ	15:09:0030313:8	003002000000 Земли населенных пунктов	Под жилую застройку Индивидуальную	13	02.010	296	7 734,34	2 289 364,64
23114	Российская Федерация, Республика Северная Осетия - Алания г.о. город Владикавказ, г Владикавказ, ул Карла Маркса, д. 191	Владикавказ	15:09:0030313:9	003002000000 Земли населенных пунктов	Под жилую застройку Индивидуальную	13	02.010	340	7 734,34	2 629 675,60
23115	Республика Северная Осетия-Алания, г Владикавказ, пр-кт Коста, д 240а	Владикавказ	15:09:0030314:1	003002000000 Земли населенных пунктов	Для содержания и эксплуатации индивидуального жилого дома	13	02.010	930	7 734,34	7 192 936,20
23116	Республика Северная Осетия-Алания, г Владикавказ, ул Кесаева, д 123	Владикавказ	15:09:0030314:2	003002000000 Земли населенных пунктов	Под объекты энергетики	6	03.012	42	3 757,99	157 835,58
23117	Российская Федерация, Республика Северная Осетия - Алания, г. Владикавказ, пр-кт. Коста, 240а	Владикавказ	15:09:0030314:296	003002000000 Земли населенных пунктов	Магазины	4	04.040	84	10999	923 916,00
23118	Республика Северная Осетия-Алания, г Владикавказ, ул Кесаева, д 123	Владикавказ	15:09:0030314:3	003002000000 Земли населенных пунктов	Под жилую застройку Индивидуальную	13	02.010	13 906	7 734,34	107 553 732,04

№ пп	Местоположение ЗУ	Район	Кадастровый номер ЗУ	Категория земель	Разрешенное использование по документу	Код вида разрешенного использования (в соответствии с классификатором видов разрешенного использования земельных участков)	Вид использования объектов недвижимости	Площадь	УПКС	КС
23119	Респ. Северная Осетия - Алания, г. Владикавказ, пр-кт Коста, дом 240	Владикавказ	15:09:0030314:4	003002000000 Земли населенных пунктов	Под жилую застройку Индивидуальную	13	02.010	590	7 734,34	4 563 260,60
23120	Республика Северная Осетия-Алания, г. Владикавказ, ул. Кесаева, д.123	Владикавказ	15:09:0030314:5	003002000000 Земли населенных пунктов	Под жилую застройку Индивидуальную	13	02.010	1 254	7 734,34	9 698 862,36
23121	Респ. Северная Осетия - Алания, г. Владикавказ, пр-кт Коста, дом 240	Владикавказ	15:09:0030314:7	003002000000 Земли населенных пунктов	Под объекты энергетики	6	06.072	6	4 216,28	25 297,68
23122	Северная Осетия - Алания респ, г. Владикавказ, ул. Кесаева, 123 (в тылу 9-этажного жилого дома)	Владикавказ	15:09:0030314:74	003002000000 Земли населенных пунктов	Для строительства магазин	4	04.040	40	10999	439 960,00
23123	Республика Северная Осетия-Алания, г. Владикавказ, пр-кт Коста, д 238	Владикавказ	15:09:0030314:8	003002000000 Земли населенных пунктов	Для содержания и эксплуатации существующего здания библиотеки	3	03.050	1 700	3 160,27	5 372 459,00
23124	Респ. Северная Осетия - Алания, г. Владикавказ, ул. Ардонская, дом 262	Владикавказ	15:09:0030315:1	003002000000 Земли населенных пунктов	Земли под зданиями (строениями), сооружениями	4	04.010	927	10999	10 196 073,00
23125	Респ. Северная Осетия - Алания, г. Владикавказ, ул. Кольбуса, 22	Владикавказ	15:09:0030315:10	003002000000 Земли населенных пунктов	Для содержания и эксплуатации трансформаторной подстанции (ТП)	6	03.012	30	3 757,99	112 739,70
23126	Респ. Северная Осетия - Алания, г. Владикавказ, между жилым домом №227 и котельной, пр-кт Коста	Владикавказ	15:09:0030315:12	003002000000 Земли населенных пунктов	Для строительства двухэтажного здания с помещениями для проведения сеансов содрогания	3	03.050	139	3 160,27	439 277,53
23127	Респ. Северная Осетия - Алания, г. Владикавказ, пр-кт Коста, дом 227	Владикавказ	15:09:0030315:13	003002000000 Земли населенных пунктов	для установки и эксплуатации торговых киосков по реализации мороженного и прохладительных напитков	4	04.040	6	10999	65 994,00
23128	Респ. Северная Осетия - Алания, г. Владикавказ, пр-кт Коста, 225	Владикавказ	15:09:0030315:14	003002000000 Земли населенных пунктов	эксплуатация торгового киоска по реализации мяса	4	04.040	8	10999	87 992,00
23129	Респ. Северная Осетия - Алания, г. Владикавказ, во дворе, ул. Ардонская, 250	Владикавказ	15:09:0030315:15	003002000000 Земли населенных пунктов	Для содержания и эксплуатации капитального гаража	7	02.071	28	5 774,47	161 685,16
23130	Респ. Северная Осетия - Алания, г. Владикавказ, пр-кт Коста, 225	Владикавказ	15:09:0030315:16	003002000000 Земли населенных пунктов	Для содержания и эксплуатации капитального гаража	7	02.071	18	5 774,47	103 940,46
23131	Респ. Северная Осетия - Алания, г. Владикавказ, пр-кт Коста, дом 225	Владикавказ	15:09:0030315:17	003002000000 Земли населенных пунктов	Для содержания и эксплуатации металлического гаража	?	02.071	18	5 774,47	103 940,46
23132	Респ. Северная Осетия - Алания, г. Владикавказ, пр-кт Коста, 225	Владикавказ	15:09:0030315:18	003002000000 Земли населенных пунктов	Для содержания и эксплуатации капитального гаража	?	02.071	19	5 774,47	109 714,93
23133	Республика Северная Осетия-Алания, г. Владикавказ, пр. Коста, 225	Владикавказ	15:09:0030315:19	003002000000 Земли населенных пунктов	Для содержания и эксплуатации капитального гаража	7	02.071	18	5 774,47	103 940,46
23134	Респ. Северная Осетия - Алания, г. Владикавказ, пр-кт Коста, 225	Владикавказ	15:09:0030315:20	003002000000 Земли населенных пунктов	под строительство гаража	7	02.071	19	5 774,47	109 714,93
23135	Респ. Северная Осетия - Алания, г. Владикавказ, пр-кт Коста, 225	Владикавказ	15:09:0030315:21	003002000000 Земли населенных пунктов	Для содержания и эксплуатации капитального гаража	?	02.071	19	5 774,47	109 714,93
23136	Российская Федерация, Республика Северная Осетия - Алания, г. Владикавказ, пр-кт Коста, 227	Владикавказ	15:09:0030315:22	003002000000 Земли населенных пунктов	Эксплуатация многоквартирного дома	2	02.050	1 100	9 165,83	10 082 413,00
23137	Российская Федерация, Республика Северная Осетия - Алания, г. Владикавказ, пр-кт Коста, 225	Владикавказ	15:09:0030315:23	003002000000 Земли населенных пунктов	Эксплуатация многоквартирного дома	2	02.050	1 772	9 165,83	16 241 850,76
23138	Северная Осетия - Алания респ, г. Владикавказ, пр-кт Коста, 225	Владикавказ	15:09:0030315:24	003002000000 Земли населенных пунктов	Для содержания и эксплуатации капитального гаража	7	02.071	22	5 774,47	127 038,34
23139	Северная Осетия - Алания респ, г. Владикавказ, пр-кт Коста, 227	Владикавказ	15:09:0030315:25	003002000000 Земли населенных пунктов	Для содержания и эксплуатации капитального гаража	?	02.071	35	5 774,47	202 106,45
23140	Северная Осетия - Алания респ, г. Владикавказ, пр. Коста, 227	Владикавказ	15:09:0030315:26	003002000000 Земли населенных пунктов	Для содержания и эксплуатации капитального гаража	?	02.071	25	5 774,47	144 361,75
23141	Северная Осетия - Алания респ, г. Владикавказ, пр-кт Коста, 227	Владикавказ	15:09:0030315:28	003002000000 Земли населенных пунктов	Для содержания и эксплуатации капитального гаража	7	02.071	18	5 774,47	103 940,46
23142	Северная Осетия - Алания респ, г. Владикавказ, пр-кт Коста, 225 во дворе дома	Владикавказ	15:09:0030315:29	003002000000 Земли населенных пунктов	содержание и эксплуатация гаража	7	02.071	18	5 774,47	103 940,46
23143	Республика Северная Осетия-Алания, г. Владикавказ, пр-кт Коста, д 225, 227	Владикавказ	15:09:0030315:3	003002000000 Земли населенных пунктов	Под жилую застройку Многоэтажную	2	02.060	14 627	9 165,83	134 068 595,41
23144	Северная Осетия - Алания респ, г. Владикавказ, пр-кт Коста, 225	Владикавказ	15:09:0030315:30	003002000000 Земли населенных пунктов	Для содержания и эксплуатации капитального гаража	?	02.071	20	5 774,47	115 489,40
23145	Респ. Северная Осетия-Алания, г. Владикавказ, пр. Коста, 225	Владикавказ	15:09:0030315:31	003002000000 Земли населенных пунктов	Для установки временного металлического гаража	7	02.071	18	5 774,47	103 940,46
23146	Респ. Северная Осетия - Алания, г. Владикавказ, пр-кт Коста, дом 221	Владикавказ	15:09:0030315:4	003002000000 Земли населенных пунктов	Под жилую застройку Индивидуальную	13	02.010	1 158	7 734,34	8 956 365,72
23147	Респ. Северная Осетия - Алания, г. Владикавказ, пр-кт Коста, дом 225	Владикавказ	15:09:0030315:5	003002000000 Земли населенных пунктов	Под жилую застройку Индивидуальную	13	02.010	2 009	7 734,34	15 538 289,06
23148	Северная Осетия - Алания респ, г. Владикавказ, пр-кт Коста, 225	Владикавказ	15:09:0030315:564	003002000000 Земли населенных пунктов	Для содержания и эксплуатации капитального гаража	?	02.071	18	5 774,47	103 940,46
23149	Северная Осетия - Алания респ, г. Владикавказ, пр-кт Коста, 225	Владикавказ	15:09:0030315:584	003002000000 Земли населенных пунктов	Для содержания и эксплуатации металлического гаража	7	02.071	22	5 774,47	127 038,34
23150	Северная Осетия - Алания респ, г. Владикавказ, пр. Коста, 225	Владикавказ	15:09:0030315:585	003002000000 Земли населенных пунктов	Для содержания и эксплуатации металлического гаража	7	02.071	16	5 774,47	92 391,52
23151	Республика Северная Осетия-Алания, г. Владикавказ, пр-кт Коста, д 225	Владикавказ	15:09:0030315:6	003002000000 Земли населенных пунктов	Для содержания и эксплуатации котельной	6	03.012	661	3 757,99	2 484 031,39
23152	Республика Северная Осетия-Алания, г. Владикавказ, пр-кт Коста, 225	Владикавказ	15:09:0030315:606	003002000000 Земли населенных пунктов	Для содержания и эксплуатации капитального гаража	?	02.071	19	5 774,47	109 714,93
23153	Северная Осетия-Алания респ, г. Владикавказ, пр. Коста, 225	Владикавказ	15:09:0030315:612	003002000000 Земли населенных пунктов	Для содержания и эксплуатации капитального гаража	7	02.071	22	5 774,47	127 038,34
23154	Республика Северная Осетия-Алания, г. Владикавказ, пр-кт Коста, 227	Владикавказ	15:09:0030315:620	003002000000 Земли населенных пунктов	Для содержания и эксплуатации капитального гаража	7	02.071	28	5 774,47	161 685,16
23155	Республика Северная Осетия-Алания, г. Владикавказ, пр-кт Коста, 225	Владикавказ	15:09:0030315:622	003002000000 Земли населенных пунктов	для содержания и эксплуатации капитального гаража	?	02.071	22	5 774,47	127 038,34
23156	Республика Северная Осетия-Алания, г. Владикавказ, пр. Коста, 225	Владикавказ	15:09:0030315:627	003002000000 Земли населенных пунктов	Для содержания и эксплуатации металлического гаража	?	02.071	18	5 774,47	103 940,46
23157	Республика Северная Осетия-Алания, г. Владикавказ, пр-кт Коста, 225	Владикавказ	15:09:0030315:630	003002000000 Земли населенных пунктов	Для содержания и эксплуатации капитального гаража	7	02.071	37	5 774,47	213 655,39
23158	Респ. Северная Осетия - Алания, г. Владикавказ, пр-кт Коста, 227	Владикавказ	15:09:0030315:7	003002000000 Земли населенных пунктов	Для содержания и эксплуатации трансформаторной подстанции (ТП)	6	03.012	93	3 757,99	349 493,07
23159	РСО-Алания, г. Владикавказ, ул. Кольбуса, 7	Владикавказ	15:09:0030315:770	003002000000 Земли населенных пунктов	магазины подовольственные и промтоварные	4	04.040	270	10999	2 969 730,00
23160	Республика Северная Осетия - Алания, г. Владикавказ, пр-кт Коста, 227	Владикавказ	15:09:0030315:779	003002000000 Земли населенных пунктов	хранение автотранспорта	?	02.071	23	5 774,47	132 812,81
23161	Респ. Северная Осетия - Алания, г. Владикавказ, ул. Ардонская, дом 262	Владикавказ	15:09:0030315:8	003002000000 Земли населенных пунктов	Под объекты общего пользования	3	03.080	1 023	2 566,43	2 625 457,89
23162	Российская Федерация, Республика Северная Осетия-Алания, г. Владикавказ, пр-кт Коста, 227	Владикавказ	15:09:0030315:857	003002000000 Земли населенных пунктов	Для размещения гаражей для собственных нужд	7	02.071	22	5 774,47	127 038,34

№ п/п	Местоположение ЗУ	Район	Кадастровый номер ЗУ	Категория земель	Разрешенное использование по документу	Код вида разрешенного использования (в соответствии с классификатором видов разрешенного использования земельных участков)	Вид использования объектов недвижимости	Площадь	УПКС	КС
23163	Российская Федерация, Республика Северная Осетия-Алания, г Владикавказ, ул. Ардонская 252	Владикавказ	15:09:0030315:9	003002000000 Земли населенных пунктов	Среднеэтажная жилая застройка (Размещение многоквартирных домов этажностью не выше восьми этажей; благоустройство и озеленение; размещение подземных гаражей и автостоянок; обустройство спортивных и детских площадок, площадок для отдыха; размещение объектов обслуживания жилой застройки во встроенных, пристроенных и встроенно-пристроенных помещениях многоквартирного дома, если общая площадь таких помещений в многоквартирном доме не составляет более 20% общей площади помещений дома)	2	02.050	2 371	9 126,58	21 759 060,12
23164	Российская Федерация, Республика Северная Осетия - Алания, г. Владикавказ, пр-кт. Коста, д.227	Владикавказ	15:09:0030315:954	003002000000 Земли населенных пунктов	Для размещения гаражей для собственных нужд	7	02.071	25	5 771,47	144 361,75
23165	Российская Федерация, Республика Северная Осетия - Алания, г. Владикавказ, пр-кт. Коста, 227	Владикавказ	15:09:0030315:965	003002000000 Земли населенных пунктов	для размещения гаражей для собственных нужд	7	02.071	27	5 771,47	155 910,69
23166	Российская Федерация, Республика Северная Осетия - Алания, г. Владикавказ, пркт Коста, 227	Владикавказ	15:09:0030315:966	003002000000 Земли населенных пунктов	Для размещения гаражей для собственных нужд	7	02.071	23	5 771,47	132 812,81
23167	Российская Федерация, Республика Северная Осетия - Алания, г. Владикавказ, ул. Ардонская, 262	Владикавказ	15:09:0030315:969	003002000000 Земли населенных пунктов	Для размещения гаражей для собственных нужд	7	02.071	28	5 771,47	161 685,16
23168	Российская Федерация, Республика Северная Осетия - Алания, г. Владикавказ, пр-кт. Коста, 227	Владикавказ	15:09:0030315:970	003002000000 Земли населенных пунктов	Размещение гаражей для собственных нужд	7	02.071	27	5 771,47	155 910,69
23169	Российская Федерация, Республика Северная Осетия - Алания, г. Владикавказ, пр-кт. Коста, 227	Владикавказ	15:09:0030315:975	003002000000 Земли населенных пунктов	Размещение гаражей для собственных нужд	7	02.071	22	5 771,47	127 038,34
23170	Российская Федерация, Республика Северная Осетия - Алания, г. Владикавказ, пркт Коста, 225	Владикавказ	15:09:0030315:976	003002000000 Земли населенных пунктов	Для размещения гаражей для собственных нужд	7	02.071	29	5 771,47	167 359,63
23171	Российская Федерация, Республика Северная Осетия - Алания, г о. город Владикавказ, г. Владикавказ, пркт Коста, зу 227	Владикавказ	15:09:0030315:980	003002000000 Земли населенных пунктов	Для размещения гаражей для собственных нужд	7	02.071	22	5 771,47	127 038,34
23172	Респ. Северная Осетия - Алания, г. Владикавказ, ул. Ардонская 357	Владикавказ	15:09:0030316:10	003002000000 Земли населенных пунктов	Для содержания и эксплуатации индивидуального жилого дома	13	02.010	703	5 771,44	4 057 241,32
23173	Респ. Северная Осетия - Алания, г. Владикавказ, ул. Бритаева, 7	Владикавказ	15:09:0030316:112	003002000000 Земли населенных пунктов	Под жилую застройку	13	02.010	353	5 771,31	2 037 699,23
23174	Респ. Северная Осетия - Алания, г. Владикавказ, ул. Бритаева, 7	Владикавказ	15:09:0030316:113	003002000000 Земли населенных пунктов	Под жилую застройку	13	02.010	399	5 771,31	2 303 507,22
23175	Республика Северная Осетия-Алания, г. Владикавказ, 3.Калоева/Бритаева, 390/9	Владикавказ	15:09:0030316:126	003002000000 Земли населенных пунктов	Для содержания и эксплуатации жилого дома	13	02.010	648	5 771,44	3 738 610,49
23176	Респ. Северная Осетия - Алания, г. Владикавказ, ул. Кольбуса, 28	Владикавказ	15:09:0030316:13	003002000000 Земли населенных пунктов	Для содержания и эксплуатации индивидуального жилого дома	13	02.010	668	5 771,44	3 854 214,92
23177	Респ. Северная Осетия - Алания, г. Владикавказ, ул. Кольбуса, 30	Владикавказ	15:09:0030316:14	003002000000 Земли населенных пунктов	Для содержания и эксплуатации индивидуального жилого дома	13	02.010	271	5 771,31	1 631 945,71
23178	Респ. Северная Осетия - Алания, г. Владикавказ, ул. Зурбека Калоева, 380	Владикавказ	15:09:0030316:15	003002000000 Земли населенных пунктов	Для содержания и эксплуатации индивидуального жилого дома	13	02.010	429	5 771,31	3 218 122,89
23179	Респ. Северная Осетия - Алания, г. Владикавказ, ул. 3 Калоева, 388	Владикавказ	15:09:0030316:16	003002000000 Земли населенных пунктов	Под жилую застройку Индивидуальную	13	02.010	721	5 771,44	5 576 459,14
23180	Респ. Северная Осетия - Алания, г. Владикавказ, ул. Калоева, 384	Владикавказ	15:09:0030316:17	003002000000 Земли населенных пунктов	Для содержания и эксплуатации индивидуального жилого дома	13	02.010	721	5 771,44	5 576 459,14
23181	Респ. Северная Осетия - Алания, г. Владикавказ, ул. 3.Калоева, 386	Владикавказ	15:09:0030316:18	003002000000 Земли населенных пунктов	Для содержания и эксплуатации индивидуального жилого дома	13	02.010	713	5 771,31	5 514 581,12
23182	Респ. Северная Осетия - Алания, г. Владикавказ, ул. 3.Калоева, 382	Владикавказ	15:09:0030316:23	003002000000 Земли населенных пунктов	Для содержания и эксплуатации индивидуального жилого дома	13	02.010	740	5 771,31	5 616 068,26
23183	Республика Северная Осетия-Алания, г Владикавказ, ул Кольбуса, 24	Владикавказ	15:09:0030316:238	003002000000 Земли населенных пунктов	Для содержания и эксплуатации индивидуального жилого дома	13	02.010	448	5 771,44	3 668 847,30
23184	Республика Северная Осетия-Алания, г.Владикавказ, ул.Ардонская, 349	Владикавказ	15:09:0030316:239	003002000000 Земли населенных пунктов	Магазин продовольственный и промтоварный	4	04.040	482	14 499	6 651 668,00
23185	Респ. Северная Осетия - Алания, г. Владикавказ, ул. Бритаева, 1 "а"	Владикавказ	15:09:0030316:24	003002000000 Земли населенных пунктов	Для содержания и эксплуатации индивидуального жилого дома	13	02.010	332	5 771,31	2 567 800,56
23186	Респ. Северная Осетия - Алания, г. Владикавказ, ул. Кольбуса, 26 "а"	Владикавказ	15:09:0030316:25	003002000000 Земли населенных пунктов	Индивидуальный жилой дом	13	02.010	357	5 771,31	2 761 159,36
23187	Респ. Северная Осетия - Алания, г. Владикавказ, ул. Кольбуса, 26	Владикавказ	15:09:0030316:26	003002000000 Земли населенных пунктов	Для содержания и эксплуатации индивидуального жилого дома	13	02.010	499	5 771,44	3 621 941,26
23188	Респ. Северная Осетия - Алания, г. Владикавказ, ул. Бритаева, 5	Владикавказ	15:09:0030316:4	003002000000 Земли населенных пунктов	Для содержания и эксплуатации жилого дома	13	02.010	268	5 771,44	2 227 480,92
23189	Респ. Северная Осетия - Алания, г. Владикавказ, ул. Бритаева, 3	Владикавказ	15:09:0030316:5	003002000000 Земли населенных пунктов	Для содержания и эксплуатации индивидуального жилого дома	13	02.010	360	5 771,31	2 781 362,16
23190	Республика Северная Осетия-Алания, г Владикавказ, ул Ардонская/Бритаева, д 349/1	Владикавказ	15:09:0030316:6	003002000000 Земли населенных пунктов	Для содержания и эксплуатации индивидуального жилого дома	13	02.010	316	5 771,31	2 444 051,11
23191	Респ. Северная Осетия - Алания, г. Владикавказ, ул. Ардонская, 355	Владикавказ	15:09:0030316:7	003002000000 Земли населенных пунктов	Для содержания и эксплуатации индивидуального жилого дома	13	02.010	712	5 771,44	5 506 850,08
23192	Респ. Северная Осетия - Алания, г. Владикавказ, ул. Ардонская 353	Владикавказ	15:09:0030316:8	003002000000 Земли населенных пунктов	Для содержания и эксплуатации индивидуального жилого дома	13	02.010	709	5 771,44	5 483 677,26
23193	Респ. Северная Осетия - Алания, г. Владикавказ, ул. Ардонская, 351	Владикавказ	15:09:0030316:9	003002000000 Земли населенных пунктов	Для содержания и эксплуатации индивидуального жилого дома	13	02.010	683	5 771,31	5 280 288,56
23194	Респ. Северная Осетия - Алания, г. Владикавказ, ул. Ногирская, 96/13	Владикавказ	15:09:0030317:1	003002000000 Земли населенных пунктов	Для содержания и эксплуатации индивидуального жилого дома	13	02.010	583	5 771,31	4 509 125,22
23195	Респ. Северная Осетия - Алания, г. Владикавказ, ул. Ногирская, 88	Владикавказ	15:09:0030317:10	003002000000 Земли населенных пунктов	Под жилую застройку	13	02.010	809	5 771,44	6 264 607,12
23196	Респ. Северная Осетия - Алания, г. Владикавказ, ул. Ногирская, 90	Владикавказ	15:09:0030317:11	003002000000 Земли населенных пунктов	Для индивидуального жилищного строительства	13	02.010	566	5 771,44	4 382 324,24
23197	Респ. Северная Осетия - Алания, г. Владикавказ, ул. Ногирская, 92	Владикавказ	15:09:0030317:12	003002000000 Земли населенных пунктов	Для содержания и эксплуатации индивидуального жилого дома	13	02.010	611	5 771,31	4 725 681,71
23198	Российская Федерация, Республика Северная Осетия - Алания, г. Владикавказ, ул. Ногирская 94	Владикавказ	15:09:0030317:13	003002000000 Земли населенных пунктов	Под жилую застройку индивидуальную	13	02.010	666	5 771,31	5 157 023,21

№ пп	Местоположение ЗУ	Район	Кадастровый номер ЗУ	Категория земель	Разрешенное использование по документу	Код вида разрешенного использования (в соответствии с классификатором видов разрешенного использования земельных участков)	Вид использования объектов недвижимости	Площадь	УПКС	КС
23199	Респ. Северная Осетия - Алания, г. Владикавказ, ул.Кольбуса, 32"А"	Владикавказ	15:09:0030317:14	003002000000 Земли населенных пунктов	Для эксплуатации существующего жилого дома	13	02.010	300	7 734,34	2 320 302,00
23200	Респ. Северная Осетия - Алания, г. Владикавказ, ул. З.Калоева, 273/32	Владикавказ	15:09:0030317:15	003002000000 Земли населенных пунктов	Для эксплуатации существующего жилого дома	13	02.010	284	7 734,34	2 196 552,56
23201	Республика Северная Осетия-Алания, г Владикавказ, ул Заурбека Калоева/Бритаева, д 283/11	Владикавказ	15:09:0030317:2	003002000000 Земли населенных пунктов	Для содержания и эксплуатации индивидуального жилого дома	13	02.010	621	7 734,34	4 803 025,14
23202	Респ. Северная Осетия - Алания, г. Владикавказ, ул. З.Калоева, дом 281	Владикавказ	15:09:0030317:3	003002000000 Земли населенных пунктов	Для содержания и эксплуатации индивидуального жилого дома	13	02.010	296	7 734,34	2 289 364,64
23203	Респ. Северная Осетия - Алания, г. Владикавказ, ул. З.Калоева, 281	Владикавказ	15:09:0030317:4	003002000000 Земли населенных пунктов	Для содержания и эксплуатации индивидуального жилого дома	13	02.010	312	7 734,34	2 413 114,08
23204	Республика Северная Осетия-Алания, г. Владикавказ, ул. Калоева, 279	Владикавказ	15:09:0030317:5	003002000000 Земли населенных пунктов	Под жилую застройку Индивидуальную	13	02.010	590	7 734,34	4 563 200,60
23205	Республика Северная Осетия - Алания, г. Владикавказ, ул. З.Калоева, 277	Владикавказ	15:09:0030317:6	003002000000 Земли населенных пунктов	Для содержания и эксплуатации индивидуального жилого дома	13	02.010	585	7 734,34	4 524 588,90
23206	Респ. Северная Осетия - Алания, г. Владикавказ, ул. З.Калоева, 275	Владикавказ	15:09:0030317:7	003002000000 Земли населенных пунктов	Для содержания и эксплуатации индивидуального жилого дома	13	02.010	596	7 734,34	4 609 666,64
23207	Респ. Северная Осетия - Алания, г. Владикавказ, ул. Кольбуса/Ногирская, 34/86	Владикавказ	15:09:0030317:9	003002000000 Земли населенных пунктов	Для содержания и эксплуатации индивидуального жилого дома	13	02.010	590	7 734,34	4 563 200,60
23208	Респ. Северная Осетия - Алания, г. Владикавказ, ул. Тургеневская, 292	Владикавказ	15:09:0030318:1	003002000000 Земли населенных пунктов	Для содержания и эксплуатации жилого дома	13	02.010	256	7 734,34	1 979 991,04
23209	Респ. Северная Осетия - Алания, г. Владикавказ, ул. Ногирская, 93	Владикавказ	15:09:0030318:10	003002000000 Земли населенных пунктов	Под жилую застройку Индивидуальную	13	02.010	375	7 734,34	2 900 377,50
23210	Респ. Северная Осетия - Алания, г. Владикавказ, ул. Кольбуса, 38	Владикавказ	15:09:0030318:11	003002000000 Земли населенных пунктов	Под жилую застройку Индивидуальную	13	02.010	106	7 734,34	819 840,04
23211	Респ. Северная Осетия - Алания, г. Владикавказ, ул. Кольбуса, 38	Владикавказ	15:09:0030318:12	003002000000 Земли населенных пунктов	Под жилую застройку Индивидуальную	13	02.010	271	7 734,34	2 096 006,14
23212	Респ. Северная Осетия - Алания, г. Владикавказ, ул. Кольбуса, 40	Владикавказ	15:09:0030318:13	003002000000 Земли населенных пунктов	Под жилую застройку Индивидуальную	13	02.010	283	7 734,34	2 188 818,22
23213	Республика Северная Осетия-Алания, г. Владикавказ, ул. Тургеневская/Кольбуса, 284/40	Владикавказ	15:09:0030318:14	003002000000 Земли населенных пунктов	Под жилую застройку индивидуальную	13	02.010	393	7 734,34	3 039 595,62
23214	Российская Федерация, Республика Северная Осетия - Алания, г Владикавказ, ул Тургеневская, 288	Владикавказ	15:09:0030318:16	003002000000 Земли населенных пунктов	Под жилую застройку индивидуальную	13	02.010	739	7 734,34	5 715 677,26
23215	Респ. Северная Осетия - Алания, г. Владикавказ, ул. Тургеневская, 290	Владикавказ	15:09:0030318:17	003002000000 Земли населенных пунктов	Для содержания и эксплуатации жилого дома	13	02.010	496	7 734,34	3 836 232,64
23216	Республика Северная Осетия-Алания, г Владикавказ, ул Тургеневская/Бритаева, д 294/19	Владикавказ	15:09:0030318:2	003002000000 Земли населенных пунктов	Для содержания и эксплуатации индивидуального жилого дома	13	02.010	266	7 734,34	2 057 334,44
23217	Российская Федерация, Республика Северная Осетия-Алания, городской округ город Владикавказ, г. Владикавказ, ул. Тургеневская, земельный участок 286 А	Владикавказ	15:09:0030318.217	003002000000 Земли населенных пунктов	Для содержания и эксплуатации индивидуального жилого дома	13	02.010	475	7 734,34	3 673 811,50
23218	Республика Северная Осетия-Алания, г. Владикавказ, ул. Тургеневская	Владикавказ	15:09:0030318.218	003002000000 Земли населенных пунктов	Для содержания и эксплуатации индивидуального жилого дома	13	02.010	249	7 734,34	1 925 850,66
23219	Респ. Северная Осетия - Алания, г. Владикавказ, ул. Бритаева, 17	Владикавказ	15:09:0030318:3	003002000000 Земли населенных пунктов	Под жилую застройку Индивидуальную	13	02.010	391	7 734,34	3 024 126,94
23220	Северная Осетия - Алания респ, г. Владикавказ, ул. Бритаева, 15 "а"	Владикавказ	15:09:0030318:4	003002000000 Земли населенных пунктов	Для содержания и эксплуатации индивидуального жилого дома	13	02.010	338	7 734,34	2 614 206,92
23221	Респ. Северная Осетия - Алания, г. Владикавказ, ул. Ногирская, 103	Владикавказ	15:09:0030318.5	003002000000 Земли населенных пунктов	Для содержания и эксплуатации индивидуального жилого дома	13	02.010	405	7 734,34	3 132 407,70
23222	Респ. Северная Осетия - Алания, г. Владикавказ, ул. Ногирская, 99	Владикавказ	15:09:0030318.6	003002000000 Земли населенных пунктов	Под жилую застройку Индивидуальную	13	02.010	217	7 734,34	1 678 351,78
23223	Респ. Северная Осетия - Алания, г. Владикавказ, ул. Ногирская, 99	Владикавказ	15:09:0030318:7	003002000000 Земли населенных пунктов	Под жилую застройку Индивидуальную	13	02.010	490	7 734,34	3 789 826,60
23224	Респ. Северная Осетия - Алания, г. Владикавказ, ул. Ногирская, дом 97	Владикавказ	15:09:0030318:8	003002000000 Земли населенных пунктов	Для содержания и эксплуатации индивидуального жилого дома	13	02.010	729	7 734,34	5 638 303,86
23225	Респ. Северная Осетия - Алания, г. Владикавказ, ул. Ногирская, 95	Владикавказ	15:09:0030318.9	003002000000 Земли населенных пунктов	Для содержания и эксплуатации индивидуального жилого дома	13	02.010	714	7 734,34	5 522 318,76
23226	Респ. Северная Осетия - Алания, г. Владикавказ, ул. Бритаева, дом 21/23	Владикавказ	15:09:0030319.1	003002000000 Земли населенных пунктов	Под жилую застройку	13	02.010	4 511	7 734,34	34 889 607,74
23227	Респ. Северная Осетия - Алания, г. Владикавказ, ул. Кольбуса, 42	Владикавказ	15:09:0030319:2	003002000000 Земли населенных пунктов	Для содержания гаража	7	02.071	18	5 774,47	103 940,46
23228	Российская Федерация, Республика Северная Осетия - Алания г. Владикавказ, ул. Тургеневская 301, корп. 2	Владикавказ	15:09:0030319:3	003002000000 Земли населенных пунктов	Эксплуатация многоквартирного дома	2	02.050	762	9 165,83	6 984 362,46
23229	Российская Федерация, Республика Северная Осетия - Алания г. Владикавказ, ул. Кольбуса, 42	Владикавказ	15:09:0030319.4	003002000000 Земли населенных пунктов	Эксплуатация многоквартирного дома	2	02.050	762	9 165,83	6 984 362,46
23230	Российская Федерация, Республика Северная Осетия-Алания, г. Владикавказ, ул. Бритаева, д. 21/23	Владикавказ	15:09:0030319.5	003002000000 Земли населенных пунктов	Эксплуатация многоквартирного дома	2	02.050	762	9 165,83	6 984 362,46
23231	Северная Осетия - Алания респ, г Владикавказ, ул Кольбуса, 42	Владикавказ	15:09:0030319:69	003002000000 Земли населенных пунктов	Для установки временного металлического гаража	7	02.071	18	5 774,47	103 940,46
23232	Республика Северная Осетия-Алания, г Владикавказ, ул Кольбуса, 52а	Владикавказ	15:09:0030321:10	003002000000 Земли населенных пунктов	Под жилую застройку Индивидуальную	13	02.010	451	7 734,34	3 488 187,34
23233	Респ. Северная Осетия - Алания, г. Владикавказ, ул. Бритаева, дом 29а	Владикавказ	15:09:0030321:11	003002000000 Земли населенных пунктов	Под жилую застройку Индивидуальную	13	02.010	328	7 734,34	2 536 863,52
23234	Республика Северная Осетия-Алания, г. Владикавказ, ул Левашевского, 117	Владикавказ	15:09:0030321:12	003002000000 Земли населенных пунктов	Для содержания и эксплуатации индивидуального жилого дома	13	02.010	559	7 734,34	4 323 496,06
23235	Респ. Северная Осетия - Алания, г. Владикавказ, ул. Левченко, 114	Владикавказ	15:09:0030321:123	003002000000 Земли населенных пунктов	Для содержания и эксплуатации жилого дома	13	02.010	868	7 734,34	6 713 407,12
23236	Республика Северная Осетия-Алания, г Владикавказ, ул Левашевского, 115	Владикавказ	15:09:0030321:13	003002000000 Земли населенных пунктов	Под жилую застройку Индивидуальную	13	02.010	858	7 734,34	6 636 063,72
23237	Республика Северная Осетия-Алания, г. Владикавказ, ул. Елбыздыко Бритаева, 31	Владикавказ	15:09:0030321.132	003002000000 Земли населенных пунктов	Для содержания и эксплуатации индивидуального жилого дома	13	02.010	416	7 734,34	3 217 485,44
23238	Республика Северная Осетия-Алания, г. Владикавказ, ул. Левченко, 118	Владикавказ	15:09:0030321.133	003002000000 Земли населенных пунктов	Для содержания и эксплуатации индивидуального жилого дома	13	02.010	472	7 734,34	3 650 608,48
23239	Респ. Северная Осетия - Алания, г. Владикавказ, ул. Левашевского, 113	Владикавказ	15:09:0030321:14	003002000000 Земли населенных пунктов	Для содержания и эксплуатации индивидуального жилого дома	13	02.010	862	7 734,34	6 667 001,08
23240	Респ. Северная Осетия - Алания, г. Владикавказ, ул. Левашевского, 109	Владикавказ	15:09:0030321:17	003002000000 Земли населенных пунктов	Для индивидуального строительства	13	02.010	875	7 734,34	6 767 547,50
23241	Респ. Северная Осетия - Алания, г. Владикавказ, ул. Кольбуса, 50 "а"	Владикавказ	15:09:0030321:18	003002000000 Земли населенных пунктов	Для содержания и эксплуатации индивидуального жилого дома	13	02.010	450	7 734,34	3 348 969,22
23242	Республика Северная Осетия-Алания, г Владикавказ, ул Левашевского/Кольбуса, 107/50	Владикавказ	15:09:0030321:19	003002000000 Земли населенных пунктов	Для содержания и эксплуатации индивидуального жилого дома	13	02.010	422	7 734,34	3 263 891,48
23243	Респ. Северная Осетия - Алания, г. Владикавказ, ул. Левченко, дом 116а	Владикавказ	15:09:0030321:2	003002000000 Земли населенных пунктов	Под жилую застройку Индивидуальную	13	02.010	383	7 734,34	2 962 252,22
23244	Респ. Северная Осетия - Алания, г. Владикавказ, ул. Левашевского, 111	Владикавказ	15:09:0030321:20	003002000000 Земли населенных пунктов	Для содержания и эксплуатации индивидуального жилого дома	13	02.010	906	7 734,34	7 007 312,04
23245	Респ. Северная Осетия - Алания, г. Владикавказ, ул. Левченко, 110	Владикавказ	15:09:0030321:21	003002000000 Земли населенных пунктов	Под эксплуатацию жилого дома	13	02.010	855	7 734,34	6 612 860,70
23246	Республика Северная Осетия-Алания, г. Владикавказ, ул. Левченко, 116	Владикавказ	15:09:0030321.3	003002000000 Земли населенных пунктов	Для содержания и эксплуатации индивидуального жилого дома	13	02.010	896	7 734,34	6 929 968,64
23247	Респ. Северная Осетия - Алания, г. Владикавказ, ул. Левченко, 112	Владикавказ	15:09:0030321:6	003002000000 Земли населенных пунктов	Для содержания и эксплуатации индивидуального жилого дома	13	02.010	879	7 734,34	6 798 484,86
23248	Республика Северная Осетия-Алания, г Владикавказ, ул Левченко/Кольбуса, д 108/32	Владикавказ	15:09:0030321:9	003002000000 Земли населенных пунктов	Для содержания и эксплуатации индивидуального жилого дома	13	02.010	447	7 734,34	3 457 249,98

№ п/п	Местоположение ЗУ	Район	Кадастровый номер ЗУ	Категория земель	Разрешенное использование по документу	Код вида разрешенного использования (в соответствии с классификатором видов разрешенного использования земельных участков)	Вид использования объектов недвижимости	Площадь	УПКС	КС
23249	Республика Северная Осетия-Алания, г Владикавказ, ул Галковского, 128	Владикавказ	15:09:0003032:1	0030020000000 Земли населенных пунктов	Для содержания и эксплуатации индивидуального жилого дома	13	02.010	722	[illegible]	[illegible]
23250	Респ. Северная Осетия - Алания, г. Владикавказ, ул. Лесченко, 109	Владикавказ	15:09:0003032:10	0030020000000 Земли населенных пунктов	Для содержания и эксплуатации индивидуального жилого дома	13	02.010	718	[illegible]	[illegible]
23251	Республика Северная Осетия-Алания, г Владикавказ, ул Лесченко, 109/54	Владикавказ	15:09:0003032:11	0030020000000 Земли населенных пунктов	Под жилую застройку индивидуальную	13	02.010	700	[illegible]	[illegible]
23252	Респ. Северная Осетия - Алания, г. Владикавказ, ул. Галковского, 112	Владикавказ	15:09:0003032:14	0030020000000 Земли населенных пунктов	Для содержания и эксплуатации индивидуального жилого дома	13	02.010	269	[illegible]	[illegible]
23253	Респ. Северная Осетия - Алания, г. Владикавказ, ул. Галковского, 114	Владикавказ	15:09:0003032:15	0030020000000 Земли населенных пунктов	Для содержания и эксплуатации жилого дома	13	02.010	724	[illegible]	[illegible]
23254	Республика Северная Осетия-Алания, г Владикавказ, ул Галковского, 112а	Владикавказ	15:09:0003032:16	0030020000000 Земли населенных пунктов	Для содержания и эксплуатации индивидуального жилого дома	13	02.010	966	[illegible]	[illegible]
23255	Респ. Северная Осетия - Алания, г. Владикавказ, ул. Галковского, дом 118	Владикавказ	15:09:0003032:19	0030020000000 Земли населенных пунктов	Для содержания и эксплуатации индивидуального жилого дома	13	02.010	368	[illegible]	[illegible]
23256	Респ. Северная Осетия - Алания, г. Владикавказ, ул. Галковского, 120	Владикавказ	15:09:0003032:20	0030020000000 Земли населенных пунктов	Для содержания и эксплуатации индивидуального жилого дома и ведение личного подсобного хозяйства	13	02.010	337	[illegible]	[illegible]
23257	Республика Северная Осетия-Алания, г Владикавказ, ул Галковского/Кольбуса, 110/66	Владикавказ	15:09:0003032:21	0030020000000 Земли населенных пунктов	Для жилищного строительства	13	02.010	600	[illegible]	[illegible]
23258	Респ. Северная Осетия - Алания, г. Владикавказ, ул. Галковского, 116	Владикавказ	15:09:0003032:22	0030020000000 Земли населенных пунктов	Под жилую застройку	13	02.010	714	[illegible]	[illegible]
23259	Респ. Северная Осетия - Алания, г. Владикавказ, ул. Галковского, 112 "б"	Владикавказ	15:09:0003032:23	0030020000000 Земли населенных пунктов	Под жилую застройку	13	02.010	84	[illegible]	[illegible]
23260	Респ. Северная Осетия - Алания, г. Владикавказ, ул. Лесченко, 115	Владикавказ	15:09:0003032:24	0030020000000 Земли населенных пунктов	Для содержания и эксплуатации индивидуального жилого дома	13	02.010	714	[illegible]	[illegible]
23261	Республика Северная Осетия-Алания, г Владикавказ, ул Галковского/Бритаева, д 122а/37а	Владикавказ	15:09:0003032:25	0030020000000 Земли населенных пунктов	Для содержания и эксплуатации индивидуального жилого дома	13	02.010	419	[illegible]	[illegible]
23262	Респ. Северная Осетия - Алания, г. Владикавказ, ул. Бритаева, 37	Владикавказ	15:09:0003032:26	0030020000000 Земли населенных пунктов	Для содержания и эксплуатации индивидуального жилого дома	13	02.010	145	[illegible]	[illegible]
23263	Северная Осетия - Алания респ, г Владикавказ, ул Бритаева, 37 "а"	Владикавказ	15:09:0003032:27	0030020000000 Земли населенных пунктов	Для содержания и эксплуатации индивидуального жилого дома	13	02.010	133	[illegible]	[illegible]
23264	Республика Северная Осетия-Алания, г. Владикавказ, ул. Бритаева, 35	Владикавказ	15:09:0003032:3	0030020000000 Земли населенных пунктов	Для содержания и эксплуатации индивидуального жилого дома	13	02.010	337	[illegible]	[illegible]
23265	Респ. Северная Осетия - Алания, г. Владикавказ, ул. Бритаева, 33/117	Владикавказ	15:09:0003032:4	0030020000000 Земли населенных пунктов	Под жилую застройку Индивидуальную	13	02.010	137	[illegible]	[illegible]
23266	Респ. Северная Осетия - Алания, г. Владикавказ, ул. Бритаева, 33/117	Владикавказ	15:09:0003032:5	0030020000000 Земли населенных пунктов	Под жилую застройку Индивидуальную	13	02.010	176	[illegible]	[illegible]
23267	Респ. Северная Осетия - Алания, г. Владикавказ, ул. Лесченко, 113	Владикавказ	15:09:0003032:8	0030020000000 Земли населенных пунктов	Для содержания и эксплуатации индивидуального жилого дома	13	02.010	706	[illegible]	[illegible]
23268	Респ. Северная Осетия - Алания, г. Владикавказ, ул. Лесченко, 111	Владикавказ	15:09:0003032:9	0030020000000 Земли населенных пунктов	Для содержания и эксплуатации индивидуального жилого дома	13	02.010	700	[illegible]	[illegible]
23269	Республика Северная Осетия-Алания, г Владикавказ, ул Шоры/Бритаева, д 128/43	Владикавказ	15:09:0003033:1	0030020000000 Земли населенных пунктов	Для содержания и эксплуатации индивидуального жилого дома	13	02.010	918	[illegible]	[illegible]
23270	Российская Федерация, Республика Северная Осетия - Алания, г. Владикавказ, ул. Кольбуса/Галковского, 58/121	Владикавказ	15:09:0003033:11	0030020000000 Земли населенных пунктов	Для содержания и эксплуатации индивидуального жилого дома	13	02.010	906	[illegible]	[illegible]
23271	Респ. Северная Осетия - Алания, г. Владикавказ, ул. Кольбуса, 60	Владикавказ	15:09:0003033:12	0030020000000 Земли населенных пунктов	для эндивидного строительства	13	02.010	906	[illegible]	[illegible]
23272	Респ. Северная Осетия - Алания, г. Владикавказ, ул. Кольбуса, 62	Владикавказ	15:09:0003033:13	0030020000000 Земли населенных пунктов	Для содержания и эксплуатации индивидуального жилого дома	13	02.010	905	[illegible]	[illegible]
23273	Республика Северная Осетия-Алания, г Владикавказ, ул Шоры/Кольбуса, д 118/64	Владикавказ	15:09:0003033:14	0030020000000 Земли населенных пунктов	Для содержания и эксплуатации индивидуального жилого дома	13	02.010	906	[illegible]	[illegible]
23274	Респ. Северная Осетия - Алания, г. Владикавказ, ул. Шоры, дом 120	Владикавказ	15:09:0003033:15	0030020000000 Земли населенных пунктов	Для содержания и эксплуатации индивидуального жилого дома	13	02.010	627	[illegible]	[illegible]
23275	Респ. Северная Осетия - Алания, г. Владикавказ, ул. Шоры, 122	Владикавказ	15:09:0003033:16	0030020000000 Земли населенных пунктов	Для содержания и эксплуатации индивидуального жилого дома	13	02.010	319	[illegible]	[illegible]
23276	Российская Федерация, Республика Северная Осетия-Алания, городской округ город Владикавказ, г Владикавказ, ул Галковского, уч 127 "А"	Владикавказ	15:09:0003033:167	0030020000000 Земли населенных пунктов	Для содержания и эксплуатации жилого дома	13	02.010	311	[illegible]	[illegible]
23277	Российская Федерация, Республика Северная Осетия-Алания, г. Владикавказ, ул. Галковского	Владикавказ	15:09:0003033:168	0030020000000 Земли населенных пунктов	Для содержания и эксплуатации жилого дома	13	02.010	905	[illegible]	[illegible]
23278	Респ. Северная Осетия - Алания, г. Владикавказ, ул. Шоры, дом 122 "в"	Владикавказ	15:09:0003033:17	0030020000000 Земли населенных пунктов	Для содержания и эксплуатации индивидуального жилого дома	13	02.010	299	[illegible]	[illegible]
23279	Респ. Северная Осетия - Алания, г. Владикавказ, ул. Шоры, дом 124	Владикавказ	15:09:0003033:18	0030020000000 Земли населенных пунктов	Под жилую застройку Индивидуальную	13	02.010	620	[illegible]	[illegible]
23280	Республика Северная Осетия-Алания, г Владикавказ, ул Шоры, 126	Владикавказ	15:09:0003033:19	0030020000000 Земли населенных пунктов	Для содержания и эксплуатации жилого дома	13	02.010	612	[illegible]	[illegible]
23281	Респ. Северная Осетия - Алания, г. Владикавказ, ул. Бритаева, дом 41	Владикавказ	15:09:0003033:2	0030020000000 Земли населенных пунктов	Под жилую застройку Индивидуальную	13	02.010	905	[illegible]	[illegible]
23282	Респ. Северная Осетия - Алания, г. Владикавказ, ул. Галковского, 121	Владикавказ	15:09:0003033:20	0030020000000 Земли населенных пунктов	Для содержания и эксплуатации трансформаторной подстанции (ТП)	6	03.012	24	[illegible]	[illegible]
23283	Респ. Северная Осетия - Алания, г. Владикавказ, ул. Галковского, 123	Владикавказ	15:09:0003033:21	0030020000000 Земли населенных пунктов	Для содержания и эксплуатации индивидуального жилого дома	13	02.010	901	[illegible]	[illegible]
23284	Респ. Северная Осетия - Алания, г. Владикавказ, ул. Галковского, 123	Владикавказ	15:09:0003033:22	0030020000000 Земли населенных пунктов	Для содержания и эксплуатации индивидуального жилого дома	13	02.010	901	[illegible]	[illegible]
23285	Респ. Северная Осетия - Алания, г. Владикавказ, ул. Бритаева, 39/131	Владикавказ	15:09:0003033:3	0030020000000 Земли населенных пунктов	Под жилую застройку Индивидуальную	13	02.010	263	[illegible]	[illegible]
23286	Республика Северная Осетия-Алания, г Владикавказ, ул Галковского, 131	Владикавказ	15:09:0003033:4	0030020000000 Земли населенных пунктов	Для содержания и эксплуатации индивидуального жилого дома	13	02.010	692	[illegible]	[illegible]
23287	Республика Северная Осетия-Алания, г Владикавказ, ул Галковского, 129	Владикавказ	15:09:0003033:5	0030020000000 Земли населенных пунктов	Под жилую застройку Индивидуальную	13	02.010	319	[illegible]	[illegible]
23288	Респ. Северная Осетия - Алания, г. Владикавказ, ул. Галковского, 129	Владикавказ	15:09:0003033:6	0030020000000 Земли населенных пунктов	Для содержания и эксплуатации индивидуального жилого дома	13	02.010	637	[illegible]	[illegible]
23289	Республика Северная Осетия-Алания, г Владикавказ, ул Галковского, 125	Владикавказ	15:09:0003033:9	0030020000000 Земли населенных пунктов	Для содержания и эксплуатации индивидуального жилого дома	13	02.010	699	[illegible]	[illegible]
23290	Республика Северная Осетия-Алания, г Владикавказ, ул Генерала Хетагурова/Бритаева, д 126/51	Владикавказ	15:09:0003034:1	0030020000000 Земли населенных пунктов	Для содержания и эксплуатации индивидуального жилого дома	13	02.010	906	[illegible]	[illegible]
23291	Респ. Северная Осетия - Алания, г. Владикавказ, ул. Шоры, 117	Владикавказ	15:09:0003034:10	0030020000000 Земли населенных пунктов	Для содержания и эксплуатации индивидуального жилого дома	13	02.010	998	[illegible]	[illegible]
23292	Республика Северная Осетия-Алания, г Владикавказ, ул Шоры/Кольбуса, д 115/66	Владикавказ	15:09:0003034:11	0030020000000 Земли населенных пунктов	Для завершения строительства и последующей эксплуатации индивидуального жилого дома	13	02.010	367	[illegible]	[illegible]
23293	Респ. Северная Осетия - Алания, г. Владикавказ, ул. Кольбуса, 68	Владикавказ	15:09:0003034:12	0030020000000 Земли населенных пунктов	Под жилую застройку Индивидуальную	13	02.010	60	[illegible]	[illegible]

№ п/п	Местоположение ЗУ	Район	Кадастровый номер ЗУ	Категория земель	Разрешенное использование по документу	Код вида разрешенного использования (в соответствии с классификатором видов разрешенного использования земельных участков)	Вид использования объектов недвижимости	Площадь	УПКС	КС
23294	Респ. Северная Осетия - Алания, г. Владикавказ, ул. Кольбуса, 70	Владикавказ	15:09:0030324:13	003002000000 Земли населенных пунктов	Для содержания и эксплуатации индивидуального жилого дома	13	02.010	305	7 734,34	2 358 973,70
23295	Российская Федерация, Республика Северная Осетия - Алания, городской округ город Владикавказ, г. Владикавказ, ул. Кольбуса, земельный участок 72	Владикавказ	15:09:0030324:14	003002000000 Земли населенных пунктов	Для содержания и эксплуатации индивидуального жилого дома	13	02.010	303	7 734,34	2 343 505,02
23296	Респ. Северная Осетия - Алания, г. Владикавказ, ул. Генерала Хетагурова. 118	Владикавказ	15:09:0030324:15	003002000000 Земли населенных пунктов	Для содержания и эксплуатации индивидуального жилого дома	13	02.010	607	7 734,34	4 694 744,38
23297	Респ. Северная Осетия - Алания, г. Владикавказ, ул. Генерала Хетагурова, 118	Владикавказ	15:09:0030324:16	003002000000 Земли населенных пунктов	Под жилую застройку Индивидуальную	13	02.010	316	7 734,34	2 444 051,44
23298	Республика Северная Осетия-Алания, г. Владикавказ, ул. Генерала Хетагурова, 122	Владикавказ	15:09:0030324:19	003002000000 Земли населенных пунктов	Для содержания и эксплуатации индивидуального жилого дома	13	02.010	586	7 734,34	4 532 323,24
23299	Респ. Северная Осетия - Алания, г. Владикавказ, ул. Бритаева, дом 49	Владикавказ	15:09:0030324:2	003002000000 Земли населенных пунктов	Для содержания и эксплуатации индивидуального жилого дома	13	02.010	425	7 734,34	3 287 094,50
23300	Респ. Северная Осетия - Алания, г. Владикавказ, ул. Генерала Хетагурова. дом 124	Владикавказ	15:09:0030324:21	003002000000 Земли населенных пунктов	Для содержания и эксплуатации индивидуального жилого дома	13	02.010	405	7 734,34	3 132 407,70
23301	Респ. Северная Осетия - Алания, г. Владикавказ, ул. Бритаева. 47	Владикавказ	15:09:0030324:3	003002000000 Земли населенных пунктов	Для содержания и эксплуатации индивидуального жилого дома	13	02.010	306	7 734,34	2 366 708,04
23302	Российская Федерация, Республика Северная Осетия-Алания, г. Владикавказ, ул. Бритаева, 45/124	Владикавказ	15:09:0030324:4	003002000000 Земли населенных пунктов	Под жилую застройку Индивидуальную	13	02.010	307	7 734,34	2 374 442,38
23303	Респ. Северная Осетия - Алания, г. Владикавказ, ул. Генерала Хетагурова. 120	Владикавказ	15:09:0030324:45	003002000000 Земли населенных пунктов	Для содержания и эксплуатации индивидуального жилого дома	13	02.010	598	7 734,34	4 625 135,32
23304	Респ. Северная Осетия - Алания, г. Владикавказ, ул. Щорса, дом 123	Владикавказ	15:09:0030324:6	003002000000 Земли населенных пунктов	Для содержания и эксплуатации индивидуального жилого дома	13	02.010	611	7 734,34	4 725 681,74
23305	Респ. Северная Осетия - Алания, г. Владикавказ, ул. Щорса. 121	Владикавказ	15:09:0030324:7	003002000000 Земли населенных пунктов	Для содержания и эксплуатации индивидуального жилого дома	13	02.010	619	7 734,34	4 787 556,46
23306	Республика Северная Осетия-Алания, г Владикавказ, ул Щорса, д 119	Владикавказ	15:09:0030324:8	003002000000 Земли населенных пунктов	Для завершения строительства и последующей эксплуатации индивидуального жилого дома	13	02.010	417	7 734,34	3 225 219,78
23307	Республика Северная Осетия-Алания, г Владикавказ, ул Щорса, д 117а	Владикавказ	15:09:0030324:9	003002000000 Земли населенных пунктов	Для содержания и эксплуатации индивидуального жилого дома	13	02.010	375	7 734,34	2 900 377,50
23308	Республика Северная Осетия-Алания, г Владикавказ, пр-кт Доватора/Бритаева, 162/60	Владикавказ	15:09:0030325:1	003002000000 Земли населенных пунктов	Эксплуатация жилого дома	13	02.010	408	7 734,34	3 155 610,72
23309	Респ. Северная Осетия - Алания, г. Владикавказ, ул. Генерала Хетагурова, 143	Владикавказ	15:09:0030325:10	003002000000 Земли населенных пунктов	Для содержания и эксплуатации индивидуального жилого дома	13	02.010	393	7 734,34	3 039 595,62
23310	Респ. Северная Осетия - Алания, г. Владикавказ, ул. Генерала Хетагурова, 139	Владикавказ	15:09:0030325:11	003002000000 Земли населенных пунктов	Под жилую застройку Индивидуальную	13	02.010	203	7 734,34	1 570 071,02
23311	Респ. Северная Осетия - Алания, г. Владикавказ, ул. Кольбуса. 76	Владикавказ	15:09:0030325:14	003002000000 Земли населенных пунктов	Для содержания и эксплуатации индивидуального жилого дома	13	02.010	325	7 734,34	2 513 660,50
23312	Респ. Северная Осетия - Алания, г. Владикавказ, ул. Кольбуса. 78	Владикавказ	15:09:0030325:15	003002000000 Земли населенных пунктов	Для содержания и эксплуатации индивидуального жилого дома	13	02.010	322	7 734,34	2 490 457,48
23313	Респ. Северная Осетия - Алания, г. Владикавказ, ул. Кольбуса, 80	Владикавказ	15:09:0030325:16	003002000000 Земли населенных пунктов	Для содержания и эксплуатации индивидуального жилого дома	13	02.010	329	7 734,34	2 544 597,86
23314	Респ. Северная Осетия - Алания, г. Владикавказ, ул. Кольбуса, дом 82	Владикавказ	15:09:0030325:17	003002000000 Земли населенных пунктов	Для содержания и эксплуатации индивидуального жилого дома и ведение личного подсобного хозяйства	13	02.010	328	7 734,34	2 536 863,52
23315	Республика Северная Осетия-Алания, г Владикавказ, ул Кольбуса, 84/138	Владикавказ	15:09:0030325:18	003002000000 Земли населенных пунктов	Под жилую застройку Индивидуальную	13	02.010	420	7 734,34	3 248 422,80
23316	Респ. Северная Осетия - Алания, г. Владикавказ, пр-кт Доватора. 140	Владикавказ	15:09:0030325:19	003002000000 Земли населенных пунктов	Под жилую застройку Индивидуальную	13	02.010	424	7 734,34	3 279 360,16
23317	Респ. Северная Осетия - Алания, г. Владикавказ, ул. Бритаева. 61	Владикавказ	15:09:0030325:2	003002000000 Земли населенных пунктов	Для содержания и эксплуатации жилого дома	13	02.010	330	7 734,34	2 552 332,20
23318	Респ. Северная Осетия - Алания, г. Владикавказ, пр-кт Доватора, 156	Владикавказ	15:09:0030325:20	003002000000 Земли населенных пунктов	Для содержания и эксплуатации индивидуального жилого дома	13	02.010	407	7 734,34	3 147 876,38
23319	Респ. Северная Осетия - Алания, г. Владикавказ, пр-кт Доватора. 144	Владикавказ	15:09:0030325:21	003002000000 Земли населенных пунктов	Под жилую застройку Индивидуальную	13	02.010	402	7 734,34	3 109 204,68
23320	Респ. Северная Осетия - Алания, г. Владикавказ, пр-кт Доватора. 146	Владикавказ	15:09:0030325:22	003002000000 Земли населенных пунктов	Под жилую застройку Индивидуальную	13	02.010	404	7 734,34	3 124 673,36
23321	Респ. Северная Осетия - Алания, г. Владикавказ, ул. Генерала Хетагурова, 139	Владикавказ	15:09:0030325:23	003002000000 Земли населенных пунктов	Под жилую застройку	13	02.010	410	7 734,34	3 171 079,40
23322	Республика Северная Осетия-Алания, г Владикавказ, ул Кольбуса/Генерала Хетагурова, д 74/137	Владикавказ	15:09:0030325:24	003002000000 Земли населенных пунктов	Под жилую застройку	13	02.010	410	7 734,34	3 171 079,40
23323	Российская Федерация, Республика Северная Осетия-Алания, г. Владикавказ, пр-кт Доватора, 160	Владикавказ	15:09:0030325:25	003002000000 Земли населенных пунктов	Под эксплуатацию жилого дома	13	02.010	409	7 734,34	3 163 345,06
23324	Респ. Северная Осетия - Алания, г. Владикавказ, ул. Бритаева, 59	Владикавказ	15:09:0030325:3	003002000000 Земли населенных пунктов	Под жилую застройку Индивидуальную	13	02.010	325	7 734,34	2 513 660,50
23325	Респ. Северная Осетия - Алания, г. Владикавказ, ул. Бритаева. 57	Владикавказ	15:09:0030325:4	003002000000 Земли населенных пунктов	Для содержания и эксплуатации индивидуального жилого дома	13	02.010	327	7 734,34	2 529 129,18
23326	Северная Осетия - Алания респ. г Владикавказ, ул Бритаева, 55	Владикавказ	15:09:0030325:5	003002000000 Земли населенных пунктов	Для содержания и эксплуатации индивидуального жилого дома	13	02.010	318	7 734,34	2 459 520,12
23327	Республика Северная Осетия-Алания, г Владикавказ, ул Ген. Хетагурова/Бритаева, д 147/53	Владикавказ	15:09:0030325:6	003002000000 Земли населенных пунктов	Для жилищного строительства	13	02.010	366	7 734,34	2 830 768,44
23328	Респ. Северная Осетия - Алания, г. Владикавказ, ул. Генерала Хетагурова. 145	Владикавказ	15:09:0030325:7	003002000000 Земли населенных пунктов	Для содержания и эксплуатации индивидуального жилого дома	13	02.010	471	7 734,34	3 642 874,14
23329	Респ. Северная Осетия - Алания, г. Владикавказ, ул. Генерала Хетагурова, 141	Владикавказ	15:09:0030325:8	003002000000 Земли населенных пунктов	Для содержания и эксплуатации индивидуального жилого дома	13	02.010	397	7 734,34	3 070 532,98
23330	Республика Северная Осетия-Алания, г Владикавказ, ул Генерала Хетагурова, 131	Владикавказ	15:09:0030326:10	003002000000 Земли населенных пунктов	Под жилую застройку	13	02.010	396	7 734,34	3 062 798,64
23331	Респ. Северная Осетия - Алания, г. Владикавказ, ул. Генерала Хетагурова. 129	Владикавказ	15:09:0030326:11	003002000000 Земли населенных пунктов	Под жилую застройку	13	02.010	389	7 734,34	3 008 648,26
23332	Респ. Северная Осетия - Алания, г. Владикавказ, ул. Генерала Хетагурова. 127	Владикавказ	15:09:0030326:12	003002000000 Земли населенных пунктов	Под жилую застройку	13	02.010	394	7 734,34	3 047 329,96
23333	Республика Северная Осетия-Алания, г Владикавказ, пр-кт Доватора, 144	Владикавказ	15:09:0030326:120	003002000000 Земли населенных пунктов	Для содержания и эксплуатации жилого дома	13	02.010	396	7 734,34	3 062 798,64
23334	Респ. Северная Осетия - Алания, г. Владикавказ, ул. Генерала Хетагурова, 125	Владикавказ	15:09:0030326:13	003002000000 Земли населенных пунктов	Для содержания и эксплуатации индивидуального жилого дома	13	02.010	404	7 734,34	3 124 673,36
23335	Респ. Северная Осетия - Алания, г. Владикавказ, ул. Генерала Хетагурова. дом 123	Владикавказ	15:09:0030326:14	003002000000 Земли населенных пунктов	Для содержания и эксплуатации жилого дома	13	02.010	407	7 734,34	3 147 876,38
23336	Респ. Северная Осетия - Алания, г. Владикавказ, ул. Генерала Хетагурова. 121	Владикавказ	15:09:0030326:15	003002000000 Земли населенных пунктов	Под строительство индивидуального жилого дома	13	02.010	398	7 734,34	3 078 267,32
23337	Респ. Северная Осетия - Алания, г. Владикавказ, ул. Генерала Хетагурова, 119	Владикавказ	15:09:0030326:16	003002000000 Земли населенных пунктов	Под жилую застройку	13	02.010	386	7 734,34	2 985 455,24
23338	Респ. Северная Осетия - Алания, г. Владикавказ, ул. Генерала Хетагурова, 117	Владикавказ	15:09:0030326:17	003002000000 Земли населенных пунктов	Под жилую застройку	13	02.010	388	7 734,34	3 000 923,92
23339	Респ. Северная Осетия - Алания, г. Владикавказ, ул. Генерала Хетагурова. 115	Владикавказ	15:09:0030326:18	003002000000 Земли населенных пунктов	Для содержания и эксплуатации индивидуального жилого дома	13	02.010	393	7 734,34	3 039 595,62
23340	Респ. Северная Осетия - Алания, г. Владикавказ, ул. Генерала Хетагурова. 113	Владикавказ	15:09:0030326:19	003002000000 Земли населенных пунктов	Для содержания и эксплуатации жилого дома	13	02.010	401	7 734,34	3 101 470,34
23341	Респ. Северная Осетия - Алания, г. Владикавказ, ул. Генерала Хетагурова. 111	Владикавказ	15:09:0030326:20	003002000000 Земли населенных пунктов	Для содержания и эксплуатации индивидуального жилого дома	13	02.010	393	7 734,34	3 039 595,62

№ пп	Местоположение ЗУ	Район	Кадастровый номер ЗУ	Категория земель	Разрешенное использование по документу	Код вида разрешенного использования (в соответствии с классификатором видов разрешенного использования земельных участков)	Вид использования объектов недвижимости	Площадь	УПКС	КС
23342	Респ. Северная Осетия - Алания, г. Владикавказ, ул. Генерала Хетагурова, 109	Владикавказ	15:09:0030326:21	003002000000 Земли населенных пунктов	Под жилую застройку	13	02.010	385	7 734,34	2 977 720,90
23343	Респ. Северная Осетия - Алания, г. Владикавказ, ул. Ген.Хетагурова. 107	Владикавказ	15:09:0030326:22	003002000000 Земли населенных пунктов	Для содержания и эксплуатации индивидуального жилого дома	13	02.010	390	7 734,34	3 016 392,60
23344	Респ. Северная Осетия - Алания, г. Владикавказ, ул. Генерала Хетагурова. 101	Владикавказ	15:09:0030326:23	003002000000 Земли населенных пунктов	Для содержания и эксплуатации индивидуального жилого дома	13	02.010	389	7 734,34	3 008 658,26
23345	Респ. Северная Осетия - Алания, г. Владикавказ, ул. Генерала Хетагурова, 99	Владикавказ	15:09:0030326:24	003002000000 Земли населенных пунктов	Для содержания и эксплуатации индивидуального жилого дома	13	02.010	407	7 734,34	3 147 876,38
23346	Респ. Северная Осетия - Алания, г. Владикавказ, ул. Мамсурова Хаджи, 74	Владикавказ	15:09:0030326:25	003002000000 Земли населенных пунктов	Под жилую застройку	13	02.010	347	7 734,34	2 683 815,98
23347	Респ. Северная Осетия - Алания, г. Владикавказ, ул. Генерала Хетагурова. 105	Владикавказ	15:09:0030326:26	003002000000 Земли населенных пунктов	Для содержания и эксплуатации индивидуального жилого дома	13	02.010	394	7 734,34	3 047 329,96
23348	Респ. Северная Осетия - Алания, г. Владикавказ, ул. Генерала Хетагурова. 103	Владикавказ	15:09:0030326:27	003002000000 Земли населенных пунктов	Для содержания и эксплуатации индивидуального жилого дома	13	02.010	399	7 734,34	3 086 001,66
23349	Республика Северная Осетия-Алания, г Владикавказ, ул Мамсурова Хаджи/Доватора, д 76/112	Владикавказ	15:09:0030326:28	003002000000 Земли населенных пунктов	Под жилую застройку	13	02.010	466	7 734,34	3 604 202,44
23350	Респ. Северная Осетия - Алания, г. Владикавказ, проект Доватора. 100	Владикавказ	15:09:0030326:29	003002000000 Земли населенных пунктов	Под жилую застройку	13	02.010	380	7 734,34	2 939 049,20
23351	Республика Северная Осетия-Алания, г Владикавказ, ул Мамсурова Хаджи/Т. Хетагурова, д 66/97	Владикавказ	15:09:0030326:30	003002000000 Земли населенных пунктов	Для содержания и эксплуатации индивидуального жилого дома	13	02.010	445	7 734,34	3 441 781,30
23352	Респ. Северная Осетия - Алания, г. Владикавказ, ул. Мамсурова Хаджи, 68	Владикавказ	15:09:0030326:31	003002000000 Земли населенных пунктов	Для жилищного строительства	13	02.010	353	7 734,34	2 730 222,02
23353	Респ. Северная Осетия - Алания, г. Владикавказ, ул. Мамсурова Хаджи, 70	Владикавказ	15:09:0030326:32	003002000000 Земли населенных пунктов	Магазины продовольственные	4	04.040	350	10999	3 849 650,00
23354	Респ. Северная Осетия - Алания, г. Владикавказ, ул. Мамсурова Хаджи, 72	Владикавказ	15:09:0030326:33	003002000000 Земли населенных пунктов	Для содержания и эксплуатации индивидуального жилого дома	13	02.010	349	7 734,34	2 699 284,66
23355	Респ. Северная Осетия - Алания, г. Владикавказ, пр-кт Доватора. 102	Владикавказ	15:09:0030326:34	003002000000 Земли населенных пунктов	Под жилую застройку	13	02.010	377	7 734,34	2 915 846,18
23356	Республика Северная Осетия-Алания, г Владикавказ, пр-кт Доватора. 118	Владикавказ	15:09:0030326:35	003002000000 Земли населенных пунктов	Для содержания и эксплуатации жилого дом	13	02.010	400	7 734,34	3 093 736,00
23357	Республика Северная Осетия-Алания, г Владикавказ, прект Доватора, 120	Владикавказ	15:09:0030326:36	003002000000 Земли населенных пунктов	Для содержания и эксплуатации индивидуального жилого дома	13	02.010	385	7 734,34	2 977 720,90
23358	Респ. Северная Осетия - Алания, г. Владикавказ, проект Доватора. 108	Владикавказ	15:09:0030326:37	003002000000 Земли населенных пунктов	Под жилую застройку	13	02.010	398	7 734,34	3 078 267,32
23359	Респ. Северная Осетия - Алания, г. Владикавказ, пр-кт Доватора. 110	Владикавказ	15:09:0030326:38	003002000000 Земли населенных пунктов	Под жилую застройку	13	02.010	399	7 734,34	3 086 001,66
23360	Республика Северная Осетия-Алания, г Владикавказ, пр-кт Доватора. 112	Владикавказ	15:09:0030326:39	003002000000 Земли населенных пунктов	Под жилую застройку	13	02.010	396	7 734,34	3 062 798,64
23361	Респ. Северная Осетия - Алания, г. Владикавказ, ул. Кольбуса, 87	Владикавказ	15:09:0030326:4	003002000000 Земли населенных пунктов	Для содержания и эксплуатации индивидуального жилого дома	13	02.010	361	7 734,34	2 792 096,74
23362	Российская Федерация, Республика Северная Осетия-Алания, городской округ город Владикавказ, г. Владикавказ, пр-кт Доватора, земельный участок 128	Владикавказ	15:09:0030326:40	003002000000 Земли населенных пунктов	Для индивидуального жилищного строительства	13	02.010	393	7 734,34	3 039 595,62
23363	Республика Северная Осетия-Алания, г Владикавказ, пр-кт Доватора. 116	Владикавказ	15:09:0030326:41	003002000000 Земли населенных пунктов	Под жилую застройку	13	02.010	398	7 734,34	3 078 267,32
23364	Северная Осетия - Алания респ, г. Владикавказ, пр. Доватора. 132	Владикавказ	15:09:0030326:42	003002000000 Земли населенных пунктов	Для содержания и эксплуатации жилого дом	13	02.010	396	7 734,34	3 062 798,64
23365	Республика Северная Осетия-Алания, г Владикавказ, проект Доватора, 134	Владикавказ	15:09:0030326:43	003002000000 Земли населенных пунктов	Для содержания и эксплуатации жилого дом	13	02.010	405	7 734,34	3 132 407,70
23366	Респ. Северная Осетия - Алания, г. Владикавказ, прект Доватора, 136	Владикавказ	15:09:0030326:44	003002000000 Земли населенных пунктов	Для содержания и эксплуатации индивидуального жилого дома	13	02.010	404	7 734,34	3 124 673,36
23367	Республика Северная Осетия-Алания, г Владикавказ, пр-кт Доватора. 124	Владикавказ	15:09:0030326:45	003002000000 Земли населенных пунктов	Для содержания и эксплуатации жилого дома	13	02.010	400	7 734,34	3 093 736,00
23368	Респ. Северная Осетия - Алания, г. Владикавказ, пр. Доватора. 140	Владикавказ	15:09:0030326:46	003002000000 Земли населенных пунктов	Для содержания и эксплуатации индивидуального жилого дома	13	02.010	416	7 734,34	3 217 485,44
23369	Республика Северная Осетия-Алания, г Владикавказ, проект Доватора, 142	Владикавказ	15:09:0030326:47	003002000000 Земли населенных пунктов	Для содержания и эксплуатации индивидуального жилого дома	13	02.010	384	7 734,34	2 969 986,56
23370	Республика Северная Осетия-Алания, г Владикавказ, проект Доватора, дом 130	Владикавказ	15:09:0030326:48	003002000000 Земли населенных пунктов	Для содержания и эксплуатации индивидуального жилого дома	13	02.010	391	7 734,34	3 024 126,94
23371	Республика Северная Осетия-Алания, г. Владикавказ, пр. Доватора, 146	Владикавказ	15:09:0030326:49	003002000000 Земли населенных пунктов	Для содержания и эксплуатации индивидуального жилого дома	13	02.010	382	7 734,34	2 954 517,88
23372	Респ. Северная Осетия - Алания, г. Владикавказ, ул. Кольбуса. 85	Владикавказ	15:09:0030326:5	003002000000 Земли населенных пунктов	Для содержания и эксплуатации индивидуального жилого дома	13	02.010	355	7 734,34	2 745 690,70
23373	Респ. Северная Осетия - Алания, г. Владикавказ, проект Доватора, 148	Владикавказ	15:09:0030326:50	003002000000 Земли населенных пунктов	Для содержания и эксплуатации индивидуального жилого дома	13	02.010	403	7 734,34	3 116 939,02
23374	Респ. Северная Осетия - Алания, г. Владикавказ, ул. Кольбуса, 89	Владикавказ	15:09:0030326:51	003002000000 Земли населенных пунктов	Для содержания и эксплуатации индивидуального жилого дома	13	02.010	360	7 734,34	2 784 362,40
23375	Республика Северная Осетия-Алания, г Владикавказ, ул Кольбуса/Генерала Хетагурова, д 81/135	Владикавказ	15:09:0030326:52	003002000000 Земли населенных пунктов	Для содержания и эксплуатации индивидуального жилого дома	13	02.010	433	7 734,34	3 348 969,22
23376	Респ. Северная Осетия - Алания, г. Владикавказ, ул. Генерала Хетагурова. 97	Владикавказ	15:09:0030326:53	003002000000 Земли населенных пунктов	Для содержания и эксплуатации индивидуального жилого дома	13	02.010	222	7 734,34	1 717 023,48
23377	Респ. Северная Осетия - Алания, г. Владикавказ, ул. Мамсурова Хаджи, 66	Владикавказ	15:09:0030326:54	003002000000 Земли населенных пунктов	Для содержания и эксплуатации индивидуального жилого дома	13	02.010	223	7 734,34	1 724 757,82
23378	Республика Северная Осетия-Алания, г Владикавказ, проект Доватора/Кольбуса, д 150/91	Владикавказ	15:09:0030326:55	003002000000 Земли населенных пунктов	Для содержания и эксплуатации индивидуального жилого дома	13	02.010	419	7 734,34	3 240 688,46
23379	Респ. Северная Осетия - Алания, г. Владикавказ, ул. Кольбуса. 83	Владикавказ	15:09:0030326:6	003002000000 Земли населенных пунктов	Для содержания и эксплуатации индивидуального жилого дома	13	02.010	366	7 734,34	2 830 768,44
23380	Респ. Северная Осетия - Алания, г. Владикавказ, ул. Генерала Хетагурова. 133	Владикавказ	15:09:0030326:9	003002000000 Земли населенных пунктов	Под жилую застройку	13	02.010	416	7 734,34	3 217 485,44
23381	Респ. Северная Осетия - Алания, г. Владикавказ, проект Доватора,122	Владикавказ	15:09:0030326:97	003002000000 Земли населенных пунктов	Для содержания и эксплуатации индивидуального жилого дома и ведение личного подсобного хозяйство	13	02.010	404	7 734,34	3 124 673,36
23382	Республика Северная Осетия-Алания, г Владикавказ, проект Доватора, д 138	Владикавказ	15:09:0030326:98	003002000000 Земли населенных пунктов	Для содержания и эксплуатации индивидуального жилого дома	13	02.010	392	7 734,34	3 031 861,28
23383	Республика Северная Осетия-Алания, г Владикавказ, ул Генерала Хетагурова/Кольбуса, д 114/79	Владикавказ	15:09:0030327:1	003002000000 Земли населенных пунктов	Под жилую застройку Индивидуальную	13	02.010	317	7 734,34	2 451 785,78
23384	Респ. Северная Осетия - Алания, г. Владикавказ, ул. Щорса, 103	Владикавказ	15:09:0030327:10	003002000000 Земли населенных пунктов	Под жилую застройку Индивидуальную	13	02.010	617	7 734,34	4 772 087,78
23385	Респ. Северная Осетия - Алания, г. Владикавказ, ул. Щорса, 101	Владикавказ	15:09:0030327:11	003002000000 Земли населенных пунктов	Под жилую застройку Индивидуальную	13	02.010	606	7 734,34	4 687 010,04
23386	Респ. Северная Осетия - Алания, г. Владикавказ, ул. Щорса, 99	Владикавказ	15:09:0030327:12	003002000000 Земли населенных пунктов	Для содержания и эксплуатации индивидуального жилого дома	13	02.010	891	7 734,34	6 891 296,94
23387	Респ. Северная Осетия - Алания, г. Владикавказ, ул. Щорса, 97	Владикавказ	15:09:0030327:13	003002000000 Земли населенных пунктов	Под жилую застройку Индивидуальную	13	02.010	306	7 734,34	2 366 708,04
23388	Респ. Северная Осетия - Алания, г. Владикавказ, ул. Щорса, 93	Владикавказ	15:09:0030327:14	003002000000 Земли населенных пунктов	Под жилую застройку Индивидуальную	13	02.010	308	7 734,34	2 382 176,72

№ пп	Местоположение ЗУ	Район	Кадастровый номер ЗУ	Категория земель	Разрешенное использование по документу	Код вида разрешенного использования (в соответствии с классификатором видов разрешенного использования земельных участков)	Вид использования объектов недвижимости	Площадь	УПКС	КС
23389	Российская Федерация, Республика Северная Осетия-Алания, городской округ город Владикавказ, г. Владикавказ, ул. Шоссе, земельный участок 95А	Владикавказ	15:09:0030327:15	0030020000000 Земли населенных пунктов	Для содержания и эксплуатации жилого дома	13	02.010	316	7 734,34	2 444 051,44
23390	Респ. Северная Осетия - Алания, г. Владикавказ, ул. Шоссе, 95	Владикавказ	15:09:0030327:16	0030020000000 Земли населенных пунктов	Под жилую застройку Индивидуальную	13	02.010	288	7 734,34	2 227 489,92
23391	Респ. Северная Осетия - Алания, г. Владикавказ, ул. Шоссе, дом 93	Владикавказ	15:09:0030327:17	0030020000000 Земли населенных пунктов	для содержания и эксплуатации индивидуального жилого дома	13	02.010	605	7 734,34	4 679 275,70
23392	Респ. Северная Осетия - Алания, г. Владикавказ, ул. Шоссе, 91	Владикавказ	15:09:0030327:18	0030020000000 Земли населенных пунктов	Для содержания и эксплуатации индивидуального жилого дома	13	02.010	636	7 734,34	4 919 040,24
23393	Респ. Северная Осетия - Алания, г. Владикавказ, ул. Шоссе, 89	Владикавказ	15:09:0030327:19	0030020000000 Земли населенных пунктов	Для содержания и эксплуатации индивидуального жилого дома	13	02.010	615	7 734,34	4 756 619,10
23394	Республика Северная Осетия-Алания, г Владикавказ, ул Кольбуса, 77	Владикавказ	15:09:0030327:2	0030020000000 Земли населенных пунктов	Для содержания и эксплуатации жилого дома	13	02.010	319	7 734,34	2 467 254,46
23395	Респ. Северная Осетия - Алания, г. Владикавказ, ул. Шоссе, 87	Владикавказ	15:09:0030327:20	0030020000000 Земли населенных пунктов	Под жилую застройку	13	02.010	627	7 734,34	4 849 431,18
23396	Республика Северная Осетия-Алания, г Владикавказ, ул Мамсурова/Шоссе, д 60/83	Владикавказ	15:09:0030327:21	0030020000000 Земли населенных пунктов	Для завершения строительства магазина	4	04.040	318	10999	3 497 682,00
23397	Респ. Северная Осетия - Алания, г. Владикавказ, ул.Х. Мамсурова , 62	Владикавказ	15:09:0030327:22	0030020000000 Земли населенных пунктов	Под торгово-офисное здание	4	04.010	322	10099	3 541 678,00
23398	Респ. Северная Осетия - Алания, г. Владикавказ, ул. Генерала Хетагурова. 88	Владикавказ	15:09:0030327:25	0030020000000 Земли населенных пунктов	Для содержания и эксплуатации индивидуального жилого дома	13	02.010	610	7 734,34	4 717 947,40
23399	Респ. Северная Осетия - Алания, г. Владикавказ, ул. Генерала Хетагурова. 90	Владикавказ	15:09:0030327:26	0030020000000 Земли населенных пунктов	Для содержания и эксплуатации индивидуального жилого дома	13	02.010	606	7 734,34	4 687 010,04
23400	Респ. Северная Осетия - Алания, г. Владикавказ, ул. Генерала Хетагурова, 92	Владикавказ	15:09:0030327:27	0030020000000 Земли населенных пунктов	Для содержания и эксплуатации индивидуального жилого дома	13	02.010	608	7 734,34	4 702 478,72
23401	Респ. Северная Осетия - Алания, г. Владикавказ, ул. Генерала Хетагурова. 94	Владикавказ	15:09:0030327:28	0030020000000 Земли населенных пунктов	Под жилую застройку Индивидуальную	13	02.010	648	7 734,34	5 011 852,32
23402	Респ. Северная Осетия - Алания, г. Владикавказ, ул. Генерала Хетагурова. 96	Владикавказ	15:09:0030327:29	0030020000000 Земли населенных пунктов	содержание и эксплуатация жилого дома	13	02.010	628	7 734,34	4 857 165,52
23403	Респ. Северная Осетия - Алания, г. Владикавказ, ул. Кольбуса. дом 75	Владикавказ	15:09:0030327:3	0030020000000 Земли населенных пунктов	Для содержания и эксплуатации индивидуального жилого дома	13	02.010	320	7 734,34	2 474 988,80
23404	Респ. Северная Осетия - Алания, г. Владикавказ, ул. Генерала Хетагурова. 96	Владикавказ	15:09:0030327:30	0030020000000 Земли населенных пунктов	Под жилую застройку Индивидуальную	13	02.010	285	7 734,34	2 204 286,90
23405	Респ. Северная Осетия - Алания, г. Владикавказ, ул. Генерала Хетагурова, 100	Владикавказ	15:09:0030327:33	0030020000000 Земли населенных пунктов	Для содержания и эксплуатации индивидуального жилого дома	13	02.010	646	7 734,34	4 996 383,64
23406	Респ. Северная Осетия - Алания, г. Владикавказ, ул. Генерала Хетагурова. 102	Владикавказ	15:09:0030327:34	0030020000000 Земли населенных пунктов	Под жилую застройку	13	02.010	598	7 734,34	4 625 135,32
23407	Респ. Северная Осетия - Алания, г. Владикавказ, ул. Генерала Хетагурова, дом 104	Владикавказ	15:09:0030327:35	0030020000000 Земли населенных пунктов	Жилой дом с хозпостройками	13	02.010	638	7 734,34	4 934 508,92
23408	Респ. Северная Осетия - Алания, г. Владикавказ, ул. Ген. Хетагурова, 106	Владикавказ	15:09:0030327:36	0030020000000 Земли населенных пунктов	Для содержания и эксплуатации индивидуального жилого дома	13	02.010	607	7 734,34	4 694 744,38
23409	Респ. Северная Осетия - Алания, г. Владикавказ, ул. Генерала Хетагурова, дом 108	Владикавказ	15:09:0030327:37	0030020000000 Земли населенных пунктов	Для содержания и эксплуатации индивидуального жилого дома	13	02.010	598	7 734,34	4 625 135,32
23410	Респ. Северная Осетия - Алания, г. Владикавказ, ул. Г.Хетагурова. 110	Владикавказ	15:09:0030327:38	0030020000000 Земли населенных пунктов	Для содержания и эксплуатации индивидуального жилого дома	13	02.010	376	7 734,34	2 908 111,84
23411	Северная Осетия - Алания респ, г. Владикавказ, ул. Генерала Хетагурова. 110 "а"	Владикавказ	15:09:0030327:39	0030020000000 Земли населенных пунктов	Для содержания и эксплуатации индивидуального жилого дома	13	02.010	282	7 734,34	2 181 083,88
23412	Северная Осетия - Алания респ. г. Владикавказ, ул. Шоссе, 113	Владикавказ	15:09:0030327:4	0030020000000 Земли населенных пунктов	Для содержания и эксплуатации индивидуального жилого дома	13	02.010	327	7 734,34	2 529 129,18
23413	Респ. Северная Осетия - Алания, г. Владикавказ, ул. Генерала Хетагурова. 112	Владикавказ	15:09:0030327:40	0030020000000 Земли населенных пунктов	Под жилую застройку	13	02.010	618	7 734,34	4 779 822,12
23414	Респ. Северная Осетия - Алания, г. Владикавказ, ул. Шоссе, дом 111	Владикавказ	15:09:0030327:5	0030020000000 Земли населенных пунктов	Для содержания и эксплуатации индивидуального жилого дома	13	02.010	589	7 734,34	4 555 526,26
23415	Респ. Северная Осетия - Алания, г. Владикавказ, ул. Генерала Хетагурова. 98	Владикавказ	15:09:0030327:52	0030020000000 Земли населенных пунктов	Под жилую застройку Индивидуальную	13	02.010	609	7 734,34	4 710 213,06
23416	Респ. Северная Осетия - Алания, г. Владикавказ, ул. Шоссе. 109	Владикавказ	15:09:0030327:6	0030020000000 Земли населенных пунктов	Для содержания и эксплуатации индивидуального жилого дома	13	02.010	607	7 734,34	4 694 744,38
23417	Республика Северная Осетия-Алания, г. Владикавказ, ул. Генерала Хетагурова, 86	Владикавказ	15:09:0030327:66	0030020000000 Земли населенных пунктов	Для содержания и эксплуатации жилого дома	13	02.010	610	7 734,34	4 717 947,40
23418	Респ. Северная Осетия - Алания, г. Владикавказ, ул. Шоссе, 107	Владикавказ	15:09:0030327:7	0030020000000 Земли населенных пунктов	Для содержания и эксплуатации индивидуального жилого дома	13	02.010	601	7 734,34	4 648 338,34
23419	Респ. Северная Осетия - Алания, г. Владикавказ, ул. Шоссе, 105	Владикавказ	15:09:0030327:8	0030020000000 Земли населенных пунктов	Под жилую застройку Индивидуальную	13	02.010	301	7 734,34	2 328 036,34
23420	Респ. Северная Осетия - Алания, г. Владикавказ, ул. Шоссе, 103	Владикавказ	15:09:0030327:9	0030020000000 Земли населенных пунктов	Под жилую застройку Индивидуальную	13	02.010	310	7 734,34	2 397 645,40
23421	Республика Северная Осетия-Алания, г Владикавказ, ул Шоссе/Кольбуса, д 116/71	Владикавказ	15:09:0030328:1	0030020000000 Земли населенных пунктов	Для содержания и эксплуатации индивидуального жилого дома	13	02.010	409	7 734,34	3 163 345,06
23422	Респ. Северная Осетия - Алания, г. Владикавказ, ул. Гатковского, 105	Владикавказ	15:09:0030328:12	0030020000000 Земли населенных пунктов	Для содержания и эксплуатации индивидуального жилого дома	13	02.010	595	7 734,34	4 601 932,30
23423	Республика Северная Осетия-Алания, г Владикавказ, ул Гатковского, 105	Владикавказ	15:09:0030328:13	0030020000000 Земли населенных пунктов	Под жилую застройку Индивидуальную	13	02.010	302	7 734,34	2 335 770,68
23424	Респ. Северная Осетия - Алания, г. Владикавказ, ул. Гатковского, 103	Владикавказ	15:09:0030328:14	0030020000000 Земли населенных пунктов	Под жилую застройку Индивидуальную	13	02.010	621	7 734,34	4 803 025,14
23425	Республика Северная Осетия-Алания, г Владикавказ, ул Гатковского, 101	Владикавказ	15:09:0030328:15	0030020000000 Земли населенных пунктов	Под жилую застройку Индивидуальную	13	02.010	321	7 734,34	2 482 723,14
23426	Республика Северная Осетия-Алания, г Владикавказ, ул Гатковского, 101	Владикавказ	15:09:0030328:16	0030020000000 Земли населенных пунктов	Для содержания и эксплуатации индивидуального жилого дома	13	02.010	350	7 734,34	2 707 019,00
23427	Республика Северная Осетия-Алания, г Владикавказ, ул Гатковского, 99	Владикавказ	15:09:0030328:17	0030020000000 Земли населенных пунктов	Для содержания и эксплуатации жилого дома	13	02.010	628	7 734,34	4 857 165,52
23428	Республика Северная Осетия-Алания, г Владикавказ, ул Гатковского, 97а	Владикавказ	15:09:0030328:18	0030020000000 Земли населенных пунктов	Для содержания и эксплуатации индивидуального жилого дома и ведение личного подсобного хозяйства	13	02.010	296	7 734,34	2 289 364,64
23429	Республика Северная Осетия-Алания, г Владикавказ, ул Гатковского, 97	Владикавказ	15:09:0030328:19	0030020000000 Земли населенных пунктов	Для содержания и эксплуатации индивидуального жилого дома	13	02.010	322	7 734,34	2 490 457,48
23430	Респ. Северная Осетия - Алания, г. Владикавказ, ул. Кольбуса. 69	Владикавказ	15:09:0030328:2	0030020000000 Земли населенных пунктов	Для содержания и эксплуатации индивидуального жилого дома	13	02.010	427	7 734,34	3 302 563,18
23431	Респ. Северная Осетия - Алания, г. Владикавказ, ул. Гатковского, 95	Владикавказ	15:09:0030328:20	0030020000000 Земли населенных пунктов	Для содержания и эксплуатации индивидуального жилого дома	13	02.010	624	7 734,34	4 826 228,16
23432	Респ. Северная Осетия - Алания, г. Владикавказ, ул. Гатковского. дом 91	Владикавказ	15:09:0030328:23	0030020000000 Земли населенных пунктов	Для содержания и эксплуатации индивидуального жилого дома	13	02.010	591	7 734,34	4 570 994,94
23433	Респ. Северная Осетия - Алания, г. Владикавказ, ул. Гатковского. дом 89	Владикавказ	15:09:0030328:24	0030020000000 Земли населенных пунктов	Для содержания и эксплуатации индивидуального жилого дома	13	02.010	634	7 734,34	4 903 571,56
23434	Респ. Северная Осетия - Алания, г. Владикавказ, ул. Гатковского, дом 87	Владикавказ	15:09:0030328:25	0030020000000 Земли населенных пунктов	Для содержания и эксплуатации индивидуального жилого дома	13	02.010	630	7 734,34	4 895 837,22
23435	Респ. Северная Осетия - Алания, г. Владикавказ, ул. Шоссе, дом 99	Владикавказ	15:09:0030328:29	0030020000000 Земли населенных пунктов	Для содержания и эксплуатации индивидуального жилого дома и ведение личного подсобного хозяйства	13	02.010	614	7 734,34	4 748 884,76

№ пп	Местоположение ЗУ	Район	Кадастровый номер ЗУ	Категория земель	Разрешенное использование по документу	Код вида разрешенного использования (в соответствии с классификатором видов разрешенного использования земельных участков)	Вид использования объектов недвижимости	Площадь	УПКС	КС
23436	Респ. Северная Осетия - Алания, г. Владикавказ, ул. Кольбуса, дом 67	Владикавказ	15:09:0003328:3	003002000000 Земли населенных пунктов	Под жилую застройку Индивидуальную	13	02.010	222	7 734,34	1 717 023,48
23437	Респ. Северная Осетия - Алания, г. Владикавказ, ул. Шоссе, 92	Владикавказ	15:09:0003328:30	003002000000 Земли населенных пунктов	Для содержания и эксплуатации индивидуального жилого дома	13	02.010	596	7 734,34	4 609 666,64
23438	Респ. Северная Осетия - Алания, г. Владикавказ, ул. Шоссе, 94	Владикавказ	15:09:0003328:31	003002000000 Земли населенных пунктов	Под жилую застройку Индивидуальную	13	02.010	320	7 734,34	2 474 988,80
23439	Респ. Северная Осетия - Алания, г. Владикавказ, ул. Шоссе, дом 94	Владикавказ	15:09:0003328:32	003002000000 Земли населенных пунктов	Для содержания и эксплуатации индивидуального жилого дома	13	02.010	628	7 734,34	4 857 165,52
23440	Респ. Северная Осетия - Алания, г. Владикавказ, ул. Шоссе, дом 98	Владикавказ	15:09:0003328:33	003002000000 Земли населенных пунктов	Для содержания и эксплуатации индивидуального жилого дома	13	02.010	630	7 734,34	4 872 634,20
23441	Респ. Северная Осетия - Алания, г. Владикавказ, ул. Шоссе, 100	Владикавказ	15:09:0003328:34	003002000000 Земли населенных пунктов	Для содержания и эксплуатации жилого дома	13	02.010	618	7 734,34	4 779 822,12
23442	Респ. Северная Осетия - Алания, г. Владикавказ, ул. Шоссе, 102	Владикавказ	15:09:0003328:35	003002000000 Земли населенных пунктов	Под жилую застройку индивидуальную	13	02.010	491	7 734,34	3 797 560,94
23443	Респ. Северная Осетия - Алания, г. Владикавказ, ул. Шоссе, 104	Владикавказ	15:09:0003328:36	003002000000 Земли населенных пунктов	Под жилую застройку Индивидуальную	13	02.010	366	7 734,34	2 830 768,44
23444	Респ. Северная Осетия - Алания, г. Владикавказ, ул. Шоссе, 106	Владикавказ	15:09:0003328:37	003002000000 Земли населенных пунктов	Под жилую застройку	13	02.010	354	7 734,34	2 737 956,36
23445	Респ. Северная Осетия - Алания, г. Владикавказ, ул. Шоссе, 108	Владикавказ	15:09:0003328:38	003002000000 Земли населенных пунктов	Под жилую застройку	13	02.010	611	7 734,34	4 725 681,74
23446	Респ. Северная Осетия - Алания, г. Владикавказ, ул. Шоссе, 110	Владикавказ	15:09:0003328:39	003002000000 Земли населенных пунктов	Для содержания и эксплуатации жилого дома	13	02.010	600	7 734,34	4 640 604,00
23447	Республика Северная Осетия-Алания, г Владикавказ, ул. Кольбуса, 67/119	Владикавказ	15:09:0003328:4	003002000000 Земли населенных пунктов	Под жилую застройку Индивидуальную	13	02.010	114	7 734,34	881 714,76
23448	Респ. Северная Осетия - Алания, г. Владикавказ, ул. Шоссе, дом 112	Владикавказ	15:09:0003328:40	003002000000 Земли населенных пунктов	Для содержания и эксплуатации индивидуального жилого дома	13	02.010	606	7 734,34	4 687 010,04
23449	Республика Северная Осетия - Алания, г.Владикавказ, ул.Шоссе, 114	Владикавказ	15:09:0003328:41	003002000000 Земли населенных пунктов	Для содержания и эксплуатации индивидуального жилого дома	13	02.010	411	7 734,34	3 178 813,74
23450	Республика Северная Осетия-Алания, г Владикавказ, ул Гатковского, 109	Владикавказ	15:09:0003328:42	003002000000 Земли населенных пунктов	Для содержания и эксплуатации индивидуального жилого дома	13	02.010	638	7 734,34	4 934 508,92
23451	Респ. Северная Осетия - Алания, г. Владикавказ, ул. Шоссе, дом 86	Владикавказ	15:09:0003328:43	003002000000 Земли населенных пунктов	Под жилую застройку Индивидуальную	13	02.010	325	7 734,34	2 513 660,50
23452	Респ. Северная Осетия - Алания, г. Владикавказ, ул. Шоссе, дом 88	Владикавказ	15:09:0003328:44	003002000000 Земли населенных пунктов	Для содержания и эксплуатации индивидуального жилого дома	13	02.010	903	7 734,34	6 984 109,02
23453	Респ. Северная Осетия - Алания, г. Владикавказ, ул. Шоссе, дом 96	Владикавказ	15:09:0003328:45	003002000000 Земли населенных пунктов	Для содержания и эксплуатации индивидуального жилого дома	13	02.010	621	7 734,34	4 803 025,14
23454	Респ. Северная Осетия - Алания, г. Владикавказ, ул. Гатковского, 93	Владикавказ	15:09:0003328:46	003002000000 Земли населенных пунктов	Для содержания и эксплуатации индивидуального жилого дома	13	02.010	614	7 734,34	4 748 884,76
23455	Респ. Северная Осетия - Алания, г. Владикавказ, ул. Гатковского, 107	Владикавказ	15:09:0003328:47	003002000000 Земли населенных пунктов	Для содержания и эксплуатации индивидуального жилого дома	13	02.010	631	7 734,34	4 880 368,54
23456	Респ. Северная Осетия - Алания, г. Владикавказ, ул. Гатковского, 117	Владикавказ	15:09:0003328:5	003002000000 Земли населенных пунктов	Для содержания и эксплуатации индивидуального жилого дома	13	02.010	331	7 734,34	2 560 066,54
23457	Северная Осетия - Алания респ, г. Владикавказ, ул. Хадзи Мамсурова, 56	Владикавказ	15:09:0003328:50	003002000000 Земли населенных пунктов	Для содержания и эксплуатации нежилого строения	3	03.080	315	2 566,40	808 425,45
23458	Респ. Северная Осетия - Алания, г. Владикавказ, ул. Гатковского, 85	Владикавказ	15:09:0003328:51	003002000000 Земли населенных пунктов	Для содержания и эксплуатации индивидуального жилого дома	13	02.010	324	7 734,34	2 505 926,16
23459	Респ. Северная Осетия - Алания, г. Владикавказ, ул. Гатковского, 113	Владикавказ	15:09:0003328:6	003002000000 Земли населенных пунктов	Для содержания и эксплуатации жилого дома	13	02.010	321	7 734,34	2 482 723,14
23460	Респ. Северная Осетия - Алания, г. Владикавказ, ул. Гатковского, 111	Владикавказ	15:09:0003328:7	003002000000 Земли населенных пунктов	Для содержания и эксплуатации жилого дома	13	02.010	316	7 734,34	2 444 051,44
23461	Республика Северная Осетия-Алания, г Владикавказ, ул Гатковского/Кольбуса, д 108/65	Владикавказ	15:09:0003329:1	003002000000 Земли населенных пунктов	Для содержания и эксплуатации индивидуального жилого дома	13	02.010	358	7 734,34	2 768 893,72
23462	Республика Северная Осетия-Алания, г Владикавказ, ул Гатковского, д 86	Владикавказ	15:09:0003329:104	003002000000 Земли населенных пунктов	Для содержания и эксплуатации жилого дома	13	02.010	683	7 734,34	5 282 554,22
23463	Республика Северная Осетия-Алания, г. Владикавказ, ул. Левченко, 81	Владикавказ	15:09:0003329:105	003002000000 Земли населенных пунктов	Для содержания и эксплуатации жилого дома	13	02.010	714	7 734,34	5 522 318,76
23464	Респ. Северная Осетия - Алания, г. Владикавказ, ул. Левченко, 95	Владикавказ	15:09:0003329:11	003002000000 Земли населенных пунктов	Под жилую застройку	13	02.010	371	7 734,34	2 869 440,14
23465	Респ. Северная Осетия - Алания, г. Владикавказ, ул. Левченко, дом 93	Владикавказ	15:09:0003329:12	003002000000 Земли населенных пунктов	Под жилую застройку Индивидуальную	13	02.010	714	7 734,34	5 522 318,76
23466	Респ. Северная Осетия - Алания, г. Владикавказ, ул. Левченко, 91	Владикавказ	15:09:0003329:13	003002000000 Земли населенных пунктов	Для содержания и эксплуатации индивидуального жилого дома	13	02.010	682	7 734,34	5 274 819,88
23467	Республика Северная Осетия-Алания, г. Владикавказ, ул. Левченко, 89	Владикавказ	15:09:0003329:14	003002000000 Земли населенных пунктов	Для содержания и эксплуатации жилого дома	13	02.010	705	7 734,34	5 452 709,70
23468	РСО - Алания, г. Владикавказ, ул. Левченко, 87 "А"	Владикавказ	15:09:0003329:15	003002000000 Земли населенных пунктов	Под жилую застройку Индивидуальную	13	02.010	348	7 734,34	2 691 350,32
23469	Респ. Северная Осетия - Алания, г. Владикавказ, ул. Левченко, 87	Владикавказ	15:09:0003329:16	003002000000 Земли населенных пунктов	Под жилую застройку Индивидуальную	13	02.010	578	7 734,34	4 470 448,52
23470	Республика Северная Осетия-Алания, г Владикавказ, ул Левченко, 83	Владикавказ	15:09:0003329:17	003002000000 Земли населенных пунктов	Под жилую застройку Индивидуальную	13	02.010	691	7 734,34	5 344 428,94
23471	Респ. Северная Осетия - Алания, г. Владикавказ, ул. Левченко, 85	Владикавказ	15:09:0003329:18	003002000000 Земли населенных пунктов	Под жилую застройку	13	02.010	479	7 734,34	3 704 748,86
23472	Республика Северная Осетия-Алания, г. Владикавказ, ул. Левченко, 79	Владикавказ	15:09:0003329:21	003002000000 Земли населенных пунктов	под индивидуальное жилищное строительство	13	02.010	715	7 734,34	5 530 053,10
23473	Российская Федерация, Республика Северная Осетия - Алания, г Владикавказ, ул Мамсурова Хадзи, 52	Владикавказ	15:09:0003329:22	003002000000 Земли населенных пунктов	Под жилую застройку индивидуальную	13	02.020	233	7 734,34	1 802 101,22
23474	Республика Северная Осетия-Алания, г Владикавказ, ул Мамсурова Хадзи, д 52а	Владикавказ	15:09:0003329:23	003002000000 Земли населенных пунктов	Для содержания и эксплуатации индивидуального жилого дома	13	02.010	475	7 734,34	3 673 811,50
23475	Республика Северная Осетия-Алания, г Владикавказ, ул Х.Мамсурова, 54 "а"	Владикавказ	15:09:0003329:24	003002000000 Земли населенных пунктов	Магазины (Размещение объектов капитального строительства, предназначенных для продажи товаров, торговая площадь которых составляет до 5000 кв.м.)"	4	04.040	347	10999	3 816 653,00
23476	Российская Федерация, Республика Северная Осетия - Алания, г. Владикавказ, ул. Левченко, д. 99 "А"	Владикавказ	15:09:0003329:246	003002000000 Земли населенных пунктов	Для индивидуального жилищного строительства	13	02.010	313	7 734,34	2 420 848,42
23477	Российская Федерация, Республика Северная Осетия - Алания, г. Владикавказ, ул. Кольбуса	Владикавказ	15:09:0003329:249	003002000000 Земли населенных пунктов	Для содержания и эксплуатации индивидуального жилого дома	13	02.010	382	7 734,34	2 954 517,88
23478	Респ. Северная Осетия - Алания, г. Владикавказ, ул. Гатковского, 82	Владикавказ	15:09:0003329:25	003002000000 Земли населенных пунктов	Под жилую застройку Индивидуальную	13	02.010	365	7 734,34	2 823 034,10
23479	Российская Федерация, Республика Северная Осетия - Алания, г. Владикавказ, ул. Кольбуса	Владикавказ	15:09:0003329:250	003002000000 Земли населенных пунктов	Для содержания и эксплуатации индивидуального жилого дома	13	02.010	487	7 734,34	3 766 623,58
23480	Республика Северная Осетия-Алания, г Владикавказ, ул Гатковского, 82а	Владикавказ	15:09:0003329:26	003002000000 Земли населенных пунктов	Для содержания и эксплуатации индивидуального жилого дома	13	02.010	337	7 734,34	2 606 472,58
23481	Респ. Северная Осетия - Алания, г. Владикавказ, ул. Гатковского, 84	Владикавказ	15:09:0003329:27	003002000000 Земли населенных пунктов	Для содержания и эксплуатации жилого дома	13	02.010	711	7 734,34	5 499 115,74
23482	Респ. Северная Осетия - Алания, г. Владикавказ, ул. Гатковского, 86б	Владикавказ	15:09:0003329:28	003002000000 Земли населенных пунктов	Под жилую застройку Индивидуальную	13	02.010	705	7 734,34	5 452 709,70

№ п/п	Местоположение ЗУ	Район	Кадастровый номер ЗУ	Категория земель	Разрешенное использование по документу	Код вида разрешенного использования (в соответствии с классификатором видов разрешенного использования земельных участков)	Вид использования объектов недвижимости	Площадь	УПКС	КС
23483	Респ. Северная Осетия - Алания, г. Владикавказ, ул. Галковского, 88	Владикавказ	15:09:0030329:29	0030020000000 Земли населенных пунктов	Для содержания и эксплуатации индивидуального жилого дома	13	02.010	705	7 734,34	5 452 709,70
23484	Респ. Северная Осетия - Алания, г. Владикавказ, ул. Галковского, 92	Владикавказ	15:09:0030329:31	0030020000000 Земли населенных пунктов	Для содержания и эксплуатации индивидуального жилого дома	13	02.010	728	7 734,34	5 707 942,92
23485	Республика Северная Осетия-Алания, г Владикавказ, ул Галковского, 94	Владикавказ	15:09:0030329:32	0030020000000 Земли населенных пунктов	Для содержания и эксплуатации индивидуального жилого дома	13	02.010	694	7 734,34	5 367 631,96
23486	Республика Северная Осетия-Алания, г Владикавказ, ул Галковского, 98	Владикавказ	15:09:0030329:35	0030020000000 Земли населенных пунктов	Для содержания и эксплуатации жилого дома	13	02.010	672	7 734,34	5 197 476,48
23487	Республика Северная Осетия-Алания, г Владикавказ, ул Галковского, 100	Владикавказ	15:09:0030329:36	0030020000000 Земли населенных пунктов	Для содержания и эксплуатации жилого дома	13	02.010	697	7 734,34	5 390 834,98
23488	Республика Северная Осетия-Алания, г Владикавказ, ул Галковского, 102	Владикавказ	15:09:0030329:37	0030020000000 Земли населенных пунктов	Для содержания и эксплуатации индивидуального жилого дома	13	02.010	730	7 734,34	5 646 068,20
23489	Респ. Северная Осетия - Алания, г. Владикавказ, ул. Галковского, 104	Владикавказ	15:09:0030329:38	0030020000000 Земли населенных пунктов	Под жилую застройку Индивидуальную	13	02.010	698	7 734,34	5 398 569,32
23490	Респ. Северная Осетия - Алания, г. Владикавказ, ул. Галковского, 106	Владикавказ	15:09:0030329:39	0030020000000 Земли населенных пунктов	Для содержания и эксплуатации индивидуального жилого дома	13	02.010	316	7 734,34	2 444 051,44
23491	Респ. Северная Осетия - Алания, г. Владикавказ, ул. Левченко, 105	Владикавказ	15:09:0030329:4	0030020000000 Земли населенных пунктов	Для содержания и эксплуатации индивидуального жилого дома	13	02.010	182	7 734,34	1 407 649,88
23492	Респ. Северная Осетия - Алания, г. Владикавказ, ул. Галковского, 106 "а"	Владикавказ	15:09:0030329:40	0030020000000 Земли населенных пунктов	Для содержания и эксплуатации индивидуального жилого дома	13	02.010	348	7 734,34	2 691 150,32
23493	Респ. Северная Осетия - Алания, г. Владикавказ, ул. Галковского, дом 90	Владикавказ	15:09:0030329:41	0030020000000 Земли населенных пунктов	Для содержания и эксплуатации индивидуального жилого дома	13	02.010	690	7 734,34	5 336 694,60
23494	Респ. Северная Осетия - Алания, г. Владикавказ, ул. Галковского, 104	Владикавказ	15:09:0030329:47	0030020000000 Земли населенных пунктов	Для содержания и эксплуатации индивидуального жилого дома	13	02.010	713	7 734,34	5 514 584,42
23495	Респ. Северная Осетия - Алания, г. Владикавказ, ул. Галковского, дом 104	Владикавказ	15:09:0030329:48	0030020000000 Земли населенных пунктов	Под жилую застройку Индивидуальную	13	02.010	349	7 734,34	2 699 284,66
23496	Респ. Северная Осетия - Алания, г. Владикавказ, ул. Левченко, 95	Владикавказ	15:09:0030329:51	0030020000000 Земли населенных пунктов	Для содержания и эксплуатации индивидуального жилого дома	13	02.010	397	7 734,34	3 070 532,98
23497	Респ. Северная Осетия - Алания, г. Владикавказ, ул. Левченко, 95	Владикавказ	15:09:0030329:52	0030020000000 Земли населенных пунктов	Для содержания и эксплуатации индивидуального жилого дома	13	02.010	300	7 734,34	2 320 302,00
23498	Республика Северная Осетия-Алания, г Владикавказ, ул Галковского/Х. Мамсурова, д 80/54	Владикавказ	15:09:0030329:53	0030020000000 Земли населенных пунктов	Для содержания и эксплуатации индивидуального жилого дома	13	02.010	371	7 734,34	2 869 440,14
23499	Респ. Северная Осетия - Алания, г. Владикавказ, ул. Галковского, 96	Владикавказ	15:09:0030329:54	0030020000000 Земли населенных пунктов	Для содержания и эксплуатации индивидуального жилого дома	13	02.010	699	7 734,34	5 406 303,66
23500	Респ. Северная Осетия - Алания, г. Владикавказ, ул. Левченко, 103	Владикавказ	15:09:0030329:55	0030020000000 Земли населенных пунктов	Для содержания и эксплуатации индивидуального жилого дома	13	02.010	748	7 734,34	5 785 286,32
23501	Респ. Северная Осетия - Алания, г. Владикавказ, ул. Левченко, 101	Владикавказ	15:09:0030329:6	0030020000000 Земли населенных пунктов	Для содержания и эксплуатации индивидуального жилого дома	13	02.010	694	7 734,34	5 367 631,96
23502	Респ. Северная Осетия - Алания, г. Владикавказ, ул. Левченко, 99	Владикавказ	15:09:0030329:7	0030020000000 Земли населенных пунктов	Под жилую застройку Индивидуальную	13	02.010	409	7 734,34	3 163 345,06
23503	Северная Осетия - Алания респ. г. Владикавказ, ул Левченко, 97	Владикавказ	15:09:0030329:8	0030020000000 Земли населенных пунктов	Для содержания и эксплуатации индивидуального жилого дома	13	02.010	686	7 734,34	5 305 757,24
23504	Респ. Северная Осетия - Алания, г. Владикавказ, ул. Кольбуса, 59	Владикавказ	15:09:0030330:1	0030020000000 Земли населенных пунктов	Под жилую застройку индивидуальную	13	02.010	370	7 734,34	2 861 705,80
23505	Республика Северная Осетия-Алания, г Владикавказ, ул Леваневского, 103б	Владикавказ	15:09:0030330:10	0030020000000 Земли населенных пунктов	Для содержания и эксплуатации индивидуального жилого дома	13	02.010	643	7 734,34	4 973 180,62
23506	Респ. Северная Осетия - Алания, г. Владикавказ, ул. Левченковского, 103 "в"	Владикавказ	15:09:0030330:11	0030020000000 Земли населенных пунктов	Для содержания и эксплуатации индивидуального жилого дома	13	02.010	684	7 734,34	5 290 288,56
23507	Респ. Северная Осетия - Алания, г. Владикавказ, ул. Левченковского, 101	Владикавказ	15:09:0030330:12	0030020000000 Земли населенных пунктов	Под жилую застройку Индивидуальную	13	02.010	301	7 734,34	2 328 036,34
23508	Респ. Северная Осетия - Алания, г. Владикавказ, ул. Леваневского Рыночный переулок, дом 101/2	Владикавказ	15:09:0030330:13	0030020000000 Земли населенных пунктов	Для содержания и эксплуатации индивидуального жилого дома	13	02.010	531	7 734,34	4 106 934,54
23509	Республика Северная Осетия-Алания, г. Владикавказ, пер. Рыночный, 4	Владикавказ	15:09:0030330:14	0030020000000 Земли населенных пунктов	Под жилую застройку Индивидуальную	13	02.010	445	7 734,34	3 441 781,30
23510	Российская Федерация, Республика Северная Осетия - Алания, г. Владикавказ, пер. Рыночный, 6-8	Владикавказ	15:09:0030330:15	0030020000000 Земли населенных пунктов	Под жилую застройку Индивидуальную	13	02.010	830	7 734,34	6 419 202,20
23511	Респ. Северная Осетия - Алания, г. Владикавказ, пер. Рыночный, дом 10	Владикавказ	15:09:0030330:16	0030020000000 Земли населенных пунктов	Для содержания и эксплуатации индивидуального жилого дома	13	02.010	416	7 734,34	3 217 485,44
23512	Респ. Северная Осетия - Алания, г. Владикавказ, пер. Рыночный, 12	Владикавказ	15:09:0030330:17	0030020000000 Земли населенных пунктов	Под жилую застройку Индивидуальную	13	02.010	436	7 734,34	3 372 172,24
23513	Респ. Северная Осетия - Алания, г. Владикавказ, пер. Рыночный, 14	Владикавказ	15:09:0030330:18	0030020000000 Земли населенных пунктов	Под жилую застройку индивидуальную	13	02.010	426	7 734,34	3 294 828,84
23514	Респ. Северная Осетия - Алания, г. Владикавказ, пер. Рыночный, 16	Владикавказ	15:09:0030330:19	0030020000000 Земли населенных пунктов	Под жилую застройку Индивидуальную	13	02.010	294	7 734,34	2 273 895,96
23515	Российская Федерация, Республика Северная Осетия - Алания, г. Владикавказ, ул. Левченко	Владикавказ	15:09:0030330:192	0030020000000 Земли населенных пунктов	Для содержания и эксплуатации жилого дома	13	02.010	235	7 734,34	1 817 569,90
23516	Российская Федерация, Республика Северная Осетия - Алания, г. Владикавказ, ул. Левченко	Владикавказ	15:09:0030330:193	0030020000000 Земли населенных пунктов	Для содержания и эксплуатации жилого дома	13	02.010	252	7 734,34	1 949 053,68
23517	Республика Северная Осетия - Алания, г. Владикавказ, ул. Кольбуса, 57.	Владикавказ	15:09:0030330:2	0030020000000 Земли населенных пунктов	Под жилую застройку Индивидуальную	13	02.010	397	7 734,34	3 070 532,98
23518	Респ. Северная Осетия - Алания, г. Владикавказ, пер. Рыночный, 16/94	Владикавказ	15:09:0030330:20	0030020000000 Земли населенных пунктов	Под жилую застройку Индивидуальную	13	02.010	195	7 734,34	1 508 196,30
23519	Респ. Северная Осетия - Алания, г. Владикавказ, ул. Левченко, 96	Владикавказ	15:09:0030330:21	0030020000000 Земли населенных пунктов	Для содержания и эксплуатации индивидуального жилого дома	13	02.010	724	7 734,34	5 599 662,16
23520	Респ. Северная Осетия - Алания, г. Владикавказ, ул. Левченко, 98	Владикавказ	15:09:0030330:22	0030020000000 Земли населенных пунктов	Для содержания и эксплуатации индивидуального жилого дома	13	02.010	591	7 734,34	4 570 994,94
23521	Респ. Северная Осетия - Алания, г. Владикавказ, ул. Левченко, 100	Владикавказ	15:09:0030330:23	0030020000000 Земли населенных пунктов	Для содержания и эксплуатации индивидуального жилого дома	13	02.010	666	7 734,34	5 151 070,44
23522	Респ. Северная Осетия - Алания, г. Владикавказ, ул. Левченко, дом 102	Владикавказ	15:09:0030330:24	0030020000000 Земли населенных пунктов	Для содержания и эксплуатации индивидуального жилого дома	13	02.010	740	7 734,34	5 723 411,60
23523	Респ. Северная Осетия - Алания, г. Владикавказ, ул. Левченко, 104	Владикавказ	15:09:0030330:25	0030020000000 Земли населенных пунктов	Под жилую застройку Индивидуальную	13	02.010	540	7 734,34	4 176 543,60
23524	Российская Федерация, Республика Северная Осетия-Алания, городской округ город Владикавказ, г. Владикавказ, ул. Левченко, д.104	Владикавказ	15:09:0030330:26	0030020000000 Земли населенных пунктов	Для содержания и эксплуатации индивидуального жилого дома	13	02.010	1 004	7 734,34	7 765 277,36
23525	Респ. Северная Осетия - Алания, г. Владикавказ, ул. Кольбуса, 55	Владикавказ	15:09:0030330:4	0030020000000 Земли населенных пунктов	Для содержания и эксплуатации индивидуального жилого дома	13	02.010	467	7 734,34	3 611 936,78
23526	Респ. Северная Осетия - Алания, г. Владикавказ, ул. Кольбуса, 53	Владикавказ	15:09:0030330:5	0030020000000 Земли населенных пунктов	Для содержания и эксплуатации индивидуального жилого дома	13	02.010	462	7 734,34	3 573 265,08
23527	Респ. Северная Осетия - Алания, г. Владикавказ, ул. Кольбуса, 51	Владикавказ	15:09:0030330:6	0030020000000 Земли населенных пунктов	Для содержания и эксплуатации индивидуального жилого дома	13	02.010	445	7 734,34	3 441 781,30
23528	Республика Северная Осетия-Алания, г Владикавказ, ул Леваневского/Кольбуса, 105/49	Владикавказ	15:09:0030330:7	0030020000000 Земли населенных пунктов	Для содержания и эксплуатации индивидуального жилого дома	13	02.010	448	7 734,34	3 464 984,32

№ пп	Местоположение ЗУ	Район	Кадастровый номер ЗУ	Категория земель	Разрешенное использование по документу	Код вида разрешенного использования (в соответствии с классификатором видов разрешенного использования земельных участков)	Вид использования объектов недвижимости	Площадь	УПКС	КС
23529	Республика Северная Осетия-Алания, г Владикавказ, ул Левашевского, 103г	Владикавказ	15:09:0030330:8	003002000000 Земли населенных пунктов	Для содержания и эксплуатации индивидуального жилого дома	13	02.010	657	7 734,34	5 081 461,38
23530	Республика Северная Осетия-Алания, г Владикавказ, ул Левашевского, 103в	Владикавказ	15:09:0030330:9	003002000000 Земли населенных пунктов	Под жилую застройку Индивидуальную	13	02.010	586	7 734,34	4 532 223,24
23531	Респ. Северная Осетия - Алания, г. Владикавказ, ул. Пелченко, дом 92/15	Владикавказ	15:09:0030331:1	003002000000 Земли населенных пунктов	Под жилую застройку Индивидуальную	13	02.010	349	7 734,34	2 699 284,66
23532	Респ. Северная Осетия - Алания, г. Владикавказ, ул. Пелченко, 88	Владикавказ	15:09:0030331:10	003002000000 Земли населенных пунктов	Для содержания и эксплуатации индивидуального жилого дома	13	02.010	1 040	7 734,34	8 043 713,60
23533	Республика Северная Осетия-Алания, г Владикавказ, ул Левашевского, 97	Владикавказ	15:09:0030331:11	003002000000 Земли населенных пунктов	Для содержания и эксплуатации индивидуального жилого дома	13	02.010	524	7 734,34	4 052 794,16
23534	Респ. Северная Осетия - Алания, г. Владикавказ, ул. Левашевского, 93	Владикавказ	15:09:0030331:13	003002000000 Земли населенных пунктов	Для личного подсобного хозяйства	13	02.010	712	7 734,34	5 506 850,08
23535	Респ. Северная Осетия - Алания, г. Владикавказ, ул. Пелченко, дом 82	Владикавказ	15:09:0030331:15	003002000000 Земли населенных пунктов	Под жилую застройку Индивидуальную	13	02.010	486	7 734,34	3 758 889,24
23536	Респ. Северная Осетия - Алания, г. Владикавказ, ул. Пелченко, 80/50	Владикавказ	15:09:0030331:16	003002000000 Земли населенных пунктов	Под жилую застройку	13	02.010	404	7 734,34	3 124 673,36
23537	Респ. Северная Осетия - Алания, г. Владикавказ, ул. Мамсурова Хаджи, 48 "а"	Владикавказ	15:09:0030331:17	003002000000 Земли населенных пунктов	Для содержания и эксплуатации индивидуального жилого дома	13	02.010	597	7 734,34	4 617 400,98
23538	Респ. Северная Осетия - Алания, г. Владикавказ, ул. Мамсурова Хаджи, 48	Владикавказ	15:09:0030331:18	003002000000 Земли населенных пунктов	Для содержания и эксплуатации индивидуального жилого дома	13	02.010	757	7 734,34	5 854 895,38
23539	Респ. Северная Осетия - Алания, г. Владикавказ, ул. Мамсурова Хаджи, 46"б"	Владикавказ	15:09:0030331:19	003002000000 Земли населенных пунктов	Для индивидуального жилищного строительства	13	02.010	690	7 734,34	5 336 694,60
23540	Респ. Северная Осетия - Алания, г. Владикавказ, пер. Рыночный, дом 13	Владикавказ	15:09:0030331:2	003002000000 Земли населенных пунктов	Под жилую застройку Индивидуальную	13	02.010	307	7 734,34	2 374 442,38
23541	Респ. Северная Осетия - Алания, г. Владикавказ, ул. Мамсурова Хаджи, 46"а"	Владикавказ	15:09:0030331:20	003002000000 Земли населенных пунктов	для содержания и эксплуатации индивидуального жилого дома	13	02.010	540	7 734,34	4 176 543,60
23542	Респ. Северная Осетия - Алания, г. Владикавказ, ул. Левашевского, 91	Владикавказ	15:09:0030331:21	003002000000 Земли населенных пунктов	Для содержания и эксплуатации индивидуального жилого дома	13	02.010	478	7 734,34	3 697 014,52
23543	Республика Северная Осетия-Алания, г Владикавказ, ул Левашевского, 89	Владикавказ	15:09:0030331:22	003002000000 Земли населенных пунктов	Для содержания и эксплуатации индивидуального жилого дома и ведение личного подсобного хозяйства	13	02.010	373	7 734,34	2 884 908,82
23544	Республика Северная Осетия-Алания, г Владикавказ, ул Мамсурова Хаджи/Левашевского, 42/87	Владикавказ	15:09:0030331:23	003002000000 Земли населенных пунктов	Магазины	4	04.040	408	10999	4 487 592,00
23545	Республика Северная Осетия - Алания, г. Владикавказ, пер. Рыночный	Владикавказ	15:09:0030331:231	003002000000 Земли населенных пунктов	Для размещения гаражей для собственных нужд	7	02.071	23	5 774,47	132 812,81
23546	Российская Федерация, Республика Северная Осетия - Алания, г. Владикавказ, пер. Рыночный	Владикавказ	15:09:0030331:232	003002000000 Земли населенных пунктов	Для размещения гаражей для собственных нужд	7	02.071	18	5 774,47	103 940,46
23547	Респ. Северная Осетия - Алания, г. Владикавказ, ул. Пелченко, 86	Владикавказ	15:09:0030331:24	003002000000 Земли населенных пунктов	для содержания и эксплуатации жилого дома	13	02.010	769	7 734,34	5 947 707,46
23548	Республика Северная Осетия-Алания, г Владикавказ, ул Левашевского, 95	Владикавказ	15:09:0030331:25	003002000000 Земли населенных пунктов	Для содержания и эксплуатации индивидуального жилого дома	13	02.010	741	7 734,34	5 731 145,94
23549	Респ. Северная Осетия - Алания, г. Владикавказ, пер. Рыночный, 11	Владикавказ	15:09:0030331:3	003002000000 Земли населенных пунктов	Для содержания и эксплуатации индивидуального жилого дома	13	02.010	306	7 734,34	2 366 708,04
23550	Респ. Северная Осетия - Алания, г. Владикавказ, пер. Рыночный, дом 9	Владикавказ	15:09:0030331:4	003002000000 Земли населенных пунктов	Под жилую застройку Индивидуальную	13	02.010	682	7 734,34	5 274 819,88
23551	Респ. Северная Осетия - Алания, г. Владикавказ, пер. Рыночный, дом 7	Владикавказ	15:09:0030331:5	003002000000 Земли населенных пунктов	Под жилую застройку Индивидуальную	13	02.010	581	7 734,34	4 493 651,54
23552	Респ. Северная Осетия - Алания, г. Владикавказ, пер. Рыночный, 5	Владикавказ	15:09:0030331:6	003002000000 Земли населенных пунктов	Для содержания и эксплуатации индивидуального жилого дома	13	02.010	387	7 734,34	2 993 189,58
23553	Республика Северная Осетия-Алания, г Владикавказ, пер Рыночный, д 3	Владикавказ	15:09:0030331:7	003002000000 Земли населенных пунктов	Для жилищного строительства	13	02.010	314	7 734,34	2 428 582,76
23554	Республика Северная Осетия-Алания, г. Владикавказ, ул. Левашевского/пер. Рыночному , 99/1	Владикавказ	15:09:0030331:8	003002000000 Земли населенных пунктов	Для содержания и эксплуатации жилого дома	13	02.010	366	7 734,34	2 830 768,44
23555	Респ. Северная Осетия - Алания, г. Владикавказ, ул. Пелченко, 90	Владикавказ	15:09:0030331:9	003002000000 Земли населенных пунктов	Для содержания и эксплуатации индивидуального жилого дома	13	02.010	410	7 734,34	3 171 079,40
23556	Респ. Северная Осетия - Алания, г. Владикавказ, ул. Левашевского, № 80	Владикавказ	15:09:0030332:1	003002000000 Земли населенных пунктов	Для содержания и эксплуатации индивидуального жилого дома	13	02.010	413	7 734,34	3 194 282,42
23557	Респ. Северная Осетия - Алания, г. Владикавказ, ул. Левашевского, 98	Владикавказ	15:09:0030332:10	003002000000 Земли населенных пунктов	Под жилую застройку	13	02.010	482	7 734,34	3 727 951,88
23558	Республика Северная Осетия-Алания, г Владикавказ, ул Левашевского, 100	Владикавказ	15:09:0030332:11	003002000000 Земли населенных пунктов	Для содержания и эксплуатации индивидуального жилого дома	13	02.010	484	7 734,34	3 743 420,56
23559	Респ. Северная Осетия - Алания, г. Владикавказ, ул. Левашевского, 102	Владикавказ	15:09:0030332:12	003002000000 Земли населенных пунктов	Для содержания и эксплуатации жилого дома	13	02.010	484	7 734,34	3 743 420,56
23560	Респ. Северная Осетия - Алания, г. Владикавказ, ул. Левашевского, 104	Владикавказ	15:09:0030332:13	003002000000 Земли населенных пунктов	Для содержания и эксплуатации индивидуального жилого дома	13	02.010	483	7 734,34	3 735 686,22
23561	Респ. Северная Осетия - Алания, г. Владикавказ, ул. Левашевского, 106	Владикавказ	15:09:0030332:14	003002000000 Земли населенных пунктов	под строительство индивидуального жилого дома	13	02.010	333	7 734,34	2 575 535,22
23562	Российская Федерация, Республика Северная Осетия - Алания, городской округ город Владикавказ, г. Владикавказ, ул. Кольбуса, земельный участок 47	Владикавказ	15:09:0030332:15	003002000000 Земли населенных пунктов	Под жилую застройку индивидуальную	13	02.010	397	7 734,34	3 070 532,98
23563	Северная Осетия - Алания респ, г. Владикавказ, ул. Кольбуса, 45 "а"	Владикавказ	15:09:0030332:16	003002000000 Земли населенных пунктов	Для содержания и эксплуатации индивидуального жилого дома	13	02.010	409	7 734,34	3 163 345,06
23564	Респ. Северная Осетия - Алания, г. Владикавказ, ул. Кольбуса, 45	Владикавказ	15:09:0030332:17	003002000000 Земли населенных пунктов	Для содержания и эксплуатации индивидуального жилого дома	13	02.010	384	7 734,34	2 969 986,56
23565	Респ. Северная Осетия - Алания, г. Владикавказ, ул. Костоноева, 107	Владикавказ	15:09:0030332:18	003002000000 Земли населенных пунктов	Для содержания и эксплуатации жилого дома	13	02.010	387	7 734,34	2 993 189,58
23566	Респ. Северная Осетия - Алания, г. Владикавказ, ул. Костаноева, 105	Владикавказ	15:09:0030332:19	003002000000 Земли населенных пунктов	Для содержания и эксплуатации индивидуального жилого дома	13	02.010	336	7 734,34	2 598 738,24
23567	Респ. Северная Осетия - Алания, г. Владикавказ, ул. Левашевского, 84	Владикавказ	15:09:0030332:2	003002000000 Земли населенных пунктов	Под жилую застройку	13	02.010	604	7 734,34	4 671 541,36
23568	Северная Осетия - Алания респ, г Владикавказ, ул Костаноева, 103	Владикавказ	15:09:0030332:20	003002000000 Земли населенных пунктов	Для содержания и эксплуатации индивидуального жилого дома	13	02.010	510	7 734,34	3 944 513,40
23569	Респ. Северная Осетия - Алания, г. Владикавказ, ул. Костоноева, 101	Владикавказ	15:09:0030332:21	003002000000 Земли населенных пунктов	Для содержания и эксплуатации жилого дома	13	02.010	487	7 734,34	3 766 623,58
23570	Респ. Северная Осетия - Алания, г. Владикавказ, ул. Костаноева, 99	Владикавказ	15:09:0030332:22	003002000000 Земли населенных пунктов	Под жилую застройку Индивидуальную	13	02.010	479	7 734,34	3 704 748,86
23571	Республика Северная Осетия - Алания, г. Владикавказ, ул. Костаноева, 97	Владикавказ	15:09:0030332:23	003002000000 Земли населенных пунктов	Под жилую застройку Индивидуальную	13	02.010	478	7 734,34	3 697 014,52
23572	Респ. Северная Осетия - Алания, г. Владикавказ, ул. Костоноева, 95	Владикавказ	15:09:0030332:24	003002000000 Земли населенных пунктов	Под жилую застройку Индивидуальную	13	02.010	818	7 734,34	6 326 690,12
23573	Респ. Северная Осетия - Алания, г. Владикавказ, ул. Левашевского, 94	Владикавказ	15:09:0030332:25	003002000000 Земли населенных пунктов	Для содержания и эксплуатации трансформаторной подстанции (ТП)	6	03.012	53	3 757,99	199 173,47
23574	Республика Северная Осетия-Алания, г Владикавказ, ул Костаноева, 89	Владикавказ	15:09:0030332:28	003002000000 Земли населенных пунктов	Для содержания и эксплуатации индивидуального жилого дома	13	02.010	479	7 734,34	3 704 748,86
23575	Респ. Северная Осетия - Алания, г. Владикавказ, ул. Костаноева, 87	Владикавказ	15:09:0030332:29	003002000000 Земли населенных пунктов	Под жилую застройку Индивидуальную	13	02.010	481	7 734,34	3 720 217,54

№ пп	Местоположение ЗУ	Район	Кадастровый номер ЗУ	Категория земель	Разрешенное использование по документу	Код вида разрешенного использования (в соответствии с классификатором видов разрешенного использования земельных участков)	Вид использования объектов недвижимости	Площадь	УПКС	КС
23576	Респ. Северная Осетия - Алания, г. Владикавказ, ул. Левченевского, дом 86	Владикавказ	15:09:0030332:3	0030002000000 Земли населенных пунктов	Для содержания и эксплуатации индивидуального жилого дома	13	02.010	488	7 734,34	3 774 357,92
23577	Северная Осетия - Алания респ, г Владикавказ, ул Костанаева, 85	Владикавказ	15:09:0030332:30	0030002000000 Земли населенных пунктов	Для содержания и эксплуатации индивидуального жилого дома	13	02.010	480	7 734,34	3 712 483,20
23578	Северная Осетия - Алания респ, г. Владикавказ, ул. Левченевского, 92	Владикавказ	15:09:0030332:302	0030002000000 Земли населенных пунктов	Для содержания и эксплуатации капитального гаража	7	02.071	18	5 774,47	103 940,46
23579	Респ. Северная Осетия - Алания, г. Владикавказ, ул. Костоева, 83	Владикавказ	15:09:0030332:31	0030002000000 Земли населенных пунктов	Для содержания и эксплуатации индивидуального жилого дома и ведение личного подсобного хозяйство	13	02.010	496	7 734,34	3 836 232,64
23580	Северная Осетия - Алания респ. г Владикавказ. ул Костанаева, 93	Владикавказ	15:09:0030332:317	0030002000000 Земли населенных пунктов	Для содержания и эксплуатации многоквартирного дома	2	02.050	2 049	9 165,83	18 780 785,67
23581	Респ. Северная Осетия - Алания, г. Владикавказ, ул. Костанаева, 81	Владикавказ	15:09:0030332:32	0030002000000 Земли населенных пунктов	Под жилую застройку Индивидуальную	13	02.010	342	7 734,34	2 645 144,28
23582	Северная Осетия - Алания респ, г Владикавказ, ул. Костанаева, 93	Владикавказ	15:09:0030332:323	0030002000000 Земли населенных пунктов	Для содержания и эксплуатации капитального гаража	7	02.071	25	5 774,47	144 361,75
23583	Республика Северная Осетия-Алания, г Владикавказ, ул Костоева, 79/38	Владикавказ	15:09:0030332:33	0030002000000 Земли населенных пунктов	Под жилую застройку Индивидуальную	13	02.010	253	7 734,34	1 956 788,02
23584	Северная Осетия - Алания респ. г Владикавказ. ул Хадзи Мамсурова, 38 "а"	Владикавказ	15:09:0030332:34	0030002000000 Земли населенных пунктов	Для содержания и эксплуатации магазино	4	04.040	81	10999	890 919,00
23585	Респ. Северная Осетия - Алания, г. Владикавказ, ул. Мамсурова Хаджи, 42	Владикавказ	15:09:0030332:36	0030002000000 Земли населенных пунктов	Под общественную застройку	3	03.080	198	2 566,43	508 153,14
23586	Респ. Северная Осетия - Алания, г. Владикавказ, ул. Мамсурова Хаджи, 42	Владикавказ	15:09:0030332:37	0030002000000 Земли населенных пунктов	Магазин №93	4	04.040	420	10999	4 619 580,00
23587	Респ. Северная Осетия - Алания, г. Владикавказ, ул. Мамсурова Хаджи, 42	Владикавказ	15:09:0030332:38	0030002000000 Земли населенных пунктов	Для эксплуатации магазино	4	04.040	154	10999	1 693 846,00
23588	Респ. Северная Осетия - Алания, г. Владикавказ, ул. Костоева, 91	Владикавказ	15:09:0030332:39	0030002000000 Земли населенных пунктов	Для содержания и эксплуатации индивидуального жилого дома	13	02.010	654	7 734,34	5 058 258,36
23589	Республика Северная Осетия-Алания, г. Владикавказ, ул. Левченевского, 96	Владикавказ	15:09:0030332:391	0030002000000 Земли населенных пунктов	Для содержания и эксплуатации жилого дома	13	02.010	928	7 734,34	7 177 467,52
23590	Республика Северная Осетия-Алания, г. Владикавказ, ул. Хадзи Мамсурова, 40	Владикавказ	15:09:0030332:392	0030002000000 Земли населенных пунктов	Магазины продовольственные и промтоварные	4	04.040	167	10999	1 836 833,00
23591	Республика Северная Осетия-Алания, г. Владикавказ, ул. Хадзи Мамсурова, 40	Владикавказ	15:09:0030332:393	0030002000000 Земли населенных пунктов	Для содержания и эксплуатации индивидуального жилого дома	13	02.010	247	7 734,34	1 910 381,98
23592	Республика Северная Осетия-Алания, г Владикавказ, ул Левченевского, 88	Владикавказ	15:09:0030332:4	0030002000000 Земли населенных пунктов	Под жилую застройку Индивидуальную	13	02.010	241	7 734,34	1 863 975,94
23593	Республика Северная Осетия-Алания, г Владикавказ, ул Костанаева, д 93	Владикавказ	15:09:0030332:40	0030002000000 Земли населенных пунктов	Для содержания и эксплуатации капитального гаража	7	02.071	22	5 774,47	127 038,34
23594	Республика Северная Осетия-Алания, г Владикавказ, ул Левченевского, д 92	Владикавказ	15:09:0030332:41	0030002000000 Земли населенных пунктов	Для содержания и эксплуатации капитального гаража	7	02.071	32	5 774,47	184 783,04
23595	Российская Федерация, Республика Северная Осетия - Алания, г. Владикавказ, ул. Костанаева, 93	Владикавказ	15:09:0030332:42	0030002000000 Земли населенных пунктов	Магазины	4	04.040	44	10999	483 956,00
23596	Респ. Северная Осетия - Алания, г. Владикавказ, ул. Костоева, дом 93	Владикавказ	15:09:0030332:43	0030002000000 Земли населенных пунктов	Для строительства капитального гаража	7	02.071	22	5 774,47	127 038,34
23597	Респ. Северная Осетия - Алания, г. Владикавказ, ул. Левченевского, 92	Владикавказ	15:09:0030332:45	0030002000000 Земли населенных пунктов	Для содержания и эксплуатации многоэтажного дома и иных объектов, предназначенных для обслуживания, эксплуатации и благоустройства данного дома, в том числе с элементами озеленения и благоустройства	2	02.060	3 014	9 165,83	27 625 811,62
23598	Респ. Северная Осетия - Алания, г. Владикавказ, ул. Левченевского, 92	Владикавказ	15:09:0030332:46	0030002000000 Земли населенных пунктов	Для содержания и эксплуатации капитального гаража	7	02.071	26	5 774,47	150 136,22
23599	Республика Северная Осетия-Алания, г Владикавказ, ул Левченевского, 88	Владикавказ	15:09:0030332:5	0030002000000 Земли населенных пунктов	Под жилую застройку Индивидуальную	13	02.010	248	7 734,34	1 918 116,32
23600	Республика Северная Осетия-Алания, г. Владикавказ, ул. Костанаева, 93 "а"	Владикавказ	15:09:0030332:520	0030002000000 Земли населенных пунктов	Коммунальное обслуживание	6	03.012	43	3 757,99	161 593,57
23601	Респ. Северная Осетия - Алания, г. Владикавказ, ул. Левченевского, 90	Владикавказ	15:09:0030332:6	0030002000000 Земли населенных пунктов	Под жилую застройку Индивидуальную	13	02.010	783	7 734,34	6 055 988,22
23602	Республика Северная Осетия-Алания, г Владикавказ, ул Левченевского, 94	Владикавказ	15:09:0030332:7	0030002000000 Земли населенных пунктов	Под общественную застройку	3	03.080	2 966	2 566,43	10 178 461,38
23603	Республика Северная Осетия-Алания, г Владикавказ, ул Кольбуса, д 39-41/299	Владикавказ	15:09:0030333:1	0030002000000 Земли населенных пунктов	Под жилую застройку Индивидуальную	13	02.010	1 993	7 734,34	15 414 539,62
23604	Респ. Северная Осетия - Алания, г. Владикавказ, ул. Тургеневская, 283	Владикавказ	15:09:0030333:10	0030002000000 Земли населенных пунктов	Под жилую застройку Индивидуальную	13	02.010	310	7 734,34	2 397 645,40
23605	Российская Федерация, Республика Северная Осетия - Алания г. Владикавказ, ул. Тургеневская 283	Владикавказ	15:09:0030333:11	0030002000000 Земли населенных пунктов	Под жилую застройку	13	02.020	610	7 734,34	4 717 947,40
23606	Респ. Северная Осетия - Алания, г. Владикавказ, ул. Тургеневская, 281	Владикавказ	15:09:0030333:12	0030002000000 Земли населенных пунктов	Для содержания и эксплуатации жилого дома	13	02.010	308	7 734,34	2 382 176,72
23607	Респ. Северная Осетия - Алания, г. Владикавказ, ул. Тургеневская, 281	Владикавказ	15:09:0030333:13	0030002000000 Земли населенных пунктов	Для содержания и эксплуатации жилого дома	13	02.010	302	7 734,34	2 335 770,68
23608	Респ. Северная Осетия - Алания, г. Владикавказ, ул. Тургеневская, 279 "а"	Владикавказ	15:09:0030333:14	0030002000000 Земли населенных пунктов	Для содержания и эксплуатации индивидуального жилого дома	13	02.010	299	7 734,34	2 312 567,66
23609	Республика Северная Осетия-Алания, г. Владикавказ, ул. Х. Мамсурова, 34	Владикавказ	15:09:0030333:148	0030002000000 Земли населенных пунктов	Для содержания и эксплуатации жилого дома	13	02.010	304	7 734,34	2 351 239,36
23610	Республика Северная Осетия-Алания, г. Владикавказ, ул. Тургеневская, 285	Владикавказ	15:09:0030333:149	0030002000000 Земли населенных пунктов	Для содержания и эксплуатации жилого дома	13	02.010	317	7 734,34	2 451 785,78
23611	Республика Северная Осетия-Алания, г. Владикавказ, ул Тургеневская, д 279	Владикавказ	15:09:0030333:15	0030002000000 Земли населенных пунктов	Для содержания и эксплуатации жилого дома	13	02.010	332	7 734,34	2 567 800,88
23612	Республика Северная Осетия-Алания, г. Владикавказ, ул. Тургеневская, 285 "А"	Владикавказ	15:09:0030333:150	0030002000000 Земли населенных пунктов	Для содержания и эксплуатации жилого дома	13	02.010	302	7 734,34	2 335 770,68
23613	Республика Северная Осетия-Алания, ул Тургеневская	Владикавказ	15:09:0030333:153	0030002000000 Земли населенных пунктов	Клубы	3	03.060	42	2 354,71	98 897,82
23614	Республика Северная Осетия-Алания, г Владикавказ, ул Тургеневская	Владикавказ	15:09:0030333:154	0030002000000 Земли населенных пунктов	Для содержания и эксплуатации индивидуального жилого дома	13	02.010	282	7 734,34	2 181 083,88
23615	Респ. Северная Осетия - Алания, г. Владикавказ, ул. Тургеневская, 275	Владикавказ	15:09:0030333:16	0030002000000 Земли населенных пунктов	Для содержания и эксплуатации индивидуального жилого дома	13	02.010	617	7 734,34	4 772 087,78
23616	Респ. Северная Осетия - Алания, г. Владикавказ, ул. Тургеневская, 286	Владикавказ	15:09:0030333:18	0030002000000 Земли населенных пунктов	Под жилую застройку	13	02.010	619	7 734,34	4 787 556,46
23617	Респ. Северная Осетия - Алания, г. Владикавказ, ул. Костанаева, 82	Владикавказ	15:09:0030333:19	0030002000000 Земли населенных пунктов	Для содержания и эксплуатации индивидуального жилого дома	13	02.010	593	7 734,34	4 586 463,62
23618	Респ. Северная Осетия - Алания, г. Владикавказ, ул. Костоева, 84	Владикавказ	15:09:0030333:20	0030002000000 Земли населенных пунктов	Для содержания и эксплуатации индивидуального жилого дома	13	02.010	613	7 734,34	4 741 150,42
23619	Северная Осетия - Алания респ, г Владикавказ, ул Тургеневская, 273	Владикавказ	15:09:0030333:21	0030002000000 Земли населенных пунктов	Для содержания и эксплуатации индивидуального жилого дома	13	02.010	588	7 734,34	4 547 791,92
23620	Респ. Северная Осетия - Алания, г. Владикавказ, ул. Костанаева, 86	Владикавказ	15:09:0030333:22	0030002000000 Земли населенных пунктов	Под жилую застройку Индивидуальную	13	02.010	306	7 734,34	2 366 708,04
23621	Респ. Северная Осетия - Алания, г. Владикавказ, ул. Костанаева, 88	Владикавказ	15:09:0030333:25	0030002000000 Земли населенных пунктов	Для содержания и эксплуатации индивидуального жилого дома	13	02.010	597	7 734,34	4 617 400,98
23622	Респ. Северная Осетия - Алания, г. Владикавказ, ул. Костанаева, 92	Владикавказ	15:09:0030333:26	0030002000000 Земли населенных пунктов	Под жилую застройку Индивидуальную	13	02.010	608	7 734,34	4 702 478,72

№ пп	Местоположение ЗУ	Район	Кадастровый номер ЗУ	Категория земель	Разрешенное использование по документу	Код вида разрешенного использования (в соответствии с классификатором видов разрешенного использования земельных участков)	Вид использования объектов недвижимости	Площадь	УПКС	КС
23623	Республика Северная Осетия - Алания, г.Владикавказ, ул.Тургеневская, 297	Владикавказ	15:09:0030333:266	003002000000 Земли населенных пунктов	под жилую застройку индивидуальную	13	02.010	306	7 734,34	2 366 708,04
23624	Республика Северная Осетия - Алания г.Владикавказ ул.Тургеневская, 297 А	Владикавказ	15:09:0030333:267	003002000000 Земли населенных пунктов	под жилую застройку индивидуальную	13	02.010	313	7 734,34	2 420 848,42
23625	Респ. Северная Осетия - Алания, г. Владикавказ, ул. Костанаева, 90	Владикавказ	15:09:0030333:28	003002000000 Земли населенных пунктов	Под индивидуальную жилую застройку	13	02.010	247	7 734,34	1 910 381,98
23626	Респ. Северная Осетия - Алания, г. Владикавказ, ул. Костанаева, дом 94	Владикавказ	15:09:0030333:29	003002000000 Земли населенных пунктов	Для содержания и эксплуатации индивидуального жилого дома	13	02.010	623	7 734,34	4 818 493,82
23627	Респ. Северная Осетия - Алания, г. Владикавказ, ул. Тургеневская, 295	Владикавказ	15:09:0030333:3	003002000000 Земли населенных пунктов	Для содержания и эксплуатации жилого дома	13	02.010	657	7 734,34	5 081 461,38
23628	Респ. Северная Осетия - Алания, г. Владикавказ, ул. Костанаева, дом 96	Владикавказ	15:09:0030333:30	003002000000 Земли населенных пунктов	Для содержания и эксплуатации индивидуального жилого дома	13	02.010	611	7 734,34	4 725 681,74
23629	Республика Северная Осетия-Алания, г. Владикавказ, ул. Костанаева, 98	Владикавказ	15:09:0030333:31	003002000000 Земли населенных пунктов	для содержания и эксплуатации жилого дома	13	02.010	604	7 734,34	4 671 541,36
23630	Респ. Северная Осетия - Алания, г. Владикавказ, ул. Костанаева, 100	Владикавказ	15:09:0030333:32	003002000000 Земли населенных пунктов	Для содержания и эксплуатации индивидуального жилого дома	13	02.010	586	7 734,34	4 532 323,24
23631	Респ. Северная Осетия - Алания, г. Владикавказ, ул. Костанаева, 102	Владикавказ	15:09:0030333:33	003002000000 Земли населенных пунктов	Для содержания и эксплуатации жилого дома	13	02.010	469	7 734,34	3 627 405,46
23632	Респ. Северная Осетия - Алания, г. Владикавказ, ул. Костанаева, 104	Владикавказ	15:09:0030333:34	003002000000 Земли населенных пунктов	Для содержания и эксплуатации индивидуального жилого дома	13	02.010	211	7 734,34	1 631 945,74
23633	Респ. Северная Осетия - Алания, г. Владикавказ, ул. Костанаева, дом 104 "а"	Владикавказ	15:09:0030333:35	003002000000 Земли населенных пунктов	Для содержания и эксплуатации индивидуального жилого дома	13	02.010	343	7 734,34	2 652 878,62
23634	Республика Северная Осетия-Алания, г.Владикавказ, ул.Костанаева, д.98	Владикавказ	15:09:0030333:36	003002000000 Земли населенных пунктов	Под жилую застройку Индивидуальную	13	02.010	406	7 734,34	3 140 142,04
23635	Респ. Северная Осетия - Алания, г. Владикавказ, ул. Кольбуса, 39	Владикавказ	15:09:0030333:37	003002000000 Земли населенных пунктов	Для содержания и эксплуатации магазина	4	04.040	56	10999	615 944,00
23636	Респ. Северная Осетия - Алания, г. Владикавказ, ул. Костанаева, 90	Владикавказ	15:09:0030333:38	003002000000 Земли населенных пунктов	Для содержания и эксплуатации индивидуального жилого дома	13	02.010	234	7 734,34	1 809 835,56
23637	Респ. Северная Осетия - Алания, г. Владикавказ, ул. Костанаева, 90	Владикавказ	15:09:0030333:39	003002000000 Земли населенных пунктов	Для содержания и эксплуатации жилого дома	13	02.010	378	7 734,34	2 923 580,52
23638	Респ. Северная Осетия - Алания, г. Владикавказ, ул. Тургеневская, дом 293	Владикавказ	15:09:0030333:4	003002000000 Земли населенных пунктов	Под жилую застройку Индивидуальную	13	02.010	617	7 734,34	4 772 087,78
23639	Республика Северная Осетия-Алания, г.Владикавказ, ул.Костанаева, д.104	Владикавказ	15:09:0030333:40	003002000000 Земли населенных пунктов	Под жилую застройку Индивидуальную	13	02.010	343	7 734,34	2 652 878,62
23640	Республика Северная Осетия-Алания, г.Владикавказ, ул.Костанаева/Мамсурова, д.80/36	Владикавказ	15:09:0030333:41	003002000000 Земли населенных пунктов	Для содержания и эксплуатации магазина	4	04.040	630	10999	6 929 370,00
23641	Респ. Северная Осетия - Алания, г. Владикавказ, ул. Тургеневская, 277	Владикавказ	15:09:0030333:42	003002000000 Земли населенных пунктов	Для завершения строительства индивидуального жилого дома	13	02.010	605	7 734,34	4 679 275,70
23642	Респ. Северная Осетия - Алания, г. Владикавказ, ул. Тургеневская, 287 "а"	Владикавказ	15:09:0030333:43	003002000000 Земли населенных пунктов	Для содержания и эксплуатации индивидуального жилого дома	13	02.010	301	7 734,34	2 328 036,34
23643	Респ. Северная Осетия - Алания, г. Владикавказ, ул. Тургеневская, 287	Владикавказ	15:09:0030333:45	003002000000 Земли населенных пунктов	Для содержания и эксплуатации индивидуального жилого дома	13	02.010	301	7 734,34	2 328 036,34
23644	Респ. Северная Осетия - Алания, г. Владикавказ, ул. Кольбуса, дом 39	Владикавказ	15:09:0030333:46	003002000000 Земли населенных пунктов	Под строительство гаража	7	02.071	23	5 774,47	132 812,81
23645	Респ. Северная Осетия - Алания, г. Владикавказ, ул. Тургеневская, дом 291	Владикавказ	15:09:0030333:5	003002000000 Земли населенных пунктов	Под жилую застройку Индивидуальную	13	02.010	618	7 734,34	4 779 822,12
23646	Респ. Северная Осетия - Алания, г. Владикавказ, ул. Тургеневская, дом 289	Владикавказ	15:09:0030333:6	003002000000 Земли населенных пунктов	Под жилую застройку Индивидуальную	13	02.010	330	7 734,34	2 552 332,20
23647	Респ. Северная Осетия - Алания, г. Владикавказ, ул. Тургеневская, дом 289	Владикавказ	15:09:0030333:7	003002000000 Земли населенных пунктов	Под жилую застройку Индивидуальную	13	02.010	300	7 734,34	2 320 302,00
23648	Республика Северная Осетия-Алания, г. Владикавказ, ул. Ногирская, 83	Владикавказ	15:09:0030334:10	003002000000 Земли населенных пунктов	Для содержания и эксплуатации жилого дома	13	02.010	628	7 734,34	4 857 165,52
23649	Респ. Северная Осетия - Алания, г. Владикавказ, ул. Ногирская, дом 81	Владикавказ	15:09:0030334:11	003002000000 Земли населенных пунктов	Под жилую застройку Индивидуальную	13	02.010	173	7 734,34	1 338 040,82
23650	Респ. Северная Осетия - Алания, г. Владикавказ, ул. Ногирская, дом 81	Владикавказ	15:09:0030334:12	003002000000 Земли населенных пунктов	Под жилую застройку Индивидуальную	13	02.010	332	7 734,34	2 567 800,88
23651	Респ. Северная Осетия - Алания, г. Владикавказ, ул. Ногирская, 77	Владикавказ	15:09:0030334:15	003002000000 Земли населенных пунктов	Для содержания и эксплуатации жилого дома	13	02.010	647	7 734,34	5 004 117,98
23652	Респ. Северная Осетия - Алания, г. Владикавказ, ул. Ногирская, 73	Владикавказ	15:09:0030334:18	003002000000 Земли населенных пунктов	Под жилую застройку Индивидуальную	13	02.010	599	7 734,34	4 632 869,66
23653	Респ. Северная Осетия - Алания, г. Владикавказ, ул. Ногирская, 71	Владикавказ	15:09:0030334:19	003002000000 Земли населенных пунктов	для содержания и эксплуатации индивидуального жилого дома	13	02.010	613	7 734,34	4 741 150,42
23654	Респ. Северная Осетия - Алания, г. Владикавказ, ул. Кольбуса, 37	Владикавказ	15:09:0030334:2	003002000000 Земли населенных пунктов	Под объекты энергетики	6	03.012	22	3 757,99	82 675,78
23655	Республика Северная Осетия-Алания, г. Владикавказ, ул. Ногирская, 67	Владикавказ	15:09:0030334:22	003002000000 Земли населенных пунктов	Под жилую застройку Индивидуальную	13	02.010	624	7 734,34	4 826 228,16
23656	Республика Северная Осетия-Алания, г.Владикавказ, ул.Тургеневская	Владикавказ	15:09:0030334:225	003002000000 Земли населенных пунктов	Для содержания и эксплуатации жилого дома	13	02.010	296	7 734,34	2 289 364,64
23657	Республика Северная Осетия-Алания, г.Владикавказ, ул.Кольбуса	Владикавказ	15:09:0030334:226	003002000000 Земли населенных пунктов	Для содержания и эксплуатации жилого дома	13	02.010	359	7 734,34	2 776 628,06
23658	Республика Северная Осетия - Алания, г.Владикавказ, ул.Х. Мамсурова/Ногирская, 28/65	Владикавказ	15:09:0030334:23	003002000000 Земли населенных пунктов	Магазины продовольственные и промтоварные	4	04.040	310	10999	3 409 690,00
23659	Респ. Северная Осетия - Алания, г. Владикавказ, ул. Мамсурова Хаджа, 30	Владикавказ	15:09:0030334:24	003002000000 Земли населенных пунктов	для жилищного строительства	13	02.010	339	7 734,34	2 621 941,26
23660	Респ. Северная Осетия - Алания, г. Владикавказ, ул. Х.Мамсурова/Тургеневская, 32/258	Владикавказ	15:09:0030334:25	003002000000 Земли населенных пунктов	Под индивидуальную жилую застройку	13	02.010	631	7 734,34	4 880 368,54
23661	Респ. Северная Осетия - Алания, г. Владикавказ, ул. Тургеневская, 258 "а"	Владикавказ	15:09:0030334:26	003002000000 Земли населенных пунктов	для индивидуального жилищного строительства	13	02.010	583	7 734,34	4 509 120,22
23662	Респ. Северная Осетия - Алания, г. Владикавказ, ул. Тургеневская, дом 260	Владикавказ	15:09:0030334:27	003002000000 Земли населенных пунктов	Для содержания и эксплуатации индивидуального жилого дома	13	02.010	603	7 734,34	4 663 807,02
23663	Респ. Северная Осетия - Алания, г. Владикавказ, ул. Тургеневская, 262	Владикавказ	15:09:0030334:28	003002000000 Земли населенных пунктов	Для содержания и эксплуатации жилого дома	13	02.010	594	7 734,34	4 594 197,96
23664	Респ. Северная Осетия - Алания, г. Владикавказ, ул. Тургеневская, 264	Владикавказ	15:09:0030334:29	003002000000 Земли населенных пунктов	для жилищного строительства	13	02.010	613	7 734,34	4 741 150,42
23665	Респ. Северная Осетия - Алания, г. Владикавказ, ул. Кольбуса, дом 35	Владикавказ	15:09:0030334:3	003002000000 Земли населенных пунктов	Под жилую застройку Индивидуальную	13	02.010	379	7 734,34	2 931 314,86
23666	Респ. Северная Осетия - Алания, г. Владикавказ, ул. Тургеневская, 266	Владикавказ	15:09:0030334:30	003002000000 Земли населенных пунктов	Под индивидуальную жилую застройку	13	02.010	419	7 734,34	3 240 688,46
23667	Респ. Северная Осетия - Алания, г. Владикавказ, ул. Тургеневская, 266	Владикавказ	15:09:0030334:31	003002000000 Земли населенных пунктов	Под индивидуальную жилую застройку	13	02.010	189	7 734,34	1 461 790,26
23668	Респ. Северная Осетия - Алания, г. Владикавказ, ул. Тургеневская, 268	Владикавказ	15:09:0030334:32	003002000000 Земли населенных пунктов	для содержания и эксплуатации индивидуального жилого дома	13	02.010	605	7 734,34	4 679 275,70
23669	Северная Осетия - Алания респ, г Владикавказ, ул Тургеневская 270	Владикавказ	15:09:0030334:33	003002000000 Земли населенных пунктов	Для содержания и эксплуатации индивидуального жилого дома	13	02.010	618	7 734,34	4 779 822,12
23670	Респ. Северная Осетия - Алания, г. Владикавказ, ул. Тургеневская, дом 272	Владикавказ	15:09:0030334:34	003002000000 Земли населенных пунктов	Под жилую застройку Индивидуальную	13	02.010	420	7 734,34	3 248 422,80
23671	Республика Северная Осетия-Алания, г.Владикавказ, ул.Тургеневская, д.272	Владикавказ	15:09:0030334:35	003002000000 Земли населенных пунктов	Под жилую застройку Индивидуальную	13	02.010	191	7 734,34	1 477 258,94
23672	Северная Осетия - Алания респ, г. Владикавказ, ул. Тургеневская, 274	Владикавказ	15:09:0030334:36	003002000000 Земли населенных пунктов	Для содержания и эксплуатации индивидуального жилого дома	13	02.010	612	7 734,34	4 733 416,08
23673	Респ. Северная Осетия - Алания, г. Владикавказ, ул. Тургеневская, 276	Владикавказ	15:09:0030334:37	003002000000 Земли населенных пунктов	Для содержания и эксплуатации индивидуального жилого дома	13	02.010	621	7 734,34	4 803 025,14
23674	Респ. Северная Осетия - Алания, г. Владикавказ, ул. Тургеневская, дом 276	Владикавказ	15:09:0030334:38	003002000000 Земли населенных пунктов	Под жилую застройку Индивидуальную	13	02.010	310	7 734,34	2 397 645,40

№ пп	Местоположение ЗУ	Район	Кадастровый номер ЗУ	Категория земель	Разрешенное использование по документу	Код вида разрешенного использования (в соответствии с классификатором видов разрешенного использования земельных участков)	Вид использования объектов недвижимости	Площадь	УПКС	КС
23675	Северная Осетия - Алания респ, г Владикавказ, ул. Тургеневская, 278	Владикавказ	15:09:0030334:39	003002000000 Земли населенных пунктов	Для содержания и эксплуатации индивидуального жилого дома	13	02.010	622	7 734,34	4 810 759,48
23676	Респ. Северная Осетия - Алания, г. Владикавказ, ул. Ногинская, дом 91	Владикавказ	15:09:0030334:4	003002000000 Земли населенных пунктов	Под жилую застройку Индивидуальную	13	02.010	132	7 734,34	1 020 932,88
23677	Респ. Северная Осетия - Алания, г. Владикавказ, ул. Тургеневская, 280	Владикавказ	15:09:0030334:40	003002000000 Земли населенных пунктов	Для содержания и эксплуатации индивидуального жилого дома	13	02.010	637	7 734,34	4 926 774,58
23678	Респ. Северная Осетия - Алания, г. Владикавказ, ул. Ногинская, 85	Владикавказ	15:09:0030334:41	003002000000 Земли населенных пунктов	Под индивидуальную жилую застройку	13	02.010	616	7 734,34	4 764 353,44
23679	Респ. Северная Осетия - Алания, г. Владикавказ, ул. Ногирская, 79	Владикавказ	15:09:0030334:42	003002000000 Земли населенных пунктов	Для содержания и эксплуатации индивидуального жилого дома	13	02.010	309	7 734,34	2 389 911,06
23680	Респ. Северная Осетия - Алания, г. Владикавказ, ул. Ногирская, 79 "а"	Владикавказ	15:09:0030334:43	003002000000 Земли населенных пунктов	Для содержания и эксплуатации индивидуального жилого дома	13	02.010	310	7 734,34	2 397 645,40
23681	Респ. Северная Осетия - Алания, г. Владикавказ, ул. Ногинская, 75	Владикавказ	15:09:0030334:44	003002000000 Земли населенных пунктов	Под жилую застройку Индивидуальную	13	02.010	619	7 734,34	4 787 556,46
23682	Респ. Северная Осетия - Алания, г. Владикавказ, ул. Ногинская, дом 69	Владикавказ	15:09:0030334:46	003002000000 Земли населенных пунктов	Под жилую застройку Индивидуальную	13	02.010	615	7 734,34	4 756 619,10
23683	Респ. Северная Осетия - Алания, г. Владикавказ, ул. Ногинская, 89 "а"	Владикавказ	15:09:0030334:5	003002000000 Земли населенных пунктов	Для содержания и эксплуатации индивидуального жилого дома	13	02.010	305	7 734,34	2 358 973,70
23684	Респ. Северная Осетия - Алания, г. Владикавказ, ул. Ногирская, 89	Владикавказ	15:09:0030334:6	003002000000 Земли населенных пунктов	Для содержания и эксплуатации жилого дома	13	02.010	308	7 734,34	2 382 176,72
23685	Респ. Северная Осетия - Алания, г. Владикавказ, ул. Ногирская, дом 87	Владикавказ	15:09:0030334:7	003002000000 Земли населенных пунктов	Для содержания и эксплуатации индивидуального жилого дома	13	02.010	612	7 734,34	4 733 416,08
23686	Республика Северная Осетия-Алания, г Владикавказ, ул Э.Капоева, 245	Владикавказ	15:09:0030335:1	003002000000 Земли населенных пунктов	Индивидуальный жилой дом	13	02.010	329	7 734,34	2 544 597,86
23687	Республика Северная Осетия-Алания, г. Владикавказ, ул. Э. Капоева, 261	Владикавказ	15:09:0030335:10	003002000000 Земли населенных пунктов	Под жилую застройку Индивидуальную	13	02.010	628	7 734,34	4 857 165,52
23688	Респ. Северная Осетия - Алания, г. Владикавказ, ул. Э.Капоева, дом 257 "а"	Владикавказ	15:09:0030335:13	003002000000 Земли населенных пунктов	Для содержания и эксплуатации индивидуального жилого дома	13	02.010	200	7 734,34	1 546 868,00
23689	Респ. Северная Осетия - Алания, г. Владикавказ, ул. Э.Капоева, дом 257	Владикавказ	15:09:0030335:14	003002000000 Земли населенных пунктов	Для содержания и эксплуатации индивидуального жилого дома	13	02.010	452	7 734,34	3 495 921,68
23690	Российская Федерация, Республика Северная Осетия - Алания, г. Владикавказ, ул. Капоева, 253	Владикавказ	15:09:0030335:15	003002000000 Земли населенных пунктов	Под жилую застройку Индивидуальную	13	02.010	288	7 734,34	2 227 489,92
23691	Респ. Северная Осетия - Алания, г. Владикавказ, ул. Э.Капоева, 255	Владикавказ	15:09:0030335:16	003002000000 Земли населенных пунктов	Под жилую застройку Индивидуальную	13	02.010	328	7 734,34	2 536 863,52
23692	Респ. Северная Осетия - Алания, г. Владикавказ, ул. Э.Капоева, 253	Владикавказ	15:09:0030335:17	003002000000 Земли населенных пунктов	Для содержания и эксплуатации индивидуального жилого дома	13	02.010	621	7 734,34	4 803 025,14
23693	Респ. Северная Осетия - Алания, г. Владикавказ, ул. Зачибека Кануков, 249	Владикавказ	15:09:0030335:18	003002000000 Земли населенных пунктов	Для объектов земледельческой	2	02.050	588	9 165,83	5 389 508,04
23694	Респ. Северная Осетия - Алания, г. Владикавказ, ул. Э.Капоева, 247	Владикавказ	15:09:0030335:19	003002000000 Земли населенных пунктов	Под индивидуальную жилую застройку	13	02.010	619	7 734,34	4 787 556,46
23695	Республика Северная Осетия-Алания, г. Владикавказ, ул. Кольбусо-Ногинская, 93/84	Владикавказ	15:09:0030335:2	003002000000 Земли населенных пунктов	Для содержания и эксплуатации индивидуального жилого дома	13	02.010	660	7 734,34	5 104 664,40
23696	Респ. Северная Осетия - Алания, г. Владикавказ, ул. Э.Капоева, 251	Владикавказ	15:09:0030335:20	003002000000 Земли населенных пунктов	Для содержания и эксплуатации индивидуального жилого дома	13	02.010	605	7 734,34	4 679 275,70
23697	Респ. Северная Осетия - Алания, г. Владикавказ, ул. Э.Капоева, 247	Владикавказ	15:09:0030335:21	003002000000 Земли населенных пунктов	Под жилую застройку Индивидуальную	13	02.010	336	7 734,34	2 598 738,24
23698	Республика Северная Осетия-Алания, г.Владикавказ, ул.Э.Капоева, 243/24	Владикавказ	15:09:0030335:22	003002000000 Земли населенных пунктов	Автомобильные мойки	4	04.092	213	9 440,80	2 010 890,40
23699	Российская Федерация, Республика Северная Осетия - Алания, г. Владикавказ, ул. Мамсурова Хадзи, з/у 26	Владикавказ	15:09:0030335:23	003002000000 Земли населенных пунктов	Под индивидуальную жилую застройку	13	02.010	267	7 734,34	2 065 068,78
23700	Республика Северная Осетия-Алания, г.Владикавказ, ул.Мамсурова Хадзи, 26	Владикавказ	15:09:0030335:24	003002000000 Земли населенных пунктов	Для индивидуального строительства	13	02.010	331	7 734,34	2 560 066,54
23701	Российская Федерация, Республика Северная Осетия - Алания, городской округ город Владикавказ, г. Владикавказ, ул. Мамсурова Хадзи, земельный участок 26А	Владикавказ	15:09:0030335:25	003002000000 Земли населенных пунктов	Под жилую застройку Индивидуальную	13	02.010	92	7 734,34	711 559,28
23702	Респ. Северная Осетия - Алания, г. Владикавказ, ул. Ногирская, 60	Владикавказ	15:09:0030335:26	003002000000 Земли населенных пунктов	Для содержания и эксплуатации индивидуального жилого дома	13	02.010	616	7 734,34	4 764 353,44
23703	Российская Федерация, Республика Северная Осетия - Алания, г. Владикавказ, ул. Мамсурова Хадзи, з/у 24	Владикавказ	15:09:0030335:27	003002000000 Земли населенных пунктов	Под жилую застройку Индивидуальную	13	02.010	439	7 734,34	3 395 375,26
23704	Респ. Северная Осетия - Алания, г. Владикавказ, ул. Ногинская, 64	Владикавказ	15:09:0030335:30	003002000000 Земли населенных пунктов	Под жилую застройку Индивидуальную	13	02.010	590	7 734,34	4 563 260,60
23705	Северная Осетия - Алания респ, г Владикавказ, ул Ногирская, 66	Владикавказ	15:09:0030335:31	003002000000 Земли населенных пунктов	Для содержания и эксплуатации индивидуального жилого дома	13	02.010	604	7 734,34	4 671 541,36
23706	Респ. Северная Осетия - Алания, г. Владикавказ, ул. Ногинская, 66	Владикавказ	15:09:0030335:32	003002000000 Земли населенных пунктов	Под жилую застройку Индивидуальную	13	02.010	314	7 734,34	2 428 582,76
23707	Респ. Северная Осетия - Алания, г. Владикавказ, ул. Ногирская, 68	Владикавказ	15:09:0030335:33	003002000000 Земли населенных пунктов	Для содержания и эксплуатации индивидуального жилого дома	13	02.010	581	7 734,34	4 493 651,54
23708	Респ. Северная Осетия - Алания, г. Владикавказ, ул. Ногинская, 70	Владикавказ	15:09:0030335:34	003002000000 Земли населенных пунктов	Под жилую застройку Индивидуальную	13	02.010	653	7 734,34	5 050 324,02
23709	Респ. Северная Осетия - Алания, г. Владикавказ, ул. Ногинская, 72	Владикавказ	15:09:0030335:35	003002000000 Земли населенных пунктов	Под жилую застройку Индивидуальную	13	02.010	629	7 734,34	4 864 899,86
23710	Респ. Северная Осетия - Алания, г. Владикавказ, ул. Ногинская, 74	Владикавказ	15:09:0030335:36	003002000000 Земли населенных пунктов	Для содержания и эксплуатации индивидуального жилого дома	13	02.010	603	7 734,34	4 663 807,02
23711	Северная Осетия - Алания респ, г Владикавказ, ул Ногинская, 78	Владикавказ	15:09:0030335:39	003002000000 Земли населенных пунктов	Для содержания и эксплуатации индивидуального жилого дома	13	02.010	153	7 734,34	1 183 354,02
23712	Республика Северная Осетия-Алания, г Владикавказ, ул Кольбусо, 31/271	Владикавказ	15:09:0030335:4	003002000000 Земли населенных пунктов	Под жилую застройку Индивидуальную	13	02.010	326	7 734,34	2 521 304,84
23713	Респ. Северная Осетия - Алания, г. Владикавказ, ул. Ногинская, 80	Владикавказ	15:09:0030335:40	003002000000 Земли населенных пунктов	Для содержания и эксплуатации индивидуального жилого дома	13	02.010	606	7 734,34	4 687 010,04
23714	Респ. Северная Осетия - Алания, г. Владикавказ, ул. Ногинская, 82	Владикавказ	15:09:0030335:42	003002000000 Земли населенных пунктов	Под жилую застройку	13	02.010	603	7 734,34	4 663 807,02
23715	Респ. Северная Осетия - Алания, г. Владикавказ, ул. Ногинская, 76	Владикавказ	15:09:0030335:44	003002000000 Земли населенных пунктов	Под жилую застройку	13	02.010	638	7 734,34	4 934 508,92
23716	Респ. Северная Осетия - Алания, г. Владикавказ, ул. Э.Капоева, 259-259 "в"	Владикавказ	15:09:0030335:45	003002000000 Земли населенных пунктов	Для содержания и эксплуатации индивидуального жилого дома	13	02.010	599	7 734,34	4 632 869,66
23717	Северная Осетия - Алания респ, г. Владикавказ, ул. Ногинская, 78 "в"	Владикавказ	15:09:0030335:46	003002000000 Земли населенных пунктов	Для содержания и эксплуатации индивидуального жилого дома	13	02.010	470	7 734,34	3 635 139,80
23718	Республика Северная Осетия-Алания, г Владикавказ, ул Кольбусо, 31/271	Владикавказ	15:09:0030335:5	003002000000 Земли населенных пунктов	Под жилую застройку Индивидуальную	13	02.010	314	7 734,34	2 428 582,76
23719	Республика Северная Осетия-Алания, г Владикавказ, ул Э.Капоева, 269	Владикавказ	15:09:0030335:6	003002000000 Земли населенных пунктов	Под жилую застройку Индивидуальную	13	02.010	638	7 734,34	4 934 508,92
23720	Республика Северная Осетия-Алания, г Владикавказ, ул Э.Капоева, 267	Владикавказ	15:09:0030335:7	003002000000 Земли населенных пунктов	Под жилую застройку Индивидуальную	13	02.010	626	7 734,34	4 841 696,84
23721	Респ. Северная Осетия - Алания, г. Владикавказ, ул. Э.Капоева, дом 263	Владикавказ	15:09:0030335:8	003002000000 Земли населенных пунктов	Для содержания и эксплуатации индивидуального жилого дома	13	02.010	643	7 734,34	4 973 180,62
23722	Респ. Северная Осетия - Алания, г. Владикавказ, ул. Ногинская, 62	Владикавказ	15:09:0030335:88	003002000000 Земли населенных пунктов	Для содержания и эксплуатации индивидуального жилого дома	13	02.010	619	7 734,34	4 787 556,46
23723	Респ. Северная Осетия - Алания, г. Владикавказ, ул. Э.Капоева, 265	Владикавказ	15:09:0030335:9	003002000000 Земли населенных пунктов	Для содержания и эксплуатации индивидуального жилого дома	13	02.010	628	7 734,34	4 857 165,52
23724	Респ. Северная Осетия - Алания, г. Владикавказ, ул. Э.Капоева, дом 378/29	Владикавказ	15:09:0030336:1	003002000000 Земли населенных пунктов	Под жилую застройку Индивидуальную	13	02.010	641	7 734,34	4 957 711,94
23725	Российская Федерация, Республика Северная Осетия - Алания г., Владикавказ, ул. Ардонская, 337	Владикавказ	15:09:0030336:10	003002000000 Земли населенных пунктов	Под жилую застройку Индивидуальную	13	02.010	809	7 734,34	6 257 081,06
23726	Респ. Северная Осетия - Алания, г. Владикавказ, ул. Ардонская, дом 335	Владикавказ	15:09:0030336:11	003002000000 Земли населенных пунктов	Для содержания и эксплуатации индивидуального жилого дома	13	02.010	876	7 734,34	6 775 281,84

№ пп	Местоположение ЗУ	Район	Кадастровый номер ЗУ	Категория земель	Разрешенное использование по документу	Код вида разрешенного использования (в соответствии с классификатором видов разрешенного использования земельных участков)	Вид использования объектов недвижимости	Площадь	УПКС	КС
23727	Респ. Северная Осетия - Алания, г. Владикавказ, ул. Ардонская, 333	Владикавказ	15:09:0030336:12	003002000000 Земли населенных пунктов	Для содержания и эксплуатации жилого дома	13	02.010	745	7 734,34	5 762 083,30
23728	Республика Северная Осетия-Алания, г Владикавказ, ул Кольбуса, 25	Владикавказ	15:09:0030336:127	003002000000 Земли населенных пунктов	Для содержания и эксплуатации жилого дома	13	02.010	453	7 734,34	3 503 656,02
23729	Республика Северная Осетия-Алания, г. Владикавказ, ул. Кольбуса, 25 "а"	Владикавказ	15:09:0030336:128	003002000000 Земли населенных пунктов	Для содержания и эксплуатации жилого дома	13	02.010	314	7 734,34	2 428 582,76
23730	Республика Северная Осетия-Алания, г. Владикавказ, ул. 3. Калоева, 374-376	Владикавказ	15:09:0030336:129	003002000000 Земли населенных пунктов	Для содержания и эксплуатации жилого дома	13	02.010	1 270	7 734,34	9 822 611,80
23731	Респ. Северная Осетия - Алания, г. Владикавказ, ул. Ардонская 331	Владикавказ	15:09:0030336:13	003002000000 Земли населенных пунктов	Под жилую застройку Индивидуальную	13	02.010	573	7 734,34	4 431 776,82
23732	Республика Северная Осетия-Алания, г. Владикавказ, ул. Ардонская, 323	Владикавказ	15:09:0030336:130	003002000000 Земли населенных пунктов	Для содержания и эксплуатации жилого дома	13	02.010	725	7 734,34	5 607 396,50
23733	Респ. Северная Осетия - Алания, г. Владикавказ, ул. Ардонская 331	Владикавказ	15:09:0030336:14	003002000000 Земли населенных пунктов	Для содержания и эксплуатации жилого дома	13	02.010	358	7 734,34	2 768 893,72
23734	Республика Северная Осетия - Алания, г. Владикавказ, ул. Ардонская, 329	Владикавказ	15:09:0030336:15	003002000000 Земли населенных пунктов	Под жилую застройку Индивидуальную	13	02.010	752	7 734,34	5 816 223,68
23735	Респ. Северная Осетия - Алания, г. Владикавказ, ул. Ардонская 327	Владикавказ	15:09:0030336:16	003002000000 Земли населенных пунктов	Под жилую застройку Индивидуальную	13	02.010	678	7 734,34	5 243 882,52
23736	Респ. Северная Осетия - Алания, г. Владикавказ, ул. Ардонская 325а	Владикавказ	15:09:0030336:17	003002000000 Земли населенных пунктов	Под жилую застройку Индивидуальную	13	02.010	376	7 734,34	2 908 111,84
23737	Респ. Северная Осетия - Алания, г. Владикавказ, ул. Ардонская 325	Владикавказ	15:09:0030336:18	003002000000 Земли населенных пунктов	Под жилую застройку Индивидуальную	13	02.010	369	7 734,34	2 853 971,46
23738	Респ. Северная Осетия - Алания, г. Владикавказ, ул. Ардонская, 323	Владикавказ	15:09:0030336:19	003002000000 Земли населенных пунктов	Под жилую застройку Индивидуальную	13	02.010	347	7 734,34	2 683 815,98
23739	Респ. Северная Осетия - Алания, г. Владикавказ, ул. Кольбуса, 27	Владикавказ	15:09:0030336:2	003002000000 Земли населенных пунктов	Для содержания и эксплуатации индивидуального жилого дома	13	02.010	730	7 734,34	5 649 271,22
23740	Респ. Северная Осетия - Алания, г. Владикавказ, ул. Ардонская 323	Владикавказ	15:09:0030336:20	003002000000 Земли населенных пунктов	Под жилую застройку Индивидуальную	13	02.010	328	7 734,34	2 536 863,52
23741	Респ. Северная Осетия - Алания, г. Владикавказ, ул. Ардонская 321	Владикавказ	15:09:0030336:21	003002000000 Земли населенных пунктов	Для содержания и эксплуатации индивидуального жилого дома	13	02.010	629	7 734,34	4 864 899,86
23742	Северная Осетия - Алания респ. г. Владикавказ, ул. Ардонская, 319	Владикавказ	15:09:0030336:22	003002000000 Земли населенных пунктов	Для содержания и эксплуатации индивидуального жилого дома	13	02.010	680	7 734,34	5 259 351,20
23743	Респ. Северная Осетия - Алания, г. Владикавказ, ул. Ардонская 317	Владикавказ	15:09:0030336:23	003002000000 Земли населенных пунктов	Под жилую застройку	13	02.010	639	7 734,34	4 942 243,26
23744	Российская Федерация, Республика Северная Осетия-Алания, городской округ город Владикавказ, г. Владикавказ, ул. Ардонская, земельный участок 315	Владикавказ	15:09:0030336:24	003002000000 Земли населенных пунктов	Под жилую застройку индивидуальную	13	02.010	421	7 734,34	3 256 157,14
23745	Респ. Северная Осетия - Алания, г. Владикавказ, ул.Хадзи Мамсурова, 18	Владикавказ	15:09:0030336:26	003002000000 Земли населенных пунктов	Для содержания и эксплуатации жилого дома	13	02.010	840	7 734,34	6 496 845,60
23746	Российская Федерация, Республика Северная Осетия - Алания, городской округ город Владикавказ, г Владикавказ, ул Хадзи Мамсурова, земельный участок 22	Владикавказ	15:09:0030336:29	003002000000 Земли населенных пунктов	Под жилую застройку индивидуальную	13	02.010	705	7 734,34	5 452 709,70
23747	Респ. Северная Осетия - Алания, г. Владикавказ, ул. 3.Калоева, 358	Владикавказ	15:09:0030336:31	003002000000 Земли населенных пунктов	Для содержания и эксплуатации жилого дома	13	02.010	619	7 734,34	4 787 556,46
23748	Респ. Северная Осетия - Алания, г. Владикавказ, ул. Зауэбека Калоева, 360	Владикавказ	15:09:0030336:32	003002000000 Земли населенных пунктов	Для содержания и эксплуатации индивидуального жилого дома	13	02.010	607	7 734,34	4 694 744,38
23749	Республика Северная Осетия-Алания, г Владикавказ, ул 3.Калоева, 362	Владикавказ	15:09:0030336:33	003002000000 Земли населенных пунктов	Под жилую застройку	13	02.010	664	7 734,34	5 135 601,76
23750	Республика Северная Осетия - Алания, г. Владикавказ, ул. 3.Калоева, 364	Владикавказ	15:09:0030336:34	003002000000 Земли населенных пунктов	Для содержания и эксплуатации индивидуального жилого дома	13	02.010	212	7 734,34	1 639 680,08
23751	Респ. Северная Осетия - Алания, г. Владикавказ, ул. 3.Калоева, дом 364 "а"	Владикавказ	15:09:0030336:35	003002000000 Земли населенных пунктов	Для содержания и эксплуатации индивидуального жилого дома	13	02.010	337	7 734,34	2 606 472,58
23752	Респ. Северная Осетия - Алания, г. Владикавказ, ул. 3.Калоева, 366	Владикавказ	15:09:0030336:36	003002000000 Земли населенных пунктов	Для содержания и эксплуатации индивидуального жилого дома	13	02.010	590	7 734,34	4 563 260,60
23753	Респ. Северная Осетия - Алания, г. Владикавказ, ул. 3.Калоева ,368	Владикавказ	15:09:0030336:37	003002000000 Земли населенных пунктов	Под жилую застройку Индивидуальную	13	02.010	327	7 734,34	2 529 129,18
23754	Республика Северная Осетия-Алания, г Владикавказ, ул 3.Калоева, 368	Владикавказ	15:09:0030336:38	003002000000 Земли населенных пунктов	Под жилую застройку Индивидуальную	13	02.010	303	7 734,34	2 343 505,02
23755	Респ. Северная Осетия - Алания, г. Владикавказ, ул. 3.Калоева, 370	Владикавказ	15:09:0030336:39	003002000000 Земли населенных пунктов	Под жилую застройку Индивидуальную	13	02.010	608	7 734,34	4 702 478,72
23756	Республика Северная Осетия-Алания, г Владикавказ, ул Кольбуса, д 23/347	Владикавказ	15:09:0030336:4	003002000000 Земли населенных пунктов	Под жилую застройку Индивидуальную	13	02.010	311	7 734,34	2 405 379,74
23757	Респ. Северная Осетия - Алания, г. Владикавказ, ул. 3.Калоева, 372	Владикавказ	15:09:0030336:40	003002000000 Земли населенных пунктов	Под жилую застройку Индивидуальную	13	02.010	329	7 734,34	2 544 597,86
23758	Респ. Северная Осетия - Алания, г. Владикавказ, ул. 3.Калоева, 372	Владикавказ	15:09:0030336:41	003002000000 Земли населенных пунктов	Под жилую застройку Индивидуальную	13	02.010	320	7 734,34	2 474 988,80
23759	Респ. Северная Осетия - Алания, г. Владикавказ, ул. Ардонская, 323 "в"	Владикавказ	15:09:0030336:44	003002000000 Земли населенных пунктов	Содержание и эксплуатация существующих зданий и сооружений детского сада	3	03.050	2 727	3 160,27	8 618 056,29
23760	Респ. Северная Осетия - Алания, г. Владикавказ, ул. Калоева, дом 370 "а"	Владикавказ	15:09:0030336:45	003002000000 Земли населенных пунктов	Индивидуальный жилой дом	13	02.010	248	7 734,34	1 918 116,32
23761	Респ. Северная Осетия - Алания, г. Владикавказ, ул. Ардонская, дом 339	Владикавказ	15:09:0030336:47	003002000000 Земли населенных пунктов	Для содержания и эксплуатации индивидуального жилого дома	13	02.010	406	7 734,34	3 140 142,04
23762	Респ. Северная Осетия - Алания, г. Владикавказ, ул. Ардонская, 337 "в"	Владикавказ	15:09:0030336:48	003002000000 Земли населенных пунктов	Для содержания и эксплуатации индивидуального жилого дома	13	02.010	300	7 734,34	2 320 302,00
23763	Северная Осетия - Алания респ. г. Владикавказ, ул Хадзи Мамсурова, 20	Владикавказ	15:09:0030336:49	003002000000 Земли населенных пунктов	Медицинские кабинеты	3	03.040	1 019	3 965,83	4 041 180,77
23764	Респ. Северная Осетия - Алания, г. Владикавказ, ул. Ардонская, дом 347	Владикавказ	15:09:0030336:5	003002000000 Земли населенных пунктов	Для содержания и эксплуатации индивидуального жилого дома	13	02.010	276	7 734,34	2 134 677,84
23765	Респ. Северная Осетия - Алания, г. Владикавказ, ул. Хадзи Мамсурова, 16 "а"	Владикавказ	15:09:0030336:50	003002000000 Земли населенных пунктов	Для содержания и эксплуатации магазина	4	04.040	140	10999	1 539 860,00
23766	Северная Осетия - Алания респ. г. Владикавказ, ул Хадзи Мамсурова, 16	Владикавказ	15:09:0030336:51	003002000000 Земли населенных пунктов	Для содержания и эксплуатации индивидуального жилого дома	13	02.010	162	7 734,34	1 252 963,08
23767	Респ. Северная Осетия - Алания, г. Владикавказ, ул. Ардонская, 345	Владикавказ	15:09:0030336:6	003002000000 Земли населенных пунктов	Для содержания и эксплуатации жилого дома	13	02.010	604	7 734,34	4 671 541,36
23768	Респ. Северная Осетия - Алания, г. Владикавказ, ул. Ардонская, дом 343	Владикавказ	15:09:0030336:7	003002000000 Земли населенных пунктов	Для содержания и эксплуатации индивидуального жилого дома	13	02.010	635	7 734,34	4 911 305,90
23769	Респ. Северная Осетия - Алания, г. Владикавказ, ул. Ардонская, дом 341	Владикавказ	15:09:0030336:8	003002000000 Земли населенных пунктов	Для содержания и эксплуатации индивидуального жилого дома	13	02.010	651	7 734,34	5 035 055,34
23770	Респ. Северная Осетия - Алания, г. Владикавказ, пр. Коста, 221	Владикавказ	15:09:0030337:10	003002000000 Земли населенных пунктов	Для содержания и эксплуатации существующего здания школы	3	03.050	11 771	3 160,27	37 199 528,17
23771	Респ. Северная Осетия - Алания, г. Владикавказ, ул. Ардонская, дом 246	Владикавказ	15:09:0030337:11	003002000000 Земли населенных пунктов	Для содержания и эксплуатации капитального гаража	7	02.071	25	5 774,47	144 361,75
23772	Респ. Северная Осетия - Алания, г. Владикавказ, ул. Ардонская, 240	Владикавказ	15:09:0030337:12	003002000000 Земли населенных пунктов	Для содержания и эксплуатации магазина	4	04.040	83	10999	912 917,00
23773	Респ. Северная Осетия - Алания, г. Владикавказ, пр-кт Коста, 219	Владикавказ	15:09:0030337:14	003002000000 Земли населенных пунктов	Под установку и эксплуатацию платежных терминалов	4	04.010	1	10999	10 999,00
23774	Российская Федерация, Республика Северная Осетия - Алания, г. Владикавказ, ул. Ардонская, 248	Владикавказ	15:09:0030337:15	003002000000 Земли населенных пунктов	Эксплуатация многоквартирного дома	2	02.050	741	9 165,83	6 791 880,03
23775	Российская Федерация, Республика Северная Осетия - Алания, г. Владикавказ, ул. Ардонская, 246	Владикавказ	15:09:0030337:16	003002000000 Земли населенных пунктов	Эксплуатация многоквартирного дома	2	02.050	741	9 165,83	6 791 880,03

№ пп	Местоположение ЗУ	Район	Кадастровый номер ЗУ	Категория земель	Разрешенное использование по документу	Код вида разрешенного использования (в соответствии с классификатором видов разрешенного использования земельных участков)	Вид использования объектов недвижимости	Площадь	УПКС	КС
23776	Российская Федерация, Республика Северная Осетия - Алания, г. Владикавказ, ул. Ардонская, 240	Владикавказ	15:09:0030337:17	003002000000 Земли населенных пунктов	Эксплуатация многоэтажного дома	2	02.050	741	9 165,83	6 791 880,03
23777	Российская Федерация, Республика Северная Осетия - Алания, г. Владикавказ, ул. Ардонская, 244	Владикавказ	15:09:0030337:18	003002000000 Земли населенных пунктов	Эксплуатация многоэтажного дома	2	02.050	741	9 165,83	6 791 880,03
23778	Респ. Северная Осетия - Алания, г. Владикавказ, пр-кт Коста, 223	Владикавказ	15:09:0030337:19	003002000000 Земли населенных пунктов	Эксплуатация жилого дома	2	02.050	1 825	9 165,83	16 727 639,75
23779	Респ. Северная Осетия - Алания, г. Владикавказ, пр-кт Коста, 223	Владикавказ	15:09:0030337:2	003002000000 Земли населенных пунктов	Для содержания и эксплуатации магазина	4	04.040	1 016	10999	11 174 984,00
23780	Республика Северная Осетия-Алания, г. Владикавказ, пр.Коста, 221, (район МБОУ СОШ №26)	Владикавказ	15:09:0030337:268	003002000000 Земли населенных пунктов	Под установку (размещение) телекоммуникационного оборудования	6	06.080	9	6 141,11	55 269,99
23781	Республика Северная Осетия-Алания, г Владикавказ, ул Мамсурова, д 14	Владикавказ	15:09:0030337:4	003002000000 Земли населенных пунктов	Для содержания и эксплуатации трансформаторной подстанции (ТП)	6	03.012	47	3 757,99	176 625,53
23782	Респ. Северная Осетия - Алания, г. Владикавказ, пр-кт Коста, 223	Владикавказ	15:09:0030337:5	003002000000 Земли населенных пунктов	Для содержания и эксплуатации трансформаторной подстанции (ТП)	6	03.012	46	3 757,99	172 867,54
23783	Респ. Северная Осетия - Алания, г. Владикавказ, пр-кт Коста, 223	Владикавказ	15:09:0030337:6	003002000000 Земли населенных пунктов	Под жилую застройку Многоэтажную	2	02.060	13 648	9 165,83	125 095 247,84
23784	Респ. Северная Осетия - Алания, г. Владикавказ, пр-кт Коста, дом 221	Владикавказ	15:09:0030337:7	003002000000 Земли населенных пунктов	Для установки и эксплуатации торговых киосков по реализации мороженного и прохладительных напитков	4	04.040	8	10999	87 992,00
23785	Респ. Северная Осетия - Алания, г. Владикавказ, ул. Ардонская, 244	Владикавказ	15:09:0030337:8	003002000000 Земли населенных пунктов	Для содержания и эксплуатации мастерской по ремонту обуви	3	03.031	6	5 041,21	30 247,26
23786	Респ. Северная Осетия - Алания, г. Владикавказ, (район 26-ой школы), ул. Ардонская	Владикавказ	15:09:0030337:9	003002000000 Земли населенных пунктов	Под строительство детского Дома танца	3	03.050	1 050	3 160,27	3 318 283,50
23787	Респ. Северная Осетия - Алания, г. Владикавказ, ул. Кесаева, 121	Владикавказ	15:09:0030338:1	003002000000 Земли населенных пунктов	Для содержания и эксплуатации встроенного помещения	3	03.080	391	2 566,43	1 003 474,13
23788	Республика Северная Осетия-Алания, г Владикавказ, пр-кт Коста, 226	Владикавказ	15:09:0030338:10	003002000000 Земли населенных пунктов	Для содержания и эксплуатации жилого дома	13	02.010	466	7 734,34	3 604 202,44
23789	Респ. Северная Осетия - Алания, г. Владикавказ, пр-кт Коста, 228	Владикавказ	15:09:0030338:11	003002000000 Земли населенных пунктов	Под жилую застройку Индивидуальную	13	02.010	881	7 734,34	6 813 953,54
23790	Респ. Северная Осетия - Алания, г. Владикавказ, пр-кт Коста, 230	Владикавказ	15:09:0030338:12	003002000000 Земли населенных пунктов	Под жилую застройку Индивидуальную	13	02.010	735	7 734,34	5 684 739,90
23791	Респ. Северная Осетия - Алания, г. Владикавказ, пр-кт Коста, 232	Владикавказ	15:09:0030338:13	003002000000 Земли населенных пунктов	Под жилую застройку Индивидуальную	13	02.010	537	7 734,34	4 153 340,58
23792	Республика Северная Осетия-Алания, г.Владикавказ, пр-кт Коста/Х.Мамсурова, 226 "а"/12	Владикавказ	15:09:0030338:14	003002000000 Земли населенных пунктов	Для эксплуатации помещения под магазин	4	04.040	33	10999	362 967,00
23793	Респ. Северная Осетия - Алания, г. Владикавказ, ул. пр.Коста/Х.Мамсурова, дом 226а/12	Владикавказ	15:09:0030338:16	003002000000 Земли населенных пунктов	Для содержания и эксплуатации магазина	4	04.040	44	10999	483 956,00
23794	Респ. Северная Осетия - Алания, г. Владикавказ, пр-кт Коста/ул. Х.Мамсурова, дом 226"б"/12"а"	Владикавказ	15:09:0030338:17	003002000000 Земли населенных пунктов	Для содержания и эксплуатации индивидуального жилого дома	13	02.010	125	7 734,34	966 792,50
23795	Респ. Северная Осетия - Алания, г. Владикавказ, пр-кт Коста/Х.Мамсурова, дом 226"а"/12	Владикавказ	15:09:0030338:2	003002000000 Земли населенных пунктов	Для содержания и эксплуатации магазина	4	04.040	44	10999	483 956,00
23796	Респ. Северная Осетия - Алания, г. Владикавказ, пр-кт Коста, 236	Владикавказ	15:09:0030338:3	003002000000 Земли населенных пунктов	Для эксплуатации гаражей механической	3	03.034	300	5 041,21	1 512 363,00
23797	Респ. Северная Осетия - Алания, г. Владикавказ, ул. Кесаева, 121	Владикавказ	15:09:0030338:4	003002000000 Земли населенных пунктов	Под объекты энергетики	6	03.012	56	3 757,99	210 447,44
23798	Респ. Северная Осетия - Алания, г. Владикавказ, ул. Кесаева, 121	Владикавказ	15:09:0030338:5	003002000000 Земли населенных пунктов	Под жилой дом	13	02.010	785	7 734,34	6 071 456,90
23799	Республика Северная Осетия-Алания, г Владикавказ, ул Кости Кесаева, д 63	Владикавказ	15:09:0030338:6	003002000000 Земли населенных пунктов	Под индивидуальную жилую застройку	13	02.010	452	7 734,34	3 495 921,68
23800	Республика Северная Осетия-Алания, г. Владикавказ, пр. Коста, 236/2	Владикавказ	15:09:0030338:627	003002000000 Земли населенных пунктов	Для содержания и эксплуатации торгового павильона	4	04.040	18	10999	197 982,00
23801	Республика Северная Осетия-Алания, г. Владикавказ, пр. Коста, 236, корп. 2	Владикавказ	15:09:0030338:629	003002000000 Земли населенных пунктов	Магазины продовольственные и промтоварные	4	04.040	36	10999	395 964,00
23802	Республика Северная Осетия-Алания, г Владикавказ, ул Кесаева, 121	Владикавказ	15:09:0030338:665	003002000000 Земли населенных пунктов	Для содержания и эксплуатации капитального гаража	7	02.071	26	5 774,47	150 136,22
23803	Республика Северная Осетия-Алания, г. Владикавказ, пр-кт Коста, 234	Владикавказ	15:09:0030338:666	003002000000 Земли населенных пунктов	Для содержания и эксплуатации торгово-офисного здания	4	04.010	400	10999	4 399 600,00
23804	Республика Северная Осетия-Алания, г. Владикавказ, пр. Коста, 236/2	Владикавказ	15:09:0030338:670	003002000000 Земли населенных пунктов	Для содержания и эксплуатации многоквартирного жилого дома и иных объектов, возведённых или сооружённых на законных основаниях, предназначенных для обслуживания, эксплуатации и благоустройства данного дома, в том числе с элементами озеленения и благоустройства	2	02.050	2 200	9 165,83	20 164 826,00
23805	Российская Федерация, Республика Северная Осетия-Алания, городской округ город Владикавказ, г. Владикавказ, пр. Коста, земельный участок 228	Владикавказ	15:09:0030338:672	003002000000 Земли населенных пунктов	Для содержания и эксплуатации нежилого здания	3	03.080	97	2 566,43	248 943,71
23806	Республика Северная Осетия-Алания, г. Владикавказ, пр. Коста, 228	Владикавказ	15:09:0030338:676	003002000000 Земли населенных пунктов	Для содержания и эксплуатации нежилого здания	3	03.080	20	2 566,43	51 328,60
23807	Российская Федерация, Республика Северная Осетия-Алания, городской округ город Владикавказ, г. Владикавказ, пр. Коста, 228 А	Владикавказ	15:09:0030338:677	003002000000 Земли населенных пунктов	Для содержания и эксплуатации нежилого здания	3	03.080	80	2 566,43	205 314,40
23808	Республика Северная Осетия-Алания, г Владикавказ, пр-кт Коста, д 228	Владикавказ	15:09:0030338:689	003002000000 Земли населенных пунктов	магазины продовольственные промтоварные	4	04.040	371	10999	4 080 629,00
23809	Респ. Северная Осетия - Алания, г. Владикавказ, ул. Кесаева, 61	Владикавказ	15:09:0030338:7	003002000000 Земли населенных пунктов	Для содержания и эксплуатации индивидуального жилого дома	13	02.010	451	7 734,34	3 488 187,34
23810	Республика Северная Осетия - Алания, г. Владикавказ, ул. Кесаева / Х. Мамсурова, 59/10	Владикавказ	15:09:0030338:8	003002000000 Земли населенных пунктов	Для содержания и эксплуатации индивидуального жилого дома	13	02.010	63	7 734,34	487 263,42
23811	Российская Федерация, Республика Северная Осетия-Алания, городской округ город Владикавказ, г. Владикавказ, пр. Коста, 236/2	Владикавказ	15:09:0030338:827	003002000000 Земли населенных пунктов	для размещения гаражей для собственных нужд	7	02.071	27	5 774,47	155 910,69
23812	Российская Федерация, Республика Северная Осетия-Алания, городской округ город Владикавказ, г. Владикавказ, пр. Коста, 236/2	Владикавказ	15:09:0030338:828	003002000000 Земли населенных пунктов	для размещения гаражей для собственных нужд	7	02.071	22	5 774,47	127 038,34
23813	Российская Федерация, Республика Северная Осетия - Алания, г. Владикавказ, ул. Кости Кесаева / Х. Мамсурова	Владикавказ	15:09:0030338:832	003002000000 Земли населенных пунктов	Для содержания и эксплуатации индивидуального жилого дома	13	02.010	359	7 734,34	2 776 628,06
23814	Российская Федерация, Республика Северная Осетия - Алания, г. Владикавказ, ул. Кости Кесаева / Х. Мамсурова	Владикавказ	15:09:0030338:833	003002000000 Земли населенных пунктов	Для содержания и эксплуатации нежилого здания	4	04.000	118	10999	1 297 882,00
23815	Российская Федерация, Республика Северная Осетия-Алания, г. Владикавказ, ул. Кости Кесаева/Х.Мамсурова	Владикавказ	15:09:0030338:838	003002000000 Земли населенных пунктов	Для содержания и эксплуатации нежилого здания	4	04.000	89	10999	978 911,00
23816	Респ. Северная Осетия - Алания, г. Владикавказ, ул. Карла Маркса, 167	Владикавказ	15:09:0030339:10	003002000000 Земли населенных пунктов	Под жилую застройку	13	02.010	491	7 734,34	3 797 560,94
23817	Респ. Северная Осетия - Алания, г. Владикавказ, ул. Карла Маркса, дом 165	Владикавказ	15:09:0030339:11	003002000000 Земли населенных пунктов	Для содержания и эксплуатации индивидуального жилого дома	13	02.010	560	7 734,34	4 331 230,40
23818	Республика Северная Осетия-Алания, г. Владикавказ, ул. Хаджи Мамсурова, 6 "А"	Владикавказ	15:09:0030339:118	003002000000 Земли населенных пунктов	Для содержания и эксплуатации индивидуального жилого дома	13	02.010	221	7 734,34	1 709 289,14

№ пп	Местоположение ЗУ	Район	Кадастровый номер ЗУ	Категория земель	Разрешенное использование по документу	Код вида разрешенного использования (в соответствии с классификатором видов разрешенного использования земельных участков)	Вид использования объектов недвижимости	Площадь	УПКС	КС
23819	Республика Северная Осетия-Алания, г Владикавказ, ул. Х. Мамсурова , 6	Владикавказ	15:09:0030339:119	003002000000 Земли населенных пунктов	Для содержания и эксплуатации индивидуального жилого дома	13	02.010	219	7 734,34	1 693 820,46
23820	Российская Федерация, Республика Северная Осетия - Алания г.о. город Владикавказ, г. Владикавказ, ул. Карла Маркса, 163	Владикавказ	15:09:0030339:12	003002000000 Земли населенных пунктов	Под жилую застройку	13	02.010	322	7 734,34	2 490 457,48
23821	Республика Северная Осетия-Алания, г. Владикавказ, ул. Карла Маркса, 171	Владикавказ	15:09:0030339:125	003002000000 Земли населенных пунктов	Для содержания и эксплуатации жилого дома	13	02.010	376	7 734,34	2 908 111,84
23822	Республика Северная Осетия-Алания, г. Владикавказ, ул. Карла Маркса, 171 "А"	Владикавказ	15:09:0030339:126	003002000000 Земли населенных пунктов	Для содержания и эксплуатации жилого дома	13	02.010	568	7 734,34	4 393 105,12
23823	Респ. Северная Осетия - Алания, г. Владикавказ, ул. Карла Маркса, 161	Владикавказ	15:09:0030339:13	003002000000 Земли населенных пунктов	Под жилую застройку	13	02.010	252	7 734,34	1 949 053,68
23824	Респ. Северная Осетия - Алания, г. Владикавказ, ул. Карла Маркса, 161	Владикавказ	15:09:0030339:14	003002000000 Земли населенных пунктов	Под жилую застройку	13	02.010	263	7 734,34	2 034 130,42
23825	Респ. Северная Осетия - Алания, г. Владикавказ, ул. Карла Маркса, 161	Владикавказ	15:09:0030339:15	003002000000 Земли населенных пунктов	Для содержания и эксплуатации индивидуального жилого дома	13	02.010	423	7 734,34	3 271 625,82
23826	Респ. Северная Осетия - Алания, г. Владикавказ, ул. Карла Маркса, 159	Владикавказ	15:09:0030339:16	003002000000 Земли населенных пунктов	Для содержания и эксплуатации индивидуального жилого дома	13	02.010	495	7 734,34	3 828 498,30
23827	Респ. Северная Осетия - Алания, г. Владикавказ, ул. Карла Маркса, 157	Владикавказ	15:09:0030339:17	003002000000 Земли населенных пунктов	Для содержания и эксплуатации индивидуального жилого дома	13	02.010	518	7 734,34	4 006 388,12
23828	Респ. Северная Осетия - Алания, г. Владикавказ, ул. Карла Маркса, 155	Владикавказ	15:09:0030339:18	003002000000 Земли населенных пунктов	Под жилую застройку	13	02.010	487	7 734,34	3 766 623,58
23829	Респ. Северная Осетия - Алания, г. Владикавказ, ул. К. Маркса/Х. Мамсурова, 153/2	Владикавказ	15:09:0030339:19	003002000000 Земли населенных пунктов	Для содержания и эксплуатации индивидуального жилого дома	13	02.010	251	7 734,34	1 941 319,34
23830	Респ. Северная Осетия - Алания, г. Владикавказ, ул. Карла Маркса, дом 181	Владикавказ	15:09:0030339:2	003002000000 Земли населенных пунктов	Для содержания и эксплуатации индивидуального жилого дома	13	02.010	604	7 734,34	4 671 541,36
23831	Респ. Северная Осетия - Алания, г. Владикавказ, ул. Мамсурова Хаджи, 4	Владикавказ	15:09:0030339:20	003002000000 Земли населенных пунктов	Для содержания и эксплуатации жилого дома	13	02.010	252	7 734,34	1 949 053,68
23832	Республика Северная Осетия-Алания, г. Владикавказ, ул. Хаджи Мамсурова , 8	Владикавказ	15:09:0030339:22	003002000000 Земли населенных пунктов	Для содержания и эксплуатации жилого дома	13	02.010	238	7 734,34	1 840 772,92
23833	Респ. Северная Осетия - Алания, г. Владикавказ, ул. Мамсурова Хаджи, 8	Владикавказ	15:09:0030339:23	003002000000 Земли населенных пунктов	Под жилую застройку	13	02.010	139	7 734,34	1 075 073,26
23834	Республика Северная Осетия-Алания, г Владикавказ, ул Кесаева , д 78	Владикавказ	15:09:0030339:24	003002000000 Земли населенных пунктов	Под жилую застройку	13	02.010	331	7 734,34	2 560 066,54
23835	Республика Северная Осетия-Алания, г. Владикавказ, ул. Кесаева, 80	Владикавказ	15:09:0030339:25	003002000000 Земли населенных пунктов	Для содержания и эксплуатации жилого дома	13	02.010	501	7 734,34	3 874 904,34
23836	Респ. Северная Осетия - Алания, г. Владикавказ, ул. Кесаева, 82	Владикавказ	15:09:0030339:26	003002000000 Земли населенных пунктов	Для содержания и эксплуатации индивидуального жилого дома	13	02.010	473	7 734,34	3 658 342,82
23837	Российская Федерация, Республика Северная Осетия-Алания, г. Владикавказ, ул. Коста Кесаева, 84	Владикавказ	15:09:0030339:27	003002000000 Земли населенных пунктов	Под жилую застройку	13	02.010	562	7 734,34	4 346 699,08
23838	Республика Северная Осетия-Алания, г Владикавказ, ул Коста Кесаева	Владикавказ	15:09:0030339:272	003002000000 Земли населенных пунктов	Под жилую застройку	13	02.010	117	7 734,34	904 917,78
23839	Российская Федерация, Республика Северная Осетия - Алания, городской округ город Владикавказ, г Владикавказ, ул. Коста Кесаева, земельный участок 96	Владикавказ	15:09:0030339:273	003002000000 Земли населенных пунктов	Под жилую застройку	13	02.010	286	7 734,34	2 212 021,24
23840	Российская Федерация, Республика Северная Осетия-Алания, г Владикавказ, ул Карла Маркса, /Кольбуса	Владикавказ	15:09:0030339:274	003002000000 Земли населенных пунктов	Для содержания и эксплуатации жилого дома	13	02.010	775	7 734,34	5 994 113,50
23841	Российская Федерация, Республика Северная Осетия - Алания г.о. город Владикавказ, г Владикавказ, ул Коста Кесаева, зу 106	Владикавказ	15:09:0030339:276	003002000000 Земли населенных пунктов	Хранение автотранспорта	7	02.071	19	5 774,47	109 714,93
23842	Респ. Северная Осетия - Алания, г. Владикавказ, ул. Кесаева, 86	Владикавказ	15:09:0030339:28	003002000000 Земли населенных пунктов	Под жилую застройку	13	02.010	276	7 734,34	2 134 677,84
23843	Республика Северная Осетия-Алания, г Владикавказ, ул Кесаева , д 86	Владикавказ	15:09:0030339:29	003002000000 Земли населенных пунктов	Под жилую застройку	13	02.010	1 022	7 734,34	7 904 495,48
23844	Республика Северная Осетия-Алания, г. Владикавказ, ул. Карла Маркса, 179	Владикавказ	15:09:0030339:3	003002000000 Земли населенных пунктов	Под жилую застройку	13	02.010	860	7 734,34	6 651 532,40
23845	Республика Северная Осетия-Алания, г Владикавказ, ул Кесаева , д 90	Владикавказ	15:09:0030339:30	003002000000 Земли населенных пунктов	Под жилую застройку	13	02.010	228	7 734,34	1 763 429,52
23846	Респ. Северная Осетия - Алания, г. Владикавказ, ул. Кесаева, 92	Владикавказ	15:09:0030339:31	003002000000 Земли населенных пунктов	Для содержания и эксплуатации индивидуального жилого дома	13	02.010	500	7 734,34	3 867 170,00
23847	Респ. Северная Осетия - Алания, г. Владикавказ, ул. Кесаева, 94	Владикавказ	15:09:0030339:32	003002000000 Земли населенных пунктов	Для содержания и эксплуатации индивидуального жилого дома	13	02.010	481	7 734,34	3 720 217,54
23848	Республика Северная Осетия-Алания, г. Владикавказ, ул. Кесаева, 98	Владикавказ	15:09:0030339:34	003002000000 Земли населенных пунктов	Под жилую застройку	13	02.010	159	7 734,34	1 229 760,06
23849	Республика Северная Осетия-Алания, г Владикавказ, ул Кесаева , д 98	Владикавказ	15:09:0030339:35	003002000000 Земли населенных пунктов	Под жилую застройку	13	02.010	417	7 734,34	3 225 219,78
23850	Республика Северная Осетия-Алания, г. Владикавказ, ул. Кесаева, 100	Владикавказ	15:09:0030339:36	003002000000 Земли населенных пунктов	Под жилую застройку	13	02.010	410	7 734,34	3 171 079,40
23851	Республика Северная Осетия-Алания, г Владикавказ, ул Кесаева , 100	Владикавказ	15:09:0030339:37	003002000000 Земли населенных пунктов	Под жилую застройку	13	02.010	585	7 734,34	4 524 588,90
23852	Республика Северная Осетия-Алания, г Владикавказ, ул Кесаева, 102	Владикавказ	15:09:0030339:38	003002000000 Земли населенных пунктов	Под жилую застройку	13	02.010	479	7 734,34	3 704 748,86
23853	Республика Северная Осетия-Алания, г Владикавказ, ул Кесаева, 102	Владикавказ	15:09:0030339:39	003002000000 Земли населенных пунктов	Под жилую застройку	13	02.010	485	7 734,34	3 751 154,90
23854	Республика Северная Осетия - Алания, г. Владикавказ, ул. Карла Маркса, 177	Владикавказ	15:09:0030339:4	003002000000 Земли населенных пунктов	Под жилую застройку	13	02.010	483	7 734,34	3 735 686,22
23855	Республика Северная Осетия-Алания, г Владикавказ, ул Кесаева , д 104	Владикавказ	15:09:0030339:40	003002000000 Земли населенных пунктов	Под жилую застройку	13	02.010	358	7 734,34	2 768 893,72
23856	Республика Северная Осетия-Алания, г Владикавказ, ул Кесаева, д 104	Владикавказ	15:09:0030339:41	003002000000 Земли населенных пунктов	Под жилую застройку	13	02.010	254	7 734,34	1 964 522,36
23857	Респ. Северная Осетия - Алания, г. Владикавказ, ул. Кесаева. 106 "а"	Владикавказ	15:09:0030339:42	003002000000 Земли населенных пунктов	Для содержания и эксплуатации трансформаторной подстанции (ТП)	6	03.012	101	3 757,99	379 556,99
23858	Респ. Северная Осетия - Алания, г. Владикавказ, ул. Кольбуса, 5	Владикавказ	15:09:0030339:43	003002000000 Земли населенных пунктов	Под жилую застройку	13	02.010	211	7 734,34	1 631 945,74
23859	Республика Северная Осетия-Алания, г Владикавказ, ул Кесаева , д 108	Владикавказ	15:09:0030339:44	003002000000 Земли населенных пунктов	Под жилую застройку	13	02.010	15	7 734,34	116 015,10
23860	Респ. Северная Осетия - Алания, г. Владикавказ, ул. Кесаева. 108	Владикавказ	15:09:0030339:45	003002000000 Земли населенных пунктов	Под жилую застройку	13	02.010	24	7 734,34	185 624,16
23861	Республика Северная Осетия-Алания, г Владикавказ, ул Кесаева, д 108	Владикавказ	15:09:0030339:46	003002000000 Земли населенных пунктов	Под жилую застройку	13	02.010	14	7 734,34	108 280,76
23862	Респ. Северная Осетия - Алания, г. Владикавказ, ул. Кесаева, 88	Владикавказ	15:09:0030339:47	003002000000 Земли населенных пунктов	Под жилую застройку	13	02.010	389	7 734,34	3 008 658,26
23863	Респ. Северная Осетия - Алания, г. Владикавказ, ул. Кесаева, 88	Владикавказ	15:09:0030339:48	003002000000 Земли населенных пунктов	Под жилую застройку	13	02.010	388	7 734,34	3 000 923,92
23864	Респ. Северная Осетия - Алания, г. Владикавказ, ул. Карла Маркса, 175	Владикавказ	15:09:0030339:5	003002000000 Земли населенных пунктов	Для содержания и эксплуатации индивидуального жилого дома	13	02.010	887	7 734,34	6 860 359,58
23865	Республика Северная Осетия-Алания, г Владикавказ, ул Коста Кесаева, д 94	Владикавказ	15:09:0030339:51	003002000000 Земли населенных пунктов	Под жилую застройку	13	02.010	492	7 734,34	3 805 295,28
23866	Респ. Северная Осетия - Алания, г. Владикавказ, ул. Карла Маркса, 173	Владикавказ	15:09:0030339:6	003002000000 Земли населенных пунктов	для индивидуального жилищного строительства	13	02.010	960	7 734,34	7 424 966,40
23867	Респ. Северная Осетия - Алания, г. Владикавказ, ул. Карла Маркса, 171	Владикавказ	15:09:0030339:7	003002000000 Земли населенных пунктов	Под жилую застройку	13	02.010	587	7 734,34	4 540 057,58
23868	Республика Северная Осетия-Алания, г Владикавказ, ул Коста Кесаева, д 121	Владикавказ	15:09:0030339:71	003002000000 Земли населенных пунктов	Для содержания и эксплуатации ТП	6	03.012	230	3 757,99	864 337,70
23869	Респ. Северная Осетия - Алания, г. Владикавказ, ул. Карла Маркса, 171	Владикавказ	15:09:0030339:8	003002000000 Земли населенных пунктов	Под жилую застройку	13	02.010	378	7 734,34	2 923 580,52
23870	Респ. Северная Осетия - Алания, г. Владикавказ, ул. Карла Маркса, 169	Владикавказ	15:09:0030339:9	003002000000 Земли населенных пунктов	Для содержания и эксплуатации жилого дома	13	02.010	515	7 734,34	3 983 185,10
23871	Республика Северная Осетия-Алания, г Владикавказ, наб. Пойма р. Терек	Владикавказ	15:09:0030341:1	003002000000 Земли населенных пунктов	Под объекты общего пользования	3	03.080	7 180	2 566,43	18 426 967,40
23872	Республика Северная Осетия-Алания, г Владикавказ, наб. Пойма р. Терек	Владикавказ	15:09:0030341:2	003002000000 Земли населенных пунктов	Под объекты общего пользования	6	11.010	25 765	3 757,99	96 824 612,35
23873	Респ. Северная Осетия - Алания, г. Владикавказ, ул. Карла Маркса 77	Владикавказ	15:09:0030341:1	003002000000 Земли населенных пунктов	Под объекты общего пользования	3	03.080	2 221	2 566,43	5 700 041,03
23874	Респ. Северная Осетия - Алания, г. Владикавказ, ул. Карла Маркса	Владикавказ	15:09:0030341:2	003002000000 Земли населенных пунктов	Под объекты энергетики	6	03.012	19	3 757,99	71 401,81
23875	Респ. Северная Осетия - Алания, г. Владикавказ, ул. Карла Маркса 77	Владикавказ	15:09:0030341:3	003002000000 Земли населенных пунктов	Под объекты энергетики	6	03.012	19	3 757,99	71 401,81

№ пп	Местоположение ЗУ	Район	Кадастровый номер ЗУ	Категория земель	Разрешенное использование по документу	Код вида разрешенного использования (в соответствии с классификатором видов разрешенного использования земельных участков)	Вид использования объектов недвижимости	Площадь	УПКС	КС
23876	Республика Северная Осетия-Алания, г Владикавказ, пр-кт Доватора, 110	Владикавказ	15:09:0030401:1	003002000000 Земли населенных пунктов	Для содержания и эксплуатации жилого дома	13	02.010	498	7 734,34	3 851 701,32
23877	Респ. Северная Осетия - Алания, г. Владикавказ, ул. Генерала Хетагурова, дом 81	Владикавказ	15:09:0030401:11	003002000000 Земли населенных пунктов	Под жилую застройку Индивидуальную	13	02.010	219	7 734,34	1 693 820,46
23878	Респ. Северная Осетия - Алания, г. Владикавказ, ул. Генерала Хетагурова, дом 81	Владикавказ	15:09:0030401:12	003002000000 Земли населенных пунктов	Под жилую застройку Индивидуальную	13	02.010	220	7 734,34	1 701 554,80
23879	Респ. Северная Осетия - Алания, г. Владикавказ, ул. Генерала Хетагурова, дом 79	Владикавказ	15:09:0030401:13	003002000000 Земли населенных пунктов	Под жилую застройку Индивидуальную	13	02.010	499	7 734,34	3 859 435,66
23880	Респ. Северная Осетия - Алания, г. Владикавказ, ул. Генерала Хетагурова, 77	Владикавказ	15:09:0030401:14	003002000000 Земли населенных пунктов	Под жилую застройку Индивидуальную	13	02.010	532	7 734,34	4 114 668,88
23881	Республика Северная Осетия-Алания, г. Владикавказ, пр. Доватора, 82 "Б"	Владикавказ	15:09:0030401:147	003002000000 Земли населенных пунктов	Под жилую застройку	13	02.010	359	7 734,34	2 776 628,06
23882	Республика Северная Осетия-Алания, г. Владикавказ, пр. Доватора, 82 "А"	Владикавказ	15:09:0030401:148	003002000000 Земли населенных пунктов	Под жилую застройку	13	02.010	137	7 734,34	1 059 604,58
23883	Респ. Северная Осетия - Алания, г. Владикавказ, ул. Генерала Хетагурова, 75	Владикавказ	15:09:0030401:15	003002000000 Земли населенных пунктов	Под жилую застройку Индивидуальную	13	02.010	531	7 734,34	4 106 934,54
23884	Респ. Северная Осетия - Алания, г. Владикавказ, ул. Генерала Хетагурова, 73	Владикавказ	15:09:0030401:16	003002000000 Земли населенных пунктов	Для содержания и эксплуатации жилого дома	13	02.010	504	7 734,34	3 898 107,36
23885	Респ. Северная Осетия - Алания, г. Владикавказ, ул. Генерала Хетагурова, 71	Владикавказ	15:09:0030401:17	003002000000 Земли населенных пунктов	Для содержания и эксплуатации индивидуального жилого дома	13	02.010	516	7 734,34	3 990 919,44
23886	Респ. Северная Осетия - Алания, г. Владикавказ, ул. Генерала Хетагурова, дом 69	Владикавказ	15:09:0030401:18	003002000000 Земли населенных пунктов	Под жилую застройку Индивидуальную	13	02.010	262	7 734,34	2 026 397,08
23887	Респ. Северная Осетия - Алания, г. Владикавказ, ул. Генерала Хетагурова, дом 69	Владикавказ	15:09:0030401:19	003002000000 Земли населенных пунктов	Под жилую застройку Индивидуальную	13	02.010	262	7 734,34	2 026 397,08
23888	Республика Северная Осетия-Алания, г Владикавказ, ул. Хаджи Мамсурова, 73	Владикавказ	15:09:0030401:2	003002000000 Земли населенных пунктов	Для содержания и эксплуатации жилого дома	13	02.010	512	7 734,34	3 959 982,08
23889	Российская Федерация, Республика Северная Осетия - Алания, городской округ Владикавказ, г. Владикавказ, ул. Генерала Хетагурова, 67	Владикавказ	15:09:0030401:20	003002000000 Земли населенных пунктов	Под жилую застройку Индивидуальную	13	02.010	518	7 734,34	4 006 388,12
23890	Респ. Северная Осетия - Алания, г. Владикавказ, ул. Генерала Хетагурова, дом 65	Владикавказ	15:09:0030401:21	003002000000 Земли населенных пунктов	Под жилую застройку Индивидуальную	13	02.010	499	7 734,34	3 859 435,66
23891	Респ. Северная Осетия - Алания, г. Владикавказ, ул. Генерала Хетагурова, дом 63	Владикавказ	15:09:0030401:22	003002000000 Земли населенных пунктов	Под жилую застройку Индивидуальную	13	02.010	498	7 734,34	3 851 701,32
23892	Респ. Северная Осетия - Алания, г. Владикавказ, пер. Кардиганский, дом 8а	Владикавказ	15:09:0030401:23	003002000000 Земли населенных пунктов	Под жилую застройку Индивидуальную	13	02.010	250	7 734,34	1 933 585,00
23893	Республика Северная Осетия-Алания, г.Владикавказ, пер.Кардиганский, 8 "а"	Владикавказ	15:09:0030401:24	003002000000 Земли населенных пунктов	Под жилую застройку индивидуальную	13	02.010	269	7 734,34	2 080 537,46
23894	Республика Северная Осетия-Алания, г. Владикавказ, пр. Доватора/Кардиганский переулок, 80/8.	Владикавказ	15:09:0030401:25	003002000000 Земли населенных пунктов	Под жилую застройку Индивидуальную	13	02.010	483	7 734,34	3 735 686,22
23895	Республика Северная Осетия-Алания, г Владикавказ, пр-кт Доватора, 64	Владикавказ	15:09:0030401:27	003002000000 Земли населенных пунктов	Под жилую застройку Индивидуальную	13	02.010	499	7 734,34	3 859 435,66
23896	Республика Северная Осетия-Алания, г Владикавказ, пр-кт Доватора, 66	Владикавказ	15:09:0030401:28	003002000000 Земли населенных пунктов	Под жилую застройку Индивидуальную	13	02.010	523	7 734,34	4 045 059,82
23897	Республика Северная Осетия-Алания, г Владикавказ, пр-кт Доватора, 68	Владикавказ	15:09:0030401:29	003002000000 Земли населенных пунктов	Под жилую застройку индивидуальную	13	02.010	524	7 734,34	4 052 794,16
23898	Республика Северная Осетия - Алания, г.Владикавказ, ул.Х.Мамсурова, 71	Владикавказ	15:09:0030401:3	003002000000 Земли населенных пунктов	Для содержания и эксплуатации индивидуального жилого дома	13	02.010	495	7 734,34	3 828 498,30
23899	Респ. Северная Осетия - Алания, г. Владикавказ, пр-кт Доватора, дом 70	Владикавказ	15:09:0030401:30	003002000000 Земли населенных пунктов	Под жилую застройку Индивидуальную	13	02.010	523	7 734,34	4 045 059,82
23900	Республика Северная Осетия-Алания, г Владикавказ, пр-кт Доватора, 90	Владикавказ	15:09:0030401:31	003002000000 Земли населенных пунктов	Для содержания и эксплуатации зданий бытового обслуживания	3	03.030	538	5 041,21	2 712 170,98
23901	Республика Северная Осетия-Алания, г Владикавказ, пр. Доватора, 92	Владикавказ	15:09:0030401:32	003002000000 Земли населенных пунктов	Для содержания и эксплуатации жилого дома	13	02.010	530	7 734,34	4 122 403,22
23902	Респ. Северная Осетия - Алания, г. Владикавказ, пр-кт Доватора, 94 (76)	Владикавказ	15:09:0030401:33	003002000000 Земли населенных пунктов	Для содержания и эксплуатации индивидуального жилого дома	13	02.010	505	7 734,34	3 905 841,70
23903	Республика Северная Осетия-Алания, г Владикавказ, пр-кт Доватора, 96	Владикавказ	15:09:0030401:34	003002000000 Земли населенных пунктов	Для содержания и эксплуатации индивидуального жилого дома	13	02.010	523	7 734,34	4 045 059,82
23904	Республика Северная Осетия-Алания, г Владикавказ, пр-кт Доватора, 106	Владикавказ	15:09:0030401:35	003002000000 Земли населенных пунктов	Под жилую застройку Индивидуальную	13	02.010	492	7 734,34	3 805 295,28
23905	Республика Северная Осетия-Алания, г Владикавказ, пр-кт Доватора, 100	Владикавказ	15:09:0030401:36	003002000000 Земли населенных пунктов	Для содержания и эксплуатации жилого дома	13	02.010	483	7 734,34	3 735 686,22
23906	Респ. Северная Осетия - Алания, г. Владикавказ, пр-кт Доватора, 84	Владикавказ	15:09:0030401:37	003002000000 Земли населенных пунктов	Для содержания и эксплуатации индивидуального жилого дома	13	02.010	517	7 734,34	3 998 653,78
23907	Республика Северная Осетия - Алания, г Владикавказ, пр-кт Доватора, 104	Владикавказ	15:09:0030401:38	003002000000 Земли населенных пунктов	Для содержания и эксплуатации индивидуального жилого дома	13	02.010	498	7 734,34	3 851 701,32
23908	Республика Северная Осетия-Алания, г Владикавказ, пр-кт Доватора, 88	Владикавказ	15:09:0030401:39	003002000000 Земли населенных пунктов	Магазин	4	04.040	533	10099	5 862 467,00
23909	Республика Северная Осетия-Алания, г Владикавказ, ул Мамсурова Хаджи, 69	Владикавказ	15:09:0030401:4	003002000000 Земли населенных пунктов	Под жилую застройку Индивидуальную	13	02.010	494	7 734,34	3 820 763,96
23910	Респ. Северная Осетия - Алания, г. Владикавказ, пр-кт Доватора, 108	Владикавказ	15:09:0030401:40	003002000000 Земли населенных пунктов	Для содержания и эксплуатации индивидуального жилого дома	13	02.010	508	7 734,34	3 929 044,72
23911	Республика Северная Осетия-Алания, г Владикавказ, пр-кт Доватора, 102	Владикавказ	15:09:0030401:41	003002000000 Земли населенных пунктов	Для содержания и эксплуатации жилого дома	13	02.010	491	7 734,34	3 797 560,94
23912	Респ. Северная Осетия - Алания, г. Владикавказ, пр-кт Доватора, дом 98	Владикавказ	15:09:0030401:42	003002000000 Земли населенных пунктов	Под жилую застройку индивидуальную	13	02.010	502	7 734,34	3 882 638,68
23913	Респ. Северная Осетия - Алания, г. Владикавказ, ул. Ген. Хетагурова. 83-85	Владикавказ	15:09:0030401:44	003002000000 Земли населенных пунктов	Для содержания и эксплуатации индивидуального жилого дома	13	02.010	990	7 734,34	7 656 996,60
23914	Респ. Северная Осетия - Алания, г. Владикавказ, ул. Генерала Хетагурова. дом 91	Владикавказ	15:09:0030401:6	003002000000 Земли населенных пунктов	Для содержания и эксплуатации индивидуального жилого дома	13	02.010	485	7 734,34	3 751 154,90
23915	Респ. Северная Осетия - Алания, г. Владикавказ, ул. Генерала Хетагурова, 89	Владикавказ	15:09:0030401:7	003002000000 Земли населенных пунктов	Для содержания и эксплуатации индивидуального жилого дома	13	02.010	513	7 734,34	3 967 716,42
23916	Респ. Северная Осетия - Алания, г. Владикавказ, ул. Генерала Хетагурова, дом 87	Владикавказ	15:09:0030401:8	003002000000 Земли населенных пунктов	Для содержания и эксплуатации индивидуального жилого дома	13	02.010	480	7 734,34	3 712 483,20
23917	Республика Северная Осетия-Алания, г. Владикавказ, ул. Хаджи Мамсурова/Генерала Хетагурова, 67/82	Владикавказ	15:09:0030402:1	003002000000 Земли населенных пунктов	Для содержания и эксплуатации индивидуального жилого дома	13	02.010	704	7 734,34	5 444 975,36
23918	Респ. Северная Осетия - Алания, г. Владикавказ, ул. Шоссе, 71	Владикавказ	15:09:0030402:10	003002000000 Земли населенных пунктов	Под жилую застройку	13	02.010	615	7 734,34	4 756 619,10
23919	Республика Северная Осетия-Алания, г. Владикавказ, ул. Генерала Хетагурова, 64 А	Владикавказ	15:09:0030402:104	003002000000 Земли населенных пунктов	Для содержания и эксплуатации жилого дома	13	02.010	408	7 734,34	3 155 610,72
23920	Республика Северная Осетия-Алания, г. Владикавказ, ул. Ген. Хетагурова, 78	Владикавказ	15:09:0030402:106	003002000000 Земли населенных пунктов	Для содержания и эксплуатации индивидуального жилого дома и ведение личного подсобного хозяйства	13	02.010	634	7 734,34	4 903 571,56
23921	Республика Северная Осетия-Алания, г. Владикавказ, ул. Шоссе, 79 "а"	Владикавказ	15:09:0030402:107	003002000000 Земли населенных пунктов	Для содержания и эксплуатации жилого дома	13	02.010	197	7 734,34	1 523 664,98
23922	Республика Северная Осетия-Алания, г. Владикавказ, ул. Генерала Хетагурова, 74	Владикавказ	15:09:0030402:109	003002000000 Земли населенных пунктов	Для содержания и эксплуатации жилого дома	13	02.010	628	7 734,34	4 857 165,52
23923	Респ. Северная Осетия - Алания, г. Владикавказ, ул. Шоссе, 69	Владикавказ	15:09:0030402:11	003002000000 Земли населенных пунктов	Под жилую застройку Индивидуальную	13	02.010	620	7 734,34	4 795 290,80
23924	Республика Северная Осетия-Алания, г. Владикавказ, ул. Генерала Хетагурова, 62"г"	Владикавказ	15:09:0030402:110	003002000000 Земли населенных пунктов	Для содержания и эксплуатации жилого дома	13	02.010	300	7 734,34	2 320 302,00
23925	Респ. Северная Осетия - Алания, г. Владикавказ, ул. Шоссе, 67	Владикавказ	15:09:0030402:12	003002000000 Земли населенных пунктов	Под жилую застройку Индивидуальную	13	02.010	619	7 734,34	4 787 546,46
23926	Респ. Северная Осетия - Алания, г. Владикавказ, ул. Шоссе, 63	Владикавказ	15:09:0030402:15	003002000000 Земли населенных пунктов	Для содержания и эксплуатации индивидуального жилого дома	13	02.010	595	7 734,34	4 601 932,30
23927	Респ. Северная Осетия - Алания, г. Владикавказ, ул. Шоссе, 59	Владикавказ	15:09:0030402:18	003002000000 Земли населенных пунктов	Для содержания и эксплуатации жилого дома	13	02.010	611	7 734,34	4 725 681,74

№ п/п	Местоположение ЗУ	Район	Кадастровый номер ЗУ	Категория земель	Разрешенное использование по документу	Код вида разрешенного использования (в соответствии с классификатором видов разрешенного использования земельных участков)	Вид использования объектов недвижимости	Площадь	УПКС	КС
23928	Респ. Северная Осетия - Алания, г. Владикавказ, ул. Щорса, 55	Владикавказ	15:09:0030402:21	003002000000 Земли населенных пунктов	Для содержания и эксплуатации индивидуального жилого дома	13	02.010	682	7 734,34	5 274 819,88
23929	Респ. Северная Осетия - Алания, г. Владикавказ, ул. Генерала Хетагурова, дом 56"а"	Владикавказ	15:09:0030402:23	003002000000 Земли населенных пунктов	Для содержания и эксплуатации индивидуального жилого дома	13	02.010	415	7 734,34	3 209 751,10
23930	Респ. Северная Осетия - Алания, г. Владикавказ, ул. Генерала Хетагурова, 58	Владикавказ	15:09:0030402:24	003002000000 Земли населенных пунктов	Для содержания и эксплуатации жилого дома	13	02.010	597	7 734,34	4 617 400,98
23931	Респ. Северная Осетия - Алания, г. Владикавказ, ул. Генерала Хетагурова, 60	Владикавказ	15:09:0030402:25	003002000000 Земли населенных пунктов	Под строительство индивидуального жилого дома	13	02.010	640	7 734,34	4 949 977,60
23932	Российская Федерация, Республика Северная Осетия - Алания, г. Владикавказ, ул. Щорса	Владикавказ	15:09:0030402:252	003002000000 Земли населенных пунктов	Для содержания и эксплуатации жилого дома	13	02.010	57	7 734,34	440 857,38
23933	Российская Федерация, Республика Северная Осетия - Алания, г. Владикавказ, ул. Щорса	Владикавказ	15:09:0030402:253	003002000000 Земли населенных пунктов	Для содержания и эксплуатации жилого дома	13	02.010	74	7 734,34	572 341,16
23934	Республика Северная Осетия-Алания, г. Владикавказ, ул. Генерала Хетагурова, 62	Владикавказ	15:09:0030402:26	003002000000 Земли населенных пунктов	Для содержания и эксплуатации жилого дома	13	02.010	300	7 734,34	2 320 302,00
23935	Респ. Северная Осетия - Алания, г. Владикавказ, ул. Генерала Хетагурова, дом 64	Владикавказ	15:09:0030402:27	003002000000 Земли населенных пунктов	Под жилую застройку Индивидуальную	13	02.010	240	7 734,34	1 856 241,60
23936	Респ. Северная Осетия - Алания, г. Владикавказ, ул. Генерала Хетагурова, 64	Владикавказ	15:09:0030402:28	003002000000 Земли населенных пунктов	Для содержания и эксплуатации жилого дома	13	02.010	225	7 734,34	1 740 226,50
23937	Респ. Северная Осетия - Алания, г. Владикавказ, ул. Генерала Хетагурова, 66	Владикавказ	15:09:0030402:29	003002000000 Земли населенных пунктов	Для содержания и эксплуатации индивидуального жилого дома	13	02.010	621	7 734,34	4 803 025,14
23938	Респ. Северная Осетия - Алания, г. Владикавказ, ул. Мамсурова Хадзи, дом 65	Владикавказ	15:09:0030402:3	003002000000 Земли населенных пунктов	Для содержания и эксплуатации индивидуального жилого дома	13	02.010	330	7 734,34	2 552 332,20
23939	Респ. Северная Осетия - Алания, г. Владикавказ, ул. Генерала Хетагурова, 68	Владикавказ	15:09:0030402:30	003002000000 Земли населенных пунктов	Для содержания и эксплуатации индивидуального жилого дома	13	02.010	632	7 734,34	4 888 102,88
23940	Респ. Северная Осетия - Алания, г. Владикавказ, ул. Генерала Хетагурова, дом 68	Владикавказ	15:09:0030402:31	003002000000 Земли населенных пунктов	Под жилую застройку Индивидуальную	13	02.010	310	7 734,34	2 397 645,40
23941	Респ. Северная Осетия - Алания, г. Владикавказ, ул. Генерала Хетагурова, дом 72	Владикавказ	15:09:0030402:34	003002000000 Земли населенных пунктов	Под жилую застройку Индивидуальную	13	02.010	604	7 734,34	4 671 541,36
23942	Респ. Северная Осетия - Алания, г. Владикавказ, ул. Генерала Хетагурова, 76	Владикавказ	15:09:0030402:37	003002000000 Земли населенных пунктов	Для содержания и эксплуатации индивидуального жилого дома	13	02.010	646	7 734,34	4 996 383,64
23943	Респ. Северная Осетия - Алания, г. Владикавказ, ул. Х. Мамсурова, 63	Владикавказ	15:09:0030402:4	003002000000 Земли населенных пунктов	Для содержания и эксплуатации индивидуального жилого дома	13	02.010	330	7 734,34	2 552 332,20
23944	Республика Северная Осетия-Алания, г Владикавказ, ул Г. Хетагурова, 80	Владикавказ	15:09:0030402:40	003002000000 Земли населенных пунктов	Для содержания и эксплуатации жилого дома	13	02.010	323	7 734,34	2 498 191,82
23945	Респ. Северная Осетия - Алания, г. Владикавказ, ул. Генерала Хетагурова, дом 80	Владикавказ	15:09:0030402:41	003002000000 Земли населенных пунктов	Под жилую застройку Индивидуальную	13	02.010	310	7 734,34	2 397 645,40
23946	Респ. Северная Осетия - Алания, г. Владикавказ, ул. Генерала Хетагурова, дом 78	Владикавказ	15:09:0030402:46	003002000000 Земли населенных пунктов	Под жилую застройку Индивидуальную	13	02.010	192	7 734,34	1 484 993,28
23947	Респ. Северная Осетия - Алания, г. Владикавказ, ул. Генерала Хетагурова, дом 78	Владикавказ	15:09:0030402:47	003002000000 Земли населенных пунктов	Под жилую застройку Индивидуальную	13	02.010	99	7 734,34	765 699,66
23948	Респ. Северная Осетия - Алания, г. Владикавказ, ул. Генерала Хетагурова, дом 80	Владикавказ	15:09:0030402:48	003002000000 Земли населенных пунктов	Под жилую застройку Индивидуальную	13	02.010	310	7 734,34	2 397 645,40
23949	Респ. Северная Осетия - Алания, г. Владикавказ, ул. Генерала Хетагурова, дом 80	Владикавказ	15:09:0030402:49	003002000000 Земли населенных пунктов	Под жилую застройку Индивидуальную	13	02.010	310	7 734,34	2 397 645,40
23950	Респ. Северная Осетия - Алания, г. Владикавказ, ул. Щорса, дом 57	Владикавказ	15:09:0030402:50	003002000000 Земли населенных пунктов	Для содержания и эксплуатации индивидуального жилого дома и ведение личного подсобного хозяйства	13	02.010	657	7 734,34	5 081 461,38
23951	Северная Осетия - Алания респ. г Владикавказ, ул Щорса, 61	Владикавказ	15:09:0030402:52	003002000000 Земли населенных пунктов	Для содержания и эксплуатации индивидуального жилого дома	13	02.010	597	7 734,34	4 617 400,98
23952	Респ. Северная Осетия - Алания, г. Владикавказ, ул. Генерала Хетагурова, 70	Владикавказ	15:09:0030402:53	003002000000 Земли населенных пунктов	Для эксплуатации жилого дома	13	02.010	636	7 734,34	4 919 040,24
23953	Республика Северная Осетия-Алания, г Владикавказ, ул Щорса, 79	Владикавказ	15:09:0030402:6	003002000000 Земли населенных пунктов	Для содержания и эксплуатации жилого дома	13	02.010	641	7 734,34	4 957 711,94
23954	Респ. Северная Осетия - Алания, г. Владикавказ, ул. Щорса, 77	Владикавказ	15:09:0030402:7	003002000000 Земли населенных пунктов	Для содержания и эксплуатации индивидуального жилого дома	13	02.010	330	7 734,34	2 552 332,20
23955	Респ. Северная Осетия - Алания, г. Владикавказ, ул. Щорса, 75	Владикавказ	15:09:0030402:8	003002000000 Земли населенных пунктов	Для содержания и эксплуатации индивидуального жилого дома	13	02.010	593	7 734,34	4 586 463,62
23956	Северная Осетия - Алания респ. г Владикавказ, Карджинский переулок, 4	Владикавказ	15:09:0030402:84	003002000000 Земли населенных пунктов	Для содержания и эксплуатации индивидуального жилого дома	13	02.010	157	7 734,34	1 214 291,38
23957	Северная Осетия - Алания респ. г. Владикавказ, ул. Генерала Хетагурова, 56	Владикавказ	15:09:0030402:85	003002000000 Земли населенных пунктов	Для содержания и эксплуатации индивидуального жилого дома	13	02.010	145	7 734,34	1 121 479,30
23958	Респ. Северная Осетия - Алания, г. Владикавказ, ул. Щорса, 65	Владикавказ	15:09:0030402:87	003002000000 Земли населенных пунктов	Для содержания и эксплуатации жилого дома	13	02.010	638	7 734,34	4 934 508,92
23959	Российская Федерация, Республика Северная Осетия - Алания, г. Владикавказ, ул. Щорса, 73	Владикавказ	15:09:0030402:9	003002000000 Земли населенных пунктов	Для индивидуального жилищного строительства	13	02.010	629	7 734,34	4 864 899,86
23960	Респ. Северная Осетия - Алания, г. Владикавказ, ул. Щорса/Х.Мамсурова, 82/61	Владикавказ	15:09:0030403:1	003002000000 Земли населенных пунктов	Для содержания и эксплуатации индивидуального жилого дома	13	02.010	701	7 734,34	5 421 772,34
23961	Республика Северная Осетия-Алания, г. Владикавказ, ул. Гаглоевского, 67	Владикавказ	15:09:0030403:11	003002000000 Земли населенных пунктов	Для содержания и эксплуатации жилого дома	13	02.010	620	7 734,34	4 795 290,80
23962	Республика Северная Осетия-Алания, г Владикавказ, ул Гаглоевского, 63	Владикавказ	15:09:0030403:13	003002000000 Земли населенных пунктов	Под жилую застройку	13	02.010	468	7 734,34	3 619 671,12
23963	Республика Северная Осетия-Алания, г Владикавказ, ул Гаглоевского, 61	Владикавказ	15:09:0030403:14	003002000000 Земли населенных пунктов	Под жилую застройку Индивидуальную	13	02.010	600	7 734,34	4 640 604,00
23964	Респ. Северная Осетия - Алания, г. Владикавказ, ул. Гаглоевского, 59	Владикавказ	15:09:0030403:15	003002000000 Земли населенных пунктов	Для содержания и эксплуатации индивидуального жилого дома	13	02.010	623	7 734,34	4 818 493,82
23965	Респ. Северная Осетия - Алания, г. Владикавказ, ул. Гаглоевского, 57 а	Владикавказ	15:09:0030403:16	003002000000 Земли населенных пунктов	Под жилую застройку Индивидуальную	13	02.010	218	7 734,34	1 686 086,12
23966	Респ. Северная Осетия - Алания, г. Владикавказ, ул. Гаглоевского, 57	Владикавказ	15:09:0030403:17	003002000000 Земли населенных пунктов	Под жилую застройку Индивидуальную	13	02.010	463	7 734,34	3 580 999,42
23967	Респ. Северная Осетия - Алания, г. Владикавказ, ул. Гаглоевского, 53 "в"	Владикавказ	15:09:0030403:20	003002000000 Земли населенных пунктов	Для содержания и эксплуатации индивидуального жилого дома	13	02.010	401	7 734,34	3 101 470,34
23968	Респ. Северная Осетия - Алания, г. Владикавказ, ул. Гаглоевского, 65	Владикавказ	15:09:0030403:21	003002000000 Земли населенных пунктов	Для содержания и эксплуатации индивидуального жилого дома	13	02.010	400	7 734,34	3 093 736,00
23969	Респ. Северная Осетия - Алания, г. Владикавказ, ул. Зеленая, 26	Владикавказ	15:09:0030403:22	003002000000 Земли населенных пунктов	Для содержания и эксплуатации жилого дома	13	02.010	457	7 734,34	3 534 593,38
23970	Респ. Северная Осетия - Алания, г. Владикавказ, ул. Зеленая, 28	Владикавказ	15:09:0030403:23	003002000000 Земли населенных пунктов	Под жилую застройку Индивидуальную	13	02.010	457	7 734,34	3 534 593,38
23971	Респ. Северная Осетия - Алания, г. Владикавказ, ул. Зеленая, 30	Владикавказ	15:09:0030403:24	003002000000 Земли населенных пунктов	Для содержания и эксплуатации индивидуального жилого дома	13	02.010	486	7 734,34	3 758 889,24
23972	Респ. Северная Осетия - Алания, г. Владикавказ, ул. Щорса, дом 54 "а"	Владикавказ	15:09:0030403:25	003002000000 Земли населенных пунктов	Для содержания и эксплуатации индивидуального жилого дома	13	02.010	505	7 734,34	3 905 841,70
23973	Респ Северная Осетия - Алания, г Владикавказ, ул Гаглоевского	Владикавказ	15:09:0030403:259	003002000000 Земли населенных пунктов	Для содержания и эксплуатации жилого дома	13	02.010	814	7 734,34	6 295 752,76
23974	Респ. Северная Осетия - Алания, г. Владикавказ, ул. Щорса, 54 а	Владикавказ	15:09:0030403:26	003002000000 Земли населенных пунктов	Под жилую застройку Индивидуальную	13	02.010	484	7 734,34	3 743 420,56

№ п/п	Местоположение ЗУ	Район	Кадастровый номер ЗУ	Категория земель	Разрешенное использование по документу	Код вида разрешенного использования (в соответствии с классификатором видов разрешенного использования земельных участков)	Вид использования объектов недвижимости	Площадь	УПКС	КС
23975	Респ. Северная Осетия - Алания, г. Владикавказ, ул. Шоссе, дом 56	Владикавказ	15:09:0030403:27	003002000000 Земли населенных пунктов	Жилой дом с хозпостройками	13	02.010	109	7 731,31	1 550 062,99
23976	Респ. Северная Осетия - Алания, г. Владикавказ, ул. Шоссе, дом 56 а	Владикавказ	15:09:0030403:28	003002000000 Земли населенных пунктов	Для содержания и эксплуатации индивидуального жилого дома и ведение личного подсобного хозяйства	13	02.010	491	7 731,31	6 488 167,34
23977	Респ. Северная Осетия - Алания, г. Владикавказ, ул. Гатковского, 29	Владикавказ	15:09:0030403:3	003002000000 Земли населенных пунктов	Под жилую застройку Индивидуальную	13	02.010	620	7 731,31	12 795 296,82
23978	Респ. Северная Осетия - Алания, г. Владикавказ, ул. Шоссе, 60	Владикавказ	15:09:0030403:31	003002000000 Земли населенных пунктов	Для содержания и эксплуатации индивидуального жилого дома	13	02.010	381	7 731,31	2 946 783,51
23979	Респ. Северная Осетия - Алания, г. Владикавказ, ул. Шоссе, дом 62	Владикавказ	15:09:0030403:32	003002000000 Земли населенных пунктов	Для содержания и эксплуатации индивидуального жилого дома	13	02.010	826	7 731,31	6 386 661,52
23980	Респ. Северная Осетия - Алания, г. Владикавказ, ул. Шоссе, 62 "а"	Владикавказ	15:09:0030403:33	003002000000 Земли населенных пунктов	Под жилую застройку Индивидуальную	13	02.010	295	7 731,31	2 281 286,29
23981	Республика Северная Осетия-Алания, г Владикавказ, ул Гатковского/Шоссе, 61/62а/62а	Владикавказ	15:09:0030403:34	003002000000 Земли населенных пунктов	Под жилую застройку	13	02.010	1 507	7 731,31	11 655 630,38
23982	Респ. Северная Осетия - Алания, г. Владикавказ, ул. Шоссе, 66	Владикавказ	15:09:0030403:35	003002000000 Земли населенных пунктов	Для содержания и эксплуатации жилого дома	13	02.010	300	7 731,31	2 320 302,99
23983	Респ. Северная Осетия - Алания, г. Владикавказ, ул. Шоссе, 68	Владикавказ	15:09:0030403:36	003002000000 Земли населенных пунктов	Для содержания и эксплуатации индивидуального жилого дома	13	02.010	648	7 731,31	5 011 163,62
23984	Респ. Северная Осетия - Алания, г. Владикавказ, ул. Шоссе, 70	Владикавказ	15:09:0030403:37	003002000000 Земли населенных пунктов	Для содержания и эксплуатации индивидуального жилого дома	13	02.010	504	7 731,31	3 894 797,96
23985	Респ. Северная Осетия - Алания, г. Владикавказ, ул. Шоссе, 72	Владикавказ	15:09:0030403:38	003002000000 Земли населенных пунктов	Для содержания и эксплуатации индивидуального жилого дома	13	02.010	651	7 731,31	5 033 368,81
23986	Респ. Северная Осетия - Алания, г. Владикавказ, ул. Шоссе, 74	Владикавказ	15:09:0030403:39	003002000000 Земли населенных пунктов	Для содержания и эксплуатации индивидуального жилого дома	13	02.010	591	7 731,31	4 570 993,91
23987	Респ. Северная Осетия - Алания, г. Владикавказ, ул. Гатковского, 27	Владикавказ	15:09:0030403:4	003002000000 Земли населенных пунктов	Под жилую застройку Индивидуальную	13	02.010	619	7 731,31	4 787 456,16
23988	Респ. Северная Осетия - Алания, г. Владикавказ, ул. Шоссе, 76	Владикавказ	15:09:0030403:40	003002000000 Земли населенных пунктов	Для содержания и эксплуатации индивидуального жилого дома	13	02.010	887	7 731,31	6 858 741,06
23989	Респ. Северная Осетия - Алания, г. Владикавказ, ул. Шоссе, 78	Владикавказ	15:09:0030403:41	003002000000 Земли населенных пунктов	Для содержания и эксплуатации индивидуального жилого дома	13	02.010	610	7 731,31	4 717 047,10
23990	Респ. Северная Осетия - Алания, г. Владикавказ, ул. Шоссе, дом 80	Владикавказ	15:09:0030403:42	003002000000 Земли населенных пунктов	Для содержания и эксплуатации индивидуального жилого дома	13	02.010	629	7 731,31	4 864 899,86
23991	Республика Северная Осетия-Алания, г Владикавказ, ул Гатковского, 69	Владикавказ	15:09:0030403:43	003002000000 Земли населенных пунктов	Для содержания и эксплуатации индивидуального жилого дома	13	02.010	836	7 731,31	6 464 206,92
23992	Респ. Северная Осетия - Алания, г. Владикавказ, ул. Гатковского, дом 69 "а"	Владикавказ	15:09:0030403:44	003002000000 Земли населенных пунктов	Для содержания и эксплуатации индивидуального жилого дома	13	02.010	522	7 731,31	4 036 257,18
23993	Республика Северная Осетия-Алания, г Владикавказ, ул Шоссе, д 58-60в	Владикавказ	15:09:0030403:45	003002000000 Земли населенных пунктов	Для содержания и эксплуатации индивидуального жилого дома	13	02.010	922	7 731,31	7 131 061,16
23994	Российская Федерация, Республика Северная Осетия-Алания, городской округ город Владикавказ, г. Владикавказ, ул. Шоссе, 54	Владикавказ	15:09:0030403:46	003002000000 Земли населенных пунктов	Для содержания и эксплуатации магазина	4	04.040	1 041	1 699,99	1 770 566,59
23995	Респ. Северная Осетия - Алания, г. Владикавказ, ул. Зеленая, дом 28	Владикавказ	15:09:0030403:48	003002000000 Земли населенных пунктов	Индивидуальное жилищное строительство	13	02.010	1 452	7 731,31	11 230 062,96
23996	Северная Осетия - Алания респ, г. Владикавказ, ул. Гатковского, 71	Владикавказ	15:09:0030403:49	003002000000 Земли населенных пунктов	Для содержания и эксплуатации индивидуального жилого дома	13	02.010	296	7 731,31	2 289 361,61
23997	Респ. Северная Осетия - Алания, г. Владикавказ, ул. Гатковского, 75 а	Владикавказ	15:09:0030403:5	003002000000 Земли населенных пунктов	Под жилую застройку Индивидуальную	13	02.010	300	7 731,31	2 320 302,99
23998	Северная Осетия - Алания респ, г. Владикавказ, ул. Гатковского, 71 "а"	Владикавказ	15:09:0030403:50	003002000000 Земли населенных пунктов	Для содержания и эксплуатации индивидуального жилого дома	13	02.010	296	7 731,31	2 289 361,61
23999	Северная Осетия - Алания респ, г. Владикавказ, ул Гаткоского, 81	Владикавказ	15:09:0030403:51	003002000000 Земли населенных пунктов	Для содержания и эксплуатации индивидуального жилого дома	13	02.010	252	7 731,31	1 949 054,68
24000	Северная Осетия - Алания респ, г. Владикавказ, ул.Х.Мамсурова, 59	Владикавказ	15:09:0030403:52	003002000000 Земли населенных пунктов	Для содержания и эксплуатации индивидуального жилого дома	13	02.010	903	7 731,31	6 983 061,30
24001	Республика Северная Осетия-Алания, г Владикавказ, ул Гаткоского/Зеленая, д 53/24	Владикавказ	15:09:0030403:53	003002000000 Земли населенных пунктов	Для содержания и эксплуатации индивидуального жилого дома	13	02.010	293	7 731,31	2 266 161,62
24002	Республика Северная Осетия-Алания, г Владикавказ, ул Гаткоского/Зеленая, д 53/24	Владикавказ	15:09:0030403:54	003002000000 Земли населенных пунктов	Для содержания и эксплуатации индивидуального жилого дома	13	02.010	243	7 731,31	1 879 835,56
24003	Респ. Северная Осетия - Алания, г. Владикавказ, ул. Гаткоского, 55	Владикавказ	15:09:0030403:6	003002000000 Земли населенных пунктов	Под жилую застройку Индивидуальную	13	02.010	619	7 731,31	4 787 456,16
24004	Республика Северная Осетия-Алания, г Владикавказ, ул Гаткоского, 73	Владикавказ	15:09:0030403:7	003002000000 Земли населенных пунктов	Для содержания и эксплуатации жилого дома	13	02.010	797	7 731,31	6 167 006,96
24005	Респ. Северная Осетия - Алания, г. Владикавказ, ул. Гаткоского, 73	Владикавказ	15:09:0030403:8	003002000000 Земли населенных пунктов	Под жилую застройку Индивидуальную	13	02.010	310	7 731,31	2 397 645,10
24006	Респ. Северная Осетия - Алания, г. Владикавказ, ул. Левшневского, дом 53	Владикавказ	15:09:0030404:10	003002000000 Земли населенных пунктов	Для содержания и эксплуатации зданий и сооружений школы	3	03.050	30 042	3 169,27	95 198 831,34
24007	Северная Осетия - Алания респ, г. Владикавказ, ул Х.Мамсурова/ул Гаткоского/ул.Левшневского, 51/78/63	Владикавказ	15:09:0030404:11	003002000000 Земли населенных пунктов	Для строительства офисного здания	4	04.010	193	1 699,99	2 190 809,08
24008	Респ. Северная Осетия - Алания, г. Владикавказ, ул. Х.Мамсурова/Гаткоского/Левшневского (Левшневского 53), 51/78/63	Владикавказ	15:09:0030404:12	003002000000 Земли населенных пунктов	Для содержания и эксплуатации здания автомойки	4	04.093	214	9 449,80	2 020 890,10
24009	Республика Северная Осетия-Алания, г Владикавказ, ул Левшневского, 51	Владикавказ	15:09:0030404:13	003002000000 Земли населенных пунктов	Для содержания и эксплуатации бани	3	03.032	1 101	5 011,21	5 181 155,61
24010	Республика Северная Осетия-Алания, г. Владикавказ, ул. Весенняя, 48 "А"	Владикавказ	15:09:0030404:145	003002000000 Земли населенных пунктов	Для содержания и эксплуатации бани	3	03.032	1 163	5 011,21	5 862 927,23
24011	Республика Северная Осетия-Алания, г. Владикавказ, ул. Весенняя, 48	Владикавказ	15:09:0030404:146	003002000000 Земли населенных пунктов	для содержания и эксплуатации бани	3	03.032	241	5 011,21	1 164 514,51
24012	Респ. Северная Осетия - Алания, г. Владикавказ, ул. Левшневского, 51	Владикавказ	15:09:0030404:4	003002000000 Земли населенных пунктов	Для содержания и эксплуатации трансформаторной подстанции (ТП)	6	03.012	66	3 757,99	247 814,92
24013	Респ. Северная Осетия - Алания, г. Владикавказ, ул. Весенняя	Владикавказ	15:09:0030404:5	003002000000 Земли населенных пунктов	Земли АМС	3	03.081	65	2 569,13	166 817,93
24014	Респ. Северная Осетия - Алания, г. Владикавказ, ул. Левшневского	Владикавказ	15:09:0030404:6	003002000000 Земли населенных пунктов	Торговый киоск	4	04.040	5 012	1 699,99	33 126 988,00
24015	Респ. Северная Осетия - Алания, г. Владикавказ, ул. Левшневского, дом 53	Владикавказ	15:09:0030404:8	003002000000 Земли населенных пунктов	Для использования в целях строительства объекта торгового назначения	4	04.020	280	1 699,99	3 079 720,80
24016	Республика Северная Осетия-Алания, г Владикавказ, ул Левшневского/Весенняя, 62/46	Владикавказ	15:09:0030405:1	003002000000 Земли населенных пунктов	Под жилую застройку	13	02.010	712	7 731,31	5 506 850,05
24017	Респ. Северная Осетия - Алания, г. Владикавказ, ул. Левшневского, 74	Владикавказ	15:09:0030405:10	003002000000 Земли населенных пунктов	Для содержания и эксплуатации индивидуального жилого дома	13	02.010	709	7 731,31	5 483 617,26
24018	Республика Северная Осетия-Алания, г. Владикавказ, ул. Левшневского, 76 "а"	Владикавказ	15:09:0030405:11	003002000000 Земли населенных пунктов	Для содержания и эксплуатации жилого дома	13	02.010	318	7 731,31	2 459 553,32
24019	Северная Осетия - Алания респ, г. Владикавказ, ул Левшневского, 76	Владикавказ	15:09:0030405:12	003002000000 Земли населенных пунктов	Для содержания и эксплуатации индивидуального жилого дома	13	02.010	971	7 731,31	7 514 733,01
24020	Российская Федерация, Республика Северная Осетия - Алания, г. Владикавказ, ул. Костанаева/ Х.Мамсурова, 77/47	Владикавказ	15:09:0030405:15	003002000000 Земли населенных пунктов	Для содержания и эксплуатации индивидуального жилого дома	13	02.010	725	7 731,31	5 607 906,50

№ пп	Местоположение ЗУ	Район	Кадастровый номер ЗУ	Категория земель	Разрешенное использование по документу	Код вида разрешенного использования (в соответствии с классификатором видов разрешенного использования земельных участков)	Вид использования объектов недвижимости	Площадь	УПКС	КС
24021	Республика Северная Осетия-Алания, г. Владикавказ, ул. Костанаева, 75	Владикавказ	15:09:0030405:16	003002000000 Земли населенных пунктов	Для содержания и эксплуатации индивидуального жилого дома	13	02.010	718	7 734,34	5 553 256,12
24022	Респ. Северная Осетия - Алания, г. Владикавказ, ул. Костанаева, дом 71	Владикавказ	15:09:0030405:19	003002000000 Земли населенных пунктов	Для содержания и эксплуатации индивидуального жилого дома	13	02.010	680	7 734,34	5 259 351,20
24023	Респ. Северная Осетия - Алания, г. Владикавказ, ул. Леваневского, 64	Владикавказ	15:09:0030405:2	003002000000 Земли населенных пунктов	Для жилищного строительства	13	02.010	699	7 734,34	5 406 303,66
24024	Респ. Северная Осетия - Алания, г. Владикавказ, ул. Костанаева, 69	Владикавказ	15:09:0030405:20	003002000000 Земли населенных пунктов	Под жилую застройку Индивидуальную	13	02.010	322	7 734,34	2 490 457,48
24025	Респ. Северная Осетия - Алания, г. Владикавказ, ул. Костанаева, 69 "а"	Владикавказ	15:09:0030405:21	003002000000 Земли населенных пунктов	Для содержания и эксплуатации индивидуального жилого дома	13	02.010	400	7 734,34	3 093 736,00
24026	Респ. Северная Осетия - Алания, г. Владикавказ, ул. Костанаева, 67	Владикавказ	15:09:0030405:22	003002000000 Земли населенных пунктов	Под жилую застройку Индивидуальную	13	02.010	700	7 734,34	5 414 038,00
24027	Респ. Северная Осетия - Алания, г. Владикавказ, ул. Костанаева, 65	Владикавказ	15:09:0030405:23	003002000000 Земли населенных пунктов	Под жилую застройку Индивидуальную	13	02.010	700	7 734,34	5 414 038,00
24028	Северная Осетия - Алания респ. г Владикавказ. ул Костанаева, 63	Владикавказ	15:09:0030405:24	003002000000 Земли населенных пунктов	Для содержания и эксплуатации индивидуального жилого дома	13	02.010	706	7 734,34	5 460 444,04
24029	Республика Северная Осетия-Алания, г Владикавказ. ул Костанаева/Весенняя, 61/44	Владикавказ	15:09:0030405:25	003002000000 Земли населенных пунктов	Для содержания и эксплуатации индивидуального жилого дома	13	02.010	715	7 734,34	5 530 053,10
24030	Респ. Северная Осетия - Алания, г. Владикавказ, ул. Костанаева, 73	Владикавказ	15:09:0030405:26	003002000000 Земли населенных пунктов	Для содержания и эксплуатации индивидуального жилого дома	13	02.010	716	7 734,34	5 537 787,44
24031	Респ. Северная Осетия - Алания, г. Владикавказ, ул. Леваневского, 66	Владикавказ	15:09:0030405:3	003002000000 Земли населенных пунктов	Для содержания и эксплуатации индивидуального жилого дома	13	02.010	706	7 734,34	5 460 444,04
24032	Респ. Северная Осетия - Алания, г. Владикавказ, ул. Леваневского, 66	Владикавказ	15:09:0030405:4	003002000000 Земли населенных пунктов	Под жилую застройку Индивидуальную	13	02.010	350	7 734,34	2 707 019,00
24033	Республика Северная Осетия-Алания, г. Владикавказ, ул. Леваневского/Х.Мамсурова, 78/49	Владикавказ	15:09:0030405:45	003002000000 Земли населенных пунктов	Для содержания и эксплуатации жилого дома	13	02.010	714	7 734,34	5 522 318,76
24034	Респ. Северная Осетия - Алания, г. Владикавказ, ул. Леваневского, 68	Владикавказ	15:09:0030405:5	003002000000 Земли населенных пунктов	Для содержания и эксплуатации индивидуального жилого дома	13	02.010	704	7 734,34	5 444 955,36
24035	Республика Северная Осетия-Алания, г Владикавказ, ул Леваневского, 70	Владикавказ	15:09:0030405:6	003002000000 Земли населенных пунктов	Для содержания и эксплуатации жилого дома	13	02.010	699	7 734,34	5 406 303,66
24036	Республика Северная Осетия-Алания, г Владикавказ, ул Леваневского, 72	Владикавказ	15:09:0030405:7	003002000000 Земли населенных пунктов	Для содержания и эксплуатации индивидуального жилого дома	13	02.010	380	7 734,34	2 939 049,20
24037	Республика Северная Осетия-Алания, г Владикавказ, ул Леваневского, 72	Владикавказ	15:09:0030405:8	003002000000 Земли населенных пунктов	Под жилую застройку Индивидуальную	13	02.010	330	7 734,34	2 555 535,22
24038	Респ. Северная Осетия - Алания, г. Владикавказ, ул. Леваневского, 74	Владикавказ	15:09:0030405:9	003002000000 Земли населенных пунктов	Под жилую застройку Индивидуальную	13	02.010	532	7 734,34	4 114 668,88
24039	Республика Северная Осетия-Алания, г. Владикавказ, ул. Тургеневская, 257 "а"	Владикавказ	15:09:0030406:10	003002000000 Земли населенных пунктов	Для содержания и эксплуатации жилого дома	13	02.010	531	7 734,34	4 106 934,54
24040	Респ. Северная Осетия - Алания, г. Владикавказ, ул. Тургеневская, 255 "а"	Владикавказ	15:09:0030406:11	003002000000 Земли населенных пунктов	Для содержания и эксплуатации индивидуального жилого дома	13	02.010	351	7 734,34	2 714 753,34
24041	Респ. Северная Осетия - Алания, г. Владикавказ, ул. Тургеневская, 253	Владикавказ	15:09:0030406:13	003002000000 Земли населенных пунктов	Для содержания и эксплуатации жилого дома	13	02.010	322	7 734,34	2 490 457,48
24042	Респ. Северная Осетия - Алания, г. Владикавказ, ул. Тургеневская, 253/40	Владикавказ	15:09:0030406:14	003002000000 Земли населенных пунктов	Под жилую застройку Индивидуальную	13	02.010	560	7 734,34	4 331 230,40
24043	Республика Северная Осетия-Алания, г Владикавказ, ул Костанаева, 62/42	Владикавказ	15:09:0030406:15	003002000000 Земли населенных пунктов	Под жилую застройку Индивидуальную	13	02.010	689	7 734,34	5 328 960,26
24044	Респ. Северная Осетия - Алания, г. Владикавказ, ул. Костанаева, 64	Владикавказ	15:09:0030406:16	003002000000 Земли населенных пунктов	Под жилую застройку Индивидуальную	13	02.010	700	7 734,34	5 414 038,00
24045	Респ. Северная Осетия - Алания, г. Владикавказ, ул. Костанаева, 68	Владикавказ	15:09:0030406:19	003002000000 Земли населенных пунктов	Для содержания и эксплуатации индивидуального жилого дома	13	02.010	289	7 734,34	2 235 224,26
24046	Респ. Северная Осетия - Алания, г. Владикавказ, ул. Костанаева, 72	Владикавказ	15:09:0030406:22	003002000000 Земли населенных пунктов	Для содержания и эксплуатации индивидуального жилого дома	13	02.010	263	7 734,34	2 034 131,42
24047	Респ. Северная Осетия - Алания, г. Владикавказ, ул. Костанаева, 72 "а"	Владикавказ	15:09:0030406:23	003002000000 Земли населенных пунктов	Для содержания и эксплуатации индивидуального жилого дома	13	02.010	441	7 734,34	3 410 843,94
24048	Респ. Северная Осетия - Алания, г. Владикавказ, ул. Костанаева, 76	Владикавказ	15:09:0030406:25	003002000000 Земли населенных пунктов	Для содержания и эксплуатации индивидуального жилого дома	13	02.010	355	7 734,34	2 745 690,70
24049	Российская Федерация, Республика Северная Осетия - Алания, г. Владикавказ, ул. Костанаева, 70	Владикавказ	15:09:0030406:27	003002000000 Земли населенных пунктов	Для содержания и эксплуатации индивидуального жилого дома	13	02.010	717	7 734,34	5 545 521,78
24050	Республика Северная Осетия-Алания, г Владикавказ, ул Костанаева, д 76	Владикавказ	15:09:0030406:30	003002000000 Земли населенных пунктов	Под жилую застройку Индивидуальную	13	02.010	350	7 734,34	2 707 019,00
24051	Республика Северная Осетия-Алания, г Владикавказ, ул Костанаева, д 76	Владикавказ	15:09:0030406:31	003002000000 Земли населенных пунктов	Под жилую застройку Индивидуальную	13	02.010	350	7 734,34	2 707 019,00
24052	Респ. Северная Осетия - Алания, г. Владикавказ, ул. Костанаева, 66	Владикавказ	15:09:0030406:32	003002000000 Земли населенных пунктов	Для содержания и эксплуатации индивидуального жилого дома	13	02.010	517	7 734,34	3 998 653,78
24053	Респ. Северная Осетия - Алания, г. Владикавказ, ул. Тургеневская, 265	Владикавказ	15:09:0030406:35	003002000000 Земли населенных пунктов	Для содержания и эксплуатации индивидуального жилого дома	13	02.010	708	7 734,34	5 475 912,72
24054	Российская Федерация, Республика Северная Осетия-Алания, г. Владикавказ, ул. Хадзи Мамсурова, д. 45	Владикавказ	15:09:0030406:36	003002000000 Земли населенных пунктов	Магазины	4	04.040	508	10999	5 587 492,00
24055	Респ. Северная Осетия - Алания, г. Владикавказ, ул. Костанаева, д.78	Владикавказ	15:09:0030406:37	003002000000 Земли населенных пунктов	Магазины продовольственные и промтоварные	4	04.040	244	10999	2 683 756,00
24056	Респ. Северная Осетия - Алания, г. Владикавказ, ул. Тургеневская, дом 255 "б"	Владикавказ	15:09:0030406:38	003002000000 Земли населенных пунктов	Для содержания и эксплуатации индивидуального жилого дома	13	02.010	347	7 734,34	2 683 815,98
24057	Респ. Северная Осетия - Алания, г. Владикавказ, ул. Костанаева, дом 76 "а"	Владикавказ	15:09:0030406:39	003002000000 Земли населенных пунктов	Для содержания и эксплуатации индивидуального жилого дома	13	02.010	350	7 734,34	2 707 019,00
24058	Респ. Северная Осетия - Алания, г. Владикавказ, ул. Тургеневская, 267	Владикавказ	15:09:0030406:4	003002000000 Земли населенных пунктов	Для содержания и эксплуатации индивидуального жилого дома и ведение личного подсобного хозяйства	13	02.010	688	7 734,34	5 321 225,92
24059	Респ. Северная Осетия - Алания, г. Владикавказ, ул. Тургеневская, 263	Владикавказ	15:09:0030406:6	003002000000 Земли населенных пунктов	Для индивидуального жилищного строительства	13	02.010	705	7 734,34	5 452 709,70
24060	Респ. Северная Осетия - Алания, г. Владикавказ, ул. Тургеневская, дом 261	Владикавказ	15:09:0030406:7	003002000000 Земли населенных пунктов	Под жилую застройку Индивидуальную	13	02.010	700	7 734,34	5 414 038,00
24061	Респ. Северная Осетия - Алания, г. Владикавказ, ул. Тургеневская, 259	Владикавказ	15:09:0030406:8	003002000000 Земли населенных пунктов	Под жилую застройку Индивидуальную	13	02.010	680	7 734,34	5 259 351,20
24062	Респ. Северная Осетия - Алания, г. Владикавказ, ул. Костанаева, 74 "а"	Владикавказ	15:09:0030406:86	003002000000 Земли населенных пунктов	Для содержания и эксплуатации жилого дома	13	02.010	262	7 734,34	2 026 397,08
24063	Респ. Северная Осетия - Алания, г. Владикавказ, ул. Костанаева, 74	Владикавказ	15:09:0030406:87	003002000000 Земли населенных пунктов	Для содержания и эксплуатации индивидуального жилого дома	13	02.010	433	7 734,34	3 348 969,22
24064	Республика Северная Осетия-Алания, г Владикавказ, ул Костанаева, 64-66	Владикавказ	15:09:0030406:88	003002000000 Земли населенных пунктов	Для содержания и эксплуатации индивидуального жилого дома и индивидуальную жилую застройку	13	02.010	886	7 734,34	6 852 625,24
24065	Северная Осетия-Алания респ, г. Владикавказ, ул. Костанаева, 68 "а"	Владикавказ	15:09:0030406:89	003002000000 Земли населенных пунктов	Для содержания и эксплуатации жилого дома	13	02.010	423	7 734,34	3 271 625,82
24066	Респ. Северная Осетия - Алания, г. Владикавказ, ул. Тургеневская, 257	Владикавказ	15:09:0030406:9	003002000000 Земли населенных пунктов	Под жилую застройку Индивидуальную	13	02.010	192	7 734,34	1 484 993,28

№ пп	Местоположение ЗУ	Район	Кадастровый номер ЗУ	Категория земель	Разрешенное использование по документу	Код вида разрешенного использования (в соответствии с классификатором видов разрешенного использования земельных участков)	Вид использования объектов недвижимости	Площадь	УПКС	КС
24067	Республика Северная Осетия-Алания, г. Владикавказ, ул. Тургеневская, 269	Владикавказ	15:09:0030407:91	003002000000 Земли населенных пунктов	Для содержания и эксплуатации жилого дома	13	02.010	765	7 734,34	5 916 770,10
24068	Респ. Северная Осетия - Алания, г. Владикавказ, ул. Тургеневская/Х.Мамсурова, 256/41	Владикавказ	15:09:0030407:1	003002000000 Земли населенных пунктов	Для содержания и эксплуатации индивидуального жилого дома	13	02.010	638	7 734,34	4 934 508,92
24069	Респ. Северная Осетия - Алания, г. Владикавказ, ул. Ногирская, 53	Владикавказ	15:09:0030407:10	003002000000 Земли населенных пунктов	Для содержания и эксплуатации индивидуального жилого дома	13	02.010	554	7 734,34	4 284 824,36
24070	Респ. Северная Осетия - Алания, г. Владикавказ, ул. Ногирская, №51 "а"	Владикавказ	15:09:0030407:11	003002000000 Земли населенных пунктов	Для содержания и эксплуатации индивидуального жилого дома	13	02.010	254	7 734,34	1 964 522,36
24071	Респ. Северная Осетия - Алания, г. Владикавказ, ул. Ногирская, 51	Владикавказ	15:09:0030407:12	003002000000 Земли населенных пунктов	Для содержания и эксплуатации индивидуального жилого дома	13	02.010	318	7 734,34	2 459 520,12
24072	Респ. Северная Осетия - Алания, г. Владикавказ, ул. Ногирская, 49	Владикавказ	15:09:0030407:13	003002000000 Земли населенных пунктов	Под жилую застройку Индивидуальную	13	02.010	566	7 734,34	4 377 636,44
24073	Респ. Северная Осетия - Алания, г. Владикавказ, ул. Ногирская, 47	Владикавказ	15:09:0030407:14	003002000000 Земли населенных пунктов	Под строительство индивидуального жилого дома	13	02.010	570	7 734,34	4 408 573,80
24074	Респ. Северная Осетия - Алания, г. Владикавказ, ул. Ногирская, 45/36	Владикавказ	15:09:0030407:15	003002000000 Земли населенных пунктов	Под жилую застройку Индивидуальную	13	02.010	563	7 734,34	4 354 433,42
24075	Российская Федерация, Республика Северная Осетия - Алания, г. Владикавказ, ул. Ногирская	Владикавказ	15:09:0030407:197	003002000000 Земли населенных пунктов	Под жилую застройку индивидуальную	13	02.010	171	7 734,34	1 322 592,14
24076	Российская Федерация, Республика Северная Осетия - Алания, г. Владикавказ, ул. Ногирская	Владикавказ	15:09:0030407:198	003002000000 Земли населенных пунктов	Под жилую застройку индивидуальную	13	02.010	432	7 734,34	3 341 234,88
24077	Респ. Северная Осетия - Алания, г. Владикавказ, ул. Тургеневская, 244	Владикавказ	15:09:0030407:20	003002000000 Земли населенных пунктов	Для содержания и эксплуатации индивидуального жилого дома	13	02.010	578	7 734,34	4 470 448,52
24078	Респ. Северная Осетия - Алания, г. Владикавказ, ул. Тургеневская, 244	Владикавказ	15:09:0030407:21	003002000000 Земли населенных пунктов	Под жилую застройку Индивидуальную	13	02.010	277	7 734,34	2 142 412,18
24079	Респ. Северная Осетия - Алания, г. Владикавказ, ул. Тургеневская, 246	Владикавказ	15:09:0030407:22	003002000000 Земли населенных пунктов	Для содержания и эксплуатации жилого дома	13	02.010	574	7 734,34	4 439 511,16
24080	Респ. Северная Осетия - Алания, г. Владикавказ, ул. Тургеневская, 248	Владикавказ	15:09:0030407:23	003002000000 Земли населенных пунктов	Под жилую застройку Индивидуальную	13	02.010	571	7 734,34	4 416 308,14
24081	Респ. Северная Осетия - Алания, г. Владикавказ, ул. Тургеневская, 250	Владикавказ	15:09:0030407:24	003002000000 Земли населенных пунктов	Под жилую застройку Индивидуальную	13	02.010	268	7 734,34	2 072 803,12
24082	Респ. Северная Осетия - Алания, г. Владикавказ, ул. Тургеневская, 250	Владикавказ	15:09:0030407:25	003002000000 Земли населенных пунктов	Под жилую застройку Индивидуальную	13	02.010	302	7 734,34	2 335 770,68
24083	Респ. Северная Осетия - Алания, г. Владикавказ, ул. Тургеневская, 252	Владикавказ	15:09:0030407:26	003002000000 Земли населенных пунктов	Для содержания и эксплуатации индивидуального жилого дома	13	02.010	589	7 734,34	4 555 526,26
24084	Респ. Северная Осетия - Алания, г. Владикавказ, ул. Тургеневская, 254	Владикавказ	15:09:0030407:27	003002000000 Земли населенных пунктов	Для содержания и эксплуатации индивидуального жилого дома	13	02.010	596	7 734,34	4 609 666,64
24085	Респ. Северная Осетия - Алания, г. Владикавказ, ул. Весенняя/Тургеневская, 38/238	Владикавказ	15:09:0030407:28	003002000000 Земли населенных пунктов	Для содержания и эксплуатации индивидуального жилого дома	13	02.010	573	7 734,34	4 431 776,82
24086	Республика Северная Осетия - Алания, г. Владикавказ, ул. Хадзи Мамсурова / Ногирская, 39/63	Владикавказ	15:09:0030407:29	003002000000 Земли населенных пунктов	Для содержания и эксплуатации индивидуального жилого дома	13	02.010	664	7 734,34	5 135 601,76
24087	Республика Северная Осетия-Алания, г. Владикавказ, ул. Тургеневская, 242	Владикавказ	15:09:0030407:68	003002000000 Земли населенных пунктов	для содержания и эксплуатации индивидуального жилого дома	13	02.010	357	7 734,34	2 761 159,38
24088	Республика Северная Осетия-Алания, г. Владикавказ, ул. Тургеневская, 240	Владикавказ	15:09:0030407:69	003002000000 Земли населенных пунктов	Для содержания и эксплуатации индивидуального жилого дома	13	02.010	783	7 734,34	6 055 988,22
24089	Респ. Северная Осетия - Алания, г. Владикавказ, ул. Ногирская, 59	Владикавказ	15:09:0030407:7	003002000000 Земли населенных пунктов	Под жилую застройку Индивидуальную	13	02.010	574	7 734,34	4 439 511,16
24090	Респ. Северная Осетия - Алания, г. Владикавказ, ул. Ногирская, 57	Владикавказ	15:09:0030407:8	003002000000 Земли населенных пунктов	Под жилую застройку Индивидуальную	13	02.010	573	7 734,34	4 431 776,82
24091	Респ. Северная Осетия - Алания, г. Владикавказ, ул. Ногирская, 55	Владикавказ	15:09:0030407:9	003002000000 Земли населенных пунктов	Под жилую застройку Индивидуальную	13	02.010	620	7 734,34	4 795 290,80
24092	Республика Северная Осетия - Алания, г. Владикавказ, ул. З.Калоева, 231	Владикавказ	15:09:0030408:1	003002000000 Земли населенных пунктов	Для содержания и эксплуатации жилого дома	13	02.010	292	7 734,34	2 258 427,28
24093	Респ. Северная Осетия - Алания, г. Владикавказ, ул. Калоева, дом 233	Владикавказ	15:09:0030408:10	003002000000 Земли населенных пунктов	Под жилую застройку Индивидуальную	13	02.010	288	7 734,34	2 227 489,92
24094	Респ. Северная Осетия - Алания, г. Владикавказ, ул. З.Калоева, 233	Владикавказ	15:09:0030408:11	003002000000 Земли населенных пунктов	Для содержания и эксплуатации индивидуального жилого дома	13	02.010	701	7 734,34	5 421 772,34
24095	Респ. Северная Осетия - Алания, г. Владикавказ, ул. З.Калоева, дом 231	Владикавказ	15:09:0030408:12	003002000000 Земли населенных пунктов	Для содержания и эксплуатации жилого дома	13	02.010	492	7 734,34	3 805 295,28
24096	Респ. Северная Осетия - Алания, г. Владикавказ, ул. Ногирская, дом 42	Владикавказ	15:09:0030408:13	003002000000 Земли населенных пунктов	Под жилую застройку Индивидуальную	13	02.010	250	7 734,34	1 933 585,00
24097	Респ. Северная Осетия - Алания, г. Владикавказ, ул. Ногирская, 40/34	Владикавказ	15:09:0030408:14	003002000000 Земли населенных пунктов	Под жилую застройку	13	02.010	300	7 734,34	2 320 302,00
24098	Респ. Северная Осетия - Алания, г. Владикавказ, ул. Весенняя/Ногирская, 34/40	Владикавказ	15:09:0030408:15	003002000000 Земли населенных пунктов	Для содержания и эксплуатации индивидуального жилого дома	13	02.010	626	7 734,34	4 841 696,84
24099	Респ. Северная Осетия - Алания, г. Владикавказ, ул. Ногирская, дом 44	Владикавказ	15:09:0030408:17	003002000000 Земли населенных пунктов	Под жилую застройку Индивидуальную	13	02.010	383	7 734,34	2 962 252,22
24100	Респ. Северная Осетия - Алания, г. Владикавказ, ул. Ногирская, дом 44	Владикавказ	15:09:0030408:18	003002000000 Земли населенных пунктов	Под жилую застройку Индивидуальную	13	02.010	197	7 734,34	1 523 664,98
24101	Респ. Северная Осетия - Алания, г. Владикавказ, ул. Ногирская, 46	Владикавказ	15:09:0030408:19	003002000000 Земли населенных пунктов	Для содержания и эксплуатации индивидуального жилого дома	13	02.010	767	7 734,34	5 932 238,78
24102	Респ. Северная Осетия - Алания, г. Владикавказ, ул. З.Калоева, дом 231	Владикавказ	15:09:0030408:2	003002000000 Земли населенных пунктов	Для содержания и эксплуатации индивидуального жилого дома	13	02.010	328	7 734,34	2 536 863,52
24103	Респ. Северная Осетия - Алания, г. Владикавказ, ул. Ногирская, 50	Владикавказ	15:09:0030408:22	003002000000 Земли населенных пунктов	Для содержания и эксплуатации жилого дома	13	02.010	703	7 734,34	5 437 241,02
24104	Респ. Северная Осетия - Алания, г. Владикавказ, ул. Ногирская, 54	Владикавказ	15:09:0030408:24	003002000000 Земли населенных пунктов	Для жилищного строительства	13	02.010	586	7 734,34	4 532 323,24
24105	Респ. Северная Осетия - Алания, г. Владикавказ, ул. Ногирская, 56	Владикавказ	15:09:0030408:25	003002000000 Земли населенных пунктов	Для содержания и эксплуатации жилого дома	13	02.010	375	7 734,34	2 900 377,50
24106	Северная Осетия - Алания респ. г. Владикавказ, ул. Хадзи Мамсурова, 37	Владикавказ	15:09:0030408:26	003002000000 Земли населенных пунктов	Для содержания и эксплуатации индивидуального жилого дома	13	02.010	304	7 734,34	2 351 239,36
24107	Республика Северная Осетия-Алания, г. Владикавказ, ул. Калоева, 240/35	Владикавказ	15:09:0030408:27	003002000000 Земли населенных пунктов	Под жилую застройку Индивидуальную	13	02.010	409	7 734,34	3 163 345,06
24108	Респ. Северная Осетия - Алания, г. Владикавказ, ул. Ногирская, 52	Владикавказ	15:09:0030408:28	003002000000 Земли населенных пунктов	Для содержания и эксплуатации индивидуального жилого дома	13	02.010	600	7 734,34	4 640 604,00
24109	Респ. Северная Осетия - Алания, г. Владикавказ, ул. З.Калоева, дом 231	Владикавказ	15:09:0030408:3	003002000000 Земли населенных пунктов	Для содержания и эксплуатации индивидуального жилого дома	13	02.010	222	7 734,34	1 717 023,48
24110	Российская Федерация, Республика Северная Осетия - Алания, г. Владикавказ, ул. Калоева, 231	Владикавказ	15:09:0030408:4	003002000000 Земли населенных пунктов	Для содержания и эксплуатации индивидуального жилого дома	13	02.010	159	7 734,34	1 229 760,06
24111	Республика Северная Осетия-Алания, г. Владикавказ, ул. Калоева, д. 240/35	Владикавказ	15:09:0030408:5	003002000000 Земли населенных пунктов	Под жилую застройку Индивидуальную	13	02.010	146	7 734,34	1 129 213,64
24112	Респ. Северная Осетия - Алания, г. Владикавказ, ул. З.Калоева, дом 241	Владикавказ	15:09:0030408:6	003002000000 Земли населенных пунктов	Для жилищного строительства	13	02.010	586	7 734,34	4 532 323,24
24113	Республика Северная Осетия-Алания, г. Владикавказ, ул. Калоева/Х.Мамсурова, 240/35	Владикавказ	15:09:0030408:70	003002000000 Земли населенных пунктов	для содержания и эксплуатации индивидуального жилого дома	13	02.010	80	7 734,34	618 747,20
24114	Республика Северная Осетия-Алания, г. Владикавказ, ул. Калоева/Х.Мамсурова, 240/35	Владикавказ	15:09:0030408:71	003002000000 Земли населенных пунктов	для содержания и эксплуатации индивидуального жилого дома	13	02.010	300	7 734,34	2 320 302,00
24115	Республика Северная Осетия-Алания, г. Владикавказ, ул. Калоева/Х. Мамсурова, 240/35	Владикавказ	15:09:0030408:72	003002000000 Земли населенных пунктов	для содержания и эксплуатации индивидуального жилого дома	13	02.010	346	7 734,34	2 676 081,64
24116	Республика Северная Осетия-Алания, г. Владикавказ, ул. З. Калоева, 229	Владикавказ	15:09:0030408:73	003002000000 Земли населенных пунктов	Для содержания и эксплуатации жилого дома	13	02.010	700	7 734,34	5 414 038,00

№ пп	Местоположение ЗУ	Район	Кадастровый номер ЗУ	Категория земель	Разрешенное использование по документу	Код вида разрешенного использования (в соответствии с классификатором видов разрешенного использования земельных участков)	Вид использования объектов недвижимости	Площадь	УПКС	КС
24117	Республика Северная Осетия-Алания, г. Владикавказ, ул. Заурбека Кулоева, 239	Владикавказ	15:09:0030408:75	003002000000 Земли населенных пунктов	Для содержания и эксплуатации жилого дома	13	02.010	614	7 741,44	4 748 884,16
24118	Республика Северная Осетия-Алания, г. Владикавказ, ул. Нотарская, 46 "а"	Владикавказ	15:09:0030408:77	003002000000 Земли населенных пунктов	Для содержания и эксплуатации жилого дома	13	02.010	386	7 741,44	1 860 293,04
24119	Республика Северная Осетия-Алания, г. Владикавказ, ул. Нотарская, 42	Владикавказ	15:09:0030408:81	003002000000 Земли населенных пунктов	Для содержания и эксплуатации индивидуального жилого дома	13	02.010	261	7 731,31	2 016 865,70
24120	Республика Северная Осетия-Алания, г. Владикавказ, ул. Нотарская, 42	Владикавказ	15:09:0030408:82	003002000000 Земли населенных пунктов	Для содержания и эксплуатации индивидуального жилого дома	13	02.010	370	7 731,31	2 861 705,63
24121	Республика Северная Осетия-Алания, г. Владикавказ, ул. Заурбека Кулоева, 237	Владикавказ	15:09:0030408:9	003002000000 Земли населенных пунктов	Для содержания и эксплуатации жилого дома	13	02.010	874	7 741,44	6 765 126,36
24122	Респ. Северная Осетия - Алания, г. Владикавказ, ул. Ардонская 297	Владикавказ	15:09:0030409:10	003002000000 Земли населенных пунктов	Под жилую застройку Индивидуальную	13	02.010	756	7 741,44	5 851 161,04
24123	Респ. Северная Осетия - Алания, г. Владикавказ, ул. Ардонская 295	Владикавказ	15:09:0030409:11	003002000000 Земли населенных пунктов	Под жилую застройку	13	02.010	742	7 731,31	5 661 736,88
24124	Российская Федерация, Республика Северная Осетия - Алания, г. Владикавказ, ул. Ардонская, 287	Владикавказ	15:09:0030409:15	003002000000 Земли населенных пунктов	Под жилую застройку индивидуальную	13	02.010	1 423	7 731,31	11 003 065,82
24125	Российская Федерация, Республика Северная Осетия - Алания, г. Владикавказ, ул. Ардонская, 283/28	Владикавказ	15:09:0030409:17	003002000000 Земли населенных пунктов	Под жилую застройку индивидуальную	13	02.010	429	7 741,44	3 321 634,76
24126	Респ. Северная Осетия - Алания, г. Владикавказ, ул. Веселая, 28в/2	Владикавказ	15:09:0030409:18	003002000000 Земли населенных пунктов	Под жилую застройку Индивидуальную	13	02.010	400	7 741,44	3 096 576,00
24127	Республика Северная Осетия - Алания г. Владикавказ, ул. Заурбека Кулоева, 344	Владикавказ	15:09:0030409:19	003002000000 Земли населенных пунктов	Для содержания и эксплуатации жилого дома	13	02.010	1 051	7 731,31	8 125 991,36
24128	Респ. Северная Осетия - Алания, г. Владикавказ, ул. Хаджи Мамсурова, 31	Владикавказ	15.09:0030409.199	003002000000 Земли населенных пунктов	Для содержания и эксплуатации магазина - магазины продовольственные и промтоварные	4	04.040	128	10992	1 407 872,64
24129	Республика Северная Осетия - Алания, г Владикавказ, ул Заурбека Кулоева, 346	Владикавказ	15:09:0030409:20	003002000000 Земли населенных пунктов	Для эксплуатации существующего жилого дома	13	02.010	760	7 741,44	5 883 686,40
24130	Республика Северная Осетия - Алания г Владикавказ ул Ардонская	Владикавказ	15:09:0030409:201	003002000000 Земли населенных пунктов	Магазины продовольственные и промтоварные	4	04.040	406	10992	4 465 952,00
24131	Республика Северная Осетия - Алания г. Владикавказ, ул. Ардонская, 313	Владикавказ	15.09:0030409.202	003002000000 Земли населенных пунктов	Для содержания и эксплуатации индивидуального жилого дома	13	02.010	260	7 731,31	2 010 928,10
24132	Республика Северная Осетия-Алания, г Владикавказ, ул Хаджи Мамсурова	Владикавказ	15.09:0030409.203	003002000000 Земли населенных пунктов	Для содержания и эксплуатации индивидуального жилого дома	13	02.010	193	7 731,31	1 492 737,83
24133	Республика Северная Осетия-Алания, г Владикавказ, ул Хаджи Мамсурова , 31"А"	Владикавказ	15:09:0030409:204	003002000000 Земли населенных пунктов	Объекты культурно-досуговой деятельности	3	03.060	193	2 481,71	454 189,03
24134	Респ. Северная Осетия - Алания, г. Владикавказ, ул. З.Калоева, 348	Владикавказ	15:09:0030409:21	003002000000 Земли населенных пунктов	Для содержания и эксплуатации индивидуального жилого дома	13	02.010	783	7 741,44	6 055 968,22
24135	Респ. Северная Осетия - Алания, г. Владикавказ, ул. З.Калоева, 350	Владикавказ	15:09:0030409:22	003002000000 Земли населенных пунктов	Под жилую застройку индивидуальную	13	02.010	842	7 731,31	6 512 361,26
24136	Респ. Северная Осетия - Алания, г. Владикавказ, ул. З. Калоева, 352	Владикавказ	15:09:0030409:23	003002000000 Земли населенных пунктов	Для содержания и эксплуатации индивидуального жилого дома	13	02.010	821	7 731,31	6 347 096,16
24137	Респ. Северная Осетия - Алания, г. Владикавказ, ул. Ардонская, 311	Владикавказ	15:09:0030409:24	003002000000 Земли населенных пунктов	Под жилую застройку Индивидуальную	13	02.010	800	7 741,44	6 193 152,00
24138	Северная Осетия - Алания респ, г. Владикавказ, ул.Х. Мамсурова , 33	Владикавказ	15:09:0030409:25	003002000000 Земли населенных пунктов	Для содержания и эксплуатации индивидуального жилого дома	13	02.010	450	7 741,44	3 483 648,00
24139	Респ. Северная Осетия - Алания, г. Владикавказ, ул. Ардонская, дом 291-293	Владикавказ	15:09:0030409:26	003002000000 Земли населенных пунктов	Для содержания и эксплуатации индивидуального жилого дома	13	02.010	1 372	7 731,31	10 611 514,18
24140	Республика Северная Осетия - Алания, г Владикавказ, пер Тихий	Владикавказ	15:09:0030409:28	003002000000 Земли населенных пунктов	Для установки временных построек для хозяйственных нужд	7	02.071	10	5 771,17	57 711,70
24141	Республика Северная Осетия-Алания, г. Владикавказ, пер. Тихий	Владикавказ	15:09:0030409:29	003002000000 Земли населенных пунктов	Для установки временных построек для хозяйственных нужд	7	02.071	10	5 771,17	57 711,70
24142	Российская Федерация, Республика Северная Осетия - Алания, г. Владикавказ, ул. Ардонская, 311	Владикавказ	15:09:0030409:3	003002000000 Земли населенных пунктов	Под жилую застройку Индивидуальную	13	02.010	994	7 741,44	7 695 928,62
24143	Республика Северная Осетия - Алания, г. Владикавказ, пер. Тихий	Владикавказ	15:09:0030409:30	003002000000 Земли населенных пунктов	Для установки временных построек для хозяйственных нужд	7	02.071	10	5 771,17	57 711,70
24144	Республика Северная Осетия-Алания, г Владикавказ, пер Тихий	Владикавказ	15:09:0030409:34	003002000000 Земли населенных пунктов	Для установки временных построек для хозяйственных нужд	7	02.071	10	5 771,17	57 711,70
24145	Республика Северная Осетия-Алания, г Владикавказ, пер Тихий	Владикавказ	15:09:0030409:35	003002000000 Земли населенных пунктов	Для установки временных построек для хозяйственных нужд	7	02.071	10	5 771,17	57 711,70
24146	Северная Осетия - Алания респ, г. Владикавказ, пер. Тихий	Владикавказ	15:09:0030409:36	003002000000 Земли населенных пунктов	Для установки временных построек для хозяйственных нужд	7	02.071	10	5 771,17	57 711,70
24147	Республика Северная Осетия-Алания, г. Владикавказ, пер. Тихий	Владикавказ	15:09:0030409:37	003002000000 Земли населенных пунктов	Для установки временных построек для хозяйственных нужд	7	02.071	10	5 771,17	57 711,70
24148	Республика Северная Осетия-Алания, г Владикавказ, пер Тихий	Владикавказ	15:09:0030409:38	003002000000 Земли населенных пунктов	Для установки временных построек для хозяйственных нужд	7	02.071	10	5 771,17	57 711,70
24149	Респ. Северная Осетия - Алания, г. Владикавказ, ул. Ардонская, 309	Владикавказ	15:09:0030409:4	003002000000 Земли населенных пунктов	Для содержания и эксплуатации индивидуального жилого дома	13	02.010	986	7 741,44	7 631 659,84
24150	Республика Северная Осетия - Алания, г.Владикавказ, ул.Ардонская, 307	Владикавказ	15:09:0030409:5	003002000000 Земли населенных пунктов	Для содержания и эксплуатации и жилого дома	13	02.010	697	7 741,44	5 396 834,98
24151	Республика Северная Осетия - Алания, г. Владикавказ, ул.Ардонская, 305	Владикавказ	15:09:0030409:6	003002000000 Земли населенных пунктов	Под жилую застройку индивидуальную	13	02.010	760	7 731,31	5 876 155,60
24152	Республика Северная Осетия-Алания, г. Владикавказ, ул. Ардонская, 311 "б"	Владикавказ	15:09:0030409:78	003002000000 Земли населенных пунктов	Для содержания и эксплуатации жилого дома	13	02.010	998	7 731,31	7 717 267,38
24153	Республика Северная Осетия-Алания, г. Владикавказ, пер. Тихий, 2	Владикавказ	15:09:0030409:84	003002000000 Земли населенных пунктов	Для содержания и эксплуатации жилого дома	13	02.010	488	7 741,44	3 778 600,72
24154	Республика Северная Осетия-Алания, г. Владикавказ, ул. Ардонская, 289	Владикавказ	15:09:0030409:85	003002000000 Земли населенных пунктов	Для содержания и эксплуатации жилого дома	13	02.010	669	7 741,44	5 178 626,16
24155	Республика Северная Осетия - Алания, г.Владикавказ, ул.Ардонская, 303	Владикавказ	15:09:0030409:87	003002000000 Земли населенных пунктов	Для содержания и эксплуатации жилого дома	13	02.010	1 457	7 731,31	11 265 933,38
24156	Респ. Северная Осетия - Алания, г. Владикавказ, ул. Ардонская, 299	Владикавказ	15:09:0030409:9	003002000000 Земли населенных пунктов	Под жилую застройку Индивидуальную	13	02.010	760	7 731,31	5 876 155,60
24157	Республика Северная Осетия-Алания, г Владикавказ, ул Кулоева, ч 330,324/326,332	Владикавказ	15:09:0030410:1	003002000000 Земли населенных пунктов	Под жилую застройку Индивидуальную	13	02.010	1 231	7 741,44	9 532 992,54
24158	Респ. Северная Осетия - Алания, г. Владикавказ, пер. Тихий, дом 5	Владикавказ	15:09:0030410:12	003002000000 Земли населенных пунктов	Под жилую застройку Индивидуальную	13	02.010	419	7 741,44	3 472 718,66
24159	Респ. Северная Осетия - Алания, г. Владикавказ, пер. Тихий, дом 3	Владикавказ	15:09:0030410:13	003002000000 Земли населенных пунктов	Под жилую застройку Индивидуальную	13	02.010	419	7 741,44	3 472 718,66
24160	Респ. Северная Осетия - Алания, г. Владикавказ, ул. Веселая, дом 30а	Владикавказ	15:09:0030410:14	003002000000 Земли населенных пунктов	Под жилую застройку Индивидуальную	13	02.010	420	7 731,31	3 247 150,20
24161	Респ. Северная Осетия - Алания, г. Владикавказ, ул. Веселая, дом 30	Владикавказ	15:09:0030410:15	003002000000 Земли населенных пунктов	Под жилую застройку Индивидуальную	13	02.010	400	7 741,44	3 096 576,00
24162	Респ. Северная Осетия - Алания, г. Владикавказ, пер. Тихий, дом 9	Владикавказ	15:09:0030410:16	003002000000 Земли населенных пунктов	Многоквартирный жилой дом	2	02.050	611	9 165,83	5 599 446,13
24163	Республика Северная Осетия - Алания, г Владикавказ, ул Кулоева, 326	Владикавказ	15:09:0030410:165	003002000000 Земли населенных пунктов	для индивидуального жилищного строительства	13	02.010	265	7 741,44	2 052 681,12

№ пп	Местоположение ЗУ	Район	Кадастровый номер ЗУ	Категория земель	Разрешенное использование по документу	Код вида разрешенного использования (в соответствии с классификатором видов разрешенного использования земельных участков)	Вид использования объектов недвижимости	Площадь	УПКС	КС
24164	Республика Северная Осетия - Алания, г. Владикавказ, ул. Калоева, 330	Владикавказ	15:09:0030410:166	003002000000 Земли населенных пунктов	Для индивидуального жилищного строительства	13	02.010	197	7 734,34	1 523 664,98
24165	Респ. Северная Осетия - Алания, г. Владикавказ, пер. Тихий, 7	Владикавказ	15:09:0030410:2	003002000000 Земли населенных пунктов	Для содержания и эксплуатации индивидуального жилого дома	13	02.010	471	7 734,34	3 642 874,14
24166	Респ. Северная Осетия - Алания, г. Владикавказ, пер. Тихий, дом 5	Владикавказ	15:09:0030410:3	003002000000 Земли населенных пунктов	Под жилую застройку Индивидуальную	13	02.010	449	7 734,34	3 472 718,66
24167	Российская Федерация, Республика Северная Осетия-Алания, г. Владикавказ, ул. Калоева, 324	Владикавказ	15:09:0030410:33	003002000000 Земли населенных пунктов	Для содержания и эксплуатации многоквартирного жилого дома	2	02.050	503	9 165,83	4 610 412,49
24168	Респ. Северная Осетия - Алания, г. Владикавказ, пер. Тихий, 3	Владикавказ	15:09:0030410:4	003002000000 Земли населенных пунктов	Для содержания и эксплуатации жилого дома	13	02.010	449	7 734,34	3 472 718,66
24169	Респ. Северная Осетия - Алания, г. Владикавказ, ул. Веселая, 30 "а"	Владикавказ	15:09:0030410:5	003002000000 Земли населенных пунктов	Для содержания и эксплуатации жилого дома	13	02.010	455	7 734,34	3 519 124,70
24170	Северная Осетия - Алания респ, г Владикавказ, ул Веселая, 30	Владикавказ	15:09:0030410:6	003002000000 Земли населенных пунктов	Для содержания и эксплуатации индивидуального жилого дома	13	02.010	445	7 734,34	3 441 781,30
24171	Респ. Северная Осетия - Алания, г. Владикавказ, ул. Веселая, 24"б"	Владикавказ	15:09:0030411:1	003002000000 Земли населенных пунктов	Для содержания и эксплуатации индивидуального жилого дома	13	02.010	382	7 734,34	2 954 517,88
24172	Республика Северная Осетия-Алания, г. Владикавказ, ул. Ардонская, 226	Владикавказ	15:09:0030411:10	003002000000 Земли населенных пунктов	Для содержания и эксплуатации жилого дома	13	02.010	631	7 734,34	4 880 368,54
24173	Респ. Северная Осетия - Алания, г. Владикавказ, ул. Ардонская, дом 224	Владикавказ	15:09:0030411:11	003002000000 Земли населенных пунктов	Под жилую застройку Индивидуальную	13	02.010	593	7 734,34	4 586 463,62
24174	Респ. Северная Осетия - Алания, г. Владикавказ, ул. Ардонская, дом 222	Владикавказ	15:09:0030411:12	003002000000 Земли населенных пунктов	Под жилую застройку Индивидуальную	13	02.010	776	7 734,34	6 001 847,84
24175	Респ. Северная Осетия - Алания, г. Владикавказ, ул. Ардонская, дом 218	Владикавказ	15:09:0030411:15	003002000000 Земли населенных пунктов	Для содержания и эксплуатации индивидуального жилого дома	13	02.010	654	7 734,34	5 058 258,36
24176	Респ. Северная Осетия - Алания, г. Владикавказ, ул. Ардонская, 216	Владикавказ	15:09:0030411:16	003002000000 Земли населенных пунктов	Для содержания и эксплуатации индивидуального жилого дома	13	02.010	664	7 734,34	5 135 601,76
24177	Респ. Северная Осетия - Алания, г. Владикавказ, ул. Ардонская, 216 "а"	Владикавказ	15:09:0030411:17	003002000000 Земли населенных пунктов	Для содержания и эксплуатации индивидуального жилого дома	13	02.010	451	7 734,34	3 488 187,34
24178	Респ. Северная Осетия - Алания, г. Владикавказ, ул. Ардонская, дом 214	Владикавказ	15:09:0030411:18	003002000000 Земли населенных пунктов	Под жилую застройку Индивидуальную	13	02.010	302	7 734,34	2 335 770,68
24179	Респ. Северная Осетия - Алания, г. Владикавказ, ул. Веселая, 26	Владикавказ	15:09:0030411:19	003002000000 Земли населенных пунктов	Под жилую застройку Индивидуальную	13	02.010	333	7 734,34	2 575 535,22
24180	Респ. Северная Осетия - Алания, г. Владикавказ, ул. Веселая, 24	Владикавказ	15:09:0030411:20	003002000000 Земли населенных пунктов	Под жилую застройку Индивидуальную	13	02.010	374	7 734,34	2 892 643,16
24181	Респ. Северная Осетия - Алания, г. Владикавказ, ул. Мамсурова Хадиат, 29	Владикавказ	15:09:0030411:23	003002000000 Земли населенных пунктов	Для установки хлебного киоска	4	04.040	6	10999	65 994,00
24182	Респ. Северная Осетия - Алания, г. Владикавказ, ул. Ардонская, 222 "а"	Владикавказ	15:09:0030411:24	003002000000 Земли населенных пунктов	Для содержания и эксплуатации индивидуального жилого дома	13	02.010	513	7 734,34	3 967 716,42
24183	Респ. Северная Осетия - Алания, г. Владикавказ, ул. Ардонская, 220	Владикавказ	15:09:0030411:25	003002000000 Земли населенных пунктов	Для содержания и эксплуатации индивидуального жилого дома	13	02.010	700	7 734,34	5 414 038,00
24184	Респ. Северная Осетия - Алания, г. Владикавказ, пр-кт Коста, дом 219	Владикавказ	15:09:0030411:27	003002000000 Земли населенных пунктов	Под жилую застройку Индивидуальную	13	02.010	839	7 734,34	6 489 111,26
24185	Респ. Северная Осетия - Алания, г. Владикавказ, пр-кт Коста, 219	Владикавказ	15:09:0030411:28	003002000000 Земли населенных пунктов	Для установки коммерческого торгового киоска	4	04.040	6	10999	65 994,00
24186	Респ. Северная Осетия - Алания, г. Владикавказ, пр-кт Коста, 219	Владикавказ	15:09:0030411:29	003002000000 Земли населенных пунктов	Для содержания и эксплуатации металлического гаража	7	02.071	19	5 774,47	109 714,93
24187	Респ. Северная Осетия - Алания, г. Владикавказ, ул. Ардонская/Мамсурова/пр.Коста	Владикавказ	15:09:0030411:3	003002000000 Земли населенных пунктов	Под жилую застройку Индивидуальную	13	02.010	14 177	7 734,34	109 649 738,18
24188	Респ. Северная Осетия - Алания, г. Владикавказ, пр-кт Коста, 219	Владикавказ	15:09:0030411:30	003002000000 Земли населенных пунктов	Для содержания и эксплуатации металлического гаража	7	02.071	19	5 774,47	109 714,93
24189	Респ. Северная Осетия - Алания, г. Владикавказ, ул. Ардонская, дом 236	Владикавказ	15:09:0030411:31	003002000000 Земли населенных пунктов	Для содержания и эксплуатации металлического гаража	7	02.071	20	5 774,47	115 489,40
24190	Респ. Северная Осетия - Алания, г. Владикавказ, ул. Ардонская, 238	Владикавказ	15:09:0030411:32	003002000000 Земли населенных пунктов	Для установки и эксплуатации торгового павильона	4	04.030	25	10999	274 975,00
24191	Российская Федерация, Республика Северная Осетия - Алания, г. Владикавказ, ул. Х. Мамсурова, 29 (двор дома)	Владикавказ	15:09:0030411:33	003002000000 Земли населенных пунктов	Для установки и эксплуатации торгового павильона	4	04.030	40	10999	439 960,00
24192	Респ. Северная Осетия - Алания, г. Владикавказ, пр-кт Коста, 219	Владикавказ	15:09:0030411:34	003002000000 Земли населенных пунктов	Для содержания и эксплуатации металлического гаража	7	02.071	21	5 774,47	121 263,87
24193	Респ. Северная Осетия - Алания, г. Владикавказ, ул. Ардонская, 214 "а"	Владикавказ	15:09:0030411:352	003002000000 Земли населенных пунктов	Парикмахерские, косметические салоны, салоны красоты	3	03.034	94	5 041,21	473 873,74
24194	Респ. Северная Осетия - Алания, г. Владикавказ, пр-кт Коста, 219	Владикавказ	15:09:0030411:36	003002000000 Земли населенных пунктов	Эксплуатация многоквартирного дома	2	02.050	1 840	9 165,83	16 865 127,20
24195	Российская Федерация, Республика Северная Осетия - Алания, г. Владикавказ, ул. Ардонская, 238	Владикавказ	15:09:0030411:37	003002000000 Земли населенных пунктов	Эксплуатация многоквартирного дома	2	02.050	869	9 165,83	7 965 106,27
24196	Российская Федерация, Республика Северная Осетия - Алания, г. Владикавказ, ул. Ардонская, 236	Владикавказ	15:09:0030411:38	003002000000 Земли населенных пунктов	Эксплуатация многоквартирного дома	2	02.050	452	9 165,83	4 142 955,16
24197	Республика Северная Осетия-Алания, г Владикавказ, пр-кт Коста, д 217	Владикавказ	15:09:0030411:39	003002000000 Земли населенных пунктов	Для содержания и эксплуатации ТП (трансформаторная подстанция №61	6	03.012	61	3 757,99	229 237,39
24198	Респ. Северная Осетия - Алания, г. Владикавказ, ул. Ардонская, дом 240	Владикавказ	15:09:0030411:4	003002000000 Земли населенных пунктов	Под жилую застройку Индивидуальную	13	02.010	746	7 734,34	5 769 817,64
24199	Республика Северная Осетия-Алания, г. Владикавказ, пр. Коста, 219	Владикавказ	15:09:0030411:453	003002000000 Земли населенных пунктов	для содержания и эксплуатации металлического гаража	7	02.071	18	5 774,47	103 940,46
24200	Российская Федерация, Республика Северная Осетия-Алания, г. Владикавказ, пр-кт Коста, 217	Владикавказ	15:09:0030411:455	003002000000 Земли населенных пунктов	Для содержания и эксплуатации металлического гаража	7	02.071	17	5 774,47	98 165,99
24201	Республика Северная Осетия-Алания, г. Владикавказ, ул. Ардонская/Веселая, 214/26 "в".	Владикавказ	15:09:0030411:457	003002000000 Земли населенных пунктов	Для содержания и эксплуатации индивидуального жилого дома	13	02.010	206	7 734,34	1 593 274,04
24202	Республика Северная Осетия-Алания, г. Владикавказ, пр. Коста, 219	Владикавказ	15:09:0030411:459	003002000000 Земли населенных пунктов	Для содержания и эксплуатации металлического гаража	7	02.071	21	5 774,47	121 263,87
24203	Респ. Северная Осетия - Алания, г. Владикавказ, ул. Ардонская, дом 240	Владикавказ	15:09:0030411:5	003002000000 Земли населенных пунктов	Под жилую застройку Индивидуальную	13	02.010	267	7 734,34	2 065 068,78
24204	Республика Северная Осетия - Алания, г. Владикавказ, ул. Мамсурова Хадиат, 29	Владикавказ	15:09:0030411:584	003002000000 Земли населенных пунктов	магазины	4	04.040	36	10999	395 964,00
24205	Респ. Северная Осетия - Алания, г. Владикавказ, ул. Ардонская, дом 238	Владикавказ	15:09:0030411:6	003002000000 Земли населенных пунктов	Под жилую застройку Индивидуальную	13	02.010	163	7 734,34	1 260 697,42
24206	Респ. Северная Осетия - Алания, г. Владикавказ, пр-кт Коста, 219	Владикавказ	15:09:0030411:8	003002000000 Земли населенных пунктов	Для содержания и эксплуатации ПТПТ	6	03.012	153	3 757,99	574 972,47
24207	Республика Северная Осетия-Алания, г. Владикавказ, пр. Коста, 219	Владикавказ	15:09:0030411:819	003002000000 Земли населенных пунктов	Для размещения гаражей для собственных нужд	7	02.071	29	5 774,47	167 459,63
24208	Российская Федерация, Республика Северная Осетия-Алания, г Владикавказ, пр-кт Коста, 219	Владикавказ	15:09:0030411:820	003002000000 Земли населенных пунктов	Для размещения гаражей для собственных нужд	7	02.071	20	5 774,47	115 489,40
24209	Республика Северная Осетия - Алания, г. Владикавказ, пр-кт Коста, 217	Владикавказ	15:09:0030411:822	003002000000 Земли населенных пунктов	Для размещения гаражей для собственных нужд	7	02.071	18	5 774,47	103 940,46
24210	Российская Федерация, Республика Северная Осетия - Алания, г. Владикавказ, пр-кт Коста, 219	Владикавказ	15:09:0030411:826	003002000000 Земли населенных пунктов	Для размещения гаражей для собственных нужд	7	02.071	26	5 774,47	150 136,22
24211	Российская Федерация, Республика Северная Осетия - Алания, г. Владикавказ, пр-кт Коста, 219	Владикавказ	15:09:0030411:831	003002000000 Земли населенных пунктов	Для размещения гаражей для собственных нужд	7	02.071	28	5 774,47	161 685,16
24212	Респ. Северная Осетия - Алания, г. Владикавказ, пр-кт Коста, дом 217	Владикавказ	15:09:0030411:9	003002000000 Земли населенных пунктов	Под жилую застройку Индивидуальную	13	02.010	61	7 734,34	471 794,74

№ пп	Местоположение ЗУ	Район	Кадастровый номер ЗУ	Категория земель	Разрешенное использование по документу	Код вида разрешенного использования (в соответствии с классификатором видов разрешенного использования земельных участков)	Вид использования объектов недвижимости	Площадь	УПКС	КС
24213	Респ. Северная Осетия - Алания, г. Владикавказ, пр-кт Коста, дом 217	Владикавказ	15:09:0030412:1	003002000000 Земли населенных пунктов	Под жилую застройку	13	02:010	16 604	7 734,34	128 420 981,36
24214	Респ. Северная Осетия - Алания, г. Владикавказ, ул. Ардонская, дом 210	Владикавказ	15:09:0030412:10	003002000000 Земли населенных пунктов	Нежилое помещение	7	02:071	44	5 774,47	254 076,68
24215	Российская Федерация, Республика Северная Осетия-Алания, г Владикавказ, ул Ардонская, 212	Владикавказ	15:09:0030412:1024	003002000000 Земли населенных пунктов	Для размещения гаражей для собственных нужд	7	02:071	19	5 774,47	109 714,93
24216	Российская Федерация, Республика Северная Осетия - Алания, г. Владикавказ, пр-кт Коста, 213	Владикавказ	15:09:0030412:1031	003002000000 Земли населенных пунктов	Для размещения гаражей для собственных нужд	7	02:071	21	5 774,47	121 263,87
24217	Респ. Северная Осетия - Алания, г. Владикавказ, ул. Ардонская, дом 212/15	Владикавказ	15:09:0030412:11	003002000000 Земли населенных пунктов	Под жилую застройку Многоэтажную	2	02:060	314	9 165,83	2 878 070,62
24218	Респ. Северная Осетия - Алания, г. Владикавказ, ул. Ардонская, дом 212/15	Владикавказ	15:09:0030412:12	003002000000 Земли населенных пунктов	Нежилое помещение	3	03:080	130	2 566,43	333 635,90
24219	Респ. Северная Осетия - Алания, г. Владикавказ, ул. Ардонская, дом 210	Владикавказ	15:09:0030412:14	003002000000 Земли населенных пунктов	Под жилую застройку Многоэтажную	2	02:060	501	9 165,83	4 592 080,83
24220	Респ. Северная Осетия - Алания, г. Владикавказ, ул. Ардонская, дом 194/20	Владикавказ	15:09:0030412:15	003002000000 Земли населенных пунктов	Под жилую застройку Многоэтажную	2	02:060	315	9 165,83	2 887 236,45
24221	Респ. Северная Осетия - Алания, г. Владикавказ, ул. Ардонская, дом 194/20	Владикавказ	15:09:0030412:16	003002000000 Земли населенных пунктов	Под жилую застройку Многоэтажную	2	02:060	309	9 165,83	2 832 241,47
24222	Респ. Северная Осетия - Алания, г. Владикавказ, ул. Ардонская, дом 194/20	Владикавказ	15:09:0030412:17	003002000000 Земли населенных пунктов	Под жилую застройку Многоэтажную	2	02:060	195	9 165,83	1 787 336,85
24223	Респ. Северная Осетия - Алания, г. Владикавказ, пр-кт Коста, дом 217	Владикавказ	15:09:0030412:18	003002000000 Земли населенных пунктов	Под жилую застройку Индивидуальную	13	02:010	5	7 734,34	38 671,70
24224	Респ. Северная Осетия - Алания, г. Владикавказ, пр-кт Коста, дом 217	Владикавказ	15:09:0030412:19	003002000000 Земли населенных пунктов	Под жилую застройку Индивидуальную	13	02:010	131	7 734,34	1 013 198,54
24225	Респ. Северная Осетия - Алания, г. Владикавказ, пр-кт Коста, дом 215	Владикавказ	15:09:0030412:2	003002000000 Земли населенных пунктов	Под жилую застройку Индивидуальную	13	02:010	203	7 734,34	1 570 071,02
24226	Респ. Северная Осетия - Алания, г. Владикавказ, ул. Ардонская, дом 212	Владикавказ	15:09:0030412:26	003002000000 Земли населенных пунктов	Под жилую застройку Индивидуальную	13	02:010	139	7 734,34	1 075 073,26
24227	Респ. Северная Осетия - Алания, г. Владикавказ, ул. Ардонская, дом 212	Владикавказ	15:09:0030412:27	003002000000 Земли населенных пунктов	Под жилую застройку Индивидуальную	13	02:010	81	7 734,34	626 481,54
24228	Респ. Северная Осетия - Алания, г. Владикавказ, пр-кт Коста, дом 212	Владикавказ	15:09:0030412:28	003002000000 Земли населенных пунктов	Под жилую застройку Индивидуальную	13	02:010	309	7 734,34	2 389 911,06
24229	Респ. Северная Осетия - Алания, г. Владикавказ, пр-кт Коста, дом 215	Владикавказ	15:09:0030412:3	003002000000 Земли населенных пунктов	Под жилую застройку Индивидуальную	13	02:010	5	7 734,34	38 671,70
24230	Респ. Северная Осетия - Алания, г. Владикавказ, пр-кт Коста. дом 213 "а"	Владикавказ	15:09:0030412:30	003002000000 Земли населенных пунктов	Для использования в целях содержания и эксплуатации здания торгового назначения	4	04:000	51	10999	560 949,00
24231	Республика Северная Осетия-Алания, г Владикавказ, пр-кт Коста. д 215-217	Владикавказ	15:09:0030412:31	003002000000 Земли населенных пунктов	Для эксплуатации встроенных помещений и дворового участка	7	02:071	2 344	5 774,47	13 535 357,68
24232	Республика Северная Осетия-Алания, г Владикавказ, пр-кт Коста, д 213	Владикавказ	15:09:0030412:32	003002000000 Земли населенных пунктов	Для содержания и эксплуатации капитального гаража	7	02:071	23	5 774,47	132 812,81
24233	Респ. Северная Осетия - Алания, г. Владикавказ, пр-кт Коста, 213	Владикавказ	15:09:0030412:33	003002000000 Земли населенных пунктов	Для содержания и эксплуатации капитального гаража	7	02:071	26	5 774,47	150 136,22
24234	Респ. Северная Осетия - Алания, г. Владикавказ, пр-кт Коста. 213	Владикавказ	15:09:0030412:34	003002000000 Земли населенных пунктов	Для содержания и эксплуатации капитального гаража	7	02:071	23	5 774,47	132 812,81
24235	Респ. Северная Осетия - Алания, г. Владикавказ, ул. Ардонская. 212	Владикавказ	15:09:0030412:35	003002000000 Земли населенных пунктов	Для содержания и эксплуатации капитального гаража	7	02:071	21	5 774,47	121 263,87
24236	Республика Северная Осетия-Алания, г Владикавказ, ул Ардонская, д 212	Владикавказ	15:09:0030412:36	003002000000 Земли населенных пунктов	Для содержания и эксплуатации капитального гаража	7	02:071	21	5 774,47	121 263,87
24237	Респ. Северная Осетия - Алания, г. Владикавказ, пр-кт Коста, 213	Владикавказ	15:09:0030412:37	003002000000 Земли населенных пунктов	Для содержания и эксплуатации металлического гаража	7	02:071	24	5 774,47	138 587,28
24238	Респ. Северная Осетия - Алания, г. Владикавказ, пр-кт Коста. 213	Владикавказ	15:09:0030412:38	003002000000 Земли населенных пунктов	Для содержания и эксплуатации металлического гаража	7	02:071	24	5 774,47	138 587,28
24239	Респ. Северная Осетия - Алания, г. Владикавказ, ул. Ардонская. 212	Владикавказ	15:09:0030412:39	003002000000 Земли населенных пунктов	Для содержания и эксплуатации капитального гаража	7	02:071	13	5 774,47	75 068,11
24240	Респ. Северная Осетия - Алания, г. Владикавказ, пр-кт Коста, 215	Владикавказ	15:09:0030412:4	003002000000 Земли населенных пунктов	Нежилое помещение	4	04:000	59	10999	648 941,00
24241	Респ. Северная Осетия - Алания, г. Владикавказ, пр-кт Коста, 213	Владикавказ	15:09:0030412:41	003002000000 Земли населенных пунктов	Под установку и эксплуатацию платежных терминалов	4	04:010	1	10999	10 999,00
24242	Респ. Северная Осетия - Алания, г. Владикавказ, пр. Коста. 213 "в"	Владикавказ	15:09:0030412:42	003002000000 Земли населенных пунктов	Для строительства магазина	4	04:040	92	10999	1 011 908,00
24243	Северная Осетия - Алания респ, г. Владикавказ, пр-кт Коста. 213	Владикавказ	15:09:0030412:423	003002000000 Земли населенных пунктов	Для размещения и установки цветочного павильона	4	04:040	16	10999	175 984,00
24244	Российская Федерация, Республика Северная Осетия - Алания, г. Владикавказ, ул. Ардонская, 200	Владикавказ	15:09:0030412:43	003002000000 Земли населенных пунктов	Эксплуатация многоквартирного дома	2	02:050	1 020	9 165,83	9 349 146,60
24245	Российская Федерация, Республика Северная Осетия - Алания, г. Владикавказ, ул. Ардонская, 198	Владикавказ	15:09:0030412:44	003002000000 Земли населенных пунктов	Эксплуатация многоквартирного дома	2	02:050	757	9 165,83	6 938 533,31
24246	Российская Федерация, Республика Северная Осетия - Алания, г. Владикавказ, пр-кт Коста, 213	Владикавказ	15:09:0030412:45	003002000000 Земли населенных пунктов	Эксплуатация жилого дома	2	02:050	3 294	9 165,83	30 192 244,02
24247	Республика Северная Осетия - Алания, г. Владикавказ, пр-кт Коста, 215	Владикавказ	15:09:0030412:46	003002000000 Земли населенных пунктов	Для содержания и эксплуатации металлического гаража	7	02:071	22	5 774,47	127 038,34
24248	Респ. Северная Осетия-Алания, г. Владикавказ, пр. Коста. 213	Владикавказ	15:09:0030412:47	003002000000 Земли населенных пунктов	Для содержания и эксплуатации капитального гаража	7	02:071	26	5 774,47	150 136,22
24249	Респ. Северная Осетия - Алания, г. Владикавказ, пр-кт Коста, 215	Владикавказ	15:09:0030412:5	003002000000 Земли населенных пунктов	Для содержания и эксплуатации существующих зданий и сооружений	3	03:080	135	2 566,43	346 468,05
24250	Респ. Северная Осетия - Алания, г. Владикавказ, пр-кт Коста. дом 213	Владикавказ	15:09:0030412:6	003002000000 Земли населенных пунктов	Нежилое помещение	3	03:080	146	2 566,43	374 698,78
24251	Респ. Северная Осетия - Алания, г. Владикавказ, ул. Ардонская, дом 212/15	Владикавказ	15:09:0030412:7	003002000000 Земли населенных пунктов	Под жилую застройку Многоэтажную	2	02:060	253	9 165,83	2 318 954,99
24252	Респ. Северная Осетия - Алания, г. Владикавказ, ул. Ардонская, дом 212/15	Владикавказ	15:09:0030412:8	003002000000 Земли населенных пунктов	Под жилую застройку Многоэтажную	2	02:060	378	9 165,83	3 464 683,74
24253	Респ. Северная Осетия - Алания, г. Владикавказ, ул. Ардонская, дом 212/15	Владикавказ	15:09:0030412:9	003002000000 Земли населенных пунктов	Под жилую застройку Индивидуальную	13	02:010	487	7 734,34	3 766 623,58
24254	Респ. Северная Осетия - Алания, г. Владикавказ, ул. Заурбека Калоева. 322	Владикавказ	15:09:0030413:1	003002000000 Земли населенных пунктов	Для содержания и эксплуатации жилого дома	13	02:010	357	7 734,34	2 761 159,38
24255	Респ. Северная Осетия - Алания, г. Владикавказ, ул. Ардонская. 281-а	Владикавказ	15:09:0030413:11	003002000000 Земли населенных пунктов	Под жилую застройку Индивидуальную	13	02:010	304	7 734,34	2 351 239,36
24256	Респ. Северная Осетия - Алания, г. Владикавказ, ул. Ардонская, 271	Владикавказ	15:09:0030413:18	003002000000 Земли населенных пунктов	Под жилую застройку Индивидуальную	13	02:010	793	7 734,34	6 133 331,62
24257	Респ. Северная Осетия - Алания, г. Владикавказ, ул. Ардонская, 265	Владикавказ	15:09:0030413:20	003002000000 Земли населенных пунктов	Для содержания и эксплуатации жилого дома	13	02:010	765	7 734,34	5 916 770,10
24258	Респ. Северная Осетия - Алания, г. Владикавказ, ул. Ардонская. 263	Владикавказ	15:09:0030413:21	003002000000 Земли населенных пунктов	Для содержания и эксплуатации жилого дома	13	02:010	770	7 734,34	5 955 441,80
24259	Республика Северная Осетия-Алания, г. Владикавказ, ул. Ардонская, 275	Владикавказ	15:09:0030413:237	003002000000 Земли населенных пунктов	Для содержания и эксплуатации индивидуального жилого дома	13	02:010	163	7 734,34	1 260 697,42
24260	Республика Северная Осетия-Алания, г. Владикавказ, ул. Ардонская, 277	Владикавказ	15:09:0030413:238	003002000000 Земли населенных пунктов	Для содержания и эксплуатации индивидуального жилого дома	13	02:010	1 014	7 734,34	7 842 620,76
24261	Республика Северная Осетия-Алания, г Владикавказ, ул Ардонская, 269	Владикавказ	15:09:0030413:239	003002000000 Земли населенных пунктов	Для содержания и эксплуатации жилого дома	13	02:010	300	7 734,34	2 320 302,00
24262	Респ. Северная Осетия - Алания, г. Владикавказ, ул. Ардонская. 259	Владикавказ	15:09:0030413:24	003002000000 Земли населенных пунктов	Для содержания и эксплуатации индивидуального жилого дома	13	02:010	785	7 734,34	6 071 456,90
24263	Республика Северная Осетия-Алания, г. Владикавказ, ул. Ардонская, 269 "а"	Владикавказ	15:09:0030413:240	003002000000 Земли населенных пунктов	Для содержания и эксплуатации жилого дома	13	02:010	453	7 734,34	3 503 656,02
24264	Республика Северная Осетия-Алания, г. Владикавказ, ул. Ардонская, 273	Владикавказ	15:09:0030413:244	003002000000 Земли населенных пунктов	для содержания и эксплуатации индивидуального жилого дома	13	02:010	587	7 734,34	4 540 057,58

№ п/п	Местоположение ЗУ	Район	Кадастровый номер ЗУ	Категория земель	Разрешенное использование по документу	Код вида разрешенного использования (в соответствии с классификатором видов разрешенного использования земельных участков)	Вид использования объектов недвижимости	Площадь	УПКС	КС
24265	Республика Северная Осетия-Алания, г. Владикавказ, ул. Ардонская, 273	Владикавказ	15:09:0030413:245	003002000000 Земли населенных пунктов	Парикмахерские, косметические салоны, салоны красоты	3	03:034	209	5 041,21	1 053 612,89
24266	Респ. Северная Осетия - Алания, г. Владикавказ, ул. Ардонская 257	Владикавказ	15:09:0030413:25	003002000000 Земли населенных пунктов	Под жилую застройку Индивидуальную	13	02:010	188	7 734,34	1 454 055,92
24267	Респ. Северная Осетия - Алания, г. Владикавказ, ул. Ардонская 257	Владикавказ	15:09:0030413:26	003002000000 Земли населенных пунктов	Под жилую застройку Индивидуальную	13	02:010	132	7 734,34	1 020 932,88
24268	Республика Северная Осетия-Алания, г.Владикавказ, ул.Ардонская, 267	Владикавказ	15:09:0030413:27	003002000000 Земли населенных пунктов	Для содержания и эксплуатации индивидуального жилого дома	13	02:010	781	7 734,34	6 040 519,54
24269	Респ. Северная Осетия - Алания, г. Владикавказ, ул. Островского, 26	Владикавказ	15:09:0030413:28	003002000000 Земли населенных пунктов	Под индивидуальную жилую застройку	13	02:010	456	7 734,34	3 526 859,04
24270	Респ. Северная Осетия - Алания, г. Владикавказ, ул. Островского, 26	Владикавказ	15:09:0030413:29	003002000000 Земли населенных пунктов	Для содержания и эксплуатации индивидуального жилого дома	13	02:010	300	7 734,34	2 320 302,00
24271	Респ. Северная Осетия - Алания, г. Владикавказ, ул. З.Калоева, 322/23	Владикавказ	15:09:0030413:3	003002000000 Земли населенных пунктов	Под жилую застройку Индивидуальную	13	02:010	299	7 734,34	2 312 567,66
24272	Респ. Северная Осетия - Алания, г. Владикавказ, ул. Ардонская, 257/22	Владикавказ	15:09:0030413:30	003002000000 Земли населенных пунктов	Под жилую застройку Индивидуальную	13	02:010	232	7 734,34	1 794 366,88
24273	Респ. Северная Осетия - Алания, г. Владикавказ, ул. З.Калоева, 298	Владикавказ	15:09:0030413:31	003002000000 Земли населенных пунктов	Для содержания и эксплуатации жилого дома	13	02:010	163	7 734,34	1 260 697,42
24274	Российская Федерация, Республика Северная Осетия - Алания, г Владикавказ, ул Островского, 24а	Владикавказ	15:09:0030413:32	003002000000 Земли населенных пунктов	Под жилую застройку индивидуальную	13	02:010	309	7 734,34	2 389 911,06
24275	Респ. Северная Осетия - Алания, г. Владикавказ, ул. З.Калоева, 302	Владикавказ	15:09:0030413:33	003002000000 Земли населенных пунктов	Индивидуальные жилые дома	13	02:010	816	7 734,34	6 311 221,44
24276	Респ. Северная Осетия - Алания, г. Владикавказ, ул. Островского, 24	Владикавказ	15:09:0030413:34	003002000000 Земли населенных пунктов	Для строительства многоэтажного жилого дома	2	02:060	800	9 165,83	7 332 664,00
24277	Респ. Северная Осетия - Алания, г. Владикавказ, ул. Н.Островского/З.Калоева, дом 28/298	Владикавказ	15:09:0030413:35	003002000000 Земли населенных пунктов	Под жилую застройку Индивидуальную	13	02:010	407	7 734,34	3 147 876,38
24278	Респ. Северная Осетия - Алания, г. Владикавказ, ул. З.Калоева, 300	Владикавказ	15:09:0030413:36	003002000000 Земли населенных пунктов	Для индивидуального жилищного строительства	13	02:010	607	7 734,34	4 694 744,38
24279	Респ. Северная Осетия - Алания, г. Владикавказ, ул. Калоева, дом 302	Владикавказ	15:09:0030413:37	003002000000 Земли населенных пунктов	Под жилую застройку Индивидуальную	13	02:010	792	7 734,34	6 125 597,28
24280	Респ. Северная Осетия - Алания, г. Владикавказ, ул. Калоева, дом 304	Владикавказ	15:09:0030413:38	003002000000 Земли населенных пунктов	Под жилую застройку Индивидуальную	13	02:010	777	7 734,34	6 009 582,18
24281	Северная Осетия - Алания респ. г. Владикавказ, ул.Зурбека Калоева, 306	Владикавказ	15:09:0030413:39	003002000000 Земли населенных пунктов	Для содержания и эксплуатации жилого дома	13	02:010	801	7 734,34	6 195 206,34
24282	Республика Северная Осетия-Алания, г Владикавказ, ул.Весенняя	Владикавказ	15:09:0030413:394	003002000000 Земли населенных пунктов	Для содержания и жилого дома	13	02:010	97	7 734,34	750 230,98
24283	Республика Северная Осетия-Алания, г Владикавказ, ул.Весенняя	Владикавказ	15:09:0030413:395	003002000000 Земли населенных пунктов	Для содержания и жилого дома	13	02:010	306	7 734,34	2 366 708,04
24284	Респ. Северная Осетия - Алания, г. Владикавказ, ул. Весенняя, 21	Владикавказ	15:09:0030413:4	003002000000 Земли населенных пунктов	Для содержания и эксплуатации индивидуального жилого дома	13	02:010	744	7 734,34	5 754 348,96
24285	Респ. Северная Осетия - Алания, г. Владикавказ, ул. З. Калоева, дом 308	Владикавказ	15:09:0030413:40	003002000000 Земли населенных пунктов	Для содержания и эксплуатации индивидуального жилого дома	13	02:010	816	7 734,34	6 311 221,44
24286	Респ. Северная Осетия - Алания, г. Владикавказ, ул. Калоева, дом 310	Владикавказ	15:09:0030413:41	003002000000 Земли населенных пунктов	Для содержания и эксплуатации индивидуального жилого дома	13	02:010	761	7 734,34	5 885 832,74
24287	Респ. Северная Осетия - Алания, г. Владикавказ, ул. Зурбека Калоева, 312	Владикавказ	15:09:0030413:42	003002000000 Земли населенных пунктов	Для содержания и эксплуатации жилого дома	13	02:010	774	7 734,34	5 986 379,16
24288	Респ. Северная Осетия - Алания, г. Владикавказ, ул. З.Калоева, 314	Владикавказ	15:09:0030413:43	003002000000 Земли населенных пунктов	Для содержания и эксплуатации жилого дома	13	02:010	780	7 734,34	6 032 785,20
24289	Российская Федерация, Республика Северная Осетия - Алания, г. Владикавказ, ул. Ардонская	Владикавказ	15:09:0030413:432	003002000000 Земли населенных пунктов	Для содержания и эксплуатации жилого дома	13	02:020	228	7 734,34	1 763 429,52
24290	Российская Федерация, Республика Северная Осетия - Алания, г. Владикавказ, ул. Ардонская	Владикавказ	15:09:0030413:433	003002000000 Земли населенных пунктов	Для содержания и эксплуатации жилого дома	13	02:020	340	7 734,34	2 629 675,60
24291	Респ. Северная Осетия - Алания, г. Владикавказ, ул. З.Калоева, дом 316	Владикавказ	15:09:0030413:44	003002000000 Земли населенных пунктов	Для содержания и эксплуатации индивидуального жилого дома	13	02:010	792	7 734,34	6 125 597,28
24292	Российская Федерация, Республика Северная Осетия - Алания, г. Владикавказ, ул. З.Калоева, 318	Владикавказ	15:09:0030413:45	003002000000 Земли населенных пунктов	Для индивидуального жилищного строительства	13	02:010	785	7 734,34	6 071 456,90
24293	Республика Северная Осетия - Алания, г. Владикавказ, ул. З.Калоева, 320	Владикавказ	15:09:0030413:46	003002000000 Земли населенных пунктов	Под жилую застройку Индивидуальную	13	02:010	788	7 734,34	6 094 659,92
24294	Республика Северная Осетия-Алания, г Владикавказ, ул З.Калоева, д 302	Владикавказ	15:09:0030413:47	003002000000 Земли населенных пунктов	Под жилую застройку Индивидуальную	13	02:010	396	7 734,34	3 062 798,64
24295	Респ. Северная Осетия - Алания, г. Владикавказ, ул. Веселая, 19	Владикавказ	15:09:0030413:5	003002000000 Земли населенных пунктов	Для содержания и эксплуатации индивидуального жилого дома	13	02:010	348	7 734,34	2 691 550,32
24296	Республика Северная Осетия-Алания, г.Владикавказ, ул.Веселая, 19 "а"	Владикавказ	15:09:0030413:6	003002000000 Земли населенных пунктов	Под строительство индивидуального жилого дома	13	02:010	359	7 734,34	2 776 628,06
24297	Республика Северная Осетия-Алания, г Владикавказ, ул Ардонская/Веселая, д 281/17	Владикавказ	15:09:0030413:7	003002000000 Земли населенных пунктов	Под жилую застройку Индивидуальную	13	02:010	472	7 734,34	3 650 608,48
24298	Республика Северная Осетия-Алания, г Владикавказ, ул Ардонская/Веселая, д 281б/17	Владикавказ	15:09:0030413:70	003002000000 Земли населенных пунктов	Под существующие постройки	13	02:010	484	7 734,34	3 743 420,56
24299	Респ. Северная Осетия - Алания, г. Владикавказ, ул. Ардонская, дом 261	Владикавказ	15:09:0030413:71	003002000000 Земли населенных пунктов	Для содержания и эксплуатации индивидуального жилого дома	13	02:010	834	7 734,34	6 450 439,56
24300	Респ. Северная Осетия - Алания, г. Владикавказ, ул. Ардонская, дом 279	Владикавказ	15:09:0030413:72	003002000000 Земли населенных пунктов	Для содержания и эксплуатации индивидуального жилого дома	13	02:010	789	7 734,34	6 102 394,26
24301	Северная Осетия - Алания респ. г. Владикавказ, ул. Ардонская, 275	Владикавказ	15:09:0030413:73	003002000000 Земли населенных пунктов	Для содержания и эксплуатации индивидуального жилого дома	13	02:010	385	7 734,34	2 977 720,90
24302	Республика Северная Осетия-Алания, г Владикавказ, ул З.Калоева, 217	Владикавказ	15:09:0030414:10	003002000000 Земли населенных пунктов	Под жилую застройку Индивидуальную	13	02:010	148	7 734,34	1 144 682,32
24303	Респ. Северная Осетия - Алания, г. Владикавказ, ул. З.Калоева, дом 215 "а"	Владикавказ	15:09:0030414:11	003002000000 Земли населенных пунктов	Для содержания и эксплуатации индивидуального жилого дома	13	02:010	264	7 734,34	2 041 865,76
24304	Респ. Северная Осетия - Алания, г. Владикавказ, ул. З.Калоева, дом 215	Владикавказ	15:09:0030414:12	003002000000 Земли населенных пунктов	Для содержания и эксплуатации индивидуального жилого дома	13	02:010	765	7 734,34	5 916 770,10
24305	Северная Осетия - Алания респ. г. Владикавказ, ул. Зурбека Калоева, 213	Владикавказ	15:09:0030414:13	003002000000 Земли населенных пунктов	Для содержания и эксплуатации индивидуального жилого дома	13	02:010	439	7 734,34	3 395 375,26
24306	Республика Северная Осетия - Алания, г. Владикавказ, ул. З.Калоева, 211	Владикавказ	15:09:0030414:14	003002000000 Земли населенных пунктов	Под жилую застройку Индивидуальную	13	02:010	588	7 734,34	4 547 791,92
24307	Респ. Северная Осетия - Алания, г. Владикавказ, ул. З.Калоева, 207	Владикавказ	15:09:0030414:16	003002000000 Земли населенных пунктов	Для содержания и эксплуатации индивидуального жилого дома	13	02:010	613	7 734,34	4 741 150,42
24308	Респ. Северная Осетия - Алания, г. Владикавказ, ул. З. Калоева, 203 "а"	Владикавказ	15:09:0030414:19	003002000000 Земли населенных пунктов	Для содержания и эксплуатации индивидуального жилого дома	13	02:010	324	7 734,34	2 505 926,16
24309	Респ. Северная Осетия - Алания, г. Владикавказ, ул. Весенняя, 27а	Владикавказ	15:09:0030414:2	003002000000 Земли населенных пунктов	Под жилую застройку Индивидуальную	13	02:010	371	7 734,34	2 869 440,14
24310	Респ. Северная Осетия - Алания, г. Владикавказ, ул. З.Калоева, 203	Владикавказ	15:09:0030414:20	003002000000 Земли населенных пунктов	Под жилую застройку Индивидуальную	13	02:010	297	7 734,34	2 297 098,98
24311	Респ. Северная Осетия - Алания, г. Владикавказ, ул. З.Калоева, 201/30	Владикавказ	15:09:0030414:21	003002000000 Земли населенных пунктов	Под жилую застройку Индивидуальную	13	02:010	404	7 734,34	3 124 673,36
24312	Респ. Северная Осетия - Алания, г. Владикавказ, ул. Островского/Ногирская, 32/12	Владикавказ	15:09:0030414:23	003002000000 Земли населенных пунктов	Под жилую застройку	13	02:010	613	7 734,34	4 741 150,42
24313	Российская Федерация, Республика Северная Осетия-Алания, городской округ город Владикавказ, г. Владикавказ, ул. Ногирская, 28А	Владикавказ	15:09:0030414:233	003002000000 Земли населенных пунктов	жилой дом	13	02:010	309	7 734,34	2 389 911,06
24314	Российская Федерация, Республика Северная Осетия-Алания, городской округ город Владикавказ, г. Владикавказ, ул. Ногирская, 28	Владикавказ	15:09:0030414:234	003002000000 Земли населенных пунктов	жилой дом	13	02:010	308	7 734,34	2 382 176,72
24315	Республика Северная Осетия - Алания, г. Владикавказ, ул. Ногирская, 14	Владикавказ	15:09:0030414:24	003002000000 Земли населенных пунктов	Под жилую застройку Индивидуальную	13	02:010	311	7 734,34	2 405 379,74

№ пп	Местоположение ЗУ	Район	Кадастровый номер ЗУ	Категория земель	Разрешенное использование по документу	Код вида разрешенного использования (в соответствии с классификатором видов разрешенного использования земельных участков)	Вид использования объектов недвижимости	Площадь	УПКС	КС
24316	Респ. Северная Осетия - Алания, г. Владикавказ, ул. Ногирская, 16	Владикавказ	15:09:0030414:25	003002000000 Земли населенных пунктов	Для содержания и эксплуатации жилого дома	13	02.010	303	7 734,34	2 343 505,02
24317	Респ. Северная Осетия - Алания, г. Владикавказ, ул. Ногирская, 18	Владикавказ	15:09:0030414:26	003002000000 Земли населенных пунктов	Для содержания и эксплуатации жилого дома	13	02.010	607	7 734,34	4 694 744,38
24318	Респ. Северная Осетия - Алания, г. Владикавказ, ул. Ногирская, 20	Владикавказ	15:09:0030414:27	003002000000 Земли населенных пунктов	Для содержания и эксплуатации жилого дома	13	02.010	611	7 734,34	4 725 681,74
24319	Республика Северная Осетия - Алания, г. Владикавказ, ул. Ногирская, 22	Владикавказ	15:09:0030414:28	003002000000 Земли населенных пунктов	Под жилую застройку Индивидуальную	13	02.010	605	7 734,34	4 679 275,70
24320	Респ. Северная Осетия - Алания, г. Владикавказ, ул. Ногирская, дом 24	Владикавказ	15:09:0030414:29	003002000000 Земли населенных пунктов	Для содержания и эксплуатации индивидуального жилого дома	13	02.010	625	7 734,34	4 833 962,50
24321	Респ. Северная Осетия - Алания, г. Владикавказ, ул. З.Калоева, 225/25	Владикавказ	15:09:0030414:3	003002000000 Земли населенных пунктов	Под жилую застройку Индивидуальную	13	02.010	70	7 734,34	541 403,80
24322	Респ. Северная Осетия - Алания, г. Владикавказ, ул. Ногирская, дом 26	Владикавказ	15:09:0030414:30	003002000000 Земли населенных пунктов	Для содержания и эксплуатации индивидуального жилого дома	13	02.010	627	7 734,34	4 849 431,18
24323	Респ. Северная Осетия - Алания, г. Владикавказ, ул. Ногирская, 30	Владикавказ	15:09:0030414:32	003002000000 Земли населенных пунктов	Под жилую застройку Индивидуальную	13	02.010	310	7 734,34	2 397 645,40
24324	Респ. Северная Осетия - Алания, г. Владикавказ, ул. Ногирская, 30	Владикавказ	15:09:0030414:33	003002000000 Земли населенных пунктов	Под жилую застройку Индивидуальную	13	02.010	265	7 734,34	2 049 600,10
24325	Респ. Северная Осетия - Алания, г. Владикавказ, ул. Ногирская, 32	Владикавказ	15:09:0030414:34	003002000000 Земли населенных пунктов	Для содержания и эксплуатации индивидуального жилого дома	13	02.010	841	7 734,34	6 504 579,94
24326	Респ. Северная Осетия - Алания, г. Владикавказ, ул. Ногирская, 34	Владикавказ	15:09:0030414:35	003002000000 Земли населенных пунктов	Под жилую застройку Индивидуальную	13	02.010	690	7 734,34	5 336 694,60
24327	Респ. Северная Осетия - Алания, г. Владикавказ, ул. Ногирская, 36	Владикавказ	15:09:0030414:36	003002000000 Земли населенных пунктов	Под жилую застройку Индивидуальную	13	02.010	902	7 734,34	6 976 374,68
24328	Северная Осетия - Алания респ. г Владикавказ, ул Зарубека Калоева, 205	Владикавказ	15:09:0030414:38	003002000000 Земли населенных пунктов	Для содержания и эксплуатации индивидуального жилого дома	13	02.010	251	7 734,34	1 941 319,34
24329	Республика Северная Осетия-Алания, г Владикавказ, ул З. Калоева, д 205а	Владикавказ	15:09:0030414:39	003002000000 Земли населенных пунктов	Для содержания и эксплуатации индивидуального жилого дома	13	02.010	366	7 734,34	2 830 768,44
24330	Республика Северная Осетия-Алания, г Владикавказ, ул З.Калоева, 225/25	Владикавказ	15:09:0030414:4	003002000000 Земли населенных пунктов	Под жилую застройку Индивидуальную	13	02.010	167	7 734,34	1 291 634,78
24331	Республика Северная Осетия-Алания, г Владикавказ, ул З.Калоева, 225/25	Владикавказ	15:09:0030414:5	003002000000 Земли населенных пунктов	Под жилую застройку Индивидуальную	13	02.010	308	7 734,34	2 382 176,72
24332	Респ. Северная Осетия - Алания, г. Владикавказ, ул. З.Калоева, 223	Владикавказ	15:09:0030414:6	003002000000 Земли населенных пунктов	Под индивидуальную жилую застройку	13	02.010	356	7 734,34	2 753 425,04
24333	Республика Северная Осетия-Алания, г. Владикавказ, ул. Островского, 30 "а"	Владикавказ	15:09:0030414:67	003002000000 Земли населенных пунктов	Для содержания и эксплуатации индивидуального жилого дома	13	02.010	359	7 734,34	2 776 628,06
24334	Респ. Северная Осетия - Алания, г. Владикавказ, ул. Островского/З.Калоева, 30/201	Владикавказ	15:09:0030414:68	003002000000 Земли населенных пунктов	Для содержания и эксплуатации индивидуального жилого дома	13	02.010	257	7 734,34	1 987 725,38
24335	Респ. Северная Осетия - Алания, г. Владикавказ, ул. Зарубека Калоева, 209	Владикавказ	15:09:0030414:69	003002000000 Земли населенных пунктов	Для содержания и эксплуатации индивидуального жилого дома	13	02.010	251	7 734,34	1 941 319,34
24336	Респ. Северная Осетия - Алания, г. Владикавказ, ул. З.Калоева, 221	Владикавказ	15:09:0030414:7	003002000000 Земли населенных пунктов	Под жилую застройку Индивидуальную	13	02.010	620	7 734,34	4 795 290,80
24337	Респ. Северная Осетия - Алания, г. Владикавказ, ул. Зарубека Калоева, 209	Владикавказ	15:09:0030414:70	003002000000 Земли населенных пунктов	Для содержания и эксплуатации индивидуального жилого дома	13	02.010	362	7 734,34	2 799 831,08
24338	Республика Северная Осетия-Алания, г. Владикавказ, ул. Зарубека Калоева, 219	Владикавказ	15:09:0030414:8	003002000000 Земли населенных пунктов	Для содержания и эксплуатации жилого дома	13	02.010	619	7 734,34	4 787 556,46
24339	Республика Северная Осетия-Алания, г. Владикавказ, ул. Ногирская, 38 "а"	Владикавказ	15:09:0030414:84	003002000000 Земли населенных пунктов	Для содержания и эксплуатации индивидуального жилого дома	13	02.010	146	7 734,34	1 129 213,64
24340	Республика Северная Осетия-Алания, г. Владикавказ, ул. Веселая, 27	Владикавказ	15:09:0030414:85	003002000000 Земли населенных пунктов	Для содержания и эксплуатации индивидуального жилого дома	13	02.010	145	7 734,34	1 121 479,30
24341	Республика Северная Осетия-Алания, г. Владикавказ, ул. Ногирская, 38	Владикавказ	15:09:0030414:86	003002000000 Земли населенных пунктов	Для содержания и эксплуатации индивидуального жилого дома	13	02.010	146	7 734,34	1 129 213,64
24342	Республика Северная Осетия-Алания, г Владикавказ, ул З.Калоева, 217	Владикавказ	15:09:0030414:9	003002000000 Земли населенных пунктов	Для содержания и эксплуатации индивидуального жилого дома	13	02.010	414	7 734,34	3 202 016,76
24343	Респ. Северная Осетия - Алания, г. Владикавказ, ул. Тургеневская/Веселая, 236/31	Владикавказ	15:09:0030415:1	003002000000 Земли населенных пунктов	Для содержания и эксплуатации индивидуального жилого дома	13	02.010	742	7 734,34	5 738 880,28
24344	Респ. Северная Осетия - Алания, г. Владикавказ, ул. Ногирская, 33	Владикавказ	15:09:0030415:10	003002000000 Земли населенных пунктов	Для содержания и эксплуатации индивидуального жилого дома	13	02.010	364	7 734,34	2 815 299,76
24345	Республика Северная Осетия-Алания, г. Владикавказ, ул. Ногирская, 31	Владикавказ	15:09:0030415:100	003002000000 Земли населенных пунктов	для содержания и эксплуатации индивидуального жилого дома	13	02.010	620	7 734,34	4 795 290,80
24346	Российская Федерация, Республика Северная Осетия-Алания, городской округ город Владикавказ, г. Владикавказ, ул. Ногирская, 31	Владикавказ	15:09:0030415:11	003002000000 Земли населенных пунктов	Под жилую застройку индивидуальную	13	02.010	315	7 734,34	2 436 317,10
24347	Респ. Северная Осетия - Алания, г. Владикавказ, ул. Ногирская, 27	Владикавказ	15:09:0030415:13	003002000000 Земли населенных пунктов	Для содержания и эксплуатации индивидуального жилого дома	13	02.010	600	7 734,34	4 640 604,00
24348	Респ. Северная Осетия - Алания, г. Владикавказ, ул. Ногинская, 25	Владикавказ	15:09:0030415:14	003002000000 Земли населенных пунктов	Под жилую застройку Индивидуальную	13	02.010	609	7 734,34	4 710 213,06
24349	Республика Северная Осетия - Алания, г.Владикавказ, ул.Ногирская, 23	Владикавказ	15:09:0030415:15	003002000000 Земли населенных пунктов	Под жилую застройку индивидуальную	13	02.010	624	7 734,34	4 826 228,16
24350	Респ. Северная Осетия - Алания, г. Владикавказ, ул. Ногирская, 21	Владикавказ	15:09:0030415:16	003002000000 Земли населенных пунктов	Под жилую застройку Индивидуальную	13	02.010	375	7 734,34	2 900 377,50
24351	РСО-Алания, г.Владикавказ, ул.Ногирская, 21	Владикавказ	15:09:0030415:17	003002000000 Земли населенных пунктов	Под жилую застройку Индивидуальную	13	02.010	370	7 734,34	2 861 705,80
24352	Респ. Северная Осетия - Алания, г. Владикавказ, ул. Ногирская, 19	Владикавказ	15:09:0030415:18	003002000000 Земли населенных пунктов	Для содержания и эксплуатации жилого дома	13	02.010	613	7 734,34	4 741 150,42
24353	Респ. Северная Осетия - Алания, г. Владикавказ, ул. Ногирская, 17 а	Владикавказ	15:09:0030415:19	003002000000 Земли населенных пунктов	Для содержания и эксплуатации индивидуального жилого дома	13	02.010	307	7 734,34	2 374 442,38
24354	Респ. Северная Осетия - Алания, г. Владикавказ, ул. Веселая, 29	Владикавказ	15:09:0030415:2	003002000000 Земли населенных пунктов	Под жилую застройку Индивидуальную	13	02.010	241	7 734,34	1 863 975,94
24355	Респ. Северная Осетия - Алания, г. Владикавказ, ул. Тургеневская/Островского, 212/36	Владикавказ	15:09:0030415:22	003002000000 Земли населенных пунктов	Среднеэтажное жилое строительство	2	02.050	630	9 165,83	5 774 472,90
24356	Респ. Северная Осетия - Алания, г. Владикавказ, ул. Тургеневская, 216	Владикавказ	15:09:0030415:24	003002000000 Земли населенных пунктов	Для содержания и эксплуатации индивидуального жилого дома	13	02.010	630	7 734,34	4 872 634,20
24357	Респ. Северная Осетия - Алания, г. Владикавказ, ул. Тургеневская, 218	Владикавказ	15:09:0030415:25	003002000000 Земли населенных пунктов	Для содержания и эксплуатации индивидуального жилого дома	13	02.010	629	7 734,34	4 864 899,86
24358	Респ. Северная Осетия - Алания, г. Владикавказ, ул. Тургеневская, 220	Владикавказ	15:09:0030415:26	003002000000 Земли населенных пунктов	Под жилую застройку Индивидуальную	13	02.010	610	7 734,34	4 717 947,40
24359	Северная Осетия - Алания респ. г Владикавказ, ул Тургеневская, 222	Владикавказ	15:09:0030415:27	003002000000 Земли населенных пунктов	Для содержания и эксплуатации индивидуального жилого дома	13	02.010	628	7 734,34	4 857 165,52
24360	Российская Федерация, Республика Северная Осетия - Алания, г. Владикавказ, ул. Тургеневская, 224	Владикавказ	15:09:0030415:28	003002000000 Земли населенных пунктов	Под жилую застройку индивидуальную	13	02.010	625	7 734,34	4 833 962,50
24361	Респ. Северная Осетия - Алания, г. Владикавказ, ул. Тургеневская, 226	Владикавказ	15:09:0030415:29	003002000000 Земли населенных пунктов	Для содержания и эксплуатации индивидуального жилого дома	13	02.010	646	7 734,34	4 996 383,64
24362	Респ. Северная Осетия - Алания, г. Владикавказ, ул. Веселая, 29а/43	Владикавказ	15:09:0030415:3	003002000000 Земли населенных пунктов	Под жилую застройку Индивидуальную	13	02.010	214	7 734,34	1 655 148,76
24363	Респ. Северная Осетия - Алания, г. Владикавказ, ул. Тургеневская, 228	Владикавказ	15:09:0030415:30	003002000000 Земли населенных пунктов	Под жилую застройку Индивидуальную	13	02.010	615	7 734,34	4 756 619,10
24364	Респ. Северная Осетия - Алания, г. Владикавказ, ул. Тургеневская, 230	Владикавказ	15:09:0030415:31	003002000000 Земли населенных пунктов	Под жилую застройку Индивидуальную	13	02.010	324	7 734,34	2 505 926,16
24365	Респ. Северная Осетия - Алания, г. Владикавказ, ул. Тургеневская, 230 "а"	Владикавказ	15:09:0030415:32	003002000000 Земли населенных пунктов	Для содержания и эксплуатации индивидуального жилого дома	13	02.010	331	7 734,34	2 560 066,54

№ пп	Местоположение ЗУ	Район	Кадастровый номер ЗУ	Категория земель	Разрешенное использование по документу	Код вида разрешенного использования (в соответствии с классификатором видов разрешенного использования земельных участков)	Вид использования объектов недвижимости	Площадь	УПКС	КС
24366	Респ. Северная Осетия - Алания, г. Владикавказ, ул. Тургеневская, 232	Владикавказ	15:09:0030415:33	003002000000 Земли населенных пунктов	для содержания и эксплуатации индивидуального жилого дома	13	02.010	672	7 734,34	5 197 476,48
24367	Респ. Северная Осетия - Алания, г. Владикавказ, ул. Тургеневская, 234	Владикавказ	15:09:0030415:34	003002000000 Земли населенных пунктов	Под жилую застройку Индивидуальную	13	02.010	651	7 734,34	5 035 055,34
24368	Респ. Северная Осетия - Алания, г. Владикавказ, ул. Тургеневская, 214 "а"	Владикавказ	15:09:0030415:35	003002000000 Земли населенных пунктов	Для содержания и эксплуатации индивидуального жилого дома	13	02.010	301	7 734,34	2 328 036,34
24369	Респ. Северная Осетия - Алания, г. Владикавказ, ул. Тургеневская, 214	Владикавказ	15:09:0030415:36	003002000000 Земли населенных пунктов	Для содержания и эксплуатации индивидуального жилого дома	13	02.010	354	7 734,34	2 737 956,36
24370	Респ. Северная Осетия - Алания, г. Владикавказ, ул. Весенняя, 29а/43	Владикавказ	15:09:0030415:4	003002000000 Земли населенных пунктов	Под жилую застройку Индивидуальную	13	02.010	214	7 734,34	1 655 148,76
24371	Респ. Северная Осетия - Алания, г. Владикавказ, ул. Тургеневская, 234	Владикавказ	15:09:0030415:40	003002000000 Земли населенных пунктов	Для содержания и эксплуатации индивидуального жилого дома	13	02.010	264	7 734,34	2 041 865,76
24372	Северная Осетия - Алания респ, г Владикавказ, ул Островского, 34/17	Владикавказ	15:09:0030415:42	003002000000 Земли населенных пунктов	Для содержания и эксплуатации индивидуального жилого дома	13	02.010	303	7 734,34	2 343 505,02
24373	Респ. Северная Осетия - Алания, г. Владикавказ, ул. Ногирская, 37	Владикавказ	15:09:0030415:43	003002000000 Земли населенных пунктов	Для содержания и эксплуатации индивидуального жилого дома	13	02.010	223	7 734,34	1 724 757,82
24374	Респ. Северная Осетия - Алания, г. Владикавказ, ул. Ногирская, 37	Владикавказ	15:09:0030415:44	003002000000 Земли населенных пунктов	Для содержания и эксплуатации индивидуального жилого дома	13	02.010	113	7 734,34	873 980,42
24375	Респ. Северная Осетия - Алания, г. Владикавказ, ул. Ногирская, 41	Владикавказ	15:09:0030415:5	003002000000 Земли населенных пунктов	Для содержания и эксплуатации индивидуального жилого дома	13	02.010	658	7 734,34	5 089 195,72
24376	Респ. Северная Осетия - Алания, г. Владикавказ, ул. Ногирская, 39	Владикавказ	15:09:0030415:6	003002000000 Земли населенных пунктов	Для содержания и эксплуатации жилого дома	13	02.010	661	7 734,34	5 112 398,74
24377	Респ. Северная Осетия - Алания, г. Владикавказ, ул. Ногирская, 35	Владикавказ	15:09:0030415:8	003002000000 Земли населенных пунктов	Для содержания и эксплуатации индивидуального жилого дома	13	02.010	326	7 734,34	2 521 394,84
24378	Республика Северная Осетия-Алания, г Владикавказ, ул Ногирская, 33 "а"	Владикавказ	15:09:0030415:91	003002000000 Земли населенных пунктов	Для содержания и эксплуатации индивидуального жилого дома	13	02.010	159	7 734,34	1 229 760,06
24379	Республика Северная Осетия-Алания, г Владикавказ, ул. Ногирская, 33 "в"	Владикавказ	15:09:0030415:92	003002000000 Земли населенных пунктов	Для содержания и эксплуатации индивидуального жилого дома	13	02.010	100	7 734,34	773 434,00
24380	Республика Северная Осетия-Алания, г.Владикавказ, ул.Тургеневская, 234 "а"	Владикавказ	15:09:0030415:93	003002000000 Земли населенных пунктов	Для содержания и эксплуатации жилого дома	13	02.010	386	7 734,34	2 985 455,24
24381	Республика Северная Осетия-Алания, г. Владикавказ, ул. Ногирская, 29	Владикавказ	15:09:0030415:98	003002000000 Земли населенных пунктов	для содержания и эксплуатации индивидуального жилого дома	13	02.010	320	7 734,34	2 474 988,80
24382	Респ. Северная Осетия - Алания, г. Владикавказ, ул. Тургеневская, 245	Владикавказ	15:09:0030416:10	003002000000 Земли населенных пунктов	Для содержания и эксплуатации индивидуального жилого дома	13	02.010	476	7 734,34	3 681 145,84
24383	Респ. Северная Осетия - Алания, г. Владикавказ, ул. Тургеневская, 243 "а"	Владикавказ	15:09:0030416:11	003002000000 Земли населенных пунктов	Для содержания и эксплуатации индивидуального жилого дома	13	02.010	372	7 734,34	2 877 174,48
24384	Респ. Северная Осетия - Алания, г. Владикавказ, ул. Тургеневская, 243/2	Владикавказ	15:09:0030416:12	003002000000 Земли населенных пунктов	Под жилую застройку Индивидуальную	13	02.010	186	7 734,34	1 438 587,24
24385	Респ. Северная Осетия - Алания, г. Владикавказ, ул. Тургеневская, 243/2	Владикавказ	15:09:0030416:13	003002000000 Земли населенных пунктов	Под жилую застройку Индивидуальную	13	02.010	84	7 734,34	649 684,56
24386	Респ. Северная Осетия - Алания, г. Владикавказ, ул. Тургеневская, 243/2	Владикавказ	15:09:0030416:14	003002000000 Земли населенных пунктов	Под жилую застройку Индивидуальную	13	02.010	80	7 734,34	618 747,20
24387	Республика Северная Осетия-Алания, г Владикавказ, ул Костанаева, 52/4	Владикавказ	15:09:0030416:15	003002000000 Земли населенных пунктов	Под жилую застройку Индивидуальную	13	02.010	34	7 734,34	262 967,56
24388	Республика Северная Осетия-Алания, г Владикавказ, ул Костанаева, 52/4	Владикавказ	15:09:0030416:16	003002000000 Земли населенных пунктов	Под жилую застройку Индивидуальную	13	02.010	266	7 734,34	2 057 334,44
24389	Республика Северная Осетия-Алания, г Владикавказ, ул Костанаева, 52/4	Владикавказ	15:09:0030416:17	003002000000 Земли населенных пунктов	Под жилую застройку Индивидуальную	13	02.010	89	7 734,34	688 356,26
24390	Республика Северная Осетия-Алания, г Владикавказ, ул Костанаева, 52/4	Владикавказ	15:09:0030416:18	003002000000 Земли населенных пунктов	Под жилую застройку Индивидуальную	13	02.010	238	7 734,34	1 840 772,92
24391	Респ. Северная Осетия - Алания, г. Владикавказ, ул. Костанаева, 54	Владикавказ	15:09:0030416:19	003002000000 Земли населенных пунктов	Под жилую застройку Индивидуальную	13	02.010	364	7 734,34	2 815 299,76
24392	Респ. Северная Осетия - Алания, г. Владикавказ, ул. Костанаева, 54	Владикавказ	15:09:0030416:20	003002000000 Земли населенных пунктов	Под жилую застройку Индивидуальную	13	02.010	336	7 734,34	2 598 738,24
24393	Респ. Северная Осетия - Алания, г. Владикавказ, ул. Костанаева, 56	Владикавказ	15:09:0030416:21	003002000000 Земли населенных пунктов	Для индивидуального жилищного строительства	13	02.010	708	7 734,34	5 475 912,72
24394	Респ. Северная Осетия - Алания, г. Владикавказ, ул. Костанаева, 58	Владикавказ	15:09:0030416:22	003002000000 Земли населенных пунктов	Под жилую застройку индивидуальную	13	02.010	700	7 734,34	5 414 038,00
24395	Республика Северная Осетия-Алания, г Владикавказ, ул Костанаева/Весенняя, д 60/35а	Владикавказ	15:09:0030416:23	003002000000 Земли населенных пунктов	Для содержания и эксплуатации индивидуального жилого дома	13	02.010	369	7 734,34	2 853 971,46
24396	Республика Северная Осетия - Алания, г.Владикавказ, ул.Весенняя, 35	Владикавказ	15:09:0030416:3	003002000000 Земли населенных пунктов	Для содержания и эксплуатации индивидуального жилого дома	13	02.010	311	7 734,34	2 405 379,74
24397	Республика Северная Осетия-Алания, г. Владикавказ, ул. Тургеневская, 245 "а"	Владикавказ	15:09:0030416:30	003002000000 Земли населенных пунктов	Для содержания и эксплуатации жилого дома	13	02.010	219	7 734,34	1 693 820,46
24398	Республика Северная Осетия-Алания, г Владикавказ, ул. Весенняя, 33 "а"	Владикавказ	15:09:0030416:4	003002000000 Земли населенных пунктов	Под жилую застройку Индивидуальную	13	02.010	148	7 734,34	1 144 682,32
24399	Респ. Северная Осетия - Алания, г. Владикавказ, ул. Тургеневская, 251/33	Владикавказ	15:09:0030416:5	003002000000 Земли населенных пунктов	Под жилую застройку Индивидуальную	13	02.010	350	7 734,34	2 707 019,00
24400	Респ. Северная Осетия - Алания, г. Владикавказ, ул. Тургеневская, 249	Владикавказ	15:09:0030416:6	003002000000 Земли населенных пунктов	Для содержания и эксплуатации индивидуального жилого дома	13	02.010	712	7 734,34	5 506 850,08
24401	Респ. Северная Осетия - Алания, г. Владикавказ, ул. Тургеневская, 247	Владикавказ	15:09:0030416:7	003002000000 Земли населенных пунктов	Под жилую застройку Индивидуальную	13	02.010	217	7 734,34	1 678 351,78
24402	Респ. Северная Осетия - Алания, г. Владикавказ, ул. Тургеневская, 247	Владикавказ	15:09:0030416:8	003002000000 Земли населенных пунктов	Под жилую застройку Индивидуальную	13	02.010	483	7 734,34	3 735 686,22
24403	Респ. Северная Осетия - Алания, г. Владикавказ, ул. Тургеневская, 245	Владикавказ	15:09:0030416:9	003002000000 Земли населенных пунктов	Под жилую застройку Индивидуальную	13	02.010	175	7 734,34	1 353 509,50
24404	Респ. Северная Осетия - Алания, г. Владикавказ, ул. Леваневского/Зеленая, 52/8	Владикавказ	15:09:0030417:1	003002000000 Земли населенных пунктов	Для содержания и эксплуатации индивидуального жилого дома	13	02.010	752	7 734,34	5 816 223,68
24405	Респ. Северная Осетия - Алания, г. Владикавказ, дом 57	Владикавказ	15:09:0030417:10	003002000000 Земли населенных пунктов	Под жилую застройку Индивидуальную	13	02.010	350	7 734,34	2 707 019,00
24406	Респ. Северная Осетия - Алания, г. Владикавказ, ул. Костанаева, 57 "а"	Владикавказ	15:09:0030417:11	003002000000 Земли населенных пунктов	Для содержания и эксплуатации индивидуального жилого дома	13	02.010	350	7 734,34	2 707 019,00
24407	Респ. Северная Осетия - Алания, г. Владикавказ, ул. Костанаева, 53	Владикавказ	15:09:0030417:14	003002000000 Земли населенных пунктов	Под жилую застройку Индивидуальную	13	02.010	315	7 734,34	2 436 317,10
24408	Респ. Северная Осетия - Алания, г. Владикавказ, ул. Костанаева, 53	Владикавказ	15:09:0030417:15	003002000000 Земли населенных пунктов	Под жилую застройку Индивидуальную	13	02.010	385	7 734,34	2 977 720,90
24409	Республика Северная Осетия-Алания, г.Владикавказ, ул.Леваневского, 58	Владикавказ	15:09:0030417:156	003002000000 Земли населенных пунктов	для содержания и эксплуатации индивидуального жилого дома	13	02.010	712	7 734,34	5 506 850,08
24410	Республика Северная Осетия-Алания, г Владикавказ, ул Костанаева, 51/6	Владикавказ	15:09:0030417:16	003002000000 Земли населенных пунктов	Под жилую застройку Индивидуальную	13	02.010	406	7 734,34	3 140 142,04
24411	Республика Северная Осетия-Алания, г Владикавказ, ул Костанаева, 51/6	Владикавказ	15:09:0030417:17	003002000000 Земли населенных пунктов	Под жилую застройку Индивидуальную	13	02.010	294	7 734,34	2 273 895,96
24412	Респ. Северная Осетия - Алания, г. Владикавказ, ул. Костанаева, дом 55	Владикавказ	15:09:0030417:19	003002000000 Земли населенных пунктов	Для содержания и эксплуатации индивидуального жилого дома	13	02.010	708	7 734,34	5 475 912,72
24413	Респ. Северная Осетия - Алания, г. Владикавказ, ул. Леваневского, 54	Владикавказ	15:09:0030417:2	003002000000 Земли населенных пунктов	Под индивидуальную жилую застройку	13	02.010	707	7 734,34	5 468 178,38
24414	Республика Северная Осетия-Алания, г Владикавказ, ул Леваневского, 56	Владикавказ	15:09:0030417:20	003002000000 Земли населенных пунктов	Для содержания и эксплуатации жилого дома	13	02.010	689	7 734,34	5 328 960,26
24415	Северная Осетия - Алания респ, г. Владикавказ, ул. Костанаева, 51	Владикавказ	15:09:0030417:33	003002000000 Земли населенных пунктов	Для содержания и эксплуатации индивидуального жилого дома	13	02.010	290	7 734,34	2 242 958,60
24416	Республика Северная Осетия-Алания, г. Владикавказ, ул. Леваневского/Весёлая 60/09	Владикавказ	15:09:0030417:42	003002000000 Земли населенных пунктов	Для содержания и эксплуатации жилого дома	13	02.010	728	7 734,34	5 630 599,52

№ пп	Местоположение ЗУ	Район	Кадастровый номер ЗУ	Категория земель	Разрешенное использование по документу	Код вида разрешенного использования (в соответствии с классификатором видов разрешенного использования земельных участков)	Вид использования объектов недвижимости	Площадь	УПКС	КС
24417	Республика Северная Осетия-Алания, г. Владикавказ, ул. Зеленая, 6	Владикавказ	15:09:0030417:43	003002000000 Земли населенных пунктов	Для содержания и эксплуатации индивидуального жилого дома	13	02.010	263	7 734,34	2 034 131,42
24418	Республика Северная Осетия-Алания, г. Владикавказ, ул. Зеленая 6 "А"	Владикавказ	15:09:0030417:44	003002000000 Земли населенных пунктов	Для содержания и эксплуатации индивидуального жилого дома	13	02.010	150	7 734,34	1 160 151,00
24419	Респ. Северная Осетия - Алания, г. Владикавказ, ул. Веселая, 37 "а"	Владикавказ	15:09:0030417:8	003002000000 Земли населенных пунктов	Для содержания и эксплуатации индивидуального жилого дома	13	02.010	287	7 734,34	2 219 755,58
24420	Республика Северная Осетия-Алания, г Владикавказ, ул Костоева/Веселая, д 59/37	Владикавказ	15:09:0030417:9	003002000000 Земли населенных пунктов	Для содержания и эксплуатации индивидуального жилого дома	13	02.010	399	7 734,34	3 086 001,66
24421	Респ. Северная Осетия - Алания, г. Владикавказ, ул. Левченковского, 49	Владикавказ	15:09:0030418:1	003002000000 Земли населенных пунктов	Для эксплуатации содержания существующих школьных зданий и сооружений	3	03.050	9 834	3 160,27	31 078 095,18
24422	Респ. Северная Осетия - Алания, г. Владикавказ, ул. Левченковского, дом 55/60	Владикавказ	15:09:0030418:2	003002000000 Земли населенных пунктов	Под жилую застройку Индивидуальную	13	02.010	18	7 734,34	139 218,12
24423	Респ. Северная Осетия - Алания, г. Владикавказ, ул. Веселая/Гатковского, 55/68	Владикавказ	15:09:0030419:1	003002000000 Земли населенных пунктов	Для содержания и эксплуатации индивидуального жилого дома	13	02.010	315	7 734,34	2 436 317,10
24424	Республика Северная Осетия-Алания, г. Владикавказ, ул. Левченко, 51	Владикавказ	15:09:0030419:10	003002000000 Земли населенных пунктов	Для содержания и эксплуатации индивидуального жилого дома	13	02.010	457	7 734,34	3 534 593,38
24425	Респ. Северная Осетия - Алания, г. Владикавказ, ул. Левченко/Зеленая, 49/12	Владикавказ	15:09:0030419:11	003002000000 Земли населенных пунктов	Для содержания и эксплуатации индивидуального жилого дома	13	02.010	441	7 734,34	3 410 843,94
24426	Респ. Северная Осетия - Алания, г. Владикавказ, ул. Зеленая, 14	Владикавказ	15:09:0030419:12	003002000000 Земли населенных пунктов	Для содержания и эксплуатации индивидуального жилого дома	13	02.010	317	7 734,34	2 451 785,78
24427	Республика Северная Осетия-Алания, г Владикавказ, ул Зеленая, 16	Владикавказ	15:09:0030419:13	003002000000 Земли населенных пунктов	Для содержания и эксплуатации жилого дома	13	02.010	316	7 734,34	2 444 051,44
24428	Респ. Северная Осетия - Алания, г. Владикавказ, ул. Зеленая, 18	Владикавказ	15:09:0030419:14	003002000000 Земли населенных пунктов	Для содержания и эксплуатации индивидуального жилого дома	13	02.010	310	7 734,34	2 397 645,40
24429	Респ. Северная Осетия - Алания, г. Владикавказ, ул. Зеленая, дом 20	Владикавказ	15:09:0030419:15	003002000000 Земли населенных пунктов	Под жилую застройку Индивидуальную	13	02.010	312	7 734,34	2 413 114,08
24430	Республика Северная Осетия-Алания, г Владикавказ, ул Гаткоевского/Зеленая, 50/22	Владикавказ	15:09:0030419:16	003002000000 Земли населенных пунктов	Для содержания и эксплуатации индивидуального жилого дома	13	02.010	319	7 734,34	2 467 254,46
24431	Респ. Северная Осетия - Алания, г. Владикавказ, ул. Гаткоевского, 52	Владикавказ	15:09:0030419:17	003002000000 Земли населенных пунктов	Для содержания и эксплуатации индивидуального жилого дома	13	02.010	417	7 734,34	3 225 219,78
24432	Республика Северная Осетия-Алания, г Владикавказ, ул Гаткоевского, 54	Владикавказ	15:09:0030419:18	003002000000 Земли населенных пунктов	Под жилую застройку Индивидуальную	13	02.010	416	7 734,34	3 217 485,44
24433	Респ. Северная Осетия - Алания, г. Владикавказ, ул. Веселая, 53	Владикавказ	15:09:0030419:2	003002000000 Земли населенных пунктов	Для содержания и эксплуатации индивидуального жилого дома	13	02.010	315	7 734,34	2 436 317,10
24434	Респ. Северная Осетия - Алания, г. Владикавказ, ул. Левченко, дом 55	Владикавказ	15:09:0030419:21	003002000000 Земли населенных пунктов	Для содержания и эксплуатации индивидуального жилого дома	13	02.010	1 750	7 734,34	13 535 095,00
24435	Респ. Северная Осетия - Алания, г. Владикавказ, ул. Веселая, дом 47	Владикавказ	15:09:0030419:3	003002000000 Земли населенных пунктов	Под жилую застройку Индивидуальную	13	02.010	317	7 734,34	2 451 785,78
24436	Респ. Северная Осетия - Алания, г. Владикавказ, ул. Веселая/Левченко, 45/59	Владикавказ	15:09:0030419:4	003002000000 Земли населенных пунктов	Для содержания и эксплуатации индивидуального жилого дома	13	02.010	456	7 734,34	3 526 859,04
24437	Республика Северная Осетия-Алания, г Владикавказ, ул Левченко, д 57	Владикавказ	15:09:0030419:5	003002000000 Земли населенных пунктов	Под жилую застройку Индивидуальную	13	02.010	416	7 734,34	3 217 485,44
24438	Респ. Северная Осетия - Алания, г. Владикавказ, ул. Веселая, 51	Владикавказ	15:09:0030419:6	003002000000 Земли населенных пунктов	Для содержания и эксплуатации индивидуального жилого дома	13	02.010	313	7 734,34	2 420 848,42
24439	Респ. Северная Осетия - Алания, г. Владикавказ, ул. Веселая, 49	Владикавказ	15:09:0030419:7	003002000000 Земли населенных пунктов	Для содержания и эксплуатации индивидуального жилого дома	13	02.010	314	7 734,34	2 428 582,76
24440	Республика Северная Осетия-Алания, г. Владикавказ, ул. Левченко, 53	Владикавказ	15:09:0030419:9	003002000000 Земли населенных пунктов	Под жилую застройку Индивидуальную	13	02.010	479	7 734,34	3 704 748,86
24441	Республика Северная Осетия-Алания, г. Владикавказ, ул. Зеленая/пр.Доватора, 50/74	Владикавказ	15:09:0030420:1	003002000000 Земли населенных пунктов	Для содержания и эксплуатации жилого дома	13	02.010	422	7 734,34	3 263 891,48
24442	Респ. Северная Осетия - Алания, г. Владикавказ, ул. Генерала Хетагурова, 51	Владикавказ	15:09:0030420:10	003002000000 Земли населенных пунктов	Для жилищного строительства	13	02.010	396	7 734,34	3 062 798,64
24443	Респ. Северная Осетия - Алания, г. Владикавказ, ул. Генерала Хетагурова, 53	Владикавказ	15:09:0030420:11	003002000000 Земли населенных пунктов	Для жилищного строительства	13	02.010	399	7 734,34	3 086 001,66
24444	Респ. Северная Осетия - Алания, г. Владикавказ, ул. Генерала Хетагурова, дом 49	Владикавказ	15:09:0030420:12	003002000000 Земли населенных пунктов	Под жилую застройку Индивидуальную	13	02.010	385	7 734,34	2 977 720,90
24445	Респ. Северная Осетия - Алания, г. Владикавказ, ул. Генерала Хетагурова, дом 47	Владикавказ	15:09:0030420:13	003002000000 Земли населенных пунктов	Под жилую застройку	13	02.010	392	7 734,34	3 034 861,28
24446	Респ. Северная Осетия - Алания, г. Владикавказ, ул. Генерала Хетагурова, 45	Владикавказ	15:09:0030420:14	003002000000 Земли населенных пунктов	Для содержания и эксплуатации жилого дома	13	02.010	417	7 734,34	3 225 219,78
24447	Республика Северная Осетия-Алания, г. Владикавказ, ул. Островского/Генерала Хетагурова, 80/43	Владикавказ	15:09:0030420:15	003002000000 Земли населенных пунктов	Под жилую застройку Индивидуальную	13	02.010	421	7 734,34	3 256 157,14
24448	Респ. Северная Осетия - Алания, г. Владикавказ, ул. Генерала Хетагурова, дом 43/80	Владикавказ	15:09:0030420:16	003002000000 Земли населенных пунктов	Под жилую застройку Индивидуальную	13	02.010	120	7 734,34	928 120,80
24449	Респ. Северная Осетия - Алания, г. Владикавказ, ул. Н.Островского, 82	Владикавказ	15:09:0030420:17	003002000000 Земли населенных пунктов	Для содержания и эксплуатации индивидуального жилого дома и ведение личного подсобного хозяйства	13	02.010	356	7 734,34	2 753 425,04
24450	Респ. Северная Осетия - Алания, г. Владикавказ, ул. Островского, дом 84	Владикавказ	15:09:0030420:18	003002000000 Земли населенных пунктов	Под жилую застройку Индивидуальную	13	02.010	167	7 734,34	1 291 634,78
24451	Респ. Северная Осетия - Алания, г. Владикавказ, ул. Островского, дом 84	Владикавказ	15:09:0030420:19	003002000000 Земли населенных пунктов	Под жилую застройку Индивидуальную	13	02.010	174	7 734,34	1 345 775,16
24452	Респ. Северная Осетия - Алания, г. Владикавказ, ул. Зеленая, 51	Владикавказ	15:09:0030420:2	003002000000 Земли населенных пунктов	Под жилую застройку Индивидуальную	13	02.010	345	7 734,34	2 668 347,30
24453	Респ. Северная Осетия - Алания, г. Владикавказ, ул. Островского, дом 86	Владикавказ	15:09:0030420:20	003002000000 Земли населенных пунктов	Под жилую застройку Индивидуальную	13	02.010	341	7 734,34	2 637 409,94
24454	Республика Северная Осетия-Алания, г Владикавказ, ул Доватора/Островского, 58/90	Владикавказ	15:09:0030420:21	003002000000 Земли населенных пунктов	Для содержания и эксплуатации индивидуального жилого дома	13	02.010	418	7 734,34	3 232 954,12
24455	Респ. Северная Осетия - Алания, г. Владикавказ, пр-кт Доватора, дом 42	Владикавказ	15:09:0030420:22	003002000000 Земли населенных пунктов	Под жилую застройку Индивидуальную	13	02.010	390	7 734,34	3 016 392,60
24456	Респ. Северная Осетия - Алания, г. Владикавказ, пр-кт Доватора, дом 44	Владикавказ	15:09:0030420:23	003002000000 Земли населенных пунктов	Под жилую застройку Индивидуальную	13	02.010	389	7 734,34	3 008 658,26
24457	Респ. Северная Осетия - Алания, г. Владикавказ, ул. Островского, 88	Владикавказ	15:09:0030420:24	003002000000 Земли населенных пунктов	Для содержания и эксплуатации индивидуального жилого дома	13	02.010	339	7 734,34	2 621 941,26
24458	Респ. Северная Осетия - Алания, г. Владикавказ, пр-кт Доватора, 64	Владикавказ	15:09:0030420:25	003002000000 Земли населенных пунктов	Для содержания и эксплуатации индивидуального жилого дома	13	02.010	385	7 734,34	2 977 720,90
24459	Республика Северная Осетия-Алания, г Владикавказ, пр-кт Доватора, 48	Владикавказ	15:09:0030420:26	003002000000 Земли населенных пунктов	Под жилую застройку Индивидуальную	13	02.010	566	7 734,34	4 377 636,44
24460	Респ. Северная Осетия - Алания, г. Владикавказ, пр-кт Доватора, 68	Владикавказ	15:09:0030420:27	003002000000 Земли населенных пунктов	Под жилую застройку	13	02.010	550	7 734,34	4 253 887,00
24461	Российская Федерация, Республика Северная Осетия - Алания, г. Владикавказ, пр-кт Доватора, 54	Владикавказ	15:09:0030420:28	003002000000 Земли населенных пунктов	Для индивидуального жилищного строительства	13	02.010	445	7 734,34	3 441 781,30
24462	Респ. Северная Осетия - Алания, г. Владикавказ, пр-кт Доватора, 72(56)	Владикавказ	15:09:0030420:29	003002000000 Земли населенных пунктов	Для содержания и эксплуатации индивидуального жилого дома	13	02.010	400	7 734,34	3 093 736,00
24463	Респ. Северная Осетия - Алания, г. Владикавказ, ул. Зеленая, 49	Владикавказ	15:09:0030420:3	003002000000 Земли населенных пунктов	Для содержания и эксплуатации жилого дома	13	02.010	336	7 734,34	2 598 738,24
24464	Республика Северная Осетия-Алания, г Владикавказ, пр-кт Доватора, д 46	Владикавказ	15:09:0030420:30	003002000000 Земли населенных пунктов	Под жилую застройку Индивидуальную	13	02.010	65	7 734,34	502 732,10
24465	Республика Северная Осетия-Алания, г Владикавказ, пр-кт Доватора, 46	Владикавказ	15:09:0030420:31	003002000000 Земли населенных пунктов	Под жилую застройку Индивидуальную	13	02.010	324	7 734,34	2 505 926,16
24466	Респ. Северная Осетия - Алания, г. Владикавказ, пр-кт Доватора, дом 50	Владикавказ	15:09:0030420:33	003002000000 Земли населенных пунктов	Под жилую застройку Индивидуальную	13	02.010	525	7 734,34	4 060 528,50

№ пп	Местоположение ЗУ	Район	Кадастровый номер ЗУ	Категория земель	Разрешенное использование по документу	Код вида разрешенного использования (в соответствии с классификатором видов разрешенного использования земельных участков)	Вид использования объектов недвижимости	Площадь	УПКС	КС
24467	Респ. Северная Осетия - Алания, г. Владикавказ, пр-кт Доватора, 60	Владикавказ	15:09:0030420:36	003002000000 Земли населенных пунктов	Для содержания и эксплуатации индивидуального жилого дома	13	02.010	378	7 734,34	2 923 580,52
24468	Респ. Северная Осетия - Алания, г. Владикавказ, ул. Зеленая, дом 47	Владикавказ	15:09:0030420:4	003002000000 Земли населенных пунктов	Под жилую застройку Индивидуальную	13	02.010	341	7 734,34	2 637 409,94
24469	Респ. Северная Осетия - Алания, г. Владикавказ, ул. Зеленая, дом 45	Владикавказ	15:09:0030420:5	003002000000 Земли населенных пунктов	Под жилую застройку Индивидуальную	13	02.010	341	7 734,34	2 637 409,94
24470	Республика Северная Осетия-Алания, г. Владикавказ, ул. Генерала Хетагурова, 57	Владикавказ	15:09:0030420:6	003002000000 Земли населенных пунктов	Для содержания и эксплуатации жилого дома	13	02.010	427	7 734,34	3 302 563,18
24471	Респ. Северная Осетия - Алания, г. Владикавказ, ул. Генерала Хетагурова, дом 55	Владикавказ	15:09:0030420:7	003002000000 Земли населенных пунктов	Под жилую застройку Индивидуальную	13	02.010	346	7 734,34	2 676 081,64
24472	Респ. Северная Осетия - Алания, г. Владикавказ, ул. Генерала Хетагурова. 55	Владикавказ	15:09:0030420:8	003002000000 Земли населенных пунктов	для содержания и эксплуатации индивидуального жилого дома	13	02.010	354	7 734,34	2 737 956,36
24473	Респ. Северная Осетия - Алания, г. Владикавказ, ул. Генерала Хетагурова. дом 53а	Владикавказ	15:09:0030420:9	003002000000 Земли населенных пунктов	Для содержания и эксплуатации индивидуального жилого дома	13	02.010	392	7 734,34	3 031 861,28
24474	Республика Северная Осетия-Алания, г Владикавказ, ул Генерала Хетагурова, 50	Владикавказ	15:09:0030421:1	003002000000 Земли населенных пунктов	Под жилую застройку Индивидуальную	13	02.010	419	7 734,34	3 240 688,46
24475	Респ. Северная Осетия - Алания, г. Владикавказ, ул. Шоссе, 43	Владикавказ	15:09:0030421:10	003002000000 Земли населенных пунктов	Под жилую застройку Индивидуальную	13	02.010	393	7 734,34	3 039 595,62
24476	Российская Федерация, Республика Северная Осетия - Алания г. Владикавказ, ул. Шоссе, 41	Владикавказ	15:09:0030421:11	003002000000 Земли населенных пунктов	Под жилую застройку индивидуальную	13	02.010	382	7 734,34	2 954 517,88
24477	Респ. Северная Осетия - Алания, г. Владикавказ, ул. Шоссе, 39	Владикавказ	15:09:0030421:12	003002000000 Земли населенных пунктов	Жилой дом	13	02.010	388	7 734,34	3 000 923,92
24478	Респ. Северная Осетия - Алания, г. Владикавказ, ул. Шоссе, 37	Владикавказ	15:09:0030421:13	003002000000 Земли населенных пунктов	Для содержания и эксплуатации индивидуального жилого дома	13	02.010	399	7 734,34	3 086 001,66
24479	Республика Северная Осетия-Алания, г Владикавказ, ул Шоссе, д 35/68	Владикавказ	15:09:0030421:14	003002000000 Земли населенных пунктов	Под жилую застройку Индивидуальную	13	02.010	204	7 734,34	1 577 805,36
24480	Респ. Северная Осетия - Алания, г. Владикавказ, ул. Островского, 68	Владикавказ	15:09:0030421:15	003002000000 Земли населенных пунктов	Под жилую застройку Индивидуальную	13	02.010	204	7 734,34	1 577 805,36
24481	Респ. Северная Осетия - Алания, г. Владикавказ, ул. Островского, 70	Владикавказ	15:09:0030421:16	003002000000 Земли населенных пунктов	Под жилую застройку Индивидуальную	13	02.010	341	7 734,34	2 637 409,94
24482	Респ. Северная Осетия - Алания, г. Владикавказ, ул. Островского, 72	Владикавказ	15:09:0030421:17	003002000000 Земли населенных пунктов	Под жилую застройку Индивидуальную	13	02.010	1 000	7 734,34	7 734 340,00
24483	Респ. Северная Осетия - Алания, г. Владикавказ, ул. Островского, дом 74	Владикавказ	15:09:0030421:18	003002000000 Земли населенных пунктов	Для содержания и эксплуатации индивидуального жилого дома	13	02.010	341	7 734,34	2 637 409,94
24484	Респ. Северная Осетия - Алания, г. Владикавказ, ул. Островского, дом 76	Владикавказ	15:09:0030421:19	003002000000 Земли населенных пунктов	Для содержания и эксплуатации индивидуального жилого дома	13	02.010	338	7 734,34	2 614 206,92
24485	Респ. Северная Осетия - Алания, г. Владикавказ, ул. Зеленая, 39	Владикавказ	15:09:0030421:2	003002000000 Земли населенных пунктов	Для содержания и эксплуатации индивидуального жилого дома	13	02.010	361	7 734,34	2 792 096,74
24486	Респ. Северная Осетия - Алания, г. Владикавказ, ул. Островского/Ген Хетагурова, дом 78/34	Владикавказ	15:09:0030421:20	003002000000 Земли населенных пунктов	Жилой дом с хозпостройками	13	02.010	407	7 734,34	3 147 876,38
24487	Северная Осетия - Алания респ, г Владикавказ, ул Генерала Хетагурова, 36	Владикавказ	15:09:0030421:21	003002000000 Земли населенных пунктов	Под строительство индивидуального жилого дома	13	02.010	387	7 734,34	2 993 189,58
24488	Респ. Северная Осетия - Алания, г. Владикавказ, ул. Генерала Хетагурова, 38	Владикавказ	15:09:0030421:22	003002000000 Земли населенных пунктов	Для содержания и эксплуатации индивидуального жилого дома	13	02.010	375	7 734,34	2 900 377,50
24489	Северная Осетия - Алания респ, г Владикавказ, ул Генерала Хетагурова, 40	Владикавказ	15:09:0030421:23	003002000000 Земли населенных пунктов	Для содержания и эксплуатации индивидуального жилого дома	13	02.010	380	7 734,34	2 939 049,20
24490	Северная Осетия - Алания респ, г Владикавказ, ул Генерала Хетагурова, 42	Владикавказ	15:09:0030421:24	003002000000 Земли населенных пунктов	Для содержания и эксплуатации индивидуального жилого дома	13	02.010	387	7 734,34	2 993 189,58
24491	Респ. Северная Осетия - Алания, г. Владикавказ, ул. Генерала Хетагурова, 44	Владикавказ	15:09:0030421:25	003002000000 Земли населенных пунктов	Для содержания и эксплуатации индивидуального жилого дома	13	02.010	373	7 734,34	2 884 908,82
24492	Респ. Северная Осетия - Алания, г. Владикавказ, ул. Генерала Хетагурова. 46	Владикавказ	15:09:0030421:26	003002000000 Земли населенных пунктов	Для содержания и эксплуатации индивидуального жилого дома	13	02.010	394	7 734,34	3 047 329,96
24493	Респ. Северная Осетия - Алания, г. Владикавказ, ул. Генерала Хетагурова. 46 "а"	Владикавказ	15:09:0030421:27	003002000000 Земли населенных пунктов	Для содержания и эксплуатации индивидуального жилого дома	13	02.010	389	7 734,34	3 008 658,26
24494	Респ. Северная Осетия - Алания, г. Владикавказ, ул. Генерала Хетагурова, 48	Владикавказ	15:09:0030421:28	003002000000 Земли населенных пунктов	Эксплуатация индивидуального жилого дома	13	02.010	394	7 734,34	3 047 329,96
24495	Респ. Северная Осетия - Алания, г. Владикавказ, ул. Шоссе, 47	Владикавказ	15:09:0030421:29	003002000000 Земли населенных пунктов	Для содержания и эксплуатации индивидуального жилого дома	13	02.010	385	7 734,34	2 977 720,90
24496	Респ. Северная Осетия - Алания, г. Владикавказ, ул. Зеленая, 37	Владикавказ	15:09:0030421:3	003002000000 Земли населенных пунктов	Под жилую застройку Индивидуальную	13	02.010	350	7 734,34	2 707 019,00
24497	Республика Северная Осетия-Алания, г Владикавказ, ул Шоссе/Зеленая, д 49/34	Владикавказ	15:09:0030421:33	003002000000 Земли населенных пунктов	магазин 157	4	04.040	98	10999	1 077 902,00
24498	Республика Северная Осетия-Алания, г.Владикавказ, ул.Шоссе/Зеленая, д 49/34	Владикавказ	15:09:0030421:34	003002000000 Земли населенных пунктов	Для эксплуатации существующего жилого дома	13	02.010	414	7 734,34	3 202 016,76
24499	Республика Северная Осетия-Алания, г Владикавказ, ул Шоссе/Зеленая, д 49а/31	Владикавказ	15:09:0030421:4	003002000000 Земли населенных пунктов	Для содержания и эксплуатации индивидуального жилого дома	13	02.010	666	7 734,34	5 151 070,44
24500	Респ. Северная Осетия - Алания, г. Владикавказ, ул. Шоссе, 49	Владикавказ	15:09:0030421:5	003002000000 Земли населенных пунктов	Под жилую застройку Индивидуальную	13	02.010	421	7 734,34	3 256 157,14
24501	Респ. Северная Осетия - Алания, г. Владикавказ, ул. Шоссе, 47а	Владикавказ	15:09:0030421:6	003002000000 Земли населенных пунктов	Для содержания и эксплуатации индивидуального жилого дома	13	02.010	395	7 734,34	3 055 064,30
24502	Респ. Северная Осетия - Алания, г. Владикавказ, ул. Шоссе, 45а	Владикавказ	15:09:0030421:8	003002000000 Земли населенных пунктов	Под жилую застройку Индивидуальную	13	02.010	386	7 734,34	2 985 455,24
24503	Респ. Северная Осетия - Алания, г. Владикавказ, ул. Шоссе, 45	Владикавказ	15:09:0030421:9	003002000000 Земли населенных пунктов	Под жилую застройку Индивидуальную	13	02.010	577	7 734,34	4 462 714,18
24504	Респ. Северная Осетия - Алания, г. Владикавказ, ул. Зеленая/Шоссе, 29/52	Владикавказ	15:09:0030422:1	003002000000 Земли населенных пунктов	Для содержания и эксплуатации индивидуального жилого дома	13	02.010	396	7 734,34	3 062 798,64
24505	Респ. Северная Осетия - Алания, г. Владикавказ, ул. Гатковского, 43	Владикавказ	15:09:0030422:10	003002000000 Земли населенных пунктов	Для содержания и эксплуатации жилого дома	13	02.010	394	7 734,34	3 047 329,96
24506	Республика Северная Осетия-Алания, г Владикавказ, ул Гатковского, 41	Владикавказ	15:09:0030422:11	003002000000 Земли населенных пунктов	Под жилую застройку Индивидуальную	13	02.010	382	7 734,34	2 954 517,88
24507	Республика Северная Осетия-Алания, г Владикавказ, ул Гатковского, 39	Владикавказ	15:09:0030422:12	003002000000 Земли населенных пунктов	Для содержания и эксплуатации индивидуального жилого дома	13	02.010	393	7 734,34	3 039 595,62
24508	Респ. Северная Осетия - Алания, г. Владикавказ, ул. Гатковского, дом 37	Владикавказ	15:09:0030422:13	003002000000 Земли населенных пунктов	Под жилую застройку Индивидуальную	13	02.010	382	7 734,34	2 954 517,88
24509	Республика Северная Осетия-Алания, г. Владикавказ, ул. Гатковского, 35	Владикавказ	15:09:0030422:14	003002000000 Земли населенных пунктов	Для содержания и эксплуатации жилого дома	13	02.010	368	7 734,34	2 846 237,12
24510	Республика Северная Осетия-Алания, г Владикавказ, ул Гатковского, 33/58	Владикавказ	15:09:0030422:15	003002000000 Земли населенных пунктов	Под жилую застройку Индивидуальную	13	02.010	187	7 734,34	1 446 321,58
24511	Респ. Северная Осетия - Алания, г. Владикавказ, ул. Островского, дом 58	Владикавказ	15:09:0030422:16	003002000000 Земли населенных пунктов	Под жилую застройку Индивидуальную	13	02.010	210	7 734,34	1 624 211,40
24512	Респ. Северная Осетия - Алания, г. Владикавказ, ул. Островского, дом 60	Владикавказ	15:09:0030422:17	003002000000 Земли населенных пунктов	Под жилую застройку Индивидуальную	13	02.010	342	7 734,34	2 645 144,28
24513	Республика Северная Осетия - Алания, г. Владикавказ, ул. Островского, 62	Владикавказ	15:09:0030422:18	003002000000 Земли населенных пунктов	Для содержания и эксплуатации индивидуального жилого дома	13	02.010	411	7 734,34	3 178 813,74
24514	Респ. Северная Осетия - Алания, г. Владикавказ, ул. Островского, дом 66/34	Владикавказ	15:09:0030422:19	003002000000 Земли населенных пунктов	Под жилую застройку Индивидуальную	13	02.010	683	7 734,34	5 282 554,22
24515	Респ. Северная Осетия - Алания, г. Владикавказ, ул. Зеленая, 27	Владикавказ	15:09:0030422:2	003002000000 Земли населенных пунктов	Для содержания и эксплуатации индивидуального жилого дома	13	02.010	353	7 734,34	2 730 222,02
24516	Российская Федерация, Республика Северная Осетия - Алания г.Владикавказ, ул.Шоссе, 34 "б"	Владикавказ	15:09:0030422:20	003002000000 Земли населенных пунктов	Под жилую застройку индивидуальную	13	02.010	359	7 734,34	2 776 628,06
24517	Респ. Северная Осетия - Алания, г. Владикавказ, ул. Шоссе, 36	Владикавказ	15:09:0030422:21	003002000000 Земли населенных пунктов	Под жилую застройку	13	02.010	374	7 734,34	2 892 643,16
24518	Респ. Северная Осетия - Алания, г. Владикавказ, ул. Шоссе, дом 38	Владикавказ	15:09:0030422:22	003002000000 Земли населенных пунктов	Под жилую застройку	13	02.010	388	7 734,34	3 000 923,92
24519	Республика Северная Осетия-Алания, г. Владикавказ, ул. Шоссе, 40	Владикавказ	15:09:0030422:23	003002000000 Земли населенных пунктов	Для содержания и эксплуатации жилого дома	13	02.010	384	7 734,34	2 969 986,56

№ пп	Местоположение ЗУ	Район	Кадастровый номер ЗУ	Категория земель	Разрешенное использование по документу	Код вида разрешенного использования (в соответствии с классификатором видов разрешенного использования земельных участков)	Вид использования объектов недвижимости	Площадь	УПКС	КС
24520	Респ. Северная Осетия - Алания, г. Владикавказ, ул. Щорса, 42	Владикавказ	15:09:0030422:24	0030020000000 Земли населенных пунктов	Для содержания и эксплуатации индивидуального жилого дома	13	02.010	379	7 734,34	2 931 314,86
24521	Респ. Северная Осетия - Алания, г. Владикавказ, ул. Щорса, 44	Владикавказ	15:09:0030422:25	0030020000000 Земли населенных пунктов	Для содержания и эксплуатации жилого дома	13	02.010	372	7 734,34	2 877 174,48
24522	Респ. Северная Осетия - Алания, г. Владикавказ, ул. Щорса, 46	Владикавказ	15:09:0030422:26	0030020000000 Земли населенных пунктов	Для содержания и эксплуатации индивидуального жилого дома	13	02.010	384	7 734,34	2 969 986,56
24523	Респ. Северная Осетия - Алания, г. Владикавказ, ул. Щорса, 48	Владикавказ	15:09:0030422:27	0030020000000 Земли населенных пунктов	Под жилую застройку	13	02.010	381	7 734,34	2 946 783,54
24524	Респ. Северная Осетия - Алания, г. Владикавказ, ул. Щорса, 50	Владикавказ	15:09:0030422:28	0030020000000 Земли населенных пунктов	для жилищного строительства	13	02.010	399	7 734,34	3 086 001,66
24525	Респ. Северная Осетия - Алания, г. Владикавказ, ул. Островского, дом 64	Владикавказ	15:09:0030422:29	0030020000000 Земли населенных пунктов	Под жилую застройку индивидуальную	13	02.010	420	7 734,34	3 248 422,80
24526	Респ. Северная Осетия - Алания, г. Владикавказ, ул. Зеленая, 25	Владикавказ	15:09:0030422:3	0030020000000 Земли населенных пунктов	Для содержания и эксплуатации индивидуального жилого дома	13	02.010	337	7 734,34	2 606 472,58
24527	Респ. Северная Осетия - Алания, г. Владикавказ, ул. Щорса, 34	Владикавказ	15:09:0030422:30	0030020000000 Земли населенных пунктов	Для эксплуатации жилого дома	13	02.010	267	7 734,34	2 065 068,78
24528	Респ. Северная Осетия - Алания, г. Владикавказ, ул. Зеленая, 23	Владикавказ	15:09:0030422:4	0030020000000 Земли населенных пунктов	Под жилую застройку Индивидуальную	13	02.010	348	7 734,34	2 691 750,32
24529	Респ. Северная Осетия - Алания, г. Владикавказ, ул. Зеленая, 21	Владикавказ	15:09:0030422:5	0030020000000 Земли населенных пунктов	Для содержания и эксплуатации индивидуального жилого дома	13	02.010	338	7 734,34	2 614 206,92
24530	Северная Осетия - Алания респ, г. Владикавказ, ул Зеленая/Галковского, 19/51	Владикавказ	15:09:0030422:6	0030020000000 Земли населенных пунктов	Жилой дом с хозпостройками	13	02.010	403	7 734,34	3 116 939,02
24531	Республика Северная Осетия-Алания, г Владикавказ, ул Галковского, 49	Владикавказ	15:09:0030422:7	0030020000000 Земли населенных пунктов	Для содержания и эксплуатации индивидуального жилого дома	13	02.010	393	7 734,34	3 039 595,62
24532	Российская Федерация, Республика Северная Осетия - Алания, г Владикавказ, ул Галковского, 47	Владикавказ	15:09:0030422:8	0030020000000 Земли населенных пунктов	Под жилую застройку индивидуальную	13	02.010	370	7 734,34	2 861 705,80
24533	Респ. Северная Осетия - Алания, г. Владикавказ, ул. Галковского, дом 45	Владикавказ	15:09:0030422:9	0030020000000 Земли населенных пунктов	Под жилую застройку Индивидуальную	13	02.010	382	7 734,34	2 954 517,88
24534	Российская Федерация, Республика Северная Осетия-Алания, городской округ город Владикавказ, г. Владикавказ, ул. Галковского, земельный участок 48	Владикавказ	15:09:0030423:1	0030020000000 Земли населенных пунктов	Под жилую застройку индивидуальную	13	02.010	328	7 734,34	2 536 863,52
24535	Респ, Северная Осетия - Алания, г. Владикавказ, ул, Дзусова, дом 45	Владикавказ	15:09:0030423:10	0030020000000 Земли населенных пунктов	Под жилую застройку Индивидуальную	13	02.010	440	7 734,34	3 403 109,60
24536	Республика Северная Осетия - Алания, г Владикавказ, ул, Дзусова, 43	Владикавказ	15:09:0030423:11	0030020000000 Земли населенных пунктов	Под жилую застройку индивидуальную	13	02.010	513	7 734,34	3 967 716,42
24537	Респ. Северная Осетия - Алания, г. Владикавказ, ул. Дзусова, 41	Владикавказ	15:09:0030423:12	0030020000000 Земли населенных пунктов	Под индивидуальную жилую застройку	13	02.010	431	7 734,34	3 333 500,54
24538	Респ. Северная Осетия - Алания, г. Владикавказ, ул. Дзусова, дом 39	Владикавказ	15:09:0030423:13	0030020000000 Земли населенных пунктов	Под жилую застройку Индивидуальную	13	02.010	440	7 734,34	3 403 109,60
24539	Респ, Северная Осетия - Алания, г. Владикавказ, ул, Дзусова, 37	Владикавказ	15:09:0030423:14	0030020000000 Земли населенных пунктов	Для содержания и эксплуатации жилого дома	13	02.010	468	7 734,34	3 619 671,12
24540	Респ. Северная Осетия - Алания, г. Владикавказ, ул. Дзусова, дом 35/50	Владикавказ	15:09:0030423:15	0030020000000 Земли населенных пунктов	Под жилую застройку Индивидуальную	13	02.010	400	7 734,34	3 093 736,00
24541	Респ. Северная Осетия - Алания, г. Владикавказ, ул. Островского, дом 52	Владикавказ	15:09:0030423:16	0030020000000 Земли населенных пунктов	Для содержания и эксплуатации индивидуального жилого дома	13	02.010	409	7 734,34	3 163 345,06
24542	Респ. Северная Осетия - Алания, г. Владикавказ, ул. Дзусова, дом 39	Владикавказ	15:09:0030423:17	0030020000000 Земли населенных пунктов	Для содержания и эксплуатации индивидуального жилого дома	13	02.010	463	7 734,34	3 580 999,42
24543	Республика Северная Осетия - Алания, г Владикавказ, ул Зеленая, 17 "п"	Владикавказ	15:09:0030423:2	0030020000000 Земли населенных пунктов	Под жилую застройку индивидуальную	13	02.010	490	7 734,34	3 789 826,60
24544	Респ, Северная Осетия - Алания, г. Владикавказ, ул, Галковского, дом 38	Владикавказ	15:09:0030423:21	0030020000000 Земли населенных пунктов	Под жилую застройку Индивидуальную	13	02.010	400	7 734,34	3 093 736,00
24545	Республика Северная Осетия-Алания, г Владикавказ, ул Галковского, 38а	Владикавказ	15:09:0030423:22	0030020000000 Земли населенных пунктов	Для содержания и эксплуатации индивидуального жилого дома	13	02.010	625	7 734,34	4 833 962,50
24546	Респ. Северная Осетия - Алания, г. Владикавказ, ул. Галковского, дом 40 "а"	Владикавказ	15:09:0030423:23	0030020000000 Земли населенных пунктов	Для содержания и эксплуатации индивидуального жилого дома	13	02.010	778	7 734,34	6 017 316,52
24547	Республика Северная Осетия-Алания, г Владикавказ, ул Галковского, 42	Владикавказ	15:09:0030423:24	0030020000000 Земли населенных пунктов	Для содержания и эксплуатации индивидуального жилого дома	13	02.010	466	7 734,34	3 604 202,44
24548	Республика Северная Осетия-Алания, г Владикавказ, ул Галковского, 44а	Владикавказ	15:09:0030423:25	0030020000000 Земли населенных пунктов	Под жилую застройку Индивидуальную	13	02.010	449	7 734,34	3 472 718,66
24549	Респ. Северная Осетия - Алания, г. Владикавказ, ул. Островского, 54	Владикавказ	15:09:0030423:26	0030020000000 Земли населенных пунктов	Для содержания и эксплуатации индивидуального жилого дома	13	02.010	401	7 734,34	3 101 470,34
24550	Республика Северная Осетия-Алания, г Владикавказ, ул Галковского, 46а	Владикавказ	15:09:0030423:28	0030020000000 Земли населенных пунктов	Под жилую застройку Индивидуальную	13	02.010	439	7 734,34	3 395 375,26
24551	Респ, Северная Осетия - Алания, г. Владикавказ, ул, Галковского, 44	Владикавказ	15:09:0030423:29	0030020000000 Земли населенных пунктов	Для содержания и эксплуатации индивидуального жилого дома	13	02.010	448	7 734,34	3 464 984,32
24552	Респ, Северная Осетия - Алания, г. Владикавказ, ул, Галковского, дом 44 "п"	Владикавказ	15:09:0030423:30	0030020000000 Земли населенных пунктов	Для эксплуатации существующего жилого дома	13	02.010	446	7 734,34	3 449 515,64
24553	Респ. Северная Осетия - Алания, г. Владикавказ, ул. Галковского, 46	Владикавказ	15:09:0030423:31	0030020000000 Земли населенных пунктов	Под жилую застройку Индивидуальную	13	02.010	443	7 734,34	3 426 312,62
24554	Респ. Северная Осетия - Алания, г. Владикавказ, ул. Галковского, 46а	Владикавказ	15:09:0030423:32	0030020000000 Земли населенных пунктов	Под жилую индивидуальную застройку	13	02.010	437	7 734,34	3 379 906,58
24555	Респ, Северная Осетия - Алания, г. Владикавказ, ул, Зеленая, дом 15 "п"	Владикавказ	15:09:0030423:33	0030020000000 Земли населенных пунктов	Для содержания и эксплуатации индивидуального жилого дома	13	02.010	446	7 734,34	3 449 515,64
24556	Республика Северная Осетия-Алания, г Владикавказ, ул Зеленая, д 17/47	Владикавказ	15:09:0030423:5	0030020000000 Земли населенных пунктов	Под жилую застройку Индивидуальную	13	02.010	440	7 734,34	3 403 109,60
24557	Республика Северная Осетия-Алания, г. Владикавказ, ул. Галковского, 36	Владикавказ	15:09:0030423:56	0030020000000 Земли населенных пунктов	Для содержания и эксплуатации индивидуального жилого дома	13	02.010	227	7 734,34	1 755 695,18
24558	Республика Северная Осетия-Алания, г. Владикавказ, ул. Галковского, 36 "А"	Владикавказ	15:09:0030423:57	0030020000000 Земли населенных пунктов	Для содержания и эксплуатации индивидуального жилого дома	13	02.010	200	7 734,34	1 546 868,00
24559	Респ, Северная Осетия - Алания, г. Владикавказ, ул, Дзусова, 47 "в"	Владикавказ	15:09:0030423:6	0030020000000 Земли населенных пунктов	Для содержания и эксплуатации индивидуального жилого дома	13	02.010	502	7 734,34	3 882 638,68
24560	Респ, Северная Осетия - Алания, г. Владикавказ, ул, Дзусова, дом 47 "б"	Владикавказ	15:09:0030423:7	0030020000000 Земли населенных пунктов	Жилой дом с хозпостройками	13	02.010	486	7 734,34	3 758 889,24
24561	Респ. Северная Осетия - Алания, г. Владикавказ, ул, Дзусова, 47 "а"	Владикавказ	15:09:0030423:8	0030020000000 Земли населенных пунктов	Для содержания и эксплуатации жилого дома	13	02.010	817	7 734,34	6 318 955,78
24562	Республика Северная Осетия - Алания, г., Владикавказ, ул, Дзусова, 47	Владикавказ	15:09:0030423:9	0030020000000 Земли населенных пунктов	Под жилую застройку Индивидуальную	13	02.010	464	7 734,34	3 588 733,76
24563	Респ, Северная Осетия - Алания, г. Владикавказ, ул, Дзусова, дом 48	Владикавказ	15:09:0030424:1	0030020000000 Земли населенных пунктов	Под жилую застройку Индивидуальную	13	02.010	550	7 734,34	4 253 887,00
24564	Респ, Северная Осетия - Алания, г. Владикавказ, ул, Дзусова, 40	Владикавказ	15:09:0030424:10	0030020000000 Земли населенных пунктов	Для содержания и эксплуатации жилого дома	13	02.010	810	7 734,34	6 264 815,40
24565	Республика Северная Осетия-Алания, г Владикавказ, ул Дзусовского, 45	Владикавказ	15:09:0030424:14	0030020000000 Земли населенных пунктов	Для содержания и эксплуатации жилого дома	13	02.010	788	7 734,34	6 094 659,92
24566	Республика Северная Осетия - Алания, г., Владикавказ, ул, Дзусовского/Зеленая, 48/13	Владикавказ	15:09:0030424:172	0030020000000 Земли населенных пунктов	Индивидуальное жилье дома	13	02.010	100	7 734,34	773 434,00
24567	Респ, Северная Осетия - Алания, г. Владикавказ, ул, Дзусовского, дом 41	Владикавказ	15:09:0030424:18	0030020000000 Земли населенных пунктов	Под жилую застройку Индивидуальную	13	02.010	400	7 734,34	3 093 736,00
24568	Российская Федерация, Республика Северная Осетия - Алания, городской округ город Владикавказ, г. Владикавказ, ул. Дзусовского, земельный участок 41 А	Владикавказ	15:09:0030424:189	0030020000000 Земли населенных пунктов	Для содержания и эксплуатации индивидуального жилого дома	13	02.010	402	7 734,34	3 109 204,68
24569	Российская Федерация, Республика Северная Осетия - Алания, городской округ город Владикавказ, г. Владикавказ, ул. Дзусовского, 41	Владикавказ	15:09:0030424:190	0030020000000 Земли населенных пунктов	Для содержания и эксплуатации индивидуального жилого дома	13	02.010	401	7 734,34	3 101 470,34
24570	Северная Осетия - Алания респ, г. Владикавказ, ул. Дзусовского, 48 "в"	Владикавказ	15:09:0030424:2	0030020000000 Земли населенных пунктов	Для содержания и эксплуатации индивидуального жилого дома	13	02.010	285	7 734,34	2 204 286,90
24571	Республика Северная Осетия-Алания, г Владикавказ, ул Дзусовского, 37	Владикавказ	15:09:0030424:20	0030020000000 Земли населенных пунктов	Под жилую застройку Индивидуальную	13	02.010	800	7 734,34	6 187 472,00
24572	Респ, Северная Осетия - Алания, г. Владикавказ, ул, Островского, дом 46 п	Владикавказ	15:09:0030424:21	0030020000000 Земли населенных пунктов	Под жилую застройку	13	02.010	403	7 734,34	3 116 939,02
24573	Респ, Северная Осетия - Алания, г. Владикавказ, ул, Островского, дом 35/46	Владикавказ	15:09:0030424:22	0030020000000 Земли населенных пунктов	Под жилую застройку индивидуальную	13	02.010	120	7 734,34	928 120,80

№ пп	Местоположение ЗУ	Район	Кадастровый номер ЗУ	Категория земель	Разрешенное использование по документу	Код вида разрешенного использования (в соответствии с классификатором видов разрешенного использования земельных участков)	Вид использования объектов недвижимости	Площадь	УПКС	КС
24574	Респ. Северная Осетия - Алания, г. Владикавказ, ул. Островского, дом 35/46	Владикавказ	15:09:0030424:23	003002000000 Земли населенных пунктов	Под жилую застройку Индивидуальную	13	02.010	280	[illegible]	2 165 615,20
24575	Республика Северная Осетия-Алания, г. Владикавказ, ул Левченского/Зеленая 47/11	Владикавказ	15:09:0030424:24	003002000000 Земли населенных пунктов	Для содержания и эксплуатации индивидуального жилого дома	13	02.010	841	[illegible]	6 504 579,91
24576	Респ. Северная Осетия - Алания, г. Владикавказ, ул. Левченского, дом 39	Владикавказ	15:09:0030424:25	003002000000 Земли населенных пунктов	Для содержания и эксплуатации индивидуального жилого дома	13	02.010	408	[illegible]	3 155 610,72
24577	Респ. Северная Осетия - Алания, г. Владикавказ, ул. Левченского, дом 39 "а"	Владикавказ	15:09:0030424:26	003002000000 Земли населенных пунктов	Жилой дом	13	02.010	407	[illegible]	3 147 876,36
24578	Респ. Северная Осетия - Алания, г. Владикавказ, ул. Левченского, 43	Владикавказ	15:09:0030424:27	003002000000 Земли населенных пунктов	Для содержания и эксплуатации индивидуального жилого дома	13	02.010	780	[illegible]	6 032 787,20
24579	Республика Северная Осетия-Алания, г. Владикавказ, ул. Левченко, 36а	Владикавказ	15:09:0030424:28	003002000000 Земли населенных пунктов	Для содержания и эксплуатации индивидуального жилого дома	13	02.010	116	[illegible]	897 652,12
24580	Респ. Северная Осетия - Алания, г. Владикавказ, ул. Левченко/Островского, 36/48	Владикавказ	15:09:0030424:29	003002000000 Земли населенных пунктов	Для содержания и эксплуатации индивидуального жилого дома	13	02.010	161	[illegible]	1 245 228,71
24581	Респ. Северная Осетия - Алания, г. Владикавказ, ул. Левченко, 46	Владикавказ	15:09:0030424:3	003002000000 Земли населенных пунктов	Для содержания и эксплуатации индивидуального жилого дома	13	02.010	780	[illegible]	6 032 787,20
24582	Респ. Северная Осетия - Алания, г. Владикавказ, ул. Левченко/Островского, 36/48	Владикавказ	15:09:0030424:30	003002000000 Земли населенных пунктов	Для содержания и эксплуатации индивидуального жилого дома	13	02.010	146	[illegible]	1 129 606,24
24583	Республика Северная Осетия-Алания, г. Владикавказ, ул. Левченко, 38	Владикавказ	15:09:0030424:52	003002000000 Земли населенных пунктов	Для содержания и эксплуатации жилого дома	13	02.010	800	[illegible]	6 187 872,00
24584	Республика Северная Осетия-Алания, г. Владикавказ, ул Левченко, д 44а	Владикавказ	15:09:0030424:53	003002000000 Земли населенных пунктов	Для содержания и эксплуатации жилого дома	13	02.010	391	[illegible]	3 027 529,96
24585	Республика Северная Осетия-Алания, г. Владикавказ, ул. Левченко, 44	Владикавказ	15:09:0030424:54	003002000000 Земли населенных пунктов	Для содержания и эксплуатации жилого дома	13	02.010	395	[illegible]	3 055 061,30
24586	Республика Северная Осетия-Алания, г. Владикавказ, ул. Левченко, 42	Владикавказ	15:09:0030424:59	003002000000 Земли населенных пунктов	для содержания и эксплуатации индивидуального жилого дома	13	02.010	490	[illegible]	3 916 992,60
24587	Респ. Северная Осетия - Алания, г. Владикавказ, ул. Левченко, дом 42	Владикавказ	15:09:0030424:6	003002000000 Земли населенных пунктов	Под жилую застройку Индивидуальную	13	02.010	420	[illegible]	3 174 988,80
24588	Республика Северная Осетия - Алания, г. Владикавказ, ул. Левченко, д.42а	Владикавказ	15:09:0030424:60	003002000000 Земли населенных пунктов	для содержания и эксплуатации индивидуального жилого дома	13	02.010	413	[illegible]	3 209 751,18
24589	Республика Северная Осетия-Алания, г. Владикавказ, ул. Левченского/Островского, 38/44	Владикавказ	15:09:0030425.1	003002000000 Земли населенных пунктов	Под жилую застройку Индивидуальную	13	02.010	701	[illegible]	5 175 912,72
24590	Республика Северная Осетия-Алания, г. Владикавказ, ул. Зеленая, 7	Владикавказ	15:09:0030425:10	003002000000 Земли населенных пунктов	Для содержания и эксплуатации жилого дома	13	02.010	800	[illegible]	6 067 170,00
24591	Республика Северная Осетия-Алания, г. Владикавказ, ул. Костанаева, 49	Владикавказ	15:09:0030425:11	003002000000 Земли населенных пунктов	Для содержания и эксплуатации жилого дома	13	02.010	218	[illegible]	1 656 056,12
24592	Респ. Северная Осетия - Алания, г. Владикавказ, ул. Костанаева, 47	Владикавказ	15:09:0030425:12	003002000000 Земли населенных пунктов	Для содержания и эксплуатации индивидуального жилого дома	13	02.010	719	[illegible]	5 456 023,66
24593	Респ. Северная Осетия - Алания, г. Владикавказ, ул. Костоева, 45	Владикавказ	15:09:0030425:13	003002000000 Земли населенных пунктов	Для содержания и эксплуатации индивидуального жилого дома	13	02.010	698	[illegible]	5 298 569,32
24594	Республика Северная Осетия-Алания, г Владикавказ, ул Левченского/Зеленая, д.50/9	Владикавказ	15:09:0030425:14	003002000000 Земли населенных пунктов	Для содержания и эксплуатации индивидуального жилого дома	13	02.010	699	[illegible]	5 306 401,26
24595	Респ. Северная Осетия - Алания, г. Владикавказ, ул. Костанаева, дом 43	Владикавказ	15:09:0030425:15	003002000000 Земли населенных пунктов	Для содержания и эксплуатации индивидуального жилого дома	13	02.010	704	[illegible]	5 344 977,36
24596	Респ. Северная Осетия - Алания, г. Владикавказ, ул. Костанаева, 41	Владикавказ	15:09:0030425:16	003002000000 Земли населенных пунктов	Для содержания и эксплуатации индивидуального жилого дома	13	02.010	703	[illegible]	5 352 709,70
24597	Респ. Северная Осетия - Алания, г. Владикавказ, ул. Костоева, 39	Владикавказ	15:09:0030425:17	003002000000 Земли населенных пунктов	Под жилую застройку Индивидуальную	13	02.010	350	[illegible]	2 707 019,50
24598	Респ. Северная Осетия - Алания, г. Владикавказ, ул. Костоева, 37	Владикавказ	15:09:0030425:18	003002000000 Земли населенных пунктов	Под жилую застройку Индивидуальную	13	02.010	454	[illegible]	3 511 092,46
24599	Респ. Северная Осетия - Алания, г. Владикавказ, ул. Островского, 42 "а"	Владикавказ	15:09:0030425:19	003002000000 Земли населенных пунктов	Для содержания и эксплуатации индивидуального жилого дома	13	02.010	402	[illegible]	2 722 187,68
24600	Респ. Северная Осетия - Алания, г. Владикавказ, ул. Костанаева, 39	Владикавказ	15:09:0030425:20	003002000000 Земли населенных пунктов	Под жилую застройку Индивидуальную	13	02.010	350	[illegible]	2 707 019,50
24601	Респ. Северная Осетия - Алания, г. Владикавказ, ул. Левченского, 40	Владикавказ	15:09:0030425.3	003002000000 Земли населенных пунктов	Под жилую застройку Индивидуальную	13	02.010	700	[illegible]	5 413 038,00
24602	Респ. Северная Осетия - Алания, г. Владикавказ, ул. Левченского, 44	Владикавказ	15:09:0030425:32	003002000000 Земли населенных пунктов	Для содержания и эксплуатации индивидуального жилого дома	13	02.010	488	[illegible]	3 614 296,92
24603	Республика Северная Осетия-Алания, г. Владикавказ, ул. Левченского, 44 "а"	Владикавказ	15:09:0030425:33	003002000000 Земли населенных пунктов	Для содержания и эксплуатации индивидуального жилого дома	13	02.010	409	[illegible]	2 776 628,96
24604	Респ. Северная Осетия - Алания, г. Владикавказ, ул. Костанаева, 39	Владикавказ	15:09:0030425:35	003002000000 Земли населенных пунктов	Для содержания и эксплуатации индивидуального жилого дома	13	02.010	353	[illegible]	2 715 699,73
24605	Респ. Северная Осетия - Алания, г. Владикавказ, ул. Костоева, 39	Владикавказ	15:09:0030425:36	003002000000 Земли населенных пунктов	Для содержания и эксплуатации индивидуального жилого дома	13	02.010	337	[illegible]	2 701 159,38
24606	Респ. Северная Осетия - Алания, г. Владикавказ, ул. Левченского, 42	Владикавказ	15:09:0030425:4	003002000000 Земли населенных пунктов	Под жилую застройку	13	02.010	502	[illegible]	5 421 772,34
24607	Респ. Северная Осетия - Алания, г. Владикавказ, ул. Левченского, 46	Владикавказ	15:09:0030425:5	003002000000 Земли населенных пунктов	Под жилую застройку Индивидуальную	13	02.010	147	[illegible]	3 110 834,91
24608	Республика Северная Осетия - Алания, г. Владикавказ, ул. Левченского, 46 "а"	Владикавказ	15:09:0030425.7	003002000000 Земли населенных пунктов	Под жилую застройку индивидуальную	13	02.010	221	[illegible]	1 709 289,11
24609	Республика Северная Осетия-Алания, г Владикавказ, ул Левченского, 48	Владикавказ	15:09:0030425.8	003002000000 Земли населенных пунктов	Для содержания и эксплуатации индивидуального жилого дома	13	02.010	700	[illegible]	5 413 038,00
24610	Республика Северная Осетия-Алания, г Владикавказ, ул Костоева, 50	Владикавказ	15:09:0030426:1	003002000000 Земли населенных пунктов	Для содержания и эксплуатации жилого дома	13	02.010	671	[illegible]	5 035 057,34
24611	Российская Федерация, Республика Северная Осетия-Алания, городской округ город Владикавказ, г. Владикавказ, ул. Тургеневская, земельный участок 229	Владикавказ	15:09:0030426:10	003002000000 Земли населенных пунктов	Индивидуальное жилищное строительство	13	02.010	729	[illegible]	5 638 333,66
24612	Респ. Северная Осетия - Алания, г. Владикавказ, ул. Костанаева, 40	Владикавказ	15:09:0030426:12	003002000000 Земли населенных пунктов	для содержания и эксплуатации индивидуального жилого дома	13	02.010	713	[illegible]	5 520 053,10
24613	РСО-Алания, г Владикавказ, ул Костоева	Владикавказ	15:09:0030426.156	003002000000 Земли населенных пунктов	Под жилую застройку Индивидуальную. для содержания и эксплуатации индивидуального жилого дома	13	02.010	1 451	[illegible]	11 222 527,31
24614	Республика Северная Осетия-Алания, г Владикавказ, ул Костоева, 48	Владикавказ	15:09:0030426:16	003002000000 Земли населенных пунктов	Для содержания и эксплуатации индивидуального жилого дома	13	02.010	187	[illegible]	1 479 096,58
24615	Российская Федерация, Республика Северная Осетия - Алания, городской округ город Владикавказ, г. Владикавказ, ул. Костанаева, земельный участок 42А	Владикавказ	15:09:0030426:174	003002000000 Земли населенных пунктов	Для содержания и эксплуатации жилого дома	13	02.010	187	[illegible]	2 606 172,58
24616	Российская Федерация, Республика Северная Осетия - Алания, городской округ город Владикавказ, г. Владикавказ, ул. Костанаева, земельный участок 42	Владикавказ	15:09:0030426.175	003002000000 Земли населенных пунктов	Для содержания и эксплуатации жилого дома	13	02.010	375	[illegible]	2 960 477,50
24617	Респ. Северная Осетия - Алания, г. Владикавказ, ул. Островского, дом 40	Владикавказ	15:09:0030426:18	003002000000 Земли населенных пунктов	Для содержания и эксплуатации индивидуального жилого дома	13	02.010	352	[illegible]	2 722 187,68
24618	Республика Северная Осетия-Алания, г Владикавказ, ул Костоева/Островского, д 38/40а	Владикавказ	15:09:0030426:19	003002000000 Земли населенных пунктов	Для содержания и эксплуатации индивидуального жилого дома	13	02.010	318	[illegible]	2 691 550,32

№ пп	Местоположение ЗУ	Район	Кадастровый номер ЗУ	Категория земель	Разрешенное использование по документу	Код вида разрешенного использования (в соответствии с классификатором видов разрешенного использования земельных участков)	Вид использования объектов недвижимости	Площадь	УПКС	КС
24619	Респ. Северная Осетия - Алания, г. Владикавказ, ул. Зеленая, 3	Владикавказ	15:09:0030426:2	0030020000000 Земли населенных пунктов	Под жилую застройку Индивидуальную	13	02.010	345	7 734,34	2 668 347,30
24620	Республика Северная Осетия - Алания, г. Владикавказ, ул. Тургеневская/Зеленая, 241/1	Владикавказ	15:09:0030426:3	0030020000000 Земли населенных пунктов	Под жилую застройку Индивидуальную	13	02.010	706	7 734,34	5 460 444,04
24621	Северная Осетия - Алания респ. г. Владикавказ, ул. Тургеневская, 239	Владикавказ	15:09:0030426:4	0030020000000 Земли населенных пунктов	Для содержания и эксплуатации индивидуального жилого дома	13	02.010	700	7 734,34	5 414 038,00
24622	Республика Северная Осетия-Алания, г. Владикавказ, ул. Тургеневская, 233 "А"	Владикавказ	15:09:0030426:41	0030020000000 Земли населенных пунктов	Для содержания и эксплуатации индивидуального жилого дома	13	02.010	475	7 734,34	3 673 811,50
24623	Республика Северная Осетия-Алания, г. Владикавказ, ул. Тургеневская, 233	Владикавказ	15:09:0030426:42	0030020000000 Земли населенных пунктов	Для содержания и эксплуатации индивидуального жилого дома	13	02.010	344	7 734,34	2 660 612,96
24624	Респ. Северная Осетия - Алания, г. Владикавказ, ул. Тургеневская, 237	Владикавказ	15:09:0030426:5	0030020000000 Земли населенных пунктов	Для содержания и эксплуатации индивидуального жилого дома	13	02.010	689	7 734,34	5 328 960,26
24625	Респ. Северная Осетия - Алания, г. Владикавказ, ул. Тургеневская, 235	Владикавказ	15:09:0030426:6	0030020000000 Земли населенных пунктов	Под индивидуальную жилую застройку	13	02.010	716	7 734,34	5 537 787,44
24626	Респ. Северная Осетия - Алания, г. Владикавказ, ул. Тургеневская, 231	Владикавказ	15:09:0030426:9	0030020000000 Земли населенных пунктов	Для содержания и эксплуатации индивидуального жилого дома	13	02.010	611	7 734,34	4 725 681,74
24627	Республика Северная Осетия-Алания, г Владикавказ, пункт Пионтово/Кировский, 78/62/87	Владикавказ	15:09:0030427:1	0030020000000 Земли населенных пунктов	Под жилую застройку Индивидуальную	13	02.010	390	7 734,34	3 016 392,60
24628	Республика Северная Осетия-Алания, г Владикавказ, ул Ген. Хетагурова/пер. Кардиевский, д 61/5	Владикавказ	15:09:0030427:2	0030020000000 Земли населенных пунктов	Для содержания и эксплуатации индивидуального жилого дома	13	02.010	399	7 734,34	3 086 001,66
24629	Северная Осетия - Алания респ. г. Владикавказ, ул. Генерала Хетагурова, 59	Владикавказ	15:09:0030427:27	0030020000000 Земли населенных пунктов	Для содержания и эксплуатации индивидуального жилого дома	13	02.010	395	7 734,34	3 055 064,30
24630	Республика Северная Осетия-Алания, г Владикавказ, ул Зеленая, д 48	Владикавказ	15:09:0030427:5	0030020000000 Земли населенных пунктов	Под жилую застройку Индивидуальную	13	02.010	323	7 734,34	2 498 191,82
24631	Респ. Северная Осетия - Алания, г. Владикавказ, ул. Зеленая, 50	Владикавказ	15:09:0030427:6	0030020000000 Земли населенных пунктов	Для содержания и эксплуатации жилого дома	13	02.010	329	7 734,34	2 544 597,86
24632	Респ. Северная Осетия - Алания, г. Владикавказ, ул. Зеленая, 52	Владикавказ	15:09:0030427:7	0030020000000 Земли населенных пунктов	Для содержания и эксплуатации индивидуального жилого дома	13	02.010	322	7 734,34	2 490 457,48
24633	Респ. Северная Осетия - Алания, г. Владикавказ, ул. Зеленая, дом 54	Владикавказ	15:09:0030427:8	0030020000000 Земли населенных пунктов	Для содержания и эксплуатации индивидуального жилого дома	13	02.010	322	7 734,34	2 490 457,48
24634	Северная Осетия - Алания респ. г. Владикавказ, ул. Зеленая, 56	Владикавказ	15:09:0030427:9	0030020000000 Земли населенных пунктов	Для содержания и эксплуатации индивидуального жилого дома	13	02.010	385	7 734,34	2 977 720,90
24635	Респ. Северная Осетия - Алания, г. Владикавказ, ул. Генерала Хетагурова, 51/3	Владикавказ	15:09:0030428:1	0030020000000 Земли населенных пунктов	Под индивидуальную жилую застройку	13	02.010	387	7 734,34	2 993 189,58
24636	Республика Северная Осетия-Алания, г Владикавказ, ул Щорса/Зеленая, д 51/34	Владикавказ	15:09:0030428:15	0030020000000 Земли населенных пунктов	Для содержания и эксплуатации жилого дома	13	02.010	382	7 734,34	2 954 517,88
24637	Республика Северная Осетия-Алания, г Владикавказ, ул Щорса/пер.Кардиевский, д 53/1	Владикавказ	15:09:0030428:2	0030020000000 Земли населенных пунктов	Для содержания и эксплуатации индивидуального жилого дома	13	02.010	396	7 734,34	3 062 798,64
24638	Респ. Северная Осетия - Алания, г. Владикавказ, ул. Зеленая, 36	Владикавказ	15:09:0030428:5	0030020000000 Земли населенных пунктов	Под индивидуальную жилую застройку	13	02.010	335	7 734,34	2 591 003,90
24639	Респ. Северная Осетия - Алания, г. Владикавказ, ул. Зеленая, 38	Владикавказ	15:09:0030428:6	0030020000000 Земли населенных пунктов	Для содержания и эксплуатации индивидуального жилого дома	13	02.010	321	7 734,34	2 482 723,14
24640	Респ. Северная Осетия - Алания, г. Владикавказ, ул. Зеленая, 40	Владикавказ	15:09:0030428:7	0030020000000 Земли населенных пунктов	Для содержания и эксплуатации индивидуального жилого дома	13	02.010	322	7 734,34	2 490 457,48
24641	Респ. Северная Осетия - Алания, г. Владикавказ, ул. Зеленая, 42	Владикавказ	15:09:0030428:8	0030020000000 Земли населенных пунктов	Для содержания и эксплуатации жилого дома	13	02.010	321	7 734,34	2 482 723,14
24642	Республика Северная Осетия-Алания, г Владикавказ, ул Генерала Хетагурова, 52/44	Владикавказ	15:09:0030428:9	0030020000000 Земли населенных пунктов	Для содержания и эксплуатации индивидуального жилого дома	13	02.010	377	7 734,34	2 915 846,18
24643	Республика Северная Осетия-Алания, г. Владикавказ, ул. Тургеневская/Островского, 210/37	Владикавказ	15:09:0030508:1	0030020000000 Земли населенных пунктов	Под индивидуальную жилую застройку	13	02.010	617	7 734,34	4 772 087,78
24644	Респ. Северная Осетия - Алания, г. Владикавказ, ул. Тапиева, дом 36/196	Владикавказ	15:09:0030508:10	0030020000000 Земли населенных пунктов	Под жилую застройку Индивидуальную	13	02.010	325	7 734,34	2 513 660,50
24645	Республика Северная Осетия-Алания, г. Владикавказ, ул. Тапиева, 36/196	Владикавказ	15:09:0030508:11	0030020000000 Земли населенных пунктов	Под жилую застройку	13	02.010	409	7 734,34	3 163 345,06
24646	Респ. Северная Осетия - Алания, г. Владикавказ, ул. Тургеневская, 198	Владикавказ	15:09:0030508:12	0030020000000 Земли населенных пунктов	Для содержания и эксплуатации индивидуального жилого дома	13	02.010	602	7 734,34	4 656 072,68
24647	Республика Северная Осетия-Алания, г Владикавказ, ул Тургеневская, 200	Владикавказ	15:09:0030508:13	0030020000000 Земли населенных пунктов	Под жилую застройку Индивидуальную	13	02.010	634	7 734,34	4 903 571,56
24648	Респ. Северная Осетия - Алания, г. Владикавказ, ул. Тургеневская, дом 202	Владикавказ	15:09:0030508:14	0030020000000 Земли населенных пунктов	Под жилую застройку Индивидуальную	13	02.010	1 786	7 734,34	13 813 531,24
24649	Республика Северная Осетия-Алания, г Владикавказ, ул Тургеневская, 204	Владикавказ	15:09:0030508:15	0030020000000 Земли населенных пунктов	Под жилую застройку	13	02.010	607	7 734,34	4 694 744,38
24650	Респ. Северная Осетия - Алания, г. Владикавказ, ул. Тургеневская, 206	Владикавказ	15:09:0030508:16	0030020000000 Земли населенных пунктов	Для содержания и эксплуатации индивидуального жилого дома	13	02.010	611	7 734,34	4 725 681,74
24651	Республика Северная Осетия-Алания, г Владикавказ, ул Ногирская/Островского, д 15/35	Владикавказ	15:09:0030508:19	0030020000000 Земли населенных пунктов	Для содержания и эксплуатации индивидуального жилого дома	13	02.010	330	7 734,34	2 552 202,20
24652	Северная Осетия - Алания респ. г. Владикавказ, ул.Островского, 35	Владикавказ	15:09:0030508:20	0030020000000 Земли населенных пунктов	Для содержания и эксплуатации индивидуального жилого дома	13	02.010	313	7 734,34	2 420 848,42
24653	Респ. Северная Осетия - Алания, г. Владикавказ, ул. Ногирская, 13	Владикавказ	15:09:0030508:3	0030020000000 Земли населенных пунктов	Для содержания и эксплуатации жилого дома	13	02.010	634	7 734,34	4 903 571,56
24654	Респ. Северная Осетия - Алания, г. Владикавказ, ул. Ногирская, дом 11	Владикавказ	15:09:0030508:4	0030020000000 Земли населенных пунктов	Под жилую застройку Индивидуальную	13	02.010	596	7 734,34	4 609 666,64
24655	Республика Северная Осетия-Алания, г. Владикавказ, ул. Тургеневская, 208	Владикавказ	15:09:0030508:51	0030020000000 Земли населенных пунктов	Для содержания и эксплуатации жилого дома	13	02.010	324	7 734,34	2 505 926,16
24656	Республика Северная Осетия-Алания, г. Владикавказ, ул. Тургеневская, 208 "А"	Владикавказ	15:09:0030508:52	0030020000000 Земли населенных пунктов	Для содержания и эксплуатации жилого дома	13	02.010	290	7 734,34	2 242 958,60
24657	Республика Северная Осетия-Алания, г. Владикавказ, ул. Ногирская, 9	Владикавказ	15:09:0030508:56	0030020000000 Земли населенных пунктов	Для содержания и эксплуатации индивидуального жилого дома	13	02.010	470	7 734,34	3 635 139,80
24658	Республика Северная Осетия-Алания, г Владикавказ, ул. Ногирская, 9	Владикавказ	15:09:0030508:57	0030020000000 Земли населенных пунктов	Для содержания и эксплуатации индивидуального жилого дома	13	02.010	136	7 734,34	1 051 870,24
24659	Респ. Северная Осетия - Алания, г. Владикавказ, ул. Ногирская, 7	Владикавказ	15:09:0030508:6	0030020000000 Земли населенных пунктов	Для содержания и эксплуатации индивидуального жилого дома	13	02.010	584	7 734,34	4 516 854,56
24660	Респ. Северная Осетия - Алания, г. Владикавказ, ул. Ногирская, 5	Владикавказ	15:09:0030508:7	0030020000000 Земли населенных пунктов	Для содержания и эксплуатации индивидуального жилого дома	13	02.010	599	7 734,34	4 632 869,66
24661	Республика Северная Осетия-Алания, г Владикавказ, ул Ногирская, 3	Владикавказ	15:09:0030508:8	0030020000000 Земли населенных пунктов	Для содержания и эксплуатации индивидуального жилого дома и ведение личного подсобного хозяйства	13	02.010	655	7 734,34	5 065 992,70
24662	Республика Северная Осетия-Алания, г Владикавказ, ул Ногирская/Тогоева, д 1/34	Владикавказ	15:09:0030508:9	0030020000000 Земли населенных пунктов	Для содержания и эксплуатации индивидуального жилого дома	13	02.010	1 354	7 734,34	10 472 296,36
24663	Республика Северная Осетия-Алания, г.Владикавказ, ул.Островского, 33	Владикавказ	15:09:0030509:1	0030020000000 Земли населенных пунктов	Для содержания и эксплуатации существующих зданий и сооружений	3	03.080	6 037	2 566,40	15 493 537,91
24664	Респ. Северная Осетия - Алания, г. Владикавказ, ул. Ногирская, дом 6	Владикавказ	15:09:0030509:10	0030020000000 Земли населенных пунктов	Для содержания и эксплуатации индивидуального жилого дома	13	02.010	603	7 734,34	4 663 807,02

№ пп	Местоположение ЗУ	Район	Кадастровый номер ЗУ	Категория земель	Разрешенное использование по документу	Код вида разрешенного использования (в соответствии с классификатором видов разрешенного использования земельных участков)	Вид использования объектов недвижимости	Площадь	УПКС	КС
24665	Респ. Северная Осетия - Алания, г. Владикавказ, ул. Ногирская, 8	Владикавказ	15:09:0030509:11	003002000000 Земли населенных пунктов	Для содержания и эксплуатации жилого дома	13	02.010	691	7 734,34	5 344 428,94
24666	Респ. Северная Осетия - Алания, г. Владикавказ, ул. Ногинская, 8-а	Владикавказ	15:09:0030509:12	003002000000 Земли населенных пунктов	Под жилую застройку Индивидуальную	13	02.010	226	7 734,34	1 747 960,84
24667	Респ. Северная Осетия - Алания, г. Владикавказ, ул. Ногирская, 4	Владикавказ	15:09:0030509:13	003002000000 Земли населенных пунктов	Для содержания и эксплуатации индивидуального жилого дома	13	02.010	605	7 734,34	4 679 275,70
24668	Респ. Северная Осетия - Алания, г. Владикавказ, ул. 3.Кадоева, дом 193	Владикавказ	15:09:0030509:14	003002000000 Земли населенных пунктов	Для содержания и эксплуатации индивидуального жилого дома	13	02.010	1 052	7 734,34	8 136 525,68
24669	Российская Федерация, Республика Северная Осетия - Алания, городской округ город Владикавказ, г Владикавказ, ул. Кадоева, земельный участок 195	Владикавказ	15:09:0030509:157	003002000000 Земли населенных пунктов	для индивидуального жилищного строительства	13	02.010	676	7 734,34	5 228 413,84
24670	Респ. Северная Осетия - Алания, г. Владикавказ, ул. Ногинская, 10/33	Владикавказ	15:09:0030509:2	003002000000 Земли населенных пунктов	Под общественную застройку	3	03.080	6 187	2 566,40	15 878 502,41
24671	Республика Северная Осетия - Алания, г. Владикавказ, ул. 3.Кадоева, 197	Владикавказ	15:09:0030509:3	003002000000 Земли населенных пунктов	Под жилую застройку Индивидуальную	13	02.010	828	7 734,34	6 404 033,52
24672	Республика Северная Осетия-Алания г Владикавказ ул Кадоева/Тутиева, д 191/20	Владикавказ	15:09:0030509:7	003002000000 Земли населенных пунктов	Жилой дом	13	02.010	760	7 734,34	5 878 098,40
24673	Респ. Северная Осетия - Алания, г Владикавказ ул. Тутиева, 32/2	Владикавказ	15:09:0030509:8	003002000000 Земли населенных пунктов	Под жилую застройку Индивидуальную	13	02.010	152	7 734,34	1 175 619,68
24674	Республика Северная Осетия-Алания, г Владикавказ, ул Ногирская/Тутиева, д 2/32	Владикавказ	15:09:0030509:9	003002000000 Земли населенных пунктов	Для содержания и эксплуатации индивидуального жилого дома	13	02.010	454	7 734,34	3 511 300,36
24675	Республика Северная Осетия - Алания, г.Владикавказ, пр-кт Коста, 205	Владикавказ	15:09:0030512:1	003002000000 Земли населенных пунктов	Для содержания и эксплуатации теплопора	3	08.041	10 530	4,58	48 231,98
24676	Республика Северная Осетия-Алания, г.Владикавказ, ул.Ардонская, 186 "Б"	Владикавказ	15:09:0030512:195	003002000000 Земли населенных пунктов	4.9.1.3 Автомобильные мойки (размещение автомобильных моек)	4	04.098	1 231	9 440,80	11 621 624,80
24677	Республика Северная Осетия-Алания, г Владикавказ, ул Ардонская	Владикавказ	15:09:0030512:208	003002000000 Земли населенных пунктов	Для содержания и эксплуатации тяговой подстанции №45	6	03.012	655	3 757,99	2 461 483,45
24678	Республика Северная Осетия-Алания, г Владикавказ, ул Ардонская	Владикавказ	15:09:0030512:209	003002000000 Земли населенных пунктов	Для содержания и эксплуатации тяговой подстанции №45	6	03.012	270	3 757,99	1 014 657,30
24679	Республика Северная Осетия-Алания, г. Владикавказ, ул. Ардонская, 186а	Владикавказ	15:09:0030512:210	003002000000 Земли населенных пунктов	Хранение автотранспорта	7	02.071	20	5 774,47	115 489,40
24680	Респ. Северная Осетия - Алания, г. Владикавказ, пр-кт Коста, 205	Владикавказ	15:09:0030512:4	003002000000 Земли населенных пунктов	Под общественную застройку	3	08.041	10 598	4,58	48 538,84
24681	Респ. Северная Осетия - Алания, г. Владикавказ, ул. Ардонская 188 "в"	Владикавказ	15:09:0030512:5	003002000000 Земли населенных пунктов	Под строительство автомойки	4	04.093	791	9 440,80	7 467 672,80
24682	Республика Северная Осетия - Алания, г.Владикавказ, ул.Ардонская, 186а	Владикавказ	15:09:0030512:7	003002000000 Земли населенных пунктов	Незавершенным строительством объект (склад)	13	02.010	84	7 734,34	649 684,56
24683	Республика Северная Осетия - Алания, г.Владикавказ, ул.Ардонская, 186а	Владикавказ	15:09:0030512:8	003002000000 Земли населенных пунктов	Для содержания и эксплуатации капитального гаража	7	02.071	21	5 774,47	121 263,87
24684	Российская Федерация, Республика Северная Осетия - Алания, г. Владикавказ, ул. Ардонская, 186 "а"	Владикавказ	15:09:0030512:9	003002000000 Земли населенных пунктов	Эксплуатация многоквартирного дома	2	02.050	553	9 165,83	5 068 703,99
24685	Российская Федерация, Республика Северная Осетия - Алания, г. Владикавказ, пр-кт Коста, 201	Владикавказ	15:09:0030513:10	003002000000 Земли населенных пунктов	Под жилую застройку Индивидуальную	13	02.010	1 549	7 734,34	11 980 492,66
24686	Респ. Северная Осетия - Алания, г. Владикавказ, пр-кт Коста, 199	Владикавказ	15:09:0030513:11	003002000000 Земли населенных пунктов	Под жилую застройку Индивидуальную	13	02.010	720	7 734,34	5 568 927,82
24687	Респ. Северная Осетия - Алания, г. Владикавказ, пр-кт Коста, 197	Владикавказ	15:09:0030513:12	003002000000 Земли населенных пунктов	Под жилую застройку Индивидуальную	13	02.010	2 394	7 734,34	18 516 609,96
24688	Респ. Северная Осетия - Алания, г. Владикавказ, пр-кт Коста, 197	Владикавказ	15:09:0030513:13	003002000000 Земли населенных пунктов	Административное здание	4	04.010	260	10999	2 859 740,00
24689	Респ. Северная Осетия - Алания, г. Владикавказ, пр-кт Коста, 197	Владикавказ	15:09:0030513:14	003002000000 Земли населенных пунктов	Административное здание	4	04.010	109	10999	1 198 891,00
24690	Респ. Северная Осетия - Алания, г. Владикавказ, ул. Ардонская 184	Владикавказ	15:09:0030513:15	003002000000 Земли населенных пунктов	Для содержания и эксплуатации многоквартирного жилого дома	2	02.050	927	9 165,83	8 496 724,41
24691	Респ. Северная Осетия - Алания, г. Владикавказ, пр-кт Коста, 197	Владикавказ	15:09:0030513:16	003002000000 Земли населенных пунктов	Под административное здание	4	04.010	126	10999	1 385 874,00
24692	Респ. Северная Осетия - Алания, г. Владикавказ, пр-кт Коста, 197	Владикавказ	15:09:0030513:17	003002000000 Земли населенных пунктов	Склады	6	06.093	173	4 216,28	729 416,44
24693	Респ. Северная Осетия - Алания, г. Владикавказ, пр-кт Коста, 197	Владикавказ	15:09:0030513:19	003002000000 Земли населенных пунктов	Под жилую застройку Индивидуальную	13	02.010	115	7 734,34	889 449,10
24694	Респ. Северная Осетия - Алания, г. Владикавказ, пр-кт Коста, 197	Владикавказ	15:09:0030513:2	003002000000 Земли населенных пунктов	Для содержания и эксплуатации административного помещения	4	04.010	364	10999	4 003 636,00
24695	Респ. Северная Осетия - Алания, г. Владикавказ, ул. Ардонская, 178	Владикавказ	15:09:0030513:20	003002000000 Земли населенных пунктов	Для содержания и эксплуатации индивидуального жилого дома	13	02.010	1 044	7 734,34	8 074 650,96
24696	Респ. Северная Осетия - Алания, г. Владикавказ, пр-кт Коста, 195	Владикавказ	15:09:0030513:21	003002000000 Земли населенных пунктов	Административное здание	4	04.010	10 684	10999	117 513 316,00
24697	Респ. Северная Осетия - Алания, г. Владикавказ, ул. Ардонская/Барбашово, 174/12	Владикавказ	15:09:0030513:22	003002000000 Земли населенных пунктов	Для содержания и эксплуатации индивидуального жилого дома	13	02.010	426	7 734,34	3 294 828,84
24698	Респ. Северная Осетия - Алания, г. Владикавказ, ул. Барбашова, 10	Владикавказ	15:09:0030513:23	003002000000 Земли населенных пунктов	Для содержания и эксплуатации жилого дома	13	02.010	352	7 734,34	2 722 487,68
24699	Респ. Северная Осетия - Алания, г. Владикавказ, ул. Барбашова, 8	Владикавказ	15:09:0030513:24	003002000000 Земли населенных пунктов	Для содержания и эксплуатации жилого дома	13	02.010	294	7 734,34	2 273 895,96
24700	Российская Федерация, Республика Северная Осетия-Алания, городской округ город Владикавказ, г. Владикавказ, ул. Сосланбо Тутиева, земельный участок 7А	Владикавказ	15:09:0030513:248	003002000000 Земли населенных пунктов	Для содержания и эксплуатации индивидуального жилого дома	13	02.010	326	7 734,34	2 521 394,84
24701	РСО-Алания, г Владикавказ, ул Сосланбо Тутиева	Владикавказ	15:09:0030513:249	003002000000 Земли населенных пунктов	Для содержания и эксплуатации индивидуального жилого дома	13	02.010	164	7 734,34	1 268 431,76
24702	Российская Федерация, Республика Северная Осетия - Алания г.о. город Владикавказ, г Владикавказ, ул Барбашова, дуб	Владикавказ	15:09:0030513:25	003002000000 Земли населенных пунктов	Под жилую застройку Индивидуальную	13	02.010	527	7 734,34	4 075 997,18
24703	Республика Северная Осетия - Алания, г Владикавказ, пр-кт Коста	Владикавказ	15:09:0030513:250	003002000000 Земли населенных пунктов	Магазины	4	04.040	66	10999	725 934,00
24704	Республика Северная Осетия - Алания, г Владикавказ, пр-кт Коста	Владикавказ	15:09:0030513:251	003002000000 Земли населенных пунктов	Под жилую застройку Индивидуальную	13	02.010	201	7 734,34	1 554 602,34
24705	Республика Северная Осетия - Алания, г Владикавказ, ул Ардонская	Владикавказ	15:09:0030513:252	003002000000 Земли населенных пунктов	Проведение научных исследований (Размещение зданий и сооружений, предназначенных для проведения научных изысканий, исследований и разработок (научно-исследовательские и проектные институты, научные центры, инновационные центры, государственные академии наук, опытно-конструкторские центры, в том числе отраслевые)) код 3.9.2	3	03.090	950	3 160,27	3 002 256,50
24706	Респ. Северная Осетия - Алания, г. Владикавказ, пр-кт Коста, 193	Владикавказ	15:09:0030513:26	003002000000 Земли населенных пунктов	Под жилую застройку Индивидуальную	13	02.010	708	7 734,34	5 475 912,72
24707	Северная Осетия - Алания респ. г. Владикавказ, ул. Барбашова, 4	Владикавказ	15:09:0030513:27	003002000000 Земли населенных пунктов	Для содержания и эксплуатации индивидуального жилого дома	13	02.010	303	7 734,34	2 343 505,02
24708	Республика Северная Осетия-Алания, г Владикавказ, пр-кт Коста/Барбашова, д 191/2	Владикавказ	15:09:0030513:28	003002000000 Земли населенных пунктов	Для содержания магазина №82	4	04.040	180	10999	1 979 820,00
24709	Республика Северная Осетия-Алания, г Владикавказ, ул пр-кт Коста/П.Барбашова, 191/2	Владикавказ	15:09:0030513:29	003002000000 Земли населенных пунктов	Под эксплуатации магазина	4	04.040	203	10999	2 232 797,00
24710	Респ. Северная Осетия - Алания, г. Владикавказ, пр-кт Коста, 195	Владикавказ	15:09:0030513:30	003002000000 Земли населенных пунктов	Для содержания и эксплуатации учебного корпуса	3	03.050	9 548	3 160,27	30 174 257,96
24711	Респ. Северная Осетия - Алания, г. Владикавказ, ул. Ардонская, 180-182	Владикавказ	15:09:0030513:31	003002000000 Земли населенных пунктов	Под строительство многоэтажного жилого дома	2	02.060	1 973	9 165,83	18 084 182,59
24712	Респ. Северная Осетия - Алания, г. Владикавказ, ул. Ардонская, 186/13	Владикавказ	15:09:0030513:4	003002000000 Земли населенных пунктов	Под жилую застройку Индивидуальную	13	02.010	680	7 734,34	5 259 351,20

№ пп	Местоположение ЗУ	Район	Кадастровый номер ЗУ	Категория земель	Разрешенное использование по документу	Код вида разрешенного использования (в соответствии с классификатором видов разрешенного использования земельных участков)	Вид использования объектов недвижимости	Площадь	УПКС	КС
24713	Респ. Северная Осетия - Алания, г. Владикавказ, ул. Тбутиева, дом 11	Владикавказ	15:09:0030513:5	003002000000 Земли населенных пунктов	Для содержания и эксплуатации индивидуального жилого дома	13	02.010	655	7 734,34	5 065 992,70
24714	Респ. Северная Осетия - Алания, г. Владикавказ, ул. Тбутиева, 9	Владикавказ	15:09:0030513:6	003002000000 Земли населенных пунктов	Для содержания и эксплуатации индивидуального жилого дома	13	02.010	267	7 734,34	2 065 068,78
24715	Республика Северная Осетия - Алания, г. Владикавказ, ул. Соломона Тбутиева, 203/5	Владикавказ	15:09:0030513:8	003002000000 Земли населенных пунктов	Под жилую застройку Индивидуальную	13	02.010	380	7 734,34	2 939 049,20
24716	Республика Северная Осетия-Алания, г Владикавказ, ул 3.Кабоева, 185	Владикавказ	15:09:0030515:10	003002000000 Земли населенных пунктов	Под жилую застройку Индивидуальную	13	02.010	583	7 734,34	4 509 120,22
24717	Респ. Северная Осетия - Алания, г. Владикавказ, ул. 3.Кабоева, 185а	Владикавказ	15:09:0030515:11	003002000000 Земли населенных пунктов	Под жилую застройку Индивидуальную	13	02.010	515	7 734,34	3 983 185,10
24718	Северная Осетия - Алания респ, г. Владикавказ, ул. 3.Кабоева. 183	Владикавказ	15:09:0030515:12	003002000000 Земли населенных пунктов	Для содержания и эксплуатации индивидуального жилого дома	13	02.010	431	7 734,34	3 333 500,54
24719	Респ. Северная Осетия - Алания, г. Владикавказ, ул. 3.Кабоева, 183а	Владикавказ	15:09:0030515:13	003002000000 Земли населенных пунктов	Под жилую застройку Индивидуальную	13	02.010	371	7 734,34	2 869 440,14
24720	Респ. Северная Осетия - Алания, г. Владикавказ, ул. 3.Кабоева, 181	Владикавказ	15:09:0030515:14	003002000000 Земли населенных пунктов	Для содержания и эксплуатации жилого дома	13	02.010	974	7 734,34	7 533 247,16
24721	Республика Северная Осетия-Алания, г Владикавказ, ул 3.Кабоева, д 179а	Владикавказ	15:09:0030515:15	003002000000 Земли населенных пунктов	Для содержания и эксплуатации индивидуального жилого дома	13	02.010	421	7 734,34	3 256 157,14
24722	Респ. Северная Осетия - Алания, г. Владикавказ, ул. 3.Кабоева, дом 177 "а"	Владикавказ	15:09:0030515:16	003002000000 Земли населенных пунктов	Для содержания и эксплуатации индивидуального жилого дома	13	02.010	397	7 734,34	3 070 532,98
24723	Республика Северная Осетия-Алания, г. Владикавказ, ул. Зауербека Кабоева. 189 "б"	Владикавказ	15:09:0030515:163	003002000000 Земли населенных пунктов	Для содержания и эксплуатации жилого дома	13	02.010	274	7 734,34	2 119 209,16
24724	Респ. Северная Осетия - Алания, г. Владикавказ, ул. 3.Кабоева, 177	Владикавказ	15:09:0030515:17	003002000000 Земли населенных пунктов	Под жилую застройку Индивидуальную	13	02.010	415	7 734,34	3 209 751,10
24725	Респ. Северная Осетия - Алания, г. Владикавказ, ул. 3.Кабоева, 175	Владикавказ	15:09:0030515:19	003002000000 Земли населенных пунктов	Для содержания и эксплуатации индивидуального жилого дома	13	02.010	393	7 734,34	3 039 595,62
24726	Респ. Северная Осетия - Алания, г. Владикавказ, ул. Барбашова, 36	Владикавказ	15:09:0030515:21	003002000000 Земли населенных пунктов	Для содержания и эксплуатации жилого дома	13	02.010	411	7 734,34	3 178 813,74
24727	Респ. Северная Осетия - Алания, г. Владикавказ, ул. Барбашова 32	Владикавказ	15:09:0030515:22	003002000000 Земли населенных пунктов	Под жилую застройку Индивидуальную	13	02.010	402	7 734,34	3 109 204,68
24728	Респ. Северная Осетия - Алания, г. Владикавказ, ул. Барбашова, дом 34	Владикавказ	15:09:0030515:23	003002000000 Земли населенных пунктов	Для содержания и эксплуатации индивидуального жилого дома	13	02.010	416	7 734,34	3 217 485,44
24729	Республика Северная Осетия-Алания, г. Владикавказ, ул. Барбашова, 36	Владикавказ	15:09:0030515:24	003002000000 Земли населенных пунктов	Для содержания и эксплуатации жилого дома	13	02.010	510	7 734,34	3 944 513,40
24730	Респ. Северная Осетия - Алания, г. Владикавказ, ул. Тбутиевская, 178	Владикавказ	15:09:0030515:25	003002000000 Земли населенных пунктов	Под жилую застройку Индивидуальную	13	02.010	482	7 734,34	3 727 951,88
24731	Респ. Северная Осетия - Алания, г. Владикавказ, ул. Тбутиевская, 178а	Владикавказ	15:09:0030515:26	003002000000 Земли населенных пунктов	Для содержания и эксплуатации жилого	13	02.010	611	7 734,34	4 725 681,74
24732	Республика Северная Осетия-Алания, г. Владикавказ, ул. Кабоева, 179	Владикавказ	15:09:0030515:27	003002000000 Земли населенных пунктов	Для жилищного строительства	13	02.010	903	7 734,34	6 984 109,02
24733	Северная Осетия - Алания респ, г Владикавказ, ул 3 Кабоева. 183"в"	Владикавказ	15:09:0030515:31	003002000000 Земли населенных пунктов	Для содержания и эксплуатации индивидуального жилого дома	13	02.010	659	7 734,34	5 096 930,06
24734	Северная Осетия - Алания респ, г Владикавказ, ул 3.Кабоева, 183 "а"	Владикавказ	15:09:0030515:32	003002000000 Земли населенных пунктов	Для содержания и эксплуатации индивидуального жилого дома	13	02.010	132	7 734,34	1 020 932,88
24735	Республика Северная Осетия-Алания, г. Владикавказ, ул. 3.Кабоева/Барбашова	Владикавказ	15:09:0030515:322	003002000000 Земли населенных пунктов	Малоэтажная многоквартирная жилая застройка	2	02.013	1 391	9 165,83	12 749 669,53
24736	Респ. Северная Осетия - Алания, г. Владикавказ, ул. Кабоева, 185	Владикавказ	15:09:0030515:4	003002000000 Земли населенных пунктов	Для содержания и эксплуатации индивидуального жилого дома	13	02.010	392	7 734,34	3 031 861,28
24737	Респ. Северная Осетия - Алания, г. Владикавказ, ул. Кабоева, 185 а	Владикавказ	15:09:0030515:5	003002000000 Земли населенных пунктов	Для содержания и эксплуатации индивидуального жилого дома	13	02.010	121	7 734,34	935 855,14
24738	Республика Северная Осетия-Алания, г Владикавказ, ул Зауербека Кабоева, 189	Владикавказ	15:09:0030515:6	003002000000 Земли населенных пунктов	Для содержания и эксплуатации части жилого дома	13	02.010	544	7 734,34	4 207 480,96
24739	Республика Северная Осетия-Алания, г Владикавказ, ул 3.Кабоева, 189в/27	Владикавказ	15:09:0030515:7	003002000000 Земли населенных пунктов	Под жилую застройку Индивидуальную	13	02.010	175	7 734,34	1 353 509,50
24740	Российская Федерация, Республика Северная Осетия - Алания, городской округ город Владикавказ, г Владикавказ, ул Зауербека Кабоева, земельный участок 189 "а"	Владикавказ	15:09:0030515:8	003002000000 Земли населенных пунктов	Под жилую застройку индивидуальную	13	02.010	340	7 734,34	2 629 675,60
24741	Республика Северная Осетия - Алания, г Владикавказ, ул Зауербека Кабоева, 187	Владикавказ	15:09:0030515:9	003002000000 Земли населенных пунктов	Для содержания и эксплуатации жилого дома	13	02.010	615	7 734,34	4 756 619,10
24742	Республика Северная Осетия - Алания, г. Владикавказ, ул. Бамбасова, 46	Владикавказ	15:09:0030519:1	003002000000 Земли населенных пунктов	Под строительство магазина	4	04.040	124	10999	1 363 876,00
24743	Республика Северная Осетия-Алания, г Владикавказ, ул Левченского, 1а	Владикавказ	15:09:0030519:10	003002000000 Земли населенных пунктов	Для содержания и эксплуатации жилого дома	13	02.010	395	7 734,34	3 055 064,30
24744	Респ. Северная Осетия - Алания, г. Владикавказ, ул. Левченко, дом 10/39	Владикавказ	15:09:0030519:11	003002000000 Земли населенных пунктов	Под жилую застройку Индивидуальную	13	02.010	688	7 734,34	5 321 225,92
24745	Респ. Северная Осетия - Алания, г. Владикавказ, ул. Левченко/Тбутиева, 8"а",10/39	Владикавказ	15:09:0030519:12	003002000000 Земли населенных пунктов	Для содержания и эксплуатации индивидуального жилого дома	13	02.010	1 079	7 734,34	8 345 352,86
24746	Республика Северная Осетия-Алания, г. Владикавказ, ул. Левченко, 8	Владикавказ	15:09:0030519:13	003002000000 Земли населенных пунктов	Для содержания и эксплуатации жилого дома	13	02.010	345	7 734,34	2 668 347,30
24747	Респ. Северная Осетия - Алания, г. Владикавказ, ул. Левченко, дом 6	Владикавказ	15:09:0030519:14	003002000000 Земли населенных пунктов	Под жилую застройку Индивидуальную	13	02.010	509	7 734,34	3 936 779,06
24748	Респ. Северная Осетия - Алания, г. Владикавказ, ул. Левченко, дом 6/п	Владикавказ	15:09:0030519:15	003002000000 Земли населенных пунктов	Под жилую застройку Индивидуальную	13	02.010	179	7 734,34	1 384 446,86
24749	Республика Северная Осетия-Алания, г. Владикавказ, ул. Левченко, 2 "А"	Владикавказ	15:09:0030519:164	003002000000 Земли населенных пунктов	Для содержания и эксплуатации индивидуального жилого дома	13	02.010	375	7 734,34	2 900 377,50
24750	Российская Федерация, Республика Северная Осетия-Алания, городской округ город Владикавказ, г.Владикавказ, ул.Левченко, земельный участок 2Б.	Владикавказ	15:09:0030519:182	003002000000 Земли населенных пунктов	Для содержания и эксплуатации индивидуального жилого дома	13	02.010	335	7 734,34	2 591 003,90
24751	Российская Федерация, Республика Северная Осетия - Алания, городской округ город Владикавказ, г. Владикавказ, ул. Левченко, земельный участок 2	Владикавказ	15:09:0030519:183	003002000000 Земли населенных пунктов	Для содержания и эксплуатации индивидуального жилого дома	13	02.010	370	7 734,34	2 861 705,80
24752	Российская Федерация, Республика Северная Осетия - Алания, г. Владикавказ, ул. Левченко	Владикавказ	15:09:0030519:185	003002000000 Земли населенных пунктов	Для содержания и эксплуатации индивидуального жилого дома	13	02.010	321	7 734,34	2 482 723,14
24753	Российская Федерация, Республика Северная Осетия - Алания, г. Владикавказ, ул. Левченского	Владикавказ	15:09:0030519:186	003002000000 Земли населенных пунктов	Для содержания и эксплуатации индивидуального жилого дома	13	02.010	407	7 734,34	3 147 876,38
24754	Российская Федерация, Республика Северная Осетия - Алания, г. Владикавказ, ул. Левченского	Владикавказ	15:09:0030519:187	003002000000 Земли населенных пунктов	Для содержания и эксплуатации индивидуального жилого дома	13	02.010	282	7 734,34	2 181 083,88
24755	Респ. Северная Осетия - Алания, г. Владикавказ, ул. Тбутиева, 37 а	Владикавказ	15:09:0030519:2	003002000000 Земли населенных пунктов	Для содержания и эксплуатации индивидуального жилого дома	13	02.010	266	7 734,34	2 057 334,44
24756	Республика Северная Осетия-Алания, г Владикавказ, ул Барбашова/Левченского, д 46/1 п	Владикавказ	15:09:0030519:20	003002000000 Земли населенных пунктов	Содержание и эксплуатация нежилого здания	4	04.010	900	10999	9 899 100,00
24757	Респ. Северная Осетия - Алания, г. Владикавказ, ул. Барбашова, 46 п	Владикавказ	15:09:0030519:21	003002000000 Земли населенных пунктов	Для содержания и эксплуатации индивидуального жилого дома	13	02.010	227	7 734,34	1 755 695,18
24758	Респ. Северная Осетия - Алания, г. Владикавказ, ул. Барбашова, дом 46	Владикавказ	15:09:0030519:22	003002000000 Земли населенных пунктов	вулканизация	4	04.009	84	9 440,80	793 027,20
24759	Респ. Северная Осетия - Алания, г. Владикавказ, ул. Барбашова, дом 46	Владикавказ	15:09:0030519:23	003002000000 Земли населенных пунктов	Чесалка	3	03.030	588	5 041,21	2 964 231,48

№ п/п	Местоположение ЗУ	Район	Кадастровый номер ЗУ	Категория земель	Разрешенное использование по документу	Код вида разрешенного использования (в соответствии с классификатором видов разрешенного использования земельных участков)	Вид использования объектов недвижимости	Площадь	УПКС	КС
24760	Республика Северная Осетия-Алания, г. Владикавказ, ул. Барбашова/Леваневского, 46/1а	Владикавказ	15:09:0030519:24	003002000000 Земли населенных пунктов	Для установки торговых киосков по реализации табачной продукции	4	04.040	4	10999	43 996,00
24761	Респ. Северная Осетия - Алания, г. Владикавказ, ул. Барбашова, дом 46 "б"	Владикавказ	15:09:0030519:25	003002000000 Земли населенных пунктов	Для содержания и эксплуатации кафе-магазина с навесом	4	04.040	290	10999	3 189 710,00
24762	Республика Северная Осетия-Алания, г. Владикавказ, ул. Леваневского/Таутиева, 9/37	Владикавказ	15:09:0030519:3	003002000000 Земли населенных пунктов	Под индивидуальную жилую застройку	13	02.010	450	7 734,34	3 480 453,00
24763	Республика Северная Осетия-Алания, г. Владикавказ, ул. Барбашова, 46 "а"	Владикавказ	15:09:0030519:49	003002000000 Земли населенных пунктов	Под содержание и эксплуатацию нежилого здания	3	03.080	169	2 566,43	433 726,67
24764	Республика Северная Осетия-Алания, г. Владикавказ, ул. Леваневского, 7-а	Владикавказ	15:09:0030519:5	003002000000 Земли населенных пунктов	Под жилую застройку Индивидуальную	13	02.010	186	7 734,34	1 438 587,24
24765	Респ. Северная Осетия - Алания, г. Владикавказ, ул. Леваневского, 5	Владикавказ	15:09:0030519:6	003002000000 Земли населенных пунктов	Для содержания и эксплуатации индивидуального жилого дома	13	02.010	686	7 734,34	5 305 757,24
24766	Респ. Северная Осетия - Алания, г. Владикавказ, ул. Леваневского, 3	Владикавказ	15:09:0030519:7	003002000000 Земли населенных пунктов	Для содержания и эксплуатации жилого дома	13	02.010	691	7 734,34	5 344 428,94
24767	Респ. Северная Осетия - Алания, г. Владикавказ, ул. Леваневского, дом 5-а	Владикавказ	15:09:0030519:8	003002000000 Земли населенных пунктов	Под жилую застройку Индивидуальную	13	02.010	220	7 734,34	1 701 554,80
24768	Респ. Северная Осетия - Алания, г. Владикавказ, ул. Леваневского/Бигбаева, 1/46,	Владикавказ	15:09:0030519:9	003002000000 Земли населенных пунктов	Под жилую застройку Индивидуальную	13	02.010	413	7 734,34	3 194 282,42
24769	Респ. Северная Осетия - Алания, г. Владикавказ, ул. Барбашова, 39	Владикавказ	15:09:0030524:10	003002000000 Земли населенных пунктов	Для содержания и эксплуатации зданий больницы	3	03.040	62 156	3 965,83	246 500 129,48
24770	Респ. Северная Осетия - Алания, г. Владикавказ, ул. Барбашова, 39	Владикавказ	15:09:0030524:11	003002000000 Земли населенных пунктов	Для установки и эксплуатации платежных терминалов самообслуживания	4	04.010	1	10999	10 999,00
24771	Респ. Северная Осетия - Алания, г. Владикавказ, ул. Гагарина (в районе РКБ)	Владикавказ	15:09:0030524:113	003002000000 Земли населенных пунктов	Для содержания и эксплуатации котельной	6	03.012	1 000	3 757,99	3 757 990,00
24772	Республика Северная Осетия - Алания, г. Владикавказ, ул. Барбашова	Владикавказ	15:09:0030524:150	003002000000 Земли населенных пунктов	Предоставление коммунальных услуг	6	03.012	62	3 757,99	232 995,38
24773	Российская Федерация, Республика Северная Осетия - Алания, г. Владикавказ, ул. Гагарина (в районе РКБ)	Владикавказ	15:09:0030524:161	003002000000 Земли населенных пунктов	Для содержания и эксплуатации котельной	6	03.012	162	3 757,99	608 794,38
24774	Респ. Северная Осетия - Алания, г. Владикавказ, ул. Барбашова, дом 39 "а"	Владикавказ	15:09:0030524:3	003002000000 Земли населенных пунктов	Для установки и эксплуатации торгового киоска по реализации мороженого и прохладительных напитков	4	04.040	8	10999	87 992,00
24775	Республика Северная Осетия-Алания, г. Владикавказ, ул. Барбашова, (остановка "Политехники №1")	Владикавказ	15:09:0030524:201	003002000000 Земли населенных пунктов	Для размещения остановочного комплекса со встроенным биотуалетом	7	07.021	20	1 649,85	32 997,00
24776	Республика Северная Осетия - Алания, г. Владикавказ, ул. Гагарина, (в районе РКБ)	Владикавказ	15:09:0030524:33	003002000000 Земли населенных пунктов	Для содержания и эксплуатации котельной	6	03.012	3 996	3 757,99	15 016 928,04
24777	Российская Федерация, Республика Северная Осетия - Алания, г. Владикавказ, ул. Гагарина (в районе РКБ)	Владикавказ	15:09:0030524:34	003002000000 Земли населенных пунктов	Для содержания и эксплуатации котельной	6	03.012	933	3 757,99	3 506 204,67
24778	Республика Северная Осетия - Алания, городской округ город Владикавказ, г Владикавказ, ул.Гагарина, д 42	Владикавказ	15:09:0030524:5	003002000000 Земли населенных пунктов	Учреждение здравоохранения	3	03.040	1 760	3 965,83	6 979 860,80
24779	Респ. Северная Осетия - Алания, г. Владикавказ, ул. Барбашова, 39 "а"	Владикавказ	15:09:0030524:6	003002000000 Земли населенных пунктов	Для содержания и эксплуатации магазина	4	04.040	313	10999	3 442 687,00
24780	Респ. Северная Осетия - Алания, г. Владикавказ, ул. Барбашова, 39	Владикавказ	15:09:0030524:7	003002000000 Земли населенных пунктов	Для содержания и эксплуатации здания поликлиники	3	03.040	6 386	3 965,83	25 325 790,38
24781	Респ. Северная Осетия - Алания, г. Владикавказ, ул. Барбашова, 39	Владикавказ	15:09:0030524:8	003002000000 Земли населенных пунктов	Для установки торговых киосков по реализации табачной продукции	4	04.040	4	10999	43 996,00
24782	Респ. Северная Осетия - Алания, г. Владикавказ, ул. Барбашова, 39	Владикавказ	15:09:0030524:9	003002000000 Земли населенных пунктов	Для строительства медицинского центра	3	03.040	382	3 965,83	1 514 947,06
24783	Северная Осетия - Алания респ, г. Владикавказ, ул Барбашова, 37	Владикавказ	15:09:0030525:1	003002000000 Земли населенных пунктов	Республиканская станция переливания крови	3	03.040	3 612	3 965,83	14 324 577,96
24784	Республика Северная Осетия - Алания, г Владикавказ, ул Бигбаева	Владикавказ	15:09:0030525:160	003002000000 Земли населенных пунктов	Предоставление коммунальных услуг	6	03.012	64	3 757,99	240 511,36
24785	Российская Федерация, Республика Северная Осетия-Алания, городской округ город Владикавказ, г Владикавказ, ул Барбашова, 33	Владикавказ	15:09:0030525:168	003002000000 Земли населенных пунктов	Стационарное медицинское обслуживание	3	03.040	75 151	3 965,83	298 036 090,33
24786	Респ. Северная Осетия - Алания, г. Владикавказ, ул. Барбашова, 33	Владикавказ	15:09:0030525:3	003002000000 Земли населенных пунктов	Детская больница	3	03.040	46 792	3 965,83	185 569 117,36
24787	Респ. Северная Осетия - Алания, г. Владикавказ, ул. Барбашова, 39	Владикавказ	15:09:0030525:4	003002000000 Земли населенных пунктов	Роддом	3	03.040	6 761	3 965,83	26 812 976,63
24788	Северная Осетия-Алания респ, г. Владикавказ, ул Барбашова, 33	Владикавказ	15:09:0030525:41	003002000000 Земли населенных пунктов	Учреждения здравоохранения (независимо от форм собственности и административной подчиненности)	3	03.040	857	3 965,83	3 398 716,31
24789	Респ. Северная Осетия - Алания, г. Владикавказ, ул. Барбашова, дом 33	Владикавказ	15:09:0030525:6	003002000000 Земли населенных пунктов	Для содержания и эксплуатации автомойки	4	04.093	261	9 440,80	2 464 048,80
24790	Республика Северная Осетия - Алания, г. Владикавказ, ул. Барбашова, 33	Владикавказ	15:09:0030525:7	003002000000 Земли населенных пунктов	Амбулаторно-поликлиническое обслуживание (Размещение объектов капитального строительства, предназначенных для оказания гражданам амбулаторно-поликлинической медицинской помощи (поликлиники, фельдшерские пункты, пункты здравоохранения, центры матери и ребенка, диагностические центры, молочные кухни, станции донорства крови, клинические лаборатории)	3	03.041	161	3 965,83	638 498,63
24791	Респ. Северная Осетия - Алания, г. Владикавказ, ул. Кесаева, дом 37	Владикавказ	15:09:0030601:10	003002000000 Земли населенных пунктов	Для содержания и эксплуатации индивидуального жилого дома	13	02.010	441	7 734,34	3 410 843,94
24792	Респ. Северная Осетия - Алания, г. Владикавказ, ул. Кесаева, дом 35	Владикавказ	15:09:0030601:11	003002000000 Земли населенных пунктов	Под жилую застройку Индивидуальную	13	02.010	452	7 734,34	3 495 921,68
24793	Республика Северная Осетия - Алания, г. Владикавказ, ул. Колиа Кесаева, 33-а	Владикавказ	15:09:0030601:12	003002000000 Земли населенных пунктов	Для содержания и эксплуатации индивидуального жилого дома	13	02.010	319	7 734,34	2 467 254,46
24794	Республика Северная Осетия-Алания, г Владикавказ, ул Кесаева, д 33	Владикавказ	15:09:0030601:13	003002000000 Земли населенных пунктов	Для содержания и эксплуатации индивидуального жилого дома	13	02.010	558	7 734,34	4 315 761,72
24795	Республика Северная Осетия-Алания, г. Владикавказ, ул. Колиа Кесаева, 31 "а"	Владикавказ	15:09:0030601:14	003002000000 Земли населенных пунктов	Под жилую застройку Индивидуальную	13	02.010	162	7 734,34	1 252 963,08
24796	Респ. Северная Осетия - Алания, г. Владикавказ, ул. Веселая, дом 14	Владикавказ	15:09:0030601:15	003002000000 Земли населенных пунктов	Под жилую застройку Индивидуальную	13	02.010	482	7 734,34	3 727 951,88
24797	Респ. Северная Осетия - Алания, г. Владикавказ, ул. Весенняя, дом 16	Владикавказ	15:09:0030601:16	003002000000 Земли населенных пунктов	Под жилую застройку Индивидуальную	13	02.010	513	7 734,34	3 967 716,42
24798	Респ. Северная Осетия - Алания, г. Владикавказ, ул. Веселая, дом 18/206	Владикавказ	15:09:0030601:17	003002000000 Земли населенных пунктов	Под жилую застройку Индивидуальную	13	02.010	175	7 734,34	1 353 509,50
24799	Респ. Северная Осетия - Алания, г. Владикавказ, пр-кт Коста, 208	Владикавказ	15:09:0030601:19	003002000000 Земли населенных пунктов	Под парикмахерские, косметические салоны, салоны красоты	3	03.034	450	5 041,21	2 268 544,50
24800	Респ. Северная Осетия - Алания, г. Владикавказ, пр-кт Коста, дом 210	Владикавказ	15:09:0030601:20	003002000000 Земли населенных пунктов	Под жилую застройку Индивидуальную	13	02.010	438	7 734,34	3 387 640,92

№ пп	Местоположение ЗУ	Район	Кадастровый номер ЗУ	Категория земель	Разрешенное использование по документу	Код вида разрешенного использования (в соответствии с классификатором видов разрешенного использования земельных участков)	Вид использования объектов недвижимости	Площадь	УПКС	КС
24801	Республика Северная Осетия-Алания, г. Владикавказ, ул. Мамсурова Хадзи, 15а	Владикавказ	15:09:0030601:203	003002000000 Земли населенных пунктов	Магазины (Размещение объектов капитального строительства, предназначенных для продажи товаров, торговая площадь которых составляет до 5000 кв. м)	4	04.040	240	10999	2 639 760,00
24802	Республика Северная Осетия-Алания, г. Владикавказ, пр-кт Коста, д 212	Владикавказ	15:09:0030601:21	003002000000 Земли населенных пунктов	Под жилую застройку Индивидуальную	13	02.010	810	7 734,34	6 264 815,40
24803	Респ. Северная Осетия - Алания, г. Владикавказ, пр-кт Коста, дом 214	Владикавказ	15:09:0030601:22	003002000000 Земли населенных пунктов	Под жилую застройку Индивидуальную	13	02.010	423	7 734,34	3 271 625,82
24804	Северная Осетия - Алания респ, г Владикавказ, пр-кт Коста, 216	Владикавказ	15:09:0030601:23	003002000000 Земли населенных пунктов	Для содержания и эксплуатации индивидуального жилого дома	13	02.010	423	7 734,34	3 271 625,82
24805	Респ. Северная Осетия - Алания, г. Владикавказ, пр-кт Коста, 218	Владикавказ	15:09:0030601:24	003002000000 Земли населенных пунктов	Для содержания и эксплуатации индивидуального жилого дома	13	02.010	428	7 734,34	3 310 297,52
24806	Российская Федерация, Республика Северная Осетия - Алания, городской округ город Владикавказ, г Владикавказ, ул Кирова Кесаева, 31 "Б"	Владикавказ	15:09:0030601:241	003002000000 Земли населенных пунктов	Магазины	4	04.040	74	10999	813 926,00
24807	Российская Федерация, Республика Северная Осетия - Алания, г. Владикавказ, пр-кт Коста, 212	Владикавказ	15:09:0030601:243	003002000000 Земли населенных пунктов	Магазины	4	04.040	70	10999	769 930,00
24808	Российская Федерация, Республика Северная Осетия - Алания, г. Владикавказ, пр-кт Коста, 212	Владикавказ	15:09:0030601:244	003002000000 Земли населенных пунктов	Магазины	4	04.040	233	10999	2 562 767,00
24809	Респ. Северная Осетия - Алания, г. Владикавказ, пр-кт Коста, 220 "а"	Владикавказ	15:09:0030601:26	003002000000 Земли населенных пунктов	Для содержания и эксплуатации индивидуального жилого дома	13	02.010	220	7 734,34	1 701 554,80
24810	Респ. Северная Осетия - Алания, г. Владикавказ, пр. Коста, 222	Владикавказ	15:09:0030601:27	003002000000 Земли населенных пунктов	Для содержания и эксплуатации многоквартирного жилого дома	2	02.050	846	9 165,83	4 087 960,18
24811	Респ. Северная Осетия - Алания, г. Владикавказ, пр-кт Коста, дом 224	Владикавказ	15:09:0030601:28	003002000000 Земли населенных пунктов	Мастерская	3	03.030	48	5 041,21	241 978,08
24812	Респ. Северная Осетия - Алания, г. Владикавказ, пр-кт Коста, дом 222	Владикавказ	15:09:0030601:29	003002000000 Земли населенных пунктов	Под жилую застройку Индивидуальную	13	02.010	143	7 734,34	1 106 010,62
24813	Респ. Северная Осетия - Алания, г. Владикавказ, пр-кт Коста, 219	Владикавказ	15:09:0030601:3	003002000000 Земли населенных пунктов	Для установки торговых ларьков по продаже хлебобулочных изделий	4	04.020	30	10999	329 970,00
24814	Респ. Северная Осетия - Алания, г. Владикавказ, пр-кт Коста, 224	Владикавказ	15:09:0030601:30	003002000000 Земли населенных пунктов	Для установки торговых киосков по реализации табачной продукции	4	04.040	4	10999	43 996,00
24815	Респ. Северная Осетия - Алания, г. Владикавказ, пр-кт Коста, 224	Владикавказ	15:09:0030601:32	003002000000 Земли населенных пунктов	Для содержания и эксплуатации магазина	4	04.040	114	10999	1 253 886,00
24816	Республика Северная Осетия-Алания, г Владикавказ, пр-кт Коста/ул Х.Мамсурова, 15	Владикавказ	15:09:0030601:34	003002000000 Земли населенных пунктов	Для строительства магазина по реализации цветов	4	04.040	200	10999	2 199 800,00
24817	Респ. Северная Осетия - Алания, г. Владикавказ, пр-кт Коста, 224	Владикавказ	15:09:0030601:36	003002000000 Земли населенных пунктов	Для установки платежного терминала самообслуживания	4	04.010	1	10999	10 999,00
24818	Респ. Северная Осетия - Алания, г. Владикавказ, пр-кт Коста, дом 224	Владикавказ	15:09:0030601:37	003002000000 Земли населенных пунктов	Для проведения реконструкции магазина "Рубин"	4	04.040	105	10999	1 154 895,00
24819	Респ. Северная Осетия - Алания, г. Владикавказ, пр-кт Коста, 222 "а"	Владикавказ	15:09:0030601:38	003002000000 Земли населенных пунктов	Для содержания и эксплуатации магазина	4	04.040	135	10999	1 484 865,00
24820	Респ. Северная Осетия - Алания, г. Владикавказ, пр-кт Коста, дом 224	Владикавказ	15:09:0030601:4	003002000000 Земли населенных пунктов	Под жилую застройку Многоэтажную	2	02.060	9 295	9 165,83	85 196 389,85
24821	Респ. Северная Осетия - Алания, г. Владикавказ, пр-кт Коста, 220	Владикавказ	15:09:0030601:40	003002000000 Земли населенных пунктов	Для содержания и эксплуатации магазина	4	04.040	59	10999	648 941,00
24822	Респ. Северная Осетия - Алания, г. Владикавказ, пр-кт Коста, 220	Владикавказ	15:09:0030601:41	003002000000 Земли населенных пунктов	Для содержания и эксплуатации индивидуального жилого дома	13	02.010	158	7 734,34	1 222 025,72
24823	Республика Северная Осетия-Алания, г Владикавказ, ул Х.Мамсурова, 15 "а"	Владикавказ	15:09:0030601:43	003002000000 Земли населенных пунктов	Для содержания и эксплуатации цветочного магазина	4	04.040	40	10999	439 960,00
24824	Респ. Северная Осетия - Алания, г. Владикавказ, ул Кирова Кесаева, 45	Владикавказ	15:09:0030601:5	003002000000 Земли населенных пунктов	Для содержания и эксплуатации жилого дома	13	02.010	457	7 734,34	3 534 593,38
24825	Республика Северная Осетия - Алания, г. Владикавказ, ул. Кесаева, 43	Владикавказ	15:09:0030601:6	003002000000 Земли населенных пунктов	Под жилую застройку Индивидуальную	13	02.010	415	7 734,34	3 209 751,10
24826	Респ. Северная Осетия - Алания, г. Владикавказ, ул. Кесаева, дом 43	Владикавказ	15:09:0030601:7	003002000000 Земли населенных пунктов	Под жилую застройку Индивидуальную	13	02.010	431	7 734,34	3 333 500,54
24827	Республика Северная Осетия-Алания, г. Владикавказ, пр. Коста, 224	Владикавказ	15:09:0030601:71	003002000000 Земли населенных пунктов	для строительства торгово-офисного здания	4	04.040	200	10999	2 199 800,00
24828	Республика Северная Осетия-Алания, г Владикавказ, пр-кт Коста, 206	Владикавказ	15:09:0030601:76	003002000000 Земли населенных пунктов	Для содержания и эксплуатации жилого дома	13	02.010	145	7 734,34	1 121 479,30
24829	Республика Северная Осетия-Алания, г Владикавказ, пр-кт Коста, 206	Владикавказ	15:09:0030601:77	003002000000 Земли населенных пунктов	Для содержания и эксплуатации жилого дома	13	02.010	171	7 734,34	1 322 772,14
24830	Республика Северная Осетия-Алания, г. Владикавказ, пр. Коста 224 "в"	Владикавказ	15:09:0030601:78	003002000000 Земли населенных пунктов	Для содержания и эксплуатации кафе	4	04.060	64	8 167,59	522 085,76
24831	Респ. Северная Осетия - Алания, г. Владикавказ, ул. Кесаева, 41	Владикавказ	15:09:0030601:8	003002000000 Земли населенных пунктов	Для содержания и эксплуатации жилого дома	13	02.010	436	7 734,34	3 372 172,24
24832	Респ. Северная Осетия - Алания, г. Владикавказ, ул Кирова Кесаева, дом 39	Владикавказ	15:09:0030601:9	003002000000 Земли населенных пунктов	Под жилую застройку Индивидуальную	13	02.010	451	7 734,34	3 488 187,34
24833	Респ. Северная Осетия - Алания, г. Владикавказ, ул. Кесаева, 60	Владикавказ	15:09:0030602:1	003002000000 Земли населенных пунктов	для индивидуального жилищного строительства	13	02.010	616	7 734,34	4 764 353,44
24834	Респ. Северная Осетия - Алания, г. Владикавказ, ул. Кирова Маяка, 147	Владикавказ	15:09:0030602:10	003002000000 Земли населенных пунктов	Для содержания и эксплуатации индивидуального жилого дома	13	02.010	502	7 734,34	3 882 638,68
24835	Респ. Северная Осетия - Алания, г. Владикавказ, ул. Кирова Маяка, дом 145	Владикавказ	15:09:0030602:11	003002000000 Земли населенных пунктов	Для содержания и эксплуатации индивидуального жилого дома	13	02.010	505	7 734,34	3 905 841,70
24836	Респ. Северная Осетия - Алания, г. Владикавказ, ул. Кирова Маяка, дом 143	Владикавказ	15:09:0030602:12	003002000000 Земли населенных пунктов	Под жилую застройку Индивидуальную	13	02.010	506	7 734,34	3 913 576,04
24837	Респ. Северная Осетия - Алания, г. Владикавказ, ул. Кирова Маяка, 139	Владикавказ	15:09:0030602:13	003002000000 Земли населенных пунктов	Для содержания и эксплуатации индивидуального жилого дома	13	02.010	515	7 734,34	3 983 185,10
24838	Респ. Северная Осетия - Алания, г. Владикавказ, ул. Кирова Маяка, 141	Владикавказ	15:09:0030602:14	003002000000 Земли населенных пунктов	Для содержания и эксплуатации индивидуального жилого дома	13	02.010	540	7 734,34	4 176 543,60
24839	Респ. Северная Осетия - Алания, г. Владикавказ, ул. Кирова Маяка, дом 137	Владикавказ	15:09:0030602:15	003002000000 Земли населенных пунктов	Под жилую застройку Индивидуальную	13	02.010	568	7 734,34	4 393 105,12
24840	Респ. Северная Осетия - Алания, г. Владикавказ, ул. Кирова Маяка, дом 135	Владикавказ	15:09:0030602:16	003002000000 Земли населенных пунктов	Для содержания и эксплуатации индивидуального жилого дома	13	02.010	470	7 734,34	3 635 139,80
24841	Респ. Северная Осетия - Алания, г. Владикавказ, ул. Кирова Маяка, 131	Владикавказ	15:09:0030602:17	003002000000 Земли населенных пунктов	Жилой дом	13	02.010	456	7 734,34	3 526 859,04
24842	Респ. Северная Осетия - Алания, г. Владикавказ, ул. Кирова Маяка, дом 133	Владикавказ	15:09:0030602:18	003002000000 Земли населенных пунктов	для содержания и эксплуатации индивидуального жилого дома	13	02.010	524	7 734,34	4 052 794,16
24843	Респ. Северная Осетия - Алания, г. Владикавказ, ул. Кирова Маяка, дом 129	Владикавказ	15:09:0030602:19	003002000000 Земли населенных пунктов	Для содержания и эксплуатации индивидуального жилого дома	13	02.010	481	7 734,34	3 720 217,54
24844	Российская Федерация, Республика Северная Осетия - Алания, г Владикавказ, ул Хадзи Мамсурова, 11/76	Владикавказ	15:09:0030602:2	003002000000 Земли населенных пунктов	Улично-дорожная сеть	6	12.001	197	615,47	121 247,59
24845	Респ. Северная Осетия - Алания, г. Владикавказ, ул. Кирова Маяка, дом 127	Владикавказ	15:09:0030602:20	003002000000 Земли населенных пунктов	Для содержания и эксплуатации индивидуального жилого дома	13	02.010	676	7 734,34	5 228 413,84
24846	Республика Северная Осетия - Алания, г. Владикавказ, ул. Весенняя, 6	Владикавказ	15:09:0030602:22	003002000000 Земли населенных пунктов	Под жилую застройку Индивидуальную	13	02.010	280	7 734,34	2 165 615,20

№ пп	Местоположение ЗУ	Район	Кадастровый номер ЗУ	Категория земель	Разрешенное использование по документу	Код вида разрешенного использования (в соответствии с классификатором видов разрешенного использования земельных участков)	Вид использования объектов недвижимости	Площадь	УПКС	КС
24847	Респ. Северная Осетия - Алания, г. Владикавказ, ул. Весенняя, дом 8	Владикавказ	15:09:0030602:23	003002000000 Земли населенных пунктов	Под жилую застройку	13	02.010	287	7 734,34	2 219 755,58
24848	Респ. Северная Осетия - Алания, г. Владикавказ, ул. Кесаева, дом 54	Владикавказ	15:09:0030602:24	003002000000 Земли населенных пунктов	Под жилую застройку Индивидуальную	13	02.010	945	7 734,34	7 308 951,30
24849	Респ. Северная Осетия - Алания, г. Владикавказ, ул. Кесаева, дом 54	Владикавказ	15:09:0030602:25	003002000000 Земли населенных пунктов	Для содержания и эксплуатации индивидуального жилого дома	13	02.010	632	7 734,34	4 888 102,88
24850	Респ. Северная Осетия - Алания, г. Владикавказ, ул. Кесаева, 56	Владикавказ	15:09:0030602:26	003002000000 Земли населенных пунктов	Для содержания и эксплуатации индивидуального жилого дома	13	02.010	549	7 734,34	4 246 152,66
24851	Северная Осетия - Алания респ. г. Владикавказ, ул. Кесаева, 58	Владикавказ	15:09:0030602:27	003002000000 Земли населенных пунктов	Под жилую застройку Индивидуальную	13	02.010	493	7 734,34	3 813 029,62
24852	Респ. Северная Осетия - Алания, г. Владикавказ, ул. Кесаева, 58 "А"	Владикавказ	15:09:0030602:28	003002000000 Земли населенных пунктов	Для содержания и эксплуатации индивидуального жилого дома	13	02.010	520	7 734,34	4 021 856,80
24853	Российская Федерация, Республика Северная Осетия - Алания, г. Владикавказ, ул. Коли Кесаева, 60	Владикавказ	15:09:0030602:29	003002000000 Земли населенных пунктов	Под жилую застройку Индивидуальную	13	02.010	436	7 734,34	3 372 172,24
24854	Российская Федерация, Республика Северная Осетия - Алания, г Владикавказ, ул Мамсурова Хаджи, 9	Владикавказ	15:09:0030602:3	003002000000 Земли населенных пунктов	Уличнодорожная сеть	6	12.001	239	615,47	147 097,33
24855	Респ. Северная Осетия - Алания, г. Владикавказ, ул. Кесаева, дом 60	Владикавказ	15:09:0030602:30	003002000000 Земли населенных пунктов	Под жилую застройку Индивидуальную	13	02.010	217	7 734,34	1 678 351,78
24856	Республика Северная Осетия-Алания, г Владикавказ, ул. Кесаева, 62	Владикавказ	15:09:0030602:31	003002000000 Земли населенных пунктов	Для содержания и эксплуатации жилого дома	13	02.010	511	7 734,34	3 952 247,74
24857	Респ. Северная Осетия - Алания, г. Владикавказ, ул. Кесаева, дом 62	Владикавказ	15:09:0030602:32	003002000000 Земли населенных пунктов	Под жилую застройку Индивидуальную	13	02.010	511	7 734,34	3 952 247,74
24858	Респ. Северная Осетия - Алания, г. Владикавказ, ул. Кесаева, дом 64	Владикавказ	15:09:0030602:33	003002000000 Земли населенных пунктов	Под жилую застройку Индивидуальную	13	02.010	545	7 734,34	4 215 215,30
24859	Респ. Северная Осетия - Алания, г. Владикавказ, ул. Кесаева, 66	Владикавказ	15:09:0030602:34	003002000000 Земли населенных пунктов	Под жилую застройку Индивидуальную	13	02.010	552	7 734,34	4 424 042,48
24860	Респ. Северная Осетия - Алания, г. Владикавказ, ул. Кесаева, 70	Владикавказ	15:09:0030602:35	003002000000 Земли населенных пунктов	Для содержания и эксплуатации индивидуального жилого дома	13	02.010	548	7 734,34	4 238 418,32
24861	Респ. Северная Осетия - Алания, г. Владикавказ, ул. Кесаева, дом 72	Владикавказ	15:09:0030602:36	003002000000 Земли населенных пунктов	Под жилую застройку Индивидуальную	13	02.010	542	7 734,34	4 192 012,28
24862	Республика Северная Осетия-Алания, г. Владикавказ, ул. Карла Маркса, 149 "А"	Владикавказ	15:09:0030602:369	003002000000 Земли населенных пунктов	Для содержания и эксплуатации индивидуального жилого дома	13	02.010	205	7 734,34	1 585 539,70
24863	Республика Северная Осетия-Алания, г. Владикавказ, ул. Кесаева, 74	Владикавказ	15:09:0030602:370	003002000000 Земли населенных пунктов	Для содержания и эксплуатации индивидуального жилого дома	13	02.010	255	7 734,34	1 972 256,70
24864	Республика Северная Осетия-Алания, г Владикавказ, ул Кесаева	Владикавказ	15:09:0030602:38	003002000000 Земли населенных пунктов	Опора	6	03.012	423	3 757,99	1 589 629,77
24865	Респ. Северная Осетия - Алания, г. Владикавказ, ул. Кесаева, дом 52	Владикавказ	15:09:0030602:39	003002000000 Земли населенных пунктов	Под жилую застройку Индивидуальную	13	02.010	420	7 734,34	3 248 422,80
24866	Российская Федерация, Республика Северная Осетия - Алания, г Владикавказ, ул Мамсурова Хаджи, 7	Владикавказ	15:09:0030602:4	003002000000 Земли населенных пунктов	Уличнодорожная сеть	6	12.001	280	615,47	172 331,60
24867	Респ. Северная Осетия - Алания, г. Владикавказ, ул. Кесаева, дом 68	Владикавказ	15:09:0030602:42	003002000000 Земли населенных пунктов	Для содержания и эксплуатации индивидуального жилого дома	13	02.010	1 067	7 734,34	8 252 540,78
24868	Республика Северная Осетия-Алания, г Владикавказ, ул Весенняя/Кесаева, д 12/52	Владикавказ	15:09:0030602:43	003002000000 Земли населенных пунктов	Для содержания и эксплуатации административного здания	4	04.010	384	10999	4 223 616,00
24869	Республика Северная Осетия - Алания, г Владикавказ, ул Карла Маркса	Владикавказ	15:09:0030602:489	003002000000 Земли населенных пунктов	Для содержания и эксплуатации индивидуального жилого дома	13	02.010	270	7 734,34	2 088 271,80
24870	Республика Северная Осетия - Алания, г Владикавказ, ул Карла Маркса	Владикавказ	15:09:0030602:490	003002000000 Земли населенных пунктов	Для содержания и эксплуатации индивидуального жилого дома	13	02.010	112	7 734,34	866 246,08
24871	Респ. Северная Осетия - Алания, г. Владикавказ, ул. Мамсурова Хаджи, дом 5	Владикавказ	15:09:0030602:5	003002000000 Земли населенных пунктов	Под жилую застройку	13	02.010	305	7 734,34	2 358 973,70
24872	Республика Северная Осетия-Алания, г. Владикавказ, ул. К.Маркса/Весенняя	Владикавказ	15:09:0030602:524	003002000000 Земли населенных пунктов	Для содержания и эксплуатации индивидуального жилого дома	13	02.010	82	7 734,34	634 215,88
24873	Республика Северная Осетия-Алания, г. Владикавказ, ул. К.Маркса/Весенняя	Владикавказ	15:09:0030602:525	003002000000 Земли населенных пунктов	Для содержания и эксплуатации индивидуального жилого дома	13	02.010	383	7 734,34	2 962 252,22
24874	Респ. Северная Осетия - Алания, г. Владикавказ, ул. Мамсурова Хаджи, дом 5а	Владикавказ	15:09:0030602:6	003002000000 Земли населенных пунктов	Под жилую застройку	13	02.010	305	7 734,34	2 358 973,70
24875	Респ. Северная Осетия - Алания, г. Владикавказ, ул. Мамсурова Хаджи, дом 3	Владикавказ	15:09:0030602:7	003002000000 Земли населенных пунктов	Под жилую застройку	13	02.010	234	7 734,34	1 809 835,56
24876	Респ. Северная Осетия - Алания, г. Владикавказ, ул. Карла Маркса, дом 151/1	Владикавказ	15:09:0030602:8	003002000000 Земли населенных пунктов	Под жилую застройку	13	02.010	439	7 734,34	3 395 375,26
24877	Респ. Северная Осетия - Алания, г. Владикавказ, ул. Карла Маркса, 149	Владикавказ	15:09:0030602:9	003002000000 Земли населенных пунктов	Для содержания и эксплуатации индивидуального жилого дома	13	02.010	977	7 734,34	7 556 450,18
24878	Республика Северная Осетия-Алания, г Владикавказ, ул. Кесаева, 15 "б"	Владикавказ	15:09:0030603:10	003002000000 Земли населенных пунктов	Для содержания и эксплуатации жилого дома	13	02.010	540	7 734,34	4 176 543,60
24879	Респ. Северная Осетия - Алания, г. Владикавказ, ул. Кесаева, 15	Владикавказ	15:09:0030603:11	003002000000 Земли населенных пунктов	Для содержания и эксплуатации жилого дома	13	02.010	561	7 734,34	4 338 964,74
24880	Респ. Северная Осетия - Алания, г. Владикавказ, ул. Кесаева, дом 13	Владикавказ	15:09:0030603:12	003002000000 Земли населенных пунктов	Под жилую застройку Индивидуальную	13	02.010	906	7 734,34	7 007 312,04
24881	Республика Северная Осетия-Алания, г Владикавказ, ул Кесаева/Островского, д 11/10	Владикавказ	15:09:0030603:13	003002000000 Земли населенных пунктов	Под жилую застройку Индивидуальную	13	02.010	926	7 734,34	7 161 998,84
24882	Северная Осетия - Алания респ. г. Владикавказ, ул. Островского, 10 "а"	Владикавказ	15:09:0030603:131	003002000000 Земли населенных пунктов	Для содержания и эксплуатации нежилого здания (Литер Е2, Е3)	3	03.080	151	2 566,43	387 530,93
24883	Респ. Северная Осетия - Алания, г. Владикавказ, ул. Островского, 12	Владикавказ	15:09:0030603:14	003002000000 Земли населенных пунктов	Для содержания и эксплуатации трансформаторной подстанции (ТП)	6	03.012	18	3 757,99	67 643,82
24884	Северная Осетия-Алания респ. г. Владикавказ, ул. Островского, 10"а", ул. Островского,12	Владикавказ	15:09:0030603:146	003002000000 Земли населенных пунктов	Для содержания и эксплуатации магазина и нежилого здания (Литер Е2, Е3)	4	04.040	589	10999	6 478 411,00
24885	Респ. Северная Осетия - Алания, г. Владикавказ, пр-кт Коста/Островского, 182/12	Владикавказ	15:09:0030603:15	003002000000 Земли населенных пунктов	Для содержания и эксплуатации магазина	4	04.040	446	10999	4 905 554,00
24886	Республика Северная Осетия-Алания, г Владикавказ, пр-кт Коста, д 184	Владикавказ	15:09:0030603:16	003002000000 Земли населенных пунктов	Для содержания и эксплуатации индивидуального жилого дома	13	02.010	367	7 734,34	2 838 502,78
24887	Респ. Северная Осетия - Алания, г. Владикавказ, пр-кт Коста, 186	Владикавказ	15:09:0030603:17	003002000000 Земли населенных пунктов	Под жилую застройку Индивидуальную	13	02.010	464	7 734,34	3 588 793,76
24888	Респ. Северная Осетия - Алания, г. Владикавказ, пр-кт Коста, дом 190	Владикавказ	15:09:0030603:19	003002000000 Земли населенных пунктов	Для содержания и эксплуатации индивидуального жилого дома	13	02.010	300	7 734,34	2 320 302,00
24889	Республика Северная Осетия-Алания, г Владикавказ, ул Кесаева/пер.Весенняя, д 29/9	Владикавказ	15:09:0030603:2	003002000000 Земли населенных пунктов	Для содержания и эксплуатации индивидуального жилого дома	13	02.010	878	7 734,34	6 790 750,52
24890	Респ. Северная Осетия - Алания, г. Владикавказ, пр-кт Коста, 192	Владикавказ	15:09:0030603:20	003002000000 Земли населенных пунктов	Под жилую застройку Индивидуальную	13	02.010	305	7 734,34	2 358 973,70
24891	Республика Северная Осетия-Алания, г Владикавказ, пр-кт Коста	Владикавказ	15:09:0030603:205	003002000000 Земли населенных пунктов	Для содержания и эксплуатации жилого дома	13	02.010	14	7 734,34	108 280,76
24892	Республика Северная Осетия-Алания, г Владикавказ, пр-кт Коста	Владикавказ	15:09:0030603:206	003002000000 Земли населенных пунктов	для содержания и эксплуатации жилого дома	13	02.010	212	7 734,34	1 639 680,08
24893	Республика Северная Осетия-Алания, г. Владикавказ, пр. Коста, 194	Владикавказ	15:09:0030603:21	003002000000 Земли населенных пунктов	Для содержания и эксплуатации жилого дома	13	02.010	158	7 734,34	1 222 025,72
24894	Респ. Северная Осетия - Алания, г. Владикавказ, пр-кт Коста, 196	Владикавказ	15:09:0030603:22	003002000000 Земли населенных пунктов	Под жилую застройку Индивидуальную	13	02.010	310	7 734,34	2 397 645,40
24895	Респ. Северная Осетия - Алания, г. Владикавказ, пр. Коста, 198	Владикавказ	15:09:0030603:23	003002000000 Земли населенных пунктов	Для содержания и эксплуатации жилого дома	13	02.010	337	7 734,34	2 606 472,58
24896	Респ. Северная Осетия - Алания, г. Владикавказ, пр-кт Коста, 200	Владикавказ	15:09:0030603:24	003002000000 Земли населенных пунктов	Под жилую застройку Индивидуальную	13	02.010	918	7 734,34	7 100 124,12
24897	Респ. Северная Осетия - Алания, г. Владикавказ, пр-кт Коста, дом 188 "а"	Владикавказ	15:09:0030603:27	003002000000 Земли населенных пунктов	Жилой дом с хозпостройками	13	02.010	368	7 734,34	2 846 237,12

№ пп	Местоположение ЗУ	Район	Кадастровый номер ЗУ	Категория земель	Разрешенное использование по документу	Код вида разрешенного использования (в соответствии с классификатором видов разрешенного использования земельных участков)	Вид использования объектов недвижимости	Площадь	УПКС	КС
24898	Респ. Северная Осетия - Алания, г. Владикавказ, ул. Кесаева, 27	Владикавказ	15:09:0030603:3	003002000000 Земли населенных пунктов	Для содержания и эксплуатации жилого дома	13	02.010	386	7 734,34	2 985 455,24
24899	Респ. Северная Осетия - Алания, г. Владикавказ, пр-кт Коста, 188	Владикавказ	15:09:0030603:31	003002000000 Земли населенных пунктов	Для содержания и эксплуатации магазина	4	04.040	22	10999	241 978,00
24900	Республика Северная Осетия-Алания, г Владикавказ, ул Весенняя/пр-кт Коста, д 11/202-204	Владикавказ	15:09:0030603:32	003002000000 Земли населенных пунктов	Для содержания и эксплуатации индивидуального жилого дома	13	02.010	875	7 734,34	6 767 547,50
24901	Республика Северная Осетия - Алания, г. Владикавказ, прект. Коста	Владикавказ	15:09:0030603:320	003002000000 Земли населенных пунктов	Для содержания и эксплуатации магазина	4	04.040	135	10999	1 484 865,00
24902	Республика Северная Осетия - Алания, г. Владикавказ, прект. Коста	Владикавказ	15:09:0030603:321	003002000000 Земли населенных пунктов	Для содержания и эксплуатации магазина	4	04.040	290	10999	3 189 710,00
24903	Респ. Северная Осетия - Алания, г. Владикавказ, ул. Кесаева, 25	Владикавказ	15:09:0030603:4	003002000000 Земли населенных пунктов	Под жилую застройку Индивидуальную	13	02.010	389	7 734,34	3 008 658,26
24904	Респ. Северная Осетия - Алания, г. Владикавказ, ул. Кесаева, 23	Владикавказ	15:09:0030603:5	003002000000 Земли населенных пунктов	Для содержания и эксплуатации жилого дома	13	02.010	508	7 734,34	3 929 044,72
24905	Респ. Северная Осетия - Алания, г. Владикавказ, ул. Кесаева, дом 21	Владикавказ	15:09:0030603:6	003002000000 Земли населенных пунктов	Под жилую застройку Индивидуальную	13	02.010	608	7 734,34	4 702 478,72
24906	Респ. Северная Осетия - Алания, г. Владикавказ, ул. Кесаева, 19	Владикавказ	15:09:0030603:7	003002000000 Земли населенных пунктов	Под многоэтажное жилищное строительство	2	02.050	1 139	9 165,83	10 439 880,37
24907	Республика Северная Осетия-Алания, г Владикавказ, ул Колка Кесаева, д 17	Владикавказ	15:09:0030603:8	003002000000 Земли населенных пунктов	Под жилую застройку Индивидуальную	13	02.010	661	7 734,34	5 112 398,74
24908	Респ. Северная Осетия - Алания, г. Владикавказ, ул. Кесаева, дом 17	Владикавказ	15:09:0030603:9	003002000000 Земли населенных пунктов	Под жилую застройку Индивидуальную	13	02.010	519	7 734,34	4 014 122,46
24909	Респ. Северная Осетия - Алания, г. Владикавказ, ул. Весенняя, 7	Владикавказ	15:09:0030604:1	003002000000 Земли населенных пунктов	Для содержания и эксплуатации жилого дома	13	02.010	301	7 734,34	2 328 036,34
24910	Респ. Северная Осетия - Алания, г. Владикавказ, ул. Клима Мамсов, 111	Владикавказ	15:09:0030604:10	003002000000 Земли населенных пунктов	Под жилую застройку Индивидуальную	13	02.010	500	7 734,34	3 867 170,00
24911	Респ. Северная Осетия - Алания, г. Владикавказ, ул. Карла Маркса, 109	Владикавказ	15:09:0030604:11	003002000000 Земли населенных пунктов	Под жилую застройку Индивидуальную	13	02.010	434	7 734,34	3 356 703,56
24912	Российская Федерация, Республика Северная Осетия - Алания, г. Владикавказ, ул. Карла Маркса, 107	Владикавказ	15:09:0030604:12	003002000000 Земли населенных пунктов	Под жилую застройку Индивидуальную	13	02.010	488	7 734,34	3 774 357,92
24913	Российская Федерация, Республика Северная Осетия - Алания, г. Владикавказ, ул. Карла Маркса, 105	Владикавказ	15:09:0030604:13	003002000000 Земли населенных пунктов	Для содержания и эксплуатации индивидуального жилого дома	13	02.010	479	7 734,34	3 704 748,86
24914	Российская Федерация, Республика Северная Осетия - Алания, г. Владикавказ, ул. Карла Маркса, 103	Владикавказ	15:09:0030604:14	003002000000 Земли населенных пунктов	Для содержания и эксплуатации жилого дома	13	02.010	480	7 734,34	3 712 483,20
24915	Респ. Северная Осетия - Алания, г. Владикавказ, ул. Карла Маркса, 101	Владикавказ	15:09:0030604:15	003002000000 Земли населенных пунктов	Под общественную застройку	3	03.080	475	2 566,40	1 219 054,25
24916	Республика Северная Осетия-Алания, г Владикавказ, ул Карла Маркса, 99	Владикавказ	15:09:0030604:16	003002000000 Земли населенных пунктов	Для содержания и эксплуатации жилого дома	13	02.010	474	7 734,34	3 666 077,16
24917	Респ. Северная Осетия - Алания, г. Владикавказ, ул. Островского, дом 4	Владикавказ	15:09:0030604:17	003002000000 Земли населенных пунктов	Для содержания и эксплуатации индивидуального жилого дома	13	02.010	483	7 734,34	3 735 686,22
24918	Республика Северная Осетия - Алания, г. Владикавказ, ул. Островского, 6	Владикавказ	15:09:0030604:18	003002000000 Земли населенных пунктов	Под жилую застройку индивидуальную	13	02.010	529	7 734,34	4 091 465,86
24919	Республика Северная Осетия-Алания, г Владикавказ, ул Кесаева/Островского, д 26/8	Владикавказ	15:09:0030604:19	003002000000 Земли населенных пунктов	Для содержания и эксплуатации индивидуального жилого дома	13	02.010	587	7 734,34	4 540 057,58
24920	Респ. Северная Осетия - Алания, г. Владикавказ, ул. Весенняя, 5	Владикавказ	15:09:0030604:2	003002000000 Земли населенных пунктов	Под жилую застройку Индивидуальную	13	02.010	258	7 734,34	1 995 458,72
24921	Российская Федерация, Республика Северная Осетия - Алания, г. Владикавказ, ул. Клима Кесаева, 28	Владикавказ	15:09:0030604:20	003002000000 Земли населенных пунктов	Для содержания и эксплуатации индивидуального жилого дома	13	02.010	608	7 734,34	4 702 478,72
24922	Респ. Северная Осетия - Алания, г. Владикавказ, ул. Кесаева, 30	Владикавказ	15:09:0030604:21	003002000000 Земли населенных пунктов	Под жилую застройку Индивидуальную	13	02.010	503	7 734,34	3 890 393,02
24923	Респ. Северная Осетия - Алания, г. Владикавказ, ул. Кесаева, 32	Владикавказ	15:09:0030604:22	003002000000 Земли населенных пунктов	Под жилую застройку Индивидуальную	13	02.010	591	7 734,34	4 570 994,94
24924	Респ. Северная Осетия - Алания, г. Владикавказ, ул. Кесаева, 34	Владикавказ	15:09:0030604:23	003002000000 Земли населенных пунктов	Под жилую застройку Индивидуальную	13	02.010	562	7 734,34	4 346 699,08
24925	Респ. Северная Осетия - Алания, г. Владикавказ, ул. Кесаева, 36	Владикавказ	15:09:0030604:24	003002000000 Земли населенных пунктов	Под жилую застройку Индивидуальную	13	02.010	555	7 734,34	4 292 558,70
24926	Российская Федерация, Республика Северная Осетия-Алания, городской округ город Владикавказ, г. Владикавказ, ул. Весенняя, земельный участок 1Б	Владикавказ	15:09:0030604:241	003002000000 Земли населенных пунктов	Для содержания и эксплуатации индивидуального жилого дома	13	02.010	63	7 734,34	487 263,42
24927	Российская Федерация, Республика Северная Осетия - Алания, г. Владикавказ, ул. Весенняя/Карла Маркса	Владикавказ	15:09:0030604:242	003002000000 Земли населенных пунктов	Для содержания и эксплуатации индивидуального жилого дома	13	02.010	88	7 734,34	680 621,92
24928	Российская Федерация, Республика Северная Осетия - Алания, г. Владикавказ, ул. Весенняя/Карла Маркса	Владикавказ	15:09:0030604:243	003002000000 Земли населенных пунктов	Для содержания и эксплуатации индивидуального жилого дома	13	02.010	86	7 734,34	665 153,24
24929	Российская Федерация, Республика Северная Осетия - Алания, г. Владикавказ, ул. Весенняя/Карла Маркса	Владикавказ	15:09:0030604:244	003002000000 Земли населенных пунктов	Для содержания и эксплуатации индивидуального жилого дома	13	02.010	252	7 734,34	1 949 053,68
24930	Респ. Северная Осетия - Алания, г. Владикавказ, ул. Кесаева, № п	Владикавказ	15:09:0030604:25	003002000000 Земли населенных пунктов	Для жилищного строительства	13	02.010	547	7 734,34	4 230 683,98
24931	Респ. Северная Осетия - Алания, г. Владикавказ, ул. Кесаева, 38	Владикавказ	15:09:0030604:26	003002000000 Земли населенных пунктов	Под жилую застройку Индивидуальную	13	02.010	879	7 734,34	6 798 484,86
24932	Респ. Северная Осетия - Алания, г. Владикавказ, ул. Кесаева, 40	Владикавказ	15:09:0030604:27	003002000000 Земли населенных пунктов	Под жилую застройку Индивидуальную	13	02.010	691	7 734,34	5 344 428,94
24933	Респ. Северная Осетия - Алания, г. Владикавказ, ул. Кесаева, 42	Владикавказ	15:09:0030604:28	003002000000 Земли населенных пунктов	Под жилую застройку Индивидуальную	13	02.010	551	7 734,34	4 261 621,34
24934	Респ. Северная Осетия - Алания, г. Владикавказ, ул. Кесаева, 44	Владикавказ	15:09:0030604:29	003002000000 Земли населенных пунктов	Под жилую застройку Индивидуальную	13	02.010	542	7 734,34	4 192 012,28
24935	Респ. Северная Осетия - Алания, г. Владикавказ, ул. Весенняя, 3	Владикавказ	15:09:0030604:3	003002000000 Земли населенных пунктов	Для содержания и эксплуатации индивидуального жилого дома	13	02.010	265	7 734,34	2 204 286,90
24936	Респ. Северная Осетия - Алания, г. Владикавказ, ул. Кесаева, 46	Владикавказ	15:09:0030604:30	003002000000 Земли населенных пунктов	Под жилую застройку Индивидуальную	13	02.010	528	7 734,34	4 083 731,52
24937	Северная Осетия - Алания респ, г Владикавказ, ул Кесаева, 48	Владикавказ	15:09:0030604:31	003002000000 Земли населенных пунктов	Для содержания и эксплуатации индивидуального жилого дома	13	02.010	278	7 734,34	2 150 146,52
24938	Республика Северная Осетия-Алания, г Владикавказ, ул Карла Маркса, д 115а	Владикавказ	15:09:0030604:32	003002000000 Земли населенных пунктов	Для содержания и эксплуатации индивидуального жилого дома	13	02.010	598	7 734,34	4 625 135,32
24939	Респ. Северная Осетия - Алания, г. Владикавказ, ул. Карла Маркса, 121	Владикавказ	15:09:0030604:5	003002000000 Земли населенных пунктов	Под жилую застройку Индивидуальную	13	02.010	460	7 734,34	3 557 796,40
24940	Республика Северная Осетия-Алания, г. Владикавказ, ул. Карла Маркса, 119	Владикавказ	15:09:0030604:6	003002000000 Земли населенных пунктов	Для содержания и эксплуатации жилого дома	13	02.010	420	7 734,34	3 248 422,80
24941	Российская Федерация, Республика Северная Осетия - Алания, г.о. город Владикавказ, г. Владикавказ, ул. Карла Маркса, зу 117	Владикавказ	15:09:0030604:7	003002000000 Земли населенных пунктов	Под жилую застройку Индивидуальную	13	02.010	521	7 734,34	4 029 591,14
24942	Респ. Северная Осетия - Алания, г. Владикавказ, ул. Карла Маркса, 115	Владикавказ	15:09:0030604:8	003002000000 Земли населенных пунктов	Для содержания и эксплуатации жилого дома	13	02.010	393	7 734,34	3 039 595,62
24943	Респ. Северная Осетия - Алания, г. Владикавказ, ул. Карла Маркса, 113	Владикавказ	15:09:0030604:9	003002000000 Земли населенных пунктов	Для содержания и эксплуатации жилого дома	13	02.010	949	7 734,34	7 339 888,66
24944	Респ. Северная Осетия - Алания, г. Владикавказ, ул. Карла Маркса	Владикавказ	15:09:0030605:10	003002000000 Земли населенных пунктов	Резервный фонд	12	12.030	363	1,67	606,21
24945	Респ. Северная Осетия - Алания, г. Владикавказ, ул. Карла Маркса	Владикавказ	15:09:0030605:11	003002000000 Земли населенных пунктов	Резервный фонд	12	12.030	313	1,67	522,71
24946	Республика Северная Осетия-Алания, г Владикавказ, ул Карла Маркса, д 102б	Владикавказ	15:09:0030605:12	003002000000 Земли населенных пунктов	Под жилую застройку	13	02.010	300	7 734,34	2 320 302,00
24947	Республика Северная Осетия-Алания, г Владикавказ, ул Карла Маркса, д 102в	Владикавказ	15:09:0030605:13	003002000000 Земли населенных пунктов	Под жилую застройку	13	02.010	300	7 734,34	2 320 302,00
24948	Респ. Северная Осетия - Алания, г. Владикавказ, ул. Карла Маркса	Владикавказ	15:09:0030605:14	003002000000 Земли населенных пунктов	Под жилую застройку Индивидуальную	13	02.010	219	7 734,34	1 693 820,46
24949	Респ. Северная Осетия - Алания, г. Владикавказ, ул. Карла Маркса	Владикавказ	15:09:0030605:15	003002000000 Земли населенных пунктов	Под жилую застройку Индивидуальную	13	02.010	679	7 734,34	5 251 616,86
24950	Респ. Северная Осетия - Алания, г. Владикавказ, ул. Карла Маркса	Владикавказ	15:09:0030605:16	003002000000 Земли населенных пунктов	Резервный фонд	12	12.030	266	1,67	444,22
24951	Респ. Северная Осетия - Алания, г. Владикавказ, ул. Карла Маркса, дом 100	Владикавказ	15:09:0030605:19	003002000000 Земли населенных пунктов	Бани	6	06.000	4 379	4 216,28	18 463 090,12

№ пп	Местоположение ЗУ	Район	Кадастровый номер ЗУ	Категория земель	Разрешенное использование по документу	Код вида разрешенного использования (в соответствии с классификатором видов разрешенного использования земельных участков)	Вид использования объектов недвижимости	Площадь	УПКС	КС
24952	Российская Федерация, Республика Северная Осетия - Алания, г. Владикавказ, ул. Тогоева	Владикавказ	15:09:0030605:2	003002000000 Земли населенных пунктов	Для эксплуатации существующих гаражей	7	04.090	441	4 032,96	1 778 535,36
24953	Респ. Северная Осетия - Алания, г. Владикавказ, ул. Карла Маркса, дом 100	Владикавказ	15:09:0030605:20	003002000000 Земли населенных пунктов	База	6	06.000	4 851	4 216,28	20 453 174,28
24954	Российская Федерация, Республика Северная Осетия - Алания, г. Владикавказ, ул. Карла Маркса, 100	Владикавказ	15:09:0030605:21	003002000000 Земли населенных пунктов	Для содержания и эксплуатации гаражей	7	04.090	4 156	4 032,96	16 760 981,76
24955	Северная Осетия - Алания респ, г Владикавказ, ул Тогоева, 48	Владикавказ	15:09:0030605:22	003002000000 Земли населенных пунктов	Для содержания и эксплуатации школы	3	03.050	14 949	3 160,27	47 242 876,23
24956	Республика Северная Осетия-Алания, г Владикавказ, ул Тогоева, д 48	Владикавказ	15:09:0030605:23	003002000000 Земли населенных пунктов	Для содержания и эксплуатации трансформаторной подстанции (ТП)	6	03.012	60	3 757,99	225 479,40
24957	Респ. Северная Осетия - Алания, г. Владикавказ, ул. Карла Маркса	Владикавказ	15:09:0030605:24	003002000000 Земли населенных пунктов	Опора	6	03.012	18	3 757,99	67 643,82
24958	Респ. Северная Осетия - Алания, г. Владикавказ, ул. Карла Маркса, 116	Владикавказ	15:09:0030605:27	003002000000 Земли населенных пунктов	Под строительство первой очереди жилого комплекса	2	02.060	5 000	9 165,83	45 829 150,00
24959	Респ. Северная Осетия - Алания, г. Владикавказ, ул. Карла Маркса	Владикавказ	15:09:0030605:28	003002000000 Земли населенных пунктов	Для эксплуатации гаража	7	02.071	45	5 774,47	259 851,15
24960	Респ. Северная Осетия - Алания, г. Владикавказ, ул. Карла Маркса, 116	Владикавказ	15:09:0030605:29	003002000000 Земли населенных пунктов	Для строительства второй очереди жилого комплекса	2	02.000	4 018	9 165,83	36 828 304,94
24961	Респ. Северная Осетия - Алания, г. Владикавказ, ул. Карла Маркса	Владикавказ	15:09:0030605:3	003002000000 Земли населенных пунктов	Под жилую застройку Индивидуальную	13	02.010	208	7 734,34	2 304 833,32
24962	Респ. Северная Осетия - Алания, г. Владикавказ, ул. Карла Маркса, 114	Владикавказ	15:09:0030605:32	003002000000 Земли населенных пунктов	Жилищное строительство	13	02.010	3 170	7 734,34	24 517 857,80
24963	Республика Северная Осетия-Алания, г Владикавказ, ул.Карла Маркса, 114 "в"	Владикавказ	15:09:0030605:35	003002000000 Земли населенных пунктов	Для строительства кафе	4	04.060	740	8 157,59	6 036 616,60
24964	Респ. Северная Осетия-Алания, г. Владикавказ, ул. Карла Маркса, 114 "а"	Владикавказ	15:09:0030605:351	003002000000 Земли населенных пунктов	Для содержания и эксплуатации спортивного комплекса и детского футбольного поля	3	05.011	1 033	1 008,24	1 646 455,92
24965	Республика Северная Осетия - Алания, г. Владикавказ, ул. Тогоева, 48	Владикавказ	15:09:0030605:36	003002000000 Земли населенных пунктов	Для содержания и эксплуатации тепловых узлов	6	03.012	66	3 757,99	248 027,34
24966	Республика Северная Осетия-Алания, г Владикавказ, ул Карла Маркса, д 116	Владикавказ	15:09:0030605:38	003002000000 Земли населенных пунктов	Для содержания и эксплуатации трансформаторной подстанции (ТП №337)	6	03.012	60	3 757,99	225 479,40
24967	Респ. Северная Осетия - Алания, г. Владикавказ, ул. Карла Маркса	Владикавказ	15:09:0030605:4	003002000000 Земли населенных пунктов	Под жилую застройку Индивидуальную	13	02.010	213	7 734,34	1 647 414,42
24968	Северная Осетия - Алания респ, г Владикавказ, ул. Карла Маркса, 104	Владикавказ	15:09:0030605:40	003002000000 Земли населенных пунктов	Для муниципальных нужд г Владикавказа (реконструкция дороги по ул.К Маркса от ул.Весёлой до ул.Чапаева)	3	03.081	734	2 566,40	1 883 759,62
24969	Республика Северная Осетия-Алания, г. Владикавказ, ул. Карла Маркса, 100 "б"	Владикавказ	15:09:0030605:495	003002000000 Земли населенных пунктов	Строительство кафе и молодежного клуба	4	04.060	3 234	8 157,59	26 381 646,06
24970	Республика Северная Осетия-Алания, г. Владикавказ, ул. Карла Маркса, 100 "А"	Владикавказ	15:09:0030605:496	003002000000 Земли населенных пунктов	Строительство кафе и молодежного клуба	4	04.060	1 073	8 157,59	8 753 094,07
24971	Респ. Северная Осетия - Алания, г. Владикавказ, ул. Карла Маркса	Владикавказ	15:09:0030605:5	003002000000 Земли населенных пунктов	Резервный фонд	12	12.030	458	1,67	764,86
24972	Респ. Северная Осетия - Алания, г. Владикавказ, ул. Карла Маркса	Владикавказ	15:09:0030605:6	003002000000 Земли населенных пунктов	Резервный фонд	12	12.030	194	1,67	323,98
24973	Респ Северная Осетия - Алания, г Владикавказ, ул Карла Маркса	Владикавказ	15:09:0030605:615	003002000000 Земли населенных пунктов	для содержания и эксплуатации нежилых зданий и автостоянок	7	04.090	505	4 032,96	2 036 644,80
24974	Респ Северная Осетия - Алания, г Владикавказ, ул Карла Маркса	Владикавказ	15:09:0030605:617	003002000000 Земли населенных пунктов	для содержания и эксплуатации нежилых зданий и автостоянок	7	04.090	2 816	4 032,96	11 356 815,36
24975	Республика Северная Осетия - Алания, г. Владикавказ, ул. Карла Маркса	Владикавказ	15:09:0030605:621	003002000000 Земли населенных пунктов	Площадки для занятий спортом	3	05.010	1 286	1 008,24	1 296 596,64
24976	Республика Северная Осетия — Алания, г Владикавказ, ул Тогоева	Владикавказ	15:09:0030605:644	003002000000 Земли населенных пунктов	для размещения гаражей для собственных нужд	7	02.071	26	5 774,47	150 136,22
24977	Республика Северная Осетия - Алания, г. Владикавказ, ул. Тогоева	Владикавказ	15:09:0030605:645	003002000000 Земли населенных пунктов	для размещения гаражей для собственных нужд	7	02.071	37	5 774,47	213 655,39
24978	Республика Северная Осетия - Алания, г Владикавказ, ул Тогоева	Владикавказ	15:09:0030605:646	003002000000 Земли населенных пунктов	Для размещения гаражей для собственных нужд	7	02.071	31	5 774,47	179 008,57
24979	Российская Федерация, Республика Северная Осетия-Алания, г Владикавказ, ул Тогоева	Владикавказ	15:09:0030605:647	003002000000 Земли населенных пунктов	Для размещения гаражей для собственных нужд	7	02.071	26	5 774,47	150 136,22
24980	Республика Северная Осетия - Алания, Город Владикавказ, ул. Тогоева	Владикавказ	15:09:0030605:648	003002000000 Земли населенных пунктов	для размещения гаражей для собственных нужд	7	02.071	37	5 774,47	213 655,39
24981	Российская Федерация, Республика Северная Осетия-Алания, г Владикавказ, ул Карла Маркса	Владикавказ	15:09:0030605:654	003002000000 Земли населенных пунктов	для содержания и эксплуатации нежилых зданий и автостоянок	7	04.090	173	4 032,96	697 702,08
24982	Российская Федерация, Республика Северная Осетия-Алания, г Владикавказ, ул Карла Маркса	Владикавказ	15:09:0030605:655	003002000000 Земли населенных пунктов	для содержания и эксплуатации нежилых зданий и автостоянок	7	04.090	74	4 032,96	298 439,04
24983	Российская Федерация, Республика Северная Осетия - Алания, г. Владикавказ, ул. Тогоева	Владикавказ	15:09:0030605:688	003002000000 Земли населенных пунктов	Для размещения гаражей для собственных нужд	7	02.071	29	5 774,47	167 459,63
24984	Российская Федерация, Республика Северная Осетия - Алания, г. Владикавказ, ул. Тогоева	Владикавказ	15:09:0030605:689	003002000000 Земли населенных пунктов	Для размещения гаражей для собственных нужд	7	02.071	62	5 774,47	358 017,14
24985	Российская Федерация, Республика Северная Осетия - Алания, г. Владикавказ, ул. Карла Маркса, 100, гараж № 67	Владикавказ	15:09:0030605:690	003002000000 Земли населенных пунктов	для размещения гаражей для собственных нужд	7	02.071	27	5 774,47	155 910,69
24986	Российская Федерация, Республика Северная Осетия - Алания, г. Владикавказ, ул. Карла Маркса, 116	Владикавказ	15:09:0030605:696	003002000000 Земли населенных пунктов	Площадки для занятий спортом	3	05.010	702	1 008,24	707 784,48
24987	Российская Федерация, Республика Северная Осетия - Алания, г. Владикавказ, ул. Карла Маркса, 102	Владикавказ	15:09:0030605:698	003002000000 Земли населенных пунктов	Под жилую застройку	13	02.010	822	7 734,34	6 357 627,48
24988	Российская Федерация, Республика Северная Осетия - Алания, г. Владикавказ, ул. Карла Маркса	Владикавказ	15:09:0030605:699	003002000000 Земли населенных пунктов	Под жилую застройку	13	02.020	265	7 734,34	2 049 600,10
24989	Респ. Северная Осетия - Алания, г. Владикавказ, ул. Карла Маркса	Владикавказ	15:09:0030605:7	003002000000 Земли населенных пунктов	Резервный фонд	12	12.030	188	1,67	313,96
24990	Российская Федерация, Республика Северная Осетия - Алания, г. Владикавказ, ул. Карла Маркса	Владикавказ	15:09:0030605:700	003002000000 Земли населенных пунктов	Под жилую застройку	13	02.020	266	7 734,34	2 057 334,44
24991	Респ. Северная Осетия - Алания, г. Владикавказ, ул. Тхутиева, 14	Владикавказ	15:09:0030606:1	003002000000 Земли населенных пунктов	Для содержания и эксплуатации общежития	2	02.050	2 186	9 811,31	21 447 523,66
24992	Респ. Северная Осетия - Алания, г. Владикавказ, ул. Кесаева, дом 5	Владикавказ	15:09:0030606:10	003002000000 Земли населенных пунктов	Для содержания и эксплуатации металлического гаража	7	02.071	18	6 181,13	111 260,34
24993	Респ. Северная Осетия - Алания, г. Владикавказ, ул. Кесаева, дом 5	Владикавказ	15:09:0030606:11	003002000000 Земли населенных пунктов	Для содержания и эксплуатации капитального гаража	7	02.071	23	6 181,13	142 165,99
24994	Российская Федерация, Республика Северная Осетия - Алания, г. Владикавказ, ул. Коста Кесаева, 3	Владикавказ	15:09:0030606:12	003002000000 Земли населенных пунктов	Для содержания и эксплуатации индивидуального жилого дома	13	02.010	209	8 279,01	1 730 313,09
24995	Респ. Северная Осетия - Алания, г. Владикавказ, ул. Кесаева, 3	Владикавказ	15:09:0030606:14	003002000000 Земли населенных пунктов	Для содержания и эксплуатации жилого дома	13	02.010	177	8 279,01	1 465 384,77
24996	Респ. Северная Осетия - Алания, г. Владикавказ, прект Коста, 180	Владикавказ	15:09:0030606:15	003002000000 Земли населенных пунктов	Эксплуатация многоквартирного дома	2	02.050	1 321	9 811,31	12 960 740,51
24997	Республика Северная Осетия-Алания, г Владикавказ, ул Коста Кесаева, д 1	Владикавказ	15:09:0030606:16	003002000000 Земли населенных пунктов	Для содержания и эксплуатации ТП (трансформаторная подстанция №333)	6	03.012	64	4 022,64	257 448,96
24998	Республика Северная Осетия - Алания, г. Владикавказ, ул. Кесаева, 5	Владикавказ	15:09:0030606:17	003002000000 Земли населенных пунктов	Под объекты инженерного оборудования водоснабжения	6	03.012	19	4 022,64	76 430,16

№ пп	Местоположение ЗУ	Район	Кадастровый номер ЗУ	Категория земель	Разрешенное использование по документу	Код вида разрешенного использования (в соответствии с классификатором видов разрешенного использования земельных участков)	Вид использования объектов недвижимости	Площадь	УПКС	КС
24999	Российская Федерация, Республика Северная Осетия - Алания, г. Владикавказ, ул. Коста Кесаева, 5	Владикавказ	15:09:0030606:18	003002000000 Земли населенных пунктов	Эксплуатация многоквартирного дом	2	02:0:0	891	9 811,31	8 741 877,21
25000	Северная Осетия - Алания респ, г Владикавказ, пр-кт Коста, 178	Владикавказ	15:09:0030606:19	003002000000 Земли населенных пунктов	Эксплуатация многоквартирного дома	2	02:0:0	931	9 811,31	9 134 329,61
25001	Респ. Северная Осетия - Алания, г. Владикавказ, пр-кт Коста, 178	Владикавказ	15:09:0030606:2	003002000000 Земли населенных пунктов	Для содержания и эксплуатации кафе	4	04:0:60	468	8 732,07	4 086 608,76
25002	Республика Северная Осетия-Алания, г. Владикавказ, ул.Кесаева, 5	Владикавказ	15:09:0030606:265	003002000000 Земли населенных пунктов	Для содержания и эксплуатации капитального гаража	7	02:0:71	25	6 181,13	154 528,25
25003	Республика Северная Осетия-Алания, г. Владикавказ, ул. Коста Кесаева, 3	Владикавказ	15:09:0030606:274	003002000000 Земли населенных пунктов	Для содержания и эксплуатации индивидуального жилого дома	13	02:0:10	86	8 279,01	711 994,86
25004	Российская Федерация, Республика Северная Осетия-Алания, городской округ город Владикавказ, г. Владикавказ, ул. Коста Кесаева, 3 "Е"	Владикавказ	15:09:0030606:287	003002000000 Земли населенных пунктов	Общественное питание (Размещение объектов капитального строительства в целях устройства мест общественного питания (рестораны, кафе, столовые, закусочные, бары)	4	04:0:60	1 342	8 732,07	11 718 437,94
25005	Респ. Северная Осетия - Алания, г. Владикавказ, пр-кт Коста	Владикавказ	15:09:0030606:4	003002000000 Земли населенных пунктов	Под жилую застройку Индивидуальную	13	02:0:10	1 919	8 279,01	15 887 420,19
25006	Российская Федерация, Республика Северная Осетия - Алания, г. Владикавказ, ул. Коста Кесаева, 5	Владикавказ	15:09:0030606:407	003002000000 Земли населенных пунктов	хранение автотранспорта	7	02:0:71	30	6 181,13	185 433,90
25007	Российская Федерация, Республика Северная Осетия - Алания, г. Владикавказ, ул. Коста Кесаева	Владикавказ	15:09:0030606:408	003002000000 Земли населенных пунктов	Для содержания и эксплуатации индивидуального жилого дома	13	02:0:10	77	8 279,01	637 483,77
25008	Российская Федерация, Республика Северная Осетия - Алания, г. Владикавказ, ул. Коста Кесаева, 5	Владикавказ	15:09:0030606:409	003002000000 Земли населенных пунктов	Для размещения гаражей для собственных нужд	7	02:0:71	32	6 181,13	197 796,16
25009	Российская Федерация, Республика Северная Осетия - Алания, г. Владикавказ, ул. Коста Кесаева, 5	Владикавказ	15:09:0030606:411	003002000000 Земли населенных пунктов	Хранение автотранспорта	7	02:0:71	23	6 181,13	142 165,99
25010	Респ. Северная Осетия - Алания, г. Владикавказ, ул. Кесаева, дом 5	Владикавказ	15:09:0030606:6	003002000000 Земли населенных пунктов	Под жилую застройку Индивидуальную	13	02:0:10	64	8 279,01	529 856,64
25011	Республика Северная Осетия-Алания, г Владикавказ, ул Коста Кесаева, д 5	Владикавказ	15:09:0030606:9	003002000000 Земли населенных пунктов	Для содержания и эксплуатации капитального гаража	7	02:0:71	23	6 181,13	142 165,99
25012	Республика Северная Осетия-Алания, г. Владикавказ, ул. Тогоева, 46	Владикавказ	15:09:0030610:1	003002000000 Земли населенных пунктов	Для содержания и эксплуатации жилого дома	13	02:0:10	745	8 279,01	6 167 862,45
25013	Республика Северная Осетия - Алания, г. Владикавказ, ул. Тогоева, 28	Владикавказ	15:09:0030610:10	003002000000 Земли населенных пунктов	Под жилую застройку Индивидуальную	13	02:0:10	487	8 279,01	4 031 877,87
25014	Респ. Северная Осетия - Алания, г. Владикавказ, ул. Тогоева, дом 26	Владикавказ	15:09:0030610:11	003002000000 Земли населенных пунктов	Под жилую застройку Индивидуальную	13	02:0:10	468	8 279,01	3 874 576,68
25015	Респ. Северная Осетия - Алания, г. Владикавказ, ул. Тогоева, 22	Владикавказ	15:09:0030610:13	003002000000 Земли населенных пунктов	Под общественную застройку	2	02:0:60	16 201	9 811,31	158 953 033,31
25016	Респ. Северная Осетия - Алания, г. Владикавказ, ул. Островского	Владикавказ	15:09:0030610:14	003002000000 Земли населенных пунктов	Под общественную застройку	3	03:0:80	3 391	2 747,17	9 315 653,47
25017	Респ. Северная Осетия - Алания, г. Владикавказ, ул. Тогоева, дом 22	Владикавказ	15:09:0030610:15	003002000000 Земли населенных пунктов	Для многоквартирного жилищного строительства	2	02:0:50	3 417	9 811,31	33 525 246,27
25018	Респ. Северная Осетия - Алания, г. Владикавказ, ул. Тогоева, 22	Владикавказ	15:09:0030610:16	003002000000 Земли населенных пунктов	Для содержания и эксплуатации зданий и сооружений	4	04:0:10	686	11 773,47	8 076 669,02
25019	Респ. Северная Осетия - Алания, г. Владикавказ, ул. Тогоева, 22	Владикавказ	15:09:0030610:17	003002000000 Земли населенных пунктов	Под общественную застройку	3	03:0:80	230	2 747,17	631 849,10
25020	Респ. Северная Осетия - Алания, г. Владикавказ, ул. Тогоева, 22	Владикавказ	15:09:0030610:18	003002000000 Земли населенных пунктов	Под общественную застройку	3	03:0:80	272	2 747,17	747 230,24
25021	Респ. Северная Осетия - Алания, г. Владикавказ, ул. Тогоева, 22	Владикавказ	15:09:0030610:19	003002000000 Земли населенных пунктов	Для содержания и эксплуатации складских помещений	6	06:0:93	376	4 513,20	1 696 963,20
25022	Респ. Северная Осетия - Алания, г. Владикавказ, ул. Тогоева, 24	Владикавказ	15:09:0030610:20	003002000000 Земли населенных пунктов	Для содержания и эксплуатации индивидуального жилого дома	13	02:0:10	663	8 279,01	5 488 983,63
25023	Респ. Северная Осетия - Алания, г. Владикавказ, ул. Тогоева. 24	Владикавказ	15:09:0030610:21	003002000000 Земли населенных пунктов	Для содержания и эксплуатации индивидуального жилого дома	13	02:0:10	327	8 279,01	2 707 236,27
25024	Респ. Северная Осетия - Алания, г. Владикавказ, ул. Тогоева. (район Республиканского спортивного комплекса им.С.Дзарасова)	Владикавказ	15:09:0030610:22	003002000000 Земли населенных пунктов	Под многоквартирное жилищное строительство	2	02:0:50	11 489	9 811,31	112 722 140,59
25025	Северная Осетия - Алания респ. г Владикавказ, ул Тогоева, 22	Владикавказ	15:09:0030610:25	003002000000 Земли населенных пунктов	Для многоквартирного жилищного строительства	2	02:0:50	2 853	9 811,31	27 991 667,43
25026	Респ. Северная Осетия - Алания, г. Владикавказ, ул. Тогоева, дом 42	Владикавказ	15:09:0030610:3	003002000000 Земли населенных пунктов	Для содержания и эксплуатации индивидуального жилого дома	13	02:0:10	691	8 279,01	5 720 795,91
25027	Респ. Северная Осетия - Алания, г. Владикавказ, ул. Тогоева. 44 "А"	Владикавказ	15:09:0030610:317	003002000000 Земли населенных пунктов	Для содержания и эксплуатации индивидуального жилого дома	13	02:0:10	348	8 279,01	2 881 095,48
25028	Респ. Северная Осетия - Алания, г. Владикавказ, ул. Тогоева. 44	Владикавказ	15:09:0030610:318	003002000000 Земли населенных пунктов	Для содержания и эксплуатации индивидуального жилого дома	13	02:0:10	349	8 279,01	2 889 374,49
25029	Республика Северная Осетия - Алания, г Владикавказ, ул Тогоева	Владикавказ	15:09:0030610:320	003002000000 Земли населенных пунктов	служебные гаражи	7	04:0:90	956	4 316,98	4 127 032,88
25030	Республика Северная Осетия - Алания, г Владикавказ, ул Тогоева	Владикавказ	15:09:0030610:321	003002000000 Земли населенных пунктов	Под многоквартирное жилищное строительство	2	02:0:50	389	9 811,31	3 816 599,59
25031	Республика Северная Осетия - Алания, г Владикавказ, ул Тогоева	Владикавказ	15:09:0030610:322	003002000000 Земли населенных пунктов	Гостиничное обслуживание (Размещение гостиниц, а также иных зданий, используемых с целью извлечения предпринимательской выгоды из предоставления жилого помещения для временного проживания в них)	5	04:0:70	3 174	8 633,95	27 404 157,30
25032	Республика Северная Осетия - Алания, г Владикавказ, ул Тогоева	Владикавказ	15:09:0030610:364	003002000000 Земли населенных пунктов	Служебные гаражи	7	04:0:90	333	4 316,98	1 437 554,34
25033	Российская Федерация, Республика Северная Осетия - Алания, городской округ город Владикавказ, ул Тогоева, земельный участок 46Б	Владикавказ	15:09:0030610:365	003002000000 Земли населенных пунктов	Магазины (размещение объектов капитального, предназначенных для продажи товаров, торговая площадь которых составляет до 5000 кв м	4	04:0:40	796	11 773,47	9 371 761,72
25034	Республика Северная Осетия-Алания, г. Владикавказ, ул. Тогоева, 40	Владикавказ	15:09:0030610:4	003002000000 Земли населенных пунктов	Для содержания и эксплуатации жилого дома	13	02:0:10	695	8 279,01	5 753 911,95
25035	Респ. Северная Осетия - Алания, г. Владикавказ, ул. Тогоева, дом 38	Владикавказ	15:09:0030610:5	003002000000 Земли населенных пунктов	Под жилую застройку Индивидуальную	13	02:0:10	440	8 279,01	3 642 764,40
25036	Респ. Северная Осетия - Алания, г. Владикавказ, ул. Тогоева, дом 36	Владикавказ	15:09:0030610:6	003002000000 Земли населенных пунктов	Под жилую застройку Индивидуальную	13	02:0:10	736	8 279,01	6 093 351,36
25037	Республика Северная Осетия - Алания, г Владикавказ, ул Тогоева, 34	Владикавказ	15:09:0030610:7	003002000000 Земли населенных пунктов	Для содержания и эксплуатации жилого дома	13	02:0:10	421	8 279,01	3 485 463,21
25038	Респ. Северная Осетия - Алания, г. Владикавказ, ул. Тогоева, дом 32	Владикавказ	15:09:0030610:8	003002000000 Земли населенных пунктов	Под жилую застройку Индивидуальную	13	02:0:10	656	8 279,01	5 431 030,56
25039	Респ. Северная Осетия-Алания, г. Владикавказ, ул. Тогоева	Владикавказ	15:09:0030610:83	003002000000 Земли населенных пунктов	Для установки опор линий электропередач	6	03:0:11	14	615,47	8 616,58
25040	Респ. Северная Осетия - Алания, г. Владикавказ, ул. Тогоева, 30	Владикавказ	15:09:0030610:9	003002000000 Земли населенных пунктов	Для содержания и эксплуатации жилого дома	13	02:0:10	952	8 279,01	7 881 617,52
25041	Северная Осетия - Алания респ. г Владикавказ, ул Заречная, 11	Владикавказ	15:09:0030611:1	003002000000 Земли населенных пунктов	Для содержания и эксплуатации индивидуального жилого дома	13	02:0:10	473	8 279,01	3 915 971,73
25042	Респ. Северная Осетия - Алания, г. Владикавказ, ул. Тогоева, 18а	Владикавказ	15:09:0030611:10	003002000000 Земли населенных пунктов	Под жилую застройку Индивидуальную	13	02:0:10	130	8 279,01	1 076 271,30
25043	Республика Северная Осетия-Алания, г. Владикавказ, ул. Заречная, 17	Владикавказ	15:09:0030611:13	003002000000 Земли населенных пунктов	Жилой дом с хозпостройками	13	02:0:10	370	8 279,01	3 063 233,70

№ пп	Местоположение ЗУ	Район	Кадастровый номер ЗУ	Категория земель	Разрешенное использование по документу	Код вида разрешенного использования (в соответствии с классификатором видов разрешенного использования земельных участков)	Вид использования объектов недвижимости	Площадь	УПКС	КС
25044	Республика Северная Осетия-Алания, г Владикавказ, ул Заречная, д 15	Владикавказ	15:09:0030611:14	003002000000 Земли населенных пунктов	Для содержания и эксплуатации жилого дома	13	02.010	445	8 279,01	3 684 159,45
25045	Республика Северная Осетия-Алания, г Владикавказ, ул Заречная, д 13	Владикавказ	15:09:0030611:15	003002000000 Земли населенных пунктов	Под жилую застройку Индивидуальную	13	02.010	241	8 279,01	1 995 241,41
25046	Республика Северная Осетия-Алания, г. Владикавказ, пер. Теречный, 8	Владикавказ	15:09:0030611:158	003002000000 Земли населенных пунктов	Для содержания и эксплуатации жилого дома	13	02.010	200	8 279,01	1 655 802,00
25047	Российская Федерация, Республика Северная Осетия - Алания, городской округ г. Владикавказ, г. Владикавказ, пер. Теречный, 6 "А"	Владикавказ	15:09:0030611:159	003002000000 Земли населенных пунктов	Для содержания и эксплуатации жилого дома	13	02.010	214	8 279,01	1 771 708,14
25048	Республика Северная Осетия-Алания, г Владикавказ, ул Тогоева/Заречная, д 20/19	Владикавказ	15:09:0030611:16	003002000000 Земли населенных пунктов	Для содержания и эксплуатации индивидуального жилого дома	13	02.010	502	8 279,01	4 156 063,02
25049	Российская Федерация, Республика Северная Осетия - Алания, городской округ город Владикавказ, г Владикавказ, ул. Тогоева, земельный участок 14А	Владикавказ	15:09:0030611:168	003002000000 Земли населенных пунктов	Для содержания и эксплуатации индивидуального жилого дома	13	02.010	386	8 279,01	3 195 697,86
25050	Российская Федерация, Республика Северная Осетия - Алания, городской округ город Владикавказ, г. Владикавказ, ул. Тогоева, земельный участок 14	Владикавказ	15:09:0030611:169	003002000000 Земли населенных пунктов	Для содержания и эксплуатации индивидуального жилого дома	13	02.010	89	8 279,01	736 831,89
25051	Российская Федерация, Республика Северная Осетия-Алания, г. Владикавказ, ул. Заречная, 13	Владикавказ	15:09:0030611:2	003002000000 Земли населенных пунктов	Под жилую застройку	13	02.010	600	8 279,01	4 967 406,00
25052	Российская Федерация, Республика Северная Осетия - Алания, городской округ город Владикавказ, г Владикавказ, ул. Тогоева, земельный участок 12	Владикавказ	15:09:0030611:47	003002000000 Земли населенных пунктов	Для содержания и эксплуатации жилого дома	13	02.010	109	8 279,01	902 412,09
25053	Респ. Северная Осетия - Алания, г. Владикавказ, ул. Тогоева. 16	Владикавказ	15:09:0030611:8	003002000000 Земли населенных пунктов	Для содержания и эксплуатации жилого дома	13	02.010	390	8 279,01	3 228 813,90
25054	Респ. Северная Осетия - Алания, г. Владикавказ, ул. Тогоева. 18	Владикавказ	15:09:0030611:9	003002000000 Земли населенных пунктов	Для содержания и эксплуатации жилого дома	13	02.010	170	8 279,01	1 407 431,70
25055	Респ. Северная Осетия - Алания. г. Владикавказ, ул. Тогоева, 11	Владикавказ	15:09:0030612:1	003002000000 Земли населенных пунктов	Для содержания и эксплуатации индивидуального жилого дома	13	02.010	372	8 279,01	3 079 791,72
25056	Респ. Северная Осетия - Алания. г. Владикавказ, ул. Тогоева, 29	Владикавказ	15:09:0030612:10	003002000000 Земли населенных пунктов	Для содержания и эксплуатации индивидуального жилого дома	13	02.010	358	8 279,01	2 963 885,58
25057	Респ. Северная Осетия - Алания, г. Владикавказ, ул Бимболата Ватаева	Владикавказ	15:09:0030612:11	003002000000 Земли населенных пунктов	Для иных целей	3	03.080	302	2 747,17	829 645,34
25058	Респ. Северная Осетия - Алания, г. Владикавказ, ул Бимболата Ватаева	Владикавказ	15:09:0030612:12	003002000000 Земли населенных пунктов	Для иных целей	3	03.080	151	2 747,17	414 822,67
25059	Респ. Северная Осетия - Алания, г. Владикавказ, ул. Бибо Ватаева, дом 69 "д"	Владикавказ	15:09:0030612:13	003002000000 Земли населенных пунктов	Под строительство магазина	4	04.040	78	11 773,57	918 338,46
25060	Респ. Северная Осетия - Алания. г. Владикавказ, ул. Тогоева, 25	Владикавказ	15:09:0030612:16	003002000000 Земли населенных пунктов	Для содержания и эксплуатации индивидуального жилого дома	13	02.010	57	8 279,01	471 903,57
25061	Респ Северная Осетия - Алания. г Владикавказ, ул Тогоева	Владикавказ	15:09:0030612:180	003002000000 Земли населенных пунктов	Для содержания и эксплуатации индивидуального жилого дома	13	02.010	426	8 279,01	3 526 858,26
25062	Респ Северная Осетия - Алания. г Владикавказ, ул Тогоева	Владикавказ	15:09:0030612:181	003002000000 Земли населенных пунктов	Для содержания и эксплуатации индивидуального жилого дома	13	02.010	293	8 279,01	2 425 749,93
25063	Российская Федерация, Республика Северная Осетия-Алания, городской округ город Владикавказ, г Владикавказ, ул Бимболата Ватаева, земельный участок 66А	Владикавказ	15:09:0030612:192	003002000000 Земли населенных пунктов	Для содержания и эксплуатации индивидуального жилого дома	13	02.010	116	8 279,01	960 365,16
25064	Российская Федерация, Республика Северная Осетия - Алания, городской округ город Владикавказ, г Владикавказ, ул. Тогоева, 21	Владикавказ	15:09:0030612:195	003002000000 Земли населенных пунктов	Магазины	4	04.040	103	11 773,57	1 212 677,71
25065	Респ. Северная Осетия - Алания, г. Владикавказ, ул. Тогоева. 13	Владикавказ	15:09:0030612:2	003002000000 Земли населенных пунктов	Для содержания и эксплуатации индивидуального жилого дома	13	02.010	186	8 279,01	1 291 525,56
25066	Республика Северная Осетия - Алания, г.о. город Владикавказ, г Владикавказ, ул Тогоева, 15	Владикавказ	15:09:0030612:3	003002000000 Земли населенных пунктов	Под жилую застройку Индивидуальную	13	02.010	381	8 279,01	3 154 302,81
25067	Северная Осетия - Алания респ, г Владикавказ, ул. Бибо Ватаева, 69 "а"	Владикавказ	15:09:0030612:44	003002000000 Земли населенных пунктов	Для установки пивно	4	04.010	3	11 773,57	35 320,71
25068	Респ. Северная Осетия - Алания, г. Владикавказ, ул. Тогоева, 19	Владикавказ	15:09:0030612:5	003002000000 Земли населенных пунктов	Под жилую застройку Индивидуальную	13	02.010	565	8 279,01	4 677 640,65
25069	Республика Северная Осетия-Алания, г. Владикавказ, ул. Тогоева, 21	Владикавказ	15:09:0030612:6	003002000000 Земли населенных пунктов	Для содержания и эксплуатации жилого дома	13	02.010	452	8 279,01	3 742 112,52
25070	Республика Северная Осетия-Алания, г. Владикавказ, ул. Тогоева	Владикавказ	15:09:0030612:65	003002000000 Земли населенных пунктов	Для содержания и эксплуатации индивидуального жилого дома	13	02.010	263	8 279,01	2 177 379,63
25071	Респ. Северная Осетия - Алания. г. Владикавказ, ул. Тогоева, 23	Владикавказ	15:09:0030612:7	003002000000 Земли населенных пунктов	Под жилую застройку Индивидуальную	13	02.010	284	8 279,01	2 351 238,84
25072	Респ. Северная Осетия - Алания. г. Владикавказ, ул. Тогоева. 27	Владикавказ	15:09:0030612:9	003002000000 Земли населенных пунктов	Под жилую застройку Индивидуальную	13	02.010	448	8 279,01	3 708 996,48
25073	Респ. Северная Осетия - Алания, г. Владикавказ, ул. Тогоева, 10	Владикавказ	15:09:0030614:1	003002000000 Земли населенных пунктов	Под жилую застройку Индивидуальную	13	02.010	225	8 279,01	1 862 777,25
25074	Респ. Северная Осетия - Алания, г. Владикавказ, ул. Кирова/Теречный 8 типик, дом 15/5	Владикавказ	15:09:0030614:10	003002000000 Земли населенных пунктов	Для содержания и эксплуатации индивидуального жилого дома	13	02.010	593	8 279,01	4 909 452,93
25075	Республика Северная Осетия-Алания, г Владикавказ, ул Заречная, д 1	Владикавказ	15:09:0030614:11	003002000000 Земли населенных пунктов	Для содержания и эксплуатации индивидуального жилого дома	13	02.010	158	8 279,01	1 308 083,58
25076	Респ. Северная Осетия - Алания, г. Владикавказ, ул. Тогоева, 8	Владикавказ	15:09:0030614:2	003002000000 Земли населенных пунктов	Под жилую застройку Индивидуальную	13	02.010	276	8 279,01	2 285 006,76
25077	Республика Северная Осетия-Алания, г. Владикавказ, ул.Тогоева. 6	Владикавказ	15:09:0030614:23	003002000000 Земли населенных пунктов	Для содержания и эксплуатации жилого дома	13	02.010	445	8 279,01	3 684 159,45
25078	Респ. Северная Осетия - Алания, г. Владикавказ, ул. Тогоева. 4	Владикавказ	15:09:0030614:5	003002000000 Земли населенных пунктов	Под жилую застройку Индивидуальную	13	02.010	288	8 279,01	2 384 254,88
25079	Респ. Северная Осетия - Алания, г. Владикавказ, ул. Тогоева, 2/13	Владикавказ	15:09:0030614:6	003002000000 Земли населенных пунктов	Под жилую застройку Индивидуальную	13	02.010	462	8 279,01	3 824 902,62
25080	Республика Северная Осетия-Алания, г.Владикавказ, Теречный тупик, 9	Владикавказ	15:09:0030614:7	003002000000 Земли населенных пунктов	Для содержания и эксплуатации индивидуального жилого дома	13	02.010	268	8 279,01	2 218 774,68
25081	Респ. Северная Осетия - Алания, г. Владикавказ, пер. Теречный, 7	Владикавказ	15:09:0030614:8	003002000000 Земли населенных пунктов	Для содержания и эксплуатации индивидуального жилого дома	13	02.010	220	8 279,01	1 821 382,20
25082	Северная Осетия - Алания респ., г Владикавказ, тупик Теречный, 5	Владикавказ	15:09:0030614:9	003002000000 Земли населенных пунктов	Для содержания и эксплуатации индивидуального жилого дома	13	02.010	257	8 279,01	2 127 705,57
25083	Респ. Северная Осетия - Алания. г. Владикавказ, ул. Карла Маркса, 76	Владикавказ	15:09:0030615:1	003002000000 Земли населенных пунктов	Для содержания и эксплуатации жилого дома	13	02.010	816	8 279,01	6 755 672,16
25084	Респ. Северная Осетия - Алания. г. Владикавказ, ул. Бибо Ватаева. 63	Владикавказ	15:09:0030615:10	003002000000 Земли населенных пунктов	Для содержания и эксплуатации трансформаторной подстанции (ТП)	6	03.012	19	4 022,64	76 430,16
25085	Республика Северная Осетия-Алания, г Владикавказ, ул Бибо Ватаева, д 59	Владикавказ	15:09:0030615:12	003002000000 Земли населенных пунктов	Для содержания и эксплуатации индивидуального жилого дома	13	02.010	690	8 279,01	5 712 116,90
25086	Республика Северная Осетия-Алания, г Владикавказ, ул Антитеррористическая/Кирова, д 59/67	Владикавказ	15:09:0030615:13	003002000000 Земли населенных пунктов	Под жилую застройку Индивидуальную	13	02.010	430	8 279,01	3 559 974,30
25087	Респ. Северная Осетия - Алания, г. Владикавказ, ул. Кирова, дом 3/5	Владикавказ	15:09:0030615:14	003002000000 Земли населенных пунктов	Под жилую застройку Индивидуальную	13	02.010	309	8 279,01	2 558 214,09
25088	Российская Федерация, Республика Северная Осетия-Алания, г Владикавказ, ул Кирова, з 1/70	Владикавказ	15:09:0030615:16	003002000000 Земли населенных пунктов	Под жилую застройку Индивидуальную	13	02.010	73	8 279,01	604 367,73
25089	Респ. Северная Осетия - Алания, г. Владикавказ, ул. Карла Маркса, дом 74	Владикавказ	15:09:0030615:18	003002000000 Земли населенных пунктов	Под жилую застройку Индивидуальную	13	02.010	1 274	8 279,01	10 547 458,74
25090	Респ. Северная Осетия - Алания, г. Владикавказ, ул. Тауппева, 1 "а"	Владикавказ	15:09:0030615:19	003002000000 Земли населенных пунктов	Для содержания и эксплуатации индивидуального жилого дома	13	02.010	789	8 279,01	6 532 138,89
25091	Респ. Северная Осетия - Алания, г. Владикавказ, ул. Тауппева, дом 3	Владикавказ	15:09:0030615:2	003002000000 Земли населенных пунктов	Под жилую застройку Индивидуальную	13	02.010	569	8 279,01	4 710 756,69

№ пп	Местоположение ЗУ	Район	Кадастровый номер ЗУ	Категория земель	Разрешенное использование по документу	Код вида разрешенного использования (в соответствии с классификатором видов разрешенного использования земельных участков)	Вид использования объектов недвижимости	Площадь	УПКС	КС
25092	Республика Северная Осетия-Алания, г. Владикавказ, ул. Бибо Ватаева, 59/61	Владикавказ	15:09:0030615:245	003002000000 Земли населенных пунктов	Офисы, отделения банков, предприятия общественного питания, в т.ч. встроенные и пристроенные к зданиям иного назначения, летние площадки предприятий общественного питания, гостевые автостоянки, площадки для сбора мусора, ночные клубы, залы для отправлений и развлечений, танцевальные залы и дискотеки, развлекательные комплексы, помещения для игр, информационные, компьютерные(интернет) центры, справочные бюро, архивы, библиотеки, медицинские кабинеты, аптеки, аптечные пункты, универсальные магазины(смешанная торговля промышленными и продовольственными товарами)гостевые автостоянки, площадки для сбора мусора	4	04.040	867	11 773,57	10 207 685,19
25093	Российская Федерация, Республика Северная Осетия - Алания, городской округ город Владикавказ, г. Владикавказ, ул. Тутнева, 1	Владикавказ	15:09:0030615:3	003002000000 Земли населенных пунктов	Под жилую застройку Индивидуальную	13	02.010	411	8 279,01	3 402 673,11
25094	Респ. Северная Осетия - Алания, г. Владикавказ, ул. Тутнева, 1 "а"	Владикавказ	15:09:0030615:4	003002000000 Земли населенных пунктов	Для содержания и эксплуатации индивидуального жилого дома	13	02.010	314	8 279,01	2 599 609,14
25095	Российская Федерация, Республика Северная Осетия-Алания, городской округ город Владикавказ, г. Владикавказ, ул. Карла Маркса, земельный участок 72	Владикавказ	15:09:0030615:440	003002000000 Земли населенных пунктов	Для содержания и эксплуатации индивидуального жилого дома	13	02.010	716	8 279,01	5 927 771,16
25096	Российская Федерация, Республика Северная Осетия-Алания, городской округ город Владикавказ, г. Владикавказ, ул. Карла Маркса, земельный участок 70Б	Владикавказ	15:09:0030615:441	003002000000 Земли населенных пунктов	Для содержания и эксплуатации индивидуального жилого дома	13	02.010	42	8 279,01	347 718,42
25097	Российская Федерация, Республика Северная Осетия-Алания, г Владикавказ, ул Карла Маркса, д 70	Владикавказ	15:09:0030615:444	003002000000 Земли населенных пунктов	Магазины	4	04.040	131	11 773,57	1 542 337,67
25098	Республика Северная Осетия-Алания, г Владикавказ, ул К Маркса/Тутнева, д 76/1	Владикавказ	15:09:0030615:5	003002000000 Земли населенных пунктов	Для содержания и эксплуатации индивидуального жилого дома	13	02.010	73	8 279,01	604 367,73
25099	Респ. Северная Осетия - Алания, г. Владикавказ, ул. Бимболата Ватаева, дом 67	Владикавказ	15:09:0030615:6	003002000000 Земли населенных пунктов	Под жилую застройку Индивидуальную	13	02.010	329	8 279,01	2 723 594,29
25100	Респ. Северная Осетия - Алания, г. Владикавказ, ул Бимболата Ватаева, дом 65	Владикавказ	15:09:0030615:7	003002000000 Земли населенных пунктов	Под жилую застройку Индивидуальную	13	02.010	686	8 279,01	5 679 400,86
25101	Респ. Северная Осетия - Алания, г. Владикавказ, ул. Бимболата Ватаева, 65	Владикавказ	15:09:0030615:8	003002000000 Земли населенных пунктов	Для содержания и эксплуатации жилого дома	13	02.010	396	8 279,01	3 278 487,96
25102	Северная Осетия - Алания респ. г. Владикавказ, ул. Бибо Ватаева, 63	Владикавказ	15:09:0030615:9	003002000000 Земли населенных пунктов	для содержания и эксплуатации жилого дома	13	02.010	546	8 279,01	4 520 339,46
25103	Респ. Северная Осетия - Алания, г. Владикавказ, ул. Карла Маркса, дом 27	Владикавказ	15:09:0030616:1	003002000000 Земли населенных пунктов	Для эксплуатации здания теплиц	3	03.060	5 879	2 354,71	13 843 340,09
25104	Респ. Северная Осетия - Алания, г. Владикавказ, ул. Пашковского, дом 16/7	Владикавказ	15:09:0030616:10	003002000000 Земли населенных пунктов	Под жилую застройку Индивидуальную	13	02.010	148	8 279,01	1 225 293,48
25105	Респ. Северная Осетия - Алания, г. Владикавказ, ул. Пашковского, дом 16	Владикавказ	15:09:0030616:11	003002000000 Земли населенных пунктов	Под жилую застройку Индивидуальную	13	02.010	353	8 279,01	2 922 490,53
25106	Российская Федерация, Республика Северная Осетия-Алания, городской округ город Владикавказ, г. Владикавказ, пер. Заря, участок 9	Владикавказ	15:09:0030616:113	003002000000 Земли населенных пунктов	Для содержания и эксплуатации офисного здания	4	04.010	109	11 773,57	1 283 319,13
25107	Республика Северная Осетия-Алания, г Владикавказ, пер Заря, 6	Владикавказ	15:09:0030616:115	003002000000 Земли населенных пунктов	Для содержания и эксплуатации капитального гаража	7	02.071	29	6 181,13	179 252,77
25108	Республика Северная Осетия-Алания, г. Владикавказ, ул. Тутнева/Кесаева, 6/н	Владикавказ	15:09:0030616:116	003002000000 Земли населенных пунктов	Для содержания и эксплуатации магазина	4	04.040	10	11 773,57	117 735,70
25109	Респ. Северная Осетия - Алания, г. Владикавказ, ул. Пашковского, дом 16/7	Владикавказ	15:09:0030616:12	003002000000 Земли населенных пунктов	Под жилую застройку Индивидуальную	13	02.010	239	8 279,01	1 978 683,39
25110	Респ. Северная Осетия - Алания, г. Владикавказ, ул. Пашковского, дом 16/7	Владикавказ	15:09:0030616:13	003002000000 Земли населенных пунктов	Под жилую застройку Индивидуальную	13	02.010	159	8 279,01	1 316 362,59
25111	Респ. Северная Осетия - Алания, г. Владикавказ, ул. Пашковского, дом 16	Владикавказ	15:09:0030616:14	003002000000 Земли населенных пунктов	Под жилую застройку Индивидуальную	13	02.010	137	8 279,01	1 134 224,37
25112	Респ. Северная Осетия - Алания, г. Владикавказ, ул. Пашковского, дом 16	Владикавказ	15:09:0030616:15	003002000000 Земли населенных пунктов	Под жилую застройку Индивидуальную	13	02.010	102	8 279,01	844 459,02
25113	Респ. Северная Осетия - Алания, г. Владикавказ, ул. Пашковского, дом 12/3	Владикавказ	15:09:0030616:16	003002000000 Земли населенных пунктов	Под жилую застройку Индивидуальную	13	02.010	339	8 279,01	2 806 584,39
25114	Республика Северная Осетия-Алания, г Владикавказ, ул Пашковского, 12/3	Владикавказ	15:09:0030616:17	003002000000 Земли населенных пунктов	Под жилую застройку индивидуальную	13	02.010	367	8 279,01	3 038 396,67
25115	Республика Северная Осетия-Алания, г Владикавказ, ул Пашковского/Кирова Маркса, д 16/73	Владикавказ	15:09:0030616:18	003002000000 Земли населенных пунктов	Под жилую застройку Индивидуальную	13	02.010	852	8 279,01	7 053 716,52
25116	Республика Северная Осетия-Алания, г Владикавказ, пр-кт Коста/Пашковского, д 170/26	Владикавказ	15:09:0030616:19	003002000000 Земли населенных пунктов	Под жилую застройку Индивидуальную	13	02.010	1 335	8 279,01	11 052 478,35
25117	Респ. Северная Осетия - Алания, г. Владикавказ, пер. Школьный, дом 4	Владикавказ	15:09:0030616:2	003002000000 Земли населенных пунктов	Для эксплуатации котельной	3	03.063	1 954	2 354,71	4 601 103,34
25118	Респ. Северная Осетия - Алания, г. Владикавказ, пр-кт Коста, дом 170	Владикавказ	15:09:0030616:20	003002000000 Земли населенных пунктов	Парк	4	04.040	39	11 773,57	459 169,23
25119	Республика Северная Осетия-Алания, г Владикавказ, ул Пашковского/пр-кт Коста, 26/170	Владикавказ	15:09:0030616:21	003002000000 Земли населенных пунктов	Контора	3	03.080	635	2 747,17	1 745 947,29
25120	Республика Северная Осетия-Алания, г. Владикавказ, ул. Карла Маркса, 77 "А"	Владикавказ	15:09:0030616:22	003002000000 Земли населенных пунктов	Административное здание	4	04.010	1 309	11 773,57	15 411 603,13
25121	Респ. Северная Осетия - Алания, г. Владикавказ, пер. Школьный	Владикавказ	15:09:0030616:23	003002000000 Земли населенных пунктов	Котельная	6	03.012	564	4 022,64	2 268 768,96
25122	Республика Северная Осетия-Алания, г Владикавказ, ул Пашковского/пр-кт Коста, 26/170	Владикавказ	15:09:0030616:238	003002000000 Земли населенных пунктов	Государственное управление	3	03.081	249	2 747,17	684 045,33
25123	Республика Северная Осетия-Алания, г Владикавказ, пр-кт Коста, д 174/77	Владикавказ	15:09:0030616:24	003002000000 Земли населенных пунктов	Хозяйство	6	06.000	1 376	4 513,20	6 210 103,20
25124	Респ. Северная Осетия - Алания, г. Владикавказ, пр. Коста, 172	Владикавказ	15:09:0030616:25	003002000000 Земли населенных пунктов	Для содержания и эксплуатации существующего здания школы	3	03.050	3 595	3 160,27	11 361 170,65
25125	Респ. Северная Осетия - Алания, г. Владикавказ, ул. К. Маркса, 75	Владикавказ	15:09:0030616:26	003002000000 Земли населенных пунктов	Для содержания и эксплуатации трансформаторной подстанции (ТП)	6	03.012	48	4 022,64	193 086,72
25126	Российская Федерация, Республика Северная Осетия - Алания, городской округ город Владикавказ, г Владикавказ, пр-кт Коста, 170А	Владикавказ	15:09:0030616:260	003002000000 Земли населенных пунктов	Магазины	4	04.040	48	11 773,57	565 131,36
25127	Российская Федерация, Республика Северная Осетия - Алания, г о. город Владикавказ, г Владикавказ, пер Заря	Владикавказ	15:09:0030616:262	003002000000 Земли населенных пунктов	Улично-дорожная сеть	6	12.001	681	615,47	419 135,07
25128	Российская Федерация, Республика Северная Осетия-Алания, городской округ город Владикавказ, г. Владикавказ, пр-кт Коста, 174/77	Владикавказ	15:09:0030616:27	003002000000 Земли населенных пунктов	Благоустройство территории	5	12.003	28 539	1 766,04	50 401 015,56
25129	Респ. Северная Осетия - Алания, г. Владикавказ, ул. Карла Маркса, дом 73	Владикавказ	15:09:0030616:28	003002000000 Земли населенных пунктов	Магазин	4	04.040	38	11 773,57	447 395,66
25130	Респ. Северная Осетия - Алания, г. Владикавказ, ул. Карла Маркса, 75	Владикавказ	15:09:0030616:3	003002000000 Земли населенных пунктов	Для культурно-просветительской работы с учащимися профтехучилищ и общеобразовательных школ	3	03.050	1 100	3 160,27	3 476 297,00
25131	Респ. Северная Осетия - Алания, г. Владикавказ, (район Осетинского театра), пр-кт Коста, дом 172	Владикавказ	15:09:0030616:30	003002000000 Земли населенных пунктов	Для установки и эксплуатации торговых киосков по реализации мороженного и прохладительных напитков	4	04.040	5	11 773,57	58 867,85
25132	Респ. Северная Осетия - Алания, г. Владикавказ, ул. Пашковского, 22	Владикавказ	15:09:0030616:31	003002000000 Земли населенных пунктов	Для жилищного строительства	13	02.010	505	8 279,01	4 180 900,05
25133	Респ. Северная Осетия - Алания, г. Владикавказ, пр-кт Коста, 174 "в"	Владикавказ	15:09:0030616:32	003002000000 Земли населенных пунктов	Для содержания и эксплуатации магазина	4	04.040	18	11 773,57	211 924,26

№ пп	Местоположение ЗУ	Район	Кадастровый номер ЗУ	Категория земель	Разрешенное использование по документу	Код вида разрешенного использования (в соответствии с классификатором видов разрешенного использования земельных участков)	Вид использования объектов недвижимости	Площадь	УПКС	КС
25134	Республика Северная Осетия-Алания, г Владикавказ, ул Пашковского/К. Маркса, д 107/3	Владикавказ	15:09:0030616:33	003002000000 Земли населенных пунктов	Для содержания и эксплуатации магазина	4	04.040	116	11 773,57	1 365 734,12
25135	Респ. Северная Осетия - Алания, г. Владикавказ, ул. Пашковского, 18	Владикавказ	15:09:0030616:34	003002000000 Земли населенных пунктов	Для содержания и эксплуатации нежилого здания	4	04.010	34	11 773,57	400 301,38
25136	Республика Северная Осетия-Алания, г.Владикавказ, пр-кт Коста, в районе школы №30	Владикавказ	15:09:0030616:4	003002000000 Земли населенных пунктов	Для установки торговых ларьков по продаже хлебобулочных изделий	4	04.040	6	11 773,57	70 641,42
25137	Респ. Северная Осетия - Алания, г. Владикавказ, ул. Пашковского, дом 24	Владикавказ	15:09:0030616:5	003002000000 Земли населенных пунктов	Под жилую застройку Индивидуальную	13	02.010	248	8 279,01	2 053 194,48
25138	Респ. Северная Осетия - Алания, г. Владикавказ, ул. Пашковского, 24	Владикавказ	15:09:0030616:6	003002000000 Земли населенных пунктов	Под жилую застройку	13	02.010	485	8 279,01	4 015 319,85
25139	Респ. Северная Осетия - Алания, г. Владикавказ, ул. Пашковского, дом 22б	Владикавказ	15:09:0030616:7	003002000000 Земли населенных пунктов	Под жилую застройку Индивидуальную	13	02.010	502	8 279,01	4 156 063,02
25140	Северная Осетия - Алания респ, г. Владикавказ, пр. Коста, 170	Владикавказ	15:09:0030616:74	003002000000 Земли населенных пунктов	Для содержания и эксплуатации жилого дома	13	02.010	437	8 279,01	3 617 927,37
25141	Республика Северная Осетия-Алания, г.Владикавказ, пер Заря, 6	Владикавказ	15:09:0030616:76	003002000000 Земли населенных пунктов	Под строительство капитального гаража	7	02.071	21	6 181,13	129 803,73
25142	Респ. Северная Осетия - Алания, г. Владикавказ, ул. Пашковского, 20	Владикавказ	15:09:0030616:8	003002000000 Земли населенных пунктов	Под жилую застройку Индивидуальную	13	02.010	623	8 279,01	5 157 823,23
25143	Респ. Северная Осетия - Алания, г. Владикавказ, ул. Пашковского, дом 18	Владикавказ	15:09:0030616:9	003002000000 Земли населенных пунктов	Под жилую застройку Индивидуальную	13	02.010	1 607	8 279,01	13 304 369,07
25144	Респ. Северная Осетия - Алания, г. Владикавказ, ул. Карла Маркса, 66	Владикавказ	15:09:0030618:1	003002000000 Земли населенных пунктов	Для содержания и эксплуатации существующих зданий и сооружений училища	3	03.050	7 272	3 160,27	22 981 483,44
25145	Республика Северная Осетия - Алания, г Владикавказ, ул Карла Маркса, 68	Владикавказ	15:09:0030618:3	003002000000 Земли населенных пунктов	Обеспечение обороны и безопасности	2	02.050	2 534	9 811,31	24 861 859,54
25146	Республика Северная Осетия-Алания, г Владикавказ, ул Кирова/Бимболата Ватаева, д 40/3	Владикавказ	15:09:0030618:4	003002000000 Земли населенных пунктов	Под жилую застройку Индивидуальную	13	02.010	1 362	8 279,01	11 276 011,62
25147	Республика Северная Осетия-Алания, г Владикавказ, ул Кирова	Владикавказ	15:09:0030618:5	003002000000 Земли населенных пунктов	ТП-146	6	03.012	28	4 022,64	112 633,92
25148	Республика Северная Осетия-Алания, г Владикавказ, ул Б.Ватаева, д 51	Владикавказ	15:09:0030618:6	003002000000 Земли населенных пунктов	Под гараж	7	02.071	37	6 181,13	228 701,81
25149	Респ. Северная Осетия - Алания, г. Владикавказ, ул Бимболата Ватаева, 50/6	Владикавказ	15:09:0030619:1	003002000000 Земли населенных пунктов	Под жилую застройку Индивидуальную	13	02.010	85	8 279,01	703 715,85
25150	Респ. Северная Осетия - Алания, г. Владикавказ, ул. Коцоева, 119	Владикавказ	15:09:0030619:10	003002000000 Земли населенных пунктов	Под жилую застройку Индивидуальную	13	02.010	10	8 279,01	82 790,10
25151	Российская Федерация, Республика Северная Осетия - Алания, городской округ город Владикавказ, г. Владикавказ, ул. Коцоева, 117	Владикавказ	15:09:0030619:11	003002000000 Земли населенных пунктов	Под жилую застройку Индивидуальную	13	02.010	424	8 279,01	3 510 300,24
25152	Республика Северная Осетия-Алания, г. Владикавказ, ул. Коцоева, 115	Владикавказ	15:09:0030619:12	003002000000 Земли населенных пунктов	Под жилую застройку Индивидуальную	13	02.010	425	8 279,01	3 518 579,25
25153	Республика Северная Осетия-Алания, г. Владикавказ, ул. Коцоева, 113	Владикавказ	15:09:0030619:13	003002000000 Земли населенных пунктов	Для содержания и эксплуатации индивидуального жилого дома	13	02.010	407	8 279,01	3 369 557,07
25154	Респ. Северная Осетия - Алания, г. Владикавказ, ул. Коцоева, 111	Владикавказ	15:09:0030619:14	003002000000 Земли населенных пунктов	Для содержания и эксплуатации жилого дома	13	02.010	418	8 279,01	3 460 626,18
25155	Респ. Северная Осетия - Алания, г. Владикавказ, ул. Коцоева, 109	Владикавказ	15:09:0030619:15	003002000000 Земли населенных пунктов	Под жилую застройку Индивидуальную	13	02.010	789	8 279,01	6 532 138,89
25156	Республика Северная Осетия-Алания, г Владикавказ, ул Коцоева/Пашковского, д 107/4	Владикавказ	15:09:0030619:16	003002000000 Земли населенных пунктов	Под индивидуальную жилую застройку	13	02.010	225	8 279,01	1 862 777,25
25157	Республика Северная Осетия-Алания, г Владикавказ, ул Коцоева, 107/4	Владикавказ	15:09:0030619:17	003002000000 Земли населенных пунктов	Под жилую застройку Индивидуальную	13	02.010	229	8 279,01	1 895 893,29
25158	Респ. Северная Осетия - Алания, г. Владикавказ, ул. Бибо Ватаева, 60	Владикавказ	15:09:0030619:18	003002000000 Земли населенных пунктов	Магазины продовольственные и промтоварные, универсальные магазины (смешанная торговля промышленными и продовольственными товарами)	4	04.040	26	11 773,57	306 112,82
25159	Респ. Северная Осетия - Алания, г. Владикавказ, ул Бимболата Ватаева, 50а	Владикавказ	15:09:0030619:2	003002000000 Земли населенных пунктов	Под жилую застройку Индивидуальную	13	02.010	100	8 279,01	827 901,00
25160	Респ. Северная Осетия - Алания, г. Владикавказ, ул Бимболата Ватаева, 52а	Владикавказ	15:09:0030619:3	003002000000 Земли населенных пунктов	Под жилую застройку Индивидуальную	13	02.010	318	8 279,01	2 632 725,18
25161	Респ. Северная Осетия - Алания, г. Владикавказ, ул Бимболата Ватаева, 52	Владикавказ	15:09:0030619:4	003002000000 Земли населенных пунктов	Под жилую застройку Индивидуальную	13	02.010	476	8 279,01	3 940 808,76
25162	Респ. Северная Осетия - Алания, г. Владикавказ, ул Бимболата Ватаева, 54	Владикавказ	15:09:0030619:5	003002000000 Земли населенных пунктов	Под жилую застройку Индивидуальную	13	02.010	406	8 279,01	3 361 278,06
25163	Респ. Северная Осетия - Алания, г. Владикавказ, ул Бимболата Ватаева, 56	Владикавказ	15:09:0030619:6	003002000000 Земли населенных пунктов	Под жилую застройку Индивидуальную	13	02.010	406	8 279,01	3 361 278,06
25164	Респ. Северная Осетия - Алания, г. Владикавказ, ул Бимболата Ватаева, 58	Владикавказ	15:09:0030619:7	003002000000 Земли населенных пунктов	Под жилую застройку Индивидуальную	13	02.010	405	8 279,01	3 352 999,05
25165	Республика Северная Осетия-Алания, г. Владикавказ, ул. Б.Ватаева, 60	Владикавказ	15:09:0030619:8	003002000000 Земли населенных пунктов	Для содержания и эксплуатации жилого дома	13	02.010	506	8 279,01	4 189 179,06
25166	Респ. Северная Осетия - Алания, г. Владикавказ, ул. Коцоева, 121	Владикавказ	15:09:0030619:9	003002000000 Земли населенных пунктов	Под жилую застройку Индивидуальную	13	02.010	308	8 279,01	2 549 935,08
25167	Респ. Северная Осетия - Алания, г. Владикавказ, ул. Пашковского, 2 "а"	Владикавказ	15:09:0030620:10	003002000000 Земли населенных пунктов	Для содержания и эксплуатации кафе	4	04.060	89	8 732,07	777 154,23
25168	Респ. Северная Осетия - Алания, г. Владикавказ, ул. Пашковского, 2	Владикавказ	15:09:0030620:12	003002000000 Земли населенных пунктов	Для содержания и эксплуатации котельной	6	03.012	246	4 022,64	989 569,44
25169	Респ. Северная Осетия - Алания, г Владикавказ, ул Набережная (рн Кировского моста)	Владикавказ	15:09:0030620:13	003002000000 Земли населенных пунктов	Для содержания и эксплуатации кафе и благоустройства прилегающей территории	4	04.060	1 055	8 732,07	9 212 333,85
25170	Респ. Северная Осетия - Алания, г. Владикавказ, ул. Пашковского, 2	Владикавказ	15:09:0030620:14	003002000000 Земли населенных пунктов	Для содержания и эксплуатации трамвайного депо	7	07.011	10 384	2 158,49	22 413 760,16
25171	Республика Северная Осетия-Алания, г. Владикавказ, ул. Коцоева, 72	Владикавказ	15:09:0030620:15	003002000000 Земли населенных пунктов	Для содержания и эксплуатации вышеуказанных помещений	3	03.080	2 316	2 747,17	6 362 445,72
25172	Респ. Северная Осетия - Алания, г. Владикавказ, ул. Кирова	Владикавказ	15:09:0030620:5	003002000000 Земли населенных пунктов	Под жилую застройку Индивидуальную	13	02.010	36	8 279,01	298 044,36
25173	Респ. Северная Осетия - Алания, г. Владикавказ, ул. Кирова	Владикавказ	15:09:0030620:6	003002000000 Земли населенных пунктов	Под жилую застройку Индивидуальную	13	02.010	9	8 279,01	74 511,09
25174	Респ. Северная Осетия - Алания, г. Владикавказ, ул. Кирова, 12	Владикавказ	15:09:0030620:7	003002000000 Земли населенных пунктов	Для содержания и эксплуатации подстанции ЦРП-1	6	03.012	654	4 022,64	2 630 806,56
25175	Республика Северная Осетия-Алания, г Владикавказ, ул Кирова/Коцоева/Пашковского, д 10-12/72/2-2а	Владикавказ	15:09:0030620:89	003002000000 Земли населенных пунктов	Для эксплуатации существующих зданий и сооружений	3	03.080	7 874	2 747,17	21 631 216,58
25176	Российская Федерация, Республика Северная Осетия - Алания, г. Владикавказ, ул. Пашковского, 2	Владикавказ	15:09:0030620:94	003002000000 Земли населенных пунктов	Обеспечение дорожного отдыха (Размещение зданий для предоставления гостиничных услуг в качестве дорожного сервиса(мотелей), а также размещение магазинов сопутствующей торговли, зданий для организации общественного питания в качестве объектов дорожного сервиса)	4	04.096	236	10 105,65	2 384 933,40
25177	Респ. Северная Осетия - Алания, г. Владикавказ, ул. Коцоева, 68	Владикавказ	15:09:0030621:1	003002000000 Земли населенных пунктов	Для содержания и эксплуатации здания бани	4	04.050	3 774	10 694,33	40 360 401,42
25178	Республика Северная Осетия-Алания, г Владикавказ, ул Пашковского/Коцоева, д 1а/70	Владикавказ	15:09:0030621:2	003002000000 Земли населенных пунктов	Для строительства центра по физической и специальной подготовке	3	05.011	5 518	1 079,24	5 955 246,32
25179	Респ. Северная Осетия - Алания, г. Владикавказ, ул. Коцоева, 68	Владикавказ	15:09:0030621:3	003002000000 Земли населенных пунктов	Банк	4	04.050	4 205	10 694,33	44 969 657,65
25180	Респ. Северная Осетия - Алания, г. Владикавказ, ул. Коцоева, 66	Владикавказ	15:09:0030621:4	003002000000 Земли населенных пунктов	Для содержания и эксплуатации административного здания	4	04.010	2 678	11 773,57	31 529 620,46
25181	Респ. Северная Осетия - Алания, г. Владикавказ	Владикавказ	15:09:0030621:5	003002000000 Земли населенных пунктов	ГРП	6	03.012	28	4 022,64	112 633,92
25182	Респ. Северная Осетия - Алания, г. Владикавказ, ул. Коцоева, 66	Владикавказ	15:09:0030621:6	003002000000 Земли населенных пунктов	Эксплуатация административного здания	4	04.010	185	11 773,57	2 178 110,45

№ пп	Местоположение ЗУ	Район	Кадастровый номер ЗУ	Категория земель	Разрешенное использование по документу	Код вида разрешенного использования (в соответствии с классификатором видов разрешенного использования земельных участков)	Вид использования объектов недвижимости	Площадь	УПКС	КС
25183	Республика Северная Осетия-Алания, г Владикавказ, ул Коцоева/Пашковского, д 70/1а	Владикавказ	15:09:0030621:8	003002000000 Земли населенных пунктов	Для содержания и эксплуатации стадиона "Динамо"	3	05:012	17 721	1 079,24	19 125 212,04
25184	Республика Северная Осетия-Алания, г Владикавказ, ул Ларионова/Тенгинская, д 19/37	Владикавказ	15:09:0030625:1	003002000000 Земли населенных пунктов	Для содержания и эксплуатации приобретенных строений	3	03:080	1 822	2 747,17	5 005 343,74
25185	Респ. Северная Осетия - Алания, г. Владикавказ, пр-кт Коста. 152	Владикавказ	15:09:0030625:11	003002000000 Земли населенных пунктов	Под эксплуатацию и содержание жилого дома	13	02.010	494	8 279,01	4 089 830,94
25186	Респ. Северная Осетия - Алания, г. Владикавказ, пр-кт Коста, 154	Владикавказ	15:09:0030625:12	003002000000 Земли населенных пунктов	Жилой дом	13	02.010	628	8 279,01	5 199 218,28
25187	Респ. Северная Осетия - Алания, г. Владикавказ, пр. Коста, 156	Владикавказ	15:09:0030625:13	003002000000 Земли населенных пунктов	Для содержания и эксплуатации жилого дома	13	02.010	672	8 279,01	5 563 494,72
25188	Респ. Северная Осетия - Алания, г. Владикавказ, пр-кт Коста, дом 158	Владикавказ	15:09:0030625:14	003002000000 Земли населенных пунктов	Под жилую застройку Индивидуальную	13	02.010	820	8 279,01	6 788 788,20
25189	Респ. Северная Осетия - Алания, г. Владикавказ, пр-кт Коста, дом 164/23	Владикавказ	15:09:0030625:16	003002000000 Земли населенных пунктов	Под жилую застройку Индивидуальную	13	02.010	1 998	8 279,01	16 541 461,98
25190	Респ. Северная Осетия - Алания, г. Владикавказ, ул. Ларионова, 21	Владикавказ	15:09:0030625:17	003002000000 Земли населенных пунктов	Жилой дом	13	02.010	385	8 279,01	3 187 418,85
25191	Респ. Северная Осетия - Алания, г. Владикавказ, ул. Ларионова, дом 19	Владикавказ	15:09:0030625:18	003002000000 Земли населенных пунктов	Под общественную застройку	2	02:060	1 810	9 811,31	17 758 471,10
25192	Республика Северная Осетия-Алания, г Владикавказ, ул Тринадцофилова, д 26	Владикавказ	15:09:0030625:19	003002000000 Земли населенных пунктов	Для содержания и эксплуатации индивидуального жилого дома	13	02:010	722	8 279,01	5 977 445,22
25193	Респ. Северная Осетия - Алания, г. Владикавказ, пр-кт Коста. 150	Владикавказ	15:09:0030625.2	003002000000 Земли населенных пунктов	Для содержания и эксплуатации индивидуального жилого дома	13	02.010	256	8 279,01	2 119 426,56
25194	Республика Северная Осетия-Алания, г Владикавказ, ул Тринадцофилова, д 33	Владикавказ	15:09:0030625:20	003002000000 Земли населенных пунктов	Под жилую застройку Индивидуальную	13	02.010	710	8 279,01	5 878 097,10
25195	Республика Северная Осетия-Алания, г Владикавказ, ул Тринадцофилова, д 31	Владикавказ	15:09:0030625:21	003002000000 Земли населенных пунктов	Под жилую застройку Индивидуальную	13	02:010	590	8 279,01	4 884 615,90
25196	Респ. Северная Осетия - Алания, г. Владикавказ, ул. Тринадцофилова. 29	Владикавказ	15:09:0030625:22	003002000000 Земли населенных пунктов	Для содержания и эксплуатации жилого дома	13	02:010	457	8 279,01	3 783 507,57
25197	Республика Северная Осетия-Алания, г Владикавказ, ул Тринадцофилова, д 27	Владикавказ	15:09:0030625:23	003002000000 Земли населенных пунктов	Под жилую застройку Индивидуальную	13	02.010	574	8 279,01	4 752 151,74
25198	Республика Северная Осетия-Алания, г Владикавказ, ул Тринадцофилова, д 25	Владикавказ	15:09:0030625:24	003002000000 Земли населенных пунктов	Под жилую застройку Индивидуальную	13	02.010	519	8 279,01	4 296 806,19
25199	Республика Северная Осетия-Алания, г Владикавказ, ул Тринадцофилова, д 23	Владикавказ	15:09:0030625:25	003002000000 Земли населенных пунктов	Под жилую застройку Индивидуальную	13	02:010	566	8 279,01	4 685 919,66
25200	Респ. Северная Осетия - Алания, г. Владикавказ, ул. Тенгинская, 21	Владикавказ	15:09:0030625:26	003002000000 Земли населенных пунктов	Для содержания и эксплуатации молитвенного дома	3	03:070	597	3,04	1 814,88
25201	Республика Северная Осетия-Алания, г Владикавказ, ул Тринадцофилова, д 19	Владикавказ	15:09:0030625:27	003002000000 Земли населенных пунктов	Под жилую застройку Индивидуальную	13	02.010	560	8 279,01	4 636 245,60
25202	Республика Северная Осетия-Алания, г Владикавказ, ул Тринадцофилова, д 17	Владикавказ	15:09:0030625:28	003002000000 Земли населенных пунктов	Под жилую застройку Индивидуальную	13	02.010	507	8 279,01	4 197 458,07
25203	Российская Федерация, Республика Северная Осетия - Алания, г. Владикавказ, ул. Тринадцофилова, 15	Владикавказ	15:09:0030625:29	003002000000 Земли населенных пунктов	Под жилую застройку Индивидуальную	13	02:010	585	8 279,01	4 843 220,85
25204	Респ. Северная Осетия - Алания, г. Владикавказ, пр-кт Коста. 150 "а"	Владикавказ	15:09:0030625:3	003002000000 Земли населенных пунктов	Для содержания и эксплуатации индивидуального жилого дома	13	02:010	256	8 279,01	2 119 426,56
25205	Республика Северная Осетия-Алания, г Владикавказ, ул Тринадцофилова, д 13	Владикавказ	15:09:0030625:30	003002000000 Земли населенных пунктов	Под жилую застройку Индивидуальную	13	02.010	478	8 279,01	3 957 366,78
25206	Республика Северная Осетия-Алания, г Владикавказ, ул Тринадцофилова, д 11	Владикавказ	15:09:0030625:31	003002000000 Земли населенных пунктов	Под жилую застройку Индивидуальную	13	02.010	258	8 279,01	2 135 984,58
25207	Республика Северная Осетия-Алания, г Владикавказ, ул Тринадцофилова, д 11а	Владикавказ	15:09:0030625:32	003002000000 Земли населенных пунктов	Для содержания и эксплуатации жилого дома	13	02:010	230	8 279,01	1 904 172,30
25208	Республика Северная Осетия-Алания, г Владикавказ, ул Тринадцофилова, 3	Владикавказ	15:09:0030625:36	003002000000 Земли населенных пунктов	Среднеэтажная жилая застройка	2	02:050	740	9 811,31	7 260 369,40
25209	Республика Северная Осетия-Алания, г Владикавказ, ул Тринадцофилова, д 27	Владикавказ	15:09:0030625:37	003002000000 Земли населенных пунктов	Под жилую застройку Индивидуальную	13	02.010	92	8 279,01	761 668,92
25210	Республика Северная Осетия-Алания, г. Владикавказ, пркт Коста, 140	Владикавказ	15:09:0030625:378	003002000000 Земли населенных пунктов	Для содержания и эксплуатации жилого дома	13	02.010	630	8 279,01	5 215 776,30
25211	Респ. Северная Осетия - Алания, г. Владикавказ, пркт Коста, 162	Владикавказ	15:09:0030625:38	003002000000 Земли населенных пунктов	Для содержания и эксплуатации трансформаторной подстанции (ТП)	6	03:012	32	4 022,64	128 724,48
25212	Северная Осетия-Алания респ. г. Владикавказ пр. Коста, 138 "а"	Владикавказ	15:09:0030625:383	003002000000 Земли населенных пунктов	Для содержания и эксплуатации жилого дома	13	02:010	281	8 279,01	2 326 401,81
25213	Респ. Северная Осетия - Алания, г. Владикавказ, пр-кт Коста. дом 162	Владикавказ	15:09:0030625:39	003002000000 Земли населенных пунктов	Под общественную застройку	2	02.050	249	9 811,31	2 443 016,19
25214	Респ. Северная Осетия - Алания, г. Владикавказ, пркт Коста, дом 162	Владикавказ	15:09:0030625:40	003002000000 Земли населенных пунктов	Под общественную застройку	2	02.050	1 509	9 811,31	14 805 266,79
25215	Респ. Северная Осетия - Алания, г. Владикавказ, пркт Коста, 154	Владикавказ	15:09:0030625:41	003002000000 Земли населенных пунктов	Эксплуатация магазина	4	04:040	118	11 773,57	1 389 281,26
25216	Республика Северная Осетия-Алания, г Владикавказ, ул Тринадцофилова, д 5	Владикавказ	15:09:0030625:43	003002000000 Земли населенных пунктов	Для содержания и эксплуатации индивидуального жилого дома	13	02:010	644	8 279,01	5 331 682,44
25217	Респ. Северная Осетия - Алания, г. Владикавказ, пр-кт Коста. 144	Владикавказ	15:09:0030625:44	003002000000 Земли населенных пунктов	Для содержания и эксплуатации индивидуального жилого дома	13	02.010	410	8 279,01	3 394 394,10
25218	Респ. Северная Осетия - Алания, г. Владикавказ, пркт Коста, 144	Владикавказ	15:09:0030625:45	003002000000 Земли населенных пунктов	Магазины продовольственные и промтоварные	4	04.040	200	11 773,57	2 354 714,00
25219	Российская Федерация, Республика Северная Осетия - Алания, г. Владикавказ, пркт Коста, 162	Владикавказ	15:09:0030625:46	003002000000 Земли населенных пунктов	Эксплуатация многоквартирного жилого	2	02:050	738	9 811,31	7 240 746,78
25220	Республика Северная Осетия-Алания, г Владикавказ, ул Тринадцофилова, д 7-9	Владикавказ	15:09:0030625:47	003002000000 Земли населенных пунктов	Для строительства многоквартирного жилого дома	2	02:050	1 077	9 811,31	10 566 780,87
25221	Республика Северная Осетия - Алания, г Владикавказ, пр-кт Коста	Владикавказ	15:09:0030625:503	003002000000 Земли населенных пунктов	Для объектов жилой застройки	13	02.010	70	8 279,01	579 530,70
25222	Республика Северная Осетия - Алания, г Владикавказ, пр-кт Коста	Владикавказ	15:09:0030625:504	003002000000 Земли населенных пунктов	Для объектов жилой застройки	13	02.010	886	8 279,01	7 335 202,86
25223	Российская Федерация, Республика Северная Осетия - Алания, г. Владикавказ, пр. Коста, 148	Владикавказ	15:09:0030625:505	003002000000 Земли населенных пунктов	Индивидуальные жилые дома	13	02:010	613	8 279,01	5 075 033,13
25224	Российская Федерация, Республика Северная Осетия - Алания, г. Владикавказ, ул. Напалковская/пр. Коста, 12/136	Владикавказ	15:09:0030625:600	003002000000 Земли населенных пунктов	Объекты культурно-досуговой деятельности	3	03:060	1 688	2 354,71	3 974 750,48
25225	Республика Северная Осетия-Алания, г Владикавказ, ул Тринадцофилова/Ларионова, д 32/17	Владикавказ	15:09:0030626.1	003002000000 Земли населенных пунктов	Под жилую застройку	13	02.010	437	8 279,01	3 617 927,37
25226	Республика Северная Осетия-Алания, г Владикавказ, ул Тринадцофилова, д 8	Владикавказ	15:09:0030626:10	003002000000 Земли населенных пунктов	Для содержания и эксплуатации жилого дома	13	02.010	465	8 279,01	3 849 739,65
25227	Республика Северная Осетия-Алания, г Владикавказ, ул Тринадцофилова, д 10	Владикавказ	15:09:0030626:11	003002000000 Земли населенных пунктов	Для содержания и эксплуатации жилого дома	13	02:010	626	8 279,01	5 182 660,26
25228	Республика Северная Осетия-Алания, г. Владикавказ, ул. Тринадцофилова, 12	Владикавказ	15:09:0030626:12	003002000000 Земли населенных пунктов	Для содержания и эксплуатации жилого дома	13	02:010	396	8 279,01	3 278 487,96
25229	Республика Северная Осетия-Алания, г Владикавказ, ул Тринадцофилова, д 14	Владикавказ	15:09:0030626:13	003002000000 Земли населенных пунктов	Для содержания и эксплуатации индивидуального жилого дома	13	02.010	536	8 279,01	4 437 549,36
25230	Северная Осетия - Алания респ. г. Владикавказ, ул. Тенгинская, 4 "а"	Владикавказ	15:09:0030626.137	003002000000 Земли населенных пунктов	Для содержания и эксплуатации индивидуального жилого дома	13	02.010	388	8 279,01	3 212 255,88
25231	Респ. Северная Осетия - Алания, г. Владикавказ, ул. Тринадцофилова, 16	Владикавказ	15:09:0030626:14	003002000000 Земли населенных пунктов	Для содержания и эксплуатации жилого дома	13	02:010	458	8 279,01	3 791 786,58
25232	Республика Северная Осетия-Алания, г Владикавказ, ул Тринадцофилова, д 18	Владикавказ	15:09:0030626:15	003002000000 Земли населенных пунктов	Для содержания и эксплуатации индивидуального жилого дома	13	02:010	346	8 279,01	2 864 537,46
25233	Республика Северная Осетия-Алания, г Владикавказ, ул Карла Маркса, 43/1	Владикавказ	15:09:0030626.157	003002000000 Земли населенных пунктов	Для содержания и эксплуатации капитального гаража	7	02.071	25	6 181,13	154 528,25
25234	Респ. Северная Осетия - Алания, г. Владикавказ, ул. Тенгинская, 20	Владикавказ	15:09:0030626:16	003002000000 Земли населенных пунктов	Для содержания и эксплуатации индивидуального жилого дома	13	02.010	636	8 279,01	5 265 450,36

№ пп	Местоположение ЗУ	Район	Кадастровый номер ЗУ	Категория земель	Разрешенное использование по документу	Код вида разрешенного использования (в соответствии с классификатором видов разрешенного использования земельных участков)	Вид использования объектов недвижимости	Площадь	УПКС	КС
25235	Республика Северная Осетия-Алания, г Владикавказ, ул Триандофилова, д 22	Владикавказ	15:09:0030626:17	003002000000 Земли населенных пунктов	Для содержания и эксплуатации индивидуального жилого дома	13	02.010	530	8 279,01	4 387 875,30
25236	Республика Северная Осетия-Алания, г Владикавказ, ул Триандофилова, 24	Владикавказ	15:09:0030626:18	003002000000 Земли населенных пунктов	Под жилую застройку индивидуальную	13	02.010	465	8 279,01	3 849 739,65
25237	Республика Северная Осетия-Алания, г Владикавказ, ул Триандофилова, 26	Владикавказ	15:09:0030626:19	003002000000 Земли населенных пунктов	Под жилую застройку Индивидуальную	13	02.010	476	8 279,01	3 940 808,76
25238	Респ. Северная Осетия - Алания, г. Владикавказ, ул. Карла Маркса, 41	Владикавказ	15:09:0030626:2	003002000000 Земли населенных пунктов	Для содержания и эксплуатации индивидуального жилого дома	13	02.010	560	8 279,01	4 636 245,60
25239	Республика Северная Осетия-Алания, г Владикавказ, ул Триандофилова, 28	Владикавказ	15:09:0030626:20	003002000000 Земли населенных пунктов	Под жилую застройку Индивидуальную	13	02.010	564	8 279,01	4 669 361,64
25240	Республика Северная Осетия-Алания, г Владикавказ, ул Триандофилова, д 30	Владикавказ	15:09:0030626:21	003002000000 Земли населенных пунктов	Под жилую застройку Индивидуальную	13	02.010	860	8 279,01	7 119 948,60
25241	Республика Северная Осетия-Алания, г. Владикавказ, ул. Триандофилова, 6	Владикавказ	15:09:0030626:255	003002000000 Земли населенных пунктов	Для содержания и эксплуатации индивидуального жилого дома	13	02.010	274	8 279,01	2 268 448,74
25242	Респ. Северная Осетия - Алания, г. Владикавказ, ул. Карла Маркса, дом 43	Владикавказ	15:09:0030626:26	003002000000 Земли населенных пунктов	Под жилую застройку Индивидуальную	13	02.010	5 094	8 279,01	42 173 276,94
25243	Респ. Северная Осетия - Алания, г. Владикавказ, ул. Карла Маркса, дом 43	Владикавказ	15:09:0030626:27	003002000000 Земли населенных пунктов	Под жилую застройку Индивидуальную	13	02.010	2 556	8 279,01	21 161 149,56
25244	Респ. Северная Осетия - Алания, г. Владикавказ, ул. Карла Маркса, дом 43	Владикавказ	15:09:0030626:28	003002000000 Земли населенных пунктов	Под жилую застройку Индивидуальную	13	02.010	3 837	8 279,01	31 766 561,87
25245	Северная Осетия - Алания респ, г. Владикавказ, ул. Карла Маркса, 43 "а"	Владикавказ	15:09:0030626:29	003002000000 Земли населенных пунктов	Трансформаторная подстанция	6	03.012	27	4 022,64	108 611,28
25246	Респ. Северная Осетия - Алания, г. Владикавказ, ул. Карла Маркса, 39	Владикавказ	15:09:0030626:3	003002000000 Земли населенных пунктов	Содержание и эксплуатация магазина	4	04.040	540	11 773,57	6 357 727,80
25247	Российская Федерация, Республика Северная Осетия - Алания г. Владикавказ, ул. Карла Маркса, 43	Владикавказ	15:09:0030626:30	003002000000 Земли населенных пунктов	Детский сад	3	03.050	5 179	3 160,27	16 367 008,73
25248	Республика Северная Осетия - Алания г Владикавказ ул.Карла Маркса, 43	Владикавказ	15:09:0030626:31	003002000000 Земли населенных пунктов	Обеспечение обороны и безопасности	3	08.000	6 255	2 747,17	17 183 548,35
25249	Респ. Северная Осетия – Алания, г. Владикавказ, ул. Карла Маркса, дом 43а	Владикавказ	15:09:0030626:32	003002000000 Земли населенных пунктов	Под жилую застройку Индивидуальную	13	02.010	2 693	8 279,01	22 295 373,93
25250	Респ. Северная Осетия - Алания, г. Владикавказ, ул. Карла Маркса, 43	Владикавказ	15:09:0030626:33	003002000000 Земли населенных пунктов	Под строительство магазина	6	03.012	50	4 022,64	201 132,00
25251	Республика Северная Осетия-Алания, г Владикавказ, ул Карла Маркса, д 43/1	Владикавказ	15:09:0030626:35	003002000000 Земли населенных пунктов	Для содержания и эксплуатации капитального гаража	7	02.071	14	6 181,13	86 535,82
25252	Республика Северная Осетия-Алания, г Владикавказ, ул Карла Маркса, д 43/1	Владикавказ	15:09:0030626:36	003002000000 Земли населенных пунктов	Для содержания и эксплуатации капитального гаража	7	02.071	25	6 181,13	154 528,25
25253	Респ. Северная Осетия - Алания, г. Владикавказ, ул. Тенгинская, дом 2	Владикавказ	15:09:0030626:37	003002000000 Земли населенных пунктов	Для содержания и эксплуатации индивидуального жилого дома	13	02.010	357	8 279,01	2 955 606,57
25254	Республика Северная Осетия-Алания, г. Владикавказ, ул. Триандофилова/Нальчикская, 2/10	Владикавказ	15:09:0030626:38	003002000000 Земли населенных пунктов	Для содержания и эксплуатации индивидуального жилого дома	13	02.010	254	8 279,01	2 102 868,54
25255	Респ. Северная Осетия - Алания, г. Владикавказ, ул. Тенгинская, дом 2 "в"	Владикавказ	15:09:0030626:39	003002000000 Земли населенных пунктов	Для содержания и эксплуатации индивидуального жилого дома	13	02.010	172	8 279,01	1 423 989,72
25256	Респ. Северная Осетия - Алания, г. Владикавказ, ул. Нальчикская, 6	Владикавказ	15:09:0030626:4	003002000000 Земли населенных пунктов	Жилой дом	13	02.010	255	8 279,01	2 111 147,55
25257	Республика Северная Осетия-Алания, г Владикавказ, ул Тенгинская, 2"б"	Владикавказ	15:09:0030626:40	003002000000 Земли населенных пунктов	Под жилую застройку	13	02.010	163	8 279,01	1 349 478,63
25258	Российская Федерация, Республика Северная Осетия-Алания, г. Владикавказ, ул. Триандофилова, 24	Владикавказ	15:09:0030626:407	003002000000 Земли населенных пунктов	Для индивидуального жилищного строительства	13	02.010	84	8 279,01	695 436,84
25259	Респ. Северная Осетия - Алания, г. Владикавказ, ул. Тенгинская, дом 2 "в"	Владикавказ	15:09:0030626:41	003002000000 Земли населенных пунктов	для содержания жилого дома	13	02.010	223	8 279,01	1 846 219,23
25260	Российская Федерация, Республика Северная Осетия - Алания, городской округ город Владикавказ, г. Владикавказ, ул. Нальчикская, земельный участок 6А	Владикавказ	15:09:0030626:416	003002000000 Земли населенных пунктов	Для содержания и эксплуатации индивидуального жилого дома	13	02.010	139	8 279,01	1 150 782,39
25261	Российская Федерация, Республика Северная Осетия-Алания, г. Владикавказ, ул. Нальчикская	Владикавказ	15:09:0030626:417	003002000000 Земли населенных пунктов	Для содержания и эксплуатации индивидуального жилого дома	13	02.010	204	8 279,01	1 688 918,04
25262	Республика Северная Осетия-Алания, г Владикавказ, ул Триандофилова, д 4	Владикавказ	15:09:0030626:42	003002000000 Земли населенных пунктов	Для содержания и эксплуатации капитального гаража	7	02.071	20	6 181,13	123 622,60
25263	Российская Федерация, Республика Северная Осетия - Алания, городской округ город Владикавказ, г Владикавказ, ул. Триандафиллова, 4	Владикавказ	15:09:0030626:423	003002000000 Земли населенных пунктов	Для размещение гаражей для собственных нужд	7	02.071	23	6 181,13	142 165,99
25264	Северная Осетия - Алания респ, г Владикавказ, ул Карла Маркса, 43	Владикавказ	15:09:0030626:45	003002000000 Земли населенных пунктов	Для содержания и эксплуатации капитального гаража	7	02.071	38	6 181,13	234 882,94
25265	Северная Осетия - Алания респ, г Владикавказ, ул Тенгинская, 4	Владикавказ	15:09:0030626:47	003002000000 Земли населенных пунктов	Содержание и эксплуатация многоквартирного дома ТСЖ "Флора-4"	2	02.050	2 282	9 811,31	22 389 409,42
25266	Республика Северная Осетия-Алания, г Владикавказ, ул Триандофилова, д 4	Владикавказ	15:09:0030626:48	003002000000 Земли населенных пунктов	Содержание и эксплуатация капитального гаража	7	02.071	23	6 181,13	142 165,99
25267	Республика Северная Осетия - Алания, г. Владикавказ, ул. Нальчикская, 8	Владикавказ	15:09:0030626:5	003002000000 Земли населенных пунктов	Под жилую застройку Индивидуальную	13	02.010	550	8 279,01	4 553 455,50
25268	Республика Северная Осетия-Алания, г Владикавказ, ул Карла Маркса, д 43	Владикавказ	15:09:0030626:7	003002000000 Земли населенных пунктов	Для содержания и эксплуатации котельной	6	03.012	478	4 022,64	1 922 821,92
25269	Республика Северная Осетия-Алания, г Владикавказ, ул Триандофилова, д 4	Владикавказ	15:09:0030626:8	003002000000 Земли населенных пунктов	Под жилую застройку Индивидуальную	13	02.010	364	8 279,01	3 013 559,64
25270	Республика Северная Осетия-Алания, г Владикавказ, ул Триандофилова, д 6	Владикавказ	15:09:0030626:9	003002000000 Земли населенных пунктов	Под жилую застройку Индивидуальную	13	02.010	504	8 279,01	4 172 621,04
25271	Республика Северная Осетия-Алания, г Владикавказ, ул Карла Маркса, д 46/73	Владикавказ	15:09:0030627:1	003002000000 Земли населенных пунктов	Под жилую застройку Индивидуальную	13	02.010	100	8 279,01	827 901,00
25272	Респ. Северная Осетия - Алания, г. Владикавказ, ул Бимболата Ватаева, дом 11	Владикавказ	15:09:0030627:10	003002000000 Земли населенных пунктов	Под жилую застройку Индивидуальную	13	02.010	237	8 279,01	1 962 125,37
25273	Респ. Северная Осетия - Алания, г. Владикавказ, ул Бимболата Ватаева, дом 9	Владикавказ	15:09:0030627:11	003002000000 Земли населенных пунктов	Под жилую застройку Индивидуальную	13	02.010	4 000	8 279,01	33 116 040,00
25274	Респ. Северная Осетия - Алания, г. Владикавказ, ул Бимболата Ватаева, дом 3	Владикавказ	15:09:0030627:12	003002000000 Земли населенных пунктов	Под жилую застройку Индивидуальную	13	02.010	1 947	8 279,01	16 119 222,47
25275	Респ. Северная Осетия - Алания, г. Владикавказ, ул Бимболата Ватаева, дом 1	Владикавказ	15:09:0030627:13	003002000000 Земли населенных пунктов	Под жилую застройку Индивидуальную	13	02.010	2 206	8 279,01	18 263 496,06
25276	Республика Северная Осетия-Алания, г Владикавказ, ул Карла Маркса, д 42/39	Владикавказ	15:09:0030627:14	003002000000 Земли населенных пунктов	Под жилую застройку Индивидуальную	13	02.010	2 017	8 279,01	16 698 763,17
25277	Респ. Северная Осетия - Алания, г. Владикавказ, ул. Карла Маркса, дом 44	Владикавказ	15:09:0030627:15	003002000000 Земли населенных пунктов	Под жилую застройку Индивидуальную	13	02.010	2 697	8 279,01	22 328 489,97
25278	Российская Федерация, Республика Северная Осетия - Алания, г. Владикавказ, ул. Б. Ватаева, 1	Владикавказ	15:09:0030627:156	003002000000 Земли населенных пунктов	Для содержания и эксплуатации многоквартирного жилого дома	2	02.050	1 073	9 811,31	10 527 535,63
25279	Респ. Северная Осетия - Алания, г. Владикавказ, ул. Карла Маркса, дом 44	Владикавказ	15:09:0030627:16	003002000000 Земли населенных пунктов	Гаражи	7	02.071	483	6 181,13	2 985 485,79
25280	Российская Федерация, Республика Северная Осетия - Алания, г. Владикавказ, ул. Карла Маркса, 44	Владикавказ	15:09:0030627:18	003002000000 Земли населенных пунктов	Эксплуатация многоквартирного дома	2	02.050	936	9 811,31	9 183 386,16
25281	Российская Федерация, Республика Северная Осетия - Алания, г. Владикавказ, ул. Карла Маркса, 46	Владикавказ	15:09:0030627:19	003002000000 Земли населенных пунктов	Эксплуатация многоквартирного дома	2	02.050	1 372	9 811,31	13 461 117,32
25282	Респ. Северная Осетия - Алания, г. Владикавказ, ул. Ларионова, 9	Владикавказ	15:09:0030627:2	003002000000 Земли населенных пунктов	Для содержания и эксплуатации индивидуального жилого дома	13	02.010	353	8 279,01	2 922 490,53
25283	Республика Северная Осетия - Алания, г. Владикавказ, ул. Бибо Ватаева, 1	Владикавказ	15:09:0030627:20	003002000000 Земли населенных пунктов	Под объекты инженерного оборудования водоснабжения	6	03.012	23	4 022,64	92 520,72
25284	Респ. Северная Осетия - Алания, г. Владикавказ, ул. Ларионова, дом 7	Владикавказ	15:09:0030627:3	003002000000 Земли населенных пунктов	Под жилую застройку Индивидуальную	13	02.010	512	8 279,01	4 238 853,12
25285	Республика Северная Осетия - Алания, г. Владикавказ, ул. Бимболата Ватаева, 5	Владикавказ	15:09:0030627:398	003002000000 Земли населенных пунктов	Под строительство жилых домов	13	02.010	1 213	8 279,01	10 025 881,11
25286	Респ. Северная Осетия - Алания, г. Владикавказ, ул Бимболата Ватаева, дом 21	Владикавказ	15:09:0030627:4	003002000000 Земли населенных пунктов	Под жилую застройку Индивидуальную	13	02.010	439	8 279,01	3 634 485,39
25287	Российская Федерация, Республика Северная Осетия - Алания, г. Владикавказ, ул. Бимболата Ватаева, 5 а	Владикавказ	15:09:0030627:415	003002000000 Земли населенных пунктов	Под строительство жилых домов	13	02.010	1 333	8 279,01	11 035 920,20
25288	Российская Федерация, Республика Северная Осетия-Алания, г. Владикавказ, ул. К. Маркса, 44	Владикавказ	15:09:0030627:416	003002000000 Земли населенных пунктов	Для размещения гаражей для собственных нужд	7	02.071	22	6 181,13	135 984,86
25289	Республика Северная Осетия - Алания, г. Владикавказ, ул. Карла Маркса, 44	Владикавказ	15:09:0030627:417	003002000000 Земли населенных пунктов	Для размещения гаражей для собственных нужд	7	02.071	22	6 181,13	135 984,86
25290	Республика Северная Осетия-Алания, г. Владикавказ, ул. Карла Маркса, 44	Владикавказ	15:09:0030627:418	003002000000 Земли населенных пунктов	Для размещения гаражей для собственных нужд	7	02.071	21	6 181,13	129 803,73

№ п/п	Местоположение ЗУ	Район	Кадастровый номер ЗУ	Категория земель	Разрешенное использование по документу	Код вида разрешенного использования (в соответствии с классификатором видов разрешенного использования земельных участков)	Вид использования объектов недвижимости	Площадь	УПКС	КС
25291	Республика Северная Осетия - Алания, г Владикавказ, ул Карла Маркса, 44	Владикавказ	15:09:0030627:421	003002000000 Земли населенных пунктов	для размещения гаражей для собственных нужд	7	02.07.1	22	6 181,13	135 984,86
25292	Российская Федерация, Республика Северная Осетия-Алания, г. Владикавказ, ул. Карла Маркса, 44	Владикавказ	15:09:0030627:430	003002000000 Земли населенных пунктов	Для размещения гаражей для собственных нужд	7	02.07.1	22	6 181,13	135 984,86
25293	Российская Федерация, Республика Северная Осетия - Алания, г. Владикавказ, ул. Карла Маркса, 44	Владикавказ	15:09:0030627:433	003002000000 Земли населенных пунктов	хранение автотранспорта	7	02.07.1	23	6 181,13	142 165,99
25294	Российская Федерация, Республика Северная Осетия-Алания, г. Владикавказ, ул. Карла Маркса, 44	Владикавказ	15:09:0030627:434	003002000000 Земли населенных пунктов	Для размещения гаражей для собственных нужд	7	02.07.1	21	6 181,13	129 803,73
25295	Российская Федерация, Республика Северная Осетия - Алания, г. Владикавказ, ул. Карла Маркса	Владикавказ	15:09:0030627:435	003002000000 Земли населенных пунктов	для размещения гаражей для собственных нужд	7	02.07.1	23	6 181,13	142 165,99
25296	Российская Федерация, Республика Северная Осетия - Алания, г. Владикавказ, ул Ларионова/К Маркса, 13/46	Владикавказ	15:09:0030627:439	003002000000 Земли населенных пунктов	Для размещения гаражей для собственных нужд	7	02.07.1	23	6 181,13	142 165,99
25297	Российская Федерация, Республика Северная Осетия - Алания, г. Владикавказ, ул. Карла Маркса, 44	Владикавказ	15:09:0030627:441	003002000000 Земли населенных пунктов	Хранение автотранспорта	7	02.07.1	23	6 181,13	142 165,99
25298	Российская Федерация, Республика Северная Осетия - Алания, г. Владикавказ, ул. Карла Маркса, 44	Владикавказ	15:09:0030627:442	003002000000 Земли населенных пунктов	хранение автотранспорта	7	02.07.1	22	6 181,13	135 984,86
25299	Респ. Северная Осетия - Алания, г. Владикавказ, ул. Бибо Ватаева, 19	Владикавказ	15:09:0030627:5	003002000000 Земли населенных пунктов	Для содержания и эксплуатации индивидуального жилого дома	13	02.01.0	442	8 279,01	3 659 322,42
25300	Республика Северная Осетия-Алания, г Владикавказ, ул Б.Ватаева, д 17	Владикавказ	15:09:0030627:6	003002000000 Земли населенных пунктов	Для содержания и эксплуатации индивидуального жилого дома	13	02.01.0	528	8 279,01	4 371 317,28
25301	Респ. Северная Осетия - Алания, г. Владикавказ, ул Бимболата Ватаева, дом 15	Владикавказ	15:09:0030627:7	003002000000 Земли населенных пунктов	Под жилую застройку Индивидуальную	13	02.01.0	658	8 279,01	5 447 588,58
25302	Респ. Северная Осетия - Алания, г. Владикавказ, ул Бимболата Ватаева, дом 13	Владикавказ	15:09:0030627:8	003002000000 Земли населенных пунктов	Под жилую застройку Индивидуальную	13	02.01.0	675	8 279,01	5 588 331,75
25303	Респ. Северная Осетия - Алания, г. Владикавказ, ул Бимболата Ватаева, дом 11	Владикавказ	15:09:0030627:9	003002000000 Земли населенных пунктов	Под жилую застройку Индивидуальную	13	02.01.0	460	8 279,01	3 808 344,60
25304	Респ. Северная Осетия - Алания, г. Владикавказ, ул. Кирова, 17	Владикавказ	15:09:0030630:10	003002000000 Земли населенных пунктов	Для содержания и эксплуатации трансформаторной подстанции (ТП)	6	03.01.2	82	4 022,64	329 856,48
25305	Респ. Северная Осетия - Алания, г. Владикавказ, ул. Заречная туп.Теречный. 3/6	Владикавказ	15:09:0030630:11	003002000000 Земли населенных пунктов	Для содержания и эксплуатации индивидуального жилого дома	13	02.01.0	509	8 279,01	4 214 016,09
25306	Республика Северная Осетия-Алания, г. Владикавказ, ул. Заречная, 8 "А"	Владикавказ	15:09:0030630:12	003002000000 Земли населенных пунктов	Сооружения и устройства сетей инженерно-технического обеспечения, общественные туалеты, объекты гражданской обороны, зелёные насаждения, объекты пожарной охраны (гидранты, резервуары и т.п.)	6	11.03.0	2 090	4 022,64	8 407 317,60
25307	Республика Северная Осетия-Алания, г Владикавказ, ул Кирова, д 17	Владикавказ	15:09:0030630:13	003002000000 Земли населенных пунктов	Для содержания и эксплуатации здания спортивного комплекса	3	05.01.1	13 578	1 079,24	14 653 920,72
25308	Северная Осетия - Алания респ, г. Владикавказ, на Сухом русле	Владикавказ	15:09:0030630:14	003002000000 Земли населенных пунктов	Для строительства трансформаторной подстанции	6	03.01.2	1 140	4 022,64	4 585 809,60
25309	Респ. Северная Осетия-Алания, г. Владикавказ, ул. Заречная	Владикавказ	15:09:0030630:18	003002000000 Земли населенных пунктов	Для установки опор линий электропередач	6	03.01.2	14	4 022,64	56 316,96
25310	Респ. Северная Осетия-Алания, г. Владикавказ, ул. Заречная	Владикавказ	15:09:0030630:19	003002000000 Земли населенных пунктов	Для установки опор линий электропередач	6	03.01.1	14	615,47	8 616,58
25311	Северная Осетия - Алания респ, г Владикавказ, тупик Теречный. 2	Владикавказ	15:09:0030630:2	003002000000 Земли населенных пунктов	Для содержания и эксплуатации индивидуального жилого дома	13	02.01.0	160	8 279,01	1 324 641,60
25312	Респ. Северная Осетия-Алания, г. Владикавказ, ул. Заречная	Владикавказ	15:09:0030630:20	003002000000 Земли населенных пунктов	Для установки опор линий электропередач	6	03.01.1	14	615,47	8 616,58
25313	Респ. Северная Осетия - Алания, г. Владикавказ, пер. Теречный, дом 4	Владикавказ	15:09:0030630:3	003002000000 Земли населенных пунктов	Под жилую застройку Индивидуальную	13	02.01.0	334	8 279,01	2 765 189,34
25314	Республика Северная Осетия-Алания, г Владикавказ, пер Теречный, д 6/4	Владикавказ	15:09:0030630:4	003002000000 Земли населенных пунктов	Под жилую застройку Индивидуальную	13	02.01.0	514	8 279,01	4 255 411,14
25315	Респ. Северная Осетия - Алания, г. Владикавказ, ул. Заречная/Теречный тупик 5/8	Владикавказ	15:09:0030630:5	003002000000 Земли населенных пунктов	Для содержания и эксплуатации индивидуального жилого дома	13	02.01.0	253	8 279,01	2 094 589,53
25316	Республика Северная Осетия-Алания, г Владикавказ, ул Заречная, д 7/10	Владикавказ	15:09:0030630:6	003002000000 Земли населенных пунктов	Под жилую застройку Индивидуальную	13	02.01.0	375	8 279,01	3 104 628,75
25317	Республика Северная Осетия-Алания, г Владикавказ, ул Заречная, д 9/12	Владикавказ	15:09:0030630:7	003002000000 Земли населенных пунктов	Под жилую застройку Индивидуальную	13	02.01.0	182	8 279,01	1 506 779,82
25318	Республика Северная Осетия-Алания, г Владикавказ, наб. Поймы р. Терек	Владикавказ	15:09:0030630:9	003002000000 Земли населенных пунктов	Школа	3	03.02.0	22 200	3 160,27	70 157 994,00
25319	Респ. Северная Осетия - Алания, г. Владикавказ, ул. Коцоева	Владикавказ	15:09:0030631:1	003002000000 Земли населенных пунктов	Для линий цепей	6	12.00.1	20 306	615,47	12 498 507,02
25320	Респ. Северная Осетия - Алания, г. Владикавказ, ул. Коцоева, 62	Владикавказ	15:09:0030631:2	003002000000 Земли населенных пунктов	Мечеть	3	03.07.0	399	3,04	1 212,96
25321	Республика Северная Осетия-Алания, г.Владикавказ, ул.Коцоева, 62	Владикавказ	15:09:0030631:3	003002000000 Земли населенных пунктов	Для восстановления подпорной стены памятника Федерального значения "Сунжинская мечеть" с устройством помещений для омовения	3	03.07.0	457	3,04	1 389,28
25322	Респ. Северная Осетия - Алания, г. Владикавказ, ул. Цейская, 1	Владикавказ	15:09:0030701:1	003002000000 Земли населенных пунктов	Для содержания и эксплуатации существующего здания школы	3	03.02.0	16 499	3 160,27	52 141 294,73
25323	Респ. Северная Осетия - Алания, г. Владикавказ, ул. Цейская, 3	Владикавказ	15:09:0030701:2	003002000000 Земли населенных пунктов	Под общественную застройку	3	03.08.0	510	2 566,40	1 308 879,30
25324	Северная Осетия - Алания респ, г Владикавказ, ул Цоцева, 22	Владикавказ	15:09:0030701:3	003002000000 Земли населенных пунктов	Для содержания и эксплуатации трансформаторной подстанции (ТП-149)	6	03.01.2	34	3 757,99	127 771,66
25325	Республика Северная Осетия-Алания, г. Владикавказ, ул Гагарина/Цейская, д 41/3	Владикавказ	15:09:0030701:5	003002000000 Земли населенных пунктов	Для содержания и эксплуатации нежилого здания	6	06.00.0	495	4 216,28	2 087 058,60
25326	Российская Федерация, Республика Северная Осетия - Алания, г. Владикавказ, ул. Цейская, 3/49	Владикавказ	15:09:0030702:1	003002000000 Земли населенных пунктов	Под индивидуальную жилую застройку	13	02.01.0	531	7 734,34	4 106 934,54
25327	Респ. Северная Осетия - Алания, г. Владикавказ, ул. Гастелло, 91	Владикавказ	15:09:0030702:2	003002000000 Земли населенных пунктов	Для содержания и эксплуатации индивидуального жилого дома	13	02.01.0	601	7 734,34	4 648 308,34
25328	Республика Северная Осетия - Алания, г. Владикавказ, ул. Гастелло, 89	Владикавказ	15:09:0030702:3	003002000000 Земли населенных пунктов	Для содержания и эксплуатации жилого дома	13	02.01.0	590	7 734,34	4 563 260,60
25329	Респ. Северная Осетия - Алания, г. Владикавказ, ул. Гастелло, 87	Владикавказ	15:09:0030702:4	003002000000 Земли населенных пунктов	Под индивидуальную жилую застройку	13	02.01.0	600	7 734,34	4 640 604,00
25330	Респ. Северная Осетия - Алания, г. Владикавказ, ул. Гастелло, 85	Владикавказ	15:09:0030702:5	003002000000 Земли населенных пунктов	Для содержания и эксплуатации индивидуального жилого дома	13	02.01.0	421	7 734,34	3 256 157,14
25331	Российская Федерация, Республика Северная Осетия - Алания, г. Владикавказ, ул. Гастелло, 83/28	Владикавказ	15:09:0030702:6	003002000000 Земли населенных пунктов	Под индивидуальную жилую застройку	13	02.01.0	598	7 734,34	4 624 135,32
25332	Северная Осетия - Алания респ, г. Владикавказ, ул. Цейская, 9	Владикавказ	15:09:0030702:7	003002000000 Земли населенных пунктов	Для содержания и эксплуатации жилого дома	13	02.01.0	527	7 734,34	4 075 997,18
25333	Респ. Северная Осетия - Алания, г. Владикавказ, ул. Цейская, дом 7	Владикавказ	15:09:0030702:8	003002000000 Земли населенных пунктов	Для содержания и эксплуатации индивидуального жилого дома	13	02.01.0	367	7 734,34	2 838 502,78
25334	Респ. Северная Осетия - Алания, г. Владикавказ, ул. Цейская, 5	Владикавказ	15:09:0030702:9	003002000000 Земли населенных пунктов	Под индивидуальную жилую застройку	13	02.01.0	365	7 734,34	2 823 034,10
25335	Респ. Северная Осетия - Алания, г. Владикавказ, ул. Кирова, 26/194	Владикавказ	15:09:0030703:1	003002000000 Земли населенных пунктов	Под индивидуальную жилую застройку	13	02.01.0	588	7 734,34	4 547 791,92
25336	Респ. Северная Осетия - Алания, г. Владикавказ, ул. Тамаева, 1[illegible]/27	Владикавказ	15:09:0030703:10	003002000000 Земли населенных пунктов	Под индивидуальную жилую застройку	13	02.01.0	750	7 734,34	5 800 755,00
25337	Респ. Северная Осетия - Алания, г. Владикавказ, ул. Гагарина, дом 29	Владикавказ	15:09:0030703:11	003002000000 Земли населенных пунктов	Для содержания и эксплуатации индивидуального жилого дома	13	02.01.0	329	7 734,34	2 544 597,86

№ п/п	Местоположение ЗУ	Район	Кадастровый номер ЗУ	Категория земель	Разрешенное использование по документу	Код вида разрешенного использования (в соответствии с классификатором видов разрешенного использования земельных участков)	Вид использования объектов недвижимости	Площадь	УПКС	КС
25338	Респ. Северная Осетия - Алания, г. Владикавказ, ул. Гагарина, 31	Владикавказ	15:09:0030703:12	003002000000 Земли населенных пунктов	Для содержания и эксплуатации индивидуального жилого дома	13	02.010	350	7 734,34	2 707 019,00
25339	Республика Северная Осетия-Алания, г Владикавказ, ул Гастелло, 204	Владикавказ	15:09:0030703:14	003002000000 Земли населенных пунктов	для содержания и эксплуатации индивидуального жилого дома	13	02.010	347	7 734,34	2 683 815,98
25340	Респ. Северная Осетия - Алания, г. Владикавказ, ул. Гастелло, 202	Владикавказ	15:09:0030703:15	003002000000 Земли населенных пунктов	Под индивидуальную жилую застройку	13	02.010	412	7 734,34	3 186 548,08
25341	Республика Северная Осетия-Алания, г Владикавказ, ул Гастелло, 200	Владикавказ	15:09:0030703:16	003002000000 Земли населенных пунктов	Для содержания и эксплуатации индивидуального жилого дома	13	02.010	420	7 734,34	3 248 422,80
25342	Республика Северная Осетия-Алания, г Владикавказ, ул Гастелло, 198	Владикавказ	15:09:0030703:17	003002000000 Земли населенных пунктов	Для содержания и эксплуатации индивидуального жилого дома	13	02.010	394	7 734,34	3 047 329,96
25343	Российская Федерация, Республика Северная Осетия - Алания, г. Владикавказ, ул. Гастелло	Владикавказ	15:09:0030703:198	003002000000 Земли населенных пунктов	Для содержания и эксплуатации жилого дома	13	02.010	106	7 734,34	819 840,04
25344	Российская Федерация, Республика Северная Осетия - Алания, г. Владикавказ, ул. Гастелло	Владикавказ	15:09:0030703:199	003002000000 Земли населенных пунктов	Для содержания и эксплуатации жилого дома	13	02.010	388	7 734,34	3 000 923,92
25345	Респ. Северная Осетия - Алания, г. Владикавказ, ул. Кирова, 24	Владикавказ	15:09:0030703:2	003002000000 Земли населенных пунктов	Для содержания и эксплуатации жилого дома	13	02.010	350	7 734,34	2 707 019,00
25346	Респ. Северная Осетия - Алания, г. Владикавказ, ул. Кирова, 22	Владикавказ	15:09:0030703:3	003002000000 Земли населенных пунктов	Для содержания и эксплуатации индивидуального жилого дома	13	02.010	354	7 734,34	2 737 956,36
25347	Респ. Северная Осетия - Алания, г. Владикавказ, ул. Гагарина, 33 "а"	Владикавказ	15:09:0030703:36	003002000000 Земли населенных пунктов	Для содержания и эксплуатации индивидуального жилого дома	13	02.010	180	7 734,34	1 392 181,20
25348	Респ. Северная Осетия - Алания, г. Владикавказ, ул. Гагарина, 33	Владикавказ	15:09:0030703:37	003002000000 Земли населенных пунктов	Для содержания и эксплуатации индивидуального жилого дома	13	02.010	173	7 734,34	1 338 040,82
25349	Респ. Северная Осетия - Алания, г. Владикавказ, ул. Кирова, 20	Владикавказ	15:09:0030703:4	003002000000 Земли населенных пунктов	Для содержания и эксплуатации индивидуального жилого дома	13	02.010	358	7 734,34	2 768 893,72
25350	Респ. Северная Осетия - Алания, г. Владикавказ, ул. Гончарова, дом 187	Владикавказ	15:09:0030703:6	003002000000 Земли населенных пунктов	Для содержания и эксплуатации индивидуального жилого дома	13	02.010	433	7 734,34	3 348 969,22
25351	Республика Северная Осетия-Алания, г. Владикавказ, ул.Кирова, 18	Владикавказ	15:09:0030703:62	003002000000 Земли населенных пунктов	Для содержания и эксплуатации индивидуального жилого дома	13	02.010	102	7 734,34	788 902,68
25352	Республика Северная Осетия-Алания, г. Владикавказ, ул. Гончарова, 185	Владикавказ	15:09:0030703:63	003002000000 Земли населенных пунктов	Для содержания и эксплуатации индивидуального жилого дома	13	02.010	361	7 734,34	2 792 096,74
25353	Респ. Северная Осетия - Алания, г. Владикавказ, ул. Гончарова, дом 189	Владикавказ	15:09:0030703:7	003002000000 Земли населенных пунктов	Для содержания и эксплуатации индивидуального жилого дома	13	02.010	434	7 734,34	3 356 703,56
25354	Респ. Северная Осетия - Алания, г. Владикавказ, ул. Гончарова, 191	Владикавказ	15:09:0030703:8	003002000000 Земли населенных пунктов	Для содержания и эксплуатации индивидуального жилого дома	13	02.010	430	7 734,34	3 325 766,20
25355	Респ. Северная Осетия - Алания, г. Владикавказ, ул. Гончарова, 193	Владикавказ	15:09:0030703:9	003002000000 Земли населенных пунктов	Для содержания и эксплуатации индивидуального жилого дома	13	02.010	430	7 734,34	3 325 766,20
25356	Республика Северная Осетия-Алания, г. Владикавказ, ул. Гагарина, 25	Владикавказ	15:09:0030704:1	003002000000 Земли населенных пунктов	Для содержания и эксплуатации жилого дома	13	02.010	286	7 734,34	2 212 021,24
25357	Респ. Северная Осетия - Алания, г. Владикавказ, ул. Гончарова, 170	Владикавказ	15:09:0030704:10	003002000000 Земли населенных пунктов	Под общественно застройку	3	03.080	1 200	2 566,43	3 079 716,00
25358	Республика Северная Осетия-Алания, г Владикавказ, ул Гончарова, 172	Владикавказ	15:09:0030704:11	003002000000 Земли населенных пунктов	Для содержания и эксплуатации жилого дома	13	02.010	582	7 734,34	4 501 385,88
25359	Респ. Северная Осетия - Алания, г. Владикавказ, ул. Гончарова, 174	Владикавказ	15:09:0030704:12	003002000000 Земли населенных пунктов	Под индивидуальную жилую застройку	13	02.010	480	7 734,34	3 712 483,20
25360	Респ. Северная Осетия - Алания, г. Владикавказ, ул. Гончарова, 176	Владикавказ	15:09:0030704:13	003002000000 Земли населенных пунктов	Для содержания и эксплуатации индивидуального жилого дома	13	02.010	559	7 734,34	4 323 496,06
25361	Респ. Северная Осетия - Алания, г. Владикавказ, ул. Кирова, 14а	Владикавказ	15:09:0030704:14	003002000000 Земли населенных пунктов	Для содержания и эксплуатации жилого дома	13	02.010	326	7 734,34	2 521 394,84
25362	Респ. Северная Осетия - Алания, г. Владикавказ, ул. Гагарина, 23 "в"	Владикавказ	15:09:0030704:15	003002000000 Земли населенных пунктов	Для содержания и эксплуатации индивидуального жилого дома	13	02.010	230	7 734,34	1 778 898,20
25363	Республика Северная Осетия-Алания, г. Владикавказ, ул. Гагарина, 23	Владикавказ	15:09:0030704:16	003002000000 Земли населенных пунктов	Для содержания и эксплуатации жилого дома	13	02.010	148	7 734,34	1 144 682,32
25364	Респ. Северная Осетия - Алания, г. Владикавказ, ул. Гагарина, 25 "б"	Владикавказ	15:09:0030704:17	003002000000 Земли населенных пунктов	Эксплуатация жилого дома	13	02.010	107	7 734,34	827 574,38
25365	Республика Северная Осетия - Алания, г. Владикавказ, ул. Тургеневская, 169	Владикавказ	15:09:0030704:184	003002000000 Земли населенных пунктов	Для индивидуального жилищного строительства	13	02.010	258	7 734,34	1 995 458,72
25366	Российская Федерация, Республика Северная Осетия-Алания, городской округ город Владикавказ, г. Владикавказ, ул. Гончарова, 178 А	Владикавказ	15:09:0030704:186	003002000000 Земли населенных пунктов	Эксплуатация жилого дома	13	02.010	152	7 734,34	1 175 619,68
25367	Российская Федерация, Республика Северная Осетия-Алания, городской округ город Владикавказ, г.Владикавказ, ул Гончарова, 178	Владикавказ	15:09:0030704:187	003002000000 Земли населенных пунктов	Эксплуатация жилого дома	13	02.010	237	7 734,34	1 833 038,58
25368	Респ. Северная Осетия - Алания, г. Владикавказ, ул. Гагарина, 25 "а"	Владикавказ	15:09:0030704:19	003002000000 Земли населенных пунктов	Для содержания и эксплуатации индивидуального жилого дома	13	02.010	342	7 734,34	2 645 144,28
25369	Российская Федерация, Республика Северная Осетия - Алания, г. Владикавказ, ул. Гаглоева	Владикавказ	15:09:0030704:190	003002000000 Земли населенных пунктов	Эксплуатация жилого дома	13	02.010	163	7 734,34	1 260 697,42
25370	Российская Федерация, Республика Северная Осетия - Алания, г. Владикавказ, ул. Гаглоева	Владикавказ	15:09:0030704:191	003002000000 Земли населенных пунктов	Эксплуатация жилого дома	13	02.010	54	7 734,34	417 654,36
25371	Респ. Северная Осетия - Алания, г. Владикавказ, ул. Гагарина, 21/177	Владикавказ	15:09:0030704:3	003002000000 Земли населенных пунктов	Под индивидуальную жилую застройку	13	02.010	532	7 734,34	4 114 668,88
25372	Респ. Северная Осетия - Алания, г. Владикавказ, ул. Тургеневская, 175	Владикавказ	15:09:0030704:4	003002000000 Земли населенных пунктов	Под индивидуальную жилую застройку	13	02.010	765	7 734,34	5 916 770,10
25373	Респ. Северная Осетия - Алания, г. Владикавказ, ул. Тургеневская, 173	Владикавказ	15:09:0030704:5	003002000000 Земли населенных пунктов	Для содержания и эксплуатации индивидуального жилого дома	13	02.010	686	7 734,34	5 305 757,24
25374	Респ. Северная Осетия - Алания, г. Владикавказ, ул. Тургеневская, 171	Владикавказ	15:09:0030704:6	003002000000 Земли населенных пунктов	Под индивидуальную жилую застройку	13	02.010	716	7 734,34	5 537 787,44
25375	Респ. Северная Осетия - Алания, г. Владикавказ, ул. Тургеневская, 169/10	Владикавказ	15:09:0030704:7	003002000000 Земли населенных пунктов	Под индивидуальную жилую застройку	13	02.010	314	7 734,34	2 428 582,76
25376	Респ. Северная Осетия - Алания, г. Владикавказ, ул. Кирова, 12	Владикавказ	15:09:0030704:8	003002000000 Земли населенных пунктов	Для содержания и эксплуатации индивидуального жилого дома	13	02.010	579	7 734,34	4 478 182,86
25377	Респ. Северная Осетия - Алания, г. Владикавказ, ул. Кирова, 14"б"	Владикавказ	15:09:0030704:9	003002000000 Земли населенных пунктов	Под индивидуальную жилую застройку	13	02.010	354	7 734,34	2 737 956,36
25378	Республика Северная Осетия-Алания, г Владикавказ, ул. Гагарина, 19	Владикавказ	15:09:0030705:1	003002000000 Земли населенных пунктов	Для содержания и эксплуатации жилого дома	13	02.010	564	7 734,34	4 362 167,76
25379	Респ. Северная Осетия - Алания, г. Владикавказ, ул. Кирова, 8/148	Владикавказ	15:09:0030705:10	003002000000 Земли населенных пунктов	Под индивидуальную жилую застройку	13	02.010	374	7 734,34	2 892 643,16
25380	Российская Федерация, Республика Северная Осетия - Алания, г. Владикавказ, ул. Тургеневская, 150	Владикавказ	15:09:0030705:11	003002000000 Земли населенных пунктов	Под индивидуальную жилую застройку	13	02.010	451	7 734,34	3 488 187,34
25381	Респ. Северная Осетия - Алания, г. Владикавказ, ул. Тургеневская, 152	Владикавказ	15:09:0030705:12	003002000000 Земли населенных пунктов	Для содержания и эксплуатации индивидуального жилого дома	13	02.010	475	7 734,34	3 673 811,50
25382	Респ. Северная Осетия - Алания, г. Владикавказ, ул. Тургеневская, дом 154	Владикавказ	15:09:0030705:13	003002000000 Земли населенных пунктов	Для содержания и эксплуатации индивидуального жилого дома	13	02.010	907	7 734,34	7 015 046,38
25383	Республика Северная Осетия-Алания, г Владикавказ, ул Зитубек Калоева, д 149п	Владикавказ	15:09:0030705:15	003002000000 Земли населенных пунктов	Для содержания и эксплуатации индивидуального жилого дома	13	02.010	390	7 734,34	3 016 392,60
25384	Респ. Северная Осетия - Алания, г. Владикавказ, ул. Кирова, 2	Владикавказ	15:09:0030705:16	003002000000 Земли населенных пунктов	Под индивидуальную жилую застройку	13	02.010	375	7 734,34	2 900 377,50

№ п/п	Местоположение ЗУ	Район	Кадастровый номер ЗУ	Категория земель	Разрешенное использование по документу	Код вида разрешенного использования (в соответствии с классификатором видов разрешенного использования земельных участков)	Вид использования объектов недвижимости	Площадь	УПКС	КС
25385	Республика Северная Осетия - Алания, г Владикавказ, ул Гагарина/Кулаева, д 13/151	Владикавказ	15:09:0030705:164	0030020000000 Земли населенных пунктов	Для индивидуального жилищного строительства	13	02.010	614	[illegible]	2 428 582,76
25386	Респ. Северная Осетия - Алания, г. Владикавказ, ул. Кирова, 6 "в"	Владикавказ	15:09:0030705:17	0030020000000 Земли населенных пунктов	Для содержания и эксплуатации индивидуального жилого дома	13	02.010	458	[illegible]	2 766 899,72
25387	Северная Осетия - Алания респ, г Владикавказ, ул. Тургеневская, 148 "а"	Владикавказ	15:09:0030705:18	0030020000000 Земли населенных пунктов	Для содержания и эксплуатации индивидуального жилого дома	13	02.010	876	[illegible]	2 968 111,84
25388	Российская Федерация, Республика Северная Осетия-Алания, городской округ город Владикавказ, г Владикавказ, ул Гоголина, земельный участок 15А	Владикавказ	15:09:0030705:182	0030020000000 Земли населенных пунктов	Для содержания и эксплуатации индивидуального жилого дома	13	02.010	355	[illegible]	2 715 690,72
25389	Российская Федерация, Республика Северная Осетия-Алания, городской округ город Владикавказ, г. Владикавказ, ул. Гагарина, земельный участок 15	Владикавказ	15:09:0030705:183	0030020000000 Земли населенных пунктов	Для содержания и эксплуатации индивидуального жилого дома	13	02.010	407	[illegible]	2 474 442,36
25390	Российская Федерация, Республика Северная Осетия - Алания, г. Владикавказ, ул. Калоева/Кулаева	Владикавказ	15:09:0030705:184	0030020000000 Земли населенных пунктов	Для содержания и эксплуатации индивидуального жилого дома	13	02.010	256	[illegible]	1 979 991,04
25391	Российская Федерация, Республика Северная Осетия - Алания, г. Владикавказ, ул. Калоева/Кулаева	Владикавказ	15:09:0030705:185	0030020000000 Земли населенных пунктов	Для содержания и эксплуатации индивидуального жилого дома	13	02.010	135	[illegible]	1 044 135,95
25392	Респ. Северная Осетия - Алания, г. Владикавказ, ул. 3. Кулаева, дом 151	Владикавказ	15:09:0030705:19	0030020000000 Земли населенных пунктов	Для содержания и эксплуатации индивидуального жилого дома	13	02.010	183	[illegible]	1 413 361,22
25393	Северная Осетия - Алания респ, г Владикавказ, ул Гоголина, 17	Владикавказ	15:09:0030705:2	0030020000000 Земли населенных пунктов	Для содержания и эксплуатации индивидуального жилого дома	13	02.010	884	[illegible]	1 284 824,36
25394	Респ. Северная Осетия - Алания, г. Владикавказ, ул. Зауербека Калоева, дом 149	Владикавказ	15:09:0030705:5	0030020000000 Земли населенных пунктов	Для содержания и эксплуатации индивидуального жилого дома	13	02.010	472	[illegible]	1 650 608,48
25395	Российская Федерация, Республика Северная Осетия - Алания, городской округ город Владикавказ, г. Владикавказ, ул. Кирова, земельный участок 2А	Владикавказ	15:09:0030705:53	0030020000000 Земли населенных пунктов	Для содержания и эксплуатации индивидуального жилого дома	13	02.010	360	[illegible]	2 784 362,16
25396	Респ. Северная Осетия - Алания, г. Владикавказ, ул. 3. Кулаева, 147	Владикавказ	15:09:0030705:6	0030020000000 Земли населенных пунктов	Для содержания и эксплуатации индивидуального жилого дома	13	02.010	899	[illegible]	6 953 171,66
25397	Респ. Северная Осетия - Алания, г. Владикавказ, ул. Кирова, 4	Владикавказ	15:09:0030705:8	0030020000000 Земли населенных пунктов	Для содержания и эксплуатации индивидуального жилого дома	13	02.010	726	[illegible]	5 615 136,84
25398	Респ. Северная Осетия - Алания, г. Владикавказ, ул. Кирова, 6	Владикавказ	15:09:0030705:9	0030020000000 Земли населенных пунктов	Для содержания и эксплуатации жилого дома	13	02.010	468	[illegible]	2 615 299,76
25399	Республика Северная Осетия-Алания, г Владикавказ, ул Гагарина/3.Калоева, д 11/216	Владикавказ	15:09:0030706:1	0030020000000 Земли населенных пунктов	Для содержания и эксплуатации индивидуального жилого дома	13	02.010	259	[illegible]	2 003 194,36
25400	Респ. Северная Осетия - Алания, г. Владикавказ, ул. Ардонская, дом 181	Владикавказ	15:09:0030706:10	0030020000000 Земли населенных пунктов	Под жилую застройку индивидуальную	13	02.010	963	[illegible]	1 351 433,12
25401	Респ. Северная Осетия - Алания, г. Владикавказ, ул. Ардонская, 179	Владикавказ	15:09:0030706:11	0030020000000 Земли населенных пунктов	Для содержания и эксплуатации индивидуального жилого дома	13	02.010	581	[illegible]	1 241 621,24
25402	Респ. Северная Осетия - Алания, г. Владикавказ, ул. Гагарина, 9	Владикавказ	15:09:0030706:115	0030020000000 Земли населенных пунктов	для содержания и эксплуатации индивидуального жилого дома	13	02.010	487	[illegible]	2 761 159,48
25403	Республика Северная Осетия-Алания, г Владикавказ, ул Калоева, д 204-206	Владикавказ	15:09:0030706:116	0030020000000 Земли населенных пунктов	Для строительства многоквартирного жилого дома	2	02.050	1 391	9 165,83	11 582 835,53
25404	Республика Северная Осетия-Алания, г Владикавказ, ул Ардонская, д 161	Владикавказ	15:09:0030706:117	0030020000000 Земли населенных пунктов	Для содержания и эксплуатации ТП (трансформаторная подстанция №3)	6	03.012	14	5 757,99	71 101,81
25405	Республика Северная Осетия-Алания, г Владикавказ, ул Ардонская, д 177	Владикавказ	15:09:0030706:12	0030020000000 Земли населенных пунктов	Для содержания и эксплуатации индивидуального жилого дома	13	02.010	510	[illegible]	3 634 533,60
25406	Респ. Северная Осетия - Алания, г. Владикавказ, ул. Ардонская, дом 175	Владикавказ	15:09:0030706:13	0030020000000 Земли населенных пунктов	Для содержания и эксплуатации индивидуального жилого дома	13	02.010	767	[illegible]	5 932 236,76
25407	Российская Федерация, Республика Северная Осетия-Алания, г. Владикавказ, ул. Ардонская, д. 173	Владикавказ	15:09:0030706:14	0030020000000 Земли населенных пунктов	Для содержания и эксплуатации индивидуального жилого дома	13	02.010	725	[illegible]	5 607 396,50
25408	Респ. Северная Осетия - Алания, г. Владикавказ, ул. Ардонская, дом 171	Владикавказ	15:09:0030706:15	0030020000000 Земли населенных пунктов	Под жилую застройку индивидуальную	13	02.010	1 119	[illegible]	8 656 323,11
25409	Респ. Северная Осетия - Алания, г. Владикавказ, ул. Ардонская, д 169	Владикавказ	15:09:0030706:16	0030020000000 Земли населенных пунктов	Для содержания и эксплуатации индивидуального жилого дома	13	02.010	581	[illegible]	1 493 651,54
25410	Российская Федерация, Республика Северная Осетия-Алания, городской округ город Владикавказ, г. Владикавказ, ул. Ардонская, земельный участок 167	Владикавказ	15:09:0030706:17	0030020000000 Земли населенных пунктов	Под жилую застройку индивидуальную	13	02.010	956	[illegible]	1 917 791,32
25411	Респ. Северная Осетия - Алания, г. Владикавказ, ул. Ардонская, дом 165	Владикавказ	15:09:0030706:18	0030020000000 Земли населенных пунктов	Под жилую застройку индивидуальную	13	02.010	1 176	[illegible]	9 045 583,61
25412	Респ. Северная Осетия - Алания, г. Владикавказ, ул. Ардонская, 163	Владикавказ	15:09:0030706:19	0030020000000 Земли населенных пунктов	Для содержания и эксплуатации жилого дома	13	02.010	1 166	[illegible]	9 618 293,11
25413	Респ. Северная Осетия - Алания, г. Владикавказ, ул. Гагарина, 9	Владикавказ	15:09:0030706:2	0030020000000 Земли населенных пунктов	Под жилую застройку индивидуальную	13	02.010	964	[illegible]	2 761 567,12
25414	Респ. Северная Осетия - Алания, г. Владикавказ, ул. Ардонская, дом 161	Владикавказ	15:09:0030706:20	0030020000000 Земли населенных пунктов	Под жилую застройку индивидуальную	13	02.010	911	[illegible]	2 165 879,71
25415	Респ. Северная Осетия - Алания, г. Владикавказ, ул. Братьев Газдановых, дом 16	Владикавказ	15:09:0030706:21	0030020000000 Земли населенных пунктов	Под жилую застройку индивидуальную	13	02.010	256	[illegible]	1 979 991,04
25416	Республика Северная Осетия-Алания, г Владикавказ, ул Братьев Газдановых, д 18	Владикавказ	15:09:0030706:22	0030020000000 Земли населенных пунктов	Для содержания и эксплуатации индивидуального жилого дома	13	02.010	164	[illegible]	1 268 431,76
25417	Респ. Северная Осетия - Алания, г. Владикавказ, ул. Братьев Газдановых, 20	Владикавказ	15:09:0030706:23	0030020000000 Земли населенных пунктов	Для содержания и эксплуатации жилого дома	13	02.010	202	[illegible]	1 562 456,68
25418	Респ. Северная Осетия - Алания, г. Владикавказ, ул. Братьев Газдановых, 22	Владикавказ	15:09:0030706:24	0030020000000 Земли населенных пунктов	для содержания и эксплуатации индивидуального жилого дома	13	02.010	284	[illegible]	2 196 852,56
25419	Респ. Северная Осетия - Алания, г. Владикавказ, ул. Братьев Газдановых, дом 24	Владикавказ	15:09:0030706:25	0030020000000 Земли населенных пунктов	Под жилую застройку индивидуальную	13	02.010	280	[illegible]	2 165 615,20
25420	Респ. Северная Осетия - Алания, г. Владикавказ, ул. Братьев Газдановых, дом 26	Владикавказ	15:09:0030706:26	0030020000000 Земли населенных пунктов	Под жилую застройку индивидуальную	13	02.010	280	[illegible]	2 165 615,20
25421	Респ. Северная Осетия-Алания, г. Владикавказ, ул. Бр. Газдановых, 20 "а"	Владикавказ	15:09:0030706:267	0030020000000 Земли населенных пунктов	Для содержания и эксплуатации жилого дома	13	02.010	222	[illegible]	1 717 024,08
25422	Российская Федерация, Республика Северная Осетия - Алания, городской округ город Владикавказ, г. Владикавказ, ул. Братьев Газдановых, земельный участок 28	Владикавказ	15:09:0030706:27	0030020000000 Земли населенных пунктов	Под жилую застройку индивидуальную	13	02.010	168	[illegible]	1 299 697,42
25423	Респ. Северная Осетия - Алания, г. Владикавказ, ул. Зауербека Калоева, дом 188	Владикавказ	15:09:0030706:28	0030020000000 Земли населенных пунктов	Для содержания и эксплуатации индивидуального жилого дома	13	02.010	144	[illegible]	1 114 741,96
25424	Республика Северная Осетия-Алания, г. Владикавказ, ул. 3. Кулаева, 190	Владикавказ	15:09:0030706:29	0030020000000 Земли населенных пунктов	Для содержания и эксплуатации жилого дома	13	02.010	611	[illegible]	4 729 681,74
25425	Респ. Северная Осетия - Алания, г. Владикавказ, ул. Гагарина, 7	Владикавказ	15:09:0030706:3	0030020000000 Земли населенных пунктов	Под жилую застройку индивидуальную	13	02.010	185	[illegible]	1 431 857,90
25426	Респ. Северная Осетия - Алания, г. Владикавказ, ул. 3.Калоева, дом 192	Владикавказ	15:09:0030706:30	0030020000000 Земли населенных пунктов	Под жилую застройку индивидуальную	13	02.010	504	[illegible]	3 900 464,52
25427	Респ. Северная Осетия - Алания, г. Владикавказ, ул. 3.Калоева, дом 194	Владикавказ	15:09:0030706:31	0030020000000 Земли населенных пунктов	Под жилую застройку индивидуальную	13	02.010	476	[illegible]	3 681 545,84
25428	Республика Северная Осетия-Алания, г. Владикавказ, ул. Ардонская, 173	Владикавказ	15:09:0030706:344	0030020000000 Земли населенных пунктов	Магазины	4	04.040	55	1 [illegible]	601 015,00
25429	Республика Северная Осетия-Алания, г. Владикавказ, ул. Кулаева, 208	Владикавказ	15:09:0030706:348	0030020000000 Земли населенных пунктов	Для содержания и эксплуатации жилого дома	13	02.010	551	[illegible]	4 262 711,10
25430	Республика Северная Осетия-Алания, г. Владикавказ, ул. Кулаева, 208	Владикавказ	15:09:0030706:349	0030020000000 Земли населенных пунктов	Для содержания и эксплуатации жилого дома	13	02.010	476	[illegible]	3 681 545,84

№ пп	Местоположение ЗУ	Район	Кадастровый номер ЗУ	Категория земель	Разрешенное использование по документу	Код вида разрешенного использования (в соответствии с классификатором видов разрешенного использования земельных участков)	Вид использования объектов недвижимости	Площадь	УПКС	КС
25431	Республика Северная Осетия - Алания, г. Владикавказ, ул. 3.Кадзова, 202	Владикавказ	15:09:0030706:35	003002000000 Земли населенных пунктов	Под жилую застройку Индивидуальную	13	02.010	1 151	7 734,34	8 902 225,34
25432	Респ. Северная Осетия - Алания, г. Владикавказ, ул. 3.Кадзова, дом 204	Владикавказ	15:09:0030706:36	003002000000 Земли населенных пунктов	Под жилую застройку Индивидуальную	13	02.010	588	7 734,34	4 547 791,92
25433	Республика Северная Осетия-Алания, г Владикавказ, ул 3.Кадзова, 206	Владикавказ	15:09:0030706:37	003002000000 Земли населенных пунктов	Под жилую застройку Индивидуальную	13	02.010	1 018	7 734,34	7 873 558,12
25434	Республика Северная Осетия-Алания, г Владикавказ, ул 3.Кадзова, 210	Владикавказ	15:09:0030706:39	003002000000 Земли населенных пунктов	Для содержания и эксплуатации индивидуального жилого дома	13	02.010	574	7 734,34	4 439 511,16
25435	Российская Федерация, Республика Северная Осетия - Алания, г. Владикавказ, ул. Гаглоева, 5	Владикавказ	15:09:0030706:4	003002000000 Земли населенных пунктов	Под жилую застройку Индивидуальную	13	02.010	299	7 734,34	2 312 567,66
25436	Респ. Северная Осетия - Алания, г. Владикавказ, ул. 3.Кадзова, 212	Владикавказ	15:09:0030706:40	003002000000 Земли населенных пунктов	Для содержания и эксплуатации индивидуального жилого дома	13	02.010	562	7 734,34	4 346 699,08
25437	Респ. Северная Осетия - Алания, г. Владикавказ, ул. 3.Кадзова, дом 214	Владикавказ	15:09:0030706:41	003002000000 Земли населенных пунктов	Для содержания и эксплуатации индивидуального жилого дома	13	02.010	1 164	7 734,34	9 002 771,76
25438	Респ. Северная Осетия - Алания, г. Владикавказ, ул. Гагарин, 7	Владикавказ	15:09:0030706:42	003002000000 Земли населенных пунктов	Для содержания и эксплуатации индивидуального жилого дома	13	02.010	598	7 734,34	4 625 135,32
25439	Респ. Северная Осетия - Алания, г. Владикавказ, ул. 3.Кадзова, 204а	Владикавказ	15:09:0030706:43	003002000000 Земли населенных пунктов	для содержания и эксплуатации индивидуального жилого дома	13	02.010	562	7 734,34	4 346 699,08
25440	Российская Федерация, Республика Северная Осетия - Алания, городской округ город Владикавказ, г. Владикавказ, ул. Зарубека Кадзова, земельный участок 198	Владикавказ	15:09:0030706:499	003002000000 Земли населенных пунктов	Под жилую застройку Индивидуальную, для содержания и эксплуатации жилого дома - для земельного строительства	13	02.010	1 397	7 734,34	10 804 872,98
25441	Респ. Северная Осетия - Алания, г. Владикавказ, ул. Гагарина, 3	Владикавказ	15:09:0030706:5	003002000000 Земли населенных пунктов	Под жилую застройку Индивидуальную	13	02.010	294	7 734,34	2 273 895,96
25442	Респ. Северная Осетия - Алания, г. Владикавказ, ул. 3.Кадзова	Владикавказ	15:09:0030706:500	003002000000 Земли населенных пунктов	Под жилую застройку Индивидуальную, для содержания и эксплуатации жилого дома - для земельного строительства	13	02.010	505	7 734,34	3 905 841,70
25443	Республика Северная Осетия-Алания, г Владикавказ, ул Гагарина, д 147/89	Владикавказ	15:09:0030706:6	003002000000 Земли населенных пунктов	Под жилую застройку Индивидуальную	13	02.010	585	7 734,34	4 524 588,90
25444	Северная Осетия - Алания респ, г Владикавказ, ул Ардонская, 187	Владикавказ	15:09:0030706:7	003002000000 Земли населенных пунктов	Для содержания и эксплуатации индивидуального жилого дома	13	02.010	1 164	7 734,34	9 002 771,76
25445	Северная Осетия - Алания респ, г Владикавказ, ул Ардонская, 185	Владикавказ	15:09:0030706:8	003002000000 Земли населенных пунктов	Для содержания и эксплуатации индивидуального жилого дома	13	02.010	697	7 734,34	5 390 834,98
25446	Респ. Северная Осетия - Алания, г. Владикавказ, ул. Ардонская, дом 183	Владикавказ	15:09:0030706:9	003002000000 Земли населенных пунктов	Под жилую застройку Индивидуальную	13	02.010	689	7 734,34	5 328 960,26
25447	Республика Северная Осетия-Алания, г Владикавказ, ул Ардонская/пер.Школьный, д 166	Владикавказ	15:09:0030707:10	003002000000 Земли населенных пунктов	Для содержания и эксплуатации административного здания	4	04.010	2 065	10999	22 712 935,00
25448	Респ. Северная Осетия - Алания, г. Владикавказ, (просп. Коста 187), ул. Гагарина, 1 "а"	Владикавказ	15:09:0030707:11	003002000000 Земли населенных пунктов	Для содержания и эксплуатации котельной	6	03.012	93	3 757,99	349 490,07
25449	Респ. Северная Осетия - Алания, г. Владикавказ, ул. Гагарина, 1	Владикавказ	15:09:0030707:12	003002000000 Земли населенных пунктов	Под общественную застройку	3	03.080	30	2 566,43	76 992,90
25450	Респ. Северная Осетия - Алания, г. Владикавказ, ул. Гагарина	Владикавказ	15:09:0030707:13	003002000000 Земли населенных пунктов	Под общественную застройку	3	03.080	30	2 566,43	76 992,90
25451	Респ. Северная Осетия - Алания, г. Владикавказ, пр-кт Коста, 181	Владикавказ	15:09:0030707:14	003002000000 Земли населенных пунктов	Недолое помещение	4	04.040	978	10999	10 757 022,00
25452	Республика Северная Осетия-Алания, г. Владикавказ, ул. Гагарина, 1"Б"	Владикавказ	15:09:0030707:15	003002000000 Земли населенных пунктов	Под склады	6	06.000	102	4 216,28	430 060,56
25453	Респ. Северная Осетия - Алания, г. Владикавказ, пр-кт Коста, 181	Владикавказ	15:09:0030707:17	003002000000 Земли населенных пунктов	Для содержания и эксплуатации здания	13	02.010	37	7 734,34	286 170,58
25454	Республика Северная Осетия-Алания, г Владикавказ, пр-кт Коста/Гагарина, д 181/2, (гараж во дворе дома)	Владикавказ	15:09:0030707:18	003002000000 Земли населенных пунктов	Для содержания и эксплуатации гаража	7	02.071	40	5 774,47	230 978,80
25455	Респ. Северная Осетия - Алания, г. Владикавказ, пр-кт Коста, 181	Владикавказ	15:09:0030707:19	003002000000 Земли населенных пунктов	Магазин	4	04.040	123	10999	1 352 877,00
25456	Респ. Северная Осетия - Алания, г. Владикавказ, ул. Ардонская, 168	Владикавказ	15:09:0030707:2	003002000000 Земли населенных пунктов	Под жилую застройку Индивидуальную	13	02.010	1 126	7 734,34	8 708 866,84
25457	Респ. Северная Осетия - Алания, г. Владикавказ, ул. Ардонская, 168	Владикавказ	15:09:0030707:3	003002000000 Земли населенных пунктов	Прокуратура РФ	3	03.081	285	2 566,43	731 432,55
25458	Российская Федерация, Республика Северная Осетия-Алания, городской округ город Владикавказ, г. Владикавказ, ул. Ардонская, земельный участок 168	Владикавказ	15:09:0030707:32	003002000000 Земли населенных пунктов	Для содержания и эксплуатации административного здания прокуратуры	3	03.081	1 336	2 566,43	3 428 750,48
25459	Респ. Северная Осетия - Алания, г. Владикавказ, ул. Гагарина	Владикавказ	15:09:0030707:5	003002000000 Земли населенных пунктов	Под жилую застройку Индивидуальную	13	02.010	75	7 734,34	580 075,50
25460	Республика Северная Осетия-Алания, г Владикавказ, пр-кт Коста, д 89.166/2.1	Владикавказ	15:09:0030707:6	003002000000 Земли населенных пунктов	Под жилую застройку Индивидуальную	13	02.010	99	7 734,34	765 699,66
25461	Респ. Северная Осетия - Алания, г. Владикавказ, пр-кт Коста, 181	Владикавказ	15:09:0030707:7	003002000000 Земли населенных пунктов	Для содержания и эксплуатации здания художественной школы	3	03.060	3 072	2 354,71	7 233 669,12
25462	Республика Северная Осетия-Алания, г. Владикавказ, пр. Коста, 181	Владикавказ	15:09:0030707:8	003002000000 Земли населенных пунктов	Для содержания и эксплуатации капитального гаража	7	02.071	48	5 774,47	277 174,56
25463	Российская Федерация, Республика Северная Осетия - Алания, г Владикавказ, пр-кт Коста, 181	Владикавказ	15:09:0030707:9	003002000000 Земли населенных пунктов	Для содержания и эксплуатации капитального гаража	7	02.071	47	5 774,47	271 400,09
25464	Респ. Северная Осетия - Алания, г. Владикавказ, пер. Школьный, 13	Владикавказ	15:09:0030708:1	003002000000 Земли населенных пунктов	Под жилую застройку Индивидуальную	13	02.010	285	7 734,34	2 204 286,90
25465	Респ. Северная Осетия - Алания, г. Владикавказ, пр-кт Коста, 175	Владикавказ	15:09:0030708:10	003002000000 Земли населенных пунктов	Под жилую застройку Индивидуальную	13	02.010	1 140	7 734,34	8 817 147,60
25466	Респ. Северная Осетия - Алания, г. Владикавказ, пр-кт Коста, 173	Владикавказ	15:09:0030708:11	003002000000 Земли населенных пунктов	Под жилую застройку Индивидуальную	13	02.010	684	7 734,34	5 290 288,56
25467	Респ. Северная Осетия - Алания, г. Владикавказ, пр-кт Коста, 171	Владикавказ	15:09:0030708:12	003002000000 Земли населенных пунктов	Под жилую застройку Индивидуальную	13	02.010	1 164	7 734,34	9 002 771,76
25468	Республика Северная Осетия-Алания, г. Владикавказ, пр-кт Коста, 179-179 "а"	Владикавказ	15:09:0030708:120	003002000000 Земли населенных пунктов	Магазины продовольственные и промтоварные	4	04.040	207	10999	2 276 793,00
25469	Республика Северная Осетия-Алания, г. Владикавказ, пер Школьный 8/Ардонская, д 170/164	Владикавказ	15:09:0030708:121	003002000000 Земли населенных пунктов	Для содержания и эксплуатации жилого дома	13	02.010	78	7 734,34	603 278,52
25470	Республика Северная Осетия-Алания, г Владикавказ, пр-кт Коста, д 169/2	Владикавказ	15:09:0030708:13	003002000000 Земли населенных пунктов	Под жилую застройку Индивидуальную	13	02.010	711	7 734,34	5 499 115,74
25471	Северная Осетия - Алания респ, г Владикавказ, ул. Братьев Газдановых, 4 "п"	Владикавказ	15:09:0030708:14	003002000000 Земли населенных пунктов	Для содержания и эксплуатации индивидуального жилого дома	13	02.010	272	7 734,34	2 103 740,48
25472	Респ. Северная Осетия - Алания, г. Владикавказ, ул. Братьев Газдановых, 6	Владикавказ	15:09:0030708:15	003002000000 Земли населенных пунктов	Под жилую застройку Индивидуальную	13	02.010	236	7 734,34	1 825 304,24
25473	Респ. Северная Осетия - Алания, г. Владикавказ, ул. Братьев Газдановых, 8	Владикавказ	15:09:0030708:16	003002000000 Земли населенных пунктов	Для содержания и эксплуатации индивидуального жилого дома	13	02.010	355	7 734,34	2 745 690,70
25474	Респ. Северная Осетия - Алания, г. Владикавказ, ул. Братьев Газдановых, 10	Владикавказ	15:09:0030708:17	003002000000 Земли населенных пунктов	Под жилую застройку Индивидуальную	13	02.010	291	7 734,34	2 250 692,94
25475	Республика Северная Осетия-Алания, г. Владикавказ, ул. Ардонской/Братьев Газдановых, 152/12	Владикавказ	15:09:0030708:18	003002000000 Земли населенных пунктов	Для содержания и эксплуатации жилого дома	13	02.010	302	7 734,34	2 335 770,68
25476	Респ. Северная Осетия - Алания, г. Владикавказ, ул. Ардонская, 154	Владикавказ	15:09:0030708:19	003002000000 Земли населенных пунктов	Для содержания и эксплуатации индивидуального жилого дома	13	02.010	1 120	7 734,34	8 662 460,80
25477	Респ. Северная Осетия - Алания, г. Владикавказ, пер. Школьный, 11	Владикавказ	15:09:0030708:2	003002000000 Земли населенных пунктов	Для содержания и эксплуатации жилого дома	13	02.010	285	7 734,34	2 204 286,90
25478	Респ. Северная Осетия - Алания, г. Владикавказ, ул. Ардонская, 156п	Владикавказ	15:09:0030708:20	003002000000 Земли населенных пунктов	Под жилую застройку Индивидуальную	13	02.010	549	7 734,34	4 246 152,66
25479	Респ. Северная Осетия - Алания, г. Владикавказ, ул. Ардонская, дом 158	Владикавказ	15:09:0030708:21	003002000000 Земли населенных пунктов	Под жилую застройку Индивидуальную	13	02.010	618	7 734,34	4 779 822,12
25480	Респ. Северная Осетия - Алания, г. Владикавказ, ул. Ардонская, 160	Владикавказ	15:09:0030708:22	003002000000 Земли населенных пунктов	Под жилую застройку Индивидуальную	13	02.010	1 171	7 734,34	9 056 912,14
25481	Респ. Северная Осетия - Алания, г. Владикавказ, ул. Ардонская, 162а	Владикавказ	15:09:0030708:23	003002000000 Земли населенных пунктов	Под жилую застройку Индивидуальную	13	02.010	368	7 734,34	2 846 237,12
25482	Республика Северная Осетия - Алания, г. Владикавказ, ул. Ардонская, 162	Владикавказ	15:09:0030708:24	003002000000 Земли населенных пунктов	Под жилую застройку Индивидуальную	13	02.010	783	7 734,34	6 055 988,22
25483	Республика Северная Осетия - Алания, г. Владикавказ, пр. Коста 179 "Д"	Владикавказ	15:09:0030708:241	003002000000 Земли населенных пунктов	магазины продовольственные и промтоварные	4	04.040	511	10999	5 620 489,00
25484	Респ. Северная Осетия - Алания, г. Владикавказ, пр-кт Коста, 173	Владикавказ	15:09:0030708:25	003002000000 Земли населенных пунктов	Под жилую застройку Индивидуальную	13	02.010	455	7 734,34	3 519 124,70

№ пп	Местоположение ЗУ	Район	Кадастровый номер ЗУ	Категория земель	Разрешенное использование по документу	Код вида разрешенного использования (в соответствии с классификатором видов разрешенного использования земельных участков)	Вид использования объектов недвижимости	Площадь	УПКС	КС
25485	Респ. Северная Осетия - Алания, г. Владикавказ, ул. Братьев Газдановых, 4	Владикавказ	15:09:0030708:26	003002000000 Земли населенных пунктов	Под жилую застройку Индивидуальную	13	02.010	203	7 734,34	1 570 071,02
25486	Российская Федерация, Республика Северная Осетия-Алания, городской округ город Владикавказ, г. Владикавказ, пер. Школьный	Владикавказ	15:09:0030708:264	003002000000 Земли населенных пунктов	Улично-дорожная сеть	6	12.001	894	615,47	550 230,18
25487	Респ. Северная Осетия - Алания, г. Владикавказ, пер. Школьный, 13	Владикавказ	15:09:0030708:29	003002000000 Земли населенных пунктов	Для содержания и эксплуатации индивидуального жилого дома	13	02.010	160	7 734,34	1 237 494,40
25488	Респ. Северная Осетия - Алания, г. Владикавказ, пер. Школьный, 9	Владикавказ	15:09:0030708:3	003002000000 Земли населенных пунктов	Жилой дом	13	02.010	229	7 734,34	1 771 163,86
25489	Респ. Северная Осетия - Алания, г. Владикавказ, пер. Школьный, 9 "а"	Владикавказ	15:09:0030708:4	003002000000 Земли населенных пунктов	Для содержания и эксплуатации индивидуального жилого дома	13	02.010	254	7 734,34	1 964 522,36
25490	Республика Северная Осетия - Алания, г. Владикавказ, пер. Школьный, 7	Владикавказ	15:09:0030708:5	003002000000 Земли населенных пунктов	Для содержания и эксплуатации индивидуального жилого дома	13	02.010	155	7 734,34	1 198 822,70
25491	Респ. Северная Осетия - Алания, г. Владикавказ, пер. Школьный, 5	Владикавказ	15:09:0030708:6	003002000000 Земли населенных пунктов	Под жилую застройку	13	02.010	288	7 734,34	2 227 489,92
25492	Респ. Северная Осетия - Алания, г. Владикавказ, пр-кт Коста, 177	Владикавказ	15:09:0030708:9	003002000000 Земли населенных пунктов	Под жилую застройку Индивидуальную	13	02.010	1 131	7 734,34	8 747 538,54
25493	Республика Северная Осетия-Алания, г Владикавказ, ул Тургеневская/Кцоева, д 146/7	Владикавказ	15:09:0030709:1	003002000000 Земли населенных пунктов	Для содержания и эксплуатации индивидуального жилого дома	13	02.010	273	7 734,34	2 111 474,82
25494	Респ. Северная Осетия - Алания, г. Владикавказ, ул. Братьев Газдановых, дом 32	Владикавказ	15:09:0030709:10	003002000000 Земли населенных пунктов	Для содержания и эксплуатации индивидуального жилого дома	13	02.010	537	7 734,34	4 153 340,58
25495	Респ. Северная Осетия - Алания, г. Владикавказ, ул. Тургеневская, дом 138	Владикавказ	15:09:0030709:11	003002000000 Земли населенных пунктов	Для содержания и эксплуатации индивидуального жилого дома	13	02.010	286	7 734,34	2 212 021,24
25496	Респ. Северная Осетия - Алания, г. Владикавказ, ул. Тургеневская, 142	Владикавказ	15:09:0030709:13	003002000000 Земли населенных пунктов	Для содержания и эксплуатации индивидуального жилого дома	13	02.010	821	7 734,34	6 349 893,14
25497	Респ. Северная Осетия - Алания, г. Владикавказ, ул. Тургеневская, 144	Владикавказ	15:09:0030709:14	003002000000 Земли населенных пунктов	Частное домовладение	13	02.010	709	7 734,34	5 483 647,06
25498	Республика Северная Осетия-Алания, г Владикавказ, ул Тургеневская, д 146а	Владикавказ	15:09:0030709:15	003002000000 Земли населенных пунктов	Для эксплуатации индивидуального жилого дома	13	02.010	328	7 734,34	2 536 863,52
25499	Респ. Северная Осетия - Алания, г. Владикавказ, ул. Кцоева, 3	Владикавказ	15:09:0030709:16	003002000000 Земли населенных пунктов	Под жилую застройку Индивидуальную	13	02.010	229	7 734,34	1 771 163,86
25500	Республика Северная Осетия-Алания, г Владикавказ, ул Калоева, д 141а	Владикавказ	15:09:0030709:17	003002000000 Земли населенных пунктов	Под жилую застройку	13	02.010	348	7 734,34	2 691 550,32
25501	Республика Северная Осетия - Алания, г. Владикавказ, ул. Калоева, 139	Владикавказ	15:09:0030709:18	003002000000 Земли населенных пунктов	Под жилую застройку	13	02.010	540	7 734,34	4 176 543,60
25502	Респ. Северная Осетия - Алания, г. Владикавказ, ул. Братьев Газдановых, 36	Владикавказ	15:09:0030709:19	003002000000 Земли населенных пунктов	Для содержания и эксплуатации индивидуального жилого дома	13	02.010	271	7 734,34	2 096 006,14
25503	Респ. Северная Осетия - Алания, г. Владикавказ, ул. Кцоева, 5	Владикавказ	15:09:0030709:3	003002000000 Земли населенных пунктов	Под жилую застройку Индивидуальную	13	02.010	543	7 734,34	4 199 746,62
25504	Респ. Северная Осетия - Алания, г. Владикавказ, ул. Кцоева, 3	Владикавказ	15:09:0030709:4	003002000000 Земли населенных пунктов	Под жилую застройку Индивидуальную	13	02.010	292	7 734,34	2 258 427,28
25505	Респ. Северная Осетия - Алания, г. Владикавказ, ул. Тургеневская, 140	Владикавказ	15:09:0030709:40	003002000000 Земли населенных пунктов	Для содержания и эксплуатации индивидуального жилого дома	13	02.010	436	7 734,34	3 372 172,24
25506	Респ. Северная Осетия - Алания, г. Владикавказ, ул. Кцоева, 1/143	Владикавказ	15:09:0030709:5	003002000000 Земли населенных пунктов	Под жилую застройку Индивидуальную	13	02.010	536	7 734,34	4 145 606,24
25507	Российская Федерация, Республика Северная Осетия - Алания, городской округ город Владикавказ, г. Владикавказ, ул. Братьев Газдановых, земельный участок 34	Владикавказ	15:09:0030709:52	003002000000 Земли населенных пунктов	Для содержания и эксплуатации индивидуального жилого дома	13	02.010	928	7 734,34	7 177 467,52
25508	Респ. Северная Осетия - Алания, г. Владикавказ, ул. 3 Кцоева, 141	Владикавказ	15:09:0030709:6	003002000000 Земли населенных пунктов	Для содержания и эксплуатации индивидуального жилого дома	13	02.010	366	7 734,34	2 830 768,44
25509	Респ. Северная Осетия - Алания, г. Владикавказ, ул. 3 Кцоева, пом 139	Владикавказ	15:09:0030709:7	003002000000 Земли населенных пунктов	Под жилую застройку Индивидуальную	13	02.010	329	7 734,34	2 544 597,86
25510	Респ. Северная Осетия - Алания, г. Владикавказ, ул. 3 Кцоева, 137	Владикавказ	15:09:0030709:8	003002000000 Земли населенных пунктов	Для содержания и эксплуатации индивидуального жилого дома	13	02.010	842	7 734,34	6 512 314,28
25511	Республика Северная Осетия-Алания, г Владикавказ, ул Калоева/Братьев Газдановых, д 135/30	Владикавказ	15:09:0030709:9	003002000000 Земли населенных пунктов	Для содержания и эксплуатации индивидуального жилого дома	13	02.010	562	7 734,34	4 346 699,08
25512	Республика Северная Осетия-Алания, г Владикавказ, ул Гончарова/Кцоева, д 166/15	Владикавказ	15:09:0030710:1	003002000000 Земли населенных пунктов	Для строительства жилых домов	13	02.010	1 284	7 734,34	9 930 892,56
25513	Респ. Северная Осетия - Алания, г. Владикавказ, ул. Братьев Газдановых, 42	Владикавказ	15:09:0030710:10	003002000000 Земли населенных пунктов	Под жилую застройку Индивидуальную	13	02.010	539	7 734,34	4 168 496,06
25514	Северная Осетия - Алания респ, г Владикавказ, ул Гончарова, 162 "а"	Владикавказ	15:09:0030710:11	003002000000 Земли населенных пунктов	для содержания и эксплуатации жилого дома	13	02.010	613	7 734,34	4 741 150,42
25515	Респ. Северная Осетия - Алания, г. Владикавказ, ул. Гончарова, 164	Владикавказ	15:09:0030710:12	003002000000 Земли населенных пунктов	Под строительство индивидуального жилого дома	13	02.010	445	7 734,34	3 441 781,30
25516	Респ. Северная Осетия - Алания, г. Владикавказ, ул. Гончарова, 166	Владикавказ	15:09:0030710:14	003002000000 Земли населенных пунктов	Под жилую застройку Индивидуальную	13	02.010	784	7 734,34	6 063 722,56
25517	Респ. Северная Осетия - Алания, г. Владикавказ, ул. Кцоева, 15	Владикавказ	15:09:0030710:15	003002000000 Земли населенных пунктов	Под жилую застройку Индивидуальную	13	02.010	508	7 734,34	3 929 044,72
25518	Респ. Северная Осетия - Алания, г. Владикавказ, ул. Кцоева, 11	Владикавказ	15:09:0030710:16	003002000000 Земли населенных пунктов	Под жилую застройку Индивидуальную	13	02.010	369	7 734,34	2 853 971,46
25519	Респ. Северная Осетия - Алания, г. Владикавказ, ул. Тургеневская, 161 "а"	Владикавказ	15:09:0030710:17	003002000000 Земли населенных пунктов	Для содержания и эксплуатации индивидуального жилого дома	13	02.010	403	7 734,34	3 116 939,02
25520	Респ. Северная Осетия - Алания, г. Владикавказ, ул. Бр. Газдановых, 40	Владикавказ	15:09:0030710:18	003002000000 Земли населенных пунктов	Для содержания и эксплуатации индивидуального жилого дома	13	02.010	231	7 734,34	1 786 632,54
25521	Российская Федерация, Республика Северная Осетия - Алания, г. Владикавказ, ул. Братьев Газдановых, д. 44/162	Владикавказ	15:09:0030710:19	003002000000 Земли населенных пунктов	Под жилую застройку Индивидуальную	13	02.010	575	7 734,34	4 447 245,50
25522	Респ. Северная Осетия - Алания, г. Владикавказ, ул. Кцоева, 13	Владикавказ	15:09:0030710:2	003002000000 Земли населенных пунктов	Для содержания и эксплуатации индивидуального жилого дома	13	02.010	616	7 734,34	4 764 353,44
25523	Респ. Северная Осетия - Алания, г. Владикавказ, ул. Гончарова, 164-а	Владикавказ	15:09:0030710:20	003002000000 Земли населенных пунктов	Для содержания и эксплуатации жилого дома	13	02.010	203	7 734,34	1 570 071,02
25524	Респ. Северная Осетия - Алания, г. Владикавказ, ул. Тургеневская, 165а	Владикавказ	15:09:0030710:21	003002000000 Земли населенных пунктов	Для содержания и эксплуатации индивидуального жилого дома	13	02.010	401	7 734,34	3 101 470,34
25525	Республика Северная Осетия-Алания, г Владикавказ, ул Тургеневская, д 164а	Владикавказ	15:09:0030710:22	003002000000 Земли населенных пунктов	Под жилую застройку Индивидуальную	13	02.010	435	7 734,34	3 364 437,90
25526	Республика Северная Осетия-Алания, г Владикавказ, ул Тургеневская, д 161а	Владикавказ	15:09:0030710:26	003002000000 Земли населенных пунктов	Под жилую застройку Индивидуальную	13	02.010	200	7 734,34	1 546 868,00
25527	Республика Северная Осетия-Алания, г Владикавказ, ул Тургеневская, д 161а	Владикавказ	15:09:0030710:27	003002000000 Земли населенных пунктов	Под жилую застройку Индивидуальную	13	02.010	200	7 734,34	1 546 868,00
25528	Респ. Северная Осетия - Алания, г. Владикавказ, ул. Братьев Газдановых, 40б	Владикавказ	15:09:0030710:28	003002000000 Земли населенных пунктов	Под жилую застройку Индивидуальную	13	02.010	251	7 734,34	1 941 319,34
25529	Республика Северная Осетия-Алания, г Владикавказ, ул Бр.Газдановых, д 40а	Владикавказ	15:09:0030710:29	003002000000 Земли населенных пунктов	Для содержания и эксплуатации индивидуального жилого дома	13	02.010	165	7 734,34	1 276 166,10
25530	Респ. Северная Осетия - Алания, г. Владикавказ, ул. Кцоева, 11	Владикавказ	15:09:0030710:3	003002000000 Земли населенных пунктов	Для содержания и эксплуатации индивидуального жилого дома	13	02.010	542	7 734,34	4 192 012,28
25531	Респ. Северная Осетия - Алания, г. Владикавказ, ул. Братьев Газдановых, дом 44	Владикавказ	15:09:0030710:31	003002000000 Земли населенных пунктов	Установка и эксплуатация коммерческого торгового киоска	4	04.040	3	10999	32 997,00
25532	Респ. Северная Осетия - Алания, г. Владикавказ, ул. Кцоева, дом 9	Владикавказ	15:09:0030710:33	003002000000 Земли населенных пунктов	Индивидуальный жилой дом	13	02.010	334	7 734,34	2 583 269,56
25533	Респ. Северная Осетия - Алания, г. Владикавказ, ул. Кцоева, 9	Владикавказ	15:09:0030710:4	003002000000 Земли населенных пунктов	Под жилую застройку Индивидуальную	13	02.010	539	7 734,34	4 168 809,26
25534	Республика Северная Осетия - Алания, г. Владикавказ, ул. Тургеневская, 165	Владикавказ	15:09:0030710:5	003002000000 Земли населенных пунктов	Для содержания и эксплуатации индивидуального жилого дома	13	02.010	405	7 734,34	3 132 407,70
25535	Российская Федерация, Республика Северная Осетия - Алания, г. Владикавказ, ул. Тургеневская, 163	Владикавказ	15:09:0030710:6	003002000000 Земли населенных пунктов	Под жилую застройку Индивидуальную	13	02.010	688	7 734,34	5 321 225,92
25536	Респ. Северная Осетия - Алания, г. Владикавказ, ул. Тургеневская, 161	Владикавказ	15:09:0030710:7	003002000000 Земли населенных пунктов	Для содержания и эксплуатации индивидуального жилого дома	13	02.010	442	7 734,34	3 418 578,28

№ пп	Местоположение ЗУ	Район	Кадастровый номер ЗУ	Категория земель	Разрешенное использование по документу	Код вида разрешенного использования (в соответствии с классификатором видов разрешенного использования земельных участков)	Вид использования объектов недвижимости	Площадь	УПКС	КС
25537	Российская Федерация, Республика Северная Осетия - Алания, городской округ город Владикавказ, г Владикавказ, ул. Тургеневская, 159 "А"	Владикавказ	15:09:0030710:8	003002000000 Земли населенных пунктов	Для индивидуального жилищного строительства	13	02.010	113	7 734,34	873 980,42
25538	Респ. Северная Осетия - Алания, г. Владикавказ, ул. Братьев Газдановых, 42	Владикавказ	15:09:0030710:9	003002000000 Земли населенных пунктов	Для содержания и эксплуатации индивидуального жилого дома	13	02.010	563	7 734,34	4 354 430,42
25539	Республика Северная Осетия-Алания, г. Владикавказ, ул. Гастелло, 192	Владикавказ	15:09:0030711:1	003002000000 Земли населенных пунктов	Для содержания и эксплуатации жилого дома	13	02.010	353	7 734,34	2 730 222,02
25540	Респ. Северная Осетия - Алания, г. Владикавказ, ул. Гончарова, 175	Владикавказ	15:09:0030711:10	003002000000 Земли населенных пунктов	Под жилую застройку Индивидуальную	13	02.010	431	7 734,34	3 333 500,54
25541	Респ. Северная Осетия - Алания, г. Владикавказ, ул. Гончарова, 173/48	Владикавказ	15:09:0030711:11	003002000000 Земли населенных пунктов	Под жилую застройку Индивидуальную	13	02.010	349	7 734,34	2 699 284,66
25542	Республика Северная Осетия-Алания, г Владикавказ, ул Братьев Газдановых, 50	Владикавказ	15:09:0030711:12	003002000000 Земли населенных пунктов	Под жилую застройку Индивидуальную	13	02.010	354	7 734,34	2 737 956,36
25543	Республика Северная Осетия - Алания, г. Владикавказ, ул. Братьев Газдановых, 52	Владикавказ	15:09:0030711:13	003002000000 Земли населенных пунктов	Под жилую застройку индивидуальную	13	02.010	354	7 734,34	2 737 956,36
25544	Респ. Северная Осетия - Алания, г. Владикавказ, ул. Братьев Газдановых, 54	Владикавказ	15:09:0030711:14	003002000000 Земли населенных пунктов	Для содержания и эксплуатации индивидуального жилого дома	13	02.010	350	7 734,34	2 707 019,00
25545	Респ. Северная Осетия - Алания, г. Владикавказ, ул. Братьев Газдановых, дом 56	Владикавказ	15:09:0030711:15	003002000000 Земли населенных пунктов	Для содержания и эксплуатации индивидуального жилого дома	13	02.010	350	7 734,34	2 707 019,00
25546	Республика Северная Осетия-Алания, г Владикавказ, ул Гастелло/Бр.Газдановых, д 182/58	Владикавказ	15:09:0030711:16	003002000000 Земли населенных пунктов	Для содержания и эксплуатации индивидуального жилого дома	13	02.010	349	7 734,34	2 699 284,66
25547	Респ. Северная Осетия - Алания, г. Владикавказ, ул. Гастелло, 184	Владикавказ	15:09:0030711:17	003002000000 Земли населенных пунктов	Для содержания и эксплуатации индивидуального жилого дома	13	02.010	431	7 734,34	3 333 500,54
25548	Респ. Северная Осетия - Алания, г. Владикавказ, ул. Гастелло, 186	Владикавказ	15:09:0030711:18	003002000000 Земли населенных пунктов	Для содержания и эксплуатации индивидуального жилого дома	13	02.010	455	7 734,34	3 519 124,70
25549	Республика Северная Осетия-Алания, г Владикавказ, ул Гастелло, 188	Владикавказ	15:09:0030711:19	003002000000 Земли населенных пунктов	Под жилую застройку Индивидуальную	13	02.010	431	7 734,34	3 333 500,54
25550	Респ. Северная Осетия - Алания, г. Владикавказ, ул. Кирова, 25	Владикавказ	15:09:0030711:2	003002000000 Земли населенных пунктов	для содержания и эксплуатации жилого дома	13	02.010	351	7 734,34	2 714 753,34
25551	Республика Северная Осетия-Алания, г Владикавказ, ул Гастелло, 190	Владикавказ	15:09:0030711:20	003002000000 Земли населенных пунктов	Для содержания и эксплуатации индивидуального жилого дома	13	02.010	428	7 734,34	3 310 297,52
25552	Респ. Северная Осетия - Алания, г. Владикавказ, ул. Кирова, 23	Владикавказ	15:09:0030711:3	003002000000 Земли населенных пунктов	Для содержания и эксплуатации жилого дома	13	02.010	354	7 734,34	2 737 956,36
25553	Респ. Северная Осетия - Алания, г. Владикавказ, ул. Кирова, 21	Владикавказ	15:09:0030711:4	003002000000 Земли населенных пунктов	Под жилую застройку Индивидуальную	13	02.010	352	7 734,34	2 722 487,68
25554	Респ. Северная Осетия - Алания, г. Владикавказ, ул. Кирова, 19	Владикавказ	15:09:0030711:5	003002000000 Земли населенных пунктов	Под жилую застройку Индивидуальную	13	02.010	350	7 734,34	2 707 019,00
25555	Республика Северная Осетия - Алания, г.о. город Владикавказ, г Владикавказ, ул Гончарова, земельный участок 183	Владикавказ	15:09:0030711:6	003002000000 Земли населенных пунктов	Под жилую застройку Индивидуальную	13	02.010	360	7 734,34	2 784 362,40
25556	Респ. Северная Осетия - Алания, г. Владикавказ, ул. Гончарова, 181	Владикавказ	15:09:0030711:7	003002000000 Земли населенных пунктов	Под жилую застройку Индивидуальную	13	02.010	505	7 734,34	3 905 841,70
25557	Респ. Северная Осетия - Алания, г. Владикавказ, ул. Гончарова, дом 179	Владикавказ	15:09:0030711:8	003002000000 Земли населенных пунктов	Для содержания и эксплуатации индивидуального жилого дома	13	02.010	403	7 734,34	3 116 939,02
25558	Респ. Северная Осетия - Алания, г. Владикавказ, ул. Гончарова, 177	Владикавказ	15:09:0030711:9	003002000000 Земли населенных пунктов	Под жилую застройку Индивидуальную	13	02.010	412	7 734,34	3 186 148,08
25559	Респ. Северная Осетия - Алания, г. Владикавказ, ул. Братьев Газдановых, 66	Владикавказ	15:09:0030712:10	003002000000 Земли населенных пунктов	Для содержания и эксплуатации капитального гаража	7	02.071	24	5 774,47	138 587,28
25560	Республика Северная Осетия-Алания, г Владикавказ, ул Братьев Газдановых, д 66	Владикавказ	15:09:0030712:11	003002000000 Земли населенных пунктов	Под строительство гаража	7	02.071	45	5 774,47	259 851,15
25561	Российская Федерация, Республика Северная Осетия - Алания, г. Владикавказ, ул. Братьев Газдановых, 66, (многоквартирный дом)	Владикавказ	15:09:0030712:14	003002000000 Земли населенных пунктов	Эксплуатация многоквартирного дома	2	02.050	599	9 165,83	5 490 332,17
25562	Российская Федерация, Республика Северная Осетия - Алания, г. Владикавказ, ул. Братьев Газдановых, 64 (многоквартирный дом)	Владикавказ	15:09:0030712:15	003002000000 Земли населенных пунктов	Эксплуатация многоквартирного дома	2	02.050	601	9 165,83	5 508 603,83
25563	Российская Федерация, Республика Северная Осетия - Алания, г. Владикавказ, ул. Братьев Газдановых, 62 (многоквартирный дом)	Владикавказ	15:09:0030712:16	003002000000 Земли населенных пунктов	Эксплуатация многоквартирного дома	2	02.050	1 200	9 165,83	10 998 996,00
25564	Российская Федерация, Республика Северная Осетия - Алания, г. Владикавказ, ул. Гастелло, 77	Владикавказ	15:09:0030712:17	003002000000 Земли населенных пунктов	Эксплуатация многоквартирного дома	2	02.050	322	9 165,83	2 951 397,26
25565	Респ. Северная Осетия - Алания, г. Владикавказ, ул. Братьев Газдановых, 62	Владикавказ	15:09:0030712:18	003002000000 Земли населенных пунктов	Под объекты инженерного оборудования водоснабжения	6	03.012	27	3 757,99	101 465,73
25566	Респ. Северная Осетия - Алания, г. Владикавказ, ул. Гастелло, 79	Владикавказ	15:09:0030712:2	003002000000 Земли населенных пунктов	Под жилую застройку	13	02.010	15 479	7 734,34	119 719 848,86
25567	Северная Осетия-Алания респ. г. Владикавказ, ул. Бр. Газдановых, 66	Владикавказ	15:09:0030712:203	003002000000 Земли населенных пунктов	Для содержания и эксплуатации капитального гаража	7	02.071	39	5 774,47	225 204,33
25568	Республика Северная Осетия-Алания, г. Владикавказ, ул. Братьев Газдановых, 66	Владикавказ	15:09:0030712:204	003002000000 Земли населенных пунктов	Для содержания и эксплуатации капитального гаража	7	02.071	36	5 774,47	207 880,92
25569	Республика Северная Осетия - Алания, г. Владикавказ, ул. Братьев Газдановых, 60	Владикавказ	15:09:0030712:3	003002000000 Земли населенных пунктов	Для эксплуатации магазина №30	4	04.040	119	10999	1 308 881,00
25570	Респ. Северная Осетия - Алания, г. Владикавказ, ул. Братьев Газдановых, 66	Владикавказ	15:09:0030712:4	003002000000 Земли населенных пунктов	Под жилую застройку Индивидуальную	13	02.010	20	7 734,34	154 686,80
25571	Республика Северная Осетия — Алания, г. Владикавказ, ул. Бр. Газдановых, 66	Владикавказ	15:09:0030712:423	003002000000 Земли населенных пунктов	Для размещения гаражей для собственных нужд	7	02.071	21	5 774,47	121 263,87
25572	Республика Северная Осетия - Алания, г. Владикавказ, ул. Бр. Газдановых,66	Владикавказ	15:09:0030712:424	003002000000 Земли населенных пунктов	Для размещения гаражей для собственных нужд	7	02.071	21	5 774,47	121 263,87
25573	Республика Северная Осетия-Алания, г. Владикавказ, ул. Братьев Газдановых, 64	Владикавказ	15:09:0030712:426	003002000000 Земли населенных пунктов	для размещения гаражей для собственных нужд	7	02.071	34	5 774,47	196 331,98
25574	Российская Федерация, Республика Северная Осетия-Алания, г. Владикавказ, ул. Братьев Газдановых, 62	Владикавказ	15:09:0030712:429	003002000000 Земли населенных пунктов	Для размещения гаражей для собственных нужд	7	02.071	18	5 774,47	103 940,46
25575	Российская Федерация, Республика Северная Осетия-Алания, г Владикавказ, ул Братьев Газдановых, д 64	Владикавказ	15:09:0030712:430	003002000000 Земли населенных пунктов	для размещения гаражей для собственных нужд	7	02.071	23	5 774,47	132 812,81
25576	Российская Федерация, Республика Северная Осетия-Алания, г Владикавказ, ул Братьев Газдановых	Владикавказ	15:09:0030712:433	003002000000 Земли населенных пунктов	Для размещения гаражей для собственных нужд	7	02.071	30	5 774,47	173 234,10
25577	Российская Федерация, Республика Северная Осетия - Алания, г. Владикавказ, ул. Братьев Газдановых, 66	Владикавказ	15:09:0030712:434	003002000000 Земли населенных пунктов	Для размещения гаражей для собственных нужд	7	02.071	45	5 774,47	259 851,15
25578	Республика Северная Осетия-Алания, г Владикавказ, ул Гастелло, 79	Владикавказ	15:09:0030712:5	003002000000 Земли населенных пунктов	Помещения института	3	03.050	603	3 160,27	1 905 642,81
25579	Респ. Северная Осетия - Алания, г. Владикавказ, ул. Братьев Газдановых, 62	Владикавказ	15:09:0030712:6	003002000000 Земли населенных пунктов	Под общественную застройку	3	03.080	120	2 566,43	307 971,60
25580	Респ. Северная Осетия - Алания, г. Владикавказ, ул. Братьев Газдановых, 62	Владикавказ	15:09:0030712:7	003002000000 Земли населенных пунктов	Для содержания и эксплуатации металлического гаража	7	02.071	18	5 774,47	103 940,46
25581	Респ. Северная Осетия - Алания, г. Владикавказ, ул. Гастелло, 79	Владикавказ	15:09:0030712:8	003002000000 Земли населенных пунктов	Помещения института	3	03.050	2 996	3 160,27	9 468 168,92
25582	Республика Северная Осетия-Алания, г Владикавказ, ул Братьев Газдановых, д 66	Владикавказ	15:09:0030712:9	003002000000 Земли населенных пунктов	Для содержания и эксплуатации капитального гаража	7	02.071	23	5 774,47	132 812,81
25583	Республика Северная Осетия-Алания, г Владикавказ, ул Братьев Газдановых/Гастелло/Пепельмайская	Владикавказ	15:09:0030713:1	003002000000 Земли населенных пунктов	Под жилую застройку Индивидуальную	13	02.010	15 486	7 734,34	119 773 989,24
25584	Северная Осетия - Алания респ. г. Владикавказ, ул Братьев Газдановых, 49	Владикавказ	15:09:0030713:10	003002000000 Земли населенных пунктов	Для содержания и эксплуатации капитального гаража	7	02.071	19	5 774,47	109 714,93
25585	Республика Северная Осетия-Алания, г Владикавказ, ул Пепельмайская 30	Владикавказ	15:09:0030713:105	003002000000 Земли населенных пунктов	Многоквартирные жилые дома	2	02.050	560	9 165,83	5 132 864,80

№ пп	Местоположение ЗУ	Район	Кадастровый номер ЗУ	Категория земель	Разрешенное использование по документу	Код вида разрешенного использования (в соответствии с классификатором видов разрешенного использования земельных участков)	Вид использования объектов недвижимости	Площадь	УПКС	КС
25586	Северная Осетия - Алания респ. г Владикавказ, ул Бр Газдановых, 49	Владикавказ	15:09:0030713:11	003002000000 Земли населенных пунктов	Для содержания и эксплуатации капитального гаража	7	02.07.1	19	5 774,47	109 714,93
25587	Северная Осетия - Алания респ. г. Владикавказ, ул. Бр. Газдановых. 66	Владикавказ	15:09:0030713:117	003002000000 Земли населенных пунктов	Для содержания и эксплуатации металлического гаража	7	02.07.1	18	5 774,47	103 940,46
25588	Северная Осетия - Алания респ. г Владикавказ, ул Братьев Газдановых, 49	Владикавказ	15:09:0030713:12	003002000000 Земли населенных пунктов	Для содержания и эксплуатации капитального гаража	7	02.07.1	19	5 774,47	109 714,93
25589	Северная Осетия - Алания респ. г Владикавказ, ул. Братьев Газдановых, 49	Владикавказ	15:09:0030713:13	003002000000 Земли населенных пунктов	Для содержания и эксплуатации капитального гаража	7	02.07.1	20	5 774,47	115 489,40
25590	Северная Осетия - Алания респ. г Владикавказ, ул. Братьев Газдановых, 49	Владикавказ	15:09:0030713:14	003002000000 Земли населенных пунктов	Для содержания и эксплуатации капитального гаража	7	02.07.1	19	5 774,47	109 714,93
25591	Северная Осетия - Алания респ, г Владикавказ, ул. Первомайская, 28	Владикавказ	15:09:0030713:15	003002000000 Земли населенных пунктов	Для строительства автосервисного центра	4	04.09.9	402	9 440,80	3 795 201,60
25592	Республика Северная Осетия-Алания, г. Владикавказ, ул. Братьев Газдановых, 49	Владикавказ	15.09:0030713.158	003002000000 Земли населенных пунктов	Для содержания и эксплуатации капитального гаража	7	02.07.1	26	5 774,47	150 136,22
25593	Российская Федерация, Республика Северная Осетия - Алания, г. Владикавказ, ул. Братьев Газдановых, 49	Владикавказ	15:09:0030713.3	003002000000 Земли населенных пунктов	Эксплуатация многоквартирного дома	2	02.05.0	733	9 165,83	6 718 553,39
25594	Республика Северная Осетия - Алания, г. Владикавказ, ул. Бр.Газдановых. во дворе дома 49	Владикавказ	15:09:0030713:363	003002000000 Земли населенных пунктов	Для размещения гаражей для собственных нужд	7	02.07.1	19	5 774,47	109 714,93
25595	Российская Федерация, Республика Северная Осетия - Алания г. Владикавказ, ул. Братьев Газдановых, 62	Владикавказ	15:09:0030713:365	003002000000 Земли населенных пунктов	Для размещения гаражей для собственных нужд	7	02.07.1	20	5 774,47	115 489,40
25596	Российская Федерация, Республика Северная Осетия - Алания г. Владикавказ, ул. Братьев Газдановых	Владикавказ	15:09:0030713.366	003002000000 Земли населенных пунктов	Для размещения гаражей для собственных нужд	7	02.07.1	22	5 774,47	127 038,34
25597	Респ. Северная Осетия - Алания, г. Владикавказ, ул. Братьев Газдановых, 47	Владикавказ	15:09:0030713.4	003002000000 Земли населенных пунктов	Эксплуатация многоквартирного дома	2	02.05.0	508	9 165,83	4 656 241,64
25598	Российская Федерация, Республика Северная Осетия - Алания г. Владикавказ, ул. Гастелло, 75	Владикавказ	15:09:0030713:5	003002000000 Земли населенных пунктов	Эксплуатация многоквартирного дома	2	02.05.0	509	9 165,83	4 665 407,47
25599	Российская Федерация, Республика Северная Осетия - Алания г. Владикавказ, ул. Гастелло, 73 А	Владикавказ	15:09:0030713:6	003002000000 Земли населенных пунктов	Эксплуатация многоквартирного дома	2	02.05.0	509	9 165,83	4 665 407,47
25600	Российская Федерация, Республика Северная Осетия - Алания г. Владикавказ, ул. Гастелло, 73	Владикавказ	15:09:0030713.7	003002000000 Земли населенных пунктов	Эксплуатация многоквартирного дома	2	02.05.0	509	9 165,83	4 665 407,47
25601	Респ. Северная Осетия - Алания, г. Владикавказ, ул. Братьев Газдановых, 49	Владикавказ	15:09:0030713.8	003002000000 Земли населенных пунктов	Для содержания и эксплуатации капитального гаража	7	02.07.1	20	5 774,47	115 489,40
25602	Респ. Северная Осетия - Алания, г. Владикавказ, ул. Братьев Газдановых, 49	Владикавказ	15:09:0030713:9	003002000000 Земли населенных пунктов	Для содержания и эксплуатации капитального гаража	7	02.07.1	20	5 774,47	115 489,40
25603	Респ. Северная Осетия - Алания, г. Владикавказ, ул. Бр. Газдановых. 41	Владикавказ	15:09:0030714:1	003002000000 Земли населенных пунктов	Для содержания и эксплуатации жилого дома	13	02.01.0	645	7 734,34	4 988 649,30
25604	Респ. Северная Осетия - Алания, г. Владикавказ, ул. Гастелло, 176	Владикавказ	15:09:0030714:10	003002000000 Земли населенных пунктов	Под жилую застройку Индивидуальную	13	02.01.0	450	7 734,34	3 480 453,00
25605	Республика Северная Осетия-Алания, г Владикавказ, ул Гастелло, 178	Владикавказ	15:09:0030714:11	003002000000 Земли населенных пунктов	Под жилую застройку Индивидуальную	13	02.01.0	450	7 734,34	3 480 453,00
25606	Республика Северная Осетия-Алания, г Владикавказ, ул Гастелло/Бр.Газдановых, д. д 180/43	Владикавказ	15:09:0030714:12	003002000000 Земли населенных пунктов	Под жилую застройку Индивидуальную	13	02.01.0	565	7 734,34	4 369 902,10
25607	Республика Северная Осетия-Алания, г Владикавказ, ул Первомайская, 22/172	Владикавказ	15:09:0030714:13	003002000000 Земли населенных пунктов	Под жилую застройку Индивидуальную	13	02.01.0	600	7 734,34	4 640 604,00
25608	Респ. Северная Осетия - Алания, г. Владикавказ, ул. Первомайская. дом 20	Владикавказ	15:09:0030714:14	003002000000 Земли населенных пунктов	Для содержания и эксплуатации индивидуального жилого дома	13	02.01.0	419	7 734,34	3 240 688,46
25609	Республика Северная Осетия-Алания, г Владикавказ, ул Братьев ГаздановыхГончаров, д 39/171	Владикавказ	15:09:0030714.2	003002000000 Земли населенных пунктов	Для содержания и эксплуатации индивидуального жилого дома	13	02.01.0	636	7 734,34	4 919 040,24
25610	Российская Федерация, Республика Северная Осетия - Алания, г. Владикавказ, ул. Гончарова, 169	Владикавказ	15:09:0030714:3	003002000000 Земли населенных пунктов	Под жилую застройку индивидуальную	13	02.01.0	830	7 734,34	6 419 502,20
25611	Респ. Северная Осетия - Алания, г. Владикавказ, ул. Гончарова. дом 167	Владикавказ	15:09:0030714:4	003002000000 Земли населенных пунктов	Для содержания и эксплуатации индивидуального жилого дома	13	02.01.0	860	7 734,34	6 651 532,40
25612	Респ. Северная Осетия - Алания, г. Владикавказ, ул. Гончарова. дом 165	Владикавказ	15:09:0030714.5	003002000000 Земли населенных пунктов	Для содержания и эксплуатации индивидуального жилого дома	13	02.01.0	819	7 734,34	6 334 424,46
25613	Респ. Северная Осетия - Алания, г. Владикавказ, ул. Гончарова, 163/18	Владикавказ	15:09:0030714.6	003002000000 Земли населенных пунктов	Под жилую застройку Индивидуальную	13	02.01.0	618	7 734,34	4 779 822,12
25614	Республика Северная Осетия-Алания, г Владикавказ, ул Гастелло, д 172/22	Владикавказ	15:09:0030714:8	003002000000 Земли населенных пунктов	Для содержания и эксплуатации индивидуального жилого дома	13	02.01.0	544	7 734,34	4 207 480,96
25615	Респ. Северная Осетия - Алания, г. Владикавказ, ул. Гастелло. 174	Владикавказ	15:09:0030714:9	003002000000 Земли населенных пунктов	Под жилую застройку Индивидуальную	13	02.01.0	400	7 734,34	3 093 736,00
25616	Респ. Северная Осетия - Алания, г. Владикавказ, ул. Братьев Газдановых, 37/158	Владикавказ	15:09:0030715.1	003002000000 Земли населенных пунктов	Под жилую застройку Индивидуальную	13	02.01.0	533	7 734,34	4 122 403,22
25617	Республика Северная Осетия-Алания, г Владикавказ, ул Первомайская, 14	Владикавказ	15:09:0030715:11	003002000000 Земли населенных пунктов	Под жилую застройку Индивидуальную	13	02.01.0	559	7 734,34	4 323 496,06
25618	Российская Федерация, Республика Северная Осетия - Алания, г. Владикавказ, ул. Первомайская, 16/150	Владикавказ	15:09:0030715:12	003002000000 Земли населенных пунктов	Под жилую застройку Индивидуальную	13	02.01.0	316	7 734,34	2 444 051,44
25619	Респ. Северная Осетия - Алания, г. Владикавказ, ул. Гончарова. 152	Владикавказ	15:09:0030715:13	003002000000 Земли населенных пунктов	Для содержания и эксплуатации индивидуального жилого дома	13	02.01.0	362	7 734,34	2 799 831,08
25620	Респ. Северная Осетия - Алания, г. Владикавказ, ул. Гончарова. 156	Владикавказ	15:09:0030715:15	003002000000 Земли населенных пунктов	Для содержания и эксплуатации жилого дома	13	02.01.0	730	7 734,34	5 646 068,20
25621	Респ. Северная Осетия - Алания, г. Владикавказ, ул. Гончаров, дом 154 "а"	Владикавказ	15:09:0030715:16	003002000000 Земли населенных пунктов	Для содержания и эксплуатации индивидуального жилого дома	13	02.01.0	335	7 734,34	2 591 003,90
25622	Респ. Северная Осетия - Алания, г. Владикавказ, ул. Гончаров, дом 154	Владикавказ	15:09:0030715:17	003002000000 Земли населенных пунктов	Для содержания и эксплуатации индивидуального жилого дома	13	02.01.0	383	7 734,34	2 962 252,22
25623	Российская Федерация, Республика Северная Осетия-Алания, городской округ город Владикавказ, г. Владикавказ, ул. Первомайская, земельный участок 16 А	Владикавказ	15:09:0030715:177	003002000000 Земли населенных пунктов	Для индивидуального жилищного строительства	13	02.01.0	264	7 734,34	2 041 865,76
25624	Российская Федерация, Республика Северная Осетия - Алания, городской округ город Владикавказ, г. Владикавказ, ул. Первомайская, земельный участок 12 А	Владикавказ	15.09:0030715.179	003002000000 Земли населенных пунктов	Для содержания и эксплуатации жилого дома	13	02.01.0	367	7 734,34	2 838 502,78
25625	Респ. Северная Осетия - Алания, г. Владикавказ, ул. Тургеневская, 153	Владикавказ	15:09:0030715:18	003002000000 Земли населенных пунктов	Индивидуальный жилой дом	13	02.01.0	365	7 734,34	2 823 034,10
25626	Российская Федерация, Республика Северная Осетия - Алания, городской округ город Владикавказ, г Владикавказ, ул Первомайская земельный участок 12	Владикавказ	15:09:0030715:180	003002000000 Земли населенных пунктов	Для содержания и эксплуатации жилого дома	13	02.01.0	198	7 734,34	1 531 399,32
25627	Российская Федерация, Республика Северная Осетия - Алания, г. Владикавказ, ул. Братьев Газдановых, 33	Владикавказ	15:09:0030715:3	003002000000 Земли населенных пунктов	Для индивидуального жилищного строительства	13	02.01.0	331	7 734,34	2 560 066,54
25628	Респ. Северная Осетия - Алания, г. Владикавказ, ул. Братьев Газдановых, 37/157	Владикавказ	15:09:0030715.4	003002000000 Земли населенных пунктов	Под жилую застройку Индивидуальную	13	02.01.0	548	7 734,34	4 238 418,32
25629	Российская Федерация, Республика Северная Осетия-Алания, г. Владикавказ, ул. Братьев Газдановых, 35	Владикавказ	15:09:0030715:47	003002000000 Земли населенных пунктов	Для содержания и эксплуатации жилого дома	13	02.01.0	393	7 734,34	3 039 595,62
25630	Российская Федерация, Республика Северная Осетия-Алания, г. Владикавказ, ул. Братьев Газдановых, 35а	Владикавказ	15:09:0030715:48	003002000000 Земли населенных пунктов	Для содержания и эксплуатации жилого дома	13	02.01.0	394	7 734,34	3 047 329,96
25631	Республика Северная Осетия-Алания, г Владикавказ, ул Тургеневская, д 155	Владикавказ	15:09:0030715:5	003002000000 Земли населенных пунктов	Под жилую застройку Индивидуальную	13	02.01.0	703	7 734,34	5 437 241,02
25632	Респ. Северная Осетия - Алания, г. Владикавказ, ул. Тургеневская. дом 153	Владикавказ	15:09:0030715.6	003002000000 Земли населенных пунктов	Под жилую застройку Индивидуальную	13	02.01.0	704	7 734,34	5 444 975,36
25633	Респ. Северная Осетия - Алания, г. Владикавказ, ул. Тургеневская. дом 151	Владикавказ	15:09:0030715.7	003002000000 Земли населенных пунктов	Для содержания и эксплуатации индивидуального жилого дома	13	02.01.0	714	7 734,34	5 522 318,76
25634	Российская Федерация, Республика Северная Осетия - Алания, г. Владикавказ, ул. Тургеневская, 149/8-10	Владикавказ	15:09:0030715.8	003002000000 Земли населенных пунктов	Для индивидуального жилищного строительства	13	02.01.0	561	7 734,34	4 338 964,74

№ пп	Местоположение ЗУ	Район	Кадастровый номер ЗУ	Категория земель	Разрешенное использование по документу	Код вида разрешенного использования (в соответствии с классификатором видов разрешенного использования земельных участков)	Вид использования объектов недвижимости	Площадь	УПКС	КС
25635	Северная Осетия - Алания респ. г Владикавказ, ул Гончарова, 152 "а"	Владикавказ	15:09:0030715:9	0030020000000 Земли населенных пунктов	Для содержания и эксплуатации индивидуального жилого дома	13	02.010	369	7 734,34	2 853 971,46
25636	Республика Северная Осетия-Алания, г. Владикавказ, ул. Тургеневская/Бр.Газдановых, 136/29	Владикавказ	15:09:0030716:1	0030020000000 Земли населенных пунктов	Для содержания и эксплуатации индивидуального жилого дома и ведение личного подсобного хозяйства	13	02.010	537	7 734,34	4 153 340,58
25637	Респ. Северная Осетия - Алания, г. Владикавказ, ул. Первомайская, дом 4	Владикавказ	15:09:0030716:10	0030020000000 Земли населенных пунктов	Под жилую застройку Индивидуальную	13	02.010	539	7 734,34	4 168 809,26
25638	Республика Северная Осетия-Алания, г Владикавказ, ул Первомайская, 6/128	Владикавказ	15:09:0030716:11	0030020000000 Земли населенных пунктов	Под жилую застройку Индивидуальную	13	02.010	564	7 734,34	4 362 167,76
25639	Респ. Северная Осетия - Алания, г. Владикавказ, ул. Тургеневская, дом 130	Владикавказ	15:09:0030716:12	0030020000000 Земли населенных пунктов	Для содержания и эксплуатации индивидуального жилого дома	13	02.010	718	7 734,34	5 553 256,12
25640	Республика Северная Осетия - Алания, г.Владикавказ, ул.Тургеневская, 132	Владикавказ	15:09:0030716:13	0030020000000 Земли населенных пунктов	Для содержания и эксплуатации индивидуального жилого дома	13	02.010	716	7 734,34	5 537 787,44
25641	Респ. Северная Осетия - Алания, г. Владикавказ, ул. Тургеневская, 134	Владикавказ	15:09:0030716:14	0030020000000 Земли населенных пунктов	Для содержания и эксплуатации индивидуального жилого дома	13	02.010	743	7 734,34	5 746 614,62
25642	Респ. Северная Осетия - Алания, г. Владикавказ, ул. Тургеневская, дом 128	Владикавказ	15:09:0030716:15	0030020000000 Земли населенных пунктов	Для содержания и эксплуатации индивидуального жилого дома	13	02.010	427	7 734,34	3 302 563,18
25643	Респ. Северная Осетия - Алания, г. Владикавказ, ул. Братьев Газдановых, дом 27	Владикавказ	15:09:0030716:2	0030020000000 Земли населенных пунктов	Под жилую застройку Индивидуальную	13	02.010	521	7 734,34	4 029 591,14
25644	Респ. Северная Осетия - Алания, г. Владикавказ, ул. Братьев Газдановых, дом 25	Владикавказ	15:09:0030716:3	0030020000000 Земли населенных пунктов	Под жилую застройку Индивидуальную	13	02.010	513	7 734,34	3 967 716,42
25645	Республика Северная Осетия-Алания, г Владикавказ, ул Братьев Газдановых/З.Калоева, д 23/133	Владикавказ	15:09:0030716:4	0030020000000 Земли населенных пунктов	Для содержания и эксплуатации индивидуального жилого дома	13	02.010	531	7 734,34	4 106 934,54
25646	Северная Осетия - Алания респ. г. Владикавказ, ул. Братьев Газдановых, 25 "б"	Владикавказ	15:09:0030716:42	0030020000000 Земли населенных пунктов	Под жилую застройку Индивидуальную	13	02.010	135	7 734,34	1 044 135,90
25647	Республика Северная Осетия-Алания, г Владикавказ, ул З.Калоева, 129 "а"	Владикавказ	15:09:0030716:43	0030020000000 Земли населенных пунктов	Для содержания и эксплуатации жилого дома	13	02.010	423	7 734,34	3 271 025,82
25648	Респ. Северная Осетия - Алания, г. Владикавказ, ул. З.Калоева, дом 131	Владикавказ	15:09:0030716:5	0030020000000 Земли населенных пунктов	Под жилую застройку Индивидуальную	13	02.010	744	7 734,34	5 754 348,96
25649	Республика Северная Осетия-Алания, г Владикавказ, ул Первомайская, д 2/123	Владикавказ	15:09:0030716:53	0030020000000 Земли населенных пунктов	Для содержания и эксплуатации индивидуального жилого дома	13	02.010	340	7 734,34	2 629 675,60
25650	Республика Северная Осетия-Алания, г. Владикавказ, ул.Первомайская, 2/123	Владикавказ	15:09:0030716:54	0030020000000 Земли населенных пунктов	Для содержания и эксплуатации индивидуального жилого дома и ведение личного подсобного хозяйства	13	02.010	213	7 734,34	1 647 414,42
25651	Республика Северная Осетия-Алания, г Владикавказ, ул Первомайская/Заурбека Калоева, д 2/123	Владикавказ	15:09:0030716:55	0030020000000 Земли населенных пунктов	Для содержания и эксплуатации индивидуального жилого дома и ведение личного подсобного хозяйства	13	02.010	205	7 734,34	1 585 539,70
25652	Респ. Северная Осетия - Алания, г. Владикавказ, ул. Заурбека Калоева, 129	Владикавказ	15:09:0030716:6	0030020000000 Земли населенных пунктов	Для содержания и эксплуатации жилого дома	13	02.010	313	7 734,34	2 420 848,42
25653	Респ. Северная Осетия - Алания, г. Владикавказ, ул. З.Калоева, дом 127	Владикавказ	15:09:0030716:7	0030020000000 Земли населенных пунктов	Для содержания и эксплуатации индивидуального жилого дома	13	02.010	735	7 734,34	5 684 739,90
25654	Респ. Северная Осетия - Алания, г. Владикавказ, ул. З.Калоева, дом 125	Владикавказ	15:09:0030716:8	0030020000000 Земли населенных пунктов	Для содержания и эксплуатации индивидуального жилого дома	13	02.010	441	7 734,34	3 410 843,94
25655	Российская Федерация, Республика Северная Осетия - Алания, г. Владикавказ, ул. Братьев Газдановых, 21/184	Владикавказ	15:09:0030717:1	0030020000000 Земли населенных пунктов	Под жилую застройку Индивидуальную	13	02.010	308	7 734,34	2 382 176,72
25656	Респ. Северная Осетия - Алания, г. Владикавказ, ул. Ардонская, 149	Владикавказ	15:09:0030717:109	0030020000000 Земли населенных пунктов	Для содержания и эксплуатации ИЖД	13	02.010	1 388	7 734,34	10 735 263,92
25657	Респ. Северная Осетия - Алания, г. Владикавказ, ул. Калоева, дом 184	Владикавказ	15:09:0030717:111	0030020000000 Земли населенных пунктов	Для содержания и эксплуатации индивидуального жилого дома	13	02.010	299	7 734,34	2 312 567,66
25658	Респ. Северная Осетия - Алания, г. Владикавказ, ул. Ардонская, 151-153	Владикавказ	15:09:0030717:114	0030020000000 Земли населенных пунктов	Для содержания и эксплуатации индивидуального жилого дома	13	02.010	1 514	7 734,34	11 709 790,76
25659	Республика Северная Осетия-Алания, г Владикавказ, ул Братьев Газдановых, д 15	Владикавказ	15:09:0030717:12	0030020000000 Земли населенных пунктов	Для содержания и эксплуатации индивидуального жилого дома	13	02.010	300	7 734,34	2 320 302,00
25660	Респ. Северная Осетия - Алания, г. Владикавказ, ул. Ардонская, 147	Владикавказ	15:09:0030717:13	0030020000000 Земли населенных пунктов	Для содержания и эксплуатации индивидуального жилого дома	13	02.010	577	7 734,34	4 462 714,18
25661	Российская Федерация, Республика Северная Осетия - Алания г. Владикавказ, ул. Ардонская, 145	Владикавказ	15:09:0030717:14	0030020000000 Земли населенных пунктов	Под жилую застройку Индивидуальную	13	02.010	572	7 734,34	4 424 042,48
25662	Респ. Северная Осетия - Алания, г. Владикавказ, ул. Ардонская, 143	Владикавказ	15:09:0030717:15	0030020000000 Земли населенных пунктов	Для содержания и эксплуатации индивидуального жилого дома	13	02.010	1 138	7 734,34	8 801 678,92
25663	Российская Федерация, Республика Северная Осетия - Алания, г. Владикавказ, ул. Ардонская, 141	Владикавказ	15:09:0030717:16	0030020000000 Земли населенных пунктов	Под жилую застройку Индивидуальную	13	02.010	535	7 734,34	4 137 871,90
25664	Респ. Северная Осетия - Алания, г. Владикавказ, ул. Ардонская, 139	Владикавказ	15:09:0030717:17	0030020000000 Земли населенных пунктов	Для содержания и эксплуатации индивидуального жилого дома	13	02.010	616	7 734,34	4 764 353,44
25665	Респ. Северная Осетия - Алания, г. Владикавказ, ул. Ардонская, дом 137	Владикавказ	15:09:0030717:18	0030020000000 Земли населенных пунктов	Для содержания и эксплуатации индивидуального жилого дома	13	02.010	584	7 734,34	4 516 854,56
25666	Респ. Северная Осетия - Алания, г. Владикавказ, ул. Ардонская, дом 135	Владикавказ	15:09:0030717:19	0030020000000 Земли населенных пунктов	Под жилую застройку Индивидуальную	13	02.010	550	7 734,34	4 253 887,00
25667	Респ. Северная Осетия - Алания, г. Владикавказ, ул. Бр.Газдановых, 19	Владикавказ	15:09:0030717:2	0030020000000 Земли населенных пунктов	Для содержания и эксплуатации индивидуального жилого дома	13	02.010	427	7 734,34	3 302 563,18
25668	Респ. Северная Осетия - Алания, г. Владикавказ, ул. Ардонская, дом 133/26	Владикавказ	15:09:0030717:20	0030020000000 Земли населенных пунктов	Под жилую застройку Индивидуальную	13	02.010	772	7 734,34	5 970 910,48
25669	Республика Северная Осетия-Алания, г. Владикавказ, ул. Нальчикская, 28	Владикавказ	15:09:0030717:21	0030020000000 Земли населенных пунктов	для содержания и эксплуатации жилого дома	13	02.010	443	7 734,34	3 426 312,62
25670	Респ. Северная Осетия - Алания, г. Владикавказ, ул. Нальчикская, 32	Владикавказ	15:09:0030717:22	0030020000000 Земли населенных пунктов	Для содержания и эксплуатации индивидуального жилого дома	13	02.010	815	7 734,34	6 303 487,10
25671	Респ. Северная Осетия - Алания, г. Владикавказ, ул. Нальчикская, 34/162	Владикавказ	15:09:0030717:23	0030020000000 Земли населенных пунктов	Под жилую застройку Индивидуальную	13	02.010	305	7 734,34	2 358 973,70
25672	Республика Северная Осетия-Алания, г. Владикавказ, ул. З.Калоева, 164"а"	Владикавказ	15:09:0030717:24	0030020000000 Земли населенных пунктов	Под жилую застройку Индивидуальную	13	02.010	584	7 734,34	4 516 854,56
25673	Республика Северная Осетия-Алания, г. Владикавказ, ул. Калоева,166	Владикавказ	15:09:0030717:25	0030020000000 Земли населенных пунктов	Для содержания и эксплуатации индивидуального жилого дома	13	02.010	1 150	7 734,34	8 894 491,00
25674	Республика Северная Осетия - Алания, г. Владикавказ, ул. З.Калоева, 168	Владикавказ	15:09:0030717:26	0030020000000 Земли населенных пунктов	Под жилую застройку Индивидуальную	13	02.010	566	7 734,34	4 377 636,44
25675	Респ. Северная Осетия - Алания, г. Владикавказ, ул. З.Калоева, дом 170	Владикавказ	15:09:0030717:27	0030020000000 Земли населенных пунктов	Под жилую застройку Индивидуальную	13	02.010	568	7 734,34	4 393 105,12
25676	Республика Северная Осетия - Алания, г. Владикавказ, ул. З.Калоева, 172	Владикавказ	15:09:0030717:28	0030020000000 Земли населенных пунктов	Для содержания и эксплуатации индивидуального жилого дома	13	02.010	571	7 734,34	4 416 308,14
25677	Респ. Северная Осетия - Алания, г. Владикавказ, ул. З.Калоева, дом 174	Владикавказ	15:09:0030717:29	0030020000000 Земли населенных пунктов	Для содержания и эксплуатации индивидуального жилого дома	13	02.010	588	7 734,34	4 547 791,92
25678	Республика Северная Осетия — Алания, г Владикавказ, Калоева	Владикавказ	15:09:0030717:395	0030020000000 Земли населенных пунктов	Для эксплуатации и содержания индивидуального жилого дома	13	02.010	397	7 734,34	3 070 532,98
25679	Российская Федерация, Республика Северная Осетия - Алания, городской округ город Владикавказ, г Владикавказ, ул Нальчикская, земельный участок 34	Владикавказ	15:09:0030717:396	0030020000000 Земли населенных пунктов	Для эксплуатации и содержания индивидуального жилого дома	13	02.010	385	7 734,34	2 977 720,90
25680	Респ. Северная Осетия - Алания, г. Владикавказ, ул. Братьев Газдановых, дом 17	Владикавказ	15:09:0030717:3	0030020000000 Земли населенных пунктов	Для содержания и эксплуатации индивидуального жилого дома	13	02.010	412	7 734,34	3 186 548,08

№ пп	Местоположение ЗУ	Район	Кадастровый номер ЗУ	Категория земель	Разрешенное использование по документу	Код вида разрешенного использования (в соответствии с классификатором видов разрешенного использования земельных участков)	Вид использования объектов недвижимости	Площадь	УПКС	КС
25681	Респ. Северная Осетия - Алания, г. Владикавказ, ул. Зурбеги Калоева, 176	Владикавказ	15:09:0030717:30	003002000000 Земли населенных пунктов	Для содержания и эксплуатации индивидуального жилого дома	13	02:010	1 175	7 734,34	9 087 849,50
25682	Респ. Северная Осетия - Алания, г. Владикавказ, ул. З.Калоева, 178	Владикавказ	15:09:0030717:31	003002000000 Земли населенных пунктов	Для содержания и эксплуатации индивидуального жилого дома	13	02:010	1 158	7 734,34	8 956 365,72
25683	Респ. Северная Осетия - Алания, г. Владикавказ, ул. З.Калоева, дом 180	Владикавказ	15:09:0030717:32	003002000000 Земли населенных пунктов	Под жилую застройку Индивидуальную	13	02:010	572	7 734,34	4 424 042,48
25684	Респ. Северная Осетия - Алания, г. Владикавказ, ул. З.Калоева, 182	Владикавказ	15:09:0030717:33	003002000000 Земли населенных пунктов	Для содержания и эксплуатации индивидуального жилого дома	13	02:010	314	7 734,34	2 428 582,76
25685	Респ. Северная Осетия - Алания, г. Владикавказ, ул. Братьев Газдановых дом 17	Владикавказ	15:09:0030717:34	003002000000 Земли населенных пунктов	Под жилую застройку Индивидуальную	13	02:010	219	7 734,34	1 693 820,46
25686	Респ. Северная Осетия - Алания, г. Владикавказ, ул. Нальчикская, дом 34/162	Владикавказ	15:09:0030717:43	003002000000 Земли населенных пунктов	Под жилую застройку Индивидуальную	13	02:010	477	7 734,34	3 689 280,18
25687	Российская Федерация, Республика Северная Осетия - Алания, г. Владикавказ, ул. З.Калоева, 164	Владикавказ	15:09:0030717:44	003002000000 Земли населенных пунктов	Под жилую застройку Индивидуальную	13	02:010	631	7 734,34	4 880 368,54
25688	Республика Северная Осетия-Алания, г.Владикавказ, ул.З.Калоева, 178	Владикавказ	15:09:0030717:45	003002000000 Земли населенных пунктов	Под жилую застройку Индивидуальную	13	02:010	569	7 734,34	4 400 839,46
25689	Респ. Северная Осетия - Алания, г. Владикавказ, ул. З.Калоева, дом 180	Владикавказ	15:09:0030717:46	003002000000 Земли населенных пунктов	Под жилую застройку Индивидуальную	13	02:010	286	7 734,34	2 212 021,24
25690	Респ. Северная Осетия - Алания, г. Владикавказ, ул. Бр.Газдановых, 13	Владикавказ	15:09:0030717:5	003002000000 Земли населенных пунктов	Для содержания и эксплуатации индивидуального жилого дома	13	02:010	294	7 734,34	2 273 895,96
25691	Республика Северная Осетия-Алания, г. Владикавказ, ул. Братьев Газдановых, 11	Владикавказ	15:09:0030717:6	003002000000 Земли населенных пунктов	Для содержания и эксплуатации жилого дом	13	02:010	292	7 734,34	2 258 427,28
25692	Респ. Северная Осетия - Алания, г. Владикавказ, ул. Братьев Газдановых, дом 9/159	Владикавказ	15:09:0030717:7	003002000000 Земли населенных пунктов	Под жилую застройку Индивидуальную	13	02:010	295	7 734,34	2 281 630,30
25693	Республика Северная Осетия - Алания, г.Владикавказ, ул.Нальчикская,30	Владикавказ	15:09:0030717:75	003002000000 Земли населенных пунктов	Для содержания и эксплуатации индивидуального жилого дома	13	02:010	369	7 734,34	2 853 971,46
25694	Респ. Северная Осетия - Алания, г. Владикавказ, ул. Ардонская, дом 157	Владикавказ	15:09:0030717:8	003002000000 Земли населенных пунктов	Под жилую застройку Индивидуальную	13	02:010	1 430	7 734,34	11 060 106,20
25695	Респ. Северная Осетия - Алания, г. Владикавказ, ул. Ардонская, 155	Владикавказ	15:09:0030717:9	003002000000 Земли населенных пунктов	Для содержания и эксплуатации жилого дома	13	02:010	592	7 734,34	4 578 729,28
25696	Респ. Северная Осетия - Алания, г. Владикавказ, ул. Калоева, 182"а"	Владикавказ	15:09:0030717:97	003002000000 Земли населенных пунктов	Для содержания и эксплуатации индивидуального жилого дома	13	02:010	304	7 734,34	2 351 239,36
25697	Республика Северная Осетия-Алания, г.Владикавказ, ул.Бр.Газдановых, д.17а	Владикавказ	15:09:0030717:98	003002000000 Земли населенных пунктов	для индивидуального жилищного строительства	13	02:010	398	7 734,34	3 078 267,32
25698	Респ. Северная Осетия - Алания, г. Владикавказ, ул. Братьев Газдановых, 7/150	Владикавказ	15:09:0030718:1	003002000000 Земли населенных пунктов	ИЖС	13	02:010	583	7 734,34	4 509 120,22
25699	Респ. Северная Осетия - Алания, г. Владикавказ, пр-кт Коста, 155	Владикавказ	15:09:0030718:11	003002000000 Земли населенных пунктов	Под жилую застройку Индивидуальную	13	02:010	1 164	7 734,34	9 002 771,76
25700	Респ. Северная Осетия - Алания, г. Владикавказ, пр-кт Коста, 153	Владикавказ	15:09:0030718:12	003002000000 Земли населенных пунктов	Под жилую застройку Индивидуальную	13	02:010	1 171	7 734,34	9 056 912,14
25701	Респ. Северная Осетия - Алания, г. Владикавказ, пр-кт Коста, 151	Владикавказ	15:09:0030718:13	003002000000 Земли населенных пунктов	Под жилую застройку Индивидуальную	13	02:010	1 164	7 734,34	9 002 771,76
25702	Респ. Северная Осетия - Алания, г. Владикавказ, ул. Нальчикская, 14/149	Владикавказ	15:09:0030718:14	003002000000 Земли населенных пунктов	Под жилую застройку Индивидуальную	13	02:010	783	7 734,34	6 055 988,22
25703	Республика Северная Осетия-Алания, г.Владикавказ, ул.Нальчикская,Ардонская, д.22/124	Владикавказ	15:09:0030718:144	003002000000 Земли населенных пунктов	Для содержания и эксплуатации индивидуального жилого дома	13	02:010	563	7 734,34	4 354 433,42
25704	Респ. Северная Осетия - Алания, г. Владикавказ, ул. Нальчикская, 16	Владикавказ	15:09:0030718:15	003002000000 Земли населенных пунктов	Для содержания и эксплуатации жилого дом	13	02:010	823	7 734,34	6 365 361,82
25705	Респ. Северная Осетия - Алания, г. Владикавказ, ул. Нальчикская, 18-20	Владикавказ	15:09:0030718:16	003002000000 Земли населенных пунктов	Под жилую застройку Индивидуальную	13	02:010	508	7 734,34	3 929 044,72
25706	Респ. Северная Осетия - Алания, г. Владикавказ, ул. Нальчикская, 24/120	Владикавказ	15:09:0030718:17	003002000000 Земли населенных пунктов	Под жилую застройку Индивидуальную	13	02:010	498	7 734,34	3 851 701,32
25707	Респ. Северная Осетия - Алания, г. Владикавказ, ул. Ардонская, 122	Владикавказ	15:09:0030718:20	003002000000 Земли населенных пунктов	Для содержания и эксплуатации индивидуального жилого дома	13	02:010	250	7 734,34	1 933 585,00
25708	Республика Северная Осетия-Алания, г. Владикавказ, ул. Ардонская, 126	Владикавказ	15:09:0030718:21	003002000000 Земли населенных пунктов	Под жилую застройку	13	02:010	569	7 734,34	4 400 839,46
25709	Респ. Северная Осетия - Алания, г. Владикавказ, ул. Ардонская, 130	Владикавказ	15:09:0030718:23	003002000000 Земли населенных пунктов	Для содержания и эксплуатации индивидуального жилого дома	13	02:010	594	7 734,34	4 594 197,96
25710	Респ. Северная Осетия - Алания, г. Владикавказ, ул. Ардонская, 132	Владикавказ	15:09:0030718:24	003002000000 Земли населенных пунктов	Под жилую застройку Индивидуальную	13	02:010	599	7 734,34	4 632 869,66
25711	Респ. Северная Осетия - Алания, г. Владикавказ, ул. Ардонская, 134	Владикавказ	15:09:0030718:25	003002000000 Земли населенных пунктов	Под жилую застройку Индивидуальную	13	02:010	569	7 734,34	4 400 839,46
25712	Российская Федерация, Республика Северная Осетия - Алания, г. Владикавказ, ул. Ардонская, 136	Владикавказ	15:09:0030718:26	003002000000 Земли населенных пунктов	Под жилую застройку Индивидуальную	13	02:010	633	7 734,34	4 895 837,22
25713	Российская Федерация, Республика Северная Осетия - Алания, г. Владикавказ, ул. Ардонская, 138	Владикавказ	15:09:0030718:27	003002000000 Земли населенных пунктов	Под жилую застройку Индивидуальную	13	02:010	1 178	7 734,34	9 111 052,52
25714	Респ. Северная Осетия - Алания, г. Владикавказ, ул. Ардонская, 140	Владикавказ	15:09:0030718:28	003002000000 Земли населенных пунктов	Под жилую застройку Индивидуальную	13	02:010	603	7 734,34	4 663 807,02
25715	Российская Федерация, Республика Северная Осетия-Алания, г. Владикавказ, проект Коста, 165	Владикавказ	15:09:0030718:287	003002000000 Земли населенных пунктов	Магазины	4	04:040	56	10999	615 944,00
25716	Респ. Северная Осетия - Алания, г. Владикавказ, ул. Ардонская, дом 142	Владикавказ	15:09:0030718:29	003002000000 Земли населенных пунктов	Под жилой дом	13	02:010	579	7 734,34	4 478 182,86
25717	Респ. Северная Осетия - Алания, г. Владикавказ, ул. Братьев Газдановых, 3	Владикавказ	15:09:0030718:3	003002000000 Земли населенных пунктов	Под жилую застройку Индивидуальную	13	02:010	362	7 734,34	2 799 831,08
25718	Респ. Северная Осетия - Алания, г. Владикавказ, ул. Ардонская, 144	Владикавказ	15:09:0030718:30	003002000000 Земли населенных пунктов	Для содержания и эксплуатации жилого дома	13	02:010	1 166	7 734,34	9 018 240,44
25719	Респ. Северная Осетия - Алания, г. Владикавказ, ул. Ардонская, 146	Владикавказ	15:09:0030718:31	003002000000 Земли населенных пунктов	Для содержания и эксплуатации индивидуального жилого дома	13	02:010	528	7 734,34	4 083 731,52
25720	Респ. Северная Осетия - Алания, г. Владикавказ, ул. Ардонская, 148	Владикавказ	15:09:0030718:32	003002000000 Земли населенных пунктов	Под жилую застройку	13	02:010	650	7 734,34	5 027 321,00
25721	Респ. Северная Осетия - Алания, г. Владикавказ, ул. Братьев Газдановых, 5а	Владикавказ	15:09:0030718:33	003002000000 Земли населенных пунктов	Для жилищного строительства	13	02:010	290	7 734,34	2 242 958,60
25722	Респ. Северная Осетия - Алания, г. Владикавказ, ул. Братьев Газдановых, 5	Владикавказ	15:09:0030718:34	003002000000 Земли населенных пунктов	Для содержания и эксплуатации индивидуального жилого дома	13	02:010	276	7 734,34	2 134 677,84
25723	Республика Северная Осетия-Алания, г.Владикавказ, ул.Ардонская, д.124	Владикавказ	15:09:0030718:36	003002000000 Земли населенных пунктов	Для содержания и эксплуатации индивидуального жилого дома	13	02:010	298	7 734,34	2 304 833,32
25724	Российская Федерация, Республика Северная Осетия - Алания, г. Владикавказ, ул. Ардонская, 134	Владикавказ	15:09:0030718:37	003002000000 Земли населенных пунктов	Для содержания и эксплуатации индивидуального жилого дома	13	02:010	589	7 734,34	4 555 126,26
25725	Респ. Северная Осетия - Алания, г. Владикавказ, проект Коста, дом 167	Владикавказ	15:09:0030718:38	003002000000 Земли населенных пунктов	Нежилое здание (Литер АК)	4	04:000	65	10999	714 935,00
25726	Респ. Северная Осетия - Алания, г. Владикавказ, ул. Ардонская, 128	Владикавказ	15:09:0030718:39	003002000000 Земли населенных пунктов	Под жилую застройку	13	02:010	1 167	7 734,34	9 025 974,78
25727	Респ. Северная Осетия - Алания, г. Владикавказ, ул. Братьев Газдановых, 11/67	Владикавказ	15:09:0030718:4	003002000000 Земли населенных пунктов	Под жилую застройку Индивидуальную	13	02:010	804	7 734,34	6 218 409,36
25728	Респ. Северная Осетия - Алания, г. Владикавказ, проект Коста, 157 "а"	Владикавказ	15:09:0030718:40	003002000000 Земли населенных пунктов	Для содержания и эксплуатации индивидуального жилого дома	13	02:010	617	7 734,34	4 772 087,78
25729	Респ. Северная Осетия - Алания, г. Владикавказ, проект Коста, 165	Владикавказ	15:09:0030718:5	003002000000 Земли населенных пунктов	Под жилую застройку Индивидуальную	13	02:010	1 102	7 734,34	8 523 242,68
25730	Респ. Северная Осетия - Алания, г. Владикавказ, пр. Коста, 163	Владикавказ	15:09:0030718:6	003002000000 Земли населенных пунктов	Для содержания и эксплуатации жилого дома	13	02:010	1 163	7 734,34	8 995 037,42
25731	Респ. Северная Осетия - Алания, г. Владикавказ, пр-кт Коста, 161	Владикавказ	15:09:0030718:7	003002000000 Земли населенных пунктов	Под жилую застройку Индивидуальную	13	02:010	1 180	7 734,34	9 126 521,20
25732	Респ. Северная Осетия - Алания, г. Владикавказ, пр. Коста, 159	Владикавказ	15:09:0030718:8	003002000000 Земли населенных пунктов	Для содержания и эксплуатации жилого дома	13	02:010	1 165	7 734,34	9 010 506,10
25733	Республика Северная Осетия-Алания, г.Владикавказ, проект Коста, 157	Владикавказ	15:09:0030718:9	003002000000 Земли населенных пунктов	Для содержания и эксплуатации жилого дома	13	02:010	551	7 734,34	4 261 621,34
25734	Республика Северная Осетия-Алания, г.Владикавказ, ул.Первомайская/Гончарова, д.9/14Я	Владикавказ	15:09:0030720:1	003002000000 Земли населенных пунктов	Для содержания и эксплуатации индивидуального жилого дома	13	02:010	530	7 734,34	4 099 200,20
25735	Респ. Северная Осетия - Алания, г. Владикавказ, ул. Нальчикская, дом 42	Владикавказ	15:09:0030720:10	003002000000 Земли населенных пунктов	Под жилую застройку Индивидуальную	13	02:010	273	7 734,34	2 111 474,82
25736	Северная Осетия - Алания респ. г. Владикавказ, ул. Гончарова, 142	Владикавказ	15:09:0030720:12	003002000000 Земли населенных пунктов	Для содержания и эксплуатации индивидуального жилого дома	13	02:010	727	7 734,34	5 622 865,18

№ пп	Местоположение ЗУ	Район	Кадастровый номер ЗУ	Категория земель	Разрешенное использование по документу	Код вида разрешенного использования (в соответствии с классификатором видов разрешенного использования земельных участков)	Вид использования объектов недвижимости	Площадь	УПКС	КС
25737	Респ. Северная Осетия - Алания, г. Владикавказ, ул. Гончарова, дом 144	Владикавказ	15:09:0030720:13	003002000000 Земли населенных пунктов	Для содержания и эксплуатации индивидуального жилого дома	13	02.010	759	7 734,34	5 870 364,06
25738	Северная Осетия - Алания респ, г Владикавказ, ул Гончарова, 146	Владикавказ	15:09:0030720:14	003002000000 Земли населенных пунктов	Для содержания и эксплуатации индивидуального жилого дома	13	02.010	679	7 734,34	5 251 616,86
25739	Республика Северная Осетия-Алания, г Владикавказ, ул Нальчикская, д 40	Владикавказ	15:09:0030720:16	003002000000 Земли населенных пунктов	Для содержания и эксплуатации индивидуального жилого дома	13	02.010	231	7 734,34	1 786 632,54
25740	Респ. Северная Осетия - Алания, г. Владикавказ, ул. Нальчикская, дом 42	Владикавказ	15:09:0030720:17	003002000000 Земли населенных пунктов	Под жилую застройку Индивидуальную	13	02.010	273	7 734,34	2 111 474,82
25741	российская Федерация, Республика Северная Осетия-Алания, городской округ город Владикавказ, г Владикавказ, ул Первомайская, земельный участок 5А.	Владикавказ	15:09:0030720:198	003002000000 Земли населенных пунктов	Под жилую застройку Индивидуальную	13	02.010	275	7 734,34	2 126 943,50
25742	Российская Федерация, Республика Северная Осетия - Алания, городской округ город Владикавказ, г. Владикавказ, ул. Первомайская, земельный участок 5	Владикавказ	15:09:0030720:199	003002000000 Земли населенных пунктов	Под жилую застройку Индивидуальную	13	02.010	291	7 734,34	2 250 692,94
25743	Респ. Северная Осетия - Алания, г. Владикавказ, ул. Первомайская, дом 7	Владикавказ	15:09:0030720:2	003002000000 Земли населенных пунктов	Для содержания и эксплуатации индивидуального жилого дома	13	02.010	550	7 734,34	4 253 887,00
25744	Российская Федерация, Республика Северная Осетия - Алания, городской округ город Владикавказ, г Владикавказ, ул Нальчикская	Владикавказ	15:09:0030720:203	003002000000 Земли населенных пунктов	Под жилую застройку индивидуальную	13	02.010	314	7 734,34	2 428 582,76
25745	Российская Федерация, Республика Северная Осетия - Алания, городской округ город Владикавказ, г Владикавказ, ул. Нальчикская	Владикавказ	15:09:0030720:204	003002000000 Земли населенных пунктов	Под жилую застройку Индивидуальную	13	02.010	218	7 734,34	1 686 086,12
25746	Республика Северная Осетия - Алания г.о. город Владикавказ, г Владикавказ, ул Первомайская земельный участок 3/147	Владикавказ	15:09:0030720:4	003002000000 Земли населенных пунктов	Под жилую застройку Индивидуальную	13	02.010	554	7 734,34	4 284 824,36
25747	Респ. Северная Осетия - Алания, г. Владикавказ, ул. Тургеневская, дом 145	Владикавказ	15:09:0030720:5	003002000000 Земли населенных пунктов	Под жилую застройку Индивидуальную	13	02.010	757	7 734,34	5 854 895,38
25748	Республика Северная Осетия-Алания, г. Владикавказ, ул. Тургеневская, 143	Владикавказ	15:09:0030720:6	003002000000 Земли населенных пунктов	Для содержания и эксплуатации жилого дома	13	02.010	769	7 734,34	5 947 707,46
25749	Респ. Северная Осетия - Алания, г. Владикавказ, ул. Тургеневская, 141	Владикавказ	15:09:0030720:7	003002000000 Земли населенных пунктов	Для содержания и эксплуатации жилого дома	13	02.010	745	7 734,34	5 762 083,30
25750	Респ. Северная Осетия - Алания, г. Владикавказ, ул. Тургеневская, дом 139/38	Владикавказ	15:09:0030720:8	003002000000 Земли населенных пунктов	Под жилую застройку Индивидуальную	13	02.010	575	7 734,34	4 447 245,50
25751	Респ. Северная Осетия - Алания, г. Владикавказ, ул. Нальчикская, 40"а"	Владикавказ	15:09:0030720:9	003002000000 Земли населенных пунктов	Для содержания и эксплуатации индивидуального жилого дома	13	02.010	311	7 734,34	2 405 379,74
25752	Респ. Северная Осетия - Алания, г. Владикавказ, ул. 1-го Мая, дом 13	Владикавказ	15:09:0030721:1	003002000000 Земли населенных пунктов	Для содержания и эксплуатации индивидуального жилого дома	13	02.010	632	7 734,34	4 888 102,88
25753	Респ. Северная Осетия - Алания, г. Владикавказ, ул. Гастелло, дом 166	Владикавказ	15:09:0030721:10	003002000000 Земли населенных пунктов	Для содержания и эксплуатации индивидуального жилого дома	13	02.010	478	7 734,34	3 697 014,52
25754	Республика Северная Осетия - Алания, г. Владикавказ, ул. Гастелло, 168	Владикавказ	15:09:0030721:11	003002000000 Земли населенных пунктов	Для содержания и эксплуатации индивидуального жилого дома	13	02.010	488	7 734,34	3 774 357,92
25755	Республика Северная Осетия-Алания, г Владикавказ, ул Гастелло/Первомайская, д 170/15	Владикавказ	15:09:0030721:12	003002000000 Земли населенных пунктов	Для содержания и эксплуатации жилого дома	13	02.010	474	7 734,34	3 666 077,16
25756	Республика Северная Осетия-Алания, г Владикавказ, ул Первомайская, 11/161	Владикавказ	15:09:0030721:13	003002000000 Земли населенных пунктов	Под жилую застройку Индивидуальную	13	02.010	235	7 734,34	1 817 569,90
25757	Респ. Северная Осетия - Алания, г. Владикавказ, ул. Гончарова, дом 155	Владикавказ	15:09:0030721:14	003002000000 Земли населенных пунктов	Под жилую застройку Индивидуальную	13	02.010	470	7 734,34	3 635 139,80
25758	Республика Северная Осетия-Алания, г Владикавказ, ул Гончарова, д 155а	Владикавказ	15:09:0030721:15	003002000000 Земли населенных пунктов	для содержания и эксплуатации индивидуального жилого дома	13	02.010	814	7 734,34	6 295 752,76
25759	Респ. Северная Осетия - Алания, г. Владикавказ, ул. Первомайская, дом 11/161	Владикавказ	15:09:0030721:2	003002000000 Земли населенных пунктов	Под жилую застройку Индивидуальную	13	02.010	382	7 734,34	2 954 517,88
25760	Республика Северная Осетия-Алания, г Владикавказ, ул Гончарова, 159	Владикавказ	15:09:0030721:3	003002000000 Земли населенных пунктов	Под жилую застройку Индивидуальную	13	02.010	871	7 734,34	6 736 610,14
25761	Респ. Северная Осетия - Алания, г. Владикавказ, ул. Гончарова, дом 147	Владикавказ	15:09:0030721:4	003002000000 Земли населенных пунктов	Под жилую застройку Индивидуальную	13	02.010	861	7 734,34	6 659 266,74
25762	Респ. Северная Осетия - Алания, г. Владикавказ, ул. Гончарова, дом 155	Владикавказ	15:09:0030721:5	003002000000 Земли населенных пунктов	Для содержания и эксплуатации индивидуального жилого дома	13	02.010	420	7 734,34	3 248 422,80
25763	Республика Северная Осетия-Алания, г. Владикавказ, ул. Нальчикская/Гончарова, 46/153	Владикавказ	15:09:0030721:6	003002000000 Земли населенных пунктов	Для содержания и эксплуатации жилого дома	13	02.010	644	7 734,34	4 980 914,96
25764	Респ. Северная Осетия - Алания, г. Владикавказ, ул. Нальчикская, 48	Владикавказ	15:09:0030721:7	003002000000 Земли населенных пунктов	Для содержания и эксплуатации жилого дома	13	02.010	455	7 734,34	3 519 124,70
25765	Республика Северная Осетия-Алания, г Владикавказ, ул Нальчикская/Гастелло, д 50/162	Владикавказ	15:09:0030721:8	003002000000 Земли населенных пунктов	Под жилую застройку Индивидуальную	13	02.010	506	7 734,34	3 913 576,04
25766	Респ. Северная Осетия - Алания, г. Владикавказ, ул. Гастелло, 164	Владикавказ	15:09:0030721:9	003002000000 Земли населенных пунктов	Для содержания и эксплуатации индивидуального жилого дома	13	02.010	479	7 734,34	3 704 748,86
25767	Республика Северная Осетия-Алания, г. Владикавказ, ул. Нальчикская 48 а	Владикавказ	15:09:0030721:96	003002000000 Земли населенных пунктов	Для содержания и эксплуатации жилого дома	13	02.010	213	7 734,34	1 647 414,42
25768	Российская Федерация, Республика Северная Осетия - Алания, г. Владикавказ, ул. Первомайская, 32	Владикавказ	15:09:0030722:11	003002000000 Земли населенных пунктов	Обеспечение занятий спортом в помещениях	3	05.010	1 317	1 008,24	1 327 852,08
25769	Республика Северная Осетия-Алания, г.Владикавказ, ул.Первомайская 32 "а"	Владикавказ	15:09:0030722:12	003002000000 Земли населенных пунктов	Государственное управление	3	03.080	3 568	2 566,43	9 670 308,24
25770	Республика Северная Осетия-Алания, г. Владикавказ, ул. Кцоева, 35	Владикавказ	15:09:0030722:122	003002000000 Земли населенных пунктов	Для содержания и эксплуатации зданий и сооружений завода	6	06.000	24 688	4 216,28	104 091 520,64
25771	Республика Северная Осетия-Алания, г. Владикавказ, ул. Кцоева	Владикавказ	15:09:0030722:128	003002000000 Земли населенных пунктов	Оказание услуг связи	6	06.080	8 125	6 141,11	49 896 518,75
25772	Республика Северная Осетия-Алания, г. Владикавказ, ул. Кцоева	Владикавказ	15:09:0030722:129	003002000000 Земли населенных пунктов	Оказание услуг связи	6	06.080	1 004	6 141,11	6 165 674,44
25773	Республика Северная Осетия-Алания, г. Владикавказ, ул. Кцоева	Владикавказ	15:09:0030722:130	003002000000 Земли населенных пунктов	Оказание услуг связи	6	06.080	986	6 141,11	6 055 134,46
25774	Республика Северная Осетия-Алания, г. Владикавказ, ул. Кцоева	Владикавказ	15:09:0030722:131	003002000000 Земли населенных пунктов	Оказание услуг связи	6	06.080	499	6 141,11	3 064 413,89
25775	Республика Северная Осетия-Алания, г.Владикавказ, ул.Первомайская 32 "в"	Владикавказ	15:09:0030722:14	003002000000 Земли населенных пунктов	Государственное управление	3	03.081	1 469	2 566,43	3 770 085,67
25776	Северная Осетия - Алания респ, г Владикавказ, ул Гоголя, 43	Владикавказ	15:09:0030722:2	003002000000 Земли населенных пунктов	Для содержания и эксплуатации существующих объектов	3	03.021	3 930	2 566,43	10 086 069,90
25777	Российская Федерация, Республика Северная Осетия - Алания, городской округ город Владикавказ, г Владикавказ, ул. Гагарина, земельный участок 43А	Владикавказ	15:09:0030722:266	003002000000 Земли населенных пунктов	Деловое управление	4	04.010	3 516	10999	38 672 484,00
25778	Российская Федерация, Республика Северная Осетия - Алания, г. Владикавказ, ул. Гагарина	Владикавказ	15:09:0030722:269	003002000000 Земли населенных пунктов	Деловое управление	4	04.010	512	10999	5 631 488,00
25779	Российская Федерация, Республика Северная Осетия - Алания, г. Владикавказ, ул. Гагарина	Владикавказ	15:09:0030722:270	003002000000 Земли населенных пунктов	Деловое управление	4	04.010	200	10999	2 199 800,00
25780	Российская Федерация, Республика Северная Осетия - Алания, г. Владикавказ, ул. Первомайская	Владикавказ	15:09:0030722:272	003002000000 Земли населенных пунктов	Для содержания и эксплуатации помещений по производству стройматериалов и административного здания	6	06.000	4 619	4 216,28	19 474 997,32
25781	Российская Федерация, Республика Северная Осетия - Алания, г. Владикавказ, ул. Первомайская	Владикавказ	15:09:0030722:273	003002000000 Земли населенных пунктов	Для содержания и эксплуатации помещений по производству стройматериалов и административного здания	6	06.000	91	4 216,28	383 681,48

№ п/п	Местоположение ЗУ	Район	Кадастровый номер ЗУ	Категория земель	Разрешенное использование по документу	Код вида разрешенного использования (в соответствии с классификатором видов разрешенного использования земельных участков)	Вид использования объектов недвижимости	Площадь	УПКС	КС
25782	Российская Федерация, Республика Северная Осетия - Алания, г. Владикавказ, ул. Первомайская	Владикавказ	15:09:0030722:274	0030020000000 Земли населенных пунктов	Для содержания и эксплуатации помещений по производству стройматериалов и административного здания	6	06.000	3 964	4 216,28	16 713 333,92
25783	Респ. Северная Осетия - Алания, г. Владикавказ, ул. Гагарина, 45	Владикавказ	15:09:0030722:0	0030020000000 Земли населенных пунктов	Для содержания и эксплуатации существующих зданий и сооружений	3	03.080	3 835	2 566,43	9 842 259,05
25784	Респ. Северная Осетия - Алания, г. Владикавказ, ул. Гагарина, поз.45	Владикавказ	15:09:0030722:6	0030020000000 Земли населенных пунктов	Под объекты общего пользования	6	12.001	3 793	615,47	2 334 477,71
25785	Респ. Северная Осетия - Алания, г. Владикавказ, ул. Братьев Газдановых, 64 "а"	Владикавказ	15:09:0030722:9	0030020000000 Земли населенных пунктов	Для строительства магазина	4	04.040	57	10999	626 943,00
25786	Северная Осетия - Алания респ, г. Владикавказ, ул. Бр. Газдановых, 64	Владикавказ	15:09:0030722:95	0030020000000 Земли населенных пунктов	Для содержания и эксплуатации металлического гаража	7	02.071	18	5 774,47	103 940,46
25787	Республика Северная Осетия-Алания, г. Владикавказ, пр-кт Доватора, д 18	Владикавказ	15:09:0030723:10	0030020000000 Земли населенных пунктов	Под объекты общего пользования	6	12.001	247	615,47	152 021,09
25788	Республика Северная Осетия-Алания, г. Владикавказ, пр-кт Доватора, д 20б	Владикавказ	15:09:0030723:11	0030020000000 Земли населенных пунктов	парикмахерская "Светлана"	3	03.034	38	5 041,21	191 565,98
25789	Респ. Северная Осетия - Алания, г. Владикавказ, пр-кт. Доватора, д 20в	Владикавказ	15:09:0030723:1195	0030020000000 Земли населенных пунктов	Строительство многоэтажного двенадцатиэтажного дома	2	02.050	3 485	9 165,83	31 942 917,55
25790	Российская Федерация, Республика Северная Осетия - Алания, городской округ город Владикавказ, г. Владикавказ, пр-кт Доватора, земельный участок 20 Г	Владикавказ	15:09:0030723:1196	0030020000000 Земли населенных пунктов	Деловое управление	4	04.010	1 739	10999	13 627 761,00
25791	Российская Федерация, Республика Северная Осетия-Алания, городской округ город Владикавказ, г.Владикавказ, пр.Доватора, земельный участок 22А.	Владикавказ	15:09:0030723:12	0030020000000 Земли населенных пунктов	Для строительства аптеки	4	04.000	500	10999	5 499 500,00
25792	Респ. Северная Осетия - Алания, г. Владикавказ, пр-кт Доватора, 16	Владикавказ	15:09:0030723:1223	0030020000000 Земли населенных пунктов	Магазины	4	04.040	36	10999	395 964,00
25793	Республика Северная Осетия - Алания, г. Владикавказ, пр. Доватора	Владикавказ	15:09:0030723:1261	0030020000000 Земли населенных пунктов	Учреждение здравоохранения	3	03.040	58	3 965,83	230 018,14
25794	Российская Федерация, Республика Северная Осетия - Алания, г. Владикавказ, пр-кт Доватора	Владикавказ	15:09:0030723:1272	0030020000000 Земли населенных пунктов	Магазины	4	04.040	200	10999	2 199 800,00
25795	Российская Федерация, Республика Северная Осетия - Алания, городской округ город Владикавказ, г. Владикавказ, пр-кт Доватора, земельный участок 16	Владикавказ	15:09:0030723:1273	0030020000000 Земли населенных пунктов	Амбулаторно-поликлиническое обслуживание	3	03.041	2 031	3 965,83	8 054 600,73
25796	Российская Федерация, Республика Северная Осетия - Алания, г. Владикавказ, пр-кт Доватора, 20"б"	Владикавказ	15:09:0030723:2	0030020000000 Земли населенных пунктов	Для содержания и эксплуатации диагностического центра легковых машин	4	04.099	893	9 440,80	8 430 634,40
25797	Республика Северная Осетия-Алания, г Владикавказ, пр-кт Доватора, д 20б	Владикавказ	15:09:0030723:3	0030020000000 Земли населенных пунктов	Содержание и эксплуатация магазина сельхозпродукции	4	04.040	591	10999	6 500 409,00
25798	Республика Северная Осетия-Алания, г Владикавказ, пр-кт Доватора, 22	Владикавказ	15:09:0030723:4	0030020000000 Земли населенных пунктов	Для содержания и эксплуатации здания по оказанию бытовых услуг населению	3	03.030	360	5 041,21	1 814 835,60
25799	Республика Северная Осетия-Алания, г Владикавказ, пр-кт Доватора, 22	Владикавказ	15:09:0030723:5	0030020000000 Земли населенных пунктов	Под объекты общего пользования	6	12.001	22 096	615,47	13 599 425,12
25800	Республика Северная Осетия-Алания, г Владикавказ, пр-кт Доватора, 20	Владикавказ	15:09:0030723:6	0030020000000 Земли населенных пунктов	Для содержания и эксплуатации существующего здания станции скорой медицинской помощи	3	03.040	4 608	3 965,83	18 274 544,64
25801	Республика Северная Осетия-Алания, г Владикавказ, пр-кт Доватора, 18	Владикавказ	15:09:0030723:7	0030020000000 Земли населенных пунктов	Под объекты общего пользования	6	12.001	5 239	615,47	3 224 447,33
25802	Респ. Северная Осетия - Алания, г. Владикавказ, пр. Доватора, 20 "а"	Владикавказ	15:09:0030723:9	0030020000000 Земли населенных пунктов	Для содержания и эксплуатации магазина	4	04.040	602	10999	6 621 398,00
25803	Республика Северная Осетия-Алания, г. Владикавказ, пр. Доватора, 22	Владикавказ	15:09:0030723:914	0030020000000 Земли населенных пунктов	Строительство котельной	6	03.012	800	3 757,99	3 006 392,00
25804	Республика Северная Осетия-Алания, г. Владикавказ, пр-кт Доватора	Владикавказ	15:09:0030723:941	0030020000000 Земли населенных пунктов	Учреждение здравоохранения	3	03.040	17 856	3 965,83	70 813 860,48
25805	Республика Северная Осетия-Алания, г. Владикавказ, пр-кт Доватора	Владикавказ	15:09:0030723:942	0030020000000 Земли населенных пунктов	Учреждение здравоохранения	3	03.040	2 571	3 965,83	10 196 148,93
25806	Республика Северная Осетия-Алания, г. Владикавказ, пр-кт. Доватора-Первомайская 65/1	Владикавказ	15:09:0030801:1	0030020000000 Земли населенных пунктов	Строительство данного дома	13	02.010	1 000	7 734,34	7 734 340,00
25807	Республика Северная Осетия - Алания, г. Владикавказ, ул. Дзержинского	Владикавказ	15:09:0030801:1001	0030020000000 Земли населенных пунктов	Многоэтажная жилая застройка (высотная застройка)	2	02.060	5 101	9 165,83	46 754 898,83
25808	Российская Федерация, Республика Северная Осетия - Алания, г. Владикавказ, ул. Дзержинского	Владикавказ	15:09:0030801:1002	0030020000000 Земли населенных пунктов	Для завершения строительства объекта сервисно-бытового назначения, Многоэтажная жилая застройка (высотная застройка)	2	02.060	1 018	9 165,83	9 330 814,94
25809	Респ. Северная Осетия - Алания, г. Владикавказ, ул. Дзержинского, 70	Владикавказ	15:09:0030801:2	0030020000000 Земли населенных пунктов	Административное здание штаба гражданской обороны МЧС	3	08.020	3 865	2 566,43	9 919 251,95
25810	Республика Северная Осетия-Алания, г. Владикавказ, ул. Дзержинского, 70 "в"	Владикавказ	15:09:0030801:284	0030020000000 Земли населенных пунктов	Для содержания и эксплуатации торгового центра	4	04.010	726	10999	7 985 274,00
25811	Респ. Северная Осетия - Алания, г. Владикавказ, в отреже ул.Кубалова и ул.Нальчикская, ул. Гастелло	Владикавказ	15:09:0030801:30	0030020000000 Земли населенных пунктов	Под строительство многоэтажного жилого дома	2	02.050	2 700	9 165,83	24 747 741,00
25812	Республика Северная Осетия - Алания, г. Владикавказ, ул.Гастелло, 73 "а"	Владикавказ	15:09:0030801:31	0030020000000 Земли населенных пунктов	Обеспечение обороны и безопасности	3	08.020	10 211	2 566,43	26 205 816,73
25813	Респ. Северная Осетия - Алания, г. Владикавказ, ул. Первомайская, дом 19	Владикавказ	15:09:0030801:32	0030020000000 Земли населенных пунктов	Для завершения строительства и последующей эксплуатации многоэтажного жилого дома	2	02.050	8 900	9 165,83	81 575 887,00
25814	Республика Северная Осетия-Алания, г. Владикавказ, по ул. Дзержинского (рядом с МЧС)	Владикавказ	15:09:0030801:346	0030020000000 Земли населенных пунктов	Для строительства автостоянки	7	04.090	1 250	4 032,96	5 041 200,00
25815	Республика Северная Осетия-Алания, г. Владикавказ, по. Доватора, 14	Владикавказ	15:09:0030801:354	0030020000000 Земли населенных пунктов	Многоквартирный жилой дом	2	02.050	11 783	9 165,83	108 000 974,89
25816	Респ. Северная Осетия - Алания, г. Владикавказ, ул. Первомайская, 23	Владикавказ	15:09:0030801:36	0030020000000 Земли населенных пунктов	Для содержания и эксплуатации административного здания	3	03.080	180	2 566,43	461 957,40
25817	Северная Осетия-Алания респ, г. Владикавказ, ул. Дзержинского, 74	Владикавказ	15:09:0030801:366	0030020000000 Земли населенных пунктов	Для содержания и эксплуатации существующих зданий и сооружений консервного завода	6	06.040	2 939	4 216,28	12 391 646,92
25818	Республика Северная Осетия-Алания, г. Владикавказ, ул. Дзержинского, 74	Владикавказ	15:09:0030801:368	0030020000000 Земли населенных пунктов	Жилые дома	13	02.010	4 510	7 734,34	34 881 873,40
25819	Российская Федерация, Республика Северная Осетия-Алания, г. Владикавказ, ул. Дзержинского	Владикавказ	15:09:0030801:380	0030020000000 Земли населенных пунктов	Развлекательно-коммерческий магазин	4	04.040	1 761	10999	19 369 239,00
25820	Респ. Северная Осетия - Алания, г. Владикавказ, ул. Гастелло, 73 "б"	Владикавказ	15:09:0030801:39	0030020000000 Земли населенных пунктов	Под строительство магазина	4	04.040	333	10999	3 662 667,00
25821	Республика Северная Осетия-Алания, г.Владикавказ, пр. Доватора/ул.Дзержинского	Владикавказ	15:09:0030801:41	0030020000000 Земли населенных пунктов	Для завершения строительства торгово-развлекательного комплекса	4	04.020	6 823	10999	75 046 177,00
25822	Респ. Северная Осетия - Алания, г. Владикавказ, ул. Гастелло, 71	Владикавказ	15:09:0030801:42	0030020000000 Земли населенных пунктов	Для содержания и эксплуатации ТП (трансформаторная подстанция №156)	6	03.012	27	3 757,99	101 465,73
25823	Северная Осетия - Алания респ, г. Владикавказ, пр-кт Доватора, 16б	Владикавказ	15:09:0030801:43	0030020000000 Земли населенных пунктов	Для содержания и эксплуатации трансформаторной подстанции (ТП-412)	6	03.012	53	3 757,99	199 173,47
25824	Республика Северная Осетия-Алания, г. Владикавказ, ул. Дзержинского	Владикавказ	15:09:0030801:787	0030020000000 Земли населенных пунктов	Жилые дома, для объектов жилой застройки	13	02.010	8 270	7 734,34	63 962 991,80
25825	Республика Северная Осетия-Алания, г. Владикавказ, ул. Дзержинского, 74 "в"	Владикавказ	15:09:0030801:788	0030020000000 Земли населенных пунктов	Жилые дома, для объектов жилой застройки	13	02.010	7 705	7 734,34	59 593 089,70
25826	Российская Федерация, Республика Северная Осетия - Алания, г. Владикавказ, ул. Дзержинского	Владикавказ	15:09:0030801:789	0030020000000 Земли населенных пунктов	Жилые дома, для объектов жилой застройки	13	02.010	594	7 734,34	4 594 197,96

№ пп	Местоположение ЗУ	Район	Кадастровый номер ЗУ	Категория земель	Разрешенное использование по документу	Код вида разрешенного использования (в соответствии с классификатором видов разрешенного использования земельных участков)	Вид использования объектов недвижимости	Площадь	УПКС	КС
25827	Республика Северная Осетия-Алания, г. Владикавказ, ул. Дзержинского	Владикавказ	15:09:0030801:975	003002000000 Земли населенных пунктов	Для содержания и эксплуатации торгового центра	4	04:020	1 088	10999	11 966 912,00
25828	Российская Федерация, Республика Северная Осетия-Алания, городской округ город Владикавказ, г. Владикавказ, ул. Первомайская, 27	Владикавказ	15:09:0030801:987	003002000000 Земли населенных пунктов	Многоэтажная жилая застройка (высотная застройка)	2	02:060	16 841	9 165,83	154 361 743,03
25829	Российская Федерация, Республика Северная Осетия-Алания, г. Владикавказ, ул. Дзержинского	Владикавказ	15:09:0030801:988	003002000000 Земли населенных пунктов	многоэтажная жилая застройка (высотная застройка)	2	02:060	1 320	9 165,83	12 098 895,60
25830	Республика Северная Осетия-Алания, г. Владикавказ, ул. Гастелло	Владикавказ	15:09:0030801:992	003002000000 Земли населенных пунктов	Многоэтажная жилая застройка (высотная застройка)	2	02:060	8 028	9 165,83	73 583 283,24
25831	Республика Северная Осетия-Алания, г. Владикавказ, ул. Гастелло	Владикавказ	15:09:0030801:993	003002000000 Земли населенных пунктов	Многоэтажная жилая застройка (высотная застройка)	2	02:060	19 340	9 165,83	177 267 152,20
25832	Республика Северная Осетия - Алания г. Владикавказ, ул. Дзержинского	Владикавказ	15:09:0030801:999	003002000000 Земли населенных пунктов	Многоэтажная жилая застройка (высотная застройка)	2	02:060	67	9 165,83	614 110,61
25833	Северная Осетия - Алания респ. г Владикавказ, ул Дзержинского, 74 "а"	Владикавказ	15:09:0030802:101	003002000000 Земли населенных пунктов	Под строительство малоэтажного комплекса	7	04:090	1 467	4 032,96	5 916 352,32
25834	Северная Осетия - Алания респ. г Владикавказ, ул Гастелло, 71	Владикавказ	15:09:0030802:102	003002000000 Земли населенных пунктов	Нежилые производственные здания	6	06:000	59	4 216,28	248 760,52
25835	Северная Осетия - Алания респ. г Владикавказ, ул Гастелло, 71	Владикавказ	15:09:0030802:103	003002000000 Земли населенных пунктов	Нежилые производственные здания	6	06:000	54	4 216,28	227 679,12
25836	Северная Осетия - Алания респ. г Владикавказ, ул Гастелло, 71	Владикавказ	15:09:0030802:104	003002000000 Земли населенных пунктов	Нежилые производственные здания	6	06:000	54	4 216,28	227 679,12
25837	Северная Осетия - Алания респ. г Владикавказ, ул Гастелло, 71	Владикавказ	15:09:0030802:105	003002000000 Земли населенных пунктов	Нежилые производственные здания	6	06:000	54	4 216,28	227 679,12
25838	Северная Осетия - Алания респ. г Владикавказ, ул Гастелло, 71	Владикавказ	15:09:0030802:106	003002000000 Земли населенных пунктов	Нежилые производственные здания	6	06:000	54	4 216,28	227 679,12
25839	Северная Осетия - Алания респ. г Владикавказ, ул Гастелло, 71	Владикавказ	15:09:0030802:107	003002000000 Земли населенных пунктов	Нежилые производственные здания	6	06:000	54	4 216,28	227 679,12
25840	Республика Северная Осетия-Алания, г Владикавказ, ул Гастелло, 71	Владикавказ	15:09:0030802:108	003002000000 Земли населенных пунктов	Нежилые производственные здания	6	06:000	2 180	4 216,28	9 191 490,40
25841	Северная Осетия - Алания респ. г Владикавказ, ул Гастелло, 71	Владикавказ	15:09:0030802:109	003002000000 Земли населенных пунктов	Нежилые производственные здания	6	06:000	54	4 216,28	227 679,12
25842	Республика Северная Осетия-Алания, г Владикавказ, ул Гастелло, 71	Владикавказ	15:09:0030802:110	003002000000 Земли населенных пунктов	Нежилые производственные здания	6	06:000	54	4 216,28	227 679,12
25843	Республика Северная Осетия-Алания, г Владикавказ, ул Гастелло, д 71	Владикавказ	15:09:0030802:111	003002000000 Земли населенных пунктов	Нежилые производственные здания	6	06:000	54	4 216,28	227 679,12
25844	Северная Осетия - Алания респ. г Владикавказ, ул Гастелло, 71	Владикавказ	15:09:0030802:112	003002000000 Земли населенных пунктов	Нежилые производственные здания	6	06:000	54	4 216,28	227 679,12
25845	Северная Осетия - Алания респ. г Владикавказ, ул Гастелло, 71	Владикавказ	15:09:0030802:113	003002000000 Земли населенных пунктов	Нежилые производственные здания	6	06:000	54	4 216,28	227 679,12
25846	Республика Северная Осетия - Алания, г. Владикавказ, ул Гастелло, 71	Владикавказ	15:09:0030802:114	003002000000 Земли населенных пунктов	Нежилые производственные здания	6	06:000	77	4 216,28	324 653,56
25847	Республика Северная Осетия-Алания, г Владикавказ ул Гастелло, 71	Владикавказ	15:09:0030802:115	003002000000 Земли населенных пунктов	Нежилые производственные здания	6	06:000	54	4 216,28	227 679,12
25848	Северная Осетия - Алания респ. г Владикавказ, ул Гастелло, 67	Владикавказ	15:09:0030802:1171	003002000000 Земли населенных пунктов	Для содержания и эксплуатации зданий и сооружений	3	03:080	24 391	2 566,43	62 597 794,13
25849	Респ. Северная Осетия - Алания, г. Владикавказ, ул. Пожарницкого, 69	Владикавказ	15:09:0030802:12	003002000000 Земли населенных пунктов	Под нежилое здание	3	03:080	544	2 566,43	1 396 137,92
25850	Респ. Северная Осетия - Алания, г. Владикавказ, ул. Дзержинского, 70	Владикавказ	15:09:0030802:13	003002000000 Земли населенных пунктов	Для содержания и эксплуатации существующих зданий и сооружений	3	03:070	7 253	3,04	22 049,12
25851	Северная Осетия - Алания респ. г Владикавказ, ул. Дзержинского, 74	Владикавказ	15:09:0030802:1325	003002000000 Земли населенных пунктов	Для размещения и установки цветочного памятника	4	04:040	16	10999	175 984,00
25852	Республика Северная Осетия-Алания, г. Владикавказ, ул. Дзержинского, 69	Владикавказ	15:09:0030802:1371	003002000000 Земли населенных пунктов	Для содержания и эксплуатации существующих зданий	4	04:010	1 696	10999	18 654 304,00
25853	Респ. Северная Осетия - Алания, г. Владикавказ, ул. Дзержинского, 72"в"	Владикавказ	15:09:0030802:15	003002000000 Земли населенных пунктов	Для содержания и эксплуатации подстанции "Западная"	6	03:012	8 406	3 757,99	31 589 663,94
25854	Республика Северная Осетия-Алания, г. Владикавказ, ул. Гастелло, 67	Владикавказ	15:09:0030802:1500	003002000000 Земли населенных пунктов	Отделения связи, почтовые отделения, телефонные и телеграфные станции и переговорные пункты	3	03:022	14	2 566,43	35 930,02
25855	Республика Северная Осетия-Алания, г. Владикавказ, ул. Дзержинского, 74	Владикавказ	15:09:0030802:1501	003002000000 Земли населенных пунктов	Для содержания и эксплуатации административно-производственного здания	3	03:080	449	2 566,43	1 152 327,07
25856	Республика Северная Осетия-Алания, г. Владикавказ, ул. Дзержинского, 70	Владикавказ	15:09:0030802:1545	003002000000 Земли населенных пунктов	Для размещения мемориального комплекса	3	03:070	210	3,04	638,40
25857	Республика Северная Осетия-Алания, г. Владикавказ, ул. Дзержинского, 69	Владикавказ	15:09:0030802:1546	003002000000 Земли населенных пунктов	Для эксплуатации и содержания существующих зданий	3	03:080	271	2 566,43	695 502,53
25858	Республика Северная Осетия-Алания, г. Владикавказ, ул Гастелло, 71	Владикавказ	15:09:0030802:1559	003002000000 Земли населенных пунктов	Нежилые производственные здания	6	06:000	161	4 216,28	678 821,08
25859	Республика Северная Осетия-Алания, г. Владикавказ, пр-кт Доватора, д. 6, гараж №38 , ГСК-4-п	Владикавказ	15:09:0030802:1597	003002000000 Земли населенных пунктов	Для сохранения и эксплуатации гаража	7	02:071	27	5 774,47	155 910,69
25860	Республика Северная Осетия-Алания, г. Владикавказ, пр-кт Доватора, 6	Владикавказ	15:09:0030802:1598	003002000000 Земли населенных пунктов	для содержания и эксплуатации гаража	7	02:071	21	5 774,47	121 263,87
25861	Республика Северная Осетия-Алания, г. Владикавказ, ул. Дзержинского, 74	Владикавказ	15:09:0030802:16	003002000000 Земли населенных пунктов	Для содержания и эксплуатации складских помещений	6	06:093	384	4 216,28	1 619 051,52
25862	Республика Северная Осетия-Алания, г. Владикавказ, ул. Дзержинского	Владикавказ	15:09:0030802:1605	003002000000 Земли населенных пунктов	Для эксплуатации и содержания существующих зданий	3	03:080	903	2 566,43	2 317 486,29
25863	Республика Северная Осетия-Алания, г. Владикавказ, ул. Дзержинского	Владикавказ	15:09:0030802:1606	003002000000 Земли населенных пунктов	Для эксплуатации и содержания существующих зданий	3	03:080	33	2 566,43	84 692,19
25864	Республика Северная Осетия-Алания, г. Владикавказ, ул. Дзержинского	Владикавказ	15:09:0030802:1607	003002000000 Земли населенных пунктов	Для эксплуатации и содержания существующих зданий	3	03:080	1 269	2 566,43	3 256 799,67
25865	Республика Северная Осетия-Алания, г. Владикавказ, пр-кт. Доватора, д. 6	Владикавказ	15:09:0030802:1613	003002000000 Земли населенных пунктов	Для содержания и эксплуатации гаражей	7	02:071	21	5 774,47	121 263,87
25866	Республика Северная Осетия-Алания, г. Владикавказ, пр-кт. Доватора, д. 6	Владикавказ	15:09:0030802:1617	003002000000 Земли населенных пунктов	Для содержания и эксплуатации гаражей	7	02:071	21	5 774,47	121 263,87
25867	Республика Северная Осетия-Алания, г Владикавказ, пункт Поклонно, 6, ГСК №4а, гараж №16	Владикавказ	15:09:0030802:1620	003002000000 Земли населенных пунктов	Для содержания и эксплуатации гаражей	7	02:071	16	5 774,47	92 391,52
25868	Республика Северная Осетия-Алания, г. Владикавказ, ул. Гастелло	Владикавказ	15:09:0030802:1627	003002000000 Земли населенных пунктов	Нежилые производственные здания	6	06:000	31	4 216,28	130 704,68
25869	Республика Северная Осетия-Алания, г. Владикавказ, ул. Гастелло	Владикавказ	15:09:0030802:1628	003002000000 Земли населенных пунктов	Нежилые производственные здания	6	06:000	39	4 216,28	164 434,92
25870	Республика Северная Осетия-Алания, г. Владикавказ, ул. Гастелло	Владикавказ	15:09:0030802:1629	003002000000 Земли населенных пунктов	Нежилые производственные здания	6	06:000	120	4 216,28	505 953,60
25871	Республика Северная Осетия-Алания, г. Владикавказ, ул. Гастелло	Владикавказ	15:09:0030802:1630	003002000000 Земли населенных пунктов	Нежилые производственные здания	6	06:000	54	4 216,28	227 679,12
25872	Республика Северная Осетия-Алания, г. Владикавказ, ул. Гастелло	Владикавказ	15:09:0030802:1631	003002000000 Земли населенных пунктов	Нежилые производственные здания	6	06:000	58	4 216,28	244 544,24
25873	Республика Северная Осетия-Алания, г. Владикавказ, ул. Гастелло	Владикавказ	15:09:0030802:1632	003002000000 Земли населенных пунктов	Нежилые производственные здания	6	06:000	54	4 216,28	227 679,12
25874	Республика Северная Осетия-Алания, г. Владикавказ, ул. Гастелло	Владикавказ	15:09:0030802:1633	003002000000 Земли населенных пунктов	Нежилые производственные здания	6	06:000	53	4 216,28	223 462,84
25875	Республика Северная Осетия-Алания, г. Владикавказ, ул. Гастелло	Владикавказ	15:09:0030802:1634	003002000000 Земли населенных пунктов	Нежилые производственные здания	6	06:000	53	4 216,28	223 462,84
25876	Республика Северная Осетия-Алания, г. Владикавказ, ул. Гастелло	Владикавказ	15:09:0030802:1635	003002000000 Земли населенных пунктов	Нежилые производственные здания	6	06:000	53	4 216,28	223 462,84
25877	Республика Северная Осетия-Алания, г. Владикавказ, ул. Гастелло	Владикавказ	15:09:0030802:1636	003002000000 Земли населенных пунктов	Нежилые производственные здания	6	06:000	53	4 216,28	223 462,84
25878	Республика Северная Осетия-Алания, г. Владикавказ, ул. Гастелло	Владикавказ	15:09:0030802:1637	003002000000 Земли населенных пунктов	Нежилые производственные здания	6	06:000	94	4 216,28	396 330,32
25879	Республика Северная Осетия-Алания, г. Владикавказ, ул. Гастелло	Владикавказ	15:09:0030802:1638	003002000000 Земли населенных пунктов	Нежилые производственные здания	6	06:000	41	4 216,28	172 867,48
25880	Республика Северная Осетия-Алания, г. Владикавказ, ул. Гастелло	Владикавказ	15:09:0030802:1639	003002000000 Земли населенных пунктов	Нежилые производственные здания	6	06:000	48	4 216,28	202 381,44
25881	Республика Северная Осетия-Алания, г. Владикавказ, ул. Гастелло	Владикавказ	15:09:0030802:1640	003002000000 Земли населенных пунктов	Нежилые производственные здания	6	06:000	67	4 216,28	282 490,76
25882	Республика Северная Осетия-Алания, г. Владикавказ, ул. Гастелло	Владикавказ	15:09:0030802:1641	003002000000 Земли населенных пунктов	Нежилые производственные здания	6	06:000	39	4 216,28	164 434,92
25883	Республика Северная Осетия-Алания, г. Владикавказ, ул. Гастелло	Владикавказ	15:09:0030802:1642	003002000000 Земли населенных пунктов	Нежилые производственные здания	6	06:000	39	4 216,28	164 434,92
25884	Республика Северная Осетия-Алания, г. Владикавказ, ул. Гастелло	Владикавказ	15:09:0030802:1643	003002000000 Земли населенных пунктов	Нежилые производственные здания	6	06:000	39	4 216,28	164 434,92

№ пп	Местоположение ЗУ	Район	Кадастровый номер ЗУ	Категория земель	Разрешенное использование по документу	Код вида разрешенного использования (в соответствии с классификатором видов разрешенного использования земельных участков)	Вид использования объектов недвижимости	Площадь	УПКС	КС
25885	Республика Северная Осетия-Алания, г. Владикавказ, ул. Гастелло	Владикавказ	15:09:0030802:1644	003002000000 Земли населенных пунктов	Нежилые производственные здания	6	06:000	39	4 216,28	164 434,92
25886	Республика Северная Осетия-Алания, г. Владикавказ, ул. Гастелло	Владикавказ	15:09:0030802:1645	003002000000 Земли населенных пунктов	Нежилые производственные здания	6	06:000	39	4 216,28	164 434,92
25887	Республика Северная Осетия-Алания, г. Владикавказ, ул. Гастелло	Владикавказ	15:09:0030802:1646	003002000000 Земли населенных пунктов	Нежилые производственные здания	6	06:000	38	4 216,28	160 218,64
25888	Республика Северная Осетия-Алания, г. Владикавказ, ул. Гастелло	Владикавказ	15:09:0030802:1647	003002000000 Земли населенных пунктов	Нежилые производственные здания	6	06:000	35	4 216,28	147 569,80
25889	Республика Северная Осетия-Алания, г. Владикавказ, ул. Гастелло	Владикавказ	15:09:0030802:1648	003002000000 Земли населенных пунктов	Нежилые производственные здания	6	06:000	36	4 216,28	151 786,08
25890	Республика Северная Осетия-Алания, г. Владикавказ, ул. Гастелло	Владикавказ	15:09:0030802:1649	003002000000 Земли населенных пунктов	Нежилые производственные здания	6	06:000	34	4 216,28	143 353,52
25891	Республика Северная Осетия-Алания, г. Владикавказ, ул. Гастелло	Владикавказ	15:09:0030802:1650	003002000000 Земли населенных пунктов	Нежилые производственные здания	6	06:000	29	4 216,28	122 272,12
25892	Республика Северная Осетия-Алания, г. Владикавказ, ул. Гастелло	Владикавказ	15:09:0030802:1651	003002000000 Земли населенных пунктов	Нежилые производственные здания	6	06:000	105	4 216,28	442 709,40
25893	Республика Северная Осетия-Алания, г Владикавказ, пр-кт Доватора, 6, гараж 39	Владикавказ	15:09:0030802:1653	003002000000 Земли населенных пунктов	Для содержания и эксплуатации гаражей	7	02:071	24	5 774,47	138 587,28
25894	Республика Северная Осетия-Алания, г Владикавказ, пр-кт Доватора, ч/б 6, гараж №66 в ГСК 4а	Владикавказ	15:09:0030802:1655	003002000000 Земли населенных пунктов	Для содержания и эксплуатации гаража	7	02:071	17	5 774,47	98 165,99
25895	Республика Северная Осетия-Алания, г Владикавказ, ул Гастелло, 67	Владикавказ	15:09:0030802:1680	003002000000 Земли населенных пунктов	Для содержания и эксплуатации зданий и сооружений	3	03:080	2 536	2 566,43	6 508 466,48
25896	Республика Северная Осетия-Алания, г Владикавказ, пр-кт Доватора, 12в	Владикавказ	15:09:0030802:17	003002000000 Земли населенных пунктов	Для завершения строительства магазина и станции технического обслуживания автомобилей	4	04:040	328	10999	3 607 672,00
25897	Респ. Северная Осетия - Алания, г. Владикавказ, пр-кт. Доватора, ч.б. под гаражом №114 в литере "АГ"	Владикавказ	15:09:0030802:1798	003002000000 Земли населенных пунктов	для содержания и эксплуатации гаражей	7	02:071	21	5 774,47	121 263,87
25898	Республика Северная Осетия - Алания, г. Владикавказ, пр-кт. Доватора, 6, под гаражом №150 в литере "АГ"	Владикавказ	15:09:0030802:1801	003002000000 Земли населенных пунктов	для содержания и эксплуатации гаража	7	02:071	23	5 774,47	132 812,81
25899	Республика Северная Осетия-Алания, г. Владикавказ, пр-кт Доватора, 6, (гараж 233)	Владикавказ	15:09:0030802:1803	003002000000 Земли населенных пунктов	для содержания и эксплуатации гаража	7	02:071	18	5 774,47	103 940,46
25900	Республика Северная Осетия - Алания, г. Владикавказ, ул. Дзержинского	Владикавказ	15:09:0030802:1818	003002000000 Земли населенных пунктов	Для эксплуатации и содержания существующих зданий	3	03:080	106	2 566,43	272 041,58
25901	Республика Северная Осетия - Алания, г. Владикавказ, ул. Дзержинского	Владикавказ	15:09:0030802:1819	003002000000 Земли населенных пунктов	Для эксплуатации и содержания существующих зданий	3	03:080	1 641	2 566,43	4 211 511,63
25902	Респ. Северная Осетия - Алания, г. Владикавказ, пр-кт. Доватора, д.6	Владикавказ	15:09:0030802:1820	003002000000 Земли населенных пунктов	для содержания и эксплуатации гаража	7	02:071	18	5 774,47	103 940,46
25903	Республика Северная Осетия - Алания, г. Владикавказ, пр-кт. Доватора, 6	Владикавказ	15:09:0030802:1822	003002000000 Земли населенных пунктов	Для содержания и эксплуатации гаражей	7	02:071	18	5 774,47	103 940,46
25904	РСО-Алания, г. Владикавказ, пр. Доватора, 6	Владикавказ	15:09:0030802:1824	003002000000 Земли населенных пунктов	Для содержания и эксплуатации гаража	7	02:071	18	5 774,47	103 940,46
25905	Республика Северная Осетия - Алания, г. Владикавказ, пр-кт Доватора, 6	Владикавказ	15:09:0030802:1825	003002000000 Земли населенных пунктов	Для содержания и эксплуатации гаражей	7	02:071	23	5 774,47	132 812,81
25906	Республика Северная Осетия-Алания, г. Владикавказ, пр-кт Доватора	Владикавказ	15:09:0030802:1831	003002000000 Земли населенных пунктов	Общественное питание	4	04:060	1 225	8 157,50	9 993 047,75
25907	Республика Северная Осетия-Алания, г. Владикавказ, пр-кт Доватора	Владикавказ	15:09:0030802:1832	003002000000 Земли населенных пунктов	Служебные гаражи	7	04:090	2 080	4 032,96	8 388 556,80
25908	Республика Северная Осетия-Алания, г. Владикавказ, ул. Гастелло, 71	Владикавказ	15:09:0030802:1837	003002000000 Земли населенных пунктов	многоквартирные жилые дома	2	02:050	12 074	9 165,83	110 668 231,42
25909	Республика Северная Осетия - Алания, г. Владикавказ, пр. Доватора, 6	Владикавказ	15:09:0030802:1841	003002000000 Земли населенных пунктов	для содержания и эксплуатации гаража	7	02:071	48	5 774,47	277 174,56
25910	Республика Северная Осетия - Алания, г. Владикавказ, пр. Доватора, 6 "В"	Владикавказ	15:09:0030802:1844	003002000000 Земли населенных пунктов	Магазины (Размещение объектов капитального строительства, предназначенных для продажи товаров, торговая площадь которых составляет до 5000 кв. м.)	4	04:040	125	10999	1 374 875,00
25911	Республика Северная Осетия-Алания, г Владикавказ, пр-кт Доватора, 8	Владикавказ	15:09:0030802:19	003002000000 Земли населенных пунктов	Размещение металлической башни для освещения территории и размещения средств связи, офисы и гостевые автостоянки	6	06:080	439	6 141,11	2 695 947,29
25912	Российская Федерация, Республика Северная Осетия - Алания, городской округ город Владикавказ, г Владикавказ, пр. Доватора, 12 "В"	Владикавказ	15:09:0030802:20	003002000000 Земли населенных пунктов	Магазины продовольственные и промтоварные	4	04:040	1 261	10999	13 869 739,00
25913	Республика Северная Осетия - Алания, г. Владикавказ, пр-кт Доватора, 6	Владикавказ	15:09:0030802:2062	003002000000 Земли населенных пунктов	для содержания и эксплуатации гаражей	7	02:071	36	5 774,47	207 880,92
25914	Республика Северная Осетия - Алания, г Владикавказ, пр-кт Доватора, 6, литер "АН"	Владикавказ	15:09:0030802:2230	003002000000 Земли населенных пунктов	Для размещения индивидуальных гаражей	7	02:071	112	5 774,47	646 740,64
25915	Российская Федерация, Республика Северная Осетия-Алания, городской округ город Владикавказ, г. Владикавказ, ул. Андрея Днепровского, земельный участок 8	Владикавказ	15:09:0030802:2231	003002000000 Земли населенных пунктов	Многоэтажная жилая застройка (высотная застройка)	2	02:060	14 614	9 165,83	134 316 072,82
25916	Республика Северная Осетия - Алания, г. Владикавказ, пр. Доватора, 6	Владикавказ	15:09:0030802:2236	003002000000 Земли населенных пунктов	для содержания и эксплуатации гаражей	7	02:071	86	5 774,47	496 604,42
25917	Республика Северная Осетия - Алания, г Владикавказ, пр-кт Доватора, 6	Владикавказ	15:09:0030802:2443	003002000000 Земли населенных пунктов	для содержания и эксплуатации гаражей	7	02:071	45	5 774,47	259 851,15
25918	Респ. Северная Осетия - Алания, г. Владикавказ, пр-кт. Доватора, д.6	Владикавказ	15:09:0030802:2444	003002000000 Земли населенных пунктов	Для содержания и эксплуатации гаражей	7	02:071	40	5 774,47	230 978,80
25919	Республика Северная Осетия - Алания, г. Владикавказ, пр. Доватора, 6	Владикавказ	15:09:0030802:2446	003002000000 Земли населенных пунктов	для содержания и эксплуатации гаражей	7	02:071	28	5 774,47	161 685,16
25920	Республика Северная Осетия - Алания, г. Владикавказ, пр-кт Доватора, 6	Владикавказ	15:09:0030802:2449	003002000000 Земли населенных пунктов	для содержания и эксплуатации гаражей	7	02:071	18	5 774,47	103 940,46
25921	Республика Северная Осетия - Алания, г Владикавказ, пр-кт Доватора, 6	Владикавказ	15:09:0030802:2450	003002000000 Земли населенных пунктов	Для содержания и эксплуатации гаражей	7	02:071	20	5 774,47	115 489,40
25922	Республика Северная Осетия - Алания, г Владикавказ, пр-кт Доватора,6	Владикавказ	15:09:0030802:2451	003002000000 Земли населенных пунктов	для содержания и эксплуатации гаражей	7	02:071	35	5 774,47	202 106,45
25923	Республика Северная Осетия - Алания, г Владикавказ, пр Доватора, 6	Владикавказ	15:09:0030802:2454	003002000000 Земли населенных пунктов	Для содержания и эксплуатации гаражей	7	02:071	47	5 774,47	271 400,09
25924	Российская Федерация, Республика Северная Осетия-Алания, г Владикавказ, пр-кт Доватора, 6	Владикавказ	15:09:0030802:2458	003002000000 Земли населенных пунктов	Для содержания и эксплуатации гаражей	7	02:071	49	5 774,47	282 949,03
25925	Республика Северная Осетия-Алания, г Владикавказ, проспект Доватора, 6	Владикавказ	15:09:0030802:2460	003002000000 Земли населенных пунктов	для содержания и эксплуатации гаражей	7	02:071	21	5 774,47	121 263,87
25926	Российская Федерация, Республика Северная Осетия-Алания, городской округ город Владикавказ, г. Владикавказ, ул. Андрея Днепровского, земельный участок 8/17	Владикавказ	15:09:0030802:2582	003002000000 Земли населенных пунктов	Многоэтажная жилая застройка (высотная застройка), постоянные и временные автостоянки	2	02:060	19	9 165,83	174 150,77
25927	Российская Федерация, Республика Северная Осетия - Алания, городской округ город Владикавказ, г Владикавказ, ул. Андрея Днепровского, земельный участок 8/8	Владикавказ	15:09:0030802:2583	003002000000 Земли населенных пунктов	Многоэтажная жилая застройка (высотная застройка), постоянные и временные автостоянки	2	02:060	18	9 165,83	164 984,94
25928	Российская Федерация, Республика Северная Осетия - Алания, городской округ город Владикавказ, г Владикавказ, ул. Андрея Днепровского, земельный участок 8/7	Владикавказ	15:09:0030802:2584	003002000000 Земли населенных пунктов	Многоэтажная жилая застройка (высотная застройка), постоянные и временные автостоянки	2	02:060	18	9 165,83	164 984,94
25929	Российская Федерация, Республика Северная Осетия - Алания, городской округ г. Владикавказ, г. Владикавказ, ул. Андрея Днепровского, земельный участок 8/6	Владикавказ	15:09:0030802:2585	003002000000 Земли населенных пунктов	Многоэтажная жилая застройка (высотная застройка), постоянные и временные автостоянки	2	02:060	18	9 165,83	164 984,94
25930	Российская Федерация, Республика Северная Осетия - Алания, городской округ город Владикавказ, г. Владикавказ, ул. Андрея Днепровского, земельный участок 8/5	Владикавказ	15:09:0030802:2586	003002000000 Земли населенных пунктов	Многоэтажная жилая застройка (высотная застройка), постоянные и временные автостоянки	2	02:060	18	9 165,83	164 984,94
25931	Российская Федерация, Республика Северная Осетия-Алания, городской округ город Владикавказ, г. Владикавказ, ул. Андрея Днепровского, земельный участок 8/4	Владикавказ	15:09:0030802:2587	003002000000 Земли населенных пунктов	Многоэтажная жилая застройка (высотная застройка), постоянные и временные автостоянки	2	02:060	18	9 165,83	164 984,94
25932	Российская Федерация, Республика Северная Осетия-Алания, городской округ город Владикавказ, г. Владикавказ, ул. Андрея Днепровского, земельный участок 8/3	Владикавказ	15:09:0030802:2588	003002000000 Земли населенных пунктов	Многоэтажная жилая застройка (высотная застройка), постоянные и временные автостоянки	2	02:060	18	9 165,83	164 984,94
25933	Российская Федерация, Республика Северная Осетия-Алания, городской округ город Владикавказ, г. Владикавказ, ул. Андрея Днепровского, земельный участок 8/2	Владикавказ	15:09:0030802:2589	003002000000 Земли населенных пунктов	Многоэтажная жилая застройка (высотная застройка), постоянные и временные автостоянки	2	02:060	18	9 165,83	164 984,94

№ п/п	Местоположение ЗУ	Район	Кадастровый номер ЗУ	Категория земель	Разрешенное использование по документу	Код вида разрешенного использования (в соответствии с классификатором видов разрешенного использования земельных участков)	Вид использования объектов недвижимости	Площадь	УПКС	КС
25934	Российская Федерация, Республика Северная Осетия-Алания, городской округ город Владикавказ, г. Владикавказ, ул. Андрея Днепровского, 8/1	Владикавказ	15:09:0030802:2590	003002000000 Земли населенных пунктов	Многоэтажная жилая застройка (высотная застройка), постоянные и временные автостоянки	2	02.060	14	9 165,83	128 321,62
25935	Российская Федерация, Республика Северная Осетия - Алания, городской округ город Владикавказ, г. Владикавказ, ул. Андрея Днепровского, земельный участок 8/16	Владикавказ	15:09:0030802:2593	003002000000 Земли населенных пунктов	Многоэтажная жилая застройка (высотная застройка), постоянные и временные автостоянки	2	02.060	18	9 165,83	164 984,94
25936	Республика Северная Осетия - Алания, г Владикавказ, ул Андрея Днепровского, 8/15	Владикавказ	15:09:0030802:2594	003002000000 Земли населенных пунктов	Многоэтажная жилая застройка (высотная застройка), постоянные и временные автостоянки	2	02.060	18	9 165,83	164 984,94
25937	Российская Федерация, Республика Северная Осетия - Алания, городской округ город Владикавказ, г Владикавказ, ул. Андрея Днепровского, земельный участок 8/14	Владикавказ	15:09:0030802:2595	003002000000 Земли населенных пунктов	Многоэтажная жилая застройка (высотная застройка), постоянные и временные автостоянки	2	02.060	18	9 165,83	164 984,94
25938	Республика Северная Осетия - Алания, городской округ город Владикавказ, г. Владикавказ, ул Андрея Днепровского, 8/13	Владикавказ	15:09:0030802:2596	003002000000 Земли населенных пунктов	Многоэтажная жилая застройка (высотная застройка), постоянные и временные автостоянки	2	02.060	18	9 165,83	164 984,94
25939	Российская Федерация, Республика Северная Осетия - Алания, городской округ город Владикавказ, г. Владикавказ, ул Андрея Днепровского, земельный участок 8/12	Владикавказ	15:09:0030802:2597	003002000000 Земли населенных пунктов	Многоэтажная жилая застройка (высотная застройка), постоянные и временные автостоянки	2	02.060	18	9 165,83	164 984,94
25940	Российская Федерация, Республика Северная Осетия - Алания, городской округ город Владикавказ, г. Владикавказ, ул. Андрея Днепровского, земельный участок 8/11	Владикавказ	15:09:0030802:2598	003002000000 Земли населенных пунктов	Многоэтажная жилая застройка (высотная застройка), постоянные и временные автостоянки	2	02.060	18	9 165,83	164 984,94
25941	Российская Федерация, Республика Северная Осетия - Алания, городской округ город Владикавказ, г Владикавказ, ул. Андрея Днепровского, земельный участок 8/10	Владикавказ	15:09:0030802:2599	003002000000 Земли населенных пунктов	Многоэтажная жилая застройка (высотная застройка), постоянные и временные автостоянки	2	02.060	18	9 165,83	164 984,94
25942	Российская Федерация, Республика Северная Осетия - Алания, городской округ город Владикавказ, г Владикавказ, ул. Андрея Днепровского, земельный участок 8/9	Владикавказ	15:09:0030802:2600	003002000000 Земли населенных пунктов	Многоэтажная жилая застройка (высотная застройка), постоянные и временные автостоянки	2	02.060	18	9 165,83	164 984,94
25943	Российская Федерация, Республика Северная Осетия-Алания, г.Владикавказ, ул.Гастелло	Владикавказ	15:09:0030802:2603	003002000000 Земли населенных пунктов	Многоэтажная жилая застройка (высотная застройка)	2	02.060	6 635	9 165,83	60 815 282,05
25944	Российская Федерация, Республика Северная Осетия-Алания, городской округ город Владикавказ, г. Владикавказ, ул. Андрея Днепровского, земельный участок 8/18	Владикавказ	15:09:0030802:2604	003002000000 Земли населенных пунктов	Многоэтажная жилая застройка (высотная застройка)	2	02.060	18	9 165,83	164 984,94
25945	Российская Федерация, Республика Северная Осетия-Алания, городской округ город Владикавказ, г. Владикавказ, ул. Андрея Днепровского, земельный участок 8/19	Владикавказ	15:09:0030802:2605	003002000000 Земли населенных пунктов	Многоэтажная жилая застройка (высотная застройка)	2	02.060	18	9 165,83	164 984,94
25946	Российская Федерация, Республика Северная Осетия-Алания, городской округ город Владикавказ, г. Владикавказ, ул. Андрея Днепровского, земельный участок 8/20	Владикавказ	15:09:0030802:2606	003002000000 Земли населенных пунктов	Многоэтажная жилая застройка (высотная застройка)	2	02.060	17	9 165,83	155 819,11
25947	Российская Федерация, Республика Северная Осетия-Алания, городской округ город Владикавказ, г. Владикавказ, ул. Андрея Днепровского, земельный участок 8/21	Владикавказ	15:09:0030802:2607	003002000000 Земли населенных пунктов	Многоэтажная жилая застройка (высотная застройка)	2	02.060	18	9 165,83	164 984,94
25948	Российская Федерация, Республика Северная Осетия-Алания, городской округ город Владикавказ, г. Владикавказ, ул. Андрея Днепровского, земельный участок, 8/22	Владикавказ	15:09:0030802:2608	003002000000 Земли населенных пунктов	Многоэтажная жилая застройка (высотная застройка)	2	02.060	18	9 165,83	164 984,94
25949	Республика Северная Осетия - Алания, г Владикавказ, пр-кт Доватора, 6	Владикавказ	15:09:0030802:2612	003002000000 Земли населенных пунктов	для содержания и эксплуатации гаражей	7	02.071	65	5 774,47	375 340,55
25950	Республика Северная Осетия - Алания, г Владикавказ, пр Доватора, 6	Владикавказ	15:09:0030802:2616	003002000000 Земли населенных пунктов	Для содержания и эксплуатации гаражей	7	02.071	65	5 774,47	375 340,55
25951	Российская Федерация, Республика Северная Осетия - Алания, г. Владикавказ, пр. Доватора, 6	Владикавказ	15:09:0030802:2620	003002000000 Земли населенных пунктов	Для размещения индивидуальных гаражей	7	02.071	18	5 774,47	103 940,46
25952	Республика Северная Осетия - Алания, г Владикавказ, пр Доватора, 6	Владикавказ	15:09:0030802:2623	003002000000 Земли населенных пунктов	Для содержания и эксплуатации гаражей	7	02.071	19	5 774,47	109 714,93
25953	Республика Северная Осетия - Алания, г Владикавказ, пр Доватора, 6	Владикавказ	15:09:0030802:2624	003002000000 Земли населенных пунктов	Для размещения индивидуальных гаражей	7	02.071	18	5 774,47	103 940,46
25954	Российская Федерация, Республика Северная Осетия-Алания, г. Владикавказ, проект Доватора, 6	Владикавказ	15:09:0030802:2627	003002000000 Земли населенных пунктов	Для размещения индивидуальных гаражей	7	02.071	19	5 774,47	109 714,93
25955	Российская Федерация , Республика Северная Осетия - Алания, г. Владикавказ, ул. Дзержинского, д.69	Владикавказ	15:09:0030802:2630	003002000000 Земли населенных пунктов	Коммунальное обслуживание	6	03.012	18	3 757,99	67 643,82
25956	Российская Федерация, Республика Северная Осетия-Алания, г Владикавказ, пр-кт Доватора, д 6	Владикавказ	15:09:0030802:2631	003002000000 Земли населенных пунктов	Для размещения индивидуальных гаражей	7	02.071	22	5 774,47	127 038,34
25957	Российская Федерация, Республика Северная Осетия - Алания, г Владикавказ, пр-кт Доватора, д.6	Владикавказ	15:09:0030802:2632	003002000000 Земли населенных пунктов	Для размещения индивидуальных гаражей	7	02.071	20	5 774,47	115 489,40
25958	Российская Федерация, Республика Северная Осетия-Алания, г Владикавказ, пр-кт Доватора, д 6	Владикавказ	15:09:0030802:2634	003002000000 Земли населенных пунктов	Для размещения индивидуальных гаражей	7	02.071	20	5 774,47	115 489,40
25959	Российская Федерация, Республика Северная Осетия-Алания, г Владикавказ, пр-кт Доватора, д 6	Владикавказ	15:09:0030802:2635	003002000000 Земли населенных пунктов	Для размещения индивидуальных гаражей	7	02.071	60	5 774,47	346 468,20
25960	Республика Северная Осетия-Алания, г. Владикавказ, проспект Доватора, 6, ГСК-4	Владикавказ	15:09:0030802:2636	003002000000 Земли населенных пунктов	Для размещения индивидуальных гаражей	7	02.071	20	5 774,47	115 489,40
25961	Республика Северная Осетия-Алания, г. Владикавказ, пр. Доватора, 6, ГК-4	Владикавказ	15:09:0030802:2639	003002000000 Земли населенных пунктов	Для размещения индивидуальных гаражей	7	02.071	19	5 774,47	109 714,93
25962	Российская Федерация, Республика Северная Осетия-Алания, г Владикавказ, пр-кт Доватора, д 6	Владикавказ	15:09:0030802:2641	003002000000 Земли населенных пунктов	Для размещения индивидуальных гаражей	7	02.071	20	5 774,47	115 489,40
25963	Российская Федерация, Республика Северная Осетия-Алания, г. Владикавказ, проспект Доватора, 6	Владикавказ	15:09:0030802:2643	003002000000 Земли населенных пунктов	Для размещения индивидуальных гаражей	7	02.071	20	5 774,47	115 489,40
25964	Респ. Северная Осетия - Алания, г. Владикавказ, пр-кт Доватора, 12	Владикавказ	15:09:0030802:29	003002000000 Земли населенных пунктов	Под строительство автоцентра	4	04.099	502	9 440,80	4 739 281,60
25965	Республика Северная Осетия-Алания, г. Владикавказ, проспект Доватора, 6	Владикавказ	15:09:0030802:2900	003002000000 Земли населенных пунктов	Для размещения индивидуальных гаражей	7	02.071	23	5 774,47	132 812,81
25966	Республика Северная Осетия-Алания, г. Владикавказ, проспект Доватора, 6	Владикавказ	15:09:0030802:2903	003002000000 Земли населенных пунктов	Для размещения индивидуальных гаражей	7	02.071	20	5 774,47	115 489,40
25967	Республика Северная Осетия - Алания, г. Владикавказ, пр-кт Доватора, 6	Владикавказ	15:09:0030802:2905	003002000000 Земли населенных пунктов	Для содержания и эксплуатации гаражей	7	02.071	20	5 774,47	115 489,40
25968	Российская Федерация, Республика Северная Осетия - Алания, г. Владикавказ, пр-кт Доватора, 6	Владикавказ	15:09:0030802:2906	003002000000 Земли населенных пунктов	Для размещения индивидуальных гаражей	7	02.071	21	5 774,47	121 263,87
25969	Российская Федерация, Республика Северная Осетия - Алания, г. Владикавказ, пр-кт Доватора, 6	Владикавказ	15:09:0030802:2907	003002000000 Земли населенных пунктов	Для размещения индивидуальных гаражей	7	02.071	20	5 774,47	115 489,40
25970	Российская Федерация, Республика Северная Осетия-Алания, г. Владикавказ, проспект Доватора, 6	Владикавказ	15:09:0030802:2908	003002000000 Земли населенных пунктов	Для размещения индивидуальных гаражей	7	02.071	26	5 774,47	150 136,22
25971	Российская Федерация, Республика Северная Осетия-Алания, г Владикавказ, пр-кт Доватора, д 6	Владикавказ	15:09:0030802:2909	003002000000 Земли населенных пунктов	Для размещения индивидуальных гаражей	7	02.071	28	5 774,47	161 685,16

№ п/п	Местоположение ЗУ	Район	Кадастровый номер ЗУ	Категория земель	Разрешенное использование по документу	Код вида разрешенного использования (в соответствии с классификатором видов разрешенного использования земельных участков)	Вид использования объектов недвижимости	Площадь	УПКС	КС
25972	Российская Федерация, Республика Северная Осетия-Алания, г Владикавказ, прект Доватора, д 6	Владикавказ	15:09:0030802:2911	0030020000000 Земли населенных пунктов	Для содержания и эксплуатации гаражей	7	02.07.1	19	5 777 1.47	109 711.93
25973	Российская Федерация, Республика Северная Осетия-Алания, г Владикавказ, прект Доватора, д 6	Владикавказ	15:09:0030802:2912	0030020000000 Земли населенных пунктов	Для размещения индивидуальных гаражей	7	02.07.1	19	5 777 1.47	109 711.93
25974	Российская Федерация, Республика Северная Осетия-Алания, г Владикавказ, прект Доватора, д 6	Владикавказ	15:09:0030802:2914	0030020000000 Земли населенных пунктов	Для содержания и эксплуатации индивидуального гаража	7	02.07.1	47	5 777 1.47	271 160.09
25975	Республика Северная Осетия - Алания, г Владикавказ, прект Доватора, 6	Владикавказ	15:09:0030802:2915	0030020000000 Земли населенных пунктов	Для содержания и эксплуатации индивидуального гаража	7	02.07.1	19	5 777 1.47	109 711.93
25976	Российская Федерация, Республика Северная Осетия - Алания, г. Владикавказ, прект Доватора, д. 6	Владикавказ	15:09:0030802:2916	0030020000000 Земли населенных пунктов	Для содержания и эксплуатации индивидуального гаража	7	02.07.1	27	5 777 1.47	155 910.69
25977	Российская Федерация, Республика Северная Осетия - Алания, г. Владикавказ, прект Доватора, 6	Владикавказ	15:09:0030802:2919	0030020000000 Земли населенных пунктов	Для содержания и эксплуатации индивидуального гаража	7	02.07.1	41	5 777 1.47	236 774.37
25978	Российская Федерация, Республика Северная Осетия - Алания, г. Владикавказ, прект Доватора, 6 ГСК №4-а	Владикавказ	15:09:0030802:2920	0030020000000 Земли населенных пунктов	Для содержания и эксплуатации капитального гаража	7	02.07.1	36	5 777 1.47	207 880.92
25979	Российская Федерация, Республика Северная Осетия - Алания, г. Владикавказ, прект Доватора, 6	Владикавказ	15:09:0030802:2921	0030020000000 Земли населенных пунктов	Для размещения индивидуальных гаражей	7	02.07.1	25	5 777 1.47	144 361.75
25980	Российская Федерация, Республика Северная Осетия - Алания, г. Владикавказ, прект Доватора, 6	Владикавказ	15:09:0030802:2922	0030020000000 Земли населенных пунктов	Для содержания и эксплуатации индивидуального гаража	7	02.07.1	18	5 777 1.47	103 940.46
25981	Российская Федерация, Республика Северная Осетия - Алания, г. Владикавказ, прект Доватора, 6	Владикавказ	15:09:0030802:2923	0030020000000 Земли населенных пунктов	Для содержания и эксплуатации индивидуального гаража	7	02.07.1	39	5 777 1.47	225 294.33
25982	Российская Федерация, Республика Северная Осетия-Алания, г. Владикавказ, прект Доватора, 6	Владикавказ	15:09:0030802:2924	0030020000000 Земли населенных пунктов	для содержания и эксплуатации капитального гаража	7	02.07.1	52	5 777 1.47	300 392.44
25983	Российская Федерация, Республика Северная Осетия-Алания, г. Владикавказ, прект Доватора, 6	Владикавказ	15:09:0030802:2925	0030020000000 Земли населенных пунктов	для содержания и эксплуатации индивидуального гаража	7	02.07.1	20	5 777 1.47	115 489.38
25984	Российская Федерация, Республика Северная Осетия-Алания, городской округ город Владикавказ, г. Владикавказ, ул. Андрея Днепровского	Владикавказ	15:09:0030802:2927	0030020000000 Земли населенных пунктов	Многоэтажная жилая застройка (высотная застройка), постоянное и временное проживание	2	02.060	44	9 166.83	403 296.52
25985	Российская Федерация, Республика Северная Осетия-Алания, г Владикавказ, прект Доватора, д 6	Владикавказ	15:09:0030802:2929	0030020000000 Земли населенных пунктов	для содержания и эксплуатации индивидуального гаража	7	02.07.1	29	5 777 1.47	167 459.63
25986	Российская Федерация, Республика Северная Осетия-Алания, г Владикавказ, прект Доватора, 6	Владикавказ	15:09:0030802:2931	0030020000000 Земли населенных пунктов	для содержания и эксплуатации индивидуального гаража	7	02.07.1	27	5 777 1.47	155 910.69
25987	Российская Федерация, Республика Северная Осетия-Алания, г Владикавказ, прект Доватора, д 6	Владикавказ	15:09:0030802:2932	0030020000000 Земли населенных пунктов	для содержания и эксплуатации индивидуального гаража	7	02.07.1	19	5 777 1.47	109 711.93
25988	Российская Федерация, Республика Северная Осетия - Алания, г. Владикавказ, прект Доватора, 6	Владикавказ	15:09:0030802:2933	0030020000000 Земли населенных пунктов	Для содержания и эксплуатации индивидуального гаража	7	02.07.1	50	5 777 1.47	288 724.50
25989	Российская Федерация, Республика Северная Осетия-Алания, г Владикавказ, прект. Доватора, 6	Владикавказ	15:09:0030802:2934	0030020000000 Земли населенных пунктов	для содержания и эксплуатации индивидуального гаража	7	02.07.1	20	5 777 1.47	115 489.80
25990	Российская Федерация, Республика Северная Осетия - Алания, г. Владикавказ, прект. Доватора, д.6	Владикавказ	15:09:0030802:2935	0030020000000 Земли населенных пунктов	для содержания и эксплуатации индивидуального гаража	7	02.07.1	26	5 777 1.47	150 136.22
25991	Российская Федерация, Республика Северная Осетия - Алания, г. Владикавказ, прект Доватора, 6	Владикавказ	15:09:0030802:2936	0030020000000 Земли населенных пунктов	Гаражи на отдельных земельных участках	7	02.07.1	19	5 777 1.47	109 711.93
25992	Республика Северная Осетия-Алания, г Владикавказ, ул Дзержинского, д 74а	Владикавказ	15:09:0030802:3	0030020000000 Земли населенных пунктов	Под строительство автосервиса	4	04.099	100	9 316.80	931 680.00
25993	Респ. Северная Осетия - Алания, г. Владикавказ, ул. Дзержинского, 74	Владикавказ	15:09:0030802:31	0030020000000 Земли населенных пунктов	Для содержания и эксплуатации складских помещений и проходной	6	06.093	2 906	4 216.26	10 571 190.24
25994	Российская Федерация, Республика Северная Осетия - Алания, г. Владикавказ, прект Доватора, 6	Владикавказ	15:09:0030802:3195	0030020000000 Земли населенных пунктов	Для содержания и эксплуатации индивидуального гаража	7	02.07.1	31	5 777 1.47	179 228.57
25995	Российская Федерация, Республика Северная Осетия - Алания, г. Владикавказ, прект Доватора, 6	Владикавказ	15:09:0030802:3196	0030020000000 Земли населенных пунктов	Для содержания и эксплуатации индивидуального гаража	7	02.07.1	19	5 777 1.47	109 711.93
25996	Республика Северная Осетия — Алания, г Владикавказ, Доватора прект, 6 д	Владикавказ	15:09:0030802:3198	0030020000000 Земли населенных пунктов	Для размещения индивидуальных гаражей	7	02.07.1	20	5 777 1.47	115 489.80
25997	Российская Федерация, Республика Северная Осетия - Алания, г. Владикавказ, прект. Доватора, д.6	Владикавказ	15:09:0030802:3199	0030020000000 Земли населенных пунктов	Для размещения индивидуальных гаражей	7	02.07.1	20	5 777 1.47	115 489.80
25998	Республика Северная Осетия-Алания, г Владикавказ, ул Дзержинского, д 74	Владикавказ	15:09:0030802:32	0030020000000 Земли населенных пунктов	Для содержания производственной базы и складских помещений	6	06.093	3 231	4 216.26	13 626 962.12
25999	Российская Федерация, Республика Северная Осетия - Алания, г. Владикавказ, прект Доватора, 6	Владикавказ	15:09:0030802:3201	0030020000000 Земли населенных пунктов	Для размещения индивидуальных гаражей	7	02.07.1	23	5 777 1.47	132 812.81
26000	Российская Федерация, Республика Северная Осетия - Алания, г. Владикавказ, прект Доватора, 6	Владикавказ	15:09:0030802:3202	0030020000000 Земли населенных пунктов	Для размещения индивидуальных гаражей	7	02.07.1	20	5 777 1.47	115 489.80
26001	Российская Федерация, Республика Северная Осетия - Алания, г. Владикавказ, прект Доватора, 6	Владикавказ	15:09:0030802:3204	0030020000000 Земли населенных пунктов	Для размещения индивидуальных гаражей	7	02.07.1	20	5 777 1.47	115 489.80
26002	Российская Федерация, Республика Северная Осетия - Алания, г. Владикавказ, прект. Доватора, 6	Владикавказ	15:09:0030802:3205	0030020000000 Земли населенных пунктов	Для размещения индивидуальных гаражей	7	02.07.1	20	5 777 1.47	115 489.80
26003	Российская Федерация, Республика Северная Осетия - Алания, г. Владикавказ, прект Доватора, 6	Владикавказ	15:09:0030802:3206	0030020000000 Земли населенных пунктов	Для размещения индивидуальных гаражей	7	02.07.1	19	5 777 1.47	109 711.93
26004	Российская Федерация, Республика Северная Осетия-Алания, г. Владикавказ, прект Доватора, 6	Владикавказ	15:09:0030802:3207	0030020000000 Земли населенных пунктов	Для размещения индивидуальных гаражей	7	02.07.1	24	5 777 1.47	138 587.28
26005	Российская Федерация, Республика Северная Осетия - Алания, г. Владикавказ, прект Доватора, 6	Владикавказ	15:09:0030802:3208	0030020000000 Земли населенных пунктов	Для размещения индивидуальных гаражей	7	02.07.1	27	5 777 1.47	155 910.69
26006	Российская Федерация, Республика Северная Осетия-Алания, г. Владикавказ, прект Доватора, 6	Владикавказ	15:09:0030802:3210	0030020000000 Земли населенных пунктов	Для размещения индивидуальных гаражей	7	02.07.1	20	5 777 1.47	115 489.80
26007	Российская Федерация, Республика Северная Осетия-Алания, г. Владикавказ, прект Доватора, 6	Владикавказ	15:09:0030802:3212	0030020000000 Земли населенных пунктов	Для размещения индивидуальных гаражей	7	02.07.1	20	5 777 1.47	115 489.80
26008	Российская Федерация, Республика Северная Осетия-Алания, г. Владикавказ, прект Доватора, 6	Владикавказ	15:09:0030802:3213	0030020000000 Земли населенных пунктов	Для размещения индивидуальных гаражей	7	02.07.1	29	5 777 1.47	167 459.63
26009	Российская Федерация, Республика Северная Осетия-Алания, г. Владикавказ, прект Доватора, 6	Владикавказ	15:09:0030802:3214	0030020000000 Земли населенных пунктов	Для размещения индивидуальных гаражей	7	02.07.1	23	5 777 1.47	132 812.81
26010	Российская Федерация, Республика Северная Осетия - Алания, г. Владикавказ, прект Доватора, 6	Владикавказ	15:09:0030802:3217	0030020000000 Земли населенных пунктов	Для размещения индивидуальных гаражей	7	02.07.1	19	5 777 1.47	109 711.93
26011	Республика Северная Осетия — Алания, г Владикавказ, Доватора прект	Владикавказ	15:09:0030802:3220	0030020000000 Земли населенных пунктов	Размещение гаражей для собственных нужд	7	02.07.1	26	5 777 1.47	150 136.22

№ пп	Местоположение ЗУ	Район	Кадастровый номер ЗУ	Категория земель	Разрешенное использование по документу	Код вида разрешенного использования (в соответствии с классификатором видов разрешенного использования земельных участков)	Вид использования объектов недвижимости	Площадь	УПКС	КС
26012	Российская Федерация, Республика Северная Осетия - Алания, г. Владикавказ, пр-кт Доватора, 6	Владикавказ	15:09:0030802:3222	003002000000 Земли населенных пунктов	Размещение гаражей для собственных нужд	7	02.071	19	5 777,17	109 713,23
26013	Российская Федерация, Республика Северная Осетия - Алания, г. Владикавказ, пр-кт. Доватора, 6	Владикавказ	15:09:0030802:3223	003002000000 Земли населенных пунктов	Размещение гаражей для собственных нужд	7	02.071	18	5 777,17	103 940,06
26014	Российская Федерация, Республика Северная Осетия-Алания, г. Владикавказ, пр-кт Доватора, 6	Владикавказ	15:09:0030802:3224	003002000000 Земли населенных пунктов	Размещение гаражей для собственных нужд	7	02.071	19	5 777,17	109 713,23
26015	Российская Федерация, Республика Северная Осетия-Алания, г. Владикавказ, пр-кт Доватора, 6	Владикавказ	15:09:0030802:3225	003002000000 Земли населенных пунктов	Размещение гаражей для собственных нужд	7	02.071	21	5 777,17	121 269,87
26016	Российская Федерация, Республика Северная Осетия - Алания, г. Владикавказ, пр-кт. Доватора, 6	Владикавказ	15:09:0030802:3226	003002000000 Земли населенных пунктов	нежилое здание - гараж	7	02.071	20	5 777,17	115 489,40
26017	Российская Федерация, Республика Северная Осетия - Алания, г. Владикавказ, пр-кт Доватора, 6	Владикавказ	15:09:0030802:3227	003002000000 Земли населенных пунктов	нежилое здание - гараж	7	02.071	20	5 777,17	115 489,40
26018	Российская Федерация, Республика Северная Осетия-Алания, городской округ город Владикавказ, г. Владикавказ, ул. Андрея Днепровского, земельный участок 12	Владикавказ	15:09:0030802:3272	003002000000 Земли населенных пунктов	Многоэтажная жилая застройка (высотная застройка), постоянное и временное проживание, многоквартирный жилой дом	2	02.060	4 089	9 165,83	37 479 278,87
26019	Российская Федерация, Республика Северная Осетия-Алания, г. Владикавказ, пр-кт Доватора, 6	Владикавказ	15:09:0030802:3277	003002000000 Земли населенных пунктов	под гараж	7	02.071	23	5 777,17	132 812,81
26020	Российская Федерация, Республика Северная Осетия - Алания, г. Владикавказ, пр-кт. Доватора, 6, на территории ГК-4	Владикавказ	15:09:0030802:3278	003002000000 Земли населенных пунктов	под гараж	7	02.071	19	5 777,17	109 713,23
26021	Российская Федерация, Республика Северная Осетия - Алания, г. Владикавказ, пр-кт Доватора, 6	Владикавказ	15:09:0030802:3281	003002000000 Земли населенных пунктов	Для размещения индивидуальных гаражей	7	02.071	18	5 777,17	103 940,06
26022	Российская Федерация, Республика Северная Осетия - Алания, г. Владикавказ, пр-кт Доватора, д. 6, на территории ГК-4	Владикавказ	15:09:0030802:3283	003002000000 Земли населенных пунктов	Для размещения индивидуальных гаражей	7	02.071	20	5 777,17	115 489,40
26023	Респ. Северная Осетия - Алания, г. Владикавказ, ул. Дзержинского, 72	Владикавказ	15:09:0030802:33	003002000000 Земли населенных пунктов	Для эксплуатации и содержания зданий и сооружений пивного производства	6	06.000	1 136	1 216,26	18 703 116,06
26024	Российская Федерация, Республика Северная Осетия - Алания, г. Владикавказ, ул. Дзержинского, 72	Владикавказ	15:09:0030802:3317	003002000000 Земли населенных пунктов	Деловое управление, бытовое обслуживание	4	04.010	4 726	16 999	32 410 292,00
26025	Российская Федерация, Республика Северная Осетия - Алания, г. Владикавказ, пр-кт Доватора, 6, ГК-4 гараж №94	Владикавказ	15:09:0030802:3320	003002000000 Земли населенных пунктов	Для размещения индивидуальных гаражей	7	02.071	20	5 777,17	115 489,40
26026	Российская Федерация, Республика Северная Осетия - Алания, г. Владикавказ, пр-кт Доватора, 6, ГСК-4А	Владикавказ	15:09:0030802:3322	003002000000 Земли населенных пунктов	под гараж	7	02.071	19	5 777,17	109 713,23
26027	Российская Федерация, Республика Северная Осетия - Алания, г. Владикавказ, пр-кт Доватора, д. 6, гараж 90	Владикавказ	15:09:0030802:3325	003002000000 Земли населенных пунктов	под гараж	7	04.090	21	1 032,96	84 692,16
26028	Российская Федерация, Республика Северная Осетия - Алания, г. Владикавказ, пр-кт Доватора, 6 гараж №44	Владикавказ	15:09:0030802:3326	003002000000 Земли населенных пунктов	Для содержания и эксплуатации индивидуального гаража	7	02.071	66	5 777,17	381 115,02
26029	Республика Северная Осетия-Алания, г. Владикавказ, ул. Гастелло, 71	Владикавказ	15:09:0030802:34	003002000000 Земли населенных пунктов	Нежилое здание	7	02.071	1 041	5 777,17	24 276 555,57
26030	Российская Федерация, Республика Северная Осетия - Алания, г. Владикавказ, пр-кт Доватора, 6, гараж 191	Владикавказ	15:09:0030802:3455	003002000000 Земли населенных пунктов	Для содержания и эксплуатации индивидуального гаража	7	02.071	28	5 777,17	161 685,16
26031	Российская Федерация, Республика Северная Осетия - Алания, г. Владикавказ, пр-кт Доватора, 6, гараж 200	Владикавказ	15:09:0030802:3456	003002000000 Земли населенных пунктов	под гараж	7	02.071	30	5 777,17	173 231,10
26032	Российская Федерация, Республика Северная Осетия - Алания, городской округ город Владикавказ, город Владикавказ, ул. Андрея Днепровского, земельный участок 8А/9	Владикавказ	15:09:0030802:3457	003002000000 Земли населенных пунктов	Для содержания и эксплуатации авторемонтных мастерских	4	04.099	16	9 118,80	1 622 944,80
26033	Российская Федерация, Республика Северная Осетия-Алания, городской округ город Владикавказ, г. Владикавказ, ул. Андрея Днепровского, земельный участок 8А/2	Владикавказ	15:09:0030802:3458	003002000000 Земли населенных пунктов	Для содержания и эксплуатации авторемонтных мастерских	4	04.099	16	9 118,80	1 622 944,80
26034	Российская Федерация, Республика Северная Осетия - Алания, г. Владикавказ, ул. Андрея Днепровского	Владикавказ	15:09:0030802:3459	003002000000 Земли населенных пунктов	Для содержания и эксплуатации авторемонтных мастерских	4	04.099	126	9 118,80	11 132 896,23
26035	Российская Федерация, Республика Северная Осетия - Алания, городской округ город Владикавказ, город Владикавказ, ул. Андрея Днепровского, земельный участок 8А/7	Владикавказ	15:09:0030802:3460	003002000000 Земли населенных пунктов	Для содержания и эксплуатации авторемонтных мастерских	4	04.099	18	9 118,80	169 934,30
26036	Российская Федерация, Республика Северная Осетия - Алания, городской округ город Владикавказ, город Владикавказ, ул. Андрея Днепровского, земельный участок 8А/5	Владикавказ	15:09:0030802:3461	003002000000 Земли населенных пунктов	Для содержания и эксплуатации авторемонтных мастерских	4	04.099	18	9 118,80	169 934,30
26037	Российская Федерация, Республика Северная Осетия - Алания, городской округ город Владикавказ, город Владикавказ, ул. Андрея Днепровского, земельный участок 8А/3	Владикавказ	15:09:0030802:3462	003002000000 Земли населенных пунктов	Для содержания и эксплуатации авторемонтных мастерских	4	04.099	18	9 118,80	169 934,30
26038	Российская Федерация,Республика Северная Осетия - Алания, городской округ город Владикавказ, г. Владикавказ, ул. Андрея Днепровского, земельный участок 8А/1	Владикавказ	15:09:0030802:3463	003002000000 Земли населенных пунктов	Для содержания и эксплуатации авторемонтных мастерских	4	04.099	18	9 118,80	169 934,30
26039	Российская Федерация, Республика Северная Осетия - Алания, городской округ город Владикавказ, город Владикавказ, ул. Андрея Днепровского, земельный участок 8А/10	Владикавказ	15:09:0030802:3464	003002000000 Земли населенных пунктов	Для содержания и эксплуатации авторемонтных мастерских	4	04.099	18	9 118,80	169 934,30
26040	Российская Федерация ,Республика Северная Осетия - Алания, городской округ город Владикавказ, г. Владикавказ, ул. Андрея Днепровского, земельный участок 8А/8	Владикавказ	15:09:0030802:3465	003002000000 Земли населенных пунктов	Для содержания и эксплуатации авторемонтных мастерских	4	04.099	16	9 118,80	1 622 944,80
26041	Российская Федерация, Республика Северная Осетия - Алания, городской округ город Владикавказ, город Владикавказ, ул. Андрея Днепровского, земельный участок 8А/6	Владикавказ	15:09:0030802:3466	003002000000 Земли населенных пунктов	Для содержания и эксплуатации авторемонтных мастерских	4	04.099	16	9 118,80	1 622 944,80
26042	Российская Федерация ,Республика Северная Осетия - Алания, городской округ город Владикавказ, г. Владикавказ, ул. Андрея Днепровского, земельный участок ,8А/4	Владикавказ	15:09:0030802:3467	003002000000 Земли населенных пунктов	Для содержания и эксплуатации авторемонтных мастерских	4	04.099	18	9 118,80	169 934,30
26043	Российской Федерации, Республики Северная Осетия - Алания, г. Владикавказ, пр-кт Доватора, д. 6, гараж 89	Владикавказ	15:09:0030802:3480	003002000000 Земли населенных пунктов	под гараж	7	04.090	23	1 032,96	97 138,28
26044	Российская Федерация, Республика Северная Осетия-Алания, г. Владикавказ, пр-кт Доватора, 6, гараж 124	Владикавказ	15:09:0030802:3501	003002000000 Земли населенных пунктов	под гараж	7	04.090	23	1 032,96	97 138,08
26045	Российская Федерация, Республика Северная Осетия - Алания, г. Владикавказ, пр-кт Доватора, 6, гараж №179	Владикавказ	15:09:0030802:3502	003002000000 Земли населенных пунктов	Для содержания и эксплуатации гаражей	7	02.071	23	5 777,17	132 812,81
26046	Российская Федерация, Республика Северная Осетия - Алания, г. Владикавказ, пр-кт Доватора, 6, гараж №169	Владикавказ	15:09:0030802:3503	003002000000 Земли населенных пунктов	Для содержания и эксплуатации гаражей	7	02.071	21	5 777,17	121 269,87
26047	Российская Федерация, Республика Северная Осетия - Алания, г. Владикавказ, пр-кт Доватора, 6, гараж №165	Владикавказ	15:09:0030802:3507	003002000000 Земли населенных пунктов	Для содержания и эксплуатации индивидуального гаража	7	02.071	23	5 777,17	132 812,81
26048	Российская Федерация, Республика Северная Осетия-Алания, г. Владикавказ, пр-кт Доватора, 6, гараж 40	Владикавказ	15:09:0030802:3508	003002000000 Земли населенных пунктов	под гараж	7	02.071	21	5 777,17	121 269,87
26049	Российская Федерация, Республика Северная Осетия-Алания, городской округ город Владикавказ, г. Владикавказ, пр-кт. Доватора, д.6	Владикавказ	15:09:0030802:3509	003002000000 Земли населенных пунктов	под гараж	7	02.071	22	5 777,17	127 040,34
26050	Российская Федерация, Республика Северная Осетия-Алания, г. Владикавказ, пр-кт Доватора, 6, гараж №39	Владикавказ	15:09:0030802:3510	003002000000 Земли населенных пунктов	Для содержания и эксплуатации индивидуального гаража	7	02.071	21	5 777,17	121 269,87
26051	Российская Федерация, Республика Северная Осетия-Алания, г. Владикавказ, пр-кт Доватора, 6, гараж 188	Владикавказ	15:09:0030802:3514	003002000000 Земли населенных пунктов	под гараж	7	02.071	26	5 777,17	153 136,22
26052	Российская Федерация, Республика Северная Осетия - Алания, г. Владикавказ, пр-кт Доватора, 6, гараж 1, ГСК-4 "А"	Владикавказ	15:09:0030802:3516	003002000000 Земли населенных пунктов	под гараж	7	02.071	21	5 777,17	138 587,28

№ п/п	Местоположение ЗУ	Район	Кадастровый номер ЗУ	Категория земель	Разрешенное использование по документу	Код вида разрешенного использования (в соответствии с классификатором видов разрешенного использования земельных участков)	Вид использования объектов недвижимости	Площадь	УПКС	КС
26053	Российская Федерация, Республика Северная Осетия - Алания, г. Владикавказ, прект Доватора, 6, гараж 73, ГСК-4 "А"	Владикавказ	15:09:0030802:3518	0030020000000 Земли населенных пунктов	под гараж	7	02.071	40	5 774,47	230 978,80
26054	Российская Федерация, Республика Северная Осетия - Алания, г. Владикавказ, пр-кт Доватора, 6, гараж 82	Владикавказ	15:09:0030802:3519	0030020000000 Земли населенных пунктов	Для содержания и эксплуатации индивидуального гаража	7	02.071	20	5 774,47	115 489,40
26055	Российская Федерация, Республика Северная Осетия-Алания, г. Владикавказ, прект Доватора, 6, гараж 79	Владикавказ	15:09:0030802:3520	0030020000000 Земли населенных пунктов	под гараж	7	02.071	21	5 774,47	121 263,87
26056	Российская Федерация, Республика Северная Осетия-Алания, г. Владикавказ, прект Доватора, 6, гараж 171	Владикавказ	15:09:0030802:3521	0030020000000 Земли населенных пунктов	под гараж	7	02.071	18	5 774,47	103 940,46
26057	Российская Федерация, Республика Северная Осетия-Алания, г. Владикавказ, прект Доватора, 6, гараж 157	Владикавказ	15:09:0030802:3522	0030020000000 Земли населенных пунктов	под гараж	7	02.071	22	5 774,47	127 036,34
26058	Российская Федерация, Республика Северная Осетия - Алания, г. Владикавказ, пр-кт Доватора, 6, гараж 181	Владикавказ	15:09:0030802:3525	0030020000000 Земли населенных пунктов	под гараж	7	02.071	21	5 774,47	121 263,87
26059	Российская Федерация, Республика Северная Осетия-Алания, городской округ город Владикавказ, г. Владикавказ, ул. Дзержинского	Владикавказ	15:09:0030802:3526	0030020000000 Земли населенных пунктов	Ритуальная деятельность	12	12.010	51 388	1,67	85 817,96
26060	Российская Федерация, Республика Северная Осетия-Алания, городской округ город Владикавказ, г. Владикавказ, прект Доватора, 6, ГСК №4, гараж №89	Владикавказ	15:09:0030802:3527	0030020000000 Земли населенных пунктов	Для содержания и эксплуатации индивидуального гаража	7	02.071	20	5 774,47	115 489,40
26061	Российская Федерация, Республика Северная Осетия - Алания, г. Владикавказ, прект Доватора, 6, ГСК №4-А гараж №103	Владикавказ	15:09:0030802:3528	0030020000000 Земли населенных пунктов	Для содержания и эксплуатации индивидуального гаража	7	02.071	20	5 774,47	115 489,40
26062	Российская Федерация, Республика Северная Осетия-Алания, г. Владикавказ, прект Доватора, 6, гараж 197	Владикавказ	15:09:0030802:3529	0030020000000 Земли населенных пунктов	Для размещения гаражей для собственных нужд	7	02.071	26	5 774,47	150 136,22
26063	Российская Федерация, Республика Северная Осетия-Алания, г. Владикавказ, прект Доватора, 6, гараж №190	Владикавказ	15:09:0030802:3530	0030020000000 Земли населенных пунктов	Для размещения гаражей для собственных нужд	7	02.071	23	5 774,47	132 812,81
26064	Российская Федерация, Республика Северная Осетия - Алания, г. Владикавказ, прект Доватора, 6, гараж 160, на территории ГК-4	Владикавказ	15:09:0030802:3532	0030020000000 Земли населенных пунктов	под гараж	7	02.071	20	5 774,47	115 489,40
26065	Российская Федерация, Республика Северная Осетия-Алания, г. Владикавказ, прект Доватора, 6, ГСК-4-а, гараж № 207	Владикавказ	15:09:0030802:3533	0030020000000 Земли населенных пунктов	Для размещения гаражей для собственных нужд	7	02.071	22	5 774,47	127 036,34
26066	Российская Федерация, Республика Северная Осетия - Алания, г. Владикавказ, пр-кт Доватора, 6, гараж 67	Владикавказ	15:09:0030802:3534	0030020000000 Земли населенных пунктов	под гараж	7	02.071	18	5 774,47	103 940,46
26067	Российская Федерация, Республика Северная Осетия-Алания, городской округ город Владикавказ, г. Владикавказ, прект Доватора, д 6, ГСК-4- а, гараж № 135	Владикавказ	15:09:0030802:3536	0030020000000 Земли населенных пунктов	Для размещения гаражей для собственных нужд	7	02.071	20	5 774,47	115 489,40
26068	Российская Федерация, Республика Северная Осетия - Алания, г. Владикавказ, прект Доватора, д. 6, гараж 31	Владикавказ	15:09:0030802:3542	0030020000000 Земли населенных пунктов	под гараж	7	02.071	21	5 774,47	121 263,87
26069	Российская Федерация, Республика Северная Осетия - Алания, г. Владикавказ, прект Доватора, д. 6, на территории ГСК-4"А" гараж 182	Владикавказ	15:09:0030802:3544	0030020000000 Земли населенных пунктов	под гараж	7	02.071	20	5 774,47	115 489,40
26070	Российская Федерация, Республика Северная Осетия - Алания, г. Владикавказ, пр-кт Доватора, 6, на территории ГК-4, гараж 20	Владикавказ	15:09:0030802:3546	0030020000000 Земли населенных пунктов	Для содержания и эксплуатации индивидуального гаража	7	04.090	49	4 032,96	197 615,04
26071	Российская Федерация, Республика Северная Осетия-Алания, г Владикавказ, прект Доватора, д 6, гараж 189	Владикавказ	15:09:0030802:3547	0030020000000 Земли населенных пунктов	под гараж	7	02.071	24	5 774,47	138 587,28
26072	Российская Федерация, Республика Северная Осетия-Алания, г Владикавказ, прект Доватора, д 6, гараж №26	Владикавказ	15:09:0030802:3550	0030020000000 Земли населенных пунктов	Для размещения индивидуальных гаражей	7	02.071	19	5 774,47	109 711,93
26073	Российская Федерация, Республика Северная Осетия - Алания, г. Владикавказ, прект Доватора, д. 6, гараж № 29	Владикавказ	15:09:0030802:3551	0030020000000 Земли населенных пунктов	Для размещения индивидуальных гаражей	7	02.071	19	5 774,47	109 711,93
26074	Российская Федерация, Республика Северная Осетия - Алания, г. Владикавказ, прект Доватора, д. 6, гараж № 28	Владикавказ	15:09:0030802:3552	0030020000000 Земли населенных пунктов	Для размещения индивидуальных гаражей	7	02.071	19	5 774,47	109 711,93
26075	Российская Федерация, Республика Северная Осетия - Алания, г. Владикавказ, прект Доватора, д. 6, гараж № 27	Владикавказ	15:09:0030802:3553	0030020000000 Земли населенных пунктов	Для размещения индивидуальных гаражей	7	02.071	19	5 774,47	109 711,93
26076	Российская Федерация, Республика Северная Осетия - Алания, г. Владикавказ, прект Доватора	Владикавказ	15:09:0030802:3554	0030020000000 Земли населенных пунктов	Для содержания и эксплуатации гаражей	7	02.071	20	5 774,47	115 489,40
26077	Российская Федерация, Республика Северная Осетия - Алания, г. Владикавказ, прект Доватора, 6, на территории ГСК-4 "А", гараж 123	Владикавказ	15:09:0030802:3555	0030020000000 Земли населенных пунктов	Для содержания и эксплуатации индивидуального гаража	7	02.071	20	5 774,47	115 489,40
26078	Российская Федерация, Республика Северная Осетия - Алания, г. Владикавказ, прект Доватора, 6	Владикавказ	15:09:0030802:3556	0030020000000 Земли населенных пунктов	Для содержания и эксплуатации индивидуального гаража	7	02.071	22	5 774,47	127 036,34
26079	Российская Федерация, Республика Северная Осетия - Алания, г. Владикавказ, прект Доватора	Владикавказ	15:09:0030802:3558	0030020000000 Земли населенных пунктов	Для содержания и эксплуатации гаражей	7	02.071	23	5 774,47	132 812,81
26080	Российская Федерация, Республика Северная Осетия - Алания, г. Владикавказ, прект Доватора, 6 гараж 32	Владикавказ	15:09:0030802:3560	0030020000000 Земли населенных пунктов	под гараж	7	02.071	22	5 774,47	127 036,34
26081	Российская Федерация, Республика Северная Осетия - Алания, г. Владикавказ, прект Доватора, 6, на территории ГК-4, гараж 119	Владикавказ	15:09:0030802:3561	0030020000000 Земли населенных пунктов	Для содержания и эксплуатации индивидуального гаража	7	02.071	20	5 774,47	115 489,40
26082	Российская Федерация, Республика Северная Осетия - Алания, г. Владикавказ, прект Доватора, 6, на территории ГСК-4"А", гараж 105	Владикавказ	15:09:0030802:3562	0030020000000 Земли населенных пунктов	под гараж	7	02.071	20	5 774,47	115 489,40
26083	Российская Федерация, Республика Северная Осетия - Алания, г. Владикавказ, прект Доватора, ГСК-4- а, гараж № 215	Владикавказ	15:09:0030802:3563	0030020000000 Земли населенных пунктов	Для размещения гаражей для собственных нужд	7	02.071	21	5 774,47	121 263,87
26084	Российская Федерация, Республика Северная Осетия - Алания, г. Владикавказ, прект Доватора, 6	Владикавказ	15:09:0030802:3565	0030020000000 Земли населенных пунктов	Для содержания и эксплуатации гаражей	7	02.071	21	5 774,47	121 263,87
26085	Российская Федерация, Республика Северная Осетия - Алания, г. Владикавказ, прект Доватора	Владикавказ	15:09:0030802:3567	0030020000000 Земли населенных пунктов	Для содержания и эксплуатации гаражей	7	02.071	18	5 774,47	103 940,46
26086	Российская Федерация, Республика Северная Осетия - Алания, г. Владикавказ, прект Доватора, 6, ГСК-4 "А", гараж № 42	Владикавказ	15:09:0030802:3568	0030020000000 Земли населенных пунктов	Для размещения индивидуальных гаражей	7	02.071	20	5 774,47	115 489,40
26087	Российская Федерация, Республика Северная Осетия - Алания, г. Владикавказ, прект Доватора 6, территория ГСК-4 "А" гараж 126	Владикавказ	15:09:0030802:3570	0030020000000 Земли населенных пунктов	Для содержания и эксплуатации индивидуального гаража	7	02.071	21	5 774,47	121 263,87
26088	Российская Федерация, Республика Северная Осетия - Алания, г. Владикавказ, прект Доватора, 6, ГСК-4 "А", гараж № 60	Владикавказ	15:09:0030802:3571	0030020000000 Земли населенных пунктов	Для размещения индивидуальных гаражей	7	04.090	20	4 032,96	80 659,20
26089	Российская Федерация, Республика Северная Осетия - Алания, г. Владикавказ, прект Доватора, 6, ГСК-4 "А", гараж № 23	Владикавказ	15:09:0030802:3572	0030020000000 Земли населенных пунктов	Для содержания и эксплуатации индивидуального гаража	7	04.090	20	4 032,96	80 659,20
26090	Российская Федерация, Республика Северная Осетия-Алания, г Владикавказ, прект Доватора, 6, ГСК-4 "А", гараж № 61	Владикавказ	15:09:0030802:3574	0030020000000 Земли населенных пунктов	Для размещения индивидуальных гаражей	7	04.090	20	4 032,96	80 659,20
26091		Владикавказ	15:09:0030802:3581	0030020000000 Земли населенных пунктов	Для размещения индивидуальных гаражей	7	04.090	20	4 032,96	80 659,20
26092		Владикавказ	15:09:0030802:3582	0030020000000 Земли населенных пунктов	Для содержания и эксплуатации индивидуального гаража	7	02.071	19	5 774,47	109 711,93
26093		Владикавказ	15:09:0030802:3583	0030020000000 Земли населенных пунктов	Для размещения индивидуальных гаражей	7	02.071	16	5 774,47	92 391,52
26094		Владикавказ	15:09:0030802:3586	0030020000000 Земли населенных пунктов	под гараж	7	04.090	18	4 032,96	72 593,28

№ п/п	Местоположение ЗУ	Район	Кадастровый номер ЗУ	Категория земель	Разрешенное использование по документу	Код вида разрешенного использования (в соответствии с классификатором видов разрешенного использования земельных участков)	Вид использования объектов недвижимости	Площадь	УПКС	КС
26095	Российская Федерация, Республика Северная Осетия-Алания, городской округ город Владикавказ, г. Владикавказ, пр-кт Доватора, 6, гараж 57	Владикавказ	15:09:0030802:3590	003002000000 Земли населенных пунктов	под гараж	7	02.071	19	5 777,17	109 771,23
26096	Российская Федерация, Республика Северная Осетия-Алания, городской округ город Владикавказ, г. Владикавказ, пр-кт Доватора,6, гараж 59	Владикавказ	15:09:0030802:3591	003002000000 Земли населенных пунктов	под гараж	7	02.071	20	5 777,17	115 189,40
26097	Российская Федерация, Республика Северная Осетия - Алания, г. Владикавказ, пр-кт Доватора, д. 6, на территории ГСК-4"А", гараж 184	Владикавказ	15:09:0030802:3596	003002000000 Земли населенных пунктов	под гараж	7	02.071	19	5 777,17	109 771,23
26098	Российская Федерация, Республика Северная Осетия - Алания, г. Владикавказ, пр-кт Доватора, 6, гараж 108	Владикавказ	15:09:0030802:3597	003002000000 Земли населенных пунктов	под гараж	7	02.071	19	5 777,17	109 771,23
26099	Российская Федерация, Республика Северная Осетия - Алания, г. Владикавказ, пр-кт Доватора	Владикавказ	15:09:0030802:3599	003002000000 Земли населенных пунктов	Для содержания и эксплуатации гаражей	7	02.071	17	5 777,17	98 167,92
26100	Респ. Северная Осетия - Алания, г. Владикавказ, пр-кт Доватора, 12	Владикавказ	15:09:0030802:36	003002000000 Земли населенных пунктов	Для содержания и эксплуатации зданий и сооружений	7	02.071	568	5 777,17	3 279 926,96
26101	Российская Федерация, Республика Северная Осетия-Алания, городской округ город Владикавказ, г. Владикавказ, пр-кт Доватора, д. 6, ГСК-4 "А", гараж № 212	Владикавказ	15:09:0030802:3600	003002000000 Земли населенных пунктов	Для размещения индивидуальных гаражей	7	02.071	20	5 777,17	115 189,40
26102	Российская Федерация, Республика Северная Осетия - Алания, г. Владикавказ, пр-кт Доватора, 6	Владикавказ	15:09:0030802:3601	003002000000 Земли населенных пунктов	Для содержания и эксплуатации гаражей	7	02.071	21	5 777,17	121 263,57
26103	Российская Федерация, Республика Северная Осетия-Алания, г. Владикавказ, пр-кт Доватора, 6, на территории ГК-4, гараж 134	Владикавказ	15:09:0030802:3603	003002000000 Земли населенных пунктов	Для содержания и эксплуатации индивидуального гаража	7	02.071	19	5 777,17	109 771,23
26104	Российская Федерация, Республика Северная Осетия-Алания, г Владикавказ, пр-кт Доватора. д 6. гараж 54. в гаражном кооперативе №4	Владикавказ	15:09:0030802:3605	003002000000 Земли населенных пунктов	под гараж	7	02.071	19	5 777,17	109 771,23
26105		Владикавказ	15:09:0030802:3608	003002000000 Земли населенных пунктов	под гараж	7	02.071	36	5 777,17	207 980,92
26106		Владикавказ	15:09:0030802:3609	003002000000 Земли населенных пунктов	под гараж	7	02.071	20	5 777,17	115 189,40
26107		Владикавказ	15:09:0030802:3612	003002000000 Земли населенных пунктов	под гараж	7	02.071	20	5 777,17	115 189,40
26108	Российская Федерация, Республика Северная Осетия - Алания, г. Владикавказ, пр-кт Доватора, 6. в ГСК - 4А. гараж 143	Владикавказ	15:09:0030802:3614	003002000000 Земли населенных пунктов	Для содержания и эксплуатации индивидуального гаража	7	02.071	19	5 777,17	109 771,23
26109	Российская Федерация, Республика Северная Осетия - Алания, г. Владикавказ, пр-кт Доватора, 6, ГСК - 4А, гараж 48	Владикавказ	15:09:0030802:3617	003002000000 Земли населенных пунктов	Для содержания и эксплуатации индивидуального гаража	7	02.071	20	5 777,17	115 189,40
26110	Российская Федерация, Республика Северная Осетия - Алания, г. Владикавказ, пр-кт Доватора, д. 6, ГСК-4А, гараж 113	Владикавказ	15:09:0030802:3618	003002000000 Земли населенных пунктов	под гараж	7	02.071	21	5 777,17	121 263,57
26111	Российская Федерация, Республика Северная Осетия - Алания, г. Владикавказ, пр-кт Доватора, д. 6, ГСК-4А, гараж 151	Владикавказ	15:09:0030802:3620	003002000000 Земли населенных пунктов	под гараж	7	02.071	23	5 777,17	132 812,83
26112	Российская Федерация, Республика Северная Осетия - Алания, г. Владикавказ, г Владикавказ, пр-кт Доватора, д. 6, ГСК - 4А, гараж 142	Владикавказ	15:09:0030802:3621	003002000000 Земли населенных пунктов	под гараж	7	02.071	19	5 777,17	109 771,23
26113	Российская Федерация, Республика Северная Осетия - Алания, г. Владикавказ, пр-кт Доватора, 6. на территории ГСК-4а. гараж 115	Владикавказ	15:09:0030802:3622	003002000000 Земли населенных пунктов	Для содержания и эксплуатации индивидуального гаража	7	02.071	20	5 777,17	115 189,40
26114	Российская Федерация, Республика Северная Осетия - Алания, г. Владикавказ, пр-кт Доватора, д. 6, на территории ГК-4, гараж 174	Владикавказ	15:09:0030802:3623	003002000000 Земли населенных пунктов	под гараж	7	02.071	19	5 777,17	109 771,23
26115	Российская Федерация, Республика Северная Осетия - Алания, г. Владикавказ, пр-кт Доватора, 6, ГК-4, гаражный бокс 27	Владикавказ	15:09:0030802:3624	003002000000 Земли населенных пунктов	Для содержания и эксплуатации индивидуального гаража	7	02.071	33	5 777,17	190 557,61
26116	Российская Федерация, Республика Северная Осетия - Алания, г. Владикавказ, пр-кт Доватора, д. 6. ГСК-4А. гараж № 203	Владикавказ	15:09:0030802:3625	003002000000 Земли населенных пунктов	Для размещения индивидуальных гаражей	7	02.071	20	5 777,17	115 189,40
26117	Российская Федерация, Республика Северная Осетия-Алания, городской округ город Владикавказ, г. Владикавказ, пр-кт Доватора, 6, гараж №98	Владикавказ	15:09:0030802:3626	003002000000 Земли населенных пунктов	Для размещения индивидуальных гаражей	7	02.071	20	5 777,17	115 189,40
26118	Российская Федерация, Республика Северная Осетия - Алания, городской округ город Владикавказ, г Владикавказ, пр-кт Доватора, 6, ГСК №4, гараж №109	Владикавказ	15:09:0030802:3627	003002000000 Земли населенных пунктов	Для содержания и эксплуатации индивидуального гаража	7	02.071	22	5 777,17	127 318,34
26119	Российская Федерация, Республика Северная Осетия - Алания, г. Владикавказ, пр-кт Доватора, д. 6, в гаражном кооперативе № 4. гараж 47	Владикавказ	15:09:0030802:3633	003002000000 Земли населенных пунктов	под гараж	7	02.071	21	5 777,17	121 263,57
26120	Российская Федерация, Республика Северная Осетия - Алания, городской округ город Владикавказ, г. Владикавказ, пр-кт Доватора, 6, гараж № 74	Владикавказ	15:09:0030802:3634	003002000000 Земли населенных пунктов	Для содержания и эксплуатации индивидуального гаража	7	02.071	25	5 777,17	144 463,25
26121	Российская Федерация, Республика Северная Осетия-Алания, городской округ город Владикавказ, г. Владикавказ, пр-кт Доватора, 6	Владикавказ	15:09:0030802:3636	003002000000 Земли населенных пунктов	под гараж	7	02.071	19	5 777,17	109 771,23
26122	Российская Федерация, Республика Северная Осетия - Алания, г.о. города Владикавказ, г Владикавказ, пр-кт Доватора, д. 6, ГК-4	Владикавказ	15:09:0030802:3639	003002000000 Земли населенных пунктов	под гараж	7	02.071	27	5 777,17	155 910,09
26123	Российская Федерация, Республика Северная Осетия - Алания, г.о. города Владикавказ, г. Владикавказ, пр-кт Доватора, д. 6, ГСК-4А, гараж № 116	Владикавказ	15:09:0030802:3642	003002000000 Земли населенных пунктов	для размещения гаражей для собственных нужд	7	02.071	20	5 777,17	115 189,40
26124	Российская Федерация, Республика Северная Осетия - Алания, г.о. города Владикавказ, г. Владикавказ, пр-кт Доватора, д. 6, ГСК-4А, гараж № 170	Владикавказ	15:09:0030802:3643	003002000000 Земли населенных пунктов	для размещения гаражей для собственных нужд	7	02.071	20	5 777,17	115 189,40
26125	Российская Федерация, Республика Северная Осетия-Алания, городской округ город Владикавказ, г. Владикавказ, пр-кт Доватора, 6, гараж 158	Владикавказ	15:09:0030802:3645	003002000000 Земли населенных пунктов	Для содержания и эксплуатации индивидуального гаража	7	02.071	18	5 777,17	103 610,56
26126	Российская Федерация, Республика Северная Осетия - Алания, г.о. города Владикавказ, г Владикавказ, пр-кт Доватора, д. 6, гараж 262, в ГСК-4"А"	Владикавказ	15:09:0030802:3650	003002000000 Земли населенных пунктов	для размещения гаражей для собственных нужд	7	02.071	31	5 777,17	179 025,27
26127	Российская Федерация, Республика Северная Осетия - Алания, г.о. города Владикавказ, г. Владикавказ, пр-кт Доватора, д. 6, в Гаражном кооперативе №4. гараж 92	Владикавказ	15:09:0030802:3651	003002000000 Земли населенных пунктов	под гараж	7	02.071	27	5 777,17	155 910,09
26128	Российская Федерация, Республика Северная Осетия - Алания, г.о. города Владикавказ, г Владикавказ, пр-кт Доватора, д. 6, в ГСК-4А. гараж 250	Владикавказ	15:09:0030802:3652	003002000000 Земли населенных пунктов	под гараж	7	02.071	45	5 777,17	259 850,15
26129	Российская Федерация, Республика Северная Осетия - Алания, г.о. города Владикавказ, г. Владикавказ, пр-кт Доватора, д. 6, в ГСК-4А, гараж 225	Владикавказ	15:09:0030802:3653	003002000000 Земли населенных пунктов	под гараж	7	02.071	23	5 777,17	132 812,83
26130	Респ. Северная Осетия - Алания, г. Владикавказ, пр-кт Доватора, 8	Владикавказ	15:09:0030802:40	003002000000 Земли населенных пунктов	Производственные здания	6	06.000	2 130	4 216,28	8 980 676,40
26131	Республика Северная Осетия-Алания, г Владикавказ, пр-кт Доватора, 12	Владикавказ	15:09:0030802:41	003002000000 Земли населенных пунктов	Для содержания и эксплуатации магазина	4	04.040	998	10099	4 477 602,00
26132	Респ. Северная Осетия - Алания, г. Владикавказ, пр-кт Доватора, 12	Владикавказ	15:09:0030802:42	003002000000 Земли населенных пунктов	Содержание и эксплуатация административно-хозяйственных зданий	3	03.080	11 891	2 566,13	30 517 109,83
26133	Республика Северная Осетия-Алания, г Владикавказ, пр-кт Доватора, 4	Владикавказ	15:09:0030802:43	003002000000 Земли населенных пунктов	Улично-дорожная сеть	6	12.001	547	613,47	335 602,09
26134	Российская Федерация, Республика Северная Осетия-Алания, городской округ город Владикавказ, г. Владикавказ, пр-кт Доватора, 6	Владикавказ	15:09:0030802:46	003002000000 Земли населенных пунктов	Служебные гаражи	7	04.090	28	4 032,96	112 922,88
26135	Российская Федерация, Республика Северная Осетия-Алания, городской округ город Владикавказ, г. Владикавказ, пр-кт Доватора, 10	Владикавказ	15:09:0030802:47	003002000000 Земли населенных пунктов	Для содержания и эксплуатации станции техобслуживания автомобилей	4	04.099	7 861	9 149,80	71 936 143,20
26136	Респ. Северная Осетия - Алания, г. Владикавказ, пр-кт Доватора, 8	Владикавказ	15:09:0030802:49	003002000000 Земли населенных пунктов	Для содержания и эксплуатации зданий по лакировке металлоизделий и здания по деревообработке	6	06.000	2 960	4 216,28	12 656 677,20
26137	Респ. Северная Осетия - Алания, г. Владикавказ, ул. Дзержинского, 72	Владикавказ	15:09:0030802:50	003002000000 Земли населенных пунктов	Нежилое здание	3	03.080	295	2 566,13	757 056,85
26138	Респ. Северная Осетия - Алания, г. Владикавказ, пр-кт Доватора, 8	Владикавказ	15:09:0030802:55	003002000000 Земли населенных пунктов	Производственные здания	6	06.000	7 279	4 216,28	30 690 302,12

№ п/п	Местоположение ЗУ	Район	Кадастровый номер ЗУ	Категория земель	Разрешенное использование по документу	Код вида разрешенного использования (в соответствии с классификатором видов разрешенного использования земельных участков)	Вид использования объектов недвижимости	Площадь	УПКС	КС
26139	Респ. Северная Осетия - Алания, г. Владикавказ, пр-кт Доватора, 6	Владикавказ	15:09:0030802:56	003002000000 Земли населенных пунктов	Для организации заезда	6	07.020	709	613,47	435 222,93
26140	Российская Федерация, Республика Северная Осетия - Алания, городской округ город Владикавказ, г. Владикавказ, пр-кт Доватора, 6	Владикавказ	15:09:0030802:57	003002000000 Земли населенных пунктов	Для содержания и эксплуатации гаражей	7	04.090	8 [illegible]	4 012,96	32 865 [illegible]
26141	Респ. Северная Осетия - Алания, г. Владикавказ, пр-кт Доватора, 8 "а"	Владикавказ	15:09:0030802:58	003002000000 Земли населенных пунктов	Для содержания и эксплуатации кафе, служебных гаражей	4	04.060	6 437	8 157,39	52 513 906,83
26142	Респ. Северная Осетия - Алания, г. Владикавказ, пр-кт Доватора, 8	Владикавказ	15:09:0030802:60	003002000000 Земли населенных пунктов	Производственные здания	6	06.000	2 [illegible]94	4 216,26	11 [illegible] 266,32
26143	Респ. Северная Осетия - Алания, г. Владикавказ, пр-кт Доватора, 8	Владикавказ	15:09:0030802:61	003002000000 Земли населенных пунктов	Производственные здания	6	06.000	688	4 216,26	2 [illegible] 542,66
26144	Респ. Северная Осетия - Алания, г. Владикавказ, ул. Гастелло, дом 71	Владикавказ	15:09:0030802:62	003002000000 Земли населенных пунктов	Для эксплуатации существующих зданий и сооружений	7	02.071	448	5 777,47	2 589 630,56
26145	Респ. Северная Осетия - Алания, г. Владикавказ, ул. Гастелло, 71	Владикавказ	15:09:0030802:63	003002000000 Земли населенных пунктов	Для строительства многоквартирного жилого дома	2	02.050	1 611	9 165,83	12 263 842,13
26146	Республика Северная Осетия-Алания, г.Владикавказ, ул.Гастелло/Дзержинского, д.23/69	Владикавказ	15:09:0030802:64	003002000000 Земли населенных пунктов	Для эксплуатации существующих зданий	3	03.080	2 [illegible]36	2 566,18	5 993 [illegible],18
26147	Российская Федерация, Республика Северная Осетия-Алания, городской округ город Владикавказ, г. Владикавказ, пр-кт Доватора, 6	Владикавказ	15:09:0030802:66	003002000000 Земли населенных пунктов	Для эксплуатации гаражно-строительного кооператива	7	04.090	6 [illegible]62	4 012,96	24 968 792,32
26148	Респ. Северная Осетия - Алания, г. Владикавказ, ул. Дзержинского, дом 69	Владикавказ	15:09:0030802:69	003002000000 Земли населенных пунктов	Для эксплуатации и содержания существующего здания	3	03.080	677	2 566,18	1 737 [illegible],11
26149	Республика Северная Осетия-Алания, г Владикавказ, ул Гастелло, 71	Владикавказ	15:09:0030802:70	003002000000 Земли населенных пунктов	Для эксплуатации существующих зданий и сооружений	3	03.080	32	2 566,18	82 125,76
26150	Республика Северная Осетия-Алания, г Владикавказ, ул Гастелло, 71	Владикавказ	15:09:0030802:71	003002000000 Земли населенных пунктов	Для эксплуатации существующих зданий и сооружений	3	03.080	22	2 566,18	56 461,16
26151	Республика Северная Осетия-Алания, г Владикавказ, ул Гастелло, 71	Владикавказ	15:09:0030802:72	003002000000 Земли населенных пунктов	Для эксплуатации существующих зданий и сооружений	3	03.080	20	2 566,18	51 [illegible]3,60
26152	Респ. Северная Осетия - Алания, г. Владикавказ, ул. Гастелло, 71	Владикавказ	15:09:0030802:73	003002000000 Земли населенных пунктов	Для эксплуатации существующих зданий и сооружений	7	02.071	19	5 777,47	109 [illegible]4,93
26153	Республика Северная Осетия-Алания, г Владикавказ, ул Гастелло, 71	Владикавказ	15:09:0030802:74	003002000000 Земли населенных пунктов	Для эксплуатации существующих зданий и сооружений	3	03.080	20	2 566,18	51 [illegible]3,60
26154	Республика Северная Осетия-Алания, г Владикавказ, ул Гастелло, 71	Владикавказ	15:09:0030802:75	003002000000 Земли населенных пунктов	Для эксплуатации существующих зданий и сооружений	3	03.080	17	2 566,18	43 629,31
26155	Респ. Северная Осетия - Алания, г. Владикавказ, ул. Гастелло, 71	Владикавказ	15:09:0030802:76	003002000000 Земли населенных пунктов	Для эксплуатации существующих зданий и сооружений	7	02.071	16	5 777,47	92 [illegible]1,52
26156	Респ. Северная Осетия - Алания, г. Владикавказ, ул. Гастелло, 71	Владикавказ	15:09:0030802:77	003002000000 Земли населенных пунктов	Для эксплуатации существующих зданий и сооружений	7	02.071	20	5 777,47	115 [illegible]9,40
26157	Респ. Северная Осетия - Алания, г. Владикавказ, ул. Гастелло, 71	Владикавказ	15:09:0030802:78	003002000000 Земли населенных пунктов	Для эксплуатации существующих зданий и сооружений	7	02.071	21	5 777,47	121 263,87
26158	Респ. Северная Осетия - Алания, г. Владикавказ, ул. Гастелло, 71	Владикавказ	15:09:0030802:79	003002000000 Земли населенных пунктов	Для эксплуатации существующих зданий и сооружений	7	02.071	21	5 777,47	121 263,87
26159	Респ. Северная Осетия - Алания, г. Владикавказ, ул. Гастелло, 71	Владикавказ	15:09:0030802:80	003002000000 Земли населенных пунктов	Для эксплуатации существующих зданий и сооружений	7	02.071	21	5 777,47	121 263,87
26160	Респ. Северная Осетия - Алания, г. Владикавказ, ул. Гастелло, 71	Владикавказ	15:09:0030802:81	003002000000 Земли населенных пунктов	Для эксплуатации существующих зданий и сооружений	7	02.071	19	5 777,47	109 [illegible]4,93
26161	Республика Северная Осетия-Алания, г Владикавказ, ул Гастелло, 71	Владикавказ	15:09:0030802:82	003002000000 Земли населенных пунктов	Для эксплуатации существующих зданий и сооружений	3	03.080	16	2 566,18	41 062,88
26162	Респ. Северная Осетия - Алания, г. Владикавказ, ул. Гастелло, 71	Владикавказ	15:09:0030802:83	003002000000 Земли населенных пунктов	Для эксплуатации существующих зданий и сооружений	7	02.071	15	5 777,47	86 617,05
26163	Респ. Северная Осетия - Алания, г. Владикавказ, ул. Гастелло, 71	Владикавказ	15:09:0030802:84	003002000000 Земли населенных пунктов	Для эксплуатации существующих зданий и сооружений	7	02.071	20	5 777,47	115 [illegible]9,40
26164	Респ. Северная Осетия - Алания, г. Владикавказ, ул. Гастелло, 71	Владикавказ	15:09:0030802:85	003002000000 Земли населенных пунктов	Для эксплуатации существующих зданий и сооружений	7	02.071	20	5 777,47	115 [illegible]9,40
26165	Респ. Северная Осетия - Алания, г. Владикавказ, ул. Гастелло, 71	Владикавказ	15:09:0030802:86	003002000000 Земли населенных пунктов	Для эксплуатации существующих зданий и сооружений	7	02.071	21	5 777,47	121 263,87
26166	Респ. Северная Осетия - Алания, г. Владикавказ, ул. Гастелло, 71	Владикавказ	15:09:0030802:87	003002000000 Земли населенных пунктов	Для эксплуатации существующих зданий и сооружений	7	02.071	20	5 777,47	115 [illegible]9,40
26167	Республика Северная Осетия-Алания, г Владикавказ, ул Гастелло, 71	Владикавказ	15:09:0030802:88	003002000000 Земли населенных пунктов	Для эксплуатации существующих зданий и сооружений	3	03.080	23	2 566,18	59 [illegible]7,09
26168	Респ. Северная Осетия - Алания, г. Владикавказ, ул. Гастелло, 71	Владикавказ	15:09:0030802:89	003002000000 Земли населенных пунктов	Для эксплуатации существующих зданий и сооружений	7	04.091	173	4 012,96	1 [illegible] 69[illegible]
26169	Республика Северная Осетия-Алания, г Владикавказ, ул Гастелло, 65 а	Владикавказ	15:09:0030802:90	003002000000 Земли населенных пунктов	Для содержания и эксплуатации металлического гаража	7	02.071	24	5 777,47	138 587,28
26170	Республика Северная Осетия-Алания, г Владикавказ, ул Гастелло, 65б	Владикавказ	15:09:0030802:92	003002000000 Земли населенных пунктов	Для содержания и эксплуатации гаража	7	02.071	250	5 777,47	1 [illegible] 617,50
26171	Республика Северная Осетия - Алания, г.Владикавказ, ул.Гадиева, 58	Владикавказ	15:09:0030803:1	003002000000 Земли населенных пунктов	Для содержания и эксплуатации ремонтных боксов	4	04.099	1 [illegible]43	9 [illegible]8,80	12 622 [illegible],60
26172	Респ. Северная Осетия - Алания, г. Владикавказ, ул. Гадиева, 56	Владикавказ	15:09:0030803:10	003002000000 Земли населенных пунктов	Под объекты теплоснабжения	6	03.012	5 [illegible]00	4 [illegible]0,00	1 [illegible]8,00
26173	Северная Осетия - Алания респ, г. Владикавказ, ул. Гастелло, 65 а	Владикавказ	15:09:0030803:1092	003002000000 Земли населенных пунктов	Для содержания и эксплуатации металлического гаража	7	02.071	18	5 777,47	103 [illegible]0,46
26174	Северная Осетия - Алания респ. г. Владикавказ, ул. Гастелло, 65 а	Владикавказ	15:09:0030803:1125	003002000000 Земли населенных пунктов	Для содержания и эксплуатации металлического гаража	7	02.071	20	5 777,47	115 [illegible]9,40
26175	Северная Осетия - Алания респ. г. Владикавказ, ул. Гастелло, 65 "в"	Владикавказ	15:09:0030803:1127	003002000000 Земли населенных пунктов	Для содержания и эксплуатации металлического гаража	7	02.071	18	5 777,47	103 [illegible]0,46
26176	Республика Северная Осетия-Алания, г Владикавказ, ул Гастелло, д 65 а	Владикавказ	15:09:0030803:1185	003002000000 Земли населенных пунктов	Для содержания и эксплуатации металлического гаража	7	02.071	18	5 777,47	103 [illegible]0,46
26177	Республика Северная Осетия-Алания, г. Владикавказ, ул. Гастелло, 65 "а"	Владикавказ	15:09:0030803:1186	003002000000 Земли населенных пунктов	Для содержания и эксплуатации металлического гаража	7	02.071	19	5 777,47	109 [illegible]4,93
26178	Респ. Северная Осетия - Алания, г. Владикавказ, ул. Гадиева, 58	Владикавказ	15:09:0030803:14	003002000000 Земли населенных пунктов	Жилой дом	13	02.010	1 [illegible]75	7 [illegible]1,31	12 [illegible]19,25
26179	Республика Северная Осетия-Алания, г. Владикавказ, ул. Гастелло, 65 "а	Владикавказ	15:09:0030803:1469	003002000000 Земли населенных пунктов	Для строительства подсобного помещения	3	03.080	45	2 566,18	115 [illegible]9,35
26180	Республика Северная Осетия-Алания, г Владикавказ, ул Гадиева, 58	Владикавказ	15:09:0030803:1490	003002000000 Земли населенных пунктов	Для содержания и эксплуатации складских помещений	6	06.000	5 [illegible]20	4 216,26	24 [illegible]17 123,60
26181	Республика Северная Осетия-Алания, г. Владикавказ, ул. Гадиева, 58	Владикавказ	15:09:0030803:1491	003002000000 Земли населенных пунктов	Для содержания и эксплуатации зданий и сооружений	3	03.080	136	2 566,18	3 [illegible]4 698,78
26182	Республика Северная Осетия-Алания, г. Владикавказ, ул. Гадиева, 58	Владикавказ	15:09:0030803:1494	003002000000 Земли населенных пунктов	Эксплуатация нежилых помещений	3	03.080	1 [illegible]75	2 566,18	2 [illegible]2 912,25

№ пп	Местоположение ЗУ	Район	Кадастровый номер ЗУ	Категория земель	Разрешенное использование по документу	Код вида разрешенного использования (в соответствии с классификатором видов разрешенного использования земельных участков)	Вид использования объектов недвижимости	Площадь	УПКС	КС
26183	Респ. Северная Осетия - Алания, г. Владикавказ, ул. Гадиева, 56	Владикавказ	15:09:0030803:15	003002000000 Земли населенных пунктов	Для содержания и эксплуатации зданий и сооружений	3	03.080	15 653	2 566,43	40 172 328,79
26184	Республика Северная Осетия-Алания, г. Владикавказ, ул. Гадиева, 58, 58 "а"	Владикавказ	15:09:0030803:1529	003002000000 Земли населенных пунктов	Эксплуатация нежилых помещений, для содержания и эксплуатации складских помещений, для содержания и эксплуатации зданий и сооружений	6	06.000	4 945	4 216,28	20 849 504,60
26185	Республика Северная Осетия-Алания, г.Владикавказ, ул.Гастелло, п.65а	Владикавказ	15:09:0030803:1535	003002000000 Земли населенных пунктов	Под строительство капитального гаража	7	02.071	26	5 774,47	150 136,22
26186	Республика Северная Осетия-Алания, г.Владикавказ, ул. Гастелло, 65 "б"	Владикавказ	15:09:0030803:1537	003002000000 Земли населенных пунктов	Для строительства медицинского центра	3	03.040	90	3 965,83	356 924,70
26187	Российская Федерация, Республика Северная Осетия-Алания, городской округ город Владикавказ, г. Владикавказ, пр. Доватора, земельный участок 2Б	Владикавказ	15:09:0030803:18	003002000000 Земли населенных пунктов	Для содержания и эксплуатации зданий и сооружений	6	06.000	959	4 216,28	4 043 412,52
26188	Республика Северная Осетия-Алания, г.Владикавказ, ул.Гадиева	Владикавказ	15:09:0030803:1831	003002000000 Земли населенных пунктов	Профилакторий	3	03.040	9 878	3 965,83	39 174 468,74
26189	Республика Северная Осетия-Алания, г.Владикавказ, ул.Гадиева	Владикавказ	15:09:0030803:1832	003002000000 Земли населенных пунктов	Профилакторий	3	03.040	3 641	3 965,83	14 439 587,03
26190	Респ. Северная Осетия - Алания, г. Владикавказ, ул. Гадиева, 58	Владикавказ	15:09:0030803:19	003002000000 Земли населенных пунктов	Для содержания и эксплуатации зданий и сооружений	6	06.000	3 824	4 216,28	16 123 054,72
26191	Респ. Северная Осетия - Алания, г. Владикавказ, пр-кт Доватора, 2	Владикавказ	15:09:0030803:23	003002000000 Земли населенных пунктов	Для содержания и эксплуатации магазина	4	04.040	863	10999	9 492 137,00
26192	Российская Федерация, Республика Северная Осетия - Алания, городской округ город Владикавказ г. Владикавказ, проспект Доватора земельный участок 2	Владикавказ	15:09:0030803:24	003002000000 Земли населенных пунктов	Для содержания и эксплуатации магазина	4	04.040	432	10999	4 751 568,00
26193	Респ. Северная Осетия - Алания, г. Владикавказ, пр-кт Доватора, 2	Владикавказ	15:09:0030803:25	003002000000 Земли населенных пунктов	Для содержания и эксплуатации магазина	4	04.040	205	10999	2 254 795,00
26194	Респ. Северная Осетия - Алания, г. Владикавказ, ул. Гастелло, 65 "а"	Владикавказ	15:09:0030803:26	003002000000 Земли населенных пунктов	Для содержания и эксплуатации коллективных гаражей для автомобилей индивидуальных владельцев	7	02.071	7 282	5 774,47	42 049 690,54
26195	Российская Федерация, Республика Северная Осетия - Алания, г. Владикавказ, ул. Гастелло, 65	Владикавказ	15:09:0030803:27	003002000000 Земли населенных пунктов	Эксплуатация многоквартирного дома	2	02.050	630	9 165,83	5 774 472,90
26196	Респ. Северная Осетия - Алания, г. Владикавказ, ул. Гастелло, 65 б	Владикавказ	15:09:0030803:28	003002000000 Земли населенных пунктов	Под объекты инженерного оборудования Водоснабжения	6	03.012	11	3 757,99	41 337,89
26197	Северная Осетия - Алания респ, г Владикавказ, ул Гадиева, 58	Владикавказ	15:09:0030803:4	003002000000 Земли населенных пунктов	Для строительства кафе и автомобильных мое	4	04.060	1 940	8 157,59	15 825 724,60
26198	Респ. Северная Осетия - Алания, г. Владикавказ, ул. Гадиева, 58	Владикавказ	15:09:0030803:5	003002000000 Земли населенных пунктов	Для содержания и эксплуатации помещений по производству пластиковых окон	6	06.000	1 250	4 216,28	5 270 350,00
26199	Республика Северная Осетия-Алания, г Владикавказ, ул Гадиева/Гастелло, д 56/65	Владикавказ	15:09:0030803:6	003002000000 Земли населенных пунктов	Для реконструкции и ремонта помещений под учебные аудитории и спортивные площадки	3	05.011	9 418	1 008,24	9 495 604,32
26200	Северная Осетия - Алания респ, г Владикавказ, пр-кт Доватора, 2 "а"	Владикавказ	15:09:0030803:7	003002000000 Земли населенных пунктов	Для содержания и эксплуатации магазина	4	04.040	255	10999	2 804 745,00
26201	Российская Федерация, Республика Северная Осетия - Алания, г. Владикавказ, ул. Гастелло, 65	Владикавказ	15:09:0030803:8	003002000000 Земли населенных пунктов	Для содержания и эксплуатации многоэтажного жилого дома	2	02.060	5 180	9 165,83	47 478 999,40
26202	Респ. Северная Осетия - Алания, г. Владикавказ, ул. Гадиева, 58	Владикавказ	15:09:0030803:881	003002000000 Земли населенных пунктов	Для содержания и эксплуатации зданий и сооружений	6	06.000	251	4 216,28	1 058 286,28
26203	Респ. Северная Осетия - Алания, г. Владикавказ, ул. Гадиева, 58	Владикавказ	15:09:0030803:882	003002000000 Земли населенных пунктов	Для содержания и эксплуатации зданий и сооружений	6	06.000	2 531	4 216,28	10 671 404,68
26204	Респ. Северная Осетия - Алания, г. Владикавказ, ул. Гадиева, 58	Владикавказ	15:09:0030803:9	003002000000 Земли населенных пунктов	Для содержания и эксплуатации нежилого сооружения	3	03.080	1 234	2 566,43	3 166 974,62
26205	Республика Северная Осетия - Алания, г. Владикавказ, ул. Напьчинская/Гастелло, 67/160	Владикавказ	15:09:0030901:1	003002000000 Земли населенных пунктов	Под жилую застройку Индивидуальную	13	02.010	572	7 734,34	4 424 042,48
26206	Респ. Северная Осетия - Алания, г. Владикавказ, ул. Гастелло, 152	Владикавказ	15:09:0030901:10	003002000000 Земли населенных пунктов	для содержания и эксплуатации индивидуального жилого дома	13	02.010	759	7 734,34	5 870 364,06
26207	Республика Северная Осетия-Алания, г. Владикавказ, ул Гастелло, 154	Владикавказ	15:09:0030901:11	003002000000 Земли населенных пунктов	Под жилую застройку Индивидуальную	13	02.010	563	7 734,34	4 354 433,42
26208	Респ. Северная Осетия - Алания, г. Владикавказ, ул. Гастелло, 156	Владикавказ	15:09:0030901:12	003002000000 Земли населенных пунктов	Для содержания и эксплуатации индивидуального жилого дома	13	02.010	565	7 734,34	4 369 902,10
26209	Респ. Северная Осетия - Алания, г. Владикавказ, ул. Напьчинская, 65	Владикавказ	15:09:0030901:13	003002000000 Земли населенных пунктов	Для содержания и эксплуатации индивидуального жилого дома	13	02.010	581	7 734,34	4 493 651,54
26210	Республика Северная Осетия-Алания, г. Владикавказ, ул Гастелло, 158	Владикавказ	15:09:0030901:14	003002000000 Земли населенных пунктов	Для содержания и эксплуатации индивидуального жилого дома	13	02.010	581	7 734,34	4 493 651,54
26211	Северная Осетия - Алания респ, г. Владикавказ, ул. Напьчинская, 63 "а"	Владикавказ	15:09:0030901:15	003002000000 Земли населенных пунктов	Для содержания и эксплуатации индивидуального жилого дома	13	02.010	274	7 734,34	2 119 209,16
26212	Респ. Северная Осетия - Алания, г. Владикавказ, ул. Напьчинская, 63	Владикавказ	15:09:0030901:16	003002000000 Земли населенных пунктов	Для содержания и эксплуатации индивидуального жилого дома	13	02.010	260	7 734,34	2 010 928,40
26213	Республика Северная Осетия-Алания, г. Владикавказ, ул Гончарова/Напьчинская, д 151/61	Владикавказ	15:09:0030901:17	003002000000 Земли населенных пунктов	для содержания и эксплуатации жилого дома	13	02.010	547	7 734,34	4 230 683,98
26214	Республика Северная Осетия - Алания, г Владикавказ, ул Куйбова	Владикавказ	15:09:0030901:174	003002000000 Земли населенных пунктов	Под жилую застройку индивидуальную	13	02.010	170	7 734,34	1 314 837,80
26215	Республика Северная Осетия - Алания, г Владикавказ, ул Куйбова	Владикавказ	15:09:0030901:175	003002000000 Земли населенных пунктов	Под жилую застройку индивидуальную	13	02.010	372	7 734,34	2 877 174,48
26216	Респ. Северная Осетия - Алания, г. Владикавказ, ул. Гончарова, 149	Владикавказ	15:09:0030901:18	003002000000 Земли населенных пунктов	Для содержания и эксплуатации жилого дома	13	02.010	555	7 734,34	4 292 558,70
26217	Респ. Северная Осетия - Алания, г. Владикавказ, ул. Гончарова, 147	Владикавказ	15:09:0030901:19	003002000000 Земли населенных пунктов	Для содержания и эксплуатации жилого дома	13	02.010	567	7 734,34	4 385 370,78
26218	Респ. Северная Осетия - Алания, г. Владикавказ, ул. Гончарова, 139	Владикавказ	15:09:0030901:2	003002000000 Земли населенных пунктов	Под жилую застройку Индивидуальную	13	02.010	563	7 734,34	4 354 433,42
26219	Респ. Северная Осетия - Алания, г. Владикавказ, ул. Гончарова, 145	Владикавказ	15:09:0030901:20	003002000000 Земли населенных пунктов	Для содержания и эксплуатации индивидуального жилого дома	13	02.010	551	7 734,34	4 261 621,34
26220	Респ. Северная Осетия - Алания, г. Владикавказ, ул. Гончарова, 143	Владикавказ	15:09:0030901:21	003002000000 Земли населенных пунктов	Под жилую застройку Индивидуальную	13	02.010	563	7 734,34	4 354 433,42
26221	Респ. Северная Осетия - Алания, г. Владикавказ, ул. Гончарова, 141	Владикавказ	15:09:0030901:22	003002000000 Земли населенных пунктов	Под жилую застройку Индивидуальную	13	02.010	563	7 734,34	4 354 433,42
26222	Республика Северная Осетия-Алания, г. Владикавказ, ул Гончарова/Кубалова, д 137/74	Владикавказ	15:09:0030901:3	003002000000 Земли населенных пунктов	Под жилую застройку Индивидуальную	13	02.010	563	7 734,34	4 354 433,42
26223	Республика Северная Осетия-Алания, г. Владикавказ, ул. Александра Кубалова, 78	Владикавказ	15:09:0030901:46	003002000000 Земли населенных пунктов	Для эксплуатации жилого дома	13	02.010	280	7 734,34	2 165 615,20
26224	Республика Северная Осетия-Алания, г. Владикавказ, ул. Александра Кубалова, 78 "А"	Владикавказ	15:09:0030901:47	003002000000 Земли населенных пунктов	Для эксплуатации жилого дома	13	02.010	304	7 734,34	2 351 239,36
26225	Республика Северная Осетия-Алания, г. Владикавказ, ул. Гастелло, 146 а	Владикавказ	15:09:0030901:48	003002000000 Земли населенных пунктов	для содержания и эксплуатации индивидуального жилого дома	13	02.010	274	7 734,34	2 119 209,16
26226	Республика Северная Осетия-Алания, г Владикавказ, ул Гастелло, д 80/146	Владикавказ	15:09:0030901:7	003002000000 Земли населенных пунктов	Под жилую застройку Индивидуальную	13	02.010	563	7 734,34	4 354 433,42
26227	Республика Северная Осетия-Алания, г Владикавказ, ул Гастелло, 148	Владикавказ	15:09:0030901:8	003002000000 Земли населенных пунктов	Для содержания и эксплуатации индивидуального жилого дома	13	02.010	556	7 734,34	4 300 293,04
26228	Респ. Северная Осетия - Алания, г. Владикавказ, ул. Гастелло, 150	Владикавказ	15:09:0030901:9	003002000000 Земли населенных пунктов	Под жилую застройку Индивидуальную	13	02.010	563	7 734,34	4 354 433,42

№ п/п	Местоположение ЗУ	Район	Кадастровый номер ЗУ	Категория земель	Разрешенное использование по документу	Код вида разрешенного использования (в соответствии с классификатором видов разрешенного использования земельных участков)	Вид использования объектов недвижимости	Площадь	УПКС	КС
26229	Республика Северная Осетия-Алания, г Владикавказ, ул Гончарова/Нальчикская, д 138/59	Владикавказ	15:09:0030902:1	0030020000000 Земли населенных пунктов	Для содержания и эксплуатации индивидуального жилого дома	13	02.010	503	7 731,31	1 199 746,62
26230	Респ. Северная Осетия - Алания, г. Владикавказ, ул. Тургеневская, 131 "а"	Владикавказ	15:09:0030902:10	0030020000000 Земли населенных пунктов	Для содержания и эксплуатации индивидуального жилого дома	13	02.010	414	7 731,31	1 292 026,76
26231	Республика Северная Осетия-Алания, г Владикавказ, ул Кубалова, д 68а	Владикавказ	15:09:0030902:11	0030020000000 Земли населенных пунктов	Для содержания и эксплуатации жилого дома	13	02.010	289	7 731,31	2 235 221,26
26232	Респ. Северная Осетия - Алания, г. Владикавказ, ул. Гончарова, 132	Владикавказ	15:09:0030902:14	0030020000000 Земли населенных пунктов	Под жилую застройку Индивидуальную	13	02.010	100	7 731,31	773 131,00
26233	Российская Федерация, Республика Северная Осетия - Алания, городской округ город Владикавказ, г Владикавказ, ул. Гончарова, 130	Владикавказ	15:09:0030902:15	0030020000000 Земли населенных пунктов	Для содержания и эксплуатации индивидуального жилого дома	13	02.010	920	7 731,44	7 115 592,80
26234	Российская Федерация, Республика Северная Осетия - Алания, г Владикавказ, ул Тургеневская, 137	Владикавказ	15:09:0030902:16	0030020000000 Земли населенных пунктов	Под жилую застройку индивидуальную	13	02.010	324	7 731,44	2 504 492,16
26235	Респ. Северная Осетия - Алания, г. Владикавказ, ул. Тургеневская, 135	Владикавказ	15:09:0030902:17	0030020000000 Земли населенных пунктов	Для содержания и эксплуатации индивидуального жилого дома	13	02.010	189	7 731,31	1 461 799,26
26236	Российская Федерация, Республика Северная Осетия-Алания, городской округ город Владикавказ, г. Владикавказ, ул. Нальчикская, земельный участок 55	Владикавказ	15:09:0030902:186	0030020000000 Земли населенных пунктов	Для содержания и эксплуатации жилого дома	13	02.010	241	7 731,31	1 863 178,96
26237	Респ. Северная Осетия - Алания, г. Владикавказ, ул. Нальчикская	Владикавказ	15:09:0030902:187	0030020000000 Земли населенных пунктов	Для содержания и эксплуатации жилого дома	13	02.010	317	7 731,44	2 451 787,48
26238	Российская Федерация, Республика Северная Осетия - Алания, городской округ город Владикавказ, г. Владикавказ, ул.Кубалова, земельный участок 70	Владикавказ	15:09:0030902:188	0030020000000 Земли населенных пунктов	Для содержания и эксплуатации индивидуального жилого дома	13	02.010	903	7 731,44	6 983 505,32
26239	Российская Федерация, Республика Северная Осетия - Алания, городской округ город Владикавказ, г. Владикавказ, ул. Гончарова, земельный участок 128	Владикавказ	15:09:0030902:189	0030020000000 Земли населенных пунктов	Под жилую застройку индивидуальную	13	02.010	720	7 731,31	5 566 723,20
26240	Республика Северная Осетия - Алания, г. Владикавказ, ул. Тургеневская, 131	Владикавказ	15:09:0030902:19	0030020000000 Земли населенных пунктов	Для содержания и эксплуатации индивидуального жилого дома	13	02.010	805	7 731,31	6 225 610,72
26241	Респ. Северная Осетия - Алания, г. Владикавказ, ул. Тургеневская, дом 125	Владикавказ	15:09:0030902:2	0030020000000 Земли населенных пунктов	Для содержания и эксплуатации индивидуального жилого дома	13	02.010	425	7 731,44	3 287 094,50
26242	Респ. Северная Осетия - Алания, г. Владикавказ, ул. Гончарова	Владикавказ	15:09:0030902:21	0030020000000 Земли населенных пунктов	Под жилую застройку Индивидуальную	13	02.010	856	7 731,44	6 619 647,84
26243	Российская Федерация, Республика Северная Осетия-Алания, г Владикавказ, ул Тургеневская 125	Владикавказ	15:09:0030902:213	0030020000000 Земли населенных пунктов	Для содержания и эксплуатации индивидуального жилого дома	13	02.010	999	7 731,31	7 726 001,69
26244	Российская Федерация, Республика Северная Осетия - Алания, городской округ город Владикавказ, г Владикавказ, ул Гончарова, земельный участок 126	Владикавказ	15:09:0030902:216	0030020000000 Земли населенных пунктов	Для содержания и эксплуатации жилого дома	13	02.010	90	7 731,31	695 790,60
26245	Российская Федерация, Республика Северная Осетия-Алания, городской округ город Владикавказ, г Владикавказ, ул Кубалова, 72	Владикавказ	15:09:0030902:217	0030020000000 Земли населенных пунктов	Для содержания и эксплуатации жилого дома	13	02.010	243	7 731,44	1 880 642,54
26246	Респ. Северная Осетия - Алания, г. Владикавказ, ул. Тургеневская, 129	Владикавказ	15:09:0030902:22	0030020000000 Земли населенных пунктов	Для содержания и эксплуатации индивидуального жилого дома	13	02.010	462	7 731,44	3 571 269,28
26247	Респ. Северная Осетия - Алания, г. Владикавказ, ул. Тургеневская, 129 "а"	Владикавказ	15:09:0030902:23	0030020000000 Земли населенных пунктов	Для содержания и эксплуатации индивидуального жилого дома	13	02.010	461	7 731,31	3 565 530,71
26248	Респ. Северная Осетия - Алания, г. Владикавказ, ул. Тургеневская,127 "б"	Владикавказ	15:09:0030902:24	0030020000000 Земли населенных пунктов	Для содержания и эксплуатации индивидуального жилого дома	13	02.010	805	7 731,31	6 225 610,72
26249	Респ. Северная Осетия - Алания, г. Владикавказ, ул. Тургеневская, дом 127	Владикавказ	15:09:0030902:25	0030020000000 Земли населенных пунктов	Для содержания и эксплуатации индивидуального жилого дома	13	02.010	472	7 731,44	3 650 606,16
26250	Респ. Северная Осетия - Алания, г. Владикавказ, ул. Тургеневская, 133 "а"	Владикавказ	15:09:0030902:26	0030020000000 Земли населенных пунктов	Для содержания и эксплуатации индивидуального жилого дома	13	02.010	474	7 731,44	3 665 956,56
26251	Респ. Северная Осетия - Алания, г. Владикавказ, ул. Тургеневская, 133	Владикавказ	15:09:0030902:27	0030020000000 Земли населенных пунктов	Для содержания и эксплуатации индивидуального жилого дома	13	02.010	343	7 731,31	2 652 847,33
26252	Респ. Северная Осетия - Алания, г. Владикавказ, ул. Нальчикская, дом 57 "б"	Владикавказ	15:09:0030902:28	0030020000000 Земли населенных пунктов	Для содержания и эксплуатации индивидуального жилого дома	13	02.010	303	7 731,31	2 343 074,73
26253	Респ. Северная Осетия - Алания, г. Владикавказ, ул. Нальчикская, 57	Владикавказ	15:09:0030902:29	0030020000000 Земли населенных пунктов	Для содержания и эксплуатации индивидуального жилого дома	13	02.010	247	7 731,44	1 910 261,98
26254	Респ. Северная Осетия - Алания, г. Владикавказ, ул. Тургеневская, 123/68	Владикавказ	15:09:0030902:3	0030020000000 Земли населенных пунктов	Под жилую застройку Индивидуальную	13	02.010	427	7 731,44	3 302 129,18
26255	Респ. Северная Осетия - Алания, г. Владикавказ, ул. Гончарова, 136 "а"	Владикавказ	15:09:0030902:31	0030020000000 Земли населенных пунктов	Для содержания и эксплуатации индивидуального жилого дома	13	02.010	400	7 731,31	3 092 526,00
26256	Респ. Северная Осетия - Алания, г. Владикавказ, ул. Гончарова, 136	Владикавказ	15:09:0030902:32	0030020000000 Земли населенных пунктов	Для содержания и эксплуатации индивидуального жилого дома	13	02.010	339	7 731,31	2 620 261,80
26257	Республика Северная Осетия-Алания, г Владикавказ, ул Кубалова, д 72а	Владикавказ	15:09:0030902:60	0030020000000 Земли населенных пунктов	Для содержания и эксплуатации жилого дома	13	02.010	180	7 731,44	1 392 151,20
26258	Российская Федерация, Республика Северная Осетия - Алания, городской округ город Владикавказ, г. Владикавказ, ул. Гончарова, 132	Владикавказ	15:09:0030902:7	0030020000000 Земли населенных пунктов	Под жилую застройку Индивидуальную	13	02.010	804	7 731,44	6 215 009,76
26259	Респ. Северная Осетия - Алания, г. Владикавказ, ул. Гончарова, 134	Владикавказ	15:09:0030902:8	0030020000000 Земли населенных пунктов	Под жилую застройку Индивидуальную	13	02.010	813	7 731,31	6 285 187,53
26260	Республика Северная Осетия - Алания, г. Владикавказ, ул Зарубека Кануева, 111	Владикавказ	15:09:0030903:10	0030020000000 Земли населенных пунктов	Для содержания и эксплуатации жилого дома	13	02.010	140	7 731,31	1 082 183,40
26261	Респ. Северная Осетия - Алания, г. Владикавказ, ул. Тургеневская, 116 "а"	Владикавказ	15:09:0030903:11	0030020000000 Земли населенных пунктов	Для содержания и эксплуатации индивидуального жилого дома	13	02.010	418	7 731,44	3 232 741,84
26262	Респ. Северная Осетия - Алания, г. Владикавказ, ул. Нальчикская, 49	Владикавказ	15:09:0030903:12	0030020000000 Земли населенных пунктов	Для содержания и эксплуатации индивидуального жилого дома	13	02.010	521	7 731,44	4 029 591,24
26263	Республика Северная Осетия-Алания, г Владикавказ, ул Нальчикская/З.Кануева, д 47/119	Владикавказ	15:09:0030903:13	0030020000000 Земли населенных пунктов	Для содержания и эксплуатации индивидуального жилого дома	13	02.010	853	7 731,31	6 595 392,72
26264	Респ. Северная Осетия - Алания, г. Владикавказ, ул. Кануева, 117	Владикавказ	15:09:0030903:14	0030020000000 Земли населенных пунктов	Под жилую застройку Индивидуальную	13	02.010	675	7 731,31	5 220 675,50
26265	Респ. Северная Осетия - Алания, г. Владикавказ, ул. Кануева, 115	Владикавказ	15:09:0030903:15	0030020000000 Земли населенных пунктов	Для содержания и эксплуатации индивидуального жилого дома	13	02.010	838	7 731,44	6 481 476,72
26266	Респ. Северная Осетия - Алания, г. Владикавказ, ул. Кануева, 111а	Владикавказ	15:09:0030903:17	0030020000000 Земли населенных пунктов	Под жилую застройку Индивидуальную	13	02.010	531	7 731,44	4 106 308,14
26267	Республика Северная Осетия-Алания, г Владикавказ, ул Зарубека Кануева, 109	Владикавказ	15:09:0030903:18	0030020000000 Земли населенных пунктов	Для содержания и эксплуатации индивидуального жилого дома	13	02.010	830	7 731,31	6 419 502,30
26268	Республика Северная Осетия-Алания, г. Владикавказ, ул. Кубалова, 64	Владикавказ	15:09:0030903:19	0030020000000 Земли населенных пунктов	Для содержания и эксплуатации жилого дома	13	02.010	111	7 731,31	858 511,74
26269	Российская Федерация, Республика Северная Осетия - Алания, г Владикавказ, ул Нальчикская/З.Кануева, 47/119	Владикавказ	15:09:0030903:196	0030020000000 Земли населенных пунктов	Для эксплуатации жилого дома	13	02.010	342	7 731,44	2 645 800,08
26270	Республика Северная Осетия-Алания, г Владикавказ, ул Нальчикская/Тургеневская, д 51/122	Владикавказ	15:09:0030903:2	0030020000000 Земли населенных пунктов	Для содержания и эксплуатации индивидуального жилого дома	13	02.010	271	7 731,44	2 096 086,14
26271	Респ. Северная Осетия - Алания, г. Владикавказ, ул. Нальчикская/Тургеневская, 51"а"/122 "а"	Владикавказ	15:09:0030903:20	0030020000000 Земли населенных пунктов	Для содержания и эксплуатации индивидуального жилого дома	13	02.010	193	7 731,44	1 492 127,62

№ пп	Местоположение ЗУ	Район	Кадастровый номер ЗУ	Категория земель	Разрешенное использование по документу	Код вида разрешенного использования (в соответствии с классификатором видов разрешенного использования земельных участков)	Вид использования объектов недвижимости	Площадь	УПКС	КС
26272	Республика Северная Осетия-Алания, г Владикавказ, ул Ольгинская/Тургеневская, д 51а/122а	Владикавказ	15:09:0030903:21	003002000000 Земли населенных пунктов	Для содержания и эксплуатации индивидуального жилого дома	13	02.010	90	7 734,34	696 090,60
26273	Северная Осетия - Алания респ, г Владикавказ, ул Калоева, 113	Владикавказ	15:09:0030903:22	003002000000 Земли населенных пунктов	Для содержания и эксплуатации индивидуального жилого дома	13	02.010	469	7 734,34	3 627 405,46
26274	Республика Северная Осетия-Алания, г Владикавказ, ул Заурбека Калоева, д 113а	Владикавказ	15:09:0030903:23	003002000000 Земли населенных пунктов	Для содержания и эксплуатации индивидуального жилого дома	13	02.010	456	7 734,34	3 526 858,04
26275	Республика Северная Осетия-Алания, г Владикавказ, ул Кубалова, д 66	Владикавказ	15:09:0030903:3	003002000000 Земли населенных пунктов	Под эконом застройку Индивидуальную	13	02.010	360	7 734,34	2 784 362,40
26276	Респ. Северная Осетия - Алания, г. Владикавказ, ул. Тургеневская, 110	Владикавказ	15:09:0030903:4	003002000000 Земли населенных пунктов	Для содержания и эксплуатации жилого дома	13	02.010	786	7 734,34	6 079 191,24
26277	Респ. Северная Осетия - Алания, г. Владикавказ, ул. Тургеневская, 112	Владикавказ	15:09:0030903:5	003002000000 Земли населенных пунктов	Для содержания и эксплуатации индивидуального жилого дома	13	02.010	480	7 734,34	3 712 483,20
26278	Республика Северная Осетия-Алания, г Владикавказ, ул Кубалова, д 64б	Владикавказ	15:09:0030903:59	003002000000 Земли населенных пунктов	Для содержания и эксплуатации жилого дома	13	02.010	329	7 734,34	2 544 597,86
26279	Респ. Северная Осетия - Алания, г. Владикавказ, ул. Тургеневская, 114	Владикавказ	15:09:0030903:6	003002000000 Земли населенных пунктов	Под эконом застройку Индивидуальную	13	02.010	456	7 734,34	3 526 858,04
26280	Республика Северная Осетия-Алания, г. Владикавказ, ул. Кубалова, 64 "в"	Владикавказ	15:09:0030903:63	003002000000 Земли населенных пунктов	Для содержания и эксплуатации жилого дома	13	02.010	258	7 734,34	1 995 459,72
26281	Респ. Северная Осетия - Алания, г. Владикавказ, ул. Тургеневская, 116	Владикавказ	15:09:0030903:7	003002000000 Земли населенных пунктов	Для содержания и эксплуатации индивидуального жилого дома	13	02.010	477	7 734,34	3 689 280,18
26282	Респ. Северная Осетия - Алания, г. Владикавказ, ул. Тургеневская, 118	Владикавказ	15:09:0030903:8	003002000000 Земли населенных пунктов	Для содержания и эксплуатации индивидуального жилого дома	13	02.010	808	7 734,34	6 249 346,72
26283	Респ. Северная Осетия - Алания, г. Владикавказ, ул. Тургеневская, 120	Владикавказ	15:09:0030903:9	003002000000 Земли населенных пунктов	Для содержания и эксплуатации индивидуального жилого дома	13	02.010	718	7 734,34	5 553 256,12
26284	Респ. Северная Осетия - Алания, г. Владикавказ, ул. Ильинская, 45/160	Владикавказ	15:09:0030904:1	003002000000 Земли населенных пунктов	Под эконом застройку Индивидуальную	13	02.010	297	7 734,34	2 297 098,98
26285	Респ. Северная Осетия - Алания, г. Владикавказ, ул. З.Калоева, 156	Владикавказ	15:09:0030904:10	003002000000 Земли населенных пунктов	Для содержания и эксплуатации индивидуального жилого дома	13	02.010	306	7 734,34	2 366 708,04
26286	Респ. Северная Осетия - Алания, г. Владикавказ, ул. З.Калоева, 158	Владикавказ	15:09:0030904:11	003002000000 Земли населенных пунктов	Под эконом застройку Индивидуальную	13	02.010	176	7 734,34	1 361 243,84
26287	Респ. Северная Осетия - Алания, г. Владикавказ, ул. Ольгинская, 43	Владикавказ	15:09:0030904:12	003002000000 Земли населенных пунктов	Под эконом застройку индивидуальную	13	02.010	306	7 734,34	2 366 708,04
26288	Респ. Северная Осетия - Алания, г. Владикавказ, ул. Ольгинская, дом 41	Владикавказ	15:09:0030904:13	003002000000 Земли населенных пунктов	Для завершения строительства и последующей эксплуатации индивидуального жилого дома	13	02.010	1 199	7 734,34	9 275 473,66
26289	Респ. Северная Осетия - Алания, г. Владикавказ, ул. Ольгинская, 39	Владикавказ	15:09:0030904:14	003002000000 Земли населенных пунктов	Для содержания и эксплуатации жилого дома	13	02.010	232	7 734,34	1 794 366,88
26290	Респ. Северная Осетия - Алания, г. Владикавказ, ул. Ольгинская, 37	Владикавказ	15:09:0030904:15	003002000000 Земли населенных пунктов	Для содержания и эксплуатации жилого дома	13	02.010	370	7 734,34	2 861 705,80
26291	Респ. Северная Осетия - Алания, г. Владикавказ, ул. Ольгинская, 35/131	Владикавказ	15:09:0030904:16	003002000000 Земли населенных пунктов	Под эконом застройку Индивидуальную	13	02.010	594	7 734,34	4 594 197,96
26292	Респ. Северная Осетия - Алания, г. Владикавказ, ул. Ардонская, 129	Владикавказ	15:09:0030904:17	003002000000 Земли населенных пунктов	Для содержания и эксплуатации индивидуального жилого дома	13	02.010	740	7 734,34	5 723 411,60
26293	Респ. Северная Осетия - Алания, г. Владикавказ, ул. Ардонская, 127	Владикавказ	15:09:0030904:18	003002000000 Земли населенных пунктов	Под эконом застройку	13	02.010	480	7 734,34	3 712 483,20
26294	Респ. Северная Осетия - Алания, г. Владикавказ, ул. Ардонская, 125	Владикавказ	15:09:0030904:19	003002000000 Земли населенных пунктов	Под эконом застройку Индивидуальную	13	02.010	310	7 734,34	2 397 645,40
26295	Республика Северная Осетия-Алания, г Владикавказ, ул Ардонская/Алагирская, д 123/54	Владикавказ	15:09:0030904:2	003002000000 Земли населенных пунктов	Для содержания и эксплуатации индивидуального жилого дома	13	02.010	329	7 734,34	2 544 597,86
26296	Респ. Северная Осетия - Алания, г. Владикавказ, ул. Алагирская, 56	Владикавказ	15:09:0030904:3	003002000000 Земли населенных пунктов	Под эконом застройку	13	02.010	295	7 734,34	2 281 630,30
26297	Респ. Северная Осетия - Алания, г. Владикавказ, ул. Алагирская, 58	Владикавказ	15:09:0030904:4	003002000000 Земли населенных пунктов	Для содержания и эксплуатации индивидуального жилого дома	13	02.010	345	7 734,34	2 668 347,30
26298	Респ. Северная Осетия - Алания, г. Владикавказ, ул. Алагирская, 60	Владикавказ	15:09:0030904:5	003002000000 Земли населенных пунктов	Под эконом застройку Индивидуальную	13	02.010	221	7 734,34	1 709 289,14
26299	Респ. Северная Осетия - Алания, г. Владикавказ, ул. Алагирская, 62	Владикавказ	15:09:0030904:6	003002000000 Земли населенных пунктов	Под эконом застройку Индивидуальную	13	02.010	414	7 734,34	3 202 016,76
26300	Респ. Северная Осетия - Алания, г. Владикавказ, ул. Алагирская, дом 64	Владикавказ	15:09:0030904:7	003002000000 Земли населенных пунктов	для содержания и эксплуатации индивидуального жилого дома	13	02.010	299	7 734,34	2 312 567,66
26301	Республика Северная Осетия-Алания, г Владикавказ, ул Алагирская/З.Калоева, д 66/152	Владикавказ	15:09:0030904:8	003002000000 Земли населенных пунктов	Для содержания и эксплуатации индивидуального жилого дома	13	02.010	178	7 734,34	1 376 712,52
26302	Респ. Северная Осетия - Алания, г. Владикавказ, ул. Калоева, дом 154	Владикавказ	15:09:0030904:9	003002000000 Земли населенных пунктов	Для содержания и эксплуатации индивидуального жилого дома	13	02.010	160	7 734,34	1 237 494,40
26303	Республика Северная Осетия-Алания, г. Владикавказ, ул. Алагирская/З.Калоева, 61/150	Владикавказ	15:09:0030905:1	003002000000 Земли населенных пунктов	Под эконом застройку	13	02.010	369	7 734,34	2 853 971,46
26304	Российская Федерация, Республика Северная Осетия - Алания, г. Владикавказ, ул. Алагирская, 53	Владикавказ	15:09:0030905:11	003002000000 Земли населенных пунктов	Для индивидуального жилищного строительства	13	02.010	295	7 734,34	2 281 630,30
26305	Респ. Северная Осетия - Алания, г. Владикавказ, ул. Ардонская/Алагирская, 121/51	Владикавказ	15:09:0030905:12	003002000000 Земли населенных пунктов	Для содержания и эксплуатации жилого дома	13	02.010	393	7 734,34	3 039 595,62
26306	Респ. Северная Осетия - Алания, г. Владикавказ, ул. Ардонская, 119/52	Владикавказ	15:09:0030905:13	003002000000 Земли населенных пунктов	Под эконом застройку Индивидуальную	13	02.010	268	7 734,34	2 072 803,12
26307	Республика Северная Осетия-Алания, г Владикавказ, ул Кубалова, д 54	Владикавказ	15:09:0030905:14	003002000000 Земли населенных пунктов	Для содержания и эксплуатации индивидуального жилого дома	13	02.010	221	7 734,34	1 709 289,14
26308	Республика Северная Осетия-Алания, г Владикавказ, ул Кубалова, д 56а	Владикавказ	15:09:0030905:16	003002000000 Земли населенных пунктов	Для содержания и эксплуатации индивидуального жилого дома	13	02.010	332	7 734,34	2 567 800,88
26309	Респ. Северная Осетия - Алания, г. Владикавказ, ул. З.Калоева, дом 146	Владикавказ	15:09:0030905:18	003002000000 Земли населенных пунктов	Для содержания и эксплуатации индивидуального жилого дома	13	02.010	229	7 734,34	1 771 163,86
26310	Республика Северная Осетия-Алания, г Владикавказ, ул Кубалова, д 62	Владикавказ	15:09:0030905:19	003002000000 Земли населенных пунктов	Для содержания и эксплуатации индивидуального жилого дома	13	02.010	348	7 734,34	2 691 550,32
26311	Респ. Северная Осетия - Алания, г. Владикавказ, ул. Кубалова, 58	Владикавказ	15:09:0030905:2	003002000000 Земли населенных пунктов	Для содержания и эксплуатации жилого дома	13	02.010	346	7 734,34	2 676 081,64
26312	Российская Федерация, Республика Северная Осетия-Алания, городской округ город Владикавказ, г. Владикавказ, ул. Кубалова, 62 А	Владикавказ	15:09:0030905:20	003002000000 Земли населенных пунктов	Под эконом застройку Индивидуальную	13	02.010	129	7 734,34	997 729,86
26313	Респ. Северная Осетия - Алания, г. Владикавказ, ул. Алагирская, 59	Владикавказ	15:09:0030905:21	003002000000 Земли населенных пунктов	Для содержания и эксплуатации индивидуального жилого дома	13	02.010	208	7 734,34	1 608 742,72
26314	Республика Северная Осетия-Алания, г Владикавказ, ул Алагирская, д 59а	Владикавказ	15:09:0030905:22	003002000000 Земли населенных пунктов	Для содержания и эксплуатации индивидуального жилого дома	13	02.010	262	7 734,34	2 026 397,08
26315	Респ. Северная Осетия - Алания, г. Владикавказ, ул. Алагирская, дом 59 "б"	Владикавказ	15:09:0030905:23	003002000000 Земли населенных пунктов	Для содержания и эксплуатации индивидуального жилого дома	13	02.010	261	7 734,34	2 018 662,74
26316	Республика Северная Осетия-Алания, г Владикавказ, ул Кубалова, д 58	Владикавказ	15:09:0030905:3	003002000000 Земли населенных пунктов	Под эконом застройку Индивидуальную	13	02.010	214	7 734,34	1 655 148,76
26317	Республика Северная Осетия-Алания, г Владикавказ, ул Кубалова, д 60	Владикавказ	15:09:0030905:4	003002000000 Земли населенных пунктов	Для содержания и эксплуатации жилого дома	13	02.010	346	7 734,34	2 676 081,64

№ пп	Местоположение ЗУ	Район	Кадастровый номер ЗУ	Категория земель	Разрешенное использование по документу	Код вида разрешенного использования (в соответствии с классификатором видов разрешенного использования земельных участков)	Вид использования объектов недвижимости	Площадь	УПКС	КС
26318	Республика Северная Осетия-Алания, г. Владикавказ, ул. Аланирская, 58	Владикавказ	15:09:0030905:43	0030020000000 Земли населенных пунктов	Для содержания и эксплуатации индивидуального жилого дома и ведение личного подсобного хозяйства	13	02.010	718	7 734,34	5 553 256,12
26319	Республика Северная Осетия-Алания, г Владикавказ, ул З.Калоева, 148	Владикавказ	15:09:0030905:6	0030020000000 Земли населенных пунктов	Для содержания и эксплуатации индивидуального жилого дома	13	02.010	369	7 734,34	2 853 971,46
26320	Респ. Северная Осетия - Алания, г. Владикавказ, ул. Астанская 119а	Владикавказ	15:09:0030905:7	0030020000000 Земли населенных пунктов	Под жилую застройку Индивидуальную	13	02.010	209	7 734,34	1 616 477,06
26321	Респ. Северная Осетия - Алания, г. Владикавказ, ул. Аланирская, 57	Владикавказ	15:09:0030905:9	0030020000000 Земли населенных пунктов	Под жилую застройку Индивидуальную	13	02.010	351	7 734,34	2 714 753,34
26322	Респ. Северная Осетия - Алания, г. Владикавказ, ул. Астанская 118/34	Владикавказ	15:09:0030906:1	0030020000000 Земли населенных пунктов	Под жилую застройку Индивидуальную	13	02.010	169	7 734,34	1 307 103,46
26323	Респ. Северная Осетия - Алания, г. Владикавказ, ул. Астанская, 112	Владикавказ	15:09:0030906:10	0030020000000 Земли населенных пунктов	Под жилую застройку Индивидуальную	13	02.010	185	7 734,34	1 430 852,90
26324	Респ. Северная Осетия - Алания, г. Владикавказ, ул. Астанская 114	Владикавказ	15:09:0030906:11	0030020000000 Земли населенных пунктов	Под жилую застройку Индивидуальную	13	02.010	664	7 734,34	5 135 601,76
26325	Респ. Северная Осетия - Алания, г. Владикавказ, ул. Нальчикская, 31	Владикавказ	15:09:0030906:12	0030020000000 Земли населенных пунктов	Для содержания и эксплуатации индивидуального жилого дома	13	02.010	234	7 734,34	1 809 835,56
26326	Респ. Северная Осетия - Алания, г. Владикавказ, ул. Астанская 116	Владикавказ	15:09:0030906:13	0030020000000 Земли населенных пунктов	Под жилую застройку Индивидуальную	13	02.010	515	7 734,34	3 983 185,10
26327	Респ. Северная Осетия - Алания, г. Владикавказ, ул. Нальчикская, 29	Владикавказ	15:09:0030906:14	0030020000000 Земли населенных пунктов	Под жилую застройку Индивидуальную	13	02.010	280	7 734,34	2 165 615,20
26328	Респ. Северная Осетия - Алания, г. Владикавказ, ул. Нальчикская, 27	Владикавказ	15:09:0030906:15	0030020000000 Земли населенных пунктов	Для содержания и эксплуатации жилого дом	13	02.010	302	7 734,34	2 335 770,68
26329	Респ. Северная Осетия - Алания, г. Владикавказ, ул. Нальчикская, 25	Владикавказ	15:09:0030906:16	0030020000000 Земли населенных пунктов	Под жилую застройку Индивидуальную	13	02.010	288	7 734,34	2 227 489,92
26330	Респ. Северная Осетия - Алания, г. Владикавказ, ул. Нальчикская 23	Владикавказ	15:09:0030906:17	0030020000000 Земли населенных пунктов	Под жилую застройку Индивидуальную	13	02.010	300	7 734,34	2 320 302,00
26331	Республика Северная Осетия-Алания, г.Владикавказ, ул.Ардонская, 118.	Владикавказ	15:09:0030906:178	0030020000000 Земли населенных пунктов	Индивидуальные земельные дома	13	02.010	180	7 734,34	1 392 181,20
26332	Респ. Северная Осетия - Алания, г. Владикавказ, ул. пр. Коста/Нальчикская 147/21	Владикавказ	15:09:0030906:18	0030020000000 Земли населенных пунктов	Нежилое помещение	3	03.080	43	2 566,43	110 356,49
26333	Респ. Северная Осетия - Алания, г. Владикавказ, пр-кт Коста, 145	Владикавказ	15:09:0030906:19	0030020000000 Земли населенных пунктов	Под жилую застройку Индивидуальную	13	02.010	575	7 734,34	4 447 246,50
26334	Респ. Северная Осетия - Алания, г. Владикавказ, пр-кт Коста, 143	Владикавказ	15:09:0030906:20	0030020000000 Земли населенных пунктов	Под жилую застройку Индивидуальную	13	02.010	583	7 734,34	4 509 120,22
26335	Респ. Северная Осетия - Алания, г. Владикавказ, ул. Аланирская 58	Владикавказ	15:09:0030906:21	0030020000000 Земли населенных пунктов	Для содержания и эксплуатации индивидуального жилого дома	13	02.010	154	7 734,34	1 191 088,36
26336	Респ. Северная Осетия - Алания, г. Владикавказ, пр-кт Коста, 141	Владикавказ	15:09:0030906:22	0030020000000 Земли населенных пунктов	Под эксплуатацию жилого дома	13	02.010	153	7 734,34	1 183 354,02
26337	Респ. Северная Осетия - Алания, г. Владикавказ, ул. Аланирская, 40	Владикавказ	15:09:0030906:3	0030020000000 Земли населенных пунктов	Под жилую застройку Индивидуальную	13	02.010	815	7 734,34	6 303 487,10
26338	Респ. Северная Осетия - Алания, г. Владикавказ, ул. Аланирская, 42	Владикавказ	15:09:0030906:4	0030020000000 Земли населенных пунктов	Под жилую застройку Индивидуальную	13	02.010	384	7 734,34	2 969 986,56
26339	Респ. Северная Осетия - Алания, г. Владикавказ, ул. Аланирская 44	Владикавказ	15:09:0030906:5	0030020000000 Земли населенных пунктов	Под жилую застройку Индивидуальную	13	02.010	309	7 734,34	2 389 911,06
26340	Респ. Северная Осетия - Алания, г. Владикавказ, ул. Аланирская, 46	Владикавказ	15:09:0030906:6	0030020000000 Земли населенных пунктов	Под жилую застройку Индивидуальную	13	02.010	351	7 734,34	2 714 753,34
26341	Республика Северная Осетия-Алания, г Владикавказ, ул Ардонская/Аланирская, д 110/42	Владикавказ	15:09:0030906:61	0030020000000 Земли населенных пунктов	для содержания и эксплуатации индивидуального жилого дома	13	02.010	73	7 734,34	564 606,82
26342	Республика Северная Осетия-Алания, г Владикавказ, ул Ардонская/Аланирская, д 110/42	Владикавказ	15:09:0030906:62	0030020000000 Земли населенных пунктов	для содержания и эксплуатации индивидуального жилого дома	13	02.010	144	7 734,34	1 113 744,96
26343	Респ. Северная Осетия - Алания, г. Владикавказ, ул. Аланирская, 48	Владикавказ	15:09:0030906:7	0030020000000 Земли населенных пунктов	Под жилую застройку Индивидуальную	13	02.010	260	7 734,34	2 010 928,40
26344	Респ. Северная Осетия - Алания, г. Владикавказ, ул. Аланирская, 50	Владикавказ	15:09:0030906:8	0030020000000 Земли населенных пунктов	Под жилую застройку Индивидуальную	13	02.010	307	7 734,34	2 374 442,38
26345	Республика Северная Осетия-Алания, г. Владикавказ, ул. Аланирская/Ардонская, 49/108	Владикавказ	15:09:0030907:1	0030020000000 Земли населенных пунктов	Для содержания и эксплуатации выкупленного помещения	4	04.000	288	10999	3 167 712,00
26346	Республика Северная Осетия-Алания, г. Владикавказ, ул. Ардонская, 106	Владикавказ	15:09:0030907:10	0030020000000 Земли населенных пунктов	Для содержания и эксплуатации индивидуального жилого дома	13	02.010	324	7 734,34	2 505 926,16
26347	Респ. Северная Осетия - Алания, г. Владикавказ, ул. Аланирская, дом 47	Владикавказ	15:09:0030907:11	0030020000000 Земли населенных пунктов	Под жилую застройку Индивидуальную	13	02.010	184	7 734,34	1 423 118,56
26348	Респ. Северная Осетия - Алания, г. Владикавказ, ул. Аланирская, дом 45	Владикавказ	15:09:0030907:12	0030020000000 Земли населенных пунктов	Для содержания и эксплуатации индивидуального жилого дома и ведение личного подсобного хозяйств	13	02.010	262	7 734,34	2 026 397,08
26349	Респ. Северная Осетия - Алания, г. Владикавказ, ул. Аланирская, 43	Владикавказ	15:09:0030907:13	0030020000000 Земли населенных пунктов	Для содержания и эксплуатации индивидуального жилого дома	13	02.010	225	7 734,34	1 740 226,50
26350	Респ. Северная Осетия - Алания, г. Владикавказ, ул. Аланирская, 41	Владикавказ	15:09:0030907:14	0030020000000 Земли населенных пунктов	Для содержания и эксплуатации индивидуального жилого дома	13	02.010	314	7 734,34	2 428 582,76
26351	Респ. Северная Осетия - Алания, г. Владикавказ, ул. Аланирская,39	Владикавказ	15:09:0030907:16	0030020000000 Земли населенных пунктов	Для содержания и эксплуатации индивидуального жилого дома	13	02.010	193	7 734,34	1 492 727,62
26352	Республика Северная Осетия - Алания, г. Владикавказ, пр. Коста, 137	Владикавказ	15:09:0030907:163	0030020000000 Земли населенных пунктов	Для содержания и эксплуатации индивидуального жилого дома	13	02.010	368	7 734,34	2 846 237,12
26353	Республика Северная Осетия - Алания, г. Владикавказ, пр. Коста 137 "А"	Владикавказ	15:09:0030907:164	0030020000000 Земли населенных пунктов	Общественное питание	4	04.060	85	8 157,59	693 395,15
26354	Республика Северная Осетия-Алания, г. Владикавказ, пр-кт Коста	Владикавказ	15:09:0030907:168	0030020000000 Земли населенных пунктов	Для содержания и эксплуатации индивидуального жилого дома	13	02.010	88	7 734,34	680 621,92
26355	Республика Северная Осетия-Алания, г. Владикавказ, пр. Коста, 135 "Б"	Владикавказ	15:09:0030907:169	0030020000000 Земли населенных пунктов	Для содержания и эксплуатации индивидуального жилого дома	13	02.010	79	7 734,34	611 012,86
26356	Республика Северная Осетия-Алания, г Владикавказ, ул Аланирская/пр-кт Коста, д 35/139	Владикавказ	15:09:0030907:17	0030020000000 Земли населенных пунктов	Магазины	4	04.040	338	10999	3 717 662,00
26357	Российская Федерация, Республика Северная Осетия-Алания, городской округ город Владикавказ, г. Владикавказ, ул. Алагирская, земельный участок 39 Б	Владикавказ	15:09:0030907:186	0030020000000 Земли населенных пунктов	Для содержания и эксплуатации индивидуального жилого дома	13	02.010	78	7 734,34	603 278,52
26358	Российская Федерация, Республика Северная Осетия - Алания, городской округ город Владикавказ, г Владикавказ, ул. Аланирская, земельный участок 39а	Владикавказ	15:09:0030907:187	0030020000000 Земли населенных пунктов	Для содержания и эксплуатации индивидуального жилого дома	13	02.010	103	7 734,34	796 637,02
26359	Респ. Северная Осетия - Алания, г. Владикавказ, ул. Ардонская 106 "а"	Владикавказ	15:09:0030907:19	0030020000000 Земли населенных пунктов	Для содержания и эксплуатации индивидуального жилого дома	13	02.010	627	7 734,34	4 849 431,18
26360	Республика Северная Осетия-Алания, г Владикавказ, ул Кубалова, д 38	Владикавказ	15:09:0030907:3	0030020000000 Земли населенных пунктов	Под жилую застройку Индивидуальную	13	02.010	274	7 734,34	2 119 209,16
26361	Республика Северная Осетия-Алания, г Владикавказ, ул Кубалова, д 40	Владикавказ	15:09:0030907:4	0030020000000 Земли населенных пунктов	Для содержания и эксплуатации индивидуального жилого дома	13	02.010	479	7 734,34	3 704 748,86
26362	Северная Осетия-Алания респ, г Владикавказ, ул Коста/Кубалова, 135/36	Владикавказ	15:09:0030907:90	0030020000000 Земли населенных пунктов	Парикмахерские, косметические салоны, салоны красоты	3	03.030	90	5 041,21	453 708,90
26363	Республика Северная Осетия-Алания, г Владикавказ, ул Кубалова, д 42	Владикавказ	15:09:0030907:5	0030020000000 Земли населенных пунктов	Под жилую застройку Индивидуальную	13	02.010	411	7 734,34	3 178 813,74
26364	Республика Северная Осетия-Алания, г Владикавказ, ул Кубалова, д 44	Владикавказ	15:09:0030907:6	0030020000000 Земли населенных пунктов	Для строительства индивидуального жилого дома	13	02.010	355	7 734,34	2 745 690,70
26365	Республика Северная Осетия-Алания, г Владикавказ, ул Кубалова, д 46	Владикавказ	15:09:0030907:7	0030020000000 Земли населенных пунктов	Для содержания и эксплуатации индивидуального жилого дома и ведение личного подсобного хозяйств	13	02.010	282	7 734,34	2 181 083,88
26366	Республика Северная Осетия-Алания, г Владикавказ, ул Кубалова, д 48	Владикавказ	15:09:0030907:8	0030020000000 Земли населенных пунктов	Для содержания и эксплуатации индивидуального жилого дома	13	02.010	167	7 734,34	1 291 634,78
26367	Республика Северная Осетия-Алания, г Владикавказ, ул Кубалова, д 50/104	Владикавказ	15:09:0030907:9	0030020000000 Земли населенных пунктов	Под жилую застройку Индивидуальную	13	02.010	230	7 734,34	1 778 898,20
26368	Республика Северная Осетия-Алания, г Владикавказ, ул Кубалова, д 33/102	Владикавказ	15:09:0030908:1	0030020000000 Земли населенных пунктов	Под жилую застройку Индивидуальную	13	02.010	304	7 734,34	2 351 239,36
26369	Российская Федерация, Республика Северная Осетия-Алания, городской округ город Владикавказ, г. Владикавказ, ул. Ардонская, 96	Владикавказ	15:09:0030908:10	0030020000000 Земли населенных пунктов	Для индивидуального жилищного строительства	13	02.010	546	7 734,34	4 222 949,64

№ пп	Местоположение ЗУ	Район	Кадастровый номер ЗУ	Категория земель	Разрешенное использование по документу	Код вида разрешенного использования (в соответствии с классификатором видов разрешенного использования земельных участков)	Вид использования объектов недвижимости	Площадь	УПКС	КС
26370	Республика Северная Осетия-Алания, г Владикавказ, пр-кт Коста, 129	Владикавказ	15:09:0030908:108	003002000000 Земли населенных пунктов	магазины продовольственные и промтоварные	4	04.040	257	10999	2 826 743,00
26371	Республика Северная Осетия-Алания, г Владикавказ, пр-кт Коста, 129	Владикавказ	15:09:0030908:109	003002000000 Земли населенных пунктов	Для содержания и эксплуатации индивидуального жилого дома	13	02.010	499	7 734,34	3 859 435,66
26372	Респ. Северная Осетия - Алания, г. Владикавказ, ул. Архонская, дом 98	Владикавказ	15:09:0030908:11	003002000000 Земли населенных пунктов	Под жилую застройку Индивидуальную	13	02.010	636	7 734,34	4 919 040,24
26373	Республика Северная Осетия-Алания, г Владикавказ, ул Кубалова, д 31	Владикавказ	15:09:0030908:12	003002000000 Земли населенных пунктов	Для содержания и эксплуатации индивидуального жилого дома	13	02.010	182	7 734,34	1 407 649,88
26374	Респ. Северная Осетия - Алания, г. Владикавказ, ул. Архонская, дом 100	Владикавказ	15:09:0030908:13	003002000000 Земли населенных пунктов	Под жилую застройку Индивидуальную	13	02.010	382	7 734,34	2 954 517,88
26375	Северная Осетия - Алания респ, г. Владикавказ, ул. Дзержинского, 32	Владикавказ	15:09:0030908:14	003002000000 Земли населенных пунктов	Для содержания и эксплуатации существующих зданий и сооружений	3	03.040	1 895	3 965,83	7 515 247,85
26376	Республика Северная Осетия-Алания, г Владикавказ, ул Кубалова, д 29	Владикавказ	15:09:0030908:15	003002000000 Земли населенных пунктов	Для содержания и эксплуатации жилого дома	13	02.010	322	7 734,34	2 490 457,48
26377	Республика Северная Осетия-Алания, г Владикавказ, пр-кт Коста, д 133/27	Владикавказ	15:09:0030908:16	003002000000 Земли населенных пунктов	Под жилую застройку Индивидуальную	13	02.010	462	7 734,34	3 573 265,08
26378	Респ. Северная Осетия - Алания, г. Владикавказ, пр. Коста, 131	Владикавказ	15:09:0030908:17	003002000000 Земли населенных пунктов	Для содержания и эксплуатации жилого дома	13	02.010	1 132	7 734,34	8 755 272,88
26379	Северная Осетия - Алания респ, г Владикавказ, пр-кт Коста, 127	Владикавказ	15:09:0030908:19	003002000000 Земли населенных пунктов	Для содержания и эксплуатации индивидуального жилого дома	13	02.010	751	7 734,34	5 808 489,34
26380	Республика Северная Осетия-Алания, г Владикавказ, пр-кт Коста, д 121/30	Владикавказ	15:09:0030908:2	003002000000 Земли населенных пунктов	Под жилую застройку Индивидуальную	13	02.010	639	7 734,34	4 942 243,26
26381	Респ. Северная Осетия - Алания, г. Владикавказ, пр-кт Коста, дом 123	Владикавказ	15:09:0030908:21	003002000000 Земли населенных пунктов	Под жилую застройку Индивидуальную	13	02.010	840	7 734,34	6 496 845,60
26382	Респ. Северная Осетия - Алания, г. Владикавказ, ул. Кубалова, д.27	Владикавказ	15:09:0030908:22	003002000000 Земли населенных пунктов	Многоквартирные жилые дома	2	02.050	936	9 165,83	8 579 216,88
26383	Российская Федерация, Республика Северная Осетия-Алания, г. Владикавказ, пр. Коста, 125	Владикавказ	15:09:0030908:237	003002000000 Земли населенных пунктов	Для индивидуального жилищного строительства	13	02.010	803	7 734,34	6 210 675,02
26384	Северная Осетия - Алания респ, г Владикавказ, ул Ардонская, 82	Владикавказ	15:09:0030908:3	003002000000 Земли населенных пунктов	Для содержания и эксплуатации индивидуального жилого дома	13	02.010	450	7 734,34	3 480 453,00
26385	Респ. Северная Осетия - Алания, г. Владикавказ, ул. Ардонская, 84	Владикавказ	15:09:0030908:4	003002000000 Земли населенных пунктов	Под жилую застройку Индивидуальную	13	02.010	296	7 734,34	2 289 364,64
26386	Респ. Северная Осетия - Алания, г. Владикавказ, ул. Ардонская, 86	Владикавказ	15:09:0030908:5	003002000000 Земли населенных пунктов	Для содержания и эксплуатации жилого дома	13	02.010	528	7 734,34	4 083 731,52
26387	Респ. Северная Осетия - Алания, г. Владикавказ, ул. Ардонская, 88	Владикавказ	15:09:0030908:6	003002000000 Земли населенных пунктов	Для содержания и эксплуатации индивидуального жилого дома	13	02.010	681	7 734,34	5 267 085,54
26388	Респ. Северная Осетия - Алания, г. Владикавказ, ул. Ардонская, дом 90	Владикавказ	15:09:0030908:7	003002000000 Земли населенных пунктов	Для содержания и эксплуатации индивидуального жилого дома	13	02.010	575	7 734,34	4 447 245,50
26389	Респ. Северная Осетия - Алания, г. Владикавказ, ул. Ардонская, дом 92	Владикавказ	15:09:0030908:8	003002000000 Земли населенных пунктов	Под жилую застройку Индивидуальную	13	02.010	609	7 734,34	4 710 213,06
26390	Республика Северная Осетия-Алания, г. Владикавказ, ул. Ардонская, 94	Владикавказ	15:09:0030908:9	003002000000 Земли населенных пунктов	Для содержания и эксплуатации жилого дома	13	02.010	592	7 734,34	4 578 729,28
26391	Республика Северная Осетия-Алания, г Владикавказ, ул Кубалова/Заурбека Кайоева, д 51/144	Владикавказ	15:09:0030909:1	003002000000 Земли населенных пунктов	Для содержания и эксплуатации индивидуального жилого дома	13	02.010	178	7 734,34	1 376 712,52
26392	Респ. Северная Осетия - Алания, г. Владикавказ, ул. Ардонская, 103	Владикавказ	15:09:0030909:10	003002000000 Земли населенных пунктов	Под жилую застройку Индивидуальную	13	02.010	237	7 734,34	1 833 038,58
26393	Респ. Северная Осетия - Алания, г. Владикавказ, ул. Ардонская, 109	Владикавказ	15:09:0030909:11	003002000000 Земли населенных пунктов	Под индивидуальную жилую застройку	13	02.010	121	7 734,34	935 855,14
26394	Северная Осетия - Алания респ, г Владикавказ, ул Ардонская, 101/96	Владикавказ	15:09:0030909:12	003002000000 Земли населенных пунктов	Под жилую застройку Индивидуальную	13	02.010	288	7 734,34	2 227 489,92
26395	Респ. Северная Осетия - Алания, г. Владикавказ, ул. Дзержинского, дом 38	Владикавказ	15:09:0030909:13	003002000000 Земли населенных пунктов	Под жилую застройку Индивидуальную	13	02.010	182	7 734,34	1 407 649,88
26396	Респ. Северная Осетия - Алания, г. Владикавказ, ул. Дзержинского, дом 40	Владикавказ	15:09:0030909:14	003002000000 Земли населенных пунктов	Под жилую застройку Индивидуальную	13	02.010	203	7 734,34	1 570 071,02
26397	Республика Северная Осетия-Алания, г Владикавказ, ул Кубалова, д 49	Владикавказ	15:09:0030909:15	003002000000 Земли населенных пунктов	Для содержания и эксплуатации индивидуального жилого дома	13	02.010	183	7 734,34	1 415 384,22
26398	Респ. Северная Осетия - Алания, г. Владикавказ, ул. Дзержинского, дом 42	Владикавказ	15:09:0030909:16	003002000000 Земли населенных пунктов	Под жилую застройку Индивидуальную	13	02.010	302	7 734,34	2 335 770,68
26399	Респ. Северная Осетия - Алания, г. Владикавказ, ул. Дзержинского, дом 44	Владикавказ	15:09:0030909:17	003002000000 Земли населенных пунктов	Под жилую застройку Индивидуальную	13	02.010	483	7 734,34	3 735 686,22
26400	Респ. Северная Осетия - Алания, г. Владикавказ, ул. Дзержинского, дом 46	Владикавказ	15:09:0030909:18	003002000000 Земли населенных пунктов	Под жилую застройку Индивидуальную	13	02.010	334	7 734,34	2 583 269,56
26401	Республика Северная Осетия-Алания, г. Владикавказ, ул. Дзержинского, 48	Владикавказ	15:09:0030909:19	003002000000 Земли населенных пунктов	Для содержания и эксплуатации жилого дома	13	02.010	214	7 734,34	1 655 148,76
26402	Республика Северная Осетия-Алания, г. Владикавказ, ул. Ардонская, 115	Владикавказ	15:09:0030909:2	003002000000 Земли населенных пунктов	Под жилую застройку Индивидуальную	13	02.010	545	7 734,34	4 215 215,30
26403	Северная Осетия - Алания респ, г Владикавказ, ул Заурбека Кайоева, 124	Владикавказ	15:09:0030909:20	003002000000 Земли населенных пунктов	Для содержания и эксплуатации индивидуального жилого дома	13	02.010	272	7 734,34	2 103 740,48
26404	Республика Северная Осетия-Алания, г Владикавказ, ул Кайоева, 126	Владикавказ	15:09:0030909:21	003002000000 Земли населенных пунктов	Под жилую застройку Индивидуальную	13	02.010	573	7 734,34	4 431 776,82
26405	Республика Северная Осетия - Алания, г. Владикавказ, ул. Кайоева, 128	Владикавказ	15:09:0030909:22	003002000000 Земли населенных пунктов	Под жилую застройку Индивидуальную	13	02.010	608	7 734,34	4 702 478,72
26406	Северная Осетия - Алания респ, г. Владикавказ, ул. Заурбека Кайоева, 130	Владикавказ	15:09:0030909:23	003002000000 Земли населенных пунктов	Для содержания и эксплуатации индивидуального жилого дома	13	02.010	566	7 734,34	4 377 636,44
26407	Респ. Северная Осетия - Алания, г. Владикавказ, ул. Заурбека Кайоева, 132	Владикавказ	15:09:0030909:24	003002000000 Земли населенных пунктов	Для содержания и эксплуатации жилого дома	13	02.010	552	7 734,34	4 269 355,68
26408	Республика Северная Осетия-Алания, г Владикавказ, ул Кайоева, 138	Владикавказ	15:09:0030909:25	003002000000 Земли населенных пунктов	Под индивидуальную жилую застройку	13	02.010	628	7 734,34	4 857 165,52
26409	Северная Осетия - Алания респ, г. Владикавказ, ул. Заурбека Кайоева,134	Владикавказ	15:09:0030909:26	003002000000 Земли населенных пунктов	Для содержания и эксплуатации индивидуального жилого дома	13	02.010	557	7 734,34	4 308 027,38
26410	Республика Северная Осетия-Алания, г. Владикавказ, ул Кубалова, д 47	Владикавказ	15:09:0030909:27	003002000000 Земли населенных пунктов	Для содержания и эксплуатации индивидуального жилого дома	13	02.010	219	7 734,34	1 693 820,46
26411	Республика Северная Осетия-Алания, г Владикавказ, ул Кайоева, 136	Владикавказ	15:09:0030909:28	003002000000 Земли населенных пунктов	Под жилую застройку индивидуальную	13	02.010	590	7 734,34	4 563 260,60
26412	Республика Северная Осетия-Алания, г Владикавказ, ул Кайоева, 140	Владикавказ	15:09:0030909:29	003002000000 Земли населенных пунктов	Под жилую застройку Индивидуальную	13	02.010	357	7 734,34	2 761 159,38
26413	Респ. Северная Осетия - Алания, г. Владикавказ, ул. Ардонская, 113	Владикавказ	15:09:0030909:3	003002000000 Земли населенных пунктов	Под жилую застройку Индивидуальную	13	02.010	625	7 734,34	4 833 962,50
26414	Респ. Северная Осетия - Алания, г. Владикавказ, ул. 3Кайоева, 142	Владикавказ	15:09:0030909:30	003002000000 Земли населенных пунктов	Для содержания и эксплуатации индивидуального жилого дома	13	02.010	283	7 734,34	2 188 818,22
26415	Республика Северная Осетия-Алания, г Владикавказ, ул Кубалова, д 45	Владикавказ	15:09:0030909:31	003002000000 Земли населенных пунктов	Для содержания и эксплуатации индивидуального жилого дома	13	02.010	154	7 734,34	1 191 088,36
26416	Республика Северная Осетия-Алания, г Владикавказ, ул Кубалова, д 43	Владикавказ	15:09:0030909:32	003002000000 Земли населенных пунктов	Под жилую застройку Индивидуальную	13	02.010	361	7 734,34	2 792 096,74
26417	Республика Северная Осетия-Алания, г Владикавказ, ул Кубалова, д 41	Владикавказ	15:09:0030909:33	003002000000 Земли населенных пунктов	Под жилую застройку Индивидуальную	13	02.010	384	7 734,34	2 969 986,56
26418	Республика Северная Осетия-Алания, г Владикавказ, ул Кубалова, д 39	Владикавказ	15:09:0030909:34	003002000000 Земли населенных пунктов	Для содержания и эксплуатации индивидуального жилого дома	13	02.010	147	7 734,34	1 136 947,98
26419	Республика Северная Осетия-Алания, г Владикавказ, ул Кубалова, д 37	Владикавказ	15:09:0030909:35	003002000000 Земли населенных пунктов	Для содержания и эксплуатации индивидуального жилого дома	13	02.010	404	7 734,34	3 124 673,36
26420	Респ. Северная Осетия - Алания, г. Владикавказ, ул. Кубалова, 35/117	Владикавказ	15:09:0030909:36	003002000000 Земли населенных пунктов	Под жилую застройку Индивидуальную	13	02.010	632	7 734,34	4 888 102,88
26421	Респ. Северная Осетия - Алания, г. Владикавказ, ул. Ардонская, 111	Владикавказ	15:09:0030909:4	003002000000 Земли населенных пунктов	Под жилую застройку Индивидуальную	13	02.010	1 160	7 734,34	8 971 834,40
26422	Респ. Северная Осетия - Алания, г. Владикавказ, ул. Ардонская, 113	Владикавказ	15:09:0030909:5	003002000000 Земли населенных пунктов	Для содержания и эксплуатации индивидуального жилого дома	13	02.010	611	7 734,34	4 725 681,74
26423	Респ. Северная Осетия - Алания, г. Владикавказ, ул. Ардонская, 109	Владикавказ	15:09:0030909:7	003002000000 Земли населенных пунктов	Под жилую застройку Индивидуальную	13	02.010	1 209	7 734,34	9 350 817,06

№ п/п	Местоположение ЗУ	Район	Кадастровый номер ЗУ	Категория земель	Разрешенное использование по документу	Код вида разрешенного использования (в соответствии с классификатором видов разрешенного использования земельных участков)	Вид использования объектов недвижимости	Площадь	УПКС	КС
26424	Респ. Северная Осетия - Алания, г. Владикавказ, ул. Ардонская, 107	Владикавказ	15:09:0030909:8	003002000000 Земли населенных пунктов	Для содержания и эксплуатации индивидуального жилого дома	13	02.010	616	[illegible]	1 764 [illegible] 14
26425	Респ. Северная Осетия - Алания, г. Владикавказ, ул. Ардонская, 105	Владикавказ	15:09:0030909:9	003002000000 Земли населенных пунктов	Для содержания и эксплуатации индивидуального жилого дома	13	02.010	624	[illegible]	1 826 228,16
26426	Респ. Северная Осетия - Алания, г. Владикавказ, ул. Тургеневская, 102	Владикавказ	15:09:0030910:10	003002000000 Земли населенных пунктов	Для содержания и эксплуатации индивидуального жилого дома	13	02.010	855	[illegible]	6 612 860,73
26427	Респ. Северная Осетия - Алания, г. Владикавказ, ул. Тургеневская, дом 104	Владикавказ	15:09:0030910:11	003002000000 Земли населенных пунктов	Под жилую застройку Индивидуальную	13	02.010	859	[illegible]	6 643 798,26
26428	Республика Северная Осетия-Алания, г.Владикавказ, ул.Кубалова, д.57	Владикавказ	15:09:0030910:12	003002000000 Земли населенных пунктов	Для содержания и эксплуатации жилого дома	13	02.010	509	[illegible]	3 936 [illegible] 06
26429	Республика Северная Осетия-Алания, г. Владикавказ, ул. Кубалова, 55	Владикавказ	15:09:0030910:13	003002000000 Земли населенных пунктов	Для содержания и эксплуатации жилого дома	13	02.010	662	[illegible]	5 [illegible] 051,66
26430	Республика Северная Осетия-Алания, г.Владикавказ, ул.Кубалова, д.53/105	Владикавказ	15:09:0030910:15	003002000000 Земли населенных пунктов	Под жилую застройку Индивидуальную	13	02.010	111	[illegible]	858 711,76
26431	Респ. Северная Осетия - Алания, г. Владикавказ, ул. З.Калоева, 103	Владикавказ	15:09:0030910:16	003002000000 Земли населенных пунктов	Под жилую застройку	13	02.010	626	[illegible]	1 811 696,84
26432	Респ. Северная Осетия - Алания, г. Владикавказ, ул. З.Калоева, дом 101	Владикавказ	15:09:0030910:17	003002000000 Земли населенных пунктов	Для содержания и эксплуатации индивидуального жилого дома	13	02.010	866	[illegible]	6 [illegible] 132,84
26433	Респ. Северная Осетия - Алания, г. Владикавказ, ул. Зауербека Калоева, 99	Владикавказ	15:09:0030910:18	003002000000 Земли населенных пунктов	Для содержания и эксплуатации жилого дома	13	02.010	430	[illegible]	3 325 760,20
26434	Респ. Северная Осетия - Алания, г. Владикавказ, ул. Тульская/Кубалова, 100/59	Владикавказ	15:09:0030910:2	003002000000 Земли населенных пунктов	Под жилую застройку Индивидуальную	13	02.010	535	[illegible]	4 137 [illegible] 05
26435	Респ. Северная Осетия - Алания, г. Владикавказ, ул. З.Калоева, дом 95	Владикавказ	15:09:0030910:20	003002000000 Земли населенных пунктов	Для содержания и эксплуатации индивидуального жилого дома	13	02.010	460	[illegible]	3 557 [illegible] 16
26436	Респ. Северная Осетия - Алания, г. Владикавказ, ул. Тургеневская, 100	Владикавказ	15:09:0030910:21	003002000000 Земли населенных пунктов	Для содержания и эксплуатации индивидуального жилого дома	13	02.010	885	[illegible]	6 844 [illegible] 20
26437	Респ. Северная Осетия - Алания, г. Владикавказ, ул. Дзержинского, 52 "б"	Владикавказ	15:09:0030910:24	003002000000 Земли населенных пунктов	Для содержания и эксплуатации индивидуального жилого дома	13	02.010	181	[illegible]	1 [illegible] 126,54
26438	Респ. Северная Осетия - Алания, г. Владикавказ, ул. Дзержинского, 52	Владикавказ	15:09:0030910:25	003002000000 Земли населенных пунктов	Для содержания и эксплуатации индивидуального жилого дома	13	02.010	122	[illegible]	943 589,38
26439	Респ. Северная Осетия - Алания, г. Владикавказ, ул. Тургеневская, 100 "а"	Владикавказ	15:09:0030910:28	003002000000 Земли населенных пунктов	Жилой дом	13	02.010	151	[illegible]	1 168 [illegible] 31
26440	Респ. Северная Осетия - Алания, г. Владикавказ, ул. З.Калоева, дом 93	Владикавказ	15:09:0030910:3	003002000000 Земли населенных пунктов	Под жилую застройку Индивидуальную	13	02.010	864	[illegible]	6 [illegible] 4,46
26441	Республика Северная Осетия-Алания, г.Владикавказ, ул.Тургеневская, 96 "а"	Владикавказ	15:09:0030910:305	003002000000 Земли населенных пунктов	Индивидуальное жилое дома	13	02.010	866	[illegible]	6 [illegible] 132,84
26442	Российская Федерация, Республика Северная Осетия-Алания, городской округ город Владикавказ, г. Владикавказ, ул. Калоева, земельный участок 105	Владикавказ	15:09:0030910:323	003002000000 Земли населенных пунктов	Для содержания и эксплуатации индивидуального жилого дома	13	02.010	365	[illegible]	2 824 [illegible] 10
26443	Российская Федерация, Республика Северная Осетия-Алания, г. Владикавказ, ул. Калоева/Кубалова	Владикавказ	15:09:0030910:324	003002000000 Земли населенных пунктов	Для содержания и эксплуатации индивидуального жилого дома	13	02.010	207	[illegible]	1 601 [illegible] 38
26444	Республика Северная Осетия - Алания, г. Владикавказ, ул. З.Калоева, 91	Владикавказ	15:09:0030910:4	003002000000 Земли населенных пунктов	Для содержания и эксплуатации индивидуального жилого дома	13	02.010	805	[illegible]	6 [illegible] 407,70
26445	Республика Северная Осетия-Алания, г.Владикавказ, ул.Калоева, д.89/50	Владикавказ	15:09:0030910:5	003002000000 Земли населенных пунктов	Под жилую застройку Индивидуальную	13	02.010	561	[illegible]	4 [illegible] 961,71
26446	Республика Северная Осетия-Алания, г.Владикавказ, ул.Дзержинского, д.52/94	Владикавказ	15:09:0030910:6	003002000000 Земли населенных пунктов	Под жилую застройку Индивидуальную	13	02.010	342	[illegible]	1 [illegible] 012,28
26447	Респ. Северная Осетия - Алания, г. Владикавказ, ул. Тургеневская, 96	Владикавказ	15:09:0030910:7	003002000000 Земли населенных пунктов	Для содержания и эксплуатации жилого дома	13	02.010	816	[illegible]	6 171 079,10
26448	Респ. Северная Осетия - Алания, г. Владикавказ, ул. Тургеневская, 98	Владикавказ	15:09:0030910:8	003002000000 Земли населенных пунктов	Под жилую застройку Индивидуальную	13	02.010	425	[illegible]	3 [illegible] 091,50
26449	Республика Северная Осетия-Алания, г. Владикавказ, ул. Дзержинского, 52 "в"	Владикавказ	15:09:0030910:81	003002000000 Земли населенных пунктов	Для содержания и эксплуатации индивидуального жилого дома	13	02.010	127	[illegible]	982 263,18
26450	Республика Северная Осетия-Алания, г.Владикавказ, ул.Кубалова, д.55а	Владикавказ	15:09:0030910:82	003002000000 Земли населенных пунктов	Для содержания и эксплуатации жилого дома	13	02.010	269	[illegible]	2 080 [illegible] 16
26451	Республика Северная Осетия-Алания, г. Владикавказ, ул. Зауербека Калоева, 97	Владикавказ	15:09:0030910:83	003002000000 Земли населенных пунктов	Для содержания и эксплуатации жилого дома	13	02.010	516	[illegible]	3 990 [illegible] 11
26452	Республика Северная Осетия-Алания, г. Владикавказ, ул. Зауербека Калоева, 97 "А"	Владикавказ	15:09:0030910:84	003002000000 Земли населенных пунктов	Для содержания и эксплуатации жилого дома	13	02.010	363	[illegible]	2 [illegible] 986,36
26453	Республика Северная Осетия-Алания, г.Владикавказ, ул. Тургеневская, 94	Владикавказ	15:09:0030910:86	003002000000 Земли населенных пунктов	Для содержания и эксплуатации жилого дома	13	02.010	166	[illegible]	1 284 [illegible] 11
26454	Республика Северная Осетия-Алания, г.Владикавказ, ул.Кубалова, д.67	Владикавказ	15:09:0030911:1	003002000000 Земли населенных пунктов	Для содержания и эксплуатации жилого дома	13	02.010	253	[illegible]	1 972 [illegible] 73
26455	Респ. Северная Осетия - Алания, г. Владикавказ, ул. Гончарова, 122	Владикавказ	15:09:0030911:10	003002000000 Земли населенных пунктов	Для содержания и эксплуатации жилого дома	13	02.010	709	[illegible]	5 183 [illegible] 36
26456	Республика Северная Осетия-Алания, г.Владикавказ, ул.Кубалова, 65	Владикавказ	15:09:0030911:11	003002000000 Земли населенных пунктов	Для содержания и эксплуатации жилого дома	13	02.010	566	[illegible]	4 137 [illegible] 14
26457	Республика Северная Осетия-Алания, г.Владикавказ, ул.Кубалова, д.63	Владикавказ	15:09:0030911:12	003002000000 Земли населенных пунктов	Под жилую застройку Индивидуальную	13	02.010	332	[illegible]	1 [illegible] 355,68
26458	Республика Северная Осетия-Алания, г. Владикавказ, ул. Тургеневская, 121	Владикавказ	15:09:0030911:13	003002000000 Земли населенных пунктов	Для содержания и эксплуатации жилого дома	13	02.010	568	[illegible]	1 [illegible] 105,12
26459	Респ. Северная Осетия - Алания, г. Владикавказ, ул. Тургеневская, 119	Владикавказ	15:09:0030911:14	003002000000 Земли населенных пунктов	Для содержания и эксплуатации индивидуального жилого дома	13	02.010	709	[illegible]	5 183 [illegible] 36
26460	Республика Северная Осетия - Алания, г. Владикавказ, ул. Тургеневская, 117	Владикавказ	15:09:0030911:15	003002000000 Земли населенных пунктов	Под жилую застройку Индивидуальную	13	02.010	491	[illegible]	3 [illegible] 581,31
26461	Республика Северная Осетия-Алания, г. Владикавказ, ул. Тургеневская, 115	Владикавказ	15:09:0030911:16	003002000000 Земли населенных пунктов	Для содержания и эксплуатации индивидуального жилого дома	13	02.010	776	[illegible]	5 [illegible] 361,04
26462	Респ. Северная Осетия - Алания, г. Владикавказ, ул. Тургеневская, 113	Владикавказ	15:09:0030911:17	003002000000 Земли населенных пунктов	Для содержания и эксплуатации жилого дома	13	02.010	709	[illegible]	5 183 [illegible] 36
26463	Республика Северная Осетия-Алания, г. Владикавказ, ул. Тургеневская, 111	Владикавказ	15:09:0030911:18	003002000000 Земли населенных пунктов	Для содержания и эксплуатации жилого дома	13	02.010	282	[illegible]	2 181 [illegible] 88
26464	Респ. Северная Осетия - Алания, г. Владикавказ, ул. Дзержинского, дом 58 "а"	Владикавказ	15:09:0030911:19	003002000000 Земли населенных пунктов	Для содержания и эксплуатации индивидуального жилого дома	13	02.010	222	[illegible]	1 [illegible] 624,18
26465	Республика Северная Осетия-Алания, г. Владикавказ, ул. Тургеневская, 109	Владикавказ	15:09:0030911:2	003002000000 Земли населенных пунктов	Для содержания и эксплуатации жилого дома	13	02.010	562	[illegible]	4 [illegible] 609,58
26466	Респ. Северная Осетия - Алания, г. Владикавказ, ул. Дзержинского, 60	Владикавказ	15:09:0030911:20	003002000000 Земли населенных пунктов	Содержание и эксплуатация индивидуального жилого дома	13	02.010	256	[illegible]	1 979 [illegible] 31
26467	Респ. Северная Осетия - Алания, г. Владикавказ, ул. Дзержинского, 56	Владикавказ	15:09:0030911:3	003002000000 Земли населенных пунктов	Для содержания и эксплуатации индивидуального жилого дома	13	02.010	511	[illegible]	1 [illegible] 850,96
26468	Респ. Северная Осетия - Алания, г. Владикавказ, ул. Дзержинского, 58	Владикавказ	15:09:0030911:4	003002000000 Земли населенных пунктов	Для содержания и эксплуатации индивидуального жилого дома	13	02.010	409	[illegible]	2 [illegible] 941,26
26469	Республика Северная Осетия-Алания, г.Владикавказ, ул.Гончарова, 124	Владикавказ	15:09:0030911:49	003002000000 Земли населенных пунктов	Для содержания и эксплуатации жилого дома	13	02.010	900	[illegible]	2 [illegible] 00,00

№ п/п	Местоположение ЗУ	Район	Кадастровый номер ЗУ	Категория земель	Разрешенное использование по документу	Код вида разрешенного использования (в соответствии с классификатором видов разрешенного использования земельных участков)	Вид использования объектов недвижимости	Площадь	УПКС	КС
26470	Северная Осетия - Алания респ, г. Владикавказ, ул. Гончарова, 112/60	Владикавказ	15:09:0030911:5	003002000000 Земли населенных пунктов	Под жилую застройку индивидуальную	13	02.010	292	7731.31	2 258 327,28
26471	Респ. Северная Осетия-Алания, г. Владикавказ, ул. Тургеневская 117 "а"	Владикавказ	15:09:0030911:50	003002000000 Земли населенных пунктов	Для содержания и эксплуатации жилого дома	13	02.010	474	7731.31	3 664 908,82
26472	Респ. Северная Осетия - Алания, г. Владикавказ, ул. Гончарова. 114	Владикавказ	15:09:0030911:6	003002000000 Земли населенных пунктов	Для содержания и эксплуатации индивидуального жилого дома	13	02.010	773	7731.31	5 978 611,82
26473	Российская Федерация, Республика Северная Осетия - Алания, г о. город Владикавказ, г Владикавказ, ул Гончарова, 116	Владикавказ	15:09:0030911:7	003002000000 Земли населенных пунктов	Под жилую застройку Индивидуальную	13	02.010	711	7731.31	5 501 115,91
26474	Респ. Северная Осетия - Алания, г. Владикавказ, ул. Гончарова, 118	Владикавказ	15:09:0030911:8	003002000000 Земли населенных пунктов	Для содержания и эксплуатации индивидуального жилого дома.	13	02.010	776	7731.31	6 005 361,01
26475	Респ. Северная Осетия - Алания, г. Владикавказ, ул. Гончарова. 120	Владикавказ	15:09:0030911:9	003002000000 Земли населенных пунктов	Для содержания и эксплуатации индивидуального жилого дома	13	02.010	741	7731.31	5 734 134,91
26476	Республика Северная Осетия-Алания, г Владикавказ, ул Гастелло, п 144/75	Владикавказ	15:09:0030912:1	003002000000 Земли населенных пунктов	Под жилую застройку Индивидуальную	13	02.010	300	7731.31	2 320 302,30
26477	Респ. Северная Осетия - Алания, г. Владикавказ, ул. Гастелло, 138	Владикавказ	15:09:0030912:10	003002000000 Земли населенных пунктов	Для содержания и эксплуатации индивидуального жилого дома	13	02.010	553	7731.31	1 277 699,32
26478	Респ. Северная Осетия - Алания, г. Владикавказ, ул. Гастелло, дом 140	Владикавказ	15:09:0030912:11	003002000000 Земли населенных пунктов	Для содержания и эксплуатации индивидуального жилого дома	13	02.010	518	7731.31	1 199 746,62
26479	Республика Северная Осетия-Алания, г Владикавказ, ул Кубалова, д 73	Владикавказ	15:09:0030912:12	003002000000 Земли населенных пунктов	Под жилую застройку Индивидуальную	13	02.010	560	7731.31	1 401 150,10
26480	Республика Северная Осетия-Алания, г Владикавказ, ул Гастелло, 142	Владикавказ	15:09:0030912:13	003002000000 Земли населенных пунктов	Для содержания и эксплуатации индивидуального жилого дома	13	02.010	310	7731.31	2 629 675,63
26481	Республика Северная Осетия-Алания, г Владикавказ, ул Гастелло, 144а	Владикавказ	15:09:0030912:14	003002000000 Земли населенных пунктов	Для содержания и эксплуатации индивидуального жилого дома	13	02.010	191	7731.31	3 707 560,91
26482	Республика Северная Осетия-Алания, г Владикавказ, ул Кубалова, д 71	Владикавказ	15:09:0030912:15	003002000000 Земли населенных пунктов	Для содержания и эксплуатации индивидуального жилого дома	13	02.010	546	7731.31	1 222 937,64
26483	Республика Северная Осетия-Алания, г. Владикавказ, ул. Гончарова, д. 135	Владикавказ	15:09:0030912:16	003002000000 Земли населенных пунктов	Для содержания и эксплуатации индивидуального жилого дома	13	02.010	549	7731.31	1 122 601,27
26484	Республика Северная Осетия-Алания, г. Владикавказ, ул. Гончарова, 133	Владикавказ	15:09:0030912:17	003002000000 Земли населенных пунктов	Для содержания и эксплуатации жилого дома	13	02.010	560	7731.31	1 301 250,10
26485	Респ. Северная Осетия - Алания, г. Владикавказ, ул. Гончарова, дом 131	Владикавказ	15:09:0030912:18	003002000000 Земли населенных пунктов	Для содержания и эксплуатации индивидуального жилого дома	13	02.010	548	7731.31	1 161 071,92
26486	Респ. Северная Осетия - Алания, г. Владикавказ, ул. Гончарова, 129	Владикавказ	15:09:0030912:19	003002000000 Земли населенных пунктов	Для содержания и эксплуатации жилого дома	13	02.010	551	7731.31	1 284 824,36
26487	Респ. Северная Осетия - Алания, г. Владикавказ, ул. Гончарова. 123	Владикавказ	15:09:0030912:2	003002000000 Земли населенных пунктов	Для содержания и эксплуатации индивидуального жилого дома	13	02.010	556	7731.31	1 600 293,04
26488	Респ. Северная Осетия - Алания, г. Владикавказ, ул. Гончарова, дом 127	Владикавказ	15:09:0030912:20	003002000000 Земли населенных пунктов	Для содержания и эксплуатации индивидуального жилого дома	13	02.010	582	7731.31	1 531 365,66
26489	Республика Северная Осетия - Алания, г. Владикавказ, ул. Гончарова, 125	Владикавказ	15:09:0030912:21	003002000000 Земли населенных пунктов	Для содержания и эксплуатации индивидуального жилого дома	13	02.010	551	7731.31	1 284 824,36
26490	Республика Северная Осетия-Алания, г Владикавказ, ул Дзержинского/Гончарова, д 62/121	Владикавказ	15:09:0030912:3	003002000000 Земли населенных пунктов	Для содержания и эксплуатации индивидуального жилого дома	13	02.010	527	7731.31	1 073 997,16
26491	Республика Северная Осетия-Алания, г Владикавказ, ул Дзержинского, д 64	Владикавказ	15:09:0030912:4	003002000000 Земли населенных пунктов	Для содержания и эксплуатации индивидуального жилого дома	13	02.010	540	7731.31	1 089 200,20
26492	Российская Федерация, Республика Северная Осетия - Алания, городской округ город Владикавказ, г. Владикавказ, ул. Дзержинского, 66	Владикавказ	15:09:0030912:5	003002000000 Земли населенных пунктов	Для содержания и эксплуатации индивидуального жилого дома	13	02.010	539	7731.31	1 168 809,26
26493	Российская Федерация, Республика Северная Осетия - Алания, городской округ город Владикавказ, г Владикавказ, ул. Дзержинского, 68/130	Владикавказ	15:09:0030912:6	003002000000 Земли населенных пунктов	Под жилую застройку Индивидуальную	13	02.010	542	7731.31	1 192 012,28
26494	Республика Северная Осетия-Алания, г Владикавказ, ул Гастелло, 132	Владикавказ	15:09:0030912:7	003002000000 Земли населенных пунктов	Под жилую застройку Индивидуальную	13	02.010	560	7731.31	1 401 250,10
26495	Респ. Северная Осетия - Алания, г. Владикавказ, ул. Гастелло, дом 134	Владикавказ	15:09:0030912:8	003002000000 Земли населенных пунктов	Для содержания и эксплуатации индивидуального жилого дома	13	02.010	539	7731.31	1 168 809,26
26496	Республика Северная Осетия-Алания, г. Владикавказ, ул. Гастелло, 136	Владикавказ	15:09:0030912:9	003002000000 Земли населенных пунктов	Для содержания и эксплуатации индивидуального жилого дома	13	02.010	537	7731.31	1 131 776,82
26497	Республика Северная Осетия-Алания, г Владикавказ, ул Гастелло, 120	Владикавказ	15:09:0030913:10	003002000000 Земли населенных пунктов	Для эксплуатации строительства	13	02.010	565	7731.31	1 369 902,13
26498	Респ. Северная Осетия - Алания, г. Владикавказ, ул. Гастелло, 118	Владикавказ	15:09:0030913:11	003002000000 Земли населенных пунктов	Для эксплуатации строительства	13	02.010	562	7731.31	1 176 099,98
26499	Российская Федерация, Республика Северная Осетия-Алания, г. Владикавказ, ул. Гастелло, 122	Владикавказ	15:09:0030913:12	003002000000 Земли населенных пунктов	Индивидуальное жилищное строительство	13	02.010	555	7731.31	1 147 247,50
26500	Российская Федерация, Республика Северная Осетия - Алания, г. Владикавказ, ул. Дзержинского, 65	Владикавказ	15:09:0030913:13	003002000000 Земли населенных пунктов	Индивидуальное жилищное строительство	13	02.010	535	7731.31	1 293 358,70
26501	Республика Северная Осетия - Алания, г. Владикавказ, ул. Гастелло, 124	Владикавказ	15:09:0030913:14	003002000000 Земли населенных пунктов	Для содержания и эксплуатации индивидуального жилого дома	13	02.010	566	7731.31	1 377 636,11
26502	Республика Северная Осетия-Алания, г Владикавказ, ул Гастелло, 126	Владикавказ	15:09:0030913:15	003002000000 Земли населенных пунктов	Индивидуальное жилищное строительство	13	02.010	190	7731.31	1 469 124,60
26503	Респ. Северная Осетия - Алания, г. Владикавказ, ул. Гончарова, дом 119а	Владикавказ	15:09:0030913:16	003002000000 Земли населенных пунктов	Жилой дом	13	02.010	400	7731.31	2 420 402,00
26504	Республика Северная Осетия-Алания, г. Владикавказ, ул. Митыгина, 74 "а"	Владикавказ	15:09:0030913:17	003002000000 Земли населенных пунктов	Для содержания и эксплуатации индивидуального жилого дома	13	02.010	297	7731.31	2 297 098,38
26505	Республика Северная Осетия-Алания, г.Владикавказ, ул.Дзержинского, 61/119	Владикавказ	15:09:0030913:19	003002000000 Земли населенных пунктов	Для содержания и эксплуатации индивидуального жилого дома	13	02.010	276	7731.31	2 134 677,61
26506	Республика Северная Осетия-Алания, г Владикавказ, ул Дзержинского, 67/128	Владикавказ	15:09:0030913:2	003002000000 Земли населенных пунктов	Для содержания и эксплуатации индивидуального жилого дома	13	02.010	226	7731.31	1 747 966,61
26507	Республика Северная Осетия-Алания, г. Владикавказ, ул. Гончарова, 115	Владикавказ	15:09:0030913:21	003002000000 Земли населенных пунктов	Для содержания и эксплуатации индивидуального жилого дома	13	02.010	571	7731.31	4 416 308,11
26508	Российская Федерация, Республика Северная Осетия - Алания, г. Владикавказ, ул. Митыгина/ Гастелло	Владикавказ	15:09:0030913:211	003002000000 Земли населенных пунктов	Индивидуальное жилищное строительство	13	02.010	273	7731.31	2 111 471,82
26509	Российская Федерация, Республика Северная Осетия - Алания, г. Владикавказ, ул. Митыгина/ Гастелло	Владикавказ	15:09:0030913:212	003002000000 Земли населенных пунктов	Магазины	4	04.040	260	19999	3 679 720,20
26510	Респ. Северная Осетия - Алания, г. Владикавказ, ул. Гончарова, 113	Владикавказ	15:09:0030913:22	003002000000 Земли населенных пунктов	Для содержания и эксплуатации индивидуального жилого дома	13	02.010	563	7731.31	1 106 961,74
26511	Респ. Северная Осетия - Алания, г. Владикавказ, ул. Гончарова, дом 111	Владикавказ	15:09:0030913:23	003002000000 Земли населенных пунктов	Содержание и эксплуатация индивидуального жилого дома	13	02.010	583	7731.31	1 516 854,56
26512	Респ. Северная Осетия - Алания, г. Владикавказ, ул. Гончарова, 109	Владикавказ	15:09:0030913:24	003002000000 Земли населенных пунктов	Для содержания и эксплуатации индивидуального жилого дома	13	02.010	561	7731.31	1 338 961,74
26513	Респ. Северная Осетия - Алания, г. Владикавказ, ул. Дзержинского, 63	Владикавказ	15:09:0030913:25	003002000000 Земли населенных пунктов	Для содержания и эксплуатации индивидуального жилого дома	13	02.010	266	7731.31	2 212 021,21

№ п/п	Местоположение ЗУ	Район	Кадастровый номер ЗУ	Категория земель	Разрешенное использование по документу	Код вида разрешенного использования (в соответствии с классификатором видов разрешенного использования земельных участков)	Вид использования объектов недвижимости	Площадь	УПКС	КС
26514	Респ. Северная Осетия - Алания, г. Владикавказ, ул. Гончарова, 107	Владикавказ	15:09:0030913:3	003002000000 Земли населенных пунктов	Для содержания и эксплуатации индивидуального жилого дома	13	02:010	870	1 741,41	1 515 534,83
26515	Респ. Северная Осетия - Алания, г. Владикавказ, ул. Минькина, дом 74/105	Владикавказ	15:09:0030913:4	003002000000 Земли населенных пунктов	Для содержания и эксплуатации индивидуального жилого дома	13	02:010	269	1 741,41	468 534,16
26516	Респ. Северная Осетия - Алания, г. Владикавказ, ул. Минькина, дом 76	Владикавказ	15:09:0030913:5	003002000000 Земли населенных пунктов	Для содержания и эксплуатации индивидуального жилого дома	13	02:010	590	1 741,41	1 027 426,19
26517	Республика Северная Осетия-Алания, г Владикавказ, ул Дзержинского/Гастелло, д 67/128	Владикавказ	15:09:0030913:57	003002000000 Земли населенных пунктов	Для содержания и эксплуатации индивидуального жилого дома	13	02:010	178	1 741,41	309 970,98
26518	Республика Северная Осетия-Алания, г Владикавказ, ул Дзержинского/Гастелло, д 67/128	Владикавказ	15:09:0030913:58	003002000000 Земли населенных пунктов	Для содержания и эксплуатации индивидуального жилого дома	13	02:010	168	1 741,41	292 557,48
26519	Респ. Северная Осетия - Алания, г. Владикавказ, ул. Минькина, 78	Владикавказ	15:09:0030913:6	003002000000 Земли населенных пунктов	Индивидуальное жилищное строительство	13	02:010	560	1 741,41	975 187,60
26520	Респ. Северная Осетия - Алания, г. Владикавказ, ул. Гастелло, 116	Владикавказ	15:09:0030913:60	003002000000 Земли населенных пунктов	Для содержания и эксплуатации индивидуального жилого дома	13	02:010	109	1 741,41	189 812,69
26521	Респ. Северная Осетия - Алания, г. Владикавказ, ул. Гастелло, 116	Владикавказ	15:09:0030913:61	003002000000 Земли населенных пунктов	Для содержания и эксплуатации индивидуального жилого дома	13	02:010	111	1 741,41	193 281,51
26522	Республика Северная Осетия-Алания, г Владикавказ, ул Гончарова/Дзержинского, д 117/63	Владикавказ	15:09:0030913:65	003002000000 Земли населенных пунктов	Для содержания и эксплуатации индивидуального жилого дома	13	02:010	844	1 741,41	1 469 762,04
26523	Республика Северная Осетия-Алания, г Владикавказ, ул Гастелло, 114	Владикавказ	15:09:0030913:7	003002000000 Земли населенных пунктов	магазины продовольственные и промтоварные	4	04:040	870	1 699,06	1 478 249,80
26524	Респ. Северная Осетия - Алания, г. Владикавказ, ул. Дзержинского, 59	Владикавказ	15:09:0030914:1	003002000000 Земли населенных пунктов	Для содержания и эксплуатации индивидуального жилого дома	13	02:010	159	1 741,41	276 985,38
26525	Республика Северная Осетия-Алания, г. Владикавказ, ул. Гончарова, 106	Владикавказ	15:09:0030914:103	003002000000 Земли населенных пунктов	Для содержания и эксплуатации жилого дом	13	02:010	436	1 741,41	759 372,27
26526	Республика Северная Осетия-Алания, г. Владикавказ, ул. Гончарова, 106	Владикавказ	15:09:0030914:104	003002000000 Земли населенных пунктов	Для содержания и эксплуатации жилого дома	13	02:010	156	1 741,41	271 660,29
26527	Респ. Северная Осетия - Алания, г. Владикавказ, ул. Гончарова, 108	Владикавказ	15:09:0030914:11	003002000000 Земли населенных пунктов	Для содержания и эксплуатации жилого дома	13	02:010	710	1 741,41	1 236 381,10
26528	Респ. Северная Осетия - Алания, г. Владикавказ, ул. Дзержинского, 57	Владикавказ	15:09:0030914:12	003002000000 Земли населенных пунктов	Для содержания и эксплуатации индивидуального жилого дома	13	02:010	669	1 741,41	1 165 039,16
26529	Респ. Северная Осетия - Алания, г. Владикавказ, ул. Тургеневская, 97	Владикавказ	15:09:0030914:13	003002000000 Земли населенных пунктов	Для содержания и эксплуатации индивидуального жилого дома	13	02:010	877	1 741,41	2 015 836,18
26530	Российская Федерация, Республика Северная Осетия - Алания, г. Владикавказ, ул. Гончарова, 98	Владикавказ	15:09:0030914:14	003002000000 Земли населенных пунктов	Под жилую застройку индивидуальную	13	02:010	216	1 741,41	1 670 017,14
26531	Респ. Северная Осетия - Алания, г. Владикавказ, ул. Дзержинского, 55	Владикавказ	15:09:0030914:15	003002000000 Земли населенных пунктов	Для содержания и эксплуатации жилого дома	13	02:010	668	1 741,41	1 161 074,92
26532	Республика Северная Осетия-Алания, г Владикавказ, ул Дзержинского, д 53/107	Владикавказ	15:09:0030914:16	003002000000 Земли населенных пунктов	Под жилую застройку Индивидуальную	13	02:010	967	1 741,41	1 683 370,76
26533	Респ. Северная Осетия - Алания, г. Владикавказ, ул. Тургеневская, дом 105	Владикавказ	15:09:0030914:17	003002000000 Земли населенных пунктов	Под жилую застройку Индивидуальную	13	02:010	751	1 741,41	1 308 189,91
26534	Респ. Северная Осетия - Алания, г. Владикавказ, ул. Тургеневская, 103	Владикавказ	15:09:0030914:18	003002000000 Земли населенных пунктов	Под жилую застройку Индивидуальную	13	02:010	865	1 741,41	1 506 747,47
26535	Респ. Северная Осетия - Алания, г. Владикавказ, ул. Тургеневская, дом 101	Владикавказ	15:09:0030914:19	003002000000 Земли населенных пунктов	Под жилую застройку Индивидуальную	13	02:010	847	1 741,41	1 475 451,26
26536	Северная Осетия - Алания респ, г. Владикавказ, ул. Минькина, 64	Владикавказ	15:09:0030914:2	003002000000 Земли населенных пунктов	Для содержания и эксплуатации индивидуального жилого дома	13	02:010	148	1 741,41	1 111 682,32
26537	Респ. Северная Осетия - Алания, г. Владикавказ, ул. Тургеневская, дом 97 "а"	Владикавказ	15:09:0030914:20	003002000000 Земли населенных пунктов	Для содержания и эксплуатации индивидуального жилого дома	13	02:010	366	1 741,41	2 830 768,11
26538	Республика Северная Осетия-Алания, г. Владикавказ, ул. Минькина, 66	Владикавказ	15:09:0030914:3	003002000000 Земли населенных пунктов	Для содержания и эксплуатации индивидуального жилого дома	13	02:010	269	1 741,41	2 080 534,16
26539	Респ. Северная Осетия - Алания, г. Владикавказ, ул. Минькина, 68	Владикавказ	15:09:0030914:4	003002000000 Земли населенных пунктов	Жилой дом с хозпостройками	13	02:010	285	1 741,41	2 204 256,99
26540	Респ. Северная Осетия - Алания, г. Владикавказ, ул. Тургеневская, 99	Владикавказ	15:09:0030914:46	003002000000 Земли населенных пунктов	Для содержания и эксплуатации индивидуального жилого дома	13	02:010	841	1 741,41	6 501 579,91
26541	Респ. Северная Осетия - Алания, г. Владикавказ, ул. Минькина, дом 70	Владикавказ	15:09:0030914:47	003002000000 Земли населенных пунктов	Для содержания и эксплуатации индивидуального жилого дома	13	02:010	370	1 741,41	2 861 705,83
26542	Респ. Северная Осетия - Алания, г. Владикавказ, ул. Минькина, дом 70	Владикавказ	15:09:0030914:5	003002000000 Земли населенных пунктов	Под жилую застройку Индивидуальную	13	02:010	549	1 741,41	4 246 152,66
26543	Респ. Северная Осетия - Алания, г. Владикавказ, ул. Тургеневская, 95 "в"	Владикавказ	15:09:0030914:51	003002000000 Земли населенных пунктов	Для содержания и эксплуатации индивидуального жилого дома	13	02:010	244	1 741,41	1 886 834,56
26544	Респ. Северная Осетия-Алания, г. Владикавказ, ул. Тургеневская 95б	Владикавказ	15:09:0030914:52	003002000000 Земли населенных пунктов	Для содержания и эксплуатации индивидуального жилого дома	13	02:010	157	1 741,41	1 214 291,38
26545	Республика Северная Осетия-Алания, г Владикавказ, ул Гончарова/Минькина, д 96/72	Владикавказ	15:09:0030914:6	003002000000 Земли населенных пунктов	Для содержания и эксплуатации индивидуального жилого дома	13	02:010	342	1 741,41	2 645 141,28
26546	Республика Северная Осетия-Алания, г. Владикавказ, ул. Гончарова, 100	Владикавказ	15:09:0030914:7	003002000000 Земли населенных пунктов	Для содержания и эксплуатации жилого дома	13	02:010	716	1 741,41	5 537 187,14
26547	Респ. Северная Осетия - Алания, г. Владикавказ, ул. Гончарова, 111	Владикавказ	15:09:0030914:8	003002000000 Земли населенных пунктов	Для содержания и эксплуатации индивидуального жилого дома	13	02:010	601	1 741,41	1 618 438,41
26548	Респ. Северная Осетия - Алания, г. Владикавказ, ул. Гончарова, 110 "а"	Владикавказ	15:09:0030914:80	003002000000 Земли населенных пунктов	Для содержания и эксплуатации индивидуального жилого дома	13	02:010	170	1 741,41	1 311 837,83
26549	Респ. Северная Осетия - Алания, г. Владикавказ, ул. Гончарова, 110	Владикавказ	15:09:0030914:81	003002000000 Земли населенных пунктов	Для содержания и эксплуатации индивидуального жилого дома	13	02:010	223	1 741,41	1 721 757,82
26550	Респ. Северная Осетия - Алания, г. Владикавказ, ул. Гончарова, 104	Владикавказ	15:09:0030914:9	003002000000 Земли населенных пунктов	Под жилую застройку индивидуальную	13	02:010	956	1 741,41	2 611 376,52
26551	Северная Осетия-Алания респ. г. Владикавказ ул. Минькина. 70 а	Владикавказ	15:09:0030914:95	003002000000 Земли населенных пунктов	Для содержания и эксплуатации жилого дома	13	02:010	161	1 741,41	1 124 116,56
26552	Республика Северная Осетия-Алания, г Владикавказ, ул Дзержинского, 51/92	Владикавказ	15:09:0030915:1	003002000000 Земли населенных пунктов	Под жилую застройку Индивидуальную	13	02:010	967	1 741,41	1 683 370,76
26553	Российская Федерация, Республика Северная Осетия - Алания, г. Владикавказ, ул. Тургеневская, 84	Владикавказ	15:09:0030915:10	003002000000 Земли населенных пунктов	Под жилую застройку Индивидуальную	13	02:010	456	1 741,41	3 526 839,23
26554	Респ. Северная Осетия - Алания, г. Владикавказ, ул. Тургеневская, дом 86	Владикавказ	15:09:0030915:11	003002000000 Земли населенных пунктов	Под жилую застройку Индивидуальную	13	02:010	998	1 741,41	6 919 147,32
26555	Респ. Северная Осетия - Алания, г. Владикавказ, ул. Тургеневская, дом 88	Владикавказ	15:09:0030915:12	003002000000 Земли населенных пунктов	Под жилую застройку Индивидуальную	13	02:010	997	1 741,41	6 915 702,98
26556	Респ. Северная Осетия - Алания, г. Владикавказ, ул. Тургеневская, 90	Владикавказ	15:09:0030915:13	003002000000 Земли населенных пунктов	Для содержания и эксплуатации жилого дома	13	02:010	820	1 741,41	5 312 150,80
26557	Республика Северная Осетия-Алания, г. Владикавказ, ул. Дзержинского, 49 "а"	Владикавказ	15:09:0030915:14	003002000000 Земли населенных пунктов	Для содержания и эксплуатации жилого дома	13	02:010	333	1 741,41	2 309 612,96
26558	Респ. Северная Осетия - Алания, г. Владикавказ, ул. 3 Кадохи, дом 77п	Владикавказ	15:09:0030915:15	003002000000 Земли населенных пунктов	Под жилую застройку Индивидуальную	13	02:010	471	1 741,41	3 266 671,11
26559	Респ. Северная Осетия - Алания, г. Владикавказ, ул. 3 Кадохи, дом 75 "а"	Владикавказ	15:09:0030915:16	003002000000 Земли населенных пунктов	Для содержания и эксплуатации индивидуального жилого дома	13	02:010	464	1 741,41	3 240 099,42

№ пп	Местоположение ЗУ	Район	Кадастровый номер ЗУ	Категория земель	Разрешенное использование по документу	Код вида разрешенного использования (в соответствии с классификатором видов разрешенного использования земельных участков)	Вид использования объектов недвижимости	Площадь	УПКС	КС
26560	Российская Федерация, Республика Северная Осетия-Алания, городской округ город Владикавказ, г. Владикавказ, ул. Калоева, земельный участок 87	Владикавказ	15:09:0030915:17	003002000000 Земли населенных пунктов	Под жилую застройку Индивидуальную	13	02.010	578	7 734,34	4 470 448,52
26561	Северная Осетия - Алания респ, г Владикавказ, ул Зауркан Калоева, 85	Владикавказ	15:09:0030915:18	003002000000 Земли населенных пунктов	Для содержания и эксплуатации индивидуального жилого дома	13	02.010	451	7 734,34	3 488 187,34
26562	Респ. Северная Осетия - Алания, г. Владикавказ, ул. З.Калоева, дом 83	Владикавказ	15:09:0030915:19	003002000000 Земли населенных пунктов	Под жилую застройку индивидуальную	13	02.010	465	7 734,34	3 596 468,10
26563	Респ. Северная Осетия - Алания, г. Владикавказ, ул. З.Калоева, дом 73	Владикавказ	15:09:0030915:2	003002000000 Земли населенных пунктов	Для содержания и эксплуатации индивидуального жилого дома	13	02.010	467	7 734,34	3 611 936,78
26564	Респ. Северная Осетия - Алания, г. Владикавказ, ул. З.Калоева, дом 81	Владикавказ	15:09:0030915:20	003002000000 Земли населенных пунктов	Под жилую застройку Индивидуальную	13	02.010	450	7 734,34	3 480 453,00
26565	Респ. Северная Осетия - Алания, г. Владикавказ, ул. З.Калоева, 79	Владикавказ	15:09:0030915:21	003002000000 Земли населенных пунктов	Для содержания и эксплуатации индивидуального жилого дома	13	02.010	403	7 734,34	3 116 939,02
26566	Республика Северная Осетия - Алания г., Владикавказ, ул. З.Калоева, 77	Владикавказ	15:09:0030915:22	003002000000 Земли населенных пунктов	Под жилую застройку Индивидуальную	13	02.010	428	7 734,34	3 310 297,52
26567	Респ. Северная Осетия - Алания, г. Владикавказ, ул. З.Калоева, дом 75	Владикавказ	15:09:0030915:23	003002000000 Земли населенных пунктов	Для содержания и эксплуатации индивидуального жилого дома	13	02.010	441	7 734,34	3 410 843,94
26568	Российская Федерация, Республика Северная Осетия-Алания, г. Владикавказ, ул. Калоева	Владикавказ	15:09:0030915:242	003002000000 Земли населенных пунктов	Для объектов жилой застройки	13	02.010	177	7 734,34	1 368 978,18
26569	Российская Федерация, Республика Северная Осетия-Алания, г. Владикавказ, ул. Калоева	Владикавказ	15:09:0030915:243	003002000000 Земли населенных пунктов	Для объектов жилой застройки	13	02.010	114	7 734,34	881 714,76
26570	Российская Федерация, Республика Северная Осетия-Алания, г. Владикавказ, ул. Калоева	Владикавказ	15:09:0030915:244	003002000000 Земли населенных пунктов	Для объектов жилой застройки	13	02.010	317	7 734,34	2 451 785,78
26571	Респ. Северная Осетия - Алания, г. Владикавказ, ул. Тургеневская, 88"а"	Владикавказ	15:09:0030915:29	003002000000 Земли населенных пунктов	Для содержания и эксплуатации индивидуального жилого дома	13	02.010	495	7 734,34	3 828 498,30
26572	Республика Северная Осетия - Алания, г. Владикавказ, ул. З.Калоева, 71	Владикавказ	15:09:0030915:3	003002000000 Земли населенных пунктов	Для содержания и эксплуатации индивидуального жилого дома	13	02.010	459	7 734,34	3 550 062,06
26573	Респ. Северная Осетия - Алания, г. Владикавказ, ул. Миньяева, дом 60	Владикавказ	15:09:0030915:30	003002000000 Земли населенных пунктов	Жилой дом с хозпостройками	13	02.010	145	7 734,34	1 121 479,30
26574	Респ. Северная Осетия - Алания, г. Владикавказ, ул. Миньяева, дом 60 "а"	Владикавказ	15:09:0030915:31	003002000000 Земли населенных пунктов	Индивидуальный жилой дом	13	02.010	154	7 734,34	1 191 088,36
26575	Респ. Северная Осетия - Алания, г. Владикавказ, ул. Тургеневская, 84	Владикавказ	15:09:0030915:32	003002000000 Земли населенных пунктов	Для содержания и эксплуатации индивидуального жилого дома	13	02.010	456	7 734,34	3 526 859,04
26576	Северная Осетия - Алания респ, г Владикавказ, ул Тургеневская, 82	Владикавказ	15:09:0030915:34	003002000000 Земли населенных пунктов	Для содержания и эксплуатации индивидуального жилого дома	13	02.010	451	7 734,34	3 488 187,34
26577	Респ. Северная Осетия - Алания, г. Владикавказ, ул. Дзержинского, дом 70	Владикавказ	15:09:0030915:5	003002000000 Земли населенных пунктов	Под жилую застройку Индивидуальную	13	02.010	129	7 734,34	997 729,86
26578	Республика Северная Осетия-Алания, г Владикавказ, ул Миньяева/Тургеневская, д 62/80	Владикавказ	15:09:0030915:8	003002000000 Земли населенных пунктов	Для содержания и эксплуатации индивидуального жилого дома	13	02.010	278	7 734,34	2 150 146,52
26579	Респ. Северная Осетия - Алания, г. Владикавказ, ул. Дзержинского, 49	Владикавказ	15:09:0030915:89	003002000000 Земли населенных пунктов	Для содержания и эксплуатации жилого дома	13	02.010	414	7 734,34	3 202 016,76
26580	Респ. Северная Осетия - Алания, г. Владикавказ, ул. Тургеневская, дом 82	Владикавказ	15:09:0030915:9	003002000000 Земли населенных пунктов	Под жилую застройку Индивидуальную	13	02.010	927	7 734,34	7 169 733,18
26581	Республика Северная Осетия-Алания, г Владикавказ, ул Дзержинского/Калоева, д 45/120	Владикавказ	15:09:0030916:1	003002000000 Земли населенных пунктов	Для содержания и эксплуатации индивидуального жилого дома	13	02.010	205	7 734,34	1 585 539,70
26582	Респ. Северная Осетия - Алания, г. Владикавказ, ул. Пикало, 48	Владикавказ	15:09:0030916:10	003002000000 Земли населенных пунктов	Под жилую застройку индивидуальную	13	02.010	262	7 734,34	2 026 397,08
26583	Северная Осетия - Алания респ, г Владикавказ, ул. Пикало, 50	Владикавказ	15:09:0030916:11	003002000000 Земли населенных пунктов	Для содержания и эксплуатации жилого дома	13	02.010	644	7 734,34	4 980 914,96
26584	Респ. Северная Осетия - Алания, г. Владикавказ, ул. Дзержинского, 43	Владикавказ	15:09:0030916:12	003002000000 Земли населенных пунктов	Для содержания и эксплуатации индивидуального жилого дома	13	02.010	311	7 734,34	2 405 379,74
26585	Республика Северная Осетия-Алания, г. Владикавказ, ул. З.Калоева, 110	Владикавказ	15:09:0030916:13	003002000000 Земли населенных пунктов	Под жилую застройку индивидуальную	13	02.010	696	7 734,34	5 383 100,64
26586	Респ. Северная Осетия - Алания, г. Владикавказ, ул. З.Калоева, дом 112	Владикавказ	15:09:0030916:14	003002000000 Земли населенных пунктов	Для содержания и эксплуатации индивидуального жилого дома	13	02.010	647	7 734,34	5 004 117,98
26587	Республика Северная Осетия-Алания, г Владикавказ, ул. Зауркан Калоева, 114	Владикавказ	15:09:0030916:15	003002000000 Земли населенных пунктов	Для содержания и эксплуатации жилого дома	13	02.010	592	7 734,34	4 578 729,28
26588	Респ. Северная Осетия - Алания, г. Владикавказ, ул. З.Калоева, 116	Владикавказ	15:09:0030916:16	003002000000 Земли населенных пунктов	Для содержания и эксплуатации индивидуального жилого дома	13	02.010	558	7 734,34	4 315 761,72
26589	Респ. Северная Осетия - Алания, г. Владикавказ, ул. З.Калоева, 118	Владикавказ	15:09:0030916:17	003002000000 Земли населенных пунктов	Для содержания и эксплуатации индивидуального жилого дома	13	02.010	169	7 734,34	1 307 103,46
26590	Респ. Северная Осетия - Алания, г. Владикавказ, ул. Дзержинского, 41	Владикавказ	15:09:0030916:18	003002000000 Земли населенных пунктов	Для содержания и эксплуатации жилого дома	13	02.010	333	7 734,34	2 575 535,22
26591	Респ. Северная Осетия - Алания, г. Владикавказ, ул. Дзержинского, дом 39	Владикавказ	15:09:0030916:19	003002000000 Земли населенных пунктов	Для содержания и эксплуатации индивидуального жилого дома	13	02.010	216	7 734,34	1 670 617,44
26592	Респ. Северная Осетия - Алания, г. Владикавказ, ул. Ардонская, 95	Владикавказ	15:09:0030916:2	003002000000 Земли населенных пунктов	Для содержания и эксплуатации индивидуального жилого дома	13	02.010	823	7 734,34	6 365 361,82
26593	Северная Осетия - Алания респ, г Владикавказ, ул Дзержинского, 37	Владикавказ	15:09:0030916:20	003002000000 Земли населенных пунктов	Для содержания и эксплуатации индивидуального жилого дома	13	02.010	265	7 734,34	2 204 286,90
26594	Российская Федерация, Республика Северная Осетия - Алания г, Владикавказ, ул. Дзержинского, 35	Владикавказ	15:09:0030916:21	003002000000 Земли населенных пунктов	Под жилую застройку Индивидуальную	13	02.010	508	7 734,34	3 929 044,72
26595	Республика Северная Осетия-Алания, г. Владикавказ, ул. Дзержинского, 33	Владикавказ	15:09:0030916:22	003002000000 Земли населенных пунктов	Для содержания и эксплуатации жилого дома	13	02.010	200	7 734,34	1 546 868,00
26596	Республика Северная Осетия-Алания, г Владикавказ, ул Дзержинского/Ардонская, д 31/99	Владикавказ	15:09:0030916:23	003002000000 Земли населенных пунктов	Под жилую застройку Индивидуальную	13	02.010	254	7 734,34	1 964 522,36
26597	Респ. Северная Осетия - Алания, г. Владикавказ, ул. Ардонская, 97	Владикавказ	15:09:0030916:24	003002000000 Земли населенных пунктов	Под жилую застройку Индивидуальную	13	02.010	266	7 734,34	2 057 334,44
26598	Республика Северная Осетия-Алания, г. Владикавказ, ул. Ардонская, 93	Владикавказ	15:09:0030916:3	003002000000 Земли населенных пунктов	Для содержания и эксплуатации жилого дома	13	02.010	744	7 734,34	5 754 348,96
26599	Респ. Северная Осетия - Алания, г. Владикавказ, ул. Ардонская, дом 91	Владикавказ	15:09:0030916:4	003002000000 Земли населенных пунктов	Под жилую застройку Индивидуальную	13	02.010	404	7 734,34	3 124 673,36
26600	Респ. Северная Осетия - Алания, г. Владикавказ, ул. Ардонская, 89	Владикавказ	15:09:0030916:5	003002000000 Земли населенных пунктов	Для содержания и эксплуатации жилого дома	13	02.010	493	7 734,34	3 813 029,62
26601	Республика Северная Осетия-Алания, г. Владикавказ, ул. Пикало, 40	Владикавказ	15:09:0030916:51	003002000000 Земли населенных пунктов	Для содержания и эксплуатации индивидуального жилого дома	13	02.010	300	7 734,34	2 320 302,00
26602	Респ. Северная Осетия - Алания, г. Владикавказ, ул. Ардонская 87/40	Владикавказ	15:09:0030916:6	003002000000 Земли населенных пунктов	Под жилую застройку Индивидуальную	13	02.010	619	7 734,34	4 787 556,46
26603	Респ. Северная Осетия - Алания, г. Владикавказ, ул. Пикало, 42	Владикавказ	15:09:0030916:7	003002000000 Земли населенных пунктов	Строительство жилого дома	13	02.010	404	7 734,34	3 124 673,36
26604	Респ. Северная Осетия - Алания, г. Владикавказ, ул. Пикало, дом 44	Владикавказ	15:09:0030916:8	003002000000 Земли населенных пунктов	Для содержания и эксплуатации индивидуального жилого дома	13	02.010	361	7 734,34	2 792 096,74
26605	Респ. Северная Осетия - Алания, г. Владикавказ, ул. Пикало, 46	Владикавказ	15:09:0030916:9	003002000000 Земли населенных пунктов	Для содержания и эксплуатации индивидуального жилого дома	13	02.010	361	7 734,34	2 792 096,74
26606	Российская Федерация, Республика Северная Осетия-Алания, городской округ город Владикавказ, г. Владикавказ, ул. Ардонская, 80 "А".	Владикавказ	15:09:0030917:1	003002000000 Земли населенных пунктов	Под жилую застройку Индивидуальную	13	02.010	129	7 734,34	997 729,86
26607	Республика Северная Осетия - Алания, г. Владикавказ, прект Коста, 113	Владикавказ	15:09:0030917:10	003002000000 Земли населенных пунктов	Под жилую застройку Индивидуальную	13	02.010	1 082	7 734,34	8 368 555,88
26608	Республика Северная Осетия-Алания, г. Владикавказ, ул. Ардонская, 76	Владикавказ	15:09:0030917:11	003002000000 Земли населенных пунктов	Для содержания и эксплуатации жилого дома	13	02.010	540	7 734,34	4 176 543,60
26609	Респ. Северная Осетия - Алания, г. Владикавказ, ул. Ардонская, дом 27	Владикавказ	15:09:0030917:12	003002000000 Земли населенных пунктов	Под жилую застройку Индивидуальную	13	02.010	494	7 734,34	3 820 763,96

№ пп	Местоположение ЗУ	Район	Кадастровый номер ЗУ	Категория земель	Разрешенное использование по документу	Код вида разрешенного использования (в соответствии с классификатором видов разрешенного использования земельных участков)	Вид использования объектов недвижимости	Площадь	УПКС	КС
26610	Респ. Северная Осетия - Алания, г. Владикавказ, ул. Ардонская, 78	Владикавказ	15:09:0030917:13	003002000000 Земли населенных пунктов	Для содержания и эксплуатации жилого дома	13	02.010	617	7 734,34	4 772 087,78
26611	Респ. Северная Осетия - Алания, г. Владикавказ, ул. Джанаевского, дом 25	Владикавказ	15:09:0030917:14	003002000000 Земли населенных пунктов	Под жилую застройку Индивидуальную	13	02.010	589	7 734,34	4 555 526,26
26612	Респ. Северная Осетия - Алания, г. Владикавказ, пр-кт Коста. дом 117	Владикавказ	15:09:0030917:15	003002000000 Земли населенных пунктов	Для содержания и эксплуатации индивидуального жилого дома	13	02.010	453	7 734,34	3 503 656,02
26613	Республика Северная Осетия-Алания, г. Владикавказ, ул. Дзержинского, 23	Владикавказ	15:09:0030917:16	003002000000 Земли населенных пунктов	Для содержания и эксплуатации индивидуального жилого дома	13	02.010	332	7 734,34	2 567 800,88
26614	Респ. Северная Осетия - Алания, г. Владикавказ, пр-кт Коста, 115	Владикавказ	15:09:0030917:17	003002000000 Земли населенных пунктов	Под жилую застройку Индивидуальную	13	02.010	798	7 734,34	6 172 003,32
26615	Респ. Северная Осетия - Алания, г. Владикавказ, ул. Ардонская 74	Владикавказ	15:09:0030917:18	003002000000 Земли населенных пунктов	Для содержания и эксплуатации жилого дома	13	02.010	828	7 734,34	6 404 033,52
26616	Респ. Северная Осетия - Алания, г. Владикавказ, пр-кт Коста. дом 111	Владикавказ	15:09:0030917:19	003002000000 Земли населенных пунктов	Для содержания и эксплуатации индивидуального жилого дома	13	02.010	595	7 734,34	4 601 932,30
26617	Респ. Северная Осетия - Алания, г. Владикавказ, пр-кт Коста, дом 107	Владикавказ	15:09:0030917:2	003002000000 Земли населенных пунктов	Под жилую застройку Индивидуальную	13	02.010	440	7 734,34	3 403 109,60
26618	Северная Осетия - Алания респ. г. Владикавказ. пр-кт Коста, 109	Владикавказ	15:09:0030917:20	003002000000 Земли населенных пунктов	Для содержания и эксплуатации индивидуального жилого дома	13	02.010	568	7 734,34	4 393 105,12
26619	Респ. Северная Осетия - Алания, г. Владикавказ, пр-кт Коста. 119 "а"	Владикавказ	15:09:0030917:21	003002000000 Земли населенных пунктов	Для содержания и эксплуатации помещения в зда	4	04.060	84	8 157,59	685 237,56
26620	Российская Федерация, Республика Северная Осетия - Алания, городской округ город Владикавказ, г. Владикавказ, ул. Гикало, 30	Владикавказ	15:09:0030917:3	003002000000 Земли населенных пунктов	Под жилую застройку Индивидуальную	13	02.010	479	7 734,34	3 704 748,86
26621	Республика Северная Осетия-Алания, г. Владикавказ, ул.Гикало/пр.Коста, д.28/107	Владикавказ	15:09:0030917:4	003002000000 Земли населенных пунктов	Под жилую застройку	13	02.010	284	7 734,34	2 196 552,56
26622	Северная Осетия - Алания респ. г. Владикавказ. ул. Гикало, 38	Владикавказ	15:09:0030917:42	003002000000 Земли населенных пунктов	Для содержания и эксплуатации индивидуального жилого дома	13	02.010	223	7 734,34	1 724 757,82
26623	Респ. Северная Осетия - Алания, г. Владикавказ, ул. Ардонская 68	Владикавказ	15:09:0030917:43	003002000000 Земли населенных пунктов	Для содержания и эксплуатации индивидуального жилого дома	13	02.010	230	7 734,34	1 802 101,22
26624	Северная Осетия - Алания респ. г. Владикавказ, ул. Гикало. 36	Владикавказ	15:09:0030917:44	003002000000 Земли населенных пунктов	Для содержания и эксплуатации жилого дома	13	02.010	368	7 734,34	2 846 237,12
26625	Республика Северная Осетия-Алания, г. Владикавказ, ул. Дзержинского, 29	Владикавказ	15:09:0030917:46	003002000000 Земли населенных пунктов	Для содержания и эксплуатации магазино	4	04.040	197	10999	2 166 803,00
26626	Республика Северная Осетия - Алания, г. Владикавказ. ул. Гикало, 32	Владикавказ	15:09:0030917:5	003002000000 Земли населенных пунктов	Для содержания и эксплуатации жилого дома	13	02.010	340	7 734,34	2 652 878,62
26627	Респ. Северная Осетия - Алания, г. Владикавказ, ул. Гикало. 34	Владикавказ	15:09:0030917:6	003002000000 Земли населенных пунктов	Для содержания и эксплуатации жилого дома	13	02.010	237	7 734,34	1 833 038,58
26628	Респ. Северная Осетия - Алания, г. Владикавказ, ул. Ардонская, дом 68/38	Владикавказ	15:09:0030917:7	003002000000 Земли населенных пунктов	Под жилую застройку Индивидуальную	13	02.010	459	7 734,34	3 550 062,06
26629	Республика Северная Осетия-Алания, г. Владикавказ, ул.Гикало, 34 "б"	Владикавказ	15:09:0030917:71	003002000000 Земли населенных пунктов	Для содержания и эксплуатации жилого дома	13	02.010	227	7 734,34	1 755 695,18
26630	Республика Северная Осетия-Алания, г. Владикавказ, ул. Ардонская, 80	Владикавказ	15:09:0030917:72	003002000000 Земли населенных пунктов	Для содержания и эксплуатации жилого дома	13	02.010	146	7 734,34	1 129 213,64
26631	Республика Северная Осетия-Алания, г. Владикавказ, ул. Дзержинского, 27	Владикавказ	15:09:0030917:73	003002000000 Земли населенных пунктов	Для содержания и эксплуатации жилого дома	13	02.010	532	7 734,34	4 114 668,88
26632	Респ. Северная Осетия - Алания, г. Владикавказ, ул. Ардонская, дом 70	Владикавказ	15:09:0030917:8	003002000000 Земли населенных пунктов	Под жилую застройку Индивидуальную	13	02.010	637	7 734,34	4 926 774,58
26633	Респ. Северная Осетия - Алания, г. Владикавказ, ул. Ардонская, дом 72	Владикавказ	15:09:0030917:9	003002000000 Земли населенных пунктов	Под жилую застройку Индивидуальную	13	02.010	846	7 734,34	6 543 251,64
26634	Респ. Северная Осетия - Алания, г. Владикавказ, ул. Гикало, 33/66	Владикавказ	15:09:0030918:1	003002000000 Земли населенных пунктов	Под жилую застройку Индивидуальную	13	02.010	522	7 734,34	4 037 325,48
26635	Респ. Северная Осетия - Алания, г. Владикавказ, пр-кт Коста. 103	Владикавказ	15:09:0030918:10	003002000000 Земли населенных пунктов	Под жилую застройку Индивидуальную	13	02.010	983	7 734,34	7 602 856,22
26636	Республика Северная Осетия - Алания, г. Владикавказ, пр-кт Коста, 101	Владикавказ	15:09:0030918:11	003002000000 Земли населенных пунктов	Под жилую застройку Индивидуальную	13	02.010	396	7 734,34	3 062 798,64
26637	Республика Северная Осетия-Алания, г. Владикавказ, пр-кт Коста/Митькина, д.99/30	Владикавказ	15:09:0030918:12	003002000000 Земли населенных пунктов	Под жилую застройку Индивидуальную	13	02.010	473	7 734,34	3 658 342,82
26638	Российская Федерация, Республика Северная Осетия - Алания, г. Владикавказ, ул. Митькина, 32	Владикавказ	15:09:0030918:13	003002000000 Земли населенных пунктов	Для содержания и эксплуатации индивидуального жилого дома	13	02.010	408	7 734,34	3 155 610,72
26639	Российская Федерация, Республика Северная Осетия - Алания, г. Владикавказ, ул. Митькина, 34	Владикавказ	15:09:0030918:14	003002000000 Земли населенных пунктов	Под жилую застройку индивидуальную	13	02.010	429	7 734,34	3 318 031,86
26640	Российская Федерация, Республика Северная Осетия - Алания, г. Владикавказ, ул. Митькина. 36	Владикавказ	15:09:0030918:2	003002000000 Земли населенных пунктов	Для индивидуального жилищного строительства	13	02.010	425	7 734,34	3 287 094,50
26641	Российская Федерация, Республика Северная Осетия - Алания, городской округ город Владикавказ, г Владикавказ, ул Ардонская, 62	Владикавказ	15:09:0030918:202	003002000000 Земли населенных пунктов	Многоэтажная жилая застройка (высотная застройка)	2	02.060	1 591	9 165,83	14 582 835,53
26642	Республика Северная Осетия-Алания, г Владикавказ, ул Ардонская/Митькина, д 60/40	Владикавказ	15:09:0030918:4	003002000000 Земли населенных пунктов	Для содержания и эксплуатации индивидуального жилого дома	13	02.010	590	7 734,34	4 563 260,60
26643	Респ. Северная Осетия - Алания, г. Владикавказ, ул. Гикало. 31	Владикавказ	15:09:0030918:7	003002000000 Земли населенных пунктов	Для содержания и эксплуатации индивидуального жилого дома	13	02.010	327	7 734,34	2 529 129,18
26644	Республика Северная Осетия-Алания, г Владикавказ, ул Гикало. 29	Владикавказ	15:09:0030918:8	003002000000 Земли населенных пунктов	Для содержания и эксплуатации жилого дома	13	02.010	316	7 734,34	2 444 051,44
26645	Респ. Северная Осетия - Алания, г. Владикавказ, ул. Гикало, 25-27/105	Владикавказ	15:09:0030918:9	003002000000 Земли населенных пунктов	Под жилую застройку Индивидуальную	13	02.010	997	7 734,34	7 711 136,98
26646	Северная Осетия - Алания респ. г. Владикавказ. ул. Ардонская, 79	Владикавказ	15:09:0030919:1	003002000000 Земли населенных пунктов	Для содержания и эксплуатации индивидуального жилого дома	13	02.010	336	7 734,34	2 598 738,24
26647	Республика Северная Осетия-Алания, г. Владикавказ, ул. З.Калоева. 102	Владикавказ	15:09:0030919:10	003002000000 Земли населенных пунктов	Для содержания и эксплуатации жилого дома	13	02.010	674	7 734,34	5 212 945,16
26648	Респ. Северная Осетия - Алания, г. Владикавказ, ул. З.Калоева. дом 104	Владикавказ	15:09:0030919:11	003002000000 Земли населенных пунктов	Для содержания и эксплуатации индивидуального жилого дома	13	02.010	450	7 734,34	3 480 453,00
26649	Респ. Северная Осетия - Алания, г. Владикавказ, ул. Гикало, дом 37	Владикавказ	15:09:0030919:12	003002000000 Земли населенных пунктов	Под жилую застройку Индивидуальную	13	02.010	1 285	7 734,34	9 938 626,90
26650	Российская Федерация, Республика Северная Осетия - Алания, г. Владикавказ, ул. Гикало, 43	Владикавказ	15:09:0030919:13	003002000000 Земли населенных пунктов	Под жилую застройку Индивидуальную	13	02.010	195	7 734,34	1 508 196,30
26651	Северная Осетия - Алания респ. г. Владикавказ, ул Гикало, 41	Владикавказ	15:09:0030919:14	003002000000 Земли населенных пунктов	Для содержания и эксплуатации индивидуального жилого дома	13	02.010	270	7 734,34	2 088 271,80
26652	Респ. Северная Осетия - Алания, г. Владикавказ, ул. Гикало. дом 39	Владикавказ	15:09:0030919:15	003002000000 Земли населенных пунктов	Под жилую застройку Индивидуальную	13	02.010	406	7 734,34	3 140 142,04
26653	Российская Федерация, Республика Северная Осетия - Алания, г. Владикавказ, ул. Гикало, 35/85	Владикавказ	15:09:0030919:16	003002000000 Земли населенных пунктов	Для индивидуального жилищного строительства	13	02.010	826	7 734,34	6 388 564,84
26654	Респ. Северная Осетия - Алания, г. Владикавказ, ул. Ардонская, 83	Владикавказ	15:09:0030919:17	003002000000 Земли населенных пунктов	Для содержания и эксплуатации индивидуального жилого дома	13	02.010	446	7 734,34	3 449 515,64
26655	Респ. Северная Осетия - Алания, г. Владикавказ, ул. Ардонская, дом 79/42	Владикавказ	15:09:0030919:18	003002000000 Земли населенных пунктов	Под жилую застройку Индивидуальную	13	02.010	324	7 734,34	2 505 926,16
26656	Республика Северная Осетия - Алания, г. Владикавказ, ул. Митькина. 56	Владикавказ	15:09:0030919:186	003002000000 Земли населенных пунктов	для эксплуатации и содержания индивидуального жилого дома	13	02.010	87	7 734,34	672 887,58
26657	Республика Северная Осетия - Алания, г. Владикавказ, ул. Заурбека Калоева, 98 "А"	Владикавказ	15:09:0030919:187	003002000000 Земли населенных пунктов	для эксплуатации и содержания индивидуального жилого дома	13	02.010	73	7 734,34	564 606,82
26658	Респ. Северная Осетия - Алания, г. Владикавказ, ул. Митькина, дом 44	Владикавказ	15:09:0030919:19	003002000000 Земли населенных пунктов	Под жилую застройку Индивидуальную	13	02.010	378	7 734,34	2 923 580,52

№ пп	Местоположение ЗУ	Район	Кадастровый номер ЗУ	Категория земель	Разрешенное использование по документу	Код вида разрешенного использования (в соответствии с классификатором видов разрешенного использования земельных участков)	Вид использования объектов недвижимости	Площадь	УПКС	КС
26659	Республика Северная Осетия-Алания, г Владикавказ, ул Калоева/Гикалю, д 106/45	Владикавказ	15:09:0030919:2	003002000000 Земли населенных пунктов	Для содержания и эксплуатации индивидуального жилого дома	13	02.010	236	7 734,34	1 825 304,24
26660	Республика Северная Осетия - Алания, г.Владикавказ, ул.Гикало, 37	Владикавказ	15:09:0030919:20	003002000000 Земли населенных пунктов	Индивидуальное жилищное строительство	13	02.010	355	7 734,34	2 745 690,70
26661	Респ. Северная Осетия - Алания, г. Владикавказ, ул. Ардонская 81	Владикавказ	15:09:0030919:23	003002000000 Земли населенных пунктов	Для содержания и эксплуатации индивидуального жилого дома	13	02.010	180	7 734,34	1 392 181,20
26662	Респ. Северная Осетия - Алания, г. Владикавказ, ул. Митькина, 46	Владикавказ	15:09:0030919:3	003002000000 Земли населенных пунктов	Для содержания и эксплуатации индивидуального жилого дома	13	02.010	420	7 734,34	3 248 422,80
26663	Респ. Северная Осетия - Алания, г. Владикавказ, ул. Митькина, 48	Владикавказ	15:09:0030919:4	003002000000 Земли населенных пунктов	Для содержания и эксплуатации жилого дома	13	02.010	225	7 734,34	1 740 226,50
26664	Респ. Северная Осетия - Алания, г. Владикавказ, ул. Митькина, дом 50	Владикавказ	15:09:0030919:5	003002000000 Земли населенных пунктов	Под жилую застройку Индивидуальную	13	02.010	243	7 734,34	1 879 444,62
26665	Респ. Северная Осетия - Алания, г. Владикавказ, ул. Митькина, 52	Владикавказ	15:09:0030919:6	003002000000 Земли населенных пунктов	Для содержания и эксплуатации индивидуального жилого дома	13	02.010	349	7 734,34	2 699 284,66
26666	Респ. Северная Осетия-Алания, г. Владикавказ, ул. Гикало, 37 "б"	Владикавказ	15:09:0030919:60	003002000000 Земли населенных пунктов	Для содержания и эксплуатации жилого дом	13	02.010	710	7 734,34	5 491 381,40
26667	Респ. Северная Осетия - Алания, г. Владикавказ, ул. Митькина, дом 54	Владикавказ	15:09:0030919:7	003002000000 Земли населенных пунктов	Для содержания и эксплуатации индивидуального жилого дома	13	02.010	223	7 734,34	1 724 757,82
26668	Респ. Северная Осетия - Алания, г. Владикавказ, ул. З.Калоева, дом 100	Владикавказ	15:09:0030919:9	003002000000 Земли населенных пунктов	Для содержания и эксплуатации индивидуального жилого дома	13	02.010	409	7 734,34	3 163 345,06
26669	Респ. Северная Осетия - Алания, г. Владикавказ, пр-кт Коста, 97	Владикавказ	15:09:0030920:1	003002000000 Земли населенных пунктов	Для эксплуатации существующего магазина	4	04.040	39	10999	428 961,00
26670	Российская Федерация, Республика Северная Осетия - Алания, г. Владикавказ, ул. Митькина, 37	Владикавказ	15:09:0030920:12	003002000000 Земли населенных пунктов	Под жилую застройку Индивидуальную	13	02.010	381	7 734,34	2 946 783,54
26671	Республика Северная Осетия-Алания, г. Владикавказ, ул. Митькина, 35	Владикавказ	15:09:0030920:13	003002000000 Земли населенных пунктов	Для содержания и эксплуатации жилого дома	13	02.010	336	7 734,34	2 598 738,24
26672	Респ. Северная Осетия - Алания, г. Владикавказ, ул. Митькина, 33	Владикавказ	15:09:0030920:14	003002000000 Земли населенных пунктов	Для содержания и эксплуатации жилого дома	13	02.010	323	7 734,34	2 498 191,82
26673	Республика Северная Осетия-Алания, г Владикавказ, ул Коста/Митькина, д 97/31	Владикавказ	15:09:0030920:15	003002000000 Земли населенных пунктов	Под жилую застройку Индивидуальную	13	02.010	456	7 734,34	3 526 859,04
26674	Респ. Северная Осетия - Алания, г. Владикавказ, пр-кт Коста, 95	Владикавказ	15:09:0030920:16	003002000000 Земли населенных пунктов	Под индивидуальную жилую застройку	13	02.010	414	7 734,34	3 202 016,76
26675	Респ. Северная Осетия - Алания, г. Владикавказ, ул. Генерала Плиева, 34	Владикавказ	15:09:0030920:17	003002000000 Земли населенных пунктов	Под жилую застройку Индивидуальную	13	02.010	4 154	7 734,34	32 128 448,36
26676	Респ. Северная Осетия - Алания, г. Владикавказ, пр-кт Коста, дом 93	Владикавказ	15:09:0030920:18	003002000000 Земли населенных пунктов	Для установки и эксплуатации платежных терминалов самообслуживания	4	04.010	1	10999	10 999,00
26677	Респ. Северная Осетия - Алания, г. Владикавказ, пр-кт Коста, 93	Владикавказ	15:09:0030920:2	003002000000 Земли населенных пунктов	Для содержания и эксплуатации административного здания	4	04.010	4 162	10999	45 777 838,00
26678	Респ. Северная Осетия - Алания, г. Владикавказ, ул. Генерала Плиева, 36	Владикавказ	15:09:0030920:3	003002000000 Земли населенных пунктов	Для содержания и эксплуатации индивидуального жилого дома	13	02.010	251	7 734,34	1 941 319,34
26679	Республика Северная Осетия - Алания, г Владикавказ, ул Ардонская	Владикавказ	15:09:0030920:303	003002000000 Земли населенных пунктов	Для объектов жилой застройки	13	02.010	371	7 734,34	2 869 440,14
26680	Российская Федерация, Республика Северная Осетия - Алания, г. Владикавказ, ул. Митькина	Владикавказ	15:09:0030920:325	003002000000 Земли населенных пунктов	Для содержания и эксплуатации индивидуального жилого дома	13	02.010	247	7 734,34	1 910 381,98
26681	Российская Федерация, Республика Северная Осетия - Алания, г. Владикавказ, ул. Митькина	Владикавказ	15:09:0030920:326	003002000000 Земли населенных пунктов	Для содержания и эксплуатации индивидуального жилого дома	13	02.010	123	7 734,34	951 323,82
26682	Российская Федерация, Республика Северная Осетия - Алания, городской округ город Владикавказ, г Владикавказ, ул Генерала Плиева, земельный участок 38 А	Владикавказ	15:09:0030920:327	003002000000 Земли населенных пунктов	Магазины	4	04.040	68	10999	747 932,00
26683	Республика Северная Осетия-Алания, г.Владикавказ, ул.Генерала Плиева, 34	Владикавказ	15:09:0030920:4	003002000000 Земли населенных пунктов	Магазины	4	04.040	253	10999	2 782 747,00
26684	Респ. Северная Осетия - Алания, г. Владикавказ, ул. Генерала Плиева, дом 36	Владикавказ	15:09:0030920:5	003002000000 Земли населенных пунктов	Под жилую застройку Индивидуальную	13	02.010	241	7 734,34	1 863 975,94
26685	Республика Северная Осетия-Алания, г. Владикавказ, ул. Генерала Плиева, 38	Владикавказ	15:09:0030920:6	003002000000 Земли населенных пунктов	Для содержания и эксплуатации жилого дома	13	02.010	536	7 734,34	4 145 606,24
26686	Респ. Северная Осетия - Алания, г. Владикавказ, ул. Ардонская, дом 50	Владикавказ	15:09:0030920:7	003002000000 Земли населенных пунктов	Под жилую застройку Индивидуальную	13	02.010	468	7 734,34	3 619 671,12
26687	Респ. Северная Осетия - Алания, г. Владикавказ, ул. Ардонская, дом 52	Владикавказ	15:09:0030920:8	003002000000 Земли населенных пунктов	Под жилую застройку Индивидуальную	13	02.010	417	7 734,34	3 225 219,78
26688	Респ. Северная Осетия - Алания, г. Владикавказ, ул. Ардонская, 54	Владикавказ	15:09:0030920:9	003002000000 Земли населенных пунктов	Для содержания и эксплуатации жилого дома	13	02.010	435	7 734,34	3 364 437,90
26689	Респ. Северная Осетия - Алания, г. Владикавказ, ул. Митькина, 55/96	Владикавказ	15:09:0030921:1	003002000000 Земли населенных пунктов	Под жилую застройку Индивидуальную	13	02.010	329	7 734,34	2 544 597,86
26690	Республика Северная Осетия-Алания, г Владикавказ, ул З.Калоева, 84	Владикавказ	15:09:0030921:10	003002000000 Земли населенных пунктов	Под жилую застройку Индивидуальную	13	02.010	398	7 734,34	3 078 267,32
26691	Российская Федерация, Республика Северная Осетия-Алания, г. Владикавказ, ул. Ардонская, 71А	Владикавказ	15:09:0030921:104	003002000000 Земли населенных пунктов	Для содержания и эксплуатации индивидуального жилого дома	13	02.010	190	7 734,34	1 469 524,60
26692	Российская Федерация, Республика Северная Осетия-Алания, г. Владикавказ, ул. Ардонская, 71	Владикавказ	15:09:0030921:105	003002000000 Земли населенных пунктов	Для содержания и эксплуатации индивидуального жилого дома	13	02.010	456	7 734,34	3 526 859,04
26693	Республика Северная Осетия - Алания, г. Владикавказ, ул. З.Калоева, 86	Владикавказ	15:09:0030921:11	003002000000 Земли населенных пунктов	Под жилую застройку Индивидуальную	13	02.010	540	7 734,34	4 176 543,60
26694	Респ. Северная Осетия - Алания, г. Владикавказ, ул. Митькина, 53	Владикавказ	15:09:0030921:12	003002000000 Земли населенных пунктов	Под жилую застройку Индивидуальную	13	02.010	333	7 734,34	2 575 525,22
26695	Респ. Северная Осетия - Алания, г. Владикавказ, ул. З.Калоева, 88	Владикавказ	15:09:0030921:13	003002000000 Земли населенных пунктов	Под жилую застройку Индивидуальную	13	02.010	564	7 734,34	4 362 167,76
26696	Респ. Северная Осетия - Алания, г. Владикавказ, ул. Зкурбека Калоева, 90	Владикавказ	15:09:0030921:14	003002000000 Земли населенных пунктов	Для содержания и эксплуатации жилого дома	13	02.010	499	7 734,34	3 859 435,66
26697	Респ. Северная Осетия - Алания, г. Владикавказ, ул. З.Калоева, дом 92	Владикавказ	15:09:0030921:15	003002000000 Земли населенных пунктов	Для содержания и эксплуатации индивидуального жилого дома	13	02.010	560	7 734,34	4 331 230,40
26698	Республика Северная Осетия - Алания, г. Владикавказ, ул З.Калоева, 94	Владикавказ	15:09:0030921:16	003002000000 Земли населенных пунктов	Для содержания и эксплуатации индивидуального жилого дома	13	02.010	384	7 734,34	2 969 986,56
26699	Респ. Северная Осетия - Алания, г. Владикавказ, ул. Ген. Плиева, 42	Владикавказ	15:09:0030921:17	003002000000 Земли населенных пунктов	Для содержания и эксплуатации магазина	4	04.040	69	10999	758 931,00
26700	Респ. Северная Осетия - Алания, г. Владикавказ, ул. Митькина, 51	Владикавказ	15:09:0030921:18	003002000000 Земли населенных пунктов	Под жилую застройку Индивидуальную	13	02.010	624	7 734,34	4 826 228,16
26701	Респ. Северная Осетия - Алания, г. Владикавказ, ул. Митькина, 49	Владикавказ	15:09:0030921:19	003002000000 Земли населенных пунктов	Под жилую застройку Индивидуальную	13	02.010	231	7 734,34	1 786 632,54
26702	Республика Северная Осетия-Алания, г Владикавказ, ул Митькина, д 47	Владикавказ	15:09:0030921:20	003002000000 Земли населенных пунктов	Для содержания и эксплуатации индивидуального жилого дома	13	02.010	357	7 734,34	2 761 159,38
26703	Респ. Северная Осетия - Алания, г. Владикавказ, ул. Митькина, 45а	Владикавказ	15:09:0030921:21	003002000000 Земли населенных пунктов	Под жилую застройку Индивидуальную	13	02.010	429	7 734,34	3 318 031,86
26704	Республика Северная Осетия-Алания, г Владикавказ, ул Митькина/Ардонская, д 47/77	Владикавказ	15:09:0030921:22	003002000000 Земли населенных пунктов	Для содержания и эксплуатации индивидуального жилого дома	13	02.010	426	7 734,34	3 294 828,84
26705	Респ. Северная Осетия - Алания, г. Владикавказ, ул. Ардонская, 75	Владикавказ	15:09:0030921:23	003002000000 Земли населенных пунктов	Для содержания и эксплуатации индивидуального жилого дома	13	02.010	724	7 734,34	5 599 662,16
26706	Российская Федерация, Республика Северная Осетия-Алания, городской округ город Владикавказ, г. Владикавказ, ул. Ардонская, 67	Владикавказ	15:09:0030921:235	003002000000 Земли населенных пунктов	Для содержания и эксплуатации жилого дома	13	02.010	215	7 734,34	1 662 883,10

№ пп	Местоположение ЗУ	Район	Кадастровый номер ЗУ	Категория земель	Разрешенное использование по документу	Код вида разрешенного использования (в соответствии с классификатором видов разрешенного использования земельных участков)	Вид использования объектов недвижимости	Площадь	УПКС	КС
26707	Республика Северная Осетия-Алания, г. Владикавказ, ул Ардонская	Владикавказ	15:09:0030921:236	003002000000 Земли населенных пунктов	Для содержания и эксплуатации жилого дома	13	02.010	235	7 734,34	1 817 569,90
26708	Республика Северная Осетия-Алания, г. Владикавказ, ул Ардонская	Владикавказ	15:09:0030921:237	003002000000 Земли населенных пунктов	Для содержания и эксплуатации жилого дома	13	02.010	201	7 734,34	1 554 602,34
26709	Республика Северная Осетия - Алания, г.Владикавказ, ул.Ардонская, 63	Владикавказ	15:09:0030921:25	003002000000 Земли населенных пунктов	Для содержания и эксплуатации ТП (трансформаторная подстанция №24)	6	03.012	19	3 757,99	71 401,81
26710	Респ. Северная Осетия - Алания, г. Владикавказ, ул. Ардонская, дом 70	Владикавказ	15:09:0030921:26	003002000000 Земли населенных пунктов	Для содержания и эксплуатации индивидуального жилого дома	13	02.010	650	7 734,34	5 027 321,00
26711	Северная Осетия - Алания респ, г Владикавказ, ул Ардонская, 73 "а"	Владикавказ	15:09:0030921:27	003002000000 Земли населенных пунктов	Для содержания и эксплуатации индивидуального жилого дома	13	02.010	137	7 734,34	1 059 604,58
26712	Респ. Северная Осетия - Алания, г. Владикавказ, ул. Ардонская, 69	Владикавказ	15:09:0030921:3	003002000000 Земли населенных пунктов	Для содержания и эксплуатации индивидуального жилого дома	13	02.010	537	7 734,34	4 153 340,58
26713	Российская Федерация, Республика Северная Осетия - Алания, г. Владикавказ, ул. Ардонская/ Генерала Плиева, 65/40	Владикавказ	15:09:0030921:5	003002000000 Земли населенных пунктов	Магазины продовольственные и промтоварные	4	04.040	477	10999	5 246 523,00
26714	Респ. Северная Осетия - Алания, г. Владикавказ, ул. Генерала Плиева, 42 "а"	Владикавказ	15:09:0030921:6	003002000000 Земли населенных пунктов	Для содержания и эксплуатации жилого дома	13	02.010	176	7 734,34	1 361 243,84
26715	Респ. Северная Осетия - Алания, г. Владикавказ, ул. Генерала Плиева, 44	Владикавказ	15:09:0030921:7	003002000000 Земли населенных пунктов	Для содержания и эксплуатации индивидуального жилого дома	13	02.010	472	7 734,34	3 650 608,48
26716	Республика Северная Осетия - Алания, г. Владикавказ, ул. Генерала Плиева, 46	Владикавказ	15:09:0030921:8	003002000000 Земли населенных пунктов	Под жилую застройку индивидуальную	13	02.010	240	7 734,34	1 856 241,60
26717	Республика Северная Осетия-Алания, г Владикавказ, ул Генерала Плиева/Кайтова, д 48/82	Владикавказ	15:09:0030921:9	003002000000 Земли населенных пунктов	Под жилую застройку Индивидуальную	13	02.010	255	7 734,34	1 972 256,70
26718	Республика Северная Осетия-Алания, г Владикавказ, ул. Генерала Плиева, 42 "б"	Владикавказ	15:09:0030921:97	003002000000 Земли населенных пунктов	Для содержания и эксплуатации индивидуального жилого дома	13	02.010	128	7 734,34	989 995,52
26719	Респ. Северная Осетия - Алания, г. Владикавказ, ул. Митькина, 67/110	Владикавказ	15:09:0030924:1	003002000000 Земли населенных пунктов	Под жилую застройку	13	02.010	564	7 734,34	4 362 167,76
26720	Респ. Северная Осетия - Алания, г. Владикавказ, ул. Гончарова, 65	Владикавказ	15:09:0030924:10	003002000000 Земли населенных пунктов	Под жилую застройку Индивидуальную	13	02.010	570	7 734,34	4 408 573,80
26721	Респ. Северная Осетия - Алания, г. Владикавказ, ул. Гастелло, 106	Владикавказ	15:09:0030924:11	003002000000 Земли населенных пунктов	Для содержания и эксплуатации индивидуального жилого дома	13	02.010	557	7 734,34	4 308 027,38
26722	Респ. Северная Осетия - Алания, г. Владикавказ, ул. Митькина, дом 63	Владикавказ	15:09:0030924:12	003002000000 Земли населенных пунктов	Для содержания и эксплуатации индивидуального жилого дома	13	02.010	562	7 734,34	4 346 699,08
26723	Республика Северная Осетия - Алания, городской округ Владикавказ, город Владикавказ, г. Владикавказ, ул. Гончарова, 101	Владикавказ	15:09:0030924:14	003002000000 Земли населенных пунктов	Под жилую застройку индивидуальную	13	02.010	585	7 734,34	4 524 588,90
26724	Российская Федерация, Республика Северная Осетия - Алания, городской округ, город Владикавказ, г. Владикавказ, ул. Гончарова, з/у 99	Владикавказ	15:09:0030924:15	003002000000 Земли населенных пунктов	Для содержания и эксплуатации индивидуального жилого дома	13	02.010	564	7 734,34	4 362 167,76
26725	Респ. Северная Осетия - Алания, г. Владикавказ, ул. Гончарова, дом 97	Владикавказ	15:09:0030924:16	003002000000 Земли населенных пунктов	Для жилищного строительства	13	02.010	562	7 734,34	4 346 699,08
26726	Респ. Северная Осетия - Алания, г. Владикавказ, ул. Гончарова, дом 95	Владикавказ	15:09:0030924:17	003002000000 Земли населенных пунктов	Под жилую застройку Индивидуальную	13	02.010	564	7 734,34	4 362 167,76
26727	Респ. Северная Осетия - Алания, г. Владикавказ, ул. Гончарова, 93	Владикавказ	15:09:0030924:18	003002000000 Земли населенных пунктов	Для содержания и эксплуатации индивидуального жилого дома	13	02.010	571	7 734,34	4 416 308,14
26728	Респ. Северная Осетия - Алания, г. Владикавказ, ул. Гастелло, 102	Владикавказ	15:09:0030924:19	003002000000 Земли населенных пунктов	Жилой дом	13	02.010	566	7 734,34	4 377 636,44
26729	Респ. Северная Осетия - Алания, г. Владикавказ, ул. Гончарова, 91	Владикавказ	15:09:0030924:2	003002000000 Земли населенных пунктов	Для содержания и эксплуатации индивидуального жилого дома	13	02.010	568	7 734,34	4 393 105,12
26730	Респ. Северная Осетия - Алания, г. Владикавказ, ул. Гастелло, 100	Владикавказ	15:09:0030924:20	003002000000 Земли населенных пунктов	Для содержания и эксплуатации индивидуального жилого дома	13	02.010	541	7 734,34	4 184 277,94
26731	Республика Северная Осетия-Алания, г Владикавказ, ул Митькина/Гончарова	Владикавказ	15:09:0030924:219	003002000000 Земли населенных пунктов	Под жилую застройку Индивидуальную	13	02.010	247	7 734,34	1 910 381,98
26732	Республика Северная Осетия-Алания, г Владикавказ, ул Гастелло/Митькина, д 110/67	Владикавказ	15:09:0030924:22	003002000000 Земли населенных пунктов	Для содержания и эксплуатации индивидуального жилого дома	13	02.010	548	7 734,34	4 315 761,72
26733	Республика Северная Осетия-Алания, г Владикавказ, ул Митькина/Гончарова	Владикавказ	15:09:0030924:220	003002000000 Земли населенных пунктов	Под жилую застройку Индивидуальную	13	02.010	332	7 734,34	2 567 800,88
26734	Республика Северная Осетия-Алания, г Владикавказ, ул Гастелло, 108	Владикавказ	15:09:0030924:24	003002000000 Земли населенных пунктов	Для содержания и эксплуатации индивидуального жилого дома	13	02.010	590	7 734,34	4 563 260,60
26735	Республика Северная Осетия-Алания, г Владикавказ, ул Генерала Плиева/Гончарова, д 54/89	Владикавказ	15:09:0030924:3	003002000000 Земли населенных пунктов	Для содержания и эксплуатации индивидуального жилого дома	13	02.010	577	7 734,34	4 462 714,18
26736	Российская Федерация, Республика Северная Осетия - Алания, г. Владикавказ, ул. Генерала Плиева, 56	Владикавказ	15:09:0030924:4	003002000000 Земли населенных пунктов	Под индивидуальную жилую застройку	13	02.010	583	7 734,34	4 509 120,22
26737	Респ. Северная Осетия - Алания, г. Владикавказ, ул. Генерала Плиева, дом 58	Владикавказ	15:09:0030924:5	003002000000 Земли населенных пунктов	Под жилую застройку Индивидуальную	13	02.010	564	7 734,34	4 362 167,76
26738	Респ. Северная Осетия - Алания, г. Владикавказ, ул. Гончарова, 95	Владикавказ	15:09:0030924:8	003002000000 Земли населенных пунктов	Для содержания и эксплуатации индивидуального жилого дома	13	02.010	554	7 734,34	4 284 824,36
26739	Республика Северная Осетия-Алания, г. Владикавказ, ул.Митькина, 65	Владикавказ	15:09:0030924:86	003002000000 Земли населенных пунктов	Для содержания и эксплуатации жилого дома	13	02.010	570	7 734,34	4 408 573,80
26740	Респ. Северная Осетия - Алания, г. Владикавказ, ул. Гастелло, дом 104	Владикавказ	15:09:0030924:9	003002000000 Земли населенных пунктов	Для содержания и эксплуатации индивидуального жилого дома	13	02.010	558	7 734,34	4 315 761,72
26741	Республика Северная Осетия-Алания, г Владикавказ, ул Гастелло/Генерала Плиева, д 96/60	Владикавказ	15:09:0030924:90	003002000000 Земли населенных пунктов	Индивидуальный жилой дом	13	02.010	484	7 734,34	3 743 420,56
26742	Республика Северная Осетия-Алания, г. Владикавказ, ул. Гастелло, 98	Владикавказ	15:09:0030924:91	003002000000 Земли населенных пунктов	Для содержания и эксплуатации индивидуального жилого дома	13	02.010	657	7 734,34	5 081 461,38
26743	Республика Северная Осетия-Алания, г Владикавказ, ул Генерала Плиева/Гастелло, д 75/94	Владикавказ	15:09:0030925:1	003002000000 Земли населенных пунктов	Под жилую застройку	13	02.010	545	7 734,34	4 215 215,30
26744	Респ. Северная Осетия - Алания, г. Владикавказ, ул. Гастелло, 88	Владикавказ	15:09:0030925:10	003002000000 Земли населенных пунктов	Под жилую застройку Индивидуальную	13	02.010	564	7 734,34	4 362 167,76
26745	Респ. Северная Осетия - Алания, г. Владикавказ, ул. Гастелло, 90	Владикавказ	15:09:0030925:11	003002000000 Земли населенных пунктов	Под жилую застройку Индивидуальную	13	02.010	564	7 734,34	4 362 167,76
26746	Респ. Северная Осетия - Алания, г. Владикавказ, ул. Генерала Плиева, 73	Владикавказ	15:09:0030925:12	003002000000 Земли населенных пунктов	Под жилую застройку Индивидуальную	13	02.010	502	7 734,34	3 882 638,68
26747	Респ. Северная Осетия - Алания, г. Владикавказ, ул. Гастелло, 92	Владикавказ	15:09:0030925:13	003002000000 Земли населенных пунктов	Для содержания и эксплуатации индивидуального жилого дома	13	02.010	564	7 734,34	4 362 167,76
26748	Северная Осетия - Алания респ, г Владикавказ, ул Генерала Плиева, 71	Владикавказ	15:09:0030925:14	003002000000 Земли населенных пунктов	Дошкольное, начальное и среднее общее образование	3	03.050	568	3 160,27	1 795 033,36
26749	Республика Северная Осетия-Алания, г Владикавказ, ул Гончарова/Ген. Плиева, д 87/69	Владикавказ	15:09:0030925:15	003002000000 Земли населенных пунктов	Для содержания и эксплуатации индивидуального жилого дома	13	02.010	572	7 734,34	4 424 042,48
26750	Респ. Северная Осетия - Алания, г. Владикавказ, ул. Генерала Плиева, 73	Владикавказ	15:09:0030925:151	003002000000 Земли населенных пунктов	для содержания и эксплуатации магазина	4	04.040	58	10999	637 942,00
26751	Респ. Северная Осетия - Алания, г. Владикавказ, ул. Гончарова, 85	Владикавказ	15:09:0030925:16	003002000000 Земли населенных пунктов	Для содержания и эксплуатации индивидуального жилого дома	13	02.010	570	7 734,34	4 408 573,80
26752	Респ. Северная Осетия - Алания, г. Владикавказ, ул. Гончарова, дом 83	Владикавказ	15:09:0030925:17	003002000000 Земли населенных пунктов	Для содержания и эксплуатации индивидуального жилого дома	13	02.010	537	7 734,34	4 153 340,58
26753	Российская Федерация, Республика Республика Северная Осетия - Алания, г. Владикавказ, ул. Мамсурова Сосланджери	Владикавказ	15:09:0030925:170	003002000000 Земли населенных пунктов	Под жилую застройку Индивидуальную	13	02.010	273	7 734,34	2 111 474,82
26754	Российская Федерация, Республика Республика Северная Осетия - Алания, г. Владикавказ, ул. Мамсурова Сосланджери	Владикавказ	15:09:0030925:171	003002000000 Земли населенных пунктов	Под жилую застройку Индивидуальную	13	02.010	272	7 734,34	2 103 740,48

№ пп	Местоположение ЗУ	Район	Кадастровый номер ЗУ	Категория земель	Разрешенное использование по документу	Код вида разрешенного использования (в соответствии с классификатором видов разрешенного использования земельных участков)	Вид использования объектов недвижимости	Площадь	УПКС	КС
26755	Респ. Северная Осетия - Алания, г. Владикавказ, ул. Гончарова, дом 81	Владикавказ	15:09:0030925:18	003002000000 Земли населенных пунктов	Для содержания и эксплуатации индивидуального жилого дома	13	02.010	585	7 734,34	4 524 588,90
26756	Респ. Северная Осетия - Алания, г. Владикавказ, ул. Гончарова, дом 79	Владикавказ	15:09:0030925:19	003002000000 Земли населенных пунктов	Для содержания и эксплуатации индивидуального жилого дома	13	02.010	558	7 734,34	4 315 761,72
26757	Респ. Северная Осетия - Алания, г. Владикавказ, ул. Гончарова. 75	Владикавказ	15:09:0030925:2	003002000000 Земли населенных пунктов	Для содержания и эксплуатации индивидуального жилого дома	13	02.010	571	7 734,34	4 416 308,14
26758	Респ. Северная Осетия - Алания, г. Владикавказ, ул. Гончарова, 77	Владикавказ	15:09:0030925:20	003002000000 Земли населенных пунктов	Для содержания и эксплуатации жилого дома	13	02.010	562	7 734,34	4 346 699,08
26759	Республика Северная Осетия-Алания, г Владикавказ, ул Гастелло/Мамсурова, д 80/66	Владикавказ	15:09:0030925:21	003002000000 Земли населенных пунктов	Для содержания и эксплуатации индивидуального жилого дома	13	02.010	240	7 734,34	1 856 241,60
26760	Республика Северная Осетия-Алания, г Владикавказ, ул Гастелло/Мамсурова. д 80/66	Владикавказ	15:09:0030925:22	003002000000 Земли населенных пунктов	Для содержания и эксплуатации индивидуального жилого дома	13	02.010	324	7 734,34	2 505 926,16
26761	Респ. Северная Осетия - Алания, г. Владикавказ, ул. Гончарова. 73 "а"	Владикавказ	15:09:0030925:23	003002000000 Земли населенных пунктов	Для содержания и эксплуатации индивидуального жилого дома	13	02.010	258	7 734,34	1 995 458,72
26762	Республика Северная Осетия-Алания, г Владикавказ, ул Гастелло, 86	Владикавказ	15:09:0030925:38	003002000000 Земли населенных пунктов	Для содержания и эксплуатации индивидуального жилого дома	13	02.010	503	7 734,34	3 890 373,02
26763	Республика Северная Осетия-Алания, г Владикавказ, ул Гастелло, 86	Владикавказ	15:09:0030925:39	003002000000 Земли населенных пунктов	Для содержания и эксплуатации индивидуального жилого дома	13	02.010	28	7 734,34	216 561,52
26764	Респ. Северная Осетия - Алания, г. Владикавказ, ул. Мамсурова, дом 62	Владикавказ	15:09:0030925:4	003002000000 Земли населенных пунктов	Под жилую застройку Индивидуальную	13	02.010	564	7 734,34	4 362 167,76
26765	Республика Северная Осетия-Алания, г Владикавказ, ул Гастелло/Мамсурова. 80/66	Владикавказ	15:09:0030925:6	003002000000 Земли населенных пунктов	Для содержания и эксплуатации индивидуального жилого дома	13	02.010	564	7 734,34	4 362 167,76
26766	Республика Северная Осетия - Алания, г Владикавказ, ул Гастелло, 82	Владикавказ	15:09:0030925:7	003002000000 Земли населенных пунктов	Под жилую застройку Индивидуальную	13	02.010	561	7 734,34	4 338 964,74
26767	Республика Северная Осетия - Алания, г. Владикавказ, ул. Гастелло, 84	Владикавказ	15:09:0030925:8	003002000000 Земли населенных пунктов	Под жилую застройку Индивидуальную	13	02.010	557	7 734,34	4 308 027,38
26768	Респ. Северная Осетия - Алания, г. Владикавказ, ул. Генерала Плиева, 65 "а"	Владикавказ	15:09:0030926:1	003002000000 Земли населенных пунктов	Для содержания и эксплуатации индивидуального жилого дома	13	02.010	291	7 734,34	2 250 692,94
26769	Респ. Северная Осетия - Алания, г. Владикавказ, ул. Гончарова, дом 88	Владикавказ	15:09:0030926:10	003002000000 Земли населенных пунктов	Под жилую застройку Индивидуальную	13	02.010	686	7 734,34	5 305 757,24
26770	Респ. Северная Осетия - Алания, г. Владикавказ, ул. Гончарова, дом 90	Владикавказ	15:09:0030926:11	003002000000 Земли населенных пунктов	Под жилую застройку Индивидуальную	13	02.010	927	7 734,34	7 169 733,18
26771	Респ. Северная Осетия - Алания, г. Владикавказ, ул. Генерала Плиева, 65	Владикавказ	15:09:0030926:12	003002000000 Земли населенных пунктов	Для содержания и эксплуатации жилого дома	13	02.010	255	7 734,34	1 972 246,70
26772	Респ. Северная Осетия - Алания, г. Владикавказ, ул. Генерала Плиева, дом 63	Владикавказ	15:09:0030926:13	003002000000 Земли населенных пунктов	Под жилую застройку Индивидуальную	13	02.010	546	7 734,34	4 222 949,64
26773	Республика Северная Осетия - Алания, г. Владикавказ, ул. Тургеневская, 91/61	Владикавказ	15:09:0030926:14	003002000000 Земли населенных пунктов	Под жилую застройку Индивидуальную	13	02.010	141	7 734,34	1 090 541,94
26774	Республика Северная Осетия-Алания, г Владикавказ, ул Тургеневская, д 89	Владикавказ	15:09:0030926:15	003002000000 Земли населенных пунктов	Под жилую застройку Индивидуальную	13	02.010	910	7 734,34	7 038 249,40
26775	Респ. Северная Осетия - Алания, г. Владикавказ, ул. Тургеневская, дом 87	Владикавказ	15:09:0030926:16	003002000000 Земли населенных пунктов	Под жилую застройку Индивидуальную	13	02.010	911	7 734,34	7 045 983,74
26776	Респ. Северная Осетия - Алания, г. Владикавказ, ул. Тургеневская, дом 83	Владикавказ	15:09:0030926:18	003002000000 Земли населенных пунктов	Под жилую застройку Индивидуальную	13	02.010	658	7 734,34	5 089 195,72
26777	Республика Северная Осетия-Алания, г Владикавказ, ул С.Мамсурова/Тургеневская. д 50/81	Владикавказ	15:09:0030926:19	003002000000 Земли населенных пунктов	Для содержания и эксплуатации индивидуального жилого дома	13	02.010	537	7 734,34	4 153 340,58
26778	Респ. Северная Осетия - Алания, г. Владикавказ, ул. Гончарова, дом 85	Владикавказ	15:09:0030926:20	003002000000 Земли населенных пунктов	Индивидуальный жилой дом	13	02.010	273	7 734,34	2 111 474,82
26779	Республика Северная Осетия - Алания, г Владикавказ, ул Генерала Плиева	Владикавказ	15:09:0030926:214	003002000000 Земли населенных пунктов	Под эксплуатацию жилого дома	13	02.010	252	7 734,34	1 949 053,68
26780	Российская Федерация, Республика Северная Осетия-Алания, городской округ город Владикавказ, г. Владикавказ, ул. Генерала Плиева, земельный участок 67А	Владикавказ	15:09:0030926:215	003002000000 Земли населенных пунктов	Под эксплуатацию жилого дома	13	02.010	51	7 734,34	394 451,34
26781	Респ. Северная Осетия - Алания, г. Владикавказ, ул. Гончарова. 92	Владикавказ	15:09:0030926:22	003002000000 Земли населенных пунктов	Для содержания и эксплуатации индивидуального жилого дома	13	02.010	283	7 734,34	2 188 818,22
26782	Респ. Северная Осетия - Алания, г. Владикавказ, ул. Мамсурова, дом 52	Владикавказ	15:09:0030926:3	003002000000 Земли населенных пунктов	Под жилую застройку Индивидуальную	13	02.010	275	7 734,34	2 126 943,50
26783	Респ. Северная Осетия - Алания, г. Владикавказ, ул. Мамсурова. 54	Владикавказ	15:09:0030926:4	003002000000 Земли населенных пунктов	Под жилую застройку Индивидуальную	13	02.010	271	7 734,34	2 096 006,14
26784	Респ. Северная Осетия - Алания, г. Владикавказ, ул. С. Мамсурова. 56	Владикавказ	15:09:0030926:5	003002000000 Земли населенных пунктов	Под жилую застройку	13	02.010	520	7 734,34	4 021 846,80
26785	Республика Северная Осетия-Алания, г Владикавказ, ул Гончарова/Мамсурова. д 80/58	Владикавказ	15:09:0030926:6	003002000000 Земли населенных пунктов	Для содержания и эксплуатации индивидуального жилого дома	13	02.010	537	7 734,34	4 153 340,58
26786	Респ. Северная Осетия - Алания, г. Владикавказ, ул. Тургеневская. 91 "а"	Владикавказ	15:09:0030926:66	003002000000 Земли населенных пунктов	Для содержания и эксплуатации жилого дома	13	02.010	261	7 734,34	2 018 662,74
26787	Респ. Северная Осетия - Алания, г. Владикавказ, ул. Гончарова, дом 82	Владикавказ	15:09:0030926:7	003002000000 Земли населенных пунктов	Для содержания и эксплуатации индивидуального жилого дома	13	02.010	705	7 734,34	5 452 709,70
26788	Респ. Северная Осетия - Алания, г. Владикавказ, ул. Гончарова. дом 84	Владикавказ	15:09:0030926:8	003002000000 Земли населенных пунктов	Для содержания и эксплуатации индивидуального жилого дома	13	02.010	673	7 734,34	5 205 210,82
26789	Республика Северная Осетия-Алания, г.Владикавказ, ул.Тургеневская, 85	Владикавказ	15:09:0030926:88	003002000000 Земли населенных пунктов	Для содержания и эксплуатации индивидуального жилого дома	13	02.010	435	7 734,34	3 364 437,90
26790	Республика Северная Осетия-Алания, г.Владикавказ, ул Тургеневская. 85а	Владикавказ	15:09:0030926:89	003002000000 Земли населенных пунктов	Для содержания и эксплуатации индивидуального жилого дома	13	02.010	435	7 734,34	3 364 437,90
26791	Респ. Северная Осетия - Алания, г. Владикавказ, ул. Гончарова, 86	Владикавказ	15:09:0030926:9	003002000000 Земли населенных пунктов	Для содержания и эксплуатации индивидуального жилого дома	13	02.010	687	7 734,34	5 313 491,58
26792	Республика Северная Осетия-Алания, г Владикавказ, ул Генерала Плиева/Тургеневская, д 59/78	Владикавказ	15:09:0030927:1	003002000000 Земли населенных пунктов	Для содержания и эксплуатации индивидуального жилого дома	13	02.010	533	7 734,34	4 122 403,22
26793	Респ. Северная Осетия - Алания, г. Владикавказ, ул. Тургеневская, дом 76	Владикавказ	15:09:0030927:10	003002000000 Земли населенных пунктов	Для содержания и эксплуатации индивидуального жилого дома	13	02.010	697	7 734,34	5 390 834,98
26794	Респ. Северная Осетия - Алания, г. Владикавказ, ул. Генерала Плиева, дом 57	Владикавказ	15:09:0030927:11	003002000000 Земли населенных пунктов	Под жилую застройку Индивидуальную	13	02.010	573	7 734,34	4 431 776,82
26795	Респ. Северная Осетия - Алания, г. Владикавказ, ул. З.Калоева, дом 63	Владикавказ	15:09:0030927:12	003002000000 Земли населенных пунктов	Под жилую застройку Индивидуальную	13	02.010	599	7 734,34	4 632 869,66
26796	Российская Федерация, Республика Северная Осетия-Алания, городской округ город Владикавказ, г. Владикавказ, ул. Калоева, д.61а	Владикавказ	15:09:0030927:13	003002000000 Земли населенных пунктов	Под жилую застройку Индивидуальную	13	02.010	420	7 734,34	3 248 422,80
26797	Республика Северная Осетия-Алания, г Владикавказ, ул Заурбека Калоева, 55а	Владикавказ	15:09:0030927:14	003002000000 Земли населенных пунктов	Для содержания и эксплуатации жилого дома	13	02.010	269	7 734,34	2 080 537,46
26798	Респ. Северная Осетия - Алания, г. Владикавказ, ул. Мамсурова, дом 46	Владикавказ	15:09:0030927:15	003002000000 Земли населенных пунктов	Под жилую застройку Индивидуальную	13	02.010	388	7 734,34	3 000 923,92
26799	Респ. Северная Осетия - Алания, г. Владикавказ, ул. Тургеневская. 74	Владикавказ	15:09:0030927:17	003002000000 Земли населенных пунктов	Под жилую застройку Индивидуальную	13	02.010	452	7 734,34	3 495 921,68
26800	Респ. Северная Осетия - Алания, г. Владикавказ, ул. Генерала Плиева, 55	Владикавказ	15:09:0030927:18	003002000000 Земли населенных пунктов	Для содержания и эксплуатации индивидуального жилого дома	13	02.010	279	7 734,34	2 157 880,86
26801	Республика Северная Осетия - Алания, г. Владикавказ, ул. Генерала Плиева. 53	Владикавказ	15:09:0030927:19	003002000000 Земли населенных пунктов	Для содержания и эксплуатации индивидуального жилого дома	13	02.010	286	7 734,34	2 212 021,24
26802	Респ. Северная Осетия - Алания, г. Владикавказ, ул. Калоева, 57	Владикавказ	15:09:0030927:2	003002000000 Земли населенных пунктов	Для содержания и эксплуатации индивидуального жилого дома	13	02.010	443	7 734,34	3 426 312,62
26803	Республика Северная Осетия-Алания, г Владикавказ, ул Генерала Плиева/Калоева, д 51/67	Владикавказ	15:09:0030927:20	003002000000 Земли населенных пунктов	Под жилую застройку Индивидуальную	13	02.010	542	7 734,34	4 192 012,28
26804	Республика Северная Осетия-Алания, г Владикавказ, ул З.Калоева, д 65	Владикавказ	15:09:0030927:21	003002000000 Земли населенных пунктов	Под жилую застройку Индивидуальную	13	02.010	724	7 734,34	5 599 662,16
26805	Республика Северная Осетия - Алания, г. Владикавказ, ул. Калоева, 63	Владикавказ	15:09:0030927:22	003002000000 Земли населенных пунктов	Под жилую застройку индивидуальную	13	02.010	319	7 734,34	2 467 254,46

№ пп	Местоположение ЗУ	Район	Кадастровый номер ЗУ	Категория земель	Разрешенное использование по документу	Код вида разрешенного использования (в соответствии с классификатором видов разрешенного использования земельных участков)	Вид использования объектов недвижимости	Площадь	УПКС	КС
26806	Российская Федерация, Республика Северная Осетия - Алания, г. Владикавказ, ул. Каплоева, уч.61	Владикавказ	15:09:0030927:23	0030020000000 Земли населенных пунктов	Под жилую застройку индивидуальную	13	02.010	463	7 734,34	3 580 999,42
26807	Респ. Северная Осетия - Алания, г. Владикавказ, ул.Зауербека Кайоева, 59	Владикавказ	15:09:0030927:24	0030020000000 Земли населенных пунктов	Для содержания и эксплуатации жилого дома	13	02.010	481	7 734,34	3 720 217,54
26808	Республика Северная Осетия-Алания, г. Владикавказ, ул. Зауербека Кайоева, 55	Владикавказ	15:09:0030927:3	0030020000000 Земли населенных пунктов	Для содержания и эксплуатации жилого дома	13	02.010	359	7 734,34	2 776 628,06
26809	Респ. Северная Осетия - Алания, г. Владикавказ, ул. Кайоева	Владикавказ	15:09:0030927:4	0030020000000 Земли населенных пунктов	Под жилую застройку Индивидуальную	13	02.010	125	7 734,34	966 792,50
26810		Владикавказ	15:09:0030927:5	0030020000000 Земли населенных пунктов	Под жилую застройку индивидуальную	13	02.010	292	7 734,34	2 258 427,28
26811	Республика Северная Осетия-Алания, г. Владикавказ, ул. С. Мамсурова, 44 "а"	Владикавказ	15:09:0030927:500	0030020000000 Земли населенных пунктов	Для содержания и эксплуатации жилого дома	13	02.010	308	7 734,34	2 382 176,72
26812	Республика Северная Осетия-Алания, г. Владикавказ, ул. Тургеневская, 68-70	Владикавказ	15:09:0030927:501	0030020000000 Земли населенных пунктов	Для содержания и эксплуатации жилого дома	13	02.010	953	7 734,34	7 370 826,02
26813	Респ. Северная Осетия - Алания, г. Владикавказ, ул. С.Мамсурова/Тургеневская, 48/66	Владикавказ	15:09:0030927:6	0030020000000 Земли населенных пунктов	Многоквартирные жилые дома	2	02.050	642	9 165,83	5 884 462,86
26814	Респ. Северная Осетия - Алания, г. Владикавказ, ул. Тургеневская, дом 72	Владикавказ	15:09:0030927:8	0030020000000 Земли населенных пунктов	Под жилую застройку Индивидуальную	13	02.010	892	7 734,34	6 899 031,28
26815	Республика Северная Осетия-Алания, г.Владикавказ, ул.Тургеневская, 74 "а".	Владикавказ	15:09:0030927:9	0030020000000 Земли населенных пунктов	Под индивидуальную жилую застройку	13	02.010	482	7 734,34	3 727 951,88
26816	Республика Северная Осетия-Алания, г.Владикавказ, ул Генерала Плиева/З.Кайоева, д.49а/80	Владикавказ	15:09:0030928:1	0030020000000 Земли населенных пунктов	Для содержания и эксплуатации индивидуального жилого дома	13	02.010	331	7 734,34	2 560 066,54
26817	Респ. Северная Осетия - Алания, г. Владикавказ, ул. Мамсурова, дом 34	Владикавказ	15:09:0030928:10	0030020000000 Земли населенных пунктов	Под жилую застройку Индивидуальную	13	02.010	308	7 734,34	2 382 176,72
26818	Респ. Северная Осетия - Алания, г. Владикавказ, ул. Генерала Плиева, 49	Владикавказ	15:09:0030928:11	0030020000000 Земли населенных пунктов	Для содержания и эксплуатации жилого дома	13	02.010	298	7 734,34	2 304 833,32
26819	Респ. Северная Осетия - Алания, г. Владикавказ, ул.С. Мамсурова, 36	Владикавказ	15:09:0030928:12	0030020000000 Земли населенных пунктов	Для содержания и эксплуатации жилого дома	13	02.010	298	7 734,34	2 304 833,32
26820	Российская Федерация, Республика Северная Осетия - Алания, г. Владикавказ, ул. Мамсурова Сахаджиери, 38	Владикавказ	15:09:0030928:13	0030020000000 Земли населенных пунктов	Под жилую застройку индивидуальную	13	02.010	338	7 734,34	2 614 206,92
26821	Респ. Северная Осетия - Алания, г. Владикавказ, ул. З.Кайоева, 66	Владикавказ	15:09:0030928:14	0030020000000 Земли населенных пунктов	Под жилую застройку Индивидуальную	13	02.010	1 177	7 734,34	9 103 318,18
26822	Респ. Северная Осетия - Алания, г. Владикавказ, ул. З.Кайоева, дом 68	Владикавказ	15:09:0030928:15	0030020000000 Земли населенных пунктов	Для содержания и эксплуатации индивидуального жилого дома	13	02.010	579	7 734,34	4 478 182,86
26823	Респ. Северная Осетия - Алания, г. Владикавказ, ул. З.Кайоева, 70	Владикавказ	15:09:0030928:16	0030020000000 Земли населенных пунктов	Для содержания и эксплуатации индивидуального жилого дома	13	02.010	734	7 734,34	5 677 005,56
26824	Респ. Северная Осетия - Алания, г. Владикавказ, ул. З.Кайоева, 74	Владикавказ	15:09:0030928:18	0030020000000 Земли населенных пунктов	Под жилую застройку Индивидуальную	13	02.010	544	7 734,34	4 207 480,96
26825	Респ. Северная Осетия - Алания, г. Владикавказ, ул. Кайоева, 76	Владикавказ	15:09:0030928:19	0030020000000 Земли населенных пунктов	Под жилую застройку	13	02.010	564	7 734,34	4 362 167,76
26826	Респ. Северная Осетия - Алания, г. Владикавказ, ул. Ардонская, 59	Владикавказ	15:09:0030928:2	0030020000000 Земли населенных пунктов	Под жилую застройку Индивидуальную	13	02.010	720	7 734,34	5 568 724,80
26827	Респ. Северная Осетия - Алания, г. Владикавказ, ул. З.Кайоева, дом 78	Владикавказ	15:09:0030928:20	0030020000000 Земли населенных пунктов	Для содержания и эксплуатации индивидуального жилого дома	13	02.010	593	7 734,34	4 586 463,62
26828	Республика Северная Осетия-Алания, г Владикавказ, ул С.Мамсурова/З.Кайоева, д.40/64	Владикавказ	15:09:0030928:21	0030020000000 Земли населенных пунктов	Для содержания и эксплуатации индивидуального жилого дома	13	02.010	357	7 734,34	2 761 159,38
26829	Респ. Северная Осетия - Алания, г. Владикавказ, ул. Генерала Плиева, дом 47	Владикавказ	15:09:0030928:22	0030020000000 Земли населенных пунктов	Для содержания и эксплуатации индивидуального жилого дома	13	02.010	272	7 734,34	2 103 740,48
26830	Республика Северная Осетия - Алания, г. Владикавказ, ул. Генерала Плиева, 45	Владикавказ	15:09:0030928:24	0030020000000 Земли населенных пунктов	Для содержания и эксплуатации индивидуального жилого дома	13	02.010	286	7 734,34	2 212 021,24
26831	Респ. Северная Осетия - Алания, г. Владикавказ, ул. Генерала Плиева, 43	Владикавказ	15:09:0030928:25	0030020000000 Земли населенных пунктов	Под жилую застройку Индивидуальную	13	02.010	300	7 734,34	2 320 302,00
26832	Республика Северная Осетия-Алания, г. Владикавказ, ул. Генерала Плиева, 41	Владикавказ	15:09:0030928:26	0030020000000 Земли населенных пунктов	Для содержания и эксплуатации жилого дома	13	02.010	309	7 734,34	2 389 911,06
26833	Российская Федерация, Республика Северная Осетия - Алания, г. Владикавказ, ул. Зауербека Кайоева	Владикавказ	15:09:0030928:269	0030020000000 Земли населенных пунктов	Для содержания и эксплуатации жилого дома	13	02.010	194	7 734,34	1 500 461,96
26834	Респ. Северная Осетия - Алания, г. Владикавказ, ул. Генерала Плиева, 40	Владикавказ	15:09:0030928:27	0030020000000 Земли населенных пунктов	Под жилую застройку Индивидуальную	13	02.010	306	7 734,34	2 366 708,04
26835	Российская Федерация, Республика Северная Осетия - Алания, г. Владикавказ, ул. Зауербека Кайоева	Владикавказ	15:09:0030928:270	0030020000000 Земли населенных пунктов	Для содержания и эксплуатации жилого дома	13	02.010	385	7 734,34	2 977 720,90
26836	Российская Федерация, Республика Северная Осетия-Алания, городской округ город Владикавказ, г. Владикавказ, ул. Сахаджиери Мамсурова, земельный участок 32 Б	Владикавказ	15:09:0030928:277	0030020000000 Земли населенных пунктов	Для индивидуального жилищного строительства	13	02.010	178	7 734,34	1 376 712,52
26837	Российская Федерация, Республика Северная Осетия-Алания, городской округ город Владикавказ, г. Владикавказ, ул. Сахаджиери Мамсурова, земельный участок 32 А	Владикавказ	15:09:0030928:278	0030020000000 Земли населенных пунктов	Для индивидуального жилищного строительства	13	02.010	82	7 734,34	634 215,88
26838	Российская Федерация, Республика Северная Осетия - Алания, городской округ город Владикавказ, г Владикавказ, ул. Ардонская, земельный участок 63А	Владикавказ	15:09:0030928:279	0030020000000 Земли населенных пунктов	Магазины	4	04.040	14	10999	153 986,00
26839	Республика Северная Осетия-Алания, г Владикавказ, ул Ардонская/Генерала Плиева, д.63/37	Владикавказ	15:09:0030928:28	0030020000000 Земли населенных пунктов	Под жилую застройку Индивидуальную	13	02.010	297	7 734,34	2 297 098,98
26840	Респ. Северная Осетия - Алания, г. Владикавказ, ул. Ардонская, 61	Владикавказ	15:09:0030928:29	0030020000000 Земли населенных пунктов	Для содержания и эксплуатации индивидуального жилого дома	13	02.010	1 595	7 734,34	12 336 272,30
26841	Российская Федерация, Республика Северная Осетия - Алания, г о. город Владикавказ, г Владикавказ, ул Ардонская, 57	Владикавказ	15:09:0030928:3	0030020000000 Земли населенных пунктов	Под жилую застройку Индивидуальную	13	02.010	315	7 734,34	2 436 317,10
26842	Республика Северная Осетия-Алания, г Владикавказ, ул Ардонская/С.Мамсурова, д.49/28	Владикавказ	15:09:0030928:30	0030020000000 Земли населенных пунктов	Для содержания и эксплуатации индивидуального жилого дома	13	02.010	305	7 734,34	2 358 973,70
26843	Респ. Северная Осетия - Алания, г. Владикавказ, ул. Ардонская, дом 55	Владикавказ	15:09:0030928:4	0030020000000 Земли населенных пунктов	Для содержания и эксплуатации индивидуального жилого дома	13	02.010	922	7 734,34	7 131 061,48
26844	Респ. Северная Осетия - Алания, г. Владикавказ, ул. Ардонская, 53	Владикавказ	15:09:0030928:5	0030020000000 Земли населенных пунктов	Для содержания и эксплуатации индивидуального жилого дома	13	02.010	553	7 734,34	4 277 090,02
26845	Респ. Северная Осетия - Алания, г. Владикавказ, ул. Ардонская, 51	Владикавказ	15:09:0030928:6	0030020000000 Земли населенных пунктов	Для содержания и эксплуатации жилого дома	13	02.010	481	7 734,34	3 720 217,54
26846	Российская Федерация, Республика Северная Осетия - Алания, г. Владикавказ, ул. С. Мамсурова, 30	Владикавказ	15:09:0030928:8	0030020000000 Земли населенных пунктов	Для содержания и эксплуатации индивидуального жилого дома	13	02.010	263	7 734,34	2 034 131,42
26847	Российская Федерация, Республика Северная Осетия - Алания, г.Владикавказ, ул.С.Мамсурова, 32	Владикавказ	15:09:0030928:9	0030020000000 Земли населенных пунктов	Под жилую застройку индивидуальную	13	02.010	298	7 734,34	2 304 833,32
26848	Респ. Северная Осетия - Алания, г. Владикавказ, ул. Ардонская, 40	Владикавказ	15:09:0030929:10	0030020000000 Земли населенных пунктов	Для содержания и эксплуатации жилого дома	13	02.010	477	7 734,34	3 689 280,18
26849	Российская Федерация, Республика Северная Осетия-Алания, городской округ город Владикавказ, г. Владикавказ, ул. Генерала Плиева, 33	Владикавказ	15:09:0030929:11	0030020000000 Земли населенных пунктов	Магазины продовольственные и промтоварные	4	04.040	287	10999	3 156 713,00
26850	Российская Федерация, Республика Северная Осетия-Алания, городской округ город Владикавказ, г. Владикавказ, ул. Ардонская, 44	Владикавказ	15:09:0030929:13	0030020000000 Земли населенных пунктов	Для содержания и эксплуатации тяговой подстанции № 4	6	03.012	618	3 757,99	2 322 437,82
26851	Республика Северная Осетия-Алания, г Владикавказ, ул Генерала Плиева, д.31	Владикавказ	15:09:0030929:14	0030020000000 Земли населенных пунктов	Под жилую застройку Индивидуальную	13	02.010	212	7 734,34	1 639 680,08
26852	Республика Северная Осетия-Алания, г. Владикавказ, пр. Коста, 83	Владикавказ	15:09:0030929:143	0030020000000 Земли населенных пунктов	Для завершения строительства многоквартирного жилого дома	2	02.050	2 346	9 165,83	21 503 037,18
26853	Респ. Северная Осетия - Алания, г. Владикавказ, пр-кт Коста	Владикавказ	15:09:0030929:17	0030020000000 Земли населенных пунктов	Под жилую застройку Индивидуальную	13	02.010	10 000	7 734,34	77 343 400,00
26854	Респ. Северная Осетия - Алания, г. Владикавказ, пр-кт Коста, 87	Владикавказ	15:09:0030929:19	0030020000000 Земли населенных пунктов	Под жилую застройку Индивидуальную	13	02.010	1 175	7 734,34	9 087 849,50

№ п/п	Местоположение ЗУ	Район	Кадастровый номер ЗУ	Категория земель	Разрешенное использование по документу	Код вида разрешенного использования (в соответствии с классификатором видов разрешенного использования земельных участков)	Вид использования объектов недвижимости	Площадь	УПКС	КС
26855	Респ. Северная Осетия - Алания, г. Владикавказ, пр-кт Коста, 83	Владикавказ	15:09:0030929:2	003002000000 Земли населенных пунктов	Под жилую застройку индивидуальную	13	02.010	10 000	7 734,34	77 343 400,00
26856	Респ. Северная Осетия - Алания, г. Владикавказ, пр-кт Коста, 85	Владикавказ	15:09:0030929:20	003002000000 Земли населенных пунктов	Под жилую застройку индивидуальную	13	02.010	348	7 734,34	2 691 150,32
26857	Российская Федерация, Республика Северная Осетия-Алания, городской округ город Владикавказ, г. Владикавказ, ул. Ардонская, 4б	Владикавказ	15:09:0030929:21	003002000000 Земли населенных пунктов	Для строительства офиса и магазина	4	04.040	550	10999	6 049 450,00
26858	Респ. Северная Осетия - Алания, г. Владикавказ, ул. Генерала Плиева, дом 29	Владикавказ	15:09:0030929:23	003002000000 Земли населенных пунктов	Под жилую застройку	13	02.010	270	7 734,34	2 088 271,80
26859	Респ. Северная Осетия - Алания, г. Владикавказ, ул. Генерала Плиева, 25	Владикавказ	15:09:0030929:26	003002000000 Земли населенных пунктов	Эксплуатация многоквартирного дома	2	02.050	1 245	9 165,83	11 411 458,35
26860	Республика Северная Осетия - Алания, г. Владикавказ, пр-кт Коста, д. 81	Владикавказ	15:09:0030929:3	003002000000 Земли населенных пунктов	Многоэтажная жилая застройка	2	02.060	1 153	9 165,83	10 568 201,99
26861	Республика Северная Осетия-Алания, г. Владикавказ, ул.Мамсурова/Коста, д 20/79	Владикавказ	15:09:0030929:4	003002000000 Земли населенных пунктов	Под жилую застройку индивидуальную	13	02.010	464	7 734,34	3 588 733,76
26862	Российская Федерация, Республика Северная Осетия - Алания, г. Владикавказ, ул. Ардонская	Владикавказ	15:09:0030929:414	003002000000 Земли населенных пунктов	Для содержания и эксплуатации жилого дома	13	02.010	942	7 734,34	7 285 748,28
26863	Российская Федерация, Республика Северная Осетия - Алания, г. Владикавказ, ул. Ардонская	Владикавказ	15:09:0030929:415	003002000000 Земли населенных пунктов	Для содержания и эксплуатации жилого дома	13	02.010	191	7 734,34	1 477 258,94
26864	Российская Федерация, Республика Северная Осетия - Алания, г. Владикавказ, ул. Генерала Плиева/Ардонская	Владикавказ	15:09:0030929:416	003002000000 Земли населенных пунктов	Для содержания и эксплуатации индивидуального жилого дома, нежилое, торгового назначения	4	04.040	478	10999	5 257 122,00
26865	Респ. Северная Осетия-Алания, г. Владикавказ, пр. Коста, 81 "а"	Владикавказ	15:09:0030929:46	003002000000 Земли населенных пунктов	Для содержания и эксплуатации существующего нежилого здания	3	03.080	119	2 566,43	305 405,17
26866	Респ. Северная Осетия - Алания, г. Владикавказ, ул. Ардонская, 36	Владикавказ	15:09:0030929:47	003002000000 Земли населенных пунктов	Для содержания и эксплуатации жилого дома	13	02.010	596	7 734,34	4 609 666,64
26867	Респ. Северная Осетия - Алания, г. Владикавказ, ул. Ардонская, 34	Владикавказ	15:09:0030929:48	003002000000 Земли населенных пунктов	Для содержания и эксплуатации жилого дома	13	02.010	547	7 734,34	4 230 683,98
26868	Республика Северная Осетия-Алания, г. Владикавказ, ул.С.Мамсурова, д 22	Владикавказ	15:09:0030929:5	003002000000 Земли населенных пунктов	Под жилую застройку индивидуальную	13	02.010	650	7 734,34	5 027 321,00
26869	Респ. Северная Осетия - Алания, г. Владикавказ, ул. Мамсурова, 24	Владикавказ	15:09:0030929:6	003002000000 Земли населенных пунктов	Под жилую застройку индивидуальную	13	02.010	1 483	7 734,34	11 470 026,22
26870	Республика Северная Осетия-Алания, г. Владикавказ, ул.С.Мамсурова/Ардонская, д 26/32	Владикавказ	15:09:0030929:7	003002000000 Земли населенных пунктов	Под жилую застройку индивидуальную	13	02.010	694	7 734,34	5 367 631,96
26871	Респ. Северная Осетия - Алания, г. Владикавказ, ул. Ардонская, 34а/36	Владикавказ	15:09:0030929:8	003002000000 Земли населенных пунктов	Под жилую застройку индивидуальную	13	02.010	1 122	7 734,34	8 677 929,48
26872	Респ. Северная Осетия - Алания, г. Владикавказ, ул. Ардонская, 38	Владикавказ	15:09:0030929:9	003002000000 Земли населенных пунктов	Для содержания и эксплуатации жилого дома	13	02.010	485	7 734,34	3 751 154,90
26873	Респ. Северная Осетия - Алания, г. Владикавказ, ул. Ардонская, 22	Владикавказ	15:09:0030930:10	003002000000 Земли населенных пунктов	Для содержания и эксплуатации индивидуального жилого дома	13	02.010	495	7 734,34	3 828 498,30
26874	Республика Северная Осетия-Алания, г. Владикавказ, ул. С.Мамсурова, 11а	Владикавказ	15:09:0030930:101	003002000000 Земли населенных пунктов	Для содержания и эксплуатации жилого дома	13	02.010	183	7 734,34	1 415 384,22
26875	Респ. Северная Осетия - Алания, г. Владикавказ, ул. Ардонская, 24	Владикавказ	15:09:0030930:11	003002000000 Земли населенных пунктов	Под жилую застройку индивидуальную	13	02.010	600	7 734,34	4 640 604,00
26876	Респ. Северная Осетия - Алания, г. Владикавказ, ул. Ардонская, 26	Владикавказ	15:09:0030930:12	003002000000 Земли населенных пунктов	Под жилую застройку индивидуальную	13	02.010	491	7 734,34	3 797 560,94
26877	Республика Северная Осетия-Алания, г. Владикавказ, ул. С. Мамсурова, 11	Владикавказ	15:09:0030930:13	003002000000 Земли населенных пунктов	Для содержания и эксплуатации жилого дома	13	02.010	182	7 734,34	1 407 649,88
26878	Респ. Северная Осетия - Алания, г. Владикавказ, ул. Ардонская, 28	Владикавказ	15:09:0030930:14	003002000000 Земли населенных пунктов	Для содержания и эксплуатации жилого дома	13	02.010	498	7 734,34	3 851 701,32
26879	Российская Федерация, Республика Северная Осетия - Алания, городской округ город Владикавказ, г. Владикавказ, ул Мамсурова-Сахарджери, 9	Владикавказ	15:09:0030930:15	003002000000 Земли населенных пунктов	Под жилую застройку индивидуальную	13	02.010	486	7 734,34	3 758 889,24
26880	Респ. Северная Осетия - Алания, г. Владикавказ, пр-кт Коста, дом 73	Владикавказ	15:09:0030930:16	003002000000 Земли населенных пунктов	Под жилую застройку индивидуальную	13	02.010	1 030	7 734,34	7 966 370,20
26881	Респ. Северная Осетия - Алания, г. Владикавказ, пр. Коста 71	Владикавказ	15:09:0030930:17	003002000000 Земли населенных пунктов	Под жилую застройку индивидуальную	13	02.010	572	7 734,34	4 424 042,48
26882	Респ. Северная Осетия - Алания, г. Владикавказ, ул. Гадиева, 12	Владикавказ	15:09:0030930:19	003002000000 Земли населенных пунктов	Для содержания и эксплуатации индивидуального жилого дома	13	02.010	205	7 734,34	1 585 539,70
26883	Респ. Северная Осетия - Алания, г. Владикавказ, ул. Мамсурова, 13/30	Владикавказ	15:09:0030930:2	003002000000 Земли населенных пунктов	Под жилую застройку индивидуальную	13	02.010	368	7 734,34	2 846 237,12
26884	Респ. Северная Осетия - Алания, г. Владикавказ, пр-кт Коста, 69	Владикавказ	15:09:0030930:20	003002000000 Земли населенных пунктов	Для содержания и эксплуатации индивидуального жилого дома	13	02.010	327	7 734,34	2 529 129,18
26885	Республика Северная Осетия-Алания, г. Владикавказ, пр.. Коста, 77	Владикавказ	15:09:0030930:219	003002000000 Земли населенных пунктов	Для содержания и эксплуатации здания АТС-4	6	06.080	144	6 141,11	884 319,84
26886	Республика Северная Осетия-Алания, г. Владикавказ, ул Коста/Мамсуров, д 77А	Владикавказ	15:09:0030930:22	003002000000 Земли населенных пунктов	Для содержания и эксплуатации ТП (Трансформаторная подстанция №302)	6	03.012	61	3 757,99	229 237,39
26887	Республика Северная Осетия-Алания, г. Владикавказ, пр. Коста, 75	Владикавказ	15:09:0030930:220	003002000000 Земли населенных пунктов	Для содержания и эксплуатации здания АТС-6	6	06.080	3 253	6 141,11	19 977 030,83
26888	Республика Северная Осетия - Алания, г. Владикавказ, пр-кт Коста, 73	Владикавказ	15:09:0030930:235	003002000000 Земли населенных пунктов	Бытовое обслуживание	3	03.030	89	5 041,21	448 667,69
26889	Российская Федерация, Республика Северная Осетия - Алания, г. Владикавказ, ул. Гадиева, 14	Владикавказ	15:09:0030930:4	003002000000 Земли населенных пунктов	Общественное питание	4	04.060	485	8 157,59	3 956 431,15
26890	Респ. Северная Осетия - Алания, г. Владикавказ, ул. Гадиева, дом 16	Владикавказ	15:09:0030930:5	003002000000 Земли населенных пунктов	Под жилую застройку индивидуальную	13	02.010	444	7 734,34	3 434 046,96
26891	Респ. Северная Осетия - Алания, г. Владикавказ, ул. Гадиева, 18	Владикавказ	15:09:0030930:6	003002000000 Земли населенных пунктов	Для содержания и эксплуатации жилого дома	13	02.010	440	7 734,34	3 403 109,60
26892	Республика Северная Осетия-Алания, г. Владикавказ, ул. Ардонская, 18	Владикавказ	15:09:0030930:7	003002000000 Земли населенных пунктов	Для содержания и эксплуатации жилого дома	13	02.010	498	7 734,34	3 851 701,32
26893	Республика Северная Осетия-Алания, г. Владикавказ, ул. Ардонская, 20	Владикавказ	15:09:0030930:8	003002000000 Земли населенных пунктов	Для содержания и эксплуатации жилого дома	13	02.010	373	7 734,34	2 884 908,82
26894	Респ. Северная Осетия - Алания, г. Владикавказ, ул. Ардонская, 24 "п"	Владикавказ	15:09:0030930:9	003002000000 Земли населенных пунктов	Для содержания и эксплуатации индивидуального жилого дома	13	02.010	737	7 734,34	5 700 208,58
26895	Республика Северная Осетия-Алания, г. Владикавказ, ул З.Калоева, 56	Владикавказ	15:09:0030931:10	003002000000 Земли населенных пунктов	Для содержания и эксплуатации индивидуального жилого дома	13	02.010	402	7 734,34	3 109 204,68
26896	Республика Северная Осетия-Алания, г. Владикавказ, ул. Зауербека Калоева, 58	Владикавказ	15:09:0030931:11	003002000000 Земли населенных пунктов	Для содержания и эксплуатации индивидуального жилого дома	13	02.010	752	7 734,34	5 816 223,68
26897	Респ. Северная Осетия - Алания, г. Владикавказ, ул. С.Мамсурова, 23	Владикавказ	15:09:0030931:12	003002000000 Земли населенных пунктов	Для содержания и эксплуатации индивидуального жилого дома	13	02.010	364	7 734,34	2 815 299,76
26898	Республика Северная Осетия-Алания, г. Владикавказ, ул Гадиева, 22 "а"	Владикавказ	15:09:0030931:125	003002000000 Земли населенных пунктов	Для содержания и эксплуатации жилого дома	13	02.010	71	7 734,34	549 138,14
26899	Северная Осетия - Алания респ., г. Владикавказ, ул. Зауербека Калоева, 60 - 60 "п"	Владикавказ	15:09:0030931:13	003002000000 Земли населенных пунктов	Для содержания и эксплуатации индивидуального жилого дома	13	02.010	1 198	7 734,34	9 265 739,32
26900	Республика Северная Осетия-Алания, г. Владикавказ, ул. З.Калоева/С.Мамсурова, 62/25	Владикавказ	15:09:0030931:134	003002000000 Земли населенных пунктов	Для содержания и эксплуатации жилого дома	13	02.010	159	7 734,34	1 229 760,06
26901	Республика Северная Осетия-Алания, г. Владикавказ, ул. Зауербека Калоева 62 "А"	Владикавказ	15:09:0030931:135	003002000000 Земли населенных пунктов	Для содержания и эксплуатации жилого дома	13	02.010	235	7 734,34	1 817 569,90
26902	Российская Федерация, Республика Северная Осетия-Алания, г. Владикавказ, ул. Гадиева, 26	Владикавказ	15:09:0030931:14	003002000000 Земли населенных пунктов	Под жилую застройку индивидуальную	13	02.010	259	7 734,34	2 003 194,06
26903	Северная Осетия - Алания респ., г. Владикавказ, ул. Зауербека Калоева, 64 "п"	Владикавказ	15:09:0030931:15	003002000000 Земли населенных пунктов	Для содержания и эксплуатации индивидуального жилого дома	13	02.010	529	7 734,34	4 091 465,86

№ пп	Местоположение ЗУ	Район	Кадастровый номер ЗУ	Категория земель	Разрешенное использование по документу	Код вида разрешенного использования (в соответствии с классификатором видов разрешенного использования земельных участков)	Вид использования объектов недвижимости	Площадь	УПКС	КС
26904	Респ. Северная Осетия - Алания, г. Владикавказ, ул. Мамсурова, 21	Владикавказ	15:09:0030931:16	003002000000 Земли населенных пунктов	Под жилую застройку Индивидуальную	13	02.010	254	7 734,34	1 964 522,36
26905	Респ. Северная Осетия - Алания, г. Владикавказ, ул. Мамсурова, дом 19	Владикавказ	15:09:0030931:17	003002000000 Земли населенных пунктов	Для содержания и эксплуатации индивидуального жилого дома	13	02.010	300	7 734,34	2 320 302,00
26906	Респ. Северная Осетия - Алания, г. Владикавказ, ул. С.Мамсурова, дом 17	Владикавказ	15:09:0030931:18	003002000000 Земли населенных пунктов	Для содержания и эксплуатации индивидуального жилого дома	13	02.010	428	7 734,34	3 310 297,52
26907	Респ. Северная Осетия - Алания, г. Владикавказ, ул. Ардонская, дом 47	Владикавказ	15:09:0030931:19	003002000000 Земли населенных пунктов	Под жилую застройку Индивидуальную	13	02.010	286	7 734,34	2 212 021,24
26908	Респ. Северная Осетия - Алания, г. Владикавказ, ул. Ардонская, дом 39	Владикавказ	15:09:0030931:2	003002000000 Земли населенных пунктов	Под жилую застройку Индивидуальную	13	02.010	596	7 734,34	4 609 666,64
26909	Респ. Северная Осетия - Алания, г. Владикавказ, ул. Ардонская, дом 45	Владикавказ	15:09:0030931:20	003002000000 Земли населенных пунктов	Под жилую застройку Индивидуальную	13	02.010	190	7 734,34	1 469 524,60
26910	Респ. Северная Осетия - Алания, г. Владикавказ, ул. Ардонская, 43	Владикавказ	15:09:0030931:21	003002000000 Земли населенных пунктов	Для содержания и эксплуатации индивидуального жилого дома	13	02.010	535	7 734,34	4 137 871,90
26911	Респ. Северная Осетия - Алания, г. Владикавказ, ул. Ардонская, дом 41	Владикавказ	15:09:0030931:22	003002000000 Земли населенных пунктов	Под жилую застройку Индивидуальную	13	02.010	594	7 734,34	4 594 197,96
26912	Респ. Северная Осетия - Алания, г. Владикавказ, ул.С.Мамсурова, 21 а	Владикавказ	15:09:0030931:250	003002000000 Земли населенных пунктов	Индивидуальные жилые дома	13	02.010	214	7 734,34	1 655 148,76
26913	РСО-Алания, г.Владикавказ, ул.Гадиева, 28	Владикавказ	15:09:0030931:253	003002000000 Земли населенных пунктов	Для индивидуального жилищного строительства	13	02.010	315	7 734,34	2 436 317,10
26914	Респ. Северная Осетия - Алания, г. Владикавказ, ул. Ардонская, дом 37	Владикавказ	15:09:0030931:3	003002000000 Земли населенных пунктов	Под жилую застройку Индивидуальную	13	02.010	564	7 734,34	4 362 167,76
26915	Республика Северная Осетия-Алания, г. Владикавказ, ул. Ардонская, 35	Владикавказ	15:09:0030931:4	003002000000 Земли населенных пунктов	Под жилую застройку	13	02.010	571	7 734,34	4 416 308,14
26916	Респ. Северная Осетия - Алания, г. Владикавказ, ул. Ардонская, 33	Владикавказ	15:09:0030931:5	003002000000 Земли населенных пунктов	Для содержания и эксплуатации индивидуального жилого дома	13	02.010	578	7 734,34	4 470 448,52
26917	Респ. Северная Осетия - Алания, г. Владикавказ, ул. Ардонская 31/24-22	Владикавказ	15:09:0030931:6	003002000000 Земли населенных пунктов	Под жилую застройку Индивидуальную	13	02.010	1 204	7 734,34	9 312 145,36
26918	РСО - Алания, г Владикавказ, ул Гадиева, 26 "а"	Владикавказ	15:09:0030931:7	003002000000 Земли населенных пунктов	Под жилую застройку Индивидуальную	13	02.010	301	7 734,34	2 328 036,34
26919	Республика Северная Осетия-Алания, г.Владикавказ, ул.Зауербек Калоева, 52	Владикавказ	15:09:0030931:8	003002000000 Земли населенных пунктов	Под жилую застройку индивидуальную	13	02.010	397	7 734,34	3 070 532,98
26920	Респ. Северная Осетия - Алания, г. Владикавказ, ул. 3.Калоева, 54	Владикавказ	15:09:0030931:9	003002000000 Земли населенных пунктов	Для содержания и эксплуатации индивидуального жилого дома	13	02.010	648	7 734,34	5 011 852,32
26921	Республика Северная Осетия-Алания, г. Владикавказ, ул. Тургеневская, 64	Владикавказ	15:09:0030932:1	003002000000 Земли населенных пунктов	Под жилую застройку	13	02.010	299	7 734,34	2 312 567,66
26922	Респ. Северная Осетия - Алания, г. Владикавказ, ул. Тургеневская, дом 64а	Владикавказ	15:09:0030932:10	003002000000 Земли населенных пунктов	Под жилую застройку Индивидуальную	13	02.010	280	7 734,34	2 165 615,20
26923	Респ. Северная Осетия - Алания, г. Владикавказ, ул. Мамсурова, дом 29	Владикавказ	15:09:0030932:11	003002000000 Земли населенных пунктов	Под жилую застройку Индивидуальную	13	02.010	369	7 734,34	2 853 971,46
26924	Респ. Северная Осетия - Алания, г. Владикавказ, ул. Мамсурова, дом 33	Владикавказ	15:09:0030932:12	003002000000 Земли населенных пунктов	Под жилую застройку Индивидуальную	13	02.010	300	7 734,34	2 320 302,00
26925	Республика Северная Осетия - Алания, г. Владикавказ, ул. Зауербека Калоева, 51	Владикавказ	15:09:0030932:13	003002000000 Земли населенных пунктов	Для содержания и эксплуатации жилого дома	13	02.010	424	7 734,34	3 279 360,16
26926	Респ. Северная Осетия - Алания, г. Владикавказ, ул. Гадиева, 32	Владикавказ	15:09:0030932:15	003002000000 Земли населенных пунктов	Для индивидуального жилищного строительства	13	02.010	222	7 734,34	1 717 023,48
26927	Респ. Северная Осетия - Алания, г. Владикавказ, ул. Тургеневская, 56	Владикавказ	15:09:0030932:16	003002000000 Земли населенных пунктов	Под жилую застройку Индивидуальную	13	02.010	443	7 734,34	3 426 312,62
26928	Респ. Северная Осетия - Алания, г. Владикавказ, ул. Тургеневская, 58 "а"	Владикавказ	15:09:0030932:17	003002000000 Земли населенных пунктов	Для содержания и эксплуатации индивидуального жилого дома	13	02.010	416	7 734,34	3 217 485,44
26929	Респ. Северная Осетия - Алания, г. Владикавказ, ул. Гадиева, 30б	Владикавказ	15:09:0030932:18	003002000000 Земли населенных пунктов	Для содержания и эксплуатации трансформаторной подстанции (ТП)	6	03.012	18	3 557,99	67 643,82
26930	Респ. Северная Осетия - Алания, г. Владикавказ, ул. Мамсурова, дом 35	Владикавказ	15:09:0030932:19	003002000000 Земли населенных пунктов	Под жилую застройку Индивидуальную	13	02.010	3	7 734,34	23 203,02
26931	Респ. Северная Осетия - Алания, г. Владикавказ, ул. 3.Калоева, дом 43/30	Владикавказ	15:09:0030932:2	003002000000 Земли населенных пунктов	Под жилую застройку Индивидуальную	13	02.010	460	7 734,34	3 557 796,40
26932	Респ. Северная Осетия - Алания, г. Владикавказ, ул. Мамсурова, дом 27	Владикавказ	15:09:0030932:20	003002000000 Земли населенных пунктов	Под жилую застройку Индивидуальную	13	02.010	3	7 734,34	20 203,02
26933	Респ. Северная Осетия - Алания, г. Владикавказ, ул. С.Мамсурова, 31	Владикавказ	15:09:0030932:21	003002000000 Земли населенных пунктов	Для содержания и эксплуатации индивидуального жилого дома	13	02.010	344	7 734,34	2 660 612,96
26934	Респ. Северная Осетия - Алания, г. Владикавказ, ул. Мамсурова, 29а	Владикавказ	15:09:0030932:22	003002000000 Земли населенных пунктов	Под жилую застройку Индивидуальную	13	02.010	247	7 734,34	1 910 381,98
26935	Республика Северная Осетия-Алания, г Владикавказ, ул С Мамсурова/3 Калоева, д 27/53	Владикавказ	15:09:0030932:23	003002000000 Земли населенных пунктов	Для содержания и эксплуатации жилого дома	13	02.010	633	7 734,34	4 895 837,22
26936	Российская Федерация, Республика Северная Осетия-Алания, городской округ город Владикавказ, г. Владикавказ, ул. Гадиева, земельный участок 36	Владикавказ	15:09:0030932:231	003002000000 Земли населенных пунктов	Магазины (Размещение объектов капитального строительства, предназначенных для продажи товаров, торговая площадь которых составляет до 5000 кв. м)	4	04.040	267	10999	2 936 733,00
26937	Российская Федерация, Республика Северная Осетия-Алания, городской округ город Владикавказ, г. Владикавказ, ул. Тургеневская, земельный участок 54	Владикавказ	15:09:0030932:232	003002000000 Земли населенных пунктов	Для содержания и эксплуатации индивидуального жилого дома	13	02.010	303	7 734,34	2 343 505,02
26938	Республика Северная Осетия-Алания, г Владикавказ, ул 3.Калоева, д 51	Владикавказ	15:09:0030932:24	003002000000 Земли населенных пунктов	Под жилую застройку Индивидуальную	13	02.010	489	7 734,34	3 782 092,26
26939	Респ. Северная Осетия - Алания, г. Владикавказ, ул. 3.Калоева, 49	Владикавказ	15:09:0030932:25	003002000000 Земли населенных пунктов	Для содержания и эксплуатации жилого дома	13	02.010	432	7 734,34	3 341 234,88
26940	Респ. Северная Осетия - Алания, г. Владикавказ, ул. Калоева, 47	Владикавказ	15:09:0030932:26	003002000000 Земли населенных пунктов	Под жилую застройку Индивидуальную	13	02.010	458	7 734,34	3 542 327,72
26941	Респ. Северная Осетия - Алания, г. Владикавказ, ул. Мамсурова, 29 (двор дома)	Владикавказ	15:09:0030932:28	003002000000 Земли населенных пунктов	Для установки и эксплуатации торгового киоска	4	04.040	3	10999	32 997,00
26942	Северная Осетия - Алания респ. г Владикавказ, ул Тургеневская, 60-62	Владикавказ	15:09:0030932:29	003002000000 Земли населенных пунктов	Для содержания и эксплуатации индивидуального жилого дома	13	02.010	975	7 734,34	7 540 981,50
26943	Респ. Северная Осетия - Алания, г. Владикавказ, ул. Гадиева, дом 32	Владикавказ	15:09:0030932:3	003002000000 Земли населенных пунктов	Под жилую застройку Индивидуальную	13	02.010	264	7 734,34	2 041 865,76
26944	Респ. Северная Осетия - Алания, г. Владикавказ, ул. Гадиева, 34	Владикавказ	15:09:0030932:4	003002000000 Земли населенных пунктов	Для содержания и эксплуатации жилого дома	13	02.010	373	7 734,34	2 884 908,82
26945	Респ. Северная Осетия - Алания, г. Владикавказ, ул. Тургеневская, дом 56	Владикавказ	15:09:0030932:6	003002000000 Земли населенных пунктов	Для содержания и эксплуатации индивидуального жилого дома	13	02.010	771	7 734,34	5 963 176,14
26946	Респ. Северная Осетия - Алания, г. Владикавказ, ул. Тургеневская, дом 58	Владикавказ	15:09:0030932:7	003002000000 Земли населенных пунктов	Под жилую застройку Индивидуальную	13	02.010	436	7 734,34	3 372 172,24
26947	Республика Северная Осетия-Алания, г. Владикавказ, ул. Зауербек Калоева, 45	Владикавказ	15:09:0030932:88	003002000000 Земли населенных пунктов	Для содержания и эксплуатации индивидуального жилого дома	13	02.010	925	7 734,34	7 154 264,50
26948	Республика Северная Осетия-Алания, г. Владикавказ, ул. Гадиева, 34 "А"	Владикавказ	15:09:0030932:95	003002000000 Земли населенных пунктов	Для содержания и эксплуатации жилого дома	13	02.010	134	7 734,34	1 036 401,56
26949	Республика Северная Осетия-Алания, г Владикавказ, ул Гадиева/Гончарова, д 44/68	Владикавказ	15:09:0030933:1	003002000000 Земли населенных пунктов	Для эксплуатации магазина	4	04.040	531	10999	5 840 469,00
26950	Северная Осетия - Алания респ. г Владикавказ, ул С.Мамсурова, 39"а"	Владикавказ	15:09:0030933:10	003002000000 Земли населенных пунктов	Под жилую застройку Индивидуальную	13	02.010	270	7 734,34	2 088 271,80
26951	Респ. Северная Осетия - Алания, г. Владикавказ, ул. Тургеневская, дом 75	Владикавказ	15:09:0030933:11	003002000000 Земли населенных пунктов	Под жилую застройку Индивидуальную	13	02.010	917	7 734,34	7 092 389,78
26952	Респ. Северная Осетия - Алания, г. Владикавказ, ул. Мамсурова, дом 41	Владикавказ	15:09:0030933:12	003002000000 Земли населенных пунктов	Под жилую застройку Индивидуальную	13	02.010	278	7 734,34	2 150 146,52
26953	Респ. Северная Осетия - Алания, г. Владикавказ, ул. Гадиева, дом 44/68	Владикавказ	15:09:0030933:13	003002000000 Земли населенных пунктов	Под жилую застройку Индивидуальную	13	02.010	351	7 734,34	2 714 753,34
26954	Респ. Северная Осетия - Алания, г. Владикавказ, ул. Мамсурова, 39	Владикавказ	15:09:0030933:14	003002000000 Земли населенных пунктов	Для содержания и эксплуатации жилого дома	13	02.010	282	7 734,34	2 181 083,88
26955	Республика Северная Осетия - Алания, г. Владикавказ, ул. Мамсурова, 37/37а/77-79	Владикавказ	15:09:0030933:15	003002000000 Земли населенных пунктов	Под жилую застройку Индивидуальную	13	02.010	557	7 734,34	4 308 027,38
26956	Российская Федерация, Республика Северная Осетия-Алания, городской округ город Владикавказ, г. Владикавказ, ул. Гончарова, земельный участок 78 "а"	Владикавказ	15:09:0030933:16	003002000000 Земли населенных пунктов	Под жилую застройку индивидуальную	13	02.010	162	7 734,34	1 252 963,08
26957	Респ. Северная Осетия - Алания, г. Владикавказ, ул. Тургеневская, дом 73	Владикавказ	15:09:0030933:18	003002000000 Земли населенных пунктов	Под жилую застройку Индивидуальную	13	02.010	893	7 734,34	6 906 765,62

№ пп	Местоположение ЗУ	Район	Кадастровый номер ЗУ	Категория земель	Разрешенное использование по документу	Код вида разрешенного использования (в соответствии с классификатором видов разрешенного использования земельных участков)	Вид использования объектов недвижимости	Площадь	УПКС	КС
26958	Респ. Северная Осетия - Алания, г. Владикавказ, ул. Тургеневская, 51	Владикавказ	15:09:0030930:19	003002000000 Земли населенных пунктов	Под жилую застройку Индивидуальную	13	02.010	905	7 734,34	6 999 577,70
26959	Российская Федерация, Республика Северная Осетия - Алания, городской округ город Владикавказ, г. Владикавказ, ул. Гончарова, земельный участок 78	Владикавказ	15:09:0030933:2	003002000000 Земли населенных пунктов	Под жилую застройку Индивидуальную	13	02.010	235	7 734,34	1 817 569,90
26960	Республика Северная Осетия-Алания, г Владикавказ, ул Гадиева/Тургеневская д 38/69	Владикавказ	15:09:0030933:20	003002000000 Земли населенных пунктов	Для содержания и эксплуатации индивидуального жилого дома	13	02.010	564	7 734,34	4 362 167,76
26961	Респ. Северная Осетия - Алания, г. Владикавказ, ул. Гадиева, 40	Владикавказ	15:09:0030933:3	003002000000 Земли населенных пунктов	Под жилую застройку Индивидуальную	13	02.010	532	7 734,34	4 114 668,88
26962	Республика Северная Осетия-Алания, г Владикавказ, ул Гадиева, 44/68	Владикавказ	15:09:0030933:4	003002000000 Земли населенных пунктов	Под жилую застройку Индивидуальную	13	02.010	151	7 734,34	1 167 885,34
26963	Респ. Северная Осетия - Алания, г. Владикавказ, ул. Гончарова, 70	Владикавказ	15:09:0030933:5	003002000000 Земли населенных пунктов	Под жилую застройку Индивидуальную	13	02.010	675	7 734,34	5 220 679,50
26964	Республика Северная Осетия-Алания, г. Владикавказ, ул. Мамсурова, 39 "А"	Владикавказ	15:09:0030933:50	003002000000 Земли населенных пунктов	для содержания и эксплуатации индивидуального жилого дома	13	02.010	235	7 734,34	1 817 569,90
26965	Республика Северная Осетия-Алания, г. Владикавказ, ул. С. Мамсурова, 43	Владикавказ	15:09:0030933:51	003002000000 Земли населенных пунктов	Для содержания и эксплуатации жилого дома	13	02.010	148	7 734,34	1 144 682,32
26966	Респ. Северная Осетия - Алания, г. Владикавказ, ул. Гончарова, 72	Владикавказ	15:09:0030933:6	003002000000 Земли населенных пунктов	Под жилую застройку Индивидуальную	13	02.010	704	7 734,34	5 444 975,36
26967	Респ. Северная Осетия - Алания, г. Владикавказ, ул. Гончарова, дом 74	Владикавказ	15:09:0030933:7	003002000000 Земли населенных пунктов	Под жилую застройку Индивидуальную	13	02.010	673	7 734,34	5 205 210,82
26968	Респ. Северная Осетия - Алания, г. Владикавказ, ул. Гончарова, дом 76	Владикавказ	15:09:0030933:8	003002000000 Земли населенных пунктов	Для содержания и эксплуатации индивидуального жилого дома	13	02.010	690	7 734,34	5 336 694,60
26969	Республика Северная Осетия-Алания, г. Владикавказ, ул. Сосланджери Мамсурова, 41	Владикавказ	15:09:0030933:9	003002000000 Земли населенных пунктов	Под жилую застройку Индивидуальную	13	02.010	569	7 734,34	4 400 839,46
26970	Республика Северная Осетия-Алания, г Владикавказ, ул Гастелло, д 74/64	Владикавказ	15:09:0030934:1	003002000000 Земли населенных пунктов	Под жилую застройку Индивидуальную	13	02.010	322	7 734,34	2 490 457,48
26971	Республика Северная Осетия-Алания, г Владикавказ, ул Гончарова, д 71	Владикавказ	15:09:0030934:10	003002000000 Земли населенных пунктов	Для содержания и эксплуатации индивидуального жилого дома	13	02.010	382	7 734,34	2 954 517,88
26972	Респ. Северная Осетия - Алания, г. Владикавказ, ул. С.Мамсурова, 49	Владикавказ	15:09:0030934:12	003002000000 Земли населенных пунктов	Для содержания и эксплуатации жилого дома	13	02.010	598	7 734,34	4 625 136,32
26973	Северная Осетия - Алания респ, г Владикавказ, ул. С. Мамсурова, 47	Владикавказ	15:09:0030934:13	003002000000 Земли населенных пунктов	Для содержания и эксплуатации жилого дома	13	02.010	592	7 734,34	4 578 729,28
26974	Респ. Северная Осетия - Алания, г. Владикавказ, ул. Мамсурова Сахаджиери, д.45	Владикавказ	15:09:0030934:14	003002000000 Земли населенных пунктов	Для содержания и эксплуатации индивидуального жилого дома	13	02.010	226	7 734,34	1 747 960,84
26975	Респ. Северная Осетия - Алания, г. Владикавказ, ул. Гончарова, 69	Владикавказ	15:09:0030934:15	003002000000 Земли населенных пунктов	Для содержания и эксплуатации жилого дома	13	02.010	589	7 734,34	4 555 526,26
26976	Респ. Северная Осетия - Алания, г. Владикавказ, ул. Гончарова, 67	Владикавказ	15:09:0030934:16	003002000000 Земли населенных пунктов	Для содержания и эксплуатации жилого дома	13	02.010	611	7 734,34	4 725 681,74
26977	Респ. Северная Осетия - Алания, г. Владикавказ, ул. Гончарова, дом 65	Владикавказ	15:09:0030934:17	003002000000 Земли населенных пунктов	Для содержания и эксплуатации индивидуального жилого дома	13	02.010	609	7 734,34	4 710 213,06
26978	Респ. Северная Осетия - Алания, г. Владикавказ, ул. Гончарова, 63	Владикавказ	15:09:0030934:18	003002000000 Земли населенных пунктов	Под жилую застройку Индивидуальную	13	02.010	602	7 734,34	4 656 072,68
26979	Российская Федерация, Республика Северная Осетия - Алания, г.о. город Владикавказ, г Владикавказ, ул Гадиева, 48	Владикавказ	15:09:0030934:2	003002000000 Земли населенных пунктов	Под жилую застройку Индивидуальную	13	02.010	614	7 734,34	4 748 884,76
26980	Республика Северная Осетия-Алания, г Владикавказ, ул Гончарова/Гадиева, д 61/46	Владикавказ	15:09:0030934:24	003002000000 Земли населенных пунктов	Для содержания и эксплуатации индивидуального жилого дома	13	02.010	144	7 734,34	1 113 744,96
26981	Республика Северная Осетия-Алания, г Владикавказ, ул Гончарова/Гадиева, д 61/46	Владикавказ	15:09:0030934:25	003002000000 Земли населенных пунктов	Для содержания и эксплуатации жилого дома	13	02.010	456	7 734,34	3 526 859,04
26982	Респ. Северная Осетия - Алания, г. Владикавказ, ул. Гадиева, 50	Владикавказ	15:09:0030934:3	003002000000 Земли населенных пунктов	Под индивидуальную жилую застройку	13	02.010	598	7 734,34	4 625 136,32
26983	Республика Северная Осетия-Алания, г Владикавказ, ул Гадиева/Гастелло, д 52/68	Владикавказ	15:09:0030934:4	003002000000 Земли населенных пунктов	Под жилую застройку Индивидуальную	13	02.010	602	7 734,34	4 656 072,68
26984	Респ. Северная Осетия - Алания, г. Владикавказ, ул. Гастелло, 70	Владикавказ	15:09:0030934:5	003002000000 Земли населенных пунктов	Для содержания и эксплуатации индивидуального жилого дома	13	02.010	591	7 734,34	4 570 994,94
26985	Северная Осетия - Алания респ, г Владикавказ, ул Гастелло, 72	Владикавказ	15:09:0030934:6	003002000000 Земли населенных пунктов	Для содержания и эксплуатации индивидуального жилого дома	13	02.010	605	7 734,34	4 679 275,70
26986	Респ. Северная Осетия - Алания, г. Владикавказ, ул. Гастелло, 74	Владикавказ	15:09:0030934:7	003002000000 Земли населенных пунктов	Для содержания и эксплуатации индивидуального жилого дома и ведение личного подсобного хозяйства	13	02.010	604	7 734,34	4 671 541,36
26987	Республика Северная Осетия-Алания, г Владикавказ, ул Гастелло, 76	Владикавказ	15:09:0030934:8	003002000000 Земли населенных пунктов	Для содержания и эксплуатации жилого дома	13	02.010	587	7 734,34	4 540 057,58
26988	Республика Северная Осетия-Алания, г. Владикавказ, ул. Гастелло, 78 "а"	Владикавказ	15:09:0030934:9	003002000000 Земли населенных пунктов	Для содержания и эксплуатации жилого дома	13	02.010	299	7 734,34	2 312 567,66
26989	Республика Северная Осетия - Алания, г. Владикавказ, пр-кт Коста, 134	Владикавказ	15:09:0031001:1	003002000000 Земли населенных пунктов	Для содержания и эксплуатации производственных, административных зданий и сооружений УФПС	3	03.022	4 398	2 747,17	12 082 053,66
26990	Респ. Северная Осетия - Алания, г. Владикавказ, ул. Алагирская, 28	Владикавказ	15:09:0031001:11	003002000000 Земли населенных пунктов	Для содержания и эксплуатации жилого дома	13	02.010	309	8 279,01	2 558 214,09
26991	Респ. Северная Осетия - Алания, г. Владикавказ, ул. Алагирская, 28-а	Владикавказ	15:09:0031001:12	003002000000 Земли населенных пунктов	Под жилую застройку Индивидуальную	13	02.010	473	8 279,01	3 915 971,73
26992	Респ. Северная Осетия - Алания, г. Владикавказ, пр-кт Коста, 134	Владикавказ	15:09:0031001:13	003002000000 Земли населенных пунктов	Для содержания и эксплуатации трансформаторной подстанции (ТП)	6	03.012	57	4 022,64	229 290,48
26993	Респ. Северная Осетия - Алания, г. Владикавказ, пр-кт Коста, 136	Владикавказ	15:09:0031001:14	003002000000 Земли населенных пунктов	Для установки торгового коммерческого киоска	4	04.040	6	11 773,57	70 641,42
26994	Республика Северная Осетия-Алания, г Владикавказ, ул Алагирская, д 24,26	Владикавказ	15:09:0031001:15	003002000000 Земли населенных пунктов	Для строительства многоквартирного жилого дома	2	02.050	1 644	9 811,31	16 129 793,64
26995	Респ. Северная Осетия - Алания, г. Владикавказ, ул. Алагирская, дом.32	Владикавказ	15:09:0031001:16	003002000000 Земли населенных пунктов	Для установки и эксплуатации специализированных торговых киосков типа "Пивная"	4	04.040	9	11 773,57	105 962,13
26996	Респ. Северная Осетия - Алания, г. Владикавказ, пр-кт Коста, дом 134	Владикавказ	15:09:0031001:17	003002000000 Земли населенных пунктов	Для установки и эксплуатации платежных терминалов самообслуживания	4	04.010	1	11 773,57	11 773,57
26997	Респ. Северная Осетия - Алания, г. Владикавказ, ул. Нальчикская, 13	Владикавказ	15:09:0031001:2	003002000000 Земли населенных пунктов	Под строительство многоквартирного жилого дома	13	02.010	649	8 279,01	5 373 077,49
26998	Российская Федерация, Республика Северная Осетия-Алания, Городской округ город Владикавказ , г Владикавказ, ул. Нальчикская, 15	Владикавказ	15:09:0031001:213	003002000000 Земли населенных пунктов	Для содержания и эксплуатации производственных, административных зданий и сооружений	3	03.080	749	2 747,17	2 057 630,33
26999	Республика Северная Осетия-Алания, г Владикавказ, ул Алагирская/Нальчикская, д 28/11	Владикавказ	15:09:0031001:3	003002000000 Земли населенных пунктов	Для завершения строительства индивидуального жилого дома	13	02.010	1 185	8 279,01	9 810 626,85
27000	Российская Федерация, Республика Северная Осетия - Алания, г. Владикавказ, ул. Нальчикская, 9	Владикавказ	15:09:0031001:4	003002000000 Земли населенных пунктов	Под жилую застройку Индивидуальную	13	02.010	478	8 279,01	3 957 366,78
27001	Респ. Северная Осетия - Алания, г. Владикавказ, ул. Нальчикская, дом 7	Владикавказ	15:09:0031001:5	003002000000 Земли населенных пунктов	Под жилую застройку Индивидуальную	13	02.010	438	8 279,01	3 626 206,38
27002	Респ. Северная Осетия - Алания, г. Владикавказ, ул. Нальчикская, 9/17	Владикавказ	15:09:0031001:6	003002000000 Земли населенных пунктов	Под жилую застройку Индивидуальную	13	02.010	406	8 279,01	3 361 278,06

№ пп	Местоположение ЗУ	Район	Кадастровый номер ЗУ	Категория земель	Разрешенное использование по документу	Код вида разрешенного использования (в соответствии с классификатором видов разрешенного использования земельных участков)	Вид использования объектов недвижимости	Площадь	УПКС	КС
27003	Респ. Северная Осетия - Алания, г. Владикавказ, ул. Карла Маркса, 35	Владикавказ	15:09:0031001:7	003002000000 Земли населенных пунктов	Для содержания и эксплуатации индивидуального жилого дома	13	02.010	271	8 279,01	2 243 611,71
27004	Республика Северная Осетия-Алания, г Владикавказ, ул Карла Маркса, 33/22	Владикавказ	15:09:0031001:8	003002000000 Земли населенных пунктов	Под жилую застройку Индивидуальную	13	02.010	6 120	8 279,01	50 667 541,20
27005	Республика Северная Осетия-Алания, г Владикавказ, ул К.Маркса/Нальчикская, д 34/3	Владикавказ	15:09:0031002:1	003002000000 Земли населенных пунктов	Для использования в целях содержания и эксплуатации существующих учебных корпусов	3	03.050	986	3 160,27	3 116 026,22
27006	Респ. Северная Осетия - Алания, г. Владикавказ, ул. Аллагирская, 10	Владикавказ	15:09:0031002:10	003002000000 Земли населенных пунктов	Под жилую застройку Индивидуальную	13	02.010	1 021	8 279,01	8 452 869,21
27007	Респ. Северная Осетия - Алания, г. Владикавказ, ул. Аллагирская, 12	Владикавказ	15:09:0031002:11	003002000000 Земли населенных пунктов	Под жилую застройку Индивидуальную	13	02.010	648	8 279,01	5 364 798,48
27008	Респ. Северная Осетия - Алания, г. Владикавказ, ул. Аллагирская, 14	Владикавказ	15:09:0031002:12	003002000000 Земли населенных пунктов	Под жилую застройку Индивидуальную	13	02.010	672	8 279,01	5 563 494,72
27009	Республика Северная Осетия-Алания, г Владикавказ, ул. Нальчикская, 3"а"	Владикавказ	15:09:0031002:128	003002000000 Земли населенных пунктов	Для эксплуатации гаража	7	02.071	66	6 181,13	407 954,58
27010	Республика Северная Осетия-Алания, г Владикавказ, ул Аллагирская, 16	Владикавказ	15:09:0031002:13	003002000000 Земли населенных пунктов	Под жилую застройку Индивидуальную	13	02.010	398	8 279,01	3 295 045,98
27011	Респ. Северная Осетия - Алания, г. Владикавказ, ул. Аллагирская, 18	Владикавказ	15:09:0031002:14	003002000000 Земли населенных пунктов	Для содержания и эксплуатации индивидуального жилого дома	13	02.010	490	8 279,01	4 056 714,90
27012	Республика Северная Осетия-Алания, г Владикавказ, ул Аллагирская, д 20/32	Владикавказ	15:09:0031002:15	003002000000 Земли населенных пунктов	Под жилую застройку Индивидуальную	13	02.010	1 503	8 279,01	12 443 352,03
27013	Респ. Северная Осетия - Алания, г. Владикавказ, ул. Нальчикская, 1"а"	Владикавказ	15:09:0031002:16	003002000000 Земли населенных пунктов	Для содержания и эксплуатации помещения бани	4	04.050	305	10 694,33	3 261 770,65
27014	Республика Северная Осетия - Алания, г. Владикавказ, ул. Нальчикская, 3 "А"	Владикавказ	15:09:0031002:2	003002000000 Земли населенных пунктов	Для содержания и эксплуатации существующих зданий и сооружений	3	03.080	882	2 747,17	2 423 003,94
27015	Российская Федерация, Республика Северная Осетия - Алания, г. Владикавказ, ул. Карла Маркса, 32а	Владикавказ	15:09:0031002:268	003002000000 Земли населенных пунктов	Для индивидуального жилищного строительства	13	02.010	598	8 279,01	4 950 847,98
27016	Российская Федерация, Республика Северная Осетия-Алания, городской округ город Владикавказ, г. Владикавказ, ул. Нальчикская	Владикавказ	15:09:0031002:270	003002000000 Земли населенных пунктов	Для завершения строительства нежилого помещения. Для обеспечения безопасности транспортировки денежных средств и ценностей инкассаторской машины	4	04.050	232	10 694,33	2 481 084,56
27017	Российская Федерация, Республика Северная Осетия - Алания, г Владикавказ, ул Коцоева, 71	Владикавказ	15:09:0031002:274	003002000000 Земли населенных пунктов	Для размещения гаражей для собственных нужд	7	02.071	20	6 181,13	123 622,60
27018	Республика Северная Осетия-Алания, г Владикавказ, ул Коцоева/Нальчикская, д 71/1	Владикавказ	15:09:0031002:3	003002000000 Земли населенных пунктов	Под жилую застройку Индивидуальную	13	02.010	630	8 279,01	5 215 776,30
27019	Республика Северная Осетия-Алания, г.Владикавказ, ул.Мамсурова, 2	Владикавказ	15:09:0031002:4	003002000000 Земли населенных пунктов	Для содержания и эксплуатации здания бани	3	03.032	1 560	5 396,22	8 418 103,20
27020	Респ. Северная Осетия - Алания, г. Владикавказ, ул. Коцоева, 67	Владикавказ	15:09:0031002:5	003002000000 Земли населенных пунктов	Для содержания и эксплуатации жилого дома	13	02.010	253	8 279,01	2 094 589,53
27021	Республика Северная Осетия-Алания, г. Владикавказ, ул. Коцоева, 71	Владикавказ	15:09:0031002:57	003002000000 Земли населенных пунктов	Для содержания и эксплуатации многоквартирного жилого дома	2	02.050	875	9 811,31	8 584 896,25
27022	Северная Осетия-Алания респ, г, Владикавказ, ул Коцоева, 71	Владикавказ	15:09:0031002:58	003002000000 Земли населенных пунктов	Для содержания и эксплуатации металлического гаража	7	02.071	20	6 181,13	123 622,60
27023	Республика Северная Осетия-Алания, г Владикавказ, ул Аллагирская/Коцоева, д 2/65	Владикавказ	15:09:0031002:6	003002000000 Земли населенных пунктов	Под жилую застройку Индивидуальную	13	02.010	258	8 279,01	2 135 984,58
27024	Респ. Северная Осетия - Алания, г. Владикавказ, ул. Аллагирская, 4	Владикавказ	15:09:0031002:7	003002000000 Земли населенных пунктов	Под жилую застройку Индивидуальную	13	02.010	194	8 279,01	1 606 127,94
27025	Респ. Северная Осетия - Алания, г. Владикавказ, ул. Аллагирская, 6	Владикавказ	15:09:0031002:8	003002000000 Земли населенных пунктов	Для содержания и эксплуатации жилого дома	13	02.010	338	8 279,01	2 798 305,38
27026	Респ. Северная Осетия - Алания, г. Владикавказ, ул. Аллагирская, 8	Владикавказ	15:09:0031002:9	003002000000 Земли населенных пунктов	Для содержания и эксплуатации индивидуального жилого дома	13	02.010	550	8 279,01	4 553 455,50
27027	Респ. Северная Осетия - Алания, г. Владикавказ, пр-кт Коста, 132"а"	Владикавказ	15:09:0031003:1	003002000000 Земли населенных пунктов	Для содержания и эксплуатации жилого дома.	13	02.010	232	8 279,01	1 920 730,32
27028	Респ. Северная Осетия - Алания, г. Владикавказ, ул. Карла Маркса, 29	Владикавказ	15:09:0031003:10	003002000000 Земли населенных пунктов	Под жилую застройку Индивидуальную	13	02.010	348	8 279,01	2 881 095,48
27029	Респ. Северная Осетия - Алания, г. Владикавказ, ул. Карла Маркса, 27	Владикавказ	15:09:0031003:11	003002000000 Земли населенных пунктов	Под жилую застройку Индивидуальную	13	02.010	298	8 279,01	2 467 144,98
27030	Республика Северная Осетия-Алания, г Владикавказ, ул Карла Маркса, 25/16	Владикавказ	15:09:0031003:12	003002000000 Земли населенных пунктов	Под жилую застройку Индивидуальную	13	02.010	618	8 279,01	5 116 428,18
27031	Респ. Северная Осетия - Алания, г. Владикавказ, ул. Кубалова, дом 18	Владикавказ	15:09:0031003:13	003002000000 Земли населенных пунктов	для строительства индивидуального жилого дома	13	02.010	421	8 279,01	3 485 463,21
27032	Респ. Северная Осетия - Алания, г. Владикавказ, ул. Кубалова, 20	Владикавказ	15:09:0031003:14	003002000000 Земли населенных пунктов	Под жилую застройку Индивидуальную	13	02.010	417	8 279,01	3 452 347,17
27033	Российская Федерация, Республика Северная Осетия - Алания, г. Владикавказ, ул. Кубалова, 22	Владикавказ	15:09:0031003:15	003002000000 Земли населенных пунктов	Под жилую застройку индивидуальную	13	02.010	545	8 279,01	4 512 060,45
27034	Респ. Северная Осетия - Алания, г. Владикавказ, ул. Кубалова, 24	Владикавказ	15:09:0031003:16	003002000000 Земли населенных пунктов	Под жилую застройку Индивидуальную	13	02.010	572	8 279,01	4 735 593,72
27035	Респ. Северная Осетия - Алания, г. Владикавказ, ул. Кубалова, 26	Владикавказ	15:09:0031003:17	003002000000 Земли населенных пунктов	Под индивидуальную жилую застройку	13	02.010	537	8 279,01	4 445 828,37
27036	Респ. Северная Осетия - Алания, г. Владикавказ, ул. Кубалова, 28	Владикавказ	15:09:0031003:18	003002000000 Земли населенных пунктов	Под жилую застройку	13	02.010	525	8 279,01	4 346 480,25
27037	Республика Северная Осетия - Алания, г. Владикавказ, ул. Кубалова, 30	Владикавказ	15:09:0031003:19	003002000000 Земли населенных пунктов	Под жилую застройку Индивидуальную	13	02.010	338	8 279,01	2 798 305,38
27038	Республика Северная Осетия-Алания, г Владикавказ, ул Аллагирская, д 34/132	Владикавказ	15:09:0031003:2	003002000000 Земли населенных пунктов	Под жилую застройку Индивидуальную	13	02.010	715	8 279,01	5 919 492,15
27039	Респ. Северная Осетия - Алания, г. Владикавказ, ул. Кубалова, 32	Владикавказ	15:09:0031003:20	003002000000 Земли населенных пунктов	Для содержания и эксплуатации жилого дома	13	02.010	504	8 279,01	4 172 621,04
27040	Респ. Северная Осетия - Алания, г. Владикавказ, ул. Аллагирская, 31	Владикавказ	15:09:0031003:3	003002000000 Земли населенных пунктов	Под жилую застройку Индивидуальную	13	02.010	422	8 279,01	3 493 742,22
27041	Республика Северная Осетия - Алания, г. Владикавказ, ул. Кубалова, 34	Владикавказ	15:09:0031003:340	003002000000 Земли населенных пунктов	под жилую застройку индивидуальную	13	02.010	641	8 279,01	5 306 845,41
27042	Республика Северная Осетия - Алания, г. Владикавказ, прект Коста, 130	Владикавказ	15:09:0031003:341	003002000000 Земли населенных пунктов	под жилую застройку индивидуальную	13	02.010	300	8 279,01	2 483 703,00
27043	Респ. Северная Осетия - Алания, г. Владикавказ, ул. Аллагирская, 29	Владикавказ	15:09:0031003:4	003002000000 Земли населенных пунктов	Для содержания и эксплуатации индивидуального жилого дома	13	02.010	406	8 279,01	3 361 278,06
27044	Респ. Северная Осетия - Алания, г. Владикавказ, ул. Аллагирская, 27	Владикавказ	15:09:0031003:5	003002000000 Земли населенных пунктов	Под жилую застройку Индивидуальную	13	02.010	496	8 279,01	4 106 388,96
27045	Респ. Северная Осетия - Алания, г. Владикавказ, ул. Аллагирская, 25	Владикавказ	15:09:0031003:6	003002000000 Земли населенных пунктов	Под жилую застройку Индивидуальную	13	02.010	575	8 279,01	4 760 430,75
27046	Респ. Северная Осетия - Алания, г. Владикавказ, ул. Аллагирская, 23	Владикавказ	15:09:0031003:7	003002000000 Земли населенных пунктов	Под жилую застройку Индивидуальную	13	02.010	704	8 279,01	5 828 423,04
27047	Респ. Северная Осетия - Алания, г. Владикавказ, ул. Аллагирская, 21	Владикавказ	15:09:0031003:8	003002000000 Земли населенных пунктов	Под жилую застройку Индивидуальную	13	02.010	653	8 279,01	5 406 193,53
27048	Респ. Северная Осетия - Алания, г. Владикавказ, ул. Аллагирская/К.Маркса, 19/31	Владикавказ	15:09:0031003:9	003002000000 Земли населенных пунктов	Для содержания и эксплуатации индивидуального жилого дома	13	02.010	329	8 279,01	2 723 794,29
27049	Республика Северная Осетия-Алания, г Владикавказ, ул Аллагирская, д 17/30	Владикавказ	15:09:0031004:1	003002000000 Земли населенных пунктов	Под жилую застройку Индивидуальную	13	02.010	448	8 279,01	3 708 996,48
27050	Респ. Северная Осетия - Алания, г. Владикавказ, ул. Кубалова, 6	Владикавказ	15:09:0031004:13	003002000000 Земли населенных пунктов	Под жилую застройку	13	02.010	673	8 279,01	5 571 793,73
27051	Респ. Северная Осетия - Алания, г. Владикавказ, ул. Кубалова, 8	Владикавказ	15:09:0031004:14	003002000000 Земли населенных пунктов	Для содержания и эксплуатации индивидуального жилого дома	13	02.010	607	8 279,01	5 025 359,07
27052	Республика Северная Осетия-Алания, г Владикавказ, ул Кубалова, 10-10а	Владикавказ	15:09:0031004:15	003002000000 Земли населенных пунктов	Для содержания и эксплуатации индивидуального жилого дома	13	02.010	826	8 279,01	6 838 462,26
27053	Российская Федерация, Республика Северная Осетия - Алания, г. Владикавказ, ул. Кубалова, 12	Владикавказ	15:09:0031004:16	003002000000 Земли населенных пунктов	Под жилую застройку Индивидуальную	13	02.010	460	8 279,01	3 808 344,60
27054	Республика Северная Осетия-Алания, г Владикавказ, ул Кубалова/Карла Маркса, д 14/26	Владикавказ	15:09:0031004:17	003002000000 Земли населенных пунктов	Для содержания и эксплуатации индивидуального жилого дома	13	02.010	688	8 279,01	5 695 958,88
27055	Респ. Северная Осетия - Алания, г. Владикавказ, ул. Карла Маркса, 28	Владикавказ	15:09:0031004:18	003002000000 Земли населенных пунктов	Под жилую застройку Индивидуальную	13	02.010	642	8 279,01	5 315 124,42
27056	Респ. Северная Осетия - Алания, г. Владикавказ, ул. Аллагирская, 15	Владикавказ	15:09:0031004:2	003002000000 Земли населенных пунктов	Под жилую застройку Индивидуальную	13	02.010	338	8 279,01	2 798 305,38

№ пп	Местоположение ЗУ	Район	Кадастровый номер ЗУ	Категория земель	Разрешенное использование по документу	Код вида разрешенного использования (в соответствии с классификатором видов разрешенного использования земельных участков)	Вид использования объектов недвижимости	Площадь	УПКС	КС
27057	Республика Северная Осетия-Алания, г Владикавказ, ул Кубалова, д 4	Владикавказ	15:09:0031004:24	003002000000 Земли населенных пунктов	Для содержания и эксплуатации индивидуального жилого дома	13	02.010	423	8 279,01	3 502 021,23
27058	Респ. Северная Осетия - Алания, г. Владикавказ, ул. Кубалова. 4	Владикавказ	15:09:0031004:26	003002000000 Земли населенных пунктов	Для содержания и эксплуатации индивидуального жилого дома (литер С)	13	02.010	103	8 279,01	852 738,03
27059	Северная Осетия - Алания респ, г. Владикавказ, ул. Коцоева. 63	Владикавказ	15:09:0031004:27	003002000000 Земли населенных пунктов	Для строительства многоквартирного жилого дома	2	02.050	2 615	9 811,31	25 656 575,65
27060	Респ. Северная Осетия - Алания, г. Владикавказ, ул. Аланирская, дом 13	Владикавказ	15:09:0031004:3	003002000000 Земли населенных пунктов	Для содержания и эксплуатации индивидуального жилого дома	13	02.010	329	8 279,01	2 723 794,29
27061	Республика Северная Осетия - Алания, г. Владикавказ, ул. Аланирская, 3	Владикавказ	15:09:0031004:303	003002000000 Земли населенных пунктов	Жилые дома для малосемейных гостиничного типа	13	02.020	296	8 279,01	2 450 586,96
27062	Респ Северная Осетия - Алания, г Владикавказ, ул Аланирская, 5	Владикавказ	15:09:0031004:304	003002000000 Земли населенных пунктов	Многоквартирные жилые дома	2	02.050	899	9 811,31	8 820 367,69
27063	Российская Федерация, Республика Северная Осетия - Алания, г. Владикавказ, ул. Кубалова	Владикавказ	15:09:0031004:347	003002000000 Земли населенных пунктов	Для содержания и эксплуатации индивидуального жилого дома	13	02.010	134	8 279,01	1 109 387,34
27064	Республика Северная Осетия - Алания, г Владикавказ, ул Аланирская, 11	Владикавказ	15:09:0031004:4	003002000000 Земли населенных пунктов	Под жилую застройку индивидуальную	13	02.010	440	8 279,01	3 642 764,40
27065	Республика Северная Осетия-Алания, г Владикавказ, пр-кт Коста, д 128/23	Владикавказ	15:09:0031005:1	003002000000 Земли населенных пунктов	Под жилую застройку Индивидуальную	13	02.010	483	8 279,01	3 998 761,83
27066	Республика Северная Осетия-Алания, г Владикавказ, ул Спартака/Солнечная, д 19	Владикавказ	15:09:0031005:10	003002000000 Земли населенных пунктов	Под жилую застройку Индивидуальную	13	02.010	682	8 279,01	5 646 284,82
27067	Республика Северная Осетия-Алания, г Владикавказ, ул Дзарахохова/Дзержинского, д 22/17	Владикавказ	15:09:0031005:12	003002000000 Земли населенных пунктов	Под жилую застройку Индивидуальную	13	02.010	509	8 279,01	4 214 016,09
27068	Респ. Северная Осетия - Алания, г. Владикавказ, ул. Дзержинского. 24	Владикавказ	15:09:0031005:13	003002000000 Земли населенных пунктов	Для содержания и эксплуатации индивидуального жилого дома	13	02.010	656	8 279,01	5 431 030,56
27069	Респ. Северная Осетия - Алания, г. Владикавказ, ул. Дзержинского. 26	Владикавказ	15:09:0031005:15	003002000000 Земли населенных пунктов	Под жилую застройку Индивидуальную	13	02.010	652	8 279,01	5 397 914,52
27070	Республика Северная Осетия-Алания, г Владикавказ, ул Дзержинского/Коста, д 28/118	Владикавказ	15:09:0031005:16	003002000000 Земли населенных пунктов	Для содержания и эксплуатации индивидуального жилого дома	13	02.010	570	8 279,01	4 719 035,70
27071	Респ. Северная Осетия - Алания, г. Владикавказ, пр. Коста. 120	Владикавказ	15:09:0031005:17	003002000000 Земли населенных пунктов	Для содержания и эксплуатации индивидуального жилого дома	13	02.010	1 010	8 279,01	8 361 800,10
27072	Респ. Северная Осетия - Алания, г. Владикавказ, пр. Коста, 122	Владикавказ	15:09:0031005:18	003002000000 Земли населенных пунктов	Для содержания и эксплуатации жилого дома	13	02.010	1 445	8 279,01	11 963 169,45
27073	Респ. Северная Осетия - Алания, г. Владикавказ, пр-кт Коста, 124	Владикавказ	15:09:0031005:19	003002000000 Земли населенных пунктов	Под жилую застройку Индивидуальную	13	02.010	923	8 279,01	7 641 526,23
27074	Российская Федерация, Республика Северная Осетия - Алания, г. Владикавказ, ул. Кубалова, д. 21	Владикавказ	15:09:0031005:2	003002000000 Земли населенных пунктов	Амбулаторно-поликлиническое обслуживание (Размещение объектов капитального строительства, предназначенных для оказания гражданам амбулаторно-поликлинической медицинской помощи (поликлиники, фельдшерские пункты, пункты здравоохранения, центры матери и ребенка, диагностические центры, молочные кухни, станции донорства крови, клинические лаборатории))	3	03.041	481	3 965,83	1 907 564,23
27075	Респ. Северная Осетия - Алания, г. Владикавказ, пр-кт Коста. 124	Владикавказ	15:09:0031005:20	003002000000 Земли населенных пунктов	Под жилую застройку Индивидуальную	13	02.010	1 470	8 279,01	12 170 144,70
27076	Респ. Северная Осетия - Алания, г. Владикавказ, пр-кт Коста. 126	Владикавказ	15:09:0031005:21	003002000000 Земли населенных пунктов	Под жилую застройку Индивидуальную	13	02.010	413	8 279,01	3 419 231,13
27077	Российская Федерация, Республика Северная Осетия-Алания, г. Владикавказ, ул. Дзержинского. 22 "А"	Владикавказ	15:09:0031005:241	003002000000 Земли населенных пунктов	Для эксплуатации индивидуального жилого дома	13	02.010	128	8 279,01	1 059 713,28
27078	Российская Федерация, Республика Северная Осетия-Алания, г.Владикавказ, городской округ г Владикавказ, ул.Спартака, 17	Владикавказ	15:09:0031005:242	003002000000 Земли населенных пунктов	Для эксплуатации индивидуального жилого дома	13	02.010	197	8 279,01	1 630 964,97
27079	Российская Федерация, Республика Северная Осетия-Алания, городской округ город Владикавказ, г. Владикавказ, ул. Дзержинского, земельный участок 26 "А"	Владикавказ	15:09:0031005:264	003002000000 Земли населенных пунктов	Для содержания и эксплуатации индивидуального жилого дома	13	02.010	337	8 279,01	2 790 026,37
27080	Российская Федерация, Республика Северная Осетия-Алания, городской округ город Владикавказ, г. Владикавказ, ул. Дзержинского, 26	Владикавказ	15:09:0031005:265	003002000000 Земли населенных пунктов	Для содержания и эксплуатации индивидуального жилого дома	13	02.010	326	8 279,01	2 698 957,26
27081	Респ. Северная Осетия - Алания, г. Владикавказ, ул. Кубалова, 19	Владикавказ	15:09:0031005:3	003002000000 Земли населенных пунктов	Под жилую застройку Индивидуальную	13	02.010	534	8 279,01	4 420 991,34
27082	Российская Федерация, Республика Северная Осетия - Алания, г. Владикавказ, ул. Кубалова, 17	Владикавказ	15:09:0031005:4	003002000000 Земли населенных пунктов	Под жилую застройку Индивидуальную	13	02.010	154	8 279,01	1 274 967,54
27083	Республика Северная Осетия-Алания, г. Владикавказ, ул. Спартака, 29	Владикавказ	15:09:0031005:5	003002000000 Земли населенных пунктов	Для содержания и эксплуатации жилого дома	13	02.010	188	8 279,01	1 556 453,88
27084	Российская Федерация, Республика Северная Осетия - Алания, городской округ город Владикавказ, г. Владикавказ, ул. Спартака, земельный участок 27	Владикавказ	15:09:0031005:6	003002000000 Земли населенных пунктов	Под жилую застройку Индивидуальную	13	02.010	470	8 279,01	3 891 134,70
27085	Российская Федерация, Республика Северная Осетия-Алания, городской округ город Владикавказ, г. Владикавказ, ул. Спартака, земельный участок 25	Владикавказ	15:09:0031005:7	003002000000 Земли населенных пунктов	Для содержания и эксплуатации жилого дома	13	02.010	498	8 279,01	4 122 946,98
27086	Респ. Северная Осетия - Алания, г. Владикавказ, ул. Спартака. 23	Владикавказ	15:09:0031005:8	003002000000 Земли населенных пунктов	Под жилую застройку Индивидуальную	13	02.010	412	8 279,01	3 410 952,12
27087	Респ. Северная Осетия - Алания, г. Владикавказ, ул. Спартака, 21	Владикавказ	15:09:0031005:9	003002000000 Земли населенных пунктов	Для содержания и эксплуатации индивидуального жилого дома	13	02.010	392	8 279,01	3 245 371,92
27088	Респ. Северная Осетия - Алания, г. Владикавказ, ул. Кубалова, 9/23	Владикавказ	15:09:0031006:3	003002000000 Земли населенных пунктов	Под жилую застройку Индивидуальную	13	02.010	780	8 279,01	6 457 627,80
27089	Республика Северная Осетия-Алания, г. Владикавказ, ул. Дзержинского, 16 "а"	Владикавказ	15:09:0031006:4	003002000000 Земли населенных пунктов	Для содержания и эксплуатации жилого дома	13	02.010	320	8 279,01	2 649 283,20
27090	Республика Северная Осетия-Алания, г. Владикавказ, ул. Дзержинского, 16	Владикавказ	15:09:0031006:5	003002000000 Земли населенных пунктов	Для содержания и эксплуатации жилого дома	13	02.010	431	8 279,01	3 568 253,31
27091	Респ. Северная Осетия - Алания, г. Владикавказ, ул. Дзержинского, 18	Владикавказ	15:09:0031006:6	003002000000 Земли населенных пунктов	Под жилую застройку Индивидуальную	13	02.010	429	8 279,01	3 551 695,29
27092	Республика Северная Осетия-Алания, г Владикавказ, ул Дзержинского/Спартака, 20/14	Владикавказ	15:09:0031006:7	003002000000 Земли населенных пунктов	Под жилую застройку Индивидуальную	13	02.010	803	8 279,01	6 648 045,03
27093	Северная Осетия - Алания респ, г. Владикавказ, ул. Кубалова, 11/13/16	Владикавказ	15:09:0031006:8	003002000000 Земли населенных пунктов	Многоквартирные жилые дома	2	02.050	1 183	9 811,31	11 606 779,73
27094	Респ. Северная Осетия - Алания, г. Владикавказ, ул. Карла Маркса, 24"а"	Владикавказ	15:09:0031007:1	003002000000 Земли населенных пунктов	Под индивидуальный жилой дом	13	02.010	150	8 279,01	1 241 851,50
27095	Респ. Северная Осетия - Алания, г. Владикавказ, ул. Средняя, 11	Владикавказ	15:09:0031007:10	003002000000 Земли населенных пунктов	Административные здания	4	04.010	857	11 773,57	10 089 949,49
27096	Республика Северная Осетия-Алания, г Владикавказ, ул Карла Маркса, 20/12-14	Владикавказ	15:09:0031007:11	003002000000 Земли населенных пунктов	Гаражи	7	02.071	1 900	6 181,13	11 744 147,00
27097	Республика Северная Осетия - Алания, г. Владикавказ, ул. Карла Маркса, 22	Владикавказ	15:09:0031007:12	003002000000 Земли населенных пунктов	Под жилую застройку Индивидуальную	13	02.010	190	8 279,01	1 573 011,90
27098	Республика Северная Осетия - Алания, г. Владикавказ, ул. Карла Маркса, 22	Владикавказ	15:09:0031007:13	003002000000 Земли населенных пунктов	Под жилую застройку Индивидуальную	13	02.010	281	8 279,01	2 326 401,81
27099	Респ. Северная Осетия - Алания, г. Владикавказ, ул. Средняя, 13	Владикавказ	15:09:0031007:14	003002000000 Земли населенных пунктов	Под строительство офиса	4	04.010	812	11 773,57	9 560 138,84
27100	Респ. Северная Осетия - Алания, г. Владикавказ, ул. Карла Маркса. 20	Владикавказ	15:09:0031007:15	003002000000 Земли населенных пунктов	Для содержания и эксплуатации капитального гаража	7	02.071	35	6 181,13	216 339,55
27101	Республика Северная Осетия-Алания, г. Владикавказ, ул. Карла Маркса. 22	Владикавказ	15:09:0031007:161	003002000000 Земли населенных пунктов	Для содержания и эксплуатации капитального гаража	7	02.071	20	6 181,13	123 622,60
27102	Респ. Северная Осетия - Алания, г. Владикавказ, ул. Средняя, дом 13	Владикавказ	15:09:0031007:17	003002000000 Земли населенных пунктов	Для содержания и эксплуатации индивидуального жилого дома	13	02.010	889	8 279,01	7 360 039,89

№ пп	Местоположение ЗУ	Район	Кадастровый номер ЗУ	Категория земель	Разрешенное использование по документу	Код вида разрешенного использования (в соответствии с классификатором видов разрешенного использования земельных участков)	Вид использования объектов недвижимости	Площадь	УПКС	КС
27103	Респ. Северная Осетия - Алания, г. Владикавказ, ул. Карла Маркса, 22	Владикавказ	15:09:0031007:19	003002000000 Земли населенных пунктов	Для содержания и эксплуатации капитального гаража	7	02.071	21	6 181,13	129 803,73
27104	Респ. Северная Осетия - Алания, г. Владикавказ, ул. Карла Маркса, 24	Владикавказ	15:09:0031007:2	003002000000 Земли населенных пунктов	Для проезда	6	07.020	78	615,47	48 006,66
27105	Республика Северная Осетия-Алания, г.Владикавказ, ул.Карла Маркса, 24 (во дворе дома)	Владикавказ	15:09:0031007:21	003002000000 Земли населенных пунктов	Для строительства гаража	7	02.071	55	6 181,13	339 962,15
27106	Республика Северная Осетия-Алания, г. Владикавказ, ул. К.Маркса, 20	Владикавказ	15:09:0031007:212	003002000000 Земли населенных пунктов	Для содержания и эксплуатации капитального гаража	7	02.071	28	6 181,13	173 071,64
27107	Республика Северная Осетия-Алания, г. Владикавказ, ул Средняя, 15	Владикавказ	15:09:0031007:218	003002000000 Земли населенных пунктов	Для содержания и эксплуатации капитального гаража	7	02.071	22	6 181,13	135 984,86
27108	Респ. Северная Осетия - Алания, г. Владикавказ, ул. К. Маркса, 22	Владикавказ	15:09:0031007:22	003002000000 Земли населенных пунктов	Для содержания и эксплуатации капитального гаража	7	02.071	21	6 181,13	129 803,73
27109	Республика Северная Осетия-Алания, г. Владикавказ, ул. Карла Маркса	Владикавказ	15:09:0031007:223	003002000000 Земли населенных пунктов	Для содержания и эксплуатации индивидуального жилого дома и ведение личного подсобного хозяйства	13	02.010	189	8 279,01	1 564 732,89
27110	Северная Осетия - Алания респ. г. Владикавказ, ул Карла Маркса, 22	Владикавказ	15:09:0031007:23	003002000000 Земли населенных пунктов	Для содержания и эксплуатации капитального гаража	7	02.071	20	6 181,13	123 622,60
27111	Респ. Северная Осетия - Алания, г. Владикавказ, ул. Карла Маркса, 24	Владикавказ	15:09:0031007:3	003002000000 Земли населенных пунктов	Под жилую застройку	13	02.010	2 700	8 279,01	22 353 327,00
27112	Республика Северная Осетия-Алания, г.Владикавказ, ул. Кубалова, 7	Владикавказ	15:09:0031007:339	003002000000 Земли населенных пунктов	для содержания и эксплуатации жилого дома	13	02.010	213	8 279,01	1 763 429,13
27113	Республика Северная Осетия-Алания, г. Владикавказ, ул. Средняя, 19	Владикавказ	15:09:0031007:340	003002000000 Земли населенных пунктов	для содержания и эксплуатации жилого дома	13	02.010	83	8 279,01	687 157,83
27114	Республика Северная Осетия-Алания, г. Владикавказ, ул. Кубалова, 7б	Владикавказ	15:09:0031007:343	003002000000 Земли населенных пунктов	для содержания и эксплуатации жилого дома	13	02.010	162	8 279,01	1 341 199,62
27115	Республика Северная Осетия - Алания, г. Владикавказ, ул. Кубалова, 7а	Владикавказ	15:09:0031007:344	003002000000 Земли населенных пунктов	для содержания и эксплуатации жилого дома	13	02.010	593	8 279,01	4 909 452,93
27116	Республика Северная Осетия - Алания, г. Владикавказ, ул Карла Маркса, 20	Владикавказ	15:09:0031007:360	003002000000 Земли населенных пунктов	Малоэтажная многоквартирная жилая застройка	2	02.013	1 464	9 811,31	14 363 757,84
27117	Республика Северная Осетия-Алания, г. Владикавказ, ул. Средняя	Владикавказ	15:09:0031007:361	003002000000 Земли населенных пунктов	Эксплуатация жилого дома. Для благоустройства прилегающей территории индивидуального жилого дома	13	02.010	208	8 279,01	1 722 034,08
27118	Российская Федерация, Республика Северная Осетия-Алания, г. Владикавказ, ул. Карла Маркса, д 20/22	Владикавказ	15:09:0031007:363	003002000000 Земли населенных пунктов	Для индивидуального жилищного строительства	13	02.010	147	8 279,01	1 217 014,47
27119	Российская Федерация, Республика Северная Осетия - Алания, г. Владикавказ, ул. Средняя	Владикавказ	15:09:0031007:364	003002000000 Земли населенных пунктов	для размещения гаражей для собственных нужд	7	02.071	22	6 181,13	135 984,86
27120	Респ. Северная Осетия - Алания, г. Владикавказ, ул. Средняя, 13	Владикавказ	15:09:0031007:7	003002000000 Земли населенных пунктов	Под жилую застройку Индивидуальную	13	02.010	123	8 279,01	1 018 318,23
27121	Респ. Северная Осетия - Алания, г. Владикавказ, ул. Средняя, 17	Владикавказ	15:09:0031007:8	003002000000 Земли населенных пунктов	Для содержания и эксплуатации жилого дома	13	02.010	335	8 279,01	2 773 468,35
27122	Республика Северная Осетия - Алания, г. Владикавказ, ул. Средняя, 15	Владикавказ	15:09:0031007:9	003002000000 Земли населенных пунктов	Гаражи	7	02.071	1 997	6 181,13	12 343 716,61
27123	Респ. Северная Осетия - Алания, г. Владикавказ, ул. Кольцова, 43	Владикавказ	15:09:0031008:1	003002000000 Земли населенных пунктов	Для содержания и эксплуатации существующего здания библиотеки	3	03.060	9 432	2 354,71	22 209 624,72
27124	Респ. Северная Осетия - Алания, г. Владикавказ, ул. Кольцова, 43	Владикавказ	15:09:0031008:2	003002000000 Земли населенных пунктов	Библиотека	3	03.060	10 714	2 354,71	25 228 362,94
27125	Республика Северная Осетия-Алания, г Владикавказ, ул Карла Маркса/Спартака, д 19/12	Владикавказ	15:09:0031009:1	003002000000 Земли населенных пунктов	Для содержания и эксплуатации существующего здания и сооружений гимназии	3	03.050	8 231	3 160,27	26 012 182,37
27126	Респ. Северная Осетия - Алания, г. Владикавказ, ул. Карла Маркса, 19 "а"	Владикавказ	15:09:0031009:2	003002000000 Земли населенных пунктов	Для содержания и эксплуатации трансформаторной подстанции (ТП)	6	03.012	65	4 022,64	261 471,60
27127	Республика Северная Осетия-Алания, г.Владикавказ, ул.Пожарского, 21/116	Владикавказ	15:09:0031010:1	003002000000 Земли населенных пунктов	Под жилую застройку Индивидуальную	13	02.010	300	8 279,01	2 483 703,00
27128	Респ. Северная Осетия - Алания, г. Владикавказ, ул. Пишало, 24	Владикавказ	15:09:0031010:10	003002000000 Земли населенных пунктов	Под жилую застройку Индивидуальную	13	02.010	596	8 279,01	4 934 289,96
27129	Республика Северная Осетия-Алания, г.Владикавказ, пр-кт Коста, д 104/26	Владикавказ	15:09:0031010:11	003002000000 Земли населенных пунктов	Под жилую застройку Индивидуальную	13	02.010	714	8 279,01	5 911 213,14
27130	Российская Федерация, Республика Северная Осетия - Алания, г.о. город Владикавказ, г Владикавказ, прект Коста, 106	Владикавказ	15:09:0031010:12	003002000000 Земли населенных пунктов	Под жилую застройку индивидуальную	13	02.010	1 197	8 279,01	9 909 974,97
27131	Российская Федерация, Республика Северная Осетия - Алания, г. Владикавказ, прект Коста, 108	Владикавказ	15:09:0031010:13	003002000000 Земли населенных пунктов	Под жилую застройку Индивидуальную	13	02.010	786	8 279,01	6 507 301,86
27132	Респ. Северная Осетия - Алания, г. Владикавказ, пр-кт Коста, 110	Владикавказ	15:09:0031010:14	003002000000 Земли населенных пунктов	Под жилую застройку Индивидуальную	13	02.010	739	8 279,01	6 118 188,39
27133	Респ. Северная Осетия - Алания, г. Владикавказ, пр-кт Коста, 112	Владикавказ	15:09:0031010:15	003002000000 Земли населенных пунктов	Под жилую застройку Индивидуальную	13	02.010	1 330	8 279,01	11 011 083,30
27134	Респ. Северная Осетия - Алания, г. Владикавказ, пр-кт Коста, 114	Владикавказ	15:09:0031010:16	003002000000 Земли населенных пунктов	Под жилую застройку Индивидуальную	13	02.010	363	8 279,01	3 005 280,63
27135	Республика Северная Осетия - Алания, г Владикавказ, ул Дзержинского, 19	Владикавказ	15:09:0031010:2	003002000000 Земли населенных пунктов	Для хозяйственного строительства	13	02.010	302	8 279,01	2 500 261,02
27136	Российская Федерация, Республика Северная Осетия-Алания, городской округ город Владикавказ, г. Владикавказ, ул. Гикало, земельный участок 20А	Владикавказ	15:09:0031010:223	003002000000 Земли населенных пунктов	Под индивидуальную жилую застройку	13	02.010	53	8 279,01	438 787,53
27137	Республика Северная Осетия - Алания, г. Владикавказ, ул. Гикало	Владикавказ	15:09:0031010:224	003002000000 Земли населенных пунктов	Под индивидуальную жилую застройку	13	02.010	372	8 279,01	3 079 791,72
27138	Республика Северная Осетия - Алания, г Владикавказ, ул Дзержинского, 17	Владикавказ	15:09:0031010:3	003002000000 Земли населенных пунктов	Для содержания и эксплуатации жилого дома	13	02.010	377	8 279,01	3 121 186,77
27139	Респ. Северная Осетия - Алания, г. Владикавказ, ул. Спартака, 15/15	Владикавказ	15:09:0031010:4	003002000000 Земли населенных пунктов	Под жилую застройку Индивидуальную	13	02.010	775	8 279,01	6 416 232,75
27140	Респ. Северная Осетия - Алания, г. Владикавказ, ул. Спартака, 13	Владикавказ	15:09:0031010:5	003002000000 Земли населенных пунктов	Под жилую застройку Индивидуальную	13	02.010	761	8 279,01	6 300 326,61
27141	Респ. Северная Осетия - Алания, г. Владикавказ, ул. Спартака, 11	Владикавказ	15:09:0031010:6	003002000000 Земли населенных пунктов	Для содержания и эксплуатации индивидуального жилого дома	13	02.010	702	8 279,01	5 811 865,02
27142	Респ. Северная Осетия - Алания, г. Владикавказ, ул. Спартака, 9	Владикавказ	15:09:0031010:7	003002000000 Земли населенных пунктов	Под жилую застройку Индивидуальную	13	02.010	798	8 279,01	6 606 649,98
27143	Республика Северная Осетия-Алания, г.Владикавказ, ул.Гикало, 22	Владикавказ	15:09:0031010:9	003002000000 Земли населенных пунктов	Для содержания и эксплуатации жилого дома	13	02.010	278	8 279,01	2 301 564,78
27144	Республика Северная Осетия - Алания, г. Владикавказ, ул. Дзержинского/Спартака, 13/10	Владикавказ	15:09:0031011:1	003002000000 Земли населенных пунктов	Под жилую застройку Индивидуальную	13	02.010	1 280	8 279,01	10 597 132,80
27145	Респ. Северная Осетия - Алания, г. Владикавказ, ул. Дзержинского, 11	Владикавказ	15:09:0031011:2	003002000000 Земли населенных пунктов	Под жилую застройку Индивидуальную	13	02.010	688	8 279,01	5 695 958,88
27146	Республика Северная Осетия-Алания, г. Владикавказ, ул. Дзержинского, 9	Владикавказ	15:09:0031011:3	003002000000 Земли населенных пунктов	Для содержания и эксплуатации жилого дома	13	02.010	189	8 279,01	1 564 732,89
27147	Респ. Северная Осетия - Алания, г. Владикавказ, ул. Карла Маркса, д 17	Владикавказ	15:09:0031011:4	003002000000 Земли населенных пунктов	Для содержания и эксплуатации жилого дома	13	02.010	204	8 279,01	1 688 916,04
27148	Респ. Северная Осетия - Алания, г. Владикавказ, ул. Карла Маркса, 15	Владикавказ	15:09:0031011:5	003002000000 Земли населенных пунктов	Под жилую застройку Индивидуальную	13	02.010	378	8 279,01	3 129 465,78
27149	Респ. Северная Осетия - Алания, г. Владикавказ, ул. Карла Маркса, 13	Владикавказ	15:09:0031011:6	003002000000 Земли населенных пунктов	Малоэтажная Многоквартирная жилая застройка	2	02.013	839	9 811,31	8 231 689,09
27150	Респ. Северная Осетия - Алания, г. Владикавказ, ул. Пишало, 16	Владикавказ	15:09:0031011:7	003002000000 Земли населенных пунктов	Под жилую застройку Индивидуальную	13	02.010	532	8 279,01	4 404 433,32
27151	Российская Федерация, Республика Северная Осетия - Алания, г. Владикавказ, ул. Гикало, 18	Владикавказ	15:09:0031011:8	003002000000 Земли населенных пунктов	Под жилую застройку индивидуальную	13	02.010	494	8 279,01	4 089 830,94

№ пп	Местоположение ЗУ	Район	Кадастровый номер ЗУ	Категория земель	Разрешенное использование по документу	Код вида разрешенного использования (в соответствии с классификатором видов разрешенного использования земельных участков)	Вид использования объектов недвижимости	Площадь	УПКС	КС
27152	Респ. Северная Осетия - Алания, г. Владикавказ, ул. Спартака, д.8	Владикавказ	15:09:0031011:9	003002000000 Земли населенных пунктов	Для содержания и эксплуатации индивидуального жилого дома	13	02.010	275	8 279,01	2 276 727,75
27153	Республика Северная Осетия-Алания, г.Владикавказ, ул.Дзержинского, 7/18	Владикавказ	15:09:0031012:1	003002000000 Земли населенных пунктов	Под жилую застройку	13	02.010	1 495	8 279,01	12 377 119,95
27154	Республика Северная Осетия-Алания, г.Владикавказ, ул.Пикало, 8	Владикавказ	15:09:0031012:10	003002000000 Земли населенных пунктов	Для содержания и эксплуатации индивидуального жилого дома	13	02.010	462	8 279,01	3 824 902,62
27155	Респ. Северная Осетия - Алания, г. Владикавказ, ул. Пикало, 10	Владикавказ	15:09:0031012:11	003002000000 Земли населенных пунктов	Под жилую застройку Индивидуальную	13	02.010	618	8 279,01	5 116 428,18
27156	Республика Северная Осетия-Алания, г.Владикавказ, ул.Карла Маркса-Пикало, д.14/12	Владикавказ	15:09:0031012:12	003002000000 Земли населенных пунктов	Под жилую застройку	13	02.010	2 500	8 279,01	20 697 525,00
27157	Респ. Северная Осетия - Алания, г. Владикавказ, ул. Средняя, 1 "в"	Владикавказ	15:09:0031012:13	003002000000 Земли населенных пунктов	Для содержания и эксплуатации индивидуального жилого дома	13	02.010	156	8 279,01	1 291 525,56
27158	Респ. Северная Осетия - Алания, г. Владикавказ, ул. Средняя, 1	Владикавказ	15:09:0031012:14	003002000000 Земли населенных пунктов	Под эксплуатацию жилого дома	13	02.010	139	8 279,01	1 150 782,39
27159	Респ. Северная Осетия - Алания, г. Владикавказ, ул. Пикало, 6	Владикавказ	15:09:0031012:15	003002000000 Земли населенных пунктов	Содержание и эксплуатация индивидуального жилого дома	13	02.010	112	8 279,01	927 249,12
27160	Респ. Северная Осетия - Алания, г. Владикавказ, ул. Карла Маркса, 18	Владикавказ	15:09:0031012:16	003002000000 Земли населенных пунктов	Эксплуатация многоквартирного дома	2	02.050	2 100	9 811,31	20 603 751,00
27161	Республика Северная Осетия - Алания, г. Владикавказ, ул. Карла Маркса, 18	Владикавказ	15:09:0031012:17	003002000000 Земли населенных пунктов	Под объекты инженерного оборудования водоснабжения	6	03.012	4	4 022,64	16 090,56
27162	Российская Федерация, Республика Северная Осетия - Алания, городской округ город Владикавказ, г. Владикавказ, ул. Дзержинского, 5-а	Владикавказ	15:09:0031012:2	003002000000 Земли населенных пунктов	Под жилую застройку Индивидуальную	13	02.010	800	8 279,01	6 623 208,00
27163	Республика Северная Осетия-Алания, г.Владикавказ, ул.Дзержинского, 5	Владикавказ	15:09:0031012:3	003002000000 Земли населенных пунктов	Под жилую застройку индивидуальную	13	02.010	244	8 279,01	2 020 078,44
27164	Респ. Северная Осетия - Алания, г. Владикавказ, ул. Осетинка, 11	Владикавказ	15:09:0031012:4	003002000000 Земли населенных пунктов	Под жилую застройку Индивидуальную	13	02.010	98	8 279,01	811 342,98
27165	Респ. Северная Осетия - Алания, г. Владикавказ, ул. Средняя, 9	Владикавказ	15:09:0031012:5	003002000000 Земли населенных пунктов	Под жилую застройку Индивидуальную	13	02.010	295	8 279,01	2 442 307,95
27166	Респ. Северная Осетия - Алания, г. Владикавказ, ул. Средняя, 7	Владикавказ	15:09:0031012:6	003002000000 Земли населенных пунктов	для содержания и эксплуатации индивидуального жилого дома	13	02.010	337	8 279,01	2 790 026,37
27167	Респ. Северная Осетия - Алания, г. Владикавказ, ул. Средняя, 5	Владикавказ	15:09:0031012:7	003002000000 Земли населенных пунктов	Под жилую застройку Индивидуальную	13	02.010	640	8 279,01	5 298 566,40
27168	Респ. Северная Осетия - Алания, г. Владикавказ, ул. Средняя, дом 3	Владикавказ	15:09:0031012:8	003002000000 Земли населенных пунктов	Для содержания и эксплуатации индивидуального жилого дома	13	02.010	684	8 279,01	5 662 842,84
27169	Респ. Северная Осетия - Алания, г. Владикавказ, ул. Пикало, 2	Владикавказ	15:09:0031013:1	003002000000 Земли населенных пунктов	Для содержания жилого дома с приусадебным отдельного почтового номера	13	02.010	281	8 279,01	2 326 401,81
27170	Респ. Северная Осетия - Алания, г. Владикавказ, ул. Пикало, 2	Владикавказ	15:09:0031013:10	003002000000 Земли населенных пунктов	Под жилую застройку Индивидуальную	13	02.010	490	8 279,01	4 056 714,90
27171	Респ. Северная Осетия - Алания, г. Владикавказ, ул. Пикало, 4/2	Владикавказ	15:09:0031013:11	003002000000 Земли населенных пунктов	Под жилую застройку	13	02.010	940	8 279,01	7 782 269,40
27172	Респ. Северная Осетия - Алания, г. Владикавказ, ул. Средняя, 4	Владикавказ	15:09:0031013:12	003002000000 Земли населенных пунктов	Под жилую застройку Индивидуальную	13	02.010	851	8 279,01	7 045 437,51
27173	Республика Северная Осетия-Алания, г. Владикавказ, ул. Коцоева, 35	Владикавказ	15:09:0031013:120	003002000000 Земли населенных пунктов	Для содержания и эксплуатации индивидуального жилого дома	13	02.010	61	8 279,01	505 019,61
27174	Респ. Северная Осетия - Алания, г. Владикавказ, ул. Средняя, 6	Владикавказ	15:09:0031013:13	003002000000 Земли населенных пунктов	Под жилую застройку Индивидуальную	13	02.010	432	8 279,01	3 576 532,32
27175	Респ. Северная Осетия - Алания, г. Владикавказ, ул. Средняя, 8	Владикавказ	15:09:0031013:14	003002000000 Земли населенных пунктов	Под жилую застройку Индивидуальную	13	02.010	516	8 279,01	4 271 968,16
27176	Респ. Северная Осетия - Алания, г. Владикавказ, ул. Средняя, 10	Владикавказ	15:09:0031013:15	003002000000 Земли населенных пунктов	Под жилую застройку Индивидуальную	13	02.010	974	8 279,01	8 063 755,74
27177	Респ. Северная Осетия - Алания, г. Владикавказ, ул. Пикало, 2 "б"	Владикавказ	15:09:0031013:2	003002000000 Земли населенных пунктов	Для содержания жилого дома с приусадебным отдельного почтового номера	13	02.010	234	8 279,01	1 937 288,34
27178	Респ. Северная Осетия - Алания, г. Владикавказ, ул. Коцоева, 41	Владикавказ	15:09:0031013:3	003002000000 Земли населенных пунктов	Под жилую застройку Индивидуальную	13	02.010	2 038	8 279,01	16 872 622,38
27179	Респ. Северная Осетия - Алания, г. Владикавказ, ул. Коцоева, 39	Владикавказ	15:09:0031013:4	003002000000 Земли населенных пунктов	Для содержания и эксплуатации индивидуального жилого дома	13	02.010	450	8 279,01	3 725 554,50
27180	Республика Северная Осетия-Алания, г. Владикавказ, ул. Коцоева, 37	Владикавказ	15:09:0031013:5	003002000000 Земли населенных пунктов	Для содержания и эксплуатации жилого дома	13	02.010	429	8 279,01	3 551 695,29
27181	Респ. Северная Осетия - Алания, г. Владикавказ, ул. Коцоева, 35	Владикавказ	15:09:0031013:6	003002000000 Земли населенных пунктов	Для содержания и эксплуатации индивидуального жилого дома	13	02.010	765	8 279,01	6 333 442,65
27182	Российская Федерация, Республика Северная Осетия - Алания, г. Владикавказ, ул. Коцоева, 33а	Владикавказ	15:09:0031013:7	003002000000 Земли населенных пунктов	Для индивидуального жилищного строительства	13	02.010	654	8 279,01	5 414 472,54
27183	Респ. Северная Осетия - Алания, г. Владикавказ, ул. Коцоева, 33	Владикавказ	15:09:0031013:8	003002000000 Земли населенных пунктов	Под жилую застройку Индивидуальную	13	02.010	282	8 279,01	2 334 680,82
27184	Респ. Северная Осетия - Алания, г. Владикавказ, ул. Коцоева, 31	Владикавказ	15:09:0031013:9	003002000000 Земли населенных пунктов	Под жилую застройку Индивидуальную	13	02.010	490	8 279,01	4 056 714,90
27185	Респ. Северная Осетия - Алания, г. Владикавказ, ул. Коцоева, 30	Владикавказ	15:09:0031014:10	003002000000 Земли населенных пунктов	Под жилую застройку Индивидуальную	13	02.010	181	8 279,01	1 498 500,81
27186	Респ. Северная Осетия - Алания, г. Владикавказ, ул. Коцоева, 28	Владикавказ	15:09:0031014:11	003002000000 Земли населенных пунктов	Под жилую застройку Индивидуальную	13	02.010	392	8 279,01	3 245 371,92
27187	Респ. Северная Осетия - Алания, г. Владикавказ, ул. Коцоева, 26	Владикавказ	15:09:0031014:12	003002000000 Земли населенных пунктов	Производственная база	6	06.000	1 513	4 513,20	6 828 471,60
27188	Российская Федерация, Республика Северная Осетия - Алания, г. Владикавказ, ул. Коцоева, 26	Владикавказ	15:09:0031014:14	003002000000 Земли населенных пунктов	Для пристройки к существующему зданию со сносом тепловой подстанции и существующих домов и отселением жильцов из домовладения по ул. Коцоева, 26	6	03.012	501	4 022,64	2 015 342,64
27189	Респ. Северная Осетия - Алания, г. Владикавказ, ул. Коцоева, 40	Владикавказ	15:09:0031014:16	003002000000 Земли населенных пунктов	Сквер	5	12.003	1 166	1 766,04	2 059 202,64
27190	Республика Северная Осетия-Алания, г. Владикавказ, наб. в. Терек	Владикавказ	15:09:0031014:17	003002000000 Земли населенных пунктов	сквер, набережная	5	12.003	20	1 766,04	35 320,80
27191	Респ. Северная Осетия - Алания, г. Владикавказ, ул. Коцоева, 24	Владикавказ	15:09:0031014:19	003002000000 Земли населенных пунктов	Для содержания и эксплуатации существующих зданий и сооружений	13	02.010	1 165	8 279,01	9 645 046,65
27192	Российская Федерация, Республика Северная Осетия-Алания, городской округ город Владикавказ, г. Владикавказ, ул. Коцоева	15:09:0031014:192	003002000000 Земли населенных пунктов	Общественное питание, Туристическое обслуживание	4	04.000	1 371	8 732,07	11 971 667,97
27193	Респ. Северная Осетия - Алания, г. Владикавказ, ул. Коцоева, 48	Владикавказ	15:09:0031014:2	003002000000 Земли населенных пунктов	Под жилую застройку Индивидуальную	13	02.010	659	8 279,01	5 455 867,59
27194	Респ. Северная Осетия - Алания, г. Владикавказ, ул. Коцоева, 26	Владикавказ	15:09:0031014:20	003002000000 Земли населенных пунктов	Для эксплуатации существующих зданий	4	04.060	1 668	8 732,07	14 565 092,76
27195	Респ. Северная Осетия - Алания, г. Владикавказ, ул. Коцоева, дом 24	Владикавказ	15:09:0031014:22	003002000000 Земли населенных пунктов	Под строительство административного здания	4	04.010	83	11 773,57	977 206,31
27196	Респ. Северная Осетия - Алания, г. Владикавказ, ул. Коцоева, 42 "а"	Владикавказ	15:09:0031014:23	003002000000 Земли населенных пунктов	Под жилую застройку индивидуальную	13	02.010	100	8 279,01	827 901,00
27197	Северная Осетия - Алания респ, г. Владикавказ, ул. Коцоева, 30 "а"	Владикавказ	15:09:0031014:24	003002000000 Земли населенных пунктов	Под жилую застройку Индивидуальную	13	02.010	490	8 279,01	4 056 714,90
27198	Респ. Северная Осетия - Алания, г. Владикавказ, ул. Коцоева, 46	Владикавказ	15:09:0031014:3	003002000000 Земли населенных пунктов	Под жилую застройку Индивидуальную	13	02.010	336	8 279,01	2 781 747,36
27199	Российская Федерация, Республика Северная Осетия - Алания, г. о. город Владикавказ, г Владикавказ, ул Коцоева, зу 44	Владикавказ	15:09:0031014:4	003002000000 Земли населенных пунктов	Под жилую застройку Индивидуальную	13	02.010	539	8 279,01	4 462 386,39
27200	Республика Северная Осетия - Алания, г.Владикавказ, ул.Коцоева, 42	Владикавказ	15:09:0031014:5	003002000000 Земли населенных пунктов	Под жилую застройку индивидуальную	13	02.010	673	8 279,01	5 571 773,73
27201	Российская Федерация, Республика Северная Осетия-Алания, г. Владикавказ, ул. Коцоева, 40	Владикавказ	15:09:0031014:65	003002000000 Земли населенных пунктов	Для содержания и эксплуатации кофейни	4	04.060	1 010	8 732,07	8 819 390,70
27202	Северная Осетия - Алания респ, г. Владикавказ, ул. Коцоева, 34	Владикавказ	15:09:0031014:8	003002000000 Земли населенных пунктов	Для содержания и эксплуатации индивидуального жилого дома	13	02.010	689	8 279,01	5 704 237,89
27203	Респ. Северная Осетия - Алания, г. Владикавказ, ул. Коцоева, 32	Владикавказ	15:09:0031014:9	003002000000 Земли населенных пунктов	Под жилую застройку Индивидуальную	13	02.010	432	8 279,01	3 576 532,32
27204	Республика Северная Осетия-Алания, г. Владикавказ, ул. Коцоева, 18-22	Владикавказ	15:09:0031015:1	003002000000 Земли населенных пунктов	Сквер	5	12.003	13 744	1 766,04	24 272 453,76

№ пп	Местоположение ЗУ	Район	Кадастровый номер ЗУ	Категория земель	Разрешенное использование по документу	Код вида разрешенного использования (в соответствии с классификатором видов разрешенного использования земельных участков)	Вид использования объектов недвижимости	Площадь	УПКС	КС
27205	Российская Федерация, Республика Северная Осетия - Алания, г. Владикавказ, ул. Генерала Плиева/Кодзоева, (р-н "Чугунного" моста, набережная р. Терек)	Владикавказ	15:09:0031015:3	003002000000 Земли населенных пунктов	Установка объектов для организации культурно-массового отдыха горожан, в том числе оказание развлекательных услуг	5	05:000	27	1 766,04	47 683,08
27206	Республика Северная Осетия-Алания, г. Владикавказ, ул.Ген. Плиева (район Чугунного моста)	Владикавказ	15:09:0031015:4	003002000000 Земли населенных пунктов	Для строительства трансформаторной подстанции	6	03:012	35	4 022,64	140 792,40
27207	Республика Северная Осетия-Алания, г.Владикавказ, ул.Карла Маркса, д.8/14	Владикавказ	15:09:0031016:1	003002000000 Земли населенных пунктов	Под жилую застройку Индивидуальную	13	02:010	681	8 279,01	5 638 005,81
27208	Респ. Северная Осетия - Алания, г. Владикавказ, ул. Пикало, 3	Владикавказ	15:09:0031016:10	003002000000 Земли населенных пунктов	Под жилую застройку Индивидуальную	13	02:010	384	8 279,01	3 179 139,84
27209	Северная Осетия - Алания респ., г. Владикавказ, ул. Пикало, 1	Владикавказ	15:09:0031016:11	003002000000 Земли населенных пунктов	Для содержания и эксплуатации индивидуального жилого дома	13	02:010	362	8 279,01	2 997 001,62
27210	Республика Северная Осетия-Алания, г.Владикавказ, ул.Кодзоева/Минькина, д.25/2	Владикавказ	15:09:0031016:13	003002000000 Земли населенных пунктов	Под жилую застройку	13	02:010	300	8 279,01	2 483 703,00
27211	Респ. Северная Осетия - Алания, г. Владикавказ, ул. Минькина, 6	Владикавказ	15:09:0031016:14	003002000000 Земли населенных пунктов	Под жилую застройку Индивидуальную	13	02:010	1 013	8 279,01	8 386 637,13
27212	Республика Северная Осетия-Алания, г. Владикавказ, ул. Кодзоева, 27 "А"	Владикавказ	15:09:0031016:140	003002000000 Земли населенных пунктов	Магазины	4	04:040	100	11 773,57	1 177 357,00
27213	Республика Северная Осетия-Алания, г. Владикавказ, ул. Карла Маркса, 12	Владикавказ	15:09:0031016:143	003002000000 Земли населенных пунктов	для содержания и эксплуатации индивидуального жилого дома	13	02:010	363	8 279,01	3 005 280,63
27214	Респ. Северная Осетия - Алания, г. Владикавказ, ул. Минькина, 4	Владикавказ	15:09:0031016:15	003002000000 Земли населенных пунктов	Для содержания и эксплуатации жилого дома	13	02:010	530	8 279,01	4 387 875,30
27215	Респ. Северная Осетия - Алания, г. Владикавказ, ул. Минькина, 8	Владикавказ	15:09:0031016:16	003002000000 Земли населенных пунктов	Под жилую застройку Индивидуальную	13	02:010	894	8 279,01	7 401 434,94
27216	Российская Федерация, Республика Северная Осетия - Алания, г. Владикавказ, ул. Митькова, 10	Владикавказ	15:09:0031016:17	003002000000 Земли населенных пунктов	Под жилую застройку Индивидуальную	13	02:010	717	8 279,01	5 936 050,17
27217	Респ. Северная Осетия - Алания, г. Владикавказ, ул. Минькина, 12	Владикавказ	15:09:0031016:18	003002000000 Земли населенных пунктов	Под жилую застройку Индивидуальную	13	02:010	485	8 279,01	4 015 319,85
27218	Респ. Северная Осетия - Алания, г. Владикавказ, ул. Пикало, 7	Владикавказ	15:09:0031016:19	003002000000 Земли населенных пунктов	Под строительство односекционного 15-ти квартирного жилого дома	2	02:013	797	9 811,31	7 819 614,07
27219	Республика Северная Осетия-Алания, г. Владикавказ, ул. Карла Маркса, 10	Владикавказ	15:09:0031016:2	003002000000 Земли населенных пунктов	Для содержания и эксплуатации жилого дома	13	02:010	633	8 279,01	5 240 613,33
27220	Республика Северная Осетия - Алания, г.Владикавказ, ул.Кодзоева, 27	Владикавказ	15:09:0031016:265	003002000000 Земли населенных пунктов	для индивидуального жилищного строительства	13	02:010	309	8 279,01	2 558 214,09
27221	Российская Федерация, Республика Северная Осетия - Алания, городской округ город Владикавказ, г Владикавказ, ул. Пикало, земельный участок 5А	Владикавказ	15:09:0031016:272	003002000000 Земли населенных пунктов	Для индивидуального жилищного строительства	13	02:010	177	8 279,01	1 465 384,77
27222	Российская Федерация, Республика Северная Осетия - Алания, г. Владикавказ, ул. Пикало	Владикавказ	15:09:0031016:273	003002000000 Земли населенных пунктов	Для индивидуального жилищного строительства	13	02:010	125	8 279,01	1 034 876,25
27223	Респ. Северная Осетия - Алания, г. Владикавказ, ул. Карла Маркса, 12/13	Владикавказ	15:09:0031016:3	003002000000 Земли населенных пунктов	Под жилую застройку Индивидуальную	13	02:010	859	8 279,01	7 111 669,59
27224	Российская Федерация, Республика Северная Осетия - Алания, г. Владикавказ, ул. Пикало, 11	Владикавказ	15:09:0031016:4	003002000000 Земли населенных пунктов	Под жилую застройку Индивидуальную	13	02:010	764	8 279,01	6 325 163,64
27225	Респ. Северная Осетия - Алания, г. Владикавказ, ул. Пикало, 11 "а"	Владикавказ	15:09:0031016:5	003002000000 Земли населенных пунктов	для содержания и эксплуатации индивидуального жилого дома	13	02:010	281	8 279,01	2 326 401,81
27226	Респ. Северная Осетия - Алания, г. Владикавказ, ул. Пикало, 9	Владикавказ	15:09:0031016:6	003002000000 Земли населенных пунктов	Под жилую застройку Индивидуальную	13	02:010	226	8 279,01	1 871 056,26
27227	Респ. Северная Осетия - Алания, г. Владикавказ, ул. Пикало, 9-а	Владикавказ	15:09:0031016:7	003002000000 Земли населенных пунктов	Под жилую застройку Индивидуальную	13	02:010	324	8 279,01	2 682 399,24
27228	Республика Северная Осетия - Алания, г. Владикавказ, ул. Пикало, 5	Владикавказ	15:09:0031016:9	003002000000 Земли населенных пунктов	Под жилую застройку Индивидуальную	13	02:010	816	8 279,01	6 755 672,16
27229	Респ. Северная Осетия - Алания, г. Владикавказ, ул. Пикало, 19/6	Владикавказ	15:09:0031017:1	003002000000 Земли населенных пунктов	Под жилую застройку Индивидуальную	13	02:010	525	8 279,01	4 346 480,25
27230	Респ. Северная Осетия - Алания, г. Владикавказ, ул. Пикало, 17	Владикавказ	15:09:0031017:2	003002000000 Земли населенных пунктов	Для содержания и эксплуатации индивидуального жилого дома	13	02:010	610	8 279,01	5 050 196,10
27231	Респ. Северная Осетия - Алания, г. Владикавказ, ул. Карла Маркса, 9	Владикавказ	15:09:0031017:4	003002000000 Земли населенных пунктов	Под жилую застройку Индивидуальную	13	02:010	808	8 279,01	6 689 440,08
27232	Республика Северная Осетия-Алания, г.Владикавказ, ул.Карла Маркса/Минькина, д.7/16	Владикавказ	15:09:0031017:5	003002000000 Земли населенных пунктов	Под жилую застройку индивидуальную	13	02:010	774	8 279,01	6 407 953,74
27233	Республика Северная Осетия-Алания, г. Владикавказ, ул. Пикало, 15	Владикавказ	15:09:0031017:52	003002000000 Земли населенных пунктов	для содержания и эксплуатации индивидуального жилого дома	13	02:010	240	8 279,01	1 986 962,40
27234	Респ. Северная Осетия - Алания, г. Владикавказ, ул. Минькина, 18	Владикавказ	15:09:0031017:6	003002000000 Земли населенных пунктов	Под жилую застройку Индивидуальную	13	02:010	648	8 279,01	5 364 798,48
27235	Респ. Северная Осетия - Алания, г. Владикавказ, ул. Минькина, 20	Владикавказ	15:09:0031017:7	003002000000 Земли населенных пунктов	Для содержания и эксплуатации индивидуального жилого дома	13	02:010	275	8 279,01	2 276 727,75
27236	Республика Северная Осетия-Алания, г. Владикавказ, ул. Спортивная, 2	Владикавказ	15:09:0031017:77	003002000000 Земли населенных пунктов	Для содержания и эксплуатации жилого дома	13	02:010	90	8 279,01	745 110,90
27237	Республика Северная Осетия-Алания, г. Владикавказ, ул. Карла Маркса, 11	Владикавказ	15:09:0031017:78	003002000000 Земли населенных пунктов	Для содержания и эксплуатации жилого дома	13	02:010	147	8 279,01	1 217 014,47
27238	Республика Северная Осетия-Алания, г. Владикавказ, ул. Пикало, 15 "А"	Владикавказ	15:09:0031017:79	003002000000 Земли населенных пунктов	Для содержания и эксплуатации жилого дома	13	02:010	175	8 279,01	1 448 826,75
27239	Республика Северная Осетия-Алания, г.Владикавказ, ул.Карла Маркса/Минькина, д.7/16	Владикавказ	15:09:0031017:8	003002000000 Земли населенных пунктов	Под жилую застройку	13	02:010	552	8 279,01	4 570 013,52
27240	Республика Северная Осетия-Алания, г. Владикавказ, ул. Спортивная, 4	Владикавказ	15:09:0031017:82	003002000000 Земли населенных пунктов	Для содержания и эксплуатации индивидуального жилого дома	13	02:010	239	8 279,01	1 978 683,39
27241	Республика Северная Осетия-Алания, г. Владикавказ, ул. Спортивная, 4 "А"	Владикавказ	15:09:0031017:83	003002000000 Земли населенных пунктов	Для содержания и эксплуатации индивидуального жилого дома	13	02:010	220	8 279,01	1 821 382,20
27242	Респ. Северная Осетия - Алания, г. Владикавказ, пр-кт Коста	Владикавказ	15:09:0031018:1	003002000000 Земли населенных пунктов	Под жилую застройку	13	02:010	1 200	8 279,01	9 934 812,00
27243	Респ. Северная Осетия - Алания, г. Владикавказ, пр-кт Коста. 102	Владикавказ	15:09:0031018:11	003002000000 Земли населенных пунктов	Для содержания и эксплуатации капитального гаража	7	02:071	16	6 181,13	98 898,08
27244	Республика Северная Осетия-Алания, г.Владикавказ, ул.Пикало/Спартака, д.21/5	Владикавказ	15:09:0031018:12	003002000000 Земли населенных пунктов	Для многоквартирного жилищного строительства	2	02:050	664	9 811,31	6 514 709,84
27245	Республика Северная Осетия - Алания, г. Владикавказ, ул. Пикало, 23	Владикавказ	15:09:0031018:2	003002000000 Земли населенных пунктов	Под жилую застройку Индивидуальную	13	02:010	1 161	8 279,01	9 611 930,61
27246	Респ. Северная Осетия - Алания, г. Владикавказ, ул. Спартака, 3	Владикавказ	15:09:0031018:4	003002000000 Земли населенных пунктов	Под жилую застройку Индивидуальную	13	02:010	619	8 279,01	5 124 707,19
27247	Респ. Северная Осетия - Алания, г. Владикавказ, ул. Минькина, 24/1	Владикавказ	15:09:0031018:6	003002000000 Земли населенных пунктов	Под жилую застройку Индивидуальную	13	02:010	625	8 279,01	5 174 381,25
27248	Российская Федерация, Республика Северная Осетия - Алания, г.о. город Владикавказ, г Владикавказ, ул Митькова, 26	Владикавказ	15:09:0031018:7	003002000000 Земли населенных пунктов	Под жилую застройку Индивидуальную	13	02:010	819	8 279,01	6 780 509,19
27249	Республика Северная Осетия-Алания, г.Владикавказ, пр-кт Коста, 100/28	Владикавказ	15:09:0031018:8	003002000000 Земли населенных пунктов	Под жилую застройку Индивидуальную	13	02:010	868	8 279,01	7 186 180,68
27250	Респ. Северная Осетия - Алания, г. Владикавказ, пр-кт Коста. 102	Владикавказ	15:09:0031018:9	003002000000 Земли населенных пунктов	Для содержания и эксплуатации магазина	4	04:040	224	11 773,57	2 637 279,68
27251	Республика Северная Осетия-Алания, г.Владикавказ, ул.Минькина/Коста, д.29/98	Владикавказ	15:09:0031019:1	003002000000 Земли населенных пунктов	Под жилую застройку	13	02:010	485	8 279,01	4 015 319,85
27252	Российская Федерация, Республика Северная Осетия - Алания, г.о. город Владикавказ, г Владикавказ, ул Карла Маркса, 5	Владикавказ	15:09:0031019:10	003002000000 Земли населенных пунктов	Под жилую застройку Индивидуальную	13	02:010	580	8 279,01	4 801 825,80
27253	Республика Северная Осетия-Алания, г.Владикавказ, ул.Карла Маркса, д.5а	Владикавказ	15:09:0031019:11	003002000000 Земли населенных пунктов	Под жилую застройку Индивидуальную	13	02:010	288	8 279,01	2 384 954,88
27254	Республика Северная Осетия-Алания, г.Владикавказ, ул.Генерала Плиева/Карла Маркса, д.18/24	Владикавказ	15:09:0031019:12	003002000000 Земли населенных пунктов	Для содержания и эксплуатации магазина	4	04:040	249	11 773,57	2 931 618,93
27255	Республика Северная Осетия-Алания, г.Владикавказ, ул.Ген. Плиева/К. Маркса, д.18-24/1	Владикавказ	15:09:0031019:13	003002000000 Земли населенных пунктов	Для содержания и эксплуатации трансформаторной подстанции (ТП)	6	03:012	46	4 022,64	185 041,44
27256	Республика Северная Осетия-Алания, г.Владикавказ, ул.Генерала Плиева, д.26	Владикавказ	15:09:0031019:14	003002000000 Земли населенных пунктов	Под жилую застройку	13	02:010	1 053	8 279,01	8 717 797,53

№ пп	Местоположение ЗУ	Район	Кадастровый номер ЗУ	Категория земель	Разрешенное использование по документу	Код вида разрешенного использования (в соответствии с классификатором видов разрешенного использования земельных участков)	Вид использования объектов недвижимости	Площадь	УПКС	КС
27257	Республика Северная Осетия-Алания, г Владикавказ, ул Генерала Плиева, д 28	Владикавказ	15:09:0031019:15	003002000000 Земли населенных пунктов	Под жилую застройку	13	02.010	1 123	8 279,01	9 297 328,23
27258	Республика Северная Осетия-Алания, г Владикавказ, пр-кт Коста/Генерала Плиева, д 94/30	Владикавказ	15:09:0031019:16	003002000000 Земли населенных пунктов	Под жилую застройку индивидуальную	13	02.010	1 169	8 279,01	9 678 162,69
27259	Республика Северная Осетия-Алания, г Владикавказ, пр-кт Коста, д 96	Владикавказ	15:09:0031019:17	003002000000 Земли населенных пунктов	Под жилую застройку Индивидуальную	13	02.010	1 115	8 279,01	9 231 096,15
27260	Республика Северная Осетия-Алания, г Владикавказ, ул Генерала Плиева, д 18/24	Владикавказ	15:09:0031019:18	003002000000 Земли населенных пунктов	Для содержания и эксплуатации металлического гаража	7	02.071	10	6 181,13	61 811,30
27261	Респ. Северная Осетия - Алания, г. Владикавказ, ул. Генерала Плиева, 17 (ЦУМ)	Владикавказ	15:09:0031019:19	003002000000 Земли населенных пунктов	Для установки и эксплуатации платежных терминалов самообслуживания	4	04.010	1	11 773,57	11 773,57
27262	Респ. Северная Осетия - Алания, г. Владикавказ, ул. Минькина, 27	Владикавказ	15:09:0031019:2	003002000000 Земли населенных пунктов	Для содержания и эксплуатации индивидуального жилого дома	13	02.010	465	8 279,01	3 849 739,65
27263	Респ. Северная Осетия - Алания, г. Владикавказ, (остановка ЦУМ) ул. Генерала Плиева, 17	Владикавказ	15:09:0031019:20	003002000000 Земли населенных пунктов	Для установки торговых киосков по реализации табачной продукции	4	04.040	4	11 773,57	47 094,28
27264	Респ. Северная Осетия - Алания, г. Владикавказ, ул. Генерала Плиева, 17	Владикавказ	15:09:0031019:21	003002000000 Земли населенных пунктов	Для установки банкомата	4	04.010	5	11 773,57	58 867,85
27265	Республика Северная Осетия-Алания, г Владикавказ, ул Генерала Плиева, д 18/24	Владикавказ	15:09:0031019:22	003002000000 Земли населенных пунктов	Для содержания и эксплуатации металлического гаража	7	02.071	18	6 181,13	111 260,34
27266	Респ. Северная Осетия - Алания, г. Владикавказ, ул. Генерала Плиева, 18	Владикавказ	15:09:0031019:24	003002000000 Земли населенных пунктов	Для содержания и эксплуатации металлического гаража	7	02.071	14	6 181,13	86 535,82
27267	Республика Северная Осетия-Алания, г Владикавказ, ул Ген.Плиева/К.Маркса, д 18-24/1	Владикавказ	15:09:0031019:26	003002000000 Земли населенных пунктов	Для реконструкции и расширения помещений	3	03.080	146	2 747,17	401 086,82
27268	Республика Северная Осетия-Алания, г Владикавказ, ул Ген Плиева/К.Маркса, д 18-24/1	Владикавказ	15:09:0031019:27	003002000000 Земли населенных пунктов	Для реконструкции и расширения помещений	4	04.040	11	11 773,57	129 509,27
27269	Республика Северная Осетия - Алания, г Владикавказ, ул Генерала Плиева/Карла Маркса, 18-24/1	Владикавказ	15:09:0031019:28	003002000000 Земли населенных пунктов	Для реконструкции и расширения помещений	4	04.040	42	11 773,57	494 489,94
27270	Республика Северная Осетия-Алания, г Владикавказ, ул Ген.Плиева/К.Маркса, д 18-24/1	Владикавказ	15:09:0031019:29	003002000000 Земли населенных пунктов	Для реконструкции и расширения помещений	4	04.040	39	11 773,57	459 169,23
27271	Респ. Северная Осетия - Алания, г. Владикавказ, ул. Минькина, 25	Владикавказ	15:09:0031019:3	003002000000 Земли населенных пунктов	Под жилую застройку Индивидуальную	13	02.010	147	8 279,01	1 217 014,47
27272	Республика Северная Осетия-Алания, г Владикавказ, ул Ген Плиева/Карла Маркса, д 18-24/1	Владикавказ	15:09:0031019:30	003002000000 Земли населенных пунктов	Для реконструкции и расширения помещений	3	03.080	87	2 747,17	239 003,79
27273	Республика Северная Осетия-Алания, г.Владикавказ, ул.Генерала Плиева/Карла Маркса, 18-24/1	Владикавказ	15:09:0031019:31	003002000000 Земли населенных пунктов	Для реконструкции и расширения помещений	4	04.040	27	11 773,57	317 884,39
27274	Республика Северная Осетия-Алания, г Владикавказ, ул Ген.Плиева/Карла Маркса, д 18-24/1	Владикавказ	15:09:0031019:32	003002000000 Земли населенных пунктов	Для реконструкции и расширения помещений	4	04.040	51	11 773,57	600 452,07
27275	Северная Осетия - Алания респ, пр-кт Коста, 98	Владикавказ	15:09:0031019:33	003002000000 Земли населенных пунктов	Эксплуатация многоквартирного дома	2	02.050	475	9 811,31	4 660 372,25
27276	Республика Северная Осетия-Алания, г Владикавказ, ул Г Плиева, 18	Владикавказ	15:09:0031019:345	003002000000 Земли населенных пунктов	Под строительство капитального гаража	7	02.071	26	6 181,13	160 709,38
27277	Республика Северная Осетия-Алания, г. Владикавказ, ул. Минькина, 21 "а"	Владикавказ	15:09:0031019:356	003002000000 Земли населенных пунктов	Для содержания и эксплуатации индивидуального жилого дома	13	02.010	536	8 279,01	4 437 549,36
27278	Республика Северная Осетия-Алания, г. Владикавказ, ул. Минькина, 21	Владикавказ	15:09:0031019:357	003002000000 Земли населенных пунктов	Для содержания и эксплуатации индивидуального жилого дома	13	02.010	679	8 279,01	5 621 447,79
27279	Республика Северная Осетия-Алания, г.Владикавказ, ул.Минькина, 23	Владикавказ	15:09:0031019:4	003002000000 Земли населенных пунктов	Для содержания и эксплуатации жилого дома	13	02.010	428	8 279,01	3 543 416,28
27280	Респ. Северная Осетия - Алания, г. Владикавказ, ул. Минькина, 19	Владикавказ	15:09:0031019:6	003002000000 Земли населенных пунктов	Для содержания и эксплуатации индивидуального жилого дома	13	02.010	1 108	8 279,01	9 173 143,08
27281	Респ. Северная Осетия - Алания, г. Владикавказ, ул. Минькина, 17	Владикавказ	15:09:0031019:7	003002000000 Земли населенных пунктов	Для содержания и эксплуатации жилого дома	13	02.010	594	8 279,01	4 917 731,94
27282	Республика Северная Осетия-Алания, г Владикавказ, ул Минькина, д 15	Владикавказ	15:09:0031019:8	003002000000 Земли населенных пунктов	Под жилую застройку	13	02.010	549	8 279,01	4 545 176,49
27283	Респ. Северная Осетия - Алания, г. Владикавказ, ул. Минькина, 13	Владикавказ	15:09:0031019:9	003002000000 Земли населенных пунктов	Под жилую застройку	13	02.010	788	8 279,01	6 523 858,88
27284	Республика Северная Осетия-Алания, г Владикавказ, ул К. Маркса/Митькина, д 4/7	Владикавказ	15:09:0031020:1	003002000000 Земли населенных пунктов	Для строительства жилого многоэтажного дома	2	02.060	4 964	9 811,31	48 703 342,84
27285	Респ. Северная Осетия - Алания, г. Владикавказ, ул. Генерала Плиева, 6	Владикавказ	15:09:0031020:10	003002000000 Земли населенных пунктов	Под жилую застройку Индивидуальную	13	02.010	1 077	8 279,01	8 916 493,77
27286	Респ. Северная Осетия - Алания, г. Владикавказ, ул. Генерала Плиева, 8	Владикавказ	15:09:0031020:11	003002000000 Земли населенных пунктов	Под жилую застройку	13	02.010	1 494	8 279,01	12 368 840,94
27287	Респ. Северная Осетия - Алания, г. Владикавказ, ул. Генерала Плиева, 10	Владикавказ	15:09:0031020:12	003002000000 Земли населенных пунктов	Под жилую застройку	13	02.010	864	8 279,01	7 153 064,64
27288	Респ. Северная Осетия - Алания, г. Владикавказ, ул. Генерала Плиева, 12	Владикавказ	15:09:0031020:13	003002000000 Земли населенных пунктов	Под жилую застройку Индивидуальную	13	02.010	750	8 279,01	6 209 257,50
27289	Респ. Северная Осетия - Алания, г. Владикавказ, ул. Генерала Плиева, 10	Владикавказ	15:09:0031020:14	003002000000 Земли населенных пунктов	Под жилую застройку	13	02.010	344	8 279,01	2 849 959,44
27290	Российская Федерация, Республика Северная Осетия-Алания, городской округ город Владикавказ, г. Владикавказ, ул. Генерала Плиева, 16	Владикавказ	15:09:0031020:15	003002000000 Земли населенных пунктов	Общественное управление	3	03.080	1 607	2 747,17	4 414 702,19
27291	Республика Северная Осетия-Алания, г Владикавказ, ул Кошоева, д 19	Владикавказ	15:09:0031020:16	003002000000 Земли населенных пунктов	Для содержания и эксплуатации трансформаторной подстанции (ТП)	6	03.012	62	4 022,64	249 403,68
27292	Республика Северная Осетия-Алания, г Владикавказ, ул Карла Маркса/Митькина, д 4/7	Владикавказ	15:09:0031020:17	003002000000 Земли населенных пунктов	Под жилую застройку	13	02.010	1 227	8 279,01	10 158 345,27
27293	Республика Северная Осетия-Алания, г Владикавказ, ул Генерала Плиева, д 6,8,10,12	Владикавказ	15:09:0031020:18	003002000000 Земли населенных пунктов	Под жилую застройку	13	02.010	1 766	8 279,01	14 620 731,66
27294	Республика Северная Осетия-Алания, г Владикавказ, ул К. Маркса/Митькина, д 4/7	Владикавказ	15:09:0031020:19	003002000000 Земли населенных пунктов	Для содержания и эксплуатации капитального гаража	7	02.071	24	6 181,13	148 347,12
27295	Респ. Северная Осетия - Алания, г. Владикавказ, ул. Минькина, 5	Владикавказ	15:09:0031020:2	003002000000 Земли населенных пунктов	Для эксплуатации зданий и сооружений предприятия торговли	4	04.020	1 136	11 773,57	13 374 775,52
27296	Республика Северная Осетия-Алания, г Владикавказ, ул Минькина/Кошоева, д 17/23	Владикавказ	15:09:0031020:22	003002000000 Земли населенных пунктов	Для содержания и эксплуатации тепловых сетей	6	03.012	93	4 022,64	374 105,52
27297	Российская Федерация, Республика Северная Осетия - Алания, г. Владикавказ, ул. Кошоева, 19	Владикавказ	15:09:0031020:23	003002000000 Земли населенных пунктов	Эксплуатация многоквартирного дома	2	02.050	630	9 811,31	6 210 559,23
27298	Республика Северная Осетия-Алания, г Владикавказ, ул Карла Маркса/Минькина, д 4/7, (гараж)	Владикавказ	15:09:0031020:256	003002000000 Земли населенных пунктов	Для содержания и эксплуатации капитального гаража	7	02.071	25	6 181,13	154 528,25
27299	Республика Северная Осетия-Алания, г Владикавказ, ул Кошоева/Минькина, д 23/3	Владикавказ	15:09:0031020:258	003002000000 Земли населенных пунктов	Для строительства многоквартирного жилого дома	2	02.050	2 338	9 811,31	22 938 842,78
27300	Республика Северная Осетия-Алания, г Владикавказ, ул К. Маркса/Митькина, д 4/7	Владикавказ	15:09:0031020:27	003002000000 Земли населенных пунктов	Для содержания и эксплуатации капитального гаража	7	02.071	25	6 181,13	154 528,25
27301	Респ. Северная Осетия - Алания, г. Владикавказ, ул. Генерала Плиева, 6,8,10,12	Владикавказ	15:09:0031020:3	003002000000 Земли населенных пунктов	Для строительства жилого дома	2	02.050	3 820	9 811,31	37 479 204,20
27302	Республика Северная Осетия-Алания, г Владикавказ, ул К. Маркса/Митькина, д 4/7	Владикавказ	15:09:0031020:30	003002000000 Земли населенных пунктов	Для содержания и эксплуатации капитального гаража	7	02.071	25	6 181,13	154 528,25
27303	Республика Северная Осетия-Алания, г Владикавказ, ул Карла Маркса, ТП-337	Владикавказ	15:09:0031020:4	003002000000 Земли населенных пунктов	ТП-337	6	03.012	61	4 022,64	245 381,04
27304	Респ. Северная Осетия - Алания, г. Владикавказ, ул. Минькина, 5	Владикавказ	15:09:0031020:5	003002000000 Земли населенных пунктов	Под жилую застройку Индивидуальную	13	02.010	1 067	8 279,01	8 833 703,67
27305	Республика Северная Осетия-Алания, г Владикавказ, ул. К. Маркса/Митькина, 4/7	Владикавказ	15:09:0031020:516	003002000000 Земли населенных пунктов	для содержания и эксплуатации капитального гаража	7	02.071	98	6 181,13	605 750,74
27306	Респ. Северная Осетия - Алания, г. Владикавказ, ул. Кошоева, 19	Владикавказ	15:09:0031020:7	003002000000 Земли населенных пунктов	Общежитие	2	02.050	1 502	9 811,31	14 736 587,62

№ п/п	Местоположение ЗУ	Район	Кадастровый номер ЗУ	Категория земель	Разрешенное использование по документу	Код вида разрешенного использования (в соответствии с классификатором видов разрешенного использования земельных участков)	Вид использования объектов недвижимости	Площадь	УПКС	КС
27307	Республика Северная Осетия-Алания, г Владикавказ, ул Кодзоева, была Строительная площадка	Владикавказ	15:09:0031020:8	003002000000 Земли населенных пунктов	Административное здание	4	04:010	1 400	11 773,57	16 482 998,00
27308	Республика Северная Осетия-Алания, г. Владикавказ, ул. Кодзоева. 19	Владикавказ	15:09:0031020:849	003002000000 Земли населенных пунктов	Для размещения гаражей для собственных нужд	?	02:071	27	6 181,13	166 890,51
27309	Российская Федерация, Республика Северная Осетия - Алания г. Владикавказ, ул. Карла Маркса/ Митькина 4/7	Владикавказ	15:09:0031020:852	003002000000 Земли населенных пунктов	Для размещения гаражей для собственных нужд	7	02:071	25	6 181,13	154 528,25
27310	Респ. Северная Осетия - Алания, г. Владикавказ, ул. Кодзоева, 17	Владикавказ	15:09:0031020:9	003002000000 Земли населенных пунктов	Под жилую застройку Индивидуальную	13	02:010	1 056	8 279,01	8 742 634,56
27311	Респ. Северная Осетия - Алания, г. Владикавказ, ул. Кодзоева, 12, южнее памятника И.А. Плиеву	Владикавказ	15:09:0031021:1	003002000000 Земли населенных пунктов	Строительство кафе	4	04:060	2 610	8 792,07	22 790 702,70
27312	Республика Северная Осетия-Алания, г Владикавказ, ул Набережная	Владикавказ	15:09:0031021:2	003002000000 Земли населенных пунктов	Под жилую застройку Индивидуальную	13	02:010	2 518	8 279,01	20 846 547,18
27313	Республика Северная Осетия-Алания, г Владикавказ, ул Набережная	Владикавказ	15:09:0031021:3	003002000000 Земли населенных пунктов	Под жилую застройку Индивидуальную	13	02:010	634	8 279,01	5 248 892,34
27314	Респ. Северная Осетия - Алания, г. Владикавказ, ул. Кодзоева, 2	Владикавказ	15:09:0031021:4	003002000000 Земли населенных пунктов	Под жилую застройку Индивидуальную	13	02:010	447	8 279,01	3 700 717,47
27315	Республика Северная Осетия-Алания, г Владикавказ, ул Набережная	Владикавказ	15:09:0031021:5	003002000000 Земли населенных пунктов	Под жилую застройку Индивидуальную	13	02:010	475	8 279,01	3 932 529,75
27316	Республика Северная Осетия-Алания, г Владикавказ, ул Набережная	Владикавказ	15:09:0031021:6	003002000000 Земли населенных пунктов	Под жилую застройку Индивидуальную	13	02:010	15 499	8 279,01	128 316 375,99
27317	Респ. Северная Осетия - Алания, г. Владикавказ, ул. Генерала Плиева, 17	Владикавказ	15:09:0031022:1	003002000000 Земли населенных пунктов	Для содержания и эксплуатации здания магазина	4	04:040	8 639	11 773,57	101 711 871,23
27318	Республика Северная Осетия - Алания, г Владикавказ, ул Генерала Плиева, 5	Владикавказ	15:09:0031022:11	003002000000 Земли населенных пунктов	Для содержания и эксплуатации магазина	4	04:040	89	11 773,57	1 047 847,73
27319	Респ. Северная Осетия - Алания, г. Владикавказ, ул. Ген. Плиева, 17	Владикавказ	15:09:0031022:12	003002000000 Земли населенных пунктов	Для благоустройства прилегающей территории	6	12:001	1 309	615,47	805 650,23
27320	Российская Федерация, Республика Северная Осетия - Алания, г. Владикавказ, ул. Кодзоева, 15	Владикавказ	15:09:0031022:13	003002000000 Земли населенных пунктов	Эксплуатация ТСЖ "Набережное"	2	02:050	2 460	9 811,31	24 135 822,60
27321	Российская Федерация, Республика Северная Осетия - Алания г. Владикавказ, ул. Генерала Плиева, 5	Владикавказ	15:09:0031022:14	003002000000 Земли населенных пунктов	Эксплуатация многоквартирного дома	2	02:050	1 154	9 811,31	11 322 251,74
27322	Республика Северная Осетия - Алания, г. Владикавказ, ул. Генерала Плиева, 5а	Владикавказ	15:09:0031022:15	003002000000 Земли населенных пунктов	Под объекты инженерного оборудования Водоснабжения	6	03:012	34	4 022,64	136 769,76
27323	Республика Северная Осетия-Алания, г Владикавказ, ул Генерала Плиева/Мамсурова/Кодзоева/, Жилые 9-этажные дома	Владикавказ	15:09:0031022:2	003002000000 Земли населенных пунктов	Жилые дома	13	02:010	16 060	8 279,01	132 960 900,60
27324	Респ. Северная Осетия - Алания, г. Владикавказ, ул. Генерала Плиева, 3	Владикавказ	15:09:0031022:3	003002000000 Земли населенных пунктов	ТП	6	03:012	58	4 022,64	233 313,12
27325	Республика Северная Осетия-Алания, г.Владикавказ, ул.Мамсурова, 2	Владикавказ	15:09:0031022:4	003002000000 Земли населенных пунктов	Для содержания и эксплуатации здания бани	3	03:032	2 401	5 396,22	12 956 324,22
27326	Респ. Северная Осетия - Алания, г. Владикавказ, ул. Мамсурова	Владикавказ	15:09:0031022:5	003002000000 Земли населенных пунктов	Стоянка	7	04:090	1 071	4 316,98	4 623 485,58
27327	Респ. Северная Осетия - Алания, г. Владикавказ, ул. Мамсурова, 4	Владикавказ	15:09:0031022:6	003002000000 Земли населенных пунктов	Для содержания и эксплуатации трансформаторной подстанции (ТП-140)	6	03:012	68	4 022,64	273 539,52
27328	Респ. Северная Осетия - Алания, г. Владикавказ, ул. Генерала Плиева, 5	Владикавказ	15:09:0031022:7	003002000000 Земли населенных пунктов	Под коммерческий объект	4	04:000	10 947	11 773,57	128 885 270,79
27329	Респ. Северная Осетия - Алания, г. Владикавказ, ул. Генерала Плиева, 17	Владикавказ	15:09:0031022:8	003002000000 Земли населенных пунктов	Для установки и эксплуатации торговых киосков по реализации мороженого и прохладительных напитков	4	04:040	6	11 773,57	70 641,42
27330	Респ. Северная Осетия - Алания, г. Владикавказ, прект Коста, 90	Владикавказ	15:09:0031023:1	003002000000 Земли населенных пунктов	Для содержания и эксплуатации помещения магазина	4	04:040	67	11 773,57	788 829,19
27331	Респ. Северная Осетия - Алания, г. Владикавказ, прект Коста, 90	Владикавказ	15:09:0031023:11	003002000000 Земли населенных пунктов	Для строительства капитального гаража	?	02:071	24	6 181,13	148 347,12
27332	Респ. Северная Осетия - Алания, г. Владикавказ, пр-кт Коста. 90	Владикавказ	15:09:0031023:13	003002000000 Земли населенных пунктов	Для содержания и эксплуатации гаража из сборно-разборных железобетонных элементов	?	02:071	18	6 181,13	111 260,34
27333	Республика Северная Осетия - Алания г. Владикавказ, пр-кт Коста, 90	Владикавказ	15:09:0031023:14	003002000000 Земли населенных пунктов	Для содержания и эксплуатации капитального гаража	7	02:071	23	6 181,13	142 165,99
27334	Российская Федерация, Республика Северная Осетия - Алания, г. Владикавказ, ул. Генерала Плиева, 19	Владикавказ	15:09:0031023:15	003002000000 Земли населенных пунктов	Эксплуатация многоквартирного дома	2	02:050	1 063	9 811,31	10 429 422,53
27335	Российская Федерация, Республика Северная Осетия - Алания г. Владикавказ, ул. Генерала Плиева, 23а	Владикавказ	15:09:0031023:16	003002000000 Земли населенных пунктов	Эксплуатация многоквартирного дома	2	02:050	368	9 811,31	3 610 562,08
27336	Респ. Северная Осетия - Алания, г. Владикавказ, ул. Генерала Плиева, 23	Владикавказ	15:09:0031023:17	003002000000 Земли населенных пунктов	Эксплуатация многоквартирного дома	2	02:050	371	9 811,31	3 639 996,01
27337	Респ. Северная Осетия - Алания, г. Владикавказ, пр-кт Коста. 90	Владикавказ	15:09:0031023:18	003002000000 Земли населенных пунктов	Для содержания и эксплуатации металлического гаража	7	02:071	21	6 181,13	129 803,73
27338	Респ. Северная Осетия - Алания, г. Владикавказ, прект Коста, 92 б	Владикавказ	15:09:0031023:19	003002000000 Земли населенных пунктов	Под объекты инженерного оборудования водоснабжения	6	03:012	9	4 022,64	36 203,76
27339	Респ. Северная Осетия - Алания, г. Владикавказ, ул. Генерала Плиева	Владикавказ	15:09:0031023:2	003002000000 Земли населенных пунктов	Под жилую застройку	13	02:010	3 284	8 279,01	27 188 268,84
27340	Северная Осетия - Алания респ, г. Владикавказ, ул Ген. Плиева, 23	Владикавказ	15:09:0031023:20	003002000000 Земли населенных пунктов	Для реконструкции и расширения кафе	4	04:060	248	8 792,07	2 165 553,36
27341	Российская Федерация, Республика Северная Осетия - Алания г. Владикавказ, ул. Генерала Плиева. 23 "а"	Владикавказ	15:09:0031023:21	003002000000 Земли населенных пунктов	Для размещения гаражей для собственных нужд	7	02:071	19	6 181,13	117 441,47
27342	Республика Северная Осетия - Алания, г. Владикавказ, прект Коста. 90	Владикавказ	15:09:0031023:22	003002000000 Земли населенных пунктов	Для содержания и эксплуатации металлического гаража	7	02:071	18	6 181,13	111 260,34
27343	Северная Осетия - Алания респ. г Владикавказ. ул Генерала Плиева, 23 "а"	Владикавказ	15:09:0031023:24	003002000000 Земли населенных пунктов	Для содержания и эксплуатации металлического гаража	?	02:071	18	6 181,13	111 260,34
27344	Северная Осетия - Алания респ, г. Владикавказ, ул. Генерала Плиева, 23	Владикавказ	15:09:0031023:288	003002000000 Земли населенных пунктов	Для содержания и эксплуатации металлического гаража	?	02:071	23	6 181,13	142 165,99
27345	Северная Осетия - Алания респ, г. Владикавказ, ул. Ген. Плиева, 23 а	Владикавказ	15:09:0031023:289	003002000000 Земли населенных пунктов	Для содержания и эксплуатации металлического гаража	7	02:071	18	6 181,13	111 260,34
27346	Северная Осетия - Алания респ. г Владикавказ. проспект Коста. 92	Владикавказ	15:09:0031023:290	003002000000 Земли населенных пунктов	Для содержания и эксплуатации металлического гаража	7	02:071	22	6 181,13	135 984,86
27347	Северная Осетия - Алания респ. г Владикавказ. ул. Генерала Плиева, 23	Владикавказ	15:09:0031023:292	003002000000 Земли населенных пунктов	Для содержания и эксплуатации металлического гаража	?	02:071	24	6 181,13	148 347,12
27348	Северная Осетия - Алания респ, г. Владикавказ, ул. Ген. Плиева, 23	Владикавказ	15:09:0031023:293	003002000000 Земли населенных пунктов	Для содержания и эксплуатации металлического гаража	?	02:071	17	6 181,13	105 079,21
27349	Республика Северная Осетия-Алания, г. Владикавказ, пр. Коста. 92	Владикавказ	15:09:0031023:297	003002000000 Земли населенных пунктов	Для содержания и эксплуатации металлического гаража	7	02:071	20	6 181,13	123 622,60
27350	Респ. Северная Осетия - Алания, г. Владикавказ, ул. Генерала Плиева, 19	Владикавказ	15:09:0031023:3	003002000000 Земли населенных пунктов	Под жилую застройку	13	02:010	5 182	8 279,01	42 901 829,82
27351	Республика Северная Осетия-Алания, г. Владикавказ, прект Коста, 90	Владикавказ	15:09:0031023:320	003002000000 Земли населенных пунктов	для содержания и эксплуатации капитального гаража	?	02:071	18	6 181,13	111 260,34
27352	Республика Северная Осетия-Алания, г Владикавказ, ул Ген. Плиева, 23а	Владикавказ	15:09:0031023:397	003002000000 Земли населенных пунктов	Для содержания и эксплуатации капитального гаража	?	02:071	19	6 181,13	117 441,47
27353	Респ. Северная Осетия - Алания, г. Владикавказ, ул. Мамсурова. 8	Владикавказ	15:09:0031023:4	003002000000 Земли населенных пунктов	Под жилую застройку	13	02:010	1 044	8 279,01	8 643 286,44
27354	Республика Северная Осетия-Алания, г Владикавказ, прект Коста, 90	Владикавказ	15:09:0031023:412	003002000000 Земли населенных пунктов	для содержания и эксплуатации капитального гаража	7	02:071	24	6 181,13	148 347,12
27355	Республика Северная Осетия-Алания, г Владикавказ, ул Генерала Плиева, д 19	Владикавказ	15:09:0031023:427	003002000000 Земли населенных пунктов	Магазины	4	04:040	12	11 773,57	141 282,84
27356	Республика Северная Осетия-Алания, г Владикавказ, ул Ген Плиева, д 21	Владикавказ	15:09:0031023:5	003002000000 Земли населенных пунктов	Для содержания и эксплуатации трансформаторной подстанции (ТП)	6	03:012	27	4 022,64	108 611,28

№ п/п	Местоположение ЗУ	Район	Кадастровый номер ЗУ	Категория земель	Разрешенное использование по документу	Код вида разрешенного использования (в соответствии с классификатором видов разрешенного использования земельных участков)	Вид использования объектов недвижимости	Площадь	УПКС	КС
27357	Респ Северная Осетия - Алания, г Владикавказ, ул Генерала Плиева	Владикавказ	15:09:0031023:544	003002000000 Земли населенных пунктов	Гаражи на отдельных земельных участках	7	02.071	22	6 181,13	135 984,86
27358	Республика Северная Осетия-Алания, г. Владикавказ, ул. Генерала Плиева, 19 (гараж№1)	Владикавказ	15:09:0031023:550	003002000000 Земли населенных пунктов	Для содержания и эксплуатации капитального гаража	7	02.071	21	6 181,13	129 803,73
27359	Респ Северная Осетия - Алания, г Владикавказ, ул Генерала Плиева, 19 (гараж №4)	Владикавказ	15:09:0031023:551	003002000000 Земли населенных пунктов	Для содержания и эксплуатации капитального гаража	7	02.071	22	6 181,13	135 984,86
27360	Республика Северная Осетия-Алания, Владикавказ г, Генерала Плиева ул, 19 (гараж №2)	Владикавказ	15:09:0031023:552	003002000000 Земли населенных пунктов	Для содержания и эксплуатации капитального гаража	7	02.071	22	6 181,13	135 984,86
27361	Респ Северная Осетия - Алания, г Владикавказ, ул Генерала Плиева, д 19 (гараж №3)	Владикавказ	15:09:0031023:553	003002000000 Земли населенных пунктов	Для содержания и эксплуатации капитального гаража	7	02.071	22	6 181,13	135 984,86
27362	Российская Федерация, Республика Северная Осетия-Алания, г Владикавказ, пр-кт Коста, 90	Владикавказ	15:09:0031023:579	003002000000 Земли населенных пунктов	для размещения гаражей для собственных нужд	7	02.071	21	6 181,13	129 803,73
27363	Республика Северная Осетия - Алания, г. Владикавказ, ул. Генерала Плиева, 19	Владикавказ	15:09:0031023:581	003002000000 Земли населенных пунктов	Для размещения гаражей для собственных нужд	7	02.071	20	6 181,13	123 622,60
27364	Российская Федерация, Республика Северная Осетия-Алания, г Владикавказ, ул Генерала Плиева, 19	Владикавказ	15:09:0031023:584	003002000000 Земли населенных пунктов	для размещения гаражей для собственных нужд	7	02.071	20	6 181,13	123 622,60
27365	Российская Федерация, Республика Северная Осетия - Алания, г.о. город Владикавказ, г Владикавказ, ул Генерала Плиева, д. 19	Владикавказ	15:09:0031023:591	003002000000 Земли населенных пунктов	Для размещения гаражей для собственных нужд	7	02.071	18	6 181,13	111 260,34
27366	Российская Федерация, Республика Северная Осетия - Алания, г. Владикавказ, пр-кт Коста, 90	Владикавказ	15:09:0031023:592	003002000000 Земли населенных пунктов	Для размещения гаражей для собственных нужд	7	02.071	25	6 181,13	154 528,25
27367	Респ. Северная Осетия - Алания, г. Владикавказ, пр-кт Коста, 92	Владикавказ	15:09:0031023:6	003002000000 Земли населенных пунктов	Магазин № 140	4	04.040	91	11 777,57	1 071 991,87
27368	Респ. Северная Осетия - Алания, г. Владикавказ, ул. Генерала Плиева, 23	Владикавказ	15:09:0031023:7	003002000000 Земли населенных пунктов	Нежилое помещение	3	03.080	100	2 717,17	1 398 868,55
27369	Респ. Северная Осетия - Алания, г. Владикавказ, ул. Генерала Плиева, 23	Владикавказ	15:09:0031023:8	003002000000 Земли населенных пунктов	Для содержания и эксплуатации металлического гаража	7	02.071	18	6 181,13	111 260,34
27370	Респ. Северная Осетия - Алания, г. Владикавказ, ул. Генерала Плиева, дом 23	Владикавказ	15:09:0031023:9	003002000000 Земли населенных пунктов	Для содержания и эксплуатации капитального гаража	7	02.071	18	6 181,13	111 260,34
27371	Республика Северная Осетия-Алания, г.Владикавказ, ул.Гадиева, 8 "а"	Владикавказ	15:09:0031024:1	003002000000 Земли населенных пунктов	Для содержания и эксплуатации мастерских	3	03.030	1 355	5 611,21	7 839 081,55
27372	Республика Северная Осетия-Алания, г Владикавказ, ул Гадиева, д 6а/8б	Владикавказ	15:09:0031024:10	003002000000 Земли населенных пунктов	Рынок	4	04.030	2 771	10999	30 511 229,00
27373	Респ. Северная Осетия - Алания, г. Владикавказ, ул. Гадиева	Владикавказ	15:09:0031024:11	003002000000 Земли населенных пунктов	Под объекты энергетики	6	03.012	149	3 535,99	527 603,51
27374	Респ. Северная Осетия - Алания, г. Владикавказ, ул. Зангиева, дом 4	Владикавказ	15:09:0031024:12	003002000000 Земли населенных пунктов	Производственная база	6	06.000	132	4 216,28	556 548,96
27375	Российская Федерация, Республика Северная Осетия-Алания, городской округ город Владикавказ, г. Владикавказ, ул. Зангиево, земельный участок 6В	Владикавказ	15:09.0031024:14	003002000000 Земли населенных пунктов	Для содержания и эксплуатации цеха гипсовой литья	6	06.000	28	4 216,28	118 055,84
27376	Республика Северная Осетия-Алания, г Владикавказ, ул Зангиева/Гадиева, д 6а/8б	Владикавказ	15:09.0031024:17	003002000000 Земли населенных пунктов	Для содержания и эксплуатации магазина № 228	4	04.040	98	10999	1 077 902,00
27377	Респ. Северная Осетия - Алания, г. Владикавказ, пр-кт Коста, 82	Владикавказ	15:09:0031024:18	003002000000 Земли населенных пунктов	Для установки и эксплуатации торговых киосков по реализации мороженого и прохладительных напитков	4	04.040	1	10999	10 999,00
27378	Российская Федерация, Республика Северная Осетия - Алания, г. Владикавказ, пр-кт Коста, 84	Владикавказ	15:09:0031024:19	003002000000 Земли населенных пунктов	Для содержания и эксплуатации здания детской поликлиники	3	03.040	1 809	5 966,84	5 429 221,27
27379	Республика Северная Осетия-Алания, г Владикавказ, ул Зангиева/Гадиева, д 6а/8б	Владикавказ	15:09:0031024:2	003002000000 Земли населенных пунктов	Для содержания и эксплуатации магазина	4	04.040	52	10999	571 948,00
27380	Респ. Северная Осетия - Алания, г. Владикавказ, ул. Зангиево, 8 "а"	Владикавказ	15:09.0031024:20	003002000000 Земли населенных пунктов	Эксплуатация рынка	4	04.030	2 429	10999	26 683 571,00
27381	Респ. Северная Осетия - Алания, г. Владикавказ, ул. Зангиева б"г"	Владикавказ	15:09:0031024:21	003002000000 Земли населенных пунктов	Для содержания и эксплуатации остальных (торговых)помещений	4	04.040	60	10999	659 940,00
27382	Респ. Северная Осетия - Алания, г. Владикавказ, ул. Мамсурова, 5	Владикавказ	15:09:0031024:22	003002000000 Земли населенных пунктов	Для содержания и эксплуатации капитального гаража	7	02.071	22	5 777,17	127 098,74
27383	Республика Северная Осетия-Алания, г Владикавказ, пр-кт Коста, д 88	Владикавказ	15:09.0031024:23	003002000000 Земли населенных пунктов	Для содержания и эксплуатации капитального гаража	7	02.071	18	5 777,17	103 990,06
27384	Северная Осетия - Алания респ. г. Владикавказ, ул. Зангиево, 6 "а"	Владикавказ	15:09:0031024:231	003002000000 Земли населенных пунктов	Для содержания и эксплуатации магазина	4	04.040	27	10999	296 973,00
27385	Республика Северная Осетия-Алания, г Владикавказ, ул Гадиева, 8	Владикавказ	15:09:0031024:235	003002000000 Земли населенных пунктов	Магазины продовольственные и промтоварные	4	04.040	48	10999	527 952,00
27386	Респ. Северная Осетия - Алания, г. Владикавказ, ул. Х.Мамсурова, 7 "а"	Владикавказ	15:09:0031024:24	003002000000 Земли населенных пунктов	Для содержания и эксплуатации металлического гаража	7	02.071	15	5 777,17	86 657,55
27387	Респ. Северная Осетия - Алания, г. Владикавказ, пр-кт Коста, 88	Владикавказ	15:09.0031024:25	003002000000 Земли населенных пунктов	Для содержания и эксплуатации металлического гаража	7	02.071	18	5 777,17	103 990,06
27388	Респ. Северная Осетия - Алания, г. Владикавказ, ул. Мамсурово, 7 а	Владикавказ	15:09.0031024:26	003002000000 Земли населенных пунктов	Для содержания и эксплуатации металлического гаража	7	02.071	18	5 777,17	103 990,06
27389	Республика Северная Осетия - Алания, г. Владикавказ, ул. Мамсурова, 7 "б"	Владикавказ	15:09:0031024:27	003002000000 Земли населенных пунктов	Для содержания и эксплуатации металлического гаража	7	02.071	21	5 777,17	121 263,57
27390	Респ. Северная Осетия - Алания, г. Владикавказ, пр-кт Коста, 84	Владикавказ	15:09:0031024:28	003002000000 Земли населенных пунктов	Для установки и эксплуатации специализированных торговых киосков типа "Квасы"	4	04.040	8	10999	87 992,00
27391	Респ. Северная Осетия - Алания, г. Владикавказ, пр-кт Коста, дом 82	Владикавказ	15:09.0031024:29	003002000000 Земли населенных пунктов	Для установки и эксплуатации платежных терминалов самообслуживания	4	04.040	1	10999	10 999,00
27392	Респ. Северная Осетия - Алания, г. Владикавказ, ул. Мамсурово, 7	Владикавказ	15:09.0031024:31	003002000000 Земли населенных пунктов	Для содержания и эксплуатации капитального гаража	7	02.071	21	5 777,17	121 263,57
27393	Респ. Северная Осетия - Алания, г. Владикавказ, ул. Мамсурово, дом 7. "а"	Владикавказ	15:09:0031024:32	003002000000 Земли населенных пунктов	Для содержания и эксплуатации металлического гаража	7	02.071	16	5 777,17	92 395,52
27394	Республика Северная Осетия-Алания, г Владикавказ, ул Зангиева, д 6б	Владикавказ	15:09:0031024:325	003002000000 Земли населенных пунктов	Для содержания и эксплуатации магазина	4	04.040	149	10999	1 638 851,00
27395	Российская Федерация, Республика Северная Осетия - Алания, г. Владикавказ, ул. Мамсурова, 5	Владикавказ	15:09.0031024:34	003002000000 Земли населенных пунктов	Эксплуатация многоквартирного дома	2	02.050	726	9 165,83	6 652 721,21
27396	Респ. Северная Осетия - Алания, г. Владикавказ, ул. Мамсурово, 7	Владикавказ	15:09.0031024:35	003002000000 Земли населенных пунктов	Эксплуатация многоквартирного дома	2	02.050	607	9 165,83	5 563 658,81
27397	Республика Северная Осетия-Алания, г Владикавказ, пр-кт Коста, 82 "в"	Владикавказ	15:09:0031024:359	003002000000 Земли населенных пунктов	Для содержания и эксплуатации зданий по оказанию справочно-информационных услуг	3	03.080	180	2 866,18	461 947,30
27398	Российская Федерация, Республика Северная Осетия - Алания, г. Владикавказ, пр-кт Коста, 86	Владикавказ	15:09:0031024:36	003002000000 Земли населенных пунктов	Эксплуатация многоквартирного дома	2	02.050	226	9 165,83	2 071 477,58

№ пп	Местоположение ЗУ	Район	Кадастровый номер ЗУ	Категория земель	Разрешенное использование по документу	Код вида разрешенного использования (в соответствии с классификатором видов разрешенного использования земельных участков)	Вид использования объектов недвижимости	Площадь	УПКС	КС
27399	Республика Северная Осетия-Алания, г. Владикавказ, ул. Зангиева, 6 "а"	Владикавказ	15:09:0031024:364	003002000000 Земли населенных пунктов	Для содержания и эксплуатации магазино	4	04:040	28	10999	307 972,00
27400	Российская Федерация, Республика Северная Осетия - Алания, г. Владикавказ, пр-кт Коста, 86а	Владикавказ	15:09:0031024:37	003002000000 Земли населенных пунктов	Под объекты инженерного оборудования Водоснабжения	6	03:012	12	3 757,99	45 095,88
27401	Республика Северная Осетия-Алания, г Владикавказ, ул Гадиева, д 7	Владикавказ	15:09:0031024:38	003002000000 Земли населенных пунктов	Для содержания и эксплуатации ТП (трансформаторная подстанция №4)	6	03.012	28	3 757,99	105 223,72
27402	Респ. Северная Осетия - Алания, г. Владикавказ, ул. Гадиева, 10	Владикавказ	15:09:0031024:4	003002000000 Земли населенных пунктов	Для содержания и эксплуатации здания школы	3	03.050	6 990	3 160,27	22 090 287,30
27403	Республика Северная Осетия-Алания, Владикавказ г. Зангиево/Гадиева ул. уч 6а/8б	Владикавказ	15:09:0031024:491	003002000000 Земли населенных пунктов	Магазины продовольственные и промтоварные	4	04:040	120	10999	1 319 880,00
27404	Республика Северная Осетия-Алания, г. Владикавказ, ул. Гадиева	Владикавказ	15:09:0031024:521	003002000000 Земли населенных пунктов	для содержания и эксплуатации котельной	6	03:012	19	3 757,99	71 401,81
27405	Республика Северная Осетия-Алания, г. Владикавказ, ул. Гадиева	Владикавказ	15:09:0031024:522	003002000000 Земли населенных пунктов	Для содержания и эксплуатации котельной	6	03.012	25	3 757,99	93 949,75
27406	Республика Северная Осетия-Алания, г. Владикавказ, ул. Гадиева	Владикавказ	15:09:0031024:523	003002000000 Земли населенных пунктов	для содержания и эксплуатации котельной	6	03.012	1 163	3 757,99	4 370 542,37
27407	Российская Федерация, Республика Северная Осетия-Алания, г. Владикавказ, ул. С. Мамсурова, 5	Владикавказ	15:09:0031024:524	003002000000 Земли населенных пунктов	Для размещения гаражей для собственных нужд	7	02:071	25	5 774,47	144 361,75
27408	Российская Федерация, Республика Северная Осетия-Алания, г.Владикавказ, ул.Сахаджери Мамсурова, 5	Владикавказ	15:09:0031024:525	003002000000 Земли населенных пунктов	Для размещения гаражей для собственных нужд	7	02:071	28	5 774,47	161 685,16
27409	Респ. Северная Осетия - Алания, г. Владикавказ, ул. Мамсурова	Владикавказ	15:09:0031024:6	003002000000 Земли населенных пунктов	Под жилую застройку Индивидуальную	13	02.010	5 271	7 734,34	40 767 706,14
27410	Респ. Северная Осетия - Алания, г. Владикавказ, ул. Зангиева, дом 2	Владикавказ	15:09:0031024:7	003002000000 Земли населенных пунктов	Магазин	4	04:040	53	10999	582 947,00
27411	Респ. Северная Осетия - Алания, г. Владикавказ, ул. Зангиева, дом 2	Владикавказ	15:09:0031024:8	003002000000 Земли населенных пунктов	Магазин	4	04:040	16	10999	175 984,00
27412	Республика Северная Осетия-Алания, г Владикавказ, ул Мамсурова, газораспределительная ПС	Владикавказ	15:09:0031024:9	003002000000 Земли населенных пунктов	Под объекты энергетики	6	03:012	24	3 757,99	90 191,76
27413	Респ. Северная Осетия - Алания, г. Владикавказ, ул. Мамсурова, 3	Владикавказ	15:09:0031025:10	003002000000 Земли населенных пунктов	Эксплуатация многоквартирного дома	2	02.000	529	9 811,31	5 190 182,99
27414	Респ. Северная Осетия - Алания, г. Владикавказ, ул. Мамсурова, 3/а	Владикавказ	15:09:0031025:11	003002000000 Земли населенных пунктов	Эксплуатация многоквартирного дома	2	02.050	387	9 811,31	3 796 976,97
27415	Республика Северная Осетия - Алания, г. Владикавказ, ул. Мамсурова Сахаджери, 3	Владикавказ	15:09:0031025:12	003002000000 Земли населенных пунктов	Для содержания и эксплуатации капитального гаража	7	02:071	12	6 181,13	74 173,56
27416	Респ. Северная Осетия - Алания, г. Владикавказ, ул. Мамсурова, 3	Владикавказ	15:09:0031025:247	003002000000 Земли населенных пунктов	магазины	4	04:040	16	11 773,55	188 377,12
27417	Российская Федерация, Республика Северная Осетия - Алания, г. Владикавказ, ул. Мамсурова, 3	Владикавказ	15:09:0031025:248	003002000000 Земли населенных пунктов	Для размещения гаражей для собственных нужд	7	02.071	31	6 181,13	191 615,03
27418	Российская Федерация, Республика Северная Осетия - Алания, г о. город Владикавказ, г Владикавказ, ул Коцоева	Владикавказ	15:09:0031025:251	003002000000 Земли населенных пунктов	Для эксплуатации существующего административного здания	3	03.080	1 910	2 747,17	5 247 094,70
27419	Российская Федерация, Республика Северная Осетия - Алания, г о. город Владикавказ, г Владикавказ, ул Коцоева	Владикавказ	15:09:0031025:252	003002000000 Земли населенных пунктов	Для эксплуатации существующего административного здания	3	03:080	213	2 747,17	585 147,21
27420	Республика Северная Осетия-Алания, г Владикавказ, ул Зангиева, район ВВЗ "Терек"	Владикавказ	15:09:0031025:3	003002000000 Земли населенных пунктов	Строительство гаража	7	02:071	18	6 181,13	111 260,34
27421	Республика Северная Осетия-Алания, г Владикавказ, ул Коцоева, д 13	Владикавказ	15:09:0031025:5	003002000000 Земли населенных пунктов	Для строительства жилого комплекса	2	02.050	1 467	9 811,31	14 393 191,77
27422	Республика Северная Осетия - Алания, г Владикавказ, ул Коцоева, 13	Владикавказ	15:09:0031025:6	003002000000 Земли населенных пунктов	Для строительства жилого комплекса со сносом существующего строения	2	02.050	1 614	9 811,31	15 835 454,34
27423	Республика Северная Осетия-Алания, г Владикавказ, в границах улиц Коцоева-Гадиева-Зангиева-С.Мамсурова	Владикавказ	15:09:0031025:7	003002000000 Земли населенных пунктов	Для строительства жилого комплекса	2	02:050	6 176	9 811,31	60 594 650,56
27424	Респ. Северная Осетия - Алания, г. Владикавказ, ул. Коцоева, 13	Владикавказ	15:09:0031025:8	003002000000 Земли населенных пунктов	Под строительство многоквартирного жилого дома, со сносом существующих строений	2	02:000	1 020	9 811,31	10 007 536,20
27425	Респ. Северная Осетия - Алания, г. Владикавказ, ул. Гадиева, 79 "в"	Владикавказ	15:09:0031101:10	003002000000 Земли населенных пунктов	Для содержания и эксплуатации республиканской станции защиты растений	3	03.080	6 705	2 566,43	17 207 913,15
27426	Респ. Северная Осетия - Алания, г. Владикавказ, ул. Гадиева, 79	Владикавказ	15:09:0031101:11	003002000000 Земли населенных пунктов	Для эксплуатации метеостанции	6	03.093	2 860	3 757,99	10 747 851,40
27427	Республика Северная Осетия-Алания, г. Владикавказ, ул. Коблова, 3 "Б"	Владикавказ	15:09:0031101:1131	003002000000 Земли населенных пунктов	Для строительства магазино	4	04:040	148	10999	1 627 852,00
27428	Респ. Северная Осетия - Алания, г. Владикавказ, ул. Коблова, 9	Владикавказ	15:09:0031101:12	003002000000 Земли населенных пунктов	Для содержания и эксплуатации индивидуального жилого дома	13	02:010	448	7 734,34	3 464 984,32
27429	Респ. Северная Осетия - Алания, г. Владикавказ, ул. Гадиева, 75	Владикавказ	15:09:0031101:13	003002000000 Земли населенных пунктов	Под общественную застройку	2	02.013	1 213	9 165,83	11 118 151,79
27430	Респ. Северная Осетия - Алания, г. Владикавказ, ул. Коблова, 70	Владикавказ	15:09:0031101:14	003002000000 Земли населенных пунктов	Под общественную застройку	2	02.000	684	9 165,83	6 269 427,72
27431	Республика Северная Осетия-Алания, г Владикавказ, ул Коблова/Серафимовича, д 170	Владикавказ	15:09:0031101:15	003002000000 Земли населенных пунктов	Для содержания и эксплуатации производственно-складских помещений	6	06:093	5 590	4 216,28	23 569 005,20
27432	Республика Северная Осетия-Алания, г Владикавказ, ул Гадиева	Владикавказ	15:09:0031101:1517	003002000000 Земли населенных пунктов	для содержания и эксплуатации учебного здания с техническим комплексом	3	03:050	744	3 160,27	2 351 240,88
27433	Республика Северная Осетия-Алания, г Владикавказ, ул Гадиева	Владикавказ	15:09:0031101:1519	003002000000 Земли населенных пунктов	для содержания и эксплуатации учебного здания с техническим комплексом	3	03.050	7 933	3 160,27	25 070 421,91
27434	Российская Федерация, Республика Северная Осетия-Алания, г. Владикавказ, ул. Гадиева, 77 "А"	Владикавказ	15:09:0031101:1520	003002000000 Земли населенных пунктов	Амбулаторно-поликлиническое обслуживание, аптечная, банковская и страховая деятельность	3	03.040	1 803	3 965,83	7 150 391,49
27435	Республика Северная Осетия-Алания, г.Владикавказ, ул.Коблова	Владикавказ	15:09:0031101:1571	003002000000 Земли населенных пунктов	Гаражи на отдельных земельных участках	7	02:071	1 377	5 774,47	7 951 445,19
27436	Республика Северная Осетия-Алания, г.Владикавказ, ул.Коблова	Владикавказ	15:09:0031101:1572	003002000000 Земли населенных пунктов	Гаражи на отдельных земельных участках	7	02:071	3 333	5 774,47	19 246 308,51
27437	Респ. Северная Осетия - Алания, г. Владикавказ, ул. Коблова, 1	Владикавказ	15:09:0031101:1584	003002000000 Земли населенных пунктов	для жилищного строительства	13	02.010	6 844	7 734,34	52 933 822,96
27438	Республика Северная Осетия-Алания, г. Владикавказ, ул. Коблова, 3 "А"	Владикавказ	15:09:0031101:1585	003002000000 Земли населенных пунктов	для строительства магазина	4	04:040	89	10999	978 911,00
27439	Респ. Северная Осетия - Алания, г. Владикавказ, ул. Кесаева Темирболата, 68	Владикавказ	15:09:0031101:17	003002000000 Земли населенных пунктов	Под общежитие	2	02:050	1 000	9 165,83	9 165 830,00
27440	Республика Северная Осетия-Алания, г Владикавказ, ул Коблова, 5/4	Владикавказ	15:09:0031101:18	003002000000 Земли населенных пунктов	Для содержания и эксплуатации ПТП	6	03:012	34	3 757,99	127 771,66
27441	Республика Северная Осетия - Алания, г Владикавказ, ул Гадиева	Владикавказ	15:09:0031101:1894	003002000000 Земли населенных пунктов	для содержания и эксплуатации учебного здания с техническим комплексом	3	03.050	144	3 160,27	455 078,88
27442	Республика Северная Осетия - Алания, г Владикавказ, ул Гадиева	Владикавказ	15:09:0031101:1895	003002000000 Земли населенных пунктов	для содержания и эксплуатации учебного здания с техническим комплексом	3	03.050	2 636	3 160,27	8 330 471,72
27443	Российская Федерация, Республика Северная Осетия - Алания, г. Владикавказ, ул. Гадиева	Владикавказ	15:09:0031101:1898	003002000000 Земли населенных пунктов	Среднеэтажная жилая застройка	2	02.050	2 411	9 165,83	22 098 816,13
27444	Респ. Северная Осетия - Алания, г. Владикавказ, ул. Коблова, 7	Владикавказ	15:09:0031101:19	003002000000 Земли населенных пунктов	нежилое помещение	3	03:080	370	2 566,43	949 579,10

№ п/п	Местоположение ЗУ	Район	Кадастровый номер ЗУ	Категория земель	Разрешенное использование по документу	Код вида разрешенного использования (в соответствии с классификатором видов разрешенного использования земельных участков)	Вид использования объектов недвижимости	Площадь	УПКС	КС
27445	Российская Федерация, Республика Северная Осетия-Алания, г. Владикавказ, ул. Братьев Темировых, 70	Владикавказ	15:09:0031101:1900	0030020000000 Земли населенных пунктов	Для индивидуального жилищного строительства	13	02.010	800	[illegible]	6 651 552,48
27446	Российская Федерация, Республика Северная Осетия-Алания, г Владикавказ, ул Гадиева, д 79в	Владикавказ	15:09:0031101:1904	0030020000000 Земли населенных пунктов	для размещения гаражей для собственных нужд	7	02.071	22	[illegible]	127 038,34
27447	Российская Федерация, Республика Северная Осетия-Алания, г Владикавказ, ул Гадиева, д 79в	Владикавказ	15:09:0031101:1905	0030020000000 Земли населенных пунктов	для размещения гаражей для собственных нужд	7	02.071	22	[illegible]	127 038,34
27448	Республика Северная Осетия-Алания, г. Владикавказ, ул. Гадиева, д. 79в	Владикавказ	15:09:0031101:1906	0030020000000 Земли населенных пунктов	Для размещения гаражей для собственных нужд	7	02.071	23	[illegible]	132 812,81
27449	Республика Северная Осетия-Алания, г. Владикавказ, ул. Гадиева, 79в	Владикавказ	15:09:0031101:1907	0030020000000 Земли населенных пунктов	Для размещения гаражей для собственных нужд	7	02.071	19	[illegible]	109 711,93
27450	Российская Федерация, Республика Северная Осетия-Алания, г Владикавказ, ул Гадиева, д 79в	Владикавказ	15:09:0031101:1908	0030020000000 Земли населенных пунктов	для размещения гаражей для собственных нужд	7	02.071	20	[illegible]	115 189,40
27451	Российская Федерация, Республика Северная Осетия-Алания, г Владикавказ, ул Гадиева, д 79в	Владикавказ	15:09:0031101:1909	0030020000000 Земли населенных пунктов	для размещения гаражей для собственных нужд	7	02.071	19	[illegible]	109 711,93
27452	Республика Северная Осетия - Алания, г. Владикавказ, ул. Гадиева, 79в	Владикавказ	15:09:0031101:1910	0030020000000 Земли населенных пунктов	Для размещения гаражей для собственных нужд	7	02.071	21	[illegible]	121 263,87
27453	Российская Федерация, Республика Северная Осетия-Алания, г Владикавказ, ул Гадиева, д 79в	Владикавказ	15:09:0031101:1911	0030020000000 Земли населенных пунктов	для размещения гаражей для собственных нужд	7	02.071	19	[illegible]	109 711,93
27454	Российская Федерация, Республика Северная Осетия-Алания, г Владикавказ, ул Гадиева, д 79в	Владикавказ	15:09:0031101:1912	0030020000000 Земли населенных пунктов	для размещения гаражей для собственных нужд	7	02.071	20	[illegible]	115 189,40
27455	Российская Федерация, Республика Северная Осетия-Алания, г Владикавказ, ул Гадиева, д 79в	Владикавказ	15:09:0031101:1913	0030020000000 Земли населенных пунктов	для размещения гаражей для собственных нужд	7	02.071	19	[illegible]	109 711,93
27456	Российская Федерация, Республика Северная Осетия-Алания, г Владикавказ, ул Гадиева, д 79в	Владикавказ	15:09:0031101:1914	0030020000000 Земли населенных пунктов	для размещения гаражей для собственных нужд	7	02.071	19	[illegible]	109 711,93
27457	Российская Федерация, Республика Северная Осетия-Алания, г Владикавказ, ул Гадиева, д 79в	Владикавказ	15:09:0031101:1915	0030020000000 Земли населенных пунктов	для размещения гаражей для собственных нужд	7	02.071	21	[illegible]	121 263,87
27458	Российская Федерация, Республика Северная Осетия-Алания, г Владикавказ, ул Гадиева	Владикавказ	15:09:0031101:1916	0030020000000 Земли населенных пунктов	для размещения гаражей для собственных нужд	7	02.071	22	[illegible]	75 142,56
27459	Республика Северная Осетия — Алания, г. Владикавказ, Гадиева ул., 79в д.	Владикавказ	15:09:0031101:1917	0030020000000 Земли населенных пунктов	Для размещения гаражей для собственных нужд	7	02.071	23	[illegible]	132 812,81
27460	Республика Северная Осетия - Алания, г. Владикавказ, ул. Гадиева, 79в	Владикавказ	15:09:0031101:1918	0030020000000 Земли населенных пунктов	Для размещения гаражей для собственных нужд	7	02.071	21	[illegible]	138 587,28
27461	Республика Северная Осетия - Алания, г. Владикавказ, ул. Гадиева, 79в	Владикавказ	15:09:0031101:1919	0030020000000 Земли населенных пунктов	Для размещения гаражей для собственных нужд	7	02.071	21	[illegible]	121 263,87
27462	Российская Федерация, Республика Северная Осетия-Алания, г.Владикавказ, ул.Гадиева, 79 "в"	Владикавказ	15:09:0031101:1920	0030020000000 Земли населенных пунктов	Для размещения гаражей для собственных нужд	7	02.071	22	[illegible]	127 038,34
27463	Российская Федерация, Республика Северная Осетия-Алания, г Владикавказ, ул Гадиева, д 79в	Владикавказ	15:09:0031101:1921	0030020000000 Земли населенных пунктов	для размещения гаражей для собственных нужд	7	02.071	23	[illegible]	132 812,81
27464	Республика Северная Осетия - Алания, г. Владикавказ, ул. Гадиева, 79в	Владикавказ	15:09:0031101:1922	0030020000000 Земли населенных пунктов	Для размещения гаражей для собственных нужд	7	02.071	19	[illegible]	109 711,93
27465	Республика Северная Осетия - Алания, г. Владикавказ, ул. Гадиева, 79в	Владикавказ	15:09:0031101:1923	0030020000000 Земли населенных пунктов	Для размещения гаражей для собственных нужд	7	02.071	22	[illegible]	127 038,34
27466	Республика Северная Осетия - Алания г. Владикавказ, ул. Гадиева, 79в	Владикавказ	15:09:0031101:1924	0030020000000 Земли населенных пунктов	Для размещения гаражей для собственных нужд	7	02.071	42	[illegible]	184 783,04
27467	Российская Федерация, Республика Северная Осетия-Алания, г Владикавказ, ул Гадиева, д 79в	Владикавказ	15:09:0031101:1925	0030020000000 Земли населенных пунктов	для размещения гаражей для собственных нужд	7	02.071	19	[illegible]	109 711,93
27468	Российская Федерация, Республика Северная Осетия-Алания, г Владикавказ, ул Гадиева, д 79в	Владикавказ	15:09:0031101:1926	0030020000000 Земли населенных пунктов	для размещения гаражей для собственных нужд	7	02.071	26	[illegible]	153 136,22
27469	Российская Федерация, Республика Северная Осетия - Алания, г. Владикавказ, ул. Гадиева, 79в	Владикавказ	15:09:0031101:1927	0030020000000 Земли населенных пунктов	Для размещения гаражей для собственных нужд	7	02.071	38	[illegible]	219 129,66
27470	Российская Федерация, Республика Северная Осетия - Алания, г. Владикавказ, ул. Гадиева, 79в	Владикавказ	15:09:0031101:1928	0030020000000 Земли населенных пунктов	Для размещения гаражей для собственных нужд	7	02.071	18	[illegible]	103 940,46
27471	Российская Федерация, Республика Северная Осетия - Алания, г. Владикавказ, ул. Гадиева, 79в	Владикавказ	15:09:0031101:1929	0030020000000 Земли населенных пунктов	Для размещения гаражей для собственных нужд	7	02.071	18	[illegible]	103 940,46
27472	Российская Федерация, Республика Северная Осетия - Алания, г. Владикавказ, ул. Гадиева, 79в	Владикавказ	15:09:0031101:1930	0030020000000 Земли населенных пунктов	Для размещения гаражей для собственных нужд	7	02.071	22	[illegible]	127 038,34
27473	Российская Федерация, Республика Северная Осетия - Алания, г. Владикавказ, ул. Гадиева, 79в	Владикавказ	15:09:0031101:1931	0030020000000 Земли населенных пунктов	Для размещения гаражей для собственных нужд	7	02.071	19	[illegible]	109 711,93
27474	Российская Федерация, Республика Северная Осетия - Алания, г. Владикавказ, ул. Гадиева, 79в	Владикавказ	15:09:0031101:1932	0030020000000 Земли населенных пунктов	Для размещения гаражей для собственных нужд	7	02.071	18	[illegible]	103 940,46
27475	Российская Федерация, Республика Северная Осетия - Алания, г. Владикавказ, ул. Гадиева, 79в	Владикавказ	15:09:0031101:1933	0030020000000 Земли населенных пунктов	Для размещения гаражей для собственных нужд	7	02.071	19	[illegible]	109 711,93
27476	Российская Федерация, Республика Северная Осетия - Алания, г. Владикавказ, ул. Гадиева, 79в	Владикавказ	15:09:0031101:1934	0030020000000 Земли населенных пунктов	Для размещения гаражей для собственных нужд	7	02.071	19	[illegible]	109 711,93
27477	Российская Федерация, Республика Северная Осетия - Алания, г. Владикавказ, ул. Гадиева, 79в	Владикавказ	15:09:0031101:1935	0030020000000 Земли населенных пунктов	Для размещения гаражей для собственных нужд	7	02.071	26	[illegible]	153 136,22
27478	Российская Федерация, Республика Северная Осетия - Алания, г. Владикавказ, ул. Гадиева, 79в	Владикавказ	15:09:0031101:1936	0030020000000 Земли населенных пунктов	Для размещения гаражей для собственных нужд	7	02.071	21	[illegible]	121 263,87
27479	Российская Федерация, Республика Северная Осетия - Алания, г. Владикавказ, ул. Гадиева, 79в	Владикавказ	15:09:0031101:1937	0030020000000 Земли населенных пунктов	Для размещения гаражей для собственных нужд	7	02.071	20	[illegible]	115 189,40
27480	Российская Федерация, Республика Северная Осетия - Алания, г. Владикавказ, ул. Гадиева, 79в	Владикавказ	15:09:0031101:1938	0030020000000 Земли населенных пунктов	Для размещения гаражей для собственных нужд	7	02.071	20	[illegible]	115 189,40
27481	Российская Федерация, Республика Северная Осетия - Алания, г. Владикавказ, ул. Гадиева, 79в	Владикавказ	15:09:0031101:1939	0030020000000 Земли населенных пунктов	Для размещения гаражей для собственных нужд	7	02.071	27	[illegible]	157 910,69
27482	Российская Федерация, Республика Северная Осетия - Алания, г. Владикавказ, ул. Гадиева, 79в	Владикавказ	15:09:0031101:1940	0030020000000 Земли населенных пунктов	Для размещения гаражей для собственных нужд	7	02.071	22	[illegible]	127 038,34
27483	Российская Федерация, Республика Северная Осетия - Алания, г. Владикавказ, ул. Гадиева, 79в	Владикавказ	15:09:0031101:1941	0030020000000 Земли населенных пунктов	Для размещения гаражей для собственных нужд	7	02.071	20	[illegible]	115 189,40
27484	Российская Федерация, Республика Северная Осетия - Алания, г. Владикавказ, ул. Гадиева, 79в	Владикавказ	15:09:0031101:1942	0030020000000 Земли населенных пунктов	Для размещения гаражей для собственных нужд	7	02.071	21	[illegible]	121 263,87

№ п/п	Местоположение ЗУ	Район	Кадастровый номер ЗУ	Категория земель	Разрешенное использование по документу	Код вида разрешенного использования (в соответствии с классификатором видов разрешенного использования земельных участков)	Вид использования объектов недвижимости	Площадь	УПКС	КС
27485	Российская Федерация, Республика Северная Осетия - Алания, г. Владикавказ, ул. Гадиева, 79в	Владикавказ	15:09:0031101:1943	003002000000 Земли населенных пунктов	Для размещения гаражей для собственных нужд	7	02.07.1	19	5 774,47	109 711,93
27486	Российская Федерация, Республика Северная Осетия - Алания, г. Владикавказ, ул. Гадиева, 79в	Владикавказ	15:09:0031101:1944	003002000000 Земли населенных пунктов	Для размещения гаражей для собственных нужд	7	02.07.1	21	5 774,47	121 263,87
27487	Российская Федерация, Республика Северная Осетия - Алания, г. Владикавказ, ул. Гадиева, 79в	Владикавказ	15:09:0031101:1945	003002000000 Земли населенных пунктов	Для размещения гаражей для собственных нужд	7	02.07.1	19	5 774,47	109 711,93
27488	Российская Федерация, Республика Северная Осетия - Алания, г. Владикавказ, ул. Гадиева, 79в	Владикавказ	15:09:0031101:1946	003002000000 Земли населенных пунктов	для размещения гаражей для собственных нужд	7	02.07.1	22	5 774,47	127 038,34
27489	Республика Северная Осетия-Алания, г.Владикавказ, ул.Гадиева, 79 "в"	Владикавказ	15:09:0031101:1947	003002000000 Земли населенных пунктов	Для размещения гаражей для собственных нужд	7	02.07.1	19	5 774,47	109 711,93
27490	Российская Федерация, Республика Северная Осетия - Алания, г. Владикавказ, ул. Гадиева, 79в	Владикавказ	15:09:0031101:1948	003002000000 Земли населенных пунктов	Для размещения гаражей для собственных нужд	7	02.07.1	21	5 774,47	121 263,87
27491	Российская Федерация, Республика Северная Осетия - Алания, г. Владикавказ, ул. Гадиева, 79в	Владикавказ	15:09:0031101:1949	003002000000 Земли населенных пунктов	Для размещения гаражей для собственных нужд	7	02.07.1	19	5 774,47	109 711,93
27492	Российская Федерация, Республика Северная Осетия - Алания, г. Владикавказ, ул. Гадиева, 79в	Владикавказ	15:09:0031101:1950	003002000000 Земли населенных пунктов	Для размещения гаражей для собственных нужд	7	02.07.1	18	5 774,47	103 940,96
27493	Российская Федерация, Республика Северная Осетия-Алания, г. Владикавказ, ул. Гадиева, 79в	Владикавказ	15:09:0031101:1951	003002000000 Земли населенных пунктов	Для размещения гаражей для собственных нужд	7	02.07.1	19	5 774,47	109 711,93
27494	Российская Федерация, Республика Северная Осетия - Алания, г.Владикавказ, ул.Гадиева, 79 "в"	Владикавказ	15:09:0031101:1952	003002000000 Земли населенных пунктов	Для размещения гаражей для собственных нужд	7	02.07.1	21	5 774,47	121 263,87
27495	Российская Федерация, Республика Северная Осетия-Алания, г. Владикавказ, ул. Гадиева, д 79в	Владикавказ	15:09:0031101:1953	003002000000 Земли населенных пунктов	Для размещения гаражей для собственных нужд	7	02.07.1	19	5 774,47	109 711,93
27496	Российская Федерация, Республика Северная Осетия - Алания, г. Владикавказ, ул. Гадиева, 79в	Владикавказ	15:09:0031101:1954	003002000000 Земли населенных пунктов	Для размещения гаражей для собственных нужд	7	02.07.1	25	5 774,47	141 961,75
27497	Российская Федерация, Республика Северная Осетия-Алания, г. Владикавказ, ул. Гадиева, 79 "в"	Владикавказ	15:09:0031101:1955	003002000000 Земли населенных пунктов	Для размещения гаражей для собственных нужд	7	02.07.1	19	5 774,47	109 711,93
27498	Российская Федерация, Республика Северная Осетия-Алания, г Владикавказ, ул Гадиева, д 79в	Владикавказ	15:09:0031101:1956	003002000000 Земли населенных пунктов	для размещения гаражей для собственных нужд	7	02.07.1	19	5 774,47	109 711,93
27499	Российская Федерация, Республика Северная Осетия - Алания, г. Владикавказ, ул. Гадиева, 79в	Владикавказ	15:09:0031101:1957	003002000000 Земли населенных пунктов	Для размещения гаражей для собственных нужд	7	02.07.1	23	5 774,47	132 812,81
27500	Российская Федерация, Республика Северная Осетия-Алания, г Владикавказ, ул Гадиева, д 79в	Владикавказ	15:09:0031101:1958	003002000000 Земли населенных пунктов	для размещения гаражей для собственных нужд	7	02.07.1	22	5 774,47	127 038,34
27501	Российская Федерация, Республика Северная Осетия-Алания, г Владикавказ, ул Гадиева, д 79в	Владикавказ	15:09:0031101:1959	003002000000 Земли населенных пунктов	для размещения гаражей для собственных нужд	7	02.07.1	25	5 774,47	141 961,75
27502	Российская Федерация, Республика Северная Осетия-Алания, г. Владикавказ, ул. Гадиева, 79в	Владикавказ	15:09:0031101:1960	003002000000 Земли населенных пунктов	Для размещения гаражей для собственных нужд	7	02.07.1	23	5 774,47	132 812,81
27503	Российская Федерация, Республика Северная Осетия-Алания, г Владикавказ, ул Гадиева, д 79в	Владикавказ	15:09:0031101:1961	003002000000 Земли населенных пунктов	для размещения гаражей для собственных нужд	7	02.07.1	20	5 774,47	115 589,40
27504	Республика Северная Осетия - Алания, г Владикавказ, ул Гадиева, 79 "в"	Владикавказ	15:09:0031101:1962	003002000000 Земли населенных пунктов	Для размещения гаражей для собственных нужд	7	02.07.1	21	5 774,47	121 263,87
27505	Республика Северная Осетия - Алания, г Владикавказ, ул Гадиева, 79 "в"	Владикавказ	15:09:0031101:1963	003002000000 Земли населенных пунктов	Для размещения гаражей для собственных нужд	7	02.07.1	20	5 774,47	115 589,40
27506	Республика Северная Осетия - Алания, г.Владикавказ, ул.Гадиева, 79 "в"	Владикавказ	15:09:0031101:1964	003002000000 Земли населенных пунктов	Для размещения гаражей для собственных нужд	7	02.07.1	23	5 774,47	132 812,81
27507	Российская Федерация, Республика Северная Осетия-Алания, г. Владикавказ, ул. Гадиева, 79 "в"	Владикавказ	15:09:0031101:1965	003002000000 Земли населенных пунктов	Для размещения гаражей для собственных нужд	7	02.07.1	22	5 774,47	127 038,34
27508	Российская Федерация, Республика Северная Осетия - Алания, г. Владикавказ, ул. Гадиева, 79 "в"	Владикавказ	15:09:0031101:1966	003002000000 Земли населенных пунктов	Для размещения гаражей для собственных нужд	7	02.07.1	22	5 774,47	127 038,34
27509	Российская Федерация, Республика Северная Осетия - Алания, г. Владикавказ, ул. Гадиева, 79в	Владикавказ	15:09:0031101:1967	003002000000 Земли населенных пунктов	для размещения гаражей для собственных нужд	7	02.07.1	22	5 774,47	127 038,34
27510	Российская Федерация, Республика Северная Осетия - Алания, г. Владикавказ, ул. Гадиева, 79 "в"	Владикавказ	15:09:0031101:1969	003002000000 Земли населенных пунктов	Для размещения гаражей для собственных нужд	7	02.07.1	18	5 774,47	103 940,96
27511	Российская Федерация, Республика Северная Осетия-Алания, г Владикавказ, ул Гадиева, д 79в	Владикавказ	15:09:0031101:1970	003002000000 Земли населенных пунктов	для размещения гаражей для собственных нужд	7	02.07.1	30	5 774,47	173 384,10
27512	Российская Федерация, Республика Северная Осетия-Алания, г. Владикавказ, ул. Гадиева, 79 "в"	Владикавказ	15:09:0031101:1971	003002000000 Земли населенных пунктов	Для размещения гаражей для собственных нужд	7	02.07.1	19	5 774,47	109 711,93
27513	Российская Федерация, Республика Северная Осетия-Алания, г. Владикавказ, ул. Гадиева, 79 "в"	Владикавказ	15:09:0031101:1972	003002000000 Земли населенных пунктов	Для размещения гаражей для собственных нужд	7	02.07.1	23	5 774,47	132 812,81
27514	Российская Федерация, Республика Северная Осетия-Алания, г. Владикавказ, ул. Гадиева, 79 "в"	Владикавказ	15:09:0031101:1973	003002000000 Земли населенных пунктов	Для размещения гаражей для собственных нужд	7	02.07.1	19	5 774,47	109 711,93
27515	Российская Федерация, Республика Северная Осетия - Алания, г. Владикавказ, ул. Кобулова, 8а	Владикавказ	15:09:0031101:1974	003002000000 Земли населенных пунктов	магазины	4	04.04.0	70	10998	769 860,00
27516	Российская Федерация, Республика Северная Осетия - Алания, г. Владикавказ, ул. Гадиева, 79в	Владикавказ	15:09:0031101:1975	003002000000 Земли населенных пунктов	Для размещения гаражей для собственных нужд	7	02.07.1	19	5 774,47	109 711,93
27517	Российская Федерация, Республика Северная Осетия - Алания, г. Владикавказ, ул. Гадиева, 79в	Владикавказ	15:09:0031101:1976	003002000000 Земли населенных пунктов	Для размещения гаражей для собственных нужд	7	02.07.1	19	5 774,47	109 711,93
27518	Российская Федерация, Республика Северная Осетия-Алания, г. Владикавказ, ул. Гадиева, 79 "в"	Владикавказ	15:09:0031101:1978	003002000000 Земли населенных пунктов	Для размещения гаражей для собственных нужд	7	02.07.1	19	5 774,47	109 711,93
27519	Российская Федерация, Республика Северная Осетия - Алания, г. Владикавказ, ул. Гадиева, 79 "в"	Владикавказ	15:09:0031101:1979	003002000000 Земли населенных пунктов	Для размещения гаражей для собственных нужд	7	02.07.1	20	5 774,47	115 589,40
27520	Российская Федерация, Республика Северная Осетия - Алания, г. Владикавказ, ул. Гадиева, 79в	Владикавказ	15:09:0031101:1980	003002000000 Земли населенных пунктов	для размещения гаражей для собственных нужд	7	02.07.1	19	5 774,47	109 711,93
27521	Российская Федерация, Республика Северная Осетия - Алания, г. Владикавказ, ул. Гадиева, 79 "в"	Владикавказ	15:09:0031101:1981	003002000000 Земли населенных пунктов	Для размещения гаражей для собственных нужд	7	02.07.1	21	5 774,47	121 263,87
27522	Российская Федерация, Республика Северная Осетия - Алания, г. Владикавказ, ул. Гадиева, 79 "в"	Владикавказ	15:09:0031101:1982	003002000000 Земли населенных пунктов	Для размещения гаражей для собственных нужд	7	02.07.1	19	5 774,47	109 711,93
27523	Российская Федерация, Республика Северная Осетия - Алания, г. Владикавказ, ул. Гадиева, 79в	Владикавказ	15:09:0031101:1983	003002000000 Земли населенных пунктов	Для размещения гаражей для собственных нужд	7	02.07.1	20	5 774,47	115 589,40
27524	Российская Федерация, Республика Северная Осетия - Алания, г. Владикавказ, ул. Гадиева, 79в	Владикавказ	15:09:0031101:1984	003002000000 Земли населенных пунктов	для размещения гаражей для собственных нужд	7	02.07.1	29	5 774,47	167 459,63

№ п/п	Местоположение ЗУ	Район	Кадастровый номер ЗУ	Категория земель	Разрешенное использование по документу	Код вида разрешенного использования (в соответствии с классификатором видов разрешенного использования земельных участков)	Вид использования объектов недвижимости	Площадь	УПКС	КС
27525	Российская Федерация, Республика Северная Осетия - Алания, г. Владикавказ, ул. Гадиева, 79 "в"	Владикавказ	15:09:0031101:1985	003002000000 Земли населенных пунктов	Для размещения гаражей для собственных нужд	7	02.07.1	24	5 777,17	138 587,28
27526	Российская Федерация, Республика Северная Осетия - Алания, г. Владикавказ, ул. Гадиева, 79 "в"	Владикавказ	15:09:0031101:1986	003002000000 Земли населенных пунктов	Для размещения гаражей для собственных нужд	7	02.07.1	26	5 777,17	150 130,22
27527	Российская Федерация, Республика Северная Осетия - Алания, г. Владикавказ, ул. Гадиева, 79в	Владикавказ	15:09:0031101:1987	003002000000 Земли населенных пунктов	Для размещения гаражей для собственных нужд	7	02.07.1	18	5 777,17	104 011,06
27528	Российская Федерация, Республика Северная Осетия - Алания, г. Владикавказ, ул. Гадиева, 79 "в"	Владикавказ	15:09:0031101:1988	003002000000 Земли населенных пунктов	Для размещения гаражей для собственных нужд	7	02.07.1	18	5 777,17	104 011,06
27529	Российская Федерация, Республика Северная Осетия-Алания, г. Владикавказ, ул. Гадиева, 79 "в"	Владикавказ	15:09:0031101:1989	003002000000 Земли населенных пунктов	Для размещения гаражей для собственных нужд	7	02.07.1	41	5 777,17	236 810,96
27530	Российская Федерация, Республика Северная Осетия - Алания, г. Владикавказ, ул. Гадиева, 79 "в"	Владикавказ	15:09:0031101:1990	003002000000 Земли населенных пунктов	Для размещения гаражей для собственных нужд	7	02.07.1	18	5 777,17	104 011,06
27531	Республика Северная Осетия - Алания, г. Владикавказ, ул. Гадиева, 79 "в"	Владикавказ	15:09:0031101:1991	003002000000 Земли населенных пунктов	Для размещения гаражей для собственных нужд	7	02.07.1	30	5 777,17	173 234,10
27532	Российская Федерация, Республика Северная Осетия - Алания, г. Владикавказ, ул. Гадиева, 79 "в"	Владикавказ	15:09:0031101:1992	003002000000 Земли населенных пунктов	Для размещения гаражей для собственных нужд	7	02.07.1	30	5 777,17	173 234,10
27533	Российская Федерация, Республика Северная Осетия - Алания, г. Владикавказ, ул. Гадиева, 79в	Владикавказ	15:09:0031101:1994	003002000000 Земли населенных пунктов	Для размещения гаражей для собственных нужд	7	02.07.1	20	5 777,17	115 489,40
27534	Российская Федерация, Республика Северная Осетия - Алания, г. Владикавказ, ул. Гадиева, д. 79в	Владикавказ	15:09:0031101:1995	003002000000 Земли населенных пунктов	для размещения гаражей для собственных нужд	7	02.07.1	20	5 777,17	115 489,40
27535	Республика Северная Осетия-Алания, г Владикавказ, ул Братьев Темировых/Коблова, д 66/7	Владикавказ	15:09:0031101:2	003002000000 Земли населенных пунктов	Для содержания и эксплуатации здания детского сада	3	03.050	6 387	5 160,27	20 502 671,49
27536	Респ. Северная Осетия - Алания, г. Владикавказ, ул. Коблова, 7	Владикавказ	15:09:0031101:20	003002000000 Земли населенных пунктов	Для эксплуатации административного здания	3	03.080	3 368	2 566,13	8 643 730,21
27537	Респ. Северная Осетия - Алания, г. Владикавказ, ул. Гадиева, 79 "б"	Владикавказ	15:09:0031101:22	003002000000 Земли населенных пунктов	Для содержания и эксплуатации производственных мастерских	6	06.000	4 447	4 216,26	18 752 797,36
27538	Респ. Северная Осетия - Алания, г. Владикавказ, (между лицеем и общежитием обувной фабрики), ул. Братьев Темировых, 70	Владикавказ	15:09:0031101:23	003002000000 Земли населенных пунктов	Под строительство магазина	4	04.040	900	10092	9 282 780,00
27539	Респ. Северная Осетия - Алания, г. Владикавказ, ул. Братьев Темировых, 68/2	Владикавказ	15:09:0031101:24	003002000000 Земли населенных пунктов	Под строительство гаража	7	02.07.1	23	5 777,17	115 489,40
27540	Республика Северная Осетия-Алания, г Владикавказ, ул Братьев Темировых, д 68, корп 2	Владикавказ	15:09:0031101:25	003002000000 Земли населенных пунктов	Для содержания и эксплуатации капитального гаража	7	02.07.1	23	5 777,17	115 489,40
27541	Республика Северная Осетия - Алания, г. Владикавказ, ул. Братьев Темировых, д. 68 корп. 2	Владикавказ	15:09:0031101:26	003002000000 Земли населенных пунктов	Под строительства гаража	7	02.07.1	20	5 777,17	115 489,40
27542	Респ. Северная Осетия - Алания, г. Владикавказ, ул. Братьев Темировых, 68/2	Владикавказ	15:09:0031101:27	003002000000 Земли населенных пунктов	Для содержания и эксплуатации капитального гаража	7	02.07.1	20	5 777,17	115 489,40
27543	Респ. Северная Осетия - Алания, г. Владикавказ, ул. Братьев Темировых, 68/2	Владикавказ	15:09:0031101:28	003002000000 Земли населенных пунктов	Для содержания и эксплуатации капитального гаража	7	02.07.1	23	5 777,17	115 489,40
27544	Респ. Северная Осетия - Алания, г. Владикавказ, ул. Гадиева,79 "а"	Владикавказ	15:09:0031101:29	003002000000 Земли населенных пунктов	для содержания и эксплуатации зданий и сооружений химчистки	3	03.033	6 841	5 011,21	34 592 011,21
27545	Республика Северная Осетия-Алания, г Владикавказ, ул Коблова, д 5-7	Владикавказ	15:09:0031101:3	003002000000 Земли населенных пунктов	Под общественную застройку	2	02.050	6 841	9 165,83	76 906 529,73
27546	Респ. Северная Осетия - Алания, г. Владикавказ, ул. Гадиева, 79 "а"	Владикавказ	15:09:0031101:30	003002000000 Земли населенных пунктов	для содержания и эксплуатации зданий и сооружений химчистки	3	03.033	962	5 011,21	1 624 918,62
27547	Северная Осетия - Алания респ, г. Владикавказ, ул. Братьев Темировых, 72	Владикавказ	15:09:0031101:313	003002000000 Земли населенных пунктов	Для содержания и эксплуатации здания школы и спортивной площадки	3	03.050	10 941	5 160,27	34 585 999,88
27548	Российская Федерация, Республика Северная Осетия - Алания, г. Владикавказ, ул. Братьев Темировых, 70 корпус 1	Владикавказ	15:09:0031101:32	003002000000 Земли населенных пунктов	Эксплуатация многоквартирного дома	2	02.050	549	9 165,83	5 032 050,67
27549	Российская Федерация, Республика Северная Осетия - Алания, г. Владикавказ, ул. Братьев Темировых, 68	Владикавказ	15:09:0031101:33	003002000000 Земли населенных пунктов	Эксплуатация многоквартирного дома	2	02.050	641	9 165,83	5 875 297,03
27550	Республика Северная Осетия-Алания, г Владикавказ, ул Коблова/Бр.Темировых, д 68	Владикавказ	15:09:0031101:337	003002000000 Земли населенных пунктов	для установки спортивных площадок с уличными тренажерами	3	05.012	896	1 003,21	900 087,03
27551	Российская Федерация, Республика Северная Осетия - Алания, г. Владикавказ, ул. Братьев Темировых, 68 корпус 1	Владикавказ	15:09:0031101:34	003002000000 Земли населенных пунктов	Эксплуатация многоквартирного дома	2	02.050	668	9 165,83	6 122 771,11
27552	Российская Федерация, Республика Северная Осетия - Алания, г. Владикавказ, ул. Братьев Темировых, 68 корпус 2	Владикавказ	15:09:0031101:35	003002000000 Земли населенных пунктов	Эксплуатация многоквартирного дома	2	02.050	570	9 165,83	5 223 523,13
27553	Российская Федерация, Республика Северная Осетия - Алания, г. Владикавказ, ул. Коблова, д. 5, корп. 2	Владикавказ	15:09:0031101:36	003002000000 Земли населенных пунктов	Эксплуатация многоквартирного дома	2	02.050	551	9 165,83	5 050 572,33
27554	Российская Федерация, Республика Северная Осетия - Алания, г. Владикавказ, ул. Коблова, д. 5, корп. 1	Владикавказ	15:09:0031101:37	003002000000 Земли населенных пунктов	Эксплуатация многоквартирного дома	2	02.050	551	9 165,83	5 050 572,33
27555	Российская Федерация, Республика Северная Осетия - Алания, г. Владикавказ, ул. Коблова, д. 5, корп. 3	Владикавказ	15:09:0031101:38	003002000000 Земли населенных пунктов	Эксплуатация многоквартирного дома	2	02.050	551	9 165,83	5 050 572,33
27556	Респ. Северная Осетия - Алания, г. Владикавказ, ул. Гадиева, 77	Владикавказ	15:09:0031101:39	003002000000 Земли населенных пунктов	Для содержания и эксплуатации ТП (трансформаторная подстанция №271)	6	03.012	36	3 757,89	210 117,14
27557	Респ. Северная Осетия - Алания, г. Владикавказ, ул. Братьев Темировых, 70	Владикавказ	15:09:0031101:4	003002000000 Земли населенных пунктов	Под общественную застройку	3	03.080	151	2 566,13	647 536,03
27558	Респ. Северная Осетия - Алания, г. Владикавказ, ул. Коблова, 5	Владикавказ	15:09:0031101:40	003002000000 Земли населенных пунктов	Для содержания и эксплуатации ТП (Трансформаторная подстанция №311)	6	03.012	57	3 757,89	214 209,33
27559	Республика Северная Осетия - Алания, г. Владикавказ, ул. Гадиева, 77	Владикавказ	15:09:0031101:41	003002000000 Земли населенных пунктов	Под строительство контрольно-пропускного пункта по многорусный автопарковг	7	04.090	32	1 032,96	129 954,72
27560	Российская Федерация, Республика Северная Осетия - Алания, г. Владикавказ, ул. Гадиева, 79в	Владикавказ	15:09:0031101:6	003002000000 Земли населенных пунктов	Под объекты транспорта Автомобильного	7	07.021	4 778	1 619,85	7 882 983,30
27561	Северная Осетия - Алания респ, г. Владикавказ, ул Коблова, 1	Владикавказ	15:09:0031101:9	003002000000 Земли населенных пунктов	Многоквартирное жилищное строительство	2	02.050	40 800	9 165,83	373 873 670,64
27562	Республика Северная Осетия-Алания, г Владикавказ, ул Коблова/Гадиева, д 62/23	Владикавказ	15:09:0031102:1	003002000000 Земли населенных пунктов	Под жилую застройку Индивидуальную	13	02.010	542	5 731,31	3 107 012,26
27563	Респ. Северная Осетия - Алания, г. Владикавказ, ул. Коблова, 52	Владикавказ	15:09:0031102:15	003002000000 Земли населенных пунктов	Для содержания и эксплуатации жилого дома	13	02.010	78	5 731,31	693 278,22
27564	Республика Северная Осетия-Алания, г Владикавказ, ул Гастелло/Гадиева	Владикавказ	15:09:0031102:212	003002000000 Земли населенных пунктов	Для содержания и эксплуатации индивидуального жилого дома	13	02.010	263	5 731,31	2 186 818,22
27565	Республика Северная Осетия-Алания, г Владикавказ, ул Гастелло/Гадиева	Владикавказ	15:09:0031102:213	003002000000 Земли населенных пунктов	Для содержания и эксплуатации индивидуального жилого дома	13	02.010	266	5 731,31	2 195 544,14
27566	Российская Федерация, Республика Северная Осетия - Алания, г. Владикавказ, ул. Гастелло, 61	Владикавказ	15:09:0031102:3	003002000000 Земли населенных пунктов	Под жилую застройку индивидуальную	13	02.010	556	5 731,31	1 690 291,04
27567	Респ. Северная Осетия - Алания, г. Владикавказ, ул. Гастелло, 59	Владикавказ	15:09:0031102:4	003002000000 Земли населенных пунктов	Под жилую застройку Индивидуальную	13	02.010	565	5 731,31	1 369 902,16
27568	Республика Северная Осетия-Алания, г Владикавказ, ул Гастелло, 57	Владикавказ	15:09:0031102:5	003002000000 Земли населенных пунктов	Под жилую застройку Индивидуальную	13	02.010	274	5 731,31	2 119 209,16
27569	Северная Осетия - Алания респ, г. Владикавказ, ул. Коблова, 56	Владикавказ	15:09:0031102:6	003002000000 Земли населенных пунктов	Для содержания и эксплуатации жилого дома	13	02.010	560	5 731,31	1 185 917,20

№ пп	Местоположение ЗУ	Район	Кадастровый номер ЗУ	Категория земель	Разрешенное использование по документу	Код вида разрешенного использования (в соответствии с классификатором видов разрешенного использования земельных участков)	Вид использования объектов недвижимости	Площадь	УПКС	КС
27570	Респ. Северная Осетия - Алания, г. Владикавказ, ул. Коблова, 58	Владикавказ	15:09:0031102:7	003002000000 Земли населенных пунктов	Под жилую застройку Индивидуальную	13	02.010	563	7 734,34	4 354 403,42
27571	Российская Федерация, Республика Северная Осетия - Алания, г. Владикавказ, ул. Коблова, 60	Владикавказ	15:09:0031102:8	003002000000 Земли населенных пунктов	Под жилую застройку Индивидуальную	13	02.010	589	7 734,34	4 555 526,26
27572	Республика Северная Осетия-Алания, г Владикавказ, ул Гадиева/Тастепло, д 69/66	Владикавказ	15:09:0031103:1	003002000000 Земли населенных пунктов	Под жилую застройку Индивидуальную	13	02.010	564	7 734,34	4 362 167,76
27573	Респ. Северная Осетия - Алания, г. Владикавказ, ул. Ш. Руставели, 62	Владикавказ	15:09:0031103:10	003002000000 Земли населенных пунктов	Для содержания и эксплуатации индивидуального жилого дома	13	02.010	595	7 734,34	4 601 932,30
27574	Республика Северная Осетия-Алания, г Владикавказ, ул Шота Руставели, 64	Владикавказ	15:09:0031103:11	003002000000 Земли населенных пунктов	Под жилую застройку Индивидуальную	13	02.010	546	7 734,34	4 300 293,04
27575	Респ. Северная Осетия - Алания, г. Владикавказ, ул. Тастепло, 56	Владикавказ	15:09:0031103:12	003002000000 Земли населенных пунктов	Для содержания и эксплуатации индивидуального жилого дома	13	02.010	268	7 734,34	2 072 803,12
27576	Респ. Северная Осетия - Алания, г. Владикавказ, ул. Тастепло, дом 58	Владикавказ	15:09:0031103:13	003002000000 Земли населенных пунктов	Для содержания и эксплуатации индивидуального жилого дома	13	02.010	565	7 734,34	4 369 902,10
27577	Республика Северная Осетия-Алания, г Владикавказ, ул Тастепло, 60	Владикавказ	15:09:0031103:14	003002000000 Земли населенных пунктов	Для содержания и эксплуатации жилого дома	13	02.010	555	7 734,34	4 292 558,70
27578	Респ. Северная Осетия - Алания, г. Владикавказ, ул. Гончарова	Владикавказ	15:09:0031103:15	003002000000 Земли населенных пунктов	Под жилую застройку Индивидуальную	13	02.010	564	7 734,34	4 362 167,76
27579	Республика Северная Осетия-Алания, г Владикавказ, ул Тастепло, 64	Владикавказ	15:09:0031103:16	003002000000 Земли населенных пунктов	Под жилую застройку Индивидуальную	13	02.010	570	7 734,34	4 408 573,80
27580	Республика Северная Осетия-Алания, г. Владикавказ, ул. Гончарова, 55	Владикавказ	15:09:0031103:163	003002000000 Земли населенных пунктов	Для содержания и эксплуатации индивидуального жилого дома и ведение личного подсобного хозяйства	13	02.010	282	7 734,34	2 181 083,88
27581	Республика Северная Осетия-Алания, г. Владикавказ, ул. Тастепло,62	Владикавказ	15:09:0031103:17	003002000000 Земли населенных пунктов	Для содержания и эксплуатации жилого дома	13	02.010	548	7 734,34	4 238 418,32
27582	Республика Северная Осетия-Алания, г. Владикавказ, ул. Ш. Руставели, 66	Владикавказ	15:09:0031103:18	003002000000 Земли населенных пунктов	Для содержания и эксплуатации жилого дома	13	02.010	314	7 734,34	2 428 582,76
27583	Республика Северная Осетия-Алания, г Владикавказ, ул Гадиева, д 67	Владикавказ	15:09:0031103:2	003002000000 Земли населенных пунктов	Под жилую застройку Индивидуальную	13	02.010	564	7 734,34	4 362 167,76
27584	Респ. Северная Осетия - Алания, г. Владикавказ, ул. Гадиева, 65	Владикавказ	15:09:0031103:3	003002000000 Земли населенных пунктов	Для жилищного строительства	13	02.010	583	7 734,34	4 509 120,22
27585	Республика Северная Осетия-Алания, г. Владикавказ, ул. Гончарова, 59	Владикавказ	15:09:0031103:4	003002000000 Земли населенных пунктов	Для содержания и эксплуатации жилого дома	13	02.010	279	7 734,34	2 157 880,86
27586	Респ. Северная Осетия - Алания, г. Владикавказ, ул. Гончарова, дом 57	Владикавказ	15:09:0031103:5	003002000000 Земли населенных пунктов	Для содержания и эксплуатации индивидуального жилого дома	13	02.010	530	7 734,34	4 122 403,22
27587	Республика Северная Осетия-Алания, г. Владикавказ, ул. Гадиева, 63	Владикавказ	15:09:0031103:51	003002000000 Земли населенных пунктов	Для содержания и эксплуатации жилого дома	13	02.010	246	7 734,34	1 902 647,64
27588	Российская Федерация, Республика Северная Осетия-Алания, городской округ город Владикавказ, г. Владикавказ, ул. Гончарова, земельный участок 55А	Владикавказ	15:09:0031103:6	003002000000 Земли населенных пунктов	Под индивидуальную жилую застройку	13	02.010	291	7 734,34	2 250 692,94
27589	Респ. Северная Осетия - Алания, г. Владикавказ, ул. Гончарова, 53	Владикавказ	15:09:0031103:7	003002000000 Земли населенных пунктов	Для содержания и эксплуатации индивидуального жилого дома	13	02.010	560	7 734,34	4 331 230,40
27590	Респ. Северная Осетия - Алания, г. Владикавказ, ул. Гончарова, дом 51	Владикавказ	15:09:0031103:8	003002000000 Земли населенных пунктов	Для содержания и эксплуатации индивидуального жилого дома	13	02.010	579	7 734,34	4 478 182,86
27591	Республика Северная Осетия-Алания, г Владикавказ, ул Ш.Руставели/Гончарова, д 60/49	Владикавказ	15:09:0031103:9	003002000000 Земли населенных пунктов	Для содержания и эксплуатации индивидуального жилого дома	13	02.010	536	7 734,34	4 145 606,24
27592	Респ. Северная Осетия - Алания, г. Владикавказ, ул. Тургеневская, 63	Владикавказ	15:09:0031104:10	003002000000 Земли населенных пунктов	Для содержания и эксплуатации индивидуального жилого дома и ведение личного подсобного хозяйства	13	02.010	376	7 734,34	2 908 111,84
27593	Республика Северная Осетия-Алания, г Владикавказ, ул Шота Руставели/Тургеневская, 52/59	Владикавказ	15:09:0031104:13	003002000000 Земли населенных пунктов	Под жилую застройку Индивидуальную	13	02.010	554	7 734,34	4 284 824,36
27594	Респ. Северная Осетия - Алания, г. Владикавказ, ул. Шота Руставели, 54а	Владикавказ	15:09:0031104:14	003002000000 Земли населенных пунктов	Под жилую застройку Индивидуальную	13	02.010	363	7 734,34	2 807 565,42
27595	Респ. Северная Осетия - Алания, г. Владикавказ, ул. Шота Руставели, 54б	Владикавказ	15:09:0031104:15	003002000000 Земли населенных пунктов	Под жилую застройку Индивидуальную	13	02.010	196	7 734,34	1 515 930,64
27596	Респ. Северная Осетия - Алания, г. Владикавказ, ул. Шота Руставели, 56	Владикавказ	15:09:0031104:16	003002000000 Земли населенных пунктов	Под жилую застройку Индивидуальную	13	02.010	568	7 734,34	4 393 105,12
27597	Респ. Северная Осетия - Алания, г. Владикавказ, ул. Ш. Руставели, 58	Владикавказ	15:09:0031104:17	003002000000 Земли населенных пунктов	Для содержания и эксплуатации индивидуального жилого дома	13	02.010	300	7 734,34	2 320 302,00
27598	Респ. Северная Осетия - Алания, г. Владикавказ, ул. Гончарова, 58	Владикавказ	15:09:0031104:18	003002000000 Земли населенных пунктов	Под жилую застройку Индивидуальную	13	02.010	322	7 734,34	2 490 457,48
27599	Респ. Северная Осетия - Алания, г. Владикавказ, ул. Гончарова, 60	Владикавказ	15:09:0031104:19	003002000000 Земли населенных пунктов	Для содержания и эксплуатации индивидуального жилого дома	13	02.010	741	7 734,34	5 731 145,94
27600	Респ. Северная Осетия - Алания, г. Владикавказ, ул. Гадиева, 59 "а"	Владикавказ	15:09:0031104:2	003002000000 Земли населенных пунктов	Для содержания и эксплуатации индивидуального жилого дома	13	02.010	268	7 734,34	2 072 803,12
27601	Респ. Северная Осетия - Алания, г. Владикавказ, ул. Гончарова, дом 62 "а"	Владикавказ	15:09:0031104:20	003002000000 Земли населенных пунктов	Для содержания и эксплуатации индивидуального жилого дома	13	02.010	406	7 734,34	3 140 142,04
27602	Респ. Северная Осетия - Алания, г. Владикавказ, ул. Гончарова, дом 62	Владикавказ	15:09:0031104:21	003002000000 Земли населенных пунктов	Для содержания и эксплуатации индивидуального жилого дома	13	02.010	477	7 734,34	3 689 280,18
27603	Респ. Северная Осетия - Алания, г. Владикавказ, ул. Гончарова, 64	Владикавказ	15:09:0031104:22	003002000000 Земли населенных пунктов	Для содержания и эксплуатации индивидуального жилого дома	13	02.010	730	7 734,34	5 645 271,22
27604	Республика Северная Осетия-Алания, г. Владикавказ, ул. Гончарова/Гадиева, 66/61 "а"	Владикавказ	15:09:0031104:224	003002000000 Земли населенных пунктов	Для содержания и эксплуатации жилого дома	13	02.010	125	7 734,34	966 792,50
27605	Республика Северная Осетия-Алания, г. Владикавказ, ул. Тургеневская, 61 "А"	Владикавказ	15:09:0031104:225	003002000000 Земли населенных пунктов	Для содержания и эксплуатации жилого дома	13	02.010	353	7 734,34	2 730 222,02
27606	Республика Северная Осетия-Алания, г. Владикавказ, ул. Тургеневская	Владикавказ	15:09:0031104:226	003002000000 Земли населенных пунктов	Для содержания и эксплуатации жилого дома	13	02.010	371	7 734,34	2 869 440,14
27607	Респ. Северная Осетия - Алания, г. Владикавказ, ул. Гадиева, 61	Владикавказ	15:09:0031104:23	003002000000 Земли населенных пунктов	Для содержания и эксплуатации индивидуального жилого дома	13	02.010	209	7 734,34	1 616 477,06
27608	Респ. Северная Осетия - Алания, г. Владикавказ, ул. Гадиева, 59	Владикавказ	15:09:0031104:3	003002000000 Земли населенных пунктов	Для содержания и эксплуатации индивидуального жилого дома	13	02.010	274	7 734,34	2 119 209,16
27609	Респ. Северная Осетия - Алания, г. Владикавказ, ул. Гадиева, 57	Владикавказ	15:09:0031104:4	003002000000 Земли населенных пунктов	Для содержания и эксплуатации индивидуального жилого дома	13	02.010	530	7 734,34	4 099 200,20
27610	Российская Федерация, Республика Северная Осетия - Алания, г. Владикавказ, ул. Гадиева, 55/67	Владикавказ	15:09:0031104:6	003002000000 Земли населенных пунктов	Под жилую застройку Индивидуальную	13	02.010	513	7 734,34	3 967 716,42
27611	Северная Осетия - Алания респ, г Владикавказ, ул Тургеневская, 65 "а"	Владикавказ	15:09:0031104:7	003002000000 Земли населенных пунктов	Для содержания и эксплуатации индивидуального жилого дома	13	02.010	410	7 734,34	3 171 079,40
27612	Респ. Северная Осетия - Алания, г. Владикавказ, ул. Тургеневская, дом 65	Владикавказ	15:09:0031104:8	003002000000 Земли населенных пунктов	Для содержания и эксплуатации индивидуального жилого дома	13	02.010	405	7 734,34	3 132 407,70
27613	Республика Северная Осетия-Алания, г. Владикавказ, ул. Тургеневская, 63 "б"	Владикавказ	15:09:0031104:9	003002000000 Земли населенных пунктов	Для содержания и эксплуатации жилого дома	13	02.010	408	7 734,34	3 155 610,72
27614	Респ. Северная Осетия - Алания, г. Владикавказ, ул. З.Калоева, дом 35	Владикавказ	15:09:0031105:10	003002000000 Земли населенных пунктов	Для содержания и эксплуатации индивидуального жилого дома	13	02.010	472	7 734,34	3 650 608,48
27615	Республика Северная Осетия - Алания, г. Владикавказ, ул. З.Калоева, 33	Владикавказ	15:09:0031105:11	003002000000 Земли населенных пунктов	Под жилую застройку Индивидуальную	13	02.010	449	7 734,34	3 472 718,66
27616	Республика Северная Осетия-Алания, г Владикавказ, ул З.Калоева, 33	Владикавказ	15:09:0031105:12	003002000000 Земли населенных пунктов	Под жилую застройку Индивидуальную	13	02.010	449	7 734,34	3 472 718,66

№ пп	Местоположение ЗУ	Район	Кадастровый номер ЗУ	Категория земель	Разрешенное использование по документу	Код вида разрешенного использования (в соответствии с классификатором видов разрешенного использования земельных участков)	Вид использования объектов недвижимости	Площадь	УПКС	КС
27617	Респ. Северная Осетия - Алания, г. Владикавказ, ул. 3.Кабоева, 31	Владикавказ	15:09:0031105:13	003002000000 Земли населенных пунктов	Под жилую застройку Индивидуальную	13	02.010	141	7 734,34	1 090 541,94
27618	Респ. Северная Осетия - Алания, г. Владикавказ, ул. 3.Кабоева, 31	Владикавказ	15:09:0031105:14	003002000000 Земли населенных пунктов	Под жилую застройку Индивидуальную	13	02.010	212	7 734,34	1 639 680,08
27619	Республика Северная Осетия-Алания, г Владикавказ, ул 3.Кабоева, 31	Владикавказ	15:09:0031105:15	003002000000 Земли населенных пунктов	Под жилую застройку Индивидуальную	13	02.010	88	7 734,34	680 621,92
27620	Респ. Северная Осетия - Алания, г. Владикавказ, ул. Шота Руставели, 44	Владикавказ	15:09:0031105:16	003002000000 Земли населенных пунктов	Для содержания и эксплуатации жилого дома	13	02.010	265	7 734,34	2 049 600,10
27621	Респ. Северная Осетия - Алания, г. Владикавказ, ул. Шота Руставели, 46	Владикавказ	15:09:0031105:17	003002000000 Земли населенных пунктов	Под жилую застройку	13	02.010	219	7 734,34	1 693 820,46
27622	Респ. Северная Осетия - Алания, г. Владикавказ, ул. Шота Руставели, 48	Владикавказ	15:09:0031105:18	003002000000 Земли населенных пунктов	Под жилую застройку Индивидуальную	13	02.010	506	7 734,34	3 913 576,04
27623	Республика Северная Осетия - Алания, г. Владикавказ, ул. 3.Кабоева	Владикавказ	15:09:0031105:189	003002000000 Земли населенных пунктов	Для содержания и эксплуатации индивидуального жилого дома	13	02.010	287	7 734,34	2 219 755,58
27624	Респ. Северная Осетия - Алания, г. Владикавказ, ул. Шота Руставели, 50	Владикавказ	15:09:0031105:19	003002000000 Земли населенных пунктов	Под жилую застройку Индивидуальную	13	02.010	543	7 734,34	4 199 746,62
27625	Республика Северная Осетия - Алания, г. Владикавказ, ул. 3.Кабоева	Владикавказ	15:09:0031105:190	003002000000 Земли населенных пунктов	Для содержания и эксплуатации индивидуального жилого дома	13	02.010	286	7 734,34	2 212 021,24
27626	Республика Северная Осетия-Алания, г. Владикавказ, ул. Гадиева/Тургеневская	Владикавказ	15:09:0031105:191	003002000000 Земли населенных пунктов	Магазины (Размещение объектов капитального строительства, предназначенных для продажи товаров, торговая площадь которых составляет до 5000 кв.м)	4	04.040	288	10999	3 167 712,00
27627	Республика Северная Осетия-Алания, г. Владикавказ, ул. Гадиева/Тургеневская	Владикавказ	15:09:0031105:192	003002000000 Земли населенных пунктов	Для содержания и эксплуатации индивидуального жилого дома	13	02.010	186	7 734,34	1 438 587,24
27628	Республика Северная Осетия-Алания, г. Владикавказ, ул. Тургеневская	Владикавказ	15:09:0031105:193	003002000000 Земли населенных пунктов	Содержание и эксплуатация индивидуального жилого дома	13	02.010	446	7 734,34	3 449 515,64
27629	Республика Северная Осетия-Алания, г. Владикавказ, ул. Тургеневская	Владикавказ	15:09:0031105:196	003002000000 Земли населенных пунктов	Содержание и эксплуатация индивидуального жилого дома	13	02.010	460	7 734,34	3 557 796,40
27630	Республика Северная Осетия-Алания, г. Владикавказ, ул. Гадиева, 51	Владикавказ	15:09:0031105:2	003002000000 Земли населенных пунктов	Для содержания и эксплуатации жилого дома	13	02.010	255	7 734,34	1 972 256,70
27631	Респ. Северная Осетия - Алания, г. Владикавказ, ул. Тургеневская, дом 46	Владикавказ	15:09:0031105:20	003002000000 Земли населенных пунктов	для содержания и эксплуатации жилого дома	13	02.010	731	7 734,34	5 653 802,54
27632	Респ. Северная Осетия - Алания, г. Владикавказ, ул. Тургеневская, 46а	Владикавказ	15:09:0031105:21	003002000000 Земли населенных пунктов	Под жилую застройку Индивидуальную	13	02.010	677	7 734,34	5 236 148,18
27633	Респ. Северная Осетия - Алания, г. Владикавказ, ул. Тургеневская, 50	Владикавказ	15:09:0031105:23	003002000000 Земли населенных пунктов	Под жилую застройку Индивидуальную	13	02.010	904	7 734,34	6 991 843,36
27634	Респ. Северная Осетия - Алания, г. Владикавказ, ул. Гадиева, 51а	Владикавказ	15:09:0031105:3	003002000000 Земли населенных пунктов	Под жилую застройку Индивидуальную	13	02.010	281	7 734,34	2 173 349,54
27635	Республика Северная Осетия-Алания, г. Владикавказ, ул. Гадиева, 49	Владикавказ	15:09:0031105:4	003002000000 Земли населенных пунктов	Для содержания и эксплуатации жилого дома	13	02.010	197	7 734,34	1 523 664,98
27636	Респ. Северная Осетия - Алания, г. Владикавказ, ул. Гадиева, 49	Владикавказ	15:09:0031105:5	003002000000 Земли населенных пунктов	Под жилую застройку Индивидуальную	13	02.010	296	7 734,34	2 289 364,64
27637	Респ. Северная Осетия - Алания, г. Владикавказ, ул. Гадиева, 49	Владикавказ	15:09:0031105:6	003002000000 Земли населенных пунктов	Под жилую застройку Индивидуальную	13	02.010	141	7 734,34	1 090 541,94
27638	Республика Северная Осетия-Алания, г. Владикавказ, ул. Кабоева, 41	Владикавказ	15:09:0031105:73	003002000000 Земли населенных пунктов	Для содержания и эксплуатации жилого дома	13	02.010	241	7 734,34	1 863 975,94
27639	Республика Северная Осетия-Алания, г. Владикавказ, ул. Кабоева, 41 а	Владикавказ	15:09:0031105:74	003002000000 Земли населенных пунктов	Для содержания и эксплуатации жилого дома	13	02.010	275	7 734,34	2 126 943,50
27640	Республика Северная Осетия-Алания, г Владикавказ, ул Шота Руставели, д 48а	Владикавказ	15:09:0031105:77	003002000000 Земли населенных пунктов	Для содержания и эксплуатации жилого дома	13	02.010	270	7 734,34	2 088 271,80
27641	Респ. Северная Осетия - Алания, г. Владикавказ, ул. 3.Кабоева, 39	Владикавказ	15:09:0031105:8	003002000000 Земли населенных пунктов	Для содержания и эксплуатации индивидуального жилого дома	13	02.010	333	7 734,34	2 575 535,22
27642	Респ. Северная Осетия - Алания, г. Владикавказ, ул. 3.Кабоева, 37	Владикавказ	15:09:0031105:9	003002000000 Земли населенных пунктов	Для содержания и эксплуатации индивидуального жилого дома	13	02.010	465	7 734,34	3 596 468,10
27643	Респ. Северная Осетия - Алания, г. Владикавказ, ул. Гадиева, 47	Владикавказ	15:09:0031106:1	003002000000 Земли населенных пунктов	Под жилую застройку Индивидуальную	13	02.010	770	7 734,34	5 955 441,80
27644	Респ. Северная Осетия - Алания, г. Владикавказ, ул. Ардонская, 23	Владикавказ	15:09:0031106:10	003002000000 Земли населенных пунктов	Для содержания и эксплуатации жилого дома	13	02.010	585	7 734,34	4 524 588,90
27645	Респ. Северная Осетия - Алания, г. Владикавказ, ул. Ардонская, 21	Владикавказ	15:09:0031106:11	003002000000 Земли населенных пунктов	Для содержания и эксплуатации жилого дома	13	02.010	1 077	7 734,34	8 329 884,18
27646	Респ. Северная Осетия - Алания, г. Владикавказ, ул. Ардонская, 19	Владикавказ	15:09:0031106:12	003002000000 Земли населенных пунктов	Для содержания и эксплуатации жилого дома	13	02.010	304	7 734,34	2 351 239,36
27647	Республика Северная Осетия-Алания, г. Владикавказ, ул. Шота Руставели, 28	Владикавказ	15:09:0031106:13	003002000000 Земли населенных пунктов	Для содержания и эксплуатации жилого дома	13	02.010	254	7 734,34	1 964 522,36
27648	Респ. Северная Осетия - Алания, г. Владикавказ, ул. Шота Руставели, 30	Владикавказ	15:09:0031106:14	003002000000 Земли населенных пунктов	Под жилую застройку Индивидуальную	13	02.010	298	7 734,34	2 304 833,32
27649	Российская Федерация, Республика Северная Осетия - Алания, г. Владикавказ, ул. Шота Руставели, 32	Владикавказ	15:09:0031106:15	003002000000 Земли населенных пунктов	Под жилую застройку Индивидуальную	13	02.010	422	7 734,34	3 263 891,48
27650	Республика Северная Осетия - Алания, г. Владикавказ, ул. Шота Руставели, 34	Владикавказ	15:09:0031106:16	003002000000 Земли населенных пунктов	Под жилую застройку Индивидуальную	13	02.010	406	7 734,34	3 140 142,04
27651	Северная Осетия - Алания респ. г Владикавказ, ул Шота Руставели, 36	Владикавказ	15:09:0031106:17	003002000000 Земли населенных пунктов	Для содержания и эксплуатации индивидуального жилого дома	13	02.010	403	7 734,34	3 116 939,02
27652	Респ. Северная Осетия - Алания, г. Владикавказ, ул. Шота Руставели, 38	Владикавказ	15:09:0031106:18	003002000000 Земли населенных пунктов	Для содержания и эксплуатации индивидуального жилого дома	13	02.010	325	7 734,34	2 513 660,50
27653	Респ. Северная Осетия - Алания, г. Владикавказ, ул. 3.Кабоева, 40/38	Владикавказ	15:09:0031106:19	003002000000 Земли населенных пунктов	Под жилую застройку Индивидуальную	13	02.010	408	7 734,34	3 155 610,72
27654	Северная Осетия - Алания респ, г Владикавказ, ул Гадиева, 45	Владикавказ	15:09:0031106:2	003002000000 Земли населенных пунктов	Под жилую застройку индивидуальную	13	02.010	452	7 734,34	3 341 234,88
27655	Респ. Северная Осетия - Алания, г. Владикавказ, ул. 3.Кабоева, 40	Владикавказ	15:09:0031106:20	003002000000 Земли населенных пунктов	Для содержания и эксплуатации жилого дома	13	02.010	468	7 734,34	3 619 671,12
27656	Респ. Северная Осетия - Алания, г. Владикавказ, ул. 3.Кабоева, 42	Владикавказ	15:09:0031106:21	003002000000 Земли населенных пунктов	Для содержания и эксплуатации индивидуального жилого дома	13	02.010	603	7 734,34	4 663 807,02
27657	Российская Федерация, Республика Северная Осетия - Алания, г. Владикавказ, ул. Кабоева, 44	Владикавказ	15:09:0031106:22	003002000000 Земли населенных пунктов	Под жилую застройку Индивидуальную	13	02.010	645	7 734,34	4 988 649,30
27658	Республика Северная Осетия - Алания, г. Владикавказ, ул. 3.Кабоева, 46	Владикавказ	15:09:0031106:23	003002000000 Земли населенных пунктов	Под жилую застройку Индивидуальную	13	02.010	658	7 734,34	5 089 195,72
27659	Республика Северная Осетия-Алания, г Владикавказ, ул 3.Кабоева, 48	Владикавказ	15:09:0031106:24	003002000000 Земли населенных пунктов	Под жилую застройку Индивидуальную	13	02.010	520	7 734,34	4 021 856,80
27660	Северная Осетия - Алания респ. г Владикавказ, ул Гадиева, 43	Владикавказ	15:09:0031106:3	003002000000 Земли населенных пунктов	Для содержания и эксплуатации индивидуального жилого дома	13	02.010	281	7 734,34	2 173 349,54
27661	Российская Федерация, Республика Северная Осетия-Алания, городской округ город Владикавказ, г. Владикавказ, ул. Гадиева, земельный участок 41	Владикавказ	15:09:0031106:4	003002000000 Земли населенных пунктов	Для содержания и эксплуатации индивидуального жилого дома	13	02.010	206	7 734,34	1 593 274,04
27662	Респ. Северная Осетия - Алания, г. Владикавказ, ул. Гадиева, дом 39	Владикавказ	15:09:0031106:5	003002000000 Земли населенных пунктов	для жилищного строительства	13	02.010	212	7 734,34	1 639 680,08
27663	Респ. Северная Осетия - Алания, г. Владикавказ, ул. Гадиева, 37	Владикавказ	15:09:0031106:6	003002000000 Земли населенных пунктов	Под жилую застройку Индивидуальную	13	02.010	324	7 734,34	2 505 926,16
27664	Республика Северная Осетия-Алания, г Владикавказ, ул Ардонская/Гадиева, д 29/35	Владикавказ	15:09:0031106:7	003002000000 Земли населенных пунктов	Под жилую застройку Индивидуальную	13	02.010	442	7 734,34	3 418 578,28
27665	Респ. Северная Осетия - Алания, г. Владикавказ, ул. Ардонская, 27	Владикавказ	15:09:0031106:8	003002000000 Земли населенных пунктов	Под жилую застройку Индивидуальную	13	02.010	1 119	7 734,34	8 654 726,46
27666	Респ. Северная Осетия - Алания, г. Владикавказ, ул. Ардонская, 25	Владикавказ	15:09:0031106:9	003002000000 Земли населенных пунктов	Для содержания и эксплуатации жилого дома	13	02.010	575	7 734,34	4 447 245,50

№ пп	Местоположение ЗУ	Район	Кадастровый номер ЗУ	Категория земель	Разрешенное использование по документу	Код вида разрешенного использования (в соответствии с классификатором видов разрешенного использования земельных участков)	Вид использования объектов недвижимости	Площадь	УПКС	КС
27667	Респ. Северная Осетия - Алания, г. Владикавказ, пр-кт Коста, 57 "б"	Владикавказ	15:09:0031107:1	0030020000000 Земли населенных пунктов	Для содержания и эксплуатации нежилого помещения	3	03:080	451	2 566,40	1 157 459,93
27668	Респ. Северная Осетия - Алания, г. Владикавказ, пр-кт Коста, 57	Владикавказ	15:09:0031107:10	0030020000000 Земли населенных пунктов	Под жилую застройку Индивидуальную	13	02:010	145	7 734,34	1 121 479,30
27669	Респ. Северная Осетия - Алания, г. Владикавказ, ул. Ардонская 8	Владикавказ	15:09:0031107:11	0030020000000 Земли населенных пунктов	Под жилую застройку Индивидуальную	13	02:010	186	7 734,34	1 438 587,24
27670	Республика Северная Осетия-Алания, г. Владикавказ, ул. Ардонская, 10	Владикавказ	15:09:0031107:12	0030020000000 Земли населенных пунктов	Для содержания и эксплуатации индивидуального жилого дома	13	02:010	549	7 734,34	4 246 152,66
27671	Респ. Северная Осетия - Алания, г. Владикавказ, ул. Ардонская, 12	Владикавказ	15:09:0031107:13	0030020000000 Земли населенных пунктов	Под жилую застройку Индивидуальную	13	02:010	513	7 734,34	3 967 716,42
27672	Респ. Северная Осетия - Алания, г. Владикавказ, ул. Ардонская, 14	Владикавказ	15:09:0031107:14	0030020000000 Земли населенных пунктов	Под жилую застройку Индивидуальную	13	02:010	395	7 734,34	3 055 064,30
27673	Российская Федерация, Республика Северная Осетия - Алания, городской округ город Владикавказ, г. Владикавказ, ул. Ардонская, земельный участок 16	Владикавказ	15:09:0031107:186	0030020000000 Земли населенных пунктов	Для содержания и эксплуатации жилого дома	13	02:010	141	7 734,34	1 090 541,94
27674	Российская Федерация, Республика Северная Осетия - Алания, городской округ город Владикавказ, г. Владикавказ, ул. Ардонская, земельный участок 16А	Владикавказ	15:09:0031107:187	0030020000000 Земли населенных пунктов	Для содержания и эксплуатации жилого дома	13	02:010	190	7 734,34	1 469 524,60
27675	Российская Федерация, Республика Северная Осетия-Алания, городской округ город Владикавказ, г. Владикавказ, ул. Гадиева, земельный участок 33	Владикавказ	15:09:0031107:188	0030020000000 Земли населенных пунктов	Для содержания и эксплуатации жилого дома	13	02:010	346	7 734,34	2 676 081,64
27676	Респ. Северная Осетия - Алания, г. Владикавказ, ул. Гадиева, 31	Владикавказ	15:09:0031107:3	0030020000000 Земли населенных пунктов	Под жилую застройку Индивидуальную	13	02:010	982	7 734,34	7 594 121,88
27677	Респ. Северная Осетия - Алания, г. Владикавказ, ул. Гадиева, 27	Владикавказ	15:09:0031107:5	0030020000000 Земли населенных пунктов	Под жилую застройку Индивидуальную	13	02:010	412	7 734,34	3 186 548,08
27678	Республика Северная Осетия-Алания, г. Владикавказ, ул. Гадиева	Владикавказ	15:09:0031107:51	0030020000000 Земли населенных пунктов	для содержания и эксплуатации жилого дома	13	02:010	154	7 734,34	1 191 088,36
27679	Республика Северная Осетия-Алания, г. Владикавказ, ул. Гадиева	Владикавказ	15:09:0031107:52	0030020000000 Земли населенных пунктов	для содержания и эксплуатации жилого дома	13	02:010	94	7 734,34	727 027,96
27680	Респ. Северная Осетия - Алания, г. Владикавказ, пр-кт Коста, 65	Владикавказ	15:09:0031107:6	0030020000000 Земли населенных пунктов	Под жилую застройку Индивидуальную	13	02:010	477	7 734,34	3 689 280,18
27681	Респ. Северная Осетия - Алания, г. Владикавказ, пр-кт Коста, 63	Владикавказ	15:09:0031107:7	0030020000000 Земли населенных пунктов	Для содержания и эксплуатации индивидуального жилого дома	13	02:010	431	7 734,34	3 333 500,54
27682	Респ. Северная Осетия - Алания, г. Владикавказ, пр-кт Коста, 61	Владикавказ	15:09:0031107:8	0030020000000 Земли населенных пунктов	Под жилую застройку Индивидуальную	13	02:010	301	7 734,34	2 328 036,34
27683	Респ. Северная Осетия - Алания, г. Владикавказ, пр-кт Коста, 59	Владикавказ	15:09:0031107:9	0030020000000 Земли населенных пунктов	Под жилую застройку Индивидуальную	13	02:010	587	7 734,34	4 540 057,58
27684	Респ. Северная Осетия - Алания, г. Владикавказ, пр-кт Коста	Владикавказ	15:09:0031108:1	0030020000000 Земли населенных пунктов	Под жилую застройку Индивидуальную	13	02:010	79	7 734,34	611 012,86
27685	Республика Северная Осетия-Алания, г. Владикавказ, пр-кт Коста, д 55/4/01	Владикавказ	15:09:0031108:2	0030020000000 Земли населенных пунктов	Под жилую застройку Индивидуальную	13	02:010	413	7 734,34	3 194 282,42
27686	Респ. Северная Осетия - Алания, г. Владикавказ, пр-кт Коста/Ардонская, дом 53/2	Владикавказ	15:09:0031108:3	0030020000000 Земли населенных пунктов	Здание мобильного дома	3	03:070	238	3,04	2 243,52
27687	Респ. Северная Осетия - Алания, г. Владикавказ, ул. Ардонская, 13	Владикавказ	15:09:0031109:10	0030020000000 Земли населенных пунктов	Под жилую застройку Индивидуальную	13	02:010	463	7 734,34	3 580 999,42
27688	Респ. Северная Осетия - Алания, г. Владикавказ, ул. Ардонская, 11	Владикавказ	15:09:0031109:11	0030020000000 Земли населенных пунктов	Для содержания и эксплуатации жилого дома	13	02:010	487	7 734,34	3 766 623,58
27689	Респ. Северная Осетия - Алания, г. Владикавказ, ул. Ардонская, 7	Владикавказ	15:09:0031109:13	0030020000000 Земли населенных пунктов	Для содержания и эксплуатации индивидуального жилого дома	13	02:010	583	7 734,34	4 509 120,22
27690	Респ. Северная Осетия - Алания, г. Владикавказ, ул. Ардонская, 5	Владикавказ	15:09:0031109:14	0030020000000 Земли населенных пунктов	Под жилую застройку	13	02:010	724	7 734,34	5 599 662,16
27691	Респ. Северная Осетия - Алания, г. Владикавказ, ул. Ардонская, 3	Владикавказ	15:09:0031109:15	0030020000000 Земли населенных пунктов	Под жилую застройку Индивидуальную	13	02:010	576	7 734,34	4 454 079,84
27692	Респ. Северная Осетия - Алания, г. Владикавказ, ул. Ардонская, 1/32	Владикавказ	15:09:0031109:16	0030020000000 Земли населенных пунктов	Под жилую застройку Индивидуальную	13	02:010	349	7 734,34	2 699 284,66
27693	Респ. Северная Осетия - Алания, г. Владикавказ, ул. Серафимовича, 34	Владикавказ	15:09:0031109:17	0030020000000 Земли населенных пунктов	Для содержания и эксплуатации жилого дома	13	02:010	111	7 734,34	858 511,74
27694	Респ. Северная Осетия - Алания, г. Владикавказ, ул. Серафимовича, 36	Владикавказ	15:09:0031109:18	0030020000000 Земли населенных пунктов	Под жилую застройку Индивидуальную	13	02:010	749	7 734,34	5 793 020,66
27695	Респ. Северная Осетия - Алания, г. Владикавказ, ул. Серафимовича, 38	Владикавказ	15:09:0031109:19	0030020000000 Земли населенных пунктов	Для содержания и эксплуатации индивидуального жилого дома	13	02:010	360	7 734,34	2 784 362,40
27696	Респ. Северная Осетия - Алания, г. Владикавказ, ул. Шота Руставели, 45	Владикавказ	15:09:0031109:2	0030020000000 Земли населенных пунктов	Под жилую застройку Индивидуальную	13	02:010	406	7 734,34	3 140 142,04
27697	РСО - Алания, г Владикавказ, ул Серафимовича, 40/1Б	Владикавказ	15:09:0031109:20	0030020000000 Земли населенных пунктов	Под жилую застройку Индивидуальную	13	02:010	369	7 734,34	2 853 971,46
27698	Респ. Северная Осетия - Алания, г. Владикавказ, ул. 3Кадзаева, 20	Владикавказ	15:09:0031109:21	0030020000000 Земли населенных пунктов	Под жилую застройку	13	02:010	466	7 734,34	3 604 202,44
27699	Респ. Северная Осетия - Алания, г. Владикавказ, ул. 3Кадзаева, 22	Владикавказ	15:09:0031109:22	0030020000000 Земли населенных пунктов	Под жилую застройку Индивидуальную	13	02:010	432	7 734,34	3 341 234,88
27700	Российская Федерация, Республика Северная Осетия-Алания, городской округ город Владикавказ, г. Владикавказ, ул. Кадзаева, земельный участок 2Б	Владикавказ	15:09:0031109:23	0030020000000 Земли населенных пунктов	Под жилую застройку индивидуальную	13	02:010	1 229	7 734,34	9 505 503,86
27701	Респ. Северная Осетия - Алания, г. Владикавказ, ул. 3Кадзаева, 30	Владикавказ	15:09:0031109:25	0030020000000 Земли населенных пунктов	Под жилую застройку Индивидуальную	13	02:010	630	7 734,34	4 872 634,20
27702	Республика Северная Осетия - Алания, г. Владикавказ, ул 3Кадзаева, 32	Владикавказ	15:09:0031109:26	0030020000000 Земли населенных пунктов	Под жилую застройку Индивидуальную	13	02:010	395	7 734,34	3 055 064,30
27703	Северная Осетия - Алания респ. г. Владикавказ, ул. Ардонская, 9	Владикавказ	15:09:0031109:262	0030020000000 Земли населенных пунктов	Для содержания и эксплуатации индивидуального жилого дома	13	02:010	710	7 734,34	5 491 381,40
27704	Северная Осетия - Алания респ. г. Владикавказ, ул. Шота Руставели, 39	Владикавказ	15:09:0031109:263	0030020000000 Земли населенных пунктов	Для содержания и эксплуатации индивидуального жилого дома	13	02:010	141	7 734,34	1 090 541,94
27705	Северная Осетия - Алания респ. г.Владикавказ, ул. Шота Руставели, 39	Владикавказ	15:09:0031109:264	0030020000000 Земли населенных пунктов	Для содержания и эксплуатации индивидуального дома	13	02:010	174	7 734,34	1 345 775,16
27706	Республика Северная Осетия-Алания, г. Владикавказ, ул. Зарубека Кадзаева, 34	Владикавказ	15:09:0031109:27	0030020000000 Земли населенных пунктов	Для содержания и эксплуатации жилого дома	13	02:010	265	7 734,34	2 049 600,10
27707	Респ. Северная Осетия - Алания, г. Владикавказ, ул. Серафимовича, 32а	Владикавказ	15:09:0031109:28	0030020000000 Земли населенных пунктов	Под жилую застройку Индивидуальную	13	02:010	218	7 734,34	1 686 086,12
27708	Респ. Северная Осетия - Алания, г. Владикавказ, ул. Ардонская, 1а	Владикавказ	15:09:0031109:29	0030020000000 Земли населенных пунктов	Под жилую застройку Индивидуальную	13	02:010	576	7 734,34	4 454 079,84
27709	Респ. Северная Осетия - Алания, г. Владикавказ, ул. Шота Руставели, 43	Владикавказ	15:09:0031109:3	0030020000000 Земли населенных пунктов	Для содержания и эксплуатации индивидуального жилого дома	13	02:010	297	7 734,34	2 297 098,98
27710	Респ. Северная Осетия - Алания, г. Владикавказ, ул. Шота Руставели, 41	Владикавказ	15:09:0031109:4	0030020000000 Земли населенных пунктов	Для содержания и эксплуатации индивидуального жилого дома	13	02:010	571	7 734,34	4 416 308,14
27711	Республика Северная Осетия - Алания, г Владикавказ, ул Ардонская, 9	Владикавказ	15:09:0031109:407	0030020000000 Земли населенных пунктов	Для содержания и эксплуатации индивидуального земельного участка	13	02:010	48	7 734,34	371 248,32
27712	Российская Федерация, Республика Северная Осетия-Алания, городской округ город Владикавказ, г. Владикавказ, ул. Ардонская, земельный участок 7А	Владикавказ	15:09:0031109:425	0030020000000 Земли населенных пунктов	Для содержания и эксплуатации индивидуального земельного участка	13	02:010	231	7 734,34	1 786 632,54
27713	Республика Северная Осетия-Алания, г. Владикавказ, ул. Ардонская, 9	Владикавказ	15:09:0031109:434	0030020000000 Земли населенных пунктов	Для содержания и эксплуатации индивидуального жилого дома	13	02:010	36	7 734,34	278 436,24
27714	Респ. Северная Осетия - Алания, г. Владикавказ, ул. Шота Руставели, 47	Владикавказ	15:09:0031109:6	0030020000000 Земли населенных пунктов	Под жилую застройку Индивидуальную	13	02:010	513	7 734,34	3 967 716,42
27715	Респ. Северная Осетия - Алания, г. Владикавказ, ул. Шота Руставели, 35	Владикавказ	15:09:0031109:7	0030020000000 Земли населенных пунктов	Под жилую застройку Индивидуальную	13	02:010	379	7 734,34	2 931 314,86
27716	Респ. Северная Осетия - Алания, г. Владикавказ, ул. Шота Руставели, 33	Владикавказ	15:09:0031109:8	0030020000000 Земли населенных пунктов	Под жилую застройку Индивидуальную	13	02:010	180	7 734,34	1 392 181,20
27717	Респ. Северная Осетия - Алания, г. Владикавказ, ул. Кадзаева, 24	Владикавказ	15:09:0031109:84	0030020000000 Земли населенных пунктов	Для содержания и эксплуатации жилого дома	13	02:010	351	7 734,34	2 714 753,34
27718	Респ. Северная Осетия - Алания, г. Владикавказ, ул. Кадзаева, 24	Владикавказ	15:09:0031109:85	0030020000000 Земли населенных пунктов	Для содержания и эксплуатации жилого дома	13	02:010	274	7 734,34	2 119 209,16
27719	Респ. Северная Осетия - Алания, г. Владикавказ, ул. Шота Руставели, 33 "а"	Владикавказ	15:09:0031109:87	0030020000000 Земли населенных пунктов	Для содержания и эксплуатации индивидуального земельного участка	13	02:010	114	7 734,34	881 714,76
27720	Респ. Северная Осетия - Алания, г. Владикавказ, ул. Ардонская, 15	Владикавказ	15:09:0031109:9	0030020000000 Земли населенных пунктов	Для содержания и эксплуатации жилого дома	13	02:010	153	7 734,34	1 183 354,02

№ пп	Местоположение ЗУ	Район	Кадастровый номер ЗУ	Категория земель	Разрешенное использование по документу	Код вида разрешенного использования (в соответствии с классификатором видов разрешенного использования земельных участков)	Вид использования объектов недвижимости	Площадь	УПКС	КС
27721	Республика Северная Осетия-Алания, г. Владикавказ, ул. Тургеневская, 42	Владикавказ	15:09:0031110:1	0030020000000 Земли населенных пунктов	Для содержания и эксплуатации жилого дома	13	02.010	208	7 734,34	1 608 742,72
27722	Респ. Северная Осетия - Алания, г. Владикавказ, ул. Серафимовича, 42/19	Владикавказ	15:09:0031110:10	0030020000000 Земли населенных пунктов	Под жилую застройку Индивидуальную	13	02.010	497	7 734,34	3 843 966,98
27723	Респ. Северная Осетия - Алания, г. Владикавказ, ул. Серафимовича, 44	Владикавказ	15:09:0031110:11	0030020000000 Земли населенных пунктов	Для содержания и эксплуатации индивидуального жилого дома	13	02.010	481	7 734,34	3 720 217,54
27724	Респ. Северная Осетия - Алания, г. Владикавказ, ул. Серафимовича, 46	Владикавказ	15:09:0031110:12	0030020000000 Земли населенных пунктов	Под жилую застройку Индивидуальную	13	02.010	443	7 734,34	3 426 312,62
27725	Респ. Северная Осетия - Алания, г. Владикавказ, ул. Серафимовича, 48/32	Владикавказ	15:09:0031110:13	0030020000000 Земли населенных пунктов	Под жилую застройку Индивидуальную	13	02.010	518	7 734,34	4 006 388,12
27726	Респ. Северная Осетия - Алания, г. Владикавказ, ул. Тургеневская, 34	Владикавказ	15:09:0031110:14	0030020000000 Земли населенных пунктов	Под жилую застройку Индивидуальную	13	02.010	641	7 734,34	4 957 711,94
27727	Северная Осетия - Алания респ, г Владикавказ, ул Тургеневская 36 "а"	Владикавказ	15:09:0031110:15	0030020000000 Земли населенных пунктов	Для содержания и эксплуатации индивидуального жилого дома	13	02.010	430	7 734,34	3 325 766,20
27728	Респ. Северная Осетия - Алания, г. Владикавказ, ул. Тургеневская, 36	Владикавказ	15:09:0031110:16	0030020000000 Земли населенных пунктов	Под жилую застройку Индивидуальную	13	02.010	489	7 734,34	3 782 092,26
27729	Респ. Северная Осетия - Алания, г. Владикавказ, ул. Тургеневская, 38	Владикавказ	15:09:0031110:17	0030020000000 Земли населенных пунктов	Под жилую застройку Индивидуальную	13	02.010	910	7 734,34	7 038 249,40
27730	Респ. Северная Осетия - Алания, г. Владикавказ, ул. Тургеневская, 40	Владикавказ	15:09:0031110:18	0030020000000 Земли населенных пунктов	Для содержания и эксплуатации индивидуального жилого дома	13	02.010	739	7 734,34	5 715 677,26
27731	Респ. Северная Осетия - Алания, г. Владикавказ, ул. Шота Руставели, 53	Владикавказ	15:09:0031110:19	0030020000000 Земли населенных пунктов	Индивидуальный жилой дом	13	02.010	124	7 734,34	959 058,16
27732	Российская Федерация, Республика Северная Осетия - Алания, г. Владикавказ, ул. Тургеневская, 38 "в"	Владикавказ	15:09:0031110:196	0030020000000 Земли населенных пунктов	Для индивидуального жилищного строительства	13	02.010	661	7 734,34	5 112 398,74
27733	Российская Федерация, Республика Северная Осетия-Алания, городской округ город Владикавказ, г. Владикавказ, ул. Зауркбека Калоева, земельный участок 27	Владикавказ	15:09:0031110:197	0030020000000 Земли населенных пунктов	Под жилую застройку индивидуальную	13	02.010	397	7 734,34	3 070 532,98
27734	Российская Федерация, Республика Северная Осетия-Алания, городской округ город Владикавказ, г. Владикавказ, ул. Зауркбека Калоева, земельный участок 27А	Владикавказ	15:09:0031110:198	0030020000000 Земли населенных пунктов	Под жилую застройку индивидуальную	13	02.010	85	7 734,34	657 418,90
27735	Российская Федерация, Республика Северная Осетия-Алания, городской округ город Владикавказ, г. Владикавказ, ул. Зауркбека Калоева, земельный участок 27Б	Владикавказ	15:09:0031110:199	0030020000000 Земли населенных пунктов	Под жилую застройку индивидуальную	13	02.010	277	7 734,34	2 142 412,18
27736	Респ. Северная Осетия - Алания, г. Владикавказ, ул. Шота Руставели, 53 "а"	Владикавказ	15:09:0031110:2	0030020000000 Земли населенных пунктов	Для содержания и эксплуатации индивидуального жилого дома	13	02.010	226	7 734,34	1 747 960,84
27737	Республика Северная Осетия-Алания, г Владикавказ, ул Шота Руставели, д 49/51	Владикавказ	15:09:0031110:3	0030020000000 Земли населенных пунктов	Для содержания и эксплуатации индивидуального жилого дома	13	02.010	548	7 734,34	4 238 418,32
27738	Респ. Северная Осетия - Алания, г. Владикавказ, ул. З.Калоева, 29/47	Владикавказ	15:09:0031110:4	0030020000000 Земли населенных пунктов	Под жилую застройку Индивидуальную	13	02.010	540	7 734,34	4 176 543,60
27739	Республика Северная Осетия-Алания, г. Владикавказ, ул. Серафимовича, 42	Владикавказ	15:09:0031110:52	0030020000000 Земли населенных пунктов	Для содержания и эксплуатации жилого дома	13	02.010	251	7 734,34	1 941 319,34
27740	Республика Северная Осетия-Алания, г. Владикавказ, ул. Зауркбека Калоева, 19	Владикавказ	15:09:0031110:58	0030020000000 Земли населенных пунктов	Для содержания и эксплуатации жилого дома	13	02.010	290	7 734,34	2 242 958,60
27741	Респ. Северная Осетия - Алания, г. Владикавказ, ул. З.Калоева, 25	Владикавказ	15:09:0031110:6	0030020000000 Земли населенных пунктов	Для содержания и эксплуатации индивидуального жилого дома	13	02.010	897	7 734,34	6 937 702,98
27742	Республика Северная Осетия - Алания, г. Владикавказ, ул. З.Калоева, 23	Владикавказ	15:09:0031110:7	0030020000000 Земли населенных пунктов	Для содержания и эксплуатации жилого дома	13	02.010	442	7 734,34	3 418 578,28
27743	Республика Северная Осетия-Алания, г. Владикавказ, ул. Шота Руставели, 55	Владикавказ	15:09:0031110:74	0030020000000 Земли населенных пунктов	Для содержания и эксплуатации жилого дома	13	02.010	338	7 734,34	2 614 206,92
27744	Республика Северная Осетия-Алания, г. Владикавказ, ул.Зауркбека Калоева, 21	Владикавказ	15:09:0031110:76	0030020000000 Земли населенных пунктов	Для содержания и эксплуатации жилого дома	13	02.010	45	7 734,34	348 045,30
27745	Республика Северная Осетия - Алания, г. Владикавказ, ул. З.Калоева, 23а	Владикавказ	15:09:0031110:8	0030020000000 Земли населенных пунктов	Под жилую застройку Индивидуальную	13	02.010	451	7 734,34	3 488 187,34
27746	Респ. Северная Осетия - Алания, г. Владикавказ, ул. З.Калоева, 21	Владикавказ	15:09:0031110:9	0030020000000 Земли населенных пунктов	Под жилую застройку Индивидуальную	13	02.010	770	7 734,34	5 955 441,80
27747	Республика Северная Осетия-Алания, г Владикавказ, ул Шота Руставели/Гончарова, д 63/56	Владикавказ	15:09:0031111:1	0030020000000 Земли населенных пунктов	Для содержания и эксплуатации индивидуального жилого дома	13	02.010	561	7 734,34	4 338 964,74
27748	Респ. Северная Осетия - Алания, г. Владикавказ, ул. Серафимовича, дом 52	Владикавказ	15:09:0031111:10	0030020000000 Земли населенных пунктов	Для содержания и эксплуатации индивидуального жилого дома	13	02.010	544	7 734,34	4 207 480,96
27749	Российская Федерация, Республика Северная Осетия - Алания, г. Владикавказ, ул. Серафимовича, 54	Владикавказ	15:09:0031111:11	0030020000000 Земли населенных пунктов	Для индивидуального жилищного строительства	13	02.010	275	7 734,34	2 126 943,50
27750	Российская Федерация, Республика Северная Осетия - Алания, городской округ город Владикавказ, г. Владикавказ, ул. Серафимовича, земельный участок 56	Владикавказ	15:09:0031111:12	0030020000000 Земли населенных пунктов	Под жилую застройку индивидуальную	13	02.010	252	7 734,34	1 949 053,68
27751	Респ. Северная Осетия - Алания, г. Владикавказ, ул. Гончарова, 48	Владикавказ	15:09:0031111:13	0030020000000 Земли населенных пунктов	Для содержания и эксплуатации индивидуального жилого дома	13	02.010	843	7 734,34	6 520 048,62
27752	Респ. Северная Осетия - Алания, г. Владикавказ, ул. Гончарова, 50	Владикавказ	15:09:0031111:14	0030020000000 Земли населенных пунктов	Под жилую застройку Индивидуальную	13	02.010	417	7 734,34	3 225 219,78
27753	Респ. Северная Осетия - Алания, г. Владикавказ, ул. Гончарова, 52	Владикавказ	15:09:0031111:15	0030020000000 Земли населенных пунктов	Для содержания и эксплуатации жилого дома	13	02.010	852	7 734,34	6 589 657,68
27754	Респ. Северная Осетия - Алания, г. Владикавказ, ул. Гончарова, 54	Владикавказ	15:09:0031111:16	0030020000000 Земли населенных пунктов	Для содержания и эксплуатации индивидуального жилого дома	13	02.010	438	7 734,34	3 387 640,92
27755	Респ. Северная Осетия - Алания, г. Владикавказ, ул. Серафимовича, 54а	Владикавказ	15:09:0031111:17	0030020000000 Земли населенных пунктов	Под жилую застройку Индивидуальную	13	02.010	300	7 734,34	2 320 302,00
27756	Респ. Северная Осетия - Алания, г. Владикавказ, ул. Гончарова, 50 "в"	Владикавказ	15:09:0031111:18	0030020000000 Земли населенных пунктов	Для содержания и эксплуатации индивидуального жилого дома	13	02.010	444	7 734,34	3 434 046,96
27757	Северная Осетия - Алания респ, г Владикавказ, ул Серафимовича, 56 "в"	Владикавказ	15:09:0031111:19	0030020000000 Земли населенных пунктов	Для содержания и эксплуатации индивидуального жилого дома	13	02.010	213	7 734,34	1 647 414,42
27758	Респ. Северная Осетия - Алания, г. Владикавказ, ул. Шота Руставели, 61	Владикавказ	15:09:0031111:2	0030020000000 Земли населенных пунктов	Для содержания и эксплуатации жилого дома	13	02.010	954	7 734,34	7 378 560,36
27759	Респ. Северная Осетия - Алания, г. Владикавказ, ул. Шота Руставели, 59	Владикавказ	15:09:0031111:3	0030020000000 Земли населенных пунктов	Для содержания и эксплуатации жилого дома	13	02.010	551	7 734,34	4 261 621,34
27760	Республика Северная Осетия-Алания, г Владикавказ, ул Шота Руставели, д 57/57	Владикавказ	15:09:0031111:4	0030020000000 Земли населенных пунктов	Под жилую застройку Индивидуальную	13	02.010	536	7 734,34	4 145 606,24
27761	Российская Федерация, Республика Северная Осетия - Алания, г. Владикавказ, ул. Тургеневская, 45	Владикавказ	15:09:0031111:5	0030020000000 Земли населенных пунктов	Под жилую застройку индивидуальную	13	02.010	842	7 734,34	6 512 314,28
27762	Республика Северная Осетия - Алания, г. Владикавказ, ул. Тургеневская, 53	Владикавказ	15:09:0031111:6	0030020000000 Земли населенных пунктов	Под жилую застройку индивидуальную	13	02.010	819	7 734,34	6 334 424,16
27763	Респ. Северная Осетия - Алания, г. Владикавказ, ул. Тургеневская, 51	Владикавказ	15:09:0031111:7	0030020000000 Земли населенных пунктов	Для содержания и эксплуатации жилого дома	13	02.010	837	7 734,34	6 473 642,58
27764	Респ. Северная Осетия - Алания, г. Владикавказ, ул. Тургеневская, 49	Владикавказ	15:09:0031111:8	0030020000000 Земли населенных пунктов	Для содержания и эксплуатации жилого дома	13	02.010	836	7 734,34	6 465 908,24
27765	Респ. Северная Осетия - Алания, г. Владикавказ, ул. Серафимовича, 50/47	Владикавказ	15:09:0031111:9	0030020000000 Земли населенных пунктов	Под жилую застройку Индивидуальную	13	02.010	560	7 734,34	4 331 230,40
27766	Республика Северная Осетия-Алания, г Владикавказ, ул Шота Руставели/Тастелло, д 73/52	Владикавказ	15:09:0031112:1	0030020000000 Земли населенных пунктов	Для содержания и эксплуатации индивидуального жилого дома	13	02.010	306	7 734,34	2 366 708,04
27767	Респ. Северная Осетия - Алания, г. Владикавказ, ул. Серафимовича, 60	Владикавказ	15:09:0031112:11	0030020000000 Земли населенных пунктов	Для содержания и эксплуатации индивидуального жилого дома	13	02.010	586	7 734,34	4 532 323,24

№ пп	Местоположение ЗУ	Район	Кадастровый номер ЗУ	Категория земель	Разрешенное использование по документу	Код вида разрешенного использования (в соответствии с классификатором видов разрешенного использования земельных участков)	Вид использования объектов недвижимости	Площадь	УПКС	КС
27768	Республика Северная Осетия - Алания, г. Владикавказ, ул. Серафимовича, 62	Владикавказ	15:09:0031112:12	003002000000 Земли населенных пунктов	Под жилую застройку Индивидуальную	13	02.010	272	7 734,34	2 111 474,82
27769	Республика Северная Осетия - Алания, г. Владикавказ, ул. Серафимовича/Гастелло, 64/40.	Владикавказ	15:09:0031112:13	003002000000 Земли населенных пунктов	Под жилую застройку	13	02.010	600	7 734,34	4 640 604,00
27770	Респ. Северная Осетия - Алания, г. Владикавказ, ул. Серафимовича, 42	Владикавказ	15:09:0031112:14	003002000000 Земли населенных пунктов	Под жилую застройку Индивидуальную	13	02.010	580	7 734,34	4 485 917,20
27771	Респ. Северная Осетия - Алания, г. Владикавказ, ул. Гастелло, 46	Владикавказ	15:09:0031112:16	003002000000 Земли населенных пунктов	Для содержания и эксплуатации индивидуального жилого дома	13	02.010	607	7 734,34	4 694 744,38
27772	Республика Северная Осетия-Алания, г Владикавказ, ул Гастелло, 48	Владикавказ	15:09:0031112:17	003002000000 Земли населенных пунктов	Для содержания и эксплуатации жилого дома	13	02.010	604	7 734,34	4 671 541,36
27773	Респ. Северная Осетия - Алания, г. Владикавказ, ул. Гастелло, 50	Владикавказ	15:09:0031112:18	003002000000 Земли населенных пунктов	Для содержания и эксплуатации жилого дома	13	02.010	600	7 734,34	4 640 604,00
27774	Респ. Северная Осетия - Алания, г. Владикавказ, ул. Шота Руставели, 71	Владикавказ	15:09:0031112:19	003002000000 Земли населенных пунктов	Для содержания и эксплуатации индивидуального жилого дома	13	02.010	303	7 734,34	2 343 505,02
27775	Респ. Северная Осетия - Алания, г. Владикавказ, ул. Шота Руставели, 69	Владикавказ	15:09:0031112:2	003002000000 Земли населенных пунктов	Для содержания и эксплуатации индивидуального жилого дома	13	02.010	580	7 734,34	4 485 917,20
27776	Респ. Северная Осетия - Алания, г. Владикавказ, ул. Гончарова, 35 "б"	Владикавказ	15:09:0031112:20	003002000000 Земли населенных пунктов	Для содержания и эксплуатации индивидуального жилого дома	13	02.010	307	7 734,34	2 374 442,38
27777	Респ. Северная Осетия - Алания, г. Владикавказ, ул. Серафимовича, 62 "а"	Владикавказ	15:09:0031112:21	003002000000 Земли населенных пунктов	Под жилую застройку	13	02.010	300	7 734,34	2 320 302,00
27778	Республика Северная Осетия-Алания, г Владикавказ, ул Гастелло, 44	Владикавказ	15:09:0031112:24	003002000000 Земли населенных пунктов	Для содержания и эксплуатации индивидуального жилого дома	13	02.010	575	7 734,34	4 447 245,50
27779	Республика Северная Осетия-Алания, г Владикавказ, ул Гончарова/Серафимовича, д 35/58	Владикавказ	15:09:0031112:25	003002000000 Земли населенных пунктов	Для содержания и эксплуатации индивидуального жилого дома	13	02.010	137	7 734,34	1 059 604,58
27780	Республика Северная Осетия-Алания, г Владикавказ, ул Гончарова/Серафимовича, д 35/58	Владикавказ	15:09:0031112:26	003002000000 Земли населенных пунктов	Для содержания и эксплуатации индивидуального жилого дома	13	02.010	145	7 734,34	1 121 479,30
27781	Респ. Северная Осетия - Алания, г. Владикавказ, ул. Шота Руставели, 67	Владикавказ	15:09:0031112:3	003002000000 Земли населенных пунктов	Под жилую застройку Индивидуальную	13	02.010	580	7 734,34	4 485 917,20
27782	Респ. Северная Осетия - Алания, г. Владикавказ, ул. Гончарова, 45	Владикавказ	15:09:0031112:5	003002000000 Земли населенных пунктов	Под жилую застройку	13	02.010	571	7 734,34	4 416 308,14
27783	Респ. Северная Осетия - Алания, г. Владикавказ, ул. Гончарова, 43	Владикавказ	15:09:0031112:6	003002000000 Земли населенных пунктов	Под жилую застройку Индивидуальную	13	02.010	580	7 734,34	4 485 917,20
27784	Респ. Северная Осетия - Алания, г. Владикавказ, ул. Гончарова, 41	Владикавказ	15:09:0031112:7	003002000000 Земли населенных пунктов	Для содержания и эксплуатации индивидуального жилого дома	13	02.010	589	7 734,34	4 555 526,26
27785	Респ. Северная Осетия - Алания, г. Владикавказ, ул. Гастелло, 42	Владикавказ	15:09:0031112:74	003002000000 Земли населенных пунктов	Для содержания и эксплуатации жилого дома	13	02.010	570	7 734,34	4 408 573,80
27786	Республика Северная Осетия-Алания, г Владикавказ, ул Гончарова/Ш.Руставели, д 47/65	Владикавказ	15:09:0031112:76	003002000000 Земли населенных пунктов	Для содержания и эксплуатации индивидуального жилого дома	13	02.010	330	7 734,34	2 552 332,20
27787	Республика Северная Осетия-Алания, г Владикавказ, ул. Ш Руставели, 65	Владикавказ	15:09:0031112:77	003002000000 Земли населенных пунктов	Для содержания и эксплуатации индивидуального жилого дома	13	02.010	250	7 734,34	1 933 585,00
27788	Респ. Северная Осетия - Алания, г. Владикавказ, ул. Гончарова, 39	Владикавказ	15:09:0031112:8	003002000000 Земли населенных пунктов	Под жилую застройку Индивидуальную	13	02.010	580	7 734,34	4 485 917,20
27789	Респ. Северная Осетия - Алания, г. Владикавказ, ул. Гончарова, 37	Владикавказ	15:09:0031112:9	003002000000 Земли населенных пунктов	Для содержания и эксплуатации индивидуального жилого дома	13	02.010	570	7 734,34	4 408 573,80
27790	Российская Федерация, Республика Северная Осетия - Алания, городской округ город Владикавказ, г. Владикавказ, ул. Шота Руставели, 77/54	Владикавказ	15:09:0031113:1	003002000000 Земли населенных пунктов	Под жилую застройку Индивидуальную	13	02.010	439	7 734,34	3 395 375,26
27791	Северная Осетия - Алания респ, г. Владикавказ, ул. Серафимовича, 68	Владикавказ	15:09:0031113:10	003002000000 Земли населенных пунктов	Для содержания и эксплуатации индивидуального жилого дома	13	02.010	429	7 734,34	3 318 031,86
27792	Респ. Северная Осетия - Алания, г. Владикавказ, ул. Коблова, 44	Владикавказ	15:09:0031113:11	003002000000 Земли населенных пунктов	Под жилую застройку Индивидуальную	13	02.010	357	7 734,34	2 761 159,38
27793	Респ. Северная Осетия - Алания, г. Владикавказ, ул. Коблова, 46	Владикавказ	15:09:0031113:12	003002000000 Земли населенных пунктов	Для содержания и эксплуатации жилого дома	13	02.010	362	7 734,34	2 799 831,08
27794	Респ. Северная Осетия - Алания, г. Владикавказ, ул. Коблова, 48	Владикавказ	15:09:0031113:13	003002000000 Земли населенных пунктов	Для содержания и эксплуатации индивидуального жилого дома	13	02.010	352	7 734,34	2 722 487,68
27795	Респ. Северная Осетия - Алания, г. Владикавказ, ул. Коблова, 50	Владикавказ	15:09:0031113:14	003002000000 Земли населенных пунктов	Под жилую застройку Индивидуальную	13	02.010	358	7 734,34	2 768 893,72
27796	Респ. Северная Осетия - Алания, г. Владикавказ, ул. Коблова, 52	Владикавказ	15:09:0031113:15	003002000000 Земли населенных пунктов	Для содержания и эксплуатации индивидуального жилого дома	13	02.010	364	7 734,34	2 815 299,76
27797	Республика Северная Осетия-Алания, г Владикавказ, ул Шота Руставели, д 75/55	Владикавказ	15:09:0031113:2	003002000000 Земли населенных пунктов	Под жилую застройку Индивидуальную	13	02.010	210	7 734,34	1 624 211,40
27798	Республика Северная Осетия-Алания, г Владикавказ, ул Шота Руставели, д 75/55	Владикавказ	15:09:0031113:3	003002000000 Земли населенных пунктов	Под жилую застройку Индивидуальную	13	02.010	210	7 734,34	1 624 211,40
27799	Респ. Северная Осетия - Алания, г. Владикавказ, ул. Гастелло, 53	Владикавказ	15:09:0031113:4	003002000000 Земли населенных пунктов	Для содержания и эксплуатации жилого дома	13	02.010	347	7 734,34	2 683 815,98
27800	Республика Северная Осетия-Алания, г Владикавказ, ул Гастелло, 51	Владикавказ	15:09:0031113:5	003002000000 Земли населенных пунктов	Для содержания и эксплуатации индивидуального жилого дома	13	02.010	353	7 734,34	2 730 222,02
27801	Республика Северная Осетия-Алания, г. Владикавказ, ул. Гастелло, 49	Владикавказ	15:09:0031113:6	003002000000 Земли населенных пунктов	Под жилую застройку Индивидуальную	13	02.010	359	7 734,34	2 776 628,06
27802	Респ. Северная Осетия - Алания, г. Владикавказ, ул. Гастелло, 47	Владикавказ	15:09:0031113:7	003002000000 Земли населенных пунктов	Под жилую застройку Индивидуальную	13	02.010	358	7 734,34	2 768 893,72
27803	Республика Северная Осетия-Алания, г Владикавказ, ул Гастелло, 45	Владикавказ	15:09:0031113:8	003002000000 Земли населенных пунктов	Под жилую застройку Индивидуальную	13	02.010	380	7 734,34	2 939 049,20
27804	Респ. Северная Осетия - Алания, г. Владикавказ, ул. Гастелло, дом 43	Владикавказ	15:09:0031113:9	003002000000 Земли населенных пунктов	Для содержания и эксплуатации индивидуального жилого дома	13	02.010	415	7 734,34	3 209 751,10
27805	Республика Северная Осетия-Алания, г Владикавказ, ул Гастелло, 31	Владикавказ	15:09:0031114:10	003002000000 Земли населенных пунктов	Для содержания и эксплуатации индивидуального жилого дома	13	02.010	332	7 734,34	2 567 800,88
27806	Республика Северная Осетия-Алания, г Владикавказ, ул Гастелло, д 29/88	Владикавказ	15:09:0031114:11	003002000000 Земли населенных пунктов	Под жилую застройку Индивидуальную	13	02.010	347	7 734,34	2 683 815,98
27807	Республика Северная Осетия-Алания, г Владикавказ, ул Коблова, 28/86	Владикавказ	15:09:0031114:14	003002000000 Земли населенных пунктов	Под жилую застройку Индивидуальную	13	02.010	479	7 734,34	3 704 748,86
27808	Респ. Северная Осетия - Алания, г. Владикавказ, ул. Коблова, 30	Владикавказ	15:09:0031114:15	003002000000 Земли населенных пунктов	Для содержания и эксплуатации индивидуального жилого дома	13	02.010	397	7 734,34	3 070 532,98
27809	Респ. Северная Осетия - Алания, г. Владикавказ, ул. Коблова, 32	Владикавказ	15:09:0031114:16	003002000000 Земли населенных пунктов	Под жилую застройку	13	02.010	393	7 734,34	3 039 595,62
27810	Респ. Северная Осетия - Алания, г. Владикавказ, ул. Коблова, 34	Владикавказ	15:09:0031114:17	003002000000 Земли населенных пунктов	Для содержания и эксплуатации индивидуального жилого дома	13	02.010	400	7 734,34	3 093 736,00
27811	Респ. Северная Осетия - Алания, г. Владикавказ, ул. Коблова, 36	Владикавказ	15:09:0031114:18	003002000000 Земли населенных пунктов	Для содержания и эксплуатации индивидуального жилого дома	13	02.010	397	7 734,34	3 070 532,98
27812	Российская Федерация, Республика Северная Осетия - Алания, г. Владикавказ, ул. Коблова, 38	Владикавказ	15:09:0031114:19	003002000000 Земли населенных пунктов	Под индивидуальную жилую застройку	13	02.010	395	7 734,34	3 055 064,30
27813	Республика Северная Осетия-Алания, г. Владикавказ, ул. Гастелло/Серафимовича, 41/73	Владикавказ	15:09:0031114:2	003002000000 Земли населенных пунктов	Под жилую застройку Индивидуальную	13	02.010	420	7 734,34	3 248 422,80
27814	Республика Северная Осетия-Алания, г Владикавказ, ул Гастелло/Ушинского, д 27/88	Владикавказ	15:09:0031114:21	003002000000 Земли населенных пунктов	Для содержания и эксплуатации индивидуального жилого дома	13	02.010	439	7 734,34	3 395 375,26
27815	Респ. Северная Осетия - Алания, г. Владикавказ, ул. Серафимовича, 53/40	Владикавказ	15:09:0031114:3	003002000000 Земли населенных пунктов	Под жилую застройку Индивидуальную	13	02.010	197	7 734,34	1 523 664,98
27816	Республика Северная Осетия-Алания, г. Владикавказ, ул. Серафимовича, 75	Владикавказ	15:09:0031114:33	003002000000 Земли населенных пунктов	Для содержания и эксплуатации жилого дома	13	02.010	259	7 734,34	2 003 194,06
27817	Республика Северная Осетия-Алания, г. Владикавказ, ул. Коблова, 40	Владикавказ	15:09:0031114:34	003002000000 Земли населенных пунктов	Коммунальное обслуживание, магазины, бытовое обслуживание	4	04.040	170	10999	1 869 830,00
27818	Республика Северная Осетия - Алания, г.Владикавказ, ул.Гастелло, 39	Владикавказ	15:09:0031114:4	003002000000 Земли населенных пунктов	Под жилую застройку Индивидуальную	13	02.010	345	7 734,34	2 668 347,30

№ пп	Местоположение ЗУ	Район	Кадастровый номер ЗУ	Категория земель	Разрешенное использование по документу	Код вида разрешенного использования (в соответствии с классификатором видов разрешенного использования земельных участков)	Вид использования объектов недвижимости	Площадь	УПКС	КС
27819	Респ. Северная Осетия - Алания, г. Владикавказ, ул. Гастелло, 30	Владикавказ	15:09:0031114:5	003002000000 Земли населенных пунктов	Под жилую застройку Индивидуальную	13	02.010	170	7 734,34	1 338 040,82
27820	Респ. Северная Осетия - Алания, г. Владикавказ, ул. Гастелло, 37	Владикавказ	15:09:0031114:6	003002000000 Земли населенных пунктов	Для содержания и эксплуатации индивидуального жилого дома	13	02.010	340	7 734,34	2 652 878,62
27821	Республика Северная Осетия-Алания, г. Владикавказ, ул. Гастелло, 35	Владикавказ	15:09:0031114:7	003002000000 Земли населенных пунктов	Для содержания и эксплуатации жилого дома	13	02.010	349	7 734,34	2 699 284,66
27822	Респ. Северная Осетия - Алания, г. Владикавказ, ул. Гастелло, 33	Владикавказ	15:09:0031114:8	003002000000 Земли населенных пунктов	Для содержания и эксплуатации индивидуального жилого дома	13	02.010	350	7 734,34	2 707 019,00
27823	Респ. Северная Осетия - Алания, г. Владикавказ, ул. Гастелло, 31а	Владикавказ	15:09:0031114:9	003002000000 Земли населенных пунктов	Под жилую застройку Индивидуальную	13	02.010	187	7 734,34	1 446 321,58
27824	Российская Федерация, Республика Северная Осетия-Алания, городской округ город Владикавказ, г. Владикавказ, ул. Гончарова, 25	Владикавказ	15:09:0031115:10	003002000000 Земли населенных пунктов	Под жилую застройку индивидуальную	13	02.010	650	7 734,34	5 027 321,00
27825	Респ. Северная Осетия - Алания, г. Владикавказ, ул. Гончарова, 23	Владикавказ	15:09:0031115:11	003002000000 Земли населенных пунктов	Под жилую застройку	13	02.010	660	7 734,34	5 104 664,40
27826	Респ. Северная Осетия - Алания, г. Владикавказ, ул. Гончарова, 21	Владикавказ	15:09:0031115:12	003002000000 Земли населенных пунктов	Под жилую застройку Индивидуальную	13	02.010	600	7 734,34	4 640 604,00
27827	Респ. Северная Осетия - Алания, г. Владикавказ, ул. Гончарова, дом 19	Владикавказ	15:09:0031115:13	003002000000 Земли населенных пунктов	Для содержания и эксплуатации индивидуального жилого дома	13	02.010	686	7 734,34	5 305 757,24
27828	Российская Федерация, Республика Северная Осетия - Алания, г. Владикавказ, ул. Гончарова, 17	Владикавказ	15:09:0031115:14	003002000000 Земли населенных пунктов	Под жилую застройку индивидуальную	13	02.010	664	7 734,34	5 135 601,76
27829	Респ. Северная Осетия - Алания, г. Владикавказ, ул. Гончарова, 15/80	Владикавказ	15:09:0031115:15	003002000000 Земли населенных пунктов	Под жилую застройку Индивидуальную	13	02.010	811	7 734,34	6 272 549,74
27830	Республика Северная Осетия - Алания, г. Владикавказ, ул. Ушинского, д. 82	Владикавказ	15:09:0031115:16	003002000000 Земли населенных пунктов	Для содержания и эксплуатации жилого дома	13	02.010	652	7 734,34	5 042 789,68
27831	Респ. Северная Осетия - Алания, г. Владикавказ, ул. Ушинского, 84	Владикавказ	15:09:0031115:17	003002000000 Земли населенных пунктов	Под жилую застройку Индивидуальную	13	02.010	649	7 734,34	5 019 586,66
27832	Респ. Северная Осетия - Алания, г. Владикавказ, ул. Ушинского, 86 "а"	Владикавказ	15:09:0031115:18	003002000000 Земли населенных пунктов	для содержания и эксплуатации индивидуального жилого дома	13	02.010	304	7 734,34	2 351 239,36
27833	Республика Северная Осетия-Алания, г.Владикавказ, ул.Гастелло/Ушинского, 22/86	Владикавказ	15:09:0031115:19	003002000000 Земли населенных пунктов	Для содержания и эксплуатации индивидуального жилого дома	13	02.010	355	7 734,34	2 745 690,70
27834	Республика Северная Осетия-Алания, г. Владикавказ, ул. Гастелло, 24	Владикавказ	15:09:0031115:20	003002000000 Земли населенных пунктов	Для содержания и эксплуатации индивидуального жилого дома	13	02.010	628	7 734,34	4 857 165,52
27835	Республика Северная Осетия-Алания, г. Владикавказ, ул. Гастелло, 26	Владикавказ	15:09:0031115:21	003002000000 Земли населенных пунктов	Для содержания и эксплуатации индивидуального жилого дома	13	02.010	627	7 734,34	4 849 431,18
27836	Республика Северная Осетия-Алания, г. Владикавказ, ул. Гастелло, 30а	Владикавказ	15:09:0031115:24	003002000000 Земли населенных пунктов	Для содержания и эксплуатации жилого дома	13	02.010	321	7 734,34	2 482 723,14
27837	Республика Северная Осетия-Алания, г. Владикавказ, ул. Гастелло, 30	Владикавказ	15:09:0031115:25	003002000000 Земли населенных пунктов	Под жилую застройку Индивидуальную	13	02.010	282	7 734,34	2 181 083,88
27838	Респ. Северная Осетия - Алания, г. Владикавказ, ул. Гастелло, дом 32	Владикавказ	15:09:0031115:26	003002000000 Земли населенных пунктов	Для содержания и эксплуатации индивидуального жилого дома	13	02.010	611	7 734,34	4 725 681,74
27839	Респ. Северная Осетия - Алания, г. Владикавказ, ул. Гастелло, 34	Владикавказ	15:09:0031115:27	003002000000 Земли населенных пунктов	Для содержания и эксплуатации индивидуального жилого дома	13	02.010	614	7 734,34	4 748 884,76
27840	Республика Северная Осетия-Алания, г. Владикавказ, ул. Гастелло, 36	Владикавказ	15:09:0031115:28	003002000000 Земли населенных пунктов	Для индивидуального строительства	13	02.010	595	7 734,34	4 601 932,30
27841	Респ. Северная Осетия - Алания, г. Владикавказ, ул. Серафимовича, 69	Владикавказ	15:09:0031115:3	003002000000 Земли населенных пунктов	Для содержания и эксплуатации индивидуального жилого дома	13	02.010	571	7 734,34	4 416 308,14
27842	Респ. Северная Осетия - Алания, г. Владикавказ, ул. Серафимовича, 67	Владикавказ	15:09:0031115:4	003002000000 Земли населенных пунктов	Для содержания и эксплуатации индивидуального жилого дома	13	02.010	538	7 734,34	4 161 074,92
27843	Республика Северная Осетия-Алания, г. Владикавказ, ул. Серафимовича/Гончарова, д.65/30	Владикавказ	15:09:0031115:49	003002000000 Земли населенных пунктов	Для содержания и эксплуатации жилого дома	13	02.010	597	7 734,34	4 617 400,98
27844	Респ. Северная Осетия - Алания, г. Владикавказ, ул. Серафимовича, 65	Владикавказ	15:09:0031115:5	003002000000 Земли населенных пунктов	Под жилую застройку Индивидуальную	13	02.010	126	7 734,34	974 526,84
27845	Республика Северная Осетия-Алания, г. Владикавказ, ул. Гастелло, 28	Владикавказ	15:09:0031115:53	003002000000 Земли населенных пунктов	Для содержания и эксплуатации жилого дома	13	02.010	605	7 734,34	4 679 275,70
27846	Республика Северная Осетия-Алания, г. Владикавказ, ул. Серафимовича/Гастелло, д.71/38	Владикавказ	15:09:0031115:58	003002000000 Земли населенных пунктов	Для содержания и эксплуатации жилого дома	13	02.010	618	7 734,34	4 779 822,12
27847	Респ. Северная Осетия - Алания, г. Владикавказ, ул. Гончарова, 33	Владикавказ	15:09:0031115:6	003002000000 Земли населенных пунктов	Под жилую застройку Индивидуальную	13	02.010	486	7 734,34	3 758 889,24
27848	Респ. Северная Осетия - Алания, г. Владикавказ, ул. Гончарова, 31	Владикавказ	15:09:0031115:7	003002000000 Земли населенных пунктов	Под жилую застройку Индивидуальную	13	02.010	600	7 734,34	4 640 604,00
27849	Респ. Северная Осетия - Алания, г. Владикавказ, ул. Гончарова, 29	Владикавказ	15:09:0031115:8	003002000000 Земли населенных пунктов	Для содержания и эксплуатации индивидуального жилого дома	13	02.010	639	7 734,34	4 942 243,26
27850	Респ. Северная Осетия - Алания, г. Владикавказ, ул. Гончарова, 27	Владикавказ	15:09:0031115:9	003002000000 Земли населенных пунктов	Для содержания и эксплуатации индивидуального жилого дома	13	02.010	643	7 734,34	4 973 180,62
27851	Респ. Северная Осетия - Алания, г. Владикавказ, ул. Гончарова, 38 "г"	Владикавказ	15:09:0031116:1	003002000000 Земли населенных пунктов	Индивидуальный жилой дом	13	02.010	457	7 734,34	3 534 593,38
27852	Респ. Северная Осетия - Алания, г. Владикавказ, ул. Тургеневская, 39	Владикавказ	15:09:0031116:10	003002000000 Земли населенных пунктов	Под жилую застройку Индивидуальную	13	02.010	454	7 734,34	3 511 390,36
27853	Респ. Северная Осетия - Алания, г. Владикавказ, ул. Тургеневская, 35 "в"	Владикавказ	15:09:0031116:12	003002000000 Земли населенных пунктов	Для индивидуального строительства	13	02.010	407	7 734,34	3 147 876,38
27854	Респ. Северная Осетия - Алания, г. Владикавказ, ул. Тургеневская, 35	Владикавказ	15:09:0031116:13	003002000000 Земли населенных пунктов	Для содержания и эксплуатации индивидуального жилого дома	13	02.010	417	7 734,34	3 225 219,78
27855	Российская Федерация, Республика Северная Осетия - Алания, г. Владикавказ, ул. Тургеневская, 33/72	Владикавказ	15:09:0031116:14	003002000000 Земли населенных пунктов	Под жилую застройку Индивидуальную	13	02.010	566	7 734,34	4 377 636,44
27856	Северная Осетия - Алания респ, г Владикавказ, ул Ушинского, 72	Владикавказ	15:09:0031116:15	003002000000 Земли населенных пунктов	Для содержания и эксплуатации индивидуального жилого дома	13	02.010	564	7 734,34	4 362 167,76
27857	Респ. Северная Осетия - Алания, г. Владикавказ, ул. Ушинского, 76	Владикавказ	15:09:0031116:16	003002000000 Земли населенных пунктов	Под жилую застройку Индивидуальную	13	02.010	273	7 734,34	2 111 474,82
27858	Респ. Северная Осетия - Алания, г. Владикавказ, ул. Ушинского, 74	Владикавказ	15:09:0031116:17	003002000000 Земли населенных пунктов	Для содержания и эксплуатации индивидуального жилого дома	13	02.010	293	7 734,34	2 266 161,62
27859	Респ. Северная Осетия - Алания, г. Владикавказ, ул. Гончарова, 36	Владикавказ	15:09:0031116:18	003002000000 Земли населенных пунктов	Жилой дом	13	02.010	375	7 734,34	2 900 377,50
27860	Респ. Северная Осетия - Алания, г. Владикавказ, ул. Гончарова, 34	Владикавказ	15:09:0031116:19	003002000000 Земли населенных пунктов	Для содержания и эксплуатации индивидуального жилого дома	13	02.010	742	7 734,34	5 738 880,28
27861	Российская Федерация, Республика Северная Осетия - Алания, г. Владикавказ, ул. Серафимовича	Владикавказ	15:09:0031116:191	003002000000 Земли населенных пунктов	Для содержания и эксплуатации жилого дома	13	02.010	172	7 734,34	1 330 306,48
27862	Российская Федерация, Республика Северная Осетия - Алания, г. Владикавказ, ул. Серафимовича	Владикавказ	15:09:0031116:192	003002000000 Земли населенных пунктов	Для содержания и эксплуатации жилого дома	13	02.010	156	7 734,34	1 206 557,04
27863	Российская Федерация, Республика Северная Осетия - Алания, г. Владикавказ, ул. Серафимовича	Владикавказ	15:09:0031116:193	003002000000 Земли населенных пунктов	Для содержания и эксплуатации жилого дома	13	02.010	260	7 734,34	2 010 928,40
27864	Российская Федерация, Республика Северная Осетия-Алания, городской округ город Владикавказ, г. Владикавказ, ул. Тургеневская, земельн й участок 41А	Владикавказ	15:09:0031116:195	003002000000 Земли населенных пунктов	под жилую застройку индивидуальную	13	02.010	553	7 734,34	4 277 090,02
27865	Российская Федерация, Республика Северная Осетия-Алания, городской округ город Владикавказ, г. Владикавказ, ул. Тургеневская, земельн й участок 41	Владикавказ	15:09:0031116:196	003002000000 Земли населенных пунктов	под жилую застройку индивидуальную	13	02.010	214	7 734,34	1 655 148,76
27866	Российская Федерация, Республика Северная Осетия - Алания, г. Владикавказ, ул. Тургеневская	Владикавказ	15:09:0031116:197	003002000000 Земли населенных пунктов	под жилую застройку индивидуальную	13	02.010	51	7 734,34	394 451,34
27867	Российская Федерация, Республика Северная Осетия - Алания, г. Владикавказ, ул. Гончарова, 38	Владикавказ	15:09:0031116:198	003002000000 Земли населенных пунктов	Для индивидуального жилищного строительства	13	02.010	483	7 734,34	3 735 686,22
27868	Респ. Северная Осетия - Алания, г. Владикавказ, ул. Гончарова, 40	Владикавказ	15:09:0031116:20	003002000000 Земли населенных пунктов	Под жилую застройку Индивидуальную	13	02.010	829	7 734,34	6 411 767,86

№ пп	Местоположение ЗУ	Район	Кадастровый номер ЗУ	Категория земель	Разрешенное использование по документу	Код вида разрешенного использования (в соответствии с классификатором видов разрешенного использования земельных участков)	Вид использования объектов недвижимости	Площадь	УПКС	КС
27869	Респ. Северная Осетия - Алания, г. Владикавказ, ул. Гончарова, 42	Владикавказ	15:09:0031116:21	003002000000 Земли населенных пунктов	Под жилую застройку Индивидуальную	13	02.010	894	7 734,34	6 914 499,96
27870	Респ. Северная Осетия - Алания, г. Владикавказ, ул. Гончарова, дом 36	Владикавказ	15:09:0031116:22	003002000000 Земли населенных пунктов	Жилой дом	13	02.010	452	7 734,34	3 495 021,68
27871	Респ. Северная Осетия - Алания, г. Владикавказ, ул. Тургеневская, 37	Владикавказ	15:09:0031116:23	003002000000 Земли населенных пунктов	Для содержания и эксплуатации индивидуального жилого дома	13	02.010	437	7 734,34	3 379 906,58
27872	Респ. Северная Осетия - Алания, г. Владикавказ, ул. Тургеневская, 37 "б"	Владикавказ	15:09:0031116:24	003002000000 Земли населенных пунктов	Для содержания и эксплуатации индивидуального жилого дома	13	02.010	391	7 734,34	3 024 126,94
27873	Респ. Северная Осетия - Алания, г. Владикавказ, ул. Серафимовича, 61 "а"	Владикавказ	15:09:0031116:26	003002000000 Земли населенных пунктов	Для содержания и эксплуатации индивидуального жилого дома	13	02.010	205	7 734,34	1 585 539,70
27874	Респ. Северная Осетия - Алания, г. Владикавказ, ул. Серафимовича, 61	Владикавказ	15:09:0031116:4	003002000000 Земли населенных пунктов	Под жилую застройку Индивидуальную	13	02.010	110	7 734,34	850 777,40
27875	Респ. Северная Осетия - Алания, г. Владикавказ, ул. Серафимовича, 59	Владикавказ	15:09:0031116:5	003002000000 Земли населенных пунктов	Под жилую застройку Индивидуальную	13	02.010	509	7 734,34	3 936 779,06
27876	Респ. Северная Осетия - Алания, г. Владикавказ, ул. Серафимовича, 57/45	Владикавказ	15:09:0031116:6	003002000000 Земли населенных пунктов	Под жилую застройку Индивидуальную	13	02.010	560	7 734,34	4 331 230,40
27877	Респ. Северная Осетия - Алания, г. Владикавказ, ул. Тургеневская, 43	Владикавказ	15:09:0031116:7	003002000000 Земли населенных пунктов	Под жилую застройку Индивидуальную	13	02.010	838	7 734,34	6 481 376,92
27878	Респ. Северная Осетия - Алания, г. Владикавказ, ул. Тургеневская, 39 "а"	Владикавказ	15:09:0031116:9	003002000000 Земли населенных пунктов	Для содержания и эксплуатации жилого дома	13	02.010	453	7 734,34	3 503 656,02
27879	Респ. Северная Осетия - Алания, г. Владикавказ, ул. Кабоева, 1	Владикавказ	15:09:0031117:1	003002000000 Земли населенных пунктов	Земли под зданиями (строениями), сооружениями	3	03.050	574	3 160,27	1 813 994,98
27880	Республика Северная Осетия - Алания, г. Владикавказ, ул. Зурбека Кабоева, 9	Владикавказ	15:09:0031117:10	003002000000 Земли населенных пунктов	Для содержания и эксплуатации индивидуального жилого дома	13	02.010	799	7 734,34	6 179 737,66
27881	Респ. Северная Осетия - Алания, г. Владикавказ, ул. 3.Кабоева, 7	Владикавказ	15:09:0031117:11	003002000000 Земли населенных пунктов	Под жилую застройку Индивидуальную	13	02.010	466	7 734,34	3 604 202,44
27882	Республика Северная Осетия-Алания, г Владикавказ, ул Кабоева, д 5	Владикавказ	15:09:0031117:12	003002000000 Земли населенных пунктов	Для содержания и эксплуатации индивидуального жилого дома	13	02.010	477	7 734,34	3 689 280,18
27883	Респ. Северная Осетия - Алания, г. Владикавказ, ул. 3.Кабоева, 3	Владикавказ	15:09:0031117:13	003002000000 Земли населенных пунктов	Под жилую застройку Индивидуальную	13	02.010	398	7 734,34	3 078 267,32
27884	Российская Федерация, Республика Северная Осетия - Алания, г. Владикавказ, ул. Ушинского, 62 "б"	Владикавказ	15:09:0031117:14	003002000000 Земли населенных пунктов	Под жилую застройку индивидуальную	13	02.010	273	7 734,34	2 111 474,82
27885	Респ. Северная Осетия - Алания, г. Владикавказ, ул. Ушинского, 64	Владикавказ	15:09:0031117:15	003002000000 Земли населенных пунктов	Для содержания и эксплуатации индивидуального жилого дома	13	02.010	529	7 734,34	4 091 465,86
27886	Респ. Северная Осетия - Алания, г. Владикавказ, ул. Ушинского, 66	Владикавказ	15:09:0031117:16	003002000000 Земли населенных пунктов	Под жилую застройку Индивидуальную	13	02.010	896	7 734,34	6 929 968,64
27887	Республика Северная Осетия-Алания, г. Владикавказ, ул. Тургеневская/Ушинского, 18 "а"/68	Владикавказ	15:09:0031117:17	003002000000 Земли населенных пунктов	Для содержания и эксплуатации индивидуального жилого дома	13	02.010	306	7 734,34	2 366 708,04
27888	Респ. Северная Осетия - Алания, г. Владикавказ, ул. Тургеневская, 18	Владикавказ	15:09:0031117:18	003002000000 Земли населенных пунктов	Под жилую застройку	13	02.010	609	7 734,34	4 710 213,06
27889	Респ. Северная Осетия - Алания, г. Владикавказ	Владикавказ	15:09:0031117:19	003002000000 Земли населенных пунктов	ТП	6	03.012	10	3 757,99	37 579,90
27890	Респ. Северная Осетия - Алания, г. Владикавказ, ул. Серафимовича, 55/30	Владикавказ	15:09:0031117:2	003002000000 Земли населенных пунктов	Под жилую застройку Индивидуальную	13	02.010	208	7 734,34	1 608 742,72
27891	Республика Северная Осетия-Алания, г Владикавказ, ул Тургеневская, 24	Владикавказ	15:09:0031117:200	003002000000 Земли населенных пунктов	Индивидуальные жилые дома	13	02.010	280	7 734,34	2 165 615,20
27892	Респ. Северная Осетия - Алания, г. Владикавказ, ул. Тургеневская, 24	Владикавказ	15:09:0031117:22	003002000000 Земли населенных пунктов	Под жилую застройку Индивидуальную	13	02.010	799	7 734,34	6 179 737,66
27893	Российская Федерация, Республика Северная Осетия - Алания, г. Владикавказ, ул. Тургеневская	Владикавказ	15:09:0031117:221	003002000000 Земли населенных пунктов	Под жилую застройку	13	02.010	484	7 734,34	3 743 420,56
27894	Российская Федерация, Республика Северная Осетия-Алания, городской округ город Владикавказ, г. Владикавказ, ул. Тургеневская, земельный участок 20	Владикавказ	15:09:0031117:222	003002000000 Земли населенных пунктов	Под жилую застройку	13	02.010	449	7 734,34	3 472 718,66
27895	Российская Федерация, Республика Северная Осетия - Алания г. Владикавказ, ул. Тургеневская 26	Владикавказ	15:09:0031117:227	003002000000 Земли населенных пунктов	Для индивидуального жилищного строительства	13	02.010	443	7 734,34	3 426 312,62
27896	Российская Федерация, Республика Северная Осетия - Алания, г. Владикавказ, ул. Тургеневская, 26	Владикавказ	15:09:0031117:23	003002000000 Земли населенных пунктов	Для индивидуального жилищного строительства	13	02.010	945	7 734,34	7 308 951,30
27897	Респ. Северная Осетия - Алания, г. Владикавказ, ул. Тургеневская, 28	Владикавказ	15:09:0031117:24	003002000000 Земли населенных пунктов	Для содержания и эксплуатации индивидуального жилого дома	13	02.010	541	7 734,34	4 184 277,94
27898	Респ. Северная Осетия - Алания, г. Владикавказ, ул. Серафимовича, 51 "а"	Владикавказ	15:09:0031117:27	003002000000 Земли населенных пунктов	Для содержания и эксплуатации индивидуального жилого дома	13	02.010	69	7 734,34	533 669,46
27899	Респ. Северная Осетия - Алания, г. Владикавказ, ул. Серафимовича, 51 "а"	Владикавказ	15:09:0031117:28	003002000000 Земли населенных пунктов	Для содержания и эксплуатации индивидуального жилого дома	13	02.010	167	7 734,34	1 291 634,78
27900	Респ. Северная Осетия - Алания, г. Владикавказ, ул. Серафимовича, 55/30	Владикавказ	15:09:0031117:3	003002000000 Земли населенных пунктов	Под жилую застройку Индивидуальную	13	02.010	245	7 734,34	1 894 913,30
27901	Республика Северная Осетия-Алания, г Владикавказ, ул Серафимовича, 53	Владикавказ	15:09:0031117:4	003002000000 Земли населенных пунктов	Под жилую застройку Индивидуальную	13	02.010	249	7 734,34	1 925 850,66
27902	Респ. Северная Осетия - Алания, г. Владикавказ, ул. Серафимовича, 51	Владикавказ	15:09:0031117:5	003002000000 Земли населенных пунктов	Под индивидуальную жилую застройку	13	02.010	470	7 734,34	3 634 139,80
27903	Республика Северная Осетия-Алания, г. Владикавказ, ул. Серафимовича, 49	Владикавказ	15:09:0031117:6	003002000000 Земли населенных пунктов	Для содержания и эксплуатации жилого дома	13	02.010	267	7 734,34	2 065 068,78
27904	Респ. Северная Осетия - Алания, г. Владикавказ, ул. 3.Кабоева, 15	Владикавказ	15:09:0031117:7	003002000000 Земли населенных пунктов	Под жилую застройку Индивидуальную	13	02.010	462	7 734,34	3 573 265,08
27905	Республика Северная Осетия-Алания, г. Владикавказ, ул. Ушинского, 66 "А"	Владикавказ	15:09:0031117:79	003002000000 Земли населенных пунктов	Для содержания и эксплуатации индивидуального жилого дома	13	02.010	415	7 734,34	3 209 751,10
27906	Респ. Северная Осетия - Алания, г. Владикавказ, ул. 3.Кабоева, 13	Владикавказ	15:09:0031117:8	003002000000 Земли населенных пунктов	Для содержания и эксплуатации индивидуального жилого дома	13	02.010	446	7 734,34	3 449 515,64
27907	Респ. Северная Осетия - Алания, г. Владикавказ, ул. 3.Кабоева, 11	Владикавказ	15:09:0031117:9	003002000000 Земли населенных пунктов	Для содержания и эксплуатации индивидуального жилого дома	13	02.010	1 002	7 734,34	7 749 808,68
27908	Респ. Северная Осетия - Алания, г. Владикавказ, ул. Серафимовича, 41	Владикавказ	15:09:0031118:1	003002000000 Земли населенных пунктов	Для содержания и эксплуатации жилого дома	13	02.010	344	7 734,34	2 660 612,96
27909	Респ. Северная Осетия - Алания, г. Владикавказ, ул. Ларская, 44	Владикавказ	15:09:0031118:10	003002000000 Земли населенных пунктов	для содержания и эксплуатации индивидуального жилого дома	13	02.010	692	7 734,34	5 352 163,28
27910	Респ. Северная Осетия - Алания, г. Владикавказ, ул. Ларская, 46	Владикавказ	15:09:0031118:11	003002000000 Земли населенных пунктов	Для содержания и эксплуатации индивидуального жилого дома	13	02.010	703	7 734,34	5 437 241,02
27911	Респ. Северная Осетия - Алания, г. Владикавказ, ул. Ларская/З.Кабоева, 48/8	Владикавказ	15:09:0031118:12	003002000000 Земли населенных пунктов	Для содержания и эксплуатации жилого дома	13	02.010	355	7 734,34	2 745 690,70
27912	Респ. Северная Осетия - Алания, г. Владикавказ, ул. Зурбека Кабоева, 10	Владикавказ	15:09:0031118:13	003002000000 Земли населенных пунктов	Для содержания и эксплуатации жилого дома	13	02.010	172	7 734,34	1 330 306,48
27913	Респ. Северная Осетия - Алания, г. Владикавказ, ул. 3.Кабоева, 12	Владикавказ	15:09:0031118:14	003002000000 Земли населенных пунктов	Под жилой дом	13	02.010	176	7 734,34	1 361 243,84
27914	Респ. Северная Осетия - Алания, г. Владикавказ, ул. З.Кабоева, 14	Владикавказ	15:09:0031118:15	003002000000 Земли населенных пунктов	Для содержания и эксплуатации индивидуального жилого дома	13	02.010	305	7 734,34	2 358 973,70
27915	Респ. Северная Осетия - Алания, г. Владикавказ, ул. Серафимовича, 47	Владикавказ	15:09:0031118:16	003002000000 Земли населенных пунктов	Для содержания и эксплуатации индивидуального жилого дома	13	02.010	214	7 734,34	1 655 148,76
27916	Республика Северная Осетия-Алания, г Владикавказ, ул Кабоева/Серафимовича, д 16/47 а	Владикавказ	15:09:0031118:17	003002000000 Земли населенных пунктов	Для содержания и эксплуатации индивидуального жилого дома	13	02.010	180	7 734,34	1 392 181,20
27917	Респ. Северная Осетия - Алания, г. Владикавказ, ул. Серафимовича, 45	Владикавказ	15:09:0031118:3	003002000000 Земли населенных пунктов	Для содержания и эксплуатации индивидуального жилого дома	13	02.010	688	7 734,34	5 321 225,92
27918	Респ. Северная Осетия - Алания, г. Владикавказ, ул. Серафимовича, 43	Владикавказ	15:09:0031118:4	003002000000 Земли населенных пунктов	Под жилую застройку Индивидуальную	13	02.010	367	7 734,34	2 838 502,78
27919	Республика Северная Осетия - Алания г. Владикавказ, ул. Серафимовича, 39	Владикавказ	15:09:0031118:5	003002000000 Земли населенных пунктов	Под жилую застройку Индивидуальную	13	02.010	311	7 734,34	2 405 379,74
27920	Респ. Северная Осетия - Алания, г. Владикавказ, пр-кт Коста, 49	Владикавказ	15:09:0031118:6	003002000000 Земли населенных пунктов	Под жилую застройку Индивидуальную	13	02.010	253	7 734,34	1 956 788,02

№ пп	Местоположение ЗУ	Район	Кадастровый номер ЗУ	Категория земель	Разрешенное использование по документу	Код вида разрешенного использования (в соответствии с классификатором видов разрешенного использования земельных участков)	Вид использования объектов недвижимости	Площадь	УПКС	КС
27921	Респ. Северная Осетия - Алания, г. Владикавказ, проект Коста, 47	Владикавказ	15:09:0031118:7	003002000000 Земли населенных пунктов	Под жилую застройку Индивидуальную	13	02.010	446	7 734,34	3 449 515,64
27922	Респ. Северная Осетия - Алания, г. Владикавказ, пр-кт Коста, 45	Владикавказ	15:09:0031118:8	003002000000 Земли населенных пунктов	для содержания и эксплуатации индивидуального жилого дома	13	02.010	330	7 734,34	2 552 332,20
27923	Республика Северная Осетия-Алания, г. Владикавказ, пр-кт Коста/ул. Ларская, 43/42	Владикавказ	15:09:0031118:9	003002000000 Земли населенных пунктов	Для содержания и эксплуатации жилого дома	13	02.010	294	7 734,34	2 273 895,96
27924	Республика Северная Осетия-Алания, г. Владикавказ, ул.З.Калоева/Ларская, д.6/53	Владикавказ	15:09:0031119:1	003002000000 Земли населенных пунктов	Для содержания и эксплуатации индивидуального жилого дома	13	02.010	387	7 734,34	2 993 189,58
27925	Респ. Северная Осетия - Алания, г. Владикавказ, проект Коста, 35	Владикавказ	15:09:0031119:10	003002000000 Земли населенных пунктов	Под жилую застройку Индивидуальную	13	02.010	105	7 734,34	812 105,70
27926	Республика Северная Осетия - Алания, г. Владикавказ, ул. Ушинского, 56	Владикавказ	15:09:0031119:11	003002000000 Земли населенных пунктов	Под жилую застройку Индивидуальную	13	02.010	275	7 734,34	2 126 943,50
27927	Российская Федерация, Республика Северная Осетия - Алания г. Владикавказ, ул. Ушинского, 58	Владикавказ	15:09:0031119:12	003002000000 Земли населенных пунктов	Под индивидуальную жилую застройку	13	02.010	364	7 734,34	2 815 299,76
27928	Республика Северная Осетия - Алания, г. Владикавказ, ул. Ушинского, д. 60	Владикавказ	15:09:0031119:13	003002000000 Земли населенных пунктов	Под жилую застройку индивидуальную	13	02.010	162	7 734,34	1 252 963,08
27929	Республика Северная Осетия - Алания, г. Владикавказ, ул. З.Калоева, 2	Владикавказ	15:09:0031119:14	003002000000 Земли населенных пунктов	Под жилую застройку индивидуальную	13	02.010	194	7 734,34	1 500 461,96
27930	Республика Северная Осетия - Алания, г. Владикавказ, ул. З.Калоева, 4	Владикавказ	15:09:0031119:15	003002000000 Земли населенных пунктов	Под жилую застройку Индивидуальную	13	02.010	352	7 734,34	2 722 487,68
27931	Респ. Северная Осетия - Алания, г. Владикавказ, ул. Ларская, 51	Владикавказ	15:09:0031119:3	003002000000 Земли населенных пунктов	Под жилую застройку Индивидуальную	13	02.010	227	7 734,34	1 755 695,18
27932	Респ. Северная Осетия - Алания, г. Владикавказ, ул. Ларская, 49	Владикавказ	15:09:0031119:4	003002000000 Земли населенных пунктов	Для содержания и эксплуатации индивидуального жилого дома	13	02.010	238	7 734,34	1 840 772,92
27933	Респ. Северная Осетия - Алания, г. Владикавказ, ул. Ларская, 47	Владикавказ	15:09:0031119:5	003002000000 Земли населенных пунктов	Под жилую застройку Индивидуальную	13	02.010	248	7 734,34	1 918 116,32
27934	Респ. Северная Осетия - Алания, г. Владикавказ, пр-кт Коста, 41	Владикавказ	15:09:0031119:6	003002000000 Земли населенных пунктов	Под жилую застройку Индивидуальную	13	02.010	230	7 734,34	1 778 898,20
27935	Респ. Северная Осетия - Алания, г. Владикавказ, пр-кт Коста	Владикавказ	15:09:0031119:7	003002000000 Земли населенных пунктов	Под жилую застройку Индивидуальную	13	02.010	375	7 734,34	2 900 377,50
27936	Республика Северная Осетия-Алания, г Владикавказ, проект Коста, д.39	Владикавказ	15:09:0031119:8	003002000000 Земли населенных пунктов	Под жилую застройку Индивидуальную	13	02.010	345	7 734,34	2 668 347,30
27937	Респ. Северная Осетия - Алания, г. Владикавказ, проект Коста, 37	Владикавказ	15:09:0031119:9	003002000000 Земли населенных пунктов	Для содержания и эксплуатации индивидуального жилого дома	13	02.010	300	7 734,34	2 320 302,00
27938	Республика Северная Осетия-Алания, г Владикавказ, ул Ушинского, д.49/16	Владикавказ	15:09:0031120:1	003002000000 Земли населенных пунктов	Для содержания и эксплуатации индивидуального жилого дома	13	02.010	695	7 734,34	5 375 366,30
27939	Республика Северная Осетия-Алания, г. Владикавказ, пр.Коста/Пироговской 25/26	Владикавказ	15:09:0031120:10	003002000000 Земли населенных пунктов	Для содержания и эксплуатации индивидуального жилого дома	13	02.010	622	7 734,34	4 810 759,48
27940	Респ. Северная Осетия - Алания, г. Владикавказ, ул. Пироговская, 42/10	Владикавказ	15:09:0031120:13	003002000000 Земли населенных пунктов	Под жилую застройку Индивидуальную	13	02.010	729	7 734,34	5 638 333,86
27941	Российская Федерация, Республика Северная Осетия - Алания, городской округ город Владикавказ, г Владикавказ, ул. Тургеневская, 14	Владикавказ	15:09:0031120:15	003002000000 Земли населенных пунктов	Под жилую застройку Индивидуальную	13	02.010	631	7 734,34	4 880 368,54
27942	Северная Осетия - Алания респ. г. Владикавказ, ул. Пироговская, 40	Владикавказ	15:09:0031120:16	003002000000 Земли населенных пунктов	Для содержания и эксплуатации индивидуального жилого дома	13	02.010	396	7 734,34	3 062 798,64
27943	Республика Северная Осетия-Алания, г Владикавказ, ул Пироговская, д.38	Владикавказ	15:09:0031120:17	003002000000 Земли населенных пунктов	Жилой дом	13	02.010	978	7 734,34	7 564 184,52
27944	Республика Северная Осетия-Алания, г Владикавказ, ул Пироговская, д.40	Владикавказ	15:09:0031120:18	003002000000 Земли населенных пунктов	Жилой дом	13	02.010	560	7 734,34	4 331 230,40
27945	Респ. Северная Осетия - Алания, г. Владикавказ, ул. Пироговская, 38 "а" - 40 "п"	Владикавказ	15:09:0031120:19	003002000000 Земли населенных пунктов	Для содержания и эксплуатации индивидуального жилого дома	13	02.010	915	7 734,34	7 076 921,10
27946	Северная Осетия - Алания респ. г. Владикавказ, ул. Ушинского, 47	Владикавказ	15:09:0031120:2	003002000000 Земли населенных пунктов	Для содержания и эксплуатации индивидуального жилого дома	13	02.010	724	7 734,34	5 599 662,16
27947	Респ. Северная Осетия - Алания, г. Владикавказ, ул. Тургеневская, 12 "в"	Владикавказ	15:09:0031120:20	003002000000 Земли населенных пунктов	Для содержания и эксплуатации индивидуального жилого дома	13	02.010	300	7 734,34	2 320 302,00
27948	Республика Северная Осетия-Алания, г. Владикавказ, проспект Коста, №27	Владикавказ	15:09:0031120:200	003002000000 Земли населенных пунктов	Для содержания и эксплуатации жилого дома	13	02.010	290	7 734,34	2 242 958,60
27949	Республика Северная Осетия-Алания, г. Владикавказ, пр. Коста, 27	Владикавказ	15:09:0031120:201	003002000000 Земли населенных пунктов	Для индивидуального жилищного строительства	13	02.010	290	7 734,34	2 242 958,60
27950	Респ. Северная Осетия - Алания, г. Владикавказ, ул. Тургеневская, 12	Владикавказ	15:09:0031120:21	003002000000 Земли населенных пунктов	Под жилую застройку Индивидуальную	13	02.010	369	7 734,34	2 853 971,46
27951	Респ. Северная Осетия - Алания, г. Владикавказ, ул. Ушинского, 45	Владикавказ	15:09:0031120:3	003002000000 Земли населенных пунктов	Под жилую застройку	13	02.010	756	7 734,34	5 847 161,04
27952	Российская Федерация, Республика Северная Осетия-Алания, г. Владикавказ, пр. Коста/ул.Ушинского, 33/30	Владикавказ	15:09:0031120:327	003002000000 Земли населенных пунктов	Амбулаторно-поликлинические обслуживание	3	03.041	135	3 965,83	535 387,05
27953	Республика Северная Осетия - Алания, г. Владикавказ, ул. Ушинского, 43	Владикавказ	15:09:0031120:4	003002000000 Земли населенных пунктов	Под жилую застройку Индивидуальную	13	02.010	700	7 734,34	5 414 038,00
27954	Республика Северная Осетия - Алания, г. Владикавказ, ул. Ушинского, 41	Владикавказ	15:09:0031120:5	003002000000 Земли населенных пунктов	Под жилую застройку Индивидуальную	13	02.010	701	7 734,34	5 421 772,34
27955	Российская Федерация, Республика Северная Осетия-Алания, г. Владикавказ, ул. Ушинского, 39/33	Владикавказ	15:09:0031120:6	003002000000 Земли населенных пунктов	Под жилую застройку	13	02.010	176	7 734,34	1 361 243,84
27956	Российская Федерация, Республика Северная Осетия-Алания, г. Владикавказ, пр. Коста, 31	Владикавказ	15:09:0031120:7	003002000000 Земли населенных пунктов	Для содержания и эксплуатации жилого дома	13	02.010	905	7 734,34	6 999 577,70
27957	Респ. Северная Осетия - Алания, г. Владикавказ, проект Коста, 29	Владикавказ	15:09:0031120:8	003002000000 Земли населенных пунктов	Под жилую застройку Индивидуальную	13	02.010	532	7 734,34	4 114 668,88
27958	Республика Северная Осетия-Алания, г Владикавказ, ул Гончарова/Пироговская, д 24/50	Владикавказ	15:09:0031121:10	003002000000 Земли населенных пунктов	Для содержания и эксплуатации индивидуального жилого дома	13	02.010	561	7 734,34	4 338 964,74
27959	Респ. Северная Осетия - Алания, г. Владикавказ, ул. Гончарова, 26	Владикавказ	15:09:0031121:11	003002000000 Земли населенных пунктов	Для содержания и эксплуатации индивидуального жилого дома	13	02.010	729	7 734,34	5 638 333,86
27960	Респ. Северная Осетия - Алания, г. Владикавказ, ул. Гончарова, 26	Владикавказ	15:09:0031121:12	003002000000 Земли населенных пунктов	Под жилую застройку Индивидуальную	13	02.010	251	7 734,34	1 941 319,34
27961	Респ. Северная Осетия - Алания, г. Владикавказ, ул. Гончарова, 28	Владикавказ	15:09:0031121:13	003002000000 Земли населенных пунктов	Для содержания и эксплуатации жилого дома	13	02.010	740	7 734,34	5 723 411,60
27962	Респ. Северная Осетия - Алания, г. Владикавказ, ул. Гончарова, 28а	Владикавказ	15:09:0031121:14	003002000000 Земли населенных пунктов	Под жилую застройку Индивидуальную	13	02.010	117	7 734,34	904 917,78
27963	Респ. Северная Осетия - Алания, г. Владикавказ, ул. Гончарова	Владикавказ	15:09:0031121:15	003002000000 Земли населенных пунктов	Под жилую застройку Индивидуальную	13	02.010	600	7 734,34	4 640 604,00
27964	Российская Федерация, Республика Северная Осетия - Алания, городской округ город Владикавказ, г Владикавказ, ул. Пироговская, земельный участок 48А	Владикавказ	15:09:0031121:161	003002000000 Земли населенных пунктов	Под жилую застройку Индивидуальную	13	02.010	269	7 734,34	2 080 537,46
27965	Республика Северная Осетия-Алания, г. Владикавказ, ул. Пироговская	Владикавказ	15:09:0031121:164	003002000000 Земли населенных пунктов	индивидуальные жилые дома	13	02.010	416	7 734,34	3 217 485,44
27966	Российская Федерация, Республика Северная Осетия-Алания, г. Владикавказ, ул. Пироговская	Владикавказ	15:09:0031121:167	003002000000 Земли населенных пунктов	Под жилую застройку Индивидуальную	13	02.010	131	7 734,34	1 013 198,54
27967	Российская Федерация, Республика Северная Осетия - Алания, городской округ город Владикавказ, г. Владикавказ, ул. Пироговская, земельный участок 48	Владикавказ	15:09:0031121:168	003002000000 Земли населенных пунктов	Под жилую застройку Индивидуальную	13	02.010	268	7 734,34	2 072 803,12
27968	Республика Северная Осетия-Алания, г Владикавказ, ул Ушинского/Гончарова, д.57/30	Владикавказ	15:09:0031121:17	003002000000 Земли населенных пунктов	Для содержания и эксплуатации индивидуального жилого дома	13	02.010	194	7 734,34	1 500 461,96
27969	Респ. Северная Осетия - Алания, г. Владикавказ, ул. Ушинского, 55	Владикавказ	15:09:0031121:2	003002000000 Земли населенных пунктов	Под жилую застройку Индивидуальную	13	02.010	538	7 734,34	4 161 074,92
27970	Респ. Северная Осетия - Алания, г. Владикавказ, ул. Ушинского, 53	Владикавказ	15:09:0031121:3	003002000000 Земли населенных пунктов	Под жилую застройку Индивидуальную	13	02.010	546	7 734,34	4 222 949,64
27971	Республика Северная Осетия-Алания, г Владикавказ, ул Ушинского/Гончарова, д 57/30	Владикавказ	15:09:0031121:30	003002000000 Земли населенных пунктов	Для содержания и эксплуатации индивидуального жилого дома	13	02.010	180	7 734,34	1 392 181,20
27972	Республика Северная Осетия-Алания, г Владикавказ, ул Ушинского/Гончарова, д 57/30	Владикавказ	15:09:0031121:31	003002000000 Земли населенных пунктов	Для содержания и эксплуатации индивидуального жилого дома	13	02.010	176	7 734,34	1 361 243,84
27973	Республика Северная Осетия-Алания, г Владикавказ, ул Ушинского, д.51/31	Владикавказ	15:09:0031121:4	003002000000 Земли населенных пунктов	Под жилую застройку Индивидуальную	13	02.010	560	7 734,34	4 331 230,40
27974	Респ. Северная Осетия - Алания, г. Владикавказ, ул. Тургеневская, 29	Владикавказ	15:09:0031121:5	003002000000 Земли населенных пунктов	Для содержания и эксплуатации жилого дома	13	02.010	736	7 734,34	5 692 474,24

№ пп	Местоположение ЗУ	Район	Кадастровый номер ЗУ	Категория земель	Разрешенное использование по документу	Код вида разрешенного использования (в соответствии с классификатором видов разрешенного использования земельных участков)	Вид использования объектов недвижимости	Площадь	УПКС	КС
27975	Респ. Северная Осетия - Алания, г. Владикавказ, ул. Тургеневская, 27	Владикавказ	15:09:0031121:6	003002000000 Земли населенных пунктов	Для содержания и эксплуатации индивидуального жилого дома	13	02.010	724	7 734,34	5 599 662,16
27976	Российская Федерация, Республика Северная Осетия - Алания, г. Владикавказ, ул. Тургеневская, 25	Владикавказ	15:09:0031121:7	003002000000 Земли населенных пунктов	Под жилую застройку Индивидуальную	13	02.010	277	7 734,34	2 142 412,18
27977	Респ. Северная Осетия - Алания, г. Владикавказ, ул. Тургеневская, 23"а"	Владикавказ	15:09:0031121:8	003002000000 Земли населенных пунктов	Под жилую застройку Индивидуальную	13	02.010	282	7 734,34	2 181 083,88
27978	Респ. Северная Осетия - Алания, г. Владикавказ, ул. Тургеневская, 8/29	Владикавказ	15:09:0031122:1	003002000000 Земли населенных пунктов	Под жилую застройку Индивидуальную	13	02.010	543	7 734,34	4 199 746,62
27979	Респ. Северная Осетия - Алания, г. Владикавказ, пр-кт Коста, дом 21	Владикавказ	15:09:0031122:14	003002000000 Земли населенных пунктов	Для установки и эксплуатации торговых киосков по реализации мороженного и прохладительных напитков	4	04.040	6	6 506,45	39 038,70
27980	Республика Северная Осетия-Алания, г Владикавказ, пр-кт Коста. д 23	Владикавказ	15:09:0031122:16	003002000000 Земли населенных пунктов	Для содержания и эксплуатации металлического гаража	7	02.071	17	5 774,47	98 165,99
27981	Респ. Северная Осетия - Алания, г. Владикавказ, пр-кт Коста. 23	Владикавказ	15:09:0031122:17	003002000000 Земли населенных пунктов	Для содержания и эксплуатации металлического гаража	7	02.071	18	5 774,47	103 940,46
27982	Респ. Северная Осетия - Алания, г. Владикавказ, ул. Тургеневская, 8 "б"	Владикавказ	15:09:0031122:19	003002000000 Земли населенных пунктов	Для содержания и эксплуатации индивидуального жилого дома	13	02.010	239	7 734,34	1 848 507,26
27983	Респ. Северная Осетия - Алания, г. Владикавказ, ул. Тургеневская, дом 6	Владикавказ	15:09:0031122:2	003002000000 Земли населенных пунктов	Для содержания и эксплуатации индивидуального жилого дома	13	02.010	537	7 734,34	4 153 340,58
27984	Республика Северная Осетия - Алания, г. Владикавказ, пр-кт Коста, 23а	Владикавказ	15:09:0031122:20	003002000000 Земли населенных пунктов	Под объекты инженерного оборудования водоснабжения	6	03.012	7	3 757,99	26 305,93
27985	Российская Федерация, Республика Северная Осетия - Алания, г. Владикавказ, ул. Братьев Темировых	Владикавказ	15:09:0031122:226	003002000000 Земли населенных пунктов	Магазины	4	04.040	72	10999	791 928,00
27986	Российская Федерация, Республика Северная Осетия-Алания, г. Владикавказ, ул. Бр. Темировых	Владикавказ	15:09:0031122:227	003002000000 Земли населенных пунктов	Под жилую застройку Индивидуальную	13	02.010	453	7 734,34	3 503 656,02
27987	Российская Федерация, Республика Северная Осетия - Алания, г. Владикавказ, пр-кт Коста. 23	Владикавказ	15:09:0031122:233	003002000000 Земли населенных пунктов	Для размещения гаражей для собственных нужд	7	02.071	18	5 774,47	103 940,46
27988	Респ. Северная Осетия - Алания, г. Владикавказ, ул. Тургеневская, 4	Владикавказ	15:09:0031122:3	003002000000 Земли населенных пунктов	Под жилую застройку	13	02.010	583	7 734,34	4 509 120,22
27989	Респ. Северная Осетия - Алания, г. Владикавказ, ул. Тургеневская	Владикавказ	15:09:0031122:5	003002000000 Земли населенных пунктов	Под жилую застройку Индивидуальную	13	02.010	10	7 734,34	77 343,40
27990	Северная Осетия - Алания респ. г. Владикавказ. проспект Коста. 23	Владикавказ	15:09:0031122:81	003002000000 Земли населенных пунктов	Для содержания и эксплуатации металлического гаража	7	02.071	19	5 774,47	109 714,93
27991	Северная Осетия - Алания респ. г. Владикавказ. пр-кт Коста, 23	Владикавказ	15:09:0031122:83	003002000000 Земли населенных пунктов	Для содержания и эксплуатации металлического гаража	7	02.071	12	5 774,47	69 293,64
27992	Респ. Северная Осетия -Алания. г. Владикавказ, пр-кт Коста, 23	Владикавказ	15:09:0031122:84	003002000000 Земли населенных пунктов	Для содержания и эксплуатации металлического гаража	7	02.071	17	5 774,47	98 165,99
27993	Северная Осетия - Алания респ. г Владикавказ, пр-кт Коста, 23	Владикавказ	15:09:0031122:85	003002000000 Земли населенных пунктов	Для содержания и эксплуатации металлического гаража	7	02.071	18	5 774,47	103 940,46
27994	Республика Северная Осетия-Алания, г Владикавказ. пр-кт Коста, д 23	Владикавказ	15:09:0031122:86	003002000000 Земли населенных пунктов	Для содержания и эксплуатации металлического гаража	7	02.071	19	5 774,47	109 714,93
27995	Респ. Северная Осетия - Алания, г. Владикавказ, ул. Братьев Темировых, 48	Владикавказ	15:09:0031123:10	003002000000 Земли населенных пунктов	Под жилую застройку Индивидуальную	13	02.010	723	7 734,34	5 591 927,82
27996	Респ. Северная Осетия - Алания, г. Владикавказ, ул. Братьев Темировых, 52	Владикавказ	15:09:0031123:11	003002000000 Земли населенных пунктов	Под жилую застройку Индивидуальную	13	02.010	545	7 734,34	4 215 215,30
27997	Респ. Северная Осетия - Алания, г. Владикавказ, ул. Гончарова, 18	Владикавказ	15:09:0031123:12	003002000000 Земли населенных пунктов	Под жилую застройку Индивидуальную	13	02.010	255	7 734,34	1 972 256,70
27998	Российская Федерация, Республика Северная Осетия - Алания, г. Владикавказ, ул. Братьев Темировых, з/у 46	Владикавказ	15:09:0031123:14	003002000000 Земли населенных пунктов	Под жилую застройку Индивидуальную	13	02.010	282	7 734,34	2 181 083,88
27999	Северная Осетия - Алания респ. г Владикавказ. ул Гончарова. 18 "а"	Владикавказ	15:09:0031123:16	003002000000 Земли населенных пунктов	Для содержания и эксплуатации индивидуального жилого дома	13	02.010	296	7 734,34	2 289 364,64
28000	Северная Осетия - Алания респ. г Владикавказ, ул Гончарова, 20	Владикавказ	15:09:0031123:173	003002000000 Земли населенных пунктов	Для содержания и эксплуатации индивидуального жилого дома	13	02.010	183	7 734,34	1 415 384,22
28001	Северная Осетия - Алания респ. г. Владикавказ, ул. Гончарова. 20 "а"	Владикавказ	15:09:0031123:174	003002000000 Земли населенных пунктов	Для содержания и эксплуатации индивидуального жилого дома	13	02.010	379	7 734,34	2 931 314,86
28002	Респ. Северная Осетия-Алания, г. Владикавказ, ул. Гончарова. 1е/52а	Владикавказ	15:09:0031123:175	003002000000 Земли населенных пунктов	Для содержания и эксплуатации капитального гаража	7	02.071	24	5 774,47	138 587,28
28003	Российская Федерация, Республика Северная Осетия-Алания, городской округ город Владикавказ, г. Владикавказ, ул. Тургеневская, земельный участок 17А	Владикавказ	15:09:0031123:196	003002000000 Земли населенных пунктов	для содержания и эксплуатации жилого дома	13	02.010	330	7 734,34	2 552 332,20
28004	РСО-Алания. г.Владикавказ. ул. Тургеневская	Владикавказ	15:09:0031123:197	003002000000 Земли населенных пунктов	для содержания и эксплуатации жилого дома	13	02.010	206	7 734,34	1 593 274,04
28005	Республика Северная Осетия-Алания, г. Владикавказ, ул. Пироговская, 43	Владикавказ	15:09:0031123:328	003002000000 Земли населенных пунктов	Для содержания и эксплуатации индивидуального жилого дома	13	02.010	343	7 734,34	2 652 878,62
28006	Республика Северная Осетия-Алания, г. Владикавказ, ул. Пироговская, 43"А"	Владикавказ	15:09:0031123:329	003002000000 Земли населенных пунктов	Для содержания и эксплуатации индивидуального жилого дома	13	02.010	413	7 734,34	3 194 282,42
28007	Российская Федерация, Республика Северная Осетия - Алания, г. Владикавказ, ул. Пироговская	Владикавказ	15:09:0031123:332	003002000000 Земли населенных пунктов	Для содержания и эксплуатации жилого дома	13	02.010	464	7 734,34	3 588 733,76
28008	Российская Федерация, Республика Северная Осетия - Алания, г. Владикавказ, ул. Пироговская/Гончарова	Владикавказ	15:09:0031123:335	003002000000 Земли населенных пунктов	Под жилую застройку Индивидуальную	13	02.010	441	7 734,34	3 410 843,94
28009	Российская Федерация, Республика Северная Осетия - Алания, городской округ город Владикавказ, г. Владикавказ, ул. Пироговская, земельный участок 45А	Владикавказ	15:09:0031123:336	003002000000 Земли населенных пунктов	Под жилую застройку индивидуальную, для содержания и эксплуатации жилого дома	13	02.010	420	7 734,34	3 248 422,80
28010	Республика Северная Осетия-Алания, г Владикавказ, ул Пироговского, д 41	Владикавказ	15:09:0031123:5	003002000000 Земли населенных пунктов	Под жилую застройку Индивидуальную	13	02.010	555	7 734,34	4 292 558,70
28011	Республика Северная Осетия-Алания, г Владикавказ, ул Тургеневская, д 196	Владикавказ	15:09:0031123:6	003002000000 Земли населенных пунктов	Для содержания и эксплуатации индивидуального жилого дома	13	02.010	286	7 734,34	2 212 021,24
28012	Российская Федерация, Республика Северная Осетия - Алания, г.о. город Владикавказ, г Владикавказ, ул Братьев Темировых, з/у 44	Владикавказ	15:09:0031123:8	003002000000 Земли населенных пунктов	Под жилую застройку Индивидуальную	13	02.010	274	7 734,34	2 119 209,16
28013	Респ. Северная Осетия - Алания, г. Владикавказ, ул. Братьев Темировых, 50	Владикавказ	15:09:0031123:9	003002000000 Земли населенных пунктов	Для содержания и эксплуатации индивидуального жилого дома	13	02.010	743	7 734,34	5 746 614,62
28014	Российская Федерация, Республика Северная Осетия-Алания, г Владикавказ, ул Гастелло, 20/65	Владикавказ	15:09:0031124:1	003002000000 Земли населенных пунктов	Под жилую застройку Индивидуальную	13	02.010	700	7 734,34	5 414 038,00
28015	Республика Северная Осетия-Алания, г Владикавказ, ул Гончарова/Братьев Темировых, д 1/34	Владикавказ	15:09:0031124:10	003002000000 Земли населенных пунктов	Под жилую застройку Индивидуальную	13	02.010	514	7 734,34	3 975 450,76
28016	Республика Северная Осетия-Алания, г. Владикавказ, ул. Гончарова, 1е/52	Владикавказ	15:09:0031124:101	003002000000 Земли населенных пунктов	Для содержания и эксплуатации металлического гаража	7	02.071	21	5 774,47	121 263,87
28017	Респ. Северная Осетия - Алания, г. Владикавказ, ул. Братьев Темировых, 56	Владикавказ	15:09:0031124:11	003002000000 Земли населенных пунктов	Для содержания и эксплуатации индивидуального жилого дома	13	02.010	613	7 734,34	4 741 150,42
28018	Респ. Северная Осетия - Алания, г. Владикавказ, ул. Братьев Темировых, дом 58	Владикавказ	15:09:0031124:12	003002000000 Земли населенных пунктов	Для содержания и эксплуатации индивидуального жилого дома	13	02.010	593	7 734,34	4 586 463,62
28019	Республика Северная Осетия - Алания, г. Владикавказ, ул. Братьев Темировых, д. 60	Владикавказ	15:09:0031124:13	003002000000 Земли населенных пунктов	Под жилую застройку Индивидуальную	13	02.010	622	7 734,34	4 810 759,48
28020	Респ. Северная Осетия - Алания, г. Владикавказ, ул. Гастелло, 10	Владикавказ	15:09:0031124:14	003002000000 Земли населенных пунктов	Под индивидуальную жилую застройку	13	02.010	685	7 734,34	5 298 022,90

№ пп	Местоположение ЗУ	Район	Кадастровый номер ЗУ	Категория земель	Разрешенное использование по документу	Код вида разрешенного использования (в соответствии с классификатором видов разрешенного использования земельных участков)	Вид использования объектов недвижимости	Площадь	УПКС	КС
28021	Респ. Северная Осетия - Алания, г. Владикавказ, ул. Гастелло, 12	Владикавказ	15:09:0031124:15	0030002000000 Земли населенных пунктов	Для содержания и эксплуатации индивидуального жилого дома	13	02.010	679	7 734,34	5 251 616,86
28022	Республика Северная Осетия-Алания, г Владикавказ, ул Гастелло, д 14	Владикавказ	15:09:0031124:16	0030002000000 Земли населенных пунктов	для содержания и эксплуатации индивидуального жилого дома	13	02.010	693	7 734,34	5 359 897,62
28023	Республика Северная Осетия-Алания, г Владикавказ, ул Гастелло, 16	Владикавказ	15:09:0031124:17	0030002000000 Земли населенных пунктов	Для содержания и эксплуатации индивидуального жилого дома	13	02.010	685	7 734,34	5 298 022,90
28024	Республика Северная Осетия-Алания, г Владикавказ, ул Гастелло, 18	Владикавказ	15:09:0031124:18	0030002000000 Земли населенных пунктов	Под жилую застройку Индивидуальную	13	02.010	675	7 734,34	5 220 679,50
28025	Респ. Северная Осетия - Алания, г. Владикавказ, ул. Братьев Темировых	Владикавказ	15:09:0031124:19	0030002000000 Земли населенных пунктов	сквер	5	12.003	60	1 649,85	98 991,00
28026	Респ. Северная Осетия - Алания, г. Владикавказ, ул. Ушинского, 63	Владикавказ	15:09:0031124:2	0030002000000 Земли населенных пунктов	Под жилую застройку Индивидуальную	13	02.010	619	7 734,34	4 787 556,46
28027	Республика Северная Осетия-Алания, г Владикавказ, ул Братьев Темировых, д 56	Владикавказ	15:09:0031124:20	0030002000000 Земли населенных пунктов	Под жилую застройку Индивидуальную	13	02.010	1	7 734,34	7 734,34
28028	Респ. Северная Осетия - Алания, г. Владикавказ, ул. Гончарова, дом 1 "ж"	Владикавказ	15:09:0031124:21	0030002000000 Земли населенных пунктов	Для содержания и эксплуатации индивидуального жилого дома	13	02.010	304	7 734,34	2 351 239,36
28029	Респ. Северная Осетия - Алания, г. Владикавказ, ул. Ушинского, 61	Владикавказ	15:09:0031124:3	0030002000000 Земли населенных пунктов	Для содержания и эксплуатации индивидуального жилого дома	13	02.010	619	7 734,34	4 787 556,46
28030	Респ. Северная Осетия - Алания, г. Владикавказ, ул. Гончарова, 1"б"59	Владикавказ	15:09:0031124:4	0030002000000 Земли населенных пунктов	Под жилую застройку Индивидуальную	13	02.010	619	7 734,34	4 787 556,46
28031	Республика Северная Осетия - Алания, г.Владикавказ, ул.Гончарова, 11	Владикавказ	15:09:0031124:5	0030002000000 Земли населенных пунктов	Под жилую застройку индивидуальную	13	02.010	747	7 734,34	5 777 551,98
28032	Респ. Северная Осетия - Алания, г. Владикавказ, ул. Гончарова, дом 9	Владикавказ	15:09:0031124:6	0030002000000 Земли населенных пунктов	Для содержания и эксплуатации индивидуального жилого дома	13	02.010	686	7 734,34	5 305 757,24
28033	Респ. Северная Осетия - Алания, г. Владикавказ, ул. Гончарова, 7	Владикавказ	15:09:0031124:7	0030002000000 Земли населенных пунктов	Под жилую застройку	13	02.010	705	7 734,34	5 452 709,70
28034	Респ. Северная Осетия - Алания, г. Владикавказ, ул. Гончарова, 5	Владикавказ	15:09:0031124:8	0030002000000 Земли населенных пунктов	Для содержания и эксплуатации индивидуального жилого дома	13	02.010	701	7 734,34	5 421 772,34
28035	Респ. Северная Осетия - Алания, г. Владикавказ, ул. Гончарова, дом 3	Владикавказ	15:09:0031124:9	0030002000000 Земли населенных пунктов	Для содержания и эксплуатации индивидуального жилого дома	13	02.010	685	7 734,34	5 298 022,90
28036	Респ. Северная Осетия - Алания, г. Владикавказ, ул. Коблова/Ушинского, 2"69	Владикавказ	15:09:0031125:1	0030002000000 Земли населенных пунктов	Под индивидуальную жилую застройку	13	02.010	412	7 734,34	3 186 548,08
28037	Российская Федерация, Республика Северная Осетия-Алания, городской округ город Владикавказ, г. Владикавказ, ул. Коблова, земельный участок 12	Владикавказ	15:09:0031125:10	0030002000000 Земли населенных пунктов	Под жилую застройку Индивидуальную	13	02.010	427	7 734,34	3 302 563,18
28038	Респ. Северная Осетия - Алания, г. Владикавказ, ул. Коблова, 14	Владикавказ	15:09:0031125:11	0030002000000 Земли населенных пунктов	Под жилую застройку Индивидуальную	13	02.010	351	7 734,34	2 714 753,34
28039	Респ. Северная Осетия - Алания, г. Владикавказ, ул. Коблова, 16	Владикавказ	15:09:0031125:12	0030002000000 Земли населенных пунктов	Для содержания и эксплуатации жилого дом	13	02.010	349	7 734,34	2 699 284,66
28040	Респ. Северная Осетия - Алания, г. Владикавказ, ул. Коблова, 18	Владикавказ	15:09:0031125:13	0030002000000 Земли населенных пунктов	Для содержания и эксплуатации жилого дом	13	02.010	340	7 734,34	2 629 675,60
28041	Респ. Северная Осетия - Алания, г. Владикавказ, ул. Коблова, 20	Владикавказ	15:09:0031125:14	0030002000000 Земли населенных пунктов	Для содержания и эксплуатации жилого дома	13	02.010	346	7 734,34	2 676 081,64
28042	Респ. Северная Осетия - Алания, г. Владикавказ, ул. Коблова, 22	Владикавказ	15:09:0031125:15	0030002000000 Земли населенных пунктов	Для содержания и эксплуатации индивидуального жилого дома	13	02.010	349	7 734,34	2 699 284,66
28043	Респ. Северная Осетия - Алания, г. Владикавказ, ул. Коблова, 24	Владикавказ	15:09:0031125:16	0030002000000 Земли населенных пунктов	Для содержания и эксплуатации индивидуального жилого дома	13	02.010	348	7 734,34	2 691 550,32
28044	Респ. Северная Осетия - Алания, г. Владикавказ, ул. Коблова, дом 4	Владикавказ	15:09:0031125:17	0030002000000 Земли населенных пунктов	Для содержания и эксплуатации коммерческого торгового киоска	4	04.040	6	10999	65 994,00
28045	Республика Северная Осетия-Алания, г Владикавказ, ул Гастелло/Ушинского, д 25/67	Владикавказ	15:09:0031125:2	0030002000000 Земли населенных пунктов	Для содержания и эксплуатации индивидуального жилого дома	13	02.010	430	7 734,34	3 325 766,20
28046	Республика Северная Осетия-Алания, г Владикавказ, ул Гастелло, 23	Владикавказ	15:09:0031125:3	0030002000000 Земли населенных пунктов	Под жилую застройку Индивидуальную	13	02.010	352	7 734,34	2 722 487,68
28047	Республика Северная Осетия-Алания, г Владикавказ, ул Гастелло, 21	Владикавказ	15:09:0031125:4	0030002000000 Земли населенных пунктов	Для содержания и эксплуатации индивидуального жилого дома	13	02.010	353	7 734,34	2 730 222,02
28048	Российская Федерация, Республика Северная Осетия - Алания, городской округ город Владикавказ, г Владикавказ, ул Гастелло, земельный участок 11	Владикавказ	15:09:0031125:415	0030002000000 Земли населенных пунктов	Для содержания и эксплуатации индивидуального жилого дома	13	02.010	226	7 734,34	1 747 960,84
28049	Российская Федерация, Республика Северная Осетия - Алания, г Владикавказ, ул Гастелло	Владикавказ	15:09:0031125:416	0030002000000 Земли населенных пунктов	Для содержания и эксплуатации индивидуального жилого дома	13	02.010	199	7 734,34	1 539 133,66
28050	Респ. Северная Осетия - Алания, г. Владикавказ, ул. Гастелло, 19	Владикавказ	15:09:0031125:5	0030002000000 Земли населенных пунктов	Для содержания и эксплуатации индивидуального жилого дома	13	02.010	360	7 734,34	2 784 362,40
28051	Республика Северная Осетия-Алания, г Владикавказ, ул Гастелло, 17	Владикавказ	15:09:0031125:6	0030002000000 Земли населенных пунктов	Для содержания и эксплуатации индивидуального жилого дома	13	02.010	355	7 734,34	2 745 690,70
28052	Респ. Северная Осетия - Алания, г. Владикавказ, ул. Гастелло, 15	Владикавказ	15:09:0031125:7	0030002000000 Земли населенных пунктов	Для содержания и эксплуатации индивидуального жилого дома	13	02.010	362	7 734,34	2 799 831,08
28053	Республика Северная Осетия-Алания, г Владикавказ, ул Гастелло, 13	Владикавказ	15:09:0031125:8	0030002000000 Земли населенных пунктов	Для жилищного строительства	13	02.010	352	7 734,34	2 722 487,68
28054	Республика Северная Осетия-Алания, г Владикавказ, ул Коблова/Бр. Темировых, д 10/65	Владикавказ	15:09:0031126:1	0030002000000 Земли населенных пунктов	Для содержания и эксплуатации индивидуального жилого дома	13	02.010	420	4 575,24	1 921 600,80
28055	Респ. Северная Осетия - Алания, г. Владикавказ, ул. Коблова, 6	Владикавказ	15:09:0031126:10	0030002000000 Земли населенных пунктов	Под жилую застройку Индивидуальную	13	02.010	186	4 575,24	850 994,64
28056	Респ. Северная Осетия - Алания, г. Владикавказ, ул. Коблова, 6	Владикавказ	15:09:0031126:11	0030002000000 Земли населенных пунктов	Под жилую застройку Индивидуальную	13	02.010	185	4 575,24	846 419,40
28057	Республика Северная Осетия-Алания, г. Владикавказ, ул. Коблова, 8 "а"	Владикавказ	15:09:0031126:118	0030002000000 Земли населенных пунктов	Жилые дома	13	02.010	176	4 575,24	805 242,24
28058	Респ. Северная Осетия - Алания, г. Владикавказ, ул. Коблова, 8	Владикавказ	15:09:0031126:12	0030002000000 Земли населенных пунктов	Под жилую застройку Индивидуальную	13	02.010	183	4 575,24	837 268,92
28059	Республика Северная Осетия-Алания, г Владикавказ, ул Гастелло, д 9/63	Владикавказ	15:09:0031126:2	0030002000000 Земли населенных пунктов	Под жилую застройку Индивидуальную	13	02.010	420	4 575,24	1 921 600,80
28060	Республика Северная Осетия-Алания, г. Владикавказ, ул. Грибоедова/Кобзова	Владикавказ	15:09:0031126:236	0030002000000 Земли населенных пунктов	Для содержания и эксплуатации индивидуального жилого дома	13	02.010	362	4 575,24	1 656 236,88
28061	Республика Северная Осетия-Алания, г. Владикавказ, ул. Грибоедова/Кобзова	Владикавказ	15:09:0031126:237	0030002000000 Земли населенных пунктов	Для содержания и эксплуатации индивидуального жилого дома	13	02.010	54	4 575,24	247 062,96
28062	Российская Федерация, Республика Северная Осетия - Алания, г. Владикавказ, ул. Грибоедова	Владикавказ	15:09:0031126:240	0030002000000 Земли населенных пунктов	Для содержания и эксплуатации индивидуального жилого дома	13	02.010	280	4 575,24	1 281 067,20
28063	Российская Федерация, Республика Северная Осетия - Алания, городской округ город Владикавказ, г. Владикавказ, ул. Гастелло, земельный участок 3А	Владикавказ	15:09:0031126:242	0030002000000 Земли населенных пунктов	Для содержания и эксплуатации индивидуального жилого дома	13	02.010	229	4 575,24	1 047 729,96
28064	Российская Федерация, Республика Северная Осетия - Алания, г. Владикавказ, ул. Гастелло, земельный участок 3	Владикавказ	15:09:0031126:243	0030002000000 Земли населенных пунктов	Для содержания и эксплуатации индивидуального жилого дома	13	02.010	292	4 575,24	1 335 970,08
28065	Респ. Северная Осетия - Алания, г. Владикавказ, ул. Гастелло, 7	Владикавказ	15:09:0031126:3	0030002000000 Земли населенных пунктов	Под жилую застройку	13	02.010	373	4 575,24	1 706 364,52
28066	Российская Федерация, Республика Северная Осетия - Алания, г. Владикавказ, ул. Гастелло, 5	Владикавказ	15:09:0031126:4	0030002000000 Земли населенных пунктов	Для содержания и эксплуатации индивидуального жилого дома	13	02.010	374	4 575,24	1 711 139,76
28067	Респ. Северная Осетия - Алания, г. Владикавказ, ул. Коблова, 4	Владикавказ	15:09:0031126:8	0030002000000 Земли населенных пунктов	Под жилую застройку Индивидуальную	13	02.010	152	4 575,24	695 436,48
28068	Респ. Северная Осетия - Алания, г. Владикавказ, ул. Коблова, 4	Владикавказ	15:09:0031126:9	0030002000000 Земли населенных пунктов	Под жилую застройку Индивидуальную	13	02.010	219	4 575,24	1 001 977,56
28069	Северная Осетия - Алания респ, г. Владикавказ, ул. Грибоедова, 40	Владикавказ	15:09:0031127:1	0030002000000 Земли населенных пунктов	Для содержания и эксплуатации индивидуального жилого дома	13	02.010	311	4 575,24	1 422 899,64
28070	Респ. Северная Осетия - Алания, г. Владикавказ, пер. Тракторный, 1в	Владикавказ	15:09:0031127:10	0030002000000 Земли населенных пунктов	Под жилую застройку Индивидуальную	13	02.010	115	4 575,24	526 152,60

№ пп	Местоположение ЗУ	Район	Кадастровый номер ЗУ	Категория земель	Разрешенное использование по документу	Код вида разрешенного использования (в соответствии с классификатором видов разрешенного использования земельных участков)	Вид использования объектов недвижимости	Площадь	УПКС	КС
28071	Респ. Северная Осетия - Алания, г. Владикавказ, пер. Тракторный, 1в	Владикавказ	15:09:0031127:11	003002000000 Земли населенных пунктов	Под жилую застройку Индивидуальную	13	02.010	140	4 575,24	640 533,60
28072	Республика Северная Осетия - Алания, г. Владикавказ, Тракторный пер., д.1в	Владикавказ	15:09:0031127:12	003002000000 Земли населенных пунктов	Для содержания и эксплуатации индивидуального жилого дома	13	02.010	427	4 575,24	1 953 627,48
28073	Российская Федерация, Республика Северная Осетия - Алания, г. Владикавказ, пер. Тракторный, 3	Владикавказ	15:09:0031127:13	003002000000 Земли населенных пунктов	Для содержания и эксплуатации индивидуального жилого дома	13	02.010	1 532	4 575,24	7 009 267,68
28074	Респ. Северная Осетия - Алания, г. Владикавказ, пер. Тракторный, 5	Владикавказ	15:09:0031127:14	003002000000 Земли населенных пунктов	Под жилую застройку Индивидуальную	13	02.010	104	4 575,24	475 824,96
28075	Респ. Северная Осетия - Алания, г. Владикавказ, ул. Братьев Темировых, 57	Владикавказ	15:09:0031127:15	003002000000 Земли населенных пунктов	Под жилую застройку Индивидуальную	13	02.010	72	4 575,24	329 417,28
28076	Респ. Северная Осетия - Алания, г. Владикавказ, ул. Братьев Темировых, 57	Владикавказ	15:09:0031127:16	003002000000 Земли населенных пунктов	Под жилую застройку Индивидуальную	13	02.010	527	4 575,24	2 411 151,48
28077	Республика Северная Осетия-Алания, г. Владикавказ, ул. Братьев Темировых, 57 "б"	Владикавказ	15:09:0031127:17	003002000000 Земли населенных пунктов	Для содержания и эксплуатации индивидуального жилого дома	13	02.010	98	4 575,24	448 373,52
28078	Респ. Северная Осетия - Алания, г. Владикавказ, ул. Братьев Темировых, 59	Владикавказ	15:09:0031127:18	003002000000 Земли населенных пунктов	Для содержания и эксплуатации индивидуального жилого дома	13	02.010	317	4 575,24	1 450 351,08
28079	Респ. Северная Осетия - Алания, г. Владикавказ, ул. Братьев Темировых, 59/6	Владикавказ	15:09:0031127:19	003002000000 Земли населенных пунктов	Под жилую застройку Индивидуальную	13	02.010	190	4 575,24	869 295,60
28080	Респ. Северная Осетия - Алания, г. Владикавказ, ул. Грибоедова, 38	Владикавказ	15:09:0031127:2	003002000000 Земли населенных пунктов	Под жилую застройку Индивидуальную	13	02.010	412	4 575,24	1 884 998,88
28081	Респ. Северная Осетия - Алания, г. Владикавказ, ул. Гастелло, 6	Владикавказ	15:09:0031127:20	003002000000 Земли населенных пунктов	Под жилую застройку Индивидуальную	13	02.010	309	4 575,24	1 413 749,16
28082	Респ. Северная Осетия - Алания, г. Владикавказ, ул. Гастелло, 4	Владикавказ	15:09:0031127:21	003002000000 Земли населенных пунктов	Для содержания и эксплуатации индивидуального жилого дома	13	02.010	806	4 575,24	3 687 643,44
28083	Республика Северная Осетия - Алания, г.Владикавказ, Тракторный пер. 1 "в"	Владикавказ	15:09:0031127:211	003002000000 Земли населенных пунктов	Для содержания и эксплуатации индивидуального жилого дома	13	02.010	233	4 575,24	1 066 030,92
28084	Республика Северная Осетия-Алания, г.Владикавказ, ул.Гастелло, 26	Владикавказ	15:09:0031127:22	003002000000 Земли населенных пунктов	Под индивидуальную жилую застройку	13	02.010	326	4 575,24	1 491 528,24
28085	Респ. Северная Осетия - Алания, г. Владикавказ, ул. Гастелло, 2 "а"	Владикавказ	15:09:0031127:23	003002000000 Земли населенных пунктов	Под жилую застройку	13	02.010	293	4 575,24	1 340 545,32
28086	Республика Северная Осетия-Алания, г.Владикавказ, ул.Гастелло, б/н	Владикавказ	15:09:0031127:24	003002000000 Земли населенных пунктов	земли общего пользования	7	07.021	60	975,97	58 558,20
28087	Респ. Северная Осетия - Алания, г. Владикавказ, пер. Тракторный, 1"ж"	Владикавказ	15:09:0031127:26	003002000000 Земли населенных пунктов	Под жилую застройку Индивидуальную	13	02.010	487	4 575,24	2 228 141,88
28088	Северная Осетия - Алания респ, г. Владикавказ, пер. Тракторный, 1 "ж"	Владикавказ	15:09:0031127:27	003002000000 Земли населенных пунктов	Для содержания и эксплуатации индивидуального жилого дома	13	02.010	625	4 575,24	2 859 525,00
28089	Республика Северная Осетия-Алания, г.Владикавказ, ул.Грибоедова/пер.Тракторный, д.36/1	Владикавказ	15:09:0031127:3	003002000000 Земли населенных пунктов	Для содержания и эксплуатации индивидуального жилого дома	13	02.010	580	4 575,24	2 653 639,20
28090	Респ. Северная Осетия - Алания, г. Владикавказ, пер. Тракторный, 1а	Владикавказ	15:09:0031127:4	003002000000 Земли населенных пунктов	Под жилую застройку Индивидуальную	13	02.010	420	4 575,24	1 921 600,80
28091	Респ. Северная Осетия - Алания, г. Владикавказ, пер. Тракторный, 1а	Владикавказ	15:09:0031127:5	003002000000 Земли населенных пунктов	Под жилую застройку Индивидуальную	13	02.010	180	4 575,24	823 543,20
28092	Республика Северная Осетия - Алания, г. Владикавказ, пер. Тракторный, 1 "д"	Владикавказ	15:09:0031127:6	003002000000 Земли населенных пунктов	Под жилую застройку Индивидуальную	13	02.010	439	4 575,24	2 008 530,36
28093	Респ. Северная Осетия - Алания, г. Владикавказ, пер. Тракторный, 1е	Владикавказ	15:09:0031127:8	003002000000 Земли населенных пунктов	Под жилую застройку Индивидуальную	13	02.010	570	4 575,24	2 607 886,80
28094	Респ. Северная Осетия - Алания, г. Владикавказ, пер. Тракторный, 1в	Владикавказ	15:09:0031127:9	003002000000 Земли населенных пунктов	Под жилую застройку Индивидуальную	13	02.010	185	4 575,24	846 419,40
28095	Республика Северная Осетия-Алания, г.Владикавказ, ул.Бр.Темировых/Тракторный, д.57/5	Владикавказ	15:09:0031127:96	003002000000 Земли населенных пунктов	Для содержания и эксплуатации индивидуального жилого дома	13	02.010	246	4 575,24	1 125 509,04
28096	Респ. Северная Осетия - Алания, г. Владикавказ, ул. Коблова	Владикавказ	15:09:0031128:1	003002000000 Земли населенных пунктов	Под жилую застройку Индивидуальную	13	02.010	200	4 575,24	915 048,00
28097	Респ. Северная Осетия - Алания, г. Владикавказ, ул. Гончарова. 1 "г"	Владикавказ	15:09:0031128:11	003002000000 Земли населенных пунктов	Для эксплуатации индивидуального жилого дома	13	02.010	305	4 575,24	1 395 448,20
28098	Респ. Северная Осетия - Алания, г. Владикавказ, ул. Братьев Темировых, дом 53 "б"	Владикавказ	15:09:0031128:12	003002000000 Земли населенных пунктов	Жилой дом	13	02.010	259	4 575,24	1 184 987,16
28099	Северная Осетия - Алания респ. г. Владикавказ, ул. Братьев Темировых, 53	Владикавказ	15:09:0031128:14	003002000000 Земли населенных пунктов	Для содержания и эксплуатации индивидуального жилого дома	13	02.010	362	4 575,24	1 656 236,88
28100	Российская Федерация, Республика Северная Осетия-Алания, городской округ город Владикавказ, г. Владикавказ, ул. Гончарова, земельный участок 1Д	Владикавказ	15:09:0031128:175	003002000000 Земли населенных пунктов	Для индивидуального жилищного строительства	13	02.010	261	4 575,24	1 194 137,64
28101	Российская Федерация, Республика Северная Осетия-Алания, городской округ город Владикавказ, г. Владикавказ, ул. Гончарова	Владикавказ	15:09:0031128:176	003002000000 Земли населенных пунктов	Для индивидуального жилищного строительства	13	02.010	207	4 575,24	947 074,68
28102	Респ. Северная Осетия - Алания, г. Владикавказ, ул. Коблова	Владикавказ	15:09:0031128:2	003002000000 Земли населенных пунктов	Под жилую застройку Индивидуальную	13	02.010	200	4 575,24	915 048,00
28103	Республика Северная Осетия-Алания, г. Владикавказ, ул. Грибоедова, 32	Владикавказ	15:09:0031128:4	003002000000 Земли населенных пунктов	для содержания и эксплуатации индивидуального жилого дома	13	02.010	719	4 575,24	3 289 597,56
28104	Респ. Северная Осетия - Алания, г. Владикавказ, ул. Гончарова. дом 1 "в-1"	Владикавказ	15:09:0031128:5	003002000000 Земли населенных пунктов	Для содержания и эксплуатации индивидуального жилого дома	13	02.010	357	4 575,24	1 633 360,68
28105	Респ. Северная Осетия - Алания, г. Владикавказ, ул. Гончарова. дом 1 "в"	Владикавказ	15:09:0031128:6	003002000000 Земли населенных пунктов	Для содержания и эксплуатации индивидуального жилого дома	13	02.010	357	4 575,24	1 633 360,68
28106	Респ. Северная Осетия - Алания, г. Владикавказ, между ул. Бр.Темировых и ул. Грибоедова, пер. Тракторный, (между ул. Бр.Темировых и ул. Грибоедова)	Владикавказ	15:09:0031128:7	003002000000 Земли населенных пунктов	Многоквартирное жилищное строительство	2	02.000	3 414	5 422,04	18 510 844,56
28107	Респ. Северная Осетия - Алания, г. Владикавказ, ул. Грибоедова, 30 "в"	Владикавказ	15:09:0031128:8	003002000000 Земли населенных пунктов	Для содержания и эксплуатации индивидуального жилого дома	13	02.010	444	4 575,24	2 031 406,56
28108	Респ. Северная Осетия - Алания, г. Владикавказ, ул. Гончарова. дом 1 "а"	Владикавказ	15:09:0031128:9	003002000000 Земли населенных пунктов	Для содержания и эксплуатации существующего здания и сооружений детского сада	3	03.050	810	3 160,27	2 559 818,70
28109	Респ. Северная Осетия - Алания, г. Владикавказ, ул. Генерала Плиева	Владикавказ	15:09:0031129:1	003002000000 Земли населенных пунктов	Под жилую застройку Индивидуальную	13	02.010	20	4 575,24	91 504,80
28110	Респ. Северная Осетия - Алания, г. Владикавказ, пр-кт Коста, 19	Владикавказ	15:09:0031129:10	003002000000 Земли населенных пунктов	Для содержания и эксплуатации хлебопекарни	6	06.040	270	2 494,14	673 417,80
28111	Респ. Северная Осетия - Алания, г. Владикавказ, пр-кт Коста, 21	Владикавказ	15:09:0031129:11	003002000000 Земли населенных пунктов	Для установки киоска мелкорозничной торговли	4	04.040	10	6 506,45	65 064,50
28112	Респ. Северная Осетия - Алания, г. Владикавказ, пр-кт Коста. 19	Владикавказ	15:09:0031129:12	003002000000 Земли населенных пунктов	Для содержания и эксплуатации капитальных гаражей	7	02.071	26	3 415,89	88 813,14
28113	Респ. Северная Осетия - Алания, г. Владикавказ, пр-кт Коста. 19	Владикавказ	15:09:0031129:13	003002000000 Земли населенных пунктов	Для содержания и эксплуатации капитального гаража	7	02.071	24	3 415,89	81 981,36
28114	Респ. Северная Осетия - Алания, г. Владикавказ, пр-кт Коста, 19	Владикавказ	15:09:0031129:14	003002000000 Земли населенных пунктов	Для содержания и эксплуатации капитального гаража	7	02.071	25	3 415,89	85 397,25
28115	Респ. Северная Осетия - Алания, г. Владикавказ, пр-кт Коста, 19	Владикавказ	15:09:0031129:15	003002000000 Земли населенных пунктов	Хранение автотранспорта	7	02.071	39	3 415,89	133 219,71
28116	Респ. Северная Осетия - Алания, г. Владикавказ, пр-кт Коста, дом 21	Владикавказ	15:09:0031129:16	003002000000 Земли населенных пунктов	Для установки банкомата	4	04.040	5	6 506,45	32 532,25
28117	Респ. Северная Осетия - Алания, г. Владикавказ, пр-кт Коста. 19	Владикавказ	15:09:0031129:17	003002000000 Земли населенных пунктов	Для содержания и эксплуатации капитального гаража	7	02.071	28	3 415,89	95 644,92
28118	Респ. Северная Осетия - Алания, г. Владикавказ, пр-кт Коста, 19	Владикавказ	15:09:0031129:18	003002000000 Земли населенных пунктов	Для содержания и эксплуатации капитального гаража	7	02.071	24	3 415,89	81 981,36
28119	Респ. Северная Осетия - Алания, г. Владикавказ, пр-кт Коста, 19	Владикавказ	15:09:0031129:2	003002000000 Земли населенных пунктов	Для содержания и эксплуатации трансформаторной подстанции (ТП)	6	03.012	27	2 223,04	60 022,08
28120	Российская Федерация, Республика Северная Осетия - Алания, г. Владикавказ, ул. Братьев Темировых, 49	Владикавказ	15:09:0031129:20	003002000000 Земли населенных пунктов	Эксплуатация многоквартирного дома	2	02.050	884	5 422,04	4 793 083,36
28121	Российская Федерация, Республика Северная Осетия - Алания, г. Владикавказ, ул. Гончарова, 10	Владикавказ	15:09:0031129:21	003002000000 Земли населенных пунктов	Эксплуатация многоквартирного дома	2	02.050	610	5 422,04	3 307 444,40

№ пп	Местоположение ЗУ	Район	Кадастровый номер ЗУ	Категория земель	Разрешенное использование по документу	Код вида разрешенного использования (в соответствии с классификатором видов разрешенного использования земельных участков)	Вид использования объектов недвижимости	Площадь	УПКС	КС
28122	Российская Федерация, Республика Северная Осетия - Алания, г. Владикавказ, ул. Гончарова, 4	Владикавказ	15:09:0031129:22	003002000000 Земли населенных пунктов	Эксплуатация многоквартирного дома	2	02.050	1 004	5 422,04	5 443 728,16
28123	Республика Северная Осетия - Алания, г. Владикавказ, пр-кт Коста, 19а	Владикавказ	15:09:0031129:23	003002000000 Земли населенных пунктов	Под объекты инженерного оборудования водоснабжения	6	03.012	27	2 223,04	60 022,08
28124	Северная Осетия - Алания респ, г. Владикавказ, пр-кт Коста, 19	Владикавказ	15:09:0031129:24	003002000000 Земли населенных пунктов	Эксплуатация многоквартирного дома	2	02.050	789	5 422,04	4 277 989,56
28125	Российская Федерация, Республика Северная Осетия-Алания, г. Владикавказ, пр-кт Коста	Владикавказ	15:09:0031129:241	003002000000 Земли населенных пунктов	Для размещения гаражей для собственных нужд	7	02.071	25	3 415,89	85 397,25
28126	Российская Федерация, Республика Северная Осетия - Алания, г. Владикавказ, пр-кт Коста, 19	Владикавказ	15:09:0031129:246	003002000000 Земли населенных пунктов	Для размещения гаражей для собственных нужд	7	02.071	27	3 415,89	92 229,03
28127	Северная Осетия - Алания респ, г. Владикавказ, пр-кт Коста, 21	Владикавказ	15:09:0031129:28	003002000000 Земли населенных пунктов	Для содержания и эксплуатации металлического гаража	7	02.071	14	3 415,89	47 822,46
28128	Респ. Северная Осетия - Алания, г. Владикавказ, ул. Генерала Плиева	Владикавказ	15:09:0031129:3	003002000000 Земли населенных пунктов	Под жилую застройку Индивидуальную	13	02.010	20	4 575,24	91 504,80
28129	Респ. Северная Осетия - Алания, г. Владикавказ, ул. Грибоедова	Владикавказ	15:09:0031129:5	003002000000 Земли населенных пунктов	Под жилую застройку Индивидуальную	13	02.010	20	4 575,24	91 504,80
28130	Респ. Северная Осетия - Алания, г. Владикавказ, ул. Братьев Темировых	Владикавказ	15:09:0031129:6	003002000000 Земли населенных пунктов	Под жилую застройку Индивидуальную	13	02.010	200	4 575,24	915 048,00
28131	Респ. Северная Осетия - Алания, г. Владикавказ, ул. Гончарова, 2	Владикавказ	15:09:0031129:7	003002000000 Земли населенных пунктов	Для строительства многоквартирного дома	2	02.050	1 471	5 422,04	7 975 820,84
28132	Респ. Северная Осетия - Алания, г. Владикавказ, пр-кт Коста, 17	Владикавказ	15:09:0031129:8	003002000000 Земли населенных пунктов	Для содержания и эксплуатации магазина	4	04.040	281	6 506,45	1 828 312,45
28133	Северная Осетия-Алания респ, г Владикавказ, пр. Коста, 19	Владикавказ	15:09:0031129:87	003002000000 Земли населенных пунктов	для содержания и эксплуатации капитального гаража	7	02.071	32	3 415,89	109 308,48
28134	Республика Северная Осетия-Алания, г. Владикавказ, пр. Коста, 19	Владикавказ	15:09:0031129:89	003002000000 Земли населенных пунктов	Для содержания и эксплуатации капитального гаража	7	02.071	25	3 415,89	85 397,25
28135	Республика Северная Осетия-Алания, г. Владикавказ, пр. Коста, 19	Владикавказ	15:09:0031129:90	003002000000 Земли населенных пунктов	Для содержания и эксплуатации капитального гаража	7	02.071	25	3 415,89	85 397,25
28136	Республика Северная Осетия-Алания, г. Владикавказ, во дворе дома №19 по пр. Коста	Владикавказ	15:09:0031129:91	003002000000 Земли населенных пунктов	Для содержания и эксплуатации индивидуального капитального гаража	7	02.071	25	3 415,89	85 397,25
28137	Северная Осетия-Алания респ, г Владикавказ, пр. Коста, 19	Владикавказ	15:09:0031129:94	003002000000 Земли населенных пунктов	Для содержания и эксплуатации капитального гаража	7	02.071	27	3 415,89	92 229,03
28138	Республика Северная Осетия-Алания, г. Владикавказ, пр-кт Коста, 19	Владикавказ	15:09:0031129:98	003002000000 Земли населенных пунктов	Для содержания и эксплуатации металлического гаража	7	02.071	40	3 415,89	136 635,60
28139	Респ. Северная Осетия - Алания, г. Владикавказ, ул. Гончарова, 52а/1е	Владикавказ	15:09:0031130:1	003002000000 Земли населенных пунктов	Под жилую застройку Индивидуальную	13	02.010	4 310	7 734,34	33 335 005,40
28140	Республика Северная Осетия-Алания, г. Владикавказ, ул. Гончарова, 1е/52а	Владикавказ	15:09:0031130:186	003002000000 Земли населенных пунктов	Для содержания и эксплуатации металлического гаража	7	02.071	21	5 774,47	121 263,87
28141	Республика Северная Осетия-Алания, г. Владикавказ, ул. Гончарова, д 1е	Владикавказ	15:09:0031130:187	003002000000 Земли населенных пунктов	Для содержания и эксплуатации металлического гаража	7	02.071	21	5 774,47	121 263,87
28142	Республика Северная Осетия-Алания, г. Владикавказ, ул. Гончарова, д 1е	Владикавказ	15:09:0031130:188	003002000000 Земли населенных пунктов	Для содержания и эксплуатации металлического гаража	7	02.071	24	5 774,47	138 587,28
28143	Российская Федерация, Республика Северная Осетия - Алания, г. Владикавказ, ул. Гончарова, 1 "е"	Владикавказ	15:09:0031130:2	003002000000 Земли населенных пунктов	Эксплуатация многоквартирного жилого дома	2	02.050	1 090	9 165,83	9 990 754,70
28144	Республика Северная Осетия-Алания, г Владикавказ, ул Гончарова, 1е/52а	Владикавказ	15:09:0031130:3	003002000000 Земли населенных пунктов	Для содержания и эксплуатации металлического гаража	7	02.071	22	5 774,47	127 038,34
28145	Респ. Северная Осетия - Алания, г. Владикавказ, ул. Братьев Темировых, 67	Владикавказ	15:09:0031131:1	003002000000 Земли населенных пунктов	Для содержания и эксплуатации складских помещений	6	06.093	1 567	2 494,14	3 908 317,38
28146	Республика Северная Осетия-Алания, г.Владикавказ, ул.Братьев Темировых, 69 "А"	Владикавказ	15:09:0031131:30	003002000000 Земли населенных пунктов	Строительство многоквартирного жилого дома, для строительства жилого дома	2	02.050	8 797	5 422,04	47 697 685,88
28147	Респ. Северная Осетия - Алания, г. Владикавказ, ул. Коблова, 1	Владикавказ	15:09:0031131:5	003002000000 Земли населенных пунктов	Для содержания и эксплуатации складских помещений	6	06.093	1 952	2 494,14	4 868 561,28
28148	Российская Федерация, Республика Северная Осетия - Алания, г. Владикавказ, ул. Коблова	Владикавказ	15:09:0031131:561	003002000000 Земли населенных пунктов	Многоэтажная жилая застройка (высотная застройка)-размещение многоквартирных домов этажностью 9 этажей и выше	2	02.060	8 377	5 422,04	45 420 429,08
28149	Российская Федерация, Республика Северная Осетия - Алания, г. Владикавказ, ул. Коблова	Владикавказ	15:09:0031131:562	003002000000 Земли населенных пунктов	Многоэтажная жилая застройка (высотная застройка)-размещение многоквартирных домов этажностью 9 этажей и выше	2	02.060	200	5 422,04	1 084 408,00
28150	Респ. Северная Осетия - Алания, г. Владикавказ, ул. Бр. Темировых, 67	Владикавказ	15:09:0031131:7	003002000000 Земли населенных пунктов	Для содержания и эксплуатации швейной фабрики	6	06.000	6 697	2 494,14	16 703 255,58
28151	Республика Северная Осетия-Алания, г. Владикавказ, пр-кт Коста/Гадиева, д 82	Владикавказ	15:09:0031201:1	003002000000 Земли населенных пунктов	Под жилую застройку Индивидуальную	13	02.010	792	7 734,34	6 125 597,28
28152	Республика Северная Осетия-Алания, г. Владикавказ, ул. Шота Руставели, д 16/12	Владикавказ	15:09:0031201:10	003002000000 Земли населенных пунктов	Под жилую застройку Индивидуальную	13	02.010	673	7 734,34	5 205 210,82
28153	Республика Северная Осетия - Алания, г. Владикавказ, ул. Шота Руставели, 18	Владикавказ	15:09:0031201:101	003002000000 Земли населенных пунктов	Под жилую застройку Индивидуальную	13	02.010	483	7 734,34	3 735 686,22
28154	Республика Северная Осетия-Алания, г. Владикавказ, ул. Гадиева, 23 "а"	Владикавказ	15:09:0031201:117	003002000000 Земли населенных пунктов	Для содержания и эксплуатации многоквартирного жилого дома	2	02.050	364	9 165,83	3 336 362,12
28155	Респ. Северная Осетия - Алания, г. Владикавказ, пр-кт Коста/Ш.Руставели, 74/24	Владикавказ	15:09:0031201:12	003002000000 Земли населенных пунктов	Для содержания и эксплуатации индивидуального жилого дома	13	02.010	565	7 734,34	4 369 902,10
28156	Респ. Северная Осетия - Алания, г. Владикавказ, ул. Шота Руставели, 20	Владикавказ	15:09:0031201:13	003002000000 Земли населенных пунктов	Под жилую застройку Индивидуальную	13	02.010	961	7 734,34	7 432 700,74
28157	Республика Северная Осетия-Алания, г Владикавказ, пр-кт Коста, д 76	Владикавказ	15:09:0031201:15	003002000000 Земли населенных пунктов	Для содержания и эксплуатации индивидуального жилого дома	13	02.010	284	7 734,34	2 196 552,56
28158	Республика Северная Осетия-Алания, г Владикавказ, ул Шота Руставели, д 18а	Владикавказ	15:09:0031201:159	003002000000 Земли населенных пунктов	Для содержания и эксплуатации жилого дома	13	02.010	303	7 734,34	2 343 505,02
28159	Респ. Северная Осетия - Алания, г. Владикавказ, пр-кт Коста, 76 "а"	Владикавказ	15:09:0031201:16	003002000000 Земли населенных пунктов	Для содержания и эксплуатации индивидуального жилого дома	13	02.010	216	7 734,34	1 670 617,44
28160	Республика Северная Осетия-Алания, г. Владикавказ, пр. Коста, 82	Владикавказ	15:09:0031201:160	003002000000 Земли населенных пунктов	Для содержания и эксплуатации металлического гаража	7	02.071	20	5 774,47	115 489,40
28161	Республика Северная Осетия-Алания, г Владикавказ, пр-кт Коста, д 78/(80)	Владикавказ	15:09:0031201:17	003002000000 Земли населенных пунктов	Под жилую застройку Индивидуальную	13	02.010	714	7 734,34	5 522 318,76
28162	Респ. Северная Осетия - Алания, г. Владикавказ, пр-кт Коста, 15	Владикавказ	15:09:0031201:18	003002000000 Земли населенных пунктов	Для содержания и эксплуатации трансформаторной подстанции (ТП)	6	03.012	34	3 757,99	127 771,66
28163	Респ. Северная Осетия - Алания, г. Владикавказ, пр-кт Коста, 82	Владикавказ	15:09:0031201:2	003002000000 Земли населенных пунктов	Для содержания и эксплуатации магазина и подсобного помещения	4	04.040	519	10999	5 708 481,00
28164	Респ. Северная Осетия - Алания, г. Владикавказ, ул. Шота Руставели	Владикавказ	15:09:0031201:275	003002000000 Земли населенных пунктов	Для содержания и эксплуатации индивидуального жилого дома	13	02.010	189	7 734,34	1 461 790,26

№ п/п	Местоположение ЗУ	Район	Кадастровый номер ЗУ	Категория земель	Разрешенное использование по документу	Код вида разрешенного использования (в соответствии с классификатором видов разрешенного использования земельных участков)	Вид использования объектов недвижимости	Площадь	УПКС	КС
28165	Российская Федерация, Республика Северная Осетия - Алания, городской округ город Владикавказ, г Владикавказ, ул. Шота Руставели, земельный участок 22	Владикавказ	15:09:0031201:276	003002000000 Земли населенных пунктов	для содержания и эксплуатации индивидуального жилого дома	13	02.010	221	7 734,34	1 709 289,14
28166	Республика Северная Осетия-Алания, г Владикавказ, ул Гадиева/Дзинаи НКВД, д 21/2	Владикавказ	15:09:0031201:5	003002000000 Земли населенных пунктов	Для содержания и эксплуатации индивидуального жилого дома	13	02.010	672	7 734,34	5 197 476,48
28167	Респ. Северная Осетия - Алания, г. Владикавказ, ул. Дзинаи НКВД (Редантс), 4	Владикавказ	15:09:0031201:6	003002000000 Земли населенных пунктов	Под жилую застройку Индивидуальную	13	02.010	589	7 734,34	4 555 526,26
28168	Республика Северная Осетия - Алания, г. Владикавказ, ул. Дзинаи НКВД (Редантс), 6	Владикавказ	15:09:0031201:7	003002000000 Земли населенных пунктов	Под жилую застройку Индивидуальную	13	02.010	537	7 734,34	4 153 340,58
28169	Респ. Северная Осетия - Алания, г. Владикавказ, (район магазина "Посточка"), пр-кт Коста/ул. Гадиева	Владикавказ	15:09:0031201:71	003002000000 Земли населенных пунктов	Для установки и эксплуатации опиарата "Тяга"	4	04.010	3	10999	32 997,00
28170	Респ. Северная Осетия - Алания, г. Владикавказ, пр-кт Коста, 82 а	Владикавказ	15:09:0031201:72	003002000000 Земли населенных пунктов	Под объекты инженерного оборудования Водоснабжения	6	03.012	14	3 757,99	52 611,86
28171	Респ. Северная Осетия - Алания, г. Владикавказ, ул. Дзинаи НКВД (Редантс), 8	Владикавказ	15:09:0031201:8	003002000000 Земли населенных пунктов	Под жилую застройку Индивидуальную	13	02.010	559	7 734,34	4 323 496,06
28172	Респ. Северная Осетия - Алания, г. Владикавказ, ул. Дзинаи НКВД, 10	Владикавказ	15:09:0031201:9	003002000000 Земли населенных пунктов	Для содержания и эксплуатации жилого дома	13	02.010	1 119	7 734,34	8 654 726,46
28173	Респ. Северная Осетия - Алания, г. Владикавказ, ул. Гадиева/Дзинаи НКВД, 19/1	Владикавказ	15:09:0031202:1	003002000000 Земли населенных пунктов	Под жилую застройку Индивидуальную	13	02.010	160	7 734,34	1 237 494,40
28174	Респ. Северная Осетия - Алания, г. Владикавказ, ул. Зангиева, 16/2	Владикавказ	15:09:0031202:10	003002000000 Земли населенных пунктов	Под жилую застройку Индивидуальную	13	02.010	437	7 734,34	3 379 906,58
28175	Респ. Северная Осетия - Алания, г. Владикавказ, ул. Шота Руставели, дом 4	Владикавказ	15:09:0031202:11	003002000000 Земли населенных пунктов	Для содержания и эксплуатации индивидуального жилого дома	13	02.010	354	7 734,34	2 737 956,36
28176	Респ. Северная Осетия - Алания, г. Владикавказ, ул. Шота Руставели, 6	Владикавказ	15:09:0031202:12	003002000000 Земли населенных пунктов	Под жилую застройку Индивидуальную	13	02.010	538	7 734,34	4 161 074,92
28177	Респ. Северная Осетия - Алания, г. Владикавказ, ул. Ш. Руставели, 8	Владикавказ	15:09:0031202:13	003002000000 Земли населенных пунктов	Для содержания и эксплуатации индивидуального жилого дома	13	02.010	532	7 734,34	4 114 668,88
28178	Российская Федерация, Республика Северная Осетия-Алания, городской округ город Владикавказ, г. Владикавказ, ул. Шота Руставели, 10	Владикавказ	15:09:0031202:14	003002000000 Земли населенных пунктов	Под жилую застройку Индивидуальную	13	02.010	596	7 734,34	4 609 666,64
28179	Российская Федерация, Республика Северная Осетия-Алания, городской округ город Владикавказ, г. Владикавказ, ул Шота Руставели, дом 12	Владикавказ	15:09:0031202:15	003002000000 Земли населенных пунктов	Для содержания и эксплуатации индивидуального жилого дома	13	02.010	312	7 734,34	2 413 114,08
28180	Республика Северная Осетия-Алания, г Владикавказ, ул Дзинаи НКВД/ Ш.Руставели, д 11/14	Владикавказ	15:09:0031202:16	003002000000 Земли населенных пунктов	Под частное домовладение	13	02.010	421	7 734,34	3 256 157,14
28181	Респ. Северная Осетия - Алания, г. Владикавказ, ул. Дзинаи НКВД (Редантс), 9	Владикавказ	15:09:0031202:17	003002000000 Земли населенных пунктов	Под жилую застройку Индивидуальную	13	02.010	417	7 734,34	3 225 219,78
28182	Респ. Северная Осетия - Алания, г. Владикавказ, ул. Дзинаи НКВД (Редантс), 7	Владикавказ	15:09:0031202:18	003002000000 Земли населенных пунктов	Под жилую застройку Индивидуальную	13	02.010	1 269	7 734,34	9 814 877,46
28183	Респ. Северная Осетия - Алания, г. Владикавказ, ул. Дзинаи НКВД, 5	Владикавказ	15:09:0031202:19	003002000000 Земли населенных пунктов	Для содержания и эксплуатации индивидуального жилого дома	13	02.010	178	7 734,34	1 376 712,52
28184	Респ. Северная Осетия - Алания, г. Владикавказ, ул. Гадиева, 17	Владикавказ	15:09:0031202:2	003002000000 Земли населенных пунктов	Под жилую застройку Индивидуальную	13	02.010	925	7 734,34	7 154 264,50
28185	Респ. Северная Осетия - Алания, г. Владикавказ, ул. Дзинаи НКВД (Редантс), 3	Владикавказ	15:09:0031202:20	003002000000 Земли населенных пунктов	Под жилую застройку Индивидуальную	13	02.010	275	7 734,34	2 126 943,50
28186	Респ. Северная Осетия - Алания, г. Владикавказ, ул. Дзинаи НКВД, 1 а	Владикавказ	15:09:0031202:21	003002000000 Земли населенных пунктов	Для содержания и эксплуатации жилого дома	13	02.010	240	7 734,34	1 856 241,60
28187	Респ. Северная Осетия - Алания, г. Владикавказ, ул. Зангиева, 14 "а"	Владикавказ	15:09:0031202:22	003002000000 Земли населенных пунктов	Для содержания и эксплуатации индивидуального жилого дома	13	02.010	426	7 734,34	3 294 828,84
28188	Респ. Северная Осетия - Алания, г. Владикавказ, ул. Зангиева, 12	Владикавказ	15:09:0031202:23	003002000000 Земли населенных пунктов	Для содержания и эксплуатации индивидуального жилого дома	13	02.010	653	7 734,34	5 050 524,02
28189	Респ. Северная Осетия - Алания, г. Владикавказ, ул. Зангиева, 12 "б"	Владикавказ	15:09:0031202:24	003002000000 Земли населенных пунктов	Для содержания и эксплуатации индивидуального жилого дома	13	02.010	237	7 734,34	1 833 038,58
28190	Северная Осетия - Алания респ, г. Владикавказ, ул. Дзинаи НКВД, 1	Владикавказ	15:09:0031202:25	003002000000 Земли населенных пунктов	Для содержания и эксплуатации административно-офисного здания	4	04.010	61	10999	670 939,00
28191	Респ. Северная Осетия - Алания, г. Владикавказ, ул. Гадиева, 15	Владикавказ	15:09:0031202:3	003002000000 Земли населенных пунктов	Для содержания и эксплуатации индивидуального жилого дома	13	02.010	1 402	7 734,34	10 843 544,68
28192	Респ. Северная Осетия - Алания, г. Владикавказ, ул. Гадиева, 13	Владикавказ	15:09:0031202:4	003002000000 Земли населенных пунктов	Под индивидуальную жилую застройку	13	02.010	826	7 734,34	6 388 564,84
28193	Республика Северная Осетия-Алания, г Владикавказ, ул Гадиева, 11/8	Владикавказ	15:09:0031202:5	003002000000 Земли населенных пунктов	Под жилую застройку Индивидуальную	13	02.010	509	7 734,34	3 936 779,06
28194	Респ. Северная Осетия - Алания, г. Владикавказ, ул. Зангиева, 10	Владикавказ	15:09:0031202:6	003002000000 Земли населенных пунктов	Для содержания и эксплуатации жилого дома	13	02.010	461	7 734,34	3 565 530,74
28195	Республика Северная Осетия-Алания, г. Владикавказ, ул.Зангиева, 8	Владикавказ	15:09:0031202:85	003002000000 Земли населенных пунктов	Для содержания и эксплуатации индивидуального жилого дома	13	02.010	515	7 734,34	3 983 185,10
28196	Респ. Северная Осетия - Алания, г. Владикавказ, ул. Зангиева, 14	Владикавказ	15:09:0031202:9	003002000000 Земли населенных пунктов	Для содержания и эксплуатации индивидуального жилого дома	13	02.010	447	7 734,34	3 457 249,98
28197	Респ. Северная Осетия - Алания, г. Владикавказ, ул. Зангиева/Тлисова, 7/9	Владикавказ	15:09:0031203:1	003002000000 Земли населенных пунктов	Под жилую застройку Индивидуальную	13	02.010	417	8 279,01	3 452 247,17
28198	Респ. Северная Осетия - Алания, г. Владикавказ, ул. Зангиева, 35	Владикавказ	15:09:0031203:10	003002000000 Земли населенных пунктов	Для содержания и эксплуатации жилого дома	13	02.010	572	8 279,01	4 735 593,72
28199	Респ. Северная Осетия - Алания, г. Владикавказ, ул. Зангиева, 31	Владикавказ	15:09:0031203:12	003002000000 Земли населенных пунктов	Для содержания и эксплуатации трансформаторной подстанции (ТП)	6	03.012	18	4 022,64	72 407,52
28200	Республика Северная Осетия-Алания, г. Владикавказ, ул. Серафимовича, 2 "б"	Владикавказ	15:09:0031203:120	003002000000 Земли населенных пунктов	Для содержания и эксплуатации жилого дома	13	02.010	360	8 279,01	2 980 443,60
28201	Республика Северная Осетия-Алания, г. Владикавказ, ул. Серафимовича, 2 "б"	Владикавказ	15:09:0031203:122	003002000000 Земли населенных пунктов	Для содержания и эксплуатации жилого дома	13	02.010	110	8 279,01	910 691,10
28202	Республика Северная Осетия-Алания, г. Владикавказ, ул. Зангиева, 7	Владикавказ	15:09:0031203:126	003002000000 Земли населенных пунктов	Магазины	4	04.040	52	11 773,57	612 225,64
28203	Респ. Северная Осетия - Алания, г. Владикавказ, ул. Зангиева, 31	Владикавказ	15:09:0031203:13	003002000000 Земли населенных пунктов	Под жилую застройку Индивидуальную	13	02.010	909	8 279,01	7 525 620,09
28204	Респ. Северная Осетия - Алания, г. Владикавказ, ул. Зангиева, 29	Владикавказ	15:09:0031203:14	003002000000 Земли населенных пунктов	Под жилую застройку индивидуальную	13	02.010	530	8 279,01	4 387 875,30
28205	Респ. Северная Осетия - Алания, г. Владикавказ, ул. Зангиева, 27	Владикавказ	15:09:0031203:15	003002000000 Земли населенных пунктов	Для содержания и эксплуатации индивидуального жилого дома	13	02.010	595	8 279,01	4 926 010,95
28206	Республика Северная Осетия - Алания, г. Владикавказ, ул. Зангиева, 25	Владикавказ	15:09:0031203:16	003002000000 Земли населенных пунктов	Под жилую застройку Индивидуальную	13	02.010	1 111	8 279,01	9 197 980,11
28207	Республика Северная Осетия-Алания, г Владикавказ, ул Зангиева, 23	Владикавказ	15:09:0031203:17	003002000000 Земли населенных пунктов	Для содержания и эксплуатации жилого дома	13	02.010	422	8 279,01	3 493 742,22
28208	Респ. Северная Осетия - Алания, г. Владикавказ, ул. Зангиева, 21	Владикавказ	15:09:0031203:18	003002000000 Земли населенных пунктов	Для содержания и эксплуатации жилого дома	13	02.010	446	8 279,01	3 692 438,46
28209	Респ. Северная Осетия - Алания, г. Владикавказ, ул. Зангиева, 19	Владикавказ	15:09:0031203:19	003002000000 Земли населенных пунктов	Для содержания и эксплуатации жилого дома	13	02.010	506	8 279,01	4 189 179,06
28210	Респ. Северная Осетия - Алания, г. Владикавказ, ул. Гадиева, 7	Владикавказ	15:09:0031203:2	003002000000 Земли населенных пунктов	Под жилую застройку	13	02.010	466	8 279,01	3 858 018,66
28211	Респ. Северная Осетия - Алания, г. Владикавказ, ул. Зангиева, 17	Владикавказ	15:09:0031203:20	003002000000 Земли населенных пунктов	Под жилую застройку Индивидуальную	13	02.010	508	8 279,01	4 205 737,08
28212	Республика Северная Осетия - Алания, г. Владикавказ, ул. Зангиева, 15	Владикавказ	15:09:0031203:21	003002000000 Земли населенных пунктов	Для содержания и эксплуатации индивидуального жилого дома	13	02.010	586	8 279,01	4 851 499,86
28213	Респ. Северная Осетия - Алания, г. Владикавказ, ул. Зангиева, 13	Владикавказ	15:09:0031203:22	003002000000 Земли населенных пунктов	Для содержания и эксплуатации индивидуального жилого дома	13	02.010	627	8 279,01	5 190 939,27
28214	Респ. Северная Осетия - Алания, г. Владикавказ, ул. Зангиева, 11	Владикавказ	15:09:0031203:23	003002000000 Земли населенных пунктов	Под жилую застройку Индивидуальную	13	02.010	367	8 279,01	3 038 396,67

№ пп	Местоположение ЗУ	Район	Кадастровый номер ЗУ	Категория земель	Разрешенное использование по документу	Код вида разрешенного использования (в соответствии с классификатором видов разрешенного использования земельных участков)	Вид использования объектов недвижимости	Площадь	УПКС	КС
28215	Российская Федерация, Республика Северная Осетия - Алания, городской округ город Владикавказ, г Владикавказ, ул. Зангиева, земельный участок 37	Владикавказ	15:09:0031203:238	003002000000 Земли населенных пунктов	Под жилую застройку индивидуальную	13	02.010	239	8 279,01	1 978 683,39
28216	Респ. Северная Осетия - Алания, г. Владикавказ, ул. Зангиева. 9	Владикавказ	15:09:0031203:24	003002000000 Земли населенных пунктов	Для содержания и эксплуатации жилого дома	13	02.010	1 065	8 279,01	8 817 145,65
28217	Респ. Северная Осетия - Алания, г. Владикавказ, ул. Зангиева	Владикавказ	15:09:0031203:25	003002000000 Земли населенных пунктов	Под жилую застройку Индивидуальную	13	02.010	2 861	8 279,01	23 686 247,61
28218	Российская Федерация, Республика Северная Осетия - Алания, г. Владикавказ, ул. Казбекская, (Зангиева) 33-35а	Владикавказ	15:09:0031203:26	003002000000 Земли населенных пунктов	Индивидуальное жилищное строительство	13	02.010	1 473	8 279,01	12 194 981,73
28219	Республика Северная Осетия-Алания, г Владикавказ, ул Зангиева, д 33-35а	Владикавказ	15:09:0031203:27	003002000000 Земли населенных пунктов	Под жилую застройку Индивидуальную	13	02.010	124	8 279,01	1 026 597,24
28220	Респ. Северная Осетия - Алания, г. Владикавказ, ул. Коцоева. 1	Владикавказ	15:09:0031203:28	003002000000 Земли населенных пунктов	Жилые дома	13	02.010	2 486	8 279,01	20 581 618,86
28221	Российская Федерация, Республика Северная Осетия - Алания, городской округ город Владикавказ, г. Владикавказ, ул. Коцоева, 7	Владикавказ	15:09:0031203:280	003002000000 Земли населенных пунктов	Малоэтажная многоквартирная жилая застройка	2	02.013	795	9 811,31	7 799 991,45
28222	Северная Осетия - Алания респ, г Владикавказ, ул Коцоева, 9	Владикавказ	15:09:0031203:29	003002000000 Земли населенных пунктов	Эксплуатация многоквартирного дома	2	02.050	1 163	9 811,31	11 410 553,53
28223	Респ. Северная Осетия - Алания, г. Владикавказ, ул. Гадиева, 5	Владикавказ	15:09:0031203:3	003002000000 Земли населенных пунктов	Для содержания и эксплуатации индивидуального жилого дома	13	02.010	289	8 279,01	2 392 630,89
28224	Республика Северная Осетия-Алания, г Владикавказ, ул.Гадиева, 3	Владикавказ	15:09:0031203:4	003002000000 Земли населенных пунктов	Под жилую застройку индивидуальную	13	02.010	284	8 279,01	2 351 238,84
28225	Респ. Северная Осетия - Алания, г. Владикавказ, ул. Гадиева	Владикавказ	15:09:0031203:5	003002000000 Земли населенных пунктов	Под жилую застройку Индивидуальную	13	02.010	1 182	8 279,01	9 785 789,82
28226	Респ. Северная Осетия - Алания, г. Владикавказ, ул. Гадиева	Владикавказ	15:09:0031203:6	003002000000 Земли населенных пунктов	Под жилую застройку Индивидуальную	13	02.010	768	8 279,01	6 358 279,68
28227	Респ. Северная Осетия - Алания, г. Владикавказ, ул. Коцоева, 9	Владикавказ	15:09:0031203:7	003002000000 Земли населенных пунктов	Под жилую застройку Индивидуальную	13	02.010	885	8 279,01	7 326 923,85
28228	Респ. Северная Осетия - Алания, г. Владикавказ, ул. Коцоева, 3	Владикавказ	15:09:0031203:8	003002000000 Земли населенных пунктов	Под жилую застройку Индивидуальную	13	02.010	634	8 279,01	5 248 892,34
28229	Респ. Северная Осетия - Алания, г. Владикавказ, ул. Зангиева, 37/2	Владикавказ	15:09:0031203:9	003002000000 Земли населенных пунктов	Под жилую застройку Индивидуальную	13	02.010	505	8 279,01	4 180 900,05
28230	Респ. Северная Осетия - Алания, г. Владикавказ, ул. Шота Руставели/Дзензин НКВД, 13/13	Владикавказ	15:09:0031204:1	003002000000 Земли населенных пунктов	Для содержания и эксплуатации индивидуального жилого дома	13	02.010	356	7 734,34	2 753 425,04
28231	Респ. Северная Осетия - Алания, г. Владикавказ, ул. Зангиева, 24	Владикавказ	15:09:0031204:10	003002000000 Земли населенных пунктов	Под жилую застройку Индивидуальную	13	02.010	427	7 734,34	3 302 563,18
28232	Респ. Северная Осетия - Алания, г. Владикавказ, ул. Зангиева, 26	Владикавказ	15:09:0031204:11	003002000000 Земли населенных пунктов	Под жилую застройку Индивидуальную	13	02.010	327	7 734,34	2 529 129,18
28233	Респ. Северная Осетия - Алания, г. Владикавказ, ул. Зангиева. дом 28	Владикавказ	15:09:0031204:12	003002000000 Земли населенных пунктов	Для содержания и эксплуатации индивидуального жилого дома	13	02.010	246	7 734,34	1 902 647,64
28234	Респ. Северная Осетия - Алания, г. Владикавказ, ул. Зангиева, 30	Владикавказ	15:09:0031204:13	003002000000 Земли населенных пунктов	Под жилую застройку Индивидуальную	13	02.010	383	7 734,34	2 962 252,22
28235	Респ. Северная Осетия - Алания, г. Владикавказ, ул. Зангиева, 32	Владикавказ	15:09:0031204:14	003002000000 Земли населенных пунктов	Для содержания и эксплуатации индивидуального жилого дома	13	02.010	396	7 734,34	3 062 798,64
28236	Респ. Северная Осетия - Алания, г. Владикавказ, ул. Зангиева, 34	Владикавказ	15:09:0031204:15	003002000000 Земли населенных пунктов	Под жилую застройку Индивидуальную	13	02.010	366	7 734,34	2 830 768,44
28237	Респ. Северная Осетия - Алания, г. Владикавказ, ул. Серафимовича, 6	Владикавказ	15:09:0031204:17	003002000000 Земли населенных пунктов	Под жилую застройку Индивидуальную	13	02.010	1 717	7 734,34	13 279 861,78
28238	Республика Северная Осетия-Алания, г. Владикавказ, ул. Дзензин НКВД, 19 "А"	Владикавказ	15:09:0031204:179	003002000000 Земли населенных пунктов	Для содержания и эксплуатации индивидуального жилого дома	13	02.010	409	7 734,34	3 163 345,06
28239	Респ. Северная Осетия - Алания, г. Владикавказ, ул. Дзензин НКВД (Редант), 29	Владикавказ	15:09:0031204:18	003002000000 Земли населенных пунктов	Под жилую застройку Индивидуальную	13	02.010	595	7 734,34	4 601 932,30
28240	Республика Северная Осетия-Алания, г Владикавказ, ул. Дзензин НКВД, 19	Владикавказ	15:09:0031204:180	003002000000 Земли населенных пунктов	Для содержания и эксплуатации индивидуального жилого дома	13	02.010	202	7 734,34	1 562 336,68
28241	Респ. Северная Осетия - Алания, г. Владикавказ, ул. Дзензин НКВД (Редант), 27	Владикавказ	15:09:0031204:19	003002000000 Земли населенных пунктов	Для содержания и эксплуатации индивидуального жилого дома	13	02.010	305	7 734,34	2 358 973,70
28242	Респ. Северная Осетия - Алания, г. Владикавказ, ул. Шота Руставели, 11	Владикавказ	15:09:0031204:2	003002000000 Земли населенных пунктов	Под жилую застройку Индивидуальную	13	02.010	787	7 734,34	6 086 925,58
28243	Респ. Северная Осетия - Алания, г. Владикавказ, ул. Дзензин НКВД, 25	Владикавказ	15:09:0031204:20	003002000000 Земли населенных пунктов	Для содержания и эксплуатации жилого дома	13	02.010	329	7 734,34	2 544 597,86
28244	Северная Осетия - Алания респ, г Владикавказ, ул Дзензин НКВД, 23	Владикавказ	15:09:0031204:21	003002000000 Земли населенных пунктов	Для содержания и эксплуатации индивидуального жилого дома	13	02.010	213	7 734,34	1 647 414,42
28245	Респ. Северная Осетия - Алания, г. Владикавказ, ул. Дзензин НКВД, 21	Владикавказ	15:09:0031204:22	003002000000 Земли населенных пунктов	Для содержания и эксплуатации индивидуального жилого дома	13	02.010	396	7 734,34	3 062 798,64
28246	Респ. Северная Осетия - Алания, г. Владикавказ, ул. Дзензин НКВД (Редант), 17	Владикавказ	15:09:0031204:23	003002000000 Земли населенных пунктов	Под жилую застройку Индивидуальную	13	02.010	600	7 734,34	4 640 604,00
28247	Республика Северная Осетия-Алания, г Владикавказ, ул Дзензин НКВД	Владикавказ	15:09:0031204:297	003002000000 Земли населенных пунктов	Для содержания и эксплуатации индивидуального жилого дома	13	02.010	185	7 734,34	1 430 852,90
28248	Республика Северная Осетия - Алания, г. Владикавказ, ул. Дзензин НКВД, 15 "А"	Владикавказ	15:09:0031204:299	003002000000 Земли населенных пунктов	Для содержания и эксплуатации индивидуального жилого дома	13	02.010	111	7 734,34	858 511,74
28249	Российская Федерация, Республика Северная Осетия - Алания, г. Владикавказ, ул. Шота Руставели, 9	Владикавказ	15:09:0031204:3	003002000000 Земли населенных пунктов	Под жилую застройку Индивидуальную	13	02.010	668	7 734,34	5 166 539,12
28250	Респ Северная Осетия - Алания, г Владикавказ, ул Дзензин НКВД	Владикавказ	15:09:0031204:300	003002000000 Земли населенных пунктов	Для содержания и эксплуатации индивидуального жилого дома	13	02.010	72	7 734,34	556 872,48
28251	Российская Федерация, Республика Северная Осетия - Алания, городской округ город Владикавказ, г Владикавказ, ул. Серафимовича, земельный участок 4А	Владикавказ	15:09:0031204:318	003002000000 Земли населенных пунктов	Для содержания и эксплуатации индивидуального жилого дома	13	02.010	152	7 734,34	1 175 619,68
28252	Российская Федерация, Республика Северная Осетия-Алания, городской округ город Владикавказ, г. Владикавказ, ул. Серафимовича, земельный участок 4Б	Владикавказ	15:09:0031204:319	003002000000 Земли населенных пунктов	Для содержания и эксплуатации индивидуального жилого дома	13	02.010	72	7 734,34	556 872,48
28253	Российская Федерация, Республика Северная Осетия-Алания, городской округ город Владикавказ, г. Владикавказ, ул. Серафимовича, земельный участок 4	Владикавказ	15:09:0031204:320	003002000000 Земли населенных пунктов	Для содержания и эксплуатации индивидуального жилого дома	13	02.010	198	7 734,34	1 531 399,32
28254	Респ. Северная Осетия - Алания, г. Владикавказ, ул. Шота Руставели, 7	Владикавказ	15:09:0031204:4	003002000000 Земли населенных пунктов	Для содержания и эксплуатации индивидуального жилого дома	13	02.010	932	7 734,34	7 208 404,88
28255	Респ. Северная Осетия - Алания, г. Владикавказ, ул. Шота Руставели, 5	Владикавказ	15:09:0031204:5	003002000000 Земли населенных пунктов	Под жилую застройку Индивидуальную	13	02.010	994	7 734,34	7 687 933,96
28256	Респ. Северная Осетия - Алания, г. Владикавказ, ул. Шота Руставели, 3	Владикавказ	15:09:0031204:6	003002000000 Земли населенных пунктов	Под жилую застройку Индивидуальную	13	02.010	212	7 734,34	1 639 680,08
28257	Республика Северная Осетия-Алания, г Владикавказ, ул Шота Руставели, д 1/18	Владикавказ	15:09:0031204:7	003002000000 Земли населенных пунктов	Под жилую застройку Индивидуальную	13	02.010	211	7 734,34	1 631 945,74
28258	Респ. Северная Осетия - Алания, г. Владикавказ, ул. Зангиева, 20	Владикавказ	15:09:0031204:8	003002000000 Земли населенных пунктов	Под жилую застройку Индивидуальную	13	02.010	359	7 734,34	2 776 628,06
28259	Респ. Северная Осетия - Алания, г. Владикавказ, ул. Зангиева, 22	Владикавказ	15:09:0031204:9	003002000000 Земли населенных пунктов	для содержания и эксплуатации индивидуального жилого дома	13	02.010	368	7 734,34	2 846 237,12
28260	Респ. Северная Осетия - Алания, г. Владикавказ, ул. Дзензин НКВД, 18	Владикавказ	15:09:0031205:10	003002000000 Земли населенных пунктов	Для содержания и эксплуатации индивидуального жилого дома	13	02.010	235	7 734,34	1 817 569,90
28261	Респ. Северная Осетия - Алания, г. Владикавказ, ул. Дзензин НКВД, 20	Владикавказ	15:09:0031205:11	003002000000 Земли населенных пунктов	Под жилую застройку Индивидуальную	13	02.010	246	7 734,34	1 902 647,64
28262	Российская Федерация, Республика Северная Осетия-Алания, городской округ город Владикавказ, г. Владикавказ, ул. Дзензин НКВД, 22	Владикавказ	15:09:0031205:12	003002000000 Земли населенных пунктов	Под жилую застройку Индивидуальную	13	02.010	284	7 734,34	2 196 552,56
28263	Респ. Северная Осетия - Алания, г. Владикавказ, ул. Дзензин НКВД, 24	Владикавказ	15:09:0031205:13	003002000000 Земли населенных пунктов	Для содержания и эксплуатации индивидуального жилого дома	13	02.010	339	7 734,34	2 621 941,26
28264	Респ. Северная Осетия - Алания, г. Владикавказ, ул. Дзензин НКВД, 26/12	Владикавказ	15:09:0031205:14	003002000000 Земли населенных пунктов	Под жилую застройку Индивидуальную	13	02.010	527	7 734,34	4 075 997,18
28265	Республика Северная Осетия-Алания, г. Владикавказ, ул. Шота Руставели, 23, 25	Владикавказ	15:09:0031205:146	003002000000 Земли населенных пунктов	Индивидуальные и многоквартирные жилые дома	13	02.010	2 078	7 734,34	16 071 958,52
28266	Республика Северная Осетия-Алания, г. Владикавказ, ул. Ш. Руставели пр. Коста, 27-29/72	Владикавказ	15:09:0031205:148	003002000000 Земли населенных пунктов	Для содержания и эксплуатации жилого дома	13	02.010	802	7 734,34	6 202 940,68

№ пп	Местоположение ЗУ	Район	Кадастровый номер ЗУ	Категория земель	Разрешенное использование по документу	Код вида разрешенного использования (в соответствии с классификатором видов разрешенного использования земельных участков)	Вид использования объектов недвижимости	Площадь	УПКС	КС
28267	Респ. Северная Осетия - Алания, г. Владикавказ, ул. Серафимовича, 14	Владикавказ	15:09:0031205:15	0030002000000 Земли населенных пунктов	Для содержания и эксплуатации индивидуального жилого дома	13	02.010	733	7 734,34	5 669 271,22
28268	Республика Северная Осетия-Алания, г. Владикавказ, ул. Дзусова НКВД, 20а	Владикавказ	15:09:0031205:151	0030002000000 Земли населенных пунктов	для содержания и эксплуатации жилого дома	13	02.010	244	7 734,34	1 887 178,96
28269	Республика Северная Осетия-Алания, г. Владикавказ, ул. Серафимовича, 20	Владикавказ	15:09:0031205:153	0030002000000 Земли населенных пунктов	Для содержания и эксплуатации жилого дома	13	02.010	548	7 734,34	4 238 418,32
28270	Респ. Северная Осетия - Алания, г. Владикавказ, ул. Серафимовича, 16	Владикавказ	15:09:0031205:16	0030002000000 Земли населенных пунктов	Под жилую застройку Индивидуальную	13	02.010	937	7 734,34	7 247 076,58
28271	Респ. Северная Осетия - Алания, г. Владикавказ, ул. Серафимовича, 18	Владикавказ	15:09:0031205:17	0030002000000 Земли населенных пунктов	Под жилую застройку Индивидуальную	13	02.010	1 394	7 734,34	10 781 669,96
28272	Респ. Северная Осетия - Алания, г. Владикавказ, ул. Серафимовича, 20"а"	Владикавказ	15:09:0031205:18	0030002000000 Земли населенных пунктов	Для содержания и эксплуатации индивидуального жилого дома	13	02.010	606	7 734,34	4 685 010,04
28273	Респ. Северная Осетия - Алания, г. Владикавказ, ул. Серафимовича, 22	Владикавказ	15:09:0031205:19	0030002000000 Земли населенных пунктов	Под жилую застройку Индивидуальную	13	02.010	708	7 734,34	5 475 912,72
28274	Респ. Северная Осетия - Алания, г. Владикавказ, ул. Серафимовича, 24	Владикавказ	15:09:0031205:20	0030002000000 Земли населенных пунктов	Для содержания и эксплуатации индивидуального жилого дома	13	02.010	465	7 734,34	3 596 468,10
28275	Респ. Северная Осетия - Алания, г. Владикавказ, ул. Серафимовича, 26	Владикавказ	15:09:0031205:21	0030002000000 Земли населенных пунктов	Под жилую застройку Индивидуальную	13	02.010	448	7 734,34	3 464 984,32
28276	Респ. Северная Осетия - Алания, г. Владикавказ, ул. Серафимовича, 28	Владикавказ	15:09:0031205:22	0030002000000 Земли населенных пунктов	Для содержания и эксплуатации индивидуального жилого дома	13	02.010	760	7 734,34	5 878 098,40
28277	Республика Северная Осетия-Алания, г Владикавказ, ул пр-кт Коста/Серафимовича, д 56/30	Владикавказ	15:09:0031205:23	0030002000000 Земли населенных пунктов	Для содержания и эксплуатации индивидуального жилого дома	13	02.010	267	7 734,34	2 065 068,78
28278	Респ. Северная Осетия - Алания, г. Владикавказ, прект Коста, 58	Владикавказ	15:09:0031205:24	0030002000000 Земли населенных пунктов	Под жилую застройку Индивидуальную	13	02.010	486	7 734,34	3 758 889,24
28279	Респ. Северная Осетия - Алания, г. Владикавказ, пр-кт Коста, 60	Владикавказ	15:09:0031205:25	0030002000000 Земли населенных пунктов	Под жилую застройку Индивидуальную	13	02.010	809	7 734,34	6 257 081,06
28280	Респ. Северная Осетия - Алания, г. Владикавказ, пр-кт Коста, 62	Владикавказ	15:09:0031205:26	0030002000000 Земли населенных пунктов	Под жилую застройку Индивидуальную	13	02.010	1 317	7 734,34	10 186 125,78
28281	Респ. Северная Осетия - Алания, г. Владикавказ, пр-кт Коста, 64	Владикавказ	15:09:0031205:27	0030002000000 Земли населенных пунктов	Под жилую застройку Индивидуальную	13	02.010	1 101	7 734,34	8 515 508,34
28282	Респ. Северная Осетия - Алания, г. Владикавказ, пр-кт Коста, 66	Владикавказ	15:09:0031205:28	0030002000000 Земли населенных пунктов	Под жилую застройку Индивидуальную	13	02.010	602	7 734,34	4 656 072,68
28283	Респ. Северная Осетия - Алания, г. Владикавказ, прект Коста, дом 66	Владикавказ	15:09:0031205:29	0030002000000 Земли населенных пунктов	для содержания и эксплуатации индивидуального жилого дома	13	02.010	476	7 734,34	3 681 545,84
28284	Республика Северная Осетия-Алания, г Владикавказ, пр-кт Коста, д 70-72	Владикавказ	15:09:0031205:30	0030002000000 Земли населенных пунктов	Под жилую застройку Индивидуальную	13	02.010	750	7 734,34	5 800 755,00
28285	Респ. Северная Осетия - Алания, г. Владикавказ, ул. Шота Руставели, 21	Владикавказ	15:09:0031205:5	0030002000000 Земли населенных пунктов	Под жилую застройку Индивидуальную	13	02.010	691	7 734,34	5 344 428,94
28286	Респ. Северная Осетия - Алания, г. Владикавказ, ул. Шота Руставели, 19	Владикавказ	15:09:0031205:6	0030002000000 Земли населенных пунктов	Под жилую застройку Индивидуальную	13	02.010	854	7 734,34	6 605 126,36
28287	Респ. Северная Осетия - Алания, г. Владикавказ, ул. Шота Руставели, 17	Владикавказ	15:09:0031205:7	0030002000000 Земли населенных пунктов	Под жилую застройку Индивидуальную	13	02.010	572	7 734,34	4 424 042,48
28288	Республика Северная Осетия-Алания, г Владикавказ, ул Шота Руставели, д 15/14	Владикавказ	15:09:0031205:8	0030002000000 Земли населенных пунктов	Под жилую застройку Индивидуальную	13	02.010	568	7 734,34	4 393 105,12
28289	Респ. Северная Осетия - Алания, г. Владикавказ, ул. Дзусова НКВД, 16	Владикавказ	15:09:0031205:9	0030002000000 Земли населенных пунктов	Под жилую застройку Индивидуальную	13	02.010	437	7 734,34	3 379 906,58
28290	Республика Северная Осетия-Алания, г Владикавказ, ул Серафимовича/Коста, д 37/54	Владикавказ	15:09:0031206:1	0030002000000 Земли населенных пунктов	Для содержания и эксплуатации индивидуального жилого дома	13	02.010	485	7 734,34	3 751 154,90
28291	Республика Северная Осетия-Алания, г. Владикавказ, ул. Серафимовича, 19	Владикавказ	15:09:0031206:10	0030002000000 Земли населенных пунктов	Для содержания и эксплуатации жилого дома	13	02.010	707	7 734,34	5 468 178,38
28292	Респ. Северная Осетия - Алания, г. Владикавказ, ул. Серафимовича, 17/28	Владикавказ	15:09:0031206:11	0030002000000 Земли населенных пунктов	Под жилую застройку Индивидуальную	13	02.010	363	7 734,34	2 807 565,42
28293	Респ. Северная Осетия - Алания, г. Владикавказ, ул. Дзусова НКВД, 30	Владикавказ	15:09:0031206:12	0030002000000 Земли населенных пунктов	Под жилую застройку Индивидуальную	13	02.010	381	7 734,34	2 946 783,54
28294	Российская Федерация, Республика Северная Осетия - Алания, г. Владикавказ, ул. Дзусова НКВД, 32	Владикавказ	15:09:0031206:13	0030002000000 Земли населенных пунктов	Под жилую застройку Индивидуальную	13	02.010	334	7 734,34	2 583 269,56
28295	Респ. Северная Осетия - Алания, г. Владикавказ, ул. Дзусова НКВД, 34/16	Владикавказ	15:09:0031206:14	0030002000000 Земли населенных пунктов	Под жилую застройку Индивидуальную	13	02.010	405	7 734,34	3 132 407,70
28296	Республика Северная Осетия-Алания, г Владикавказ, ул Ларская, 18	Владикавказ	15:09:0031206:15	0030002000000 Земли населенных пунктов	Для содержания и эксплуатации жилого дома	13	02.010	681	7 734,34	5 267 085,54
28297	Респ. Северная Осетия - Алания, г. Владикавказ, ул. Ларская, 22	Владикавказ	15:09:0031206:17	0030002000000 Земли населенных пунктов	Для содержания и эксплуатации жилого дома	13	02.010	319	7 734,34	2 467 254,46
28298	Респ. Северная Осетия - Алания, г. Владикавказ, ул. Ларская, 24	Владикавказ	15:09:0031206:18	0030002000000 Земли населенных пунктов	Под жилую застройку Индивидуальную	13	02.010	347	7 734,34	2 683 815,98
28299	Республика Северная Осетия-Алания, г Владикавказ, ул Ларская, 26	Владикавказ	15:09:0031206:19	0030002000000 Земли населенных пунктов	Под жилую застройку индивидуальную	13	02.010	336	7 734,34	2 598 738,24
28300	Респ. Северная Осетия - Алания, г. Владикавказ, ул. Серафимовича, 35	Владикавказ	15:09:0031206:2	0030002000000 Земли населенных пунктов	Под жилую застройку Индивидуальную	13	02.010	463	7 734,34	3 580 999,42
28301	Республика Северная Осетия-Алания, г. Владикавказ, ул. Ларская, 28	Владикавказ	15:09:0031206:20	0030002000000 Земли населенных пунктов	Для содержания и эксплуатации жилого дома	13	02.010	350	7 734,34	2 707 019,00
28302	Респ. Северная Осетия - Алания, г. Владикавказ, ул. Ларская, 30	Владикавказ	15:09:0031206:21	0030002000000 Земли населенных пунктов	Под жилую застройку Индивидуальную	13	02.010	620	7 734,34	4 795 290,80
28303	Респ. Северная Осетия - Алания, г. Владикавказ, ул. Ларская, 32	Владикавказ	15:09:0031206:22	0030002000000 Земли населенных пунктов	Для содержания и эксплуатации жилого дома	13	02.010	372	7 734,34	2 877 174,48
28304	Респ. Северная Осетия - Алания, г. Владикавказ, ул. Ларская, дом 34	Владикавказ	15:09:0031206:23	0030002000000 Земли населенных пунктов	Для содержания и эксплуатации индивидуального жилого дома	13	02.010	369	7 734,34	2 853 971,46
28305	Респ. Северная Осетия - Алания, г. Владикавказ, ул. Ларская, 36	Владикавказ	15:09:0031206:24	0030002000000 Земли населенных пунктов	Под жилую застройку Индивидуальную	13	02.010	273	7 734,34	2 111 474,82
28306	Российская Федерация, Республика Северная Осетия - Алания, г. Владикавказ, ул. Ларская, 38	Владикавказ	15:09:0031206:25	0030002000000 Земли населенных пунктов	Под жилую застройку Индивидуальную	13	02.010	305	7 734,34	2 358 973,70
28307	Респ. Северная Осетия - Алания, г. Владикавказ, ул. Ларская, 40/60	Владикавказ	15:09:0031206:26	0030002000000 Земли населенных пунктов	Под жилую застройку Индивидуальную	13	02.010	736	7 734,34	5 692 474,24
28308	Российская Федерация, Республика Северная Осетия - Алания, г. Владикавказ, пр-кт Коста, 52	Владикавказ	15:09:0031206:27	0030002000000 Земли населенных пунктов	Под жилую застройку Индивидуальную	13	02.010	1 170	7 734,34	9 049 177,80
28309	Респ. Северная Осетия - Алания, г. Владикавказ, ул. Серафимовича, 33 "а"	Владикавказ	15:09:0031206:28	0030002000000 Земли населенных пунктов	Для содержания и эксплуатации индивидуального жилого дома	13	02.010	339	7 734,34	2 621 941,26
28310	Респ. Северная Осетия - Алания, г. Владикавказ, ул. Ларская, 20	Владикавказ	15:09:0031206:29	0030002000000 Земли населенных пунктов	Под жилую застройку Индивидуальную	13	02.010	337	7 734,34	2 606 472,58
28311	Респ. Северная Осетия - Алания, г. Владикавказ, ул. Серафимовича, 33	Владикавказ	15:09:0031206:3	0030002000000 Земли населенных пунктов	Под жилую застройку Индивидуальную	13	02.010	695	7 734,34	5 375 366,30
28312	Респ. Северная Осетия - Алания, г. Владикавказ, ул. Ларская, дом 20 "а"	Владикавказ	15:09:0031206:30	0030002000000 Земли населенных пунктов	Для содержания и эксплуатации индивидуального жилого дома	13	02.010	343	7 734,34	2 652 878,62
28313	Респ. Северная Осетия - Алания, г. Владикавказ, ул. Серафимовича, 31	Владикавказ	15:09:0031206:4	0030002000000 Земли населенных пунктов	Под жилую застройку Индивидуальную	13	02.010	305	7 734,34	2 358 973,70
28314	Респ. Северная Осетия - Алания, г. Владикавказ, ул. Серафимовича, 29	Владикавказ	15:09:0031206:5	0030002000000 Земли населенных пунктов	Под жилую застройку Индивидуальную	13	02.010	382	7 734,34	2 954 517,88
28315	Российская Федерация, Республика Северная Осетия - Алания, г. Владикавказ, ул. Серафимовича, 27	Владикавказ	15:09:0031206:6	0030002000000 Земли населенных пунктов	Под жилую застройку Индивидуальную	13	02.010	756	7 734,34	5 847 161,04
28316	Респ. Северная Осетия - Алания, г. Владикавказ, ул. Серафимовича, 25	Владикавказ	15:09:0031206:7	0030002000000 Земли населенных пунктов	Под жилую застройку Индивидуальную	13	02.010	694	7 734,34	5 367 631,96
28317	Российская Федерация, Республика Северная Осетия - Алания, г. Владикавказ, ул. Серафимовича, 23	Владикавказ	15:09:0031206:8	0030002000000 Земли населенных пунктов	Под жилую застройку индивидуальную	13	02.010	348	7 734,34	2 691 550,32
28318	Респ. Северная Осетия - Алания, г. Владикавказ, ул. Серафимовича, 21	Владикавказ	15:09:0031206:9	0030002000000 Земли населенных пунктов	Для содержания и эксплуатации индивидуального жилого дома	13	02.010	365	7 734,34	2 823 034,10
28319	Респ. Северная Осетия - Алания, г. Владикавказ, ул. Серафимовича, 15	Владикавказ	15:09:0031207:1	0030002000000 Земли населенных пунктов	Под жилую застройку Индивидуальную	13	02.010	54	7 734,34	417 654,36
28320	Респ. Северная Осетия - Алания, г. Владикавказ, ул. Ларская, 4	Владикавказ	15:09:0031207:10	0030002000000 Земли населенных пунктов	Под жилую застройку Индивидуальную	13	02.010	351	7 734,34	2 714 793,34
28321	Респ. Северная Осетия - Алания, г. Владикавказ, ул. Ларская, дом 6	Владикавказ	15:09:0031207:11	0030002000000 Земли населенных пунктов	Для содержания и эксплуатации индивидуального жилого дома	13	02.010	350	7 734,34	2 707 019,00
28322	Респ. Северная Осетия - Алания, г. Владикавказ, ул. Ларская, 8	Владикавказ	15:09:0031207:12	0030002000000 Земли населенных пунктов	Под жилую застройку Индивидуальную	13	02.010	345	7 734,34	2 668 347,30
28323	Респ. Северная Осетия - Алания, г. Владикавказ, ул. Ларская, 10	Владикавказ	15:09:0031207:13	0030002000000 Земли населенных пунктов	Для содержания и эксплуатации индивидуального жилого дома	13	02.010	365	7 734,34	2 823 034,10
28324	Респ. Северная Осетия - Алания, г. Владикавказ, ул. Ларская, 12	Владикавказ	15:09:0031207:14	0030002000000 Земли населенных пунктов	Для содержания и эксплуатации индивидуального жилого дома	13	02.010	673	7 734,34	5 205 210,82

№ п/п	Местоположение ЗУ	Район	Кадастровый номер ЗУ	Категория земель	Разрешенное использование по документу	Код вида разрешенного использования (в соответствии с классификатором видов разрешенного использования земельных участков)	Вид использования объектов недвижимости	Площадь	УПКС	КС
28325	Республика Северная Осетия-Алания, г Владикавказ, ул Дзензин НКВД/Ларская, д 35+37/14	Владикавказ	15:09:0031207:15	003002000000 Земли населенных пунктов	Для содержания и эксплуатации индивидуального жилого дома	13	02.010	536	7 734,34	4 145 606,24
28326	Респ. Северная Осетия - Алания, г. Владикавказ, ул. Дзензин НКВД (Редина), 35	Владикавказ	15:09:0031207:16	003002000000 Земли населенных пунктов	Под жилую застройку Индивидуальную	13	02.010	186	7 734,34	1 438 587,24
28327	Респ. Северная Осетия - Алания, г. Владикавказ, ул. Дзензин НКВД, 33	Владикавказ	15:09:0031207:17	003002000000 Земли населенных пунктов	Для содержания и эксплуатации жилого дома	13	02.010	463	7 734,34	3 580 999,42
28328	Респ. Северная Осетия - Алания, г. Владикавказ, ул. Серафимовича, 13	Владикавказ	15:09:0031207:2	003002000000 Земли населенных пунктов	Для содержания и эксплуатации жилого дома	13	02.010	687	7 734,34	5 313 491,58
28329	Респ. Северная Осетия - Алания, г. Владикавказ, ул. Серафимовича, 11	Владикавказ	15:09:0031207:3	003002000000 Земли населенных пунктов	Для содержания и эксплуатации индивидуального жилого дома	13	02.010	716	7 734,34	5 537 787,44
28330	Республика Северная Осетия-Алания, г Владикавказ, ул Серафимовича, д 9	Владикавказ	15:09:0031207:4	003002000000 Земли населенных пунктов	Для содержания и эксплуатации жилого дома	13	02.010	349	7 734,34	2 699 284,66
28331	Респ. Северная Осетия - Алания, г. Владикавказ, ул. Серафимовича, 7	Владикавказ	15:09:0031207:5	003002000000 Земли населенных пунктов	Жилой дом с хозпостройками	13	02.010	348	7 734,34	2 691 550,32
28332	Респ. Северная Осетия - Алания, г. Владикавказ, ул. Серафимовича, 5	Владикавказ	15:09:0031207:6	003002000000 Земли населенных пунктов	Под жилую застройку Индивидуальную	13	02.010	351	7 734,34	2 714 753,34
28333	Респ. Северная Осетия - Алания, г. Владикавказ, ул. Зангиева, 40	Владикавказ	15:09:0031207:7	003002000000 Земли населенных пунктов	Под жилую застройку Индивидуальную	13	02.010	350	7 734,34	2 707 019,00
28334	Российская Федерация, Республика Северная Осетия-Алания, городской округ город Владикавказ, г. Владикавказ, ул Зангиева, 42	Владикавказ	15:09:0031207:8	003002000000 Земли населенных пунктов	Под жилую застройку Индивидуальную	13	02.010	364	7 734,34	2 815 299,76
28335	Республика Северная Осетия-Алания, г Владикавказ, ул Зангиева/Пирогова, 44/2	Владикавказ	15:09:0031207:9	003002000000 Земли населенных пунктов	Под жилую застройку Индивидуальную	13	02.010	341	7 734,34	2 637 409,94
28336	Республика Северная Осетия - Алания, г. Владикавказ, ул. Серафимовича, 1а	Владикавказ	15:09:0031208:1	003002000000 Земли населенных пунктов	Под жилую застройку Индивидуальную	13	02.010	201	8 279,01	1 664 081,01
28337	Республика Северная Осетия - Алания, г. Владикавказ, ул. Зангиева, 47	Владикавказ	15:09:0031208:10	003002000000 Земли населенных пунктов	Для содержания и эксплуатации индивидуального жилого дома	13	02.010	964	8 279,01	7 980 965,64
28338	Республика Северная Осетия-Алания, г Владикавказ, ул Зангиева/Пирогова, д 53а/2	Владикавказ	15:09:0031208:14	003002000000 Земли населенных пунктов	Для содержания и эксплуатации индивидуального жилого дома	13	02.010	657	8 279,01	5 439 309,57
28339	Респ. Северная Осетия - Алания, г. Владикавказ, ул. Серафимовича, 1	Владикавказ	15:09:0031208:15	003002000000 Земли населенных пунктов	Для содержания и эксплуатации индивидуального жилого дома	13	02.010	368	8 279,01	3 046 675,68
28340	Республика Северная Осетия-Алания, г Владикавказ, ул Зангиева, 49+51	Владикавказ	15:09:0031208:17	003002000000 Земли населенных пунктов	Для содержания и эксплуатации индивидуального жилого дома	13	02.010	1 088	8 279,01	9 007 562,88
28341	Республика Северная Осетия-Алания, г Владикавказ, ул Серафимовича/Зангиева, д 3/39	Владикавказ	15:09:0031208:2	003002000000 Земли населенных пунктов	Для содержания и эксплуатации индивидуального жилого дома	13	02.010	364	8 279,01	3 013 559,64
28342	Республика Северная Осетия - Алания, г. Владикавказ, ул. Зангиева, 53	Владикавказ	15:09:0031208:299	003002000000 Земли населенных пунктов	Для индивидуального жилищного строительства	13	02.010	735	8 279,01	6 085 072,35
28343	Респ. Северная Осетия - Алания, г. Владикавказ, ул. Зангиева, 41	Владикавказ	15:09:0031208:3	003002000000 Земли населенных пунктов	Для содержания и эксплуатации индивидуального жилого дома	13	02.010	633	8 279,01	5 240 613,33
28344	Российская Федерация, Республика Северная Осетия-Алания, г Владикавказ, ул. Зангиева, 45б	Владикавказ	15:09:0031208:300	003002000000 Земли населенных пунктов	Для индивидуального жилищного строительства	13	02.010	1 000	8 279,01	8 279 010,00
28345	Республика Северная Осетия - Алания, г Владикавказ, ул Зангиева, 43	Владикавказ	15:09:0031208:4	003002000000 Земли населенных пунктов	Под жилую застройку индивидуальную	13	02.010	1 066	8 279,01	8 825 424,66
28346	Республика Северная Осетия-Алания, г Владикавказ, ул Зангиева, д 45в	Владикавказ	15:09:0031208:6	003002000000 Земли населенных пунктов	Для содержания и эксплуатации индивидуального жилого дома	13	02.010	1 154	8 279,01	9 553 977,54
28347	Респ. Северная Осетия - Алания, г. Владикавказ, ул. Зангиева, 45а	Владикавказ	15:09:0031208:7	003002000000 Земли населенных пунктов	Под жилую застройку Индивидуальную	13	02.010	162	8 279,01	1 341 198,62
28348	Респ. Северная Осетия - Алания, г. Владикавказ, ул. Зангиева, 45в	Владикавказ	15:09:0031208:8	003002000000 Земли населенных пунктов	Под жилую застройку Индивидуальную	13	02.010	588	8 279,01	4 868 057,88
28349	Респ. Северная Осетия - Алания, г. Владикавказ, ул. Зангиева /Ушинского, 45/1	Владикавказ	15:09:0031208:9	003002000000 Земли населенных пунктов	Для содержания и эксплуатации индивидуального жилого дома	13	02.010	618	8 279,01	5 116 428,18
28350	Респ. Северная Осетия - Алания, г. Владикавказ, ул. Ларская/Дзензин НКВД, 13/39	Владикавказ	15:09:0031209:1	003002000000 Земли населенных пунктов	Для содержания и эксплуатации индивидуального жилого дома	13	02.010	361	7 734,34	2 792 096,74
28351	Респ. Северная Осетия - Алания, г. Владикавказ, ул. Зангиева, 52/2	Владикавказ	15:09:0031209:10	003002000000 Земли населенных пунктов	Под жилую застройку Индивидуальную	13	02.010	477	7 734,34	3 689 280,18
28352	Респ. Северная Осетия - Алания, г. Владикавказ, ул. Ушинского, 4	Владикавказ	15:09:0031209:11	003002000000 Земли населенных пунктов	Под жилую застройку индивидуальную	13	02.010	352	7 734,34	2 722 487,68
28353	Респ. Северная Осетия - Алания, г. Владикавказ, ул. Ушинского, 6	Владикавказ	15:09:0031209:12	003002000000 Земли населенных пунктов	Под жилую застройку Индивидуальную	13	02.010	336	7 734,34	2 598 738,24
28354	Респ. Северная Осетия - Алания, г. Владикавказ, ул. Ушинского, 8	Владикавказ	15:09:0031209:13	003002000000 Земли населенных пунктов	Для содержания и эксплуатации индивидуального жилого дома	13	02.010	363	7 734,34	2 807 565,42
28355	Респ. Северная Осетия - Алания, г. Владикавказ, ул. Ушинского, 10	Владикавказ	15:09:0031209:14	003002000000 Земли населенных пунктов	Под жилую застройку Индивидуальную	13	02.010	365	7 734,34	2 823 034,10
28356	Российская Федерация, Республика Северная Осетия-Алания, городской округ город Владикавказ, г. Владикавказ, ул. Ушинского, 12	Владикавказ	15:09:0031209:15	003002000000 Земли населенных пунктов	Под жилую застройку Индивидуальную	13	02.010	402	7 734,34	3 109 204,68
28357	Респ. Северная Осетия - Алания, г. Владикавказ, ул. Ушинского, 14	Владикавказ	15:09:0031209:16	003002000000 Земли населенных пунктов	Под жилую застройку Индивидуальную	13	02.010	277	7 734,34	2 142 412,18
28358	Республика Северная Осетия-Алания, г Владикавказ, ул Ушинского, д 16/45	Владикавказ	15:09:0031209:17	003002000000 Земли населенных пунктов	Под жилую застройку Индивидуальную	13	02.010	524	7 734,34	4 052 794,16
28359	Респ. Северная Осетия - Алания, г. Владикавказ, ул. Дзензин НКВД, 43	Владикавказ	15:09:0031209:18	003002000000 Земли населенных пунктов	Для содержания и эксплуатации индивидуального жилого дома	13	02.010	192	7 734,34	1 484 993,28
28360	Респ. Северная Осетия - Алания, г. Владикавказ, ул. Дзензин НКВД, дом 41	Владикавказ	15:09:0031209:19	003002000000 Земли населенных пунктов	Для содержания и эксплуатации индивидуального жилого дома	13	02.010	352	7 734,34	2 722 487,68
28361	Респ. Северная Осетия - Алания, г. Владикавказ, ул. Ларская, дом 11	Владикавказ	15:09:0031209:2	003002000000 Земли населенных пунктов	для содержания и эксплуатации индивидуального жилого дома	13	02.010	356	7 734,34	2 753 425,04
28362	Российская Федерация, Республика Северная Осетия - Алания г. Владикавказ, ул. Ларская	Владикавказ	15:09:0031209:202	003002000000 Земли населенных пунктов	Для содержания и эксплуатации индивидуального жилого дома	13	02.010	267	7 734,34	2 065 068,78
28363	Российская Федерация, Республика Северная Осетия - Алания г. Владикавказ, ул. Ларская	Владикавказ	15:09:0031209:203	003002000000 Земли населенных пунктов	Для содержания и эксплуатации индивидуального жилого дома	13	02.010	65	7 734,34	502 732,10
28364	Российская Федерация, Республика Северная Осетия - Алания, городской округ город Владикавказ, город Владикавказ, улица Ларская, земельный участок 1	Владикавказ	15:09:0031209:204	003002000000 Земли населенных пунктов	Для содержания и эксплуатации индивидуального жилого дома	13	02.010	150	7 734,34	1 160 151,00
28365	Российская Федерация, Республика Северная Осетия - Алания, городской округ город Владикавказ, г Владикавказ, ул. Зангиева, земельный участок 46	Владикавказ	15:09:0031209:205	003002000000 Земли населенных пунктов	Для содержания и эксплуатации индивидуального жилого дома	13	02.010	216	7 734,34	1 670 617,44
28366	Респ. Северная Осетия - Алания, г. Владикавказ, ул. Ларская, 9	Владикавказ	15:09:0031209:3	003002000000 Земли населенных пунктов	Под жилую застройку Индивидуальную	13	02.010	353	7 734,34	2 730 222,02
28367	Респ. Северная Осетия - Алания, г. Владикавказ, ул. Ларская, 7	Владикавказ	15:09:0031209:4	003002000000 Земли населенных пунктов	Под жилую застройку Индивидуальную	13	02.010	894	7 734,34	6 914 499,96
28368	Российская Федерация, Республика Северная Осетия - Алания, г. Владикавказ, ул. Ларская, 5	Владикавказ	15:09:0031209:5	003002000000 Земли населенных пунктов	Под жилую застройку Индивидуальную	13	02.010	392	7 734,34	3 031 861,28
28369	Респ. Северная Осетия - Алания, г. Владикавказ, ул. Зангиева, 48	Владикавказ	15:09:0031209:8	003002000000 Земли населенных пунктов	Для содержания и эксплуатации индивидуального жилого дома	13	02.010	363	7 734,34	2 807 565,42
28370	Респ. Северная Осетия - Алания, г. Владикавказ, ул. Зангиева, 50	Владикавказ	15:09:0031209:9	003002000000 Земли населенных пунктов	Для содержания и эксплуатации индивидуального жилого дома	13	02.010	340	7 734,34	2 629 675,60
28371	Республика Северная Осетия-Алания, г Владикавказ, пр-кт Коста, д 48/45	Владикавказ	15:09:0031210:1	003002000000 Земли населенных пунктов	Под жилую застройку Индивидуальную	13	02.010	557	7 734,34	4 308 027,38
28372	Респ. Северная Осетия - Алания, г. Владикавказ, ул. Ларская, 27	Владикавказ	15:09:0031210:10	003002000000 Земли населенных пунктов	Для содержания и эксплуатации индивидуального жилого дома	13	02.010	336	7 734,34	2 598 738,24
28373	Российская Федерация, Республика Северная Осетия - Алания, г. Владикавказ, ул. Ларская, 25	Владикавказ	15:09:0031210:11	003002000000 Земли населенных пунктов	Для индивидуального жилищного строительства	13	02.010	700	7 734,34	5 414 038,00

№ п/п	Местоположение ЗУ	Район	Кадастровый номер ЗУ	Категория земель	Разрешенное использование по документу	Код вида разрешенного использования (в соответствии с классификатором видов разрешенного использования земельных участков)	Вид использования объектов недвижимости	Площадь	УПКС	КС
28374	Респ. Северная Осетия - Алания, г. Владикавказ, ул. Ушинского, 52	Владикавказ	15:09:0031210:116	003002000000 Земли населенных пунктов	Для содержания и эксплуатации индивидуального жилого дома	13	02.010	372	7 734,34	2 877 174,48
28375	Респ. Северная Осетия - Алания, г. Владикавказ, ул. Ларская, 23	Владикавказ	15:09:0031210:12	003002000000 Земли населенных пунктов	Под жилую застройку Индивидуальную	13	02.010	215	7 734,34	1 662 883,10
28376	Респ. Северная Осетия - Алания, г. Владикавказ, ул. Ларская, 23	Владикавказ	15:09:0031210:13	003002000000 Земли населенных пунктов	Для содержания и эксплуатации индивидуального жилого дома	13	02.010	350	7 734,34	2 707 019,00
28377	Респ. Северная Осетия - Алания, г. Владикавказ, ул. Ларская, дом 21	Владикавказ	15:09:0031210:14	003002000000 Земли населенных пунктов	Для содержания и эксплуатации индивидуального жилого дома	13	02.010	476	7 734,34	3 681 545,84
28378	Респ. Северная Осетия - Алания, г. Владикавказ, ул. Ларская, 21	Владикавказ	15:09:0031210:15	003002000000 Земли населенных пунктов	Под жилую застройку Индивидуальную	13	02.010	343	7 734,34	2 652 878,62
28379	Респ. Северная Осетия - Алания, г. Владикавказ, ул. Ларская, 19	Владикавказ	15:09:0031210:16	003002000000 Земли населенных пунктов	Под жилую застройку Индивидуальную	13	02.010	425	7 734,34	3 287 094,50
28380	Респ. Северная Осетия - Алания, г. Владикавказ, ул. Ларская, 17	Владикавказ	15:09:0031210:17	003002000000 Земли населенных пунктов	Под жилую застройку Индивидуальную	13	02.010	214	7 734,34	1 655 148,76
28381	Респ. Северная Осетия - Алания, г. Владикавказ, ул. Ларская, 17	Владикавказ	15:09:0031210:18	003002000000 Земли населенных пунктов	Под жилую застройку Индивидуальную	13	02.010	214	7 734,34	1 655 148,76
28382	Респ. Северная Осетия - Алания, г. Владикавказ, ул. Ларская, 15/96	Владикавказ	15:09:0031210:19	003002000000 Земли населенных пунктов	Под жилую застройку Индивидуальную	13	02.010	362	7 734,34	2 799 831,08
28383	Респ. Северная Осетия - Алания, г. Владикавказ, ул. Ларская, 43	Владикавказ	15:09:0031210:2	003002000000 Земли населенных пунктов	Для содержания и эксплуатации жилого дома	13	02.010	357	7 734,34	2 761 159,38
28384	Северная Осетия - Алания респ, г. Владикавказ, ул. Дзержин НКВД, 38	Владикавказ	15:09:0031210:20	003002000000 Земли населенных пунктов	Для содержания и эксплуатации индивидуального жилого дома и ведение личного подсобного хозяйства	13	02.010	349	7 734,34	2 699 284,66
28385	Респ. Северная Осетия - Алания, г. Владикавказ, ул. Дзержин НКВД, 40	Владикавказ	15:09:0031210:21	003002000000 Земли населенных пунктов	Для содержания и эксплуатации жилого дом	13	02.010	336	7 734,34	2 598 738,24
28386	Республика Северная Осетия-Алания, г Владикавказ, ул Ушинского, д 18/42	Владикавказ	15:09:0031210:22	003002000000 Земли населенных пунктов	Под жилую застройку Индивидуальную	13	02.010	386	7 734,34	2 985 455,24
28387	Респ. Северная Осетия - Алания, г. Владикавказ, ул. Ушинского, 20	Владикавказ	15:09:0031210:23	003002000000 Земли населенных пунктов	Под жилую застройку Индивидуальную	13	02.010	424	7 734,34	3 279 360,16
28388	Респ. Северная Осетия - Алания, г. Владикавказ, ул. Ушинского, 22	Владикавказ	15:09:0031210:24	003002000000 Земли населенных пунктов	Под жилую застройку Индивидуальную	13	02.010	420	7 734,34	3 248 422,80
28389	Республика Северная Осетия-Алания, г Владикавказ, ул Ушинского, д 24	Владикавказ	15:09:0031210:25	003002000000 Земли населенных пунктов	Для содержания и эксплуатации индивидуального жилого дома	13	02.010	395	7 734,34	3 055 064,30
28390	Респ. Северная Осетия - Алания, г. Владикавказ, ул. Ушинского, 26	Владикавказ	15:09:0031210:26	003002000000 Земли населенных пунктов	Под жилую застройку Индивидуальную	13	02.010	465	7 734,34	3 596 468,10
28391	Респ. Северная Осетия - Алания, г. Владикавказ, ул. Ушинского, 28	Владикавказ	15:09:0031210:27	003002000000 Земли населенных пунктов	Для содержания и эксплуатации индивидуального жилого дома	13	02.010	357	7 734,34	2 761 159,38
28392	Респ. Северная Осетия - Алания, г. Владикавказ, ул. Ушинского, 30	Владикавказ	15:09:0031210:28	003002000000 Земли населенных пунктов	Под жилую застройку Индивидуальную	13	02.010	352	7 734,34	2 722 487,68
28393	Респ. Северная Осетия - Алания, г. Владикавказ, ул. Ушинского, 32	Владикавказ	15:09:0031210:29	003002000000 Земли населенных пунктов	Под жилую застройку Индивидуальную	13	02.010	365	7 734,34	2 823 034,10
28394	Респ. Северная Осетия - Алания, г. Владикавказ, ул. Ларская, 41	Владикавказ	15:09:0031210:3	003002000000 Земли населенных пунктов	Под жилую застройку Индивидуальную	13	02.010	357	7 734,34	2 761 159,38
28395	Респ. Северная Осетия - Алания, г. Владикавказ, ул. Ушинского, дом 34	Владикавказ	15:09:0031210:30	003002000000 Земли населенных пунктов	Для содержания и эксплуатации индивидуального жилого дома	13	02.010	338	7 734,34	2 614 206,92
28396	Респ. Северная Осетия - Алания, г. Владикавказ, ул. Ушинского, 36	Владикавказ	15:09:0031210:31	003002000000 Земли населенных пунктов	Для содержания и эксплуатации жилого дом	13	02.010	353	7 734,34	2 730 222,02
28397	Российская Федерация, Республика Северная Осетия - Алания, городской округ город Владикавказ, г. Владикавказ, ул Ушинского, земельный участок 46	Владикавказ	15:09:0031210:319	003002000000 Земли населенных пунктов	Под жилую застройку Индивидуальную	13	02.010	244	7 734,34	1 887 178,96
28398	Республика Северная Осетия-Алания, г. Владикавказ, ул. Ушинского, 38	Владикавказ	15:09:0031210:32	003002000000 Земли населенных пунктов	Для содержания и эксплуатации жилого дома	13	02.010	349	7 734,34	2 699 284,66
28399	Российская Федерация, Республика Северная Осетия-Алания, г Владикавказ, ул Ушинского	Владикавказ	15:09:0031210:320	003002000000 Земли населенных пунктов	Под жилую застройку Индивидуальную	13	02.010	425	7 734,34	3 287 094,50
28400	Респ. Северная Осетия - Алания, г. Владикавказ, ул. Ушинского, 40	Владикавказ	15:09:0031210:33	003002000000 Земли населенных пунктов	Под жилую застройку Индивидуальную	13	02.010	347	7 734,34	2 683 815,98
28401	Республика Северная Осетия - Алания, г Владикавказ, ул Ушинского, 42	Владикавказ	15:09:0031210:34	003002000000 Земли населенных пунктов	Для содержания и эксплуатации индивидуального жилого дома	13	02.010	289	7 734,34	2 235 224,26
28402	Респ. Северная Осетия - Алания, г. Владикавказ, ул. Ушинского, 48	Владикавказ	15:09:0031210:36	003002000000 Земли населенных пунктов	Под жилую застройку Индивидуальную	13	02.010	323	7 734,34	2 498 191,82
28403	Респ. Северная Осетия - Алания, г. Владикавказ, ул. Ушинского, 50	Владикавказ	15:09:0031210:37	003002000000 Земли населенных пунктов	Под жилую застройку Индивидуальную	13	02.010	386	7 734,34	2 985 455,24
28404	Республика Северная Осетия-Алания, г Владикавказ, ул Ушинского, д 54/44	Владикавказ	15:09:0031210:38	003002000000 Земли населенных пунктов	Под жилую застройку Индивидуальную	13	02.010	108	7 734,34	835 308,72
28405	Респ. Северная Осетия - Алания, г. Владикавказ, пр-кт Коста, 46	Владикавказ	15:09:0031210:39	003002000000 Земли населенных пунктов	Под жилую застройку Индивидуальную	13	02.010	1 164	7 734,34	9 002 771,76
28406	Респ. Северная Осетия - Алания, г. Владикавказ, ул. Ларская, 39	Владикавказ	15:09:0031210:4	003002000000 Земли населенных пунктов	Под жилую застройку Индивидуальную	13	02.010	696	7 734,34	5 383 100,64
28407	Респ. Северная Осетия - Алания, г. Владикавказ, ул. Ларская, 37	Владикавказ	15:09:0031210:5	003002000000 Земли населенных пунктов	Для содержания и эксплуатации индивидуального жилого дома	13	02.010	354	7 734,34	2 737 956,36
28408	Респ. Северная Осетия - Алания, г. Владикавказ, ул. Ларская, 35	Владикавказ	15:09:0031210:6	003002000000 Земли населенных пунктов	Под жилую застройку Индивидуальную	13	02.010	356	7 734,34	2 753 425,04
28409	Республика Северная Осетия - Алания, г. Владикавказ, ул. Ларская, 33	Владикавказ	15:09:0031210:7	003002000000 Земли населенных пунктов	Под жилую застройку Индивидуальную	13	02.010	362	7 734,34	2 799 831,08
28410	Респ. Северная Осетия - Алания, г. Владикавказ, ул. Ларская, дом 31	Владикавказ	15:09:0031210:8	003002000000 Земли населенных пунктов	Для содержания и эксплуатации индивидуального жилого дома	13	02.010	346	7 734,34	2 676 081,64
28411	Респ. Северная Осетия - Алания, г. Владикавказ, ул. Ларская, 29	Владикавказ	15:09:0031210:9	003002000000 Земли населенных пунктов	для содержания и эксплуатации жилого дома	13	02.010	345	7 734,34	2 668 347,30
28412	Респ. Северная Осетия - Алания, г. Владикавказ, ул. Ушинского, 19	Владикавказ	15:09:0031212:10	003002000000 Земли населенных пунктов	Для содержания и эксплуатации индивидуального жилого дома	13	02.010	467	7 734,34	3 611 936,78
28413	Респ. Северная Осетия - Алания, г. Владикавказ, ул. Ушинского, 17	Владикавказ	15:09:0031212:11	003002000000 Земли населенных пунктов	Под жилую застройку Индивидуальную	13	02.010	518	7 734,34	4 006 388,12
28414	Российская Федерация, Республика Северная Осетия - Алания, городской округ город Владикавказ, г Владикавказ, ул Дзержин НКВД, 46	Владикавказ	15:09:0031212:12	003002000000 Земли населенных пунктов	Под жилую застройку Индивидуальную	13	02.010	277	7 734,34	2 142 412,18
28415	Респ. Северная Осетия - Алания, г. Владикавказ, ул. Дзержин НКВД, 48	Владикавказ	15:09:0031212:13	003002000000 Земли населенных пунктов	Под жилую застройку Индивидуальную	13	02.010	240	7 734,34	1 856 241,60
28416	Респ. Северная Осетия - Алания, г. Владикавказ, ул. Дзержин НКВД, 52/12	Владикавказ	15:09:0031212:15	003002000000 Земли населенных пунктов	Под жилую застройку Индивидуальную	13	02.010	288	7 734,34	2 227 489,92
28417	Республика Северная Осетия-Алания, г Владикавказ, ул Дзержин НКВД/Пироговская, д 52/12	Владикавказ	15:09:0031212:16	003002000000 Земли населенных пунктов	Под жилую застройку Индивидуальную	13	02.010	264	7 734,34	2 041 865,76
28418	Республика Северная Осетия-Алания, г. Владикавказ, ул. Пироговская, 14	Владикавказ	15:09:0031212:17	003002000000 Земли населенных пунктов	Для содержания и эксплуатации индивидуального жилого дома	13	02.010	612	7 734,34	4 730 416,08
28419	Респ. Северная Осетия - Алания, г. Владикавказ, ул. Пироговская, 16	Владикавказ	15:09:0031212:18	003002000000 Земли населенных пунктов	Под жилую застройку Индивидуальную	13	02.010	560	7 734,34	4 331 230,40
28420	Респ. Северная Осетия - Алания, г. Владикавказ, ул. Пироговская, 18	Владикавказ	15:09:0031212:19	003002000000 Земли населенных пунктов	Для содержания и эксплуатации жилого дом	13	02.010	533	7 734,34	4 122 403,22
28421	Республика Северная Осетия-Алания, г Владикавказ, ул Дзержинского/Ушинского, д 1/33	Владикавказ	15:09:0031212:2	003002000000 Земли населенных пунктов	Для содержания и эксплуатации индивидуального жилого дома	13	02.010	422	7 734,34	3 263 891,48
28422	Респ. Северная Осетия - Алания, г. Владикавказ, ул. Пироговская, дом 20	Владикавказ	15:09:0031212:20	003002000000 Земли населенных пунктов	Для содержания и эксплуатации индивидуального жилого дома	13	02.010	719	7 734,34	5 560 990,46
28423	Респ. Северная Осетия - Алания, г. Владикавказ, ул. Пироговская, 22	Владикавказ	15:09:0031212:21	003002000000 Земли населенных пунктов	Под жилую застройку Индивидуальную	13	02.010	594	7 734,34	4 594 197,96
28424	Респ. Северная Осетия - Алания, г. Владикавказ, ул. Пироговская, 24	Владикавказ	15:09:0031212:22	003002000000 Земли населенных пунктов	Под жилую застройку Индивидуальную	13	02.010	632	7 734,34	4 888 102,88
28425	Респ. Северная Осетия - Алания, г. Владикавказ, ул. Пироговская, дом 26	Владикавказ	15:09:0031212:23	003002000000 Земли населенных пунктов	Под жилую застройку Индивидуальную	13	02.010	555	7 734,34	4 292 558,70
28426	Респ. Северная Осетия - Алания, г. Владикавказ, ул. Пироговская, 30	Владикавказ	15:09:0031212:25	003002000000 Земли населенных пунктов	Под жилую застройку Индивидуальную	13	02.010	162	7 734,34	1 252 963,08
28427	Респ. Северная Осетия - Алания, г. Владикавказ, ул. Левандовского, 9	Владикавказ	15:09:0031212:26	003002000000 Земли населенных пунктов	Под жилую застройку Индивидуальную	13	02.010	563	7 734,34	4 354 403,42
28428	Респ. Северная Осетия - Алания, г. Владикавказ, ул. Левандовского, 9а	Владикавказ	15:09:0031212:27	003002000000 Земли населенных пунктов	Под жилую застройку Индивидуальную	13	02.010	241	7 734,34	1 863 975,94

№ пп	Местоположение ЗУ	Район	Кадастровый номер ЗУ	Категория земель	Разрешенное использование по документу	Код вида разрешенного использования (в соответствии с классификатором видов разрешенного использования земельных участков)	Вид использования объектов недвижимости	Площадь	УПКС	КС
28429	Респ. Северная Осетия - Алания, г. Владикавказ, ул. Левандовского, 9п	Владикавказ	15:09:0031212:28	003002000000 Земли населенных пунктов	Под жилую застройку Индивидуальную	13	02.010	231	7 734,34	1 786 632,54
28430	Респ. Северная Осетия - Алания, г. Владикавказ, ул. Ушенского, 31	Владикавказ	15:09:0031212:3	003002000000 Земли населенных пунктов	Для содержания и эксплуатации индивидуального жилого дома	13	02.010	528	7 734,34	4 083 731,52
28431	Республика Северная Осетия - Алания, г. Владикавказ, ул. Левандовского, 5	Владикавказ	15:09:0031212:30	003002000000 Земли населенных пунктов	Под жилую застройку	13	02.010	620	7 734,34	4 795 290,80
28432	Респ. Северная Осетия - Алания, г. Владикавказ, ул. Дзензян НКВД (Редантс), 50	Владикавказ	15:09:0031212:32	003002000000 Земли населенных пунктов	для жилищного строительства	13	02.010	338	7 734,34	2 614 206,92
28433	Республика Северная Осетия - Алания, г Владикавказ, ул Пироговская, 20	Владикавказ	15:09:0031212:33	003002000000 Земли населенных пунктов	Для содержания и эксплуатации медицинского центра	3	03.040	177	3 965,80	701 951,91
28434	Респ. Северная Осетия - Алания, г. Владикавказ, ул. Левандовского, дом 7	Владикавказ	15:09:0031212:34	003002000000 Земли населенных пунктов	Под жилую застройку Индивидуальную	13	02.010	435	7 734,34	3 364 437,90
28435	Респ. Северная Осетия - Алания, г. Владикавказ, ул. Пироговская, 28	Владикавказ	15:09:0031212:35	003002000000 Земли населенных пунктов	Для содержания и эксплуатации индивидуального жилого дома	13	02.010	767	7 734,34	5 932 238,78
28436	Респ. Северная Осетия - Алания, г. Владикавказ, ул. Дзензян НКВД, дом 48	Владикавказ	15:09:0031212:36	003002000000 Земли населенных пунктов	для содержания и эксплуатации индивидуального жилого дома	13	02.010	284	7 734,34	2 196 552,56
28437	Респ. Северная Осетия - Алания, г. Владикавказ, ул. Ушенского, 29	Владикавказ	15:09:0031212:4	003002000000 Земли населенных пунктов	Для содержания и эксплуатации жилого дома	13	02.010	695	7 734,34	5 375 366,30
28438	Респ. Северная Осетия - Алания, г. Владикавказ, ул. Ушенского, 27	Владикавказ	15:09:0031212:5	003002000000 Земли населенных пунктов	Для содержания и эксплуатации индивидуального жилого дома	13	02.010	548	7 734,34	4 238 418,32
28439	Республика Северная Осетия-Алания, г. Владикавказ, ул. Левандовского, 3 "А".	Владикавказ	15:09:0031212:518	003002000000 Земли населенных пунктов	Для содержания и эксплуатации индивидуального жилого дома	13	02.010	303	7 734,34	2 343 505,02
28440	Республика Северная Осетия-Алания, г. Владикавказ, ул. Левандовского, 3	Владикавказ	15:09:0031212:519	003002000000 Земли населенных пунктов	Для содержания и эксплуатации индивидуального жилого дома	13	02.010	270	7 734,34	2 088 271,80
28441	Республика Северная Осетия-Алания, г. Владикавказ, ул. Дзензян НКВД, 50 п	Владикавказ	15:09:0031212:523	003002000000 Земли населенных пунктов	Индивидуальные жилые дома	13	02.010	242	7 734,34	1 871 710,28
28442	Республика Северная Осетия - Алания, г. Владикавказ, ул.Ушенского, 25 "а"	Владикавказ	15:09:0031212:6	003002000000 Земли населенных пунктов	Под жилую застройку индивидуальную	13	02.010	367	7 734,34	2 838 502,78
28443	Республика Северная Осетия - Алания, г. Владикавказ, ул. Ушенского, 25	Владикавказ	15:09:0031212:7	003002000000 Земли населенных пунктов	Под жилую застройку Индивидуальную	13	02.010	318	7 734,34	2 459 520,12
28444	Респ. Северная Осетия - Алания, г. Владикавказ, ул. Ушенского, дом 23	Владикавказ	15:09:0031212:8	003002000000 Земли населенных пунктов	Для содержания и эксплуатации индивидуального жилого дома	13	02.010	700	7 734,34	5 414 038,00
28445	Респ. Северная Осетия - Алания, г. Владикавказ, ул. Ушенского, 21	Владикавказ	15:09:0031212:9	003002000000 Земли населенных пунктов	Под жилую застройку	13	02.010	475	7 734,34	3 673 811,50
28446	Российская Федерация, Республика Северная Осетия - Алания, городской округ город Владикавказ, г Владикавказ, ул Дзензян НКВД, земельный участок 47	Владикавказ	15:09:0031213:1	003002000000 Земли населенных пунктов	Под жилую застройку Индивидуальную	13	02.010	98	7 734,34	757 965,32
28447	Республика Северная Осетия-Алания, г Владикавказ, ул Ушенского, д 3/54	Владикавказ	15:09:0031213:10	003002000000 Земли населенных пунктов	Под жилую застройку Индивидуальную	13	02.010	139	7 734,34	1 075 073,26
28448	Респ. Северная Осетия - Алания, г. Владикавказ, ул. Зангиева, 56	Владикавказ	15:09:0031213:11	003002000000 Земли населенных пунктов	Для содержания и эксплуатации индивидуального жилого дома	13	02.010	397	7 734,34	3 070 532,98
28449	Респ. Северная Осетия - Алания, г. Владикавказ, ул. Зангиева, 58	Владикавказ	15:09:0031213:12	003002000000 Земли населенных пунктов	Для содержания и эксплуатации индивидуального жилого дома	13	02.010	352	7 734,34	2 722 487,68
28450	Респ. Северная Осетия - Алания, г. Владикавказ, ул. Зангиева, 60	Владикавказ	15:09:0031213:13	003002000000 Земли населенных пунктов	Для содержания и эксплуатации индивидуального жилого дома	13	02.010	202	7 734,34	1 562 336,68
28451	Республика Северная Осетия-Алания, г Владикавказ, ул Пироговская, д 4	Владикавказ	15:09:0031213:14	003002000000 Земли населенных пунктов	Для содержания и эксплуатации индивидуального жилого дома	13	02.010	111	7 734,34	858 511,74
28452	Респ. Северная Осетия - Алания, г. Владикавказ, ул. Пироговская, 4 "а"	Владикавказ	15:09:0031213:15	003002000000 Земли населенных пунктов	Для содержания и эксплуатации индивидуального жилого дома	13	02.010	313	7 734,34	2 420 848,42
28453	Республика Северная Осетия-Алания, г Владикавказ, ул Пироговская, 6	Владикавказ	15:09:0031213:16	003002000000 Земли населенных пунктов	Под жилую застройку Индивидуальную	13	02.010	706	7 734,34	5 460 444,04
28454	Респ. Северная Осетия - Алания, г. Владикавказ, ул. Пироговская, 8	Владикавказ	15:09:0031213:17	003002000000 Земли населенных пунктов	Для содержания и эксплуатации индивидуального жилого дома	13	02.010	345	7 734,34	2 668 347,30
28455	Республика Северная Осетия-Алания, г. Владикавказ, ул. Пироговская, 8 "а"	Владикавказ	15:09:0031213:18	003002000000 Земли населенных пунктов	Для содержания и эксплуатации жилого дома	13	02.010	462	7 734,34	3 573 265,08
28456	Северная Осетия - Алания респ. г Владикавказ, ул Пироговская, 10 "п"	Владикавказ	15:09:0031213:19	003002000000 Земли населенных пунктов	Для содержания и эксплуатации индивидуального жилого дома	13	02.010	137	7 734,34	1 059 604,58
28457	Респ. Северная Осетия - Алания, г. Владикавказ, ул. Ушенского, 13п	Владикавказ	15:09:0031213:2	003002000000 Земли населенных пунктов	Под жилую застройку Индивидуальную	13	02.010	191	7 734,34	1 477 258,94
28458	Российская Федерация, Республика Северная Осетия - Алания, г.о. город Владикавказ, г Владикавказ, ул Дзензян НКВД, зу 55	Владикавказ	15:09:0031213:20	003002000000 Земли населенных пунктов	Под жилую застройку Индивидуальную	13	02.010	132	7 734,34	1 020 932,88
28459	Респ. Северная Осетия - Алания, г. Владикавказ, ул. Дзензян НКВД (Редантс), 53	Владикавказ	15:09:0031213:21	003002000000 Земли населенных пунктов	Под жилую застройку Индивидуальную	13	02.010	259	7 734,34	2 003 194,06
28460	Респ. Северная Осетия - Алания, г. Владикавказ, ул. Дзензян НКВД (Редантс), 51	Владикавказ	15:09:0031213:22	003002000000 Земли населенных пунктов	Под жилую застройку Индивидуальную	13	02.010	551	7 734,34	4 261 621,34
28461	Респ. Северная Осетия - Алания, г. Владикавказ, ул. Дзензян НКВД, 49	Владикавказ	15:09:0031213:23	003002000000 Земли населенных пунктов	Для содержания и эксплуатации индивидуального жилого дома	13	02.010	580	7 734,34	4 485 917,20
28462	Респ. Северная Осетия - Алания, г. Владикавказ, ул. Дзензян НКВД (Редантс), 47/15	Владикавказ	15:09:0031213:24	003002000000 Земли населенных пунктов	Под жилую застройку Индивидуальную	13	02.010	139	7 734,34	1 075 073,26
28463	Республика Северная Осетия-Алания, г Владикавказ, ул Дзензян НКВД, д 49а	Владикавказ	15:09:0031213:25	003002000000 Земли населенных пунктов	Для содержания и эксплуатации трансформаторной подстанции (ТП)	6	03.012	5	3 757,99	18 789,95
28464	Респ. Северная Осетия - Алания, г. Владикавказ, ул. Ушенского, 11"п"	Владикавказ	15:09:0031213:26	003002000000 Земли населенных пунктов	Под жилую застройку Индивидуальную	13	02.010	265	7 734,34	2 049 600,10
28465	Республика Северная Осетия-Алания, г Владикавказ, ул Ушенского, д 11	Владикавказ	15:09:0031213:27	003002000000 Земли населенных пунктов	Под жилую застройку индивидуальную	13	02.010	264	7 734,34	2 041 865,76
28466	РСО - Алания, г. Владикавказ, ул. Ушенского, 13	Владикавказ	15:09:0031213:3	003002000000 Земли населенных пунктов	Под жилую застройку Индивидуальную	13	02.010	252	7 734,34	1 949 053,68
28467	Респ. Северная Осетия - Алания, г. Владикавказ, ул. Ушенского, 9	Владикавказ	15:09:0031213:5	003002000000 Земли населенных пунктов	Для содержания и эксплуатации жилого дома	13	02.010	564	7 734,34	4 362 167,76
28468	Республика Северная Осетия-Алания, г. Владикавказ, ул. Ушенского/Зангиева, 3/54	Владикавказ	15:09:0031213:58	003002000000 Земли населенных пунктов	Для содержания и эксплуатации индивидуального жилого дома	13	02.010	391	7 734,34	3 024 126,94
28469	Республика Северная Осетия-Алания, г. Владикавказ, ул. Ушенского, 3	Владикавказ	15:09:0031213:59	003002000000 Земли населенных пунктов	Для содержания и эксплуатации индивидуального жилого дома	13	02.010	193	7 734,34	1 492 727,62
28470	Республика Северная Осетия-Алания, г. Владикавказ, ул. Ушенского, 7	Владикавказ	15:09:0031213:6	003002000000 Земли населенных пунктов	Для содержания и эксплуатации жилого дома	13	02.010	700	7 734,34	5 414 038,00
28471	Респ. Северная Осетия - Алания, г. Владикавказ, ул. Ушенского, 5	Владикавказ	15:09:0031213:7	003002000000 Земли населенных пунктов	Под жилую застройку Индивидуальную	13	02.010	815	7 734,34	6 303 487,10
28472	Республика Северная Осетия-Алания, г Владикавказ, ул Ушенского, д 3/54	Владикавказ	15:09:0031213:8	003002000000 Земли населенных пунктов	Под жилую застройку Индивидуальную	13	02.010	223	7 734,34	1 724 757,82
28473	Республика Северная Осетия - Алания, г Владикавказ, ул Зангиева	Владикавказ	15:09:0031214:420	003002000000 Земли населенных пунктов	Многоквартирное жилищное строительство	2	02.060	7 294	9 811,31	71 563 695,14
28474	Республика Северная Осетия - Алания, г.Владикавказ, ул.Зангиева	Владикавказ	15:09:0031214:421	003002000000 Земли населенных пунктов	Многоквартирное жилищное строительство	2	02.060	32	9 811,31	313 961,92
28475	Респ. Северная Осетия - Алания, г. Владикавказ, ул. Пироговская, дом 5	Владикавказ	15:09:0031215:10	003002000000 Земли населенных пунктов	Под жилую застройку Индивидуальную	13	02.010	386	7 734,34	2 985 455,24
28476	Респ. Северная Осетия - Алания, г. Владикавказ, ул. Пироговская, дом 3	Владикавказ	15:09:0031215:11	003002000000 Земли населенных пунктов	Под жилую застройку Индивидуальную	13	02.010	434	7 734,34	3 356 703,56
28477	Респ. Северная Осетия - Алания, г. Владикавказ, ул. Пироговская, дом 3	Владикавказ	15:09:0031215:12	003002000000 Земли населенных пунктов	Под жилую застройку Индивидуальную	13	02.010	434	7 734,34	3 356 703,56
28478	Респ. Северная Осетия - Алания, г. Владикавказ, ул. Зангиева, дом 66	Владикавказ	15:09:0031215:13	003002000000 Земли населенных пунктов	Под жилую застройку Индивидуальную	13	02.010	167	7 734,34	1 291 634,78
28479	Респ. Северная Осетия - Алания, г. Владикавказ, ул. Зангиева, дом 66	Владикавказ	15:09:0031215:14	003002000000 Земли населенных пунктов	Под жилую застройку Индивидуальную	13	02.010	284	7 734,34	2 196 552,56
28480	Респ. Северная Осетия - Алания, г. Владикавказ, ул. Зангиева, дом 66	Владикавказ	15:09:0031215:15	003002000000 Земли населенных пунктов	Под жилую застройку Индивидуальную	13	02.010	166	7 734,34	1 283 900,44
28481	Респ. Северная Осетия - Алания, г. Владикавказ, ул. Братьев Темировых, дом 4/68	Владикавказ	15:09:0031215:16	003002000000 Земли населенных пунктов	Под жилую застройку Индивидуальную	13	02.010	198	7 734,34	1 531 399,32

№ п/п	Местоположение ЗУ	Район	Кадастровый номер ЗУ	Категория земель	Разрешенное использование по документу	Код вида разрешенного использования (в соответствии с классификатором видов разрешенного использования земельных участков)	Вид использования объектов недвижимости	Площадь	УПКС	КС
28482	Республика Северная Осетия-Алания, г Владикавказ, ул.Пироговская, 7	Владикавказ	15:09:0031215:163	0030020000000 Земли населенных пунктов	Индивидуальные жилые дома	13	02.010	648	7 731,31	5 011 852,12
28483	Респ. Северная Осетия - Алания, г. Владикавказ, ул. Братьев Темировых/Заглиева, 4/6Я	Владикавказ	15:09:0031215:17	0030020000000 Земли населенных пунктов	Для содержания и эксплуатации индивидуального жилого дома	13	02.010	612	7 731,31	4 731 326,03
28484	Респ. Северная Осетия - Алания, г. Владикавказ, ул. Братьев Темировых, дом 4/6Я	Владикавказ	15:09:0031215:18	0030020000000 Земли населенных пунктов	Под жилую застройку Индивидуальную	13	02.010	249	7 731,31	1 925 853,66
28485	Респ. Северная Осетия - Алания, г. Владикавказ, ул. Братьев Темировых, 6	Владикавказ	15:09:0031215:19	0030020000000 Земли населенных пунктов	Для содержания и эксплуатации индивидуального жилого дома	13	02.010	644	7 731,31	4 980 941,96
28486	Респ. Северная Осетия - Алания, г. Владикавказ, ул. Братьев Темировых, дом 10	Владикавказ	15:09:0031215:22	0030020000000 Земли населенных пунктов	Под жилую застройку Индивидуальную	13	02.010	416	7 731,31	3 217 953,12
28487	Респ. Северная Осетия - Алания, г. Владикавказ, ул. Пироговская, 5	Владикавказ	15:09:0031215:23	0030020000000 Земли населенных пунктов	Под индивидуальную жилую застройку	13	02.010	721	7 731,31	5 576 459,11
28488	Респ. Северная Осетия - Алания, г. Владикавказ, ул. Братьев Темировых, дом 8	Владикавказ	15:09:0031215:24	0030020000000 Земли населенных пунктов	Для содержания и эксплуатации индивидуального жилого дома	13	02.010	660	7 731,31	5 105 065,20
28489	Респ. Северная Осетия - Алания, г. Владикавказ, ул. Дзензин НКВД, 59	Владикавказ	15:09:0031215:27	0030020000000 Земли населенных пунктов	Для содержания и эксплуатации индивидуального жилого дома	13	02.010	812	7 731,31	6 279 062,28
28490	Северная Осетия - Алания респ, г Владикавказ, ул Пироговская, 9	Владикавказ	15:09:0031215:29	0030020000000 Земли населенных пунктов	Для содержания и эксплуатации индивидуального жилого дома	13	02.010	774	7 731,31	5 984 477,16
28491	Северная Осетия - Алания респ, г. Владикавказ, ул. Пироговская/ Дзензин НКВД, 11/57	Владикавказ	15:09:0031215:30	0030020000000 Земли населенных пунктов	Для содержания и эксплуатации индивидуального жилого дома	13	02.010	341	7 731,31	1 184 277,91
28492	Республика Северная Осетия-Алания, г Владикавказ, ул Братьев Темировых, д 10а	Владикавказ	15:09:0031215:31	0030020000000 Земли населенных пунктов	Для содержания и эксплуатации индивидуального жилого дома	13	02.010	303	7 731,31	2 652 676,62
28493	Республика Северная Осетия-Алания, г. Владикавказ, ул. Братьев Темировых/Дзензин НКВД, 12/63	Владикавказ	15:09:0031215:50	0030020000000 Земли населенных пунктов	Для содержания и эксплуатации жилого дома	13	02.010	251	7 731,31	1 964 522,36
28494	Респ. Северная Осетия - Алания, г. Владикавказ, ул. Пироговская, дом 3	Владикавказ	15:09:0031215:7	0030020000000 Земли населенных пунктов	Под жилую застройку	13	02.010	134	7 731,31	1 156 701,56
28495	Республика Северная Осетия-Алания, г Владикавказ, ул Заглиева/Пироговская, д 62-64/3	Владикавказ	15:09:0031215:8	0030020000000 Земли населенных пунктов	Под жилую застройку	13	02.010	572	7 731,31	4 423 045,16
28496	Респ. Северная Осетия - Алания, г. Владикавказ, ул. Пироговская, дом 5	Владикавказ	15:09:0031215:9	0030020000000 Земли населенных пунктов	Под жилую застройку Индивидуальную	13	02.010	260	7 731,31	2 165 615,20
28497	Республика Северная Осетия-Алания, г Владикавказ, пер Охотничий, д 1/21	Владикавказ	15:09:0031216:1	0030020000000 Земли населенных пунктов	Индивидуальное жилищное строительство	13	02.010	277	7 731,31	2 142 412,18
28498	Республика Северная Осетия-Алания, г Владикавказ, ул Бр.Темировых/Дзензин НКВД, д 14/62	Владикавказ	15:09:0031216:10	0030020000000 Земли населенных пунктов	Для содержания и эксплуатации индивидуального жилого дома	13	02.010	274	7 731,31	2 119 209,16
28499	Республика Северная Осетия-Алания, г. Владикавказ, ул. Братьев Темировых, 16	Владикавказ	15:09:0031216:11	0030020000000 Земли населенных пунктов	для содержания и эксплуатации индивидуального жилого дома	13	02.010	270	7 731,31	2 088 271,80
28500	Респ. Северная Осетия - Алания, г. Владикавказ, ул. Братьев Темировых, 18	Владикавказ	15:09:0031216:12	0030020000000 Земли населенных пунктов	Для содержания и эксплуатации индивидуального жилого дома	13	02.010	702	7 731,31	5 429 506,62
28501	Респ. Северная Осетия - Алания, г. Владикавказ, ул. Братьев Темировых, 20	Владикавказ	15:09:0031216:13	0030020000000 Земли населенных пунктов	Для содержания и эксплуатации индивидуального жилого дома	13	02.010	445	7 731,31	3 441 781,30
28502	Респ. Северная Осетия - Алания, г. Владикавказ, ул. Братьев Темировых, 20 "а"	Владикавказ	15:09:0031216:14	0030020000000 Земли населенных пунктов	Для содержания и эксплуатации индивидуального жилого дома	13	02.010	188	7 731,31	1 454 660,92
28503	Респ. Северная Осетия - Алания, г. Владикавказ, ул. Братьев Темировых, 22	Владикавказ	15:09:0031216:15	0030020000000 Земли населенных пунктов	Для содержания и эксплуатации индивидуального жилого дома	13	02.010	348	7 731,31	2 692 271,22
28504	Респ. Северная Осетия - Алания, г. Владикавказ, пер. Охотничий, 5	Владикавказ	15:09:0031216:18	0030020000000 Земли населенных пунктов	Для содержания и эксплуатации жилого дома	13	02.010	426	7 731,31	3 294 828,84
28505	Респ. Северная Осетия - Алания, г. Владикавказ, пер. Охотничий, 3	Владикавказ	15:09:0031216:19	0030020000000 Земли населенных пунктов	Для содержания и эксплуатации жилого дома	13	02.010	300	7 731,31	2 320 302,00
28506	Респ. Северная Осетия - Алания, г. Владикавказ, ул. Пироговская, 21	Владикавказ	15:09:0031216:2	0030020000000 Земли населенных пунктов	Индивидуальное жилищное строительство	13	02.010	115	7 731,31	889 149,10
28507	Республика Северная Осетия - Алания, г. Владикавказ, пер. Охотничий, 3 а	Владикавказ	15:09:0031216:20	0030020000000 Земли населенных пунктов	для содержания и эксплуатации индивидуального жилого дома	13	02.010	248	7 731,31	1 918 116,72
28508	Респ. Северная Осетия - Алания, г. Владикавказ, ул. Бр.Темировых/пер. Охотничий, 24/7	Владикавказ	15:09:0031216:21	0030020000000 Земли населенных пунктов	для содержания и эксплуатации индивидуального жилого дома	13	02.010	675	7 731,31	5 220 670,50
28509	Респ. Северная Осетия - Алания, г. Владикавказ, ул. Пироговская, 19	Владикавказ	15:09:0031216:3	0030020000000 Земли населенных пунктов	Для содержания и эксплуатации индивидуального жилого дома	13	02.010	722	7 731,31	5 584 193,16
28510	Республика Северная Осетия-Алания, г. Владикавказ, ул. Пироговская, 17	Владикавказ	15:09:0031216:4	0030020000000 Земли населенных пунктов	Для содержания и эксплуатации жилого дома	13	02.010	878	7 731,31	6 792 076,62
28511	Респ. Северная Осетия - Алания, г. Владикавказ, ул. Пироговская, 15	Владикавказ	15:09:0031216:5	0030020000000 Земли населенных пунктов	Для содержания и эксплуатации индивидуального жилого дома	13	02.010	714	7 731,31	5 522 318,76
28512	Респ. Северная Осетия - Алания, г.Владикавказ, ул.Пироговская/Дзензин НКВД, 13/54	Владикавказ	15:09:0031216:6	0030020000000 Земли населенных пунктов	Для содержания и эксплуатации индивидуального жилого дома	13	02.010	548	7 731,31	4 238 418,32
28513	Республика Северная Осетия-Алания, г. Владикавказ, ул. Дзензин НКВД, 56	Владикавказ	15:09:0031216:7	0030020000000 Земли населенных пунктов	Для содержания и эксплуатации жилого дома	13	02.010	541	7 731,31	4 207 160,36
28514	Респ. Северная Осетия - Алания, г. Владикавказ, ул. Дзензин НКВД, 60	Владикавказ	15:09:0031216:8	0030020000000 Земли населенных пунктов	Для содержания и эксплуатации жилого дома	13	02.010	252	7 731,31	1 949 054,68
28515	Респ. Северная Осетия - Алания, г. Владикавказ, ул. Дзензин НКВД, дом 58	Владикавказ	15:09:0031216:9	0030020000000 Земли населенных пунктов	Для содержания и эксплуатации индивидуального жилого дома	13	02.010	270	7 731,31	2 088 271,80
28516	Республика Северная Осетия-Алания, г. Владикавказ, ул. Пироговского, 27 "А"	Владикавказ	15:09:0031217:1	0030020000000 Земли населенных пунктов	Для содержания и эксплуатации жилого дома	13	02.010	570	7 731,31	4 412 573,80
28517	Респ. Северная Осетия - Алания, г. Владикавказ, ул. Леонидовского, 17	Владикавказ	15:09:0031217:10	0030020000000 Земли населенных пунктов	Для содержания и эксплуатации индивидуального жилого дома	13	02.010	951	7 731,31	7 358 562,36
28518	Респ. Северная Осетия - Алания, г. Владикавказ, ул. Леонидовского, 15	Владикавказ	15:09:0031217:11	0030020000000 Земли населенных пунктов	Для содержания и эксплуатации индивидуального жилого дома	13	02.010	725	7 731,31	5 610 906,50
28519	Респ. Северная Осетия - Алания, г. Владикавказ, ул. Леонидовского, 13	Владикавказ	15:09:0031217:12	0030020000000 Земли населенных пунктов	Под жилую застройку Индивидуальную	13	02.010	611	7 731,31	4 725 681,54
28520	Респ. Северная Осетия - Алания, г. Владикавказ, пер. Охотничий, 4	Владикавказ	15:09:0031217:14	0030020000000 Земли населенных пунктов	Под жилую застройку Индивидуальную	13	02.010	123	7 731,31	951 329,52
28521	Респ. Северная Осетия - Алания, г. Владикавказ, пер. Охотничий, 6	Владикавказ	15:09:0031217:15	0030020000000 Земли населенных пунктов	Под жилую застройку Индивидуальную	13	02.010	283	7 731,31	2 188 818,22
28522	Респ. Северная Осетия - Алания, г. Владикавказ, ул. Братьев Темировых, 32	Владикавказ	15:09:0031217:16	0030020000000 Земли населенных пунктов	Под жилую застройку Индивидуальную	13	02.010	151	7 731,31	1 167 937,98
28523	Респ. Северная Осетия - Алания, г. Владикавказ, ул. Пироговская, 25	Владикавказ	15:09:0031217:2	0030020000000 Земли населенных пунктов	Для содержания и эксплуатации индивидуального жилого дома	13	02.010	730	7 731,31	5 645 068,20
28524	Российская Федерация, Республика Северная Осетия - Алания г. Владикавказ, ул. Пироговская, 23/2	Владикавказ	15:09:0031217:3	0030020000000 Земли населенных пунктов	Под жилую застройку Индивидуальную	13	02.010	551	7 731,31	4 261 821,36
28525	Респ. Северная Осетия - Алания, г. Владикавказ, пер. Охотничий, 4	Владикавказ	15:09:0031217:4	0030020000000 Земли населенных пунктов	Под жилую застройку Индивидуальную	13	02.010	439	7 731,31	3 395 373,26
28526	Респ. Северная Осетия - Алания, г. Владикавказ, пер. Охотничий, 6	Владикавказ	15:09:0031217:5	0030020000000 Земли населенных пунктов	Под жилую застройку Индивидуальную	13	02.010	283	7 731,31	2 188 818,22
28527	Республика Северная Осетия-Алания, г Владикавказ, пер Охотничий, 8	Владикавказ	15:09:0031217:6	0030020000000 Земли населенных пунктов	Для содержания и эксплуатации жилого дома	13	02.010	292	7 731,31	2 258 427,26
28528	Респ. Северная Осетия - Алания, г. Владикавказ, ул. Братьев Темировых, 28	Владикавказ	15:09:0031217:7	0030020000000 Земли населенных пунктов	Под жилую застройку Индивидуальную	13	02.010	348	7 731,31	2 692 271,22
28529	Респ. Северная Осетия - Алания, г. Владикавказ, ул. Братьев Темировых, 30	Владикавказ	15:09:0031217:8	0030020000000 Земли населенных пунктов	Под жилую застройку Индивидуальную	13	02.010	539	7 731,31	4 324 496,26

№ пп	Местоположение ЗУ	Район	Кадастровый номер ЗУ	Категория земель	Разрешенное использование по документу	Код вида разрешенного использования (в соответствии с классификатором видов разрешенного использования земельных участков)	Вид использования объектов недвижимости	Площадь	УПКС	КС
28530	Респ. Северная Осетия - Алания, г. Владикавказ, ул. Леванловского, 19/42	Владикавказ	15:09:0031217:9	003002000000 Земли населенных пунктов	Под жилую застройку Индивидуальную	13	02.010	940	7 734,34	7 270 482,62
28531	Республика Северная Осетия-Алания, г Владикавказ, ул Братьев Темировых, д 26	Владикавказ	15:09:0031217:91	003002000000 Земли населенных пунктов	Для содержания и эксплуатации жилого дома	13	02.010	255	7 734,34	1 972 256,70
28532	Респ. Северная Осетия - Алания, г. Владикавказ, ул. Пирогова/ая 31/29/12	Владикавказ	15:09:0031218:1	003002000000 Земли населенных пунктов	Под жилую застройку Индивидуальную	13	02.010	629	7 734,34	4 864 899,86
28533	Респ. Северная Осетия - Алания, г. Владикавказ, ул. Леванловского, 14	Владикавказ	15:09:0031218:2	003002000000 Земли населенных пунктов	Для содержания и эксплуатации индивидуального жилого дома	13	02.010	383	7 734,34	2 962 252,22
28534	Респ. Северная Осетия - Алания, г. Владикавказ, прект Коста, 40	Владикавказ	15:09:0031218:22	003002000000 Земли населенных пунктов	Для содержания и эксплуатации магазина	4	04.040	38	10999	417 962,00
28535	Российская Федерация, Республика Северная Осетия - Алания, г Владикавказ, ул Пироговская, 31а	Владикавказ	15:09:0031218:231	003002000000 Земли населенных пунктов	Амбулаторно-поликлиническое обслуживание	3	03.041	45	3 965,80	178 462,05
28536	Респ. Северная Осетия - Алания, г. Владикавказ, пр-кт Коста, 40	Владикавказ	15:09:0031218:24	003002000000 Земли населенных пунктов	магазин № 45	4	04.040	54	10999	593 946,00
28537	Респ. Северная Осетия - Алания, г. Владикавказ, ул. Леванловского, 14 "а"	Владикавказ	15:09:0031218:25	003002000000 Земли населенных пунктов	Для содержания и эксплуатации индивидуального жилого дома	13	02.010	268	7 734,34	2 072 803,12
28538	Респ. Северная Осетия - Алания, г. Владикавказ, ул. Леванловского, 16	Владикавказ	15:09:0031218:3	003002000000 Земли населенных пунктов	Для содержания и эксплуатации индивидуального жилого дома	13	02.010	624	7 734,34	4 826 228,16
28539	Республика Северная Осетия - Алания, г. Владикавказ, ул. Леванловского, 18	Владикавказ	15:09:0031218:4	003002000000 Земли населенных пунктов	Под жилую застройку Индивидуальную	13	02.010	679	7 734,34	5 251 616,86
28540	Российская Федерация, Республика Северная Осетия-Алания, городской округ город Владикавказ, г. Владикавказ, ул Братьев Темировых, 34	Владикавказ	15:09:0031218:5	003002000000 Земли населенных пунктов	Под жилую застройку индивидуальную	13	02.010	749	7 734,34	5 793 020,66
28541	Респ. Северная Осетия - Алания, г. Владикавказ, пр-кт Коста, 40	Владикавказ	15:09:0031218:6	003002000000 Земли населенных пунктов	Под жилую застройку Многоэтажную	2	02.060	3 333	9 165,83	30 549 711,39
28542	Респ. Северная Осетия - Алания, г. Владикавказ, прект Коста, 40	Владикавказ	15:09:0031218:7	003002000000 Земли населенных пунктов	Для содержания и эксплуатации трансформаторной подстанции (ТП)	6	03.012	28	3 757,99	105 223,72
28543	Республика Северная Осетия-Алания, г Владикавказ, ул Коцоева/Набережная	Владикавказ	15:09:0031219:1	003002000000 Земли населенных пунктов	Под жилую застройку Индивидуальную	13	02.010	3 594	8 279,01	29 754 761,94
28544	Северная Осетия-Алания респ. г. Владикавказ ул. Коцоева, 4	Владикавказ	15:09:0031219:171	003002000000 Земли населенных пунктов	Для строительства индивидуального жилого дома	13	02.010	600	8 279,01	4 967 406,00
28545	Республика Северная Осетия-Алания, г. Владикавказ, ул. Коцоева, 4	Владикавказ	15:09:0031219:172	003002000000 Земли населенных пунктов	Для благоустройства прилегающей территории индивидуального жилого дома	13	02.010	1 180	8 279,01	9 769 231,80
28546	Республика Северная Осетия-Алания, г Владикавказ, ул Коцоева, 14	Владикавказ	15:09:0031219:2	003002000000 Земли населенных пунктов	Под жилую застройку Индивидуальную	13	02.010	1 168	8 279,01	9 669 883,68
28547	Северная Осетия - Алания респ, г. Владикавказ, ул. Коцоева, 16	Владикавказ	15:09:0031219:3	003002000000 Земли населенных пунктов	Для строительства многоэтажного жилого дома с подземной автостоянкой	2	02.060	780	9 811,31	7 652 821,80
28548	Республика Северная Осетия-Алания, г Владикавказ, ул Коцоева/Набережная	Владикавказ	15:09:0031219:4	003002000000 Земли населенных пунктов	Под жилую застройку Индивидуальную	13	02.010	2 115	8 279,01	17 510 106,15
28549	Респ. Северная Осетия - Алания, г. Владикавказ, пер. Охотничий, 14 "а"	Владикавказ	15:09:0031220:10	003002000000 Земли населенных пунктов	Для содержания и эксплуатации индивидуального жилого дома	13	02.010	321	4 575,24	1 468 652,04
28550	Респ. Северная Осетия - Алания, г. Владикавказ, ул. Грибоедова, 4 "б"	Владикавказ	15:09:0031220:11	003002000000 Земли населенных пунктов	Для содержания и эксплуатации индивидуального жилого дома	13	02.010	348	4 575,24	1 637 935,92
28551	Республика Северная Осетия-Алания, г. Владикавказ, ул. Грибоедова, 6	Владикавказ	15:09:0031220:12	003002000000 Земли населенных пунктов	Для содержания и эксплуатации жилого дома	13	02.010	361	4 575,24	1 651 661,64
28552	Респ. Северная Осетия - Алания, г. Владикавказ, ул. Грибоедова, 8	Владикавказ	15:09:0031220:13	003002000000 Земли населенных пунктов	Под жилую застройку	13	02.010	512	4 575,24	2 342 522,88
28553	Респ. Северная Осетия - Алания, г. Владикавказ, ул. Грибоедова, 10	Владикавказ	15:09:0031220:14	003002000000 Земли населенных пунктов	Для содержания и эксплуатации индивидуального жилого дома	13	02.010	729	4 575,24	3 335 349,96
28554	Респ. Северная Осетия - Алания, г. Владикавказ, ул. Братьев Темировых, 35/37	Владикавказ	15:09:0031220:156	003002000000 Земли населенных пунктов	Для содержания и эксплуатации жилого дома	13	02.010	721	4 575,24	3 298 748,04
28555	Северная Осетия - Алания респ, г. Владикавказ, ул. Бр. Темировых, 31 "а"	Владикавказ	15:09:0031220:157	003002000000 Земли населенных пунктов	Для содержания и эксплуатации жилого дома	13	02.010	357	4 575,24	1 633 360,68
28556	Респ. Северная Осетия - Алания, г. Владикавказ, ул. Братьев Темировых, 31	Владикавказ	15:09:0031220:158	003002000000 Земли населенных пунктов	Для содержания и эксплуатации жилого дома	13	02.010	376	4 575,24	1 720 290,24
28557	Российская Федерация, Республика Северная Осетия - Алания, г. Владикавказ, ул. Грибоедова, 14	Владикавказ	15:09:0031220:16	003002000000 Земли населенных пунктов	Под жилую застройку	13	02.010	202	4 575,24	924 198,48
28558	Республика Северная Осетия-Алания, г. Владикавказ, ул. Грибоедова, 6 "а"	Владикавказ	15:09:0031220:162	003002000000 Земли населенных пунктов	Для содержания и эксплуатации жилого дома	13	02.010	367	4 575,24	1 679 113,08
28559	Республика Северная Осетия - Алания, г. Владикавказ, ул. Грибоедова, 14 а	Владикавказ	15:09:0031220:17	003002000000 Земли населенных пунктов	Под жилую застройку	13	02.010	182	4 575,24	832 693,68
28560	Респ. Северная Осетия - Алания, г. Владикавказ, ул. Леванловского, 23	Владикавказ	15:09:0031220:19	003002000000 Земли населенных пунктов	Для содержания и эксплуатации индивидуального жилого дома	13	02.010	920	4 575,24	4 209 220,80
28561	Российская Федерация, Республика Северная Осетия - Алания, г. Владикавказ, ул. Братьев Темировых, 39	Владикавказ	15:09:0031220:2	003002000000 Земли населенных пунктов	Под жилую застройку	13	02.010	760	4 575,24	3 477 182,40
28562	Респ. Северная Осетия - Алания, г. Владикавказ, ул. Грибоедова, 12	Владикавказ	15:09:0031220:21	003002000000 Земли населенных пунктов	Для содержания и эксплуатации индивидуального жилого дома	13	02.010	771	4 575,24	3 527 510,04
28563	Респ. Северная Осетия - Алания, г. Владикавказ, ул. Братьев Темировых, 33	Владикавказ	15:09:0031220:22	003002000000 Земли населенных пунктов	Для содержания и эксплуатации индивидуального жилого дома	13	02.010	731	4 575,24	3 344 500,44
28564	Республика Северная Осетия-Алания, г Владикавказ, ул Леванловского/Грибоедова, д 25/16	Владикавказ	15:09:0031220:23	003002000000 Земли населенных пунктов	Для содержания и эксплуатации магазина	4	04.040	98	6 506,45	637 632,10
28565	Республика Северная Осетия-Алания, г Владикавказ, ул Леванловского/Грибоедова, д 25/16	Владикавказ	15:09:0031220:24	003002000000 Земли населенных пунктов	Для содержания и эксплуатации индивидуального жилого дома	13	02.010	238	4 575,24	1 088 907,12
28566	Респ. Северная Осетия - Алания, г. Владикавказ, ул. Грибоедова, дом 4	Владикавказ	15:09:0031220:25	003002000000 Земли населенных пунктов	Для содержания и эксплуатации индивидуального жилого дома	13	02.010	360	4 575,24	1 647 086,40
28567	Республика Северная Осетия-Алания, г Владикавказ, ул Грибоедова/Охотничий, д 2/14	Владикавказ	15:09:0031220:26	003002000000 Земли населенных пунктов	содержание и эксплуатация индивидуального жилого дома	13	02.010	330	4 575,24	1 509 829,20
28568	Республика Северная Осетия-Алания, г Владикавказ, ул. Леванловского, 21	Владикавказ	15:09:0031220:301	003002000000 Земли населенных пунктов	Под жилую застройку	13	02.010	541	4 575,24	2 475 204,84
28569	Республика Северная Осетия-Алания, г. Владикавказ, ул. Леванловского, 21"А"	Владикавказ	15:09:0031220:302	003002000000 Земли населенных пунктов	Под жилую застройку	13	02.010	320	4 575,24	1 464 076,80
28570	Респ. Северная Осетия - Алания, г. Владикавказ, ул. Братьев Темировых, 29	Владикавказ	15:09:0031220:7	003002000000 Земли населенных пунктов	Для содержания и эксплуатации жилого дома	13	02.010	727	4 575,24	3 326 199,48
28571	Респ. Северная Осетия - Алания, г. Владикавказ, ул. Братьев Темировых/пер. Охотничий, 27/10	Владикавказ	15:09:0031220:8	003002000000 Земли населенных пунктов	Для содержания и эксплуатации жилого дома	13	02.010	700	4 575,24	3 202 668,00
28572	Респ. Северная Осетия - Алания, г. Владикавказ, пер. Охотничий, 12	Владикавказ	15:09:0031220:9	003002000000 Земли населенных пунктов	Под жилую застройку	13	02.010	396	4 575,24	1 811 795,04
28573	Респ. Северная Осетия - Алания, г. Владикавказ, пер. Охотничий, 15 "а"	Владикавказ	15:09:0031221:10	003002000000 Земли населенных пунктов	Для содержания и эксплуатации индивидуального жилого дома	13	02.010	422	4 575,24	1 930 751,28
28574	Респ. Северная Осетия - Алания, г. Владикавказ, пер. Охотничий, 15	Владикавказ	15:09:0031221:11	003002000000 Земли населенных пунктов	Для содержания и эксплуатации индивидуального жилого дома	13	02.010	377	4 575,24	1 724 865,48
28575	Респ. Северная Осетия - Алания, г. Владикавказ, пер. Охотничий, 13 "а"	Владикавказ	15:09:0031221:12	003002000000 Земли населенных пунктов	Для содержания и эксплуатации индивидуального жилого дома	13	02.010	454	4 575,24	2 077 158,96

№ пп	Местоположение ЗУ	Район	Кадастровый номер ЗУ	Категория земель	Разрешенное использование по документу	Код вида разрешенного использования (в соответствии с классификатором видов разрешенного использования земельных участков)	Вид использования объектов недвижимости	Площадь	УПКС	КС
28576	Респ. Северная Осетия - Алания, г. Владикавказ, пер. Охотничий, 13	Владикавказ	15:09:0031221:13	003002000000 Земли населенных пунктов	Для содержания и эксплуатации индивидуального жилого дома	13	02.010	396	4 575,24	1 811 795,04
28577	Респ. Северная Осетия - Алания, г. Владикавказ, пер. Охотничий, 11	Владикавказ	15:09:0031221:14	003002000000 Земли населенных пунктов	Под жилую застройку индивидуальную	13	02.010	340	4 575,24	1 569 307,32
28578	Респ. Северная Осетия - Алания, г. Владикавказ, ул. Прибоедова, 2 "а"	Владикавказ	15:09:0031221:18	003002000000 Земли населенных пунктов	Нежилые здания артлагеря "Торпедо"	5	05.022	3 023	975,97	2 950 357,31
28579	Респ. Северная Осетия - Алания, г. Владикавказ, ул. Братьев Темировых, 13	Владикавказ	15:09:0031221:19	003002000000 Земли населенных пунктов	Для содержания и эксплуатации индивидуального жилого дома	13	02.010	211	4 575,24	965 375,64
28580	Российская Федерация, Республика Северная Осетия - Алания, г.о. город Владикавказ, г Владикавказ, ул Братьев Темировых	Владикавказ	15:09:0031221:194	003002000000 Земли населенных пунктов	Для содержания и эксплуатации индивидуального жилого дома	13	02.010	82	4 575,24	375 169,68
28581	Российская Федерация, Республика Северная Осетия - Алания, г.о. город Владикавказ, г Владикавказ, ул Братьев Темировых	Владикавказ	15:09:0031221:195	003002000000 Земли населенных пунктов	Для содержания и эксплуатации индивидуального жилого дома	13	02.010	381	4 575,24	1 743 166,44
28582	Республика Северная Осетия-Алания, г Владикавказ, ул Бр.Темировых/Охотничий, д 25/9	Владикавказ	15:09:0031221:2	003002000000 Земли населенных пунктов	Жилой дом	13	02.010	329	4 575,24	1 505 253,96
28583	Респ. Северная Осетия - Алания, г. Владикавказ, ул. Прибоедова, 2 "п"	Владикавказ	15:09:0031221:20	003002000000 Земли населенных пунктов	Жилой дом	13	02.010	49	4 575,24	224 186,76
28584	Респ. Северная Осетия - Алания, г. Владикавказ, ул. Прибоедова, 2 "п"	Владикавказ	15:09:0031221:21	003002000000 Земли населенных пунктов	Жилой дом	13	02.010	286	4 575,24	1 308 518,64
28585	Респ. Северная Осетия - Алания, г. Владикавказ, ул. Братьев Темировых, дом 23	Владикавказ	15:09:0031221:3	003002000000 Земли населенных пунктов	Для содержания и эксплуатации индивидуального жилого дома	13	02.010	348	4 575,24	1 592 183,52
28586	Северная Осетия - Алания респ, г. Владикавказ, ул. Прибоедова, 2 "а"	Владикавказ	15:09:0031221:30	003002000000 Земли населенных пунктов	Для содержания и эксплуатации административного здания	3	03.080	50	1 518,17	75 908,50
28587	Респ. Северная Осетия - Алания, г. Владикавказ, ул. Братьев Темировых, 19	Владикавказ	15:09:0031221:5	003002000000 Земли населенных пунктов	Для содержания и эксплуатации индивидуального жилого дома	13	02.010	405	4 575,24	1 852 972,20
28588	Респ. Северная Осетия - Алания, г. Владикавказ, ул. Братьев Темировых, 17	Владикавказ	15:09:0031221:6	003002000000 Земли населенных пунктов	Для содержания и эксплуатации индивидуального жилого дома	13	02.010	411	4 575,24	1 880 423,64
28589	Республика Северная Осетия-Алания, г. Владикавказ, ул. Прибоедова, 2 "а"	Владикавказ	15:09:0031221:65	003002000000 Земли населенных пунктов	Для содержания и эксплуатации административного здания	3	03.080	122	1 518,17	185 216,74
28590	Республика Северная Осетия-Алания, г. Владикавказ, ул. Прибоедова, 2 "а"	Владикавказ	15:09:0031221:66	003002000000 Земли населенных пунктов	Для содержания и эксплуатации административного здания	3	03.080	375	1 518,17	569 313,75
28591	Респ. Северная Осетия - Алания, г. Владикавказ, ул. Братьев Темировых, 15	Владикавказ	15:09:0031221:7	003002000000 Земли населенных пунктов	Для содержания и эксплуатации индивидуального жилого дома	13	02.010	810	4 575,24	3 705 944,40
28592	Респ. Северная Осетия - Алания, г. Владикавказ, ул. Братьев Темировых, 13/64	Владикавказ	15:09:0031221:8	003002000000 Земли населенных пунктов	Под жилую застройку	13	02.010	463	4 575,24	2 118 336,12
28593	Респ. Северная Осетия - Алания, г. Владикавказ, ул. Дзензин НКВД, 66	Владикавказ	15:09:0031221:9	003002000000 Земли населенных пунктов	Для содержания и эксплуатации индивидуального жилого дома	13	02.010	517	4 575,24	2 365 309,08
28594	Респ. Северная Осетия - Алания, г. Владикавказ, ул. Братьев Темировых, дом 11	Владикавказ	15:09:0031222:1	003002000000 Земли населенных пунктов	Под жилую застройку Индивидуальную	13	02.010	2 413	4 575,24	11 040 054,12
28595	Респ. Северная Осетия - Алания, г. Владикавказ, ул. Зангиева, 78/2	Владикавказ	15:09:0031222:10	003002000000 Земли населенных пунктов	Под жилую застройку Индивидуальную	13	02.010	227	4 575,24	1 038 579,48
28596	Респ. Северная Осетия - Алания, г. Владикавказ, ул. Зангиева, 78/2	Владикавказ	15:09:0031222:11	003002000000 Земли населенных пунктов	Под жилую застройку Индивидуальную	13	02.010	289	4 575,24	1 322 241,36
28597	Респ. Северная Осетия - Алания, г. Владикавказ, ул. Прибоедова, 2 А	Владикавказ	15:09:0031222:12	003002000000 Земли населенных пунктов	Эксплуатация многоквартирного дома	2	02.050	446	5 422,04	2 418 229,84
28598	Респ. Северная Осетия - Алания, г. Владикавказ, ул. Дзензин НКВД, 9	Владикавказ	15:09:0031222:13	003002000000 Земли населенных пунктов	Эксплуатация многоквартирного дома	2	02.050	743	5 422,04	4 028 575,72
28599	Респ. Северная Осетия - Алания, г. Владикавказ, ул. Братьев Темировых, 9	Владикавказ	15:09:0031222:2	003002000000 Земли населенных пунктов	Под жилую застройку Индивидуальную	13	02.010	857	4 575,24	3 920 980,68
28600	Республика Северная Осетия-Алания, г Владикавказ, ул Зангиева/Прибоедова, д 78/2	Владикавказ	15:09:0031222:24	003002000000 Земли населенных пунктов	Для содержания и эксплуатации индивидуального жилого дома	13	02.010	383	4 575,24	1 752 316,92
28601	Республика Северная Осетия-Алания, г Владикавказ, ул Зангиева, 70 "а"	Владикавказ	15:09:0031222:26	003002000000 Земли населенных пунктов	Для содержания и эксплуатации индивидуального жилого дома	13	02.010	180	4 575,24	823 543,20
28602	Республика Северная Осетия-Алания, г Владикавказ, ул Зангиева	Владикавказ	15:09:0031222:283	003002000000 Земли населенных пунктов	Для содержания и эксплуатации индивидуального жилого дома	13	02.010	277	4 575,24	1 267 341,48
28603	Республика Северная Осетия-Алания, г Владикавказ, ул Зангиева	Владикавказ	15:09:0031222:284	003002000000 Земли населенных пунктов	Для содержания и эксплуатации индивидуального жилого дома	13	02.010	287	4 575,24	1 313 093,88
28604	Российская Федерация, Республика Северная Осетия-Алания, г. Владикавказ, ул. Братьев Темировых	Владикавказ	15:09:0031222:286	003002000000 Земли населенных пунктов	Для содержания и эксплуатации индивидуального жилого дома	13	02.010	133	4 575,24	608 506,92
28605	Российская Федерация, Республика Северная Осетия-Алания, городской округ город Владикавказ, г. Владикавказ, ул. Братьев Темировых, земельный участок 7А	Владикавказ	15:09:0031222:287	003002000000 Земли населенных пунктов	Для содержания и эксплуатации индивидуального жилого дома	13	02.010	662	4 575,24	3 028 808,88
28606	Республика Северная Осетия-Алания, г Владикавказ, ул Братьев Темировых/Зангиева, д 5/70	Владикавказ	15:09:0031222:4	003002000000 Земли населенных пунктов	Для содержания и эксплуатации индивидуального жилого дома	13	02.010	391	4 575,24	1 788 918,84
28607	Республика Северная Осетия-Алания, г Владикавказ, ул Братьев Темировых, д 5/70	Владикавказ	15:09:0031222:5	003002000000 Земли населенных пунктов	Под жилую застройку	13	02.010	186	4 575,24	850 994,64
28608	Республика Северная Осетия-Алания, г Владикавказ, ул Зангиева, д 74	Владикавказ	15:09:0031222:8	003002000000 Земли населенных пунктов	Для содержания и эксплуатации индивидуального жилого дома	13	02.010	309	4 575,24	1 413 749,16
28609	Республика Северная Осетия - Алания г. Владикавказ, ул. Зангиева, 76	Владикавказ	15:09:0031222:9	003002000000 Земли населенных пунктов	Под жилую застройку Индивидуальную	13	02.010	511	4 575,24	2 337 947,64
28610	Республика Северная Осетия-Алания, г Владикавказ, ул Зангиева/Бр.Темировых, д 57/3	Владикавказ	15:09:0031223:1	003002000000 Земли населенных пунктов	Для содержания и эксплуатации индивидуального жилого дома	13	02.010	561	4 575,24	2 566 709,64
28611	Респ. Северная Осетия - Алания, г. Владикавказ, ул. Зангиева, 63	Владикавказ	15:09:0031223:10	003002000000 Земли населенных пунктов	Индивидуальное жилищное строительство	13	02.010	762	4 575,24	3 486 332,88
28612	Респ. Северная Осетия - Алания, г. Владикавказ, ул. Зангиева, 63а	Владикавказ	15:09:0031223:11	003002000000 Земли населенных пунктов	Под жилую застройку Индивидуальную	13	02.010	400	4 575,24	1 830 096,00
28613	Респ. Северная Осетия - Алания, г. Владикавказ, ул. Зангиева	Владикавказ	15:09:0031223:12	003002000000 Земли населенных пунктов	Под жилую застройку Индивидуальную	13	02.010	500	4 575,24	2 287 620,00
28614	Респ. Северная Осетия - Алания, г. Владикавказ, ул. Братьев Темировых, дом 1	Владикавказ	15:09:0031223:2	003002000000 Земли населенных пунктов	Под жилую застройку Индивидуальную	13	02.010	500	4 575,24	2 287 620,00
28615	Республика Северная Осетия-Алания, г. Владикавказ, ул. Братьев Темировых, 1	Владикавказ	15:09:0031223:32	003002000000 Земли населенных пунктов	Для содержания и эксплуатации жилого дома	13	02.010	565	4 575,24	2 585 010,60
28616	Республика Северная Осетия-Алания, г. Владикавказ, ул. Братьев Темировых, 1	Владикавказ	15:09:0031223:33	003002000000 Земли населенных пунктов	Для содержания и эксплуатации жилого дома	13	02.010	284	4 575,24	1 299 368,16
28617	Респ. Северная Осетия - Алания, г. Владикавказ, ул. Зангиева, 59	Владикавказ	15:09:0031223:4	003002000000 Земли населенных пунктов	Для содержания и эксплуатации индивидуального жилого дома	13	02.010	924	4 575,24	4 227 521,76
28618	Респ. Северная Осетия - Алания, г. Владикавказ, ул. Зангиева, 61	Владикавказ	15:09:0031223:5	003002000000 Земли населенных пунктов	Для содержания и эксплуатации индивидуального жилого дома	13	02.010	252	4 575,24	1 152 960,48
28619	Респ. Северная Осетия - Алания, г. Владикавказ, ул. Зангиева, 61	Владикавказ	15:09:0031223:6	003002000000 Земли населенных пунктов	Под жилую застройку Индивидуальную	13	02.010	500	4 575,24	2 287 620,00
28620	Респ. Северная Осетия - Алания, г. Владикавказ, ул. Зангиева, 61	Владикавказ	15:09:0031223:7	003002000000 Земли населенных пунктов	Под жилую застройку Индивидуальную	13	02.010	264	4 575,24	1 207 863,36
28621	Респ. Северная Осетия - Алания, г. Владикавказ, ул. Зангиева, 61	Владикавказ	15:09:0031223:8	003002000000 Земли населенных пунктов	Под жилую застройку Индивидуальную	13	02.010	272	4 575,24	1 244 465,28
28622	Респ. Северная Осетия - Алания, г. Владикавказ, ул. Зангиева, 61 "а"	Владикавказ	15:09:0031223:9	003002000000 Земли населенных пунктов	Для завершения строительства и последующей эксплуатации индивидуального жилого дома	13	02.010	863	4 575,24	3 948 432,12
28623	Респ. Северная Осетия - Алания, г. Владикавказ, ул. Прибоедова, 1	Владикавказ	15:09:0031224:1	003002000000 Земли населенных пунктов	Школа глухонемых	3	03.050	13 932	3 160,27	44 028 881,64
28624	Российская Федерация, Республика Северная Осетия - Алания, г. Владикавказ, ул. Зангиева, 84	Владикавказ	15:09:0031224:10	003002000000 Земли населенных пунктов	Эксплуатация многоквартирного дома	2	02.050	727	5 422,04	3 941 823,08
28625	Российская Федерация, Республика Северная Осетия - Алания, г. Владикавказ, ул. Герцена, 2	Владикавказ	15:09:0031224:11	003002000000 Земли населенных пунктов	Эксплуатация многоквартирного дома	2	02.050	726	5 422,04	3 936 401,04
28626	Республика Северная Осетия-Алания, г. Владикавказ, пер. Охотничий, 4	Владикавказ	15:09:0031224:112	003002000000 Земли населенных пунктов	Для содержания и эксплуатации металлического гаража	7	02.071	18	3 415,80	61 486,02

№ п/п	Местоположение ЗУ	Район	Кадастровый номер ЗУ	Категория земель	Разрешенное использование по документу	Код вида разрешенного использования (в соответствии с классификатором видов разрешенного использования земельных участков)	Вид использования объектов недвижимости	Площадь	УПКС	КС
28627	Республика Северная Осетия-Алания, г. Владикавказ, ул. Герцена, 4	Владикавказ	15:09:0031224:113	003002000000 Земли населенных пунктов	Для содержания и эксплуатации металлического гаража	7	02.071	21	3 115,89	81 981,36
28628	Республика Северная Осетия-Алания, г. Владикавказ, пер. Охотничий, 19 "а"	Владикавказ	15:09:0031224:114	003002000000 Земли населенных пунктов	Для содержания и эксплуатации металлического гаража	7	02.071	21	3 115,89	81 981,36
28629	Республика Северная Осетия-Алания, г. Владикавказ, пер. Охотничий, 4	Владикавказ	15:09:0031224:116	003002000000 Земли населенных пунктов	Для содержания и эксплуатации металлического гаража	7	02.071	21	3 115,89	81 981,36
28630	Республика Северная Осетия - Алания, г. Владикавказ, ул. Герцена, 4	Владикавказ	15:09:0031224:118	003002000000 Земли населенных пунктов	Для содержания и эксплуатации временного металлического гаража	7	02.071	21	3 115,89	81 981,36
28631	Российская Федерация, Республика Северная Осетия - Алания, г. Владикавказ, ул. Герцена, 4	Владикавказ	15:09:0031224:12	003002000000 Земли населенных пунктов	Эксплуатация многоквартирного дома	2	02.050	726	3 122,94	2 266 401,64
28632	Республика Северная Осетия-Алания, г Владикавказ, ул Грибоедова/пер.Охотничий, д 3/16	Владикавказ	15:09:0031224:13	003002000000 Земли населенных пунктов	Для содержания и эксплуатации ТП (трансформаторная подстанция №144)	6	03.012	19	2 223,94	42 247,76
28633	Северная Осетия - Алания респ, г. Владикавказ, ул. Герцена, 4	Владикавказ	15:09:0031224:14	003002000000 Земли населенных пунктов	Для содержания и эксплуатации капитального гаража	7	02.071	21	3 115,89	71 743,69
28634	Республика Северная Осетия-Алания, г Владикавказ, ул Герцена/пер.Охотничий	Владикавказ	15:09:0031224:2	003002000000 Земли населенных пунктов	Жилые дома	13	02.010	20 615	3 575,21	73 718 572,60
28635	Российская Федерация, Республика Северная Осетия - Алания, г. Владикавказ, пер. Охотничий, 4	Владикавказ	15:09:0031224:242	003002000000 Земли населенных пунктов	Для размещения гаражей для собственных нужд	7	02.071	29	3 115,89	90 306,81
28636	Респ. Северная Осетия - Алания, г. Владикавказ, ул. Герцена, 10	Владикавказ	15:09:0031224:3	003002000000 Земли населенных пунктов	Для содержания и эксплуатации трансформаторной подстанции (ТП)	6	03.012	29	2 223,94	64 468,16
28637	Респ. Северная Осетия - Алания, г. Владикавказ, ул. Зангиева, 80	Владикавказ	15:09:0031224:4	003002000000 Земли населенных пунктов	Для содержания и эксплуатации индивидуального жилого дома	13	02.010	880	3 575,21	3 146 211,20
28638	Респ. Северная Осетия - Алания, г. Владикавказ, пер. Охотничий, 4	Владикавказ	15:09:0031224:45	003002000000 Земли населенных пунктов	Для установки временного металлического гаража	7	02.071	21	3 115,89	71 743,69
28639	Российская Федерация, Республика Северная Осетия - Алания, г. Владикавказ, пер. Охотничий, 19 "А"	Владикавказ	15:09:0031224:5	003002000000 Земли населенных пунктов	Эксплуатация многоквартирного дома	2	02.050	776	3 122,94	2 422 611,44
28640	Российская Федерация, Республика Северная Осетия - Алания, г. Владикавказ, ул. Герцена, 2 "А"	Владикавказ	15:09:0031224:6	003002000000 Земли населенных пунктов	Эксплуатация многоквартирного дома	2	02.050	825	3 122,94	2 576 567,00
28641	Российская Федерация, Республика Северная Осетия - Алания, г. Владикавказ, пер. Охотничий, 4	Владикавказ	15:09:0031224:7	003002000000 Земли населенных пунктов	Эксплуатация многоквартирного дома	2	02.050	596	3 122,94	1 861 535,84
28642	Российская Федерация, Республика Северная Осетия - Алания, г. Владикавказ, пер. Охотничий, 19 "Б"	Владикавказ	15:09:0031224:8	003002000000 Земли населенных пунктов	Эксплуатация многоквартирного дома	2	02.050	607	3 122,94	1 779 161,88
28643	Российская Федерация, Республика Северная Осетия - Алания, г. Владикавказ, ул. Зангиева, 82	Владикавказ	15:09:0031224:9	003002000000 Земли населенных пунктов	Эксплуатация многоквартирного дома	2	02.050	724	3 122,94	2 260 134,92
28644	Республика Северная Осетия - Алания г.Владикавказ ул.Герцена, 4	Владикавказ	15:09:0031225:1	003002000000 Земли населенных пунктов	Для содержания и эксплуатации здания детского сада	3	03.040	5 212	3 160,27	16 473 787,24
28645	Респ. Северная Осетия - Алания, г. Владикавказ, пер. Охотничий, 1	Владикавказ	15:09:0031225:10	003002000000 Земли населенных пунктов	Для содержания и эксплуатации капитального гаража	7	02.071	18	3 115,89	61 186,02
28646	Респ. Северная Осетия - Алания, г. Владикавказ, пер. Охотничий, 1	Владикавказ	15:09:0031225:11	003002000000 Земли населенных пунктов	Для содержания и эксплуатации капитального гаража	7	02.071	18	3 115,89	61 186,02
28647	Республика Северная Осетия - Алания, г. Владикавказ, ул. Грибоедова, 9	Владикавказ	15:09:0031225:12	003002000000 Земли населенных пунктов	Для содержания и эксплуатации капитального гаража	7	02.071	21	3 115,89	71 743,69
28648	Респ. Северная Осетия - Алания, г. Владикавказ, ул. Герцена, 6	Владикавказ	15:09:0031225:13	003002000000 Земли населенных пунктов	Для содержания и эксплуатации капитального гаража	7	02.071	23	3 115,89	78 565,47
28649	Респ. Северная Осетия - Алания, г. Владикавказ, ул. Герцена, дом 6	Владикавказ	15:09:0031225:14	003002000000 Земли населенных пунктов	Для содержания и эксплуатации капитального гаража	7	02.071	21	3 115,89	71 743,69
28650	Респ. Северная Осетия - Алания, г. Владикавказ, ул. Грибоедова, 5	Владикавказ	15:09:0031225:15	003002000000 Земли населенных пунктов	Для содержания и эксплуатации капитального гаража	7	02.071	23	3 115,89	78 565,47
28651	Российская Федерация, Республика Северная Осетия - Алания, г. Владикавказ, ул. Грибоедова, 11	Владикавказ	15:09:0031225:16	003002000000 Земли населенных пунктов	Эксплуатация многоквартирного дома	2	02.050	884	3 122,94	2 760 839,92
28652	Российская Федерация, Республика Северная Осетия - Алания, г. Владикавказ, пер. Охотничий, 1	Владикавказ	15:09:0031225:18	003002000000 Земли населенных пунктов	Эксплуатация многоквартирного дома	2	02.050	903	3 122,94	2 819 325,64
28653	Северная Осетия - Алания респ, г. Владикавказ, ул. Герцена, 6	Владикавказ	15:09:0031225:181	003002000000 Земли населенных пунктов	Для содержания и эксплуатации металлического гаража	7	02.071	21	3 115,89	81 981,36
28654	Российская Федерация, Республика Северная Осетия - Алания, г. Владикавказ, ул. Грибоедова, 9	Владикавказ	15:09:0031225:19	003002000000 Земли населенных пунктов	Эксплуатация многоквартирного дома	2	02.050	751	3 122,94	2 345 165,36
28655	Северная Осетия - Алания респ, г. Владикавказ, ул. Герцена, дом 6	Владикавказ	15:09:0031225:190	003002000000 Земли населенных пунктов	Для содержания и эксплуатации металлического гаража	7	02.071	22	3 115,89	75 149,58
28656	Респ. Северная Осетия - Алания, г. Владикавказ, ул. Грибоедова, 7	Владикавказ	15:09:0031225:192	003002000000 Земли населенных пунктов	Для содержания и эксплуатации магазина	4	04.040	152	6 306,15	958 935,48
28657	Респ. Северная Осетия - Алания, г. Владикавказ, ул. Грибоедова, 7	Владикавказ	15:09:0031225:193	003002000000 Земли населенных пунктов	Для содержания и эксплуатации магазина	4	04.040	145	6 306,15	913 139,25
28658	Респ. Северная Осетия - Алания, г. Владикавказ, ул. Грибоедова, 5	Владикавказ	15:09:0031225:2	003002000000 Земли населенных пунктов	Для содержания и эксплуатации котельной	6	03.012	362	2 223,94	805 140,28
28659	Российская Федерация, Республика Северная Осетия - Алания, г. Владикавказ, ул. Герцена, 8	Владикавказ	15:09:0031225:20	003002000000 Земли населенных пунктов	Эксплуатация многоквартирного дома	2	02.050	890	3 122,94	2 779 709,63
28660	Российская Федерация, Республика Северная Осетия - Алания, г. Владикавказ, ул. Герцена, 6	Владикавказ	15:09:0031225:22	003002000000 Земли населенных пунктов	Эксплуатация многоквартирного дома	2	02.050	884	3 122,94	2 760 839,92
28661	Республика Северная Осетия - Алания, г.Владикавказ, ул.Грибоедова, 5	Владикавказ	15:09:0031225:23	003002000000 Земли населенных пунктов	Под объекты инженерного оборудования Водоснабжения	6	03.012	19	2 223,94	42 247,76
28662	Республика Северная Осетия-Алания, г. Владикавказ, ул. Герцена, 6	Владикавказ	15:09:0031225:238	003002000000 Земли населенных пунктов	для содержания и эксплуатации металлического гаража	7	02.071	15	3 115,89	51 238,35
28663	Республика Северная Осетия-Алания, г. Владикавказ, ул. Герцена, д 8	Владикавказ	15:09:0031225:24	003002000000 Земли населенных пунктов	Для содержания и эксплуатации капитального гаража	7	02.071	18	3 115,89	61 186,02
28664	Северная Осетия - Алания респ, г. Владикавказ, ул. Грибоедова, 3	Владикавказ	15:09:0031225:25	003002000000 Земли населенных пунктов	Для содержания и эксплуатации магазина	4	04.040	692	6 306,15	2 295 686,52
28665	Республика Северная Осетия-Алания, г. Владикавказ, ул. Герцена, 8	Владикавказ	15:09:0031225:250	003002000000 Земли населенных пунктов	Для содержания и эксплуатации капитального гаража	7	02.071	25	3 115,89	85 397,25
28666	Республика Северная Осетия-Алания, г Владикавказ, ул. Грибоедова, 9	Владикавказ	15:09:0031225:254	003002000000 Земли населенных пунктов	Для содержания и эксплуатации капитального гаража	7	02.071	23	3 115,89	78 565,47
28667	Респ. Северная Осетия - Алания, г. Владикавказ, ул. Грибоедова, дом 3	Владикавказ	15:09:0031225:3	003002000000 Земли населенных пунктов	Многоквартирный жилой дом	2	02.050	1 776	3 122,94	5 545 814,64
28668	Российская Федерация, Республика Северная Осетия-Алания, г. Владикавказ, ул. Грибоедова, 2	Владикавказ	15:09:0031225:390	003002000000 Земли населенных пунктов	Для размещения гаражей для собственных нужд	7	02.071	35	3 115,89	119 556,15
28669	Российская Федерация, Республика Северная Осетия-Алания, г. Владикавказ, пер. Охотничий, 1	Владикавказ	15:09:0031225:391	003002000000 Земли населенных пунктов	Для размещения гаражей для собственных нужд	7	02.071	25	3 115,89	85 397,25
28670	Республика Северная Осетия - Алания, г. Владикавказ, ул. Герцена, 6	Владикавказ	15:09:0031225:393	003002000000 Земли населенных пунктов	Для размещения гаражей для собственных нужд	7	02.071	21	3 115,89	81 981,36
28671	Российская Федерация, Республика Северная Осетия-Алания, г. Владикавказ, пер. Охотничий, д 1	Владикавказ	15:09:0031225:394	003002000000 Земли населенных пунктов	для размещения индивидуальных гаражей для собственных нужд	7	02.071	60	3 115,89	302 176,70
28672	Республика Северная Осетия - Алания, г. Владикавказ, ул. Герцена, 8	Владикавказ	15:09:0031225:395	003002000000 Земли населенных пунктов	Для размещения гаражей для собственных нужд	7	02.071	23	3 115,89	78 565,47

№ п/п	Местоположение ЗУ	Район	Кадастровый номер ЗУ	Категория земель	Разрешенное использование по документу	Код вида разрешенного использования (в соответствии с классификатором видов разрешенного использования земельных участков)	Вид использования объектов недвижимости	Площадь	УПКС	КС
28673	Российская Федерация, Республика Северная Осетия - Алания, г. Владикавказ, ул. Герцена, 6	Владикавказ	15:09:0031225:396	003002000000 Земли населенных пунктов	Размещение гаражей для собственных нужд	7	02.071	22	3 315,89	73 149,58
28674	Республика Северная Осетия - Алания, г. Владикавказ, ул. Грибоедова, 5	Владикавказ	15:09:0031225:402	003002000000 Земли населенных пунктов	Для размещения гаражей для собственных нужд	7	02.071	41	3 315,89	136 014,26
28675	Российская Федерация, Республика Северная Осетия - Алания, г. Владикавказ, ул. Герцена, 6	Владикавказ	15:09:0031225:404	003002000000 Земли населенных пунктов	Для размещения гаражей для собственных нужд	7	02.071	41	3 315,89	136 014,26
28676		Владикавказ	15:09:0031225:409	003002000000 Земли населенных пунктов	Малоэтажная многоквартирная жилая застройка	2	02.013	2 566	5 322,01	13 923 798,72
28677	Республика Северная Осетия-Алания, г Владикавказ, ул Грибоедова/Левандовского	Владикавказ	15:09:0031225:5	003002000000 Земли населенных пунктов	Под объекты инженерного оборудования Электроснабжения	6	03.012	19	2 223,04	42 247,76
28678	Республика Северная Осетия - Алания, г.Владикавказ, ул.Грибоедова, 5	Владикавказ	15:09:0031225:6	003002000000 Земли населенных пунктов	Для содержания и эксплуатации трансформаторной подстанции (ТП)	6	03.012	19	2 223,04	42 247,76
28679	Республика Северная Осетия-Алания, г Владикавказ, ул Грибоедова/Геологическая Осетинский	Владикавказ	15:09:0031225:7	003002000000 Земли населенных пунктов	Жилые многоэтажные дома	2	02.060	22 185	5 322,01	120 267 957,30
28680	Респ. Северная Осетия - Алания, г. Владикавказ, ул. Герцена, 8	Владикавказ	15:09:0031225:9	003002000000 Земли населенных пунктов	Для содержания и эксплуатации капитального гаража	7	02.071	18	3 315,89	61 186,02
28681	Республика Северная Осетия-Алания, г. Владикавказ, пр. Коста, 38	Владикавказ	15:09:0031227:3	003002000000 Земли населенных пунктов	Под установку киосков для реализации хлебобулочных изделий	6	06.040	21	2 491,14	52 314,36
28682	Российская Федерация, Республика Северная Осетия - Алания, городской округ город Владикавказ, г.Владикавказ, пр.Коста, 38	Владикавказ	15:09:0031227:5	003002000000 Земли населенных пунктов	Общественное управление	3	03.080	6 576	3 518,17	23 134 189,92
28683	Республика Северная Осетия-Алания, г. Владикавказ, пр. Коста, 36	Владикавказ	15:09:0031227:6	003002000000 Земли населенных пунктов	Для содержания и эксплуатации стадиона	3	05.011	20 523	596,12	12 237 160,80
28684	Респ. Северная Осетия - Алания, г. Владикавказ, прект Коста, 40	Владикавказ	15:09:0031227:7	003002000000 Земли населенных пунктов	Для установки торгового киоска по реализации продовольственных товаров	4	04.040	15	10000	161 985,00
28685	Российская Федерация, Республика Северная Осетия-Алания, г. Владикавказ, ул. Зантиева	Владикавказ	15:09:0031228:1	003002000000 Земли населенных пунктов	Под гаражную застройку	7	04.090	2 962	2 365,70	16 651 401,40
28686	Республика Северная Осетия-Алания, г. Владикавказ, ул. Зантиева, 82	Владикавказ	15:09:0031228:10	003002000000 Земли населенных пунктов	для содержания и эксплуатации капитального гаража	7	02.071	26	3 315,89	85 931,14
28687	Республика Северная Осетия-Алания, г. Владикавказ, ул. Зантиева	Владикавказ	15:09:0031228:107	003002000000 Земли населенных пунктов	Для размещения гаражей для собственных нужд	7	02.071	27	3 315,89	92 229,03
28688	Республика Северная Осетия-Алания, г. Владикавказ, ул. Зантиева	Владикавказ	15:09:0031228:109	003002000000 Земли населенных пунктов	для размещения гаражей для собственных нужд	7	02.071	23	3 315,89	76 265,47
28689	Российская Федерация, Республика Северная Осетия-Алания, г Владикавказ, ул Зантиева	Владикавказ	15:09:0031228:141	003002000000 Земли населенных пунктов	для размещения гаражей для собственных нужд	7	02.071	29	3 315,89	99 063,81
28690	Российская Федерация, Республика Северная Осетия-Алания, г.Владикавказ, ул.Зантиева	Владикавказ	15:09:0031228:142	003002000000 Земли населенных пунктов	Для размещения гаражей для собственных нужд	7	02.071	41	3 315,89	136 014,26
28691	Российская Федерация, Республика Северная Осетия - Алания, г. Владикавказ, ул. Зантиева	Владикавказ	15:09:0031228:143	003002000000 Земли населенных пунктов	для размещения гаражей для собственных нужд	7	02.071	31	3 315,89	105 592,59
28692	Республика Северная Осетия-Алания, г. Владикавказ, ул. Зантиева	Владикавказ	15:09:0031228:144	003002000000 Земли населенных пунктов	Для размещения гаражей для собственных нужд	7	02.071	46	3 315,89	157 130,94
28693	Российская Федерация, Республика Северная Осетия-Алания, г Владикавказ, ул Зантиева	Владикавказ	15:09:0031228:145	003002000000 Земли населенных пунктов	для размещения гаражей для собственных нужд	7	02.071	63	3 315,89	215 201,07
28694	Республика Северная Осетия-Алания, г. Владикавказ, ул. Зантиева	Владикавказ	15:09:0031228:150	003002000000 Земли населенных пунктов	Для размещения гаражей для собственных нужд	7	02.071	27	3 315,89	92 229,03
28695	Республика Северная Осетия-Алания, г. Владикавказ, ул. Зантиева	Владикавказ	15:09:0031228:154	003002000000 Земли населенных пунктов	Для размещения гаражей для собственных нужд	7	02.071	68	3 315,89	232 280,52
28696	Республика Северная Осетия-Алания, г.Владикавказ, ул.Зантиева	Владикавказ	15:09:0031228:155	003002000000 Земли населенных пунктов	Для размещения гаражей для собственных нужд	7	02.071	45	3 315,89	153 715,05
28697	Российская Федерация, Республика Северная Осетия-Алания, г. Владикавказ, ул. Зантиева	Владикавказ	15:09:0031228:156	003002000000 Земли населенных пунктов	Для размещения гаражей для собственных нужд	7	02.071	42	3 315,89	144 067,38
28698	Российская Федерация, Республика Северная Осетия-Алания, г.Владикавказ, ул.Зантиева	Владикавказ	15:09:0031228:157	003002000000 Земли населенных пунктов	Для размещения гаражей для собственных нужд	7	02.071	29	3 315,89	99 063,81
28699	Российская Федерация, Республика Северная Осетия-Алания, г Владикавказ, ул Зантиева	Владикавказ	15:09:0031228:158	003002000000 Земли населенных пунктов	хранение автотранспорта	7	02.071	26	3 315,89	88 813,14
28700	Российская Федерация, Республика Северная Осетия-Алания, г Владикавказ, ул Зантиева	Владикавказ	15:09:0031228:159	003002000000 Земли населенных пунктов	для размещения гаражей для собственных нужд	7	02.071	34	3 315,89	116 140,26
28701	Российская Федерация, Республика Северная Осетия-Алания, г. Владикавказ, ул. Зантиева	Владикавказ	15:09:0031228:160	003002000000 Земли населенных пунктов	Для размещения гаражей для собственных нужд	7	02.071	26	3 315,89	88 813,14
28702	Российская Федерация, Республика Северная Осетия-Алания, г. Владикавказ, ул. Зантиева	Владикавказ	15:09:0031228:161	003002000000 Земли населенных пунктов	Для размещения гаражей для собственных нужд	7	02.071	17	3 315,89	58 046,63
28703	Российская Федерация, Республика Северная Осетия - Алания, г. Владикавказ, ул. Зантиева	Владикавказ	15:09:0031228:165	003002000000 Земли населенных пунктов	Для размещения гаражей для собственных нужд	7	02.071	40	3 315,89	136 635,60
28704	Российская Федерация, Республика Северная Осетия-Алания, г. Владикавказ, ул. Зантиева	Владикавказ	15:09:0031228:166	003002000000 Земли населенных пунктов	Для размещения гаражей для собственных нужд	7	02.071	29	3 315,89	99 063,81
28705	Российская Федерация, Республика Северная Осетия-Алания, г Владикавказ, ул Зантиева	Владикавказ	15:09:0031228:167	003002000000 Земли населенных пунктов	для размещения гаражей для собственных нужд	7	02.071	32	3 315,89	109 308,98
28706	Российская Федерация, Республика Северная Осетия-Алания, г. Владикавказ, ул. Зантиева	Владикавказ	15:09:0031228:173	003002000000 Земли населенных пунктов	Для размещения гаражей для собственных нужд	7	02.071	25	3 315,89	85 397,25
28707	Российская Федерация, Республика Северная Осетия-Алания, г. Владикавказ, ул. Зантиева	Владикавказ	15:09:0031228:174	003002000000 Земли населенных пунктов	для размещения гаражей для собственных нужд	7	02.071	25	3 315,89	85 397,25
28708	Российская Федерация, Республика Северная Осетия - Алания, г. Владикавказ, ул. Зантиева	Владикавказ	15:09:0031228:175	003002000000 Земли населенных пунктов	Для размещения гаражей для собственных нужд	7	02.071	21	3 315,89	71 781,36
28709	Российская Федерация, Республика Северная Осетия - Алания, г. Владикавказ, ул. Зантиева	Владикавказ	15:09:0031228:177	003002000000 Земли населенных пунктов	Для размещения гаражей для собственных нужд	7	02.071	25	3 315,89	85 397,25
28710	Российская Федерация, Республика Северная Осетия-Алания, г. Владикавказ, ул. Зантиева	Владикавказ	15:09:0031228:179	003002000000 Земли населенных пунктов	Для размещения гаражей для собственных нужд	7	02.071	22	3 315,89	75 197,56
28711	Республика Северная Осетия-Алания, г. Владикавказ, ул. Зантиева, 82	Владикавказ	15:09:0031228:18	003002000000 Земли населенных пунктов	для содержания и эксплуатации капитального гаража	7	02.071	21	3 315,89	71 781,36
28712	Российская Федерация, Республика Северная Осетия - Алания, г. Владикавказ, ул. Зантиева	Владикавказ	15:09:0031228:183	003002000000 Земли населенных пунктов	для размещения гаражей для собственных нужд	7	02.071	32	3 315,89	109 308,98

№ п/п	Местоположение ЗУ	Район	Кадастровый номер ЗУ	Категория земель	Разрешенное использование по документу	Код вида разрешенного использования (в соответствии с классификатором видов разрешенного использования земельных участков)	Вид использования объектов недвижимости	Площадь	УПКС	КС
28713	Российская Федерация, Республика Северная Осетия - Алания, г. Владикавказ, ул. Зантиева	Владикавказ	15:09:0031228:187	0030020000000 Земли населенных пунктов	Для размещения гаражей для собственных нужд	7	02.071	65	3 315,89	222 042,85
28714	Российская Федерация, Республика Северная Осетия - Алания, г. Владикавказ, ул. Зантиева	Владикавказ	15:09:0031228:189	0030020000000 Земли населенных пунктов	для размещения гаражей для собственных нужд	7	02.071	22	3 315,89	73 149,58
28715	Республика Северная Осетия-Алания, г. Владикавказ, ул. Зантиева, 82	Владикавказ	15:09:0031228:19	0030020000000 Земли населенных пунктов	Для содержания и эксплуатации капитального гаража	7	02.071	23	3 315,89	76 565,17
28716	Российская Федерация, Республика Северная Осетия-Алания, г. Владикавказ, ул. Зантиева	Владикавказ	15:09:0031228:191	0030020000000 Земли населенных пунктов	Для размещения гаражей для собственных нужд	7	02.071	27	3 315,89	92 229,03
28717	Российская Федерация, Республика Северная Осетия-Алания, г. Владикавказ, ул. Зантиева	Владикавказ	15:09:0031228:195	0030020000000 Земли населенных пунктов	Для размещения гаражей для собственных нужд	7	02.071	27	3 315,89	92 229,03
28718	Российская Федерация, Республика Северная Осетия-Алания, г. Владикавказ, ул. Зантиева	Владикавказ	15:09:0031228:197	0030020000000 Земли населенных пунктов	Хранение автотранспорта	7	02.071	27	3 315,89	92 229,03
28719	Российская Федерация, Республика Северная Осетия - Алания, г. Владикавказ, ул. Зантиева	Владикавказ	15:09:0031228:199	0030020000000 Земли населенных пунктов	Для размещения гаражей для собственных нужд	7	02.071	16	3 315,89	137 130,94
28720	Республика Северная Осетия-Алания, г Владикавказ, ул Грибоедова/Зантиева	Владикавказ	15:09:0031228:2	0030020000000 Земли населенных пунктов	Для содержания и эксплуатации капитального гаража	7	02.071	22	3 315,89	73 149,58
28721	Российская Федерация, Республика Северная Осетия-Алания, городской округ город Владикавказ, г. Владикавказ, ул. Зантиева, 65 А	Владикавказ	15:09:0031228:20	0030020000000 Земли населенных пунктов	Для содержания и эксплуатации капитального гаража	7	02.071	177	3 315,89	604 612,53
28722	Российская Федерация, Республика Северная Осетия - Алания, г. Владикавказ, ул. Зантиева	Владикавказ	15:09:0031228:200	0030020000000 Земли населенных пунктов	Для размещения гаражей для собственных нужд	7	02.071	27	3 315,89	92 229,03
28723	Российская Федерация, республика Северная Осетия - Алания, г. Владикавказ, ул. Зантиева	Владикавказ	15:09:0031228:201	0030020000000 Земли населенных пунктов	Для размещения гаражей дл собственных нужд	7	02.071	27	3 315,89	92 229,03
28724	Российская Федерация, Республика Северная Осетия-Алания, г. Владикавказ, ул. Зантиева	Владикавказ	15:09:0031228:204	0030020000000 Земли населенных пунктов	Для размещения гаражей для собственных нужд	7	02.071	23	3 315,89	76 565,17
28725	Российская Федерация, Республика Северная Осетия-Алания, г. Владикавказ, ул. Зантиева	Владикавказ	15:09:0031228:206	0030020000000 Земли населенных пунктов	Для размещения гаражей для собственных нужд	7	02.071	57	3 315,89	194 760,74
28726	Республика Северная Осетия-Алания, г Владикавказ, ул Грибоедова/В.Зантиева	Владикавказ	15:09:0031228:3	0030020000000 Земли населенных пунктов	Для содержания и эксплуатации капитального гаража	7	02.071	29	3 315,89	99 066,81
28727	Республика Северная Осетия-Алания, г. Владикавказ, ул. Зантиева, 84	Владикавказ	15:09:0031228:4	0030020000000 Земли населенных пунктов	для содержания и эксплуатации капитального гаража	7	02.071	13	3 315,89	44 901,91
28728	Республика Северная Осетия-Алания, г. Владикавказ, ул. Зантиева, 82	Владикавказ	15:09:0031228:9	0030020000000 Земли населенных пунктов	для содержания и эксплуатации капитального гаража	7	02.071	16	3 315,89	137 130,94
28729	Респ. Северная Осетия - Алания, г. Владикавказ, ул. Коцоева, дом 2 а	Владикавказ	15:09:0031229:1	0030020000000 Земли населенных пунктов	Автостоянки и гаражи на отдельных земельных участках	7	02.071	1 502	3 315,89	5 180 666,78
28730	Республика Северная Осетия-Алания, г. Владикавказ, ул. Коцоева, 1/2	Владикавказ	15:09:0031229:10	0030020000000 Земли населенных пунктов	Для строительства гостиницы (апарт-комплекс)	8	04.070	1 351	3 771,40	5 096 179,40
28731	Российская Федерация, Республика Северная Осетия - Алания, г.Владикавказ, ул.Коцоева	Владикавказ	15:09:0031229:131	0030020000000 Земли населенных пунктов	Малоэтажная многоквартирная жилая застройка	2	02.013	2 699	5 322,01	14 368 385,99
28732	Российская Федерация, Республика Северная Осетия - Алания, г. Владикавказ, ул. Зантиева, 45	Владикавказ	15:09:0031229:132	0030020000000 Земли населенных пунктов	Для индивидуального жилищного строительства	13	02.010	500	8 278,01	4 139 005,00
28733	Республика Северная Осетия-Алания, г.Владикавказ, ул.Коцоева, 2 "б"	Владикавказ	15:09:0031229:15	0030020000000 Земли населенных пунктов	Для строительства индивидуального жилого дома	13	02.010	695	8 278,24	5 752 781,80
28734	Северная Осетия - Алания респ. г Владикавказ, ул Коцоева, 1"а"	Владикавказ	15:09:0031229:5	0030020000000 Земли населенных пунктов	Для строительства автопавильона	7	04.000	1 161	3 365,70	3 907 431,70
28735	Республика Северная Осетия-Алания, г. Владикавказ, ул. Коцоева, 1/4	Владикавказ	15:09:0031229:7	0030020000000 Земли населенных пунктов	Зеленые насаждения	1	01.050	1 503	27,72	36 891,16
28736	Республика Северная Осетия-Алания, г. Владикавказ, ул. Коцоева, 1/3	Владикавказ	15:09:0031229:8	0030020000000 Земли населенных пунктов	Зеленые насаждения	1	01.050	1 241	27,72	30 463,26
28737	Республика Северная Осетия - Алания, г.Владикавказ, пр-кт Коста, в/г 29	Владикавказ	15:09:0031301:1	0030020000000 Земли населенных пунктов	Обеспечение обороны и безопасности	3	08.000	196 934	3 315,1	229 670 800,08
28738	Республика Северная Осетия-Алания, г. Владикавказ, ул. Красногвардейская	Владикавказ	15:09:0031301:100	0030020000000 Земли населенных пунктов	Для содержания и эксплуатации капитального гаража	7	02.071	49	3 315,89	167 478,61
28739	Республика Северная Осетия-Алания, г. Владикавказ, ул. Красногвардейская, 2	Владикавказ	15:09:0031301:101	0030020000000 Земли населенных пунктов	Для содержания и эксплуатации капитального гаража	7	02.071	53	3 315,89	179 791,50
28740	Респ. Северная Осетия - Алания, г. Владикавказ, ул. Красногвардейская, 2	Владикавказ	15:09:0031301:12	0030020000000 Земли населенных пунктов	Под гаражи	7	02.071	166	3 315,89	567 037,71
28741	Республика Северная Осетия-Алания, г Владикавказ, ул Красногвардейская, д 2, гараж 6	Владикавказ	15:09:0031301:14	0030020000000 Земли населенных пунктов	Содержание и эксплуатация капитального гаража	7	02.071	25	3 315,89	85 307,27
28742	Северная Осетия - Алания респ, г Владикавказ, ул Красногвардейская, 2	Владикавказ	15:09:0031301:15	0030020000000 Земли населенных пунктов	Для содержания и эксплуатации капитального гаража	7	02.071	25	3 315,89	85 307,27
28743	Северная Осетия - Алания респ, г. Владикавказ, ул. Красногвардейская, 2	Владикавказ	15:09:0031301:16	0030020000000 Земли населенных пунктов	Для содержания и эксплуатации капитального гаража	7	02.071	39	3 315,89	133 219,71
28744	Республика Северная Осетия-Алания, г Владикавказ, ул Красногвардейская, д 2, гараж 22	Владикавказ	15:09:0031301:17	0030020000000 Земли населенных пунктов	Содержание и эксплуатация капитального гаража	7	02.071	39	3 315,89	133 219,71
28745	Республика Северная Осетия-Алания, г Владикавказ, ул Красногвардейская, д 2, гараж 17	Владикавказ	15:09:0031301:18	0030020000000 Земли населенных пунктов	Для содержания и эксплуатации капитального гаража	7	02.071	24	3 315,89	81 981,66
28746	Северная Осетия - Алания респ, г Владикавказ, ул Красногвардейская, 2	Владикавказ	15:09:0031301:19	0030020000000 Земли населенных пунктов	Для содержания и эксплуатации капитального гаража	7	02.071	33	3 315,89	112 724,87
28747	Северная Осетия - Алания респ, г. Владикавказ, ул. Красногвардейская, 2	Владикавказ	15:09:0031301:20	0030020000000 Земли населенных пунктов	Для содержания и эксплуатации капитального гаража	7	02.071	31	3 315,89	116 140,26
28748	Республика Северная Осетия-Алания, г Владикавказ, ул Красногвардейская, д 2, гараж 18	Владикавказ	15:09:0031301:21	0030020000000 Земли населенных пунктов	Для содержания и эксплуатации капитального гаража	7	02.071	24	3 315,89	81 981,66
28749	Республика Северная Осетия - Алания, г Владикавказ, ул Красногвардейская, 2	Владикавказ	15:09:0031301:214	0030020000000 Земли населенных пунктов	Для содержания и эксплуатации капитального гаража	7	02.071	65	3 315,89	222 042,85
28750	Респ Северная Осетия - Алания, г Владикавказ, ул Красногвардейская, 2	Владикавказ	15:09:0031301:215	0030020000000 Земли населенных пунктов	Для содержания и эксплуатации капитального гаража	7	02.071	49	3 315,89	167 478,61
28751	Республика Северная Осетия-Алания, г. Владикавказ, ул. Коцоева	Владикавказ	15:09:0031301:218	0030020000000 Земли населенных пунктов	для строительства многоквартирного дома, для иного использования	2	02.050	7 232	5 322,01	38 212 193,28
28752	Республика Северная Осетия - Алания, г Владикавказ, ул Красногвардейская, 2	Владикавказ	15:09:0031301:235	0030020000000 Земли населенных пунктов	Для размещения гаражей для собственных нужд	7	02.071	38	3 315,89	129 803,82
28753	Российская Федерация, Республика Северная Осетия - Алания, г. Владикавказ, ул. Красногвардейская, 2	Владикавказ	15:09:0031301:261	0030020000000 Земли населенных пунктов	для размещения гаражей для собственных нужд	7	02.071	38	3 315,89	129 803,82
28754	Российская Федерация, Республика Северная Осетия - Алания, г. Владикавказ, ул. Красногвардейская, 2	Владикавказ	15:09:0031301:262	0030020000000 Земли населенных пунктов	Для размещения гаражей для собственных нужд	7	02.071	38	3 315,89	129 803,82

№ п/п	Местоположение ЗУ	Район	Кадастровый номер ЗУ	Категория земель	Разрешенное использование по документу	Код вида разрешенного использования (в соответствии с классификатором видов разрешенного использования земельных участков)	Вид использования объектов недвижимости	Площадь	УПКС	КС
28755	Российская Федерация, Республика Северная Осетия - Алания, г. Владикавказ, ул. Красногвардейская, 2	Владикавказ	15:09:0031301:263	0030020000000 Земли населенных пунктов	Для размещения гаражей для собственных нужд	7	02.07.1	40	3 115.89	124 635.60
28756	Российская Федерация, Республика Северная Осетия - Алания, г. Владикавказ, ул. Красногвардейская, 2	Владикавказ	15:09:0031301:264	0030020000000 Земли населенных пунктов	для размещения гаражей для собственных нужд	7	02.07.1	51	3 115.89	174 210.39
28757	Российская Федерация, Республика Северная Осетия - Алания, г. Владикавказ, ул. Красногвардейская, 2	Владикавказ	15:09:0031301:265	0030020000000 Земли населенных пунктов	Для размещения гаражей для собственных нужд	7	02.07.1	22	3 115.89	75 119.58
28758	Российская Федерация, Республика Северная Осетия - Алания, г. Владикавказ, ул. Красногвардейская, 2	Владикавказ	15:09:0031301:266	0030020000000 Земли населенных пунктов	Для размещения гаражей для собственных нужд	7	02.07.1	27	3 115.89	92 229.03
28759	Российская Федерация, Республика Северная Осетия - Алания, г. Владикавказ, ул. Красногвардейская, 2	Владикавказ	15:09:0031301:267	0030020000000 Земли населенных пунктов	Для размещения гаражей для собственных нужд	7	02.07.1	30	3 115.89	102 476.70
28760	Российская Федерация, Республика Северная Осетия-Алания, г. Владикавказ, ул. Красногвардейская, 2	Владикавказ	15:09:0031301:268	0030020000000 Земли населенных пунктов	для размещения гаражей для собственных нужд	7	02.07.1	26	3 115.89	88 834.14
28761	Российская Федерация, Республика Северная Осетия-Алания, г. Владикавказ, ул. Красногвардейская, 2	Владикавказ	15:09:0031301:269	0030020000000 Земли населенных пунктов	для размещения гаражей для собственных нужд	7	02.07.1	31	3 115.89	105 892.59
28762	Российская Федерация, Республика Северная Осетия - Алания, г. Владикавказ, ул. Красногвардейская, 2	Владикавказ	15:09:0031301:270	0030020000000 Земли населенных пунктов	для размещения гаражей для собственных нужд	7	02.07.1	30	3 115.89	102 476.70
28763	Российская Федерация, Республика Северная Осетия - Алания, г. Владикавказ, ул. Красногвардейская, 2	Владикавказ	15:09:0031301:271	0030020000000 Земли населенных пунктов	Для размещения гаражей для собственных нужд	7	02.07.1	23	3 115.89	78 565.17
28764	Российская Федерация, Республика Северная Осетия - Алания, г. Владикавказ, ул. Красногвардейская, 2	Владикавказ	15:09:0031301:272	0030020000000 Земли населенных пунктов	Для размещения гаражей для собственных нужд	7	02.07.1	27	3 115.89	92 229.03
28765	Российская Федерация, Республика Северная Осетия - Алания, г. Владикавказ, ул. Красногвардейская, 2	Владикавказ	15:09:0031301:273	0030020000000 Земли населенных пунктов	Для размещения гаражей для собственных нужд	7	02.07.1	30	3 115.89	102 476.70
28766	Российская Федерация, Республика Северная Осетия-Алания, г. Владикавказ, ул. Красногвардейская, 2	Владикавказ	15:09:0031301:274	0030020000000 Земли населенных пунктов	Для размещения гаражей для собственных нужд	7	02.07.1	23	3 115.89	78 565.17
28767	Российская Федерация, Республика Северная Осетия - Алания, г. Владикавказ, ул. Красногвардейская, 2	Владикавказ	15:09:0031301:275	0030020000000 Земли населенных пунктов	Для размещения гаражей для собственных нужд	7	02.07.1	46	3 115.89	157 130.94
28768	Российская Федерация, Республика Северная Осетия - Алания, г. Владикавказ, ул. Красногвардейская, 2	Владикавказ	15:09:0031301:276	0030020000000 Земли населенных пунктов	Для размещения гаражей для собственных нужд	7	02.07.1	46	3 115.89	157 130.94
28769	Российская Федерация, Республика Северная Осетия-Алания, г. Владикавказ, ул. Красногвардейская, 2	Владикавказ	15:09:0031301:277	0030020000000 Земли населенных пунктов	Для размещения гаражей для собственных нужд	7	02.07.1	27	3 115.89	92 229.03
28770	Российская Федерация, Республика Северная Осетия - Алания, г. Владикавказ, ул. Красногвардейская, 2	Владикавказ	15:09:0031301:278	0030020000000 Земли населенных пунктов	Для размещения гаражей для собственных нужд	7	02.07.1	46	3 115.89	157 130.94
28771	Российская Федерация, Республика Северная Осетия - Алания, г. Владикавказ, ул. Красногвардейская, 2	Владикавказ	15:09:0031301:279	0030020000000 Земли населенных пунктов	Для размещения гаражей для собственных нужд	7	02.07.1	46	3 115.89	157 130.94
28772	Российская Федерация, Республика Северная Осетия - Алания, г. Владикавказ, ул. Красногвардейская, 2	Владикавказ	15:09:0031301:280	0030020000000 Земли населенных пунктов	Для размещения гаражей для собственных нужд	7	02.07.1	41	3 115.89	140 051.49
28773	Российская Федерация, Республика Северная Осетия - Алания, г. Владикавказ, ул. Красногвардейская, 2	Владикавказ	15:09:0031301:281	0030020000000 Земли населенных пунктов	Для размещения гаражей для собственных нужд	7	02.07.1	29	3 115.89	99 063.81
28774	Российская Федерация, Республика Северная Осетия - Алания, г. Владикавказ, ул. Красногвардейская, 2	Владикавказ	15:09:0031301:282	0030020000000 Земли населенных пунктов	Для размещения гаражей для собственных нужд	7	02.07.1	38	3 115.89	129 803.82
28775	Российская Федерация, Республика Северная Осетия - Алания, г. Владикавказ, ул. Красногвардейская, 2	Владикавказ	15:09:0031301:283	0030020000000 Земли населенных пунктов	Для размещения гаражей для собственных нужд	7	02.07.1	30	3 115.89	102 476.70
28776	Российская Федерация, Республика Северная Осетия - Алания, г. Владикавказ, ул. Красногвардейская, 2	Владикавказ	15:09:0031301:284	0030020000000 Земли населенных пунктов	Для размещения гаражей для собственных нужд	7	02.07.1	42	3 115.89	143 466.46
28777	Российская Федерация, Республика Северная Осетия-Алания, г. Владикавказ, ул. Красногвардейская, 2	Владикавказ	15:09:0031301:286	0030020000000 Земли населенных пунктов	Для размещения гаражей для собственных нужд	7	02.07.1	39	3 115.89	133 219.71
28778	Российская Федерация, Республика Северная Осетия - Алания, г. Владикавказ, ул. Красногвардейская, 2	Владикавказ	15:09:0031301:287	0030020000000 Земли населенных пунктов	Для размещения гаражей для собственных нужд	7	02.07.1	26	3 115.89	88 834.14
28779	Российская Федерация, Республика Северная Осетия - Алания, г. Владикавказ, ул. Красногвардейская, 2	Владикавказ	15:09:0031301:288	0030020000000 Земли населенных пунктов	Для размещения гаражей для собственных нужд	7	02.07.1	27	3 115.89	92 229.03
28780	Российская Федерация, Республика Северная Осетия - Алания, г. Владикавказ, ул. Красногвардейская, 2	Владикавказ	15:09:0031301:289	0030020000000 Земли населенных пунктов	Для размещения гаражей для собственных нужд	7	02.07.1	41	3 115.89	140 051.49
28781	Республика Северная Осетия-Алания, г. Владикавказ, ул. Кодзоева, 1/7	Владикавказ	15:09:0031301:29	0030020000000 Земли населенных пунктов	Строительства гостиницы (апартаментов)	5	04.07.0	2 557	4 771.80	12 200 169.60
28782	Российская Федерация, Республика Северная Осетия - Алания, г. Владикавказ, ул. Красногвардейская, 2	Владикавказ	15:09:0031301:290	0030020000000 Земли населенных пунктов	Для размещения гаражей для собственных нужд	7	02.07.1	27	3 115.89	92 229.03
28783	Российская Федерация, Республика Северная Осетия - Алания, г. Владикавказ, ул. Красногвардейская, 2	Владикавказ	15:09:0031301:291	0030020000000 Земли населенных пунктов	Для размещения гаражей для собственных нужд	7	02.07.1	27	3 115.89	92 229.03
28784	Российская Федерация, Республика Северная Осетия - Алания, г. Владикавказ, ул. Красногвардейская, 2	Владикавказ	15:09:0031301:292	0030020000000 Земли населенных пунктов	Для размещения гаражей для собственных нужд	7	02.07.1	26	3 115.89	88 834.14
28785	Российская Федерация, Республика Северная Осетия - Алания, г. Владикавказ, ул. Красногвардейская, 2	Владикавказ	15:09:0031301:294	0030020000000 Земли населенных пунктов	Для размещения гаражей для собственных нужд	7	02.07.1	40	3 115.89	136 635.60
28786	Российская Федерация, Республика Северная Осетия - Алания, г. Владикавказ, ул. Красногвардейская, 2	Владикавказ	15:09:0031301:298	0030020000000 Земли населенных пунктов	Для размещения гаражей для собственных нужд	7	02.07.1	46	3 115.89	157 130.94
28787	Российская Федерация, Республика Северная Осетия - Алания, г. Владикавказ, ул. Красногвардейская, 2	Владикавказ	15:09:0031301:299	0030020000000 Земли населенных пунктов	Для размещения гаражей для собственных нужд	7	02.07.1	47	3 115.89	160 546.85
28788	Республика Северная Осетия-Алания, г. Владикавказ, ул. Кодзоева, 1/8	Владикавказ	15:09:0031301:30	0030020000000 Земли населенных пунктов	Для строительства торгово-офисного здания	4	04.1000	947	6 536.15	6 191 608.15
28789	Российская Федерация, Республика Северная Осетия - Алания, г. Владикавказ, ул. Красногвардейская, 2	Владикавказ	15:09:0031301:300	0030020000000 Земли населенных пунктов	Для размещения гаражей для собственных нужд	7	02.07.1	48	3 115.89	163 962.72
28790	Российская Федерация, Республика Северная Осетия - Алания, г. Владикавказ, ул. Красногвардейская, 2	Владикавказ	15:09:0031301:301	0030020000000 Земли населенных пунктов	Для размещения гаражей для собственных нужд	7	02.07.1	45	3 115.89	153 715.05
28791	Российская Федерация, Республика Северная Осетия - Алания, г. Владикавказ, ул. Красногвардейская, 2	Владикавказ	15:09:0031301:302	0030020000000 Земли населенных пунктов	Для размещения гаражей для собственных нужд	7	02.07.1	91	3 115.89	310 845.99
28792	Российская Федерация, Республика Северная Осетия - Алания, г. Владикавказ, ул. Красногвардейская, 2	Владикавказ	15:09:0031301:307	0030020000000 Земли населенных пунктов	Для размещения гаражей для собственных нужд	7	02.07.1	45	3 115.89	153 715.05
28793	Российская Федерация, Республика Северная Осетия - Алания, г. Владикавказ, ул. Красногвардейская, 2	Владикавказ	15:09:0031301:308	0030020000000 Земли населенных пунктов	Для размещения гаражей для собственных нужд	7	02.07.1	28	3 115.89	95 641.92
28794	Российская Федерация, Республика Северная Осетия - Алания, г. Владикавказ, ул. Красногвардейская, 2	Владикавказ	15:09:0031301:309	0030020000000 Земли населенных пунктов	Для размещения гаражей для собственных нужд	7	02.07.1	28	3 115.89	95 641.92

№ п/п	Местоположение ЗУ	Район	Кадастровый номер ЗУ	Категория земель	Разрешенное использование по документу	Код вида разрешенного использования (в соответствии с классификатором видов разрешенного использования земельных участков)	Вид использования объектов недвижимости	Площадь	УПКС	КС
28795	Республика Северная Осетия-Алания, г. Владикавказ, ул. Красногвардейская, 2	Владикавказ	15:09:0031301:31	003002000000 Земли населенных пунктов	Для содержания и эксплуатации капитального гаража	7	02.071	41	3 115,89	116 140,26
28796	Российская Федерация, Республика Северная Осетия - Алания, г. Владикавказ, ул. Красногвардейская, 2	Владикавказ	15:09:0031301:311	003002000000 Земли населенных пунктов	Для размещения гаражей для собственных нужд	7	02.071	46	3 115,89	122 972,04
28797	Российская Федерация, Республика Северная Осетия - Алания, г. Владикавказ, ул. Красногвардейская	Владикавказ	15:09:0031301:312	003002000000 Земли населенных пунктов	Для размещения гаражей для собственных нужд	7	02.071	35	3 115,89	119 536,15
28798	Российская Федерация, Республика Северная Осетия - Алания, г. Владикавказ, ул. Красногвардейская, 2	Владикавказ	15:09:0031301:313	003002000000 Земли населенных пунктов	Для размещения гаражей для собственных нужд	7	02.071	35	3 115,89	119 536,15
28799	Российская Федерация, Республика Северная Осетия - Алания, г. Владикавказ, ул. Красногвардейская, 2	Владикавказ	15:09:0031301:314	003002000000 Земли населенных пунктов	Для размещения гаражей для собственных нужд	7	02.071	29	3 115,89	99 066,81
28800	Российская Федерация, Республика Северная Осетия - Алания, г. Владикавказ, ул. Красногвардейская, 2	Владикавказ	15:09:0031301:315	003002000000 Земли населенных пунктов	Для размещения гаражей для собственных нужд	7	02.071	26	3 115,89	88 834,14
28801	Российская Федерация, Республика Северная Осетия - Алания, г. Владикавказ, ул. Красногвардейская, 2	Владикавказ	15:09:0031301:316	003002000000 Земли населенных пунктов	Для размещения гаражей для собственных нужд	7	02.071	32	3 115,89	109 328,18
28802	Российская Федерация, Республика Северная Осетия - Алания, г. Владикавказ, ул. Красногвардейская, 2	Владикавказ	15:09:0031301:317	003002000000 Земли населенных пунктов	Для размещения гаражей для собственных нужд	7	02.071	24	3 115,89	81 981,36
28803	Российская Федерация, Республика Северная Осетия - Алания, г. Владикавказ, ул. Красногвардейская, 2	Владикавказ	15:09:0031301:318	003002000000 Земли населенных пунктов	Для размещения гаражей для собственных нужд	7	02.071	33	3 115,89	112 724,97
28804	Российская Федерация, Республика Северная Осетия - Алания, городской округ город Владикавказ, г. Владикавказ, ул. Красногвардейская, 2	Владикавказ	15:09:0031301:319	003002000000 Земли населенных пунктов	Для размещения гаражей для собственных нужд	7	02.071	41	3 115,89	116 140,26
28805	Респ. Северная Осетия - Алания, г. Владикавказ, ул. Красногвардейская, 2	Владикавказ	15:09:0031301:32	003002000000 Земли населенных пунктов	Для содержания и эксплуатации капитальных гаражей	7	02.071	95	3 115,89	324 569,55
28806	Российская Федерация, Республика Северная Осетия-Алания, г. Владикавказ, ул. Красногвардейский мост	Владикавказ	15:09:0031301:320	003002000000 Земли населенных пунктов	Для содержания и эксплуатации АЗС, для содержания и эксплуатации здания офиса и мастерских	4	04.095	2 936	9 271,69	27 211 398,71
28807	Российская Федерация, Республика Северная Осетия-Алания, г. Владикавказ, ул. Красногвардейский мост	Владикавказ	15:09:0031301:321	003002000000 Земли населенных пунктов	Для содержания и эксплуатации АЗС, для содержания и эксплуатации здания офиса и мастерских	4	04.095	1 660	9 271,69	15 391 700,80
28808	Республика Северная Осетия - Алания, г.о. город Владикавказ, г Владикавказ, ул Красногвардейская, д. 2	Владикавказ	15:09:0031301:322	003002000000 Земли населенных пунктов	Для размещения гаражей для собственных нужд	7	02.071	33	3 115,89	112 724,97
28809	Российская Федерация, Республика Северная Осетия-Алания, г Владикавказ, ул Красногвардейская, 2	Владикавказ	15:09:0031301:323	003002000000 Земли населенных пунктов	Для размещения гаражей для собственных нужд	7	02.071	41	3 115,89	116 140,26
28810	Российская Федерация, Республика Северная Осетия-Алания, городской округ город Владикавказ, г. Владикавказ, ул Красногвардейская	Владикавказ	15:09:0031301:325	003002000000 Земли населенных пунктов	для размещения гаражей для собственных нужд	7	02.071	47	3 115,89	166 536,83
28811	Российская Федерация, Республика Северная Осетия - Алания, г. Владикавказ, ул. Красногвардейская, 2	Владикавказ	15:09:0031301:326	003002000000 Земли населенных пунктов	Для размещения гаражей для собственных нужд	7	02.071	28	3 115,89	99 307,28
28812	Российская Федерация, Республика Северная Осетия - Алания, г. Владикавказ, ул. Красногвардейская, 2	Владикавказ	15:09:0031301:327	003002000000 Земли населенных пунктов	Для размещения гаражей для собственных нужд	7	02.071	41	3 115,89	116 140,26
28813	Российская Федерация, Республика Северная Осетия - Алания, г.о. город Владикавказ, г. Владикавказ, ул. Красногвардейская, 2	Владикавказ	15:09:0031301:328	003002000000 Земли населенных пунктов	Для размещения гаражей для собственных нужд	7	02.071	24	3 115,89	81 981,36
28814	Российская Федерация, Республика Северная Осетия - Алания, г.о. город Владикавказ, г. Владикавказ, ул. Красногвардейская, 2	Владикавказ	15:09:0031301:329	003002000000 Земли населенных пунктов	Для размещения гаражей для собственных нужд	7	02.071	28	3 115,89	95 641,92
28815	Респ. Северная Осетия - Алания, г. Владикавказ, ул. Красногвардейская, 2	Владикавказ	15:09:0031301:33	003002000000 Земли населенных пунктов	Для содержания и эксплуатации капитального гаража	7	02.071	42	3 115,89	143 346,46
28816	Российская Федерация, Республика Северная Осетия - Алания, г.о. город Владикавказ, г. Владикавказ, ул. Красногвардейская, 2	Владикавказ	15:09:0031301:330	003002000000 Земли населенных пунктов	Для размещения гаражей для собственных нужд	7	02.071	41	3 115,89	116 140,26
28817		Владикавказ	15:09:0031301:331	003002000000 Земли населенных пунктов	Для размещения гаражей для собственных нужд	7	02.071	26	3 115,89	88 813,14
28818	Респ. Северная Осетия - Алания, г. Владикавказ, ул. Красногвардейская, 2	Владикавказ	15:09:0031301:34	003002000000 Земли населенных пунктов	Для содержания и эксплуатации капитального гаража	7	02.071	31	3 115,89	105 892,59
28819	Респ. Северная Осетия - Алания, г. Владикавказ, ул. Красногвардейская, 2	Владикавказ	15:09:0031301:36	003002000000 Земли населенных пунктов	Для содержания и эксплуатации капитального гаража	7	02.071	46	3 115,89	122 972,04
28820	Республика Северная Осетия-Алания, г. Владикавказ, ул. Кодзоева, 1/10	Владикавказ	15:09:0031301:40	003002000000 Земли населенных пунктов	Для строительства торгово-офисного здания	4	04.040	1 111	6 506,45	7 228 665,95
28821	Республика Северная Осетия-Алания, г. Владикавказ, ул. Кодзоева, 1/9	Владикавказ	15:09:0031301:56	003002000000 Земли населенных пунктов	Для строительства предприятия общественного питания	4	04.060	5 100	1 825,62	2 161 662,00
28822	Республика Северная Осетия-Алания, г. Владикавказ, ул. Красногвардейская, 2	Владикавказ	15:09:0031301:61	003002000000 Земли населенных пунктов	Для содержания и эксплуатации нежилого здания (гаража)	7	02.071	392	3 115,89	1 339 026,88
28823	Республика Северная Осетия-Алания, г. Владикавказ, ул. Красногвардейская, 2	Владикавказ	15:09:0031301:62	003002000000 Земли населенных пунктов	Для содержания и эксплуатации ремонтных боксов	4	04.099	610	2 964,70	1 731 257,00
28824	Республика Северная Осетия-Алания, г. Владикавказ, ул. Красногвардейская, 2, гараж 72	Владикавказ	15:09:0031301:83	003002000000 Земли населенных пунктов	Для содержания и эксплуатации капитального гаража	7	02.071	41	3 115,89	140 031,39
28825	Северная Осетия-Алания респ. г. Владикавказ, прет. Коста, 32/34	Владикавказ	15:09:0031301:84	003002000000 Земли населенных пунктов	Для содержания и эксплуатации здания военного суда	3	08.030	3 025	1 518,17	4 592 461,25
28826	Республика Северная Осетия-Алания, г. Владикавказ, ул. Красногвардейская, 2	Владикавказ	15:09:0031301:87	003002000000 Земли населенных пунктов	Для содержания и эксплуатации капитального гаража	7	02.071	28	3 115,89	95 641,92
28827	Респ. Северная Осетия - Алания, г. Владикавказ, ул. Красногвардейская 3 "п"	Владикавказ	15:09:0031301:9	003002000000 Земли населенных пунктов	Под строительство АГЗС	4	04.095	900	9 271,69	8 344 521,00
28828	Респ. Северная Осетия-Алания, г. Владикавказ, ул. Красногвардейская, 2	Владикавказ	15:09:0031301:92	003002000000 Земли населенных пунктов	Для содержания и эксплуатации капитального гаража	7	02.071	46	3 115,89	129 850,82
28829	Республика Северная Осетия-Алания, г. Владикавказ, ул. Красногвардейская, 2	Владикавказ	15:09:0031301:93	003002000000 Земли населенных пунктов	Для содержания и эксплуатации капитального гаража	7	02.071	46	3 115,89	129 850,82
28830	Республика Северная Осетия-Алания, г. Владикавказ, ул. Красногвардейская, 2	Владикавказ	15:09:0031301:94	003002000000 Земли населенных пунктов	Для содержания и эксплуатации капитального гаража	7	02.071	113	3 115,89	315 905,57
28831	Респ. Северная Осетия - Алания, г. Владикавказ, ул. Грибоедова, 15	Владикавказ	15:09:0031401:1	003002000000 Земли населенных пунктов	Для научно-производственной деятельности	3	03.090	1 486	3 160,27	4 696 361,22
28832	Респ. Северная Осетия - Алания, г. Владикавказ, СНО "Рухс", участок 13	Владикавказ	15:09:0031401:100	003002000000 Земли населенных пунктов	Для садоводства	13	13.021	600	3 956,33	2 373 796,32
28833	Респ. Северная Осетия - Алания, г. Владикавказ, СНО "Рухс", участок 12	Владикавказ	15:09:0031401:101	003002000000 Земли населенных пунктов	для садоводства	13	13.021	600	3 956,33	2 373 796,32
28834	Респ. Северная Осетия - Алания, г. Владикавказ, СНО "Рухс", участок 95 "а"	Владикавказ	15:09:0031401:102	003002000000 Земли населенных пунктов	Для садоводства	13	13.021	562	3 956,33	2 189 757,16
28835	Респ. Северная Осетия - Алания, г. Владикавказ, СНО "Рухс", участок 68	Владикавказ	15:09:0031401:104	003002000000 Земли населенных пунктов	Для садоводства	13	13.021	582	3 956,33	2 267 661,06
28836	Респ. Северная Осетия - Алания, г. Владикавказ, СНО "Рухс", участок 69	Владикавказ	15:09:0031401:105	003002000000 Земли населенных пунктов	под садоводство	13	13.021	503	3 956,33	2 010 456,49

№ пп	Местоположение ЗУ	Район	Кадастровый номер ЗУ	Категория земель	Разрешенное использование по документу	Код вида разрешенного использования (в соответствии с классификатором видов разрешенного использования земельных участков)	Вид использования объектов недвижимости	Площадь	УПКС	КС
28837	Респ. Северная Осетия - Алания, г. Владикавказ, СНО "Рухс", участок 24	Владикавказ	15:09:0031401:106	003002000000 Земли населенных пунктов	Для садоводства	13	13.021	546	3 896,33	2 127 396,18
28838	Северная Осетия - Алания респ, г Владикавказ, СНО "Рухс", участок №22	Владикавказ	15:09:0031401:107	003002000000 Земли населенных пунктов	Для садоводства	13	13.021	809	3 896,33	3 152 130,97
28839	Респ. Северная Осетия - Алания, г. Владикавказ, СНО "Рухс", участок 75	Владикавказ	15:09:0031401:108	003002000000 Земли населенных пунктов	Под садоводство	13	13.021	687	3 896,33	2 676 778,71
28840	Респ. Северная Осетия - Алания, г. Владикавказ, СНО "Рухс", участок 78	Владикавказ	15:09:0031401:109	003002000000 Земли населенных пунктов	Под садоводство	13	13.021	584	3 896,33	2 275 456,72
28841	Респ. Северная Осетия - Алания, г. Владикавказ, СНО "Рухс" сад №66	Владикавказ	15:09:0031401:110	003002000000 Земли населенных пунктов	под садоводство	13	13.021	562	3 896,33	2 189 737,46
28842	Респ. Северная Осетия - Алания, г. Владикавказ, СНО "Рухс", участок 35	Владикавказ	15:09:0031401:111	003002000000 Земли населенных пунктов	Для садоводства	13	13.021	580	3 896,33	2 259 871,40
28843	Респ. Северная Осетия - Алания, г. Владикавказ, СНО "Рухс", участок 7	Владикавказ	15:09:0031401:113	003002000000 Земли населенных пунктов	Для садоводства	13	13.021	626	3 896,33	2 439 102,58
28844	Российская Федерация, Республика Северная Осетия - Алания, городской округ город Владикавказ, г Владикавказ, территория СНО Рухс, ул. Федора Дигова, земельный участок 10	Владикавказ	15:09:0031401:114	003002000000 Земли населенных пунктов	Для садоводства	13	13.021	618	3 896,33	2 407 931,94
28845	Респ. Северная Осетия - Алания, г. Владикавказ, СНО "Рухс", участок № 17	Владикавказ	15:09:0031401:116	003002000000 Земли населенных пунктов	Для садоводства	13	13.021	729	3 896,33	2 840 424,57
28846	Респ. Северная Осетия - Алания, г. Владикавказ, СНО "Рухс", участок № 51	Владикавказ	15:09:0031401:117	003002000000 Земли населенных пунктов	под садоводство	13	13.021	577	3 896,33	2 248 182,41
28847	Республика Северная Осетия-Алания, г. Владикавказ. пр-кт Коста	Владикавказ	15:09:0031401:1172	003002000000 Земли населенных пунктов	Завод тракторного и автомобильного электрооборудования	6	06.000	1 063	2 494,14	2 651 270,82
28848	Республика Северная Осетия-Алания, г. Владикавказ, пр-кт Коста	Владикавказ	15:09:0031401:1173	003002000000 Земли населенных пунктов	Завод тракторного и автомобильного электрооборудования	6	06.000	429	2 494,14	1 069 986,06
28849	Республика Северная Осетия-Алания, г. Владикавказ, пр-кт Коста	Владикавказ	15:09:0031401:1174	003002000000 Земли населенных пунктов	Завод тракторного и автомобильного электрооборудования	6	06.000	245	2 494,14	611 064,30
28850	Республика Северная Осетия-Алания, г. Владикавказ. пр-кт Коста	Владикавказ	15:09:0031401:1175	003002000000 Земли населенных пунктов	Завод тракторного и автомобильного электрооборудования	6	06.000	176	2 494,14	438 968,64
28851	Респ. Северная Осетия - Алания, г. Владикавказ, СНО "Рухс", сад №81	Владикавказ	15:09:0031401:119	003002000000 Земли населенных пунктов	Для садоводства	13	13.021	578	3 896,33	2 252 078,74
28852	Респ. Северная Осетия - Алания, г. Владикавказ, СНО "Рухс", сад № 104	Владикавказ	15:09:0031401:120	003002000000 Земли населенных пунктов	Под садоводство	13	13.021	550	3 896,33	2 142 981,50
28853	Респ. Северная Осетия - Алания, г. Владикавказ, пр-кт Коста, 15	Владикавказ	15:09:0031401:121	003002000000 Земли населенных пунктов	Для завершения строительства и последующей эксплуатации производственного здания	6	06.000	888	2 494,14	2 214 596,32
28854	Респ. Северная Осетия - Алания, г. Владикавказ, СНО "Рухс", сад №82	Владикавказ	15:09:0031401:123	003002000000 Земли населенных пунктов	Под садоводство	13	13.021	578	3 896,33	2 252 078,74
28855	Респ. Северная Осетия - Алания, г. Владикавказ, ул. СНО "Рухс", участок 30	Владикавказ	15:09:0031401:124	003002000000 Земли населенных пунктов	Для садоводства	13	13.021	558	3 896,33	2 174 152,14
28856	Респ. Северная Осетия - Алания, г. Владикавказ, СНО "Рухс", участок №60	Владикавказ	15:09:0031401:125	003002000000 Земли населенных пунктов	под садоводство	13	13.021	583	3 896,33	2 271 560,39
28857	Респ. Северная Осетия - Алания, г. Владикавказ, ул. СНО "Рухс", сад № 95	Владикавказ	15:09:0031401:126	003002000000 Земли населенных пунктов	под садоводство	13	13.021	545	3 896,33	2 123 499,85
28858	Респ. Северная Осетия - Алания, г. Владикавказ, ул. СНО "Рухс", участок 98	Владикавказ	15:09:0031401:128	003002000000 Земли населенных пунктов	под садоводство	13	13.021	550	3 896,33	2 142 981,50
28859	Респ. Северная Осетия - Алания, г. Владикавказ, ул. СНО "Рухс", участок 150	Владикавказ	15:09:0031401:129	003002000000 Земли населенных пунктов	под садоводство	13	13.021	647	3 896,33	2 520 925,51
28860	Респ. Северная Осетия - Алания, г. Владикавказ, СНО "Рухс", сад № 99	Владикавказ	15:09:0031401:131	003002000000 Земли населенных пунктов	Для садоводства	13	13.021	550	3 896,33	2 142 981,50
28861	РСО-Алания, г Владикавказ, пр-кт Коста	Владикавказ	15:09:0031401:1315	003002000000 Земли населенных пунктов	Завод тракторного и автомобильного электрооборудования	6	06.000	700	2 494,14	1 745 898,00
28862	РСО-Алания, г Владикавказ, пр-кт Коста	Владикавказ	15:09:0031401:1316	003002000000 Земли населенных пунктов	Завод тракторного и автомобильного электрооборудования	6	06.000	24	2 494,14	59 859,36
28863	Российская Федерация, Республика Северная Осетия - Алания, г. Владикавказ, ул. Грибоедова, 27	Владикавказ	15:09:0031401:1317	003002000000 Земли населенных пунктов	Автомобильные мойки	4	04.092	2 070	5 584,70	11 560 329,00
28864	Республика Северная Осетия - Алания, г Владикавказ, пр-кт Коста	Владикавказ	15:09:0031401:1320	003002000000 Земли населенных пунктов	Деловое управление	4	04.010	1 370	6 506,45	8 913 836,50
28865	Республика Северная Осетия-Алания, г Владикавказ. пр-кт Коста	Владикавказ	15:09:0031401:1321	003002000000 Земли населенных пунктов	Для эксплуатации цеха. Для эксплуатации офиса	4	04.000	476	6 506,45	3 097 070,20
28866	Республика Северная Осетия-Алания, г Владикавказ, пр-кт Коста	Владикавказ	15:09:0031401:1322	003002000000 Земли населенных пунктов	Для эксплуатации офиса. Для эксплуатации цеха	4	04.010	714	6 506,45	4 645 605,30
28867	Респ Северная Осетия - Алания, г Владикавказ, пр-кт Коста, 15	Владикавказ	15:09:0031401:1324	003002000000 Земли населенных пунктов	для содержания и эксплуатации нежилого здания	4	04.000	57	6 506,45	370 867,65
28868	Респ Северная Осетия - Алания, г Владикавказ, пр-кт Коста, 15	Владикавказ	15:09:0031401:1325	003002000000 Земли населенных пунктов	для содержания и эксплуатации нежилого здания	4	04.000	390	6 506,45	2 537 515,50
28869	Республика Северная Осетия - Алания, г Владикавказ, пр.Коста	Владикавказ	15:09:0031401:1326	003002000000 Земли населенных пунктов	Завод тракторного и автомобильного электрооборудования	6	06.021	4 672	2 494,14	11 652 622,08
28870	Республика Северная Осетия - Алания, г.Владикавказ пр.Коста	Владикавказ	15:09:0031401:1327	003002000000 Земли населенных пунктов	Завод тракторного и автомобильного электрооборудования	6	06.021	2 488	2 494,14	6 205 420,32
28871	Республика Северная Осетия - Алания, г.Владикавказ проспект Коста	Владикавказ	15:09:0031401:1328	003002000000 Земли населенных пунктов	Завод тракторного и автомобильного электрооборудования	6	06.021	1 008	2 494,14	2 514 093,12
28872	Республика Северная Осетия - Алания, г Владикавказ, проспект Коста	Владикавказ	15:09:0031401:1329	003002000000 Земли населенных пунктов	Завод тракторного и автомобильного электрооборудования	6	06.021	1 045	2 494,14	2 606 376,30
28873	Респ. Северная Осетия - Алания, г. Владикавказ, СНО "Рухс", участок №151	Владикавказ	15:09:0031401:133	003002000000 Земли населенных пунктов	под садоводство	13	13.021	580	3 896,33	2 259 871,40
28874	Российская Федерация, Республика Северная Осетия - Алания, г. Владикавказ, СНО "Рухс"	Владикавказ	15:09:0031401:1345	003002000000 Земли населенных пунктов	Для ведения садоводства	13	13.021	770	3 896,33	3 000 174,10
28875	Респ. Северная Осетия - Алания, г. Владикавказ, СНО "Рухс", дом участок №102	Владикавказ	15:09:0031401:135	003002000000 Земли населенных пунктов	Для садоводства	13	13.021	550	3 896,33	2 142 981,50
28876	Российская Федерация, Республика Северная Осетия - Алания, г. Владикавказ, СНО "Рухс"	Владикавказ	15:09:0031401:1350	003002000000 Земли населенных пунктов	под садоводство	13	13.021	102	3 896,33	397 425,66
28877	Российская Федерация, Республика Северная Осетия - Алания, г. Владикавказ, СНО "Рухс"	Владикавказ	15:09:0031401:1351	003002000000 Земли населенных пунктов	под садоводство	13	13.021	247	3 896,33	962 393,51
28878	Российская Федерация, Республика Северная Осетия - Алания, г. Владикавказ, пр-кт. Коста	Владикавказ	15:09:0031401:1357	003002000000 Земли населенных пунктов	Жилые дома	2	02.000	6 209	5 422,04	33 665 446,36
28879	Российская Федерация, Республика Северная Осетия - Алания, г. Владикавказ, тер. СНО Рухс	Владикавказ	15:09:0031401:1359	003002000000 Земли населенных пунктов	Для садоводства	13	13.021	290	3 896,33	1 129 935,70
28880	Российская Федерация, Республика Северная Осетия - Алания, г. Владикавказ, тер. СНО Рухс	Владикавказ	15:09:0031401:1360	003002000000 Земли населенных пунктов	Для садоводства	13	13.021	276	3 896,33	1 075 387,08
28881	Российская Федерация, Республика Северная Осетия-Алания, городской округ город Владикавказ, г. Владикавказ, пр-кт Коста, земельный участок 15 а	Владикавказ	15:09:0031401:1361	003002000000 Земли населенных пунктов	Производственная деятельность	6	06.000	1 191	2 494,14	2 970 520,74
28882	Российская Федерация, Республика Северная Осетия - Алания, городской округ город Владикавказ, г. Владикавказ, территория СНТ Рухс, ул. Героя России Юлия Нестеренко, земельный участок 11	Владикавказ	15:09:0031401:1363	003002000000 Земли населенных пунктов	Для садоводства	13	13.021	1 155	3 896,33	4 500 261,15
28883	Респ. Северная Осетия - Алания, г. Владикавказ, СНО "Рухс", дом участок 152	Владикавказ	15:09:0031401:137	003002000000 Земли населенных пунктов	под садоводство	13	13.021	729	3 896,33	2 840 424,57
28884	Российская Федерация, Республика Северная Осетия - Алания, г. Владикавказ, пр-кт Коста	Владикавказ	15:09:0031401:1376	003002000000 Земли населенных пунктов	Для содержания и эксплуатации существующих зданий и сооружений	6	06.000	12 778	2 494,14	31 870 120,92
28885	Российская Федерация, Республика Северная Осетия - Алания, г. Владикавказ, пр-кт Коста	Владикавказ	15:09:0031401:1377	003002000000 Земли населенных пунктов	Для содержания и эксплуатации существующих зданий и сооружений	13	02.010	291	4 575,24	1 331 394,84
28886	Российская Федерация, Республика Северная Осетия - Алания, г. Владикавказ, ул. Коблова, 1	Владикавказ	15:09:0031401:1378	003002000000 Земли населенных пунктов	Государственное управление	3	03.081	14 048	1 518,17	21 327 252,16
28887	Российская Федерация, Республика Северная Осетия - Алания, г. Владикавказ, СНТ "Рухс"	Владикавказ	15:09:0031401:1381	003002000000 Земли населенных пунктов	для садоводства	13	13.021	394	1 138,63	448 620,22
28888	Российская Федерация, Республика Северная Осетия - Алания, г. Владикавказ, СНТ "Рухс"	Владикавказ	15:09:0031401:1382	003002000000 Земли населенных пунктов	для садоводства	13	13.021	181	1 138,63	206 092,03
28889	Российская Федерация, Республика Северная Осетия - Алания, г.о. город Владикавказ, г Владикавказ, тер. СНО Рухс, ул. Героя России Дмитрия Семенова, земельный участок 21	Владикавказ	15:09:0031401:1388	003002000000 Земли населенных пунктов	Коллективное садоводство	13	13.021	281	3 896,33	1 094 868,73
28890	Республика Северная Осетия - Алания, городской округ город Владикавказ, город Владикавказ, территория СНО Рухс, улица Героя России Дмитрия Семёнова, земельный участок 19	Владикавказ	15:09:0031401:1389	003002000000 Земли населенных пунктов	Коллективное садоводство	13	13.021	296	3 896,33	1 153 313,68
28891	Респ. Северная Осетия - Алания, г. Владикавказ, СНО "Рухс", дом участок 21 "а"	Владикавказ	15:09:0031401:139	003002000000 Земли населенных пунктов	Для садоводства	13	13.021	980	3 896,33	3 818 403,40
28892	Российская Федерация, Республика Северная Осетия - Алания, г. Владикавказ, тер. СНО Рухс	Владикавказ	15:09:0031401:1390	003002000000 Земли населенных пунктов	для ведения садоводства	13	13.021	178	3 896,33	693 546,74
28893	Российская Федерация, Республика Северная Осетия - Алания, г. Владикавказ, тер. СНО Рухс	Владикавказ	15:09:0031401:1391	003002000000 Земли населенных пунктов	для ведения садоводства	13	13.021	50	3 896,33	194 816,50

№ пп	Местоположение ЗУ	Район	Кадастровый номер ЗУ	Категория земель	Разрешенное использование по документу	Код вида разрешенного использования (в соответствии с классификатором видов разрешенного использования земельных участков)	Вид использования объектов недвижимости	Площадь	УПКС	КС
28894	Российская Федерация, Республика Северная Осетия - Алания, г. Владикавказ, тер. СНО Русс	Владикавказ	15:09:0031401:1392	003002000000 Земли населенных пунктов	для ведения садоводства	13	13.021	51	XXXX.XX	198 712,84
28895	Российская Федерация, Республика Северная Осетия - Алания, г. Владикавказ, тер. СНО Русс	Владикавказ	15:09:0031401:1393	003002000000 Земли населенных пунктов	для ведения садоводства	13	13.021	51	XXXX.XX	198 712,84
28896	Российская Федерация, Республика Северная Осетия - Алания, г. Владикавказ, тер. СНО Русс	Владикавказ	15:09:0031401:1394	003002000000 Земли населенных пунктов	для ведения садоводства	13	13.021	51	XXXX.XX	198 712,84
28897	Российская Федерация, Республика Северная Осетия - Алания, г. Владикавказ, тер. СНО Русс	Владикавказ	15:09:0031401:1395	003002000000 Земли населенных пунктов	для ведения садоводства	13	13.021	119	XXXX.XX	563 553,17
28898	Российская Федерация, Республика Северная Осетия - Алания, г. Владикавказ, пункт Коста	Владикавказ	15:09:0031401:1398	003002000000 Земли населенных пунктов	Склады	6	06.000	661	2.39.1.14	937 [illegible] 19 76
28899	Респ. Северная Осетия - Алания, г. Владикавказ, пр-кт Коста. 15	Владикавказ	15:09:0031401:14	003002000000 Земли населенных пунктов	Для содержания и эксплуатации бетонно-растворного узла	6	06.060	3 166	2.39.1.14	7 716 796,84
28900	Респ. Северная Осетия - Алания, г. Владикавказ, СНО "Русс", дом участок 16	Владикавказ	15:09:0031401:140	003002000000 Земли населенных пунктов	Для садоводства	13	13.021	836	XXXX.XX	3 263 121,54
28901	Респ. Северная Осетия - Алания, г. Владикавказ, СНО "Русс", участок №64	Владикавказ	15:09:0031401:142	003002000000 Земли населенных пунктов	Под садоводство	13	13.021	600	XXXX.XX	2 571 377,80
28902	Респ. Северная Осетия - Алания, г. Владикавказ, СНО "Русс", дом участок 146	Владикавказ	15:09:0031401:146	003002000000 Земли населенных пунктов	Для садоводства	13	13.021	588	XXXX.XX	2 571 960,00
28903	Респ. Северная Осетия - Алания, г. Владикавказ, СНО "Русс", дом участок № 145	Владикавказ	15:09:0031401:148	003002000000 Земли населенных пунктов	Для садоводства	13	13.021	576	XXXX.XX	2 552 078,54
28904	Респ. Северная Осетия - Алания, г. Владикавказ, СНО "Русс", дом участок №103	Владикавказ	15:09:0031401:150	003002000000 Земли населенных пунктов	Под садоводство	13	13.021	550	XXXX.XX	2 112 981,50
28905	Респ. Северная Осетия - Алания, г. Владикавказ, СНО "Русс", дом участок № 104	Владикавказ	15:09:0031401:152	003002000000 Земли населенных пунктов	под садоводство	13	13.021	550	XXXX.XX	2 112 981,50
28906	Респ. Северная Осетия - Алания, г. Владикавказ, СНО "Русс", дом участок №127	Владикавказ	15:09:0031401:154	003002000000 Земли населенных пунктов	Под садоводство	13	13.021	550	XXXX.XX	2 112 981,50
28907	Респ. Северная Осетия - Алания, г. Владикавказ, ул. СНО "Русс", дом участок №54	Владикавказ	15:09:0031401:156	003002000000 Земли населенных пунктов	Для садоводства	13	13.021	600	XXXX.XX	2 149 486,00
28908	Респ. Северная Осетия - Алания, г. Владикавказ, СНО "Русс", дом участок №83	Владикавказ	15:09:0031401:158	003002000000 Земли населенных пунктов	Под садоводство	13	13.021	579	XXXX.XX	2 255 073,27
28909	Респ. Северная Осетия - Алания, г. Владикавказ, СНО "Русс", дом участок №97	Владикавказ	15:09:0031401:160	003002000000 Земли населенных пунктов	Для садоводства	13	13.021	548	XXXX.XX	2 135 188,84
28910	Респ. Северная Осетия - Алания, г. Владикавказ, СНО "Русс", дом участок №47	Владикавказ	15:09:0031401:163	003002000000 Земли населенных пунктов	Под садоводство	13	13.021	570	XXXX.XX	2 220 908,10
28911	Респ. Северная Осетия - Алания, г. Владикавказ, ул. СНО "Русс", дом участок № 132	Владикавказ	15:09:0031401:165	003002000000 Земли населенных пунктов	под садоводство	13	13.021	550	XXXX.XX	2 112 981,50
28912	Респ. Северная Осетия - Алания, г. Владикавказ, СНО "Русс", дом участок №52	Владикавказ	15:09:0031401:167	003002000000 Земли населенных пунктов	под садоводство	13	13.021	577	XXXX.XX	2 216 182,11
28913	Респ. Северная Осетия - Алания, г. Владикавказ, СНО "Русс", дом участок №94а	Владикавказ	15:09:0031401:169	003002000000 Земли населенных пунктов	Под садоводство	13	13.021	570	XXXX.XX	2 220 908,10
28914	Респ. Северная Осетия - Алания, г. Владикавказ, ул. «СНО "Русс"», дом участок №67	Владикавказ	15:09:0031401:171	003002000000 Земли населенных пунктов	Для садоводства	13	13.021	565	XXXX.XX	2 279 [illegible]
28915	Респ. Северная Осетия - Алания, г. Владикавказ, СНО "Русс", дом участок №98	Владикавказ	15:09:0031401:173	003002000000 Земли населенных пунктов	Для садоводства	13	13.021	574	XXXX.XX	2 256 493,42
28916	Респ. Северная Осетия - Алания, г. Владикавказ, СНО "Русс", дом участок № 110	Владикавказ	15:09:0031401:175	003002000000 Земли населенных пунктов	Для садоводства	13	13.021	551	XXXX.XX	2 146 877,83
28917	Респ. Северная Осетия - Алания, г. Владикавказ, СНО «Русс», участок № 111	Владикавказ	15:09:0031401:177	003002000000 Земли населенных пунктов	под садоводство	13	13.021	550	XXXX.XX	2 112 981,50
28918	Респ. Северная Осетия - Алания, г. Владикавказ, СНО «Русс», участок № 112	Владикавказ	15:09:0031401:179	003002000000 Земли населенных пунктов	Для садоводства	13	13.021	550	XXXX.XX	2 112 981,50
28919	Респ. Северная Осетия - Алания, г. Владикавказ, ул. СНО "Русс", дом участок №101	Владикавказ	15:09:0031401:181	003002000000 Земли населенных пунктов	Для садоводства	13	13.021	547	XXXX.XX	2 101 292,51
28920	Республика Северная Осетия - Алания, г. Владикавказ, СНО "Русс", участок 120	Владикавказ	15:09:0031401:183	003002000000 Земли населенных пунктов	Для садоводства	13	13.021	601	XXXX.XX	2 354 [illegible]32
28921	Российская Федерация, Республика Северная Осетия-Алания, городской округ город Владикавказ, г. Владикавказ, СНТ Русс, ул. Героя России Юрия Нестеренко, земельный участок 16	Владикавказ	15:09:0031401:184	003002000000 Земли населенных пунктов	Для садоводства	13	13.021	650	XXXX.XX	2 532 611,50
28922	Респ. Северная Осетия - Алания, г. Владикавказ, СНО "Русс" участок №60	Владикавказ	15:09:0031401:185	003002000000 Земли населенных пунктов	Для садоводства	13	13.021	616	XXXX.XX	2 400 [illegible]92
28923	Респ. Северная Осетия - Алания, г. Владикавказ, СНО "Русс", сад №91	Владикавказ	15:09:0031401:186	003002000000 Земли населенных пунктов	Для садоводства	13	13.021	606	XXXX.XX	2 360 [illegible]76
28924	Российская Федерация, Республика Северная Осетия-Алания, городской округ город Владикавказ, г. Владикавказ, территория СНТ Русс, ул. Федора Дзгоева, земельный участок 4	Владикавказ	15:09:0031401:187	003002000000 Земли населенных пунктов	Для садоводства	13	13.021	641	XXXX.XX	2 497 347,53
28925	Республика Северная Осетия - Алания, г. Владикавказ, СНО «Русс», участок 121	Владикавказ	15:09:0031401:188	003002000000 Земли населенных пунктов	Для садоводства	13	13.021	549	XXXX.XX	2 139 065,17
28926	Респ. Северная Осетия - Алания, г. Владикавказ, СНО "Русс", сад №26	Владикавказ	15:09:0031401:189	003002000000 Земли населенных пунктов	Для садоводства	13	13.021	575	XXXX.XX	2 240 [illegible]75
28927	Республика Северная Осетия - Алания, городской округ город Владикавказ, город Владикавказ, территория СНТ Русс, ул. Героя России Юрия Нестеренко земельн. 8 участок 14	Владикавказ	15:09:0031401:190	003002000000 Земли населенных пунктов	Для садоводства	13	13.021	662	XXXX.XX	2 582 [illegible]56
28928	Респ. Северная Осетия - Алания, г. Владикавказ, СНО "Русс" участок №46	Владикавказ	15:09:0031401:191	003002000000 Земли населенных пунктов	Для садоводства	13	13.021	581	XXXX.XX	2 275 456,72
28929	Респ. Северная Осетия - Алания, г. Владикавказ, СНО "Русс", участок №55	Владикавказ	15:09:0031401:192	003002000000 Земли населенных пунктов	Для садоводства	13	13.021	588	XXXX.XX	2 301 012,24
28930	Респ. Северная Осетия - Алания, г. Владикавказ, СНО "Русс", участок №45	Владикавказ	15:09:0031401:193	003002000000 Земли населенных пунктов	Для садоводства	13	13.021	593	XXXX.XX	2 320 767,74
28931	Респ. Северная Осетия - Алания, г. Владикавказ, СНО "Русс", сад №36	Владикавказ	15:09:0031401:194	003002000000 Земли населенных пунктов	Для садоводства	13	13.021	679	XXXX.XX	2 111 628,27
28932	Респ. Северная Осетия - Алания, г. Владикавказ, СНО "Русс", участок№86	Владикавказ	15:09:0031401:195	003002000000 Земли населенных пунктов	Для садоводства	13	13.021	677	XXXX.XX	2 647 815,11
28933	Респ. Северная Осетия - Алания, г. Владикавказ, СНО "Русс", участок № 19	Владикавказ	15:09:0031401:196	003002000000 Земли населенных пунктов	Для садоводства	13	13.021	600	XXXX.XX	2 337 798,00
28934	Респ. Северная Осетия - Алания, г. Владикавказ, ул. «СНО "Русс"», сад №12	Владикавказ	15:09:0031401:197	003002000000 Земли населенных пунктов	Для садоводства	13	13.021	576	XXXX.XX	2 252 078,54
28935	Респ. Северная Осетия - Алания, г. Владикавказ, СНО "Русс", участок№85	Владикавказ	15:09:0031401:198	003002000000 Земли населенных пунктов	Для садоводства	13	13.021	784	XXXX.XX	2 918 [illegible]6,12
28936	Респ. Северная Осетия - Алания, г. Владикавказ, СНО "Русс", участок №92	Владикавказ	15:09:0031401:199	003002000000 Земли населенных пунктов	Для садоводства	13	13.021	598	XXXX.XX	2 330 003,34
28937	Респ. Северная Осетия - Алания, г. Владикавказ, СНО "Русс", участок №3	Владикавказ	15:09:0031401:201	003002000000 Земли населенных пунктов	Для садоводства	13	13.021	600	XXXX.XX	2 337 798,00
28938	Респ. Северная Осетия - Алания, г. Владикавказ, СНО "Русс", участок № 20	Владикавказ	15:09:0031401:202	003002000000 Земли населенных пунктов	Для садоводства	13	13.021	578	XXXX.XX	2 252 [illegible]07
28939	Респ. Северная Осетия - Алания, г. Владикавказ, СНО "Русс", сад №41	Владикавказ	15:09:0031401:203	003002000000 Земли населенных пунктов	Для садоводства	13	13.021	574	XXXX.XX	2 256 493,42
28940	Респ. Северная Осетия - Алания, г. Владикавказ, СНО "Русс", участок №63	Владикавказ	15:09:0031401:204	003002000000 Земли населенных пунктов	Для садоводства	13	13.021	577	XXXX.XX	2 216 182,11
28941	Респ. Северная Осетия - Алания, г. Владикавказ, СНО "Русс", участок № 114	Владикавказ	15:09:0031401:205	003002000000 Земли населенных пунктов	Для садоводства	13	13.021	559	XXXX.XX	2 178 018,17
28942	Российская Федерация, Республика Северная Осетия - Алания, городской округ город Владикавказ, г. Владикавказ, территория СНТ Русс, ул. Героя России Юрия Нестеренко, земельный участок 21	Владикавказ	15:09:0031401:206	003002000000 Земли населенных пунктов	Коллективное садоводство	13	13.021	662	2.1.1.0.6.5	2 579 614,16
28943	Респ. Северная Осетия - Алания, г. Владикавказ, СНО "Русс", участок № 128	Владикавказ	15:09:0031401:207	003002000000 Земли населенных пунктов	Для садоводства	13	13.021	550	XXXX.XX	2 112 981,50
28944	Респ. Северная Осетия - Алания, г. Владикавказ, СНО "Русс", участок № 18 "б"	Владикавказ	15:09:0031401:208	003002000000 Земли населенных пунктов	Для садоводства	13	13.021	490	XXXX.XX	1 909 201,73
28945	Респ. Северная Осетия - Алания, г. Владикавказ, СНО "Русс", участок №11 "а"	Владикавказ	15:09:0031401:210	003002000000 Земли населенных пунктов	Для садоводства	13	13.021	570	XXXX.XX	2 220 908,10
28946	Респ. Северная Осетия - Алания, г. Владикавказ, СНО "Русс", участок № 73	Владикавказ	15:09:0031401:211	003002000000 Земли населенных пунктов	Для садоводства	13	13.021	644	XXXX.XX	2 509 236,52
28947	Респ. Северная Осетия - Алания, г. Владикавказ, СНО "Русс", участок № 109	Владикавказ	15:09:0031401:212	003002000000 Земли населенных пунктов	Для садоводства	13	13.021	572	XXXX.XX	2 150 [illegible]16
28948	Российская Федерация, Республика Северная Осетия-Алания, городской округ город Владикавказ, г. Владикавказ, территория СНТ Русс, ул. Героя России Юрия Нестеренко, земельный участок 18	Владикавказ	15:09:0031401:221	003002000000 Земли населенных пунктов	под садоводство	13	13.021	644	XXXX.XX	2 509 236,52
28949	Респ. Северная Осетия - Алания, г. Владикавказ, СНО "Русс", участок № 116	Владикавказ	15:09:0031401:222	003002000000 Земли населенных пунктов	Коллективное садоводство	13	13.021	551	XXXX.XX	2 146 877,83
28950	Респ. Северная Осетия - Алания, г. Владикавказ, СНО "Русс", участок №130	Владикавказ	15:09:0031401:223	003002000000 Земли населенных пунктов	под садоводство	13	13.021	548	XXXX.XX	2 135 188,84
28951	Респ. Северная Осетия - Алания, г. Владикавказ, СНО "Русс", участок №122	Владикавказ	15:09:0031401:224	003002000000 Земли населенных пунктов	под садоводство	13	13.021	644	XXXX.XX	2 170 [illegible]22
28952	Респ. Северная Осетия - Алания, г. Владикавказ, СНО "Русс", сад №142	Владикавказ	15:09:0031401:226	003002000000 Земли населенных пунктов	Коллективное садоводство	13	13.021	577	XXXX.XX	2 216 182,11
28953	Респ. Северная Осетия - Алания, г. Владикавказ, СНО "Русс", сад №80	Владикавказ	15:09:0031401:227	003002000000 Земли населенных пунктов	Для садоводства	13	13.021	572	XXXX.XX	2 228 700,76
28954	Респ. Северная Осетия - Алания, г. Владикавказ, СНО "Русс", сад №100	Владикавказ	15:09:0031401:228	003002000000 Земли населенных пунктов	Коллективное садоводство	13	13.021	476	XXXX.XX	1 472 612,71
28955	Респ. Северная Осетия - Алания, г. Владикавказ, пр-кт Коста. 11	Владикавказ	15:09:0031401:231	003002000000 Земли населенных пунктов	Для содержания и эксплуатации существующих зданий и сооружений	6	06.000	665	2.39.1.14	966 [illegible]20
28956	Респ. Северная Осетия - Алания, г. Владикавказ, СНО "Русс", участок №60 "б"	Владикавказ	15:09:0031401:232	003002000000 Земли населенных пунктов	Коллективное садоводство	13	13.021	551	XXXX.XX	1 379 900,82
28957	Российская Федерация, Республика Северная Осетия - Алания, г.о. город Владикавказ, г Владикавказ, пр-кт Коста. 15	Владикавказ	15:09:0031401:233	003002000000 Земли населенных пунктов	Для содержания и эксплуатации нежилых помещений	6	06.000	6 197	2.39.1.14	15 241 712,98
28958	Российская Федерация, Республика Северная Осетия - Алания, г.о. город Владикавказ, г Владикавказ, пр-кт Коста. 15	Владикавказ	15:09:0031401:234	003002000000 Земли населенных пунктов	Для содержания и эксплуатации нежилых помещений	6	06.000	2 130	2.39.1.14	5 240 691,00
28959	Респ. Северная Осетия - Алания, г. Владикавказ, СНО "Русс", сад №107	Владикавказ	15:09:0031401:235	003002000000 Земли населенных пунктов	Коллективное садоводство	13	13.021	550	XXXX.XX	2 112 981,50
28960	Респ. Северная Осетия - Алания, г. Владикавказ, СНО "Русс", участок №95 б	Владикавказ	15:09:0031401:236	003002000000 Земли населенных пунктов	Коллективное садоводство	13	13.021	426	XXXX.XX	1 639 836,58
28961	Респ. Северная Осетия - Алания, г. Владикавказ, СНО "Русс", сад №92	Владикавказ	15:09:0031401:237	003002000000 Земли населенных пунктов	Коллективное садоводство	13	13.021	625	XXXX.XX	2 135 200,25
28962	Респ. Северная Осетия - Алания, г. Владикавказ, СНО "Русс", участок №70	Владикавказ	15:09:0031401:238	003002000000 Земли населенных пунктов	Коллективное садоводство	13	13.021	665	XXXX.XX	2 366 966,64
28963	Респ. Северная Осетия - Алания, г. Владикавказ, СНО "Русс", участок №71	Владикавказ	15:09:0031401:239	003002000000 Земли населенных пунктов	Коллективное садоводство	13	13.021	576	XXXX.XX	2 252 078,54
28964	Респ. Северная Осетия - Алания, г. Владикавказ, СНО "Русс", сад № 115	Владикавказ	15:09:0031401:240	003002000000 Земли населенных пунктов	Коллективное садоводство	13	13.021	547	XXXX.XX	2 101 292,51
28965	Респ. Северная Осетия - Алания, г. Владикавказ, СНО "Русс", сад № 58	Владикавказ	15:09:0031401:241	003002000000 Земли населенных пунктов	Коллективное садоводство	13	13.021	576	XXXX.XX	2 214 [illegible]28

№ пп	Местоположение ЗУ	Район	Кадастровый номер ЗУ	Категория земель	Разрешенное использование по документу	Код вида разрешенного использования (в соответствии с классификатором видов разрешенного использования земельных участков)	Вид использования объектов недвижимости	Площадь	УПКС	КС
28966	Респ. Северная Осетия - Алания, г. Владикавказ, СНО "Рухс", сад №66	Владикавказ	15:09:0031401:242	003002000000 Земли населенных пунктов	Коллективное садоводство	13	13.021	549	3 896,33	2 139 085,17
28967	Респ. Северная Осетия - Алания, г. Владикавказ, СНО "Рухс", участок №2	Владикавказ	15:09:0031401:243	003002000000 Земли населенных пунктов	Коллективное садоводство	13	13.021	618	3 896,33	2 407 931,94
28968	Северная Осетия - Алания респ, г Владикавказ, Садоводческое некоммерческое объединение "Рухс", участок №59	Владикавказ	15:09:0031401:244	003002000000 Земли населенных пунктов	Коллективное садоводство	13	13.021	588	3 896,33	2 291 042,04
28969	Северная Осетия - Алания респ. г Владикавказ, СНО "Рухс", сад №1	Владикавказ	15:09:0031401:246	003002000000 Земли населенных пунктов	под садоводство	13	13.021	855	3 896,33	3 331 362,15
28970	Северная Осетия - Алания респ. г Владикавказ, СНО "Рухс", сад №62	Владикавказ	15:09:0031401:247	003002000000 Земли населенных пунктов	Под садоводство	13	13.021	346	3 896,33	1 348 130,18
28971	Российская Федерация, Республика Северная Осетия - Алания, городской округ город Владикавказ, г. Владикавказ, территория СНТ Рухс, ул. Героя России Александра Стыцовы, земельный участок 22.	Владикавказ	15:09:0031401:248	003002000000 Земли населенных пунктов	Под садоводство	13	13.021	291	3 896,33	1 133 832,03
28972	Северная Осетия - Алания респ. г Владикавказ, Садоводческое некоммерческое объединение "Рухс", сад №37	Владикавказ	15:09:0031401:249	003002000000 Земли населенных пунктов	Коллективное садоводство	13	13.021	574	3 896,33	2 236 493,42
28973	Северная Осетия - Алания респ. г Владикавказ, СНО "Рухс", уч №136	Владикавказ	15:09:0031401:250	003002000000 Земли населенных пунктов	Коллективное садоводство	13	13.021	577	3 896,33	2 248 182,41
28974	Российская Федерация, Республика Северная Осетия - Алания, городской округ город Владикавказ, г Владикавказ, территория СНТ Рухс, ул. Федора Дзгоева, земельный участок 8	Владикавказ	15:09:0031401:252	003002000000 Земли населенных пунктов	Коллективное садоводство	13	13.021	302	1 138,63	343 866,26
28975	Российская Федерация, Республика Северная Осетия - Алания, городской округ город Владикавказ, г. Владикавказ, ул. Коста Хетагурова, 15	Владикавказ	15:09:0031401:254	003002000000 Земли населенных пунктов	Склады	6	06.090	223	2 494,14	556 193,22
28976	Северная Осетия - Алания респ. г. Владикавказ, СНО "Рухс", участок №15	Владикавказ	15:09:0031401:255	003002000000 Земли населенных пунктов	Коллективное садоводство	13	13.021	679	3 896,33	2 645 608,07
28977	Северная Осетия - Алания респ. г Владикавказ, СНО "Рухс", участок №49 "б"	Владикавказ	15:09:0031401:256	003002000000 Земли населенных пунктов	Для коллективного садоводства	13	13.021	315	3 896,33	1 227 343,95
28978	Российская Федерация, Республика Северная Осетия - Алания, г. Владикавказ, прект Коста, 15	Владикавказ	15:09:0031401:257	003002000000 Земли населенных пунктов	Для содержания и эксплуатации нежилого здания	3	03.080	189	1 518,17	286 934,13
28979	Российская Федерация, Республика Северная Осетия-Алания, городской округ город Владикавказ, г. Владикавказ, пр. Коста, 15	Владикавказ	15:09:0031401:258	003002000000 Земли населенных пунктов	Для содержания и эксплуатации нежилого здания	3	03.080	261	1 518,17	396 242,37
28980	Респ. Северная Осетия- Алания, г. Владикавказ, СНО "Рухс", сад №84	Владикавказ	15:09:0031401:259	003002000000 Земли населенных пунктов	Для коллективного садоводства	13	13.021	594	3 896,33	2 314 420,02
28981	Респ. Северная Осетия - Алания, г. Владикавказ, прект Коста, 15	Владикавказ	15:09:0031401:26	003002000000 Земли населенных пунктов	Эксплуатация административного здания	4	04.010	379	6 506,45	2 465 944,55
28982	Северная Осетия - Алания респ. г Владикавказ, Садоводческое некоммерческое объединение "Рухс", участок №11	Владикавказ	15:09:0031401:262	003002000000 Земли населенных пунктов	Для коллективного садоводства	13	13.021	613	3 896,33	2 388 450,29
28983	Северная Осетия - Алания респ. г. Владикавказ, пр. Коста. 11. Садоводческое некоммерческое объединение "Рухс", участок № 76	Владикавказ	15:09:0031401:263	003002000000 Земли населенных пунктов	Коллективное садоводство	13	13.021	574	3 896,33	2 236 493,42
28984	Северная Осетия - Алания респ. г Владикавказ, СНО "Рухс", сад №81	Владикавказ	15:09:0031401:264	003002000000 Земли населенных пунктов	Коллективное садоводство	13	13.021	624	3 896,33	2 431 309,92
28985	Северная Осетия - Алания респ. г. Владикавказ, СНО "Рухс", сад №65	Владикавказ	15:09:0031401:265	003002000000 Земли населенных пунктов	Коллективное садоводство	13	13.021	614	3 896,33	2 392 346,62
28986	Российская Федерация, Республика Северная Осетия - Алания, г. Владикавказ, прект Коста, 11. садоводческое некоммерческое объединение "Рухс", участок №60	Владикавказ	15:09:0031401:266	003002000000 Земли населенных пунктов	Ведение садоводства	13	13.021	604	3 896,33	2 353 383,32
28987	Северная Осетия - Алания респ. г. Владикавказ, СНО "Рухс", участок № 60 "а"	Владикавказ	15:09:0031401:267	003002000000 Земли населенных пунктов	Коллективное садоводство	13	13.021	598	3 896,33	2 330 005,34
28988	Респ. Северная Осетия - Алания, г. Владикавказ, СНО "Рухс", сад 26 "а"	Владикавказ	15:09:0031401:269	003002000000 Земли населенных пунктов	Для садоводства	13	13.021	47	3 896,33	183 127,51
28989	Северная Осетия - Алания респ. г. Владикавказ, СНО "Рухс", участок 26 "в"	Владикавказ	15:09:0031401:271	003002000000 Земли населенных пунктов	Коллективное садоводство	13	13.021	40	3 896,33	155 853,20
28990	Северная Осетия - Алания респ. г Владикавказ, прект Коста, 15	Владикавказ	15:09:0031401:273	003002000000 Земли населенных пунктов	Завод тракторного и автомобильного электрооборудования	6	06.021	4 280	2 494,14	10 674 919,20
28991	Северная Осетия - Алания респ. г Владикавказ, прект Коста, 15	Владикавказ	15:09:0031401:276	003002000000 Земли населенных пунктов	Завод тракторного и автомобильного электрооборудования	6	06.021	230	2 494,14	573 652,20
28992	Северная Осетия - Алания респ. г. Владикавказ, пр. Коста. 11. Садоводческое некоммерческое объединение «Рухс», участок № 138	Владикавказ	15:09:0031401:278	003002000000 Земли населенных пунктов	Коллективное садоводство	13	13.021	600	3 896,33	2 337 798,00
28993	Российская Федерация, Республика Северная Осетия - Алания, г. Владикавказ, ул. Грибоедова, 25	Владикавказ	15:09:0031401:28	003002000000 Земли населенных пунктов	Для содержания и эксплуатации складских помещений	6	06.093	6 701	2 494,14	16 713 232,14
28994	Республика Северная Осетия - Алания, г. Владикавказ, прект Коста, 15	Владикавказ	15:09:0031401:29	003002000000 Земли населенных пунктов	Нежилое помещение	6	06.000	7 106	2 494,14	17 723 358,84
28995	Респ. Северная Осетия - Алания, г. Владикавказ, ул. Грибоедова, 21	Владикавказ	15:09:0031401:30	003002000000 Земли населенных пунктов	Для содержания и эксплуатации производственной базы	6	06.000	3 218	2 494,14	8 026 142,52
28996	Респ. Северная Осетия - Алания, г. Владикавказ, ул. Грибоедова	Владикавказ	15:09:0031401:39	003002000000 Земли населенных пунктов	под учреждения	3	03.080	10 242	1 518,17	15 549 097,14
28997	Респ. Северная Осетия - Алания, г. Владикавказ, прект Коста, 15	Владикавказ	15:09:0031401:4	003002000000 Земли населенных пунктов	Для содержания и эксплуатации складских помещений центр	6	06.093	6 531	2 494,14	16 289 228,34
28998	Респ. Северная Осетия - Алания, г. Владикавказ, прект Коста, дом 11	Владикавказ	15:09:0031401:40	003002000000 Земли населенных пунктов	под общественным объектами	3	03.080	9 661	1 518,17	14 667 040,37
28999	Респ. Северная Осетия - Алания, г. Владикавказ, пр-кт Коста, дом 13	Владикавказ	15:09:0031401:41	003002000000 Земли населенных пунктов	под объектами торговли	4	04.040	1 346	6 506,45	8 757 681,70
29000	Респ. Северная Осетия - Алания, г. Владикавказ, пр-кт Коста	Владикавказ	15:09:0031401:44	003002000000 Земли населенных пунктов	резервные земли	12	12.030	16 451	1,67	27 473,17
29001	Респ. Северная Осетия - Алания, г. Владикавказ, СНО "Рухс", сад 140	Владикавказ	15:09:0031401:45	003002000000 Земли населенных пунктов	Под садоводство	13	13.021	570	3 896,33	2 220 908,10
29002	Респ. Северная Осетия - Алания, г. Владикавказ, СНО "Рухс", сад 141	Владикавказ	15:09:0031401:46	003002000000 Земли населенных пунктов	Для садоводства или огородничества	13	13.021	553	3 896,33	2 154 670,49
29003	Респ. Северная Осетия - Алания, г. Владикавказ, СНО "Рухс", сад 123	Владикавказ	15:09:0031401:47	003002000000 Земли населенных пунктов	для садоводства	13	13.021	550	3 896,33	2 142 981,50
29004	Респ. Северная Осетия - Алания, г. Владикавказ, СНО "Рухс", сад 124	Владикавказ	15:09:0031401:48	003002000000 Земли населенных пунктов	Под садоводство	13	13.021	550	3 896,33	2 142 981,50
29005	Респ. Северная Осетия - Алания, г. Владикавказ, СНО "Рухс", сад 118	Владикавказ	15:09:0031401:49	003002000000 Земли населенных пунктов	Для садоводства или огородничества	13	13.021	550	3 896,33	2 142 981,50
29006	Респ. Северная Осетия - Алания, г. Владикавказ, ул. Грибоедова, 2	Владикавказ	15:09:0031401:5	003002000000 Земли населенных пунктов	Для содержания и эксплуатации подстанции "Юго-Западная"	6	03.012	15 582	2 223,04	34 639 409,28
29007	Респ. Северная Осетия - Алания, г. Владикавказ, СНО "Рухс", сад 119	Владикавказ	15:09:0031401:50	003002000000 Земли населенных пунктов	для садоводства	13	13.021	550	3 896,33	2 142 981,50
29008	Респ. Северная Осетия - Алания, г. Владикавказ, СНО "Рухс", дом сад 113	Владикавказ	15:09:0031401:51	003002000000 Земли населенных пунктов	Под садоводство	13	13.021	550	3 896,33	2 142 981,50
29009	Респ. Северная Осетия - Алания, г. Владикавказ, СНО "Рухс", сад 131	Владикавказ	15:09:0031401:52	003002000000 Земли населенных пунктов	Под садоводство	13	13.021	563	3 896,33	2 193 633,79
29010	Респ. Северная Осетия - Алания, г. Владикавказ, СНО "Рухс", сад 133	Владикавказ	15:09:0031401:53	003002000000 Земли населенных пунктов	Под садоводство	13	13.021	550	3 896,33	2 142 981,50
29011	Респ. Северная Осетия - Алания, г. Владикавказ, СНО "Рухс", сад 56	Владикавказ	15:09:0031401:54	003002000000 Земли населенных пунктов	Под садоводство	13	13.021	578	3 896,33	2 252 078,74
29012	Респ. Северная Осетия - Алания, г. Владикавказ, СНО "Рухс", сад 57	Владикавказ	15:09:0031401:55	003002000000 Земли населенных пунктов	Под садоводство	13	13.021	578	3 896,33	2 252 078,74
29013	Респ. Северная Осетия - Алания, г. Владикавказ, СНО "Рухс", сад 135	Владикавказ	15:09:0031401:56	003002000000 Земли населенных пунктов	Для садоводства или огородничества	13	13.021	595	3 896,33	2 318 316,35
29014	Северная Осетия - Алания респ. г. Владикавказ, прект Коста, 11, Садоводческое некоммерческое объединение "Рухс", участок 72 "а"	Владикавказ	15:09:0031401:564	003002000000 Земли населенных пунктов	Для садоводства	13	13.021	529	3 896,33	2 061 158,57
29015	Северная Осетия - Алания респ. г. Владикавказ, пр. Коста. 11. Садоводческое некоммерческое объединение "Рухс", участок №33	Владикавказ	15:09:0031401:565	003002000000 Земли населенных пунктов	Для садоводства	13	13.021	329	3 896,33	1 281 892,57
29016	Северная Осетия - Алания респ. г. Владикавказ, пр-кт Коста. 11. Садоводческое некоммерческое объединение "Рухс", участок № 72	Владикавказ	15:09:0031401:566	003002000000 Земли населенных пунктов	Для садоводства	13	13.021	599	3 896,33	2 333 901,67
29017	Респ. Северная Осетия - Алания, г. Владикавказ, СНО "Рухс", сад 144	Владикавказ	15:09:0031401:57	003002000000 Земли населенных пунктов	Под садоводство	13	13.021	579	3 896,33	2 255 975,07
29018	Респ. Северная Осетия - Алания, г. Владикавказ, СНО "Рухс", дом сад 156	Владикавказ	15:09:0031401:58	003002000000 Земли населенных пунктов	Под садоводство	13	13.021	600	3 896,33	2 337 798,00
29019	Респ. Северная Осетия - Алания, г. Владикавказ, СНО "Рухс", сад №9	Владикавказ	15:09:0031401:60	003002000000 Земли населенных пунктов	Под садоводство	13	13.021	599	3 896,33	2 333 901,67
29020	Республика Северная Осетия-Алания, г. Владикавказ, пр. Коста. 11. Садоводческое некоммерческое объединение "Рухс", участок № 94	Владикавказ	15:09:0031401:610	003002000000 Земли населенных пунктов	Для садоводства	13	13.021	588	3 896,33	2 291 042,04
29021	Респ. Северная Осетия - Алания, г. Владикавказ, СНО "Рухс", сад 40	Владикавказ	15:09:0031401:62	003002000000 Земли населенных пунктов	Под садоводство	13	13.021	572	3 896,33	2 228 700,76
29022	Республика Северная Осетия-Алания, г. Владикавказ, ул. Коблова, 1	Владикавказ	15:09:0031401:625	003002000000 Земли населенных пунктов	Для содержания и эксплуатации трансформаторной подстанции	6	03.012	41	2 223,04	91 144,64

№ пп	Местоположение ЗУ	Район	Кадастровый номер ЗУ	Категория земель	Разрешенное использование по документу	Код вида разрешенного использования (в соответствии с классификатором видов разрешенного использования земельных участков)	Вид использования объектов недвижимости	Площадь	УПКС	КС
29023	Респ. Северная Осетия - Алания, г. Владикавказ, СНО "Рухс" сад № 10	Владикавказ	15:09:0031401:63	003002000000 Земли населенных пунктов	Под садоводство	13	13.021	552	4 896,33	2 703 010,16
29024	Республика Северная Осетия-Алания, г. Владикавказ, пр-кт Коста, 11, Садоводческое некоммерческое объединение "Рухс", сад №21	Владикавказ	15:09:0031401:631	003002000000 Земли населенных пунктов	Для садоводства	13	13.021	564	4 896,33	2 762 430,12
29025	Респ. Северная Осетия - Алания, г. Владикавказ, пр-кт Коста, дом 11 "к"	Владикавказ	15:09:0031401:66	003002000000 Земли населенных пунктов	Для эксплуатации дома	6	06.000	500	2 391,11	1 195 985,50
29026	Респ. Северная Осетия - Алания, г. Владикавказ, СНО "Рухс", сад 4	Владикавказ	15:09:0031401:67	003002000000 Земли населенных пунктов	под садоводство	13	13.021	600	4 896,33	2 937 798,00
29027	Респ. Северная Осетия - Алания, г. Владикавказ, СНО "Рухс" сад № 85	Владикавказ	15:09:0031401:68	003002000000 Земли населенных пунктов	Под садоводство	13	13.021	436	4 896,33	2 135 156,51
29028	Российская Федерация, Республика Северная Осетия - Алания, г.о. город Владикавказ, г Владикавказ, тер. СНО Рухс, уч 63	Владикавказ	15:09:0031401:69	003002000000 Земли населенных пунктов	Для садоводства	13	13.021	494	4 896,33	2 414 420,02
29029	Республика Северная Осетия-Алания, г.Владикавказ, пр-кт Коста, 15	Владикавказ	15:09:0031401:703	003002000000 Земли населенных пунктов	Завод тракторного и автомобильного электрооборудования	6	06.021	562	2 391,11	1 252 058,28
29030	Республика Северная Осетия-Алания, г.Владикавказ, пр-кт Коста, 15	Владикавказ	15:09:0031401:704	003002000000 Земли населенных пунктов	Завод тракторного и автомобильного электрооборудования	6	06.021	290	2 391,11	723 350,60
29031	Республика Северная Осетия-Алания, г. Владикавказ, пр-кт Коста, 15	Владикавказ	15:09:0031401:708	003002000000 Земли населенных пунктов	Завод тракторного и автомобильного электрооборудования	6	06.021	801	2 391,11	1 961 796,14
29032	Республика Северная Осетия-Алания, г. Владикавказ, пр-кт Коста, 15	Владикавказ	15:09:0031401:709	003002000000 Земли населенных пунктов	Завод тракторного и автомобильного электрооборудования	6	06.021	564	2 391,11	1 406 691,36
29033	Респ. Северная Осетия - Алания, г. Владикавказ, СНО "Рухс" сад 23	Владикавказ	15:09:0031401:71	003002000000 Земли населенных пунктов	Под садоводство	13	13.021	621	4 896,33	3 119 620,93
29034	Северная Осетия-Алания респ, г Владикавказ, пр-кт Коста, 15	Владикавказ	15:09:0031401:710	003002000000 Земли населенных пунктов	Завод тракторного и автомобильного электрооборудования	6	06.021	11 561	2 391,11	28 831 752,51
29035	Северная Осетия-Алания респ, г Владикавказ, пр-кт Коста, 15	Владикавказ	15:09:0031401:713	003002000000 Земли населенных пунктов	Завод тракторного и автомобильного электрооборудования	6	06.021	155	2 391,11	386 561,70
29036	Республика Северная Осетия-Алания, г. Владикавказ, пр. Коста, 11, Садоводческое некоммерческое объединение "Рухс", участок 19	Владикавказ	15:09:0031401:717	003002000000 Земли населенных пунктов	Для садоводства	13	13.021	199	4 896,33	974 869,67
29037	Российская Федерация, Республика Северная Осетия - Алания, городской округ город Владикавказ, г. Владикавказ, территория СНТ Рухс, ул. Героя России Александра Стырина, земельный участок 21	Владикавказ	15:09:0031401:718	003002000000 Земли населенных пунктов	Для садоводства	13	13.021	333	4 896,33	1 631 139,89
29038	Республика Северная Осетия-Алания, г. Владикавказ, пр-кт Коста, 11, Садоводческое некоммерческое объединение "Рухс", сад №49 "п"	Владикавказ	15:09:0031401:719	003002000000 Земли населенных пунктов	Для садоводства	13	13.021	407	4 896,33	1 993 806,31
29039	Респ. Северная Осетия - Алания, г. Владикавказ, СНО "Рухс", сад 14	Владикавказ	15:09:0031401:72	003002000000 Земли населенных пунктов	для садоводства или огородничества	13	13.021	570	4 896,33	2 791 107,10
29040	Республика Северная Осетия-Алания, г. Владикавказ, пр-кт Коста, 11, Садоводческое некоммерческое объединение "Рухс", сад №49 "а"	Владикавказ	15:09:0031401:720	003002000000 Земли населенных пунктов	Для садоводства	13	13.021	199	4 896,33	974 869,67
29041	Северная Осетия-Алания респ, г. Владикавказ, пр. Коста, 15	Владикавказ	15:09:0031401:728	003002000000 Земли населенных пунктов	Завод тракторного и автомобильного электрооборудования	6	06.021	1 560	2 391,11	3 730 731,60
29042	Северная Осетия-Алания респ, г. Владикавказ, пр. Коста, 15	Владикавказ	15:09:0031401:729	003002000000 Земли населенных пунктов	Завод тракторного и автомобильного электрооборудования	6	06.021	2 420	2 391,11	5 785 848,20
29043	Респ. Северная Осетия - Алания, г. Владикавказ, СНО "Рухс", сад 44	Владикавказ	15:09:0031401:73	003002000000 Земли населенных пунктов	Под садоводство	13	13.021	476	4 896,33	2 332 016,71
29044	Республика Северная Осетия-Алания, г. Владикавказ, пр. Коста, 11, садоводческое некоммерческое объединение "Рухс" сад № 108	Владикавказ	15:09:0031401:730	003002000000 Земли населенных пунктов	Для садоводства	13	13.021	600	4 896,33	2 937 798,00
29045	Республика Северная Осетия-Алания, г. Владикавказ, пр. Коста, 11, садоводческое некоммерческое объединение "Рухс", участок №18	Владикавказ	15:09:0031401:734	003002000000 Земли населенных пунктов	Для садоводства	13	13.021	560	4 896,33	2 742 871,48
29046	Республика Северная Осетия-Алания, г. Владикавказ, пр. Коста, 15	Владикавказ	15:09:0031401:735	003002000000 Земли населенных пунктов	Завод тракторного и автомобильного электрооборудования	6	06.021	187	2 391,11	446 854,18
29047	Республика Северная Осетия-Алания, г.Владикавказ, пр-кт Коста, 15	Владикавказ	15:09:0031401:736	003002000000 Земли населенных пунктов	Завод тракторного и автомобильного электрооборудования	6	06.021	4 614	2 391,11	10 981 698,42
29048	Республика Северная Осетия-Алания, г. Владикавказ, пр. Коста, 15	Владикавказ	15:09:0031401:738	003002000000 Земли населенных пунктов	Завод тракторного и автомобильного электрооборудования	6	06.021	954	2 391,11	682 925,56
29049	Республика Северная Осетия-Алания, г. Владикавказ, пр. Коста, 15	Владикавказ	15:09:0031401:739	003002000000 Земли населенных пунктов	Завод тракторного и автомобильного электрооборудования	6	06.021	1 177	2 391,11	2 935 602,76
29050	Респ. Северная Осетия - Алания, г. Владикавказ, СНО "Рухс", сад 125	Владикавказ	15:09:0031401:74	003002000000 Земли населенных пунктов	Под садоводство	13	13.021	550	4 896,33	2 112 961,50
29051	Республика Северная Осетия-Алания, г. Владикавказ, пр. Коста, 11, Садоводческое некоммерческое объединение "Рухс", участок №93	Владикавказ	15:09:0031401:744	003002000000 Земли населенных пунктов	Для садоводства	13	13.021	606	4 896,33	2 967 177,98
29052	Респ. Северная Осетия - Алания, г. Владикавказ, СНО "Рухс", сад 26"б"	Владикавказ	15:09:0031401:75	003002000000 Земли населенных пунктов	для садоводства	13	13.021	606	4 896,33	2 967 177,98
29053	Республика Северная Осетия-Алания, г Владикавказ, пр-кт Коста, д 15	Владикавказ	15:09:0031401:751	003002000000 Земли населенных пунктов	Завод тракторного и автомобильного электрооборудования	6	06.021	4 560	2 391,11	11 223 930,05
29054	Республика Северная Осетия-Алания, г Владикавказ, пр-кт Коста, д 15	Владикавказ	15:09:0031401:752	003002000000 Земли населенных пунктов	Завод тракторного и автомобильного электрооборудования	6	06.021	5 780	2 391,11	14 416 129,25
29055	Республика Северная Осетия-Алания, г. Владикавказ, пр. Коста, 11, садоводческое некоммерческое объединение "Рухс", сад №106	Владикавказ	15:09:0031401:753	003002000000 Земли населенных пунктов	Для садоводства	13	13.021	900	4 896,33	4 406 697,00
29056	Республика Северная Осетия-Алания, г. Владикавказ, пр. Коста, 11, садоводческое некоммерческое объединение "Рухс", сад №134	Владикавказ	15:09:0031401:755	003002000000 Земли населенных пунктов	Для ведения гражданами садоводства и огородничества	13	13.021	600	4 896,33	2 937 798,00
29057	Республика Северная Осетия-Алания, г.Владикавказ, пр. Коста, 11, садоводческое некоммерческое объединение "Рухс", участок № 86	Владикавказ	15:09:0031401:756	003002000000 Земли населенных пунктов	Для ведения гражданами садоводства и огородничества	13	13.021	576	4 896,33	2 820 286,08
29058	Республика Северная Осетия-Алания, г.Владикавказ, пр-кт Коста, 11, садоводческое некоммерческое объединение " Рухс", участок № 86 п	Владикавказ	15:09:0031401:757	003002000000 Земли населенных пунктов	Для ведения гражданами садоводства и огородничества	13	13.021	600	4 896,33	2 937 798,00
29059	Респ. Северная Осетия - Алания, г. Владикавказ, СНТ "Рухс", сад 29	Владикавказ	15:09:0031401:76	003002000000 Земли населенных пунктов	Под садоводство	13	13.021	624	4 896,33	3 056 670,59
29060	Республика Северная Осетия-Алания, г. Владикавказ, пр. Коста,11, садоводческое некоммерческое объединение "Рухс", сад №94 б	Владикавказ	15:09:0031401:766	003002000000 Земли населенных пунктов	Для ведения садоводства	13	13.021	441	4 896,33	2 160 951,24
29061	Республика Северная Осетия-Алания, г. Владикавказ, пр. Коста, 11, садоводческое некоммерческое объединение "Рухс", сад № 108 "п"	Владикавказ	15:09:0031401:768	003002000000 Земли населенных пунктов	Для садоводства	13	13.021	240	4 896,33	935 119,20
29062	Респ. Северная Осетия - Алания, г. Владикавказ, СНО "Рухс", сад 120	Владикавказ	15:09:0031401:77	003002000000 Земли населенных пунктов	Для садоводства или огородничества	13	13.021	531	4 896,33	2 116 877,83
29063	Республика Северная Осетия-Алания, г. Владикавказ, пр. Коста, 11, садоводческое некоммерческое объединение "Рухс", участок №31	Владикавказ	15:09:0031401:770	003002000000 Земли населенных пунктов	Садовый дом	13	13.021	405	4 896,33	1 188 380,63
29064	Республика Северная Осетия-Алания, г. Владикавказ, пр. Коста, 11, садоводческое некоммерческое объединение "Рухс", участок №31	Владикавказ	15:09:0031401:771	003002000000 Земли населенных пунктов	Садовый дом	13	13.021	280	4 896,33	1 114 452,49
29065	Республика Северная Осетия-Алания, г. Владикавказ, пр. Коста, 11, садоводческое некоммерческое объединение "Рухс", участок № 25 "а"	Владикавказ	15:09:0031401:772	003002000000 Земли населенных пунктов	Садовые и дачные дома	13	13.021	311	4 896,33	1 211 758,63
29066	Российская Федерация, Республика Северная Осетия - Алания, городской округ город Владикавказ, г Владикавказ, территория СНТ Рухс, ул. Героя России Дмитрия Семенова, земельный участок 9	Владикавказ	15:09:0031401:773	003002000000 Земли населенных пунктов	Садовые и дачные дома	13	13.021	291	4 896,33	1 134 832,23
29067	Республика Северная Осетия-Алания, г. Владикавказ, пр. Коста, 11, Садоводческое некоммерческое объединение "Рухс", сад № 143	Владикавказ	15:09:0031401:776	003002000000 Земли населенных пунктов	Для ведения садоводства	13	13.021	569	4 896,33	2 217 011,77

№ пп	Местоположение ЗУ	Район	Кадастровый номер ЗУ	Категория земель	Разрешенное использование по документу	Код вида разрешенного использования (в соответствии с классификатором видов разрешенного использования земельных участков)	Вид использования объектов недвижимости	Площадь	УПКС	КС
29068	Республика Северная Осетия-Алания, г. Владикавказ, пркт Коста, 15	Владикавказ	15:09:0031401:778	003002000000 Земли населенных пунктов	Завод тракторного и автомобильного электрооборудования	6	06:021	1 068	2 494,14	2 663 741,52
29069	Республика Северная Осетия-Алания, г. Владикавказ, пр-кт Коста. 15	Владикавказ	15:09:0031401:779	003002000000 Земли населенных пунктов	Завод тракторного и автомобильного электрооборудования	6	06:021	1 568	2 494,14	3 910 811,52
29070	Респ. Северная Осетия - Алания, г. Владикавказ, СНО "Рухс" сад №117	Владикавказ	15:09:0031401:778	003002000000 Земли населенных пунктов	Для садоводства или огородничества	13	13:021	557	3 896,33	2 170 255,81
29071	Республика Северная Осетия-Алания, г Владикавказ, пркт Коста, д 15	Владикавказ	15:09:0031401:780	003002000000 Земли населенных пунктов	Завод тракторного и автомобильного электрооборудования	6	06:021	203	2 494,14	506 310,42
29072	Республика Северная Осетия-Алания, г. Владикавказ, пркт Коста, 15	Владикавказ	15:09:0031401:782	003002000000 Земли населенных пунктов	Завод тракторного и автомобильного электрооборудования	6	06:021	3 017	2 494,14	7 524 820,38
29073	Респ. Северная Осетия - Алания, г. Владикавказ, СНО "Рухс", сад 32а	Владикавказ	15:09:0031401:80	003002000000 Земли населенных пунктов	Для садоводства	13	13:021	1 084	3 896,33	4 223 621,72
29074	Респ. Северная Осетия - Алания, г. Владикавказ, СНО "Рухс", сад 40 "а"	Владикавказ	15:09:0031401:81	003002000000 Земли населенных пунктов	Под садоводство	13	13:021	600	3 896,33	2 337 798,00
29075	Респ. Северная Осетия - Алания, г. Владикавказ, СНО "Рухс", сад 40 "б"	Владикавказ	15:09:0031401:82	003002000000 Земли населенных пунктов	для садоводства	13	13:021	519	3 896,33	2 022 195,27
29076	Республика Северная Осетия-Алания, г.Владикавказ, ул.Грибоедова, 11"Б"	Владикавказ	15:09:0031401:824	003002000000 Земли населенных пунктов	Завод тракторного и автомобильного электрооборудования	6	06:021	2 794	2 494,14	6 968 627,16
29077	Республика Северная Осетия-Алания, г.Владикавказ, ул.Грибоедова, д.11А	Владикавказ	15:09:0031401:825	003002000000 Земли населенных пунктов	Завод тракторного и автомобильного электрооборудования	6	06:021	18	2 494,14	44 894,52
29078	Республика Северная Осетия-Алания, г.Владикавказ, ул.Грибоедова, 11	Владикавказ	15:09:0031401:826	003002000000 Земли населенных пунктов	Завод тракторного и автомобильного электрооборудования	6	06:021	988	2 494,14	2 464 210,32
29079	Респ. Северная Осетия - Алания, г. Владикавказ, ул. Грибоедова, 17	Владикавказ	15:09:0031401:83	003002000000 Земли населенных пунктов	Для строительства подсобного хозяйства	13	02:020	9 566	4 575,24	43 766 745,84
29080	Респ. Северная Осетия - Алания, г. Владикавказ, пр-кт Коста, 11, садоводческое некоммерческое объединение "Рухс", участок №18 "а"	Владикавказ	15:09:0031401:84	003002000000 Земли населенных пунктов	Под садоводства	13	13:021	941	3 896,33	3 666 446,53
29081	Респ. Северная Осетия - Алания, г. Владикавказ, пр-кт Коста. 15	Владикавказ	15:09:0031401:86	003002000000 Земли населенных пунктов	Завод тракторного и автомобильного электрооборудования	6	06:021	18 830	2 494,14	46 964 656,20
29082	Респ. Северная Осетия - Алания, г. Владикавказ, СНО "Рухс" сад 2В	Владикавказ	15:09:0031401:88	003002000000 Земли населенных пунктов	для садоводства и огородничества	13	13:021	598	3 896,33	2 330 005,34
29083	Респ. Северная Осетия - Алания, г. Владикавказ, СНО "Рухс", сад 27	Владикавказ	15:09:0031401:89	003002000000 Земли населенных пунктов	Под садоводство	13	13:021	572	3 896,33	2 228 700,76
29084	Респ. Северная Осетия - Алания, г. Владикавказ, СНО "Рухс", участок 149	Владикавказ	15:09:0031401:91	003002000000 Земли населенных пунктов	Для садоводства или огородничества	13	13:021	581	3 896,33	2 263 767,73
29085	Респ. Северная Осетия - Алания, г. Владикавказ, пр-кт Коста. 15	Владикавказ	15:09:0031401:92	003002000000 Земли населенных пунктов	Магазины, гостевые автостоянки	4	04:040	875	6 506,45	5 693 143,75
29086	Респ. Северная Осетия - Алания, г. Владикавказ, пр-кт Коста. 15	Владикавказ	15:09:0031401:93	003002000000 Земли населенных пунктов	Магазины	4	04:040	2 168	6 506,45	14 105 983,60
29087	Республика Северная Осетия — Алания, г. Владикавказ, пр. Коста, 15	Владикавказ	15:09:0031401:939	003002000000 Земли населенных пунктов	сооружения и устройства сетей инженерно-технического обеспечения	6	03:012	44	2 223,04	97 813,76
29088	Респ. Северная Осетия - Алания, г. Владикавказ, СНО "Рухс", сад №148	Владикавказ	15:09:0031401:94	003002000000 Земли населенных пунктов	Для садоводства или огородничества	13	13:021	573	3 896,33	2 232 597,09
29089	Республика Северная Осетия — Алания, г. Владикавказ, пр. Коста. 15	Владикавказ	15:09:0031401:940	003002000000 Земли населенных пунктов	сооружения и устройства сетей инженерно-технического обеспечения	6	03:012	233	2 223,04	517 968,32
29090	Республика Северная Осетия-Алания, г Владикавказ, пркт Коста	Владикавказ	15:09:0031401:942	003002000000 Земли населенных пунктов	Завод тракторного и автомобильного электрооборудования	6	06:021	1 612	2 494,14	4 020 553,68
29091	Республика Северная Осетия-Алания, г Владикавказ, пркт Коста	Владикавказ	15:09:0031401:943	003002000000 Земли населенных пунктов	Завод тракторного и автомобильного электрооборудования	6	06:021	3 822	2 494,14	9 532 603,08
29092	Респ. Северная Осетия - Алания, г. Владикавказ, СНО "Рухс", участок 147	Владикавказ	15:09:0031401:95	003002000000 Земли населенных пунктов	Под садоводство	13	13:021	580	3 896,33	2 259 871,40
29093	Республика Северная Осетия - Алания, г. Владикавказ, ул. Грибоедова, 25а	Владикавказ	15:09:0031401:952	003002000000 Земли населенных пунктов	Для сооружения и устройства сетей инженерно-технического обеспечения	6	03:012	40	2 223,04	88 921,60
29094	Республика Северная Осетия - Алания, г Владикавказ, пр-кт Коста	Владикавказ	15:09:0031401:958	003002000000 Земли населенных пунктов	Для содержания и эксплуатации помещений по сборке электродвигателей	13	13:021	777	3 896,33	3 027 448,41
29095	Республика Северная Осетия - Алания, г Владикавказ, пр-кт Коста	Владикавказ	15:09:0031401:959	003002000000 Земли населенных пунктов	Для содержания и эксплуатации помещений по сборке электродвигателей	13	13:021	4 226	3 896,33	16 465 890,58
29096	Респ. Северная Осетия - Алания, г. Владикавказ, СНО "Рухс", участок 8	Владикавказ	15:09:0031401:96	003002000000 Земли населенных пунктов	Для садоводства	13	13:021	626	3 896,33	2 439 102,58
29097	Республика Северная Осетия-Алания, г. Владикавказ, пр. Коста. 11, садоводческое некоммерческое объединение "Рухс"	Владикавказ	15:09:0031401:963	003002000000 Земли населенных пунктов	Для садоводства	13	13:021	87	3 896,33	338 980,71
29098	Республика Северная Осетия-Алания, г. Владикавказ, пр. Коста. 11, садоводческое некоммерческое объединение "Рухс"	Владикавказ	15:09:0031401:964	003002000000 Земли населенных пунктов	Для садоводства	13	13:021	73	3 896,33	284 432,09
29099	Респ. Северная Осетия - Алания, г. Владикавказ, СНО "Рухс", участок 137	Владикавказ	15:09:0031401:97	003002000000 Земли населенных пунктов	Под садоводство	13	13:021	546	3 896,33	2 127 396,18
29100	Респ Северная Осетия - Алания, г Владикавказ, пр-кт Коста	Владикавказ	15:09:0031401:970	003002000000 Земли населенных пунктов	Завод тракторного и автомобильного электрооборудования	6	06:000	8 179	2 494,14	20 399 571,06
29101	Респ Северная Осетия - Алания, г Владикавказ, пр-кт Коста	Владикавказ	15:09:0031401:971	003002000000 Земли населенных пунктов	Завод тракторного и автомобильного электрооборудования	6	06:000	7 176	2 494,14	17 897 948,64
29102	Республика Северная Осетия - Алания, г. Владикавказ, пр Коста,15	Владикавказ	15:09:0031401:974	003002000000 Земли населенных пунктов	Служебные гаражи	7	04:090	6 602	2 385,70	15 750 391,40
29103	Респ. Северная Осетия - Алания, г. Владикавказ, СНО "Рухс", участок 126	Владикавказ	15:09:0031401:98	003002000000 Земли населенных пунктов	Под садоводства	13	13:021	560	3 896,33	2 181 944,80
29104	Респ. Северная Осетия - Алания, г. Владикавказ, ул. Братьев Темировых. 71	Владикавказ	15:09:0031402:12	003002000000 Земли населенных пунктов	Для содержания и эксплуатации производственной базы	6	06:000	6 223	2 494,14	15 521 033,22
29105	Респ. Северная Осетия - Алания, г. Владикавказ, ул. Гадиева. 81 "б"	Владикавказ	15:09:0031402:14	003002000000 Земли населенных пунктов	Производственная база	6	06:000	2 005	2 494,14	5 000 750,70
29106	Респ. Северная Осетия - Алания, г. Владикавказ, ул. Гадиева, дом 81б	Владикавказ	15:09:0031402:15	003002000000 Земли населенных пунктов	под промышленными объектами	6	06:000	1 922	2 494,14	4 793 737,08
29107	Респ. Северная Осетия - Алания, г. Владикавказ, ул. Гадиева, дом 81	Владикавказ	15:09:0031402:16	003002000000 Земли населенных пунктов	под гаражами	7	02:071	3 799	3 415,89	12 976 966,11
29108	Респ. Северная Осетия - Алания, г. Владикавказ, ул. Гадиева, дом 81	Владикавказ	15:09:0031402:17	003002000000 Земли населенных пунктов	под гаражами	7	02:071	6 958	3 415,89	23 767 762,62
29109	Респ. Северная Осетия - Алания, г. Владикавказ, ул. Братьев Темировых, х	Владикавказ	15:09:0031402:19	003002000000 Земли населенных пунктов	Прочие земли	12	12:030	34 554	1,67	57 705,18
29110	Респ. Северная Осетия - Алания, г. Владикавказ, ул. Братьев Темировых, х. 8	Владикавказ	15:09:0031402:2	003002000000 Земли населенных пунктов	Прочих промышленных предприятий	6	06:000	4 262	2 494,14	10 630 024,68
29111	Респ, Северная Осетия - Алания, г. Владикавказ, ул. Гадиева, дом 81	Владикавказ	15:09:0031402:20	003002000000 Земли населенных пунктов	под жилыми домами многоэтажной застройки	2	02:060	6 200	5 422,04	33 616 648,00
29112	Респ. Северная Осетия - Алания, г. Владикавказ, ул. Гадиева	Владикавказ	15:09:0031402:22	003002000000 Земли населенных пунктов	Прочие земли	12	12:030	4 605	1,67	7 690,35
29113	Респ. Северная Осетия - Алания, г. Владикавказ, ул. Бр. Темировых. 74	Владикавказ	15:09:0031402:23	003002000000 Земли населенных пунктов	Для завершения строительства склада строительных материалов	6	06:093	5 000	2 494,14	12 470 700,00
29114	Респ. Северная Осетия - Алания, г. Владикавказ, ул. Братьев Темировых, х. 74 "а"	Владикавказ	15:09:0031402:24	003002000000 Земли населенных пунктов	Под строительство гаражей	7	02:071	2 827	3 415,89	9 656 721,03
29115	Респ. Северная Осетия - Алания, г. Владикавказ, ул. Гадиева. 79	Владикавказ	15:09:0031402:26	003002000000 Земли населенных пунктов	Для содержания и эксплуатации кафе	4	04:060	65	4 825,62	313 665,30
29116	Респ. Северная Осетия - Алания, г. Владикавказ, ул. Гадиева. 81 "в"	Владикавказ	15:09:0031402:27	003002000000 Земли населенных пунктов	для содержания зданий и сооружений по производству пива	6	06:040	4 496	2 494,14	11 213 653,44
29117	Республика Северная Осетия-Алания, г. Владикавказ, ул. Братьев Темировых, 74	Владикавказ	15:09:0031402:278	003002000000 Земли населенных пунктов	Для организации парковки	7	04:090	247	2 385,70	589 267,90
29118	Респ. Северная Осетия - Алания, г. Владикавказ, ул. Гадиева, 81	Владикавказ	15:09:0031402:30	003002000000 Земли населенных пунктов	Для строительства станции техобслуживания автомобилей, автомойки, кафе и магазина	4	04:099	1 337	5 584,70	7 466 743,90
29119	Респ. Северная Осетия - Алания, г. Владикавказ, ул. Братьев Темировых. 74	Владикавказ	15:09:0031402:32	003002000000 Земли населенных пунктов	Для организации парковки	7	04:090	813	2 385,70	1 939 574,10

№ п/п	Местоположение ЗУ	Район	Кадастровый номер ЗУ	Категория земель	Разрешенное использование по документу	Код вида разрешенного использования (в соответствии с классификатором видов разрешенного использования земельных участков)	Вид использования объектов недвижимости	Площадь	УПКС	КС
29120	Республика Северная Осетия-Алания, г Владикавказ, ул.Гадиева, 81а	Владикавказ	15:09:0031402:34	0030020000000 Земли населенных пунктов	Для содержания и эксплуатации здания "Центр диагностики и экологического контроля автотранспортных средств"	3	03.080	450	1 518,17	683 176,50
29121	Республика Северная Осетия-Алания, г. Владикавказ, ул. Гадиева, 56	Владикавказ	15:09:0031402:340	0030020000000 Земли населенных пунктов	Содержания и эксплуатации павильона для реализации плодоовощной продукции	4	04.040	22	6 506,45	143 141,90
29122	Республика Северная Осетия-Алания, г. Владикавказ, ул. Гадиева, 81	Владикавказ	15:09:0031402:341	0030020000000 Земли населенных пунктов	Для строительства содержания и эксплуатации нежилого здания	3	03.080	850	1 518,17	1 290 444,50
29123	Республика Северная Осетия-Алания, г. Владикавказ, ул. Бр Темировых, 74	Владикавказ	15:09:0031402:349	0030020000000 Земли населенных пунктов	Обслуживание автотранспорта	7	07.021	3 100	975,97	3 025 507,00
29124	Респ. Северная Осетия - Алания. г. Владикавказ, ул. Гадиева, 79	Владикавказ	15:09:0031402:35	0030020000000 Земли населенных пунктов	Для содержания и эксплуатации подсобных помещений	6	06.000	71	2 494,14	177 083,94
29125	Республика Северная Осетия-Алания, г. Владикавказ, ул. Гадиева	Владикавказ	15:09:0031402:354	0030020000000 Земли населенных пунктов	Для строительства АГЗС	4	04.095	436	9 271,69	4 042 456,84
29126	Республика Северная Осетия-Алания, г. Владикавказ, ул. Братьев Темировых, 69	Владикавказ	15:09:0031402:359	0030020000000 Земли населенных пунктов	Для строительства многоквартирного жилого дома	2	02.050	3 679	5 422,04	19 947 685,16
29127	Республика Северная Осетия-Алания, г. Владикавказ, ул. Гадиева	Владикавказ	15:09:0031402:361	0030020000000 Земли населенных пунктов	Для содержания и эксплуатации станции технического обслуживания автомобилей	7	07.021	8 696	975,97	8 487 035,12
29128	Респ. Северная Осетия - Алания. г. Владикавказ, ул. Гадиева, 78	Владикавказ	15:09:0031402:4	0030020000000 Земли населенных пунктов	Для содержания и эксплуатации гаражей и боксов по ремонту автомобилей	4	04.099	3 776	5 584,70	21 087 827,20
29129	Северная Осетия - Алания респ. г. Владикавказ, ул Гадиева, 81 "а"	Владикавказ	15:09:0031402:40	0030020000000 Земли населенных пунктов	Для строительства автосервиса	4	04.099	522	5 584,70	2 915 213,40
29130	Российская Федерация, Республика Северная Осетия - Алания, городской округ город Владикавказ, г. Владикавказ, ул. Гадиева, 81а	Владикавказ	15:09:0031402:5	0030020000000 Земли населенных пунктов	Гостиничное обслуживание	5	04.070	2 617	4 771,40	12 486 753,80
29131	Республика Северная Осетия-Алания, г. Владикавказ, ул. Гадиева	Владикавказ	15:09:0031402:777	0030020000000 Земли населенных пунктов	Для содержания и эксплуатации станции технического обслуживания автомобилей	4	04.099	326	5 584,70	1 820 612,20
29132	Российская Федерация, Республика Северная Осетия-Алания, городской округ город Владикавказ, г. Владикавказ, ул. Гадиева, 81 А	Владикавказ	15:09:0031402:778	0030020000000 Земли населенных пунктов	Для реконструкции существующей АЗС. Для содержания и эксплуатации существующих зданий и сооружений АЗС. Для содержания и эксплуатации автомобильной газозаправочной станции	4	04.095	2 188	9 271,69	20 286 457,72
29133	Российская Федерация, Республика Северная Осетия-Алания, г Владикавказ, ул Гадиева	Владикавказ	15:09:0031402:779	0030020000000 Земли населенных пунктов	для размещения гаражей для собственных нужд	7	02.071	20	3 415,89	68 317,80
29134	Российская Федерация, Республика Северная Осетия-Алания, г Владикавказ, ул Гадиева, д 81 а , ГСК-36А, гараж №2	Владикавказ	15:09:0031402:780	0030020000000 Земли населенных пунктов	для размещения гаражей для собственных нужд	7	02.071	20	3 415,89	68 317,80
29135	Российская Федерация, Республика Северная Осетия-Алания, г Владикавказ, ул Гадиева, д 81 а, ГСК-36А, гараж №160	Владикавказ	15:09:0031402:781	0030020000000 Земли населенных пунктов	для размещения гаражей для собственных нужд	7	02.071	21	3 415,89	71 733,69
29136	Российская Федерация, Республика Северная Осетия-Алания, г Владикавказ, ул Гадиева, д 81 а, ГСК-36А, гараж №150	Владикавказ	15:09:0031402:782	0030020000000 Земли населенных пунктов	для размещения гаражей для собственных нужд	7	02.071	22	3 415,89	75 149,58
29137	Российская Федерация, Республика Северная Осетия-Алания, г Владикавказ, ул Гадиева, д 81 а, ГСК-36А, гараж № 85	Владикавказ	15:09:0031402:783	0030020000000 Земли населенных пунктов	для размещения гаражей для собственных нужд	7	02.071	21	3 415,89	71 733,69
29138	Российская Федерация, Республика Северная Осетия-Алания, г Владикавказ, ул Гадиева, д 81 а, ГСК-36А, гараж №4	Владикавказ	15:09:0031402:784	0030020000000 Земли населенных пунктов	для размещения гаражей для собственных нужд	7	02.071	20	3 415,89	68 317,80
29139	Республика Северная Осетия-Алания, г Владикавказ, ул Гадиева, д 81 а, ГСК-36А, гараж № 142	Владикавказ	15:09:0031402:785	0030020000000 Земли населенных пунктов	для размещения гаражей для собственных нужд	7	02.071	21	3 415,89	71 733,69
29140	Российская Федерация, Республика Северная Осетия-Алания, г. Владикавказ, ул. Гадиева, 81 а	Владикавказ	15:09:0031402:786	0030020000000 Земли населенных пунктов	Для размещения гаражей для собственных нужд	7	02.071	21	3 415,89	71 733,69
29141	Российская Федерация, Республика Северная Осетия-Алания, г. Владикавказ, ул. Гадиева, 81 а	Владикавказ	15:09:0031402:787	0030020000000 Земли населенных пунктов	Для размещения гаражей для собственных нужд	7	02.071	21	3 415,89	71 733,69
29142	Российская Федерация, Республика Северная Осетия-Алания, г. Владикавказ, ул. Гадиева, 81 а	Владикавказ	15:09:0031402:789	0030020000000 Земли населенных пунктов	Для размещения гаражей для собственных нужд	7	02.071	21	3 415,89	71 733,69
29143	Российская Федерация, Республика Северная Осетия-Алания, г. Владикавказ, ул. Гадиева, 81 а	Владикавказ	15:09:0031402:790	0030020000000 Земли населенных пунктов	Для размещения гаражей для собственных нужд	7	02.071	22	3 415,89	75 149,58
29144	Российская Федерация, Республика Северная Осетия-Алания, г. Владикавказ, ул. Гадиева, 81 а	Владикавказ	15:09:0031402:791	0030020000000 Земли населенных пунктов	Для размещения гаражей для собственных нужд	7	02.071	26	3 415,89	88 813,14
29145	Российская Федерация, Республика Северная Осетия-Алания, г. Владикавказ, ул. Гадиева, 81 а	Владикавказ	15:09:0031402:792	0030020000000 Земли населенных пунктов	Для размещения гаражей для собственных нужд	7	02.071	22	3 415,89	75 149,58
29146	Российская Федерация, Республика Северная Осетия-Алания, г. Владикавказ, ул. Гадиева, 81 а	Владикавказ	15:09:0031402:793	0030020000000 Земли населенных пунктов	Для размещения гаражей для собственных нужд	7	02.071	21	3 415,89	71 733,69
29147	Российская Федерация, Республика Северная Осетия-Алания, г. Владикавказ, ул. Гадиева, 81 а	Владикавказ	15:09:0031402:794	0030020000000 Земли населенных пунктов	Для размещения гаражей для собственных нужд	7	02.071	21	3 415,89	71 733,69
29148	Российская Федерация, Республика Северная Осетия-Алания, г Владикавказ, ул Гадиева, д 81 а, ГСК-36А, гараж №126	Владикавказ	15:09:0031402:795	0030020000000 Земли населенных пунктов	для размещения гаражей для собственных нужд	7	02.071	22	3 415,89	75 149,58
29149	Российская Федерация, Республика Северная Осетия-Алания, г. Владикавказ, ул. Гадиева, 81 а	Владикавказ	15:09:0031402:796	0030020000000 Земли населенных пунктов	Для размещения гаражей для собственных нужд	7	02.071	20	3 415,89	68 317,80
29150	Российская Федерация, Республика Северная Осетия-Алания, г. Владикавказ, ул. Гадиева, 81 а	Владикавказ	15:09:0031402:797	0030020000000 Земли населенных пунктов	Для размещения гаражей для собственных нужд	7	02.071	21	3 415,89	71 733,69
29151	Российская Федерация, Республика Северная Осетия-Алания, г. Владикавказ, ул. Гадиева, д 81 а	Владикавказ	15:09:0031402:798	0030020000000 Земли населенных пунктов	Для размещения гаражей для собственных нужд	7	02.071	21	3 415,89	71 733,69
29152	Российская Федерация, Республика Северная Осетия-Алания, г. Владикавказ, ул. Гадиева, 81 а	Владикавказ	15:09:0031402:799	0030020000000 Земли населенных пунктов	Для размещения гаражей для собственных нужд	7	02.071	23	3 415,89	78 565,47
29153	Республика Северная Осетия - Алания, г. Владикавказ, ул. Гадиева, д. 81	Владикавказ	15:09:0031402:8	0030020000000 Земли населенных пунктов	Для строительства торгово-технического центра	4	04.010	6 168	6 506,45	40 131 783,60

№ п/п	Местоположение ЗУ	Район	Кадастровый номер ЗУ	Категория земель	Разрешенное использование по документу	Код вида разрешенного использования (в соответствии с классификатором видов разрешенного использования земельных участков)	Вид использования объектов недвижимости	Площадь	УПКС	КС
29154	Российская Федерация, Республика Северная Осетия-Алания, г Владикавказ, ул Гадиева, д 81 а, ГСК-36А, гараж №159	Владикавказ	15:09:0031402:800	0030020000000 Земли населенных пунктов	для размещения гаражей для собственных нужд	?	02.07.1	22	3 415,89	75 149,58
29155	Российская Федерация, Республика Северная Осетия-Алания, г Владикавказ, ул Гадиева, д 81 а, ГСК-36А, гараж №161	Владикавказ	15:09:0031402:801	0030020000000 Земли населенных пунктов	для размещения гаражей для собственных нужд	?	02.07.1	22	3 415,89	75 149,58
29156	Российская Федерация, Республика Северная Осетия-Алания, г. Владикавказ, ул. Гадиева, 81 а	Владикавказ	15:09:0031402:802	0030020000000 Земли населенных пунктов	Для размещения гаражей для собственных нужд	?	02.07.1	21	3 415,89	71 753,69
29157	Российская Федерация, Республика Северная Осетия-Алания, г. Владикавказ, ул. Гадиева, д 81 о	Владикавказ	15:09:0031402:803	0030020000000 Земли населенных пунктов	Для размещения гаражей для собственных нужд	?	02.07.1	22	3 415,89	75 149,58
29158	Российская Федерация, Республика Северная Осетия-Алания, г. Владикавказ, ул. Гадиева, д 81 о	Владикавказ	15:09:0031402:804	0030020000000 Земли населенных пунктов	Для размещения гаражей для собственных нужд	?	02.07.1	22	3 415,89	75 149,58
29159	Российская Федерация, Республика Северная Осетия-Алания, г. Владикавказ, ул. Гадиева, д 81 а	Владикавказ	15:09:0031402:805	0030020000000 Земли населенных пунктов	Для размещения гаражей для собственных нужд	?	02.07.1	21	3 415,89	71 753,69
29160	Российская Федерация, Республика Северная Осетия-Алания, г. Владикавказ, ул. Гадиева, 81 а	Владикавказ	15:09:0031402:806	0030020000000 Земли населенных пунктов	Для размещения гаражей для собственных нужд	?	02.07.1	21	3 415,89	71 753,69
29161	Российская Федерация, Республика Северная Осетия-Алания, г. Владикавказ, ул. Гадиева, 81 о	Владикавказ	15:09:0031402:807	0030020000000 Земли населенных пунктов	Для размещения гаражей для собственных нужд	?	02.07.1	20	3 415,89	68 317,80
29162	Российская Федерация, Республика Северная Осетия-Алания, г. Владикавказ, ул. Гадиева, 81 о	Владикавказ	15:09:0031402:808	0030020000000 Земли населенных пунктов	Для размещения гаражей для собственных нужд	?	02.07.1	42	3 415,89	143 467,38
29163	Российская Федерация, Республика Северная Осетия-Алания, г. Владикавказ, ул. Гадиева, 81 а	Владикавказ	15:09:0031402:809	0030020000000 Земли населенных пунктов	Для размещения гаражей для собственных нужд	?	02.07.1	20	3 415,89	68 317,80
29164	Российская Федерация, Республика Северная Осетия-Алания, г. Владикавказ, ул. Гадиева, 81 а	Владикавказ	15:09:0031402:810	0030020000000 Земли населенных пунктов	Для размещения гаражей для собственных нужд	?	02.07.1	20	3 415,89	68 317,80
29165	Российская Федерация, Республика Северная Осетия-Алания, г. Владикавказ, ул. Гадиева, 81а, ГСК-36А	Владикавказ	15:09:0031402:826	0030020000000 Земли населенных пунктов	Для размещения гаражей для собственных нужд	?	02.07.1	25	3 415,89	85 397,25
29166	Российская Федерация, Республика Северная Осетия-Алания, г Владикавказ, ул Гадиева, д 81о, ГСК-36А, гараж №16	Владикавказ	15:09:0031402:828	0030020000000 Земли населенных пунктов	для размещения гаражей для собственных нужд	?	02.07.1	21	3 415,89	71 753,69
29167	Российская Федерация, Республика Северная Осетия-Алания, г Владикавказ, ул Гадиева, д 81о, ГСК-36А, гараж №77	Владикавказ	15:09:0031402:829	0030020000000 Земли населенных пунктов	для размещения гаражей для собственных нужд	?	02.07.1	21	3 415,89	71 753,69
29168	Российская Федерация, Республика Северная Осетия-Алания, г Владикавказ, ул Гадиева, д 81а, ГСК-36А, гараж №118	Владикавказ	15:09:0031402:830	0030020000000 Земли населенных пунктов	под гаражную застройку	7	02.07.1	22	3 415,89	75 149,58
29169	Российская Федерация, Республика Северная Осетия-Алания, г Владикавказ, ул Гадиева, д 81 а, ГСК-36А, гараж №70	Владикавказ	15:09:0031402:831	0030020000000 Земли населенных пунктов	для размещения гаражей для собственных нужд	7	02.07.1	20	3 415,89	68 317,80
29170	Российская Федерация, Республика Северная Осетия-Алания, г. Владикавказ, ул. Гадиева, 81а	Владикавказ	15:09:0031402:832	0030020000000 Земли населенных пунктов	Для размещения гаражей для собственных нужд	?	02.07.1	21	3 415,89	71 753,69
29171	Российская Федерация, Республика Северная Осетия-Алания, г Владикавказ, ул Гадиева, д 81 а, ГСК-36А, гараж №51	Владикавказ	15:09:0031402:840	0030020000000 Земли населенных пунктов	для размещения гаражей для собственных нужд	?	02.07.1	23	3 415,89	78 565,47
29172	Республика Северная Осетия - Алания г. Владикавказ, ул. Гадиева, 81 "а". ГСК-36А. гараж №134	Владикавказ	15:09:0031402:842	0030020000000 Земли населенных пунктов	Для размещения гаражей для собственных нужд	?	02.07.1	34	3 415,89	116 110,26
29173	Республика Северная Осетия - Алания, г Владикавказ, ул Гадиева, 81 "о"	Владикавказ	15:09:0031402:843	0030020000000 Земли населенных пунктов	Для размещения гаражей для собственных нужд	?	02.07.1	21	3 415,89	71 753,69
29174	Республика Северная Осетия - Алания, г Владикавказ, ул Гадиева, 81 "о", ГСК-36А, гараж №24	Владикавказ	15:09:0031402:844	0030020000000 Земли населенных пунктов	для размещения гаражей для собственных нужд	?	02.07.1	21	3 415,89	71 753,69
29175	Республика Северная Осетия - Алания г.Владикавказ ул.Гадиева. 81 "а." ГСК-36А, гараж №104	Владикавказ	15:09:0031402:845	0030020000000 Земли населенных пунктов	Для размещения гаражей для собственных нужд	?	02.07.1	23	3 415,89	78 565,47
29176	Российская Федерация, Республика Северная Осетия-Алания, г. Владикавказ, ул. Гадиева. 81 "а", ГСК-36А. гараж № 18	Владикавказ	15:09:0031402:854	0030020000000 Земли населенных пунктов	Для размещения гаражей для собственных нужд	?	02.07.1	21	3 415,89	71 753,69
29177	Республика Северная Осетия - Алания, г. Владикавказ, ул. Гадиева. 81а	Владикавказ	15:09:0031402:855	0030020000000 Земли населенных пунктов	Для размещения гаражей для собственных нужд	?	02.07.1	20	3 415,89	68 317,80
29178	Российская Федерация, Республика Северная Осетия-Алания, г. Владикавказ, ул. Гадиева, 81а, ГСК-36А, гараж №54	Владикавказ	15:09:0031402:861	0030020000000 Земли населенных пунктов	для размещения гаражей для собственных нужд	?	02.07.1	21	3 415,89	71 753,69
29179	Российская Федерация, Республика Северная Осетия-Алания, г. Владикавказ, ул. Гадиева. 81а, ГСК-36А, гараж №39	Владикавказ	15:09:0031402:863	0030020000000 Земли населенных пунктов	для размещения гаражей для собственных нужд	?	02.07.1	22	3 415,89	75 149,58
29180	Российская Федерация, Республика Северная Осетия-Алания, г. Владикавказ, ул. Гадиева. 81а, ГСК-36А, гараж №35	Владикавказ	15:09:0031402:864	0030020000000 Земли населенных пунктов	Для размещения гаражей для собственных нужд	?	02.07.1	21	3 415,89	71 753,69
29181	Российская Федерация, Республика Северная Осетия-Алания, г. Владикавказ, ул. Гадиева, 81 "о". ГСК-36А, гараж № 139	Владикавказ	15:09:0031402:865	0030020000000 Земли населенных пунктов	Для размещения гаражей для собственных нужд	?	02.07.1	22	3 415,89	75 149,58
29182	Российская Федерация, Республика Северная Осетия - Алания, г. Владикавказ, ул. Гадиева, 81 "а"	Владикавказ	15:09:0031402:866	0030020000000 Земли населенных пунктов	Для размещения гаражей для собственных нужд	?	02.07.1	22	3 415,89	75 149,58
29183	Российская Федерация, Республика Северная Осетия-Алания, г Владикавказ, ул Гадиева, д 81о, ГСК-36А, гараж №98	Владикавказ	15:09:0031402:867	0030020000000 Земли населенных пунктов	для размещения гаражей для собственных нужд	?	02.07.1	35	3 415,89	119 556,15
29184	Российская Федерация, Республика Северная Осетия-Алания, г. Владикавказ, ул. Гадиева. д. 81а. ГСК-36А, гараж № 102	Владикавказ	15:09:0031402:868	0030020000000 Земли населенных пунктов	Для размещения гаражей для собственных нужд	?	02.07.1	23	3 415,89	78 565,47
29185	Российская Федерация, Республика Северная Осетия-Алания, г Владикавказ, ул Гадиева, д 81а, ГСК-36А, гараж №63	Владикавказ	15:09:0031402:869	0030020000000 Земли населенных пунктов	для размещения гаражей для собственных нужд	?	02.07.1	21	3 415,89	71 753,69
29186	Российская Федерация, Республика Северная Осетия-Алания, г. Владикавказ, ул. Гадиева, д. 81 о, ГСК-36А, гараж № 87	Владикавказ	15:09:0031402:870	0030020000000 Земли населенных пунктов	Для размещения гаражей собственных нужд	?	02.07.1	21	3 415,89	71 753,69
29187	Российская Федерация, Республика Северная Осетия-Алания, г Владикавказ, ул Гадиева, 81 "а". ГСК-36А, гараж №131	Владикавказ	15:09:0031402:871	0030020000000 Земли населенных пунктов	Для размещения гаражей для собственных нужд	?	02.07.1	29	3 415,89	99 063,81
29188	Российская Федерация, Республика Северная Осетия-Алания, г Владикавказ, ул Гадиева, д 81 а, ГСК-36А, гараж №133	Владикавказ	15:09:0031402:872	0030020000000 Земли населенных пунктов	для размещения гаражей для собственных нужд	?	02.07.1	26	3 415,89	88 851,14

№ п/п	Местоположение ЗУ	Район	Кадастровый номер ЗУ	Категория земель	Разрешенное использование по документу	Код вида разрешенного использования (в соответствии с классификатором видов разрешенного использования земельных участков)	Вид использования объектов недвижимости	Площадь	УПКС	КС
29189	Российская Федерация, Республика Северная Осетия-Алания, г. Владикавказ, ул. Гадиева, д. 81а, ГСК-36А, гараж № 34	Владикавказ	15:09:0031402:873	0030020000000 Земли населенных пунктов	Для размещения гаражей для собственных нужд	7	02.07.1	21	3 115,89	71 733,69
29190	Российская Федерация, Республика Северная Осетия - Алания г. Владикавказ, ул. Гадиева 81"а"	Владикавказ	15:09:0031402:874	0030020000000 Земли населенных пунктов	Для размещения гаражей для собственных нужд	7	02.07.1	20	3 115,89	68 317,80
29191	Российская Федерация, Республика Северная Осетия - Алания г. Владикавказ, ул. Гадиева 81 "а"	Владикавказ	15:09:0031402:875	0030020000000 Земли населенных пунктов	Для размещения гаражей для собственных нужд	7	02.07.1	22	3 115,89	75 149,58
29192	Российская Федерация, Республика Северная Осетия - Алания, г. Владикавказ, ул. Гадиева, д. 81 "А"	Владикавказ	15:09:0031402:876	0030020000000 Земли населенных пунктов	Для размещения гаражей для собственных нужд	7	02.07.1	21	3 115,89	71 733,69
29193	Российская Федерация, Республика Северная Осетия-Алания, г. Владикавказ, ул. Гадиева, д. 81а, ГСК-36А, гараж № 7	Владикавказ	15:09:0031402:877	0030020000000 Земли населенных пунктов	для размещения гаражей для собственных нужд	7	02.07.1	21	3 115,89	71 733,69
29194	Российская Федерация, Республика Северная Осетия-Алания, г. Владикавказ, ул. Гадиева, 81 а	Владикавказ	15:09:0031402:887	0030020000000 Земли населенных пунктов	Для размещения гаражей для собственных нужд	7	02.07.1	20	3 115,89	68 317,80
29195	Российская Федерация, Республика Северная Осетия-Алания, г. Владикавказ, ул. Гадиева, 81 "а", ГСК-36А, гараж № 28	Владикавказ	15:09:0031402:888	0030020000000 Земли населенных пунктов	Для размещения гаражей для собственных нужд	7	02.07.1	24	3 115,89	81 981,36
29196	Российская Федерация, Республика Северная Осетия-Алания, г. Владикавказ, ул. Гадиева, д. 81а, ГСК-36А, гараж № 84	Владикавказ	15:09:0031402:889	0030020000000 Земли населенных пунктов	Для размещения гаражей для собственных нужд	7	02.07.1	20	3 115,89	68 317,80
29197	Российская Федерация, Республика Северная Осетия - Алания, г. Владикавказ, ул. Гадиева, 81 "а"	Владикавказ	15:09:0031402:891	0030020000000 Земли населенных пунктов	Для размещения гаражей для собственных нужд	7	02.07.1	21	3 115,89	71 733,69
29198	Российская Федерация, Республика Северная Осетия-Алания, г. Владикавказ, ул. Гадиева, д. 81 "а", ГСК-36А, гараж № 59	Владикавказ	15:09:0031402:896	0030020000000 Земли населенных пунктов	Для размещения гаражей для собственных нужд	7	02.07.1	21	3 115,89	71 733,69
29199	Российская Федерация, Республика Северная Осетия - Алания г. Владикавказ, ул. Гадиева 81а	Владикавказ	15:09:0031402:897	0030020000000 Земли населенных пунктов	Для размещения гаражей для собственных нужд	7	02.07.1	21	3 115,89	71 733,69
29200	Российская Федерация, Республика Северная Осетия-Алания, г. Владикавказ, ул. Гадиева, 81 "а". ГСК-36 А, гараж №32	Владикавказ	15:09:0031402:898	0030020000000 Земли населенных пунктов	Для размещения гаражей для собственных нужд	7	02.07.1	21	3 115,89	71 733,69
29201	Российская Федерация, Республика Северная Осетия-Алания, г. Владикавказ, ул. Гадиева, д.81а, ГСК-36А, гараж № 20	Владикавказ	15:09:0031402:902	0030020000000 Земли населенных пунктов	для размещения гаражей для собственных нужд	7	02.07.1	20	3 115,89	68 317,80
29202	Российская Федерация, Республика Северная Осетия - Алания г. Владикавказ, ул. Гадиева 81 "а". ГСК-36А, гараж № 90	Владикавказ	15:09:0031402:908	0030020000000 Земли населенных пунктов	Для размещения гаражей для собственных нужд	7	02.07.1	22	3 115,89	75 149,58
29203	Российская Федерация, Республика Северная Осетия - Алания г. Владикавказ, ул. Гадиева 81 а, ГСК-36А, гараж 13	Владикавказ	15:09:0031402:909	0030020000000 Земли населенных пунктов	Для размещения гаражей для собственных нужд	7	02.07.1	20	3 115,89	68 317,80
29204	Российская Федерация, Республика Северная Осетия-Алания, г. Владикавказ, ул. Гадиева, 81 "а"	Владикавказ	15:09:0031402:910	0030020000000 Земли населенных пунктов	Для размещения гаражей для собственных нужд	7	02.07.1	20	3 115,89	68 317,80
29205	Российская Федерация, Республика Северная Осетия - Алания, г. Владикавказ, ул. Гадиева, 81 "а", ГСК-36А, гараж № 1	Владикавказ	15:09:0031402:911	0030020000000 Земли населенных пунктов	Для размещения индивидуальных гаражей	7	02.07.1	24	3 115,89	81 981,36
29206	Российская Федерация, Республика Северная Осетия - Алания г. Владикавказ, ул. Гадиева 81 "а". ГСК-36 А	Владикавказ	15:09:0031402:913	0030020000000 Земли населенных пунктов	Для размещения гаражей для собственных нужд	7	02.07.1	24	3 115,89	81 981,36
29207	Российская Федерация, Республика Северная Осетия - Алания г. Владикавказ, ул. Гадиева 81а. ГСК-36А	Владикавказ	15:09:0031402:914	0030020000000 Земли населенных пунктов	Для размещения гаражей для собственных нужд	7	02.07.1	22	3 115,89	75 149,58
29208	Российская Федерация, Республика Северная Осетия - Алания, г. Владикавказ, ул. Гадиева, 81 "а", ГСК-36 А	Владикавказ	15:09:0031402:915	0030020000000 Земли населенных пунктов	Для размещения гаражей для собственных нужд	7	02.07.1	25	3 115,89	85 307,25
29209	Российская Федерация, Республика Северная Осетия-Алания, городской округ город Владикавказ, г. Владикавказ, ул. Гадиева	Владикавказ	15:09:0031402:926	0030020000000 Земли населенных пунктов	Для строительства АГЗС, магазины	4	04.0095	2 063	9 271,69	19 127 896,47
29210	Российская Федерация, Республика Северная Осетия - Алания г. Владикавказ, ул. Гадиева 81 "а". ГСК-36 "А", гараж № 26	Владикавказ	15:09:0031402:930	0030020000000 Земли населенных пунктов	Для размещения гаражей для собственных нужд	7	02.07.1	33	3 115,89	112 724,37
29211	Российская Федерация, Республика Северная Осетия - Алания г. Владикавказ, ул. Гадиева 81 "а". ГСК-36А, гараж № 157	Владикавказ	15:09:0031402:931	0030020000000 Земли населенных пунктов	Для размещения гаражей для собственных нужд	7	02.07.1	22	3 115,89	75 149,58
29212	Республика Северная Осетия - Алания, г. Владикавказ, ул. Гадиева, д. 81а, ГСК-36А, гараж № 88	Владикавказ	15:09:0031402:933	0030020000000 Земли населенных пунктов	для размещения гаражей для собственных нужд	7	02.07.1	22	3 115,89	75 149,58
29213	Республика Северная Осетия - Алания, г. Владикавказ, ул. Гадиева, д. 81а, ГСК-36А, гараж № 156	Владикавказ	15:09:0031402:934	0030020000000 Земли населенных пунктов	для размещения гаражей для собственных нужд	7	02.07.1	22	3 115,89	75 149,58
29214	Республика Северная Осетия - Алания г. Владикавказ, ул. Гадиева, д. 81а, ГСК-36А, гараж № 155	Владикавказ	15:09:0031402:935	0030020000000 Земли населенных пунктов	для размещения гаражей для собственных нужд	7	02.07.1	20	3 115,89	68 317,80
29215	Республика Северная Осетия - Алания г. Владикавказ, ул. Гадиева, д. 81а, ГСК-36А, гараж № 89	Владикавказ	15:09:0031402:936	0030020000000 Земли населенных пунктов	для размещения гаражей для собственных нужд	7	02.07.1	21	3 115,89	71 733,69
29216	Российская Федерация, Республика Северная Осетия - Алания, г. Владикавказ, ул. Гадиева, 81 "а", ГСК-36А, гараж № 65	Владикавказ	15:09:0031402:937	0030020000000 Земли населенных пунктов	Для размещения гаражей для собственных нужд	7	02.07.1	20	3 115,89	68 317,80
29217	Российская Федерация, Республика Северная Осетия - Алания, г. Владикавказ, ул. Гадиева, 81 "а"	Владикавказ	15:09:0031402:938	0030020000000 Земли населенных пунктов	Для размещения гаражей для собственных нужд	7	02.07.1	21	3 115,89	71 733,69
29218	Российская Федерация, Республика Северная Осетия - Алания г. Владикавказ, ул. Гадиева 81 "а". ГСК-36 "А", гараж № 30	Владикавказ	15:09:0031402:941	0030020000000 Земли населенных пунктов	Для размещения гаражей для собственных нужд	7	02.07.1	21	3 115,89	71 733,69
29219	Российская Федерация, Республика Северная Осетия - Алания г. Владикавказ, ул. Гадиева 81 "а". ГСК-36А, гараж № 21	Владикавказ	15:09:0031402:942	0030020000000 Земли населенных пунктов	Для размещения гаражей для собственных нужд	7	02.07.1	21	3 115,89	71 733,69
29220	Российская Федерация, Республика Северная Осетия - Алания, г. Владикавказ, ул. Гадиева, 81 "а", ГСК-36А, гараж № 28	Владикавказ	15:09:0031402:943	0030020000000 Земли населенных пунктов	Для размещения гаражей для собственных нужд	7	02.07.1	21	3 115,89	71 733,69
29221	Российская Федерация, Республика Северная Осетия - Алания, г. Владикавказ, ул. Гадиева, 81 "а", ГСК-36А	Владикавказ	15:09:0031402:944	0030020000000 Земли населенных пунктов	Для размещения гаражей для собственных нужд	7	02.07.1	21	3 115,89	71 733,69
29222	Республика Северная Осетия - Алания г. Владикавказ, ул. Гадиева, д. 81а, ГСК-36А, гараж № 105	Владикавказ	15:09:0031402:949	0030020000000 Земли населенных пунктов	для размещения гаражей для собственных нужд	7	02.07.1	21	3 115,89	71 733,69
29223	Российская Федерация, Республика Северная Осетия - Алания г. Владикавказ, ул. Гадиева	Владикавказ	15:09:0031402:957	0030020000000 Земли населенных пунктов	Общественное питание	4	04.060	350	1 825,62	1 638 967,50
29224	Российская Федерация, Республика Северная Осетия - Алания, г. Владикавказ, ул. Гадиева	Владикавказ	15:09:0031402:958	0030020000000 Земли населенных пунктов	Для содержания и эксплуатации станции техобслуживания	4	04.099	2 623	5 581,79	11 616 966,10
29225	Российская Федерация,Республика Северная Осетия - Алания, г. Владикавказ, ул. Гадиева, 81а, ГСК-36А, гараж 33	Владикавказ	15:09:0031402:959	0030020000000 Земли населенных пунктов	Для размещения гаражей для собственных нужд	7	02.07.1	21	3 115,89	71 733,69
29226	Российская Федерация, Республика Северная Осетия - Алания г. Владикавказ, ул. Гадиева 81 "а". ГСК-36А, гараж № 129	Владикавказ	15:09:0031402:960	0030020000000 Земли населенных пунктов	Для размещения гаражей для собственных нужд	7	02.07.1	20	3 115,89	68 317,80
29227	Российская Федерация, Республика Северная Осетия - Алания г. Владикавказ, ул. Гадиева 81 "а". ГСК-36А, гараж № 52	Владикавказ	15:09:0031402:963	0030020000000 Земли населенных пунктов	Для размещения гаражей для собственных нужд	7	02.07.1	36	3 115,89	122 872,04
29228	Российская Федерация, Республика Северная Осетия - Алания г. Владикавказ, ул. Гадиева 81а. ГСК-36А. гараж №10	Владикавказ	15:09:0031402:964	0030020000000 Земли населенных пунктов	Для размещения гаражей для собственных нужд	7	02.07.1	20	3 115,89	68 317,80

№ пп	Местоположение ЗУ	Район	Кадастровый номер ЗУ	Категория земель	Разрешенное использование по документу	Код вида разрешенного использования (в соответствии с классификатором видов разрешенного использования земельных участков)	Вид использования объектов недвижимости	Площадь	УПКС	КС
29229	Российская Федерация, Республика Северная Осетия-Алания, г Владикавказ, ул Гадиева, д 81а, ГСК-36А, гараж № 149	Владикавказ	15:09:0031402:965	003002000000 Земли населенных пунктов	для размещения гаражей для собственных нужд	7	02.071	24	3 415,89	81 981,36
29230	Российская Федерация, Республика Северная Осетия - Алания, г. Владикавказ, ул. Гадиева, 81а, ГСК-36А, гараж 11	Владикавказ	15:09:0031402:966	003002000000 Земли населенных пунктов	Для размещения гаражей для собственных нужд	7	02.071	21	3 415,89	71 733,69
29231	Российская Федерация, Республика Северная Осетия - Алания, г. Владикавказ, ул. Гадиева, 81 "а", ГСК-36А, гараж № 143	Владикавказ	15:09:0031402:967	003002000000 Земли населенных пунктов	Для размещения гаражей для собственных нужд	7	02.071	22	3 415,89	75 149,58
29232	Российская Федерация, Республика Северная Осетия - Алания, г. Владикавказ, ул. Гадиева, 81 "а", ГСК-36А, гараж № 80	Владикавказ	15:09:0031402:968	003002000000 Земли населенных пунктов	Для размещения гаражей для собственных нужд	7	02.071	21	3 415,89	71 733,69
29233	Российская Федерация, Республика Северная Осетия - Алания, г. Владикавказ, прот Довтора, 1п	Владикавказ	15:09:0031402:971	003002000000 Земли населенных пунктов	Для строительства спортивно-оздоровительного центро, для строительства спортивно-оздоровительного комплекса	3	05.010	1 945	596,42	1 160 036,90
29234	Российская Федерация, Республика Северная Осетия - Алания, г. Владикавказ, ул. Гадиева, 81а, гараж № 56	Владикавказ	15:09:0031402:973	003002000000 Земли населенных пунктов	Для размещения гаражей для собственных нужд	7	02.071	20	3 415,89	68 317,80
29235	Российская Федерация, Республика Северная Осетия - Алания, г. Владикавказ, ул Гадиева, 81а, ГСК №36А гараж № 146	Владикавказ	15:09:0031402:977	003002000000 Земли населенных пунктов	Для размещения гаражей для собственных нужд	7	02.071	43	3 415,89	146 883,27
29236	Российская Федерация, Республика Северная Осетия-Алания, городской округ город Владикавказ, г. Владикавказ, ул. Гадиева, д 81а, ГСК-36А, гараж № 164	Владикавказ	15:09:0031402:980	003002000000 Земли населенных пунктов	Для размещения гаражей для собственных нужд	7	02.071	28	3 415,89	95 644,92
29237	Российская Федерация, Республика Северная Осетия - Алания, г. Владикавказ, ул. Гадиева, 81п	Владикавказ	15:09:0031402:981	003002000000 Земли населенных пунктов	Для размещения гаражей для собственных нужд	7	02.071	20	3 415,89	68 317,80
29238	Российская Федерация, Республика Северная Осетия - Алания, г. Владикавказ, ул. Гадиева, 81а	Владикавказ	15:09:0031402:982	003002000000 Земли населенных пунктов	Для размещения гаражей для собственных нужд	7	02.071	21	3 415,89	71 733,69
29239	Российская Федерация, Республика Северная Осетия-Алания, городской округ город Владикавказ, г. Владикавказ, ул Гадиева, д. 81 а, ГСК-36А, гараж № 99	Владикавказ	15:09:0031402:985	003002000000 Земли населенных пунктов	для размещения гаражей для собственных нужд	7	02.071	24	3 415,89	81 981,36
29240	Российская Федерация, Республика Северная Осетия - Алания, г. Владикавказ, ул. Гадиева, д. 81 а, ГСК-36А, гараж № 71	Владикавказ	15:09:0031402:986	003002000000 Земли населенных пунктов	для размещения гаражей для собственных нужд	7	04.090	20	2 385,70	47 714,00
29241	Российская Федерация, Республика Северная Осетия - Алания, г. Владикавказ, ул. Гадиева, д. 81 а, ГСК-36А, гараж № 100	Владикавказ	15:09:0031402:988	003002000000 Земли населенных пунктов	для размещения гаражей для собственных нужд	7	02.071	24	3 415,89	81 981,36
29242	Российская Федерация, Республика Северная Осетия - Алания, г. Владикавказ, ул. Гадиева, д. 81 а, ГСК-36А, гараж 152	Владикавказ	15:09:0031402:989	003002000000 Земли населенных пунктов	для размещения гараджей для собственных нужд	7	02.071	23	3 415,89	78 565,47
29243	Российская Федерация, Республика Северная Осетия - Алания, г. Владикавказ, ул. Гадиева, д. 81 а, ГСК-36А, гараж № 163	Владикавказ	15:09:0031402:990	003002000000 Земли населенных пунктов	для размещения гаражей для собственных нужд	7	02.071	31	3 415,89	105 892,59
29244	Российская Федерация, Республика Северная Осетия - Алания, г. Владикавказ, ул. Гадиева, 81п, ГСК-36А, гараж № 165	Владикавказ	15:09:0031402:991	003002000000 Земли населенных пунктов	Для размещения гаражей для собственных нужд	7	02.071	25	3 415,89	85 397,25
29245	Российская Федерация, Республика Северная Осетия - Алания, г. Владикавказ, ул. Гадиева, 81а	Владикавказ	15:09:0031402:996	003002000000 Земли населенных пунктов	для размещения гаражей для собственных нужд	7	02.071	26	3 415,89	88 813,14
29246	Российская Федерация, Республика Северная Осетия - Алания, г. Владикавказ, ул. Гадиева, 81а	Владикавказ	15:09:0031402:997	003002000000 Земли населенных пунктов	Для размещения гаражей для собственных нужд	7	02.071	21	3 415,89	71 733,69
29247	Российская Федерация, Республика Северная Осетия - Алания, г.о. город Владикавказ, г Владикавказ, ул Гадиева, д. 81 а, ГСК-36А, гараж №106	Владикавказ	15:09:0031402:998	003002000000 Земли населенных пунктов	для размещения гаражей для собственных нужд	7	02.071	22	3 415,89	75 149,58
29248	Респ. Северная Осетия - Алания, г. Владикавказ, ул. Гадиева, 85	Владикавказ	15:09:0031403:1	003002000000 Земли населенных пунктов	Предприятия розничной торговли, общественного питания и бытового обслуживания населения	4	04.040	2 089	6 506,45	13 591 974,05
29249	Респ. Северная Осетия - Алания, г. Владикавказ, ул. Гадиева, дом 81	Владикавказ	15:09:0031403:10	003002000000 Земли населенных пунктов	под гаражи	7	02.071	1 500	3 415,89	5 123 835,00
29250	Респ. Северная Осетия - Алания, г. Владикавказ, ул. Гадиева, дом 78	Владикавказ	15:09:0031403:11	003002000000 Земли населенных пунктов	под гаражи	7	02.071	4 535	3 415,89	15 491 061,15
29251	Северная Осетия - Алания респ, г. Владикавказ, пр. Довотора, 1 "а"	Владикавказ	15:09:0031403:12	003002000000 Земли населенных пунктов	Для содержания и эксплуатации технического центра	6	06.000	1 014	2 494,14	2 529 057,96
29252	Респ. Северная Осетия - Алания, г. Владикавказ, ул. Гадиева, 83	Владикавказ	15:09:0031403:13	003002000000 Земли населенных пунктов	Для содержания и эксплуатации автобазы "Турист"	6	06.000	14 318	2 494,14	35 711 096,52
29253	Северная Осетия - Алания респ. г. Владикавказ, ул. Гадиева, 83 "а"	Владикавказ	15:09:0031403:14	003002000000 Земли населенных пунктов	Для содержания и эксплуатации магазина стройматериалов	4	04.040	318	6 506,45	2 069 051,10
29254	Респ. Северная Осетия - Алания, г. Владикавказ, ул. Гадиева, 81"а"	Владикавказ	15:09:0031403:3	003002000000 Земли населенных пунктов	Для содержания и эксплуатации мастерских по ремонту автомобилей	4	04.099	1 375	5 584,70	7 678 962,50
29255	Республика Северная Осетия - Алания, г Владикавказ, ул Гадиева, 81 "п"	Владикавказ	15:09:0031403:6	003002000000 Земли населенных пунктов	Магазины "Размещение объектов капитального строительства, предназначенных для продажи товаров, торговая площадь которых составляет до 5000 кв.м"	4	04.040	22 362	6 506,45	145 497 234,90
29256	Респ. Северная Осетия - Алания, г. Владикавказ, ул. Гадиева, дом 81	Владикавказ	15:09:0031403:8	003002000000 Земли населенных пунктов	под объектами энергетики	6	06.072	24	2 494,14	59 859,36
29257	Респ. Северная Осетия - Алания, г. Владикавказ, ул. Гадиева	Владикавказ	15:09:0031403:9	003002000000 Земли населенных пунктов	Резервы земли	12	12.030	9 345	1,67	15 606,15
29258	Российская Федерация, Республика Северная Осетия - Алания, г.о. город Владикавказ, г Владикавказ, тер. СНТ Иристон, ул Любимая, земельный участок 8	Владикавказ	15:09:0031501:10	003002000000 Земли населенных пунктов	для садоводства или огородничества	13	13.021	391	3 896,33	1 523 465,03
29259	Респ. Северная Осетия - Алания, г. Владикавказ, СНО "Иристон", сад 65	Владикавказ	15:09:0031501:11	003002000000 Земли населенных пунктов	Для садоводства или огородничества	13	13.021	330	3 896,33	1 285 788,90
29260	Респ. Северная Осетия - Алания, г. Владикавказ, СНО "Иристон", участок №64	Владикавказ	15:09:0031501:12	003002000000 Земли населенных пунктов	Под садоводство	13	13.021	861	3 896,33	3 354 740,13
29261	Северная Осетия - Алания респ, г. Владикавказ, проспект Коста, 9 "а", Садоводческое некоммерческое объединение "Иристон", сад №55 "а"	Владикавказ	15:09:0031501:129	003002000000 Земли населенных пунктов	Коллективное садоводство	13	13.021	134	3 896,33	522 108,22
29262	Респ. Северная Осетия - Алания, г. Владикавказ, СНО "Иристон", сад №67	Владикавказ	15:09:0031501:13	003002000000 Земли населенных пунктов	Коллективное садоводство	13	13.021	369	3 896,33	1 437 745,77
29263	Северная Осетия - Алания респ. г. Владикавказ, проспект Коста, 9 "п", Садоводческое некоммерческое объединение "Иристон", сад №55"а"	Владикавказ	15:09:0031501:130	003002000000 Земли населенных пунктов	Коллективное садоводство	13	13.021	242	3 896,33	942 911,86
29264	Российская Федерация, Республика Северная Осетия - Алания, г.о. город Владикавказ, г Владикавказ, тер. СНТ Иристон, ул Любимая, 4	Владикавказ	15:09:0031501:14	003002000000 Земли населенных пунктов	для садоводства или огородничества	13	13.021	320	3 896,33	1 246 825,60
29265	Респ. Северная Осетия - Алания, г. Владикавказ, СНО "Иристон", сад 69	Владикавказ	15:09:0031501:15	003002000000 Земли населенных пунктов	Под садоводство	13	13.021	445	3 896,33	1 733 866,85
29266	Респ. Северная Осетия - Алания, г. Владикавказ, СНО "Иристон", сад №52	Владикавказ	15:09:0031501:16	003002000000 Земли населенных пунктов	Коллективное садоводство	13	13.021	594	3 896,33	2 314 420,02
29267	Респ. Северная Осетия - Алания, г. Владикавказ, СНО "Иристон", сад 56а	Владикавказ	15:09:0031501:2	003002000000 Земли населенных пунктов	Под садоводство	13	13.021	567	3 896,33	2 209 219,11
29268	Респ. Северная Осетия - Алания, г. Владикавказ, СНО "Иристон", сад 58	Владикавказ	15:09:0031501:3	003002000000 Земли населенных пунктов	Под садоводство	13	13.021	662	3 896,33	2 579 370,46
29269	Российская Федерация, Республика Северная Осетия - Алания, г. Владикавказ, СНО Иристон	Владикавказ	15:09:0031501:308	003002000000 Земли населенных пунктов	Под садоводство	13	13.021	250	1 138,63	284 657,50
29270	Российская Федерация, Республика Северная Осетия - Алания, г. Владикавказ, СНО Иристон	Владикавказ	15:09:0031501:309	003002000000 Земли населенных пунктов	Под садоводство	13	13.021	347	1 138,63	395 104,61
29271	Респ. Северная Осетия - Алания, г. Владикавказ, СНО "Иристон", сад 57	Владикавказ	15:09:0031501:4	003002000000 Земли населенных пунктов	Под садоводство	13	13.021	730	3 896,33	2 844 320,90
29272	Северная Осетия - Алания респ. г. Владикавказ, прот Коста, 9, Садоводческое некоммерческое объединение "Иристон" сад №60	Владикавказ	15:09:0031501:6	003002000000 Земли населенных пунктов	Для коллективного садоводства	13	13.021	1 599	3 896,33	6 230 231,67

№ пп	Местоположение ЗУ	Район	Кадастровый номер ЗУ	Категория земель	Разрешенное использование по документу	Код вида разрешенного использования (в соответствии с классификатором видов разрешенного использования земельных участков)	Вид использования объектов недвижимости	Площадь	УПКС	КС
29273	Северная Осетия - Алания респ, г Владикавказ, СНО "Иристон", сад №9	Владикавказ	15:09:0031501:7	003002000000 Земли населенных пунктов	Коллективное садоводство	13	13.0.2.1	716	3 856,33	2 737 561,91
29274	Северная Осетия - Алания респ, г Владикавказ, СНО "Иристон", сад №61	Владикавказ	15:09:0031501:8	003002000000 Земли населенных пунктов	Для коллективного садоводства	13	13.0.2.1	744	3 856,33	2 869 809,52
29275	Респ. Северная Осетия - Алания, г. Владикавказ, СНО "Иристон", сад 63	Владикавказ	15:09:0031501:9	003002000000 Земли населенных пунктов	Под садоводство	13	13.0.2.1	580	3 856,33	2 239 871,10
29276	Российская Федерация, Республика Северная Осетия - Алания, городской округ город Владикавказ, г Владикавказ, территория СНТ Иристон, ул. Главная, земельный участок 25	Владикавказ	15:09:0031502:1	003002000000 Земли населенных пунктов	Для садоводства или огородничества	13	13.0.2.1	510	3 856,33	1 967 128,30
29277	Респ. Северная Осетия - Алания, г. Владикавказ, СНО "Иристон", сад № 76	Владикавказ	15:09:0031502:10	003002000000 Земли населенных пунктов	Под садоводство	13	13.0.2.1	418	3 856,33	1 612 440,94
29278	Респ. Северная Осетия - Алания, г. Владикавказ, СНО "Иристон", сад №76	Владикавказ	15:09:0031502:11	003002000000 Земли населенных пунктов	Под садоводство	13	13.0.2.1	193	3 856,33	741 761,69
29279	Респ. Северная Осетия - Алания, г. Владикавказ, СНО "Иристон", сад 71	Владикавказ	15:09:0031502:2	003002000000 Земли населенных пунктов	Под садоводство	13	13.0.2.1	459	3 856,33	1 769 415,47
29280	Респ. Северная Осетия - Алания, г. Владикавказ, СНО "Иристон", сад 72	Владикавказ	15:09:0031502:3	003002000000 Земли населенных пунктов	Под садоводство	13	13.0.2.1	440	3 856,33	1 697 385,20
29281	Респ. Северная Осетия - Алания, г. Владикавказ, СНО "Иристон", сад 74	Владикавказ	15:09:0031502:4	003002000000 Земли населенных пунктов	Под садоводство	13	13.0.2.1	495	3 856,33	1 909 664,85
29282	Респ. Северная Осетия - Алания, г. Владикавказ, СНО "Иристон", сад 73	Владикавказ	15:09:0031502:5	003002000000 Земли населенных пунктов	Для садоводства или огородничества	13	13.0.2.1	500	3 856,33	1 928 165,00
29283	Республика Северная Осетия-Алания, г Владикавказ, СНО Иристон, участок 75	Владикавказ	15:09:0031502:6	003002000000 Земли населенных пунктов	Для садоводства	13	13.0.2.1	491	3 856,33	1 893 096,53
29284	Респ. Северная Осетия - Алания, г. Владикавказ, СНО "Иристон", сад 78	Владикавказ	15:09:0031502:8	003002000000 Земли населенных пунктов	для садоводства	13	13.0.2.1	556	3 856,33	2 166 859,16
29285	Респ. Северная Осетия - Алания, г. Владикавказ, СНО "Иристон", сад 79	Владикавказ	15:09:0031502:9	003002000000 Земли населенных пунктов	для садоводства	13	13.0.2.1	570	3 856,33	2 112 981,50
29286	Респ. Северная Осетия - Алания, г. Владикавказ, СНО "Иристон", участок №89	Владикавказ	15:09:0031503:10	003002000000 Земли населенных пунктов	Под садоводство	13	13.0.2.1	460	3 856,33	1 792 351,80
29287	Республика Северная Осетия-Алания, г Владикавказ, СНО Иристон, сад 90	Владикавказ	15:09:0031503:11	003002000000 Земли населенных пунктов	Коллективное садоводство	13	13.0.2.1	478	3 856,33	1 843 961,29
29288	Респ. Северная Осетия - Алания, г. Владикавказ, СНО "Иристон", участок №91	Владикавказ	15:09:0031503:12	003002000000 Земли населенных пунктов	Под садоводство	13	13.0.2.1	455	3 856,33	1 772 850,15
29289	Респ. Северная Осетия - Алания, г. Владикавказ, СНО "Иристон", участок №92	Владикавказ	15:09:0031503:13	003002000000 Земли населенных пунктов	Под садоводство	13	13.0.2.1	434	3 856,33	1 691 000,55
29290	Республика Северная Осетия-Алания, г Владикавказ, СНО Иристон, сад 93	Владикавказ	15:09:0031503:14	003002000000 Земли населенных пунктов	Под садоводство	13	13.0.2.1	465	3 856,33	1 811 793,15
29291	Республика Северная Осетия - Алания, г. Владикавказ, СНО "Иристон", дом участок № 94	Владикавказ	15:09:0031503:15	003002000000 Земли населенных пунктов	под садоводство	13	13.0.2.1	466	3 856,33	1 815 689,78
29292	Республика Северная Осетия-Алания, г Владикавказ, СНО Иристон, сад 95	Владикавказ	15:09:0031503:16	003002000000 Земли населенных пунктов	Для садоводства или огородничества	13	13.0.2.1	495	3 856,33	1 928 683,35
29293	Респ. Северная Осетия - Алания, г. Владикавказ, СНО "Иристон", 96	Владикавказ	15:09:0031503:17	003002000000 Земли населенных пунктов	Под садоводство	13	13.0.2.1	511	3 856,33	1 970 012,63
29294	Республика Северная Осетия-Алания, г Владикавказ, СНТ "Иристон"	Владикавказ	15:09:0031503:187	003002000000 Земли населенных пунктов	Под садоводство	13	13.0.2.1	508	1 338,63	679 424,04
29295	Республика Северная Осетия-Алания, г Владикавказ, СНТ "Иристон"	Владикавказ	15:09:0031503:188	003002000000 Земли населенных пунктов	Под садоводство	13	13.0.2.1	69	1 338,63	92 363,47
29296	Республика Северная Осетия-Алания, г Владикавказ, СНО Иристон, сад 81	Владикавказ	15:09:0031503:2	003002000000 Земли населенных пунктов	для садоводства	13	13.0.2.1	463	3 856,33	1 785 000,79
29297	Респ. Северная Осетия - Алания, г. Владикавказ, СНО "Иристон", участок № 82	Владикавказ	15:09:0031503:3	003002000000 Земли населенных пунктов	Садоводство	13	13.0.2.1	457	3 856,33	1 760 022,81
29298	Респ. Северная Осетия - Алания, г. Владикавказ, СНО "Иристон", сад №83	Владикавказ	15:09:0031503:4	003002000000 Земли населенных пунктов	Для садоводства	13	13.0.2.1	470	3 856,33	1 810 275,13
29299	Республика Северная Осетия-Алания, г Владикавказ, СНО Иристон, сад 84	Владикавказ	15:09:0031503:5	003002000000 Земли населенных пунктов	Под садоводство	13	13.0.2.1	475	3 856,33	1 830 556,75
29300	Респ. Северная Осетия - Алания, г. Владикавказ, СНО "Иристон", участок №85	Владикавказ	15:09:0031503:6	003002000000 Земли населенных пунктов	Под садоводство	13	13.0.2.1	484	3 856,33	1 865 927,39
29301	Республика Северная Осетия-Алания, г Владикавказ, СНО Иристон, сад 86	Владикавказ	15:09:0031503:7	003002000000 Земли населенных пунктов	Под садоводство	13	13.0.2.1	460	3 856,33	1 792 351,80
29302	Респ. Северная Осетия - Алания, г. Владикавказ, СНО "Иристон", участок № 87	Владикавказ	15:09:0031503:8	003002000000 Земли населенных пунктов	Для садоводства	13	13.0.2.1	510	3 856,33	1 967 128,30
29303	Республика Северная Осетия-Алания, г Владикавказ, СНО Иристон, сад 88	Владикавказ	15:09:0031503:9	003002000000 Земли населенных пунктов	Под садоводство	13	13.0.2.1	510	3 856,33	1 967 128,30
29304	Республика Северная Осетия - Алания, г. Владикавказ, СНО "Иристон", сад №97	Владикавказ	15:09:0031504:1	003002000000 Земли населенных пунктов	Под садоводство	13	13.0.2.1	672	3 856,33	2 618 333,76
29305	Республика Северная Осетия-Алания, г Владикавказ, снт Иристон, уч 106	Владикавказ	15:09:0031504:10	003002000000 Земли населенных пунктов	Для садоводства	13	13.0.2.1	377	3 856,33	1 468 926,41
29306	Респ. Северная Осетия - Алания, г. Владикавказ, СНО "Иристон", сад 108	Владикавказ	15:09:0031504:12	003002000000 Земли населенных пунктов	Под садоводство	13	13.0.2.1	472	3 856,33	1 839 067,76
29307	Респ. Северная Осетия - Алания, г. Владикавказ, СНО "Иристон", сад 109	Владикавказ	15:09:0031504:13	003002000000 Земли населенных пунктов	Под садоводство	13	13.0.2.1	476	3 856,33	1 854 653,86
29308	Респ. Северная Осетия - Алания, г. Владикавказ, СНО "Иристон", сад №110	Владикавказ	15:09:0031504:14	003002000000 Земли населенных пунктов	Для садоводства	13	13.0.2.1	493	3 856,33	1 923 787,02
29309	Респ. Северная Осетия - Алания, г. Владикавказ, СНО "Иристон", сад №111	Владикавказ	15:09:0031504:15	003002000000 Земли населенных пунктов	Коллективное садоводство	13	13.0.2.1	430	3 856,33	1 675 421,26
29310	Респ. Северная Осетия - Алания, г. Владикавказ, СНО "Иристон", сад 113	Владикавказ	15:09:0031504:17	003002000000 Земли населенных пунктов	Для садоводства или огородничества	13	13.0.2.1	426	3 856,33	1 660 029,21
29311	Российская Федерация, Республика Северная Осетия-Алания, городской округ город Владикавказ, г. Владикавказ, территория СНТ "Иристон", ул. Главная, земельный участок 33 А	Владикавказ	15:09:0031504:176	003002000000 Земли населенных пунктов	Для садоводства	13	13.0.2.1	319	3 856,33	1 242 929,27
29312	Российская Федерация, Республика Северная Осетия-Алания, городской округ город Владикавказ, г. Владикавказ, территория СНТ Иристон, ул. Главная, земельный участок 33	Владикавказ	15:09:0031504:177	003002000000 Земли населенных пунктов	Для садоводства	13	13.0.2.1	331	3 856,33	1 301 347,23
29313	Респ. Северная Осетия - Алания, г. Владикавказ, СНО "Иристон", сад 114	Владикавказ	15:09:0031504:18	003002000000 Земли населенных пунктов	Под садоводство	13	13.0.2.1	414	3 856,33	1 629 093,52
29314	Респ. Северная Осетия - Алания, г. Владикавказ, СНО "Иристон", сад 115	Владикавказ	15:09:0031504:19	003002000000 Земли населенных пунктов	Коллективное садоводство	13	13.0.2.1	447	3 856,33	1 718 652,51
29315	Республика Северная Осетия-Алания, г Владикавказ, СНО Иристон, сад 98	Владикавказ	15:09:0031504:2	003002000000 Земли населенных пунктов	Под садоводство	13	13.0.2.1	389	3 856,33	1 529 152,17
29316	Респ. Северная Осетия - Алания, г. Владикавказ, СНО "Иристон", сад 116	Владикавказ	15:09:0031504:20	003002000000 Земли населенных пунктов	Под садоводство	13	13.0.2.1	500	3 856,33	1 928 165,00
29317	Респ. Северная Осетия - Алания, г. Владикавказ, СНО "Иристон", сад 112	Владикавказ	15:09:0031504:21	003002000000 Земли населенных пунктов	Под садоводство	13	13.0.2.1	446	3 856,33	1 717 760,18
29318	Респ. Северная Осетия - Алания, г. Владикавказ, СНО "Иристон", участок №99	Владикавказ	15:09:0031504:22	003002000000 Земли населенных пунктов	Для садоводства	13	13.0.2.1	469	3 856,33	1 806 477,77
29319	Респ. Северная Осетия - Алания, г. Владикавказ, СНО "Иристон", 100	Владикавказ	15:09:0031504:4	003002000000 Земли населенных пунктов	Под садоводство	13	13.0.2.1	471	3 856,33	1 816 860,12
29320	Российская Федерация, Республика Северная Осетия - Алания, городской округ город Владикавказ, г Владикавказ, территория СНТ Иристон, ул. Березовая, земельный участок 11	Владикавказ	15:09:0031504:5	003002000000 Земли населенных пунктов	Под садоводство	13	13.0.2.1	503	3 856,33	1 939 853,99
29321	Республика Северная Осетия-Алания, г Владикавказ, СНО Иристон, участок 102	Владикавказ	15:09:0031504:6	003002000000 Земли населенных пунктов	под садоводство	13	13.0.2.1	494	3 856,33	1 924 787,02
29322	Республика Северная Осетия-Алания, г Владикавказ, СНО Иристон, сад 103	Владикавказ	15:09:0031504:7	003002000000 Земли населенных пунктов	Для садоводства	13	13.0.2.1	481	3 856,33	1 874 134,74
29323	Российская Федерация, Республика Северная Осетия-Алания, городской округ город Владикавказ, г Владикавказ, территория СНТ Иристон, ул. Березовая, земельный участок 5	Владикавказ	15:09:0031504:8	003002000000 Земли населенных пунктов	Коллективное садоводство	13	13.0.2.1	516	3 856,33	2 010 506,26
29324	Респ. Северная Осетия - Алания, г. Владикавказ, ул. СНО "Иристон", сад № 105	Владикавказ	15:09:0031504:9	003002000000 Земли населенных пунктов	под садоводство	13	13.0.2.1	500	3 856,33	1 928 165,00
29325	Российская Федерация, Республика Северная Осетия-Алания, городской округ город Владикавказ, г.Владикавказ, территория СНТ Иристон, ул.Главная, земельный участок 35.	Владикавказ	15:09:0031505:1	003002000000 Земли населенных пунктов	Под садоводство	13	13.0.2.1	510	3 856,33	1 967 128,30
29326	Респ. Северная Осетия - Алания, г. Владикавказ, СНО "Иристон", сад 126	Владикавказ	15:09:0031505:10	003002000000 Земли населенных пунктов	Под садоводство	13	13.0.2.1	466	3 856,33	1 815 689,78
29327	Респ. Северная Осетия - Алания, г. Владикавказ, СНО "Иристон", сад 127	Владикавказ	15:09:0031505:11	003002000000 Земли населенных пунктов	Под садоводство	13	13.0.2.1	709	3 856,33	2 762 497,97
29328	Республика Северная Осетия-Алания, г Владикавказ, СНО Иристон, участок 129	Владикавказ	15:09:0031505:13	003002000000 Земли населенных пунктов	Садоводство	13	13.0.2.1	478	3 856,33	1 843 711,74
29329	Респ. Северная Осетия - Алания, г. Владикавказ, СНО "Иристон", сад 130	Владикавказ	15:09:0031505:14	003002000000 Земли населенных пунктов	Под садоводство	13	13.0.2.1	468	3 856,33	1 824 182,34
29330	Республика Северная Осетия-Алания, г Владикавказ, СНО Иристон, участок 131	Владикавказ	15:09:0031505:15	003002000000 Земли населенных пунктов	Для садоводства	13	13.0.2.1	465	3 856,33	1 811 793,15
29331	Российская Федерация, Республика Северная Осетия-Алания, городской округ город Владикавказ, г. Владикавказ, территория СНТ Иристон, ул Горная, 16	Владикавказ	15:09:0031505:16	003002000000 Земли населенных пунктов	под садоводство	13	13.0.2.1	472	3 856,33	1 839 067,76
29332	Респ. Северная Осетия - Алания, г. Владикавказ, СНО "Иристон", сад 133	Владикавказ	15:09:0031505:17	003002000000 Земли населенных пунктов	Под садоводство	13	13.0.2.1	457	3 856,33	1 760 022,81
29333	Республика Северная Осетия - Алания,городской округ город Владикавказ, г Владикавказ, СНТ "Иристон", ул. Главная 39	Владикавказ	15:09:0031505:179	003002000000 Земли населенных пунктов	Под садоводство	13	13.0.2.1	192	3 856,33	592 242,96
29334	Респ. Северная Осетия - Алания, г. Владикавказ, СНО "Иристон", участок №134	Владикавказ	15:09:0031505:18	003002000000 Земли населенных пунктов	Под садоводство	13	13.0.2.1	470	3 856,33	1 810 275,10
29335	Российская Федерация, Республика Северная Осетия - Алания, городской округ город Владикавказ, г Владикавказ, СНТ "Иристон", ул Главная, 37	Владикавказ	15:09:0031505:180	003002000000 Земли населенных пунктов	Под садоводство	13	13.0.2.1	332	3 856,33	1 293 581,56
29336	Респ. Северная Осетия - Алания, г. Владикавказ, СНО "Иристон", сад №135	Владикавказ	15:09:0031505:19	003002000000 Земли населенных пунктов	Для коллективного садоводства	13	13.0.2.1	409	3 856,33	1 579 398,97
29337	Республика Северная Осетия-Алания, г Владикавказ, снт Иристон	Владикавказ	15:09:0031505:2	003002000000 Земли населенных пунктов	Коллективное садоводство	13	13.0.2.1	471	3 856,33	1 816 551,14
29338	Российская Федерация, Республика Северная Осетия - Алания, городской округ город Владикавказ, г Владикавказ, территория СНТ Иристон, ул Горная, земельный участок 8	Владикавказ	15:09:0031505:20	003002000000 Земли населенных пунктов	Коллективное садоводство	13	13.0.2.1	489	3 856,33	1 885 305,37
29339	Северная Осетия - Алания респ, г Владикавказ, снт "Иристон", участок №137	Владикавказ	15:09:0031505:21	003002000000 Земли населенных пунктов	Коллективное садоводство	13	13.0.2.1	500	3 856,33	1 928 165,00
29340	Респ. Северная Осетия - Алания, г. Владикавказ, СНО "Иристон", сад 138/5	Владикавказ	15:09:0031505:22	003002000000 Земли населенных пунктов	Под садоводство	13	13.0.2.1	406	3 856,33	1 565 909,98

№ пп	Местоположение ЗУ	Район	Кадастровый номер ЗУ	Категория земель	Разрешенное использование по документу	Код вида разрешенного использования (в соответствии с классификатором видов разрешенного использования земельных участков)	Вид использования объектов недвижимости	Площадь	УПКС	КС
29341	Северная Осетия - Алания респ. г. Владикавказ, пр-кт Коста, 9 "а", Садоводческое некоммерческое объединение "Иристон", участок №.	Владикавказ	15:09:0031505:23	003002000000 Земли населенных пунктов	Под садоводство	13	13.021	187	3 896,33	728 613.71
29342	Респ. Северная Осетия - Алания, г. Владикавказ, СНО "Иристон", участок №119	Владикавказ	15:09:0031505:3	003002000000 Земли населенных пунктов	Коллективное садоводство	13	13.021	524	3 896,33	2 041 676,92
29343	Республика Северная Осетия-Алания, г Владикавказ, СНО Иристон, участок 120	Владикавказ	15:09:0031505:4	003002000000 Земли населенных пунктов	Садоводства	13	13.021	460	3 896,33	1 792 311,80
29344	Респ. Северная Осетия - Алания, г. Владикавказ, СНО "Иристон", сад №121	Владикавказ	15:09:0031505:5	003002000000 Земли населенных пунктов	Коллективное садоводство	13	13.021	462	3 896,33	1 800 104,46
29345	Респ. Северная Осетия - Алания, г. Владикавказ, СНО "Иристон", участок №122	Владикавказ	15:09:0031505:6	003002000000 Земли населенных пунктов	под садоводство	13	13.021	435	3 896,33	1 694 903,55
29346	Российская Федерация, Республика Северная Осетия - Алания, городской округ город Владикавказ, г. Владикавказ, территория СНТ Иристон, ул. Эдемская, земельный участок,12	Владикавказ	15:09:0031505:7	003002000000 Земли населенных пунктов	Для садоводства или огородничества	13	13.021	450	3 896,33	1 753 348,50
29347	Респ. Северная Осетия - Алания, г. Владикавказ, СНО "Иристон", сад 124	Владикавказ	15:09:0031505:8	003002000000 Земли населенных пунктов	Под садоводство	13	13.021	474	3 896,33	1 846 860,42
29348	Респ. Северная Осетия - Алания, г. Владикавказ, СНО "Иристон", сад 125	Владикавказ	15:09:0031505:9	003002000000 Земли населенных пунктов	Под садоводство	13	13.021	476	3 896,33	1 854 653,08
29349	Респ. Северная Осетия - Алания, г. Владикавказ, СНО "Иристон", сад 139	Владикавказ	15:09:0031506:1	003002000000 Земли населенных пунктов	Для садоводства или огородничества	13	13.021	610	3 896,33	2 376 761,30
29350	Респ. Северная Осетия - Алания, г. Владикавказ, ул. СНО "Иристон", участок 148	Владикавказ	15:09:0031506:10	003002000000 Земли населенных пунктов	Для садоводства	13	13.021	472	3 896,33	1 839 067,76
29351	Респ. Северная Осетия - Алания, г. Владикавказ, СНО "Иристон", сад №149	Владикавказ	15:09:0031506:11	003002000000 Земли населенных пунктов	для садоводства	13	13.021	595	3 896,33	2 318 316,35
29352	Респ. Северная Осетия - Алания, г. Владикавказ, СНО "Иристон", сад 154	Владикавказ	15:09:0031506:15	003002000000 Земли населенных пунктов	Под садоводство	13	13.021	452	3 896,33	1 761 141,16
29353	Республика Северная Осетия-Алания, г Владикавказ, СНО Иристон, участок 153	Владикавказ	15:09:0031506:16	003002000000 Земли населенных пунктов	Под садоводство	13	13.021	590	3 896,33	2 298 834,70
29354	Респ. Северная Осетия - Алания, г. Владикавказ, СНО "Иристон", сад №155	Владикавказ	15:09:0031506:17	003002000000 Земли населенных пунктов	Коллективное садоводство	13	13.021	459	3 896,33	1 788 415,47
29355	Российская Федерация, Республика Северная Осетия-Алания, г Владикавказ, тер. СНТ Иристон	Владикавказ	15.09:0031506.178	003002000000 Земли населенных пунктов	Для садоводства	13	13.021	513	3 896,33	1 998 817,29
29356	Российская Федерация, Республика Северная Осетия-Алания, г Владикавказ, тер. СНТ Иристон, участок 150	Владикавказ	15.09:0031506.179	003002000000 Земли населенных пунктов	Коллективное садоводство	13	13.021	642	3 896,33	2 501 443,86
29357	Респ. Северная Осетия - Алания, г. Владикавказ, СНО "Иристон", сад 157	Владикавказ	15:09:0031506:18	003002000000 Земли населенных пунктов	Под садоводство	13	13.021	460	3 896,33	1 792 311,80
29358	Респ. Северная Осетия - Алания, г. Владикавказ, СНО "Иристон", участок №156	Владикавказ	15:09:0031506:19	003002000000 Земли населенных пунктов	Для садоводства	13	13.021	474	3 896,33	1 846 860,42
29359	Респ. Северная Осетия - Алания, г. Владикавказ, СНО "Иристон", сад 140	Владикавказ	15:09:0031506:2	003002000000 Земли населенных пунктов	для садоводства или огородничества	13	13.021	461	3 896,33	1 796 208,13
29360	Респ. Северная Осетия - Алания, г. Владикавказ, пр-кт СНО "Иристон", 158	Владикавказ	15:09:0031506:20	003002000000 Земли населенных пунктов	Коллективное садоводство	13	13.021	475	3 896,33	1 850 756,75
29361	Респ. Северная Осетия - Алания, г. Владикавказ, СНО "Иристон", участок №159	Владикавказ	15:09:0031506:21	003002000000 Земли населенных пунктов	Для садоводства	13	13.021	491	3 896,33	1 913 098,03
29362	Респ. Северная Осетия - Алания, г. Владикавказ, пр-кт СНО «Иристон», участок № 160	Владикавказ	15:09:0031506:22	003002000000 Земли населенных пунктов	Для садоводства	13	13.021	457	3 896,33	1 780 622,81
29363	Респ. Северная Осетия - Алания, г. Владикавказ, СНО "Иристон", дом участок № 161	Владикавказ	15:09:0031506:23	003002000000 Земли населенных пунктов	Для садоводства	13	13.021	469	3 896,33	1 827 378,77
29364	Респ. Северная Осетия - Алания, г. Владикавказ, СНО "Иристон", сад №162	Владикавказ	15:09:0031506:24	003002000000 Земли населенных пунктов	Коллективное садоводство	13	13.021	483	3 896,33	1 881 927,39
29365	Респ. Северная Осетия - Алания, г. Владикавказ, СНО "Иристон", сад №163	Владикавказ	15:09:0031506:25	003002000000 Земли населенных пунктов	Коллективное садоводство	13	13.021	483	3 896,33	1 881 927,39
29366	Респ. Северная Осетия - Алания, г. Владикавказ, СНО "Иристон", дом участок № 152	Владикавказ	15:09:0031506:28	003002000000 Земли населенных пунктов	Для садоводства	13	13.021	600	3 896,33	2 466 376,89
29367	Респ. Северная Осетия - Алания, г. Владикавказ, СНО "Иристон", сад 141/142	Владикавказ	15:09:0031506:4	003002000000 Земли населенных пунктов	Для садоводства или огородничества	13	13.021	933	3 896,33	3 635 275,89
29368	Республика Северная Осетия-Алания, г Владикавказ, снт Иристон, д 143	Владикавказ	15:09:0031506:5	003002000000 Земли населенных пунктов	Коллективное садоводство	13	13.021	510	3 896,33	1 987 128,30
29369	Респ. Северная Осетия - Алания, г. Владикавказ, СНО "Иристон", сад 144	Владикавказ	15:09:0031506:6	003002000000 Земли населенных пунктов	Под садоводство	13	13.021	458	3 896,33	1 784 519,14
29370	Респ. Северная Осетия - Алания, г. Владикавказ, СНО "Иристон", сад 145	Владикавказ	15:09:0031506:7	003002000000 Земли населенных пунктов	Для садоводства или огородничества	13	13.021	444	3 896,33	1 729 970,52
29371	Республика Северная Осетия-Алания, г.Владикавказ, СНО "Иристон", сад 146	Владикавказ	15:09:0031506:8	003002000000 Земли населенных пунктов	Под садоводство	13	13.021	449	3 896,33	1 749 452,17
29372	Респ. Северная Осетия - Алания, г. Владикавказ, СНО "Иристон", сад 147	Владикавказ	15:09:0031506:9	003002000000 Земли населенных пунктов	Под садоводство	13	13.021	489	3 896,33	1 905 305,37
29373	Республика Северная Осетия-Алания, г Владикавказ, СНО Иристон, участок 164	Владикавказ	15:09:0031507:1	003002000000 Земли населенных пунктов	Для садоводства	13	13.021	921	3 896,33	3 588 519,93
29374	Республика Северная Осетия-Алания, г Владикавказ, СНО Иристон, участок 173	Владикавказ	15:09:0031507:10	003002000000 Земли населенных пунктов	Садоводство	13	13.021	471	3 896,33	1 835 171,43
29375	Респ. Северная Осетия - Алания, г. Владикавказ, СНО "Иристон", сад 174	Владикавказ	15:09:0031507:11	003002000000 Земли населенных пунктов	Для садоводства или огородничества	13	13.021	471	3 896,33	1 835 171,43
29376	Респ. Северная Осетия - Алания, г. Владикавказ, СНО "Иристон", сад №175	Владикавказ	15:09:0031507:12	003002000000 Земли населенных пунктов	Коллективное садоводство	13	13.021	485	3 896,33	1 889 720,05
29377	Респ. Северная Осетия - Алания, г. Владикавказ, СНО "Иристон", 176	Владикавказ	15:09:0031507:13	003002000000 Земли населенных пунктов	Под садоводство	13	13.021	608	3 896,33	2 368 968,64
29378	Респ. Северная Осетия - Алания, г. Владикавказ, СНО "Иристон", сад 177	Владикавказ	15:09:0031507:14	003002000000 Земли населенных пунктов	Под садоводство	13	13.021	700	3 896,33	2 727 431,00
29379	Республика Северная Осетия-Алания, г Владикавказ, пр. Коста. 9 "а". садоводческое некоммерческое объединение "Иристон", сад № 179	Владикавказ	15:09.0031507:16	003002000000 Земли населенных пунктов	Коллективное садоводство	13	13.021	661	3 896,33	2 575 474,13
29380	Респ. Северная Осетия - Алания, г. Владикавказ, СНО "Иристон", дом участок №180	Владикавказ	15:09.0031507:17	003002000000 Земли населенных пунктов	под садоводство	13	13.021	651	3 896,33	2 536 510,83
29381	Респ. Северная Осетия - Алания, г. Владикавказ, СНО "Иристон", 181	Владикавказ	15:09:0031507:18	003002000000 Земли населенных пунктов	Под садоводство	13	13.021	571	3 896,33	2 224 804,43
29382	Респ. Северная Осетия - Алания, г. Владикавказ, СНО "Иристон", участок №182	Владикавказ	15:09:0031507:19	003002000000 Земли населенных пунктов	Коллективное садоводство	13	13.021	595	3 896,33	2 318 316,35
29383	Республика Северная Осетия-Алания, г. Владикавказ. Проспект Коста, 9 «а». садоводческое некоммерческое объединение "Иристон", сад №165	Владикавказ	15:09:0031507:2	003002000000 Земли населенных пунктов	Коллективное садоводство	13	13.021	608	3 896,33	2 368 968,64
29384	Респ. Северная Осетия - Алания, г. Владикавказ, СНО "Иристон", 183	Владикавказ	15:09.0031507:20	003002000000 Земли населенных пунктов	Под садоводство	13	13.021	527	3 896,33	2 053 365,91
29385	Республика Северная Осетия-Алания, г Владикавказ, СНО Иристон, участок 184	Владикавказ	15:09:0031507:21	003002000000 Земли населенных пунктов	Для садоводства	13	13.021	589	3 896,33	2 294 938,37
29386	Республика Северная Осетия-Алания, г Владикавказ, СНО Иристон, участок 185	Владикавказ	15:09:0031507:22	003002000000 Земли населенных пунктов	Для садоводства	13	13.021	543	3 896,33	2 115 707,19
29387	Респ. Северная Осетия - Алания, г. Владикавказ, СНО "Иристон", сад 186	Владикавказ	15:09.0031507:23	003002000000 Земли населенных пунктов	Под садоводство	13	13.021	504	3 896,33	1 963 750,32
29388	Российская Федерация, Республика Северная Осетия-Алания, городской округ город Владикавказ, г. Владикавказ, СНТ "Иристон", улица Бирагзинская, земельный участок 9	Владикавказ	15:09.0031507:24	003002000000 Земли населенных пунктов	Коллективное садоводство	13	13.021	544	3 896,33	2 119 603,52
29389	Российская Федерация, Республика Северная Осетия - Алания, г. о. город Владикавказ, г Владикавказ, тер. СНТ Иристон, ул Бирагзинская, 8	Владикавказ	15:09:0031507:25	003002000000 Земли населенных пунктов	Для садоводства	13	13.021	533	3 896,33	2 076 743,89
29390	Респ. Северная Осетия - Алания, г. Владикавказ, СНО "Иристон", сад 189	Владикавказ	15:09:0031507:26	003002000000 Земли населенных пунктов	Для садоводства или огородничества	13	13.021	523	3 896,33	2 037 780,59
29391	Респ. Северная Осетия - Алания, г. Владикавказ, СНО "Иристон", сад 190	Владикавказ	15:09.0031507:27	003002000000 Земли населенных пунктов	Под садоводство	13	13.021	490	3 896,33	1 909 201,70
29392	Респ. Северная Осетия - Алания, г. Владикавказ, СНО "Иристон", участок №166	Владикавказ	15:09:0031507:3	003002000000 Земли населенных пунктов	Под садоводство	13	13.021	498	3 896,33	1 940 372,34
29393	Северная Осетия - Алания респ. г. Владикавказ, пр-кт Коста. 9 "а". садоводческое некоммерческое объединение "Иристон". сад № 178	Владикавказ	15:09:0031507:30	003002000000 Земли населенных пунктов	Для коллективного садоводства	13	13.021	492	3 896,33	1 916 994,36
29394	Респ. Северная Осетия - Алания, г. Владикавказ, СНО "Иристон", сад 167	Владикавказ	15:09:0031507:4	003002000000 Земли населенных пунктов	Под садоводство	13	13.021	472	3 896,33	1 839 067,76
29395	Респ. Северная Осетия - Алания, г. Владикавказ, Садоводческое некоммерческое объединение "Иристон". сад 168	Владикавказ	15:09:0031507:5	003002000000 Земли населенных пунктов	Под садоводство	13	13.021	501	3 896,33	1 952 061,33
29396	Респ. Северная Осетия - Алания, г. Владикавказ, СНО "Иристон", 169	Владикавказ	15:09:0031507:6	003002000000 Земли населенных пунктов	Под садоводство	13	13.021	463	3 896,33	1 804 000,79
29397	Респ. Северная Осетия - Алания, г. Владикавказ, СНО "Иристон", сад №170	Владикавказ	15:09:0031507:7	003002000000 Земли населенных пунктов	Для садоводства	13	13.021	497	3 896,33	1 936 476,01
29398	Респ. Северная Осетия - Алания, г. Владикавказ, пр-кт СНО «Иристон», дом участок № 171	Владикавказ	15:09:0031507:8	003002000000 Земли населенных пунктов	под садоводство	13	13.021	491	3 896,33	1 913 098,03
29399	Республика Северная Осетия-Алания, г Владикавказ, СНО Иристон, сад 172	Владикавказ	15:09:0031507:9	003002000000 Земли населенных пунктов	Под садоводство	13	13.021	482	3 896,33	1 878 031,06
29400	Респ. Северная Осетия - Алания, г. Владикавказ, СНО "Иристон", сад №202	Владикавказ	15:09.0031508:10	003002000000 Земли населенных пунктов	Под садоводство	13	13.021	308	3 896,33	1 200 069,64
29401	Республика Северная Осетия-Алания, г. Владикавказ, пр. Коста, 9 "а", садоводческое некоммерческое объединение "Иристон". сад № 203	Владикавказ	15:09:0031508:11	003002000000 Земли населенных пунктов	Коллективное садоводство	13	13.021	319	3 896,33	1 242 929,27
29402	Респ. Северная Осетия - Алания, г. Владикавказ, СНО "Иристон", сад 204	Владикавказ	15:09:0031508:12	003002000000 Земли населенных пунктов	Под садоводство	13	13.021	326	3 896,33	1 270 203,58
29403	Российская Федерация, Республика Северная Осетия-Алания, городской округ город Владикавказ, г. Владикавказ, территория СНТ Иристон, ул. Бирагзинская, земельный участок 20	Владикавказ	15:09.0031508:13	003002000000 Земли населенных пунктов	Коллективное садоводство	13	13.021	345	3 896,33	1 344 233,85
29404	Республика Северная Осетия-Алания, г Владикавказ, снт Иристон, д 206	Владикавказ	15:09.0031508:14	003002000000 Земли населенных пунктов	Коллективное садоводство	13	13.021	340	3 896,33	1 324 752,20
29405	Респ. Северная Осетия - Алания, г. Владикавказ, СНО «Иристон», сад № 207	Владикавказ	15:09:0031508:15	003002000000 Земли населенных пунктов	Для садоводства	13	13.021	308	3 896,33	1 200 069,64
29406	Респ. Северная Осетия - Алания, г. Владикавказ, СНО "Иристон", участок № 209	Владикавказ	15:09:0031508:16	003002000000 Земли населенных пунктов	Коллективное садоводство	13	13.021	300	3 896,33	1 168 899,00
29407	Респ. Северная Осетия - Алания, г. Владикавказ, СНО "Иристон", участок №208	Владикавказ	15:09:0031508:17	003002000000 Земли населенных пунктов	Под садоводство	13	13.021	318	3 896,33	1 239 032,94

№ пп	Местоположение ЗУ	Район	Кадастровый номер ЗУ	Категория земель	Разрешенное использование по документу	Код вида разрешенного использования (в соответствии с классификатором видов разрешенного использования земельных участков)	Вид использования объектов недвижимости	Площадь	УПКС	КС
29408	Северная Осетия - Алания респ. г Владикавказ. пр-кт Коста. Садоводческое некоммерческое объединение "Иристон". сад №210	Владикавказ	15:09:0031508:18	0030020000000 Земли населенных пунктов	Для коллективного садоводства	13	13.021	333	3 896,33	1 297 477,89
29409	Респ. Северная Осетия - Алания. г. Владикавказ. СНО "Иристон". сад №211	Владикавказ	15:09:0031508:19	0030020000000 Земли населенных пунктов	Коллективное садоводство	13	13.021	417	3 896,33	1 624 769,61
29410	Республика Северная Осетия - Алания. г. Владикавказ, пр-кт Коста . 9 "а" . садоводческое некоммерческое объединение "Иристон", сад №192 "а"	Владикавказ	15:09:0031508:2	0030020000000 Земли населенных пунктов	Коллективное садоводство	13	13.021	367	3 896,33	1 429 953,11
29411	Республика Северная Осетия-Алания, г Владикавказ. пр. Коста, 9а, садоводческое некоммерческое объединение " Иристон", сад №198	Владикавказ	15:09:0031508:20	0030020000000 Земли населенных пунктов	Коллективное садоводство	13	13.021	338	3 896,33	1 316 959,54
29412	Северная Осетия - Алания респ. г Владикавказ. пр-кт Коста, 9 "а", Садоводческое некоммерческое объединение "Иристон". участок №214	Владикавказ	15:09:0031508:22	0030020000000 Земли населенных пунктов	Для садоводства	13	13.021	307	3 896,33	1 196 173,31
29413	Респ. Северная Осетия - Алания. г. Владикавказ. СНО "Иристон". сад 216	Владикавказ	15:09:0031508:23	0030020000000 Земли населенных пунктов	Под садоводство	13	13.021	340	3 896,33	1 324 752,20
29414	Респ. Северная Осетия - Алания. г. Владикавказ. СНО "Иристон". сад 217	Владикавказ	15:09:0031508:24	0030020000000 Земли населенных пунктов	Для садоводства или огородничества	13	13.021	316	3 896,33	1 231 240,28
29415	Российская Федерация, Респ. Республика Северная Осетия - Алания, г. Владикавказ, СНО "Иристон"	Владикавказ	15:09:0031508:242	0030020000000 Земли населенных пунктов	Под садоводство	13	13.021	149	3 896,33	580 552,17
29416	Российская Федерация, Респ. Республика Северная Осетия - Алания. г. Владикавказ, СНО "Иристон"	Владикавказ	15:09:0031508:243	0030020000000 Земли населенных пунктов	Под садоводство	13	13.021	150	3 896,33	584 449,50
29417	Респ. Северная Осетия - Алания. г. Владикавказ. СНО "Иристон". участок №218	Владикавказ	15:09:0031508:25	0030020000000 Земли населенных пунктов	Коллективное садоводство	13	13.021	302	3 896,33	1 176 691,66
29418	Респ. Северная Осетия - Алания. г. Владикавказ. СНО "Иристон". сад 219	Владикавказ	15:09:0031508:26	0030020000000 Земли населенных пунктов	Под садоводство	13	13.021	304	3 896,33	1 184 484,32
29419	Республика Северная Осетия-Алания, г Владикавказ. пр. Коста, 9а, садоводческое некоммерческое объединение " Иристон", сад № 220	Владикавказ	15:09:0031508:27	0030020000000 Земли населенных пунктов	Коллективное садоводство	13	13.021	290	3 896,33	1 129 935,70
29420	Респ. Северная Осетия - Алания. г. Владикавказ. СНО "Иристон". сад 221	Владикавказ	15:09:0031508:28	0030020000000 Земли населенных пунктов	Под садоводство	13	13.021	330	3 896,33	1 285 788,90
29421	Республика Северная Осетия-Алания, г Владикавказ. СНО Иристон. участок 222	Владикавказ	15:09:0031508:29	0030020000000 Земли населенных пунктов	Под садоводство	13	13.021	571	3 896,33	2 224 804,43
29422	Респ. Северная Осетия - Алания. г. Владикавказ. СНО "Иристон". сад №223	Владикавказ	15:09:0031508:30	0030020000000 Земли населенных пунктов	Коллективное садоводство	13	13.021	290	3 896,33	1 129 935,70
29423	Респ. Северная Осетия - Алания. г. Владикавказ. СНО "Иристон". участок №224	Владикавказ	15:09:0031508:31	0030020000000 Земли населенных пунктов	Для садоводства	13	13.021	655	3 896,33	2 552 096,15
29424	Республика Северная Осетия-Алания, г Владикавказ. СНО Иристон. участок 225	Владикавказ	15:09:0031508:32	0030020000000 Земли населенных пунктов	Под садоводство	13	13.021	315	3 896,33	1 227 343,95
29425	Республика Северная Осетия-Алания, г. Владикавказ, пр. Коста. 9 "а". садоводческое некоммерческое объединение " Иристон", сад №226	Владикавказ	15:09:0031508:33	0030020000000 Земли населенных пунктов	Для коллективного садоводства	13	13.021	330	3 896,33	1 285 788,90
29426	Республика Северная Осетия-Алания, г Владикавказ. СНО Иристон. сад 227	Владикавказ	15:09:0031508:34	0030020000000 Земли населенных пунктов	под садоводство	13	13.021	295	3 896,33	1 149 417,35
29427	Респ. Северная Осетия - Алания. г. Владикавказ. СНО "Иристон". сад 228	Владикавказ	15:09:0031508:35	0030020000000 Земли населенных пунктов	Под садоводство	13	13.021	299	3 896,33	1 165 002,67
29428	Республика Северная Осетия-Алания, г Владикавказ. пр. Коста, 9а, садоводческое некоммерческое объединение " Иристон", сад № 231	Владикавказ	15:09:0031508:36	0030020000000 Земли населенных пунктов	Коллективное садоводство	13	13.021	330	3 896,33	1 285 788,90
29429	Респ. Северная Осетия - Алания. г. Владикавказ. СНО "Иристон". дом участок №232	Владикавказ	15:09:0031508:39	0030020000000 Земли населенных пунктов	Под садоводство	13	13.021	575	3 896,33	2 240 389,75
29430	Респ. Северная Осетия - Алания. г. Владикавказ. СНО "Иристон". сад 234	Владикавказ	15:09:0031508:40	0030020000000 Земли населенных пунктов	Под садоводство	13	13.021	317	3 896,33	1 235 136,61
29431	Северная Осетия - Алания респ. г Владикавказ. пр-кт Коста, 9 "а", Садоводческое некоммерческое объединение "Иристон", участок № 235	Владикавказ	15:09:0031508:41	0030020000000 Земли населенных пунктов	Для садоводства	13	13.021	293	3 896,33	1 141 624,69
29432	Респ. Северная Осетия - Алания. г. Владикавказ. СНО "Иристон". участок №237	Владикавказ	15:09:0031508:43	0030020000000 Земли населенных пунктов	Под садоводство	13	13.021	297	3 896,33	1 157 210,01
29433	Респ. Северная Осетия - Алания. г. Владикавказ. пр-кт СНО «Иристон». сад № 239	Владикавказ	15:09:0031508:44	0030020000000 Земли населенных пунктов	Для садоводства	13	13.021	311	3 896,33	1 211 748,63
29434	Респ. Северная Осетия - Алания. г. Владикавказ. СНО "Иристон". участок №238	Владикавказ	15:09:0031508:45	0030020000000 Земли населенных пунктов	Под садоводство	13	13.021	305	3 896,33	1 188 380,65
29435	Респ. Северная Осетия - Алания. г. Владикавказ. Садоводческое некоммерческое объединение "Иристон". участок №240	Владикавказ	15:09:0031508:47	0030020000000 Земли населенных пунктов	Коллективное садоводство	13	13.021	456	3 896,33	1 776 726,48
29436	Респ. Северная Осетия - Алания. г. Владикавказ. СНО "Иристон". сад 197	Владикавказ	15:09:0031508:5	0030020000000 Земли населенных пунктов	Коллективное садоводство	13	13.021	330	3 896,33	1 285 788,90
29437	Респ. Северная Осетия - Алания. г. Владикавказ. СНО "Иристон". сад 212	Владикавказ	15:09:0031508:50	0030020000000 Земли населенных пунктов	Под садоводство	13	13.021	660	3 896,33	2 571 577,80
29438	Республика Северная Осетия-Алания, г Владикавказ. СНО Иристон. участок 192	Владикавказ	15:09:0031508:51	0030020000000 Земли населенных пунктов	Под садоводство	13	13.021	843	3 896,33	3 284 606,19
29439	Республика Северная Осетия-Алания, г Владикавказ. СНО Иристон. сад 215	Владикавказ	15:09:0031508:53	0030020000000 Земли населенных пунктов	Для садоводства	13	13.021	331	3 896,33	1 289 685,23
29440	Российская Федерация, Республика Северная Осетия-Алания, городской округ город Владикавказ, г. Владикавказ, СНТ Иристон, ул. Багратионская, земельный участок 18	Владикавказ	15:09:0031508:56	0030020000000 Земли населенных пунктов	Для садоводства	13	13.021	329	3 896,33	1 281 892,57
29441	Республика Северная Осетия-Алания, г Владикавказ. СНО Иристон. участок 195	Владикавказ	15:09:0031508:57	0030020000000 Земли населенных пунктов	Для садоводства	13	13.021	331	3 896,33	1 289 685,23
29442	Респ. Северная Осетия - Алания. г. Владикавказ. СНО "Иристон". участок №229- 230	Владикавказ	15:09:0031508:58	0030020000000 Земли населенных пунктов	Для садоводства	13	13.021	568	3 896,33	2 213 115,44
29443	Респ. Северная Осетия - Алания. г. Владикавказ. СНО "Иристон". дом участок № 196	Владикавказ	15:09:0031508:6	0030020000000 Земли населенных пунктов	Для садоводства	13	13.021	317	3 896,33	1 235 136,61
29444	Республика Северная Осетия-Алания, г Владикавказ. СНО Иристон. сад 199	Владикавказ	15:09:0031508:7	0030020000000 Земли населенных пунктов	Для садоводства	13	13.021	327	3 896,33	1 274 099,91
29445	Респ. Северная Осетия - Алания. г. Владикавказ. Садоводческое некоммерческое объединение "Иристон". сад 200	Владикавказ	15:09:0031508:8	0030020000000 Земли населенных пунктов	Для садоводства	13	13.021	320	3 896,33	1 246 825,60
29446	Респ. Северная Осетия - Алания. г. Владикавказ. СНО "Иристон". участок №201	Владикавказ	15:09:0031508:9	0030020000000 Земли населенных пунктов	Коллективное садоводство	13	13.021	312	3 896,33	1 215 654,96
29447	Респ. Северная Осетия - Алания. г. Владикавказ. СНО "Иристон". сад 256	Владикавказ	15:09:0031509:10	0030020000000 Земли населенных пунктов	Для садоводства или огородничества	13	13.021	319	3 896,33	1 242 929,27
29448	Респ. Северная Осетия - Алания. г. Владикавказ. СНО "Иристон". сад №247	Владикавказ	15:09:0031509:11	0030020000000 Земли населенных пунктов	Коллективное садоводство	13	13.021	307	3 896,33	1 196 173,31
29449	Республика Северная Осетия-Алания, г. Владикавказ, пр. Коста. 9 "а". садоводческое некоммерческое товарищество "Иристон", сад № 258	Владикавказ	15:09:0031509:12	0030020000000 Земли населенных пунктов	Для коллективного садоводства	13	13.021	310	3 896,33	1 207 862,30
29450	Респ. Северная Осетия - Алания. г. Владикавказ. СНО "Иристон". участок №260	Владикавказ	15:09:0031509:14	0030020000000 Земли населенных пунктов	Коллективное садоводство	13	13.021	340	3 896,33	1 324 752,20
29451	Северная Осетия - Алания респ. г Владикавказ. Проспект Коста, 9 "а". Садоводческое некоммерческое объединение "Иристон", сад № 272	Владикавказ	15:09:0031509:15	0030020000000 Земли населенных пунктов	Для коллективного садоводства	13	13.021	400	3 896,33	1 558 532,00
29452	Респ. Северная Осетия - Алания. г. Владикавказ. СНО "Иристон". дом сад № 266	Владикавказ	15:09:0031509:16	0030020000000 Земли населенных пунктов	Для садоводства	13	13.021	399	3 896,33	1 554 635,67
29453	Респ. Северная Осетия - Алания. г. Владикавказ. СНО "Иристон". сад № 267	Владикавказ	15:09:0031509:17	0030020000000 Земли населенных пунктов	под садоводство	13	13.021	392	3 896,33	1 527 361,36
29454	Респ. Северная Осетия - Алания. г. Владикавказ. пр-кт СНО "Иристон". сад№268	Владикавказ	15:09:0031509:18	0030020000000 Земли населенных пунктов	Для садоводства	13	13.021	412	3 896,33	1 605 287,96
29455	Северная Осетия - Алания респ. г Владикавказ. пр-кт Коста, 9 "а", Садоводческое некоммерческое объединение "Иристон", сад № 269	Владикавказ	15:09:0031509:19	0030020000000 Земли населенных пунктов	Для коллективного садоводства	13	13.021	361	3 896,33	1 406 575,13
29456	Респ. Северная Осетия - Алания. г. Владикавказ. СНО "Иристон". сад №244	Владикавказ	15:09:0031509:2	0030020000000 Земли населенных пунктов	Под садоводство	13	13.021	317	3 896,33	1 235 136,61
29457	Республика Северная Осетия-Алания, г Владикавказ. СНО Иристон. участок 270	Владикавказ	15:09:0031509:20	0030020000000 Земли населенных пунктов	Для садоводства	13	13.021	431	3 896,33	1 679 318,23
29458	Респ. Северная Осетия - Алания. г. Владикавказ. СНО "Иристон". сад 271	Владикавказ	15:09:0031509:21	0030020000000 Земли населенных пунктов	Под садоводство	13	13.021	312	3 896,33	1 215 654,96
29459	Респ. Северная Осетия - Алания. г. Владикавказ. СНО "Иристон". участок № 264	Владикавказ	15:09:0031509:22	0030020000000 Земли населенных пунктов	Под садоводство	13	13.021	298	3 896,33	1 161 106,34
29460	Респ. Северная Осетия - Алания. г. Владикавказ. СНО "Иристон". участок № 265	Владикавказ	15:09:0031509:23	0030020000000 Земли населенных пунктов	под садоводство	13	13.021	334	3 896,33	1 301 374,22
29461	Респ. Северная Осетия - Алания. г. Владикавказ. СНО "Иристон". участок №273	Владикавказ	15:09:0031509:25	0030020000000 Земли населенных пунктов	Для садоводства	13	13.021	510	3 896,33	1 987 128,30
29462	Респ. Северная Осетия - Алания. г. Владикавказ. ул. СНО "Иристон". сад №280	Владикавказ	15:09:0031509:26	0030020000000 Земли населенных пунктов	под садоводство	13	13.021	629	3 896,33	2 450 791,57
29463	Респ. Северная Осетия - Алания. г. Владикавказ. СНО "Иристон". сад №282	Владикавказ	15:09:0031509:28	0030020000000 Земли населенных пунктов	под садоводство	13	13.021	324	3 896,33	1 262 410,92
29464	Респ. Северная Осетия - Алания. г. Владикавказ. СНО "Иристон". сад 283	Владикавказ	15:09:0031509:29	0030020000000 Земли населенных пунктов	Под садоводство	13	13.021	294	3 896,33	1 145 521,02
29465	Респ. Северная Осетия - Алания. г. Владикавказ. СНО "Иристон". сад 246	Владикавказ	15:09:0031509:3	0030020000000 Земли населенных пунктов	Под садоводство	13	13.021	319	3 896,33	1 242 929,27
29466	Респ. Северная Осетия - Алания. г. Владикавказ. СНО "Иристон". сад 284	Владикавказ	15:09:0031509:30	0030020000000 Земли населенных пунктов	Для садоводства или огородничества	13	13.021	304	3 896,33	1 184 484,32
29467	Респ. Северная Осетия - Алания. г. Владикавказ. СНО "Иристон". сад 286	Владикавказ	15:09:0031509:31	0030020000000 Земли населенных пунктов	Под садоводство	13	13.021	580	3 896,33	2 259 871,40
29468	Северная Осетия - Алания респ. г Владикавказ. пр-кт Коста, 9 "а", Садоводческое некоммерческое объединение "Иристон". участок № 248	Владикавказ	15:09:0031509:32	0030020000000 Земли населенных пунктов	Для садоводства	13	13.021	321	3 896,33	1 250 721,93
29469	Респ. Северная Осетия - Алания. г. Владикавказ. СНО "Иристон". сад 285	Владикавказ	15:09:0031509:33	0030020000000 Земли населенных пунктов	Под садоводство	13	13.021	401	3 896,33	1 562 428,33
29470	Респ. Северная Осетия - Алания. г. Владикавказ. СНО "Иристон". сад 277	Владикавказ	15:09:0031509:35	0030020000000 Земли населенных пунктов	Под садоводство	13	13.021	313	3 896,33	1 219 551,29
29471	Респ. Северная Осетия - Алания. г. Владикавказ. СНО "Иристон". сад 263	Владикавказ	15:09:0031509:36	0030020000000 Земли населенных пунктов	Под садоводство	13	13.021	600	3 896,33	2 337 798,00
29472	Респ. Северная Осетия - Алания. г. Владикавказ. СНО "Иристон". участок №242	Владикавказ	15:09:0031509:37	0030020000000 Земли населенных пунктов	Коллективное садоводство	13	13.021	321	3 896,33	1 250 721,93

№ пп	Местоположение ЗУ	Район	Кадастровый номер ЗУ	Категория земель	Разрешенное использование по документу	Код вида разрешенного использования (в соответствии с классификатором видов разрешенного использования земельных участков)	Вид использования объектов недвижимости	Площадь	УПКС	КС
29473	Респ. Северная Осетия - Алания, г. Владикавказ, СНО "Иристон", сад №241	Владикавказ	15:09:0031509:38	003002000000 Земли населенных пунктов	Коллективное садоводство	13	13.021	590	3 896,33	2 298 834,70
29474	Северная Осетия - Алания респ, г. Владикавказ, пр. Коста. 9 "а". Садоводческое некоммерческое объединение "Иристон". участок № 249	Владикавказ	15:09:0031509:39	003002000000 Земли населенных пунктов	Для садоводства	13	13.021	339	3 896,33	1 320 855,87
29475	Республика Северная Осетия-Алания, г Владикавказ, СНО Иристон, участок 247	Владикавказ	15:09:0031509:4	003002000000 Земли населенных пунктов	Под садоводство	13	13.021	314	3 896,33	1 223 447,62
29476	Респ. Северная Осетия - Алания, г. Владикавказ, СНО "Иристон", сад №279	Владикавказ	15:09:0031509:41	003002000000 Земли населенных пунктов	Под садоводство	13	13.021	616	3 896,33	2 400 139,28
29477	Северная Осетия - Алания респ. г. Владикавказ. пр-кт Коста, 9 "б", Садоводческое некоммерческое объединение "Иристон". участок №245	Владикавказ	15:09:0031509:42	003002000000 Земли населенных пунктов	Для коллективного садоводства	13	13.021	314	3 896,33	1 223 447,62
29478	Респ. Северная Осетия - Алания, г. Владикавказ, СНО "Иристон", сад 278	Владикавказ	15:09:0031509:43	003002000000 Земли населенных пунктов	Для садоводства	13	13.021	312	3 896,33	1 215 654,96
29479	Республика Северная Осетия-Алания, г Владикавказ, СНО Иристон, участок 274	Владикавказ	15:09:0031509:46	003002000000 Земли населенных пунктов	Под садоводство	13	13.021	332	3 896,33	1 293 581,56
29480	Респ. Северная Осетия - Алания, г. Владикавказ, СНО "Иристон", участок № 261	Владикавказ	15:09:0031509:47	003002000000 Земли населенных пунктов	Коллективное садоводство	13	13.021	339	3 896,33	1 320 855,87
29481	Респ. Северная Осетия - Алания, г. Владикавказ, СНО "Иристон", сад 252	Владикавказ	15:09:0031509:6	003002000000 Земли населенных пунктов	для садоводства и огородничества	13	13.021	302	3 896,33	1 176 691,66
29482	Респ. Северная Осетия - Алания, г. Владикавказ, СНО "Иристон", сад 253	Владикавказ	15:09:0031509:7	003002000000 Земли населенных пунктов	разрешенное использование: для садоводства или огородничества	13	13.021	300	3 896,33	1 168 899,00
29483	Республика Северная Осетия-Алания, г. Владикавказ, пр. Коста. д 9а, Садоводческое некоммерческое объединение "Иристон" сад 254	Владикавказ	15:09:0031509:78	003002000000 Земли населенных пунктов	Для садоводства	13	13.021	300	3 896,33	1 168 899,00
29484	Республика Северная Осетия-Алания, г. Владикавказ, пр. Коста, 9 "а", садоводческое некоммерческое объединение "Иристон", участок № 251	Владикавказ	15:09:0031509:8	003002000000 Земли населенных пунктов	Для садоводства	13	13.021	318	3 896,33	1 239 032,94
29485	Респ. Северная Осетия - Алания, г. Владикавказ, СНО "Иристон", сад №255	Владикавказ	15:09:0031509:9	003002000000 Земли населенных пунктов	Коллективное садоводство	13	13.021	310	3 896,33	1 207 862,30
29486	Республика Северная Осетия-Алания, г. Владикавказ. пр. Коста. 9 "а". садоводческое некоммерческое объединение "Иристон". участок №275	Владикавказ	15:09:0031509:95	003002000000 Земли населенных пунктов	Под садоводство	13	13.021	319	3 896,33	1 242 929,27
29487	Республика Северная Осетия-Алания, г. Владикавказ. пр. Коста. 9 "а". садоводческое некоммерческое объединение "Иристон", участок №276	Владикавказ	15:09:0031509:96	003002000000 Земли населенных пунктов	Под садоводство	13	13.021	328	3 896,33	1 277 996,24
29488	Респ. Северная Осетия - Алания, г. Владикавказ, СНО "Иристон", участок №292	Владикавказ	15:09:0031510:1	003002000000 Земли населенных пунктов	Для садоводства	13	13.021	589	3 896,33	2 294 938,37
29489	Северная Осетия - Алания респ. г. Владикавказ. пр. Коста, 9 "б", Садоводческое некоммерческое объединение "Иристон". сад № 302	Владикавказ	15:09:0031510:10	003002000000 Земли населенных пунктов	Для коллективного садоводства	13	13.021	517	3 896,33	2 014 402,61
29490	Респ. Северная Осетия - Алания, г. Владикавказ, СНО "Иристон", участок №303	Владикавказ	15:09:0031510:11	003002000000 Земли населенных пунктов	Под садоводство	13	13.021	499	3 896,33	1 944 268,67
29491	Респ. Северная Осетия - Алания, г. Владикавказ, СНО "Иристон", сад 304	Владикавказ	15:09:0031510:12	003002000000 Земли населенных пунктов	Под садоводство	13	13.021	407	3 896,33	1 585 806,31
29492	Респ. Северная Осетия - Алания, г. Владикавказ, СНО "Иристон", участок №305	Владикавказ	15:09:0031510:13	003002000000 Земли населенных пунктов	Под садоводство	13	13.021	723	3 896,33	2 817 046,59
29493	Респ. Северная Осетия - Алания, г. Владикавказ, СНО "Иристон", сад №308	Владикавказ	15:09:0031510:15	003002000000 Земли населенных пунктов	Под садоводство	13	13.021	450	3 896,33	1 753 348,50
29494	Северная Осетия - Алания респ, г. Владикавказ, пр-кт Коста. 9 "а". Садоводческое некоммерческое объединение "Иристон". сад № 307	Владикавказ	15:09:0031510:17	003002000000 Земли населенных пунктов	Для коллективного садоводства	13	13.021	390	3 896,33	1 519 368,70
29495	Республика Северная Осетия-Алания, г Владикавказ, снт Иристон, д 313	Владикавказ	15:09:0031510:18	003002000000 Земли населенных пунктов	Коллективное садоводство	13	13.021	400	3 896,33	1 558 532,00
29496	Респ. Северная Осетия - Алания, г. Владикавказ, СНО "Иристон", сад 312	Владикавказ	15:09:0031510:19	003002000000 Земли населенных пунктов	Под садоводство	13	13.021	407	3 896,33	1 585 806,31
29497	Северная Осетия - Алания респ. г. Владикавказ. пр-кт Коста, 9 "б", Садоводческое некоммерческое объединение "Иристон". сад №293	Владикавказ	15:09:0031510:2	003002000000 Земли населенных пунктов	Для коллективного садоводства	13	13.021	400	3 896,33	1 558 532,00
29498	Респ. Северная Осетия - Алания, г. Владикавказ, СНО "Иристон", сад №311	Владикавказ	15:09:0031510:20	003002000000 Земли населенных пунктов	Под садоводство	13	13.021	567	3 896,33	2 209 219,11
29499	Респ. Северная Осетия - Алания, г. Владикавказ, СНО "Иристон", сад 315	Владикавказ	15:09:0031510:21	003002000000 Земли населенных пунктов	Под садоводство	13	13.021	362	3 896,33	1 410 471,46
29500	Респ. Северная Осетия - Алания, г. Владикавказ, СНО "Иристон", сад 316	Владикавказ	15:09:0031510:22	003002000000 Земли населенных пунктов	Под садоводство	13	13.021	400	3 896,33	1 558 532,00
29501	Респ. Северная Осетия - Алания, г. Владикавказ, СНО "Иристон", сад 317	Владикавказ	15:09:0031510:23	003002000000 Земли населенных пунктов	Для садоводства или огородничества	13	13.021	358	3 896,33	1 394 886,14
29502	Респ. Северная Осетия - Алания, г. Владикавказ, СНО "Иристон", сад 318	Владикавказ	15:09:0031510:24	003002000000 Земли населенных пунктов	Для садоводства	13	13.021	405	3 896,33	1 578 013,65
29503	Республика Северная Осетия-Алания, г Владикавказ, Садоводческое Некоммерческое товарищество "Иристон", ул Отводная, 18	Владикавказ	15:09:0031510:25	003002000000 Земли населенных пунктов	под садоводство	13	13.021	294	3 896,33	1 145 521,02
29504	Респ. Северная Осетия - Алания, г. Владикавказ, ул. СНО "Иристон", участок №322	Владикавказ	15:09:0031510:26	003002000000 Земли населенных пунктов	под садоводство	13	13.021	580	3 896,33	2 259 871,40
29505	Северная Осетия - Алания респ. г Владикавказ. пр-кт Коста. 9 "б". Садоводческое некоммерческое объединение "Иристон". сад №320	Владикавказ	15:09:0031510:27	003002000000 Земли населенных пунктов	Для коллективного садоводства	13	13.021	597	3 896,33	2 326 109,01
29506	Республика Северная Осетия-Алания, г Владикавказ, СНО Иристон, сад 326	Владикавказ	15:09:0031510:28	003002000000 Земли населенных пунктов	Коллективное садоводство	13	13.021	409	3 896,33	1 593 598,97
29507	Респ. Северная Осетия - Алания, г. Владикавказ, СНО "Иристон", участок №327	Владикавказ	15:09:0031510:29	003002000000 Земли населенных пунктов	для садоводства и огородничества	13	13.021	375	3 896,33	1 461 123,75
29508	Респ. Северная Осетия - Алания, г. Владикавказ, СНО "Иристон", сад №294	Владикавказ	15:09:0031510:3	003002000000 Земли населенных пунктов	Для садоводства	13	13.021	412	3 896,33	1 605 287,96
29509	Респ. Северная Осетия - Алания, г. Владикавказ, СНО "Иристон", сад 314	Владикавказ	15:09:0031510:30	003002000000 Земли населенных пунктов	Под садоводство	13	13.021	365	3 896,33	1 422 160,45
29510	Респ. Северная Осетия - Алания, г. Владикавказ, СНО "Иристон", участок №323	Владикавказ	15:09:0031510:31	003002000000 Земли населенных пунктов	Под садоводство	13	13.021	389	3 896,33	1 515 672,37
29511	Респ. Северная Осетия - Алания, г. Владикавказ, СНО "Иристон", участок №324	Владикавказ	15:09:0031510:32	003002000000 Земли населенных пунктов	Под садоводство	13	13.021	371	3 896,33	1 445 538,43
29512	Респ. Северная Осетия - Алания, г. Владикавказ, СНО "Иристон", участок №325	Владикавказ	15:09:0031510:33	003002000000 Земли населенных пунктов	Под садоводство	13	13.021	353	3 896,33	1 375 404,49
29513	Респ. Северная Осетия - Алания, г. Владикавказ, СНО "Иристон", сад 306	Владикавказ	15:09:0031510:35	003002000000 Земли населенных пунктов	для садоводства или огородничества	13	13.021	400	3 896,33	1 558 532,00
29514	Республика Северная Осетия-Алания, г Владикавказ, СНТ "Иристон", ул.Отводная, 2	Владикавказ	15:09:0031510:36	003002000000 Земли населенных пунктов	Для коллективного садоводства	13	13.021	472	3 896,33	1 839 067,76
29515	Респ. Северная Осетия - Алания, г. Владикавказ, Садоводческое некоммерческое объединение "Иристон". сад 299	Владикавказ	15:09:0031510:39	003002000000 Земли населенных пунктов	Для садоводства или огородничества	13	13.021	586	3 896,33	2 283 249,38
29516	Респ. Северная Осетия - Алания, г. Владикавказ, СНО "Иристон", участок №296	Владикавказ	15:09:0031510:4	003002000000 Земли населенных пунктов	Под садоводство	13	13.021	340	3 896,33	1 324 752,20
29517	Респ. Северная Осетия - Алания, г. Владикавказ. Садоводческое некоммерческое объединение "Иристон", сад 309-310	Владикавказ	15:09:0031510:40	003002000000 Земли населенных пунктов	Под садоводство	13	13.021	907	3 896,33	3 533 971,31
29518	Респ. Северная Осетия - Алания, г. Владикавказ, СНО "Иристон", сад 297	Владикавказ	15:09:0031510:5	003002000000 Земли населенных пунктов	Для садоводства или огородничества	13	13.021	471	3 896,33	1 835 171,43
29519	Респ. Северная Осетия - Алания, г. Владикавказ, СНО "Иристон", сад 298	Владикавказ	15:09:0031510:6	003002000000 Земли населенных пунктов	Под садоводство	13	13.021	562	3 896,33	2 189 737,46
29520	Респ. Северная Осетия - Алания, г. Владикавказ. Садоводческое некоммерческое объединение "Иристон", участок № 300	Владикавказ	15:09:0031510:8	003002000000 Земли населенных пунктов	под садоводство	13	13.021	598	3 896,33	2 330 005,34
29521	Респ. Северная Осетия - Алания, г. Владикавказ, СНО "Иристон", сад 301	Владикавказ	15:09:0031510:9	003002000000 Земли населенных пунктов	Под садоводство	13	13.021	500	3 896,33	1 948 165,00
29522	Республика Северная Осетия-Алания, г. Владикавказ, пр. Коста. 9 "а". Садоводческое некоммерческое объединение "Иристон". сад № 351	Владикавказ	15:09:0031511:1	003002000000 Земли населенных пунктов	Коллективное садоводство	13	13.021	392	3 896,33	1 527 361,36
29523	Респ. Северная Осетия - Алания, г. Владикавказ, СНО "Иристон", сад 350	Владикавказ	15:09:0031511:10	003002000000 Земли населенных пунктов	Под садоводство	13	13.021	400	3 896,33	1 558 532,00
29524	Респ. Северная Осетия - Алания, г. Владикавказ, СНО "Иристон", сад 356	Владикавказ	15:09:0031511:11	003002000000 Земли населенных пунктов	Под садоводство	13	13.021	375	3 896,33	1 461 123,75
29525	Республика Северная Осетия-Алания, г. Владикавказ, пр-кт Коста, 9 "а", Садоводческое некоммерческое объединение "Иристон". сад № 354	Владикавказ	15:09:0031511:13	003002000000 Земли населенных пунктов	Для коллективного садоводства	13	13.021	400	3 896,33	1 558 532,00
29526	Республика Северная Осетия-Алания, г. Владикавказ. пр-кт Коста. 9 "а". Садоводческое некоммерческое объединение "Иристон". сад № 355	Владикавказ	15:09:0031511:14	003002000000 Земли населенных пунктов	Для коллективного садоводства	13	13.021	400	3 896,33	1 558 532,00
29527	Респ. Северная Осетия - Алания, г. Владикавказ, СНО "Иристон", сад 359	Владикавказ	15:09:0031511:17	003002000000 Земли населенных пунктов	Под садоводство	13	13.021	371	3 896,33	1 445 538,43
29528	Респ. Северная Осетия - Алания, г. Владикавказ, СНО "Иристон", сад 360	Владикавказ	15:09:0031511:18	003002000000 Земли населенных пунктов	Под садоводство	13	13.021	365	3 896,33	1 422 160,45
29529	Респ. Северная Осетия - Алания, г. Владикавказ, СНО "Иристон", участок №361	Владикавказ	15:09:0031511:19	003002000000 Земли населенных пунктов	Под садоводство	13	13.021	337	3 896,33	1 313 003,21
29530	Республика Северная Осетия-Алания, г Владикавказ, СНО Иристон, участок 338	Владикавказ	15:09:0031511:2	003002000000 Земли населенных пунктов	Для садоводства	13	13.021	425	3 896,33	1 655 940,25
29531	Респ. Северная Осетия - Алания, г. Владикавказ, СНО "Иристон", дом участок №358	Владикавказ	15:09:0031511:20	003002000000 Земли населенных пунктов	под садоводство	13	13.021	384	3 896,33	1 496 190,72
29532	Республика Северная Осетия-Алания, г Владикавказ, снт Иристон, д 364	Владикавказ	15:09:0031511:21	003002000000 Земли населенных пунктов	Коллективное садоводство	13	13.021	400	3 896,33	1 558 532,00
29533	Респ. Северная Осетия - Алания, г. Владикавказ, СНО "Иристон", сад 366	Владикавказ	15:09:0031511:22	003002000000 Земли населенных пунктов	Для садоводства или огородничества	13	13.021	345	3 896,33	1 344 233,85

№ пп	Местоположение ЗУ	Район	Кадастровый номер ЗУ	Категория земель	Разрешенное использование по документу	Код вида разрешенного использования (в соответствии с классификатором видов разрешенного использования земельных участков)	Вид использования объектов недвижимости	Площадь	УПКС	КС
29534	Республика Северная Осетия-Алания, г. Владикавказ, пр Коста, 9 "б", садоводческое некоммерческое объединение "Пристон", сад №367.	Владикавказ	15:09:0031511:23	0030020000000 Земли населенных пунктов	Коллективное садоводство	13	13.021	367	3 896,33	1 429 953,11
29535	Респ. Северная Осетия - Алания, г. Владикавказ, СНО "Пристон", сад 368	Владикавказ	15:09:0031511:24	0030020000000 Земли населенных пунктов	для садоводства	13	13.021	357	3 896,33	1 390 989,81
29536	Респ. Северная Осетия - Алания, г. Владикавказ, СНО "Пристон", сад 369	Владикавказ	15:09:0031511:25	0030020000000 Земли населенных пунктов	Под садоводство	13	13.021	348	3 896,33	1 355 922,84
29537	Республика Северная Осетия-Алания, г. Владикавказ, пр-кт Коста, 9 "а", Садоводческое некоммерческое объединение "Пристон", сад №362	Владикавказ	15:09:0031511:27	0030020000000 Земли населенных пунктов	Коллективное садоводство	13	13.021	400	3 896,33	1 558 532,00
29538	Респ. Северная Осетия - Алания, г. Владикавказ, СНО "Пристон", [illegible]	Владикавказ	15:09:0031511:28	0030020000000 Земли населенных пунктов	Под садоводство	13	13.021	345	3 896,33	1 344 233,85
29539	Республика Северная Осетия-Алания, г Владикавказ, снт Пристон, д 349	Владикавказ	15:09:0031511:29	0030020000000 Земли населенных пунктов	Коллективное садоводство	13	13.021	400	3 896,33	1 558 532,00
29540	Респ. Северная Осетия - Алания, г. Владикавказ, СНО "Пристон", сад 339	Владикавказ	15:09:0031511:3	0030020000000 Земли населенных пунктов	Под садоводство	13	13.021	400	3 896,33	1 558 532,00
29541	Респ. Северная Осетия - Алания, г. Владикавказ, СНО "Пристон", дом участок №347	Владикавказ	15:09:0031511:30	0030020000000 Земли населенных пунктов	Для садоводства	13	13.021	370	3 896,33	1 441 642,10
29542	Респ. Северная Осетия - Алания, г. Владикавказ, СНО "Пристон", участок №343	Владикавказ	15:09:0031511:31	0030020000000 Земли населенных пунктов	Под садоводство	13	13.021	384	3 896,33	1 496 190,72
29543	Республика Северная Осетия-Алания, г Владикавказ, СНО Пристон, сад 352	Владикавказ	15:09:0031511:32	0030020000000 Земли населенных пунктов	Садоводство	13	13.021	372	3 896,33	1 449 434,76
29544	Российская Федерация, Республика Северная Осетия - Алания, г. Владикавказ, СНТ Пристон, ул. Цветущая, 14	Владикавказ	15:09:0031511:33	0030020000000 Земли населенных пунктов	Для садоводства	13	13.021	348	3 896,33	1 355 922,84
29545	Респ. Северная Осетия - Алания, г. Владикавказ, СНО "Пристон", участок №342	Владикавказ	15:09:0031511:34	0030020000000 Земли населенных пунктов	Для садоводства	13	13.021	384	3 896,33	1 496 190,72
29546	Респ. Северная Осетия - Алания, г. Владикавказ, СНО "Пристон", дом участок №353	Владикавказ	15:09:0031511:35	0030020000000 Земли населенных пунктов	Для садоводства	13	13.021	392	3 896,33	1 527 361,36
29547	Респ. Северная Осетия - Алания, г. Владикавказ, СНО "Пристон", Сад №340	Владикавказ	15:09:0031511:4	0030020000000 Земли населенных пунктов	Коллективное садоводство	13	13.021	440	3 896,33	1 714 385,20
29548	Респ. Северная Осетия - Алания, г. Владикавказ, СНО "Пристон", сад 341	Владикавказ	15:09:0031511:5	0030020000000 Земли населенных пунктов	Под садоводство	13	13.021	388	3 896,33	1 511 776,04
29549	Республика Северная Осетия-Алания, г. Владикавказ, пр. Коста, 9 «а». садоводческое некоммерческое объединение "Пристон", сад №[illegible]	Владикавказ	15:09:0031511:57	0030020000000 Земли населенных пунктов	коллективное садоводство	13	13.021	383	3 896,33	1 492 294,39
29550	Республика Северная Осетия-Алания, г. Владикавказ, пр. Коста, 9 «а». садоводческое некоммерческое объединение "Пристон". сад №345	Владикавказ	15:09:0031511:58	0030020000000 Земли населенных пунктов	Для коллективного садоводства	13	13.021	600	3 896,33	2 337 798,00
29551	Республика Северная Осетия-Алания, г Владикавказ, снт Пристон, д 344	Владикавказ	15:09:0031511:7	0030020000000 Земли населенных пунктов	Коллективное садоводство	13	13.021	600	3 896,33	2 337 798,00
29552	Республика Северная Осетия-Алания, г. Владикавказ. Проспект Коста, 9 «а». садоводческое некоммерческое объединение "Пристон", сад №349	Владикавказ	15:09:0031511:8	0030020000000 Земли населенных пунктов	Коллективное садоводство	13	13.021	400	3 896,33	1 558 532,00
29553	Респ. Северная Осетия - Алания, г. Владикавказ, СНО "Пристон", сад 348	Владикавказ	15:09:0031511:9	0030020000000 Земли населенных пунктов	Под садоводство	13	13.021	375	3 896,33	1 461 123,75
29554	Респ. Северная Осетия - Алания, г. Владикавказ, СНО "Пристон", дом участок №371	Владикавказ	15:09:0031512:1	0030020000000 Земли населенных пунктов	Под садоводство	13	13.021	346	3 896,33	1 348 130,18
29555	Республика Северная Осетия-Алания, г Владикавказ, СНО Пристон, сад 341с	Владикавказ	15:09:0031512:10	0030020000000 Земли населенных пунктов	Под садоводство	13	13.021	500	3 896,33	1 948 165,00
29556	Респ. Северная Осетия - Алания, г. Владикавказ, СНО "Пристон", сад 383	Владикавказ	15:09:0031512:11	0030020000000 Земли населенных пунктов	Под садоводство	13	13.021	369	3 896,33	1 437 745,77
29557	Респ. Северная Осетия - Алания, г. Владикавказ, СНО "Пристон", сад 384	Владикавказ	15:09:0031512:12	0030020000000 Земли населенных пунктов	Под садоводство	13	13.021	373	3 896,33	1 453 331,09
29558	Респ. Северная Осетия - Алания, г. Владикавказ, СНО "Пристон", сад 382	Владикавказ	15:09:0031512:13	0030020000000 Земли населенных пунктов	Под садоводство	13	13.021	369	3 896,33	1 437 745,77
29559	Северная Осетия - Алания респ, г. Владикавказ, пр-кт Коста. 9 "а". Садоводческое некоммерческое объединение "Пристон". сад №386	Владикавказ	15:09:0031512:14	0030020000000 Земли населенных пунктов	коллективное садоводство	13	13.021	532	3 896,33	2 072 847,56
29560	Респ. Северная Осетия - Алания, г. Владикавказ, СНО "Пристон", дом участок №387	Владикавказ	15:09:0031512:15	0030020000000 Земли населенных пунктов	Под садоводство	13	13.021	367	3 896,33	1 429 953,11
29561	Респ. Северная Осетия - Алания, г. Владикавказ, СНО "Пристон", участок №390	Владикавказ	15:09:0031512:17	0030020000000 Земли населенных пунктов	Под садоводство	13	13.021	371	3 896,33	1 445 538,43
29562	Респ. Северная Осетия - Алания, г. Владикавказ, СНО "Пристон", сад 391	Владикавказ	15:09:0031512:18	0030020000000 Земли населенных пунктов	для садоводства	13	13.021	377	3 896,33	1 468 916,41
29563	Республика Северная Осетия-Алания, г Владикавказ, СНО Пристон, сад 389	Владикавказ	15:09:0031512:19	0030020000000 Земли населенных пунктов	под садоводство	13	13.021	384	3 896,33	1 496 190,72
29564	Респ. Северная Осетия - Алания, г. Владикавказ, СНО "Пристон", сад 372	Владикавказ	15:09:0031512:2	0030020000000 Земли населенных пунктов	для садоводства	13	13.021	392	3 896,33	1 527 361,36
29565	Респ. Северная Осетия - Алания, г. Владикавказ, СНО "Пристон", сад 394	Владикавказ	15:09:0031512:20	0030020000000 Земли населенных пунктов	Под садоводство	13	13.021	355	3 896,33	1 383 197,15
29566	Респ. Северная Осетия - Алания, г. Владикавказ, СНО "Пристон", сад 397	Владикавказ	15:09:0031512:22	0030020000000 Земли населенных пунктов	Под садоводство	13	13.021	380	3 896,33	1 480 605,40
29567	Респ. Северная Осетия - Алания, г. Владикавказ, СНО "Пристон", участок №398	Владикавказ	15:09:0031512:23	0030020000000 Земли населенных пунктов	Для садоводства	13	13.021	376	3 896,33	1 465 020,08
29568	Респ. Северная Осетия - Алания, г. Владикавказ, СНО "Пристон", участок №399	Владикавказ	15:09:0031512:24	0030020000000 Земли населенных пунктов	Для садоводства	13	13.021	374	3 896,33	1 457 227,42
29569	Республика Северная Осетия-Алания, г.Владикавказ, СНО "Пристон", [illegible]	Владикавказ	15:09:0031512:25	0030020000000 Земли населенных пунктов	коллективное садоводство	13	13.021	400	3 896,33	1 558 532,00
29570	Респ. Северная Осетия - Алания, г. Владикавказ, СНО "Пристон", участок №400	Владикавказ	15:09:0031512:26	0030020000000 Земли населенных пунктов	Для садоводства	13	13.021	374	3 896,33	1 457 227,42
29571	Респ. Северная Осетия - Алания, г. Владикавказ, СНО "Пристон", сад 384	Владикавказ	15:09:0031512:27	0030020000000 Земли населенных пунктов	Под садоводство	13	13.021	382	3 896,33	1 488 398,06
29572	Респ. Северная Осетия - Алания, г. Владикавказ, СНО "Пристон", сад 392	Владикавказ	15:09:0031512:28	0030020000000 Земли населенных пунктов	для садоводства	13	13.021	384	3 896,33	1 496 190,72
29573	Республика Северная Осетия-Алания, г Владикавказ, СНО "Пристон", ул. Цветущая, 13	Владикавказ	15:09:0031512:29	0030020000000 Земли населенных пунктов	Под садоводство	13	13.021	377	3 896,33	1 468 916,41
29574	Респ. Северная Осетия - Алания, г. Владикавказ, СНО "Пристон", сад №379	Владикавказ	15:09:0031512:30	0030020000000 Земли населенных пунктов	Под садоводство	13	13.021	388	3 896,33	1 511 776,04
29575	Респ. Северная Осетия - Алания, г. Владикавказ, СНО "Пристон", участок №401	Владикавказ	15:09:0031512:31	0030020000000 Земли населенных пунктов	Для садоводства	13	13.021	359	3 896,33	1 398 782,47
29576	Республика Северная Осетия-Алания, г.Владикавказ, СНО "Пристон", сад №396	Владикавказ	15:09:0031512:33	0030020000000 Земли населенных пунктов	коллективное садоводство	13	13.021	400	3 896,33	1 558 532,00
29577	Респ. Северная Осетия - Алания, г. Владикавказ, СНО "Пристон", сад №378	Владикавказ	15:09:0031512:35	0030020000000 Земли населенных пунктов	Для садоводства	13	13.021	392	3 896,33	1 527 361,36
29578	Респ. Северная Осетия - Алания, г. Владикавказ, СНО "Пристон", сад 373	Владикавказ	15:09:0031512:4	0030020000000 Земли населенных пунктов	для садоводства или огородничества	13	13.021	373	3 896,33	1 453 331,09
29579	Респ. Северная Осетия - Алания, г. Владикавказ, ул. СНО "Пристон", сад № 374	Владикавказ	15:09:0031512:5	0030020000000 Земли населенных пунктов	Для садоводства	13	13.021	386	3 896,33	1 503 983,38
29580	Северная Осетия - Алания респ, г. Владикавказ, пр. Коста. 9 "а". Садоводческое некоммерческое объединение "Пристон", участок №370	Владикавказ	15:09:0031512:52	0030020000000 Земли населенных пунктов	Коллективного садоводства	13	13.021	478	3 896,33	1 862 445,74
29581	Республика Северная Осетия-Алания, г. Владикавказ, Проспект Коста, 9 «а», садоводческое некоммерческое объединение "Пристон", сад №388	Владикавказ	15:09:0031512:57	0030020000000 Земли населенных пунктов	Для садоводства	13	13.021	400	3 896,33	1 558 532,00
29582	Северная Осетия - Алания респ, г. Владикавказ, СНО "Пристон", сад №375	Владикавказ	15:09:0031512:6	0030020000000 Земли населенных пунктов	Для коллективного садоводства	13	13.021	375	3 896,33	1 461 123,75
29583	Респ. Северная Осетия - Алания, г. Владикавказ, СНО "Пристон", 376	Владикавказ	15:09:0031512:7	0030020000000 Земли населенных пунктов	для садоводства или огородничества	13	13.021	386	3 896,33	1 503 983,38
29584	Респ. Северная Осетия - Алания, г. Владикавказ, СНО "Пристон", сад 377	Владикавказ	15:09:0031512:8	0030020000000 Земли населенных пунктов	Под садоводство	13	13.021	380	3 896,33	1 480 605,40
29585	Респ. Северная Осетия - Алания, г. Владикавказ, СНО "Пристон", дом участок №381	Владикавказ	15:09:0031512:9	0030020000000 Земли населенных пунктов	под садоводство	13	13.021	368	3 896,33	1 433 849,44
29586	Республика Северная Осетия-Алания, г Владикавказ, СНО Пристон, участок 402	Владикавказ	15:09:0031513:1	0030020000000 Земли населенных пунктов	под садоводство	13	13.021	1 179	3 896,33	4 593 773,07
29587	Российская Федерация, Республика Северная Осетия-Алания, городской округ город Владикавказ, г. Владикавказ, территория СНТ Пристон, ул. Стартовая, земельный участок 19	Владикавказ	15:09:0031513:10	0030020000000 Земли населенных пунктов	Под садоводство	13	13.021	467	3 896,33	1 819 586,11
29588	Респ. Северная Осетия - Алания, г. Владикавказ, СНО «Пристон», участок №413	Владикавказ	15:09:0031513:11	0030020000000 Земли населенных пунктов	Для садоводства	13	13.021	913	3 896,33	3 557 349,29
29589	Респ. Северная Осетия - Алания, г. Владикавказ, СНО "Пристон", сад 416	Владикавказ	15:09:0031513:12	0030020000000 Земли населенных пунктов	Под садоводство	13	13.021	400	3 896,33	1 558 532,00
29590	Респ. Северная Осетия - Алания, г. Владикавказ, СНО "Пристон", сад 417	Владикавказ	15:09:0031513:13	0030020000000 Земли населенных пунктов	Под садоводство	13	13.021	370	3 896,33	1 441 642,10
29591	Респ. Северная Осетия - Алания, г. Владикавказ, пр-кт Коста 9"в", садоводческое некоммерческое объединение "Пристон". сад 418	Владикавказ	15:09:0031513:14	0030020000000 Земли населенных пунктов	Под садоводство	13	13.021	400	3 896,33	1 558 532,00
29592	Республика Северная Осетия-Алания, г Владикавказ, пр-кт Коста . 9"а" садоводческое некоммерческое объединение "Пристон", участок №415	Владикавказ	15:09:0031513:15	0030020000000 Земли населенных пунктов	коллективное садоводство	13	13.021	417	3 896,33	1 624 769,61
29593	Респ. Северная Осетия - Алания, г. Владикавказ, СНО "Пристон", сад №420	Владикавказ	15:09:0031513:17	0030020000000 Земли населенных пунктов	Под садоводство	13	13.021	400	3 896,33	1 558 532,00
29594	Респ. Северная Осетия - Алания, г. Владикавказ, СНО "Пристон", сад 404	Владикавказ	15:09:0031513:2	0030020000000 Земли населенных пунктов	Под садоводство	13	13.021	547	3 896,33	2 131 292,51
29595	Респ. Северная Осетия - Алания, г. Владикавказ, СНО "Пристон", сад 426	Владикавказ	15:09:0031513:22	0030020000000 Земли населенных пунктов	Под садоводство	13	13.021	505	3 896,33	1 967 646,65
29596	Респ. Северная Осетия - Алания, г. Владикавказ, СНО "Пристон", сад 425	Владикавказ	15:09:0031513:24	0030020000000 Земли населенных пунктов	для садоводства	13	13.021	407	3 896,33	1 585 806,31
29597	Северная Осетия - Алания респ, г. Владикавказ, Проспект Коста. 9 "а". садоводческое некоммерческое объединение "Пристон", участок №433	Владикавказ	15:09:0031513:28	0030020000000 Земли населенных пунктов	коллективное садоводство	13	13.021	581	3 896,33	2 263 767,73
29598	Республика Северная Осетия-Алания, г Владикавказ, снт Пристон, уч 434	Владикавказ	15:09:0031513:29	0030020000000 Земли населенных пунктов	коллективное садоводство	13	13.021	600	3 896,33	2 337 798,00
29599	Респ. Северная Осетия - Алания, г. Владикавказ, СНО "Пристон", сад №405	Владикавказ	15:09:0031513:3	0030020000000 Земли населенных пунктов	Под садоводство	13	13.021	357	3 896,33	1 390 989,81
29600	Республика Северная Осетия-Алания, г Владикавказ, снт Пристон, уч. 414	Владикавказ	15:09:0031513:31	0030020000000 Земли населенных пунктов	коллективное садоводство	13	13.021	780	3 896,33	3 039 137,40

№ пп	Местоположение ЗУ	Район	Кадастровый номер ЗУ	Категория земель	Разрешенное использование по документу	Код вида разрешенного использования (в соответствии с классификатором видов разрешенного использования земельных участков)	Вид использования объектов недвижимости	Площадь	УПКС	КС
29601	Российская Федерация, Республика Северная Осетия-Алания, городской округ город Владикавказ, г. Владикавказ, территория СНТ Иристон, ул. Восходящая, земельный участок 7.	Владикавказ	15:09:0031513:32	003002000000 Земли населенных пунктов	Для садоводства	13	13.021	555	3 896,33	2 162 463,15
29602	Респ. Северная Осетия - Алания, г. Владикавказ, СНО "Иристон", дом участок № 423	Владикавказ	15:09:0031513:33	003002000000 Земли населенных пунктов	Для садоводства	13	13.021	570	3 896,33	2 220 908,10
29603	Республика Северная Осетия-Алания, г Владикавказ, СНО Иристон, сад 430	Владикавказ	15:09:0031513:34	003002000000 Земли населенных пунктов	Для садоводства	13	13.021	521	3 896,33	2 029 987,93
29604	Респ. Северная Осетия - Алания, г. Владикавказ, СНО "Иристон", участок №428	Владикавказ	15:09:0031513:35	003002000000 Земли населенных пунктов	Для садоводства	13	13.021	600	3 896,33	2 337 798,00
29605	Северная Осетия - Алания респ. г. Владикавказ, пр-кт Коста, 9 "б", Садоводческое некоммерческое объединение "Иристон", сад №425	Владикавказ	15:09:0031513:39	003002000000 Земли населенных пунктов	Для коллективного садоводства	13	13.021	400	3 896,33	1 558 532,00
29606	Респ. Северная Осетия - Алания, г. Владикавказ, пр-кт Коста. 9"а", садоводческое некоммерческое объединение "Иристон", сад №406	Владикавказ	15:09:0031513:4	003002000000 Земли населенных пунктов	Под садоводство	13	13.021	357	3 896,33	1 390 989,81
29607	Северная Осетия - Алания респ. г. Владикавказ, пр. Коста. 9 "а". Садоводческое некоммерческое объединение "Иристон", сад №424	Владикавказ	15:09:0031513:48	003002000000 Земли населенных пунктов	Для коллективного садоводства	13	13.021	414	3 896,33	1 613 080,62
29608	Респ. Северная Осетия - Алания, г. Владикавказ, СНО "Иристон", участок №407	Владикавказ	15:09:0031513:5	003002000000 Земли населенных пунктов	под садоводство	13	13.021	426	3 896,33	1 659 836,58
29609	Респ. Северная Осетия - Алания, г. Владикавказ, СНО "Иристон", участок №408	Владикавказ	15:09:0031513:6	003002000000 Земли населенных пунктов	под садоводство	13	13.021	431	3 896,33	1 679 318,23
29610	Северная Осетия - Алания респ. г. Владикавказ, пр. Коста. 9 "а". садоводческое некоммерческое объединение "Иристон", участок №429	Владикавказ	15:09:0031513:60	003002000000 Земли населенных пунктов	Для садоводства	13	13.021	521	3 896,33	2 029 987,93
29611	Респ. Северная Осетия - Алания, г. Владикавказ, СНО "Иристон", сад 409	Владикавказ	15:09:0031513:7	003002000000 Земли населенных пунктов	Под садоводство	13	13.021	395	3 896,33	1 539 050,35
29612	Респ. Северная Осетия - Алания, г. Владикавказ, проект СНО "Иристон", сад №410	Владикавказ	15:09:0031513:8	003002000000 Земли населенных пунктов	Для садоводства	13	13.021	401	3 896,33	1 562 428,33
29613	Респ. Северная Осетия - Алания, г. Владикавказ, СНО "Иристон", участок №411	Владикавказ	15:09:0031513:9	003002000000 Земли населенных пунктов	Под садоводство	13	13.021	405	3 896,33	1 578 013,65
29614	Респ. Северная Осетия - Алания, г. Владикавказ, СНО "Иристон", 330	Владикавказ	15:09:0031514:1	003002000000 Земли населенных пунктов	Для садоводства или огородничества	13	13.021	402	3 896,33	1 566 324,66
29615	Респ. Северная Осетия - Алания, г. Владикавказ, СНО "Иристон", сад 450	Владикавказ	15:09:0031514:11	003002000000 Земли населенных пунктов	Под садоводство	13	13.021	500	3 896,33	1 948 165,00
29616	Российская Федерация, Республика Северная Осетия-Алания, г. Владикавказ, СНО Иристон, участок 449	Владикавказ	15:09:0031514:12	003002000000 Земли населенных пунктов	Для садоводства	13	13.021	561	3 896,33	2 185 841,13
29617	Республика Северная Осетия-Алания, г Владикавказ, СНО Иристон, участок 446	Владикавказ	15:09:0031514:16	003002000000 Земли населенных пунктов	Для садоводства	13	13.021	566	3 896,33	2 205 322,78
29618	Республика Северная Осетия - Алания, г. Владикавказ, СНО "Иристон"	Владикавказ	15:09:0031514:166	003002000000 Земли населенных пунктов	Для коллективного садоводства	13	13.021	1 150	3 896,33	4 480 779,50
29619	Республика Северная Осетия-Алания, г. Владикавказ, пр. Коста. 9 «а», садоводческое некоммерческое объединение "Иристон", сад № 437	Владикавказ	15:09:0031514:190	003002000000 Земли населенных пунктов	Ведение садоводства	13	13.021	500	3 896,33	1 948 165,00
29620	Респ. Северная Осетия - Алания, г. Владикавказ, СНО "Иристон", сад 332	Владикавказ	15:09:0031514:2	003002000000 Земли населенных пунктов	для садоводства	13	13.021	400	3 896,33	1 558 532,00
29621	Респ. Северная Осетия - Алания, г. Владикавказ, СНО "Иристон", сад 440	Владикавказ	15:09:0031514:21	003002000000 Земли населенных пунктов	для садоводства	13	13.021	650	3 896,33	2 532 614,50
29622	Республика Северная Осетия-Алания, г Владикавказ, СНО Иристон, участок 439	Владикавказ	15:09:0031514:22	003002000000 Земли населенных пунктов	Для садоводства	13	13.021	624	3 896,33	2 431 309,92
29623	Респ. Северная Осетия - Алания, г. Владикавказ, СНО "Иристон", сад 438	Владикавказ	15:09:0031514:23	003002000000 Земли населенных пунктов	Под садоводство	13	13.021	500	3 896,33	1 948 165,00
29624	Респ. Северная Осетия - Алания, г. Владикавказ, СНО "Иристон", сад 331	Владикавказ	15:09:0031514:24	003002000000 Земли населенных пунктов	Под садоводство	13	13.021	369	3 896,33	1 437 745,77
29625	Республика Северная Осетия-Алания, г Владикавказ, СНО Иристон, сад 436	Владикавказ	15:09:0031514:25	003002000000 Земли населенных пунктов	под садоводство	13	13.021	882	3 896,33	3 436 563,06
29626	Респ. Северная Осетия - Алания, г. Владикавказ, СНО "Иристон", сад 445	Владикавказ	15:09:0031514:27	003002000000 Земли населенных пунктов	Под садоводство	13	13.021	495	3 896,33	1 928 683,35
29627	Респ. Северная Осетия - Алания, г. Владикавказ, СНО "Иристон", сад 448	Владикавказ	15:09:0031514:28	003002000000 Земли населенных пунктов	Под садоводство	13	13.021	494	3 896,33	1 924 787,02
29628	Российская Федерация, Республика Северная Осетия - Алания, г о, город Владикавказ, г. Владикавказ, тер. СНТ "Иристон", ул. Восходящая, земельный участок 19	Владикавказ	15:09:0031514:29	003002000000 Земли населенных пунктов	Для садоводства	13	13.021	899	3 896,33	3 502 800,67
29629	Республика Северная Осетия-Алания, г. Владикавказ, пр. Коста, 9 "а", садоводческое некоммерческое объединение "Иристон", сад №336	Владикавказ	15:09:0031514:3	003002000000 Земли населенных пунктов	Для садоводства	13	13.021	426	3 896,33	1 659 836,58
29630	Респ. Северная Осетия - Алания, г. Владикавказ, Садоводческое некоммерческое объединение "Иристон", участок №451	Владикавказ	15:09:0031514:30	003002000000 Земли населенных пунктов	Для садоводства	13	13.021	483	3 896,33	1 881 927,39
29631	Республика Северная Осетия-Алания, г Владикавказ, снт Иристон, сад №333	Владикавказ	15:09:0031514:4	003002000000 Земли населенных пунктов	коллективное садоводство	13	13.021	400	3 896,33	1 558 532,00
29632	Республика Северная Осетия-Алания, г Владикавказ, проект Коста, 9 "б", Садоводческое некоммерческое объединение "Иристон", сад № 452	Владикавказ	15:09:0031514:43	003002000000 Земли населенных пунктов	Под садоводство	13	13.021	474	3 896,33	1 846 860,42
29633	Республика Северная Осетия-Алания, г Владикавказ, проект Коста, 9 "б", Садоводческое некоммерческое объединение "Иристон", сад №452	Владикавказ	15:09:0031514:44	003002000000 Земли населенных пунктов	Под садоводство	13	13.021	462	3 896,33	1 800 104,46
29634	Респ. Северная Осетия - Алания, г. Владикавказ, СНО "Иристон", сад №334	Владикавказ	15:09:0031514:5	003002000000 Земли населенных пунктов	Коллективное садоводство	13	13.021	400	3 896,33	1 558 532,00
29635	Республика Северная Осетия-Алания, г Владикавказ, снт Иристон, сад №335	Владикавказ	15:09:0031514:6	003002000000 Земли населенных пунктов	Садоводство	13	13.021	400	3 896,33	1 558 532,00
29636	Республика Северная Осетия-Алания, г Владикавказ, СНО Иристон, участок 337	Владикавказ	15:09:0031514:7	003002000000 Земли населенных пунктов	Для садоводства	13	13.021	376	3 896,33	1 465 020,08
29637	Республика Северная Осетия-Алания, г Владикавказ, СНО Иристон, сад 892	Владикавказ	15:09:0031515:1	003002000000 Земли населенных пунктов	Для садоводства или огородничества	13	13.021	950	3 896,33	3 701 513,50
29638	Республика Северная Осетия-Алания, г. Владикавказ, проект Коста. 9 "а". Садоводческое некоммерческое объединение "Иристон", сад №901	Владикавказ	15:09:0031515:10	003002000000 Земли населенных пунктов	Для коллективного садоводства	13	13.021	839	3 896,33	3 269 020,87
29639	Республика Северная Осетия-Алания, г Владикавказ, СНО Иристон, сад 902	Владикавказ	15:09:0031515:11	003002000000 Земли населенных пунктов	Под садоводство	13	13.021	878	3 896,33	3 420 977,74
29640	Респ. Северная Осетия - Алания, г. Владикавказ, Садоводческое некоммерческое объединение "Иристон", 1229	Владикавказ	15:09:0031515:13	003002000000 Земли населенных пунктов	для садоводства или огородничества	13	13.021	471	3 896,33	1 835 171,43
29641	Республика Северная Осетия-Алания, г Владикавказ, СНО Иристон, сад 906	Владикавказ	15:09:0031515:15	003002000000 Земли населенных пунктов	для садоводства или огородничества	13	13.021	800	3 896,33	3 117 064,00
29642	Респ. Северная Осетия - Алания, г. Владикавказ, СНО "Иристон", участок №907	Владикавказ	15:09:0031515:16	003002000000 Земли населенных пунктов	Под садоводство	13	13.021	945	3 896,33	3 682 031,85
29643	Республика Северная Осетия-Алания, г Владикавказ, СНО Иристон, сад 908	Владикавказ	15:09:0031515:17	003002000000 Земли населенных пунктов	Под садоводство	13	13.021	851	3 896,33	3 315 776,83
29644	Республика Северная Осетия-Алания, г. Владикавказ, СНО "Иристон", сад 909	Владикавказ	15:09:0031515:18	003002000000 Земли населенных пунктов	Под садоводство	13	13.021	500	3 896,33	1 948 165,00
29645	Респ. Северная Осетия - Алания, г. Владикавказ, СНО "Иристон", участок №910	Владикавказ	15:09:0031515:19	003002000000 Земли населенных пунктов	Для садоводства	13	13.021	601	3 896,33	2 341 694,33
29646	Республика Северная Осетия-Алания, г Владикавказ, СНО Иристон, сад 891	Владикавказ	15:09:0031515:2	003002000000 Земли населенных пунктов	Под садоводство	13	13.021	779	3 896,33	3 035 241,07
29647	Российская Федерация, Республика Северная Осетия-Алания, г Владикавказ, Российская Федерация, СНО Иристон, сад 905	Владикавказ	15:09:0031515:218	003002000000 Земли населенных пунктов	Под садоводство	13	13.021	325	3 896,33	1 266 307,25
29648	Российская Федерация, Республика Северная Осетия-Алания, г Владикавказ, Российская Федерация, СНО Иристон, сад 905	Владикавказ	15:09:0031515:219	003002000000 Земли населенных пунктов	Под садоводство	13	13.021	400	3 896,33	1 558 532,00
29649	Республика Северная Осетия - Алания, г. Владикавказ, СНО "Иристон", сад №913	Владикавказ	15:09:0031515:22	003002000000 Земли населенных пунктов	Коллективное садоводство	13	13.021	744	3 896,33	2 898 869,52
29650	Республика Северная Осетия-Алания, г Владикавказ, СНО Иристон, участок 914	Владикавказ	15:09:0031515:23	003002000000 Земли населенных пунктов	Для садоводства	13	13.021	690	3 896,33	2 688 467,70
29651	Республика Северная Осетия-Алания, г Владикавказ, СНО Иристон, участок 9156	Владикавказ	15:09:0031515:24	003002000000 Земли населенных пунктов	Для садоводства	13	13.021	770	3 896,33	3 000 174,10
29652	Республика Северная Осетия-Алания, г Владикавказ, СНО Иристон, участок 915	Владикавказ	15:09:0031515:25	003002000000 Земли населенных пунктов	Под садоводство	13	13.021	773	3 896,33	3 011 863,09
29653	Республика Северная Осетия-Алания, г Владикавказ, СНО Иристон, сад 915а	Владикавказ	15:09:0031515:26	003002000000 Земли населенных пунктов	Под садоводство	13	13.021	687	3 896,33	2 676 778,71
29654	Республика Северная Осетия-Алания, г. Владикавказ, пр. Коста. 9 "а". Садоводческое некоммерческое объединение "Иристон", сад №916 а	Владикавказ	15:09:0031515:27	003002000000 Земли населенных пунктов	Для коллективного садоводства	13	13.021	500	3 896,33	1 948 165,00
29655	Российская Федерация, Республика Северная Осетия - Алания, г. Владикавказ, СНО "Иристон", сад №893	Владикавказ	15:09:0031515:28	003002000000 Земли населенных пунктов	коллективное садоводство	13	13.021	600	3 896,33	2 337 798,00
29656	Республика Северная Осетия-Алания, г Владикавказ, СНО Иристон, участок 916	Владикавказ	15:09:0031515:29	003002000000 Земли населенных пунктов	для садоводства	13	13.021	730	3 896,33	2 844 320,90
29657	Республика Северная Осетия-Алания, г Владикавказ, СНО Иристон, д 894	Владикавказ	15:09:0031515:3	003002000000 Земли населенных пунктов	коллективное садоводство	13	13.021	500	3 896,33	1 948 165,00
29658	Респ. Северная Осетия - Алания, г. Владикавказ, СНО "Иристон", сад №918	Владикавказ	15:09:0031515:31	003002000000 Земли населенных пунктов	коллективное садоводство	13	13.021	780	3 896,33	3 039 137,40
29659	Республика Северная Осетия-Алания, г Владикавказ, СНО Иристон, сад 919	Владикавказ	15:09:0031515:32	003002000000 Земли населенных пунктов	под садоводство	13	13.021	641	3 896,33	2 497 547,53
29660	Республика Северная Осетия-Алания, г Владикавказ, СНО Иристон, сад 920	Владикавказ	15:09:0031515:33	003002000000 Земли населенных пунктов	для садоводства или огородничества	13	13.021	750	3 896,33	2 922 247,50
29661	Респ. Северная Осетия - Алания, г. Владикавказ, СНО "Иристон", участок №922	Владикавказ	15:09:0031515:35	003002000000 Земли населенных пунктов	Для садоводства	13	13.021	689	3 896,33	2 684 571,37

№ пп	Местоположение ЗУ	Район	Кадастровый номер ЗУ	Категория земель	Разрешенное использование по документу	Код вида разрешенного использования (в соответствии с классификатором видов разрешенного использования земельных участков)	Вид использования объектов недвижимости	Площадь	УПКС	КС
29662	Российская Федерация, Республика Северная Осетия-Алания, городской округ город Владикавказ, г. Владикавказ, территория СНТ Иристон, ул. Вадима Цомартова, земельный участок 116	Владикавказ	15:09:0031515:37	003002000000 Земли населенных пунктов	Ведение садоводства	13	13.021	577	1 138,63	656 989,51
29663	Респ. Северная Осетия - Алания, г. Владикавказ, СНО "Иристон", сад 925	Владикавказ	15:09:0031515:38	003002000000 Земли населенных пунктов	Под садоводство	13	13.021	500	3 896,33	1 948 165,00
29664	Республика Северная Осетия-Алания г Владикавказ, СНО Иристон, сад 926	Владикавказ	15:09:0031515:39	003002000000 Земли населенных пунктов	Под садоводство	13	13.021	561	3 896,33	2 185 841,13
29665	Республика Северная Осетия-Алания г Владикавказ, СНО Иристон, сад 895	Владикавказ	15:09:0031515:4	003002000000 Земли населенных пунктов	под садоводство	13	13.021	500	3 896,33	1 948 165,00
29666	Республика Северная Осетия-Алания г Владикавказ, СНО Иристон, сад 927	Владикавказ	15:09:0031515:40	003002000000 Земли населенных пунктов	для садоводства или огородничества	13	13.021	750	3 896,33	2 922 247,50
29667	Республика Северная Осетия-Алания г Владикавказ, СНО Иристон, сад 928	Владикавказ	15:09:0031515:41	003002000000 Земли населенных пунктов	Для садоводства или огородничества	13	13.021	500	3 896,33	1 948 165,00
29668	Республика Северная Осетия-Алания г Владикавказ, СНО Иристон, сад 929	Владикавказ	15:09:0031515:42	003002000000 Земли населенных пунктов	Под садоводство	13	13.021	500	3 896,33	1 948 165,00
29669	Республика Северная Осетия-Алания г Владикавказ, снт Иристон, сад 917	Владикавказ	15:09:0031515:44	003002000000 Земли населенных пунктов	Под садоводство	13	13.021	625	3 896,33	2 435 206,25
29670	Респ. Северная Осетия - Алания, г. Владикавказ, СНО "Иристон", 43An	Владикавказ	15:09:0031515:45	003002000000 Земли населенных пунктов	Под садоводство	13	13.021	500	3 896,33	1 948 165,00
29671	Респ. Северная Осетия - Алания, г. Владикавказ, Садоводческое некоммерческое объединение "Иристон". сад № 917 "а"	Владикавказ	15:09:0031515:47	003002000000 Земли населенных пунктов	Для садоводства	13	13.021	506	3 896,33	1 971 542,98
29672	Республика Северная Осетия-Алания г Владикавказ, СНО Иристон, сад 912	Владикавказ	15:09:0031515:48	003002000000 Земли населенных пунктов	Для садоводства	13	13.021	1 323	3 896,33	5 154 844,59
29673	Российская Федерация, Республика Северная Осетия-Алания, городской округ город Владикавказ, г. Владикавказ, территория СНТ Иристон, участок №4356	Владикавказ	15:09:0031515:49	003002000000 Земли населенных пунктов	Для ведения садоводство	13	13.021	500	3 896,33	1 948 165,00
29674	Республика Северная Осетия-Алания г Владикавказ, СНО Иристон, сад 896	Владикавказ	15:09:0031515:5	003002000000 Земли населенных пунктов	для садоводства	13	13.021	500	3 896,33	1 948 165,00
29675	Республика Северная Осетия-Алания, г. Владикавказ, снт Иристон	Владикавказ	15:09:0031515:57	003002000000 Земли населенных пунктов	под садоводство	13	13.021	471	3 896,33	1 835 171,43
29676	Российская Федерация, Республика Северная Осетия-Алания, городской округ город Владикавказ, г. Владикавказ, СНТ Иристон, ул.Надгорная, земельный участок 45	Владикавказ	15:09:0031515:58	003002000000 Земли населенных пунктов	под садоводство	13	13.021	316	3 896,33	1 231 240,28
29677	Республика Северная Осетия-Алания, г. Владикавказ, пр-кт Коста, 9 "а", садоводческое некоммерческое объединение "Иристон", участок № 897	Владикавказ	15:09:0031515:6	003002000000 Земли населенных пунктов	Для садоводства	13	13.021	500	3 896,33	1 948 165,00
29678	Республика Северная Осетия-Алания г Владикавказ, СНО Иристон, сад 898	Владикавказ	15:09:0031515:7	003002000000 Земли населенных пунктов	Под садоводство	13	13.021	500	3 896,33	1 948 165,00
29679	Республика Северная Осетия-Алания, г Владикавказ, пр. Коста. 9а. садоводческое некоммерческое товарищество "Иристон". сад № 900	Владикавказ	15:09:0031515:9	003002000000 Земли населенных пунктов	коллективное садоводство	13	13.021	950	3 896,33	3 701 513,50
29680	Респ. Северная Осетия - Алания, г. Владикавказ, ул. СНО "Иристон", дом сад № 1170	Владикавказ	15:09:0031516:1	003002000000 Земли населенных пунктов	под садоводство	13	13.021	429	3 896,33	1 671 525,57
29681	Респ. Северная Осетия - Алания, г. Владикавказ, СНО "Иристон", сад 1177	Владикавказ	15:09:0031516:10	003002000000 Земли населенных пунктов	Под садоводство	13	13.021	830	3 896,33	3 233 953,90
29682	Респ. Северная Осетия - Алания, г. Владикавказ, СНО "Иристон", сад 1178	Владикавказ	15:09:0031516:11	003002000000 Земли населенных пунктов	Под садоводство	13	13.021	500	3 896,33	1 948 165,00
29683	Российская Федерация, Республика Северная Осетия - Алания, городской округ город Владикавказ, г. Владикавказ, территория СНТ Иристон, ул. Надгорная, земельный участок 49	Владикавказ	15:09:0031516:12	003002000000 Земли населенных пунктов	Под садоводство	13	13.021	512	3 896,33	1 994 920,96
29684	Республика Северная Осетия-Алания г Владикавказ, СНО Иристон, участок 1180	Владикавказ	15:09:0031516:13	003002000000 Земли населенных пунктов	Коллективное садоводство	13	13.021	501	3 896,33	1 952 061,33
29685	Респ. Северная Осетия - Алания, г. Владикавказ, СНО "Иристон", участок №1181	Владикавказ	15:09:0031516:14	003002000000 Земли населенных пунктов	Для садоводства	13	13.021	500	3 896,33	1 948 165,00
29686	Респ. Северная Осетия - Алания, г. Владикавказ, СНО "Иристон", сад 1182	Владикавказ	15:09:0031516:15	003002000000 Земли населенных пунктов	Под садоводство	13	13.021	503	3 896,33	1 959 853,99
29687	Респ. Северная Осетия - Алания, г. Владикавказ, СНО "Иристон", сад 1185	Владикавказ	15:09:0031516:16	003002000000 Земли населенных пунктов	Для садоводства и огородничества	13	13.021	501	3 896,33	1 952 061,33
29688	Респ. Северная Осетия - Алания, г. Владикавказ, СНО "Иристон", сад 1186а	Владикавказ	15:09:0031516:17	003002000000 Земли населенных пунктов	Ведение садоводства	13	13.021	502	3 896,33	1 955 957,66
29689	Респ. Северная Осетия - Алания, г. Владикавказ, СНО "Иристон", участок №1183	Владикавказ	15:09:0031516:18	003002000000 Земли населенных пунктов	Под садоводство	13	13.021	976	3 896,33	3 802 818,08
29690	Республика Северная Осетия-Алания г Владикавказ, СНО Иристон, участок 1186	Владикавказ	15:09:0031516:19	003002000000 Земли населенных пунктов	Для садоводства	13	13.021	619	3 896,33	2 411 828,27
29691	Респ. Северная Осетия - Алания, г. Владикавказ, СНО "Иристон", дом участок № 1171	Владикавказ	15:09:0031516:2	003002000000 Земли населенных пунктов	под садоводство	13	13.021	858	3 896,33	3 343 051,14
29692	Респ. Северная Осетия - Алания, г. Владикавказ, СНО "Иристон", сад №1187	Владикавказ	15:09:0031516:20	003002000000 Земли населенных пунктов	Для садоводства	13	13.021	455	3 896,33	1 772 830,15
29693	Республика Северная Осетия-Алания г Владикавказ, СНО Иристон, участок 1188	Владикавказ	15:09:0031516:21	003002000000 Земли населенных пунктов	Коллективное садоводство	13	13.021	407	3 896,33	1 585 806,31
29694	Респ. Северная Осетия - Алания, г. Владикавказ, СНО "Иристон", сад 1189	Владикавказ	15:09:0031516:22	003002000000 Земли населенных пунктов	Под садоводство	13	13.021	471	3 896,33	1 835 171,43
29695	Респ. Северная Осетия - Алания, г. Владикавказ, СНО "Иристон", сад 1190	Владикавказ	15:09:0031516:23	003002000000 Земли населенных пунктов	Под садоводство	13	13.021	465	3 896,33	1 811 793,45
29696	Республика Северная Осетия - Алания, г Владикавказ, пр Коста. 9а, садоводческое некоммерческое объединение "Иристон", сад №1866	Владикавказ	15:09:0031516:231	003002000000 Земли населенных пунктов	ведение садоводства	13	13.021	511	3 896,33	1 991 024,63
29697	Республика Северная Осетия - Алания, г Владикавказ, пр Коста, 9а. садоводческое некоммерческое товарищество "Иристон"	Владикавказ	15:09:0031516:233	003002000000 Земли населенных пунктов	Для садоводства или огородничества	13	13.021	563	1 138,63	641 048,69
29698	Республика Северная Осетия - Алания, г Владикавказ, пр Коста, 9а. садоводческое некоммерческое товарищество "Иристон"	Владикавказ	15:09:0031516:234	003002000000 Земли населенных пунктов	Для садоводства или огородничества	13	13.021	457	1 138,63	520 353,91
29699	Российская Федерация, Республика Северная Осетия - Алания г. Владикавказ, СНО "Иристон"	Владикавказ	15:09:0031516:237	003002000000 Земли населенных пунктов	Под садоводство	13	13.021	287	3 896,33	1 118 246,71
29700	Российская Федерация, Республика Северная Осетия - Алания г. Владикавказ, СНО "Иристон"	Владикавказ	15:09:0031516:238	003002000000 Земли населенных пунктов	Под садоводство	13	13.021	213	3 896,33	829 918,29
29701	Респ. Северная Осетия - Алания, г. Владикавказ, СНО "Иристон", сад 1191	Владикавказ	15:09:0031516:24	003002000000 Земли населенных пунктов	Под садоводство	13	13.021	496	3 896,33	1 932 179,68
29702	Респ. Северная Осетия - Алания, г. Владикавказ, Садоводческое некоммерческое объединение "Иристон", сад №1192	Владикавказ	15:09:0031516:25	003002000000 Земли населенных пунктов	Для садоводства или огородничества	13	13.021	496	3 896,33	1 932 179,68
29703	Респ. Северная Осетия - Алания, г. Владикавказ, Садоводческое некоммерческое объединение "Иристон", сад № 1193	Владикавказ	15:09:0031516:26	003002000000 Земли населенных пунктов	Под садоводство	13	13.021	498	3 896,33	1 940 372,34
29704	Российская Федерация, Республика Северная Осетия-Алания, г. Владикавказ, СНТ Иристон, ул. Надгорная, д. 49	Владикавказ	15:09:0031516:27	003002000000 Земли населенных пунктов	садоводство	13	13.021	500	3 896,33	1 948 165,00
29705	Российская Федерация, Республика Северная Осетия - Алания, г. Владикавказ, СНТ Иристон, сад 1195	Владикавказ	15:09:0031516:28	003002000000 Земли населенных пунктов	Для садоводства или огородничества	13	13.021	500	3 896,33	1 948 165,00
29706	Российская Федерация, Республика Северная Осетия - Алания, г. Владикавказ, СНТ Иристон, сад 1196	Владикавказ	15:09:0031516:29	003002000000 Земли населенных пунктов	Для садоводства или огородничества	13	13.021	500	3 896,33	1 948 165,00
29707	Респ. Северная Осетия - Алания, г. Владикавказ, пр-кт Коста. 9"а". садоводческое некоммерческое объединение "Иристон", сад №1172	Владикавказ	15:09:0031516:3	003002000000 Земли населенных пунктов	для ведения коллективного садоводства	13	13.021	600	3 896,33	2 337 798,00
29708	Республика Северная Осетия-Алания г Владикавказ, СНО Иристон, сад 1198	Владикавказ	15:09:0031516:30	003002000000 Земли населенных пунктов	Под садоводство	13	13.021	505	3 896,33	1 967 646,65
29709	Респ. Северная Осетия - Алания, г. Владикавказ, СНО "Иристон", сад 1199	Владикавказ	15:09:0031516:32	003002000000 Земли населенных пунктов	Под садоводство	13	13.021	515	3 896,33	2 006 609,95
29710	Респ. Северная Осетия - Алания, г. Владикавказ, СНО "Иристон", сад 1200	Владикавказ	15:09:0031516:33	003002000000 Земли населенных пунктов	под садоводство	13	13.021	500	3 896,33	1 948 165,00
29711	Респ. Северная Осетия - Алания, г. Владикавказ, СНО "Иристон", сад 1202	Владикавказ	15:09:0031516:35	003002000000 Земли населенных пунктов	для садоводства	13	13.021	973	3 896,33	3 791 129,09
29712	Республика Северная Осетия-Алания г Владикавказ, СНО Иристон, сад 1205 "а"	Владикавказ	15:09:0031516:37	003002000000 Земли населенных пунктов	Для садоводства	13	13.021	914	3 896,33	3 561 245,62
29713	Республика Северная Осетия-Алания г Владикавказ, СНО Иристон, сад 1205	Владикавказ	15:09:0031516:38	003002000000 Земли населенных пунктов	под садоводство	13	13.021	739	3 896,33	2 879 287,87
29714	Респ. Северная Осетия - Алания, г. Владикавказ, ул. СНО "Иристон", сад № 1206	Владикавказ	15:09:0031516:39	003002000000 Земли населенных пунктов	Для садоводства	13	13.021	727	3 896,33	2 832 631,91
29715	Респ. Северная Осетия - Алания, г. Владикавказ, пр. Коста. 9а. садоводческое некоммерческое товарищество "Иристон". сад №1172а	Владикавказ	15:09:0031516:4	003002000000 Земли населенных пунктов	коллективное садоводство	13	13.021	600	3 896,33	2 337 798,00
29716	Респ. Северная Осетия - Алания, г. Владикавказ, СНО "Иристон", сад 1209	Владикавказ	15:09:0031516:41	003002000000 Земли населенных пунктов	Под садоводство	13	13.021	802	3 896,33	3 124 856,66
29717	Респ. Северная Осетия - Алания, г. Владикавказ, СНО "Иристон", участок №1210	Владикавказ	15:09:0031516:42	003002000000 Земли населенных пунктов	Под садоводство	13	13.021	896	3 896,33	3 491 111,68
29718	Республика Северная Осетия-Алания г Владикавказ, СНО Иристон, сад 1211	Владикавказ	15:09:0031516:43	003002000000 Земли населенных пунктов	Коллективное садоводство	13	13.021	500	3 896,33	1 948 165,00
29719	Респ. Северная Осетия - Алания, г. Владикавказ, СНО "Иристон", сад №1212	Владикавказ	15:09:0031516:44	003002000000 Земли населенных пунктов	Для садоводства	13	13.021	516	3 896,33	2 010 506,28
29720	Республика Северная Осетия-Алания г Владикавказ, СНО Иристон, участок 1172б	Владикавказ	15:09:0031516:46	003002000000 Земли населенных пунктов	под садоводство	13	13.021	500	3 896,33	1 948 165,00
29721	Респ. Северная Осетия - Алания, г. Владикавказ, СНО "Иристон", дом участок №1204	Владикавказ	15:09:0031516:48	003002000000 Земли населенных пунктов	под садоводство	13	13.021	739	3 896,33	2 879 287,87
29722	Республика Северная Осетия-Алания, г. Владикавказ, Проспект Коста. 9 "а", садоводческое некоммерческое объединение "Иристон". сад № 1278	Владикавказ	15:09:0031516:63	003002000000 Земли населенных пунктов	для садоводства	13	13.021	400	3 896,33	1 558 532,00
29723	Республика Северная Осетия-Алания, г. Владикавказ, пр-кт Коста. 9"а" . садоводческое некоммерческое объединение "Иристон". сад №1173	Владикавказ	15:09:0031516:69	003002000000 Земли населенных пунктов	Под садоводство	13	13.021	965	3 896,33	3 759 958,45
29724	Респ. Северная Осетия - Алания, г. Владикавказ, СНО "Иристон", сад 1174	Владикавказ	15:09:0031516:7	003002000000 Земли населенных пунктов	Под садоводство	13	13.021	991	3 896,33	3 861 263,03

№ пп	Местоположение ЗУ	Район	Кадастровый номер ЗУ	Категория земель	Разрешенное использование по документу	Код вида разрешенного использования (в соответствии с классификатором видов разрешенного использования земельных участков)	Вид использования объектов недвижимости	Площадь	УПКС	КС
29725	Республика Северная Осетия-Алания, г. Владикавказ, пр-кт Коста 9"п". садоводческое некоммерческое объединение "Иристон". сад №1173"а"	Владикавказ	15:09:0031516:70	0030020000000 Земли населенных пунктов	Под садоводство	13	13.021	975	3 896,33	3 798 921,75
29726	Республика Северная Осетия-Алания, г. Владикавказ, пр. Коста, 9 "а". Садоводческое некоммерческое товарищество "Иристон". сад №1175	Владикавказ	15:09:0031516:8	0030020000000 Земли населенных пунктов	Для коллективного садоводства	13	13.021	750	3 896,33	2 922 247,50
29727	Респ. Северная Осетия - Алания, г. Владикавказ, СНО "Иристон". сад 1176	Владикавказ	15:09:0031516:9	0030020000000 Земли населенных пунктов	Для садоводства или огородничества	13	13.021	750	3 896,33	2 922 247,50
29728	Респ. Северная Осетия - Алания, г. Владикавказ, Садоводческое некоммерческое объединение "Иристон". сад №931	Владикавказ	15:09:0031517:1	0030020000000 Земли населенных пунктов	коллективное садоводство	13	13.021	500	3 896,33	1 948 165,00
29729	Респ. Северная Осетия - Алания, г. Владикавказ, СНО "Иристон". участок №940	Владикавказ	15:09:0031517:10	0030020000000 Земли населенных пунктов	под садоводство	13	13.021	698	3 896,33	2 719 638,34
29730	Республика Северная Осетия-Алания, г Владикавказ, СНО Иристон. сад 942	Владикавказ	15:09:0031517:12	0030020000000 Земли населенных пунктов	Под садоводство	13	13.021	500	3 896,33	1 948 165,00
29731	Респ. Северная Осетия - Алания, г. Владикавказ, СНО "Иристон", сад 943	Владикавказ	15:09:0031517:13	0030020000000 Земли населенных пунктов	Для садоводства или огородничества	13	13.021	850	3 896,33	3 311 880,50
29732	Республика Северная Осетия-Алания, г Владикавказ, СНО Иристон, сад 944	Владикавказ	15:09:0031517:14	0030020000000 Земли населенных пунктов	Под садоводство	13	13.021	501	3 896,33	1 952 061,33
29733	Респ. Северная Осетия - Алания, г. Владикавказ, СНО "Иристон", сад №945	Владикавказ	15:09:0031517:15	0030020000000 Земли населенных пунктов	Для садоводства или огородничества	13	13.021	499	3 896,33	1 944 208,67
29734	Респ. Северная Осетия - Алания, г. Владикавказ, СНО "Иристон", сад №946	Владикавказ	15:09:0031517:16	0030020000000 Земли населенных пунктов	Для садоводства	13	13.021	500	3 896,33	1 948 165,00
29735	Республика Северная Осетия-Алания, г Владикавказ, СНО Иристон. сад 948	Владикавказ	15:09:0031517:18	0030020000000 Земли населенных пунктов	для садоводства	13	13.021	900	3 896,33	3 506 697,00
29736	Республика Северная Осетия-Алания, г Владикавказ, СНО Иристон, сад 948в	Владикавказ	15:09:0031517:19	0030020000000 Земли населенных пунктов	Под садоводство	13	13.021	500	3 896,33	1 948 165,00
29737	Республика Северная Осетия-Алания, г Владикавказ, СНО Иристон, сад 932	Владикавказ	15:09:0031517:2	0030020000000 Земли населенных пунктов	Для садоводства или огородничества	13	13.021	500	3 896,33	1 948 165,00
29738	Республика Северная Осетия-Алания, г Владикавказ, СНО Иристон, участок 948б	Владикавказ	15:09:0031517:20	0030020000000 Земли населенных пунктов	Для садоводства	13	13.021	790	3 896,33	3 078 100,70
29739	Республика Северная Осетия-Алания, г Владикавказ, СНО Иристон. сад 949	Владикавказ	15:09:0031517:21	0030020000000 Земли населенных пунктов	Под садоводство	13	13.021	465	3 896,33	1 811 793,45
29740	Республика Северная Осетия-Алания, г Владикавказ, снт Иристон, сад 951г	Владикавказ	15:09:0031517:22	0030020000000 Земли населенных пунктов	коллективное садоводство	13	13.021	500	3 896,33	1 948 165,00
29741	Республика Северная Осетия - Алания, г Владикавказ, СНТ "Иристон"	Владикавказ	15:09:0031517:224	0030020000000 Земли населенных пунктов	Коллективное садоводство	13	13.021	345	3 896,33	1 344 233,85
29742	Российская Федерация, Республика Северная Осетия-Алания, г. Владикавказ. пр. Коста. 9 "а". садоводческое некомерческое объединение "Иристон"	Владикавказ	15:09:0031517:228	0030020000000 Земли населенных пунктов	Для коллективного садоводства	13	13.021	393	3 896,33	1 531 257,69
29743	Российская Федерация, Республика Северная Осетия-Алания, г. Владикавказ. пр. Коста. 9 "а". садоводческое некоммерческое объединение "Иристон"	Владикавказ	15:09:0031517:229	0030020000000 Земли населенных пунктов	Для коллективного садоводства	13	13.021	300	3 896,33	1 168 899,00
29744	Российская Федерация, Республика Северная Осетия-Алания, городской округ город Владикавказ, г. Владикавказ, территория СНТ Иристон, ул. Владимира Цомартова, земельный участок 54	Владикавказ	15:09:0031517:23	0030020000000 Земли населенных пунктов	Под садоводство	13	13.021	608	3 896,33	2 368 968,64
29745	Российская Федерация, Республика Северная Осетия-Алания, г Владикавказ, СНТ "Иристон"	Владикавказ	15:09:0031517:230	0030020000000 Земли населенных пунктов	Коллективное садоводство	13	13.021	655	3 896,33	2 552 096,15
29746	Российская Федерация, Республика Северная Осетия-Алания, г Владикавказ, СНТ "Иристон"	Владикавказ	15:09:0031517:231	0030020000000 Земли населенных пунктов	Коллективное садоводство	13	13.021	300	3 896,33	1 168 899,00
29747	Российская Федерация, Республика Северная Осетия - Алания г. Владикавказ, СНТ "Иристон". ул. В.Цомартова	Владикавказ	15:09:0031517:234	0030020000000 Земли населенных пунктов	Ведение садоводства	13	13.021	403	3 896,33	1 570 220,99
29748	Российская Федерация, Республика Северная Осетия - Алания, г. Владикавказ, СНТ Иристон. прект Коста, 9п	Владикавказ	15:09:0031517:235	0030020000000 Земли населенных пунктов	Ведение садоводства	13	13.021	400	3 896,33	1 558 532,00
29749	Российская Федерация, Республика Северная Осетия - Алания, городской округ город Владикавказ, г Владикавказ, территория СНТ Иристон, ул Вадима Цомартова, 7Я	Владикавказ	15:09:0031517:238	0030020000000 Земли населенных пунктов	Для садоводства	13	13.021	200	3 896,33	779 266,00
29750	Российская Федерация, Республика Северная Осетия - Алания, г Владикавказ, СНО Иристон	Владикавказ	15:09:0031517:239	0030020000000 Земли населенных пунктов	Для садоводства	13	13.021	483	3 896,33	1 881 927,39
29751	Российская Федерация, Республика Северная Осетия - Алания, городской округ город Владикавказ, г. Владикавказ, территория СНТ Иристон, ул. Вадима Цомартова, земельный участок 52	Владикавказ	15:09:0031517:24	0030020000000 Земли населенных пунктов	Для коллективного садоводства	13	13.021	501	3 896,33	1 952 061,33
29752	Российская Федерация, Республика Северная Осетия - Алания, г. Владикавказ, СНО "Иристон"	Владикавказ	15:09:0031517:240	0030020000000 Земли населенных пунктов	Ведение садоводства	13	13.021	448	3 896,33	1 745 555,84
29753	Российская Федерация, Республика Северная Осетия - Алания, г. Владикавказ, СНО "Иристон"	Владикавказ	15:09:0031517:241	0030020000000 Земли населенных пунктов	Ведение садоводства	13	13.021	493	3 896,33	1 920 890,69
29754	Российская Федерация, Республика Северная Осетия - Алания г.о. город Владикавказ, г Владикавказ, тер. СНТ Иристон, сад №945а	Владикавказ	15:09:0031517:242	0030020000000 Земли населенных пунктов	Ведение садоводства	13	13.021	522	3 896,33	2 033 884,26
29755	Российская Федерация, Республика Северная Осетия-Алания, городской округ город Владикавказ, г. Владикавказ, СНТ Иристон, ул. Вадима Цомартова, земельный участок 50	Владикавказ	15:09:0031517:25	0030020000000 Земли населенных пунктов	Для коллективного садоводства	13	13.021	546	3 896,33	2 127 396,18
29756	Респ. Северная Осетия - Алания, г. Владикавказ, СНО "Иристон". участок № 952	Владикавказ	15:09:0031517:26	0030020000000 Земли населенных пунктов	Под садоводство	13	13.021	500	3 896,33	1 948 165,00
29757	Респ. Северная Осетия - Алания, г. Владикавказ, СНО "Иристон" сад №953	Владикавказ	15:09:0031517:27	0030020000000 Земли населенных пунктов	Для садоводства	13	13.021	580	3 896,33	2 259 871,40
29758	Республика Северная Осетия-Алания, г.Владикавказ, Садоводческое некоммерческое объединение "Иристон". сад 191	Владикавказ	15:09:0031517:28	0030020000000 Земли населенных пунктов	Под садоводство	13	13.021	599	3 896,33	2 333 001,67
29759	Республика Северная Осетия-Алания, г Владикавказ, СНО Иристон. участок 956а	Владикавказ	15:09:0031517:29	0030020000000 Земли населенных пунктов	под садоводство	13	13.021	485	3 896,33	1 889 720,05
29760	Республика Северная Осетия-Алания, г Владикавказ, СНО Иристон, сад 933	Владикавказ	15:09:0031517:3	0030020000000 Земли населенных пунктов	Под садоводство	13	13.021	500	3 896,33	1 948 165,00
29761	Российская Федерация, Республика Северная Осетия-Алания, г. Владикавказ, СНО Иристон, сад 1144	Владикавказ	15:09:0031517:30	0030020000000 Земли населенных пунктов	Коллективное садоводство	13	13.021	500	3 896,33	1 948 165,00
29762	Респ. Северная Осетия - Алания, г. Владикавказ, СНО "Иристон", сад №956д	Владикавказ	15:09:0031517:33	0030020000000 Земли населенных пунктов	Для садоводства	13	13.021	482	3 896,33	1 878 031,06
29763	Северная Осетия - Алания респ, г Владикавказ, пр-кт Коста,9 а. садоводческое некоммерческое объединение "Иристон", сад 956б	Владикавказ	15:09:0031517:34	0030020000000 Земли населенных пунктов	коллективное садоводство	13	13.021	500	3 896,33	1 948 165,00
29764	Республика Северная Осетия-Алания, г Владикавказ, СНО Иристон, сад 956г	Владикавказ	15:09:0031517:37	0030020000000 Земли населенных пунктов	для садоводство	13	13.021	500	3 896,33	1 948 165,00
29765	Республика Северная Осетия-Алания, г Владикавказ, СНО Иристон, участок 951в	Владикавказ	15:09:0031517:38	0030020000000 Земли населенных пунктов	Для садоводства	13	13.021	701	3 896,33	2 731 327,33
29766	Респ. Северная Осетия - Алания, г. Владикавказ, СНО "Иристон", дом участок №956е	Владикавказ	15:09:0031517:39	0030020000000 Земли населенных пунктов	под садоводство	13	13.021	529	3 896,33	2 061 198,57
29767	Респ. Северная Осетия - Алания, г. Владикавказ, СНО "Иристон", участок №934	Владикавказ	15:09:0031517:4	0030020000000 Земли населенных пунктов	Садоводство	13	13.021	528	3 896,33	2 057 262,24
29768	Респ. Северная Осетия - Алания, г. Владикавказ, СНО "Иристон", участок №295	Владикавказ	15:09:0031517:40	0030020000000 Земли населенных пунктов	Для садоводства	13	13.021	423	3 896,33	1 648 147,59
29769	Респ. Северная Осетия - Алания, г. Владикавказ, СНО "Иристон", участок №941г	Владикавказ	15:09:0031517:41	0030020000000 Земли населенных пунктов	Для садоводства	13	13.021	500	3 896,33	1 948 165,00
29770	Республика Северная Осетия-Алания, г Владикавказ, СНО Иристон, сад 950	Владикавказ	15:09:0031517:42	0030020000000 Земли населенных пунктов	Для садоводства	13	13.021	495	3 896,33	1 928 683,35
29771	Северная Осетия - Алания респ, г Владикавказ, СНО "Иристон", сад №947	Владикавказ	15:09:0031517:44	0030020000000 Земли населенных пунктов	Для коллективного садоводства	13	13.021	200	3 896,33	779 266,00
29772	Северная Осетия - Алания респ, г Владикавказ, СНО "Иристон", сад №947	Владикавказ	15:09:0031517:45	0030020000000 Земли населенных пунктов	Для коллективного садоводства	13	13.021	300	3 896,33	1 168 899,00
29773	РСО - Алания, г. Владикавказ, пр. Коста, 9 "а", садоводческое некоммерческое объединение "Иристон", сад № 935	Владикавказ	15:09:0031517:5	0030020000000 Земли населенных пунктов	Под садоводство	13	13.021	481	3 896,33	1 874 134,73
29774	Респ. Северная Осетия - Алания, г. Владикавказ, СНО "Иристон", участок №936	Владикавказ	15:09:0031517:6	0030020000000 Земли населенных пунктов	Для садоводства	13	13.021	800	3 896,33	3 117 064,00
29775	Республика Северная Осетия-Алания, г. Владикавказ. садоводческое некоммерческое объединение Иристон, сад №955а	Владикавказ	15:09:0031517:64	0030020000000 Земли населенных пунктов	коллективное садоводство	13	13.021	300	3 896,33	1 168 899,00
29776	Респ. Северная Осетия - Алания, г. Владикавказ, СНО "Иристон". сад №937	Владикавказ	15:09:0031517:7	0030020000000 Земли населенных пунктов	Под садоводство	13	13.021	540	3 896,33	2 104 018,20
29777	Респ. Северная Осетия - Алания, г. Владикавказ, СНО "Иристон". участок №938	Владикавказ	15:09:0031517:8	0030020000000 Земли населенных пунктов	Под садоводство	13	13.021	554	3 896,33	2 158 566,82
29778	Северная Осетия - Алания респ, г Владикавказ, пр-кт Коста, 9 "а". Садоводческое некоммерческое объединение "Иристон". участок №939	Владикавказ	15:09:0031517:9	0030020000000 Земли населенных пунктов	Коллективное садоводство	13	13.021	500	3 896,33	1 948 165,00
29779	Республика Северная Осетия-Алания, г Владикавказ, СНО Иристон. сад 453	Владикавказ	15:09:0031518:1	0030020000000 Земли населенных пунктов	Для коллективного садоводства	13	13.021	793	3 896,33	3 089 789,69
29780	Респ. Северная Осетия - Алания, г. Владикавказ, СНО "Иристон". сад 463	Владикавказ	15:09:0031518:10	0030020000000 Земли населенных пунктов	Под садоводство	13	13.021	670	3 896,33	2 610 541,10
29781	Респ. Северная Осетия - Алания, г. Владикавказ, СНО "Иристон". дом сад №464	Владикавказ	15:09:0031518:11	0030020000000 Земли населенных пунктов	Для садоводства	13	13.021	675	3 896,33	2 630 022,75
29782	Респ. Северная Осетия - Алания, г. Владикавказ, СНО "Иристон", участок №465	Владикавказ	15:09:0031518:12	0030020000000 Земли населенных пунктов	Под садоводство	13	13.021	559	3 896,33	2 178 048,47
29783	Респ. Северная Осетия - Алания, г. Владикавказ, СНО "Иристон", участок №468	Владикавказ	15:09:0031518:15	0030020000000 Земли населенных пунктов	Коллективное садоводство	13	13.021	541	3 896,33	2 107 914,53
29784	Республика Северная Осетия-Алания, г Владикавказ, СНО Иристон. сад 469	Владикавказ	15:09:0031518:16	0030020000000 Земли населенных пунктов	Для садоводства	13	13.021	446	3 896,33	1 737 763,18
29785	Респ. Северная Осетия - Алания, г. Владикавказ, СНО "Иристон". сад №470	Владикавказ	15:09:0031518:17	0030020000000 Земли населенных пунктов	под садоводство	13	13.021	494	3 896,33	1 924 787,02

№ пп	Местоположение ЗУ	Район	Кадастровый номер ЗУ	Категория земель	Разрешенное использование по документу	Код вида разрешенного использования (в соответствии с классификатором видов разрешенного использования земельных участков)	Вид использования объектов недвижимости	Площадь	УПКС	КС
29786	Российская Федерация, Республика Северная Осетия - Алания, г.о. город Владикавказ, г Владикавказ, тер. СНТ Иристон, сад 471	Владикавказ	15:09:0031518:18	0030020000000 Земли населенных пунктов	коллективное садоводство	13	13.021	486	3 896,33	1 893 616,38
29787	Респ. Северная Осетия - Алания, г. Владикавказ, СНО "Иристон", сад 472	Владикавказ	15:09:0031518:19	0030020000000 Земли населенных пунктов	Под садоводство	13	13.021	410	3 896,33	1 597 495,30
29788	Респ. Северная Осетия - Алания, г. Владикавказ, СНО "Иристон", сад №454	Владикавказ	15:09:0031518:2	0030020000000 Земли населенных пунктов	Для садоводства	13	13.021	870	3 896,33	3 389 807,10
29789	Республика Северная Осетия-Алания, г Владикавказ, СНО Иристон, участок 473	Владикавказ	15:09:0031518:20	0030020000000 Земли населенных пунктов	Для садоводства	13	13.021	425	3 896,33	1 655 940,25
29790	Респ. Северная Осетия - Алания, г. Владикавказ, СНО "Иристон", сад №474	Владикавказ	15:09:0031518:21	0030020000000 Земли населенных пунктов	коллективное садоводство	13	13.021	570	3 896,33	2 220 908,10
29791	Российская Федерация, Республика Северная Осетия-Алания, городской округ город Владикавказ, г. Владикавказ, пр. Коста, 9 "а", Садоводческое некоммерческое объединение "Иристон", сад №492	Владикавказ	15:09:0031518:210	0030020000000 Земли населенных пунктов	Ведение садоводства	13	13.021	600	3 896,33	2 337 798,00
29792	Респ. Северная Осетия - Алания, г. Владикавказ, СНО "Иристон", сад №476	Владикавказ	15:09:0031518:23	0030020000000 Земли населенных пунктов	Под садоводство	13	13.021	500	3 896,33	1 948 165,00
29793	Республика Северная Осетия-Алания, г Владикавказ, СНО Иристон, сад 477	Владикавказ	15:09:0031518:24	0030020000000 Земли населенных пунктов	Под садоводство	13	13.021	488	3 896,33	1 901 409,04
29794	Респ. Северная Осетия - Алания, г. Владикавказ, проект СНО "Иристон, сад №478	Владикавказ	15:09:0031518:25	0030020000000 Земли населенных пунктов	Под садоводство	13	13.021	539	3 896,33	2 100 121,87
29795	Северная Осетия - Алания респ, г. Владикавказ, пр. Коста. 9 "а". Садоводческое некоммерческое объединение "Иристон". участок №479	Владикавказ	15:09:0031518:26	0030020000000 Земли населенных пунктов	коллективное садоводство	13	13.021	488	3 896,33	1 901 409,04
29796	Республика Северная Осетия-Алания, г Владикавказ, СНО Иристон, участок 481	Владикавказ	15:09:0031518:27	0030020000000 Земли населенных пунктов	Для садоводства	13	13.021	895	3 896,33	3 487 215,35
29797	Респ. Северная Осетия - Алания, г. Владикавказ, СНО "Иристон", участок №482	Владикавказ	15:09:0031518:28	0030020000000 Земли населенных пунктов	Для садоводства	13	13.021	423	3 896,33	1 648 147,59
29798	Респ. Северная Осетия - Алания, г. Владикавказ, СНО "Иристон", сад 483	Владикавказ	15:09:0031518:29	0030020000000 Земли населенных пунктов	Под садоводство	13	13.021	468	3 896,33	1 823 482,44
29799	Республика Северная Осетия-Алания, г Владикавказ, пр. Коста. 9"а", садоводческое некоммерческое объединение "Иристон", сад №456	Владикавказ	15:09:0031518:3	0030020000000 Земли населенных пунктов	коллективное садоводство	13	13.021	627	3 896,33	2 442 998,91
29800	Респ. Северная Осетия - Алания, г. Владикавказ, СНО "Иристон", сад 484	Владикавказ	15:09:0031518:30	0030020000000 Земли населенных пунктов	для садоводства	13	13.021	486	3 896,33	1 893 616,38
29801	Респ. Северная Осетия - Алания, г. Владикавказ, СНО "Иристон", дом сад №485	Владикавказ	15:09:0031518:31	0030020000000 Земли населенных пунктов	Под садоводство	13	13.021	458	3 896,33	1 784 519,14
29802	Респ. Северная Осетия - Алания, г. Владикавказ, СНО"Иристон", сад №486	Владикавказ	15:09:0031518:32	0030020000000 Земли населенных пунктов	Под садоводство	13	13.021	446	3 896,33	1 737 763,18
29803	Республика Северная Осетия-Алания, г. Владикавказ. Проспект Коста, 9 «а». садоводческое некоммерческое объединение "Иристон", сад №487	Владикавказ	15:09:0031518:33	0030020000000 Земли населенных пунктов	Для садоводства	13	13.021	489	3 896,33	1 905 305,37
29804	Республика Северная Осетия-Алания, г Владикавказ, пр. Коста. 9а. садоводческое некоммерческое объединение "Иристон", сад № 488	Владикавказ	15:09:0031518:34	0030020000000 Земли населенных пунктов	коллективное садоводство	13	13.021	401	3 896,33	1 562 428,33
29805	Респ. Северная Осетия - Алания, г. Владикавказ, СНО "Иристон", сад 489	Владикавказ	15:09:0031518:35	0030020000000 Земли населенных пунктов	Под садоводство	13	13.021	451	3 896,33	1 757 244,83
29806	Респ. Северная Осетия - Алания, г. Владикавказ, СНО "Иристон", участок №490	Владикавказ	15:09:0031518:36	0030020000000 Земли населенных пунктов	для садоводство	13	13.021	468	3 896,33	1 823 482,44
29807	Республика Северная Осетия-Алания, г Владикавказ, СНО Иристон, сад 491	Владикавказ	15:09:0031518:37	0030020000000 Земли населенных пунктов	Коллективное садоводство	13	13.021	529	3 896,33	2 061 158,57
29808	Респ. Северная Осетия - Алания, г. Владикавказ, СНО "Иристон", участок №457	Владикавказ	15:09:0031518:4	0030020000000 Земли населенных пунктов	Под садоводство	13	13.021	641	3 896,33	2 497 547,53
29809	Респ. Северная Осетия - Алания, г. Владикавказ, СНО "Иристон", сад 475	Владикавказ	15:09:0031518:40	0030020000000 Земли населенных пунктов	Под садоводство	13	13.021	718	3 896,33	2 797 564,94
29810	Респ. Северная Осетия - Алания, г. Владикавказ, СНО "Иристон", сад 466	Владикавказ	15:09:0031518:43	0030020000000 Земли населенных пунктов	Для садоводства	13	13.021	600	3 896,33	2 337 798,00
29811	Респ. Северная Осетия - Алания, г. Владикавказ, СНО "Иристон", сад 467	Владикавказ	15:09:0031518:44	0030020000000 Земли населенных пунктов	Для садоводства	13	13.021	681	3 896,33	2 653 400,73
29812	Респ. Северная Осетия - Алания, г. Владикавказ, СНО "Иристон", участок №455	Владикавказ	15:09:0031518:45	0030020000000 Земли населенных пунктов	Для садоводства	13	13.021	502	3 896,33	1 955 957,66
29813	Респ. Северная Осетия - Алания, г. Владикавказ, СНО "Иристон", сад 458	Владикавказ	15:09:0031518:5	0030020000000 Земли населенных пунктов	Для садоводства	13	13.021	598	3 896,33	2 330 005,34
29814	Республика Северная Осетия-Алания, г Владикавказ, СНО Иристон, участок 459	Владикавказ	15:09:0031518:6	0030020000000 Земли населенных пунктов	Для садоводства	13	13.021	747	3 896,33	2 910 538,51
29815	Респ. Северная Осетия - Алания, г. Владикавказ, СНО "Иристон", сад №460	Владикавказ	15:09:0031518:7	0030020000000 Земли населенных пунктов	Для садоводства	13	13.021	635	3 896,33	2 474 169,55
29816	Респ. Северная Осетия - Алания, г. Владикавказ, СНО "Иристон", сад 461	Владикавказ	15:09:0031518:8	0030020000000 Земли населенных пунктов	Под садоводство	13	13.021	630	3 896,33	2 454 687,90
29817	Респ. Северная Осетия - Алания, г. Владикавказ, пр. Коста 9 "а". садоводческое некоммерческое объединение "Иристон", сад №462	Владикавказ	15:09:0031518:9	0030020000000 Земли населенных пунктов	коллективное садоводство	13	13.021	630	3 896,33	2 454 687,90
29818	Респ. Северная Осетия - Алания, г. Владикавказ, СНО "Иристон", сад 530	Владикавказ	15:09:0031519:10	0030020000000 Земли населенных пунктов	Под садоводство	13	13.021	493	3 896,33	1 920 890,69
29819	Респ. Северная Осетия - Алания, г. Владикавказ, СНО "Иристон", дом сад №540	Владикавказ	15:09:0031519:11	0030020000000 Земли населенных пунктов	Под садоводство	13	13.021	475	3 896,33	1 850 756,75
29820	Республика Северная Осетия-Алания, г Владикавказ, СНО Иристон, участок 541	Владикавказ	15:09:0031519:12	0030020000000 Земли населенных пунктов	Под садоводство	13	13.021	485	3 896,33	1 889 720,05
29821	Респ. Северная Осетия - Алания, г. Владикавказ, ул. СНО "Иристон", дом сад №542	Владикавказ	15:09:0031519:13	0030020000000 Земли населенных пунктов	Для садоводства	13	13.021	487	3 896,33	1 897 512,71
29822	Республика Северная Осетия-Алания, г Владикавказ, СНО Иристон, сад 543	Владикавказ	15:09:0031519:14	0030020000000 Земли населенных пунктов	Под садоводство	13	13.021	500	3 896,33	1 948 165,00
29823	Респ. Северная Осетия - Алания, г. Владикавказ, СНО "Иристон", сад 544	Владикавказ	15:09:0031519:15	0030020000000 Земли населенных пунктов	Под садоводство	13	13.021	500	3 896,33	1 948 165,00
29824	Респ. Северная Осетия - Алания, г. Владикавказ, СНО «Иристон» участок № 545	Владикавказ	15:09:0031519:16	0030020000000 Земли населенных пунктов	Для садоводства	13	13.021	495	3 896,33	1 928 683,35
29825	Респ. Северная Осетия - Алания, г. Владикавказ, СНО «Иристон», сад № 546	Владикавказ	15:09:0031519:17	0030020000000 Земли населенных пунктов	под садоводство	13	13.021	511	3 896,33	1 991 024,63
29826	Респ. Северная Осетия - Алания, г. Владикавказ, СНО "Иристон", участок №547	Владикавказ	15:09:0031519:18	0030020000000 Земли населенных пунктов	коллективное садоводство	13	13.021	521	3 896,33	2 029 987,93
29827	Респ. Северная Осетия - Алания, г. Владикавказ, СНО "Иристон", участок №548	Владикавказ	15:09:0031519:19	0030020000000 Земли населенных пунктов	Под садоводство	13	13.021	485	3 896,33	1 889 720,05
29828	Республика Северная Осетия-Алания, г Владикавказ, СНО Иристон, сад 531	Владикавказ	15:09:0031519:2	0030020000000 Земли населенных пунктов	для садоводства или огородничества	13	13.021	500	3 896,33	1 948 165,00
29829	Респ. Северная Осетия - Алания, г. Владикавказ, СНО "Иристон", сад 549	Владикавказ	15:09:0031519:20	0030020000000 Земли населенных пунктов	для садоводство или огородничество	13	13.021	485	3 896,33	1 889 720,05
29830	Российская Федерация, Республика Северная Осетия-Алания, городской округ город Владикавказ, г. Владикавказ, ул. СНТ "Иристон", ул. Таймураза Тахтиева, земельный участок 11	Владикавказ	15:09:0031519:22	0030020000000 Земли населенных пунктов	Под садоводство	13	13.021	417	3 896,33	1 624 769,61
29831	Республика Северная Осетия-Алания, г. Владикавказ, пр. Коста. 9 "а". Садоводческое некоммерческое объединение Иристон, сад №581	Владикавказ	15:09:0031519:24	0030020000000 Земли населенных пунктов	для коллективного садоводства	13	13.021	474	3 896,33	1 846 860,42
29832	Респ. Северная Осетия - Алания, г. Владикавказ, СНО "Иристон", сад №582	Владикавказ	15:09:0031519:25	0030020000000 Земли населенных пунктов	коллективное садоводство	13	13.021	551	3 896,33	2 146 877,83
29833	Респ. Северная Осетия - Алания, г. Владикавказ, СНО "Иристон", сад 583	Владикавказ	15:09:0031519:26	0030020000000 Земли населенных пунктов	Под садоводство	13	13.021	497	3 896,33	1 936 476,01
29834	Российская Федерация, Республика Северная Осетия-Алания, городской округ город Владикавказ, г. Владикавказ, СНО «Иристон», ул. Кобанская, 43	Владикавказ	15:09:0031519:27	0030020000000 Земли населенных пунктов	Под садоводство	13	13.021	500	3 896,33	1 948 165,00
29835	Респ. Северная Осетия - Алания, г. Владикавказ, СНО "Иристон", сад 585	Владикавказ	15:09:0031519:28	0030020000000 Земли населенных пунктов	Под садоводство	13	13.021	493	3 896,33	1 920 890,69
29836	Респ. Северная Осетия - Алания, г. Владикавказ, СНО "Иристон", сад 586	Владикавказ	15:09:0031519:29	0030020000000 Земли населенных пунктов	Под садоводство	13	13.021	500	3 896,33	1 948 165,00
29837	Респ. Северная Осетия - Алания, г. Владикавказ, СНО "Иристон", сад 532	Владикавказ	15:09:0031519:3	0030020000000 Земли населенных пунктов	Садовый участок	13	13.021	472	3 896,33	1 839 067,76
29838	Республика Северная Осетия-Алания, г Владикавказ, СНО Иристон, сад 587	Владикавказ	15:09:0031519:30	0030020000000 Земли населенных пунктов	Коллективное садоводство	13	13.021	475	3 896,33	1 850 756,75
29839	Республика Северная Осетия - Алания, г. Владикавказ, СНО "Иристон", участок №588	Владикавказ	15:09:0031519:31	0030020000000 Земли населенных пунктов	под садоводство	13	13.021	453	3 896,33	1 765 037,49
29840	Респ. Северная Осетия - Алания, г. Владикавказ, Садоводческое некоммерческое обеъединение "Иристон". сад № 589	Владикавказ	15:09:0031519:32	0030020000000 Земли населенных пунктов	Для садоводства	13	13.021	501	3 896,33	1 952 061,33
29841	Респ. Северная Осетия - Алания, г. Владикавказ, СНО "Иристон", участок №591	Владикавказ	15:09:0031519:34	0030020000000 Земли населенных пунктов	Под садоводство	13	13.021	475	3 896,33	1 850 756,75
29842	Респ. Северная Осетия - Алания, г. Владикавказ, СНО "Иристон", сад 592	Владикавказ	15:09:0031519:35	0030020000000 Земли населенных пунктов	Под садоводство	13	13.021	489	3 896,33	1 905 305,37
29843	Респ. Северная Осетия - Алания, г. Владикавказ, СНО "Иристон", участок №593	Владикавказ	15:09:0031519:36	0030020000000 Земли населенных пунктов	под садоводство	13	13.021	463	3 896,33	1 804 000,79
29844	Респ. Северная Осетия - Алания, г. Владикавказ, СНО "Иристон", дом сад №594	Владикавказ	15:09:0031519:37	0030020000000 Земли населенных пунктов	Для садоводства	13	13.021	487	3 896,33	1 897 512,71
29845	Респ. Северная Осетия - Алания, г. Владикавказ, СНО "Иристон", сад 595	Владикавказ	15:09:0031519:38	0030020000000 Земли населенных пунктов	Под садоводство	13	13.021	492	3 896,33	1 916 994,36
29846	Респ. Северная Осетия - Алания, г. Владикавказ, СНО "Иристон", сад 596	Владикавказ	15:09:0031519:39	0030020000000 Земли населенных пунктов	Для садоводства или огородничества	13	13.021	501	3 896,33	1 952 061,33
29847	Респ. Северная Осетия - Алания, г. Владикавказ, ул. СНО "Иристон", участок № 533	Владикавказ	15:09:0031519:4	0030020000000 Земли населенных пунктов	Для садоводства	13	13.021	486	3 896,33	1 893 616,38
29848	Респ. Северная Осетия - Алания, г. Владикавказ, ул. СНО "Иристон", дом участок № 597	Владикавказ	15:09:0031519:40	0030020000000 Земли населенных пунктов	под садоводство	13	13.021	482	3 896,33	1 878 031,06
29849	Респ. Северная Осетия - Алания, г. Владикавказ, СНО "Иристон", сад 534	Владикавказ	15:09:0031519:5	0030020000000 Земли населенных пунктов	Под садоводство	13	13.021	472	3 896,33	1 839 067,76
29850	Респ. Северная Осетия - Алания, г. Владикавказ, СНО "Иристон", 535	Владикавказ	15:09:0031519:6	0030020000000 Земли населенных пунктов	для садоводство или огородничества	13	13.021	472	3 896,33	1 839 067,76
29851	Республика Северная Осетия-Алания, г. Владикавказ. садоводческое некоммерческое обьединение "Иристон"	Владикавказ	15:09:0031519:66	0030020000000 Земли населенных пунктов	Для садоводства	13	13.021	131	3 896,33	510 419,23
29852	Республика Северная Осетия-Алания, г. Владикавказ. садоводческое некоммерческое обьединение "Иристон"	Владикавказ	15:09:0031519:67	0030020000000 Земли населенных пунктов	Для садоводства	13	13.021	284	3 896,33	1 106 557,72

№ пп	Местоположение ЗУ	Район	Кадастровый номер ЗУ	Категория земель	Разрешенное использование по документу	Код вида разрешенного использования (в соответствии с классификатором видов разрешенного использования земельных участков)	Вид использования объектов недвижимости	Площадь	УПКС	КС
29853	Респ. Северная Осетия - Алания, г. Владикавказ, СНО "Иристон", 536	Владикавказ	15:09:0031519:7	0030020000000 Земли населенных пунктов	для садоводства	13	13.021	484	УПКС	1 889 720,08
29854	Респ. Северная Осетия - Алания, г. Владикавказ, ул. СНО "Иристон", участок №637	Владикавказ	15:09:0031519:8	0030020000000 Земли населенных пунктов	под садоводство	13	13.021	489	УПКС	1 909 305,47
29855	Респ. Северная Осетия - Алания, г. Владикавказ, СНО "Иристон", сад 538	Владикавказ	15:09:0031519:9	0030020000000 Земли населенных пунктов	Для садоводства или огородничества	13	13.021	518	УПКС	2 018 298,91
29856	Респ. Северная Осетия - Алания, г. Владикавказ, СНО "Иристон", сад №598	Владикавказ	15:09:0031520:1	0030020000000 Земли населенных пунктов	Для садоводства	13	13.021	429	УПКС	1 671 525,57
29857	Респ. Северная Осетия - Алания, г. Владикавказ, СНО "Иристон", участок №606	Владикавказ	15:09:0031520:10	0030020000000 Земли населенных пунктов	Под садоводство	13	13.021	494	УПКС	1 920 690,62
29858	Респ. Северная Осетия - Алания, г. Владикавказ, СНО "Иристон", участок №607	Владикавказ	15:09:0031520:11	0030020000000 Земли населенных пунктов	Коллективное садоводство	13	13.021	424	УПКС	1 648 147,52
29859	Респ. Северная Осетия - Алания, г. Владикавказ, СНО "Иристон", сад 608	Владикавказ	15:09:0031520:12	0030020000000 Земли населенных пунктов	Для садоводства или огородничества	13	13.021	501	УПКС	1 952 661,33
29860	Респ. Северная Осетия - Алания, г. Владикавказ, СНО "Иристон", сад 610	Владикавказ	15:09:0031520:14	0030020000000 Земли населенных пунктов	Под садоводство	13	13.021	481	УПКС	1 874 131,73
29861	Респ. Северная Осетия - Алания, г. Владикавказ, СНО "Иристон", сад 611	Владикавказ	15:09:0031520:15	0030020000000 Земли населенных пунктов	Под садоводство	13	13.021	966	УПКС	3 760 854,78
29862	Респ. Северная Осетия - Алания, г. Владикавказ, СНО "Иристон", 613	Владикавказ	15:09:0031520:16	0030020000000 Земли населенных пунктов	Под садоводство	13	13.021	488	УПКС	1 901 109,04
29863	Респ. Северная Осетия - Алания, г. Владикавказ, СНО "Иристон", сад 614	Владикавказ	15:09:0031520:17	0030020000000 Земли населенных пунктов	Под садоводство	13	13.021	441	УПКС	1 718 281,53
29864	Респ. Северная Осетия - Алания, г. Владикавказ, СНО "Иристон", сад 641	Владикавказ	15:09:0031520:18	0030020000000 Земли населенных пунктов	Под садоводство	13	13.021	868	УПКС	3 382 011,11
29865	Респ. Северная Осетия - Алания, г. Владикавказ, СНО "Иристон", сад 642	Владикавказ	15:09:0031520:19	0030020000000 Земли населенных пунктов	Для садоводства или огородничества	13	13.021	500	УПКС	1 948 167,00
29866	Респ. Северная Осетия - Алания, г. Владикавказ, СНО "Иристон", дом сад №599	Владикавказ	15:09:0031520:2	0030020000000 Земли населенных пунктов	Для садоводства	13	13.021	476	УПКС	1 854 653,06
29867	Респ. Северная Осетия - Алания, г. Владикавказ, Садовое товарищество "Иристон", № 644	Владикавказ	15:09:0031520:21	0030020000000 Земли населенных пунктов	Коллективное садоводство	13	13.021	466	УПКС	1 815 689,78
29868	Респ. Северная Осетия - Алания, г. Владикавказ, СНО "Иристон", сад №645	Владикавказ	15:09:0031520:22	0030020000000 Земли населенных пунктов	Под садоводство	13	13.021	511	УПКС	1 991 021,13
29869	Респ. Северная Осетия - Алания, г. Владикавказ, СНО "Иристон", участок №646	Владикавказ	15:09:0031520:23	0030020000000 Земли населенных пунктов	Под садоводство	13	13.021	478	УПКС	1 862 435,74
29870	Респ. Северная Осетия - Алания, г. Владикавказ, СНО "Иристон", сад 647	Владикавказ	15:09:0031520:24	0030020000000 Земли населенных пунктов	Под садоводство	13	13.021	461	УПКС	1 796 208,14
29871	Респ. Северная Осетия - Алания, г. Владикавказ, ул. СНО "Иристон", дом сад №648	Владикавказ	15:09:0031520:25	0030020000000 Земли населенных пунктов	под садоводство	13	13.021	468	УПКС	1 824 182,14
29872	Российская Федерация, Республика Северная Осетия - Алания, городской округ город Владикавказ, г Владикавказ, СНТ "Иристон", ул Докторская, 43	Владикавказ	15:09:0031520:26	0030020000000 Земли населенных пунктов	Под садоводство	13	13.021	482	УПКС	1 878 031,25
29873	Респ. Северная Осетия - Алания, г. Владикавказ, СНО "Иристон", сад 650	Владикавказ	15:09:0031520:27	0030020000000 Земли населенных пунктов	Под садоводство	13	13.021	476	УПКС	1 854 653,06
29874	Респ. Северная Осетия - Алания, г. Владикавказ, СНО "Иристон", сад 651	Владикавказ	15:09:0031520:28	0030020000000 Земли населенных пунктов	Под садоводство	13	13.021	951	УПКС	3 705 109,04
29875	Респ. Северная Осетия - Алания, г. Владикавказ, СНО "Иристон", сад 600	Владикавказ	15:09:0031520:3	0030020000000 Земли населенных пунктов	Для садоводства или огородничества	13	13.021	489	УПКС	1 907 305,47
29876	Респ. Северная Осетия - Алания, г. Владикавказ, СНО "Иристон", сад 653	Владикавказ	15:09:0031520:30	0030020000000 Земли населенных пунктов	Под садоводство	13	13.021	472	УПКС	1 839 067,76
29877	Респ. Северная Осетия - Алания, г. Владикавказ, СНО "Иристон", сад 654	Владикавказ	15:09:0031520:31	0030020000000 Земли населенных пунктов	Под садоводство	13	13.021	456	УПКС	1 776 [illegible]0,18
29878	Республика Северная Осетия-Алания, г Владикавказ, пр. Коста. 9а. садоводческое некоммерческое объединение "Иристон". сад. № 656	Владикавказ	15:09:0031520:33	0030020000000 Земли населенных пунктов	Для коллективного садоводства	13	13.021	1 080	УПКС	1 041 146,59
29879	Респ. Северная Осетия - Алания, г. Владикавказ, СНО "Иристон", сад 609	Владикавказ	15:09:0031520:34	0030020000000 Земли населенных пунктов	Под садоводство	13	13.021	494	УПКС	1 924 787,32
29880	Респ. Северная Осетия - Алания, г. Владикавказ, СНО "Иристон", сад 640	Владикавказ	15:09:0031520:35	0030020000000 Земли населенных пунктов	Для садоводства или огородничества	13	13.021	227	УПКС	884 146,91
29881	Респ. Северная Осетия - Алания, г. Владикавказ, СНО "Иристон", сад 643	Владикавказ	15:09:0031520:36	0030020000000 Земли населенных пунктов	Под садоводство	13	13.021	227	УПКС	884 146,91
29882	Республика Северная Осетия-Алания, г Владикавказ, СНО Иристон, участок 601	Владикавказ	15:09:0031520:4	0030020000000 Земли населенных пунктов	Для садоводства	13	13.021	468	УПКС	1 868 080,72
29883	Респ. Северная Осетия - Алания, г. Владикавказ, СНО "Иристон", сад 602	Владикавказ	15:09:0031520:5	0030020000000 Земли населенных пунктов	Под садоводство	13	13.021	446	УПКС	1 787 763,18
29884	Респ. Северная Осетия - Алания, г. Владикавказ, СНО "Иристон", сад 603	Владикавказ	15:09:0031520:6	0030020000000 Земли населенных пунктов	для садоводства	13	13.021	484	УПКС	1 885 823,72
29885	Респ. Северная Осетия - Алания, г. Владикавказ, СНО "Иристон", сад №604	Владикавказ	15:09:0031520:7	0030020000000 Земли населенных пунктов	под садоводство	13	13.021	482	УПКС	1 878 031,25
29886	Респ. Северная Осетия - Алания, г. Владикавказ, СНО "Иристон", сад 605	Владикавказ	15:09:0031520:8	0030020000000 Земли населенных пунктов	Под садоводство	13	13.021	976	УПКС	3 802 818,08
29887	Респ. Северная Осетия - Алания, г. Владикавказ, СНО "Иристон", сад 668	Владикавказ	15:09:0031521:1	0030020000000 Земли населенных пунктов	Под садоводство	13	13.021	455	УПКС	1 772 830,15
29888	Российская Федерация, Республика Северная Осетия-Алания, городской округ город Владикавказ, г Владикавказ, СНТ Иристон, ул.Докторская, земельный участок 40,	Владикавказ	15:09:0031521:10	0030020000000 Земли населенных пунктов	Садоводство	13	13.021	529	УПКС	2 061 158,57
29889	Респ. Северная Осетия - Алания, г. Владикавказ, СНО "Иристон", сад 677	Владикавказ	15:09:0031521:11	0030020000000 Земли населенных пунктов	Под садоводство	13	13.021	500	УПКС	1 948 167,00
29890	Респ. Северная Осетия - Алания, г. Владикавказ, СНО "Иристон", сад №678	Владикавказ	15:09:0031521:12	0030020000000 Земли населенных пунктов	Под садоводство	13	13.021	541	УПКС	2 108 631,14
29891	Респ. Северная Осетия - Алания, г. Владикавказ, Садоводческое некоммерческое объединение "Иристон". пр. Коста. участок №679	Владикавказ	15:09:0031521:13	0030020000000 Земли населенных пунктов	Под садоводство	13	13.021	505	УПКС	1 967 636,65
29892	Респ. Северная Осетия - Алания, г. Владикавказ, СНО "Иристон", участок №680	Владикавказ	15:09:0031521:14	0030020000000 Земли населенных пунктов	под садоводство	13	13.021	507	УПКС	1 975 439,31
29893	Респ. Северная Осетия - Алания, г. Владикавказ, СНО "Иристон", сад 681	Владикавказ	15:09:0031521:15	0030020000000 Земли населенных пунктов	Под садоводство	13	13.021	568	УПКС	2 214 011,99
29894	Респ. Северная Осетия - Алания, г. Владикавказ, СНО "Иристон", сад №682	Владикавказ	15:09:0031521:16	0030020000000 Земли населенных пунктов	коллективное садоводство	13	13.021	484	УПКС	1 885 823,72
29895	Респ. Северная Осетия - Алания, г. Владикавказ, СНО "Иристон", сад 683	Владикавказ	15:09:0031521:17	0030020000000 Земли населенных пунктов	Под садоводство	13	13.021	470	УПКС	1 831 275,10
29896	Респ. Северная Осетия - Алания, г. Владикавказ, СНО "Иристон", сад 684	Владикавказ	15:09:0031521:18	0030020000000 Земли населенных пунктов	Под садоводство	13	13.021	456	УПКС	1 776 592,54
29897	Респ. Северная Осетия - Алания, г. Владикавказ, СНО "Иристон", сад 685	Владикавказ	15:09:0031521:19	0030020000000 Земли населенных пунктов	для садоводства	13	13.021	455	УПКС	1 772 696,15
29898	Респ. Северная Осетия - Алания, г. Владикавказ, СНО "Иристон", сад №669	Владикавказ	15:09:0031521:2	0030020000000 Земли населенных пунктов	коллективное садоводство	13	13.021	500	УПКС	1 948 167,00
29899	Респ. Северная Осетия - Алания, г. Владикавказ, СНО "Иристон", сад №686	Владикавказ	15:09:0031521:20	0030020000000 Земли населенных пунктов	Под садоводство	13	13.021	456	УПКС	1 776 592,54
29900	Респ. Северная Осетия - Алания, г. Владикавказ, СНО "Иристон", участок №687	Владикавказ	15:09:0031521:21	0030020000000 Земли населенных пунктов	Для коллективного садоводства	13	13.021	456	УПКС	1 776 592,54
29901	Респ. Северная Осетия - Алания, г. Владикавказ, СНО "Иристон", сад №688	Владикавказ	15:09:0031521:22	0030020000000 Земли населенных пунктов	коллективное садоводство	13	13.021	441	УПКС	1 718 281,53
29902	Респ. Северная Осетия - Алания, г. Владикавказ, СНО "Иристон", участок №689	Владикавказ	15:09:0031521:23	0030020000000 Земли населенных пунктов	Для садоводства	13	13.021	469	УПКС	1 827 453,17
29903	Северная Осетия - Алания респ, г. Владикавказ, пр-кт Коста. 9 "а". Садоводческое некоммерческое объединение "Иристон", участок №690	Владикавказ	15:09:0031521:24	0030020000000 Земли населенных пунктов	Для садоводства	13	13.021	456	УПКС	1 776 592,54
29904	Северная Осетия - Алания респ. г Владикавказ. Садоводческое некоммерческое объединение "Иристон", сад № 691	Владикавказ	15:09:0031521:25	0030020000000 Земли населенных пунктов	Для коллективного садоводства	13	13.021	452	УПКС	1 761 141,16
29905	Респ. Северная Осетия - Алания. г Владикавказ. Садоводческое некоммерческое объединение "Иристон", сад 692	Владикавказ	15:09:0031521:26	0030020000000 Земли населенных пунктов	Под садоводство	13	13.021	488	УПКС	1 901 109,04
29906	Респ. Северная Осетия - Алания, г. Владикавказ, СНО "Иристон", сад 694	Владикавказ	15:09:0031521:27	0030020000000 Земли населенных пунктов	Под садоводство	13	13.021	879	УПКС	3 411 685,50
29907	Респ. Северная Осетия - Алания, г. Владикавказ, СНО "Иристон", сад №695	Владикавказ	15:09:0031521:28	0030020000000 Земли населенных пунктов	Для садоводства	13	13.021	466	УПКС	1 815 689,78
29908	Республика Северная Осетия-Алания, г. Владикавказ, пр. Коста, 9 "а", садоводческое некоммерческое объединение "Иристон", сад. № 669 а	Владикавказ	15:09:0031521:3	0030020000000 Земли населенных пунктов	Для коллективного садоводства	13	13.021	486	УПКС	1 893 636,38
29909	Респ. Северная Осетия - Алания, г. Владикавказ, СНО "Иристон", участок №670	Владикавказ	15:09:0031521:4	0030020000000 Земли населенных пунктов	для садоводства	13	13.021	528	УПКС	2 057 262,24
29910	Северная Осетия - Алания респ, г Владикавказ, Садоводческое некоммерческое объединение "Иристон". сад № 671	Владикавказ	15:09:0031521:5	0030020000000 Земли населенных пунктов	Коллективное садоводство	13	13.021	496	УПКС	1 932 577,69
29911	Российская Федерация, Республика Северная Осетия - Алания, городской округ город Владикавказ, г. Владикавказ, СНТ "Иристон", ул Докторская, 34	Владикавказ	15:09:0031521:6	0030020000000 Земли населенных пунктов	Под садоводство	13	13.021	494	УПКС	1 920 696,69
29912	Респ. Северная Осетия - Алания, г. Владикавказ, СНО "Иристон", участок №673	Владикавказ	15:09:0031521:7	0030020000000 Земли населенных пунктов	Для садоводства	13	13.021	522	УПКС	2 033 861,26
29913	Респ. Северная Осетия - Алания, г. Владикавказ, СНО "Иристон", сад 674	Владикавказ	15:09:0031521:8	0030020000000 Земли населенных пунктов	Под садоводство	13	13.021	474	УПКС	1 847 961,09
29914	Респ. Северная Осетия - Алания, г. Владикавказ, СНО "Иристон", сад 675	Владикавказ	15:09:0031521:9	0030020000000 Земли населенных пунктов	Под садоводство	13	13.021	500	УПКС	1 948 167,00
29915	Респ. Северная Осетия - Алания, г. Владикавказ, СНО "Иристон", сад 716	Владикавказ	15:09:0031522:10	0030020000000 Земли населенных пунктов	Под садоводство	13	13.021	809	УПКС	3 152 130,97
29916	Респ. Северная Осетия - Алания, г. Владикавказ, СНО "Иристон", участок 726	Владикавказ	15:09:0031522:11	0030020000000 Земли населенных пунктов	Под садоводство	13	13.021	500	УПКС	1 948 167,00
29917	Респ. Северная Осетия - Алания, г. Владикавказ, СНО "Иристон", сад 727	Владикавказ	15:09:0031522:12	0030020000000 Земли населенных пунктов	Для садоводства или огородничества	13	13.021	445	УПКС	1 734 866,83
29918	Респ. Северная Осетия - Алания, г. Владикавказ, СНО "Иристон", сад №728	Владикавказ	15:09:0031522:13	0030020000000 Земли населенных пунктов	под садоводство	13	13.021	466	УПКС	1 815 689,78
29919	Республика Северная Осетия-Алания, г. Владикавказ, пр-кт Коста. 9 "а". Садоводческое некоммерческое объединение "Иристон", сад. №730	Владикавказ	15:09:0031522:15	0030020000000 Земли населенных пунктов	коллективное садоводство	13	13.021	500	УПКС	1 948 167,00
29920	Респ. Северная Осетия - Алания, г. Владикавказ, СНО"Иристон", дом сад № 731	Владикавказ	15:09:0031522:16	0030020000000 Земли населенных пунктов	Для садоводства	13	13.021	512	УПКС	1 994 923,96

№ пп	Местоположение ЗУ	Район	Кадастровый номер ЗУ	Категория земель	Разрешенное использование по документу	Код вида разрешенного использования (в соответствии с классификатором видов разрешенного использования земельных участков)	Вид использования объектов недвижимости	Площадь	УПКС	КС
29921	Российская Федерация, Республика Северная Осетия - Алания, городской округ город Владикавказ, г Владикавказ, территория СНТ Иристон, ул. Ламардонская, земельный участок 27	Владикавказ	15:09:0031522:17	003002000000 Земли населенных пунктов	коллективное садоводство	13	13.021	470	3 896,33	1 831 275,10
29922	Респ. Северная Осетия - Алания, г. Владикавказ, СНО "Иристон", дом участок № 733	Владикавказ	15:09:0031522:18	003002000000 Земли населенных пунктов	Для садоводства	13	13.021	491	3 896,33	1 913 098,03
29923	Респ. Северная Осетия - Алания, г. Владикавказ, СНО "Иристон", участок №734	Владикавказ	15:09:0031522:19	003002000000 Земли населенных пунктов	под садоводства	13	13.021	492	3 896,33	1 916 994,36
29924	Респ. Северная Осетия - Алания, г. Владикавказ, СНО "Иристон", сад 705	Владикавказ	15:09:0031522:2	003002000000 Земли населенных пунктов	Для садоводства или огородничества	13	13.021	616	3 896,33	2 400 139,28
29925	Северная Осетия - Алания респ. г. Владикавказ, пр-кт Коста, 9, садоводческое некоммерческое объединение "Иристон", сад № 735	Владикавказ	15:09:0031522:20	003002000000 Земли населенных пунктов	коллективное садоводство	13	13.021	490	3 896,33	1 909 201,70
29926	Респ. Северная Осетия - Алания, г. Владикавказ, СНО "Иристон", участок №736	Владикавказ	15:09:0031522:21	003002000000 Земли населенных пунктов	под садоводство	13	13.021	500	3 896,33	1 948 165,00
29927	Российская Федерация, Республика Северная Осетия - Алания, городской округ город Владикавказ г Владикавказ, территория СНТ "Иристон", ул.Ламардонская, уч.23	Владикавказ	15:09:0031522:22	003002000000 Земли населенных пунктов	Под садоводство	13	13.021	487	3 896,33	1 897 512,71
29928	Респ. Северная Осетия - Алания, г. Владикавказ, пр. Коста, 9 "а", садоводческое некоммерческое объединение "Иристон", сад 738	Владикавказ	15:09:0031522:23	003002000000 Земли населенных пунктов	коллективное садоводство	13	13.021	500	3 896,33	1 948 165,00
29929	Респ. Северная Осетия - Алания, г. Владикавказ, СНО "Иристон", сад 739	Владикавказ	15:09:0031522:24	003002000000 Земли населенных пунктов	для садоводства или огородничества	13	13.021	493	3 896,33	1 920 890,69
29930	Респ. Северная Осетия - Алания, г. Владикавказ, СНО "Иристон", участок №740	Владикавказ	15:09:0031522:25	003002000000 Земли населенных пунктов	Для садоводства	13	13.021	383	3 896,33	1 492 294,39
29931	Респ. Северная Осетия - Алания, г. Владикавказ, СНО "Иристон", сад 708	Владикавказ	15:09:0031522:4	003002000000 Земли населенных пунктов	Под садоводство	13	13.021	846	3 896,33	3 296 295,18
29932	Республика Северная Осетия-Алания, г. Владикавказ, пр. Коста, 9 "а", Садоводческое некоммерческое объединение "Иристон", сад № 704	Владикавказ	15:09:0031522:48	003002000000 Земли населенных пунктов	для коллективного садоводства	13	13.021	300	3 896,33	1 168 899,00
29933	Республика Северная Осетия-Алания, г. Владикавказ, пр. Коста, 9 "а", Садоводческое некоммерческое объединение "Иристон", сад № 704	Владикавказ	15:09:0031522:49	003002000000 Земли населенных пунктов	для коллективного садоводства	13	13.021	458	3 896,33	1 784 519,14
29934	Респ. Северная Осетия - Алания, г. Владикавказ, СНО «Иристон», участок № 707	Владикавказ	15:09:0031522:5	003002000000 Земли населенных пунктов	под садоводство	13	13.021	410	3 896,33	1 597 495,30
29935	Республика Северная Осетия-Алания, г. Владикавказ, пр-кт Коста 9"а", садоводческое некоммерческое объединение "Иристон", сад № 729	Владикавказ	15:09:0031522:51	003002000000 Земли населенных пунктов	Для коллективного садоводства	13	13.021	483	3 896,33	1 881 927,39
29936	Респ. Северная Осетия - Алания, г. Владикавказ, СНО "Иристон", сад 711	Владикавказ	15:09:0031522:6	003002000000 Земли населенных пунктов	Под садоводство	13	13.021	848	3 896,33	3 304 087,84
29937	Респ. Северная Осетия - Алания, г. Владикавказ, СНО "Иристон", участок № 714	Владикавказ	15:09:0031522:8	003002000000 Земли населенных пунктов	Для садоводства	13	13.021	500	3 896,33	1 948 165,00
29938	Респ. Северная Осетия - Алания, г. Владикавказ, СНО "Иристон", участок №759	Владикавказ	15:09:0031523:10	003002000000 Земли населенных пунктов	Для садоводства	13	13.021	880	3 896,33	3 428 770,40
29939	Респ. Северная Осетия - Алания, г. Владикавказ, СНО "Иристон", участок №760	Владикавказ	15:09:0031523:11	003002000000 Земли населенных пунктов	Под садоводство	13	13.021	500	3 896,33	1 948 165,00
29940	Респ. Северная Осетия - Алания, г. Владикавказ, СНО "Иристон", участок №761	Владикавказ	15:09:0031523:12	003002000000 Земли населенных пунктов	Под садоводство	13	13.021	700	3 896,33	2 727 431,00
29941	Респ. Северная Осетия - Алания, г. Владикавказ, СНО "Иристон", дом сад № 763	Владикавказ	15:09:0031523:13	003002000000 Земли населенных пунктов	под садоводство	13	13.021	819	3 896,33	3 191 094,27
29942	Респ. Северная Осетия - Алания, г. Владикавказ, ул. СНО "Иристон", сад № 764	Владикавказ	15:09:0031523:14	003002000000 Земли населенных пунктов	под садоводство	13	13.021	815	3 896,33	3 175 508,95
29943	Российская Федерация, Республика Северная Осетия - Алания, г. Владикавказ, территория СНО Иристон	Владикавказ	15:09:0031523:163	003002000000 Земли населенных пунктов	Ведение садоводства	13	13.021	437	3 896,33	1 702 696,21
29944	Российская Федерация, Республика Северная Осетия-Алания, городской округ город Владикавказ, г. Владикавказ, территория СНТ Иристон, ул.Хумалогская, земельный участок 42	Владикавказ	15:09:0031523:17	003002000000 Земли населенных пунктов	Для садоводства	13	13.021	862	3 896,33	3 358 636,46
29945	Северная Осетия - Алания респ. г. Владикавказ, пр-кт Коста, д 9б, Садоводческое некоммерческое объединение "Иристон", уч 755	Владикавказ	15:09:0031523:20	003002000000 Земли населенных пунктов	Для коллективного садоводства	13	13.021	833	3 896,33	3 245 642,89
29946	Северная Осетия - Алания респ. г. Владикавказ, пр. Коста. 9 "а". Садоводческое некоммерческое объединение "Иристон". участок №782	Владикавказ	15:09:0031523:24	003002000000 Земли населенных пунктов	Для садоводства	13	13.021	486	3 896,33	1 893 616,38
29947	Респ. Северная Осетия - Алания, г. Владикавказ, СНО "Иристон", участок №752	Владикавказ	15:09:0031523:3	003002000000 Земли населенных пунктов	Коллективное садоводство	13	13.021	891	3 896,33	3 471 630,03
29948	Республика Северная Осетия-Алания, г. Владикавказ, пр. Коста, 9 а. садоводческое некоммерческое объединение "Иристон", сад № 749 "а"	Владикавказ	15:09:0031523:30	003002000000 Земли населенных пунктов	Для садоводства	13	13.021	400	3 896,33	1 558 532,00
29949	Российская Федерация, Республика Северная Осетия-Алания, городской округ город Владикавказ, г. Владикавказ, территория СНТ Иристон, ул.Хумалагская, земельный участок 44	Владикавказ	15:09:0031523:31	003002000000 Земли населенных пунктов	Для садоводства	13	13.021	400	3 896,33	1 558 532,00
29950	Республика Северная Осетия-Алания, г. Владикавказ, пр. Коста. 9 "а". садоводческое некоммерческое объединение "Иристон". участок № 751	Владикавказ	15:09:0031523:33	003002000000 Земли населенных пунктов	под садоводство	13	13.021	400	3 896,33	1 558 532,00
29951	Российская Федерация, Республика Северная Осетия - Алания, городской округ город Владикавказ, г. Владикавказ, территория СНТ Иристон, ул. Хумалогская, 40	Владикавказ	15:09:0031523:34	003002000000 Земли населенных пунктов	под садоводство	13	13.021	498	3 896,33	1 940 372,34
29952	Республика Северная Осетия-Алания, г. Владикавказ, пр. Коста, 9 «а». садоводческое некоммерческое объединение "Иристон", сад № 529 "а"	Владикавказ	15:09:0031523:35	003002000000 Земли населенных пунктов	коллективное садоводство	13	13.021	500	3 896,33	1 948 165,00
29953	Северная Осетия - Алания респ. г. Владикавказ, СНО "Иристон", участок 753	Владикавказ	15:09:0031523:4	003002000000 Земли населенных пунктов	Коллективное садоводство	13	13.021	500	3 896,33	1 948 165,00
29954	Республика Северная Осетия-Алания, г Владикавказ, СНО Иристон, участок 754	Владикавказ	15:09:0031523:5	003002000000 Земли населенных пунктов	Под садоводство	13	13.021	800	3 896,33	3 117 064,00
29955	Респ. Северная Осетия - Алания, г. Владикавказ, СНО «Иристон» сад № 756	Владикавказ	15:09:0031523:7	003002000000 Земли населенных пунктов	Для садоводства	13	13.021	895	3 896,33	3 487 215,35
29956	Респ. Северная Осетия - Алания, г. Владикавказ, СНО "Иристон", сад 757	Владикавказ	15:09:0031523:8	003002000000 Земли населенных пунктов	для садоводство и огородничества	13	13.021	913	3 896,33	3 557 349,29
29957	Респ. Северная Осетия - Алания, г. Владикавказ, СНО "Иристон", сад 758	Владикавказ	15:09:0031523:9	003002000000 Земли населенных пунктов	Для садоводства или огородничества	13	13.021	600	3 896,33	2 337 798,00
29958	Республика Северная Осетия-Алания, г Владикавказ, СНО Иристон, участок 800	Владикавказ	15:09:0031524:1	003002000000 Земли населенных пунктов	под садоводство	13	13.021	931	3 896,33	3 627 483,23
29959	Республика Северная Осетия-Алания, г Владикавказ, СНО Иристон, сад 811	Владикавказ	15:09:0031524:11	003002000000 Земли населенных пунктов	Под садоводство	13	13.021	745	3 896,33	2 902 765,85
29960	Республика Северная Осетия-Алания, г Владикавказ, СНО "Иристон", сад №812	Владикавказ	15:09:0031524:12	003002000000 Земли населенных пунктов	Для коллективного садоводства	13	13.021	719	3 896,33	2 801 461,27
29961	Респ. Северная Осетия - Алания, г. Владикавказ, СНО "Иристон", участок №813	Владикавказ	15:09:0031524:13	003002000000 Земли населенных пунктов	коллективное садоводство	13	13.021	825	3 896,33	3 214 472,25
29962	Респ. Северная Осетия - Алания, г. Владикавказ, СНО "Иристон", 814	Владикавказ	15:09:0031524:14	003002000000 Земли населенных пунктов	Под садоводство	13	13.021	691	3 896,33	2 692 364,03
29963	Республика Северная Осетия-Алания, г Владикавказ, СНО Иристон, сад 819	Владикавказ	15:09:0031524:17	003002000000 Земли населенных пунктов	Под садоводство	13	13.021	595	3 896,33	2 318 316,35
29964	Республика Северная Осетия-Алания, г Владикавказ, СНО Иристон, сад 821	Владикавказ	15:09:0031524:19	003002000000 Земли населенных пунктов	для садоводство	13	13.021	503	3 896,33	1 959 853,99
29965	Республика Северная Осетия-Алания, г. Владикавказ, пр. Коста, 9 «а». садоводческое некоммерческое объединение "Иристон". сад № 904	Владикавказ	15:09:0031524:192	003002000000 Земли населенных пунктов	Для коллективного садоводства	13	13.021	550	3 896,33	2 142 981,50
29966	Республика Северная Осетия-Алания, г. Владикавказ, пр. Коста. 9 «а». садоводческое некоммерческое объединение "Иристон"	Владикавказ	15:09:0031524:193	003002000000 Земли населенных пунктов	Под садоводство	13	13.021	1 189	3 896,33	4 632 736,37
29967	Республика Северная Осетия-Алания, г. Владикавказ, пр. Коста. 9 «а». садоводческое некоммерческое объединение "Иристон"	Владикавказ	15:09:0031524:194	003002000000 Земли населенных пунктов	Под садоводство	13	13.021	440	3 896,33	1 714 385,20
29968	Республика Северная Осетия - Алания, г. Владикавказ, снт "Иристон", ул Колгаронкова, уч 23	Владикавказ	15:09:0031524:195	003002000000 Земли населенных пунктов	Под садоводство	13	13.021	600	3 896,33	2 337 798,00
29969	Республика Северная Осетия - Алания, г. Владикавказ, снт "Иристон", ул В.Томаргова, уч 51	Владикавказ	15:09:0031524:196	003002000000 Земли населенных пунктов	Под садоводство	13	13.021	584	3 896,33	2 275 456,72
29970	Респ. Северная Осетия - Алания, г. Владикавказ, СНО "Иристон", сад №801	Владикавказ	15:09:0031524:2	003002000000 Земли населенных пунктов	Под садоводство	13	13.021	811	3 896,33	3 159 923,63
29971	Республика Северная Осетия-Алания, г Владикавказ, СНО Иристон, сад 822	Владикавказ	15:09:0031524:20	003002000000 Земли населенных пунктов	для садоводства	13	13.021	530	3 896,33	2 065 054,90
29972	Респ. Северная Осетия - Алания, г. Владикавказ, СНО "Иристон", участок №823	Владикавказ	15:09:0031524:21	003002000000 Земли населенных пунктов	Под садоводство	13	13.021	542	3 896,33	2 111 810,86
29973	Респ. Северная Осетия - Алания, г. Владикавказ", пр. Коста, 3, СНО "Иристон, участок 824	Владикавказ	15:09:0031524:22	003002000000 Земли населенных пунктов	Садоводство	13	13.021	592	3 896,33	2 306 627,36
29974	Республика Северная Осетия-Алания, г Владикавказ, СНО Иристон, сад 827	Владикавказ	15:09:0031524:24	003002000000 Земли населенных пунктов	Под садоводство	13	13.021	507	3 896,33	1 975 439,31
29975	Республика Северная Осетия-Алания, г Владикавказ, СНО Иристон, сад 828	Владикавказ	15:09:0031524:25	003002000000 Земли населенных пунктов	Под садоводство	13	13.021	700	3 896,33	2 727 431,00
29976	Республика Северная Осетия-Алания, г. Владикавказ, пр. Коста, 9 "а", садоводческое некоммерческое товарищество "Иристон", сад № 830	Владикавказ	15:09:0031524:26	003002000000 Земли населенных пунктов	для ведения гражданами садоводства и огородничества	13	13.021	944	3 896,33	3 678 135,52
29977	Респ. Северная Осетия - Алания, г. Владикавказ, СНО "Иристон", участок № 825	Владикавказ	15:09:0031524:30	003002000000 Земли населенных пунктов	Под садоводство	13	13.021	576	3 896,33	2 244 286,08
29978	Респ. Северная Осетия - Алания, г. Владикавказ, ул. Коста. 9 "а". садоводческое некоммерческое объединение "Иристон". участок № 826	Владикавказ	15:09:0031524:31	003002000000 Земли населенных пунктов	Под садоводство	13	13.021	576	3 896,33	2 244 286,08
29979	Респ. Северная Осетия - Алания, г. Владикавказ, СНО "Иристон", сад №820	Владикавказ	15:09:0031524:32	003002000000 Земли населенных пунктов	для садоводства	13	13.021	495	3 896,33	1 928 683,35
29980	Республика Северная Осетия-Алания, г Владикавказ, СНО Иристон, сад 805	Владикавказ	15:09:0031524:33	003002000000 Земли населенных пунктов	Под садоводство	13	13.021	139	3 896,33	541 589,87

№ пп	Местоположение ЗУ	Район	Кадастровый номер ЗУ	Категория земель	Разрешенное использование по документу	Код вида разрешенного использования (в соответствии с классификатором видов разрешенного использования земельных участков)	Вид использования объектов недвижимости	Площадь	УПКС	КС
29981	Республика Северная Осетия-Алания, г Владикавказ, СНО Иристон, участок 810	Владикавказ	15:09:0031524:35	003002000000 Земли населенных пунктов	Под садоводство	13	13.021	776	3 896,33	3 023 552,08
29982	Респ. Северная Осетия - Алания, г. Владикавказ, СНО "Иристон", сад 805	Владикавказ	15:09:0031524:5	003002000000 Земли населенных пунктов	Под садоводство	13	13.021	750	3 896,33	2 922 247,50
29983	Республика Северная Осетия-Алания, г. Владикавказ, СНО "Иристон", участок № 806	Владикавказ	15:09:0031524:6	003002000000 Земли населенных пунктов	Для садоводства	13	13.021	812	3 896,33	3 163 819,96
29984	Республика Северная Осетия-Алания, г Владикавказ, СНО Иристон, сад 807	Владикавказ	15:09:0031524:7	003002000000 Земли населенных пунктов	Для садоводства или огородничества	13	13.021	753	3 896,33	2 933 936,49
29985	Республика Северная Осетия-Алания, г Владикавказ, СНО Иристон, сад 808	Владикавказ	15:09:0031524:8	003002000000 Земли населенных пунктов	Под садоводство	13	13.021	825	3 896,33	3 214 472,25
29986	Республика Северная Осетия-Алания, г Владикавказ, СНО Иристон, сад 809	Владикавказ	15:09:0031524:9	003002000000 Земли населенных пунктов	для ведения садоводства	13	13.021	824	3 896,33	3 210 575,92
29987	Республика Северная Осетия-Алания, г Владикавказ, СНО Иристон, сад 957	Владикавказ	15:09:0031525:1	003002000000 Земли населенных пунктов	для ведения гражданами садоводства и огородничества	13	13.021	1 141	3 896,33	4 445 712,53
29988	Республика Северная Осетия-Алания, г Владикавказ, СНО Иристон, сад 966б	Владикавказ	15:09:0031525:10	003002000000 Земли населенных пунктов	для садоводство	13	13.021	800	3 896,33	3 117 064,00
29989	Республика Северная Осетия-Алания, г Владикавказ, СНО Иристон, сад 967	Владикавказ	15:09:0031525:11	003002000000 Земли населенных пунктов	Для садоводства или огородничества	13	13.021	500	3 896,33	1 948 165,00
29990	Республика Северная Осетия-Алания, г Владикавказ, СНО Иристон, сад 967а	Владикавказ	15:09:0031525:12	003002000000 Земли населенных пунктов	Под садоводство	13	13.021	501	3 896,33	1 952 061,33
29991	Республика Северная Осетия-Алания, г Владикавказ, СНО Иристон, сад 968	Владикавказ	15:09:0031525:13	003002000000 Земли населенных пунктов	Для садоводства или огородничества	13	13.021	499	3 896,33	1 944 268,67
29992	Республика Северная Осетия-Алания, г. Владикавказ, пр-кт Коста, 9 а, садоводческое некоммерческое объединение "Иристон", сад № 969	Владикавказ	15:09:0031525:14	003002000000 Земли населенных пунктов	коллективное садоводство	13	13.021	483	3 896,33	1 881 927,39
29993	Респ. Северная Осетия - Алания, г. Владикавказ, СНО "Иристон", сад № 970	Владикавказ	15:09:0031525:15	003002000000 Земли населенных пунктов	коллективное садоводство	13	13.021	538	3 896,33	2 096 225,54
29994	Республика Северная Осетия-Алания, г Владикавказ, СНО Иристон, сад 972	Владикавказ	15:09:0031525:17	003002000000 Земли населенных пунктов	Под садоводство	13	13.021	467	3 896,33	1 819 586,11
29995	Республика Северная Осетия-Алания, г Владикавказ, СНО Иристон, сад 973	Владикавказ	15:09:0031525:18	003002000000 Земли населенных пунктов	Для садоводства или огородничества	13	13.021	471	3 896,33	1 835 171,43
29996	Респ. Северная Осетия - Алания, г. Владикавказ, СНО "Иристон", участок №974	Владикавказ	15:09:0031525:19	003002000000 Земли населенных пунктов	Под садоводство	13	13.021	461	3 896,33	1 796 208,13
29997	Республика Северная Осетия-Алания, г Владикавказ, СНО Иристон, сад 975	Владикавказ	15:09:0031525:20	003002000000 Земли населенных пунктов	Под садоводство	13	13.021	420	3 896,33	1 636 458,60
29998	Респ. Северная Осетия - Алания, г. Владикавказ, СНО "Иристон", участок №976	Владикавказ	15:09:0031525:21	003002000000 Земли населенных пунктов	Под садоводство	13	13.021	470	3 896,33	1 831 275,10
29999	Респ. Северная Осетия - Алания, г. Владикавказ, СНО "Иристон", участок №977	Владикавказ	15:09:0031525:22	003002000000 Земли населенных пунктов	Под садоводство	13	13.021	473	3 896,33	1 842 964,09
30000	Республика Северная Осетия-Алания, г Владикавказ, СНО Иристон, сад 957а	Владикавказ	15:09:0031525:24	003002000000 Земли населенных пунктов	Для садоводства или огородничества	13	13.021	800	3 896,33	3 117 064,00
30001	Республика Северная Осетия-Алания, г Владикавказ, СНО Иристон, сад 960	Владикавказ	15:09:0031525:27	003002000000 Земли населенных пунктов	Под садоводство	13	13.021	588	3 896,33	2 291 042,04
30002	Респ. Северная Осетия - Алания, г. Владикавказ, Садоводческое Некоммерческое объединение "Иристон". участок №966	Владикавказ	15:09:0031525:28	003002000000 Земли населенных пунктов	под садоводство	13	13.021	592	3 896,33	2 306 627,36
30003	Республика Северная Осетия-Алания, г Владикавказ, СНО Иристон, сад 965	Владикавказ	15:09:0031525:29	003002000000 Земли населенных пунктов	под садоводство	13	13.021	500	3 896,33	1 948 165,00
30004	Республика Северная Осетия-Алания, г Владикавказ, СНО Иристон, сад 959	Владикавказ	15:09:0031525:3	003002000000 Земли населенных пунктов	Под садоводство	13	13.021	475	3 896,33	1 850 756,75
30005	Респ. Северная Осетия - Алания, г. Владикавказ, СНО "Иристон", дом участок №971	Владикавказ	15:09:0031525:30	003002000000 Земли населенных пунктов	под садоводство	13	13.021	367	3 896,33	1 429 993,11
30006	Республика Северная Осетия-Алания, г Владикавказ, СНО Иристон, сад 962	Владикавказ	15:09:0031525:5	003002000000 Земли населенных пунктов	для садоводства или огородничества	13	13.021	847	3 896,33	3 300 191,51
30007	Республика Северная Осетия-Алания, г Владикавказ, СНО Иристон, сад 963	Владикавказ	15:09:0031525:6	003002000000 Земли населенных пунктов	Под садоводство	13	13.021	495	3 896,33	1 928 683,35
30008	Республика Северная Осетия-Алания, г Владикавказ, СНО "Иристон", участок №964	Владикавказ	15:09:0031525:7	003002000000 Земли населенных пунктов	Под садоводство	13	13.021	441	3 896,33	1 718 281,53
30009	Республика Северная Осетия-Алания, г Владикавказ, СНО Иристон, сад 966а	Владикавказ	15:09:0031525:9	003002000000 Земли населенных пунктов	Под садоводство	13	13.021	500	3 896,33	1 948 165,00
30010	Республика Северная Осетия-Алания, г Владикавказ, пр-кт Коста, СНО "Иристон", сад №978	Владикавказ	15:09:0031526:1	003002000000 Земли населенных пунктов	коллективное садоводство	13	13.021	500	3 896,33	1 948 165,00
30011	Респ. Северная Осетия - Алания, г. Владикавказ, СНО "Иристон", участок №988г	Владикавказ	15:09:0031526:10	003002000000 Земли населенных пунктов	Под садоводство	13	13.021	620	3 896,33	2 415 724,60
30012	Республика Северная Осетия-Алания, г Владикавказ, СНО Иристон, сад 988а	Владикавказ	15:09:0031526:11	003002000000 Земли населенных пунктов	Под садоводство	13	13.021	636	3 896,33	2 478 065,88
30013	Северная Осетия - Алания респ. г Владикавказ, СНО "Иристон", сад №988 "г"	Владикавказ	15:09:0031526:12	003002000000 Земли населенных пунктов	Для коллективного садоводства	13	13.021	502	3 896,33	1 955 957,66
30014	Респ. Северная Осетия - Алания, г. Владикавказ, СНО "Иристон", дом участок №988д	Владикавказ	15:09:0031526:13	003002000000 Земли населенных пунктов	Для садоводства	13	13.021	624	3 896,33	2 431 309,92
30015	Республика Северная Осетия-Алания, г Владикавказ, СНО Иристон, сад 988б	Владикавказ	15:09:0031526:14	003002000000 Земли населенных пунктов	Под садоводство	13	13.021	500	3 896,33	1 948 165,00
30016	Респ. Северная Осетия - Алания, г. Владикавказ, СНО "Иристон", сад №988	Владикавказ	15:09:0031526:15	003002000000 Земли населенных пунктов	Коллективное садоводство	13	13.021	559	3 896,33	2 178 048,47
30017	Республика Северная Осетия-Алания, г Владикавказ, пр-кт Коста, 9 а, садоводческое некоммерческое объединение "Иристон", сад № 989	Владикавказ	15:09:0031526:16	003002000000 Земли населенных пунктов	коллективное садоводство	13	13.021	638	3 896,33	2 485 858,54
30018	Респ. Северная Осетия - Алания, г. Владикавказ, СНО "Иристон", сад 990	Владикавказ	15:09:0031526:17	003002000000 Земли населенных пунктов	Под садоводство	13	13.021	500	3 896,33	1 948 165,00
30019	Респ. Северная Осетия - Алания, г. Владикавказ, СНО "Иристон", сад 991	Владикавказ	15:09:0031526:18	003002000000 Земли населенных пунктов	для садоводства или огородничества	13	13.021	500	3 896,33	1 948 165,00
30020	Республика Северная Осетия-Алания, г Владикавказ, СНО Иристон, сад 992	Владикавказ	15:09:0031526:19	003002000000 Земли населенных пунктов	Под садоводство	13	13.021	500	3 896,33	1 948 165,00
30021	Российская Федерация, Республика Северная Осетия - Алания, городской округ города Владикавказ, г Владикавказ, территория СНТ Иристон, ул. Эльхотовская, земельный участок 2	Владикавказ	15:09:0031526:2	003002000000 Земли населенных пунктов	Под садоводство	13	13.021	710	3 896,33	2 766 304,30
30022	Республика Северная Осетия-Алания, г Владикавказ, пр-кт Коста. 9 а, садоводческое некоммерческое объединение "Иристон", сад №993	Владикавказ	15:09:0031526:20	003002000000 Земли населенных пунктов	для ведения гражданами садоводства и огородничества	13	13.021	556	3 896,33	2 166 359,48
30023	Респ. Северная Осетия - Алания, г. Владикавказ, СНО "Иристон", сад №995	Владикавказ	15:09:0031526:22	003002000000 Земли населенных пунктов	под садоводство	13	13.021	819	3 896,33	3 191 094,27
30024	Республика Северная Осетия-Алания, г Владикавказ, СНО Иристон, сад 996	Владикавказ	15:09:0031526:23	003002000000 Земли населенных пунктов	Под садоводство	13	13.021	734	3 896,33	2 859 906,22
30025	Республика Северная Осетия-Алания, г Владикавказ, СНО "Иристон", Сад №997	Владикавказ	15:09:0031526:24	003002000000 Земли населенных пунктов	Коллективное садоводство	13	13.021	950	3 896,33	3 701 513,50
30026	Республика Северная Осетия-Алания, г Владикавказ, СНО Иристон, сад 994	Владикавказ	15:09:0031526:29	003002000000 Земли населенных пунктов	для садоводства или огородничества	13	13.021	571	3 896,33	2 224 804,43
30027	Респ. Северная Осетия - Алания, г. Владикавказ, Садоводческое Некоммерческое объединение "Иристон". сад 980	Владикавказ	15:09:0031526:3	003002000000 Земли населенных пунктов	под садоводство	13	13.021	714	3 896,33	2 781 979,62
30028	Республика Северная Осетия-Алания, г Владикавказ, СНО Иристон, сад 997а	Владикавказ	15:09:0031526:30	003002000000 Земли населенных пунктов	Под садоводство	13	13.021	346	3 896,33	1 348 130,18
30029	Респ. Северная Осетия - Алания, г. Владикавказ, СНО "Иристон", сад №981	Владикавказ	15:09:0031526:4	003002000000 Земли населенных пунктов	Для садоводства	13	13.021	760	3 896,33	2 961 210,80
30030	Республика Северная Осетия-Алания, г Владикавказ, СНО Иристон, сад 983	Владикавказ	15:09:0031526:5	003002000000 Земли населенных пунктов	Под садоводство	13	13.021	720	3 896,33	2 805 357,60
30031	Республика Северная Осетия-Алания, г Владикавказ, СНО Иристон, сад 984	Владикавказ	15:09:0031526:6	003002000000 Земли населенных пунктов	Для садоводства или огородничества	13	13.021	624	3 896,33	2 431 309,92
30032	Респ. Северная Осетия - Алания, г. Владикавказ, СНО "Иристон", сад №985	Владикавказ	15:09:0031526:7	003002000000 Земли населенных пунктов	для садоводство	13	13.021	555	3 896,33	2 162 463,15
30033	Республика Северная Осетия-Алания, г Владикавказ, СНО Иристон, сад 986	Владикавказ	15:09:0031526:8	003002000000 Земли населенных пунктов	Под садоводство	13	13.021	530	3 896,33	2 065 054,90
30034	Республика Северная Осетия-Алания, г Владикавказ, СНО Иристон, сад 987	Владикавказ	15:09:0031526:9	003002000000 Земли населенных пунктов	для садоводства	13	13.021	535	3 896,33	2 084 536,55
30035	Республика Северная Осетия-Алания, г. Владикавказ, пр-кт Коста. 9 "а". Садоводческое некоммерческое объединение "Иристон", сад №999	Владикавказ	15:09:0031527:1	003002000000 Земли населенных пунктов	Для коллективного садоводства	13	13.021	500	3 896,33	1 948 165,00
30036	Респ. Северная Осетия - Алания, г. Владикавказ, СНО "Иристон", сад 1007а	Владикавказ	15:09:0031527:10	003002000000 Земли населенных пунктов	Под садоводство	13	13.021	497	3 896,33	1 936 476,01
30037	Республика Северная Осетия-Алания, г. Владикавказ, пр. Коста, 9 "а", Садоводческое некоммерческое объединение "Иристон". сад № 1012	Владикавказ	15:09:0031527:11	003002000000 Земли населенных пунктов	Для коллективного садоводства	13	13.021	668	3 896,33	2 602 748,44
30038	Республика Северная Осетия-Алания, г. Владикавказ, пр. Коста. 9 "а". Садоводческое некоммерческое объединение "Иристон". участок № 1013	Владикавказ	15:09:0031527:12	003002000000 Земли населенных пунктов	Для садоводства	13	13.021	406	3 896,33	1 581 909,98
30039	Респ. Северная Осетия - Алания, г. Владикавказ, СНО "Иристон", сад 1017	Владикавказ	15:09:0031527:15	003002000000 Земли населенных пунктов	Коллективное садоводство	13	13.021	450	3 896,33	1 753 348,50
30040	Республика Северная Осетия-Алания, г Владикавказ, СНО Иристон, сад 1018	Владикавказ	15:09:0031527:16	003002000000 Земли населенных пунктов	Под садоводство	13	13.021	450	3 896,33	1 753 348,50
30041	Республика Северная Осетия-Алания, г Владикавказ, СНО Иристон, сад 1019	Владикавказ	15:09:0031527:17	003002000000 Земли населенных пунктов	Под садоводство	13	13.021	500	3 896,33	1 948 165,00
30042	Респ. Северная Осетия - Алания, г. Владикавказ, СНО "Иристон", участок №1020	Владикавказ	15:09:0031527:18	003002000000 Земли населенных пунктов	Коллективное садоводство	13	13.021	546	3 896,33	2 127 396,18
30043	Респ. Северная Осетия - Алания, г. Владикавказ, СНО "Иристон", сад 1021	Владикавказ	15:09:0031527:19	003002000000 Земли населенных пунктов	Под садоводство	13	13.021	500	3 896,33	1 948 165,00
30044	Республика Северная Осетия-Алания, г. Владикавказ, пр. Коста, 9 "а", Садоводческое некоммерческое объединение "Иристон", сад № 1000	Владикавказ	15:09:0031527:2	003002000000 Земли населенных пунктов	Для коллективного садоводства	13	13.021	545	3 896,33	2 123 499,85
30045	Республика Северная Осетия-Алания, г Владикавказ, СНО Иристон, сад 1008	Владикавказ	15:09:0031527:20	003002000000 Земли населенных пунктов	коллективное садоводство	13	13.021	668	3 896,33	2 602 748,44
30046	Респ. Северная Осетия - Алания, г. Владикавказ, Садоводческое Некоммерческое объединение "Иристон". сад 1023	Владикавказ	15:09:0031527:21	003002000000 Земли населенных пунктов	Под садоводство	13	13.021	500	3 896,33	1 948 165,00
30047	Респ. Северная Осетия - Алания, г. Владикавказ, СНО "Иристон", участок №1022	Владикавказ	15:09:0031527:22	003002000000 Земли населенных пунктов	Под садоводство	13	13.021	567	3 896,33	2 209 219,11

№ пп	Местоположение ЗУ	Район	Кадастровый номер ЗУ	Категория земель	Разрешенное использование по документу	Код вида разрешенного использования (в соответствии с классификатором видов разрешенного использования земельных участков)	Вид использования объектов недвижимости	Площадь	УПКС	КС
30048	Республика Северная Осетия - Алания, г. Владикавказ, пр-кт Коста, 9 "п", садоводческое некоммерческое объединение "Пристон", сад № 1003	Владикавказ	15:09:0031527:27	003002000000 Земли населенных пунктов	Под садоводство	13	13.021	402	3 896,33	1 566 324,66
30049	Республика Северная Осетия - Алания г.о. город Владикавказ, г Владикавказ, тер. СНТ Пристон, ул.Бимболата Ватаева, земельный участок 6	Владикавказ	15:09:0031527:28	003002000000 Земли населенных пунктов	Под садоводство	13	13.021	412	3 896,33	1 605 287,96
30050	Республика Северная Осетия-Алания, г Владикавказ, пр-кт Коста, 9 " а". Садоводческое некоммерческое объединение "Пристон" сад № 1002	Владикавказ	15:09:0031527:3	003002000000 Земли населенных пунктов	коллективное садоводство	13	13.021	1 064	3 896,33	4 145 695,12
30051	Республика Северная Осетия-Алания, г. Владикавказ, пр-кт Коста, 9а. СНО "Пристон", сад 1015	Владикавказ	15:09:0031527:33	003002000000 Земли населенных пунктов	Для коллективного садоводства	13	13.021	1 150	3 896,33	4 480 779,50
30052	Республика Северная Осетия-Алания, г Владикавказ, СНО Пристон, сад1004	Владикавказ	15:09:0031527:5	003002000000 Земли населенных пунктов	Коллективное садоводство	13	13.021	436	3 896,33	1 698 799,88
30053	Респ. Северная Осетия - Алания, г. Владикавказ, СНО "Пристон", сад №1006	Владикавказ	15:09:0031527:6	003002000000 Земли населенных пунктов	коллективное садоводство	13	13.021	803	3 896,33	3 128 752,99
30054	Респ. Северная Осетия - Алания, г. Владикавказ, СНО "Пристон", участок №1007	Владикавказ	15:09:0031527:7	003002000000 Земли населенных пунктов	Под садоводство	13	13.021	467	3 896,33	1 819 586,11
30055	Респ. Северная Осетия - Алания, г. Владикавказ. Садоводческое некоммерческое объединение "Пристон", сад 1009	Владикавказ	15:09:0031527:8	003002000000 Земли населенных пунктов	Под садоводство	13	13.021	500	3 896,33	1 948 165,00
30056	Респ. Северная Осетия - Алания, г. Владикавказ. СНО "Пристон". сад 1010	Владикавказ	15:09:0031527:9	003002000000 Земли населенных пунктов	Под садоводство	13	13.021	526	3 896,33	2 049 469,58
30057	Респ. Северная Осетия - Алания, г. Владикавказ, СНО "Пристон", сад 1024	Владикавказ	15:09:0031528:1	003002000000 Земли населенных пунктов	Под садоводство	13	13.021	544	3 896,33	2 119 603,52
30058	Респ. Северная Осетия - Алания, г. Владикавказ, ул. СНО "Пристон", сад №1034	Владикавказ	15:09:0031528:11	003002000000 Земли населенных пунктов	Для садоводства	13	13.021	506	3 896,33	1 971 542,98
30059	Респ. Северная Осетия - Алания, г. Владикавказ, СНО "Пристон", сад №1035	Владикавказ	15:09:0031528:12	003002000000 Земли населенных пунктов	Под садоводства или огородничества	13	13.021	968	3 896,33	3 771 647,44
30060	Респ. Северная Осетия - Алания, г. Владикавказ, СНО "Пристон". сад 1038	Владикавказ	15:09:0031528:14	003002000000 Земли населенных пунктов	для садоводства или огородничества	13	13.021	428	3 896,33	1 667 629,24
30061	Респ. Северная Осетия - Алания, г. Владикавказ, СНО "Пристон", участок №1039	Владикавказ	15:09:0031528:15	003002000000 Земли населенных пунктов	Под садоводство	13	13.021	447	3 896,33	1 741 659,51
30062	Респ. Северная Осетия - Алания, г. Владикавказ, СНО "Пристон", участок №1040	Владикавказ	15:09:0031528:16	003002000000 Земли населенных пунктов	Под садоводство	13	13.021	449	3 896,33	1 749 452,17
30063	Респ. Северная Осетия - Алания, г. Владикавказ, СНО "Пристон", участок №1041	Владикавказ	15:09:0031528:17	003002000000 Земли населенных пунктов	под садоводство	13	13.021	475	3 896,33	1 850 756,75
30064	Респ. Северная Осетия - Алания, г. Владикавказ, СНО "Пристон", сад 1042	Владикавказ	15:09:0031528:18	003002000000 Земли населенных пунктов	для садоводства или огородничества	13	13.021	448	3 896,33	1 745 555,84
30065	Респ. Северная Осетия - Алания, г. Владикавказ, СНО "Пристон", сад 1043	Владикавказ	15:09:0031528:19	003002000000 Земли населенных пунктов	Для садоводства и огородничества	13	13.021	468	3 896,33	1 823 482,44
30066	Респ. Северная Осетия - Алания, г. Владикавказ, пр. Коста. 9. СНО "Пристон". сад №1025	Владикавказ	15:09:0031528:2	003002000000 Земли населенных пунктов	Коллективное садоводство	13	13.021	562	3 896,33	2 189 737,46
30067	Респ. Северная Осетия - Алания, г. Владикавказ, СНО "Пристон". сад 1044	Владикавказ	15:09:0031528:20	003002000000 Земли населенных пунктов	Под садоводство	13	13.021	468	3 896,33	1 823 482,44
30068	Респ. Северная Осетия - Алания, г. Владикавказ, СНО "Пристон", сад 1045	Владикавказ	15:09:0031528:21	003002000000 Земли населенных пунктов	Под садоводство	13	13.021	486	3 896,33	1 893 616,38
30069	Респ. Северная Осетия - Алания, г. Владикавказ, СНО "Пристон", сад 1046	Владикавказ	15:09:0031528:22	003002000000 Земли населенных пунктов	Под садоводство	13	13.021	500	3 896,33	1 948 165,00
30070	Респ. Северная Осетия - Алания, г. Владикавказ, СНО "Пристон", участок №1047	Владикавказ	15:09:0031528:23	003002000000 Земли населенных пунктов	под садоводство	13	13.021	470	3 896,33	1 831 275,10
30071	Республика Северная Осетия-Алания, г Владикавказ, СНО Пристон, участок 1049	Владикавказ	15:09:0031528:26	003002000000 Земли населенных пунктов	Для садоводства	13	13.021	460	3 896,33	1 792 311,80
30072	Респ. Северная Осетия - Алания, г. Владикавказ, СНО "Пристон", сад 1050	Владикавказ	15:09:0031528:28	003002000000 Земли населенных пунктов	Под садоводство	13	13.021	488	3 896,33	1 901 409,04
30073	Респ. Северная Осетия - Алания, г. Владикавказ, СНО "Пристон", участок №1048	Владикавказ	15:09:0031528:29	003002000000 Земли населенных пунктов	Для садоводства	13	13.021	461	3 896,33	1 796 208,13
30074	Респ. Северная Осетия - Алания, г. Владикавказ, СНО "Пристон", сад №1026	Владикавказ	15:09:0031528:3	003002000000 Земли населенных пунктов	Коллективное садоводство	13	13.021	562	3 896,33	2 189 737,46
30075	Республика Северная Осетия-Алания, г.Владикавказ, пр Коста. 9 «п», Садоводческое некоммерческое объединение "Пристон", сад №1033	Владикавказ	15:09:0031528:35	003002000000 Земли населенных пунктов	Для ведения коллективного садоводства	13	13.021	497	3 896,33	1 936 476,01
30076	Республика Северная Осетия-Алания, г Владикавказ, СНО Пристон, участок 1027	Владикавказ	15:09:0031528:4	003002000000 Земли населенных пунктов	Коллективное садоводство	13	13.021	559	3 896,33	2 178 048,47
30077	Респ. Северная Осетия - Алания, г. Владикавказ, СНО "Пристон", сад 1030	Владикавказ	15:09:0031528:7	003002000000 Земли населенных пунктов	под садоводство	13	13.021	445	3 896,33	1 733 866,85
30078	Республика Северная Осетия-Алания, г Владикавказ, СНО Пристон, сад 1031	Владикавказ	15:09:0031528:8	003002000000 Земли населенных пунктов	Под садоводство	13	13.021	505	3 896,33	1 967 646,65
30079	Респ. Северная Осетия - Алания, г. Владикавказ, СНО "Пристон". сад 1061	Владикавказ	15:09:0031529:10	003002000000 Земли населенных пунктов	Под садоводство	13	13.021	699	3 896,33	2 723 534,67
30080	Респ. Северная Осетия - Алания, г. Владикавказ, СНО Пристон", дом участок №1064	Владикавказ	15:09:0031529:13	003002000000 Земли населенных пунктов	Под садоводство	13	13.021	450	3 896,33	1 765 037,49
30081	Респ. Северная Осетия - Алания, г. Владикавказ, СНО «Пристон», дом сад №1065	Владикавказ	15:09:0031529:14	003002000000 Земли населенных пунктов	Для садоводства	13	13.021	505	3 896,33	1 967 646,65
30082	Северная Осетия - Алания респ, г Владикавказ, СНО "Пристон" сад №1067	Владикавказ	15:09:0031529:15	003002000000 Земли населенных пунктов	Для коллективного садоводства	13	13.021	630	3 896,33	2 454 687,90
30083	Респ. Северная Осетия - Алания, г. Владикавказ, СНО "Пристон", участок №1073	Владикавказ	15:09:0031529:18	003002000000 Земли населенных пунктов	коллективное садоводство	13	13.021	1 144	3 896,33	4 457 401,52
30084	Республика Северная Осетия-Алания, г. Владикавказ, пр-кт Коста, 9 а. Садоводческое Некоммерческое Объединение "Пристон", сад №1074	Владикавказ	15:09:0031529:19	003002000000 Земли населенных пунктов	Для коллективного садоводства	13	13.021	475	3 896,33	1 850 756,75
30085	Респ. Северная Осетия - Алания, г. Владикавказ, Проспект Коста, 9 «а». садоводческое некоммерческое объединение "Пристон". участок №1075	Владикавказ	15:09:0031529:20	003002000000 Земли населенных пунктов	Коллективное садоводство	13	13.021	475	3 896,33	1 850 756,75
30086	Респ. Северная Осетия - Алания, г. Владикавказ, СНО "Пристон". сад 1076	Владикавказ	15:09:0031529:21	003002000000 Земли населенных пунктов	Под садоводство	13	13.021	493	3 896,33	1 920 890,69
30087	Респ. Северная Осетия - Алания, г. Владикавказ, СНО "Пристон". сад 1077	Владикавказ	15:09:0031529:22	003002000000 Земли населенных пунктов	Под садоводство	13	13.021	493	3 896,33	1 920 890,69
30088	Респ. Северная Осетия - Алания, г. Владикавказ, СНО "Пристон". сад 1057	Владикавказ	15:09:0031529:24	003002000000 Земли населенных пунктов	для садоводства и огородничества	13	13.021	522	3 896,33	2 033 884,26
30089	Российская Федерация, Республика Северная Осетия-Алания, городской округ город Владикавказ, г. Владикавказ, территория СНТ Пристон, ул. Георгия Ватаева, земельный участок 14	Владикавказ	15:09:0031529:25	003002000000 Земли населенных пунктов	для садоводства и огородничества	13	13.021	843	3 896,33	3 284 606,19
30090	Республика Северная Осетия-Алания, г Владикавказ, СНО Пристон. сад 1066	Владикавказ	15:09:0031529:26	003002000000 Земли населенных пунктов	Коллективное садоводство	13	13.021	564	3 896,33	2 197 530,12
30091	Республика Северная Осетия-Алания, г Владикавказ, пр-кт Коста, 9 "п", Садоводческое некоммерческое объединение "Пристон", сад № 1071	Владикавказ	15:09:0031529:37	003002000000 Земли населенных пунктов	Коллективное садоводство	13	13.021	205	3 896,33	798 747,65
30092	Республика Северная Осетия-Алания, г Владикавказ, пр-кт Коста, 9 "п", Садоводческое некоммерческое объединение "Пристон", сад № 1071	Владикавказ	15:09:0031529:38	003002000000 Земли населенных пунктов	Коллективное садоводство	13	13.021	950	3 896,33	3 701 513,50
30093	Республика Северная Осетия-Алания, г Владикавказ, пр-кт Коста. 9 а, садоводческое некоммерческое объединение "Пристон". сад № 1054	Владикавказ	15:09:0031529:4	003002000000 Земли населенных пунктов	коллективное садоводство	13	13.021	452	3 896,33	1 761 141,16
30094	Республика Северная Осетия-Алания, г. Владикавказ, пр-кт Коста. 9 "а". Садоводческое некоммерческое объединение "Пристон", сад №1053	Владикавказ	15:09:0031529:40	003002000000 Земли населенных пунктов	Коллективное садоводство	13	13.021	472	3 896,33	1 839 067,76
30095	Республика Северная Осетия-Алания, г. Владикавказ, пр. Коста, 9 "а", садоводческое некоммерческое объединение "Пристон", сад № 1052	Владикавказ	15:09:0031529:48	003002000000 Земли населенных пунктов	для садоводство	13	13.021	407	3 896,33	1 585 806,31
30096	Республика Северная Осетия-Алания, г. Владикавказ, пр. Коста, 9 "а", садоводческое некоммерческое объединение "Пристон". сад № 1051	Владикавказ	15:09:0031529:49	003002000000 Земли населенных пунктов	для садоводство	13	13.021	540	3 896,33	2 104 018,20
30097	Респ. Северная Осетия - Алания, г. Владикавказ, СНО "Пристон", дом участок № 1055	Владикавказ	15:09:0031529:5	003002000000 Земли населенных пунктов	под садоводство	13	13.021	474	3 896,33	1 846 850,42
30098	Республика Северная Осетия-Алания, г Владикавказ, снт Пристон	Владикавказ	15:09:0031529:50	003002000000 Земли населенных пунктов	Под садоводство	13	13.021	541	3 896,33	2 107 914,53
30099	Республика Северная Осетия-Алания, г Владикавказ, снт Пристон	Владикавказ	15:09:0031529:51	003002000000 Земли населенных пунктов	Под садоводство	13	13.021	506	3 896,33	1 971 542,98
30100	Респ. Северная Осетия - Алания, г. Владикавказ, СНО "Пристон". дом сад №1056	Владикавказ	15:09:0031529:6	003002000000 Земли населенных пунктов	Для садоводства	13	13.021	500	3 896,33	1 948 165,00
30101	Северная Осетия - Алания респ, г. Владикавказ, пр-кт Коста. 9 "а". Садоводческое некоммерческое объединение "Пристон". № 1060	Владикавказ	15:09:0031529:9	003002000000 Земли населенных пунктов	Для садоводства	13	13.021	936	3 896,33	3 646 964,88
30102	Респ. Северная Осетия - Алания, г. Владикавказ, СНО "Пристон", участок №1079	Владикавказ	15:09:0031530:1	003002000000 Земли населенных пунктов	Садоводство	13	13.021	524	3 896,33	2 041 676,92
30103	Респ. Северная Осетия - Алания, г. Владикавказ, СНО "Пристон", дом сад №1090	Владикавказ	15:09:0031530:10	003002000000 Земли населенных пунктов	Для садоводства	13	13.021	915	3 896,33	3 565 141,95
30104	Респ. Северная Осетия - Алания, г. Владикавказ, СНО "Пристон". сад 1092	Владикавказ	15:09:0031530:11	003002000000 Земли населенных пунктов	для садоводства или огородничества	13	13.021	542	3 896,33	2 111 810,86
30105	Респ. Северная Осетия - Алания, г. Владикавказ, СНО "Пристон", дом участок № 1093	Владикавказ	15:09:0031530:12	003002000000 Земли населенных пунктов	под садоводство	13	13.021	473	3 896,33	1 842 964,09
30106	Респ. Северная Осетия - Алания, г. Владикавказ, СНО "Пристон", сад №1095	Владикавказ	15:09:0031530:13	003002000000 Земли населенных пунктов	Для садоводства	13	13.021	927	3 896,33	3 611 897,91
30107	Респ. Северная Осетия - Алания, г. Владикавказ, СНО "Пристон", участок №1098	Владикавказ	15:09:0031530:14	003002000000 Земли населенных пунктов	Под садоводство	13	13.021	487	3 896,33	1 897 512,71
30108	Респ. Северная Осетия - Алания, г. Владикавказ, СНО "Пристон". сад 1097	Владикавказ	15:09:0031530:15	003002000000 Земли населенных пунктов	Под садоводство	13	13.021	849	3 896,33	3 307 984,17
30109	Респ. Северная Осетия - Алания, г. Владикавказ, СНО "Пристон", сад 1099	Владикавказ	15:09:0031530:16	003002000000 Земли населенных пунктов	для садоводства	13	13.021	577	3 896,33	2 248 182,41
30110	Респ. Северная Осетия - Алания, г. Владикавказ, СНО "Пристон", сад 1100	Владикавказ	15:09:0031530:17	003002000000 Земли населенных пунктов	Под садоводство	13	13.021	500	3 896,33	1 948 165,00
30111	Респ. Северная Осетия - Алания, г. Владикавказ, СНО "Пристон", сад 1101	Владикавказ	15:09:0031530:18	003002000000 Земли населенных пунктов	Для садоводства	13	13.021	529	3 896,33	2 061 158,57

№ п/п	Местоположение ЗУ	Район	Кадастровый номер ЗУ	Категория земель	Разрешенное использование по документу	Код вида разрешенного использования (в соответствии с классификатором видов разрешенного использования земельных участков)	Вид использования объектов недвижимости	Площадь	УПКС	КС
30112	Республика Северная Осетия-Алания, г. Владикавказ, пр-кт Коста, 9 а, садоводческое некоммерческое объединение "Иристон", сад №1102	Владикавказ	15:09:0031530:19	0030020000000 Земли населенных пунктов	коллективное садоводство	13	13.021	500	3 896,33	1 948 165,00
30113	Северная Осетия - Алания респ, г Владикавказ, пр-кт Коста, 9 "а", Садоводческое некоммерческое объединение "Иристон", сад №1080	Владикавказ	15:09:0031530:2	0030020000000 Земли населенных пунктов	Для коллективного садоводства	13	13.021	467	3 896,33	1 819 586,11
30114	Республика Северная Осетия-Алания, г. Владикавказ, СНО Иристон, участок 1103	Владикавказ	15:09:0031530:20	0030020000000 Земли населенных пунктов	Для садоводства	13	13.021	690	3 896,33	2 688 467,70
30115	Российская Федерация, Республика Северная Осетия - Алания, городской округ город Владикавказ, г Владикавказ, территория СНТ "Иристон", ул. Огородная, земельный участок 17	Владикавказ	15:09:0031530:21	0030020000000 Земли населенных пунктов	Для садоводства	13	13.021	714	3 896,33	2 781 978,62
30116	Респ. Северная Осетия - Алания, г. Владикавказ, СНО "Иристон", сад 1078	Владикавказ	15:09:0031530:23	0030020000000 Земли населенных пунктов	Под садоводство	13	13.021	500	3 896,33	1 948 165,00
30117	Республика Северная Осетия-Алания, г. Владикавказ, СНО Иристон, сад 1084	Владикавказ	15:09:0031530:24	0030020000000 Земли населенных пунктов	Для садоводства	13	13.021	461	3 896,33	1 796 208,13
30118	Северная Осетия - Алания респ, г Владикавказ, СНО "Иристон", №1082-1083	Владикавказ	15:09:0031530:25	0030020000000 Земли населенных пунктов	Под садоводство	13	13.021	922	3 896,33	3 592 416,26
30119	Респ, Северная Осетия - Алания, г. Владикавказ, СНО "Иристон",сад № 1081	Владикавказ	15:09:0031530:3	0030020000000 Земли населенных пунктов	под садоводство	13	13.021	459	3 896,33	1 788 415,47
30120	Северная Осетия - Алания респ, г. Владикавказ, Проспект Коста, 9 "а", Садоводческое некоммерческое объединение "Иристон", участок № 1086	Владикавказ	15:09:0031530:36	0030020000000 Земли населенных пунктов	Для садоводства	13	13.021	189	3 896,33	736 466,37
30121	Северная Осетия - Алания респ, г. Владикавказ, Проспект Коста, 9 "а", Садоводческое некоммерческое объединение "Иристон", участок № 1086	Владикавказ	15:09:0031530:37	0030020000000 Земли населенных пунктов	Для садоводства	13	13.021	362	3 896,33	1 410 471,46
30122	Республика Северная Осетия-Алания, г Владикавказ, СНО Иристон, участок 1085	Владикавказ	15:09:0031530:6	0030020000000 Земли населенных пунктов	Для садоводства	13	13.021	460	3 896,33	1 792 311,80
30123	Респ, Северная Осетия - Алания, г. Владикавказ, СНО "Иристон", сад 1087	Владикавказ	15:09:0031530:8	0030020000000 Земли населенных пунктов	под садоводство	13	13.021	491	3 896,33	1 913 098,03
30124	Республика Северная Осетия-Алания, г. Владикавказ, СНО "Иристон", участок №1088	Владикавказ	15:09:0031530:9	0030020000000 Земли населенных пунктов	под садоводство	13	13.021	874	3 896,33	3 405 392,42
30125	Респ, Северная Осетия - Алания, г. Владикавказ, СНО "Иристон", сад 1105	Владикавказ	15:09:0031531:1	0030020000000 Земли населенных пунктов	Под садоводство	13	13.021	480	3 896,33	1 870 238,40
30126	Северная Осетия - Алания респ, г Владикавказ, пр-кт Коста, 9 "а", садоводческое некоммерческое объединение "Иристон", сад № 1115	Владикавказ	15:09:0031531:10	0030020000000 Земли населенных пунктов	коллективное садоводство	13	13.021	600	3 896,33	2 337 798,00
30127	Респ, Северная Осетия - Алания, г. Владикавказ, СНО "Иристон", сад 1116	Владикавказ	15:09:0031531:11	0030020000000 Земли населенных пунктов	Под садоводство	13	13.021	498	3 896,33	1 940 372,34
30128	Респ, Северная Осетия - Алания, г. Владикавказ, СНО "Иристон", сад 1117	Владикавказ	15:09:0031531:12	0030020000000 Земли населенных пунктов	Под садоводство	13	13.021	493	3 896,33	1 920 890,69
30129	Республика Северная Осетия-Алания, г Владикавказ, СНО Иристон, участок 1120	Владикавказ	15:09:0031531:15	0030020000000 Земли населенных пунктов	под садоводство	13	13.021	579	3 896,33	2 255 975,07
30130	Респ, Северная Осетия - Алания, г. Владикавказ, СНО "Иристон", сад 1121	Владикавказ	15:09:0031531:16	0030020000000 Земли населенных пунктов	Под садоводство	13	13.021	1 026	3 896,33	3 997 634,58
30131	Республика Северная Осетия-Алания, г Владикавказ, СНО Иристон, сад 1119	Владикавказ	15:09:0031531:18	0030020000000 Земли населенных пунктов	Для садоводства	13	13.021	487	3 896,33	1 897 512,71
30132	Республика Северная Осетия-Алания, г Владикавказ, СНО Иристон, сад 1118	Владикавказ	15:09:0031531:19	0030020000000 Земли населенных пунктов	Для садоводства	13	13.021	483	3 896,33	1 881 927,39
30133	Республика Северная Осетия-Алания, г Владикавказ, СНО Иристон, сад 1106	Владикавказ	15:09:0031531:2	0030020000000 Земли населенных пунктов	Под садоводство	13	13.021	850	3 896,33	3 311 880,50
30134	Республика Северная Осетия-Алания, г Владикавказ, пр. Коста. 9 "а". Садоводческое некоммерческое объединение "Иристон", сад №1108	Владикавказ	15:09:0031531:3	0030020000000 Земли населенных пунктов	Для садоводства	13	13.021	484	3 896,33	1 885 823,72
30135	Республика Северная Осетия-Алания, г Владикавказ, СНО Иристон, сад 1109	Владикавказ	15:09:0031531:4	0030020000000 Земли населенных пунктов	Для садоводства	13	13.021	484	3 896,33	1 885 823,72
30136	Респ, Северная Осетия - Алания, г. Владикавказ, СНО "Иристон", сад 1110	Владикавказ	15:09:0031531:5	0030020000000 Земли населенных пунктов	Под садоводство	13	13.021	481	3 896,33	1 874 134,73
30137	Республика Северная Осетия-Алания, г Владикавказ, СНО Иристон, участок 1111	Владикавказ	15:09:0031531:6	0030020000000 Земли населенных пунктов	Для садоводства	13	13.021	452	3 896,33	1 761 141,16
30138	Респ, Северная Осетия - Алания, г. Владикавказ, ул. СНО "Иристон", дом участок № 1112	Владикавказ	15:09:0031531:7	0030020000000 Земли населенных пунктов	под садоводство	13	13.021	775	3 896,33	3 019 655,75
30139	Респ, Северная Осетия - Алания, г. Владикавказ, СНТ "Иристон", ул. Огородная, д.18	Владикавказ	15:09:0031531:8	0030020000000 Земли населенных пунктов	для садоводства или огородничества	13	13.021	699	3 896,33	2 723 534,67
30140	Республика Северная Осетия-Алания, г Владикавказ, СНО Иристон, сад 1113	Владикавказ	15:09:0031531:9	0030020000000 Земли населенных пунктов	Под садоводство	13	13.021	531	3 896,33	2 848 217,23
30141	Республика Северная Осетия-Алания, г Владикавказ, пр. Коста. 9а. садоводческое некоммерческое объединение "Иристон", сад № 1122	Владикавказ	15:09:0031532:1	0030020000000 Земли населенных пунктов	коллективное садоводство	13	13.021	490	3 896,33	1 909 201,70
30142	Респ, Северная Осетия - Алания, г. Владикавказ, СНО "Иристон", сад 1133	Владикавказ	15:09:0031532:13	0030020000000 Земли населенных пунктов	Под садоводство	13	13.021	788	3 896,33	3 070 308,04
30143	Республика Северная Осетия-Алания, г. Владикавказ, пр-кт Коста, 9 "а", садоводческое некоммерческое объединение "Иристон", сад №1128	Владикавказ	15:09:0031532:16	0030020000000 Земли населенных пунктов	Для коллективного садоводства	13	13.021	750	3 896,33	2 922 247,50
30144	Республика Северная Осетия-Алания, г. Владикавказ, пр-кт Коста, 9 "а", садоводческое некоммерческое объединение "Иристон", сад №1123	Владикавказ	15:09:0031532:17	0030020000000 Земли населенных пунктов	Для коллективного садоводства	13	13.021	500	3 896,33	1 948 165,00
30145	Республика Северная Осетия-Алания, г. Владикавказ, пр-кт Коста. 9 "а". садоводческое некоммерческое объединение "Иристон", сад №1130	Владикавказ	15:09:0031532:18	0030020000000 Земли населенных пунктов	Для коллективного садоводства	13	13.021	700	3 896,33	2 727 431,00
30146	Северная Осетия - Алания респ, г. Владикавказ, пр-кт Коста. 9 "а". Садоводческое некоммерческое объединение "Иристон" , сад № 1127	Владикавказ	15:09:0031532:3	0030020000000 Земли населенных пунктов	Для коллективного садоводства	13	13.021	500	3 896,33	1 948 165,00
30147	Северная Осетия - Алания респ, г. Владикавказ, пр-кт Коста, 9 "а", Садоводческое некоммерческое объединение "Иристон", сад №1126	Владикавказ	15:09:0031532:4	0030020000000 Земли населенных пунктов	Для коллективного садоводства	13	13.021	500	3 896,33	1 948 165,00
30148	Респ. Северная Осетия - Алания, г. Владикавказ, СНО "Иристон", сад 1131	Владикавказ	15:09:0031532:8	0030020000000 Земли населенных пунктов	Под садоводство	13	13.021	650	3 896,33	2 532 614,50
30149	Российская Федерация, Республика Северная Осетия - Алания, городской округ город Владикавказ, г Владикавказ, территория СНТ Иристон, улица Кима Сланова, земельный участок 10	Владикавказ	15:09:0031532:9	0030020000000 Земли населенных пунктов	Под садоводство	13	13.021	650	3 896,33	2 532 614,50
30150	Респ, Северная Осетия - Алания, г. Владикавказ, СНО "Иристон", сад 1214а	Владикавказ	15:09:0031533:12	0030020000000 Земли населенных пунктов	Под садоводство	13	13.021	500	3 896,33	1 948 165,00
30151	Республика Северная Осетия - Алания, г. Владикавказ, ул. Гатиева, 60 "а"	Владикавказ	15:09:0031533:13	0030020000000 Земли населенных пунктов	Резервуар чистой воды	6	11.030	24 756	2 223,04	55 033 578,24
30152	Респ, Северная Осетия - Алания, г. Владикавказ, ул, СНО "Иристон", сад № 1161п	Владикавказ	15:09:0031533:14	0030020000000 Земли населенных пунктов	Для садоводства	13	13.021	446	3 896,33	1 737 763,18
30153	Республика Северная Осетия - Алания г., Владикавказ, ул. Гатиева	Владикавказ	15:09:0031533:156	0030020000000 Земли населенных пунктов	предоставление коммунальных услуг	6	03.012	1 544	2 223,04	3 432 373,76
30154	Российская Федерация, Республика Северная Осетия - Алания, г. Владикавказ, СНТ "Иристон"	Владикавказ	15:09:0031533:159	0030020000000 Земли населенных пунктов	Ведение садоводства	13	13.021	474	3 896,33	1 846 860,42
30155	Респ, Северная Осетия - Алания, г. Владикавказ, СНО "Иристон", дом участок №1145 "а"	Владикавказ	15:09:0031533:16	0030020000000 Земли населенных пунктов	Под садоводство	13	13.021	698	3 896,33	2 719 638,34
30156	Российская Федерация, Республика Северная Осетия - Алания, г. Владикавказ, СНТ "Иристон" №1280	Владикавказ	15:09:0031533:160	0030020000000 Земли населенных пунктов	Ведение садоводства	13	13.021	549	3 896,33	2 139 085,17
30157	Российская Федерация, Республика Северная Осетия - Алания, г. Владикавказ, СНТ "Иристон" №1281	Владикавказ	15:09:0031533:161	0030020000000 Земли населенных пунктов	Ведение садоводства	13	13.021	450	3 896,33	1 753 348,50
30158	Российская Федерация, Республика Северная Осетия - Алания, г. Владикавказ, СНТ "Иристон"	Владикавказ	15:09:0031533:162	0030020000000 Земли населенных пунктов	Ведение садоводства	13	13.021	549	3 896,33	2 139 085,17
30159	Российская Федерация, Республика Северная Осетия - Алания, г. Владикавказ, СНТ "Иристон" №1291	Владикавказ	15:09:0031533:163	0030020000000 Земли населенных пунктов	Ведение садоводства	13	13.021	450	3 896,33	1 753 348,50
30160	Российская Федерация, Республика Северная Осетия - Алания, г. Владикавказ, СНТ "Иристон" №1286	Владикавказ	15:09:0031533:164	0030020000000 Земли населенных пунктов	Ведение садоводства	13	13.021	473	3 896,33	1 842 964,09
30161	Российская Федерация, Республика Северная Осетия - Алания, г. Владикавказ, пр-кт. Коста, 9а. СНТ "Иристон" , сад 1289	Владикавказ	15:09:0031533:165	0030020000000 Земли населенных пунктов	Ведение садоводства	13	13.021	450	3 896,33	1 753 348,50
30162	Российская Федерация, Республика Северная Осетия - Алания, г. Владикавказ, СНТ "Иристон"	Владикавказ	15:09:0031533:166	0030020000000 Земли населенных пунктов	Ведение садоводства	13	13.021	475	3 896,33	1 850 756,75
30163	Российская Федерация, Республика Северная Осетия - Алания, г. Владикавказ, СНТ "Иристон"	Владикавказ	15:09:0031533:167	0030020000000 Земли населенных пунктов	Ведение садоводства	13	13.021	450	3 896,33	1 753 348,50
30164	Российская Федерация, Республика Северная Осетия - Алания, г. Владикавказ, СНТ "Иристон"	Владикавказ	15:09:0031533:168	0030020000000 Земли населенных пунктов	Ведение садоводства	13	13.021	474	3 896,33	1 846 860,42
30165	Российская Федерация, Республика Северная Осетия - Алания, г. Владикавказ, пр-кт. Коста, 9а. СНТ "Иристон", сад 1285	Владикавказ	15:09:0031533:169	0030020000000 Земли населенных пунктов	Ведение садоводства	13	13.021	450	3 896,33	1 753 348,50
30166	Респ. Северная Осетия - Алания, г. Владикавказ, Садоводческое некоммерческое объединение "Иристон". дом участок №1135	Владикавказ	15:09:0031533:17	0030020000000 Земли населенных пунктов	Для садоводства	13	13.021	757	3 896,33	2 949 521,81
30167	Российская Федерация, Республика Северная Осетия - Алания, г. Владикавказ, СНТ "Иристон" №1283	Владикавказ	15:09:0031533:170	0030020000000 Земли населенных пунктов	Ведение садоводства	13	13.021	450	3 896,33	1 753 348,50
30168	Российская Федерация, Республика Северная Осетия-Алания, г. Владикавказ, ул. Гатиева, 80	Владикавказ	15:09:0031533:172	0030020000000 Земли населенных пунктов	Магазин	4	04.040	317	6 506,45	2 062 544,65
30169	Республика Северная Осетия-Алания, г. Владикавказ, СНО "Иристон", участок 1134г	Владикавказ	15:09:0031533:19	0030020000000 Земли населенных пунктов	для ведения коллективного садоводства	13	13.021	683	3 896,33	2 661 193,39
30170	Респ. Северная Осетия - Алания, г. Владикавказ, СНО "Иристон", участок №1144а	Владикавказ	15:09:0031533:2	0030020000000 Земли населенных пунктов	Под садоводство	13	13.021	500	3 896,33	1 948 165,00
30171	Российская Федерация, Республика Северная Осетия-Алания, городской округ город Владикавказ, г. Владикавказ, ул. Гатиева, земельный участок 80А	Владикавказ	15:09:0031533:20	0030020000000 Земли населенных пунктов	Магазин	4	04.040	465	6 506,45	3 025 499,25
30172	Республика Северная Осетия-Алания, г. Владикавказ, пр-кт Коста, 9 "а", Садоводческое некоммерческое объединение "Иристон", сад №1276	Владикавказ	15:09:0031533:27	0030020000000 Земли населенных пунктов	Для садоводства	13	13.021	507	3 896,33	1 975 439,31

№ п/п	Местоположение ЗУ	Район	Кадастровый номер ЗУ	Категория земель	Разрешенное использование по документу	Код вида разрешенного использования (в соответствии с классификатором видов разрешенного использования земельных участков)	Вид использования объектов недвижимости	Площадь	УПКС	КС
30173	Республика Северная Осетия - Алания, г. Владикавказ, СНТ "Иристон", ул. Вилена Цомартова, участок №16	Владикавказ	15:09:0031533:3	0030020000000 Земли населенных пунктов	Под садоводство	13	13.021	500	3 896,33	1 948 165,00
30174	Респ. Северная Осетия - Алания, г. Владикавказ, Садоводческое некоммерческое объединение "Иристон", дом участок № 1145	Владикавказ	15:09:0031533:5	0030020000000 Земли населенных пунктов	Для садоводства	13	13.021	551	3 896,33	2 146 877,83
30175	Респ. Северная Осетия - Алания, г. Владикавказ, СНО "Иристон", сад 1152а	Владикавказ	15:09:0031533:6	0030020000000 Земли населенных пунктов	для садоводства или огородничества	13	13.021	428	3 896,33	1 667 629,24
30176	Республика Северная Осетия-Алания, г.Владикавказ, СНО Иристон, участок 1152	Владикавказ	15:09:0031533:7	0030020000000 Земли населенных пунктов	Для садоводства	13	13.021	850	3 896,33	3 311 880,50
30177	Респ. Северная Осетия - Алания, г. Владикавказ, СНО "Иристон", сад 1161	Владикавказ	15:09:0031533:9	0030020000000 Земли населенных пунктов	Под садоводство	13	13.021	500	3 896,33	1 948 165,00
30178	Республика Северная Осетия-Алания, г.Владикавказ, СНО Иристон, участок 1149	Владикавказ	15:09:0031534:10	0030020000000 Земли населенных пунктов	Для садоводства	13	13.021	901	3 896,33	3 510 593,33
30179	Респ. Северная Осетия - Алания, г. Владикавказ, Садоводческое некоммерческое объединение "Иристон". пр. Коста. участок № 1150	Владикавказ	15:09:0031534:13	0030020000000 Земли населенных пунктов	Садоводство	13	13.021	1 134	3 896,33	4 418 438,22
30180	Северная Осетия - Алания респ. г. Владикавказ, СНО "Иристон" участок 1146	Владикавказ	15:09:0031534:15	0030020000000 Земли населенных пунктов	Садовый участок	13	13.021	535	3 896,33	2 084 536,55
30181	Республика Северная Осетия-Алания, г. Владикавказ, пр-кт Коста, 9 "а", Садоводческое некоммерческое объединение "Иристон". сад №1137	Владикавказ	15:09:0031534:18	0030020000000 Земли населенных пунктов	Для садоводства	13	13.021	445	3 896,33	1 733 866,85
30182	Республика Северная Осетия-Алания, г. Владикавказ, пр. Коста. 9 "а". садоводческое некоммерческое объединение "Иристон". сад №1138	Владикавказ	15:09:0031534:19	0030020000000 Земли населенных пунктов	Для садоводства	13	13.021	445	3 896,33	1 733 866,85
30183	Российская Федерация, Республика Северная Осетия-Алания, городской округ город Владикавказ, г. Владикавказ, территория СНТ Иристон, ул. Дружная, земельный участок 2	Владикавказ	15:09:0031534:20	0030020000000 Земли населенных пунктов	Для садоводства	13	13.021	527	3 896,33	2 053 365,91
30184	Респ. Северная Осетия - Алания, г. Владикавказ, СНО "Иристон", сад 1139	Владикавказ	15:09:0031534:4	0030020000000 Земли населенных пунктов	для садоводства или огородничества	13	13.021	897	3 896,33	3 495 008,01
30185	Респ. Северная Осетия - Алания, г. Владикавказ, СНО "Иристон", сад 1141	Владикавказ	15:09:0031534:5	0030020000000 Земли населенных пунктов	Для ведения гражданами садоводства и огородничества	13	13.021	437	3 896,33	1 702 696,21
30186	Респ. Северная Осетия - Алания, г. Владикавказ, СНО "Иристон", участок №1142	Владикавказ	15:09:0031534:6	0030020000000 Земли населенных пунктов	Для садоводства	13	13.021	439	3 896,33	1 710 488,87
30187	Северная Осетия - Алания респ, г Владикавказ, Садоводческое некоммерческое объединение "Иристон". сад № 1143	Владикавказ	15:09:0031534:7	0030020000000 Земли населенных пунктов	Коллективное садоводство	13	13.021	500	3 896,33	1 948 165,00
30188	Респ. Северная Осетия - Алания, г. Владикавказ, СНО "Иристон", сад №1147	Владикавказ	15:09:0031534:9	0030020000000 Земли населенных пунктов	Под садоводство	13	13.021	433	3 896,33	1 687 110,89
30189	Республика Северная Осетия-Алания, г. Владикавказ, пр-кт Коста 9"а", садоводческое некоммерческое объединение "Иристон". сад №1167	Владикавказ	15:09:0031535:11	0030020000000 Земли населенных пунктов	коллективное садоводство	13	13.021	750	3 896,33	2 922 247,50
30190	Республика Северная Осетия-Алания, г.Владикавказ, СНО Иристон, сад 1168	Владикавказ	15:09:0031535:12	0030020000000 Земли населенных пунктов	Для садоводства или огородничества	13	13.021	502	3 896,33	1 955 957,66
30191	Респ. Северная Осетия - Алания, г. Владикавказ, СНО "Иристон", сад 1169	Владикавказ	15:09:0031535:13	0030020000000 Земли населенных пунктов	Для садоводства	13	13.021	512	3 896,33	1 994 920,96
30192	Российская Федерация, Республика Северная Осетия - Алания, городской округ город Владикавказ, г. Владикавказ, СНО "Иристон", ул. Родная земельный участок 14	Владикавказ	15:09:0031535:14	0030020000000 Земли населенных пунктов	Для садоводства	13	13.021	521	3 896,33	2 029 987,93
30193	Республика Северная Осетия-Алания, г.Владикавказ, СНО Иристон, сад 1154	Владикавказ	15:09:0031535:15	0030020000000 Земли населенных пунктов	Под садоводство	13	13.021	958	3 896,33	3 732 684,14
30194	Российская Федерация, Республика Северная Осетия-Алания, городской округ город Владикавказ, г.Владикавказ, СНТ "Иристон", ул.Родная, уч.12	Владикавказ	15:09:0031535:16	0030020000000 Земли населенных пунктов	Под садоводство	13	13.021	739	3 896,33	2 879 387,87
30195	Респ. Северная Осетия - Алания, г. Владикавказ, СНО "Иристон", участок №1155	Владикавказ	15:09:0031535:17	0030020000000 Земли населенных пунктов	Коллективное садоводство	13	13.021	676	3 896,33	2 633 919,08
30196	Респ. Северная Осетия - Алания, г. Владикавказ, СНО "Иристон", участок №1155	Владикавказ	15:09:0031535:18	0030020000000 Земли населенных пунктов	Коллективное садоводство	13	13.021	200	3 896,33	779 266,00
30197	Респ. Северная Осетия - Алания, г. Владикавказ, Садоводческое некоммерческое объединение "Иристон", участок № 1157	Владикавказ	15:09:0031535:3	0030020000000 Земли населенных пунктов	Садоводство	13	13.021	969	3 896,33	3 775 543,77
30198	Республика Северная Осетия-Алания, г.Владикавказ, СНО Иристон, участок 1159	Владикавказ	15:09:0031535:4	0030020000000 Земли населенных пунктов	Садоводство	13	13.021	847	3 896,33	3 300 191,51
30199	Республика Северная Осетия-Алания, г.Владикавказ, СНО Иристон, сад 1162	Владикавказ	15:09:0031535:7	0030020000000 Земли населенных пунктов	под садоводство	13	13.021	500	3 896,33	1 948 165,00
30200	Респ. Северная Осетия - Алания, г. Владикавказ, СНО "Иристон", участок №1164	Владикавказ	15:09:0031535:9	0030020000000 Земли населенных пунктов	Под садоводство	13	13.021	535	3 896,33	2 084 536,55
30201	Респ. Северная Осетия - Алания, г. Владикавказ, СНО "Иристон", дом сад №1	Владикавказ	15:09:0031536:1	0030020000000 Земли населенных пунктов	под садоводство	13	13.021	675	3 896,33	2 630 022,75
30202	Респ. Северная Осетия - Алания, г. Владикавказ, СНО "Иристон", сад 11	Владикавказ	15:09:0031536:11	0030020000000 Земли населенных пунктов	Под садоводство	13	13.021	590	3 896,33	2 298 834,70
30203	Республика Северная Осетия-Алания, г.Владикавказ, Садоводческое некоммерческое объединение "Иристон". сад № 2	Владикавказ	15:09:0031536:117	0030020000000 Земли населенных пунктов	Под садоводство	13	13.021	301	3 896,33	1 172 795,33
30204	Республика Северная Осетия-Алания, г.Владикавказ, Садоводческое некоммерческое объединение "Иристон", сад № 2	Владикавказ	15:09:0031536:118	0030020000000 Земли населенных пунктов	Под садоводство	13	13.021	302	3 896,33	1 176 691,66
30205	Республика Северная Осетия-Алания, г.Владикавказ, пр-кт Коста 9"а", садоводческое некоммерческое объединение "Иристон". сад №22 "А"	Владикавказ	15:09:0031536:119	0030020000000 Земли населенных пунктов	Под садоводство	13	13.021	192	3 896,33	748 095,36
30206	Респ. Северная Осетия - Алания, г. Владикавказ, СНО "Иристон", сад 12	Владикавказ	15:09:0031536:12	0030020000000 Земли населенных пунктов	Под садоводство	13	13.021	560	3 896,33	2 181 944,80
30207	Республика Северная Осетия-Алания, г. Владикавказ, пр-кт Коста. 9"а". Садоводческое некоммерческое объединение "Иристон", сад №22	Владикавказ	15:09:0031536:120	0030020000000 Земли населенных пунктов	Под садоводство	13	13.021	408	3 896,33	1 589 702,64
30208	Республика Северная Осетия-Алания, г.Владикавказ, СНО Иристон, сад 13	Владикавказ	15:09:0031536:13	0030020000000 Земли населенных пунктов	Под садоводство	13	13.021	581	3 896,33	2 263 767,73
30209	Респ. Северная Осетия - Алания, г. Владикавказ, СНО "Иристон", сад 14	Владикавказ	15:09:0031536:14	0030020000000 Земли населенных пунктов	для садоводство	13	13.021	540	3 896,33	2 104 018,20
30210	Респ. Северная Осетия - Алания, г. Владикавказ, СНО "Иристон", сад 15	Владикавказ	15:09:0031536:15	0030020000000 Земли населенных пунктов	Под садоводство	13	13.021	530	3 896,33	2 065 054,90
30211	Респ. Северная Осетия - Алания, г. Владикавказ, СНО "Иристон", сад 16	Владикавказ	15:09:0031536:16	0030020000000 Земли населенных пунктов	Под садоводство	13	13.021	550	3 896,33	2 142 981,50
30212	Респ. Северная Осетия - Алания, г. Владикавказ, СНО "Иристон", сад 17	Владикавказ	15:09:0031536:17	0030020000000 Земли населенных пунктов	Под садоводство	13	13.021	540	3 896,33	2 104 018,20
30213	Респ. Северная Осетия - Алания, г. Владикавказ, СНО "Иристон", сад 18	Владикавказ	15:09:0031536:18	0030020000000 Земли населенных пунктов	для садоводство	13	13.021	540	3 896,33	2 104 018,20
30214	Респ. Северная Осетия - Алания, г. Владикавказ, СНО «Иристон», участок №19	Владикавказ	15:09:0031536:19	0030020000000 Земли населенных пунктов	под садоводство	13	13.021	600	3 896,33	2 337 798,00
30215	Респ. Северная Осетия - Алания, г. Владикавказ, СНО "Иристон", сад 20	Владикавказ	15:09:0031536:20	0030020000000 Земли населенных пунктов	Для садоводства или огородничества	13	13.021	528	3 896,33	2 057 262,24
30216	Северная Осетия - Алания респ. г. Владикавказ. пр-кт Коста. 9 "а". Садоводческое некоммерческое объединение "Иристон", участок №21	Владикавказ	15:09:0031536:21	0030020000000 Земли населенных пунктов	Коллективное садоводство	13	13.021	600	3 896,33	2 337 798,00
30217	Респ. Северная Осетия - Алания, г. Владикавказ, СНО "Иристон", сад 23	Владикавказ	15:09:0031536:23	0030020000000 Земли населенных пунктов	Под садоводство	13	13.021	530	3 896,33	2 065 054,90
30218	Республика Северная Осетия-Алания, г.Владикавказ, пр-кт Коста. 9а. СНО "Иристон"	Владикавказ	15:09:0031536:233	0030020000000 Земли населенных пунктов	Коллективное садоводство	13	13.021	703	3 896,33	2 739 119,99
30219	Республика Северная Осетия-Алания, г.Владикавказ, пр-кт Коста. 9а. СНО "Иристон"	Владикавказ	15:09:0031536:234	0030020000000 Земли населенных пунктов	Для коллективного садоводства	13	13.021	232	3 896,33	903 948,56
30220	Республика Северная Осетия - Алания, г. Владикавказ, СНО "Иристон", участок №24	Владикавказ	15:09:0031536:24	0030020000000 Земли населенных пунктов	Коллективное садоводство	13	13.021	357	3 896,33	1 390 989,81
30221	Респ. Северная Осетия - Алания, г. Владикавказ, СНО "Иристон", сад 25	Владикавказ	15:09:0031536:25	0030020000000 Земли населенных пунктов	Под садоводство	13	13.021	590	3 896,33	2 298 834,70
30222	Северная Осетия - Алания респ, г Владикавказ, СНО "Иристон". Участок №26	Владикавказ	15:09:0031536:26	0030020000000 Земли населенных пунктов	коллективное садоводство	13	13.021	544	3 896,33	2 158 566,82
30223	Республика Северная Осетия-Алания, г. Владикавказ. пр. Коста 9"а", садоводческое некоммерческое объединение " Иристон". участок № 27	Владикавказ	15:09:0031536:27	0030020000000 Земли населенных пунктов	Для коллективного садоводства	13	13.021	563	3 896,33	2 193 633,79
30224	Респ. Северная Осетия - Алания, г. Владикавказ, СНО "Иристон", участок № 28	Владикавказ	15:09:0031536:28	0030020000000 Земли населенных пунктов	Под садоводство	13	13.021	907	3 896,33	3 533 971,31
30225	Республика Северная Осетия-Алания, г.Владикавказ, СНО Иристон, участок 30	Владикавказ	15:09:0031536:29	0030020000000 Земли населенных пунктов	Под садоводство	13	13.021	770	3 896,33	3 000 174,10
30226	Северная Осетия - Алания респ, г. Владикавказ, СНО "Иристон", участок №3	Владикавказ	15:09:0031536:3	0030020000000 Земли населенных пунктов	Коллективное садоводство	13	13.021	650	3 896,33	2 532 614,50
30227	Республика Северная Осетия-Алания, г.Владикавказ, СНО Иристон, участок 33	Владикавказ	15:09:0031536:31	0030020000000 Земли населенных пунктов	Для садоводства	13	13.021	800	3 896,33	3 117 064,00
30228	Респ. Северная Осетия - Алания, г. Владикавказ, СНО "Иристон", 34	Владикавказ	15:09:0031536:32	0030020000000 Земли населенных пунктов	для садоводство и огородничества	13	13.021	833	3 896,33	3 245 642,89
30229	Российская Федерация. Республика Северная Осетия-Алания, г. Владикавказ, пр-кт Коста, 9 а. садоводческое некомерческое объединение "Иристон"	Владикавказ	15:09:0031536:325	0030020000000 Земли населенных пунктов	Для садоводства	13	13.021	300	3 896,33	1 168 899,00
30230	Российская Федерация, Республика Северная Осетия-Алания, г. Владикавказ. пр-кт Коста. 9 а, садоводческое некомерческое объединение "Иристон"	Владикавказ	15:09:0031536:326	0030020000000 Земли населенных пунктов	Для садоводства	13	13.021	300	3 896,33	1 168 899,00
30231	Российская Федерация, Республика Северная Осетия - Алания, г. Владикавказ, СНТ Иристон, сад 511в	Владикавказ	15:09:0031536:327	0030020000000 Земли населенных пунктов	Ведение садоводства	13	13.021	470	3 896,33	1 831 275,10

№ пп	Местоположение ЗУ	Район	Кадастровый номер ЗУ	Категория земель	Разрешенное использование по документу	Код вида разрешенного использования (в соответствии с классификатором видов разрешенного использования земельных участков)	Вид использования объектов недвижимости	Площадь	УПКС	КС
30232	Северная Осетия - Алания респ. г Владикавказ. Садоводческое некоммерческое объединение "Иристон", участок №35	Владикавказ	15:09:0031536:33	0030020000000 Земли населенных пунктов	коллективное садоводство	13	13.021	700	3 896,33	2 727 431,00
30233	Респ. Северная Осетия - Алания, г. Владикавказ, СНО "Иристон", сад №36	Владикавказ	15:09:0031536:34	0030020000000 Земли населенных пунктов	Коллективное садоводство	13	13.021	734	3 896,33	2 859 906,22
30234	Респ. Северная Осетия - Алания, г. Владикавказ, СНО "Иристон", сад 38	Владикавказ	15:09:0031536:36	0030020000000 Земли населенных пунктов	Под садоводство	13	13.021	669	3 896,33	2 606 648,77
30235	Респ. Северная Осетия - Алания, г. Владикавказ. Садоводческое некоммерческое объединение "Иристон", участок №40	Владикавказ	15:09:0031536:38	0030020000000 Земли населенных пунктов	Под садоводство	13	13.021	633	3 896,33	2 466 376,89
30236	Респ. Северная Осетия - Алания, г. Владикавказ, СНО "Иристон", сад 41	Владикавказ	15:09:0031536:39	0030020000000 Земли населенных пунктов	Под садоводство	13	13.021	643	3 896,33	2 505 340,19
30237	Респ. Северная Осетия - Алания, г. Владикавказ, СНО "Иристон", сад 42	Владикавказ	15:09:0031536:40	0030020000000 Земли населенных пунктов	Под садоводство	13	13.021	714	3 896,33	2 781 979,62
30238	Респ. Северная Осетия - Алания, г. Владикавказ, СНО "Иристон", участок № 43	Владикавказ	15:09:0031536:41	0030020000000 Земли населенных пунктов	Для садоводства	13	13.021	682	3 896,33	2 657 297,06
30239	Северная Осетия - Алания респ. г Владикавказ. пр-кт Коста, 9 "а", Садоводческое некоммерческое объединение "Иристон", сад №44	Владикавказ	15:09:0031536:42	0030020000000 Земли населенных пунктов	коллективное садоводство	13	13.021	674	3 896,33	2 626 126,42
30240	Республика Северная Осетия-Алания г Владикавказ. СНО Иристон, участок 45	Владикавказ	15:09:0031536:43	0030020000000 Земли населенных пунктов	Для садоводства	13	13.021	890	3 896,33	3 467 733,70
30241	Северная Осетия - Алания респ. г. Владикавказ, пр. Коста. 9 "а". Садоводческое некоммерческое объединение "Иристон", сад № 46	Владикавказ	15:09:0031536:44	0030020000000 Земли населенных пунктов	для коллективного садоводства	13	13.021	661	3 896,33	2 575 474,13
30242	Респ. Северная Осетия - Алания, г. Владикавказ, СНО "Иристон", участок №47	Владикавказ	15:09:0031536:45	0030020000000 Земли населенных пунктов	Для садоводства	13	13.021	708	3 896,33	2 758 601,64
30243	Республика Северная Осетия-Алания г Владикавказ. СНО Иристон, сад 48	Владикавказ	15:09:0031536:46	0030020000000 Земли населенных пунктов	Под садоводство	13	13.021	577	3 896,33	2 248 182,41
30244	Респ. Северная Осетия - Алания, г. Владикавказ, СНО "Иристон" 49	Владикавказ	15:09:0031536:47	0030020000000 Земли населенных пунктов	Под садоводство	13	13.021	500	3 896,33	1 948 165,00
30245	Северная Осетия - Алания респ. г. Владикавказ, СНО "Иристон", участок №50	Владикавказ	15:09:0031536:48	0030020000000 Земли населенных пунктов	Коллективное садоводство	13	13.021	500	3 896,33	1 948 165,00
30246	Северная Осетия - Алания респ. г Владикавказ, СНО "Иристон", уч. №51	Владикавказ	15:09:0031536:49	0030020000000 Земли населенных пунктов	Коллективное садоводство	13	13.021	545	3 896,33	2 123 499,85
30247	Респ. Северная Осетия - Алания, г. Владикавказ, СНО "Иристон", участок №52	Владикавказ	15:09:0031536:50	0030020000000 Земли населенных пунктов	Коллективное садоводство	13	13.021	564	3 896,33	2 197 530,12
30248	Респ. Северная Осетия - Алания, г. Владикавказ, СНО "Иристон", 53	Владикавказ	15:09:0031536:51	0030020000000 Земли населенных пунктов	Под садоводство	13	13.021	560	3 896,33	2 181 944,80
30249	Респ. Северная Осетия - Алания, г. Владикавказ, СНО "Иристон", сад 54	Владикавказ	15:09:0031536:52	0030020000000 Земли населенных пунктов	Под садоводство	13	13.021	530	3 896,33	2 065 054,90
30250	Респ. Северная Осетия - Алания, г. Владикавказ, СНО "Иристон", сад №55	Владикавказ	15:09:0031536:53	0030020000000 Земли населенных пунктов	Коллективное садоводство	13	13.021	600	3 896,33	2 337 798,00
30251	Российская Федерация, Республика Северная Осетия - Алания, г. Владикавказ, пр. Коста. 9 "а", садоводческое некоммерческое объединение "Иристон", сад № 404	Владикавказ	15:09:0031536:54	0030020000000 Земли населенных пунктов	ведение садоводства	13	13.021	400	1 138,63	455 452,00
30252	Респ. Северная Осетия - Алания, г. Владикавказ, СНО "Иристон", сад № 56	Владикавказ	15:09:0031536:55	0030020000000 Земли населенных пунктов	Под садоводство	13	13.021	459	3 896,33	1 788 415,47
30253	Республика Северная Осетия-Алания, г Владикавказ, пр-кт Коста. 9 "а". Садоводческое некоммерческое объединение " Иристон" сад № 496	Владикавказ	15:09:0031536:56	0030020000000 Земли населенных пунктов	коллективное садоводство	13	13.021	509	3 896,33	1 983 231,97
30254	Респ. Северная Осетия - Алания, г. Владикавказ, СНО "Иристон", сад 497	Владикавказ	15:09:0031536:57	0030020000000 Земли населенных пунктов	Под садоводство	13	13.021	467	3 896,33	1 819 586,11
30255	Респ. Северная Осетия - Алания, г. Владикавказ, СНО "Иристон", 498	Владикавказ	15:09:0031536:58	0030020000000 Земли населенных пунктов	Под садоводство	13	13.021	602	3 896,33	2 345 590,66
30256	Респ. Северная Осетия - Алания, г. Владикавказ, СНО "Иристон", сад 499	Владикавказ	15:09:0031536:59	0030020000000 Земли населенных пунктов	Под садоводство	13	13.021	529	3 896,33	2 061 158,57
30257	Республика Северная Осетия-Алания, г Владикавказ, СНО Иристон, сад 6	Владикавказ	15:09:0031536:6	0030020000000 Земли населенных пунктов	для садоводства или огородничества	13	13.021	620	3 896,33	2 415 724,60
30258	Респ. Северная Осетия - Алания, г. Владикавказ, СНО "Иристон", сад 500	Владикавказ	15:09:0031536:60	0030020000000 Земли населенных пунктов	Под садоводство	13	13.021	405	3 896,33	1 578 013,65
30259	Респ. Северная Осетия - Алания, г. Владикавказ, СНО "Иристон", сад 501	Владикавказ	15:09:0031536:61	0030020000000 Земли населенных пунктов	Под садоводство	13	13.021	392	3 896,33	1 527 361,36
30260	Респ. Северная Осетия - Алания, г. Владикавказ, СНО "Иристон", участок № 502	Владикавказ	15:09:0031536:62	0030020000000 Земли населенных пунктов	Для садоводства	13	13.021	469	3 896,33	1 827 378,77
30261	Республика Северная Осетия-Алания, г Владикавказ, СНО Иристон, сад 503	Владикавказ	15:09:0031536:63	0030020000000 Земли населенных пунктов	Под садоводство	13	13.021	584	3 896,33	2 275 456,72
30262	Республика Северная Осетия-Алания, г Владикавказ, СНО Иристон, сад 504	Владикавказ	15:09:0031536:64	0030020000000 Земли населенных пунктов	Под садоводство	13	13.021	500	3 896,33	1 948 165,00
30263	Респ. Северная Осетия - Алания, г. Владикавказ, СНО "Иристон", участок № 505	Владикавказ	15:09:0031536:65	0030020000000 Земли населенных пунктов	Для садоводства	13	13.021	426	3 896,33	1 659 836,58
30264	Респ. Северная Осетия - Алания, г. Владикавказ, ул. СНО "Иристон", сад № 506	Владикавказ	15:09:0031536:66	0030020000000 Земли населенных пунктов	под садоводство	13	13.021	608	3 896,33	2 368 968,64
30265	Республика Северная Осетия-Алания, г Владикавказ, СНО Иристон, участок 507	Владикавказ	15:09:0031536:67	0030020000000 Земли населенных пунктов	под садоводство	13	13.021	680	3 896,33	2 649 504,40
30266	Респ. Северная Осетия - Алания, г. Владикавказ, СНО "Иристон", 508	Владикавказ	15:09:0031536:68	0030020000000 Земли населенных пунктов	Для садоводства или огородничества	13	13.021	920	3 896,33	3 584 623,60
30267	Респ. Северная Осетия - Алания, г. Владикавказ, СНО "Иристон", сад 510	Владикавказ	15:09:0031536:69	0030020000000 Земли населенных пунктов	Под садоводство	13	13.021	500	3 896,33	1 948 165,00
30268	Респ. Северная Осетия - Алания, г. Владикавказ, СНО "Иристон", участок № 7	Владикавказ	15:09:0031536:7	0030020000000 Земли населенных пунктов	Для садоводства	13	13.021	710	3 896,33	2 766 394,30
30269	Респ. Северная Осетия - Алания, г. Владикавказ, СНО "Иристон", сад 511	Владикавказ	15:09:0031536:72	0030020000000 Земли населенных пунктов	Для садоводства или огородничества	13	13.021	500	3 896,33	1 948 165,00
30270	Республика Северная Осетия-Алания, г. Владикавказ, пр. Коста. 9 "а". Садоводческое некоммерческое объединение "Иристон", сад № 1 "п"	Владикавказ	15:09:0031536:77	0030020000000 Земли населенных пунктов	Под садоводство	13	13.021	263	3 896,33	1 024 734,79
30271	Респ. Северная Осетия - Алания, г. Владикавказ, СНО "Иристон", сад 37	Владикавказ	15:09:0031536:78	0030020000000 Земли населенных пунктов	Для садоводства или огородничества	13	13.021	666	3 896,33	2 594 955,78
30272	Респ. Северная Осетия - Алания, г. Владикавказ, СНО "Иристон", сад №41 б	Владикавказ	15:09:0031536:79	0030020000000 Земли населенных пунктов	Под садоводство	13	13.021	560	3 896,33	2 181 944,80
30273	Республика Северная Осетия-Алания, г. Владикавказ. пр. Коста. 9 "а". садоводческое некоммерческое объединение "Иристон", сад №8	Владикавказ	15:09:0031536:8	0030020000000 Земли населенных пунктов	Для коллективного садоводства	13	13.021	600	3 896,33	2 337 798,00
30274	Респ. Северная Осетия - Алания, г. Владикавказ, СНО "Иристон", сад 509	Владикавказ	15:09:0031536:80	0030020000000 Земли населенных пунктов	Под садоводство	13	13.021	541	3 896,33	2 107 914,53
30275	Российская Федерация, Республика Северная Осетия - Алания, г Владикавказ, СНО Иристон, сад 511 п	Владикавказ	15:09:0031536:81	0030020000000 Земли населенных пунктов	Для садоводства	13	13.021	477	3 896,33	1 858 549,41
30276	Республика Северная Осетия-Алания, г Владикавказ, СНО Иристон, участок 31	Владикавказ	15:09:0031536:82	0030020000000 Земли населенных пунктов	Для садоводства	13	13.021	829	3 896,33	3 230 057,57
30277	Российская Федерация, Республика Северная Осетия - Алания, городской округ город Владикавказ, г. Владикавказ, территория СНТ Иристон, ул. Главная, земельный участок 62	Владикавказ	15:09:0031536:83	0030020000000 Земли населенных пунктов	Под садоводство	13	13.021	766	3 896,33	2 984 588,78
30278	Респ. Северная Осетия - Алания, г. Владикавказ, ул. СНО "Иристон", сад № 39	Владикавказ	15:09:0031536:85	0030020000000 Земли населенных пунктов	Для садоводства	13	13.021	639	3 896,33	2 489 754,87
30279	Республика Северная Осетия-Алания г Владикавказ. СНО Иристон, сад 9	Владикавказ	15:09:0031536:9	0030020000000 Земли населенных пунктов	Под садоводство	13	13.021	640	3 896,33	2 493 651,20
30280	Северная Осетия - Алания респ. г Владикавказ. пр. Коста. 9 "а". Садоводческое некоммерческое объединение "Иристон", участок № 4 "А"	Владикавказ	15:09:0031536:92	0030020000000 Земли населенных пунктов	Для коллективного садоводства	13	13.021	306	3 896,33	1 192 276,98
30281	Респ. Северная Осетия - Алания, г. Владикавказ, ул. СНО "Иристон", участок № 512	Владикавказ	15:09:0031537:1	0030020000000 Земли населенных пунктов	под садоводство	13	13.021	466	3 896,33	1 815 689,78
30282	Респ. Северная Осетия - Алания, г. Владикавказ, СНО "Иристон", сад №513	Владикавказ	15:09:0031537:2	0030020000000 Земли населенных пунктов	под садоводство	13	13.021	467	3 896,33	1 819 586,11
30283	Республика Северная Осетия-Алания г Владикавказ. СНО Иристон, сад 514	Владикавказ	15:09:0031537:3	0030020000000 Земли населенных пунктов	Под садоводство	13	13.021	499	3 896,33	1 944 268,67
30284	Респ. Северная Осетия - Алания, г. Владикавказ, СНО "Иристон", зем.сл.№514	Владикавказ	15:09:0031537:4	0030020000000 Земли населенных пунктов	под садоводство	13	13.021	559	3 896,33	2 178 048,47
30285	Респ. Северная Осетия - Алания, г. Владикавказ, ул. СНО "Иристон", сад №516	Владикавказ	15:09:0031537:5	0030020000000 Земли населенных пунктов	под садоводство	13	13.021	431	3 896,33	1 679 318,23
30286	Респ. Северная Осетия - Алания, г. Владикавказ, СНО "Иристон", участок №517	Владикавказ	15:09:0031537:6	0030020000000 Земли населенных пунктов	под садоводство	13	13.021	316	3 896,33	1 231 240,28
30287	Респ. Северная Осетия - Алания, г. Владикавказ, СНО "Иристон", участок № 518	Владикавказ	15:09:0031537:7	0030020000000 Земли населенных пунктов	Для коллективного садоводства	13	13.021	495	3 896,33	1 928 683,35
30288	Республика Северная Осетия-Алания г Владикавказ. СНО Иристон, участок 519	Владикавказ	15:09:0031537:8	0030020000000 Земли населенных пунктов	Для садоводства	13	13.021	409	3 896,33	1 593 598,97
30289	Респ. Северная Осетия - Алания, г. Владикавказ, СНО "Иристон", участок №520	Владикавказ	15:09:0031538:1	0030020000000 Земли населенных пунктов	Под садоводство	13	13.021	504	3 896,33	1 963 750,32
30290	Респ. Северная Осетия - Алания, г. Владикавказ, СНО "Иристон", сад 529	Владикавказ	15:09:0031538:10	0030020000000 Земли населенных пунктов	Под садоводство	13	13.021	500	3 896,33	1 948 165,00
30291	Респ. Северная Осетия - Алания, г. Владикавказ, СНО "Иристон", сад 529п	Владикавказ	15:09:0031538:11	0030020000000 Земли населенных пунктов	Под садоводство	13	13.021	504	3 896,33	1 963 750,32
30292	Респ. Северная Осетия - Алания, г. Владикавказ, СНО "Иристон", сл.п. 529п.	Владикавказ	15:09:0031538:12	0030020000000 Земли населенных пунктов	Под садоводство	13	13.021	727	3 896,33	2 832 631,91
30293	Респ. Северная Осетия - Алания, г. Владикавказ, СНО "Иристон", участок 529 1	Владикавказ	15:09:0031538:14	0030020000000 Земли населенных пунктов	Для садоводства	13	13.021	304	3 896,33	1 184 484,32
30294	Респ. Северная Осетия - Алания, г. Владикавказ, Садоводческое некоммерческое объединение "Иристон", уч 529 п	Владикавказ	15:09:0031538:16	0030020000000 Земли населенных пунктов	Коллективное садоводство	13	13.021	506	3 896,33	1 971 542,98
30295	Респ. Северная Осетия - Алания, г. Владикавказ, СНО "Иристон", участок № 521	Владикавказ	15:09:0031538:2	0030020000000 Земли населенных пунктов	Коллективное садоводство	13	13.021	500	3 896,33	1 948 165,00
30296	Респ. Северная Осетия - Алания, г. Владикавказ, СНО "Иристон", сл.п. 530п	Владикавказ	15:09:0031538:20	0030020000000 Земли населенных пунктов	Под садоводство	13	13.021	600	3 896,33	2 337 798,00
30297	Респ. Северная Осетия - Алания, г. Владикавказ, СНО "Иристон", сад 530	Владикавказ	15:09:0031538:21	0030020000000 Земли населенных пунктов	Под садоводство	13	13.021	600	3 896,33	2 337 798,00
30298	Респ. Северная Осетия - Алания, г. Владикавказ, СНО "Иристон", участок №529п	Владикавказ	15:09:0031538:25	0030020000000 Земли населенных пунктов	Коллективное садоводство	13	13.021	600	3 896,33	2 337 798,00
30299	Респ. Северная Осетия - Алания, г. Владикавказ, СНО "Иристон", участок № 530б, 530в	Владикавказ	15:09:0031538:26	0030020000000 Земли населенных пунктов	Садовый участок	13	13.021	1 457	3 896,33	5 676 952,81
30300	Респ. Северная Осетия - Алания, г. Владикавказ, СНО "Иристон", участок №522	Владикавказ	15:09:0031538:3	0030020000000 Земли населенных пунктов	коллективное садоводства	13	13.021	465	3 896,33	1 811 793,45
30301	Респ. Северная Осетия - Алания, г. Владикавказ, СНО "Иристон", сл.п. 523	Владикавказ	15:09:0031538:4	0030020000000 Земли населенных пунктов	Под садоводство	13	13.021	394	3 896,33	1 535 154,02

№ пп	Местоположение ЗУ	Район	Кадастровый номер ЗУ	Категория земель	Разрешенное использование по документу	Код вида разрешенного использования (в соответствии с классификатором видов разрешенного использования земельных участков)	Вид использования объектов недвижимости	Площадь	УПКС	КС
30302	Респ. Северная Осетия - Алания, г. Владикавказ, СНО "Иристон", сад 524	Владикавказ	15:09:0031538:5	003002000000 Земли населенных пунктов	для садоводства	13	13.021	392	3 896,33	1 527 361,36
30303	Респ. Северная Осетия - Алания, г. Владикавказ, СНО "Иристон", дом участок №525	Владикавказ	15:09:0031538:6	003002000000 Земли населенных пунктов	под садоводство	13	13.021	481	3 896,33	1 874 134,73
30304	Респ. Северная Осетия - Алания, г. Владикавказ, СНО "Иристон", сад 526	Владикавказ	15:09:0031538:7	003002000000 Земли населенных пунктов	Под садоводство	13	13.021	502	3 896,33	1 955 957,66
30305	Респ. Северная Осетия - Алания, г. Владикавказ, СНО "Иристон", № 527	Владикавказ	15:09:0031538:8	003002000000 Земли населенных пунктов	Под садоводство	13	13.021	584	3 896,33	2 275 456,72
30306	Респ. Северная Осетия - Алания, г. Владикавказ, СНО "Иристон", 528	Владикавказ	15:09:0031538:9	003002000000 Земли населенных пунктов	Под садоводство	13	13.021	578	3 896,33	2 252 078,74
30307	Респ. Северная Осетия - Алания, г. Владикавказ, СНО "Иристон", сад 551	Владикавказ	15:09:0031539:1	003002000000 Земли населенных пунктов	для садоводства	13	13.021	459	3 896,33	1 788 415,47
30308	Респ. Северная Осетия - Алания, г. Владикавказ, СНО "Иристон", участок №562	Владикавказ	15:09:0031539:13	003002000000 Земли населенных пунктов	Под садоводство	13	13.021	460	3 896,33	1 792 311,80
30309	Российская Федерация, Республика Северная Осетия-Алания, городской округ город Владикавказ, г. Владикавказ, СНТ Иристон, ул. Курганская, земельный участок 6	Владикавказ	15:09:0031539:14	003002000000 Земли населенных пунктов	под садоводство	13	13.021	700	3 896,33	2 727 431,00
30310	Республика Северная Осетия-Алания, г. Владикавказ, пр. Коста, 9 "а", Садоводческая некоммерческое объединение "Иристон", участок №563 "б"	Владикавказ	15:09:0031539:16	003002000000 Земли населенных пунктов	коллективное садоводство	13	13.021	730	3 896,33	2 844 320,90
30311	Российская Федерация, Республика Северная Осетия - Алания, городской округ город Владикавказ, г. Владикавказ, территория СНТ Иристон, улица Курганская, земельный участок 10	Владикавказ	15:09:0031539:163	003002000000 Земли населенных пунктов	коллективное садоводство	13	13.021	784	3 896,33	3 054 722,72
30312	Республика Северная Осетия-Алания, г.Владикавказ, садоводческое некоммерческое объединение "Иристон"	Владикавказ	15:09:0031539:164	003002000000 Земли населенных пунктов	коллективное садоводство	13	13.021	768	3 896,33	2 992 381,44
30313	Республика Северная Осетия - Алания, г Владикавказ, СНО "Иристон", сад. №572	Владикавказ	15:09:0031539:167	003002000000 Земли населенных пунктов	Для коллективного садоводства	13	13.021	500	3 896,33	1 948 165,00
30314	Северная Осетия - Алания респ. г. Владикавказ. Садоводческое некоммерческое объединение "Иристон", сад № 564а	Владикавказ	15:09:0031539:19	003002000000 Земли населенных пунктов	коллективное садоводство	13	13.021	500	3 896,33	1 948 165,00
30315	Респ. Северная Осетия - Алания, г. Владикавказ, ул. СНО "Иристон", дом сад № 552	Владикавказ	15:09:0031539:2	003002000000 Земли населенных пунктов	Для садоводства	13	13.021	565	3 896,33	2 201 426,45
30316	Респ. Северная Осетия - Алания, г. Владикавказ, СНО "Иристон", сад 565	Владикавказ	15:09:0031539:21	003002000000 Земли населенных пунктов	Под садоводство	13	13.021	500	3 896,33	1 948 165,00
30317	Республика Северная Осетия-Алания, г Владикавказ, пр-кт Коста 9"а", садоводческое некоммерческое объединение "Иристон" сад №563 "в"	Владикавказ	15:09:0031539:23	003002000000 Земли населенных пунктов	для садоводства	13	13.021	714	3 896,33	2 781 978,62
30318	Респ. Северная Осетия - Алания, г. Владикавказ, СНО "Иристон", пр. Коста, 3, участок №567а	Владикавказ	15:09:0031539:24	003002000000 Земли населенных пунктов	Под садоводство	13	13.021	570	3 896,33	2 220 908,10
30319	Респ. Северная Осетия - Алания, г. Владикавказ, СНО "Иристон", дом участок № 567	Владикавказ	15:09:0031539:25	003002000000 Земли населенных пунктов	под садоводство	13	13.021	672	3 896,33	2 618 333,76
30320	Респ. Северная Осетия - Алания, г. Владикавказ, пр. Коста 9 "а", садоводческое некоммерческое объединение "Иристон", сад №569	Владикавказ	15:09:0031539:27	003002000000 Земли населенных пунктов	коллективное садоводство	13	13.021	454	3 896,33	1 768 933,82
30321	Респ. Северная Осетия - Алания, г. Владикавказ, СНО "Иристон", сад 570	Владикавказ	15:09:0031539:31	003002000000 Земли населенных пунктов	Под садоводство	13	13.021	479	3 896,33	1 866 342,07
30322	Респ. Северная Осетия - Алания, г. Владикавказ, СНО "Иристон", участок №574	Владикавказ	15:09:0031539:32	003002000000 Земли населенных пунктов	Для садоводства	13	13.021	520	3 896,33	2 026 091,60
30323	Республика Северная Осетия-Алания, г Владикавказ, СНО Иристон, сад 575	Владикавказ	15:09:0031539:33	003002000000 Земли населенных пунктов	Садоводство	13	13.021	485	3 896,33	1 889 720,05
30324	Респ. Северная Осетия - Алания, г. Владикавказ, СНО "Иристон", пр. Коста, участок №576	Владикавказ	15:09:0031539:34	003002000000 Земли населенных пунктов	Садоводство	13	13.021	479	3 896,33	1 866 342,07
30325	Респ. Северная Осетия - Алания, г. Владикавказ, СНО "Иристон", сад 577	Владикавказ	15:09:0031539:35	003002000000 Земли населенных пунктов	Под садоводство	13	13.021	447	3 896,33	1 741 659,51
30326	Респ. Северная Осетия - Алания, г. Владикавказ, СНО "Иристон", сад 578	Владикавказ	15:09:0031539:36	003002000000 Земли населенных пунктов	Под садоводство	13	13.021	475	3 896,33	1 850 756,75
30327	Республика Северная Осетия-Алания, г. Владикавказ, проспект Коста, 9 "а", Садоводческое некоммерческое объединение "Иристон", сад № 563	Владикавказ	15:09:0031539:37	003002000000 Земли населенных пунктов	Для садоводства	13	13.021	337	3 896,33	1 313 003,21
30328	Респ. Северная Осетия - Алания, г. Владикавказ, СНО "Иристон", участок №570	Владикавказ	15:09:0031539:38	003002000000 Земли населенных пунктов	Для садоводства	13	13.021	477	3 896,33	1 858 549,41
30329	Респ. Северная Осетия - Алания, г. Владикавказ, СНО "Иристон", участок №571	Владикавказ	15:09:0031539:39	003002000000 Земли населенных пунктов	Для садоводства	13	13.021	500	3 896,33	1 948 165,00
30330	Российская Федерация, Республика Северная Осетия - Алания, г.о. город Владикавказ, г Владикавказ, тер. СНТ Иристон, ул. Кобанская	Владикавказ	15:09:0031539:40	003002000000 Земли населенных пунктов	Магазины	4	04.040	496	6 506,45	3 227 199,20
30331	Северная Осетия - Алания респ. г. Владикавказ, пр-кт Коста. 9 "а". Садоводческое некоммерческое объединение "Иристон". сад № 568	Владикавказ	15:09:0031539:45	003002000000 Земли населенных пунктов	Для коллективного садоводства	13	13.021	500	3 896,33	1 948 165,00
30332	Респ. Северная Осетия - Алания, г. Владикавказ, СНО "Иристон", дом сад № 555	Владикавказ	15:09:0031539:5	003002000000 Земли населенных пунктов	Под садоводство	13	13.021	539	3 896,33	2 100 121,87
30333	Республика Северная Осетия-Алания, г. Владикавказ, СНО "Иристон", уч 554	Владикавказ	15:09:0031539:50	003002000000 Земли населенных пунктов	для садоводства	13	13.021	598	3 896,33	2 330 005,34
30334	Республика Северная Осетия-Алания, г. Владикавказ, СНО "Иристон", уч 553	Владикавказ	15:09:0031539:51	003002000000 Земли населенных пунктов	Для садоводства	13	13.021	400	3 896,33	1 558 532,00
30335	Респ. Северная Осетия - Алания, г. Владикавказ, СНО "Иристон", сад 556	Владикавказ	15:09:0031539:6	003002000000 Земли населенных пунктов	Коллективное садоводство	13	13.021	552	3 896,33	2 150 774,16
30336	Респ. Северная Осетия - Алания, г. Владикавказ, СНО "Иристон", сад 557	Владикавказ	15:09:0031539:7	003002000000 Земли населенных пунктов	Под садоводство	13	13.021	514	3 896,33	2 002 713,62
30337	Респ. Северная Осетия - Алания, г. Владикавказ, СНО "Иристон", сад 558	Владикавказ	15:09:0031539:8	003002000000 Земли населенных пунктов	для садоводства	13	13.021	500	3 896,33	1 948 165,00
30338	Респ. Северная Осетия - Алания, г. Владикавказ, СНО "Иристон", участок №615	Владикавказ	15:09:0031540:101	003002000000 Земли населенных пунктов	Под садоводство	13	13.021	327	3 896,33	1 274 099,91
30339	Российская Федерация, Республика Северная Осетия-Алания, городской округ город Владикавказ, г. Владикавказ, территория СНТ Иристон, ул. Кобанская, земельный участок 8	Владикавказ	15:09:0031540:13	003002000000 Земли населенных пунктов	Для садоводства	13	13.021	563	3 896,33	2 193 633,79
30340	Респ. Северная Осетия - Алания, г. Владикавказ, СНО "Иристон", участок №625е	Владикавказ	15:09:0031540:16	003002000000 Земли населенных пунктов	Под садоводство	13	13.021	500	3 896,33	1 948 165,00
30341	Респ. Северная Осетия - Алания, г. Владикавказ, СНО "Иристон", сад 626	Владикавказ	15:09:0031540:17	003002000000 Земли населенных пунктов	Под садоводство	13	13.021	1 000	3 896,33	3 896 330,00
30342	Респ. Северная Осетия - Алания, г. Владикавказ, СНО "Иристон", участок №617	Владикавказ	15:09:0031540:2	003002000000 Земли населенных пунктов	Для садоводства	13	13.021	492	3 896,33	1 916 994,36
30343	Респ. Северная Осетия - Алания, г. Владикавказ, СНО "Иристон", сад 628	Владикавказ	15:09:0031540:20	003002000000 Земли населенных пунктов	для садоводства и огородничества	13	13.021	1 000	3 896,33	3 896 330,00
30344	Респ. Северная Осетия - Алания, г. Владикавказ, СНО "Иристон", сад 629	Владикавказ	15:09:0031540:24	003002000000 Земли населенных пунктов	Под садоводство	13	13.021	519	3 896,33	2 022 195,27
30345	Респ. Северная Осетия - Алания, г. Владикавказ, СНО "Иристон", участок №630	Владикавказ	15:09:0031540:25	003002000000 Земли населенных пунктов	Для садоводства	13	13.021	626	3 896,33	2 439 102,58
30346	Северная Осетия - Алания респ. г. Владикавказ. проспект Коста. 9 "а". Садоводческое некоммерческое объединение "Иристон". сад № 632	Владикавказ	15:09:0031540:27	003002000000 Земли населенных пунктов	коллективное садоводство	13	13.021	434	3 896,33	1 691 007,22
30347	Респ. Северная Осетия - Алания, г. Владикавказ, СНО "Иристон", сад 633	Владикавказ	15:09:0031540:28	003002000000 Земли населенных пунктов	Под садоводство	13	13.021	499	3 896,33	1 944 268,67
30348	Респ. Северная Осетия - Алания, г. Владикавказ, СНО "Иристон", сад 634	Владикавказ	15:09:0031540:29	003002000000 Земли населенных пунктов	Под садоводство	13	13.021	502	3 896,33	1 955 957,66
30349	Респ. Северная Осетия - Алания, г. Владикавказ, СНО "Иристон", сад №638	Владикавказ	15:09:0031540:33	003002000000 Земли населенных пунктов	коллективное садоводство	13	13.021	513	3 896,33	1 998 817,29
30350	Респ. Северная Осетия - Алания, г. Владикавказ, СНО "Иристон", сад 639	Владикавказ	15:09:0031540:34	003002000000 Земли населенных пунктов	Под садоводство	13	13.021	462	3 896,33	1 800 104,46
30351	Респ. Северная Осетия - Алания, г. Владикавказ, СНО "Иристон", участок №625в	Владикавказ	15:09:0031540:35	003002000000 Земли населенных пунктов	Для садоводства	13	13.021	468	3 896,33	1 823 482,44
30352	Респ. Северная Осетия - Алания, г. Владикавказ, СНО "Иристон", сад 624	Владикавказ	15:09:0031540:37	003002000000 Земли населенных пунктов	Под садоводство	13	13.021	596	3 896,33	2 322 212,68
30353	Респ. Северная Осетия - Алания, г. Владикавказ, СНО "Иристон", сад 625б	Владикавказ	15:09:0031540:38	003002000000 Земли населенных пунктов	Под садоводство	13	13.021	500	3 896,33	1 948 165,00
30354	Республика Северная Осетия-Алания, г Владикавказ, СНО Иристон, сад 625а	Владикавказ	15:09:0031540:40	003002000000 Земли населенных пунктов	под садоводство	13	13.021	560	3 896,33	2 181 944,80
30355	Республика Северная Осетия-Алания, г Владикавказ, СНО Иристон, участок 625б	Владикавказ	15:09:0031540:42	003002000000 Земли населенных пунктов	Для садоводства	13	13.021	486	3 896,33	1 893 616,38
30356	Респ. Северная Осетия - Алания, г. Владикавказ, ул. СНО "Иристон", сад №625 "г"	Владикавказ	15:09:0031540:44	003002000000 Земли населенных пунктов	под садоводство	13	13.021	585	3 896,33	2 279 353,05
30357	Респ. Северная Осетия - Алания, г. Владикавказ, СНО "Иристон", сад 631	Владикавказ	15:09:0031540:46	003002000000 Земли населенных пунктов	Для садоводства	13	13.021	492	3 896,33	1 916 994,36
30358	Респ. Северная Осетия - Алания, г. Владикавказ, ул. СНО "Иристон", участок №636	Владикавказ	15:09:0031540:48	003002000000 Земли населенных пунктов	Для садоводства	13	13.021	500	3 896,33	1 948 165,00
30359	Респ. Северная Осетия - Алания, г. Владикавказ, СНО "Иристон", участок №622	Владикавказ	15:09:0031540:49	003002000000 Земли населенных пунктов	Для садоводства	13	13.021	505	3 896,33	1 967 646,65
30360	Республика Северная Осетия-Алания, г. Владикавказ, пр-кт Коста. 9"а", Садоводческое некоммерческое объединение "Иристон", сад №623"	Владикавказ	15:09:0031540:5	003002000000 Земли населенных пунктов	Для коллективного садоводства	13	13.021	589	3 896,33	2 294 938,37
30361	Республика Северная Осетия-Алания, г Владикавказ, СНО Иристон, сад 616	Владикавказ	15:09:0031540:50	003002000000 Земли населенных пунктов	Для садоводства	13	13.021	482	3 896,33	1 878 031,06
30362	Республика Северная Осетия-Алания, г Владикавказ, СНО Иристон, сад 635	Владикавказ	15:09:0031540:51	003002000000 Земли населенных пунктов	Для садоводства	13	13.021	470	3 896,33	1 831 275,10
30363	Российская Федерация, Республика Северная Осетия - Алания, городской округ город Владикавказ, г. Владикавказ, территория СНТ Иристон, ул.Кобанская, земельный участок 20	Владикавказ	15:09:0031540:52	003002000000 Земли населенных пунктов	Для коллективного садоводства	13	13.021	489	3 896,33	1 905 305,37
30364	Республика Северная Осетия-Алания, г Владикавказ, СНО Иристон, сад 637	Владикавказ	15:09:0031540:53	003002000000 Земли населенных пунктов	Для садоводства	13	13.021	528	3 896,33	2 057 262,24
30365	Республика Северная Осетия - Алания, г Владикавказ, СНО "Иристон", участок №620	Владикавказ	15:09:0031540:54	003002000000 Земли населенных пунктов	Для садоводства	13	13.021	999	3 896,33	3 892 433,67
30366	Республика Северная Осетия-Алания, г. Владикавказ, пр-кт Коста, 9 "а", садоводческое некоммерческое объединение "Иристон", сад №621	Владикавказ	15:09:0031540:58	003002000000 Земли населенных пунктов	Для коллективного садоводства	13	13.021	527	3 896,33	2 053 365,91

№ пп	Местоположение ЗУ	Район	Кадастровый номер ЗУ	Категория земель	Разрешенное использование по документу	Код вида разрешенного использования (в соответствии с классификатором видов разрешенного использования земельных участков)	Вид использования объектов недвижимости	Площадь	УПКС	КС
30367	Республика Северная Осетия-Алания, г. Владикавказ, СНО Ирыстон, сад 697	Владикавказ	15:09:0031541:1	0030020000000 Земли населенных пунктов	коллективное садоводство	13	13.021	484	3 896,33	1 885 823,72
30368	Респ. Северная Осетия - Алания, г. Владикавказ, СНО "Ирыстон", участок №696	Владикавказ	15:09:0031541:11	0030020000000 Земли населенных пунктов	Для садоводства	13	13.021	451	3 896,33	1 757 244,83
30369	Респ. Северная Осетия - Алания, г. Владикавказ, СНО "Ирыстон", участок №697	Владикавказ	15:09:0031541:12	0030020000000 Земли населенных пунктов	Для садоводства	13	13.021	462	3 896,33	1 800 104,46
30370	Республика Северная Осетия-Алания, г. Владикавказ, СНО " Ирыстон", сад 699	Владикавказ	15:09:0031541:14	0030020000000 Земли населенных пунктов	коллективное садоводство	13	13.021	500	3 896,33	1 948 165,00
30371	Респ. Северная Осетия - Алания, г. Владикавказ, СНО "Ирыстон", участок № 700	Владикавказ	15:09:0031541:15	0030020000000 Земли населенных пунктов	Для садоводства	13	13.021	452	3 896,33	1 761 141,16
30372	Респ. Северная Осетия - Алания, г. Владикавказ, СНО "Ирыстон", сад 701	Владикавказ	15:09:0031541:16	0030020000000 Земли населенных пунктов	Под садоводство	13	13.021	476	3 896,33	1 854 653,08
30373	Республика Северная Осетия-Алания, г. Владикавказ, ул. Бориса Дзукты, 64	Владикавказ	15:09:0031541:168	0030020000000 Земли населенных пунктов	Магазины(размещение объектов капитального строительства, предназначенных для продажи товаров, торговая площадь которых составляет до 5000 кв.м)	4	04.000	1 519	6 506,45	9 883 297,55
30374	Респ Северная Осетия - Алания, г Владикавказ, пр. Коста, 9 «а», садоводческое некоммерческое объединение "Ирыстон", сад № 712	Владикавказ	15:09:0031541:169	0030020000000 Земли населенных пунктов	для коллективного садоводства	13	13.021	866	3 896,33	3 374 221,78
30375	Респ. Северная Осетия - Алания, г. Владикавказ, СНО "Ирыстон", сад 702	Владикавказ	15:09:0031541:17	0030020000000 Земли населенных пунктов	Под садоводство	13	13.021	478	3 896,33	1 862 445,74
30376	Северная Осетия - Алания респ, г. Владикавказ, пр. Коста. 9 "а". садоводческое некоммерческое объединение "Ирыстон", сад №703	Владикавказ	15:09:0031541:18	0030020000000 Земли населенных пунктов	Для коллективного садоводства	13	13.021	519	3 896,33	2 022 195,27
30377	Респ. Северная Осетия - Алания, г. Владикавказ, СНО "Ирыстон", сад №704	Владикавказ	15:09:0031541:21	0030020000000 Земли населенных пунктов	Для садоводства	13	13.021	636	3 896,33	2 478 065,88
30378	Северная Осетия - Алания респ, г. Владикавказ, СНО "Ирыстон", сад 704	Владикавказ	15:09:0031541:22	0030020000000 Земли населенных пунктов	Для коллективного садоводства	13	13.021	507	3 896,33	1 975 439,31
30379	Респ. Северная Осетия - Алания, г. Владикавказ, СНО "Ирыстон", сад №706	Владикавказ	15:09:0031541:23	0030020000000 Земли населенных пунктов	коллективное садоводство	13	13.021	500	3 896,33	1 948 165,00
30380	Респ. Северная Осетия - Алания, г. Владикавказ, СНО "Ирыстон", участок № 707	Владикавказ	15:09:0031541:25	0030020000000 Земли населенных пунктов	Для садоводства	13	13.021	400	3 896,33	1 558 532,00
30381	Республика Северная Осетия-Алания, г. Владикавказ, пр. Коста, 9 а, садоводческое некоммерческое объединение "Ирыстон", сад № 708	Владикавказ	15:09:0031541:26	0030020000000 Земли населенных пунктов	коллективное садоводство	13	13.021	500	3 896,33	1 948 165,00
30382	Респ. Северная Осетия - Алания, г. Владикавказ, СНО "Ирыстон", сад № 709	Владикавказ	15:09:0031541:29	0030020000000 Земли населенных пунктов	под садоводство	13	13.021	445	3 896,33	1 733 866,85
30383	Республика Северная Осетия-Алания, г. Владикавказ, пр. Коста. 9 «а», садоводческое некоммерческое объединение "Ирыстон". сад № 659 "а"	Владикавказ	15:09:0031541:31	0030020000000 Земли населенных пунктов	Под садоводство	13	13.021	500	3 896,33	1 948 165,00
30384	Республика Северная Осетия-Алания, г. Владикавказ, СНО Ирыстон, участок 800а	Владикавказ	15:09:0031541:33	0030020000000 Земли населенных пунктов	Для садоводства	13	13.021	502	3 896,33	1 955 957,66
30385	Респ. Северная Осетия - Алания, г. Владикавказ, СНО "Ирыстон", участок 798 "а"	Владикавказ	15:09:0031541:34	0030020000000 Земли населенных пунктов	Для садоводства	13	13.021	673	3 896,33	2 622 230,09
30386	Российская Федерация, Республика Северная Осетия - Алания, городской округ город Владикавказ, г. Владикавказ, СНТ Ирыстон, ул. Доковская, земельный участок 22	Владикавказ	15:09:0031541:35	0030020000000 Земли населенных пунктов	Под садоводство	13	13.021	748	3 896,33	2 914 454,84
30387	Российская Федерация, Республика Северная Осетия - Алания, г. Владикавказ, СНО "Ирыстон", участок №796	Владикавказ	15:09:0031541:36	0030020000000 Земли населенных пунктов	Для садоводства	13	13.021	508	3 896,33	1 979 335,64
30388	Респ. Северная Осетия - Алания, г. Владикавказ, СНО "Ирыстон", участок № 799а	Владикавказ	15:09:0031541:37	0030020000000 Земли населенных пунктов	Для садоводства	13	13.021	522	3 896,33	2 033 150,26
30389	Республика Северная Осетия-Алания, г. Владикавказ, СНО Ирыстон, сад 698-699	Владикавказ	15:09:0031541:38	0030020000000 Земли населенных пунктов	Под садоводство	13	13.021	600	3 896,33	2 337 798,00
30390	Российская Федерация, Республика Северная Осетия-Алания, городской округ город Владикавказ, г. Владикавказ, территория СНТ Ирыстон, ул. Тобская, земельный участок 9	Владикавказ	15:09:0031541:39	0030020000000 Земли населенных пунктов	Под садоводство	13	13.021	363	1 138,63	413 322,69
30391	Респ. Северная Осетия - Алания, г. Владикавказ, СНО "Ирыстон", сад №660	Владикавказ	15:09:0031541:4	0030020000000 Земли населенных пунктов	Для садоводства	13	13.021	609	3 896,33	2 372 864,97
30392	Российская Федерация, Республика Северная Осетия-Алания, городской округ город Владикавказ, г. Владикавказ, территория СНТ Ирыстон, ул. Доковская, земельный участок 2	Владикавказ	15:09:0031541:40	0030020000000 Земли населенных пунктов	Для коллективного садоводства	13	13.021	1 357	3 896,33	5 287 319,81
30393	Респ. Северная Осетия - Алания, г. Владикавказ, СНО "Ирыстон", сад 661	Владикавказ	15:09:0031541:5	0030020000000 Земли населенных пунктов	Под садоводство	13	13.021	470	3 896,33	1 831 275,10
30394	Республика Северная Осетия-Алания, г. Владикавказ, пр-кт Коста, 9 "а", Садоводческое некоммерческое объединение "Ирыстон". сад №1277	Владикавказ	15:09:0031541:51	0030020000000 Земли населенных пунктов	Для садоводства	13	13.021	600	3 896,33	2 337 798,00
30395	Респ. Северная Осетия - Алания, г. Владикавказ, СНО "Ирыстон", сад 663	Владикавказ	15:09:0031541:6	0030020000000 Земли населенных пунктов	Под садоводство	13	13.021	952	3 896,33	3 709 306,16
30396	Респ. Северная Осетия - Алания, г. Владикавказ, СНО «Ирыстон» пом сад №664	Владикавказ	15:09:0031541:7	0030020000000 Земли населенных пунктов	под садоводство	13	13.021	508	3 896,33	1 979 335,64
30397	Российская Федерация, Республика Северная Осетия-Алания, городской округ город Владикавказ, г. Владикавказ, территория СНТ Ирыстон, ул. Доковская, земельный участок 14	Владикавказ	15:09:0031541:8	0030020000000 Земли населенных пунктов	Для коллективного садоводства	13	13.021	489	3 896,33	1 905 305,37
30398	Российская Федерация, Республика Северная Осетия - Алания, городской округ город Владикавказ, г. Владикавказ, территория СНТ "Ирыстон", ул. Доковская, земельный участок 16	Владикавказ	15:09:0031541:9	0030020000000 Земли населенных пунктов	Для садоводства	13	13.021	507	3 896,33	1 975 439,31
30399	Респ. Северная Осетия - Алания, г. Владикавказ, СНО "Ирыстон", сад 719	Владикавказ	15:09:0031542:1	0030020000000 Земли населенных пунктов	для садоводства или огородничества	13	13.021	908	3 896,33	3 537 867,64
30400	Респ. Северная Осетия - Алания, г. Владикавказ, Садоводческое некоммерческое объединение "Ирыстон". сад 743	Владикавказ	15:09:0031542:10	0030020000000 Земли населенных пунктов	Под садоводство	13	13.021	399	3 896,33	1 554 635,67
30401	Респ. Северная Осетия - Алания, г. Владикавказ, СНО "Ирыстон", сад 745	Владикавказ	15:09:0031542:12	0030020000000 Земли населенных пунктов	Под садоводство	13	13.021	433	3 896,33	1 687 110,89
30402	Респ. Северная Осетия - Алания, г. Владикавказ, СНО "Ирыстон", участок №746	Владикавказ	15:09:0031542:13	0030020000000 Земли населенных пунктов	коллективное садоводство	13	13.021	419	3 896,33	1 632 562,27
30403	Респ. Северная Осетия - Алания, г. Владикавказ, Садоводческое некоммерческое объединение "Ирыстон". сад 744	Владикавказ	15:09:0031542:15	0030020000000 Земли населенных пунктов	Под садоводство	13	13.021	387	3 896,33	1 507 879,71
30404	Российская Федерация, Республика Северная Осетия-Алания, городской округ город Владикавказ, г. Владикавказ, СНТ "Ирыстон", ул. Хумалагская, 3	Владикавказ	15:09:0031542:16	0030020000000 Земли населенных пунктов	Под садоводство	13	13.021	769	3 896,33	2 996 277,77
30405	Респ. Северная Осетия - Алания, г. Владикавказ, СНО "Ирыстон", сад 720	Владикавказ	15:09:0031542:2	0030020000000 Земли населенных пунктов	Под садоводство	13	13.021	464	3 896,33	1 807 897,12
30406	Респ. Северная Осетия - Алания, г. Владикавказ, СНО "Ирыстон", сад 721	Владикавказ	15:09:0031542:3	0030020000000 Земли населенных пунктов	Под садоводство	13	13.021	434	3 896,33	1 691 007,22
30407	Респ. Северная Осетия - Алания, г. Владикавказ, СНО "Ирыстон", сад 722	Владикавказ	15:09:0031542:4	0030020000000 Земли населенных пунктов	Под садоводство	13	13.021	434	3 896,33	1 691 007,22
30408	Республика Северная Осетия-Алания, г. Владикавказ, пр. Коста. 9 а, садоводческое некоммерческое объединение "Ирыстон", сад № 723	Владикавказ	15:09:0031542:5	0030020000000 Земли населенных пунктов	коллективное садоводство	13	13.021	571	3 896,33	2 224 804,43
30409	Респ. Северная Осетия - Алания, г. Владикавказ, СНО "Ирыстон", сад 724	Владикавказ	15:09:0031542:6	0030020000000 Земли населенных пунктов	Под садоводство	13	13.021	459	3 896,33	1 788 415,47
30410	Респ. Северная Осетия - Алания, г. Владикавказ, СНО "Ирыстон", сад 741	Владикавказ	15:09:0031542:8	0030020000000 Земли населенных пунктов	Для садоводства или огородничества	13	13.021	410	3 896,33	1 597 495,30
30411	Респ. Северная Осетия - Алания, г. Владикавказ, СНО "Ирыстон", сад 742	Владикавказ	15:09:0031542:9	0030020000000 Земли населенных пунктов	Под садоводство	13	13.021	441	3 896,33	1 718 281,53
30412	Северная Осетия - Алания респ, г. Владикавказ, пр. Коста. 9 "а". Садоводческое некоммерческое объединение "Ирыстон", №764	Владикавказ	15:09:0031543:1	0030020000000 Земли населенных пунктов	Коллективное садоводство	13	13.021	1 000	3 896,33	3 896 330,00
30413	Респ. Северная Осетия - Алания, г. Владикавказ, СНО "Ирыстон", сад №789	Владикавказ	15:09:0031543:11	0030020000000 Земли населенных пунктов	для садоводства и огородничества	13	13.021	401	3 896,33	1 562 428,33
30414	Респ. Северная Осетия - Алания, г. Владикавказ, СНО "Ирыстон", сад 790	Владикавказ	15:09:0031543:12	0030020000000 Земли населенных пунктов	Под садоводство	13	13.021	500	3 896,33	1 948 165,00
30415	Республика Северная Осетия-Алания, г. Владикавказ, пр. Коста. 9 "а". садоводческое некоммерческое объединение "Ирыстон". сад № 770	Владикавказ	15:09:0031543:17	0030020000000 Земли населенных пунктов	Для коллективного садоводства	13	13.021	731	3 896,33	2 848 217,23
30416	Респ. Северная Осетия - Алания, г. Владикавказ, СНО "Ирыстон", участок №766	Владикавказ	15:09:0031543:2	0030020000000 Земли населенных пунктов	Под садоводство	13	13.021	700	3 896,33	2 727 431,00
30417	Республика Северная Осетия - Алания, г. Владикавказ, СНО "Ирыстон", участок № 767	Владикавказ	15:09:0031543:3	0030020000000 Земли населенных пунктов	Садоводство	13	13.021	801	3 896,33	3 120 960,33
30418	Респ. Северная Осетия - Алания, г. Владикавказ, СНО "Ирыстон", сад 768	Владикавказ	15:09:0031543:4	0030020000000 Земли населенных пунктов	Под садоводство	13	13.021	501	3 896,33	1 952 061,33
30419	Северная Осетия - Алания респ, г. Владикавказ, пр-кт Коста. 9 "а". Садоводческое некоммерческое объединение "Ирыстон", участок № 769	Владикавказ	15:09:0031543:5	0030020000000 Земли населенных пунктов	Для коллективного садоводства	13	13.021	562	3 896,33	2 189 737,46
30420	Респ. Северная Осетия - Алания, г. Владикавказ, СНО "Ирыстон", сад 788	Владикавказ	15:09:0031543:9	0030020000000 Земли населенных пунктов	Под садоводство	13	13.021	513	3 896,33	1 998 817,29
30421	Республика Северная Осетия-Алания, г. Владикавказ, СНО Ирыстон, сад 873	Владикавказ	15:09:0031544:12	0030020000000 Земли населенных пунктов	Для садоводства или огородничества	13	13.021	464	3 896,33	1 807 897,12
30422	Республика Северная Осетия - Алания, г.о. город Владикавказ, г. Владикавказ, тер. СНТ Ирыстон, ул. Тхёмурата Дзугкова, земельный участок, 54	Владикавказ	15:09:0031544:13	0030020000000 Земли населенных пунктов	Под садоводство	13	13.021	439	3 896,33	1 710 488,87
30423	Респ. Северная Осетия - Алания, г. Владикавказ, СНО "Ирыстон", участок № 874	Владикавказ	15:09:0031544:14	0030020000000 Земли населенных пунктов	Под садоводство	13	13.021	460	3 896,33	1 792 311,80

№ п/п	Местоположение ЗУ	Район	Кадастровый номер ЗУ	Категория земель	Разрешенное использование по документу	Код вида разрешенного использования (в соответствии с классификатором видов разрешенного использования земельных участков)	Вид использования объектов недвижимости	Площадь	УПКС	КС
30424	Респ. Северная Осетия - Алания, г. Владикавказ, СНО "Иристон", участок № 876	Владикавказ	15:09:0031544:15	003002000000 Земли населенных пунктов	Под садоводство	13	13.021	463	3 896,33	1 804 000,79
30425	Республика Северная Осетия-Алания, г Владикавказ, СНО Иристон, сад 877	Владикавказ	15:09:0031544:16	003002000000 Земли населенных пунктов	Под садоводство	13	13.021	466	3 896,33	1 815 689,78
30426	Респ. Северная Осетия - Алания, г. Владикавказ, СНО "Иристон", сад 878	Владикавказ	15:09:0031544:17	003002000000 Земли населенных пунктов	Под садоводство	13	13.021	463	3 896,33	1 804 000,79
30427	Республика Северная Осетия-Алания, г Владикавказ, СНО Иристон, сад 879	Владикавказ	15:09:0031544:18	003002000000 Земли населенных пунктов	Для садоводства или огородничества	13	13.021	463	3 896,33	1 804 000,79
30428	Республика Северная Осетия-Алания, г Владикавказ, СНО Иристон, сад 880	Владикавказ	15:09:0031544:19	003002000000 Земли населенных пунктов	Для ведения коллективного садоводства	13	13.021	463	3 896,33	1 804 000,79
30429	Респ. Северная Осетия - Алания, г. Владикавказ, СНО "Иристон", участок №881	Владикавказ	15:09:0031544:20	003002000000 Земли населенных пунктов	Под садоводство	13	13.021	469	3 896,33	1 827 378,77
30430	Республика Северная Осетия-Алания, г Владикавказ, СНО Иристон, участок 882	Владикавказ	15:09:0031544:21	003002000000 Земли населенных пунктов	Для садоводства	13	13.021	461	3 896,33	1 796 208,13
30431	Респ. Северная Осетия - Алания, г. Владикавказ, СНО "Иристон", сад №883 б	Владикавказ	15:09:0031544:22	003002000000 Земли населенных пунктов	коллективное садоводство	13	13.021	497	3 896,33	1 936 476,01
30432	Респ. Северная Осетия - Алания, г. Владикавказ, пр. Коста 9 «в», садоводческое некоммерческое объединение «Иристон», сад 886	Владикавказ	15:09:0031544:24	003002000000 Земли населенных пунктов	коллективное садоводство	13	13.021	1 130	3 896,33	4 402 852,90
30433	Республика Северная Осетия-Алания, г Владикавказ, СНО Иристон, участок 888	Владикавказ	15:09:0031544:26	003002000000 Земли населенных пунктов	Для садоводства	13	13.021	611	3 896,33	2 380 657,63
30434	Республика Северная Осетия-Алания, г Владикавказ, СНО Иристон, сад 889	Владикавказ	15:09:0031544:27	003002000000 Земли населенных пунктов	Под садоводство	13	13.021	572	3 896,33	2 228 700,76
30435	Республика Северная Осетия-Алания, г. Владикавказ, пр. Коста, 9 "з", садоводческое некоммерческое объединение "Иристон", сад №890 "п"	Владикавказ	15:09:0031544:28	003002000000 Земли населенных пунктов	Для коллективного садоводства	13	13.021	650	3 896,33	2 532 614,50
30436	Респ. Северная Осетия - Алания, г. Владикавказ, СНО "Иристон", участок № 890	Владикавказ	15:09:0031544:29	003002000000 Земли населенных пунктов	Под садоводство	13	13.021	500	3 896,33	1 948 165,00
30437	Республика Северная Осетия-Алания, г Владикавказ, СНО Иристон, сад 862	Владикавказ	15:09:0031544:3	003002000000 Земли населенных пунктов	для садоводства	13	13.021	501	3 896,33	1 952 061,33
30438	Республика Северная Осетия-Алания, г Владикавказ, СНО Иристон, участок 867	Владикавказ	15:09:0031544:30	003002000000 Земли населенных пунктов	Для садоводства	13	13.021	472	3 896,33	1 839 067,76
30439	Респ. Северная Осетия - Алания, г. Владикавказ, ул. СНО "Иристон", сад №864	Владикавказ	15:09:0031544:32	003002000000 Земли населенных пунктов	под садоводство	13	13.021	473	3 896,33	1 842 964,09
30440	Респ. Северная Осетия - Алания, г. Владикавказ, СНО "Иристон", сад 831"в"	Владикавказ	15:09:0031544:33	003002000000 Земли населенных пунктов	Для садоводства	13	13.021	300	3 896,33	1 168 899,00
30441	Респ. Северная Осетия - Алания, г. Владикавказ, СНО "Иристон", сад 831 "з"	Владикавказ	15:09:0031544:34	003002000000 Земли населенных пунктов	под садоводство	13	13.021	301	3 896,33	1 172 795,33
30442	Респ. Северная Осетия - Алания, г. Владикавказ, СНО "Иристон", дом сад №883	Владикавказ	15:09:0031544:35	003002000000 Земли населенных пунктов	Для садоводства	13	13.021	471	3 896,33	1 835 171,43
30443	Респ. Северная Осетия - Алания, г. Владикавказ, пр. Коста, 9 "п", садоводческое некоммерческое объединение "Иристон", участок №861	Владикавказ	15:09:0031544:36	003002000000 Земли населенных пунктов	Для садоводства	13	13.021	475	3 896,33	1 850 756,75
30444	Республика Северная Осетия-Алания, г. Владикавказ, пр. Коста, 9 "з", садоводческое некоммерческое объединение "Иристон", сад 863	Владикавказ	15:09:0031544:4	003002000000 Земли населенных пунктов	для садоводства	13	13.021	975	3 896,33	3 798 921,75
30445	Республика Северная Осетия-Алания, г. Владикавказ, пр. Коста, 9 «в», садоводческое некоммерческое объединение "Иристон", сад № 831	Владикавказ	15:09:0031544:40	003002000000 Земли населенных пунктов	Для ведения садоводства	13	13.021	600	3 896,33	2 337 798,00
30446	Республика Северная Осетия-Алания, г Владикавказ, , пр. Коста 9а, садоводческое некоммерческое объединение "Иристон"	Владикавказ	15:09:0031544:49	003002000000 Земли населенных пунктов	Для ведения гражданами садоводства и огородничества	13	13.021	873	3 896,33	3 401 496,09
30447	Респ. Северная Осетия - Алания, г. Владикавказ, СНО "Иристон", участок № 866	Владикавказ	15:09:0031544:5	003002000000 Земли населенных пунктов	Садоводство	13	13.021	845	3 896,33	3 292 398,85
30448	Респ. Северная Осетия - Алания, г. Владикавказ, пр. Коста 9 "А", СНО "Иристон", участок 871	Владикавказ	15:09:0031544:51	003002000000 Земли населенных пунктов	Под садоводство	13	13.021	400	3 896,33	1 558 132,00
30449	Респ. Северная Осетия - Алания, г. Владикавказ, пр. Коста 9 "А", СНО "Иристон", участок 872.	Владикавказ	15:09:0031544:52	003002000000 Земли населенных пунктов	Под садоводство	13	13.021	460	3 896,33	1 792 311,80
30450	Республика Северная Осетия-Алания, г Владикавказ, СНО Иристон, сад 868	Владикавказ	15:09:0031544:7	003002000000 Земли населенных пунктов	Под садоводство	13	13.021	433	3 896,33	1 687 110,89
30451	Республика Северная Осетия-Алания, г. Владикавказ, пр. Коста, 9 "з", садоводческое некоммерческое объединение "Иристон", сад № 859в - № 859д	Владикавказ	15:09:0031545:102	003002000000 Земли населенных пунктов	для садоводства	13	13.021	1 200	3 896,33	4 675 596,00
30452	Российская Федерация, Республика Северная Осетия-Алания, г. Владикавказ, СНО Иристон, сад 841п	Владикавказ	15:09:0031545:11	003002000000 Земли населенных пунктов	Для садоводства или огородничества	13	13.021	501	1 138,63	570 453,63
30453	Республика Северная Осетия-Алания, г Владикавказ, СНО Иристон, сад 841	Владикавказ	15:09:0031545:12	003002000000 Земли населенных пунктов	Для садоводства и огородничества	13	13.021	500	3 896,33	1 948 165,00
30454	Российская Федерация, Республика Северная Осетия-Алания, г. Владикавказ, СНО Иристон, сад 841к	Владикавказ	15:09:0031545:13	003002000000 Земли населенных пунктов	Под садоводство	13	13.021	714	1 138,63	812 981,82
30455	Республика Северная Осетия-Алания, г Владикавказ, СНО Иристон, сад 841а	Владикавказ	15:09:0031545:14	003002000000 Земли населенных пунктов	Для садоводства или огородничества	13	13.021	505	3 896,33	1 967 646,65
30456	Российская Федерация, Республика Северная Осетия-Алания, г. Владикавказ, СНО Иристон, сад 841м	Владикавказ	15:09:0031545:15	003002000000 Земли населенных пунктов	для садоводства или огородничества	13	13.021	550	1 138,63	626 246,50
30457	Республика Северная Осетия-Алания, г Владикавказ, СНО Иристон, сад 841	Владикавказ	15:09:0031545:16	003002000000 Земли населенных пунктов	Под садоводство	13	13.021	605	3 896,33	2 357 279,65
30458	Российская Федерация, Республика Северная Осетия-Алания, г. Владикавказ, СНО Иристон, сад 841н	Владикавказ	15:09:0031545:19	003002000000 Земли населенных пунктов	для садоводства или огородничества	13	13.021	898	1 138,63	1 022 489,74
30459	Республика Северная Осетия-Алания, г Владикавказ, СНО Иристон, участок 841е	Владикавказ	15:09:0031545:20	003002000000 Земли населенных пунктов	Для садоводства	13	13.021	595	3 896,33	2 318 316,35
30460	Российская Федерация, Республика Северная Осетия-Алания, г. Владикавказ, СНО Иристон, сад 841р	Владикавказ	15:09:0031545:21	003002000000 Земли населенных пунктов	Для садоводства или огородничества	13	13.021	681	1 138,63	775 407,03
30461	Республика Северная Осетия-Алания, г Владикавказ, СНО Иристон, сад 841з	Владикавказ	15:09:0031545:23	003002000000 Земли населенных пунктов	Под садоводство	13	13.021	500	3 896,33	1 948 165,00
30462	Респ. Северная Осетия - Алания, г. Владикавказ, СНО "Иристон", дом сад №841 "ж"	Владикавказ	15:09:0031545:24	003002000000 Земли населенных пунктов	под садоводство	13	13.021	760	3 896,33	2 961 210,80
30463	Российская Федерация, Республика Северная Осетия-Алания, городской округ город Владикавказ, г. Владикавказ, территория СНТ Иристон, ул. Восточная, земельный участок 31	Владикавказ	15:09:0031545:25	003002000000 Земли населенных пунктов	Под садоводство	13	13.021	499	3 896,33	1 944 268,67
30464	Российская Федерация, Республика Северная Осетия-Алания, г. Владикавказ, СНО Иристон, сад 841л	Владикавказ	15:09:0031545:26	003002000000 Земли населенных пунктов	Под садоводство	13	13.021	659	3 896,33	2 567 681,47
30465	Респ. Северная Осетия - Алания, г. Владикавказ, пр. Коста, СНО "Иристон", сад № 842	Владикавказ	15:09:0031545:28	003002000000 Земли населенных пунктов	Коллективное садоводство	13	13.021	530	3 896,33	2 065 054,90
30466	Республика Северная Осетия - Алания, г. Владикавказ, СНО "Иристон"	Владикавказ	15:09:0031545:282	003002000000 Земли населенных пунктов	Под садоводство	13	13.021	512	3 896,33	1 994 920,96
30467	Российская Федерация, Республика Северная Осетия - Алания, г. Владикавказ, пр. Коста, 9 "в", садоводческое некоммерческое товарищество "Иристон"	Владикавказ	15:09:0031545:286	003002000000 Земли населенных пунктов	Под садоводство	13	13.021	530	3 896,33	2 065 054,90
30468	Республика Северная Осетия - Алания, г. Владикавказ, пр. Коста, 9 "п", садоводческое некоммерческое товарищество "Иристон"	Владикавказ	15:09:0031545:287	003002000000 Земли населенных пунктов	Под садоводство	13	13.021	1 055	3 896,33	4 110 628,15
30469	Российская Федерация, Республика Северная Осетия - Алания, г. Владикавказ, пр. Коста, 9 "з", садоводческое некоммерческое товарищество "Иристон"	Владикавказ	15:09:0031545:288	003002000000 Земли населенных пунктов	Под садоводство	13	13.021	981	3 822 299,73
30470	Российская Федерация, Республика Северная Осетия-Алания, городской округ город Владикавказ, г. Владикавказ, территория СНТ Иристон	Владикавказ	15:09:0031545:289	003002000000 Земли населенных пунктов	Ведение садоводства	13	13.021	613	3 896,33	2 388 450,29
30471	Респ. Северная Осетия - Алания, г. Владикавказ, СНО "Иристон", сад №836	Владикавказ	15:09:0031545:29	003002000000 Земли населенных пунктов	Коллективное садоводство	13	13.021	708	3 896,33	2 758 601,64
30472	Российская Федерация, Республика Северная Осетия-Алания, городской округ город Владикавказ, г. Владикавказ, территория СНТ Иристон	Владикавказ	15:09:0031545:290	003002000000 Земли населенных пунктов	Ведение садоводства	13	13.021	451	3 896,33	1 757 244,83
30473		Владикавказ	15:09:0031545:292	003002000000 Земли населенных пунктов	Под садоводство	13	13.021	1 780	3 896,33	6 935 467,40
30474	Республика Северная Осетия-Алания, г Владикавказ, СНО Иристон, сад 837	Владикавказ	15:09:0031545:3	003002000000 Земли населенных пунктов	Под садоводство	13	13.021	595	3 896,33	2 318 316,35
30475	Респ. Северная Осетия - Алания, г. Владикавказ, СНО "Иристон", 844	Владикавказ	15:09:0031545:30	003002000000 Земли населенных пунктов	для садоводства и огородничества	13	13.021	493	3 896,33	1 920 890,69
30476	Республика Северная Осетия-Алания, г Владикавказ, СНО Иристон, сад 845	Владикавказ	15:09:0031545:31	003002000000 Земли населенных пунктов	Под садоводство	13	13.021	511	3 896,33	1 991 024,63
30477	Респ. Северная Осетия - Алания, г. Владикавказ, СНО "Иристон", сад № 846	Владикавказ	15:09:0031545:32	003002000000 Земли населенных пунктов	для садоводства или огородничества	13	13.021	466	3 896,33	1 815 689,78
30478	Республика Северная Осетия - Алания, г. Владикавказ, СНО "Иристон", сад № 847	Владикавказ	15:09:0031545:33	003002000000 Земли населенных пунктов	Под садоводство	13	13.021	459	3 896,33	1 788 415,47
30479	Респ. Северная Осетия - Алания, г. Владикавказ, СНО "Иристон", сад № 848	Владикавказ	15:09:0031545:34	003002000000 Земли населенных пунктов	Под садоводство	13	13.021	469	3 896,33	1 827 378,77
30480	Республика Северная Осетия-Алания, г Владикавказ, СНО "Иристон", участок № 849	Владикавказ	15:09:0031545:35	003002000000 Земли населенных пунктов	под садоводство	13	13.021	459	3 896,33	1 788 415,47
30481	Республика Северная Осетия-Алания, г Владикавказ, СНО "Иристон", сад №850	Владикавказ	15:09:0031545:36	003002000000 Земли населенных пунктов	Для садоводства	13	13.021	436	3 896,33	1 698 799,88
30482	Республика Северная Осетия-Алания, г Владикавказ, СНО Иристон, сад 851	Владикавказ	15:09:0031545:37	003002000000 Земли населенных пунктов	Под садоводство	13	13.021	496	3 896,33	1 932 579,68
30483	Республика Северная Осетия-Алания, г Владикавказ, СНО Иристон, сад 852	Владикавказ	15:09:0031545:38	003002000000 Земли населенных пунктов	для садоводства или огородничества	13	13.021	500	3 896,33	1 948 165,00
30484	Республика Северная Осетия-Алания, г Владикавказ, СНО Иристон, сад 853	Владикавказ	15:09:0031545:39	003002000000 Земли населенных пунктов	Под садоводство	13	13.021	500	3 896,33	1 948 165,00
30485	Республика Северная Осетия-Алания, г. Владикавказ, СНО "Иристон", сад 838	Владикавказ	15:09:0031545:4	003002000000 Земли населенных пунктов	Под садоводство	13	13.021	598	3 896,33	2 330 005,34
30486	Респ. Северная Осетия - Алания, г. Владикавказ, СНО "Иристон", участок №855	Владикавказ	15:09:0031545:41	003002000000 Земли населенных пунктов	Под садоводство	13	13.021	511	3 896,33	1 991 024,63
30487	Республика Северная Осетия-Алания, г Владикавказ, СНО Иристон, сад 857	Владикавказ	15:09:0031545:42	003002000000 Земли населенных пунктов	Под садоводство	13	13.021	500	3 896,33	1 948 165,00
30488	Респ. Северная Осетия - Алания, г. Владикавказ, СНО "Иристон", участок №858	Владикавказ	15:09:0031545:43	003002000000 Земли населенных пунктов	Под садоводство	13	13.021	571	3 896,33	2 224 804,43
30489	Республика Северная Осетия-Алания, г Владикавказ, СНО Иристон, сад 859с	Владикавказ	15:09:0031545:46	003002000000 Земли населенных пунктов	для садоводства или огородничества	13	13.021	499	3 896,33	1 944 268,67
30490	Республика Северная Осетия-Алания, г Владикавказ, СНО Иристон, сад 859р	Владикавказ	15:09:0031545:48	003002000000 Земли населенных пунктов	для садоводства и огородничества	13	13.021	500	3 896,33	1 948 165,00

№ пп	Местоположение ЗУ	Район	Кадастровый номер ЗУ	Категория земель	Разрешенное использование по документу	Код вида разрешенного использования (в соответствии с классификатором видов разрешенного использования земельных участков)	Вид использования объектов недвижимости	Площадь	УПКС	КС
30491	Республика Северная Осетия-Алания, г Владикавказ, СНО Иристон, сад 859м	Владикавказ	15:09:0031545:49	003002000000 Земли населенных пунктов	для садоводства	13	13.021	850	3 896,33	3 311 880,50
30492	Респ. Северная Осетия - Алания, г. Владикавказ, СНО "Иристон", сад 859	Владикавказ	15:09:0031545:5	003002000000 Земли населенных пунктов	Под садоводство	13	13.021	598	3 896,33	2 330 005,34
30493	Республика Северная Осетия-Алания, г Владикавказ, СНО Иристон, сад 859м	Владикавказ	15:09:0031545:50	003002000000 Земли населенных пунктов	для садоводства или огородничества	13	13.021	850	3 896,33	3 311 880,50
30494	Северная Осетия - Алания респ. г. Владикавказ, Садоводческое некоммерческое объединение "Иристон", сад №836 "б"	Владикавказ	15:09:0031545:55	003002000000 Земли населенных пунктов	Для коллективного садоводства	13	13.021	725	3 896,33	2 824 839,25
30495	Республика Северная Осетия-Алания, г Владикавказ, СНО Иристон, сад 859	Владикавказ	15:09:0031545:56	003002000000 Земли населенных пунктов	под садоводство и огородничество	13	13.021	851	3 896,33	3 315 776,83
30496	Республика Северная Осетия-Алания, г Владикавказ, СНО Иристон, сад 840	Владикавказ	15:09:0031545:6	003002000000 Земли населенных пунктов	Под садоводство	13	13.021	600	3 896,33	2 337 798,00
30497	Республика Северная Осетия-Алания, г Владикавказ, СНО Иристон, сад 841г	Владикавказ	15:09:0031545:60	003002000000 Земли населенных пунктов	Под садоводство	13	13.021	500	3 896,33	1 948 165,00
30498	Республика Северная Осетия-Алания, г Владикавказ, СНО Иристон, сад 841н	Владикавказ	15:09:0031545:63	003002000000 Земли населенных пунктов	Для садоводства	13	13.021	619	3 896,33	2 411 828,27
30499	Российская Федерация, Республика Северная Осетия-Алания, городской округ город Владикавказ, г. Владикавказ, территория СНТ Иристон, ул. 20-лет Победы, земельный участок 42	Владикавказ	15:09:0031545:64	003002000000 Земли населенных пунктов	Для садоводства	13	13.021	654	3 896,33	2 548 664,02
30500	Респ. Северная Осетия - Алания, г. Владикавказ, СНО "Иристон", участок №835	Владикавказ	15:09:0031545:65	003002000000 Земли населенных пунктов	Для садоводства	13	13.021	850	3 896,33	3 311 880,50
30501	Северная Осетия - Алания респ. г. Владикавказ, пр. Коста. 9 "а". Садоводческое некоммерческое объединение "Иристон", сад №836	Владикавказ	15:09:0031545:67	003002000000 Земли населенных пунктов	коллективное садоводство	13	13.021	499	3 896,33	1 944 268,67
30502	Республика Северная Осетия-Алания, г Владикавказ, СНО Иристон, сад 841б	Владикавказ	15:09:0031545:7	003002000000 Земли населенных пунктов	Под садоводство	13	13.021	578	3 896,33	2 252 078,74
30503	Респ. Северная Осетия - Алания, г. Владикавказ, СНО "Иристон", сад №841о	Владикавказ	15:09:0031545:9	003002000000 Земли населенных пунктов	Для садоводства	13	13.021	777	3 896,33	3 027 448,41
30504	Республика Северная Осетия-Алания, г. Владикавказ, пр-кт Коста. 9 "а". Садоводческое некоммерческое объединение "Иристон", участок №859 а	Владикавказ	15:09:0031545:90	003002000000 Земли населенных пунктов	Для садоводства	13	13.021	399	3 896,33	1 554 635,67
30505	Республика Северная Осетия-Алания, г Владикавказ, пр-кт Коста. 9 "а". Садоводческое некоммерческое объединение "Иристон", участок №859 п	Владикавказ	15:09:0031545:91	003002000000 Земли населенных пунктов	Для садоводства	13	13.021	502	3 896,33	1 955 957,66
30506	Республика Северная Осетия-Алания, г Владикавказ, пр. Коста, 9п, садоводческое некоммерческое объединение "Иристон", сад 836	Владикавказ	15:09:0031545:93	003002000000 Земли населенных пунктов	коллективное садоводство	13	13.021	668	3 896,33	2 602 748,44
30507	Респ. Северная Осетия - Алания, г. Владикавказ, пр. Коста 9 п, СНО "Иристон", сад № 835 "б"	Владикавказ	15:09:0031545:94	003002000000 Земли населенных пунктов	Для коллективного садоводства	13	13.021	754	3 896,33	2 937 832,82
30508	Республика Северная Осетия-Алания, г. Владикавказ, Садоводческое некоммерческое товарищество "Иристон", 835"а"	Владикавказ	15:09:0031545:98	003002000000 Земли населенных пунктов	Для коллективного садоводства	13	13.021	500	3 896,33	1 948 165,00
30509	Респ. Северная Осетия - Алания, г. Владикавказ, СНО "Иристон", сад 1215	Владикавказ	15:09:0031546:1	003002000000 Земли населенных пунктов	для садоводства или огородничества	13	13.021	961	3 896,33	3 744 373,13
30510	Респ. Северная Осетия - Алания, г. Владикавказ, СНО "Иристон", сад №1215	Владикавказ	15:09:0031546:17	003002000000 Земли населенных пунктов	коллективное садоводство	13	13.021	600	3 896,33	2 337 798,00
30511	Респ. Северная Осетия - Алания, г. Владикавказ, ул, СНО "Иристон", участок №1215 "б"	Владикавказ	15:09:0031546:20	003002000000 Земли населенных пунктов	Для садоводства	13	13.021	452	3 896,33	1 761 141,16
30512	Респ. Северная Осетия - Алания, г. Владикавказ, СНО "Иристон", участок №1215 "а"	Владикавказ	15:09:0031546:21	003002000000 Земли населенных пунктов	Для садоводства	13	13.021	446	3 896,33	1 737 763,18
30513	Республика Северная Осетия-Алания, г Владикавказ, СНО "Иристон"	Владикавказ	15:09:0031546:22	003002000000 Земли населенных пунктов	Автосервис, предприятия розничной торговли, общественного питания и бытового обслуживания населения, службы доставки	4	04.000	635	6 506,45	4 131 595,75
30514	Республика Северная Осетия - Алания, г Владикавказ, СНО "Иристон", сад 1218	Владикавказ	15:09:0031546:4	003002000000 Земли населенных пунктов	Оптовые и мелкооптовые магазины	4	04.000	551	6 506,45	3 585 053,95
30515	Респ. Северная Осетия - Алания, г. Владикавказ, ул. Московская,31-32 микрорайон, позиция 21	Владикавказ	15:09:0031601:10	003002000000 Земли населенных пунктов	Для многоквартирного жилищного строительства	2	02.050	4 048	6 196,62	25 083 917,76
30516	Республика Северная Осетия-Алания, г Владикавказ, ул Московская, позиция 22, 31-32 микрорайон	Владикавказ	15:09:0031601:11	003002000000 Земли населенных пунктов	Для многоквартирного жилищного строительства	2	02.050	4 658	6 196,62	28 863 855,96
30517	Северная Осетия - Алания респ. г. Владикавказ, автомобильная дорога "Подъезд к г.Владикавказ от М-29 "Кавказ" от км 21+050 - км 28+950"	Владикавказ	15:09:0031601:12	003002000000 Земли населенных пунктов	земельные участки (территории) общего пользования	6	12.001	1 272	615,47	782 877,84
30518	Российская Федерация, Республика Северная Осетия - Алания, городской округ город Владикавказ, г Владикавказ, ул. Кырджалийская, земельный участок 8Б	Владикавказ	15:09:0031601:16	003002000000 Земли населенных пунктов	Под строительство торгового комплекса	4	04.000	4 000	7 435,94	29 743 760,00
30519	Северная Осетия - Алания респ. г Владикавказ, Московское шоссе, МКР 31-32, между позициями 21 и 22	Владикавказ	15:09:0031601:17	003002000000 Земли населенных пунктов	Для содержания и эксплуатации комплекса гаражей	7	02.071	2 546	3 903,87	9 939 253,02
30520	Республика Северная Осетия-Алания, г. Владикавказ, ул. Гриса Плиева, 6 "А"	Владикавказ	15:09:0031601:286	003002000000 Земли населенных пунктов	Для строительства объекта торговли	4	04.040	722	7 435,94	5 368 748,68
30521	Республика Северная Осетия-Алания, г.Владикавказ, ул.Кырджалийская, 14	Владикавказ	15:09:0031601:321	003002000000 Земли населенных пунктов	Под многоквартирное жилищное строительство	2	02.000	12 947	6 196,62	80 227 639,14
30522	Северная Осетия - Алания респ. г Владикавказ, по Московскому шоссе, МКР 31-32, между позициями 19 и 20	Владикавказ	15:09:0031601:4	003002000000 Земли населенных пунктов	Для содержания и эксплуатации комплекса гаражей	7	02.071	2 552	3 903,87	9 962 676,24
30523	Республика Северная Осетия-Алания, г.Владикавказ, ул.Кырджалийская	Владикавказ	15:09:0031601:489	003002000000 Земли населенных пунктов	Содержание и эксплуатация торгово-делового центра	4	04.010	397	7 435,94	2 952 068,18
30524	Республика Северная Осетия-Алания, г Владикавказ, ул.Кырджалийская	Владикавказ	15:09:0031601:490	003002000000 Земли населенных пунктов	Магазины	4	04.010	7 364	7 435,94	54 758 262,16
30525	Республика Северная Осетия - Алания, г. Владикавказ, ул. Гриса Плиева, 8а	Владикавказ	15:09:0031601:559	003002000000 Земли населенных пунктов	Дошкольное, начальное и среднее общее образование	3	03.021	2 053	3 160,27	6 488 034,31
30526	Российская Федерация, Республика Северная Осетия - Алания, г о. город Владикавказ, г Владикавказ	Владикавказ	15:09:0031601:563	003002000000 Земли населенных пунктов	Общественное питание, обеспечение занятий спортом в помещениях; туристическое обслуживание	4	04.060	19 999	5 514,99	110 294 285,01
30527	Российская Федерация, Республика Северная Осетия-Алания, г Владикавказ, ул Гриса Плиева (рядом с парком "Олимпийский")	Владикавказ	15:09:0031601:565	003002000000 Земли населенных пунктов	Для строительства торгово-офисного объекта	4	04.000	880	7 435,94	6 543 627,20
30528	Северная Осетия - Алания респ. г. Владикавказ, 31-32 микрорайон, позиция 42 а	Владикавказ	15:09:0031601:75	003002000000 Земли населенных пунктов	Для строительства здания бытового обслуживания	3	03.060	437	2 354,71	1 029 008,27
30529	Респ. Северная Осетия - Алания, г. Владикавказ, микрорайон 31-32, ул. Московская, позиция 19	Владикавказ	15:09:0031601:8	003002000000 Земли населенных пунктов	Для многоквартирного жилищного строительства	2	02.050	4 665	6 196,62	28 907 232,30
30530	Республика Северная Осетия-Алания, г. Владикавказ, ул. Гриса Плиева, 8	Владикавказ	15:09:0031601:82	003002000000 Земли населенных пунктов	Для строительства объекта торговли	4	04.040	420	7 435,94	3 123 094,80
30531	Республика Северная Осетия-Алания, г Владикавказ, ул Гриса Плиева, 11	Владикавказ	15:09:0031601:88	003002000000 Земли населенных пунктов	Общественное питание	4	04.060	430	5 514,99	2 371 445,70
30532	Респ. Северная Осетия - Алания, г. Владикавказ, микрорайон 31-32, ул. Московская, позиция 20	Владикавказ	15:09:0031601:9	003002000000 Земли населенных пунктов	Для многоквартирного жилищного строительства	2	02.050	4 048	6 196,62	25 083 917,76
30533	Республика Северная Осетия-Алания, г. Владикавказ, 31-32 микрорайон, на пересечении ул.Барбашова и ул. Кырджалийской	Владикавказ	15:09:0031601:90	003002000000 Земли населенных пунктов	для строительства кафетерия	4	04.060	435	5 514,99	2 399 020,65
30534	Республика Северная Осетия-Алания, г.Владикавказ, ул.Барбашова, 49	Владикавказ	15:09:0031601:93	003002000000 Земли населенных пунктов	Погост культуры и отдыха	5	12.003	23 644	1 115,39	26 372 281,16
30535	Респ. Северная Осетия - Алания, г. Владикавказ, проект Долгорук, 37 "п"	Владикавказ	15:09:0031602:10	003002000000 Земли населенных пунктов	Для содержания и эксплуатации магазина	4	04.040	600	10999	6 599 400,00
30536	Северная Осетия - Алания респ. г Владикавказ, ул Барбашова, 43	Владикавказ	15:09:0031602:1074	003002000000 Земли населенных пунктов	Для содержания и эксплуатации магазина	4	04.040	21	10999	230 979,00
30537	Северная Осетия - Алания респ. г Владикавказ, ул Барбашова, 43	Владикавказ	15:09:0031602:1075	003002000000 Земли населенных пунктов	Для содержания и эксплуатации магазина	4	04.040	21	10999	230 979,00
30538	Республика Северная Осетия-Алания, г. Владикавказ, пр. Долгоруков, 37	Владикавказ	15:09:0031602:1076	003002000000 Земли населенных пунктов	Для содержания и эксплуатации капитального гаража	7	02.071	32	5 774,47	184 783,04

№ п/п	Местоположение ЗУ	Район	Кадастровый номер ЗУ	Категория земель	Разрешенное использование по документу	Код вида разрешенного использования (в соответствии с классификатором видов разрешенного использования земельных участков)	Вид использования объектов недвижимости	Площадь	УПКС	КС
30539	Северная Осетия - Алания респ. г. Владикавказ, ул. Барбашова, 45	Владикавказ	15:09:0031602:1077	003002000000 Земли населенных пунктов	Для содержания и эксплуатации нежилого здания (киоск)	4	04.040	63	16999	659 940.00
30540	Респ. Северная Осетия - Алания, г. Владикавказ, ул. Барбашова, 43 "б"	Владикавказ	15:09:0031602:1081	003002000000 Земли населенных пунктов	Для содержания и эксплуатации здания и сооружения детского сада	3	03.030	5 786	3 160,27	18 283 122,22
30541	Северная Осетия - Алания респ. г. Владикавказ, пр-кт Доватора, 43/1	Владикавказ	15:09:0031602:1082	003002000000 Земли населенных пунктов	под строительство капитального гаража	7	02.071	21	5 771,17	138 567,28
30542	Республика Северная Осетия-Алания, г. Владикавказ, ул. Барбашова, 43	Владикавказ	15:09:0031602:1098	003002000000 Земли населенных пунктов	Для содержания и эксплуатации нежилого здания	7	02.071	11	5 771,17	63 512,58
30543	Республика Северная Осетия-Алания, г Владикавказ, ул Гагарина/пр Доватора, 24	Владикавказ	15:09:0031602:11	003002000000 Земли населенных пунктов	Для установки и эксплуатации торгового киоска	4	04.040	16	16999	1 087 360,00
30544	Республика Северная Осетия-Алания, г. Владикавказ, ул. Барбашова, 45	Владикавказ	15:09:0031602:1101	003002000000 Земли населенных пунктов	для установки спортивных площадок с уличными тренажерами	3	05.012	479	1 809,29	862 122,96
30545	Республика Северная Осетия-Алания, г Владикавказ, пр-кт Доватора, 43а	Владикавказ	15:09:0031602:12	003002000000 Земли населенных пунктов	Для содержания и эксплуатации торгового помещения и кафе	4	04.060	116	8 157,50	946 280,00
30546	Республика Северная Осетия-Алания, г. Владикавказ, пр. Доватора, 43	Владикавказ	15:09:0031602:1214	003002000000 Земли населенных пунктов	Для содержания и эксплуатации магазино	4	04.040	33	16999	562 967,00
30547	Республика Северная Осетия-Алания, г. Владикавказ, ул. Барбашова, 45	Владикавказ	15:09:0031602:1216	003002000000 Земли населенных пунктов	для содержания и эксплуатации капитального гаража	7	02.071	22	5 771,17	127 065,84
30548	Республика Северная Осетия-Алания, г. Владикавказ, ул. Барбашова, 45	Владикавказ	15:09:0031602:1217	003002000000 Земли населенных пунктов	Для содержания и эксплуатации капитального гаража	7	02.071	22	5 771,17	127 065,84
30549	Республика Северная Осетия-Алания, г Владикавказ, ул Кырджалийская, 5/1	Владикавказ	15:09:0031602:1223	003002000000 Земли населенных пунктов	Для установки временного металлического гаража	7	02.071	18	5 771,17	103 910,10
30550	Республика Северная Осетия-Алания, г. Владикавказ, ул. Барбашова, 43	Владикавказ	15:09:0031602:1226	003002000000 Земли населенных пунктов	Для содержания и эксплуатации металлического гаража	7	02.071	22	5 771,17	127 065,84
30551	Респ. Северная Осетия - Алания, г. Владикавказ, ул. Барбашова, 43	Владикавказ	15:09:0031602:13	003002000000 Земли населенных пунктов	Для установки и эксплуатации торговых киосков по реализации хлебобулочных изделий	4	04.040	6	16999	65 994,00
30552	Респ. Северная Осетия - Алания, г Владикавказ, ул Барбашова, 43в	Владикавказ	15:09:0031602:1355	003002000000 Земли населенных пунктов	Дошкольные образовательные учреждения	3	03.030	5 060	3 160,27	15 990 966,20
30553	Российская Федерация, Республика Северная Осетия-Алания, г Владикавказ, пр-кт Доватора, 37а	Владикавказ	15:09:0031602:1396	003002000000 Земли населенных пунктов	Магазины	4	04.040	530	16999	9 009 470,00
30554	Российская Федерация, Республика Северная Осетия-Алания, г. Владикавказ, ул Барбашова,45	Владикавказ	15:09:0031602:1397	003002000000 Земли населенных пунктов	Для размещения гаражей для собственных нужд	7	02.071	28	5 771,17	161 683,16
30555	Республика Северная Осетия - Алания, г. Владикавказ, ул. Барбашова, 45	Владикавказ	15:09:0031602:1398	003002000000 Земли населенных пунктов	Для размещения гаражей для собственных нужд	7	02.071	26	5 771,17	150 065,22
30556	Респ. Северная Осетия - Алания, г. Владикавказ, ул. Барбашова, 47	Владикавказ	15:09:0031602:14	003002000000 Земли населенных пунктов	Для содержания и эксплуатации капитального гаража	7	02.071	24	5 771,17	138 587,28
30557	Российская Федерация, Республика Северная Осетия-Алания, г. Владикавказ, ул. Барбашова, 43	Владикавказ	15:09:0031602:1400	003002000000 Земли населенных пунктов	Магазины	4	04.040	30	16999	329 970,00
30558	Республика Северная Осетия - Алания, г Владикавказ, ул Барбашова, 43	Владикавказ	15:09:0031602:1406	003002000000 Земли населенных пунктов	Для размещения гаражей для собственных нужд	7	02.071	31	5 771,17	196 332,96
30559	Российская Федерация, Республика Северная Осетия - Алания, г. Владикавказ, пр-кт. Доватора, 43/1	Владикавказ	15:09:0031602:1410	003002000000 Земли населенных пунктов	Хранение автотранспорта	7	02.071	25	5 771,17	144 361,75
30560	Российская Федерация, Республика Северная Осетия - Алания, г. Владикавказ, ул. Барбашова, 45/1	Владикавказ	15:09:0031602:1411	003002000000 Земли населенных пунктов	Для размещения гаражей для собственных нужд	7	02.071	46	5 771,17	170 234,10
30561	Российская Федерация, Республика Северная Осетия - Алания, г. Владикавказ, пр-кт. Доватора, 37	Владикавказ	15:09:0031602:1413	003002000000 Земли населенных пунктов	Размещение гаражей для собственных нужд	7	02.071	25	5 771,17	144 361,75
30562	Российская Федерация, Республика Северная Осетия - Алания, г. Владикавказ, пр-кт. Доватора, 43/1	Владикавказ	15:09:0031602:1414	003002000000 Земли населенных пунктов	Размещение гаражей для собственных нужд	7	02.071	21	5 771,17	121 263,57
30563	Российская Федерация, Республика Северная Осетия - Алания, г. Владикавказ, пр-кт Доватора, 37	Владикавказ	15:09:0031602:1415	003002000000 Земли населенных пунктов	Размещение гаражей для собственных нужд	7	02.071	21	5 771,17	121 263,57
30564	Российская Федерация, Республика Северная Осетия - Алания, г. Владикавказ, пр-кт. Доватора, 43/1	Владикавказ	15:09:0031602:1419	003002000000 Земли населенных пунктов	Для размещения гаражей для собственных нужд	7	02.071	22	5 771,17	127 065,84
30565	Российская Федерация, Республика Северная Осетия - Алания, г Владикавказ, ул Барбашова, 45	Владикавказ	15:09:0031602:1421	003002000000 Земли населенных пунктов	Для размещения гаражей для собственных нужд	7	02.071	25	5 771,17	144 361,75
30566	Российская Федерация, Республика Северная Осетия - Алания, г. Владикавказ, пр-кт Доватора, д. 43 корп. 1	Владикавказ	15:09:0031602:1422	003002000000 Земли населенных пунктов	Для размещения гаражей для собственных нужд	7	02.071	36	5 771,17	207 880,92
30567	Российская Федерация, Республика Северная Осетия - Алания, г. Владикавказ, ул. Кырджалийская, 3	Владикавказ	15:09:0031602:1425	003002000000 Земли населенных пунктов	Для размещения гаражей для собственных нужд	7	02.071	25	5 771,17	144 361,75
30568	Российская Федерация, Республика Северная Осетия - Алания, г. Владикавказ, ул. Барбашова, 43	Владикавказ	15:09:0031602:1426	003002000000 Земли населенных пунктов	для размещения гаражей для собственных нужд	7	02.071	29	5 771,17	167 383,93
30569	Российская Федерация, Республика Северная Осетия - Алания, г.о. город Владикавказ, г Владикавказ, ул Кырджалийская, зу1/5	Владикавказ	15:09:0031602:1428	003002000000 Земли населенных пунктов	Для размещения гаражей для собственных нужд	7	02.071	25	5 771,17	144 361,75
30570	Респ. Северная Осетия - Алания, г. Владикавказ, ул. Барбашова, 47	Владикавказ	15:09:0031602:15	003002000000 Земли населенных пунктов	Для содержания и эксплуатации капитального гаража	7	02.071	26	5 771,17	150 136,22
30571	Респ. Северная Осетия - Алания, г. Владикавказ, пр-кт Доватора, 43/1	Владикавказ	15:09:0031602:16	003002000000 Земли населенных пунктов	Для содержания и эксплуатации капитального гаража	7	02.071	24	5 771,17	138 587,28
30572	Республика Северная Осетия-Алания, г Владикавказ, пр-кт Доватора, 43, (во дворе)	Владикавказ	15:09:0031602:17	003002000000 Земли населенных пунктов	Для установки и эксплуатации торговых павильонов по реализации мясомолочной продукции	4	04.040	14	16999	242 987,00
30573	Республика Северная Осетия-Алания, г Владикавказ, ул Кырджалийская, 3	Владикавказ	15:09:0031602:19	003002000000 Земли населенных пунктов	Для содержания и эксплуатации помещений банка	4	04.050	651	9 998,75	6 511 135,50
30574	Респ. Северная Осетия - Алания, г. Владикавказ, пр-кт Доватора, 43/1	Владикавказ	15:09:0031602:2	003002000000 Земли населенных пунктов	Для содержания и эксплуатации магазино	4	04.040	120	16999	1 619 560,00
30575	Респ. Северная Осетия - Алания, г. Владикавказ, ул. Барбашова, 45	Владикавказ	15:09:0031602:21	003002000000 Земли населенных пунктов	Для содержания и эксплуатации капитального гаража	7	02.071	32	5 771,17	184 677,44
30576	Респ. Северная Осетия - Алания, г. Владикавказ, ул. Барбашова, 43 "в"	Владикавказ	15:09:0031602:22	003002000000 Земли населенных пунктов	Содержание и эксплуатация существующих зданий и сооружений	3	03.080	10 149	2 566,13	26 046 696,87
30577	Российская Федерация, Республика Северная Осетия - Алания, г. Владикавказ, ул. Кырджалийская, 5 (многоэтажный дом)	Владикавказ	15:09:0031602:23	003002000000 Земли населенных пунктов	Эксплуатация многоэтажного дома	2	02.050	1 360	9 165,83	12 832 162,00
30578	Респ. Северная Осетия - Алания, г. Владикавказ, ул. Кырджалийская, 3/1 (многоэтажный дом)	Владикавказ	15:09:0031602:24	003002000000 Земли населенных пунктов	Эксплуатация многоэтажного дома	2	02.050	835	9 165,83	7 715 126,35
30579	Российская Федерация, Республика Северная Осетия - Алания, г. Владикавказ, ул. Кырджалийская, 1/1	Владикавказ	15:09:0031602:25	003002000000 Земли населенных пунктов	Эксплуатация многоэтажного дома	2	02.050	884	9 165,83	8 172 393,72
30580	Респ. Северная Осетия - Алания, г. Владикавказ, пр-кт Генерала Доватора, 47 (многоэтажный дом)	Владикавказ	15:09:0031602:26	003002000000 Земли населенных пунктов	Эксплуатация многоэтажного дома	2	02.050	1 068	9 165,83	9 876 083,54
30581	Респ. Северная Осетия - Алания, г. Владикавказ, ул. Доватора, 43, (многоэтажный дом)	Владикавказ	15:09:0031602:27	003002000000 Земли населенных пунктов	Эксплуатация многоэтажного дома	2	02.050	1 512	9 165,83	13 858 743,96

№ п/п	Местоположение ЗУ	Район	Кадастровый номер ЗУ	Категория земель	Разрешенное использование по документу	Код вида разрешенного использования (в соответствии с классификатором видов разрешенного использования земельных участков)	Вид использования объектов недвижимости	Площадь	УПКС	КС
30582	Респ. Северная Осетия - Алания, г. Владикавказ, ул. Барбашова, 45/1 (многоквартирный дом)	Владикавказ	15:09:0031602:28	003002000000 Земли населенных пунктов	Эксплуатация многоквартирного дом	2	02.050	624	9 165,83	5 719 477,92
30583	Российская Федерация, Республика Северная Осетия - Алания, г. Владикавказ, ул. Барбашова, 45 (многоквартирный дом)	Владикавказ	15:09:0031602:29	003002000000 Земли населенных пунктов	Эксплуатация многоквартирного дома	2	02.050	910	9 165,83	8 340 005,30
30584	Респ. Северная Осетия - Алания, г. Владикавказ, пр-кт Доватора, 37	Владикавказ	15:09:0031602:3	003002000000 Земли населенных пунктов	Для эксплуатации проходного пункта №13	6	03.012	30	3 757,99	127 899,50
30585	Российская Федерация, Республика Северная Осетия - Алания, г. Владикавказ, ул. Кырджалийская, 1 (многоквартирный дом)	Владикавказ	15:09:0031602:30	003002000000 Земли населенных пунктов	Эксплуатация многоквартирного дома	2	02.050	305	9 165,83	2 795 578,15
30586	Российская Федерация, Республика Северная Осетия - Алания, г. Владикавказ, пр-кт Генерала Доватора, 41 (многоквартирный дом)	Владикавказ	15:09:0031602:31	003002000000 Земли населенных пунктов	Эксплуатация многоквартирного дома	2	02.050	406	9 165,83	3 723 744,98
30587	Российская Федерация, Республика Северная Осетия - Алания, г. Владикавказ, пр-кт Генерала Доватора, 49 (многоквартирный дом)	Владикавказ	15:09:0031602:32	003002000000 Земли населенных пунктов	Эксплуатация многоквартирного дома	2	02.050	588	9 165,83	5 390 050,54
30588	Респ. Северная Осетия - Алания, г. Владикавказ, ул. Барбашова, 47 (многоквартирный дом)	Владикавказ	15:09:0031602:33	003002000000 Земли населенных пунктов	Эксплуатация многоквартирного дома	2	02.050	305	9 165,83	2 795 578,15
30589	Респ. Северная Осетия - Алания, г. Владикавказ, пр-кт Генерала Доватора, 37 (многоквартирный дом)	Владикавказ	15:09:0031602:34	003002000000 Земли населенных пунктов	Эксплуатация многоквартирного дома	2	02.050	937	9 165,83	8 589 382,71
30590	Респ. Северная Осетия - Алания, г. Владикавказ, ул. Барбашова, 43 (многоквартирный дом)	Владикавказ	15:09:0031602:35	003002000000 Земли населенных пунктов	Эксплуатация многоквартирного дома	2	02.050	1 867	9 165,83	16 962 653,61
30591	Российская Федерация, Республика Северная Осетия - Алания, г. Владикавказ, ул. Кырджалийская, 5/2	Владикавказ	15:09:0031602:36	003002000000 Земли населенных пунктов	Эксплуатация многоквартирного дома	2	02.050	999	9 165,83	9 156 661,17
30592	Российская Федерация, Республика Северная Осетия - Алания, г. Владикавказ, пр-кт Генерала Доватора, 39	Владикавказ	15:09:0031602:37	003002000000 Земли населенных пунктов	Эксплуатация многоквартирного дома	2	02.050	906	9 165,83	8 303 713,98
30593	Российская Федерация, Республика Северная Осетия - Алания, г. Владикавказ, пр-кт Генерала Доватора, 45	Владикавказ	15:09:0031602:38	003002000000 Земли населенных пунктов	Эксплуатация многоквартирного дома	2	02.050	346	9 165,83	3 171 650,54
30594	Российская Федерация, Республика Северная Осетия - Алания, г. Владикавказ, ул. Кырджалийская, 3	Владикавказ	15:09:0031602:39	003002000000 Земли населенных пунктов	Эксплуатация многоквартирного дома	2	02.050	618	9 165,83	5 663 956,14
30595	Респ. Северная Осетия - Алания, г. Владикавказ, ул. Барбашова, 43	Владикавказ	15:09:0031602:4	003002000000 Земли населенных пунктов	Для содержания и эксплуатации ЦТП 35/4	6	03.012	117	3 757,99	439 864,83
30596	Респ. Северная Осетия - Алания, г. Владикавказ, ул. П.Барбашова, 45/1	Владикавказ	15:09:0031602:41	003002000000 Земли населенных пунктов	Для содержания и эксплуатации ТП (трансформаторная подстанция №3177)	6	03.012	68	3 757,99	255 543,32
30597	Респ. Северная Осетия - Алания, г. Владикавказ, пр-кт Доватора, 43/1	Владикавказ	15:09:0031602:42	003002000000 Земли населенных пунктов	Для содержания и эксплуатации ТП (трансформаторная подстанция №3186)	6	03.012	65	3 757,99	244 269,35
30598	Республика Северная Осетия-Алания, г.Владикавказ, пр-кт Доватора, д.43/1	Владикавказ	15:09:0031602:43	003002000000 Земли населенных пунктов	Эксплуатация многоквартирного дома	2	02.050	1 827	9 165,83	16 744 803,07
30599	Республика Северная Осетия-Алания, г.Владикавказ, пр-кт Доватора, 37	Владикавказ	15:09:0031602:44	003002000000 Земли населенных пунктов	Магазины продовольственные и промтоварные	4	04.040	28	14099	397 972,00
30600	Северная Осетия - Алания респ, г Владикавказ, пр-кт Доватора, 43/1	Владикавказ	15:09:0031602:45	003002000000 Земли населенных пунктов	Для содержания и эксплуатации капитального гаража	7	02.071	21	5 771,47	138 587,28
30601	Северная Осетия - Алания респ, г Владикавказ, пр-кт Доватора, 43/1	Владикавказ	15:09:0031602:46	003002000000 Земли населенных пунктов	Для содержания и эксплуатации капитального гаража	7	02.071	21	5 771,47	138 587,28
30602	Респ. Северная Осетия - Алания, г. Владикавказ, ул. Барбашова, 45	Владикавказ	15:09:0031602:5	003002000000 Земли населенных пунктов	Для содержания и эксплуатации ЦТП 35/3	6	03.012	114	3 757,99	428 410,86
30603	Респ. Северная Осетия - Алания, г. Владикавказ, двор дома, пр-кт Доватора, 41	Владикавказ	15:09:0031602:6	003002000000 Земли населенных пунктов	Для содержания и эксплуатации магазина	4	04.040	72	14099	791 928,00
30604	Респ. Северная Осетия - Алания, г. Владикавказ, (автобусная остановка. напротив дома №45), ул. Барбашова	Владикавказ	15:09:0031602:8	003002000000 Земли населенных пунктов	Для установки торгового коммерческого киоска	4	04.040	10	7 135,94	71 359,40
30605	Республика Северная Осетия-Алания, г Владикавказ, ул Барбашова/Доватора	Владикавказ	15:09:0031602:9	003002000000 Земли населенных пунктов	Для установки стационарно-передвижных павильонов	4	04.030	11	14099	123 780,00
30606	Республика Северная Осетия-Алания,городской округ город Владикавказ г.Владикавказ ул.Первомайская земельный участок 44А	Владикавказ	15:09:0031603:1	003002000000 Земли населенных пунктов	Для содержания и эксплуатации магазина	4	04.040	846	14099	9 217 362,00
30607	Респ. Северная Осетия - Алания, г. Владикавказ, ул. Первомайская, 42	Владикавказ	15:09:0031603:10	003002000000 Земли населенных пунктов	Для эксплуатации торгового киоска	4	04.040	6	14099	65 394,00
30608	Респ. Северная Осетия - Алания, г. Владикавказ, пр-кт Доватора, 31	Владикавказ	15:09:0031603:11	003002000000 Земли населенных пунктов	Мастерская по ремонту обуви	3	03.031	9	5 011,21	45 100,89
30609	Республика Северная Осетия - Алания, г. Владикавказ, пр-кт Доватора, д. 31, корп. 1	Владикавказ	15:09:0031603:1281	003002000000 Земли населенных пунктов	Для содержания и эксплуатации капитального гаража	7	02.071	27	5 771,47	155 849,69
30610	Респ. Северная Осетия - Алания, г. Владикавказ, ул. Первомайская, 40 "а"	Владикавказ	15:09:0031603:1282	003002000000 Земли населенных пунктов	Для содержания и эксплуатации существующих зданий и сооружений детского сада	3	03.050	6 169	3 160,27	19 679 451,00
30611	Северная Осетия - Алания респ, г Владикавказ, пр-кт Доватора, 31/1	Владикавказ	15:09:0031603:1283	003002000000 Земли населенных пунктов	Для содержания и эксплуатации капитального гаража	7	02.071	26	5 771,47	161 685,16
30612	Республика Северная Осетия-Алания, г Владикавказ, ул Гагарина/Доватора, д 18/31	Владикавказ	15:09:0031603:1292	003002000000 Земли населенных пунктов	Для содержания и эксплуатации нежилого здания (киоск)	4	04.040	8	14099	87 992,00
30613	Республика Северная Осетия-Алания, г. Владикавказ, пр. Доватора, 31	Владикавказ	15:09:0031603:1299	003002000000 Земли населенных пунктов	Для содержания и эксплуатации капитального гаража	7	02.071	27	5 771,47	155 849,69
30614	Респ. Северная Осетия - Алания, г. Владикавказ, (двор), ул. Первомайская, 40	Владикавказ	15:09:0031603:13	003002000000 Земли населенных пунктов	Для установки мастерской по ремонту обуви	3	03.031	6	5 011,21	30 067,26
30615	Республика Северная Осетия-Алания, г. Владикавказ, пр. Доватора, 31/1	Владикавказ	15:09:0031603:1435	003002000000 Земли населенных пунктов	Для содержания и эксплуатации капитального гаража	7	02.071	24	5 771,47	138 515,28
30616	Республика Северная Осетия-Алания, г. Владикавказ, ул. Первомайская, 40	Владикавказ	15:09:0031603:1458	003002000000 Земли населенных пунктов	Для содержания и эксплуатации металлического гаража	7	02.071	18	5 771,47	103 910,46
30617	Республика Северная Осетия-Алания, г Владикавказ, пр-кт Доватора, д 31, корп 1	Владикавказ	15:09:0031603:15	003002000000 Земли населенных пунктов	Для содержания и эксплуатации магазина	4	04.040	119	14099	1 678 881,00
30618	Республика Северная Осетия-Алания, г Владикавказ, пр-кт Доватора/ул Первомайская, 25/38	Владикавказ	15:09:0031603:1575	003002000000 Земли населенных пунктов	магазины продовольственные и промтоварные	4	04.040	226	14099	3 187 774,00
30619	Респ. Северная Осетия - Алания, г. Владикавказ, ул. Первомайская, 15	Владикавказ	15:09:0031603:16	003002000000 Земли населенных пунктов	Для установки специализированных торговых прицепов по реализации мясопродуктов	4	04.040	6	14099	67 992,00
30620	Республика Северная Осетия-Алания, г. Владикавказ, ул. Кырджалийская, 9	Владикавказ	15:09:0031603:1703	003002000000 Земли населенных пунктов	Магазины	4	04.040	23	14099	271 873,00
30621	Республика Северная Осетия - Алания, г Владикавказ, пр Доватора, 29	Владикавказ	15:09:0031603:1746	003002000000 Земли населенных пунктов	Хранение автотранспорта	7	02.071	55	5 771,47	317 330,85
30622	Республика Северная Осетия - Алания, г. Владикавказ, ул. Первомайская, 40	Владикавказ	15:09:0031603:1776	003002000000 Земли населенных пунктов	Хранение автотранспорта	7	02.071	41	5 771,47	236 670,65
30623	мРеспублика Северная Осетия - Алания, г. Владикавказ, ул. Кырджалийская, 9	Владикавказ	15:09:0031603:1789	003002000000 Земли населенных пунктов	Магазины	4	04.040	45	14099	634 965,00
30624	Республика Северная Осетия - Алания, г. Владикавказ, ул. Первомайская, 40	Владикавказ	15:09:0031603:1791	003002000000 Земли населенных пунктов	Хранение автотранспорта	7	02.071	33	5 771,47	190 557,51
30625	Российская Федерация, Республика Северная Осетия - Алания, г. Владикавказ, пр-кт Доватора, д.31 корп 1	Владикавказ	15:09:0031603:1796	003002000000 Земли населенных пунктов	хранение автотранспорта	7	02.071	29	5 771,47	167 372,63
30626	Российская Федерация, Республика Северная Осетия - Алания, г Владикавказ, ул Первомайская, 40	Владикавказ	15:09:0031603:1797	003002000000 Земли населенных пунктов	Хранение автотранспорта (код ВРИ 2.7.1)	7	02.071	33	5 771,47	190 557,51
30627	Респ. Северная Осетия - Алания, г. Владикавказ, ул. Кырджалийская, 7 (во дворе)	Владикавказ	15:09:0031603:18	003002000000 Земли населенных пунктов	Для установки и эксплуатации торгового киоска	7	02.071	6	5 771,47	34 628,82

№ п/п	Местоположение ЗУ	Район	Кадастровый номер ЗУ	Категория земель	Разрешенное использование по документу	Код вида разрешенного использования (в соответствии с классификатором видов разрешенного использования земельных участков)	Вид использования объектов недвижимости	Площадь	УПКС	КС
30628	Республика Северная Осетия - Алания, г. Владикавказ, ул. Первомайская, 40	Владикавказ	15:09:0031603:19	003002000000 Земли населенных пунктов	Для содержания и эксплуатации капитального гаража	7	02.071	32	5 777,17	184 789,44
30629	Респ. Северная Осетия - Алания, г. Владикавказ, пр-кт Доватора, 31	Владикавказ	15:09:0031603:2	003002000000 Земли населенных пунктов	Для установки торговых ларьков по продаже хлебобулочных изделий	4	04.040	12	1999,9	131 988,90
30630	Респ. Северная Осетия - Алания, г. Владикавказ, ул. Первомайская, 40	Владикавказ	15:09:0031603:20	003002000000 Земли населенных пунктов	Для содержания и эксплуатации капитального гаража	7	02.071	32	5 777,17	184 789,44
30631	Респ. Северная Осетия - Алания, г. Владикавказ, ул. Первомайская, 40 "в"	Владикавказ	15:09:0031603:21	003002000000 Земли населенных пунктов	Магазин	4	04.040	76	1999,9	857 922,00
30632	Республика Северная Осетия-Алания, г.Владикавказ, пркт Доватора, 35а	Владикавказ	15:09:0031603:22	003002000000 Земли населенных пунктов	Для содержания и эксплуатации существующих зданий и сооружений	13	02.010	22 621	5 777,17	176 505 871,11
30633	Республика Северная Осетия-Алания, г.Владикавказ, пр-кт Доватора, д 31/1	Владикавказ	15:09:0031603:25	003002000000 Земли населенных пунктов	Для содержания и эксплуатации капитального гаража	7	02.071	27	5 777,17	155 910,69
30634	Респ. Северная Осетия - Алания, г. Владикавказ, (двор дома), ул. Первомайская, дом 42	Владикавказ	15:09:0031603:26	003002000000 Земли населенных пунктов	Для установки и эксплуатации торгового киоска по реализации хлебобулочных изделий	4	04.040	6	1999,9	65 993,34
30635	Респ. Северная Осетия - Алания, г. Владикавказ, пркт Доватора, 33	Владикавказ	15:09:0031603:29	003002000000 Земли населенных пунктов	Под установку и эксплуатацию платежных терминалов	4	04.010	1	1999,9	16 998,83
30636	Респ. Северная Осетия - Алания, г. Владикавказ, пркт Доватора, 16	Владикавказ	15:09:0031603:30	003002000000 Земли населенных пунктов	Под установку и эксплуатацию платежных терминалов	4	04.010	1	1999,9	10 999,89
30637	Республика Северная Осетия-Алания, г Владикавказ, ул Кырджалийская, 7/2	Владикавказ	15:09:0031603:31	003002000000 Земли населенных пунктов	Для эксплуатации многоквартирного жилого дома	2	02.050	3 169	9 165,83	29 046 513,27
30638	Российская Федерация, Республика Северная Осетия - Алания г. Владикавказ, ул. Кырджалийская, 7/1 (многоквартирный дом)	Владикавказ	15:09:0031603:32	003002000000 Земли населенных пунктов	Эксплуатация многоквартирного дома	2	02.050	1 377	9 165,83	12 621 347,91
30639	Российская Федерация, Республика Северная Осетия - Алания, г. Владикавказ, ул. Первомайская, 38	Владикавказ	15:09:0031603:33	003002000000 Земли населенных пунктов	Эксплуатация многоквартирного дома	2	02.050	299	9 165,83	2 740 543,17
30640	Российская Федерация, Республика Северная Осетия - Алания г. Владикавказ, ул. Первомайская, 42	Владикавказ	15:09:0031603:34	003002000000 Земли населенных пунктов	Эксплуатация многоквартирного дома	2	02.050	1 816	9 165,83	16 926 122,28
30641	Российская Федерация, Республика Северная Осетия - Алания г. Владикавказ, ул. Кырджалийская, 7/3	Владикавказ	15:09:0031603:35	003002000000 Земли населенных пунктов	Эксплуатация многоквартирного дома	2	02.050	1 170	9 165,83	10 724 231,10
30642	Респ. Северная Осетия - Алания, г. Владикавказ, ул. Кырджалийская, 11	Владикавказ	15:09:0031603:36	003002000000 Земли населенных пунктов	Эксплуатация многоквартирного дома	2	02.050	1 378	9 165,83	12 630 513,74
30643	Российская Федерация, Республика Северная Осетия - Алания, г. Владикавказ, пркт Доватора, 33	Владикавказ	15:09:0031603:37	003002000000 Земли населенных пунктов	Эксплуатация многоквартирного дома	2	02.050	341	9 165,83	3 126 889,73
30644	Российская Федерация, Республика Северная Осетия - Алания, г. Владикавказ, пркт Доватора, 29	Владикавказ	15:09:0031603:38	003002000000 Земли населенных пунктов	Эксплуатация многоквартирного дома	2	02.050	617	9 165,83	5 655 317,11
30645	Российская Федерация, Республика Северная Осетия - Алания, г. Владикавказ, пр-кт Доватора, 27	Владикавказ	15:09:0031603:39	003002000000 Земли населенных пунктов	Эксплуатация многоквартирного дома	2	02.050	341	9 165,83	3 126 889,73
30646	Респ. Северная Осетия - Алания, г. Владикавказ, пр-кт Доватора, 31	Владикавказ	15:09:0031603:4	003002000000 Земли населенных пунктов	Для содержания и эксплуатации помещений по оказанию услуг населению	6	03.012	34	3 535,99	116 197,69
30647	Российская Федерация, Республика Северная Осетия - Алания, г. Владикавказ, пркт Доватора, 31/1	Владикавказ	15:09:0031603:40	003002000000 Земли населенных пунктов	Эксплуатация многоквартирного дома	2	02.050	1 373	9 165,83	12 587 167,10
30648	Респ. Северная Осетия - Алания, г. Владикавказ, пркт Доватора, 25	Владикавказ	15:09:0031603:41	003002000000 Земли населенных пунктов	Эксплуатация многоквартирного дома	2	02.050	628	9 165,83	5 756 741,24
30649	Российская Федерация, Республика Северная Осетия - Алания, г. Владикавказ, ул. Первомайская, 40	Владикавказ	15:09:0031603:42	003002000000 Земли населенных пунктов	Эксплуатация многоквартирного дома	2	02.050	1 406	9 165,83	12 892 273,61
30650	Российская Федерация, Республика Северная Осетия - Алания, г. Владикавказ, ул. Кырджалийская, 9	Владикавказ	15:09:0031603:43	003002000000 Земли населенных пунктов	Эксплуатация многоквартирного дома	2	02.050	576	9 165,83	5 279 849,71
30651	Российская Федерация, Республика Северная Осетия - Алания, г. Владикавказ, пркт Доватора, 35	Владикавказ	15:09:0031603:44	003002000000 Земли населенных пунктов	Эксплуатация многоквартирного дома	2	02.050	917	9 165,83	8 406 731,15
30652	Российская Федерация, Республика Северная Осетия - Алания, г. Владикавказ, ул. Первомайская, 44	Владикавказ	15:09:0031603:45	003002000000 Земли населенных пунктов	Эксплуатация многоквартирного дома	2	02.050	576	9 165,83	5 279 849,71
30653	Респ. Северная Осетия - Алания, г. Владикавказ, пр-кт Доватора, дом 31	Владикавказ	15:09:0031603:46	003002000000 Земли населенных пунктов	ТСЖ	7	02.071	8 916	5 777,17	51 658 108,62
30654	Республика Северная Осетия-Алания, г Владикавказ, ул Кырджалийская, 1	Владикавказ	15:09:0031603:47	003002000000 Земли населенных пунктов	Для содержания и эксплуатации ТП (трансформаторная подстанция № 365)	6	03.012	61	3 535,99	220 237,39
30655	Респ. Северная Осетия - Алания, г. Владикавказ, ул. Первомайская, 40	Владикавказ	15:09:0031603:48	003002000000 Земли населенных пунктов	Для содержания и эксплуатации ТП (трансформаторная подстанция № 366)	6	03.012	62	3 535,99	232 895,38
30656	Респ. Северная Осетия - Алания, г. Владикавказ, ул. Первомайская, 40	Владикавказ	15:09:0031603:49	003002000000 Земли населенных пунктов	Под объекты инженерного оборудования водоснабжения	6	03.012	174	3 535,99	615 600,26
30657	Респ. Северная Осетия - Алания, г. Владикавказ, ул. Кырджалийская, 9-11	Владикавказ	15:09:0031603:5	003002000000 Земли населенных пунктов	Под строительство многоквартирного жилого дома	2	02.050	293	9 165,83	2 686 621,31
30658	Республика Северная Осетия-Алания, г Владикавказ, пр-кт Доватора, д 31/1	Владикавказ	15:09:0031603:51	003002000000 Земли населенных пунктов	Для содержания и эксплуатации капитального гаража	7	02.071	23	5 777,17	115 189,40
30659	Северная Осетия - Алания респ. г. Владикавказ, пркт Доватора, 25	Владикавказ	15:09:0031603:52	003002000000 Земли населенных пунктов	Для строительства пешеходного марша и эскалатора на второй этаж здания	4	04.000	161	10999,9	1 770 839,39
30660	Республика Северная Осетия-Алания, г.Владикавказ, пркт Доватора, 31/1	Владикавказ	15:09:0031603:53	003002000000 Земли населенных пунктов	Для содержания и эксплуатации капитального гаража	7	02.071	21	5 777,17	132 812,83
30661	Респ. Северная Осетия - Алания, г. Владикавказ, ул. Первомайская, 38	Владикавказ	15:09:0031603:6	003002000000 Земли населенных пунктов	Для содержания и эксплуатации ЦТП 35/2	6	03.012	116	3 535,99	410 142,82
30662	Респ. Северная Осетия - Алания, г. Владикавказ, ул. Первомайская, 42	Владикавказ	15:09:0031603:7	003002000000 Земли населенных пунктов	Для содержания и эксплуатации ЦТП 35/1	6	03.012	116	3 535,99	410 142,82
30663	Респ. Северная Осетия - Алания, г. Владикавказ, ул. Первомайская, 40	Владикавказ	15:09:0031603:8	003002000000 Земли населенных пунктов	Для эксплуатации магазина	4	04.040	170	10999,9	1 869 983,30
30664	Респ. Северная Осетия - Алания, г. Владикавказ, ул. Первомайская, 44	Владикавказ	15:09:0031603:9	003002000000 Земли населенных пунктов	Под строительство жилого дома с магазином на 1-ом этаже	4	04.040	624	10999,9	6 866 937,60
30665	Республика Северная Осетия-Алания, г Владикавказ, пр-кт Доватора, д 23, корп 1	Владикавказ	15:09:0031604:1	003002000000 Земли населенных пунктов	Мастерские	3	03.030	156	7 411,21	796 511,16
30666	Республика Северная Осетия-Алания, г Владикавказ, пр-кт Доватора, 23	Владикавказ	15:09:0031604:10	003002000000 Земли населенных пунктов	Для установки торгового коммерческого киоска	4	04.040	6	10999,9	65 993,34
30667	Респ. Северная Осетия - Алания, г. Владикавказ, пр. Доватора, 17	Владикавказ	15:09:0031604:13	003002000000 Земли населенных пунктов	Для содержания и эксплуатации пристроек к существующему магазину	4	04.040	60	10999,9	659 940,00
30668	Республика Северная Осетия-Алания, г Владикавказ, ул Кырджалийская, 13	Владикавказ	15:09:0031604:1392	003002000000 Земли населенных пунктов	Для содержания и эксплуатации капитального гаража	7	02.071	25	5 777,17	144 429,25
30669	Российская Федерация, Республика Северная Осетия - Алания г. Владикавказ, пр-кт Доватора, 23/1	Владикавказ	15:09:0031604:1393	003002000000 Земли населенных пунктов	Для содержания и эксплуатации многоквартирного жилого дома	2	02.050	990	9 165,83	9 074 171,70
30670	Республика Северная Осетия-Алания, г. Владикавказ, пр. Доватора, 19/1	Владикавказ	15:09:0031604:1395	003002000000 Земли населенных пунктов	Магазин	4	04.040	20	10999,9	219 980,00
30671	Республика Северная Осетия-Алания, г. Владикавказ, пр. Доватора, 21	Владикавказ	15:09:0031604:1396	003002000000 Земли населенных пунктов	для установки спортивных площадок с уличными тренажерами	3	05.012	296	1 008,21	298 439,91
30672	Республика Северная Осетия-Алания, г Владикавказ, пркт Доватора, (в районе школы №43)	Владикавказ	15:09:0031604:14	003002000000 Земли населенных пунктов	Под строительство кафе	4	04.060	200	6 777,59	1 671 578,00
30673	Республика Северная Осетия-Алания, г Владикавказ, пр-кт Доватора, 23/1	Владикавказ	15:09:0031604:1417	003002000000 Земли населенных пунктов	Для содержания и эксплуатации капитального гаража	7	02.071	20	5 777,17	136 466,20
30674	Республика Северная Осетия-Алания, г.Владикавказ, ул.Кырджалийская 19, (район МБОУ СОШ №43)	Владикавказ	15:09:0031604:1422	003002000000 Земли населенных пунктов	Под установку (размещение) телекоммуникационного оборудования	6	06.080	9	6 111,11	55 269,99
30675	Республика Северная Осетия - Алания, г. Владикавказ, (вход в рынок "Первомайский") ул. Первомайская	Владикавказ	15:09:0031604:15	003002000000 Земли населенных пунктов	Для установки стационарно-передвижных павильонов	4	04.030	11	10999,9	120 989,00

№ пп	Местоположение ЗУ	Район	Кадастровый номер ЗУ	Категория земель	Разрешенное использование по документу	Код вида разрешенного использования (в соответствии с классификатором видов разрешенного использования земельных участков)	Вид использования объектов недвижимости	Площадь	УПКС	КС
30676	Респ. Северная Осетия - Алания. г. Владикавказ. (между домами по ул.Кырджалийской, 13 и пр.Доватора, 23/1), ул. Первомайская	Владикавказ	15:09:0031604:16	003002000000 Земли населенных пунктов	Под строительство прачечной	3	03:033	150	5 041,21	756 181,50
30677	Республика Северная Осетия-Алания, г.Владикавказ, пр.Доватора. 19 "Б"	Владикавказ	15:09:0031604:1637	003002000000 Земли населенных пунктов	Магазины продовольственные и промтоварные	4	04:040	23	10999	252 977,00
30678	Республика Северная Осетия-Алания, г.Владикавказ, ул.Кырджалийская, 13	Владикавказ	15:09:0031604:1638	003002000000 Земли населенных пунктов	Для содержания и эксплуатации капитального гаража	7	02:071	21	5 774,47	121 263,87
30679	Респ. Северная Осетия - Алания. г. Владикавказ. пр-кт Доватора, 21 "а"	Владикавказ	15:09:0031604:17	003002000000 Земли населенных пунктов	Для содержания и эксплуатации существующих зданий и сооружений детского сада	3	03:050	9 070	3 160,27	28 663 648,90
30680	Респ. Северная Осетия - Алания. г. Владикавказ. пр-кт Доватора, 23	Владикавказ	15:09:0031604:18	003002000000 Земли населенных пунктов	Для установки и эксплуатации торгового киоска по реализации хлебобулочных изделий	4	04:040	6	10999	65 994,00
30681	Республика Северная Осетия-Алания, г.Владикавказ, пр-кт Доватора. 23	Владикавказ	15:09:0031604:19	003002000000 Земли населенных пунктов	Для установки и эксплуатации платежных терминалов самообслуживания	4	04:010	1	10999	10 999,00
30682	Республика Северная Осетия-Алания, г.Владикавказ, пр-кт Доватора/Джоконтского, д 14	Владикавказ	15:09:0031604:20	003002000000 Земли населенных пунктов	Для строительства торгового павильона	4	04:030	24	10999	263 976,00
30683	Республика Северная Осетия-Алания, г.Владикавказ, ул.Кырджалийская, 13	Владикавказ	15:09:0031604:21	003002000000 Земли населенных пунктов	Для содержания и эксплуатации капитального гаража	7	02:071	21	5 774,47	121 263,87
30684	Республика Северная Осетия-Алания, г.Владикавказ, пр-кт Доватора, д.19	Владикавказ	15:09:0031604:24	003002000000 Земли населенных пунктов	Эксплуатация многоквартирного дома	2	02:050	715	9 165,83	6 553 568,45
30685	Республика Северная Осетия-Алания, г.Владикавказ, ул.Кырджалийская, 13	Владикавказ	15:09:0031604:25	003002000000 Земли населенных пунктов	Эксплуатация многоквартирного дома	2	02:050	1 544	9 165,83	14 152 041,52
30686	Респ. Северная Осетия - Алания, г. Владикавказ, пр-кт Доватора, 21 (многоквартирный дом)	Владикавказ	15:09:0031604:26	003002000000 Земли населенных пунктов	Эксплуатация многоквартирного дома	2	02:050	2 174	9 165,83	19 926 514,42
30687	Российская Федерация. Республика Северная Осетия-Алания. г Владикавказ. ул Кырджалийская	Владикавказ	15:09:0031604:2636	003002000000 Земли населенных пунктов	для размещения гаражей для собственных нужд	7	02:071	39	5 774,47	225 264,33
30688	Российская Федерация. Республика Северная Осетия - Алания. г. Владикавказ. ул. Кырджалийская. 17 (многоквартирный дом)	Владикавказ	15:09:0031604:27	003002000000 Земли населенных пунктов	Эксплуатация многоквартирного дома	2	02:050	1 091	9 165,83	9 999 920,53
30689	Российская Федерация, Республика Северная Осетия - Алания. г. Владикавказ, ул. Кырджалийская, 15 (многоквартирный дом)	Владикавказ	15:09:0031604:28	003002000000 Земли населенных пунктов	Эксплуатация многоквартирного дома	2	02:050	1 089	9 165,83	9 981 588,87
30690	Российская Федерация, Республика Северная Осетия - Алания. г. Владикавказ, пр-кт Доватора, д. 19. корп. 1	Владикавказ	15:09:0031604:29	003002000000 Земли населенных пунктов	Эксплуатация многоквартирного дома	2	02:050	1 451	9 165,83	13 299 619,33
30691	Республика Северная Осетия-Алания, г.Владикавказ, пр-кт Доватора, д 23/1	Владикавказ	15:09:0031604:3	003002000000 Земли населенных пунктов	Для содержания и эксплуатации компьютерного клуба	4	04:084	19	7 790,95	148 028,05
30692	Респ. Северная Осетия - Алания. г. Владикавказ. ул. Кырджалийская, 19	Владикавказ	15:09:0031604:30	003002000000 Земли населенных пунктов	Для эксплуатации и содержания существующих школьных зданий и сооружений	3	03:050	22 547	3 160,27	71 254 607,69
30693	Российская Федерация. Республика Северная Осетия - Алания. г. Владикавказ. пр-кт Доватора. 17	Владикавказ	15:09:0031604:31	003002000000 Земли населенных пунктов	Эксплуатация многоквартирного дома	2	02:050	260	9 165,83	2 383 115,80
30694	Респ. Северная Осетия - Алания, г. Владикавказ, пр-кт Доватора. 23	Владикавказ	15:09:0031604:32	003002000000 Земли населенных пунктов	Эксплуатация многоквартирного жилого дома	2	02:050	692	9 165,83	6 342 754,36
30695	Респ. Северная Осетия - Алания. г. Владикавказ. ул. Кырджалийская, 13	Владикавказ	15:09:0031604:33	003002000000 Земли населенных пунктов	Для содержания и эксплуатации трансформаторной подстанции (ТП №364)	6	03:012	67	3 757,99	251 785,33
30696	Республика Северная Осетия-Алания, г.Владикавказ, ул.Кырджалийская, 19а	Владикавказ	15:09:0031604:34	003002000000 Земли населенных пунктов	Для содержания и эксплуатации ТП (трансформаторная подстанция №10)	6	03:012	149	3 757,99	559 940,51
30697	Республика Северная Осетия-Алания, г.Владикавказ, пр-кт Доватора. д.17	Владикавказ	15:09:0031604:4	003002000000 Земли населенных пунктов	Для эксплуатации магазина и туристической фирмы	4	04:040	994	10999	10 933 006,00
30698	Республика Северная Осетия-Алания, г.Владикавказ, ул.Кырджалийская, 13	Владикавказ	15:09:0031604:7	003002000000 Земли населенных пунктов	Для содержания и эксплуатации ЦТП 34/2	6	03:012	117	3 757,99	439 684,83
30699	Республика Северная Осетия-Алания, г.Владикавказ, пр-кт Доватора, 17	Владикавказ	15:09:0031604:8	003002000000 Земли населенных пунктов	Торговый киоск "Нестле"	4	04:040	6	10999	65 994,00
30700	Республика Северная Осетия-Алания, г.Владикавказ, пр-кт Доватора, 9	Владикавказ	15:09:0031605:1	003002000000 Земли населенных пунктов	Для содержания и эксплуатации магазина	4	04:040	923	10999	10 152 077,00
30701	Респ. Северная Осетия - Алания, г. Владикавказ, пр-кт Доватора. 15/2	Владикавказ	15:09:0031605:10	003002000000 Земли населенных пунктов	Для содержания и эксплуатации магазина	4	04:040	504	10999	5 543 496,00
30702	Респ. Северная Осетия - Алания, г. Владикавказ, ул. Кырджалийская, дом 25 "а"	Владикавказ	15:09:0031605:11	003002000000 Земли населенных пунктов	Нежилое здание (магазин)	4	04:040	57	10999	626 943,00
30703	Российская Федерация. Республика Северная Осетия - Алания, г. Владикавказ. пр-кт Доватора. 11	Владикавказ	15:09:0031605:13	003002000000 Земли населенных пунктов	Для содержания и эксплуатации многоквартирного жилого дома	2	02:050	6 225	9 165,83	57 057 291,75
30704	Российская Федерация. Республика Северная Осетия - Алания, г. Владикавказ. ул. Кырджалийская. 21 (многоквартирный дом)	Владикавказ	15:09:0031605:14	003002000000 Земли населенных пунктов	Эксплуатация многоквартирного дома	2	02:050	1 242	9 165,83	11 383 960,86
30705	Российская Федерация, Республика Северная Осетия - Алания. г. Владикавказ, пр-кт Доватора, 15 (многоквартирный дом)	Владикавказ	15:09:0031605:15	003002000000 Земли населенных пунктов	Эксплуатация многоквартирного дома	2	02:050	901	9 165,83	8 258 412,83
30706	Респ. Северная Осетия - Алания, г. Владикавказ, пр-кт Доватора, 13 корп.1 (многоквартирный дом)	Владикавказ	15:09:0031605:16	003002000000 Земли населенных пунктов	Эксплуатация многоквартирного дома	2	02:050	357	9 165,83	3 272 201,31
30707	Респ. Северная Осетия - Алания. г. Владикавказ. пр-кт Доватора, 13 (многоквартирный дом)	Владикавказ	15:09:0031605:17	003002000000 Земли населенных пунктов	Эксплуатация многоквартирного дома	2	02:050	892	9 165,83	8 175 920,36
30708	Российская Федерация. Республика Северная Осетия - Алания, г. Владикавказ. пр-кт Доватора. д. 9 корп. 1 (многоквартирный дом)	Владикавказ	15:09:0031605:18	003002000000 Земли населенных пунктов	Эксплуатация многоквартирного дома	2	02:050	1 637	9 165,83	15 004 463,71
30709	Российская Федерация, Республика Северная Осетия - Алания. г. Владикавказ, ул. Кырджалийская, 25 (многоквартирный дом)	Владикавказ	15:09:0031605:19	003002000000 Земли населенных пунктов	Эксплуатация многоквартирного дома	2	02:050	1 162	9 165,83	10 650 694,46
30710	Российская Федерация, Республика Северная Осетия - Алания. г. Владикавказ, ул. Кырджалийская, д. 25 корп. 1 (многоквартирный дом)	Владикавказ	15:09:0031605:20	003002000000 Земли населенных пунктов	Эксплуатация многоквартирного дома	2	02:050	877	9 165,83	8 038 432,91
30711	Российская Федерация. Республика Северная Осетия - Алания, г. Владикавказ. ул. Кырджалийская. 29 (многоквартирный дом)	Владикавказ	15:09:0031605:21	003002000000 Земли населенных пунктов	Эксплуатация многоквартирного дома	2	02:050	858	9 165,83	7 864 282,14
30712	Республика Северная Осетия-Алания, г.Владикавказ, ул.Кырджалийская, 23	Владикавказ	15:09:0031605:22	003002000000 Земли населенных пунктов	Эксплуатация многоквартирного дома	2	02:050	797	9 165,83	7 305 166,51
30713	Респ. Северная Осетия - Алания, г. Владикавказ, ул. Кырджалийская, дом 25, корпус 2	Владикавказ	15:09:0031605:23	003002000000 Земли населенных пунктов	Эксплуатация многоквартирного дома	2	02:050	465	9 165,83	4 262 110,95
30714	Российская Федерация, Республика Северная Осетия - Алания. г. Владикавказ, пр-кт Генерала Доватора. д. 15, корп. 2	Владикавказ	15:09:0031605:25	003002000000 Земли населенных пунктов	Эксплуатация многоквартирного дома	2	02:050	892	9 165,83	8 175 920,36
30715	Северная Осетия - Алания респ. г. Владикавказ. пр. Доватора, 11 "а"	Владикавказ	15:09:0031605:256	003002000000 Земли населенных пунктов	Для содержания и эксплуатации зданий и сооружений детского сада	3	03:050	9 879	3 160,27	31 220 307,33
30716	Российская Федерация. Республика Северная Осетия - Алания, г. Владикавказ. ул. Кырджалийская. 27	Владикавказ	15:09:0031605:258	003002000000 Земли населенных пунктов	Для содержания и эксплуатации многоквартирного жилого дома	2	02:050	3 000	9 165,83	27 497 490,00
30717	Российская Федерация, Республика Северная Осетия - Алания. г. Владикавказ, пр-кт Доватора, 15/1	Владикавказ	15:09:0031605:259	003002000000 Земли населенных пунктов	Для содержания и эксплуатации многоквартирного жилого дома	2	02:050	2 240	9 165,83	20 531 459,20
30718	Респ. Северная Осетия - Алания, г. Владикавказ, пр-кт Доватора. 15/1	Владикавказ	15:09:0031605:26	003002000000 Земли населенных пунктов	Для содержания и эксплуатации ТП (трансформаторная подстанция №255)	6	03:012	65	3 757,99	244 269,35

№ п/п	Местоположение ЗУ	Район	Кадастровый номер ЗУ	Категория земель	Разрешенное использование по документу	Код вида разрешенного использования (в соответствии с классификатором видов разрешенного использования земельных участков)	Вид использования объектов недвижимости	Площадь	УПКС	КС
30719	Республика Северная Осетия-Алания, г. Владикавказ, ул. Кырджалийская, 25	Владикавказ	15:09:0031605:261	0030002000000 Земли населенных пунктов	для установки спортивных площадок с уличными тренажерами	3	05:012	476	1 008,21	361 114,72
30720	Республика Северная Осетия-Алания, г. Владикавказ, пр. Доватора, 9	Владикавказ	15:09:0031605:262	0030002000000 Земли населенных пунктов	для установки спортивных площадок с уличными тренажерами	3	05:012	[illegible]	1 008,21	781 102,18
30721	Респ. Северная Осетия - Алания, г. Владикавказ, пр-кт Доватора, 9	Владикавказ	15:09:0031605:27	0030002000000 Земли населенных пунктов	Эксплуатация многоквартирного дома	2	02:050	1 335	9 165,83	12 969 549,05
30722	Республика Северная Осетия-Алания, г. Владикавказ, ул. Кырджалийская, 29	Владикавказ	15:09:0031605:279	0030002000000 Земли населенных пунктов	Для установки спортивных площадок с уличными тренажерами	3	05:012	496	1 008,21	503 387,04
30723	Республика Северная Осетия-Алания, г. Владикавказ, пр. Доватора, 9	Владикавказ	15:09:0031605:327	0030002000000 Земли населенных пунктов	под установку павильона для оказания справочно-информационных услуг	4	04:030	160	1 009,9	1 759 680,00
30724	Республика Северная Осетия-Алания, г. Владикавказ, ул. Кырджалийская 29	Владикавказ	15:09:0031605:333	0030002000000 Земли населенных пунктов	Для содержания и эксплуатации капитального гаража	7	02:071	21	5 777,17	121 263,57
30725	Республика Северная Осетия-Алания, г. Владикавказ, пр. Доватора, 9/1	Владикавказ	15:09:0031605:335	0030002000000 Земли населенных пунктов	Для размещения павильонов для реализации хлебобулочных изделий	4	04:040	35	1 009,9	329 870,00
30726	Республика Северная Осетия - Алания, г. Владикавказ, ул. Кырджалийская	Владикавказ	15:09:0031605:460	0030002000000 Земли населенных пунктов	для содержания и эксплуатации тепловых сетей	6	03:012	18	4 757,99	87 643,82
30727	Республика Северная Осетия - Алания, г Владикавказ, ул Кырджалийская	Владикавказ	15:09:0031605:461	0030002000000 Земли населенных пунктов	для содержания и эксплуатации тепловых сетей	6	03:012	[illegible]	4 757,99	26 168,94
30728	Республика Северная Осетия - Алания, г Владикавказ, ул Кырджалийская	Владикавказ	15:09:0031605:462	0030002000000 Земли населенных пунктов	для содержания и эксплуатации тепловых сетей	6	03:012	420	4 757,99	1 292 456,83
30729	Российская Федерация, Республика Северная Осетия-Алания, г. Владикавказ, пр. Доватора, 9/1	Владикавказ	15:09:0031605:464	0030002000000 Земли населенных пунктов	Для размещения гаражей для собственных нужд	7	02:071	33	5 777,17	178 230,10
30730	Республика Северная Осетия-Алания, г Владикавказ, пр-кт Доватора, 16	Владикавказ	15:09:0031605:5	0030002000000 Земли населенных пунктов	Для содержания и эксплуатации коммерческого торгового киоска	4	04:040	9	1 009,9	98 991,00
30731	Северная Осетия - Алания респ, г Владикавказ, пр Доватора, 8 "а"	Владикавказ	15:09:0031605:6	0030002000000 Земли населенных пунктов	Для содержания и эксплуатации остановочного торгового павильона	4	04:040	249	1 009,9	2 738 751,00
30732	Республика Северная Осетия - Алания, г Владикавказ, пр-кт Доватора, 18	Владикавказ	15:09:0031605:7	0030002000000 Земли населенных пунктов	Обеспечение обороны и безопасности	8	08:030	[illegible]	2 966,13	34 426 855,37
30733	Респ. Северная Осетия - Алания, г. Владикавказ, (двор дома), пр-кт Доватора, 13	Владикавказ	15:09:0031605:8	0030002000000 Земли населенных пунктов	Для установки и эксплуатации мастерской по ремонту обуви	3	03:031	4	5 011,21	20 161,84
30734	Республика Северная Осетия-Алания, г Владикавказ, пр-кт Доватора	Владикавказ	15:09:0031605:9	0030002000000 Земли населенных пунктов	Для установки стационарно-передвижных павильонов	4	04:030	11	1 009,9	129 389,00
30735	Республика Северная Осетия-Алания, г.Владикавказ, пр-кт Доватора, 7 "б"	Владикавказ	15:09:0031606:10	0030002000000 Земли населенных пунктов	Для содержания и эксплуатации магазина	4	04:040	62	1 009,9	681 948,00
30736	Республика Северная Осетия-Алания, г Владикавказ, пр-кт Доватора, д 7	Владикавказ	15:09:0031606:100	0030002000000 Земли населенных пунктов	Для содержания и эксплуатации капитального гаража	7	02:071	28	5 777,17	161 685,76
30737	Республика Северная Осетия-Алания, г Владикавказ, пр-кт Доватора, д 7	Владикавказ	15:09:0031606:101	0030002000000 Земли населенных пунктов	Для содержания и эксплуатации капитального гаража	7	02:071	29	5 777,17	167 535,93
30738	Республика Северная Осетия-Алания, г Владикавказ, пр-кт Доватора, д 7	Владикавказ	15:09:0031606:102	0030002000000 Земли населенных пунктов	Для содержания и эксплуатации капитального гаража	7	02:071	31	5 777,17	179 035,27
30739	Республика Северная Осетия-Алания, г Владикавказ, пр-кт Доватора, д 7	Владикавказ	15:09:0031606:103	0030002000000 Земли населенных пунктов	Для содержания и эксплуатации капитального гаража	7	02:071	28	5 777,17	161 685,76
30740	Республика Северная Осетия-Алания, г. Владикавказ, ул. Гадиева, 62/3	Владикавказ	15:09:0031606:105	0030002000000 Земли населенных пунктов	Для содержания и эксплуатации многоквартирного жилого дома	2	02:050	2 140	9 165,83	19 611 876,20
30741	Респ. Северная Осетия - Алания, г. Владикавказ, пр-кт Доватора, 7	Владикавказ	15:09:0031606:11	0030002000000 Земли населенных пунктов	Для содержания и эксплуатации существующих зданий и сооружений детского сада	3	03:050	4 872	3 165,27	14 132 727,41
30742	Респ. Северная Осетия - Алания, г. Владикавказ, ул. Гадиева, 58/3	Владикавказ	15:09:0031606:13	0030002000000 Земли населенных пунктов	Товарищество собственников жилья	2	02:050	3 129	9 165,83	28 679 882,07
30743	Респ. Северная Осетия - Алания, г. Владикавказ, пр-кт Доватора, 5	Владикавказ	15:09:0031606:14	0030002000000 Земли населенных пунктов	Под установку и эксплуатацию платежных терминалов	4	04:010	1	1 009,9	10 099,00
30744	Респ. Северная Осетия - Алания, г. Владикавказ, ул. Гадиева, 58 "а"	Владикавказ	15:09:0031606:15	0030002000000 Земли населенных пунктов	Для содержания и эксплуатации центра реабилитации детей-инвалидов	3	03:021	5 867	2 966,13	17 399 234,67
30745	Республика Северная Осетия-Алания, г Владикавказ, пр-кт Доватора, 5	Владикавказ	15:09:0031606:16	0030002000000 Земли населенных пунктов	Товарищество собственников земельных	7	02:071	1 615	5 777,17	9 325 769,05
30746	Российская Федерация, Республика Северная Осетия - Алания, г. Владикавказ, пр-кт Доватора, 7	Владикавказ	15:09:0031606:17	0030002000000 Земли населенных пунктов	Эксплуатация многоквартирного дома	2	02:050	766	9 165,83	7 021 025,78
30747	Республика Северная Осетия-Алания, г. Владикавказ, пр. Доватора, 7	Владикавказ	15:09:0031606:171	0030002000000 Земли населенных пунктов	для содержания и эксплуатации капитального гаража	7	02:071	41	5 777,17	170 006,97
30748	Российская Федерация, Республика Северная Осетия - Алания, г. Владикавказ, ул. Гадиева, 58/4	Владикавказ	15:09:0031606:18	0030002000000 Земли населенных пунктов	Эксплуатация многоквартирного дома	2	02:050	729	9 165,83	6 682 206,07
30749	Республика Северная Осетия-Алания, г. Владикавказ, ул. Гадиева, 58/3	Владикавказ	15:09:0031606:183	0030002000000 Земли населенных пунктов	Для содержания и эксплуатации металлического гаража	7	02:071	21	5 777,17	121 263,57
30750	Республика Северная Осетия - Алания, г. Владикавказ, ул. Гадиева, д. 58, корп. 7	Владикавказ	15:09:0031606:184	0030002000000 Земли населенных пунктов	Для установки временного металлического гаража	7	02:071	24	5 777,17	138 587,28
30751	Северная Осетия-Алания респ, г. Владикавказ, ул. Гадиева, 58/7	Владикавказ	15:09:0031606:186	0030002000000 Земли населенных пунктов	Для содержания и эксплуатации металлического гаража	7	02:071	26	5 777,17	150 190,22
30752	Республика Северная Осетия-Алания, г. Владикавказ, пр. Доватора, 7	Владикавказ	15:09:0031606:187	0030002000000 Земли населенных пунктов	для содержания и эксплуатации металлического гаража	7	02:071	24	5 777,17	138 587,28
30753	Российская Федерация, Республика Северная Осетия - Алания, г. Владикавказ, пр-кт Доватора, 7/2	Владикавказ	15:09:0031606:19	0030002000000 Земли населенных пунктов	Эксплуатация многоквартирного дома	2	02:050	764	9 165,83	6 999 528,29
30754	РСО-Алания, г.Владикавказ, ул.Гадиева,58	Владикавказ	15:09:0031606:190	0030002000000 Земли населенных пунктов	Для содержания и эксплуатации магазина	4	04:040	6	1 009,9	87 992,28
30755	Республика Северная Осетия-Алания, г. Владикавказ, пр-кт Доватора, 3	Владикавказ	15:09:0031606:193	0030002000000 Земли населенных пунктов	Для содержания и эксплуатации металлического гаража	7	02:071	21	5 777,17	121 263,57
30756	Республика Северная Осетия-Алания, г. Владикавказ, ул. Гадиева, 60	Владикавказ	15:09:0031606:194	0030002000000 Земли населенных пунктов	Для содержания и эксплуатации капитального гаража	7	02:071	41	5 777,17	170 006,97
30757	Российская Федерация, Республика Северная Осетия - Алания, г. Владикавказ, пр-кт Доватора, 3	Владикавказ	15:09:0031606:20	0030002000000 Земли населенных пунктов	Эксплуатация многоквартирного дома	2	02:050	750	9 165,83	6 874 372,50
30758	Респ. Северная Осетия - Алания, г. Владикавказ, пр-кт Доватора, 7/1	Владикавказ	15:09:0031606:21	0030002000000 Земли населенных пунктов	Эксплуатация многоквартирного дома	2	02:050	776	9 165,83	7 112 661,08
30759	Российская Федерация, Республика Северная Осетия - Алания, г. Владикавказ, ул. Гадиева, 58/6	Владикавказ	15:09:0031606:22	0030002000000 Земли населенных пунктов	Эксплуатация многоквартирного дома	2	02:050	1 146	9 165,83	10 503 441,18
30760	Респ. Северная Осетия - Алания, г. Владикавказ, пр-кт Доватора, 1	Владикавказ	15:09:0031606:23	0030002000000 Земли населенных пунктов	Эксплуатация многоквартирного дома	2	02:050	847	9 165,83	7 763 267,16
30761	Респ. Северная Осетия - Алания, г. Владикавказ, ул. Гадиева, 60/2, (многоквартирный дом)	Владикавказ	15:09:0031606:24	0030002000000 Земли населенных пунктов	Эксплуатация многоквартирного дома	2	02:050	1 131	9 165,83	10 367 351,22
30762	Российская Федерация, Республика Северная Осетия - Алания, г. Владикавказ, ул. Гадиева, 58/7 (многоквартирный дом)	Владикавказ	15:09:0031606:25	0030002000000 Земли населенных пунктов	Эксплуатация многоквартирного дома	2	02:050	737	9 165,83	6 753 533,31
30763	Российская Федерация, Республика Северная Осетия - Алания, г. Владикавказ, пр-кт Доватора, 7/3	Владикавказ	15:09:0031606:26	0030002000000 Земли населенных пунктов	Эксплуатация многоквартирного дома	2	02:050	731	9 165,83	6 701 856,73
30764	Республика Северная Осетия-Алания, г. Владикавказ, ул. Гадиева, 60/1	Владикавказ	15:09:0031606:27	0030002000000 Земли населенных пунктов	Эксплуатация многоквартирного дома	2	02:050	1 159	9 165,83	10 624 190,97

№ п/п	Местоположение ЗУ	Район	Кадастровый номер ЗУ	Категория земель	Разрешенное использование по документу	Код вида разрешенного использования (в соответствии с классификатором видов разрешенного использования земельных участков)	Вид использования объектов недвижимости	Площадь	УПКС	КС
30765	Респ. Северная Осетия - Алания, г. Владикавказ, пр-кт Доватора, 7	Владикавказ	15:09:0031606:28	0030020000000 Земли населенных пунктов	Для содержания и эксплуатации тепловых сетей	6	03.012	183	4 737,99	867 156,17
30766	Российская Федерация, Республика Северная Осетия - Алания, городской округ город Владикавказ, г. Владикавказ, ул. Гадиева, 64	Владикавказ	15:09:0031606:29	0030020000000 Земли населенных пунктов	Для содержания и эксплуатации гаражного кооператива	7	04.090	7 157	4 032,96	28 861 893,72
30767	Респ. Северная Осетия - Алания, г. Владикавказ, пр-кт Доватора, 1	Владикавказ	15:09:0031606:3	0030020000000 Земли населенных пунктов	Для содержания и эксплуатации магазина	4	04.040	167	13 992	1 856 833,80
30768	Российская Федерация, Республика Северная Осетия - Алания, г. Владикавказ, ул. Гадиева, 62/2	Владикавказ	15:09:0031606:30	0030020000000 Земли населенных пунктов	Эксплуатация многоквартирного дома	2	02.050	1 128	9 165,83	10 339 356,24
30769	Респ. Северная Осетия - Алания, г. Владикавказ, пр-кт Доватора, 7/1	Владикавказ	15:09:0031606:31	0030020000000 Земли населенных пунктов	Для содержания и эксплуатации ТП (трансформаторная подстанция №312)	6	03.012	66	4 737,99	246 027,54
30770	Республика Северная Осетия - Алания, г. Владикавказ, ул. Гадиева, 58 "б"	Владикавказ	15:09:0031606:32	0030020000000 Земли населенных пунктов	Под объекты инженерного оборудования водоснабжения	6	03.012	13	4 737,99	56 360,87
30771	Республика Северная Осетия-Алания, г Владикавказ, пр-кт Доватора, д 7	Владикавказ	15:09:0031606:33	0030020000000 Земли населенных пунктов	Под объекты инженерного оборудования Водоснабжения	6	03.012	35	4 737,99	131 529,63
30772	Российская Федерация, Республика Северная Осетия-Алания, г Владикавказ, ул Гадиева, д 62/3	Владикавказ	15:09:0031606:344	0030020000000 Земли населенных пунктов	для размещения гаражей для собственных нужд	7	02.071	27	5 777,17	155 983,59
30773	Республика Северная Осетия-Алания, г Владикавказ, ул Гадиева, 64, ГК-4	Владикавказ	15:09:0031606:347	0030020000000 Земли населенных пунктов	Для содержания и эксплуатации гаражей	7	02.071	83	5 777,17	479 457,60
30774	Республика Северная Осетия - Алания, г. Владикавказ, ул. Гадиева, 64	Владикавказ	15:09:0031606:349	0030020000000 Земли населенных пунктов	Для содержания и эксплуатации гаражей	7	02.071	45	5 777,17	259 853,13
30775	Российская Федерация, Республика Северная Осетия-Алания, г Владикавказ, ул Гадиева, д 64	Владикавказ	15:09:0031606:352	0030020000000 Земли населенных пунктов	Для содержания и эксплуатации индивидуального гаража	7	02.071	26	5 777,17	150 196,22
30776	Российская Федерация, Республика Северная Осетия-Алания, г Владикавказ, ул Гадиева, д 64	Владикавказ	15:09:0031606:353	0030020000000 Земли населенных пунктов	Для размещения гаражей для собственных нужд	7	02.071	37	5 777,17	329 111,79
30777	Республика Северная Осетия-Алания, г Владикавказ, ул Гадиева, ГСК-91-С-6 Гараж № 241	Владикавказ	15:09:0031606:356	0030020000000 Земли населенных пунктов	Для эксплуатации индивидуального гаража	7	02.071	26	5 777,17	161 685,26
30778	Республика Северная Осетия - Алания, г.Владикавказ, ул.Гадиева, 64	Владикавказ	15:09:0031606:359	0030020000000 Земли населенных пунктов	Для содержания и эксплуатации капитального гаража	7	02.071	26	5 777,17	161 685,26
30779	Республика Северная Осетия - Алания, г. Владикавказ, ул. Гадиева, 64	Владикавказ	15:09:0031606:360	0030020000000 Земли населенных пунктов	Для содержания и эксплуатации индивидуального гаража	7	02.071	23	5 777,17	132 812,91
30780	Российская Федерация, Республика Северная Осетия - Алания, г. Владикавказ, ул. Гадиева, 64, гараж 14	Владикавказ	15:09:0031606:361	0030020000000 Земли населенных пунктов	Для содержания и эксплуатации гаражного кооператива	7	02.071	29	5 777,17	167 559,65
30781	Российская Федерация, Республика Северная Осетия - Алания, г. Владикавказ, ул. Гадиева, 64	Владикавказ	15:09:0031606:362	0030020000000 Земли населенных пунктов	Для содержания и эксплуатации индивидуального гаража	7	02.071	26	5 777,17	150 196,22
30782	Российская Федерация, Республика Северная Осетия - Алания, г. Владикавказ, ул. Гадиева, 64	Владикавказ	15:09:0031606:363	0030020000000 Земли населенных пунктов	для размещения индивидуальных гаражей	7	02.071	23	5 777,17	132 812,91
30783	Российская Федерация, Республика Северная Осетия - Алания, г. Владикавказ, ул. Гадиева, 64, гараж 234	Владикавказ	15:09:0031606:364	0030020000000 Земли населенных пунктов	для размещения индивидуальных гаражей	7	02.071	27	5 777,17	155 983,59
30784	Российская Федерация, Республика Северная Осетия - Алания, г. Владикавказ, ул. Гадиева, 64, гараж 214	Владикавказ	15:09:0031606:365	0030020000000 Земли населенных пунктов	для размещения индивидуальных гаражей	7	02.071	25	5 777,17	144 361,75
30785	Российская Федерация, Республика Северная Осетия-Алания, г. Владикавказ, ул. Гадиева, 64	Владикавказ	15:09:0031606:368	0030020000000 Земли населенных пунктов	Для сооружения и эксплуатации гаража	7	02.071	27	5 777,17	155 983,59
30786	Российская Федерация, Республика Северная Осетия - Алания, г. Владикавказ, ул. Гадиева, ГСК 91-С-6, гараж 84	Владикавказ	15:09:0031606:369	0030020000000 Земли населенных пунктов	Для содержания и эксплуатации гаража	7	02.071	26	5 777,17	150 196,22
30787	Российская Федерация, Республика Северная Осетия - Алания, г. Владикавказ, ул. Гадиева, 64	Владикавказ	15:09:0031606:370	0030020000000 Земли населенных пунктов	Для содержания и эксплуатации индивидуального гаража	7	02.071	26	5 777,17	150 196,22
30788	Российская Федерация, Республика Северная Осетия - Алания, г. Владикавказ, ул. Гадиева, 64	Владикавказ	15:09:0031606:371	0030020000000 Земли населенных пунктов	Для содержания и эксплуатации индивидуального гаража	7	02.071	26	5 777,17	150 196,22
30789	Российская Федерация, Республика Северная Осетия - Алания, г. Владикавказ, ул. Гадиева, 64	Владикавказ	15:09:0031606:372	0030020000000 Земли населенных пунктов	Для содержания и эксплуатации индивидуального гаража	7	02.071	26	5 777,17	150 196,22
30790	Российская Федерация, Республика Северная Осетия - Алания, г. Владикавказ, ул. Гадиева, 64	Владикавказ	15:09:0031606:373	0030020000000 Земли населенных пунктов	Под гараж	7	02.071	42	5 777,17	242 683,04
30791	Российская Федерация, Республика Северная Осетия - Алания, г. Владикавказ, ул. Гадиева, 64	Владикавказ	15:09:0031606:374	0030020000000 Земли населенных пунктов	Для содержания и эксплуатации гаражного кооператива	7	02.071	32	5 777,17	184 965,51
30792	Российская Федерация, Республика Северная Осетия - Алания, г. Владикавказ, ул. Гадиева, 64, ГСК 91-с-6, гараж 70	Владикавказ	15:09:0031606:375	0030020000000 Земли населенных пунктов	Для содержания и эксплуатации гаражного кооператива	7	04.090	30	4 032,96	120 988,80
30793	Российская Федерация, Республика Северная Осетия - Алания, г. Владикавказ, ул. Гадиева, 64, ГСК 91-С-6, гараж №205	Владикавказ	15:09:0031606:376	0030020000000 Земли населенных пунктов	Для содержания и эксплуатации индивидуального гаража	7	02.071	29	5 777,17	167 459,65
30794	Российская Федерация, Республика Северная Осетия - Алания, г. Владикавказ, ул. Гадиева, 64, гараж № 117	Владикавказ	15:09:0031606:378	0030020000000 Земли населенных пунктов	Для содержания и эксплуатации гаражного кооператива	7	04.090	26	4 032,96	104 856,96
30795	Российская Федерация, Республика Северная Осетия - Алания, г. Владикавказ, ул. Гадиева, 64, ГСК 91-С-6, гараж 38	Владикавказ	15:09:0031606:379	0030020000000 Земли населенных пунктов	Для содержания и эксплуатации индивидуального гаража	7	02.071	22	5 777,17	127 098,74
30796	Российская Федерация, Республика Северная Осетия - Алания, г. Владикавказ, ул. Гадиева, 64, ГСК 91-С-6, гараж 24	Владикавказ	15:09:0031606:380	0030020000000 Земли населенных пунктов	Для содержания и эксплуатации индивидуального гаража	7	02.071	22	5 777,17	127 098,74
30797	Российская Федерация, Республика Северная Осетия - Алания, г. Владикавказ, ул. Гадиева, 64, гараж 139,197	Владикавказ	15:09:0031606:381	0030020000000 Земли населенных пунктов	под гараж	7	02.071	27	5 777,17	155 983,59
30798	Российская Федерация, Республика Северная Осетия - Алания, г. Владикавказ, ул. Гадиева, 64, гараж № 63	Владикавказ	15:09:0031606:382	0030020000000 Земли населенных пунктов	Для содержания и эксплуатации индивидуального гаража	7	02.071	41	5 777,17	196 441,98
30799	Российская Федерация, Республика Северная Осетия - Алания, г. Владикавказ, ул. Гадиева, д. 64, гараж № 64	Владикавказ	15:09:0031606:383	0030020000000 Земли населенных пунктов	Для содержания и эксплуатации гаражного кооператива	7	04.090	33	4 032,96	133 087,68
30800	Российская Федерация, Республика Северная Осетия - Алания, г. Владикавказ, ул. Гадиева, 64, гараж 104	Владикавказ	15:09:0031606:384	0030020000000 Земли населенных пунктов	Для размещения гаражей для собственных нужд	7	04.090	22	4 032,96	88 725,12
30801	Российская Федерация, Республика Северная Осетия - Алания, г. Владикавказ, ул. Гадиева, ГСК 91-с-6, гараж 10	Владикавказ	15:09:0031606:385	0030020000000 Земли населенных пунктов	Для содержания и эксплуатации гаражного кооператива	7	04.090	21	4 032,96	84 692,16
30802	Российская Федерация, Республика Северная Осетия - Алания, г. Владикавказ, ул. Гадиева, ГСК 91-с-6, гараж 35	Владикавказ	15:09:0031606:386	0030020000000 Земли населенных пунктов	Для содержания и эксплуатации гаражного кооператива	7	04.090	22	4 032,96	88 725,12
30803	Российская Федерация, Республика Северная Осетия - Алания, г. Владикавказ, ул. Гадиева, 64, гараж№68	Владикавказ	15:09:0031606:387	0030020000000 Земли населенных пунктов	Для содержания и эксплуатации индивидуального гаража	7	02.071	25	5 777,17	144 361,75
30804	Российская Федерация, Республика Северная Осетия - Алания, г. Владикавказ, ул. Гадиева, 64, гараж 206	Владикавказ	15:09:0031606:389	0030020000000 Земли населенных пунктов	под гараж	7	02.071	27	5 777,17	155 983,59
30805	Российская Федерация, Республика Северная Осетия-Алания, городской округ город Владикавказ, г. Владикавказ, ул. Гадиева, 64, ГСК 91-С-1, гараж №15	Владикавказ	15:09:0031606:390	0030020000000 Земли населенных пунктов	Для содержания и эксплуатации индивидуального гаража	7	02.071	26	5 777,17	150 196,22
30806	Российская Федерация, Республика Северная Осетия - Алания, г. Владикавказ, ул. Гадиева, 64, гараж №156	Владикавказ	15:09:0031606:391	0030020000000 Земли населенных пунктов	Для содержания и эксплуатации индивидуального гаража	7	02.071	26	5 777,17	150 196,22
30807	Российская Федерация, Республика Северная Осетия - Алания, г. Владикавказ, ул. Гадиева, 64, ГСК 91-С-1, гараж 171, 209	Владикавказ	15:09:0031606:392	0030020000000 Земли населенных пунктов	Для содержания и эксплуатации гаража	7	02.071	26	5 777,17	150 196,22

№ п/п	Местоположение ЗУ	Район	Кадастровый номер ЗУ	Категория земель	Разрешенное использование по документу	Код вида разрешенного использования (в соответствии с классификатором видов разрешенного использования земельных участков)	Вид использования объектов недвижимости	Площадь	УПКС	КС
30808	Российская Федерация, Республика Северная Осетия - Алания, г. Владикавказ, ул. Гадиева, 64	Владикавказ	15:09:0031606:393	0003002000000 Земли населенных пунктов	Для содержания и эксплуатации гаража	?	02.07.1	41	5 777.17	179 698.97
30809	Российская Федерация, Республика Северная Осетия-Алания, г. Владикавказ, ул. Гадиева, 64, гараж 43	Владикавказ	15:09:0031606:394	0003002000000 Земли населенных пунктов	Размещение гаражей для собственных нужд	?	02.07.1	27	5 777.17	155 910.69
30810	Российская Федерация, Республика Северная Осетия - Алания, г. Владикавказ, ул. Гадиева, 64	Владикавказ	15:09:0031606:395	0003002000000 Земли населенных пунктов	Размещение гаражей для собственных нужд	7	02.07.1	26	5 777.17	150 132.22
30811	Российская Федерация, Республика Северная Осетия - Алания, г. Владикавказ, ул. Гадиева, 64, гараж №6	Владикавказ	15:09:0031606:396	0003002000000 Земли населенных пунктов	Для содержания и эксплуатации индивидуального гаража	7	02.07.1	27	5 777.17	155 910.69
30812	Российская Федерация, Республика Северная Осетия - Алания, г. Владикавказ, ул. Гадиева, 64, гараж 240	Владикавказ	15:09:0031606:397	0003002000000 Земли населенных пунктов	Для размещения гаражей для собственных нужд	?	02.07.1	27	5 777.17	155 910.69
30813	Российская Федерация, Республика Северная Осетия-Алания, г. Владикавказ, ул. Гадиева, уч 64, ГСК 91-С-6, гараж №5	Владикавказ	15:09:0031606:398	0003002000000 Земли населенных пунктов	Для содержания и эксплуатации индивидуального гаража	?	04.090	25	4 012.96	100 324.00
30814	Российская Федерация, Республика Северная Осетия - Алания, г. Владикавказ, ул. Гадиева, 64, ГСК-91-С-6, гараж № 80	Владикавказ	15:09:0031606:399	0003002000000 Земли населенных пунктов	Для содержания и эксплуатации индивидуального гаража	7	02.07.1	32	5 777.17	185 038.04
30815	Респ. Северная Осетия - Алания, г. Владикавказ, ул. Гадиева, 58/9	Владикавказ	15:09:0031606:4	0003002000000 Земли населенных пунктов	Для содержания и эксплуатации магазина	4	04.040	126	13999	1 765 374.00
30816	Российская Федерация, Республика Северная Осетия - Алания, г. Владикавказ, ул. Гадиева, 64	Владикавказ	15:09:0031606:400	0003002000000 Земли населенных пунктов	Для содержания и эксплуатации индивидуального гаража	?	02.07.1	28	5 777.17	161 685.16
30817	Российская Федерация, Республика Северная Осетия - Алания, г. Владикавказ, ул. Гадиева, 64, ГСК 91-С-6	Владикавказ	15:09:0031606:401	0003002000000 Земли населенных пунктов	Для содержания и эксплуатации индивидуального гаража	?	02.07.1	25	5 777.17	144 463.25
30818		Владикавказ	15:09:0031606:402	0003002000000 Земли населенных пунктов	под гараж	7	02.07.1	26	5 777.17	150 132.22
30819	Российская Федерация, Республика Северная Осетия-Алания, г.Владикавказ, ул.Гадиева, ГСК 91-С-6, гараж № 97	Владикавказ	15:09:0031606:403	0003002000000 Земли населенных пунктов	Для размещения гаражей для собственных нужд	7	02.07.1	21	5 777.17	138 587.28
30820	Российская Федерация, Республика Северная Осетия - Алания, г. Владикавказ, ул. Гадиева, 64 (гараж 81)	Владикавказ	15:09:0031606:404	0003002000000 Земли населенных пунктов	Для размещения гаражей для собственных нужд	?	02.07.1	32	5 777.17	185 038.04
30821	Российская Федерация, Республика Северная Осетия - Алания, г.о. город Владикавказ, г Владикавказ, ул Гадиева, д/у 64, гараж №60	Владикавказ	15:09:0031606:406	0003002000000 Земли населенных пунктов	Для размещения гаражей для собственных нужд	?	02.07.1	21	5 777.17	142 812.81
30822	Российская Федерация, Республика Северная Осетия-Алания, городской округ город Владикавказ, г Владикавказ, ул Гадиева, д 64, ГСК 91-С-6, гараж 13	Владикавказ	15:09:0031606:407	0003002000000 Земли населенных пунктов	Размещение гаражей для собственных нужд	7	02.07.1	27	5 777.17	155 910.69
30823	Российская Федерация, Республика Северная Осетия - Алания, г. Владикавказ, ул. Гадиева, д/у 64, гараж № 130	Владикавказ	15:09:0031606:408	0003002000000 Земли населенных пунктов	Для размещения гаражей для собственных нужд	7	02.07.1	30	5 777.17	173 234.10
30824	Российская Федерация, Республика Северная Осетия - Алания, г. Владикавказ, ул. Гадиева, д. 64	Владикавказ	15:09:0031606:409	0003002000000 Земли населенных пунктов	Для содержания и эксплуатации гаражного кооператива	?	04.090	604	2 426.93	1 468 783.54
30825	Российская Федерация, Республика Северная Осетия - Алания, г. Владикавказ, ул. Гадиева, 64, гараж № 96	Владикавказ	15:09:0031606:411	0003002000000 Земли населенных пунктов	Для размещения гаражей для собственных нужд	?	02.07.1	24	5 777.17	138 587.28
30826	Российская Федерация, Республика Северная Осетия-Алания, городской округ город Владикавказ, г. Владикавказ, ул Гадиева, 64, гараж 114	Владикавказ	15:09:0031606:412	0003002000000 Земли населенных пунктов	Для содержания и эксплуатации индивидуального гаража	7	02.07.1	23	5 777.17	132 812.61
30827	Российская Федерация, Республика Северная Осетия-Алания, городской округ город Владикавказ, г. Владикавказ, ул Гадиева	Владикавказ	15:09:0031606:413	0003002000000 Земли населенных пунктов	Для содержания и эксплуатации гаражного кооператива	7	04.090	36	1 032.96	135 186.56
30828	Российская Федерация, Республика Северная Осетия-Алания, городской округ город Владикавказ, г. Владикавказ, ул Гадиева	Владикавказ	15:09:0031606:414	0003002000000 Земли населенных пунктов	Для содержания и эксплуатации гаражного кооператива	?	04.090	47	4 012.96	130 219.52
30829	Российская Федерация, Республика Северная Осетия-Алания, городской округ город Владикавказ, г. Владикавказ, ул Гадиева	Владикавказ	15:09:0031606:415	0003002000000 Земли населенных пунктов	Для содержания и эксплуатации гаражного кооператива	?	04.090	46	4 012.96	151 252.36
30830	Российская Федерация, Республика Северная Осетия-Алания, городской округ город Владикавказ, г. Владикавказ, ул Гадиева	Владикавказ	15:09:0031606:416	0003002000000 Земли населенных пунктов	Для содержания и эксплуатации гаражного кооператива	7	04.090	43	4 012.96	173 117.28
30831	Российская Федерация, Республика Северная Осетия-Алания, городской округ город Владикавказ, г. Владикавказ, ул Гадиева	Владикавказ	15:09:0031606:417	0003002000000 Земли населенных пунктов	Для содержания и эксплуатации гаражного кооператива	7	04.090	36	1 032.96	135 186.56
30832	Российская Федерация, Республика Северная Осетия-Алания, городской округ город Владикавказ, г. Владикавказ, ул Гадиева	Владикавказ	15:09:0031606:418	0003002000000 Земли населенных пунктов	Для содержания и эксплуатации гаражного кооператива	?	04.090	46	4 012.96	151 252.36
30833	Российская Федерация, Республика Северная Осетия-Алания, городской округ город Владикавказ, г. Владикавказ, ул Гадиева	Владикавказ	15:09:0031606:419	0003002000000 Земли населенных пунктов	Для содержания и эксплуатации гаражного кооператива	?	04.090	47	4 012.96	130 219.52
30834	Российская Федерация, Республика Северная Осетия-Алания, городской округ город Владикавказ, г. Владикавказ, ул Гадиева	Владикавказ	15:09:0031606:420	0003002000000 Земли населенных пунктов	Для содержания и эксплуатации гаражного кооператива	7	04.090	37	1 032.96	139 219.52
30835	Российская Федерация, Республика Северная Осетия-Алания, городской округ город Владикавказ, г. Владикавказ, ул Гадиева	Владикавказ	15:09:0031606:421	0003002000000 Земли населенных пунктов	Для содержания и эксплуатации гаражного кооператива	7	04.090	37	1 032.96	139 219.52
30836	Российская Федерация, Республика Северная Осетия-Алания, городской округ город Владикавказ, г. Владикавказ, ул Гадиева	Владикавказ	15:09:0031606:422	0003002000000 Земли населенных пунктов	Для содержания и эксплуатации гаражного кооператива	?	04.090	47	4 012.96	130 219.52
30837	Российская Федерация, Республика Северная Осетия-Алания, городской округ город Владикавказ, г. Владикавказ, ул Гадиева	Владикавказ	15:09:0031606:423	0003002000000 Земли населенных пунктов	Для содержания и эксплуатации гаражного кооператива	?	04.090	47	4 012.96	130 219.52
30838	Российская Федерация, Республика Северная Осетия-Алания, городской округ город Владикавказ, г. Владикавказ, ул Гадиева	Владикавказ	15:09:0031606:424	0003002000000 Земли населенных пунктов	Для содержания и эксплуатации гаражного кооператива	7	04.090	37	1 032.96	139 219.52
30839		Владикавказ	15:09:0031606:425	0003002000000 Земли населенных пунктов	Размещение гаражей для собственных нужд	7	02.07.1	26	5 777.17	150 132.22
30840	Российская Федерация, Республика Северная Осетия-Алания, городской округ город Владикавказ, г. Владикавказ, ул Гадиева, д 64, гараж № 128	Владикавказ	15:09:0031606:426	0003002000000 Земли населенных пунктов	Размещение гаражей для собственных нужд	?	02.07.1	41	5 777.17	179 698.97
30841		Владикавказ	15:09:0031606:427	0003002000000 Земли населенных пунктов	Для содержания и эксплуатации индивидуального гаража	?	02.07.1	27	5 777.17	155 910.69
30842	Российская Федерация, Республика Северная Осетия - Алания, г. Владикавказ, ул. Гадиева, д. 64, гараж № 142	Владикавказ	15:09:0031606:428	0003002000000 Земли населенных пунктов	Размещение гаражей для собственных нужд	7	02.07.1	41	5 777.17	179 698.97
30843	Российская Федерация, Республика Северная Осетия - Алания, г. Владикавказ, ул. Гадиева, 64, ГСК 91-С-6, гараж №208	Владикавказ	15:09:0031606:429	0003002000000 Земли населенных пунктов	Для содержания и эксплуатации индивидуального гаража	7	02.07.1	26	5 777.17	150 132.22
30844	Российская Федерация, Республика Северная Осетия - Алания, г. Владикавказ, ул. Гадиева, д. 64, ГСК 91-С-6, гараж № 33	Владикавказ	15:09:0031606:430	0003002000000 Земли населенных пунктов	Размещение гаражей для собственных нужд	?	02.07.1	23	5 777.17	132 812.61
30845	Российская Федерация, Республика Северная Осетия - Алания, г.о. город Владикавказ, г Владикавказ, ул Гадиева, д/у 64	Владикавказ	15:09:0031606:431	0003002000000 Земли населенных пунктов	Для содержания и эксплуатации индивидуального гаража	?	02.07.1	24	5 777.17	138 587.28
30846	Российская Федерация, Республика Северная Осетия - Алания, г. Владикавказ, ул. Гадиева, д. 64, гараж № 41	Владикавказ	15:09:0031606:432	0003002000000 Земли населенных пунктов	Размещение гаражей для собственных нужд	7	02.07.1	23	5 777.17	132 812.61
30847	Российская Федерация, Республика Северная Осетия - Алания, городской округ город Владикавказ, г Владикавказ, ул. Гадиева, 64, ГСК 91-С-6, гараж №91	Владикавказ	15:09:0031606:434	0003002000000 Земли населенных пунктов	Размещение гаражей для собственных нужд	7	02.07.1	22	5 777.17	127 038.34
30848	Российская Федерация, Республика Северная Осетия - Алания, г. Владикавказ, ул. Гадиева, 64, ГСК 91-С-1, гараж № 249	Владикавказ	15:09:0031606:435	0003002000000 Земли населенных пунктов	Для содержания и эксплуатации индивидуального гаража	7	02.07.1	23	5 777.17	132 812.61

№ п/п	Местоположение ЗУ	Район	Кадастровый номер ЗУ	Категория земель	Разрешенное использование по документу	Код вида разрешенного использования (в соответствии с классификатором видов разрешенного использования земельных участков)	Вид использования объектов недвижимости	Площадь	УПКС	КС
30849	Российская Федерация, Республика Северная Осетия - Алания, г.о. город Владикавказ, г Владикавказ, ул Гадиева, д. 64, ГСК 91-С-1, гараж № 244	Владикавказ	15:09:0031606:436	003002000000 Земли населенных пунктов	Размещение гаражей для собственных нужд	7	02.07.1	21	5 777,17	138 587,28
30850	Российская Федерация, Республика Северная Осетия - Алания, городской округ город Владикавказ, г. Владикавказ, ул. Гадиева, 64 ГСК91-С-6, гараж № 204	Владикавказ	15:09:0031606:437	003002000000 Земли населенных пунктов	Для содержания и эксплуатации индивидуального гаража	7	02.07.1	26	5 777,17	150 130,22
30851	Российская Федерация, Республика Северная Осетия - Алания, г.о. город Владикавказ, г Владикавказ, ул Гадиева, уч 64	Владикавказ	15:09:0031606:438	003002000000 Земли населенных пунктов	Для размещения гаражей для собственных нужд	7	02.07.1	22	5 777,17	127 098,74
30852	Республика Северная Осетия-Алания, г Владикавказ, пр-кт Доватора, д 7а	Владикавказ	15:09:0031606:5	003002000000 Земли населенных пунктов	Для содержания и эксплуатации магазина	4	04.04.0	130	10999	1 429 870,00
30853	Респ. Северная Осетия - Алания, г. Владикавказ, ул. Гадиева, 62/2	Владикавказ	15:09:0031606:7	003002000000 Земли населенных пунктов	Для содержания и эксплуатации капитального гаража	7	02.07.1	43	5 777,17	248 384,31
30854	Респ. Северная Осетия - Алания, г. Владикавказ, во дворе дома, ул. Гадиева, 58/3	Владикавказ	15:09:0031606:8	003002000000 Земли населенных пунктов	Для эксплуатации временного металлического гаража	7	02.07.1	17	5 777,17	98 160,89
30855	Республика Северная Осетия-Алания, г Владикавказ, ул Гадиева, 62/2	Владикавказ	15:09:0031606:9	003002000000 Земли населенных пунктов	Для содержания и эксплуатации капитального гаража	7	02.07.1	34	5 777,17	196 338,98
30856	Респ. Северная Осетия - Алания, г. Владикавказ, 31-32 микрорайон (позиция 14), ул. Кырджалийская	Владикавказ	15:09:0031607:10	003002000000 Земли населенных пунктов	Под многоквартирное жилищное строительство	2	02.05.0	3 600	6 196,62	22 307 832,00
30857	Республика Северная Осетия-Алания, г. Владикавказ, ул Фесина, 2	Владикавказ	15:09:0031607:1066	003002000000 Земли населенных пунктов	Жилищное строительство коттеджного типа	13	02.01.0	343	5 228,85	2 839 269,55
30858	Республика Северная Осетия-Алания, г. Владикавказ, микрорайон 31-32, позиция 38 "в", ул. Кырджалийская	Владикавказ	15:09:0031607:1067	003002000000 Земли населенных пунктов	Жилищное строительство коттеджного типа	13	02.01.0	343	5 228,85	2 737 434,75
30859	Республика Северная Осетия-Алания, г Владикавказ, ул Долорес Ибаррури, д 14	Владикавказ	15:09:0031607:1068	003002000000 Земли населенных пунктов	Жилищное строительство коттеджного типа	13	02.01.0	510	5 228,85	2 666 713,50
30860	Республика Северная Осетия-Алания, г. Владикавказ, Долорес Ибаррури, 12	Владикавказ	15:09:0031607:1069	003002000000 Земли населенных пунктов	Жилищное строительство коттеджного типа	13	02.01.0	491	5 228,85	2 567 365,35
30861	Республика Северная Осетия-Алания, г.Владикавказ, ул.Долорес Ибаррури, 10	Владикавказ	15:09:0031607:1070	003002000000 Земли населенных пунктов	Жилищное строительство коттеджного типа	13	02.01.0	500	5 228,85	2 614 425,00
30862	Республика Северная Осетия-Алания, г.Владикавказ, ул.Долорес Ибаррури, 8	Владикавказ	15:09:0031607:1071	003002000000 Земли населенных пунктов	Жилищное строительство коттеджного типа	13	02.01.0	500	5 228,85	2 614 425,00
30863	Республика Северная Осетия-Алания, г. Владикавказ, микрорайон 31-32, позиция 38 "в", ул. Кырджалийская	Владикавказ	15:09:0031607:1072	003002000000 Земли населенных пунктов	Жилищное строительство коттеджного типа	13	02.01.0	500	5 228,85	2 614 425,00
30864	Российская Федерация, Республика Северная Осетия-Алания, городской округ город Владикавказ, г. Владикавказ, ул. Долорес Ибаррури, 4	Владикавказ	15:09:0031607:1073	003002000000 Земли населенных пунктов	Жилищное строительство коттеджного типа	13	02.01.0	500	5 228,85	2 614 425,00
30865	Российская Федерация, Республика Северная Осетия - Алания, городской округ город Владикавказ, г Владикавказ, ул. Долорес Ибаррури, земельный участок 2	Владикавказ	15:09:0031607:1074	003002000000 Земли населенных пунктов	Жилищное строительство коттеджного типа	13	02.01.0	506	5 228,85	2 645 798,10
30866	Российская Федерация, Республика Северная Осетия - Алания, городской округ город Владикавказ, г. Владикавказ, ул.Фесина, земельный участок 8	Владикавказ	15:09:0031607:1075	003002000000 Земли населенных пунктов	Жилищное строительство коттеджного типа	13	02.01.0	800	5 228,85	4 183 080,00
30867	Российская Федерация, Республика Северная Осетия-Алания, городской округ город Владикавказ , г. Владикавказ, ул. Фесина, 6	Владикавказ	15:09:0031607:1076	003002000000 Земли населенных пунктов	Жилищное строительство коттеджного типа	13	02.01.0	700	5 228,85	3 660 195,00
30868	Республика Северная Осетия-Алания, г. Владикавказ, микрорайон 31-32, позиция 38 "в", ул. Кырджалийская	Владикавказ	15:09:0031607:1077	003002000000 Земли населенных пунктов	Жилищное строительство коттеджного типа	13	02.01.0	500	5 228,85	2 614 425,00
30869	Российская Федерация, Республика Северная Осетия - Алания, г. Владикавказ, ул. Долорес Ибаррури, 17	Владикавказ	15:09:0031607:1079	003002000000 Земли населенных пунктов	Жилищное строительство коттеджного типа	13	02.01.0	501	5 228,85	2 619 653,85
30870	Российская Федерация, Республика Северная Осетия-Алания, городской округ город Владикавказ, г. Владикавказ, ул. Долорес Ибаррури, 15	Владикавказ	15:09:0031607:1080	003002000000 Земли населенных пунктов	Жилищное строительство коттеджного типа	13	02.01.0	515	5 228,85	2 692 724,27
30871	Российская Федерация, Республика Северная Осетия-Алания, городской округ город Владикавказ, город Владикавказ, ул Долорес Ибаррури, 13	Владикавказ	15:09:0031607:1081	003002000000 Земли населенных пунктов	Жилищное строительство коттеджного типа	13	02.01.0	530	5 228,85	2 771 290,50
30872	Российская Федерация, Республика Северная Осетия - Алания, г. Владикавказ, микрорайон 31-32, позиция 38в, ул. Кырджалийская	Владикавказ	15:09:0031607:1082	003002000000 Земли населенных пунктов	Жилищное строительство коттеджного типа	13	02.01.0	500	5 228,85	2 614 425,00
30873	Республика Северная Осетия-Алания, г. Владикавказ, ул. Долорес Ибаррури, 9	Владикавказ	15:09:0031607:1083	003002000000 Земли населенных пунктов	Жилищное строительство коттеджного типа	13	02.01.0	500	5 228,85	2 614 425,00
30874	Российская Федерация, Республика Северная Осетия-Алания, городской округ город Владикавказ, ул. Долорес Ибаррури, 7	Владикавказ	15:09:0031607:1084	003002000000 Земли населенных пунктов	Для содержания и эксплуатации индивидуального жилого дома	13	02.01.0	343	5 228,85	2 839 269,55
30875	Республика Северная Осетия-Алания, г. Владикавказ, ул. Долорес Ибаррури, 5	Владикавказ	15:09:0031607:1085	003002000000 Земли населенных пунктов	Жилищное строительство коттеджного типа	13	02.01.0	501	5 228,85	2 619 653,85
30876	Российская Федерация, Республика Северная Осетия - Алания, городской округ город Владикавказ, г Владикавказ, ул Долорес Ибаррури, земельный участок 3	Владикавказ	15:09:0031607:1086	003002000000 Земли населенных пунктов	Жилищное строительство коттеджного типа	13	02.01.0	500	5 228,85	2 614 425,00
30877	Республика Северная Осетия-Алания, г.Владикавказ, ул.Долорес Ибаррури, д 1	Владикавказ	15:09:0031607:1087	003002000000 Земли населенных пунктов	Жилищное строительство коттеджного типа	13	02.01.0	498	5 228,85	2 603 967,30
30878	Российская Федерация, Республика Северная Осетия-Алания, городской округ город Владикавказ, г. Владикавказ, ул. Фесина, земельный участок 14	Владикавказ	15:09:0031607:1089	003002000000 Земли населенных пунктов	Жилищное строительство коттеджного типа	13	02.01.0	500	5 228,85	2 614 425,00
30879	Российская Федерация, Республика Северная Осетия - Алания, городской округ город Владикавказ, г. Владикавказ, ул. Фесина, земельный участок 10	Владикавказ	15:09:0031607:1091	003002000000 Земли населенных пунктов	Жилищное строительство коттеджного типа	13	02.01.0	500	5 228,85	2 614 425,00
30880	Респ. Северная Осетия - Алания, г. Владикавказ, ул. Кырджалийская, микрорайон 31-32 (позиция 15)	Владикавказ	15:09:0031607:11	003002000000 Земли населенных пунктов	Многоквартирное жилищное строительство	2	02.05.0	3 600	6 196,62	22 307 832,00
30881	Республика Северная Осетия-Алания, г. Владикавказ, 31-32 микрорайон (между позициями 38 "в" и 38 "г")	Владикавказ	15:09:0031607:1141	003002000000 Земли населенных пунктов	для строительства детской спортивной площадки с теннисным кортом и бассейном	3	05.01.2	2 464	681,64	1 678 854,69
30882	Республика Северная Осетия-Алания, г. Владикавказ, ул. Гадиева, 64	Владикавказ	15:09:0031607:1162	003002000000 Земли населенных пунктов	Для строительства капитального гаража	7	02.07.1	21	5 777,17	138 587,28
30883	Респ. Северная Осетия - Алания, г. Владикавказ, микрорайон 31-32 (позиция 38 а), ул. Кырджалийская	Владикавказ	15:09:0031607:12	003002000000 Земли населенных пунктов	Для жилищного строительства коттеджного типа	13	02.01.0	2	5 228,85	10 457,70
30884	Республика Северная Осетия-Алания, г. Владикавказ, ул. Кырджалийская, 12	Владикавказ	15:09:0031607:1305	003002000000 Земли населенных пунктов	Для содержания и эксплуатации металлического гаража	7	02.07.1	21	3 963,87	81 981,27
30885	Республика Северная Осетия-Алания, г. Владикавказ, ул. Кырджалийская, 12	Владикавказ	15:09:0031607:1306	003002000000 Земли населенных пунктов	Для содержания и эксплуатации металлического гаража	7	02.07.1	21	3 963,87	81 981,27
30886	Республика Северная Осетия-Алания, г. Владикавказ, ул. Кырджалийская, 12	Владикавказ	15:09:0031607:1318	003002000000 Земли населенных пунктов	Для содержания и эксплуатации металлического гаража	7	02.07.1	21	3 963,87	81 981,27
30887	Республика Северная Осетия-Алания, г. Владикавказ, ул. Кырджалийская, 12	Владикавказ	15:09:0031607:1319	003002000000 Земли населенных пунктов	Для содержания и эксплуатации металлического гаража	7	02.07.1	21	3 963,87	81 981,27

№ п/п	Местоположение ЗУ	Район	Кадастровый номер ЗУ	Категория земель	Разрешенное использование по документу	Код вида разрешенного использования (в соответствии с классификатором видов разрешенного использования земельных участков)	Вид использования объектов недвижимости	Площадь	УПКС	КС
30888	Республика Северная Осетия-Алания, г. Владикавказ, ул. Кырджалийская, 12	Владикавказ	15:09:0031607:1320	003002000000 Земли населенных пунктов	Для содержания и эксплуатации металлического гаража	?	02.071	21	3 903,87	81 981,27
30889	Республика Северная Осетия-Алания, г Владикавказ, ул Кырджалийская, 12	Владикавказ	15:09:0031607:1321	003002000000 Земли населенных пунктов	Для содержания и эксплуатации металлического гаража	?	02.071	21	3 903,87	81 981,27
30890	Республика Северная Осетия-Алания, г. Владикавказ, ул. Кырджалийская, 12	Владикавказ	15:09:0031607:1322	003002000000 Земли населенных пунктов	Для содержания и эксплуатации металлического гаража	?	02.071	21	3 903,87	81 981,27
30891	Российская Федерация, Республика Северная Осетия-Алания, г Владикавказ, ул Кырджалийская, 12	Владикавказ	15:09:0031607:1324	003002000000 Земли населенных пунктов	Для содержания и эксплуатации металлического гаража	?	02.071	21	3 903,87	81 981,27
30892	Республика Северная Осетия-Алания, г Владикавказ, ул Кырджалийская, 12	Владикавказ	15:09:0031607:1327	003002000000 Земли населенных пунктов	Для содержания и эксплуатации металлического гаража	?	02.071	21	3 903,87	81 981,27
30893	Республика Северная Осетия-Алания, г Владикавказ, ул Кырджалийская, 12	Владикавказ	15:09:0031607:1328	003002000000 Земли населенных пунктов	Для содержания и эксплуатации металлического гаража	?	02.071	21	3 903,87	81 981,27
30894	Российская Федерация, Республика Северная Осетия-Алания, г Владикавказ, ул Кырджалийская, 12	Владикавказ	15:09:0031607:1338	003002000000 Земли населенных пунктов	Для содержания и эксплуатации металлического гаража	?	02.071	21	3 903,87	81 981,27
30895	Республика Северная Осетия-Алания, г Владикавказ, ул Кырджалийская, 12	Владикавказ	15:09:0031607:1339	003002000000 Земли населенных пунктов	Для содержания и эксплуатации металлического гаража	?	02.071	21	3 903,87	81 981,27
30896	Республика Северная Осетия-Алания, г. Владикавказ. Ахмада Кадырова, 11	Владикавказ	15:09:0031607:134	003002000000 Земли населенных пунктов	Для содержания дома культуры,центров общения и досуговых занятий, залы для встреч, собраний, занятий детей и молодежи, взрослое многоцелевого и специализированного назначения, информационные компьютерные (интернет) центры, справочные бюро, архивы, библиотеки.	3	03.060	1 900	2 354,71	4 473 949,00
30897	Республика Северная Осетия-Алания, г Владикавказ, ул Кырджалийская, 12	Владикавказ	15:09:0031607:1340	003002000000 Земли населенных пунктов	Для содержания и эксплуатации металлического гаража	?	02.071	21	3 903,87	81 981,27
30898	Республика Северная Осетия-Алания, г Владикавказ, ул Кырджалийская, 12	Владикавказ	15:09:0031607:1350	003002000000 Земли населенных пунктов	Для содержания и эксплуатации металлического гаража	?	02.071	21	3 903,87	81 981,27
30899	Респ. Северная Осетия - Алания, г. Владикавказ, 31-32 микрорайон, ул. Кырджалийская, позиция 10	Владикавказ	15:09:0031607:138	003002000000 Земли населенных пунктов	Для жилищного строительства	13	02.010	5 000	5 228,85	26 144 250,00
30900	Республика Северная Осетия-Алания, г. Владикавказ, ул. Кырджалийская, 12	Владикавказ	15:09:0031607:1384	003002000000 Земли населенных пунктов	Для содержания и эксплуатации металлического гаража	7	02.071	21	3 903,87	81 981,27
30901	Северная Осетия - Алания респ. г Владикавказ, 31-32 микрорайон, ул Кырджалийская, позиция 10	Владикавказ	15:09:0031607:139	003002000000 Земли населенных пунктов	Для завершения многоквартирного жилищного строительства	2	02.050	3 800	6 196,62	23 547 156,00
30902	Республика Северная Осетия-Алания, г Владикавказ, ул Кырджалийская, 8/2	Владикавказ	15:09:0031607:1398	003002000000 Земли населенных пунктов	Для содержания и эксплуатации металлического гаража	?	02.071	21	3 903,87	81 981,27
30903	Республика Северная Осетия-Алания, г. Владикавказ, ул. Кырджалийская, 8/2	Владикавказ	15:09:0031607:1399	003002000000 Земли населенных пунктов	Для содержания и эксплуатации металлического гаража	?	02.071	21	3 903,87	81 981,27
30904	Российская Федерация, Республика Северная Осетия - Алания, г Владикавказ, микрорайон 31-32, позиция 38 в, ул Кырджалийская	Владикавказ	15:09:0031607:14	003002000000 Земли населенных пунктов	Жилищное строительство коттеджного типа	13	02.010	4 723	5 228,85	24 695 858,55
30905	Республика Северная Осетия-Алания, г. Владикавказ, ул. Кырджалийская, 8/2	Владикавказ	15:09:0031607:1400	003002000000 Земли населенных пунктов	Для содержания и эксплуатации металлического гаража	7	02.071	21	3 903,87	81 981,27
30906	Республика Северная Осетия - Алания, г Владикавказ, ул Кырджалийская, 8/2	Владикавказ	15:09:0031607:1401	003002000000 Земли населенных пунктов	Для содержания и эксплуатации металлического гаража	?	02.071	21	3 903,87	81 981,27
30907	Республика Северная Осетия-Алания, г. Владикавказ, ул. Гриса Плиева, 5 а	Владикавказ	15:09:0031607:1405	003002000000 Земли населенных пунктов	Для строительства магазина	4	04.040	1 758	7 435,94	13 072 382,52
30908	Республика Северная Осетия-Алания, г Владикавказ, ул Кырджалийская, 12	Владикавказ	15:09:0031607:1406	003002000000 Земли населенных пунктов	Для содержания и эксплуатации металлического гаража	7	02.071	21	3 903,87	81 981,27
30909	Республика Северная Осетия-Алания, г. Владикавказ, ул. Кырджалийская, 8/2	Владикавказ	15:09:0031607:1409	003002000000 Земли населенных пунктов	Для содержания и эксплуатации металлического гаража	7	02.071	21	3 903,87	81 981,27
30910	Республика Северная Осетия-Алания, г. Владикавказ, ул. Кырджалийская, 8/2	Владикавказ	15:09:0031607:1410	003002000000 Земли населенных пунктов	Для содержания и эксплуатации металлического гаража	?	02.071	21	3 903,87	81 981,27
30911	Российская Федерация, Республика Северная Осетия - Алания, г. Владикавказ, мкр. 31-32	Владикавказ	15:09:0031607:1481	003002000000 Земли населенных пунктов	Многоэтажная жилая застройка (высотная застройка)	2	02.060	21 067	6 196,62	130 544 193,54
30912	Респ. Северная Осетия - Алания, г. Владикавказ, ул Кырджалийская, микрорайон 31-32 (позиция 43)	Владикавказ	15:09:0031607:15	003002000000 Земли населенных пунктов	Для строительства торгового предприятия	4	04.040	640	7 435,94	4 759 001,60
30913	Республика Северная Осетия-Алания, г Владикавказ, ул Кырджалийская, 80	Владикавказ	15:09:0031607:16	003002000000 Земли населенных пунктов	Для содержания и эксплуатации комплекса социально-бытового обслуживания	3	03.030	640	3 408,14	2 181 209,60
30914	Респ. Северная Осетия - Алания, г. Владикавказ, ул. Ахмада Кадырова	Владикавказ	15:09:0031607:1697	003002000000 Земли населенных пунктов	Для содержания и эксплуатации торгового комплекса	4	04.040	150	7 435,94	1 115 391,00
30915	Республика Северная Осетия-Алания, г Владикавказ, ул.Сардиона Козонова, 1	Владикавказ	15:09:0031607:1698	003002000000 Земли населенных пунктов	Общеобразовательные учреждения	3	03.050	29 480	3 160,27	93 164 759,60
30916	Респ. Северная Осетия - Алания, г. Владикавказ, 31-32 микрорайон, ул. Кырджалийская, позиция 16	Владикавказ	15:09:0031607:17	003002000000 Земли населенных пунктов	Для завершения многоквартирного жилищного строительства	2	02.050	1 154	6 196,62	7 150 899,48
30917	Российская Федерация, Республика Северная Осетия - Алания, г. Владикавказ, ул. Ахмада Кадырова	Владикавказ	15:09:0031607:1712	003002000000 Земли населенных пунктов	Многоквартирные жилые дома	2	02.050	1 900	6 196,62	11 773 578,00
30918	Республика Северная Осетия-Алания, г Владикавказ, ул.Гриса Плиева	Владикавказ	15:09:0031607:1797	003002000000 Земли населенных пунктов	Среднеэтажная жилая застройка	2	02.050	10 828	6 196,62	67 097 001,36
30919	Респ. Северная Осетия - Алания, г. Владикавказ, 31-32 микрорайоны, позиция 17, ул. Кырджалийская	Владикавказ	15:09:0031607:18	003002000000 Земли населенных пунктов	Для жилищного строительства	13	02.010	82	5 228,85	428 765,70
30920	Российская Федерация, Республика Северная Осетия-Алания, г. Владикавказ, ул. Гриса Плиева	Владикавказ	15:09:0031607:1806	003002000000 Земли населенных пунктов	Магазины продовольственные и промтоварные	4	04.040	646	7 435,94	4 803 617,24
30921	Российская Федерация, Республика Северная Осетия - Алания, г. Владикавказ, ул. Гриса Плиева, 6 "В"	Владикавказ	15:09:0031607:1808	003002000000 Земли населенных пунктов	Магазины продовольственные и промтоварные	4	04.040	650	7 435,94	4 833 361,00
30922	Республика Северная Осетия-Алания, г. Владикавказ, ул. Ахмада Кадырова, 13	Владикавказ	15:09:0031607:1809	003002000000 Земли населенных пунктов	Здания органов государственной власти	3	03.081	5 200	1 735,05	9 022 260,00
30923	Республика Северная Осетия - Алания, г Владикавказ, ул Гадиева, 64 "а"	Владикавказ	15:09:0031607:1840	003002000000 Земли населенных пунктов	Гаражи на отдельных земельных участках	?	02.071	26	3 903,87	101 500,62
30924	Северная Осетия - Алания респ, г. Владикавказ, 31-32 микрорайон, ул. Московская, позиция 27	Владикавказ	15:09:0031607:195	003002000000 Земли населенных пунктов	Для строительства подземного паркинга	7	04.090	1 655	2 726,51	4 512 374,05
30925	Российская Федерация/ Республика Северная Осетия-Алания, городской округ город Владикавказ, г Владикавказ, ул Сардиона Козонов, земельный участок 8.	Владикавказ	15:09:0031607:1958	003002000000 Земли населенных пунктов	Для строительства коттеджей	13	02.010	463	5 228,85	2 420 957,55
30926	Российская Федерация/ Республика Северная Осетия-Алания, городской округ город Владикавказ, г.Владикавказ, ул.Сардиона Козонова. земельный участок 28.	Владикавказ	15:09:0031607:1960	003002000000 Земли населенных пунктов	Для строительства коттеджей	13	02.010	398	5 228,85	2 081 082,30

№ пп	Местоположение ЗУ	Район	Кадастровый номер ЗУ	Категория земель	Разрешенное использование по документу	Код вида разрешенного использования (в соответствии с классификатором видов разрешенного использования земельных участков)	Вид использования объектов недвижимости	Площадь	УПКС	КС
30927	Российская Федерация/ Республика Северная Осетия-Алания, городской округ город Владикавказ, г Владикавказ, ул Сардиона Кесонов, земельный участок 26.	Владикавказ	15:09:0031607:1961	003002000000 Земли населенных пунктов	Блокированная жилая застройка (Размещение жилого дома, имеющего одну или несколько общих стен с соседними жилыми домами (количеством этажей не более чем три, при общем количестве совмещенных домов не более десяти и каждый из которых предназначен для проживания одной семьи, имеет общую стену (общие стены) без проемов с соседним домом или соседними домами, расположен на отдельном земельном участке и имеет выход на территорию общего пользования (жилые дома блокированной застройки; разведение декоративных и плодовых деревьев, овощных и ягодных культур; размещение индивидуальных гаражей и иных вспомогательных сооружений; обустройство спортивных и детских площадок, площадок для отдыха)	13	02.010	600	5 228,85	3 137 310,00
30928	Респ Северная Осетия - Алания, г Владикавказ, ш Московское	Владикавказ	15:09:0031607:1962	003002000000 Земли населенных пунктов	Обеспечение занятий спортом в помещениях	3	05.010	3 838	681,63	2 616 095,94
30929	Респ Северная Осетия - Алания, г Владикавказ, 31-32 микрорайон, ул Московская	Владикавказ	15:09:0031607:1963	003002000000 Земли населенных пунктов	Среднеэтажная жилая застройка	2	02.050	10 530	6 196,62	65 250 408,60
30930	Республика Северная Осетия-Алания, г. Владикавказ, ул. Кырджалийская 15а, (с северо-западной стороны рынка "Первомайский")	Владикавказ	15:09:0031607:20	003002000000 Земли населенных пунктов	Для содержания и эксплуатации нежилых зданий (складских помещений, магазинов, офисных помещений, помещений охраны и паркинга для автомобилей)	4	04.030	5 118	7 435,94	38 057 140,92
30931	Российская Федерация, Республика Северная Осетия - Алания, г. Владикавказ, 31-32 микрорайон, ул. Кырджалийская, позиция 35 "б"	Владикавказ	15:09:0031607:21	003002000000 Земли населенных пунктов	Для строительства спортивного зала	3	05.011	400	681,63	272 652,00
30932	Республика Северная Осетия-Алания, г. Владикавказ, ул. Первомайская	Владикавказ	15:09:0031607:2108	003002000000 Земли населенных пунктов	Для содержания и эксплуатации рынка, Магазины продовольственные и промтоварные	4	04.040	1 341	7 435,94	9 971 595,54
30933	Республика Северная Осетия - Алания, г Владикавказ, ул Гриба Плиева, 4а	Владикавказ	15:09:0031607:2109	003002000000 Земли населенных пунктов	Магазины	4	04.040	616	7 435,94	4 580 539,04
30934	Республика Северная Осетия-Алания, г. Владикавказ, ул. Гриба Плиева , 5 "Б"	Владикавказ	15:09:0031607:2164	003002000000 Земли населенных пунктов	Хранение автотранспорта	7	04.090	4 806	2 726,51	13 103 607,06
30935	Республика Северная Осетия-Алания, г.Владикавказ, 31-32 микрорайон, ул Кырджалийская, позиция 35 "б"	Владикавказ	15:09:0031607:22	003002000000 Земли населенных пунктов	Под строительство плавательного бассейна и открытых спортивных площадок	3	05.011	600	681,63	408 978,00
30936	Российская Федерация, Республика Северная Осетия - Алания, городской округ город Владикавказ, г Владикавказ, ул. Кырджалийская, 19а	Владикавказ	15:09:0031607:23	003002000000 Земли населенных пунктов	Для содержания и эксплуатации гаражей	7	04.090	20 310	2 726,51	55 375 418,10
30937	Российская Федерация, Республика Северная Осетия-Алания, городской округ город Владикавказ, г. Владикавказ ул. Фестена, земельный участок 5	Владикавказ	15:09:0031607:2333	003002000000 Земли населенных пунктов	Для индивидуального жилищного строительства	13	02.010	899	5 228,85	4 700 736,15
30938	Республика Северная Осетия - Алания, г. Владикавказ, 31-32 микрорайон, позиция 58	Владикавказ	15:09:0031607:2339	003002000000 Земли населенных пунктов	Среднеэтажная жилая застройка	2	02.050	5 673	6 196,62	35 153 425,26
30939	Российская Федерация, Республика Северная Осетия - Алания, городской округ город Владикавказ, г Владикавказ, ул. Сардиона Кесонова, земельный участок 10	Владикавказ	15:09:0031607:2349	003002000000 Земли населенных пунктов	Для строительства коттеджей	13	02.010	313	5 228,85	1 636 630,05
30940	Российская Федерация, Республика Северная Осетия - Алания, городской округ город Владикавказ, г Владикавказ, ул. Сардиона Кесонова, земельный участок 12	Владикавказ	15:09:0031607:2350	003002000000 Земли населенных пунктов	Для строительства коттеджей	13	02.010	310	5 228,85	1 620 943,50
30941	Российская Федерация, Республика Северная Осетия - Алания, городской округ город Владикавказ, г. Владикавказ, ул. Сардиона Кесонова, земельный участок 24	Владикавказ	15:09:0031607:2351	003002000000 Земли населенных пунктов	Для строительства коттеджей	13	02.010	394	5 228,85	2 060 166,90
30942	Российская Федерация, Республика Северная Осетия - Алания, городской округ город Владикавказ, г. Владикавказ, ул. Сардиона Кесонова, земельный участок 22	Владикавказ	15:09:0031607:2352	003002000000 Земли населенных пунктов	Для строительства коттеджей	13	02.010	331	5 228,85	1 730 749,35
30943	Российская Федерация, Республика Северная Осетия - Алания, городской округ город Владикавказ, г Владикавказ, ул. Сардиона Кесонова, земельный участок 20	Владикавказ	15:09:0031607:2353	003002000000 Земли населенных пунктов	Для строительства коттеджей	13	02.010	305	5 228,85	1 594 799,25
30944	Российская Федерация, Республика Северная Осетия - Алания, городской округ город Владикавказ, г Владикавказ, ул. Сардиона Кесонова, земельный участок 18	Владикавказ	15:09:0031607:2354	003002000000 Земли населенных пунктов	Для строительства коттеджей	13	02.010	365	5 228,85	1 908 530,25
30945	Российская Федерация, Республика Северная Осетия - Алания, городской округ город Владикавказ, г. Владикавказ, ул. Сардиона Кесонова, земельный участок 16	Владикавказ	15:09:0031607:2355	003002000000 Земли населенных пунктов	Для строительства коттеджей	13	02.010	301	5 228,85	1 573 883,85
30946	Российская Федерация, Республика Северная Осетия - Алания, городской округ город Владикавказ, г. Владикавказ, ул. Сардиона Кесонова, земельный участок 14	Владикавказ	15:09:0031607:2356	003002000000 Земли населенных пунктов	Для строительства коттеджей	13	02.010	329	5 228,85	1 720 291,65
30947	Российская Федерация, Республика Северная Осетия - Алания, городской округ город Владикавказ, г Владикавказ, ул. Сардиона Кесонова, земельный участок 10А	Владикавказ	15:09:0031607:2357	003002000000 Земли населенных пунктов	Для строительства коттеджей	13	02.010	839	5 228,85	4 387 005,15
30948	Российская Федерация, Республика Северная Осетия-Алания, г. Владикавказ, ул. Фестена	Владикавказ	15:09:0031607:2361	003002000000 Земли населенных пунктов	Для индивидуального жилищного строительства	13	02.010	2 000	5 228,85	10 457 700,00
30949	Российская Федерация, Республика Северная Осетия-Алания, г Владикавказ, ул Кырджалийская, д 19 а	Владикавказ	15:09:0031607:2367	003002000000 Земли населенных пунктов	Для содержания и эксплуатации гаража	7	02.071	32	3 903,87	124 923,84
30950	Российская Федерация, Республика Северная Осетия-Алания, г Владикавказ, ул Кырджалийская, д 19 а	Владикавказ	15:09:0031607:2368	003002000000 Земли населенных пунктов	Для содержания и эксплуатации гаража	7	02.071	31	3 903,87	121 019,97
30951	Российская Федерация, Республика Северная Осетия - Алания, г. Владикавказ, ул. Кырджалийская, 19а	Владикавказ	15:09:0031607:2370	003002000000 Земли населенных пунктов	Для содержания и эксплуатации гаража	7	04.090	24	4 032,96	96 791,04
30952	Российская Федерация, Республика Северная Осетия - Алания, г. Владикавказ, ул. Кырджалийская, 19а	Владикавказ	15:09:0031607:2371	003002000000 Земли населенных пунктов	Для содержания и эксплуатации гаража	7	04.090	25	4 032,96	100 824,00
30953	Российская Федерация, Республика Северная Осетия - Алания, городской округ город Владикавказ, г. Владикавказ, ул. Первомайская	Владикавказ	15:09:0031607:2372	003002000000 Земли населенных пунктов	Многоэтажная жилая застройка (высотная застройка)	2	02.060	6 559	6 196,62	40 643 630,58
30954	Российская Федерация, Республика Северная Осетия - Алания, г. Владикавказ, ул. Первомайская	Владикавказ	15:09:0031607:2373	003002000000 Земли населенных пунктов	Для строительства и последующей эксплуатации рынка	4	04.030	133	7 435,94	988 980,02
30955	Российская Федерация, Республика Северная Осетия - Алания, г. Владикавказ, ул. Кырджалийская	Владикавказ	15:09:0031607:2374	003002000000 Земли населенных пунктов	Многоэтажная жилая застройка (высотная застройка)	2	02.060	3 558	6 196,62	22 047 573,96
30956	Российская Федерация, Республика Северная Осетия - Алания, г. Владикавказ, ул. Кырджалийская	Владикавказ	15:09:0031607:2375	003002000000 Земли населенных пунктов	Многоэтажная жилая застройка (высотная застройка)	2	02.060	6 231	6 196,62	38 611 139,22
30957	Российская Федерация, Республика Северная Осетия - Алания, г. Владикавказ, ул. Кырджалийская, 19 "а"	Владикавказ	15:09:0031607:2376	003002000000 Земли населенных пунктов	Для содержания и эксплуатации гаража	7	04.090	29	4 032,96	116 955,84
30958	Российская Федерация, Республика Северная Осетия - Алания, г. Владикавказ, ул. Кырджалийская, 19 а	Владикавказ	15:09:0031607:2379	003002000000 Земли населенных пунктов	Для содержания и эксплуатации гаража	7	04.090	25	4 032,96	100 824,00

№ п/п	Местоположение ЗУ	Район	Кадастровый номер ЗУ	Категория земель	Разрешенное использование по документу	Код вида разрешенного использования (в соответствии с классификатором видов разрешенного использования земельных участков)	Вид использования объектов недвижимости	Площадь	УПКС	КС
30959	Российская Федерация, Республика Северная Осетия - Алания, г. Владикавказ, ул. Кырджалийская, 19а	Владикавказ	15:09:0031607:2380	003002000000 Земли населенных пунктов	Для содержания и эксплуатации гаража	7	04.090	21	2 726,51	65 136,24
30960	Российская Федерация, Республика Северная Осетия-Алания, г. Владикавказ, ул. Кырджалийская, 19а	Владикавказ	15:09:0031607:2381	003002000000 Земли населенных пунктов	Для содержания и эксплуатации гаража	7	04.090	25	2 726,51	68 162,75
30961	Российская Федерация, Республика Северная Осетия - Алания, г. Владикавказ, ул. Кырджалийская, 19а	Владикавказ	15:09:0031607:2383	003002000000 Земли населенных пунктов	Для содержания и эксплуатации гаража	7	04.090	45	2 726,51	122 692,95
30962	Российская Федерация, Республика Северная Осетия-Алания, городской округ город Владикавказ, г. Владикавказ, ул. Кырджалийская, 19а, гараж №281	Владикавказ	15:09:0031607:2387	003002000000 Земли населенных пунктов	Для содержания и эксплуатации гаража	7	04.090	21	2 726,51	65 136,24
30963	Российская Федерация, Республика Северная Осетия - Алания, г. Владикавказ, ул. Кырджалийская, 19а	Владикавказ	15:09:0031607:2389	003002000000 Земли населенных пунктов	Для содержания и эксплуатации гаража	7	04.090	26	2 726,51	70 889,26
30964	Российская Федерация, Республика Северная Осетия - Алания, г. Владикавказ, ул. Первомайская	Владикавказ	15:09:0031607:2392	003002000000 Земли населенных пунктов	Для содержания и эксплуатации склада	4	04.030	174	7 445,94	1 295 752,56
30965	Российская Федерация, Республика Северная Осетия - Алания, г. Владикавказ, ул. Первомайская	Владикавказ	15:09:0031607:2393	003002000000 Земли населенных пунктов	Для содержания и эксплуатации склада	4	04.030	6 455	7 445,94	48 055 398,75
30966	Российская Федерация, Республика Северная Осетия-Алания, г. Владикавказ, микрорайон 31-32, поз.дом 37	Владикавказ	15:09:0031607:2398	003002000000 Земли населенных пунктов	Для содержания и эксплуатации объектов придорожного сервиса	4	04.099	12 601	6 382,52	76 376 022,52
30967	Российская Федерация, Республика Северная Осетия-Алания, г. Владикавказ, микрорайон 31-32, поз.дом 37	Владикавказ	15:09:0031607:2399	003002000000 Земли населенных пунктов	Для содержания и эксплуатации объектов придорожного сервиса	4	04.099	36 077	6 382,52	230 321 697,08
30968	Республика Северная Осетия-Алания, г. Владикавказ, ул. Гриса Плиева, 5	Владикавказ	15:09:0031607:24	003002000000 Земли населенных пунктов	Для содержания и эксплуатации торгового центра	4	04.040	3 720	7 445,94	27 661 696,80
30969	Российская Федерация, Республика Северная Осетия-Алания, г. Владикавказ, ул. Кырджалийская, 19а	Владикавказ	15:09:0031607:2402	003002000000 Земли населенных пунктов	Для содержания и эксплуатации гаража	7	04.090	25	2 726,51	68 162,75
30970	Российская Федерация, Республика Северная Осетия - Алания, городской округ город Владикавказ, г. Владикавказ, ул. Кырджалийская, 19а	Владикавказ	15:09:0031607:2406	003002000000 Земли населенных пунктов	Под гараж	7	04.090	25	2 726,51	68 162,75
30971	Российская Федерация, Республика Северная Осетия - Алания, городской округ город Владикавказ, г. Владикавказ, ул. Кырджалийская, 19а	Владикавказ	15:09:0031607:2407	003002000000 Земли населенных пунктов	под гараж	7	04.090	27	2 726,51	73 615,77
30972	Респ. Северная Осетия - Алания, г. Владикавказ, 31-32 микрорайон, поз.дом 35в, ул. Кырджалийская	Владикавказ	15:09:0031607:25	003002000000 Земли населенных пунктов	Под строительство оздоровительного центра	3	03.060	40	3 063,88	116 874,90
30973	Российская Федерация, Республика Северная Осетия - Алания, г. Владикавказ, ул. Кырджалийская, 19а, под гаражом № 35	Владикавказ	15:09:0031607:2503	003002000000 Земли населенных пунктов	под гараж	7	04.090	21	2 726,51	65 136,24
30974	Российская Федерация, Республика Северная Осетия - Алания, г. Владикавказ, ул. Кырджалийская, 19а	Владикавказ	15:09:0031607:2507	003002000000 Земли населенных пунктов	под гараж	7	04.090	26	2 726,51	70 889,26
30975	Российская Федерация, Республика Северная Осетия - Алания, г. Владикавказ, ул. Кырджалийская, 19а	Владикавказ	15:09:0031607:2508	003002000000 Земли населенных пунктов	под гараж	7	04.090	25	2 726,51	68 162,75
30976	Российская Федерация, Республика Северная Осетия-Алания, г. Владикавказ, ул. Кырджалийская, 19а	Владикавказ	15:09:0031607:2509	003002000000 Земли населенных пунктов	под гараж	7	04.090	27	2 726,51	73 615,77
30977	Российская Федерация, Республика Северная Осетия - Алания, г. Владикавказ, ул. Кырджалийская, 19а	Владикавказ	15:09:0031607:2511	003002000000 Земли населенных пунктов	под гараж	7	04.090	21	2 726,51	65 136,24
30978	Российская Федерация, Республика Северная Осетия - Алания, г. Владикавказ, ул. Кырджалийская, 19а, гараж №148	Владикавказ	15:09:0031607:2512	003002000000 Земли населенных пунктов	под гараж	7	04.090	25	2 726,51	68 162,75
30979	Российская Федерация, Республика Северная Осетия - Алания, г. Владикавказ, ул. Кырджалийская, 19а, гараж № 344	Владикавказ	15:09:0031607:2513	003002000000 Земли населенных пунктов	Для содержания и эксплуатации индивидуального гаража	7	04.090	40	2 726,51	109 060,40
30980	Российская Федерация, Республика Северная Осетия - Алания, г. Владикавказ, ул. Кырджалийская, 19а, ГСК 91-С-1, гараж № 256	Владикавказ	15:09:0031607:2514	003002000000 Земли населенных пунктов	Для содержания и эксплуатации индивидуального гаража	7	04.090	21	2 726,51	65 136,24
30981	Российская Федерация, Республика Северная Осетия - Алания, г. Владикавказ, ул. Кырджалийская, 19а, гараж 333	Владикавказ	15:09:0031607:2515	003002000000 Земли населенных пунктов	Для содержания и эксплуатации индивидуального гаража	7	04.090	21	2 726,51	65 136,24
30982	Республика Северная Осетия - Алания, г. Владикавказ, ул. Кырджалийская, д. 19п	Владикавказ	15:09:0031607:2516	003002000000 Земли населенных пунктов	Для размещения гаражей для собственных нужд	7	02.071	43	3 063,87	131 736,63
30983	Российская Федерация, Республика Северная Осетия-Алания, г. Владикавказ, ул. Кырджалийская, 19п, гараж 224	Владикавказ	15:09:0031607:2517	003002000000 Земли населенных пунктов	Для размещения гаражей для собственных нужд	7	04.090	40	2 726,51	109 060,40
30984	Российская Федерация, Республика Северная Осетия - Алания, г. Владикавказ, ул. Гадиева	Владикавказ	15:09:0031607:2520	003002000000 Земли населенных пунктов	Объекты культурно-досуговой деятельности	3	03.060	5 063	3 063,87	15 509 838,62
30985	Российская Федерация, Республика Северная Осетия - Алания, г. Владикавказ, ул. Кырджалийская, 19а, под гаражом №145	Владикавказ	15:09:0031607:2523	003002000000 Земли населенных пунктов	под гараж	7	04.090	26	2 726,51	70 889,26
30986	Российская Федерация, Республика Северная Осетия - Алания, г. Владикавказ, ул. Кырджалийская, 19а, под гаражом №140	Владикавказ	15:09:0031607:2524	003002000000 Земли населенных пунктов	под гараж	7	04.090	28	2 726,51	76 342,28
30987	Российская Федерация, Республика Северная Осетия - Алания, г. Владикавказ, ул. Кырджалийская, 19а, под гаражом №149	Владикавказ	15:09:0031607:2528	003002000000 Земли населенных пунктов	под гараж	7	04.090	28	2 726,51	76 342,28
30988	Российская Федерация, Республика Северная Осетия-Алания, г. Владикавказ, ул. Кырджалийская, 19а, под гаражом №54	Владикавказ	15:09:0031607:2531	003002000000 Земли населенных пунктов	под гараж	7	04.090	26	2 726,51	70 889,26
30989	Российская Федерация, Республика Северная Осетия-Алания, г. Владикавказ, ул. Кырджалийская, 19а, под гаражом №48	Владикавказ	15:09:0031607:2532	003002000000 Земли населенных пунктов	под гараж	7	04.090	25	2 726,51	68 162,75
30990	Российская Федерация, Республика Северная Осетия-Алания, г. Владикавказ, ул. Кырджалийская, 19п, под гаражами №№ 93 и № 4	Владикавказ	15:09:0031607:2533	003002000000 Земли населенных пунктов	под гараж	7	04.090	27	2 726,51	73 615,77
30991	Российская Федерация, Республика Северная Осетия - Алания, г. Владикавказ, ул. Кырджалийская, 19а, под гаражом №8	Владикавказ	15:09:0031607:2534	003002000000 Земли населенных пунктов	Для содержания и эксплуатации индивидуального гаража	7	04.090	45	2 726,51	122 692,95
30992	Российская Федерация, Республика Северная Осетия - Алания, г. Владикавказ, ул. Кырджалийская, 19 "а"	Владикавказ	15:09:0031607:2536	003002000000 Земли населенных пунктов	Для содержания и эксплуатации индивидуального гаража	7	04.090	83	2 726,51	226 300,33
30993	Российская Федерация, Республика Северная Осетия - Алания, г. Владикавказ, ул. Кырджалийская, 19а, под гаражом №334	Владикавказ	15:09:0031607:2537	003002000000 Земли населенных пунктов	Для содержания и эксплуатации индивидуального гаража	7	04.090	25	2 726,51	68 162,75
30994	Российская Федерация, Республика Северная Осетия - Алания, г. Владикавказ, ул. Кырджалийская, 19а, под гаражом №301	Владикавказ	15:09:0031607:2538	003002000000 Земли населенных пунктов	Для содержания и эксплуатации индивидуального гаража	7	04.090	21	2 726,51	65 136,24
30995	Российская Федерация, Республика Северная Осетия - Алания, г. Владикавказ, ул. Кырджалийская, 19а, под гаражом №392	Владикавказ	15:09:0031607:2543	003002000000 Земли населенных пунктов	под гараж	7	04.090	21	2 726,51	65 136,24
30996	Российская Федерация, Республика Северная Осетия - Алания, г. Владикавказ, ул. Кырджалийская, 19а, гараж №331	Владикавказ	15:09:0031607:2545	003002000000 Земли населенных пунктов	Для содержания и эксплуатации индивидуального гаража	7	04.090	25	2 726,51	68 162,75
30997	Российская Федерация, Республика Северная Осетия - Алания, г. Владикавказ, ул. Кырджалийская, 19а, гараж 382	Владикавказ	15:09:0031607:2547	003002000000 Земли населенных пунктов	Для содержания и эксплуатации индивидуального гаража	7	04.090	28	2 726,51	76 342,28
30998	Российская Федерация, Республика Северная Осетия - Алания, г. Владикавказ, ул. Кырджалийская, 19а, гараж №143	Владикавказ	15:09:0031607:2549	003002000000 Земли населенных пунктов	Для содержания и эксплуатации индивидуального гаража	7	04.090	26	2 726,51	70 889,26
30999	Российская Федерация, Республика Северная Осетия - Алания, г. Владикавказ, ул. Кырджалийская, 19а	Владикавказ	15:09:0031607:2555	003002000000 Земли населенных пунктов	Для содержания и эксплуатации индивидуального гаража	7	04.090	25	2 726,51	68 162,75
31000	Республика Северная Осетия - Алания, г. Владикавказ, ул. Кырджалийская, д. 19а, под гаражом № 274	Владикавказ	15:09:0031607:2557	003002000000 Земли населенных пунктов	для размещения гаражей для собственных нужд	7	02.071	37	3 063,87	109 463,19
31001	Республика Северная Осетия - Алания, г. Владикавказ, Местный проезд (от Московское шоссе до ул. Фестина)	Владикавказ	15:09:0031607:2559	003002000000 Земли населенных пунктов	улично-дорожная сеть	6	12.001	3 296	615,47	2 028 589,12
31002	Российская Федерация, Республика Северная Осетия - Алания, г. Владикавказ, ул. Кырджалийская, д. 19а, гараж 107	Владикавказ	15:09:0031607:2560	003002000000 Земли населенных пунктов	под гараж	7	02.071	26	3 063,87	109 365,86
31003	Российская Федерация, Республика Северная Осетия - Алания, г. Владикавказ, ул. Кырджалийская, д. 19а, гараж 10-10а	Владикавказ	15:09:0031607:2563	003002000000 Земли населенных пунктов	под гараж	7	02.071	41	3 063,87	131 736,56

№ п/п	Местоположение ЗУ	Район	Кадастровый номер ЗУ	Категория земель	Разрешенное использование по документу	Код вида разрешенного использования (в соответствии с классификатором видов разрешенного использования земельных участков)	Вид использования объектов недвижимости	Площадь	УПКС	КС
31004	Российская Федерация, Республика Северная Осетия-Алания, городской округ город Владикавказ, г. Владикавказ, ул. Кырджалийская, д.19а, гараж 115	Владикавказ	15:09:0031607:2564	003002000000 Земли населенных пунктов	для размещения гаражей для собственных нужд	?	02.071	20	3 903,87	78 077,40
31005	Российская Федерация, Республика Северная Осетия - Алания г. Владикавказ, ул. Ахмада Кадырова	Владикавказ	15:09:0031607:2565	003002000000 Земли населенных пунктов	Улично-дорожная сеть	6	12.001	5 307	615,47	3 266 599,29
31006	Российская Федерация, Республика Северная Осетия - Алания г. Владикавказ, ул. Кырджалийская 19а	Владикавказ	15:09:0031607:2566	003002000000 Земли населенных пунктов	Для содержания и эксплуатации гаража	7	04.090	21	2 726,51	65 136,24
31007	Российская Федерация,Республика Северная Осетия-Алания, г. Владикавказ, ул. Кырджалийская, 19а	Владикавказ	15:09:0031607:2568	003002000000 Земли населенных пунктов	Для содержания и эксплуатации гаражей	7	04.090	26	2 726,51	70 889,26
31008	Российская Федерация, Республика Северная Осетия - Алания, г. Владикавказ, ул. Кырджалийская, д. 19а, гараж 406	Владикавказ	15:09:0031607:2569	003002000000 Земли населенных пунктов	под гараж	?	04.090	27	2 726,51	73 617,77
31009	Российская Федерация, Республика Северная Осетия-Алания, г. Владикавказ, ул. Кырджалийская, (западнее 34 микрорайона)	Владикавказ	15:09:0031607:2570	003002000000 Земли населенных пунктов	Для содержания и эксплуатации гаражей	?	04.090	26	2 726,51	70 889,26
31010	Российская Федерация, Республика Северная Осетия - Алания г. Владикавказ, ул. Кырджалийская, 19а, под гаражом №122 и №151	Владикавказ	15:09:0031607:2578	003002000000 Земли населенных пунктов	Для содержания и эксплуатации индивидуального гаража	7	04.090	28	2 726,51	76 342,28
31011	Российская Федерация, Республика Северная Осетия - Алания, г. Владикавказ, ул. Кырджалийская, 19 "а", гараж 342	Владикавказ	15:09:0031607:2579	003002000000 Земли населенных пунктов	Под гараж	7	04.090	29	2 726,51	79 068,79
31012	Российская Федерация, Республика Северная Осетия - Алания, г. Владикавказ, ул. Кырджалийская, 19а, гараж 113	Владикавказ	15:09:0031607:2582	003002000000 Земли населенных пунктов	Для содержания и эксплуатации индивидуального гаража	?	04.090	24	2 726,51	62 709,74
31013	Российская Федерация, Республика Северная Осетия - Алания г. Владикавказ, ул. Кырджалийская, д. 19а, гараж 13	Владикавказ	15:09:0031607:2584	003002000000 Земли населенных пунктов	Для содержания и эксплуатации индивидуального гаража	?	02.071	47	3 903,87	183 481,89
31014	Российская Федерация, Республика Северная Осетия - Алания г. Владикавказ, ул. Кырджалийская, д. 19а, гараж 177	Владикавказ	15:09:0031607:2585	003002000000 Земли населенных пунктов	Для содержания и эксплуатации индивидуального гаража	7	02.071	23	3 903,87	89 789,01
31015	Российская Федерация, Республика Северная Осетия - Алания, г. Владикавказ, ул. Кырджалийская, 19а, гараж 179	Владикавказ	15:09:0031607:2587	003002000000 Земли населенных пунктов	Для содержания и эксплуатации индивидуального гаража	7	04.090	28	2 726,51	76 342,28
31016	Российская Федерация, Республика Северная Осетия - Алания, г. Владикавказ, ул. Кырджалийская, д. 19а, гараж 121	Владикавказ	15:09:0031607:2595	003002000000 Земли населенных пунктов	под гараж	?	02.071	25	3 903,87	97 596,75
31017	Российская Федерация, Республика Северная Осетия - Алания, г. Владикавказ, ул. Кырджалийская, 19а, гараж 17	Владикавказ	15:09:0031607:2596	003002000000 Земли населенных пунктов	под гараж	?	04.090	27	2 726,51	73 617,77
31018	Российская Федерация, Республика Северная Осетия - Алания, г. Владикавказ, ул. Кырджалийская, 19а, гараж 16	Владикавказ	15:09:0031607:2597	003002000000 Земли населенных пунктов	под гараж	7	04.090	30	2 726,51	81 795,30
31019	Российская Федерация, Республика Северная Осетия - Алания, г. Владикавказ, ул. Кырджалийская, 19а, гараж 114	Владикавказ	15:09:0031607:2598	003002000000 Земли населенных пунктов	под гараж	7	04.090	23	2 726,51	62 709,73
31020	Российская Федерация, Республика Северная Осетия - Алания, г. Владикавказ, ул. Кырджалийская, 19а, гараж 347	Владикавказ	15:09:0031607:2599	003002000000 Земли населенных пунктов	под гараж	?	04.090	42	2 726,51	87 248,32
31021	Российская Федерация, Республика Северная Осетия - Алания г. Владикавказ, ул. Кырджалийская, 19а, гараж 72	Владикавказ	15:09:0031607:2601	003002000000 Земли населенных пунктов	под гараж	?	04.090	24	2 726,51	62 709,74
31022	Российская Федерация, Республика Северная Осетия - Алания г. Владикавказ, ул. Кырджалийская, 19а, гараж 141	Владикавказ	15:09:0031607:2602	003002000000 Земли населенных пунктов	под гараж	7	04.090	26	2 726,51	70 889,26
31023	Российская Федерация, Республика Северная Осетия - Алания, г. Владикавказ, ул. Кырджалийская, д. 19а, гараж 9	Владикавказ	15:09:0031607:2604	003002000000 Земли населенных пунктов	под гараж	7	04.090	50	2 726,51	136 325,50
31024	Российская Федерация, Республика Северная Осетия - Алания, г. Владикавказ, ул. Кырджалийская, 19а, гараж 507	Владикавказ	15:09:0031607:2605	003002000000 Земли населенных пунктов	под гараж	?	04.090	24	2 726,51	65 436,24
31025	Российская Федерация, Республика Северная Осетия-Алания, г. Владикавказ, ул. Кырджалийская. 19а. гараж 79	Владикавказ	15:09:0031607:2606	003002000000 Земли населенных пунктов	Для содержания и эксплуатации гаражей	?	04.090	24	2 726,51	65 436,24
31026	Российская Федерация, Республика Северная Осетия-Алания, городской округ город Владикавказ, г. Владикавказ, ул. Кырджалийская, д.19а, гараж 85	Владикавказ	15:09:0031607:2607	003002000000 Земли населенных пунктов	под гараж	7	02.071	27	3 903,87	105 404,49
31027	Российская Федерация, Республика Северная Осетия - Алания, г. Владикавказ, ул. Кырджалийская, 19а, гараж 416	Владикавказ	15:09:0031607:2609	003002000000 Земли населенных пунктов	Для содержания и эксплуатации индивидуального гаража	7	04.090	24	2 726,51	65 436,24
31028	Российская Федерация, Республика Северная Осетия - Алания, г. Владикавказ, ул. Кырджалийская, д. 19а, гараж 91	Владикавказ	15:09:0031607:2610	003002000000 Земли населенных пунктов	под гараж	?	04.090	24	2 726,51	65 436,24
31029	Российская Федерация, Республика Северная Осетия-Алания, г. Владикавказ, ул. Кырджалийская. 19 "а", гараж 95	Владикавказ	15:09:0031607:2611	003002000000 Земли населенных пунктов	Под гараж	?	04.090	24	2 726,51	65 436,24
31030	Российская Федерация, Республика Северная Осетия - Алания, г. Владикавказ, ул. Кырджалийская, д. 19а, гараж 330	Владикавказ	15:09:0031607:2612	003002000000 Земли населенных пунктов	под гараж	7	02.071	25	3 903,87	97 596,75
31031	Российская Федерация, Республика Северная Осетия-Алания, г. Владикавказ, ул. Кырджалийская	Владикавказ	15:09:0031607:2614	003002000000 Земли населенных пунктов	Для содержания и эксплуатации гаражей	7	02.071	26	3 903,87	101 500,62
31032	Российская Федерация, Республика Северная Осетия - Алания, г. Владикавказ, ул. Кырджалийская, 19а, гараж 37	Владикавказ	15:09:0031607:2617	003002000000 Земли населенных пунктов	Для содержания и эксплуатации индивидуального гаража	?	04.090	24	2 726,51	65 436,24
31033	Российская Федерация, Республика Северная Осетия - Алания г. Владикавказ, ул. Кырджалийская, 19а	Владикавказ	15:09:0031607:2619	003002000000 Земли населенных пунктов	Для размещения гаражей для собственных нужд	?	04.090	30	2 726,51	81 795,30
31034	Российская Федерация, Республика Северная Осетия-Алания, г. Владикавказ, ул. Кырджалийская	Владикавказ	15:09:0031607:2620	003002000000 Земли населенных пунктов	Для содержания и эксплуатации гаражей	7	02.071	25	3 903,87	97 596,75
31035	Российская Федерация, Республика Северная Осетия-Алания, городской округ город Владикавказ, г. Владикавказ, ул. Кырджалийская, 19а, гараж №173	Владикавказ	15:09:0031607:2623	003002000000 Земли населенных пунктов	Для содержания и эксплуатации индивидуального гаража	7	04.090	54	2 726,51	147 231,54
31036	Российская Федерация, Республика Северная Осетия - Алания, г. Владикавказ, ул. Кырджалийская, 19а, гараж 26	Владикавказ	15:09:0031607:2626	003002000000 Земли населенных пунктов	под гараж	?	04.090	25	2 726,51	68 162,75
31037	Республика Северная Осетия-Алания, г. Владикавказ, ул. Кырджалийская ГСК 91-С-1, гараж №94 (западнее 34 микрорайона)	Владикавказ	15:09:0031607:2627	003002000000 Земли населенных пунктов	Для содержания и эксплуатации индивидуального гаража	?	02.071	25	3 903,87	97 596,75
31038	Российская Федерация, Республика Северная Осетия-Алания, г. Владикавказ, ул. Кырджалийская. 19а. гараж 1. 50	Владикавказ	15:09:0031607:2629	003002000000 Земли населенных пунктов	под гараж	7	04.090	29	2 726,51	79 068,79
31039	Российская Федерация, Республика Северная Осетия-Алания, г. Владикавказ, (западнее 34 микрорайона)	Владикавказ	15:09:0031607:2630	003002000000 Земли населенных пунктов	Для содержания и эксплуатации гаражей	7	02.071	23	3 903,87	89 789,01
31040	Российская Федерация, Республика Северная Осетия - Алания, г. Владикавказ, ул. Гатиева	Владикавказ	15:09:0031607:2653	003002000000 Земли населенных пунктов	Ритуальная деятельность	12	12.010	1 961,958	1,67	217 677,86
31041	Российская Федерация, Республика Северная Осетия - Алания, г. Владикавказ, ул. Кырджалийская, 19а, гараж 88	Владикавказ	15:09:0031607:2655	003002000000 Земли населенных пунктов	под гараж	?	04.090	25	2 726,51	68 162,75
31042	Российская Федерация, Республика Северная Осетия - Алания г. Владикавказ, ул. Кырджалийская. 19а	Владикавказ	15:09:0031607:2656	003002000000 Земли населенных пунктов	Для содержания и эксплуатации гаражей	7	04.090	32	2 726,51	87 248,32
31043	Российская Федерация, Республика Северная Осетия - Алания, г. Владикавказ, ул. Кырджалийская (западнее 34 микрорайона)	Владикавказ	15:09:0031607:2657	003002000000 Земли населенных пунктов	Для содержания и эксплуатации индивидуального гаража	7	02.071	26	3 903,87	101 500,62
31044	Российская Федерация, Республика Северная Осетия - Алания, г. Владикавказ, ул. Кырджалийская, 19"в", ГСК 91-С-1, гараж № 500	Владикавказ	15:09:0031607:2659	003002000000 Земли населенных пунктов	Для содержания и эксплуатации индивидуального гаража	?	04.090	27	2 726,51	73 617,77
31045	Российская Федерация, Республика Северная Осетия-Алания, г. Владикавказ, ул. Кырджалийская. 19а. гараж 499	Владикавказ	15:09:0031607:2660	003002000000 Земли населенных пунктов	Для содержания и эксплуатации индивидуального гаража	?	04.090	27	2 726,51	73 617,77
31046	Российская Федерация, Республика Северная Осетия - Алания, г. Владикавказ, ул. Кырджалийская, 19а, гараж №34	Владикавказ	15:09:0031607:2661	003002000000 Земли населенных пунктов	под гараж	7	04.090	23	2 726,51	62 709,73
31047	Российская Федерация, Республика Северная Осетия - Алания, г. Владикавказ, ул. Кырджалийская, 19а, гараж 128	Владикавказ	15:09:0031607:2664	003002000000 Земли населенных пунктов	Для содержания и эксплуатации индивидуального гаража	7	04.090	26	2 726,51	70 889,26

№ п/п	Местоположение ЗУ	Район	Кадастровый номер ЗУ	Категория земель	Разрешенное использование по документу	Код вида разрешенного использования (в соответствии с классификатором видов разрешенного использования земельных участков)	Вид использования объектов недвижимости	Площадь	УПКС	КС
31048	Российская Федерация, Республика Северная Осетия-Алания, г Владикавказ, ул Долорес Ибаррури	Владикавказ	15:09:0031607:2668	003002000000 Земли населенных пунктов	для индивидуального жилищного строительства	13	02:010	600	5 228,85	3 137 310,00
31049		Владикавказ	15:09:0031607:2669	003002000000 Земли населенных пунктов	Для индивидуального жилищного строительства	13	02:010	550	5 228,85	2 875 867,50
31050	Российская Федерация, Республика Северная Осетия - Алания, г. Владикавказ, ул. Гадиева	Владикавказ	15:09:0031607:2670	003002000000 Земли населенных пунктов	магазины	4	04:040	1 377	7 335,91	10 101 297,36
31051	Российская Федерация, Республика Северная Осетия - Алания, г. Владикавказ, ул. Гадиева	Владикавказ	15:09:0031607:2671	003002000000 Земли населенных пунктов	магазины	4	04:040	530	7 335,91	3 887 948,23
31052	Российская Федерация, Республика Северная Осетия - Алания, г. Владикавказ, ул. Гадиева	Владикавказ	15:09:0031607:2672	003002000000 Земли населенных пунктов	магазины	4	04:040	1 025	7 335,91	7 519 313,36
31053	Российская Федерация, Республика Северная Осетия - Алания, г. Владикавказ, ул. Гадиева	Владикавказ	15:09:0031607:2673	003002000000 Земли населенных пунктов	магазины	4	04:040	2 750	7 335,91	20 173 652,50
31054	Российская Федерация, Республика Северная Осетия - Алания, г. Владикавказ, ул. Кырджалийская, 19а, ГСК 91-С-1 гаражный бокс № 338	Владикавказ	15:09:0031607:2675	003002000000 Земли населенных пунктов	Для содержания и эксплуатации гаражей	7	02:071	25	3 903,87	97 596,75
31055	Российская Федерация, Республика Северная Осетия - Алания, г. Владикавказ, ул. Кырджалийская, д. 19"а", ГСК 91-С-1, гаражный бокс № 25	Владикавказ	15:09:0031607:2677	003002000000 Земли населенных пунктов	Для содержания и эксплуатации гаражей	7	04:090	25	2 726,51	68 162,75
31056	Российская Федерация Республика Северная Осетия - Алания, г. Владикавказ, ул. Кырджалийская, д. 19а	Владикавказ	15:09:0031607:2678	003002000000 Земли населенных пунктов	Для содержания и эксплуатации гаражей	7	02:071	41	3 903,87	160 158,60
31057	Российская Федерация, Республика Северная Осетия - Алания, г. Владикавказ, ул. Кырджалийская, 19а, гараж 143	Владикавказ	15:09:0031607:2681	003002000000 Земли населенных пунктов	Для содержания и эксплуатации индивидуального гаража	7	02:071	52	3 903,87	203 001,24
31058	Российская Федерация, Республика Северная Осетия - Алания, г. Владикавказ, ул. Кырджалийская, д. 19а, гараж 491	Владикавказ	15:09:0031607:2682	003002000000 Земли населенных пунктов	под гараж	7	02:071	31	3 903,87	121 019,97
31059	Российская Федерация, Республика Северная Осетия - Алания, г. Владикавказ, ул. Кырджалийская, д. 19а, ГСК 91-С-1, гараж № 486	Владикавказ	15:09:0031607:2683	003002000000 Земли населенных пунктов	под гараж	7	02:071	26	3 903,87	101 500,62
31060	Российская Федерация, Республика Северная Осетия-Алания, г.Владикавказ, ул.Кырджалийская, д. 19а, гараж 490	Владикавказ	15:09:0031607:2688	003002000000 Земли населенных пунктов	под гараж	7	02:071	31	3 903,87	121 019,97
31061	Российская Федерация, Республика Северная Осетия - Алания, г. Владикавказ, ул. Кырджалийская (западнее 34 микрорайона), ГСК-91-С-1	Владикавказ	15:09:0031607:2694	003002000000 Земли населенных пунктов	Для содержания и эксплуатации гаражей	7	02:071	27	3 903,87	105 404,49
31062	Российская Федерация, Республика Северная Осетия-Алания, г Владикавказ, ул Кырджалийская, д 19а, гараж 106	Владикавказ	15:09:0031607:2695	003002000000 Земли населенных пунктов	под гараж	7	02:071	37	3 903,87	144 443,19
31063	Российская Федерация, Республика Северная Осетия-Алания, г. Владикавказ, ул. Кырджалийская, 19а, гараж 142	Владикавказ	15:09:0031607:2698	003002000000 Земли населенных пунктов	Для содержания и эксплуатации индивидуального гаража	7	02:071	52	3 903,87	203 001,24
31064	Республика Северная Осетия - Алания, г. Владикавказ, ул. Гриз Плиева, д.2Б	Владикавказ	15:09:0031607:27	003002000000 Земли населенных пунктов	Магазины продовольственные и промтоварные	4	04:040	1 152	7 335,91	8 566 202,88
31065	Российская Федерация, Республика Северная Осетия - Алания, г. Владикавказ, ул. Кырджалийская, 19а, гараж 455	Владикавказ	15:09:0031607:2701	003002000000 Земли населенных пунктов	под гараж	7	02:071	24	3 903,87	93 692,88
31066	Российская Федерация, Республика Северная Осетия - Алания, г. Владикавказ, ул. Кырджалийская, д. 19а, ГСК 91-С-1, гараж № 367	Владикавказ	15:09:0031607:2705	003002000000 Земли населенных пунктов	под гараж	7	02:071	24	3 903,87	93 692,88
31067	Российская Федерация, Республика Северная Осетия - Алания, г. Владикавказ, ул. Кырджалийская, 19а, гараж 357	Владикавказ	15:09:0031607:2709	003002000000 Земли населенных пунктов	Для содержания и эксплуатации индивидуального гаража	7	02:071	25	3 903,87	97 596,75
31068	Российская Федерация, Республика Северная Осетия - Алания, г. Владикавказ, ул. Кырджалийская, 19а, гараж 138	Владикавказ	15:09:0031607:2710	003002000000 Земли населенных пунктов	под гараж	7	02:071	26	3 903,87	101 500,62
31069	Российская Федерация, Республика Северная Осетия - Алания, г. Владикавказ, ул. Кырджалийская, 19а, гараж 356	Владикавказ	15:09:0031607:2712	003002000000 Земли населенных пунктов	под гараж	7	02:071	26	3 903,87	101 500,62
31070	Российская Федерация, Республика Северная Осетия - Алания, г. Владикавказ, ул. Гадиева	Владикавказ	15:09:0031607:2717	003002000000 Земли населенных пунктов	Многоэтажная жилая застройка (высотная застройка)	2	02:060	35	6 196,62	216 881,70
31071	Российская Федерация, Республика Северная Осетия - Алания, г. Владикавказ, ул. Гадиева	Владикавказ	15:09:0031607:2718	003002000000 Земли населенных пунктов	Многоэтажная жилая застройка (высотная застройка)	2	02:060	48 450	6 196,62	299 986 377,00
31072	Российская Федерация, Республика Северная Осетия - Алания, г. Владикавказ, ул. Кырджалийская, 19а	Владикавказ	15:09:0031607:2720	003002000000 Земли населенных пунктов	Для размещения гаражей для собственных нужд	7	02:071	40	3 903,87	117 116,10
31073	Российская Федерация, Республика Северная Осетия - Алания, г. Владикавказ, ул. Кырджалийская, 19а, гараж №411	Владикавказ	15:09:0031607:2721	003002000000 Земли населенных пунктов	Для содержания и эксплуатации индивидуального гаража	7	02:071	24	3 903,87	93 692,88
31074	Российская Федерация, Республика Северная Осетия-Алания, г. Владикавказ, ул. Кырджалийская, 19а	Владикавказ	15:09:0031607:2735	003002000000 Земли населенных пунктов	Для содержания и эксплуатации индивидуального гаража	7	02:071	24	3 903,87	93 692,88
31075	Российская Федерация, Республика Северная Осетия - Алания, г. Владикавказ, ул. Кырджалийская, 19а, гараж 362	Владикавказ	15:09:0031607:2736	003002000000 Земли населенных пунктов	под гараж	7	02:071	25	3 903,87	97 596,75
31076		Владикавказ	15:09:0031607:2738	003002000000 Земли населенных пунктов	под гараж	7	04:090	26	2 726,51	70 889,26
31077	Российская Федерация, Республика Северная Осетия - Алания, городской округ город Владикавказ, г Владикавказ, ул Кырджалийская, 19а, гараж 60	Владикавказ	15:09:0031607:2739	003002000000 Земли населенных пунктов	Для размещения гаражей для собственных нужд	7	02:071	24	3 903,87	93 692,88
31078	Российская Федерация, Республика Северная Осетия - Алания, г. Владикавказ, ул. Кырджалийская, д. 19а, гараж 316	Владикавказ	15:09:0031607:2743	003002000000 Земли населенных пунктов	для размещения гаражей для собственных нужд	7	02:071	22	3 903,87	85 885,14
31079	Российская Федерация, Республика Северная Осетия-Алания, городской округ город Владикавказ, г. Владикавказ, ул Кырджалийская, д. 19а, гараж 501	Владикавказ	15:09:0031607:2746	003002000000 Земли населенных пунктов	Для содержания и эксплуатации гаражей	7	02:071	27	3 903,87	105 404,49
31080	Российская Федерация, Республика Северная Осетия - Алания, г о. город Владикавказ, г Владикавказ, ул Кырджалийская, д. 19а, гараж 327	Владикавказ	15:09:0031607:2748	003002000000 Земли населенных пунктов	под гараж	7	02:071	24	3 903,87	93 692,88
31081	Российская Федерация, Республика Северная Осетия-Алания, городской округ город Владикавказ, г. Владикавказ, ул Кырджалийская, д 19а, гараж 126,155	Владикавказ	15:09:0031607:2751	003002000000 Земли населенных пунктов	под гараж	7	02:071	27	3 903,87	105 404,49
31082	Республика Северная Осетия - Алания, г.о. город Владикавказ, г Владикавказ, ул Кырджалийская, д. 19а, гараж №401	Владикавказ	15:09:0031607:2752	003002000000 Земли населенных пунктов	Для содержания и эксплуатации гаражей	7	02:071	24	3 903,87	93 692,88
31083	Российская Федерация, Республика Северная Осетия - Алания, г. Владикавказ, ул. Кырджалийская, 19а	Владикавказ	15:09:0031607:2753	003002000000 Земли населенных пунктов	для размещения гаражей для собственных нужд	7	02:071	24	3 903,87	93 692,88
31084	Российская Федерация, Республика Северная Осетия - Алания, г. Владикавказ, ул. Кырджалийская, д. 19а	Владикавказ	15:09:0031607:2754	003002000000 Земли населенных пунктов	для размещения гаражей для собственных нужд	7	02:071	27	3 903,87	105 404,49
31085	Российская Федерация, Республика Северная Осетия - Алания, г. Владикавказ, ул. Кырджалийская, д. 19а, гараж 317	Владикавказ	15:09:0031607:2755	003002000000 Земли населенных пунктов	для размещения гаражей для собственных нужд	7	02:071	22	3 903,87	85 885,14
31086	Российская Федерация, Республика Северная Осетия - Алания, г. Владикавказ, ул. Кырджалийская, 19а, гараж 272, 305	Владикавказ	15:09:0031607:2756	003002000000 Земли населенных пунктов	Для содержания и эксплуатации индивидуального гаража	7	02:071	23	3 903,87	89 789,01
31087	Российская Федерация, Республика Северная Осетия - Алания, г. Владикавказ, ул. Кырджалийская, 19а, ГСК 91-С-1, гараж № 431	Владикавказ	15:09:0031607:2757	003002000000 Земли населенных пунктов	Для содержания и эксплуатации индивидуального гаража	7	02:071	26	3 903,87	101 500,62
31088	Российская Федерация, Республика Северная Осетия-Алания, городской округ город Владикавказ, г. Владикавказ, ул Кырджалийская, д 19а, ГСК 91-С-1, гараж 432	Владикавказ	15:09:0031607:2759	003002000000 Земли населенных пунктов	под гараж	7	04:090	26	2 726,51	70 889,26
31089	Российская Федерация, Республика Северная Осетия - Алания, г. Владикавказ, ул. Кырджалийская, 19а	Владикавказ	15:09:0031607:2760	003002000000 Земли населенных пунктов	Для содержания и эксплуатации индивидуального гаража	7	02:071	23	3 903,87	89 789,01
31090	Российская Федерация, Республика Северная Осетия - Алания, г. Владикавказ, ул. Кырджалийская, 19а, гараж 382	Владикавказ	15:09:0031607:2762	003002000000 Земли населенных пунктов	Для содержания и эксплуатации гаражей	7	02:071	26	3 903,87	101 500,62

№ пп	Местоположение ЗУ	Район	Кадастровый номер ЗУ	Категория земель	Разрешенное использование по документу	Код вида разрешенного использования (в соответствии с классификатором видов разрешенного использования земельных участков)	Вид использования объектов недвижимости	Площадь	УПКС	КС
31091	Российская Федерация, Республика Северная Осетия - Алания, г Владикавказ, ул Кырджалийская, д. 19а	Владикавказ	15:09:0031607:2763	0030020000000 Земли населенных пунктов	Для размещения гаражей для собственных нужд	7	02.071	30	3 903,87	117 116,10
31092	Российская Федерация, Республика Северная Осетия - Алания, г. Владикавказ, ул. Кырджалийская, 19а, гараж 129, 158	Владикавказ	15:09:0031607:2766	0030020000000 Земли населенных пунктов	под гараж	7	02.071	29	3 903,87	113 212,23
31093	Российская Федерация, Республика Северная Осетия - Алания, г. Владикавказ, ул. Кырджалийская, 19а, ГСК 91-С-1, гараж № 75	Владикавказ	15:09:0031607:2767	0030020000000 Земли населенных пунктов	Размещение гаражей для собственных нужд	7	02.071	25	3 903,87	97 596,75
31094	Российская Федерация, Республика Северная Осетия - Алания, г. Владикавказ, ул. Кырджалийская, 19а, ГСК 91-С-1, гараж №125	Владикавказ	15:09:0031607:2769	0030020000000 Земли населенных пунктов	Для содержания и эксплуатации индивидуального гаража	7	04.090	39	2 726,51	106 333,89
31095	Российская Федерация, Республика Северная Осетия-Алания, г. Владикавказ, ул. Кырджалийская	Владикавказ	15:09:0031607:2770	0030020000000 Земли населенных пунктов	Для содержания и эксплуатации магазина	4	04.040	644	7 435,94	4 788 747,36
31096	Российская Федерация, Республика Северная Осетия-Алания, г. Владикавказ, ул. Кырджалийская	Владикавказ	15:09:0031607:2771	0030020000000 Земли населенных пунктов	Для содержания и эксплуатации магазина	4	04.040	569	7 435,94	4 231 887,86
31097	Российская Федерация,Республика Северная Осетия - Алания, г.о. город Владикавказ, г Владикавказ, ул Кырджалийская, д 19а	Владикавказ	15:09:0031607:2775	0030020000000 Земли населенных пунктов	для размещения гаражей для собственных нужд	7	02.071	34	3 903,87	132 732,93
31098	Российская Федерация, Республика Северная Осетия - Алания, г Владикавказ, ул Кырджалийская, д 19а	Владикавказ	15:09:0031607:2779	0030020000000 Земли населенных пунктов	для размещения гаражей для собственных нужд	7	02.071	27	3 903,87	105 404,49
31099		Владикавказ	15:09:0031607:2780	0030020000000 Земли населенных пунктов	Для содержания и эксплуатации индивидуального гаража	7	02.071	26	3 903,87	101 500,62
31100	Российская Федерация, Республика Северная Осетия - Алания, г. Владикавказ, ул. Кырджалийская, 19а, гараж 162	Владикавказ	15:09:0031607:2783	0030020000000 Земли населенных пунктов	Для содержания и эксплуатации индивидуального гаража	7	02.071	26	3 903,87	101 500,62
31101	Российская Федерация, Республика Северная Осетия - Алания, г. Владикавказ, ул. Кырджалийская, 19а, ГСК 91-С-1, гараж №130	Владикавказ	15:09:0031607:2784	0030020000000 Земли населенных пунктов	Для содержания и эксплуатации индивидуального гаража	7	02.071	26	3 903,87	101 500,62
31102	Российская Федерация, Республика Северная Осетия - Алания, городской округ город Владикавказ, г Владикавказ, ул Кырджалийская, 19а, ГСК 91-С-1, гараж № 487	Владикавказ	15:09:0031607:2785	0030020000000 Земли населенных пунктов	Для содержания и эксплуатации индивидуального гаража	7	04.090	28	2 726,51	76 342,28
31103	Российская Федерация, Республика Северная Осетия - Алания, г.о. город Владикавказ, г Владикавказ, ул Кырджалийская, д. 19а	Владикавказ	15:09:0031607:2786	0030020000000 Земли населенных пунктов	для размещения гаражей для собственных нужд	7	02.071	27	3 903,87	105 404,49
31104	Респ. Северная Осетия - Алания, г. Владикавказ, ул. Кырджалийская, 31-32 микрорайон, позиция51	Владикавказ	15:09:0031607:28	0030020000000 Земли населенных пунктов	Магазины	4	04.020	617	7 435,94	4 587 971,98
31105	Республика Северная Осетия-Алания, г.Владикавказ, ул.Кырджалийская, 10 "А"	Владикавказ	15:09:0031607:29	0030020000000 Земли населенных пунктов	Для строительства здания торгово-бытового обслуживания	4	04.020	827	7 435,94	5 916 783,38
31106	Российская Федерация, Республика Северная Осетия - Алания, г Владикавказ, ул Кырджалийская, 19 а, ГСК 91-С-1, гараж №123	Владикавказ	15:09:0031607:2932	0030020000000 Земли населенных пунктов	Для содержания и эксплуатации индивидуального гаража	7	02.071	27	3 903,87	105 404,49
31107	Российская Федерация, Республика Северная Осетия - Алания, г Владикавказ, ул Кырджалийская, 19 а, гараж 33	Владикавказ	15:09:0031607:2934	0030020000000 Земли населенных пунктов	под гараж	7	02.071	26	3 903,87	101 500,62
31108	Российская Федерация, Республика Северная Осетия - Алания, г. Владикавказ, ул. Кырджалийская, 19а	Владикавказ	15:09:0031607:2938	0030020000000 Земли населенных пунктов	для размещения гаражей для собственных нужд	7	02.071	23	3 903,87	89 789,01
31109	Российская Федерация, Республика Северная Осетия - Алания, г. Владикавказ, ул. Кырджалийская, д. 19а, гараж 370	Владикавказ	15:09:0031607:2939	0030020000000 Земли населенных пунктов	под гараж	7	02.071	25	3 903,87	97 596,75
31110	Российская Федерация, Республика Северная Осетия - Алания, г Владикавказ, ул Кырджалийская, 19 а, гараж 472	Владикавказ	15:09:0031607:2943	0030020000000 Земли населенных пунктов	Для содержания и эксплуатации индивидуального гаража	7	02.071	26	3 903,87	101 500,62
31111	Российская Федерация, Республика Северная Осетия - Алания, г.о. город Владикавказ, г Владикавказ, ул Кырджалийская, д. 19а, ГСК 91-С-1	Владикавказ	15:09:0031607:2944	0030020000000 Земли населенных пунктов	Для размещения гаражей для собственных нужд	7	02.071	26	3 903,87	101 500,62
31112	Российская Федерация, Республика Северная Осетия - Алания, городской округ город Владикавказ, г. Владикавказ, ул. Кырджалийская, 19а, гараж 420	Владикавказ	15:09:0031607:2946	0030020000000 Земли населенных пунктов	для размещения гаражей для собственных нужд	7	02.071	50	3 903,87	195 193,73
31113	Российская Федерация, Республика Северная Осетия - Алания, г.о. город Владикавказ, г. Владикавказ, ул. Кырджалийская, д. 19а	Владикавказ	15:09:0031607:2948	0030020000000 Земли населенных пунктов	под гараж	7	02.071	24	3 903,87	93 692,88
31114	Российская Федерация, Республика Северная Осетия - Алания, г.о. город Владикавказ, г. Владикавказ, ул. Кырджалийская, д. 19а, гараж 112	Владикавказ	15:09:0031607:2950	0030020000000 Земли населенных пунктов	под гараж	7	02.071	24	3 903,87	93 692,88
31115	Респ. Северная Осетия - Алания, г. Владикавказ, 31-32 микрорайон, ул. Московская, позиция 27	Владикавказ	15:09:0031607:30	0030020000000 Земли населенных пунктов	Под многоквартирное жилищное строительство	2	02.050	3 810	6 196,62	23 601 643,86
31116	Республика Северная Осетия-Алания, г Владикавказ, ул Московская, позиция 28, 31-32 микрорайон	Владикавказ	15:09:0031607:31	0030020000000 Земли населенных пунктов	Многоквартирное жилищное строительство	2	02.050	3 903	6 196,62	24 183 193,34
31117	Республика Северная Осетия-Алания, г. Владикавказ, ул. Фесина, 27	Владикавказ	15:09:0031607:337	0030020000000 Земли населенных пунктов	Для завершения жилищного строительства коттеджного типа	13	02.010	110	5 228,85	2 115 826,50
31118	Республика Северная Осетия-Алания, г Владикавказ, ул Фесина, 19	Владикавказ	15:09:0031607:338	0030020000000 Земли населенных пунктов	Для завершения жилищного строительства коттеджного типа	13	02.010	128	5 228,85	2 185 659,36
31119	Республика Северная Осетия-Алания, г. Владикавказ, ул. Фесина, 23	Владикавказ	15:09:0031607:339	0030020000000 Земли населенных пунктов	Для завершения жилищного строительства коттеджного типа	13	02.010	111	5 228,85	2 149 057,35
31120	Респ. Северная Осетия - Алания, г. Владикавказ, ул. Московская 31-32 микрорайон, позиция 24	Владикавказ	15:09:0031607:34	0030020000000 Земли населенных пунктов	Для многоквартирного жилищного строительства	2	02.050	3 217	6 196,62	19 931 526,54
31121	Республика Северная Осетия-Алания, г. Владикавказ, ул. Фесина, 21	Владикавказ	15:09:0031607:340	0030020000000 Земли населенных пунктов	Для завершения жилищного строительства коттеджного типа	13	02.010	112	5 228,85	2 154 286,20
31122	Республика Северная Осетия-Алания, г. Владикавказ, ул. Фесина, 13	Владикавказ	15:09:0031607:341	0030020000000 Земли населенных пунктов	Для завершения жилищного строительства коттеджного типа	13	02.010	111	5 228,85	2 303 922,85
31123	Республика Северная Осетия-Алания, г Владикавказ, ул Фесина, д 11	Владикавказ	15:09:0031607:342	0030020000000 Земли населенных пунктов	Для завершения жилищного строительства коттеджного типа	13	02.010	113	5 228,85	2 116 363,55
31124	Республика Северная Осетия - Алания, г. Владикавказ, ул. Фесина, 9	Владикавказ	15:09:0031607:343	0030020000000 Земли населенных пунктов	Для завершения жилищного строительства коттеджного типа	13	02.010	116	5 228,85	2 442 067,13
31125	Респ. Северная Осетия - Алания, г. Владикавказ, ул. Кырджалийская, микрорайон 31-32, позиция 38 "б"	Владикавказ	15:09:0031607:344	0030020000000 Земли населенных пунктов	Для завершения жилищного строительства коттеджного типа	13	02.010	450	5 228,85	2 352 982,50
31126	Респ. Северная Осетия - Алания, г. Владикавказ, ул. Кырджалийская, микрорайон 31-32, позиция 38б	Владикавказ	15:09:0031607:345	0030020000000 Земли населенных пунктов	Для завершения жилищного строительства коттеджного типа	13	02.010	119	5 228,85	2 317 753,65
31127	Республика Северная Осетия-Алания, г. Владикавказ, ул. Фесина, 3	Владикавказ	15:09:0031607:346	0030020000000 Земли населенных пунктов	Для содержания и эксплуатации коттеджа	13	02.010	109	5 228,85	2 160 706,05
31128	Республика Северная Осетия-Алания, г. Владикавказ, ул. Академика Березова, 26	Владикавказ	15:09:0031607:347	0030020000000 Земли населенных пунктов	Для завершения жилищного строительства коттеджного типа	13	02.010	113	5 228,85	2 159 537,07
31129	Республика Северная Осетия-Алания, г Владикавказ, ул. Академика Березова, 24	Владикавказ	15:09:0031607:348	0030020000000 Земли населенных пунктов	Для завершения жилищного строительства коттеджного типа	13	02.010	106	5 228,85	2 091 530,29
31130	Республика Северная Осетия-Алания, г. Владикавказ, ул. Академика Березова, 12	Владикавказ	15:09:0031607:349	0030020000000 Земли населенных пунктов	Для завершения жилищного строительства коттеджного типа	13	02.010	111	5 228,85	2 303 922,85

№ п/п	Местоположение ЗУ	Район	Кадастровый номер ЗУ	Категория земель	Разрешенное использование по документу	Код вида разрешенного использования (в соответствии с классификатором видов разрешенного использования земельных участков)	Вид использования объектов недвижимости	Площадь	УПКС	КС
31131	Респ. Северная Осетия - Алания, г. Владикавказ, 31-32 микрорайон, ул. Московская, позиция 25	Владикавказ	15:09:0031607:35	0030020000000 Земли населенных пунктов	Под многоквартирное жилищное строительство	2	02.050	4 671	6 196,62	28 961 000,88
31132	Республика Северная Осетия-Алания, г. Владикавказ, ул. Академика Березова. 10	Владикавказ	15:09:0031607:350	0030020000000 Земли населенных пунктов	Для завершения жилищного строительства коттеджного типа	13	02.010	414	5 228,85	2 163 983,39
31133	Республика Северная Осетия-Алания, г. Владикавказ, ул. Академика Березова. 8	Владикавказ	15:09:0031607:351	0030020000000 Земли населенных пунктов	Для завершения жилищного строительства коттеджного типа	13	02.010	446	5 228,85	2 332 067,10
31134	Республика Северная Осетия-Алания, г. Владикавказ, ул. Фесенко, 7 "А"	Владикавказ	15:09:0031607:352	0030020000000 Земли населенных пунктов	Для содержания и эксплуатации коттеджа	13	02.010	450	5 228,85	2 352 982,50
31135	Респ. Северная Осетия - Алания, г. Владикавказ, ул. Кырджалийская, микрорайон 31-32, позиция 38 "б"	Владикавказ	15:09:0031607:353	0030020000000 Земли населенных пунктов	Для завершения жилищного строительства коттеджного типа	13	02.010	450	5 228,85	2 352 982,50
31136	Республика Северная Осетия-Алания, г. Владикавказ, ул. Кырджалийская, микрорайон 31-32, позиция 38б	Владикавказ	15:09:0031607:354	0030020000000 Земли населенных пунктов	Для завершения жилищного строительства коттеджного типа	13	02.010	500	5 228,85	2 614 425,00
31137	Республика Северная Осетия-Алания, г. Владикавказ, ул. Академика Березова. 23	Владикавказ	15:09:0031607:355	0030020000000 Земли населенных пунктов	Для завершения жилищного строительства коттеджного типа	13	02.010	436	5 228,85	2 279 778,20
31138	Республика Северная Осетия-Алания, г. Владикавказ, ул. Академика Березова, 11	Владикавказ	15:09:0031607:356	0030020000000 Земли населенных пунктов	Для завершения жилищного строительства коттеджного типа	13	02.010	454	5 228,85	2 373 697,90
31139	Республика Северная Осетия-Алания, г. Владикавказ, ул. Академика Березова, 9,	Владикавказ	15:09:0031607:357	0030020000000 Земли населенных пунктов	Для завершения жилищного строительства коттеджного типа	13	02.010	462	5 228,85	2 415 728,70
31140	Республика Северная Осетия-Алания, г. Владикавказ, ул. Академика Березова. 7	Владикавказ	15:09:0031607:358	0030020000000 Земли населенных пунктов	Для завершения жилищного строительства коттеджного типа	13	02.010	471	5 228,85	2 462 788,35
31141	Республика Северная Осетия-Алания, г. Владикавказ, ул. Академика Березова. 5	Владикавказ	15:09:0031607:359	0030020000000 Земли населенных пунктов	Для завершения жилищного строительства коттеджного типа	13	02.010	480	5 228,85	2 509 848,00
31142	Респ. Северная Осетия - Алания, г. Владикавказ, 31-32 микрорайон, ул. Московская, позиция 23	Владикавказ	15:09:0031607:36	0030020000000 Земли населенных пунктов	Для многоквартирного жилищного строительства	2	02.050	10 533	6 196,62	65 268 898,86
31143	Республика Северная Осетия-Алания, г. Владикавказ, ул. Академика Березова, 3	Владикавказ	15:09:0031607:360	0030020000000 Земли населенных пунктов	Для завершения жилищного строительства коттеджного типа	13	02.010	468	5 228,85	2 447 676,60
31144	Российская Федерация, Республика Северная Осетия-Алания, г. Владикавказ, ул. Академика Березова, 1	Владикавказ	15:09:0031607:361	0030020000000 Земли населенных пунктов	Для завершения жилищного строительства коттеджного типа	13	02.010	527	5 228,85	2 755 601,95
31145	Респ. Северная Осетия - Алания, г. Владикавказ, ул. Кырджалийская, микрорайон 31-32, позиция 38 "б"	Владикавказ	15:09:0031607:362	0030020000000 Земли населенных пунктов	Для завершения жилищного строительства коттеджного типа	13	02.010	2 997	5 228,85	15 670 863,45
31146	Республика Северная Осетия-Алания, г. Владикавказ, ул. Академика Березова, 13	Владикавказ	15:09:0031607:363	0030020000000 Земли населенных пунктов	Для завершения жилищного строительства коттеджного типа	13	02.010	435	5 228,85	2 274 549,75
31147	Республика Северная Осетия-Алания, г. Владикавказ, ул. Академика Березова, 15	Владикавказ	15:09:0031607:364	0030020000000 Земли населенных пунктов	Для завершения жилищного строительства коттеджного типа	13	02.010	441	5 228,85	2 305 922,85
31148	Республика Северная Осетия-Алания, г. Владикавказ, ул. Академика Березова. 17	Владикавказ	15:09:0031607:365	0030020000000 Земли населенных пунктов	Для завершения жилищного строительства коттеджного типа	13	02.010	429	5 228,85	2 243 176,65
31149	Республика Северная Осетия-Алания, г. Владикавказ, ул. Академика Березова. 19	Владикавказ	15:09:0031607:366	0030020000000 Земли населенных пунктов	Для завершения жилищного строительства коттеджного типа	13	02.010	429	5 228,85	2 243 176,65
31150	Республика Северная Осетия-Алания, г. Владикавказ, ул. Академика Березова. 21	Владикавказ	15:09:0031607:367	0030020000000 Земли населенных пунктов	Для завершения жилищного строительства коттеджного типа	13	02.010	435	5 228,85	2 274 549,75
31151	Республика Северная Осетия-Алания, г. Владикавказ, ул. Академика Березова. 18	Владикавказ	15:09:0031607:368	0030020000000 Земли населенных пунктов	Для завершения жилищного строительства коттеджного типа	13	02.010	420	5 228,85	2 196 117,00
31152	Республика Северная Осетия-Алания, г. Владикавказ, ул. Академика Березова, д 20	Владикавказ	15:09:0031607:369	0030020000000 Земли населенных пунктов	Для завершения жилищного строительства коттеджного типа	13	02.010	416	5 228,85	2 175 201,60
31153	Российская Федерация, Республика Северная Осетия - Алания, г. Владикавказ, ул. Московская, 31-32 микрорайон, позиция 26	Владикавказ	15:09:0031607:37	0030020000000 Земли населенных пунктов	Многоквартирное жилищное строительство	2	02.050	5 971	6 196,62	37 018 607,88
31154	Республика Северная Осетия-Алания, г. Владикавказ, ул. Академика Березова, д 22	Владикавказ	15:09:0031607:370	0030020000000 Земли населенных пунктов	Для завершения жилищного строительства коттеджного типа	13	02.010	407	5 228,85	2 128 141,95
31155	Республика Северная Осетия-Алания, г. Владикавказ, ул. Академика Березова, 16	Владикавказ	15:09:0031607:371	0030020000000 Земли населенных пунктов	Для завершения жилищного строительства коттеджного типа	13	02.010	413	5 228,85	2 159 572,05
31156	Республика Северная Осетия-Алания, г. Владикавказ, ул. Академика Березова. 14	Владикавказ	15:09:0031607:372	0030020000000 Земли населенных пунктов	Для завершения жилищного строительства коттеджного типа	13	02.010	414	5 228,85	2 164 800,30
31157	Республика Северная Осетия-Алания, г. Владикавказ, ул. Фесенко, 15	Владикавказ	15:09:0031607:373	0030020000000 Земли населенных пунктов	Для завершения жилищного строительства коттеджного типа	13	02.010	412	5 228,85	2 154 351,70
31158	Республика Северная Осетия-Алания, г. Владикавказ, ул. Фесенко, 17	Владикавказ	15:09:0031607:374	0030020000000 Земли населенных пунктов	Для завершения жилищного строительства коттеджного типа	13	02.010	416	5 228,85	2 175 201,60
31159	Республика Северная Осетия-Алания, г. Владикавказ, ул. Фесенко, 25	Владикавказ	15:09:0031607:375	0030020000000 Земли населенных пунктов	Для завершения жилищного строительства коттеджного типа	13	02.010	404	5 228,85	2 112 226,57
31160	Российская Федерация, Республика Северная Осетия-Алания, городской округ город Владикавказ, г. Владикавказ, ул. Сергиона Косонова, земельный участок 2	Владикавказ	15:09:0031607:38	0030020000000 Земли населенных пунктов	Для строительства пожарного депо	3	08.030	9 960	1 145,05	11 404 729,00
31161	Республика Северная Осетия-Алания, г. Владикавказ, ул. Кырджалийская, 16 "а"	Владикавказ	15:09:0031607:39	0030020000000 Земли населенных пунктов	Среднеэтажная жилая застройка	2	02.050	11 267	6 196,62	69 806 163,54
31162	Республика Северная Осетия-Алания, г. Владикавказ, ул. Гриба Плиева, 4	Владикавказ	15:09:0031607:45	0030020000000 Земли населенных пунктов	Для строительства детского сада	3	03.050	6 740	3 166,27	21 339 219,80
31163	Северная Осетия - Алания респ. г. Владикавказ, ул. Первомайская	Владикавказ	15:09:0031607:47	0030020000000 Земли населенных пунктов	Для строительства автомобильной дороги	6	07.020	2 932	615,47	1 780 093,91
31164	Респ. Северная Осетия - Алания, г. Владикавказ, микрорайон 31-32 позиция 11, ул. Кырджалийская	Владикавказ	15:09:0031607:7	0030020000000 Земли населенных пунктов	Для строительства многоквартирного жилого дома	2	02.050	8 800	6 196,62	54 530 256,00
31165	Респ. Северная Осетия - Алания, г. Владикавказ, микрорайон 31-32, позиция 12, ул. Кырджалийская	Владикавказ	15:09:0031607:8	0030020000000 Земли населенных пунктов	Под многоквартирное жилищное строительство	2	02.050	8 800	6 196,62	54 530 256,00
31166	Республика Северная Осетия-Алания, г. Владикавказ, пересечение ул. Московской и ул. Кольцевой	Владикавказ	15:09:0031607:827	0030020000000 Земли населенных пунктов	Для строительства объекта торговли	4	04.040	100	7 435,91	743 591,00
31167	Российская Федерация, Республика Северная Осетия-Алания, городской округ город Владикавказ, г. Владикавказ, ул. Ахмада Кадырова, 13А	Владикавказ	15:09:0031607:828	0030020000000 Земли населенных пунктов	Для содержания и эксплуатации объекта торговли	4	04.040	200	7 435,91	1 487 182,00
31168	Республика Северная Осетия-Алания, г. Владикавказ, ул. Московская (восточнее МЧС)	Владикавказ	15:09:0031607:829	0030020000000 Земли населенных пунктов	Для строительства торгово-офисных помещений	4	04.040	3 500	7 435,91	26 025 720,00
31169	Республика Северная Осетия-Алания, г. Владикавказ, ул. Ахмада Кадырова, 5	Владикавказ	15:09:0031607:838	0030020000000 Земли населенных пунктов	Многоэтажная жилая застройка	2	02.060	2 800	6 196,62	17 350 536,00
31170	Республика Северная Осетия-Алания, г. Владикавказ, 31-32 микрорайон, ул. Кырджалийская	Владикавказ	15:09:0031607:840	0030020000000 Земли населенных пунктов	Для строительства газовой котельной для детского сада на 100 мест	3	03.050	200	3 166,27	632 854,00
31171	Респ. Северная Осетия - Алания, г. Владикавказ, микрорайон 31-32 (позиция 13), ул. Кырджалийская	Владикавказ	15:09:0031607:9	0030020000000 Земли населенных пунктов	Под многоквартирное жилищное строительство	2	02.050	3 600	6 196,62	22 307 832,00
31172	Респ. Северная Осетия - Алания, г. Владикавказ, ул. Барбашова, 53	Владикавказ	15:09:0031701:1	0030020000000 Земли населенных пунктов	Для содержания и эксплуатации магазина	4	04.040	916	6 506,18	5 959 658,20

№ пп	Местоположение ЗУ	Район	Кадастровый номер ЗУ	Категория земель	Разрешенное использование по документу	Код вида разрешенного использования (в соответствии с классификатором видов разрешенного использования земельных участков)	Вид использования объектов недвижимости	Площадь	УПКС	КС
31173	Республика Северная Осетия-Алания, г Владикавказ, ул Барбашова/Московская	Владикавказ	15:09:0031701:10	003002000000 Земли населенных пунктов	Для содержания и эксплуатации мастерских по ремонту автомобилей	4	04:099	1 383	5 584,70	7 723 640,10
31174	Республика Северная Осетия-Алания, г Владикавказ, ул Барбашова/Московское шоссе	Владикавказ	15:09:0031701:11	003002000000 Земли населенных пунктов	Для организации автостоянки и строительства боксов	7	04:090	11 880	2 385,70	28 342 116,00
31175	Республика Северная Осетия-Алания, г.Владикавказ, ш.Московское, (северее ресторана "Фыскым")	Владикавказ	15:09:0031701:129	003002000000 Земли населенных пунктов	Для содержания и эксплуатации автомойки	4	04:093	7 700	5 584,70	43 002 190,00
31176	Российская Федерация, Республика Северная Осетия-Алания, городской округ город Владикавказ, г. Владикавказ, Московское шоссе, 2	Владикавказ	15:09:0031701:13	003002000000 Земли населенных пунктов	Для содержания и эксплуатации центра проверки технического состояния автомототранспортных средств и прицепов к ним	4	04:099	10 500	5 584,70	58 639 350,00
31177	Респ. Северная Осетия - Алания, г. Владикавказ, ш. Московское, 1 "б"	Владикавказ	15:09:0031701:17	003002000000 Земли населенных пунктов	Для содержания и эксплуатации кафе	4	04:060	2 880	4 825,62	13 897 785,60
31178	Республика Северная Осетия-Алания, г. Владикавказ, Московское шоссе, 1 "а"	Владикавказ	15:09:0031701:18	003002000000 Земли населенных пунктов	Для содержания и эксплуатации станции технического обслуживания легковых автомобилей и гостиницы	5	04:070	3 209	4 771,40	15 311 422,60
31179	Республика Северная Осетия-Алания, г.Владикавказ, Московское шоссе, 2 "б"	Владикавказ	15:09:0031701:199	003002000000 Земли населенных пунктов	Для строительства автосервисного центра	4	04:099	1 192	5 584,70	6 656 962,40
31180	Республика Северная Осетия - Алания, г. Владикавказ, шоссе Гизельское	Владикавказ	15:09:0031701:2	003002000000 Земли населенных пунктов	Предприятие похоронного обслуживания (кладбище)	12	12:010	50 497	1,67	84 329,99
31181	Респ. Северная Осетия - Алания, г. Владикавказ, ш. Гизельское, зем.5 км	Владикавказ	15:09:0031701:20	003002000000 Земли населенных пунктов	под промышленными объектами	6	06:000	5 032	2 494,14	12 550 512,48
31182	Респ. Северная Осетия - Алания, г. Владикавказ, Западный проезд, дом 5	Владикавказ	15:09:0031701:21	003002000000 Земли населенных пунктов	Эксплуатация зданий домовладения	3	03:021	35 563	1 518,17	53 990 679,71
31183	Респ. Северная Осетия - Алания, г. Владикавказ, ш. Гизельское	Владикавказ	15:09:0031701:22	003002000000 Земли населенных пунктов	под общественными объектами	3	03:080	31 421	1 518,17	47 702 819,57
31184	Респ. Северная Осетия - Алания, г. Владикавказ, ул. Барбашова	Владикавказ	15:09:0031701:24	003002000000 Земли населенных пунктов	под объектами торговли	4	04:040	2 310	6 506,45	15 029 899,50
31185	Респ. Северная Осетия - Алания, г. Владикавказ, ул. Барбашова, 53	Владикавказ	15:09:0031701:25	003002000000 Земли населенных пунктов	Для использования в целях содержания и эксплуатации производственного помещения	6	06:000	629	2 494,14	1 568 814,06
31186	Респ. Северная Осетия - Алания, г. Владикавказ, ул. Барбашова	Владикавказ	15:09:0031701:26	003002000000 Земли населенных пунктов	под объектами торговли	4	04:040	1 439	6 506,45	9 362 781,55
31187	Республика Северная Осетия-Алания, г. Владикавказ, поворот на психиатрическую больницу (135 м от Московского шоссе)	Владикавказ	15:09:0031701:268	003002000000 Земли населенных пунктов	Для строительства объекта торговли	4	04:040	200	6 506,45	1 301 290,00
31188	Респ. Северная Осетия - Алания, г. Владикавказ, ш. Гизельское	Владикавказ	15:09:0031701:27	003002000000 Земли населенных пунктов	под общественными объектами	3	03:080	19 599	1 518,17	29 754 613,83
31189	Респ. Северная Осетия - Алания, г. Владикавказ, ул. Барбашова	Владикавказ	15:09:0031701:28	003002000000 Земли населенных пунктов	для автостоянок	7	04:090	17 000	2 385,70	40 556 900,00
31190	Респ. Северная Осетия - Алания, г. Владикавказ, ш. Московское	Владикавказ	15:09:0031701:29	003002000000 Земли населенных пунктов	под АЗС №3	4	04:095	3 910	9 271,69	36 252 307,90
31191	Российская Федерация, Республика Северная Осетия-Алания, г. Владикавказ, ул. Московская, 70	Владикавказ	15:09:0031701:295	003002000000 Земли населенных пунктов	Оказание услуг связи	6	06:080	349	3 632,77	1 158 853,63
31192	Республика Северная Осетия-Алания, г. Владикавказ, ул. Московская, 70	Владикавказ	15:09:0031701:297	003002000000 Земли населенных пунктов	Для содержания и эксплуатации пункта технического обслуживания автомобилей	4	04:099	1 277	5 584,70	7 131 661,90
31193	Российская Федерация, Республика Северная Осетия-Алания, г. Владикавказ, ш. Московское, 2а	Владикавказ	15:09:0031701:298	003002000000 Земли населенных пунктов	Магазины (Размещение объектов капитального строительства, предназначенных для продажи товаров, торговая площадь которых составляет до 5000 кв. м)	4	04:040	3 387	6 506,45	22 037 346,15
31194	Республика Северная Осетия-Алания, г. Владикавказ, ш. Московское, 2 "а"	Владикавказ	15:09:0031701:299	003002000000 Земли населенных пунктов	Для содержания и эксплуатации второй линии технического осмотра транспортных средств	4	04:099	2 450	5 584,70	13 682 515,00
31195	Респ. Северная Осетия - Алания, г. Владикавказ, ш. Московское	Владикавказ	15:09:0031701:30	003002000000 Земли населенных пунктов	под объектами торговли	4	04:040	2 100	6 506,45	13 663 545,00
31196	Республика Северная Осетия-Алания, г. Владикавказ, ул. Барбашова/Московское шоссе, 42/2	Владикавказ	15:09:0031701:303	003002000000 Земли населенных пунктов	обслуживание автотранспорта	4	04:090	2 232	5 584,70	13 023 520,90
31197	Республика Северная Осетия-Алания, г. Владикавказ, ш. Московское	Владикавказ	15:09:0031701:309	003002000000 Земли населенных пунктов	Для завершения строительства и дальнейшей эксплуатации складских помещений	6	06:093	639	2 494,14	1 593 755,46
31198	Респ. Северная Осетия - Алания, г. Владикавказ, ш. Московское	Владикавказ	15:09:0031701:31	003002000000 Земли населенных пунктов	под объектами торговли	4	04:040	986	6 506,45	6 415 359,70
31199	Республика Северная Осетия-Алания, г. Владикавказ, ш. Московское	Владикавказ	15:09:0031701:310	003002000000 Земли населенных пунктов	Для содержания и эксплуатации складских помещений	6	06:093	199	2 494,14	496 333,86
31200	Российская Федерация, Республика Северная Осетия-Алания, городской округ город Владикавказ, г. Владикавказ, ул. Московское шоссе, 1 Г	Владикавказ	15:09:0031701:311	003002000000 Земли населенных пунктов	Хранение автотранспорта, размещение зданий и сооружений дорожного сервиса	7	04:090	486	2 385,70	1 087 879,20
31201	Респ. Северная Осетия - Алания, г. Владикавказ, ш. Московское	Владикавказ	15:09:0031701:33	003002000000 Земли населенных пунктов	под объектами торговли	4	04:040	2 176	6 506,45	14 158 035,20
31202	Респ. Северная Осетия - Алания, г. Владикавказ, ш. Московское	Владикавказ	15:09:0031701:34	003002000000 Земли населенных пунктов	под объектами торговли	4	04:040	1 800	6 506,45	11 711 610,00
31203	Респ. Северная Осетия - Алания, г. Владикавказ, ш. Гизельское	Владикавказ	15:09:0031701:35	003002000000 Земли населенных пунктов	под объектами здравоохранения	3	03:040	22 052	3 965,83	87 454 483,16
31204	Респ. Северная Осетия - Алания, г. Владикавказ, ш. Московское	Владикавказ	15:09:0031701:36	003002000000 Земли населенных пунктов	под объекты промышленности	6	06:000	4 500	2 494,14	11 222 458,00
31205	Российская Федерация, Республика Северная Осетия - Алания, г. Владикавказ, Московское шоссе	Владикавказ	15:09:0031701:37	003002000000 Земли населенных пунктов	Под организацию кладбища	12	12:010	15 000	1,67	25 050,00
31206	Республика Северная Осетия - Алания, г.Владикавказ, ш.Московское, 6 км	Владикавказ	15:09:0031701:4	003002000000 Земли населенных пунктов	Для реконструкции и дальнейшей эксплуатации АЗС№	4	04:095	3 462	9 271,69	32 098 590,78
31207	Респ. Северная Осетия - Алания, г. Владикавказ, район Республиканской психобольницы, ш. Московское	Владикавказ	15:09:0031701:40	003002000000 Земли населенных пунктов	Для расширения кладбища "Гизельское"	12	12:010	25 000	1,67	41 750,00
31208	Респ. Северная Осетия - Алания, г. Владикавказ, ш. Московское, 6	Владикавказ	15:09:0031701:41	003002000000 Земли населенных пунктов	Для содержания и эксплуатации зданий и сооружений психиатрической больницы	3	03:040	70 594	3 965,83	280 756 969,02
31209	Республика Северная Осетия - Алания, г. Владикавказ,Московское шоссе	Владикавказ	15:09:0031701:429	003002000000 Земли населенных пунктов	для строительства магазина	4	04:040	1 210	6 506,45	7 872 804,50
31210	Республика Северная Осетия - Алания, г. Владикавказ, Московское шоссе, 2 "в"	Владикавказ	15:09:0031701:432	003002000000 Земли населенных пунктов	Ремонт автомобилей	4	04:099	1 928	5 584,70	10 767 301,60
31211	Северная Осетия - Алания респ. г. Владикавказ, автомобильная дорога "Подъезд к г.Владикавказ от М-29 "Кавказ" от км 21+050 - км 28+950"	Владикавказ	15:09:0031701:46	003002000000 Земли населенных пунктов	земельные участки (территории) общего пользования	6	12:001	28 510	615,47	17 547 049,70
31212	Республика Северная Осетия - Алания, г. Владикавказ, ш. Московское	Владикавказ	15:09:0031701:462	003002000000 Земли населенных пунктов	Для содержания и эксплуатации котельной	6	03:012	14	2 223,04	31 122,56
31213	Республика Северная Осетия — Алания, г. Владикавказ, ш. Московское	Владикавказ	15:09:0031701:463	003002000000 Земли населенных пунктов	для содержания и эксплуатации котельной	6	03:012	514	2 223,04	1 142 642,56
31214	Респ. Северная Осетия - Алания, г. Владикавказ, ш. Гизельское, дом 5	Владикавказ	15:09:0031701:47	003002000000 Земли населенных пунктов	Для содержания и эксплуатации базы по производству стройматериалов	6	06:060	4 104	2 494,14	10 235 950,56
31215	Республика Северная Осетия - Алания, г. Владикавказ, от Московского шоссе до Гизельского кладбища западный проезд	Владикавказ	15:09:0031701:475	003002000000 Земли населенных пунктов	улично-дорожная сеть	6	12:001	4 503	615,47	2 771 461,41
31216	Российская Федерация, Республика Северная Осетия - Алания, г. Владикавказ, Гизельское шоссе	Владикавказ	15:09:0031701:477	003002000000 Земли населенных пунктов	Ритуальная деятельность	12	12:010	4 937	1,67	8 244,79
31217	Российская Федерация, Республика Северная Осетия-Алания, г. Владикавказ, ш Московское	Владикавказ	15:09:0031701:478	003002000000 Земли населенных пунктов	Ритуальная деятельность	12	12:010	5 035	1,67	8 408,45
31218	Российская Федерация, Республика Северная Осетия-Алания, городской округ город Владикавказ, г. Владикавказ, Московское шоссе	Владикавказ	15:09:0031701:479	003002000000 Земли населенных пунктов	Ритуальная деятельность	12	12:010	115 098	1,67	192 213,66

№ пп	Местоположение ЗУ	Район	Кадастровый номер ЗУ	Категория земель	Разрешенное использование по документу	Код вида разрешенного использования (в соответствии с классификатором видов разрешенного использования земельных участков)	Вид использования объектов недвижимости	Площадь	УПКС	КС
31219	Респ. Северная Осетия - Алания, г. Владикавказ, ш. Московское, 4	Владикавказ	15:09:0031701:48	003002000000 Земли населенных пунктов	Для выращивания сельскохозяйственной продукции	1	01.010	25 295	21,29	538 530,55
31220	Российская Федерация, Республика Северная Осетия - Алания, г. Владикавказ, Пензельское шоссе, 5	Владикавказ	15:09:0031701:480	003002000000 Земли населенных пунктов	для содержания и эксплуатации производственных зданий и сооружений (6.0 Производственная деятельность (Размещение объектов капитального строительства в целях добычи полезных ископаемых, их переработки, изготовления вещей промышленным способом))	6	06.000	3 540	2 494,14	8 829 255,60
31221	Российская Федерация, Республика Северная Осетия - Алания, г. Владикавказ, ул. Московская	Владикавказ	15:09:0031701:481	003002000000 Земли населенных пунктов	Хранение автотранспорта	7	04.090	1 992	2 385,70	4 752 314,40
31222	Российская Федерация, Республика Северная Осетия - Алания, г. Владикавказ, ул. Московская	Владикавказ	15:09:0031701:482	003002000000 Земли населенных пунктов	Благоустройство территории	5	12.003	914	975,97	892 036,58
31223	Респ. Северная Осетия - Алания, г. Владикавказ, ш. Московское, 1"б"	Владикавказ	15:09:0031701:49	003002000000 Земли населенных пунктов	Для содержания и эксплуатации банкетного зала	4	04.060	724	4 825,62	3 493 748,88
31224	Российская Федерация, Республика Северная Осетия-Алания, городской округ город Владикавказ, г. Владикавказ, пр. Западный, земельный участок 3	Владикавказ	15:09:0031701:5	003002000000 Земли населенных пунктов	Для содержания и эксплуатации зданий и сооружений	6	06.000	13 797	2 494,14	34 411 649,58
31225	Республика Северная Осетия-Алания, г Владикавказ, ул Барбашова	Владикавказ	15:09:0031701:53	003002000000 Земли населенных пунктов	Для содержания и эксплуатации мойки автомобилей	4	04.090	21	5 584,70	117 278,70
31226	Республика Северная Осетия-Алания, г Владикавказ, ул Барбашова	Владикавказ	15:09:0031701:54	003002000000 Земли населенных пунктов	Для содержания и эксплуатации мойки автомобилей	4	04.090	100	5 584,70	558 470,00
31227	Республика Северная Осетия-Алания, г Владикавказ, ул Барбашова	Владикавказ	15:09:0031701:55	003002000000 Земли населенных пунктов	Для содержания и эксплуатации мойки автомобилей	4	04.090	3 041	5 584,70	16 983 072,70
31228	Респ. Северная Осетия - Алания, г. Владикавказ, ул. Барбашова, 53	Владикавказ	15:09:0031701:8	003002000000 Земли населенных пунктов	Ремонт и обслуживание автомобилей	4	04.099	1 943	5 584,70	10 851 072,10
31229	Респ. Северная Осетия - Алания, г. Владикавказ, ул. Барбашова, 55	Владикавказ	15:09:0031701:9	003002000000 Земли населенных пунктов	Для содержания и эксплуатации кафе	4	04.000	1 205	4 825,62	5 814 872,10
31230	Респ. Северная Осетия - Алания, г. Владикавказ, СНО "Дружба", участок №1/2	Владикавказ	15:09:0031801:1	003002000000 Земли населенных пунктов	Для садоводства	13	13.021	710	1 297,19	921 004,90
31231	Республика Северная Осетия-Алания, г. Владикавказ, Московское шоссе, 5 "а", садоводческое некоммерческое объединение "Дружба", сад № 2/10	Владикавказ	15:09:0031801:10	003002000000 Земли населенных пунктов	Для коллективного садоводства	13	13.021	595	1 297,19	771 828,05
31232	Респ. Северная Осетия - Алания, г. Владикавказ, СНО "Дружба", сад №100/2	Владикавказ	15:09:0031801:100	003002000000 Земли населенных пунктов	Под садоводство	13	13.021	503	1 297,19	652 486,57
31233	Респ. Северная Осетия - Алания, г. Владикавказ, СНО "Дружба", сад 10/7	Владикавказ	15:09:0031801:1000	003002000000 Земли населенных пунктов	Под садоводство	13	13.021	600	1 297,19	778 314,00
31234	Респ. Северная Осетия - Алания, г. Владикавказ, СНО "Дружба", участок № 7/11	Владикавказ	15:09:0031801:1001	003002000000 Земли населенных пунктов	Для садоводства	13	13.021	554	1 297,19	718 643,26
31235	Респ. Северная Осетия - Алания, г. Владикавказ, СНО "Дружба", дом участок №12/7	Владикавказ	15:09:0031801:1002	003002000000 Земли населенных пунктов	Под садоводство	13	13.021	548	1 297,19	710 860,12
31236	Респ. Северная Осетия - Алания, г. Владикавказ, Московское шоссе 5 "а", садоводческое некоммерческое объединение "Дружба", сад №7/13	Владикавказ	15:09:0031801:1003	003002000000 Земли населенных пунктов	Коллективное садоводство	13	13.021	566	1 297,19	734 209,54
31237	Респ. Северная Осетия - Алания, г. Владикавказ, Московское шоссе 5"а", садоводческое некоммерческое объединение "Дружба", 7/14	Владикавказ	15:09:0031801:1004	003002000000 Земли населенных пунктов	Коллективное садоводство	13	13.021	577	1 297,19	748 478,63
31238	Респ. Северная Осетия - Алания, г. Владикавказ, СНО "Дружба", 7 участок сад №15	Владикавказ	15:09:0031801:1005	003002000000 Земли населенных пунктов	Коллективное садоводство	13	13.021	567	1 297,19	735 506,73
31239	Респ. Северная Осетия - Алания, г. Владикавказ, ш. Московское, 5 а, СНО "Дружба", сад № 7/16	Владикавказ	15:09:0031801:1006	003002000000 Земли населенных пунктов	Коллективное садоводство	13	13.021	588	1 297,19	762 747,72
31240	Респ. Северная Осетия - Алания, г. Владикавказ, СНО "Дружба", сад 17/7	Владикавказ	15:09:0031801:1007	003002000000 Земли населенных пунктов	Под садоводство	13	13.021	549	1 297,19	712 157,31
31241	Респ. Северная Осетия - Алания, г. Владикавказ, СНО "Дружба", сад №18/7	Владикавказ	15:09:0031801:1008	003002000000 Земли населенных пунктов	Для садоводства или огородничества	13	13.021	544	1 297,19	705 671,36
31242	Респ. Северная Осетия - Алания, г. Владикавказ, СНО "Дружба", сад 20/7	Владикавказ	15:09:0031801:1009	003002000000 Земли населенных пунктов	Под садоводство	13	13.021	569	1 297,19	738 101,11
31243	Респ. Северная Осетия - Алания, г. Владикавказ, СНО "Дружба", сад №2/110	Владикавказ	15:09:0031801:101	003002000000 Земли населенных пунктов	Для садоводства	13	13.021	599	1 297,19	777 016,81
31244	Респ. Северная Осетия - Алания, г. Владикавказ, СНО "Дружба", сад 21/7	Владикавказ	15:09:0031801:1010	003002000000 Земли населенных пунктов	Под садоводство	13	13.021	543	1 297,19	704 374,17
31245	Респ. Северная Осетия - Алания, г. Владикавказ, СНО "Дружба", сад 22/7	Владикавказ	15:09:0031801:1011	003002000000 Земли населенных пунктов	Для садоводства	13	13.021	568	1 297,19	736 800,92
31246	Респ. Северная Осетия - Алания, г. Владикавказ, СНО "Дружба", дом сад №23/7	Владикавказ	15:09:0031801:1012	003002000000 Земли населенных пунктов	Для садоводства	13	13.021	554	1 297,19	718 643,26
31247	Респ. Северная Осетия - Алания, г. Владикавказ, СНО "Дружба", сад 7/24	Владикавказ	15:09:0031801:1013	003002000000 Земли населенных пунктов	Под садоводство	13	13.021	593	1 297,19	769 233,67
31248	Респ. Северная Осетия - Алания, г. Владикавказ, СНО "Дружба", сад 7/25	Владикавказ	15:09:0031801:1014	003002000000 Земли населенных пунктов	Под садоводство	13	13.021	580	1 297,19	752 370,20
31249	Респ. Северная Осетия - Алания, г. Владикавказ, СНО "Дружба", участок №26/7	Владикавказ	15:09:0031801:1015	003002000000 Земли населенных пунктов	Для ведения гражданами садоводства и огородничества	13	13.021	600	1 297,19	778 314,00
31250	Респ. Северная Осетия - Алания, г. Владикавказ, СНО "Дружба", сад 27/7	Владикавказ	15:09:0031801:1016	003002000000 Земли населенных пунктов	Для ведения гражданами садоводства и огородничества	13	13.021	601	1 297,19	779 611,19
31251	Респ. Северная Осетия - Алания, г. Владикавказ, Садоводческое некоммерческое объединение "Дружба", 7 участок, 28 сад	Владикавказ	15:09:0031801:1017	003002000000 Земли населенных пунктов	Для ведения гражданами садоводства и огородничества	13	13.021	587	1 297,19	761 450,53
31252	Респ. Северная Осетия - Алания, г. Владикавказ, с/т Дружба, 7/30	Владикавказ	15:09:0031801:1018	003002000000 Земли населенных пунктов	Для ведения гражданами садоводства и огородничества	13	13.021	589	1 297,19	764 044,91
31253	Респ. Северная Осетия - Алания, г. Владикавказ, СНО «Дружба», сад № 7/31	Владикавказ	15:09:0031801:1019	003002000000 Земли населенных пунктов	Для ведения гражданами садоводства и огородничества	13	13.021	587	1 297,19	761 450,53
31254	Респ. Северная Осетия - Алания, г. Владикавказ, СНО "Дружба", дом сад № 111/2	Владикавказ	15:09:0031801:102	003002000000 Земли населенных пунктов	Под садоводство	13	13.021	600	1 297,19	778 314,00
31255	Респ. Северная Осетия - Алания, г. Владикавказ, Садоводческое некоммерческое объединение "Дружба", участок 7 сад №32	Владикавказ	15:09:0031801:1020	003002000000 Земли населенных пунктов	Для ведения гражданами садоводства и огородничества	13	13.021	576	1 297,19	747 181,44
31256	Респ. Северная Осетия - Алания, г. Владикавказ, СНО "Дружба", участок № 7/34	Владикавказ	15:09:0031801:1021	003002000000 Земли населенных пунктов	Для ведения гражданами садоводства и огородничества	13	13.021	586	1 297,19	760 153,34
31257	Респ. Северная Осетия - Алания, г. Владикавказ, СНО «Дружба», участок № 7/35	Владикавказ	15:09:0031801:1022	003002000000 Земли населенных пунктов	Для ведения гражданами садоводства и огородничества	13	13.021	585	1 297,19	758 856,15
31258	Респ. Северная Осетия - Алания, г. Владикавказ, СНО "Дружба", сад 36/7	Владикавказ	15:09:0031801:1023	003002000000 Земли населенных пунктов	Для ведения гражданами садоводства и огородничества	13	13.021	548	1 297,19	710 860,12
31259	Респ. Северная Осетия - Алания, г. Владикавказ, СНО "Дружба", участок № 40/7	Владикавказ	15:09:0031801:1024	003002000000 Земли населенных пунктов	Для ведения гражданами садоводства и огородничества	13	13.021	559	1 297,19	725 129,21
31260	Республика Северная Осетия-Алания, г. Владикавказ, Московское шоссе, 5 "а", Садоводческое некоммерческое объединение "Дружба", сад 42/7	Владикавказ	15:09:0031801:1025	003002000000 Земли населенных пунктов	Для ведения гражданами садоводства и огородничества	13	13.021	543	1 297,19	704 374,17
31261	Респ. Северная Осетия - Алания, г. Владикавказ, Садоводческое некоммерческое объединение "Дружба", участок №7 сад №43	Владикавказ	15:09:0031801:1026	003002000000 Земли населенных пунктов	Для ведения гражданами садоводства и огородничества	13	13.021	555	1 297,19	719 940,45
31262	Респ. Северная Осетия - Алания, г. Владикавказ, СНО "Дружба", 44/7	Владикавказ	15:09:0031801:1027	003002000000 Земли населенных пунктов	Для ведения гражданами садоводства и огородничества	13	13.021	570	1 297,19	739 398,30
31263	Респ. Северная Осетия - Алания, г. Владикавказ, СНО "Дружба", сад 45/7	Владикавказ	15:09:0031801:1028	003002000000 Земли населенных пунктов	Для ведения гражданами садоводства и огородничества	13	13.021	585	1 297,19	758 856,15
31264	Республика Северная Осетия - Алания, г Владикавказ, СНО "Дружба", участок 7 сад 47	Владикавказ	15:09:0031801:1029	003002000000 Земли населенных пунктов	Для ведения гражданами садоводства и огородничества	13	13.021	593	1 297,19	769 233,67
31265	Респ. Северная Осетия - Алания, г. Владикавказ, СНО "Дружба", дом сад № 112/2	Владикавказ	15:09:0031801:103	003002000000 Земли населенных пунктов	Под садоводство	13	13.021	573	1 297,19	743 289,87
31266	Республика Северная Осетия - Алания, г. Владикавказ, с/т Дружба, 48/7	Владикавказ	15:09:0031801:1030	003002000000 Земли населенных пунктов	Для ведения гражданами садоводства и огородничества	13	13.021	599	1 297,19	777 016,81

№ пп	Местоположение ЗУ	Район	Кадастровый номер ЗУ	Категория земель	Разрешенное использование по документу	Код вида разрешенного использования (в соответствии с классификатором видов разрешенного использования земельных участков)	Вид использования объектов недвижимости	Площадь	УПКС	КС
31267	Респ. Северная Осетия - Алания, г. Владикавказ, СНО "Дружба", сад 49/7	Владикавказ	15:09:0031801:1031	003002000000 Земли населенных пунктов	Для садоводства	13	13.021	538	1 297,19	697 888,22
31268	Респ. Северная Осетия - Алания, г. Владикавказ, СНО "Дружба", пом.сад №50/7	Владикавказ	15:09:0031801:1032	003002000000 Земли населенных пунктов	Для садоводства	13	13.021	572	1 297,19	741 992,68
31269	Респ. Северная Осетия - Алания, г. Владикавказ, СНО"Дружба", дом сад №61/7	Владикавказ	15:09:0031801:1033	003002000000 Земли населенных пунктов	Для ведения гражданами садоводства и огородничества	13	13.021	584	1 297,19	757 558,96
31270	Респ. Северная Осетия - Алания, г. Владикавказ, СНО "Дружба", 167/7	Владикавказ	15:09:0031801:1034	003002000000 Земли населенных пунктов	Для ведения гражданами садоводства и огородничества	13	13.021	549	1 297,19	712 157,31
31271	Респ. Северная Осетия - Алания, г. Владикавказ, СНО "Дружба", сад 54-55/7	Владикавказ	15:09:0031801:1035	003002000000 Земли населенных пунктов	Для ведения гражданами садоводства и огородничества	13	13.021	1 200	1 297,19	1 556 628,00
31272	Респ. Северная Осетия - Алания, г. Владикавказ, СНО "Дружба", сад №57/57	Владикавказ	15:09:0031801:1037	003002000000 Земли населенных пунктов	Для ведения гражданами садоводства и огородничества	13	13.021	566	1 297,19	734 209,54
31273	Респ. Северная Осетия - Алания, г. Владикавказ, СНО "Дружба", участок №58/7	Владикавказ	15:09:0031801:1038	003002000000 Земли населенных пунктов	Для ведения гражданами садоводства и огородничества	13	13.021	573	1 297,19	743 289,87
31274	Респ. Северная Осетия - Алания, г. Владикавказ, СНО "Дружба", участок №7/59	Владикавказ	15:09:0031801:1039	003002000000 Земли населенных пунктов	Для ведения гражданами садоводства и огородничества	13	13.021	600	1 297,19	778 314,00
31275	Респ. Северная Осетия - Алания, г. Владикавказ, СНО "Дружба", пом.сад №11/3/2	Владикавказ	15:09:0031801:104	003002000000 Земли населенных пунктов	Под садоводство	13	13.021	605	1 297,19	784 799,95
31276	Респ. Северная Осетия - Алания, г. Владикавказ, с/т Дружба. 7/60	Владикавказ	15:09:0031801:1040	003002000000 Земли населенных пунктов	Для ведения гражданами садоводства и огородничества	13	13.021	600	1 297,19	778 314,00
31277	Респ. Северная Осетия - Алания, г. Владикавказ, СНО "Дружба", сад № 7/61	Владикавказ	15:09:0031801:1041	003002000000 Земли населенных пунктов	Для ведения гражданами садоводства и огородничества	13	13.021	591	1 297,19	766 639,29
31278	Респ. Северная Осетия - Алания, г. Владикавказ, СНО "Дружба", участок 7/62	Владикавказ	15:09:0031801:1042	003002000000 Земли населенных пунктов	Для ведения гражданами садоводства и огородничества	13	13.021	585	1 297,19	758 856,15
31279	Респ. Северная Осетия - Алания, г. Владикавказ,Садоводческое некоммерческое объединение "Дружба", 7 участок 63 сад	Владикавказ	15:09:0031801:1043	003002000000 Земли населенных пунктов	Для ведения гражданами садоводства и огородничества	13	13.021	577	1 297,19	748 478,63
31280	Респ. Северная Осетия - Алания, г. Владикавказ, СНО "Дружба", 65/7	Владикавказ	15:09:0031801:1044	003002000000 Земли населенных пунктов	Для садоводства	13	13.021	596	1 297,19	773 125,24
31281	Респ. Северная Осетия - Алания, г. Владикавказ, СНО "Дружба", 7/66	Владикавказ	15:09:0031801:1045	003002000000 Земли населенных пунктов	Под садоводство	13	13.021	600	1 297,19	778 314,00
31282	Респ. Северная Осетия - Алания, г. Владикавказ, СНО "Дружба", участок №67/7	Владикавказ	15:09:0031801:1046	003002000000 Земли населенных пунктов	Для ведения гражданами садоводства и огородничества	13	13.021	574	1 297,19	744 587,06
31283	Респ. Северная Осетия - Алания, г. Владикавказ, СНО "Дружба", участок 7/69	Владикавказ	15:09:0031801:1048	003002000000 Земли населенных пунктов	Для ведения гражданами садоводства и огородничества	13	13.021	557	1 297,19	722 534,83
31284	Респ. Северная Осетия - Алания, г. Владикавказ, СНО "Дружба", 7 участок сад 70	Владикавказ	15:09:0031801:1049	003002000000 Земли населенных пунктов	Для ведения гражданами садоводства и огородничества	13	13.021	565	1 297,19	732 912,35
31285	Респ. Северная Осетия - Алания, г. Владикавказ, СНО "Дружба", пом.сад №41/4/2	Владикавказ	15:09:0031801:105	003002000000 Земли населенных пунктов	Под садоводство	13	13.021	575	1 297,19	745 884,25
31286	Республика Северная Осетия-Алания, г.Владикавказ, ш.Московское, д.5а, Садоводческое некоммерческое объединение "Дружба", участок 71/7	Владикавказ	15:09:0031801:1050	003002000000 Земли населенных пунктов	Для ведения гражданами садоводства и огородничества	13	13.021	539	1 297,19	699 185,41
31287	Респ. Северная Осетия - Алания, г. Владикавказ, СНО "Дружба", сад 72/7	Владикавказ	15:09:0031801:1051	003002000000 Земли населенных пунктов	Для ведения гражданами садоводства и огородничества	13	13.021	554	1 297,19	718 643,26
31288	Респ. Северная Осетия - Алания, г. Владикавказ, СНО "Дружба", сад 73/7	Владикавказ	15:09:0031801:1052	003002000000 Земли населенных пунктов	Для ведения гражданами садоводства и огородничества	13	13.021	546	1 297,19	708 265,74
31289	Респ. Северная Осетия - Алания, г. Владикавказ, СНО"Дружба", участок 7 сад 74	Владикавказ	15:09:0031801:1053	003002000000 Земли населенных пунктов	Для ведения гражданами садоводства и огородничества	13	13.021	593	1 297,19	769 233,67
31290	Респ. Северная Осетия - Алания, г. Владикавказ, СНО "Дружба", участок 7 сад75	Владикавказ	15:09:0031801:1054	003002000000 Земли населенных пунктов	Для ведения гражданами садоводства и огородничества	13	13.021	548	1 297,19	710 860,12
31291	Респ. Северная Осетия - Алания, г. Владикавказ, СНО "Дружба", участок 76/7	Владикавказ	15:09:0031801:1055	003002000000 Земли населенных пунктов	Для ведения гражданами садоводства и огородничества	13	13.021	597	1 297,19	774 422,43
31292	Респ. Северная Осетия - Алания, г. Владикавказ, СНО "Дружба", участок 78/7	Владикавказ	15:09:0031801:1057	003002000000 Земли населенных пунктов	Для ведения гражданами садоводства и огородничества	13	13.021	553	1 297,19	717 346,07
31293	Респ. Северная Осетия - Алания, г. Владикавказ, СНО "", участок 7 сад 79	Владикавказ	15:09:0031801:1058	003002000000 Земли населенных пунктов	Для ведения гражданами садоводства и огородничества	13	13.021	592	1 297,19	767 936,48
31294	Респ. Северная Осетия - Алания, г. Владикавказ, СНО "Дружба", участок 7 сад 80	Владикавказ	15:09:0031801:1059	003002000000 Земли населенных пунктов	Для ведения гражданами садоводства и огородничества	13	13.021	543	1 297,19	704 374,17
31295	Респ. Северная Осетия - Алания, г. Владикавказ, СНО "Дружба", пом.сад №41/4/2	Владикавказ	15:09:0031801:106	003002000000 Земли населенных пунктов	Под садоводство	13	13.021	557	1 297,19	722 534,83
31296	Респ. Северная Осетия - Алания, г. Владикавказ, СНО "Дружба", сад 81/7	Владикавказ	15:09:0031801:1060	003002000000 Земли населенных пунктов	Под садоводство	13	13.021	594	1 297,19	770 530,86
31297	Респ. Северная Осетия - Алания, г. Владикавказ, СНО "Дружба", сад 82/7	Владикавказ	15:09:0031801:1061	003002000000 Земли населенных пунктов	Для садоводства или огородничества	13	13.021	572	1 297,19	741 992,68
31298	Респ. Северная Осетия - Алания, г. Владикавказ, СНО "Дружба", сад № 83/7	Владикавказ	15:09:0031801:1062	003002000000 Земли населенных пунктов	Для садоводства	13	13.021	573	1 297,19	743 289,87
31299	Респ. Северная Осетия - Алания, г. Владикавказ, СНО "Дружба", сад 86/7	Владикавказ	15:09:0031801:1063	003002000000 Земли населенных пунктов	Под садоводство	13	13.021	566	1 297,19	734 209,54
31300	Респ. Северная Осетия - Алания, г. Владикавказ, СНО "Дружба", сад 88/7	Владикавказ	15:09:0031801:1064	003002000000 Земли населенных пунктов	Под садоводство	13	13.021	541	1 297,19	701 779,79
31301	Респ. Северная Осетия - Алания, г. Владикавказ, СНО "Дружба", сад 89/7	Владикавказ	15:09:0031801:1065	003002000000 Земли населенных пунктов	Под садоводство	13	13.021	548	1 297,19	710 860,12
31302	Респ. Северная Осетия - Алания, г. Владикавказ, СНО "Дружба", сад №7/90	Владикавказ	15:09:0031801:1066	003002000000 Земли населенных пунктов	Коллективное садоводство	13	13.021	560	1 297,19	726 426,40
31303	Респ. Северная Осетия - Алания, г. Владикавказ, с/т Дружба. 7/91	Владикавказ	15:09:0031801:1067	003002000000 Земли населенных пунктов	коллективное садоводство	13	13.021	600	1 297,19	778 314,00
31304	Респ. Северная Осетия - Алания, г. Владикавказ, Московское шоссе 5 "а", садоводческое некоммерческое объединение "Дружба", участок №7, сад №92	Владикавказ	15:09:0031801:1068	003002000000 Земли населенных пунктов	Под садоводство	13	13.021	535	1 297,19	693 996,65
31305	Респ. Северная Осетия - Алания, г. Владикавказ, СНО "Дружба", участок №7/94	Владикавказ	15:09:0031801:1069	003002000000 Земли населенных пунктов	Для садоводства	13	13.021	556	1 297,19	721 237,64
31306	Респ. Северная Осетия - Алания, г. Владикавказ, СНО "Дружба", участок 2 сад № 116	Владикавказ	15:09:0031801:107	003002000000 Земли населенных пунктов	Под садоводство	13	13.021	496	1 297,19	643 406,24
31307	Северная Осетия - Алания респ, г. Владикавказ, Московское шоссе, 5 "а", садоводческое некоммерческое объединение "Дружба", участок 7, сад №95	Владикавказ	15:09:0031801:1070	003002000000 Земли населенных пунктов	Для коллективного садоводства	13	13.021	536	1 297,19	695 293,84
31308	Респ. Северная Осетия - Алания, г. Владикавказ, СНО "Дружба", сад 7/96	Владикавказ	15:09:0031801:1071	003002000000 Земли населенных пунктов	Для садоводства или огородничества	13	13.021	577	1 297,19	748 478,63
31309	Республика Северная Осетия-Алания, г. Владикавказ, Московское шоссе 5 «а», садоводческое некоммерческое объединение "Дружба", 7 уч., 97 сад	Владикавказ	15:09:0031801:1072	003002000000 Земли населенных пунктов	Для коллективного садоводства	13	13.021	538	1 297,19	697 888,22
31310	Респ. Северная Осетия - Алания, г. Владикавказ, СНО "Дружба", участок №7/99	Владикавказ	15:09:0031801:1073	003002000000 Земли населенных пунктов	Под садоводства	13	13.021	578	1 297,19	749 775,82
31311	Респ. Северная Осетия - Алания, г. Владикавказ, СНО "Дружба", участок № 100/7	Владикавказ	15:09:0031801:1074	003002000000 Земли населенных пунктов	Под садоводство	13	13.021	577	1 297,19	748 478,63
31312	Респ. Северная Осетия - Алания, г. Владикавказ, СНО "Дружба", участок № 101/7	Владикавказ	15:09:0031801:1075	003002000000 Земли населенных пунктов	Под садоводство	13	13.021	577	1 297,19	748 478,63
31313	Респ. Северная Осетия - Алания, г. Владикавказ, СНО " Дружба" сад №7/102	Владикавказ	15:09:0031801:1076	003002000000 Земли населенных пунктов	Под садоводство	13	13.021	565	1 297,19	732 912,35
31314	Респ. Северная Осетия - Алания, г. Владикавказ, СНО "Дружба", сад №7/104	Владикавказ	15:09:0031801:1077	003002000000 Земли населенных пунктов	под садоводство	13	13.021	575	1 297,19	745 884,25
31315	Респ. Северная Осетия - Алания, г. Владикавказ, СНО "Дружба", участок 105/7	Владикавказ	15:09:0031801:1078	003002000000 Земли населенных пунктов	Для садоводства	13	13.021	617	1 297,19	800 366,23
31316	Северная Осетия - Алания респ, г. Владикавказ, Московское шоссе, 5 "а", Садоводческое некоммерческое объединение "Дружба", участок № 106/7	Владикавказ	15:09:0031801:1079	003002000000 Земли населенных пунктов	Для садоводства	13	13.021	568	1 297,19	736 803,92
31317	Респ. Северная Осетия - Алания, г. Владикавказ, СНО"Дружба", участок №118/2	Владикавказ	15:09:0031801:108	003002000000 Земли населенных пунктов	Под садоводство	13	13.021	573	1 297,19	743 289,87
31318	Респ. Северная Осетия - Алания, г. Владикавказ, СНО "Дружба", сад 107/7	Владикавказ	15:09:0031801:1080	003002000000 Земли населенных пунктов	Под садоводство	13	13.021	564	1 297,19	731 615,16
31319	Респ. Северная Осетия - Алания, г. Владикавказ, СНО "Дружба", участок 7 сад 108	Владикавказ	15:09:0031801:1081	003002000000 Земли населенных пунктов	Под садоводство	13	13.021	585	1 297,19	758 856,15

№ пп	Местоположение ЗУ	Район	Кадастровый номер ЗУ	Категория земель	Разрешенное использование по документу	Код вида разрешенного использования (в соответствии с классификатором видов разрешенного использования земельных участков)	Вид использования объектов недвижимости	Площадь	УПКС	КС
31320	Российская Федерация, Республика Северная Осетия - Алания, г. Владикавказ, СТ Дружба, участок 7, сад 109	Владикавказ	15:09:0031801:1082	0030020000000 Земли населенных пунктов	коллективное садоводство	13	13.021	600	1 297,19	778 314,00
31321	Респ. Северная Осетия - Алания, г. Владикавказ, СНО "Дружба", участок №110/7	Владикавказ	15:09:0031801:1083	0030020000000 Земли населенных пунктов	Для садоводства	13	13.021	594	1 297,19	770 530,86
31322	Респ. Северная Осетия - Алания, г. Владикавказ, Московское шоссе, 5а. Садоводческое некоммерческое объединение "Дружба, 7/111	Владикавказ	15:09:0031801:1084	0030020000000 Земли населенных пунктов	Коллективное садоводство	13	13.021	600	1 297,19	778 314,00
31323	Респ. Северная Осетия - Алания, г. Владикавказ, СНО "Дружба", сад 112/7	Владикавказ	15:09:0031801:1085	0030020000000 Земли населенных пунктов	для садоводства или огородничества	13	13.021	566	1 297,19	734 209,54
31324	Респ. Северная Осетия - Алания, г. Владикавказ, СНО "Дружба", сад № 113/7	Владикавказ	15:09:0031801:1086	0030020000000 Земли населенных пунктов	Под садоводство	13	13.021	564	1 297,19	731 615,16
31325	Респ. Северная Осетия - Алания, г. Владикавказ, СНО "Дружба", участок 7, сад № 114	Владикавказ	15:09:0031801:1087	0030020000000 Земли населенных пунктов	Под садоводство	13	13.021	562	1 297,19	729 020,78
31326	Респ. Северная Осетия - Алания, г. Владикавказ, СНО "Дружба", участок 7 сад № 115	Владикавказ	15:09:0031801:1088	0030020000000 Земли населенных пунктов	Садоводство	13	13.021	571	1 297,19	740 695,49
31327	Респ. Северная Осетия - Алания, г. Владикавказ, Московское шоссе, 5"а" Садоводческое некоммерческое объединение Дружба, 7/116	Владикавказ	15:09:0031801:1089	0030020000000 Земли населенных пунктов	коллективное садоводство	13	13.021	577	1 297,19	748 478,63
31328	Респ. Северная Осетия - Алания, г. Владикавказ, Садоводческое некоммерческое объединение "Дружба", дом сад №119/2	Владикавказ	15:09:0031801:109	0030020000000 Земли населенных пунктов	Под садоводство	13	13.021	545	1 297,19	706 968,55
31329	Респ. Северная Осетия - Алания, г. Владикавказ, СНО "Дружба", сад 7/117	Владикавказ	15:09:0031801:1090	0030020000000 Земли населенных пунктов	Под садоводство	13	13.021	558	1 297,19	723 832,02
31330	Респ. Северная Осетия - Алания, г. Владикавказ, СНО "Дружба", сад 118/7	Владикавказ	15:09:0031801:1091	0030020000000 Земли населенных пунктов	Под садоводство	13	13.021	598	1 297,19	775 719,62
31331	Респ. Северная Осетия - Алания, г. Владикавказ, СНО "Дружба", 7 участок 119 сад	Владикавказ	15:09:0031801:1092	0030020000000 Земли населенных пунктов	Для садоводства	13	13.021	542	1 297,19	703 076,98
31332	Респ. Северная Осетия - Алания, г. Владикавказ, СНО "Дружба", сад 120/7	Владикавказ	15:09:0031801:1093	0030020000000 Земли населенных пунктов	Под садоводство	13	13.021	576	1 297,19	747 181,44
31333	Респ. Северная Осетия - Алания, г. Владикавказ, СНО "Дружба", сад 122/7	Владикавказ	15:09:0031801:1094	0030020000000 Земли населенных пунктов	Под садоводство	13	13.021	565	1 297,19	732 912,35
31334	Респ. Северная Осетия - Алания, г. Владикавказ, СНО "Дружба", участок №7/124	Владикавказ	15:09:0031801:1095	0030020000000 Земли населенных пунктов	Под садоводство	13	13.021	589	1 297,19	764 044,91
31335	Северная Осетия - Алания респ. г. Владикавказ, Садоводческое некоммерческое объединение " Дружба", сад № 7/126	Владикавказ	15:09:0031801:1097	0030020000000 Земли населенных пунктов	Для коллективного садоводства	13	13.021	591	1 297,19	766 639,29
31336	Респ. Северная Осетия - Алания, г. Владикавказ, СНО "Дружба", сад №7/127	Владикавказ	15:09:0031801:1098	0030020000000 Земли населенных пунктов	Коллективное садоводство	13	13.021	642	1 297,19	832 795,98
31337	Респ. Северная Осетия - Алания, г. Владикавказ, СНО "Дружба", сад 128/7	Владикавказ	15:09:0031801:1099	0030020000000 Земли населенных пунктов	Под садоводство	13	13.021	592	1 297,19	767 936,48
31338	Респ. Северная Осетия - Алания, г. Владикавказ, СНО "Дружба", дом сад №11/2	Владикавказ	15:09:0031801:11	0030020000000 Земли населенных пунктов	для садоводства или огородничества	13	13.021	598	1 297,19	775 719,62
31339	Респ. Северная Осетия - Алания, г. Владикавказ, Московское шоссе, 5 «а», садоводческое некоммерческое объединение "Дружба", сад № 2/120	Владикавказ	15:09:0031801:110	0030020000000 Земли населенных пунктов	коллективное садоводство	13	13.021	599	1 297,19	777 016,81
31340	Респ. Северная Осетия - Алания, г. Владикавказ, СНО "Дружба", участок №7/129	Владикавказ	15:09:0031801:1100	0030020000000 Земли населенных пунктов	Коллективное садоводство	13	13.021	583	1 297,19	756 261,77
31341	Респ. Северная Осетия - Алания, г. Владикавказ, СНО "Дружба", участок №7/131	Владикавказ	15:09:0031801:1101	0030020000000 Земли населенных пунктов	Коллективное садоводство	13	13.021	624	1 297,19	809 446,56
31342	Республика Северная Осетия - Алания г., Владикавказ, Московское шоссе, 5 «а», садоводческое некоммерческое объединение "Дружба", сад № 7/132	Владикавказ	15:09:0031801:1102	0030020000000 Земли населенных пунктов	коллективное садоводство	13	13.021	579	1 297,19	751 073,01
31343	Респ. Северная Осетия - Алания, г. Владикавказ, СНО "Дружба", сад 135/7	Владикавказ	15:09:0031801:1103	0030020000000 Земли населенных пунктов	Под садоводство	13	13.021	593	1 297,19	769 233,67
31344	Респ. Северная Осетия - Алания, г. Владикавказ, СНО "Дружба", сад 136/7	Владикавказ	15:09:0031801:1104	0030020000000 Земли населенных пунктов	Под садоводство	13	13.021	598	1 297,19	775 719,62
31345	Северная Осетия - Алания респ. г. Владикавказ, Московское шоссе, 5"а". Садоводческое некоммерческое объединение "Дружба" участок 7, сад 137	Владикавказ	15:09:0031801:1105	0030020000000 Земли населенных пунктов	Для коллективного садоводства	13	13.021	597	1 297,19	774 422,43
31346	Респ. Северная Осетия - Алания, г. Владикавказ, СНО "Дружба", сад №7/138	Владикавказ	15:09:0031801:1106	0030020000000 Земли населенных пунктов	Для садоводства	13	13.021	581	1 297,19	753 667,39
31347	Респ. Северная Осетия - Алания, г. Владикавказ, СНО "Дружба", сад 139/7	Владикавказ	15:09:0031801:1107	0030020000000 Земли населенных пунктов	Под садоводство	13	13.021	563	1 297,19	730 317,97
31348	Респ. Северная Осетия - Алания, г. Владикавказ, СНО "Дружба", сад 140/7	Владикавказ	15:09:0031801:1108	0030020000000 Земли населенных пунктов	для ведения коллективного садоводства	13	13.021	537	1 297,19	696 591,03
31349	Респ. Северная Осетия - Алания, г. Владикавказ, СНО "Дружба", 7 участок 141 сад	Владикавказ	15:09:0031801:1109	0030020000000 Земли населенных пунктов	Под садоводство	13	13.021	563	1 297,19	730 317,97
31350	Респ. Северная Осетия - Алания, г. Владикавказ, СНО "Дружба", дом сад № 121/2	Владикавказ	15:09:0031801:111	0030020000000 Земли населенных пунктов	Под садоводство	13	13.021	549	1 297,19	712 157,31
31351	Респ. Северная Осетия - Алания, г. Владикавказ, СНО "Дружба", сад 142/7	Владикавказ	15:09:0031801:1110	0030020000000 Земли населенных пунктов	Под садоводство	13	13.021	592	1 297,19	767 936,48
31352	Респ. Северная Осетия - Алания, г. Владикавказ, СНО "Дружба", участок №7/143	Владикавказ	15:09:0031801:1111	0030020000000 Земли населенных пунктов	под садоводство	13	13.021	594	1 297,19	770 530,86
31353	Респ. Северная Осетия - Алания, г. Владикавказ, СНО "Дружба", участок №7/144	Владикавказ	15:09:0031801:1112	0030020000000 Земли населенных пунктов	Для садоводства	13	13.021	563	1 297,19	730 317,97
31354	Респ. Северная Осетия - Алания, г. Владикавказ, СНО " Дружба", сад № 145/7	Владикавказ	15:09:0031801:1113	0030020000000 Земли населенных пунктов	Для садоводства	13	13.021	561	1 297,19	727 723,59
31355	Респ. Северная Осетия - Алания, г. Владикавказ, СНО "Дружба", сад 146/7	Владикавказ	15:09:0031801:1114	0030020000000 Земли населенных пунктов	Под садоводство	13	13.021	534	1 297,19	692 699,46
31356	Респ. Северная Осетия - Алания, г. Владикавказ, СНО "Дружба", сад 7/147	Владикавказ	15:09:0031801:1115	0030020000000 Земли населенных пунктов	Под садоводство	13	13.021	562	1 297,19	729 020,78
31357	Респ. Северная Осетия - Алания, г. Владикавказ, СНО "Дружба", сад 148/7	Владикавказ	15:09:0031801:1117	0030020000000 Земли населенных пунктов	Под садоводство	13	13.021	556	1 297,19	721 237,64
31358	Респ. Северная Осетия - Алания, г. Владикавказ, СНО "Дружба", дом сад № 7/150	Владикавказ	15:09:0031801:1118	0030020000000 Земли населенных пунктов	Для садоводства	13	13.021	587	1 297,19	761 450,53
31359	Респ. Северная Осетия - Алания, г. Владикавказ, СНО "Дружба", сад 151/7	Владикавказ	15:09:0031801:1119	0030020000000 Земли населенных пунктов	Под садоводство	13	13.021	567	1 297,19	735 506,73
31360	Респ. Северная Осетия - Алания, г. Владикавказ, СНО "Дружба", сад №1 22/2	Владикавказ	15:09:0031801:112	0030020000000 Земли населенных пунктов	коллективное садоводство	13	13.021	287	1 297,19	372 293,53
31361	Респ. Северная Осетия - Алания, г. Владикавказ, СНО "Дружба", участок №7/153	Владикавказ	15:09:0031801:1120	0030020000000 Земли населенных пунктов	ведение садоводства	13	13.021	571	1 297,19	740 695,49
31362	Респ. Северная Осетия - Алания, г. Владикавказ, СНО "Дружба", участок №7/154	Владикавказ	15:09:0031801:1121	0030020000000 Земли населенных пунктов	Для садоводства	13	13.021	567	1 297,19	735 506,73
31363	Респ. Северная Осетия - Алания, г. Владикавказ, СНО "Дружба", участок 7, сад 155	Владикавказ	15:09:0031801:1122	0030020000000 Земли населенных пунктов	Под садоводство	13	13.021	604	1 297,19	783 502,76
31364	Респ. Северная Осетия - Алания, г. Владикавказ, СНО "Дружба", участок №7/156	Владикавказ	15:09:0031801:1123	0030020000000 Земли населенных пунктов	для садоводства	13	13.021	587	1 297,19	761 450,53
31365	Респ. Северная Осетия - Алания, г. Владикавказ, СНО "Дружба", 7 участок 157 сад	Владикавказ	15:09:0031801:1124	0030020000000 Земли населенных пунктов	коллективное садоводство	13	13.021	563	1 297,19	730 317,97
31366	Российская Федерация, Республика Северная Осетия-Алания, городской округ город Владикавказ, г. Владикавказ, территория СНО Дружба, сад 158/7	Владикавказ	15:09:0031801:1125	0030020000000 Земли населенных пунктов	Под садоводство	13	13.021	600	1 297,19	778 314,00
31367	Российская Федерация, Республика Северная Осетия-Алания, городской округ город Владикавказ, г. Владикавказ, территория СНО Дружба, сад 159/7	Владикавказ	15:09:0031801:1126	0030020000000 Земли населенных пунктов	Под садоводство	13	13.021	578	1 297,19	749 775,82
31368	Респ. Северная Осетия - Алания, г. Владикавказ, Садоводческое некоммерческое объединение " Дружба", участок 7 сад №160	Владикавказ	15:09:0031801:1127	0030020000000 Земли населенных пунктов	Коллективное садоводство	13	13.021	550	1 297,19	713 454,50
31369	Респ. Северная Осетия - Алания, г. Владикавказ, СНО "Дружба", участок № 161/7	Владикавказ	15:09:0031801:1128	0030020000000 Земли населенных пунктов	коллективное садоводство	13	13.021	299	1 297,19	387 859,81
31370	Респ. Северная Осетия - Алания, г. Владикавказ, СНО "Дружба", сад 7/162	Владикавказ	15:09:0031801:1129	0030020000000 Земли населенных пунктов	Под садоводство	13	13.021	580	1 297,19	752 370,20
31371	Респ. Северная Осетия - Алания, г. Владикавказ, СНО "Дружба", дом сад № 2/122-п	Владикавказ	15:09:0031801:113	0030020000000 Земли населенных пунктов	коллективное садоводство	13	13.021	282	1 297,19	365 807,58
31372	Респ. Северная Осетия - Алания, г. Владикавказ, СНО "Дружба", участок №163/7	Владикавказ	15:09:0031801:1130	0030020000000 Земли населенных пунктов	Под садоводство	13	13.021	577	1 297,19	748 478,63
31373	Респ. Северная Осетия - Алания, г. Владикавказ, СНО "Дружба", сад 164/7	Владикавказ	15:09:0031801:1131	0030020000000 Земли населенных пунктов	для садоводства	13	13.021	596	1 297,19	773 125,24
31374	Респ. Северная Осетия - Алания, г. Владикавказ, СНО "Дружба", 165/7	Владикавказ	15:09:0031801:1132	0030020000000 Земли населенных пунктов	Для садоводства или огородничества	13	13.021	565	1 297,19	732 912,35
31375	Респ. Северная Осетия - Алания, г. Владикавказ, с/т Дружба, 7/166	Владикавказ	15:09:0031801:1133	0030020000000 Земли населенных пунктов	коллективное садоводство	13	13.021	600	1 297,19	778 314,00
31376	Респ. Северная Осетия - Алания, г. Владикавказ, Садоводческое некоммерческое объединение " Дружба", сад №7/50	Владикавказ	15:09:0031801:1134	0030020000000 Земли населенных пунктов	Для коллективного садоводства	13	13.021	584	1 297,19	757 558,96
31377	Респ. Северная Осетия - Алания, г. Владикавказ, СНО "Дружба", участок №168/7	Владикавказ	15:09:0031801:1135	0030020000000 Земли населенных пунктов	Коллективное садоводство	13	13.021	552	1 297,19	716 048,88
31378	Респ. Северная Осетия - Алания, г. Владикавказ, СНО " Дружба", дом участок №169/7	Владикавказ	15:09:0031801:1136	0030020000000 Земли населенных пунктов	Для садоводства	13	13.021	589	1 297,19	764 044,91
31379	Российская Федерация, Республика Северная Осетия-Алания, городской округ город Владикавказ, г. Владикавказ, территория СНО Дружба, сад № 7/170	Владикавказ	15:09:0031801:1137	0030020000000 Земли населенных пунктов	коллективное садоводство	13	13.021	577	1 297,19	748 478,63
31380	Российская Федерация, Республика Северная Осетия-Алания, городской округ город Владикавказ, г. Владикавказ, территория СНО Дружба, участок № 171/7	Владикавказ	15:09:0031801:1138	0030020000000 Земли населенных пунктов	Коллективное садоводство	13	13.021	600	1 297,19	778 314,00
31381	Респ. Северная Осетия - Алания, г. Владикавказ, СНО "Дружба", сад № 7/172	Владикавказ	15:09:0031801:1139	0030020000000 Земли населенных пунктов	Для садоводства	13	13.021	598	1 297,19	775 719,62
31382	Республика Северная Осетия-Алания, г. Владикавказ, СНО "Дружба", 7 участок, 174 сад	Владикавказ	15:09:0031801:1140	0030020000000 Земли населенных пунктов	Для садоводства	13	13.021	598	1 297,19	775 719,62
31383	Респ. Северная Осетия - Алания, г. Владикавказ, СНО "Дружба", участок №7/175	Владикавказ	15:09:0031801:1141	0030020000000 Земли населенных пунктов	Под садоводство	13	13.021	522	1 297,19	677 133,18
31384	Респ. Северная Осетия - Алания, г. Владикавказ, СНО "Дружба", сад 179/7	Владикавказ	15:09:0031801:1142	0030020000000 Земли населенных пунктов	Под садоводство	13	13.021	557	1 297,19	722 534,83
31385	Республика Северная Осетия-Алания, г. Владикавказ, СНО "Дружба", уч 7/180	Владикавказ	15:09:0031801:1143	0030020000000 Земли населенных пунктов	Под садоводство	13	13.021	574	1 297,19	744 587,06

№ п/п	Местоположение ЗУ	Район	Кадастровый номер ЗУ	Категория земель	Разрешенное использование по документу	Код вида разрешенного использования (в соответствии с классификатором видов разрешенного использования земельных участков)	Вид использования объектов недвижимости	Площадь	УПКС	КС
31386	Республика Северная Осетия-Алания, г. Владикавказ, Московское шоссе, 5 "а", садоводческое некоммерческое объединение "Дружба", участок № 181/7	Владикавказ	15:09:0031801:1144	003002000000 Земли населенных пунктов	Коллективное садоводство	13	13.021	600	1 297,19	778 014,00
31387	Респ. Северная Осетия - Алания, г. Владикавказ, СНО "Дружба", дом участок 7/182	Владикавказ	15:09:0031801:1145	003002000000 Земли населенных пунктов	Для садоводства	13	13.021	500	1 297,19	326 126,00
31388	Северная Осетия - Алания респ, г. Владикавказ, СНО "Дружба", сад № 7/183	Владикавказ	15:09:0031801:1146	003002000000 Земли населенных пунктов	коллективное садоводство	13	13.021	569	1 297,19	738 101,11
31389	Респ. Северная Осетия - Алания, г. Владикавказ, СНО "Дружба", участок 7 сад 184	Владикавказ	15:09:0031801:1147	003002000000 Земли населенных пунктов	Под садоводство	13	13.021	527	1 297,19	683 619,13
31390	Респ. Северная Осетия - Алания, г. Владикавказ, СНО"Дружба" участок № 185/7	Владикавказ	15:09:0031801:1148	003002000000 Земли населенных пунктов	Под садоводство	13	13.021	534	1 297,19	693 056,65
31391	Респ. Северная Осетия - Алания, г. Владикавказ, СНО"Дружба", сад 186/7	Владикавказ	15:09:0031801:1149	003002000000 Земли населенных пунктов	Под садоводство	13	13.021	565	1 297,19	736 163,92
31392	Респ. Северная Осетия - Алания, г. Владикавказ, СНО"Дружба", сад 188/7	Владикавказ	15:09:0031801:1150	003002000000 Земли населенных пунктов	для садоводства	13	13.021	536	1 297,19	713 154,50
31393	Респ. Северная Осетия - Алания, г. Владикавказ, СНО "Дружба", сад 189/7	Владикавказ	15:09:0031801:1151	003002000000 Земли населенных пунктов	Под садоводство	13	13.021	546	1 297,19	708 265,74
31394	Респ. Северная Осетия - Алания, г. Владикавказ, СНО "Дружба", сад №7/190	Владикавказ	15:09:0031801:1152	003002000000 Земли населенных пунктов	Под садоводство	13	13.021	517	1 297,19	671 364,23
31395	Респ. Северная Осетия - Алания, г. Владикавказ, СНО "Дружба", сад 191/7	Владикавказ	15:09:0031801:1153	003002000000 Земли населенных пунктов	Под садоводство	13	13.021	600	1 297,19	778 014,00
31396	Северная Осетия - Алания респ, г. Владикавказ, СНО "Дружба", сад № 192/7	Владикавказ	15:09:0031801:1154	003002000000 Земли населенных пунктов	Для коллективного садоводства	13	13.021	543	1 297,19	704 377,17
31397	Респ. Северная Осетия - Алания, г. Владикавказ, СНО "Дружба", сад 194/7	Владикавказ	15:09:0031801:1155	003002000000 Земли населенных пунктов	Под садоводство	13	13.021	552	1 297,19	716 318,28
31398	Респ. Северная Осетия - Алания, г. Владикавказ, с/т "Дружба" 7/104	Владикавказ	15:09:0031801:1156	003002000000 Земли населенных пунктов	коллективное садоводство	13	13.021	600	1 297,19	778 014,00
31399	Респ. Северная Осетия - Алания, г. Владикавказ, с/т Дружба, 7/196	Владикавказ	15:09:0031801:1157	003002000000 Земли населенных пунктов	коллективное садоводство	13	13.021	600	1 297,19	778 014,00
31400	Респ. Северная Осетия - Алания, г. Владикавказ, СНО "Дружба", 7 участок 197 сад	Владикавказ	15:09:0031801:1158	003002000000 Земли населенных пунктов	коллективное садоводство	13	13.021	600	1 297,19	778 014,00
31401	Респ. Северная Осетия - Алания, г. Владикавказ, СНО "Дружба", сад 198/7	Владикавказ	15:09:0031801:1159	003002000000 Земли населенных пунктов	Под садоводство	13	13.021	551	1 297,19	718 613,26
31402	Республика Северная Осетия-Алания, г. Владикавказ, СНО "Дружба", сад №7/148	Владикавказ	15:09:0031801:116	003002000000 Земли населенных пунктов	Под садоводство	13	13.021	513	1 297,19	665 158,47
31403	Респ. Северная Осетия - Алания, г. Владикавказ, СНО "Дружба", сад 199/7	Владикавказ	15:09:0031801:1160	003002000000 Земли населенных пунктов	для садоводства или огородничества	13	13.021	548	1 297,19	710 500,12
31404	Респ. Северная Осетия - Алания, г. Владикавказ, СНО "Дружба", сад 200/7	Владикавказ	15:09:0031801:1161	003002000000 Земли населенных пунктов	под садоводство	13	13.021	541	1 297,19	701 779,79
31405	Респ. Северная Осетия - Алания, г. Владикавказ, СНО "Дружба", сад 7/201	Владикавказ	15:09:0031801:1162	003002000000 Земли населенных пунктов	Для садоводства	13	13.021	540	1 297,19	700 182,60
31406	Северная Осетия - Алания респ, г. Владикавказ, ш. Московское, 5 "а". Садоводческое некоммерческое объединение "Дружба", участок №7/202	Владикавказ	15:09:0031801:1163	003002000000 Земли населенных пунктов	Под садоводство	13	13.021	549	1 297,19	712 137,81
31407	Респ. Северная Осетия - Алания, г. Владикавказ, СНО «Дружба», дом сад № 203/7	Владикавказ	15:09:0031801:1164	003002000000 Земли населенных пунктов	Для садоводства	13	13.021	609	1 297,19	789 986,71
31408	Республика Северная Осетия-Алания, г. Владикавказ, Московское шоссе, 5 "а". Садоводческое некоммерческое объединение "Дружба", сад № 7/204	Владикавказ	15:09:0031801:1165	003002000000 Земли населенных пунктов	Для коллективного садоводства	13	13.021	569	1 297,19	738 101,11
31409	Республика Северная Осетия-Алания, г. Владикавказ, Московское шоссе, 5 «а». садоводческое некоммерческое объединение "Дружба", участок №7/205	Владикавказ	15:09:0031801:1166	003002000000 Земли населенных пунктов	коллективное садоводство	13	13.021	563	1 297,19	730 317,97
31410	Респ. Северная Осетия - Алания, г. Владикавказ, СНО "Дружба", участок 7/206	Владикавказ	15:09:0031801:1167	003002000000 Земли населенных пунктов	под садоводство	13	13.021	505	1 297,19	711 828,05
31411	Респ. Северная Осетия - Алания, г. Владикавказ, СНО "Дружба", 7 участок 207 сад	Владикавказ	15:09:0031801:1168	003002000000 Земли населенных пунктов	под садоводство	13	13.021	546	1 297,19	708 265,74
31412	Респ. Северная Осетия - Алания, г. Владикавказ, Садоводческое некоммерческое объединение"Дружба", сад 7/208	Владикавказ	15:09:0031801:1169	003002000000 Земли населенных пунктов	Под садоводство	13	13.021	563	1 297,19	730 912,35
31413	Респ. Северная Осетия - Алания, г. Владикавказ, СНО "Дружба", сад 209/7	Владикавказ	15:09:0031801:1170	003002000000 Земли населенных пунктов	Для садоводства или огородничества	13	13.021	536	1 297,19	713 154,50
31414	Северная Осетия - Алания респ, г. Владикавказ, СНО "Дружба", земельный участок №210/7	Владикавказ	15:09:0031801:1171	003002000000 Земли населенных пунктов	Коллективное садоводство	13	13.021	560	1 297,19	726 420,20
31415	Северная Осетия - Алания респ, г. Владикавказ, СНО "Дружба", участок № 211/7	Владикавказ	15:09:0031801:1172	003002000000 Земли населенных пунктов	коллективное садоводство	13	13.021	576	1 297,19	747 775,82
31416	Респ. Северная Осетия - Алания, г. Владикавказ, СНО "Дружба", сад 212/7	Владикавказ	15:09:0031801:1173	003002000000 Земли населенных пунктов	для садоводства или огородничества	13	13.021	536	1 297,19	713 154,50
31417	Респ. Северная Осетия - Алания, г. Владикавказ, СНО "Дружба", участок 7 сад № 213	Владикавказ	15:09:0031801:1174	003002000000 Земли населенных пунктов	Под садоводство	13	13.021	589	1 297,19	761 311,91
31418	Респ. Северная Осетия - Алания, г. Владикавказ, Московское шоссе, 5 "а", садоводческое некоммерческое товарищество "Дружба". 7/214	Владикавказ	15:09:0031801:1175	003002000000 Земли населенных пунктов	Для коллективного садоводства	13	13.021	600	1 297,19	778 014,00
31419	Респ. Северная Осетия - Алания, г. Владикавказ, Московское шоссе 5 "а", садоводческое некоммерческое объединение "Дружба", сад № 7/215	Владикавказ	15:09:0031801:1176	003002000000 Земли населенных пунктов	для ведения коллективного садоводства	13	13.021	535	1 297,19	691 162,27
31420	Респ. Северная Осетия - Алания, г. Владикавказ, с/т "Дружба" 7/216	Владикавказ	15:09:0031801:1177	003002000000 Земли населенных пунктов	коллективное садоводство	13	13.021	600	1 297,19	778 014,00
31421	Респ. Северная Осетия - Алания, г. Владикавказ, СНО "Дружба", участок №217/7	Владикавказ	15:09:0031801:1178	003002000000 Земли населенных пунктов	Под садоводство	13	13.021	536	1 297,19	713 154,50
31422	Респ. Северная Осетия - Алания, г. Владикавказ, СНО "Дружба", сад 218/7	Владикавказ	15:09:0031801:1179	003002000000 Земли населенных пунктов	Под садоводство	13	13.021	569	1 297,19	738 101,11
31423	Респ. Северная Осетия - Алания, г. Владикавказ, СНО "Дружба", участок №2/127	Владикавказ	15:09:0031801:118	003002000000 Земли населенных пунктов	Для коллективного садоводства	13	13.021	616	1 297,19	799 069,04
31424	Северная Осетия - Алания респ, г. Владикавказ, СНО "Дружба", участок № 219/7	Владикавказ	15:09:0031801:1180	003002000000 Земли населенных пунктов	Коллективное садоводство	13	13.021	586	1 297,19	721 237,61
31425	Респ. Северная Осетия - Алания, г. Владикавказ, СНО "Дружба", участок №222/7	Владикавказ	15:09:0031801:1183	003002000000 Земли населенных пунктов	Под садоводство	13	13.021	575	1 297,19	745 884,25
31426	Респ. Северная Осетия - Алания, г. Владикавказ, СНО "Дружба", участок 7/224	Владикавказ	15:09:0031801:1185	003002000000 Земли населенных пунктов	под садоводство	13	13.021	550	1 297,19	724 129,21
31427	Респ. Северная Осетия - Алания, г. Владикавказ, СНО "Дружба", участок №7/226	Владикавказ	15:09:0031801:1186	003002000000 Земли населенных пунктов	коллективное садоводство	13	13.021	574	1 297,19	743 615,16
31428	Респ. Северная Осетия - Алания, г. Владикавказ, СНО "Дружба", участок №228/7	Владикавказ	15:09:0031801:1187	003002000000 Земли населенных пунктов	коллективное садоводство	13	13.021	549	1 297,19	712 137,81
31429	Респ. Северная Осетия - Алания, г. Владикавказ, СНО "Дружба", сад №7/229	Владикавказ	15:09:0031801:1188	003002000000 Земли населенных пунктов	Для садоводства	13	13.021	563	1 297,19	730 912,35
31430	Респ. Северная Осетия - Алания, г. Владикавказ, с/т Дружба, 8/1	Владикавказ	15:09:0031801:1189	003002000000 Земли населенных пунктов	для ведения гражданами садоводства и огородничества	13	13.021	600	1 297,19	778 014,00
31431	Респ. Северная Осетия - Алания, г. Владикавказ, СНО "Дружба", дом сад №2/128-129	Владикавказ	15:09:0031801:119	003002000000 Земли населенных пунктов	Под садоводство	13	13.021	795	1 297,19	1 031 357,67
31432	Респ. Северная Осетия - Алания, г. Владикавказ, СНО "Дружба", участок № 2/8	Владикавказ	15:09:0031801:1190	003002000000 Земли населенных пунктов	Для садоводства	13	13.021	563	1 297,19	730 912,35
31433	Респ. Северная Осетия - Алания, г. Владикавказ, СНО "Дружба", 8участок 4 сад	Владикавказ	15:09:0031801:1192	003002000000 Земли населенных пунктов	Для садоводства	13	13.021	597	1 297,19	774 422,33
31434	Респ. Северная Осетия - Алания, г. Владикавказ, СНО "Дружба", сад №8,5 участок 8	Владикавказ	15:09:0031801:1193	003002000000 Земли населенных пунктов	Для садоводства	13	13.021	508	1 297,19	659 179,62
31435	Респ. Северная Осетия - Алания, г. Владикавказ, СНО "Дружба", участок №8/6	Владикавказ	15:09:0031801:1194	003002000000 Земли населенных пунктов	Для коллективного садоводства	13	13.021	560	1 297,19	726 420,40
31436	Респ. Северная Осетия - Алания, г. Владикавказ, СНО "Дружба", 8 участок 7 сад	Владикавказ	15:09:0031801:1195	003002000000 Земли населенных пунктов	Под садоводство	13	13.021	571	1 297,19	740 695,49
31437	Респ. Северная Осетия - Алания, г. Владикавказ, СНО "Дружба", сад 8/8	Владикавказ	15:09:0031801:1196	003002000000 Земли населенных пунктов	Для садоводства или огородничества	13	13.021	510	1 297,19	661 566,90
31438	Респ. Северная Осетия - Алания, г. Владикавказ, СНО "Дружба", сад №8/9	Владикавказ	15:09:0031801:1197	003002000000 Земли населенных пунктов	Для садоводства	13	13.021	576	1 297,19	747 775,82
31439	Респ. Северная Осетия - Алания, г. Владикавказ, СНО "Дружба", участок №10/8	Владикавказ	15:09:0031801:1198	003002000000 Земли населенных пунктов	Для садоводства	13	13.021	560	1 297,19	726 420,20
31440	Респ. Северная Осетия - Алания, г. Владикавказ, СНО "Дружба", сад 11/8	Владикавказ	15:09:0031801:1199	003002000000 Земли населенных пунктов	Под садоводство	13	13.021	581	1 297,19	753 530,86
31441	Респ. Северная Осетия - Алания, г. Владикавказ, СНО "Дружба", дом сад № 13/2	Владикавказ	15:09:0031801:12	003002000000 Земли населенных пунктов	Под садоводство	13	13.021	600	1 297,19	778 014,00
31442	Респ. Северная Осетия - Алания, г. Владикавказ, Московское шоссе, 5 "а", Садоводческое некоммерческое объединение "Дружба", сад №2/130	Владикавказ	15:09:0031801:120	003002000000 Земли населенных пунктов	Для коллективного садоводства	13	13.021	570	1 297,19	739 408,30
31443	Респ. Северная Осетия - Алания, г. Владикавказ, Садоводческое некоммерческое объединение "Дружба", сад №8/12	Владикавказ	15:09:0031801:1200	003002000000 Земли населенных пунктов	Для коллективного садоводства	13	13.021	508	1 297,19	659 179,62
31444	Респ. Северная Осетия - Алания, г. Владикавказ, СНО "Дружба" участок 13/8	Владикавказ	15:09:0031801:1201	003002000000 Земли населенных пунктов	Для садоводства	13	13.021	600	1 297,19	778 014,00
31445	Респ. Северная Осетия - Алания, г. Владикавказ, СНО "Дружба", участок №8/14	Владикавказ	15:09:0031801:1202	003002000000 Земли населенных пунктов	под садоводство	13	13.021	576	1 297,19	747 181,44
31446	Респ. Северная Осетия - Алания, г. Владикавказ, Московское шоссе, 5 "а", садоводческое некоммерческое объединение "Дружба", 8/15	Владикавказ	15:09:0031801:1203	003002000000 Земли населенных пунктов	Для коллективного садоводства	13	13.021	546	1 297,19	708 265,74
31447	Респ. Северная Осетия - Алания, г. Владикавказ, СНО "Дружба", дом сад № 8/18	Владикавказ	15:09:0031801:1204	003002000000 Земли населенных пунктов	под садоводство	13	13.021	560	1 297,19	726 420,40
31448	Республика Северная Осетия - Алания, г. Владикавказ, СНО "Дружба", сад 8/19	Владикавказ	15:09:0031801:1205	003002000000 Земли населенных пунктов	Под садоводство	13	13.021	505	1 297,19	711 828,05
31449	Респ. Северная Осетия - Алания, г. Владикавказ, СНО"Дружба", сад 20/8	Владикавказ	15:09:0031801:1206	003002000000 Земли населенных пунктов	Под садоводство	13	13.021	505	1 297,19	711 828,05
31450	Респ. Северная Осетия - Алания, г. Владикавказ, СНО "Дружба", сад 21/8	Владикавказ	15:09:0031801:1207	003002000000 Земли населенных пунктов	Для садоводства или огородничества	13	13.021	563	1 297,19	730 912,35
31451	Респ. Северная Осетия - Алания, г. Владикавказ, СНО "Дружба", дом сад № 22/8	Владикавказ	15:09:0031801:1208	003002000000 Земли населенных пунктов	под садоводство	13	13.021	561	1 297,19	727 723,50
31452	Респ. Северная Осетия - Алания, г. Владикавказ, СНО "Дружба", сад 24/8	Владикавказ	15:09:0031801:1209	003002000000 Земли населенных пунктов	Под садоводство	13	13.021	600	1 297,19	778 014,00
31453	Респ. Северная Осетия - Алания, г. Владикавказ, СНО "Дружба", 2 участок 131 сад	Владикавказ	15:09:0031801:121	003002000000 Земли населенных пунктов	Коллективное садоводство	13	13.021	508	1 297,19	736 163,92
31454	Респ. Северная Осетия - Алания, г. Владикавказ, СНО "Дружба", сад 28/8	Владикавказ	15:09:0031801:1211	003002000000 Земли населенных пунктов	Под садоводство	13	13.021	555	1 297,19	716 176,64

№ пп	Местоположение ЗУ	Район	Кадастровый номер ЗУ	Категория земель	Разрешенное использование по документу	Код вида разрешенного использования (в соответствии с классификатором видов разрешенного использования земельных участков)	Вид использования объектов недвижимости	Площадь	УПКС	КС
31455	Республика Северная Осетия-Алания, г. Владикавказ, Московское шоссе, 5 "а", садоводческое некоммерческое объединение "Дружба", сад 8/29	Владикавказ	15:09:0031801:1212	003002000000 Земли населенных пунктов	коллективное садоводство	13	13.021	503	1 297,19	720 317,97
31456	Респ. Северная Осетия - Алания, г. Владикавказ, СНО "Дружба", сад 30/8	Владикавказ	15:09:0031801:1213	003002000000 Земли населенных пунктов	под садоводство	13	13.021	581	1 297,19	753 667,39
31457	Респ. Северная Осетия - Алания, г. Владикавказ, Московское шоссе, 5 "а", садоводческое некоммерческое объединение "Дружба", участок 8/31	Владикавказ	15:09:0031801:1214	003002000000 Земли населенных пунктов	коллективное садоводство	13	13.021	591	1 297,19	766 639,29
31458	Респ. Северная Осетия - Алания, г. Владикавказ, СНО "Дружба", участок 8 сад №32	Владикавказ	15:09:0031801:1215	003002000000 Земли населенных пунктов	коллективное садоводство	13	13.021	581	1 297,19	753 667,39
31459	Респ. Северная Осетия - Алания, г. Владикавказ, СНО "Дружба", сад 33/8	Владикавказ	15:09:0031801:1216	003002000000 Земли населенных пунктов	для ведения гражданами садоводства и огородничества	13	13.021	562	1 297,19	729 020,78
31460	Респ. Северная Осетия - Алания, г. Владикавказ, СНО "Дружба", сад 34/8	Владикавказ	15:09:0031801:1217	003002000000 Земли населенных пунктов	Под садоводство	13	13.021	573	1 297,19	743 289,87
31461	Респ. Северная Осетия - Алания, г. Владикавказ, Московское шоссе, 5 "а", садоводческое некоммерческое объединение "Дружба", сад № 8/35	Владикавказ	15:09:0031801:1218	003002000000 Земли населенных пунктов	Для коллективного садоводства	13	13.021	580	1 297,19	752 370,20
31462	Северная Осетия - Алания респ, г Владикавказ, СНО "Дружба", 8 участок 37 сад	Владикавказ	15:09:0031801:1219	003002000000 Земли населенных пунктов	коллективное садоводство	13	13.021	592	1 297,19	767 936,48
31463	Респ. Северная Осетия - Алания, г. Владикавказ, СНО "Дружба", сад № 2/132	Владикавказ	15:09:0031801:122	003002000000 Земли населенных пунктов	под садоводство	13	13.021	568	1 297,19	736 800,92
31464	Респ. Северная Осетия - Алания, г. Владикавказ, СНО "Дружба", сад 38/8	Владикавказ	15:09:0031801:1220	003002000000 Земли населенных пунктов	для садоводства и огородничества	13	13.021	587	1 297,19	761 450,53
31465	Респ. Северная Осетия - Алания, г. Владикавказ, СНО "Дружба", сад 8/39	Владикавказ	15:09:0031801:1221	003002000000 Земли населенных пунктов	Под садоводство	13	13.021	591	1 297,19	766 639,29
31466	Республика Северная Осетия-Алания, г Владикавказ, ш Московское, 5а. Садоводческое некоммерческое объединение "Дружба", уч 40/8	Владикавказ	15:09:0031801:1222	003002000000 Земли населенных пунктов	Для садоводства	13	13.021	600	1 297,19	778 314,00
31467	Северная Осетия - Алания респ, г Владикавказ, Московское шоссе, 5 "а", Садоводческое некоммерческое объединение "Дружба", участок № 41/8	Владикавказ	15:09:0031801:1223	003002000000 Земли населенных пунктов	Для садоводства	13	13.021	394	1 297,19	511 092,86
31468	Респ. Северная Осетия - Алания, г. Владикавказ, СНО "Дружба", дом сад №42/8	Владикавказ	15:09:0031801:1224	003002000000 Земли населенных пунктов	для садоводства	13	13.021	307	1 297,19	514 984,83
31469	Респ. Северная Осетия - Алания, г. Владикавказ, ул. СНО "Дружба", дом сад № 8/43	Владикавказ	15:09:0031801:1225	003002000000 Земли населенных пунктов	Для садоводства	13	13.021	427	1 297,19	553 900,13
31470	Респ. Северная Осетия - Алания, г. Владикавказ, СНО "Дружба", дом сад № 44/8	Владикавказ	15:09:0031801:1226	003002000000 Земли населенных пунктов	Для садоводства	13	13.021	475	1 297,19	616 165,25
31471	Респ. Северная Осетия - Алания, г. Владикавказ, СНО "Дружба", участок № 45/8	Владикавказ	15:09:0031801:1227	003002000000 Земли населенных пунктов	Для садоводства	13	13.021	568	1 297,19	736 800,92
31472	Респ. Северная Осетия - Алания, г. Владикавказ, СНО "Дружба", дом сад № 46/8	Владикавказ	15:09:0031801:1228	003002000000 Земли населенных пунктов	Для садоводства	13	13.021	572	1 297,19	741 992,68
31473	Респ. Северная Осетия - Алания, г. Владикавказ, СНО "Дружба", сад 8/47	Владикавказ	15:09:0031801:1229	003002000000 Земли населенных пунктов	Под садоводство	13	13.021	600	1 297,19	778 314,00
31474	Респ. Северная Осетия - Алания, г. Владикавказ, СНО "Дружба", сад №133/2	Владикавказ	15:09:0031801:123	003002000000 Земли населенных пунктов	Для садоводства	13	13.021	545	1 297,19	706 968,55
31475	Респ. Северная Осетия - Алания, г. Владикавказ, СНО "Дружба", участок 8 сад 48	Владикавказ	15:09:0031801:1230	003002000000 Земли населенных пунктов	Для садоводства	13	13.021	555	1 297,19	719 940,45
31476	Респ. Северная Осетия - Алания, г. Владикавказ, СНО "Дружба", участок 8/49	Владикавказ	15:09:0031801:1231	003002000000 Земли населенных пунктов	Для садоводства	13	13.021	526	1 297,19	682 321,94
31477	Респ. Северная Осетия - Алания, г. Владикавказ, СНО "Дружба", сад 51/8	Владикавказ	15:09:0031801:1233	003002000000 Земли населенных пунктов	Под садоводство	13	13.021	516	1 297,19	669 350,04
31478	Респ. Северная Осетия - Алания, г. Владикавказ, СНО "Дружба", сад 52/8	Владикавказ	15:09:0031801:1234	003002000000 Земли населенных пунктов	Для садоводства	13	13.021	521	1 297,19	675 835,99
31479	Респ. Северная Осетия - Алания, г. Владикавказ, Садоводческое некоммерческое объединение " Дружба", 8 уч . 51 сад	Владикавказ	15:09:0031801:1235	003002000000 Земли населенных пунктов	Для коллективного садоводства	13	13.021	503	1 297,19	652 486,57
31480	Респ. Северная Осетия - Алания, г. Владикавказ, СНО "Дружба", сад 55/8	Владикавказ	15:09:0031801:1236	003002000000 Земли населенных пунктов	Под садоводство	13	13.021	553	1 297,19	717 346,07
31481	Респ. Северная Осетия - Алания, г. Владикавказ, СНО "Дружба", 58/8	Владикавказ	15:09:0031801:1237	003002000000 Земли населенных пунктов	Под садоводство	13	13.021	556	1 297,19	721 237,64
31482	Республика Северная Осетия-Алания, г.Владикавказ, Московское шоссе, 5 "а",СНО "Дружба", сад.№59/8	Владикавказ	15:09:0031801:1238	003002000000 Земли населенных пунктов	Для садоводства	13	13.021	580	1 297,19	752 370,20
31483	Респ. Северная Осетия - Алания, г. Владикавказ, СНО "Дружба", сад 8/60	Владикавказ	15:09:0031801:1239	003002000000 Земли населенных пунктов	Под садоводство	13	13.021	574	1 297,19	744 587,06
31484	Респ. Северная Осетия - Алания, г. Владикавказ, СНО "Дружба", дом сад №134/2	Владикавказ	15:09:0031801:124	003002000000 Земли населенных пунктов	Под садоводство	13	13.021	556	1 297,19	721 237,64
31485	Респ. Северная Осетия - Алания, г. Владикавказ, СНО "Дружба", сад 61/8	Владикавказ	15:09:0031801:1240	003002000000 Земли населенных пунктов	Для садоводства или огородничества	13	13.021	578	1 297,19	749 775,82
31486	Республика Северная Осетия-Алания, г Владикавказ, Московское шоссе, 5 "а", садоводческое некоммерческое объединение "Дружба", сад 8/62	Владикавказ	15:09:0031801:1241	003002000000 Земли населенных пунктов	Для коллективного садоводства	13	13.021	500	1 297,19	648 595,00
31487	Респ. Северная Осетия - Алания, г. Владикавказ, СНО "Дружба", сад №63/8	Владикавказ	15:09:0031801:1244	003002000000 Земли населенных пунктов	под садоводство	13	13.021	461	1 297,19	598 004,59
31488	Российская Федерация, Республика Северная Осетия - Алания г. Владикавказ, СНО Дружба, сад 66/8	Владикавказ	15:09:0031801:1245	003002000000 Земли населенных пунктов	Ведение садоводства	13	13.021	590	1 297,19	765 342,10
31489	Республика Северная Осетия - Алания, г. Владикавказ, СНО "Дружба", сад №69/8	Владикавказ	15:09:0031801:1246	003002000000 Земли населенных пунктов	Для садоводства	13	13.021	700	1 297,19	908 033,00
31490	Республика Северная Осетия-Алания, г Владикавказ, снт Дружба, уч 8/71	Владикавказ	15:09:0031801:1248	003002000000 Земли населенных пунктов	коллективное садоводство	13	13.021	550	1 297,19	713 454,50
31491	Респ. Северная Осетия - Алания, г. Владикавказ, СНО "Дружба", сад №8/72	Владикавказ	15:09:0031801:1249	003002000000 Земли населенных пунктов	Под садоводство	13	13.021	621	1 297,19	805 554,99
31492	Российская Федерация, Республика Северная Осетия - Алания, городской округ город Владикавказ, г. Владикавказ, тер. СНТ Дружба, зу 2/135	Владикавказ	15:09:0031801:125	003002000000 Земли населенных пунктов	Коллективное садоводство	13	13.021	600	1 297,19	778 314,00
31493	Респ. Северная Осетия - Алания, г. Владикавказ, СНО "Дружба", сад 73/8	Владикавказ	15:09:0031801:1250	003002000000 Земли населенных пунктов	Под садоводство	13	13.021	600	1 297,19	778 314,00
31494	Респ. Северная Осетия - Алания, г. Владикавказ, СНО "Дружба", участок 74/8	Владикавказ	15:09:0031801:1251	003002000000 Земли населенных пунктов	под садоводство	13	13.021	592	1 297,19	767 936,48
31495	Респ. Северная Осетия - Алания, г. Владикавказ, с/т Дружба, 8/76	Владикавказ	15:09:0031801:1252	003002000000 Земли населенных пунктов	коллективное садоводство	13	13.021	600	1 297,19	778 314,00
31496	Респ. Северная Осетия - Алания, г. Владикавказ, СНО "Дружба", сад 8/79	Владикавказ	15:09:0031801:1253	003002000000 Земли населенных пунктов	Под садоводство	13	13.021	580	1 297,19	752 370,20
31497	Северная Осетия - Алания респ, г Владикавказ, СНО "Дружба", сад №80 участок 8	Владикавказ	15:09:0031801:1254	003002000000 Земли населенных пунктов	Для коллективного садоводства	13	13.021	577	1 297,19	748 478,63
31498	Республика Северная Осетия-Алания, г. Владикавказ, ш Московское, 5а, Садоводческое некоммерческое объединение "Дружба", сад 83/8	Владикавказ	15:09:0031801:1255	003002000000 Земли населенных пунктов	Для коллективного садоводства	13	13.021	559	1 297,19	725 129,21
31499	Северная Осетия - Алания респ, г Владикавказ, СНО "Дружба", сад №84, участок 8	Владикавказ	15:09:0031801:1256	003002000000 Земли населенных пунктов	Коллективное садоводство	13	13.021	574	1 297,19	744 587,06
31500	Респ. Северная Осетия - Алания, г. Владикавказ, СНО "Дружба", сад 85/8	Владикавказ	15:09:0031801:1257	003002000000 Земли населенных пунктов	Под садоводство	13	13.021	517	1 297,19	670 647,23
31501	Респ. Северная Осетия - Алания, г. Владикавказ, СНО "Дружба", участок 8/86	Владикавказ	15:09:0031801:1258	003002000000 Земли населенных пунктов	Для садоводства	13	13.021	565	1 297,19	732 912,35
31502	Северная Осетия - Алания респ, г Владикавказ, Московское шоссе, 5 "а", Садоводческое некоммерческое объединение "Дружба", участок 8, сад 87	Владикавказ	15:09:0031801:1259	003002000000 Земли населенных пунктов	Для коллективного садоводства	13	13.021	550	1 297,19	713 454,50
31503	Респ. Северная Осетия - Алания, г. Владикавказ, СНО "Дружба", участок № 2/136	Владикавказ	15:09:0031801:126	003002000000 Земли населенных пунктов	Коллективное садоводство	13	13.021	609	1 297,19	789 988,71
31504	Респ. Северная Осетия - Алания, г. Владикавказ, СНО "Дружба", сад 89/8	Владикавказ	15:09:0031801:1261	003002000000 Земли населенных пунктов	Под садоводство	13	13.021	601	1 297,19	779 611,19
31505	Респ. Северная Осетия - Алания, г. Владикавказ, СНО "Дружба", сад 90/8	Владикавказ	15:09:0031801:1262	003002000000 Земли населенных пунктов	Для садоводства	13	13.021	595	1 297,19	771 828,05
31506	Респ. Северная Осетия - Алания, г. Владикавказ, СНО "Дружба", сад 91/8	Владикавказ	15:09:0031801:1263	003002000000 Земли населенных пунктов	Под садоводство	13	13.021	562	1 297,19	729 020,78
31507	Респ. Северная Осетия - Алания, г. Владикавказ, СНО "Дружба", сад 92/8	Владикавказ	15:09:0031801:1264	003002000000 Земли населенных пунктов	Под садоводство	13	13.021	539	1 297,19	699 185,41
31508	Респ. Северная Осетия - Алания, г. Владикавказ, Садоводческое некоммерческое объединение "Дружба", 93/8	Владикавказ	15:09:0031801:1265	003002000000 Земли населенных пунктов	коллективное садоводство	13	13.021	592	1 297,19	767 936,48
31509	Респ. Северная Осетия - Алания, г. Владикавказ, СНО "Дружба", сад 95/8	Владикавказ	15:09:0031801:1266	003002000000 Земли населенных пунктов	Для садоводства или огородничества	13	13.021	543	1 297,19	704 374,17
31510	Респ. Северная Осетия - Алания, г. Владикавказ, СНО "Дружба", участок №96/8	Владикавказ	15:09:0031801:1267	003002000000 Земли населенных пунктов	Под садоводство	13	13.021	549	1 297,19	712 157,31
31511	Респ. Северная Осетия - Алания, г. Владикавказ, СНО "Дружба", сад 98/8	Владикавказ	15:09:0031801:1268	003002000000 Земли населенных пунктов	Под садоводство	13	13.021	538	1 297,19	697 888,22
31512	Респ. Северная Осетия - Алания, г. Владикавказ, СНО "Дружба", участок 8 сад 101	Владикавказ	15:09:0031801:1269	003002000000 Земли населенных пунктов	под садоводство	13	13.021	600	1 297,19	778 314,00
31513	Респ. Северная Осетия - Алания, г. Владикавказ, СНО "Дружба", сад № 137/2	Владикавказ	15:09:0031801:127	003002000000 Земли населенных пунктов	Под садоводство	13	13.021	623	1 297,19	808 149,37
31514	Респ. Северная Осетия - Алания, г. Владикавказ, СНО "Дружба", сад 102/8	Владикавказ	15:09:0031801:1270	003002000000 Земли населенных пунктов	Под садоводство	13	13.021	570	1 297,19	739 398,30
31515	Респ. Северная Осетия - Алания, г. Владикавказ, СНО "Дружба", участок №8/103	Владикавказ	15:09:0031801:1271	003002000000 Земли населенных пунктов	Для ведения садоводства	13	13.021	599	1 297,19	777 016,81
31516	Респ. Северная Осетия - Алания, г. Владикавказ, СНО "Дружба", сад 104/8	Владикавказ	15:09:0031801:1272	003002000000 Земли населенных пунктов	Под садоводство	13	13.021	636	1 297,19	825 012,84
31517	Респ. Северная Осетия - Алания, г. Владикавказ, СНО "Дружба", участок №105/8	Владикавказ	15:09:0031801:1273	003002000000 Земли населенных пунктов	Для садоводства	13	13.021	590	1 297,19	765 342,10
31518	Республика Северная Осетия-Алания, г. Владикавказ, Московское шоссе, 5 "а", Садоводческое некоммерческое объединение "Дружба", сад № 8/106	Владикавказ	15:09:0031801:1274	003002000000 Земли населенных пунктов	Для коллективного садоводства	13	13.021	601	1 297,19	779 611,19
31519	Респ. Северная Осетия - Алания, г. Владикавказ, СНО "Дружба", сад 107/8	Владикавказ	15:09:0031801:1275	003002000000 Земли населенных пунктов	Под садоводство	13	13.021	585	1 297,19	758 856,15
31520	Респ. Северная Осетия - Алания, г. Владикавказ, СНО "Дружба", участок № 108/8	Владикавказ	15:09:0031801:1276	003002000000 Земли населенных пунктов	под садоводство	13	13.021	600	1 297,19	778 314,00
31521	Респ. Северная Осетия - Алания, г. Владикавказ, СНО "Дружба", участок № 8/109	Владикавказ	15:09:0031801:1277	003002000000 Земли населенных пунктов	Для садоводства	13	13.021	593	1 297,19	769 233,67

№ пп	Местоположение ЗУ	Район	Кадастровый номер ЗУ	Категория земель	Разрешенное использование по документу	Код вида разрешенного использования (в соответствии с классификатором видов разрешенного использования земельных участков)	Вид использования объектов недвижимости	Площадь	УПКС	КС
31522	Республика Северная Осетия-Алания, г Владикавказ, ш Московское, д 5а, Садоводческое некоммерческое объединение "Дружба", 8 участок, 111 сад.	Владикавказ	15:09:0031801:1278	0030020000000 Земли населенных пунктов	Для коллективного садоводства	13	13.021	576	1 297,19	747 181,44
31523	Респ. Северная Осетия - Алания, г. Владикавказ, СНО "Дружба", 8 участок 114-115 сад	Владикавказ	15:09:0031801:1279	0030020000000 Земли населенных пунктов	Для садоводства	13	13.021	560	1 297,19	726 126,40
31524	Респ. Северная Осетия - Алания, г. Владикавказ, СНО "Дружба", дом сад 138/2	Владикавказ	15:09:0031801:128	0030020000000 Земли населенных пунктов	Под садоводство	13	13.021	611	1 297,19	792 583,09
31525	Респ. Северная Осетия - Алания, г. Владикавказ, СНО "Дружба", сад № 8/116	Владикавказ	15:09:0031801:1280	0030020000000 Земли населенных пунктов	коллективное садоводство	13	13.021	517	1 297,19	670 617,23
31526	Респ. Северная Осетия - Алания, г. Владикавказ, СНО "Дружба", сад 117/8	Владикавказ	15:09:0031801:1281	0030020000000 Земли населенных пунктов	Под садоводство	13	13.021	701	1 297,19	909 130,19
31527	Респ. Северная Осетия - Алания, г. Владикавказ, СНО "Дружба", участок 8 сад 118	Владикавказ	15:09:0031801:1282	0030020000000 Земли населенных пунктов	Коллективное садоводство	13	13.021	603	1 297,19	782 295,57
31528	Северная Осетия - Алания респ, г Владикавказ, СНО "Дружба", сад №8/119	Владикавказ	15:09:0031801:1283	0030020000000 Земли населенных пунктов	Коллективное садоводство	13	13.021	567	1 297,19	735 536,73
31529	Респ. Северная Осетия - Алания, г Владикавказ, СНО "Дружба", сад 120/8	Владикавказ	15:09:0031801:1284	0030020000000 Земли населенных пунктов	Под садоводство	13	13.021	586	1 297,19	760 153,34
31530	Респ. Северная Осетия-Алания, г.Владикавказ, СНО "Дружба", сад №122/8	Владикавказ	15:09:0031801:1285	0030020000000 Земли населенных пунктов	Для садоводства или огородничества	13	13.021	600	1 297,19	778 414,00
31531	Респ. Северная Осетия - Алания, г. Владикавказ, СНО "Дружба", участок №8/123	Владикавказ	15:09:0031801:1286	0030020000000 Земли населенных пунктов	Коллективное садоводство	13	13.021	565	1 297,19	732 912,85
31532	Республика Северная Осетия-Алания, г. Владикавказ, Московское шоссе, 5 "а", Садоводческое некоммерческое объединение "Дружба", участок 8, сад 124	Владикавказ	15:09:0031801:1287	0030020000000 Земли населенных пунктов	Для коллективного садоводства	13	13.021	533	1 297,19	691 152,27
31533	Респ. Северная Осетия - Алания, г. Владикавказ, СНО "Дружба", сад 125-126/8	Владикавказ	15:09:0031801:1289	0030020000000 Земли населенных пунктов	Под садоводство	13	13.021	492	1 297,19	638 217,48
31534	Респ. Северная Осетия - Алания, г. Владикавказ, СНО "Дружба", дом сад 139/2	Владикавказ	15:09:0031801:129	0030020000000 Земли населенных пунктов	Под садоводство	13	13.021	578	1 297,19	749 775,82
31535	Респ. Северная Осетия - Алания, г. Владикавказ, СНО "Дружба", сад №127/8	Владикавказ	15:09:0031801:1290	0030020000000 Земли населенных пунктов	Для садоводства	13	13.021	603	1 297,19	782 295,57
31536	Респ. Северная Осетия - Алания, г. Владикавказ, СНО "Дружба", 8 участок 128 сад	Владикавказ	15:09:0031801:1291	0030020000000 Земли населенных пунктов	Для садоводства	13	13.021	556	1 297,19	721 237,61
31537	Респ. Северная Осетия - Алания, г. Владикавказ, СНО "Дружба", 129/8	Владикавказ	15:09:0031801:1292	0030020000000 Земли населенных пунктов	Под садоводство	13	13.021	576	1 297,19	747 181,44
31538	Респ. Северная Осетия - Алания, г. Владикавказ, СНО "Дружба", сад 8/130	Владикавказ	15:09:0031801:1293	0030020000000 Земли населенных пунктов	Для садоводства или огородничества	13	13.021	575	1 297,19	746 884,25
31539	Республика Северная Осетия-Алания, г Владикавказ, Московское шоссе, 5 "а", садоводческое некоммерческое объединение "Дружба", уч 8/131	Владикавказ	15:09:0031801:1294	0030020000000 Земли населенных пунктов	коллективное садоводство	13	13.021	590	1 297,19	765 442,10
31540	Респ. Северная Осетия - Алания, г. Владикавказ, СНО "Дружба", сад 132/8	Владикавказ	15:09:0031801:1295	0030020000000 Земли населенных пунктов	под садоводство	13	13.021	561	1 297,19	727 723,59
31541	Северная Осетия - Алания респ, г Владикавказ, СНО "Дружба", участок № 133/8	Владикавказ	15:09:0031801:1296	0030020000000 Земли населенных пунктов	коллективное садоводство	13	13.021	577	1 297,19	748 176,63
31542	Северная Осетия - Алания респ, г Владикавказ, Московское шоссе, 5 "а", садоводческое некоммерческое объединение "Дружба", участок № 134/8	Владикавказ	15:09:0031801:1297	0030020000000 Земли населенных пунктов	Коллективное садоводство	13	13.021	572	1 297,19	741 692,66
31543	Респ. Северная Осетия - Алания, г. Владикавказ, с/т Дружба, 8/135	Владикавказ	15:09:0031801:1298	0030020000000 Земли населенных пунктов	коллективное садоводство	13	13.021	600	1 297,19	778 414,00
31544	Респ. Северная Осетия - Алания, г. Владикавказ, СНО "Дружба", 136/8	Владикавказ	15:09:0031801:1299	0030020000000 Земли населенных пунктов	Под садоводство	13	13.021	533	1 297,19	691 152,27
31545	Респ. Северная Осетия - Алания, г. Владикавказ, СНО "Дружба", 2 участок 14 сад	Владикавказ	15:09:0031801:13	0030020000000 Земли населенных пунктов	Под садоводство	13	13.021	602	1 297,19	780 995,48
31546	Респ. Северная Осетия - Алания, г. Владикавказ, СНО "Дружба", сад 2/140	Владикавказ	15:09:0031801:130	0030020000000 Земли населенных пунктов	Под садоводство	13	13.021	586	1 297,19	760 153,34
31547	Респ. Северная Осетия - Алания, г. Владикавказ, СНО "Дружба", сад 137/8	Владикавказ	15:09:0031801:1300	0030020000000 Земли населенных пунктов	Под садоводство	13	13.021	550	1 297,19	713 454,50
31548	Респ. Северная Осетия - Алания, г. Владикавказ, Московское шоссе 5 "а", садоводческое некоммерческое объединение "Дружба", сад № 8/138	Владикавказ	15:09:0031801:1301	0030020000000 Земли населенных пунктов	коллективное садоводство	13	13.021	594	1 297,19	770 530,86
31549	Респ. Северная Осетия - Алания, г. Владикавказ, СНО «Дружба», участок 139/8	Владикавказ	15:09:0031801:1302	0030020000000 Земли населенных пунктов	Для садоводства	13	13.021	583	1 297,19	756 261,77
31550	Респ. Северная Осетия - Алания, г. Владикавказ, СНО "Дружба", сад 8/140	Владикавказ	15:09:0031801:1303	0030020000000 Земли населенных пунктов	Под садоводство	13	13.021	568	1 297,19	736 816,92
31551	Респ. Северная Осетия - Алания, г. Владикавказ, СНО "Дружба", участок №8/141	Владикавказ	15:09:0031801:1304	0030020000000 Земли населенных пунктов	Для садоводства	13	13.021	528	1 297,19	684 916,42
31552	Респ. Северная Осетия - Алания, г. Владикавказ, СНО "Дружба", участок № 142/8	Владикавказ	15:09:0031801:1305	0030020000000 Земли населенных пунктов	под садоводство	13	13.021	606	1 297,19	786 297,14
31553	Респ. Северная Осетия - Алания, г. Владикавказ, СНО "Дружба", 143/8	Владикавказ	15:09:0031801:1306	0030020000000 Земли населенных пунктов	Под садоводство	13	13.021	606	1 297,19	786 297,14
31554	Респ. Северная Осетия - Алания, г. Владикавказ, СНО "Дружба", сад №144/8	Владикавказ	15:09:0031801:1307	0030020000000 Земли населенных пунктов	под садоводство	13	13.021	606	1 297,19	786 297,14
31555	Респ. Северная Осетия - Алания, г. Владикавказ, СНО "Дружба", сад 145/8	Владикавказ	15:09:0031801:1308	0030020000000 Земли населенных пунктов	Под садоводство	13	13.021	559	1 297,19	725 129,21
31556	Респ. Северная Осетия - Алания, г. Владикавказ, СНО "Дружба", сад 146/8	Владикавказ	15:09:0031801:1309	0030020000000 Земли населенных пунктов	для садоводства	13	13.021	547	1 297,19	709 562,03
31557	Респ. Северная Осетия - Алания, г. Владикавказ, СНО "Дружба", дом сад №2/141	Владикавказ	15:09:0031801:131	0030020000000 Земли населенных пунктов	для садоводства или огородничества	13	13.021	601	1 297,19	779 611,19
31558	Респ. Северная Осетия - Алания, г. Владикавказ, СНО "Дружба", сад 148/8	Владикавказ	15:09:0031801:1310	0030020000000 Земли населенных пунктов	для садоводства или огородничества	13	13.021	605	1 297,19	784 599,95
31559	Респ. Северная Осетия - Алания, г. Владикавказ, СНО "Дружба", сад 149/8	Владикавказ	15:09:0031801:1311	0030020000000 Земли населенных пунктов	Для садоводства или огородничества	13	13.021	600	1 297,19	778 414,00
31560	Респ. Северная Осетия - Алания, г. Владикавказ, СНО "Дружба", участок №8/150	Владикавказ	15:09:0031801:1312	0030020000000 Земли населенных пунктов	Для садоводства	13	13.021	605	1 297,19	784 599,95
31561	Респ. Северная Осетия - Алания, г. Владикавказ, СНО "Дружба", 152/8	Владикавказ	15:09:0031801:1313	0030020000000 Земли населенных пунктов	для садоводства	13	13.021	550	1 297,19	713 454,50
31562	Респ. Северная Осетия - Алания, г. Владикавказ, СНО "Дружба", сад 153/8	Владикавказ	15:09:0031801:1314	0030020000000 Земли населенных пунктов	Под садоводство	13	13.021	600	1 297,19	778 414,00
31563	Респ. Северная Осетия - Алания, г. Владикавказ, СНО "Дружба", участок 8 сад 154	Владикавказ	15:09:0031801:1315	0030020000000 Земли населенных пунктов	Под садоводство	13	13.021	570	1 297,19	739 493,30
31564	Российская Федерация, Республика Северная Осетия - Алания г. Владикавказ, СНО "Дружба", 8/155	Владикавказ	15:09:0031801:1316	0030020000000 Земли населенных пунктов	Коллективное садоводство	13	13.021	480	1 297,19	622 651,20
31565	Респ. Северная Осетия - Алания, г. Владикавказ, СНО "Дружба", сад 156/8	Владикавказ	15:09:0031801:1317	0030020000000 Земли населенных пунктов	Под садоводство	13	13.021	574	1 297,19	744 567,06
31566	Респ. Северная Осетия - Алания, г. Владикавказ, с/т Дружба, 8/140	Владикавказ	15:09:0031801:1318	0030020000000 Земли населенных пунктов	коллективное садоводство	13	13.021	600	1 297,19	778 414,00
31567	Респ. Северная Осетия - Алания, г. Владикавказ, СНО "Дружба", участок № 160/8	Владикавказ	15:09:0031801:1319	0030020000000 Земли населенных пунктов	коллективное садоводство	13	13.021	564	1 297,19	731 615,26
31568	Респ. Северная Осетия - Алания, г. Владикавказ, СНО "Дружба", участок 161/8	Владикавказ	15:09:0031801:1320	0030020000000 Земли населенных пунктов	Для садоводства	13	13.021	600	1 297,19	778 414,00
31569	Респ. Северная Осетия - Алания, г. Владикавказ, СНО "Дружба", сад 162/8	Владикавказ	15:09:0031801:1321	0030020000000 Земли населенных пунктов	Под садоводство	13	13.021	580	1 297,19	752 370,20
31570	Респ. Северная Осетия - Алания, г. Владикавказ, СНО "Дружба", сад 163/8	Владикавказ	15:09:0031801:1322	0030020000000 Земли населенных пунктов	Под садоводство	13	13.021	600	1 297,19	778 414,00
31571	Респ. Северная Осетия - Алания, г. Владикавказ, СНО "Дружба", 8 участок, 165 сад	Владикавказ	15:09:0031801:1323	0030020000000 Земли населенных пунктов	коллективное садоводство	13	13.021	578	1 297,19	749 775,82
31572	Респ. Северная Осетия - Алания, г. Владикавказ, СНО "Дружба", сад 166/8	Владикавказ	15:09:0031801:1324	0030020000000 Земли населенных пунктов	Под садоводство	13	13.021	580	1 297,19	752 370,20
31573	Респ. Северная Осетия - Алания, г. Владикавказ, Садоводческое некоммерческое объединение "Дружба", сад 167/8	Владикавказ	15:09:0031801:1325	0030020000000 Земли населенных пунктов	под садоводство	13	13.021	575	1 297,19	745 884,25
31574	Респ. Северная Осетия - Алания, г. Владикавказ, СНО "Дружба", участок №8/168	Владикавказ	15:09:0031801:1326	0030020000000 Земли населенных пунктов	Для садоводства	13	13.021	536	1 297,19	695 290,64
31575	Респ. Северная Осетия - Алания, г. Владикавказ, СНО "Дружба", сад 8/169	Владикавказ	15:09:0031801:1327	0030020000000 Земли населенных пунктов	Для садоводства	13	13.021	552	1 297,19	716 016,86
31576	Респ. Северная Осетия - Алания, г. Владикавказ, СНО "Дружба", сад № 8/170	Владикавказ	15:09:0031801:1328	0030020000000 Земли населенных пунктов	Для садоводства	13	13.021	600	1 297,19	778 414,00
31577	Респ. Северная Осетия - Алания, г. Владикавказ, Московское шоссе, 5 "п", садоводческое некоммерческое объединение "Дружба", сад 8/171	Владикавказ	15:09:0031801:1329	0030020000000 Земли населенных пунктов	коллективное садоводство	13	13.021	610	1 297,19	791 285,90
31578	Республика Северная Осетия-Алания, г. Владикавказ, Московское шоссе, 5 "а", Садоводческое некоммерческое объединение "Дружба", участок № 8/172	Владикавказ	15:09:0031801:1330	0030020000000 Земли населенных пунктов	Для коллективного садоводства	13	13.021	584	1 297,19	757 658,96
31579	Республика Северная Осетия-Алания, г. Владикавказ, Московское шоссе, 5 "а", Садоводческое некоммерческое объединение "Дружба", участок № 174/8	Владикавказ	15:09:0031801:1331	0030020000000 Земли населенных пунктов	Для садоводства	13	13.021	586	1 297,19	760 153,34
31580	Северная Осетия - Алания респ, г. Владикавказ, СНО "Дружба", 8/176	Владикавказ	15:09:0031801:1333	0030020000000 Земли населенных пунктов	коллективное садоводство	13	13.021	580	1 297,19	752 370,20
31581	Респ. Северная Осетия - Алания, г. Владикавказ, Московское шоссе 5 "п", Садоводческое некоммерческое объединение "Дружба", сад № 8/177	Владикавказ	15:09:0031801:1334	0030020000000 Земли населенных пунктов	коллективное садоводство	13	13.021	581	1 297,19	753 667,39
31582	Респ. Северная Осетия - Алания, г. Владикавказ, СНО "Дружба", участок №178/8	Владикавказ	15:09:0031801:1335	0030020000000 Земли населенных пунктов	Коллективное садоводство	13	13.021	611	1 297,19	792 583,09
31583	Респ. Северная Осетия - Алания, г. Владикавказ, СНО "Дружба", 8 участок сад 179	Владикавказ	15:09:0031801:1336	0030020000000 Земли населенных пунктов	Под садоводство	13	13.021	600	1 297,19	778 414,00
31584	Респ. Северная Осетия - Алания, г. Владикавказ, СНО "Дружба", сад 8/180	Владикавказ	15:09:0031801:1337	0030020000000 Земли населенных пунктов	Под садоводство	13	13.021	600	1 297,19	778 414,00
31585	Респ. Северная Осетия - Алания, г. Владикавказ, СНО "Дружба", участок № 181/8	Владикавказ	15:09:0031801:1338	0030020000000 Земли населенных пунктов	Для садоводства	13	13.021	585	1 297,19	758 856,15
31586	Северная Осетия - Алания респ, г. Владикавказ, СНО "Дружба", 8 участок 182 сад	Владикавказ	15:09:0031801:1339	0030020000000 Земли населенных пунктов	Коллективное садоводство	13	13.021	587	1 297,19	761 150,53
31587	Республика Северная Осетия-Алания, г. Владикавказ, Московское шоссе, 5 "а", Садоводческое некоммерческое объединение "Дружба", участок № 144/2	Владикавказ	15:09:0031801:134	0030020000000 Земли населенных пунктов	Для садоводства	13	13.021	579	1 297,19	751 [illegible]01
31588	Респ. Северная Осетия - Алания, г. Владикавказ, СНО "Дружба", сад 8/183	Владикавказ	15:09:0031801:1340	0030020000000 Земли населенных пунктов	Для садоводства	13	13.021	587	1 297,19	761 150,53
31589	Респ. Северная Осетия - Алания, г. Владикавказ, СНО "Дружба", участок 8/184	Владикавказ	15:09:0031801:1341	0030020000000 Земли населенных пунктов	Для садоводства	13	13.021	568	1 297,19	736 816,92
31590	Респ. Северная Осетия - Алания, г. Владикавказ, СНО "Дружба", сад 185/8	Владикавказ	15:09:0031801:1342	0030020000000 Земли населенных пунктов	Под садоводство	13	13.021	578	1 297,19	749 775,82

№ пп	Местоположение ЗУ	Район	Кадастровый номер ЗУ	Категория земель	Разрешенное использование по документу	Код вида разрешенного использования (в соответствии с классификатором видов разрешенного использования земельных участков)	Вид использования объектов недвижимости	Площадь	УПКС	КС
31591	Респ. Северная Осетия - Алания, г. Владикавказ, Московское шоссе, 5 а, садоводческое некоммерческое объединение "Дружба", сад № 8/186	Владикавказ	15:09:0031801:1343	003002000000 Земли населенных пунктов	Для коллективного садоводства	13	13.021	600	1.297.19	778 414.00
31592	Респ. Северная Осетия - Алания, г. Владикавказ, СНО "Дружба", участок 8 сад 187	Владикавказ	15:09:0031801:1344	003002000000 Земли населенных пунктов	Коллективное садоводство	13	13.021	574	1.297.19	744 858.06
31593	Респ. Северная Осетия - Алания, г. Владикавказ, СНО "Дружба", сад 189/8	Владикавказ	15:09:0031801:1345	003002000000 Земли населенных пунктов	Под садоводство	13	13.021	582	1.297.19	754 861.54
31594	Респ. Северная Осетия - Алания, г. Владикавказ, СНО "Дружба", 190/8	Владикавказ	15:09:0031801:1346	003002000000 Земли населенных пунктов	Под садоводство	13	13.021	581	1.297.19	753 567.39
31595	Респ. Северная Осетия - Алания, г. Владикавказ, СНО "Дружба", сад 191/8	Владикавказ	15:09:0031801:1347	003002000000 Земли населенных пунктов	Под садоводство	13	13.021	600	1.297.19	787 914.00
31596	Респ. Северная Осетия - Алания, г. Владикавказ, СНО "Дружба", сад №192/8	Владикавказ	15:09:0031801:1348	003002000000 Земли населенных пунктов	Под садоводство	13	13.021	574	1.297.19	747 556.26
31597	Респ. Северная Осетия - Алания, г. Владикавказ, СНО "Дружба", сад № 8/194	Владикавказ	15:09:0031801:1349	003002000000 Земли населенных пунктов	Для садоводства	13	13.021	300	1.297.19	389 157.00
31598	Респ. Северная Осетия - Алания, г. Владикавказ, СНО "Дружба",сад 145/2	Владикавказ	15:09:0031801:135	003002000000 Земли населенных пунктов	для садоводства и огородничества	13	13.021	600	1.297.19	778 611.19
31599	Российская Федерация, Республика Северная Осетия - Алания, г о. город Владикавказ, г Владикавказ, тер. СНТ Дружба, зу 8/195	Владикавказ	15:09:0031801:1350	003002000000 Земли населенных пунктов	коллективное садоводство	13	13.021	572	1.297.19	741 992.68
31600	Республика Северная Осетия-Алания, г. Владикавказ, Московское шоссе, 5 "а", Садоводческое некоммерческое объединение "Дружба", участок № 8/196	Владикавказ	15:09:0031801:1351	003002000000 Земли населенных пунктов	коллективное садоводство	13	13.021	496	1.297.19	861 799.04
31601	Респ. Северная Осетия - Алания, г. Владикавказ, СНО "Дружба", сад 198/8	Владикавказ	15:09:0031801:1352	003002000000 Земли населенных пунктов	Под садоводство	13	13.021	600	1.297.19	778 314.00
31602	Респ. Северная Осетия - Алания, г. Владикавказ, СНО "Дружба", сад 201/8	Владикавказ	15:09:0031801:1353	003002000000 Земли населенных пунктов	Под садоводство	13	13.021	553	1.297.19	743 269.87
31603	Респ. Северная Осетия - Алания, г. Владикавказ, СНО"Дружба", сад 202/8	Владикавказ	15:09:0031801:1354	003002000000 Земли населенных пунктов	Под садоводство	13	13.021	567	1.297.19	747 566.73
31604	Респ. Северная Осетия - Алания, г. Владикавказ, СНО "Дружба", сад № 204/8	Владикавказ	15:09:0031801:1355	003002000000 Земли населенных пунктов	Под садоводство	13	13.021	600	1.297.19	778 314.00
31605	Респ. Северная Осетия - Алания, г. Владикавказ, СНО "Дружба", дом сад 146/2	Владикавказ	15:09:0031801:136	003002000000 Земли населенных пунктов	Под садоводство	13	13.021	600	1.297.19	778 314.00
31606	Респ. Северная Осетия - Алания, г. Владикавказ, СНО "Дружба", сад № 9/7	Владикавказ	15:09:0031801:1360	003002000000 Земли населенных пунктов	коллективное садоводство	13	13.021	400	1.297.19	518 876.00
31607	Респ. Северная Осетия - Алания, г. Владикавказ, СНО "Дружба", дом сад 9/8	Владикавказ	15:09:0031801:1361	003002000000 Земли населенных пунктов	Под садоводство	13	13.021	843	1.297.19	1 093 960.89
31608	Респ. Северная Осетия - Алания, г. Владикавказ, СНО "Дружба", сад № 10/9	Владикавказ	15:09:0031801:1362	003002000000 Земли населенных пунктов	Под садоводство	13	13.021	586	1.297.19	760 134.34
31609	Российская Федерация, Республика Северная Осетия - Алания, г. Владикавказ, СНО "Дружба", сад 11/9	Владикавказ	15:09:0031801:1363	003002000000 Земли населенных пунктов	Для садоводства или огородничества	13	13.021	392	1.297.19	508 198.48
31610	Респ. Северная Осетия - Алания, г. Владикавказ, СНО "Дружба", сад 12/9	Владикавказ	15:09:0031801:1364	003002000000 Земли населенных пунктов	Под садоводство	13	13.021	392	1.297.19	508 198.48
31611	Респ. Северная Осетия - Алания, г. Владикавказ, с/т Дружба, 9/13	Владикавказ	15:09:0031801:1365	003002000000 Земли населенных пунктов	для садоводства	13	13.021	401	1.297.19	520 174.39
31612	Респ. Северная Осетия - Алания, г. Владикавказ, СНО"Дружба", участок № 9/14	Владикавказ	15:09:0031801:1366	003002000000 Земли населенных пунктов	Для садоводства	13	13.021	443	1.297.19	574 660.79
31613	Респ. Северная Осетия - Алания, г. Владикавказ, с/т Дружба, 9/15	Владикавказ	15:09:0031801:1367	003002000000 Земли населенных пунктов	коллективное садоводство	13	13.021	400	1.297.19	518 876.00
31614	Респ. Северная Осетия - Алания, г. Владикавказ, СНО "Дружба", сад 9/16	Владикавказ	15:09:0031801:1368	003002000000 Земли населенных пунктов	Коллективное садоводство	13	13.021	462	1.297.19	599 301.78
31615	Респ. Северная Осетия - Алания, г. Владикавказ, СНО "Дружба", сад 9/17	Владикавказ	15:09:0031801:1369	003002000000 Земли населенных пунктов	Под садоводство	13	13.021	534	1.297.19	691 162.27
31616	Респ. Северная Осетия - Алания, г. Владикавказ, Московское шоссе, 5 "а", садоводческое некоммерческое объединение "Дружба", участок № 147/2	Владикавказ	15:09:0031801:137	003002000000 Земли населенных пунктов	Под садоводство	13	13.021	600	1.297.19	778 414.00
31617	Респ. Северная Осетия - Алания, г. Владикавказ, СНО "Дружба", сад 9/18	Владикавказ	15:09:0031801:1370	003002000000 Земли населенных пунктов	Для садоводства	13	13.021	513	1.297.19	665 158.17
31618	Респ. Северная Осетия - Алания, г. Владикавказ, СНО "Дружба", сад 19/9	Владикавказ	15:09:0031801:1371	003002000000 Земли населенных пунктов	Для садоводства или огородничества	13	13.021	590	1.297.19	765 312.10
31619	Респ. Северная Осетия - Алания, г. Владикавказ, СНО "Дружба", участок №20/9	Владикавказ	15:09:0031801:1372	003002000000 Земли населенных пунктов	Под садоводство	13	13.021	600	1.297.19	696 291.60
31620	Респ. Северная Осетия - Алания, г. Владикавказ, СНО "Дружба", сад 9/24	Владикавказ	15:09:0031801:1373	003002000000 Земли населенных пунктов	Для садоводства	13	13.021	472	1.297.19	612 273.66
31621	Респ. Северная Осетия - Алания, г. Владикавказ, СНО "Дружба", участок 9 сад 25	Владикавказ	15:09:0031801:1374	003002000000 Земли населенных пунктов	Под садоводство	13	13.021	399	1.297.19	517 578.81
31622	Респ. Северная Осетия - Алания, г. Владикавказ, СНО "Дружба", участок 9 сад 27	Владикавказ	15:09:0031801:1375	003002000000 Земли населенных пунктов	Под садоводство	13	13.021	482	1.297.19	625 215.58
31623	Респ. Северная Осетия - Алания, г. Владикавказ, СНО "Дружба", участок 28/9	Владикавказ	15:09:0031801:1376	003002000000 Земли населенных пунктов	Для садоводства	13	13.021	406	1.297.19	526 253.52
31624	Респ. Северная Осетия - Алания, г. Владикавказ, СНО "Дружба", участок 9/29	Владикавказ	15:09:0031801:1377	003002000000 Земли населенных пунктов	Для садоводства	13	13.021	581	1.297.19	974 189.60
31625	Респ. Северная Осетия - Алания, г. Владикавказ, СНО "Дружба", участок 30/9	Владикавказ	15:09:0031801:1378	003002000000 Земли населенных пунктов	Для садоводства	13	13.021	406	1.297.19	526 253.52
31626	Респ. Северная Осетия - Алания, г. Владикавказ, СНО "Дружба", участок №0/31	Владикавказ	15:09:0031801:1379	003002000000 Земли населенных пунктов	Для садоводства	13	13.021	402	1.297.19	521 170.38
31627	Респ. Северная Осетия - Алания, г. Владикавказ, СНО "Дружба", участок №14/32	Владикавказ	15:09:0031801:138	003002000000 Земли населенных пунктов	Для садоводства	13	13.021	600	1.297.19	778 314.00
31628	Респ. Северная Осетия - Алания, г. Владикавказ, ул. СНО "Дружба", сад № 9/33	Владикавказ	15:09:0031801:1380	003002000000 Земли населенных пунктов	под садоводство	13	13.021	426	1.297.19	552 632.04
31629	Респ. Северная Осетия - Алания, г. Владикавказ, СНО "Дружба", сад № 38/9	Владикавказ	15:09:0031801:1382	003002000000 Земли населенных пунктов	Под садоводство	13	13.021	524	1.297.19	679 737.36
31630	Респ. Северная Осетия - Алания, г. Владикавказ, СНО "Дружба", сад 40/9	Владикавказ	15:09:0031801:1384	003002000000 Земли населенных пунктов	Под садоводство	13	13.021	524	1.297.19	678 140.37
31631	Респ. Северная Осетия - Алания, г. Владикавказ, СНО "Дружба", сад 41/9	Владикавказ	15:09:0031801:1385	003002000000 Земли населенных пунктов	Под садоводство	13	13.021	414	1.297.19	537 036.66
31632	Северная Осетия - Алания респ, г Владикавказ, СНО "Дружба" участок 9, сад 43	Владикавказ	15:09:0031801:1386	003002000000 Земли населенных пунктов	Для коллективного садоводства	13	13.021	412	1.297.19	534 145.09
31633	Республика Северная Осетия-Алания, г Владикавказ, снт. Дружба, уч 9/48	Владикавказ	15:09:0031801:1388	003002000000 Земли населенных пунктов	коллективное садоводство	13	13.021	700	1.297.19	908 033.00
31634	Республика Северная Осетия-Алания, г Владикавказ, снт Дружба, д 9/49	Владикавказ	15:09:0031801:1389	003002000000 Земли населенных пунктов	коллективное садоводство	13	13.021	400	1.297.19	518 876.00
31635	Республика Северная Осетия-Алания, г. Владикавказ, снт Дружба, д 2/49	Владикавказ	15:09:0031801:139	003002000000 Земли населенных пунктов	коллективное садоводство	13	13.021	598	1.297.19	772 218.67
31636	Респ. Северная Осетия - Алания, г. Владикавказ, СНО "Дружба", сад №60/9	Владикавказ	15:09:0031801:1390	003002000000 Земли населенных пунктов	коллективное садоводство	13	13.021	407	1.297.19	527 956.33
31637	Респ. Северная Осетия - Алания, г. Владикавказ, СНО "Дружба", участок № 51/9	Владикавказ	15:09:0031801:1391	003002000000 Земли населенных пунктов	Для садоводства	13	13.021	301	1.297.19	391 315.76
31638	Респ. Северная Осетия - Алания, г. Владикавказ, СНО "Дружба", сад 9/57	Владикавказ	15:09:0031801:1396	003002000000 Земли населенных пунктов	Под садоводство	13	13.021	400	1.297.19	518 876.00
31639	Республика Северная Осетия-Алания, г Владикавказ, ш Московское, 5"а", Садоводческое некоммерческое объединение "Дружба" сад №9/59	Владикавказ	15:09:0031801:1397	003002000000 Земли населенных пунктов	для садоводства	13	13.021	500	1.297.19	648 595.00
31640	Респ. Северная Осетия - Алания, г. Владикавказ, СНО "Дружба", сад 60/9	Владикавказ	15:09:0031801:1398	003002000000 Земли населенных пунктов	для садоводства или огородничества	13	13.021	406	1.297.19	526 253.52
31641	Респ. Северная Осетия - Алания, г. Владикавказ, СНО "Дружба", сад 9/64	Владикавказ	15:09:0031801:1399	003002000000 Земли населенных пунктов	под садоводство	13	13.021	536	1.297.19	695 293.81
31642	Респ. Северная Осетия - Алания, г. Владикавказ, СНО "Дружба", дом сад № 1/52	Владикавказ	15:09:0031801:14	003002000000 Земли населенных пунктов	Под садоводство	13	13.021	300	1.297.19	389 157.00
31643	Северная Осетия - Алания респ, г. Владикавказ, Московское шоссе, 5 "а", Садоводческое некоммерческое объединение "Дружба", сад №2/150	Владикавказ	15:09:0031801:140	003002000000 Земли населенных пунктов	Для коллективного садоводства	13	13.021	604	1.297.19	783 502.76
31644	Республика Северная Осетия - Алания, г. Владикавказ, СНО "Дружба", сад №67/9	Владикавказ	15:09:0031801:1402	003002000000 Земли населенных пунктов	Под садоводство	13	13.021	433	1.297.19	561 683.27
31645	Респ. Северная Осетия - Алания, г. Владикавказ, СНО "Дружба", сад 69/9	Владикавказ	15:09:0031801:1403	003002000000 Земли населенных пунктов	Под садоводство	13	13.021	413	1.297.19	535 739.47
31646	Респ. Северная Осетия - Алания, г. Владикавказ, СНО "Дружба", сад 70/9	Владикавказ	15:09:0031801:1404	003002000000 Земли населенных пунктов	для садоводства и огородничества	13	13.021	478	1.297.19	620 356.82
31647	Респ. Северная Осетия - Алания, г. Владикавказ, СНО "Дружба", участок №71/9	Владикавказ	15:09:0031801:1405	003002000000 Земли населенных пунктов	Коллективное садоводство	13	13.021	479	1.297.19	621 654.01
31648	Республика Северная Осетия-Алания, г. Владикавказ, Московское шоссе, 5 "а" садоводческое некоммерческое объединение "Дружба", участок 9, сад 72	Владикавказ	15:09:0031801:1406	003002000000 Земли населенных пунктов	Для коллективного садоводства	13	13.021	470	1.297.19	470 860.30
31649	Республика Северная Осетия-Алания, г. Владикавказ, Московское шоссе, 5 «а», садоводческое некоммерческое объединение "Дружба", сад №9/75	Владикавказ	15:09:0031801:1408	003002000000 Земли населенных пунктов	коллективное садоводство	13	13.021	671	1.297.19	870 111.19
31650	Респ. Северная Осетия - Алания, г. Владикавказ, СНО "Дружба", сад 77/9	Владикавказ	15:09:0031801:1409	003002000000 Земли населенных пунктов	Под садоводство	13	13.021	400	1.297.19	518 876.00
31651	Респ. Северная Осетия - Алания, г. Владикавказ, СНО "Дружба", сад 151/2	Владикавказ	15:09:0031801:141	003002000000 Земли населенных пунктов	Под садоводство	13	13.021	519	1.297.19	673 213.61
31652	Респ. Северная Осетия - Алания, г. Владикавказ, СНО "Дружба", участок 78/9	Владикавказ	15:09:0031801:1410	003002000000 Земли населенных пунктов	Под садоводство	13	13.021	400	1.297.19	518 876.00
31653	Респ. Северная Осетия - Алания, г. Владикавказ, СНО "Дружба", сад №79/9	Владикавказ	15:09:0031801:1411	003002000000 Земли населенных пунктов	коллективное садоводство	13	13.021	386	1.297.19	500 715.34
31654	Респ. Северная Осетия - Алания, г. Владикавказ, СНО "Дружба", участок №80/9	Владикавказ	15:09:0031801:1412	003002000000 Земли населенных пунктов	Коллективное садоводство	13	13.021	353	1.297.19	457 830.07
31655	Респ. Северная Осетия - Алания, г. Владикавказ, СНО "Дружба", сад 82/9	Владикавказ	15:09:0031801:1413	003002000000 Земли населенных пунктов	Под садоводство	13	13.021	475	1.297.19	616 165.25
31656	Респ. Северная Осетия - Алания, г. Владикавказ, СНО "Дружба", 85/9	Владикавказ	15:09:0031801:1414	003002000000 Земли населенных пунктов	Под садоводство	13	13.021	842	1.297.19	1 092 262.98
31657	Респ. Северная Осетия - Алания, г. Владикавказ, СНО "Дружба", участок 86/9	Владикавказ	15:09:0031801:1415	003002000000 Земли населенных пунктов	Садоводство	13	13.021	427	1.297.19	553 930.03
31658	Респ. Северная Осетия - Алания, г. Владикавказ, СНО "Дружба", сад 87/9	Владикавказ	15:09:0031801:1416	003002000000 Земли населенных пунктов	Под садоводство	13	13.021	391	1.297.19	507 201.29
31659	Респ. Северная Осетия - Алания, г. Владикавказ, СНО "Дружба", сад 88/9	Владикавказ	15:09:0031801:1417	003002000000 Земли населенных пунктов	Под садоводство	13	13.021	391	1.297.19	507 201.29
31660	Респ. Северная Осетия - Алания, г. Владикавказ, СНО "Дружба", сад 89/9	Владикавказ	15:09:0031801:1418	003002000000 Земли населенных пунктов	Для садоводства или огородничества	13	13.021	436	1.297.19	565 745.44
31661	Российская Федерация, Республика Северная Осетия - Алания, г. Владикавказ, СНО "Дружба", сад 90 "а"/9	Владикавказ	15:09:0031801:1419	003002000000 Земли населенных пунктов	для садоводства или огородничества	13	13.021	427	1.297.19	554 161.13
31662	Респ. Северная Осетия - Алания, г. Владикавказ, СНО "Дружба", дом сад 2/152	Владикавказ	15:09:0031801:142	003002000000 Земли населенных пунктов	для садоводства и огородничества	13	13.021	562	1.297.19	729 830.78

№ пп	Местоположение ЗУ	Район	Кадастровый номер ЗУ	Категория земель	Разрешенное использование по документу	Код вида разрешенного использования (в соответствии с классификатором видов разрешенного использования земельных участков)	Вид использования объектов недвижимости	Площадь	УПКС	КС
31663	Респ. Северная Осетия - Алания, г. Владикавказ, Московское шоссе 5 "а", садоводческое некоммерческое объединение "Дружба", участок №91/9	Владикавказ	15:09:0031801:1420	0030020000000 Земли населенных пунктов	Для садоводства	13	13.021	580	1 297,19	752 370,20
31664	Респ. Северная Осетия - Алания, г. Владикавказ, СНО "Дружба", участок №92/9	Владикавказ	15:09:0031801:1421	0030020000000 Земли населенных пунктов	Для садоводства	13	13.021	504	1 297,19	653 783,76
31665	Респ. Северная Осетия - Алания, г. Владикавказ, СНО "Дружба", участок №93/9	Владикавказ	15:09:0031801:1422	0030020000000 Земли населенных пунктов	Для садоводства	13	13.021	405	1 297,19	525 361,95
31666	Респ. Северная Осетия - Алания, г. Владикавказ, СНО "Дружба", сад 94/9	Владикавказ	15:09:0031801:1423	0030020000000 Земли населенных пунктов	Под садоводство	13	13.021	427	1 297,19	553 900,13
31667	Респ. Северная Осетия - Алания, г. Владикавказ, СНО "Дружба", сад 95/9	Владикавказ	15:09:0031801:1424	0030020000000 Земли населенных пунктов	Под садоводство	13	13.021	479	1 297,19	621 354,01
31668	Респ. Северная Осетия - Алания, г. Владикавказ, СНО "Дружба", участок №96/9	Владикавказ	15:09:0031801:1425	0030020000000 Земли населенных пунктов	Для садоводства	13	13.021	395	1 297,19	512 390,05
31669	Респ. Северная Осетия - Алания, г. Владикавказ, СНО "Дружба", сад 99/9	Владикавказ	15:09:0031801:1426	0030020000000 Земли населенных пунктов	для ведения гражданами садоводства и огородничества	13	13.021	496	1 297,19	643 406,24
31670	Респ. Северная Осетия - Алания, г. Владикавказ, СНО "Дружба", сад 100/9	Владикавказ	15:09:0031801:1427	0030020000000 Земли населенных пунктов	Для садоводства или огородничества	13	13.021	502	1 297,19	651 189,38
31671	Респ. Северная Осетия - Алания, г. Владикавказ, СНО "Дружба", участок №101/9	Владикавказ	15:09:0031801:1428	0030020000000 Земли населенных пунктов	Под садоводство	13	13.021	643	1 297,19	834 093,17
31672	Северная Осетия - Алания респ, г Владикавказ, СНО "Дружба"9 участок 104 сад	Владикавказ	15:09:0031801:1429	0030020000000 Земли населенных пунктов	Под садоводство	13	13.021	665	1 297,19	862 631,35
31673	Респ. Северная Осетия - Алания, г. Владикавказ, СНО "Дружба", сад № 153 участок 2	Владикавказ	15:09:0031801:143	0030020000000 Земли населенных пунктов	Под садоводство	13	13.021	555	1 297,19	719 940,45
31674	Респ. Северная Осетия - Алания, г. Владикавказ, СНО "Дружба", сад №9/105	Владикавказ	15:09:0031801:1430	0030020000000 Земли населенных пунктов	Под садоводство	13	13.021	552	1 297,19	716 048,88
31675	Респ. Северная Осетия - Алания, г. Владикавказ, СНО "Дружба", сад 108/9	Владикавказ	15:09:0031801:1431	0030020000000 Земли населенных пунктов	Под садоводство	13	13.021	528	1 297,19	684 916,32
31676	Респ. Северная Осетия - Алания, г. Владикавказ, СНО "Дружба", сад № 109/9	Владикавказ	15:09:0031801:1432	0030020000000 Земли населенных пунктов	Для садоводства или огородничества	13	13.021	600	1 297,19	778 314,00
31677	Респ. Северная Осетия - Алания, г. Владикавказ, СНО "Дружба", сад 110/9	Владикавказ	15:09:0031801:1433	0030020000000 Земли населенных пунктов	Под садоводство	13	13.021	534	1 297,19	692 699,46
31678	Респ. Северная Осетия - Алания, г. Владикавказ, СНО "Дружба", сад 111/9	Владикавказ	15:09:0031801:1434	0030020000000 Земли населенных пунктов	Под садоводство	13	13.021	479	1 297,19	621 354,01
31679	Респ. Северная Осетия - Алания, г. Владикавказ, СНО "Дружба", сад 112/9	Владикавказ	15:09:0031801:1435	0030020000000 Земли населенных пунктов	Под садоводство	13	13.021	519	1 297,19	673 241,61
31680	Республика Северная Осетия-Алания, г. Владикавказ. Московское шоссе. 5 "а". Садоводческое некоммерческое объединение "Дружба", 9 уч. сад №114	Владикавказ	15:09:0031801:1436	0030020000000 Земли населенных пунктов	Для коллективного садоводства	13	13.021	510	1 297,19	661 566,90
31681	Респ. Северная Осетия - Алания, г. Владикавказ, СНО "Дружба", дом участок №9, сад №115	Владикавказ	15:09:0031801:1437	0030020000000 Земли населенных пунктов	под садоводство	13	13.021	550	1 297,19	713 454,50
31682	Северная Осетия - Алания респ. г Владикавказ. ш Московское, 5 "а", Садоводческое некоммерческое объединение "Дружба", участок 9 сад 116	Владикавказ	15:09:0031801:1438	0030020000000 Земли населенных пунктов	Под садоводство	13	13.021	564	1 297,19	731 615,16
31683	Респ. Северная Осетия - Алания, г. Владикавказ, СНО "Дружба", сад 118/9	Владикавказ	15:09:0031801:1439	0030020000000 Земли населенных пунктов	Для садоводства или огородничества	13	13.021	300	1 297,19	389 157,00
31684	Респ. Северная Осетия - Алания, г. Владикавказ, СНО"Дружба", участок 2 сад № 154	Владикавказ	15:09:0031801:144	0030020000000 Земли населенных пунктов	для садоводства	13	13.021	555	1 297,19	719 940,45
31685	Респ. Северная Осетия - Алания, г. Владикавказ, СНО "Дружба", сад 119/9	Владикавказ	15:09:0031801:1440	0030020000000 Земли населенных пунктов	для садоводства или огородничества	13	13.021	493	1 297,19	639 514,67
31686	Респ. Северная Осетия - Алания, г. Владикавказ, СНО "Дружба", сад 120/9	Владикавказ	15:09:0031801:1441	0030020000000 Земли населенных пунктов	Под садоводство	13	13.021	336	1 297,19	435 855,84
31687	Респ. Северная Осетия - Алания, г. Владикавказ, СНО "Дружба", сад № 123/9	Владикавказ	15:09:0031801:1443	0030020000000 Земли населенных пунктов	Для садоводства	13	13.021	650	1 297,19	843 173,50
31688	Респ. Северная Осетия - Алания, г. Владикавказ, СНО "Дружба", сад 124/9	Владикавказ	15:09:0031801:1444	0030020000000 Земли населенных пунктов	Под садоводство	13	13.021	587	1 297,19	761 450,53
31689	Респ. Северная Осетия - Алания, г. Владикавказ, СНО "Дружба", сад №125/9	Владикавказ	15:09:0031801:1445	0030020000000 Земли населенных пунктов	Для садоводства	13	13.021	564	1 297,19	731 615,16
31690	Респ. Северная Осетия - Алания, г. Владикавказ, СНО "Дружба", участок № 126/9	Владикавказ	15:09:0031801:1446	0030020000000 Земли населенных пунктов	Для садоводства	13	13.021	565	1 297,19	732 912,35
31691	Респ. Северная Осетия - Алания, г. Владикавказ. Садоводческое некоммерческое объединение "Дружба", участок №127/9	Владикавказ	15:09:0031801:1447	0030020000000 Земли населенных пунктов	коллективное садоводство	13	13.021	593	1 297,19	769 233,67
31692	Респ. Северная Осетия - Алания, г. Владикавказ, СНО "Дружба", сад 128/9	Владикавказ	15:09:0031801:1448	0030020000000 Земли населенных пунктов	Под садоводство	13	13.021	551	1 297,19	714 751,69
31693	Респ. Северная Осетия - Алания, г. Владикавказ, СНО "Дружба", 129/9	Владикавказ	15:09:0031801:1449	0030020000000 Земли населенных пунктов	Под садоводство	13	13.021	513	1 297,19	665 458,47
31694	Северная Осетия - Алания респ. г Владикавказ. ш Московское, 5 "а", Садоводческое некоммерческое объединение "Дружба", участок № 155/2	Владикавказ	15:09:0031801:145	0030020000000 Земли населенных пунктов	коллективное садоводство	13	13.021	700	1 297,19	908 033,00
31695	Республика Северная Осетия - Алания, г Владикавказ, СНО "Дружба", сад №130/9	Владикавказ	15:09:0031801:1450	0030020000000 Земли населенных пунктов	Для садоводства	13	13.021	600	1 297,19	778 314,00
31696	Респ. Северная Осетия - Алания, г. Владикавказ, СНТ Дружба, 9/131	Владикавказ	15:09:0031801:1451	0030020000000 Земли населенных пунктов	Для ведения гражданами садоводства и огородничества	13	13.021	596	1 297,19	773 125,24
31697	Респ. Северная Осетия - Алания, г. Владикавказ, СНО "Дружба", сад 133/9	Владикавказ	15:09:0031801:1453	0030020000000 Земли населенных пунктов	для садоводства и огородничества	13	13.021	575	1 297,19	745 884,25
31698	Респ. Северная Осетия - Алания, г. Владикавказ, СНО "Дружба", сад 9/134	Владикавказ	15:09:0031801:1454	0030020000000 Земли населенных пунктов	Для садоводства или огородничества	13	13.021	549	1 297,19	712 157,31
31699	Респ. Северная Осетия - Алания, г. Владикавказ, СНО "Дружба", участок 136/9	Владикавказ	15:09:0031801:1455	0030020000000 Земли населенных пунктов	Для садоводства	13	13.021	616	1 297,19	799 069,04
31700	Республика Северная Осетия - Алания, г. Владикавказ, Московское шоссе. 5 "а". Садоводческое некоммерческое объединение "Дружба." участок 9/137	Владикавказ	15:09:0031801:1456	0030020000000 Земли населенных пунктов	коллективное садоводство	13	13.021	600	1 297,19	778 314,00
31701	Респ. Северная Осетия - Алания, г. Владикавказ, СНО "Дружба", сад № 138 участок 9	Владикавказ	15:09:0031801:1457	0030020000000 Земли населенных пунктов	Под садоводство	13	13.021	542	1 297,19	703 076,98
31702	Респ. Северная Осетия - Алания, г. Владикавказ, СНО "Дружба", дом сад №9/139	Владикавказ	15:09:0031801:1458	0030020000000 Земли населенных пунктов	Для садоводства	13	13.021	569	1 297,19	738 101,11
31703	Респ. Северная Осетия - Алания, г. Владикавказ, СНО " Дружба", участок №141/9	Владикавказ	15:09:0031801:1459	0030020000000 Земли населенных пунктов	Для садоводства	13	13.021	428	1 297,19	555 197,32
31704	Респ. Северная Осетия - Алания, г. Владикавказ, СНО "Дружба", участок 2, сад № 156	Владикавказ	15:09:0031801:146	0030020000000 Земли населенных пунктов	под садоводство	13	13.021	600	1 297,19	778 314,00
31705	Северная Осетия - Алания респ, г. Владикавказ, СНО "Дружба", участок №142/9	Владикавказ	15:09:0031801:1460	0030020000000 Земли населенных пунктов	Коллективное садоводство	13	13.021	435	1 297,19	564 277,65
31706	Респ. Северная Осетия - Алания, г. Владикавказ. Садоводческое некоммерческое объединение "Дружба", участок №143/9	Владикавказ	15:09:0031801:1461	0030020000000 Земли населенных пунктов	Коллективное садоводство	13	13.021	390	1 297,19	505 904,10
31707	Северная Осетия - Алания респ. г Владикавказ. Московское шоссе, 5 "а", садоводческое некоммерческое объединение "Дружба", 9 участок, сад № 144	Владикавказ	15:09:0031801:1462	0030020000000 Земли населенных пунктов	Для коллективного садоводства	13	13.021	570	1 297,19	739 398,30
31708	Респ. Северная Осетия - Алания, г. Владикавказ, СНО "Дружба", 146/9	Владикавказ	15:09:0031801:1463	0030020000000 Земли населенных пунктов	Под садоводство	13	13.021	492	1 297,19	638 217,48
31709	Республика Северная Осетия-Алания, г Владикавказ, снт Дружба, д 148/9	Владикавказ	15:09:0031801:1464	0030020000000 Земли населенных пунктов	Для садоводства	13	13.021	537	1 297,19	696 591,03
31710	Респ. Северная Осетия - Алания, г. Владикавказ, СНО "Дружба", участок №9/149	Владикавказ	15:09:0031801:1465	0030020000000 Земли населенных пунктов	Для садоводства	13	13.021	493	1 297,19	639 514,67
31711	Респ. Северная Осетия - Алания, г. Владикавказ, СНО Дружба, участок №9/150	Владикавказ	15:09:0031801:1466	0030020000000 Земли населенных пунктов	коллективное садоводство	13	13.021	510	1 297,19	661 566,90
31712	Респ. Северная Осетия - Алания, г. Владикавказ, сад 151/9	Владикавказ	15:09:0031801:1467	0030020000000 Земли населенных пунктов	Под садоводство	13	13.021	501	1 297,19	649 892,19
31713	Респ. Северная Осетия - Алания, г. Владикавказ, СНО "Дружба", участок 152/9	Владикавказ	15:09:0031801:1468	0030020000000 Земли населенных пунктов	Для садоводства	13	13.021	600	1 297,19	778 314,00
31714	Респ. Северная Осетия - Алания, г. Владикавказ, СНО "Дружба", участок 153/9	Владикавказ	15:09:0031801:1469	0030020000000 Земли населенных пунктов	под садоводство	13	13.021	466	1 297,19	604 490,54
31715	Респ. Северная Осетия - Алания, г. Владикавказ, СНО "Дружба", участок №157/2	Владикавказ	15:09:0031801:147	0030020000000 Земли населенных пунктов	Коллективное садоводство	13	13.021	498	1 297,19	646 000,62
31716	Респ. Северная Осетия - Алания, г. Владикавказ, СНО "Дружба", сад №154/9	Владикавказ	15:09:0031801:1470	0030020000000 Земли населенных пунктов	коллективное садоводство	13	13.021	416	1 297,19	539 631,04
31717	Респ. Северная Осетия - Алания, г. Владикавказ, СНО "Дружба", сад 155/9	Владикавказ	15:09:0031801:1471	0030020000000 Земли населенных пунктов	Под садоводство	13	13.021	600	1 297,19	778 314,00
31718	Северная Осетия - Алания респ. г Владикавказ. СНО "Дружба", участок №156/9	Владикавказ	15:09:0031801:1472	0030020000000 Земли населенных пунктов	Коллективное садоводство	13	13.021	530	1 297,19	687 510,70
31719	Респ. Северная Осетия - Алания, г. Владикавказ, СНО "Дружба", 158/9	Владикавказ	15:09:0031801:1473	0030020000000 Земли населенных пунктов	Под садоводство	13	13.021	600	1 297,19	778 314,00
31720	Респ. Северная Осетия - Алания, г. Владикавказ, СНО"Дружба", участок 9 сад 159	Владикавказ	15:09:0031801:1474	0030020000000 Земли населенных пунктов	Под садоводство	13	13.021	600	1 297,19	778 314,00
31721	Респ. Северная Осетия - Алания, г. Владикавказ, СНО "Дружба", сад 161/9	Владикавказ	15:09:0031801:1475	0030020000000 Земли населенных пунктов	Под садоводство	13	13.021	539	1 297,19	699 185,41
31722	Респ. Северная Осетия - Алания, г. Владикавказ, СНО "Дружба", сад 162/9	Владикавказ	15:09:0031801:1476	0030020000000 Земли населенных пунктов	Под садоводство	13	13.021	482	1 297,19	625 245,58
31723	Республика Северная Осетия-Алания, г Владикавказ, ш Московское, 5а, садоводческое некоммерческое объединение "Дружба", уч 163/9	Владикавказ	15:09:0031801:1477	0030020000000 Земли населенных пунктов	Для садоводства	13	13.021	784	1 297,19	1 016 996,96
31724	Респ. Северная Осетия - Алания, г. Владикавказ, СНО "Дружба", сад №164/9	Владикавказ	15:09:0031801:1478	0030020000000 Земли населенных пунктов	коллективное садоводство	13	13.021	582	1 297,19	754 964,58
31725	Республика Северная Осетия-Алания, г Владикавказ, Московское шоссе. 5 "а". садоводческое некоммерческое объединение "Дружба". сад №9/166	Владикавказ	15:09:0031801:1479	0030020000000 Земли населенных пунктов	коллективное садоводство	13	13.021	569	1 297,19	738 101,11
31726	Северная Осетия - Алания респ. г Владикавказ. СНО "Дружба", участок №158/2	Владикавказ	15:09:0031801:148	0030020000000 Земли населенных пунктов	Под садоводство	13	13.021	572	1 297,19	741 992,68
31727	Северная Осетия - Алания респ. г Владикавказ. Садоводческое некоммерческое объединение "Дружба". 9 участок 167 сад	Владикавказ	15:09:0031801:1480	0030020000000 Земли населенных пунктов	коллективное садоводство	13	13.021	580	1 297,19	752 370,20
31728	Респ. Северная Осетия - Алания, г. Владикавказ, СНО"Дружба", участок 9 сад 168	Владикавказ	15:09:0031801:1481	0030020000000 Земли населенных пунктов	Под садоводство	13	13.021	570	1 297,19	739 398,30
31729	Респ. Северная Осетия - Алания, г. Владикавказ, СНО "Дружба", сад 169/9	Владикавказ	15:09:0031801:1482	0030020000000 Земли населенных пунктов	Под садоводство	13	13.021	593	1 297,19	769 233,67

№ пп	Местоположение ЗУ	Район	Кадастровый номер ЗУ	Категория земель	Разрешенное использование по документу	Код вида разрешенного использования (в соответствии с классификатором видов разрешенного использования земельных участков)	Вид использования объектов недвижимости	Площадь	УПКС	КС
31730	Респ. Северная Осетия - Алания, г. Владикавказ, СНО "Дружба", сад 9/170	Владикавказ	15:09:0031801:1483	003002000000 Земли населенных пунктов	Под садоводство	13	13.021	584	1 297,19	757 558,96
31731	Респ. Северная Осетия - Алания, г. Владикавказ, СНО "Дружба", участок 171/9	Владикавказ	15:09:0031801:1484	003002000000 Земли населенных пунктов	под садоводство	13	13.021	600	1 297,19	778 314,00
31732	Северная Осетия - Алания респ, г. Владикавказ, Московское шоссе, 5 "а". Садоводческое некоммерческое объединение "Дружба," участок 9, сад 172	Владикавказ	15:09:0031801:1485	003002000000 Земли населенных пунктов	Для коллективного садоводства	13	13.021	579	1 297,19	751 073,01
31733	Республика Северная Осетия-Алания, г.Владикавказ, ш.Московское, 5а. Садоводческое некоммерческое объединение, "Дружба", участок 9, сад 173	Владикавказ	15:09:0031801:1486	003002000000 Земли населенных пунктов	Для коллективного садоводства	13	13.021	584	1 297,19	757 558,96
31734	Респ. Северная Осетия - Алания, г. Владикавказ, СНО "Дружба", сад 174/9	Владикавказ	15:09:0031801:1487	003002000000 Земли населенных пунктов	Для садоводства или огородничества	13	13.021	600	1 297,19	778 314,00
31735	Респ. Северная Осетия - Алания, г. Владикавказ, СНО "Дружба", сад 175/9	Владикавказ	15:09:0031801:1488	003002000000 Земли населенных пунктов	Под садоводство	13	13.021	571	1 297,19	740 695,49
31736	Респ. Северная Осетия - Алания, г. Владикавказ, СНО "Дружба", участок № 176/9	Владикавказ	15:09:0031801:1489	003002000000 Земли населенных пунктов	Под садоводство	13	13.021	562	1 297,19	729 020,78
31737	Респ. Северная Осетия - Алания, г. Владикавказ, СНО "Дружба", дом сад 159/2	Владикавказ	15:09:0031801:149	003002000000 Земли населенных пунктов	Под садоводство	13	13.021	597	1 297,19	774 422,43
31738	Респ. Северная Осетия - Алания, г. Владикавказ, СНО "Дружба", сад 177/9	Владикавказ	15:09:0031801:1490	003002000000 Земли населенных пунктов	Под садоводство	13	13.021	580	1 297,19	752 370,20
31739	Северная Осетия - Алания респ, г. Владикавказ, Московское шоссе, 5 "а". Садоводческое некоммерческое объединение "Дружба", сад №9/179	Владикавказ	15:09:0031801:1492	003002000000 Земли населенных пунктов	Для коллективного садоводства	13	13.021	300	1 297,19	389 157,00
31740	Респ. Северная Осетия - Алания, г. Владикавказ, СНО "Дружба", сад 9/180	Владикавказ	15:09:0031801:1493	003002000000 Земли населенных пунктов	для садоводства	13	13.021	295	1 297,19	382 671,05
31741	Респ. Северная Осетия - Алания, г. Владикавказ, СНО "Дружба", сад 181/9	Владикавказ	15:09:0031801:1494	003002000000 Земли населенных пунктов	Под садоводство	13	13.021	594	1 297,19	770 530,86
31742	Респ. Северная Осетия - Алания, г. Владикавказ, Садоводческое некоммерческое объединение "Дружба". сад №9/182	Владикавказ	15:09:0031801:1495	003002000000 Земли населенных пунктов	для ведения коллективного садоводства	13	13.021	560	1 297,19	726 426,40
31743	Республика Северная Осетия-Алания, г.Владикавказ, снт Дружба, сад 183/9	Владикавказ	15:09:0031801:1496	003002000000 Земли населенных пунктов	Под садоводство	13	13.021	592	1 297,19	767 936,48
31744	Респ. Северная Осетия - Алания, г. Владикавказ, СНО "Дружба", сад 185/9	Владикавказ	15:09:0031801:1497	003002000000 Земли населенных пунктов	для садоводства	13	13.021	590	1 297,19	765 342,10
31745	Респ. Северная Осетия - Алания, г. Владикавказ, СНО "Дружба", участок 9, сад 186	Владикавказ	15:09:0031801:1498	003002000000 Земли населенных пунктов	Коллективное садоводство	13	13.021	567	1 297,19	735 596,73
31746	Респ. Северная Осетия - Алания, г. Владикавказ, СНО "Дружба", участок № 187/9	Владикавказ	15:09:0031801:1499	003002000000 Земли населенных пунктов	коллективное садоводство	13	13.021	624	1 297,19	809 446,56
31747	Респ. Северная Осетия - Алания, г. Владикавказ, СНО "Дружба", дом сад 160/2	Владикавказ	15:09:0031801:150	003002000000 Земли населенных пунктов	Под садоводство	13	13.021	555	1 297,19	719 940,45
31748	Республика Северная Осетия-Алания, г Владикавказ, Московское шоссе, 5 «а», садоводческое некоммерческое объединение "Дружба", сад №1/230	Владикавказ	15:09:0031801:1502	003002000000 Земли населенных пунктов	коллективное садоводство	13	13.021	608	1 297,19	788 691,52
31749	Респ. Северная Осетия - Алания, г. Владикавказ, СНО "Дружба", сад №127 участок 5	Владикавказ	15:09:0031801:1503	003002000000 Земли населенных пунктов	под садоводство	13	13.021	619	1 297,19	802 960,61
31750	Респ. Северная Осетия - Алания, г. Владикавказ, с/т Дружба, 6/54	Владикавказ	15:09:0031801:1504	003002000000 Земли населенных пунктов	для ведения коллективного садоводства	13	13.021	600	1 297,19	778 314,00
31751	Респ. Северная Осетия - Алания, г. Владикавказ, СНО "Дружба", сад 8/100	Владикавказ	15:09:0031801:1505	003002000000 Земли населенных пунктов	Под садоводство	13	13.021	564	1 297,19	731 615,16
31752	Республика Северная Осетия-Алания, г Владикавказ, шоссе Московское, 5 а, СНО "Дружба" сад №208	Владикавказ	15:09:0031801:1506	003002000000 Земли населенных пунктов	Коллективное садоводство	13	13.021	565	1 297,19	732 912,35
31753	Респ. Северная Осетия - Алания, г. Владикавказ, СНО "Дружба", сад 33/3	Владикавказ	15:09:0031801:1507	003002000000 Земли населенных пунктов	Под садоводство	13	13.021	538	1 297,19	697 888,22
31754	Респ. Северная Осетия - Алания, г. Владикавказ, СНО "Дружба", сад 16/8	Владикавказ	15:09:0031801:1508	003002000000 Земли населенных пунктов	Для садоводства или огородничества	13	13.021	559	1 297,19	725 129,21
31755	Респ. Северная Осетия - Алания, г. Владикавказ, СНО "Дружба", сад №41/104	Владикавказ	15:09:0031801:1509	003002000000 Земли населенных пунктов	коллективное садоводство	13	13.021	548	1 297,19	723 832,02
31756	Респ. Северная Осетия - Алания, г. Владикавказ, СНО "Дружба", сад № 2/161	Владикавказ	15:09:0031801:151	003002000000 Земли населенных пунктов	Для садоводства	13	13.021	647	1 297,19	839 281,93
31757	Республика Северная Осетия-Алания, г. Владикавказ, Московское шоссе, 5 "а", садоводческое некоммерческое объединение "Дружба", сад №47/147	Владикавказ	15:09:0031801:1510	003002000000 Земли населенных пунктов	для коллективного садоводства	13	13.021	550	1 297,19	713 454,50
31758	Респ. Северная Осетия - Алания, г. Владикавказ, СНО "Дружба", сад 157/4	Владикавказ	15:09:0031801:1512	003002000000 Земли населенных пунктов	Для садоводства или огородничества	13	13.021	491	1 297,19	636 920,29
31759	Респ. Северная Осетия - Алания, г. Владикавказ, СНО "Дружба", сад №56/7	Владикавказ	15:09:0031801:1513	003002000000 Земли населенных пунктов	коллективное садоводство	13	13.021	440	1 297,19	570 763,60
31760	Респ. Северная Осетия - Алания, г. Владикавказ, СНО "Дружба", сад 157/8	Владикавказ	15:09:0031801:1514	003002000000 Земли населенных пунктов	для ведения коллективного садоводства	13	13.021	600	1 297,19	778 314,00
31761	Республика Северная Осетия - Алания, г. Владикавказ, СНО "Дружба", сад №37/6	Владикавказ	15:09:0031801:1515	003002000000 Земли населенных пунктов	для ведения коллективного садоводства	13	13.021	592	1 297,19	767 936,48
31762	Респ. Северная Осетия - Алания, г. Владикавказ, Московское шоссе, 5 «а». Садоводческое некоммерческое объединение "Дружба", сад № 8/82	Владикавказ	15:09:0031801:1516	003002000000 Земли населенных пунктов	Для садоводства	13	13.021	550	1 297,19	713 454,50
31763	Республика Северная Осетия-Алания, г. Владикавказ, Московское шоссе, 5 а, садоводческое некоммерческое объединение "Дружба", сад №7/98	Владикавказ	15:09:0031801:1517	003002000000 Земли населенных пунктов	для садоводства	13	13.021	600	1 297,19	778 314,00
31764	Республика Северная Осетия-Алания, г Владикавказ, Московское шоссе, 5 "а" Садоводческое некоммерческое объединение " Дружба", сад №3/221	Владикавказ	15:09:0031801:1518	003002000000 Земли населенных пунктов	коллективное садоводство	13	13.021	581	1 297,19	753 667,39
31765	Респ. Северная Осетия - Алания, г. Владикавказ, с/т Дружба, 8/113	Владикавказ	15:09:0031801:1519	003002000000 Земли населенных пунктов	коллективное садоводство	13	13.021	600	1 297,19	778 314,00
31766	Республика Северная Осетия-Алания, г Владикавказ, снт Дружба, уч 214/2	Владикавказ	15:09:0031801:152	003002000000 Земли населенных пунктов	для ведения садоводства	13	13.021	600	1 297,19	778 314,00
31767	Респ. Северная Осетия - Алания, г. Владикавказ, СНО "Дружба", сад 4/117	Владикавказ	15:09:0031801:1520	003002000000 Земли населенных пунктов	Для садоводства	13	13.021	563	1 297,19	730 317,97
31768	Респ. Северная Осетия - Алания, г. Владикавказ, СНО "Дружба", дом 23/8	Владикавказ	15:09:0031801:1521	003002000000 Земли населенных пунктов	Для садоводства	13	13.021	636	1 297,19	825 012,84
31769	Респ. Северная Осетия - Алания, г. Владикавказ, СНО "Дружба", участок №55/6	Владикавказ	15:09:0031801:1522	003002000000 Земли населенных пунктов	Под садоводство	13	13.021	588	1 297,19	762 747,72
31770	Северная Осетия - Алания респ, г. Владикавказ, Московское шоссе, 5 "а", Садоводческое некоммерческое объединение "Дружба", сад №5/60	Владикавказ	15:09:0031801:1523	003002000000 Земли населенных пунктов	коллективное садоводство	13	13.021	600	1 297,19	778 314,00
31771	Северная Осетия - Алания респ, г. Владикавказ, Московское шоссе, 5 "а". Садоводческое некоммерческое объединение "Дружба", участок 6, сад 139	Владикавказ	15:09:0031801:1526	003002000000 Земли населенных пунктов	Для коллективного садоводства	13	13.021	400	1 297,19	518 876,00
31772	Респ. Северная Осетия - Алания, г. Владикавказ, СНО "Дружба", сад 164/5	Владикавказ	15:09:0031801:1527	003002000000 Земли населенных пунктов	Под садоводство	13	13.021	554	1 297,19	718 643,26
31773	Российская Федерация, Республика Северная Осетия - Алания, г. Владикавказ, СНО "Дружба", участок 123/5	Владикавказ	15:09:0031801:1528	003002000000 Земли населенных пунктов	Для садоводства	13	13.021	565	1 297,19	732 912,35
31774	Респ. Северная Осетия - Алания, г. Владикавказ, СНО"Дружба", дом сад № 163/2	Владикавказ	15:09:0031801:153	003002000000 Земли населенных пунктов	для садоводства	13	13.021	530	1 297,19	687 510,70
31775	Респ. Северная Осетия - Алания, г. Владикавказ, Московское шоссе 5 "а", садоводческое некоммерческое объединение "Дружба", 6/132	Владикавказ	15:09:0031801:1530	003002000000 Земли населенных пунктов	Для коллективного садоводства	13	13.021	593	1 297,19	769 233,67
31776	Респ. Северная Осетия - Алания, г. Владикавказ, СНО "Дружба", сад 2/65	Владикавказ	15:09:0031801:1531	003002000000 Земли населенных пунктов	Под садоводство	13	13.021	601	1 297,19	779 611,19
31777	Республика Северная Осетия-Алания, г Владикавказ, снт Дружба, уч 70/5	Владикавказ	15:09:0031801:1532	003002000000 Земли населенных пунктов	под садоводства	13	13.021	602	1 297,19	780 908,38
31778	Респ. Северная Осетия - Алания, г. Владикавказ, СНО "Дружба", участок №178/6	Владикавказ	15:09:0031801:1533	003002000000 Земли населенных пунктов	коллективное садоводство	13	13.021	567	1 297,19	735 596,73
31779	Респ. Северная Осетия - Алания, г. Владикавказ, СНО "Дружба", сад 204/3	Владикавказ	15:09:0031801:1534	003002000000 Земли населенных пунктов	Для садоводства или огородничества	13	13.021	562	1 297,19	729 020,78
31780	Респ. Северная Осетия - Алания, г. Владикавказ, СНО "Дружба", сад 191/3	Владикавказ	15:09:0031801:1535	003002000000 Земли населенных пунктов	Под садоводство	13	13.021	537	1 297,19	696 591,03
31781	Респ. Северная Осетия - Алания, г. Владикавказ, СНО "Дружба", 94/8	Владикавказ	15:09:0031801:1536	003002000000 Земли населенных пунктов	Под садоводство	13	13.021	556	1 297,19	721 237,64
31782	Респ. Северная Осетия - Алания, г. Владикавказ, СНО "Дружба", участок №34/9	Владикавказ	15:09:0031801:1537	003002000000 Земли населенных пунктов	Для садоводства	13	13.021	460	1 297,19	596 707,40
31783	Респ. Северная Осетия - Алания, г. Владикавказ, СНО "Дружба", участок №146/3	Владикавказ	15:09:0031801:1538	003002000000 Земли населенных пунктов	Для садоводства	13	13.021	624	1 297,19	809 446,56
31784	Северная Осетия - Алания респ, г Владикавказ, Садоводческое товарищество "Дружба", участок 7, сад 193	Владикавказ	15:09:0031801:1539	003002000000 Земли населенных пунктов	Для коллективного садоводства	13	13.021	543	1 297,19	704 374,17
31785	Респ. Северная Осетия - Алания, г. Владикавказ, СНО "Дружба", дом сад 164/2	Владикавказ	15:09:0031801:154	003002000000 Земли населенных пунктов	Под садоводство	13	13.021	549	1 297,19	712 157,31
31786	Северная Осетия - Алания респ, г. Владикавказ, Московское шоссе 5 "а". Садоводческое некоммерческое объединение "Дружба", сад №83/64	Владикавказ	15:09:0031801:1540	003002000000 Земли населенных пунктов	Для коллективного садоводства	13	13.021	545	1 297,19	706 968,55
31787	Респ. Северная Осетия - Алания, г. Владикавказ, СНО "Дружба", 181/5	Владикавказ	15:09:0031801:1541	003002000000 Земли населенных пунктов	Под садоводство	13	13.021	436	1 297,19	565 574,84
31788	Северная Осетия - Алания респ, г. Владикавказ, Московское шоссе, 5 "а". садоводческое некоммерческое объединение Дружба", сад 5/62	Владикавказ	15:09:0031801:1542	003002000000 Земли населенных пунктов	коллективное садоводство	13	13.021	600	1 297,19	778 314,00
31789	Респ. Северная Осетия - Алания, г. Владикавказ, СНО "Дружба", сад 66/3	Владикавказ	15:09:0031801:1543	003002000000 Земли населенных пунктов	Под садоводство	13	13.021	527	1 297,19	683 619,13
31790	Респ. Северная Осетия - Алания, г. Владикавказ, СНО "Дружба", сад 154/4	Владикавказ	15:09:0031801:1544	003002000000 Земли населенных пунктов	Под садоводство	13	13.021	570	1 297,19	739 398,30
31791	Респ. Северная Осетия - Алания, г. Владикавказ, СНО "Дружба", участок 6 сад № 128	Владикавказ	15:09:0031801:1545	003002000000 Земли населенных пунктов	Под садоводство	13	13.021	600	1 297,19	778 314,00
31792	Российская Федерация, Республика Северная Осетия - Алания, городской округ город Владикавказ, г. Владикавказ, ш. Московское, земельный участок 14А	Владикавказ	15:09:0031801:1546	003002000000 Земли населенных пунктов	Магазины	4	04.040	600	6 506,45	3 903 870,00

№ пп	Местоположение ЗУ	Район	Кадастровый номер ЗУ	Категория земель	Разрешенное использование по документу	Код вида разрешенного использования (в соответствии с классификатором видов разрешенного использования земельных участков)	Вид использования объектов недвижимости	Площадь	УПКС	КС
31793	Респ. Северная Осетия - Алания, г. Владикавказ, СНО "Пружба", сад 8/112	Владикавказ	15:09:0031801:1547	003002000000 Земли населенных пунктов	Под садоводство	13	13:021	564	1.297.19	741 417.97
31794	Респ. Северная Осетия - Алания, г. Владикавказ, СНО "Дружба", 9 участок 107 сад	Владикавказ	15:09:0031801:1548	003002000000 Земли населенных пунктов	Для садоводства	13	13:021	647	1.297.19	851 448.13
31795	Респ. Северная Осетия - Алания, г. Владикавказ, СНО "Дружба", сад 11R/4	Владикавказ	15:09:0031801:1549	003002000000 Земли населенных пунктов	Под садоводство	13	13:021	551	1.297.19	716 613.26
31796	Республика Северная Осетия-Алания, г.Владикавказ, СНО "Дружба", уч. 2/165	Владикавказ	15:09:0031801:155	003002000000 Земли населенных пунктов	Коллективное садоводство	13	13:021	600	1.297.19	776 311.00
31797	Респ. Северная Осетия - Алания, г. Владикавказ, СНО "Дружба", сад 21/4	Владикавказ	15:09:0031801:1550	003002000000 Земли населенных пунктов	для садоводство	13	13:021	554	1.297.19	716 613.26
31798	Респ. Северная Осетия - Алания, г. Владикавказ, СНО "Дружба", участок 4 сад 202	Владикавказ	15:09:0031801:1551	003002000000 Земли населенных пунктов	Коллективное садоводство	13	13:021	579	1.297.19	741 417.97
31799	Респ. Северная Осетия - Алания, г. Владикавказ, СНО "Дружба", участок №203/4	Владикавказ	15:09:0031801:1552	003002000000 Земли населенных пунктов	коллективное садоводство	13	13:021	571	1.297.19	741 587.06
31800	Респ. Северная Осетия - Алания, г. Владикавказ, СНО "Дружба", сад 17/6	Владикавказ	15:09:0031801:1553	003002000000 Земли населенных пунктов	для садоводство	13	13:021	570	1.297.19	739 398.30
31801	Северная Осетия - Алания респ. г. Владикавказ, СНО "Дружба", сад №4/174	Владикавказ	15:09:0031801:1554	003002000000 Земли населенных пунктов	коллективное садоводство	13	13:021	600	1.297.19	781 799.99
31802	Респ. Северная Осетия - Алания, г. Владикавказ, СНО "Дружба", сад 4/15	Владикавказ	15:09:0031801:1556	003002000000 Земли населенных пунктов	Для садоводства или огородничества	13	13:021	514	1.297.19	669 158.17
31803	Респ. Северная Осетия - Алания, г. Владикавказ, с/т Дружба, 3/93	Владикавказ	15:09:0031801:1557	003002000000 Земли населенных пунктов	коллективное садоводство	13	13:021	600	1.297.19	776 311.00
31804	Респ. Северная Осетия - Алания, г. Владикавказ, СНО "Дружба", сад 123/7	Владикавказ	15:09:0031801:1558	003002000000 Земли населенных пунктов	Для садоводства или огородничества	13	13:021	567	1.297.19	735 596.73
31805	Респ. Северная Осетия - Алания, г. Владикавказ, СНО "Дружба", дом сад 166/2	Владикавказ	15:09:0031801:156	003002000000 Земли населенных пунктов	Под садоводство	13	13:021	699	1.297.19	906 [illegible]
31806	Респ. Северная Осетия - Алания, г. Владикавказ, СНО "Дружба", сад 2/57	Владикавказ	15:09:0031801:1560	003002000000 Земли населенных пунктов	для садоводство	13	13:021	569	1.297.19	741 [illegible]
31807	Респ. Северная Осетия - Алания, г. Владикавказ, СНО "Дружба", сад 3/62	Владикавказ	15:09:0031801:1561	003002000000 Земли населенных пунктов	Под садоводство	13	13:021	571	1.297.19	621 868.06
31808	Респ. Северная Осетия - Алания, г. Владикавказ, СНО "Дружба", сад 9/113	Владикавказ	15:09:0031801:1562	003002000000 Земли населенных пунктов	Под садоводство	13	13:021	576	1.297.19	617 162.34
31809	Респ. Северная Осетия - Алания, г. Владикавказ, СНО "Дружба", 9 участок, 184 сад	Владикавказ	15:09:0031801:1563	003002000000 Земли населенных пунктов	Под садоводство	13	13:021	587	1.297.19	[illegible]
31810	Республика Северная Осетия - Алания, г. Владикавказ, московское шоссе , 5"в". садоводческое товарищество "Дружба", 6/133	Владикавказ	15:09:0031801:1564	003002000000 Земли населенных пунктов	коллективное садоводство	13	13:021	555	1.297.19	719 884.25
31811	Респ. Северная Осетия - Алания, г. Владикавказ, СНО "Дружба", участок № 145/5	Владикавказ	15:09:0031801:1565	003002000000 Земли населенных пунктов	Для садоводства	13	13:021	561	1.297.19	741 615.26
31812	Респ. Северная Осетия - Алания, г. Владикавказ, СНО "Дружба", участок № 149/3	Владикавказ	15:09:0031801:1566	003002000000 Земли населенных пунктов	Коллективное садоводство	13	13:021	565	1.297.19	732 912.35
31813	Респ. Северная Осетия - Алания, г. Владикавказ, СНО "Дружба", участок №1-165	Владикавказ	15:09:0031801:1567	003002000000 Земли населенных пунктов	Для садоводства	13	13:021	574	1.297.19	679 727.56
31814	Респ. Северная Осетия - Алания, г. Владикавказ, СНО "Дружба", участок №3/127	Владикавказ	15:09:0031801:1568	003002000000 Земли населенных пунктов	Для садоводства	13	13:021	548	1.297.19	701 174.17
31815	Респ. Северная Осетия - Алания, г. Владикавказ, СНО "Дружба", участок №18/27	Владикавказ	15:09:0031801:1569	003002000000 Земли населенных пунктов	Коллективное садоводство	13	13:021	548	1.297.19	697 888.22
31816	Республика Северная Осетия-Алания, г.Владикавказ, снт Дружба, уч 2/168	Владикавказ	15:09:0031801:157	003002000000 Земли населенных пунктов	Под садоводство	13	13:021	600	1.297.19	518 876.00
31817	Респ. Северная Осетия - Алания, г. Владикавказ, с/т Дружба, 3/1	Владикавказ	15:09:0031801:1571	003002000000 Земли населенных пунктов	коллективное садоводство	13	13:021	600	1.297.19	776 311.00
31818	Респ. Северная Осетия - Алания, г. Владикавказ, СНО "Дружба", участок №124/6	Владикавказ	15:09:0031801:1572	003002000000 Земли населенных пунктов	Для садоводства	13	13:021	545	1.297.19	706 968.55
31819	Респ. Северная Осетия - Алания, г. Владикавказ, СНО "Дружба", сад №95/5	Владикавказ	15:09:0031801:1573	003002000000 Земли населенных пунктов	Для садоводства	13	13:021	603	1.297.19	782 295.57
31820	Респ. Северная Осетия - Алания, г. Владикавказ, СНО "Дружба", дом сад №76/5	Владикавказ	15:09:0031801:1574	003002000000 Земли населенных пунктов	под садоводство	13	13:021	596	1.297.19	483 968.24
31821	Северная Осетия - Алания респ. г Владикавказ. ш Московское, 5 а. Садоводческое некоммерческое объединение "Дружба", сад 3/217	Владикавказ	15:09:0031801:1575	003002000000 Земли населенных пунктов	Для коллективного садоводства	13	13:021	594	1.297.19	769 218.67
31822	Респ. Северная Осетия - Алания, г. Владикавказ, СНО "Дружба", участок № 75/8	Владикавказ	15:09:0031801:1576	003002000000 Земли населенных пунктов	под садоводство	13	13:021	568	1.297.19	762 747.72
31823	Респ. Северная Осетия - Алания, г. Владикавказ, СНО "Дружба", сад № 48/2	Владикавказ	15:09:0031801:1577	003002000000 Земли населенных пунктов	Для садоводства	13	13:021	586	1.297.19	766 153.51
31824	Респ. Северная Осетия - Алания, г. Владикавказ, СНО "Дружба", сад 20/8	Владикавказ	15:09:0031801:1578	003002000000 Земли населенных пунктов	Для садоводства	13	13:021	567	1.297.19	735 596.73
31825	Респ. Северная Осетия - Алания, г. Владикавказ, СНО "Дружба", участок 5/111	Владикавказ	15:09:0031801:1579	003002000000 Земли населенных пунктов	Для садоводства	13	13:021	687	1.297.19	892 298.83
31826	Респ. Северная Осетия - Алания, г. Владикавказ, СНО "Дружба", сад 170/2	Владикавказ	15:09:0031801:158	003002000000 Земли населенных пунктов	Для садоводства или огородничества	13	13:021	600	1.297.19	778 412.00
31827	Северная Осетия - Алания респ. г Владикавказ, СНО "Дружба", участок № 158/8	Владикавказ	15:09:0031801:1580	003002000000 Земли населенных пунктов	Коллективное садоводство	13	13:021	591	1.297.19	766 699.29
31828	Респ. Северная Осетия - Алания, г. Владикавказ, СНО "Дружба", участок №36/8	Владикавказ	15:09:0031801:1581	003002000000 Земли населенных пунктов	Для садоводства	13	13:021	555	1.297.19	719 910.45
31829	Респ. Северная Осетия - Алания, г. Владикавказ, СНО "Дружба", сад 9-10/7	Владикавказ	15:09:0031801:1582	003002000000 Земли населенных пунктов	Под садоводство	13	13:021	1 174	1.297.19	1 156 031.56
31830	Респ. Северная Осетия - Алания, г. Владикавказ, СНО "Дружба", участок №88/18R	Владикавказ	15:09:0031801:1583	003002000000 Земли населенных пунктов	Под садоводство	13	13:021	560	1.297.19	726 126.40
31831	Республика Северная Осетия-Алания, г.Владикавказ, снт Дружба, уч 9/83-84	Владикавказ	15:09:0031801:1585	003002000000 Земли населенных пунктов	Для садоводства	13	13:021	900	1.297.19	1 167 471.60
31832	Респ. Северная Осетия - Алания, г. Владикавказ, СНО "Дружба", участок № 193/8	Владикавказ	15:09:0031801:1586	003002000000 Земли населенных пунктов	Для коллективного садоводства	13	13:021	537	1.297.19	696 591.03
31833	Российская Федерация, Республика Северная Осетия - Алания, г. Владикавказ, Московское шоссе 5 "в". садоводческое некоммерческое объединение "Дружба", 5/194	Владикавказ	15:09:0031801:1587	003002000000 Земли населенных пунктов	Земельные участки (территорий) общего пользования	6	12:001	871	613.47	534 270.78
31834	Респ. Северная Осетия - Алания, г. Владикавказ, СНО "Дружба", сад 9/157	Владикавказ	15:09:0031801:1588	003002000000 Земли населенных пунктов	коллективное садоводство	13	13:021	570	1.297.19	739 398.30
31835	Северная Осетия - Алания респ. г. Владикавказ, СНО "Дружба", сад № 4/192	Владикавказ	15:09:0031801:1589	003002000000 Земли населенных пунктов	Для коллективного садоводства	13	13:021	612	1.297.19	793 880.26
31836	Респ. Северная Осетия - Алания, г. Владикавказ, СНО "Дружба", участок 3/31	Владикавказ	15:09:0031801:1590	003002000000 Земли населенных пунктов	под садоводство	13	13:021	585	1.297.19	758 836.15
31837	Респ. Северная Осетия - Алания, г. Владикавказ, СНО "Дружба", сад 55/8	Владикавказ	15:09:0031801:1591	003002000000 Земли населенных пунктов	Под садоводство	13	13:021	600	1.297.19	778 311.00
31838	Респ. Северная Осетия - Алания, г. Владикавказ, СНО "Дружба", сад 121/8	Владикавказ	15:09:0031801:1592	003002000000 Земли населенных пунктов	Под садоводство	13	13:021	555	1.297.19	719 626.05
31839	Респ. Северная Осетия - Алания, г. Владикавказ, СНО "Дружба", сад 81/8	Владикавказ	15:09:0031801:1593	003002000000 Земли населенных пунктов	Под садоводство	13	13:021	586	1.297.19	766 153.51
31840	Респ. Северная Осетия - Алания, г. Владикавказ, СНО "Дружба", сад 75/6	Владикавказ	15:09:0031801:1594	003002000000 Земли населенных пунктов	для садоводство или огородничества	13	13:021	560	1.297.19	726 126.40
31841	Респ. Северная Осетия - Алания, г. Владикавказ, СНО "Дружба", сад №7/52	Владикавказ	15:09:0031801:1595	003002000000 Земли населенных пунктов	Для садоводства	13	13:021	578	1.297.19	749 [illegible]
31842	Респ. Северная Осетия - Алания, г. Владикавказ, СНО Дружба, участок №199/8	Владикавказ	15:09:0031801:1597	003002000000 Земли населенных пунктов	Под садоводство	13	13:021	608	1.297.19	788 691.22
31843	Респ. Северная Осетия - Алания, г. Владикавказ, СНО "Дружба", сад 227/7	Владикавказ	15:09:0031801:1598	003002000000 Земли населенных пунктов	для садоводства и огородничества	13	13:021	575	1.297.19	745 884.25
31844	Северная Осетия - Алания респ. г. Владикавказ, СНО "Дружба", участок № 9/3	Владикавказ	15:09:0031801:1599	003002000000 Земли населенных пунктов	Коллективное садоводство	13	13:021	615	1.297.19	797 771.85
31845	Респ. Северная Осетия - Алания, г. Владикавказ, СНО "Дружба", дом сад № 18/2	Владикавказ	15:09:0031801:16	003002000000 Земли населенных пунктов	для садоводство или огородничества	13	13:021	700	1.297.19	906 [illegible]
31846	Респ. Северная Осетия - Алания, г. Владикавказ, СНО " Дружба", участок №87/175	Владикавказ	15:09:0031801:1600	003002000000 Земли населенных пунктов	Для коллективного садоводства	13	13:021	603	1.297.19	782 295.57
31847	Респ. Северная Осетия - Алания, г. Владикавказ, СНО "Дружба", сад 230/7	Владикавказ	15:09:0031801:1601	003002000000 Земли населенных пунктов	Под садоводство	13	13:021	506	1.297.19	661 190.34
31848	Респ. Северная Осетия - Алания, г. Владикавказ, СНО "Дружба", сад №87/7	Владикавказ	15:09:0031801:1602	003002000000 Земли населенных пунктов	Для садоводства или огородничества	13	13:021	562	1.297.19	729 530.78
31849	Респ. Северная Осетия - Алания, г. Владикавказ, СНО "Дружба", сад 163/4	Владикавказ	15:09:0031801:1603	003002000000 Земли населенных пунктов	Для садоводства или огородничества	13	13:021	642	1.297.19	832 752.98
31850	Респ. Северная Осетия - Алания, г. Владикавказ, СНО "Дружба", сад №4/174	Владикавказ	15:09:0031801:1604	003002000000 Земли населенных пунктов	Для садоводства	13	13:021	502	1.297.19	766 699.29
31851	Респ. Северная Осетия - Алания, г. Владикавказ, СНО "Дружба", сад 197/3	Владикавказ	15:09:0031801:1605	003002000000 Земли населенных пунктов	Под садоводство	13	13:021	516	1.297.19	708 265.71
31852	Республика Северная Осетия-Алания, г.Владикавказ, ш.Московское. 5а. садоводческое некоммерческое объединение "Дружба", сад №6/69	Владикавказ	15:09:0031801:1606	003002000000 Земли населенных пунктов	Коллективное садоводство	13	13:021	552	1.297.19	698 105.08
31853	Российская Федерация, Республика Северная Осетия - Алания, г. Владикавказ, тер. СНТ Дружба, уч. 5/190	Владикавказ	15:09:0031801:1607	003002000000 Земли населенных пунктов	Земельные участки (территорий) общего пользования	13	13:021	614	1.297.19	797 177.47
31854	Респ. Северная Осетия - Алания, г. Владикавказ, СНО "Дружба", участок № 174/3	Владикавказ	15:09:0031801:1609	003002000000 Земли населенных пунктов	Для садоводства	13	13:021	564	1.297.19	741 417.97
31855	Респ. Северная Осетия - Алания, г. Владикавказ, СНО "Дружба", сад № 175/3	Владикавказ	15:09:0031801:1610	003002000000 Земли населенных пунктов	Для садоводства	13	13:021	571	1.297.19	736 695.19
31856	Респ. Северная Осетия - Алания, г. Владикавказ, СНО "Дружба", сад 3/199	Владикавказ	15:09:0031801:1611	003002000000 Земли населенных пунктов	Под садоводство	13	13:021	575	1.297.19	745 884.25
31857	Республика Северная Осетия-Алания, г.Владикавказ, снт Дружба, д 3/65	Владикавказ	15:09:0031801:1613	003002000000 Земли населенных пунктов	коллективное садоводство	13	13:021	550	1.297.19	714 342.50
31858	Респ. Северная Осетия - Алания, г. Владикавказ, Московское шоссе 5"в" , садоводческое некоммерческое объединение "Дружба", сад №6/159	Владикавказ	15:09:0031801:1614	003002000000 Земли населенных пунктов	коллективное садоводство	13	13:021	568	1.297.19	736 [illegible]
31859	Респ. Северная Осетия - Алания, г. Владикавказ, СНО "Дружба", сад № 7/39	Владикавказ	15:09:0031801:1615	003002000000 Земли населенных пунктов	под садоводство	13	13:021	580	1.297.19	752 370.20
31860	Респ. Северная Осетия - Алания, г. Владикавказ, Садоводческое некоммерческое объединение "Дружба", участок № 5/16	Владикавказ	15:09:0031801:1616	003002000000 Земли населенных пунктов	Для садоводства	13	13:021	621	1.297.19	805 553.99
31861	Респ. Северная Осетия - Алания, г. Владикавказ, СНО «Пружба» участок №3/100	Владикавказ	15:09:0031801:1617	003002000000 Земли населенных пунктов	Для садоводства	13	13:021	575	1.297.19	745 884.25
31862	Респ. Северная Осетия - Алания, г. Владикавказ, СНО "Дружба", участок № 134/7	Владикавказ	15:09:0031801:1619	003002000000 Земли населенных пунктов	Для садоводства	13	13:021	572	1.297.19	741 992.66
31863	Республика Северная Осетия - Алания, г. Владикавказ, с/т Дружба, 2/223R	Владикавказ	15:09:0031801:162	003002000000 Земли населенных пунктов	коллективное садоводство	13	13:021	440	1.297.19	570 763.60
31864	Респ. Северная Осетия - Алания, г. Владикавказ, СНО "Дружба", дом сад №97/133	Владикавказ	15:09:0031801:1620	003002000000 Земли населенных пунктов	под садоводство	13	13:021	572	1.297.19	741 992.66
31865	Респ. Северная Осетия - Алания, г. Владикавказ, СНО "Дружба", участок 3 сад 201	Владикавказ	15:09:0031801:1621	003002000000 Земли населенных пунктов	Под садоводство	13	13:021	549	1.297.19	711 374.17
31866	Респ. Северная Осетия - Алания, г. Владикавказ, СНО "Дружба", сад 26/9	Владикавказ	15:09:0031801:1622	003002000000 Земли населенных пунктов	для садоводство или огородничества	13	13:021	429	1.297.19	556 [illegible]

№ пп	Местоположение ЗУ	Район	Кадастровый номер ЗУ	Категория земель	Разрешенное использование по документу	Код вида разрешенного использования (в соответствии с классификатором видов разрешенного использования земельных участков)	Вид использования объектов недвижимости	Площадь	УПКС	КС
31867	Респ. Северная Осетия - Алания, г. Владикавказ, СНО "Пружба", 3 участок 34 сад	Владикавказ	15:09:0031801:1623	0030020000000 Земли населенных пунктов	коллективное садоводство	13	13:021	520	1.297.19	674 548.80
31868	Респ. Северная Осетия - Алания, г. Владикавказ, СНО "Пружба", сад №41/1	Владикавказ	15:09:0031801:1624	0030020000000 Земли населенных пунктов	Для садоводства	13	13:021	576	1.297.19	749 775.52
31869	Респ. Северная Осетия - Алания, г. Владикавказ, СНО "Пружба", сад 236/4	Владикавказ	15:09:0031801:1625	0030020000000 Земли населенных пунктов	Под садоводство	13	13:021	558	1.297.19	723 269.87
31870	Северная Осетия - Алания респ. г. Владикавказ, СНО "Пружба", сад №6/22	Владикавказ	15:09:0031801:1626	0030020000000 Земли населенных пунктов	коллективное садоводство	13	13:021	601	1.297.19	780 502.76
31871	Респ. Северная Осетия - Алания, г. Владикавказ, СНО "Пружба", пом сад №12/2	Владикавказ	15:09:0031801:1628	0030020000000 Земли населенных пунктов	Под садоводство	13	13:021	469	1.297.19	608 606.91
31872	Респ. Северная Осетия - Алания, г. Владикавказ, СНО "Пружба", участок 41/7	Владикавказ	15:09:0031801:1629	0030020000000 Земли населенных пунктов	Для садоводства	13	13:021	551	1.297.19	714 751.69
31873	Республика Северная Осетия - Алания, г. Владикавказ, ул Дружба, 2/239	Владикавказ	15:09:0031801:163	0030020000000 Земли населенных пунктов	коллективное садоводство	13	13:021	440	1.297.19	570 763.60
31874	Северная Осетия - Алания респ. г. Владикавказ, Московское шоссе, 5 "б", Садоводческое некоммерческое объединение "Дружба", участок 7, сад № 38	Владикавказ	15:09:0031801:1630	0030020000000 Земли населенных пунктов	Для коллективного садоводства	13	13:021	610	1.297.19	791 283.90
31875	Респ. Северная Осетия - Алания, г. Владикавказ, СНО " Пружба", 4 участок 201 сад	Владикавказ	15:09:0031801:1631	0030020000000 Земли населенных пунктов	коллективное садоводство	13	13:021	698	1.297.19	858 693.52
31876	Респ. Северная Осетия - Алания, г. Владикавказ, СНО " Дружба", сад№3/19	Владикавказ	15:09:0031801:1635	0030020000000 Земли населенных пунктов	под садоводство	13	13:021	584	1.297.19	757 558.96
31877	Респ. Северная Осетия - Алания, г. Владикавказ, СНО "Пружба", участок 7, сад 103	Владикавказ	15:09:0031801:1637	0030020000000 Земли населенных пунктов	Для коллективного садоводства	13	13:021	576	1.297.19	747 181.44
31878	Респ. Северная Осетия - Алания, г. Владикавказ, СНО "Пружба", сад 117/9	Владикавказ	15:09:0031801:1638	0030020000000 Земли населенных пунктов	Под садоводство	13	13:021	300	1.297.19	389 157.00
31879	Респ. Северная Осетия - Алания, г. Владикавказ, СНО "Пружба", участок 8/[illegible]	Владикавказ	15:09:0031801:1639	0030020000000 Земли населенных пунктов	для садоводства	13	13:021	616	1.297.19	799 069.04
31880	Республика Северная Осетия - Алания, г. Владикавказ, Московское шоссе, 5 «а», садоводческое некоммерческое объединение "Дружба", сад № 2/240	Владикавказ	15:09:0031801:164	0030020000000 Земли населенных пунктов	коллективное садоводство	13	13:021	440	1.297.19	570 763.60
31881	Респ. Северная Осетия - Алания, г. Владикавказ, СНО " Пружба", сад №99/102	Владикавказ	15:09:0031801:1640	0030020000000 Земли населенных пунктов	под садоводство	13	13:021	662	1.297.19	858 739.78
31882	Республика Северная Осетия-Алания, г. Владикавказ, снт Дружба, д 3/53	Владикавказ	15:09:0031801:1641	0030020000000 Земли населенных пунктов	коллективное садоводство	13	13:021	560	1.297.19	726 126.40
31883	Республика Северная Осетия-Алания, г. Владикавказ, Московское шоссе, 5 «а», садоводческое некоммерческое объединение "Дружба", сад № 4/242	Владикавказ	15:09:0031801:1642	0030020000000 Земли населенных пунктов	коллективное садоводство	13	13:021	557	1.297.19	722 543.83
31884	Респ. Северная Осетия - Алания, г. Владикавказ, СНО "Пружба", сад 178/4	Владикавказ	15:09:0031801:1643	0030020000000 Земли населенных пунктов	Под садоводство	13	13:021	558	1.297.19	747 146.07
31885	Респ. Северная Осетия - Алания, г. Владикавказ, СНО "Пружба", сад 85/7	Владикавказ	15:09:0031801:1644	0030020000000 Земли населенных пунктов	Под садоводство	13	13:021	541	1.297.19	701 779.79
31886	Респ. Северная Осетия - Алания, г. Владикавказ, СНО "Пружба", сад №130/3	Владикавказ	15:09:0031801:1645	0030020000000 Земли населенных пунктов	коллективное садоводство	13	13:021	565	1.297.19	732 012.35
31887	Респ. Северная Осетия - Алания, г. Владикавказ, СНО "Пружба", сад 101/6	Владикавказ	15:09:0031801:1646	0030020000000 Земли населенных пунктов	Под садоводство	13	13:021	592	1.297.19	767 790.08
31888	Респ. Северная Осетия - Алания, г. Владикавказ, СНО "Пружба", сад №64 участок 7	Владикавказ	15:09:0031801:1648	0030020000000 Земли населенных пунктов	коллективное садоводство	13	13:021	569	1.297.19	737 814.91
31889	Респ. Северная Осетия - Алания, г. Владикавказ, СНО "Пружба", дом 8 участок 57 сад	Владикавказ	15:09:0031801:1649	0030020000000 Земли населенных пунктов	Для садоводства	13	13:021	553	1.297.19	719 830.35
31890	Северная Осетия - Алания респ. г. Владикавказ, СНО "Пружба", участок 2, сад 241	Владикавказ	15:09:0031801:165	0030020000000 Земли населенных пунктов	Для коллективного садоводства	13	13:021	470	1.297.19	609 960.30
31891	Респ. Северная Осетия - Алания, ул «СНО "Пружба", участок №177/4	Владикавказ	15:09:0031801:1650	0030020000000 Земли населенных пунктов	Для садоводства	13	13:021	587	1.297.19	761 660.39
31892	Респ. Северная Осетия - Алания, г. Владикавказ, СНО "Пружба", сад 147/8	Владикавказ	15:09:0031801:1651	0030020000000 Земли населенных пунктов	Для садоводства или огородничества	13	13:021	547	1.297.19	709 562.93
31893	Респ. Северная Осетия - Алания, г. Владикавказ, СНО "Пружба", сад 12/6	Владикавказ	15:09:0031801:1652	0030020000000 Земли населенных пунктов	Под садоводство	13	13:021	595	1.297.19	771 826.05
31894	Респ. Северная Осетия - Алания, г. Владикавказ, СНО "Пружба", дом сад166 участок 5	Владикавказ	15:09:0031801:1653	0030020000000 Земли населенных пунктов	Под садоводство	13	13:021	575	1.297.19	745 884.25
31895	Респ. Северная Осетия - Алания, г. Владикавказ, СНО "Пружба", участок №145/6	Владикавказ	15:09:0031801:1654	0030020000000 Земли населенных пунктов	Под садоводство	13	13:021	600	1.297.19	778 314.00
31896	Республика Северная Осетия-Алания, г. Владикавказ, снт Дружба, сад 145/9	Владикавказ	15:09:0031801:1655	0030020000000 Земли населенных пунктов	Под садоводство	13	13:021	503	1.297.19	652 186.47
31897	Респ. Северная Осетия - Алания, г. Владикавказ, СНО "Пружба", сад 56/8	Владикавказ	15:09:0031801:1656	0030020000000 Земли населенных пунктов	Под садоводство	13	13:021	560	1.297.19	725 832.10
31898	Респ. Северная Осетия - Алания, г. Владикавказ, СНО "Пружба", участок 93-96/2	Владикавказ	15:09:0031801:1657	0030020000000 Земли населенных пунктов	Под садоводство	13	13:021	845	1.297.19	1 096 125.55
31899	Респ. Северная Осетия - Алания, г. Владикавказ, СНО "Пружба", сад 84/7	Владикавказ	15:09:0031801:1658	0030020000000 Земли населенных пунктов	Под садоводство	13	13:021	564	1.297.19	731 615.16
31900	Респ. Северная Осетия - Алания, г. Владикавказ, СНО "Пружба", дом сад №242/2	Владикавказ	15:09:0031801:166	0030020000000 Земли населенных пунктов	Под садоводство	13	13:021	442	1.297.19	573 457.98
31901	Респ. Северная Осетия - Алания, г. Владикавказ, СНО "Пружба", участок 68/9	Владикавказ	15:09:0031801:1661	0030020000000 Земли населенных пунктов	под садоводство	13	13:021	453	1.297.19	587 627.07
31902	Респ. Северная Осетия - Алания, г. Владикавказ, СНО "Пружба", 121/9	Владикавказ	15:09:0031801:1662	0030020000000 Земли населенных пунктов	для садоводства	13	13:021	422	1.297.19	547 111.18
31903	Республика Северная Осетия-Алания, г.Владикавказ, ш.Московское, 5 "а", СНО "Дружба", уч.2/1	Владикавказ	15:09:0031801:1664	0030020000000 Земли населенных пунктов	Магазины продовольственные и промтоварные	4	04:000	2586	6 709.15	17 351 760.10
31904	Респ. Северная Осетия - Алания, г. Владикавказ, СНО "Пружба", сад 161/5	Владикавказ	15:09:0031801:1665	0030020000000 Земли населенных пунктов	Для садоводства или огородничества	13	13:021	549	1.297.19	712 157.41
31905	Респ. Северная Осетия - Алания, г. Владикавказ, СНО "Пружба", сад № 63/9	Владикавказ	15:09:0031801:1666	0030020000000 Земли населенных пунктов	Под садоводство	13	13:021	399	1.297.19	517 578.81
31906	Респ. Северная Осетия - Алания, г. Владикавказ, СНО "Пружба", сад 186/4	Владикавказ	15:09:0031801:1667	0030020000000 Земли населенных пунктов	для садоводства или огородничества	13	13:021	555	1.297.19	719 830.45
31907	Респ. Северная Осетия - Алания, г. Владикавказ, СНО "Пружба", сад 92/6	Владикавказ	15:09:0031801:1668	0030020000000 Земли населенных пунктов	Под садоводство	13	13:021	521	1.297.19	675 845.99
31908	Респ. Северная Осетия - Алания, г. Владикавказ, СНО "Пружба", участок № 56/6	Владикавказ	15:09:0031801:1669	0030020000000 Земли населенных пунктов	Для садоводства	13	13:021	639	1.297.19	828 954.81
31909	Респ. Северная Осетия - Алания, г. Владикавказ, СНО "Пружба", сад 97/9	Владикавказ	15:09:0031801:1670	0030020000000 Земли населенных пунктов	Под садоводство	13	13:021	418	1.297.19	542 739.37
31910	Северная Осетия - Алания респ. г. Владикавказ, СНО "Дружба", сад №165 уч 9	Владикавказ	15:09:0031801:1671	0030020000000 Земли населенных пунктов	Под садоводство	13	13:021	592	1.297.19	767 936.48
31911	Респ. Северная Осетия - Алания, г. Владикавказ, СНО"Пружба" участок №1 80/3	Владикавказ	15:09:0031801:1672	0030020000000 Земли населенных пунктов	Под садоводство	13	13:021	567	1.297.19	735 596.78
31912	Респ. Северная Осетия - Алания, г. Владикавказ, СНО "Дружба", сад №98/5	Владикавказ	15:09:0031801:1673	0030020000000 Земли населенных пунктов	Земельные участки (территории) общего пользования	6	12:001	6000	615.47	3 692 820.00
31913	Респ. Северная Осетия - Алания, г. Владикавказ, СНО "Пружба", участок 3 сад 201	Владикавказ	15:09:0031801:1674	0030020000000 Земли населенных пунктов	Под садоводство	13	13:021	600	1.297.19	778 314.00
31914	Респ. Северная Осетия - Алания, г. Владикавказ, СНО "Пружба", участок 6 сад 23	Владикавказ	15:09:0031801:1675	0030020000000 Земли населенных пунктов	Под садоводство	13	13:021	572	1.297.19	741 892.68
31915	Респ. Северная Осетия - Алания, г. Владикавказ, СНО "Пружба", сад 147/9	Владикавказ	15:09:0031801:1676	0030020000000 Земли населенных пунктов	Под садоводство	13	13:021	487	1.297.19	624 114.35
31916	Респ. Северная Осетия - Алания, г. Владикавказ, СНО "Пружба", сад 102/6	Владикавказ	15:09:0031801:1677	0030020000000 Земли населенных пунктов	для садоводства или огородничества	13	13:021	500	1.297.19	767 442.10
31917	Респ. Северная Осетия - Алания, г. Владикавказ, СНО "Пружба", сад 160/3	Владикавказ	15:09:0031801:1678	0030020000000 Земли населенных пунктов	Под садоводство	13	13:021	501	1.297.19	653 783.76
31918	Респ. Северная Осетия - Алания, г. Владикавказ, СНО "Пружба", сад 117/2	Владикавказ	15:09:0031801:1679	0030020000000 Земли населенных пунктов	Под садоводство	13	13:021	512	1.297.19	661 161.28
31919	Респ. Северная Осетия - Алания, г. Владикавказ, СНО "Пружба", сад №186/5	Владикавказ	15:09:0031801:1680	0030020000000 Земли населенных пунктов	Земельные участки (территории) общего пользования	6	12:001	256	615.47	157 761.26
31920	Респ. Северная Осетия - Алания, г. Владикавказ, СНО "Пружба", сад 34/3	Владикавказ	15:09:0031801:1681	0030020000000 Земли населенных пунктов	Коллективное садоводство	13	13:021	556	1.297.19	721 237.64
31921	Респ. Северная Осетия - Алания, г. Владикавказ, СНО "Пружба", сад 40/5	Владикавказ	15:09:0031801:1682	0030020000000 Земли населенных пунктов	Под садоводство	13	13:021	809	1.297.19	1 049 126.71
31922	Респ. Северная Осетия - Алания, г. Владикавказ, СНО "Пружба", сад 121/7	Владикавказ	15:09:0031801:1683	0030020000000 Земли населенных пунктов	Под садоводство	13	13:021	606	1.297.19	786 097.14
31923	Респ. Северная Осетия - Алания, г. Владикавказ, СНО "Пружба", сад №71/4	Владикавказ	15:09:0031801:1684	0030020000000 Земли населенных пунктов	Для садоводства или огородничества	13	13:021	574	1.297.19	744 580.06
31924	Респ. Северная Осетия - Алания, г. Владикавказ, СНО "Пружба", сад 74/9	Владикавказ	15:09:0031801:1686	0030020000000 Земли населенных пунктов	Для садоводства или огородничества	13	13:021	477	1.297.19	629 163.63
31925	Респ. Северная Осетия - Алания, г. Владикавказ, СНО "Пружба", сад 115/5	Владикавказ	15:09:0031801:1687	0030020000000 Земли населенных пунктов	Под садоводство	13	13:021	410	1.297.19	531 817.90
31926	Респ. Северная Осетия - Алания, г. Владикавказ, СНО "Пружба", сад 168/3	Владикавказ	15:09:0031801:1688	0030020000000 Земли населенных пунктов	Под садоводство	13	13:021	576	1.297.19	747 181.44
31927	Респ. Северная Осетия - Алания, г. Владикавказ, СНО "Пружба", пом сад 20п /7	Владикавказ	15:09:0031801:1691	0030020000000 Земли населенных пунктов	Под садоводство	13	13:021	600	1.297.19	778 314.00
31928	Респ. Северная Осетия - Алания, г. Владикавказ, СНО "Пружба", сад 52-55/9	Владикавказ	15:09:0031801:1692	0030020000000 Земли населенных пунктов	Под садоводство	13	13:021	1 500	1.297.19	1 945 785.00
31929	Респ. Северная Осетия - Алания, г. Владикавказ, СНО "Пружба", сад 106/9	Владикавказ	15:09:0031801:1693	0030020000000 Земли населенных пунктов	Для садоводства или огородничества	13	13:021	560	1.297.19	732 470.20
31930	Респ. Северная Осетия - Алания, г. Владикавказ, 61/9	Владикавказ	15:09:0031801:1695	0030020000000 Земли населенных пунктов	Под садоводство	13	13:021	459	1.297.19	595 110.21
31931	Респ. Северная Осетия - Алания, г. Владикавказ, сад 62/9	Владикавказ	15:09:0031801:1696	0030020000000 Земли населенных пунктов	Под садоводство	13	13:021	418	1.297.19	542 225.42
31932	Респ. Северная Осетия - Алания, г. Владикавказ, сад 194/3	Владикавказ	15:09:0031801:1697	0030020000000 Земли населенных пунктов	Под садоводство	13	13:021	563	1.297.19	730 117.97
31933	Респ. Северная Осетия - Алания, г. Владикавказ, сад 2/4	Владикавказ	15:09:0031801:1698	0030020000000 Земли населенных пунктов	Под садоводство	13	13:021	677	1.297.19	878 197.63
31934	Респ. Северная Осетия - Алания, г. Владикавказ, СНО "Пружба", сад 32/9	Владикавказ	15:09:0031801:1699	0030020000000 Земли населенных пунктов	Под садоводство	13	13:021	491	1.297.19	636 920.29
31935	Северная Осетия - Алания респ. г. Владикавказ, СНО "Дружба", участок 2, сад 19	Владикавказ	15:09:0031801:17	0030020000000 Земли населенных пунктов	Для коллективного садоводства	13	13:021	506	1.297.19	656 176.14
31936	Северная Осетия - Алания респ. г. Владикавказ, ш Московское, 5, "а", садоводческое некоммерческое объединение "Дружба", участок №174/2	Владикавказ	15:09:0031801:170	0030020000000 Земли населенных пунктов	Для садоводства	13	13:021	538	1.297.19	697 886.22
31937	Респ. Северная Осетия - Алания, г. Владикавказ, СНО "Пружба", 128/5	Владикавказ	15:09:0031801:1700	0030020000000 Земли населенных пунктов	Под садоводство	13	13:021	611	1.297.19	792 583.09
31938	Респ. Северная Осетия - Алания, г. Владикавказ, СНО "Пружба", сад 32/7	Владикавказ	15:09:0031801:1701	0030020000000 Земли населенных пунктов	Под садоводство	13	13:021	587	1.297.19	761 150.53
31939	Респ. Северная Осетия - Алания, г. Владикавказ, СНО "Пружба", сад № 215/4	Владикавказ	15:09:0031801:1702	0030020000000 Земли населенных пунктов	для садоводства и огородничества	13	13:021	600	1.297.19	778 314.00
31940	Респ. Северная Осетия - Алания, г. Владикавказ, СНО "Пружба", сад 178/9	Владикавказ	15:09:0031801:1703	0030020000000 Земли населенных пунктов	под садоводство	13	13:021	608	1.297.19	779 611.19

№ пп	Местоположение ЗУ	Район	Кадастровый номер ЗУ	Категория земель	Разрешенное использование по документу	Код вида разрешенного использования (в соответствии с классификатором видов разрешенного использования земельных участков)	Вид использования объектов недвижимости	Площадь	УПКС	КС
31941	Респ. Северная Осетия - Алания, г. Владикавказ, СНО "Дружба", сад 125/7	Владикавказ	15:09:0031801:1705	0030020000000 Земли населенных пунктов	для ведения гражданами садоводства и огородничества	13	13.021	621	1 297,19	805 554,99
31942	Респ. Северная Осетия - Алания, г. Владикавказ, СНО "Дружба", участок 52/1	Владикавказ	15:09:0031801:1706	0030020000000 Земли населенных пунктов	под садоводство	13	13.021	605	1 297,19	784 799,95
31943	Респ. Северная Осетия - Алания, г. Владикавказ, СНО "Дружба", сад 92/1	Владикавказ	15:09:0031801:1707	0030020000000 Земли населенных пунктов	Под садоводство	13	13.021	650	1 297,19	843 173,50
31944	Респ. Северная Осетия - Алания, г. Владикавказ, СНО "Дружба", сад 16/2	Владикавказ	15:09:0031801:1708	0030020000000 Земли населенных пунктов	для садоводства	13	13.021	600	1 297,19	778 314,00
31945	Респ. Северная Осетия - Алания, г. Владикавказ, СНО "Дружба", участок 176/2	Владикавказ	15:09:0031801:171	0030020000000 Земли населенных пунктов	Для садоводства	13	13.021	501	1 297,19	649 892,19
31946	Респ. Северная Осетия - Алания, г. Владикавказ, СНО "Дружба", участок №175/2	Владикавказ	15:09:0031801:1711	0030020000000 Земли населенных пунктов	Коллективное садоводство	13	13.021	496	1 297,19	643 406,24
31947	Северная Осетия - Алания респ, г Владикавказ, ш Московское. 5 "а". Садоводческое некоммерческое объединение "Дружба", участок №140/3	Владикавказ	15:09:0031801:1713	0030020000000 Земли населенных пунктов	Коллективное садоводство	13	13.021	538	1 297,19	697 888,22
31948	Респ. Северная Осетия - Алания, г. Владикавказ, СНО "Дружба", дом сад №21/0	Владикавказ	15:09:0031801:1715	0030020000000 Земли населенных пунктов	под садоводство	13	13.021	500	1 297,19	648 595,00
31949	Северная Осетия - Алания респ, г Владикавказ, СНО "Дружба", сад 24/3	Владикавказ	15:09:0031801:1716	0030020000000 Земли населенных пунктов	для садоводства или огородничества	13	13.021	590	1 297,19	765 342,10
31950	Респ. Северная Осетия - Алания, г. Владикавказ, СНО "Дружба", участок № 25/0	Владикавказ	15:09:0031801:1717	0030020000000 Земли населенных пунктов	Для садоводства	13	13.021	576	1 297,19	747 181,44
31951	Респ. Северная Осетия - Алания, г. Владикавказ, СНО "Дружба", сад 32/0	Владикавказ	15:09:0031801:1718	0030020000000 Земли населенных пунктов	Под садоводство	13	13.021	696	1 297,19	902 844,24
31952	Респ. Северная Осетия - Алания, г. Владикавказ, СНО "Дружба", участок № 40/3	Владикавказ	15:09:0031801:1719	0030020000000 Земли населенных пунктов	Для садоводства	13	13.021	554	1 297,19	718 643,26
31953	Республика Северная Осетия-Алания, г Владикавказ, СНО "Дружба" сад 178/2	Владикавказ	15:09:0031801:172	0030020000000 Земли населенных пунктов	Для садоводства	13	13.021	400	1 297,19	518 876,00
31954	Респ. Северная Осетия - Алания, г. Владикавказ, СНО "Дружба", участок №44/0	Владикавказ	15:09:0031801:1720	0030020000000 Земли населенных пунктов	Под садоводство	13	13.021	565	1 297,19	732 912,35
31955	Респ. Северная Осетия - Алания, г. Владикавказ, СНО "Дружба", участок № 61/0	Владикавказ	15:09:0031801:1721	0030020000000 Земли населенных пунктов	Для садоводства	13	13.021	604	1 297,19	783 502,76
31956	Российская Федерация, Республика Северная Осетия - Алания, г. Владикавказ, СНО "Дружба", сад 68/3	Владикавказ	15:09:0031801:1722	0030020000000 Земли населенных пунктов	Под садоводство	13	13.021	485	1 297,19	629 137,15
31957	Респ. Северная Осетия - Алания, г. Владикавказ, СНО "Дружба", сад 69/3	Владикавказ	15:09:0031801:1723	0030020000000 Земли населенных пунктов	Под садоводство	13	13.021	571	1 297,19	740 695,49
31958	Респ. Северная Осетия - Алания, г. Владикавказ, СНО "Дружба", дом участок 88/3	Владикавказ	15:09:0031801:1725	0030020000000 Земли населенных пунктов	под садоводство	13	13.021	577	1 297,19	748 478,63
31959	Респ. Северная Осетия - Алания, г. Владикавказ, СНО "Дружба", участок №99/0	Владикавказ	15:09:0031801:1726	0030020000000 Земли населенных пунктов	коллективное садоводство	13	13.021	585	1 297,19	758 856,15
31960	Респ. Северная Осетия - Алания, г. Владикавказ, СНО "Дружба", участок № 107/3	Владикавказ	15:09:0031801:1727	0030020000000 Земли населенных пунктов	Для садоводства	13	13.021	574	1 297,19	744 587,06
31961	Республика Северная Осетия-Алания, г Владикавказ, ш Московское. д 5а. Садоводческое некоммерческое объединение "Дружба", 118/3	Владикавказ	15:09:0031801:1729	0030020000000 Земли населенных пунктов	Для садоводства	13	13.021	560	1 297,19	726 426,40
31962	Респ. Северная Осетия - Алания, г. Владикавказ, СНО "Дружба", дом сад 179/2	Владикавказ	15:09:0031801:173	0030020000000 Земли населенных пунктов	Под садоводство	13	13.021	400	1 297,19	518 876,00
31963	Республика Северная Осетия-Алания, г Владикавказ, Московское шоссе. 5 "а". садоводческое некоммерческое объединение "Дружба", сад № 143/3	Владикавказ	15:09:0031801:1730	0030020000000 Земли населенных пунктов	коллективное садоводство	13	13.021	573	1 297,19	743 289,87
31964	Северная Осетия - Алания респ, г Владикавказ, Московское шоссе, 5 "а", Садоводческое некоммерческое объединение "Дружба", участок № 171-172/3	Владикавказ	15:09:0031801:1731	0030020000000 Земли населенных пунктов	коллективное садоводство	13	13.021	1 133	1 297,19	1 469 716,27
31965	Респ. Северная Осетия - Алания, г. Владикавказ, СНО "Дружба", участок №188/3	Владикавказ	15:09:0031801:1732	0030020000000 Земли населенных пунктов	Коллективное садоводство	13	13.021	535	1 297,19	693 996,65
31966	Респ. Северная Осетия - Алания, г. Владикавказ, СНО "Дружба", участок №202/3	Владикавказ	15:09:0031801:1734	0030020000000 Земли населенных пунктов	Коллективное садоводство	13	13.021	581	1 297,19	754 251,69
31967	Респ. Северная Осетия - Алания, г. Владикавказ, СНО "Дружба", участок № 4/4	Владикавказ	15:09:0031801:1736	0030020000000 Земли населенных пунктов	Для садоводства	13	13.021	579	1 297,19	751 073,01
31968	Респ. Северная Осетия - Алания, г. Владикавказ, СНО "Дружба", участок №12/4	Владикавказ	15:09:0031801:1737	0030020000000 Земли населенных пунктов	Для садоводства	13	13.021	573	1 297,19	743 289,87
31969	Респ. Северная Осетия - Алания, г. Владикавказ, СНО "Дружба", участок №33/4	Владикавказ	15:09:0031801:1739	0030020000000 Земли населенных пунктов	Для садоводства	13	13.021	530	1 297,19	687 510,70
31970	Российская Федерация, Республика Северная Осетия - Алания, г. Владикавказ, с/т Дружба, 2/180	Владикавказ	15:09:0031801:174	0030020000000 Земли населенных пунктов	коллективное садоводство	13	13.021	503	1 297,19	652 486,57
31971	Респ. Северная Осетия - Алания, г. Владикавказ, СНТ "Пчелка", участок №128/4	Владикавказ	15:09:0031801:1742	0030020000000 Земли населенных пунктов	Для садоводства	13	13.021	549	1 297,19	712 157,31
31972	Респ. Северная Осетия - Алания, г. Владикавказ, СНО "Дружба", 146/4	Владикавказ	15:09:0031801:1743	0030020000000 Земли населенных пунктов	коллективное садоводство	13	13.021	604	1 297,19	783 502,76
31973	Респ. Северная Осетия - Алания, г. Владикавказ, СНО "Дружба", сад 152/4	Владикавказ	15:09:0031801:1744	0030020000000 Земли населенных пунктов	Под садоводство	13	13.021	567	1 297,19	735 506,73
31974	Респ. Северная Осетия - Алания, г. Владикавказ, СНО "Дружба", участок № 156/4	Владикавказ	15:09:0031801:1745	0030020000000 Земли населенных пунктов	Для садоводства	13	13.021	578	1 297,19	749 775,82
31975	Северная Осетия - Алания респ, г Владикавказ, СНО "Дружба", сад 179/4	Владикавказ	15:09:0031801:1746	0030020000000 Земли населенных пунктов	коллективное садоводство	13	13.021	562	1 297,19	729 020,78
31976	Респ. Северная Осетия - Алания, г. Владикавказ, СНО "Дружба", участок №183/4	Владикавказ	15:09:0031801:1747	0030020000000 Земли населенных пунктов	Для садоводства	13	13.021	600	1 297,19	778 314,00
31977	Респ. Северная Осетия - Алания, г. Владикавказ, СНО "Дружба", сад №208/4	Владикавказ	15:09:0031801:1749	0030020000000 Земли населенных пунктов	Под садоводство	13	13.021	582	1 297,19	754 964,58
31978	Республика Северная Осетия - Алания, г. Владикавказ, с/т Дружба, 2/181	Владикавказ	15:09:0031801:175	0030020000000 Земли населенных пунктов	коллективное садоводство	13	13.021	400	1 297,19	518 876,00
31979	Респ. Северная Осетия - Алания, г. Владикавказ, СНО "Дружба", участок №226/4	Владикавказ	15:09:0031801:1750	0030020000000 Земли населенных пунктов	коллективное садоводство	13	13.021	570	1 297,19	739 398,30
31980	Респ. Северная Осетия - Алания, г. Владикавказ, Садоводческое некоммерческое объединение "Дружба", сад 229/4	Владикавказ	15:09:0031801:1751	0030020000000 Земли населенных пунктов	Для садоводства	13	13.021	573	1 297,19	743 289,87
31981	Респ. Северная Осетия - Алания, г. Владикавказ, Садоводческое некоммерческое объединение "Дружба", участок №18/5	Владикавказ	15:09:0031801:1754	0030020000000 Земли населенных пунктов	Для садоводства	13	13.021	581	1 297,19	753 667,39
31982	Респ. Северная Осетия - Алания, г. Владикавказ, СНО "Дружба", дом 32/5	Владикавказ	15:09:0031801:1755	0030020000000 Земли населенных пунктов	коллективное садоводство	13	13.021	617	1 297,19	800 366,23
31983	Респ. Северная Осетия - Алания, г. Владикавказ, СНО "Дружба", участок №34/5	Владикавказ	15:09:0031801:1756	0030020000000 Земли населенных пунктов	Для садоводства	13	13.021	541	1 297,19	701 779,79
31984	Респ. Северная Осетия - Алания, г. Владикавказ, СНО "Дружба", участок №38/5	Владикавказ	15:09:0031801:1757	0030020000000 Земли населенных пунктов	Для садоводства	13	13.021	311	1 297,19	403 426,09
31985	Респ. Северная Осетия - Алания, г. Владикавказ, СНО "Дружба", участок 43/5	Владикавказ	15:09:0031801:1758	0030020000000 Земли населенных пунктов	под садоводство	13	13.021	569	1 297,19	738 101,11
31986	Респ. Северная Осетия - Алания, г. Владикавказ, СНО "Дружба", участок №45/5	Владикавказ	15:09:0031801:1759	0030020000000 Земли населенных пунктов	Коллективное садоводство	13	13.021	579	1 297,19	751 073,01
31987	Респ. Северная Осетия - Алания, г. Владикавказ, СНО "Дружба", дом сад 182/2	Владикавказ	15:09:0031801:176	0030020000000 Земли населенных пунктов	Под садоводство	13	13.021	400	1 297,19	518 876,00
31988	Респ. Северная Осетия - Алания, г. Владикавказ, СНО "Дружба", участок №61/5	Владикавказ	15:09:0031801:1760	0030020000000 Земли населенных пунктов	Коллективное садоводство	13	13.021	555	1 297,19	719 940,45
31989	Республика Северная Осетия-Алания, г Владикавказ, Московское шоссе, 5 "а", Садоводческое некоммерческое объединение "Дружба", участок №89/5	Владикавказ	15:09:0031801:1761	0030020000000 Земли населенных пунктов	Для садоводства	13	13.021	338	1 297,19	438 450,22
31990	Республика Северная Осетия-Алания, г Владикавказ, шоссе Московское 5 "а", СНО "Дружба", сад №89/5	Владикавказ	15:09:0031801:1764	0030020000000 Земли населенных пунктов	Коллективное садоводство	13	13.021	553	1 297,19	717 346,07
31991	Респ. Северная Осетия - Алания, г. Владикавказ, СНО "Дружба", 97/5	Владикавказ	15:09:0031801:1765	0030020000000 Земли населенных пунктов	для ведения гражданами садоводства и огородничества	13	13.021	750	1 297,19	972 892,50
31992	Республика Северная Осетия - Алания, г. Владикавказ, СНО "Дружба", участок 102 -103/5	Владикавказ	15:09:0031801:1767	0030020000000 Земли населенных пунктов	Земельные участки (территории) общего пользования	6	12.001	603	615,47	371 128,41
31993	Российская Федерация, Республика Северная Осетия-Алания, городской округ город Владикавказ, г. Владикавказ, территория СНТ Дружба, участок 126/5	Владикавказ	15:09:0031801:1768	0030020000000 Земли населенных пунктов	для ведения коллективного садоводства	13	13.021	600	1 297,19	778 314,00
31994	Северная Осетия - Алания респ, г. Владикавказ, СНО "Дружба", участок № 159/5	Владикавказ	15:09:0031801:1771	0030020000000 Земли населенных пунктов	Коллективное садоводство	13	13.021	531	1 297,19	688 807,89
31995	Российская Федерация, Республика Северная Осетия - Алания, г. Владикавказ, СНО "Дружба", сад №160/5	Владикавказ	15:09:0031801:1772	0030020000000 Земли населенных пунктов	Для коллективного садоводства	13	13.021	532	1 297,19	690 105,08
31996	Респ. Северная Осетия - Алания, г. Владикавказ, СНО "Дружба", 179/5	Владикавказ	15:09:0031801:1773	0030020000000 Земли населенных пунктов	коллективное садоводство	13	13.021	635	1 297,19	823 715,65
31997	Респ. Северная Осетия - Алания, г. Владикавказ, СНО "Дружба", участок №182/5	Владикавказ	15:09:0031801:1774	0030020000000 Земли населенных пунктов	Для садоводства	13	13.021	300	1 297,19	389 157,00
31998	Республика Северная Осетия-Алания, г Владикавказ, ш Московское, д 5а, садоводческое некоммерческое объединение "Дружба", участок 13/6	Владикавказ	15:09:0031801:1776	0030020000000 Земли населенных пунктов	Для садоводства	13	13.021	614	1 297,19	796 474,66
31999	Респ. Северная Осетия - Алания, г. Владикавказ, СНО "Дружба", участок №26/6	Владикавказ	15:09:0031801:1778	0030020000000 Земли населенных пунктов	под садоводство	13	13.021	582	1 297,19	754 964,58
32000	Республика Северная Осетия - Алания респ, г. Владикавказ, Московское шоссе. 5 "а". Садоводческое некоммерческое объединение "Дружба", участок №90/6	Владикавказ	15:09:0031801:1780	0030020000000 Земли населенных пунктов	коллективное садоводство	13	13.021	569	1 297,19	738 101,11
32001	Респ. Северная Осетия - Алания, г. Владикавказ, СНО "Дружба", сад 114/6	Владикавказ	15:09:0031801:1781	0030020000000 Земли населенных пунктов	Под садоводство	13	13.021	582	1 297,19	754 964,58
32002	Северная Осетия - Алания респ, г. Владикавказ, Московское шоссе. 5 "а". садоводческое некоммерческое объединение "Дружба", участок № 160/6	Владикавказ	15:09:0031801:1782	0030020000000 Земли населенных пунктов	Для садоводства	13	13.021	573	1 297,19	743 289,87
32003	Респ. Северная Осетия - Алания, г. Владикавказ, СНО "Дружба", участок №164/6	Владикавказ	15:09:0031801:1783	0030020000000 Земли населенных пунктов	Коллективное садоводство	13	13.021	590	1 297,19	765 342,10
32004	Респ. Северная Осетия - Алания, г. Владикавказ, СНО "Дружба", сад №29/7	Владикавказ	15:09:0031801:1784	0030020000000 Земли населенных пунктов	Для садоводства	13	13.021	590	1 297,19	765 342,10
32005	Северная Осетия - Алания респ, г. Владикавказ, СНО "Дружба", участок №93/7	Владикавказ	15:09:0031801:1787	0030020000000 Земли населенных пунктов	Коллективное садоводство	13	13.021	560	1 297,19	726 426,40

№ пп	Местоположение ЗУ	Район	Кадастровый номер ЗУ	Категория земель	Разрешенное использование по документу	Код вида разрешенного использования (в соответствии с классификатором видов разрешенного использования земельных участков)	Вид использования объектов недвижимости	Площадь	УПКС	КС
32006	Респ. Северная Осетия - Алания, г. Владикавказ, СНО "Дружба", сад №6/7	Владикавказ	15:09:0031801:1788	003002000000 Земли населенных пунктов	Под садоводство	13	13.021	600	1 297,19	778 314,00
32007	Респ. Северная Осетия - Алания, г. Владикавказ, СНО "Дружба", сад №152/7	Владикавказ	15:09:0031801:1789	003002000000 Земли населенных пунктов	Для садоводства	13	13.021	507	1 297,19	657 665,43
32008	Российская Федерация, Республика Северная Осетия - Алания, г Владикавказ, Московское шоссе, 5 «а», садоводческое некоммерческое объединение "Дружба", участок №161"а"/7	Владикавказ	15:09:0031801:1790	003002000000 Земли населенных пунктов	Коллективное садоводство	13	13.021	298	1 297,19	386 562,62
32009	Респ. Северная Осетия - Алания, г. Владикавказ, СНО "Дружба", участок №176/7	Владикавказ	15:09:0031801:1792	003002000000 Земли населенных пунктов	коллективное садоводство	13	13.021	594	1 297,19	770 530,86
32010	Республика Северная Осетия-Алания, г. Владикавказ, Московское шоссе, 5 "а", Садоводческое некоммерческое объединение "Дружба", сад №22.5/7	Владикавказ	15:09:0031801:1794	003002000000 Земли населенных пунктов	Для садоводства	13	13.021	500	1 297,19	767 142,10
32011	Респ. Северная Осетия - Алания, г. Владикавказ, СНО "Дружба", участок №26/8	Владикавказ	15:09:0031801:1795	003002000000 Земли населенных пунктов	Для садоводства	13	13.021	596	1 297,19	773 125,24
32012	Респ. Северная Осетия - Алания, г. Владикавказ, СНО "Дружба", 47/8	Владикавказ	15:09:0031801:1796	003002000000 Земли населенных пунктов	под садоводство	13	13.021	497	1 297,19	644 763,43
32013	Респ. Северная Осетия - Алания, г. Владикавказ, СНО "Дружба", участок №53/8	Владикавказ	15:09:0031801:1797	003002000000 Земли населенных пунктов	коллективное садоводство	13	13.021	476	1 297,19	617 713,44
32014	Респ. Северная Осетия - Алания, г. Владикавказ, СНО "Дружба", участок 67/8	Владикавказ	15:09:0031801:1798	003002000000 Земли населенных пунктов	Для садоводства	13	13.021	544	1 297,19	705 671,36
32015	Респ. Северная Осетия - Алания, г. Владикавказ, СНО "Дружба", участок 68/8	Владикавказ	15:09:0031801:1799	003002000000 Земли населенных пунктов	Для садоводства	13	13.021	549	1 297,19	712 137,31
32016	Респ. Северная Осетия - Алания, г. Владикавказ, СНО "Дружба", дом сад №20/2	Владикавказ	15:09:0031801:118	003002000000 Земли населенных пунктов	Под садоводство	13	13.021	603	1 297,19	782 235,57
32017	Респ. Северная Осетия - Алания, г. Владикавказ, с/т "Дружба, 2/186	Владикавказ	15:09:0031801:180	003002000000 Земли населенных пунктов	Коллективное садоводство	13	13.021	418	1 297,19	542 299,37
32018	Респ. Северная Осетия - Алания, г. Владикавказ, СНО "Дружба", сад 77/8	Владикавказ	15:09:0031801:1800	003002000000 Земли населенных пунктов	Под садоводство	13	13.021	457	1 297,19	592 925,49
32019	Респ. Северная Осетия - Алания, г. Владикавказ, СНО "Дружба", участок №78/8	Владикавказ	15:09:0031801:1801	003002000000 Земли населенных пунктов	Под садоводство	13	13.021	546	1 297,19	708 660,12
32020	Республика Северная Осетия-Алания, г. Владикавказ, Московское шоссе 5 «а», садоводческое некоммерческое объединение "Дружба", сад №164/8	Владикавказ	15:09:0031801:1804	003002000000 Земли населенных пунктов	коллективное садоводство	13	13.021	639	1 297,19	828 904,41
32021	Респ. Северная Осетия - Алания, г. Владикавказ, СНО "Дружба", 173/8	Владикавказ	15:09:0031801:1805	003002000000 Земли населенных пунктов	коллективное садоводство	13	13.021	600	1 297,19	778 314,00
32022	Респ. Северная Осетия - Алания, г. Владикавказ, СНО "Дружба", участок №197/8	Владикавказ	15:09:0031801:1806	003002000000 Земли населенных пунктов	коллективное садоводство	13	13.021	503	1 297,19	652 699,29
32023	Северная Осетия - Алания респ, г Владикавказ, ш Московское. 5 "а". Садоводческое некоммерческое объединение "Дружба", участок №200/8	Владикавказ	15:09:0031801:1807	003002000000 Земли населенных пунктов	Коллективное садоводство	13	13.021	570	1 297,19	739 498,30
32024	Респ. Северная Осетия - Алания, г. Владикавказ, СНО "Дружба", сад 22/9	Владикавказ	15:09:0031801:1809	003002000000 Земли населенных пунктов	Под садоводство	13	13.021	600	1 297,19	778 314,00
32025	Респ. Северная Осетия - Алания, г. Владикавказ, СНО "Дружба", сад № 2/187	Владикавказ	15:09:0031801:181	003002000000 Земли населенных пунктов	Для садоводства	13	13.021	395	1 297,19	512 390,05
32026	Респ. Северная Осетия - Алания, г. Владикавказ, Садоводческое некоммерческое объединение "Дружба", сад№ 23/9	Владикавказ	15:09:0031801:1810	003002000000 Земли населенных пунктов	Коллективное садоводство	13	13.021	592	1 297,19	767 919,06
32027	Северная Осетия - Алания респ, г. Владикавказ, Московское шоссе. 5 "а". садоводческое некоммерческое объединение "Дружба", участок № 37/9	Владикавказ	15:09:0031801:1813	003002000000 Земли населенных пунктов	для садоводства	13	13.021	560	1 297,19	726 450,20
32028	Респ. Северная Осетия - Алания, г. Владикавказ, СНО "Дружба", сад 42/9	Владикавказ	15:09:0031801:1814	003002000000 Земли населенных пунктов	Под садоводство	13	13.021	415	1 297,19	538 333,85
32029	Российская Федерация, Республика Северная Осетия - Алания, г. Владикавказ, СНО Дружба, участок 2/188	Владикавказ	15:09:0031801:182	003002000000 Земли населенных пунктов	Коллективное садоводство	13	13.021	600	1 297,19	778 314,00
32030	Северная Осетия - Алания респ, г. Владикавказ, СНО "Дружба", участок №98/9	Владикавказ	15:09:0031801:1820	003002000000 Земли населенных пунктов	Коллективное садоводство	13	13.021	465	1 297,19	603 153,35
32031	Респ. Северная Осетия - Алания, г. Владикавказ, СНО "Дружба", участок №103/9	Владикавказ	15:09:0031801:1821	003002000000 Земли населенных пунктов	Для садоводства	13	13.021	636	1 297,19	825 012,83
32032	Респ. Северная Осетия - Алания, г. Владикавказ, СНО "Дружба", 106/9	Владикавказ	15:09:0031801:1822	003002000000 Земли населенных пунктов	коллективное садоводство	13	13.021	600	1 297,19	778 314,00
32033	Респ. Северная Осетия - Алания, г. Владикавказ, СНО "Дружба", сад 135/9	Владикавказ	15:09:0031801:1823	003002000000 Земли населенных пунктов	коллективное садоводство	13	13.021	588	1 297,19	762 737,72
32034	Респ. Северная Осетия - Алания, г. Владикавказ, СНО "Дружба", участок № 140/9	Владикавказ	15:09:0031801:1824	003002000000 Земли населенных пунктов	Для садоводства	13	13.021	468	1 297,19	607 012,92
32035	Респ. Северная Осетия - Алания, г. Владикавказ, СНО "Дружба"	Владикавказ	15:09:0031801:1825	003002000000 Земли населенных пунктов	Резервные земли и дороги	12	12.030	2 500	1,67	4 550,00
32036	Респ. Северная Осетия - Алания, г. Владикавказ, СНО "Дружба", 207/4	Владикавказ	15:09:0031801:1826	003002000000 Земли населенных пунктов	Для садоводства или огородничества	13	13.021	558	1 297,19	723 832,02
32037	Респ. Северная Осетия - Алания, г. Владикавказ, СНО "Дружба", сад 83/1	Владикавказ	15:09:0031801:1827	003002000000 Земли населенных пунктов	для садоводства или огородничества	13	13.021	487	1 297,19	632 253,53
32038	Респ. Северная Осетия - Алания, г. Владикавказ, СНО "Дружба", сад 19/7	Владикавказ	15:09:0031801:1828	003002000000 Земли населенных пунктов	Под садоводство	13	13.021	545	1 297,19	706 968,55
32039	Респ. Северная Осетия - Алания, г. Владикавказ, СНО "Дружба", сад 110/8	Владикавказ	15:09:0031801:1829	003002000000 Земли населенных пунктов	Под садоводство	13	13.021	580	1 297,19	752 470,20
32040	Респ. Северная Осетия - Алания, г. Владикавказ, СНО "Дружба", пом 189/2	Владикавказ	15:09:0031801:183	003002000000 Земли населенных пунктов	Для садоводства	13	13.021	411	1 297,19	533 236,66
32041	Респ. Северная Осетия - Алания, г. Владикавказ, СНО "Дружба", сад 63/8	Владикавказ	15:09:0031801:1830	003002000000 Земли населенных пунктов	Для садоводства или огородничества	13	13.021	529	1 297,19	686 213,51
32042	Респ. Северная Осетия - Алания, г. Владикавказ, СНО "Дружба", сад 8/2	Владикавказ	15:09:0031801:1832	003002000000 Земли населенных пунктов	для садоводства или огородничества	13	13.021	563	1 297,19	730 115,97
32043	Респ. Северная Осетия - Алания, г. Владикавказ, СНО "Дружба", сад 200/3	Владикавказ	15:09:0031801:1833	003002000000 Земли населенных пунктов	Под садоводство	13	13.021	490	1 297,19	635 623,10
32044	Респ. Северная Осетия - Алания, г. Владикавказ, СНО "Дружба", сад 101/8	Владикавказ	15:09:0031801:1834	003002000000 Земли населенных пунктов	Под садоводство	13	13.021	556	1 297,19	721 237,64
32045	Респ. Северная Осетия - Алания, г. Владикавказ, СНО "Дружба", сад №6-4/8	Владикавказ	15:09:0031801:1835	003002000000 Земли населенных пунктов	Под садоводство	13	13.021	527	1 297,19	683 619,13
32046	Респ. Северная Осетия - Алания, г. Владикавказ, СНО "Дружба", сад 10/6	Владикавказ	15:09:0031801:1836	003002000000 Земли населенных пунктов	Под садоводство	13	13.021	505	1 297,19	654 858,05
32047	Респ. Северная Осетия - Алания, г. Владикавказ, СНО "Дружба", сад 17/2	Владикавказ	15:09:0031801:1837	003002000000 Земли населенных пунктов	Под садоводство	13	13.021	600	1 297,19	778 314,00
32048	Российская Федерация, Республика Северная Осетия-Алания, городской округ город Владикавказ, г. Владикавказ, ул. Гадиева , 22"А"	Владикавказ	15:09:0031801:1839	Магазины	4	04.040	419	6 536,15	2 726 202,55
32049	Респ. Северная Осетия - Алания, г. Владикавказ, СНО "Дружба", дом сад №190/2	Владикавказ	15:09:0031801:184	003002000000 Земли населенных пунктов	Под садоводство	13	13.021	322	1 297,19	417 695,16
32050	Респ. Северная Осетия - Алания, г. Владикавказ, СНО "Дружба", сад № 47/9	Владикавказ	15:09:0031801:1840	003002000000 Земли населенных пунктов	Под садоводство	13	13.021	497	1 297,19	644 763,43
32051	Респ. Северная Осетия - Алания, г. Владикавказ, СНО "Дружба", сад № 45-46/9	Владикавказ	15:09:0031801:1841	003002000000 Земли населенных пунктов	Под садоводство	13	13.021	798	1 297,19	1 035 157,62
32052	Российская Федерация, Республика Северная Осетия - Алания г. Владикавказ, СНО "Дружба", сад 99/6	Владикавказ	15:09:0031801:1843	003002000000 Земли населенных пунктов	Земельные участки (территории) общего пользования	13	13.021	859	1 113,63	650 266,77
32053	Респ. Северная Осетия - Алания, г. Владикавказ, СНО "Дружба", 81/6	Владикавказ	15:09:0031801:1844	003002000000 Земли населенных пунктов	Под садоводство	13	13.021	552	1 297,19	716 092,68
32054	Респ. Северная Осетия - Алания, г. Владикавказ, СНО "Дружба", сад 168-169/2	Владикавказ	15:09:0031801:1845	003002000000 Земли населенных пунктов	Под садоводство	13	13.021	767	1 297,19	995 014,73
32055	Респ. Северная Осетия - Алания, г. Владикавказ, СНО "Дружба", дом сад №47"а"/8	Владикавказ	15:09:0031801:1846	003002000000 Земли населенных пунктов	Для садоводства или огородничества	13	13.021	197	1 297,19	255 536,43
32056	Респ. Северная Осетия - Алания, г. Владикавказ, СНО "Дружба", сад 16/5	Владикавказ	15:09:0031801:1847	003002000000 Земли населенных пунктов	Под садоводство	13	13.021	414	1 297,19	537 236,66
32057	Респ. Северная Осетия - Алания, г. Владикавказ, СНО "Дружба", сад 201-202/2	Владикавказ	15:09:0031801:1848	003002000000 Земли населенных пунктов	Под садоводство	13	13.021	830	1 297,19	1 076 667,77
32058	Респ. Северная Осетия - Алания, г. Владикавказ, СНО "Дружба", сад 73/9	Владикавказ	15:09:0031801:1849	003002000000 Земли населенных пунктов	Под садоводство	13	13.021	496	1 297,19	643 561,62
32059	Респ. Северная Осетия - Алания, г. Владикавказ, СНО "Дружба", сад № 191/2	Владикавказ	15:09:0031801:185	003002000000 Земли населенных пунктов	Коллективное садоводство	13	13.021	446	1 297,19	578 627,74
32060	Респ. Северная Осетия - Алания, г. Владикавказ, СНО "Дружба", сад 94/6	Владикавказ	15:09:0031801:1850	003002000000 Земли населенных пунктов	для садоводства	13	13.021	597	1 297,19	774 422,53
32061	Респ. Северная Осетия - Алания, г. Владикавказ, СНО "Дружба", 6 участок 79 сад	Владикавказ	15:09:0031801:1851	003002000000 Земли населенных пунктов	для садоводства или огородничества	13	13.021	563	1 297,19	730 412,35
32062	Респ. Северная Осетия - Алания, г. Владикавказ, СНО "Дружба", участок 8 сад 88	Владикавказ	15:09:0031801:1852	003002000000 Земли населенных пунктов	Под садоводство	13	13.021	570	1 297,19	739 498,30
32063	Респ. Северная Осетия - Алания, г. Владикавказ, СНО "Дружба", участок 89/4	Владикавказ	15:09:0031801:1853	003002000000 Земли населенных пунктов	Для садоводства	13	13.021	578	1 297,19	749 475,82
32064	Респ. Северная Осетия - Алания, г. Владикавказ, СНО "Дружба", сад 111/4	Владикавказ	15:09:0031801:1854	003002000000 Земли населенных пунктов	Для садоводства	13	13.021	541	1 297,19	701 779,79
32065	Респ. Северная Осетия - Алания, г. Владикавказ, СНО "Дружба", сад №9-8	Владикавказ	15:09:0031801:1855	003002000000 Земли населенных пунктов	под садоводство	13	13.021	526	1 297,19	682 321,94
32066	Респ. Северная Осетия - Алания, г. Владикавказ, СНО "Дружба", участок 175/8	Владикавказ	15:09:0031801:1856	003002000000 Земли населенных пунктов	Для садоводства	13	13.021	566	1 297,19	734 299,54
32067	Респ. Северная Осетия - Алания, г. Владикавказ, СНО "Дружба", сад №213-214/2	Владикавказ	15:09:0031801:1859	003002000000 Земли населенных пунктов	Под садоводство	13	13.021	659	1 297,19	854 846,21
32068	Респ. Северная Осетия - Алания, г. Владикавказ, СНО "Дружба", участок №192/2	Владикавказ	15:09:0031801:186	003002000000 Земли населенных пунктов	Под садоводство	13	13.021	381	1 297,19	494 239,39
32069	Респ. Северная Осетия - Алания, г. Владикавказ, СНО "Дружба", участок №219/3	Владикавказ	15:09:0031801:1860	003002000000 Земли населенных пунктов	Для садоводства	13	13.021	576	1 297,19	747 181,14
32070	Респ. Северная Осетия - Алания, г. Владикавказ, СНО "Дружба", 9 участок, 188 сад	Владикавказ	15:09:0031801:1861	003002000000 Земли населенных пунктов	Для садоводства	13	13.021	829	1 297,19	1 075 263,51
32071	Респ. Северная Осетия - Алания, г. Владикавказ, участок 68/7	Владикавказ	15:09:0031801:1862	003002000000 Земли населенных пунктов	под садоводство	13	13.021	543	1 297,19	704 615,16
32072	Респ. Северная Осетия - Алания, г. Владикавказ, ул. СНО "Дружба", дом участок 1 сад 73	Владикавказ	15:09:0031801:1863	003002000000 Земли населенных пунктов	Для садоводства	13	13.021	700	1 297,19	908 330,00
32073	Респ. Северная Осетия - Алания, г. Владикавказ, СНО Дружба, участок 123/1	Владикавказ	15:09:0031801:1864	003002000000 Земли населенных пунктов	под садоводство	13	13.021	611	1 297,19	792 771,66
32074	Респ. Северная Осетия - Алания, г. Владикавказ, СНО "Дружба", участок 46/6	Владикавказ	15:09:0031801:1865	003002000000 Земли населенных пунктов	Для садоводства	13	13.021	452	1 297,19	586 329,66
32075	Респ. Северная Осетия - Алания, г. Владикавказ, СНО "Дружба", участок № 125/3	Владикавказ	15:09:0031801:1866	003002000000 Земли населенных пунктов	Для садоводства	13	13.021	560	1 297,19	726 426,40
32076	Респ. Северная Осетия - Алания, г. Владикавказ, СНО "Дружба", участок 8/17	Владикавказ	15:09:0031801:1867	003002000000 Земли населенных пунктов	под садоводство	13	13.021	560	1 297,19	726 426,40
32077	Респ. Северная Осетия - Алания, г. Владикавказ, СНО "Дружба", участок №35-36/9	Владикавказ	15:09:0031801:1868	003002000000 Земли населенных пунктов	Для садоводства	13	13.021	650	1 297,19	843 473,50

№ пп	Местоположение ЗУ	Район	Кадастровый номер ЗУ	Категория земель	Разрешенное использование по документу	Код вида разрешенного использования (в соответствии с классификатором видов разрешенного использования земельных участков)	Вид использования объектов недвижимости	Площадь	УПКС	КС
32078	Респ. Северная Осетия - Алания, г. Владикавказ, СНО "Дружба", пом сад № 193/2	Владикавказ	15:09:0031801:187	003002000000 Земли населенных пунктов	Под садоводство	13	13.021	356	1 297,19	461 799,64
32079	Респ. Северная Осетия - Алания, г. Владикавказ, ул. Садоводческое некоммерческое объединение "Дружба", дом участок №165/5	Владикавказ	15:09:0031801:1870	003002000000 Земли населенных пунктов	Для садоводства	13	13.021	574	1 297,19	744 587,06
32080	Респ. Северная Осетия - Алания, г. Владикавказ, СНО "Дружба", участок №85/6	Владикавказ	15:09:0031801:1871	003002000000 Земли населенных пунктов	Под садоводство	13	13.021	571	1 297,19	740 695,49
32081	Респ. Северная Осетия - Алания, г. Владикавказ, ул. СНО "Дружба", дом участок № 173/7	Владикавказ	15:09:0031801:1872	003002000000 Земли населенных пунктов	под садоводство	13	13.021	615	1 297,19	797 771,85
32082	Респ. Северная Осетия - Алания, г. Владикавказ, СНО "Дружба", участок №8/3	Владикавказ	15:09:0031801:1873	003002000000 Земли населенных пунктов	Для садоводства	13	13.021	545	1 297,19	706 968,55
32083	Северная Осетия - Алания респ, г Владикавказ, "Подъезд к г. Владикавказ от М-29 "Кавказ" от км 21+050 - км 28+950	Владикавказ	15:09:0031801:1874	003002000000 Земли населенных пунктов	земельные участки (территории) общего пользования	6	12.0.1	34 304	615,47	21 113 082,88
32084	Респ. Северная Осетия - Алания, г. Владикавказ, СНО "Дружба", участок №75/6	Владикавказ	15:09:0031801:1875	003002000000 Земли населенных пунктов	Для садоводства	13	13.021	609	1 297,19	789 988,71
32085	Респ. Северная Осетия - Алания, г. Владикавказ, СНО "Дружба", участок №76-77/4	Владикавказ	15:09:0031801:1877	003002000000 Земли населенных пунктов	Для садоводства	13	13.021	568	1 297,19	736 803,92
32086	Респ. Северная Осетия - Алания, г. Владикавказ, СНО "Дружба", участок №48/1	Владикавказ	15:09:0031801:1878	003002000000 Земли населенных пунктов	Для садоводства	13	13.021	803	1 297,19	1 041 643,57
32087	Респ. Северная Осетия - Алания, г. Владикавказ, СНО "Дружба", участок № 49 а/3	Владикавказ	15:09:0031801:1879	003002000000 Земли населенных пунктов	Для садоводства	13	13.021	303	1 297,19	393 048,57
32088	Республика Северная Осетия - Алания, г. Владикавказ, СНО "Дружба", сад. 194/2	Владикавказ	15:09:0031801:188	003002000000 Земли населенных пунктов	для садоводства или огородничества	13	13.021	469	1 297,19	608 382,11
32089	Респ. Северная Осетия - Алания, г. Владикавказ, СНО "Дружба", сад №136/4	Владикавказ	15:09:0031801:1880	003002000000 Земли населенных пунктов	Коллективное садоводство	13	13.021	569	1 297,19	738 101,11
32090	Респ. Северная Осетия - Алания, г. Владикавказ, СНО "Дружба", участок 8 сад №27	Владикавказ	15:09:0031801:1881	003002000000 Земли населенных пунктов	Под садоводство	13	13.021	583	1 297,19	756 261,77
32091	Респ. Северная Осетия - Алания, г. Владикавказ, СНО "Дружба", участок №20/6	Владикавказ	15:09:0031801:1882	003002000000 Земли населенных пунктов	Садовый участок	13	13.021	546	1 297,19	708 265,74
32092	Респ. Северная Осетия - Алания, г. Владикавказ, СНО "Дружба", сад № 89/7	Владикавказ	15:09:0031801:1883	003002000000 Земли населенных пунктов	Коллективное садоводство	13	13.021	557	1 297,19	722 534,83
32093	Респ. Северная Осетия - Алания, г. Владикавказ, СНО "Дружба", 1 участок 7 сад	Владикавказ	15:09:0031801:1884	003002000000 Земли населенных пунктов	Коллективное садоводство	13	13.021	600	1 297,19	778 314,00
32094	Респ. Северная Осетия - Алания, г. Владикавказ, СНО "Дружба", участок №47/1	Владикавказ	15:09:0031801:1885	003002000000 Земли населенных пунктов	Садовый участок	13	13.021	400	1 297,19	518 876,00
32095	Респ. Северная Осетия - Алания, г. Владикавказ, СНО "Дружба", участок №127/2	Владикавказ	15:09:0031801:1886	003002000000 Земли населенных пунктов	Коллективное садоводство	13	13.021	474	1 297,19	614 868,06
32096	Респ. Северная Осетия - Алания, г. Владикавказ, СНО "Дружба", сад № 87/а/6	Владикавказ	15:09:0031801:1888	003002000000 Земли населенных пунктов	Садовый участок	13	13.021	534	1 297,19	692 699,46
32097	Респ. Северная Осетия - Алания, г. Владикавказ, СНО "Дружба", сад 195/2	Владикавказ	15:09:0031801:189	003002000000 Земли населенных пунктов	Под садоводство	13	13.021	400	1 297,19	518 876,00
32098	Респ. Северная Осетия - Алания, г. Владикавказ, СНО "Дружба", участок 3 сад 147 148/3	Владикавказ	15:09:0031801:1890	003002000000 Земли населенных пунктов	Под садоводство	13	13.021	1 135	1 297,19	1 472 310,65
32099	Северная Осетия - Алания респ., г. Владикавказ, СНО "Дружба", участок №20/7	Владикавказ	15:09:0031801:1892	003002000000 Земли населенных пунктов	Коллективное садоводство	13	13.021	608	1 297,19	788 691,52
32100	Северная Осетия - Алания респ, г Владикавказ, Московское шоссе, 5 "а", садоводческое некоммерческое объединение "Дружба", 2 участок 125 сад	Владикавказ	15:09:0031801:1893	003002000000 Земли населенных пунктов	Для коллективного садоводства	13	13.021	644	1 297,19	835 390,36
32101	Северная Осетия - Алания респ. г. Владикавказ, Московское шоссе, 5 "а", Садоводческое некоммерческое объединение "Дружба", сад № 70/8	Владикавказ	15:09:0031801:1894	003002000000 Земли населенных пунктов	Для садоводства	13	13.021	300	1 297,19	389 157,00
32102	Северная Осетия - Алания респ. г. Владикавказ, Московское шоссе, 5 "а", Садоводческое некоммерческое объединение "Дружба", сад № 70/8	Владикавказ	15:09:0031801:1895	003002000000 Земли населенных пунктов	Для садоводства	13	13.021	370	1 297,19	479 960,30
32103	Республика Северная Осетия-Алания, г Владикавказ, ш Московское, 5а, Садоводческое некоммерческое объединение "Дружба", уч 173/2	Владикавказ	15:09:0031801:1896	003002000000 Земли населенных пунктов	Коллективное садоводство	13	13.021	560	1 297,19	726 426,40
32104	Респ. Северная Осетия - Алания, г. Владикавказ, СНО "Дружба", участок № 21/2	Владикавказ	15:09:0031801:19	003002000000 Земли населенных пунктов	Для садоводства	13	13.021	350	1 297,19	454 016,50
32105	Респ. Северная Осетия - Алания, г. Владикавказ, СНО "Дружба", сад №2/196	Владикавказ	15:09:0031801:190	003002000000 Земли населенных пунктов	Для садоводства	13	13.021	411	1 297,19	533 145,09
32106	Респ. Северная Осетия - Алания, г. Владикавказ, СНО "Дружба", сад №2/197	Владикавказ	15:09:0031801:191	003002000000 Земли населенных пунктов	под садоводство	13	13.021	384	1 297,19	498 120,96
32107	Северная Осетия - Алания респ, г Владикавказ, с/т "Дружба" участок 2 сад 198	Владикавказ	15:09:0031801:192	003002000000 Земли населенных пунктов	Для коллективного садоводства	13	13.021	426	1 297,19	552 602,94
32108	Северная Осетия - Алания респ, г Владикавказ, Садоводческое некоммерческое объединение " Дружба", участок №107/1	Владикавказ	15:09:0031801:1945	003002000000 Земли населенных пунктов	коллективное садоводство	13	13.021	143	1 297,19	185 498,17
32109	Северная Осетия - Алания респ. г. Владикавказ, СНО "Дружба", сад №46/9	Владикавказ	15:09:0031801:1947	003002000000 Земли населенных пунктов	Под садоводство	13	13.021	400	1 297,19	518 876,00
32110	Респ. Северная Осетия - Алания, г. Владикавказ, СНО "Дружба", пом сад №203/2	Владикавказ	15:09:0031801:197	003002000000 Земли населенных пунктов	Под садоводство	13	13.021	600	1 297,19	778 314,00
32111	Республика Северная Осетия-Алания, г.Владикавказ, ш.Московское, 5а, Садоводческое некоммерческое объединение "Дружба", участок №93, сад №43	Владикавказ	15:09:0031801:1974	003002000000 Земли населенных пунктов	Для коллективного садоводства	13	13.021	508	1 297,19	658 972,52
32112	Респ. Северная Осетия - Алания, г. Владикавказ, СНО "Дружба", участок 2 сад 204	Владикавказ	15:09:0031801:198	003002000000 Земли населенных пунктов	Для садоводства	13	13.021	750	1 297,19	972 892,50
32113	Респ. Северная Осетия - Алания, г. Владикавказ, СНО "Дружба", пом сад №22/2	Владикавказ	15:09:0031801:20	003002000000 Земли населенных пунктов	Под садоводство	13	13.021	308	1 297,19	399 534,52
32114	Респ. Северная Осетия - Алания, г. Владикавказ, с/т "Дружба", пом 2/206	Владикавказ	15:09:0031801:200	003002000000 Земли населенных пунктов	коллективное садоводство	13	13.021	400	1 297,19	518 876,00
32115	Респ. Северная Осетия - Алания, г. Владикавказ, СНО "Дружба", дом сад №2/207	Владикавказ	15:09:0031801:201	003002000000 Земли населенных пунктов	Для садоводства	13	13.021	393	1 297,19	509 795,67
32116	Республика Северная Осетия-Алания, г Владикавказ, ш Московское, д 5а, Садоводческое некоммерческое объединение "Дружба", 2/208	Владикавказ	15:09:0031801:202	003002000000 Земли населенных пунктов	Для коллективного садоводства	13	13.021	538	1 297,19	697 888,22
32117	Республика Северная Осетия-Алания, г Владикавказ, Московское шоссе, 5 "а", СНО" Дружба, участок № 209/2	Владикавказ	15:09:0031801:203	003002000000 Земли населенных пунктов	для коллективного садоводства	13	13.021	400	1 297,19	518 876,00
32118	Респ. Северная Осетия - Алания, г. Владикавказ, СНО "Дружба", пом сад № 2/23	Владикавказ	15:09:0031801:21	003002000000 Земли населенных пунктов	Для садоводства или огородничества	13	13.021	600	1 297,19	778 314,00
32119	Респ. Северная Осетия - Алания, г. Владикавказ, СНО "Дружба", участок 215-216/2	Владикавказ	15:09:0031801:210	003002000000 Земли населенных пунктов	Для садоводства	13	13.021	745	1 297,19	966 406,55
32120	Респ. Северная Осетия - Алания, г. Владикавказ, СНО "Дружба", сад 217/2	Владикавказ	15:09:0031801:211	003002000000 Земли населенных пунктов	Для садоводства или огородничества	13	13.021	400	1 297,19	518 876,00
32121	Респ. Северная Осетия - Алания, г. Владикавказ, СНО "Дружба", пом 2 участок 218 сад	Владикавказ	15:09:0031801:212	003002000000 Земли населенных пунктов	Под садоводство	13	13.021	375	1 297,19	486 446,25
32122	Респ. Северная Осетия - Алания, г. Владикавказ, с/т "Дружба" 2/219	Владикавказ	15:09:0031801:213	003002000000 Земли населенных пунктов	коллективное садоводство	13	13.021	400	1 297,19	518 876,00
32123	Респ. Северная Осетия - Алания, г. Владикавказ, с/т Дружба, 2/220	Владикавказ	15:09:0031801:214	003002000000 Земли населенных пунктов	коллективное садоводство	13	13.021	400	1 297,19	518 876,00
32124	Российская Федерация, Республика Северная Осетия - Алания, город Владикавказ, территория снт Дружба, земельный участок 2/221	Владикавказ	15:09:0031801:215	003002000000 Земли населенных пунктов	Под садоводство	13	13.021	400	1 297,19	518 876,00
32125	Республика Северная Осетия-Алания, г.Владикавказ, шоссе Московское, 5 «а», СНО "Дружба", сад №65 "б"/1	Владикавказ	15:09:0031801:2157	003002000000 Земли населенных пунктов	Для садоводства	13	13.021	480	1 297,19	622 651,20
32126	Республика Северная Осетия-Алания, г. Владикавказ, Московское шоссе 5 «а», садоводческое некоммерческое объединение "Дружба", сад №9/58	Владикавказ	15:09:0031801:2158	003002000000 Земли населенных пунктов	коллективное садоводство	13	13.021	400	1 297,19	518 876,00
32127	Республика Северная Осетия-Алания, г Владикавказ, СНО "Дружба", сад №60/1	Владикавказ	15:09:0031801:2163	003002000000 Земли населенных пунктов	Под садоводство	13	13.021	300	1 297,19	389 157,00
32128	Республика Северная Осетия-Алания, г. Владикавказ, СНО "Дружба", сад №60/1	Владикавказ	15:09:0031801:2164	003002000000 Земли населенных пунктов	Под садоводство	13	13.021	300	1 297,19	389 157,00
32129	РСО-Алания, г.Владикавказ, Московское шоссе, 5 "а", садоводческое некоммерческое объединение "Дружба" участок №3, сад № 187	Владикавказ	15:09:0031801:2166	003002000000 Земли населенных пунктов	коллективное садоводство	13	13.021	407	1 297,19	527 956,33
32130	РСО-Алания, г.Владикавказ, Московское шоссе, 5 "а", садоводческое некоммерческое объединение "Дружба" участок №3, сад № 187	Владикавказ	15:09:0031801:2167	003002000000 Земли населенных пунктов	коллективное садоводство	13	13.021	407	1 297,19	527 956,33
32131	Республика Северная Осетия - Алания, г. Владикавказ, Московское шоссе, 5 «а», садоводческое некоммерческое объединение "Дружба", сад № 2/223	Владикавказ	15:09:0031801:217	003002000000 Земли населенных пунктов	коллективное садоводство	13	13.021	400	1 297,19	518 876,00
32132	Респ. Северная Осетия - Алания, г. Владикавказ, СНО "Дружба" участок 2, сад №224	Владикавказ	15:09:0031801:218	003002000000 Земли населенных пунктов	коллективное садоводство	13	13.021	364	1 297,19	472 177,16
32133	Северная Осетия-Алания респ, г. Владикавказ, Московское шоссе, 5 "а", садоводческое некоммерческое объединение "Дружба" сад № 4/19	Владикавказ	15:09:0031801:2184	003002000000 Земли населенных пунктов	Для садоводства	13	13.021	597	1 297,19	774 422,43
32134	Респ. Северная Осетия - Алания, г. Владикавказ, Московское шоссе, 5 "а", садоводческое некоммерческое объединение "Дружба", 8 участок 151 сад	Владикавказ	15:09:0031801:2185	003002000000 Земли населенных пунктов	Для коллективного садоводства	13	13.021	593	1 297,19	769 233,67
32135	Республика Северная Осетия-Алания, г. Владикавказ, Московское шоссе 5 "а", садоводческое некоммерческое объединение "Дружба", сад № 4/100	Владикавказ	15:09:0031801:2188	003002000000 Земли населенных пунктов	Для садоводства	13	13.021	558	1 297,19	723 832,02
32136	Респ. Северная Осетия - Алания, г. Владикавказ, СНО "Дружба", сад № 2/225	Владикавказ	15:09:0031801:219	003002000000 Земли населенных пунктов	Для садоводства	13	13.021	375	1 297,19	486 446,25
32137	Республика Северная Осетия-Алания, г. Владикавказ, Московское шоссе, 5 "а", Садоводческое некоммерческое объединение "Дружба", сад №18/5	Владикавказ	15:09:0031801:2195	003002000000 Земли населенных пунктов	Для ведения садоводства	13	13.021	576	1 297,19	747 181,44

№ пп	Местоположение ЗУ	Район	Кадастровый номер ЗУ	Категория земель	Разрешенное использование по документу	Код вида разрешенного использования (в соответствии с классификатором видов разрешенного использования земельных участков)	Вид использования объектов недвижимости	Площадь	УПКС	КС
32138	Респ. Северная Осетия - Алания, г. Владикавказ, СНО "Дружба", пом.сад № 24/2	Владикавказ	15:09:0031801:22	0030020000000 Земли населенных пунктов	Под садоводство	13	13.021	599	1 297,19	[illegible]
32139	Респ. Северная Осетия - Алания, г. Владикавказ, Московское шоссе, 5"а", садоводческое некоммерческое объединение "Дружба", сад №80/9	Владикавказ	15:09:0031801:2202	0030020000000 Земли населенных пунктов	Для ведения садоводства	13	13.021	400	1 297,19	[illegible]
32140	Северная Осетия-Алания респ. г. Владикавказ, Московское шоссе, 5 "а", садоводческое некоммерческое объединение "Дружба", участок № 34/2	Владикавказ	15:09:0031801:2203	0030020000000 Земли населенных пунктов	Для ведения садоводства	13	13.021	568	1 297,19	[illegible]
32141	Северная Осетия-Алания респ. г. Владикавказ, Московское шоссе, 5 "а", садоводческое некоммерческое объединение "Дружба", сад 16/46	Владикавказ	15:09:0031801:2204	0030020000000 Земли населенных пунктов	Для ведения гражданами садоводства и огородничества	13	13.021	600	778 311,00	
32142	Республика Северная Осетия-Алания, г. Владикавказ, Пятигорское шоссе, 1., садоводческое товарищество "Дружба", 2 уч. 47 сад	Владикавказ	15:09:0031801:2207	0030020000000 Земли населенных пунктов	Для коллективного садоводства	13	13.021	600	778 311,00	
32143	Республика Северная Осетия-Алания, г. Владикавказ, Московское шоссе 5 "а", садоводческое некоммерческое объединение " Дружба", участок 2/7	Владикавказ	15:09:0031801:2209	0030020000000 Земли населенных пунктов	Для садоводства	13	13.021	293	1 297,19	[illegible]
32144	Республика Северная Осетия-Алания, г. Владикавказ, Московское шоссе 5"а" , садоводческое некоммерческое объединение "Дружба", участок 2/7	Владикавказ	15:09:0031801:2210	0030020000000 Земли населенных пунктов	Для садоводства	13	13.021	292	1 297,19	[illegible]
32145	Республика Северная Осетия-Алания, г. Владикавказ, ш. Московское, 5"п", садоводческое некоммерческое объединение "Дружба", сад № 26"а"	Владикавказ	15:09:0031801:2211	0030020000000 Земли населенных пунктов	Для ведения садоводство	13	13.021	499	1 297,19	[illegible]
32146	Республика Северная Осетия-Алания, г. Владикавказ, ш. Московское, 5"п", садоводческое некоммерческое объединение "Дружба", сад № 32"а"	Владикавказ	15:09:0031801:2212	0030020000000 Земли населенных пунктов	Для ведения садоводство	13	13.021	400	1 297,19	[illegible]
32147	Республика Северная Осетия-Алания, г. Владикавказ, ш. Московское, 5"а", садоводческое некоммерческое объединение "Дружба", сад №9"а"	Владикавказ	15:09:0031801:2215	0030020000000 Земли населенных пунктов	для ведения садоводства	13	13.021	400	1 297,19	[illegible]
32148	Республика Северная Осетия-Алания, г. Владикавказ, ш. Московское, 5"а", садоводческое некоммерческое объединение "Дружба", сад № 29"а"	Владикавказ	15:09:0031801:2216	0030020000000 Земли населенных пунктов	Для ведения садоводства	13	13.021	409	1 297,19	[illegible]
32149	Республика Северная Осетия-Алания, г. Владикавказ, ш. Московское, 5"п", садоводческое некоммерческое объединение "Дружба", сад № 15"а"	Владикавказ	15:09:0031801:2217	0030020000000 Земли населенных пунктов	Для ведения садоводство	13	13.021	584	1 297,19	[illegible]
32150	Республика Северная Осетия-Алания, г. Владикавказ, ш. Московское, 5"п", садоводческое некоммерческое объединение "Дружба", сад № 31"а"	Владикавказ	15:09:0031801:2218	0030020000000 Земли населенных пунктов	Для ведения садоводство	13	13.021	428	1 297,19	[illegible]
32151	Республика Северная Осетия-Алания, г. Владикавказ, ш. Московское, 5"а", садоводческое некоммерческое объединение "Дружба", сад № 14"а"	Владикавказ	15:09:0031801:2219	0030020000000 Земли населенных пунктов	Для ведения садоводства	13	13.021	470	1 297,19	[illegible]
32152	Республика Северная Осетия-Алания, г. Владикавказ, ш. Московское, 5"а", садоводческое некоммерческое объединение "Дружба", сад №34"а"	Владикавказ	15:09:0031801:2221	0030020000000 Земли населенных пунктов	Для ведения гражданами садоводства и огородничества	13	13.021	400	1 297,19	[illegible]
32153	Республика Северная Осетия-Алания, г. Владикавказ, ш. Московское, 5"п", садоводческое некоммерческое объединение "Дружба", сад № 35"а"	Владикавказ	15:09:0031801:2222	0030020000000 Земли населенных пунктов	Для ведения садоводство	13	13.021	447	1 297,19	[illegible]
32154	Республика Северная Осетия-Алания, г. Владикавказ, ш. Московское, 5"п", садоводческое некоммерческое объединение "Дружба", сад № 39"а"	Владикавказ	15:09:0031801:2223	0030020000000 Земли населенных пунктов	Для ведения садоводство	13	13.021	435	1 297,19	[illegible]
32155	Республика Северная Осетия-Алания, г. Владикавказ, ш. Московское, 5"а", садоводческое некоммерческое объединение "Дружба", сад № 42"а"	Владикавказ	15:09:0031801:2224	0030020000000 Земли населенных пунктов	Для ведения садоводства	13	13.021	553	1 297,19	[illegible]
32156	Республика Северная Осетия-Алания, г. Владикавказ, ш. Московское, 5"а", садоводческое некоммерческое объединение "Дружба", сад № 53"б"	Владикавказ	15:09:0031801:2225	0030020000000 Земли населенных пунктов	Для ведения садоводства	13	13.021	468	1 297,19	[illegible]
32157	Республика Северная Осетия-Алания, г. Владикавказ, ш. Московское, 5"п", садоводческое некоммерческое объединение "Дружба", сад №44"а"	Владикавказ	15:09:0031801:2226	0030020000000 Земли населенных пунктов	Для ведения садоводство	13	13.021	407	1 297,19	[illegible]
32158	Республика Северная Осетия-Алания, г. Владикавказ, Московское шоссе, 5"п", садоводческое некоммерческое объединение "Дружба", сад № 33"а"	Владикавказ	15:09:0031801:2227	0030020000000 Земли населенных пунктов	Для ведения садоводство	13	13.021	400	1 297,19	[illegible]
32159	Республика Северная Осетия-Алания, г. Владикавказ, ш. Московское, 5"а", садоводческое некоммерческое объединение "Дружба", сад № 48"а"	Владикавказ	15:09:0031801:2228	0030020000000 Земли населенных пунктов	Для ведения садоводства	13	13.021	400	1 297,19	[illegible]
32160	Республика Северная Осетия-Алания, г. Владикавказ, СНО "Дружба", уч.55а	Владикавказ	15:09:0031801:2229	0030020000000 Земли населенных пунктов	Для ведения садоводства	13	13.021	600	1 297,19	778 311,00
32161	Респ. Северная Осетия - Алания, г. Владикавказ, СНО "Дружба", сад 22/37	Владикавказ	15:09:0031801:223	0030020000000 Земли населенных пунктов	Под садоводство	13	13.021	516	1 297,19	[illegible]
32162	Республика Северная Осетия-Алания, г. Владикавказ, ш. Московское, 5"п", садоводческое некоммерческое объединение "Дружба", сад № 49"а"	Владикавказ	15:09:0031801:2230	0030020000000 Земли населенных пунктов	Для ведения садоводства	13	13.021	465	1 297,19	[illegible]
32163	Республика Северная Осетия-Алания, г. Владикавказ, ш. Московское, 5"а", садоводческое некоммерческое объединение "Дружба", сад № 37"а"	Владикавказ	15:09:0031801:2231	0030020000000 Земли населенных пунктов	Для ведения садоводства	13	13.021	518	1 297,19	[illegible]
32164	Республика Северная Осетия-Алания, г. Владикавказ, СНО "Дружба", уч.51а	Владикавказ	15:09:0031801:2232	0030020000000 Земли населенных пунктов	Для ведения садоводства	13	13.021	600	778 311,00	
32165	Республика Северная Осетия-Алания, г. Владикавказ, ш. Московское, 5"п", садоводческое некоммерческое объединение "Дружба", сад №62"а"	Владикавказ	15:09:0031801:2233	0030020000000 Земли населенных пунктов	для садоводства	13	13.021	599	1 297,19	[illegible]
32166	Республика Северная Осетия-Алания, г. Владикавказ, ш. Московское, 5"п", садоводческое некоммерческое объединение "Дружба", сад №51"б"	Владикавказ	15:09:0031801:2234	0030020000000 Земли населенных пунктов	для садоводства	13	13.021	600	778 311,00	
32167	Республика Северная Осетия-Алания, г. Владикавказ, ш. Московское, 5"а", садоводческое некоммерческое объединение "Дружба", сад №54"а"	Владикавказ	15:09:0031801:2235	0030020000000 Земли населенных пунктов	для садоводства	13	13.021	600	778 311,00	
32168	Республика Северная Осетия-Алания, г. Владикавказ, ш. Московское, 5"а", садоводческое некоммерческое объединение "Дружба", сад № 52"а"	Владикавказ	15:09:0031801:2236	0030020000000 Земли населенных пунктов	Для ведения садоводства	13	13.021	600	778 311,00	
32169	Российская Федерация, Республика Северная Осетия - Алания, г. Владикавказ, Московское шоссе, 5"а", садоводческое некоммерческое объединение "Дружба", сад № 53 "а"	Владикавказ	15:09:0031801:2237	0030020000000 Земли населенных пунктов	Для ведения садоводства	13	13.021	580	1 297,19	[illegible]
32170	Республика Северная Осетия-Алания, г. Владикавказ, ш. Московское, 5"п", садоводческое некоммерческое объединение "Дружба", сад № 22"а"	Владикавказ	15:09:0031801:2239	0030020000000 Земли населенных пунктов	Для ведения садоводство	13	13.021	423	1 297,19	[illegible]
32171	Респ. Северная Осетия - Алания, г. Владикавказ, Московское шоссе, 5 «а», садоводческое некоммерческое объединение "Дружба", сад № 2/230	Владикавказ	15:09:0031801:224	0030020000000 Земли населенных пунктов	коллективное садоводство	13	13.021	460	1 297,19	[illegible]
32172	Республика Северная Осетия-Алания, г. Владикавказ, ш. Московское, 5"а", садоводческое некоммерческое объединение "Дружба", сад № 61"б"	Владикавказ	15:09:0031801:2240	0030020000000 Земли населенных пунктов	Для ведения садоводства	13	13.021	500	1 297,19	[illegible]
32173	Республика Северная Осетия-Алания, г. Владикавказ, СНО "Дружба", уч.63п	Владикавказ	15:09:0031801:2241	0030020000000 Земли населенных пунктов	Для ведения садоводство	13	13.021	600	778 311,00	
32174	Республика Северная Осетия-Алания, г. Владикавказ, ш. Московское, 5"п", садоводческое некоммерческое объединение "Дружба", сад №61"а"	Владикавказ	15:09:0031801:2242	0030020000000 Земли населенных пунктов	Для ведения садоводства	13	13.021	600	778 311,00	
32175	Республика Северная Осетия-Алания, г. Владикавказ, ш. Московское, 5"а", садоводческое некоммерческое объединение "Дружба", сад №56"а"	Владикавказ	15:09:0031801:2243	0030020000000 Земли населенных пунктов	Для ведения садоводства	13	13.021	589	1 297,19	[illegible]
32176	Республика Северная Осетия-Алания, г. Владикавказ, ш. Московское, 5"а", садоводческое некоммерческое объединение "Дружба", сад №60"а"	Владикавказ	15:09:0031801:2244	0030020000000 Земли населенных пунктов	для садоводства	13	13.021	552	1 297,19	[illegible]
32177	Республика Северная Осетия-Алания, г. Владикавказ, СНО "Дружба", уч.59п	Владикавказ	15:09:0031801:2245	0030020000000 Земли населенных пунктов	Для ведения садоводство	13	13.021	600	778 311,00	
32178	Республика Северная Осетия-Алания, г. Владикавказ, ш. Московское, 5"п", садоводческое некоммерческое объединение "Дружба", сад № 45"а"	Владикавказ	15:09:0031801:2246	0030020000000 Земли населенных пунктов	Для ведения садоводство	13	13.021	600	778 311,00	
32179	Республика Северная Осетия-Алания, г. Владикавказ, ш. Московское, 5"а", садоводческое некоммерческое объединение "Дружба", сад № 38"а"	Владикавказ	15:09:0031801:2247	0030020000000 Земли населенных пунктов	Для ведения садоводства	13	13.021	311	1 297,19	[illegible]
32180	Республика Северная Осетия-Алания, г. Владикавказ, Московское шоссе 5 "а", садоводческое некоммерческое объединение "Дружба", сад № 12 "а"/1	Владикавказ	15:09:0031801:2248	0030020000000 Земли населенных пунктов	Для ведения садоводства	13	13.021	584	1 297,19	[illegible]

№ пп	Местоположение ЗУ	Район	Кадастровый номер ЗУ	Категория земель	Разрешенное использование по документу	Код вида разрешенного использования (в соответствии с классификатором видов разрешенного использования земельных участков)	Вид использования объектов недвижимости	Площадь	УПКС	КС
32181	Республика Северная Осетия-Алания, г. Владикавказ, Московское шоссе, 5 "а", садоводческое некоммерческое объединение "Дружба", сад № 50 "а"	Владикавказ	15:09:0031801:2249	003002000000 Земли населенных пунктов	Для ведения садоводства	13	13.021	599	1 297,19	777 016,81
32182	Респ. Северная Осетия - Алания, г. Владикавказ, Гизельское шоссе, 1, садоводческое некоммерческое объединение "Дружба", сад № 2/231	Владикавказ	15:09:0031801:225	003002000000 Земли населенных пунктов	коллективное садоводство	13	13.021	537	1 297,19	696 591,03
32183	Респ. Северная Осетия - Алания, г. Владикавказ, с/т "Дружба, 2/230	Владикавказ	15:09:0031801:226	003002000000 Земли населенных пунктов	для садоводства	13	13.021	600	1 297,19	778 314,00
32184	Республика Северная Осетия-Алания, г. Владикавказ, Московское шоссе, 5 "а", садоводческое некоммерческое объединение "Дружба", сад №230/4	Владикавказ	15:09:0031801:2262	003002000000 Земли населенных пунктов	Для ведения садоводства	13	13.021	566	1 297,19	734 209,54
32185	Респ. Северная Осетия - Алания, г. Владикавказ, Московское шоссе, 5 "а", садоводческое некоммерческое объединение "Дружба", участок 6, сад 8	Владикавказ	15:09:0031801:2263	003002000000 Земли населенных пунктов	Для коллективного садоводства	13	13.021	600	1 297,19	778 314,00
32186	Респ. Северная Осетия - Алания, г. Владикавказ, СНО "Дружба", сад 234/2	Владикавказ	15:09:0031801:227	003002000000 Земли населенных пунктов	Для садоводства или огородничества	13	13.021	450	1 297,19	583 735,50
32187	Республика Северная Осетия-Алания, г. Владикавказ, ш. Московское, 5 "А", СНО "Дружба", участок 79 А/1	Владикавказ	15:09:0031801:2271	003002000000 Земли населенных пунктов	Для садоводства	13	13.021	233	1 297,19	302 245,27
32188	Республика Северная Осетия-Алания, г. Владикавказ, Московское шоссе, 5 "а", СНО "Дружба", уч. 79/4	Владикавказ	15:09:0031801:2272	003002000000 Земли населенных пунктов	Для садоводства	13	13.021	557	1 297,19	722 534,83
32189	Республика Северная Осетия-Алания, г. Владикавказ, Московское шоссе, 5 "а", СНО "Дружба", сад № 10а	Владикавказ	15:09:0031801:2277	003002000000 Земли населенных пунктов	для ведения садоводства	13	13.021	552	1 297,19	716 048,88
32190	Респ. Северная Осетия - Алания, г. Владикавказ, СНО "Дружба", сад 3/4	Владикавказ	15:09:0031801:229	003002000000 Земли населенных пунктов	Под садоводство	13	13.021	597	1 297,19	774 122,43
32191	Респ. Северная Осетия - Алания, г. Владикавказ, СНО "Дружба", дом сад № 25/2	Владикавказ	15:09:0031801:23	003002000000 Земли населенных пунктов	Под садоводство	13	13.021	600	1 297,19	778 314,00
32192	Респ. Северная Осетия - Алания, г. Владикавказ, СНО "Дружба", сад 3/4	Владикавказ	15:09:0031801:230	003002000000 Земли населенных пунктов	Под садоводство	13	13.021	557	1 297,19	722 534,83
32193	Респ. Северная Осетия - Алания, г. Владикавказ, СНО "Дружба", участок №6/4	Владикавказ	15:09:0031801:231	003002000000 Земли населенных пунктов	Для садоводства	13	13.021	575	1 297,19	745 884,25
32194	Респ. Северная Осетия - Алания, г. Владикавказ, СНО "Дружба", сад 8/4	Владикавказ	15:09:0031801:232	003002000000 Земли населенных пунктов	Под садоводство	13	13.021	524	1 297,19	679 727,56
32195	Республика Северная Осетия-Алания, г. Владикавказ, СНО "Дружба"	Владикавказ	15:09:0031801:2321	003002000000 Земли населенных пунктов	под садоводство, коллективное садоводство	13	13.021	900	1 297,19	1 167 471,00
32196	Респ. Северная Осетия - Алания, г. Владикавказ, СНО"Дружба", дом сад № 9/4	Владикавказ	15:09:0031801:233	003002000000 Земли населенных пунктов	Под садоводство	13	13.021	601	1 297,19	779 611,19
32197	Республика Северная Осетия-Алания, г. Владикавказ, Московское шоссе, 5 "а", садоводческое некоммерческое объединение "Дружба", участок № 10/4	Владикавказ	15:09:0031801:234	003002000000 Земли населенных пунктов	коллективное садоводство	13	13.021	511	1 297,19	662 864,09
32198	Респ. Северная Осетия - Алания, г. Владикавказ, СНО "Дружба", участок 13/4	Владикавказ	15:09:0031801:235	003002000000 Земли населенных пунктов	Для садоводства	13	13.021	576	1 297,19	747 181,44
32199	Респ. Северная Осетия - Алания, г. Владикавказ, СНО"Дружба", дом участок № 4, сад № 14	Владикавказ	15:09:0031801:236	003002000000 Земли населенных пунктов	под садоводство	13	13.021	577	1 297,19	748 478,63
32200	Респ. Северная Осетия - Алания, г. Владикавказ, СНО "Дружба", сад 16/4	Владикавказ	15:09:0031801:237	003002000000 Земли населенных пунктов	Под садоводство	13	13.021	567	1 297,19	735 506,73
32201	Респ. Северная Осетия - Алания, г. Владикавказ, СНО "Дружба", сад № 17 /4	Владикавказ	15:09:0031801:238	003002000000 Земли населенных пунктов	Под садоводство	13	13.021	569	1 297,19	738 101,11
32202	Респ. Северная Осетия - Алания, г. Владикавказ, СНО " Дружба", сад №18/4	Владикавказ	15:09:0031801:239	003002000000 Земли населенных пунктов	Под садоводство	13	13.021	545	1 297,19	706 968,55
32203	Республика Северная Осетия-Алания, г Владикавказ, Московское шоссе, 5 "а", Садоводческое некоммерческое объединение "Дружба", участок №26/2	Владикавказ	15:09:0031801:24	003002000000 Земли населенных пунктов	Для садоводства	13	13.021	598	1 297,19	775 719,62
32204	Респ. Северная Осетия - Алания, г. Владикавказ, СНО "Дружба", сад 20/4	Владикавказ	15:09:0031801:240	003002000000 Земли населенных пунктов	Под садоводство	13	13.021	602	1 297,19	780 908,38
32205	Республика Северная Осетия-Алания, г Владикавказ, Московское шоссе, 5 "а" садоводческое некоммерческое объединение "Дружба", сад № 22/4	Владикавказ	15:09:0031801:241	003002000000 Земли населенных пунктов	коллективное садоводство	13	13.021	572	1 297,19	741 992,68
32206	Респ. Северная Осетия - Алания, г. Владикавказ, СНО "Дружба", сад 23/4	Владикавказ	15:09:0031801:242	003002000000 Земли населенных пунктов	для садоводства	13	13.021	600	1 297,19	778 314,00
32207	Респ. Северная Осетия - Алания, г. Владикавказ, СНО "Дружба", сад 27/4	Владикавказ	15:09:0031801:243	003002000000 Земли населенных пунктов	Под садоводство	13	13.021	538	1 297,19	697 888,22
32208	Респ. Северная Осетия - Алания, г. Владикавказ, СНО "Дружба", сад 28/4	Владикавказ	15:09:0031801:244	003002000000 Земли населенных пунктов	Под садоводство	13	13.021	538	1 297,19	697 888,22
32209	Респ. Северная Осетия - Алания, г. Владикавказ, СНО "Дружба", сад 29/4	Владикавказ	15:09:0031801:245	003002000000 Земли населенных пунктов	Под садоводство	13	13.021	513	1 297,19	665 458,47
32210	Северная Осетия - Алания респ, г Владикавказ, Московское шоссе, 5 "а", садоводческое некоммерческое объединение «Дружба», сад № 4/30	Владикавказ	15:09:0031801:246	003002000000 Земли населенных пунктов	коллективное садоводство	13	13.021	416	1 297,19	539 631,04
32211	Респ. Северная Осетия - Алания, г. Владикавказ, с/т "Дружба, 4/31	Владикавказ	15:09:0031801:247	003002000000 Земли населенных пунктов	коллективное садоводство	13	13.021	594	1 297,19	770 530,86
32212	Респ. Северная Осетия - Алания, г. Владикавказ, с/т Дружба, 4/32	Владикавказ	15:09:0031801:248	003002000000 Земли населенных пунктов	коллективное садоводство	13	13.021	600	1 297,19	778 314,00
32213	Респ. Северная Осетия - Алания, г. Владикавказ, СНО "Дружба", сад 4/34	Владикавказ	15:09:0031801:249	003002000000 Земли населенных пунктов	Для садоводства	13	13.021	590	1 297,19	765 342,10
32214	Респ. Северная Осетия - Алания, г. Владикавказ, СНО "Дружба", участок № 27/2	Владикавказ	15:09:0031801:25	003002000000 Земли населенных пунктов	Для садоводства	13	13.021	537	1 297,19	696 591,03
32215	Респ. Северная Осетия - Алания, г. Владикавказ, СНО "Дружба", сад 35/4	Владикавказ	15:09:0031801:250	003002000000 Земли населенных пунктов	Под садоводство	13	13.021	600	1 297,19	778 314,00
32216	Респ. Северная Осетия - Алания, г. Владикавказ, с/т Дружба, 4/36	Владикавказ	15:09:0031801:251	003002000000 Земли населенных пунктов	коллективное садоводство	13	13.021	600	1 297,19	778 314,00
32217	Респ. Северная Осетия - Алания, г. Владикавказ, СНО "Дружба", сад 37/4	Владикавказ	15:09:0031801:252	003002000000 Земли населенных пунктов	Для садоводства или огородничества	13	13.021	533	1 297,19	691 402,27
32218	Республика Северная Осетия-Алания, г.Владикавказ, Московское шоссе, 5 «а», садоводческое некоммерческое объединение "Дружба", сад №261/9	Владикавказ	15:09:0031801:2524	003002000000 Земли населенных пунктов	Для садоводства	13	13.021	372	1 297,19	482 554,68
32219	Респ Северная Осетия - Алания г Владикавказ ш Гизельское с/т Дружба, сад № 205	Владикавказ	15:09:0031801:2527	003002000000 Земли населенных пунктов	для коллективного садоводства	13	13.021	400	1 297,19	518 876,00
32220	Республика Северная Осетия-Алания, г.Владикавказ, СНТ "Дружба"	Владикавказ	15:09:0031801:2529	003002000000 Земли населенных пунктов	Для садоводства	13	13.021	301	1 297,19	390 454,19
32221	Северная Осетия - Алания респ, г Владикавказ, Московское шоссе, 5 "а", Садоводческое некоммерческое объединение "Дружба", участок № 38/4	Владикавказ	15:09:0031801:253	003002000000 Земли населенных пунктов	Под садоводство	13	13.021	600	1 297,19	778 314,00
32222	Республика Северная Осетия-Алания, г.Владикавказ, СНТ "Дружба"	Владикавказ	15:09:0031801:2530	003002000000 Земли населенных пунктов	Для садоводства	13	13.021	301	1 297,19	390 454,19
32223	Республика Северная Осетия-Алания, г.Владикавказ, Садоводческое некоммерческое объединение "Дружба"	Владикавказ	15:09:0031801:2531	003002000000 Земли населенных пунктов	Под садоводство	13	13.021	300	1 297,19	389 157,00
32224	Республика Северная Осетия-Алания, г.Владикавказ, Садоводческое некоммерческое объединение "Дружба"	Владикавказ	15:09:0031801:2532	003002000000 Земли населенных пунктов	Под садоводство	13	13.021	593	1 297,19	769 233,67
32225	Респ. Северная Осетия - Алания, г. Владикавказ, Московское шоссе, 5 "а", садоводческое некоммерческое объединение "Дружба"	Владикавказ	15:09:0031801:2540	003002000000 Земли населенных пунктов	для садоводства	13	13.021	498	1 297,19	646 000,62
32226	Респ. Северная Осетия - Алания, г. Владикавказ, Московское шоссе, 5 "а", садоводческое некоммерческое объединение "Дружба"	Владикавказ	15:09:0031801:2541	003002000000 Земли населенных пунктов	для садоводства	13	13.021	400	1 297,19	518 876,00
32227	Респ. Северная Осетия - Алания, г. Владикавказ, СНО "Дружба", сад 40/4	Владикавказ	15:09:0031801:255	003002000000 Земли населенных пунктов	для садоводства или огородничества	13	13.021	552	1 297,19	716 048,88
32228	Респ. Северная Осетия - Алания, г. Владикавказ, сад 41/4	Владикавказ	15:09:0031801:256	003002000000 Земли населенных пунктов	Под садоводство	13	13.021	566	1 297,19	734 209,54
32229	Респ. Северная Осетия - Алания, г. Владикавказ, СНО "Дружба", сад 4/42	Владикавказ	15:09:0031801:257	003002000000 Земли населенных пунктов	Под садоводство	13	13.021	578	1 297,19	749 775,82
32230	Респ. Северная Осетия - Алания, г. Владикавказ, с/т Дружба, 4/43	Владикавказ	15:09:0031801:258	003002000000 Земли населенных пунктов	коллективное садоводство	13	13.021	600	1 297,19	778 314,00
32231	Республика Северная Осетия-Алания, г. Владикавказ, Московское шоссе, 5 «а», садоводческое некоммерческое объединение "Дружба"	Владикавказ	15:09:0031801:2581	003002000000 Земли населенных пунктов	Для ведения садоводства	13	13.021	901	1 297,19	1 168 768,19
32232	Респ. Северная Осетия - Алания, г. Владикавказ, СНО "Дружба", сад № 4/44	Владикавказ	15:09:0031801:259	003002000000 Земли населенных пунктов	Для садоводства	13	13.021	560	1 297,19	726 436,40
32233	Республика Северная Осетия - Алания, г Владикавказ, ш Московское, 5а, садоводческое некоммерческое товарищество "Дружба", сад № 1/23	Владикавказ	15:09:0031801:2597	003002000000 Земли населенных пунктов	Под садоводство	13	13.021	828	1 297,19	1 074 073,32
32234	Республика Северная Осетия - Алания, г Владикавказ, ш Московское, 5а, садоводческое некоммерческое товарищество "Дружба". сад № 1/22	Владикавказ	15:09:0031801:2598	003002000000 Земли населенных пунктов	Под садоводство	13	13.021	776	1 297,19	1 006 619,44
32235	Республика Северная Осетия - Алания, г Владикавказ, ш Московское, 5а, садоводческое некоммерческое товарищество "Дружба". сад № 17а	Владикавказ	15:09:0031801:2599	003002000000 Земли населенных пунктов	Под садоводство	13	13.021	327	1 297,19	424 181,13
32236	Северная Осетия - Алания респ, г Владикавказ, Московское шоссе, 5 "а" СНО "Дружба" участок №28/2	Владикавказ	15:09:0031801:26	003002000000 Земли населенных пунктов	Для садоводства	13	13.021	574	1 297,19	744 587,06
32237	Респ. Северная Осетия - Алания, г. Владикавказ, СНО "Дружба", участок 4 сад 44	Владикавказ	15:09:0031801:260	003002000000 Земли населенных пунктов	Для садоводства	13	13.021	591	1 297,19	766 639,29

№ пп	Местоположение ЗУ	Район	Кадастровый номер ЗУ	Категория земель	Разрешенное использование по документу	Код вида разрешенного использования (в соответствии с классификатором видов разрешенного использования земельных участков)	Вид использования объектов недвижимости	Площадь	УПКС	КС
32238	Российская Федерация, Республика Северная Осетия-Алания, городской округ город Владикавказ, г. Владикавказ, СНТ "Дружба", земельный участок 1/82	Владикавказ	15:09:0031801:2603	0030020000000 Земли населенных пунктов	Коллективное садоводство	13	13.021	500	1 297,19	648 595,00
32239	Республика Северная Осетия-Алания, г Владикавказ, ш Московское, 5а, садоводческое некоммерческое объединение "Дружба"	Владикавказ	15:09:0031801:2604	0030020000000 Земли населенных пунктов	Коллективное садоводство	13	13.021	500	1 297,19	648 595,00
32240	Северная Осетия - Алания респ, г Владикавказ, СНО "Дружба", сад №46, участок 4	Владикавказ	15:09:0031801:261	0030020000000 Земли населенных пунктов	коллективное садоводство	13	13.021	530	1 297,19	687 510,70
32241	РСО-Алания, г Владикавказ, Московское шоссе, 5 "а", садоводческое некоммерческое товарищество "Дружба", сад №2/229	Владикавказ	15:09:0031801:2614	0030020000000 Земли населенных пунктов	садовый дом	13	13.021	400	1 297,19	518 876,00
32242	Респ. Северная Осетия - Алания, г. Владикавказ, СНО "Дружба" участок №4/47	Владикавказ	15:09:0031801:262	0030020000000 Земли населенных пунктов	Коллективное садоводство	13	13.021	540	1 297,19	700 482,60
32243	Респ. Северная Осетия - Алания, г. Владикавказ, СНО "Дружба", сад 48/4	Владикавказ	15:09:0031801:263	0030020000000 Земли населенных пунктов	Под садоводство	13	13.021	491	1 297,19	636 920,29
32244	Респ. Северная Осетия - Алания, г. Владикавказ, СНО "Дружба", сад 49/4	Владикавказ	15:09:0031801:264	0030020000000 Земли населенных пунктов	для садоводства	13	13.021	537	1 297,19	696 581,03
32245	Северная Осетия - Алания респ, г. Владикавказ, Московское шоссе, 5 "п", Садоводческое некоммерческое объединение "Дружба", сад № 50, участок №4	Владикавказ	15:09:0031801:265	0030020000000 Земли населенных пунктов	для коллективного садоводства	13	13.021	596	1 297,19	773 125,24
32246	Респ. Северная Осетия - Алания, г. Владикавказ, СНО "Дружба", сад 51/4	Владикавказ	15:09:0031801:266	0030020000000 Земли населенных пунктов	Под садоводство	13	13.021	595	1 297,19	771 828,05
32247	Респ. Северная Осетия - Алания, г. Владикавказ, СНО "Дружба", сад 52/4	Владикавказ	15:09:0031801:267	0030020000000 Земли населенных пунктов	Под садоводство	13	13.021	571	1 297,19	740 695,49
32248	Респ. Северная Осетия - Алания, г. Владикавказ, СНО "Дружба", 4 участок 53 сад	Владикавказ	15:09:0031801:268	0030020000000 Земли населенных пунктов	коллективное садоводство	13	13.021	568	1 297,19	736 803,92
32249	Респ. Северная Осетия - Алания, г. Владикавказ, Садоводческое некоммерческое объединение "Дружба", 4 участок, сад №54	Владикавказ	15:09:0031801:269	0030020000000 Земли населенных пунктов	коллективное садоводство	13	13.021	573	1 297,19	743 289,87
32250	Респ. Северная Осетия - Алания, г. Владикавказ, СНО "Дружба", дом сад № 2/29	Владикавказ	15:09:0031801:27	0030020000000 Земли населенных пунктов	Для садоводства	13	13.021	602	1 297,19	780 908,38
32251	Республика Северная Осетия-Алания, г. Владикавказ, по Пичельскому шоссе,1 Садоводческое некоммерческое объединение " Дружба" сад № 4/55	Владикавказ	15:09:0031801:270	0030020000000 Земли населенных пунктов	коллективное садоводство	13	13.021	553	1 297,19	717 346,07
32252	Респ. Северная Осетия - Алания, г. Владикавказ, СНО "Дружба". 4 участок 56 сад	Владикавказ	15:09:0031801:271	0030020000000 Земли населенных пунктов	Для садоводства	13	13.021	568	1 297,19	736 803,92
32253	Северная Осетия - Алания респ, г. Владикавказ, СНО "Дружба", сад № 4/57	Владикавказ	15:09:0031801:272	0030020000000 Земли населенных пунктов	Коллективное садоводство	13	13.021	592	1 297,19	767 936,48
32254	Респ. Северная Осетия - Алания, г. Владикавказ, СНО "Дружба", сад 59/4	Владикавказ	15:09:0031801:273	0030020000000 Земли населенных пунктов	Для садоводства	13	13.021	600	1 297,19	778 314,00
32255	Респ. Северная Осетия - Алания, г. Владикавказ, Московское шоссе, 5 "а", садоводческое некоммерческое объединение "Дружба", сад № 4/60	Владикавказ	15:09:0031801:274	0030020000000 Земли населенных пунктов	Для коллективного садоводства	13	13.021	591	1 297,19	766 639,29
32256	Респ. Северная Осетия - Алания, г. Владикавказ, СНО "Дружба", сад 61/4	Владикавказ	15:09:0031801:275	0030020000000 Земли населенных пунктов	Под садоводство	13	13.021	580	1 297,19	752 370,20
32257	Респ. Северная Осетия - Алания, г. Владикавказ, СНО "Дружба", сад 62/4	Владикавказ	15:09:0031801:276	0030020000000 Земли населенных пунктов	Для садоводства или огородничества	13	13.021	562	1 297,19	729 030,78
32258	Российская Федерация, Республика Северная Осетия-Алания, г. Владикавказ, Московское шоссе, 5 "а", Садоводческое некоммерческое объединение "Дружба", сад №63/4	Владикавказ	15:09:0031801:277	0030020000000 Земли населенных пунктов	Под садоводство	13	13.021	531	1 297,19	688 807,89
32259	Респ. Северная Осетия - Алания, г. Владикавказ, СНО "Дружба". 83/4	Владикавказ	15:09:0031801:278	0030020000000 Земли населенных пунктов	для садоводства	13	13.021	574	1 297,19	745 884,25
32260	Респ. Северная Осетия - Алания, г. Владикавказ, СНО "Дружба", дом сад №2/12	Владикавказ	15:09:0031801:28	0030020000000 Земли населенных пунктов	Под садоводство	13	13.021	603	1 297,19	782 205,57
32261	Респ. Северная Осетия - Алания, г. Владикавказ, с/т Дружба, 4/66	Владикавказ	15:09:0031801:281	0030020000000 Земли населенных пунктов	коллективное садоводство	13	13.021	600	1 297,19	778 314,00
32262	Респ. Северная Осетия - Алания, г. Владикавказ, СНО "Дружба", сад 67/4	Владикавказ	15:09:0031801:282	0030020000000 Земли населенных пунктов	Под садоводство	13	13.021	548	1 297,19	710 860,12
32263	Республика Северная Осетия-Алания, г Владикавказ,Московское шоссе, 5 "а", садоводческое некоммерческое объединение "Дружба", участок №4/68	Владикавказ	15:09:0031801:283	0030020000000 Земли населенных пунктов	коллективное садоводство	13	13.021	578	1 297,19	749 775,82
32264	Респ. Северная Осетия - Алания, г. Владикавказ, СНО «Дружба», участок №69/4	Владикавказ	15:09:0031801:284	0030020000000 Земли населенных пунктов	Для садоводства	13	13.021	583	1 297,19	756 261,77
32265	Респ. Северная Осетия - Алания, г. Владикавказ, СНО "Дружба", сад 4/70	Владикавказ	15:09:0031801:285	0030020000000 Земли населенных пунктов	Под садоводство	13	13.021	592	1 297,19	767 936,48
32266	Респ. Северная Осетия - Алания, г. Владикавказ, СНО "Дружба", сад №71 уч.4	Владикавказ	15:09:0031801:286	0030020000000 Земли населенных пунктов	под садоводство	13	13.021	600	1 297,19	778 314,00
32267	Респ. Северная Осетия - Алания, г. Владикавказ, СНО "Дружба", №72/4	Владикавказ	15:09:0031801:287	0030020000000 Земли населенных пунктов	Под садоводство	13	13.021	559	1 297,19	725 129,21
32268	Респ. Северная Осетия – Алания, г. Владикавказ, СНО "Дружба", сад № 73/4	Владикавказ	15:09:0031801:288	0030020000000 Земли населенных пунктов	Для садоводства	13	13.021	565	1 297,19	732 912,35
32269	Республика Северная Осетия-Алания, г Владикавказ, ш Московское, 5 п, Садоводческое некоммерческое объединение "Дружба"участок-4 сад № 74	Владикавказ	15:09:0031801:289	0030020000000 Земли населенных пунктов	коллективное садоводство	13	13.021	587	1 297,19	761 450,53
32270	Респ. Северная Осетия - Алания, г. Владикавказ, СНО "Дружба", дом сад №32/2	Владикавказ	15:09:0031801:29	0030020000000 Земли населенных пунктов	для садоводства или огородничества	13	13.021	605	1 297,19	784 799,95
32271	Респ. Северная Осетия - Алания, г. Владикавказ, СНО "", участок 4 сад 75	Владикавказ	15:09:0031801:290	0030020000000 Земли населенных пунктов	Под садоводство	13	13.021	583	1 297,19	756 261,77
32272	Российская Федерация, Республика Северная Осетия-Алания, городской округ город Владикавказ, г. Владикавказ, территория СНО "Дружба", сад 76/4	Владикавказ	15:09:0031801:292	0030020000000 Земли населенных пунктов	Под садоводство	13	13.021	615	1 297,19	797 771,85
32273	Северная Осетия - Алания респ, г. Владикавказ, ш. Московское, 5 "п". Садоводческое некоммерческое объединение "Дружба", участок № 80/4	Владикавказ	15:09:0031801:294	0030020000000 Земли населенных пунктов	Для садоводства	13	13.021	590	1 297,19	765 342,10
32274	Респ. Северная Осетия - Алания, г. Владикавказ, СНО "Дружба", сад 81/4	Владикавказ	15:09:0031801:295	0030020000000 Земли населенных пунктов	для садоводства или огородничества	13	13.021	410	1 297,19	531 847,90
32275	Респ. Северная Осетия - Алания, г. Владикавказ, СНО "Дружба", сад 82/4	Владикавказ	15:09:0031801:296	0030020000000 Земли населенных пунктов	для садоводства или огородничества	13	13.021	400	1 297,19	518 876,00
32276	Респ. Северная Осетия - Алания, г. Владикавказ, СНО "Дружба", сад 84/4	Владикавказ	15:09:0031801:297	0030020000000 Земли населенных пунктов	Под садоводство	13	13.021	580	1 297,19	752 370,20
32277	Респ. Северная Осетия - Алания, г. Владикавказ, СНО "Дружба", сад №85/4	Владикавказ	15:09:0031801:298	0030020000000 Земли населенных пунктов	Для садоводства	13	13.021	542	1 297,19	703 076,98
32278	Респ. Северная Осетия - Алания, г. Владикавказ, СНО "Дружба", участок №86/4	Владикавказ	15:09:0031801:299	0030020000000 Земли населенных пунктов	Для садоводства	13	13.021	568	1 297,19	736 803,92
32279	Респ. Северная Осетия - Алания, г. Владикавказ, СНО "Дружба", сад 88/4	Владикавказ	15:09:0031801:301	0030020000000 Земли населенных пунктов	Под садоводство	13	13.021	564	1 297,19	731 615,16
32280	Респ. Северная Осетия - Алания, г. Владикавказ, Московское шоссе 5 "а", Садоводческое некоммерческое объединение "Дружба", сад №4/90	Владикавказ	15:09:0031801:303	0030020000000 Земли населенных пунктов	Для садоводства	13	13.021	550	1 297,19	713 454,50
32281	Респ. Северная Осетия - Алания, г. Владикавказ, СНО "Дружба", сад 91/4	Владикавказ	15:09:0031801:304	0030020000000 Земли населенных пунктов	Под садоводство	13	13.021	553	1 297,19	717 346,07
32282	Респ. Северная Осетия - Алания, г. Владикавказ, СНО "Дружба", сад 92, участок 4	Владикавказ	15:09:0031801:305	0030020000000 Земли населенных пунктов	Коллективное садоводство	13	13.021	591	1 297,19	766 639,29
32283	Респ. Северная Осетия - Алания, г. Владикавказ, СНО "Дружба", сад 93/4	Владикавказ	15:09:0031801:306	0030020000000 Земли населенных пунктов	для садоводства	13	13.021	596	1 297,19	773 125,24
32284	Респ. Северная Осетия - Алания, г. Владикавказ, СНО "Дружба", сад № 94/4	Владикавказ	15:09:0031801:307	0030020000000 Земли населенных пунктов	Под садоводство	13	13.021	583	1 297,19	756 261,77
32285	Респ. Северная Осетия - Алания, г. Владикавказ, СНО "Дружба", сад 96/4	Владикавказ	15:09:0031801:308	0030020000000 Земли населенных пунктов	для садоводства или огородничества	13	13.021	558	1 297,19	723 832,02
32286	Респ. Северная Осетия - Алания, г. Владикавказ, СНО "Дружба", участок №4/96	Владикавказ	15:09:0031801:309	0030020000000 Земли населенных пунктов	коллективное садоводство	13	13.021	595	1 297,19	771 828,05
32287	Респ. Северная Осетия - Алания, г. Владикавказ, СНО "Дружба", сад № 2/33	Владикавказ	15:09:0031801:31	0030020000000 Земли населенных пунктов	Для садоводства	13	13.021	587	1 297,19	761 450,53
32288	Респ. Северная Осетия - Алания, г. Владикавказ, СНО "Дружба", участок №97/4	Владикавказ	15:09:0031801:310	0030020000000 Земли населенных пунктов	Коллективное садоводство	13	13.021	558	1 297,19	723 832,02
32289	Респ. Северная Осетия - Алания, г. Владикавказ, Московское шоссе 5 "п" , садоводческое некоммерческое объединение "Дружба", сад 99/4	Владикавказ	15:09:0031801:311	0030020000000 Земли населенных пунктов	Под садоводство	13	13.021	600	1 297,19	778 314,00
32290	Респ. Северная Осетия - Алания, г. Владикавказ, СНО "Дружба", сад №99	Владикавказ	15:09:0031801:312	0030020000000 Земли населенных пунктов	под садоводство	13	13.021	630	1 297,19	817 229,70
32291	Респ. Северная Осетия - Алания, г. Владикавказ,Московское шоссе, 5 "а", садоводческое некоммерческое объединение "Дружба", сад № 4/101	Владикавказ	15:09:0031801:313	0030020000000 Земли населенных пунктов	Для коллективного садоводства	13	13.021	600	1 297,19	778 314,00
32292	Респ. Северная Осетия - Алания, г. Владикавказ, СНО "Дружба", сад №4/102	Владикавказ	15:09:0031801:314	0030020000000 Земли населенных пунктов	Для садоводства	13	13.021	581	1 297,19	753 667,39
32293	Республика Северная Осетия-Алания, г Владикавказ, ш Московское, д 5а, Садоводческое некоммерческое объединение "Дружба", 4 уч 103 сад	Владикавказ	15:09:0031801:315	0030020000000 Земли населенных пунктов	Для коллективного садоводства	13	13.021	560	1 297,19	726 426,40
32294	Респ. Северная Осетия - Алания, г. Владикавказ, СНО "Дружба", сад 105/4	Владикавказ	15:09:0031801:316	0030020000000 Земли населенных пунктов	Под садоводство	13	13.021	574	1 297,19	744 587,06
32295	Респ. Северная Осетия - Алания, г. Владикавказ, СНО "Дружба", сад 106/4	Владикавказ	15:09:0031801:317	0030020000000 Земли населенных пунктов	Под садоводство	13	13.021	250	1 297,19	324 297,50
32296	Северная Осетия - Алания респ, г. Владикавказ, Московское шоссе, 5 "а". Садоводческое некоммерческое объединение "Дружба", участок: 4, сад №107	Владикавказ	15:09:0031801:318	0030020000000 Земли населенных пунктов	Для коллективного садоводства	13	13.021	324	1 297,19	420 289,56
32297	Респ. Северная Осетия - Алания, г. Владикавказ, СНО"Дружба". Участок 4 сад 108	Владикавказ	15:09:0031801:319	0030020000000 Земли населенных пунктов	Под садоводство	13	13.021	600	1 297,19	778 314,00
32298	Респ. Северная Осетия - Алания, г. Владикавказ, СНО "Дружба", сад 109/4	Владикавказ	15:09:0031801:320	0030020000000 Земли населенных пунктов	для садоводства	13	13.021	604	1 297,19	783 502,76
32299	Республика Северная Осетия - Алания, г. Владикавказ, с/т Дружба, 4/110	Владикавказ	15:09:0031801:321	0030020000000 Земли населенных пунктов	коллективное садоводство	13	13.021	600	1 297,19	778 314,00
32300	Респ. Северная Осетия - Алания, г. Владикавказ, СНО "Дружба", сад 112/4	Владикавказ	15:09:0031801:323	0030020000000 Земли населенных пунктов	Под садоводство	13	13.021	600	1 297,19	778 314,00

№ пп	Местоположение ЗУ	Район	Кадастровый номер ЗУ	Категория земель	Разрешенное использование по документу	Код вида разрешенного использования (в соответствии с классификатором видов разрешенного использования земельных участков)	Вид использования объектов недвижимости	Площадь	УПКС	КС
32301	Северная Осетия - Алания респ, г Владикавказ, СНО "Дружба", 4 участок, 114 сад	Владикавказ	15:09:0031801:325	003002000000 Земли населенных пунктов	коллективное садоводство	13	13.0.2.1	551	1 297,19	714 751,69
32302	Респ. Северная Осетия - Алания, г. Владикавказ, с/т Дружба 4/115	Владикавказ	15:09:0031801:326	003002000000 Земли населенных пунктов	коллективное садоводство	13	13.0.2.1	600	1 297,19	778 314,00
32303	Респ. Северная Осетия - Алания, г. Владикавказ, СНО "Дружба", сад 4/116	Владикавказ	15:09:0031801:327	003002000000 Земли населенных пунктов	Под садоводство	13	13.0.2.1	560	1 297,19	726 426,40
32304	Респ. Северная Осетия - Алания, г. Владикавказ, СНО "Дружба", участок 4 сад 120	Владикавказ	15:09:0031801:328	003002000000 Земли населенных пунктов	Для садоводства	13	13.0.2.1	467	1 297,19	605 787,73
32305	Республика Северная Осетия - Алания, г. Владикавказ, СНО "Дружба", участок 4/121	Владикавказ	15:09:0031801:329	003002000000 Земли населенных пунктов	Под садоводство	13	13.0.2.1	455	1 297,19	590 221,45
32306	Респ. Северная Осетия - Алания, г. Владикавказ, СНО "Дружба", 2 участок 36 сад	Владикавказ	15:09:0031801:33	003002000000 Земли населенных пунктов	Коллективное садоводство	13	13.0.2.1	527	1 297,19	683 676,13
32307	Респ. Северная Осетия - Алания, г. Владикавказ, СНО "Дружба", сад 22/4	Владикавказ	15:09:0031801:330	003002000000 Земли населенных пунктов	Под садоводство	13	13.0.2.1	547	1 297,19	709 562,93
32308	Северная Осетия - Алания респ, г Владикавказ, СНО "Дружба", участок № 124/4	Владикавказ	15:09:0031801:331	003002000000 Земли населенных пунктов	Коллективное садоводство	13	13.0.2.1	556	1 297,19	721 237,64
32309	Северная Осетия - Алания респ, г Владикавказ, СНО "Дружба", участок № 125/4	Владикавказ	15:09:0031801:332	003002000000 Земли населенных пунктов	Коллективное садоводство	13	13.0.2.1	549	1 297,19	712 137,81
32310	Респ. Северная Осетия - Алания, г. Владикавказ, СНО "Дружба", сад 126/4	Владикавказ	15:09:0031801:333	003002000000 Земли населенных пунктов	для садоводства	13	13.0.2.1	548	1 297,19	710 840,12
32311	Респ. Северная Осетия - Алания, г. Владикавказ, СНО "Дружба", сад 127/4	Владикавказ	15:09:0031801:334	003002000000 Земли населенных пунктов	Под садоводство	13	13.0.2.1	549	1 297,19	712 137,81
32312	Респ. Северная Осетия - Алания, г. Владикавказ, СНО "Дружба", 4 участок 129 сад	Владикавказ	15:09:0031801:335	003002000000 Земли населенных пунктов	Коллективное садоводство	13	13.0.2.1	644	1 297,19	835 390,36
32313	Респ. Северная Осетия - Алания, г. Владикавказ, СНО "Дружба", сад 130/4	Владикавказ	15:09:0031801:336	003002000000 Земли населенных пунктов	Для садоводства	13	13.0.2.1	568	1 297,19	736 869,92
32314	Респ. Северная Осетия - Алания, г. Владикавказ, СНО "Дружба", дом 4 участок 131 сад	Владикавказ	15:09:0031801:337	003002000000 Земли населенных пунктов	Под садоводство	13	13.0.2.1	286	1 297,19	370 966,34
32315	Респ. Северная Осетия - Алания, г. Владикавказ, СНО "Дружба", участок №4/132-133	Владикавказ	15:09:0031801:338	003002000000 Земли населенных пунктов	Для садоводства	13	13.0.2.1	603	1 297,19	782 295,57
32316	Респ. Северная Осетия - Алания, г. Владикавказ, СНО "Дружба", дом сад № 134/4	Владикавказ	15:09:0031801:339	003002000000 Земли населенных пунктов	Для садоводства или огородничества	13	13.0.2.1	300	1 297,19	389 157,00
32317	Респ. Северная Осетия - Алания, г. Владикавказ, с/т Дружба, дом сад №2/37	Владикавказ	15:09:0031801:34	003002000000 Земли населенных пунктов	коллективное садоводство	13	13.0.2.1	600	1 297,19	778 314,00
32318	Респ. Северная Осетия - Алания, г. Владикавказ, СНО "Дружба", дом 4 участок 135 сад	Владикавказ	15:09:0031801:340	003002000000 Земли населенных пунктов	Для садоводства	13	13.0.2.1	562	1 297,19	729 020,78
32319	Респ. Северная Осетия - Алания, г. Владикавказ, СНО "Дружба", сад 137/4	Владикавказ	15:09:0031801:341	003002000000 Земли населенных пунктов	Под садоводство	13	13.0.2.1	562	1 297,19	729 020,78
32320	Респ. Северная Осетия - Алания, г. Владикавказ, с/т Дружба, 4/138	Владикавказ	15:09:0031801:342	003002000000 Земли населенных пунктов	коллективное садоводство	13	13.0.2.1	600	1 297,19	778 314,00
32321	Респ. Северная Осетия - Алания, г. Владикавказ, СНО "Дружба", сад 4/140	Владикавказ	15:09:0031801:343	003002000000 Земли населенных пунктов	Под садоводство	13	13.0.2.1	541	1 297,19	701 859,79
32322	Респ. Северная Осетия - Алания, г. Владикавказ, СНО "Дружба", сад 142/4	Владикавказ	15:09:0031801:344	003002000000 Земли населенных пунктов	Под садоводство	13	13.0.2.1	569	1 297,19	738 101,11
32323	Респ. Северная Осетия - Алания, г. Владикавказ, СНО "Дружба", 143/4	Владикавказ	15:09:0031801:345	003002000000 Земли населенных пунктов	Под садоводство	13	13.0.2.1	591	1 297,19	766 539,29
32324	Респ. Северная Осетия - Алания, г. Владикавказ, СНО "Дружба", сад 144/4	Владикавказ	15:09:0031801:346	003002000000 Земли населенных пунктов	Для садоводства или огородничества	13	13.0.2.1	542	1 297,19	703 076,98
32325	Респ. Северная Осетия - Алания, г. Владикавказ, Московское шоссе 5 "а", садоводческое некоммерческое объединение " Дружба", сад 4/148	Владикавказ	15:09:0031801:347	003002000000 Земли населенных пунктов	для коллективного садоводства	13	13.0.2.1	577	1 297,19	748 178,63
32326	Северная Осетия - Алания респ, г. Владикавказ, Садоводческое некоммерческое объединение "Дружба", уч 4/149	Владикавказ	15:09:0031801:348	003002000000 Земли населенных пунктов	Коллективное садоводство	13	13.0.2.1	600	1 297,19	778 314,00
32327	Респ. Северная Осетия - Алания, г. Владикавказ, СНО "Дружба", участок № 4/150	Владикавказ	15:09:0031801:349	003002000000 Земли населенных пунктов	Для садоводства	13	13.0.2.1	567	1 297,19	735 566,73
32328	Респ. Северная Осетия - Алания, г. Владикавказ, с/т Дружба, дом сад № 2/38	Владикавказ	15:09:0031801:35	003002000000 Земли населенных пунктов	коллективное садоводство	13	13.0.2.1	600	1 297,19	778 314,00
32329	Респ. Северная Осетия - Алания, г. Владикавказ, СНО "Дружба", сад 151/4	Владикавказ	15:09:0031801:350	003002000000 Земли населенных пунктов	Под садоводство	13	13.0.2.1	564	1 297,19	731 615,16
32330	Респ. Северная Осетия - Алания, г. Владикавказ, СНО "Дружба", 4 участок 153 сад	Владикавказ	15:09:0031801:351	003002000000 Земли населенных пунктов	Под садоводство	13	13.0.2.1	600	1 297,19	778 314,00
32331	Респ. Северная Осетия - Алания, г. Владикавказ, СНО "Дружба", сад 155/4	Владикавказ	15:09:0031801:352	003002000000 Земли населенных пунктов	для садоводства	13	13.0.2.1	575	1 297,19	745 884,25
32332	Респ. Северная Осетия - Алания, г. Владикавказ, СНО "Дружба", сад 158/4	Владикавказ	15:09:0031801:353	003002000000 Земли населенных пунктов	Для садоводства или огородничества	13	13.0.2.1	502	1 297,19	651 189,38
32333	Респ. Северная Осетия - Алания, г. Владикавказ, СНО "Дружба", сад 159/4	Владикавказ	15:09:0031801:354	003002000000 Земли населенных пунктов	для садоводство	13	13.0.2.1	570	1 297,19	739 708,30
32334	Респ. Северная Осетия - Алания, г. Владикавказ, СНО "Дружба", сад 160/4	Владикавказ	15:09:0031801:355	003002000000 Земли населенных пунктов	Под садоводство	13	13.0.2.1	487	1 297,19	631 741,53
32335	Респ. Северная Осетия - Алания, г. Владикавказ, СНО "Дружба", сад 161/4	Владикавказ	15:09:0031801:356	003002000000 Земли населенных пунктов	Под садоводство	13	13.0.2.1	614	1 297,19	796 174,66
32336	Респ. Северная Осетия - Алания, г. Владикавказ, СНО "Дружба", сад 162/4	Владикавказ	15:09:0031801:357	003002000000 Земли населенных пунктов	Под садоводство	13	13.0.2.1	474	1 297,19	615 156,06
32337	Республика Северная Осетия-Алания, г. Владикавказ, Московское шоссе, 5 "а", Садоводческое некоммерческое объединение "Дружба", сад №164/4	Владикавказ	15:09:0031801:358	003002000000 Земли населенных пунктов	Для садоводства	13	13.0.2.1	548	1 297,19	710 840,12
32338	Респ. Северная Осетия - Алания, г. Владикавказ, СНО "Дружба", участок 165/4	Владикавказ	15:09:0031801:359	003002000000 Земли населенных пунктов	под садоводство	13	13.0.2.1	569	1 297,19	738 101,11
32339	Северная Осетия - Алания респ, г. Владикавказ, СНО "Дружба", сад № 39/2	Владикавказ	15:09:0031801:36	003002000000 Земли населенных пунктов	Коллективное садоводство	13	13.0.2.1	556	1 297,19	721 237,64
32340	Республика Северная Осетия-Алания, г Владикавказ, ш Московское, Садоводческое некоммерческое объединение "Дружба", 4/166	Владикавказ	15:09:0031801:360	003002000000 Земли населенных пунктов	Для коллективного садоводства	13	13.0.2.1	535	1 297,19	693 896,65
32341	Респ. Северная Осетия - Алания, г. Владикавказ, СНО «Дружба», участок №4/167	Владикавказ	15:09:0031801:361	003002000000 Земли населенных пунктов	Для садоводства	13	13.0.2.1	545	1 297,19	706 968,55
32342	Республика Северная Осетия-Алания, г Владикавказ, Гизельское шоссе, 1, садоводческое товарищество "Дружба", сад № 4/168	Владикавказ	15:09:0031801:362	003002000000 Земли населенных пунктов	коллективное садоводство	13	13.0.2.1	632	1 297,19	819 824,08
32343	Северная Осетия - Алания респ, г Владикавказ, СНО "Дружба", участок 4 сад 169	Владикавказ	15:09:0031801:363	003002000000 Земли населенных пунктов	Для коллективного садоводства	13	13.0.2.1	601	1 297,19	779 611,19
32344	Республика Северная Осетия-Алания, г. Владикавказ, ш. Московское, 5 а СНО "Дружба", сад №170/4	Владикавказ	15:09:0031801:364	003002000000 Земли населенных пунктов	коллективное садоводство	13	13.0.2.1	598	1 297,19	775 719,62
32345	Респ. Северная Осетия - Алания, г. Владикавказ, СНО "Дружба", 4/171	Владикавказ	15:09:0031801:365	003002000000 Земли населенных пунктов	Под садоводство	13	13.0.2.1	600	1 297,19	778 314,00
32346	Респ. Северная Осетия - Алания, г. Владикавказ, СНО "Дружба", сад №4/172	Владикавказ	15:09:0031801:366	003002000000 Земли населенных пунктов	Для коллективного садоводства	13	13.0.2.1	575	1 297,19	745 884,25
32347	Респ. Северная Осетия - Алания, г. Владикавказ, СНО "Дружба", сад 173/4	Владикавказ	15:09:0031801:367	003002000000 Земли населенных пунктов	Под садоводство	13	13.0.2.1	568	1 297,19	736 869,92
32348	Северная Осетия - Алания респ, г. Владикавказ, Московское шоссе, 5 "а", Садоводческое некоммерческое объединение "Дружба", 4 участок, сад №175	Владикавказ	15:09:0031801:368	003002000000 Земли населенных пунктов	Для коллективного садоводства	13	13.0.2.1	579	1 297,19	751 373,01
32349	Респ. Северная Осетия - Алания, г. Владикавказ, СНО "Дружба", сад 176/4	Владикавказ	15:09:0031801:369	003002000000 Земли населенных пунктов	Под садоводство	13	13.0.2.1	602	1 297,19	781 098,38
32350	Респ. Северная Осетия - Алания, г. Владикавказ, СНО "Дружба", сад № 2/40	Владикавказ	15:09:0031801:37	003002000000 Земли населенных пунктов	Под садоводство	13	13.0.2.1	592	1 297,19	767 896,48
32351	Респ. Северная Осетия - Алания, г. Владикавказ, СНО "Дружба", сад 177/4	Владикавказ	15:09:0031801:370	003002000000 Земли населенных пунктов	для садоводства	13	13.0.2.1	529	1 297,19	686 213,51
32352	Респ. Северная Осетия - Алания, г. Владикавказ, Московское шоссе 5 "а", Садоводческое некоммерческое объединение Дружба, 4/180	Владикавказ	15:09:0031801:371	003002000000 Земли населенных пунктов	коллективное садоводство	13	13.0.2.1	522	1 297,19	677 133,18
32353	Северная Осетия - Алания респ, г. Владикавказ, СНО "Дружба", 4 участок, 181 сад	Владикавказ	15:09:0031801:372	003002000000 Земли населенных пунктов	Коллективное садоводство	13	13.0.2.1	535	1 297,19	693 896,65
32354	Респ. Северная Осетия - Алания, г. Владикавказ, СНО "Дружба", сад №4/182	Владикавказ	15:09:0031801:373	003002000000 Земли населенных пунктов	Коллективное садоводство	13	13.0.2.1	536	1 297,19	695 193,84
32355	Респ. Северная Осетия - Алания, г. Владикавказ, СНО "Дружба", сад №4/184	Владикавказ	15:09:0031801:374	003002000000 Земли населенных пунктов	коллективное садоводство	13	13.0.2.1	615	1 297,19	797 771,85
32356	Респ. Северная Осетия - Алания, г. Владикавказ, СНО "Дружба", сад 185/4	Владикавказ	15:09:0031801:375	003002000000 Земли населенных пунктов	Для садоводства или огородничества	13	13.0.2.1	565	1 297,19	732 812,35
32357	Респ. Северная Осетия - Алания, г. Владикавказ, СНО "Дружба", сад 187/4	Владикавказ	15:09:0031801:376	003002000000 Земли населенных пунктов	Под садоводство	13	13.0.2.1	402	1 297,19	521 170,38
32358	Респ. Северная Осетия - Алания, г. Владикавказ, СНО "Дружба", 4 участок 189 сад	Владикавказ	15:09:0031801:377	003002000000 Земли населенных пунктов	Под садоводство	13	13.0.2.1	375	1 297,19	486 146,25
32359	Респ. Северная Осетия - Алания, г. Владикавказ, СНО "Дружба", сад 190/4	Владикавказ	15:09:0031801:378	003002000000 Земли населенных пунктов	для садоводства и огородничества	13	13.0.2.1	552	1 297,19	716 318,16
32360	Респ. Северная Осетия - Алания, г. Владикавказ, СНО "Дружба", участок 4/191	Владикавказ	15:09:0031801:379	003002000000 Земли населенных пунктов	под садоводство	13	13.0.2.1	545	1 297,19	706 968,55
32361	Респ. Северная Осетия - Алания, г. Владикавказ, СНО "Дружба", дом сад № 2/41	Владикавказ	15:09:0031801:38	003002000000 Земли населенных пунктов	под садоводство	13	13.0.2.1	605	1 297,19	784 899,95
32362	Респ. Северная Осетия - Алания, г. Владикавказ, СНО "Дружба", сад № 193/4	Владикавказ	15:09:0031801:380	003002000000 Земли населенных пунктов	Для садоводства	13	13.0.2.1	637	1 297,19	826 110,03
32363	Респ. Северная Осетия - Алания, г. Владикавказ, СНО "Дружба", участок 194/4	Владикавказ	15:09:0031801:381	003002000000 Земли населенных пунктов	для садоводства	13	13.0.2.1	598	1 297,19	775 719,62
32364	Республика Северная Осетия - Алания, г Владикавказ, СНТ "Дружба", уч.4/195	Владикавказ	15:09:0031801:382	003002000000 Земли населенных пунктов	Коллективное садоводство	13	13.0.2.1	600	1 297,19	778 314,00
32365	Респ. Северная Осетия - Алания, г. Владикавказ, СНО "Дружба", 4 участок сад №196	Владикавказ	15:09:0031801:383	003002000000 Земли населенных пунктов	Для садоводства	13	13.0.2.1	568	1 297,19	736 869,92
32366	Респ. Северная Осетия - Алания, г. Владикавказ, с/т Дружба, 4/197	Владикавказ	15:09:0031801:384	003002000000 Земли населенных пунктов	коллективное садоводство	13	13.0.2.1	600	1 297,19	778 314,00
32367	Респ. Северная Осетия - Алания, г. Владикавказ, СНО "Дружба", участок № 198/4	Владикавказ	15:09:0031801:385	003002000000 Земли населенных пунктов	Для садоводства	13	13.0.2.1	580	1 297,19	752 370,20
32368	Респ. Северная Осетия - Алания, г. Владикавказ, СНО "Дружба", участок 199/4	Владикавказ	15:09:0031801:386	003002000000 Земли населенных пунктов	под садоводство	13	13.0.2.1	609	1 297,19	789 988,71
32369	Респ. Северная Осетия - Алания, г. Владикавказ, СНО "Дружба", участок № 4/200	Владикавказ	15:09:0031801:387	003002000000 Земли населенных пунктов	Для коллективного садоводства	13	13.0.2.1	608	1 297,19	788 691,52
32370	Респ. Северная Осетия - Алания, г. Владикавказ, СНО "Дружба", дом сад №204/4	Владикавказ	15:09:0031801:388	003002000000 Земли населенных пунктов	Под садоводство	13	13.0.2.1	465	1 297,19	603 124,34
32371	Респ. Северная Осетия - Алания, г. Владикавказ, СНО "Дружба", участок №205/4	Владикавказ	15:09:0031801:389	003002000000 Земли населенных пунктов	под садоводство	13	13.0.2.1	493	1 297,19	639 511,67
32372	Северная Осетия - Алания респ, г. Владикавказ, СНО "Дружба", сад № 42/2	Владикавказ	15:09:0031801:39	003002000000 Земли населенных пунктов	для садоводства	13	13.0.2.1	614	1 297,19	796 174,66
32373	Респ. Северная Осетия - Алания, г. Владикавказ, СНО "Дружба", участок №206/4	Владикавказ	15:09:0031801:390	003002000000 Земли населенных пунктов	Для садоводства	13	13.0.2.1	514	1 297,19	666 735,66
32374	Респ. Северная Осетия - Алания, г. Владикавказ, СНО "Дружба", сад 209/4	Владикавказ	15:09:0031801:391	003002000000 Земли населенных пунктов	для садоводство и огородничества	13	13.0.2.1	580	1 297,19	752 370,20

№ пп	Местоположение ЗУ	Район	Кадастровый номер ЗУ	Категория земель	Разрешенное использование по документу	Код вида разрешенного использования (в соответствии с классификатором видов разрешенного использования земельных участков)	Вид использования объектов недвижимости	Площадь	УПКС	КС
32375	Респ. Северная Осетия - Алания, г. Владикавказ, СНО "Дружба", участок №216/4	Владикавказ	15:09:0031801:392	003002000000 Земли населенных пунктов	Коллективное садоводство	13	13.021	623	1 297,19	808 149,37
32376	Северная Осетия - Алания респ, г.Владикавказ, Московское шоссе, 5 "а", садоводческое некоммерческое объединение "Дружба", участок 4, сад 211	Владикавказ	15:09:0031801:393	003002000000 Земли населенных пунктов	Для коллективного садоводства	13	13.021	635	1 297,19	823 715,65
32377	Северная Осетия - Алания респ, г Владикавказ, Московское шоссе, 5 "а" СНО "Дружба" сад 4/213	Владикавказ	15:09:0031801:394	003002000000 Земли населенных пунктов	Для коллективного садоводства	13	13.021	592	1 297,19	767 936,48
32378	Северная Осетия - Алания респ, г Владикавказ, СНО "Дружба", 4 участок, 214 сад	Владикавказ	15:09:0031801:395	003002000000 Земли населенных пунктов	коллективное садоводство	13	13.021	580	1 297,19	752 370,20
32379	Республика Северная Осетия-Алания, г Владикавказ, ш Московское, д 5а, Садоводческое некоммерческое объединение "Дружба", 4/216	Владикавказ	15:09:0031801:397	003002000000 Земли населенных пунктов	Для коллективного садоводства	13	13.021	574	1 297,19	744 587,06
32380	Респ. Северная Осетия - Алания, г. Владикавказ, СНО "Дружба", 217/4	Владикавказ	15:09:0031801:398	003002000000 Земли населенных пунктов	Для садоводства	13	13.021	600	1 297,19	778 314,00
32381	Республика Северная Осетия - Алания, г. Владикавказ, Московское шоссе, 5 "а", садоводческое некоммерческое объединение "Дружба", 4/218	Владикавказ	15:09:0031801:399	003002000000 Земли населенных пунктов	коллективное садоводство	13	13.021	600	1 297,19	778 314,00
32382	Респ. Северная Осетия - Алания, г. Владикавказ, СНО "Дружба", дом 2 участок 4 сад	Владикавказ	15:09:0031801:4	003002000000 Земли населенных пунктов	Под садоводство	13	13.021	600	1 297,19	778 314,00
32383	Респ. Северная Осетия - Алания, г. Владикавказ, СНО"Дружба", участок 2 сад 43+44	Владикавказ	15:09:0031801:40	003002000000 Земли населенных пунктов	Под садоводство	13	13.021	510	1 297,19	661 566,90
32384	Респ. Северная Осетия - Алания, г. Владикавказ, СНО "Дружба", дом сад № 219/4	Владикавказ	15:09:0031801:400	003002000000 Земли населенных пунктов	под садоводство	13	13.021	659	1 297,19	854 848,21
32385	Респ. Северная Осетия - Алания, г. Владикавказ, СНО "Дружба", сад 220/4	Владикавказ	15:09:0031801:401	003002000000 Земли населенных пунктов	Под садоводство	13	13.021	583	1 297,19	756 261,77
32386	Респ. Северная Осетия - Алания, г. Владикавказ, СНО "Дружба", сад 221/4	Владикавказ	15:09:0031801:402	003002000000 Земли населенных пунктов	Под садоводство	13	13.021	579	1 297,19	751 073,01
32387	Республика Северная Осетия - Алания, г. Владикавказ, СНО "Дружба", сад №1/222	Владикавказ	15:09:0031801:403	003002000000 Земли населенных пунктов	под садоводство	13	13.021	572	1 297,19	741 992,68
32388	Северная Осетия - Алания респ, г Владикавказ, ш Московское, 5а, Садоводческое некоммерческое объединение"Дружба", участок 4, сад 223	Владикавказ	15:09:0031801:404	003002000000 Земли населенных пунктов	Под садоводство	13	13.021	564	1 297,19	731 615,16
32389	Респ. Северная Осетия - Алания, г. Владикавказ, СНО "Дружба", сад 119/4	Владикавказ	15:09:0031801:405	003002000000 Земли населенных пунктов	для садоводства или огородничества	13	13.021	551	1 297,19	714 751,69
32390	Респ. Северная Осетия - Алания, г. Владикавказ, СНО "Дружба", 4 участок 224 сад	Владикавказ	15:09:0031801:406	003002000000 Земли населенных пунктов	Под садоводство	13	13.021	588	1 297,19	762 747,72
32391	Респ. Северная Осетия - Алания, г. Владикавказ, СНО "Дружба", сад 4/225	Владикавказ	15:09:0031801:407	003002000000 Земли населенных пунктов	Для садоводства	13	13.021	566	1 297,19	734 209,54
32392	Респ. Северная Осетия - Алания, г. Владикавказ, Московское шоссе, 5 "а", садоводческое некоммерческое объединение "Дружба", сад № 4/227	Владикавказ	15:09:0031801:408	003002000000 Земли населенных пунктов	коллективное садоводство	13	13.021	631	1 297,19	818 526,89
32393	Респ. Северная Осетия - Алания, г. Владикавказ, СНО "Дружба", сад 228/4	Владикавказ	15:09:0031801:409	003002000000 Земли населенных пунктов	Под садоводство	13	13.021	598	1 297,19	775 719,62
32394	Респ. Северная Осетия - Алания, г. Владикавказ, СНО "Дружба", дом сад № 45/2	Владикавказ	15:09:0031801:41	003002000000 Земли населенных пунктов	Под садоводство	13	13.021	517	1 297,19	670 647,23
32395	Северная Осетия - Алания респ, г Владикавказ, ш. Московское, 5 "а". Садоводческое некоммерческое объединение "Дружба", сад № 230/4	Владикавказ	15:09:0031801:410	003002000000 Земли населенных пунктов	Для коллективного садоводства	13	13.021	600	1 297,19	778 314,00
32396	Респ. Северная Осетия - Алания, г. Владикавказ, СНО "Дружба", 4 участок 231 сад	Владикавказ	15:09:0031801:411	003002000000 Земли населенных пунктов	Для садоводства	13	13.021	632	1 297,19	819 824,08
32397	Респ. Северная Осетия - Алания, г. Владикавказ, Московское шоссе, 5 "а", садоводческое некоммерческое объединение "Дружба", 4/232	Владикавказ	15:09:0031801:412	003002000000 Земли населенных пунктов	коллективное садоводство	13	13.021	566	1 297,19	734 209,54
32398	Респ. Северная Осетия - Алания, г. Владикавказ, Садоводческое некоммерческое объединение "Дружба", сад 234/4	Владикавказ	15:09:0031801:413	003002000000 Земли населенных пунктов	Под садоводство	13	13.021	558	1 297,19	723 832,02
32399	Респ. Северная Осетия - Алания, г. Владикавказ, СНО "Дружба", сад 235/4	Владикавказ	15:09:0031801:414	003002000000 Земли населенных пунктов	Под садоводство	13	13.021	564	1 297,19	731 615,16
32400	Респ. Северная Осетия - Алания, г. Владикавказ, СНО "Дружба", сад №237/4	Владикавказ	15:09:0031801:415	003002000000 Земли населенных пунктов	для садоводства	13	13.021	577	1 297,19	748 478,63
32401	Респ. Северная Осетия - Алания, г. Владикавказ, СНО "Дружба", сад 4/238	Владикавказ	15:09:0031801:416	003002000000 Земли населенных пунктов	Под садоводство	13	13.021	571	1 297,19	740 695,49
32402	Респ. Северная Осетия - Алания, г. Владикавказ, СНО "Дружба", сад 240/4	Владикавказ	15:09:0031801:417	003002000000 Земли населенных пунктов	Под садоводство	13	13.021	576	1 297,19	747 181,44
32403	Респ. Северная Осетия - Алания, г. Владикавказ, Московское шоссе, 5 "а", Садоводческое некоммерческое объединение "Дружба", сад № 4/241	Владикавказ	15:09:0031801:418	003002000000 Земли населенных пунктов	коллективное садоводство	13	13.021	639	1 297,19	828 904,41
32404	Республика Северная Осетия - Алания, г. Владикавказ, СНТ "Дружба", 4/243	Владикавказ	15:09:0031801:419	003002000000 Земли населенных пунктов	Коллективное садоводство	13	13.021	553	1 297,19	717 346,07
32405	Республика Северная Осетия-Алания, г. Владикавказ. Московское шоссе. 5 "а". Садоводческое некоммерческое объединение "Дружба", участок № 46/2	Владикавказ	15:09:0031801:42	003002000000 Земли населенных пунктов	Для садоводства	13	13.021	602	1 297,19	780 908,38
32406	Республика Северная Осетия-Алания, г Владикавказ. Московское шоссе, 5"а", Садоводческое некоммерческое объединение "Дружба" участок-4, сад № 244	Владикавказ	15:09:0031801:420	003002000000 Земли населенных пунктов	коллективное садоводство	13	13.021	477	1 297,19	618 759,63
32407	Респ. Северная Осетия - Алания, г. Владикавказ, СНО "Дружба", сад №246/4	Владикавказ	15:09:0031801:421	003002000000 Земли населенных пунктов	Для садоводства	13	13.021	530	1 297,19	687 510,70
32408	Респ. Северная Осетия - Алания, г. Владикавказ, СНО "Дружба", 247/4	Владикавказ	15:09:0031801:422	003002000000 Земли населенных пунктов	Коллективное садоводство	13	13.021	626	1 297,19	812 040,94
32409	Респ. Северная Осетия - Алания, г. Владикавказ, СНО "Дружба", участок №4/248	Владикавказ	15:09:0031801:423	003002000000 Земли населенных пунктов	под садоводство	13	13.021	543	1 297,19	704 374,17
32410	Респ. Северная Осетия - Алания, г. Владикавказ, СНО "Дружба", сад №4/250	Владикавказ	15:09:0031801:424	003002000000 Земли населенных пунктов	Для садоводства	13	13.021	704	1 297,19	913 221,76
32411	Респ. Северная Осетия - Алания, г. Владикавказ, СНО "Дружба", участок №4/1	Владикавказ	15:09:0031801:425	003002000000 Земли населенных пунктов	Для садоводства	13	13.021	685	1 297,19	888 575,15
32412	Респ. Северная Осетия - Алания, г. Владикавказ, СНО "Дружба", участок №2/1	Владикавказ	15:09:0031801:426	003002000000 Земли населенных пунктов	коллективное садоводство	13	13.021	400	1 297,19	518 876,00
32413	Респ. Северная Осетия - Алания, г. Владикавказ, СНО "Дружба", участок № 1/4	Владикавказ	15:09:0031801:427	003002000000 Земли населенных пунктов	Под садоводство	13	13.021	651	1 297,19	844 470,69
32414	Респ. Северная Осетия - Алания, г. Владикавказ, Садоводческое некоммерческое объединение "Дружба", сад 5/1	Владикавказ	15:09:0031801:428	003002000000 Земли населенных пунктов	Под садоводство	13	13.021	900	1 297,19	1 167 471,00
32415	Респ. Северная Осетия - Алания, г. Владикавказ. Московское шоссе 5 "а". Садоводческое некоммерческое объединение "Дружба", участок 1, сад 6	Владикавказ	15:09:0031801:429	003002000000 Земли населенных пунктов	Для коллективного садоводства	13	13.021	880	1 297,19	1 141 527,20
32416	Республика Северная Осетия-Алания, г. Владикавказ. Московское шоссе. 5 «а», садоводческое некоммерческое объединение "Дружба", сад № 248	Владикавказ	15:09:0031801:43	003002000000 Земли населенных пунктов	коллективное садоводство	13	13.021	581	1 297,19	714 751,09
32417	Респ. Северная Осетия - Алания, г. Владикавказ, СНО "Дружба", участок №9/1	Владикавказ	15:09:0031801:432	003002000000 Земли населенных пунктов	Для садоводства	13	13.021	629	1 297,19	815 932,51
32418	Респ. Северная Осетия - Алания, г. Владикавказ, СНО "Дружба", участок №10/1	Владикавказ	15:09:0031801:433	003002000000 Земли населенных пунктов	Коллективное садоводство	13	13.021	747	1 297,19	969 000,93
32419	Респ. Северная Осетия - Алания	Владикавказ	15:09:0031801:4344	003002000000 Земли населенных пунктов	Земельные участки (территории) общего пользования	6	12.001	4 477	615,47	2 755 459,19
32420	Республика Северная Осетия - Алания, г Владикавказ, ш Московское, 5а, садоводческое некоммерческое объединение "Дружба"	Владикавказ	15:09:0031801:4345	003002000000 Земли населенных пунктов	Под садоводство. Ведение садоводства	13	13.021	523	1 297,19	678 430,37
32421	Республика Северная Осетия - Алания, г Владикавказ, ш Московское, 5а, садоводческое некоммерческое объединение "Дружба"	Владикавказ	15:09:0031801:4346	003002000000 Земли населенных пунктов	Под садоводство. Ведение садоводства	13	13.021	644	1 297,19	835 390,36
32422	Респ. Северная Осетия - Алания, г. Владикавказ, СНО "Дружба", сад 12/1	Владикавказ	15:09:0031801:435	003002000000 Земли населенных пунктов	Под садоводство	13	13.021	312	1 297,19	404 723,28
32423	Республика Северная Осетия-Алания, г. Владикавказ, ш. Московское, 5а, садоводческое некоммерческое товарищество "Дружба". сад №6/5	Владикавказ	15:09:0031801:4351	003002000000 Земли населенных пунктов	ведение садоводства	13	13.021	580	1 297,19	752 370,20
32424	Республика Северная Осетия-Алания, г. Владикавказ. Московское шоссе. 5 «а», садоводческое некоммерческое объединение "Дружба"	Владикавказ	15:09:0031801:4354	003002000000 Земли населенных пунктов	Для садоводства	13	13.021	244	1 297,19	316 514,36
32425	Республика Северная Осетия-Алания, г. Владикавказ. Московское шоссе. 5 «а», садоводческое некоммерческое объединение "Дружба"	Владикавказ	15:09:0031801:4355	003002000000 Земли населенных пунктов	Для садоводства	13	13.021	327	1 297,19	424 181,13
32426	Республика Северная Осетия - Алания, г. Владикавказ, СНО "Дружба"	Владикавказ	15:09:0031801:4358	003002000000 Земли населенных пунктов	Под садоводство	13	13.021	508	1 297,19	658 972,52
32427	Республика Северная Осетия - Алания, г. Владикавказ, СНО "Дружба"	Владикавказ	15:09:0031801:4359	003002000000 Земли населенных пунктов	Под садоводство	13	13.021	427	1 297,19	553 900,13
32428	Респ. Северная Осетия - Алания, г. Владикавказ, СНО "Дружба", участок № 14/1	Владикавказ	15:09:0031801:436	003002000000 Земли населенных пунктов	Для садоводства	13	13.021	301	1 297,19	390 454,19
32429	Республика Северная Осетия — Алания, г Владикавказ	Владикавказ	15:09:0031801:4367	003002000000 Земли населенных пунктов	Земельные участки (территории) общего пользования	6	12.001	10	615,47	6 154,70
32430	Республика Северная Осетия — Алания, г Владикавказ, СНО "Дружба", сад №6/2	Владикавказ	15:09:0031801:4368	003002000000 Земли населенных пунктов	Для садоводства	13	13.021	556	1 297,19	721 237,64
32431	Респ. Северная Осетия - Алания, г. Владикавказ, СНО "Дружба", сад 15/1	Владикавказ	15:09:0031801:437	003002000000 Земли населенных пунктов	Под садоводство	13	13.021	371	1 297,19	481 257,49
32432	Респ. Северная Осетия - Алания, г. Владикавказ	Владикавказ	15:09:0031801:4371	003002000000 Земли населенных пунктов	Общее пользование территории	6	12.001	30	615,47	18 464,10

№ пп	Местоположение ЗУ	Район	Кадастровый номер ЗУ	Категория земель	Разрешенное использование по документу	Код вида разрешенного использования (в соответствии с классификатором видов разрешенного использования земельных участков)	Вид использования объектов недвижимости	Площадь	УПКС	КС
32433	Республика Северная Осетия - Алания, г. Владикавказ, Московское шоссе, 5 "а", Садоводческое некоммерческое объединение "Дружба", сад № 107/5	Владикавказ	15:09:0031801:4372	0030020000000 Земли населенных пунктов	коллективное садоводство	13	13.021	564	1 297,19	731 615,16
32434	Респ. Северная Осетия - Алания, г. Владикавказ	Владикавказ	15:09:0031801:4373	0030020000000 Земли населенных пунктов	Земельные участки (территории) общего пользования	6	12.001	42	615,47	25 849,74
32435	Республика Северная Осетия - Алания, г. Владикавказ, СНО "Дружба", участок №6 сад 19/8	Владикавказ	15:09:0031801:4374	0030020000000 Земли населенных пунктов	Для садоводства	13	13.021	585	1 297,19	758 856,15
32436	Респ. Северная Осетия - Алания, г. Владикавказ	Владикавказ	15:09:0031801:4376	0030020000000 Земли населенных пунктов	Земельные участки (территорий) общего пользования	6	12.001	4	615,47	2 461,88
32437	Респ. Северная Осетия - Алания, г. Владикавказ	Владикавказ	15:09:0031801:4377	0030020000000 Земли населенных пунктов	Для ведения садоводство	13	13.021	572	1 297,19	741 992,68
32438	Респ. Северная Осетия - Алания, г. Владикавказ, СНО "Дружба", сад № 1/17	Владикавказ	15:09:0031801:438	0030020000000 Земли населенных пунктов	Под садоводство	13	13.021	601	1 297,19	779 611,19
32439	Республика Северная Осетия - Алания, г.Владикавказ, шоссе Московское, 5 "а", СНО "Дружба", сад №56 "а"/1	Владикавказ	15:09:0031801:4383	0030020000000 Земли населенных пунктов	Магазины	4	04.040	439	6 506,45	2 856 331,55
32440	Российская Федерация, Республика Северная Осетия - Алания, г. Владикавказ, шоссе Московское, 5 "а", садоводческое некоммерческое объединение "Дружба", сад №2/35 "б"	Владикавказ	15:09:0031801:4384	0030020000000 Земли населенных пунктов	Магазины	4	04.040	386	6 506,45	2 511 489,70
32441	Республика Северная Осетия - Алания, г Владикавказ, шоссе Московское, 5 "а", СНО "Дружба", сад №66/1	Владикавказ	15:09:0031801:4385	0030020000000 Земли населенных пунктов	Для садоводства	13	13.021	532	1 297,19	690 105,08
32442	Республика Северная Осетия-Алания, г Владикавказ, с/т Дружба, 1/19	Владикавказ	15:09:0031801:439	0030020000000 Земли населенных пунктов	Коллективное садоводство	13	13.021	600	1 297,19	778 314,00
32443	Российская Федерация, Республика Северная Осетия-Алания, г Владикавказ, садоводческое некоммерческое объединение " Дружба"	Владикавказ	15:09:0031801:4397	0030020000000 Земли населенных пунктов	Для коллективного садоводства	13	13.021	277	1 138,63	315 400,51
32444	Республика Северная Осетия - Алания, г. Владикавказ, СНО "Дружба", сад № 49/2	Владикавказ	15:09:0031801:44	0030020000000 Земли населенных пунктов	Для садоводства	13	13.021	608	1 297,19	788 691,52
32445	Республика Северная Осетия - Алания, г. Владикавказ, ул. Московское шоссе 5 "а" СНТ Дружба, сад №3/2	Владикавказ	15:09:0031801:4406	0030020000000 Земли населенных пунктов	Ведение садоводства	13	13.021	566	1 138,63	644 464,58
32446	Республика Северная Осетия-Алания, г. Владикавказ, Московское шоссе, 5 «а», садоводческое некомерческое объединение "Дружба"	Владикавказ	15:09:0031801:4407	0030020000000 Земли населенных пунктов	Для коллективного садоводства	13	13.021	462	1 297,19	599 301,78
32447	Республика Северная Осетия-Алания, г. Владикавказ, Московское шоссе, 5 «а», садоводческое некомерческое объединение "Дружба"	Владикавказ	15:09:0031801:4408	0030020000000 Земли населенных пунктов	Для коллективного садоводства	13	13.021	88	1 297,19	114 152,72
32448	Респ. Северная Осетия - Алания, г. Владикавказ, Московское шоссе, 5 "а", садоводческое некоммерческое объединение "Дружба", участок №1/21	Владикавказ	15:09:0031801:441	0030020000000 Земли населенных пунктов	Коллективное садоводство	13	13.021	599	1 297,19	777 016,81
32449	Российская Федерация, Республика Северная Осетия - Алания, г. Владикавказ, Московское шоссе, 5 "а", садоводческое некоммерческое объединение "Дружба"	Владикавказ	15:09:0031801:4418	0030020000000 Земли населенных пунктов	Коллективное садоводство	13	13.021	500	1 138,63	569 315,00
32450	Российская Федерация, Республика Северная Осетия - Алания, г. Владикавказ, Московское шоссе, 5 "а", садоводческое некоммерческое объединение "Дружба"	Владикавказ	15:09:0031801:4419	0030020000000 Земли населенных пунктов	Коллективное садоводство	13	13.021	479	1 138,63	545 403,77
32451	Республика Северная Осетия-Алания, г. Владикавказ, СНО "Дружба"	Владикавказ	15:09:0031801:4426	0030020000000 Земли населенных пунктов	коллективное садоводство	13	13.021	401	1 297,19	520 173,19
32452	Республика Северная Осетия-Алания, г. Владикавказ, СНО "Дружба"	Владикавказ	15:09:0031801:4427	0030020000000 Земли населенных пунктов	коллективное садоводство	13	13.021	400	1 297,19	518 876,00
32453	Республика Северная Осетия-Алания, г Владикавказ, снт Дружба, уч 1/24	Владикавказ	15:09:0031801:444	0030020000000 Земли населенных пунктов	коллективное садоводство	13	13.021	600	1 297,19	778 314,00
32454	Республика Северная Осетия-Алания, г Владикавказ, снт Дружба, уч 1/25	Владикавказ	15:09:0031801:445	0030020000000 Земли населенных пунктов	коллективное садоводство	13	13.021	700	1 297,19	908 033,00
32455	Российская Федерация, Республика Северная Осетия-Алания, г Владикавказ, тер. СНТ Дружба	Владикавказ	15:09:0031801:4457	0030020000000 Земли населенных пунктов	Для коллективного садоводства	13	13.021	730	1 297,19	946 948,70
32456	Российская Федерация, Республика Северная Осетия-Алания, г Владикавказ, тер. СНТ Дружба	Владикавказ	15:09:0031801:4458	0030020000000 Земли населенных пунктов	Для коллективного садоводства	13	13.021	452	1 297,19	586 329,88
32457	Северная Осетия - Алания респ, г Владикавказ, ш Московское, 5 "а", Садоводческое некоммерческое объединение"Дружба", участок №26/1	Владикавказ	15:09:0031801:446	0030020000000 Земли населенных пунктов	Под садоводство	13	13.021	653	1 297,19	847 065,07
32458	Респ. Северная Осетия - Алания, г. Владикавказ, СНО "Дружба". 1/27-28	Владикавказ	15:09:0031801:447	0030020000000 Земли населенных пунктов	для садоводства	13	13.021	761	1 297,19	987 161,59
32459	Российская Федерация, Республика Северная Осетия-Алания, городской округ город Владикавказ, г. Владикавказ, территория СНТ Дружба, земельный участок 3/35А	Владикавказ	15:09:0031801:4472	0030020000000 Земли населенных пунктов	Для садоводства	13	13.021	311	1 297,19	403 426,09
32460	Российская Федерация, Республика Северная Осетия-Алания, городской округ город Владикавказ, г. Владикавказ, территория СНТ Дружба, земельный участок 3/3	Владикавказ	15:09:0031801:4473	0030020000000 Земли населенных пунктов	Для садоводства	13	13.021	190	1 297,19	246 466,10
32461	Респ. Северная Осетия - Алания, г. Владикавказ, СНО "Дружба", сад 29/1	Владикавказ	15:09:0031801:448	0030020000000 Земли населенных пунктов	Под садоводство	13	13.021	381	1 297,19	494 229,39
32462	Респ. Северная Осетия - Алания, г. Владикавказ, СНО "Дружба", сад 31/1	Владикавказ	15:09:0031801:449	0030020000000 Земли населенных пунктов	Под садоводство	13	13.021	365	1 297,19	473 474,35
32463	Респ. Северная Осетия - Алания, г. Владикавказ, СНО "Дружба", сад 30/1	Владикавказ	15:09:0031801:450	0030020000000 Земли населенных пунктов	для садоводства	13	13.021	360	1 297,19	466 988,40
32464	Российская Федерация, Республика Северная Осетия - Алания, г. Владикавказ, СНО "Дружба"	Владикавказ	15:09:0031801:4505	0030020000000 Земли населенных пунктов	под садоводство	13	13.021	296	1 297,19	383 968,24
32465	Российская Федерация, Республика Северная Осетия - Алания, г. Владикавказ, СНО "Дружба"	Владикавказ	15:09:0031801:4506	0030020000000 Земли населенных пунктов	под садоводство	13	13.021	296	1 297,19	383 968,24
32466	Республика Северная Осетия-Алания, г. Владикавказ, Московское шоссе, 5 "а", Садоводческое некоммерческое объединение "Дружба", участок №32/1	Владикавказ	15:09:0031801:451	0030020000000 Земли населенных пунктов	Под садоводство	13	13.021	422	1 297,19	547 414,18
32467	Российская Федерация, Республика Северная Осетия - Алания, г. Владикавказ, СНО "Дружба"	Владикавказ	15:09:0031801:4519	0030020000000 Земли населенных пунктов	Под садоводство	13	13.021	749	1 297,19	971 595,31
32468	Респ. Северная Осетия - Алания, г. Владикавказ, СНО "Дружба", сад 1/33	Владикавказ	15:09:0031801:452	0030020000000 Земли населенных пунктов	для садоводства или огородничества	13	13.021	453	1 297,19	587 627,07
32469	Российская Федерация, Республика Северная Осетия-Алания, городской округ город Владикавказ, г. Владикавказ, СНО "Дружба", сад №3/176	Владикавказ	15:09:0031801:4520	0030020000000 Земли населенных пунктов	Коллективное садоводство	13	13.021	573	1 297,19	743 289,87
32470	Респ. Северная Осетия - Алания, г. Владикавказ, СНО "Дружба", сад 34/1	Владикавказ	15:09:0031801:453	0030020000000 Земли населенных пунктов	Под садоводство	13	13.021	336	1 297,19	435 855,84
32471	Российская Федерация, Республика Северная Осетия - Алания, г. Владикавказ, СНТ "Дружба", Гизельское шоссе 1, участок 1, сад 36	Владикавказ	15:09:0031801:4537	0030020000000 Земли населенных пунктов	Коллективное садоводство	13	13.021	600	1 297,19	778 314,00
32472	Респ. Северная Осетия - Алания, г. Владикавказ, Садоводческое некоммерческое объединение "Дружба", сад 35/1	Владикавказ	15:09:0031801:454	0030020000000 Земли населенных пунктов	Для садоводства	13	13.021	549	1 297,19	712 157,31
32473	Российская Федерация, Республика Северная Осетия - Алания, г. Владикавказ, Гизельское шоссе, 1, с/т "Дружба", 6/26	Владикавказ	15:09:0031801:4540	0030020000000 Земли населенных пунктов	Коллективное садоводство	13	13.021	600	1 138,63	683 178,00
32474	Российская Федерация, Республика Северная Осетия - Алания, г. Владикавказ, СНТ " Дружба" , уч. 2/222	Владикавказ	15:09:0031801:4545	0030020000000 Земли населенных пунктов	Для коллективного садоводства	13	13.021	400	1 297,19	518 876,00
32475	Респ. Северная Осетия - Алания, г. Владикавказ, СНО "Дружба", сад 37/1	Владикавказ	15:09:0031801:455	0030020000000 Земли населенных пунктов	для садоводства	13	13.021	467	1 297,19	605 787,73
32476	Российская Федерация, Республика Северная Осетия-Алания, городской округ город Владикавказ, г. Владикавказ, территория СНТ Дружба, земельный участок 103/1Б	Владикавказ	15:09:0031801:4550	0030020000000 Земли населенных пунктов	Коллективное садоводство	13	13.021	116	1 297,19	150 474,04
32477	Российская Федерация, Республика Северная Осетия-Алания, городской округ город Владикавказ, г. Владикавказ, территория СНТ Дружба, земельный участок 103/1А	Владикавказ	15:09:0031801:4551	0030020000000 Земли населенных пунктов	Коллективное садоводство	13	13.021	278	1 297,19	360 618,82
32478	Российская Федерация, Республика Северная Осетия-Алания, г. Владикавказ, Московское шоссе, 5а, СНТ "Дружба", сад № 76/9	Владикавказ	15:09:0031801:4552	0030020000000 Земли населенных пунктов	Ведение садоводства	13	13.021	400	1 297,19	518 876,00
32479	Российская Федерация, Республика Северная Осетия-Алания, г. Владикавказ, Московское шоссе, 5 «а», садоводческое некоммерческое товарищество «Дружба», участок 6, сад 45	Владикавказ	15:09:0031801:4553	0030020000000 Земли населенных пунктов	Ведение садоводства	13	13.021	600	1 297,19	778 314,00
32480	Российская Федерация, Республика Северная Осетия - Алания, г. Владикавказ, СНО "Дружба", дом сад 236/2	Владикавказ	15:09:0031801:4554	0030020000000 Земли населенных пунктов	Для садоводства или огородничества	13	13.021	499	1 297,19	647 297,81
32481	Российская Федерация, Республика Северная Осетия - Алания, г. Владикавказ, СНО "Дружба", дом сад 237/2	Владикавказ	15:09:0031801:4555	0030020000000 Земли населенных пунктов	Для садоводства или огородничества	13	13.021	401	1 297,19	520 173,19

№ пп	Местоположение ЗУ	Район	Кадастровый номер ЗУ	Категория земель	Разрешенное использование по документу	Код вида разрешенного использования (в соответствии с классификатором видов разрешенного использования земельных участков)	Вид использования объектов недвижимости	Площадь	УПКС	КС
32482	Российская Федерация, Республика Северная Осетия - Алания, г. Владикавказ, ул. Московское шоссе, 5 "п", Садоводческое некоммерческое товарищество "Дружба", сад № 212/2	Владикавказ	15:09:0031801:4557	0030020000000 Земли населенных пунктов	Ведение садоводства	13	13.021	400	1 297,19	518 876,00
32483	Республика Северная Осетия-Алания, г Владикавказ, ул. Московское шоссе, 5"а", садоводческое некоммерческое товарищество "Дружба", сад №211/2	Владикавказ	15:09:0031801:4558	0030020000000 Земли населенных пунктов	ведение садоводства	13	13.021	470	1 297,19	609 679,30
32484	Российская Федерация, Республика Северная Осетия - Алания г. Владикавказ, Московское шоссе, 5А, садоводческое некоммерческое товарищество "Дружба", участок № 2, сад № 210	Владикавказ	15:09:0031801:4559	0030020000000 Земли населенных пунктов	Ведение садоводства	13	13.021	400	1 297,19	518 876,00
32485	Респ. Северная Осетия - Алания, г. Владикавказ, СНО "Дружба", сад 38/1	Владикавказ	15.09:0031801:456	0030020000000 Земли населенных пунктов	Под садоводство	13	13.021	530	1 297,19	687 510,70
32486	Российская Федерация,Республика Северная Осетия-Алания, г. Владикавказ, Московское шоссе, 5 «п», Садоводческое некоммерческое товарищество «Дружба», участок №6, сад №68	Владикавказ	15:09:0031801:4560	0030020000000 Земли населенных пунктов	Ведение садоводства	13	13.021	600	1 297,19	778 314,00
32487	Российская Федерация, Республика Северная Осетия-Алания, г. Владикавказ, Московское шоссе, 5 «а», садоводческое некоммерческое товарищество «Дружба» участок №6, сад №69	Владикавказ	15:09:0031801:4561	0030020000000 Земли населенных пунктов	Ведение садоводства	13	13.021	482	1 297,19	625 245,58
32488	Российская Федерация, Республика Северная Осетия-Алания, г. Владикавказ, СНТ Дружба	Владикавказ	15:09:0031801:4565	0030020000000 Земли населенных пунктов	Под садоводство	13	13.021	501	1 297,19	649 892,19
32489	Российская Федерация, Республика Северная Осетия-Алания, г. Владикавказ, СНТ Дружба	Владикавказ	15:09:0031801:4566	0030020000000 Земли населенных пунктов	Под садоводство	13	13.021	700	1 297,19	908 033,00
32490	Российская Федерация, Республика Северная Осетия-Алания, городской округ город Владикавказ, г. Владикавказ, территория СНТ Дружба	Владикавказ	15:09:0031801:4569	0030020000000 Земли населенных пунктов	Для садоводства	13	13.021	502	1 138,63	571 592,26
32491	Респ. Северная Осетия - Алания, г. Владикавказ, СНО "Дружба", сад 39/1	Владикавказ	15:09:0031801:457	0030020000000 Земли населенных пунктов	Для садоводства или огородничества	13	13.021	493	1 297,19	639 514,67
32492	Российская Федерация, Республика Северная Осетия-Алания, городской округ город Владикавказ, г. Владикавказ, территория СНТ Дружба	Владикавказ	15:09:0031801:4570	0030020000000 Земли населенных пунктов	Для садоводства	13	13.021	588	1 138,63	669 514,44
32493	Российская Федерация, Республика Северная Осетия - Алания, г. Владикавказ, СНО Дружба	Владикавказ	15:09:0031801:4576	0030020000000 Земли населенных пунктов	под садоводство	13	13.021	281	1 138,63	319 955,03
32494	Российская Федерация, Республика Северная Осетия - Алания, г. Владикавказ, СНО Дружба	Владикавказ	15:09:0031801:4577	0030020000000 Земли населенных пунктов	под садоводство	13	13.021	299	1 138,63	340 450,37
32495	Респ. Северная Осетия - Алания, г. Владикавказ, с/т Дружба, 1/40	Владикавказ	15:09:0031801:458	0030020000000 Земли населенных пунктов	коллективное садоводство	13	13.021	400	1 297,19	518 876,00
32496	Российская Федерация, Республика Северная Осетия - Алания г.о. город Владикавказ, г Владикавказ, тер. СНТ Дружба, уч 39 А/4	Владикавказ	15:09:0031801:4580	0030020000000 Земли населенных пунктов	Под садоводство	13	13.021	300	1 138,63	341 589,00
32497	Российская Федерация, Республика Северная Осетия - Алания, г. Владикавказ, СНО "Дружба"	Владикавказ	15:09:0031801:4581	0030020000000 Земли населенных пунктов	Под садоводство	13	13.021	221	1 138,63	251 637,23
32498		Владикавказ	15:09:0031801:4583	0030020000000 Земли населенных пунктов	Коллективное садоводство	13	13.021	664	1 297,19	861 334,16
32499	Респ. Северная Осетия - Алания, г. Владикавказ, с/т Дружба, 1/41	Владикавказ	15:09:0031801:459	0030020000000 Земли населенных пунктов	коллективное садоводство	13	13.021	400	1 297,19	518 876,00
32500	Российская Федерация, Республика Северная Осетия - Алания, г. Владикавказ, тер. СНТ Дружба	Владикавказ	15:09:0031801:4591	0030020000000 Земли населенных пунктов	Для садоводства	13	13.021	400	1 297,19	518 876,00
32501	Российская Федерация, Республика Северная Осетия - Алания, г. Владикавказ, тер. СНТ Дружба	Владикавказ	15:09:0031801:4592	0030020000000 Земли населенных пунктов	Для садоводства	13	13.021	600	1 297,19	778 314,00
32502	Российская Федерация, Республика Северная Осетия - Алания, г. Владикавказ, тер. СНТ Дружба	Владикавказ	15:09:0031801:4595	0030020000000 Земли населенных пунктов	Ведение садоводства	13	13.021	169	1 297,19	219 225,11
32503	Российская Федерация, Республика Северная Осетия-Алания, городской округ город Владикавказ, г. Владикавказ, тер. СНТ Дружба, дом 142/2	Владикавказ	15:09:0031801:4596	0030020000000 Земли населенных пунктов	Ведение садоводства	13	13.021	830	1 297,19	1 076 667,70
32504	Респ. Северная Осетия - Алания, г. Владикавказ, СНО "Дружба", дом сад № 51/2	Владикавказ	15:09:0031801:46	0030020000000 Земли населенных пунктов	для садоводства	13	13.021	602	1 297,19	780 908,38
32505	Респ. Северная Осетия - Алания, г. Владикавказ, СНО "Дружба", участок №42/1	Владикавказ	15.09:0031801:460	0030020000000 Земли населенных пунктов	Под садоводство	13	13.021	703	1 297,19	911 924,57
32506	Российская Федерация, Республика Северная Осетия - Алания, г о. город Владикавказ, г Владикавказ, тер. СНТ Дружба	Владикавказ	15:09:0031801:4602	0030020000000 Земли населенных пунктов	Ведение садоводства	13	13.021	206	1 297,19	267 221,14
32507	Российская Федерация, Республика Северная Осетия - Алания г.о. город Владикавказ, г Владикавказ, тер. СНТ Дружба	Владикавказ	15:09:0031801:4603	0030020000000 Земли населенных пунктов	Ведение садоводства	13	13.021	292	1 297,19	378 779,48
32508	Российская Федерация, Республика Северная Осетия - Алания г.о. город Владикавказ, г Владикавказ, тер. СНТ Дружба, земельный участок 98А/4	Владикавказ	15:09:0031801:4606	0030020000000 Земли населенных пунктов	коллективное садоводство	13	13.021	417	1 297,19	540 928,23
32509	Российская Федерация, Республика Северная Осетия - Алания, г о. город Владикавказ, г Владикавказ, тер. СНТ Дружба, 98/4	Владикавказ	15:09:0031801:4607	0030020000000 Земли населенных пунктов	коллективное садоводство	13	13.021	238	1 297,19	308 731,22
32510	Респ. Северная Осетия - Алания, г. Владикавказ, СНО "Дружба", участок 43/1	Владикавказ	15:09:0031801:461	0030020000000 Земли населенных пунктов	Для садоводства	13	13.021	600	1 297,19	778 314,00
32511	Российская Федерация, Республика Северная Осетия - Алания, г. Владикавказ, СНТ Дружба	Владикавказ	15:09:0031801:4614	0030020000000 Земли населенных пунктов	Под садоводство	13	13.021	1 153	1 297,19	1 495 660,07
32512	Российская Федерация, Республика Северная Осетия-Алания, городской округ город Владикавказ, г. Владикавказ, территория СНТ Дружба	Владикавказ	15:09:0031801:4618	0030020000000 Земли населенных пунктов	Ведение садоводства	13	13.021	1 197	3 896,33	4 663 907,01
32513	Респ. Северная Осетия - Алания, г. Владикавказ, СНО "Дружба", участок №44/1	Владикавказ	15.09:0031801:462	0030020000000 Земли населенных пунктов	Для садоводства	13	13.021	509	1 297,19	660 269,71
32514	Респ. Северная Осетия - Алания, г. Владикавказ, СНО "Дружба", участок №45/1	Владикавказ	15:09:0031801:463	0030020000000 Земли населенных пунктов	Для садоводства	13	13.021	619	1 297,19	802 960,61
32515	Респ. Северная Осетия - Алания, г. Владикавказ, СНО "Дружба", участок №46-47/1	Владикавказ	15:09:0031801:464	0030020000000 Земли населенных пунктов	Под садоводство	13	13.021	700	1 297,19	908 033,00
32516	Респ. Северная Осетия - Алания, г. Владикавказ, СНО "Дружба", участок №48/1	Владикавказ	15.09:0031801:465	0030020000000 Земли населенных пунктов	Для садоводства	13	13.021	652	1 297,19	845 767,88
32517	Республика Северная Осетия-Алания, г Владикавказ, ш Московское, д 5а, Садоводческое некоммерческое объединение "Дружба", 1 уч 49 сад	Владикавказ	15.09:0031801:466	0030020000000 Земли населенных пунктов	Для коллективного садоводства	13	13.021	500	1 297,19	648 595,00
32518	Респ. Северная Осетия - Алания, г. Владикавказ, СНО "Дружба", сад 50/1	Владикавказ	15:09:0031801:467	0030020000000 Земли населенных пунктов	Под садоводство	13	13.021	759	1 297,19	984 567,21
32519	Респ. Северная Осетия - Алания, г. Владикавказ, СНО "Дружба", 51/1	Владикавказ	15:09:0031801:468	0030020000000 Земли населенных пунктов	Под садоводство	13	13.021	697	1 297,19	904 141,43
32520	Респ. Северная Осетия - Алания, г. Владикавказ, СНО "Дружба", 1/53	Владикавказ	15.09:0031801:469	0030020000000 Земли населенных пунктов	под садоводство	13	13.021	614	1 297,19	796 474,66
32521	Респ. Северная Осетия - Алания, г. Владикавказ, СНО "Дружба", сад №54,55	Владикавказ	15:09:0031801:470	0030020000000 Земли населенных пунктов	Коллективное садоводство	13	13.021	1 072	1 297,19	1 390 587,68
32522	Респ. Северная Осетия - Алания, г. Владикавказ, СНО "Дружба", сад №57/1	Владикавказ	15:09:0031801:471	0030020000000 Земли населенных пунктов	Под садоводство	13	13.021	796	1 297,19	1 032 563,24
32523	Респ. Северная Осетия - Алания, г. Владикавказ, с/т Дружба, 1/58	Владикавказ	15:09:0031801:472	0030020000000 Земли населенных пунктов	коллективное садоводство	13	13.021	400	1 297,19	518 876,00
32524	Северная Осетия - Алания респ, г Владикавказ, СНО "Дружба", сад №1/59	Владикавказ	15.09:0031801:473	0030020000000 Земли населенных пунктов	коллективное садоводство	13	13.021	596	1 297,19	773 125,24
32525	Респ. Северная Осетия - Алания, г. Владикавказ, СНО "Дружба", участок №1/61	Владикавказ	15.09:0031801:475	0030020000000 Земли населенных пунктов	коллективное садоводство	13	13.021	616	1 297,19	799 069,04
32526	Респ. Северная Осетия - Алания, г. Владикавказ, СНО "Дружба", №62/1	Владикавказ	15:09:0031801:476	0030020000000 Земли населенных пунктов	Под садоводство	13	13.021	627	1 297,19	813 338,13
32527	Российская Федерация, Республика Северная Осетия - Алания, г. Владикавказ, СНТ Дружба, участок 1, сад 63	Владикавказ	15:09:0031801:477	0030020000000 Земли населенных пунктов	коллективное садоводство	13	13.021	666	1 297,19	863 928,54
32528	Российская Федерация, Республика Северная Осетия - Алания, г. Владикавказ, СНТ Дружба, участок 1, сад 64	Владикавказ	15.09:0031801:478	0030020000000 Земли населенных пунктов	коллективное садоводство	13	13.021	809	1 297,19	1 049 426,71
32529	Респ. Северная Осетия - Алания, г. Владикавказ, с/т Дружба, дом сад № 2/53	Владикавказ	15:09:0031801:48	0030020000000 Земли населенных пунктов	коллективное садоводство	13	13.021	400	1 297,19	518 876,00
32530	Республика Северная Осетия-Алания, г Владикавказ, снт Дружба	Владикавказ	15:09:0031801:480	0030020000000 Земли населенных пунктов	коллективное садоводство	13	13.021	500	1 297,19	648 595,00
32531	Респ. Северная Осетия - Алания, г. Владикавказ, СНО "Дружба", участок №67/1	Владикавказ	15:09:0031801:482	0030020000000 Земли населенных пунктов	под садоводство	13	13.021	411	1 297,19	533 145,09
32532	Республика Северная Осетия-Алания, г. Владикавказ, Московское шоссе, 5а, садово-огородническое товарищество «Дружба», 1 уч, 69 сад	Владикавказ	15.09:0031801:484	0030020000000 Земли населенных пунктов	коллективное садоводство	13	13.021	366	1 297,19	474 771,54
32533	Респ. Северная Осетия - Алания, г. Владикавказ, СНО "Дружба", сад 70/1	Владикавказ	15.09:0031801:485	0030020000000 Земли населенных пунктов	для садоводство	13	13.021	600	1 297,19	778 314,00
32534	Респ. Северная Осетия - Алания, г. Владикавказ, СНО "Дружба", участок №1/71	Владикавказ	15:09:0031801:486	0030020000000 Земли населенных пунктов	Коллективное садоводство	13	13.021	614	1 297,19	796 474,66
32535	Респ. Северная Осетия - Алания, г. Владикавказ, СНО "Дружба", участок 1/72	Владикавказ	15:09:0031801:487	0030020000000 Земли населенных пунктов	Для садоводства	13	13.021	814	1 297,19	1 055 912,66
32536	Респ. Северная Осетия - Алания, г. Владикавказ, с/т Дружба, 1/73	Владикавказ	15.09:0031801:488	0030020000000 Земли населенных пунктов	для садоводства	13	13.021	900	1 297,19	1 167 471,00
32537	Респ. Северная Осетия - Алания, г. Владикавказ, Московское шоссе, 5 "п", Садоводческое некоммерческое объединение "Дружба", 1/74	Владикавказ	15.09:0031801:489	0030020000000 Земли населенных пунктов	Для коллективного садоводства	13	13.021	900	1 297,19	1 167 471,00
32538	Республика Северная Осетия-Алания, г Владикавказ, ш Московское, д 5а, Садоводческое некоммерческое объединение "Дружба", 54/2	Владикавказ	15:09:0031801:49	0030020000000 Земли населенных пунктов	Для коллективного садоводства	13	13.021	505	1 297,19	655 080,95
32539	Респ. Северная Осетия - Алания, г. Владикавказ, СНО "Дружба", участок №55/1	Владикавказ	15:09:0031801:490	0030020000000 Земли населенных пунктов	Коллективное садоводство	13	13.021	694	1 297,19	900 249,86
32540	Респ. Северная Осетия - Алания, г. Владикавказ, СНО "Дружба", участок 1/76-77	Владикавказ	15:09:0031801:491	0030020000000 Земли населенных пунктов	для садоводства	13	13.021	928	1 297,19	1 203 792,32

№ пп	Местоположение ЗУ	Район	Кадастровый номер ЗУ	Категория земель	Разрешенное использование по документу	Код вида разрешенного использования (в соответствии с классификатором видов разрешенного использования земельных участков)	Вид использования объектов недвижимости	Площадь	УПКС	КС
32541	Респ. Северная Осетия - Алания, г. Владикавказ, СНО "Дружба", участок №1/70	Владикавказ	15:09:0031801:494	0030002000000 Земли населенных пунктов	Для садоводства	13	13.021	506	1 297,19	656 378,14
32542	Респ. Северная Осетия - Алания, г. Владикавказ, СНО "Дружба", участок 1 сад № 84	Владикавказ	15:09:0031801:498	0030002000000 Земли населенных пунктов	Под садоводство	13	13.021	567	1 297,19	735 506,73
32543	Респ. Северная Осетия - Алания, г. Владикавказ, СНО "Дружба", участок 1/85	Владикавказ	15:09:0031801:499	0030002000000 Земли населенных пунктов	Для садоводства	13	13.021	669	1 297,19	867 820,11
32544	Респ. Северная Осетия - Алания, г. Владикавказ, СНО "Дружба", дом сад № 5/2	Владикавказ	15:09:0031801:5	0030002000000 Земли населенных пунктов	Под садоводство	13	13.021	600	1 297,19	778 314,00
32545	Респ. Северная Осетия - Алания, г. Владикавказ, СНО "Дружба", участок №1/72	Владикавказ	15:09:0031801:50	0030002000000 Земли населенных пунктов	Коллективное садоводство	13	13.021	556	1 297,19	721 237,64
32546	Республика Северная Осетия-Алания, г Владикавказ, Московское шоссе, 5 "а", Садоводческое некоммерческое объединение "Дружба", сад №1/86	Владикавказ	15:09:0031801:500	0030002000000 Земли населенных пунктов	коллективное садоводство	13	13.021	830	1 297,19	1 076 667,70
32547	Респ. Северная Осетия - Алания, г. Владикавказ, СНО "Дружба", сад 87/1	Владикавказ	15:09:0031801:501	0030002000000 Земли населенных пунктов	Под садоводство	13	13.021	378	1 297,19	490 337,82
32548	Респ. Северная Осетия - Алания, г. Владикавказ, СНО "Дружба", сад 88/1	Владикавказ	15:09:0031801:502	0030002000000 Земли населенных пунктов	для садоводства или огородничества	13	13.021	390	1 297,19	505 904,10
32549	Респ. Северная Осетия - Алания, г. Владикавказ, СНО "Дружба", сад 89/1	Владикавказ	15:09:0031801:503	0030002000000 Земли населенных пунктов	Под садоводство	13	13.021	598	1 297,19	775 719,62
32550	Респ. Северная Осетия - Алания, г. Владикавказ, СНО "Дружба", сад №1/90	Владикавказ	15:09:0031801:504	0030002000000 Земли населенных пунктов	коллективное садоводство	13	13.021	690	1 297,19	895 061,10
32551	Северная Осетия - Алания респ. г. Владикавказ, СНО "Дружба", сад №91/1	Владикавказ	15:09:0031801:505	0030002000000 Земли населенных пунктов	Коллективное садоводство	13	13.021	679	1 297,19	880 792,01
32552	Респ. Северная Осетия - Алания, г. Владикавказ, Московское шоссе, 5 "п", садоводческое некоммерческое объединение "Дружба", сад 93/1	Владикавказ	15:09:0031801:506	0030002000000 Земли населенных пунктов	под садоводство	13	13.021	701	1 297,19	909 330,19
32553	Респ. Северная Осетия - Алания, г. Владикавказ, Московское шоссе, 5 "п", садоводческое некоммерческое объединение "Дружба", сад 94/1	Владикавказ	15:09:0031801:507	0030002000000 Земли населенных пунктов	Для коллективного садоводства	13	13.021	701	1 297,19	909 330,19
32554	Респ. Северная Осетия - Алания, г. Владикавказ, СНО "Дружба", сад №1/95	Владикавказ	15:09:0031801:508	0030002000000 Земли населенных пунктов	Для садоводства	13	13.021	515	1 297,19	668 052,85
32555	Респ. Северная Осетия - Алания, г. Владикавказ, СНО "Дружба", сад 96/1	Владикавказ	15:09:0031801:509	0030002000000 Земли населенных пунктов	для садоводства и огородничества	13	13.021	492	1 297,19	638 217,48
32556	Респ. Северная Осетия - Алания, г. Владикавказ, Московское шоссе, 5 "п", садоводческое некоммерческое объединение " Дружба", сад № 2/56	Владикавказ	15:09:0031801:51	0030002000000 Земли населенных пунктов	Для коллективного садоводства	13	13.021	579	1 297,19	751 073,01
32557	Респ. Северная Осетия - Алания, г. Владикавказ, СНО "Дружба", сад 1/97	Владикавказ	15:09:0031801:510	0030002000000 Земли населенных пунктов	для садоводства	13	13.021	499	1 297,19	647 297,81
32558	Респ. Северная Осетия - Алания, г. Владикавказ, СНО "Дружба", сад 98/1	Владикавказ	15:09:0031801:511	0030002000000 Земли населенных пунктов	Под садоводство	13	13.021	520	1 297,19	674 538,80
32559	Респ. Северная Осетия - Алания, г. Владикавказ, СНО "Дружба", сад № 99/1	Владикавказ	15:09:0031801:512	0030002000000 Земли населенных пунктов	Под садоводство	13	13.021	498	1 297,19	646 000,62
32560	Респ. Северная Осетия - Алания, г. Владикавказ, СНО " Дружба", сад № 100/1	Владикавказ	15:09:0031801:513	0030002000000 Земли населенных пунктов	Под садоводства	13	13.021	511	1 297,19	662 864,09
32561	Респ. Северная Осетия - Алания, г. Владикавказ, СНО "Дружба", сад 101/1	Владикавказ	15:09:0031801:514	0030002000000 Земли населенных пунктов	разрешенное использование: для садоводства или огородничества	13	13.021	557	1 297,19	722 534,83
32562	Респ. Северная Осетия - Алания, г. Владикавказ, СНО "Дружба", участок 1 сад 102	Владикавказ	15:09:0031801:515	0030002000000 Земли населенных пунктов	для садоводства	13	13.021	590	1 297,19	765 342,10
32563	Респ. Северная Осетия - Алания, г. Владикавказ, СНО "Дружба", участок №104/1	Владикавказ	15:09:0031801:517	0030002000000 Земли населенных пунктов	Коллективное садоводство	13	13.021	532	1 297,19	690 105,08
32564	Респ. Северная Осетия - Алания, г. Владикавказ, СНО "Дружба", сад №105/1	Владикавказ	15:09:0031801:518	0030002000000 Земли населенных пунктов	Коллективное садоводство	13	13.021	550	1 297,19	713 454,50
32565	Респ. Северная Осетия - Алания, г. Владикавказ, СНО "Дружба", дом сад № 5/72	Владикавказ	15:09:0031801:52	0030002000000 Земли населенных пунктов	Под садоводство	13	13.021	515	1 297,19	668 052,85
32566	Республика Северная Осетия - Алания, г. Владикавказ, СНО "Дружба", сад №1/108	Владикавказ	15:09:0031801:521	0030002000000 Земли населенных пунктов	Для садоводства	13	13.021	600	1 297,19	778 314,00
32567	Российская Федерация, Республика Северная Осетия-Алания, городской округ город Владикавказ, г. Владикавказ, территория СНТ Дружба, сад №109/1	Владикавказ	15:09:0031801:522	0030002000000 Земли населенных пунктов	Ведение садоводства	13	13.021	349	1 297,19	452 719,31
32568	Республика Северная Осетия - Алания, г. Владикавказ, СНО "Дружба", участок 1/110	Владикавказ	15:09:0031801:523	0030002000000 Земли населенных пунктов	Под садоводство	13	13.021	477	1 297,19	618 759,63
32569	Республика Северная Осетия - Алания, г. Владикавказ, СНО "Дружба", сад № 111/1	Владикавказ	15:09:0031801:524	0030002000000 Земли населенных пунктов	Под садоводство	13	13.021	627	1 297,19	813 338,13
32570	Респ. Северная Осетия - Алания, г. Владикавказ, СНО "Дружба", участок №1/112	Владикавказ	15:09:0031801:525	0030002000000 Земли населенных пунктов	Для садоводства	13	13.021	613	1 297,19	795 177,47
32571	Респ. Северная Осетия - Алания, г. Владикавказ, СНО"Дружба", участок 1сад 113	Владикавказ	15:09:0031801:526	0030002000000 Земли населенных пунктов	Под садоводство	13	13.021	502	1 297,19	651 189,38
32572	Северная Осетия - Алания респ. г. Владикавказ, ш Московское, 5 "а", Садоводческое некоммерческое объединение "Дружба", участок №114/1	Владикавказ	15:09:0031801:527	0030002000000 Земли населенных пунктов	Коллективное садоводство	13	13.021	625	1 297,19	810 743,75
32573	Респ. Северная Осетия - Алания, г. Владикавказ, СНО "Дружба", 115/1	Владикавказ	15:09:0031801:528	0030002000000 Земли населенных пунктов	Под садоводство	13	13.021	674	1 297,19	874 306,06
32574	Респ. Северная Осетия - Алания, г. Владикавказ, СНО "Дружба", сад 116/1	Владикавказ	15:09:0031801:529	0030002000000 Земли населенных пунктов	Под садоводство	13	13.021	629	1 297,19	815 932,51
32575	Респ. Северная Осетия - Алания, г. Владикавказ, СНО "Дружба", дом сад № 58/2	Владикавказ	15:09:0031801:53	0030002000000 Земли населенных пунктов	Под садоводство	13	13.021	591	1 297,19	766 639,29
32576	Респ. Северная Осетия - Алания, г. Владикавказ, СНО "Дружба", сад 117/1	Владикавказ	15:09:0031801:530	0030002000000 Земли населенных пунктов	Под садоводство	13	13.021	771	1 297,19	1 000 133,49
32577	Респ. Северная Осетия - Алания, г. Владикавказ, СНО "Дружба", сад 118/1	Владикавказ	15:09:0031801:531	0030002000000 Земли населенных пунктов	Под садоводство	13	13.021	326	1 297,19	422 883,94
32578	Респ. Северная Осетия - Алания, г. Владикавказ, СНО "Дружба", сад №119/1	Владикавказ	15:09:0031801:532	0030002000000 Земли населенных пунктов	Под садоводство	13	13.021	326	1 297,19	422 883,94
32579	Респ. Северная Осетия - Алания, г. Владикавказ, СНО "Дружба", участок 1 сад 120	Владикавказ	15:09:0031801:533	0030002000000 Земли населенных пунктов	Под садоводство	13	13.021	653	1 297,19	847 065,07
32580	Респ. Северная Осетия - Алания, г. Владикавказ, СНО "Дружба", сад 121/1	Владикавказ	15:09:0031801:534	0030002000000 Земли населенных пунктов	Под садоводство	13	13.021	569	1 297,19	738 101,11
32581	Респ. Северная Осетия - Алания, г. Владикавказ, СНО"Дружба", дом сад 124/1	Владикавказ	15:09:0031801:536	0030002000000 Земли населенных пунктов	Под садоводство	13	13.021	534	1 297,19	692 699,46
32582	Респ. Северная Осетия - Алания, г. Владикавказ, СНО "Дружба", 125/1	Владикавказ	15:09:0031801:537	0030002000000 Земли населенных пунктов	Под садоводство	13	13.021	598	1 297,19	775 719,62
32583	Респ. Северная Осетия - Алания, г. Владикавказ, СНО " Дружба" сад № 126/1	Владикавказ	15:09:0031801:538	0030002000000 Земли населенных пунктов	коллективное садоводство	13	13.021	534	1 297,19	692 699,46
32584	Респ. Северная Осетия - Алания, г. Владикавказ, СНО "Дружба", участок №127/1	Владикавказ	15:09:0031801:539	0030002000000 Земли населенных пунктов	Для садоводства	13	13.021	627	1 297,19	813 338,13
32585	Респ. Северная Осетия - Алания, г. Владикавказ, СНО "Дружба", сад №59/2	Владикавказ	15:09:0031801:54	0030002000000 Земли населенных пунктов	Для садоводства	13	13.021	530	1 297,19	691 402,27
32586	Респ. Северная Осетия - Алания, г. Владикавказ, СНО "Дружба", дом сад №128/1	Владикавказ	15:09:0031801:540	0030002000000 Земли населенных пунктов	под садоводство	13	13.021	775	1 297,19	1 005 322,25
32587	Респ. Северная Осетия - Алания, г. Владикавказ, СНО"Дружба", участок 129/1	Владикавказ	15:09:0031801:541	0030002000000 Земли населенных пунктов	под садоводство	13	13.021	619	1 297,19	802 960,61
32588	Северная Осетия - Алания респ. г. Владикавказ, СНО "Дружба", участок № 130/1	Владикавказ	15:09:0031801:542	0030002000000 Земли населенных пунктов	Коллективное садоводство	13	13.021	709	1 297,19	919 707,71
32589	Респ. Северная Осетия - Алания, г. Владикавказ, СНО "Дружба", сад 131/1	Владикавказ	15:09:0031801:543	0030002000000 Земли населенных пунктов	Под садоводство	13	13.021	505	1 297,19	655 080,95
32590	Северная Осетия - Алания респ. г. Владикавказ, Московское шоссе, 5 "а", садоводческое некоммерческое объединение "Дружба", участок 1, сад № 132	Владикавказ	15:09:0031801:544	0030002000000 Земли населенных пунктов	Для коллективного садоводства	13	13.021	580	1 297,19	752 370,20
32591	Респ. Северная Осетия - Алания, г. Владикавказ, СНО"Дружба", сад 134/1, 133/1, 2/9, 3/9, 4/9, 5/9	Владикавказ	15:09:0031801:545	0030002000000 Земли населенных пунктов	Ведение коллективного садоводства	13	13.021	4 501	1 297,19	5 838 652,19
32592	Республика Северная Осетия-Алания, г. Владикавказ, Московское шоссе, 5а, садоводческое некоммерческое объединение "Дружба", сад № 3/2	Владикавказ	15:09:0031801:548	0030002000000 Земли населенных пунктов	коллективное садоводство	13	13.021	727	1 297,19	943 057,13
32593	Респ. Северная Осетия - Алания, г. Владикавказ, СНО "Дружба", сад 4/3	Владикавказ	15:09:0031801:549	0030002000000 Земли населенных пунктов	Под садоводство	13	13.021	522	1 297,19	677 133,18
32594	Респ. Северная Осетия - Алания, г. Владикавказ, СНО "Дружба", участок №2/61	Владикавказ	15:09:0031801:55	0030002000000 Земли населенных пунктов	Для садоводства	13	13.021	496	1 297,19	643 406,24
32595	Республика Северная Осетия - Алания, г. Владикавказ, СНО "Дружба", участок 3, сад 6	Владикавказ	15:09:0031801:551	0030002000000 Земли населенных пунктов	Под садоводство	13	13.021	559	1 297,19	725 129,21
32596	Респ. Северная Осетия - Алания, г. Владикавказ, СНО "Дружба", сад 11/3	Владикавказ	15:09:0031801:553	0030002000000 Земли населенных пунктов	Под садоводство	13	13.021	561	1 297,19	727 723,59
32597	Респ. Северная Осетия - Алания, г. Владикавказ с/т "Дружба" 3/13	Владикавказ	15:09:0031801:555	0030002000000 Земли населенных пунктов	коллективное садоводство	13	13.021	600	1 297,19	778 314,00
32598	Республика Северная Осетия-Алания, г. Владикавказ, Московское шоссе, 5 "а", Садоводческое некоммерческое объединение "Дружба", сад № 14/3	Владикавказ	15:09:0031801:556	0030002000000 Земли населенных пунктов	Для садоводства	13	13.021	694	1 297,19	900 249,86
32599	Северная Осетия - Алания респ. г. Владикавказ, СНО "Дружба", 3 участок 15 сад	Владикавказ	15:09:0031801:557	0030002000000 Земли населенных пунктов	Для коллективного садоводства	13	13.021	483	1 297,19	626 542,77
32600	Республика Северная Осетия-Алания, г. Владикавказ, Московское шоссе, 5 "п", садоводческое некоммерческое объединение "Дружба", участок № 17/3	Владикавказ	15:09:0031801:558	0030002000000 Земли населенных пунктов	Под садоводства	13	13.021	628	1 297,19	814 635,32
32601	Респ. Северная Осетия - Алания, г. Владикавказ, СНО "Дружба", участок №3/18	Владикавказ	15:09:0031801:559	0030002000000 Земли населенных пунктов	под садоводство	13	13.021	582	1 297,19	754 964,58
32602	Респ. Северная Осетия - Алания, г. Владикавказ, СНО "Дружба", сад № 2/62	Владикавказ	15:09:0031801:56	0030002000000 Земли населенных пунктов	под садоводство	13	13.021	566	1 297,19	734 209,54
32603	Республика Северная Осетия-Алания, г. Владикавказ, СНО "Дружба" 3 участок 20 сад	Владикавказ	15:09:0031801:560	0030002000000 Земли населенных пунктов	Коллективное садоводство	13	13.021	614	1 297,19	796 474,66
32604	Респ. Северная Осетия - Алания, г. Владикавказ, СНО "Дружба", сад 22/3	Владикавказ	15:09:0031801:561	0030002000000 Земли населенных пунктов	Под садоводство	13	13.021	590	1 297,19	765 342,10
32605	Северная Осетия - Алания респ. г. Владикавказ, Садоводческое некоммерческое товарищество "Дружба", участок № 3, сад № 23	Владикавказ	15:09:0031801:562	0030002000000 Земли населенных пунктов	Для коллективного садоводства	13	13.021	580	1 297,19	752 370,20
32606	Респ. Северная Осетия - Алания, г. Владикавказ, СНО "Дружба", сад 26/3	Владикавказ	15:09:0031801:563	0030002000000 Земли населенных пунктов	Под садоводство	13	13.021	549	1 297,19	712 157,31
32607	Респ. Северная Осетия - Алания, г. Владикавказ, СНО " Дружба" участок № 3/27	Владикавказ	15:09:0031801:564	0030002000000 Земли населенных пунктов	Для садоводства	13	13.021	281	1 297,19	364 510,39
32608	Респ. Северная Осетия - Алания, г. Владикавказ, СНО"Дружба" сад 28/3	Владикавказ	15:09:0031801:565	0030002000000 Земли населенных пунктов	Под садоводство	13	13.021	300	1 297,19	389 157,00

№ пп	Местоположение ЗУ	Район	Кадастровый номер ЗУ	Категория земель	Разрешенное использование по документу	Код вида разрешенного использования (в соответствии с классификатором видов разрешенного использования земельных участков)	Вид использования объектов недвижимости	Площадь	УПКС	КС
32609	Респ. Северная Осетия - Алания, г. Владикавказ, СНО "Пружба", сад №20	Владикавказ	15:09:0031801:566	003002000000 Земли населенных пунктов	Под садоводство	13	13.021	552	1 297,19	741 299,87
32610	Респ. Северная Осетия - Алания, г. Владикавказ, СНО "Дружба", сад №89/90	Владикавказ	15:09:0031801:567	003002000000 Земли населенных пунктов	Коллективное садоводство	13	13.021	560	1 297,19	726 126,40
32611	Респ. Северная Осетия - Алания, г. Владикавказ, СНО "Дружба", сад № 2/32	Владикавказ	15:09:0031801:568	003002000000 Земли населенных пунктов	Под садоводство	13	13.021	580	1 297,19	752 370,20
32612	Респ. Северная Осетия - Алания, г. Владикавказ, СНО "Дружба", сад 35/3	Владикавказ	15:09:0031801:569	003002000000 Земли населенных пунктов	Под садоводство	13	13.021	574	1 297,19	741 507,06
32613	Респ. Северная Осетия - Алания, г. Владикавказ, СНО "Дружба", участок № 2/63	Владикавказ	15:09:0031801:45	003002000000 Земли населенных пунктов	под садоводство	13	13.021	577	1 297,19	748 175,63
32614	Республика Северная Осетия-Алания, г.Владикавказ, ш.Московское, 5"а", Садоводческое некоммерческое объединение "Дружба", участок 3, сад № 36	Владикавказ	15:09:0031801:570	003002000000 Земли населенных пунктов	коллективное садоводство	13	13.021	600	1 297,19	778 314,00
32615	Республика Северная Осетия-Алания, г.Владикавказ, ш.Московское, д.5а, садоводческое некоммерческое объединение "Дружба" сад №48	Владикавказ	15:09:0031801:571	003002000000 Земли населенных пунктов	коллективное садоводство	13	13.021	677	1 297,19	878 197,63
32616	Респ. Северная Осетия - Алания, г. Владикавказ, СНО "Пружба", сад 39/3	Владикавказ	15:09:0031801:572	003002000000 Земли населенных пунктов	Под садоводство	13	13.021	543	1 297,19	704 874,17
32617	Респ. Северная Осетия - Алания, г. Владикавказ, СНО "Пружба", сад №3/41	Владикавказ	15:09:0031801:573	003002000000 Земли населенных пунктов	коллективное садоводство	13	13.021	531	1 297,19	688 837,89
32618	Респ. Северная Осетия - Алания, г. Владикавказ, СНО "Дружба", сад №42/3	Владикавказ	15:09:0031801:574	003002000000 Земли населенных пунктов	коллективное садоводство	13	13.021	511	1 297,19	662 863,09
32619	Респ. Северная Осетия - Алания, г. Владикавказ, Садоводческое некоммерческое объединение "Дружба", участок 3 сад 45	Владикавказ	15:09:0031801:575	003002000000 Земли населенных пунктов	для садоводства	13	13.021	466	1 297,19	604 190,54
32620	Республика Северная Осетия-Алания, г.Владикавказ, Садоводческое некоммерческое объединение "Дружба", 3 участок 46 сад	Владикавказ	15:09:0031801:576	003002000000 Земли населенных пунктов	Для коллективного садоводства	13	13.021	634	1 297,19	822 118,46
32621	Республика Северная Осетия-Алания, г.Владикавказ, ш.Московское, д.5а, Садоводческое некоммерческое объединение "Дружба", №47	Владикавказ	15:09:0031801:577	003002000000 Земли населенных пунктов	коллективное садоводство	13	13.021	528	1 297,19	684 916,32
32622	Респ. Северная Осетия - Алания, г. Владикавказ, СНО"Дружба", сад 48/3	Владикавказ	15:09:0031801:578	003002000000 Земли населенных пунктов	для садоводства	13	13.021	600	1 297,19	778 314,00
32623	Респ. Северная Осетия - Алания, г. Владикавказ, СНО "Дружба", сад №49	Владикавказ	15:09:0031801:579	003002000000 Земли населенных пунктов	Под садоводство	13	13.021	600	1 297,19	778 314,00
32624	Респ. Северная Осетия - Алания, г. Владикавказ, СНО "Дружба", дом участок №64/2	Владикавказ	15:09:0031801:58	003002000000 Земли населенных пунктов	Для садоводства	13	13.021	636	1 297,19	825 012,84
32625	Респ. Северная Осетия - Алания, г. Владикавказ, СНО "Дружба", участок №3/50	Владикавказ	15:09:0031801:580	003002000000 Земли населенных пунктов	Коллективное садоводство	13	13.021	557	1 297,19	722 478,63
32626	Респ. Северная Осетия - Алания, г. Владикавказ, СНО "Дружба", 51/3	Владикавказ	15:09:0031801:581	003002000000 Земли населенных пунктов	Под садоводство	13	13.021	550	1 297,19	713 460,70
32627	Республика Северная Осетия - Алания, г. Владикавказ, СНО «Дружба», сад №2/52	Владикавказ	15:09:0031801:582	003002000000 Земли населенных пунктов	Для садоводства	13	13.021	583	1 297,19	756 261,77
32628	Респ. Северная Осетия - Алания, г. Владикавказ, СНО "Дружба", участок №3/55	Владикавказ	15:09:0031801:583	003002000000 Земли населенных пунктов	Для садоводства	13	13.021	577	1 297,19	748 175,63
32629	Респ. Северная Осетия - Алания, г. Владикавказ, СНО "Дружба", участок №3/56	Владикавказ	15:09:0031801:584	003002000000 Земли населенных пунктов	Для садоводства	13	13.021	584	1 297,19	757 356,96
32630	Республика Северная Осетия - Алания, г. Владикавказ, СНО "Дружба", 58/3	Владикавказ	15:09:0031801:585	003002000000 Земли населенных пунктов	Под садоводство	13	13.021	481	1 297,19	624 016,89
32631	Респ. Северная Осетия - Алания, г. Владикавказ, СНО "Дружба", сад №59/59	Владикавказ	15:09:0031801:586	003002000000 Земли населенных пунктов	под садоводство	13	13.021	589	1 297,19	763 811,91
32632	Респ. Северная Осетия - Алания, г. Владикавказ, СНО "Дружба", участок №60/3	Владикавказ	15:09:0031801:587	003002000000 Земли населенных пунктов	Для садоводства	13	13.021	682	1 297,19	884 883,58
32633	Респ. Северная Осетия - Алания, г. Владикавказ, СНО "Дружба", сад №70	Владикавказ	15:09:0031801:589	003002000000 Земли населенных пунктов	Под садоводство	13	13.021	492	1 297,19	638 211,48
32634	Респ. Северная Осетия - Алания, г. Владикавказ, СНО "Дружба", сад № 2/65	Владикавказ	15:09:0031801:59	003002000000 Земли населенных пунктов	Коллективное садоводство	13	13.021	547	1 297,19	722 543,83
32635	Респ. Северная Осетия - Алания, г. Владикавказ, СНО "Дружба", участок №3/72	Владикавказ	15:09:0031801:590	003002000000 Земли населенных пунктов	Для садоводства	13	13.021	572	1 297,19	741 992,68
32636	Респ. Северная Осетия - Алания, г. Владикавказ, СНО "Дружба", сад №73/3	Владикавказ	15:09:0031801:591	003002000000 Земли населенных пунктов	Под садоводство	13	13.021	302	1 297,19	391 751,36
32637	Респ. Северная Осетия - Алания, г. Владикавказ, СНО "Дружба", участок №74	Владикавказ	15:09:0031801:592	003002000000 Земли населенных пунктов	Для садоводства	13	13.021	300	1 297,19	389 157,00
32638	Респ. Северная Осетия - Алания, г. Владикавказ, СНО "Дружба", 75/3	Владикавказ	15:09:0031801:593	003002000000 Земли населенных пунктов	для садоводства	13	13.021	503	1 297,19	652 466,47
32639	Респ. Северная Осетия - Алания, г. Владикавказ, СНО "Дружба", сад 76/3	Владикавказ	15:09:0031801:594	003002000000 Земли населенных пунктов	Для садоводства и огородничества	13	13.021	530	1 297,19	687 510,70
32640	Респ. Северная Осетия - Алания, г. Владикавказ, СНО "Дружба", участок №77/3	Владикавказ	15:09:0031801:595	003002000000 Земли населенных пунктов	под садоводство	13	13.021	738	1 297,19	957 326,22
32641	Респ. Северная Осетия - Алания, г. Владикавказ, с/т "Дружба, №78	Владикавказ	15:09:0031801:596	003002000000 Земли населенных пунктов	коллективное садоводство	13	13.021	700	1 297,19	908 033,00
32642	Респ. Северная Осетия - Алания, г. Владикавказ, СНО "Дружба", 3 участок 79 сад	Владикавказ	15:09:0031801:597	003002000000 Земли населенных пунктов	Коллективное садоводство	13	13.021	616	1 297,19	799 069,01
32643	Респ. Северная Осетия - Алания, г. Владикавказ, СНО "Дружба", сад 80/3	Владикавказ	15:09:0031801:598	003002000000 Земли населенных пунктов	Под садоводство	13	13.021	574	1 297,19	741 507,06
32644	Респ. Северная Осетия - Алания, г. Владикавказ, СНО "Дружба", сад №81	Владикавказ	15:09:0031801:599	003002000000 Земли населенных пунктов	Для садоводства	13	13.021	507	1 297,19	657 675,33
32645	Респ. Северная Осетия - Алания, г. Владикавказ, СНО "Дружба", сад № 2/6	Владикавказ	15:09:0031801:6	003002000000 Земли населенных пунктов	Для садоводства	13	13.021	612	1 297,19	793 890,28
32646	Респ. Северная Осетия - Алания, г. Владикавказ, СНО"Дружба", участок 2 сад 66	Владикавказ	15:09:0031801:60	003002000000 Земли населенных пунктов	Под садоводство	13	13.021	600	1 297,19	778 314,00
32647	Респ. Северная Осетия - Алания, г. Владикавказ, СНО "Дружба", сад 82/3	Владикавказ	15:09:0031801:600	003002000000 Земли населенных пунктов	для садоводства	13	13.021	600	1 297,19	778 314,00
32648	Респ. Северная Осетия - Алания, г. Владикавказ, СНО "Дружба", сад 83/3	Владикавказ	15:09:0031801:601	003002000000 Земли населенных пунктов	Под садоводство	13	13.021	531	1 297,19	688 837,89
32649	Респ. Северная Осетия - Алания, г. Владикавказ, СНО "Дружба", 3 участок 84 сад	Владикавказ	15:09:0031801:602	003002000000 Земли населенных пунктов	Коллективное садоводство	13	13.021	524	1 297,19	679 727,56
32650	Респ. Северная Осетия - Алания, г. Владикавказ, участок 3 сад 85	Владикавказ	15:09:0031801:603	003002000000 Земли населенных пунктов	Под садоводство	13	13.021	546	1 297,19	708 265,74
32651	Респ. Северная Осетия - Алания, г. Владикавказ, СНО "Дружба", сад №86/3	Владикавказ	15:09:0031801:604	003002000000 Земли населенных пунктов	Под садоводство	13	13.021	562	1 297,19	729 326,76
32652	Респ. Северная Осетия - Алания, г. Владикавказ, СНО "Дружба", сад 87/3	Владикавказ	15:09:0031801:605	003002000000 Земли населенных пунктов	Коллективное садоводство	13	13.021	582	1 297,19	751 963,58
32653	Респ. Северная Осетия - Алания, г. Владикавказ, СНО "Дружба", участок №89/3	Владикавказ	15:09:0031801:606	003002000000 Земли населенных пунктов	Коллективное садоводство	13	13.021	593	1 297,19	769 214,67
32654	Респ. Северная Осетия - Алания, г. Владикавказ, с/т "Дружба, №90	Владикавказ	15:09:0031801:607	003002000000 Земли населенных пунктов	коллективное садоводство	13	13.021	600	1 297,19	778 314,00
32655	Респ. Северная Осетия - Алания, г. Владикавказ, СНО "Дружба", участок 91/3	Владикавказ	15:09:0031801:608	003002000000 Земли населенных пунктов	под садоводство	13	13.021	601	1 297,19	779 611,19
32656	Респ. Северная Осетия - Алания, г. Владикавказ, СНО "Дружба", сад 92/3	Владикавказ	15:09:0031801:609	003002000000 Земли населенных пунктов	Под садоводство	13	13.021	597	1 297,19	771 122,33
32657	Респ. Северная Осетия - Алания, г. Владикавказ, СНО "Дружба", участок №94	Владикавказ	15:09:0031801:610	003002000000 Земли населенных пунктов	Для садоводства	13	13.021	585	1 297,19	758 856,15
32658	Респ. Северная Осетия - Алания, г. Владикавказ, Садоводческое некоммерческое объединение "Дружба", 3 участок, 95 сад	Владикавказ	15:09:0031801:611	003002000000 Земли населенных пунктов	Для коллективного садоводства	13	13.021	597	1 297,19	771 122,33
32659	Респ. Северная Осетия - Алания, г. Владикавказ, СНО "Дружба", сад 96/3	Владикавказ	15:09:0031801:612	003002000000 Земли населенных пунктов	Под садоводство	13	13.021	568	1 297,19	736 853,92
32660	Респ. Северная Осетия - Алания, г. Владикавказ, СНО "Дружба", участок №3/97	Владикавказ	15:09:0031801:613	003002000000 Земли населенных пунктов	под садоводство	13	13.021	566	1 297,19	734 259,51
32661	Республика Северная Осетия-Алания, г.Владикавказ, СНО "Дружба", 3 участок, 98 сад	Владикавказ	15:09:0031801:614	003002000000 Земли населенных пунктов	Для коллективного садоводства	13	13.021	599	1 297,19	777 016,61
32662	Респ. Северная Осетия - Алания, г. Владикавказ, Московское шоссе, 5 "а", садоводческое некоммерческое объединение "Дружба", №101	Владикавказ	15:09:0031801:615	003002000000 Земли населенных пунктов	коллективное садоводство	13	13.021	587	1 297,19	761 410,33
32663	Респ. Северная Осетия - Алания, г. Владикавказ, Московское шоссе, 5 "а", садоводческое некоммерческое объединение "Дружба", №102	Владикавказ	15:09:0031801:616	003002000000 Земли населенных пунктов	коллективное садоводство	13	13.021	588	1 297,19	762 707,72
32664	Респ. Северная Осетия - Алания, г. Владикавказ, СНО "Дружба", сад №41/103	Владикавказ	15:09:0031801:617	003002000000 Земли населенных пунктов	Под садоводство	13	13.021	548	1 297,19	711 860,12
32665	Респ. Северная Осетия - Алания, г. Владикавказ, СНО"Дружба", сад 104/3	Владикавказ	15:09:0031801:618	003002000000 Земли населенных пунктов	Под садоводство	13	13.021	581	1 297,19	754 661,39
32666	Респ. Северная Осетия - Алания, г. Владикавказ, СНО "Дружба", сад 105/3	Владикавказ	15:09:0031801:619	003002000000 Земли населенных пунктов	Под садоводство	13	13.021	554	1 297,19	718 643,26
32667	Респ. Северная Осетия - Алания, г. Владикавказ, СНО "Дружба", дом сад №2/68	Владикавказ	15:09:0031801:62	003002000000 Земли населенных пунктов	Под садоводство	13	13.021	571	1 297,19	741 695,49
32668	Респ. Северная Осетия - Алания, г. Владикавказ, СНО "Дружба", сад 106/3	Владикавказ	15:09:0031801:620	003002000000 Земли населенных пунктов	Под садоводство	13	13.021	574	1 297,19	741 507,06
32669	Респ. Северная Осетия - Алания, г. Владикавказ, СНО "Дружба", сад 108/3	Владикавказ	15:09:0031801:621	003002000000 Земли населенных пунктов	для садоводства или огородничества	13	13.021	567	1 297,19	747 866,74
32670	Респ. Северная Осетия - Алания, г. Владикавказ, СНО "Дружба", сад 109/3	Владикавказ	15:09:0031801:622	003002000000 Земли населенных пунктов	Для садоводства и огородничества	13	13.021	568	1 297,19	736 853,92
32671	Респ. Северная Осетия - Алания, г. Владикавказ, Садоводческое некоммерческое объединение "Дружба", сад 3/110	Владикавказ	15:09:0031801:623	003002000000 Земли населенных пунктов	Для садоводства	13	13.021	562	1 297,19	729 326,76
32672	Респ. Северная Осетия - Алания, г. Владикавказ, СНО "Дружба", сад 3/111	Владикавказ	15:09:0031801:624	003002000000 Земли населенных пунктов	Под садоводство	13	13.021	551	1 297,19	714 731,69
32673	Респ. Северная Осетия - Алания, г. Владикавказ, СНО "Дружба", 3 участок 112 сад	Владикавказ	15:09:0031801:625	003002000000 Земли населенных пунктов	Под садоводство	13	13.021	560	1 297,19	726 126,40
32674	Респ. Северная Осетия - Алания, г. Владикавказ, сад 113/3	Владикавказ	15:09:0031801:626	003002000000 Земли населенных пунктов	Под садоводство	13	13.021	542	1 297,19	703 476,98
32675	Респ. Северная Осетия - Алания, г. Владикавказ, СНО "Дружба", участок №114/3	Владикавказ	15:09:0031801:627	003002000000 Земли населенных пунктов	Для садоводства	13	13.021	708	1 297,19	918 110,52
32676	Респ. Северная Осетия - Алания, г. Владикавказ, Московское шоссе, 5 "а", садоводческое некоммерческое объединение "Дружба", №119	Владикавказ	15:09:0031801:628	003002000000 Земли населенных пунктов	коллективное садоводство	13	13.021	545	1 297,19	706 986,55
32677	Респ. Северная Осетия - Алания, г. Владикавказ, СНО "Дружба", участок №120/3	Владикавказ	15:09:0031801:629	003002000000 Земли населенных пунктов	Для садоводства	13	13.021	597	1 297,19	771 122,33
32678	Респ. Северная Осетия - Алания, г. Владикавказ, СНО "Дружба", участок №2/70	Владикавказ	15:09:0031801:63	003002000000 Земли населенных пунктов	Для садоводства	13	13.021	577	1 297,19	748 175,63
32679	Респ. Северная Осетия - Алания, г. Владикавказ, СНО "Дружба", сад 121/3	Владикавказ	15:09:0031801:630	003002000000 Земли населенных пунктов	Под садоводство	13	13.021	578	1 297,19	749 475,82

№ пп	Местоположение ЗУ	Район	Кадастровый номер ЗУ	Категория земель	Разрешенное использование по документу	Код вида разрешенного использования (в соответствии с классификатором видов разрешенного использования земельных участков)	Вид использования объектов недвижимости	Площадь	УПКС	КС
32680	Респ. Северная Осетия - Алания, г. Владикавказ, СНО "Пятьдесят", участок №3/122	Владикавказ	15:09:0031801:631	003002000000 Земли населенных пунктов	Для садоводства	13	13.021	572	1 297,19	741 992,68
32681	Республика Северная Осетия - Алания, г. Владикавказ, СНО "Дружба", сад 123/3	Владикавказ	15:09:0031801:632	003002000000 Земли населенных пунктов	Для садоводства	13	13.021	590	1 297,19	765 342,10
32682	Республика Северная Осетия-Алания, г.Владикавказ, пл.Московское, 5"а". Садоводческое некоммерческое объединение "Дружба" сад №124, участок 3	Владикавказ	15:09:0031801:633	003002000000 Земли населенных пунктов	Для коллективного садоводства	13	13.021	575	1 297,19	745 884,25
32683	Респ. Северная Осетия - Алания, г. Владикавказ, СНО "Дружба", участок 3 сад 126	Владикавказ	15:09:0031801:634	003002000000 Земли населенных пунктов	Под садоводство	13	13.021	599	1 297,19	777 016,81
32684	Республика Северная Осетия - Алания, г. Владикавказ, с/т Дружба, 3/128	Владикавказ	15:09:0031801:635	003002000000 Земли населенных пунктов	коллективное садоводство	13	13.021	600	1 297,19	778 314,00
32685	Респ. Северная Осетия - Алания, г. Владикавказ, СНО "Дружба", дом сад № 129/3	Владикавказ	15:09:0031801:636	003002000000 Земли населенных пунктов	Для садоводства	13	13.021	584	1 297,19	757 558,96
32686	Республика Северная Осетия-Алания, г. Владикавказ, Московское шоссе, 5 "а". садоводческое некоммерческое объединение "Дружба", сад №3/131	Владикавказ	15:09:0031801:637	003002000000 Земли населенных пунктов	коллективное садоводство	13	13.021	556	1 297,19	721 237,64
32687	Респ. Северная Осетия - Алания, г. Владикавказ, СНО "Дружба", участок № 132/3	Владикавказ	15:09:0031801:638	003002000000 Земли населенных пунктов	Под садоводство	13	13.021	590	1 297,19	765 342,10
32688	Респ. Северная Осетия - Алания, г. Владикавказ, СНО "Дружба", участок № 133/3	Владикавказ	15:09:0031801:639	003002000000 Земли населенных пунктов	Под садоводство	13	13.021	575	1 297,19	745 884,25
32689	Респ. Северная Осетия - Алания, г. Владикавказ, СНО "Дружба", дом сад № 71/2	Владикавказ	15:09:0031801:64	003002000000 Земли населенных пунктов	Под садоводство	13	13.021	557	1 297,19	722 534,83
32690	Респ. Северная Осетия - Алания, г. Владикавказ, СНО "Дружба", сад 134/3	Владикавказ	15:09:0031801:640	003002000000 Земли населенных пунктов	Для садоводства или огородничества	13	13.021	599	1 297,19	777 016,81
32691	Респ. Северная Осетия - Алания, г. Владикавказ, СНО "Дружба", сад 135/3	Владикавказ	15:09:0031801:641	003002000000 Земли населенных пунктов	Для садоводства или огородничества	13	13.021	500	1 297,19	648 595,00
32692	Респ. Северная Осетия - Алания, г. Владикавказ, СНО "Дружба", сад 136/3	Владикавказ	15:09:0031801:642	003002000000 Земли населенных пунктов	Для садоводства или огородничества	13	13.021	570	1 297,19	739 398,30
32693	Респ. Северная Осетия - Алания, г. Владикавказ, Московское шоссе, 5"а", садоводческое некоммерческое объединение "Дружба", 3/137	Владикавказ	15:09:0031801:643	003002000000 Земли населенных пунктов	коллективное садоводство	13	13.021	635	1 297,19	823 715,65
32694	Респ. Северная Осетия - Алания, г. Владикавказ, с/т Дружба, 3/138	Владикавказ	15:09:0031801:644	003002000000 Земли населенных пунктов	для ведения коллективного садоводства	13	13.021	600	1 297,19	778 314,00
32695	Респ. Северная Осетия - Алания, г. Владикавказ, СНО "Дружба", участок №139/3	Владикавказ	15:09:0031801:645	003002000000 Земли населенных пунктов	Для садоводства	13	13.021	641	1 297,19	831 498,79
32696	Респ. Северная Осетия - Алания, г. Владикавказ, СНО"Дружба", сад 141/3	Владикавказ	15:09:0031801:646	003002000000 Земли населенных пунктов	Под садоводство	13	13.021	595	1 297,19	771 828,05
32697	Респ. Северная Осетия - Алания, г. Владикавказ, СНО "Дружба", участок №142/3	Владикавказ	15:09:0031801:647	003002000000 Земли населенных пунктов	Для садоводства	13	13.021	603	1 297,19	782 205,57
32698	Респ. Северная Осетия - Алания, г. Владикавказ, СНО "Дружба", №144/3	Владикавказ	15:09:0031801:648	003002000000 Земли населенных пунктов	Под садоводство	13	13.021	609	1 297,19	789 988,71
32699	Респ. Северная Осетия - Алания, г. Владикавказ, СНО "Дружба", участок № 145/3	Владикавказ	15:09:0031801:649	003002000000 Земли населенных пунктов	под садоводство	13	13.021	602	1 297,19	780 908,38
32700	Респ. Северная Осетия - Алания, г. Владикавказ, СНО «Дружба», участок № 2/2	Владикавказ	15:09:0031801:65	003002000000 Земли населенных пунктов	Для садоводства	13	13.021	574	1 297,19	744 567,06
32701	Респ. Северная Осетия - Алания, г. Владикавказ, СНО "Дружба", сад №149/3	Владикавказ	15:09:0031801:652	003002000000 Земли населенных пунктов	Для коллективного садоводства	13	13.021	530	1 297,19	687 510,70
32702	Респ. Северная Осетия - Алания, г. Владикавказ, СНО "Дружба", 150/3	Владикавказ	15:09:0031801:653	003002000000 Земли населенных пунктов	Под садоводство	13	13.021	539	1 297,19	699 185,41
32703	Респ. Северная Осетия - Алания, г. Владикавказ, СНО "Дружба", сад №3/151	Владикавказ	15:09:0031801:654	003002000000 Земли населенных пунктов	Для садоводства	13	13.021	583	1 297,19	756 261,77
32704	Респ. Северная Осетия - Алания, г. Владикавказ, СНО "Дружба", участок №152/3	Владикавказ	15:09:0031801:655	003002000000 Земли населенных пунктов	Для садоводства	13	13.021	558	1 297,19	723 832,02
32705	Респ. Северная Осетия - Алания, г. Владикавказ, СНО "Дружба", сад №3/153	Владикавказ	15:09:0031801:656	003002000000 Земли населенных пунктов	Для садоводства	13	13.021	571	1 297,19	740 695,49
32706	Респ. Северная Осетия - Алания, г. Владикавказ, СНО "Дружба", участок 3/154	Владикавказ	15:09:0031801:657	003002000000 Земли населенных пунктов	Для садоводства	13	13.021	566	1 297,19	734 209,54
32707	Северная Осетия - Алания респ. г. Владикавказ. Московское шоссе, 5 "а", Садоводческое некоммерческое объединение "Дружба" участок 3, сад №155	Владикавказ	15:09:0031801:658	003002000000 Земли населенных пунктов	Для коллективного садоводства	13	13.021	580	1 297,19	752 370,20
32708	Северная Осетия - Алания респ. г. Владикавказ. Московское шоссе, 5 "а", садоводческое некоммерческое объединение "Дружба", сад №3/206	Владикавказ	15:09:0031801:659	003002000000 Земли населенных пунктов	коллективное садоводство	13	13.021	575	1 297,19	745 884,25
32709	Респ. Северная Осетия - Алания, г. Владикавказ, СНО"Дружба", участок №73/2	Владикавказ	15:09:0031801:66	003002000000 Земли населенных пунктов	Для садоводства	13	13.021	520	1 297,19	674 538,80
32710	Республика Северная Осетия-Алания, г. Владикавказ, Московское шоссе, 5 "а". садоводческое некоммерческое объединение "Дружба", сад 3/157	Владикавказ	15:09:0031801:660	003002000000 Земли населенных пунктов	Для коллективного садоводства	13	13.021	566	1 297,19	734 209,54
32711	Респ. Северная Осетия - Алания, г. Владикавказ, СНО "Дружба", сад 160/3	Владикавказ	15:09:0031801:663	003002000000 Земли населенных пунктов	Под садоводство	13	13.021	562	1 297,19	729 020,78
32712	Респ. Северная Осетия - Алания, г. Владикавказ, СНО "Пятьдесят", 3 участок 161 сад	Владикавказ	15:09:0031801:664	003002000000 Земли населенных пунктов	Под садоводство	13	13.021	557	1 297,19	722 534,83
32713	Респ. Северная Осетия - Алания, г. Владикавказ, с/т Дружба, 3/162	Владикавказ	15:09:0031801:665	003002000000 Земли населенных пунктов	коллективное садоводство	13	13.021	600	1 297,19	778 314,00
32714	Респ. Северная Осетия - Алания, г. Владикавказ, СНО "Дружба", участок №3/163	Владикавказ	15:09:0031801:666	003002000000 Земли населенных пунктов	Для садоводства	13	13.021	561	1 297,19	727 723,59
32715	Респ. Северная Осетия - Алания, г. Владикавказ, СНО " Дружба ", участок 3 сад 164	Владикавказ	15:09:0031801:667	003002000000 Земли населенных пунктов	Для садоводства	13	13.021	565	1 297,19	732 912,35
32716	Респ. Северная Осетия - Алания, г. Владикавказ, СНО "Дружба", сад № 165/3	Владикавказ	15:09:0031801:668	003002000000 Земли населенных пунктов	для ведения коллективного садоводства	13	13.021	564	1 297,19	731 615,16
32717	Респ. Северная Осетия - Алания, г. Владикавказ, СНО "Дружба", сад № 166/3	Владикавказ	15:09:0031801:669	003002000000 Земли населенных пунктов	Под садоводство	13	13.021	560	1 297,19	726 426,40
32718	Респ. Северная Осетия - Алания, г. Владикавказ, СНО "Дружба", дом 2 участок 74 сад	Владикавказ	15:09:0031801:67	003002000000 Земли населенных пунктов	Под садоводство	13	13.021	553	1 297,19	717 346,07
32719	Респ. Северная Осетия - Алания, г. Владикавказ, СНО "Дружба", 3 участок 167 сад	Владикавказ	15:09:0031801:670	003002000000 Земли населенных пунктов	Для садоводства	13	13.021	581	1 297,19	753 667,39
32720	Респ. Северная Осетия - Алания, г. Владикавказ, СНО "Дружба", 169/3	Владикавказ	15:09:0031801:671	003002000000 Земли населенных пунктов	Для садоводства	13	13.021	550	1 297,19	713 454,50
32721	Респ. Северная Осетия - Алания, г. Владикавказ, СНО "Дружба", участок №170/3	Владикавказ	15:09:0031801:672	003002000000 Земли населенных пунктов	Для садоводства	13	13.021	605	1 297,19	784 799,95
32722	Респ. Северная Осетия - Алания, г. Владикавказ,Садоводческое некоммерческое объединение "Дружба", сад 3/173	Владикавказ	15:09:0031801:673	003002000000 Земли населенных пунктов	Коллективное садоводство	13	13.021	565	1 297,19	732 912,35
32723	Респ. Северная Осетия - Алания, г. Владикавказ, СНО "Дружба", участок 172/3	Владикавказ	15:09:0031801:675	003002000000 Земли населенных пунктов	Для садоводства	13	13.021	567	1 297,19	735 506,73
32724	Республика Северная Осетия-Алания, г.Владикавказ, пл.Московское, д.5а. садоводческое некоммерческое объединение "Дружба", 3 уч.178 сад	Владикавказ	15:09:0031801:676	003002000000 Земли населенных пунктов	Для коллективного садоводства	13	13.021	561	1 297,19	727 723,59
32725	Республика Северная Осетия-Алания, г. Владикавказ. Московское шоссе, 5 "а". садоводческое некоммерческое объединение "Дружба", сад №179/3	Владикавказ	15:09:0031801:677	003002000000 Земли населенных пунктов	Для садоводства	13	13.021	545	1 297,19	706 968,55
32726	Респ. Северная Осетия - Алания, г. Владикавказ, Московское шоссе 5 "а", садоводческое некоммерческое объединение " Дружба", №181/3	Владикавказ	15:09:0031801:678	003002000000 Земли населенных пунктов	Для садоводства	13	13.021	534	1 297,19	692 699,46
32727	Республика Северная Осетия-Алания, г.Владикавказ, пл.Московское, 5"а", Садоводческое некоммерческое объединение " Дружба" участок №3, сад №182	Владикавказ	15:09:0031801:679	003002000000 Земли населенных пунктов	коллективное садоводство	13	13.021	536	1 297,19	695 293,84
32728	Респ. Северная Осетия - Алания, г. Владикавказ, СНО "Дружба", сад № 2/75	Владикавказ	15:09:0031801:68	003002000000 Земли населенных пунктов	Для садоводства	13	13.021	581	1 297,19	753 667,39
32729	Респ. Северная Осетия - Алания, г. Владикавказ, СНО "Дружба", сад №183/3	Владикавказ	15:09:0031801:680	003002000000 Земли населенных пунктов	Для садоводства	13	13.021	556	1 297,19	721 237,64
32730	Респ. Северная Осетия - Алания, г. Владикавказ, СНО "Пятьдесят", 3 участок 184 сад	Владикавказ	15:09:0031801:681	003002000000 Земли населенных пунктов	Под садоводство	13	13.021	540	1 297,19	700 482,60
32731	Респ. Северная Осетия - Алания, г. Владикавказ, СНО "Дружба", участок №185/3	Владикавказ	15:09:0031801:682	003002000000 Земли населенных пунктов	Под садоводство	13	13.021	546	1 297,19	708 265,74
32732	Респ. Северная Осетия - Алания, г. Владикавказ, СНО "Пятьдесят", 3 участок 186 сад	Владикавказ	15:09:0031801:683	003002000000 Земли населенных пунктов	коллективное садоводство	13	13.021	700	1 297,19	908 033,00
32733	Республика Северная Осетия-Алания, г. Владикавказ, пл. Московское, 5 "а", Садоводческое некоммерческое объединение "Дружба", сад №189/3	Владикавказ	15:09:0031801:685	003002000000 Земли населенных пунктов	коллективное садоводство	13	13.021	485	1 297,19	629 137,15
32734	Респ. Северная Осетия - Алания, г. Владикавказ, СНО "Дружба", участок № 190/3	Владикавказ	15:09:0031801:686	003002000000 Земли населенных пунктов	под садоводство	13	13.021	559	1 297,19	725 139,21
32735	Респ. Северная Осетия - Алания, г. Владикавказ, СНО "Дружба", участок 3 сад 193	Владикавказ	15:09:0031801:687	003002000000 Земли населенных пунктов	Под садоводство	13	13.021	556	1 297,19	721 237,64
32736	Респ. Северная Осетия - Алания, г. Владикавказ, СНО "Дружба", сад №192/3	Владикавказ	15:09:0031801:688	003002000000 Земли населенных пунктов	коллективное садоводство	13	13.021	561	1 297,19	727 723,59
32737	Респ. Северная Осетия - Алания, г. Владикавказ, с/т Дружба, 3/195	Владикавказ	15:09:0031801:689	003002000000 Земли населенных пунктов	коллективное садоводство	13	13.021	600	1 297,19	778 314,00
32738	Респ. Северная Осетия - Алания, г. Владикавказ, СНО "Дружба", сад № 2/76	Владикавказ	15:09:0031801:69	003002000000 Земли населенных пунктов	Для садоводства	13	13.021	568	1 297,19	736 803,92
32739	Северная Осетия - Алания респ. г. Владикавказ. Садоводческое товарищество "Дружба", сад №3/196	Владикавказ	15:09:0031801:690	003002000000 Земли населенных пунктов	коллективное садоводство	13	13.021	571	1 297,19	740 695,49
32740	Респ. Северная Осетия - Алания, г. Владикавказ, СНО "Дружба", участок №198/3	Владикавказ	15:09:0031801:691	003002000000 Земли населенных пунктов	Для садоводства	13	13.021	584	1 297,19	757 558,96
32741	Респ. Северная Осетия - Алания, г. Владикавказ, СНО "Дружба", участок №3/203	Владикавказ	15:09:0031801:693	003002000000 Земли населенных пунктов	Для садоводства	13	13.021	511	1 297,19	662 864,09
32742	Респ. Северная Осетия - Алания, г. Владикавказ, СНО "Дружба", сад 205/3	Владикавказ	15:09:0031801:694	003002000000 Земли населенных пунктов	Для садоводства или огородничества	13	13.021	523	1 297,19	678 430,37
32743	Респ. Северная Осетия - Алания, г. Владикавказ, СНО "Дружба", сад №3/156	Владикавказ	15:09:0031801:695	003002000000 Земли населенных пунктов	Для садоводства	13	13.021	585	1 297,19	758 856,15
32744	Респ. Северная Осетия - Алания, г. Владикавказ. Садоводческое некоммерческое объединение "Дружба", сад 3/207	Владикавказ	15:09:0031801:696	003002000000 Земли населенных пунктов	Для садоводства	13	13.021	571	1 297,19	740 695,49
32745	Респ. Северная Осетия - Алания, г. Владикавказ, СНО "Дружба", 209/3	Владикавказ	15:09:0031801:697	003002000000 Земли населенных пунктов	Для садоводства или огородничества	13	13.021	512	1 297,19	664 161,28
32746	Респ. Северная Осетия - Алания, г. Владикавказ, СНО "Дружба", 3 участок 210 сад	Владикавказ	15:09:0031801:698	003002000000 Земли населенных пунктов	под садоводство	13	13.021	553	1 297,19	717 346,07

№ пп	Местоположение ЗУ	Район	Кадастровый номер ЗУ	Категория земель	Разрешенное использование по документу	Код вида разрешенного использования (в соответствии с классификатором видов разрешенного использования земельных участков)	Вид использования объектов недвижимости	Площадь	УПКС	КС
32747	Северная Осетия - Алания респ, г Владикавказ, СНО "Дружба", участок №211/3	Владикавказ	15:09:0031801:699	003002000000 Земли населенных пунктов	Под садоводство	13	13.021	540	1 297,19	700 482,60
32748	Респ. Северная Осетия - Алания, г. Владикавказ, СНО " Дружба" дом сад № 2/2	Владикавказ	15:09:0031801:70	003002000000 Земли населенных пунктов	под садоводство	13	13.021	586	1 297,19	760 153,34
32749	Респ. Северная Осетия - Алания, г. Владикавказ, СНО "Дружба", участок №2/212	Владикавказ	15:09:0031801:700	003002000000 Земли населенных пунктов	Для садоводства	13	13.021	575	1 297,19	745 884,25
32750	Респ. Северная Осетия - Алания, г. Владикавказ, СНО "Дружба", участок №2/213	Владикавказ	15:09:0031801:701	003002000000 Земли населенных пунктов	Для садоводства	13	13.021	587	1 297,19	761 450,53
32751	Респ. Северная Осетия - Алания, г. Владикавказ, СНО "Дружба", 3 участок 214 сад	Владикавказ	15:09:0031801:702	003002000000 Земли населенных пунктов	Под садоводство	13	13.021	560	1 297,19	726 426,40
32752	Респ. Северная Осетия - Алания, г. Владикавказ, СНО " Дружба", дом участок №3/215	Владикавказ	15:09:0031801:703	003002000000 Земли населенных пунктов	Для садоводства	13	13.021	556	1 297,19	721 237,64
32753	Респ. Северная Осетия - Алания, г. Владикавказ, СНО "Пчелка" участок №216/3	Владикавказ	15:09:0031801:704	003002000000 Земли населенных пунктов	Для садоводства	13	13.021	571	1 297,19	740 695,49
32754	Респ. Северная Осетия - Алания, г. Владикавказ, СНО "Дружба", участок №3/218	Владикавказ	15:09:0031801:705	003002000000 Земли населенных пунктов	Для садоводства	13	13.021	576	1 297,19	747 181,44
32755	Республика Северная Осетия-Алания, г. Владикавказ, Московское шоссе, 5 "а", Садоводческое некоммерческое объединение "Дружба", участок № 220/3	Владикавказ	15:09:0031801:707	003002000000 Земли населенных пунктов	Для садоводства	13	13.021	580	1 297,19	752 370,20
32756	Респ. Северная Осетия - Алания, г. Владикавказ, СНО "Дружба", сад 222/3	Владикавказ	15:09:0031801:708	003002000000 Земли населенных пунктов	под садоводство	13	13.021	577	1 297,19	748 478,63
32757	Респ. Северная Осетия - Алания, г. Владикавказ, СНО "Пчелка", участок № 3/223	Владикавказ	15:09:0031801:709	003002000000 Земли населенных пунктов	коллективное садоводство	13	13.021	542	1 297,19	703 076,98
32758	Респ. Северная Осетия - Алания, г. Владикавказ, СНО "Дружба", дом сад № 2/78	Владикавказ	15:09:0031801:71	003002000000 Земли населенных пунктов	под садоводство	13	13.021	579	1 297,19	751 073,01
32759	Северная Осетия - Алания респ, г. Владикавказ, СНО "Пчелка", участок 3, сп в 63	Владикавказ	15:09:0031801:710	003002000000 Земли населенных пунктов	Для коллективного садоводства	13	13.021	500	1 297,19	648 595,00
32760	Респ. Северная Осетия - Алания, г. Владикавказ, СНО "Дружба", сад 140/3	Владикавказ	15:09:0031801:711	003002000000 Земли населенных пунктов	для садоводства	13	13.021	633	1 297,19	821 121,27
32761	Российская Федерация, Республика Северная Осетия - Алания г. Владикавказ, СНО "Дружба", сад 1/5	Владикавказ	15:09:0031801:712	003002000000 Земли населенных пунктов	Земельные участки (территории) общего пользования	5	12.003	570	975,97	556 302,90
32762	Респ. Северная Осетия - Алания, г. Владикавказ, СНО "Дружба", сад 5/3	Владикавказ	15:09:0031801:714	003002000000 Земли населенных пунктов	Под садоводство	13	13.021	544	1 297,19	705 671,36
32763	Респ. Северная Осетия - Алания, г. Владикавказ, СНО "Пчелка", 5 участок 4 сад	Владикавказ	15:09:0031801:715	003002000000 Земли населенных пунктов	Коллективное садоводство	13	13.021	600	1 297,19	778 314,00
32764	Респ. Северная Осетия - Алания, г. Владикавказ, СНО "Дружба", сад 5/5	Владикавказ	15:09:0031801:716	003002000000 Земли населенных пунктов	Под садоводство	13	13.021	456	1 297,19	591 518,64
32765	Респ. Северная Осетия - Алания, г. Владикавказ, СНО "Дружба", участок 5 сад 6	Владикавказ	15:09:0031801:717	003002000000 Земли населенных пунктов	Для садоводства	13	13.021	378	1 297,19	490 337,82
32766	Респ. Северная Осетия - Алания, г. Владикавказ, СНО "Дружба", участок 5/8	Владикавказ	15:09:0031801:718	003002000000 Земли населенных пунктов	под садоводство	13	13.021	384	1 297,19	498 120,96
32767	Респ. Северная Осетия - Алания, г. Владикавказ, СНО "Пчелка", сад 9/5	Владикавказ	15:09:0031801:719	003002000000 Земли населенных пунктов	для садоводства или огородничества	13	13.021	401	1 297,19	520 173,19
32768	Респ. Северная Осетия - Алания, г. Владикавказ, СНО "Дружба", сад 79/2	Владикавказ	15:09:0031801:72	003002000000 Земли населенных пунктов	Под садоводство	13	13.021	588	1 297,19	762 747,72
32769	Респ. Северная Осетия - Алания, г. Владикавказ, СНО "Дружба", 11/5	Владикавказ	15:09:0031801:720	003002000000 Земли населенных пунктов	Под садоводство	13	13.021	612	1 297,19	793 880,28
32770	Респ. Северная Осетия - Алания, г. Владикавказ, СНО "Дружба", 12/5	Владикавказ	15:09:0031801:721	003002000000 Земли населенных пунктов	Под садоводство	13	13.021	405	1 297,19	525 361,95
32771	Респ. Северная Осетия - Алания, г. Владикавказ, с/т "Пчелка", 2/14	Владикавказ	15:09:0031801:722	003002000000 Земли населенных пунктов	коллективное садоводство	13	13.021	600	1 297,19	778 314,00
32772	Респ. Северная Осетия - Алания, г. Владикавказ, Садоводческое некоммерческое объединение "Дружба", участок № 15/5	Владикавказ	15:09:0031801:723	003002000000 Земли населенных пунктов	Для садоводства	13	13.021	619	1 297,19	802 960,61
32773	Респ. Северная Осетия - Алания, г. Владикавказ, Садоводческое некоммерческое объединение "Дружба", сад № 17/5	Владикавказ	15:09:0031801:724	003002000000 Земли населенных пунктов	Под садоводство	13	13.021	533	1 297,19	691 402,27
32774	Респ. Северная Осетия - Алания, г. Владикавказ, Садоводческое некоммерческое объединение "Дружба", сад 19/5	Владикавказ	15:09:0031801:725	003002000000 Земли населенных пунктов	Под садоводство	13	13.021	541	1 297,19	701 779,79
32775	Северная Осетия - Алания респ, г. Владикавказ, Московское шоссе, 5 "а", садоводческое некоммерческое объединение "Дружба", сад № 5/20	Владикавказ	15:09:0031801:726	003002000000 Земли населенных пунктов	коллективное садоводство	13	13.021	566	1 297,19	734 209,54
32776	Северная Осетия - Алания респ, г. Владикавказ, Московское шоссе, 5 "а", садоводческое некоммерческое объединение "Дружба", сад 5/22	Владикавказ	15:09:0031801:727	003002000000 Земли населенных пунктов	коллективное садоводство	13	13.021	562	1 297,19	729 020,58
32777	Республика Северная Осетия-Алания, г. Владикавказ, снт "Дружба", уч 23/5	Владикавказ	15:09:0031801:728	003002000000 Земли населенных пунктов	Коллективное садоводство	13	13.021	518	1 297,19	671 944,42
32778	Респ. Северная Осетия - Алания, г. Владикавказ, СНО "Дружба", сад 24/5	Владикавказ	15:09:0031801:729	003002000000 Земли населенных пунктов	Под садоводство	13	13.021	564	1 297,19	731 615,16
32779	Респ. Северная Осетия - Алания, г. Владикавказ, СНО "Пчелка", участок № 80/2	Владикавказ	15:09:0031801:73	003002000000 Земли населенных пунктов	под садоводство	13	13.021	301	1 297,19	390 454,19
32780	Северная Осетия - Алания респ, г. Владикавказ, СНО "Дружба", сад № 25/5	Владикавказ	15:09:0031801:730	003002000000 Земли населенных пунктов	Коллективное садоводство	13	13.021	514	1 297,19	666 755,66
32781	Респ. Северная Осетия - Алания, г. Владикавказ, СНО "Пчелка", 26/5	Владикавказ	15:09:0031801:731	003002000000 Земли населенных пунктов	Для садоводства и огородничества	13	13.021	460	1 297,19	596 707,40
32782	Респ. Северная Осетия - Алания, г. Владикавказ, СНО "Дружба", 27/5	Владикавказ	15:09:0031801:732	003002000000 Земли населенных пунктов	Под садоводство	13	13.021	547	1 297,19	709 562,93
32783	Республика Северная Осетия-Алания, г Владикавказ, ш Московское, д 5а, Садоводческое некоммерческое объединение "Дружба", участок 29/5	Владикавказ	15:09:0031801:733	003002000000 Земли населенных пунктов	Для садоводства	13	13.021	579	1 297,19	751 073,01
32784	Респ. Северная Осетия - Алания, г. Владикавказ, с/т Дружба, 5/30	Владикавказ	15:09:0031801:734	003002000000 Земли населенных пунктов	коллективное садоводство	13	13.021	500	1 297,19	648 595,00
32785	Респ. Северная Осетия - Алания, г. Владикавказ, СНО "Пчелка", сад №31/5	Владикавказ	15:09:0031801:735	003002000000 Земли населенных пунктов	коллективное садоводство	13	13.021	542	1 297,19	703 076,98
32786	Респ. Северная Осетия - Алания, г. Владикавказ, СНО "Дружба", участок №33/5	Владикавказ	15:09:0031801:736	003002000000 Земли населенных пунктов	Для садоводства	13	13.021	578	1 297,19	749 775,82
32787	Респ. Северная Осетия - Алания, г. Владикавказ, СНО "Пчелка", сад №34	Владикавказ	15:09:0031801:737	003002000000 Земли населенных пунктов	Под садоводство	13	13.021	547	1 297,19	709 562,93
32788	Респ. Северная Осетия - Алания, г. Владикавказ, Садоводческое некоммерческое объединение "Дружба", участок №6/36	Владикавказ	15:09:0031801:738	003002000000 Земли населенных пунктов	Для садоводства	13	13.021	560	1 297,19	726 426,40
32789	Северная Осетия - Алания респ, г Владикавказ, ш Московское, 5 "а", Садоводческое некоммерческое объединение"Дружба", участок №37/5	Владикавказ	15:09:0031801:739	003002000000 Земли населенных пунктов	Коллективное садоводство	13	13.021	472	1 297,19	612 273,68
32790	Респ. Северная Осетия - Алания, г. Владикавказ, СНО "Дружба", дом сад №81/2	Владикавказ	15:09:0031801:74	003002000000 Земли населенных пунктов	Под садоводство	13	13.021	379	1 297,19	491 635,01
32791	Респ. Северная Осетия - Алания, г. Владикавказ, СНО "Пчелка", сад 41/5	Владикавказ	15:09:0031801:741	003002000000 Земли населенных пунктов	Для садоводства или огородничества	13	13.021	542	1 297,19	703 076,98
32792	Респ. Северная Осетия - Алания, г. Владикавказ, СНО "Дружба", сад 42/5	Владикавказ	15:09:0031801:742	003002000000 Земли населенных пунктов	Под садоводство	13	13.021	545	1 297,19	706 968,55
32793	Респ. Северная Осетия - Алания, г. Владикавказ, СНО "Пчелка", сад 44/5	Владикавказ	15:09:0031801:743	003002000000 Земли населенных пунктов	Под садоводство	13	13.021	567	1 297,19	735 506,73
32794	Респ. Северная Осетия - Алания, г. Владикавказ, СНО "Дружба", 5/46	Владикавказ	15:09:0031801:744	003002000000 Земли населенных пунктов	коллективное садоводство	13	13.021	600	1 297,19	778 314,00
32795	Респ. Северная Осетия - Алания, г. Владикавказ, СНО «Пчелка», сп в № 5/47	Владикавказ	15:09:0031801:745	003002000000 Земли населенных пунктов	под садоводство	13	13.021	592	1 297,19	767 936,48
32796	Респ. Северная Осетия - Алания, г. Владикавказ, Садоводческое некоммерческое объединение "Дружба", участок №5/48	Владикавказ	15:09:0031801:746	003002000000 Земли населенных пунктов	коллективное садоводство	13	13.021	564	1 297,19	731 615,16
32797	Респ. Северная Осетия - Алания, г. Владикавказ, СНО "Пчелка", сад № 5/49	Владикавказ	15:09:0031801:747	003002000000 Земли населенных пунктов	Для садоводства	13	13.021	485	1 297,19	629 137,15
32798	Северная Осетия - Алания респ, г. Владикавказ, Московское шоссе, 5 "а", садоводческое некоммерческое объединение "Дружба", участок № 5/50	Владикавказ	15:09:0031801:748	003002000000 Земли населенных пунктов	коллективное садоводство	13	13.021	539	1 297,19	699 185,41
32799	Респ. Северная Осетия - Алания, г. Владикавказ, СНО "Пчелка", сад 51/5	Владикавказ	15:09:0031801:749	003002000000 Земли населенных пунктов	Под садоводство	13	13.021	587	1 297,19	761 450,53
32800	Респ. Северная Осетия - Алания, г. Владикавказ, СНО "Дружба", дом сад № 82/2	Владикавказ	15:09:0031801:75	003002000000 Земли населенных пунктов	Под садоводство	13	13.021	402	1 297,19	521 470,38
32801	Респ. Северная Осетия - Алания, г. Владикавказ, СНО "Пчелка", 52/5	Владикавказ	15:09:0031801:750	003002000000 Земли населенных пунктов	под садоводство	13	13.021	563	1 297,19	730 317,97
32802	Респ. Северная Осетия - Алания, г. Владикавказ, СНО "Дружба", сад №, 5/53	Владикавказ	15:09:0031801:751	003002000000 Земли населенных пунктов	Для садоводства	13	13.021	536	1 297,19	695 293,84
32803	Респ. Северная Осетия - Алания, г. Владикавказ, СНО "Пчелка", Сад №54/4	Владикавказ	15:09:0031801:752	003002000000 Земли населенных пунктов	Для садоводства	13	13.021	512	1 297,19	664 161,28
32804	Респ. Северная Осетия - Алания, г. Владикавказ, СНО "Дружба", сад №55/5	Владикавказ	15:09:0031801:753	003002000000 Земли населенных пунктов	Под садоводство	13	13.021	598	1 297,19	775 719,62
32805	Респ. Северная Осетия - Алания, г. Владикавказ, ш. Московское, 5а. Садоводческое некоммерческое объединение "Дружба", 5/56	Владикавказ	15:09:0031801:754	003002000000 Земли населенных пунктов	коллективное садоводство	13	13.021	600	1 297,19	778 314,00
32806	Респ. Северная Осетия - Алания, г. Владикавказ, СНО " Дружба", дом сад №5/58	Владикавказ	15:09:0031801:755	003002000000 Земли населенных пунктов	Для садоводства	13	13.021	585	1 297,19	758 856,15
32807	Респ. Северная Осетия - Алания, г. Владикавказ, СНО "Пчелка", 5 участок 60 сад	Владикавказ	15:09:0031801:756	003002000000 Земли населенных пунктов	Коллективное садоводство	13	13.021	570	1 297,19	739 398,30
32808	Российская Федерация, Республика Северная Осетия - Алания, городской округ город Владикавказ, г. Владикавказ, тер. СНТ Дружба, 5/63	Владикавказ	15:09:0031801:757	003002000000 Земли населенных пунктов	коллективное садоводство	13	13.021	600	1 297,19	778 314,00
32809	Респ. Северная Осетия - Алания, г. Владикавказ, с/т "Пчелка", 5/64	Владикавказ	15:09:0031801:758	003002000000 Земли населенных пунктов	коллективное садоводство	13	13.021	600	1 297,19	778 314,00
32810	Респ. Северная Осетия - Алания, г. Владикавказ, СНО "Дружба", сад №5/65	Владикавказ	15:09:0031801:759	003002000000 Земли населенных пунктов	Для садоводства	13	13.021	570	1 297,19	739 398,30
32811	Респ. Северная Осетия - Алания, г. Владикавказ, СНО "Пчелка", сад № 83/2	Владикавказ	15:09:0031801:76	003002000000 Земли населенных пунктов	Под садоводство	13	13.021	585	1 297,19	758 856,15
32812	Респ. Северная Осетия - Алания, г. Владикавказ, СНО "Пчелка", сп в 67/5	Владикавказ	15:09:0031801:760	003002000000 Земли населенных пунктов	Под садоводство	13	13.021	511	1 297,19	662 864,09

№ пп	Местоположение ЗУ	Район	Кадастровый номер ЗУ	Категория земель	Разрешенное использование по документу	Код вида разрешенного использования (в соответствии с классификатором видов разрешенного использования земельных участков)	Вид использования объектов недвижимости	Площадь	УПКС	КС
32813	Респ. Северная Осетия - Алания, г. Владикавказ, СНО "Дружба", сад №71	Владикавказ	15:09:0031801:761	003002000000 Земли населенных пунктов	Для садоводства	13	13.021	558	1 297,19	723 832,02
32814	Респ. Северная Осетия - Алания, г. Владикавказ, СНО "Дружба", 72/5	Владикавказ	15:09:0031801:762	003002000000 Земли населенных пунктов	Для садоводства или огородничества	13	13.021	393	1 297,19	509 795,67
32815	Северная Осетия - Алания респ, г. Владикавказ, Московское шоссе, 5 "а", садоводческое некоммерческое объединение " Дружба", участок 5, сад 73	Владикавказ	15:09:0031801:763	003002000000 Земли населенных пунктов	Для коллективного садоводства	13	13.021	600	1 297,19	778 314,00
32816	Северная Осетия - Алания респ, г. Владикавказ, СНО "Дружба", участок №74/5	Владикавказ	15:09:0031801:764	003002000000 Земли населенных пунктов	Под садоводство	13	13.021	623	1 297,19	808 149,37
32817	Респ. Северная Осетия - Алания, г. Владикавказ, СНО "Дружба", участок № 77/5	Владикавказ	15:09:0031801:765	003002000000 Земли населенных пунктов	под садоводство	13	13.021	302	1 297,19	391 751,38
32818	Респ. Северная Осетия - Алания, г. Владикавказ, СНО "Дружба", дом сад № 78/5	Владикавказ	15:09:0031801:766	003002000000 Земли населенных пунктов	Для садоводства или огородничества	13	13.021	291	1 297,19	377 482,29
32819	Респ. Северная Осетия - Алания, г. Владикавказ, Садоводческое некоммерческое объединение "Дружба", сад 80/5	Владикавказ	15:09:0031801:767	003002000000 Земли населенных пунктов	Под садоводство	13	13.021	579	1 297,19	751 073,01
32820	Северная Осетия - Алания респ, г. Владикавказ, Московское шоссе, 5 "а", садоводческое некоммерческое объединение "Дружба", 5 участок, сад № 81	Владикавказ	15:09:0031801:768	003002000000 Земли населенных пунктов	Для коллективного садоводства	13	13.021	564	1 297,19	731 615,16
32821	Респ. Северная Осетия - Алания, г. Владикавказ, СНО "Дружба", сад №82/5	Владикавказ	15:09:0031801:769	003002000000 Земли населенных пунктов	коллективное садоводство	13	13.021	316	1 297,19	409 912,04
32822	Респ. Северная Осетия - Алания, г. Владикавказ, СНО "Дружба", дом сад № 84/2	Владикавказ	15:09:0031801:77	003002000000 Земли населенных пунктов	Под садоводство	13	13.021	567	1 297,19	735 506,73
32823	Республика Северная Осетия-Алания, г. Владикавказ, СНО "Дружба", участок №85/5	Владикавказ	15:09:0031801:770	003002000000 Земли населенных пунктов	Для садоводства	13	13.021	634	1 297,19	822 418,46
32824	Республика Северная Осетия - Алания, г Владикавказ, СНО "Дружба", сад №90/5	Владикавказ	15:09:0031801:771	003002000000 Земли населенных пунктов	Под садоводство	13	13.021	575	1 297,19	745 884,25
32825	РСО - Алания, г. Владикавказ, Московское шоссе, 5 "а", садоводческое некоммерческое объединение "Дружба", участок 5/91	Владикавказ	15:09:0031801:772	003002000000 Земли населенных пунктов	Для ведения садоводства	13	13.021	555	1 297,19	719 940,45
32826	Российская Федерация, Республика Северная Осетия - Алания г. Владикавказ, СНО "Дружба", сад 93, участок 5	Владикавказ	15:09:0031801:773	003002000000 Земли населенных пунктов	Земельные участки (территории) общего пользования	6	12.001	535	615,47	329 276,45
32827	Республика Северная Осетия - Алания, г. Владикавказ, СНО Дружба, участок 5 сад 94	Владикавказ	15:09:0031801:774	003002000000 Земли населенных пунктов	Земельные участки (территории) общего пользования	6	12.001	601	615,47	369 897,47
32828	Республика Северная Осетия - Алания, г Владикавказ, СНО "Дружба", участок 96/5	Владикавказ	15:09:0031801:775	003002000000 Земли населенных пунктов	Земельные участки (территории) общего пользования	6	12.001	600	615,47	369 282,00
32829	Респ. Северная Осетия - Алания, г. Владикавказ, СНО "Дружба", сад 100/5	Владикавказ	15:09:0031801:776	003002000000 Земли населенных пунктов	Земельные участки (территории)общего пользования	6	12.001	571	615,47	351 433,37
32830	Российская Федерация, Республика Северная Осетия - Алания, г. Владикавказ, СНОТ Дружба", сад 105/5	Владикавказ	15:09:0031801:777	003002000000 Земли населенных пунктов	Земельные участки (территории) общего пользования	6	12.001	576	615,47	354 510,72
32831	Республика Северная Осетия-Алания, г Владикавказ, Московское шоссе, 5 "а", садоводческое некоммерческое объединение "Дружба", участок № 106/5	Владикавказ	15:09:0031801:778	003002000000 Земли населенных пунктов	Для садоводства	13	13.021	594	1 297,19	770 530,86
32832	Северная Осетия - Алания респ, г. Владикавказ, Московское шоссе, 5 "а", Садоводческое некоммерческое объединение "Дружба", сад № 107/5	Владикавказ	15:09:0031801:779	003002000000 Земли населенных пунктов	коллективное садоводство	13	13.021	594	1 297,19	770 530,86
32833	Респ. Северная Осетия - Алания, г. Владикавказ, СНО "Дружба", сад № 84/2	Владикавказ	15:09:0031801:78	003002000000 Земли населенных пунктов	Под садоводство	13	13.021	591	1 297,19	766 639,29
32834	Респ. Северная Осетия - Алания, г. Владикавказ, СНО "Дружба", участок №108/5	Владикавказ	15:09:0031801:780	003002000000 Земли населенных пунктов	Для садоводства	13	13.021	568	1 297,19	736 603,92
32835	Респ. Северная Осетия - Алания, г. Владикавказ, СНО "Дружба", сад 110/5	Владикавказ	15:09:0031801:781	003002000000 Земли населенных пунктов	Под садоводство	13	13.021	577	1 297,19	748 478,63
32836	Республика Северная Осетия-Алания, г Владикавказ, ш Московское, д 5а, Садоводческое некоммерческое объединение "Дружба", участок 112-113/5	Владикавказ	15:09:0031801:782	003002000000 Земли населенных пунктов	Под садоводство	13	13.021	574	1 297,19	744 587,06
32837	Респ. Северная Осетия - Алания, г. Владикавказ, СНО "Дружба", 114/5	Владикавказ	15:09:0031801:783	003002000000 Земли населенных пунктов	Под садоводство	13	13.021	581	1 297,19	753 667,39
32838	Республика Северная Осетия-Алания, г. Владикавказ, Московское шоссе 5 «а», садоводческое некоммерческое объединение "Дружба", 5 уч., 115 сад	Владикавказ	15:09:0031801:784	003002000000 Земли населенных пунктов	коллективное садоводство	13	13.021	527	1 297,19	683 619,13
32839	Респ. Северная Осетия - Алания, г. Владикавказ, СНО "Дружба", сад 116/5	Владикавказ	15:09:0031801:785	003002000000 Земли населенных пунктов	для садоводства	13	13.021	600	1 297,19	778 314,00
32840	Респ. Северная Осетия - Алания, г. Владикавказ, СНО "Дружба", сад 117/5	Владикавказ	15:09:0031801:786	003002000000 Земли населенных пунктов	Под садоводство	13	13.021	600	1 297,19	778 314,00
32841	Респ. Северная Осетия - Алания, г. Владикавказ, СНО "Дружба", участок 5/118	Владикавказ	15:09:0031801:787	003002000000 Земли населенных пунктов	Для садоводства	13	13.021	579	1 297,19	751 073,01
32842	Респ. Северная Осетия - Алания, г. Владикавказ, СНО "Дружба", сад 5/119	Владикавказ	15:09:0031801:788	003002000000 Земли населенных пунктов	Под садоводство	13	13.021	580	1 297,19	752 370,20
32843	Северная Осетия - Алания респ, г. Владикавказ, Московское шоссе, 5 "а", Садоводческое некоммерческое объединение "Дружба", участок 5, сад №120	Владикавказ	15:09:0031801:789	003002000000 Земли населенных пунктов	Для коллективного садоводства	13	13.021	598	1 297,19	775 719,62
32844	Респ. Северная Осетия - Алания, г. Владикавказ, СНО "Дружба", сад № 2/86	Владикавказ	15:09:0031801:79	003002000000 Земли населенных пунктов	Для садоводства	13	13.021	600	1 297,19	778 314,00
32845	Респ. Северная Осетия - Алания, г. Владикавказ, СНО "Дружба", сад 121/5	Владикавказ	15:09:0031801:790	003002000000 Земли населенных пунктов	Под садоводство	13	13.021	600	1 297,19	778 314,00
32846	Российская Федерация, Республика Северная Осетия - Алания, г. Владикавказ, СНО "Дружба", участок № 122/5	Владикавказ	15:09:0031801:791	003002000000 Земли населенных пунктов	коллективное садоводство	13	13.021	570	1 297,19	739 398,30
32847	Российская Федерация, Республика Северная Осетия - Алания г. Владикавказ, СНО "Дружба", сад 124/5	Владикавказ	15:09:0031801:792	003002000000 Земли населенных пунктов	Под садоводство	13	13.021	610	1 297,19	791 285,90
32848	Российская Федерация, Республика Северная Осетия - Алания, г. Владикавказ, СНО "Дружба", сад 125/5	Владикавказ	15:09:0031801:793	003002000000 Земли населенных пунктов	Под садоводство	13	13.021	594	1 138,63	676 346,22
32849	Респ. Северная Осетия - Алания, г. Владикавказ, Московское шоссе, 5 "а", садоводческое некоммерческое объединение "Дружба", 5/129	Владикавказ	15:09:0031801:794	003002000000 Земли населенных пунктов	Коллективное садоводство	13	13.021	600	1 297,19	778 314,00
32850	Респ. Северная Осетия - Алания, г. Владикавказ, СНО "Дружба", сад № 5/131	Владикавказ	15:09:0031801:795	003002000000 Земли населенных пунктов	Для садоводства	13	13.021	566	1 297,19	734 209,54
32851	Респ. Северная Осетия - Алания, г. Владикавказ, СНО "Дружба", участок 5 сад 132	Владикавказ	15:09:0031801:796	003002000000 Земли населенных пунктов	коллективное садоводство	13	13.021	584	1 297,19	757 558,96
32852	Респ. Северная Осетия - Алания, г. Владикавказ, Московское шоссе 5 "а". Садоводческое некоммерческое объединение "Дружба", сад № 133/5	Владикавказ	15:09:0031801:797	003002000000 Земли населенных пунктов	для коллективного садоводства	13	13.021	573	1 297,19	743 289,87
32853	Респ. Северная Осетия - Алания, г. Владикавказ, СНО "Дружба", сад № 134/5	Владикавказ	15:09:0031801:798	003002000000 Земли населенных пунктов	коллективное садоводство	13	13.021	521	1 297,19	675 835,99
32854	Респ. Северная Осетия - Алания, г. Владикавказ, СНО "Дружба", сад 135/5	Владикавказ	15:09:0031801:799	003002000000 Земли населенных пунктов	для садоводства и огородничества	13	13.021	554	1 297,19	718 643,26
32855	Респ. Северная Осетия - Алания, г. Владикавказ, СНО "Дружба", сад № 87/2	Владикавказ	15:09:0031801:80	003002000000 Земли населенных пунктов	для ведения коллективного садоводства	13	13.021	600	1 297,19	778 314,00
32856	Респ. Северная Осетия - Алания, г. Владикавказ, СНО "Дружба", сад 136/5	Владикавказ	15:09:0031801:800	003002000000 Земли населенных пунктов	Под садоводство	13	13.021	506	1 297,19	656 378,14
32857	Респ. Северная Осетия - Алания, г. Владикавказ, СНО "Дружба", сад 137/5	Владикавказ	15:09:0031801:801	003002000000 Земли населенных пунктов	Под садоводство	13	13.021	513	1 297,19	665 458,47
32858	Респ. Северная Осетия - Алания, г. Владикавказ, СНО "Дружба", сад 138/5	Владикавказ	15:09:0031801:802	003002000000 Земли населенных пунктов	Под садоводство	13	13.021	456	1 297,19	591 518,64
32859	Северная Осетия - Алания респ, г. Владикавказ СНО "Дружба", участок №139/5	Владикавказ	15:09:0031801:803	003002000000 Земли населенных пунктов	Под садоводство	13	13.021	566	1 297,19	734 209,54
32860	Респ. Северная Осетия - Алания, г. Владикавказ, Садоводческое некоммерческое объединение "Дружба", сад 5/141	Владикавказ	15:09:0031801:804	003002000000 Земли населенных пунктов	коллективное садоводство	13	13.021	556	1 297,19	721 237,64
32861	Респ. Северная Осетия - Алания, г. Владикавказ, СНО "Дружба", сад 142/5	Владикавказ	15:09:0031801:805	003002000000 Земли населенных пунктов	для садоводства или огородничества	13	13.021	574	1 297,19	744 587,06
32862	Респ. Северная Осетия - Алания, г. Владикавказ, с/т Дружба, 5/143	Владикавказ	15:09:0031801:806	003002000000 Земли населенных пунктов	коллективное садоводство	13	13.021	600	1 297,19	778 314,00
32863	Респ. Северная Осетия - Алания, г. Владикавказ, СНО "Дружба", сад 147/5	Владикавказ	15:09:0031801:807	003002000000 Земли населенных пунктов	Под садоводство	13	13.021	514	1 297,19	666 755,66
32864	Респ. Северная Осетия - Алания, г. Владикавказ, СНО "Дружба", сад 148/5	Владикавказ	15:09:0031801:808	003002000000 Земли населенных пунктов	Под садоводство	13	13.021	370	1 297,19	479 960,30
32865	Респ. Северная Осетия - Алания, г. Владикавказ, СНО "Дружба", сад №149/5	Владикавказ	15:09:0031801:809	003002000000 Земли населенных пунктов	Для садоводства	13	13.021	562	1 297,19	729 020,78
32866	Респ. Северная Осетия - Алания, г. Владикавказ, СНО "Дружба", дом сад №02/88	Владикавказ	15:09:0031801:81	003002000000 Земли населенных пунктов	Под садоводство	13	13.021	600	1 297,19	778 314,00
32867	Респ. Северная Осетия - Алания, г. Владикавказ, СНО "Дружба", 5 участок 144 сад	Владикавказ	15:09:0031801:810	003002000000 Земли населенных пунктов	Коллективное садоводство	13	13.021	602	1 297,19	780 908,38
32868	Республика Северная Осетия-Алания, г. Владикавказ, с/т Дружба, 5/152	Владикавказ	15:09:0031801:811	003002000000 Земли населенных пунктов	коллективное садоводство	13	13.021	581	1 297,19	753 667,39
32869	Респ. Северная Осетия - Алания, г. Владикавказ, СНО "Дружба", участок 5 сад 153	Владикавказ	15:09:0031801:812	003002000000 Земли населенных пунктов	Под садоводство	13	13.021	585	1 297,19	758 856,15
32870	Респ. Северная Осетия - Алания, г. Владикавказ, с/т Дружба, 5/155	Владикавказ	15:09:0031801:813	003002000000 Земли населенных пунктов	коллективное садоводство	13	13.021	300	1 297,19	389 157,00
32871	Респ. Северная Осетия - Алания, г. Владикавказ, СНО "Дружба", сад 157/5	Владикавказ	15:09:0031801:814	003002000000 Земли населенных пунктов	Под садоводство	13	13.021	501	1 297,19	649 892,19
32872	Респ. Северная Осетия - Алания, г. Владикавказ, СНО "Дружба", участок №180/5	Владикавказ	15:09:0031801:815	003002000000 Земли населенных пунктов	Под садоводство	13	13.021	328	1 297,19	425 478,32
32873	Респ. Северная Осетия - Алания, г. Владикавказ, СНО "Дружба", сад 162/5	Владикавказ	15:09:0031801:816	003002000000 Земли населенных пунктов	Под садоводство	13	13.021	474	1 297,19	614 868,06
32874	Респ. Северная Осетия - Алания, г. Владикавказ, СНО "Дружба", 5 участок, 163 сад	Владикавказ	15:09:0031801:817	003002000000 Земли населенных пунктов	Под садоводство	13	13.021	545	1 297,19	706 968,55

№ пп	Местоположение ЗУ	Район	Кадастровый номер ЗУ	Категория земель	Разрешенное использование по документу	Код вида разрешенного использования (в соответствии с классификатором видов разрешенного использования земельных участков)	Вид использования объектов недвижимости	Площадь	УПКС	КС
32875	Респ. Северная Осетия - Алания, г. Владикавказ, СНО "Дружба", пом.сад № 5/167	Владикавказ	15:09:0031801:818	0030020000000 Земли населенных пунктов	Для садоводства	13	13.021	589	1 297,19	764 044,91
32876	Респ. Северная Осетия - Алания, г. Владикавказ, СНО "Дружба", сад 168/5	Владикавказ	15:09:0031801:819	0030020000000 Земли населенных пунктов	Под садоводство	13	13.021	562	1 297,19	729 020,78
32877	Респ. Северная Осетия - Алания, г. Владикавказ, СНО "Дружба", сад № 89/2	Владикавказ	15:09:0031801:82	0030020000000 Земли населенных пунктов	Под садоводство	13	13.021	594	1 297,19	770 530,86
32878	Респ. Северная Осетия - Алания, г. Владикавказ, СНО "Дружба", сад №169/5	Владикавказ	15:09:0031801:820	0030020000000 Земли населенных пунктов	Для садоводства или огородничества	13	13.021	594	1 297,19	770 530,86
32879	Республика Северная Осетия - Алания, г. Владикавказ, СНО "Дружба", участок 5 сад 170	Владикавказ	15:09:0031801:821	0030020000000 Земли населенных пунктов	для садоводства	13	13.021	600	1 297,19	778 314,00
32880	Респ. Северная Осетия - Алания, г. Владикавказ, СНО "Дружба", участок № 5/171	Владикавказ	15:09:0031801:822	0030020000000 Земли населенных пунктов	коллективное садоводство	13	13.021	652	1 297,19	845 767,88
32881	Российская Федерация, Республика Северная Осетия - Алания г. Владикавказ, СНО "Дружба", сад №172/5	Владикавказ	15:09:0031801:823	0030020000000 Земли населенных пунктов	для садоводства	13	13.021	622	1 297,19	806 852,18
32882	Российская Федерация, Республика Северная Осетия - Алания, г. Владикавказ, СНО "Дружба", сад № 5/173	Владикавказ	15:09:0031801:824	0030020000000 Земли населенных пунктов	коллективное садоводство	13	13.021	646	1 297,19	837 984,74
32883	Республика Северная Осетия - Алания, г. Владикавказ, СНО Дружба, сад 176/5	Владикавказ	15:09:0031801:825	0030020000000 Земли населенных пунктов	для садоводства или огородничества	13	13.021	566	1 297,19	734 209,54
32884	Респ. Северная Осетия - Алания, г. Владикавказ, СНО "Дружба", сад 183/5	Владикавказ	15:09:0031801:826	0030020000000 Земли населенных пунктов	Под садоводство	13	13.021	550	1 297,19	713 454,50
32885	Респ. Северная Осетия - Алания, г. Владикавказ, с/т "Дружба" 5/184	Владикавказ	15:09:0031801:827	0030020000000 Земли населенных пунктов	коллективное садоводство	13	13.021	600	1 297,19	778 314,00
32886	Северная Осетия - Алания респ. г Владикавказ, Московское шоссе, 5 "а", Садоводческое некоммерческое объединение "Дружба", участок № 187/5	Владикавказ	15:09:0031801:828	0030020000000 Земли населенных пунктов	Земельные участки (территорий) общего пользования	6	12.001	291	615,47	179 101,77
32887	Респ. Северная Осетия - Алания, г. Владикавказ, СНО "Дружба", сад 188/5	Владикавказ	15:09:0031801:829	0030020000000 Земли населенных пунктов	Земельные участки (территорий) общего пользования	6	12.001	546	615,47	336 046,62
32888	Респ. Северная Осетия - Алания, г. Владикавказ, СНО "Дружба", дом сад № 90/2	Владикавказ	15:09:0031801:83	0030020000000 Земли населенных пунктов	Под садоводство	13	13.021	597	1 297,19	774 422,43
32889	Респ. Северная Осетия - Алания, г. Владикавказ, СНО "Дружба", участок № 5/191	Владикавказ	15:09:0031801:830	0030020000000 Земли населенных пунктов	коллективное садоводство	13	13.021	670	1 297,19	869 117,30
32890	Российская Федерация, Республика Северная Осетия - Алания, г. Владикавказ, Московское шоссе, 5 "а", садоводческое некоммерческое объединение "Дружба", участок 5, сад 193	Владикавказ	15:09:0031801:831	0030020000000 Земли населенных пунктов	Земельные участки (территорий) общего пользования	6	12.001	611	615,47	376 052,17
32891	Респ. Северная Осетия - Алания, г. Владикавказ, СНО "Дружба", сад №194	Владикавказ	15:09:0031801:832	0030020000000 Земли населенных пунктов	Под садоводство	13	13.021	559	1 297,19	725 129,21
32892	Российская Федерация, Республика Северная Осетия - Алания, г. Владикавказ, СНО "Дружба", сад №196/5	Владикавказ	15:09:0031801:833	0030020000000 Земли населенных пунктов	Земельные участки (территории) общего пользования	6	12.001	588	615,47	361 896,36
32893	Респ. Северная Осетия - Алания, г. Владикавказ, СНО "Дружба", сад 197/5	Владикавказ	15:09:0031801:834	0030020000000 Земли населенных пунктов	Земельные участки (территории) общего пользования	6	12.001	560	615,47	344 663,20
32894	Респ. Северная Осетия - Алания, г. Владикавказ, СНО "Дружба", участок №5 сад 198	Владикавказ	15:09:0031801:835	0030020000000 Земли населенных пунктов	Для садоводства	13	13.021	627	1 297,19	813 338,13
32895	Респ. Северная Осетия - Алания, г. Владикавказ, СНО "Дружба", сад 199/5	Владикавказ	15:09:0031801:836	0030020000000 Земли населенных пунктов	Под садоводство	13	13.021	784	1 297,19	1 018 294,15
32896	Северная Осетия - Алания респ. г Владикавказ, СНО "Дружба",участок 5/68	Владикавказ	15:09:0031801:837	0030020000000 Земли населенных пунктов	коллективное садоводство	13	13.021	575	1 297,19	745 884,25
32897	Северная Осетия - Алания респ. г Владикавказ, СНО "Дружба", сад №69/5	Владикавказ	15:09:0031801:838	0030020000000 Земли населенных пунктов	коллективное садоводство	13	13.021	578	1 297,19	749 775,82
32898	Респ. Северная Осетия - Алания, г. Владикавказ, СНО "Дружба", сад 5/82	Владикавказ	15:09:0031801:839	0030020000000 Земли населенных пунктов	Под садоводство	13	13.021	570	1 297,19	739 398,30
32899	Респ. Северная Осетия - Алания, г. Владикавказ, СНО "Дружба", пом.сад № 91/2	Владикавказ	15:09:0031801:84	0030020000000 Земли населенных пунктов	Под садоводство	13	13.021	539	1 297,19	699 185,41
32900	Респ. Северная Осетия - Алания, г. Владикавказ, СНО "Дружба", сад 109/5	Владикавказ	15:09:0031801:840	0030020000000 Земли населенных пунктов	Для садоводства или огородничества	13	13.021	600	1 297,19	778 314,00
32901	Республика Северная Осетия - Алания, г.Владикавказ, СНО "Дружба", участок №5, сад №101	Владикавказ	15:09:0031801:841	0030020000000 Земли населенных пунктов	Земельные участки (территории)общего пользования	6	12.001	600	615,47	369 282,00
32902	Респ. Северная Осетия - Алания, г. Владикавказ, СНО "Дружба", сад №130/5	Владикавказ	15:09:0031801:842	0030020000000 Земли населенных пунктов	коллективное садоводство	13	13.021	570	1 297,19	739 398,30
32903	Респ. Северная Осетия - Алания, г. Владикавказ, СНО "Дружба", 140/5	Владикавказ	15:09:0031801:843	0030020000000 Земли населенных пунктов	Под садоводство	13	13.021	600	1 297,19	778 314,00
32904	Респ. Северная Осетия - Алания, г. Владикавказ, СНО "Дружба", 154/5	Владикавказ	15:09:0031801:844	0030020000000 Земли населенных пунктов	Под садоводство	13	13.021	500	1 297,19	648 595,00
32905	Респ. Северная Осетия - Алания, г. Владикавказ, СНО "Дружба", сад 158/5	Владикавказ	15:09:0031801:845	0030020000000 Земли населенных пунктов	для садоводства или огородничества	13	13.021	484	1 297,19	627 839,96
32906	Республика Северная Осетия - Алания, г. Владикавказ, с/т Дружба, 5/175	Владикавказ	15:09:0031801:846	0030020000000 Земли населенных пунктов	коллективное садоводство	13	13.021	600	1 297,19	778 314,00
32907	Респ. Северная Осетия - Алания, г. Владикавказ, Московское шоссе,5 "а", садоводческое некоммерческое объединение "Дружба" сад №2/35"а"	Владикавказ	15:09:0031801:847	0030020000000 Земли населенных пунктов	Для коллективного садоводства	13	13.021	600	1 297,19	778 314,00
32908	Респ. Северная Осетия - Алания, г. Владикавказ, СНО "Дружба", дом участок 2/69	Владикавказ	15:09:0031801:848	0030020000000 Земли населенных пунктов	Для садоводства	13	13.021	300	1 297,19	389 157,00
32909	Респ. Северная Осетия - Алания, г. Владикавказ, СНО "Дружба", сад №4/7	Владикавказ	15:09:0031801:849	0030020000000 Земли населенных пунктов	Под садоводство	13	13.021	577	1 297,19	748 478,63
32910	Респ. Северная Осетия - Алания, г. Владикавказ, СНО "Дружба", дом сад №92/2	Владикавказ	15:09:0031801:85	0030020000000 Земли населенных пунктов	Под садоводство	13	13.021	573	1 297,19	743 289,87
32911	Респ. Северная Осетия - Алания, г. Владикавказ, СНО "Дружба", сад 24/4	Владикавказ	15:09:0031801:850	0030020000000 Земли населенных пунктов	Под садоводство	13	13.021	560	1 297,19	726 426,40
32912	Респ. Северная Осетия - Алания, г. Владикавказ, СНО "Дружба", участок № 25/4	Владикавказ	15:09:0031801:851	0030020000000 Земли населенных пунктов	Для садоводства	13	13.021	561	1 297,19	727 723,59
32913	Респ. Северная Осетия - Алания, г. Владикавказ, СНО "Дружба", сад 26/4	Владикавказ	15:09:0031801:852	0030020000000 Земли населенных пунктов	Под садоводство	13	13.021	561	1 297,19	727 723,59
32914	Респ. Северная Осетия - Алания, г. Владикавказ, СНО "Дружба", участок №1 22/4	Владикавказ	15:09:0031801:853	0030020000000 Земли населенных пунктов	Для садоводства	13	13.021	557	1 297,19	722 534,83
32915	Респ. Северная Осетия - Алания, г. Владикавказ, с/т "Дружба", 4/130	Владикавказ	15:09:0031801:854	0030020000000 Земли населенных пунктов	коллективное садоводство	13	13.021	600	1 297,19	778 314,00
32916	Респ. Северная Осетия - Алания, г. Владикавказ, СНО "Дружба", сад 4/141	Владикавказ	15:09:0031801:855	0030020000000 Земли населенных пунктов	Под садоводство	13	13.021	588	1 297,19	762 747,72
32917	Респ. Северная Осетия - Алания, г. Владикавказ, СНО "Дружба", сад 145/4	Владикавказ	15:09:0031801:856	0030020000000 Земли населенных пунктов	Под садоводство	13	13.021	581	1 297,19	753 667,39
32918	Респ. Северная Осетия - Алания, г. Владикавказ, СНО "Дружба", сад 24/54	Владикавказ	15:09:0031801:857	0030020000000 Земли населенных пунктов	Под садоводство	13	13.021	530	1 297,19	687 510,70
32919	Респ. Северная Осетия - Алания, г. Владикавказ, СНО "Дружба", участок №24/04	Владикавказ	15:09:0031801:858	0030020000000 Земли населенных пунктов	под садоводство	13	13.021	603	1 297,19	782 205,57
32920	Респ. Северная Осетия - Алания, г. Владикавказ, Московское шоссе, 5 "а", садоводческое некоммерческое объединение " Дружба", 92/5	Владикавказ	15:09:0031801:859	0030020000000 Земли населенных пунктов	Для коллективного садоводства	13	13.021	570	1 297,19	739 398,30
32921	Респ. Северная Осетия - Алания, г. Владикавказ, СНО "Дружба", пом.сад № 93/2	Владикавказ	15:09:0031801:86	0030020000000 Земли населенных пунктов	Для садоводства или огородничества	13	13.021	600	1 297,19	778 314,00
32922	Респ. Северная Осетия - Алания, г. Владикавказ, Садоводческое некоммерческое объединение "Дружба", участок 5 сад 51	Владикавказ	15:09:0031801:860	0030020000000 Земли населенных пунктов	Коллективное садоводство	13	13.021	588	1 297,19	762 747,72
32923	Респ. Северная Осетия - Алания, г. Владикавказ, СНО "Дружба", сад 6/1	Владикавказ	15:09:0031801:861	0030020000000 Земли населенных пунктов	Для садоводства или огородничества	13	13.021	596	1 297,19	773 125,24
32924	Респ. Северная Осетия - Алания, г. Владикавказ, СНО " Дружба", участок 6, сад 2	Владикавказ	15:09:0031801:862	0030020000000 Земли населенных пунктов	Для коллективного садоводства	13	13.021	585	1 297,19	758 856,15
32925	Респ. Северная Осетия - Алания, г. Владикавказ, СНО "Дружба", 2/6	Владикавказ	15:09:0031801:863	0030020000000 Земли населенных пунктов	Под садоводство	13	13.021	579	1 297,19	751 073,01
32926	Республика Северная Осетия - Алания, г. Владикавказ, СНО "Дружба", уч 6/6	Владикавказ	15:09:0031801:865	0030020000000 Земли населенных пунктов	Коллективное садоводство	13	13.021	600	1 297,19	778 314,00
32927	Респ. Северная Осетия - Алания, г. Владикавказ, СНО "Дружба", 6 участок, сад 7	Владикавказ	15:09:0031801:866	0030020000000 Земли населенных пунктов	коллективное садоводство	13	13.021	630	1 297,19	817 229,50
32928	Респ. Северная Осетия - Алания, г. Владикавказ, СНО "Дружба", 6 участок 9 сад	Владикавказ	15:09:0031801:868	0030020000000 Земли населенных пунктов	под садоводство	13	13.021	593	1 297,19	769 233,67
32929	Респ. Северная Осетия - Алания, г. Владикавказ, СНО "Дружба", участок №6/9	Владикавказ	15:09:0031801:869	0030020000000 Земли населенных пунктов	Для садоводства	13	13.021	400	1 297,19	518 876,00
32930	Северная Осетия - Алания респ. г Владикавказ, Московское шоссе, 5 "а", садоводческое некоммерческое объединение "Дружба", сад 94/2	Владикавказ	15:09:0031801:87	0030020000000 Земли населенных пунктов	коллективное садоводство	13	13.021	576	1 297,19	747 181,44
32931	Респ. Северная Осетия - Алания, г. Владикавказ, СНО "Дружба", сад 11/6	Владикавказ	15:09:0031801:870	0030020000000 Земли населенных пунктов	Для садоводства или огородничества	13	13.021	572	1 297,19	741 992,68
32932	Респ. Северная Осетия - Алания, г. Владикавказ, СНО "Дружба", дом сад № 6/14	Владикавказ	15:09:0031801:871	0030020000000 Земли населенных пунктов	под садоводство	13	13.021	594	1 297,19	770 530,86
32933	Респ. Северная Осетия - Алания, г. Владикавказ, СНО "Дружба", сад 15/6	Владикавказ	15:09:0031801:872	0030020000000 Земли населенных пунктов	Под садоводство	13	13.021	574	1 297,19	744 587,06
32934	Респ. Северная Осетия - Алания, г. Владикавказ, СНО "Дружба",6 участок, 16 сад	Владикавказ	15:09:0031801:873	0030020000000 Земли населенных пунктов	коллективное садоводство	13	13.021	558	1 297,19	723 832,02
32935	Респ. Северная Осетия - Алания, г. Владикавказ, СНО "Дружба", сад №1 8/6	Владикавказ	15:09:0031801:874	0030020000000 Земли населенных пунктов	коллективное садоводство	13	13.021	576	1 297,19	747 181,44
32936	Респ. Северная Осетия - Алания, г. Владикавказ, СНО "Дружба", сад 19/6	Владикавказ	15:09:0031801:875	0030020000000 Земли населенных пунктов	Под садоводство	13	13.021	542	1 297,19	703 076,98
32937	Респ. Северная Осетия - Алания, г. Владикавказ, СНО "Дружба", сад 6/21	Владикавказ	15:09:0031801:876	0030020000000 Земли населенных пунктов	под садоводство	13	13.021	529	1 297,19	686 213,51
32938	Респ. Северная Осетия - Алания, г. Владикавказ, СНО "Дружба", участок №23/6	Владикавказ	15:09:0031801:877	0030020000000 Земли населенных пунктов	Для садоводства	13	13.021	574	1 297,19	744 587,06
32939	Респ. Северная Осетия - Алания, г. Владикавказ, СНО "Дружба", участок № 24/6	Владикавказ	15:09:0031801:878	0030020000000 Земли населенных пунктов	Для садоводства	13	13.021	575	1 297,19	745 884,25
32940	Респ. Северная Осетия - Алания, г. Владикавказ, СНО "Дружба", Сад №6/27	Владикавказ	15:09:0031801:880	0030020000000 Земли населенных пунктов	под садоводство	13	13.021	562	1 297,19	729 020,78
32941	Респ. Северная Осетия - Алания, г. Владикавказ, СНО "Дружба", 6 участок 28 сад	Владикавказ	15:09:0031801:881	0030020000000 Земли населенных пунктов	Под садоводство	13	13.021	541	1 297,19	701 779,79
32942	Респ. Северная Осетия - Алания, г. Владикавказ, СНО "Дружба", участок № 29/6	Владикавказ	15:09:0031801:882	0030020000000 Земли населенных пунктов	Для садоводства	13	13.021	588	1 297,19	762 747,72

№ пп	Местоположение ЗУ	Район	Кадастровый номер ЗУ	Категория земель	Разрешенное использование по документу	Код вида разрешенного использования (в соответствии с классификатором видов разрешенного использования земельных участков)	Вид использования объектов недвижимости	Площадь	УПКС	КС
32943	Респ. Северная Осетия - Алания, г. Владикавказ, СНО «Дружба», с/т №31, участок 6	Владикавказ	15:09:0031801:883	0030020000000 Земли населенных пунктов	Для садоводства	13	13.021	554	1 297,19	718 640,26
32944	Респ. Северная Осетия - Алания, г. Владикавказ, Московское шоссе, 5 "а", садоводческое некоммерческое объединение "Дружба", участок 6/32	Владикавказ	15:09:0031801:884	0030020000000 Земли населенных пунктов	Для коллективного садоводства	13	13.021	578	1 297,19	749 775,82
32945	Республика Северная Осетия-Алания, г Владикавказ, Московское шоссе, 5 "а", Садоводческое некоммерческое объединение "Дружба", участок № 33/6	Владикавказ	15:09:0031801:885	0030020000000 Земли населенных пунктов	Для садоводства	13	13.021	576	1 297,19	747 181,44
32946	Республика Северная Осетия - Алания, г. Владикавказ, СНО "Дружба", сад №34/6	Владикавказ	15:09:0031801:886	0030020000000 Земли населенных пунктов	Под садоводство	13	13.021	587	1 297,19	761 450,53
32947	Респ. Северная Осетия - Алания, г. Владикавказ, СНО "Дружба", участок №35/6	Владикавказ	15:09:0031801:887	0030020000000 Земли населенных пунктов	Для садоводства	13	13.021	560	1 297,19	730 317,97
32948	Респ. Северная Осетия - Алания, г. Владикавказ, СНО "Дружба", сад 36/6	Владикавказ	15:09:0031801:888	0030020000000 Земли населенных пунктов	Под садоводство	13	13.021	554	1 297,19	718 640,26
32949	Респ. Северная Осетия - Алания, г. Владикавказ, СНО "Дружба", сад №9/6	Владикавказ	15:09:0031801:889	0030020000000 Земли населенных пунктов	Под садоводство	13	13.021	583	1 297,19	756 261,77
32950	Респ. Северная Осетия - Алания, г. Владикавказ, СНО "Дружба", дом сад №2/98	Владикавказ	15:09:0031801:89	0030020000000 Земли населенных пунктов	Для садоводства	13	13.021	571	1 297,19	745 884,25
32951	Респ. Северная Осетия - Алания, г. Владикавказ, СНО "Дружба", б участок 40 сад	Владикавказ	15:09:0031801:890	0030020000000 Земли населенных пунктов	для садоводства	13	13.021	540	1 297,19	704 374,17
32952	Респ. Северная Осетия - Алания, г. Владикавказ, СНО "Дружба", сад №41/6	Владикавказ	15:09:0031801:891	0030020000000 Земли населенных пунктов	Под садоводство	13	13.021	571	1 297,19	745 884,25
32953	Северная Осетия - Алания респ, г. Владикавказ, СНО "Дружба", б уч 42 сад	Владикавказ	15:09:0031801:892	0030020000000 Земли населенных пунктов	Для коллективного садоводства	13	13.021	565	1 297,19	732 912,35
32954	Российская Федерация, Республика Северная Осетия - Алания, г. Владикавказ, СНО "Дружба", участок №4/6	Владикавказ	15:09:0031801:893	0030020000000 Земли населенных пунктов	Под садоводство	13	13.021	518	1 297,19	671 944,42
32955	Республика Северная Осетия - Алания, г Владикавказ, СНО "Дружба", участок №47/6	Владикавказ	15:09:0031801:894	0030020000000 Земли населенных пунктов	Для садоводства	13	13.021	564	1 297,19	731 615,16
32956	Респ. Северная Осетия - Алания, г. Владикавказ, Московское шоссе, 5 «а», садоводческое некоммерческое объединение "Дружба", сад №6/48	Владикавказ	15:09:0031801:896	0030020000000 Земли населенных пунктов	коллективное садоводство	13	13.021	535	1 297,19	693 996,65
32957	Респ. Северная Осетия - Алания, г. Владикавказ, с/т Дружба, 6/49	Владикавказ	15:09:0031801:897	0030020000000 Земли населенных пунктов	коллективное садоводство	13	13.021	600	1 297,19	778 314,00
32958	Респ. Северная Осетия - Алания, г. Владикавказ, СНО "Дружба", сад №6/6	Владикавказ	15:09:0031801:898	0030020000000 Земли населенных пунктов	Под садоводство	13	13.021	501	1 297,19	649 892,19
32959	Респ. Северная Осетия - Алания, г. Владикавказ, СНО "Дружба", участок 6 сад №51	Владикавказ	15:09:0031801:899	0030020000000 Земли населенных пунктов	коллективное садоводство	13	13.021	580	1 297,19	752 370,20
32960	Респ. Северная Осетия - Алания, г. Владикавказ, СНО "Дружба", дом сад №9/2	Владикавказ	15:09:0031801:9	0030020000000 Земли населенных пунктов	для садоводства или огородничества	13	13.021	578	1 297,19	749 775,82
32961	Респ. Северная Осетия - Алания, г. Владикавказ, СНО "Дружба", дом сад №2/99	Владикавказ	15:09:0031801:90	0030020000000 Земли населенных пунктов	Под садоводство	13	13.021	562	1 297,19	729 020,78
32962	Северная Осетия - Алания респ, г. Владикавказ, Московское шоссе, 4 "п", садоводческое некоммерческое объединение "Дружба", сад №6/53	Владикавказ	15:09:0031801:901	0030020000000 Земли населенных пунктов	коллективное садоводство	13	13.021	506	1 297,19	656 378,14
32963	Респ. Северная Осетия - Алания, г. Владикавказ, СНО "Дружба", сад №2/6	Владикавказ	15:09:0031801:902	0030020000000 Земли населенных пунктов	Для садоводства или огородничества	13	13.021	560	1 297,19	730 317,97
32964	Респ. Северная Осетия - Алания, г. Владикавказ, СНО "Дружба", сад №59	Владикавказ	15:09:0031801:904	0030020000000 Земли населенных пунктов	под садоводство	13	13.021	596	1 297,19	773 125,24
32965	Респ. Северная Осетия - Алания, г. Владикавказ, СНО "Дружба", сад №60/6	Владикавказ	15:09:0031801:905	0030020000000 Земли населенных пунктов	Для садоводства	13	13.021	574	1 297,19	744 587,06
32966	Респ. Северная Осетия - Алания, г. Владикавказ, СНО "Дружба", сад №1/6	Владикавказ	15:09:0031801:906	0030020000000 Земли населенных пунктов	Под садоводство	13	13.021	579	1 297,19	751 073,01
32967	Респ. Северная Осетия - Алания, г. Владикавказ, СНО "Дружба", сад №62	Владикавказ	15:09:0031801:907	0030020000000 Земли населенных пунктов	Под садоводство	13	13.021	573	1 297,19	743 289,87
32968	Респ. Северная Осетия - Алания, г. Владикавказ, Московское шоссе, 5 "а", садоводческое некоммерческое объединение "Дружба", участок 6, сад 63	Владикавказ	15:09:0031801:908	0030020000000 Земли населенных пунктов	коллективное садоводство	13	13.021	553	1 297,19	717 346,07
32969	Респ. Северная Осетия - Алания, г. Владикавказ, СНО "Дружба", сад 64 участок 6	Владикавказ	15:09:0031801:909	0030020000000 Земли населенных пунктов	Под садоводство	13	13.021	544	1 297,19	705 671,36
32970	Республика Северная Осетия-Алания, г.Владикавказ, СНО "Дружба", сад №2/100	Владикавказ	15:09:0031801:91	0030020000000 Земли населенных пунктов	Под садоводство	13	13.021	600	1 297,19	778 314,00
32971	Респ. Северная Осетия - Алания, г. Владикавказ, СНО "Дружба", сад 65/6	Владикавказ	15:09:0031801:910	0030020000000 Земли населенных пунктов	Под садоводство	13	13.021	557	1 297,19	722 534,83
32972	Респ. Северная Осетия - Алания, г. Владикавказ, СНО "Дружба", сад 66/6	Владикавказ	15:09:0031801:911	0030020000000 Земли населенных пунктов	для садоводства	13	13.021	579	1 297,19	751 073,01
32973	Респ. Северная Осетия - Алания, г. Владикавказ, СНО "Дружба", 6/67	Владикавказ	15:09:0031801:912	0030020000000 Земли населенных пунктов	Под садоводство	13	13.021	725	1 297,19	940 462,75
32974	Респ. Северная Осетия - Алания, г. Владикавказ, Московское шоссе, 4 "п", садоводческое некоммерческое объединение "Дружба", участок №6/70	Владикавказ	15:09:0031801:913	0030020000000 Земли населенных пунктов	коллективное садоводство	13	13.021	570	1 297,19	739 398,30
32975	Респ. Северная Осетия - Алания, г. Владикавказ, СНО "Дружба", сад 71/6	Владикавказ	15:09:0031801:914	0030020000000 Земли населенных пунктов	Под садоводство	13	13.021	598	1 297,19	775 719,62
32976	Респ. Северная Осетия - Алания, г. Владикавказ, СНО "Дружба", сад 72/6	Владикавказ	15:09:0031801:915	0030020000000 Земли населенных пунктов	для садоводства или огородничества	13	13.021	559	1 297,19	725 129,21
32977	Респ. Северная Осетия - Алания, г. Владикавказ, СНО "Дружба", сад 73/6	Владикавказ	15:09:0031801:916	0030020000000 Земли населенных пунктов	для садоводства	13	13.021	568	1 297,19	736 803,92
32978	Респ. Северная Осетия - Алания, г. Владикавказ, СНО "Дружба", сад 6/74	Владикавказ	15:09:0031801:917	0030020000000 Земли населенных пунктов	для садоводства	13	13.021	568	1 297,19	736 803,92
32979	Российская Федерация, Республика Северная Осетия-Алания, городской округ город Владикавказ, г. Владикавказ, территория СНТ "Дружба", сад №6/76	Владикавказ	15:09:0031801:918	0030020000000 Земли населенных пунктов	Ведение садоводства	13	13.021	591	1 297,19	766 639,29
32980	Северная Осетия - Алания респ, г. Владикавказ, ш. Московское, 5 "а", Садоводческое некоммерческое объединение "Дружба" сад №6/77	Владикавказ	15:09:0031801:919	0030020000000 Земли населенных пунктов	коллективное садоводство	13	13.021	600	1 297,19	778 314,00
32981	Респ. Северная Осетия - Алания, г. Владикавказ, СНО "Дружба", дом сад № 101/2	Владикавказ	15:09:0031801:92	0030020000000 Земли населенных пунктов	Под садоводство	13	13.021	570	1 297,19	739 398,30
32982	Респ. Северная Осетия - Алания, г. Владикавказ, СНО "Дружба", б участок 78 сад	Владикавказ	15:09:0031801:920	0030020000000 Земли населенных пунктов	под садоводство	13	13.021	561	1 297,19	727 723,59
32983	Респ. Северная Осетия - Алания, г. Владикавказ, СНО "Дружба", 80/6	Владикавказ	15:09:0031801:922	0030020000000 Земли населенных пунктов	Под садоводство	13	13.021	560	1 297,19	726 426,40
32984	Северная Осетия - Алания респ, г. Владикавказ, СНО "Дружба", сад № 82/6	Владикавказ	15:09:0031801:923	0030020000000 Земли населенных пунктов	Коллективное садоводство	13	13.021	545	1 297,19	706 968,55
32985	Респ. Северная Осетия - Алания, г. Владикавказ, Московское шоссе, 5 "а" Садоводческое некоммерческое объединение " Дружба", участок №6, сад №83	Владикавказ	15:09:0031801:924	0030020000000 Земли населенных пунктов	Коллективное садоводство	13	13.021	471	1 297,19	610 976,49
32986	Респ. Северная Осетия - Алания, г. Владикавказ, СНО "Дружба", 6/84	Владикавказ	15:09:0031801:925	0030020000000 Земли населенных пунктов	Под садоводство	13	13.021	576	1 297,19	747 181,44
32987	Респ. Северная Осетия - Алания, г. Владикавказ, СНО "Дружба", участок №86/6	Владикавказ	15:09:0031801:926	0030020000000 Земли населенных пунктов	Под садоводство	13	13.021	605	1 297,19	784 799,95
32988	Республика Северная Осетия - Алания, г. Владикавказ, Московское шоссе 5 "а", садоводческое некоммерческое объединение "Дружба", участок 6 сад 87	Владикавказ	15:09:0031801:927	0030020000000 Земли населенных пунктов	Под садоводство	13	13.021	617	1 297,19	800 366,23
32989	Респ. Северная Осетия - Алания, г. Владикавказ, СНО "Дружба", сад № 88/6	Владикавказ	15:09:0031801:928	0030020000000 Земли населенных пунктов	Для садоводства	13	13.021	576	1 297,19	747 181,44
32990	Респ. Северная Осетия - Алания, г. Владикавказ, СНО "Дружба", сад 89/6	Владикавказ	15:09:0031801:929	0030020000000 Земли населенных пунктов	Для садоводства или огородничества	13	13.021	599	1 297,19	777 016,81
32991	Республика Северная Осетия-Алания, г Владикавказ, Московское шоссе 4 "а" Садоводческое некоммерческое объединение "Дружба", сад 2/102	Владикавказ	15:09:0031801:93	0030020000000 Земли населенных пунктов	коллективное садоводство	13	13.021	584	1 297,19	757 558,96
32992	Респ. Северная Осетия - Алания, г. Владикавказ, СНО "Дружба", сад 91/6	Владикавказ	15:09:0031801:930	0030020000000 Земли населенных пунктов	Для садоводства или огородничества	13	13.021	568	1 297,19	736 803,92
32993	Респ. Северная Осетия - Алания, г. Владикавказ, СНО "Дружба", сад 6/93	Владикавказ	15:09:0031801:931	0030020000000 Земли населенных пунктов	Под садоводство	13	13.021	616	1 297,19	799 069,04
32994	Респ. Северная Осетия - Алания, г. Владикавказ, с/т Дружба, 6/95	Владикавказ	15:09:0031801:933	0030020000000 Земли населенных пунктов	коллективное садоводство	13	13.021	600	1 297,19	778 314,00
32995	Респ. Северная Осетия - Алания, г. Владикавказ, СНО "Дружба", сад 96/6	Владикавказ	15:09:0031801:934	0030020000000 Земли населенных пунктов	Для садоводства или огородничества	13	13.021	560	1 297,19	730 317,97
32996	Респ. Северная Осетия - Алания, г. Владикавказ, СНО "Дружба", участок 6 сад 98	Владикавказ	15:09:0031801:935	0030020000000 Земли населенных пунктов	для садоводства	13	13.021	596	1 297,19	773 125,24
32997	Респ. Северная Осетия - Алания, г. Владикавказ, СНО "Дружба", участок 6/99	Владикавказ	15:09:0031801:936	0030020000000 Земли населенных пунктов	Для садоводства	13	13.021	394	1 297,19	511 092,86
32998	Северная Осетия - Алания респ, г. Владикавказ, СНО "Дружба", сад №100/6	Владикавказ	15:09:0031801:937	0030020000000 Земли населенных пунктов	Коллективное садоводство	13	13.021	611	1 297,19	792 583,09
32999	Респ. Северная Осетия - Алания, г. Владикавказ, СНО "Дружба", сад 10/6	Владикавказ	15:09:0031801:938	0030020000000 Земли населенных пунктов	Для садоводства или огородничества	13	13.021	607	1 297,19	787 394,00
33000	Респ. Северная Осетия - Алания, г. Владикавказ, СНО "Дружба", сад №6/104	Владикавказ	15:09:0031801:939	0030020000000 Земли населенных пунктов	Под садоводство	13	13.021	620	1 297,19	804 257,80
33001	Республика Северная Осетия-Алания, г. Владикавказ, Московское шоссе, 5 «а», садоводческое некоммерческое объединение "Дружба", сад № 2/105	Владикавказ	15:09:0031801:94	0030020000000 Земли населенных пунктов	Под садоводство	13	13.021	550	1 297,19	713 454,50
33002	Республика Северная Осетия-Алания, г. Владикавказ, Московское шоссе, 5 "а", садоводческое некоммерческое объединение "Дружба", сад №6/107	Владикавказ	15:09:0031801:940	0030020000000 Земли населенных пунктов	коллективное садоводство	13	13.021	600	1 297,19	778 314,00
33003	Респ. Северная Осетия - Алания, г. Владикавказ, СНО "Дружба", участок 6, сад № 106	Владикавказ	15:09:0031801:941	0030020000000 Земли населенных пунктов	Под садоводство	13	13.021	600	1 297,19	778 314,00
33004	Респ. Северная Осетия - Алания, г. Владикавказ, СНО "Дружба", сад 107/6	Владикавказ	15:09:0031801:942	0030020000000 Земли населенных пунктов	Под садоводство	13	13.021	560	1 297,19	726 426,40
33005	Респ. Северная Осетия - Алания, г. Владикавказ, СНО "Дружба", сад 6/108	Владикавказ	15:09:0031801:943	0030020000000 Земли населенных пунктов	Под садоводство	13	13.021	522	1 297,19	677 133,18
33006	Северная Осетия - Алания респ, г. Владикавказ, Пчельское шоссе 1 км, СНО "Дружба", участок 6, сад 109	Владикавказ	15:09:0031801:944	0030020000000 Земли населенных пунктов	Для коллективного садоводства	13	13.021	567	1 297,19	735 506,73
33007	Респ. Северная Осетия - Алания, г. Владикавказ, СНО "Дружба", сад 97/6	Владикавказ	15:09:0031801:945	0030020000000 Земли населенных пунктов	Под садоводство	13	13.021	574	1 297,19	744 587,06

№ пп	Местоположение ЗУ	Район	Кадастровый номер ЗУ	Категория земель	Разрешенное использование по документу	Код вида разрешенного использования (в соответствии с классификатором видов разрешенного использования земельных участков)	Вид использования объектов недвижимости	Площадь	УПКС	КС
33008	Респ. Северная Осетия - Алания, г. Владикавказ, СНО "Дружба", сад 110/6	Владикавказ	15:09:0031801:946	003002000000 Земли населенных пунктов	Под садоводство	13	13.021	515	1 297,19	668 052,85
33009	Респ. Северная Осетия - Алания, г. Владикавказ, СНО "Дружба", сад 111/6	Владикавказ	15:09:0031801:947	003002000000 Земли населенных пунктов	Под садоводство	13	13.021	568	1 297,19	736 803,92
33010	Респ. Северная Осетия - Алания, г. Владикавказ, СНО "Дружба", сад 112/6	Владикавказ	15:09:0031801:948	003002000000 Земли населенных пунктов	Под садоводство	13	13.021	568	1 297,19	736 803,92
33011	Российская Федерация, Республика Северная Осетия - Алания, г. Владикавказ, СНО "Дружба", участок 6 сад 113	Владикавказ	15:09:0031801:949	003002000000 Земли населенных пунктов	Под садоводство	13	13.021	589	1 297,19	764 044,91
33012	Респ. Северная Осетия - Алания, г. Владикавказ, СНО "Дружба", сад № 2/104	Владикавказ	15:09:0031801:95	003002000000 Земли населенных пунктов	под садоводство	13	13.021	520	1 297,19	674 538,80
33013	Респ. Северная Осетия - Алания, г. Владикавказ, СНО "Дружба", сад №6/115	Владикавказ	15:09:0031801:950	003002000000 Земли населенных пунктов	Коллективное садоводство	13	13.021	492	1 297,19	638 217,48
33014	Респ. Северная Осетия - Алания, г. Владикавказ, СНО "Дружба", сад 6/116	Владикавказ	15:09:0031801:951	003002000000 Земли населенных пунктов	коллективное садоводство	13	13.021	584	1 297,19	757 558,96
33015	Северная Осетия - Алания респ. г. Владикавказ, СНО"Дружба", участок №6/117	Владикавказ	15:09:0031801:952	003002000000 Земли населенных пунктов	Коллективное садоводство	13	13.021	587	1 297,19	761 450,53
33016	Респ. Северная Осетия - Алания, г. Владикавказ, Московское шоссе 5 "а", садоводческое некоммерческое объединение "Дружба", 6/118	Владикавказ	15:09:0031801:953	003002000000 Земли населенных пунктов	коллективное садоводство	13	13.021	600	1 297,19	778 314,00
33017	Респ. Северная Осетия - Алания, г. Владикавказ, СНО "Дружба", участок №6/119	Владикавказ	15:09:0031801:954	003002000000 Земли населенных пунктов	Для садоводства	13	13.021	261	1 297,19	338 566,59
33018	Респ. Северная Осетия - Алания, г. Владикавказ, СНО "Дружба", сад №6/120	Владикавказ	15:09:0031801:955	003002000000 Земли населенных пунктов	Для садоводства	13	13.021	576	1 297,19	747 181,44
33019	Респ. Северная Осетия - Алания, г. Владикавказ, СНО "Дружба", сад №121/6	Владикавказ	15:09:0031801:956	003002000000 Земли населенных пунктов	коллективное садоводство	13	13.021	550	1 297,19	713 454,50
33020	Республика Северная Осетия-Алания, г Владикавказ, СНО "Дружба", сад 6 участок 122	Владикавказ	15:09:0031801:957	003002000000 Земли населенных пунктов	коллективное садоводство	13	13.021	590	1 297,19	765 342,10
33021	Респ. Северная Осетия - Алания, г. Владикавказ, ст. Дружба, 6/123	Владикавказ	15:09:0031801:958	003002000000 Земли населенных пунктов	коллективное садоводство	13	13.021	600	1 297,19	778 314,00
33022	Респ. Северная Осетия - Алания, г. Владикавказ, СНО "Дружба", сад №125/6	Владикавказ	15:09:0031801:959	003002000000 Земли населенных пунктов	Для садоводства	13	13.021	600	1 297,19	778 314,00
33023	Респ. Северная Осетия - Алания, г. Владикавказ, СНО "Дружба", дом сад № 105/2	Владикавказ	15:09:0031801:96	003002000000 Земли населенных пунктов	Под садоводство	13	13.021	547	1 297,19	709 562,93
33024	Респ. Северная Осетия - Алания, г. Владикавказ, СНО "Дружба", сад 126/6	Владикавказ	15:09:0031801:960	003002000000 Земли населенных пунктов	Под садоводство	13	13.021	400	1 297,19	518 876,00
33025	Респ. Северная Осетия - Алания, г. Владикавказ, СНО "Дружба", сад 127/6	Владикавказ	15:09:0031801:961	003002000000 Земли населенных пунктов	Под садоводство	13	13.021	582	1 297,19	754 964,58
33026	Респ. Северная Осетия - Алания, г. Владикавказ, СНО "Дружба", участок 6 сад № 129	Владикавказ	15:09:0031801:962	003002000000 Земли населенных пунктов	Под садоводство	13	13.021	600	1 297,19	778 314,00
33027	Респ. Северная Осетия - Алания, г. Владикавказ, СНО "Дружба", 6/130	Владикавказ	15:09:0031801:963	003002000000 Земли населенных пунктов	для садоводства или огородничества, общая площадь 600 кв. м	13	13.021	600	1 297,19	778 314,00
33028	Республика Северная Осетия-Алания, г. Владикавказ, Московское шоссе, 5 "а", садоводческое некоммерческое объединение "Дружба", сад №6/131	Владикавказ	15:09:0031801:964	003002000000 Земли населенных пунктов	Для коллективного садоводства	13	13.021	657	1 297,19	852 253,83
33029	Респ. Северная Осетия - Алания, г. Владикавказ, СНО "Дружба", участок 134/6	Владикавказ	15:09:0031801:965	003002000000 Земли населенных пунктов	Для садоводства	13	13.021	729	1 297,19	945 651,51
33030	Респ. Северная Осетия - Алания, г. Владикавказ, Садоводческое некоммерческое объединение " Дружба". участок № 135/6	Владикавказ	15:09:0031801:966	003002000000 Земли населенных пунктов	коллективное садоводство	13	13.021	776	1 297,19	1 006 619,44
33031	Респ. Северная Осетия - Алания, г. Владикавказ, СНО "Дружба", сад № 6/138	Владикавказ	15:09:0031801:967	003002000000 Земли населенных пунктов	Для садоводства	13	13.021	559	1 297,19	725 129,21
33032	Респ. Северная Осетия - Алания, г. Владикавказ, СНО "Дружба", сад 137/6	Владикавказ	15:09:0031801:968	003002000000 Земли населенных пунктов	Под садоводство	13	13.021	600	1 297,19	778 314,00
33033	Респ. Северная Осетия - Алания, г. Владикавказ, СНО "Дружба", сад 136/6	Владикавказ	15:09:0031801:969	003002000000 Земли населенных пунктов	для садоводства или огородничества	13	13.021	580	1 297,19	752 370,20
33034	Респ. Северная Осетия - Алания, г. Владикавказ, СНО "Дружба", сад № 2/106	Владикавказ	15:09:0031801:97	003002000000 Земли населенных пунктов	Под садоводство	13	13.021	537	1 297,19	696 591,03
33035	Респ. Северная Осетия - Алания, г. Владикавказ, ст. Дружба, 6/140	Владикавказ	15:09:0031801:970	003002000000 Земли населенных пунктов	для садоводства	13	13.021	500	1 297,19	648 595,00
33036	Северная Осетия - Алания респ. г. Владикавказ, СНО "Дружба", участок 6, сад №141	Владикавказ	15:09:0031801:971	003002000000 Земли населенных пунктов	Коллективное садоводство	13	13.021	486	1 297,19	630 434,34
33037	Респ. Северная Осетия - Алания, г. Владикавказ, ст. Дружба, 6/142	Владикавказ	15:09:0031801:972	003002000000 Земли населенных пунктов	коллективное садоводство	13	13.021	600	1 297,19	778 314,00
33038	Респ. Северная Осетия - Алания, г. Владикавказ, СНО "Дружба", участок 6 сад 143	Владикавказ	15:09:0031801:973	003002000000 Земли населенных пунктов	Под садоводство	13	13.021	560	1 297,19	726 456,40
33039	Респ. Северная Осетия - Алания, г. Владикавказ, СНО "Дружба", участок 6/144	Владикавказ	15:09:0031801:974	003002000000 Земли населенных пунктов	коллективное садоводство	13	13.021	474	1 297,19	614 868,06
33040	Респ. Северная Осетия - Алания, г. Владикавказ, СНО "Дружба", участок № 145/6	Владикавказ	15:09:0031801:975	003002000000 Земли населенных пунктов	Для садоводства	13	13.021	681	1 297,19	883 386,39
33041	Респ. Северная Осетия - Алания, г. Владикавказ, Московское шоссе. 5 «а», садоводческое некоммерческое объединение «Дружба», сад №6/146	Владикавказ	15:09:0031801:976	003002000000 Земли населенных пунктов	коллективное садоводство	13	13.021	600	1 297,19	778 314,00
33042	Респ. Северная Осетия - Алания, г. Владикавказ, СНО "Дружба", сад 147/6	Владикавказ	15:09:0031801:977	003002000000 Земли населенных пунктов	под садоводство	13	13.021	900	1 297,19	1 167 471,00
33043	Респ. Северная Осетия - Алания, г. Владикавказ, СНО "Дружба", 6 участок 149 сад	Владикавказ	15:09:0031801:978	003002000000 Земли населенных пунктов	Для садоводства	13	13.021	923	1 297,19	1 197 306,37
33044	Респ. Северная Осетия - Алания, г. Владикавказ, Московское шоссе 5 "а", Садоводческое некоммерческое объединение Дружба. участок 6, сад №150	Владикавказ	15:09:0031801:979	003002000000 Земли населенных пунктов	Для коллективного садоводства	13	13.021	273	1 297,19	354 132,87
33045	Респ. Северная Осетия - Алания, г. Владикавказ, Московское шоссе 5 "а", садоводческое некоммерческое объединение "Дружба", сад №2/107	Владикавказ	15:09:0031801:98	003002000000 Земли населенных пунктов	коллективное садоводство	13	13.021	538	1 297,19	697 888,22
33046	Респ. Северная Осетия - Алания, г. Владикавказ, СНО "Дружба", сад 151/6	Владикавказ	15:09:0031801:980	003002000000 Земли населенных пунктов	Под садоводство	13	13.021	599	1 297,19	777 016,81
33047	Респ. Северная Осетия - Алания, г. Владикавказ, СНО "Дружба", сад 152/6	Владикавказ	15:09:0031801:981	003002000000 Земли населенных пунктов	Под садоводство	13	13.021	562	1 297,19	729 020,78
33048	Респ. Северная Осетия - Алания, г. Владикавказ, СНО "Дружба", сад №6/153	Владикавказ	15:09:0031801:982	003002000000 Земли населенных пунктов	Для садоводства	13	13.021	592	1 297,19	767 936,48
33049	Респ. Северная Осетия - Алания, г. Владикавказ, СНО "Дружба", сад 155/6	Владикавказ	15:09:0031801:983	003002000000 Земли населенных пунктов	Под садоводство	13	13.021	532	1 297,19	690 105,08
33050	Респ. Северная Осетия - Алания, г. Владикавказ, СНО "Дружба", сад 6/156	Владикавказ	15:09:0031801:984	003002000000 Земли населенных пунктов	Под садоводство	13	13.021	600	1 297,19	778 314,00
33051	Республика Северная Осетия-Алания, г. Владикавказ, Московское шоссе, 5 «а», садоводческое некоммерческое объединение "Дружба", сад №6/158	Владикавказ	15:09:0031801:985	003002000000 Земли населенных пунктов	коллективное садоводство	13	13.021	600	1 297,19	778 314,00
33052	Респ. Северная Осетия - Алания, г. Владикавказ, СНО "Дружба", 161/6	Владикавказ	15:09:0031801:986	003002000000 Земли населенных пунктов	коллективное садоводство	13	13.021	600	1 297,19	778 314,00
33053	Респ. Северная Осетия - Алания, г. Владикавказ, СНО "Дружба", сад 162/6	Владикавказ	15:09:0031801:987	003002000000 Земли населенных пунктов	Под садоводство	13	13.021	559	1 297,19	725 129,21
33054	Северная Осетия - Алания респ, г Владикавказ, Садоводческое некомерческое объединение "Дружба", сад №163/6	Владикавказ	15:09:0031801:988	003002000000 Земли населенных пунктов	Коллективное садоводство	13	13.021	590	1 297,19	765 342,10
33055	Респ. Северная Осетия - Алания, г. Владикавказ, СНО "Дружба", сад 164/6	Владикавказ	15:09:0031801:989	003002000000 Земли населенных пунктов	Под садоводство	13	13.021	529	1 297,19	686 213,51
33056	Респ. Северная Осетия - Алания, г. Владикавказ, СНО "Дружба", сад 108/2	Владикавказ	15:09:0031801:99	003002000000 Земли населенных пунктов	Под садоводство	13	13.021	507	1 297,19	657 675,33
33057	Респ. Северная Осетия - Алания, г. Владикавказ, СНО "Дружба", сад 167/6	Владикавказ	15:09:0031801:990	003002000000 Земли населенных пунктов	для садоводства или огородничества	13	13.021	520	1 297,19	674 538,80
33058	Респ. Северная Осетия - Алания, г. Владикавказ, ст. Дружба, 6/168	Владикавказ	15:09:0031801:991	003002000000 Земли населенных пунктов	коллективное садоводство	13	13.021	600	1 297,19	778 314,00
33059	Респ. Северная Осетия - Алания, г. Владикавказ, СНО "Дружба", сад 169/6	Владикавказ	15:09:0031801:992	003002000000 Земли населенных пунктов	для садоводства	13	13.021	480	1 297,19	622 651,20
33060	Респ. Северная Осетия - Алания, г. Владикавказ, СНО "Дружба", сад 2/7	Владикавказ	15:09:0031801:993	003002000000 Земли населенных пунктов	Под садоводство	13	13.021	559	1 297,19	725 129,21
33061	Северная Осетия - Алания респ, г. Владикавказ, Московское шоссе. 5 "а". Садоводческое некомерческое объединение "Дружба", сад № 7/9	Владикавказ	15:09:0031801:994	003002000000 Земли населенных пунктов	Для коллективного садоводства	13	13.021	585	1 297,19	758 856,15
33062	Северная Осетия - Алания респ, г. Владикавказ, Московское шоссе. 5 "а". Садоводческое некомерческое объединение "Дружба", участок № 9/7	Владикавказ	15:09:0031801:996	003002000000 Земли населенных пунктов	коллективное садоводство	13	13.021	572	1 297,19	741 992,68
33063	Респ. Северная Осетия - Алания, г. Владикавказ, СНО "Дружба", участок №7/6	Владикавказ	15:09:0031801:997	003002000000 Земли населенных пунктов	Для садоводства	13	13.021	593	1 297,19	769 233,67
33064	Респ. Северная Осетия - Алания, г. Владикавказ, СНО "Дружба", сад №7/7	Владикавказ	15:09:0031801:998	003002000000 Земли населенных пунктов	под садоводство	13	13.021	572	1 297,19	741 992,68
33065	Респ. Северная Осетия - Алания, г. Владикавказ, СНО "Дружба", участок 7, сад №8	Владикавказ	15:09:0031801:999	003002000000 Земли населенных пунктов	Для садоводства	13	13.021	609	1 297,19	789 988,71
33066	Республика Северная Осетия-Алания, г. Владикавказ, ш. Гизельское	Владикавказ	15:09:0031901:100	003002000000 Земли населенных пунктов	Использование в целях размещения домов жилой застройки	13	02.010	10 000	5 228,85	52 288 500,00
33067	Российская Федерация, Республика Северная Осетия-Алания, городской округ город Владикавказ, г. Владикавказ, ш. Гизельское, 28	Владикавказ	15:09:0031901:101	003002000000 Земли населенных пунктов	В целях размещения домов жилой застройки	13	02.010	1 500	5 228,85	7 843 275,00
33068	Республика Северная Осетия-Алания, г. Владикавказ, ш. Гизельское	Владикавказ	15:09:0031901:102	003002000000 Земли населенных пунктов	В целях размещения домов жилой застройки	13	02.010	1 500	5 228,85	7 843 275,00
33069	Респ. Северная Осетия - Алания, г. Владикавказ, ш. Гизельское, 24	Владикавказ	15:09:0031901:13	003002000000 Земли населенных пунктов	Под строительство торгово-технического комплекса	4	04.020	613	7 435,94	4 558 231,22
33070	Республика Северная Осетия-Алания, г. Владикавказ, ш. Гизельское	Владикавказ	15:09:0031901:161	003002000000 Земли населенных пунктов	Использование в целях размещения домов жилой застройки	13	02.010	2 026	5 228,85	10 593 650,10

№ п/п	Местоположение ЗУ	Район	Кадастровый номер ЗУ	Категория земель	Разрешенное использование по документу	Код вида разрешенного использования (в соответствии с классификатором видов разрешенного использования земельных участков)	Вид использования объектов недвижимости	Площадь	УПКС	КС
33071	Республика Северная Осетия-Алания, г. Владикавказ, ш. Гизельское	Владикавказ	15:09:0031901:162	0030020000000 Земли населенных пунктов	Использование в целях размещения домов жилой застройки	13	02.010	600	5 228,85	3 137 310,00
33072	Российская Федерация, Республика Северная Осетия-Алания, городской округ город Владикавказ, г. Владикавказ, ул Мурата Кантиева, земельный участок 30 А	Владикавказ	15:09:0031901:163	0030020000000 Земли населенных пунктов	Для индивидуального жилищного строительства	13	02.010	600	5 228,85	3 137 310,00
33073	Республика Северная Осетия-Алания, г. Владикавказ, ш. Гизельское	Владикавказ	15:09:0031901:164	0030020000000 Земли населенных пунктов	Использование в целях размещения домов жилой застройки	13	02.010	600	5 228,85	3 137 310,00
33074	Республика Северная Осетия-Алания, г. Владикавказ, ш. Гизельское	Владикавказ	15:09:0031901:165	0030020000000 Земли населенных пунктов	Использование в целях размещения домов жилой застройки	13	02.010	720	5 228,85	3 764 772,00
33075	Республика Северная Осетия-Алания, г.Владикавказ, ш. Гизельское	Владикавказ	15:09:0031901:166	0030020000000 Земли населенных пунктов	Использование в целях размещения домов жилой застройки	13	02.010	1 094	5 228,85	5 720 961,90
33076	Республика Северная Осетия-Алания, г. Владикавказ, ш. Гизельское	Владикавказ	15:09:0031901:167	0030020000000 Земли населенных пунктов	Использование в целях размещения домов жилой застройки	13	02.010	900	5 228,85	4 705 965,00
33077	Республика Северная Осетия-Алания, г. Владикавказ, ш. Гизельское	Владикавказ	15:09:0031901:168	0030020000000 Земли населенных пунктов	Использование в целях размещения домов жилой застройки	13	02.010	600	5 228,85	3 137 310,00
33078	Российская Федерация, Республика Северная Осетия-Алания, городской округ город Владикавказ, г Владикавказ, ул Мурата Кантиева, земельный участок 26А.	Владикавказ	15:09:0031901:169	0030020000000 Земли населенных пунктов	Использование в целях размещения домов жилой застройки	13	02.010	600	5 228,85	3 137 310,00
33079	Республика Северная Осетия-Алания, г. Владикавказ, ш. Гизельское	Владикавказ	15:09:0031901:170	0030020000000 Земли населенных пунктов	Использование в целях размещения домов жилой застройки	13	02.010	1 397	5 228,85	7 306 093,95
33080	Республика Северная Осетия-Алания, г. Владикавказ, ш. Гизельское	Владикавказ	15:09:0031901:171	0030020000000 Земли населенных пунктов	Использование в целях размещения домов жилой застройки	13	02.010	955	5 228,85	4 994 551,75
33081	Республика Северная Осетия-Алания, г. Владикавказ, ш. Гизельское	Владикавказ	15:09:0031901:172	0030020000000 Земли населенных пунктов	Использование в целях размещения домов жилой застройки	13	02.010	600	5 228,85	3 137 310,00
33082	Республика Северная Осетия-Алания, г. Владикавказ, ш. Гизельское	Владикавказ	15:09:0031901:175	0030020000000 Земли населенных пунктов	Использование в целях размещения домов жилой застройки	13	02.010	1 673	5 228,85	8 747 866,05
33083	Российская Федерация, Республика Северная Осетия-Алания, городской округ город Владикавказ, г. Владикавказ, ул. Мурата Кантиева, земельный участок 23	Владикавказ	15:09:0031901:176	0030020000000 Земли населенных пунктов	Для индивидуального жилищного строительства	13	02.010	600	5 228,85	3 137 310,00
33084	Республика Северная Осетия-Алания, г Владикавказ, ш Гизельское	Владикавказ	15:09:0031901:178	0030020000000 Земли населенных пунктов	Для индивидуального жилищного строительства	13	02.010	600	5 228,85	3 137 310,00
33085	Республика Северная Осетия - Алания, г Владикавказ, ш. Гизельское	Владикавказ	15:09:0031901:18	0030020000000 Земли населенных пунктов	"Площадки для занятий спортом (Размещение площадок для занятия спортом и физкультурные площадки, беговые дорожки, поля для спортивной игры)"	3	05.010	39 932	681,63	27 218 849,16
33086	Республика Северная Осетия-Алания, г Владикавказ, ш Гизельское	Владикавказ	15:09:0031901:180	0030020000000 Земли населенных пунктов	Использование в целях размещения домов жилой застройки	13	02.010	22	5 228,85	115 034,70
33087	Российская Федерация, Республика Северная Осетия-Алания, городской округ город Владикавказ, г.Владикавказ, ул.Вероники Дударовой, участок 34	Владикавказ	15:09:0031901:183	0030020000000 Земли населенных пунктов	Для индивидуального жилищного строительства	13	02.010	600	5 228,85	3 137 310,00
33088	Республика Северная Осетия-Алания, г Владикавказ, ш Гизельское	Владикавказ	15:09:0031901:184	0030020000000 Земли населенных пунктов	Магазины продовольственные и промтоварные	4	04.040	600	7 435,94	4 461 564,00
33089	Республика Северная Осетия-Алания, г Владикавказ, ш Гизельское	Владикавказ	15:09:0031901:185	0030020000000 Земли населенных пунктов	Использование в целях размещения домов жилой застройки	13	02.010	600	5 228,85	3 137 310,00
33090	Российская Федерация, Республика Северная Осетия-Алания, городской округ город Владикавказ, г. Владикавказ, ул. Мурата Кантиева, земельный участок 39	Владикавказ	15:09:0031901:186	0030020000000 Земли населенных пунктов	Использование в целях размещения домов жилой застройки	13	02.010	600	5 228,85	3 137 310,00
33091	Республика Северная Осетия-Алания, г Владикавказ, ш Гизельское	Владикавказ	15:09:0031901:187	0030020000000 Земли населенных пунктов	Использование в целях размещения домов жилой застройки	13	02.010	600	5 228,85	3 137 310,00
33092	Республика Северная Осетия-Алания, г Владикавказ, ш Гизельское	Владикавказ	15:09:0031901:188	0030020000000 Земли населенных пунктов	Использование в целях размещения домов жилой застройки	13	02.010	600	5 228,85	3 137 310,00
33093	Российская Федерация, Республика Северная Осетия - Алания, г Владикавказ, ш. Гизельское	Владикавказ	15:09:0031901:189	0030020000000 Земли населенных пунктов	Индивидуальное жилищное строительство	13	02.010	600	5 228,85	3 137 310,00
33094	Российская Федерация, Республика Северная Осетия - Алания, городской округ город Владикавказ, г Владикавказ, ш. Гизельское	Владикавказ	15:09:0031901:190	0030020000000 Земли населенных пунктов	индивидуальное жилищное строительство	13	02.010	600	5 228,85	3 137 310,00
33095	Российская Федерация, Республика Северная Осетия - Алания г. Владикавказ, ш. Гизельское	Владикавказ	15:09:0031901:191	0030020000000 Земли населенных пунктов	Для индивидуального жилищного строительства	13	02.010	600	5 228,85	3 137 310,00
33096	Российская Федерация, Республика Северная Осетия - Алания г. Владикавказ, ш. Гизельское	Владикавказ	15:09:0031901:192	0030020000000 Земли населенных пунктов	Для индивидуального жилищного строительства	13	02.010	600	5 228,85	3 137 310,00
33097	Республика Северная Осетия-Алания, г Владикавказ, ш Гизельское	Владикавказ	15:09:0031901:193	0030020000000 Земли населенных пунктов	Для индивидуального жилищного строительства	13	02.010	600	5 228,85	3 137 310,00
33098	Республика Северная Осетия-Алания, г Владикавказ, ш Гизельское	Владикавказ	15:09:0031901:194	0030020000000 Земли населенных пунктов	Использование в целях размещения домов жилой застройки	13	02.010	600	5 228,85	3 137 310,00
33099	Республика Северная Осетия-Алания, г.Владикавказ, ш.Гизельское	Владикавказ	15:09:0031901:195	0030020000000 Земли населенных пунктов	Для индивидуального жилищного строительства	13	02.010	600	5 228,85	3 137 310,00
33100	Республика Северная Осетия-Алания, г Владикавказ, ш Гизельское	Владикавказ	15:09:0031901:196	0030020000000 Земли населенных пунктов	Для индивидуального жилищного строительства	13	02.010	600	5 228,85	3 137 310,00
33101	Республика Северная Осетия-Алания, г Владикавказ, ш Гизельское	Владикавказ	15:09:0031901:197	0030020000000 Земли населенных пунктов	Для индивидуального жилищного строительства	13	02.010	600	5 228,85	3 137 310,00
33102	Республика Северная Осетия-Алания, г Владикавказ, ш Гизельское	Владикавказ	15:09:0031901:198	0030020000000 Земли населенных пунктов	Для индивидуального жилищного строительства	13	02.010	600	5 228,85	3 137 310,00
33103	Республика Северная Осетия - Алания, г.о. город Владикавказ, г Владикавказ, ул Вероники Дударовой, земельный участок 18	Владикавказ	15:09:0031901:199	0030020000000 Земли населенных пунктов	Использование в целях размещения домов жилой застройки	13	02.010	600	5 228,85	3 137 310,00
33104	Респ. Северная Осетия - Алания, г. Владикавказ, ш. Гизельское	Владикавказ	15:09:0031901:20	0030020000000 Земли населенных пунктов	Садоводство	1	01.050	1 273	27,72	35 303,56
33105	Республика Северная Осетия-Алания, г Владикавказ, ш Гизельское	Владикавказ	15:09:0031901:200	0030020000000 Земли населенных пунктов	Использование в целях размещения домов жилой застройки	13	02.010	600	5 228,85	3 137 310,00
33106	Республика Северная Осетия-Алания, г Владикавказ, ш Гизельское	Владикавказ	15:09:0031901:201	0030020000000 Земли населенных пунктов	Использование в целях размещения домов жилой застройки	13	02.010	600	5 228,85	3 137 310,00
33107	Российская Федерация, Республика Северная Осетия - Алания г. Владикавказ, Гизельское шоссе	Владикавказ	15:09:0031901:202	0030020000000 Земли населенных пунктов	Для индивидуального жилищного строительства	13	02.010	600	5 228,85	3 137 310,00
33108	Российская Федерация, Республика Северная Осетия - Алания г. Владикавказ, Гизельское шоссе	Владикавказ	15:09:0031901:203	0030020000000 Земли населенных пунктов	Для индивидуального жилищного строительства	13	02.010	600	5 228,85	3 137 310,00
33109	Российская Федерация, Республика Северная Осетия-Алания, городской округ город Владикавказ, г Владикавказ, ул Вероники Дударовой, земельный участок 10.	Владикавказ	15:09:0031901:204	0030020000000 Земли населенных пунктов	Использование в целях размещения домов жилой застройки	13	02.010	600	5 228,85	3 137 310,00

№ п/п	Местоположение ЗУ	Район	Кадастровый номер ЗУ	Категория земель	Разрешенное использование по документу	Код вида разрешенного использования (в соответствии с классификатором видов разрешенного использования земельных участков)	Вид использования объектов недвижимости	Площадь	УПКС	КС
33110	Республика Северная Осетия-Алания, г Владикавказ, ш Гизельское	Владикавказ	15:09:0031901:205	003002000000 Земли населенных пунктов	Использование в целях размещения домов жилой застройки	13	02.010	600	5 228,85	3 137 310,00
33111	Республика Северная Осетия-Алания, г Владикавказ, ш Гизельское	Владикавказ	15:09:0031901:206	003002000000 Земли населенных пунктов	Для индивидуального жилищного строительства	13	02.010	600	5 228,85	3 137 310,00
33112	Республика Северная Осетия-Алания, г Владикавказ, ш Гизельское	Владикавказ	15:09:0031901:207	003002000000 Земли населенных пунктов	Для индивидуального жилищного строительства	13	02.010	600	5 228,85	3 137 310,00
33113	Республика Северная Осетия-Алания, г Владикавказ, ш Гизельское	Владикавказ	15:09:0031901:209	003002000000 Земли населенных пунктов	Для индивидуального жилищного строительства	13	02.010	600	5 228,85	3 137 310,00
33114	Республика Северная Осетия - Алания, г Владикавказ, ш Гизельское	Владикавказ	15:09:0031901:21	003002000000 Земли населенных пунктов	Жилые дома для малосемейного гостиничного типа	13	02.020	751	5 228,85	3 926 806,35
33115	Республика Северная Осетия-Алания, г Владикавказ, ш Гизельское	Владикавказ	15:09:0031901:211	003002000000 Земли населенных пунктов	Для индивидуального жилищного строительства	13	02.010	600	5 228,85	3 137 310,00
33116	Республика Северная Осетия-Алания, г Владикавказ, ш Гизельское	Владикавказ	15:09:0031901:212	003002000000 Земли населенных пунктов	Дошкольное начальное и среднее общее образование (Размещение объектов капитального строительства предназначенных для просвещения, дошкольного начального и среднего общего образования (детские ясли, детские сады, школы, лицеи, гимназии, художественные, музыкальные школы, образовательные кружки и иные организации, осуществляющие деятельность по воспитанию, образованию и просвещению), в том числе зданий, спортивных сооружений, предназначенных для занятия обучающихся физической культурой и спортом), хозяйственные постройки, гаражи служебного транспорта, временные автостоянки	3	03.051	3 000	3 160,27	9 480 810,00
33117	Республика Северная Осетия-Алания, г Владикавказ, ш Гизельское	Владикавказ	15:09:0031901:215	003002000000 Земли населенных пунктов	Использование в целях размещения домов жилой застройки	13	02.010	601	5 228,85	3 142 538,85
33118	Республика Северная Осетия-Алания, г. Владикавказ, ш. Гизельское	Владикавказ	15:09:0031901:216	003002000000 Земли населенных пунктов	Использование в целях размещения домов жилой застройки	13	02.010	7 249	5 228,85	37 903 933,65
33119	Республика Северная Осетия-Алания, г Владикавказ, ш. Гизельское	Владикавказ	15:09:0031901:221	003002000000 Земли населенных пунктов	Для сельскохозяйственного производства, в т.ч. 4,4847 га-пастбища, 0,63 га-древесно-кустарниковые, 0,02 га - под водой	1	01.081	1 046	6,09	6 370,14
33120	Республика Северная Осетия-Алания, г Владикавказ, ш. Гизельское	Владикавказ	15:09:0031901:222	003002000000 Земли населенных пунктов	Для сельскохозяйственного производства, в т.ч. 4,4847 га-пастбища, 0,63 га-древесно-кустарниковые, 0,02 га - под водой	1	01.081	914	6,09	5 566,26
33121	Республика Северная Осетия-Алания, г Владикавказ, ш. Гизельское	Владикавказ	15:09:0031901:223	003002000000 Земли населенных пунктов	Для сельскохозяйственного производства, в т.ч. 4,4847 га-пастбища, 0,63 га-древесно-кустарниковые, 0,02 га - под водой	1	01.081	548	6,09	3 338,22
33122	Республика Северная Осетия-Алания, г Владикавказ, ш. Гизельское	Владикавказ	15:09:0031901:224	003002000000 Земли населенных пунктов	Для сельскохозяйственного производства, в т.ч. 4,4847 га-пастбища, 0,63 га-древесно-кустарниковые, 0,02 га - под водой	1	01.081	629	6,09	3 830,61
33123	Республика Северная Осетия-Алания, г Владикавказ, ш. Гизельское	Владикавказ	15:09:0031901:225	003002000000 Земли населенных пунктов	Для сельскохозяйственного производства, в т.ч. 4,4847 га-пастбища, 0,63 га-древесно-кустарниковые, 0,02 га - под водой	1	01.081	560	6,09	3 410,40
33124	Республика Северная Осетия-Алания, г Владикавказ, ш. Гизельское	Владикавказ	15:09:0031901:226	003002000000 Земли населенных пунктов	Для сельскохозяйственного производства, в т.ч. 4,4847 га-пастбища, 0,63 га-древесно-кустарниковые, 0,02 га - под водой	1	01.081	599	6,09	3 647,91
33125	Республика Северная Осетия-Алания, г Владикавказ, ш. Гизельское	Владикавказ	15:09:0031901:227	003002000000 Земли населенных пунктов	Для сельскохозяйственного производства, в т.ч. 4,4847 га-пастбища, 0,63 га-древесно-кустарниковые, 0,02 га - под водой	1	01.081	560	6,09	3 410,40
33126	Республика Северная Осетия-Алания, г Владикавказ, ш. Гизельское	Владикавказ	15:09:0031901:228	003002000000 Земли населенных пунктов	Для сельскохозяйственного производства, в т.ч. 4,4847 га-пастбища, 0,63 га-древесно-кустарниковые, 0,02 га - под водой	1	01.081	543	6,09	3 306,87
33127	Республика Северная Осетия-Алания, г Владикавказ, ш. Гизельское	Владикавказ	15:09:0031901:229	003002000000 Земли населенных пунктов	Для сельскохозяйственного производства, в т.ч. 4,4847 га-пастбища, 0,63 га-древесно-кустарниковые, 0,02 га - под водой	1	01.081	560	6,09	3 410,40
33128	Республика Северная Осетия - Алания, г. Владикавказ, ш. Гизельское	Владикавказ	15:09:0031901:23	003002000000 Земли населенных пунктов	ведение садоводства	13	13.021	750	433,76	325 320,00
33129	Республика Северная Осетия-Алания, г Владикавказ, ш. Гизельское	Владикавказ	15:09:0031901:230	003002000000 Земли населенных пунктов	Для сельскохозяйственного производства, в т.ч. 4,4847 га-пастбища, 0,63 га-древесно-кустарниковые, 0,02 га - под водой	1	01.081	560	6,09	3 410,40
33130	Республика Северная Осетия-Алания, г Владикавказ, ш. Гизельское	Владикавказ	15:09:0031901:231	003002000000 Земли населенных пунктов	Для сельскохозяйственного производства, в т.ч. 4,4847 га-пастбища, 0,63 га-древесно-кустарниковые, 0,02 га - под водой	1	01.081	561	6,09	3 416,49

№ п/п	Местоположение ЗУ	Район	Кадастровый номер ЗУ	Категория земель	Разрешенное использование по документу	Код вида разрешенного использования (в соответствии с классификатором видов разрешенного использования земельных участков)	Вид использования объектов недвижимости	Площадь	УПКС	КС
33131	Республика Северная Осетия-Алания, г Владикавказ, ш. Гизельское	Владикавказ	15:09:0031901:232	003002000000 Земли населенных пунктов	Для сельскохозяйственного производства, в т.ч. 4.4847 га-пастбища, 0.63 га-древесно-кустарниковые, 0.02 га - под водой	1	01:081	560	6.09	3 410,40
33132	Респ. Северная Осетия - Алания, г. Владикавказ, ш. Гизельское	Владикавказ	15:09:0031901:24	003002000000 Земли населенных пунктов	Для сельскохозяйственного производства, в т.ч. 4.4847 га-пастбища, 0.63 га-древесно-кустарниковые, 0.02 га - под водой	1	01:081	599	6.09	3 647,91
33133	Российская Федерация, Республика Северная Осетия - Алания, городской округ город Владикавказ, г. Владикавказ, ул. Мурата Кайтиева земельный участок 1	Владикавказ	15:09:0031901:242	003002000000 Земли населенных пунктов	Использование в целях размещения домов жилой застройки	13	02:010	203	5 228,85	1 061 456,55
33134	Республика Северная Осетия-Алания, г Владикавказ, ш. Гизельское	Владикавказ	15:09:0031901:243	003002000000 Земли населенных пунктов	Для индивидуального жилищного строительства	13	02:010	1 200	5 228,85	6 274 620,00
33135	Северная Осетия-Алания респ, г. Владикавказ, ш. Гизельское	Владикавказ	15:09:0031901:247	003002000000 Земли населенных пунктов	Для использования в целях размещения домов жилой застройки	13	02:010	5 000	5 228,85	26 144 250,00
33136	Республика Северная Осетия-Алания, г. Владикавказ, ш. Гизельское	Владикавказ	15:09:0031901:249	003002000000 Земли населенных пунктов	Для сельскохозяйственного производства, в т.ч. 4.4847 га-пастбища, 0.63 га-древесно-кустарниковые, 0.02 га - под водой	1	01:081	1 721	6.09	10 480,89
33137	Республика Северная Осетия-Алания, г Владикавказ, ш. Гизельское	Владикавказ	15:09:0031901:251	003002000000 Земли населенных пунктов	Для использования в целях размещения домов жилой застройки	13	02:010	29 997	5 228,85	156 849 813,45
33138	Республика Северная Осетия-Алания, г. Владикавказ, ш Гизельское	Владикавказ	15:09:0031901:254	003002000000 Земли населенных пунктов	Использование в целях размещения домов жилой застройки	13	02:010	200	5 228,85	1 045 770,00
33139	Респ. Северная Осетия - Алания, г. Владикавказ, ш. Гизельское	Владикавказ	15:09:0031901:26	003002000000 Земли населенных пунктов	Для сельскохозяйственного производства, в т.ч. 4.4847 га-пастбища, 0.63 га-древесно-кустарниковые, 0.02 га - под водой	1	01:081	750	6.09	4 567,50
33140	Республика Северная Осетия-Алания, г. Владикавказ, Гизельское шоссе, 24	Владикавказ	15:09:0031901:260	003002000000 Земли населенных пунктов	Под строительство торгово-технического комплекса	4	04:010	777	7 435,94	5 777 725,38
33141	Республика Северная Осетия-Алания, г. Владикавказ, Гизельское шоссе, 24 "А"	Владикавказ	15:09:0031901:261	003002000000 Земли населенных пунктов	Под строительство торгово-технического комплекса	4	04:010	725	7 435,94	5 391 056,50
33142	Республика Северная Осетия-Алания, г. Владикавказ, ш Гизельское	Владикавказ	15:09:0031901:263	003002000000 Земли населенных пунктов	Использование в целях размещения домов жилой застройки	13	02:010	2 644	5 228,85	13 825 079,40
33143	Республика Северная Осетия-Алания, г. Владикавказ, ш. Гизельское	Владикавказ	15:09:0031901:266	003002000000 Земли населенных пунктов	Использование в целях размещения домов жилой застройки	13	02:010	574	5 228,85	3 001 359,90
33144	Республика Северная Осетия-Алания, г. Владикавказ, ш. Гизельское	Владикавказ	15:09:0031901:268	003002000000 Земли населенных пунктов	Жилые дома для малосемейных гостиничного типа	13	02:020	344	5 228,85	1 798 724,40
33145	Российская Федерация, Республика Северная Осетия - Алания, городской округ город Владикавказ, г. Владикавказ, ш. Гизельское, земельный участок 20Н	Владикавказ	15:09:0031901:269	003002000000 Земли населенных пунктов	Ведение садоводства	13	13:021	406	433,76	176 106,56
33146	Республика Северная Осетия - Алания, г. Владикавказ, ш. Гизельское	Владикавказ	15:09:0031901:27	003002000000 Земли населенных пунктов	Для сельскохозяйственного производства, в т.ч. 4.4847 га-пастбища, 0.63 га-древесно-кустарниковые, 0.02 га - под водой	1	01:081	750	6,09	4 567,50
33147	Республика Северная Осетия-Алания, г. Владикавказ, ш Гизельское	Владикавказ	15:09:0031901:274	003002000000 Земли населенных пунктов	Использование в целях размещения домов жилой застройки	13	02:010	2 500	5 228,85	13 072 125,00
33148	Республика Северная Осетия-Алания, г. Владикавказ, ш. Гизельское	Владикавказ	15:09:0031901:276	003002000000 Земли населенных пунктов	Использование в целях размещения домов жилой застройки	13	02:010	1 200	5 228,85	6 274 620,00
33149	Республика Северная Осетия-Алания, г. Владикавказ, ш. Гизельское	Владикавказ	15:09:0031901:277	003002000000 Земли населенных пунктов	Использование в целях размещения домов жилой застройки	13	02:010	500	5 228,85	2 614 425,00
33150	Республика Северная Осетия-Алания, г. Владикавказ, ш Гизельское	Владикавказ	15:09:0031901:278	003002000000 Земли населенных пунктов	Использование в целях размещения домов жилой застройки	13	02:010	800	5 228,85	4 183 080,00
33151	Российская Федерация, Республика Северная Осетия - Алания, г. Владикавказ, ш. Гизельское	Владикавказ	15:09:0031901:28	003002000000 Земли населенных пунктов	ведение садоводства	1	01:081	1 340	6.09	8 160,60
33152	Республика Северная Осетия-Алания, г. Владикавказ, ш. Гизельское	Владикавказ	15:09:0031901:280	003002000000 Земли населенных пунктов	Использование в целях размещения домов жилой застройки	13	02:010	1 428	5 228,85	7 466 797,80
33153	Республика Северная Осетия-Алания, г. Владикавказ, ш. Гизельское	Владикавказ	15:09:0031901:281	003002000000 Земли населенных пунктов	Использование в целях размещения домов жилой застройки	13	02:010	600	5 228,85	3 137 310,00
33154	Республика Северная Осетия-Алания, г. Владикавказ, ш Гизельское	Владикавказ	15:09:0031901:282	003002000000 Земли населенных пунктов	Использование в целях размещения домов жилой застройки	13	02:010	600	5 228,85	3 137 310,00
33155	Республика Северная Осетия-Алания, г. Владикавказ, ш. Гизельское	Владикавказ	15:09:0031901:283	003002000000 Земли населенных пунктов	Использование в целях размещения домов жилой застройки	13	02:010	1 100	5 228,85	5 751 735,00
33156	Республика Северная Осетия-Алания, г. Владикавказ, ш. Гизельское	Владикавказ	15:09:0031901:285	003002000000 Земли населенных пунктов	Использование в целях размещения домов жилой застройки	13	02:010	600	5 228,85	3 137 310,00
33157	Республика Северная Осетия-Алания, г.Владикавказ, ш.Гизельское	Владикавказ	15:09:0031901:287	003002000000 Земли населенных пунктов	Использование в целях размещения домов жилой застройки	13	02:010	59	5 228,85	308 502,15
33158	Республика Северная Осетия-Алания, г Владикавказ, ш Гизельское	Владикавказ	15:09:0031901:288	003002000000 Земли населенных пунктов	Использование в целях размещения домов жилой застройки	13	02:010	500	5 228,85	2 614 425,00
33159	Республика Северная Осетия-Алания, г. Владикавказ, ш. Гизельское	Владикавказ	15:09:0031901:289	003002000000 Земли населенных пунктов	Выставочные залы	3	03:060	3 555	2 354,71	8 370 994,05
33160	Республика Северная Осетия - Алания, г. Владикавказ, ш. Гизельское	Владикавказ	15:09:0031901:29	003002000000 Земли населенных пунктов	Для сельскохозяйственного производства, в т.ч. 4.4847 га - пастбища, 0.63 га - древесно-кустарниковые, 0.02 га - под водой	1	01:081	750	6.09	4 567,50
33161	Республика Северная Осетия-Алания, г. Владикавказ, ш. Гизельское	Владикавказ	15:09:0031901:290	003002000000 Земли населенных пунктов	Использование в целях размещения домов жилой застройки	13	02:010	1 509	5 228,85	7 890 334,65
33162	Российская Федерация, Республика Северная Осетия - Алания, городской округ город Владикавказ, г. Владикавказ, ш. Гизельское, 18	Владикавказ	15:09:0031901:291	003002000000 Земли населенных пунктов	Обеспечение занятий спортом в помещениях	3	05:010	2 401	681,63	1 636 593,63
33163	Респ. Северная Осетия - Алания, г. Владикавказ, ш. Гизельское	Владикавказ	15:09:0031901:30	003002000000 Земли населенных пунктов	Для сельскохозяйственного производства, в т.ч. 4.4847 га-пастбища, 0.63 га-древесно-кустарниковые, 0.02 га - под водой	1	01:081	750	6.09	4 567,50
33164	Российская Федерация, Республика Северная Осетия - Алания, г. Владикавказ, ш. Гизельское	Владикавказ	15:09:0031901:31	003002000000 Земли населенных пунктов	Ведение садоводства	13	13:021	750	433,76	325 320,00
33165	Респ. Северная Осетия - Алания, г. Владикавказ, ш. Гизельское	Владикавказ	15:09:0031901:32	003002000000 Земли населенных пунктов	ведение садоводства	13	13:021	750	433,76	325 320,00

№ пп	Местоположение ЗУ	Район	Кадастровый номер ЗУ	Категория земель	Разрешенное использование по документу	Код вида разрешенного использования (в соответствии с классификатором видов разрешенного использования земельных участков)	Вид использования объектов недвижимости	Площадь	УПКС	КС
33166	Республика Северная Осетия - Алания, г. Владикавказ, ш. Гизельское	Владикавказ	15:09:0031901:33	003002000000 Земли населенных пунктов	Ведения садоводства и огородничество	13	13.021	750	433,76	325 320,00
33167	Республика Северная Осетия - Алания, г. Владикавказ, ш. Гизельское	Владикавказ	15:09:0031901:34	003002000000 Земли населенных пунктов	ведение садоводства	13	13.021	1 216	433,76	527 452,16
33168	Российская Федерация, Республика Северная Осетия - Алания, городской округ город Владикавказ, г. Владикавказ, ш. Гизельское, земельный участок 20А	Владикавказ	15:09:0031901:35	003002000000 Земли населенных пунктов	Для сельскохозяйственного производства, в т.ч. 4,4847 га-пастбища, 0,63 га-древесно-кустарниковые, 0,02 га - под водой	1	01.081	750	6,09	4 567,50
33169	Российская Федерация, Республика Северная Осетия-Алания, городской округ город Владикавказ, г. Владикавказ, ш. Гизельское, земельный участок 20Б	Владикавказ	15:09:0031901:36	003002000000 Земли населенных пунктов	Для сельскохозяйственного производства, в т.ч. 4,4847 га-пастбища, 0,63 га-древесно-кустарниковые, 0,02 га - под водой	1	01.081	750	6,09	4 567,50
33170	Российская Федерация, Республика Северная Осетия - Алания, г. Владикавказ, ш. Гизельское	Владикавказ	15:09:0031901:37	003002000000 Земли населенных пунктов	Ведение садоводства	13	13.021	750	433,76	325 320,00
33171	Респ. Северная Осетия - Алания, г. Владикавказ, ш. Гизельское	Владикавказ	15:09:0031901:38	003002000000 Земли населенных пунктов	Для сельскохозяйственного производства, в т.ч. 4,4847 га-пастбища, 0,63 га-древесно-кустарниковые, 0,02 га - под водой	1	01.081	749	6,09	4 561,41
33172	Респ. Северная Осетия - Алания, г. Владикавказ, ш. Гизельское	Владикавказ	15:09:0031901:39	003002000000 Земли населенных пунктов	Для сельскохозяйственного производства, в т.ч. 4,4847 га-пастбища, 0,63 га-древесно-кустарниковые, 0,02 га - под водой	1	01.081	750	6,09	4 567,50
33173	Респ. Северная Осетия - Алания, г. Владикавказ, ш. Гизельское, 22	Владикавказ	15:09:0031901:4	003002000000 Земли населенных пунктов	Для содержания и эксплуатации АЗС	4	04.095	3 300	10 596,21	34 967 493,00
33174	Респ. Северная Осетия - Алания, г. Владикавказ, ш. Гизельское	Владикавказ	15:09:0031901:40	003002000000 Земли населенных пунктов	Для сельскохозяйственного производства, в т.ч. 4,4847 га-пастбища, 0,63 га-древесно-кустарниковые, 0,02 га - под водой	1	01.081	750	6,09	4 567,50
33175	Респ. Северная Осетия - Алания, г. Владикавказ, Гизельское ш.	Владикавказ	15:09:0031901:404	003002000000 Земли населенных пунктов	Для сельскохозяйственного производства, в т.ч. 4,4847 га - пастбища, 0,63 га - древесно-кустарниковые, 0,02 га - под водой.	1	01.081	615	6,09	3 745,35
33176	Респ. Северная Осетия - Алания, г. Владикавказ, ш.Гизельское	Владикавказ	15:09:0031901:406	003002000000 Земли населенных пунктов	Использование в целях размещения домов жилой застройки	13	02.010	31 500	5 228,85	164 708 775,00
33177	Республика Северная Осетия-Алания, г Владикавказ, шоссе Гизельское	Владикавказ	15:09:0031901:409	003002000000 Земли населенных пунктов	Индивидуальное жилищное строительство	13	02.010	600	5 228,85	3 137 310,00
33178	Респ. Северная Осетия - Алания, г. Владикавказ, ш. Гизельское	Владикавказ	15:09:0031901:41	003002000000 Земли населенных пунктов	Ведение садоводство и огородничество	13	13.021	750	433,76	325 320,00
33179	Республика Северная Осетия-Алания, г Владикавказ, шоссе Гизельское	Владикавказ	15:09:0031901:410	003002000000 Земли населенных пунктов	Индивидуальное жилищное строительство	13	02.010	303	5 228,85	1 584 341,55
33180	Российская Федерация, Республика Северная Осетия-Алания, городской округ город Владикавказ, г. Владикавказ, ул. Вероники Дударовой, земельный участок 21	Владикавказ	15:09:0031901:412	003002000000 Земли населенных пунктов	Использование в целях размещения домов жилой застройки	13	02.010	600	5 228,85	3 137 310,00
33181	Респ Северная Осетия - Алания, г Владикавказ, ш Гизельское	Владикавказ	15:09:0031901:413	003002000000 Земли населенных пунктов	Использование в целях размещения домов жилой застройки	13	02.010	800	5 228,85	4 183 080,00
33182	Респ Северная Осетия - Алания, г Владикавказ, ш Гизельское	Владикавказ	15:09:0031901:414	003002000000 Земли населенных пунктов	Для индивидуального жилищного строительства	13	02.010	1 142	5 228,85	5 971 346,70
33183	Респ Северная Осетия - Алания, г Владикавказ, ш Гизельское	Владикавказ	15:09:0031901:415	003002000000 Земли населенных пунктов	Использование в целях размещения домов жилой застройки	13	02.010	3 386	5 228,85	17 704 886,10
33184	Респ Северная Осетия - Алания, г Владикавказ, ш Гизельское	Владикавказ	15:09:0031901:419	003002000000 Земли населенных пунктов	Для индивидуального жилищного строительства	13	02.010	600	5 228,85	3 137 310,00
33185	Респ. Северная Осетия - Алания, г. Владикавказ, ш. Гизельское	Владикавказ	15:09:0031901:42	003002000000 Земли населенных пунктов	Для сельскохозяйственного производства, в т.ч. 4,4847 га-пастбища, 0,63 га-древесно-кустарниковые, 0,02 га - под водой	1	01.081	747	6,09	4 549,23
33186	Российская Федерация, Республика Северная Осетия-Алания, городской округ город Владикавказ, г. Владикавказ, ул. Вероники Дударовой, земельный участок 25	Владикавказ	15:09:0031901:420	003002000000 Земли населенных пунктов	Использование в целях размещения домов жилой застройки	13	02.010	600	5 228,85	3 137 310,00
33187	Респ Северная Осетия - Алания, г Владикавказ, ш Гизельское	Владикавказ	15:09:0031901:421	003002000000 Земли населенных пунктов	Использование в целях размещения домов жилой застройки	13	02.010	600	5 228,85	3 137 310,00
33188	Российская Федерация, Республика Северная Осетия-Алания, городской округ город Владикавказ, г. Владикавказ, ул. Вероники Дударовой, земельный участок 3	Владикавказ	15:09:0031901:424	003002000000 Земли населенных пунктов	Для индивидуального жилищного строительства	13	02.010	600	5 228,85	3 137 310,00
33189	Российская Федерация, Республика Северная Осетия - Алания, городской округ город Владикавказ, г Владикавказ, ул. Вероники Дударовой, земельный участок 5	Владикавказ	15:09:0031901:426	003002000000 Земли населенных пунктов	Для индивидуального жилищного строительства	13	02.010	600	5 228,85	3 137 310,00
33190	Респ. Северная Осетия - Алания, г. Владикавказ, ш. Гизельское	Владикавказ	15:09:0031901:427	003002000000 Земли населенных пунктов	Использование в целях размещения домов жилой застройки	13	02.010	600	5 228,85	3 137 310,00
33191	Респ. Северная Осетия - Алания, г. Владикавказ, ш. Гизельское	Владикавказ	15:09:0031901:428	003002000000 Земли населенных пунктов	Использование в целях размещения домов жилой застройки	13	02.010	600	5 228,85	3 137 310,00
33192	Респ. Северная Осетия - Алания, г. Владикавказ, ш. Гизельское	Владикавказ	15:09:0031901:429	003002000000 Земли населенных пунктов	для индивидуального жилищного строительства	13	02.010	600	5 228,85	3 137 310,00
33193	Российская Федерация, Республика Северная Осетия-Алания, городской округ город Владикавказ, г. Владикавказ, ш. Гизельское, земельный участок 18А	Владикавказ	15:09:0031901:43	003002000000 Земли населенных пунктов	Для сельскохозяйственного производства, в т.ч. 4,4847 га-пастбища, 0,63 га-древесно-кустарниковые, 0,02 га - под водой	1	01.081	750	6,09	4 567,50
33194	Российская Федерация, Республика Северная Осетия-Алания, городской округ город Владикавказ, г. Владикавказ, ул. Вероники Дударовой, земельный участок 15	Владикавказ	15:09:0031901:431	003002000000 Земли населенных пунктов	Использование в целях размещения домов жилой застройки	13	02.010	600	5 228,85	3 137 310,00
33195	Респ. Северная Осетия - Алания, г. Владикавказ, ш. Гизельское	Владикавказ	15:09:0031901:432	003002000000 Земли населенных пунктов	Использование в целях размещения домов жилой застройки	13	02.010	807	5 228,85	4 219 681,95
33196	Респ. Северная Осетия - Алания, г. Владикавказ, ш. Гизельское	Владикавказ	15:09:0031901:433	003002000000 Земли населенных пунктов	Для индивидуального жилищного строительства	13	02.010	1 551	5 228,85	8 109 946,35
33197	Российская Федерация, Республика Северная Осетия - Алания, городской округ город Владикавказ, г Владикавказ, земельный участок 18Б	Владикавказ	15:09:0031901:44	003002000000 Земли населенных пунктов	Для сельскохозяйственного производства, в т.ч. 4,4847 га-пастбища, 0,63 га-древесно-кустарниковые, 0,02 га - под водой	1	01.081	750	6,09	4 567,50
33198	Российская Федерация, Республика Северная Осетия-Алания, городской округ город Владикавказ, г. Владикавказ, ул. Мурата Кантиева, земельный участок 6	Владикавказ	15:09:0031901:440	003002000000 Земли населенных пунктов	Для индивидуального жилищного строительства	13	02.010	1 000	5 228,85	5 228 850,00

№ п/п	Местоположение ЗУ	Район	Кадастровый номер ЗУ	Категория земель	Разрешенное использование по документу	Код вида разрешенного использования (в соответствии с классификатором видов разрешенного использования земельных участков)	Вид использования объектов недвижимости	Площадь	УПКС	КС
33199	Республика Северная Осетия - Алания, г Владикавказ, ш Гизельское	Владикавказ	15:09:0031901:442	0030020000000 Земли населенных пунктов	Для индивидуального жилищного строительства	13	02.010	1 000	5 228,85	5 228 850,00
33200	Республика Северная Осетия - Алания, г Владикавказ, ш Гизельское	Владикавказ	15:09:0031901:443	0030020000000 Земли населенных пунктов	Для индивидуального жилищного строительства	13	02.010	1 000	5 228,85	5 228 850,00
33201	Республика Северная Осетия - Алания, г Владикавказ, ш Гизельское	Владикавказ	15:09:0031901:444	0030020000000 Земли населенных пунктов	Для индивидуального жилищного строительства	13	02.010	1 000	5 228,85	5 228 850,00
33202	Республика Северная Осетия - Алания, г Владикавказ, ш Гизельское	Владикавказ	15:09:0031901:445	0030020000000 Земли населенных пунктов	Для индивидуального жилищного строительства	13	02.010	1 000	5 228,85	5 228 850,00
33203	Российская Федерация, Республика Северная Осетия-Алания, городской округ город Владикавказ, г. Владикавказ, ул. Мурата Камиева, земельный участок 12	Владикавказ	15:09:0031901:446	0030020000000 Земли населенных пунктов	Для индивидуального жилищного строительства	13	02.010	1 000	5 228,85	5 228 850,00
33204	Республика Северная Осетия - Алания, г Владикавказ, ш Гизельское	Владикавказ	15:09:0031901:447	0030020000000 Земли населенных пунктов	Для индивидуального жилищного строительства	13	02.010	1 000	5 228,85	5 228 850,00
33205	Респ. Северная Осетия - Алания, г. Владикавказ, ш. Гизельское	Владикавказ	15:09:0031901:45	0030020000000 Земли населенных пунктов	Для сельскохозяйственного производства, в т.ч. 4,4847 га-пастбища, 0,63 га-древесно-кустарниковые, 0,02 га - под водой	1	01.081	750	6,09	4 567,50
33206	Российская Федерация, Республика Северная Осетия-Алания, городской округ город Владикавказ, г. Владикавказ, ул. Вероники Дудаевой, земельный участок 1	Владикавказ	15:09:0031901:453	0030020000000 Земли населенных пунктов	Использование в целях размещения домов малой застройки	13	02.010	669	5 228,85	3 498 100,65
33207	Республика Северная Осетия — Алания, г. Владикавказ, ш. Гизельское	Владикавказ	15:09:0031901:456	0030020000000 Земли населенных пунктов	Для индивидуального жилищного строительства	13	02.010	613	5 228,85	3 205 285,05
33208	Респ. Северная Осетия - Алания, г. Владикавказ, ш. Гизельское	Владикавказ	15:09:0031901:46	0030020000000 Земли населенных пунктов	Для сельскохозяйственного производства, в т.ч. 4,4847 га-пастбища, 0,63 га-древесно-кустарниковые, 0,02 га - под водой	1	01.081	750	6,09	4 567,50
33209	Республика Северная Осетия - Алания, г. Владикавказ, ш. Гизельское	Владикавказ	15:09:0031901:464	0030020000000 Земли населенных пунктов	Использование в целях размещения домов малой застройки	13	02.010	600	5 228,85	3 137 310,00
33210	Республика Северная Осетия - Алания, г Владикавказ, ш. Гизельское	Владикавказ	15:09:0031901:465	0030020000000 Земли населенных пунктов	Для индивидуального жилищного строительства	13	02.010	546	5 228,85	2 854 952,10
33211	Республика Северная Осетия - Алания, г Владикавказ, ш. Гизельское	Владикавказ	15:09:0031901:466	0030020000000 Земли населенных пунктов	Для индивидуального жилищного строительства	13	02.010	553	5 228,85	2 891 554,05
33212	Республика Северная Осетия - Алания, г. Владикавказ, ш. Гизельское	Владикавказ	15:09:0031901:467	0030020000000 Земли населенных пунктов	Для индивидуального жилищного строительства	13	02.010	621	5 228,85	3 247 115,85
33213	Российская Федерация, Республика Северная Осетия-Алания, городской округ город Владикавказ, г. Владикавказ, ул. Хаджимурзы Мильдзихова, земельный участок 25	Владикавказ	15:09:0031901:468	0030020000000 Земли населенных пунктов	Для индивидуального жилищного строительства	13	02.010	600	5 228,85	3 137 310,00
33214	Республика Северная Осетия - Алания, г Владикавказ, ш. Гизельское	Владикавказ	15:09:0031901:469	0030020000000 Земли населенных пунктов	Использование в целях размещения домов малой застройки	13	02.010	600	5 228,85	3 137 310,00
33215	Респ. Северная Осетия - Алания, г Владикавказ, ш. Гизельское	Владикавказ	15:09:0031901:47	0030020000000 Земли населенных пунктов	Для сельскохозяйственного производства, в т.ч. 4,4847 га-пастбища, 0,63 га-древесно-кустарниковые, 0,02 га - под водой	1	01.081	750	6,09	4 567,50
33216	Республика Северная Осетия - Алания, г. Владикавказ, ш. Гизельское	Владикавказ	15:09:0031901:470	0030020000000 Земли населенных пунктов	Для индивидуального жилищного строительства	13	02.010	600	5 228,85	3 137 310,00
33217	Республика Северная Осетия - Алания, г. Владикавказ, ш. Гизельское	Владикавказ	15:09:0031901:471	0030020000000 Земли населенных пунктов	Для индивидуального жилищного строительства	13	02.010	600	5 228,85	3 137 310,00
33218	Республика Северная Осетия - Алания, г Владикавказ, ш. Гизельское	Владикавказ	15:09:0031901:472	0030020000000 Земли населенных пунктов	Использование в целях размещения домов малой застройки	13	02.010	600	5 228,85	3 137 310,00
33219	Республика Северная Осетия - Алания, г Владикавказ, ш. Гизельское	Владикавказ	15:09:0031901:473	0030020000000 Земли населенных пунктов	Использование в целях размещения домов малой застройки	13	02.010	600	5 228,85	3 137 310,00
33220	Республика Северная Осетия - Алания, г. Владикавказ, ш. Гизельское	Владикавказ	15:09:0031901:474	0030020000000 Земли населенных пунктов	Использование в целях размещения домов малой застройки	13	02.010	600	5 228,85	3 137 310,00
33221	Республика Северная Осетия - Алания, г. Владикавказ, ш. Гизельское	Владикавказ	15:09:0031901:476	0030020000000 Земли населенных пунктов	Использование в целях размещения домов малой застройки	13	02.010	600	5 228,85	3 137 310,00
33222	Республика Северная Осетия - Алания, г Владикавказ, ш. Гизельское	Владикавказ	15:09:0031901:477	0030020000000 Земли населенных пунктов	Для индивидуального жилищного строительства	13	02.010	600	5 228,85	3 137 310,00
33223	Республика Северная Осетия - Алания, г Владикавказ, ш. Гизельское	Владикавказ	15:09:0031901:478	0030020000000 Земли населенных пунктов	Для индивидуального жилищного строительства	13	02.010	600	5 228,85	3 137 310,00
33224	Республика Северная Осетия - Алания, г. Владикавказ, ш. Гизельское	Владикавказ	15:09:0031901:479	0030020000000 Земли населенных пунктов	Для индивидуального жилищного строительства	13	02.010	558	5 228,85	2 917 698,30
33225	Респ. Северная Осетия - Алания, г. Владикавказ, ш. Гизельское	Владикавказ	15:09:0031901:48	0030020000000 Земли населенных пунктов	Для сельскохозяйственного производства, в т.ч. 4,4847 га-пастбища, 0,63 га-древесно-кустарниковые, 0,02 га - под водой	1	01.081	750	6,09	4 567,50
33226	Российская Федерация, Республика Северная Осетия-Алания, городской округ город Владикавказ, г. Владикавказ, ул. Хаджимурзы Мильдзихова, участок 14	Владикавказ	15:09:0031901:487	0030020000000 Земли населенных пунктов	Для индивидуального жилищного строительства	13	02.010	525	5 228,85	2 745 146,25
33227	Российская Федерация, Республика Северная Осетия-Алания, городской округ город Владикавказ, г. Владикавказ, ул.Хаджимурзи Мильдзихова, земельный участок, 12	Владикавказ	15:09:0031901:488	0030020000000 Земли населенных пунктов	Для индивидуального жилищного строительства	13	02.010	531	5 228,85	2 776 519,35
33228	Республика Северная Осетия - Алания, г. Владикавказ, ш. Гизельское	Владикавказ	15:09:0031901:489	0030020000000 Земли населенных пунктов	Для индивидуального жилищного строительства	13	02.010	539	5 228,85	2 818 350,15
33229	Респ. Северная Осетия - Алания, г. Владикавказ, ш. Гизельское	Владикавказ	15:09:0031901:49	0030020000000 Земли населенных пунктов	Для сельскохозяйственного производства, в т.ч. 4,4847 га-пастбища, 0,63 га-древесно-кустарниковые, 0,02 га - под водой	1	01.081	750	6,09	4 567,50
33230	Республика Северная Осетия-Алания, г.Владикавказ, ш.Гизельское	Владикавказ	15:09:0031901:490	0030020000000 Земли населенных пунктов	Автомобильные мойки (размещение автомобильных моек, а также размещение магазинов сопутствующей торговли)	4	04.096	2 420	6 382,52	15 445 698,40
33231	Республика Северная Осетия - Алания, г Владикавказ, ш Гизельское	Владикавказ	15:09:0031901:495	0030020000000 Земли населенных пунктов	Для индивидуального жилищного строительства	13	02.010	500	5 228,85	2 614 425,00
33232	Российская Федерация, Республика Северная Осетия - Алания, городской округ город Владикавказ, г Владикавказ, ул. Мурата Камиева, земельный участок 20	Владикавказ	15:09:0031901:496	0030020000000 Земли населенных пунктов	Для индивидуального жилищного строительства	13	02.010	500	5 228,85	2 614 425,00

№ п/п	Местоположение ЗУ	Район	Кадастровый номер ЗУ	Категория земель	Разрешенное использование по документу	Код вида разрешенного использования (в соответствии с классификатором видов разрешенного использования земельных участков)	Вид использования объектов недвижимости	Площадь	УПКС	КС
33233	Республика Северная Осетия - Алания, г. Владикавказ, ш. Гизельское	Владикавказ	15:09:0031901:498	0030020000000 Земли населенных пунктов	Использование в целях размещения домов жилой застройки	13	02.010	800	5 228,85	1 566 655,00
33234	Респ. Северная Осетия - Алания, г. Владикавказ, ш. Гизельское	Владикавказ	15:09:0031901:50	0030020000000 Земли населенных пунктов	Для сельскохозяйственного производства, в т.ч. 4,4847 га-пастбища, 0,63 га-древесно-кустарниковые, 0,02 га - под водой	1	01.081	821	6,09	1 092,89
33235	Российская Федерация, Республика Северная Осетия - Алания, г. Владикавказ, ш. Гизельское	Владикавказ	15:09:0031901:500	0030020000000 Земли населенных пунктов	Магазины	4	04.040	665	7 335,31	1 198 713,72
33236	Республика Северная Осетия - Алания, г. Владикавказ, ш. Гизельское	Владикавказ	15:09:0031901:501	0030020000000 Земли населенных пунктов	Использование в целях размещения домов жилой застройки	13	02.010	611	5 228,85	3 210 513,93
33237	Республика Северная Осетия - Алания, г. Владикавказ, ш. Гизельское	Владикавказ	15:09:0031901:504	0030020000000 Земли населенных пунктов	Использование в целях размещения домов жилой застройки	13	02.010	1 057	5 228,85	5 526 891,45
33238	Республика Северная Осетия - Алания, г. Владикавказ, ш. Гизельское	Владикавказ	15:09:0031901:506	0030020000000 Земли населенных пунктов	Использование в целях размещения домов жилой застройки	13	02.010	600	5 228,85	3 137 310,00
33239	Республика Северная Осетия - Алания, г. Владикавказ, ш. Гизельское	Владикавказ	15:09:0031901:507	0030020000000 Земли населенных пунктов	Использование в целях размещения домов жилой застройки	13	02.010	600	5 228,85	3 137 310,00
33240	Республика Северная Осетия - Алания, г. Владикавказ, ш. Гизельское	Владикавказ	15:09:0031901:508	0030020000000 Земли населенных пунктов	Для индивидуального жилищного строительства	13	02.010	23	5 228,85	120 263,55
33241	Республика Северная Осетия - Алания, г. Владикавказ, ш. Гизельское	Владикавказ	15:09:0031901:509	0030020000000 Земли населенных пунктов	Для индивидуального жилищного строительства	13	02.010	189	5 228,85	988 252,65
33242	Республика Северная Осетия - Алания, г. Владикавказ, ш. Гизельское	Владикавказ	15:09:0031901:510	0030020000000 Земли населенных пунктов	Для индивидуального жилищного строительства	13	02.010	20	5 228,85	104 577,00
33243	Республика Северная Осетия - Алания, г. Владикавказ, ш. Гизельское	Владикавказ	15:09:0031901:511	0030020000000 Земли населенных пунктов	Для индивидуального жилищного строительства	13	02.010	20	5 228,85	104 577,00
33244	Республика Северная Осетия - Алания, г. Владикавказ, ш. Гизельское	Владикавказ	15:09:0031901:512	0030020000000 Земли населенных пунктов	Для индивидуального жилищного строительства	13	02.010	20	5 228,85	104 577,00
33245	Республика Северная Осетия - Алания, г. Владикавказ, ш. Гизельское	Владикавказ	15:09:0031901:513	0030020000000 Земли населенных пунктов	Для индивидуального жилищного строительства	13	02.010	20	5 228,85	104 577,00
33246	Республика Северная Осетия - Алания, г. Владикавказ, ш. Гизельское	Владикавказ	15:09:0031901:514	0030020000000 Земли населенных пунктов	Для индивидуального жилищного строительства	13	02.010	20	5 228,85	104 577,00
33247	Республика Северная Осетия - Алания, г. Владикавказ, ш. Гизельское	Владикавказ	15:09:0031901:515	0030020000000 Земли населенных пунктов	Для индивидуального жилищного строительства	13	02.010	20	5 228,85	104 577,00
33248	Республика Северная Осетия — Алания, г. Владикавказ, ш. Гизельское	Владикавказ	15:09:0031901:518	0030020000000 Земли населенных пунктов	Для индивидуального жилищного строительства	13	02.010	106	5 228,85	554 258,10
33249	Республика Северная Осетия — Алания, г. Владикавказ, ш. Гизельское	Владикавказ	15:09:0031901:519	0030020000000 Земли населенных пунктов	Для индивидуального жилищного строительства	13	02.010	783	5 228,85	4 022 289,05
33250	Республика Северная Осетия — Алания, г. Владикавказ, ш. Гизельское	Владикавказ	15:09:0031901:520	0030020000000 Земли населенных пунктов	Для индивидуального жилищного строительства	13	02.010	558	5 228,85	2 917 698,30
33251	Республика Северная Осетия — Алания, г. Владикавказ, ш. Гизельское	Владикавказ	15:09:0031901:521	0030020000000 Земли населенных пунктов	Для индивидуального жилищного строительства	13	02.010	498	5 228,85	2 603 967,30
33252	Российская Федерация, Республика Северная Осетия-Алания, городской округ город Владикавказ, г. Владикавказ, ул. Хадзимурзы Мильдзихова, земельный участок 26	Владикавказ	15:09:0031901:522	0030020000000 Земли населенных пунктов	Для индивидуального жилищного строительства	13	02.010	497	5 228,85	2 598 736,15
33253	Российская Федерация, Республика Северная Осетия-Алания, городской округ город Владикавказ, г. Владикавказ, ул. Хадзимурзы Мильдзихова, земельный участок 28	Владикавказ	15:09:0031901:523	0030020000000 Земли населенных пунктов	Для индивидуального жилищного строительства	13	02.010	497	5 228,85	2 598 736,15
33254	Республика Северная Осетия — Алания, г. Владикавказ, ш. Гизельское	Владикавказ	15:09:0031901:524	0030020000000 Земли населенных пунктов	Для индивидуального жилищного строительства	13	02.010	496	5 228,85	2 593 509,60
33255	Республика Северная Осетия — Алания, г. Владикавказ, ш. Гизельское	Владикавказ	15:09:0031901:525	0030020000000 Земли населенных пунктов	Для индивидуального жилищного строительства	13	02.010	497	5 228,85	2 598 736,15
33256	Республика Северная Осетия — Алания, г. Владикавказ, ш. Гизельское	Владикавказ	15:09:0031901:526	0030020000000 Земли населенных пунктов	Для индивидуального жилищного строительства	13	02.010	496	5 228,85	2 593 509,60
33257	Республика Северная Осетия - Алания, г Владикавказ, ш Гизельское	Владикавказ	15:09:0031901:528	0030020000000 Земли населенных пунктов	Использование в целях размещения домов жилой застройки	6	12.001	1 686	615,47	1 037 682,42
33258	Республика Северная Осетия - Алания, г Владикавказ, ш Гизельское	Владикавказ	15:09:0031901:529	0030020000000 Земли населенных пунктов	Для индивидуального жилищного строительства	13	02.010	774	5 228,85	4 048 000,49
33259	Респ. Северная Осетия - Алания, г. Владикавказ, ш. Гизельское	Владикавказ	15:09:0031901:53	0030020000000 Земли населенных пунктов	Для сельскохозяйственного производства, в т.ч. 4,4847 га-пастбища, 0,63 га-древесно-кустарниковые, 0,02 га - под водой	1	01.081	750	6,09	1 567,50
33260	Республика Северная Осетия - Алания, г Владикавказ, ш Гизельское	Владикавказ	15:09:0031901:530	0030020000000 Земли населенных пунктов	Для индивидуального жилищного строительства	13	02.010	600	5 228,85	3 137 310,00
33261	Республика Северная Осетия - Алания, г Владикавказ, ш Гизельское	Владикавказ	15:09:0031901:531	0030020000000 Земли населенных пунктов	Для индивидуального жилищного строительства	13	02.010	600	5 228,85	3 137 310,00
33262	Республика Северная Осетия - Алания, г Владикавказ, ш Гизельское	Владикавказ	15:09:0031901:532	0030020000000 Земли населенных пунктов	Для индивидуального жилищного строительства	13	02.010	600	5 228,85	3 137 310,00
33263	Республика Северная Осетия - Алания, г.о. город Владикавказ, г Владикавказ, ул Хадзимурзы Мильдзихова, зу 39	Владикавказ	15:09:0031901:533	0030020000000 Земли населенных пунктов	Использование в целях размещения домов жилой застройки	13	02.010	600	5 228,85	3 137 310,00
33264	Республика Северная Осетия - Алания, г Владикавказ, ш Гизельское	Владикавказ	15:09:0031901:535	0030020000000 Земли населенных пунктов	Для индивидуального жилищного строительства	13	02.010	600	5 228,85	3 137 310,00
33265	Российская Федерация, Республика Северная Осетия-Алания, городской округ город Владикавказ, г. Владикавказ, ул. Хадзимурзы Мильдзихова, земельный участок 45	Владикавказ	15:09:0031901:536	0030020000000 Земли населенных пунктов	Для индивидуального жилищного строительства	13	02.010	600	5 228,85	3 137 310,00
33266	Респ. Северная Осетия - Алания, г. Владикавказ, Гизельское ш.	Владикавказ	15:09:0031901:538	0030020000000 Земли населенных пунктов	Использование в целях размещения домов жилой застройки	13	02.010	265	5 228,85	1 385 648,25
33267	Респ. Северная Осетия - Алания, г. Владикавказ, ш. Гизельское	Владикавказ	15:09:0031901:54	0030020000000 Земли населенных пунктов	Для сельскохозяйственного производства, в т.ч. 4,4847 га-пастбища, 0,63 га-древесно-кустарниковые, 0,02 га - под водой	1	01.081	750	6,09	1 567,50
33268	Респ. Северная Осетия - Алания, г. Владикавказ, ш. Гизельское	Владикавказ	15:09:0031901:55	0030020000000 Земли населенных пунктов	Для сельскохозяйственного производства, в т.ч. 4,4847 га-пастбища, 0,63 га-древесно-кустарниковые, 0,02 га - под водой	1	01.081	750	6,09	1 567,50

№ п/п	Местоположение ЗУ	Район	Кадастровый номер ЗУ	Категория земель	Разрешенное использование по документу	Код вида разрешенного использования (в соответствии с классификатором видов разрешенного использования земельных участков)	Вид использования объектов недвижимости	Площадь	УПКС	КС
33269	Респ. Северная Осетия - Алания, г. Владикавказ, ш. Гизельское	Владикавказ	15:09:0031901:56	003002000000 Земли населенных пунктов	Для сельскохозяйственного производства, в т.ч. 4.4847 га-пастбища, 0.63 га-древесно-кустарниковые, 0.02 га - под водой	1	01.081	[illegible]	6.09	[illegible]
33270	Респ. Северная Осетия - Алания, г. Владикавказ, ш. Гизельское	Владикавказ	15:09:0031901:57	003002000000 Земли населенных пунктов	Для сельскохозяйственного производства, в т.ч. 4.4847 га-пастбища, 0.63 га-древесно-кустарниковые, 0.02 га - под водой	1	01.081	[illegible]	6.09	[illegible]
33271	Респ. Северная Осетия - Алания, г. Владикавказ, ш. Гизельское	Владикавказ	15:09:0031901:58	003002000000 Земли населенных пунктов	Для сельскохозяйственного производства, в т.ч. 4.4847 га-пастбища, 0.63 га-древесно-кустарниковые, 0.02 га - под водой	1	01.081	893	6.09	5 436.37
33272	Республика Северная Осетия - Алания, г Владикавказ, ш Гизельское	Владикавказ	15:09:0031901:623	003002000000 Земли населенных пунктов	Для индивидуального жилищного строительства	13	02.010	601	5 228.85	3 142 548.85
33273	Республика Северная Осетия-Алания, г.Владикавказ, шоссе Гизельское	Владикавказ	15:09:0031901:624	003002000000 Земли населенных пунктов	Для индивидуального жилищного строительства	13	02.010	[illegible]	5 228.85	3 142 681.14
33274	Российская Федерация, Республика Северная Осетия-Алания, городской округ город Владикавказ, г. Владикавказ, ул. Хадзимурзы Мильдзихова, земельный участок 50	Владикавказ	15:09:0031901:625	003002000000 Земли населенных пунктов	Для индивидуального жилищного строительства	13	02.010	601	5 228.85	3 142 548.85
33275	Республика Северная Осетия - Алания, г Владикавказ, ш Гизельское	Владикавказ	15:09:0031901:632	003002000000 Земли населенных пунктов	Для индивидуального жилищного строительства	13	02.010	2 479	5 228.85	12 962 319.15
33276	Российская Федерация, Республика Северная Осетия-Алания, городской округ город Владикавказ, г. Владикавказ, ул. Хадзимурзы Мильдзихова, земельный участок 48	Владикавказ	15:09:0031901:633	003002000000 Земли населенных пунктов	Для индивидуального жилищного строительства	13	02.010	601	5 228.85	3 142 548.85
33277	Российская Федерация, Республика Северная Осетия-Алания, городской округ город Владикавказ, г. Владикавказ, ул. Хадзимурзы Мильдзихова, земельный участок 46	Владикавказ	15:09:0031901:634	003002000000 Земли населенных пунктов	Для индивидуального жилищного строительства	13	02.010	601	5 228.85	3 142 548.85
33278	Российская Федерация, Республика Северная Осетия-Алания, городской округ город Владикавказ, г. Владикавказ, ул. Хадзимурзы Мильдзихова, земельный участок 44	Владикавказ	15:09:0031901:635	003002000000 Земли населенных пунктов	Для индивидуального жилищного строительства	13	02.010	601	5 228.85	3 142 548.85
33279	Российская Федерация, Республика Северная Осетия-Алания, городской округ город Владикавказ, г. Владикавказ, ул. Хадзимурзы Мильдзихова, земельный участок 42	Владикавказ	15:09:0031901:636	003002000000 Земли населенных пунктов	Для индивидуального жилищного строительства	13	02.010	601	5 228.85	3 142 548.85
33280	Республика Северная Осетия - Алания, г Владикавказ, ш Гизельское	Владикавказ	15:09:0031901:637	003002000000 Земли населенных пунктов	Для индивидуального жилищного строительства	13	02.010	601	5 228.85	3 142 548.85
33281	Российская Федерация, Республика Северная Осетия-Алания, городской округ город Владикавказ, г. Владикавказ, ул. Хадзимурзы Мильдзихова, земельный участок 38	Владикавказ	15:09:0031901:638	003002000000 Земли населенных пунктов	Для индивидуального жилищного строительства	13	02.010	601	5 228.85	3 142 548.85
33282	Российская Федерация, Республика Северная Осетия-Алания, городской округ город Владикавказ, г. Владикавказ, ул. Хадзимурзы Мильдзихова, земельный участок 36	Владикавказ	15:09:0031901:639	003002000000 Земли населенных пунктов	Для индивидуального жилищного строительства	13	02.010	[illegible]	5 228.85	[illegible]
33283	Республика Северная Осетия - Алания, г Владикавказ, ш Гизельское	Владикавказ	15:09:0031901:640	003002000000 Земли населенных пунктов	Для индивидуального жилищного строительства	13	02.010	999	5 228.85	5 224 621.15
33284	Республика Северная Осетия - Алания, г. Владикавказ, ш. Гизельское	Владикавказ	15:09:0031901:644	003002000000 Земли населенных пунктов	Использование в целях размещения домов жилой застройки	13	02.010	1 115	5 228.85	5 830 167.75
33285	Республика Северная Осетия - Алания, г. Владикавказ, ш. Гизельское	Владикавказ	15:09:0031901:646	003002000000 Земли населенных пунктов	Для индивидуального жилищного строительства	13	02.010	1008	5 228.85	5 271 718.80
33286	Российская Федерация, Республика Северная Осетия - Алания, городской округ город Владикавказ, г. Владикавказ, ул. Хадзимурзы Мильдзихова, земельный участок 20	Владикавказ	15:09:0031901:647	003002000000 Земли населенных пунктов	Для индивидуального жилищного строительства	13	02.010	802	5 228.85	4 193 479.20
33287	Российская Федерация, Республика Северная Осетия-Алания г Владикавказ, ш Гизельское	Владикавказ	15:09:0031901:651	003002000000 Земли населенных пунктов	Использование в целях размещения домов жилой застройки	13	02.010	3 381	5 228.85	17 681 128.65
33288	Республика Северная Осетия - Алания, г Владикавказ, ш Гизельское	Владикавказ	15:09:0031901:656	003002000000 Земли населенных пунктов	Использование в целях размещения домов жилой застройки	13	02.010	2 001	5 228.85	10 462 928.85
33289	Республика Северная Осетия - Алания, г Владикавказ, ш Гизельское	Владикавказ	15:09:0031901:657	003002000000 Земли населенных пунктов	Использование в целях размещения домов жилой застройки	13	02.010	11 856	5 228.85	61 999 247.60
33290	Республика Северная Осетия - Алания, г. Владикавказ, ш Гизельское	Владикавказ	15:09:0031901:660	003002000000 Земли населенных пунктов	Использование в целях размещения домов жилой застройки	6	12.001	3 616	615.47	2 226 770.46
33291	Российская Федерация, Республика Северная Осетия-Алания, г Владикавказ, ш Гизельское	Владикавказ	15:09:0031901:661	003002000000 Земли населенных пунктов	Для индивидуального жилищного строительства	13	02.010	766	7 731.34	5 924 561.11
33292	Республика Северная Осетия-Алания, г. Владикавказ, ш. Гизельское	Владикавказ	15:09:0031901:663	003002000000 Земли населенных пунктов	Использование в целях размещения домов жилой застройки	13	02.010	600	5 228.85	3 137 310.00
33293	Республика Северная Осетия-Алания, г. Владикавказ, ш. Гизельское	Владикавказ	15:09:0031901:664	003002000000 Земли населенных пунктов	Использование в целях размещения домов жилой застройки	13	02.010	2 107	5 228.85	11 017 180.95
33294	Республика Северная Осетия - Алания, г Владикавказ, ш Гизельское	Владикавказ	15:09:0031901:665	003002000000 Земли населенных пунктов	Использование в целях размещения домов жилой застройки	13	02.010	711	5 228.85	3 717 712.35
33295	Республика Северная Осетия - Алания, г Владикавказ, ш Гизельское	Владикавказ	15:09:0031901:666	003002000000 Земли населенных пунктов	Использование в целях размещения домов жилой застройки	13	02.010	600	5 228.85	3 137 310.00
33296	Республика Северная Осетия - Алания, г Владикавказ, ш Гизельское	Владикавказ	15:09:0031901:667	003002000000 Земли населенных пунктов	Использование в целях размещения домов жилой застройки	13	02.010	600	5 228.85	3 137 310.00
33297	Республика Северная Осетия - Алания, г Владикавказ, ш Гизельское	Владикавказ	15:09:0031901:668	003002000000 Земли населенных пунктов	Использование в целях размещения домов жилой застройки	13	02.010	600	5 228.85	3 137 310.00
33298	Российская Федерация, Республика Северная Осетия - Алания, г. Владикавказ, Гизельское шоссе, 20А	Владикавказ	15:09:0031901:67	003002000000 Земли населенных пунктов	Под гостиницы, мотели	5	04.070	1 [illegible]	[illegible]	[illegible]
33299	Республика Северная Осетия - Алания, г Владикавказ, ш Гизельское	Владикавказ	15:09:0031901:671	003002000000 Земли населенных пунктов	Использование в целях размещения домов жилой застройки	13	02.010	600	5 228.85	3 137 310.00
33300	Респ. Северная Осетия-Алания, г. Владикавказ, Гизельское шоссе	Владикавказ	15:09:0031901:68	003002000000 Земли населенных пунктов	Магазины,Общественное питание,Гостиничное обслуживание	4	04.040	2 [illegible]	[illegible]	16 218 [illegible]
33301	Российская Федерация, Республика Северная Осетия - Алания, г. Владикавказ, ш. Гизельское	Владикавказ	15:09:0031901:686	003002000000 Земли населенных пунктов	Для индивидуального жилищного строительства	13	02.010	600	5 228.85	3 137 310.00
33302	Российская Федерация, Республика Северная Осетия - Алания, г. Владикавказ, ш. Гизельское	Владикавказ	15:09:0031901:687	003002000000 Земли населенных пунктов	Для индивидуального жилищного строительства	13	02.010	500	5 228.85	2 614 425.00
33303	Российская Федерация, Республика Северная Осетия - Алания, г. Владикавказ, ш. Гизельское	Владикавказ	15:09:0031901:688	003002000000 Земли населенных пунктов	Для индивидуального жилищного строительства	13	02.010	500	5 228.85	2 614 425.00
33304	Российская Федерация, Республика Северная Осетия - Алания, г. Владикавказ, ш. Гизельское	Владикавказ	15:09:0031901:689	003002000000 Земли населенных пунктов	Для индивидуального жилищного строительства	13	02.010	500	5 228.85	2 614 425.00
33305	Российская Федерация, Республика Северная Осетия - Алания, г. Владикавказ, ш. Гизельское	Владикавказ	15:09:0031901:690	003002000000 Земли населенных пунктов	Для индивидуального жилищного строительства	13	02.010	500	5 228.85	2 614 425.00

№ п/п	Местоположение ЗУ	Район	Кадастровый номер ЗУ	Категория земель	Разрешенное использование по документу	Код вида разрешенного использования (в соответствии с классификатором видов разрешенного использования земельных участков)	Вид использования объектов недвижимости	Площадь	УПКС	КС
33306	Российская Федерация, Республика Северная Осетия - Алания, г. Владикавказ, ш. Пизельское	Владикавказ	15:09:0031901:691	0030020000000 Земли населенных пунктов	Для индивидуального жилищного строительства	13	02.010	500	5 228,85	2 614 425,00
33307	Российская Федерация, Республика Северная Осетия - Алания, г. Владикавказ, ш. Пизельское	Владикавказ	15:09:0031901:692	0030020000000 Земли населенных пунктов	Для индивидуального жилищного строительства	13	02.010	500	5 228,85	2 614 425,00
33308	Российская Федерация, Республика Северная Осетия - Алания, г. Владикавказ, ш. Пизельское	Владикавказ	15:09:0031901:693	0030020000000 Земли населенных пунктов	Для индивидуального жилищного строительства	13	02.010	111	5 228,85	2 321 692,10
33309	Российская Федерация, Республика Северная Осетия - Алания, г. Владикавказ, ш. Пизельское	Владикавказ	15:09:0031901:694	0030020000000 Земли населенных пунктов	Для индивидуального жилищного строительства	13	02.010	509	5 228,85	2 661 484,65
33310	Российская Федерация, Республика Северная Осетия - Алания, г. Владикавказ, ш. Пизельское	Владикавказ	15:09:0031901:695	0030020000000 Земли населенных пунктов	Для индивидуального жилищного строительства	13	02.010	1 [illegible]	5 228,85	[illegible]
33311	Российская Федерация, Республика Северная Осетия - Алания, г. Владикавказ, ш. Пизельское	Владикавказ	15:09:0031901:696	0030020000000 Земли населенных пунктов	Для индивидуального жилищного строительства	13	02.010	479	5 228,85	2 503 [illegible]
33312	Российская Федерация, Республика Северная Осетия - Алания, г. Владикавказ, ш. Пизельское	Владикавказ	15:09:0031901:697	0030020000000 Земли населенных пунктов	Для индивидуального жилищного строительства	13	02.010	601	5 228,85	3 142 538,85
33313	Российская Федерация, Республика Северная Осетия - Алания, г. Владикавказ, ш. Пизельское	Владикавказ	15:09:0031901:698	0030020000000 Земли населенных пунктов	Для индивидуального жилищного строительства	13	02.010	680	5 228,85	3 555 618,23
33314	Российская Федерация, Республика Северная Осетия - Алания, г. Владикавказ, ш. Пизельское	Владикавказ	15:09:0031901:699	0030020000000 Земли населенных пунктов	Для индивидуального жилищного строительства	13	02.010	617	5 228,85	3 226 200,18
33315	Российская Федерация, Республика Северная Осетия - Алания, г. Владикавказ, ш. Пизельское	Владикавказ	15:09:0031901:700	0030020000000 Земли населенных пунктов	Для индивидуального жилищного строительства	13	02.010	313	5 228,85	1 637 067,78
33316	Российская Федерация, Республика Северная Осетия - Алания, г. Владикавказ, ш. Пизельское	Владикавказ	15:09:0031901:701	0030020000000 Земли населенных пунктов	Для индивидуального жилищного строительства	13	02.010	247	5 228,85	1 291 525,95
33317	Российская Федерация, Республика Северная Осетия - Алания, г. Владикавказ, ш. Пизельское	Владикавказ	15:09:0031901:702	0030020000000 Земли населенных пунктов	Для индивидуального жилищного строительства	13	02.010	599	5 228,85	3 132 081,15
33318	Российская Федерация, Республика Северная Осетия - Алания, г. Владикавказ, ш. Пизельское	Владикавказ	15:09:0031901:703	0030020000000 Земли населенных пунктов	Для индивидуального жилищного строительства	13	02.010	600	5 228,85	3 137 310,00
33319	Российская Федерация, Республика Северная Осетия - Алания, г. Владикавказ, ш. Пизельское	Владикавказ	15:09:0031901:704	0030020000000 Земли населенных пунктов	Для индивидуального жилищного строительства	13	02.010	600	5 228,85	3 137 310,00
33320	Российская Федерация, Республика Северная Осетия - Алания, г. Владикавказ, ш. Пизельское	Владикавказ	15:09:0031901:705	0030020000000 Земли населенных пунктов	Для индивидуального жилищного строительства	13	02.010	600	5 228,85	3 137 310,00
33321	Российская Федерация, Республика Северная Осетия - Алания, г. Владикавказ, ш. Пизельское	Владикавказ	15:09:0031901:706	0030020000000 Земли населенных пунктов	Для индивидуального жилищного строительства	13	02.010	600	5 228,85	3 137 310,00
33322	Российская Федерация, Республика Северная Осетия - Алания, г. Владикавказ, ш. Пизельское	Владикавказ	15:09:0031901:707	0030020000000 Земли населенных пунктов	Для индивидуального жилищного строительства	13	02.010	600	5 228,85	3 137 310,00
33323	Российская Федерация, Республика Северная Осетия - Алания, г. Владикавказ, ш. Пизельское	Владикавказ	15:09:0031901:708	0030020000000 Земли населенных пунктов	Для индивидуального жилищного строительства	13	02.010	2 917	5 228,85	15 108 726,98
33324	Российская Федерация, Республика Северная Осетия-Алания, г. Владикавказ, ш. Пизельское	Владикавказ	15:09:0031901:712	0030020000000 Земли населенных пунктов	Для индивидуального жилищного строительства	13	02.010	1 [illegible]	1 575,21	5 032 761,00
33325	Российская Федерация, Республика Северная Осетия-Алания, г. Владикавказ, ш. Пизельское	Владикавказ	15:09:0031901:716	0030020000000 Земли населенных пунктов	Использование в целях размещения домов жилой застройки	13	02.010	10 000	1 575,21	15 752 100,00
33326	Российская Федерация, Республика Северная Осетия-Алания, г. Владикавказ, ш. Пизельское	Владикавказ	15:09:0031901:717	0030020000000 Земли населенных пунктов	Использование в целях размещения домов жилой застройки	13	02.010	14 415	5 228,85	75 [illegible]
33327	Российская Федерация, Республика Северная Осетия-Алания, г. Владикавказ, ш. Пизельское	Владикавказ	15:09:0031901:718	0030020000000 Земли населенных пунктов	Для индивидуального жилищного строительства	13	02.010	1 [illegible]	5 228,85	6 [illegible]
33328	Российская Федерация, Республика Северная Осетия-Алания, г. Владикавказ, ш. Пизельское	Владикавказ	15:09:0031901:719	0030020000000 Земли населенных пунктов	Для индивидуального жилищного строительства	13	02.010	877	5 228,85	4 585 701,45
33329	Российская Федерация, Республика Северная Осетия-Алания, г. Владикавказ, ш. Пизельское	Владикавказ	15:09:0031901:720	0030020000000 Земли населенных пунктов	Для индивидуального жилищного строительства	13	02.010	1 484	5 228,85	7 759 613,10
33330	Российская Федерация, Республика Северная Осетия-Алания, г. Владикавказ, ш. Пизельское	Владикавказ	15:09:0031901:721	0030020000000 Земли населенных пунктов	Плоскостной для занятий спортом	3	05.012	1 [illegible]	681,64	912 [illegible]
33331	Российская Федерация, Республика Северная Осетия - Алания, г. Владикавказ, ш. Пизельское	Владикавказ	15:09:0031901:725	0030020000000 Земли населенных пунктов	Магазины	4	04.040	18	[illegible]	111 [illegible]
33332	Российская Федерация, Республика Северная Осетия - Алания, г. Владикавказ, ш. Пизельское	Владикавказ	15:09:0031901:726	0030020000000 Земли населенных пунктов	Для индивидуального жилищного строительства	13	02.010	585	5 228,85	3 058 877,25
33333	Российская Федерация, Республика Северная Осетия - Алания, г. Владикавказ, ш. Пизельское	Владикавказ	15:09:0031901:727	0030020000000 Земли населенных пунктов	Использование в целях размещения домов жилой застройки	13	02.010	400	5 228,85	2 091 540,00
33334	Российская Федерация, Республика Северная Осетия - Алания, г. Владикавказ, ш. Пизельское	Владикавказ	15:09:0031901:728	0030020000000 Земли населенных пунктов	Использование в целях размещения домов жилой застройки	13	02.010	400	5 228,85	2 091 540,00
33335	Российская Федерация, Республика Северная Осетия - Алания, г. Владикавказ, ш. Пизельское	Владикавказ	15:09:0031901:729	0030020000000 Земли населенных пунктов	Использование в целях размещения домов жилой застройки	13	02.010	400	5 228,85	2 091 540,00
33336	Российская Федерация, Республика Северная Осетия-Алания, г. Владикавказ, ш. Пизельское,	Владикавказ	15:09:0031901:730	0030020000000 Земли населенных пунктов	Для индивидуального жилищного строительства	13	02.010	1 305	5 228,85	6 824 639,25
33337	Российская Федерация, Республика Северная Осетия-Алания, г. Владикавказ, ш. Пизельское	Владикавказ	15:09:0031901:731	0030020000000 Земли населенных пунктов	Для индивидуального жилищного строительства	13	02.010	2 000	5 228,85	10 457 700,00
33338	Российская Федерация, Республика Северная Осетия - Алания, г. Владикавказ, Пизельское шоссе	Владикавказ	15:09:0031901:733	0030020000000 Земли населенных пунктов	Для индивидуального жилищного строительства	13	02.010	543	5 228,85	2 [illegible]
33339	Российская Федерация, Республика Северная Осетия - Алания, г. Владикавказ, ш. Пизельское	Владикавказ	15:09:0031901:737	0030020000000 Земли населенных пунктов	Использование в целях размещения домов жилой застройки	13	02.010	436	5 228,85	2 280 [illegible]
33340	Российская Федерация, Республика Северная Осетия - Алания, г. Владикавказ, ш. Пизельское	Владикавказ	15:09:0031901:738	0030020000000 Земли населенных пунктов	Использование в целях размещения домов жилой застройки	13	02.010	436	5 228,85	2 280 [illegible]
33341	Российская Федерация, Республика Северная Осетия - Алания, г. Владикавказ, ш. Пизельское	Владикавказ	15:09:0031901:740	0030020000000 Земли населенных пунктов	Использование в целях размещения домов жилой застройки	13	02.010	700	5 228,85	3 660 195,00
33342	Российская Федерация, Республика Северная Осетия - Алания, г. Владикавказ, ш. Пизельское	Владикавказ	15:09:0031901:743	0030020000000 Земли населенных пунктов	Для индивидуального жилищного строительства	13	02.010	1 [illegible]	[illegible]	[illegible]
33343	Российская Федерация, Республика Северная Осетия - Алания, г. Владикавказ, ш. Пизельское	Владикавказ	15:09:0031901:746	0030020000000 Земли населенных пунктов	Для индивидуального жилищного строительства, для размещения автомобильной мойки	13	02.010	703	[illegible]	[illegible]
33344	Российская Федерация, Республика Северная Осетия - Алания, г. Владикавказ, ш. Пизельское	Владикавказ	15:09:0031901:747	0030020000000 Земли населенных пунктов	Балковое обслуживание	3	03.020	877	[illegible]	2 988 938,78
33345	Республика Северная Осетия - Алания, г.Владикавказ, ш.Пизельское, 24	Владикавказ	15:09:0031901:75	0030020000000 Земли населенных пунктов	Под строительство торгово-технического комплекса	4	04.020	1 [illegible]	[illegible]	12 [illegible]
33346	Республика Северная Осетия — Алания, г.Владикавказ, Пизельское ш.	Владикавказ	15:09:0031901:751	0030020000000 Земли населенных пунктов	Улично-дорожная сеть	6	12.001	1 484	[illegible]	913 [illegible]

№ п/п	Местоположение ЗУ	Район	Кадастровый номер ЗУ	Категория земель	Разрешенное использование по документу	Код вида разрешенного использования (в соответствии с классификатором видов разрешенного использования земельных участков)	Вид использования объектов недвижимости	Площадь	УПКС	КС
33347	Республика Северная Осетия — Алания, г Владикавказ, Гизельское ш	Владикавказ	15:09:0031901:752	003002000000 Земли населенных пунктов	Улично-дорожная сеть	6	12.001	21 347	613,47	13 148 138,09
33348	Российская Федерация, Республика Северная Осетия - Алания, г. Владикавказ, Гизельское ш.	Владикавказ	15:09:0031901:753	003002000000 Земли населенных пунктов	Использование в целях размещения домов жилой застройки	13	02.010	8 911	5 228,85	46 598 192,35
33349	Российская Федерация, Республика Северная Осетия - Алания, г. Владикавказ, Гизельское ш.	Владикавказ	15:09:0031901:754	003002000000 Земли населенных пунктов	Использование в целях размещения домов жилой застройки	13	02.010	188	5 228,85	983 323,80
33350	Республика Северная Осетия - Алания, г о. город Владикавказ, г Владикавказ, ул Хадзимурзы Мильдзихова, зу 43	Владикавказ	15:09:0031901:757	003002000000 Земли населенных пунктов	Для индивидуального жилищного строительства	13	02.010	319	5 228,85	1 668 003,15
33351	Республика Северная Осетия - Алания, г о. город Владикавказ, г Владикавказ, ул Хадзимурзы Мильдзихова, земельный участок, 41	Владикавказ	15:09:0031901:758	003002000000 Земли населенных пунктов	Для индивидуального жилищного строительства	13	02.010	261	5 228,85	1 364 306,85
33352	Респ. Северная Осетия - Алания, г. Владикавказ, ш. Гизельское	Владикавказ	15:09:0031901:76	003002000000 Земли населенных пунктов	Выставочные залы	3	03.060	2 [illegible]	2 [illegible]	2 651 [illegible]
33353	Российская Федерация, Республика Северная Осетия - Алания, г. Владикавказ, ш. Гизельское	Владикавказ	15:09:0031901:762	003002000000 Земли населенных пунктов	Ведение садоводства	13	13.021	1 180	533,76	629 139,36
33354	Российская Федерация, Республика Северная Осетия-Алания, г. Владикавказ, ш. Гизельское	Владикавказ	15:09:0031901:763	003002000000 Земли населенных пунктов	Использование в целях размещения домов жилой застройки	13	02.010	400	5 228,85	2 091 540,00
33355	Российская Федерация, Республика Северная Осетия-Алания, г. Владикавказ, ш. Гизельское	Владикавказ	15:09:0031901:764	003002000000 Земли населенных пунктов	Использование в целях размещения домов жилой застройки	13	02.010	400	5 228,85	2 091 540,00
33356	Российская Федерация, Республика Северная Осетия - Алания, г. Владикавказ, Гизельское шоссе	Владикавказ	15:09:0031901:772	003002000000 Земли населенных пунктов	Использование в целях размещения домов жилой застройки	13	02.010	600	5 228,85	3 137 310,00
33357	Российская Федерация, Республика Северная Осетия-Алания, городской округ город Владикавказ, г. Владикавказ, ул. Хадзимурзы Мильдзихова	Владикавказ	15:09:0031901:776	003002000000 Земли населенных пунктов	Для индивидуального жилищного строительства	13	02.010	568	5 228,85	2 969 950,80
33358	Российская Федерация, Республика Северная Осетия-Алания, городской округ город Владикавказ, г. Владикавказ, ул. Хадзимурзы Мильдзихова	Владикавказ	15:09:0031901:777	003002000000 Земли населенных пунктов	Для индивидуального жилищного строительства	13	02.010	568	5 228,85	2 969 950,80
33359	Российская Федерация, Республика Северная Осетия-Алания, городской округ город Владикавказ, г. Владикавказ, ул. Хадзимурзы Мильдзихова	Владикавказ	15:09:0031901:778	003002000000 Земли населенных пунктов	Для индивидуального жилищного строительства	13	02.010	568	5 228,85	2 969 950,80
33360	Российская Федерация, Республика Северная Осетия-Алания, городской округ город Владикавказ, г. Владикавказ, ул. Хадзимурзы Мильдзихова	Владикавказ	15:09:0031901:779	003002000000 Земли населенных пунктов	Для индивидуального жилищного строительства	13	02.010	568	5 228,85	2 969 950,80
33361	Российская Федерация, Республика Северная Осетия-Алания, городской округ город Владикавказ, г. Владикавказ, ул. Хадзимурзы Мильдзихова	Владикавказ	15:09:0031901:780	003002000000 Земли населенных пунктов	Для индивидуального жилищного строительства	13	02.010	568	5 228,85	2 969 950,80
33362	Российская Федерация, Республика Северная Осетия-Алания, городской округ город Владикавказ, г. Владикавказ, ул. Хадзимурзы Мильдзихова	Владикавказ	15:09:0031901:781	003002000000 Земли населенных пунктов	Для индивидуального жилищного строительства	13	02.010	568	5 228,85	2 969 950,80
33363	Российская Федерация, Республика Северная Осетия-Алания, городской округ город Владикавказ, г. Владикавказ, ул. Хадзимурзы Мильдзихова	Владикавказ	15:09:0031901:782	003002000000 Земли населенных пунктов	Для индивидуального жилищного строительства	13	02.010	568	5 228,85	2 969 950,80
33364	Российская Федерация, Республика Северная Осетия-Алания, городской округ город Владикавказ, г. Владикавказ, ул. Хадзимурзы Мильдзихова	Владикавказ	15:09:0031901:783	003002000000 Земли населенных пунктов	Для индивидуального жилищного строительства	13	02.010	568	5 228,85	2 969 950,80
33365	Российская Федерация, Республика Северная Осетия - Алания, г. Владикавказ, Гизельское шоссе	Владикавказ	15:09:0031901:794	003002000000 Земли населенных пунктов	Для индивидуального жилищного строительства	13	02.010	1 165	5 228,85	6 091 610,25
33366	Российская Федерация, Республика Северная Осетия - Алания, г. Владикавказ, Гизельское шоссе	Владикавказ	15:09:0031901:795	003002000000 Земли населенных пунктов	Для индивидуального жилищного строительства	13	02.010	377	5 228,85	1 971 161,15
33367	Российская Федерация, Республика Северная Осетия - Алания, г. Владикавказ, Гизельское шоссе	Владикавказ	15:09:0031901:796	003002000000 Земли населенных пунктов	Для индивидуального жилищного строительства	13	02.010	600	5 228,85	3 137 310,00
33368	Российская Федерация, Республика Северная Осетия - Алания, г. Владикавказ, Гизельское шоссе	Владикавказ	15:09:0031901:797	003002000000 Земли населенных пунктов	Для индивидуального жилищного строительства	13	02.010	600	5 228,85	3 137 310,00
33369	Российская Федерация, Республика Северная Осетия - Алания, г. Владикавказ, Гизельское шоссе	Владикавказ	15:09:0031901:798	003002000000 Земли населенных пунктов	Для индивидуального жилищного строительства	13	02.010	600	5 228,85	3 137 310,00
33370	Российская Федерация, Республика Северная Осетия - Алания, г. Владикавказ, Гизельское шоссе	Владикавказ	15:09:0031901:799	003002000000 Земли населенных пунктов	Для индивидуального жилищного строительства	13	02.010	600	5 228,85	3 137 310,00
33371	Российская Федерация, Республика Северная Осетия - Алания, г. Владикавказ, Гизельское шоссе	Владикавказ	15:09:0031901:800	003002000000 Земли населенных пунктов	Для индивидуального жилищного строительства	13	02.010	600	5 228,85	3 137 310,00
33372	Российская Федерация, Республика Северная Осетия - Алания, г. Владикавказ, Гизельское шоссе	Владикавказ	15:09:0031901:801	003002000000 Земли населенных пунктов	Для индивидуального жилищного строительства	13	02.010	600	5 228,85	3 137 310,00
33373	Российская Федерация, Республика Северная Осетия - Алания, г. Владикавказ, Гизельское шоссе	Владикавказ	15:09:0031901:802	003002000000 Земли населенных пунктов	Для индивидуального жилищного строительства	13	02.010	888	5 228,85	4 644 205,80
33374	Российская Федерация, Республика Северная Осетия - Алания, г. Владикавказ, Гизельское шоссе	Владикавказ	15:09:0031901:803	003002000000 Земли населенных пунктов	Для индивидуального жилищного строительства	13	02.010	552	5 228,85	2 886 325,20
33375	Российская Федерация, Республика Северная Осетия - Алания, г о. город Владикавказ, г Владикавказ, ш. Гизельское	Владикавказ	15:09:0031901:813	003002000000 Земли населенных пунктов	Для индивидуального жилищного строительства	13	02.010	800	5 228,85	4 183 080,00
33376	Республика Северная Осетия - Алания, г. Владикавказ, ш. Гизельское	Владикавказ	15:09:0031901:814	003002000000 Земли населенных пунктов	Для индивидуального жилищного строительства	13	02.010	801	5 228,85	4 188 308,85
33377	Российская Федерация, Республика Северная Осетия - Алания, г.о. город Владикавказ, г. Владикавказ, ш. Гизельское	Владикавказ	15:09:0031901:815	003002000000 Земли населенных пунктов	индивидуальное жилищное строительство	13	02.010	300	5 228,85	1 568 655,00
33378	Российская Федерация, Республика Северная Осетия-Алания, городской округ город Владикавказ, г. Владикавказ, ш. Гизельское	Владикавказ	15:09:0031901:816	003002000000 Земли населенных пунктов	Для индивидуального жилищного строительства	13	02.010	300	5 228,85	1 568 655,00
33379	Республика Северная Осетия-Алания, г Владикавказ, ш Гизельское, д 16	Владикавказ	15:09:0031901:9	003002000000 Земли населенных пунктов	Для строительства спортивного городка, административного здания и подъездной автомобильной дороги	3	05.012	27 591	685,61	18 908 210,79
33380	Республика Северная Осетия-Алания, г Владикавказ, ш Гизельское	Владикавказ	15:09:0031901:90	003002000000 Земли населенных пунктов	Использование в целях размещения домов жилой застройки	13	02.010	1 800	5 228,85	9 411 930,00
33381	Республика Северная Осетия-Алания, г. Владикавказ, ш. Гизельское	Владикавказ	15:09:0031901:95	003002000000 Земли населенных пунктов	Использование в целях размещения домов жилой застройки	13	02.010	800	5 228,85	4 183 080,00
33382	Республика Северная Осетия-Алания, г. Владикавказ, ш. Гизельское	Владикавказ	15:09:0031901:96	003002000000 Земли населенных пунктов	Использование в целях размещения домов жилой застройки	13	02.010	11 475	5 228,85	60 001 053,75
33383	Республика Северная Осетия-Алания, г. Владикавказ, ш. Гизельское	Владикавказ	15:09:0031901:97	003002000000 Земли населенных пунктов	Предприятия общественного питания и магазины	4	04.040	2 607	7 [illegible]	20 [illegible]
33384	Республика Северная Осетия-Алания, г. Владикавказ, ш. Гизельское	Владикавказ	15:09:0031901:98	003002000000 Земли населенных пунктов	Магазины	4	04.040	2 [illegible]	7 [illegible]	17 611 [illegible]
33385	Республика Северная Осетия-Алания, г. Владикавказ, ш. Гизельское, 4 "а"	Владикавказ	15:09:0031902:106	003002000000 Земли населенных пунктов	Производственная деятельность	6	06.000	10 647	2 [illegible]	27 053 [illegible]
33386	Республика Северная Осетия-Алания, г. Владикавказ, ш. Гизельское, 4 "в"	Владикавказ	15:09:0031902:107	003002000000 Земли населенных пунктов	Для целей сельскохозяйственного производства	1	01.010	10 715	21,29	228 122,35

№ п/п	Местоположение ЗУ	Район	Кадастровый номер ЗУ	Категория земель	Разрешенное использование по документу	Код вида разрешенного использования (в соответствии с классификатором видов разрешенного использования земельных участков)	Вид использования объектов недвижимости	Площадь	УПКС	КС
33387	Республика Северная Осетия-Алания, г. Владикавказ, ш. Гизельское, 4 "а"	Владикавказ	15:09:0031902:108	003002000000 Земли населенных пунктов	Производственная деятельность (Размещение объектов капитального строительства в целях добычи полезных ископаемых, их переработки, изготовления вещей промышленным способом)	6	06:010	10 805	427,69	4 621 190,45
33388	Республика Северная Осетия-Алания, г. Владикавказ, ш. Гизельское, 4 "а"	Владикавказ	15:09:0031902:109	003002000000 Земли населенных пунктов	Для целей сельскохозяйственного производства	1	01:010	10 553	21,29	224 673,37
33389	Респ. Северная Осетия - Алания, г. Владикавказ, ш. Гизельское	Владикавказ	15:09:0031902:11	003002000000 Земли населенных пунктов	Земли под автомобильными дорогами	6	07:020	40 594	615,47	24 984 389,18
33390	Республика Северная Осетия-Алания, г. Владикавказ, ш Гизельское, 4 "а"	Владикавказ	15:09:0031902:114	003002000000 Земли населенных пунктов	Для целей сельскохозяйственного производства	1	01:010	12 881	21,29	274 236,49
33391	Северная Осетия-Алания респ. г. Владикавказ ш. Гизельское. 4 "а"	Владикавказ	15:09:0031902:116	003002000000 Земли населенных пунктов	Для целей сельскохозяйственного производства	1	01:010	13 381	21,29	284 881,49
33392	Республика Северная Осетия-Алания, г. Владикавказ, ш. Гизельское, 4 "а"	Владикавказ	15:09:0031902:122	003002000000 Земли населенных пунктов	Для целей сельскохозяйственного производства	1	01:010	55 403	21,29	1 179 529,87
33393	Республика Северная Осетия-Алания, г. Владикавказ, ш Гизельское	Владикавказ	15:09:0031902:123	003002000000 Земли населенных пунктов	Для целей сельскохозяйственного производства	1	01:010	1 168	21,29	24 866,72
33394	Республика Северная Осетия-Алания, г. Владикавказ, ш Гизельское	Владикавказ	15:09:0031902:125	003002000000 Земли населенных пунктов	Для целей сельскохозяйственного производства	1	01:010	3 153	21,29	67 127,37
33395	Респ. Северная Осетия - Алания, г. Владикавказ, ш. Гизельское, 17	Владикавказ	15:09:0031902:2	003002000000 Земли населенных пунктов	Для содержания и эксплуатации АЗС и комплекса технического обслуживания	4	04:095	10 000	9 271,69	92 716 900,00
33396	Респ. Северная Осетия - Алания, г. Владикавказ, ш. Гизельское, дом 4 "а"	Владикавказ	15:09:0031902:20	003002000000 Земли населенных пунктов	Для сельскохозяйственного производства	1	01:180	36 337	1 028,64	37 377 691,68
33397	Республика Северная Осетия-Алания, г Владикавказ, ш Московское	Владикавказ	15:09:0031902:22	003002000000 Земли населенных пунктов	Для сельскохозяйственного производства	1	01:010	1 913	21,29	40 727,77
33398	Респ. Северная Осетия - Алания, г. Владикавказ, ул. Барбашова, дом 2 "а"	Владикавказ	15:09:0031902:23	003002000000 Земли населенных пунктов	Для содержания и эксплуатации нежилых зданий и сооружений	6	06:000	8 460	2 494,14	21 100 424,40
33399	Российская Федерация, Республика Северная Осетия - Алания, г. Владикавказ, ш. Гизельское	Владикавказ	15:09:0031902:237	003002000000 Земли населенных пунктов	Ритуальная деятельность	12	12:010	50 000	1,67	83 500,00
33400	Республика Северная Осетия-Алания, г Владикавказ, Гизельское шоссе	Владикавказ	15:09:0031902:238	003002000000 Земли населенных пунктов	станции и пункты техобслуживания автомобилей	4	04:099	3 344	5 584,70	18 675 236,80
33401	Республика Северная Осетия-Алания, г Владикавказ, Гизельское шоссе	Владикавказ	15:09:0031902:239	003002000000 Земли населенных пунктов	зелёные насаждения	1	01:050	1 708	27,72	47 345,76
33402	Республика Северная Осетия-Алания, г Владикавказ, Гизельское шоссе	Владикавказ	15:09:0031902:240	003002000000 Земли населенных пунктов	зелёные насаждения	1	01:180	75 877	1 028,64	78 050 117,28
33403	Респ Северная Осетия - Алания, г Владикавказ, ш Гизельское, 4 "а"	Владикавказ	15:09:0031902:242	003002000000 Земли населенных пунктов	для целей сельскохозяйственного производства	1	01:010	12 381	21,29	263 591,49
33404	Респ Северная Осетия - Алания, г Владикавказ, ш Гизельское, 4"а"	Владикавказ	15:09:0031902:243	003002000000 Земли населенных пунктов	Автомобильные мойки (размещение автомобильных моек, а также размещение магазинов сопутствующей торговли)	4	04:092	2 622	5 584,70	14 643 083,40
33405	Республика Северная Осетия-Алания, г. Владикавказ, ш Гизельское	Владикавказ	15:09:0031902:246	003002000000 Земли населенных пунктов	Для целей сельскохозяйственного производства	1	01:180	2 353	1 028,64	2 420 389,92
33406	Республика Северная Осетия-Алания, г. Владикавказ, ш Гизельское	Владикавказ	15:09:0031902:247	003002000000 Земли населенных пунктов	Для целей сельскохозяйственного производства	1	01:180	800	1 028,64	822 912,00
33407	Северная Осетия - Алания респ, г Владикавказ, ш Гизельское. 4 "б"	Владикавказ	15:09:0031902:25	003002000000 Земли населенных пунктов	Для содержания и эксплуатации цеха по переработке сельскохозяйственной продукции	1	01:150	2 652	1 028,64	2 727 953,28
33408	Республика Северная Осетия-Алания, г Владикавказ	Владикавказ	15:09:0031902:260	003002000000 Земли населенных пунктов	Земельные участки (территории) общего пользования	5	12:003	24	975,97	23 423,28
33409	Республика Северная Осетия - Алания, г. Владикавказ	Владикавказ	15:09:0031902:261	003002000000 Земли населенных пунктов	Земельные участки (территории) общего пользования	6	12:001	52 251	615,47	32 158 922,97
33410	Республика Северная Осетия - Алания, г. Владикавказ, ш. Гизельское. 4 "а"	Владикавказ	15:09:0031902:262	003002000000 Земли населенных пунктов	Хранение и переработка сельскохозяйственной продукции (Размещение зданий, сооружений, используемых для производства, хранения, первичной и глубокой переработки сельскохозяйственной продукции)	1	01:150	143 843	1 028,64	147 962 663,52
33411	Республика Северная Осетия — Алания, г Владикавказ	Владикавказ	15:09:0031902:263	003002000000 Земли населенных пунктов	Земельные участки (территории) общего пользования	6	12:001	43 300	615,47	26 649 851,00
33412	Российская Федерация, Республика Северная Осетия — Алания, г. Владикавказ, ш. Гизельское. 4 "г"	Владикавказ	15:09:0031902:264	003002000000 Земли населенных пунктов	Хранение и переработка сельскохозяйственной продукции (Размещение зданий, сооружений, используемых для производства, хранения, первичной и глубокой переработки сельскохозяйственной продукции)	1	01:150	222 491	1 028,64	228 863 142,24
33413	Респ. Северная Осетия - Алания, г. Владикавказ	Владикавказ	15:09:0031902:265	003002000000 Земли населенных пунктов	Земельные участки (территории) общего пользования	6	12:001	42 891	615,47	26 398 123,77
33414	Респ. Северная Осетия - Алания, г. Владикавказ	Владикавказ	15:09:0031902:266	003002000000 Земли населенных пунктов	Земельные участки (территории) общего пользования	6	12:001	29	615,47	17 848,63
33415	Респ. Северная Осетия - Алания, г. Владикавказ	Владикавказ	15:09:0031902:267	003002000000 Земли населенных пунктов	Для целей сельскохозяйственного производства	1	01:180	972	1 028,64	999 838,08
33416	Республика Северная Осетия - Алания, г Владикавказ	Владикавказ	15:09:0031902:268	003002000000 Земли населенных пунктов	Земельные участки (территории) общего пользования	6	12:001	409	615,47	251 727,23
33417	Российская Федерация, Республика Северная Осетия - Алания, г. Владикавказ, шоссе Гизельское. 4а	Владикавказ	15:09:0031902:269	003002000000 Земли населенных пунктов	Для целей сельскохозяйственного производства	1	01:180	590	1 028,64	606 897,60
33418	Респ. Северная Осетия - Алания, г. Владикавказ, ш. Гизельское, 4 "в"	Владикавказ	15:09:0031902:27	003002000000 Земли населенных пунктов	Для эксплуатации объектов сельскохозяйственного назначения и предназначенные для ведения сельского хозяйства	1	01:010	152 914	21,29	3 255 539,06

№ п/п	Местоположение ЗУ	Район	Кадастровый номер ЗУ	Категория земель	Разрешенное использование по документу	Код вида разрешенного использования (в соответствии с классификатором видов разрешенного использования земельных участков)	Вид использования объектов недвижимости	Площадь	УПКС	КС
33419	Российская Федерация, Республика Северная Осетия-Алания, г Владикавказ, ш Гизельское	Владикавказ	15:09:0031902:271	003002000000 Земли населенных пунктов	Для целей сельскохозяйственного производства	1	01:180	1 000	1 028,64	1 028 640,00
33420	Российская Федерация, Республика Северная Осетия-Алания, г Владикавказ, ш Гизельское	Владикавказ	15:09:0031902:272	003002000000 Земли населенных пунктов	Для целей сельскохозяйственного производства	1	01:010	20 170	21,29	429 419,30
33421	Российская Федерация, Республика Северная Осетия - Алания, г. Владикавказ, Гизельское ш.	Владикавказ	15:09:0031902:275	003002000000 Земли населенных пунктов	Для целей сельскохозяйственного производства	1	01:010	3 261	21,29	69 452,19
33422	Российская Федерация, Республика Северная Осетия - Алания, г. Владикавказ, Гизельское ш	Владикавказ	15:09:0031902:276	003002000000 Земли населенных пунктов	Для целей сельскохозяйственного производства	1	01:010	3 435	21,29	73 141,15
33423		Владикавказ	15:09:0031902:277	003002000000 Земли населенных пунктов	Для целей сельскохозяйственного производства	1	01:010	59 712	21,29	1 271 266,48
33424	Российская Федерация, Республика Северная Осетия - Алания, г. Владикавказ, Гизельское ш.	Владикавказ	15:09:0031902:278	003002000000 Земли населенных пунктов	Для целей сельскохозяйственного производства	1	01:180	860	1 028,64	884 630,40
33425	Российская Федерация, Республика Северная Осетия - Алания, г. Владикавказ, Гизельское ш.	Владикавказ	15:09:0031902:279	003002000000 Земли населенных пунктов	Для целей сельскохозяйственного производства	1	01:010	2 422	21,29	51 561,38
33426	Респ. Северная Осетия - Алания, г. Владикавказ, Гизельское шоссе, 4	Владикавказ	15:09:0031902:3	003002000000 Земли населенных пунктов	Для содержания и эксплуатации кафе	4	04:060	4 216	1 028,64	26 311 813,92
33427	Респ. Северная Осетия - Алания, г. Владикавказ, ш. Гизельское, 4 "а"	Владикавказ	15:09:0031902:34	003002000000 Земли населенных пунктов	Для целей сельскохозяйственного производства	1	01:010	9 411	21,29	200 347,19
33428	Респ. Северная Осетия - Алания, г. Владикавказ, ш. Гизельское, 4 "а"	Владикавказ	15:09:0031902:37	003002000000 Земли населенных пунктов	Для целей сельскохозяйственного производства	1	01:010	10 018	21,29	213 283,22
33429	Республика Северная Осетия-Алания, г Владикавказ, ш Гизельское, (район городской свалки)	Владикавказ	15:09:0031902:4	003002000000 Земли населенных пунктов	Для содержания и эксплуатации завода по сортировке и переработке твердых бытовых и промышленных отходов	12	12:020	8 286	1 028,64	8 521 960,22
33430	Респ. Северная Осетия - Алания, г. Владикавказ, ш. Гизельское, 4 "а"	Владикавказ	15:09:0031902:42	003002000000 Земли населенных пунктов	Для целей сельскохозяйственного производства	1	01:010	398 695	21,29	8 488 216,55
33431	Российская Федерация, Республика Северная Осетия - Алания, г. Владикавказ, ш. Гизельское 4А	Владикавказ	15:09:0031902:43	003002000000 Земли населенных пунктов	Ритуальная деятельность	12	12:010	22 052	1,67	36 794,11
33432	Российская Федерация, Республика Северная Осетия-Алания, городской округ город Владикавказ, г. Владикавказ, ш. Гизельское, земельный участок 4А	Владикавказ	15:09:0031902:45	003002000000 Земли населенных пунктов	Производственная деятельность	6	06:000	19 956	2 324,14	46 652 470,92
33433	Республика Северная Осетия-Алания, г Владикавказ, ш Гизельское, д 4а	Владикавказ	15:09:0031902:86	003002000000 Земли населенных пунктов	Для строительства складских помещений	1	01:150	20 000	1 028,64	20 572 800,00
33434	Республика Северная Осетия-Алания, г. Владикавказ, ш. Гизельское, 4 "а"	Владикавказ	15:09:0031902:91	003002000000 Земли населенных пунктов	Для целей сельскохозяйственного производства	1	01:010	1 003	21,29	21 353,87
33435	Республика Северная Осетия-Алания, г. Владикавказ, ш. Гизельское, 4 "а"	Владикавказ	15:09:0031902:92	003002000000 Земли населенных пунктов	Для целей сельскохозяйственного производства	1	01:180	999	1 028,64	1 027 611,36
33436	Республика Северная Осетия-Алания, г. Владикавказ, по Московскому шоссе в 1,0 км.западнее перекрестка ул.Гадиева	Владикавказ	15:09:0031903:108	003002000000 Земли населенных пунктов	Для сельскохозяйственного производства	1	01:010	80 630	9,57	771 147,10
33437	Республика Северная Осетия-Алания, г. Владикавказ, по Московскому шоссе в 1,0 км.западнее перекрестка ул Гадиева	Владикавказ	15:09:0031903:109	003002000000 Земли населенных пунктов	Для сельскохозяйственного производства	1	01:010	80 600	9,57	771 312,00
33438	Республика Северная Осетия-Алания, г. Владикавказ, ул. Гиреева, 97	Владикавказ	15:09:0031903:110	003002000000 Земли населенных пунктов	Среднеэтажная жилая застройка	2	02:050	29 960	5 422,61	162 476 455,61
33439	Республика Северная Осетия - Алания, г.Владикавказ, ул.Гиреева, (в 900м от Московского шоссе)	Владикавказ	15:09:0031903:18	003002000000 Земли населенных пунктов	Коттеджное строительство	13	02:010	51 476	4 575,24	235 529 004,72
33440	Республика Северная Осетия-Алания, г. Владикавказ	Владикавказ	15:09:0031903:225	003002000000 Земли населенных пунктов	Земельные участки (территории) общего пользования	6	12:001	991	615,47	240 616,77
33441	Республика Северная Осетия - Алания, г. Владикавказ	Владикавказ	15:09:0031903:226	003002000000 Земли населенных пунктов	Земельные участки (территории) общего пользования	6	12:001	6 835	615,47	1 256 737,15
33442	Республика Северная Осетия - Алания, г. Владикавказ, по Московскому шоссе в 1,0 км.западнее перекрестка ул Гадиева	Владикавказ	15:09:0031903:227	003002000000 Земли населенных пунктов	Для сельскохозяйственного производства	1	01:010	73 142	9,57	702 839,94
33443	Республика Северная Осетия - Алания, г.Владикавказ	Владикавказ	15:09:0031903:228	003002000000 Земли населенных пунктов	Земельные участки (территории) общего пользования	6	12:001	44 651	615,47	21 346 901,48
33444	Республика Северная Осетия - Алания, г.Владикавказ, ул.Гадиева, 99	Владикавказ	15:09:0031903:229	003002000000 Земли населенных пунктов	Многоэтажная жилая застройка (высотная застройка)	2	02:060	26 282	5 422,61	142 502 055,28
33445	Республика Северная Осетия - Алания, г.Владикавказ	Владикавказ	15:09:0031903:230	003002000000 Земли населенных пунктов	Земельные участки (территории) общего пользования	6	07:020	3 031	615,47	1 865 455,06
33446	Российская Федерация, Республика Северная Осетия - Алания, городской округ город Владикавказ, г Владикавказ, ул. Гадиева/Московское шоссе	Владикавказ	15:09:0031903:248	003002000000 Земли населенных пунктов	Под жилищное строительство	13	02:010	106 3	1 575,24	16 589 200,12
33447	Российская Федерация, Республика Северная Осетия - Алания, городской округ город Владикавказ, г Владикавказ, ул. Гадиева/Московское шоссе	Владикавказ	15:09:0031903:249	003002000000 Земли населенных пунктов	Под жилищное строительство	13	02:010	91 253	1 575,24	317 501 475,72
33448	Республика Северная Осетия-Алания, г Владикавказ, ул Первомайская пр. Доватора, д 3В/25	Владикавказ	15:09:0031903:9	003002000000 Земли населенных пунктов	Для строительства торгового центра	4	04:020	5 000	1 028,64	5 143 200,00
33449	Республика Северная Осетия-Алания, г Владикавказ, пересечение ул Гадиева и Московской	Владикавказ	15:09:0031904:1	003002000000 Земли населенных пунктов	Для строительства автозаправочного комплекса	4	04:095	4 000	9 271,69	37 086 760,00
33450	Респ. Северная Осетия-Алания, г. Владикавказ, Московское шоссе (в 10 м. юго-западнее АЗС)	Владикавказ	15:09:0031904:10	003002000000 Земли населенных пунктов	Для строительства спортивных сооружений	3	05:011	3 418	596,42	1 996 814,16
33451	Республика Северная Осетия - Алания	Владикавказ	15:09:0031904:154	003002000000 Земли населенных пунктов	Земельные участки (территории) общего пользования	6	12:001	136	615,47	84 923,86
33452	Респ. Северная Осетия - Алания, г. Владикавказ	Владикавказ	15:09:0031904:156	003002000000 Земли населенных пунктов	Земельные участки (территории) общего пользования	6	12:001	104	615,47	64 008,88
33453	Респ. Северная Осетия - Алания, г. Владикавказ	Владикавказ	15:09:0031904:157	003002000000 Земли населенных пунктов	Земельные участки (территории) общего пользования	6	12:001	72	615,47	44 313,84
33454	Республика Северная Осетия - Алания, г Владикавказ	Владикавказ	15:09:0031904:158	003002000000 Земли населенных пунктов	Земельные участки (территории) общего пользования	6	12:001	2 031	615,47	1 250 165,98
33455	Республика Северная Осетия - Алания, г Владикавказ	Владикавказ	15:09:0031904:159	003002000000 Земли населенных пунктов	Земельные участки (территории) общего пользования	6	12:001	210	615,47	129 248,70
33456	Республика Северная Осетия-Алания, г Владикавказ, перекресток ул. Гадиева и Московского шоссе	Владикавказ	15:09:0031904:16	003002000000 Земли населенных пунктов	Для сельскохозяйственного производства	1	01:010	14 091	9,57	134 849,87
33457	Республика Северная Осетия - Алания, г Владикавказ	Владикавказ	15:09:0031904:160	003002000000 Земли населенных пунктов	Земельные участки (территории) общего пользования	6	12:001	9 672	615,47	5 952 825,84
33458	Республика Северная Осетия - Алания, г. Владикавказ	Владикавказ	15:09:0031904:161	003002000000 Земли населенных пунктов	Земельные участки (территории) общего пользования	6	12:001	2 699	615,47	1 661 153,53
33459	Республика Северная Осетия - Алания, г. Владикавказ	Владикавказ	15:09:0031904:162	003002000000 Земли населенных пунктов	Земельные участки (территории) общего пользования	6	12:001	3 188	615,47	1 961 958,36
33460	Республика Северная Осетия - Алания, г. Владикавказ	Владикавказ	15:09:0031904:163	003002000000 Земли населенных пунктов	Земельные участки (территории) общего пользования	6	12:001	1 134	615,47	697 427,98

№ п/п	Местоположение ЗУ	Район	Кадастровый номер ЗУ	Категория земель	Разрешенное использование по документу	Коллизия разрешенного использования (в соответствии с классификатором видов разрешенного использования земельных участков)	Вид использования объектов недвижимости	Площадь	УПКС	КС
33461	Республика Северная Осетия - Алания, г. Владикавказ	Владикавказ	15:09:0031904:164	003002000000 Земли населенных пунктов	Земельные участки (территории) общего пользования	6	12.001	2 242	615,47	1 379 881,74
33462	Респ. Северная Осетия - Алания, г. Владикавказ	Владикавказ	15:09:0031904:165	003002000000 Земли населенных пунктов	Земельные участки (территории) общего пользования	6	12.001	5 081	615,47	3 128 134,01
33463	Республика Северная Осетия-Алания, г.Владикавказ, перекресток ул.Гадиева и Московского шоссе	Владикавказ	15:09:0031904:166	003002000000 Земли населенных пунктов	Земельные участки (территории) общего пользования	6	12.001	2 257	615,47	1 389 115,79
33464	Республика Северная Осетия-Алания, г. Владикавказ, перекресток ул. Гадиева и Московского шоссе	Владикавказ	15:09:0031904:17	003002000000 Земли населенных пунктов	Для сельскохозяйственного производства	1	01.010	5 191	9,57	49 677,87
33465	Республика Северная Осетия-Алания, г.Владикавказ, перекресток ул. Гадиева и Московского шоссе	Владикавказ	15:09:0031904:18	003002000000 Земли населенных пунктов	Для сельскохозяйственного производства	1	01.010	6 626	9,57	63 416,82
33466	Республика Северная Осетия-Алания, г.Владикавказ, перекресток ул.Гадиева и Московского шоссе	Владикавказ	15:09:0031904:19	003002000000 Земли населенных пунктов	Торговые центры	4	04.000	42 950	6 500,45	211 367 527,50
33467	Северная Осетия - Алания респ, г. Владикавказ, автомобильная дорога "Подъезд к г.Владикавказ от М-29 "Кавказ" от км 21+050 - км 28+950"	Владикавказ	15:09:0031904:2	003002000000 Земли населенных пунктов	земельные участки (территории) общего пользования	6	12.001	426	615,47	261 952,10
33468	Республика Северная Осетия-Алания, г. Владикавказ, перекресток ул. Гадиева и Московского шоссе	Владикавказ	15:09:0031904:20	003002000000 Земли населенных пунктов	Торговые центры	4	04.020	9 612	6 500,45	58 831 320,90
33469	Республика Северная Осетия-Алания, г. Владикавказ, перекресток ул. Гадиева и Московского шоссе	Владикавказ	15:09:0031904:21	003002000000 Земли населенных пунктов	Для сельскохозяйственного производства	1	01.010	1 661	9,57	15 895,77
33470	Республика Северная Осетия-Алания, г. Владикавказ, перекресток ул. Гадиева и Московского шоссе	Владикавказ	15:09:0031904:22	003002000000 Земли населенных пунктов	Земельные участки (территории) общего пользования	6	12.001	11 178	615,47	6 879 721,66
33471	Республика Северная Осетия-Алания, г. Владикавказ, перекресток ул. Гадиева и Московского шоссе	Владикавказ	15:09:0031904:23	003002000000 Земли населенных пунктов	Земельные участки (территории) общего пользования	6	12.001	11 177	615,47	6 879 106,19
33472	Российская Федерация, Республика Северная Осетия - Алания, г. Владикавказ, перекресток ул. Гадиева и Московского шоссе	Владикавказ	15:09:0031904:24	003002000000 Земли населенных пунктов	Земельные участки (территории) общего пользования	5	12.003	21 332	975,97	20 819 392,04
33473	Республика Северная Осетия-Алания, г. Владикавказ, перекресток ул. Гадиева и Московского шоссе	Владикавказ	15:09:0031904:25	003002000000 Земли населенных пунктов	Для сельскохозяйственного производства	1	01.180	618	1 028,61	635 284,98
33474	Республика Северная Осетия-Алания, г. Владикавказ, перекресток ул. Гадиева и Московского шоссе	Владикавказ	15:09:0031904:26	003002000000 Земли населенных пунктов	Для сельскохозяйственного производства	1	01.010	7 756	9,57	74 241,96
33475	Республика Северная Осетия-Алания, г. Владикавказ, перекресток ул. Гадиева и Московского шоссе	Владикавказ	15:09:0031904:27	003002000000 Земли населенных пунктов	Для сельскохозяйственного производства	1	01.010	7 302	9,57	69 885,11
33476	Республика Северная Осетия-Алания, г. Владикавказ, перекресток ул. Гадиева и Московского шоссе	Владикавказ	15:09:0031904:28	003002000000 Земли населенных пунктов	Для сельскохозяйственного производства	1	01.010	9 621	9,57	91 015,98
33477	Республика Северная Осетия-Алания, г. Владикавказ, перекресток ул. Гадиева и Московского шоссе	Владикавказ	15:09:0031904:29	003002000000 Земли населенных пунктов	Для сельскохозяйственного производства	1	01.010	4 636	9,57	44 369,12
33478	Респ. Северная Осетия - Алания, г. Владикавказ, ул. Гадиева	Владикавказ	15:09:0031904:3	003002000000 Земли населенных пунктов	Под садоводство	13	13.021	600	1 126,63	681 178,00
33479	Республика Северная Осетия-Алания, г. Владикавказ, перекресток ул. Гадиева и Московского шоссе	Владикавказ	15:09:0031904:30	003002000000 Земли населенных пунктов	Для сельскохозяйственного производства	1	01.180	450	1 028,61	462 888,00
33480	Республика Северная Осетия-Алания, г. Владикавказ, перекресток ул. Гадиева и Московского шоссе	Владикавказ	15:09:0031904:31	003002000000 Земли населенных пунктов	Для сельскохозяйственного производства	1	01.180	558	1 028,61	573 981,12
33481	Республика Северная Осетия-Алания, г. Владикавказ, перекресток ул. Гадиева и Московского шоссе	Владикавказ	15:09:0031904:32	003002000000 Земли населенных пунктов	Для сельскохозяйственного производства	1	01.010	5 440	9,57	52 060,80
33482	Республика Северная Осетия-Алания, г. Владикавказ, перекресток ул. Гадиева и Московского шоссе	Владикавказ	15:09:0031904:33	003002000000 Земли населенных пунктов	Для сельскохозяйственного производства	1	01.010	3 372	9,57	32 270,04
33483	Республика Северная Осетия-Алания, г. Владикавказ, перекресток ул. Гадиева и Московского шоссе	Владикавказ	15:09:0031904:34	003002000000 Земли населенных пунктов	Торговые центры, гостевые автостоянки, сооружения инженерного обеспечения, площадки для сбора мусора	4	04.040	960	6 500,45	6 240 432,00
33484	Республика Северная Осетия-Алания, г. Владикавказ, перекресток ул. Гадиева и Московского шоссе	Владикавказ	15:09:0031904:35	003002000000 Земли населенных пунктов	Торговые центры, гостевые автостоянки, сооружения инженерного обеспечения, площадки для сбора мусора	4	04.040	4 130	6 500,45	26 857 581,70
33485	Республика Северная Осетия-Алания, г. Владикавказ, перекресток ул. Гадиева и Московского шоссе	Владикавказ	15:09:0031904:36	003002000000 Земли населенных пунктов	Торговые центры, гостевые автостоянки, сооружения инженерного обеспечения, площадки для сбора мусора	4	04.040	1 186	6 500,45	7 710 634,70
33486	Республика Северная Осетия-Алания, г. Владикавказ, перекресток ул. Гадиева и Московского шоссе	Владикавказ	15:09:0031904:38	003002000000 Земли населенных пунктов	для сельскохозяйственного производства	1	01.010	1 766	9,57	16 900,62
33487	Республика Северная Осетия-Алания, г. Владикавказ, перекресток ул. Гадиева и Московского шоссе	Владикавказ	15:09:0031904:39	003002000000 Земли населенных пунктов	Для сельскохозяйственного производства	1	01.010	3 955	9,57	37 849,35
33488	Республика Северная Осетия-Алания, г. Владикавказ, перекресток ул. Гадиева и Московского шоссе	Владикавказ	15:09:0031904:40	003002000000 Земли населенных пунктов	Для сельскохозяйственного производства	1	01.010	1 165	9,57	11 149,05
33489	Российская Федерация, Республика Северная Осетия - Алания, городской округ город Владикавказ, г Владикавказ, ш. Тизельское, 21	Владикавказ	15:09:0032001:1	003002000000 Земли населенных пунктов	Под объекты общего пользования ("Городской полигон" свалка)	12	12.020	154 571	10 000,77	1 545 866 149,67
33490	Российская Федерация, Республика Северная Осетия-Алания, городской округ город Владикавказ, г. Владикавказ, ш. Тизельское, 21 К	Владикавказ	15:09:0032001:121	003002000000 Земли населенных пунктов	Спецнальная деятельность	12	12.020	5 296	10 000,77	53 141 019,86
33491	Республика Северная Осетия-Алания, г. Владикавказ	Владикавказ	15:09:0032001:124	003002000000 Земли населенных пунктов	специальная деятельность	12	12.020	19 621	10 000,77	196 795 270,17
33492	Республика Северная Осетия-Алания, г. Владикавказ	Владикавказ	15:09:0032001:125	003002000000 Земли населенных пунктов	специальная деятельность	12	12.020	588	10 000,77	5 897 938,91
33493	Республика Северная Осетия - Алания, г. Владикавказ	Владикавказ	15:09:0032001:126	003002000000 Земли населенных пунктов	Спецнальная деятельность	12	12.020	44	10 000,77	441 034,88
33494	Республика Северная Осетия - Алания, г. Владикавказ	Владикавказ	15:09:0032001:127	003002000000 Земли населенных пунктов	Спецнальная деятельность	12	12.020	178	10 000,77	1 785 137,06
33495	Республика Северная Осетия - Алания, г. Владикавказ	Владикавказ	15:09:0032001:128	003002000000 Земли населенных пунктов	Спецнальная деятельность	12	12.020	1 731	10 000,77	17 303 355,18
33496	Респ. Северная Осетия - Алания, г. Владикавказ	Владикавказ	15:09:0032001:3	003002000000 Земли населенных пунктов	Резервные земли	12	12.030	21 151	1,67	35 336,18
33497	Российская Федерация, Республика Северная Осетия - Алания, городской округ город Владикавказ, г Владикавказ, ш. Тизельское, 21 Б	Владикавказ	15:09:0032001:5	003002000000 Земли населенных пунктов	Для организации полигона по утилизации бытовых и промышленных отходов	12	12.020	89 973	10 000,77	899 959 900,21
33498	Республика Северная Осетия-Алания, г. Владикавказ, пр. Коста. 3 «а», садоводческое некоммерческое объединение "Учитель", сад №369/2, 370/2	Владикавказ	15:09:0032001:8	003002000000 Земли населенных пунктов	Для коллективного садоводства	13	13.021	968	1 126,63	1 146 707,47
33499	Российская Федерация, Республика Северная Осетия-Алания, городской округ город Владикавказ, г. Владикавказ, ш.Гизельское, 21А	Владикавказ	15:09:0032001:9	003002000000 Земли населенных пунктов	Для организации полигона твердых отходов производства и потребления	12	12.020	12 172	10 000,77	125 103 763,44
33500	Северная Осетия - Алания респ, г. Владикавказ, ул. Гадиева, 74	Владикавказ	15:09:0032002:1	003002000000 Земли населенных пунктов	Для размещения кладбища	12	12.010	241 491	1,67	386 589,97
33501	Респ. Северная Осетия - Алания, г. Владикавказ, СНО "Дельта", сад 2	Владикавказ	15:09:0032201:1	003002000000 Земли населенных пунктов	Под садоводство	13	13.021	135	1 126,63	1 521 901,55
33502	Респ. Северная Осетия - Алания, г. Владикавказ, СНО "Дельта", сад №11	Владикавказ	15:09:0032201:10	003002000000 Земли населенных пунктов	коллективное садоводство	13	13.021	135	1 126,63	1 521 901,55
33503	Респ. Северная Осетия - Алания, г. Владикавказ, СНО "Дельта", сад №1016	Владикавказ	15:09:0032201:103	003002000000 Земли населенных пунктов	Для садоводства	13	13.021	450	1 126,63	1 755 436,50
33504	Респ. Северная Осетия - Алания, г. Владикавказ, СНО "Дельта", сад 104	Владикавказ	15:09:0032201:107	003002000000 Земли населенных пунктов	Под садоводство	13	13.021	135	1 126,63	1 521 901,55
33505	Респ. Северная Осетия - Алания, г. Владикавказ, СНО "Дельта", сад №105	Владикавказ	15:09:0032201:108	003002000000 Земли населенных пунктов	Для садоводства	13	13.021	135	1 126,63	1 521 901,55
33506	Респ. Северная Осетия - Алания, г. Владикавказ, СНО "Дельта", сад №106	Владикавказ	15:09:0032201:109	003002000000 Земли населенных пунктов	Для садоводства	13	13.021	135	1 126,63	1 521 901,55
33507	Респ. Северная Осетия - Алания, г. Владикавказ, СНО "Дельта", участок №12	Владикавказ	15:09:0032201:11	003002000000 Земли населенных пунктов	Для садоводства	13	13.021	135	1 126,63	1 521 901,55

№ п/п	Местоположение ЗУ	Район	Кадастровый номер ЗУ	Категория земель	Разрешенное использование по документу	Код вида разрешенного использования (в соответствии с классификатором видов разрешенного использования земельных участков)	Вид использования объектов недвижимости	Площадь	УПКС	КС
33508	Респ. Северная Осетия - Алания, г. Владикавказ, СНО "Пальян", сад № 107	Владикавказ	15:09:0032201:110	0030020000000 Земли населенных пунктов	Под садоводство	13	13.021	1[illegible]	[illegible]	1 634 903,55
33509	Республика Северная Осетия-Алания, г. Владикавказ, Садоводческое некоммерческое объединение "Дарьял"	Владикавказ	15:09:0032201:1106	0030020000000 Земли населенных пунктов	Для садоводства	13	13.021	870	[illegible]	1 489 807,10
33510	Респ. Северная Осетия - Алания, г. Владикавказ, СНО "Дарьял", сад 108	Владикавказ	15:09:0032201:111	0030020000000 Земли населенных пунктов	Для садоводства или огородничества	13	13.021	435	[illegible]	1 634 903,55
33511	Респ. Северная Осетия - Алания, г. Владикавказ, СНО "Дарьял", сад 109	Владикавказ	15:09:0032201:112	0030020000000 Земли населенных пунктов	Для садоводства или огородничества	13	13.021	435	[illegible]	1 634 903,55
33512	Респ. Северная Осетия - Алания, г. Владикавказ, СНО "Дарьял", участок 110	Владикавказ	15:09:0032201:113	0030020000000 Земли населенных пунктов	Для садоводства	13	13.021	435	[illegible]	1 634 903,55
33513	РСО-Алания, г. Владикавказ, ул. Гадиева, 95, садоводческое некоммерческое объединение "Дарьял"	Владикавказ	15:09:0032201:1135	0030020000000 Земли населенных пунктов	Для садоводства	13	13.021	870	[illegible]	1 489 807,10
33514	Российская Федерация, Республика Северная Осетия - Алания, городской округ город Владикавказ, г. Владикавказ, тер. СНО Дарьял, 111	Владикавказ	15:09:0032201:114	0030020000000 Земли населенных пунктов	Под садоводство	13	13.021	434	[illegible]	1 631 607,22
33515	Респ. Северная Осетия - Алания, г. Владикавказ, СНО "Дарьял", участок 112	Владикавказ	15:09:0032201:115	0030020000000 Земли населенных пунктов	Для садоводства	13	13.021	435	[illegible]	1 634 903,55
33516	Респ. Северная Осетия - Алания, г. Владикавказ, СНО "Дарьял" сад 579	Владикавказ	15:09:0032201:1156	0030020000000 Земли населенных пунктов	Садоводство	13	13.021	435	[illegible]	1 634 903,55
33517	Респ. Северная Осетия - Алания, г. Владикавказ, СНО "Дарьял", участок 113	Владикавказ	15:09:0032201:116	0030020000000 Земли населенных пунктов	Для садоводства	13	13.021	435	[illegible]	1 634 903,55
33518	Респ. Северная Осетия - Алания, г. Владикавказ, Садоводческое некоммерческое объединение "Дарьял", сад 114	Владикавказ	15:09:0032201:117	0030020000000 Земли населенных пунктов	Под садоводство	13	13.021	870	[illegible]	1 489 807,10
33519	Респ. Северная Осетия - Алания, г. Владикавказ, СНО "Дарьял", сад 116	Владикавказ	15:09:0032201:119	0030020000000 Земли населенных пунктов	коллективное садоводство	13	13.021	450	[illegible]	1 753 348,50
33520	РСО-Алания, г. Владикавказ, ул. Гадиева, 95, садоводческое некоммерческое объединение "Дарьял"	Владикавказ	15:09:0032201:1191	0030020000000 Земли населенных пунктов	Под садоводства и огородничества	13	13.021	870	[illegible]	1 489 807,10
33521	Республика Северная Осетия - Алания, г. Владикавказ, СНО "Дарьял"	Владикавказ	15:09:0032201:1193	0030020000000 Земли населенных пунктов	Для садоводства или огородничества	13	13.021	221	[illegible]	861 086,94
33522	Респ. Северная Осетия - Алания, г. Владикавказ, СНО "Дарьял", сад №120	Владикавказ	15:09:0032201:12	0030020000000 Земли населенных пунктов	Для садоводства	13	13.021	435	[illegible]	1 634 903,55
33523	Респ. Северная Осетия - Алания, г. Владикавказ, СНО "Дарьял", сад №117	Владикавказ	15:09:0032201:120	0030020000000 Земли населенных пунктов	коллективное садоводство	13	13.021	434	[illegible]	1 631 607,22
33524	Российская Федерация, РСО - Алания, городской округ город Владикавказ, г. Владикавказ, СНО "Дарьял", земельный участок 754	Владикавказ	15:09:0032201:1211	0030020000000 Земли населенных пунктов	Для садоводства или огородничества	13	13.021	435	[illegible]	1 634 903,55
33525	Российская Федерация, РСО-Алания, городской округ город Владикавказ, г. Владикавказ, СНО "Дарьял", земельный участок 755	Владикавказ	15:09:0032201:1212	0030020000000 Земли населенных пунктов	Для садоводства или огородничества	13	13.021	435	[illegible]	1 634 903,55
33526	Республика Северная Осетия - Алания, г Владикавказ	Владикавказ	15:09:0032201:1215	0030020000000 Земли населенных пунктов	Земельные участки (территории) общего пользования	6	12.001	32	[illegible]	19 695,21
33527	Республика Северная Осетия - Алания, г Владикавказ	Владикавказ	15:09:0032201:1216	0030020000000 Земли населенных пунктов	Под садоводство	13	13.021	458	[illegible]	1 732 661,14
33528	Республика Северная Осетия - Алания, г Владикавказ	Владикавказ	15:09:0032201:1217	0030020000000 Земли населенных пунктов	Земельные участки (территории) общего пользования	6	12.001	26	[illegible]	17 241,16
33529	Республика Северная Осетия - Алания, г Владикавказ	Владикавказ	15:09:0032201:1218	0030020000000 Земли населенных пунктов	Коллективное садоводство	13	13.021	407	[illegible]	1 585 606,41
33530	Республика Северная Осетия - Алания, г Владикавказ	Владикавказ	15:09:0032201:1219	0030020000000 Земли населенных пунктов	Земельные участки (территории) общего пользования	6	12.001	17	[illegible]	11 693,93
33531	Республика Северная Осетия - Алания, г Владикавказ	Владикавказ	15:09:0032201:1220	0030020000000 Земли населенных пунктов	Под садоводство	13	13.021	316	[illegible]	1 230 873,28
33532	Республика Северная Осетия - Алания, г Владикавказ	Владикавказ	15:09:0032201:1221	0030020000000 Земли населенных пунктов	Земельные участки (территории) общего пользования	6	12.001	889	[illegible]	611 964,83
33533	Республика Северная Осетия-Алания, г. Владикавказ	Владикавказ	15:09:0032201:1222	0030020000000 Земли населенных пунктов	под садоводства	13	13.021	1 245	[illegible]	1 850 080,85
33534	Республика Северная Осетия - Алания, г Владикавказ	Владикавказ	15:09:0032201:1223	0030020000000 Земли населенных пунктов	Земельные участки (территории) общего пользования	6	12.001	5	[illegible]	3 077,35
33535	Республика Северная Осетия - Алания, г Владикавказ, СНО "Дарьял", участок № 421	Владикавказ	15:09:0032201:1224	0030020000000 Земли населенных пунктов	Коллективное садоводство	13	13.021	450	[illegible]	1 675 121,93
33536	Республика Северная Осетия - Алания, г. Владикавказ	Владикавказ	15:09:0032201:1225	0030020000000 Земли населенных пунктов	Земельные участки (территории) общего пользования	6	12.001	104	[illegible]	64 106,68
33537	Республика Северная Осетия - Алания, г. Владикавказ, СНО "Дарьял", сад № 196	Владикавказ	15:09:0032201:1226	0030020000000 Земли населенных пунктов	под садоводство	13	13.021	796	[illegible]	1 191 476,66
33538	Респ. Северная Осетия - Алания, г. Владикавказ, СНО "Дарьял", сад 120	Владикавказ	15:09:0032201:123	0030020000000 Земли населенных пунктов	Под садоводство	13	13.021	435	[illegible]	1 634 903,55
33539	Российская Федерация, Республика Северная Осетия - Алания, городской округ город Владикавказ, г. Владикавказ, территория СНТ "Дарьял", земельный участок 665	Владикавказ	15:09:0032201:1232	0030020000000 Земли населенных пунктов	Для садоводства или огородничества	13	13.021	434	[illegible]	1 631 607,22
33540	Республика Северная Осетия - Алания, г. Владикавказ, СНО "Дарьял"	Владикавказ	15:09:0032201:1233	0030020000000 Земли населенных пунктов	Для садоводства или огородничества	13	13.021	1[illegible]	[illegible]	1 687 110,39
33541	Республика Северная Осетия - Алания, г. Владикавказ, садоводческое некоммерческое объединение Дарьял	Владикавказ	15:09:0032201:1236	0030020000000 Земли населенных пунктов	Под садоводство	13	13.021	870	[illegible]	1 489 807,10
33542	Респ. Северная Осетия - Алания, г. Владикавказ, СНО "Дарьял", сад 121	Владикавказ	15:09:0032201:124	0030020000000 Земли населенных пунктов	для садоводства	13	13.021	435	[illegible]	1 634 903,55
33543	Респ. Северная Осетия - Алания, г. Владикавказ, СНО "Дарьял", сад 122	Владикавказ	15:09:0032201:125	0030020000000 Земли населенных пунктов	для садоводства	13	13.021	435	[illegible]	1 634 903,55
33544	Республика Северная Осетия - Алания, г. Владикавказ, СНО "Дарьял", участок № 530-531	Владикавказ	15:09:0032201:1250	0030020000000 Земли населенных пунктов	Под садоводства	13	13.021	827	[illegible]	1 222 261,91
33545	Респ. Северная Осетия - Алания, г. Владикавказ, СНО "Дарьял", сад 123	Владикавказ	15:09:0032201:126	0030020000000 Земли населенных пунктов	под садоводство	13	13.021	435	[illegible]	1 634 903,55
33546	Респ. Северная Осетия - Алания, г. Владикавказ, СНО "Дарьял", сад 124	Владикавказ	15:09:0032201:127	0030020000000 Земли населенных пунктов	Под садоводство	13	13.021	435	[illegible]	1 634 903,55
33547	Российская Федерация, Республика Северная Осетия - Алания, городской округ город Владикавказ, г. Владикавказ, территория СНТ "Дарьял", земельный участок 694	Владикавказ	15:09:0032201:1274	0030020000000 Земли населенных пунктов	для ведения садоводства	13	13.021	860	[illegible]	1 870 238,18
33548	Российская Федерация, Республика Северная Осетия-Алания, г. Владикавказ, СНО Дарьял	Владикавказ	15:09:0032201:1275	0030020000000 Земли населенных пунктов	для ведения садоводства	13	13.021	816	[illegible]	1 179 305,28
33549	Респ. Северная Осетия - Алания, г. Владикавказ, СНО "Дарьял", сад 125	Владикавказ	15:09:0032201:128	0030020000000 Земли населенных пунктов	коллективное садоводство	13	13.021	435	[illegible]	1 634 903,55
33550	Российская Федерация, Республика Северная Осетия-Алания, городской округ город Владикавказ, г. Владикавказ, территория СНТ "Дарьял", земельный участок 644 "А"	Владикавказ	15:09:0032201:1285	0030020000000 Земли населенных пунктов	Под садоводство	13	13.021	450	[illegible]	1 753 348,50
33551	Российская Федерация, Республика Северная Осетия-Алания, г. Владикавказ, снт Дарьял, уч 644	Владикавказ	15:09:0032201:1286	0030020000000 Земли населенных пунктов	Под садоводство	13	13.021	420	[illegible]	1 636 156,80
33552	Респ. Северная Осетия - Алания, г. Владикавказ, ул. Гадиева, 95, Садоводческое некоммерческое объединение "Дарьял", сад №126	Владикавказ	15:09:0032201:129	0030020000000 Земли населенных пунктов	коллективное садоводство	13	13.021	435	[illegible]	1 634 903,55
33553	Респ. Северная Осетия - Алания, г. Владикавказ, СНО "Дарьял", сад №14	Владикавказ	15:09:0032201:13	0030020000000 Земли населенных пунктов	Под садоводство	13	13.021	435	[illegible]	1 634 903,55
33554	Респ. Северная Осетия - Алания, г. Владикавказ, СНО "Дарьял", сад №127	Владикавказ	15:09:0032201:130	0030020000000 Земли населенных пунктов	коллективное садоводство	13	13.021	435	[illegible]	1 634 903,55
33555	Российская Федерация, Республика Северная Осетия - Алания, городской округ город Владикавказ, г. Владикавказ, территория СНТ Дарьял, земельный участок 403	Владикавказ	15:09:0032201:1303	0030020000000 Земли населенных пунктов	Для садоводства	13	13.021	1 594	[illegible]	2 210 753,02
33556	Российская Федерация, Республика Северная Осетия - Алания, городской округ город Владикавказ, г. Владикавказ, территория СНТ Дарьял, земельный участок 351	Владикавказ	15:09:0032201:1307	0030020000000 Земли населенных пунктов	Коллективное садоводство	13	13.021	870	[illegible]	993 608,10
33557	Респ. Северная Осетия - Алания, г. Владикавказ, СНО "Дарьял", участок №128	Владикавказ	15:09:0032201:131	0030020000000 Земли населенных пунктов	под садоводство	13	13.021	435	[illegible]	1 634 903,55
33558	Республика Северная Осетия - Алания, городской округ город Владикавказ, г. Владикавказ, территория СНТ Дарьял, земельный участок 487/1	Владикавказ	15:09:0032201:1313	0030020000000 Земли населенных пунктов	Для садоводства	13	13.021	435	[illegible]	1 634 903,55
33559	Российская Федерация, Республика Северная Осетия - Алания, г. Владикавказ, территория СНО Дарьял	Владикавказ	15:09:0032201:1314	0030020000000 Земли населенных пунктов	Под садоводства	13	13.021	435	[illegible]	1 634 903,55
33560	Российская Федерация, Республика Северная Осетия - Алания, г.о. город Владикавказ, г. Владикавказ, тер. СНО Дарьял	Владикавказ	15:09:0032201:1319	0030020000000 Земли населенных пунктов	для садоводства	13	13.021	869	[illegible]	3 265 900,77
33561	Республика Северная Осетия - Алания, г. Владикавказ, СНО "Дарьял", сад 129	Владикавказ	15:09:0032201:132	0030020000000 Земли населенных пунктов	Коллективное садоводство	13	13.021	434	[illegible]	1 631 607,22
33562	Российская Федерация, Республика Северная Осетия - Алания, г.о. город Владикавказ, г. Владикавказ, тер. СНО Дарьял	Владикавказ	15:09:0032201:1322	0030020000000 Земли населенных пунктов	Под садоводство	13	13.021	870	[illegible]	1 489 807,10
33563	Российская Федерация, Республика Северная Осетия-Алания, городской округ город Владикавказ, г. Владикавказ, территория СНТ Дарьял, сад №414 "а"	Владикавказ	15:09:0032201:1323	0030020000000 Земли населенных пунктов	Ведение садоводства	13	13.021	434	[illegible]	1 631 607,22

№ п/п	Местоположение ЗУ	Район	Кадастровый номер ЗУ	Категория земель	Разрешенное использование по документу	Код вида разрешенного использования (в соответствии с классификатором видов разрешенного использования земельных участков)	Вид использования объектов недвижимости	Площадь	УПКС	КС
33564	Республика Северная Осетия-Алания, г. Владикавказ, ул. Гадиева, 95, Садоводческое некоммерческое объединение "Дарьял", сад №130	Владикавказ	15:09:0032201:133	003002000000 Земли населенных пунктов	коллективное садоводство	13	13.021	1[illegible]	[illegible]	[illegible]
33565	Российская Федерация, Республика Северная Осетия - Алания г. Владикавказ, СНО "Дарьял", участок №131	Владикавказ	15:09:0032201:134	003002000000 Земли населенных пунктов	Для садоводства	13	13.021	1[illegible]	[illegible]	[illegible]
33566	Респ. Северная Осетия - Алания, г. Владикавказ, СНО "Дарьял", сад №135	Владикавказ	15:09:0032201:136	003002000000 Земли населенных пунктов	Под садоводство	13	13.021	435	[illegible]	[illegible]
33567	Респ. Северная Осетия - Алания, г. Владикавказ, СНО "Дарьял", участок №136	Владикавказ	15:09:0032201:137	003002000000 Земли населенных пунктов	Для садоводства	13	13.021	435	[illegible]	[illegible]
33568	Респ. Северная Осетия - Алания, г. Владикавказ, СНО "Дарьял", сад №137	Владикавказ	15:09:0032201:138	003002000000 Земли населенных пунктов	Для садоводства	13	13.021	435	[illegible]	[illegible]
33569	Респ. Северная Осетия - Алания, г. Владикавказ, СНО "Дарьял", участок 138	Владикавказ	15:09:0032201:139	003002000000 Земли населенных пунктов	Для садоводства	13	13.021	435	[illegible]	[illegible]
33570	Республика Северная Осетия - Алания г. Владикавказ, СНО "Дарьял", сад 45	Владикавказ	15:09:0032201:114	003002000000 Земли населенных пунктов	Под садоводство	13	13.021	435	[illegible]	[illegible]
33571	Респ. Северная Осетия - Алания, г. Владикавказ, СНО "Дарьял", сад 139	Владикавказ	15:09:0032201:140	003002000000 Земли населенных пунктов	для садоводства	13	13.021	435	[illegible]	[illegible]
33572	Респ. Северная Осетия - Алания, г. Владикавказ, СНО "Дарьял", сад 140	Владикавказ	15:09:0032201:141	003002000000 Земли населенных пунктов	коллективное садоводство	13	13.021	450	[illegible]	[illegible]
33573	Респ. Северная Осетия - Алания, г. Владикавказ, СНО "Дарьял", сад 141	Владикавказ	15:09:0032201:142	003002000000 Земли населенных пунктов	под садоводство	13	13.021	435	[illegible]	[illegible]
33574	Респ. Северная Осетия - Алания, г. Владикавказ, СНО "Дарьял", сад 142	Владикавказ	15:09:0032201:143	003002000000 Земли населенных пунктов	Под садоводство	13	13.021	435	[illegible]	[illegible]
33575	Респ. Северная Осетия - Алания, г. Владикавказ, СНО "Дарьял", участок 143	Владикавказ	15:09:0032201:144	003002000000 Земли населенных пунктов	Для садоводства или огородничества	13	13.021	435	[illegible]	[illegible]
33576	Респ. Северная Осетия - Алания, г. Владикавказ, СНО "Дарьял", участок 144	Владикавказ	15:09:0032201:145	003002000000 Земли населенных пунктов	под садоводство	13	13.021	435	[illegible]	[illegible]
33577	Респ. Северная Осетия - Алания, г. Владикавказ, СНО "Дарьял", сад №145	Владикавказ	15:09:0032201:146	003002000000 Земли населенных пунктов	под садоводство	13	13.021	435	[illegible]	[illegible]
33578	Респ. Северная Осетия - Алания, г. Владикавказ, СНО "Дарьял", сад №146	Владикавказ	15:09:0032201:147	003002000000 Земли населенных пунктов	под садоводство	13	13.021	435	[illegible]	[illegible]
33579	Респ. Северная Осетия - Алания, г. Владикавказ, СНО "Дарьял", сад №147	Владикавказ	15:09:0032201:148	003002000000 Земли населенных пунктов	Для садоводства	13	13.021	435	[illegible]	[illegible]
33580	Респ. Северная Осетия - Алания, г. Владикавказ, СНО "Дарьял", сад 148	Владикавказ	15:09:0032201:149	003002000000 Земли населенных пунктов	Под садоводство	13	13.021	435	[illegible]	[illegible]
33581	Респ. Северная Осетия - Алания, г. Владикавказ, СНО "Дарьял", участок №149	Владикавказ	15:09:0032201:150	003002000000 Земли населенных пунктов	Для садоводства	13	13.021	1[illegible]	[illegible]	[illegible]
33582	Респ. Северная Осетия - Алания, г. Владикавказ, СНО "Дарьял", сад №150	Владикавказ	15:09:0032201:151	003002000000 Земли населенных пунктов	Под садоводство	13	13.021	435	[illegible]	[illegible]
33583	Респ. Северная Осетия - Алания, г. Владикавказ, СНО "Дарьял", сад №151	Владикавказ	15:09:0032201:152	003002000000 Земли населенных пунктов	Для садоводства	13	13.021	435	[illegible]	[illegible]
33584	Респ. Северная Осетия - Алания, г. Владикавказ, СНО "Дарьял", участок 152	Владикавказ	15:09:0032201:153	003002000000 Земли населенных пунктов	Для садоводства	13	13.021	444	[illegible]	[illegible]
33585	Респ. Северная Осетия - Алания, г. Владикавказ, СНО "Дарьял", сад 153	Владикавказ	15:09:0032201:154	003002000000 Земли населенных пунктов	Для садоводства или огородничества	13	13.021	435	[illegible]	[illegible]
33586	Респ. Северная Осетия - Алания, г. Владикавказ, СНО "Дарьял", сад 154	Владикавказ	15:09:0032201:155	003002000000 Земли населенных пунктов	для садоводства или огородничества	13	13.021	435	[illegible]	[illegible]
33587	Респ. Северная Осетия - Алания, г. Владикавказ, СНО "Дарьял", сад 155	Владикавказ	15:09:0032201:156	003002000000 Земли населенных пунктов	для садоводства и огородничества	13	13.021	435	[illegible]	[illegible]
33588	Респ. Северная Осетия - Алания, г. Владикавказ, СНО "Дарьял", сад 156	Владикавказ	15:09:0032201:157	003002000000 Земли населенных пунктов	Для садоводства или огородничества	13	13.021	435	[illegible]	[illegible]
33589	Респ. Северная Осетия - Алания, г. Владикавказ, СНО "Дарьял", участок №157	Владикавказ	15:09:0032201:158	003002000000 Земли населенных пунктов	Для садоводства	13	13.021	435	[illegible]	[illegible]
33590	Респ. Северная Осетия - Алания, г. Владикавказ, СНО "Дарьял", участок №158	Владикавказ	15:09:0032201:159	003002000000 Земли населенных пунктов	Под садоводство	13	13.021	435	[illegible]	[illegible]
33591	Респ. Северная Осетия - Алания, г. Владикавказ, СНО "Дарьял", дом сад 159	Владикавказ	15:09:0032201:160	003002000000 Земли населенных пунктов	под садоводство	13	13.021	435	[illegible]	[illegible]
33592	Респ. Северная Осетия - Алания, г. Владикавказ, СНО "Дарьял", сад 160	Владикавказ	15:09:0032201:161	003002000000 Земли населенных пунктов	Для ведения гражданами садоводства и огородничества	13	13.021	435	[illegible]	[illegible]
33593	Респ. Северная Осетия - Алания, г. Владикавказ, СНО "Дарьял", сад №161	Владикавказ	15:09:0032201:162	003002000000 Земли населенных пунктов	Коллективное садоводство	13	13.021	435	[illegible]	[illegible]
33594	Респ. Северная Осетия - Алания, г. Владикавказ, СНО "Дарьял", сад №162	Владикавказ	15:09:0032201:163	003002000000 Земли населенных пунктов	Коллективное садоводство	13	13.021	435	[illegible]	[illegible]
33595	Респ. Северная Осетия - Алания, г. Владикавказ, СНО "Дарьял", сад №163	Владикавказ	15:09:0032201:164	003002000000 Земли населенных пунктов	Коллективное садоводство	13	13.021	435	[illegible]	[illegible]
33596	Республика Северная Осетия-Алания, г. Владикавказ, ул. Гадиева, 95, садоводческое некоммерческое объединение "Дарьял", участок №164	Владикавказ	15:09:0032201:165	003002000000 Земли населенных пунктов	Для садоводства	13	13.021	435	[illegible]	[illegible]
33597	Респ. Северная Осетия - Алания, г. Владикавказ, СНО "Дарьял", сад 164 а	Владикавказ	15:09:0032201:166	003002000000 Земли населенных пунктов	Под садоводство	13	13.021	726	[illegible]	[illegible]
33598	Респ. Северная Осетия - Алания, г. Владикавказ, СНО "Дарьял", сад 164 "б"	Владикавказ	15:09:0032201:167	003002000000 Земли населенных пунктов	Под садоводство	13	13.021	729	[illegible]	[illegible]
33599	Респ. Северная Осетия - Алания, г. Владикавказ, СНО "Дарьял", сад 164 в	Владикавказ	15:09:0032201:168	003002000000 Земли населенных пунктов	для садоводства	13	13.021	435	[illegible]	[illegible]
33600	Респ. Северная Осетия - Алания, г. Владикавказ, СНО "Дарьял", сад №165	Владикавказ	15:09:0032201:169	003002000000 Земли населенных пунктов	Для садоводства или огородничества	13	13.021	450	[illegible]	[illegible]
33601	Респ. Северная Осетия - Алания, г. Владикавказ, СНО "Дарьял", сад 18	Владикавказ	15:09:0032201:17	003002000000 Земли населенных пунктов	Под садоводство	13	13.021	435	[illegible]	[illegible]
33602	Респ. Северная Осетия - Алания, г. Владикавказ, СНО "Дарьял", участок №165 "б"	Владикавказ	15:09:0032201:171	003002000000 Земли населенных пунктов	Коллективное садоводство	13	13.021	580	[illegible]	[illegible]
33603	Респ. Северная Осетия - Алания, г. Владикавказ, СНО "Дарьял", сад 165 в	Владикавказ	15:09:0032201:172	003002000000 Земли населенных пунктов	Под садоводство	13	13.021	484	[illegible]	[illegible]
33604	Респ. Северная Осетия - Алания, г. Владикавказ, СНО "Дарьял", сад 166	Владикавказ	15:09:0032201:173	003002000000 Земли населенных пунктов	для садоводства	13	13.021	435	[illegible]	[illegible]
33605	Респ. Северная Осетия - Алания, г. Владикавказ, СНО "Дарьял", сад 167	Владикавказ	15:09:0032201:174	003002000000 Земли населенных пунктов	Под садоводство	13	13.021	435	[illegible]	[illegible]
33606	Респ. Северная Осетия - Алания, г. Владикавказ, СНО "Дарьял", сад №168	Владикавказ	15:09:0032201:175	003002000000 Земли населенных пунктов	Под садоводство	13	13.021	435	[illegible]	[illegible]
33607	Респ. Северная Осетия - Алания, г. Владикавказ, СНО "Дарьял", сад 169	Владикавказ	15:09:0032201:176	003002000000 Земли населенных пунктов	Для садоводства	13	13.021	435	[illegible]	[illegible]
33608	Респ. Северная Осетия - Алания, г. Владикавказ, СНО "Дарьял", сад 170	Владикавказ	15:09:0032201:177	003002000000 Земли населенных пунктов	Под садоводство	13	13.021	435	[illegible]	[illegible]
33609	Республика Северная Осетия - Алания, г. Владикавказ, СНО "Дарьял", сад 171	Владикавказ	15:09:0032201:178	003002000000 Земли населенных пунктов	коллективное садоводство	13	13.021	450	[illegible]	[illegible]
33610	Респ. Северная Осетия - Алания, г. Владикавказ, СНО "Дарьял", сад 172	Владикавказ	15:09:0032201:179	003002000000 Земли населенных пунктов	Под садоводство	13	13.021	435	[illegible]	[illegible]
33611	Респ. Северная Осетия - Алания, г. Владикавказ, СНО "Дарьял", сад 19	Владикавказ	15:09:0032201:18	003002000000 Земли населенных пунктов	Под садоводство	13	13.021	435	[illegible]	[illegible]
33612	Респ. Северная Осетия - Алания, г. Владикавказ, СНО "Дарьял", сад 173	Владикавказ	15:09:0032201:180	003002000000 Земли населенных пунктов	Под садоводство	13	13.021	580	[illegible]	[illegible]
33613	Респ. Северная Осетия - Алания, г. Владикавказ, СНО "Дарьял", сад 175	Владикавказ	15:09:0032201:181	003002000000 Земли населенных пунктов	Для садоводства или огородничества	13	13.021	870	[illegible]	[illegible]
33614	Респ. Северная Осетия - Алания, г. Владикавказ, СНО "Дарьял", сад 176	Владикавказ	15:09:0032201:182	003002000000 Земли населенных пунктов	Под садоводство	13	13.021	435	[illegible]	[illegible]
33615	Респ. Северная Осетия - Алания, г. Владикавказ, СНО "Дарьял", сад №177	Владикавказ	15:09:0032201:183	003002000000 Земли населенных пунктов	Под садоводство	13	13.021	435	[illegible]	[illegible]
33616	Респ. Северная Осетия - Алания, г. Владикавказ, СНО "Дарьял", сад №179	Владикавказ	15:09:0032201:185	003002000000 Земли населенных пунктов	коллективное садоводство	13	13.021	450	[illegible]	[illegible]
33617	Респ. Северная Осетия - Алания, г. Владикавказ, СНО "Дарьял", участок №180	Владикавказ	15:09:0032201:186	003002000000 Земли населенных пунктов	коллективное садоводство	13	13.021	435	[illegible]	[illegible]
33618	Респ. Северная Осетия - Алания, г. Владикавказ, СНО "Дарьял", сад 181	Владикавказ	15:09:0032201:187	003002000000 Земли населенных пунктов	Под садоводство	13	13.021	435	[illegible]	[illegible]
33619	Респ. Северная Осетия - Алания, г. Владикавказ, СНО "Дарьял", сад 183	Владикавказ	15:09:0032201:188	003002000000 Земли населенных пунктов	для садоводства	13	13.021	435	[illegible]	[illegible]
33620	Республика Северная Осетия-Алания, г. Владикавказ, ул. Гадиева, 95, Садоводческое некоммерческое объединение "Дарьял", сад №183	Владикавказ	15:09:0032201:189	003002000000 Земли населенных пунктов	Для коллективного садоводства	13	13.021	450	[illegible]	[illegible]
33621	Респ. Северная Осетия - Алания, г. Владикавказ, СНО "Дарьял", сад 20	Владикавказ	15:09:0032201:19	003002000000 Земли населенных пунктов	Под садоводство	13	13.021	435	[illegible]	[illegible]
33622	Респ. Северная Осетия - Алания, г. Владикавказ, СНО "Дарьял", сад 184	Владикавказ	15:09:0032201:190	003002000000 Земли населенных пунктов	для садоводства	13	13.021	435	[illegible]	[illegible]
33623	Респ. Северная Осетия - Алания, г. Владикавказ, СНО "Дарьял", сад 182	Владикавказ	15:09:0032201:191	003002000000 Земли населенных пунктов	Под садоводство	13	13.021	450	[illegible]	[illegible]
33624	Респ. Северная Осетия - Алания, г. Владикавказ, СНО "Дарьял", сад 186	Владикавказ	15:09:0032201:192	003002000000 Земли населенных пунктов	Под садоводство	13	13.021	435	[illegible]	[illegible]
33625	Респ. Северная Осетия - Алания, г. Владикавказ, СНО "Дарьял", сад 187	Владикавказ	15:09:0032201:193	003002000000 Земли населенных пунктов	Под садоводство	13	13.021	435	[illegible]	[illegible]
33626	Респ. Северная Осетия - Алания, г. Владикавказ, СНО "Дарьял", сад 188	Владикавказ	15:09:0032201:194	003002000000 Земли населенных пунктов	для садоводства или огородничества	13	13.021	435	[illegible]	[illegible]
33627	Респ. Северная Осетия - Алания, г. Владикавказ, СНО "Дарьял", сад 189	Владикавказ	15:09:0032201:195	003002000000 Земли населенных пунктов	Для садоводства и огородничества	13	13.021	435	[illegible]	[illegible]
33628	Респ. Северная Осетия - Алания, г. Владикавказ, СНО "Пальяри", сад №190	Владикавказ	15:09:0032201:196	003002000000 Земли населенных пунктов	Для коллективного садоводства	13	13.021	435	[illegible]	[illegible]
33629	Респ. Северная Осетия - Алания, г. Владикавказ, СНО "Дарьял", участок №191	Владикавказ	15:09:0032201:197	003002000000 Земли населенных пунктов	Для садоводства	13	13.021	435	[illegible]	[illegible]
33630	Респ. Северная Осетия - Алания, г. Владикавказ, СНО "Дарьял", сад №192	Владикавказ	15:09:0032201:198	003002000000 Земли населенных пунктов	Для садоводства	13	13.021	435	[illegible]	[illegible]
33631	Респ. Северная Осетия - Алания, г. Владикавказ, СНО "Пальяри", сад 193	Владикавказ	15:09:0032201:199	003002000000 Земли населенных пунктов	Для садоводства	13	13.021	435	[illegible]	[illegible]
33632	Респ. Северная Осетия - Алания, г. Владикавказ, СНО "Пальяри", сад 3	Владикавказ	15:09:0032201:2	003002000000 Земли населенных пунктов	Под садоводство	13	13.021	435	[illegible]	[illegible]
33633	Респ. Северная Осетия - Алания, г. Владикавказ, СНО "Пальяри", сад №21	Владикавказ	15:09:0032201:20	003002000000 Земли населенных пунктов	Под садоводство	13	13.021	435	[illegible]	[illegible]
33634	Респ. Северная Осетия - Алания, г. Владикавказ, СНО "Пальяри", дом участок № 194	Владикавказ	15:09:0032201:200	003002000000 Земли населенных пунктов	Для садоводства	13	13.021	435	[illegible]	[illegible]
33635	Респ. Северная Осетия - Алания, г. Владикавказ, СНО "Пальяри", дом участок №195	Владикавказ	15:09:0032201:201	003002000000 Земли населенных пунктов	под садоводство	13	13.021	435	[illegible]	[illegible]
33636	Респ. Северная Осетия - Алания, г. Владикавказ, СНО "Пальяри", участок 198	Владикавказ	15:09:0032201:202	003002000000 Земли населенных пунктов	под садоводство	13	13.021	435	[illegible]	[illegible]
33637	Респ. Северная Осетия - Алания, г. Владикавказ, СНО "Пальяри", участок № 199	Владикавказ	15:09:0032201:203	003002000000 Земли населенных пунктов	Для садоводства	13	13.021	435	[illegible]	[illegible]
33638	Респ. Северная Осетия - Алания, г. Владикавказ, ул. Гадиева, 95, садоводческое некоммерческое объединение "Дарьял", сад № 200	Владикавказ	15:09:0032201:204	003002000000 Земли населенных пунктов	Для коллективного садоводства	13	13.021	435	[illegible]	[illegible]

№ пп	Местоположение ЗУ	Район	Кадастровый номер ЗУ	Категория земель	Разрешенное использование по документу	Код вида разрешенного использования (в соответствии с классификатором видов разрешенного использования земельных участков)	Вид использования объектов недвижимости	Площадь	УПКС	КС
33639	Респ. Северная Осетия - Алания, г. Владикавказ, СНО "Дарьял", сад № 201	Владикавказ	15:09:0032201:205	0030020000000 Земли населенных пунктов	Для ведения гражданами садоводства и огородничества	13	13.021	435	3 826,35	1 674 901,55
33640	Респ. Северная Осетия - Алания, г. Владикавказ, СНО "Дарьял", участок № 202	Владикавказ	15:09:0032201:206	0030020000000 Земли населенных пунктов	Для садоводства	13	13.021	435	3 826,35	1 674 901,55
33641	Респ. Северная Осетия - Алания, г. Владикавказ, СНО "Дарьял", участок № 203	Владикавказ	15:09:0032201:207	0030020000000 Земли населенных пунктов	Для садоводства	13	13.021	435	3 826,35	1 674 901,55
33642	Респ. Северная Осетия - Алания, г. Владикавказ, СНО "Дарьял", сад 204	Владикавказ	15:09:0032201:208	0030020000000 Земли населенных пунктов	для садоводства или огородничества	13	13.021	435	3 826,35	1 674 901,55
33643	Респ. Северная Осетия - Алания, г. Владикавказ, СНО "Дарьял", сад 205	Владикавказ	15:09:0032201:209	0030020000000 Земли населенных пунктов	Для садоводства	13	13.021	435	3 826,35	1 674 901,55
33644	Республика Северная Осетия-Алания, г. Владикавказ, ул.Гадиева, 95, Садоводческое некоммерческое объединение "Дарьял", сад №22	Владикавказ	15:09:0032201:21	0030020000000 Земли населенных пунктов	коллективное садоводство	13	13.021	435	3 826,35	1 674 901,55
33645	Респ. Северная Осетия - Алания, г. Владикавказ, СНО "Дарьял", сад 206	Владикавказ	15:09:0032201:210	0030020000000 Земли населенных пунктов	Под садоводство	13	13.021	435	3 826,35	1 674 901,55
33646	Респ. Северная Осетия - Алания, г. Владикавказ, СНО "Дарьял", сад 207	Владикавказ	15:09:0032201:211	0030020000000 Земли населенных пунктов	Под садоводство	13	13.021	435	3 826,35	1 674 901,55
33647	Респ. Северная Осетия - Алания, г. Владикавказ, СНО "Дарьял", участок № 208	Владикавказ	15:09:0032201:212	0030020000000 Земли населенных пунктов	Для садоводства	13	13.021	444	3 826,35	1 701 007,22
33648	Респ. Северная Осетия - Алания, г. Владикавказ, СНО "Дарьял", сад 209	Владикавказ	15:09:0032201:213	0030020000000 Земли населенных пунктов	Под садоводство	13	13.021	435	3 826,35	1 674 901,55
33649	Респ. Северная Осетия - Алания, г. Владикавказ, СНО "Дарьял", сад 210	Владикавказ	15:09:0032201:214	0030020000000 Земли населенных пунктов	коллективное садоводство	13	13.021	450	3 826,35	1 723 357,50
33650	Респ. Северная Осетия - Алания, г. Владикавказ, СНО "Дарьял", сад 211	Владикавказ	15:09:0032201:215	0030020000000 Земли населенных пунктов	Под садоводство	13	13.021	450	3 826,35	1 723 357,50
33651	Респ. Северная Осетия - Алания, г. Владикавказ, СНО "Дарьял", сад 212	Владикавказ	15:09:0032201:216	0030020000000 Земли населенных пунктов	для садоводства	13	13.021	435	3 826,35	1 674 901,55
33652	Респ. Северная Осетия - Алания, г. Владикавказ, СНО "Дарьял", сад 213	Владикавказ	15:09:0032201:217	0030020000000 Земли населенных пунктов	Под садоводство	13	13.021	435	3 826,35	1 674 901,55
33653	Респ. Северная Осетия - Алания, г. Владикавказ, СНО "Дарьял", участок № 214	Владикавказ	15:09:0032201:218	0030020000000 Земли населенных пунктов	Для садоводства	13	13.021	435	3 826,35	1 674 901,55
33654	Респ. Северная Осетия - Алания, г. Владикавказ, СНО "Дарьял", сад №215	Владикавказ	15:09:0032201:219	0030020000000 Земли населенных пунктов	Коллективное садоводство	13	13.021	435	3 826,35	1 674 901,55
33655	Респ. Северная Осетия - Алания, г. Владикавказ, СНО "Дарьял", участок № 23	Владикавказ	15:09:0032201:22	0030020000000 Земли населенных пунктов	Магазины (Размещение объектов капитального строительства, предназначенных для продажи товаров, торговая площадь которых составляет до 5000 кв. м)	4	04.040	144	6 826,35	2 824 790,40
33656	Респ. Северная Осетия - Алания, г. Владикавказ, СНО "Дарьял", участок 219	Владикавказ	15:09:0032201:223	0030020000000 Земли населенных пунктов	под садоводство	13	13.021	435	3 826,35	1 674 901,55
33657	Респ. Северная Осетия - Алания, г. Владикавказ, СНО "Дарьял", сад №220	Владикавказ	15:09:0032201:224	0030020000000 Земли населенных пунктов	Под садоводство	13	13.021	435	3 826,35	1 674 901,55
33658	Респ. Северная Осетия - Алания, г. Владикавказ, СНО "Дарьял", сад 221	Владикавказ	15:09:0032201:225	0030020000000 Земли населенных пунктов	Под садоводство	13	13.021	435	3 826,35	1 674 901,55
33659	Респ. Северная Осетия - Алания, г. Владикавказ, СНО "Дарьял", участок 222	Владикавказ	15:09:0032201:226	0030020000000 Земли населенных пунктов	Под садоводство	13	13.021	435	3 826,35	1 674 901,55
33660	Респ. Северная Осетия - Алания, г. Владикавказ, СНО "Дарьял", участок №223	Владикавказ	15:09:0032201:227	0030020000000 Земли населенных пунктов	Для садоводства	13	13.021	435	3 826,35	1 674 901,55
33661	Респ. Северная Осетия - Алания, г. Владикавказ, СНО "Дарьял", сад 224	Владикавказ	15:09:0032201:228	0030020000000 Земли населенных пунктов	для садоводства или огородничества	13	13.021	435	3 826,35	1 674 901,55
33662	Респ. Северная Осетия - Алания, г. Владикавказ, СНО "Дарьял", сад 225	Владикавказ	15:09:0032201:229	0030020000000 Земли населенных пунктов	Для садоводства или огородничества	13	13.021	435	3 826,35	1 674 901,55
33663	Респ. Северная Осетия - Алания, г. Владикавказ, сад 24	Владикавказ	15:09:0032201:23	0030020000000 Земли населенных пунктов	Для садоводства	13	13.021	444	3 826,35	1 701 007,22
33664	Республика Северная Осетия-Алания, г.Владикавказ, СНО "Дарьял", сад 226	Владикавказ	15:09:0032201:230	0030020000000 Земли населенных пунктов	Для садоводства	13	13.021	435	3 826,35	1 674 901,55
33665	Республика Северная Осетия-Алания, г.Владикавказ, СНО "Дарьял", сад 227	Владикавказ	15:09:0032201:231	0030020000000 Земли населенных пунктов	Под садоводство	13	13.021	435	3 826,35	1 674 901,55
33666	Респ. Северная Осетия - Алания, г. Владикавказ, СНО "Дарьял", сад 228	Владикавказ	15:09:0032201:232	0030020000000 Земли населенных пунктов	для садоводства	13	13.021	435	3 826,35	1 674 901,55
33667	Респ. Северная Осетия - Алания, г. Владикавказ, СНО "Дарьял", сад 229	Владикавказ	15:09:0032201:233	0030020000000 Земли населенных пунктов	для садоводства или огородничества	13	13.021	435	3 826,35	1 674 901,55
33668	Респ. Северная Осетия - Алания, г. Владикавказ, СНО "Дарьял", сад 230	Владикавказ	15:09:0032201:234	0030020000000 Земли населенных пунктов	Под садоводство	13	13.021	435	3 826,35	1 674 901,55
33669	Респ. Северная Осетия - Алания, г. Владикавказ, СНО "Дарьял", сад 231	Владикавказ	15:09:0032201:235	0030020000000 Земли населенных пунктов	Под садоводство	13	13.021	435	3 826,35	1 674 901,55
33670	Респ. Северная Осетия - Алания, г. Владикавказ, СНО "Дарьял", сад №232	Владикавказ	15:09:0032201:236	0030020000000 Земли населенных пунктов	Под садоводство	13	13.021	435	3 826,35	1 674 901,55
33671	Респ. Северная Осетия - Алания, г. Владикавказ, СНО "Дарьял", сад № 233	Владикавказ	15:09:0032201:237	0030020000000 Земли населенных пунктов	Под садоводство	13	13.021	435	3 826,35	1 674 901,55
33672	Респ. Северная Осетия - Алания, г. Владикавказ, СНО "Дарьял", сад № 234	Владикавказ	15:09:0032201:238	0030020000000 Земли населенных пунктов	Под садоводство	13	13.021	377	3 826,35	1 442 920,27
33673	Респ. Северная Осетия - Алания, г. Владикавказ, СНО "Дарьял", участок № 235	Владикавказ	15:09:0032201:239	0030020000000 Земли населенных пунктов	Под садоводство	13	13.021	309	3 826,35	1 182 926,11
33674	Респ. Северная Осетия - Алания, г. Владикавказ, СНО "Дарьял", участок № 25	Владикавказ	15:09:0032201:24	0030020000000 Земли населенных пунктов	Для садоводства	13	13.021	435	3 826,35	1 674 901,55
33675	Респ. Северная Осетия - Алания, г. Владикавказ, СНО "Дарьял", сад 236	Владикавказ	15:09:0032201:240	0030020000000 Земли населенных пунктов	коллективное садоводство	13	13.021	435	3 826,35	1 674 901,55
33676	Респ. Северная Осетия - Алания, г. Владикавказ, СНО "Дарьял", сад 237	Владикавказ	15:09:0032201:241	0030020000000 Земли населенных пунктов	Для садоводства или огородничества	13	13.021	435	3 826,35	1 674 901,55
33677	Респ. Северная Осетия - Алания, г. Владикавказ, СНО "Дарьял", сад 238	Владикавказ	15:09:0032201:242	0030020000000 Земли населенных пунктов	для садоводства или огородничества	13	13.021	435	3 826,35	1 674 901,55
33678	Респ. Северная Осетия - Алания, г. Владикавказ, СНО "Дарьял", сад №239	Владикавказ	15:09:0032201:243	0030020000000 Земли населенных пунктов	Для садоводства	13	13.021	435	3 826,35	1 674 901,55
33679	Респ. Северная Осетия - Алания, г. Владикавказ, СНО "Дарьял", сад №240	Владикавказ	15:09:0032201:244	0030020000000 Земли населенных пунктов	Для садоводства	13	13.021	435	3 826,35	1 674 901,55
33680	Респ. Северная Осетия - Алания, г. Владикавказ, СНО "Дарьял", сад 241	Владикавказ	15:09:0032201:245	0030020000000 Земли населенных пунктов	для садоводства	13	13.021	435	3 826,35	1 674 901,55
33681	Респ. Северная Осетия - Алания, г. Владикавказ, СНО "Дарьял", сад 242	Владикавказ	15:09:0032201:246	0030020000000 Земли населенных пунктов	Для садоводства или огородничества	13	13.021	436	3 826,35	1 706 592,54
33682	Респ. Северная Осетия - Алания, г. Владикавказ, СНО "Дарьял", сад 243	Владикавказ	15:09:0032201:247	0030020000000 Земли населенных пунктов	Под садоводство	13	13.021	435	3 826,35	1 674 901,55
33683	Респ. Северная Осетия - Алания, г. Владикавказ, СНО "Дарьял", сад 244	Владикавказ	15:09:0032201:248	0030020000000 Земли населенных пунктов	Под садоводство	13	13.021	435	3 826,35	1 674 901,55
33684	Респ. Северная Осетия - Алания, г. Владикавказ, СНО "Дарьял", сад 245	Владикавказ	15:09:0032201:249	0030020000000 Земли населенных пунктов	Под садоводство	13	13.021	435	3 826,35	1 674 901,55
33685	Респ. Северная Осетия - Алания, г. Владикавказ, СНО "Дарьял", участок 26	Владикавказ	15:09:0032201:25	0030020000000 Земли населенных пунктов	Для садоводства	13	13.021	435	3 826,35	1 674 901,55
33686	Респ. Северная Осетия - Алания, г. Владикавказ, СНО "Дарьял", сад 246	Владикавказ	15:09:0032201:250	0030020000000 Земли населенных пунктов	Под садоводство	13	13.021	435	3 826,35	1 674 901,55
33687	Респ. Северная Осетия - Алания, г. Владикавказ, СНО "Дарьял", сад 247	Владикавказ	15:09:0032201:251	0030020000000 Земли населенных пунктов	Для садоводства	13	13.021	435	3 826,35	1 674 901,55
33688	Респ. Северная Осетия - Алания, г. Владикавказ, СНО "Дарьял", сад 248	Владикавказ	15:09:0032201:252	0030020000000 Земли населенных пунктов	Для садоводства	13	13.021	435	3 826,35	1 674 901,55
33689	Респ. Северная Осетия - Алания, г. Владикавказ, СНО "Дарьял", дом участок № 249	Владикавказ	15:09:0032201:253	0030020000000 Земли населенных пунктов	под садоводство	13	13.021	435	3 826,35	1 674 901,55
33690	Респ. Северная Осетия - Алания, г. Владикавказ, СНО "Дарьял", участок № 250	Владикавказ	15:09:0032201:254	0030020000000 Земли населенных пунктов	Для садоводства или огородничества	13	13.021	435	3 826,35	1 674 901,55
33691	Респ. Северная Осетия - Алания, г. Владикавказ, ул. Гадиева 95, садоводческое некоммерческое объединение "Дарьял", сад №251	Владикавказ	15:09:0032201:255	0030020000000 Земли населенных пунктов	коллективное садоводство	13	13.021	435	3 826,35	1 674 901,55
33692	Респ. Северная Осетия - Алания, г. Владикавказ, СНО "Дарьял", сад 252	Владикавказ	15:09:0032201:256	0030020000000 Земли населенных пунктов	Для садоводства или огородничества	13	13.021	435	3 826,35	1 674 901,55
33693	Респ. Северная Осетия - Алания, г. Владикавказ, СНО "Дарьял", сад 253	Владикавказ	15:09:0032201:257	0030020000000 Земли населенных пунктов	Под садоводство	13	13.021	435	3 826,35	1 674 901,55
33694	Респ. Северная Осетия - Алания, г. Владикавказ, СНО "Дарьял", сад 254	Владикавказ	15:09:0032201:258	0030020000000 Земли населенных пунктов	Под садоводство	13	13.021	435	3 826,35	1 674 901,55
33695	Респ. Северная Осетия - Алания, г. Владикавказ, СНО "Дарьял", сад 255	Владикавказ	15:09:0032201:259	0030020000000 Земли населенных пунктов	Под садоводство	13	13.021	435	3 826,35	1 674 901,55
33696	Респ. Северная Осетия - Алания, г. Владикавказ, СНО "Дарьял", участок 27	Владикавказ	15:09:0032201:26	0030020000000 Земли населенных пунктов	Под садоводство	13	13.021	435	3 826,35	1 674 901,55
33697	Респ. Северная Осетия - Алания, г. Владикавказ, СНО "Дарьял", сад 256	Владикавказ	15:09:0032201:260	0030020000000 Земли населенных пунктов	Под садоводство	13	13.021	435	3 826,35	1 674 901,55
33698	Респ. Северная Осетия - Алания, г. Владикавказ, СНО "Дарьял", сад №257	Владикавказ	15:09:0032201:261	0030020000000 Земли населенных пунктов	Под садоводство	13	13.021	435	3 826,35	1 674 901,55
33699	Респ. Северная Осетия - Алания, г. Владикавказ, СНО "Дарьял", сад 258	Владикавказ	15:09:0032201:262	0030020000000 Земли населенных пунктов	коллективное садоводство	13	13.021	436	3 826,35	1 674 901,55
33700	Респ. Северная Осетия - Алания, г. Владикавказ, СНО "Дарьял", сад 259	Владикавказ	15:09:0032201:263	0030020000000 Земли населенных пунктов	Под садоводство	13	13.021	435	3 826,35	1 674 901,55
33701	Респ. Северная Осетия - Алания, г. Владикавказ, СНО "Дарьял", сад 260	Владикавказ	15:09:0032201:264	0030020000000 Земли населенных пунктов	Под садоводство	13	13.021	435	3 826,35	1 674 901,55
33702	Северная Осетия - Алания респ, г Владикавказ, СНО "Дарьял", участок №261	Владикавказ	15:09:0032201:265	0030020000000 Земли населенных пунктов	Коллективное садоводство	13	13.021	435	3 826,35	1 674 901,55
33703	Северная Осетия - Алания респ, г Владикавказ, СНО "Дарьял", сад № 262	Владикавказ	15:09:0032201:266	0030020000000 Земли населенных пунктов	коллективное садоводство	13	13.021	435	3 826,35	1 674 901,55
33704	Респ. Северная Осетия - Алания, г. Владикавказ, СНО "Дарьял", сад 263	Владикавказ	15:09:0032201:267	0030020000000 Земли населенных пунктов	для садоводства	13	13.021	435	3 826,35	1 674 901,55
33705	Респ. Северная Осетия - Алания, г. Владикавказ, СНО "Дарьял", сад 264	Владикавказ	15:09:0032201:268	0030020000000 Земли населенных пунктов	Под садоводство	13	13.021	435	3 826,35	1 674 901,55
33706	Респ. Северная Осетия - Алания, г. Владикавказ, СНО "Дарьял", сад №5	Владикавказ	15:09:0032201:269	0030020000000 Земли населенных пунктов	коллективное садоводство	13	13.021	435	3 826,35	1 674 901,55
33707	Респ. Северная Осетия - Алания, г. Владикавказ, СНО "Дарьял", сад 28	Владикавказ	15:09:0032201:27	0030020000000 Земли населенных пунктов	Для садоводства или огородничества	13	13.021	435	3 826,35	1 674 901,55
33708	Респ. Северная Осетия - Алания, г. Владикавказ, СНО "Дарьял", сад 266	Владикавказ	15:09:0032201:270	0030020000000 Земли населенных пунктов	коллективное садоводство	13	13.021	450	3 826,35	1 723 357,50
33709	Респ. Северная Осетия - Алания, г. Владикавказ, СНО "Дарьял", участок 267	Владикавказ	15:09:0032201:271	0030020000000 Земли населенных пунктов	Под садоводство	13	13.021	435	3 826,35	1 674 901,55
33710	Респ. Северная Осетия - Алания, г. Владикавказ, СНО "Дарьял", сад 268	Владикавказ	15:09:0032201:272	0030020000000 Земли населенных пунктов	Под садоводство	13	13.021	435	3 826,35	1 674 901,55
33711	Северная Осетия - Алания респ, г. Владикавказ, ул. Гадиева, 95, Садоводческое некоммерческое объединение "Дарьял", участок № 269	Владикавказ	15:09:0032201:273	0030020000000 Земли населенных пунктов	Для садоводства	13	13.021	435	3 826,35	1 674 901,55

№ пп	Местоположение ЗУ	Район	Кадастровый номер ЗУ	Категория земель	Разрешенное использование по документу	Код вида разрешенного использования (в соответствии с классификатором видов разрешенного использования земельных участков)	Вид использования объектов недвижимости	Площадь	УПКС	КС
33712	Северная Осетия - Алания респ, г Владикавказ, ул. Гадиева, 95, Садоводческое некоммерческое объединение "Дарьял", сад № 270	Владикавказ	15:09:0032201:274	003002000000 Земли населенных пунктов	Для коллективного садоводства	13	13.021	435	3 896,33	1 694 903,55
33713	Респ. Северная Осетия - Алания, г. Владикавказ, СНО "Дарьял", сад №271	Владикавказ	15:09:0032201:275	003002000000 Земли населенных пунктов	Для садоводства	13	13.021	435	3 896,33	1 694 903,55
33714	Северная Осетия - Алания респ, г Владикавказ, СНО "Дарьял", сад № 272	Владикавказ	15:09:0032201:276	003002000000 Земли населенных пунктов	Для ведения гражданами садоводства и огородничества	13	13.021	435	3 896,33	1 694 903,55
33715	Респ. Северная Осетия - Алания, г. Владикавказ, СНО "Дарьял", сад 275	Владикавказ	15:09:0032201:277	003002000000 Земли населенных пунктов	для садоводства	13	13.021	435	3 896,33	1 694 903,55
33716	Респ. Северная Осетия - Алания, г. Владикавказ, СНО "Дарьял", 276	Владикавказ	15:09:0032201:278	003002000000 Земли населенных пунктов	Для садоводства или огородничества	13	13.021	435	3 896,33	1 694 903,55
33717	Респ. Северная Осетия - Алания, г. Владикавказ, Садоводческое некоммерческое объединение "Дарьял", дом участок №277	Владикавказ	15:09:0032201:279	003002000000 Земли населенных пунктов	Под садоводство	13	13.021	435	3 896,33	1 694 903,55
33718	Респ. Северная Осетия - Алания, г. Владикавказ, Садоводческое некоммерческое объединение "Дарьял", сад 29	Владикавказ	15:09:0032201:28	003002000000 Земли населенных пунктов	Под садоводство	13	13.021	435	3 896,33	1 694 903,55
33719	Респ. Северная Осетия - Алания, г. Владикавказ, Гадиева, 95, садоводческое некоммерческое объединение "Дарьял", участок №278	Владикавказ	15:09:0032201:280	003002000000 Земли населенных пунктов	Коллективное садоводство	13	13.021	450	3 896,33	1 753 348,50
33720	Респ. Северная Осетия - Алания, г. Владикавказ, СНО "Дарьял", сад 279	Владикавказ	15:09:0032201:281	003002000000 Земли населенных пунктов	коллективное садоводство	13	13.021	450	3 896,33	1 753 348,50
33721	Северная Осетия - Алания респ, г. Владикавказ, ул. Гадиева, 95, Садоводческое некоммерческое объединение "Дарьял", участок № 280	Владикавказ	15:09:0032201:282	003002000000 Земли населенных пунктов	Коллективное садоводство	13	13.021	437	3 896,33	1 702 696,21
33722	Северная Осетия - Алания респ, г. Владикавказ, ул. Гадиева, 95, Садоводческое некоммерческое объединение "Дарьял", сад № 281	Владикавказ	15:09:0032201:283	003002000000 Земли населенных пунктов	коллективное садоводство	13	13.021	435	3 896,33	1 694 903,55
33723	Респ. Северная Осетия - Алания, г. Владикавказ, СНО "Дарьял", сад 282	Владикавказ	15:09:0032201:284	003002000000 Земли населенных пунктов	Для садоводства или огородничества	13	13.021	435	3 896,33	1 694 903,55
33724	Респ. Северная Осетия - Алания, г. Владикавказ, СНО "Дарьял", сад №283	Владикавказ	15:09:0032201:285	003002000000 Земли населенных пунктов	Под садоводство	13	13.021	435	3 896,33	1 694 903,55
33725	Респ. Северная Осетия - Алания, г. Владикавказ, СНО "Дарьял", сад 284	Владикавказ	15:09:0032201:286	003002000000 Земли населенных пунктов	Для ведения гражданами садоводства и огородничества	13	13.021	435	3 896,33	1 694 903,55
33726	Респ. Северная Осетия - Алания, г. Владикавказ, СНО "Дарьял", участок №285	Владикавказ	15:09:0032201:287	003002000000 Земли населенных пунктов	Коллективное садоводство	13	13.021	434	3 896,33	1 691 007,22
33727	Респ. Северная Осетия - Алания, г. Владикавказ, СНО "Дарьял", участок №286	Владикавказ	15:09:0032201:288	003002000000 Земли населенных пунктов	коллективное садоводство	13	13.021	435	3 896,33	1 694 903,55
33728	Респ. Северная Осетия - Алания, г. Владикавказ, СНО "Дарьял", сад 287	Владикавказ	15:09:0032201:289	003002000000 Земли населенных пунктов	Под садоводство	13	13.021	435	3 896,33	1 694 903,55
33729	Респ. Северная Осетия - Алания, г. Владикавказ, СНО "Дарьял", сад 30	Владикавказ	15:09:0032201:29	003002000000 Земли населенных пунктов	для садоводства и огородничества	13	13.021	435	3 896,33	1 694 903,55
33730	Респ. Северная Осетия - Алания, г. Владикавказ, СНО "Дарьял", сад 288	Владикавказ	15:09:0032201:290	003002000000 Земли населенных пунктов	Под садоводство	13	13.021	435	3 896,33	1 694 903,55
33731	Респ. Северная Осетия - Алания, г. Владикавказ, СНО "Дарьял", участок 289	Владикавказ	15:09:0032201:291	003002000000 Земли населенных пунктов	Для садоводства	13	13.021	435	3 896,33	1 694 903,55
33732	Респ. Северная Осетия - Алания, г. Владикавказ, СНО "Дарьял", участок 290	Владикавказ	15:09:0032201:292	003002000000 Земли населенных пунктов	Для садоводства	13	13.021	435	3 896,33	1 694 903,55
33733	Респ. Северная Осетия - Алания, г. Владикавказ, Садоводческое некоммерческое объединение "Дарьял", дом участок №291	Владикавказ	15:09:0032201:293	003002000000 Земли населенных пунктов	под садоводство	13	13.021	435	3 896,33	1 694 903,55
33734	Респ. Северная Осетия - Алания, г. Владикавказ, СНО "Дарьял", сад 294	Владикавказ	15:09:0032201:294	003002000000 Земли населенных пунктов	Под садоводство	13	13.021	696	3 896,33	2 711 845,68
33735	Респ. Северная Осетия - Алания, г. Владикавказ, СНО "Дарьял", сад 295	Владикавказ	15:09:0032201:295	003002000000 Земли населенных пунктов	Под садоводство	13	13.021	696	3 896,33	2 711 845,68
33736	Респ. Северная Осетия - Алания, г. Владикавказ, СНО "Дарьял", участок №296	Владикавказ	15:09:0032201:296	003002000000 Земли населенных пунктов	коллективное садоводство	13	13.021	696	3 896,33	2 711 845,68
33737	Респ. Северная Осетия - Алания, г. Владикавказ, СНО "Дарьял", дом сад 297	Владикавказ	15:09:0032201:297	003002000000 Земли населенных пунктов	под садоводство	13	13.021	522	3 896,33	2 033 884,26
33738	Респ. Северная Осетия - Алания, г. Владикавказ, СНО "Дарьял", сад 298	Владикавказ	15:09:0032201:298	003002000000 Земли населенных пунктов	Под садоводство	13	13.021	435	3 896,33	1 694 903,55
33739	Республика Северная Осетия - Алания, г. Владикавказ, ул. Гадиева, 95, Садоводческое некоммерческое объединение "Дарьял", сад №4	Владикавказ	15:09:0032201:3	003002000000 Земли населенных пунктов	Магазины	4	04.040	435	6 506,45	2 830 305,75
33740	Респ. Северная Осетия - Алания, г. Владикавказ, СНО "Дарьял", сад 31	Владикавказ	15:09:0032201:30	003002000000 Земли населенных пунктов	для ведения садоводства	13	13.021	450	3 896,33	1 753 348,50
33741	Респ. Северная Осетия - Алания, г. Владикавказ, СНО "Дарьял", сад 301	Владикавказ	15:09:0032201:301	003002000000 Земли населенных пунктов	Под садоводство	13	13.021	435	3 896,33	1 694 903,55
33742	Респ. Северная Осетия - Алания, г. Владикавказ, СНО "Дарьял", участок №302	Владикавказ	15:09:0032201:302	003002000000 Земли населенных пунктов	Коллективное садоводство	13	13.021	435	3 896,33	1 694 903,55
33743	Респ. Северная Осетия - Алания, г. Владикавказ, СНО "Дарьял", сад №304	Владикавказ	15:09:0032201:304	003002000000 Земли населенных пунктов	под садоводство	13	13.021	870	3 896,33	3 389 807,10
33744	Респ. Северная Осетия - Алания, г. Владикавказ, СНО "Дарьял", сад №305	Владикавказ	15:09:0032201:305	003002000000 Земли населенных пунктов	Коллективное садоводство	13	13.021	435	3 896,33	1 694 903,55
33745	Респ. Северная Осетия - Алания, г. Владикавказ, СНО "Дарьял", сад №306	Владикавказ	15:09:0032201:306	003002000000 Земли населенных пунктов	Коллективное садоводство	13	13.021	435	3 896,33	1 694 903,55
33746	Северная Осетия - Алания респ, г Владикавказ, ул Гадиева, 95, Садоводческое некоммерческое объединение "Дарьял", сад №307	Владикавказ	15:09:0032201:307	003002000000 Земли населенных пунктов	Для коллективного садоводства	13	13.021	435	3 896,33	1 694 903,55
33747	Респ. Северная Осетия - Алания, г. Владикавказ, СНО "Дарьял", сад № 308	Владикавказ	15:09:0032201:308	003002000000 Земли населенных пунктов	Коллективное садоводство	13	13.021	435	3 896,33	1 694 903,55
33748	Респ. Северная Осетия - Алания, г. Владикавказ, СНО "Дарьял", участок 32	Владикавказ	15:09:0032201:31	003002000000 Земли населенных пунктов	Для садоводства	13	13.021	435	3 896,33	1 694 903,55
33749	Респ. Северная Осетия - Алания, г. Владикавказ, СНО "Дарьял", сад 311	Владикавказ	15:09:0032201:311	003002000000 Земли населенных пунктов	Для садоводства	13	13.021	435	3 896,33	1 694 903,55
33750	Респ. Северная Осетия - Алания, г. Владикавказ, СНО "Дарьял", участок № 312	Владикавказ	15:09:0032201:312	003002000000 Земли населенных пунктов	Садоводство	13	13.021	435	3 896,33	1 694 903,55
33751	Респ. Северная Осетия - Алания, г. Владикавказ, СНО "Дарьял", сад 313	Владикавказ	15:09:0032201:313	003002000000 Земли населенных пунктов	коллективное садоводство	13	13.021	870	3 896,33	3 389 807,10
33752	Респ. Северная Осетия - Алания, г. Владикавказ, СНО "Дарьял", сад 315	Владикавказ	15:09:0032201:314	003002000000 Земли населенных пунктов	Под садоводство	13	13.021	435	3 896,33	1 694 903,55
33753	Респ. Северная Осетия - Алания, г. Владикавказ, СНО "Дарьял", сад 316	Владикавказ	15:09:0032201:315	003002000000 Земли населенных пунктов	Под садоводство	13	13.021	435	3 896,33	1 694 903,55
33754	Северная Осетия - Алания респ, г.Владикавказ, ул.Гадиева, 95, Садоводческое некоммерческое объединение "Дарьял", сад № 317	Владикавказ	15:09:0032201:316	003002000000 Земли населенных пунктов	Коллективное садоводство	13	13.021	435	3 896,33	1 694 903,55
33755	Северная Осетия - Алания респ, г. Владикавказ, ул. Гадиева, 95, Садоводческое некоммерческое объединение "Дарьял", сад №318	Владикавказ	15:09:0032201:317	003002000000 Земли населенных пунктов	Для коллективного садоводства	13	13.021	435	3 896,33	1 694 903,55
33756	Северная Осетия - Алания респ, г. Владикавказ, ул. Гадиева, 95, Садоводческое некоммерческое объединение "Дарьял", сад №319	Владикавказ	15:09:0032201:318	003002000000 Земли населенных пунктов	Для коллективного садоводства	13	13.021	435	3 896,33	1 694 903,55
33757	Респ. Северная Осетия - Алания, г. Владикавказ, СНО "Дарьял", сад № 320	Владикавказ	15:09:0032201:319	003002000000 Земли населенных пунктов	Для коллективного садоводства	13	13.021	435	3 896,33	1 694 903,55
33758	Респ. Северная Осетия - Алания, г. Владикавказ, СНО "Дарьял", сад 33	Владикавказ	15:09:0032201:32	003002000000 Земли населенных пунктов	Под садоводство	13	13.021	1 061	3 896,33	4 134 006,13
33759	Респ. Северная Осетия - Алания, г. Владикавказ, СНО "Дарьял", сад 321	Владикавказ	15:09:0032201:320	003002000000 Земли населенных пунктов	Под садоводство	13	13.021	435	3 896,33	1 694 903,55
33760	Респ. Северная Осетия - Алания, г. Владикавказ, СНО "Дарьял", сад 322	Владикавказ	15:09:0032201:321	003002000000 Земли населенных пунктов	для садоводства	13	13.021	435	3 896,33	1 694 903,55
33761	Респ. Северная Осетия - Алания, г. Владикавказ, СНО "Дарьял", сад 323	Владикавказ	15:09:0032201:322	003002000000 Земли населенных пунктов	Под садоводство	13	13.021	435	3 896,33	1 694 903,55
33762	Респ. Северная Осетия - Алания, г. Владикавказ, СНО "Дарьял", сад 324	Владикавказ	15:09:0032201:323	003002000000 Земли населенных пунктов	Под садоводство	13	13.021	435	3 896,33	1 694 903,55
33763	Респ. Северная Осетия - Алания, г. Владикавказ, СНО "Дарьял", дом участок №325	Владикавказ	15:09:0032201:324	003002000000 Земли населенных пунктов	под садоводство	13	13.021	435	3 896,33	1 694 903,55
33764	Респ. Северная Осетия - Алания, г. Владикавказ, СНО "Дарьял", дом сад 326	Владикавказ	15:09:0032201:325	003002000000 Земли населенных пунктов	Для садоводства	13	13.021	435	3 896,33	1 694 903,55
33765	Респ. Северная Осетия - Алания, г. Владикавказ, СНО "Дарьял", участок № 327	Владикавказ	15:09:0032201:326	003002000000 Земли населенных пунктов	Для садоводства	13	13.021	435	3 896,33	1 694 903,55
33766	Респ. Северная Осетия - Алания, г. Владикавказ, СНО "Дарьял", сад 328	Владикавказ	15:09:0032201:327	003002000000 Земли населенных пунктов	Коллективное садоводство	13	13.021	435	3 896,33	1 694 903,55
33767	Респ. Северная Осетия - Алания, г. Владикавказ, СНО "Дарьял", сад №329	Владикавказ	15:09:0032201:328	003002000000 Земли населенных пунктов	Для садоводства	13	13.021	435	3 896,33	1 694 903,55
33768	Респ. Северная Осетия - Алания, г. Владикавказ, СНО "Дарьял", сад 330	Владикавказ	15:09:0032201:329	003002000000 Земли населенных пунктов	Под садоводство	13	13.021	435	3 896,33	1 694 903,55
33769	Респ. Северная Осетия - Алания, г. Владикавказ, СНО "Дарьял", участок 33а	Владикавказ	15:09:0032201:33	003002000000 Земли населенных пунктов	Для садоводства	13	13.021	435	3 896,33	1 694 903,55
33770	Респ. Северная Осетия - Алания, г. Владикавказ, СНО "Дарьял", сад 331	Владикавказ	15:09:0032201:330	003002000000 Земли населенных пунктов	Под садоводство	13	13.021	435	3 896,33	1 694 903,55
33771	Респ. Северная Осетия - Алания, г. Владикавказ, СНО "Дарьял", сад 332	Владикавказ	15:09:0032201:331	003002000000 Земли населенных пунктов	Под садоводство	13	13.021	435	3 896,33	1 694 903,55
33772	Респ. Северная Осетия - Алания, г. Владикавказ, СНО "Дарьял", сад № 333	Владикавказ	15:09:0032201:332	003002000000 Земли населенных пунктов	Под садоводство	13	13.021	435	3 896,33	1 694 903,55
33773	Респ. Северная Осетия - Алания, г. Владикавказ, СНО "Дарьял", участок № 335	Владикавказ	15:09:0032201:334	003002000000 Земли населенных пунктов	Для садоводства	13	13.021	435	3 896,33	1 694 903,55
33774	Респ. Северная Осетия - Алания, г. Владикавказ, СНО "Дарьял", дом сад № 336	Владикавказ	15:09:0032201:335	003002000000 Земли населенных пунктов	Для садоводства	13	13.021	435	3 896,33	1 694 903,55
33775	Респ. Северная Осетия - Алания, г. Владикавказ, СНО "Дарьял", участок № 337	Владикавказ	15:09:0032201:336	003002000000 Земли населенных пунктов	Для садоводства	13	13.021	435	3 896,33	1 694 903,55
33776	Респ. Северная Осетия - Алания, г. Владикавказ, СНО "Дарьял", сад 338	Владикавказ	15:09:0032201:337	003002000000 Земли населенных пунктов	Под садоводство	13	13.021	435	3 896,33	1 694 903,55
33777	Респ. Северная Осетия - Алания, г. Владикавказ, СНО "Дарьял", сад 339	Владикавказ	15:09:0032201:338	003002000000 Земли населенных пунктов	Под садоводство	13	13.021	435	3 896,33	1 694 903,55

№ пп	Местоположение ЗУ	Район	Кадастровый номер ЗУ	Категория земель	Разрешенное использование по документу	Код вида разрешенного использования (в соответствии с классификатором видов разрешенного использования земельных участков)	Вид использования объектов недвижимости	Площадь	УПКС	КС
33778	Респ. Северная Осетия - Алания, г. Владикавказ, СНО "Пальян", сад №40	Владикавказ	15:09:0032201:339	003002000000 Земли населенных пунктов	Под садоводство	13	13.021	435	3 826,43	1 634 903,55
33779	Респ. Северная Осетия - Алания, г. Владикавказ, СНО "Дарьял", сад 34	Владикавказ	15:09:0032201:34	003002000000 Земли населенных пунктов	Под садоводство	13	13.021	435	3 826,43	1 634 903,55
33780	Республика Северная Осетия-Алания, г.Владикавказ, СНО "Дарьял", сад 341	Владикавказ	15:09:0032201:340	003002000000 Земли населенных пунктов	Для садоводства	13	13.021	435	3 826,43	1 634 903,55
33781	Респ. Северная Осетия - Алания, г. Владикавказ, СНО "Дарьял", сад 344	Владикавказ	15:09:0032201:343	003002000000 Земли населенных пунктов	под садоводство	13	13.021	435	3 826,43	1 634 903,55
33782	Респ. Северная Осетия - Алания, г. Владикавказ, СНО "Дарьял", сад 345	Владикавказ	15:09:0032201:344	003002000000 Земли населенных пунктов	под садоводство	13	13.021	435	3 826,43	1 634 903,55
33783	Респ. Северная Осетия - Алания, г. Владикавказ, СНО "Дарьял", сад 346	Владикавказ	15:09:0032201:345	003002000000 Земли населенных пунктов	для садоводства или огородничества	13	13.021	435	3 826,43	1 634 903,55
33784	Респ. Северная Осетия - Алания, г. Владикавказ, СНО "Дарьял", участок № 347	Владикавказ	15:09:0032201:346	003002000000 Земли населенных пунктов	под садоводство	13	13.021	435	3 826,43	1 634 903,55
33785	Российская Федерация, Республика Северная Осетия - Алания, г. Владикавказ, СНО "Дарьял", сад 27-I	Владикавказ	15:09:0032201:347	003002000000 Земли населенных пунктов	Земельные участки (территорий) общего пользования	6	12.001	435	613,47	267 729,45
33786	Респ. Северная Осетия - Алания, г. Владикавказ, СНО "Дарьял", сад 35	Владикавказ	15:09:0032201:35	003002000000 Земли населенных пунктов	Под садоводство	13	13.021	435	3 826,43	1 634 903,55
33787	Респ. Северная Осетия - Алания, г. Владикавказ, СНО "Дарьял", участок №358	Владикавказ	15:09:0032201:355	003002000000 Земли населенных пунктов	под садоводство	13	13.021	585	3 826,43	2 239 434,66
33788	Респ. Северная Осетия - Алания, г. Владикавказ, СНО "Дарьял", участок № 359	Владикавказ	15:09:0032201:356	003002000000 Земли населенных пунктов	под садоводство	13	13.021	582	3 826,43	2 227 661,86
33789	Респ. Северная Осетия - Алания, г. Владикавказ, СНО "Дарьял", сад №60	Владикавказ	15:09:0032201:357	003002000000 Земли населенных пунктов	Под садоводство	13	13.021	435	3 826,43	1 634 903,55
33790	Респ. Северная Осетия - Алания, г. Владикавказ, СНО "Дарьял", сад №62	Владикавказ	15:09:0032201:358	003002000000 Земли населенных пунктов	Под садоводство	13	13.021	725	3 826,43	2 774 692,27
33791	Респ. Северная Осетия - Алания, г. Владикавказ, СНО "Дарьял", сад №63	Владикавказ	15:09:0032201:359	003002000000 Земли населенных пунктов	Под садоводство	13	13.021	725	3 826,43	2 774 692,27
33792	Респ. Северная Осетия - Алания, г. Владикавказ, СНО "Дарьял", сад №6	Владикавказ	15:09:0032201:36	003002000000 Земли населенных пунктов	Под садоводство	13	13.021	435	3 826,43	1 634 903,55
33793	Респ. Северная Осетия - Алания, г. Владикавказ, СНО "Дарьял", сад №364	Владикавказ	15:09:0032201:360	003002000000 Земли населенных пунктов	Для садоводства	13	13.021	436	3 826,43	1 668 790,88
33794	Респ. Северная Осетия - Алания, г. Владикавказ, СНО "Дарьял", участок №365	Владикавказ	15:09:0032201:361	003002000000 Земли населенных пунктов	Для садоводства	13	13.021	584	3 826,43	2 235 560,89
33795	Российская Федерация, Республика Северная Осетия - Алания, г. Владикавказ, СНО Дарьял, сад №366	Владикавказ	15:09:0032201:362	003002000000 Земли населенных пунктов	Коллективное садоводство	13	13.021	580	3 826,43	2 219 871,10
33796	Респ. Северная Осетия - Алания, г. Владикавказ, СНО "Дарьял", сад №67	Владикавказ	15:09:0032201:363	003002000000 Земли населенных пунктов	Под садоводство	13	13.021	580	3 826,43	2 219 871,10
33797	Респ. Северная Осетия - Алания, г. Владикавказ, СНО "Дарьял", сад №68	Владикавказ	15:09:0032201:364	003002000000 Земли населенных пунктов	Под садоводство	13	13.021	435	3 826,43	1 634 903,55
33798	Республика Северная Осетия-Алания, г.Владикавказ, Гадиева, 95, Садоводческое некоммерческое объединение "Дарьял", сад №369	Владикавказ	15:09:0032201:365	003002000000 Земли населенных пунктов	Коллективное садоводство	13	13.021	435	3 826,43	1 634 903,55
33799	Республика Северная Осетия-Алания, г.Владикавказ, Гадиева,95, Садоводческое некоммерческое объединение "Дарьял", сад №370	Владикавказ	15:09:0032201:366	003002000000 Земли населенных пунктов	Коллективное садоводство	13	13.021	435	3 826,43	1 634 903,55
33800	Респ. Северная Осетия - Алания, г. Владикавказ, СНО "Пальян", сад 371	Владикавказ	15:09:0032201:367	003002000000 Земли населенных пунктов	Для садоводства или огородничества	13	13.021	870	3 826,43	3 329 607,13
33801	Респ. Северная Осетия - Алания, г. Владикавказ, СНО "Дарьял", участок 373	Владикавказ	15:09:0032201:368	003002000000 Земли населенных пунктов	Для садоводства	13	13.021	435	3 826,43	1 634 903,55
33802	Респ. Северная Осетия - Алания, г. Владикавказ, СНО "Дарьял", участок 374	Владикавказ	15:09:0032201:369	003002000000 Земли населенных пунктов	под садоводство	13	13.021	435	3 826,43	1 634 903,55
33803	Респ. Северная Осетия - Алания, г. Владикавказ, СНО "Дарьял", дом сад № 37	Владикавказ	15:09:0032201:37	003002000000 Земли населенных пунктов	Для садоводства	13	13.021	435	3 826,43	1 634 903,55
33804	Респ. Северная Осетия - Алания, г. Владикавказ, СНО "Дарьял", сад 375	Владикавказ	15:09:0032201:370	003002000000 Земли населенных пунктов	Под садоводство	13	13.021	435	3 826,43	1 634 903,55
33805	Респ. Северная Осетия - Алания, г. Владикавказ, СНО "Дарьял", сад 376	Владикавказ	15:09:0032201:371	003002000000 Земли населенных пунктов	Под садоводство	13	13.021	435	3 826,43	1 634 903,55
33806	Респ. Северная Осетия - Алания, г. Владикавказ, СНО "Дарьял", сад 377	Владикавказ	15:09:0032201:372	003002000000 Земли населенных пунктов	Под садоводство	13	13.021	435	3 826,43	1 634 903,55
33807	Респ. Северная Осетия - Алания, г. Владикавказ, СНО "Дарьял", сад 378	Владикавказ	15:09:0032201:373	003002000000 Земли населенных пунктов	Под садоводство	13	13.021	435	3 826,43	1 634 903,55
33808	Респ. Северная Осетия - Алания, г. Владикавказ, СНО "Дарьял", сад 379	Владикавказ	15:09:0032201:374	003002000000 Земли населенных пунктов	Под садоводство	13	13.021	435	3 826,43	1 634 903,55
33809	Респ. Северная Осетия - Алания, г. Владикавказ, СНО "Дарьял", сад 380	Владикавказ	15:09:0032201:375	003002000000 Земли населенных пунктов	Под садоводство	13	13.021	435	3 826,43	1 634 903,55
33810	Респ. Северная Осетия - Алания, г. Владикавказ, СНО "Дарьял", сад 383	Владикавказ	15:09:0032201:378	003002000000 Земли населенных пунктов	Под садоводство	13	13.021	435	3 826,43	1 634 903,55
33811	Респ. Северная Осетия - Алания, г. Владикавказ, СНО "Дарьял", сад 384	Владикавказ	15:09:0032201:379	003002000000 Земли населенных пунктов	Под садоводство	13	13.021	435	3 826,43	1 634 903,55
33812	Респ. Северная Осетия - Алания, г. Владикавказ, СНО "Дарьял", сад 38	Владикавказ	15:09:0032201:38	003002000000 Земли населенных пунктов	Под садоводство	13	13.021	435	3 826,43	1 634 903,55
33813	Респ. Северная Осетия - Алания, г. Владикавказ, СНО "Дарьял", участок №385	Владикавказ	15:09:0032201:380	003002000000 Земли населенных пунктов	Для садоводства	13	13.021	435	3 826,43	1 634 903,55
33814	Респ. Северная Осетия - Алания, г. Владикавказ, СНО "Дарьял", сад №86	Владикавказ	15:09:0032201:381	003002000000 Земли населенных пунктов	Под садоводство	13	13.021	435	3 826,43	1 634 903,55
33815	Респ. Северная Осетия - Алания, г. Владикавказ, СНО "Дарьял", дом сад №389	Владикавказ	15:09:0032201:384	003002000000 Земли населенных пунктов	Для садоводства	13	13.021	435	3 826,43	1 634 903,55
33816	Респ. Северная Осетия - Алания, г. Владикавказ, СНО "Дарьял", дом сад 390	Владикавказ	15:09:0032201:385	003002000000 Земли населенных пунктов	для садоводства	13	13.021	435	3 826,43	1 634 903,55
33817	Респ. Северная Осетия - Алания, г. Владикавказ, СНО "Дарьял", сад 391	Владикавказ	15:09:0032201:386	003002000000 Земли населенных пунктов	Коллективное садоводство	13	13.021	450	3 826,43	1 723 448,50
33818	Респ. Северная Осетия - Алания, г. Владикавказ, СНО "Дарьял", сад 392	Владикавказ	15:09:0032201:387	003002000000 Земли населенных пунктов	Под садоводство	13	13.021	435	3 826,43	1 634 903,55
33819	Респ. Северная Осетия - Алания, г. Владикавказ, участок № 39	Владикавказ	15:09:0032201:39	003002000000 Земли населенных пунктов	Под садоводство	13	13.021	435	3 826,43	1 634 903,55
33820	Респ. Северная Осетия - Алания, г. Владикавказ, СНО "Дарьял", сад 397	Владикавказ	15:09:0032201:392	003002000000 Земли населенных пунктов	для садоводства	13	13.021	435	3 826,43	1 634 903,55
33821	Респ. Северная Осетия - Алания, г. Владикавказ, СНО "Дарьял", сад 398	Владикавказ	15:09:0032201:393	003002000000 Земли населенных пунктов	для садоводства	13	13.021	435	3 826,43	1 634 903,55
33822	Респ. Северная Осетия - Алания, г. Владикавказ, СНО "Дарьял", сад 399	Владикавказ	15:09:0032201:394	003002000000 Земли населенных пунктов	Под садоводство	13	13.021	435	3 826,43	1 634 903,55
33823	Респ. Северная Осетия - Алания, г. Владикавказ, СНО "Дарьял", сад 400	Владикавказ	15:09:0032201:395	003002000000 Земли населенных пунктов	Под садоводство	13	13.021	435	3 826,43	1 634 903,55
33824	Респ. Северная Осетия - Алания, г. Владикавказ, СНО "Дарьял", сад 402	Владикавказ	15:09:0032201:396	003002000000 Земли населенных пунктов	Под садоводство	13	13.021	870	3 826,43	3 329 607,13
33825	Респ. Северная Осетия - Алания, г. Владикавказ, СНО "Дарьял", участок №403	Владикавказ	15:09:0032201:397	003002000000 Земли населенных пунктов	Для садоводства	13	13.021	435	3 826,43	1 634 903,55
33826	Респ. Северная Осетия - Алания, г. Владикавказ, СНО "Дарьял", дом сад №404	Владикавказ	15:09:0032201:398	003002000000 Земли населенных пунктов	Для садоводства	13	13.021	440	3 826,43	1 683 621,90
33827	Респ. Северная Осетия - Алания, г. Владикавказ, СНО "Дарьял", сад 405	Владикавказ	15:09:0032201:399	003002000000 Земли населенных пунктов	Под садоводство	13	13.021	435	3 826,43	1 634 903,55
33828	Российская Федерация, Республика Северная Осетия - Алания, городской округ город Владикавказ, г. Владикавказ, ул. Гадиева, 95	Владикавказ	15:09:0032201:4	003002000000 Земли населенных пунктов	Магазины (Размещение объектов капитального строительства, предназначенных для продажи товаров, торговая площадь которых составляет до 5000 кв. м)	4	04.040	435	6 826,15	2 830 305,75
33829	Северная Осетия - Алания респ, г Владикавказ, ул Гадиева, 95, Садоводческое некоммерческое объединение "Дарьял", сад 40	Владикавказ	15:09:0032201:40	003002000000 Земли населенных пунктов	коллективное садоводство	13	13.021	436	3 826,43	1 668 790,88
33830	Респ. Северная Осетия - Алания, г. Владикавказ, СНО "Дарьял", сад 408	Владикавказ	15:09:0032201:401	003002000000 Земли населенных пунктов	Под садоводство	13	13.021	616	3 826,43	2 360 139,28
33831	Респ. Северная Осетия - Алания, г. Владикавказ, СНО "Дарьял", сад 409	Владикавказ	15:09:0032201:403	003002000000 Земли населенных пунктов	Под садоводство	13	13.021	435	3 826,43	1 634 903,55
33832	Респ. Северная Осетия - Алания, г. Владикавказ, Садоводческое некоммерческое объединение "Дарьял", сад 410	Владикавказ	15:09:0032201:404	003002000000 Земли населенных пунктов	для садоводства	13	13.021	725	3 826,43	2 774 692,27
33833	Респ. Северная Осетия - Алания, г. Владикавказ, СНО "Дарьял", сад №411	Владикавказ	15:09:0032201:405	003002000000 Земли населенных пунктов	Под садоводство	13	13.021	725	3 826,43	2 774 692,27
33834	Респ. Северная Осетия - Алания, г. Владикавказ, СНО "Дарьял", участок №406	Владикавказ	15:09:0032201:406	003002000000 Земли населенных пунктов	Под садоводство	13	13.021	580	3 826,43	2 219 871,10
33835	Респ. Северная Осетия - Алания, г. Владикавказ, СНО "Дарьял", участок № 414	Владикавказ	15:09:0032201:407	003002000000 Земли населенных пунктов	под садоводство	13	13.021	580	3 826,43	2 219 871,10
33836	Респ. Северная Осетия - Алания, г. Владикавказ, СНО "Дарьял", участок №413	Владикавказ	15:09:0032201:408	003002000000 Земли населенных пунктов	под садоводство	13	13.021	591	3 826,43	2 262 767,73
33837	Республика Северная Осетия-Алания, г.Владикавказ, СНО "Дарьял", сад №41	Владикавказ	15:09:0032201:41	003002000000 Земли населенных пунктов	Коллективное садоводство	13	13.021	435	3 826,43	1 634 903,55
33838	Респ. Северная Осетия - Алания, г. Владикавказ, участок № 421	Владикавказ	15:09:0032201:414	003002000000 Земли населенных пунктов	Коллективное садоводство	13	13.021	435	3 826,43	1 634 903,55
33839	Респ. Северная Осетия - Алания, г. Владикавказ, СНО "Дарьял", участок №422	Владикавказ	15:09:0032201:415	003002000000 Земли населенных пунктов	Коллективное садоводство	13	13.021	435	3 826,43	1 634 903,55
33840	Российская Федерация, Республика Северная Осетия - Алания, г. Владикавказ, СНО Дарьял, участок №423	Владикавказ	15:09:0032201:416	003002000000 Земли населенных пунктов	Для садоводства	13	13.021	857	3 826,43	3 280 151,81
33841	Респ. Северная Осетия - Алания, г. Владикавказ, СНО "Дарьял", участок №426	Владикавказ	15:09:0032201:417	003002000000 Земли населенных пунктов	Под садоводство	13	13.021	435	3 826,43	1 634 903,55
33842	Респ. Северная Осетия - Алания, г. Владикавказ, СНО "Дарьял", сад № 427	Владикавказ	15:09:0032201:418	003002000000 Земли населенных пунктов	под садоводство	13	13.021	435	3 826,43	1 634 903,55
33843	Респ. Северная Осетия - Алания, г. Владикавказ, СНО "Дарьял", сад №428	Владикавказ	15:09:0032201:419	003002000000 Земли населенных пунктов	под садоводство	13	13.021	435	3 826,43	1 634 903,55
33844	Респ. Северная Осетия - Алания, г. Владикавказ, СНО "Дарьял", сад №42	Владикавказ	15:09:0032201:42	003002000000 Земли населенных пунктов	Для садоводства	13	13.021	435	3 826,43	1 634 903,55
33845	Респ. Северная Осетия - Алания, г. Владикавказ, СНО "Дарьял", сад №431	Владикавказ	15:09:0032201:422	003002000000 Земли населенных пунктов	Под садоводство	13	13.021	580	3 826,43	2 219 871,10
33846	Респ. Северная Осетия - Алания, г. Владикавказ, СНО "Дарьял", участок №434	Владикавказ	15:09:0032201:425	003002000000 Земли населенных пунктов	коллективное садоводство	13	13.021	870	3 826,43	3 329 607,13
33847	Респ. Северная Осетия - Алания, г. Владикавказ, СНО "Дарьял", сад №36	Владикавказ	15:09:0032201:427	003002000000 Земли населенных пунктов	Под садоводство	13	13.021	435	3 826,43	1 634 903,55
33848	Респ. Северная Осетия - Алания, г. Владикавказ, СНО "Дарьял", сад №37	Владикавказ	15:09:0032201:428	003002000000 Земли населенных пунктов	Под садоводство	13	13.021	435	3 826,43	1 634 903,55

№ пп	Местоположение ЗУ	Район	Кадастровый номер ЗУ	Категория земель	Разрешенное использование по документу	Код вида разрешенного использования (в соответствии с классификатором видов разрешенного использования земельных участков)	Вид использования объектов недвижимости	Площадь	УПКС	КС
33849	Респ. Северная Осетия - Алания, г. Владикавказ, СНО "Парьял", зем.сад №40	Владикавказ	15:09:0032201:429	003002000000 Земли населенных пунктов	Для садоводства	13	13.021	435	3 896,33	1 694 903,55
33850	Респ. Северная Осетия - Алания, г. Владикавказ, СНО "Парьял", сад 43	Владикавказ	15:09:0032201:43	003002000000 Земли населенных пунктов	Для садоводства или огородничества	13	13.021	435	3 896,33	1 694 903,55
33851	Респ. Северная Осетия - Алания, г. Владикавказ, СНО "Парьял", сад №440	Владикавказ	15:09:0032201:430	003002000000 Земли населенных пунктов	Коллективное садоводство	13	13.021	435	3 896,33	1 694 903,55
33852	Респ. Северная Осетия - Алания, г. Владикавказ, СНО "Парьял", сад №441	Владикавказ	15:09:0032201:431	003002000000 Земли населенных пунктов	Под садоводство	13	13.021	435	3 896,33	1 694 903,55
33853	Северная Осетия - Алания респ. г Владикавказ. ул Гадиева, 95, Садоводческое некоммерческое объединение "Парьял", участок №442	Владикавказ	15:09:0032201:432	003002000000 Земли населенных пунктов	Коллективное садоводство	13	13.021	435	3 896,33	1 694 903,55
33854	Респ. Северная Осетия - Алания, г. Владикавказ, СНО "Парьял", сад №444	Владикавказ	15:09:0032201:434	003002000000 Земли населенных пунктов	Коллективное садоводство	13	13.021	435	3 896,33	1 694 903,55
33855	Респ. Северная Осетия - Алания, г. Владикавказ, СНО "Парьял", сад 445	Владикавказ	15:09:0032201:435	003002000000 Земли населенных пунктов	Под садоводство	13	13.021	435	3 896,33	1 694 903,55
33856	Респ. Северная Осетия - Алания, г. Владикавказ, ул. Гадиева, 95, садоводческое некоммерческое объединение"Парьял", сад 446	Владикавказ	15:09:0032201:436	003002000000 Земли населенных пунктов	Для коллективного садоводства	13	13.021	435	3 896,33	1 694 903,55
33857	Респ. Северная Осетия - Алания, г. Владикавказ, СНО "Парьял", сад 447	Владикавказ	15:09:0032201:437	003002000000 Земли населенных пунктов	под садоводство	13	13.021	435	3 896,33	1 694 903,55
33858	Респ. Северная Осетия - Алания, г. Владикавказ, СНО "Парьял", сад №448	Владикавказ	15:09:0032201:438	003002000000 Земли населенных пунктов	Под садоводство	13	13.021	435	3 896,33	1 694 903,55
33859	Респ. Северная Осетия - Алания, г. Владикавказ, СНО "Парьял", сад №449	Владикавказ	15:09:0032201:439	003002000000 Земли населенных пунктов	Для садоводства	13	13.021	434	3 896,33	1 691 007,22
33860	Северная Осетия - Алания респ. г Владикавказ. тер СНО "Парьял", участок № 44	Владикавказ	15:09:0032201:44	003002000000 Земли населенных пунктов	Под садоводство	13	13.021	434	3 896,33	1 691 007,22
33861	Республика Северная Осетия-Алания. г. Владикавказ, ул. Гадиева, 95, садоводческое некоммерческое объединение "Парьял", сад 450	Владикавказ	15:09:0032201:440	003002000000 Земли населенных пунктов	Для садоводства	13	13.021	435	3 896,33	1 694 903,55
33862	Респ. Северная Осетия - Алания, г. Владикавказ, СНО "Парьял", участок 451	Владикавказ	15:09:0032201:441	003002000000 Земли населенных пунктов	Под садоводство	13	13.021	435	3 896,33	1 694 903,55
33863	Респ. Северная Осетия - Алания, г. Владикавказ, СНО "Парьял", сад №452	Владикавказ	15:09:0032201:442	003002000000 Земли населенных пунктов	Под садоводство	13	13.021	435	3 896,33	1 694 903,55
33864	Респ. Северная Осетия - Алания, г. Владикавказ, СНО "Парьял", сад 453	Владикавказ	15:09:0032201:443	003002000000 Земли населенных пунктов	Под садоводство	13	13.021	435	3 896,33	1 694 903,55
33865	Респ. Северная Осетия - Алания, г. Владикавказ, СНО "Парьял", сад 454	Владикавказ	15:09:0032201:444	003002000000 Земли населенных пунктов	для садоводства или огородничества	13	13.021	435	3 896,33	1 694 903,55
33866	Респ. Северная Осетия - Алания, г. Владикавказ, СНО "Парьял", дом участок № 456	Владикавказ	15:09:0032201:446	003002000000 Земли населенных пунктов	Для садоводства	13	13.021	435	3 896,33	1 694 903,55
33867	Респ. Северная Осетия - Алания, г. Владикавказ, СНО "Парьял", сад 458	Владикавказ	15:09:0032201:448	003002000000 Земли населенных пунктов	коллективное садоводство	13	13.021	435	3 896,33	1 694 903,55
33868	Респ. Северная Осетия - Алания, г. Владикавказ, СНО "Парьял", сад 459	Владикавказ	15:09:0032201:449	003002000000 Земли населенных пунктов	для садоводства или огородничества	13	13.021	435	3 896,33	1 694 903,55
33869	Респ. Северная Осетия - Алания, г. Владикавказ, СНО "Парьял", сад №45	Владикавказ	15:09:0032201:45	003002000000 Земли населенных пунктов	Для садоводства	13	13.021	435	3 896,33	1 694 903,55
33870	Респ. Северная Осетия - Алания, г. Владикавказ, СНО "Парьял", 460	Владикавказ	15:09:0032201:450	003002000000 Земли населенных пунктов	Под садоводство	13	13.021	435	3 896,33	1 694 903,55
33871	Респ. Северная Осетия - Алания, г. Владикавказ, СНО "Парьял", 461	Владикавказ	15:09:0032201:451	003002000000 Земли населенных пунктов	Под садоводство	13	13.021	435	3 896,33	1 694 903,55
33872	Республика Северная Осетия-Алания. г. Владикавказ, ул. Гадиева, 95, садоводческое некоммерческое объединение "Парьял", сад № 465	Владикавказ	15:09:0032201:454	003002000000 Земли населенных пунктов	Для ведения гражданами садоводства и огородничества	13	13.021	449	3 896,33	1 749 452,17
33873	Респ. Северная Осетия - Алания, г. Владикавказ, СНО "Парьял", участок №466	Владикавказ	15:09:0032201:455	003002000000 Земли населенных пунктов	Для садоводства	13	13.021	435	3 896,33	1 694 903,55
33874	Респ. Северная Осетия - Алания, г. Владикавказ, СНО "Парьял", сад №467	Владикавказ	15:09:0032201:456	003002000000 Земли населенных пунктов	Коллективное садоводство	13	13.021	435	3 896,33	1 694 903,55
33875	Респ. Северная Осетия - Алания, г. Владикавказ, СНО "Парьял", сад 468	Владикавказ	15:09:0032201:457	003002000000 Земли населенных пунктов	Для садоводства или огородничества	13	13.021	435	3 896,33	1 694 903,55
33876	Респ. Северная Осетия - Алания, г. Владикавказ, СНО "Парьял", сад 469	Владикавказ	15:09:0032201:458	003002000000 Земли населенных пунктов	для садоводства	13	13.021	435	3 896,33	1 694 903,55
33877	Республика Северная Осетия-Алания. г. Владикавказ, ул. Гадиева, 95, садоводческое некоммерческое объединение "Парьял", сад № 470	Владикавказ	15:09:0032201:459	003002000000 Земли населенных пунктов	Коллективное садоводство	13	13.021	434	3 896,33	1 691 007,22
33878	Респ. Северная Осетия - Алания, г. Владикавказ, СНО "Парьял", сад №46	Владикавказ	15:09:0032201:46	003002000000 Земли населенных пунктов	Для садоводства	13	13.021	435	3 896,33	1 694 903,55
33879	Респ. Северная Осетия - Алания, г. Владикавказ, Садоводческое некоммерческое объединение "Парьял", сад 472	Владикавказ	15:09:0032201:460	003002000000 Земли населенных пунктов	Под садоводство	13	13.021	435	3 896,33	1 694 903,55
33880	Респ. Северная Осетия - Алания, г. Владикавказ, Садоводческое некоммерческое объединение "Парьял", сад 473	Владикавказ	15:09:0032201:461	003002000000 Земли населенных пунктов	Под садоводство	13	13.021	435	3 896,33	1 694 903,55
33881	Респ. Северная Осетия - Алания, г. Владикавказ, СНО "Парьял", участок №474	Владикавказ	15:09:0032201:463	003002000000 Земли населенных пунктов	Для садоводства	13	13.021	434	3 896,33	1 691 007,22
33882	Респ. Северная Осетия - Алания, г. Владикавказ, СНО "Парьял", участок №476	Владикавказ	15:09:0032201:464	003002000000 Земли населенных пунктов	Для садоводства	13	13.021	870	3 896,33	3 389 807,10
33883	Респ. Северная Осетия - Алания, г. Владикавказ, СНО "Парьял", участок № 477	Владикавказ	15:09:0032201:465	003002000000 Земли населенных пунктов	Для коллективного садоводства	13	13.021	435	3 896,33	1 694 903,55
33884	Респ. Северная Осетия - Алания, г. Владикавказ, СНО "Парьял", сад №478	Владикавказ	15:09:0032201:466	003002000000 Земли населенных пунктов	под садоводство	13	13.021	435	3 896,33	1 694 903,55
33885	Респ. Северная Осетия - Алания, г. Владикавказ, СНО "Парьял", дом сад 479	Владикавказ	15:09:0032201:467	003002000000 Земли населенных пунктов	Для садоводства	13	13.021	435	3 896,33	1 694 903,55
33886	Респ. Северная Осетия - Алания, г. Владикавказ, Садоводческое некоммерческое объединение "Парьял", сад №480	Владикавказ	15:09:0032201:468	003002000000 Земли населенных пунктов	Для садоводства	13	13.021	435	3 896,33	1 694 903,55
33887	Респ. Северная Осетия - Алания, г. Владикавказ, СНО "Парьял", сад №481	Владикавказ	15:09:0032201:469	003002000000 Земли населенных пунктов	Для садоводства	13	13.021	435	3 896,33	1 694 903,55
33888	Респ. Северная Осетия - Алания, г. Владикавказ, СНО "Парьял", сад 47	Владикавказ	15:09:0032201:47	003002000000 Земли населенных пунктов	для садоводства или огородничества	13	13.021	435	3 896,33	1 694 903,55
33889	Респ. Северная Осетия - Алания, г. Владикавказ, СНО "Парьял", сад №482	Владикавказ	15:09:0032201:470	003002000000 Земли населенных пунктов	Для садоводства	13	13.021	435	3 896,33	1 694 903,55
33890	Респ. Северная Осетия - Алания, г. Владикавказ, СНО "Парьял", сад №483	Владикавказ	15:09:0032201:471	003002000000 Земли населенных пунктов	Для садоводства	13	13.021	435	3 896,33	1 694 903,55
33891	Респ. Северная Осетия - Алания, г. Владикавказ, СНО "Парьял", сад 485	Владикавказ	15:09:0032201:473	003002000000 Земли населенных пунктов	Под садоводство	13	13.021	435	3 896,33	1 694 903,55
33892	Респ. Северная Осетия - Алания, г. Владикавказ, СНО "Парьял", дом сад №488	Владикавказ	15:09:0032201:476	003002000000 Земли населенных пунктов	под садоводство	13	13.021	435	3 896,33	1 694 903,55
33893	Респ. Северная Осетия - Алания, г. Владикавказ, СНО "Парьял", участок 489	Владикавказ	15:09:0032201:477	003002000000 Земли населенных пунктов	Для садоводства	13	13.021	435	3 896,33	1 694 903,55
33894	Респ. Северная Осетия - Алания, г. Владикавказ, СНО "Парьял", участок № 491	Владикавказ	15:09:0032201:479	003002000000 Земли населенных пунктов	под садоводство	13	13.021	435	3 896,33	1 694 903,55
33895	Респ. Северная Осетия - Алания, г. Владикавказ, СНО "Парьял", сад 48	Владикавказ	15:09:0032201:48	003002000000 Земли населенных пунктов	Для садоводства	13	13.021	435	3 896,33	1 694 903,55
33896	Северная Осетия - Алания респ. г Владикавказ. ул Гадиева, 95, Садоводческое некоммерческое объединение "Парьял", сад №492	Владикавказ	15:09:0032201:480	003002000000 Земли населенных пунктов	Для коллективного садоводства	13	13.021	435	3 896,33	1 694 903,55
33897	Респ. Северная Осетия - Алания, г. Владикавказ, СНО "Парьял", участок №493	Владикавказ	15:09:0032201:481	003002000000 Земли населенных пунктов	Для садоводства	13	13.021	435	3 896,33	1 694 903,55
33898	Респ. Северная Осетия - Алания, г. Владикавказ, СНО "Парьял", дом участок № 494	Владикавказ	15:09:0032201:482	003002000000 Земли населенных пунктов	Для садоводства	13	13.021	435	3 896,33	1 694 903,55
33899	Северная Осетия - Алания респ. г Владикавказ, СНО "Парьял", участок №495	Владикавказ	15:09:0032201:483	003002000000 Земли населенных пунктов	Коллективное садоводство	13	13.021	435	3 896,33	1 694 903,55
33900	Респ. Северная Осетия - Алания, г. Владикавказ, СНО "Парьял", сад №96	Владикавказ	15:09:0032201:484	003002000000 Земли населенных пунктов	Под садоводство	13	13.021	435	3 896,33	1 694 903,55
33901	Респ. Северная Осетия - Алания, г. Владикавказ, СНО "Парьял", сад №97	Владикавказ	15:09:0032201:485	003002000000 Земли населенных пунктов	Для садоводства	13	13.021	435	3 896,33	1 694 903,55
33902	Респ. Северная Осетия - Алания, г. Владикавказ, СНО "Парьял", дом участок № 498	Владикавказ	15:09:0032201:486	003002000000 Земли населенных пунктов	Для садоводства	13	13.021	435	3 896,33	1 694 903,55
33903	Респ. Северная Осетия - Алания, г. Владикавказ, СНО "Парьял", дом сад № 499	Владикавказ	15:09:0032201:487	003002000000 Земли населенных пунктов	Для садоводства	13	13.021	435	3 896,33	1 694 903,55
33904	Респ. Северная Осетия - Алания, г. Владикавказ, СНО "Парьял", сад №502	Владикавказ	15:09:0032201:488	003002000000 Земли населенных пунктов	Коллективное садоводство	13	13.021	435	3 896,33	1 694 903,55
33905	Респ. Северная Осетия - Алания, г. Владикавказ, СНО "Парьял", сад 503	Владикавказ	15:09:0032201:489	003002000000 Земли населенных пунктов	Под садоводство	13	13.021	435	3 896,33	1 694 903,55
33906	Респ. Северная Осетия - Алания, г. Владикавказ, СНО "Парьял", сад 49	Владикавказ	15:09:0032201:49	003002000000 Земли населенных пунктов	коллективное садоводство	13	13.021	450	3 896,33	1 753 348,50
33907	Респ. Северная Осетия - Алания, г. Владикавказ, СНО "Парьял", дом сад №507	Владикавказ	15:09:0032201:494	003002000000 Земли населенных пунктов	для садоводства	13	13.021	442	3 896,33	1 722 177,86
33908	Респ. Северная Осетия - Алания, г. Владикавказ, СНО "Парьял", сад №508	Владикавказ	15:09:0032201:495	003002000000 Земли населенных пунктов	Коллективное садоводство	13	13.021	444	3 896,33	1 729 970,52
33909	Респ. Северная Осетия - Алания, г. Владикавказ, СНО "Парьял", сад №509	Владикавказ	15:09:0032201:496	003002000000 Земли населенных пунктов	Для садоводства	13	13.021	434	3 896,33	1 691 007,22
33910	Респ. Северная Осетия - Алания, г. Владикавказ, СНО "Парьял", сад 510	Владикавказ	15:09:0032201:497	003002000000 Земли населенных пунктов	Для ведения гражданами садоводства и огородничества	13	13.021	435	3 896,33	1 694 903,55
33911	Респ. Северная Осетия - Алания, г. Владикавказ, СНО "Парьял", сад 511	Владикавказ	15:09:0032201:498	003002000000 Земли населенных пунктов	для садоводства	13	13.021	437	3 896,33	1 702 696,21
33912	Республика Северная Осетия-Алания. г. Владикавказ, ул. Гадиева, 95, Садоводческое некоммерческое объединение "Парьял", сад №512	Владикавказ	15:09:0032201:499	003002000000 Земли населенных пунктов	Для коллективного садоводства	13	13.021	441	3 896,33	1 718 281,53
33913	Респ. Северная Осетия - Алания, г. Владикавказ, СНО "Парьял", сад №6	Владикавказ	15:09:0032201:5	003002000000 Земли населенных пунктов	Для садоводства	13	13.021	435	3 896,33	1 694 903,55
33914	Республика Северная Осетия-Алания, г Владикавказ, ул Гадиева, 95, Садоводческое некоммерческое объединение "Парьял" сад № 513	Владикавказ	15:09:0032201:500	003002000000 Земли населенных пунктов	Коллективное садоводство	13	13.021	445	3 896,33	1 733 866,85
33915	Респ. Северная Осетия - Алания, г. Владикавказ, СНО "Парьял", сад 514	Владикавказ	15:09:0032201:501	003002000000 Земли населенных пунктов	Для садоводства или огородничества	13	13.021	441	3 896,33	1 718 281,53
33916	Респ. Северная Осетия - Алания, г. Владикавказ, СНО "Парьял", сад 515	Владикавказ	15:09:0032201:502	003002000000 Земли населенных пунктов	Для садоводства или огородничества	13	13.021	436	3 896,33	1 698 799,88

№ пп	Местоположение ЗУ	Район	Кадастровый номер ЗУ	Категория земель	Разрешенное использование по документу	Код вида разрешенного использования (в соответствии с классификатором видов разрешенного использования земельных участков)	Вид использования объектов недвижимости	Площадь	УПКС	КС
33917	Респ. Северная Осетия - Алания, г. Владикавказ, СНО "Прогресс", зем.сп.№ 516	Владикавказ	15:09:0032201:503	003002000000 Земли населенных пунктов	Для садоводства	13	13.021	444	3.856,43	1 729 075,52
33918	Респ. Северная Осетия - Алания, г. Владикавказ, СНО "Дарьял", сад 517	Владикавказ	15:09:0032201:504	003002000000 Земли населенных пунктов	Под садоводство	13	13.021	444	3.856,43	1 726 071,19
33919	Респ. Северная Осетия - Алания, г. Владикавказ, СНО "Дарьял", дом участок №518	Владикавказ	15:09:0032201:505	003002000000 Земли населенных пунктов	Для садоводства	13	13.021	445	3.856,43	1 731 866,85
33920	Респ. Северная Осетия - Алания, г. Владикавказ, СНО "Дарьял", участок № 519	Владикавказ	15:09:0032201:506	003002000000 Земли населенных пунктов	Для садоводства	13	13.021	442	3.856,43	1 722 177,86
33921	Респ. Северная Осетия - Алания, г. Владикавказ, СНО "Дарьял", сад 520	Владикавказ	15:09:0032201:507	003002000000 Земли населенных пунктов	Под садоводство	13	13.021	451	3.856,43	1 745 241,64
33922	Респ. Северная Осетия - Алания, г. Владикавказ, СНО "Дарьял", сад 521	Владикавказ	15:09:0032201:508	003002000000 Земли населенных пунктов	для садоводства	13	13.021	1700	3.856,43	1 756 448,50
33923	Респ. Северная Осетия - Алания, г. Владикавказ, СНО "Дарьял", сад 522	Владикавказ	15:09:0032201:509	003002000000 Земли населенных пунктов	Под садоводство	13	13.021	913	3.856,43	3 537 349,29
33924	Респ. Северная Осетия - Алания, г. Владикавказ, СНО "Дарьял", сад 524	Владикавказ	15:09:0032201:510	003002000000 Земли населенных пунктов	Под садоводство	13	13.021	449	3.856,43	1 729 452,17
33925	Респ. Северная Осетия - Алания, г. Владикавказ, СНО "Дарьял", сад №525	Владикавказ	15:09:0032201:511	003002000000 Земли населенных пунктов	Коллективное садоводство	13	13.021	457	3.856,43	1 760 622,01
33926	Респ. Северная Осетия - Алания, г. Владикавказ, СНО "Дарьял", сад 526	Владикавказ	15:09:0032201:512	003002000000 Земли населенных пунктов	Под садоводство	13	13.021	6600	3.856,43	25 451 777,63
33927	Респ. Северная Осетия - Алания, г. Владикавказ, СНО "Дарьял", сад 528	Владикавказ	15:09:0032201:513	003002000000 Земли населенных пунктов	Под садоводство	13	13.021	687	3.856,43	2 649 962,21
33928	Респ. Северная Осетия - Алания, г. Владикавказ, СНО "Дарьял", участок №529	Владикавказ	15:09:0032201:514	003002000000 Земли населенных пунктов	Коллективное садоводство	13	13.021	436	3.856,43	1 706 592,51
33929	Респ. Северная Осетия - Алания, г. Владикавказ, СНО "Дарьял", дом участок № 532	Владикавказ	15:09:0032201:517	003002000000 Земли населенных пунктов	под садоводство	13	13.021	422	3.856,43	1 614 241,26
33930	Респ. Северная Осетия - Алания, г. Владикавказ, СНО "Дарьял", сад 533	Владикавказ	15:09:0032201:518	003002000000 Земли населенных пунктов	Для садоводства	13	13.021	441	3.856,43	1 679 318,24
33931	Респ. Северная Осетия - Алания, г. Владикавказ, СНО "Дарьял", дом участок № 534	Владикавказ	15:09:0032201:519	003002000000 Земли населенных пунктов	Для садоводства	13	13.021	441	3.856,43	1 679 318,24
33932	Северная Осетия - Алания респ. г Владикавказ. ул. Гадиева. 95. Садоводческое некоммерческое объединение "Дарьял", участок № 52	Владикавказ	15:09:0032201:52	003002000000 Земли населенных пунктов	коллективное садоводство	13	13.021	435	3.856,43	1 661 903,55
33933	Респ. Северная Осетия - Алания, г. Владикавказ, СНО "Прогресс", зем.сп.№ 535	Владикавказ	15:09:0032201:520	003002000000 Земли населенных пунктов	Для садоводства	13	13.021	464	3.856,43	1 804 080,79
33934	Респ. Северная Осетия - Алания, г. Владикавказ, СНО "Дарьял", сад 536	Владикавказ	15:09:0032201:521	003002000000 Земли населенных пунктов	Под садоводство	13	13.021	414	3.856,43	1 609 184,22
33935	Респ. Северная Осетия - Алания, г. Владикавказ, СНО "Дарьял", сад 537	Владикавказ	15:09:0032201:522	003002000000 Земли населенных пунктов	Под садоводство	13	13.021	455	3.856,43	1 772 830,15
33936	Респ. Северная Осетия - Алания, г. Владикавказ, СНО "Дарьял", сад №538	Владикавказ	15:09:0032201:523	003002000000 Земли населенных пунктов	Коллективное садоводство	13	13.021	441	3.856,43	1 679 318,24
33937	Респ. Северная Осетия - Алания, г. Владикавказ, СНО "Дарьял", сад №541	Владикавказ	15:09:0032201:525	003002000000 Земли населенных пунктов	Под садоводство	13	13.021	430	3.856,43	1 671 321,20
33938	Респ. Северная Осетия - Алания, г. Владикавказ, СНО "Дарьял", сад №542	Владикавказ	15:09:0032201:526	003002000000 Земли населенных пунктов	Под садоводство	13	13.021	446	3.856,43	1 731 760,18
33939	Северная Осетия - Алания респ. г Владикавказ, СНО "Дарьял", сад №543	Владикавказ	15:09:0032201:527	003002000000 Земли населенных пунктов	Коллективное садоводство	13	13.021	427	3.856,43	1 626 742,91
33940	Северная Осетия - Алания респ. г Владикавказ. СНО "Дарьял", сад №544	Владикавказ	15:09:0032201:528	003002000000 Земли населенных пунктов	Коллективное садоводство	13	13.021	446	3.856,43	1 731 760,18
33941	Респ. Северная Осетия - Алания, г. Владикавказ, ул. Гадиева. 95. садоводческое некоммерческое объединение "Дарьял", сад №545	Владикавказ	15:09:0032201:529	003002000000 Земли населенных пунктов	Коллективное садоводство	13	13.021	435	3.856,43	1 661 903,55
33942	Республика Северная Осетия-Алания, г. Владикавказ,ул. Гадиева, 95, Садоводческое некоммерческое объединение "Дарьял", сад №546	Владикавказ	15:09:0032201:530	003002000000 Земли населенных пунктов	Коллективное садоводства	13	13.021	432	3.856,43	1 650 214,56
33943	Респ. Северная Осетия - Алания, г. Владикавказ, СНО "Дарьял", сад 547	Владикавказ	15:09:0032201:531	003002000000 Земли населенных пунктов	Для садоводства или огородничества	13	13.021	705	3.856,43	2 716 912,65
33944	Респ. Северная Осетия - Алания, г. Владикавказ, СНО "Дарьял", сад 548	Владикавказ	15:09:0032201:532	003002000000 Земли населенных пунктов	Под садоводство	13	13.021	466	3.856,43	1 815 689,76
33945	Респ. Северная Осетия - Алания, г. Владикавказ, СНО "Дарьял", сад 549	Владикавказ	15:09:0032201:533	003002000000 Земли населенных пунктов	Для садоводства или огородничества	13	13.021	444	3.856,43	1 729 075,52
33946	Респ. Северная Осетия - Алания, г. Владикавказ, СНО "Дарьял", сад 551	Владикавказ	15:09:0032201:534	003002000000 Земли населенных пунктов	для садоводства	13	13.021	911	3.856,43	3 529 556,64
33947	Респ. Северная Осетия - Алания, г. Владикавказ, СНО "Дарьял", сад 552	Владикавказ	15:09:0032201:535	003002000000 Земли населенных пунктов	Под садоводство	13	13.021	907	3.856,43	3 513 971,31
33948	Респ. Северная Осетия - Алания, г. Владикавказ, СНО "Дарьял", 555	Владикавказ	15:09:0032201:537	003002000000 Земли населенных пунктов	Под садоводство	13	13.021	442	3.856,43	1 722 177,86
33949	Респ. Северная Осетия - Алания, г. Владикавказ, СНО "Дарьял", сад 556	Владикавказ	15:09:0032201:538	003002000000 Земли населенных пунктов	Для коллективного садоводства	13	13.021	436	3.856,43	1 706 592,51
33950	Респ. Северная Осетия - Алания, г. Владикавказ, СНО "Дарьял", сад 558	Владикавказ	15:09:0032201:539	003002000000 Земли населенных пунктов	Под садоводство	13	13.021	886	3.856,43	4 159 041,04
33951	Респ. Северная Осетия - Алания, г. Владикавказ, СНО "Дарьял", участок 54	Владикавказ	15:09:0032201:54	003002000000 Земли населенных пунктов	Для садоводства	13	13.021	435	3.856,43	1 661 903,55
33952	Респ. Северная Осетия - Алания, г. Владикавказ, СНО "Дарьял", сад 559	Владикавказ	15:09:0032201:540	003002000000 Земли населенных пунктов	Под садоводство	13	13.021	441	3.856,43	1 718 281,53
33953	Респ. Северная Осетия - Алания, г. Владикавказ, СНО "Дарьял", сад 560	Владикавказ	15:09:0032201:541	003002000000 Земли населенных пунктов	Для садоводства	13	13.021	1700	3.856,43	1 756 448,50
33954	Респ. Северная Осетия - Алания, г. Владикавказ, СНО "Дарьял", сад №561	Владикавказ	15:09:0032201:542	003002000000 Земли населенных пунктов	Под садоводство	13	13.021	447	3.856,43	1 709 696,21
33955	Респ. Северная Осетия - Алания, г. Владикавказ, СНО "Дарьял", сад 562	Владикавказ	15:09:0032201:543	003002000000 Земли населенных пунктов	Под садоводство	13	13.021	435	3.856,43	1 661 903,55
33956	Респ. Северная Осетия - Алания, г. Владикавказ, СНО "Дарьял", сад №563	Владикавказ	15:09:0032201:544	003002000000 Земли населенных пунктов	для садоводство	13	13.021	447	3.856,43	1 709 696,21
33957	Респ. Северная Осетия - Алания, г. Владикавказ, СНО "Дарьял", сад 564	Владикавказ	15:09:0032201:545	003002000000 Земли населенных пунктов	Под садоводство	13	13.021	446	3.856,43	1 705 674,18
33958	Респ. Северная Осетия - Алания, г. Владикавказ, СНО "Дарьял", сад 565	Владикавказ	15:09:0032201:546	003002000000 Земли населенных пунктов	Под садоводство	13	13.021	436	3.856,43	1 668 709,88
33959	Респ. Северная Осетия - Алания, г. Владикавказ, СНО "Дарьял", сад 566	Владикавказ	15:09:0032201:547	003002000000 Земли населенных пунктов	для садоводства	13	13.021	436	3.856,43	1 668 709,88
33960	Респ. Северная Осетия - Алания, г. Владикавказ, СНО "Дарьял", сад № 567	Владикавказ	15:09:0032201:548	003002000000 Земли населенных пунктов	Для садоводства или огородничества	13	13.021	430	3.856,43	1 645 186,87
33961	Респ. Северная Осетия - Алания, г. Владикавказ, СНО "Дарьял", сад №568	Владикавказ	15:09:0032201:549	003002000000 Земли населенных пунктов	Под садоводство	13	13.021	435	3.856,43	1 664 666,87
33962	Респ. Северная Осетия - Алания, г. Владикавказ, СНО "Дарьял", сад 55	Владикавказ	15:09:0032201:55	003002000000 Земли населенных пунктов	Под садоводство	13	13.021	435	3.856,43	1 661 903,55
33963	Респ. Северная Осетия - Алания, г. Владикавказ, СНО "Дарьял", участок №569	Владикавказ	15:09:0032201:550	003002000000 Земли населенных пунктов	Коллективное садоводство	13	13.021	447	3.856,43	1 709 696,21
33964	Респ. Северная Осетия - Алания, г. Владикавказ, СНО "Дарьял", участок 571	Владикавказ	15:09:0032201:551	003002000000 Земли населенных пунктов	Для садоводства	13	13.021	441	3.856,43	1 718 281,53
33965	Респ. Северная Осетия - Алания, г. Владикавказ, СНО "Дарьял", сад 570	Владикавказ	15:09:0032201:552	003002000000 Земли населенных пунктов	Под садоводство	13	13.021	447	3.856,43	1 709 696,21
33966	Северная Осетия - Алания респ. г Владикавказ, СНО "Дарьял", сад. № 572	Владикавказ	15:09:0032201:553	003002000000 Земли населенных пунктов	коллективное садоводство	13	13.021	436	3.856,43	1 706 592,51
33967	Респ. Северная Осетия - Алания, г. Владикавказ, СНО "Дарьял", сад №577	Владикавказ	15:09:0032201:554	003002000000 Земли населенных пунктов	Под садоводство	13	13.021	435	3.856,43	1 661 903,55
33968	Респ. Северная Осетия - Алания, г. Владикавказ, СНО "Дарьял", сад 573	Владикавказ	15:09:0032201:559	003002000000 Земли населенных пунктов	Под садоводство	13	13.021	436	3.856,43	1 706 592,51
33969	Респ. Северная Осетия - Алания, г. Владикавказ, СНО "Дарьял", сад 56	Владикавказ	15:09:0032201:56	003002000000 Земли населенных пунктов	для садоводство или огородничества	13	13.021	435	3.856,43	1 661 903,55
33970	Респ. Северная Осетия - Алания, г. Владикавказ, ул. Гадиева, 95, садоводческое некоммерческое объединение "Дарьял", сад 578	Владикавказ	15:09:0032201:560	003002000000 Земли населенных пунктов	Для коллективного садоводства	13	13.021	436	3.856,43	1 706 592,51
33971	Респ. Северная Осетия - Алания, г. Владикавказ, СНО "Дарьял", сад 582	Владикавказ	15:09:0032201:562	003002000000 Земли населенных пунктов	Для ведения гражданами садоводства и огородничества	13	13.021	675	3.856,43	2 582 096,15
33972	Респ. Северная Осетия - Алания, г. Владикавказ, СНО "Дарьял", сад 583	Владикавказ	15:09:0032201:563	003002000000 Земли населенных пунктов	Для ведения гражданами садоводства и огородничества	13	13.021	676	3.856,43	2 585 992,18
33973	Республика Северная Осетия-Алания, г.Владикавказ, СНО "Прогресс", уч.№654	Владикавказ	15:09:0032201:564	003002000000 Земли населенных пунктов	Под садоводство	13	13.021	435	3.856,43	1 661 903,55
33974	Респ. Северная Осетия - Алания, г. Владикавказ, СНО "Дарьял", сад 585	Владикавказ	15:09:0032201:565	003002000000 Земли населенных пунктов	Под садоводство	13	13.021	582	3.856,43	2 246 661,06
33975	Респ. Северная Осетия - Алания, г. Владикавказ, СНО "Дарьял", 587	Владикавказ	15:09:0032201:567	003002000000 Земли населенных пунктов	Под садоводство	13	13.021	671	3.856,43	2 585 992,12
33976	Российская Федерация. Республика Северная Осетия-Алания, городской округ город Владикавказ. г Владикавказ. территория СНТ Дарьял, земельный участок №88.	Владикавказ	15:09:0032201:568	003002000000 Земли населенных пунктов	коллективное садоводство	13	13.021	435	3.856,43	1 661 903,55
33977	Северная Осетия - Алания респ. г Владикавказ. ул. Гадиева. 95. Садоводческое некоммерческое объединение "Дарьял", сад № 589	Владикавказ	15:09:0032201:569	003002000000 Земли населенных пунктов	коллективное садоводство	13	13.021	435	3.856,43	1 661 903,55
33978	Респ. Северная Осетия - Алания, г. Владикавказ, СНО "Дарьял", 57	Владикавказ	15:09:0032201:57	003002000000 Земли населенных пунктов	Под садоводство	13	13.021	435	3.856,43	1 661 903,55
33979	Респ. Северная Осетия - Алания, г. Владикавказ, СНО "Дарьял", сад 590	Владикавказ	15:09:0032201:570	003002000000 Земли населенных пунктов	Для ведения садоводства	13	13.021	435	3.856,43	1 661 903,55
33980	Респ. Северная Осетия - Алания, г. Владикавказ, СНО "Дарьял", сад 591	Владикавказ	15:09:0032201:571	003002000000 Земли населенных пунктов	Для садоводства или огородничества	13	13.021	435	3.856,43	1 661 903,55
33981	Респ. Северная Осетия - Алания, г. Владикавказ, СНО "Дарьял", сад №592	Владикавказ	15:09:0032201:572	003002000000 Земли населенных пунктов	Коллективное садоводство	13	13.021	435	3.856,43	1 661 903,55
33982	Респ. Северная Осетия - Алания, г. Владикавказ, СНО "Дарьял", сад №593	Владикавказ	15:09:0032201:573	003002000000 Земли населенных пунктов	коллективное садоводство	13	13.021	435	3.856,43	1 661 903,55
33983	Респ. Северная Осетия - Алания, г. Владикавказ, СНО "Дарьял", сад 594	Владикавказ	15:09:0032201:574	003002000000 Земли населенных пунктов	для садоводства или огородничества	13	13.021	435	3.856,43	1 661 903,55
33984	Респ. Северная Осетия - Алания, г. Владикавказ, СНО "Дарьял", сад 595	Владикавказ	15:09:0032201:575	003002000000 Земли населенных пунктов	Под садоводство	13	13.021	435	3.856,43	1 661 903,55
33985	Респ. Северная Осетия - Алания, г. Владикавказ, СНО "Дарьял", сад 596	Владикавказ	15:09:0032201:576	003002000000 Земли населенных пунктов	Под садоводство	13	13.021	435	3.856,43	1 661 903,55
33986	Респ. Северная Осетия - Алания, г. Владикавказ, СНО "Дарьял", сад 597	Владикавказ	15:09:0032201:577	003002000000 Земли населенных пунктов	Под садоводство	13	13.021	435	3.856,43	1 661 903,55
33987	Респ. Северная Осетия - Алания, г. Владикавказ, СНО "Дарьял", сад 598	Владикавказ	15:09:0032201:578	003002000000 Земли населенных пунктов	Под садоводство	13	13.021	435	3.856,43	1 661 903,55
33988	Респ. Северная Осетия - Алания, г. Владикавказ, СНО "Дарьял", участок 599	Владикавказ	15:09:0032201:579	003002000000 Земли населенных пунктов	Для садоводства	13	13.021	435	3.856,43	1 661 903,55
33989	Респ. Северная Осетия - Алания, г. Владикавказ, СНО "Дарьял", сад 58	Владикавказ	15:09:0032201:58	003002000000 Земли населенных пунктов	под садоводство	13	13.021	435	3.856,43	1 661 903,55

№ пп	Местоположение ЗУ	Район	Кадастровый номер ЗУ	Категория земель	Разрешенное использование по документу	Код вида разрешенного использования (в соответствии с классификатором видов разрешенного использования земельных участков)	Вид использования объектов недвижимости	Площадь	УПКС	КС
33990	Респ. Северная Осетия - Алания, г. Владикавказ, СНО "Дарьял", сад №600	Владикавказ	15:09:0032201:580	003002000000 Земли населенных пунктов	Для садоводства	13	13.021	1	УПКС	1 634 001,55
33991	Респ. Северная Осетия - Алания, г. Владикавказ, СНО "Дарьял", дом сад №601	Владикавказ	15:09:0032201:581	003002000000 Земли населенных пунктов	под садоводство	13	13.021	1	УПКС	1 634 001,55
33992	Респ. Северная Осетия - Алания, г. Владикавказ, СНО "Дарьял", сад 602	Владикавказ	15:09:0032201:582	003002000000 Земли населенных пунктов	коллективное садоводство	13	13.021	450	УПКС	1 735 348,50
33993	Респ. Северная Осетия - Алания, г. Владикавказ, ул. Гадиева, 95, садоводческое некоммерческое объединение "Дарьял", сад 603	Владикавказ	15:09:0032201:583	003002000000 Земли населенных пунктов	Для коллективного садоводства	13	13.021	1	УПКС	1 641 007,22
33994	Респ. Северная Осетия - Алания, г. Владикавказ, СНО "Дарьял", сад №604	Владикавказ	15:09:0032201:584	003002000000 Земли населенных пунктов	Под садоводство	13	13.021	1	УПКС	1 710 466,37
33995	Респ. Северная Осетия - Алания, г. Владикавказ, СНО "Дарьял", сад 605	Владикавказ	15:09:0032201:585	003002000000 Земли населенных пунктов	Под садоводство	13	13.021	1	УПКС	1 796 592,54
33996	Респ. Северная Осетия - Алания, г. Владикавказ, СНО "Дарьял", сад 606	Владикавказ	15:09:0032201:586	003002000000 Земли населенных пунктов	Под садоводство	13	13.021	1	УПКС	1 634 001,55
33997	Респ. Северная Осетия - Алания, г. Владикавказ, СНО "Дарьял", сад 607	Владикавказ	15:09:0032201:587	003002000000 Земли населенных пунктов	Под садоводство	13	13.021	1	УПКС	1 714 365,20
33998	Респ. Северная Осетия - Алания, г. Владикавказ, СНО "Дарьял", участок 608	Владикавказ	15:09:0032201:588	003002000000 Земли населенных пунктов	Под садоводство	13	13.021	1	УПКС	1 710 281,54
33999	Республика Северная Осетия-Алания, г. Владикавказ, ул. Гадиева 95, садоводческое некоммерческое объединение "Дарьял", сад №609	Владикавказ	15:09:0032201:589	003002000000 Земли населенных пунктов	коллективное садоводство	13	13.021	1	УПКС	1 702 696,21
34000	Респ. Северная Осетия - Алания, г. Владикавказ, СНО "Дарьял", сад 59	Владикавказ	15:09:0032201:58	003002000000 Земли населенных пунктов	для садоводства	13	13.021	1	УПКС	1 634 001,55
34001	Респ. Северная Осетия - Алания, г. Владикавказ, СНО "Дарьял", сад 610	Владикавказ	15:09:0032201:590	003002000000 Земли населенных пунктов	Под садоводство	13	13.021	1	УПКС	1 737 763,18
34002	Респ. Северная Осетия - Алания, г. Владикавказ, СНО "Дарьял", участок №611	Владикавказ	15:09:0032201:591	003002000000 Земли населенных пунктов	Под садоводство	13	13.021	1	УПКС	1 796 592,54
34003	Респ. Северная Осетия - Алания, г. Владикавказ, СНО "Дарьял", участок №612	Владикавказ	15:09:0032201:592	003002000000 Земли населенных пунктов	Под садоводство	13	13.021	1	УПКС	1 796 592,54
34004	Респ. Северная Осетия - Алания, г. Владикавказ, СНО "Дарьял", сад 613	Владикавказ	15:09:0032201:593	003002000000 Земли населенных пунктов	Под садоводство	13	13.021	879	УПКС	1 424 871,07
34005	Респ. Северная Осетия - Алания, г. Владикавказ, СНО "Дарьял", 616	Владикавказ	15:09:0032201:596	003002000000 Земли населенных пунктов	для садоводства или огородничества	13	13.021	510	УПКС	1 515 666,30
34006	Респ. Северная Осетия - Алания, г. Владикавказ, ул. Гадиева, 95, садоводческое некоммерческое объединение "Дарьял", сад 618	Владикавказ	15:09:0032201:597	003002000000 Земли населенных пунктов	коллективное садоводство	13	13.021	450	УПКС	1 735 348,50
34007	Респ. Северная Осетия - Алания, г. Владикавказ, СНО "Дарьял", сад 620	Владикавказ	15:09:0032201:598	003002000000 Земли населенных пунктов	для садоводства или огородничества	13	13.021	904	УПКС	1 465 872,02
34008	Респ. Северная Осетия - Алания, г. Владикавказ, СНО "Дарьял", сад №621	Владикавказ	15:09:0032201:599	003002000000 Земли населенных пунктов	под садоводство	13	13.021	829	УПКС	1 230 057,55
34009	Респ. Северная Осетия - Алания, г. Владикавказ, СНО "Дарьял", сад №7	Владикавказ	15:09:0032201:6	003002000000 Земли населенных пунктов	Для садоводства	13	13.021	1	УПКС	1 634 001,55
34010	Респ. Северная Осетия - Алания, г. Владикавказ, СНО "Дарьял", сад 60	Владикавказ	15:09:0032201:60	003002000000 Земли населенных пунктов	Под садоводство	13	13.021	1	УПКС	1 634 001,55
34011	Респ. Северная Осетия - Алания, г. Владикавказ, СНО "Дарьял", сад 623	Владикавказ	15:09:0032201:600	003002000000 Земли населенных пунктов	Под садоводство	13	13.021	870	УПКС	1 389 607,10
34012	Респ. Северная Осетия - Алания, г. Владикавказ, СНО "Дарьял", сад №625	Владикавказ	15:09:0032201:601	003002000000 Земли населенных пунктов	Для садоводства	13	13.021	430	УПКС	1 673 421,90
34013	Респ. Северная Осетия - Алания, г. Владикавказ, СНО "Дарьял", сад №626	Владикавказ	15:09:0032201:602	003002000000 Земли населенных пунктов	Для садоводства	13	13.021	1	УПКС	1 634 001,55
34014	Респ. Северная Осетия - Алания, г. Владикавказ, СНО "Дарьял", сад 627	Владикавказ	15:09:0032201:603	003002000000 Земли населенных пунктов	для садоводства и огородничества	13	13.021	426	УПКС	1 667 629,24
34015	Респ. Северная Осетия - Алания, г. Владикавказ, СНО "Дарьял", сад 628	Владикавказ	15:09:0032201:604	003002000000 Земли населенных пунктов	Под садоводство	13	13.021	446	УПКС	1 638 799,88
34016	Респ. Северная Осетия - Алания, г. Владикавказ, СНО "Дарьял", сад №629	Владикавказ	15:09:0032201:605	003002000000 Земли населенных пунктов	Для садоводства	13	13.021	118	УПКС	1 715 533,61
34017	Респ. Северная Осетия - Алания, г. Владикавказ, СНО "Дарьял", участок 630	Владикавказ	15:09:0032201:606	003002000000 Земли населенных пунктов	под садоводство	13	13.021	109	УПКС	1 759 152,17
34018	Респ. Северная Осетия - Алания, г. Владикавказ, СНО "Дарьял", сад 633	Владикавказ	15:09:0032201:607	003002000000 Земли населенных пунктов	для садоводства или огородничества	13	13.021	446	УПКС	1 796 592,54
34019	Респ. Северная Осетия - Алания, г. Владикавказ, СНО "Дарьял", сад №634	Владикавказ	15:09:0032201:608	003002000000 Земли населенных пунктов	Для садоводства	13	13.021	1	УПКС	1 634 001,55
34020	Респ. Северная Осетия - Алания, г. Владикавказ, СНО "Дарьял", сад №635	Владикавказ	15:09:0032201:609	003002000000 Земли населенных пунктов	Под садоводство	13	13.021	1	УПКС	1 634 001,55
34021	Респ. Северная Осетия - Алания, г. Владикавказ, СНО "Дарьял", сад №61	Владикавказ	15:09:0032201:61	003002000000 Земли населенных пунктов	Для садоводства	13	13.021	1	УПКС	1 634 001,55
34022	Респ. Северная Осетия - Алания, г. Владикавказ, ул. Гадиева, 95, садоводческое некоммерческое объединение "Дарьял", сад 636	Владикавказ	15:09:0032201:610	003002000000 Земли населенных пунктов	Для коллективного садоводства	13	13.021	1	УПКС	1 679 418,24
34023	Респ. Северная Осетия - Алания, г. Владикавказ, СНО "Дарьял", сад 637	Владикавказ	15:09:0032201:611	003002000000 Земли населенных пунктов	коллективное садоводство	13	13.021	450	УПКС	1 735 348,50
34024	Респ. Северная Осетия - Алания, г. Владикавказ, СНО "Дарьял", сад №638	Владикавказ	15:09:0032201:612	003002000000 Земли населенных пунктов	коллективное садоводство	13	13.021	1	УПКС	1 641 007,22
34025	Респ. Северная Осетия - Алания, г. Владикавказ, СНО "Дарьял", сад №639	Владикавказ	15:09:0032201:613	003002000000 Земли населенных пунктов	Коллективное садоводство	13	13.021	1	УПКС	1 634 001,55
34026	Респ. Северная Осетия - Алания, г. Владикавказ, СНО "Дарьял", дом сад №640	Владикавказ	15:09:0032201:614	003002000000 Земли населенных пунктов	под садоводство	13	13.021	1	УПКС	1 796 592,54
34027	Респ. Северная Осетия - Алания, г. Владикавказ, СНО "Дарьял", дом сад №641	Владикавказ	15:09:0032201:615	003002000000 Земли населенных пунктов	Для садоводства	13	13.021	1	УПКС	1 796 592,54
34028	Респ. Северная Осетия - Алания, г. Владикавказ, СНО "Дарьял", сад №644	Владикавказ	15:09:0032201:618	003002000000 Земли населенных пунктов	Коллективное садоводство	13	13.021	1	УПКС	1 641 007,22
34029	Респ. Северная Осетия - Алания, г. Владикавказ, СНО "Дарьял", сад №645	Владикавказ	15:09:0032201:619	003002000000 Земли населенных пунктов	коллективное садоводство	13	13.021	1	УПКС	1 634 001,55
34030	Респ. Северная Осетия - Алания, г. Владикавказ, СНО "Дарьял", участок №62	Владикавказ	15:09:0032201:62	003002000000 Земли населенных пунктов	Для садоводства	13	13.021	446	УПКС	1 638 799,88
34031	Респ. Северная Осетия - Алания, г. Владикавказ, СНО "Дарьял", 646	Владикавказ	15:09:0032201:620	003002000000 Земли населенных пунктов	Под садоводство	13	13.021	1	УПКС	1 634 001,55
34032	Респ. Северная Осетия - Алания, г. Владикавказ, СНО "Дарьял", сад 647	Владикавказ	15:09:0032201:621	003002000000 Земли населенных пунктов	Под садоводство	13	13.021	1	УПКС	1 634 001,55
34033	Респ. Северная Осетия - Алания, г. Владикавказ, СНО "Дарьял", сад 648	Владикавказ	15:09:0032201:622	003002000000 Земли населенных пунктов	Под садоводство	13	13.021	1	УПКС	1 634 001,55
34034	Респ. Северная Осетия - Алания, г. Владикавказ, СНО "Дарьял", участок №649	Владикавказ	15:09:0032201:623	003002000000 Земли населенных пунктов	Для садоводства	13	13.021	1	УПКС	1 634 001,55
34035	Респ. Северная Осетия - Алания, г. Владикавказ, СНО "Дарьял", участок №650	Владикавказ	15:09:0032201:624	003002000000 Земли населенных пунктов	Для садоводства	13	13.021	1	УПКС	1 634 001,55
34036	Респ. Северная Осетия - Алания, г. Владикавказ, Садоводческое некоммерческое объединение "Дарьял", сад 651	Владикавказ	15:09:0032201:625	003002000000 Земли населенных пунктов	Для садоводства	13	13.021	1	УПКС	1 634 001,55
34037	Респ. Северная Осетия - Алания, г. Владикавказ, СНО "Дарьял", сад 652	Владикавказ	15:09:0032201:626	003002000000 Земли населенных пунктов	Под садоводство	13	13.021	1	УПКС	1 634 001,55
34038	Респ. Северная Осетия - Алания, г. Владикавказ, СНО "Дарьял", участок №653	Владикавказ	15:09:0032201:627	003002000000 Земли населенных пунктов	Коллективное садоводство	13	13.021	427	УПКС	1 663 742,91
34039	Респ. Северная Осетия - Алания, г. Владикавказ, СНО "Дарьял", сад 654	Владикавказ	15:09:0032201:628	003002000000 Земли населенных пунктов	Под садоводство	13	13.021	1	УПКС	1 634 001,55
34040	Респ. Северная Осетия - Алания, г. Владикавказ, СНО "Дарьял", сад 584	Владикавказ	15:09:0032201:629	003002000000 Земли населенных пунктов	Под садоводство	1395	13.021	1 395	УПКС	2 279 353,05
34041	Республика Северная Осетия-Алания, г.Владикавказ, СНО "Дарьял", сад №63	Владикавказ	15:09:0032201:63	003002000000 Земли населенных пунктов	под садоводство	13	13.021	1	УПКС	1 634 001,55
34042	Респ. Северная Осетия - Алания, г. Владикавказ, СНО "Дарьял", сад 656	Владикавказ	15:09:0032201:630	003002000000 Земли населенных пунктов	Под садоводство	13	13.021	1	УПКС	1 634 001,55
34043	Респ. Северная Осетия - Алания, г. Владикавказ, СНО "Дарьял", сад №658	Владикавказ	15:09:0032201:632	003002000000 Земли населенных пунктов	Для садоводства	13	13.021	870	УПКС	1 421 896,09
34044	Респ. Северная Осетия - Алания, г. Владикавказ, Садоводческое некоммерческое объединение "Дарьял", сад №659	Владикавказ	15:09:0032201:633	003002000000 Земли населенных пунктов	Для садоводства	13	13.021	1	УПКС	1 702 696,21
34045	Северная Осетия - Алания респ. г. Владикавказ, ул. Гадиева, 95, Садоводческое некоммерческое объединение "Дарьял", сад №667	Владикавказ	15:09:0032201:638	003002000000 Земли населенных пунктов	Для коллективного садоводства	13	13.021	155	УПКС	1 772 830,15
34046	Северная Осетия - Алания респ. г. Владикавказ, ул. Гадиева, 95, Садоводческое некоммерческое объединение "Дарьял", сад №668	Владикавказ	15:09:0032201:639	003002000000 Земли населенных пунктов	для коллективного садоводства	13	13.021	450	УПКС	1 735 348,50
34047	Респ. Северная Осетия - Алания, г. Владикавказ, СНО "Дарьял", сад 64	Владикавказ	15:09:0032201:64	003002000000 Земли населенных пунктов	под садоводство	13	13.021	1	УПКС	1 634 001,55
34048	Респ. Северная Осетия - Алания, г. Владикавказ, СНО "Дарьял", участок №669	Владикавказ	15:09:0032201:640	003002000000 Земли населенных пунктов	Под садоводство	13	13.021	1	УПКС	1 641 007,22
34049	Респ. Северная Осетия - Алания, г. Владикавказ, СНО "Дарьял", участок №670	Владикавказ	15:09:0032201:641	003002000000 Земли населенных пунктов	Под садоводство	13	13.021	1	УПКС	1 634 001,55
34050	Республика Северная Осетия-Алания, г. Владикавказ, ул. Гадиева, 95, Садоводческое некоммерческое объединение "Дарьял", сад 671	Владикавказ	15:09:0032201:642	003002000000 Земли населенных пунктов	Для коллективного садоводства	13	13.021	446	УПКС	1 638 799,88
34051	Республика Северная Осетия-Алания, г. Владикавказ, ул. Гадиева, 95, Садоводческое некоммерческое объединение "Дарьял", сад №672	Владикавказ	15:09:0032201:643	003002000000 Земли населенных пунктов	Для коллективного садоводства	13	13.021	440	УПКС	1 714 365,20
34052	Респ. Северная Осетия - Алания, г. Владикавказ, СНО "Дарьял", участок №675	Владикавказ	15:09:0032201:646	003002000000 Земли населенных пунктов	Коллективное садоводство	13	13.021	870	УПКС	1 389 607,10
34053	Респ. Северная Осетия - Алания, г. Владикавказ, СНО "Дарьял", сад 677	Владикавказ	15:09:0032201:648	003002000000 Земли населенных пунктов	Для садоводства	13	13.021	433	УПКС	1 687 210,89
34054	Респ. Северная Осетия - Алания, г. Владикавказ, СНО "Дарьял", сад 678	Владикавказ	15:09:0032201:649	003002000000 Земли населенных пунктов	Для садоводства	13	13.021	446	УПКС	1 638 799,88
34055	Респ. Северная Осетия - Алания, г. Владикавказ, СНО "Дарьял", дом сад №65	Владикавказ	15:09:0032201:65	003002000000 Земли населенных пунктов	под садоводство	13	13.021	1	УПКС	1 634 001,55
34056	Респ. Северная Осетия - Алания, г. Владикавказ, СНО "Дарьял", участок 679	Владикавказ	15:09:0032201:650	003002000000 Земли населенных пунктов	Для садоводства	13	13.021	1	УПКС	1 634 001,55
34057	Респ. Северная Осетия - Алания, г. Владикавказ, СНО "Дарьял", сад 680	Владикавказ	15:09:0032201:651	003002000000 Земли населенных пунктов	Для садоводства	13	13.021	1	УПКС	1 634 001,55
34058	Респ. Северная Осетия - Алания, г. Владикавказ, СНО "Дарьял", сад №681	Владикавказ	15:09:0032201:652	003002000000 Земли населенных пунктов	Для садоводства	13	13.021	1	УПКС	1 634 001,55
34059	Респ. Северная Осетия - Алания, г. Владикавказ, СНО "Дарьял", участок №682	Владикавказ	15:09:0032201:653	003002000000 Земли населенных пунктов	под садоводство	13	13.021	442	УПКС	1 686 271,56

№ пп	Местоположение ЗУ	Район	Кадастровый номер ЗУ	Категория земель	Разрешенное использование по документу	Код вида разрешенного использования (в соответствии с классификатором видов разрешенного использования земельных участков)	Вид использования объектов недвижимости	Площадь	УПКС	КС
34060	Республика Северная Осетия-Алания, г. Владикавказ, ул. Гадиева, 95, Садоводческое некоммерческое объединение "Дарьял" № 683	Владикавказ	15:09:0032201:654	003002000000 Земли населенных пунктов	Для садоводства	13	13.021	870	3 826,33	1 489 807,10
34061	Респ. Северная Осетия - Алания, г. Владикавказ, СНО "Дарьял", сад №687	Владикавказ	15:09:0032201:657	003002000000 Земли населенных пунктов	Для садоводства	13	13.021	449	3 826,33	1 719 452,17
34062	Респ. Северная Осетия - Алания, г. Владикавказ, СНО "Дарьял", сад №688	Владикавказ	15:09:0032201:658	003002000000 Земли населенных пунктов	коллективное садоводство	13	13.021	431	3 826,33	1 649 007,23
34063	Респ. Северная Осетия - Алания, г. Владикавказ, СНО "Дарьял", сад №689	Владикавказ	15:09:0032201:659	003002000000 Земли населенных пунктов	Под садоводство	13	13.021	437	3 826,33	1 672 096,21
34064	Респ. Северная Осетия - Алания, г. Владикавказ, СНО "Дарьял", сад №690	Владикавказ	15:09:0032201:660	003002000000 Земли населенных пунктов	Под садоводство	13	13.021	442	3 826,33	1 691 177,86
34065	Респ. Северная Осетия - Алания, г. Владикавказ, СНО "Дарьял", участок 691	Владикавказ	15:09:0032201:661	003002000000 Земли населенных пунктов	Под садоводство	13	13.021	442	3 826,33	1 691 177,86
34066	Респ. Северная Осетия - Алания, г. Владикавказ, СНО "Дарьял", сад 695	Владикавказ	15:09:0032201:665	003002000000 Земли населенных пунктов	Под садоводство	13	13.021	879	3 826,33	3 363 877,07
34067	Респ. Северная Осетия - Алания, г. Владикавказ, СНО "Дарьял", сад 696	Владикавказ	15:09:0032201:666	003002000000 Земли населенных пунктов	Под садоводство	13	13.021	441	3 826,33	1 687 261,53
34068	Респ. Северная Осетия - Алания, г. Владикавказ, СНО "Дарьял", сад 697	Владикавказ	15:09:0032201:667	003002000000 Земли населенных пунктов	Для садоводства или огородничества	13	13.021	416	3 826,33	1 592 018,28
34069	Респ. Северная Осетия - Алания, г. Владикавказ, СНО "Дарьял", сад 698	Владикавказ	15:09:0032201:668	003002000000 Земли населенных пунктов	для садоводства и огородничества	13	13.021	442	3 826,33	1 691 214,56
34070	Респ. Северная Осетия - Алания, г. Владикавказ, СНО "Дарьял", сад 699	Владикавказ	15:09:0032201:669	003002000000 Земли населенных пунктов	Для садоводства	13	13.021	829	3 826,33	3 200 057,57
34071	Российская Федерация, Республика Северная Осетия - Алания, г. Владикавказ, СНО "Дарьял", сад 69	Владикавказ	15:09:0032201:67	003002000000 Земли населенных пунктов	Под садоводство	13	13.021	437	3 826,33	1 672 903,55
34072	Респ. Северная Осетия - Алания, г. Владикавказ, СНО "Дарьял", сад 703	Владикавказ	15:09:0032201:673	003002000000 Земли населенных пунктов	для садоводства и огородничества	13	13.021	427	3 826,33	1 634 732,91
34073	Респ. Северная Осетия - Алания, г. Владикавказ, СНО "Дарьял", сад 704	Владикавказ	15:09:0032201:674	003002000000 Земли населенных пунктов	Под садоводство	13	13.021	442	3 826,33	1 691 214,56
34074	Респ. Северная Осетия - Алания, г. Владикавказ, СНО "Дарьял", сад 705	Владикавказ	15:09:0032201:675	003002000000 Земли населенных пунктов	коллективное садоводство	13	13.021	436	3 826,33	1 670 799,88
34075	Респ. Северная Осетия - Алания, г. Владикавказ, СНО "Дарьял", сад №706	Владикавказ	15:09:0032201:676	003002000000 Земли населенных пунктов	Под садоводство	13	13.021	437	3 826,33	1 672 903,55
34076	Респ. Северная Осетия - Алания, г. Владикавказ, СНО "Дарьял", сад 707	Владикавказ	15:09:0032201:677	003002000000 Земли населенных пунктов	под садоводство	13	13.021	440	3 826,33	1 684 421,90
34077	Респ. Северная Осетия - Алания, г. Владикавказ, СНО "Дарьял", сад №708	Владикавказ	15:09:0032201:678	003002000000 Земли населенных пунктов	под садоводство	13	13.021	414	3 826,33	1 726 067,19
34078	Респ. Северная Осетия - Алания, г. Владикавказ, СНО "Дарьял", сад 709	Владикавказ	15:09:0032201:679	003002000000 Земли населенных пунктов	Под садоводство	13	13.021	449	3 826,33	1 719 452,17
34079	Респ. Северная Осетия - Алания, г. Владикавказ, СНО "Дарьял", сад №70	Владикавказ	15:09:0032201:68	003002000000 Земли населенных пунктов	Под садоводство	13	13.021	437	3 826,33	1 672 903,55
34080	Респ. Северная Осетия - Алания, г. Владикавказ, СНО "Дарьял", сад №710	Владикавказ	15:09:0032201:680	003002000000 Земли населенных пунктов	коллективное садоводство	13	13.021	436	3 826,33	1 670 799,88
34081	Респ. Северная Осетия - Алания, г. Владикавказ, Садоводческое некоммерческое объединение "Дарьял", сад № 711	Владикавказ	15:09:0032201:681	003002000000 Земли населенных пунктов	Под садоводство	13	13.021	437	3 826,33	1 672 903,55
34082	Респ. Северная Осетия - Алания, г. Владикавказ, СНО "Дарьял", сад 712	Владикавказ	15:09:0032201:682	003002000000 Земли населенных пунктов	под садоводство	13	13.021	437	3 826,33	1 672 903,55
34083	Респ. Северная Осетия - Алания, г. Владикавказ, СНО "Дарьял", сад №713	Владикавказ	15:09:0032201:683	003002000000 Земли населенных пунктов	Под садоводство	13	13.021	437	3 826,33	1 672 903,55
34084	Респ. Северная Осетия - Алания, г. Владикавказ, СНО "Дарьял", сад 714	Владикавказ	15:09:0032201:684	003002000000 Земли населенных пунктов	Под садоводство	13	13.021	444	3 826,33	1 729 073,52
34085	Респ. Северная Осетия - Алания, г. Владикавказ, СНО "Дарьял", сад №719	Владикавказ	15:09:0032201:688	003002000000 Земли населенных пунктов	Для садоводства	13	13.021	437	3 826,33	1 672 903,55
34086	Респ. Северная Осетия - Алания, г. Владикавказ, СНО "Дарьял", участок № 720	Владикавказ	15:09:0032201:689	003002000000 Земли населенных пунктов	Для садоводства	13	13.021	437	3 826,33	1 672 903,55
34087	Респ. Северная Осетия - Алания, г. Владикавказ, СНО "Дарьял", сад 71	Владикавказ	15:09:0032201:69	003002000000 Земли населенных пунктов	Под садоводство	13	13.021	437	3 826,33	1 672 903,55
34088	Респ. Северная Осетия - Алания, г. Владикавказ, СНО "Дарьял", участок №721	Владикавказ	15:09:0032201:690	003002000000 Земли населенных пунктов	Для садоводства	13	13.021	438	3 826,33	1 676 901,54
34089	Респ. Северная Осетия - Алания, г. Владикавказ, СНО "Дарьял", участок 722	Владикавказ	15:09:0032201:691	003002000000 Земли населенных пунктов	под садоводство	13	13.021	438	3 826,33	1 676 901,54
34090	Респ. Северная Осетия - Алания, г. Владикавказ, СНО "Дарьял", сад №724	Владикавказ	15:09:0032201:693	003002000000 Земли населенных пунктов	Под садоводство	13	13.021	429	3 826,33	1 671 525,57
34091	Республика Северная Осетия-Алания, г. Владикавказ, ул. Гадиева, 95, Садоводческое некоммерческое объединение "Дарьял", сад №729	Владикавказ	15:09:0032201:698	003002000000 Земли населенных пунктов	Для садоводства	13	13.021	431	3 826,33	1 649 007,23
34092	Респ. Северная Осетия - Алания, г. Владикавказ, СНО "Дарьял", сад 8	Владикавказ	15:09:0032201:7	003002000000 Земли населенных пунктов	Магазины	4	04.040	1	3 826,33	3 826,33
34093	Респ. Северная Осетия - Алания, г. Владикавказ, СНО "Дарьял", сад №72	Владикавказ	15:09:0032201:70	003002000000 Земли населенных пунктов	Под садоводство	13	13.021	438	3 826,33	1 676 901,54
34094	Респ. Северная Осетия - Алания, г. Владикавказ, СНО "Дарьял", сад 730	Владикавказ	15:09:0032201:700	003002000000 Земли населенных пунктов	Под садоводство	13	13.021	582	3 826,33	2 226 760,50
34095	Респ. Северная Осетия - Алания, г. Владикавказ, СНО "Дарьял", сад №733	Владикавказ	15:09:0032201:703	003002000000 Земли населенных пунктов	Для садоводства	13	13.021	578	3 826,33	2 212 076,74
34096	Респ. Северная Осетия - Алания, г. Владикавказ, СНО "Дарьял", участок 273	Владикавказ	15:09:0032201:704	003002000000 Земли населенных пунктов	Земельные участки (территории) общего пользования	6	12.001	6854	3826,33	26 229 965
34097	Респ. Северная Осетия - Алания, г. Владикавказ, СНО "Дарьял", сад 735	Владикавказ	15:09:0032201:705	003002000000 Земли населенных пунктов	Под садоводство	13	13.021	593	3 826,33	2 269 767,74
34098	Респ. Северная Осетия - Алания, г. Владикавказ, СНО "Дарьял", сад 736	Владикавказ	15:09:0032201:706	003002000000 Земли населенных пунктов	Под садоводство	13	13.021	583	3 826,33	2 231 360,39
34099	Респ. Северная Осетия - Алания, г. Владикавказ, СНО "Дарьял", сад 738	Владикавказ	15:09:0032201:707	003002000000 Земли населенных пунктов	Под садоводство	13	13.021	870	3 826,33	3 389 807,10
34100	Респ. Северная Осетия - Алания, г. Владикавказ, СНО "Дарьял", участок 75	Владикавказ	15:09:0032201:71	003002000000 Земли населенных пунктов	Для садоводства	13	13.021	437	3 826,33	1 672 903,55
34101	Респ. Северная Осетия - Алания, г. Владикавказ, СНО "Дарьял", участок №748	Владикавказ	15:09:0032201:712	003002000000 Земли населенных пунктов	Коллективное садоводство	13	13.021	437	3 826,33	1 672 903,55
34102	Респ. Северная Осетия - Алания, г. Владикавказ, СНО "Дарьял", сад 749	Владикавказ	15:09:0032201:713	003002000000 Земли населенных пунктов	коллективное садоводство	13	13.021	431	3 826,33	1 649 007,23
34103	Респ. Северная Осетия - Алания, г. Владикавказ, СНО "Дарьял", сад 750	Владикавказ	15:09:0032201:714	003002000000 Земли населенных пунктов	Под садоводство	13	13.021	437	3 826,33	1 672 903,55
34104	Респ. Северная Осетия - Алания, г. Владикавказ, СНО "Дарьял", сад 751	Владикавказ	15:09:0032201:715	003002000000 Земли населенных пунктов	Под садоводство	13	13.021	438	3 826,33	1 676 901,54
34105	Респ. Северная Осетия - Алания, г. Владикавказ, СНО "Дарьял", сад 752	Владикавказ	15:09:0032201:716	003002000000 Земли населенных пунктов	Под садоводство	13	13.021	472	3 826,33	1 806 007,16
34106	Респ. Северная Осетия - Алания, г. Владикавказ, СНО "Дарьял", сад 753	Владикавказ	15:09:0032201:717	003002000000 Земли населенных пунктов	Под садоводство	13	13.021	651	3 826,33	2 516 199,82
34107	Респ. Северная Осетия - Алания, г. Владикавказ, СНО "Дарьял", сад 756	Владикавказ	15:09:0032201:720	003002000000 Земли населенных пунктов	Под садоводство	13	13.021	437	3 826,33	1 672 903,55
34108	Респ. Северная Осетия - Алания, г. Владикавказ, СНО "Дарьял", сад 762	Владикавказ	15:09:0032201:726	003002000000 Земли населенных пунктов	для садоводства или огородничества	13	13.021	438	3 826,33	1 676 901,54
34109	Респ. Северная Осетия - Алания, г. Владикавказ, СНО "Дарьял", сад №763	Владикавказ	15:09:0032201:727	003002000000 Земли населенных пунктов	для садоводства или огородничества	13	13.021	438	3 826,33	1 676 901,54
34110	Респ. Северная Осетия - Алания, г. Владикавказ, СНО "Дарьял", сад 764	Владикавказ	15:09:0032201:728	003002000000 Земли населенных пунктов	под садоводство и огородничество	13	13.021	437	3 826,33	1 672 903,55
34111	Респ. Северная Осетия - Алания, г. Владикавказ, СНО "Дарьял", участок № 765	Владикавказ	15:09:0032201:729	003002000000 Земли населенных пунктов	Для садоводства	13	13.021	436	3 826,33	1 670 799,88
34112	Респ. Северная Осетия - Алания, г. Владикавказ, СНО "Дарьял", участок № 766	Владикавказ	15:09:0032201:730	003002000000 Земли населенных пунктов	Для садоводства	13	13.021	438	3 826,33	1 676 901,54
34113	Респ. Северная Осетия - Алания, г. Владикавказ, СНО "Дарьял", участок №767	Владикавказ	15:09:0032201:731	003002000000 Земли населенных пунктов	под садоводство	13	13.021	438	3 826,33	1 676 901,54
34114	Респ. Северная Осетия - Алания, г. Владикавказ, СНО "Дарьял", участок №768	Владикавказ	15:09:0032201:732	003002000000 Земли населенных пунктов	Под садоводство	13	13.021	437	3 826,33	1 672 903,55
34115	Респ. Северная Осетия - Алания, г. Владикавказ, СНО "Дарьял", сад 769	Владикавказ	15:09:0032201:733	003002000000 Земли населенных пунктов	Для ведения гражданами садоводства и огородничества	13	13.021	437	3 826,33	1 672 903,55
34116	Республика Северная Осетия-Алания, г. Владикавказ, ул. Гадиева, 95, Садоводческое некоммерческое объединение "Дарьял", участок № 770	Владикавказ	15:09:0032201:734	003002000000 Земли населенных пунктов	Для садоводства	13	13.021	438	3 826,33	1 676 901,54
34117	Республика Северная Осетия-Алания, г. Владикавказ, ул. Гадиева, 95, садоводческое некоммерческое объединение "Дарьял", участок771	Владикавказ	15:09:0032201:735	003002000000 Земли населенных пунктов	Для садоводства	13	13.021	438	3 826,33	1 676 901,54
34118	Республика Северная Осетия-Алания, г. Владикавказ, ул. Гадиева, 95, садоводческое некоммерческое объединение "Дарьял", сад № 772	Владикавказ	15:09:0032201:736	003002000000 Земли населенных пунктов	Для коллективного садоводства	13	13.021	442	3 826,33	1 691 214,56
34119	Респ. Северная Осетия - Алания, г. Владикавказ, СНО "Дарьял", сад 773	Владикавказ	15:09:0032201:737	003002000000 Земли населенных пунктов	Для ведения гражданами садоводства и огородничества	13	13.021	437	3 826,33	1 672 903,55
34120	Российская Федерация, Республика Северная Осетия - Алания, г. Владикавказ, СНО "Дарьял", участок № 774	Владикавказ	15:09:0032201:738	003002000000 Земли населенных пунктов	Ведение садоводства	13	13.021	438	3 826,33	1 676 901,54
34121	Респ. Северная Осетия - Алания, г. Владикавказ, СНО "Дарьял", 775	Владикавказ	15:09:0032201:739	003002000000 Земли населенных пунктов	Под садоводство	13	13.021	437	3 826,33	1 672 096,21
34122	Респ. Северная Осетия - Алания, г. Владикавказ, СНО "Дарьял", сад 76	Владикавказ	15:09:0032201:74	003002000000 Земли населенных пунктов	Для садоводства или огородничества	13	13.021	437	3 826,33	1 672 903,55
34123	Респ. Северная Осетия - Алания, г. Владикавказ, СНО "Дарьял", 776	Владикавказ	15:09:0032201:740	003002000000 Земли населенных пунктов	Для ведения гражданами садоводства и огородничества	13	13.021	436	3 826,33	1 670 799,88
34124	Респ. Северная Осетия - Алания, г. Владикавказ, СНО "Дарьял", 777	Владикавказ	15:09:0032201:741	003002000000 Земли населенных пунктов	Под садоводство	13	13.021	438	3 826,33	1 676 901,54
34125	Респ. Северная Осетия - Алания, г. Владикавказ, СНО "Дарьял", 778	Владикавказ	15:09:0032201:742	003002000000 Земли населенных пунктов	Под садоводство	13	13.021	438	3 826,33	1 676 901,54
34126	Респ. Северная Осетия - Алания, г. Владикавказ, СНО "Дарьял", сад 779	Владикавказ	15:09:0032201:743	003002000000 Земли населенных пунктов	Для садоводства или огородничества	13	13.021	437	3 826,33	1 672 903,55
34127	Респ. Северная Осетия - Алания, г. Владикавказ, СНО "Дарьял", сад 780	Владикавказ	15:09:0032201:744	003002000000 Земли населенных пунктов	Для садоводства	13	13.021	437	3 826,33	1 672 903,55
34128	Респ. Северная Осетия - Алания, г. Владикавказ, СНО "Дарьял", сад 550	Владикавказ	15:09:0032201:745	003002000000 Земли населенных пунктов	Под садоводство	13	13.021	457	3 826,33	1 750 622,81
34129	Респ. Северная Осетия - Алания, г. Владикавказ, СНО "Дарьял", сад 580	Владикавказ	15:09:0032201:746	003002000000 Земли населенных пунктов	Под садоводство	13	13.021	438	3 826,33	1 676 901,54

№ пп	Местоположение ЗУ	Район	Кадастровый номер ЗУ	Категория земель	Разрешенное использование по документу	Код вида разрешенного использования (в соответствии с классификатором видов разрешенного использования земельных участков)	Вид использования объектов недвижимости	Площадь	УПКС	КС
34130	Респ. Северная Осетия - Алания, г. Владикавказ, СНО "Пальян", участок 632	Владикавказ	15:09:0032201:748	003002000000 Земли населенных пунктов	Под садоводство	13	13.021	400	3 896,33	1 687 110,89
34131	Респ. Северная Осетия - Алания, г. Владикавказ, СНО "Пальян", сад 484	Владикавказ	15:09:0032201:749	003002000000 Земли населенных пунктов	Для садоводства или огородничества	13	13.021	435	3 896,33	1 694 903,55
34132	Респ. Северная Осетия - Алания, г. Владикавказ, СНО "Дарьял", сад 77	Владикавказ	15:09:0032201:75	003002000000 Земли населенных пунктов	Под садоводство	13	13.021	435	3 896,33	1 694 903,55
34133	Респ. Северная Осетия - Алания, г. Владикавказ, СНО "Дарьял", сад 382	Владикавказ	15:09:0032201:750	003002000000 Земли населенных пунктов	Под садоводство	13	13.021	870	3 896,33	3 389 807,10
34134	Респ. Северная Осетия - Алания, г. Владикавказ, Садоводческое некоммерческое объединение "Дарьял", сад 178	Владикавказ	15:09:0032201:751	003002000000 Земли населенных пунктов	для садоводства или огородничества	13	13.021	435	3 896,33	1 694 903,55
34135	Российская Федерация, Республика Северная Осетия - Алания, г. Владикавказ, СНО "Дарьял", сад 741	Владикавказ	15:09:0032201:752	003002000000 Земли населенных пунктов	Земельные участки (территории) общего пользования	6	12.001	435	615,47	267 729,45
34136	Респ. Северная Осетия - Алания, г. Владикавказ, СНО "Дарьял", сад 761	Владикавказ	15:09:0032201:753	003002000000 Земли населенных пунктов	для садоводства или огородничества	13	13.021	580	3 896,33	2 259 871,40
34137	Респ. Северная Осетия - Алания, г. Владикавказ, СНО "Дарьял", сад 424	Владикавказ	15:09:0032201:754	003002000000 Земли населенных пунктов	Земельные участки (территории) общего пользования	6	12.001	750	615,47	461 602,50
34138	Респ. Северная Осетия - Алания, г. Владикавказ, СНО "Дарьял", сад 539	Владикавказ	15:09:0032201:755	003002000000 Земли населенных пунктов	Под садоводство	13	13.021	435	3 896,33	1 694 903,55
34139	Республика Северная Осетия - Алания, г. Владикавказ, СНО "Дарьял", участок 53	Владикавказ	15:09:0032201:756	003002000000 Земли населенных пунктов	ведение садоводства	13	13.021	435	3 896,33	1 694 903,55
34140	Респ. Северная Осетия - Алания, г. Владикавказ, СНО "Дарьял", сад №78	Владикавказ	15:09:0032201:76	003002000000 Земли населенных пунктов	Для коллективного садоводства	13	13.021	435	3 896,33	1 694 903,55
34141	Респ. Северная Осетия - Алания, г. Владикавказ, СНО "Дарьял", сад 443	Владикавказ	15:09:0032201:760	003002000000 Земли населенных пунктов	Под садоводства	13	13.021	435	3 896,33	1 694 903,55
34142	Респ. Северная Осетия - Алания, г. Владикавказ, СНО "Дарьял", сад №760	Владикавказ	15:09:0032201:761	003002000000 Земли населенных пунктов	для садоводства	13	13.021	870	3 896,33	3 389 807,10
34143	Респ. Северная Осетия - Алания, г. Владикавказ, СНО "Дарьял", участок 781	Владикавказ	15:09:0032201:762	003002000000 Земли населенных пунктов	под садоводство	13	13.021	435	3 896,33	1 694 903,55
34144	Респ. Северная Осетия - Алания, г. Владикавказ, Садоводческое некоммерческое объединение "Дарьял", участок 348	Владикавказ	15:09:0032201:763	003002000000 Земли населенных пунктов	Под садоводство	13	13.021	433	3 896,33	1 687 110,89
34145	Респ. Северная Осетия - Алания, г. Владикавказ, СНО "Дарьял", участок 715	Владикавказ	15:09:0032201:764	003002000000 Земли населенных пунктов	Под садоводство	13	13.021	867	3 896,33	3 378 118,11
34146	Респ. Северная Осетия - Алания, г. Владикавказ, СНО "Дарьял", участок 686	Владикавказ	15:09:0032201:765	003002000000 Земли населенных пунктов	Под садоводства	13	13.021	869	3 896,33	3 385 910,77
34147	Респ. Северная Осетия - Алания, г. Владикавказ, СНО "Дарьял", участок 299	Владикавказ	15:09:0032201:766	003002000000 Земли населенных пунктов	Для садоводства	13	13.021	870	3 896,33	3 389 807,10
34148	Российская Федерация, Республика Северная Осетия - Алания, г. Владикавказ, СНО "Дарьял", участок 132	Владикавказ	15:09:0032201:767	003002000000 Земли населенных пунктов	Для садоводства	13	13.021	435	3 896,33	1 694 903,55
34149	Респ. Северная Осетия - Алания, г. Владикавказ, СНО "Дарьял", участок 67	Владикавказ	15:09:0032201:768	003002000000 Земли населенных пунктов	Под садоводство	13	13.021	435	3 896,33	1 694 903,55
34150	Респ. Северная Осетия - Алания, г. Владикавказ, СНО "Дарьял", участок №745	Владикавказ	15:09:0032201:769	003002000000 Земли населенных пунктов	Под садоводство	13	13.021	870	3 896,33	3 389 807,10
34151	Респ. Северная Осетия - Алания, г. Владикавказ, СНО "Дарьял", сад № 79	Владикавказ	15:09:0032201:77	003002000000 Земли населенных пунктов	Под садоводство	13	13.021	435	3 896,33	1 694 903,55
34152	Респ. Северная Осетия - Алания, г. Владикавказ, СНО "Дарьял", участок №132"а"	Владикавказ	15:09:0032201:770	003002000000 Земли населенных пунктов	Под садоводство	13	13.021	435	3 896,33	1 694 903,55
34153	Респ. Северная Осетия - Алания, г. Владикавказ, СНО "Дарьял", участок 749	Владикавказ	15:09:0032201:771	003002000000 Земли населенных пунктов	Под садоводства	13	13.021	870	3 896,33	3 389 807,10
34154	Российская Федерация, Республика Северная Осетия - Алания, г. Владикавказ, СНО "Дарьял", сад № 196	Владикавказ	15:09:0032201:772	003002000000 Земли населенных пунктов	Земельные участки (территории) общего пользования	6	12.001	900	615,47	553 923,00
34155	Респ. Северная Осетия - Алания, г. Владикавказ, Садоводческое некоммерческое объединение "Дарьял", участок 631	Владикавказ	15:09:0032201:774	003002000000 Земли населенных пунктов	под садоводство	13	13.021	437	3 896,33	1 702 696,21
34156	Респ. Северная Осетия - Алания, г. Владикавказ, СНО "Дарьял", сад №642	Владикавказ	15:09:0032201:775	003002000000 Земли населенных пунктов	Под садоводство	13	13.021	870	3 896,33	3 389 807,10
34157	Респ. Северная Осетия - Алания, г. Владикавказ, СНО "Дарьял", дом участок №438	Владикавказ	15:09:0032201:777	003002000000 Земли населенных пунктов	Для садоводства	13	13.021	435	3 896,33	1 694 903,55
34158	Респ. Северная Осетия - Алания, г. Владикавказ, СНО "Дарьял", сад 701	Владикавказ	15:09:0032201:778	003002000000 Земли населенных пунктов	Для садоводства	13	13.021	862	3 896,33	3 358 636,46
34159	Респ. Северная Осетия - Алания, г. Владикавказ, Садоводческое некоммерческое объединение "Дарьял", сад № 80	Владикавказ	15:09:0032201:78	003002000000 Земли населенных пунктов	Для садоводства	13	13.021	435	3 896,33	1 694 903,55
34160	Респ. Северная Осетия - Алания, г. Владикавказ, СНО "Дарьял", дом участок № 580 а	Владикавказ	15:09:0032201:780	003002000000 Земли населенных пунктов	Земельные участки (территории) общего пользования	6	12.001	435	615,47	267 729,45
34161	Респ. Северная Осетия - Алания, г. Владикавказ, СНО «Дарьял», участок № 660	Владикавказ	15:09:0032201:781	003002000000 Земли населенных пунктов	Под садоводства	13	13.021	447	3 896,33	1 741 658,51
34162	Респ. Северная Осетия - Алания, г. Владикавказ, СНО "Пальян", участок №434	Владикавказ	15:09:0032201:782	003002000000 Земли населенных пунктов	Под садоводства	13	13.021	435	3 896,33	1 694 903,55
34163	Северная Осетия - Алания респ. г. Владикавказ, автомобильная дорога "Подъезд к г.Владикавказ от М-29 "Кавказ" от км 21+050 - км 28+950"	Владикавказ	15:09:0032201:783	003002000000 Земли населенных пунктов	Земельные участки (территории) общего пользования	6	12.001	18 945	615,47	11 660 079,15
34164	Респ. Северная Осетия - Алания, г. Владикавказ, СНО "Дарьял", участок №742	Владикавказ	15:09:0032201:785	003002000000 Земли населенных пунктов	Для садоводства	13	13.021	435	3 896,33	1 694 903,55
34165	Российская Федерация, Республика Северная Осетия - Алания, г. Владикавказ, СНО "Дарьял", сад №68	Владикавказ	15:09:0032201:786	003002000000 Земли населенных пунктов	Под садоводство	13	13.021	435	3 896,33	1 694 903,55
34166	Респ. Северная Осетия - Алания, г. Владикавказ, Садоводческое некоммерческое объединение "Дарьял", сад №757	Владикавказ	15:09:0032201:787	003002000000 Земли населенных пунктов	под садоводство	13	13.021	434	3 896,33	1 691 007,22
34167	Респ. Северная Осетия - Алания, г. Владикавказ, СНО "Дарьял", сад №757	Владикавказ	15:09:0032201:788	003002000000 Земли населенных пунктов	Для садоводства	13	13.021	435	3 896,33	1 694 903,55
34168	Респ. Северная Осетия - Алания, г. Владикавказ, СНО "Дарьял", участок №81	Владикавказ	15:09:0032201:79	003002000000 Земли населенных пунктов	Для садоводства	13	13.021	435	3 896,33	1 694 903,55
34169	Респ. Северная Осетия - Алания, г. Владикавказ, СНО "Дарьял", участок №673	Владикавказ	15:09:0032201:790	003002000000 Земли населенных пунктов	коллективное садоводство	13	13.021	869	3 896,33	3 385 910,77
34170	Респ. Северная Осетия - Алания, г. Владикавказ, СНО "Дарьял", участок №725	Владикавказ	15:09:0032201:791	003002000000 Земли населенных пунктов	коллективное садоводство	13	13.021	870	3 896,33	3 389 807,10
34171	Респ. Северная Осетия - Алания, г. Владикавказ, ул. СНО "Дарьял", участок №16-17	Владикавказ	15:09:0032201:792	003002000000 Земли населенных пунктов	Коллективное садоводство	13	13.021	870	3 896,33	3 389 807,10
34172	Респ. Северная Осетия - Алания, г. Владикавказ, СНО "Дарьял", участок №50-51	Владикавказ	15:09:0032201:793	003002000000 Земли населенных пунктов	коллективное садоводство	13	13.021	870	3 896,33	3 389 807,10
34173	Респ. Северная Осетия - Алания, г. Владикавказ, СНО "Дарьял", участок №727	Владикавказ	15:09:0032201:794	003002000000 Земли населенных пунктов	Садовый участок	13	13.021	861	3 896,33	3 354 740,13
34174	Респ. Северная Осетия - Алания, г. Владикавказ, СНО "Дарьял", участок №1	Владикавказ	15:09:0032201:795	003002000000 Земли населенных пунктов	Магазины (Размещение объектов капитального строительства, предназначенных для продажи товаров, торговая площадь которых составляет до 5000 кв. м)	4	04.040	435	6 506,45	2 830 305,75
34175	Респ. Северная Осетия - Алания, г. Владикавказ, СНО "Дарьял", сад № 462-463	Владикавказ	15:09:0032201:796	003002000000 Земли населенных пунктов	Под садоводство	13	13.021	1 308	3 896,33	5 096 398,64
34176	Респ. Северная Осетия - Алания, г. Владикавказ, СНО "Дарьял", участок №277 "а"	Владикавказ	15:09:0032201:797	003002000000 Земли населенных пунктов	Коллективное садоводство	13	13.021	392	3 896,33	1 527 361,36
34177	Респ. Северная Осетия - Алания, г. Владикавказ, СНО "Дарьял", сад 216,217,218	Владикавказ	15:09:0032201:798	003002000000 Земли населенных пунктов	Под садоводство	13	13.021	1 304	3 896,33	5 080 814,32
34178	Респ. Северная Осетия - Алания, г. Владикавказ, СНО "Дарьял", сад № 455	Владикавказ	15:09:0032201:799	003002000000 Земли населенных пунктов	Коллективное садоводство	13	13.021	872	3 896,33	3 397 599,76
34179	Респ. Северная Осетия - Алания, г. Владикавказ, СНО "Дарьял", участок №9	Владикавказ	15:09:0032201:8	003002000000 Земли населенных пунктов	Для садоводства	13	13.021	435	3 896,33	1 694 903,55
34180	Респ. Северная Осетия - Алания, г. Владикавказ, СНО "Пальян", дом сад 82	Владикавказ	15:09:0032201:80	003002000000 Земли населенных пунктов	Под садоводства	13	13.021	435	3 896,33	1 694 903,55
34181	Северная Осетия - Алания респ. г. Владикавказ, СНО "Дарьял", сад №471	Владикавказ	15:09:0032201:801	003002000000 Земли населенных пунктов	Коллективное садоводство	13	13.021	434	3 896,33	1 691 007,22
34182	Северная Осетия - Алания респ. г. Владикавказ, СНО "Дарьял", участок 500	Владикавказ	15:09:0032201:802	003002000000 Земли населенных пунктов	Для ведения гражданами садоводства и огородничества	13	13.021	435	3 896,33	1 694 903,55
34183	Северная Осетия - Алания, г. Владикавказ, СНО "Дарьял", сад №429	Владикавказ	15:09:0032201:804	003002000000 Земли населенных пунктов	Для садоводства	13	13.021	131	3 896,33	510 439,23
34184	Респ. Северная Осетия - Алания, г. Владикавказ, СНО "Дарьял", сад №429-430	Владикавказ	15:09:0032201:805	003002000000 Земли населенных пунктов	Для садоводства	13	13.021	739	3 896,33	2 879 387,87
34185	Северная Осетия - Алания респ. г. Владикавказ, СНО "Дарьял", участок №101, 102,103	Владикавказ	15:09:0032201:807	003002000000 Земли населенных пунктов	Коллективное садоводство	13	13.021	1 305	3 896,33	5 084 710,65
34186	Северная Осетия - Алания респ. г. Владикавказ, СНО "Дарьял", сад №	Владикавказ	15:09:0032201:808	003002000000 Земли населенных пунктов	Земельные участки (территории) общего пользования	6	12.001	435	615,47	267 729,45
34187	Северная Осетия - Алания респ. г. Владикавказ, ул. Гадиева, 95, Садоводческое некоммерческое объединение "Дарьял", участок № 501	Владикавказ	15:09:0032201:809	003002000000 Земли населенных пунктов	Земельные участки (территории) общего пользования	6	12.001	435	615,47	267 729,45
34188	Респ. Северная Осетия - Алания, г. Владикавказ, Садоводческое некоммерческое объединение "Дарьял", сад № 83	Владикавказ	15:09:0032201:81	003002000000 Земли населенных пунктов	Под садоводство	13	13.021	434	3 896,33	1 691 007,22
34189	Респ. Северная Осетия - Алания, г. Владикавказ, СНО "Дарьял", сад 84	Владикавказ	15:09:0032201:82	003002000000 Земли населенных пунктов	Под садоводство	13	13.021	435	3 896,33	1 694 903,55

№ пп	Местоположение ЗУ	Район	Кадастровый номер ЗУ	Категория земель	Разрешенное использование по документу	Код вида разрешенного использования (в соответствии с классификатором видов разрешенного использования земельных участков)	Вид использования объектов недвижимости	Площадь	УПКС	КС
34190	Северная Осетия - Алания респ. г. Владикавказ, ул. Гадиева, 95. Садоводческое некоммерческое объединение "Дарьял", участок №197	Владикавказ	15:09:0032201:829	0030020000000 Земли населенных пунктов	Для коллективного садоводства	13	13.021	435	3 896,33	1 694 903,55
34191	Респ. Северная Осетия - Алания, г. Владикавказ, СНО "Дарьял", сад 85	Владикавказ	15:09:0032201:83	0030020000000 Земли населенных пунктов	Под садоводство	13	13.021	870	3 896,33	3 389 807,10
34192	Северная Осетия - Алания респ. г. Владикавказ, СНО "Дарьял", сад 407	Владикавказ	15:09:0032201:830	0030020000000 Земли населенных пунктов	Под садоводство	13	13.021	290	3 896,33	1 129 935,70
34193	Респ. Северная Осетия - Алания, г. Владикавказ, СНО "Дарьял", сад 407	Владикавказ	15:09:0032201:831	0030020000000 Земли населенных пунктов	Под садоводство	13	13.021	290	3 896,33	1 129 935,70
34194	Республика Северная Осетия - Алания, г. Владикавказ, СНО "Дарьял", участок № 87	Владикавказ	15:09:0032201:85	0030020000000 Земли населенных пунктов	Для садоводства	13	13.021	435	3 896,33	1 694 903,55
34195	Респ. Северная Осетия - Алания, г. Владикавказ, СНО "Дарьял", сад 88	Владикавказ	15:09:0032201:86	0030020000000 Земли населенных пунктов	Под садоводство	13	13.021	435	3 896,33	1 694 903,55
34196	Респ. Северная Осетия - Алания, г. Владикавказ, СНО "Дарьял", сад № 89	Владикавказ	15:09:0032201:87	0030020000000 Земли населенных пунктов	Под садоводство	13	13.021	435	3 896,33	1 694 903,55
34197	Северная Осетия - Алания респ. г. Владикавказ, ул. Гадиева. 95. Садоводческое некоммерческое объединение "Дарьял", участок №101 "п"	Владикавказ	15:09:0032201:877	0030020000000 Земли населенных пунктов	Для садоводства	13	13.021	442	3 896,33	1 722 177,86
34198	Республика Северная Осетия-Алания, г. Владикавказ, ул. Гадиева, 95, Садоводческое некоммерческое объединение "Дарьял", сад №684	Владикавказ	15:09:0032201:879	0030020000000 Земли населенных пунктов	Для коллективного садоводства	13	13.021	450	3 896,33	1 753 348,50
34199	Респ. Северная Осетия - Алания, г. Владикавказ, СНО "Дарьял", участок №90	Владикавказ	15:09:0032201:88	0030020000000 Земли населенных пунктов	Под садоводство	13	13.021	434	3 896,33	1 691 007,22
34200	Республика Северная Осетия-Алания, г. Владикавказ, ул. Гадиева. 95. садоводческое некоммерческое объединение "Дарьял", участок №350	Владикавказ	15:09:0032201:880	0030020000000 Земли населенных пунктов	Земельные участки (территории) общего пользования	6	12.001	435	615,47	267 729,45
34201	Республика Северная Осетия-Алания, г. Владикавказ, ул. Гадиева, 95, Садоводческое некоммерческое объединение "Дарьял", сад № 540	Владикавказ	15:09:0032201:882	0030020000000 Земли населенных пунктов	Под садоводство	13	13.021	430	3 896,33	1 675 421,90
34202	Республика Северная Осетия-Алания, г. Владикавказ, ул. Гадиева, 95, Садоводческое некоммерческое объединение "Дарьял", сад № 540	Владикавказ	15:09:0032201:883	0030020000000 Земли населенных пунктов	Под садоводство	13	13.021	428	3 896,33	1 667 629,24
34203	Республика Северная Осетия-Алания, г. Владикавказ, ул. Гадиева. 95. Садоводческое некоммерческое объединение "Дарьял", сад № 505-506-575-576	Владикавказ	15:09:0032201:884	0030020000000 Земли населенных пунктов	Под садоводство	13	13.021	3 857	3 896,33	15 028 144,81
34204	Северная Осетия - Алания респ. г. Владикавказ, ул. Гадиева, 95, Садоводческое некоммерческое объединение "Дарьял", сад № 416-417-418-419-420-353-354-355-356-357	Владикавказ	15:09:0032201:885	0030020000000 Земли населенных пунктов	Для коллективного садоводства	13	13.021	4 762	3 896,33	18 554 323,46
34205	Республика Северная Осетия-Алания, г. Владикавказ, ул. Гадиева, 95, Садоводческое некоммерческое объединение "Дарьял", сад №197 "а"	Владикавказ	15:09:0032201:886	0030020000000 Земли населенных пунктов	Земельные участки (территории) общего пользования	6	12.001	203	615,47	124 940,41
34206	Республика Северная Осетия-Алания, г. Владикавказ, ул. Гадиева, 95, Садоводческое некоммерческое объединение "Дарьял", сад №197 "а"	Владикавказ	15:09:0032201:887	0030020000000 Земли населенных пунктов	Земельные участки (территории)общего пользования	6	12.001	326	615,47	200 643,22
34207	Северная Осетия-Алания респ. г Владикавказ, ул Гадиева, д 95, СНО "Дарьял", сад № 66-66"а"	Владикавказ	15:09:0032201:889	0030020000000 Земли населенных пунктов	под садоводство	13	13.021	870	3 896,33	3 389 807,10
34208	Респ. Северная Осетия - Алания, г. Владикавказ, СНО "Дарьял", сад 91	Владикавказ	15:09:0032201:89	0030020000000 Земли населенных пунктов	Под садоводство	13	13.021	435	3 896,33	1 694 903,55
34209	Респ. Северная Осетия - Алания, г. Владикавказ, СНО "Дарьял", сад 10	Владикавказ	15:09:0032201:9	0030020000000 Земли населенных пунктов	Под садоводство	13	13.021	435	3 896,33	1 694 903,55
34210	Республика Северная Осетия-Алания, г Владикавказ, ул.Гадиева. Садоводческое некоммерческое товарищество" Дарьял", участок №92	Владикавказ	15:09:0032201:90	0030020000000 Земли населенных пунктов	коллективное садоводство	13	13.021	435	3 896,33	1 694 903,55
34211	Российская Федерация, Республика Северная Осетия - Алания г. Владикавказ, тер. СНО Дарьял, з/у 349	Владикавказ	15:09:0032201:909	0030020000000 Земли населенных пунктов	Земельные участки (территории) общего пользования	13	13.021	450	3 896,33	1 753 348,50
34212	Респ. Северная Осетия - Алания, г. Владикавказ, СНО "Дарьял", сад 93	Владикавказ	15:09:0032201:91	0030020000000 Земли населенных пунктов	Под садоводство	13	13.021	435	3 896,33	1 694 903,55
34213	Республика Северная Осетия-Алания, г. Владикавказ, ул. Гадиева, 95, садоводческое некоммерческое объединение "Дарьял", сад № 349	Владикавказ	15:09:0032201:910	0030020000000 Земли населенных пунктов	Под садоводство	13	13.021	450	3 896,33	1 753 348,50
34214	Респ. Северная Осетия - Алания, г. Владикавказ, СНО "Дарьял", сад №94	Владикавказ	15:09:0032201:92	0030020000000 Земли населенных пунктов	Под садоводство	13	13.021	435	3 896,33	1 694 903,55
34215	Северная Осетия-Алания респ. г. Владикавказ, ул. Гадиева. 95. садоводческое некоммерческое объединение "Дарьял", сад № 718	Владикавказ	15:09:0032201:927	0030020000000 Земли населенных пунктов	Под садоводство	13	13.021	435	3 896,33	1 694 903,55
34216	Северная Осетия-Алания респ. г. Владикавказ, ул. Гадиева. 95. садоводческое некоммерческое объединение "Дарьял", сад № 718	Владикавказ	15:09:0032201:928	0030020000000 Земли населенных пунктов	Под садоводство	13	13.021	435	3 896,33	1 694 903,55
34217	Респ. Северная Осетия - Алания, г. Владикавказ, СНО "Дарьял", сад 95	Владикавказ	15:09:0032201:93	0030020000000 Земли населенных пунктов	Под садоводство	13	13.021	435	3 896,33	1 694 903,55
34218	Респ. Северная Осетия - Алания, г. Владикавказ, СНО "Дарьял", сад 96	Владикавказ	15:09:0032201:94	0030020000000 Земли населенных пунктов	Под садоводство	13	13.021	870	3 896,33	3 389 807,10
34219	Респ. Северная Осетия - Алания, г. Владикавказ, ул. Гадиева,95, садоводческое некоммерческое обьединение "Дарьял", сад № 617	Владикавказ	15:09:0032201:940	0030020000000 Земли населенных пунктов	коллективное садоводство	13	13.021	441	3 896,33	1 718 281,53
34220	Респ. Северная Осетия - Алания, г. Владикавказ, СНО "Дарьял", сад 97	Владикавказ	15:09:0032201:95	0030020000000 Земли населенных пунктов	коллективное садоводство	13	13.021	435	3 896,33	1 694 903,55
34221	Республика Северная Осетия-Алания, г. Владикавказ, ул. Гадиева, 95, Садоводческое некоммерческое объединение "Дарьял", сад № 424	Владикавказ	15:09:0032201:958	0030020000000 Земли населенных пунктов	Земельные участки (территории) общего пользования	6	12.001	435	615,47	267 729,45
34222	Северная Осетия - Алания респ. г. Владикавказ, СНО "Дарьял", сад №98	Владикавказ	15:09:0032201:96	0030020000000 Земли населенных пунктов	Для коллективного садоводства	13	13.021	435	3 896,33	1 694 903,55
34223	Респ. Северная Осетия - Алания, г. Владикавказ, СНО "Дарьял", сад 99	Владикавказ	15:09:0032201:97	0030020000000 Земли населенных пунктов	Под садоводство	13	13.021	435	3 896,33	1 694 903,55
34224	Республика Северная Осетия-Алания, г. Владикавказ, Гадиева, 95, садоводческое некоммерческое объединение "Дарьял"	Владикавказ	15:09:0032201:970	0030020000000 Земли населенных пунктов	Под садоводство	13	13.021	406	3 896,33	1 581 909,98
34225	Республика Северная Осетия-Алания, г. Владикавказ, Гадиева. 95. садоводческое некоммерческое объединение "Дарьял"	Владикавказ	15:09:0032201:971	0030020000000 Земли населенных пунктов	Под садоводство	13	13.021	464	3 896,33	1 807 897,12
34226	Респ. Северная Осетия - Алания, г. Владикавказ, СНО "Дарьял", сад 100	Владикавказ	15:09:0032201:98	0030020000000 Земли населенных пунктов	Под садоводство	13	13.021	435	3 896,33	1 694 903,55
34227	Республика Северная Осетия-Алания, г. Владикавказ, ул.Гадиева, 95, СНО "Дарьял", сад №165 "Д".	Владикавказ	15:09:0032201:983	0030020000000 Земли населенных пунктов	под садоводство	13	13.021	288	3 896,33	1 122 143,04
34228	Республика Северная Осетия-Алания, г. Владикавказ, ул. Гадиева, 95, СНО "Дарьял", сад №165 "А".	Владикавказ	15:09:0032201:984	0030020000000 Земли населенных пунктов	под садоводство	13	13.021	292	3 896,33	1 137 728,36
34229	Республика Северная Осетия-Алания, г Владикавказ, ул.Гадиева, 95, СНО "Дарьял", уч 100 "А"	Владикавказ	15:09:0032201:991	0030020000000 Земли населенных пунктов	Для садоводства	13	13.021	1 544	3 896,33	6 015 933,52
34230	Респ. Северная Осетия - Алания, г. Владикавказ, СНО "Надежда", сад 81	Владикавказ	15:09:0032202:101	0030020000000 Земли населенных пунктов	Для ведения коллективного садоводства	13	13.021	600	1 344,48	806 688,00
34231	Респ. Северная Осетия - Алания, г. Владикавказ, СНО "Надежда", дом участок № 12 "а"	Владикавказ	15:09:0032202:102	0030020000000 Земли населенных пунктов	Для садоводства	13	13.021	600	1 344,48	806 688,00
34232	Респ. Северная Осетия - Алания, г. Владикавказ, СНО "Надежда", дом участок № 11 а	Владикавказ	15:09:0032202:103	0030020000000 Земли населенных пунктов	Для садоводства	13	13.021	600	1 344,48	806 688,00
34233	Респ. Северная Осетия - Алания, г. Владикавказ, СНО "Надежда", участок №8	Владикавказ	15:09:0032202:108	0030020000000 Земли населенных пунктов	Для садоводства	13	13.021	600	1 344,48	806 688,00
34234	Северная Осетия - Алания респ. г. Владикавказ, Московское шоссе, 20 , Садоводческое некоммерческое объединение "Надежда" участок № 5	Владикавказ	15:09:0032202:109	0030020000000 Земли населенных пунктов	Для садоводства	13	13.021	600	1 344,48	806 688,00
34235	Северная Осетия - Алания респ. г. Владикавказ, Московское шоссе.20, Садоводческое некоммерческое объединение "Надежда" участок № 7	Владикавказ	15:09:0032202:110	0030020000000 Земли населенных пунктов	Для садоводства	13	13.021	600	1 344,48	806 688,00
34236	Северная Осетия - Алания респ. г. Владикавказ, Московское шоссе. 20. Садоводческое некоммерческое объединение "Надежда", участок №6	Владикавказ	15:09:0032202:111	0030020000000 Земли населенных пунктов	для ведения садоводства	13	13.021	600	1 344,48	806 688,00
34237	Республика Северная Осетия - Алания, г Владикавказ, ш Московское, (рядом с СНО "Надежда")	Владикавказ	15:09:0032202:116	0030020000000 Земли населенных пунктов	Земельные участки (территории) общего пользования	6	12.001	533	615,47	328 045,51
34238	Северная Осетия - Алания респ. г. Владикавказ, Московское шоссе (рядом с СНО "Надежда")	Владикавказ	15:09:0032202:117	0030020000000 Земли населенных пунктов	Для ведения дачного хозяйства	13	13.021	2 611	1 344,48	3 510 437,28
34239	Северная Осетия - Алания респ. г. Владикавказ, Московское шоссе (рядом с СНО "Надежда")	Владикавказ	15:09:0032202:118	0030020000000 Земли населенных пунктов	Земельные участки (территории) общего пользования	6	12.001	559	615,47	344 047,73
34240	Северная Осетия - Алания респ. г. Владикавказ, Московское шоссе (рядом с СНО "Надежда")	Владикавказ	15:09:0032202:120	0030020000000 Земли населенных пунктов	Для ведения дачного хозяйства	13	13.021	604	1 344,48	812 065,92
34241	Северная Осетия - Алания респ. г. Владикавказ, Московское шоссе (рядом с СНО "Надежда")	Владикавказ	15:09:0032202:121	0030020000000 Земли населенных пунктов	Для ведения дачного хозяйства	13	13.021	564	1 344,48	758 286,72
34242	Северная Осетия - Алания респ. г. Владикавказ, Московское шоссе (рядом с СНО "Надежда")	Владикавказ	15:09:0032202:122	0030020000000 Земли населенных пунктов	Для ведения дачного хозяйства	13	13.021	582	1 344,48	782 487,36
34243	Северная Осетия - Алания респ. г. Владикавказ, Московское шоссе (рядом с СНО "Надежда")	Владикавказ	15:09:0032202:125	0030020000000 Земли населенных пунктов	Для ведения дачного хозяйства	13	13.021	520	1 344,48	699 129,60
34244	Северная Осетия - Алания респ. г. Владикавказ, Московское шоссе (рядом с СНО "Надежда")	Владикавказ	15:09:0032202:126	0030020000000 Земли населенных пунктов	Для ведения дачного хозяйства	13	13.021	500	1 344,48	672 240,00
34245	Северная Осетия - Алания респ. г. Владикавказ, Московское шоссе (рядом с СНО "Надежда")	Владикавказ	15:09:0032202:127	0030020000000 Земли населенных пунктов	Для ведения дачного хозяйства	13	13.021	500	1 344,48	672 240,00

№ пп	Местоположение ЗУ	Район	Кадастровый номер ЗУ	Категория земель	Разрешенное использование по документу	Код вида разрешенного использования (в соответствии с классификатором видов разрешенного использования земельных участков)	Вид использования объектов недвижимости	Площадь	УПКС	КС
34246	Республика Северная Осетия - Алания, г Владикавказ, Московское шоссе (напом с СНО "Надежда")	Владикавказ	15:09:0032202:128	003002000000 Земли населенных пунктов	Для ведения дачного хозяйства	13	13.021	500	1 344,48	672 240,00
34247	Республика Северная Осетия-Алания, г Владикавказ, Московское шоссе (рядом с СНО "Надежда")	Владикавказ	15:09:0032202:129	003002000000 Земли населенных пунктов	Для ведения дачного хозяйства	13	13.021	500	1 344,48	672 240,00
34248	Респ. Северная Осетия - Алания, г. Владикавказ, СНО "Надежда", зем.уч.№9	Владикавказ	15:09:0032202:13	003002000000 Земли населенных пунктов	под садоводство	13	13.021	600	1 344,48	806 688,00
34249	Северная Осетия - Алания респ, г Владикавказ, Московское шоссе (рядом с СНО "Надежда")	Владикавказ	15:09:0032202:130	003002000000 Земли населенных пунктов	Для ведения дачного хозяйства	13	13.021	450	1 344,48	605 016,00
34250	Северная Осетия - Алания респ, г Владикавказ, Московское шоссе (рядом с СНО "Надежда")	Владикавказ	15:09:0032202:131	003002000000 Земли населенных пунктов	Для ведения дачного хозяйства	13	13.021	450	1 344,48	605 016,00
34251	Северная Осетия - Алания респ, г Владикавказ, Московское шоссе (рядом с СНО "Надежда")	Владикавказ	15:09:0032202:132	003002000000 Земли населенных пунктов	Для ведения дачного хозяйства	13	13.021	450	1 344,48	605 016,00
34252	Северная Осетия - Алания респ, г Владикавказ, Московское шоссе (рядом с СНО "Надежда")	Владикавказ	15:09:0032202:133	003002000000 Земли населенных пунктов	Для ведения дачного хозяйства	13	13.021	483	1 344,48	649 383,84
34253	Республика Северная Осетия - Алания, г Владикавказ, Московское шоссе (рядом с СНО "Надежда")	Владикавказ	15:09:0032202:134	003002000000 Земли населенных пунктов	Для ведения дачного хозяйства	13	13.021	521	1 344,48	700 474,08
34254	Северная Осетия - Алания респ, г Владикавказ, Московское шоссе (рядом с СНО "Надежда")	Владикавказ	15:09:0032202:135	003002000000 Земли населенных пунктов	Для ведения дачного хозяйства	13	13.021	500	1 344,48	672 240,00
34255	Северная Осетия - Алания респ, г Владикавказ, Московское шоссе (рядом с СНО "Надежда")	Владикавказ	15:09:0032202:136	003002000000 Земли населенных пунктов	Для ведения дачного хозяйства	13	13.021	500	1 344,48	672 240,00
34256	Северная Осетия - Алания респ, г Владикавказ, Московское шоссе (рядом с СНО "Надежда")	Владикавказ	15:09:0032202:137	003002000000 Земли населенных пунктов	Для ведения дачного хозяйства	13	13.021	500	1 344,48	672 240,00
34257	Республика Северная Осетия - Алания, г. Владикавказ, ш. Московское (рядом с СНО Надежда)	Владикавказ	15:09:0032202:138	003002000000 Земли населенных пунктов	Для ведения дачного хозяйства	13	13.021	500	1 344,48	672 240,00
34258	Северная Осетия - Алания респ, г Владикавказ, Московское шоссе (рядом с СНО "Надежда")	Владикавказ	15:09:0032202:139	003002000000 Земли населенных пунктов	Для ведения дачного хозяйства	13	13.021	450	1 344,48	605 016,00
34259	Респ. Северная Осетия - Алания, г. Владикавказ, СНО "Надежда", сад 10	Владикавказ	15:09:0032202:14	003002000000 Земли населенных пунктов	Под садоводство	13	13.021	600	1 344,48	806 688,00
34260	Северная Осетия - Алания респ, г Владикавказ, Московское шоссе (рядом с СНО "Надежда")	Владикавказ	15:09:0032202:140	003002000000 Земли населенных пунктов	Для ведения дачного хозяйства	13	13.021	450	1 344,48	605 016,00
34261	Северная Осетия - Алания респ, г Владикавказ, Московское шоссе (рядом с СНО "Надежда")	Владикавказ	15:09:0032202:141	003002000000 Земли населенных пунктов	Для ведения дачного хозяйства	13	13.021	450	1 344,48	605 016,00
34262	Северная Осетия - Алания респ, г Владикавказ, Московское шоссе (рядом с СНО "Надежда")	Владикавказ	15:09:0032202:142	003002000000 Земли населенных пунктов	Для ведения дачного хозяйства	13	13.021	484	1 344,48	650 728,32
34263	Северная Осетия - Алания респ, г Владикавказ, Московское шоссе (рядом с СНО "Надежда")	Владикавказ	15:09:0032202:143	003002000000 Земли населенных пунктов	Для ведения дачного хозяйства	13	13.021	520	1 344,48	699 129,60
34264	Северная Осетия - Алания респ, г Владикавказ, Московское шоссе (рядом с СНО "Надежда")	Владикавказ	15:09:0032202:144	003002000000 Земли населенных пунктов	Для ведения дачного хозяйства	13	13.021	515	1 344,48	692 407,20
34265	Северная Осетия - Алания респ, г Владикавказ, Московское шоссе (рядом с СНО "Надежда")	Владикавказ	15:09:0032202:145	003002000000 Земли населенных пунктов	Для ведения дачного хозяйства	13	13.021	526	1 344,48	707 196,48
34266	Северная Осетия - Алания респ, г Владикавказ, Московское шоссе (рядом с СНО "Надежда")	Владикавказ	15:09:0032202:146	003002000000 Земли населенных пунктов	Для ведения дачного хозяйства	13	13.021	539	1 344,48	724 674,72
34267	Северная Осетия - Алания респ, г Владикавказ, Московское шоссе (рядом с СНО "Надежда")	Владикавказ	15:09:0032202:147	003002000000 Земли населенных пунктов	Для ведения дачного хозяйства	13	13.021	553	1 344,48	743 497,44
34268	Северная Осетия - Алания респ, г Владикавказ, Московское шоссе (рядом с СНО "Надежда")	Владикавказ	15:09:0032202:148	003002000000 Земли населенных пунктов	Для ведения дачного хозяйства	13	13.021	508	1 344,48	682 995,84
34269	Северная Осетия - Алания респ, г Владикавказ, Московское шоссе (рядом с СНО "Надежда")	Владикавказ	15:09:0032202:149	003002000000 Земли населенных пунктов	Для ведения дачного хозяйства	13	13.021	519	1 344,48	697 785,12
34270	Респ. Северная Осетия - Алания, г. Владикавказ, СНО "Надежда", сад 11	Владикавказ	15:09:0032202:15	003002000000 Земли населенных пунктов	Под садоводство	13	13.021	600	1 344,48	806 688,00
34271	Северная Осетия - Алания респ, г Владикавказ, Московское шоссе (рядом с СНО "Надежда")	Владикавказ	15:09:0032202:150	003002000000 Земли населенных пунктов	Для ведения дачного хозяйства	13	13.021	530	1 344,48	712 574,40
34272	Северная Осетия - Алания респ, г Владикавказ, Московское шоссе (рядом с СНО "Надежда")	Владикавказ	15:09:0032202:151	003002000000 Земли населенных пунктов	Для ведения дачного хозяйства	13	13.021	582	1 344,48	782 487,36
34273	Северная Осетия - Алания респ, г Владикавказ, Московское шоссе (рядом с СНО "Надежда")	Владикавказ	15:09:0032202:152	003002000000 Земли населенных пунктов	Для ведения дачного хозяйства	13	13.021	2 611	1 344,48	3 510 437,28
34274	Республика Северная Осетия - Алания, г. Владикавказ, Московское шоссе (рядом с СНО "Надежда")	Владикавказ	15:09:0032202:153	003002000000 Земли населенных пунктов	Земельные участки (территории) общего пользования	5	12.003	536	975,97	523 119,92
34275	Республика Северная Осетия-Алания, Московское шоссе, 20, садоводческое некоммерческое объединение "Надежда"	Владикавказ	15:09:0032202:155	003002000000 Земли населенных пунктов	Под садоводство	13	13.021	1 991	1 344,48	2 676 859,68
34276	Республика Северная Осетия-Алания, Московское шоссе, 20, садоводческое некоммерческое объединение "Надежда"	Владикавказ	15:09:0032202:156	003002000000 Земли населенных пунктов	Для ведения коллективного садоводства, дороги (земли общего пользования)	13	13.021	22 840	1 344,48	30 707 923,20
34277	Респ. Северная Осетия - Алания, г. Владикавказ, СНО "Надежда", сад 14	Владикавказ	15:09:0032202:18	003002000000 Земли населенных пунктов	Под садоводство	13	13.021	600	1 344,48	806 688,00
34278	Респ. Северная Осетия - Алания, г. Владикавказ, СНО "Надежда", сад 15	Владикавказ	15:09:0032202:19	003002000000 Земли населенных пунктов	Под садоводство	13	13.021	600	1 344,48	806 688,00
34279	Респ. Северная Осетия - Алания, г. Владикавказ, СНО "Надежда", сад 1	Владикавказ	15:09:0032202:2	003002000000 Земли населенных пунктов	Для ведения коллективного садоводства	13	13.021	600	1 344,48	806 688,00
34280	Респ. Северная Осетия - Алания, г. Владикавказ, СНО "Надежда", сад 16	Владикавказ	15:09:0032202:20	003002000000 Земли населенных пунктов	Под садоводство	13	13.021	600	1 344,48	806 688,00
34281	Респ. Северная Осетия - Алания, г. Владикавказ, СНО "Надежда", сад №17	Владикавказ	15:09:0032202:21	003002000000 Земли населенных пунктов	под садоводство	13	13.021	600	1 344,48	806 688,00
34282	Респ. Северная Осетия - Алания, г. Владикавказ, СНО "Надежда", сад 18	Владикавказ	15:09:0032202:22	003002000000 Земли населенных пунктов	под садоводство	13	13.021	600	1 344,48	806 688,00
34283	Респ. Северная Осетия - Алания, г. Владикавказ, СНО "Надежда", сад №19	Владикавказ	15:09:0032202:23	003002000000 Земли населенных пунктов	Под садоводство	13	13.021	600	1 344,48	806 688,00
34284	Респ. Северная Осетия - Алания, г. Владикавказ, СНО "Надежда", сад №20	Владикавказ	15:09:0032202:24	003002000000 Земли населенных пунктов	под садоводство	13	13.021	600	1 344,48	806 688,00
34285	Респ. Северная Осетия - Алания, г. Владикавказ, СНО "Надежда", сад 21	Владикавказ	15:09:0032202:25	003002000000 Земли населенных пунктов	Под садоводство	13	13.021	600	1 344,48	806 688,00
34286	Респ. Северная Осетия - Алания, г. Владикавказ, СНО "Надежда", сад 22	Владикавказ	15:09:0032202:26	003002000000 Земли населенных пунктов	Под садоводство	13	13.021	600	1 344,48	806 688,00
34287	Респ. Северная Осетия - Алания, г. Владикавказ, СНО "Надежда", сад 23	Владикавказ	15:09:0032202:27	003002000000 Земли населенных пунктов	Для ведения коллективного садоводства	13	13.021	600	1 344,48	806 688,00
34288	Респ. Северная Осетия - Алания, г. Владикавказ, Московское шоссе, 20, садоводческое некоммерческое объединение "Надежда"	Владикавказ	15:09:0032202:271	003002000000 Земли населенных пунктов	Для садоводства или огородничества	13	13.021	1 200	1 344,48	1 613 376,00
34289	Республика Северная Осетия - Алания, г Владикавказ, ш Московское, 20, садоводческое некоммерческое товарищество "Надежда"	Владикавказ	15:09:0032202:275	003002000000 Земли населенных пунктов	Для ведения коллективного садоводства	13	13.021	300	1 344,48	403 344,00
34290	Республика Северная Осетия - Алания, г Владикавказ, ш Московское, 20, садоводческое некоммерческое товарищество "Надежда"	Владикавказ	15:09:0032202:276	003002000000 Земли населенных пунктов	Для ведения коллективного садоводства	13	13.021	301	1 344,48	404 688,48
34291	Республика Северная Осетия - Алания, Город Владикавказ,шоссе (рядом с СНО "Надежда")	Владикавказ	15:09:0032202:279	003002000000 Земли населенных пунктов	Земельные участки (территории) общего пользования	13	13.021	155	1 344,48	208 394,40
34292	Респ. Северная Осетия - Алания, г. Владикавказ, СНО "Надежда", сад 24	Владикавказ	15:09:0032202:28	003002000000 Земли населенных пунктов	Под садоводство	13	13.021	600	1 344,48	806 688,00
34293	Республика Северная Осетия - Алания, Город Владикавказ, шоссе (рядом с СНО "Надежда")	Владикавказ	15:09:0032202:280	003002000000 Земли населенных пунктов	Для ведения дачного хозяйства	13	13.021	409	1 344,48	549 892,32
34294	Республика Северная Осетия - Алания, г Владикавказ, Московское шоссе (рядом с СНО "Надежда")	Владикавказ	15:09:0032202:281	003002000000 Земли населенных пунктов	Земельные участки (территории) общего пользования	13	13.021	154	1 344,48	207 049,92
34295	Республика Северная Осетия - Алания, г Владикавказ, Московское шоссе (рядом с СНО "Надежда")	Владикавказ	15:09:0032202:282	003002000000 Земли населенных пунктов	Для ведения дачного хозяйства	13	13.021	428	1 344,48	575 437,44
34296	Республика Северная Осетия — Алания, г Владикавказ, ш. Московское шоссе	Владикавказ	15:09:0032202:283	003002000000 Земли населенных пунктов	Земельные участки (территории) общего пользования	6	12.001	216	615,47	132 941,52
34297	Республика Северная Осетия — Алания, г Владикавказ, ш. Московское шоссе, (рядом с СНО "Надежда")	Владикавказ	15:09:0032202:284	003002000000 Земли населенных пунктов	Для ведения дачного хозяйства	13	13.021	446	1 344,48	599 638,08
34298	Республика Северная Осетия-Алания, г. Владикавказ	Владикавказ	15:09:0032202:285	003002000000 Земли населенных пунктов	Земельные участки (территории) общего пользования	6	07.020	174	615,47	107 091,78
34299	Республика Северная Осетия-Алания, г.Владикавказ, Московское шоссе (рядом с СНО "Надежда")	Владикавказ	15:09:0032202:286	003002000000 Земли населенных пунктов	Для ведения дачного хозяйства	13	13.021	408	1 138,63	464 561,04
34300	Северная Осетия - Алания респ, г Владикавказ, Московское шоссе (рядом с СНО "Надежда")	Владикавказ	15:09:0032202:287	003002000000 Земли населенных пунктов	земельные участки (территории) общего пользования	13	13.021	153	1 344,48	205 705,44
34301	Северная Осетия - Алания респ, г Владикавказ, Московское шоссе (рядом с СНО "Надежда")	Владикавказ	15:09:0032202:288	003002000000 Земли населенных пунктов	Для ведения дачного хозяйства	13	13.021	447	1 344,48	600 982,56
34302	Республика Северная Осетия - Алания, г Владикавказ	Владикавказ	15:09:0032202:289	003002000000 Земли населенных пунктов	Земельные участки (территории) общего пользования	6	07.020	173	615,47	106 476,31
34303	Респ. Северная Осетия - Алания, г. Владикавказ, СНО "Надежда", сад 25	Владикавказ	15:09:0032202:29	003002000000 Земли населенных пунктов	Под садоводство	13	13.021	600	1 344,48	806 688,00
34304	Республика Северная Осетия - Алания, г.Владикавказ, шоссе Московское (рядом с СНО "Надежда")	Владикавказ	15:09:0032202:290	003002000000 Земли населенных пунктов	Для ведения дачного хозяйства	13	13.021	431	1 344,48	579 470,88
34305	Российская Федерация, Республика Северная Осетия-Алания, г Владикавказ, снт Надежда	Владикавказ	15:09:0032202:295	003002000000 Земли населенных пунктов	для садоводства или огородничества	13	13.021	300	1 344,48	403 344,00
34306	Российская Федерация, Республика Северная Осетия-Алания, г Владикавказ, снт Надежда	Владикавказ	15:09:0032202:296	003002000000 Земли населенных пунктов	для садоводства или огородничества	13	13.021	300	1 344,48	403 344,00
34307	Респ. Северная Осетия - Алания, г. Владикавказ, Садоводческое некоммерческое объединение "Надежда", сад 52	Владикавказ	15:09:0032202:3	003002000000 Земли населенных пунктов	под садоводство	13	13.021	600	1 344,48	806 688,00
34308	Респ. Северная Осетия - Алания, г. Владикавказ, СНО "Надежда", сад 26	Владикавказ	15:09:0032202:30	003002000000 Земли населенных пунктов	Под садоводство	13	13.021	600	1 344,48	806 688,00
34309	Российская Федерация, Республика Северная Осетия-Алания, г. Владикавказ, территория СНТ Надежда	Владикавказ	15:09:0032202:302	003002000000 Земли населенных пунктов	Для ведения коллективного садоводства	13	13.021	1 200	1 344,48	1 613 376,00
34310	Респ. Северная Осетия - Алания, г. Владикавказ, СНО "Надежда", сад 27	Владикавказ	15:09:0032202:31	003002000000 Земли населенных пунктов	Под садоводство	13	13.021	600	1 344,48	806 688,00
34311	Респ. Северная Осетия - Алания, г. Владикавказ, СНО "Надежда", сад 28	Владикавказ	15:09:0032202:32	003002000000 Земли населенных пунктов	Под садоводство	13	13.021	600	1 344,48	806 688,00
34312	Респ. Северная Осетия - Алания, г. Владикавказ, СНО "Надежда", сад 29	Владикавказ	15:09:0032202:33	003002000000 Земли населенных пунктов	Под садоводство	13	13.021	600	1 344,48	806 688,00

№ пп	Местоположение ЗУ	Район	Кадастровый номер ЗУ	Категория земель	Разрешенное использование по документу	Код вида разрешенного использования (в соответствии с классификатором видов разрешенного использования земельных участков)	Вид использования объектов недвижимости	Площадь	УПКС	КС
34313	Респ. Северная Осетия - Алания, г. Владикавказ, СНО "Надежда", сад №30	Владикавказ	15:09:0032202:34	0030020000000 Земли населенных пунктов	Под садоводство	13	13.021	600	1 311.15	806 685.00
34314	Респ. Северная Осетия - Алания, г. Владикавказ, СНО "Надежда", сад 31	Владикавказ	15:09:0032202:35	0030020000000 Земли населенных пунктов	Под садоводство	13	13.021	600	1 311.15	806 685.00
34315	Респ. Северная Осетия - Алания, г. Владикавказ, СНО "Надежда", участок №32	Владикавказ	15:09:0032202:36	0030020000000 Земли населенных пунктов	Для ведения коллективного садоводства	13	13.021	600	1 311.15	806 685.00
34316	Респ. Северная Осетия - Алания, г. Владикавказ, СНО "Надежда", участок №33	Владикавказ	15:09:0032202:37	0030020000000 Земли населенных пунктов	Для ведения коллективного садоводства	13	13.021	600	1 311.15	806 685.00
34317	Респ. Северная Осетия - Алания, г. Владикавказ, СНО "Надежда", сад №34	Владикавказ	15:09:0032202:38	0030020000000 Земли населенных пунктов	Для ведения коллективного садоводства	13	13.021	600	1 311.15	806 685.00
34318	Респ. Северная Осетия - Алания, г. Владикавказ, СНО "Надежда", сад №35	Владикавказ	15:09:0032202:39	0030020000000 Земли населенных пунктов	Для ведения коллективного садоводства	13	13.021	600	1 311.15	806 685.00
34319	Респ. Северная Осетия - Алания, г. Владикавказ, Садоводческое некоммерческое объединение "Надежда", сад 53	Владикавказ	15:09:0032202:4	0030020000000 Земли населенных пунктов	под садоводство	13	13.021	600	1 311.15	806 685.00
34320	Респ. Северная Осетия - Алания, г. Владикавказ, СНО "Надежда", дом сад №36	Владикавказ	15:09:0032202:40	0030020000000 Земли населенных пунктов	Для садоводства	13	13.021	600	1 311.15	806 685.00
34321	Респ. Северная Осетия - Алания, г. Владикавказ, СНО "Надежда", сад №37	Владикавказ	15:09:0032202:41	0030020000000 Земли населенных пунктов	Для ведения коллективного садоводства	13	13.021	600	1 311.15	806 685.00
34322	Респ. Северная Осетия - Алания, г. Владикавказ, СНО "Надежда", сад №38	Владикавказ	15:09:0032202:42	0030020000000 Земли населенных пунктов	Для ведения коллективного садоводства	13	13.021	600	1 311.15	806 685.00
34323	Российская Федерация, Республика Северная Осетия-Алания, городской округ город Владикавказ, г Владикавказ, территория СНТ Надежда, ул Опаскова, земельный участок 11	Владикавказ	15:09:0032202:43	0030020000000 Земли населенных пунктов	Для садоводства	13	13.021	600	1 311.15	806 685.00
34324	Респ. Северная Осетия - Алания, г. Владикавказ, СНО "Надежда", сад №41	Владикавказ	15:09:0032202:45	0030020000000 Земли населенных пунктов	под садоводство	13	13.021	600	1 311.15	806 685.00
34325	Респ. Северная Осетия - Алания, г. Владикавказ, СНО "Надежда", сад 42	Владикавказ	15:09:0032202:46	0030020000000 Земли населенных пунктов	Для садоводства	13	13.021	600	1 311.15	806 685.00
34326	Респ. Северная Осетия - Алания, г. Владикавказ, СНО "Надежда", сад №45	Владикавказ	15:09:0032202:49	0030020000000 Земли населенных пунктов	Для ведения коллективного садоводства	13	13.021	600	1 311.15	806 685.00
34327	Респ. Северная Осетия - Алания, г. Владикавказ, СНО "Надежда", сад 54	Владикавказ	15:09:0032202:5	0030020000000 Земли населенных пунктов	под садоводство	13	13.021	600	1 311.15	806 685.00
34328	Респ. Северная Осетия - Алания, г. Владикавказ, СНО "Надежда", сад №46	Владикавказ	15:09:0032202:50	0030020000000 Земли населенных пунктов	Для ведения коллективного садоводства	13	13.021	600	1 311.15	806 685.00
34329	Респ. Северная Осетия - Алания, г. Владикавказ, СНО "Надежда", сад №47	Владикавказ	15:09:0032202:51	0030020000000 Земли населенных пунктов	Для ведения коллективного садоводства	13	13.021	600	1 311.15	806 685.00
34330	Респ. Северная Осетия - Алания, г. Владикавказ, СНО "Надежда", сад 48	Владикавказ	15:09:0032202:52	0030020000000 Земли населенных пунктов	Для ведения коллективного садоводства	13	13.021	600	1 311.15	806 685.00
34331	Респ. Северная Осетия - Алания, г. Владикавказ, СНО "Надежда", сад №49	Владикавказ	15:09:0032202:53	0030020000000 Земли населенных пунктов	Для ведения коллективного садоводства	13	13.021	600	1 311.15	806 685.00
34332	Респ. Северная Осетия - Алания, г. Владикавказ, СНО "Надежда", сад 50	Владикавказ	15:09:0032202:54	0030020000000 Земли населенных пунктов	Для ведения коллективного садоводства	13	13.021	600	1 311.15	806 685.00
34333	Респ. Северная Осетия - Алания, г. Владикавказ, СНО "Надежда", сад №51	Владикавказ	15:09:0032202:55	0030020000000 Земли населенных пунктов	Для ведения коллективного садоводства	13	13.021	600	1 311.15	806 685.00
34334	Респ. Северная Осетия - Алания, г. Владикавказ, СНО "Надежда", сад 55	Владикавказ	15:09:0032202:56	0030020000000 Земли населенных пунктов	Для ведения коллективного садоводства	13	13.021	600	1 311.15	806 685.00
34335	Респ. Северная Осетия - Алания, г. Владикавказ, ул. СНО "Надежда", дом участок № 56	Владикавказ	15:09:0032202:57	0030020000000 Земли населенных пунктов	Для ведения коллективного садоводства	13	13.021	600	1 311.15	806 685.00
34336	Респ. Северная Осетия - Алания, г. Владикавказ, СНО "Надежда", сад №57	Владикавказ	15:09:0032202:58	0030020000000 Земли населенных пунктов	Для ведения коллективного садоводства	13	13.021	600	1 311.15	806 685.00
34337	Респ. Северная Осетия - Алания, г. Владикавказ, СНО "Надежда", сад №58	Владикавказ	15:09:0032202:59	0030020000000 Земли населенных пунктов	Для ведения коллективного садоводства	13	13.021	600	1 311.15	806 685.00
34338	Респ. Северная Осетия - Алания, г. Владикавказ, СНО "Надежда", сад 2	Владикавказ	15:09:0032202:6	0030020000000 Земли населенных пунктов	Под садоводство	13	13.021	600	1 311.15	806 685.00
34339	Респ. Северная Осетия - Алания, г. Владикавказ, СНО "Надежда", сад 59	Владикавказ	15:09:0032202:60	0030020000000 Земли населенных пунктов	Для ведения коллективного садоводства	13	13.021	600	1 311.15	806 685.00
34340	Республика Северная Осетия - Алания, г. Владикавказ, СНО "Надежда", участок №60	Владикавказ	15:09:0032202:61	0030020000000 Земли населенных пунктов	Для ведения коллективного садоводства	13	13.021	600	1 311.15	806 685.00
34341	Респ. Северная Осетия - Алания, г. Владикавказ, СНО "Надежда", дом сад №61	Владикавказ	15:09:0032202:62	0030020000000 Земли населенных пунктов	Для ведения коллективного садоводства	13	13.021	600	1 311.15	806 685.00
34342	Респ. Северная Осетия - Алания, г. Владикавказ, СНО "Надежда", дом сад №62	Владикавказ	15:09:0032202:63	0030020000000 Земли населенных пунктов	Для ведения коллективного садоводства	13	13.021	600	1 311.15	806 685.00
34343	Респ. Северная Осетия - Алания, г. Владикавказ, СНО "Надежда", сад 77	Владикавказ	15:09:0032202:64	0030020000000 Земли населенных пунктов	Под садоводство	13	13.021	600	1 311.15	806 685.00
34344	Респ. Северная Осетия - Алания, г. Владикавказ, СНО "Надежда", сад №64	Владикавказ	15:09:0032202:65	0030020000000 Земли населенных пунктов	Под садоводство	13	13.021	600	1 311.15	806 685.00
34345	Респ. Северная Осетия - Алания, г. Владикавказ, СНО "Надежда", дом сад №65	Владикавказ	15:09:0032202:66	0030020000000 Земли населенных пунктов	Для ведения коллективного садоводства	13	13.021	600	1 311.15	806 685.00
34346	Респ. Северная Осетия - Алания, г. Владикавказ, СНО "Надежда", сад №67	Владикавказ	15:09:0032202:68	0030020000000 Земли населенных пунктов	под садоводство	13	13.021	600	1 311.15	806 685.00
34347	Респ. Северная Осетия - Алания, г. Владикавказ, СНО "Надежда", сад №68	Владикавказ	15:09:0032202:69	0030020000000 Земли населенных пунктов	под садоводство	13	13.021	600	1 311.15	806 685.00
34348	Респ. Северная Осетия - Алания, г. Владикавказ, СНО "Надежда", сад 3	Владикавказ	15:09:0032202:7	0030020000000 Земли населенных пунктов	Под садоводство	13	13.021	600	1 311.15	806 685.00
34349	Респ. Северная Осетия - Алания, г. Владикавказ, СНО "Надежда", дом сад №69	Владикавказ	15:09:0032202:70	0030020000000 Земли населенных пунктов	Для ведения коллективного садоводства	13	13.021	600	1 311.15	806 685.00
34350	Респ. Северная Осетия - Алания, г. Владикавказ, СНО "Надежда", сад 70	Владикавказ	15:09:0032202:71	0030020000000 Земли населенных пунктов	Под садоводство	13	13.021	600	1 311.15	806 685.00
34351	Респ. Северная Осетия - Алания, г. Владикавказ, СНО "Надежда", сад 71	Владикавказ	15:09:0032202:72	0030020000000 Земли населенных пунктов	Под садоводство	13	13.021	600	1 311.15	806 685.00
34352	Респ. Северная Осетия - Алания, г. Владикавказ, СНО "Надежда", сад 72	Владикавказ	15:09:0032202:73	0030020000000 Земли населенных пунктов	Для ведения коллективного садоводства	13	13.021	600	1 311.15	806 685.00
34353	Респ. Северная Осетия - Алания, г. Владикавказ, СНО "Надежда", сад №73	Владикавказ	15:09:0032202:74	0030020000000 Земли населенных пунктов	Для ведения коллективного садоводства	13	13.021	600	1 311.15	806 685.00
34354	Респ. Северная Осетия - Алания, г. Владикавказ, СНО "Надежда", дом участок № 74	Владикавказ	15:09:0032202:75	0030020000000 Земли населенных пунктов	Для ведения садоводства	13	13.021	600	1 311.15	806 685.00
34355	Респ. Северная Осетия - Алания, г. Владикавказ, СНО "Надежда", сад 76	Владикавказ	15:09:0032202:76	0030020000000 Земли населенных пунктов	Для ведения коллективного садоводства	13	13.021	600	1 311.15	806 685.00
34356	Респ. Северная Осетия - Алания, г. Владикавказ, СНО "Надежда", сад 75	Владикавказ	15:09:0032202:77	0030020000000 Земли населенных пунктов	Для садоводства	13	13.021	600	1 311.15	806 685.00
34357	Респ. Северная Осетия - Алания, г. Владикавказ, СНО "Надежда", сад 63	Владикавказ	15:09:0032202:78	0030020000000 Земли населенных пунктов	Для ведения коллективного садоводства	13	13.021	600	1 311.15	806 685.00
34358	Респ. Северная Осетия - Алания, г. Владикавказ, СНО "Надежда", 78	Владикавказ	15:09:0032202:79	0030020000000 Земли населенных пунктов	Под садоводство	13	13.021	600	1 311.15	806 685.00
34359	Респ. Северная Осетия - Алания, г. Владикавказ, СНО "Надежда", сад 4	Владикавказ	15:09:0032202:8	0030020000000 Земли населенных пунктов	Под садоводство	13	13.021	600	1 311.15	806 685.00
34360	Респ. Северная Осетия - Алания, г. Владикавказ, СНО "Надежда", сад №79	Владикавказ	15:09:0032202:80	0030020000000 Земли населенных пунктов	Для ведения коллективного садоводства	13	13.021	600	1 311.15	806 685.00
34361	Респ. Северная Осетия - Алания, г. Владикавказ, СНО "Надежда", сад 3 а	Владикавказ	15:09:0032202:81	0030020000000 Земли населенных пунктов	Для садоводства	13	13.021	600	1 311.15	806 685.00
34362	Респ. Северная Осетия - Алания, г. Владикавказ, СНО "Надежда", сад 4а	Владикавказ	15:09:0032202:82	0030020000000 Земли населенных пунктов	Для ведения коллективного садоводства	13	13.021	600	1 311.15	806 685.00
34363	Респ. Северная Осетия - Алания, г. Владикавказ, СНО "Надежда", сад 5а	Владикавказ	15:09:0032202:83	0030020000000 Земли населенных пунктов	Для ведения коллективного садоводства	13	13.021	600	1 311.15	806 685.00
34364	Респ. Северная Осетия - Алания, г. Владикавказ, СНО "Надежда", сад №6а	Владикавказ	15:09:0032202:84	0030020000000 Земли населенных пунктов	Для ведения коллективного садоводства	13	13.021	600	1 311.15	806 685.00
34365	Респ. Северная Осетия - Алания, г. Владикавказ, СНО "Надежда", сад 7а	Владикавказ	15:09:0032202:85	0030020000000 Земли населенных пунктов	Для ведения коллективного садоводства	13	13.021	600	1 311.15	806 685.00
34366	Респ. Северная Осетия - Алания, г. Владикавказ, СНО "Надежда", сад №8-а	Владикавказ	15:09:0032202:86	0030020000000 Земли населенных пунктов	под садоводство	13	13.021	600	1 311.15	806 685.00
34367	Респ. Северная Осетия - Алания, г. Владикавказ, СНО "Надежда", дом 9 "а"	Владикавказ	15:09:0032202:87	0030020000000 Земли населенных пунктов	Под садоводство	13	13.021	600	1 311.15	806 685.00
34368	Респ. Северная Осетия - Алания, г. Владикавказ, СНО "Надежда", дом сад № 10а	Владикавказ	15:09:0032202:88	0030020000000 Земли населенных пунктов	Для ведения коллективного садоводства	13	13.021	600	1 311.15	806 685.00
34369	Респ. Северная Осетия - Алания, г. Владикавказ, СНО "Надежда", сад 13а	Владикавказ	15:09:0032202:91	0030020000000 Земли населенных пунктов	Под садоводство	13	13.021	600	1 311.15	806 685.00
34370	Респ. Северная Осетия - Алания, г. Владикавказ, СНО "Надежда", сад №14-а	Владикавказ	15:09:0032202:92	0030020000000 Земли населенных пунктов	Для ведения коллективного садоводства	13	13.021	600	1 311.15	806 685.00
34371	Респ. Северная Осетия - Алания, г. Владикавказ, СНО "Надежда", сад 82	Владикавказ	15:09:0032202:94	0030020000000 Земли населенных пунктов	Для ведения коллективного садоводства	13	13.021	600	1 311.15	806 685.00
34372	Респ. Северная Осетия - Алания, г. Владикавказ, СНО "Надежда", сад 80	Владикавказ	15:09:0032202:95	0030020000000 Земли населенных пунктов	Для ведения коллективного садоводства	13	13.021	600	1 311.15	806 685.00
34373	Респ. Северная Осетия - Алания, г. Владикавказ, СНО "Надежда", сад №-85	Владикавказ	15:09:0032202:96	0030020000000 Земли населенных пунктов	для садоводства	13	13.021	600	1 311.15	806 685.00
34374	Республика Северная Осетия-Алания, г Владикавказ, СНО "Надежда", сад 84	Владикавказ	15:09:0032202:97	0030020000000 Земли населенных пунктов	Для ведения коллективного садоводства	13	13.021	600	1 311.15	806 685.00
34375	Респ. Северная Осетия - Алания, г. Владикавказ, СНО "Надежда", сад 83	Владикавказ	15:09:0032202:98	0030020000000 Земли населенных пунктов	Для ведения коллективного садоводства	13	13.021	600	1 311.15	806 685.00
34376	Респ. Северная Осетия - Алания, г. Владикавказ, СНО "Надежда", сад №155	Владикавказ	15:09:0032301:100	0030020000000 Земли населенных пунктов	Под садоводство	13	13.021	600	1 311.15	806 685.00
34377	Республика Северная Осетия - Алания, г. Владикавказ, в 1,1 км южнее ул Гадиева	Владикавказ	15:09:0032301:1000	0030020000000 Земли населенных пунктов	садовые и дачные дома, земельные участки для садоводства	13	13.021	600	1 148.63	689 178.00
34378	Республика Северная Осетия-Алания, г. Владикавказ, ш. Московское, в 1,1 км южнее ул. Гадиева	Владикавказ	15:09:0032301:1007	0030020000000 Земли населенных пунктов	Для целей сельскохозяйственного производства	1	01.180	1 000	1 028.64	1 028 640.00
34379	Республика Северная Осетия-Алания, г. Владикавказ, ш. Московское, в 1,1 км южнее ул. Гадиева	Владикавказ	15:09:0032301:1008	0030020000000 Земли населенных пунктов	Для целей сельскохозяйственного производства	1	01.180	1 000	1 028.64	1 028 640.00
34380	Республика Северная Осетия-Алания, г. Владикавказ, ш. Московское, в 1,1 км южнее ул. Гадиева	Владикавказ	15:09:0032301:1009	0030020000000 Земли населенных пунктов	ведение садоводства	13	13.021	1 092	1 136.63	1 241 397.96
34381	Российская Федерация, Республика Северная Осетия-Алания, городской округ город Владикавказ, г. Владикавказ, территория ДНТ Дачное, ул. Жемчужная, земельный участок, 29	Владикавказ	15:09:0032301:1010	0030020000000 Земли населенных пунктов	Ведение садоводства	13	13.021	900	1 136.63	1 023 567.00
34382	Российская Федерация, Республика Северная Осетия - Алания, городской округ город Владикавказ, г. Владикавказ, территория ДНТ Дачное, ул. Жемчужная, земельный участок, 27А	Владикавказ	15:09:0032301:1011	0030020000000 Земли населенных пунктов	Ведение садоводства	13	13.021	800	1 136.63	909 304.00
34383	Республика Северная Осетия-Алания, г Владикавказ, в 1,1 км южнее ул Гадиева	Владикавказ	15:09:0032301:1016	0030020000000 Земли населенных пунктов	Ведение садоводства	13	13.021	826	1 136.63	942 783.64
34384	Республика Северная Осетия-Алания, г Владикавказ, 1,1 км южнее Гадиева	Владикавказ	15:09:0032301:1017	0030020000000 Земли населенных пунктов	Ведение садоводства	13	13.021	811	1 136.63	926 811.82
34385	Респ. Северная Осетия - Алания, г. Владикавказ, СНО "Надежда", сад №157	Владикавказ	15:09:0032301:102	0030020000000 Земли населенных пунктов	Для ведения садоводство	13	13.021	600	1 311.15	806 685.00
34386	Респ. Северная Осетия - Алания, г. Владикавказ, СНО "Надежда", сад №158	Владикавказ	15:09:0032301:103	0030020000000 Земли населенных пунктов	Для ведения садоводство	13	13.021	600	1 311.15	806 685.00

№ п/п	Местоположение ЗУ	Район	Кадастровый номер ЗУ	Категория земель	Разрешенное использование по документу	Код вида разрешенного использования (в соответствии с классификатором видов разрешенного использования земельных участков)	Вид использования объектов недвижимости	Площадь	УПКС	КС
34387	Респ. Северная Осетия - Алания, г. Владикавказ, СНО "Надежда", сад №168	Владикавказ	15:09:0032301:104	003002000000 Земли населенных пунктов	Для целей ведения садоводства	13	13.021	600	1 341,18	806 688,00
34388	Респ. Северная Осетия - Алания, г. Владикавказ, СНО "Надежда", сад №169	Владикавказ	15:09:0032301:105	003002000000 Земли населенных пунктов	Для целей ведения садоводства	13	13.021	600	1 341,18	806 688,00
34389	Респ. Северная Осетия - Алания, г. Владикавказ, СНО "Надежда", участок №170	Владикавказ	15:09:0032301:106	003002000000 Земли населенных пунктов	Для садоводства	13	13.021	600	1 341,18	806 688,00
34390	Республика Северная Осетия-Алания, г. Владикавказ, ш. Московское	Владикавказ	15:09:0032301:1066	003002000000 Земли населенных пунктов	Ведение садоводства	13	13.021	1 680	1 138,63	2 019 538,20
34391	Республика Северная Осетия-Алания, г. Владикавказ, ш. Московское	Владикавказ	15:09:0032301:1067	003002000000 Земли населенных пунктов	Ведение садоводства	13	13.021	2 329	1 138,63	2 650 647,27
34392	Республика Северная Осетия-Алания, г. Владикавказ, ш. Московское, в 1,1 км. южнее перекрестка ул. Гадиева	Владикавказ	15:09:0032301:1095	003002000000 Земли населенных пунктов	Для целей сельскохозяйственного производства	1	01.180	1 011	1 028,61	1 039 955,71
34393	Республика Северная Осетия-Алания, г. Владикавказ, ш. Московское, в 1,1 км. южнее перекрестка ул. Гадиева	Владикавказ	15:09:0032301:1096	003002000000 Земли населенных пунктов	Для целей сельскохозяйственного производства	1	01.180	350	1 028,61	360 324,00
34394	Республика Северная Осетия-Алания, г. Владикавказ, ш. Московское, в 1,1 км. южнее перекрестка ул. Гадиева	Владикавказ	15:09:0032301:1097	003002000000 Земли населенных пунктов	Для целей сельскохозяйственного производства	1	01.180	209	1 028,61	214 985,76
34395	Республика Северная Осетия-Алания, г. Владикавказ, ш. Московское, в 1,1 км. южнее перекрестка ул. Гадиева	Владикавказ	15:09:0032301:1098	003002000000 Земли населенных пунктов	Для целей сельскохозяйственного производства	1	01.180	389	1 028,61	400 281,76
34396	Республика Северная Осетия-Алания, г. Владикавказ, ш. Московское, в 1,1 км. южнее перекрестка ул. Гадиева	Владикавказ	15:09:0032301:1099	003002000000 Земли населенных пунктов	Для целей сельскохозяйственного производства	1	01.180	217	1 028,61	223 218,48
34397	Республика Северная Осетия-Алания, г.Владикавказ, снт Надежда, д.174	Владикавказ	15:09:0032301:110	003002000000 Земли населенных пунктов	Для садоводства	13	13.021	600	1 341,18	806 688,00
34398	Республика Северная Осетия-Алания, г. Владикавказ, ш. Московское, в 1,1 км. южнее перекрестка ул. Гадиева	Владикавказ	15:09:0032301:1100	003002000000 Земли населенных пунктов	Для целей сельскохозяйственного производства	1	01.180	217	1 028,61	223 218,48
34399	Республика Северная Осетия-Алания, г. Владикавказ, ш. Московское, в 1,1 км. южнее перекрестка ул. Гадиева	Владикавказ	15:09:0032301:1101	003002000000 Земли населенных пунктов	Для целей сельскохозяйственного производства	1	01.180	656	1 028,61	674 764,64
34400	Республика Северная Осетия-Алания, г. Владикавказ, ш. Московское, в 1,1 км. южнее перекрестка ул. Гадиева	Владикавказ	15:09:0032301:1102	003002000000 Земли населенных пунктов	Для целей сельскохозяйственного производства	1	01.180	861	1 028,61	885 519,21
34401	Республика Северная Осетия-Алания, г. Владикавказ, ш. Московское, в 1,1 км. южнее перекрестка ул. Гадиева	Владикавказ	15:09:0032301:1103	003002000000 Земли населенных пунктов	Для целей сельскохозяйственного производства	1	01.180	353	1 028,61	363 167,20
34402	Республика Северная Осетия-Алания, г. Владикавказ, ш. Московское, в 1,1 км. южнее перекрестка ул. Гадиева	Владикавказ	15:09:0032301:1104	003002000000 Земли населенных пунктов	Для целей сельскохозяйственного производства	1	01.180	705	1 028,61	725 191,20
34403	Республика Северная Осетия-Алания, г. Владикавказ, ш. Московское, в 1,1 км. южнее перекрестка ул. Гадиева	Владикавказ	15:09:0032301:1105	003002000000 Земли населенных пунктов	Для целей сельскохозяйственного производства	1	01.180	481	1 028,61	494 852,61
34404	Российская Федерация, Республика Северная Осетия-Алания, г. Владикавказ, ш. Московское, в 1,1 км. южнее перекрестка ул. Гадиева	Владикавказ	15:09:0032301:1108	003002000000 Земли населенных пунктов	Многоэтажная жилая застройка (высотная застройка)	2	02.060	168 180	5 422,34	911 878 681,20
34405	Республика Северная Осетия - Алания г.Владикавказ	Владикавказ	15:09:0032301:1110	003002000000 Земли населенных пунктов	Земельные участки (территории) общего пользования	6	07.020	1 260	615,47	2 621 902,20
34406	Республика Северная Осетия - Алания, г Владикавказ, шоссе Московское, в 1,1 км южнее ул.Гадиева	Владикавказ	15:09:0032301:1111	003002000000 Земли населенных пунктов	Для целей сельскохозяйственного производства	1	01.180	13 543	1 028,61	13 929 585,12
34407	Республика Северная Осетия - Алания, г Владикавказ	Владикавказ	15:09:0032301:1112	003002000000 Земли населенных пунктов	Земельные участки (территории) общего пользования	6	12.001	256	615,47	157 560,32
34408	Республика Северная Осетия - Алания г.Владикавказ	Владикавказ	15:09:0032301:1114	003002000000 Земли населенных пунктов	Земельные участки (территории) общего пользования	6	12.001	18	615,47	11 078,46
34409	Республика Северная Осетия - Алания г.Владикавказ ш. Московское, в 1,1 км южнее ул. Гадиева	Владикавказ	15:09:0032301:1115	003002000000 Земли населенных пунктов	Строительство автосервиса и вспомогательного оздоровительного комплекса	4	04.099	982	5 284,70	5 189 175,10
34410	Респ. Северная Осетия - Алания, г. Владикавказ, ш. Московское, в 1,1 км южнее ул. Гадиева	Владикавказ	15:09:0032301:1116	003002000000 Земли населенных пунктов	Земельные участки (территории) общего пользования	6	12.001	161	615,47	100 937,08
34411	Республика Северная Осетия - Алания, г Владикавказ	Владикавказ	15:09:0032301:1118	003002000000 Земли населенных пунктов	Земельные участки (территории) общего пользования	6	07.020	409	615,47	251 727,23
34412	Респ. Северная Осетия - Алания, г. Владикавказ, СНО "Надежда", дом участок № 176	Владикавказ	15:09:0032301:112	003002000000 Земли населенных пунктов	Для садоводства	13	13.021	600	1 341,18	806 688,00
34413	Республика Северная Осетия - Алания Город Владикавказ ш. Московское, в 1,1 км южнее ул. Гадиева	Владикавказ	15:09:0032301:1120	003002000000 Земли населенных пунктов	Земельные участки (территории) общего пользования	6	12.001	163	615,47	100 321,61
34414	Республика Северная Осетия - Алания, Город Владикавказ,ш. Московское, в 1,1 км южнее ул. Гадиева	Владикавказ	15:09:0032301:1121	003002000000 Земли населенных пунктов	Для целей сельскохозяйственного производства	1	01.180	887	1 028,61	912 471,68
34415	Республика Северная Осетия - Алания, г Владикавказ, в 1,1 км южнее ул. Гадиева	Владикавказ	15:09:0032301:1122	003002000000 Земли населенных пунктов	Земельные участки (территории) общего пользования	6	12.001	111	615,47	68 317,17
34416	Республика Северная Осетия - Алания, г Владикавказ, в 1,1 км южнее ул. Гадиева	Владикавказ	15:09:0032301:1123	003002000000 Земли населенных пунктов	Для целей сельскохозяйственного производства	1	01.180	1 042	1 028,61	1 071 642,66
34417	Республика Северная Осетия - Алания г.Владикавказ	Владикавказ	15:09:0032301:1124	003002000000 Земли населенных пунктов	Земельные участки (территории) общего пользования	6	07.020	107	615,47	65 855,29
34418	Республика Северная Осетия - Алания, Город Владикавказ,ул.Гадиева, в 1,1 км южнее ул.Гадиева	Владикавказ	15:09:0032301:1126	003002000000 Земли населенных пунктов	Земельные участки (территории) общего пользования	6	12.001	2 085	615,47	1 283 451,95
34419	Республика Северная - Осетия, г.Владикавказ	Владикавказ	15:09:0032301:1128	003002000000 Земли населенных пунктов	Земельные участки (территории) общего пользования	6	07.020	101	615,47	62 162,47
34420	Республика Северная Осетия - Алания г.Владикавказ	Владикавказ	15:09:0032301:1130	003002000000 Земли населенных пунктов	Земельные участки (территории) общего пользования	6	07.020	22	615,47	13 543,34
34421	Республика Северная Осетия - Алания г.Владикавказ шоссе Московское, в 1,1 км южнее ул.Гадиева	Владикавказ	15:09:0032301:1131	003002000000 Земли населенных пунктов	Для целей сельскохозяйственного производства	1	01.180	2 256	1 028,61	2 321 069,12
34422	Республика Северная Осетия - Алания, г Владикавказ	Владикавказ	15:09:0032301:1132	003002000000 Земли населенных пунктов	Земельные участки (территории) общего пользования	6	07.020	252	615,47	155 098,44
34423	Республика Северная Осетия - Алания, г Владикавказ, шоссе Московское, в 1,1 км южнее ул.Гадиева	Владикавказ	15:09:0032301:1133	003002000000 Земли населенных пунктов	Для целей сельскохозяйственного производства	1	01.180	1 711	1 028,61	1 760 062,71
34424	Республика Северная Осетия - Алания г.Владикавказ	Владикавказ	15:09:0032301:1134	003002000000 Земли населенных пунктов	Земельные участки (территории) общего пользования	6	07.020	674	615,47	414 917,06
34425	Республика Северная Осетия-Алания, г.Владикавказ, шоссе Московское, в 1,1 км южнее ул.Гадиева	Владикавказ	15:09:0032301:1135	003002000000 Земли населенных пунктов	Для целей сельскохозяйственного производства	1	01.180	1 626	1 028,61	1 672 469,11
34426	Республика Северная Осетия - Алания, г Владикавказ	Владикавказ	15:09:0032301:1136	003002000000 Земли населенных пунктов	Земельные участки (территории) общего пользования	6	07.020	226	615,47	139 096,22
34427	Республика Северная Осетия — Алания, г.Владикавказ, ш.Московское, в 1,1 км южнее ул.Гадиева	Владикавказ	15:09:0032301:1137	003002000000 Земли населенных пунктов	для целей сельскохозяйственного производства	1	01.180	3 689	1 028,61	3 793 868,96
34428	Республика Северная Осетия - Алания, г.Владикавказ	Владикавказ	15:09:0032301:1138	003002000000 Земли населенных пунктов	Земельные участки (территории) общего пользования	6	07.020	620	615,47	381 591,40
34429	Республика Северная Осетия - Алания, г. Владикавказ, шоссе Московское	Владикавказ	15:09:0032301:1140	003002000000 Земли населенных пунктов	Для целей сельскохозяйственного производства	1	01.010	1 290	9,57	11 484,00

№ пп	Местоположение ЗУ	Район	Кадастровый номер ЗУ	Категория земель	Разрешенное использование по документу	Код вида разрешенного использования (в соответствии с классификатором видов разрешенного использования земельных участков)	Вид использования объектов недвижимости	Площадь	УПКС	КС
34430	Республика Северная Осетия-Алания, г.Владикавказ, в 1,1 км южнее ул Гадиева	Владикавказ	15:09:0032301:1143	003002000000 Земли населенных пунктов	Садовые и дачные дома, земельные участки для садоводства	13	13.021	[illegible]	1 138,63	791 447,85
34431	Республика Северная Осетия - Алания, г. Владикавказ, ДНТ "Дачное", участок №97	Владикавказ	15:09:0032301:1145	003002000000 Земли населенных пунктов	Для ведения дачного хозяйства	13	13.021	[illegible]	1 138,63	314 124,25
34432	Республика Северная Осетия - Алания, г. Владикавказ, ДНТ "Дачное", участок №98	Владикавказ	15:09:0032301:1146	003002000000 Земли населенных пунктов	Для ведения дачного хозяйства	13	13.021	865	1 138,63	961 911,95
34433	Респ. Северная Осетия - Алания, г. Владикавказ, ул. СНО "Надежда", дом участок № 179	Владикавказ	15:09:0032301:115	003002000000 Земли населенных пунктов	Для садоводства	13	13.021	600	1 311,18	806 886,00
34434	Республика Северная Осетия-Алания, г. Владикавказ, ш. Московское, в 1,1 км южнее ул. Гадиева	Владикавказ	15:09:0032301:1150	003002000000 Земли населенных пунктов	Для целей сельскохозяйственного производства	1	01.180	[illegible]	1 028,61	586 324,80
34435	Республика Северная Осетия-Алания, г. Владикавказ, ш. Московское, в 1,1 км южнее ул. Гадиева	Владикавказ	15:09:0032301:1151	003002000000 Земли населенных пунктов	Для целей сельскохозяйственного производства	1	01.180	[illegible]	1 028,61	586 324,80
34436	Республика Северная Осетия - Алания, г. Владикавказ, ш. Московское, в 1,1 км южнее перекрёстка ул. Гадиева, дачное некоммерческое товарищество "Дачное"	Владикавказ	15:09:0032301:1154	003002000000 Земли населенных пунктов	Для ведения дачного хозяйства	13	13.021	2 619	1 138,63	3 215 956,87
34437	Российская Федерация, Республика Северная Осетия-Алания, городской округ город Владикавказ, г. Владикавказ, ул. Длинная, земельный участок 29,	Владикавказ	15:09:0032301:1159	003002000000 Земли населенных пунктов	Для ведения садоводства	13	13.021	1 061	1 138,63	1 139 768,93
34438	Республика Северная Осетия-Алания, г. Владикавказ, ш. Московское, в 1,1 км южнее ул. Гадиева	Владикавказ	15:09:0032301:1160	003002000000 Земли населенных пунктов	Для целей сельскохозяйственного производства	1	01.180	[illegible]	1 028,61	514 420,00
34439	Российская Федерация, Республика Северная Осетия-Алания, г. Владикавказ, в 1,1 км южнее ул. Гадиева	Владикавказ	15:09:0032301:1167	003002000000 Земли населенных пунктов	Садовые и дачные дома, земельные участки для садоводства	13	13.021	[illegible]	1 138,63	461 122,41
34440	Российская Федерация, Республика Северная Осетия-Алания, г. Владикавказ, в 1,1 км южнее ул. Гадиева	Владикавказ	15:09:0032301:1168	003002000000 Земли населенных пунктов	Садовые и дачные дома, земельные участки для садоводства	13	13.021	[illegible]	1 138,63	147 161,59
34441	Российская Федерация, Республика Северная Осетия-Алания, г. Владикавказ, ш. Московское, в 1,1 км южнее ул Гадиева	Владикавказ	15:09:0032301:1177	003002000000 Земли населенных пунктов	Для ведения садоводства	13	13.021	[illegible]	1 138,63	926 811,82
34442	Российская Федерация, Республика Северная Осетия-Алания, г. Владикавказ, ш. Московское, в 1,1 км южнее ул Гадиева	Владикавказ	15:09:0032301:1178	003002000000 Земли населенных пунктов	Для ведения садоводства	13	13.021	[illegible]	1 138,63	927 706,19
34443	Российская Федерация, Республика Северная Осетия-Алания, г. Владикавказ, ш. Московское, в 1,1 км. южнее перекрестка ул. Гадиева	Владикавказ	15:09:0032301:1183	003002000000 Земли населенных пунктов	Для сельскохозяйственного производства	1	01.180	[illegible]	1 028,61	1 028 841,20
34444	Российская Федерация, Республика Северная Осетия-Алания, г. Владикавказ, ш. Московское, в 1,1 км. южнее перекрестка ул. Гадиева	Владикавказ	15:09:0032301:1184	003002000000 Земли населенных пунктов	Для сельскохозяйственного производства	1	01.180	[illegible]	1 028,61	431 886,08
34445	Российская Федерация, Республика Северная Осетия-Алания, г. Владикавказ, ш. Московское, в 1,1 км. южнее перекрестка ул. Гадиева	Владикавказ	15:09:0032301:1185	003002000000 Земли населенных пунктов	Для сельскохозяйственного производства	1	01.180	[illegible]	1 028,61	433 857,84
34446	Российская Федерация, Республика Северная Осетия-Алания, г. Владикавказ, ш. Московское, в 1,1 км. южнее перекрестка ул. Гадиева	Владикавказ	15:09:0032301:1186	003002000000 Земли населенных пунктов	Для сельскохозяйственного производства	1	01.180	[illegible]	1 028,61	433 857,84
34447	Российская Федерация, Республика Северная Осетия-Алания, г. Владикавказ, ш. Московское, в 1,1 км. южнее перекрестка ул. Гадиева	Владикавказ	15:09:0032301:1187	003002000000 Земли населенных пунктов	Для сельскохозяйственного производства	1	01.180	[illegible]	1 028,61	286 990,56
34448	Российская Федерация, Республика Северная Осетия-Алания, г. Владикавказ, ш. Московское, в 1,1 км. южнее перекрестка ул. Гадиева	Владикавказ	15:09:0032301:1188	003002000000 Земли населенных пунктов	Для сельскохозяйственного производства	1	01.180	[illegible]	1 028,61	168 341,20
34449	Российская Федерация, Республика Северная Осетия-Алания, г. Владикавказ, ш. Московское, в 1,1 км. южнее перекрестка ул. Гадиева	Владикавказ	15:09:0032301:1189	003002000000 Земли населенных пунктов	Для сельскохозяйственного производства	1	01.180	[illegible]	1 028,61	137 172,00
34450	Респ. Северная Осетия - Алания, г. Владикавказ, СНО "Надежда", сад №184	Владикавказ	15:09:0032301:119	003002000000 Земли населенных пунктов	Для целей ведения садоводства	13	13.021	600	1 311,18	806 886,00
34451	Российская Федерация, Республика Северная Осетия-Алания, г. Владикавказ, ш. Московское, в 1,1 км. южнее перекрестка ул. Гадиева	Владикавказ	15:09:0032301:1190	003002000000 Земли населенных пунктов	Для сельскохозяйственного производства	1	01.180	[illegible]	1 028,61	436 113,36
34452	Российская Федерация, Республика Северная Осетия-Алания, г. Владикавказ, ш. Московское, в 1,1 км. южнее перекрестка ул. Гадиева	Владикавказ	15:09:0032301:1191	003002000000 Земли населенных пунктов	Для сельскохозяйственного производства	1	01.180	[illegible]	1 028,61	436 113,36
34453	Российская Федерация, Республика Северная Осетия-Алания, г. Владикавказ, ш. Московское, в 1,1 км. южнее перекрестка ул. Гадиева	Владикавказ	15:09:0032301:1192	003002000000 Земли населенных пунктов	Для сельскохозяйственного производства	1	01.180	[illegible]	1 028,61	435 114,72
34454	Российская Федерация, Республика Северная Осетия-Алания, г. Владикавказ, ш. Московское, в 1,1 км. южнее перекрестка ул. Гадиева	Владикавказ	15:09:0032301:1193	003002000000 Земли населенных пунктов	Для сельскохозяйственного производства	1	01.180	[illegible]	1 028,61	435 114,72
34455	Российская Федерация, Республика Северная Осетия-Алания, г. Владикавказ, ш. Московское, в 1,1 км. южнее перекрестка ул. Гадиева	Владикавказ	15:09:0032301:1194	003002000000 Земли населенных пунктов	Для сельскохозяйственного производства	1	01.180	[illegible]	1 028,61	435 114,72
34456	Российская Федерация, Республика Северная Осетия-Алания, г. Владикавказ, ш. Московское, в 1,1 км. южнее перекрестка ул. Гадиева	Владикавказ	15:09:0032301:1195	003002000000 Земли населенных пунктов	Для сельскохозяйственного производства	1	01.180	[illegible]	1 028,61	668 172,16
34457	Российская Федерация, Республика Северная Осетия-Алания, городской округ город Владикавказ, г. Владикавказ, территория СНТ Надежда, ул 1-ая Строителей, 33	Владикавказ	15:09:0032301:120	003002000000 Земли населенных пунктов	Для целей ведения садоводства	13	13.021	600	1 138,63	683 178,00
34458	Республика Северная Осетия-Алания, г. Владикавказ, ш. Московское, в 1,1 км южнее ул. Гадиева	Владикавказ	15:09:0032301:1202	003002000000 Земли населенных пунктов	Для ведения садоводства	13	13.021	[illegible]	1 138,63	946 176,79
34459	Республика Северная Осетия-Алания, г. Владикавказ, ш. Московское, в 1,1 км южнее ул. Гадиева	Владикавказ	15:09:0032301:1203	003002000000 Земли населенных пунктов	Для ведения садоводства	13	13.021	[illegible]	1 138,63	7 702 256,31
34460	Российская Федерация, Республика Северная Осетия-Алания, г. Владикавказ, ш. Московское, в 1,1 км южнее ул Гадиева	Владикавказ	15:09:0032301:1208	003002000000 Земли населенных пунктов	Для целей сельскохозяйственного производства	1	01.010	11 200	9,57	107 270,13
34461	Респ. Северная Осетия - Алания, г. Владикавказ, СНО "Надежда", участок 230	Владикавказ	15:09:0032301:121	003002000000 Земли населенных пунктов	Для ведения садоводства	13	13.021	600	1 311,18	806 886,00
34462	Российская Федерация, Республика Северная Осетия-Алания, г. Владикавказ, Московское шоссе, 20, СНО "Надежда"	Владикавказ	15:09:0032301:1215	003002000000 Земли населенных пунктов	Для ведения садоводства	13	13.021	985	1 311,18	1 424 312,83
34463	Российская Федерация, Республика Северная Осетия-Алания, г. Владикавказ, Московское шоссе, 20, СНО "Надежда"	Владикавказ	15:09:0032301:1216	003002000000 Земли населенных пунктов	Для ведения садоводства	13	13.021	815	1 311,18	1 295 751,29
34464	Респ. Северная Осетия - Алания, г. Владикавказ, СНО "Надежда", сад 231	Владикавказ	15:09:0032301:122	003002000000 Земли населенных пунктов	Для целей ведения садоводства	13	13.021	600	1 311,18	806 886,00
34465	Российская Федерация, Республика Северная Осетия-Алания, городской округ город Владикавказ, г. Владикавказ, ул Длинная, земельный участок 17,	Владикавказ	15:09:0032301:1220	003002000000 Земли населенных пунктов	Для ведения садоводство,	13	13.021	518	1 138,63	589 810,34
34466	Российская Федерация, Республика Северная Осетия-Алания, городской округ город Владикавказ, г. Владикавказ, территория ДНТ "Дачное", ул. Радужная, земельный участок 28	Владикавказ	15:09:0032301:1221	003002000000 Земли населенных пунктов	Для ведения садоводство,	13	13.021	168	1 138,63	191 245,55
34467	Российская Федерация, Республика Северная Осетия-Алания, г. Владикавказ, ш. Московское, в 1,1 км южнее перекрестка ул. Гадиева, ДНТ "Дачное"	Владикавказ	15:09:0032301:1225	003002000000 Земли населенных пунктов	Для ведения дачного хозяйства	13	13.021	[illegible]	1 138,63	1 296 038,20
34468	Республика Северная Осетия - Алания, г. Владикавказ, ш. Московское, в 1,1 км южнее перекрестка ул. Гадиева	Владикавказ	15:09:0032301:1227	003002000000 Земли населенных пунктов	Для целей сельскохозяйственного производства	1	01.180	[illegible]	1 028,61	1 028 635,20
34469	Республика Северная Осетия - Алания, г. Владикавказ, ш. Московское, в 1,1 км южнее перекрестка ул. Гадиева	Владикавказ	15:09:0032301:1228	003002000000 Земли населенных пунктов	Для целей сельскохозяйственного производства	1	01.180	[illegible]	1 028,61	703 589,76
34470	Респ. Северная Осетия - Алания, г. Владикавказ, СНО "Надежда", сад №232	Владикавказ	15:09:0032301:123	003002000000 Земли населенных пунктов	Для целей ведения садоводства	13	13.021	600	1 311,18	806 886,00
34471	Российская Федерация, Республика Северная Осетия-Алания, г. Владикавказ, ДНТ "Дачное", ул. Радужная	Владикавказ	15:09:0032301:1232	003002000000 Земли населенных пунктов	Для ведения дачного хозяйства	13	13.021	[illegible]	1 138,63	649 019,10
34472	Российская Федерация, Республика Северная Осетия-Алания, г. Владикавказ, ДНТ "Дачное", ул. Радужная	Владикавказ	15:09:0032301:1233	003002000000 Земли населенных пунктов	Для ведения дачного хозяйства	13	13.021	[illegible]	1 138,63	649 019,10

№ пп	Местоположение ЗУ	Район	Кадастровый номер ЗУ	Категория земель	Разрешенное использование по документу	Код вида разрешенного использования (в соответствии с классификатором видов разрешенного использования земельных участков)	Вид использования объектов недвижимости	Площадь	УПКС	КС
34473	Республика Северная Осетия - Алания, г. Владикавказ, ш. Московское, в 1,1 км южнее перекрестка ул. Гадиева	Владикавказ	15:09:0032301:1235	003002000000 Земли населенных пунктов	Для целей сельскохозяйственного производства	1	01.180	700	1 028,61	812 625,60
34474	Республика Северная Осетия - Алания, г. Владикавказ, Московское ш., в 1,1 км южнее перекрестка ул. Гадиева	Владикавказ	15:09:0032301:1236	003002000000 Земли населенных пунктов	Для целей сельскохозяйственного производства	1	01.180	700	1 028,61	812 625,60
34475	Российская Федерация, Республика Северная Осетия-Алания, г. Владикавказ, ш. Московское, в 1,1 км южнее ул. Гадиева	Владикавказ	15:09:0032301:1237	003002000000 Земли населенных пунктов	Ведение садоводства	13	13.021	1 398	1 138,63	1 591 801,74
34476	Российская Федерация, Республика Северная Осетия - Алания, г. Владикавказ, Московское ш.	Владикавказ	15:09:0032301:1238	003002000000 Земли населенных пунктов	Индивидуальное жилое дома с приусадебным участком	13	02.010	5 017	1 575,21	22 953 977,08
34477	Респ. Северная Осетия - Алания, г. Владикавказ, СНО "Надежда", сад № 233	Владикавказ	15:09:0032301:124	003002000000 Земли населенных пунктов	для садоводства	13	13.021	600	1 311,16	806 686,00
34478	Российская Федерация, Республика Северная Осетия - Алания, г. Владикавказ, в 1,1 км южнее ул. Гадиева	Владикавказ	15:09:0032301:1242	003002000000 Земли населенных пунктов	Садовые и дачные дома, земельные участки для садоводства	13	13.021	249	1 138,63	283 516,87
34479	Российская Федерация, Республика Северная Осетия - Алания, г. Владикавказ, в 1,1 км южнее ул. Гадиева	Владикавказ	15:09:0032301:1243	003002000000 Земли населенных пунктов	Садовые и дачные дома, земельные участки для садоводства	13	13.021	250	1 138,63	284 657,50
34480	Российская Федерация, Республика Северная Осетия-Алания, городской округ город Владикавказ, г. Владикавказ, ул. Пригородная, земельный участок 15 А	Владикавказ	15:09:0032301:1246	003002000000 Земли населенных пунктов	Индивидуальное жилое дома с приусадебным участком	13	02.010	181	1 575,21	2 290 699,11
34481	Российская Федерация, Республика Северная Осетия-Алания, городской округ город Владикавказ, г. Владикавказ, ул. Пригородная, земельный участок 15	Владикавказ	15:09:0032301:1247	003002000000 Земли населенных пунктов	Индивидуальное жилое дома с приусадебным участком	13	02.010	819	1 575,21	1 917 025,56
34482	Российская Федерация, Республика Северная Осетия - Алания, г. Владикавказ, Московское ш., в 1,1 км южнее ул. Гадиева	Владикавказ	15:09:0032301:1252	003002000000 Земли населенных пунктов	Ведение садоводства	13	13.021	689	1 138,63	784 516,07
34483	Российская Федерация, Республика Северная Осетия - Алания, г. Владикавказ, Московское ш., в 1,1 км южнее ул. Гадиева	Владикавказ	15:09:0032301:1253	003002000000 Земли населенных пунктов	для целей сельскохозяйственного производства	1	01.180	689	1 028,61	708 732,96
34484	Российская Федерация, Республика Северная Осетия-Алания, г. Владикавказ, СНО "Надежда"	Владикавказ	15:09:0032301:1254	003002000000 Земли населенных пунктов	под садоводство	13	13.021	1 230	1 311,16	1 613 470,80
34485	Российская Федерация, Республика Северная Осетия-Алания, г. Владикавказ, ш. Московское, в 1,1 км южнее ул. Гадиева	Владикавказ	15:09:0032301:1258	003002000000 Земли населенных пунктов	Для целей сельскохозяйственного производства	1	01.180	1 149	1 028,61	1 172 032,60
34486	Российская Федерация, Республика Северная Осетия-Алания, г. Владикавказ, ш. Московское, в 1,1 км южнее ул. Гадиева	Владикавказ	15:09:0032301:1259	003002000000 Земли населенных пунктов	Для целей сельскохозяйственного производства	1	01.180	1 149	1 028,61	1 172 032,60
34487	Российская Федерация, Республика Северная Осетия - Алания, г. Владикавказ, в 1,1 км южнее ул. Гадиева	Владикавказ	15:09:0032301:1261	003002000000 Земли населенных пунктов	Садовые и дачные дома, земельные участки для садоводства	13	13.021	197	1 138,63	224 310,11
34488	Российская Федерация, Республика Северная Осетия - Алания, г. Владикавказ, в 1,1 км южнее ул. Гадиева	Владикавказ	15:09:0032301:1262	003002000000 Земли населенных пунктов	Садовые и дачные дома, земельные участки для садоводства	13	13.021	21 915	1 138,63	24 948 960,15
34489	Российская Федерация, Республика Северная Осетия - Алания, г. Владикавказ, в 1,1 км южнее ул. Гадиева	Владикавказ	15:09:0032301:1263	003002000000 Земли населенных пунктов	Садовые и дачные дома, земельные участки для садоводства	13	13.021	197	1 138,63	224 310,11
34490	Российская Федерация, Республика Северная Осетия - Алания, г. Владикавказ, ш. Московское, в 1,1 км южнее ул. Гадиева	Владикавказ	15:09:0032301:1265	003002000000 Земли населенных пунктов	Для целей сельскохозяйственного производства	1	01.180	4 959	1 028,61	5 100 147,76
34491	Российская Федерация, Республика Северная Осетия - Алания, г. Владикавказ, ш. Московское, в 1,1 км южнее перекрестка ул. Гадиева, ДНТ "Дачное"	Владикавказ	15:09:0032301:1273	003002000000 Земли населенных пунктов	Для ведения дачного хозяйства	13	13.021	1 140	1 138,63	1 298 038,20
34492	Российская Федерация, Республика Северная Осетия - Алания, г. Владикавказ, Московское ш., в 1,1 км южнее ул. Гадиева	Владикавказ	15:09:0032301:1286	003002000000 Земли населенных пунктов	Для целей сельскохозяйственного производства	1	01.180	1 056	1 028,61	1 086 243,84
34493	Российская Федерация, Республика Северная Осетия - Алания, г. Владикавказ, Московское ш., в 1,1 км южнее ул. Гадиева	Владикавказ	15:09:0032301:1288	003002000000 Земли населенных пунктов	Для целей сельскохозяйственного производства	1	01.180	3 046	1 028,61	3 132 006,32
34494	Российская Федерация, Республика Северная Осетия - Алания, г. Владикавказ, Московское ш., в 1,1 км южнее ул. Гадиева	Владикавказ	15:09:0032301:1289	003002000000 Земли населенных пунктов	Для целей сельскохозяйственного производства	1	01.180	7 846	1 028,61	8 068 480,32
34495	Респ. Северная Осетия - Алания, г. Владикавказ, СНО "Надежда", сад №238	Владикавказ	15:09:0032301:129	003002000000 Земли населенных пунктов	Для ведения садоводства	13	13.021	600	1 311,16	806 686,00
34496	Российская Федерация, Республика Северная Осетия - Алания, г. Владикавказ, ш. Московское, в 1,1 км южнее перекрестка ул. Гадиева	Владикавказ	15:09:0032301:1292	003002000000 Земли населенных пунктов	Многоэтажная жилая застройка (высотная застройка)	2	02.060	15 811	5 322,64	85 727 874,41
34497	Российская Федерация, Республика Северная Осетия - Алания, г. Владикавказ, ш. Московское, в 1,1 км южнее перекрестка ул. Гадиева	Владикавказ	15:09:0032301:1293	003002000000 Земли населенных пунктов	Многоэтажная жилая застройка (высотная застройка)	2	02.060	5 670	5 322,64	30 732 960,80
34498	Российская Федерация, Республика Северная Осетия - Алания, г.о. город Владикавказ, г Владикавказ, ш Московское, 1,1 км южнее ул. Гадиева	Владикавказ	15:09:0032301:1295	003002000000 Земли населенных пунктов	Для целей сельскохозяйственного производства	1	01.180	850	1 028,61	874 418,00
34499	Российская Федерация, Республика Северная Осетия-Алания, городской округ город Владикавказ, г. Владикавказ, ш. Московское, в 1,1 км южнее ул. Гадиева	Владикавказ	15:09:0032301:1296	003002000000 Земли населенных пунктов	Для целей сельскохозяйственного производства	1	01.180	850	1 028,61	874 418,00
34500	Российская Федерация, Республика Северная Осетия-Алания, г Владикавказ, ш Московское, в 1,1 км южнее ул Гадиева	Владикавказ	15:09:0032301:1297	003002000000 Земли населенных пунктов	Для целей сельскохозяйственного производства	1	01.180	782	1 028,61	804 396,18
34501	Российская Федерация, Республика Северная Осетия-Алания, г Владикавказ, ш Московское, в 1,1 км южнее ул Гадиева	Владикавказ	15:09:0032301:1298	003002000000 Земли населенных пунктов	Для целей сельскохозяйственного производства	1	01.180	700	1 028,61	802 302,20
34502	Респ. Северная Осетия - Алания, г. Владикавказ, СНО "Надежда", сад №239	Владикавказ	15:09:0032301:130	003002000000 Земли населенных пунктов	Для ведения садоводства	13	13.021	600	1 311,16	806 686,00
34503	Российская Федерация, Республика Северная Осетия - Алания, г. Владикавказ, ш. Московское, в 1,1 км южнее ул. Гадиева	Владикавказ	15:09:0032301:1304	003002000000 Земли населенных пунктов	Для целей сельскохозяйственного производства, ведение садоводства	13	13.021	1 700	1 138,63	1 935 671,23
34504	Респ. Северная Осетия - Алания, г. Владикавказ, СНО "Надежда", сад №240	Владикавказ	15:09:0032301:131	003002000000 Земли населенных пунктов	Для целей ведения садоводства	13	13.021	600	1 311,16	806 686,00
34505	Респ. Северная Осетия - Алания, г. Владикавказ, СНО "Надежда", сад 241	Владикавказ	15:09:0032301:132	003002000000 Земли населенных пунктов	Для целей ведения садоводства	13	13.021	600	1 311,16	806 686,00
34506	Респ. Северная Осетия - Алания, г. Владикавказ, Московское шоссе 26, садоводческое некоммерческое объединение "Надежда", сад №243	Владикавказ	15:09:0032301:134	003002000000 Земли населенных пунктов	для садоводства	13	13.021	600	1 311,16	806 686,00
34507	Республика Северная Осетия-Алания, г Владикавказ, снт Надежда, уч 244	Владикавказ	15:09:0032301:135	003002000000 Земли населенных пунктов	под садоводство	13	13.021	600	1 311,16	806 686,00
34508	Респ. Северная Осетия - Алания, г. Владикавказ, СНО "Надежда", сад №252	Владикавказ	15:09:0032301:143	003002000000 Земли населенных пунктов	Для целей ведения садоводства	13	13.021	600	1 311,16	806 686,00
34509	Респ. Северная Осетия - Алания, г. Владикавказ, СНО "Надежда", сад №253	Владикавказ	15:09:0032301:144	003002000000 Земли населенных пунктов	Для целей ведения садоводства	13	13.021	600	1 311,16	806 686,00
34510	Респ. Северная Осетия - Алания, г. Владикавказ, СНО "Надежда", сад № 254	Владикавказ	15:09:0032301:145	003002000000 Земли населенных пунктов	Для целей ведения садоводства	13	13.021	600	1 311,16	806 686,00
34511	Респ. Северная Осетия - Алания, г. Владикавказ, СНО "Надежда", сад № 255	Владикавказ	15:09:0032301:146	003002000000 Земли населенных пунктов	Для целей ведения садоводства	13	13.021	600	1 311,16	806 686,00
34512	Респ. Северная Осетия - Алания, г. Владикавказ, СНО "Надежда", участок № 256	Владикавказ	15:09:0032301:147	003002000000 Земли населенных пунктов	Под садоводства	13	13.021	600	1 311,16	806 686,00
34513	Респ. Северная Осетия - Алания, г. Владикавказ, СНО "Надежда", сад 257	Владикавказ	15:09:0032301:148	003002000000 Земли населенных пунктов	Для целей ведения садоводства	13	13.021	600	1 311,16	806 686,00
34514	Респ. Северная Осетия - Алания, г. Владикавказ, СНО "Надежда", сад №258	Владикавказ	15:09:0032301:149	003002000000 Земли населенных пунктов	Для целей ведения садоводства	13	13.021	600	1 311,16	806 686,00
34515	Респ. Северная Осетия - Алания, г. Владикавказ, СНО "Надежда", дом участок № 259	Владикавказ	15:09:0032301:150	003002000000 Земли населенных пунктов	Для целей ведения садоводства	13	13.021	600	1 311,16	806 686,00
34516	Респ. Северная Осетия - Алания, г. Владикавказ, СНО "Надежда", сад 260	Владикавказ	15:09:0032301:151	003002000000 Земли населенных пунктов	Для целей ведения садоводства	13	13.021	600	1 311,16	806 686,00
34517	Респ. Северная Осетия - Алания, г. Владикавказ, СНО "Надежда", сад №261	Владикавказ	15:09:0032301:152	003002000000 Земли населенных пунктов	Для ведения садоводство	13	13.021	600	1 311,16	806 686,00
34518	Респ. Северная Осетия - Алания, г. Владикавказ, СНО "Надежда", сад №262	Владикавказ	15:09:0032301:153	003002000000 Земли населенных пунктов	для садоводства	13	13.021	600	1 311,16	806 686,00
34519	Респ. Северная Осетия - Алания, г. Владикавказ, СНО "Надежда", дом сад 263	Владикавказ	15:09:0032301:154	003002000000 Земли населенных пунктов	Для садоводства	13	13.021	600	1 311,16	806 686,00
34520	Респ. Северная Осетия - Алания, г. Владикавказ, СНО "Надежда", сад 206	Владикавказ	15:09.0032301:16	003002000000 Земли населенных пунктов	Под садоводство	13	13.021	600	1 311,16	806 686,00

№ п/п	Местоположение ЗУ	Район	Кадастровый номер ЗУ	Категория земель	Разрешенное использование по документу	Код вида разрешенного использования (в соответствии с классификатором видов разрешенного использования земельных участков)	Вид использования объектов недвижимости	Площадь	УПКС	КС
34521	Респ. Северная Осетия - Алания, г. Владикавказ, 2,65 км, южнее перекрестка ул. Гадиева по Московскому шоссе	Владикавказ	15:09:0032301:164	003002000000 Земли населенных пунктов	Для целей строительства объектов торговли, общественного питания и придорожного сервиса	4	04.099	2 500	5 581 750	13 952 [illegible]0
34522	Респ. Северная Осетия - Алания, г. Владикавказ, ш. Московское, в 1,1 км южнее перекрестка ул. Гадиева	Владикавказ	15:09:0032301:166	003002000000 Земли населенных пунктов	Для ведения личного хозяйства	13	13.021	541 [illegible]	1 [illegible]	60 [illegible] 24
34523	Респ. Северная Осетия - Алания, г. Владикавказ, ул. СНО "Надежда", дом сад №175	Владикавказ	15:09:0032301:167	003002000000 Земли населенных пунктов	Для садоводства	13	13.021	600	1 341 [illegible]	806 [illegible]00
34524	Респ. Северная Осетия - Алания, г. Владикавказ, СНО "Надежда", дом участок №183	Владикавказ	15:09:0032301:168	003002000000 Земли населенных пунктов	Для садоводства	13	13.021	600	1 341 [illegible]	806 [illegible]00
34525	Российская Федерация, Республика Северная Осетия-Алания, городской округ город Владикавказ, г. Владикавказ, территория СНТ Надежда, ул. Лыжопрская, земельный участок 25	Владикавказ	15:09:0032301:172	003002000000 Земли населенных пунктов	Для садоводства	13	13.021	1 200	1 341 [illegible]	1 610 [illegible]00
34526	Респ. Северная Осетия - Алания, г. Владикавказ, ш. Московское, в 1,1 км южнее перекрестка ул. Гадиева, ДНТ "Дачное", участок № 127	Владикавказ	15:09:0032301:173	003002000000 Земли населенных пунктов	Для ведения личного хозяйства	13	13.021	570	1 138 [illegible]	649 [illegible]10
34527	Респ. Северная Осетия - Алания, г. Владикавказ, ш. Московское, в 1,1 км южнее перекрестка ул. Гадиева, ДНТ "Дачное", участок № 128	Владикавказ	15:09:0032301:174	003002000000 Земли населенных пунктов	Для ведения личного хозяйства	13	13.021	570	1 138 [illegible]	649 [illegible]10
34528	Респ. Северная Осетия - Алания, г. Владикавказ, ш. Московское, в 1,1 км южнее перекрестка ул. Гадиева, ДНТ "Дачное", участок № 129	Владикавказ	15:09:0032301:175	003002000000 Земли населенных пунктов	Для ведения личного хозяйства	13	13.021	570	1 138 [illegible]	649 [illegible]10
34529	Респ. Северная Осетия - Алания, г. Владикавказ, ш. Московское, в 1,1 км южнее перекрестка ул. Гадиева, ДНТ "Дачное", участок № 130	Владикавказ	15:09:0032301:176	003002000000 Земли населенных пунктов	Для ведения личного хозяйства	13	13.021	570	1 138 [illegible]	649 [illegible]10
34530	Респ. Северная Осетия - Алания, г. Владикавказ, ш. Московское, в 1,1 км южнее перекрестка ул. Гадиева, ДНТ "Дачное", участок № 131	Владикавказ	15:09:0032301:177	003002000000 Земли населенных пунктов	Для ведения личного хозяйства	13	13.021	570	1 138 [illegible]	649 [illegible]10
34531	Респ. Северная Осетия - Алания, г. Владикавказ, ш. Московское, в 1,1 км южнее перекрестка ул. Гадиева, ДНТ "Дачное", участок № 132	Владикавказ	15:09:0032301:178	003002000000 Земли населенных пунктов	Для ведения личного хозяйства	13	13.021	570	1 138 [illegible]	649 [illegible]10
34532	Респ. Северная Осетия - Алания, г. Владикавказ, ш. Московское, в 1,1 км южнее перекрестка ул. Гадиева, ДНТ "Дачное", участок № 134	Владикавказ	15:09:0032301:180	003002000000 Земли населенных пунктов	Для ведения личного хозяйства	13	13.021	570	1 138 [illegible]	649 [illegible]10
34533	Респ. Северная Осетия - Алания, г. Владикавказ, ш. Московское, в 1,1 км южнее перекрестка ул. Гадиева, ДНТ "Дачное", участок № 142	Владикавказ	15:09:0032301:181	003002000000 Земли населенных пунктов	Для ведения личного хозяйства	13	13.021	570	1 138 [illegible]	649 [illegible]10
34534	Респ. Северная Осетия - Алания, г. Владикавказ, ш. Московское, в 1,1 км южнее перекрестка ул. Гадиева, ДНТ "Дачное", участок № 144	Владикавказ	15:09:0032301:183	003002000000 Земли населенных пунктов	Для ведения личного хозяйства	13	13.021	570	1 138 [illegible]	649 [illegible]10
34535	Респ. Северная Осетия - Алания, г. Владикавказ, ш. Московское, в 1,1 км южнее перекрестка ул. Гадиева, ДНТ "Дачное", участок № 145	Владикавказ	15:09:0032301:184	003002000000 Земли населенных пунктов	Для ведения личного хозяйства	13	13.021	570	1 138 [illegible]	649 [illegible]10
34536	Респ. Северная Осетия - Алания, г. Владикавказ, ш. Московское, в 1,1 км южнее перекрестка ул. Гадиева, ДНТ "Дачное", участок № 146	Владикавказ	15:09:0032301:185	003002000000 Земли населенных пунктов	Для ведения личного хозяйства	13	13.021	570	1 138 [illegible]	649 [illegible]10
34537	Респ. Северная Осетия - Алания, г. Владикавказ, ш. Московское, в 1,1 км южнее перекрестка ул. Гадиева, ДНТ "Дачное", участок № 147	Владикавказ	15:09:0032301:186	003002000000 Земли населенных пунктов	Для сельскохозяйственного производства	13	13.021	570	1 138 [illegible]	649 [illegible]10
34538	Респ. Северная Осетия - Алания, г. Владикавказ, ш. Московское, в 1,1 км южнее перекрестка ул. Гадиева, ДНТ "Дачное", участок № 148	Владикавказ	15:09:0032301:187	003002000000 Земли населенных пунктов	Для сельскохозяйственного производства	13	13.021	570	1 138 [illegible]	649 [illegible]10
34539	Российская Федерация, Республика Северная Осетия - Алания, городской округ город Владикавказ, г. Владикавказ, территория ДНТ Дачное ул. Большая, земельный участок 13.	Владикавказ	15:09:0032301:188	003002000000 Земли населенных пунктов	Для ведения личного хозяйства	13	13.021	570	1 138 [illegible]	649 [illegible]10
34540	Респ. Северная Осетия - Алания, г. Владикавказ, ш. Московское, в 1,1 км южнее перекрестка ул. Гадиева, ДНТ "Дачное", участок № 157	Владикавказ	15:09:0032301:189	003002000000 Земли населенных пунктов	Для ведения личного хозяйства	13	13.021	570	1 138 [illegible]	649 [illegible]10
34541	Респ. Северная Осетия - Алания, г. Владикавказ, СНО "Надежда", сад 209	Владикавказ	15:09:0032301:19	003002000000 Земли населенных пунктов	Под садоводство	13	13.021	600	1 341 [illegible]	806 [illegible]00
34542	Респ. Северная Осетия - Алания, г. Владикавказ, ш. Московское, в 1,1 км южнее перекрестка ул. Гадиева, ДНТ "Дачное", участок № 158	Владикавказ	15:09:0032301:190	003002000000 Земли населенных пунктов	Для ведения личного хозяйства	13	13.021	570	1 138 [illegible]	649 [illegible]10
34543	Респ. Северная Осетия - Алания, г. Владикавказ, ш. Московское, в 1,1 км южнее перекрестка ул. Гадиева, ДНТ "Дачное", участок № 159	Владикавказ	15:09:0032301:191	003002000000 Земли населенных пунктов	Для ведения личного хозяйства	13	13.021	570	1 138 [illegible]	649 [illegible]10
34544	Респ. Северная Осетия - Алания, г. Владикавказ, ш. Московское, в 1,1 км южнее перекрестка ул. Гадиева, ДНТ "Дачное", участок № 160	Владикавказ	15:09:0032301:192	003002000000 Земли населенных пунктов	Для ведения личного хозяйства	13	13.021	570	1 138 [illegible]	649 [illegible]10
34545	Респ. Северная Осетия - Алания, г. Владикавказ, ш. Московское, в 1,1 км южнее перекрестка ул. Гадиева, ДНТ "Дачное", участок № 161	Владикавказ	15:09:0032301:193	003002000000 Земли населенных пунктов	Для ведения личного хозяйства	13	13.021	570	1 138 [illegible]	649 [illegible]10
34546	Респ. Северная Осетия - Алания, г. Владикавказ, ш. Московское, в 1,1 км южнее перекрестка ул. Гадиева, ДНТ "Дачное", участок № 162	Владикавказ	15:09:0032301:194	003002000000 Земли населенных пунктов	Для ведения личного хозяйства	13	13.021	570	1 138 [illegible]	649 [illegible]10
34547	Респ. Северная Осетия - Алания, г. Владикавказ, ш. Московское, в 1,1 км южнее перекрестка ул. Гадиева, ДНТ "Дачное", участок № 172	Владикавказ	15:09:0032301:197	003002000000 Земли населенных пунктов	Для ведения личного хозяйства	13	13.021	570	1 138 [illegible]	649 [illegible]10
34548	Респ. Северная Осетия - Алания, г. Владикавказ, ш. Московское, в 1,1 км южнее перекрестка ул. Гадиева, ДНТ "Дачное", участок № 173	Владикавказ	15:09:0032301:198	003002000000 Земли населенных пунктов	Для ведения личного хозяйства	13	13.021	570	1 138 [illegible]	649 [illegible]10
34549	Респ. Северная Осетия - Алания, г. Владикавказ, ш. Московское, в 1,1 км южнее перекрестка ул. Гадиева, ДНТ "Дачное", участок № 174	Владикавказ	15:09:0032301:199	003002000000 Земли населенных пунктов	Для ведения личного хозяйства	13	13.021	570	1 138 [illegible]	649 [illegible]10
34550	Респ. Северная Осетия - Алания, г. Владикавказ, СНО "Надежда", сад 210	Владикавказ	15:09:0032301:20	003002000000 Земли населенных пунктов	Под садоводство	13	13.021	600	1 341 [illegible]	806 [illegible]00
34551	Республика Северная Осетия-Алания, г.Владикавказ, ш.Московское, в 1,1 км южнее перекрестка ул.Гадиева, ДНТ "Дачное", участок №175	Владикавказ	15:09:0032301:200	003002000000 Земли населенных пунктов	Для ведения личного хозяйства	13	13.021	570	1 138 [illegible]	649 [illegible]10
34552	Респ. Северная Осетия - Алания, г. Владикавказ, ш. Московское, в 1,1 км южнее перекрестка ул. Гадиева, ДНТ "Дачное", участок № 176	Владикавказ	15:09:0032301:201	003002000000 Земли населенных пунктов	Для ведения личного хозяйства	13	13.021	570	1 138 [illegible]	649 [illegible]10
34553	Респ. Северная Осетия - Алания, г. Владикавказ, ш. Московское, в 1,1 км южнее перекрестка ул. Гадиева, ДНТ "Дачное", участок № 177	Владикавказ	15:09:0032301:202	003002000000 Земли населенных пунктов	Для ведения личного хозяйства	13	13.021	570	1 138 [illegible]	649 [illegible]10
34554	Респ. Северная Осетия - Алания, г. Владикавказ, ш. Московское, в 1,1 км южнее перекрестка ул. Гадиева, ДНТ "Дачное", участок № 178	Владикавказ	15:09:0032301:203	003002000000 Земли населенных пунктов	Для ведения личного хозяйства	13	13.021	570	1 138 [illegible]	649 [illegible]10
34555	Респ. Северная Осетия - Алания, г. Владикавказ, ш. Московское, в 1,1 км южнее перекрестка ул. Гадиева, ДНТ "Дачное", участок № 179	Владикавказ	15:09:0032301:204	003002000000 Земли населенных пунктов	Для ведения личного хозяйства	13	13.021	570	1 138 [illegible]	649 [illegible]10
34556	Респ. Северная Осетия - Алания, г. Владикавказ, ш. Московское, в 1,1 км южнее перекрестка ул. Гадиева, ДНТ "Дачное", участок № 113	Владикавказ	15:09:0032301:206	003002000000 Земли населенных пунктов	Для ведения личного хозяйства	13	13.021	570	1 138 [illegible]	649 [illegible]10
34557	Респ. Северная Осетия - Алания, г. Владикавказ, ш. Московское, в 1,1 км южнее перекрестка ул. Гадиева, ДНТ "Дачное", участок № 114	Владикавказ	15:09:0032301:207	003002000000 Земли населенных пунктов	Для ведения личного хозяйства	13	13.021	570	1 138 [illegible]	649 [illegible]10
34558	Респ. Северная Осетия - Алания, г. Владикавказ, ш. Московское, в 1,1 км южнее перекрестка ул. Гадиева, ДНТ "Дачное", участок № 115	Владикавказ	15:09:0032301:208	003002000000 Земли населенных пунктов	Для ведения личного хозяйства	13	13.021	570	1 138 [illegible]	649 [illegible]10
34559	Респ. Северная Осетия - Алания, г. Владикавказ, ш. Московское, в 1,1 км южнее перекрестка ул. Гадиева, ДНТ "Дачное", участок № 116	Владикавказ	15:09:0032301:209	003002000000 Земли населенных пунктов	Для ведения личного хозяйства	13	13.021	570	1 138 [illegible]	649 [illegible]10
34560	Респ. Северная Осетия - Алания, г. Владикавказ, ш. Московское, в 1,1 км южнее перекрестка ул. Гадиева, ДНТ "Дачное", участок № 117	Владикавказ	15:09:0032301:210	003002000000 Земли населенных пунктов	Для ведения личного хозяйства	13	13.021	570	1 138 [illegible]	649 [illegible]10
34561	Респ. Северная Осетия - Алания, г. Владикавказ, ш. Московское, в 1,1 км южнее перекрестка ул. Гадиева, ДНТ "Дачное", участок № 118	Владикавказ	15:09:0032301:211	003002000000 Земли населенных пунктов	Для ведения личного хозяйства	13	13.021	570	1 138 [illegible]	649 [illegible]10
34562	Респ. Северная Осетия - Алания, г. Владикавказ, ш. Московское, в 1,1 км южнее перекрестка ул. Гадиева, ДНТ "Дачное", участок № 119	Владикавказ	15:09:0032301:212	003002000000 Земли населенных пунктов	Для ведения личного хозяйства	13	13.021	570	1 138 [illegible]	649 [illegible]10

№ п/п	Местоположение ЗУ	Район	Кадастровый номер ЗУ	Категория земель	Разрешенное использование по документу	Код вида разрешенного использования (в соответствии с классификатором видов разрешенного использования земельных участков)	Вид использования объектов недвижимости	Площадь	УПКС	КС
34563	Респ. Северная Осетия - Алания, г. Владикавказ, ш. Московское, в 1,1 км южнее перекрестка ул. Гадиева, ДНТ "Дачное", участок № 96	Владикавказ	15:09:0032001:213	003002000000 Земли населенных пунктов	Для ведения дачного хозяйства	13	13.021	570	1 138,63	649 319,10
34564	Респ. Северная Осетия - Алания, г. Владикавказ, ш. Московское, в 1,1 км южнее перекрестка ул. Гадиева, ДНТ "Дачное", участок № 99	Владикавказ	15:09:0032001:216	003002000000 Земли населенных пунктов	Для ведения дачного хозяйства	13	13.021	570	1 138,63	649 319,10
34565	Респ. Северная Осетия - Алания, г. Владикавказ, ш. Московское, в 1,1 км южнее перекрестка ул. Гадиева, ДНТ "Дачное", участок № 100	Владикавказ	15:09:0032001:217	003002000000 Земли населенных пунктов	Для ведения дачного хозяйства	13	13.021	570	1 138,63	649 319,10
34566	Респ. Северная Осетия - Алания, г. Владикавказ, ш. Московское, в 1,1 км южнее перекрестка ул. Гадиева, ДНТ "Дачное", участок № 101	Владикавказ	15:09:0032001:218	003002000000 Земли населенных пунктов	Для ведения дачного хозяйства	13	13.021	570	1 138,63	649 319,10
34567	Респ. Северная Осетия - Алания, г. Владикавказ, ш. Московское, в 1,1 км южнее перекрестка ул. Гадиева, ДНТ "Дачное", участок № 102	Владикавказ	15:09:0032001:219	003002000000 Земли населенных пунктов	Для ведения дачного хозяйства	13	13.021	570	1 138,63	649 319,10
34568	Респ. Северная Осетия - Алания, г. Владикавказ, ш. Московское, в 1,1 км южнее перекрестка ул. Гадиева, ДНТ "Дачное", участок № 103	Владикавказ	15:09:0032001:220	003002000000 Земли населенных пунктов	Для ведения дачного хозяйства	13	13.021	570	1 138,63	649 319,10
34569	Республика Северная Осетия-Алания, г.Владикавказ, ш.Московское, в 1,1 км южнее перекрестка ул.Гадиева. ДНТ "Дачное", участок №83	Владикавказ	15:09:0032001:223	003002000000 Земли населенных пунктов	Для ведения дачного хозяйства	13	13.021	570	1 138,63	649 319,10
34570	Респ. Северная Осетия - Алания, г. Владикавказ, ш. Московское, в 1,1 км южнее перекрестка ул. Гадиева, ДНТ "Дачное", участок № 84	Владикавказ	15:09:0032001:224	003002000000 Земли населенных пунктов	Для ведения дачного хозяйства	13	13.021	570	1 138,63	649 319,10
34571	Респ. Северная Осетия - Алания, г. Владикавказ, ш. Московское, в 1,1 км южнее перекрестка ул. Гадиева, ДНТ "Дачное", участок № 85	Владикавказ	15:09:0032001:225	003002000000 Земли населенных пунктов	Для ведения дачного хозяйства	13	13.021	570	1 138,63	649 319,10
34572	Респ. Северная Осетия - Алания, г. Владикавказ, ш. Московское, в 1,1 км южнее перекрестка ул. Гадиева, ДНТ "Дачное", участок № 86	Владикавказ	15:09:0032001:226	003002000000 Земли населенных пунктов	Для ведения дачного хозяйства	13	13.021	570	1 138,63	649 319,10
34573	Респ. Северная Осетия - Алания, г. Владикавказ, ш. Московское, в 1,1 км южнее перекрестка ул. Гадиева, ДНТ "Дачное", участок № 87	Владикавказ	15:09:0032001:227	003002000000 Земли населенных пунктов	Для ведения дачного хозяйства	13	13.021	570	1 138,63	649 319,10
34574	Респ. Северная Осетия - Алания, г. Владикавказ, ш. Московское, в 1,1 км южнее перекрестка ул. Гадиева, ДНТ "Дачное", участок № 88	Владикавказ	15:09:0032001:228	003002000000 Земли населенных пунктов	Для ведения дачного хозяйства	13	13.021	570	1 138,63	649 319,10
34575	Респ. Северная Осетия - Алания, г. Владикавказ, ш. Московское, в 1,1 км южнее перекрестка ул. Гадиева, ДНТ "Дачное", участок №69	Владикавказ	15:09:0032001:233	003002000000 Земли населенных пунктов	Для ведения дачного хозяйства	13	13.021	570	1 138,63	649 319,10
34576	Респ. Северная Осетия - Алания, г. Владикавказ, ш. Московское, в 1,1 км южнее перекрестка ул. Гадиева, ДНТ "Дачное", участок №70	Владикавказ	15:09:0032001:234	003002000000 Земли населенных пунктов	Для ведения дачного хозяйства	13	13.021	570	1 138,63	649 319,10
34577	Респ. Северная Осетия - Алания, г. Владикавказ, ш. Московское, в 1,1 км южнее перекрестка ул. Гадиева, ДНТ "Дачное", участок № 71	Владикавказ	15:09:0032001:235	003002000000 Земли населенных пунктов	Для ведения дачного хозяйства	13	13.021	570	1 138,63	649 319,10
34578	Респ. Северная Осетия - Алания, г. Владикавказ, ш. Московское, в 1,1 км южнее перекрестка ул. Гадиева, ДНТ "Дачное", участок № 72	Владикавказ	15:09:0032001:236	003002000000 Земли населенных пунктов	Для ведения дачного хозяйства	13	13.021	570	1 138,63	649 319,10
34579	Респ. Северная Осетия - Алания, г. Владикавказ, ш. Московское, в 1,1 км южнее перекрестка ул. Гадиева ДНТ "Дачное" участок №2	Владикавказ	15:09:0032001:238	003002000000 Земли населенных пунктов	Для ведения дачного хозяйства	13	13.021	570	1 138,63	649 319,10
34580	Респ. Северная Осетия - Алания, г. Владикавказ, ш. Московское, в 1,1 км южнее перекрестка ул. Гадиева ДНТ "Дачное" участок №4	Владикавказ	15:09:0032001:240	003002000000 Земли населенных пунктов	Для ведения дачного хозяйства	13	13.021	570	1 138,63	649 319,10
34581	Респ. Северная Осетия - Алания, г. Владикавказ, ш. Московское, в 1,1 км южнее перекрестка ул. Гадиева ДНТ "Дачное" участок №5	Владикавказ	15:09:0032001:241	003002000000 Земли населенных пунктов	Для ведения дачного хозяйства	13	13.021	570	1 138,63	649 319,10
34582	Респ. Северная Осетия - Алания, г. Владикавказ, ш. Московское, в 1,1 км южнее перекрестка ул. Гадиева ДНТ "Дачное" участок №6	Владикавказ	15:09:0032001:242	003002000000 Земли населенных пунктов	Для ведения дачного хозяйства	13	13.021	570	1 138,63	649 319,10
34583	Респ. Северная Осетия - Алания, г. Владикавказ, ш. Московское, в 1,1 км южнее перекрестка ул. Гадиева ДНТ "Дачное" участок №7	Владикавказ	15:09:0032001:243	003002000000 Земли населенных пунктов	Для ведения дачного хозяйства	13	13.021	570	1 138,63	649 319,10
34584	Республика Северная Осетия - Алания г. Владикавказ, дачное некоммерческое товарищество "Дачное", ул. Европейская, 18	Владикавказ	15:09:0032001:245	003002000000 Земли населенных пунктов	Зона ведения садоводства и огородничества	13	13.021	570	1 138,63	649 319,10
34585	Респ. Северная Осетия - Алания, г. Владикавказ, ш. Московское, в 1,1 км южнее перекрестка ул. Гадиева ДНТ "Дачное" участок №10	Владикавказ	15:09:0032001:246	003002000000 Земли населенных пунктов	Для дачного хозяйства	13	13.021	570	1 138,63	649 319,10
34586	Респ. Северная Осетия - Алания, г. Владикавказ, ш. Московское, в 1,1 км южнее перекрестка ул. Гадиева ДНТ "Дачное" участок №11	Владикавказ	15:09:0032001:247	003002000000 Земли населенных пунктов	Для ведения дачного хозяйства	13	13.021	570	1 138,63	649 319,10
34587	Респ. Северная Осетия - Алания, г. Владикавказ, ш. Московское, в 1,1 км южнее перекрестка ул. Гадиева ДНТ "Дачное" участок №12	Владикавказ	15:09:0032001:248	003002000000 Земли населенных пунктов	Для ведения дачного хозяйства	13	13.021	570	1 138,63	649 319,10
34588	Респ. Северная Осетия - Алания, г. Владикавказ, ш. Московское, в 1,1 км южнее перекрестка ул. Гадиева ДНТ "Дачное" участок №13	Владикавказ	15:09:0032001:249	003002000000 Земли населенных пунктов	Для ведения дачного хозяйства	13	13.021	570	1 138,63	649 319,10
34589	Респ. Северная Осетия - Алания, г. Владикавказ, ДНТ "Дачное", ул. Европейская, 3	Владикавказ	15:09:0032001:251	003002000000 Земли населенных пунктов	Земельные участки для садоводства	13	13.021	570	1 138,63	649 319,10
34590	Респ. Северная Осетия - Алания, г. Владикавказ, ш. Московское, в 1,1 км южнее перекрестка ул. Гадиева ДНТ "Дачное" участок №16	Владикавказ	15:09:0032001:252	003002000000 Земли населенных пунктов	Для ведения дачного хозяйства	13	13.021	570	1 138,63	649 319,10
34591	Респ. Северная Осетия - Алания, г. Владикавказ, ш. Московское, в 1,1 км южнее перекрестка ул. Гадиева ДНТ "Дачное" участок №18	Владикавказ	15:09:0032001:254	003002000000 Земли населенных пунктов	Для дачного хозяйства	13	13.021	570	1 138,63	649 319,10
34592	Респ. Северная Осетия - Алания, г. Владикавказ, ш. Московское, в 1,1 км южнее перекрестка ул. Гадиева ДНТ "Дачное" участок №20	Владикавказ	15:09:0032001:256	003002000000 Земли населенных пунктов	Для ведения дачного хозяйства	13	13.021	570	1 138,63	649 319,10
34593	Респ. Северная Осетия - Алания, г. Владикавказ, ш. Московское, в 1,1 км южнее перекрестка ул. Гадиева ДНТ "Дачное" участок №21	Владикавказ	15:09:0032001:257	003002000000 Земли населенных пунктов	Для ведения дачного хозяйства	13	13.021	570	1 138,63	649 319,10
34594	Респ. Северная Осетия - Алания, г. Владикавказ, ш. Московское, в 1,1 км южнее перекрестка ул. Гадиева ДНТ "Дачное" участок №22	Владикавказ	15:09:0032001:258	003002000000 Земли населенных пунктов	Для ведения дачного хозяйства	13	13.021	570	1 138,63	649 319,10
34595	Респ. Северная Осетия - Алания, г. Владикавказ, ш. Московское, в 1,1 км южнее перекрестка ул. Гадиева ДНТ "Дачное" участок №25	Владикавказ	15:09:0032001:261	003002000000 Земли населенных пунктов	Для ведения дачного хозяйства	13	13.021	570	1 138,63	649 319,10
34596	Респ. Северная Осетия - Алания, г. Владикавказ, ш. Московское, в 1,1 км южнее перекрестка ул. Гадиева ДНТ "Дачное" участок №26	Владикавказ	15:09:0032001:262	003002000000 Земли населенных пунктов	Для ведения дачного хозяйства	13	13.021	570	1 138,63	649 319,10
34597	Респ. Северная Осетия - Алания, г. Владикавказ, ш. Московское, в 1,1 км южнее перекрестка ул. Гадиева ДНТ "Дачное" участок №27	Владикавказ	15:09:0032001:263	003002000000 Земли населенных пунктов	Для ведения дачного хозяйства	13	13.021	570	1 138,63	649 319,10
34598	Респ. Северная Осетия - Алания, г. Владикавказ, ш. Московское, в 1,1 км южнее перекрестка ул. Гадиева ДНТ "Дачное" участок №28	Владикавказ	15:09:0032001:264	003002000000 Земли населенных пунктов	Для ведения дачного хозяйства	13	13.021	570	1 138,63	649 319,10
34599	Респ. Северная Осетия - Алания, г. Владикавказ, ш. Московское, в 1,1 км южнее перекрестка ул. Гадиева ДНТ "Дачное" участок №29	Владикавказ	15:09:0032001:265	003002000000 Земли населенных пунктов	Для ведения дачного хозяйства	13	13.021	570	1 138,63	649 319,10
34600	Респ. Северная Осетия - Алания, г. Владикавказ, ш. Московское, в 1,1 км южнее перекрестка ул. Гадиева ДНТ "Дачное" участок №30	Владикавказ	15:09:0032001:266	003002000000 Земли населенных пунктов	Для ведения дачного хозяйства	13	13.021	570	1 138,63	649 319,10
34601	Респ. Северная Осетия - Алания, г. Владикавказ, ш. Московское, в 1,1 км южнее перекрестка ул. Гадиева ДНТ "Дачное" участок №31	Владикавказ	15:09:0032001:267	003002000000 Земли населенных пунктов	Для ведения дачного хозяйства	13	13.021	570	1 138,63	649 319,10
34602	Респ. Северная Осетия - Алания, г. Владикавказ, ш. Московское, в 1,1 км южнее перекрестка ул. Гадиева ДНТ "Дачное" участок №32	Владикавказ	15:09:0032001:268	003002000000 Земли населенных пунктов	Для ведения дачного хозяйства	13	13.021	570	1 138,63	649 319,10

№ п/п	Местоположение ЗУ	Район	Кадастровый номер ЗУ	Категория земель	Разрешенное использование по документу	Код вида разрешенного использования (в соответствии с классификатором видов разрешенного использования земельных участков)	Вид использования объектов недвижимости	Площадь	УПКС	КС
34603	Респ. Северная Осетия - Алания, г. Владикавказ, ш. Московское, в 1,1 км южнее перекрёстка ул. Гадиева ДНТ "Дачное", участок №33	Владикавказ	15:09:0032301:269	0030020000000 Земли населенных пунктов	Для ведения дачного хозяйства	13	13.021	570	1 138,63	649 019,10
34604	Респ. Северная Осетия - Алания, г. Владикавказ, СНО "Надежда", сад 217	Владикавказ	15:09:0032301:27	0030020000000 Земли населенных пунктов	Под садоводство	13	13.021	600	1 344,48	806 688,00
34605	Респ. Северная Осетия - Алания, г. Владикавказ, ш. Московское, в 1,1 км южнее перекрёстка ул. Гадиева ДНТ "Дачное", участок №34	Владикавказ	15:09:0032301:270	0030020000000 Земли населенных пунктов	Для ведения дачного хозяйства	13	13.021	570	1 138,63	649 019,10
34606	Респ. Северная Осетия - Алания, г. Владикавказ, ш. Московское, в 1,1 км южнее перекрёстка ул. Гадиева ДНТ "Дачное", участок №35	Владикавказ	15:09:0032301:271	0030020000000 Земли населенных пунктов	Для ведения дачного хозяйства	13	13.021	570	1 138,63	649 019,10
34607	Респ. Северная Осетия - Алания, г. Владикавказ, ш. Московское, в 1,1 км южнее перекрёстка ул. Гадиева ДНТ "Дачное", участок №36	Владикавказ	15:09:0032301:272	0030020000000 Земли населенных пунктов	Для ведения дачного хозяйства	13	13.021	570	1 138,63	649 019,10
34608	Респ. Северная Осетия - Алания, г. Владикавказ, ш. Московское, в 1,1 км южнее перекрёстка ул. Гадиева ДНТ "Дачное", участок №37	Владикавказ	15:09:0032301:273	0030020000000 Земли населенных пунктов	Для ведения дачного хозяйства	13	13.021	570	1 138,63	649 019,10
34609	Респ. Северная Осетия - Алания, г. Владикавказ, ш. Московское, в 1,1 км южнее перекрёстка ул. Гадиева ДНТ "Дачное", участок №38	Владикавказ	15:09:0032301:274	0030020000000 Земли населенных пунктов	Для ведения дачного хозяйства	13	13.021	570	1 138,63	649 019,10
34610	Респ. Северная Осетия - Алания, г. Владикавказ, ш. Московское, в 1,1 км южнее перекрёстка ул. Гадиева ДНТ "Дачное", участок №39	Владикавказ	15:09:0032301:275	0030020000000 Земли населенных пунктов	Для ведения дачного хозяйства	13	13.021	570	1 138,63	649 019,10
34611	Респ. Северная Осетия - Алания, г. Владикавказ, ш. Московское, в 1,1 км южнее перекрёстка ул Гадиева ДНТ "Дачное", участок 41	Владикавказ	15:09:0032301:277	0030020000000 Земли населенных пунктов	Для ведения дачного хозяйства	13	13.021	570	1 138,63	649 019,10
34612	Респ. Северная Осетия - Алания, г. Владикавказ, ш. Московское, в 1,1 км южнее перекрёстка ул. Гадиева ДНТ "Дачное", участок №42	Владикавказ	15:09:0032301:278	0030020000000 Земли населенных пунктов	Для ведения дачного хозяйства	13	13.021	570	1 138,63	649 019,10
34613	Респ. Северная Осетия - Алания, г. Владикавказ, ш. Московское, в 1,1 км южнее перекрёстка ул. Гадиева ДНТ "Дачное", участок №43	Владикавказ	15:09:0032301:279	0030020000000 Земли населенных пунктов	Для ведения дачного хозяйства	13	13.021	570	1 138,63	649 019,10
34614	Респ. Северная Осетия - Алания, г. Владикавказ, СНО "Надежда", сад 218	Владикавказ	15:09:0032301:28	0030020000000 Земли населенных пунктов	Под садоводство	13	13.021	600	1 344,48	806 688,00
34615	Респ. Северная Осетия - Алания, г. Владикавказ, ш. Московское, в 1,1 км южнее перекрёстка ул. Гадиева ДНТ "Дачное", участок №44	Владикавказ	15:09:0032301:280	0030020000000 Земли населенных пунктов	Для ведения дачного хозяйства	13	13.021	570	1 138,63	649 019,10
34616	Респ. Северная Осетия - Алания, г. Владикавказ, ш. Московское, в 1,1 км южнее перекрёстка ул. Гадиева ДНТ "Дачное" участок 45	Владикавказ	15:09:0032301:281	0030020000000 Земли населенных пунктов	Для ведения дачного хозяйства	13	13.021	570	1 138,63	649 019,10
34617	Респ. Северная Осетия - Алания, г. Владикавказ, ш. Московское, в 1,1 км южнее перекрёстка ул. Гадиева ДНТ "Дачное", уч 46	Владикавказ	15:09:0032301:282	0030020000000 Земли населенных пунктов	Для ведения дачного хозяйства	13	13.021	570	1 138,63	649 019,10
34618	Респ. Северная Осетия - Алания, г. Владикавказ, ш. Московское, в 1,1 км южнее перекрёстка ул. Гадиева ДНТ "Дачное" участок 48	Владикавказ	15:09:0032301:284	0030020000000 Земли населенных пунктов	Для ведения дачного хозяйства	13	13.021	570	1 138,63	649 019,10
34619	Респ. Северная Осетия - Алания, г. Владикавказ, СНО "Надежда", сад 219	Владикавказ	15:09:0032301:29	0030020000000 Земли населенных пунктов	Под садоводство	13	13.021	600	1 344,48	806 688,00
34620	Респ. Северная Осетия - Алания, г. Владикавказ, ш. Московское, в 1,1 км южнее перекрёстка ул. Гадиева ДНТ "Дачное", участок №57	Владикавказ	15:09:0032301:293	0030020000000 Земли населенных пунктов	Для ведения дачного хозяйства	13	13.021	570	1 138,63	649 019,10
34621	Респ. Северная Осетия - Алания, г. Владикавказ, ш. Московское, в 1,1 км южнее перекрёстка ул. Гадиева ДНТ "Дачное", участок №58	Владикавказ	15:09:0032301:294	0030020000000 Земли населенных пунктов	Для ведения дачного хозяйства	13	13.021	570	1 138,63	649 019,10
34622	Респ. Северная Осетия - Алания, г. Владикавказ, ш. Московское, в 1,1 км южнее перекрёстка ул. Гадиева ДНТ "Дачное", участок №59	Владикавказ	15:09:0032301:295	0030020000000 Земли населенных пунктов	Для ведения дачного хозяйства	13	13.021	570	1 138,63	649 019,10
34623	Респ. Северная Осетия - Алания, г. Владикавказ, ш. Московское, в 1,1 км южнее перекрёстка ул. Гадиева ДНТ "Дачное", участок №60	Владикавказ	15:09:0032301:296	0030020000000 Земли населенных пунктов	Для ведения дачного хозяйства	13	13.021	570	1 138,63	649 019,10
34624	Респ. Северная Осетия - Алания, г. Владикавказ, ш. Московское, в 1,1 км южнее перекрёстка ул. Гадиева ДНТ "Дачное", участок №61	Владикавказ	15:09:0032301:297	0030020000000 Земли населенных пунктов	Для ведения дачного хозяйства	13	13.021	570	1 138,63	649 019,10
34625	Респ. Северная Осетия - Алания, г. Владикавказ, ш. Московское, в 1,1 км южнее перекрёстка ул. Гадиева ДНТ "Дачное", участок №62	Владикавказ	15:09:0032301:298	0030020000000 Земли населенных пунктов	Для ведения дачного хозяйства	13	13.021	570	1 138,63	649 019,10
34626	Респ. Северная Осетия - Алания, г. Владикавказ, СНО "Надежда", сад 220	Владикавказ	15:09:0032301:30	0030020000000 Земли населенных пунктов	Под садоводство	13	13.021	600	1 344,48	806 688,00
34627	Респ. Северная Осетия - Алания, г. Владикавказ, ш. Московское, в 1,1 км южнее перекрёстка ул. Гадиева ДНТ "Дачное", участок №74	Владикавказ	15:09:0032301:302	0030020000000 Земли населенных пунктов	Для ведения дачного хозяйства	13	13.021	570	1 138,63	649 019,10
34628	Респ. Северная Осетия - Алания, г. Владикавказ, ш. Московское, в 1,1 км южнее перекрёстка ул. Гадиева ДНТ "Дачное", участок №75	Владикавказ	15:09:0032301:303	0030020000000 Земли населенных пунктов	Для ведения дачного хозяйства	13	13.021	570	1 138,63	649 019,10
34629	Респ. Северная Осетия - Алания, г. Владикавказ, ш. Московское, в 1,1 км южнее перекрёстка ул. Гадиева ДНТ "Дачное", участок №76	Владикавказ	15:09:0032301:304	0030020000000 Земли населенных пунктов	Для ведения дачного хозяйства	13	13.021	570	1 138,63	649 019,10
34630	Респ. Северная Осетия - Алания, г. Владикавказ, ш. Московское, в 1,1 км южнее перекрёстка ул. Гадиева ДНТ "Дачное", участок №77	Владикавказ	15:09:0032301:305	0030020000000 Земли населенных пунктов	Для ведения дачного хозяйства	13	13.021	570	1 138,63	649 019,10
34631	Респ. Северная Осетия - Алания, г. Владикавказ, ш. Московское, в 1,1 км южнее перекрёстка ул. Гадиева ДНТ "Дачное", участок №78	Владикавказ	15:09:0032301:306	0030020000000 Земли населенных пунктов	Для ведения дачного хозяйства	13	13.021	570	1 138,63	649 019,10
34632	Респ. Северная Осетия - Алания, г. Владикавказ, ш. Московское, в 1,1 км южнее перекрёстка ул. Гадиева ДНТ "Дачное", участок 79	Владикавказ	15:09:0032301:307	0030020000000 Земли населенных пунктов	Для ведения дачного хозяйства	13	13.021	570	1 138,63	649 019,10
34633	Респ. Северная Осетия - Алания, г. Владикавказ, ш. Московское, в 1,1 км южнее перекрёстка ул. Гадиева ДНТ "Дачное", участок №80	Владикавказ	15:09:0032301:308	0030020000000 Земли населенных пунктов	Для ведения дачного хозяйства	13	13.021	856	1 138,63	974 867,28
34634	Респ. Северная Осетия - Алания, г. Владикавказ, ш. Московское, в 1,1 км южнее перекрёстка ул. Гадиева ДНТ "Дачное", участок №89	Владикавказ	15:09:0032301:309	0030020000000 Земли населенных пунктов	Для ведения дачного хозяйства	13	13.021	570	1 138,63	649 019,10
34635	Респ. Северная Осетия - Алания, г. Владикавказ, СНО "Надежда", сад 221	Владикавказ	15:09:0032301:31	0030020000000 Земли населенных пунктов	Под садоводство	13	13.021	600	1 344,48	806 688,00
34636	Респ. Северная Осетия - Алания, г. Владикавказ, ш. Московское, в 1,1 км южнее перекрёстка ул. Гадиева ДНТ "Дачное", участок №90	Владикавказ	15:09:0032301:310	0030020000000 Земли населенных пунктов	Для ведения дачного хозяйства	13	13.021	570	1 138,63	649 019,10
34637	Респ. Северная Осетия - Алания, г. Владикавказ, ш. Московское, в 1,1 км южнее перекрёстка ул. Гадиева, ДНТ "Дачное", участок №95	Владикавказ	15:09:0032301:315	0030020000000 Земли населенных пунктов	Для ведения дачного хозяйства	13	13.021	570	1 138,63	649 019,10
34638	Респ. Северная Осетия - Алания, г. Владикавказ, ш. Московское, в 1,1 км южнее перекрёстка ул. Гадиева, ДНТ "Дачное", участок №104	Владикавказ	15:09:0032301:316	0030020000000 Земли населенных пунктов	Для ведения дачного хозяйства	13	13.021	570	1 138,63	649 019,10
34639	Республика Северная Осетия-Алания, г. Владикавказ, СНО "Надежда", сад №150	Владикавказ	15:09:0032301:32	0030020000000 Земли населенных пунктов	Для целей ведения садоводства	13	13.021	600	1 344,48	806 688,00
34640	Респ. Северная Осетия - Алания, г. Владикавказ, ш. Московское, в 1,1 км южнее перекрёстка ул. Гадиева, ДНТ "Дачное", участок №120	Владикавказ	15:09:0032301:324	0030020000000 Земли населенных пунктов	Для ведения дачного хозяйства	13	13.021	570	1 138,63	649 019,10
34641	Респ. Северная Осетия - Алания, г. Владикавказ, ш. Московское, в 1,1 км южнее перекрёстка ул. Гадиева, ДНТ "Дачное", участок №121	Владикавказ	15:09:0032301:325	0030020000000 Земли населенных пунктов	Для ведения дачного хозяйства	13	13.021	570	1 138,63	649 019,10
34642	Респ. Северная Осетия - Алания, г. Владикавказ, ш. Московское, в 1,1 км южнее перекрёстка ул. Гадиева, ДНТ "Дачное", участок №122	Владикавказ	15:09:0032301:326	0030020000000 Земли населенных пунктов	Для ведения дачного хозяйства	13	13.021	570	1 138,63	649 019,10
34643	Респ. Северная Осетия - Алания, г. Владикавказ, ш. Московское, в 1,1 км южнее перекрёстка ул. Гадиева, ДНТ "Дачное", участок №123	Владикавказ	15:09:0032301:327	0030020000000 Земли населенных пунктов	Для ведения дачного хозяйства	13	13.021	570	1 138,63	649 019,10
34644	Респ. Северная Осетия - Алания, г. Владикавказ, ш. Московское, в 1,1 км южнее перекрёстка ул. Гадиева, ДНТ "Дачное", участок №124	Владикавказ	15:09:0032301:328	0030020000000 Земли населенных пунктов	Для ведения дачного хозяйства	13	13.021	570	1 138,63	649 019,10
34645	Респ. Северная Осетия - Алания, г. Владикавказ, ш. Московское, в 1,1 км южнее перекрёстка ул. Гадиева, ДНТ "Дачное", участок №125	Владикавказ	15:09:0032301:329	0030020000000 Земли населенных пунктов	Для ведения дачного хозяйства	13	13.021	570	1 138,63	649 019,10

№ п/п	Местоположение ЗУ	Район	Кадастровый номер ЗУ	Категория земель	Разрешенное использование по документу	Код вида разрешенного использования (в соответствии с классификатором видов разрешенного использования земельных участков)	Вид использования объектов недвижимости	Площадь	УПКС	КС
34646	Респ. Северная Осетия - Алания, г. Владикавказ, СНО "Надежда", сад № 151	Владикавказ	15:09:0032301:33	003002000000 Земли населенных пунктов	для садоводства	13	13.021	600	1 344,48	806 688,00
34647	Респ. Северная Осетия - Алания, г. Владикавказ, ш. Московское, в 1,1 км южнее перекрёстка ул. Гадиева, ДНТ "Дачное", участок №126	Владикавказ	15:09:0032301:330	003002000000 Земли населенных пунктов	Для ведения дачного хозяйства	13	13.021	570	1 138,63	649 019,10
34648	Российская Федерация, Республика Северная Осетия - Алания, г.о. город Владикавказ, г Владикавказ, тер. ДНТ Дачное, ул Медовая, зу 3	Владикавказ	15:09:0032301:334	003002000000 Земли населенных пунктов	Ведение садоводства	13	13.021	570	1 138,63	649 019,10
34649	Респ. Северная Осетия - Алания, г. Владикавказ, ш. Московское, в 1,1 км южнее перекрёстка ул. Гадиева, ДНТ "Дачное", участок №151	Владикавказ	15:09:0032301:339	003002000000 Земли населенных пунктов	Для ведения дачного хозяйства	13	13.021	570	1 138,63	649 019,10
34650	Респ. Северная Осетия - Алания, г. Владикавказ, СНО "Надежда", сад 160	Владикавказ	15:09:0032301:34	003002000000 Земли населенных пунктов	Под садоводство	13	13.021	600	1 344,48	806 688,00
34651	Респ. Северная Осетия - Алания, г. Владикавказ, ш. Московское, в 1,1 км южнее перекрёстка ул. Гадиева, ДНТ "Дачное", участок №152	Владикавказ	15:09:0032301:340	003002000000 Земли населенных пунктов	Для ведения дачного хозяйства	13	13.021	570	1 138,63	649 019,10
34652	Респ. Северная Осетия - Алания, г. Владикавказ, ш. Московское, в 1,1 км южнее перекрёстка ул. Гадиева, ДНТ "Дачное", участок №153	Владикавказ	15:09:0032301:341	003002000000 Земли населенных пунктов	Для ведения дачного хозяйства	13	13.021	570	1 138,63	649 019,10
34653	Респ. Северная Осетия - Алания, г. Владикавказ, ш. Московское, в 1,1 км южнее перекрёстка ул. Гадиева, ДНТ "Дачное", участок №154	Владикавказ	15:09:0032301:342	003002000000 Земли населенных пунктов	Для ведения дачного хозяйства	13	13.021	570	1 138,63	649 019,10
34654	Респ. Северная Осетия - Алания, г. Владикавказ, ш. Московское, в 1,1 км южнее перекрёстка ул. Гадиева, ДНТ "Дачное", участок №165	Владикавказ	15:09:0032301:345	003002000000 Земли населенных пунктов	Для ведения дачного хозяйства	13	13.021	570	1 138,63	649 019,10
34655	Респ. Северная Осетия - Алания, г. Владикавказ, ш. Московское, в 1,1 км южнее перекрёстка ул. Гадиева, ДНТ "Дачное", участок №166	Владикавказ	15:09:0032301:346	003002000000 Земли населенных пунктов	Для ведения дачного хозяйства	13	13.021	570	1 138,63	649 019,10
34656	Респ. Северная Осетия - Алания, г. Владикавказ, ш. Московское, в 1,1 км южнее перекрёстка ул. Гадиева, ДНТ "Дачное", участок №168	Владикавказ	15:09:0032301:348	003002000000 Земли населенных пунктов	Для ведения дачного хозяйства	13	13.021	570	1 138,63	649 019,10
34657	Респ. Северная Осетия - Алания, г. Владикавказ, ш. Московское, в 1,1 км южнее перекрёстка ул. Гадиева, ДНТ "Дачное", участок №169	Владикавказ	15:09:0032301:349	003002000000 Земли населенных пунктов	Для ведения дачного хозяйства	13	13.021	570	1 138,63	649 019,10
34658	Респ. Северная Осетия - Алания, г. Владикавказ, СНО "Надежда", сад 161	Владикавказ	15:09:0032301:35	003002000000 Земли населенных пунктов	Под садоводство	13	13.021	600	1 344,48	806 688,00
34659	Респ. Северная Осетия - Алания, г. Владикавказ, ш. Московское, в 1,1 км южнее перекрёстка ул. Гадиева, ДНТ "Дачное", участок №170	Владикавказ	15:09:0032301:350	003002000000 Земли населенных пунктов	Для ведения дачного хозяйства	13	13.021	570	1 138,63	649 019,10
34660	Респ. Северная Осетия - Алания, г. Владикавказ, ш. Московское, в 1,1 км южнее перекрёстка ул. Гадиева, ДНТ "Дачное", участок №171	Владикавказ	15:09:0032301:351	003002000000 Земли населенных пунктов	Для ведения дачного хозяйства	13	13.021	570	1 138,63	649 019,10
34661	Респ. Северная Осетия - Алания, г. Владикавказ, ш. Московское, в 1,1 км южнее перекрёстка ул. Гадиева, ДНТ "Дачное", участок №185	Владикавказ	15:09:0032301:357	003002000000 Земли населенных пунктов	Для ведения дачного хозяйства	13	13.021	570	1 138,63	649 019,10
34662	Респ. Северная Осетия - Алания, г. Владикавказ, ш. Московское, в 1,1 км южнее перекрёстка ул. Гадиева, ДНТ "Дачное", участок №186	Владикавказ	15:09:0032301:358	003002000000 Земли населенных пунктов	Для ведения дачного хозяйства	13	13.021	570	1 138,63	649 019,10
34663	Респ. Северная Осетия - Алания, г. Владикавказ, ш. Московское, в 1,1 км южнее перекрёстка ул. Гадиева, ДНТ "Дачное", участок №187	Владикавказ	15:09:0032301:359	003002000000 Земли населенных пунктов	Для ведения дачного хозяйства	13	13.021	570	1 138,63	649 019,10
34664	Респ. Северная Осетия - Алания, г. Владикавказ, СНО "Надежда", сад 162	Владикавказ	15:09:0032301:36	003002000000 Земли населенных пунктов	Под садоводство	13	13.021	600	1 344,48	806 688,00
34665	Респ. Северная Осетия - Алания, г. Владикавказ, ш. Московское, в 1,1 км южнее перекрёстка ул. Гадиева, ДНТ "Дачное", участок №188	Владикавказ	15:09:0032301:360	003002000000 Земли населенных пунктов	Для ведения дачного хозяйства	13	13.021	570	1 138,63	649 019,10
34666	Респ. Северная Осетия - Алания, г. Владикавказ, ш. Московское, в 1,1 км южнее перекрёстка ул. Гадиева, ДНТ "Дачное", участок №189	Владикавказ	15:09:0032301:361	003002000000 Земли населенных пунктов	Для ведения дачного хозяйства	13	13.021	570	1 138,63	649 019,10
34667	Респ. Северная Осетия - Алания, г. Владикавказ, ш. Московское, в 1,1 км южнее перекрёстка ул. Гадиева, ДНТ "Дачное", участок №190	Владикавказ	15:09:0032301:362	003002000000 Земли населенных пунктов	Для ведения дачного хозяйства	13	13.021	570	1 138,63	649 019,10
34668	Респ. Северная Осетия - Алания, г. Владикавказ, ш. Московское, в 1,1 км южнее перекрёстка ул. Гадиева, ДНТ "Дачное", участок №191	Владикавказ	15:09:0032301:363	003002000000 Земли населенных пунктов	Для ведения дачного хозяйства	13	13.021	570	1 138,63	649 019,10
34669	Респ. Северная Осетия - Алания, г. Владикавказ, ш. Московское, в 1,1 км южнее перекрёстка ул. Гадиева, ДНТ "Дачное", участок №192	Владикавказ	15:09:0032301:364	003002000000 Земли населенных пунктов	Для ведения дачного хозяйства	13	13.021	570	1 138,63	649 019,10
34670	Респ. Северная Осетия - Алания, г. Владикавказ, ш. Московское, в 1,1 км южнее перекрёстка ул. Гадиева, ДНТ "Дачное", участок №193	Владикавказ	15:09:0032301:365	003002000000 Земли населенных пунктов	Для ведения дачного хозяйства	13	13.021	570	1 138,63	649 019,10
34671	Респ. Северная Осетия - Алания, г. Владикавказ, ш. Московское, в 1,1 км южнее перекрёстка ул. Гадиева, ДНТ "Дачное", участок №194	Владикавказ	15:09:0032301:366	003002000000 Земли населенных пунктов	Для ведения дачного хозяйства	13	13.021	570	1 138,63	649 019,10
34672	Респ. Северная Осетия - Алания, г. Владикавказ, ш. Московское, в 1,1 км южнее перекрёстка ул. Гадиева, ДНТ "Дачное", участок №197	Владикавказ	15:09:0032301:369	003002000000 Земли населенных пунктов	Для ведения дачного хозяйства	13	13.021	570	1 138,63	649 019,10
34673	Респ. Северная Осетия - Алания, г. Владикавказ, СНО "Надежда", сад 163	Владикавказ	15:09:0032301:37	003002000000 Земли населенных пунктов	Под садоводство	13	13.021	600	1 344,48	806 688,00
34674	Респ. Северная Осетия - Алания, г. Владикавказ, ш. Московское, в 1,1 км южнее перекрёстка ул. Гадиева, ДНТ "Дачное", участок №198	Владикавказ	15:09:0032301:370	003002000000 Земли населенных пунктов	Для ведения дачного хозяйства	13	13.021	570	1 138,63	649 019,10
34675	Респ. Северная Осетия - Алания, г. Владикавказ, ш. Московское, в 1,1 км южнее перекрёстка ул. Гадиева, ДНТ "Дачное", участок №199	Владикавказ	15:09:0032301:371	003002000000 Земли населенных пунктов	Для ведения дачного хозяйства	13	13.021	570	1 138,63	649 019,10
34676	Респ. Северная Осетия - Алания, г. Владикавказ, ш. Московское, в 1,1 км южнее перекрёстка ул. Гадиева, ДНТ "Дачное", участок №200	Владикавказ	15:09:0032301:372	003002000000 Земли населенных пунктов	Для ведения дачного хозяйства	13	13.021	570	1 138,63	649 019,10
34677	Респ. Северная Осетия - Алания, г. Владикавказ, ш. Московское, в 1,1 км южнее перекрёстка ул. Гадиева, ДНТ "Дачное", участок №201	Владикавказ	15:09:0032301:373	003002000000 Земли населенных пунктов	Для ведения дачного хозяйства	13	13.021	570	1 138,63	649 019,10
34678	Респ. Северная Осетия - Алания, г. Владикавказ, ш. Московское, в 1,1 км южнее перекрёстка ул. Гадиева, ДНТ "Дачное", участок №202	Владикавказ	15:09:0032301:374	003002000000 Земли населенных пунктов	Для ведения дачного хозяйства	13	13.021	570	1 138,63	649 019,10
34679	Респ. Северная Осетия - Алания, г. Владикавказ, ш. Московское, в 1,1 км южнее перекрёстка ул. Гадиева, ДНТ "Дачное", участок №203	Владикавказ	15:09:0032301:375	003002000000 Земли населенных пунктов	Для ведения дачного хозяйства	13	13.021	570	1 138,63	649 019,10
34680	Респ. Северная Осетия - Алания, г. Владикавказ, ш. Московское, в 1,1 км южнее перекрёстка ул. Гадиева, ДНТ "Дачное", участок №204	Владикавказ	15:09:0032301:376	003002000000 Земли населенных пунктов	Для ведения дачного хозяйства	13	13.021	570	1 138,63	649 019,10
34681	Респ. Северная Осетия - Алания, г. Владикавказ, ш. Московское, в 1,1 км южнее перекрёстка ул. Гадиева, ДНТ "Дачное", участок №205	Владикавказ	15:09:0032301:377	003002000000 Земли населенных пунктов	Для ведения дачного хозяйства	13	13.021	570	1 138,63	649 019,10
34682	Респ. Северная Осетия - Алания, г. Владикавказ, ш. Московское, в 1,1 км южнее перекрёстка ул. Гадиева, ДНТ "Дачное", участок №206	Владикавказ	15:09:0032301:378	003002000000 Земли населенных пунктов	Для ведения дачного хозяйства	13	13.021	570	1 138,63	649 019,10
34683	Респ. Северная Осетия - Алания, г. Владикавказ, ш. Московское, в 1,1 км южнее перекрёстка ул. Гадиева, ДНТ "Дачное", участок №207	Владикавказ	15:09:0032301:379	003002000000 Земли населенных пунктов	Для ведения дачного хозяйства	13	13.021	570	1 138,63	649 019,10
34684	Респ. Северная Осетия - Алания, г. Владикавказ, СНО "Надежда", сад 164	Владикавказ	15:09:0032301:38	003002000000 Земли населенных пунктов	Под садоводство	13	13.021	600	1 344,48	806 688,00
34685	Респ. Северная Осетия - Алания, г. Владикавказ, ш. Московское, в 1,1 км южнее перекрёстка ул. Гадиева, ДНТ "Дачное", участок №208	Владикавказ	15:09:0032301:380	003002000000 Земли населенных пунктов	Для ведения дачного хозяйства	13	13.021	570	1 138,63	649 019,10
34686	Респ. Северная Осетия - Алания, г. Владикавказ, ш. Московское, в 1,1 км южнее перекрёстка ул. Гадиева, ДНТ "Дачное", участок №209	Владикавказ	15:09:0032301:381	003002000000 Земли населенных пунктов	Для ведения дачного хозяйства	13	13.021	570	1 138,63	649 019,10
34687	Респ. Северная Осетия - Алания, г. Владикавказ, ш. Московское, в 1,1 км южнее перекрёстка ул. Гадиева, ДНТ "Дачное", участок №210	Владикавказ	15:09:0032301:382	003002000000 Земли населенных пунктов	Для ведения дачного хозяйства	13	13.021	570	1 138,63	649 019,10
34688	Респ. Северная Осетия - Алания, г. Владикавказ, ш. Московское, в 1,1 км южнее перекрёстка ул. Гадиева, ДНТ "Дачное", участок №211	Владикавказ	15:09:0032301:383	003002000000 Земли населенных пунктов	Для ведения дачного хозяйства	13	13.021	570	1 138,63	649 019,10

№ пп	Местоположение ЗУ	Район	Кадастровый номер ЗУ	Категория земель	Разрешенное использование по документу	Код вида разрешенного использования (в соответствии с классификатором видов разрешенного использования земельных участков)	Вид использования объектов недвижимости	Площадь	УПКС	КС
34689	Респ. Северная Осетия - Алания, г. Владикавказ, ш. Московское, в 1,1 км южнее перекрёстка ул. Гадиева, ДНТ "Дачное", участок №212	Владикавказ	15:09:0032301:384	0030020000000 Земли населенных пунктов	Для ведения дачного хозяйства	13	13.021	570	1 138,6 м	649 090,10
34690	Респ. Северная Осетия - Алания, г. Владикавказ, ш. Московское, в 1,1 км южнее перекрёстка ул. Гадиева, ДНТ "Дачное", участок №214	Владикавказ	15:09:0032301:386	0030020000000 Земли населенных пунктов	Для ведения дачного хозяйства	13	13.021	570	1 138,6 м	649 090,10
34691	Респ. Северная Осетия - Алания, г. Владикавказ, ш. Московское, в 1,1 км южнее перекрёстка ул. Гадиева, ДНТ "Дачное", участок №215	Владикавказ	15:09:0032301:387	0030020000000 Земли населенных пунктов	Для ведения дачного хозяйства	13	13.021	570	1 138,6 м	649 090,10
34692	Респ. Северная Осетия - Алания, г. Владикавказ, ш. Московское, в 1,1 км южнее перекрёстка ул. Гадиева, ДНТ "Дачное", участок №216	Владикавказ	15:09:0032301:388	0030020000000 Земли населенных пунктов	Для ведения дачного хозяйства	13	13.021	570	1 138,6 м	649 090,10
34693	Респ. Северная Осетия - Алания, г. Владикавказ, ш. Московское, в 1,1 км южнее перекрёстка ул. Гадиева, ДНТ "Дачное", участок №217	Владикавказ	15:09:0032301:389	0030020000000 Земли населенных пунктов	Для ведения дачного хозяйства	13	13.021	570	1 138,6 м	649 090,10
34694	Респ. Северная Осетия - Алания, г. Владикавказ, СНО "Надежда", сад 165	Владикавказ	15:09:0032301:39	0030020000000 Земли населенных пунктов	Под садоводство	13	13.021	600	1 311,48	806 788,00
34695	Респ. Северная Осетия - Алания, г. Владикавказ, ш. Московское, в 1,1 км южнее перекрёстка ул. Гадиева, ДНТ "Дачное", участок №218	Владикавказ	15:09:0032301:390	0030020000000 Земли населенных пунктов	Для ведения дачного хозяйства	13	13.021	570	1 138,6 м	649 090,10
34696	Респ. Северная Осетия - Алания, г. Владикавказ, ш. Московское, в 1,1 км южнее перекрёстка ул. Гадиева, ДНТ "Дачное", участок №219	Владикавказ	15:09:0032301:391	0030020000000 Земли населенных пунктов	Для ведения дачного хозяйства	13	13.021	570	1 138,6 м	649 090,10
34697	Респ. Северная Осетия - Алания, г. Владикавказ, ш. Московское, в 1,1 км южнее перекрёстка ул. Гадиева, ДНТ "Дачное", участок №221	Владикавказ	15:09:0032301:393	0030020000000 Земли населенных пунктов	Для ведения дачного хозяйства	13	13.021	570	1 138,6 м	649 090,10
34698	Респ. Северная Осетия - Алания, г. Владикавказ, ш. Московское, в 1,1 км южнее перекрёстка ул. Гадиева, ДНТ "Дачное", участок №222	Владикавказ	15:09:0032301:394	0030020000000 Земли населенных пунктов	Для ведения дачного хозяйства	13	13.021	570	1 138,6 м	649 090,10
34699	Респ. Северная Осетия - Алания, г. Владикавказ, ш. Московское, в 1,1 км южнее перекрёстка ул. Гадиева, ДНТ "Дачное", участок №223	Владикавказ	15:09:0032301:395	0030020000000 Земли населенных пунктов	Для ведения дачного хозяйства	13	13.021	570	1 138,6 м	649 090,10
34700	Респ. Северная Осетия - Алания, г. Владикавказ, ш. Московское, в 1,1 км южнее перекрёстка ул. Гадиева, ДНТ "Дачное", участок №224	Владикавказ	15:09:0032301:396	0030020000000 Земли населенных пунктов	Для ведения дачного хозяйства	13	13.021	570	1 138,6 м	649 090,10
34701	Респ. Северная Осетия - Алания, г. Владикавказ, ш. Московское, в 1,1 км южнее перекрёстка ул. Гадиева, ДНТ "Дачное", участок №226	Владикавказ	15:09:0032301:398	0030020000000 Земли населенных пунктов	Для ведения дачного хозяйства	13	13.021	570	1 138,6 м	649 090,10
34702	Респ. Северная Осетия - Алания, г. Владикавказ, ш. Московское, в 1,1 км южнее перекрёстка ул. Гадиева, ДНТ "Дачное", участок №227	Владикавказ	15:09:0032301:399	0030020000000 Земли населенных пунктов	Для ведения дачного хозяйства	13	13.021	570	1 138,6 м	649 090,10
34703	Респ. Северная Осетия - Алания, г. Владикавказ, СНО "Надежда", сад 166	Владикавказ	15:09:0032301:40	0030020000000 Земли населенных пунктов	Под садоводство	13	13.021	600	1 311,48	806 788,00
34704	Респ. Северная Осетия - Алания, г. Владикавказ, ш. Московское, в 1,1 км южнее перекрёстка ул. Гадиева, ДНТ "Дачное", участок №228	Владикавказ	15:09:0032301:400	0030020000000 Земли населенных пунктов	Для ведения дачного хозяйства	13	13.021	570	1 138,6 м	649 090,10
34705	Республика Северная Осетия - Алания, г. Владикавказ, ш. Московское, в 1,1 км южнее перекрёстка ул. Гадиева, ДНТ "Дачное", участок № 229	Владикавказ	15:09:0032301:401	0030020000000 Земли населенных пунктов	Для ведения дачного хозяйства	13	13.021	570	1 138,6 м	649 090,10
34706	Респ. Северная Осетия - Алания, г. Владикавказ, ш. Московское, в 1,1 км южнее перекрёстка ул. Гадиева, ДНТ "Дачное", участок №230	Владикавказ	15:09:0032301:402	0030020000000 Земли населенных пунктов	Для ведения дачного хозяйства	13	13.021	570	1 138,6 м	649 090,10
34707	Респ. Северная Осетия - Алания, г. Владикавказ, ш. Московское, в 1,1 км южнее перекрёстка ул. Гадиева, ДНТ "Дачное", участок №231	Владикавказ	15:09:0032301:403	0030020000000 Земли населенных пунктов	Для ведения дачного хозяйства	13	13.021	570	1 138,6 м	649 090,10
34708	Респ. Северная Осетия - Алания, г. Владикавказ, ш. Московское, в 1,1 км южнее перекрёстка ул. Гадиева, ДНТ "Дачное", участок №232	Владикавказ	15:09:0032301:404	0030020000000 Земли населенных пунктов	Для ведения дачного хозяйства	13	13.021	570	1 138,6 м	649 090,10
34709	Респ. Северная Осетия - Алания, г. Владикавказ, ш. Московское, в 1,1 км южнее перекрёстка ул. Гадиева, ДНТ "Дачное", участок №234	Владикавказ	15:09:0032301:406	0030020000000 Земли населенных пунктов	под садоводство	13	13.021	570	1 138,6 м	649 090,10
34710	Респ. Северная Осетия - Алания, г. Владикавказ, ш. Московское, в 1,1 км южнее перекрёстка ул. Гадиева, ДНТ "Дачное", участок №236	Владикавказ	15:09:0032301:408	0030020000000 Земли населенных пунктов	Для ведения дачного хозяйства	13	13.021	570	1 138,6 м	649 090,10
34711	Респ. Северная Осетия - Алания, г. Владикавказ, СНО "Надежда", сад 167	Владикавказ	15:09:0032301:41	0030020000000 Земли населенных пунктов	Под садоводство	13	13.021	600	1 311,48	806 788,00
34712	Респ. Северная Осетия - Алания, г. Владикавказ, ш. Московское, в 1,1 км южнее перекрёстка ул. Гадиева, ДНТ "Дачное", участок №239	Владикавказ	15:09:0032301:411	0030020000000 Земли населенных пунктов	Для ведения дачного хозяйства	13	13.021	570	1 138,6 м	649 090,10
34713	Респ. Северная Осетия - Алания, г. Владикавказ, ш. Московское, в 1,1 км южнее перекрёстка ул. Гадиева, ДНТ "Дачное", участок №240	Владикавказ	15:09:0032301:412	0030020000000 Земли населенных пунктов	Для ведения дачного хозяйства	13	13.021	570	1 138,6 м	649 090,10
34714	Респ. Северная Осетия - Алания, г. Владикавказ, ш. Московское, в 1,1 км южнее перекрёстка ул. Гадиева, ДНТ "Дачное", участок №241	Владикавказ	15:09:0032301:413	0030020000000 Земли населенных пунктов	Для ведения дачного хозяйства	13	13.021	570	1 138,6 м	649 090,10
34715	Респ. Северная Осетия - Алания, г. Владикавказ, ш. Московское, в 1,1 км южнее перекрёстка ул. Гадиева, ДНТ "Дачное", участок №242	Владикавказ	15:09:0032301:414	0030020000000 Земли населенных пунктов	Для ведения дачного хозяйства	13	13.021	570	1 138,6 м	649 090,10
34716	Респ. Северная Осетия - Алания, г. Владикавказ, ш. Московское, в 1,1 км южнее перекрёстка ул. Гадиева, ДНТ "Дачное", участок №243	Владикавказ	15:09:0032301:415	0030020000000 Земли населенных пунктов	Для ведения дачного хозяйства	13	13.021	570	1 138,6 м	649 090,10
34717	Российская Федерация, Республика Северная Осетия-Алания, городской округ Владикавказ, г. Владикавказ, территория ДНТ " Дачное ", ул. Жемчужная, земельный участок, 6	Владикавказ	15:09:0032301:416	0030020000000 Земли населенных пунктов	Для ведения дачного хозяйства	13	13.021	570	1 138,6 м	649 090,10
34718	Республика Северная Осетия-Алания, г. Владикавказ, ДНТ "Дачное", ул. Жемчужная, 4	Владикавказ	15:09:0032301:417	0030020000000 Земли населенных пунктов	Для ведения дачного хозяйства	13	13.021	570	1 138,6 м	649 090,10
34719	Респ. Северная Осетия - Алания, г. Владикавказ, ш. Московское, в 1,1 км южнее перекрёстка ул. Гадиева, ДНТ "Дачное", участок №246	Владикавказ	15:09:0032301:418	0030020000000 Земли населенных пунктов	Для ведения дачного хозяйства	13	13.021	570	1 138,6 м	649 090,10
34720	Респ. Северная Осетия - Алания, г. Владикавказ, СНО "Надежда", сад 186	Владикавказ	15:09:0032301:42	0030020000000 Земли населенных пунктов	Под садоводство	13	13.021	600	1 311,48	806 788,00
34721	Респ. Северная Осетия - Алания, г. Владикавказ, СНО "Надежда", сад 214-216	Владикавказ	15:09:0032301:420	0030020000000 Земли населенных пунктов	Под садоводство	13	13.021	1 200	1 311,48	1 613 576,00
34722	Российская Федерация, Республика Северная Осетия - Алания г.о. город Владикавказ, г Владикавказ, ш Московское, в 1,1 км южнее ул. Гадиева	Владикавказ	15:09:0032301:423	0030020000000 Земли населенных пунктов	Для сельскохозяйственного производства	1	01.010	1 092	951	1 038 844
34723	Респ. Северная Осетия - Алания, г. Владикавказ, ш. Московское, в 1,1 км южнее ул. Гадиева	Владикавказ	15:09:0032301:425	0030020000000 Земли населенных пунктов	Ведение садоводства	13	13.021	510	1 138,6 м	955 119,60
34724	Респ. Северная Осетия - Алания, г. Владикавказ, ш. Московское, в 1,1 км южнее ул. Гадиева	Владикавказ	15:09:0032301:426	0030020000000 Земли населенных пунктов	Для сельскохозяйственного производства	1	01.010	1 095	9,57	10 092,15
34725	Респ. Северная Осетия - Алания, г. Владикавказ, ш. Московское, в 1,1 км южнее ул. Гадиева	Владикавказ	15:09:0032301:427	0030020000000 Земли населенных пунктов	Индивидуальные жилые дома с приусадебными участками	13	02.010	705	4 875,24	3 438 790,20
34726	Республика Северная Осетия-Алания, г Владикавказ, ш Московское, в 1,1 км южнее ул. Гадиева	Владикавказ	15:09:0032301:428	0030020000000 Земли населенных пунктов	Для целей сельскохозяйственного производства	1	01.180	562	1 020,64	573 844,66
34727	Респ. Северная Осетия - Алания, г. Владикавказ, ш. Московское, в 1,1 км южнее ул. Гадиева	Владикавказ	15:09:0032301:429	0030020000000 Земли населенных пунктов	ведение садоводства (Осуществление отдыха и (или) выращивание гражданами для собственных нужд сельскохозяйственных культур; размещение для собственных нужд садового дома, жилого дома, указанного в описании вида разрешенного использования с кодами 2.1, хозяйственных построек и гаражей	13	13.021	770	1 138,6 м	876 745,10
34728	Респ. Северная Осетия - Алания, г. Владикавказ, СНО "Надежда", сад 187	Владикавказ	15:09:0032301:43	0030020000000 Земли населенных пунктов	Под садоводство	13	13.021	600	1 311,48	806 788,00

№ пп	Местоположение ЗУ	Район	Кадастровый номер ЗУ	Категория земель	Разрешенное использование по документу	Код вида разрешенного использования (в соответствии с классификатором видов разрешенного использования земельных участков)	Вид использования объектов недвижимости	Площадь	УПКС	КС
34729	Респ. Северная Осетия - Алания, г. Владикавказ, ш. Московское, в 1,1 км южнее ул. Гадиева	Владикавказ	15:09:0032301:430	0030020000000 Земли населенных пунктов	Для сельскохозяйственного производства	1	01.180	1 027	1 028,64	1 056 314,28
34730	Респ. Северная Осетия - Алания, г. Владикавказ, ш. Московское, в 1,1 км южнее ул. Гадиева	Владикавказ	15:09:0032301:431	0030020000000 Земли населенных пунктов	Для сельскохозяйственного производства	1	01.180	749	1 028,64	770 451,36
34731	Респ. Северная Осетия - Алания, г. Владикавказ, ш. Московское, в 1,1 км южнее ул. Гадиева	Владикавказ	15:09:0032301:432	0030020000000 Земли населенных пунктов	Для ведения гражданами садоводства	13	13.021	631	1 138,63	721 591,12
34732	Респ. Северная Осетия - Алания, г. Владикавказ, ш. Московское, в 1,1 км южнее ул. Гадиева	Владикавказ	15:09:0032301:433	0030020000000 Земли населенных пунктов	Индивидуальные жилые дома с приусадебными участками	13	02.010	591	1 575,21	2 717 602,56
34733	Республика Северная Осетия - Алания, г. Владикавказ, ш. Московское, в 1,1 км южнее ул. Гадиева	Владикавказ	15:09:0032301:435	0030020000000 Земли населенных пунктов	Ведение садоводства	13	13.021	865	1 138,63	984 674,95
34734	Респ. Северная Осетия - Алания, г. Владикавказ, ш. Московское, в 1,1 км южнее ул. Гадиева	Владикавказ	15:09:0032301:437	0030020000000 Земли населенных пунктов	Для целей сельскохозяйственного производства	1	01.010	1 867	9,27	17 311,09
34735	Северная Осетия - Алания респ, г. Владикавказ, СНО "Надежда", сад №142	Владикавказ	15:09:0032301:438	0030020000000 Земли населенных пунктов	для садоводства	13	13.021	600	1 311,48	806 688,00
34736	Респ. Северная Осетия - Алания, г. Владикавказ, СНО "Надежда", сад 188	Владикавказ	15:09:0032301:44	0030020000000 Земли населенных пунктов	Под садоводство	13	13.021	600	1 311,48	806 688,00
34737	Северная Осетия - Алания респ. г. Владикавказ, Московское шоссе, 20, Садоводческое некоммерческое объединение "Надежда", участок №172	Владикавказ	15:09:0032301:440	0030020000000 Земли населенных пунктов	Под садоводство	13	13.021	600	1 311,48	806 688,00
34738	Северная Осетия - Алания респ, г. Владикавказ, Московское шоссе, 20, Садоводческое некоммерческое объединение "Надежда", участок №173	Владикавказ	15:09:0032301:441	0030020000000 Земли населенных пунктов	Для садоводства	13	13.021	600	1 311,48	806 688,00
34739	Северная Осетия - Алания респ, г Владикавказ, ш Московское, 20, Садоводческое некоммерческое объединение "Надежда", участок №181	Владикавказ	15:09:0032301:442	0030020000000 Земли населенных пунктов	Для садоводства	13	13.021	600	1 311,48	806 688,00
34740	Респ. Северная Осетия - Алания, г. Владикавказ, СНО "Надежда", участок №182	Владикавказ	15:09:0032301:443	0030020000000 Земли населенных пунктов	Для садоводства	13	13.021	600	1 311,48	806 688,00
34741	Северная Осетия - Алания респ. г. Владикавказ, Московское шоссе, 20, Садоводческое некоммерческое объединение "Надежда", участок №180	Владикавказ	15:09:0032301:444	0030020000000 Земли населенных пунктов	Для садоводства	13	13.021	600	1 311,48	806 688,00
34742	Северная Осетия - Алания респ, г Владикавказ, Московское шоссе, 20, Садоводческое некоммерческое объединение "Надежда", участок №171	Владикавказ	15:09:0032301:445	0030020000000 Земли населенных пунктов	Для садоводства	13	13.021	600	1 311,48	806 688,00
34743	Республика Северная Осетия-Алания, г.Владикавказ, ш.Московское, в 1,1 км южнее перекрестка ул.Гадиева, ДНТ "Дачное", участок №56	Владикавказ	15:09:0032301:447	0030020000000 Земли населенных пунктов	Для ведения дачного хозяйства	13	13.021	570	1 138,63	649 019,10
34744	Северная Осетия - Алания респ. г. Владикавказ, ш.Московское, в 1,1 км южнее перекрестка ул Гадиева, ДНТ "Дачное", участок №55	Владикавказ	15:09:0032301:448	0030020000000 Земли населенных пунктов	Для ведения дачного хозяйства	13	13.021	570	1 138,63	649 019,10
34745	Республика Северная Осетия-Алания, г.Владикавказ, ДНТ "Дачное", ул Родная, 1	Владикавказ	15:09:0032301:449	0030020000000 Земли населенных пунктов	Для ведения дачного хозяйства	13	13.021	715	1 138,63	814 082,09
34746	Респ. Северная Осетия - Алания, г. Владикавказ, СНО "Надежда", сад 189	Владикавказ	15:09:0032301:45	0030020000000 Земли населенных пунктов	Под садоводство	13	13.021	600	1 311,48	806 688,00
34747	Северная Осетия - Алания респ, г. Владикавказ, ш. Московское, в 1,1 км южнее перекрестка ул.Гадиева, ДНТ "Дачное", участок № 135	Владикавказ	15:09:0032301:450	0030020000000 Земли населенных пунктов	Для ведения дачного хозяйства	13	13.021	570	1 138,63	649 019,10
34748	Северная Осетия - Алания респ. г. Владикавказ, ш. Московское, в 1,1 км южнее перекрестка ул Гадиева, ДНТ "Дачное", участок № 136	Владикавказ	15:09:0032301:451	0030020000000 Земли населенных пунктов	Для ведения дачного хозяйства	13	13.021	570	1 138,63	649 019,10
34749	Северная Осетия - Алания респ. г. Владикавказ, ш. Московское, в 1,1 км южнее перекрестка ул Гадиева, ДНТ "Дачное", участок № 137	Владикавказ	15:09:0032301:452	0030020000000 Земли населенных пунктов	Для ведения дачного хозяйства	13	13.021	570	1 138,63	649 019,10
34750	Северная Осетия - Алания респ, г. Владикавказ, ш. Московское, в 1,1 км южнее перекрестка ул.Гадиева, ДНТ "Дачное", участок № 150	Владикавказ	15:09:0032301:453	0030020000000 Земли населенных пунктов	Для ведения дачного хозяйства	13	13.021	570	1 138,63	649 019,10
34751	Северная Осетия - Алания респ, г. Владикавказ, ш. Московское, в 1,1 км южнее перекрестка ул.Гадиева, ДНТ "Дачное", участок № 167	Владикавказ	15:09:0032301:454	0030020000000 Земли населенных пунктов	Для ведения дачного хозяйства	13	13.021	570	1 138,63	649 019,10
34752	Северная Осетия - Алания респ. г. Владикавказ, ш. Московское, в 1,1 км южнее перекрестка ул Гадиева, ДНТ "Дачное", участок № 180	Владикавказ	15:09:0032301:455	0030020000000 Земли населенных пунктов	Для ведения дачного хозяйства	13	13.021	570	1 138,63	649 019,10
34753	Северная Осетия - Алания респ. г. Владикавказ, ш. Московское, в 1,1 км южнее перекрестка ул Гадиева, ДНТ "Дачное", участок № 181	Владикавказ	15:09:0032301:456	0030020000000 Земли населенных пунктов	Для ведения дачного хозяйства	13	13.021	570	1 138,63	649 019,10
34754	Северная Осетия - Алания респ, г. Владикавказ, ш. Московское, в 1,1 км южнее перекрестка ул.Гадиева, ДНТ "Дачное", участок № 182	Владикавказ	15:09:0032301:457	0030020000000 Земли населенных пунктов	Для ведения дачного хозяйства	13	13.021	570	1 138,63	649 019,10
34755	Северная Осетия - Алания респ, г. Владикавказ, ш. Московское, в 1,1 км южнее перекрестка ул.Гадиева, ДНТ "Дачное", участок № 183	Владикавказ	15:09:0032301:458	0030020000000 Земли населенных пунктов	Для ведения дачного хозяйства	13	13.021	570	1 138,63	649 019,10
34756	Северная Осетия - Алания респ. г. Владикавказ, ш. Московское, в 1,1 км южнее перекрестка ул Гадиева, ДНТ "Дачное", участок № 195	Владикавказ	15:09:0032301:459	0030020000000 Земли населенных пунктов	Для ведения дачного хозяйства	13	13.021	570	1 138,63	649 019,10
34757	Респ. Северная Осетия - Алания, г. Владикавказ, СНО "Надежда", сад 190	Владикавказ	15:09:0032301:46	0030020000000 Земли населенных пунктов	Под садоводство	13	13.021	600	1 311,48	806 688,00
34758	Северная Осетия - Алания респ, г. Владикавказ, ш. Московское, в 1,1 км южнее перекрестка ул.Гадиева, ДНТ "Дачное", участок № 196	Владикавказ	15:09:0032301:460	0030020000000 Земли населенных пунктов	Для ведения дачного хозяйства	13	13.021	570	1 138,63	649 019,10
34759	Северная Осетия - Алания респ, г. Владикавказ, ш. Московское, в 1,1 км южнее перекрестка ул.Гадиева, ДНТ "Дачное", участок № 213	Владикавказ	15:09:0032301:461	0030020000000 Земли населенных пунктов	Для ведения дачного хозяйства	13	13.021	570	1 138,63	649 019,10
34760	Северная Осетия - Алания респ. г. Владикавказ, ш. Московское, в 1,1 км южнее перекрестка ул Гадиева, ДНТ "Дачное", участок № 220	Владикавказ	15:09:0032301:462	0030020000000 Земли населенных пунктов	Для ведения дачного хозяйства	13	13.021	570	1 138,63	649 019,10
34761	Северная Осетия - Алания респ. г. Владикавказ, ш. Московское, в 1,1 км южнее перекрестка ул Гадиева, ДНТ "Дачное", участок № 133	Владикавказ	15:09:0032301:463	0030020000000 Земли населенных пунктов	Для ведения дачного хозяйства	13	13.021	570	1 138,63	649 019,10
34762	Северная Осетия - Алания респ, г. Владикавказ, ш. Московское, в 1,1 км южнее перекрестка ул.Гадиева, ДНТ "Дачное", участок № 143	Владикавказ	15:09:0032301:464	0030020000000 Земли населенных пунктов	Для ведения дачного хозяйства	13	13.021	570	1 138,63	649 019,10
34763	Северная Осетия - Алания респ, г. Владикавказ, ш. Московское, в 1,1 км южнее перекрестка ул.Гадиева, ДНТ "Дачное", участок № 112	Владикавказ	15:09:0032301:465	0030020000000 Земли населенных пунктов	Для ведения дачного хозяйства	13	13.021	570	1 138,63	649 019,10
34764	Респ. Северная Осетия - Алания, г. Владикавказ, СНО "Надежда", сад 192	Владикавказ	15:09:0032301:47	0030020000000 Земли населенных пунктов	Под садоводство	13	13.021	600	1 311,48	806 688,00
34765	Северная Осетия - Алания респ, г. Владикавказ, ш. Московское, в 1,1 км южнее перекрестка ул Гадиева, ДНТ "Дачное", участок № 65	Владикавказ	15:09:0032301:471	0030020000000 Земли населенных пунктов	Для ведения дачного хозяйства	13	13.021	570	1 138,63	649 019,10
34766	Северная Осетия - Алания респ, г Владикавказ, ш Московское, в 1,1 км южнее перекрестка ул.Гадиева, ДНТ "Дачное", участок № 66	Владикавказ	15:09:0032301:472	0030020000000 Земли населенных пунктов	Для ведения дачного хозяйства	13	13.021	570	1 138,63	649 019,10
34767	Северная Осетия - Алания респ, г. Владикавказ, ш. Московское, в 1,1 км южнее перекрестка ул.Гадиева, ДНТ "Дачное", участок № 67	Владикавказ	15:09:0032301:473	0030020000000 Земли населенных пунктов	Для ведения дачного хозяйства	13	13.021	570	1 138,63	649 019,10
34768	Северная Осетия - Алания респ. г. Владикавказ, ш. Московское, в 1,1 км южнее перекрестка ул Гадиева, ДНТ "Дачное", участок № 68	Владикавказ	15:09:0032301:474	0030020000000 Земли населенных пунктов	Для ведения дачного хозяйства	13	13.021	570	1 138,63	649 019,10
34769	Северная Осетия - Алания респ. г. Владикавказ, ш. Московское, в 1,1 км южнее перекрестка ул Гадиева, ДНТ "Дачное", участок № 1	Владикавказ	15:09:0032301:476	0030020000000 Земли населенных пунктов	Для ведения дачного хозяйства	13	13.021	570	1 138,63	649 019,10
34770	Российская Федерация, Республика Северная Осетия-Алания, городской округ город Владикавказ, г. Владикавказ, территория ДНТ "Дачное", ул.Европейская, земельный участок 30	Владикавказ	15:09:0032301:477	0030020000000 Земли населенных пунктов	ведение садоводства	13	13.021	570	1 138,63	649 019,10
34771	Северная Осетия - Алания респ, г. Владикавказ, ш. Московское, в 1,1 км южнее перекрестка ул.Гадиева, ДНТ "Дачное", участок № 8	Владикавказ	15:09:0032301:478	0030020000000 Земли населенных пунктов	Для ведения дачного хозяйства	13	13.021	570	1 138,63	649 019,10
34772	Северная Осетия - Алания респ, г Владикавказ, ш Московское, в 1,1 км южнее перекрестка ул.Гадиева, ДНТ "Дачное", участок № 14	Владикавказ	15:09:0032301:479	0030020000000 Земли населенных пунктов	Для ведения дачного хозяйства	13	13.021	570	1 138,63	649 019,10
34773	Респ. Северная Осетия - Алания, г. Владикавказ, СНО "Надежда", сад №93	Владикавказ	15:09:0032301:48	0030020000000 Земли населенных пунктов	Под садоводство	13	13.021	600	1 311,48	806 688,00

№ п/п	Местоположение ЗУ	Район	Кадастровый номер ЗУ	Категория земель	Разрешенное использование по документу	Код вида разрешенного использования (в соответствии с классификатором видов разрешенного использования земельных участков)	Вид использования объектов недвижимости	Площадь	УПКС	КС
34774	Северная Осетия - Алания респ. г. Владикавказ, ш. Московское, в 1,1 км южнее перекрестка ул.Гадиева, ДНТ "Дачное", участок № 17	Владикавказ	15:09:0032301:480	003002000000 Земли населенных пунктов	Для ведения дачного хозяйства	13	13.021	570	1 138,6	649 090,20
34775	Северная Осетия - Алания респ. г.Владикавказ, ш. Московское, в 1,1 км южнее перекрестка ул.Гадиева, ДНТ "Дачное", участок № 19	Владикавказ	15:09:0032301:481	003002000000 Земли населенных пунктов	Для ведения дачного хозяйства	13	13.021	570	1 138,6	649 090,20
34776	Северная Осетия - Алания респ. г. Владикавказ, ш. Московское, в 1,1 км южнее перекрестка ул.Гадиева, ДНТ "Дачное", участок № 20	Владикавказ	15:09:0032301:482	003002000000 Земли населенных пунктов	Для ведения дачного хозяйства	13	13.021	570	1 138,6	649 089,20
34777	Северная Осетия - Алания респ. г. Владикавказ, ш. Московское, в 1,1 км южнее перекрестка ул.Гадиева, ДНТ "Дачное", участок № 24	Владикавказ	15:09:0032301:483	003002000000 Земли населенных пунктов	Для ведения дачного хозяйства	13	13.021	570	1 138,6	649 089,20
34778	Северная Осетия - Алания респ. г. Владикавказ, ш. Московское, в 1,1 км южнее перекрестка ул.Гадиева, ДНТ "Дачное", участок № 47	Владикавказ	15:09:0032301:484	003002000000 Земли населенных пунктов	Для ведения дачного хозяйства	13	13.021	570	1 138,6	649 090,20
34779	Северная Осетия - Алания респ. г. Владикавказ, ш. Московское, в 1,1 км южнее перекрестка ул.Гадиева, ДНТ "Дачное", участок № 51	Владикавказ	15:09:0032301:486	003002000000 Земли населенных пунктов	Для ведения дачного хозяйства	13	13.021	570	1 138,6	649 090,20
34780	Северная Осетия - Алания респ. г. Владикавказ, ш. Московское, в 1,1 км южнее перекрестка ул.Гадиева, ДНТ "Дачное", участок № 52	Владикавказ	15:09:0032301:487	003002000000 Земли населенных пунктов	Для ведения дачного хозяйства	13	13.021	570	1 138,6	649 089,20
34781	Северная Осетия - Алания респ. г Владикавказ, ш Московское, в 1,1 км южнее перекрестка ул.Гадиева, ДНТ "Дачное", участок № 225	Владикавказ	15:09:0032301:488	003002000000 Земли населенных пунктов	Для ведения дачного хозяйства	13	13.021	570	1 138,6	649 089,20
34782	Северная Осетия - Алания респ. г. Владикавказ, ш. Московское, в 1,1 км южнее перекрестка ул.Гадиева, ДНТ "Дачное", участок № 233	Владикавказ	15:09:0032301:489	003002000000 Земли населенных пунктов	Для ведения дачного хозяйства	13	13.021	570	1 138,6	649 090,20
34783	Респ. Северная Осетия - Алания, г. Владикавказ, СНО "Надежда", 196	Владикавказ	15:09:0032301:49	003002000000 Земли населенных пунктов	Под садоводство	13	13.021	600	1 311,48	806 688,00
34784	Российская Федерация, Республика Северная Осетия - Алания, городской округ город Владикавказ, г. Владикавказ, территория ДНТ "Дачное", ул. Жемчужная, земельный участок 22	Владикавказ	15:09:0032301:490	003002000000 Земли населенных пунктов	Для ведения дачного хозяйства	13	13.021	570	1 138,6	649 089,20
34785	Северная Осетия - Алания респ. г. Владикавказ, ш. Московское, в 1,1 км южнее перекрестка ул.Гадиева, ДНТ "Дачное", участок № 184	Владикавказ	15:09:0032301:491	003002000000 Земли населенных пунктов	Для ведения дачного хозяйства	13	13.021	570	1 138,6	649 089,20
34786	Северная Осетия - Алания респ. г. Владикавказ, ш. Московское, в 1,1 км южнее перекрестка ул.Гадиева, ДНТ "Дачное", участок № 73	Владикавказ	15:09:0032301:492	003002000000 Земли населенных пунктов	Для ведения дачного хозяйства	13	13.021	570	1 138,6	649 090,20
34787	Северная Осетия - Алания респ. г. Владикавказ, СНО "Надежда", сад № 148	Владикавказ	15:09:0032301:494	003002000000 Земли населенных пунктов	Для садоводства	13	13.021	600	1 311,48	806 688,00
34788	Северная Осетия - Алания респ. г. Владикавказ, СНО "Надежда", сад № 149	Владикавказ	15:09:0032301:496	003002000000 Земли населенных пунктов	Для садоводства	13	13.021	600	1 311,48	806 688,00
34789	Респ. Северная Осетия - Алания, г. Владикавказ, СНО "Надежда", сад 197	Владикавказ	15:09:0032301:50	003002000000 Земли населенных пунктов	Под садоводство	13	13.021	600	1 311,48	806 688,00
34790	Респ. Северная Осетия - Алания, г. Владикавказ, ш. Московское, в 1,1 км южнее ул. Гадиева	Владикавказ	15:09:0032301:501	003002000000 Земли населенных пунктов	Для целей сельскохозяйственного производства	1	01.180	1 000	1 028,64	1 028 640,00
34791	Республика Северная Осетия - Алания, г. Владикавказ, ш. Московское, в 1,1 км южнее перекрестка ул. Гадиева, ДНТ "Дачное", участок № 40	Владикавказ	15:09:0032301:508	003002000000 Земли населенных пунктов	Для ведения садоводства	13	13.021	570	1 138,6	649 089,20
34792	Респ. Северная Осетия - Алания, г. Владикавказ, ш. Московское, в 1,1 км южнее перекрестка ул. Гадиева	Владикавказ	15:09:0032301:509	003002000000 Земли населенных пунктов	Для ведения дачного хозяйства	13	13.021	585	1 138,6	666 398,55
34793	Респ. Северная Осетия - Алания, г. Владикавказ, СНО "Надежда", сад 198	Владикавказ	15:09:0032301:51	003002000000 Земли населенных пунктов	Под садоводство	13	13.021	600	1 311,48	806 688,00
34794	Респ. Северная Осетия - Алания, г. Владикавказ, ш. Московское, в 1,1 км южнее перекрестка ул. Гадиева	Владикавказ	15:09:0032301:510	003002000000 Земли населенных пунктов	Для ведения дачного хозяйства	13	13.021	585	1 138,6	666 026,55
34795	Респ. Северная Осетия - Алания, г. Владикавказ, ш. Московское, в 1,1 км южнее перекрестка ул. Гадиева	Владикавказ	15:09:0032301:511	003002000000 Земли населенных пунктов	Для ведения дачного хозяйства	13	13.021	585	1 138,6	666 026,55
34796	Респ. Северная Осетия - Алания, г. Владикавказ, ш. Московское, в 1,1 км южнее перекрестка ул. Гадиева	Владикавказ	15:09:0032301:512	003002000000 Земли населенных пунктов	Для ведения дачного хозяйства	13	13.021	585	1 138,6	666 398,55
34797	Респ. Северная Осетия - Алания, г. Владикавказ, ш. Московское, в 1,1 км южнее перекрестка ул. Гадиева	Владикавказ	15:09:0032301:514	003002000000 Земли населенных пунктов	Для ведения дачного хозяйства	13	13.021	600	1 138,6	683 178,00
34798	Респ. Северная Осетия - Алания, г. Владикавказ, ш. Московское, в 1,1 км южнее перекрестка ул. Гадиева	Владикавказ	15:09:0032301:515	003002000000 Земли населенных пунктов	Для ведения дачного хозяйства	13	13.021	600	1 138,6	683 178,00
34799	Респ. Северная Осетия - Алания, г. Владикавказ, ш. Московское, в 1,1 км южнее перекрестка ул. Гадиева	Владикавказ	15:09:0032301:516	003002000000 Земли населенных пунктов	Для ведения дачного хозяйства	13	13.021	600	1 138,6	683 178,00
34800	Респ. Северная Осетия - Алания, г. Владикавказ, ш. Московское, в 1,1 км южнее перекрестка ул. Гадиева	Владикавказ	15:09:0032301:517	003002000000 Земли населенных пунктов	Для ведения дачного хозяйства	13	13.021	600	1 138,6	683 178,00
34801	Респ. Северная Осетия - Алания, г. Владикавказ, ш. Московское, в 1,1 км южнее перекрестка ул. Гадиева	Владикавказ	15:09:0032301:518	003002000000 Земли населенных пунктов	Для ведения дачного хозяйства	13	13.021	600	1 138,6	683 178,00
34802	Респ. Северная Осетия - Алания, г. Владикавказ, ш. Московское, в 1,1 км южнее перекрестка ул. Гадиева	Владикавказ	15:09:0032301:519	003002000000 Земли населенных пунктов	Для ведения дачного хозяйства	13	13.021	585	1 138,6	666 026,55
34803	Респ. Северная Осетия - Алания, г. Владикавказ, СНО "Надежда", сад 199	Владикавказ	15:09:0032301:52	003002000000 Земли населенных пунктов	Под садоводство	13	13.021	600	1 311,48	806 688,00
34804	Республика Северная Осетия-Алания, г. Владикавказ, Московское шоссе, 20, Садоводческое некоммерческое объединение "Надежда", участок №237	Владикавказ	15:09:0032301:525	003002000000 Земли населенных пунктов	Для садоводства	13	13.021	600	1 311,48	806 688,00
34805	Республика Северная Осетия-Алания, г. Владикавказ, Московское шоссе 20, Садоводческое некоммерческое объединение "Надежда", участо № 235	Владикавказ	15:09:0032301:526	003002000000 Земли населенных пунктов	Для садоводства	13	13.021	600	1 311,48	806 688,00
34806	Республика Северная Осетия-Алания, г. Владикавказ, Московское шоссе, 20, садоводческое некоммерческое объединение "Надежда", участок № 236	Владикавказ	15:09:0032301:527	003002000000 Земли населенных пунктов	Для садоводства	13	13.021	600	1 311,48	806 688,00
34807	Республика Северная Осетия-Алания, г. Владикавказ, ш. Московское, в 1,1 км южнее ул. Гадиева	Владикавказ	15:09:0032301:529	003002000000 Земли населенных пунктов	Для целей сельскохозяйственного производства	1	01.010	2 170	9,57	20 766,90
34808	Респ. Северная Осетия - Алания, г. Владикавказ, СНО "Надежда", сад 191	Владикавказ	15:09:0032301:53	003002000000 Земли населенных пунктов	Под садоводство	13	13.021	600	1 311,48	806 688,00
34809	Республика Северная Осетия-Алания, г. Владикавказ, Московское шоссе, 20, Садоводческое некоммерческое объединение "Надежда", сад № 234	Владикавказ	15:09:0032301:533	003002000000 Земли населенных пунктов	для ведения садоводства	13	13.021	600	1 311,48	806 688,00
34810	Республика Северная Осетия-Алания, г. Владикавказ, Московское шоссе, 20, Садоводческое некоммерческое объединение "Надежда", сад № 122	Владикавказ	15:09:0032301:534	003002000000 Земли населенных пунктов	для ведения садоводства	13	13.021	600	1 311,48	806 688,00
34811	Республика Северная Осетия-Алания, г. Владикавказ, ш. Московское, в 1,1 км южнее перекрестка ул. Гадиева	Владикавказ	15:09:0032301:536	003002000000 Земли населенных пунктов	Для целей сельскохозяйственного производства	1	01.010	3 067	9,57	29 351,19
34812	Республика Северная Осетия-Алания, г. Владикавказ, ш. Московское, в 1,1 км южнее перекрестка ул. Гадиева	Владикавказ	15:09:0032301:537	003002000000 Земли населенных пунктов	Для целей сельскохозяйственного производства	1	01.180	600	1 028,64	617 184,00
34813	Республика Северная Осетия-Алания, г. Владикавказ, ш. Московское, в 1,1 км южнее перекрестка ул. Гадиева	Владикавказ	15:09:0032301:538	003002000000 Земли населенных пунктов	Для целей сельскохозяйственного производства	1	01.180	600	1 028,64	617 184,00
34814	Республика Северная Осетия-Алания, г. Владикавказ, ш. Московское, в 1,1 км южнее перекрестка ул. Гадиева	Владикавказ	15:09:0032301:539	003002000000 Земли населенных пунктов	Для целей сельскохозяйственного производства	1	01.180	1 800	1 028,64	1 851 552,00
34815	Респ. Северная Осетия - Алания, г. Владикавказ, СНО "Надежда", сад 200	Владикавказ	15:09:0032301:54	003002000000 Земли населенных пунктов	Под садоводство	13	13.021	600	1 311,48	806 688,00
34816	Республика Северная Осетия-Алания, г. Владикавказ, ш. Московское, в 1,1 км южнее перекрестка ул. Гадиева	Владикавказ	15:09:0032301:541	003002000000 Земли населенных пунктов	Индивидуальные жилые дома с приусадебными участками	13	02.010	900	1 575,21	1 417 716,90
34817	Республика Северная Осетия-Алания, г. Владикавказ, ш. Московское, в 1,1 км южнее перекрестка ул. Гадиева	Владикавказ	15:09:0032301:542	003002000000 Земли населенных пунктов	Для целей сельскохозяйственного производства	1	01.180	900	1 028,64	925 776,00
34818	Республика Северная Осетия-Алания, г. Владикавказ, ш. Московское, в 1,1 км южнее перекрестка ул. Гадиева	Владикавказ	15:09:0032301:543	003002000000 Земли населенных пунктов	Для целей сельскохозяйственного производства	1	01.180	900	1 028,64	925 776,00
34819	Республика Северная Осетия-Алания, г. Владикавказ, ш. Московское, в 1,1 км южнее перекрестка ул. Гадиева	Владикавказ	15:09:0032301:546	003002000000 Земли населенных пунктов	Для целей сельскохозяйственного производства	1	01.180	900	1 028,64	925 776,00
34820	Республика Северная Осетия-Алания, г. Владикавказ, ш. Московское, в 1,1 км южнее перекрестка ул. Гадиева	Владикавказ	15:09:0032301:547	003002000000 Земли населенных пунктов	Садовые и дачные дома, земельные участки для садоводства	13	13.021	900	1 138,6	1 024 767,00
34821	Респ. Северная Осетия-Алания, г.Владикавказ, ш Московское, в 1,1 км южнее перекрестка ул Гадиева	Владикавказ	15:09:0032301:548	003002000000 Земли населенных пунктов	Садовые и дачные дома, земельные участки для садоводства	13	13.021	900	1 138,6	1 024 767,00
34822	Республика Северная Осетия-Алания, г. Владикавказ, ш. Московское, в 1,1 км южнее перекрестка ул. Гадиева	Владикавказ	15:09:0032301:549	003002000000 Земли населенных пунктов	Для целей сельскохозяйственного производства	1	01.010	1 250	9,57	11 961,00

№ пп	Местоположение ЗУ	Район	Кадастровый номер ЗУ	Категория земель	Разрешенное использование по документу	Код вида разрешенного использования (в соответствии с классификатором видов разрешенного использования земельных участков)	Вид использования объектов недвижимости	Площадь	УПКС	КС
34823	Респ. Северная Осетия - Алания, г. Владикавказ, СНО "Надежда", сад 201	Владикавказ	15:09:0032301:55	003002000000 Земли населенных пунктов	Под садоводство	13	13.021	600	1 344,48	806 688,00
34824	Северная Осетия-Алания респ. г Владикавказ. ш. Московское. в 1,1 км южнее перекрестка ул. Гадиева . ДНТ" Дачное" , участок №63, участок №64	Владикавказ	15:09:0032301:550	003002000000 Земли населенных пунктов	Для ведения дачного хозяйства	13	13.021	740	1 138,63	842 586,20
34825	Республика Северная Северная Осетия-Алания респ. г Владикавказ. ш. Московское. в 1,1 км южнее перекрестка ул. Гадиева . ДНТ" Дачное" , участок №63, участок №64	Владикавказ	15:09:0032301:551	003002000000 Земли населенных пунктов	Для ведения дачного хозяйства	13	13.021	400	1 138,63	455 452,00
34826	Республика Северная Осетия-Алания, г. Владикавказ, ш. Московское, в 1.1 км южнее ул. Гадиева	Владикавказ	15:09:0032301:552	003002000000 Земли населенных пунктов	Для целей сельскохозяйственного производства	1	01.180	773	1 028,64	795 138,72
34827	Республика Северная Осетия-Алания, г. Владикавказ, ш. Московское, в 1.1 км южнее ул. Гадиева	Владикавказ	15:09:0032301:554	003002000000 Земли населенных пунктов	ведение садоводства	13	13.021	777	1 138,63	884 715,51
34828	Республика Северная Осетия-Алания, г. Владикавказ, ш. Московское, в 1,1 км южнее ул. Гадиева	Владикавказ	15:09:0032301:556	003002000000 Земли населенных пунктов	Для целей сельскохозяйственного производства	1	01.180	517	1 028,64	531 806,88
34829	Респ. Северная Осетия - Алания, г. Владикавказ, СНО "Надежда", сад 202	Владикавказ	15:09:0032301:56	003002000000 Земли населенных пунктов	Под садоводство	13	13.021	600	1 344,48	806 688,00
34830	Российская Федерация, Республика Северная Осетия-Алания, г. Владикавказ, городской округ город Владикавказ, территория ДНТ Дачное, ул. Большая, земельный участок 9	Владикавказ	15:09:0032301:563	003002000000 Земли населенных пунктов	ведение садоводства	13	13.021	500	1 138,63	569 315,00
34831	Республика Северная Осетия-Алания, г. Владикавказ, ш. Московское, в 1.1 км южнее ул. Гадиева	Владикавказ	15:09:0032301:565	003002000000 Земли населенных пунктов	Для целей сельскохозяйственного производства	1	01.180	850	1 028,64	874 344,00
34832	Республика Северная Осетия-Алания, г. Владикавказ, ш. Московское, в 1,1 км южнее ул. Гадиева	Владикавказ	15:09:0032301:566	003002000000 Земли населенных пунктов	Для целей сельскохозяйственного производства	1	01.010	4 200	9,57	40 194,00
34833	Республика Северная Осетия-Алания, г Владикавказ, ш Московское, в 1.1 км южнее ул Гадиева	Владикавказ	15:09:0032301:567	003002000000 Земли населенных пунктов	Ведение садоводства	13	13.021	800	1 138,63	910 904,00
34834	Российская Федерация, Республика Северная Осетия-Алания, городской округ город Владикавказ, г. Владикавказ, территория ДНТ Дачное, ул. Большая, земельный участок 6	Владикавказ	15:09:0032301:569	003002000000 Земли населенных пунктов	Ведение садоводства (Осуществление отдыха и (или) выращивания гражданами для собственных нужд сельскохозяйственных культур, размещение для собственных нужд садового дома, жилого дома, указанного в описании вида разрешенного использования с кодом 2.1, хозяйственных построек и гаражей)	13	13.021	800	1 138,63	910 904,00
34835	Респ. Северная Осетия - Алания, г. Владикавказ, СНО "Надежда", сад 203	Владикавказ	15:09:0032301:57	003002000000 Земли населенных пунктов	Под садоводство	13	13.021	600	1 344,48	806 688,00
34836	Российская Федерация, Республика Северная Осетия - Алания, городской округ город Владикавказ, г Владикавказ, территория ДНТ Дачное, ул. Жемчужная, земельный участок 23	Владикавказ	15:09:0032301:571	003002000000 Земли населенных пунктов	Для ведения садоводства	13	13.021	1 005	1 138,63	1 144 323,15
34837	Республика Северная Осетия-Алания, г Владикавказ, ш. Московское, в 1.1 км южнее ул. Гадиева	Владикавказ	15:09:0032301:573	003002000000 Земли населенных пунктов	Для целей сельскохозяйственного производства	1	01.010	37 561	9,57	359 458,77
34838	Республика Северная Осетия-Алания, г Владикавказ, ш. Московское, в 1,1 км южнее ул. Гадиева	Владикавказ	15:09:0032301:575	003002000000 Земли населенных пунктов	Для целей сельскохозяйственного производства	1	01.180	635	1 028,64	653 186,40
34839	Республика Северная Осетия-Алания, г Владикавказ, ш. Московское, в 1,1 км южнее ул. Гадиева	Владикавказ	15:09:0032301:576	003002000000 Земли населенных пунктов	Для целей сельскохозяйственного производства	1	01.010	5 280	9,57	50 529,60
34840	Российская Федерация, Республика Северная Осетия-Алания, городской округ город Владикавказ, г. Владикавказ, территория СНТ Надежда, ул. Продольная, земельный участок 5	Владикавказ	15:09:0032301:58	003002000000 Земли населенных пунктов	Под садоводство	13	13.021	600	1 138,63	683 178,00
34841	Северная Осетия-Алания респ, г. Владикавказ, ш Московское, в 1,1 км южнее ул. Гадиева	Владикавказ	15:09:0032301:580	003002000000 Земли населенных пунктов	индивидуальные жилые дома с приусадебными участками	13	02.010	570	4 575,24	2 607 886,80
34842	Северная Осетия-Алания респ. г. Владикавказ. ш. Московское. в 1.1 км. южнее ул. Гадиева	Владикавказ	15:09:0032301:582	003002000000 Земли населенных пунктов	Для целей сельскохозяйственного производства	1	01.180	570	1 028,64	586 324,80
34843	Северная Осетия-Алания респ. г. Владикавказ. ш. Московское. в 1.1 км южнее ул. Гадиева	Владикавказ	15:09:0032301:583	003002000000 Земли населенных пунктов	Для целей сельскохозяйственного производства	1	01.180	570	1 028,64	586 324,80
34844	Северная Осетия-Алания респ, г. Владикавказ, ш Московское, в 1,1 км южнее ул. Гадиева	Владикавказ	15:09:0032301:584	003002000000 Земли населенных пунктов	Для целей сельскохозяйственного производства	1	01.180	570	1 028,64	586 324,80
34845	Северная Осетия-Алания респ, г. Владикавказ, ш Московское, в 1,1 км южнее ул. Гадиева	Владикавказ	15:09:0032301:585	003002000000 Земли населенных пунктов	Для целей сельскохозяйственного производства	1	01.180	570	1 028,64	586 324,80
34846	Северная Осетия-Алания респ. г. Владикавказ. ш. Московское. в 1.1 км южнее ул. Гадиева	Владикавказ	15:09:0032301:586	003002000000 Земли населенных пунктов	Для ведения садоводства.	13	13.021	570	1 138,63	649 019,10
34847	Северная Осетия-Алания респ. г. Владикавказ. ш. Московское. в 1.1 км южнее ул. Гадиева	Владикавказ	15:09:0032301:587	003002000000 Земли населенных пунктов	Для целей сельскохозяйственного производства	1	01.180	570	1 028,64	586 324,80
34848	Северная Осетия-Алания респ, г. Владикавказ, ш Московское, в 1,1 км южнее ул. Гадиева	Владикавказ	15:09:0032301:588	003002000000 Земли населенных пунктов	Для целей сельскохозяйственного производства	1	01.180	570	1 028,64	586 324,80
34849	Северная Осетия-Алания респ, г. Владикавказ, ш Московское, в 1,1 км южнее ул. Гадиева	Владикавказ	15:09:0032301:589	003002000000 Земли населенных пунктов	Для целей сельскохозяйственного производства	1	01.180	570	1 028,64	586 324,80
34850	Респ. Северная Осетия - Алания, г. Владикавказ, СНО "Надежда", сад №223	Владикавказ	15:09:0032301:59	003002000000 Земли населенных пунктов	Для садоводства или огородничества	13	13.021	600	1 344,48	806 688,00
34851	Северная Осетия-Алания респ. г. Владикавказ. ш. Московское. в 1.1 км южнее ул. Гадиева	Владикавказ	15:09:0032301:592	003002000000 Земли населенных пунктов	Для целей сельскохозяйственного производства	1	01.010	2 280	9,57	21 819,60
34852	Северная Осетия-Алания респ, г. Владикавказ, ш Московское, в 1,1 км южнее ул. Гадиева	Владикавказ	15:09:0032301:593	003002000000 Земли населенных пунктов	Для целей сельскохозяйственного производства	1	01.180	960	1 028,64	987 494,40
34853	Республика Северная Осетия-Алания, г. Владикавказ, ш. Московское, в 1.1 км южнее ул. Гадиева	Владикавказ	15:09:0032301:594	003002000000 Земли населенных пунктов	Ведение садоводства	13	13.021	750	1 138,63	853 972,50
34854	Северная Осетия-Алания респ. г. Владикавказ. ш. Московское. в 1.1 км южнее ул. Гадиева	Владикавказ	15:09:0032301:595	003002000000 Земли населенных пунктов	Для целей сельскохозяйственного производства	1	01.010	1 140	9,57	10 909,80
34855	Северная Осетия-Алания респ. г. Владикавказ. ш. Московское. в 1.1 км южнее ул. Гадиева	Владикавказ	15:09:0032301:596	003002000000 Земли населенных пунктов	Для целей сельскохозяйственного производства	1	01.010	1 140	9,57	10 909,80
34856	Северная Осетия-Алания респ, г. Владикавказ, ш Московское, в 1,1 км южнее ул. Гадиева	Владикавказ	15:09:0032301:597	003002000000 Земли населенных пунктов	Для целей сельскохозяйственного производства	1	01.010	1 140	9,57	10 909,80
34857	Северная Осетия-Алания респ, г. Владикавказ, ш Московское, в 1,1 км южнее ул. Гадиева	Владикавказ	15:09:0032301:598	003002000000 Земли населенных пунктов	Для целей сельскохозяйственного производства	1	01.010	1 140	9,57	10 909,80
34858	Российская Федерация, Республика Северная Осетия-Алания, г. Владикавказ. ш. Московское. в 1,1 км южнее ул. Гадиева	Владикавказ	15:09:0032301:599	003002000000 Земли населенных пунктов	Ведение садоводства	13	13.021	1 140	1 138,63	1 298 038,20
34859	Респ. Северная Осетия - Алания, г. Владикавказ, СНО "Надежда", сад 224	Владикавказ	15:09:0032301:60	003002000000 Земли населенных пунктов	Под садоводство	13	13.021	600	1 344,48	806 688,00
34860	Северная Осетия-Алания респ, г. Владикавказ, ш Московское, в 1,1 км южнее ул. Гадиева	Владикавказ	15:09:0032301:600	003002000000 Земли населенных пунктов	Спортивно-оздоровительные комплексы, физкультурно-спортивные комплексы, включающие в свой состав открытые спортивные сооружения	3	05.011	2 279	596,42	1 359 241,18
34861	Северная Осетия-Алания респ, г. Владикавказ, ш Московское, в 1,1 км южнее ул. Гадиева	Владикавказ	15:09:0032301:601	003002000000 Земли населенных пунктов	Для целей сельскохозяйственного производства	1	01.180	570	1 028,64	586 324,80
34862	Северная Осетия-Алания респ, г. Владикавказ, ш Московское, в 1,1 км южнее перекрестка ул. Гадиева	Владикавказ	15:09:0032301:602	003002000000 Земли населенных пунктов	Для целей сельскохозяйственного производства	1	01.180	1 000	1 028,64	1 028 640,00

№ пп	Местоположение ЗУ	Район	Кадастровый номер ЗУ	Категория земель	Разрешенное использование по документу	Код вида разрешенного использования (в соответствии с классификатором видов разрешенного использования земельных участков)	Вид использования объектов недвижимости	Площадь	УПКС	КС
34863	Северная Осетия-Алания респ, г. Владикавказ, ш. Московское, в 1,1 км южнее пересечения ул. Гадиева	Владикавказ	15:09:0032301:603	003002000000 Земли населенных пунктов	Ведение садоводства	13	13.021	800	1 138,63	910 904,00
34864	Республика Северная Осетия-Алания, г.Владикавказ, шоссе Московское. в 1,1 км южнее ул.Гадиева	Владикавказ	15:09:0032301:605	003002000000 Земли населенных пунктов	Парки и скверы, территории озеленения общего пользования	8	12.003	5 000	975,97	4 879 850,00
34865	Республика Северная Осетия-Алания, г Владикавказ, ш. Московское, в 1,1 км южнее ул. Гадиева	Владикавказ	15:09:0032301:606	003002000000 Земли населенных пунктов	Для целей сельскохозяйственного производства	1	01.180	659	1 028,64	677 873,76
34866	Республика Северная Осетия-Алания, г Владикавказ, ш. Московское, в 1,1 км южнее ул. Гадиева	Владикавказ	15:09:0032301:607	003002000000 Земли населенных пунктов	Для целей сельскохозяйственного производства	1	01.180	570	1 028,64	586 324,80
34867	Российская Федерация, Республика Северная Осетия-Алания, городской округ город Владикавказ, г. Владикавказ, территория СНТ Дачное, ул. Жемчужная, земельный участок 30	Владикавказ	15:09:0032301:608	003002000000 Земли населенных пунктов	Индивидуальные жилые дома с приусадебным земельным участком	13	02.010	569	4 575,24	2 603 311,56
34868	Северная Осетия-Алания респ, г. Владикавказ, ш. Московское, в 1,1 км южнее ул. Гадиева	Владикавказ	15:09:0032301:609	003002000000 Земли населенных пунктов	Для целей сельскохозяйственного производства	1	01.180	571	1 028,64	587 353,44
34869	Респ. Северная Осетия - Алания, г. Владикавказ, СНО "Надежда", сад 225	Владикавказ	15:09:0032301:61	003002000000 Земли населенных пунктов	Под садоводство	13	13.021	600	1 344,48	806 688,00
34870	Республика Северная Осетия-Алания, г.Владикавказ, ш.Московское. в 1,1 км южнее ул Гадиева	Владикавказ	15:09:0032301:610	003002000000 Земли населенных пунктов	Для целей сельскохозяйственного производства	1	01.180	570	1 028,64	586 324,80
34871	Северная Осетия-Алания респ, г. Владикавказ, ш Московское, в 1,1 км южнее ул. Гадиева	Владикавказ	15:09:0032301:611	003002000000 Земли населенных пунктов	Для целей сельскохозяйственного производства	1	01.010	1 140	9,57	10 909,80
34872	Северная Осетия-Алания респ, г. Владикавказ, ш. Московское. в 1,1 км южнее ул. Гадиева	Владикавказ	15:09:0032301:613	003002000000 Земли населенных пунктов	Для целей сельскохозяйственного производства	1	01.010	1 140	9,57	10 909,80
34873	Северная Осетия-Алания респ, г. Владикавказ, ш. Московское. в 1,1 км южнее ул. Гадиева	Владикавказ	15:09:0032301:615	003002000000 Земли населенных пунктов	Для целей сельскохозяйственного производства	1	01.180	570	1 028,64	586 324,80
34874	Северная Осетия-Алания респ, г. Владикавказ, ш Московское, в 1,1 км южнее ул. Гадиева	Владикавказ	15:09:0032301:616	003002000000 Земли населенных пунктов	"Ведение садоводства"(Осуществление отдыха и (или) выращивания гражданами для собственных нужд сельскохозяйственных культур; размещение для собственных нужд садового дома, жилого дома, указанного в описании вида разрешенного использования с кодом 2,1, хозяйственных построек и гаражей)	13	13.021	570	1 138,63	649 019,10
34875	Северная Осетия-Алания респ, г. Владикавказ, ш. Московское. в 1,1 км южнее ул. Гадиева	Владикавказ	15:09:0032301:617	003002000000 Земли населенных пунктов	Для целей сельскохозяйственного производства	1	01.010	2 280	9,57	21 819,60
34876	Северная Осетия-Алания респ, г. Владикавказ, ш Московское, в 1,1 км южнее ул. Гадиева	Владикавказ	15:09:0032301:618	003002000000 Земли населенных пунктов	Для целей сельскохозяйственного производства	1	01.180	481	1 028,64	494 775,84
34877	Северная Осетия-Алания респ, г. Владикавказ, ш Московское, в 1,1 км южнее ул. Гадиева	Владикавказ	15:09:0032301:619	003002000000 Земли населенных пунктов	Для целей сельскохозяйственного производства	1	01.180	570	1 028,64	586 324,80
34878	Респ. Северная Осетия - Алания, г. Владикавказ, СНО "Надежда", сад 226	Владикавказ	15:09:0032301:62	003002000000 Земли населенных пунктов	Под садоводство	13	13.021	600	1 344,48	806 688,00
34879	Российская Федерация, Республика Северная Осетия - Алания, городской округ город Владикавказ, г. Владикавказ, территория СНТ "Нолежа", ул. Барсалная, земельный участок 1	Владикавказ	15:09:0032301:620	003002000000 Земли населенных пунктов	Для ведения садоводства	13	13.021	1 804	1 138,63	2 054 088,52
34880	Республика Северная Осетия-Алания, г. Владикавказ, ш. Московское, в 1,1 км южнее ул. Гадиева	Владикавказ	15:09:0032301:622	003002000000 Земли населенных пунктов	Индивидуальный жилой дом с приусадебным участком	13	02.010	1 800	4 575,24	8 235 432,00
34881	Республика Северная Осетия-Алания, г. Владикавказ, ш. Московское, в 1,1 км южнее ул. Гадиева	Владикавказ	15:09:0032301:623	003002000000 Земли населенных пунктов	Индивидуальные жилые дома с приусадебными участками	13	02.010	1 439	4 575,24	6 583 770,36
34882	Республика Северная Осетия-Алания, г. Владикавказ, ш. Московское, в 1,1 км южнее ул. Гадиева	Владикавказ	15:09:0032301:624	003002000000 Земли населенных пунктов	Индивидуальные жилые дома с приусадебными участками	13	02.010	1 797	4 575,24	8 221 706,28
34883	Республика Северная Осетия-Алания, г. Владикавказ, ш. Московское, в 1,1 км южнее ул. Гадиева	Владикавказ	15:09:0032301:626	003002000000 Земли населенных пунктов	Ведение садоводства	13	13.021	570	1 138,63	649 019,10
34884	Республика Северная Осетия-Алания, г. Владикавказ, ш. Московское, в 1,1 км южнее ул. Гадиева	Владикавказ	15:09:0032301:627	003002000000 Земли населенных пунктов	Для целей сельскохозяйственного производства	1	01.180	570	1 028,64	586 324,80
34885	Республика Северная Осетия-Алания, г. Владикавказ, ш. Московское, в 1,1 км южнее ул. Гадиева	Владикавказ	15:09:0032301:628	003002000000 Земли населенных пунктов	Для ведения садоводства	13	13.021	570	1 138,63	649 019,10
34886	Республика Северная Осетия-Алания, г. Владикавказ, ш. Московское, в 1,1 км южнее ул. Гадиева	Владикавказ	15:09:0032301:629	003002000000 Земли населенных пунктов	Для целей сельскохозяйственного производства	1	01.180	570	1 028,64	586 324,80
34887	Респ. Северная Осетия - Алания, г. Владикавказ, СНО "Надежда", сад 227	Владикавказ	15:09:0032301:63	003002000000 Земли населенных пунктов	Под садоводство	13	13.021	600	1 344,48	806 688,00
34888	Республика Северная Осетия-Алания, г. Владикавказ, ш. Московское, в 1,1 км южнее ул. Гадиева	Владикавказ	15:09:0032301:630	003002000000 Земли населенных пунктов	Для целей сельскохозяйственного производства	1	01.180	570	1 028,64	586 324,80
34889	Российская Федерация, Республика Северная Осетия-Алания, городской округ город Владикавказ, г. Владикавказ, ул. 1-ая Строителей, земельный участок 7	Владикавказ	15:09:0032301:631	003002000000 Земли населенных пунктов	ведение садоводства	13	13.021	570	1 138,63	649 019,10
34890	Республика Северная Осетия-Алания, г. Владикавказ, ш. Московское, в 1,1 км южнее ул. Гадиева	Владикавказ	15:09:0032301:637	003002000000 Земли населенных пунктов	Для целей сельскохозяйственного производства	1	01.010	1 800	9,57	17 226,00
34891	Республика Северная Осетия-Алания, г. Владикавказ, ш. Московское, в 1,1 км южнее перекрестка ул. Гадиева	Владикавказ	15:09:0032301:638	003002000000 Земли населенных пунктов	Для индивидуального жилищного строительства и приусадебных участков	13	02.010	400	4 575,24	1 830 096,00
34892	Республика Северная Осетия-Алания, г. Владикавказ, ш. Московское, в 1,1 км южнее перекрестка ул. Гадиева	Владикавказ	15:09:0032301:639	003002000000 Земли населенных пунктов	Ведение садоводства	13	13.021	1 180	1 138,63	1 343 583,40
34893	Респ. Северная Осетия - Алания, г. Владикавказ, СНО "Надежда", сад 228	Владикавказ	15:09:0032301:64	003002000000 Земли населенных пунктов	Под садоводство	13	13.021	600	1 344,48	806 688,00
34894	Республика Северная Осетия-Алания, г. Владикавказ, ш. Московское, в 1,1 км южнее перекрестка ул. Гадиева	Владикавказ	15:09:0032301:640	003002000000 Земли населенных пунктов	Ведение садоводства	13	13.021	2 000	1 138,63	2 277 260,00
34895	Респ. Северная Осетия - Алания, г. Владикавказ, СНО "Надежда", сад 229	Владикавказ	15:09:0032301:65	003002000000 Земли населенных пунктов	Под садоводство	13	13.021	600	1 344,48	806 688,00
34896	Республика Северная Осетия-Алания, г. Владикавказ, ш. Московское, в 1,1 км южнее ул. Гадиева	Владикавказ	15:09:0032301:654	003002000000 Земли населенных пунктов	Строительство автосервиса и вспомогательного оздоровительного комплекса	4	04.099	1 000	5 584,70	5 584 700,00
34897	Республика Северная Осетия-Алания, г. Владикавказ, ш. Московское, в 1,1 км южнее ул. Гадиева	Владикавказ	15:09:0032301:655	003002000000 Земли населенных пунктов	Для целей сельскохозяйственного производства	1	01.180	500	1 028,64	514 320,00
34898	Республика Северная Осетия-Алания, г. Владикавказ, ш. Московское, в 1,1 км южнее ул. Гадиева	Владикавказ	15:09:0032301:656	003002000000 Земли населенных пунктов	Ведение садоводства (Осуществление отдыха и (или) выращивания гражданами для собственных нужд сельскохозяйственных культур; размещение для собственных нужд садового дома, жилого дома, Благоустройство территории	13	13.021	499	1 138,63	568 176,37
34899	Респ. Северная Осетия - Алания, г. Владикавказ, СНО "Надежда", участок №195	Владикавказ	15:09:0032301:66	003002000000 Земли населенных пунктов	Для ведения садоводства	13	13.021	600	1 344,48	806 688,00
34900	Республика Северная Осетия-Алания, г. Владикавказ, ш. Московское, в 1,1 км южнее ул. Гадиева	Владикавказ	15:09:0032301:665	003002000000 Земли населенных пунктов	Для целей сельскохозяйственного производства	1	01.010	5 000	9,57	47 850,00

№ п/п	Местоположение ЗУ	Район	Кадастровый номер ЗУ	Категория земель	Разрешенное использование по документу	Код вида разрешенного использования (в соответствии с классификатором видов разрешенного использования земельных участков)	Вид использования объектов недвижимости	Площадь	УПКС	КС
34901	Респ. Северная Осетия - Алания, г. Владикавказ, СНО "Надежда", спз 104	Владикавказ	15:09:0032301:67	003002000000 Земли населенных пунктов	для садоводства	13	13.021	600	1 344,48	806 688,00
34902	Республика Северная Осетия-Алания, г. Владикавказ, ш. Московское, в 1,1 км южнее ул. Гадиева	Владикавказ	15:09:0032301:671	003002000000 Земли населенных пунктов	Ведение садоводства	13	13.021	800	1 138,63	910 904,00
34903	Республика Северная Осетия-Алания, г. Владикавказ, Московское шоссе, 20, Садоводческое некоммерческое объединение "Надежда", сад № 204 +205	Владикавказ	15:09:0032301:672	003002000000 Земли населенных пунктов	Для садоводства	13	13.021	1 200	1 344,48	1 613 376,00
34904	Республика Северная Осетия-Алания, г. Владикавказ, ш. Московское, в 1,1 км южнее ул. Гадиева	Владикавказ	15:09:0032301:673	003002000000 Земли населенных пунктов	Для целей сельскохозяйственного производства	1	01.180	800	1 028,64	822 912,00
34905	Республика Северная Осетия-Алания, г. Владикавказ, ш. Московское, в 1,1 км южнее ул. Гадиева	Владикавказ	15:09:0032301:676	003002000000 Земли населенных пунктов	Ведение садоводства	13	13.021	704	1 138,63	801 595,52
34906	Республика Северная Осетия-Алания, г. Владикавказ, ш. Московское, в 1,1 км южнее ул. Гадиева	Владикавказ	15:09:0032301:677	003002000000 Земли населенных пунктов	Для целей сельскохозяйственного производства	1	01.010	2 314	9,57	22 144,98
34907	Республика Северная Осетия-Алания, г. Владикавказ, ш. Московское, в 1,1 км южнее ул. Гадиева	Владикавказ	15:09:0032301:678	003002000000 Земли населенных пунктов	Ведение садоводства	13	13.021	854	1 138,63	972 390,02
34908	Республика Северная Осетия-Алания, г. Владикавказ, ш. Московское, в 1,1 км южнее ул. Гадиева	Владикавказ	15:09:0032301:679	003002000000 Земли населенных пунктов	Для целей сельскохозяйственного производства	1	01.010	3 806	9,57	36 423,42
34909	Респ. Северная Осетия - Алания, г. Владикавказ, СНО "Надежда", дом спз №159	Владикавказ	15:09:0032301:68	003002000000 Земли населенных пунктов	Под садоводство	13	13.021	600	1 344,48	806 688,00
34910	Республика Северная Осетия-Алания, г. Владикавказ, ш. Московское, в 1,1 км южнее ул. Гадиева	Владикавказ	15:09:0032301:680	003002000000 Земли населенных пунктов	Для целей сельскохозяйственного производства	1	01.180	800	1 028,64	822 912,00
34911	Республика Северная Осетия-Алания, г. Владикавказ, ш. Московское, в 1,1 км южнее ул. Гадиева	Владикавказ	15:09:0032301:682	003002000000 Земли населенных пунктов	Ведение садоводства	13	13.021	740	1 138,63	842 586,20
34912	Российская Федерация, Республика Северная Осетия-Алания, городской округ город Владикавказ, г. Владикавказ, ул. Пригородная, земельный участок 46	Владикавказ	15:09:0032301:685	003002000000 Земли населенных пунктов	Ведение садоводства	13	13.021	700	1 138,63	797 041,00
34913	Республика Северная Осетия-Алания, г. Владикавказ, ш. Московское, в 1,1 км южнее ул. Гадиева	Владикавказ	15:09:0032301:686	003002000000 Земли населенных пунктов	Для целей сельскохозяйственного производства	1	01.180	700	1 028,64	720 048,00
34914	Республика Северная Осетия-Алания, г. Владикавказ, ш. Московское, в 1,1 км южнее ул. Гадиева	Владикавказ	15:09:0032301:687	003002000000 Земли населенных пунктов	Для целей сельскохозяйственного производства	1	01.180	737	1 028,64	758 107,68
34915	Республика Северная Осетия-Алания, г. Владикавказ, ш. Московское, в 1,1 км южнее ул. Гадиева	Владикавказ	15:09:0032301:692	003002000000 Земли населенных пунктов	Для целей сельскохозяйственного производства	1	01.180	600	1 028,64	617 184,00
34916	Российская Федерация, Республика Северная Осетия-Алания, г. Владикавказ, ш. Московское, в 1,1 км южнее ул. Гадиева	Владикавказ	15:09:0032301:694	003002000000 Земли населенных пунктов	Ведение садоводства	13	13.021	705	1 138,63	802 734,15
34917	Республика Северная Осетия-Алания, г. Владикавказ, ш. Московское	Владикавказ	15:09:0032301:695	003002000000 Земли населенных пунктов	для ведения садоводства(осуществления отдыха и (или) выращивания гражданами для собственных нужд сельскохозяйственных культур; размещения для собственных нужд садового дома, жилого дома, хозяйственных построек и гаражей	13	13.021	802	1 138,63	913 181,26
34918	Республика Северная Осетия - Алания, г. Владикавказ, ш. Московское, в 1,1 км южнее ул. Гадиева	Владикавказ	15:09:0032301:696	003002000000 Земли населенных пунктов	Для целей сельскохозяйственного производства	1	01.180	800	1 028,64	822 912,00
34919	Респ. Северная Осетия - Алания, г. Владикавказ, Садоводческое некоммерческое объединение " Надежда", спз № 123	Владикавказ	15:09:0032301:70	003002000000 Земли населенных пунктов	Для садоводства	13	13.021	600	1 344,48	806 688,00
34920	Российская Федерация, Республика Северная Осетия-Алания, городской округ город Владикавказ, г. Владикавказ, ул. Пригородная, земельный участок 7	Владикавказ	15:09:0032301:706	003002000000 Земли населенных пунктов	Ведение садоводства	13	13.021	1 000	1 138,63	1 138 630,00
34921	Республика Северная Осетия-Алания, г. Владикавказ, ш. Московское, в 1,1 км южнее ул. Гадиева	Владикавказ	15:09:0032301:707	003002000000 Земли населенных пунктов	Ведение садоводства	13	13.021	1 147	1 138,63	1 306 008,61
34922	Республика Северная Осетия-Алания, г. Владикавказ, ш. Московское, в 1,1 км южнее ул. Гадиева	Владикавказ	15:09:0032301:708	003002000000 Земли населенных пунктов	Для сельскохозяйственного производства	1	01.010	1 147	9,57	10 976,79
34923	Республика Северная Осетия-Алания, г. Владикавказ, ш. Московское, в 1,1 км южнее ул. Гадиева	Владикавказ	15:09:0032301:709	003002000000 Земли населенных пунктов	Для индивидуального строительства жилого дома с приусадебным участком	13	02.010	718	4 575,24	3 285 022,32
34924	Респ. Северная Осетия - Алания, г. Владикавказ, СНО "Надежда", спз № 24	Владикавказ	15:09:0032301:71	003002000000 Земли населенных пунктов	для садоводства	13	13.021	600	1 344,48	806 688,00
34925	Республика Северная Осетия-Алания, г. Владикавказ, ш. Московское, в 1,1 км южнее ул. Гадиева	Владикавказ	15:09:0032301:712	003002000000 Земли населенных пунктов	Для индивидуального строительства жилого дома с приусадебным участком	13	02.010	1 000	4 575,24	4 575 240,00
34926	Республика Северная Осетия-Алания, г. Владикавказ, ш. Московское, в 1,1 км южнее ул. Гадиева	Владикавказ	15:09:0032301:713	003002000000 Земли населенных пунктов	Ведение садоводства	13	13.021	1 250	1 138,63	1 423 287,50
34927	Республика Северная Осетия-Алания, г. Владикавказ, ш. Московское, в 1,1 км южнее ул. Гадиева	Владикавказ	15:09:0032301:714	003002000000 Земли населенных пунктов	Для целей сельскохозяйственного производства	13	13.021	1 250	1 138,63	1 423 287,50
34928	Республика Северная Осетия-Алания, г. Владикавказ, ш. Московское, в 1,1 км южнее ул. Гадиева	Владикавказ	15:09:0032301:715	003002000000 Земли населенных пунктов	Ведение садоводства	13	13.021	1 250	1 138,63	1 423 287,50
34929	Республика Северная Осетия-Алания, г. Владикавказ, ш. Московское, в 1,1 км южнее ул. Гадиева	Владикавказ	15:09:0032301:716	003002000000 Земли населенных пунктов	Ведение садоводства	13	13.021	1 000	1 138,63	1 138 630,00
34930	Республика Северная Осетия-Алания, г. Владикавказ, ш. Московское, в 1,1 км. южнее перекрестка ул. Гадиева	Владикавказ	15:09:0032301:717	003002000000 Земли населенных пунктов	Для целей сельскохозяйственного производства	1	01.010	1 999	9,57	19 130,43
34931	Республика Северная Осетия-Алания, г. Владикавказ, ш. Московское, в 1,1 км южнее перекрестка ул. Гадиева	Владикавказ	15:09:0032301:719	003002000000 Земли населенных пунктов	Для целей сельскохозяйственного производства	1	01.010	2 000	9,57	19 140,00
34932	Республика Северная Осетия-Алания, г. Владикавказ, ш. Московское, в 1,1 км. южнее перекрестка ул. Гадиева	Владикавказ	15:09:0032301:721	003002000000 Земли населенных пунктов	Для целей сельскохозяйственного производства	1	01.180	719	1 028,64	739 592,16
34933	Республика Северная Осетия-Алания, г. Владикавказ, ш. Московское, в 1,1 км. южнее перекрестка ул. Гадиева	Владикавказ	15:09:0032301:723	003002000000 Земли населенных пунктов	Для целей сельскохозяйственного производства	1	01.010	2 000	9,57	19 140,00
34934	Республика Северная Осетия-Алания, г. Владикавказ, ш. Московское, в 1,1 км. южнее перекрестка ул. Гадиева	Владикавказ	15:09:0032301:724	003002000000 Земли населенных пунктов	Для целей сельскохозяйственного производства	1	01.010	2 000	9,57	19 140,00
34935	Республика Северная Осетия-Алания, г. Владикавказ, ш. Московское, в 1,1 км. южнее перекрестка ул. Гадиева	Владикавказ	15:09:0032301:725	003002000000 Земли населенных пунктов	Для целей сельскохозяйственного производства	1	01.010	2 000	9,57	19 140,00
34936	Республика Северная Осетия-Алания, г. Владикавказ, ш. Московское, в 1,1 км. южнее перекрестка ул. Гадиева	Владикавказ	15:09:0032301:726	003002000000 Земли населенных пунктов	Для целей сельскохозяйственного производства	1	01.010	2 000	9,57	19 140,00
34937	Республика Северная Осетия-Алания, г. Владикавказ, ш. Московское, в 1,1 км южнее перекрестка ул. Гадиева	Владикавказ	15:09:0032301:727	003002000000 Земли населенных пунктов	Для целей сельскохозяйственного производства	1	01.010	2 000	9,57	19 140,00
34938	Республика Северная Осетия-Алания, г. Владикавказ, ш. Московское, в 1,1 км южнее перекрестка ул. Гадиева	Владикавказ	15:09:0032301:728	003002000000 Земли населенных пунктов	Для целей сельскохозяйственного производства	1	01.010	2 000	9,57	19 140,00
34939	Российская Федерация, Республика Северная Осетия-Алания, г. Владикавказ, ш. Московское, в 1,1 км южнее перекрестка ул. Гадиева	Владикавказ	15:09:0032301:729	003002000000 Земли населенных пунктов	Ведение садоводства	13	13.021	1 186	1 138,63	1 350 415,18
34940	Респ. Северная Осетия - Алания, г. Владикавказ, СНО "Надежда", зем участок № 26	Владикавказ	15:09:0032301:73	003002000000 Земли населенных пунктов	под садоводство	13	13.021	600	1 344,48	806 688,00
34941	Республика Северная Осетия-Алания, г. Владикавказ, ш. Московское, в 1,1 км. южнее перекрестка ул. Гадиева	Владикавказ	15:09:0032301:732	003002000000 Земли населенных пунктов	Для целей сельскохозяйственного производства	1	01.010	1 999	9,57	19 130,43
34942	Республика Северная Осетия-Алания, г. Владикавказ, ш. Московское, в 1,1 км южнее ул. Гадиева	Владикавказ	15:09:0032301:733	003002000000 Земли населенных пунктов	Индивидуальные жилые дома с приусадебными участками	13	02.010	569	4 575,24	2 603 311,56
34943	Российская Федерация, Республика Северная Осетия-Алания, городской округ город Владикавказ, г. Владикавказ, ул. 1-ая Строителей, земельный участок 11	Владикавказ	15:09:0032301:734	003002000000 Земли населенных пунктов	Индивидуальные жилые дома с приусадебными участками	13	02.010	2 278	4 575,24	10 422 396,72

№ пп	Местоположение ЗУ	Район	Кадастровый номер ЗУ	Категория земель	Разрешенное использование по документу	Код вида разрешенного использования (в соответствии с классификатором видов разрешенного использования земельных участков)	Вид использования объектов недвижимости	Площадь	УПКС	КС
34944	Республика Северная Осетия-Алания, г. Владикавказ, ш. Московское, в 1,1 км южнее ул. Гадиева	Владикавказ	15:09:0032301:735	003002000000 Земли населенных пунктов	Индивидуальные жилые дома с приусадебными участками	13	02.010	572	4 575,24	2 617 037,28
34945	Республика Северная Осетия-Алания, г.Владикавказ, ш.Московское, в 1,1 км южнее ул.Гадиева	Владикавказ	15:09:0032301:738	003002000000 Земли населенных пунктов	Для целей сельскохозяйственного производства	1	01.180	1 000	1 028,64	1 028 640,00
34946	Республика Северная Осетия-Алания, г. Владикавказ, ш. Московское, в 1,1 км южнее ул. Гадиева	Владикавказ	15:09:0032301:739	003002000000 Земли населенных пунктов	Ведение садоводства	13	13.021	666	1 138,63	758 327,58
34947	Респ. Северная Осетия - Алания, г. Владикавказ, СНО "Надежда", сад 127	Владикавказ	15:09:0032301:74	003002000000 Земли населенных пунктов	под садоводство	13	13.021	600	1 344,48	806 688,00
34948	Республика Северная Осетия-Алания, г. Владикавказ, ш. Московское, в 1,1 км южнее ул. Гадиева	Владикавказ	15:09:0032301:745	003002000000 Земли населенных пунктов	Ведение садоводства	13	13.021	627	1 138,63	713 921,01
34949	Республика Северная Осетия-Алания, г. Владикавказ, ш. Московское, в 1,1 км южнее ул. Гадиева	Владикавказ	15:09:0032301:747	003002000000 Земли населенных пунктов	Для ведения садоводства	13	13.021	867	1 138,63	987 192,21
34950	Республика Северная Осетия-Алания, г. Владикавказ, ш. Московское, в 1,1 км южнее ул. Гадиева	Владикавказ	15:09:0032301:748	003002000000 Земли населенных пунктов	для целей сельскохозяйственного производства	1	01.180	869	1 028,64	893 888,16
34951	Республика Северная Осетия-Алания, г. Владикавказ, ш. Московское, в 1,1 км южнее ул. Гадиева	Владикавказ	15:09:0032301:749	003002000000 Земли населенных пунктов	для целей сельскохозяйственного производства	1	01.180	867	1 028,64	891 830,88
34952	Респ. Северная Осетия - Алания, г. Владикавказ, СНО "Надежда", дом участок №128	Владикавказ	15:09:0032301:75	003002000000 Земли населенных пунктов	под садоводство	13	13.021	600	1 344,48	806 688,00
34953	Республика Северная Осетия-Алания, г. Владикавказ, ш. Московское, в 1,1 км южнее ул. Гадиева	Владикавказ	15:09:0032301:750	003002000000 Земли населенных пунктов	для целей сельскохозяйственного производства	1	01.010	1 500	9,57	14 355,00
34954	Республика Северная Осетия-Алания, г. Владикавказ, ш. Московское, в 1,1 км южнее ул. Гадиева	Владикавказ	15:09:0032301:751	003002000000 Земли населенных пунктов	для целей сельскохозяйственного производства	1	01.180	1 000	1 028,64	1 028 640,00
34955	Республика Северная Осетия-Алания, г.Владикавказ, ш.Московское, в 1,1 км южнее ул.Гадиева	Владикавказ	15:09:0032301:754	003002000000 Земли населенных пунктов	Садовые и дачные дома, земельные участки для садоводства	13	13.021	2 200	1 138,63	2 504 986,00
34956	Республика Северная Осетия-Алания, г. Владикавказ, ДНТ "Дачное", ул. Радужная, 4	Владикавказ	15:09:0032301:755	003002000000 Земли населенных пунктов	Для ведения дачного хозяйства	13	13.021	1 140	1 138,63	1 298 038,20
34957	Республика Северная Осетия - Алания, г. Владикавказ, ДНТ "Дачное", ул. Радужная, 6	Владикавказ	15:09:0032301:756	003002000000 Земли населенных пунктов	Для ведения дачного хозяйства	13	13.021	1 140	1 138,63	1 298 038,20
34958	Республика Северная Осетия - Алания, г. Владикавказ, ДНТ "Дачное", ул. Радужная, 5	Владикавказ	15:09:0032301:757	003002000000 Земли населенных пунктов	Для ведения дачного хозяйства	13	13.021	1 140	1 138,63	1 298 038,20
34959	Республика Северная Осетия-Алания, г. Владикавказ, ш. Московское, в 1,1 км южнее ул. Гадиева	Владикавказ	15:09:0032301:759	003002000000 Земли населенных пунктов	ведение садоводства	13	13.021	785	1 138,63	893 824,55
34960	Республика Северная Осетия-Алания, г. Владикавказ, ш. Московское, в 1,1 км южнее ул. Гадиева	Владикавказ	15:09:0032301:760	003002000000 Земли населенных пунктов	Для целей сельскохозяйственного производства	1	01.180	785	1 028,64	807 482,40
34961	Республика Северная Осетия-Алания, г. Владикавказ, ш. Московское, в 1,1 км южнее ул. Гадиева	Владикавказ	15:09:0032301:762	003002000000 Земли населенных пунктов	Для целей сельскохозяйственного производства	1	01.180	967	1 028,64	994 694,88
34962	Республика Северная Осетия-Алания, г. Владикавказ, ш. Московское, в 1,1 км южнее ул. Гадиева	Владикавказ	15:09:0032301:763	003002000000 Земли населенных пунктов	Для целей сельскохозяйственного производства	1	01.010	1 504	9,57	14 393,28
34963	Республика Северная Осетия-Алания, г. Владикавказ, ДНТ "Дачное", ул. Радужная, 3	Владикавказ	15:09:0032301:767	003002000000 Земли населенных пунктов	Для ведения дачного хозяйства	13	13.021	1 140	1 138,63	1 298 038,20
34964	Российская Федерация, Республика Северная Осетия-Алания, городской округ город Владикавказ, г.Владикавказ, ул.Длинная, земельный участок 27.	Владикавказ	15:09:0032301:769	003002000000 Земли населенных пунктов	Ведение садоводства (Осуществление отдыха и (или) выращивания гражданами для собственных нужд сельскохозяйственных культур; размещение для собственных нужд садового дома, жилого дома, указанного в описании вида разрешенного использования с кодом 2.1, хозяйственных построек и гаражей)	13	13.021	800	1 138,63	910 904,00
34965	Респ. Северная Осетия - Алания, г. Владикавказ, ул. СНО "Надежда", сад №130	Владикавказ	15:09:0032301:77	003002000000 Земли населенных пунктов	Для целей ведения садоводства	13	13.021	600	1 344,48	806 688,00
34966	Республика Северная Осетия-Алания, г. Владикавказ, ш. Московское, в 1,1 км южнее ул. Гадиева	Владикавказ	15:09:0032301:773	003002000000 Земли населенных пунктов	Для целей сельскохозяйственного производства	1	01.180	1 000	1 028,64	1 028 640,00
34967	Респ. Северная Осетия - Алания, г. Владикавказ, СНО "Надежда", сад №131	Владикавказ	15:09:0032301:78	003002000000 Земли населенных пунктов	Для целей ведения садоводства	13	13.021	600	1 344,48	806 688,00
34968	Республика Северная Осетия-Алания, г. Владикавказ, садоводческое некоммерческое объединение "Надежда"	Владикавказ	15:09:0032301:780	003002000000 Земли населенных пунктов	для садоводства	13	13.021	1 100	1 344,48	1 478 928,00
34969	Республика Северная Осетия-Алания, г. Владикавказ, садоводческое некоммерческое объединение "Надежда"	Владикавказ	15:09:0032301:781	003002000000 Земли населенных пунктов	для садоводства	13	13.021	1 800	1 344,48	2 420 064,00
34970	Республика Северная Осетия-Алания, г. Владикавказ, садоводческое некоммерческое объединение "Надежда"	Владикавказ	15:09:0032301:782	003002000000 Земли населенных пунктов	для садоводства	13	13.021	926	1 344,48	1 244 988,48
34971	Республика Северная Осетия-Алания, г. Владикавказ, садоводческое некоммерческое объединение "Надежда"	Владикавказ	15:09:0032301:783	003002000000 Земли населенных пунктов	для садоводства	13	13.021	1 657	1 344,48	2 227 803,36
34972	Республика Северная Осетия-Алания, г. Владикавказ, садоводческое некоммерческое объединение "Надежда"	Владикавказ	15:09:0032301:784	003002000000 Земли населенных пунктов	для садоводства	13	13.021	601	1 344,48	808 032,48
34973	Российская Федерация, Республика Северная Осетия-Алания, городской округ город Владикавказ, г. Владикавказ, территория СНТ Надежда, ул. 1-ая Строителей, земельный участок 42	Владикавказ	15:09:0032301:785	003002000000 Земли населенных пунктов	для садоводства	13	13.021	5 764	1 344,48	7 749 582,72
34974	Российская Федерация, Республика Северная Осетия-Алания, городской округ город Владикавказ, г.Владикавказ, ул. Пригородная, земельный участок 18	Владикавказ	15:09:0032301:786	003002000000 Земли населенных пунктов	Ведение садоводства	13	13.021	680	1 138,63	774 268,40
34975	Республика Северная Осетия-Алания, г Владикавказ, ш. Московское, в 1,1 км южнее ул. Гадиева	Владикавказ	15:09:0032301:788	003002000000 Земли населенных пунктов	Для целей сельскохозяйственного производства	1	01.010	2 502	9,57	23 944,14
34976	Республика Северная Осетия-Алания, г Владикавказ, ш. Московское, в 1,1 км южнее ул. Гадиева	Владикавказ	15:09:0032301:789	003002000000 Земли населенных пунктов	Для целей сельскохозяйственного производства	1	01.010	1 241	9,57	11 876,37
34977	Респ. Северная Осетия - Алания, г. Владикавказ, ул. СНО "Надежда", участок 132	Владикавказ	15:09:0032301:79	003002000000 Земли населенных пунктов	Для садоводства	13	13.021	600	1 344,48	806 688,00
34978	Респ. Северная Осетия - Алания, г. Владикавказ, СНО "Надежда", сад № 133	Владикавказ	15:09:0032301:80	003002000000 Земли населенных пунктов	для садоводства	13	13.021	600	1 344,48	806 688,00
34979	Респ. Северная Осетия - Алания, г. Владикавказ, СНО "Надежда", сад 134	Владикавказ	15:09:0032301:81	003002000000 Земли населенных пунктов	для садоводства	13	13.021	600	1 344,48	806 688,00
34980	Респ. Северная Осетия - Алания, г. Владикавказ, СНО "Надежда", сад 135	Владикавказ	15:09:0032301:82	003002000000 Земли населенных пунктов	для садоводства	13	13.021	600	1 344,48	806 688,00
34981	Респ. Северная Осетия - Алания, г. Владикавказ, СНО "Надежда", сад №136	Владикавказ	15:09:0032301:83	003002000000 Земли населенных пунктов	для садоводства	13	13.021	600	1 344,48	806 688,00
34982	Респ. Северная Осетия - Алания, г. Владикавказ, СНО "Надежда", сад №137	Владикавказ	15:09:0032301:84	003002000000 Земли населенных пунктов	Для целей ведения садоводства	13	13.021	600	1 344,48	806 688,00
34983	Респ. Северная Осетия - Алания, г. Владикавказ, СНО "Надежда", сад №138	Владикавказ	15:09:0032301:85	003002000000 Земли населенных пунктов	Для ведения садоводства	13	13.021	600	1 344,48	806 688,00
34984	Респ. Северная Осетия - Алания, г. Владикавказ, СНО "Надежда", сад 139	Владикавказ	15:09:0032301:86	003002000000 Земли населенных пунктов	Для ведения садоводства	13	13.021	600	1 344,48	806 688,00
34985	Респ. Северная Осетия - Алания, г. Владикавказ, СНО "Надежда", сад 140	Владикавказ	15:09:0032301:87	003002000000 Земли населенных пунктов	Для ведения садоводства	13	13.021	600	1 344,48	806 688,00
34986	Респ. Северная Осетия - Алания, г. Владикавказ, СНО "Надежда", участок 143	Владикавказ	15:09:0032301:90	003002000000 Земли населенных пунктов	для садоводства	13	13.021	600	1 344,48	806 688,00
34987	Республика Северная Осетия - Алания, г. Владикавказ, ш. Московское, 20, Садоводческое некоммерческое объединение "Надежда", сад №152	Владикавказ	15:09:0032301:902	003002000000 Земли населенных пунктов	садовые и дачные дома	13	13.021	600	1 344,48	806 688,00
34988	Республика Северная Осетия — Алания, г. Владикавказ, ш. Московское, в 1,1 км южнее ул. Гадиева	Владикавказ	15:09:0032301:904	003002000000 Земли населенных пунктов	Индивидуальные жилые дома с приусадебными участками	13	02.010	680	4 575,24	3 111 163,20
34989	Респ. Северная Осетия - Алания, г. Владикавказ, СНО "Надежда", дом участок № 144	Владикавказ	15:09:0032301:91	003002000000 Земли населенных пунктов	для садоводства	13	13.021	600	1 344,48	806 688,00
34990	Республика Северная Осетия - Алания, г. Владикавказ, Московское шоссе, 20, садоводческое некоммерческое объединение "Надежда", сад № 129	Владикавказ	15:09:0032301:910	003002000000 Земли населенных пунктов	садовые и дачные дома	13	13.021	600	1 344,48	806 688,00
34991	РСО-Алания, г. Владикавказ, в 1,1 км южнее ул. Гадиева	Владикавказ	15:09:0032301:918	003002000000 Земли населенных пунктов	Ведение садоводства	13	13.021	750	1 138,63	853 972,50
34992	Респ. Северная Осетия - Алания, г. Владикавказ, СНО "Надежда", сад № 145	Владикавказ	15:09:0032301:92	003002000000 Земли населенных пунктов	Для целей ведения садоводства	13	13.021	600	1 344,48	806 688,00

№ п/п	Местоположение ЗУ	Район	Кадастровый номер ЗУ	Категория земель	Разрешенное использование по документу	Код вида разрешенного использования (в соответствии с классификатором видов разрешенного использования земельных участков)	Вид использования объектов недвижимости	Площадь	УПКС	КС
34993	Российская Федерация, Республика Северная Осетия-Алания, городской округ город Владикавказ, г. Владикавказ, ш. Московское, земельный участок 11В	Владикавказ	15:09:0032301:920	0030020000000 Земли населенных пунктов	Ведение садоводства	13	13.021	700	1 138,6	842 586,20
34994	РСО-Алания, г. Владикавказ, в 1,1 км южнее ул. Гадиева	Владикавказ	15:09:0032301:921	0030020000000 Земли населенных пунктов	Для целей сельскохозяйственного производства	1	01.180	888	1 028,61	968 847,92
34995	РСО-Алания, г. Владикавказ, в 1,1 км южнее ул. Гадиева	Владикавказ	15:09:0032301:922	0030020000000 Земли населенных пунктов	Ведение садоводства	13	13.021	800	1 138,6	910 904,00
34996	РСО-Алания, г. Владикавказ, в 1,1 км южнее ул. Гадиева	Владикавказ	15:09:0032301:923	0030020000000 Земли населенных пунктов	Для целей сельскохозяйственного производства	1	01.180	800	1 028,61	822 912,00
34997	РСО-Алания, г. Владикавказ, в 1,1 км южнее ул. Гадиева	Владикавказ	15:09:0032301:924	0030020000000 Земли населенных пунктов	Для целей сельскохозяйственного производства	1	01.180	242	1 028,61	248 917,62
34998	Республика Северная Осетия - Алания г.о. город Владикавказ, г Владикавказ, ул. Пригородная, земельный участок 33	Владикавказ	15:09:0032301:925	0030020000000 Земли населенных пунктов	Ведение садоводства	13	13.021	1 000	1 138,6	1 138 630,00
34999	Российская Федерация, Республика Северная Осетия-Алания, городской округ город Владикавказ, г. Владикавказ, ул. Пригородная, земельный участок 35	Владикавказ	15:09:0032301:926	0030020000000 Земли населенных пунктов	Ведение садоводства	13	13.021	1 000	1 138,6	1 138 630,00
35000	РСО-Алания, г. Владикавказ, в 1,1 км южнее ул. Гадиева	Владикавказ	15:09:0032301:927	0030020000000 Земли населенных пунктов	Для целей сельскохозяйственного производства	1	01.180	809	1 028,61	832 169,76
35001	РСО-Алания, г. Владикавказ, в 1,1 км южнее ул. Гадиева	Владикавказ	15:09:0032301:928	0030020000000 Земли населенных пунктов	Ведение садоводства	13	13.021	800	1 138,6	910 904,00
35002	РСО-Алания, г. Владикавказ, в 1,1 км южнее ул. Гадиева	Владикавказ	15:09:0032301:929	0030020000000 Земли населенных пунктов	Для целей сельскохозяйственного производства	1	01.010	1 500	9,37	17 226,00
35003	Респ. Северная Осетия - Алания, г. Владикавказ, СНО "Надежда", сад №446	Владикавказ	15:09:0032301:93	0030020000000 Земли населенных пунктов	Для садоводства	13	13.021	600	1 311,15	806 686,00
35004	Российская Федерация, Республика Северная Осетия-Алания, г. Владикавказ, в 1,1 км южнее ул. Гадиева	Владикавказ	15:09:0032301:930	0030020000000 Земли населенных пунктов	Ведение садоводства	13	13.021	700	1 138,6	842 586,20
35005	Респ. Северная Осетия - Алания, г. Владикавказ	Владикавказ	15:09:0032301:934	0030020000000 Земли населенных пунктов	Для целей строительства объектов торговли, общественного питания и придорожного сервиса	4	04.040	2 000	6 500,15	13 001 300,00
35006	Республика Северная Осетия-Алания, г.Владикавказ, шоссе Московское, в 1,1 км южнее ул.Гадиева	Владикавказ	15:09:0032301:935	0030020000000 Земли населенных пунктов	Садовые и дачные дома, земельные участки для садоводства	13	13.021	600	1 138,6	683 178,00
35007	Республика Северная Осетия-Алания, г.Владикавказ, шоссе Московское, в 1,1 км южнее ул.Гадиева	Владикавказ	15:09:0032301:936	0030020000000 Земли населенных пунктов	Для целей сельскохозяйственного производства	1	01.180	600	1 028,61	617 184,00
35008	Респ. Северная Осетия - Алания, г. Владикавказ, СНО "Надежда"	Владикавказ	15:09:0032301:937	0030020000000 Земли населенных пунктов	для целей ведения садоводства	13	13.021	1 250	1 311,15	1 638 937,50
35009	Российская Федерация, Республика Северная Осетия - Алания, городской округ город Владикавказ, г. Владикавказ, ул. Пригородная, земельный участок 37	Владикавказ	15:09:0032301:938	0030020000000 Земли населенных пунктов	Садовые и дачные дома, земельные участки для садоводства	13	13.021	1 250	1 138,6	1 366 356,00
35010	Респ. Северная Осетия - Алания, г. Владикавказ, СНО "Надежда", сад 147	Владикавказ	15:09:0032301:94	0030020000000 Земли населенных пунктов	Под садоводство	13	13.021	600	1 311,15	806 686,00
35011	Республика Северная Осетия-Алания, г.Владикавказ, ул.Гадиева, в 1,1 км южнее ул.Гадиева	Владикавказ	15:09:0032301:942	0030020000000 Земли населенных пунктов	Садовые и дачные дома, земельные участки для садоводства	13	13.021	700	1 138,6	842 586,20
35012	Республика Северная Осетия-Алания, г.Владикавказ, ул.Гадиева, в 1,1 км южнее ул.Гадиева	Владикавказ	15:09:0032301:943	0030020000000 Земли населенных пунктов	Садовые и дачные дома, земельные участки для садоводства	13	13.021	800	1 138,6	910 904,00
35013	Республика Северная Осетия-Алания, г.Владикавказ, ул.Гадиева, в 1,1 км южнее ул.Гадиева	Владикавказ	15:09:0032301:944	0030020000000 Земли населенных пунктов	Садовые и дачные дома, земельные участки для садоводства	13	13.021	1 452	1 138,6	1 653 306,17
35014	Республика Северная Осетия-Алания, г.Владикавказ, шоссе Московское, в 1,1 км южнее перекрёстка ул. Гадиева, ДНТ "Дачное", участок №237-238	Владикавказ	15:09:0032301:947	0030020000000 Земли населенных пунктов	Для ведения дачного хозяйства	13	13.021	1 110	1 138,6	1 263 846,20
35015	Республика Северная Осетия - Алания, г. Владикавказ, ш. Московское, в 1,1 км южнее перекрёстка ул. Гадиева ДНТ "Дачное"	Владикавказ	15:09:0032301:952		Для ведения дачного хозяйства	13	13.021	1 110	1 138,6	1 263 846,20
35016	Республика Северная Осетия-Алания, г. Владикавказ, в 1,1 км южнее ул. Гадиева	Владикавказ	15:09:0032301:954	0030020000000 Земли населенных пунктов	садовые и дачные дома, земельные участки для садоводства	13	13.021	1 000	1 138,6	1 138 630,00
35017	Российская Федерация, Республика Северная Осетия-Алания, городской округ город Владикавказ, г. Владикавказ, ул. Пригородная, земельный участок 10	Владикавказ	15:09:0032301:955	0030020000000 Земли населенных пунктов	Ведение садоводства	13	13.021	600	1 138,6	683 178,00
35018	Российская Федерация, Республика Северная Осетия-Алания, городской округ город Владикавказ, г. Владикавказ, ул. Дачная, земельный участок 26	Владикавказ	15:09:0032301:959	0030020000000 Земли населенных пунктов	Садовые и дачные дома, земельные участки для садоводства	13	13.021	1 222	1 138,6	1 391 389,36
35019	Республика Северная Осетия - Алания, г Владикавказ, ш. Московское, в 1,1 км южнее перекрёстка ул. Гадиева ДНТ "Дачное"	Владикавказ	15:09:0032301:966	0030020000000 Земли населенных пунктов	Для ведения дачного хозяйства	13	13.021	570	1 138,6	649 019,10
35020	Российская Федерация, Республика Северная Осетия - Алания, городской округ город Владикавказ, г Владикавказ, территория ДНТ "Дачное", ул. Столичная, земельный участок, 9	Владикавказ	15:09:0032301:967	0030020000000 Земли населенных пунктов	Для ведения дачного хозяйства	13	13.021	570	1 138,6	649 019,10
35021	Респ Северная Осетия - Алания, г Владикавказ, ул Гадиева, в 1,1 км южнее ул.Гадиева	Владикавказ	15:09:0032301:968	0030020000000 Земли населенных пунктов	Садовые и дачные дома, земельные участки для садоводства	13	13.021	800	1 138,6	910 904,00
35022	Республика Северная Осетия - Алания, г Владикавказ, 1,1 км южнее ул. Гадиева	Владикавказ	15:09:0032301:970	0030020000000 Земли населенных пунктов	Садовые и дачные дома,земельные участки для садоводства	13	13.021	1 200	1 138,6	1 366 356,00
35023	Республика Северная Осетия - Алания, г Владикавказ, 1,1 км южнее ул. Гадиева	Владикавказ	15:09:0032301:971	0030020000000 Земли населенных пунктов	Садовые и дачные дома,земельные участки для садоводства	13	13.021	1 000	1 138,6	1 138 630,00
35024	Республика Северная Осетия - Алания, г Владикавказ, 1,1 км южнее ул. Гадиева	Владикавказ	15:09:0032301:972	0030020000000 Земли населенных пунктов	Садовые и дачные дома,земельные участки для садоводства	13	13.021	800	1 138,6	910 904,00
35025	Республика Северная Осетия-Алания, г. Владикавказ, ш. Московское, д. 20, садоводческое некоммерческое объединение "Надежда", сад №125	Владикавказ	15:09:0032301:974	0030020000000 Земли населенных пунктов	ведение садоводства	13	13.021	600	1 311,15	806 686,00
35026	Республика Северная Осетия - Алания, г Владикавказ, 1,1-км южнее ул.Гадиева	Владикавказ	15:09:0032301:975	0030020000000 Земли населенных пунктов	Садовые и дачные дома,земельные участки для садоводства	13	13.021	800	1 138,6	910 904,00
35027	Республика Северная Осетия - Алания, г Владикавказ, 1,1-км южнее ул.Гадиева	Владикавказ	15:09:0032301:976	0030020000000 Земли населенных пунктов	Садовые и дачные дома,земельные участки для садоводства	13	13.021	1 500	1 138,6	1 707 945,00
35028	Республика Северная Осетия - Алания, г Владикавказ, 1,1-км южнее ул.Гадиева	Владикавказ	15:09:0032301:977	0030020000000 Земли населенных пунктов	Садовые и дачные дома,земельные участки для садоводства	13	13.021	888	1 138,6	968 847,92
35029	Республика Северная Осетия - Алания, г Владикавказ, ул Московская, 20. Садоводческое некоммерческое товарищество "Надежда", сад №456	Владикавказ	15:09:0032301:978	0030020000000 Земли населенных пунктов	Ведение садоводства	13	13.021	600	1 311,15	806 686,00
35030	Республика Северная Осетия - Алания, г Владикавказ, ш Московское	Владикавказ	15:09:0032301:979	0030020000000 Земли населенных пунктов	Для целей сельскохозяйственного производства	1	01.180	650	1 028,61	668 616,00
35031	Респ. Северная Осетия - Алания, г. Владикавказ, СНО "Надежда", участок 150	Владикавказ	15:09:0032301:98	0030020000000 Земли населенных пунктов	Для садоводства	13	13.021	600	1 311,15	806 686,00
35032	Республика Северная Осетия - Алания, г Владикавказ, ш Московское	Владикавказ	15:09:0032301:980	0030020000000 Земли населенных пунктов	Для целей сельскохозяйственного производства	1	01.180	650	1 028,61	668 616,00
35033	Республика Северная Осетия-Алания, г Владикавказ, ш Московское, в 1,1 км южнее ул Гадиева	Владикавказ	15:09:0032301:981	0030020000000 Земли населенных пунктов	Садовые и дачные дома,земельные участки для садоводства	13	13.021	600	1 138,6	683 178,00
35034	Республика Северная Осетия-Алания, г Владикавказ, ш Московское, в 1,1 км южнее ул Гадиева	Владикавказ	15:09:0032301:982	0030020000000 Земли населенных пунктов	Садовые и дачные дома,земельные участки для садоводства	13	13.021	600	1 138,6	683 178,00
35035	Респ Северная Осетия - Алания, г Владикавказ, в 1,1 км южнее ул.Гадиева	Владикавказ	15:09:0032301:984	0030020000000 Земли населенных пунктов	Садовые и дачные дома, земельные участки для садоводства	13	13.021	850	1 138,6	967 845,50

№ пп	Местоположение ЗУ	Район	Кадастровый номер ЗУ	Категория земель	Разрешенное использование по документу	Код вида разрешенного использования (в соответствии с классификатором видов разрешенного использования земельных участков)	Вид использования объектов недвижимости	Площадь	УПКС	КС
35036	Респ Северная Осетия - Алания, г Владикавказ, в 1,1 км южнее ул.Гадиева	Владикавказ	15:09:0032301:985	003002000000 Земли населенных пунктов	Садовые и дачные дома, земельные участки для садоводства	13	13.021	850	1 138,63	967 835,50
35037	Респ. Северная Осетия - Алания, г. Владикавказ, СНО "Надежда", сад №54	Владикавказ	15:09:0032301:99	003002000000 Земли населенных пунктов	под садоводство	13	13.021	600	1 344,48	806 688,00
35038	Респ Северная Осетия - Алания, г Владикавказ, в 1,1 км южнее ул. Гадиева	Владикавказ	15:09:0032301:990	003002000000 Земли населенных пунктов	садовые и дачные дома, земельные участки для садоводство	13	13.021	760	1 138,63	865 358,80
35039	Респ Северная Осетия - Алания, г Владикавказ, в 1,1 км южнее ул. Гадиева	Владикавказ	15:09:0032301:991	003002000000 Земли населенных пунктов	садовые и дачные дома, земельные участки для садоводство	13	13.021	603	1 138,63	686 593,89
35040	Республика Северная Осетия - Алания, г Владикавказ, в 1,1 км южнее ул.Гадиева	Владикавказ	15:09:0032301:992	003002000000 Земли населенных пунктов	Садовые и дачные дома, земельные участки для садоводства	13	13.021	900	1 138,63	1 024 767,00
35041	Российская Федерация, Республика Северная Осетия-Алания, городской округ город Владикавказ, г.Владикавказ, ул.Почтоводная, земельный участок 15Б.	Владикавказ	15:09:0032301:994	003002000000 Земли населенных пунктов	для целей сельскохозяйственного производства	1	01.180	100	1 028,64	102 864,00
35042	Республика Северная Осетия-Алания, г. Владикавказ, ш. Московское, в 1,1 км южнее ул. Гадиева	Владикавказ	15:09:0032301:995	003002000000 Земли населенных пунктов	Ведение садоводства	13	13.021	693	1 138,63	789 070,59
35043	Российская Федерация, Республика Северная Осетия - Алания, городской округ город Владикавказ, г Владикавказ, ул. Дзержинского, земельный участок 41	Владикавказ	15:09:0032301:996	003002000000 Земли населенных пунктов	Для ведения садоводства	13	13.021	850	1 138,63	967 835,50
35044	Республика Северная Осетия-Алания, г Владикавказ, ш Московское, в 1,1 км южнее ул.Гадиева	Владикавказ	15:09:0032301:997	003002000000 Земли населенных пунктов	Ведение садоводства	13	13.021	700	1 138,63	797 041,00
35045	Республика Северная Осетия - Алания, г. Владикавказ, в 1,1 км южнее ул.Гадиева	Владикавказ	15:09:0032301:999	003002000000 Земли населенных пунктов	садовые и дачные дома, земельные участки для садоводства	13	13.021	1 076	1 138,63	1 225 165,88
35046	Респ. Северная Осетия - Алания, г. Владикавказ, СНО "Надежда", участок 94	Владикавказ	15:09:0032302:10	003002000000 Земли населенных пунктов	Для ведения коллективного садоводства	13	13.021	600	1 344,48	806 688,00
35047	Респ. Северная Осетия - Алания, г. Владикавказ, СНО "Надежда", сад 95	Владикавказ	15:09:0032302:11	003002000000 Земли населенных пунктов	Под садоводство	13	13.021	600	1 344,48	806 688,00
35048	Респ. Северная Осетия - Алания, г. Владикавказ, СНО "Надежда", сад №96	Владикавказ	15:09:0032302:12	003002000000 Земли населенных пунктов	под садоводство	13	13.021	600	1 344,48	806 688,00
35049	Республика Северная Осетия-Алания, г. Владикавказ, садоводческое некоммерческое объединение "Надежда"	Владикавказ	15:09:0032302:158	003002000000 Земли населенных пунктов	Для ведения коллективного садоводства	13	13.021	700	1 344,48	941 136,00
35050	Республика Северная Осетия-Алания, г. Владикавказ, садоводческое некоммерческое объединение "Надежда"	Владикавказ	15:09:0032302:159	003002000000 Земли населенных пунктов	Для ведения коллективного садоводства	13	13.021	500	1 344,48	672 240,00
35051	Респ. Северная Осетия - Алания, г. Владикавказ, СНО "Надежда", сад 100	Владикавказ	15:09:0032302:16	003002000000 Земли населенных пунктов	Для ведения коллективного садоводства	13	13.021	600	1 344,48	806 688,00
35052	Республика Северная Осетия - Алания, г Владикавказ	Владикавказ	15:09:0032302:163	003002000000 Земли населенных пунктов	Земельные участки (территории) общего пользования	6	07.020	667	615,47	410 518,49
35053	Российская Федерация, Республика Северная Осетия - Алания, г. Владикавказ, 1 км южнее перекрестка ул. Гадиева и Московского шоссе	Владикавказ	15:09:0032302:166	003002000000 Земли населенных пунктов	Для целей сельскохозяйственного производства	1	01.180	1 108	1 028,64	1 139 733,12
35054	Респ. Северная Осетия - Алания, г. Владикавказ, СНО "Надежда", сад 101	Владикавказ	15:09:0032302:17	003002000000 Земли населенных пунктов	Под садоводство	13	13.021	600	1 344,48	806 688,00
35055	Российская Федерация, Республика Северная Осетия - Алания, г. Владикавказ, 1 км южнее перекрестка ул. Гадиева и Московского шоссе	Владикавказ	15:09:0032302:171	003002000000 Земли населенных пунктов	Для целей сельскохозяйственного производства	1	01.180	1 064	1 028,64	1 094 472,96
35056	Российская Федерация, Республика Северная Осетия - Алания, г. Владикавказ, 1 км южнее перекрестка ул. Гадиева и Московского шоссе	Владикавказ	15:09:0032302:172	003002000000 Земли населенных пунктов	Для целей сельскохозяйственного производства	1	01.180	1 016	1 028,64	1 045 098,24
35057	Российская Федерация, Республика Северная Осетия - Алания, г. Владикавказ, 1 км южнее перекрестка ул. Гадиева и Московского шоссе	Владикавказ	15:09:0032302:173	003002000000 Земли населенных пунктов	Для целей сельскохозяйственного производства	1	01.180	995	1 028,64	1 023 496,80
35058	Российская Федерация, Республика Северная Осетия - Алания, г. Владикавказ, 1 км южнее перекрестка ул. Гадиева и Московского шоссе	Владикавказ	15:09:0032302:174	003002000000 Земли населенных пунктов	Для целей сельскохозяйственного производства	1	01.180	995	1 028,64	1 023 496,80
35059	Российская Федерация, Республика Северная Осетия - Алания, г. Владикавказ, 1 км южнее перекрестка ул. Гадиева и Московского шоссе	Владикавказ	15:09:0032302:175	003002000000 Земли населенных пунктов	Для целей сельскохозяйственного производства	1	01.180	996	1 028,64	1 024 525,44
35060	Российская Федерация, Республика Северная Осетия - Алания, г. Владикавказ, 1 км южнее перекрестка ул. Гадиева и Московского шоссе	Владикавказ	15:09:0032302:176	003002000000 Земли населенных пунктов	Для целей сельскохозяйственного производства	1	01.180	646	1 028,64	664 501,44
35061	Российская Федерация, Республика Северная Осетия - Алания, г Владикавказ, 1 км южнее перекрестка ул Гадиева и Московского шоссе	Владикавказ	15:09:0032302:182	003002000000 Земли населенных пунктов	Для целей сельскохозяйственного производства	1	01.180	1 000	1 028,64	1 028 640,00
35062	Российская Федерация, Республика Северная Осетия - Алания, г Владикавказ, 1 км южнее перекрестка ул Гадиева и Московского шоссе	Владикавказ	15:09:0032302:183	003002000000 Земли населенных пунктов	ведение садоводства	13	13.021	1 000	1 138,63	1 138 630,00
35063	Российская Федерация, Республика Северная Осетия - Алания, г Владикавказ, 1 км южнее перекрестка ул Гадиева и Московского шоссе	Владикавказ	15:09:0032302:184	003002000000 Земли населенных пунктов	Для целей сельскохозяйственного производства	1	01.010	1 115	9,57	10 670,55
35064	Российская Федерация, Республика Северная Осетия - Алания, г Владикавказ, 1 км южнее перекрестка ул Гадиева и Московского шоссе	Владикавказ	15:09:0032302:185	003002000000 Земли населенных пунктов	Для целей сельскохозяйственного производства	1	01.180	243	1 028,64	249 959,52
35065	Российская Федерация, Республика Северная Осетия-Алания, г Владикавказ, Российская Федерация, 1 км южнее перекрестка ул. Гадиева и Московского шоссе	Владикавказ	15:09:0032302:187	003002000000 Земли населенных пунктов	Для целей сельскохозяйственного производства	1	01.180	1 016	1 028,64	1 045 098,24
35066	Российская Федерация, Республика Северная Осетия-Алания, г Владикавказ, Российская Федерация, 1 км южнее перекрестка ул. Гадиева и Московского шоссе	Владикавказ	15:09:0032302:188	003002000000 Земли населенных пунктов	Для ведения садоводства.	13	13.021	1 015	1 138,63	1 155 709,45
35067	Российская Федерация, Республика Северная Осетия - Алания, г. Владикавказ, 1 км южнее перекрестка ул. Гадиева и Московского шоссе	Владикавказ	15:09:0032302:189	003002000000 Земли населенных пунктов	Ведение садоводства	13	13.021	529	1 138,63	602 335,27
35068	Респ. Северная Осетия - Алания, г. Владикавказ, СНО "Надежда", зем.участок 103	Владикавказ	15:09:0032302:19	003002000000 Земли населенных пунктов	Для садоводства	13	13.021	600	1 344,48	806 688,00
35069	Российская Федерация, Республика Северная Осетия - Алания, г. Владикавказ, 1 км южнее перекрестка ул. Гадиева и Московского шоссе	Владикавказ	15:09:0032302:190	003002000000 Земли населенных пунктов	Ведение садоводства	13	13.021	495	1 138,63	563 621,85
35070	Российская Федерация, Республика Северная Осетия - Алания, г. Владикавказ, садоводческое некоммерческое объединение "Надежда"	Владикавказ	15:09:0032302:197	003002000000 Земли населенных пунктов	для садоводства	13	13.021	601	1 138,63	684 316,63
35071	Российская Федерация, Республика Северная Осетия - Алания, г. Владикавказ, садоводческое некоммерческое объединение "Надежда"	Владикавказ	15:09:0032302:198	003002000000 Земли населенных пунктов	для садоводство	13	13.021	601	1 138,63	684 316,63
35072	Российская Федерация, Республика Северная Осетия - Алания, г. Владикавказ, садоводческое некоммерческое объединение "Надежда"	Владикавказ	15:09:0032302:199	003002000000 Земли населенных пунктов	для садоводство	13	13.021	749	1 138,63	852 833,87
35073	Респ. Северная Осетия - Алания, г. Владикавказ, СНО "Надежда", сад 91	Владикавказ	15:09:0032302:2	003002000000 Земли населенных пунктов	для садоводства и огородничества	13	13.021	600	1 344,48	806 688,00
35074	Респ. Северная Осетия - Алания, г. Владикавказ, СНО "Надежда", сад 104	Владикавказ	15:09:0032302:20	003002000000 Земли населенных пунктов	Под садоводство	13	13.021	600	1 344,48	806 688,00
35075	Российская Федерация, Республика Северная Осетия - Алания, г. Владикавказ, садоводческое некоммерческое объединение "Надежда"	Владикавказ	15:09:0032302:200	003002000000 Земли населенных пунктов	для садоводство	13	13.021	738	1 138,63	840 308,94
35076	Российская Федерация, Республика Северная Осетия - Алания, г. Владикавказ, садоводческое некоммерческое объединение "Надежда"	Владикавказ	15:09:0032302:201	003002000000 Земли населенных пунктов	для садоводство	13	13.021	692	1 138,63	787 931,96
35077	Российская Федерация, Республика Северная Осетия - Алания, г. Владикавказ, садоводческое некоммерческое объединение "Надежда"	Владикавказ	15:09:0032302:202	003002000000 Земли населенных пунктов	для садоводства	13	13.021	601	1 138,63	684 316,63
35078	Российская Федерация, Республика Северная Осетия - Алания, г. Владикавказ, садоводческое некоммерческое объединение "Надежда"	Владикавказ	15:09:0032302:203	003002000000 Земли населенных пунктов	для садоводства	13	13.021	600	1 138,63	683 178,00
35079	Респ. Северная Осетия - Алания, г. Владикавказ, СНО "Надежда", сад 105	Владикавказ	15:09:0032302:21	003002000000 Земли населенных пунктов	Под садоводство	13	13.021	600	1 344,48	806 688,00
35080	Респ. Северная Осетия - Алания, г. Владикавказ, СНО "Надежда", сад 106	Владикавказ	15:09:0032302:22	003002000000 Земли населенных пунктов	Под садоводство	13	13.021	600	1 344,48	806 688,00
35081	Респ. Северная Осетия - Алания, г. Владикавказ, СНО "Надежда", сад №107	Владикавказ	15:09:0032302:23	003002000000 Земли населенных пунктов	Для ведения коллективного садоводства	13	13.021	600	1 344,48	806 688,00

№ пп	Местоположение ЗУ	Район	Кадастровый номер ЗУ	Категория земель	Разрешенное использование по документу	Код вида разрешенного использования (в соответствии с классификатором видов разрешенного использования земельных участков)	Вид использования объектов недвижимости	Площадь	УПКС	КС
35082	Респ. Северная Осетия - Алания, г. Владикавказ, СНО "Надежда", сад №109	Владикавказ	15:09:0032302:25	003002000000 Земли населенных пунктов	Для ведения коллективного садоводства	13	13.021	600	1 344,48	806 688,00
35083	Респ. Северная Осетия - Алания, г. Владикавказ, СНО "Надежда", участок №110	Владикавказ	15:09:0032302:26	003002000000 Земли населенных пунктов	Для садоводства	13	13.021	600	1 344,48	806 688,00
35084	Респ. Северная Осетия - Алания, г. Владикавказ, СНО "Надежда", участок №111	Владикавказ	15:09:0032302:27	003002000000 Земли населенных пунктов	Для садоводства	13	13.021	600	1 344,48	806 688,00
35085	Респ. Северная Осетия - Алания, г. Владикавказ, СНО "Надежда", сад 112	Владикавказ	15:09:0032302:28	003002000000 Земли населенных пунктов	Под садоводство	13	13.021	600	1 344,48	806 688,00
35086	Респ. Северная Осетия - Алания, г. Владикавказ, СНО "Надежда", сад 113	Владикавказ	15:09:0032302:29	003002000000 Земли населенных пунктов	Под садоводство	13	13.021	600	1 344,48	806 688,00
35087	Респ. Северная Осетия - Алания, г. Владикавказ, СНО "Надежда", сад 92	Владикавказ	15:09:0032302:3	003002000000 Земли населенных пунктов	Для садоводства или огородничества	13	13.021	600	1 344,48	806 688,00
35088	Респ. Северная Осетия - Алания, г. Владикавказ, СНО "Надежда", 114	Владикавказ	15:09:0032302:30	003002000000 Земли населенных пунктов	Под садоводство	13	13.021	600	1 344,48	806 688,00
35089	Респ. Северная Осетия - Алания, г. Владикавказ, СНО "Надежда", сад №115	Владикавказ	15:09:0032302:31	003002000000 Земли населенных пунктов	Для ведения коллективного садоводства	13	13.021	600	1 344,48	806 688,00
35090	Респ. Северная Осетия - Алания, г. Владикавказ, СНО "Надежда", сад №116	Владикавказ	15:09:0032302:32	003002000000 Земли населенных пунктов	Под садоводство	13	13.021	600	1 344,48	806 688,00
35091	Респ. Северная Осетия - Алания, г. Владикавказ, СНО "Надежда", сад №117	Владикавказ	15:09:0032302:33	003002000000 Земли населенных пунктов	Под садоводство	13	13.021	600	1 344,48	806 688,00
35092	Респ. Северная Осетия - Алания, г. Владикавказ, СНО "Надежда", сад №118	Владикавказ	15:09:0032302:34	003002000000 Земли населенных пунктов	Для ведения коллективного садоводства	13	13.021	600	1 344,48	806 688,00
35093	Респ. Северная Осетия - Алания, г. Владикавказ, СНО "Надежда", сад №119	Владикавказ	15:09:0032302:35	003002000000 Земли населенных пунктов	Для ведения коллективного садоводства	13	13.021	600	1 344,48	806 688,00
35094	Респ. Северная Осетия - Алания, г. Владикавказ, СНО "Надежда", дом сад №99	Владикавказ	15:09:0032302:37	003002000000 Земли населенных пунктов	Для ведения коллективного садоводства	13	13.021	600	1 344,48	806 688,00
35095	Респ. Северная Осетия - Алания, г. Владикавказ, СНО "Надежда", сад №86	Владикавказ	15:09:0032302:4	003002000000 Земли населенных пунктов	Под садоводство	13	13.021	600	1 344,48	806 688,00
35096	Респ. Северная Осетия - Алания, г. Владикавказ, СНО "Надежда", сад №108	Владикавказ	15:09:0032302:40	003002000000 Земли населенных пунктов	для ведения коллективного садоводства	13	13.021	600	1 344,48	806 688,00
35097	Республика Северная Осетия-Алания, г. Владикавказ, садоводческое некоммерческое объединение "Надежда"	Владикавказ	15:09:0032302:43	003002000000 Земли населенных пунктов	для садоводство	13	13.021	600	1 344,48	806 688,00
35098	Республика Северная Осетия-Алания, г. Владикавказ, садоводческое некоммерческое объединение "Надежда"	Владикавказ	15:09:0032302:44	003002000000 Земли населенных пунктов	для садоводство	13	13.021	600	1 344,48	806 688,00
35099	Республика Северная Осетия-Алания, г. Владикавказ, садоводческое некоммерческое объединение "Надежда"	Владикавказ	15:09:0032302:45	003002000000 Земли населенных пунктов	для садоводства	13	13.021	1 200	1 344,48	1 613 376,00
35100	Республика Северная Осетия-Алания, г. Владикавказ, садоводческое некоммерческое объединение "Надежда"	Владикавказ	15:09:0032302:47	003002000000 Земли населенных пунктов	Для садоводства	13	13.021	601	1 344,48	808 032,48
35101	Респ. Северная Осетия - Алания, г. Владикавказ, СНО "Надежда", сад 87	Владикавказ	15:09:0032302:5	003002000000 Земли населенных пунктов	Под садоводство	13	13.021	600	1 344,48	806 688,00
35102	Респ. Северная Осетия - Алания, г. Владикавказ, СНО "Надежда", сад 88	Владикавказ	15:09:0032302:6	003002000000 Земли населенных пунктов	Под садоводство	13	13.021	600	1 344,48	806 688,00
35103	Респ. Северная Осетия - Алания, г. Владикавказ, СНО "Надежда", сад №89	Владикавказ	15:09:0032302:7	003002000000 Земли населенных пунктов	Для ведения коллективного садоводства	13	13.021	600	1 344,48	806 688,00
35104	Респ. Северная Осетия - Алания, г. Владикавказ, СНО "Надежда", сад 90	Владикавказ	15:09:0032302:8	003002000000 Земли населенных пунктов	Для ведения коллективного садоводства	13	13.021	600	1 344,48	806 688,00
35105	Респ. Северная Осетия - Алания, г. Владикавказ, СНО "Надежда", сад №93	Владикавказ	15:09:0032302:9	003002000000 Земли населенных пунктов	Для ведения коллективного садоводства	13	13.021	600	1 344,48	806 688,00
35106	Республика Северная Осетия - Алания, г. Владикавказ. 56 городок. проект Коста	Владикавказ	15:09:0032401:1	003002000000 Земли населенных пунктов	Для размещения Внутренних войск МВД РФ	3	08.030	28 418	1 518,17	43 143 355,06
35107	Республика Северная Осетия-Алания, г Владикавказ, СНО Терек, д 12	Владикавказ	15:09:0032401:10	003002000000 Земли населенных пунктов	Для садоводства или огородничества	13	13.021	510	1 344,48	685 684,80
35108	Респ. Северная Осетия - Алания, г. Владикавказ, СНО "Терек", сад 114	Владикавказ	15:09:0032401:100	003002000000 Земли населенных пунктов	для садоводства или огородничества	13	13.021	410	1 344,48	551 236,80
35109	Респ. Северная Осетия - Алания, г. Владикавказ, СНО "Терек", участок №221	Владикавказ	15:09:0032401:1000	003002000000 Земли населенных пунктов	Для садоводства	13	13.021	258	1 344,48	346 875,84
35110	Респ. Северная Осетия - Алания, г. Владикавказ, СНО "Терек", участок №153	Владикавказ	15:09:0032401:1002	003002000000 Земли населенных пунктов	под садоводство	13	13.021	569	1 344,48	765 009,12
35111	Респ. Северная Осетия - Алания, г. Владикавказ, СНО "Терек", участок №348	Владикавказ	15:09:0032401:1003	003002000000 Земли населенных пунктов	Коллективное садоводство	13	13.021	449	1 344,48	603 671,52
35112	Респ. Северная Осетия - Алания, г. Владикавказ, СНО "Терек", участок №250-750 "а"	Владикавказ	15:09:0032401:1004	003002000000 Земли населенных пунктов	Коллективное садоводство	13	13.021	710	1 344,48	954 580,80
35113	Респ. Северная Осетия - Алания, г. Владикавказ. Садоводческое некоммерческое объединение "Терек", участок № 267	Владикавказ	15:09:0032401:1005	003002000000 Земли населенных пунктов	Для коллективного садоводства	13	13.021	448	1 344,48	602 327,04
35114	Респ. Северная Осетия - Алания, г. Владикавказ, СНО "Терек", участок №424	Владикавказ	15:09:0032401:1006	003002000000 Земли населенных пунктов	Коллективное садоводство	13	13.021	578	1 344,48	777 109,44
35115	Респ. Северная Осетия - Алания, г. Владикавказ, СНО "Терек", участок №722	Владикавказ	15:09:0032401:1007	003002000000 Земли населенных пунктов	Коллективное садоводство	13	13.021	518	1 344,48	696 440,64
35116	Респ. Северная Осетия - Алания, г. Владикавказ, СНО "Терек", участок №207	Владикавказ	15:09:0032401:1008	003002000000 Земли населенных пунктов	Коллективное садоводство	13	13.021	387	1 344,48	520 313,76
35117	Респ. Северная Осетия - Алания, г. Владикавказ, СНО "Терек", участок №214	Владикавказ	15:09:0032401:1009	003002000000 Земли населенных пунктов	Коллективное садоводство	13	13.021	437	1 344,48	587 537,76
35118	Респ. Северная Осетия - Алания, г. Владикавказ, СНО "Терек", участок №215	Владикавказ	15:09:0032401:1010	003002000000 Земли населенных пунктов	Коллективное садоводство	13	13.021	334	1 344,48	449 056,32
35119	Респ. Северная Осетия - Алания, г. Владикавказ, СНО "Терек", сад №535	Владикавказ	15:09:0032401:1012	003002000000 Земли населенных пунктов	Коллективное садоводство	13	13.021	730	1 344,48	981 470,40
35120	Респ. Северная Осетия - Алания, г. Владикавказ, СНО "Терек", сад №533	Владикавказ	15:09:0032401:1013	003002000000 Земли населенных пунктов	Коллективное садоводство	13	13.021	670	1 344,48	900 801,60
35121	Респ. Северная Осетия - Алания, г. Владикавказ, СНО "Терек", сад №734	Владикавказ	15:09:0032401:1014	003002000000 Земли населенных пунктов	Коллективное садоводство	13	13.021	630	1 344,48	847 022,40
35122	Респ. Северная Осетия - Алания, г. Владикавказ, СНО "Терек", участок №736	Владикавказ	15:09:0032401:1015	003002000000 Земли населенных пунктов	Коллективное садоводство	13	13.021	636	1 344,48	855 089,28
35123	Респ. Северная Осетия - Алания, г. Владикавказ, СНО "Терек", участок №449	Владикавказ	15:09:0032401:1016	003002000000 Земли населенных пунктов	Садовый участок	13	13.021	304	1 344,48	408 721,92
35124	Респ. Северная Осетия - Алания, г. Владикавказ, СНО "Терек", участок №448	Владикавказ	15:09:0032401:1017	003002000000 Земли населенных пунктов	Садовый участок	13	13.021	626	1 344,48	841 644,48
35125	Респ. Северная Осетия - Алания, г. Владикавказ, СНО "Терек", участок №486	Владикавказ	15:09:0032401:1018	003002000000 Земли населенных пунктов	Коллективное садоводство	13	13.021	564	1 344,48	758 286,72
35126	Северная Осетия - Алания респ, г Владикавказ, СНО "Терек", сад № 786	Владикавказ	15:09:0032401:1019	003002000000 Земли населенных пунктов	Под садоводство	13	13.021	600	1 344,48	806 688,00
35127	Северная Осетия - Алания респ, г Владикавказ, СНО "Терек"сад №205, №206	Владикавказ	15:09:0032401:1020	003002000000 Земли населенных пунктов	Под садоводство	13	13.021	754	1 344,48	1 013 727,12
35128	Северная Осетия - Алания респ, г Владикавказ, СНО "Терек", участок 96	Владикавказ	15:09:0032401:1021	003002000000 Земли населенных пунктов	Коллективное садоводство	13	13.021	451	1 344,48	606 360,48
35129	Республика Северная Осетия-Алания, г Владикавказ, СНО "Терек", уч 576	Владикавказ	15:09:0032401:1022	003002000000 Земли населенных пунктов	Коллективное садоводство	13	13.021	514	1 344,48	691 062,72
35130	Северная Осетия - Алания респ, г Владикавказ, СНО "Терек", сад №744	Владикавказ	15:09:0032401:1023	003002000000 Земли населенных пунктов	Коллективное садоводство	13	13.021	476	1 344,48	639 972,48
35131	Северная Осетия - Алания респ, г Владикавказ, СНО "Терек", сад 534	Владикавказ	15:09:0032401:1024	003002000000 Земли населенных пунктов	Для коллективного садоводства	13	13.021	330	1 344,48	443 678,40
35132	Северная Осетия - Алания респ, г. Владикавказ, пр. Коста. 9. Садоводческое некоммерческое объединение "Терек", участок №374	Владикавказ	15:09:0032401:1025	003002000000 Земли населенных пунктов	Коллективное садоводство	13	13.021	524	1 344,48	704 507,52
35133	Респ. Северная Осетия-Алания, г. Владикавказ, СНО "Терек", участок №514	Владикавказ	15:09:0032401:1027	003002000000 Земли населенных пунктов	Коллективное садоводство	13	13.021	501	1 344,48	673 584,48
35134	Северная Осетия - Алания респ, г Владикавказ, СНО "Терек", участок 577	Владикавказ	15:09:0032401:1028	003002000000 Земли населенных пунктов	Коллективное садоводство	13	13.021	500	1 344,48	672 240,00
35135	Северная Осетия - Алания респ, г Владикавказ, СНО "Терек", участок 262	Владикавказ	15:09:0032401:1029	003002000000 Земли населенных пунктов	Коллективное садоводство	13	13.021	386	1 344,48	518 969,28
35136	Республика Северная Осетия-Алания, г. Владикавказ. пр. Коста. 7, садоводческое некоммерческое объединение "Терек", сад № 117	Владикавказ	15:09:0032401:103	003002000000 Земли населенных пунктов	коллективное садоводство	13	13.021	367	1 344,48	493 424,16
35137	Респ. Северная Осетия - Алания, г. Владикавказ, СНО "Терек", участок 118	Владикавказ	15:09:0032401:104	003002000000 Земли населенных пунктов	Для садоводства	13	13.021	293	1 344,48	393 932,64
35138	Респ. Северная Осетия - Алания, г. Владикавказ, СНО "Терек".сад №119	Владикавказ	15:09:0032401:105	003002000000 Земли населенных пунктов	коллективное садоводство	13	13.021	307	1 344,48	412 755,36
35139	Северная Осетия - Алания респ, г. Владикавказ, пр. Коста. 9. Садоводческое некоммерческое объединение "Терек", участок №99	Владикавказ	15:09:0032401:106	003002000000 Земли населенных пунктов	коллективное садоводство	13	13.021	455	1 344,48	611 738,40
35140	Респ. Северная Осетия - Алания, г. Владикавказ, Садоводческое некоммерческое объединение "Терек". сад 120	Владикавказ	15:09:0032401:107	003002000000 Земли населенных пунктов	Под садоводство	13	13.021	380	1 344,48	510 902,40
35141	Респ. Северная Осетия - Алания, г. Владикавказ, СНО "Терек", участок 121	Владикавказ	15:09:0032401:108	003002000000 Земли населенных пунктов	Под садоводство	13	13.021	391	1 344,48	525 691,68
35142	Северная Осетия - Алания респ, г Владикавказ, СНО "Терек", участок №122	Владикавказ	15:09:0032401:109	003002000000 Земли населенных пунктов	коллективное садоводство	13	13.021	330	1 344,48	443 678,40
35143	Республика Северная Осетия-Алания, г Владикавказ, снт Терек, д 13	Владикавказ	15:09:0032401:11	003002000000 Земли населенных пунктов	Под садоводство	13	13.021	511	1 344,48	687 029,28
35144	Северная Осетия - Алания респ, г Владикавказ, садоводческое некоммерческое объединение "Терек", участок № 123	Владикавказ	15:09:0032401:110	003002000000 Земли населенных пунктов	Коллективное садоводство	13	13.021	334	1 344,48	449 056,32
35145	Респ. Северная Осетия - Алания, г. Владикавказ, СНО "Терек", участок №125	Владикавказ	15:09:0032401:112	003002000000 Земли населенных пунктов	Коллективное садоводство	13	13.021	364	1 344,48	489 390,72
35146	Респ. Северная Осетия - Алания, г. Владикавказ, СНО "Терек", сад 127	Владикавказ	15:09:0032401:113	003002000000 Земли населенных пунктов	под садоводство	13	13.021	392	1 344,48	527 036,16
35147	Российская Федерация, Республика Северная Осетия - Алания г. Владикавказ, пр-кт Коста, 9, СНО "Терек" сад 128	Владикавказ	15:09:0032401:114	003002000000 Земли населенных пунктов	Под садоводство	13	13.021	439	1 344,48	590 226,72
35148	Респ. Северная Осетия - Алания, г. Владикавказ, СНО "Терек", дом участок №134	Владикавказ	15:09:0032401:115	003002000000 Земли населенных пунктов	Для садоводства	13	13.021	384	1 344,48	516 280,32
35149	Республика Северная Осетия-Алания, г Владикавказ, снт Терек, д 132	Владикавказ	15:09:0032401:116	003002000000 Земли населенных пунктов	коллективное садоводство	13	13.021	400	1 344,48	537 792,00

№ пп	Местоположение ЗУ	Район	Кадастровый номер ЗУ	Категория земель	Разрешенное использование по документу	Код вида разрешенного использования (в соответствии с классификатором видов разрешенного использования земельных участков)	Вид использования объектов недвижимости	Площадь	УПКС	КС
35150	Респ. Северная Осетия - Алания, г. Владикавказ, СНО "Терек", сад №39	Владикавказ	15:09:0032401:117	0030020000000 Земли населенных пунктов	Под садоводство	13	13.021	381	1 344,48	512 246,88
35151	Респ. Северная Осетия - Алания, г. Владикавказ, СНО "Терек", участок №135	Владикавказ	15:09:0032401:119	0030020000000 Земли населенных пунктов	Коллективное садоводство	13	13.021	339	1 344,48	455 778,72
35152	Респ. Северная Осетия - Алания, г. Владикавказ, СНО "Терек", сад №48	Владикавказ	15:09:0032401:12	0030020000000 Земли населенных пунктов	Для садоводства	13	13.021	461	1 344,48	619 805,28
35153	Республика Северная Осетия-Алания, г. Владикавказ, пр. Коста, 9, Садоводческое некоммерческое объединение "Терек" участок № 136	Владикавказ	15:09:0032401:120	0030020000000 Земли населенных пунктов	Для садоводства	13	13.021	300	1 344,48	403 344,00
35154	Северная Осетия - Алания респ. г. Владикавказ, пр-кт Коста, Садоводческое некоммерческое объединение "Терек", сад № 701, № 702	Владикавказ	15:09:0032401:1209	0030020000000 Земли населенных пунктов	Под садоводство	13	13.021	556	1 344,48	747 530,88
35155	Респ. Северная Осетия - Алания, г. Владикавказ, СНО "Терек", сад №137	Владикавказ	15:09:0032401:121	0030020000000 Земли населенных пунктов	Для коллективного садоводства	13	13.021	422	1 344,48	567 370,56
35156	Северная Осетия - Алания респ. г. Владикавказ, пр-кт Коста, Садоводческое некоммерческое объединение "Терек", сад № 701, № 702	Владикавказ	15:09:0032401:1210	0030020000000 Земли населенных пунктов	Под садоводство	13	13.021	548	1 344,48	736 775,04
35157	Северная Осетия - Алания респ. г. Владикавказ, пр. Коста, 9, Садоводческое некоммерческое объединение "Терек", сад № 740	Владикавказ	15:09:0032401:1214	0030020000000 Земли населенных пунктов	Для коллективного садоводства	13	13.021	430	1 344,48	578 126,40
35158	Респ. Северная Осетия - Алания, г. Владикавказ, СНО «Терек», участок № 138	Владикавказ	15:09:0032401:122	0030020000000 Земли населенных пунктов	Для садоводства	13	13.021	402	1 344,48	540 480,96
35159	Респ. Северная Осетия - Алания, г. Владикавказ, СНО "Терек", сад 140	Владикавказ	15:09:0032401:123	0030020000000 Земли населенных пунктов	для садоводства	13	13.021	396	1 344,48	532 414,08
35160	Республика Северная Осетия-Алания, г. Владикавказ, СНО Терек, п 141	Владикавказ	15:09:0032401:124	0030020000000 Земли населенных пунктов	Под садоводство	13	13.021	376	1 344,48	505 524,48
35161	Респ. Северная Осетия - Алания, г. Владикавказ, СНО "Терек", участок №143	Владикавказ	15:09:0032401:125	0030020000000 Земли населенных пунктов	Для садоводства	13	13.021	367	1 344,48	493 424,16
35162	Республика Северная Осетия-Алания, г. Владикавказ, пр. Коста, 9, садоводческое некоммерческое объединение "Терек". 126	Владикавказ	15:09:0032401:126	0030020000000 Земли населенных пунктов	коллективное садоводство	13	13.021	400	1 344,48	537 792,00
35163	Северная Осетия - Алания респ. г. Владикавказ, пр. Коста. 9. садоводческое некоммерческое объединение "Терек", сад № 784	Владикавказ	15:09:0032401:1280	0030020000000 Земли населенных пунктов	Для коллективного садоводства	13	13.021	450	1 344,48	605 016,00
35164	Респ. Северная Осетия - Алания, г. Владикавказ, СНО "Терек", сад №147	Владикавказ	15:09:0032401:129	0030020000000 Земли населенных пунктов	Коллективное садоводство	13	13.021	381	1 344,48	512 246,88
35165	Респ. Северная Осетия - Алания, г. Владикавказ, СНО "Терек", сад №469	Владикавказ	15:09:0032401:13	0030020000000 Земли населенных пунктов	Коллективное садоводство	13	13.021	367	1 344,48	493 424,16
35166	Респ. Северная Осетия - Алания, г. Владикавказ, СНО "Терек", участок №148	Владикавказ	15:09:0032401:130	0030020000000 Земли населенных пунктов	Коллективное садоводство	13	13.021	336	1 344,48	451 745,28
35167	Респ. Северная Осетия - Алания, г. Владикавказ, СНО "Терек", участок №149	Владикавказ	15:09:0032401:131	0030020000000 Земли населенных пунктов	Для садоводства	13	13.021	422	1 344,48	567 370,56
35168	Респ. Северная Осетия - Алания, г. Владикавказ, СНО "Терек", участок №150	Владикавказ	15:09:0032401:132	0030020000000 Земли населенных пунктов	Для садоводства	13	13.021	389	1 344,48	523 002,72
35169	Республика Северная Осетия-Алания, г. Владикавказ, СНО Терек, сад151	Владикавказ	15:09:0032401:133	0030020000000 Земли населенных пунктов	коллективное садоводство	13	13.021	400	1 344,48	537 792,00
35170	Респ. Северная Осетия - Алания, г. Владикавказ, СНО "Терек", участок №154	Владикавказ	15:09:0032401:134	0030020000000 Земли населенных пунктов	Под садоводство	13	13.021	335	1 344,48	450 400,80
35171	Респ. Северная Осетия - Алания, г. Владикавказ, СНО "Терек", сад 155	Владикавказ	15:09:0032401:136	0030020000000 Земли населенных пунктов	для садоводства	13	13.021	378	1 344,48	508 213,44
35172	Респ. Северная Осетия - Алания, г. Владикавказ, СНО "Терек", сад №157	Владикавказ	15:09:0032401:137	0030020000000 Земли населенных пунктов	Для садоводства	13	13.021	309	1 344,48	415 444,32
35173	Республика Северная Осетия-Алания, г. Владикавказ, пр. Коста, 9. садоводческое некоммерческое объединение "Терек", участок № 158	Владикавказ	15:09:0032401:138	0030020000000 Земли населенных пунктов	Для садоводства	13	13.021	416	1 344,48	559 303,68
35174	Респ. Северная Осетия - Алания, г. Владикавказ, СНО "Терек", сад 18	Владикавказ	15:09:0032401:14	0030020000000 Земли населенных пунктов	Под садоводство	13	13.021	411	1 344,48	552 581,28
35175	Респ. Северная Осетия - Алания, г. Владикавказ, СНО "Терек", сад 160	Владикавказ	15:09:0032401:140	0030020000000 Земли населенных пунктов	Под садоводство	13	13.021	346	1 344,48	465 190,08
35176	Северная Осетия - Алания респ. г. Владикавказ, пр. Коста. 9. Садоводческое некоммерческое объединение "Терек", сад 675 "в"	Владикавказ	15:09:0032401:1407	0030020000000 Земли населенных пунктов	Под садоводство	13	13.021	331	1 344,48	445 022,88
35177	Северная Осетия - Алания респ. г. Владикавказ, пр. Коста. 9, Садоводческое некоммерческое объединение "Терек", сад 675	Владикавказ	15:09:0032401:1408	0030020000000 Земли населенных пунктов	Под садоводство	13	13.021	163	1 344,48	219 150,24
35178	Респ. Северная Осетия - Алания, г. Владикавказ, СНО "Терек", сад 161	Владикавказ	15:09:0032401:141	0030020000000 Земли населенных пунктов	коллективное садоводство	13	13.021	420	1 344,48	564 681,60
35179	Республика Северная Осетия-Алания, г. Владикавказ, пр-кт Коста. 9., садоводческое некоммерческое объединение "Терек", участок № 19 "в"	Владикавказ	15:09:0032401:1411	0030020000000 Земли населенных пунктов	Коллективное садоводство	13	13.021	353	1 344,48	474 601,44
35180	Республика Северная Осетия-Алания, г. Владикавказ, пр. Коста. 9. Садоводческое некоммерческое объединение "Терек", сад № 274	Владикавказ	15:09:0032401:1413	0030020000000 Земли населенных пунктов	Для садоводства	13	13.021	322	1 344,48	432 922,56
35181	Республика Северная Осетия-Алания, г. Владикавказ, пр. Коста, 9. Садоводческое некоммерческое объединение "Терек", участок № 278	Владикавказ	15:09:0032401:1417	0030020000000 Земли населенных пунктов	Для садоводства	13	13.021	300	1 344,48	403 344,00
35182	Республика Северная Осетия-Алания, г. Владикавказ, пр. Коста, 9. Садоводческое некоммерческое объединение "Терек". сад № 105 - 106	Владикавказ	15:09:0032401:1419	0030020000000 Земли населенных пунктов	Коллективное садоводство	13	13.021	662	1 344,48	890 045,76
35183	Респ. Северная Осетия - Алания, г. Владикавказ, СНО "Терек", участок №162	Владикавказ	15:09:0032401:142	0030020000000 Земли населенных пунктов	Коллективное садоводство	13	13.021	392	1 344,48	527 036,16
35184	Респ. Северная Осетия - Алания, г. Владикавказ, СНО "Терек", участок №163	Владикавказ	15:09:0032401:143	0030020000000 Земли населенных пунктов	под садоводство	13	13.021	382	1 344,48	513 591,36
35185	Респ. Северная Осетия - Алания, г. Владикавказ, СНО "Терек", сад 164	Владикавказ	15:09:0032401:144	0030020000000 Земли населенных пунктов	Для садоводства или огородничества	13	13.021	367	1 344,48	493 424,16
35186	Респ. Северная Осетия - Алания, г. Владикавказ, СНО "Терек", участок №165	Владикавказ	15:09:0032401:145	0030020000000 Земли населенных пунктов	Коллективное садоводство	13	13.021	311	1 344,48	418 133,28
35187	Респ. Северная Осетия - Алания, г. Владикавказ, СНО "Терек", сад №166	Владикавказ	15:09:0032401:146	0030020000000 Земли населенных пунктов	Под садоводство	13	13.021	335	1 344,48	450 400,80
35188	Респ. Северная Осетия - Алания, г. Владикавказ, СНО "Терек", участок №167	Владикавказ	15:09:0032401:147	0030020000000 Земли населенных пунктов	коллективное садоводство	13	13.021	295	1 344,48	396 621,60
35189	Респ. Северная Осетия - Алания, г. Владикавказ, СНО "Терек", сад № 171	Владикавказ	15:09:0032401:150	0030020000000 Земли населенных пунктов	Для садоводства	13	13.021	372	1 344,48	500 146,56
35190	Респ. Северная Осетия - Алания, г. Владикавказ, СНО "Терек", сад 172	Владикавказ	15:09:0032401:151	0030020000000 Земли населенных пунктов	Под садоводство	13	13.021	328	1 344,48	440 989,44
35191	Республика Северная Осетия-Алания, г. Владикавказ. пр-кт Коста. 9., Садоводческое некоммерческое объединение "Терек", сад №601	Владикавказ	15:09:0032401:1516	0030020000000 Земли населенных пунктов	Коллективное садоводство	13	13.021	350	1 344,48	470 568,00
35192	Республика Северная Осетия-Алания, г. Владикавказ. пр-кт Коста. 9., Садоводческое некоммерческое объединение "Терек", сад №601	Владикавказ	15:09:0032401:1517	0030020000000 Земли населенных пунктов	Коллективное садоводство	13	13.021	400	1 344,48	537 792,00
35193	Северная Осетия - Алания респ. г. Владикавказ, СНО "Терек", участок №173	Владикавказ	15:09:0032401:152	0030020000000 Земли населенных пунктов	коллективное садоводство	13	13.021	360	1 344,48	484 012,80
35194	Респ. Северная Осетия - Алания, г. Владикавказ, СНО "Терек", сад №174	Владикавказ	15:09:0032401:153	0030020000000 Земли населенных пунктов	Под садоводство	13	13.021	340	1 344,48	457 123,20
35195	Республика Северная Осетия-Алания, г. Владикавказ, пр. Коста, 7	Владикавказ	15:09:0032401:1531	0030020000000 Земли населенных пунктов	Для объектов жилой застройки	2	02.0.0	6 796	5 422,04	36 848 183,84
35196	Республика Северная Осетия-Алания, г. Владикавказ, пр. Коста. 9., Садоводческое некоммерческое объединение "Терек", участок № 175	Владикавказ	15:09:0032401:154	0030020000000 Земли населенных пунктов	Для садоводства	13	13.021	351	1 344,48	471 912,48
35197	Республика Северная Осетия-Алания, г. Владикавказ, пр. Коста 9, садоводческое некоммерческое объединение "Терек", сад №276	Владикавказ	15:09:0032401:1541	0030020000000 Земли населенных пунктов	Для садоводства	13	13.021	400	1 344,48	537 792,00
35198	Республика Северная Осетия-Алания, г. Владикавказ, пр. Коста, 9. садоводческое некоммерческое объединение "Терек". сад № 703	Владикавказ	15:09:0032401:1544	0030020000000 Земли населенных пунктов	Для коллективного садоводства	13	13.021	535	1 344,48	719 296,80
35199	РСО-Алания, г.Владикавказ, Садоводческое некоммерческое объединение "Терек" сад №465	Владикавказ	15:09:0032401:1545	0030020000000 Земли населенных пунктов	Дачный дом	13	13.021	299	1 344,48	401 999,52
35200	Российская Федерация, Республика Северная Осетия-Алания, городской округ город Владикавказ, г. Владикавказ, СНТ "Терек" , земельный участок №465А	Владикавказ	15:09:0032401:1546	0030020000000 Земли населенных пунктов	Дачный дом	13	13.021	300	1 344,48	403 344,00
35201	Респ. Северная Осетия - Алания, г. Владикавказ, СНО "Терек", сад 177	Владикавказ	15:09:0032401:156	0030020000000 Земли населенных пунктов	Под садоводство	13	13.021	401	1 344,48	539 136,48
35202	Республика Северная Осетия-Алания, г. Владикавказ, пр-кт Коста, 7 "б"	Владикавказ	15:09:0032401:1561	0030020000000 Земли населенных пунктов	Для содержания и эксплуатации складских помещений	6	06.0.0	566	2 494,14	1 411 683,24
35203	Респ. Северная Осетия - Алания, г. Владикавказ, СНО "Терек", участок №178	Владикавказ	15:09:0032401:157	0030020000000 Земли населенных пунктов	Коллективное садоводство	13	13.021	414	1 344,48	556 614,72
35204	Республика Северная Осетия-Алания, г. Владикавказ, пр-кт Коста. 9., садоводческое некоммерческое объединение "Терек", сад № 746	Владикавказ	15:09:0032401:1582	0030020000000 Земли населенных пунктов	Для коллективного садоводства	13	13.021	495	1 344,48	665 517,60
35205	Республика Северная Осетия-Алания, г. Владикавказ, пр. Коста, 9. садоводческое некоммерческое объединение "Терек", сад №496	Владикавказ	15:09:0032401:1584	0030020000000 Земли населенных пунктов	Коллективное садоводство	13	13.021	520	1 344,48	699 129,60
35206	Республика Северная Осетия-Алания, г. Владикавказ, пр. Коста, 9. садоводческое некоммерческое объединение "Терек", участок №711	Владикавказ	15:09:0032401:1588	0030020000000 Земли населенных пунктов	для садоводства	13	13.021	253	1 344,48	340 153,44

№ пп	Местоположение ЗУ	Район	Кадастровый номер ЗУ	Категория земель	Разрешенное использование по документу	Код вида разрешенного использования (в соответствии с классификатором видов разрешенного использования земельных участков)	Вид использования объектов недвижимости	Площадь	УПКС	КС
35207	Республика Северная Осетия-Алания, г. Владикавказ, пр. Коста, 9., садоводческое некоммерческое объединение " Терек", участок №711	Владикавказ	15:09:0032401:1589	003002000000 Земли населенных пунктов	садовый дом	13	13.021	300	1 344,48	403 344,00
35208	Респ. Северная Осетия - Алания, г. Владикавказ, СНО "Терек", сад 180	Владикавказ	15:09:0032401:159	003002000000 Земли населенных пунктов	для садоводства или огородничества	13	13.021	419	1 344,48	563 337,12
35209	Северная Осетия-Алания респ. г. Владикавказ. садоводческое некоммерческое товарищество "Терек", сад №593	Владикавказ	15:09:0032401:1592	003002000000 Земли населенных пунктов	Для садоводства	13	13.021	647	1 344,48	869 878,56
35210	Северная Осетия-Алания респ, г. Владикавказ, садоводческое некоммерческое товарищество "Терек", участок № 590-590п	Владикавказ	15:09:0032401:1593	003002000000 Земли населенных пунктов	Для садоводства	13	13.021	659	1 344,48	886 012,32
35211	Северная Осетия-Алания респ, г. Владикавказ, Коста 9. садоводческое некоммерческое объединение "Терек". сад №768	Владикавказ	15:09:0032401:1594	003002000000 Земли населенных пунктов	Для ведения садоводство	13	13.021	435	1 344,48	584 848,80
35212	Республика Северная Осетия-Алания, г. Владикавказ. пр. Коста. 9., садоводческое некоммерческое объединение "Терек". участок 597	Владикавказ	15:09:0032401:1595	003002000000 Земли населенных пунктов	Садовый дом	13	13.021	302	1 344,48	406 032,96
35213	Республика Северная Осетия-Алания, г. Владикавказ. пр. Коста. 9., садоводческое некоммерческое объединение "Терек", участок 597	Владикавказ	15:09:0032401:1596	003002000000 Земли населенных пунктов	Садовый дом	13	13.021	250	1 344,48	336 120,00
35214	Северная Осетия-Алания респ, г. Владикавказ, пр. Коста. 9. Садоводческое некоммерческое объединение "Терек", сад № 355-355 п	Владикавказ	15:09:0032401:1598	003002000000 Земли населенных пунктов	коллективное садоводство	13	13.021	570	1 344,48	766 353,60
35215	Республика Северная Осетия-Алания, г. Владикавказ, Коста, 9., садоводческое некоммерческое объединение "Терек". сад № 585	Владикавказ	15:09:0032401:1600	003002000000 Земли населенных пунктов	Для ведения садоводство	13	13.021	558	1 344,48	750 219,84
35216	Республика Северная Осетия-Алания, г. Владикавказ. пр-кт Коста ,9., садоводческое некоммерческое объединение "Терек" №632	Владикавказ	15:09:0032401:1602	003002000000 Земли населенных пунктов	Для коллективного садоводства	13	13.021	600	1 344,48	806 688,00
35217	Республика Северная Осетия-Алания, г. Владикавказ. пр-кт Коста.9. садоводческое некоммерческое объединение "Терек", сад №738	Владикавказ	15:09:0032401:1605	003002000000 Земли населенных пунктов	Для ведения садоводства	13	13.021	527	1 344,48	708 540,96
35218	Респ. Северная Осетия - Алания, г. Владикавказ, СНО "Терек", сад №182	Владикавказ	15:09:0032401:161	003002000000 Земли населенных пунктов	Коллективное садоводство	13	13.021	408	1 344,48	548 547,84
35219	Республика Северная Осетия-Алания, г. Владикавказ, пр-кт Коста, 9., СНО Терек сад №780	Владикавказ	15:09:0032401:1623	003002000000 Земли населенных пунктов	для ведения садоводства	13	13.021	430	1 344,48	578 126,40
35220	Республика Северная Осетия - Алания, г. Владикавказ, пр.Коста, 9., садоводческое некоммерческое объединение "Терек", сад №403	Владикавказ	15:09:0032401:1626	003002000000 Земли населенных пунктов	Для коллективного садоводства	13	13.021	402	1 344,48	540 480,96
35221	Респ. Северная Осетия - Алания, г. Владикавказ, СНО "Терек", сад №183	Владикавказ	15:09:0032401:163	003002000000 Земли населенных пунктов	Под садоводство	13	13.021	367	1 344,48	493 424,16
35222	Республика Северная Осетия-Алания, г. Владикавказ, пр-кт Коста 9, СНО Терек сад №192	Владикавказ	15:09:0032401:1631	003002000000 Земли населенных пунктов	для ведения садоводства	13	13.021	400	1 344,48	537 792,00
35223	Респ. Северная Осетия - Алания, г. Владикавказ, СНО "Терек", сад 184	Владикавказ	15:09:0032401:164	003002000000 Земли населенных пунктов	Под садоводство	13	13.021	367	1 344,48	493 424,16
35224	Республика Северная Осетия-Алания, г. Владикавказ. СНО "Терек", сад №527	Владикавказ	15:09:0032401:1645	003002000000 Земли населенных пунктов	Под садоводство	13	13.021	287	1 344,48	385 865,76
35225	Республика Северная Осетия-Алания, г. Владикавказ. СНО "Терек", сад №527а	Владикавказ	15:09:0032401:1646	003002000000 Земли населенных пунктов	Под садоводство	13	13.021	283	1 344,48	380 487,84
35226	Респ. Северная Осетия - Алания, г. Владикавказ, ул. СНО "Терек", дом участок №186	Владикавказ	15:09:0032401:165	003002000000 Земли населенных пунктов	Для садоводства	13	13.021	488	1 344,48	656 106,24
35227	Респ. Северная Осетия - Алания, г. Владикавказ, СНО "Терек", участок №187	Владикавказ	15:09:0032401:166	003002000000 Земли населенных пунктов	Под садоводство	13	13.021	393	1 344,48	528 380,64
35228	Республика Северная Осетия-Алания, г. Владикавказ. СНО "Терек", сад №188	Владикавказ	15:09:0032401:167	003002000000 Земли населенных пунктов	Для садоводства или огородничества	13	13.021	387	1 344,48	520 313,76
35229	Респ. Северная Осетия - Алания, г. Владикавказ, Садоводческое некоммерческое объединение "Терек". участок № 193	Владикавказ	15:09:0032401:170	003002000000 Земли населенных пунктов	Под садоводство	13	13.021	392	1 344,48	527 036,16
35230	Респ. Северная Осетия - Алания, г. Владикавказ, СНО "Терек", сад 195	Владикавказ	15:09:0032401:171	003002000000 Земли населенных пунктов	Под садоводство	13	13.021	408	1 344,48	548 547,84
35231	Респ. Северная Осетия - Алания, г. Владикавказ, СНО "Терек", сад 196	Владикавказ	15:09:0032401:172	003002000000 Земли населенных пунктов	для садоводства или огородничества	13	13.021	375	1 344,48	504 180,00
35232	Респ. Северная Осетия - Алания, г. Владикавказ, СНО "Терек", сад 197	Владикавказ	15:09:0032401:173	003002000000 Земли населенных пунктов	Под садоводство	13	13.021	395	1 344,48	531 069,60
35233	Респ. Северная Осетия - Алания, г. Владикавказ, СНО "Терек", сад №198	Владикавказ	15:09:0032401:174	003002000000 Земли населенных пунктов	Для садоводства	13	13.021	412	1 344,48	553 925,76
35234	Респ. Северная Осетия - Алания, г. Владикавказ, СНО "Терек", сад 199	Владикавказ	15:09:0032401:175	003002000000 Земли населенных пунктов	Под садоводство	13	13.021	406	1 344,48	545 858,88
35235	Респ. Северная Осетия - Алания, г. Владикавказ, СНО "Терек", сад 200	Владикавказ	15:09:0032401:176	003002000000 Земли населенных пунктов	для садоводство	13	13.021	346	1 344,48	465 190,08
35236	Республика Северная Осетия-Алания, г. Владикавказ, пр-кт Коста, СНО "Терек" сад №411	Владикавказ	15:09:0032401:1764	003002000000 Земли населенных пунктов	Для коллективного садоводства	13	13.021	501	1 344,48	673 584,48
35237	Республика Северная Осетия-Алания, г. Владикавказ, пр-кт Коста, 9, СНО "Терек", 547	Владикавказ	15:09:0032401:1765	003002000000 Земли населенных пунктов	Под садоводство	13	13.021	454	1 344,48	610 393,92
35238	Республика Северная Осетия-Алания, г. Владикавказ, пр-кт Коста 9, СНО "Терек", 547 А	Владикавказ	15:09:0032401:1766	003002000000 Земли населенных пунктов	Под садоводство	13	13.021	438	1 344,48	588 882,24
35239	Респ. Северная Осетия - Алания, г. Владикавказ, СНО "Терек", сад № 201	Владикавказ	15:09:0032401:177	003002000000 Земли населенных пунктов	Под садоводство	13	13.021	363	1 344,48	488 046,24
35240	Республика Северная Осетия - Алания, г. Владикавказ, пр. Коста, 9. садоводческое некоммерческое объединение "Терек"	Владикавказ	15:09:0032401:1780	003002000000 Земли населенных пунктов	Под садоводство	13	13.021	738	1 344,48	992 226,24
35241	Республика Северная Осетия - Алания, г. Владикавказ, пр. Коста, 9. садоводческое некоммерческое объединение "Терек"	Владикавказ	15:09:0032401:1784	003002000000 Земли населенных пунктов	Под садоводство	13	13.021	704	1 344,48	946 513,92
35242	Республика Северная Осетия - Алания, г. Владикавказ. пр. Коста. 9, садоводческое некоммерческое объединение "Терек"	Владикавказ	15:09:0032401:1785	003002000000 Земли населенных пунктов	Под садоводство	13	13.021	639	1 344,48	859 122,72
35243	Республика Северная Осетия-Алания, г. Владикавказ, пр. Коста, 9. садоводческое некоммерческое объединение "Терек"	Владикавказ	15:09:0032401:1811	003002000000 Земли населенных пунктов	под садоводство	13	13.021	600	1 344,48	806 688,00
35244	Республика Северная Осетия - Алания, г. Владикавказ, пр-кт Коста, 11 А	Владикавказ	15:09:0032401:1813	003002000000 Земли населенных пунктов	Для эксплуатации ресторана	4	04:060	2 184	4 825,62	10 539 154,08
35245	Респ. Северная Осетия - Алания, г. Владикавказ, Садоводческое некоммерческое объединение "Терек". сад №208	Владикавказ	15:09:0032401:182	003002000000 Земли населенных пунктов	Для коллективного садоводства	13	13.021	468	1 344,48	629 216,64
35246	Респ Северная Осетия - Алания, г. Владикавказ, СНО "Терек"	Владикавказ	15:09:0032401:1824	003002000000 Земли населенных пунктов	Для садоводства	13	13.021	450	1 344,48	605 016,00
35247	Респ. Северная Осетия - Алания, г. Владикавказ, СНО "Терек"	Владикавказ	15:09:0032401:1825	003002000000 Земли населенных пунктов	Для садоводства	13	13.021	522	1 344,48	701 818,56
35248	Респ. Северная Осетия - Алания, г. Владикавказ, СНО "Терек", сад 210	Владикавказ	15:09:0032401:183	003002000000 Земли населенных пунктов	Для садоводства или огородничества	13	13.021	375	1 344,48	504 180,00
35249	Республика Северная Осетия-Алания, г. Владикавказ, пр. Коста, 9. СНО "Терек"	Владикавказ	15:09:0032401:1834	003002000000 Земли населенных пунктов	Коллективное садоводство	13	13.021	1 200	1 344,48	1 613 376,00
35250	Республика Северная Осетия-Алания, г. Владикавказ, пр. Коста, 9, СНО "Терек"	Владикавказ	15:09:0032401:1835	003002000000 Земли населенных пунктов	Коллективное садоводство	13	13.021	577	1 344,48	775 764,96
35251	Респ. Северная Осетия - Алания, г. Владикавказ, СНО "Терек", сад 211	Владикавказ	15:09:0032401:184	003002000000 Земли населенных пунктов	Под садоводство	13	13.021	367	1 344,48	493 424,16
35252	Респ Северная Осетия - Алания, г. Владикавказ. пр Коста. садовое некоммерческое объединение "Терек"	Владикавказ	15:09:0032401:1840	003002000000 Земли населенных пунктов	Под садоводство. коллективное садоводство	13	13.021	519	1 344,48	697 785,12
35253	Республика Северная Осетия - Алания, г. Владикавказ. пр Коста. 9., садовое некоммерческое объединение "Терек"	Владикавказ	15:09:0032401:1841	003002000000 Земли населенных пунктов	Под садоводство. коллективное садоводство	13	13.021	665	1 344,48	894 079,20
35254	Республика Северная Осетия - Алания, г. Владикавказ, пр-кт Коста. 9. садоводческое некоммерческое объединение "Терек" , сад №707	Владикавказ	15:09:0032401:1848	003002000000 Земли населенных пунктов	садовы е дома	13	13.021	540	1 344,48	726 019,20
35255	Респ. Северная Осетия - Алания, г. Владикавказ, СНО "Терек", сад №212	Владикавказ	15:09:0032401:185	003002000000 Земли населенных пунктов	коллективное садоводство	13	13.021	407	1 344,48	547 200,36
35256	Республика Северная Осетия-Алания, г. Владикавказ, пр-кт Коста, д 7	Владикавказ	15:09:0032401:1856	003002000000 Земли населенных пунктов	Для содержания и эксплуатации производственных помещений	6	06:000	7 525	2 494,14	18 768 403,50
35257	Респ. Северная Осетия - Алания, г. Владикавказ, СНО "Терек", сад №213	Владикавказ	15:09:0032401:186	003002000000 Земли населенных пунктов	коллективное садоводство	13	13.021	400	1 344,48	537 792,00
35258	Респ. Северная Осетия - Алания, г. Владикавказ, Северная Осетия - Алания Респ, Владикавказ г, снт Терек	Владикавказ	15:09:0032401:1867	003002000000 Земли населенных пунктов	Для садоводства	13	13.021	1 102	1 344,48	1 481 616,96
35259	Республика Северная Осетия-Алания, г. Владикавказ, пр-кт Коста, 7"В"	Владикавказ	15:09:0032401:1874	003002000000 Земли населенных пунктов	для содержания и эксплуатации производственных помещений	6	06:000	1 000	2 494,14	2 494 140,00

№ пп	Местоположение ЗУ	Район	Кадастровый номер ЗУ	Категория земель	Разрешенное использование по документу	Код вида разрешенного использования (в соответствии с классификатором видов разрешенного использования земельных участков)	Вид использования объектов недвижимости	Площадь	УПКС	КС
35260	Республика Северная Осетия-Алания, г. Владикавказ, пр-кт Коста	Владикавказ	15:09:0032401:1876	003002000000 Земли населенных пунктов	Для содержания и эксплуатации складских помещений, для содержания и эксплуатации гаража с мастерской, аккумуляторной и вулканизаторной, кузницы, складских помещений и административного здания	6	03:012	2 407	2 223,04	5 350 857,28
35261	Респ. Северная Осетия - Алания, г. Владикавказ, СНО "Терек", участок №23	Владикавказ	15:09:0032401:19	003002000000 Земли населенных пунктов	Под садоводство	13	13.021	433	1 344,48	582 159,84
35262	Российская Федерация, Республика Северная Осетия-Алания, г. Владикавказ, пр. Коста, 9, садоводческое некоммерческое объединение "Терек", сад № 787	Владикавказ	15:09:0032401:1912	003002000000 Земли населенных пунктов	Для коллективного садоводства	13	13.021	450	1 344,48	605 016,00
35263	Российская Федерация, Республика Северная Осетия - Алания, г. Владикавказ, СНО "Терек", сад 788	Владикавказ	15:09:0032401:1916	003002000000 Земли населенных пунктов	Для коллективного садоводства	13	13.021	500	1 344,48	672 240,00
35264	Республика Северная Осетия - Алания, г Владикавказ, садоводческое некоммерческое объединение "Терек"	Владикавказ	15:09:0032401:1917	003002000000 Земли населенных пунктов	Для садоводства	13	13.021	594	1 344,48	798 621,12
35265	Республика Северная Осетия - Алания, г Владикавказ, садоводческое некоммерческое объединение "Терек"	Владикавказ	15:09:0032401:1918	003002000000 Земли населенных пунктов	Для садоводства	13	13.021	533	1 344,48	716 607,84
35266	Республика Северная Осетия - Алания, г Владикавказ, пр-кт Коста	Владикавказ	15:09:0032401:1923	003002000000 Земли населенных пунктов	Для содержания и эксплуатации складских помещений	6	06.090	368	2 494,14	917 843,52
35267	Республика Северная Осетия - Алания, г Владикавказ, пр-кт Коста	Владикавказ	15:09:0032401:1924	003002000000 Земли населенных пунктов	Для содержания и эксплуатации гаража с мастерской, аккумуляторной и вулканизаторной, кузницы, складских помещений и административного здания	7	02:071	494	3 415,89	1 687 449,66
35268	Респ. Северная Осетия - Алания, г. Владикавказ, СНО "Терек", сад 223	Владикавказ	15:09:0032401:193	003002000000 Земли населенных пунктов	Под садоводство	13	13.021	348	1 344,48	467 879,04
35269	Российская Федерация, Республика Северная Осетия - Алания, городской округ город Владикавказ, г. Владикавказ, СНТ "Терек", земельный участок 500	Владикавказ	15:09:0032401:1933	003002000000 Земли населенных пунктов	Под садоводство	13	13.021	426	1 138,63	485 056,38
35270	Российская Федерация, Республика Северная Осетия - Алания, г. Владикавказ, СНО "Терек"	Владикавказ	15:09:0032401:1934	003002000000 Земли населенных пунктов	Под садоводство	13	13.021	158	1 138,63	179 903,54
35271	Респ. Северная Осетия - Алания, г. Владикавказ, СНО "Терек", сад 224	Владикавказ	15:09:0032401:194	003002000000 Земли населенных пунктов	Под садоводство	13	13.021	368	1 344,48	494 768,64
35272	Российская Федерация, Республика Северная Осетия-Алания, г. Владикавказ, СНО "Терек"	Владикавказ	15:09:0032401:1948	003002000000 Земли населенных пунктов	Под садоводство	13	13.021	450	1 344,48	605 016,00
35273	Российская Федерация, Республика Северная Осетия-Алания, г. Владикавказ, СНО "Терек"	Владикавказ	15:09:0032401:1949	003002000000 Земли населенных пунктов	Под садоводство	13	13.021	155	1 344,48	208 394,40
35274	Респ. Северная Осетия - Алания, г. Владикавказ, Садоводческое некоммерческое объединение "Терек", 225	Владикавказ	15:09:0032401:195	003002000000 Земли населенных пунктов	Под садоводство	13	13.021	352	1 344,48	473 256,96
35275	Российская Федерация, Республика Северная Осетия - Алания, городской округ город Владикавказ, г. Владикавказ, СНТ "Терек", земельный участок 770	Владикавказ	15:09:0032401:1951	003002000000 Земли населенных пунктов	Ведение садоводства	13	13.021	337	1 344,48	453 089,76
35276	Российская Федерация, Республика Северная Осетия-Алания, городской округ город Владикавказ, г. Владикавказ, территория СНТ Терек, земельный участок 770А	Владикавказ	15:09:0032401:1952	003002000000 Земли населенных пунктов	Ведение садоводства	13	13.021	263	1 344,48	353 598,24
35277	Республика Северная Осетия-Алания, г Владикавказ, СНО Терек, д 226	Владикавказ	15.09:0032401.196	003002000000 Земли населенных пунктов	Под садоводство	13	13.021	347	1 344,48	466 534,56
35278	Российская Федерация, Республика Северная Осетия - Алания, г Владикавказ, пр-кт Коста, 9, садоводческое некоммерческое объединение "Терек"	Владикавказ	15:09:0032401:1963	003002000000 Земли населенных пунктов	Для коллективного садоводства (Для ведения гражданами садоводства и огородничества)	13	13.021	577	1 344,48	775 764,96
35279	Российская Федерация, Республика Северная Осетия-Алания, г Владикавказ, СНО "Терек"	Владикавказ	15:09:0032401:1966	003002000000 Земли населенных пунктов	Под садоводство	13	13.021	266	1 344,48	357 631,68
35280	Российская Федерация, Республика Северная Осетия-Алания, г Владикавказ, СНО "Терек"	Владикавказ	15:09:0032401:1967	003002000000 Земли населенных пунктов	Под садоводство	13	13.021	300	1 344,48	403 344,00
35281	Республика Северная Осетия-Алания, г Владикавказ, СНО Терек, д 227	Владикавказ	15.09:0032401.197	003002000000 Земли населенных пунктов	Под садоводство	13	13.021	359	1 344,48	482 668,32
35282	Республика Северная Осетия - Алания, г. Владикавказ, пр-кт Коста	Владикавказ	15:09:0032401:1975	003002000000 Земли населенных пунктов	Для содержания и эксплуатации производственных помещений	6	06.000	6 775	2 494,14	16 897 798,50
35283	Республика Северная Осетия - Алания, г. Владикавказ, пр-кт Коста	Владикавказ	15:09:0032401:1976	003002000000 Земли населенных пунктов	Для содержания и эксплуатации производственных помещений	6	06:000	3 195	2 494,14	7 968 777,30
35284	Российская Федерация, Республика Северная Осетия - Алания, г. Владикавказ, СНО "Терек", сад №789	Владикавказ	15:09:0032401:1977	003002000000 Земли населенных пунктов	Коллективное садоводство	13	13.021	500	1 344,48	672 240,00
35285	Российская Федерация, Республика Северная Осетия - Алания, г. Владикавказ, СНО "Терек", сад №764	Владикавказ	15:09:0032401:1978	003002000000 Земли населенных пунктов	Коллективное садоводство	13	13.021	500	1 344,48	672 240,00
35286	Респ. Северная Осетия - Алания, г. Владикавказ, СНО "Терек", сад №228	Владикавказ	15.09:0032401.198	003002000000 Земли населенных пунктов	под садоводство	13	13.021	400	1 344,48	537 792,00
35287	Российская Федерация, Республика Северная Осетия - Алания, г. Владикавказ, пр-кт Коста, 9, садоводческое некоммерческое объединение "Терек"	Владикавказ	15:09:0032401:1980	003002000000 Земли населенных пунктов	Под садоводство	13	13.021	1 577	1 344,48	2 120 244,96
35288	Российская Федерация, Республика Северная Осетия-Алания, городской округ город Владикавказ, г. Владикавказ, территория СНО Терек	Владикавказ	15:09:0032401:1989	003002000000 Земли населенных пунктов	для садоводства	13	13.021	209	1 344,48	280 996,32
35289	Респ. Северная Осетия - Алания, г. Владикавказ, СНО "Терек", участок №229	Владикавказ	15.09:0032401.199	003002000000 Земли населенных пунктов	Под садоводство	13	13.021	369	1 344,48	496 113,12
35290	Российская Федерация, Республика Северная Осетия-Алания, городской округ город Владикавказ, г. Владикавказ, территория СНО Терек	Владикавказ	15:09:0032401:1990	003002000000 Земли населенных пунктов	для садоводство	13	13.021	164	1 344,48	220 494,72
35291	Российская Федерация, Республика Северная Осетия - Алания, г. Владикавказ, пр-кт Коста	Владикавказ	15:09:0032401:1996	003002000000 Земли населенных пунктов	Для содержания и эксплуатации гаража с мастерской, аккумуляторной и вулканизаторной, кузницы, складских помещений и административного здания	4	04:009	7 714	5 584,70	43 080 375,80
35292	Российская Федерация, Республика Северная Осетия - Алания, городской округ город Владикавказ, г. Владикавказ, территория СНО "Терек", земельный участок 129	Владикавказ	15:09:0032401:1999	003002000000 Земли населенных пунктов	Ведение садоводства	13	13.021	380	1 344,48	510 902,40
35293	Респ. Северная Осетия - Алания, г. Владикавказ, СНО "Терек", участок №230	Владикавказ	15.09:0032401.200	003002000000 Земли населенных пунктов	Для садоводства	13	13.021	352	1 344,48	473 256,96
35294	Респ. Северная Осетия - Алания, г. Владикавказ, СНО "Терек", сад №231	Владикавказ	15.09:0032401.201	003002000000 Земли населенных пунктов	Для садоводства	13	13.021	370	1 344,48	497 457,60
35295	Российская Федерация, Республика Северная Осетия-Алания, г. Владикавказ, тер. СНО Терек	Владикавказ	15:09:0032401:2013	003002000000 Земли населенных пунктов	для садоводства, коллективное садоводство	13	13.021	247	1 138,63	281 241,61
35296	Российская Федерация, Республика Северная Осетия-Алания, г. Владикавказ, тер. СНО Терек	Владикавказ	15:09:0032401:2014	003002000000 Земли населенных пунктов	для садоводства, коллективное садоводство	13	13.021	816	1 138,63	929 122,08
35297	Респ. Северная Осетия - Алания, г. Владикавказ, СНО "Терек", сад 232	Владикавказ	15.09:0032401.202	003002000000 Земли населенных пунктов	Под садоводство	13	13.021	390	1 344,48	524 347,20
35298	Республика Северная Осетия-Алания, г Владикавказ, СНО Терек, д 233	Владикавказ	15.09:0032401.203	003002000000 Земли населенных пунктов	Под садоводство	13	13.021	379	1 344,48	509 557,92
35299	Респ. Северная Осетия - Алания, г. Владикавказ, СНО "Терек", участок № 234	Владикавказ	15:09:0032401:204	003002000000 Земли населенных пунктов	Под садоводство	13	13.021	346	1 344,48	465 190,08
35300	Респ. Северная Осетия - Алания, г. Владикавказ, СНО "Терек", участок №235	Владикавказ	15:09:0032401:205	003002000000 Земли населенных пунктов	Под садоводство	13	13.021	368	1 344,48	494 768,64
35301	Респ. Северная Осетия - Алания, г. Владикавказ, СНО "Терек", сад 236	Владикавказ	15.09:0032401.206	003002000000 Земли населенных пунктов	для садоводства	13	13.021	369	1 344,48	496 113,12
35302	Респ. Северная Осетия - Алания, г. Владикавказ, Садоводческое некоммерческое объединение "Терек", сад 237	Владикавказ	15.09:0032401.207	003002000000 Земли населенных пунктов	Коллективное садоводство	13	13.021	358	1 344,48	481 323,84
35303	Респ. Северная Осетия - Алания, г. Владикавказ, Садоводческое некоммерческое объединение "Терек", сад 238	Владикавказ	15:09:0032401:208	003002000000 Земли населенных пунктов	Под садоводство	13	13.021	376	1 344,48	505 524,48
35304	Респ. Северная Осетия - Алания, г. Владикавказ, СНО "Терек", участок 239	Владикавказ	15:09:0032401:209	003002000000 Земли населенных пунктов	Для садоводства	13	13.021	364	1 344,48	489 390,72
35305	Респ. Северная Осетия - Алания, г. Владикавказ, СНО "Терек", участок 25	Владикавказ	15:09:0032401:21	003002000000 Земли населенных пунктов	Для садоводства	13	13.021	360	1 344,48	484 012,80
35306	Респ. Северная Осетия - Алания, г. Владикавказ, СНО "Терек", участок №240	Владикавказ	15.09:0032401.210	003002000000 Земли населенных пунктов	Для садоводства	13	13.021	364	1 344,48	489 390,72

№ пп	Местоположение ЗУ	Район	Кадастровый номер ЗУ	Категория земель	Разрешенное использование по документу	Код вида разрешенного использования (в соответствии с классификатором видов разрешенного использования земельных участков)	Вид использования объектов недвижимости	Площадь	УПКС	КС
35307	Респ. Северная Осетия - Алания, г. Владикавказ, СНО "Терек", участок № 241	Владикавказ	15:09:0032401:211	003002000000 Земли населенных пунктов	Для садоводства	13	13.021	360	1 344,48	484 012,80
35308	Респ. Северная Осетия - Алания, г. Владикавказ, СНО "Терек", сад № 242	Владикавказ	15:09:0032401:212	003002000000 Земли населенных пунктов	Для садоводства	13	13.021	406	1 344,48	545 858,88
35309	Респ. Северная Осетия - Алания, г. Владикавказ, СНО "Терек", сад №243	Владикавказ	15:09:0032401:213	003002000000 Земли населенных пунктов	Коллективное садоводство	13	13.021	318	1 344,48	427 511,04
35310	Респ. Северная Осетия - Алания, г. Владикавказ, СНО "Терек", сад № 244	Владикавказ	15:09:0032401:214	003002000000 Земли населенных пунктов	Под садоводство	13	13.021	432	1 344,48	580 815,36
35311	Респ. Северная Осетия - Алания, г. Владикавказ, СНО "Терек", сад 245	Владикавказ	15:09:0032401:215	003002000000 Земли населенных пунктов	Под садоводство	13	13.021	400	1 344,48	537 792,00
35312	Респ. Северная Осетия - Алания, г. Владикавказ, СНО "Терек", участок №452	Владикавказ	15:09:0032401:216	003002000000 Земли населенных пунктов	Коллективное садоводство	13	13.021	520	1 344,48	699 009,60
35313	Респ. Северная Осетия - Алания, г. Владикавказ, СНО "Терек", сад №247	Владикавказ	15:09:0032401:217	003002000000 Земли населенных пунктов	Коллективное садоводство	13	13.021	315	1 344,48	423 511,20
35314	Респ. Северная Осетия - Алания, г. Владикавказ, СНО "Терек", участок № 24	Владикавказ	15:09:0032401:22	003002000000 Земли населенных пунктов	Для садоводства	13	13.021	516	1 344,48	693 731,66
35315	Респ. Северная Осетия - Алания, г. Владикавказ, СНО "Терек", сад № 250	Владикавказ	15:09:0032401:220	003002000000 Земли населенных пунктов	Под садоводство	13	13.021	420	1 344,48	564 681,60
35316	Респ. Северная Осетия - Алания, г. Владикавказ, СНО "Терек", сад 251	Владикавказ	15:09:0032401:221	003002000000 Земли населенных пунктов	Под садоводство	13	13.021	365	1 344,48	490 745,20
35317	Респ. Северная Осетия - Алания, г. Владикавказ, СНО "Терек", дом участок №252	Владикавказ	15:09:0032401:222	003002000000 Земли населенных пунктов	Для садоводства	13	13.021	364	1 344,48	489 396,72
35318	Респ. Северная Осетия - Алания, г. Владикавказ, СНО "Терек", сад 254	Владикавказ	15:09:0032401:224	003002000000 Земли населенных пунктов	для садоводства	13	13.021	391	1 344,48	525 691,68
35319	Респ. Северная Осетия - Алания, г. Владикавказ, СНО "Терек", сад 255	Владикавказ	15:09:0032401:225	003002000000 Земли населенных пунктов	для садоводства	13	13.021	390	1 344,48	524 347,20
35320	Респ. Северная Осетия - Алания, г. Владикавказ, СНО "Терек", сад №256	Владикавказ	15:09:0032401:226	003002000000 Земли населенных пунктов	Под садоводство	13	13.021	426	1 344,48	572 736,96
35321	Респ. Северная Осетия - Алания, г. Владикавказ, СНО "Терек", сад №259	Владикавказ	15:09:0032401:228	003002000000 Земли населенных пунктов	Под садоводство	13	13.021	356	1 344,48	478 634,88
35322	Респ. Северная Осетия - Алания, г. Владикавказ, СНО "Терек", сад 260	Владикавказ	15:09:0032401:229	003002000000 Земли населенных пунктов	Под садоводство	13	13.021	375	1 344,48	504 180,00
35323	Респ. Северная Осетия - Алания, г. Владикавказ, СНО "Терек", сад 27	Владикавказ	15:09:0032401:23	003002000000 Земли населенных пунктов	Коллективное садоводство	13	13.021	448	1 344,48	602 427,04
35324	Респ. Северная Осетия - Алания, г. Владикавказ, СНО "Терек", участок №261	Владикавказ	15:09:0032401:230	003002000000 Земли населенных пунктов	Под садоводство	13	13.021	356	1 344,48	478 634,88
35325	Респ. Северная Осетия - Алания, г. Владикавказ, СНО "Терек", сад 263	Владикавказ	15:09:0032401:231	003002000000 Земли населенных пунктов	Под садоводство	13	13.021	365	1 344,48	490 745,20
35326	Респ. Северная Осетия - Алания, г. Владикавказ, СНО "Терек", сад 265	Владикавказ	15:09:0032401:232	003002000000 Земли населенных пунктов	Под садоводство	13	13.021	549	1 344,48	738 119,52
35327	Респ. Северная Осетия - Алания, г. Владикавказ, СНО "Терек", участок № 268	Владикавказ	15:09:0032401:235	003002000000 Земли населенных пунктов	Под садоводство	13	13.021	353	1 344,48	474 601,44
35328	Респ. Северная Осетия - Алания, г. Владикавказ, СНО "Терек", участок №270	Владикавказ	15:09:0032401:236	003002000000 Земли населенных пунктов	Под садоводство	13	13.021	352	1 344,48	473 256,96
35329	Респ. Северная Осетия - Алания, г. Владикавказ, СНО "Терек", сад 271	Владикавказ	15:09:0032401:237	003002000000 Земли населенных пунктов	Под садоводство	13	13.021	344	1 344,48	462 551,12
35330	Респ. Северная Осетия - Алания, г. Владикавказ, СНО "Терек", сад 272	Владикавказ	15:09:0032401:238	003002000000 Земли населенных пунктов	Под садоводство	13	13.021	360	1 344,48	484 012,80
35331	Респ. Северная Осетия - Алания, г. Владикавказ, СНО "Терек", сад 273	Владикавказ	15:09:0032401:239	003002000000 Земли населенных пунктов	Под садоводство	13	13.021	352	1 344,48	473 256,96
35332	Респ. Северная Осетия - Алания, г. Владикавказ, СНО "Терек", участок 2В	Владикавказ	15:09:0032401:24	003002000000 Земли населенных пунктов	Для садоводства	13	13.021	457	1 344,48	614 127,36
35333	Респ. Северная Осетия - Алания, г. Владикавказ, СНО "Терек", сад 275	Владикавказ	15:09:0032401:241	003002000000 Земли населенных пунктов	для садоводства	13	13.021	336	1 344,48	451 745,28
35334	Респ. Северная Осетия - Алания, г. Владикавказ, СНО "Терек", сад №277	Владикавказ	15:09:0032401:242	003002000000 Земли населенных пунктов	Для садоводства	13	13.021	372	1 344,48	500 116,56
35335	Респ. Северная Осетия - Алания, г. Владикавказ, СНО "Терек", сад 279	Владикавказ	15:09:0032401:244	003002000000 Земли населенных пунктов	Под садоводство	13	13.021	340	1 344,48	456 945,60
35336	Респ. Северная Осетия - Алания, г. Владикавказ, СНО "Терек", участок №280	Владикавказ	15:09:0032401:245	003002000000 Земли населенных пунктов	Под садоводство	13	13.021	354	1 344,48	475 945,92
35337	Респ. Северная Осетия - Алания, г. Владикавказ, СНО "Терек", сад 281	Владикавказ	15:09:0032401:246	003002000000 Земли населенных пунктов	Под садоводство	13	13.021	368	1 344,48	494 776,64
35338	Респ. Северная Осетия - Алания, г. Владикавказ, СНО "Терек", сад 282	Владикавказ	15:09:0032401:247	003002000000 Земли населенных пунктов	Под садоводство	13	13.021	424	1 344,48	570 259,52
35339	Респ. Северная Осетия - Алания, г. Владикавказ, СНО "Терек", сад 283	Владикавказ	15:09:0032401:248	003002000000 Земли населенных пунктов	Под садоводство	13	13.021	429	1 344,48	576 981,92
35340	Респ. Северная Осетия - Алания, г. Владикавказ, СНО "Терек", сад №284	Владикавказ	15:09:0032401:249	003002000000 Земли населенных пунктов	Для садоводства	13	13.021	378	1 344,48	508 213,44
35341	Респ. Северная Осетия - Алания, г. Владикавказ, СНО "Терек", сад 285	Владикавказ	15:09:0032401:250	003002000000 Земли населенных пунктов	Под садоводство	13	13.021	289	1 344,48	388 554,72
35342	Респ. Северная Осетия - Алания, г. Владикавказ, СНО "Терек", сад № 288	Владикавказ	15:09:0032401:252	003002000000 Земли населенных пунктов	коллективное садоводство	13	13.021	415	1 344,48	557 989,20
35343	Респ. Северная Осетия - Алания, г. Владикавказ, СНО "Терек", сад 289	Владикавказ	15:09:0032401:253	003002000000 Земли населенных пунктов	Под садоводство	13	13.021	381	1 344,48	512 216,66
35344	Респ. Северная Осетия - Алания, г. Владикавказ, СНО "Терек", сад 291	Владикавказ	15:09:0032401:255	003002000000 Земли населенных пунктов	Под садоводство	13	13.021	369	1 344,48	496 113,12
35345	Респ. Северная Осетия - Алания, г. Владикавказ, СНО "Терек", дом сад №292	Владикавказ	15:09:0032401:256	003002000000 Земли населенных пунктов	Под садоводство	13	13.021	376	1 344,48	505 534,48
35346	Респ. Северная Осетия - Алания, г. Владикавказ, СНО "Терек", сад 293	Владикавказ	15:09:0032401:257	003002000000 Земли населенных пунктов	Под садоводство	13	13.021	400	1 344,48	537 792,00
35347	Респ. Северная Осетия - Алания, г. Владикавказ, СНО "Терек", сад №294	Владикавказ	15:09:0032401:258	003002000000 Земли населенных пунктов	Под садоводство	13	13.021	403	1 344,48	541 825,44
35348	Респ. Северная Осетия - Алания, г. Владикавказ, СНО "Терек", участок №295	Владикавказ	15:09:0032401:259	003002000000 Земли населенных пунктов	коллективное садоводство	13	13.021	400	1 344,48	537 792,00
35349	Респ. Северная Осетия - Алания, г. Владикавказ, СНО "Терек", 30	Владикавказ	15:09:0032401:26	003002000000 Земли населенных пунктов	Для садоводства или огородничества	13	13.021	396	1 344,48	532 411,08
35350	Респ. Северная Осетия - Алания, г. Владикавказ, СНО "Терек", участок №296	Владикавказ	15:09:0032401:260	003002000000 Земли населенных пунктов	Для садоводства	13	13.021	409	1 344,48	549 892,32
35351	Респ. Северная Осетия - Алания, г. Владикавказ, СНО "Терек", сад 297	Владикавказ	15:09:0032401:261	003002000000 Земли населенных пунктов	под садоводства	13	13.021	400	1 344,48	537 792,00
35352	Респ. Северная Осетия - Алания, г. Владикавказ, СНО "Терек", сад 298	Владикавказ	15:09:0032401:262	003002000000 Земли населенных пунктов	Под садоводство	13	13.021	399	1 344,48	536 447,52
35353	Респ. Северная Осетия - Алания, г. Владикавказ, СНО "Терек", участок №300	Владикавказ	15:09:0032401:264	003002000000 Земли населенных пунктов	Для садоводства	13	13.021	435	1 344,48	584 848,80
35354	Респ. Северная Осетия - Алания, г. Владикавказ, СНО "Терек", сад 301	Владикавказ	15:09:0032401:265	003002000000 Земли населенных пунктов	для садоводства	13	13.021	400	1 344,48	537 792,00
35355	Респ. Северная Осетия - Алания, г. Владикавказ, СНО "Терек", участок № 302	Владикавказ	15:09:0032401:266	003002000000 Земли населенных пунктов	Для садоводства	13	13.021	403	1 344,48	541 825,44
35356	Респ. Северная Осетия - Алания, г. Владикавказ, СНО "Терек", участок №303	Владикавказ	15:09:0032401:267	003002000000 Земли населенных пунктов	Под садоводство	13	13.021	406	1 344,48	545 858,88
35357	Респ. Северная Осетия - Алания, г. Владикавказ, СНО "Терек", участок №304	Владикавказ	15:09:0032401:268	003002000000 Земли населенных пунктов	Для садоводства	13	13.021	435	1 344,48	584 848,80
35358	Республика Северная Осетия-Алания, г Владикавказ, пр. Коста, 9, садоводческое некоммерческое объединение "Терек", сад №305	Владикавказ	15:09:0032401:269	003002000000 Земли населенных пунктов	коллективное садоводство	13	13.021	430	1 344,48	578 126,40
35359	Респ. Северная Осетия - Алания, г. Владикавказ, СНО "Терек", участок № 306	Владикавказ	15:09:0032401:270	003002000000 Земли населенных пунктов	Для садоводства	13	13.021	440	1 344,48	591 644,80
35360	Респ. Северная Осетия - Алания, г. Владикавказ, СНО "Терек", участок 307	Владикавказ	15:09:0032401:271	003002000000 Земли населенных пунктов	Для садоводства	13	13.021	430	1 344,48	578 126,40
35361	Респ. Северная Осетия - Алания, г. Владикавказ, СНО "Терек", сад №308	Владикавказ	15:09:0032401:272	003002000000 Земли населенных пунктов	Коллективное садоводство	13	13.021	412	1 344,48	553 925,76
35362	Респ. Северная Осетия - Алания, г. Владикавказ, СНО "Терек", сад 309	Владикавказ	15:09:0032401:273	003002000000 Земли населенных пунктов	для садоводства или огородничества	13	13.021	377	1 344,48	506 868,96
35363	Респ. Северная Осетия - Алания, г. Владикавказ, СНО "Терек", сад 310	Владикавказ	15:09:0032401:274	003002000000 Земли населенных пунктов	для садоводства	13	13.021	400	1 344,48	537 792,00
35364	Респ. Северная Осетия - Алания, г. Владикавказ, СНО "Терек", сад 312	Владикавказ	15:09:0032401:275	003002000000 Земли населенных пунктов	Под садоводство	13	13.021	263	1 344,48	353 598,24
35365	Респ. Северная Осетия - Алания, г. Владикавказ, СНО "Терек", сад 313	Владикавказ	15:09:0032401:276	003002000000 Земли населенных пунктов	Под садоводство	13	13.021	348	1 344,48	467 879,04
35366	Республика Северная Осетия-Алания, г. Владикавказ, пр. Коста, 9, садоводческое некоммерческое объединение "Терек", сад 314	Владикавказ	15:09:0032401:277	003002000000 Земли населенных пунктов	коллективное садоводство	13	13.021	404	1 344,48	543 169,92
35367	Респ. Северная Осетия - Алания, г. Владикавказ, СНО "Терек", участок № 315	Владикавказ	15:09:0032401:278	003002000000 Земли населенных пунктов	Под садоводство	13	13.021	394	1 344,48	529 725,12
35368	Респ. Северная Осетия - Алания, г. Владикавказ, СНО "Терек", сад 320	Владикавказ	15:09:0032401:281	003002000000 Земли населенных пунктов	Под садоводство	13	13.021	354	1 344,48	475 945,92
35369	Респ. Северная Осетия - Алания, г. Владикавказ, СНО "Терек", сад №321	Владикавказ	15:09:0032401:282	003002000000 Земли населенных пунктов	коллективное садоводство	13	13.021	395	1 344,48	531 069,60
35370	Респ. Северная Осетия - Алания, г. Владикавказ, СНО "Терек", участок №322	Владикавказ	15:09:0032401:283	003002000000 Земли населенных пунктов	Для садоводства	13	13.021	387	1 344,48	520 313,76
35371	Республика Северная Осетия-Алания, г Владикавказ, снт Терек, уч 324	Владикавказ	15:09:0032401:285	003002000000 Земли населенных пунктов	Коллективное садоводство	13	13.021	411	1 344,48	552 581,28
35372	Российская Федерация, Республика Северная Осетия-Алания, городской округ город Владикавказ, г. Владикавказ, СНО "Терек", участок №325	Владикавказ	15:09:0032401:286	003002000000 Земли населенных пунктов	Для садоводства	13	13.021	382	1 344,48	513 891,36
35373	Российская Федерация, Республика Северная Осетия-Алания, городской округ город Владикавказ, г. Владикавказ, СНО "Терек", участок №327	Владикавказ	15:09:0032401:288	003002000000 Земли населенных пунктов	Коллективное садоводство	13	13.021	466	1 344,48	626 527,68
35374	Республика Северная Осетия-Алания, г Владикавказ, СНО Терек, д 328а	Владикавказ	15:09:0032401:289	003002000000 Земли населенных пунктов	Под садоводство	13	13.021	642	1 344,48	863 156,16
35375	Респ. Северная Осетия - Алания, г. Владикавказ, СНО "Терек", сад №329	Владикавказ	15:09:0032401:290	003002000000 Земли населенных пунктов	коллективное садоводство	13	13.021	522	1 344,48	976 714,56
35376	Респ. Северная Осетия - Алания, г. Владикавказ, ул. СНО "Терек", дом сад 331	Владикавказ	15:09:0032401:291	003002000000 Земли населенных пунктов	под садоводство	13	13.021	464	1 344,48	624 046,72
35377	Респ. Северная Осетия - Алания, г. Владикавказ, СНО "Терек", сад № 332	Владикавказ	15:09:0032401:292	003002000000 Земли населенных пунктов	под садоводство	13	13.021	445	1 344,48	598 293,60
35378	Респ. Северная Осетия - Алания, г. Владикавказ, СНО "Терек", сад 333	Владикавказ	15:09:0032401:293	003002000000 Земли населенных пунктов	Под садоводство	13	13.021	420	1 344,48	564 681,60
35379	Республика Северная Осетия-Алания, г Владикавказ, снт Терек, сад 339	Владикавказ	15:09:0032401:294	003002000000 Земли населенных пунктов	Коллективное садоводство	13	13.021	431	1 344,48	579 470,88
35380	Респ. Северная Осетия - Алания, г. Владикавказ, СНО "Терек", сад № 336	Владикавказ	15:09:0032401:295	003002000000 Земли населенных пунктов	Для садоводства	13	13.021	361	1 344,48	485 457,28
35381	Респ. Северная Осетия - Алания, г. Владикавказ, СНО "Терек", сад № 338	Владикавказ	15:09:0032401:299	003002000000 Земли населенных пунктов	Под садоводство	13	13.021	468	1 344,48	629 216,64
35382	Респ. Северная Осетия - Алания, г. Владикавказ, СНО "Терек", сад № 340	Владикавказ	15:09:0032401:300	003002000000 Земли населенных пунктов	Для садоводства или огородничества	13	13.021	407	1 344,48	547 253,76
35383	Респ. Северная Осетия - Алания, г. Владикавказ, СНО "Терек", сад 341	Владикавказ	15:09:0032401:301	003002000000 Земли населенных пунктов	Под садоводство	13	13.021	536	1 344,48	720 811,28

№ пп	Местоположение ЗУ	Район	Кадастровый номер ЗУ	Категория земель	Разрешенное использование по документу	Код вида разрешенного использования (в соответствии с классификатором видов разрешенного использования земельных участков)	Вид использования объектов недвижимости	Площадь	УПКС	КС
35384	Респ. Северная Осетия - Алания, г. Владикавказ, СНО "Терек", сад №42	Владикавказ	15:09:0032401:303	003002000000 Земли населенных пунктов	Для садоводства или огородничества	13	13.021	511	1 344,48	687 029,28
35385	Северная Осетия - Алания респ, г. Владикавказ, СНО "Терек", сад №43	Владикавказ	15:09:0032401:304	003002000000 Земли населенных пунктов	коллективное садоводство	13	13.021	513	1 344,48	689 718,24
35386	Респ. Северная Осетия - Алания, г. Владикавказ, СНО "Терек", сад №44	Владикавказ	15:09:0032401:305	003002000000 Земли населенных пунктов	Для садоводства	13	13.021	492	1 344,48	661 184,16
35387	Респ. Северная Осетия - Алания, г. Владикавказ, СНО "Терек", сад №45	Владикавказ	15:09:0032401:306	003002000000 Земли населенных пунктов	Под садоводство	13	13.021	351	1 344,48	471 912,48
35388	Респ. Северная Осетия - Алания, г. Владикавказ, СНО "Терек", сад №46	Владикавказ	15:09:0032401:308	003002000000 Земли населенных пунктов	Под садоводство	13	13.021	418	1 344,48	561 992,64
35389	Респ. Северная Осетия - Алания, г. Владикавказ, СНО "Терек", сад №47	Владикавказ	15:09:0032401:309	003002000000 Земли населенных пунктов	для садоводства или огородничества	13	13.021	455	1 344,48	611 786,40
35390	Респ. Северная Осетия - Алания, г. Владикавказ, Садоводческое некоммерческое объединение "Терек", участок №349	Владикавказ	15:09:0032401:310	003002000000 Земли населенных пунктов	Под садоводство	13	13.021	479	1 344,48	644 035,92
35391	Респ. Северная Осетия - Алания, г. Владикавказ, СНО "Терек", сад 350	Владикавказ	15:09:0032401:311	003002000000 Земли населенных пунктов	для садоводства или огородничества	13	13.021	400	1 344,48	537 792,00
35392	Республика Северная Осетия-Алания, г Владикавказ, СНО "Терек", уч 351	Владикавказ	15:09:0032401:312	003002000000 Земли населенных пунктов	коллективное садоводство	13	13.021	596	1 344,48	801 180,08
35393	Респ. Северная Осетия - Алания, г. Владикавказ, СНО "Терек", сад 352	Владикавказ	15:09:0032401:314	003002000000 Земли населенных пунктов	Под садоводство	13	13.021	557	1 344,48	748 875,36
35394	Республика Северная Осетия-Алания, г Владикавказ, снт Терек, участок №353	Владикавказ	15:09:0032401:316	003002000000 Земли населенных пунктов	для садоводства или огородничества	13	13.021	399	1 344,48	536 117,52
35395	Респ. Северная Осетия - Алания, г. Владикавказ, СНО "Терек", сад 358	Владикавказ	15:09:0032401:320	003002000000 Земли населенных пунктов	Под садоводство	13	13.021	570	1 344,48	766 353,60
35396	Респ. Северная Осетия - Алания, г. Владикавказ, СНО "Терек", сад №357	Владикавказ	15:09:0032401:321	003002000000 Земли населенных пунктов	под садоводство	13	13.021	374	1 344,48	502 845,52
35397	Респ. Северная Осетия - Алания, г. Владикавказ, ул. СНО "Терек", участок 359	Владикавказ	15:09:0032401:322	003002000000 Земли населенных пунктов	под садоводство	13	13.021	616	1 344,48	828 109,66
35398	Респ. Северная Осетия - Алания, г. Владикавказ, СНО "Терек", сад 362	Владикавказ	15:09:0032401:325	003002000000 Земли населенных пунктов	Под садоводство	13	13.021	554	1 344,48	744 811,92
35399	Респ. Северная Осетия - Алания, г. Владикавказ, СНО "Терек", сад 360	Владикавказ	15:09:0032401:326	003002000000 Земли населенных пунктов	Под садоводство	13	13.021	561	1 344,48	754 253,28
35400	Респ. Северная Осетия - Алания, г. Владикавказ, СНО "Терек", сад 364	Владикавказ	15:09:0032401:327	003002000000 Земли населенных пунктов	Под садоводство	13	13.021	480	1 344,48	645 350,40
35401	Респ. Северная Осетия - Алания, г. Владикавказ, СНО "Терек", участок №366	Владикавказ	15:09:0032401:329	003002000000 Земли населенных пунктов	Для садоводства	13	13.021	614	1 344,48	825 510,72
35402	Респ. Северная Осетия - Алания, г. Владикавказ, СНО "Терек", сад 369	Владикавказ	15:09:0032401:332	003002000000 Земли населенных пунктов	для садоводства	13	13.021	588	1 344,48	790 553,24
35403	Респ. Северная Осетия - Алания, г. Владикавказ, СНО "Терек", сад №371	Владикавказ	15:09:0032401:334	003002000000 Земли населенных пунктов	Для коллективного садоводства	13	13.021	549	1 344,48	738 119,52
35404	Респ. Северная Осетия - Алания, г. Владикавказ, СНО "Терек", сад 372	Владикавказ	15:09:0032401:335	003002000000 Земли населенных пунктов	Под садоводство	13	13.021	542	1 344,48	728 706,16
35405	Респ. Северная Осетия - Алания, г. Владикавказ, СНО "Терек", сад №377	Владикавказ	15:09:0032401:339	003002000000 Земли населенных пунктов	Коллективное садоводство	13	13.021	508	1 344,48	682 995,84
35406	Респ. Северная Осетия - Алания, г. Владикавказ, СНО "Терек", сад 378	Владикавказ	15:09:0032401:340	003002000000 Земли населенных пунктов	под садоводство	13	13.021	538	1 344,48	723 450,24
35407	Респ. Северная Осетия - Алания, г. Владикавказ, СНО "Терек", сад 380	Владикавказ	15:09:0032401:342	003002000000 Земли населенных пунктов	Под садоводство	13	13.021	462	1 344,48	621 149,76
35408	Северная Осетия - Алания респ, г. Владикавказ, СНО "Терек", участок №381	Владикавказ	15:09:0032401:343	003002000000 Земли населенных пунктов	коллективное садоводство	13	13.021	370	1 344,48	497 457,60
35409	Республика Северная Осетия-Алания, г Владикавказ, СНО Терек, д 384	Владикавказ	15:09:0032401:347	003002000000 Земли населенных пунктов	для ведения гражданами садоводства и огородничества	13	13.021	611	1 344,48	821 477,28
35410	Респ. Северная Осетия - Алания, г. Владикавказ, СНО "Терек", участок 385	Владикавказ	15:09:0032401:348	003002000000 Земли населенных пунктов	для садоводства	13	13.021	362	1 344,48	486 701,76
35411	Респ. Северная Осетия - Алания, г. Владикавказ, СНО "Терек", сад №388	Владикавказ	15:09:0032401:350	003002000000 Земли населенных пунктов	Под садоводство	13	13.021	420	1 344,48	564 681,60
35412	Респ. Северная Осетия - Алания, г. Владикавказ, СНО "Терек", участок №389	Владикавказ	15:09:0032401:351	003002000000 Земли населенных пунктов	Для садоводства	13	13.021	365	1 344,48	490 815,20
35413	Респ. Северная Осетия - Алания, г. Владикавказ, пр. Коста. 9. садоводческое некоммерческое объединение "Терек". участок №390	Владикавказ	15:09:0032401:352	003002000000 Земли населенных пунктов	коллективное садоводство	13	13.021	500	1 344,48	672 240,00
35414	Респ. Северная Осетия - Алания, г. Владикавказ, СНО "Терек", сад №391	Владикавказ	15:09:0032401:353	003002000000 Земли населенных пунктов	Для садоводства	13	13.021	587	1 344,48	789 299,76
35415	Респ. Северная Осетия - Алания, г. Владикавказ, СНО "Терек", участок №392	Владикавказ	15:09:0032401:354	003002000000 Земли населенных пунктов	Под садоводство	13	13.021	576	1 344,48	774 420,48
35416	Респ. Северная Осетия - Алания, г. Владикавказ, СНО "Терек", сад №393	Владикавказ	15:09:0032401:355	003002000000 Земли населенных пунктов	Для садоводства	13	13.021	314	1 344,48	422 166,72
35417	Респ. Северная Осетия - Алания, г. Владикавказ, СНО "Терек", участок №394	Владикавказ	15:09:0032401:356	003002000000 Земли населенных пунктов	Для садоводства	13	13.021	312	1 344,48	419 477,76
35418	Респ. Северная Осетия - Алания, г. Владикавказ, СНО "Терек", сад 395	Владикавказ	15:09:0032401:357	003002000000 Земли населенных пунктов	Под садоводство	13	13.021	549	1 344,48	738 119,52
35419	Респ. Северная Осетия - Алания, г. Владикавказ, СНО "Терек", участок №397	Владикавказ	15:09:0032401:359	003002000000 Земли населенных пунктов	Для садоводства	13	13.021	342	1 344,48	459 812,16
35420	Респ. Северная Осетия - Алания, г. Владикавказ, ул. СНО "Терек", дом сад №398	Владикавказ	15:09:0032401:360	003002000000 Земли населенных пунктов	Для садоводства	13	13.021	328	1 344,48	440 989,44
35421	Респ. Северная Осетия - Алания, г. Владикавказ, Садоводческое некоммерческое объединение "Терек". сад 400	Владикавказ	15:09:0032401:362	003002000000 Земли населенных пунктов	Под садоводство	13	13.021	578	1 344,48	777 169,44
35422	Респ. Северная Осетия - Алания, г. Владикавказ, СНО "Терек", сад 402	Владикавказ	15:09:0032401:363	003002000000 Земли населенных пунктов	Для садоводства или огородничества	13	13.021	506	1 344,48	680 396,88
35423	Респ. Северная Осетия - Алания, г. Владикавказ, СНО "Терек", сад 403	Владикавказ	15:09:0032401:365	003002000000 Земли населенных пунктов	Под садоводство	13	13.021	285	1 344,48	383 176,80
35424	Респ. Северная Осетия - Алания, г. Владикавказ, СНО "Терек", сад 404	Владикавказ	15:09:0032401:366	003002000000 Земли населенных пунктов	Под садоводство	13	13.021	565	1 344,48	759 631,20
35425	Республика Северная Осетия-Алания, г Владикавказ, СНО Терек, д 405	Владикавказ	15:09:0032401:367	003002000000 Земли населенных пунктов	Под садоводство	13	13.021	523	1 344,48	703 163,04
35426	Респ. Северная Осетия - Алания, г. Владикавказ, СНО "Терек", сад 406	Владикавказ	15:09:0032401:368	003002000000 Земли населенных пунктов	Под садоводство	13	13.021	600	1 344,48	806 688,00
35427	Респ. Северная Осетия - Алания, г. Владикавказ, СНО "Терек", сад 407	Владикавказ	15:09:0032401:369	003002000000 Земли населенных пунктов	Под садоводство	13	13.021	635	1 344,48	853 711,80
35428	Респ. Северная Осетия - Алания, г. Владикавказ, пр. Коста, 9, садоводческое некоммерческое объединение "Терек". сад 45	Владикавказ	15:09:0032401:37	003002000000 Земли населенных пунктов	Для коллективного садоводства	13	13.021	426	1 344,48	572 716,48
35429	Респ. Северная Осетия - Алания, г. Владикавказ, СНО "Терек", сад 408	Владикавказ	15:09:0032401:370	003002000000 Земли населенных пунктов	для садоводства	13	13.021	555	1 344,48	746 186,40
35430	Респ. Северная Осетия - Алания, г. Владикавказ, СНО "Терек", участок № 409	Владикавказ	15:09:0032401:371	003002000000 Земли населенных пунктов	Под садоводство	13	13.021	519	1 344,48	697 783,12
35431	Респ. Северная Осетия - Алания, г. Владикавказ, СНО "Терек", сад 412	Владикавказ	15:09:0032401:373	003002000000 Земли населенных пунктов	Под садоводство	13	13.021	506	1 344,48	680 396,88
35432	Респ. Северная Осетия - Алания, г. Владикавказ, СНО "Терек", сад 413	Владикавказ	15:09:0032401:374	003002000000 Земли населенных пунктов	Под садоводство	13	13.021	579	1 344,48	778 513,92
35433	Республика Северная Осетия - Алания, г. Владикавказ, СНО "Терек", сад 414	Владикавказ	15:09:0032401:375	003002000000 Земли населенных пунктов	Под садоводство	13	13.021	501	1 344,48	673 584,48
35434	Респ. Северная Осетия - Алания, г. Владикавказ, СНО "Терек", участок №417	Владикавказ	15:09:0032401:378	003002000000 Земли населенных пунктов	Коллективное садоводство	13	13.021	608	1 344,48	817 443,84
35435	Республика Северная Осетия-Алания, г Владикавказ, СНО Терек, д 418	Владикавказ	15:09:0032401:379	003002000000 Земли населенных пунктов	Под садоводство	13	13.021	513	1 344,48	689 718,24
35436	Респ. Северная Осетия - Алания, г. Владикавказ, пр. Коста, 9, садоводческое некоммерческое объединение "Терек". сад № 46	Владикавказ	15:09:0032401:38	003002000000 Земли населенных пунктов	под садоводство	13	13.021	460	1 344,48	618 460,80
35437	Респ. Северная Осетия - Алания, г. Владикавказ, СНО "Терек", сад 420	Владикавказ	15:09:0032401:381	003002000000 Земли населенных пунктов	под садоводство	13	13.021	271	1 344,48	364 454,16
35438	Респ. Северная Осетия - Алания, г. Владикавказ, СНО "Терек", сад №421	Владикавказ	15:09:0032401:382	003002000000 Земли населенных пунктов	для садоводства	13	13.021	285	1 344,48	383 176,80
35439	Республика Северная Осетия-Алания, г Владикавказ, СНО Терек, д 426	Владикавказ	15:09:0032401:386	003002000000 Земли населенных пунктов	Под садоводство	13	13.021	582	1 344,48	782 387,36
35440	Респ. Северная Осетия - Алания, г. Владикавказ, СНО "Терек", сад 427	Владикавказ	15:09:0032401:387	003002000000 Земли населенных пунктов	Под садоводство	13	13.021	555	1 344,48	746 186,40
35441	Респ. Северная Осетия - Алания, г. Владикавказ, СНО "Терек", сад 432	Владикавказ	15:09:0032401:393	003002000000 Земли населенных пунктов	для садоводства	13	13.021	570	1 344,48	766 353,60
35442	Респ. Северная Осетия - Алания, г. Владикавказ, СНО "Терек", участок 434	Владикавказ	15:09:0032401:395	003002000000 Земли населенных пунктов	Под садоводство	13	13.021	548	1 344,48	736 975,04
35443	Респ. Северная Осетия - Алания, г. Владикавказ, СНО "Терек", сад 435	Владикавказ	15:09:0032401:396	003002000000 Земли населенных пунктов	для садоводства или огородничества	13	13.021	560	1 344,48	752 908,80
35444	Респ. Северная Осетия - Алания, г. Владикавказ, СНО "Терек", дом сад №436	Владикавказ	15:09:0032401:397	003002000000 Земли населенных пунктов	Для садоводства	13	13.021	548	1 344,48	736 975,04
35445	Респ. Северная Осетия - Алания, г. Владикавказ, СНО "Терек", сад №437	Владикавказ	15:09:0032401:398	003002000000 Земли населенных пунктов	коллективное садоводство	13	13.021	545	1 344,48	732 941,60
35446	Респ. Северная Осетия - Алания, г. Владикавказ, СНО "Терек", сад 438	Владикавказ	15:09:0032401:399	003002000000 Земли населенных пунктов	для садоводства и огородничества	13	13.021	492	1 344,48	661 184,16
35447	Северная Осетия - Алания респ, г. Владикавказ, пр. Коста, 9, Садоводческое некоммерческое объединение "Терек", участок №48	Владикавказ	15:09:0032401:40	003002000000 Земли населенных пунктов	Под садоводство	13	13.021	480	1 344,48	645 350,40
35448	Респ. Северная Осетия - Алания, г. Владикавказ, СНО "Терек", участок №439	Владикавказ	15:09:0032401:400	003002000000 Земли населенных пунктов	Для садоводства	13	13.021	599	1 344,48	805 343,52
35449	Респ. Северная Осетия - Алания, г. Владикавказ, СНО "Терек", участок 440	Владикавказ	15:09:0032401:401	003002000000 Земли населенных пунктов	для садоводства	13	13.021	427	1 344,48	567 547,76
35450	Респ. Северная Осетия - Алания, г. Владикавказ, СНО "Терек", сад 481	Владикавказ	15:09:0032401:402	003002000000 Земли населенных пунктов	Под садоводство	13	13.021	600	1 344,48	806 688,00
35451	Республика Северная Осетия-Алания, г Владикавказ, СНО Терек, д 446	Владикавказ	15:09:0032401:407	003002000000 Земли населенных пунктов	Под садоводство	13	13.021	565	1 344,48	759 631,20
35452	Респ. Северная Осетия - Алания, г. Владикавказ, СНО "Терек", сад 447	Владикавказ	15:09:0032401:408	003002000000 Земли населенных пунктов	Для садоводства или огородничества	13	13.021	668	1 344,48	898 112,64
35453	Республика Северная Осетия-Алания, г. Владикавказ, пр.Коста. 9. садоводческое некоммерческое объединение "Терек". сад №49	Владикавказ	15:09:0032401:41	003002000000 Земли населенных пунктов	Под садоводство	13	13.021	438	1 344,48	588 882,24
35454	Респ. Северная Осетия - Алания, г. Владикавказ, СНО "Терек", сад 450	Владикавказ	15:09:0032401:410	003002000000 Земли населенных пунктов	Под садоводство	13	13.021	584	1 344,48	785 176,32
35455	Респ. Северная Осетия - Алания, г. Владикавказ, СНО "Терек", сад 451	Владикавказ	15:09:0032401:412	003002000000 Земли населенных пунктов	Под садоводство	13	13.021	584	1 344,48	785 176,32
35456	Респ. Северная Осетия - Алания, г. Владикавказ, СНО "Терек", сад 454	Владикавказ	15:09:0032401:413	003002000000 Земли населенных пунктов	Под садоводство	13	13.021	578	1 344,48	777 169,44

№ п/п	Местоположение ЗУ	Район	Кадастровый номер ЗУ	Категория земель	Разрешенное использование по документу	Код вида разрешенного использования (в соответствии с классификатором видов разрешенного использования земельных участков)	Вид использования объектов недвижимости	Площадь	УПКС	КС
35457	Респ. Северная Осетия - Алания, г. Владикавказ, СНО "Терек", сад 455	Владикавказ	15:09:0032401:414	0030020000000 Земли населенных пунктов	для садоводства	13	13.0.2.1	556	1.3.11.16	747 536.68
35458	Респ. Северная Осетия - Алания, г. Владикавказ, СНО "Терек", сад №457	Владикавказ	15:09:0032401:417	0030020000000 Земли населенных пунктов	Под садоводство	13	13.0.2.1	413	1.3.11.16	557 290.20
35459	Респ. Северная Осетия - Алания, г. Владикавказ, СНО "Терек", сад № 50	Владикавказ	15:09:0032401:42	0030020000000 Земли населенных пунктов	Под садоводство	13	13.0.2.1	860	1.3.11.16	618 160.80
35460	Респ. Северная Осетия - Алания, г. Владикавказ, СНО "Терек", сад №420	Владикавказ	15:09:0032401:423	0030020000000 Земли населенных пунктов	коллективное садоводство	13	13.0.2.1	865	1.3.11.16	517 624.80
35461	Респ. Северная Осетия - Алания, г. Владикавказ, СНО "Терек", участок №437	Владикавказ	15:09:0032401:424	0030020000000 Земли населенных пунктов	под садоводства	13	13.0.2.1	427	1.3.11.16	306 830.96
35462	Респ. Северная Осетия - Алания, г. Владикавказ, пр. Коста, 9. садоводческое некоммерческое объединение "Терек", сад 464	Владикавказ	15:09:0032401:425	0030020000000 Земли населенных пунктов	Под садоводство	13	13.0.2.1	900	1.3.11.16	601 314.00
35463	Респ. Северная Осетия - Алания, г. Владикавказ, СНО "Терек", сад 464 "а"	Владикавказ	15:09:0032401:426	0030020000000 Земли населенных пунктов	Для садоводства или огородничества	13	13.0.2.1	295	1.3.11.16	197 033.04
35464	Респ. Северная Осетия - Алания, г. Владикавказ, СНО "Терек", участок 467	Владикавказ	15:09:0032401:429	0030020000000 Земли населенных пунктов	Под садоводство	13	13.0.2.1	541	1.3.11.16	361 397.12
35465	Респ. Северная Осетия - Алания, г. Владикавказ, СНО "Терек", сад 468	Владикавказ	15:09:0032401:430	0030020000000 Земли населенных пунктов	Под садоводство	13	13.0.2.1	536	1.3.11.16	358 056.08
35466	Респ. Северная Осетия - Алания, г. Владикавказ, СНО "Терек", сад 473	Владикавказ	15:09:0032401:433	0030020000000 Земли населенных пунктов	Под садоводство	13	13.0.2.1	611	1.3.11.16	821 177.28
35467	Респ. Северная Осетия - Алания, г. Владикавказ, СНО "Терек", сад 474	Владикавказ	15:09:0032401:434	0030020000000 Земли населенных пунктов	Под садоводство	13	13.0.2.1	741	1.3.11.16	996 259.66
35468	Респ. Северная Осетия - Алания, г. Владикавказ, СНО "Терек", участок №475	Владикавказ	15:09:0032401:435	0030020000000 Земли населенных пунктов	Для садоводства	13	13.0.2.1	721	1.3.11.16	963 370.06
35469	Респ. Северная Осетия - Алания, г. Владикавказ, СНО "Терек", дом сад 476	Владикавказ	15:09:0032401:436	0030020000000 Земли населенных пунктов	для садоводства	13	13.0.2.1	600	1.3.11.16	806 868.00
35470	Северная Осетия - Алания респ, г. Владикавказ, СНО "Терек", участок №477	Владикавказ	15:09:0032401:437	0030020000000 Земли населенных пунктов	коллективное садоводство	13	13.0.2.1	567	1.3.11.16	761 274.26
35471	Респ. Северная Осетия - Алания, г. Владикавказ, СНО "Терек", сад 478	Владикавказ	15:09:0032401:438	0030020000000 Земли населенных пунктов	Под садоводство	13	13.0.2.1	670	1.3.11.16	900 801.60
35472	Респ. Северная Осетия - Алания, г. Владикавказ, СНО "Терек", сад 479	Владикавказ	15:09:0032401:439	0030020000000 Земли населенных пунктов	Для садоводства или огородничества	13	13.0.2.1	549	1.3.11.16	738 119.52
35473	Респ. Северная Осетия - Алания, г. Владикавказ, СНО "Терек", участок №480	Владикавказ	15:09:0032401:440	0030020000000 Земли населенных пунктов	Для садоводства	13	13.0.2.1	857	1.3.11.16	1 152 743.96
35474	Респ. Северная Осетия - Алания, г. Владикавказ, Садоводческое некоммерческое объединение "Терек", сад 482	Владикавказ	15:09:0032401:442	0030020000000 Земли населенных пунктов	Под садоводство	13	13.0.2.1	942	1.3.11.16	13 266.36
35475	Респ. Северная Осетия - Алания, г. Владикавказ, СНО "Терек", сад 483	Владикавказ	15:09:0032401:443	0030020000000 Земли населенных пунктов	Для садоводства или огородничества	13	13.0.2.1	506	1.3.11.16	680 306.88
35476	Респ. Северная Осетия - Алания, г. Владикавказ, СНО "Терек", сад 484 а	Владикавказ	15:09:0032401:444	0030020000000 Земли населенных пунктов	Под садоводство	13	13.0.2.1	216	1.3.11.16	290 742.06
35477	Респ. Северная Осетия - Алания, г. Владикавказ, СНО "Терек", сад 488	Владикавказ	15:09:0032401:447	0030020000000 Земли населенных пунктов	для садоводства или огородничества	13	13.0.2.1	550	1.3.11.16	739 574.00
35478	Респ. Северная Осетия - Алания, г. Владикавказ, СНО "Терек", участок № 489	Владикавказ	15:09:0032401:448	0030020000000 Земли населенных пунктов	Под садоводство	13	13.0.2.1	470	1.3.11.16	632 174.60
35479	Респ. Северная Осетия - Алания, г. Владикавказ, СНО "Терек", сад № 490	Владикавказ	15:09:0032401:449	0030020000000 Земли населенных пунктов	коллективное садоводство	13	13.0.2.1	546	1.3.11.16	734 330.24
35480	Республика Северная Осетия-Алания, г. Владикавказ, пр. Коста, 9. садоводческое некоммерческое объединение "Терек", сад № 49	Владикавказ	15:09:0032401:45	0030020000000 Земли населенных пунктов	Для коллективного садоводства	13	13.0.2.1	478	1.3.11.16	642 661.84
35481	Респ. Северная Осетия - Алания, г. Владикавказ, СНО "Терек", сад №491	Владикавказ	15:09:0032401:450	0030020000000 Земли населенных пунктов	Под садоводство	13	13.0.2.1	536	1.3.11.16	720 641.28
35482	Респ. Северная Осетия - Алания, г. Владикавказ, СНО "Терек", сад 492	Владикавказ	15:09:0032401:451	0030020000000 Земли населенных пунктов	для садоводства	13	13.0.2.1	517	1.3.11.16	695 006.76
35483	Республика Северная Осетия-Алания, г. Владикавказ, СНО Терек, д 493	Владикавказ	15:09:0032401:452	0030020000000 Земли населенных пунктов	Под садоводство	13	13.0.2.1	292	1.3.11.16	392 568.16
35484	Респ. Северная Осетия - Алания, г. Владикавказ, СНО "Терек", участок №494	Владикавказ	15:09:0032401:453	0030020000000 Земли населенных пунктов	Для садоводства	13	13.0.2.1	261	1.3.11.16	350 798.68
35485	Респ. Северная Осетия - Алания, г. Владикавказ, СНО "Терек", сад №495	Владикавказ	15:09:0032401:454	0030020000000 Земли населенных пунктов	Для садоводства	13	13.0.2.1	501	1.3.11.16	673 617.92
35486	Респ. Северная Осетия - Алания, г. Владикавказ, СНО "Терек", сад №497	Владикавказ	15:09:0032401:455	0030020000000 Земли населенных пунктов	Для садоводства	13	13.0.2.1	493	1.3.11.16	662 626.04
35487	Респ. Северная Осетия - Алания, г. Владикавказ, СНО "Терек", сад 499	Владикавказ	15:09:0032401:457	0030020000000 Земли населенных пунктов	Под садоводство	13	13.0.2.1	561	1.3.11.16	754 253.28
35488	Респ. Северная Осетия - Алания, г. Владикавказ, СНО "Терек", дом сад №401	Владикавказ	15:09:0032401:458	0030020000000 Земли населенных пунктов	Для садоводства	13	13.0.2.1	651	1.3.11.16	848 366.68
35489	Северная Осетия - Алания респ, г. Владикавказ, СНО "Терек", участок № 503	Владикавказ	15:09:0032401:459	0030020000000 Земли населенных пунктов	Коллективное садоводство	13	13.0.2.1	642	1.3.11.16	849 711.36
35490	Респ. Северная Осетия - Алания, г. Владикавказ, СНО "Терек", сад 54	Владикавказ	15:09:0032401:46	0030020000000 Земли населенных пунктов	Под садоводство	13	13.0.2.1	499	1.3.11.16	673 854.52
35491	Респ. Северная Осетия - Алания, г. Владикавказ, СНО "Терек", сад 502	Владикавказ	15:09:0032401:460	0030020000000 Земли населенных пунктов	Под садоводство	13	13.0.2.1	622	1.3.11.16	836 266.56
35492	Респ. Северная Осетия - Алания, г. Владикавказ, проект СНО "Терек", участок №461	Владикавказ	15:09:0032401:461	0030020000000 Земли населенных пунктов	Коллективное садоводство	13	13.0.2.1	611	1.3.11.16	565 845.32
35493	Респ. Северная Осетия - Алания, г. Владикавказ, СНО "Терек", сад 505	Владикавказ	15:09:0032401:462	0030020000000 Земли населенных пунктов	Для садоводства или огородничества	13	13.0.2.1	556	1.3.11.16	747 536.68
35494	Респ. Северная Осетия - Алания, г. Владикавказ, СНО "Терек", сад 506	Владикавказ	15:09:0032401:463	0030020000000 Земли населенных пунктов	для садоводства или огородничества	13	13.0.2.1	560	1.3.11.16	752 908.80
35495	Респ. Северная Осетия - Алания, г. Владикавказ, СНО "Терек", сад 507	Владикавказ	15:09:0032401:464	0030020000000 Земли населенных пунктов	для садоводства или огородничества	13	13.0.2.1	563	1.3.11.16	756 942.24
35496	Респ. Северная Осетия - Алания, г. Владикавказ, СНО "Терек", сад 509	Владикавказ	15:09:0032401:466	0030020000000 Земли населенных пунктов	Под садоводство	13	13.0.2.1	542	1.3.11.16	728 778.16
35497	Респ. Северная Осетия - Алания, г. Владикавказ, СНО "Терек", дом участок №510	Владикавказ	15:09:0032401:467	0030020000000 Земли населенных пунктов	Для садоводства	13	13.0.2.1	509	1.3.11.16	683 869.12
35498	Респ. Северная Осетия - Алания, г. Владикавказ, СНО "Терек", дом участок №511	Владикавказ	15:09:0032401:468	0030020000000 Земли населенных пунктов	под садоводства	13	13.0.2.1	583	1.3.11.16	783 041.84
35499	Респ. Северная Осетия - Алания, г. Владикавказ, СНО "Терек", участок 512	Владикавказ	15:09:0032401:469	0030020000000 Земли населенных пунктов	Для садоводства	13	13.0.2.1	600	1.3.11.16	806 868.00
35500	Респ. Северная Осетия - Алания, г. Владикавказ, пр. Коста, 9, садоводческое некоммерческое объединение «Терек», участок № 55	Владикавказ	15:09:0032401:47	0030020000000 Земли населенных пунктов	Для ведения садоводства	13	13.0.2.1	481	1.3.11.16	646 691.68
35501	Респ. Северная Осетия - Алания, г. Владикавказ, СНО "Терек", сад 513	Владикавказ	15:09:0032401:471	0030020000000 Земли населенных пунктов	Под садоводство	13	13.0.2.1	494	1.3.11.16	664 117.52
35502	Респ. Северная Осетия - Алания, г. Владикавказ, СНО "Терек", сад 517	Владикавказ	15:09:0032401:472	0030020000000 Земли населенных пунктов	Под садоводство	13	13.0.2.1	574	1.3.11.16	771 741.52
35503	Респ. Северная Осетия - Алания, г. Владикавказ, СНО "Терек", сад 518	Владикавказ	15:09:0032401:474	0030020000000 Земли населенных пунктов	Под садоводство	13	13.0.2.1	518	1.3.11.16	696 110.64
35504	Респ. Северная Осетия - Алания, г. Владикавказ, СНО "Терек", сад 520	Владикавказ	15:09:0032401:475	0030020000000 Земли населенных пунктов	Под садоводство	13	13.0.2.1	546	1.3.11.16	734 136.08
35505	Республика Северная Осетия-Алания, г. Владикавказ, СНО "Терек", сад №521	Владикавказ	15:09:0032401:476	0030020000000 Земли населенных пунктов	Для садоводства	13	13.0.2.1	745	1.3.11.16	1 001 637.60
35506	Респ. Северная Осетия - Алания, г. Владикавказ, СНО "Терек", сад 522	Владикавказ	15:09:0032401:477	0030020000000 Земли населенных пунктов	Под садоводство	13	13.0.2.1	630	1.3.11.16	847 022.40
35507	Респ. Северная Осетия - Алания, г. Владикавказ, СНО "Терек", дом сад №523	Владикавказ	15:09:0032401:478	0030020000000 Земли населенных пунктов	Для садоводства	13	13.0.2.1	565	1.3.11.16	759 631.20
35508	Респ. Северная Осетия - Алания, г. Владикавказ, СНО "Терек", участок № 57	Владикавказ	15:09:0032401:48	0030020000000 Земли населенных пунктов	Для садоводства	13	13.0.2.1	492	1.3.11.16	661 184.16
35509	Респ. Северная Осетия - Алания, г. Владикавказ, СНО "Терек", сад №525	Владикавказ	15:09:0032401:480	0030020000000 Земли населенных пунктов	Для садоводства	13	13.0.2.1	454	1.3.11.16	609 967.04
35510	Респ. Северная Осетия - Алания, г. Владикавказ, СНО "Терек", участок 526	Владикавказ	15:09:0032401:481	0030020000000 Земли населенных пунктов	Под садоводство	13	13.0.2.1	643	1.3.11.16	864 811.66
35511	Республика Северная Осетия - Алания, г. Владикавказ, СНО "Терек", сад 528	Владикавказ	15:09:0032401:483	0030020000000 Земли населенных пунктов	Под садоводство	13	13.0.2.1	640	1.3.11.16	860 467.20
35512	Респ. Северная Осетия - Алания, г. Владикавказ, СНО "Терек", участок 529	Владикавказ	15:09:0032401:484	0030020000000 Земли населенных пунктов	Под садоводство	13	13.0.2.1	643	1.3.11.16	864 811.66
35513	Респ. Северная Осетия - Алания, г. Владикавказ, СНО "Терек", сад 530	Владикавказ	15:09:0032401:485	0030020000000 Земли населенных пунктов	Под садоводство	13	13.0.2.1	700	1.3.11.16	941 146.00
35514	Респ. Северная Осетия - Алания, г. Владикавказ, СНО "Терек", сад 531	Владикавказ	15:09:0032401:486	0030020000000 Земли населенных пунктов	Под садоводство	13	13.0.2.1	585	1.3.11.16	786 520.80
35515	Северная Осетия - Алания респ, г. Владикавказ, пр-кт Коста. 9. Садоводческое некоммерческое объединение "Терек", сад №45	Владикавказ	15:09:0032401:490	0030020000000 Земли населенных пунктов	Для коллективного садоводства	13	13.0.2.1	570	1.3.11.16	766 354.00
35516	Респ. Северная Осетия - Алания, г. Владикавказ, ул, СНО "Терек", сад №536	Владикавказ	15:09:0032401:491	0030020000000 Земли населенных пунктов	под садоводство	13	13.0.2.1	298	1.3.11.16	400 655.04
35517	Респ. Северная Осетия - Алания, г. Владикавказ, СНО "Терек", дом сад №537	Владикавказ	15:09:0032401:492	0030020000000 Земли населенных пунктов	Под садоводство	13	13.0.2.1	411	1.3.11.16	552 581.28
35518	Респ. Северная Осетия - Алания, г. Владикавказ, СНО "Терек", сад 539	Владикавказ	15:09:0032401:494	0030020000000 Земли населенных пунктов	для садоводства	13	13.0.2.1	531	1.3.11.16	714 416.56
35519	Респ. Северная Осетия - Алания, г. Владикавказ, СНО "Терек", сад 540	Владикавказ	15:09:0032401:495	0030020000000 Земли населенных пунктов	Под садоводство	13	13.0.2.1	583	1.3.11.16	783 176.52
35520	Респ. Северная Осетия - Алания, г. Владикавказ, СНО "Терек", сад 541	Владикавказ	15:09:0032401:496	0030020000000 Земли населенных пунктов	Для садоводства или огородничества	13	13.0.2.1	489	1.3.11.16	657 150.72
35521	Респ. Северная Осетия - Алания, г. Владикавказ, СНО "Терек", сад 542	Владикавказ	15:09:0032401:497	0030020000000 Земли населенных пунктов	Под садоводство	13	13.0.2.1	536	1.3.11.16	720 120.48
35522	Респ. Северная Осетия - Алания, г. Владикавказ, СНО "Терек", участок №543	Владикавказ	15:09:0032401:498	0030020000000 Земли населенных пунктов	Для садоводства	13	13.0.2.1	690	1.3.11.16	927 601.20
35523	Респ. Северная Осетия - Алания, г. Владикавказ, СНО "Терек", сад 545	Владикавказ	15:09:0032401:500	0030020000000 Земли населенных пунктов	для садоводства или огородничества	13	13.0.2.1	629	1.3.11.16	845 677.92
35524	Респ. Северная Осетия - Алания, г. Владикавказ, СНО "Терек", сад 546	Владикавказ	15:09:0032401:501	0030020000000 Земли населенных пунктов	Под садоводство	13	13.0.2.1	556	1.3.11.16	747 536.68
35525	Респ. Северная Осетия - Алания, г. Владикавказ, СНО "Терек", сад 548	Владикавказ	15:09:0032401:503	0030020000000 Земли населенных пунктов	разрешенное использование: для садоводства или огородничества	13	13.0.2.1	658	1.3.11.16	877 945.84
35526	Респ. Северная Осетия - Алания, г. Владикавказ, Садоводческое некоммерческое объединение "Терек", участок №549	Владикавказ	15:09:0032401:504	0030020000000 Земли населенных пунктов	Коллективное садоводство	13	13.0.2.1	686	1.3.11.16	921 754.96
35527	Респ. Северная Осетия - Алания, г. Владикавказ, СНО «Терек» пом участок № 550	Владикавказ	15:09:0032401:505	0030020000000 Земли населенных пунктов	Для садоводства	13	13.0.2.1	672	1.3.11.16	903 150.56
35528	Респ. Северная Осетия - Алания, г. Владикавказ, СНО "Терек", 552	Владикавказ	15:09:0032401:506	0030020000000 Земли населенных пунктов	Под садоводство	13	13.0.2.1	650	1.3.11.16	873 812.00
35529	Респ. Северная Осетия - Алания, г. Владикавказ, СНО "Терек", сад 554	Владикавказ	15:09:0032401:507	0030020000000 Земли населенных пунктов	Под садоводство	13	13.0.2.1	580	1.3.11.16	779 788.80
35530	Респ. Северная Осетия - Алания, г. Владикавказ, СНО "Терек", сад 555	Владикавказ	15:09:0032401:508	0030020000000 Земли населенных пунктов	Под садоводство	13	13.0.2.1	680	1.3.11.16	914 246.40

№ пп	Местоположение ЗУ	Район	Кадастровый номер ЗУ	Категория земель	Разрешенное использование по документу	Код вида разрешенного использования (в соответствии с классификатором видов разрешенного использования земельных участков)	Вид использования объектов недвижимости	Площадь	УПКС	КС
35531	Респ. Северная Осетия - Алания, г. Владикавказ, СНО "Терек", сад №6	Владикавказ	15:09:0032401:509	003002000000 Земли населенных пунктов	Под садоводство	13	13.021	600	1 341.16	804 642.48
35532	Респ. Северная Осетия - Алания, г. Владикавказ, СНО "Терек", сад 60	Владикавказ	15:09:0032401:51	003002000000 Земли населенных пунктов	Под садоводство	13	13.021	430	1 341.16	576 126.80
35533	Респ. Северная Осетия - Алания, г. Владикавказ, пр-кт Коста,9. садоводческое некоммерческое объединение "Терек", сад №559	Владикавказ	15:09:0032401:511	003002000000 Земли населенных пунктов	коллективное садоводство	13	13.021	528	1 341.16	709 005.31
35534	Респ. Северная Осетия - Алания, г. Владикавказ, пр. Коста, 9, садоводческое некоммерческое объединение "Терек", участок №560	Владикавказ	15:09:0032401:512	003002000000 Земли населенных пунктов	под садоводство	13	13.021	526	1 341.16	707 196.38
35535	Респ. Северная Осетия - Алания, г. Владикавказ, СНО "Терек", сад 561	Владикавказ	15:09:0032401:513	003002000000 Земли населенных пунктов	Под садоводство	13	13.021	200	1 341.16	268 332.00
35536	Респ. Северная Осетия - Алания, г. Владикавказ, СНО "Терек", сад 564	Владикавказ	15:09:0032401:515	003002000000 Земли населенных пунктов	Под садоводство	13	13.021	526	1 341.16	705 605.34
35537	Респ. Северная Осетия - Алания, г. Владикавказ, СНО "Терек", участок 566	Владикавказ	15:09:0032401:518	003002000000 Земли населенных пунктов	для садоводства	13	13.021	556	1 341.16	745 530.96
35538	Респ. Северная Осетия - Алания, г. Владикавказ, СНО "Терек", сад 569	Владикавказ	15:09:0032401:520	003002000000 Земли населенных пунктов	Под садоводство	13	13.021	562	1 341.16	753 897.96
35539	Респ. Северная Осетия - Алания, г. Владикавказ, СНО "Терек", сад 570	Владикавказ	15:09:0032401:521	003002000000 Земли населенных пунктов	Под садоводство	13	13.021	580	1 341.16	777 868.28
35540	Респ. Северная Осетия - Алания, г. Владикавказ, СНО "Терек", участок №571	Владикавказ	15:09:0032401:522	003002000000 Земли населенных пунктов	Для садоводства	13	13.021	587	1 341.16	787 209.46
35541	Респ. Северная Осетия - Алания, г. Владикавказ, СНО "Терек", сад 572	Владикавказ	15:09:0032401:523	003002000000 Земли населенных пунктов	для садоводства	13	13.021	560	1 341.16	752 038.80
35542	Респ. Северная Осетия - Алания, г. Владикавказ, СНО "Терек", сад 573	Владикавказ	15:09:0032401:524	003002000000 Земли населенных пунктов	Под садоводство	13	13.021	554	1 341.16	743 831.92
35543	Респ. Северная Осетия - Алания, г. Владикавказ, СНО "Терек", сад 574	Владикавказ	15:09:0032401:525	003002000000 Земли населенных пунктов	Под садоводство	13	13.021	572	1 341.16	767 912.56
35544	Респ. Северная Осетия - Алания, г. Владикавказ, СНО "Терек", сад 578	Владикавказ	15:09:0032401:528	003002000000 Земли населенных пунктов	Для садоводства или огородничества	13	13.021	567	1 341.16	761 120.76
35545	Респ. Северная Осетия - Алания, г. Владикавказ, СНО "Терек", участок №579	Владикавказ	15:09:0032401:529	003002000000 Земли населенных пунктов	Для садоводства	13	13.021	397	1 341.16	532 758.36
35546	Респ. Северная Осетия - Алания, г. Владикавказ, СНО "Терек", сад 63	Владикавказ	15:09:0032401:53	003002000000 Земли населенных пунктов	Под садоводство	13	13.021	477	1 341.16	639 827.36
35547	Респ. Северная Осетия - Алания, г. Владикавказ, СНО "Терек", сад 581	Владикавказ	15:09:0032401:530	003002000000 Земли населенных пунктов	Под садоводство	13	13.021	500	1 341.16	670 684.60
35548	Республика Северная Осетия-Алания, г Владикавказ, пр. Коста. 9. садоводческое некоммерческое объединение "Терек", участок 582	Владикавказ	15:09:0032401:532	003002000000 Земли населенных пунктов	под садоводство	13	13.021	562	1 341.16	753 897.96
35549	Респ. Северная Осетия - Алания, г. Владикавказ, СНО "Терек", сад 584	Владикавказ	15:09:0032401:534	003002000000 Земли населенных пунктов	Под садоводство	13	13.021	518	1 341.16	694 740.64
35550	Российская Федерация, Республика Северная Осетия-Алания, городской округ город Владикавказ, г. Владикавказ, территория СНТ Терек, участок 587	Владикавказ	15:09:0032401:537	003002000000 Земли населенных пунктов	Для садоводства	13	13.021	601	1 341.16	805 932.36
35551	Российская Федерация, Республика Северная Осетия - Алания, г. Владикавказ, СНО "Терек", сад 588	Владикавказ	15:09:0032401:538	003002000000 Земли населенных пунктов	Под садоводство	13	13.021	594	1 341.16	796 621.12
35552	Российская Федерация, Республика Северная Осетия - Алания, г. Владикавказ, СНО "Терек", сад 589	Владикавказ	15:09:0032401:539	003002000000 Земли населенных пунктов	Под садоводство	13	13.021	556	1 341.16	745 530.96
35553	Респ. Северная Осетия - Алания, г. Владикавказ, СНО "Терек", сад 64	Владикавказ	15:09:0032401:54	003002000000 Земли населенных пунктов	Под садоводство	13	13.021	391	1 341.16	525 051.66
35554	Республика Северная Осетия-Алания, г Владикавказ, снт Терек, д 591	Владикавказ	15:09:0032401:542	003002000000 Земли населенных пунктов	Для садоводства	13	13.021	350	1 341.16	469 568.00
35555	Респ. Северная Осетия - Алания, г. Владикавказ, СНО "Терек", сад 591 "п"	Владикавказ	15:09:0032401:543	003002000000 Земли населенных пунктов	Под садоводство	13	13.021	430	1 341.16	576 678.80
35556	Респ. Северная Осетия - Алания, г. Владикавказ, СНО "Терек", сад №594	Владикавказ	15:09:0032401:546	003002000000 Земли населенных пунктов	Под садоводство	13	13.021	488	1 341.16	654 240.40
35557	Респ. Северная Осетия - Алания, г. Владикавказ, СНО "Терек", сад №596	Владикавказ	15:09:0032401:548	003002000000 Земли населенных пунктов	Для садоводства	13	13.021	350	1 341.16	469 568.00
35558	Республика Северная Осетия-Алания, г Владикавказ, снт Терек, д 596	Владикавказ	15:09:0032401:549	003002000000 Земли населенных пунктов	Под садоводство	13	13.021	301	1 341.16	403 688.16
35559	Респ. Северная Осетия - Алания, г. Владикавказ, СНО "Терек", участок №600	Владикавказ	15:09:0032401:551	003002000000 Земли населенных пунктов	Коллективное садоводство	13	13.021	7651	1 341.16	10 263 197.16
35560	Респ. Северная Осетия - Алания, г. Владикавказ, СНО "Терек", сад 602	Владикавказ	15:09:0032401:553	003002000000 Земли населенных пунктов	Под садоводство	13	13.021	726	1 341.16	973 781.34
35561	Респ. Северная Осетия - Алания, г. Владикавказ, СНО "Терек", сад 609	Владикавказ	15:09:0032401:558	003002000000 Земли населенных пунктов	Под садоводство	13	13.021	401	1 341.16	537 866.16
35562	Респ. Северная Осетия - Алания, г. Владикавказ, СНО "Терек", участок №609 "б"	Владикавказ	15:09:0032401:559	003002000000 Земли населенных пунктов	Под садоводство	13	13.021	202	1 341.16	271 584.96
35563	Респ. Северная Осетия - Алания, г. Владикавказ, СНО "Терек", сад 610	Владикавказ	15:09:0032401:560	003002000000 Земли населенных пунктов	Под садоводство	13	13.021	420	1 341.16	563 681.00
35564	Респ. Северная Осетия - Алания, г. Владикавказ, СНО "Терек", сад 611	Владикавказ	15:09:0032401:561	003002000000 Земли населенных пунктов	Под садоводство	13	13.021	804	1 341.16	1 078 600.92
35565	Респ. Северная Осетия - Алания, г. Владикавказ, СНО "Терек", сад 612	Владикавказ	15:09:0032401:562	003002000000 Земли населенных пунктов	для садоводства или огородничества	13	13.021	402	1 341.16	539 400.96
35566	Респ. Северная Осетия - Алания, г. Владикавказ, СНО "Терек", сад №613	Владикавказ	15:09:0032401:563	003002000000 Земли населенных пунктов	Под садоводство	13	13.021	618	1 341.16	661 500.64
35567	Респ. Северная Осетия - Алания, г. Владикавказ, СНО "Терек", сад 575	Владикавказ	15:09:0032401:565	003002000000 Земли населенных пунктов	Под садоводство	13	13.021	475	1 341.16	544 497.34
35568	Респ. Северная Осетия - Алания, г. Владикавказ, СНО "Терек", сад 615	Владикавказ	15:09:0032401:566	003002000000 Земли населенных пунктов	Под садоводство	13	13.021	600	1 341.16	806 685.00
35569	Респ. Северная Осетия - Алания, г. Владикавказ, СНО "Терек", сад 617	Владикавказ	15:09:0032401:567	003002000000 Земли населенных пунктов	под садоводство	13	13.021	552	1 341.16	742 152.96
35570	Респ. Северная Осетия - Алания, г. Владикавказ, участок №618	Владикавказ	15:09:0032401:568	003002000000 Земли населенных пунктов	Под садоводство	13	13.021	542	1 341.16	715 263.36
35571	Респ. Северная Осетия - Алания, г. Владикавказ, СНО "Терек", сад №619	Владикавказ	15:09:0032401:569	003002000000 Земли населенных пунктов	коллективное садоводство	13	13.021	1100	1 341.16	1 477 276.00
35572	Респ. Северная Осетия - Алания, г. Владикавказ, участок №67	Владикавказ	15:09:0032401:57	003002000000 Земли населенных пунктов	Для садоводства	13	13.021	416	1 341.16	559 419.68
35573	Респ. Северная Осетия - Алания, г. Владикавказ, участок №620	Владикавказ	15:09:0032401:570	003002000000 Земли населенных пунктов	Под садоводство	13	13.021	303	1 341.16	407 377.34
35574	Респ. Северная Осетия - Алания, г. Владикавказ, СНО "Терек", сад 621	Владикавказ	15:09:0032401:571	003002000000 Земли населенных пунктов	Под садоводство	13	13.021	610	1 341.16	820 107.20
35575	Респ. Северная Осетия - Алания, г. Владикавказ, СНО "Терек" 622	Владикавказ	15:09:0032401:572	003002000000 Земли населенных пунктов	для садоводства или огородничества	13	13.021	611	1 341.16	821 477.26
35576	Респ. Северная Осетия - Алания, г. Владикавказ, ул. СНО "Терек", дом участок №624	Владикавказ	15:09:0032401:574	003002000000 Земли населенных пунктов	под садоводство	13	13.021	655	1 341.16	880 654.30
35577	Респ. Северная Осетия - Алания, г. Владикавказ, СНО "Терек", сад №625	Владикавказ	15:09:0032401:575	003002000000 Земли населенных пунктов	Под садоводство	13	13.021	471	1 341.16	633 250.86
35578	Респ. Северная Осетия - Алания, г. Владикавказ, СНО "Терек", сад №626	Владикавказ	15:09:0032401:576	003002000000 Земли населенных пунктов	Для садоводства	13	13.021	561	1 341.16	754 253.76
35579	Респ. Северная Осетия - Алания, г. Владикавказ, СНО "Терек", сад №630	Владикавказ	15:09:0032401:577	003002000000 Земли населенных пунктов	коллективное садоводство	13	13.021	600	1 341.16	806 685.00
35580	Респ. Северная Осетия - Алания, г. Владикавказ, СНО "Терек", сад 627	Владикавказ	15:09:0032401:578	003002000000 Земли населенных пунктов	Под садоводство	13	13.021	592	1 341.16	795 934.16
35581	Респ. Северная Осетия - Алания, г. Владикавказ, СНО "Терек", участок №628	Владикавказ	15:09:0032401:579	003002000000 Земли населенных пунктов	Под садоводство	13	13.021	610	1 341.16	820 107.20
35582	Респ. Северная Осетия - Алания, г. Владикавказ, СНО "Терек", сад №629	Владикавказ	15:09:0032401:580	003002000000 Земли населенных пунктов	под садоводство	13	13.021	593	1 341.16	797 276.64
35583	Респ. Северная Осетия - Алания, г. Владикавказ, Садоводческое некоммерческое объединение "Терек", участок №631	Владикавказ	15:09:0032401:581	003002000000 Земли населенных пунктов	Для коллективного садоводства	13	13.021	556	1 341.16	747 530.96
35584	Респ. Северная Осетия - Алания, г. Владикавказ, СНО "Терек", участок №632	Владикавказ	15:09:0032401:582	003002000000 Земли населенных пунктов	Под садоводство	13	13.021	554	1 341.16	744 841.92
35585	Респ. Северная Осетия - Алания, г. Владикавказ, СНО "Терек", сад 633	Владикавказ	15:09:0032401:583	003002000000 Земли населенных пунктов	Под садоводство	13	13.021	562	1 341.16	755 634.20
35586	Респ. Северная Осетия - Алания, г. Владикавказ, СНО "Терек", сад 634	Владикавказ	15:09:0032401:584	003002000000 Земли населенных пунктов	Под садоводство	13	13.021	361	1 341.16	485 390.76
35587	Респ. Северная Осетия - Алания, г. Владикавказ, СНО "Терек", сад №635	Владикавказ	15:09:0032401:585	003002000000 Земли населенных пунктов	Под садоводство	13	13.021	111	1 341.16	149 140.76
35588	Респ. Северная Осетия - Алания, г. Владикавказ, СНО "Терек", сад 636	Владикавказ	15:09:0032401:586	003002000000 Земли населенных пунктов	Под садоводство	13	13.021	536	1 341.16	720 630.08
35589	Респ. Северная Осетия - Алания, г. Владикавказ, СНО "Терек", сад №637	Владикавказ	15:09:0032401:587	003002000000 Земли населенных пунктов	Коллективное садоводство	13	13.021	542	1 341.16	728 206.16
35590	Респ. Северная Осетия - Алания, г. Владикавказ, СНО "Терек", сад 638	Владикавказ	15:09:0032401:588	003002000000 Земли населенных пунктов	для садоводства	13	13.021	462	1 341.16	621 149.76
35591	Респ. Северная Осетия - Алания, г. Владикавказ, СНО "Терек", сад 640	Владикавказ	15:09:0032401:590	003002000000 Земли населенных пунктов	Под садоводство	13	13.021	455	1 341.16	611 576.80
35592	Респ. Северная Осетия - Алания, г. Владикавказ, СНО "Терек", сад 641	Владикавказ	15:09:0032401:591	003002000000 Земли населенных пунктов	Под садоводство	13	13.021	529	1 341.16	711 229.92
35593	Респ. Северная Осетия - Алания, г. Владикавказ, уч. СНО "Терек", сад №643	Владикавказ	15:09:0032401:592	003002000000 Земли населенных пунктов	Для садоводства	13	13.021	519	1 341.16	697 719.32
35594	Северная Осетия - Алания респ. г Владикавказ, Садоводческое некоммерческое объединение "Терек", сад №645	Владикавказ	15:09:0032401:593	003002000000 Земли населенных пунктов	Для коллективного садоводства	13	13.021	541	1 341.16	727 012.32
35595	Респ. Северная Осетия - Алания, г. Владикавказ, СНО "Терек", участок 646	Владикавказ	15:09:0032401:594	003002000000 Земли населенных пунктов	Под садоводство	13	13.021	593	1 341.16	797 276.64
35596	Респ. Северная Осетия - Алания, г. Владикавказ, СНО "Терек", сад 647	Владикавказ	15:09:0032401:595	003002000000 Земли населенных пунктов	Для садоводства или огородничества	13	13.021	600	1 341.16	806 685.00
35597	Респ. Северная Осетия - Алания, г. Владикавказ, участок №648	Владикавказ	15:09:0032401:596	003002000000 Земли населенных пунктов	Для садоводства	13	13.021	189	1 341.16	254 150.72
35598	Респ. Северная Осетия - Алания, г. Владикавказ, СНО "Терек", сад 649	Владикавказ	15:09:0032401:597	003002000000 Земли населенных пунктов	Под садоводство	13	13.021	500	1 341.16	672 237.00
35599	Респ. Северная Осетия - Алания, г. Владикавказ, участок №650	Владикавказ	15:09:0032401:598	003002000000 Земли населенных пунктов	Для садоводства	13	13.021	198	1 341.16	266 262.24
35600	Респ. Северная Осетия - Алания, г. Владикавказ, Садоводческое некоммерческое объединение "Терек", сад 653	Владикавказ	15:09:0032401:599	003002000000 Земли населенных пунктов	Под садоводство	13	13.021	461	1 341.16	619 895.26
35601	Респ. Северная Осетия - Алания, г. Владикавказ, СНО "Терек", 20	Владикавказ	15:09:0032401:60	003002000000 Земли населенных пунктов	Под садоводство	13	13.021	581	1 341.16	781 142.88
35602	Респ. Северная Осетия - Алания, г. Владикавказ, СНО "Терек", сад 654	Владикавказ	15:09:0032401:600	003002000000 Земли населенных пунктов	для садоводства	13	13.021	699	1 341.16	939 701.52
35603	Респ. Северная Осетия - Алания, г. Владикавказ, СНО "Терек", сад 655	Владикавказ	15:09:0032401:601	003002000000 Земли населенных пунктов	для ведения коллективного садоводства	13	13.021	516	1 341.16	693 791.68
35604	Респ. Северная Осетия - Алания, г. Владикавказ, СНО "Терек", дом участок №656	Владикавказ	15:09:0032401:602	003002000000 Земли населенных пунктов	под садоводство	13	13.021	650	1 341.16	874 012.00

№ пп	Местоположение ЗУ	Район	Кадастровый номер ЗУ	Категория земель	Разрешенное использование по документу	Код вида разрешенного использования (в соответствии с классификатором видов разрешенного использования земельных участков)	Вид использования объектов недвижимости	Площадь	УПКС	КС
35605	Респ. Северная Осетия - Алания, г. Владикавказ, СНО "Терек", сад №647	Владикавказ	15:09:0032401:603	003002000000 Земли населенных пунктов	Под садоводство	13	13.021	564	1 311 16	738 286,72
35606	Респ. Северная Осетия - Алания, г. Владикавказ, СНО "Терек", сад №658	Владикавказ	15:09:0032401:604	003002000000 Земли населенных пунктов	Под садоводство	13	13.021	504	1 311 16	659 273,44
35607	Респ. Северная Осетия - Алания, г. Владикавказ, СНО "Терек", сад 659	Владикавказ	15:09:0032401:605	003002000000 Земли населенных пунктов	Под садоводство	13	13.021	560	1 311 16	732 436,80
35608	Респ. Северная Осетия - Алания, г. Владикавказ, СНО "Терек", сад 660	Владикавказ	15:09:0032401:606	003002000000 Земли населенных пунктов	Под садоводство	13	13.021	542	1 311 16	726 736,16
35609	Респ. Северная Осетия - Алания, г. Владикавказ, СНО "Терек", сад №661	Владикавказ	15:09:0032401:607	003002000000 Земли населенных пунктов	Для садоводства	13	13.021	600	1 311 16	806 886,00
35610	Респ. Северная Осетия - Алания, г. Владикавказ, СНО "Терек", дом сад №664	Владикавказ	15:09:0032401:609	003002000000 Земли населенных пунктов	Под садоводство	13	13.021	571	1 311 16	766 036,36
35611	Респ. Северная Осетия - Алания, г. Владикавказ, СНО "Терек", участок №665	Владикавказ	15:09:0032401:610	003002000000 Земли населенных пунктов	Под садоводство	13	13.021	561	1 311 16	752 253,36
35612	Респ. Северная Осетия - Алания, г. Владикавказ, СНО "Терек", сад 668	Владикавказ	15:09:0032401:613	003002000000 Земли населенных пунктов	Под садоводство	13	13.021	489	1 311 16	657 150,72
35613	Респ. Северная Осетия - Алания, г. Владикавказ, СНО "Терек", сад №669	Владикавказ	15:09:0032401:614	003002000000 Земли населенных пунктов	Под садоводство	13	13.021	497	1 311 16	668 296,56
35614	Респ. Северная Осетия - Алания, г. Владикавказ, СНО "Терек", 670	Владикавказ	15:09:0032401:615	003002000000 Земли населенных пунктов	для садоводства и огородничества	13	13.021	492	1 311 16	661 184,16
35615	Респ. Северная Осетия - Алания, г. Владикавказ, СНО "Терек", сад 671	Владикавказ	15:09:0032401:616	003002000000 Земли населенных пунктов	Под садоводство	13	13.021	507	1 311 16	681 651,36
35616	Респ. Северная Осетия - Алания, г. Владикавказ, СНО "Терек", сад 672	Владикавказ	15:09:0032401:617	003002000000 Земли населенных пунктов	Под садоводство	13	13.021	507	1 311 16	682 995,84
35617	Респ. Северная Осетия - Алания, г. Владикавказ, СНО "Терек", дом участок №673	Владикавказ	15:09:0032401:618	003002000000 Земли населенных пунктов	Для садоводства	13	13.021	549	1 311 16	736 129,52
35618	Респ. Северная Осетия - Алания, г. Владикавказ, Садоводческое некоммерческое объединение "Терек", сад №674	Владикавказ	15:09:0032401:619	003002000000 Земли населенных пунктов	Для садоводства	13	13.021	528	1 311 16	709 116,48
35619	Респ. Северная Осетия - Алания, г. Владикавказ, СНО "Терек", сад 72	Владикавказ	15:09:0032401:62	003002000000 Земли населенных пунктов	Для садоводства или огородничества	13	13.021	371	1 311 16	502 833,32
35620	Респ. Северная Осетия - Алания, г. Владикавказ, СНО "Терек", сад №676	Владикавказ	15:09:0032401:621	003002000000 Земли населенных пунктов	Для садоводства	13	13.021	441	1 311 16	592 815,68
35621	Респ. Северная Осетия - Алания, г. Владикавказ, СНО "Терек", дом сад №678	Владикавказ	15:09:0032401:623	003002000000 Земли населенных пунктов	под садоводство	13	13.021	469	1 311 16	631 116,32
35622	Респ. Северная Осетия - Алания, г. Владикавказ, СНО "Терек" сад № 739	Владикавказ	15:09:0032401:625	003002000000 Земли населенных пунктов	коллективное садоводство	13	13.021	610	1 311 16	823 142,80
35623	Респ. Северная Осетия - Алания, г. Владикавказ, СНО "Терек", сад 681	Владикавказ	15:09:0032401:626	003002000000 Земли населенных пунктов	Под садоводство	13	13.021	411	1 311 16	552 561,36
35624	Респ. Северная Осетия - Алания, г. Владикавказ, СНО "Терек", сад 487	Владикавказ	15:09:0032401:627	003002000000 Земли населенных пунктов	для садоводства или огородничества	13	13.021	539	1 311 16	724 674,72
35625	Респ. Северная Осетия - Алания, г. Владикавказ, СНО "Терек", сад 683	Владикавказ	15:09:0032401:628	003002000000 Земли населенных пунктов	Под садоводство	13	13.021	467	1 311 16	629 013,76
35626	Респ. Северная Осетия - Алания, г. Владикавказ, СНО "Терек", сад 73	Владикавказ	15:09:0032401:63	003002000000 Земли населенных пунктов	под садоводство	13	13.021	475	1 311 16	641 140,00
35627	Республика Северная Осетия-Алания, г. Владикавказ, пр. Коста, 9, садоводческое некоммерческое объединение "Терек", сад №685	Владикавказ	15:09:0032401:630	003002000000 Земли населенных пунктов	Для коллективного садоводства	13	13.021	602	1 311 16	809 376,96
35628	Респ. Северная Осетия - Алания, г. Владикавказ, СНО "Терек", участок №686	Владикавказ	15:09:0032401:631	003002000000 Земли населенных пунктов	коллективное садоводство	13	13.021	600	1 311 16	806 886,00
35629	Респ. Северная Осетия - Алания, г. Владикавказ, СНО "Терек", сад 687	Владикавказ	15:09:0032401:632	003002000000 Земли населенных пунктов	Под садоводство	13	13.021	516	1 311 16	693 781,92
35630	Респ. Северная Осетия - Алания, г. Владикавказ, СНО "Терек", сад 688	Владикавказ	15:09:0032401:633	003002000000 Земли населенных пунктов	Под садоводство	13	13.021	536	1 311 16	720 641,28
35631	Респ. Северная Осетия - Алания, г. Владикавказ, СНО "Терек", участок 690	Владикавказ	15:09:0032401:635	003002000000 Земли населенных пунктов	Для садоводства	13	13.021	595	1 311 16	799 865,60
35632	Респ. Северная Осетия - Алания, г. Владикавказ, СНО "Терек", сад 691	Владикавказ	15:09:0032401:636	003002000000 Земли населенных пунктов	Под садоводство	13	13.021	545	1 311 16	732 711,60
35633	Респ. Северная Осетия - Алания, г. Владикавказ, СНО "Терек", сад №692	Владикавказ	15:09:0032401:638	003002000000 Земли населенных пунктов	для садоводства	13	13.021	534	1 311 16	717 985,76
35634	Респ. Северная Осетия - Алания, г. Владикавказ, СНО "Терек", сад №694	Владикавказ	15:09:0032401:639	003002000000 Земли населенных пунктов	коллективное садоводство	13	13.021	603	1 311 16	810 042,36
35635	Респ. Северная Осетия - Алания, г. Владикавказ, СНО "Терек", сад №695	Владикавказ	15:09:0032401:640	003002000000 Земли населенных пунктов	Под садоводство	13	13.021	542	1 311 16	728 263,36
35636	Респ. Северная Осетия - Алания, г. Владикавказ, СНО "Терек", участок №696	Владикавказ	15:09:0032401:642	003002000000 Земли населенных пунктов	Для садоводства	13	13.021	593	1 311 16	773 076,00
35637	Респ. Северная Осетия - Алания, г. Владикавказ, СНО "Терек", сад 697	Владикавказ	15:09:0032401:643	003002000000 Земли населенных пунктов	Под садоводство	13	13.021	546	1 311 16	734 036,08
35638	Респ. Северная Осетия - Алания, г. Владикавказ, СНО "Терек", сад №699	Владикавказ	15:09:0032401:644	003002000000 Земли населенных пунктов	Под садоводство	13	13.021	503	1 311 16	674 954,48
35639	Респ. Северная Осетия - Алания, г. Владикавказ, СНО "Терек", сад 700	Владикавказ	15:09:0032401:645	003002000000 Земли населенных пунктов	Под садоводство	13	13.021	634	1 311 16	851 355,84
35640	Респ. Северная Осетия - Алания, г. Владикавказ, Садоводческое некоммерческое объединение "Терек", участок №705	Владикавказ	15:09:0032401:649	003002000000 Земли населенных пунктов	Для садоводства	13	13.021	472	1 311 16	634 594,56
35641	Респ. Северная Осетия - Алания, г. Владикавказ, СНО "Терек", участок № 710	Владикавказ	15:09:0032401:652	003002000000 Земли населенных пунктов	Под садоводство	13	13.021	544	1 311 16	731 052,32
35642	Респ. Северная Осетия - Алания, г. Владикавказ, СНО "Терек", сад 714	Владикавказ	15:09:0032401:655	003002000000 Земли населенных пунктов	Под садоводство	13	13.021	477	1 311 16	641 264,96
35643	Респ. Северная Осетия - Алания, г. Владикавказ, СНО "Терек", сад 716	Владикавказ	15:09:0032401:656	003002000000 Земли населенных пунктов	Под садоводство	13	13.021	552	1 311 16	742 152,96
35644	Республика Северная Осетия-Алания, г.Владикавказ, пр. Коста, 9, садоводческое некоммерческое объединение "Терек", сад №717	Владикавказ	15:09:0032401:657	003002000000 Земли населенных пунктов	для ведения коллективного садоводства	13	13.021	515	1 311 16	692 187,20
35645	Республика Северная Осетия-Алания, г.Владикавказ, пр. Коста, 9, садоводческое некоммерческое объединение "Терек", участок №718	Владикавказ	15:09:0032401:658	003002000000 Земли населенных пунктов	Для садоводства	13	13.021	464	1 311 16	624 048,32
35646	Респ. Северная Осетия - Алания, г. Владикавказ, СНО "Терек", сад 719	Владикавказ	15:09:0032401:659	003002000000 Земли населенных пунктов	Под садоводство	13	13.021	488	1 311 16	656 127,52
35647	Респ. Северная Осетия - Алания, г. Владикавказ, СНО "Терек", дом сад 720	Владикавказ	15:09:0032401:660	003002000000 Земли населенных пунктов	Для садоводства	13	13.021	502	1 311 16	674 925,96
35648	Респ. Северная Осетия - Алания, г. Владикавказ, СНО "Терек", участок № 721	Владикавказ	15:09:0032401:661	003002000000 Земли населенных пунктов	под садоводство	13	13.021	521	1 311 16	700 174,08
35649	Российская Федерация, Республика Северная Осетия-Алания, городской округ город Владикавказ, г. Владикавказ, СНО "Терек", участок №326	Владикавказ	15:09:0032401:662	003002000000 Земли населенных пунктов	Для коллективного садоводства	13	13.021	478	1 311 16	642 749,04
35650	Респ. Северная Осетия - Алания, г. Владикавказ, СНО "Терек", 723	Владикавказ	15:09:0032401:663	003002000000 Земли населенных пунктов	Для садоводства или огородничества	13	13.021	458	1 311 16	615 771,84
35651	Респ. Северная Осетия - Алания, г. Владикавказ, СНО "Терек", сад № 724	Владикавказ	15:09:0032401:664	003002000000 Земли населенных пунктов	под садоводство	13	13.021	392	1 311 16	527 136,16
35652	Респ. Северная Осетия - Алания, г. Владикавказ, СНО "Терек", участок №724 "а"	Владикавказ	15:09:0032401:665	003002000000 Земли населенных пунктов	Под садоводство	13	13.021	301	1 311 16	404 988,48
35653	Респ. Северная Осетия - Алания, г. Владикавказ, СНО "Терек", сад 727	Владикавказ	15:09:0032401:669	003002000000 Земли населенных пунктов	Для садоводства или огородничества	13	13.021	467	1 311 16	628 035,28
35654	Респ. Северная Осетия - Алания, г. Владикавказ, СНО "Терек", сад 728	Владикавказ	15:09:0032401:670	003002000000 Земли населенных пунктов	Для садоводства или огородничества	13	13.021	497	1 311 16	668 296,56
35655	Респ. Северная Осетия - Алания, г. Владикавказ, СНО "Терек", сад 729	Владикавказ	15:09:0032401:671	003002000000 Земли населенных пунктов	под садоводство	13	13.021	767	1 311 16	1 031 216,16
35656	Респ. Северная Осетия - Алания, г. Владикавказ, СНО "Терек", сад 730	Владикавказ	15:09:0032401:672	003002000000 Земли населенных пунктов	Под садоводство	13	13.021	592	1 311 16	795 932,16
35657	Респ. Северная Осетия - Алания, г. Владикавказ, СНО "Терек", сад 731	Владикавказ	15:09:0032401:673	003002000000 Земли населенных пунктов	для садоводства	13	13.021	566	1 311 16	767 867,36
35658	Респ. Северная Осетия - Алания, г. Владикавказ, СНО "Терек", сад 732	Владикавказ	15:09:0032401:674	003002000000 Земли населенных пунктов	Под садоводство	13	13.021	496	1 311 16	667 110,08
35659	Респ. Северная Осетия - Алания, г. Владикавказ, СНО "Терек", сад 680	Владикавказ	15:09:0032401:680	003002000000 Земли населенных пунктов	Под садоводство	13	13.021	531	1 311 16	717 032,32
35660	Респ. Северная Осетия - Алания, г. Владикавказ, Садоводческое некоммерческое объединение "Терек", сад 743	Владикавказ	15:09:0032401:684	003002000000 Земли населенных пунктов	Под садоводство	13	13.021	391	1 311 16	525 725,12
35661	Респ. Северная Осетия - Алания, г. Владикавказ, СНО "Терек", сад 745	Владикавказ	15:09:0032401:686	003002000000 Земли населенных пунктов	Под садоводство	13	13.021	465	1 311 16	625 183,20
35662	Северная Осетия - Алания респ, г. Владикавказ, пр-кт Коста, Садоводческое товарищество "Терек", сад №748	Владикавказ	15:09:0032401:689	003002000000 Земли населенных пунктов	для ведения коллективного садоводства	13	13.021	450	1 311 16	605 016,00
35663	Респ. Северная Осетия - Алания, г. Владикавказ, СНО "Терек", участок № 751	Владикавказ	15:09:0032401:690	003002000000 Земли населенных пунктов	коллективное садоводство	13	13.021	577	1 311 16	775 751,96
35664	Республика Северная Осетия-Алания, г Владикавказ, СНО Терек, д 755	Владикавказ	15:09:0032401:694	003002000000 Земли населенных пунктов	Под садоводство	13	13.021	764	1 311 16	1 027 182,72
35665	Респ. Северная Осетия - Алания, г. Владикавказ, СНО "Терек", участок № 754	Владикавказ	15:09:0032401:695	003002000000 Земли населенных пунктов	Для садоводства	13	13.021	595	1 311 16	799 865,60
35666	Респ. Северная Осетия - Алания, г. Владикавказ, СНО "Терек", сад №757	Владикавказ	15:09:0032401:697	003002000000 Земли населенных пунктов	коллективное садоводство	13	13.021	715	1 311 16	961 363,20
35667	Респ. Северная Осетия - Алания, г. Владикавказ, СНО "Терек", сад 759	Владикавказ	15:09:0032401:698	003002000000 Земли населенных пунктов	для садоводства	13	13.021	660	1 311 16	887 356,80
35668	Респ. Северная Осетия - Алания, г. Владикавказ, СНО "Терек", сад №9	Владикавказ	15:09:0032401:7	003002000000 Земли населенных пунктов	коллективное садоводство	13	13.021	427	1 311 16	574 392,96
35669	Респ. Северная Осетия - Алания, г. Владикавказ, СНО "Терек", сад 79	Владикавказ	15:09:0032401:70	003002000000 Земли населенных пунктов	Под садоводство	13	13.021	809	1 311 16	1 087 113,52
35670	Респ. Северная Осетия - Алания, г. Владикавказ, СНО "Терек", сад 761	Владикавказ	15:09:0032401:700	003002000000 Земли населенных пунктов	Под садоводство	13	13.021	420	1 311 16	1 082 240,00
35671	Респ. Северная Осетия - Алания, г. Владикавказ, СНО "Терек", сад 765	Владикавказ	15:09:0032401:704	003002000000 Земли населенных пунктов	Под садоводство	13	13.021	291	1 311 16	391 213,68
35672	Респ. Северная Осетия - Алания, г. Владикавказ, СНО "Терек", участок №769	Владикавказ	15:09:0032401:706	003002000000 Земли населенных пунктов	Для садоводства	13	13.021	530	1 311 16	712 571,60
35673	Респ. Северная Осетия - Алания, г. Владикавказ, СНО "Терек", участок 771	Владикавказ	15:09:0032401:707	003002000000 Земли населенных пунктов	под садоводство	13	13.021	451	1 311 16	1 171 271,48
35674	Респ. Северная Осетия - Алания, г. Владикавказ, СНО "Терек", дом №772	Владикавказ	15:09:0032401:708	003002000000 Земли населенных пунктов	Под садоводство	13	13.021	474	1 311 16	701 193,04
35675	Респ. Северная Осетия - Алания, г. Владикавказ, СНО "Терек", сад 773	Владикавказ	15:09:0032401:709	003002000000 Земли населенных пунктов	Под садоводство	13	13.021	622	1 311 16	836 266,56
35676	Респ. Северная Осетия - Алания, г. Владикавказ, СНО "Терек", сад 81	Владикавказ	15:09:0032401:71	003002000000 Земли населенных пунктов	Для садоводства или огородничества	13	13.021	415	1 311 16	537 959,20
35677	Респ. Северная Осетия - Алания, г. Владикавказ, СНО "Терек", № 774	Владикавказ	15:09:0032401:710	003002000000 Земли населенных пунктов	для коллективного садоводства	13	13.021	542	1 311 16	715 263,36

№ пп	Местоположение ЗУ	Район	Кадастровый номер ЗУ	Категория земель	Разрешенное использование по документу	Код вида разрешенного использования (в соответствии с классификатором видов разрешенного использования земельных участков)	Вид использования объектов недвижимости	Площадь	УПКС	КС
35678	Респ. Северная Осетия - Алания, г. Владикавказ, СНО "Терек", участок №776	Владикавказ	15:09:0032401:712	0030020000000 Земли населенных пунктов	коллективное садоводство	13	13.0.2.1	501	1 341.16	791 958.05
35679	Респ. Северная Осетия - Алания, г. Владикавказ, СНО "Терек", сад 758	Владикавказ	15:09:0032401:714	0030020000000 Земли населенных пунктов	Для садоводства	13	13.0.2.1	718	1 341.16	998 918.61
35680	Респ. Северная Осетия - Алания, г. Владикавказ, СНО "Терек", сад 778	Владикавказ	15:09:0032401:715	0030020000000 Земли населенных пунктов	Для садоводства или огородничества	13	13.0.2.1	500	1 341.16	672 200.00
35681	Респ. Северная Осетия - Алания, г. Владикавказ, СНО "Терек", сад № 770	Владикавказ	15:09:0032401:716	0030020000000 Земли населенных пунктов	Под садоводство	13	13.0.2.1	570	1 341.16	766 354.66
35682	Респ. Северная Осетия - Алания, г. Владикавказ, СНО "Терек", дом участок № 781	Владикавказ	15:09:0032401:718	0030020000000 Земли населенных пунктов	под садоводство	13	13.0.2.1	500	1 341.16	672 900.00
35683	Респ. Северная Осетия - Алания, г. Владикавказ, СНО "Терек", участок 82	Владикавказ	15:09:0032401:72	0030020000000 Земли населенных пунктов	Для садоводства	13	13.0.2.1	418	1 341.16	561 922.64
35684	Респ. Северная Осетия - Алания, г. Владикавказ, СНО "Терек", участок 783	Владикавказ	15:09:0032401:720	0030020000000 Земли населенных пунктов	Для садоводства	13	13.0.2.1	392	1 341.16	527 836.16
35685	Респ. Северная Осетия - Алания, г. Владикавказ, СНО "Терек", участок №785	Владикавказ	15:09:0032401:721	0030020000000 Земли населенных пунктов	Коллективное садоводство	13	13.0.2.1	500	1 341.16	672 200.00
35686	Респ. Северная Осетия - Алания, г. Владикавказ, СНО "Терек", сад 642	Владикавказ	15:09:0032401:723	0030020000000 Земли населенных пунктов	Под садоводство	13	13.0.2.1	511	1 341.16	687 029.28
35687	Респ. Северная Осетия - Алания, г. Владикавказ, ул. СНО "Терек", сад № 515	Владикавказ	15:09:0032401:728	0030020000000 Земли населенных пунктов	под садоводство	13	13.0.2.1	691	1 341.16	928 600.12
35688	Респ. Северная Осетия - Алания, г. Владикавказ, СНО "Терек", сад 516	Владикавказ	15:09:0032401:729	0030020000000 Земли населенных пунктов	для садоводства и огородничества	13	13.0.2.1	521	1 341.16	701 507.52
35689	Респ. Северная Осетия - Алания, г. Владикавказ, СНО "Терек", участок №83	Владикавказ	15:09:0032401:73	0030020000000 Земли населенных пунктов	коллективное садоводство	13	13.0.2.1	345	1 341.16	463 845.60
35690	Респ. Северная Осетия - Алания, г. Владикавказ, СНО "Терек", сад 222	Владикавказ	15:09:0032401:730	0030020000000 Земли населенных пунктов	Под садоводство	13	13.0.2.1	462	1 341.16	620 701.76
35691	Республика Северная Осетия-Алания, г Владикавказ, СНО Терек, д 115	Владикавказ	15:09:0032401:738	0030020000000 Земли населенных пунктов	Под садоводство	13	13.0.2.1	494	1 341.16	529 729.12
35692	Респ. Северная Осетия - Алания, г. Владикавказ, СНО "Терек", сад № 410	Владикавказ	15:09:0032401:739	0030020000000 Земли населенных пунктов	Под садоводство	13	13.0.2.1	501	1 341.16	672 817.92
35693	Респ. Северная Осетия - Алания, г. Владикавказ, СНО "Терек", участок № 84	Владикавказ	15:09:0032401:74	0030020000000 Земли населенных пунктов	Для садоводства	13	13.0.2.1	435	1 341.16	583 818.60
35694	Респ. Северная Осетия - Алания, г. Владикавказ, СНО "Терек", сад № 286	Владикавказ	15:09:0032401:740	0030020000000 Земли населенных пунктов	Под садоводство	13	13.0.2.1	367	1 341.16	491 424.12
35695	Респ. Северная Осетия - Алания, г. Владикавказ, СНО "Терек", сад 383	Владикавказ	15:09:0032401:741	0030020000000 Земли населенных пунктов	Под садоводство	13	13.0.2.1	542	1 341.16	728 788.16
35696	Респ. Северная Осетия - Алания, г. Владикавказ, СНО "Терек", сад 598 "а"	Владикавказ	15:09:0032401:742	0030020000000 Земли населенных пунктов	Под садоводство	13	13.0.2.1	330	1 341.16	443 658.80
35697	Респ. Северная Осетия - Алания, г. Владикавказ, СНО "Терек", сад 551	Владикавказ	15:09:0032401:743	0030020000000 Земли населенных пунктов	Под садоводство	13	13.0.2.1	466	1 341.16	653 117.28
35698	Респ. Северная Осетия - Алания, г. Владикавказ, СНО "Терек", сад 317	Владикавказ	15:09:0032401:744	0030020000000 Земли населенных пунктов	Под садоводство	13	13.0.2.1	402	1 341.16	540 180.96
35699	Российская Федерация, Республика Северная Осетия - Алания г. Владикавказ, СНО "Терек", сад 386	Владикавказ	15:09:0032401:745	0030020000000 Земли населенных пунктов	Под садоводство	13	13.0.2.1	366	1 341.16	519 269.76
35700	Республика Северная Осетия-Алания, г Владикавказ, СНО Терек, д 365	Владикавказ	15:09:0032401:746	0030020000000 Земли населенных пунктов	Коллективное садоводство	13	13.0.2.1	495	1 341.16	665 517.60
35701	Респ. Северная Осетия - Алания, г. Владикавказ, СНО "Терек", сад 715	Владикавказ	15:09:0032401:747	0030020000000 Земли населенных пунктов	Для садоводства или огородничества	13	13.0.2.1	499	1 341.16	670 855.32
35702	Респ. Северная Осетия - Алания, г. Владикавказ, СНО "Терек", сад 194	Владикавказ	15:09:0032401:748	0030020000000 Земли населенных пунктов	Под садоводство	13	13.0.2.1	459	1 341.16	617 668.52
35703	Респ. Северная Осетия - Алания, г. Владикавказ, СНО "Терек", сад 85	Владикавказ	15:09:0032401:75	0030020000000 Земли населенных пунктов	Под садоводство	13	13.0.2.1	503	1 341.16	676 273.48
35704	Респ. Северная Осетия - Алания, г. Владикавказ, СНО "Терек", сад 62	Владикавказ	15:09:0032401:750	0030020000000 Земли населенных пунктов	Под садоводство	13	13.0.2.1	417	1 341.16	560 618.16
35705	Респ. Северная Осетия - Алания, г. Владикавказ, СНО "Терек", сад 191	Владикавказ	15:09:0032401:751	0030020000000 Земли населенных пунктов	для садоводства или огородничества	13	13.0.2.1	360	1 341.16	484 312.80
35706	Респ. Северная Осетия - Алания, г. Владикавказ, СНО "Терек", сад №309	Владикавказ	15:09:0032401:752	0030020000000 Земли населенных пунктов	Коллективное садоводство	13	13.0.2.1	429	1 341.16	576 781.92
35707	Респ. Северная Осетия - Алания, г. Владикавказ, СНО "Терек", сад 257	Владикавказ	15:09:0032401:753	0030020000000 Земли населенных пунктов	Под садоводство	13	13.0.2.1	474	1 341.16	637 045.52
35708	Респ. Северная Осетия - Алания, г. Владикавказ, СНО "Терек", сад 311	Владикавказ	15:09:0032401:754	0030020000000 Земли населенных пунктов	Под садоводство	13	13.0.2.1	335	1 341.16	450 190.60
35709	Респ. Северная Осетия - Алания, г. Владикавказ, СНО "Терек", сад 387	Владикавказ	15:09:0032401:755	0030020000000 Земли населенных пунктов	Для садоводства или огородничества	13	13.0.2.1	311	1 341.16	418 133.28
35710	Республика Северная Осетия-Алания, г. Владикавказ, пр-кт Коста, 9. садоводческое некоммерческое объединение "Терек", сад № 86	Владикавказ	15:09:0032401:76	0030020000000 Земли населенных пунктов	коллективное садоводство	13	13.0.2.1	519	1 341.16	697 785.12
35711	Респ. Северная Осетия - Алания, г. Владикавказ, СНО "Терек", сад 113	Владикавказ	15:09:0032401:760	0030020000000 Земли населенных пунктов	Под садоводство	13	13.0.2.1	457	1 341.16	614 979.96
35712	Респ. Северная Осетия - Алания, г. Владикавказ, СНО "Терек", сад №614	Владикавказ	15:09:0032401:761	0030020000000 Земли населенных пунктов	Под садоводство	13	13.0.2.1	672	1 341.16	903 401.92
35713	Респ. Северная Осетия - Алания, г. Владикавказ, СНО "Терек", сад 219	Владикавказ	15:09:0032401:762	0030020000000 Земли населенных пунктов	для садоводства или огородничества	13	13.0.2.1	337	1 341.16	453 089.76
35714	Республика Северная Осетия-Алания, г Владикавказ, СНО Терек, д 2	Владикавказ	15:09:0032401:763	0030020000000 Земли населенных пунктов	Под садоводство	13	13.0.2.1	541	1 341.16	727 016.56
35715	Респ. Северная Осетия - Алания, г. Владикавказ, СНО "Терек", сад 484	Владикавказ	15:09:0032401:764	0030020000000 Земли населенных пунктов	Для садоводства или огородничества	13	13.0.2.1	219	1 341.16	294 440.52
35716	Респ. Северная Осетия - Алания, г. Владикавказ, 666	Владикавказ	15:09:0032401:765	0030020000000 Земли населенных пунктов	Под садоводство	13	13.0.2.1	509	1 341.16	683 940.52
35717	Респ. Северная Осетия - Алания, г. Владикавказ, СНО "Терек", сад 565	Владикавказ	15:09:0032401:766	0030020000000 Земли населенных пунктов	для садоводства	13	13.0.2.1	578	1 341.16	776 387.04
35718	Респ. Северная Осетия - Алания, г. Владикавказ, СНО "Терек", сад 620	Владикавказ	15:09:0032401:767	0030020000000 Земли населенных пунктов	Под садоводство	13	13.0.2.1	559	1 341.16	751 564.52
35719	Респ. Северная Осетия - Алания, г. Владикавказ, СНО "Терек", сад 416	Владикавказ	15:09:0032401:769	0030020000000 Земли населенных пунктов	Для садоводства или огородничества	13	13.0.2.1	557	1 341.16	748 875.96
35720	Респ. Северная Осетия - Алания, г. Владикавказ, СНО "Терек", сад 87	Владикавказ	15:09:0032401:77	0030020000000 Земли населенных пунктов	Под садоводство	13	13.0.2.1	479	1 341.16	643 435.66
35721	Республика Северная Осетия-Алания, г Владикавказ, снт Терек, д 453	Владикавказ	15:09:0032401:770	0030020000000 Земли населенных пунктов	для садоводства или огородничества	13	13.0.2.1	582	1 341.16	782 187.36
35722	Респ. Северная Осетия - Алания, г. Владикавказ, СНО "Терек", дом участок № 422	Владикавказ	15:09:0032401:771	0030020000000 Земли населенных пунктов	Под садоводство	13	13.0.2.1	668	1 341.16	897 495.84
35723	Респ. Северная Осетия - Алания, г. Владикавказ, СНО "Терек", сад 419	Владикавказ	15:09:0032401:772	0030020000000 Земли населенных пунктов	для садоводства или огородничества	13	13.0.2.1	536	1 341.16	720 140.24
35724	Респ. Северная Осетия - Алания, г. Владикавказ, СНО "Терек", сад 471	Владикавказ	15:09:0032401:773	0030020000000 Земли населенных пунктов	Под садоводство	13	13.0.2.1	603	1 341.16	810 221.64
35725	Респ. Северная Осетия - Алания, г. Владикавказ, СНО "Терек", сад 190	Владикавказ	15:09:0032401:774	0030020000000 Земли населенных пунктов	Под садоводство	13	13.0.2.1	582	1 341.16	782 187.36
35726	Респ. Северная Осетия - Алания, г. Владикавказ, СНО "Терек", сад 470	Владикавказ	15:09:0032401:775	0030020000000 Земли населенных пунктов	Под садоводство	13	13.0.2.1	675	1 341.16	907 845.00
35727	Респ. Северная Осетия - Алания, г. Владикавказ, СНО "Терек", сад 594 "а"	Владикавказ	15:09:0032401:776	0030020000000 Земли населенных пунктов	Под садоводство	13	13.0.2.1	420	1 341.16	564 214.80
35728	Респ. Северная Осетия - Алания, г. Владикавказ, СНО "Терек", сад 580	Владикавказ	15:09:0032401:777	0030020000000 Земли населенных пунктов	Под садоводство	13	13.0.2.1	444	1 341.16	596 919.12
35729	Респ. Северная Осетия - Алания, г. Владикавказ, СНО "Терек", сад 154	Владикавказ	15:09:0032401:778	0030020000000 Земли населенных пунктов	Под садоводство	13	13.0.2.1	361	1 341.16	485 357.28
35730	Респ. Северная Осетия - Алания, г. Владикавказ, СНО "Терек", сад 577	Владикавказ	15:09:0032401:779	0030020000000 Земли населенных пунктов	Под садоводство	13	13.0.2.1	570	1 341.16	766 064.80
35731	Респ. Северная Осетия - Алания, г. Владикавказ, СНО "Терек", участок №88	Владикавказ	15:09:0032401:78	0030020000000 Земли населенных пунктов	Для садоводства	13	13.0.2.1	455	1 341.16	611 290.80
35732	Респ. Северная Осетия - Алания, г. Владикавказ, СНО "Терек", сад 39	Владикавказ	15:09:0032401:780	0030020000000 Земли населенных пунктов	Под садоводство	13	13.0.2.1	413	1 341.16	555 059.08
35733	Респ. Северная Осетия - Алания, г. Владикавказ, СНО "Терек", сад 689	Владикавказ	15:09:0032401:781	0030020000000 Земли населенных пунктов	Под садоводство	13	13.0.2.1	542	1 341.16	728 788.16
35734	Респ. Северная Осетия - Алания, г. Владикавказ, СНО "Терек", сад 544	Владикавказ	15:09:0032401:782	0030020000000 Земли населенных пунктов	для садоводства	13	13.0.2.1	646	1 341.16	868 167.36
35735	Респ. Северная Осетия - Алания, г. Владикавказ, СНО "Терек", сад 290	Владикавказ	15:09:0032401:783	0030020000000 Земли населенных пунктов	для садоводства или огородничества	13	13.0.2.1	480	1 341.16	645 292.80
35736	Респ. Северная Осетия - Алания, г. Владикавказ, СНО "Терек", сад 706	Владикавказ	15:09:0032401:784	0030020000000 Земли населенных пунктов	для садоводства	13	13.0.2.1	112	1 341.16	150 627.36
35737	Респ. Северная Осетия - Алания, г. Владикавказ, СНО "Терек", сад 425	Владикавказ	15:09:0032401:785	0030020000000 Земли населенных пунктов	Под садоводство	13	13.0.2.1	661	1 341.16	812 865.92
35738	Респ. Северная Осетия - Алания, г. Владикавказ, СНО "Терек", сад 712	Владикавказ	15:09:0032401:786	0030020000000 Земли населенных пунктов	Под садоводство	13	13.0.2.1	562	1 341.16	767 187.36
35739	Респ. Северная Осетия - Алания, г. Владикавказ, пр-кт Коста. 9	Владикавказ	15:09:0032401:787	0030020000000 Земли населенных пунктов	Строительство военного городка «Жилой дом»	2	02.0.5.0	1 926	1 342.04	2 569 167.84
35740	Респ. Северная Осетия - Алания, г. Владикавказ, СНО "Терек", сад 1	Владикавказ	15:09:0032401:789	0030020000000 Земли населенных пунктов	для садоводства	13	13.0.2.1	600	1 341.16	806 886.00
35741	Респ. Северная Осетия - Алания, г. Владикавказ, СНО "Терек", сад 89	Владикавказ	15:09:0032401:79	0030020000000 Земли населенных пунктов	Под садоводство	13	13.0.2.1	388	1 341.16	521 858.24
35742	Респ. Северная Осетия - Алания, г. Владикавказ, СНО "Терек", участок №3	Владикавказ	15:09:0032401:790	0030020000000 Земли населенных пунктов	Для садоводства	13	13.0.2.1	509	1 341.16	684 430.44
35743	Респ. Северная Осетия - Алания, г. Владикавказ, СНО "Терек", сад №61	Владикавказ	15:09:0032401:791	0030020000000 Земли населенных пунктов	Под садоводство	13	13.0.2.1	514	1 341.16	691 062.72
35744	Респ. Северная Осетия - Алания, г. Владикавказ, СНО "Терек", сад 5	Владикавказ	15:09:0032401:792	0030020000000 Земли населенных пунктов	Под садоводство	13	13.0.2.1	496	1 341.16	666 862.08
35745	Респ. Северная Осетия - Алания, г. Владикавказ, СНО "Терек", участок №6	Владикавказ	15:09:0032401:793	0030020000000 Земли населенных пунктов	Для садоводства	13	13.0.2.1	486	1 341.16	653 117.28
35746	Респ. Северная Осетия - Алания, г. Владикавказ, СНО "Терек", участок №7	Владикавказ	15:09:0032401:794	0030020000000 Земли населенных пунктов	Для садоводства	13	13.0.2.1	484	1 341.16	650 427.84
35747	Респ. Северная Осетия - Алания, г. Владикавказ, СНО "Терек", дом 8	Владикавказ	15:09:0032401:795	0030020000000 Земли населенных пунктов	Для садоводства	13	13.0.2.1	514	1 341.16	691 062.72
35748	Респ. Северная Осетия - Алания, г. Владикавказ, СНО "Терек", участок №742	Владикавказ	15:09:0032401:799	0030020000000 Земли населенных пунктов	Коллективное садоводство	13	13.0.2.1	445	1 341.16	598 293.60
35749	Респ. Северная Осетия - Алания, г. Владикавказ, СНО "Терек", участок №10	Владикавказ	15:09:0032401:8	0030020000000 Земли населенных пунктов	Для садоводства	13	13.0.2.1	460	1 341.16	618 350.40
35750	Респ. Северная Осетия - Алания, г. Владикавказ, СНО "Терек", сад №45	Владикавказ	15:09:0032401:800	0030020000000 Земли населенных пунктов	Под садоводство	13	13.0.2.1	456	1 341.16	613 082.88
35751	Респ. Северная Осетия - Алания, г. Владикавказ, СНО "Терек", сад №46	Владикавказ	15:09:0032401:801	0030020000000 Земли населенных пунктов	Под садоводство	13	13.0.2.1	358	1 341.16	481 140.24
35752	Респ. Северная Осетия - Алания, г. Владикавказ, СНО "Терек", участок №17	Владикавказ	15:09:0032401:802	0030020000000 Земли населенных пунктов	под садоводство	13	13.0.2.1	564	1 341.16	758 266.72
35753	Республика Северная Осетия - Алания, г. Владикавказ, СНО "Терек", участок №10	Владикавказ	15:09:0032401:803	0030020000000 Земли населенных пунктов	Для садоводства	13	13.0.2.1	518	1 341.16	696 775.04
35754	Респ. Северная Осетия - Алания, г. Владикавказ, СНО "Терек", участок 20	Владикавказ	15:09:0032401:805	0030020000000 Земли населенных пунктов	Для садоводства	13	13.0.2.1	492	1 341.16	661 164.96
35755	Республика Северная Осетия-Алания, г. Владикавказ, пр. Коста, 9. садоводческое некоммерческое объединение "Терек". участок № 21	Владикавказ	15:09:0032401:806	0030020000000 Земли населенных пунктов	Для садоводства	13	13.0.2.1	513	1 341.16	689 718.24

№ пп	Местоположение ЗУ	Район	Кадастровый номер ЗУ	Категория земель	Разрешенное использование по документу	Код вида разрешенного использования (в соответствии с классификатором видов разрешенного использования земельных участков)	Вид использования объектов недвижимости	Площадь	УПКС	КС
35756	Респ. Северная Осетия - Алания, г. Владикавказ, СНО "Терек", участок №22	Владикавказ	15:09:0032401:807	003002000000 Земли населенных пунктов	Под садоводство	13	13.021	487	1 341.16	654 763.76
35757	Респ. Северная Осетия - Алания, г. Владикавказ, СНО "Терек", дом участок № 29	Владикавказ	15:09:0032401:811	003002000000 Земли населенных пунктов	Для садоводства	13	13.021	410	1 341.16	551 276.60
35758	Респ. Северная Осетия - Алания, г. Владикавказ, СНО "Терек", сад №31	Владикавказ	15:09:0032401:812	003002000000 Земли населенных пунктов	под садоводство	13	13.021	426	1 341.16	572 736.66
35759	Респ. Северная Осетия - Алания, г. Владикавказ, СНО "Терек", сад №32	Владикавказ	15:09:0032401:813	003002000000 Земли населенных пунктов	Под садоводство	13	13.021	426	1 341.16	572 736.66
35760	Респ. Северная Осетия - Алания, г. Владикавказ, СНО "Терек", участок №30	Владикавказ	15:09:0032401:814	003002000000 Земли населенных пунктов	Под садоводство	13	13.021	667	1 341.16	894 814.76
35761	Респ. Северная Осетия - Алания, г. Владикавказ, пр. Коста. 9. Садоводческое некоммерческое объединение "Терек". участок №34	Владикавказ	15:09:0032401:815	003002000000 Земли населенных пунктов	Под садоводство	13	13.021	809	1 341.16	1 085 022.32
35762	Респ. Северная Осетия - Алания, г. Владикавказ, СНО "Терек", участок №35	Владикавказ	15:09:0032401:816	003002000000 Земли населенных пунктов	Под садоводство	13	13.021	386	1 341.16	518 369.26
35763	Респ. Северная Осетия - Алания, г. Владикавказ, СНО "Терек", дом сад №36	Владикавказ	15:09:0032401:817	003002000000 Земли населенных пунктов	под садоводство	13	13.021	733	1 341.16	595 654.64
35764	Респ. Северная Осетия - Алания, г. Владикавказ, СНО "Терек", сад №37	Владикавказ	15:09:0032401:818	003002000000 Земли населенных пунктов	Под садоводство	13	13.021	487	1 341.16	653 564.76
35765	Респ. Северная Осетия - Алания, г. Владикавказ, СНО "Терек", участок 38	Владикавказ	15:09:0032401:819	003002000000 Земли населенных пунктов	Для садоводства	13	13.021	408	1 341.16	548 547.84
35766	Респ. Северная Осетия - Алания, г. Владикавказ, СНО "Терек", сад 91	Владикавказ	15:09:0032401:82	003002000000 Земли населенных пунктов	под садоводство	13	13.021	500	1 341.16	672 240.00
35767	Респ. Северная Осетия - Алания, г. Владикавказ, СНО "Терек", участок №40	Владикавказ	15:09:0032401:821	003002000000 Земли населенных пунктов	Под садоводство	13	13.021	405	1 341.16	544 511.30
35768	Респ. Северная Осетия - Алания, г. Владикавказ, СНО "Терек", участок №41	Владикавказ	15:09:0032401:822	003002000000 Земли населенных пунктов	Под садоводство	13	13.021	466	1 341.16	626 269.26
35769	Респ. Северная Осетия - Алания, г. Владикавказ, СНО "Терек", участок №42	Владикавказ	15:09:0032401:823	003002000000 Земли населенных пунктов	Под садоводство	13	13.021	430	1 341.16	577 770.66
35770	Северная Осетия - Алания респ, г. Владикавказ, пр. Коста. 9. Садоводческое некоммерческое объединение "Терек", участок №43	Владикавказ	15:09:0032401:824	003002000000 Земли населенных пунктов	Для садоводства	13	13.021	464	1 341.16	623 838.72
35771	Северная Осетия - Алания респ, г Владикавказ, СНО "Терек", сад №44	Владикавказ	15:09:0032401:825	003002000000 Земли населенных пунктов	Для коллективного садоводства	13	13.021	436	1 341.16	586 193.76
35772	Респ. Северная Осетия - Алания, г. Владикавказ, СНО "Терек", сад №45	Владикавказ	15:09:0032401:826	003002000000 Земли населенных пунктов	Под садоводство	13	13.021	400	1 341.16	537 864.00
35773	Респ. Северная Осетия - Алания, г. Владикавказ, СНО "Терек", участок №61	Владикавказ	15:09:0032401:827	003002000000 Земли населенных пунктов	Для садоводства	13	13.021	418	1 341.16	561 972.04
35774	Респ. Северная Осетия - Алания, г. Владикавказ, СНО "Терек", участок №62	Владикавказ	15:09:0032401:828	003002000000 Земли населенных пунктов	Под садоводство	13	13.021	426	1 341.16	572 736.66
35775	Респ. Северная Осетия - Алания, г. Владикавказ, СНО "Терек", сад 92	Владикавказ	15:09:0032401:83	003002000000 Земли населенных пунктов	Под садоводство	13	13.021	555	1 341.16	746 186.30
35776	Респ. Северная Осетия - Алания, г. Владикавказ, СНО "Терек", участок № 56	Владикавказ	15:09:0032401:831	003002000000 Земли населенных пунктов	Для садоводства	13	13.021	426	1 341.16	572 736.66
35777	Респ. Северная Осетия - Алания, г. Владикавказ, СНО "Терек", сад №58	Владикавказ	15:09:0032401:832	003002000000 Земли населенных пунктов	Под садоводство	13	13.021	456	1 341.16	613 082.86
35778	Респ. Северная Осетия - Алания, г. Владикавказ, СНО "Терек", участок №59	Владикавказ	15:09:0032401:833	003002000000 Земли населенных пунктов	Под садоводство	13	13.021	444	1 341.16	596 949.12
35779	Респ. Северная Осетия - Алания, г. Владикавказ, СНО "Терек", участок 61	Владикавказ	15:09:0032401:834	003002000000 Земли населенных пунктов	Для садоводства	13	13.021	458	1 341.16	615 771.64
35780	Респ. Северная Осетия - Алания, г. Владикавказ, СНО "Терек", сад №65	Владикавказ	15:09:0032401:835	003002000000 Земли населенных пунктов	Под садоводство	13	13.021	427	1 341.16	574 082.96
35781	Респ. Северная Осетия - Алания, г. Владикавказ, СНО "Терек", сад №66	Владикавказ	15:09:0032401:836	003002000000 Земли населенных пунктов	Под садоводство	13	13.021	460	1 341.16	618 460.40
35782	Респ. Северная Осетия - Алания, г. Владикавказ, СНО "Терек", участок №68	Владикавказ	15:09:0032401:838	003002000000 Земли населенных пунктов	Под садоводство	13	13.021	421	1 341.16	566 026.06
35783	Респ. Северная Осетия - Алания, г. Владикавказ, СНО "Терек", участок №69	Владикавказ	15:09:0032401:839	003002000000 Земли населенных пунктов	Для садоводства	13	13.021	422	1 341.16	567 370.56
35784	Респ. Северная Осетия - Алания, г. Владикавказ, СНО "Терек", сад №63	Владикавказ	15:09:0032401:84	003002000000 Земли населенных пунктов	Для садоводства	13	13.021	488	1 341.16	656 140.08
35785	Респ. Северная Осетия - Алания, г. Владикавказ, СНО "Терек", сад №71	Владикавказ	15:09:0032401:841	003002000000 Земли населенных пунктов	Под садоводство	13	13.021	464	1 341.16	623 838.72
35786	Респ. Северная Осетия - Алания, г. Владикавказ, СНО "Терек", участок №74	Владикавказ	15:09:0032401:843	003002000000 Земли населенных пунктов	Для садоводства	13	13.021	361	1 341.16	485 357.26
35787	Респ. Северная Осетия - Алания, г. Владикавказ, СНО "Терек", сад №75	Владикавказ	15:09:0032401:844	003002000000 Земли населенных пунктов	Для садоводства	13	13.021	392	1 341.16	527 036.16
35788	Респ. Северная Осетия - Алания, г. Владикавказ, СНО "Терек", участок №76	Владикавказ	15:09:0032401:845	003002000000 Земли населенных пунктов	Под садоводство	13	13.021	458	1 341.16	615 771.64
35789	Респ. Северная Осетия - Алания, г. Владикавказ	Владикавказ	15:09:0032401:846	003002000000 Земли населенных пунктов	Резервный земли	12	12.030	197 190	1.67	329 407.30
35790	Респ. Северная Осетия - Алания, г. Владикавказ, СНО "Терек", сад 202-203	Владикавказ	15:09:0032401:847	003002000000 Земли населенных пунктов	для садоводства или огородничества	13	13.021	698	1 341.16	938 117.68
35791	Респ. Северная Осетия - Алания, г. Владикавказ, СНО "Терек", сад 557	Владикавказ	15:09:0032401:848	003002000000 Земли населенных пунктов	Под садоводство	13	13.021	565	1 341.16	759 631.20
35792	Респ. Северная Осетия - Алания, г. Владикавказ, СНО "Терек", сад 583	Владикавказ	15:09:0032401:851	003002000000 Земли населенных пунктов	Под садоводство	13	13.021	601	1 341.16	808 042.66
35793	Российская Федерация, Республика Северная Осетия - Алания г. Владикавказ, пр-кт Коста, 9, СНО "Терек", сад 130	Владикавказ	15:09:0032401:852	003002000000 Земли населенных пунктов	Под садоводство	13	13.021	401	1 341.16	539 136.66
35794	Респ. Северная Осетия - Алания, г. Владикавказ, СНО "Терек", сад 246	Владикавказ	15:09:0032401:853	003002000000 Земли населенных пунктов	Под садоводство	13	13.021	405	1 341.16	544 511.30
35795	Респ. Северная Осетия - Алания, г. Владикавказ, СНО "Терек", сад 156	Владикавказ	15:09:0032401:854	003002000000 Земли населенных пунктов	Под садоводство	13	13.021	326	1 341.16	438 289.34
35796	Республика Северная Осетия-Алания, г Владикавказ, СНО Терек, д 538	Владикавказ	15:09:0032401:855	003002000000 Земли населенных пунктов	для садоводства или огородничества	13	13.021	646	1 341.16	868 778.24
35797	Респ. Северная Осетия - Алания, г. Владикавказ, СНО "Терек", сад 599	Владикавказ	15:09:0032401:856	003002000000 Земли населенных пунктов	Под садоводство	13	13.021	424	1 341.16	570 390.84
35798	Респ. Северная Осетия - Алания, г. Владикавказ, СНО "Терек", сад 144	Владикавказ	15:09:0032401:857	003002000000 Земли населенных пунктов	Под садоводство	13	13.021	562	1 341.16	756 231.96
35799	Российская Федерация, Республика Северная Осетия - Алания, г. Владикавказ, СНО Терек, сад 428	Владикавказ	15:09:0032401:858	003002000000 Земли населенных пунктов	Ведение садоводства	13	13.021	599	1 130.65	677 309.35
35800	Респ. Северная Осетия - Алания, г. Владикавказ, СНО "Терек", сад №458	Владикавказ	15:09:0032401:859	003002000000 Земли населенных пунктов	Под садоводство	13	13.021	509	1 341.16	767 009.12
35801	Респ. Северная Осетия - Алания, г. Владикавказ, сад 78	Владикавказ	15:09:0032401:860	003002000000 Земли населенных пунктов	Под садоводство	13	13.021	479	1 341.16	643 113.92
35802	Респ. Северная Осетия - Алания, г. Владикавказ, СНО "Терек", сад 258	Владикавказ	15:09:0032401:861	003002000000 Земли населенных пунктов	Под садоводство	13	13.021	335	1 341.16	450 190.60
35803	Респ. Северная Осетия - Алания, г. Владикавказ, СНО "Терек", сад 698	Владикавказ	15:09:0032401:862	003002000000 Земли населенных пунктов	Под садоводство	13	13.021	542	1 341.16	728 758.16
35804	Респ. Северная Осетия - Алания, г. Владикавказ, СНО "Терек", №644	Владикавказ	15:09:0032401:863	003002000000 Земли населенных пунктов	Для садоводства или огородничества	13	13.021	528	1 341.16	709 085.14
35805	Респ. Северная Осетия - Алания, г. Владикавказ, СНО "Терек", сад 90	Владикавказ	15:09:0032401:865	003002000000 Земли населенных пунктов	Для садоводства или огородничества	13	13.021	429	1 341.16	576 051.60
35806	Респ. Северная Осетия - Алания, г. Владикавказ, СНО "Терек", сад 116	Владикавказ	15:09:0032401:867	003002000000 Земли населенных пунктов	Под садоводство	13	13.021	360	1 341.16	519 932.40
35807	Респ. Северная Осетия - Алания, г. Владикавказ, СНО "Терек", сад 519	Владикавказ	15:09:0032401:868	003002000000 Земли населенных пунктов	Под садоводство	13	13.021	609	1 341.16	818 768.52
35808	Респ. Северная Осетия - Алания, г. Владикавказ, СНО "Терек", сад 80	Владикавказ	15:09:0032401:869	003002000000 Земли населенных пунктов	для садоводства	13	13.021	449	1 341.16	596 226.72
35809	Респ. Северная Осетия - Алания, г. Владикавказ, СНО "Терек", сад 124	Владикавказ	15:09:0032401:870	003002000000 Земли населенных пунктов	Под садоводство	13	13.021	474	1 341.16	636 645.84
35810	Респ. Северная Осетия - Алания, г. Владикавказ, СНО "Терек", сад 463	Владикавказ	15:09:0032401:871	003002000000 Земли населенных пунктов	Под садоводство	13	13.021	289	1 341.16	388 554.72
35811	Респ. Северная Осетия - Алания, г. Владикавказ, СНО "Терек", сад № 220	Владикавказ	15:09:0032401:872	003002000000 Земли населенных пунктов	Под садоводство	13	13.021	305	1 341.16	410 266.80
35812	Респ. Северная Осетия - Алания, г. Владикавказ, СНО "Терек", сад №335	Владикавказ	15:09:0032401:873	003002000000 Земли населенных пунктов	Под садоводство	13	13.021	429	1 341.16	576 781.92
35813	Респ. Северная Осетия - Алания, г. Владикавказ, СНО "Терек", сад 524	Владикавказ	15:09:0032401:874	003002000000 Земли населенных пунктов	Под садоводство	13	13.021	374	1 341.16	502 781.52
35814	Российская Федерация, Республика Северная Осетия-Алания, городской округ город Владикавказ, г. Владикавказ, пр. Коста, земельный участок 11Б	Владикавказ	15:09:0032401:875	003002000000 Земли населенных пунктов	Амбулаторно-поликлиническое обслуживание	3	03.040	680	3 963.83	2 646 761.10
35815	Респ. Северная Осетия - Алания, г. Владикавказ, СНО "Терек", участок 301	Владикавказ	15:09:0032401:876	003002000000 Земли населенных пунктов	Для садоводства	13	13.021	410	1 341.16	551 276.60
35816	Респ. Северная Осетия - Алания, г. Владикавказ, СНО "Терек", сад 598	Владикавказ	15:09:0032401:877	003002000000 Земли населенных пунктов	Под садоводство	13	13.021	297	1 341.16	399 110.52
35817	Респ. Северная Осетия - Алания, г. Владикавказ, СНО "Терек", сад 316	Владикавказ	15:09:0032401:878	003002000000 Земли населенных пунктов	Под садоводство	13	13.021	400	1 341.16	537 264.00
35818	Республика Северная Осетия-Алания, г Владикавказ, СНО "Терек", сад №181	Владикавказ	15:09:0032401:879	003002000000 Земли населенных пунктов	Под садоводство	13	13.021	412	1 341.16	553 475.76
35819	Респ. Северная Осетия - Алания, г. Владикавказ, СНО "Терек", участок 98	Владикавказ	15:09:0032401:88	003002000000 Земли населенных пунктов	Для садоводства	13	13.021	381	1 341.16	512 246.88
35820	Респ. Северная Осетия - Алания, г. Владикавказ, СНО "Терек", сад 269	Владикавказ	15:09:0032401:880	003002000000 Земли населенных пунктов	Для садоводства или огородничества	13	13.021	394	1 341.16	528 900.04
35821	Респ. Северная Осетия - Алания, г. Владикавказ, СНО "Терек", сад 563	Владикавказ	15:09:0032401:881	003002000000 Земли населенных пунктов	Под садоводство	13	13.021	575	1 341.16	772 161.80
35822	Респ. Северная Осетия - Алания, г. Владикавказ, СНО "Терек", сад 616	Владикавказ	15:09:0032401:882	003002000000 Земли населенных пунктов	Под садоводство	13	13.021	539	1 341.16	723 617.72
35823	Респ. Северная Осетия - Алания, г. Владикавказ, СНО "Терек", сад 639	Владикавказ	15:09:0032401:883	003002000000 Земли населенных пунктов	Под садоводство	13	13.021	375	1 341.16	503 535.52
35824	Респ. Северная Осетия - Алания, г. Владикавказ, СНО "Терек", сад 431	Владикавказ	15:09:0032401:885	003002000000 Земли населенных пунктов	Под садоводство	13	13.021	410	1 341.16	550 476.60
35825	Респ. Северная Осетия - Алания, г. Владикавказ, СНО "Терек", сад 679	Владикавказ	15:09:0032401:886	003002000000 Земли населенных пунктов	Под садоводство	13	13.021	549	1 341.16	736 119.72
35826	Респ. Северная Осетия - Алания, г. Владикавказ, СНО "Терек", сад 463 "а"	Владикавказ	15:09:0032401:888	003002000000 Земли населенных пунктов	Для садоводства или огородничества	13	13.021	267	1 341.16	358 476.16
35827	Респ. Северная Осетия - Алания, г. Владикавказ, сад 97	Владикавказ	15:09:0032401:889	003002000000 Земли населенных пунктов	под садоводство	13	13.021	418	1 341.16	561 092.64
35828	Республика Северная Осетия-Алания, г Владикавказ, СНО Терек, д 100	Владикавказ	15:09:0032401:89	003002000000 Земли населенных пунктов	Под садоводство	13	13.021	429	1 341.16	576 781.92
35829	Респ. Северная Осетия - Алания, г. Владикавказ, СНО "Терек", сад № 266	Владикавказ	15:09:0032401:890	003002000000 Земли населенных пунктов	Под садоводство	13	13.021	484	1 341.16	649 290.72
35830	Респ. Северная Осетия - Алания, г. Владикавказ, СНО "Терек", сад №267	Владикавказ	15:09:0032401:891	003002000000 Земли населенных пунктов	Под садоводство	13	13.021	434	1 341.16	582 945.92
35831	Респ. Северная Осетия - Алания, г. Владикавказ, СНО "Терек", сад 663	Владикавказ	15:09:0032401:893	003002000000 Земли населенных пунктов	Под садоводство	13	13.021	590	1 341.16	793 243.20
35832	Респ. Северная Осетия - Алания, г. Владикавказ, СНО "Терек", сад 209	Владикавказ	15:09:0032401:894	003002000000 Земли населенных пунктов	Под садоводство	13	13.021	373	1 341.16	501 181.04

№ пп	Местоположение ЗУ	Район	Кадастровый номер ЗУ	Категория земель	Разрешенное использование по документу	Код вида разрешенного использования (в соответствии с классификатором видов разрешенного использования земельных участков)	Вид использования объектов недвижимости	Площадь	УПКС	КС
35833	Респ. Северная Осетия - Алания, г. Владикавказ, СНО "Терек", участок 662	Владикавказ	15:09:0032401:895	0030020000000 Земли населенных пунктов	под садоводство	13	13.0.2.1	554	1.341.18	741 841.92
35834	Респ. Северная Осетия - Алания, г. Владикавказ, СНО "Терек", сад 562	Владикавказ	15:09:0032401:896	0030020000000 Земли населенных пунктов	Под садоводство	13	13.0.2.1	547	1.341.18	719 263.56
35835	Респ. Северная Осетия - Алания, г. Владикавказ, СНО "Терек", участок 402а	Владикавказ	15:09:0032401:897	0030020000000 Земли населенных пунктов	Для садоводства	13	13.0.2.1	285	1.341.18	381 176.80
35836	Респ. Северная Осетия - Алания, г. Владикавказ, СНО "Терек", сад "556"а"756	Владикавказ	15:09:0032401:898	0030020000000 Земли населенных пунктов	Под садоводство	13	13.0.2.1	672	1.341.18	903 190.56
35837	Респ. Северная Осетия - Алания, г. Владикавказ, СНО "Терек", участок 472	Владикавказ	15:09:0032401:899	0030020000000 Земли населенных пунктов	Для садоводства	13	13.0.2.1	410	1.341.18	549 786.80
35838	Респ. Северная Осетия - Алания, г. Владикавказ, СНО "Терек", сад №101	Владикавказ	15:09:0032401:90	0030020000000 Земли населенных пунктов	Для садоводства	13	13.0.2.1	474	1.341.18	501 180.00
35839	Респ. Северная Осетия - Алания, г. Владикавказ, СНО "Терек", сад №592	Владикавказ	15:09:0032401:900	0030020000000 Земли населенных пунктов	Для садоводства	13	13.0.2.1	676	1.341.18	908 868.48
35840	Респ. Северная Осетия - Алания, г. Владикавказ, СНО "Терек", участок 361	Владикавказ	15:09:0032401:901	0030020000000 Земли населенных пунктов	Для садоводства	13	13.0.2.1	541	1.341.18	727 363.66
35841	Респ. Северная Осетия - Алания, г. Владикавказ, СНО "Терек", сад 533	Владикавказ	15:09:0032401:902	0030020000000 Земли населенных пунктов	Для садоводства	13	13.0.2.1	254	1.341.18	341 127.92
35842	Респ. Северная Осетия - Алания, г. Владикавказ, СНО "Терек", участок 586	Владикавказ	15:09:0032401:904	0030020000000 Земли населенных пунктов	Для садоводства	13	13.0.2.1	576	1.341.18	771 120.48
35843	Респ. Северная Осетия - Алания, г. Владикавказ, СНО "Терек", сад 379	Владикавказ	15:09:0032401:905	0030020000000 Земли населенных пунктов	под садоводство	13	13.0.2.1	551	1.341.18	738 868.48
35844	Респ. Северная Осетия - Алания, г. Владикавказ, СНО "Терек", участок 323	Владикавказ	15:09:0032401:906	0030020000000 Земли населенных пунктов	Для садоводства	13	13.0.2.1	395	1.341.18	530 369.60
35845	Респ. Северная Осетия - Алания, г. Владикавказ, СНО "Терек", сад №299	Владикавказ	15:09:0032401:907	0030020000000 Земли населенных пунктов	Под садоводство	13	13.0.2.1	466	1.341.18	625 179.68
35846	Респ. Северная Осетия - Алания, г. Владикавказ, СНО "Терек", участок 682	Владикавказ	15:09:0032401:908	0030020000000 Земли населенных пунктов	Для садоводства	13	13.0.2.1	541	1.341.18	727 363.66
35847	Респ. Северная Осетия - Алания, г. Владикавказ, СНО "Терек", сад №356	Владикавказ	15:09:0032401:909	0030020000000 Земли населенных пунктов	Под садоводство	13	13.0.2.1	560	1.341.18	779 796.80
35848	Республика Северная Осетия-Алания, г. Владикавказ, пр. Коста, 9. Садоводческое некоммерческое объединение "Терек", участок № 104	Владикавказ	15:09:0032401:91	0030020000000 Земли населенных пунктов	Под садоводство	13	13.0.2.1	646	1.341.18	868 534.08
35849	Респ. Северная Осетия - Алания, г. Владикавказ, СНО "Терек", участок 749	Владикавказ	15:09:0032401:910	0030020000000 Земли населенных пунктов	Для садоводства	13	13.0.2.1	600	1.341.18	806 688.00
35850	Респ. Северная Осетия - Алания, г. Владикавказ, СНО "Терек", участок 713	Владикавказ	15:09:0032401:911	0030020000000 Земли населенных пунктов	Под садоводство	13	13.0.2.1	563	1.341.18	756 242.24
35851	Респ. Северная Осетия - Алания, г. Владикавказ, СНО "Терек", сад №94-95	Владикавказ	15:09:0032401:912	0030020000000 Земли населенных пунктов	Под садоводство	13	13.0.2.1	726	1.341.18	976 392.48
35852	Респ. Северная Осетия - Алания, г. Владикавказ, СНО "Терек", участок № 168	Владикавказ	15:09:0032401:913	0030020000000 Земли населенных пунктов	Для садоводства	13	13.0.2.1	106	1.341.18	151 134.24
35853	Респ. Северная Осетия - Алания, г. Владикавказ, СНО "Терек", участок 708	Владикавказ	15:09:0032401:914	0030020000000 Земли населенных пунктов	Для садоводства	13	13.0.2.1	502	1.341.18	674 926.96
35854	Респ. Северная Осетия - Алания, г. Владикавказ, СНО "Терек", участок 709	Владикавказ	15:09:0032401:915	0030020000000 Земли населенных пунктов	под садоводство	13	13.0.2.1	494	1.341.18	664 174.32
35855	Респ. Северная Осетия - Алания, г. Владикавказ, СНО "Терек", участок 637	Владикавказ	15:09:0032401:916	0030020000000 Земли населенных пунктов	Для садоводства	13	13.0.2.1	556	1.341.18	749 164.00
35856	Респ. Северная Осетия - Алания, г. Владикавказ, СНО "Терек", участок 373	Владикавказ	15:09:0032401:917	0030020000000 Земли населенных пунктов	Для садоводства	13	13.0.2.1	581	1.341.18	781 132.88
35857	Северная Осетия - Алания респ. г. Владикавказ, СНО "Терек", сад № 216	Владикавказ	15:09:0032401:918	0030020000000 Земли населенных пунктов	Для садоводства	13	13.0.2.1	469	1.341.18	630 223.52
35858	Респ. Северная Осетия - Алания, г. Владикавказ, СНО "Терек", участок №217	Владикавказ	15:09:0032401:919	0030020000000 Земли населенных пунктов	Под садоводство	13	13.0.2.1	491	1.341.18	658 143.28
35859	Респ. Северная Осетия - Алания, г. Владикавказ, СНО "Терек", участок 498	Владикавказ	15:09:0032401:920	0030020000000 Земли населенных пунктов	под садоводство	13	13.0.2.1	542	1.341.18	726 756.16
35860	Респ. Северная Осетия - Алания, г. Владикавказ, СНО "Терек", участок 667	Владикавказ	15:09:0032401:921	0030020000000 Земли населенных пунктов	под садоводство	13	13.0.2.1	514	1.341.18	691 362.72
35861	Респ. Северная Осетия - Алания, г. Владикавказ, пр-кт Коста, дом 7 "з"	Владикавказ	15:09:0032401:922	0030020000000 Земли населенных пунктов	Жилой дом	13	02.0.1.0	116	1.341.18	155 [illegible]
35862	Респ. Северная Осетия - Алания, г. Владикавказ, СНО "Терек", сад № 704	Владикавказ	15:09:0032401:926	0030020000000 Земли населенных пунктов	под садоводство	13	13.0.2.1	557	1.341.18	746 874.56
35863	Респ. Северная Осетия - Алания, г. Владикавказ, СНО "Терек", дом участок № 360	Владикавказ	15:09:0032401:929	0030020000000 Земли населенных пунктов	Под садоводство	13	13.0.2.1	563	1.341.18	756 [illegible]20
35864	Республика Северная Осетия - Алания, г. Владикавказ, СНО "Терек", участок №102	Владикавказ	15:09:0032401:931	0030020000000 Земли населенных пунктов	Для садоводства	13	13.0.2.1	439	1.341.18	590 226.72
35865	Республика Северная Осетия-Алания, г Владикавказ, пр-кт Коста, 9, Садоводческое некоммерческое объединение "Терек", уч 248	Владикавказ	15:09:0032401:934	0030020000000 Земли населенных пунктов	Для садоводства	13	13.0.2.1	264	1.341.18	354 598.24
35866	Респ. Северная Осетия - Алания, г. Владикавказ, ул. СНО "Терек", дом сад №354	Владикавказ	15:09:0032401:937	0030020000000 Земли населенных пунктов	под садоводство	13	13.0.2.1	580	1.341.18	779 728.80
35867	Респ. Северная Осетия - Алания, г. Владикавказ, СНО "Терек", участок №108	Владикавказ	15:09:0032401:94	0030020000000 Земли населенных пунктов	Для садоводства	13	13.0.2.1	373	1.341.18	501 191.04
35868	Респ. Северная Осетия - Алания, г. Владикавказ, СНО "Терек", дом участок №139	Владикавказ	15:09:0032401:943	0030020000000 Земли населенных пунктов	для садоводство	13	13.0.2.1	360	1.341.18	483 [illegible]80
35869	Респ. Северная Осетия - Алания, г. Владикавказ, СНО "Терек", дом участок №459	Владикавказ	15:09:0032401:946	0030020000000 Земли населенных пунктов	Для садоводства	13	13.0.2.1	451	1.341.18	606 [illegible]48
35870	Респ. Северная Осетия - Алания, г. Владикавказ, СНО "Терек", сад №409	Владикавказ	15:09:0032401:95	0030020000000 Земли населенных пунктов	Под садоводство	13	13.0.2.1	497	1.341.18	667 756.56
35871	Респ. Северная Осетия - Алания, г. Владикавказ, СНО "Терек", участок №684	Владикавказ	15:09:0032401:957	0030020000000 Земли населенных пунктов	Под садоводство	13	13.0.2.1	543	1.341.18	729 [illegible]60
35872	Респ. Северная Осетия - Алания, г. Владикавказ, пр-кт СНО «Терек», участок № 110	Владикавказ	15:09:0032401:96	0030020000000 Земли населенных пунктов	Для садоводства	13	13.0.2.1	381	1.341.18	512 [illegible]6.88
35873	Респ. Северная Осетия - Алания, г. Владикавказ, СНО "Терек", дом сад №107	Владикавказ	15:09:0032401:961	0030020000000 Земли населенных пунктов	Для садоводства	13	13.0.2.1	434	1.341.18	474 601.44
35874	Респ. Северная Осетия - Алания, г. Владикавказ, СНО "Терек", сад №368	Владикавказ	15:09:0032401:962	0030020000000 Земли населенных пунктов	Для садоводства	13	13.0.2.1	574	1.341.18	770 [illegible]04
35875	Респ. Северная Осетия - Алания, г. Владикавказ, СНО «Терек» дом участок №508	Владикавказ	15:09:0032401:963	0030020000000 Земли населенных пунктов	Для садоводства	13	13.0.2.1	572	1.341.18	769 [illegible]56
35876	Северная Осетия - Алания респ. г. Владикавказ, СНО "Терек", сад №152	Владикавказ	15:09:0032401:965	0030020000000 Земли населенных пунктов	Для садоводства	13	13.0.2.1	462	1.341.18	621 [illegible]76
35877	Респ. Северная Осетия - Алания, г. Владикавказ, ул. СНО "Терек", участок №466	Владикавказ	15:09:0032401:966	0030020000000 Земли населенных пунктов	Для садоводства	13	13.0.2.1	499	1.341.18	671 [illegible]92
35878	Респ. Северная Осетия - Алания, г. Владикавказ, СНО "Терек", участок №146	Владикавказ	15:09:0032401:967	0030020000000 Земли населенных пунктов	Для садоводства	13	13.0.2.1	479	1.341.18	644 [illegible]72
35879	Респ. Северная Осетия - Алания, г. Владикавказ, СНО "Терек", сад № 287	Владикавказ	15:09:0032401:968	0030020000000 Земли населенных пунктов	Для садоводства	13	13.0.2.1	385	1.341.18	517 [illegible]60
35880	Респ. Северная Осетия - Алания, г. Владикавказ, СНО "Терек", участок № 253	Владикавказ	15:09:0032401:969	0030020000000 Земли населенных пунктов	Для садоводства	13	13.0.2.1	314	1.341.18	422 [illegible]72
35881	Респ. Северная Осетия - Алания, г. Владикавказ, СНО "Терек", сад 111	Владикавказ	15:09:0032401:97	0030020000000 Земли населенных пунктов	Для садоводства	13	13.0.2.1	454	1.341.18	610 [illegible]92
35882	Респ. Северная Осетия - Алания, г. Владикавказ, СНО "Терек", участок №142	Владикавказ	15:09:0032401:970	0030020000000 Земли населенных пунктов	Для садоводства	13	13.0.2.1	454	1.341.18	610 [illegible]92
35883	Респ. Северная Осетия - Алания, г. Владикавказ, СНО "Терек", участок №375	Владикавказ	15:09:0032401:971	0030020000000 Земли населенных пунктов	Для садоводства	13	13.0.2.1	577	1.341.18	775 [illegible]96
35884	Респ. Северная Осетия - Алания, г. Владикавказ, СНО "Терек", сад №775	Владикавказ	15:09:0032401:972	0030020000000 Земли населенных пунктов	Для садоводства	13	13.0.2.1	443	1.341.18	595 [illegible]64
35885	Респ. Северная Осетия - Алания, г. Владикавказ, СНО "Терек", участок №433	Владикавказ	15:09:0032401:973	0030020000000 Земли населенных пунктов	Для садоводства	13	13.0.2.1	440	1.341.18	591 [illegible]20
35886	Респ. Северная Осетия - Алания, г. Владикавказ, СНО "Терек", участок №504	Владикавказ	15:09:0032401:975	0030020000000 Земли населенных пунктов	Для коллективного садоводства	13	13.0.2.1	451	1.341.18	606 [illegible]48
35887	Респ. Северная Осетия - Алания, г. Владикавказ, СНО "Терек", участок №376	Владикавказ	15:09:0032401:976	0030020000000 Земли населенных пунктов	под садоводство	13	13.0.2.1	581	1.341.18	781 132.88
35888	Респ. Северная Осетия - Алания, г. Владикавказ, СНО "Терек", участок №460	Владикавказ	15:09:0032401:977	0030020000000 Земли населенных пунктов	Для садоводства	13	13.0.2.1	467	1.341.18	627 872.16
35889	Респ. Северная Осетия - Алания, г. Владикавказ, СНО "Терек", участок №57	Владикавказ	15:09:0032401:978	0030020000000 Земли населенных пунктов	Для садоводства	13	13.0.2.1	405	1.341.18	541 [illegible]60
35890	Респ. Северная Осетия - Алания, г. Владикавказ, СНО "Терек", сад №458	Владикавказ	15:09:0032401:979	0030020000000 Земли населенных пунктов	Для садоводства	13	13.0.2.1	469	1.341.18	315 144.32
35891	Республика Северная Осетия-Алания, г Владикавказ, пр-кт Коста. 9. Садоводческое некоммерческое объединение "Терек" сад № 112	Владикавказ	15:09:0032401:98	0030020000000 Земли населенных пунктов	коллективное садоводство	13	13.0.2.1	358	1.341.18	481 323.84
35892	Респ. Северная Осетия - Алания, г. Владикавказ, СНО "Терек", участок № 741	Владикавказ	15:09:0032401:982	0030020000000 Земли населенных пунктов	Для садоводства	13	13.0.2.1	461	1.341.18	619 [illegible]56
35893	Респ. Северная Осетия - Алания, г. Владикавказ, СНО "Терек", участок №418	Владикавказ	15:09:0032401:983	0030020000000 Земли населенных пунктов	Для садоводства	13	13.0.2.1	490	1.341.18	658 [illegible]20
35894	Респ. Северная Осетия - Алания, г. Владикавказ, СНО "Терек", участок №330	Владикавказ	15:09:0032401:984	0030020000000 Земли населенных пунктов	Для садоводства	13	13.0.2.1	577	1.341.18	1 [illegible]26
35895	Респ. Северная Осетия - Алания, г. Владикавказ, СНО "Терек", участок № 264	Владикавказ	15:09:0032401:985	0030020000000 Земли населенных пунктов	Для садоводства	13	13.0.2.1	337	1.341.18	479 [illegible]56
35896	Респ. Северная Осетия - Алания, г. Владикавказ, СНО "Терек", сад № "27 "п"	Владикавказ	15:09:0032401:986	0030020000000 Земли населенных пунктов	Для садоводства	13	13.0.2.1	753	1.341.18	1 [illegible]82.16
35897	Респ. Северная Осетия - Алания, г. Владикавказ, СНО "Терек", участок № 334	Владикавказ	15:09:0032401:987	0030020000000 Земли населенных пунктов	Для садоводства	13	13.0.2.1	405	1.341.18	667 [illegible]00
35898	Респ. Северная Осетия - Алания, г. Владикавказ, СНО "Терек", участок №652	Владикавказ	15:09:0032401:988	0030020000000 Земли населенных пунктов	Для садоводства	13	13.0.2.1	416	1.341.18	424 [illegible]08
35899	Респ. Северная Осетия - Алания, г. Владикавказ, СНО "Терек", участок №651	Владикавказ	15:09:0032401:989	0030020000000 Земли населенных пунктов	Для садоводства	13	13.0.2.1	600	1.341.18	806 688.00
35900	Респ. Северная Осетия - Алания, г. Владикавказ, СНО "Терек", сад № 185	Владикавказ	15:09:0032401:990	0030020000000 Земли населенных пунктов	Для садоводства	13	13.0.2.1	302	1.341.18	406 [illegible]96
35901	Респ. Северная Осетия - Алания, г. Владикавказ, СНО "Терек", участок № 753	Владикавказ	15:09:0032401:991	0030020000000 Земли населенных пунктов	Для садоводства	13	13.0.2.1	876	1.341.16	1 [illegible]44
35902	Респ. Северная Осетия - Алания, г. Владикавказ, СНО "Терек", участок №752	Владикавказ	15:09:0032401:992	0030020000000 Земли населенных пунктов	Для садоводства	13	13.0.2.1	400	1.341.16	537 [illegible]00
35903	Республика Северная Осетия-Алания, г Владикавказ, СНО Терек, участок 159	Владикавказ	15:09:0032401:993	0030020000000 Земли населенных пунктов	коллективного садоводства	13	13.0.2.1	379	1.341.18	509 [illegible]92
35904	Респ. Северная Осетия - Алания, г. Владикавказ, СНО "Терек", участок № 204	Владикавказ	15:09:0032401:994	0030020000000 Земли населенных пунктов	Для садоводства	13	13.0.2.1	362	1.341.18	486 [illegible]76
35905	Респ. Северная Осетия - Алания, г. Владикавказ, Садоводческое некоммерческое объединение "Терек", участок №370	Владикавказ	15:09:0032401:995	0030020000000 Земли населенных пунктов	под садоводство	13	13.0.2.1	530	1.341.18	729 [illegible]20
35906	Респ. Северная Осетия - Алания, г. Владикавказ, Садоводческое некоммерческое объединение "Терек", участок №693	Владикавказ	15:09:0032401:996	0030020000000 Земли населенных пунктов	Коллективное садоводство	13	13.0.2.1	440	1.341.18	597 [illegible]20
35907	Республика Северная Осетия-Алания, г. Владикавказ, пр-кт Коста. 5, садоводческое некоммерческое объединение "Металлург", сад № 1	Владикавказ	15:09:0032501:1	0030020000000 Земли населенных пунктов	Для садоводства	13	13.0.2.1	719	1.341.18	966 681.12

№ пп	Местоположение ЗУ	Район	Кадастровый номер ЗУ	Категория земель	Разрешенное использование по документу	Код вида разрешенного использования (в соответствии с классификатором видов разрешенного использования земельных участков)	Вид использования объектов недвижимости	Площадь	УПКС	КС
35908	Респ. Северная Осетия - Алания, г. Владикавказ, СНО "Металлург", сад 10	Владикавказ	15:09:0032501:10	003002000000 Земли населенных пунктов	для садоводства	13	13.021	619	1 341.16	830 239.32
35909	Российская Федерация, Республика Северная Осетия-Алания, городской округ город Владикавказ, г. Владикавказ, территория СНТ Металлург, земельный участок 166А	Владикавказ	15:09:0032501:1004	003002000000 Земли населенных пунктов	Для садоводства	13	13.021	166	1 341.16	222 672.64
35910	Республика Северная Осетия - Алания г.Владикавказ, СНО "Металлург"	Владикавказ	15:09:0032501:1005	003002000000 Земли населенных пунктов	Для садоводства	13	13.021	397	1 341.16	532 530.52
35911	Республ Северная Осетия-Алания, г.Владикавказ, СНО "Металлург"	Владикавказ	15:09:0032501:1007	003002000000 Земли населенных пунктов	Для садоводства	13	13.021	253	1 341.16	339 245.98
35912	Республика Северная Осетия-Алания, г.Владикавказ, СНО "Металлург"	Владикавказ	15:09:0032501:1008	003002000000 Земли населенных пунктов	Для садоводства	13	13.021	276	1 341.16	370 261.66
35913	Респ. Северная Осетия - Алания, г. Владикавказ, СНО "Металлург", сад 102	Владикавказ	15:09:0032501:101	003002000000 Земли населенных пунктов	для садоводства или огородничества	13	13.021	776	1 341.16	1 040 669.16
35914	Республика Северная Осетия - Алания, г. Владикавказ, СНО "Металлург"	Владикавказ	15:09:0032501:1010	003002000000 Земли населенных пунктов	Коллективное садоводство	13	13.021	300	1 341.16	402 348.00
35915	Республика Северная Осетия - Алания, г. Владикавказ, СНО "Металлург"	Владикавказ	15:09:0032501:1011	003002000000 Земли населенных пунктов	Коллективное садоводство	13	13.021	288	1 341.16	386 254.08
35916	Респ. Северная Осетия - Алания, г. Владикавказ, СНО "Металлург", сад 103	Владикавказ	15:09:0032501:102	003002000000 Земли населенных пунктов	Для садоводства или огородничества	13	13.021	575	1 341.16	771 426.00
35917	Российская Федерация, Республика Северная Осетия-Алания, г Владикавказ, СНО Металлург	Владикавказ	15:09:0032501:1025	003002000000 Земли населенных пунктов	коллективное садоводство	13	13.021	106	1 341.16	142 163.96
35918	Российская Федерация, Республика Северная Осетия-Алания, г Владикавказ, СНО Металлург	Владикавказ	15:09:0032501:1026	003002000000 Земли населенных пунктов	Для ведения садоводства	13	13.021	106	1 341.16	142 163.96
35919	Российская Федерация, Республика Северная Осетия-Алания, г Владикавказ, СНО Металлург	Владикавказ	15:09:0032501:1027	003002000000 Земли населенных пунктов	Под садоводство	13	13.021	387	1 341.16	523 313.76
35920	Российская Федерация, Республика Северная Осетия-Алания, г Владикавказ, СНО Металлург	Владикавказ	15:09:0032501:1028	003002000000 Земли населенных пунктов	Под садоводство	13	13.021	169	1 341.16	227 217.32
35921	Респ. Северная Осетия - Алания, г. Владикавказ, СНО "Металлург", сад 104	Владикавказ	15:09:0032501:103	003002000000 Земли населенных пунктов	Для садоводства или огородничества	13	13.021	590	1 341.16	791 234.20
35922	Российская Федерация, Республика Северная Осетия - Алания, г. Владикавказ, СНО "Металлург"	Владикавказ	15:09:0032501:1033	003002000000 Земли населенных пунктов	Коллективное садоводство	13	13.021	307	1 341.16	412 755.36
35923	Российская Федерация, Республика Северная Осетия - Алания, г. Владикавказ, СНО "Металлург"	Владикавказ	15:09:0032501:1034	003002000000 Земли населенных пунктов	Коллективное садоводство	13	13.021	302	1 341.16	406 032.96
35924	Респ. Северная Осетия - Алания, г. Владикавказ, СНО "Металлург", сад 106	Владикавказ	15:09:0032501:104	003002000000 Земли населенных пунктов	для садоводства или огородничества	13	13.021	859	1 341.16	1 153 119.32
35925	Российская Федерация, Республика Северная Осетия - Алания, г. Владикавказ, СНО "Металлург"	Владикавказ	15:09:0032501:1042	003002000000 Земли населенных пунктов	Коллективное садоводство	13	13.021	375	1 341.16	503 505.00
35926	Российская Федерация, Республика Северная Осетия - Алания, г. Владикавказ, СНО "Металлург", участок № 401	Владикавказ	15:09:0032501:1043	003002000000 Земли населенных пунктов	Коллективное садоводство	13	13.021	98	1 341.16	131 579.04
35927	Респ. Северная Осетия - Алания, г. Владикавказ, СНО "Металлург", сад 107	Владикавказ	15:09:0032501:105	003002000000 Земли населенных пунктов	Под садоводство	13	13.021	595	1 341.16	798 865.60
35928	Российская Федерация, Республика Северная Осетия - Алания, г. Владикавказ, СНО "Металлург"	Владикавказ	15:09:0032501:1051	003002000000 Земли населенных пунктов	Для садоводства или огородничества	13	13.021	600	1 341.16	804 876.00
35929	Российская Федерация, Республика Северная Осетия - Алания, г. Владикавказ, СНО "Металлург"	Владикавказ	15:09:0032501:1052	003002000000 Земли населенных пунктов	Для садоводства или огородничества	13	13.021	600	1 341.16	804 876.00
35930	Российская Федерация, Республика Северная Осетия - Алания, г. Владикавказ, тер. СНО Металлург	Владикавказ	15:09:0032501:1059	003002000000 Земли населенных пунктов	Для садоводства	13	13.021	1 185	1 341.16	1 589 130.15
35931	Респ. Северная Осетия - Алания, г. Владикавказ, СНО "Металлург", сад № 108	Владикавказ	15:09:0032501:106	003002000000 Земли населенных пунктов	коллективное садоводство	13	13.021	563	1 341.16	756 812.24
35932	Респ. Северная Осетия - Алания, г. Владикавказ, СНО "Металлург", участок №109	Владикавказ	15:09:0032501:107	003002000000 Земли населенных пунктов	Для садоводства	13	13.021	517	1 341.16	1 064 426.56
35933	Респ. Северная Осетия - Алания, г. Владикавказ, СНО "Металлург", дом участок №110	Владикавказ	15:09:0032501:108	003002000000 Земли населенных пунктов	Для садоводства	13	13.021	419	1 341.16	562 225.52
35934	Российская Федерация, Республика Северная Осетия - Алания, г. Владикавказ, СНО "Металлург", участок № 111	Владикавказ	15:09:0032501:109	003002000000 Земли населенных пунктов	Под садоводство	13	13.021	500	1 341.16	669 915.00
35935	Респ. Северная Осетия - Алания, г. Владикавказ, СНО "Металлург", участок № 11	Владикавказ	15:09:0032501:11	003002000000 Земли населенных пунктов	Под садоводство	13	13.021	621	1 341.16	831 922.08
35936	Респ. Северная Осетия - Алания, г. Владикавказ, СНО "Металлург", сад № 112	Владикавказ	15:09:0032501:110	003002000000 Земли населенных пунктов	Для садоводства	13	13.021	503	1 341.16	674 274.48
35937	Респ. Северная Осетия - Алания, г. Владикавказ, СНО "Металлург", сад 114	Владикавказ	15:09:0032501:112	003002000000 Земли населенных пунктов	Под садоводство	13	13.021	294	1 341.16	394 277.52
35938	Респ. Северная Осетия - Алания, г. Владикавказ, СНО "Металлург", сад 114 "а"	Владикавказ	15:09:0032501:113	003002000000 Земли населенных пунктов	Под садоводство	13	13.021	297	1 341.16	309 310.56
35939	Респ. Северная Осетия - Алания, г. Владикавказ, ул. СНО "Металлург", сад № 116	Владикавказ	15:09:0032501:115	003002000000 Земли населенных пунктов	под садоводство	13	13.021	581	1 341.16	778 176.52
35940	Респ. Северная Осетия - Алания, г. Владикавказ, ул. Садоводческое некоммерческое объединение "Металлург", участок 117	Владикавказ	15:09:0032501:116	003002000000 Земли населенных пунктов	Для садоводства	13	13.021	581	1 341.16	778 176.52
35941	Республика Северная Осетия-Алания, г Владикавказ, снт Металлург, д 118	Владикавказ	15:09:0032501:117	003002000000 Земли населенных пунктов	коллективное садоводство	13	13.021	600	1 341.16	806 688.00
35942	Респ. Северная Осетия - Алания, г. Владикавказ, СНО "Металлург", дом участок №120	Владикавказ	15:09:0032501:119	003002000000 Земли населенных пунктов	под садоводство	13	13.021	586	1 341.16	787 865.28
35943	Респ. Северная Осетия - Алания, г. Владикавказ, СНО "Металлург", сад 12	Владикавказ	15:09:0032501:12	003002000000 Земли населенных пунктов	Под садоводство	13	13.021	661	1 341.16	888 731.28
35944	Респ. Северная Осетия - Алания, г. Владикавказ, СНО "Металлург", сад №121	Владикавказ	15:09:0032501:120	003002000000 Земли населенных пунктов	Коллективное садоводство	13	13.021	800	1 341.16	1 075 440.00
35945	Респ. Северная Осетия - Алания, г. Владикавказ, СНО "Металлург" сад 122	Владикавказ	15:09:0032501:121	003002000000 Земли населенных пунктов	Коллективное садоводство	13	13.021	299	1 341.16	401 929.20
35946	Респ. Северная Осетия - Алания, г. Владикавказ, СНО "Металлург", сад 123	Владикавказ	15:09:0032501:122	003002000000 Земли населенных пунктов	Под садоводство	13	13.021	591	1 341.16	794 856.36
35947	Республика Северная Осетия-Алания, г. Владикавказ, пр. Коста 5, садоводческое некоммерческое объединение "Металлург", сад № 124	Владикавказ	15:09:0032501:123	003002000000 Земли населенных пунктов	Для коллективного садоводства	13	13.021	585	1 341.16	786 520.60
35948	Респ. Северная Осетия - Алания, г. Владикавказ, Садоводческое некоммерческое объединение "Металлург", сад 125-126	Владикавказ	15:09:0032501:124	003002000000 Земли населенных пунктов	Под садоводство	13	13.021	884	1 341.16	1 188 841.92
35949	Респ. Северная Осетия - Алания, г. Владикавказ, СНО "Металлург", сад № 127	Владикавказ	15:09:0032501:125	003002000000 Земли населенных пунктов	Коллективное садоводство	13	13.021	567	1 341.16	762 354.28
35950	Респ. Северная Осетия - Алания, г. Владикавказ, СНО "Металлург", сад 128	Владикавказ	15:09:0032501:126	003002000000 Земли населенных пунктов	Для садоводства	13	13.021	552	1 341.16	742 152.96
35951	Респ. Северная Осетия - Алания, г. Владикавказ, СНО "Металлург", участок № 129	Владикавказ	15:09:0032501:127	003002000000 Земли населенных пунктов	Под садоводство	13	13.021	575	1 341.16	773 076.00
35952	Респ. Северная Осетия - Алания, г. Владикавказ, СНО "Металлург", участок №130	Владикавказ	15:09:0032501:128	003002000000 Земли населенных пунктов	Под садоводство	13	13.021	562	1 341.16	755 987.92
35953	Респ. Северная Осетия - Алания, г. Владикавказ, СНО "Металлург", сад 13	Владикавказ	15:09:0032501:13	003002000000 Земли населенных пунктов	Под садоводство	13	13.021	496	1 341.16	667 551.04
35954	Респ. Северная Осетия - Алания, г. Владикавказ, СНО «Металлург» дом участок №132	Владикавказ	15:09:0032501:130	003002000000 Земли населенных пунктов	Для садоводства	13	13.021	849	1 341.16	1 141 119.32
35955	Респ. Северная Осетия - Алания, г. Владикавказ, СНО "Металлург", сад 133	Владикавказ	15:09:0032501:131	003002000000 Земли населенных пунктов	Для садоводства	13	13.021	550	1 341.16	739 164.00
35956	Респ. Северная Осетия - Алания, г. Владикавказ, СНО "Металлург", дом участок № 135	Владикавказ	15:09:0032501:133	003002000000 Земли населенных пунктов	Для садоводства	13	13.021	905	1 341.16	1 216 005.80
35957	Респ. Северная Осетия - Алания, г. Владикавказ, СНО "Металлург", сад 136	Владикавказ	15:09:0032501:134	003002000000 Земли населенных пунктов	Для садоводства или огородничества	13	13.021	565	1 341.16	759 512.68
35958	Республика Северная Осетия-Алания, г Владикавказ, СНО Металлург, д 137	Владикавказ	15:09:0032501:135	003002000000 Земли населенных пунктов	под садоводство	13	13.021	563	1 341.16	756 812.24
35959	Респ. Северная Осетия - Алания, г. Владикавказ, СНО "Металлург", участок № 138/139	Владикавказ	15:09:0032501:136	003002000000 Земли населенных пунктов	Под садоводство	13	13.021	548	1 341.16	736 775.68
35960	Респ. Северная Осетия - Алания, г. Владикавказ, СНО "Металлург", сад № 140	Владикавказ	15:09:0032501:137	003002000000 Земли населенных пунктов	Под садоводство	13	13.021	774	1 341.16	1 040 532
35961	Респ. Северная Осетия - Алания, г. Владикавказ, СНО "Металлург", сад 141	Владикавказ	15:09:0032501:138	003002000000 Земли населенных пунктов	под садоводство	13	13.021	600	1 341.16	806 688.00
35962	Респ. Северная Осетия - Алания, г. Владикавказ, СНО "Металлург", дом участок №142	Владикавказ	15:09:0032501:139	003002000000 Земли населенных пунктов	под садоводство	13	13.021	571	1 341.16	767 658.08
35963	Респ. Северная Осетия - Алания, г. Владикавказ, СНО "Металлург", сад №143	Владикавказ	15:09:0032501:140	003002000000 Земли населенных пунктов	под садоводство	13	13.021	849	1 341.16	1 141 119.32
35964	Республика Северная Осетия-Алания, г Владикавказ, снт Металлург, д 144	Владикавказ	15:09:0032501:141	003002000000 Земли населенных пунктов	Для ведения гражданами садоводства и огородничества	13	13.021	665	1 341.16	894 079.20
35965	Респ. Северная Осетия - Алания, г. Владикавказ, пр-кт СНО «Металлург», дом участок № 145	Владикавказ	15:09:0032501:142	003002000000 Земли населенных пунктов	Для садоводства	13	13.021	574	1 341.16	771 487.68
35966	Респ. Северная Осетия - Алания, г. Владикавказ, СНО «Металлург», сад № 146	Владикавказ	15:09:0032501:143	003002000000 Земли населенных пунктов	Для садоводства	13	13.021	590	1 341.16	793 234.20
35967	Респ. Северная Осетия - Алания, г. Владикавказ, СНО "Металлург", сад 147	Владикавказ	15:09:0032501:144	003002000000 Земли населенных пунктов	Для садоводства	13	13.021	542	1 341.16	728 430.24
35968	Респ. Северная Осетия - Алания, г. Владикавказ, СНО "Металлург", сад № 148	Владикавказ	15:09:0032501:145	003002000000 Земли населенных пунктов	Для садоводства	13	13.021	550	1 341.16	739 164.00
35969	Респ. Северная Осетия - Алания, г. Владикавказ, СНО "Металлург", участок № 149	Владикавказ	15:09:0032501:146	003002000000 Земли населенных пунктов	Под садоводство	13	13.021	666	1 341.16	895 425.36
35970	Респ. Северная Осетия - Алания, г. Владикавказ, СНО "Металлург", дом сад №150	Владикавказ	15:09:0032501:147	003002000000 Земли населенных пунктов	Для садоводства	13	13.021	657	1 341.16	883 313.76
35971	Респ. Северная Осетия - Алания, г. Владикавказ, СНО "Металлург", сад 151	Владикавказ	15:09:0032501:148	003002000000 Земли населенных пунктов	Под садоводство	13	13.021	545	1 341.16	732 807.64
35972	Респ. Северная Осетия - Алания, г. Владикавказ, СНО "Металлург", участок № 152	Владикавказ	15:09:0032501:149	003002000000 Земли населенных пунктов	Под садоводство	13	13.021	586	1 341.16	787 865.28
35973	Респ. Северная Осетия - Алания, г. Владикавказ, СНО "Металлург", сад № 15	Владикавказ	15:09:0032501:15	003002000000 Земли населенных пунктов	под садоводство	13	13.021	664	1 341.16	892 744.72
35974	Респ. Северная Осетия - Алания, г. Владикавказ, СНО "Металлург", сад 153	Владикавказ	15:09:0032501:150	003002000000 Земли населенных пунктов	Под садоводство	13	13.021	572	1 341.16	769 312.56
35975	Респ. Северная Осетия - Алания, г. Владикавказ, ул. СНО "Металлург", дом сад № 154	Владикавказ	15:09:0032501:151	003002000000 Земли населенных пунктов	под садоводство	13	13.021	518	1 341.16	696 352.64
35976	Респ. Северная Осетия - Алания, г. Владикавказ, СНО "Металлург", сад 156	Владикавказ	15:09:0032501:153	003002000000 Земли населенных пунктов	под садоводство	13	13.021	583	1 341.16	783 831.64
35977	Респ. Северная Осетия - Алания, г. Владикавказ, СНО "Металлург", сад 157	Владикавказ	15:09:0032501:154	003002000000 Земли населенных пунктов	для садоводства и огородничества	13	13.021	583	1 341.16	783 831.64

№ пп	Местоположение ЗУ	Район	Кадастровый номер ЗУ	Категория земель	Разрешенное использование по документу	Код вида разрешенного использования (в соответствии с классификатором видов разрешенного использования земельных участков)	Вид использования объектов недвижимости	Площадь	УПКС	КС
35978	Республика Северная Осетия-Алания, г Владикавказ, СНО Металлург, д 158	Владикавказ	15:09:0032501:155	003002000000 Земли населенных пунктов	Под садоводство	13	13.021	596	1 344,48	801 110,08
35979	Респ. Северная Осетия - Алания, г. Владикавказ, СНО "Металлург", сад 159	Владикавказ	15:09:0032501:156	003002000000 Земли населенных пунктов	для садоводства или огородничества	13	13.021	577	1 344,48	775 763,96
35980	Республика Северная Осетия-Алания, г Владикавказ, снт Металлург, д 160	Владикавказ	15:09:0032501:157	003002000000 Земли населенных пунктов	коллективное садоводство	13	13.021	600	1 344,48	806 688,00
35981	Респ. Северная Осетия - Алания, г. Владикавказ, СНО "Металлург", сад 161	Владикавказ	15:09:0032501:158	003002000000 Земли населенных пунктов	Под садоводство	13	13.021	566	1 344,48	760 875,68
35982	Респ. Северная Осетия - Алания, г. Владикавказ, СНО "Металлург", сад №162-163	Владикавказ	15:09:0032501:159	003002000000 Земли населенных пунктов	Под садоводство	13	13.021	550	1 344,48	739 464,00
35983	Респ. Северная Осетия - Алания, г. Владикавказ, СНО "Металлург", сад №16	Владикавказ	15:09:0032501:16	003002000000 Земли населенных пунктов	Под садоводство	13	13.021	591	1 344,48	794 567,68
35984	Республика Северная Осетия-Алания, г Владикавказ, снт Металлург, уч 164	Владикавказ	15:09:0032501:160	003002000000 Земли населенных пунктов	Коллективное садоводство	13	13.021	585	1 344,48	786 520,80
35985	Республика Северная Осетия-Алания, г Владикавказ, СНО Металлург, д 165	Владикавказ	15:09:0032501:161	003002000000 Земли населенных пунктов	Под садоводство	13	13.021	567	1 344,48	762 320,16
35986	Респ. Северная Осетия - Алания, г. Владикавказ, СНО "Металлург", сад 169	Владикавказ	15:09:0032501:165	003002000000 Земли населенных пунктов	для садоводства или огородничества	13	13.021	325	1 344,48	436 956,00
35987	Респ. Северная Осетия - Алания, г. Владикавказ, СНО "Металлург", сад 172	Владикавказ	15:09:0032501:168	003002000000 Земли населенных пунктов	для садоводства или огородничества	13	13.021	553	1 344,48	743 597,44
35988	Респ. Северная Осетия - Алания, г. Владикавказ, СНО "Металлург", сад 17	Владикавказ	15:09:0032501:17	003002000000 Земли населенных пунктов	Под садоводство	13	13.021	575	1 344,48	773 076,00
35989	Респ. Северная Осетия - Алания, г. Владикавказ, СНО "Металлург", сад 174	Владикавказ	15:09:0032501:170	003002000000 Земли населенных пунктов	Под садоводство	13	13.021	548	1 344,48	736 819,84
35990	Республика Северная Осетия-Алания, г Владикавказ, снт Металлург, уч 175	Владикавказ	15:09:0032501:171	003002000000 Земли населенных пунктов	Под садоводство	13	13.021	566	1 344,48	760 875,68
35991	Респ. Северная Осетия - Алания, г. Владикавказ, СНО "Металлург", сад №177	Владикавказ	15:09:0032501:173	003002000000 Земли населенных пунктов	Под садоводство	13	13.021	557	1 344,48	748 427,36
35992	Северная Осетия - Алания респ, г Владикавказ, пр. Коста, 5. Садоводческое некоммерческое объединение "Металлург", участок № 178	Владикавказ	15:09:0032501:174	003002000000 Земли населенных пунктов	Коллективное садоводство	13	13.021	323	1 344,48	434 267,04
35993	Республика Северная Осетия-Алания, г. Владикавказ, пр-кт Коста, 5. Садоводческое некоммерческое объединение "Металлург", сад № 180	Владикавказ	15:09:0032501:176	003002000000 Земли населенных пунктов	Для коллективного садоводства	13	13.021	440	1 344,48	591 571,20
35994	Респ. Северная Осетия - Алания, г. Владикавказ, СНО "Металлург", участок №181	Владикавказ	15:09:0032501:178	003002000000 Земли населенных пунктов	под садоводство	13	13.021	621	1 344,48	834 922,08
35995	Респ. Северная Осетия - Алания, г. Владикавказ, СНО "Металлург", дом участок №182	Владикавказ	15:09:0032501:179	003002000000 Земли населенных пунктов	Для садоводства	13	13.021	553	1 344,48	743 597,44
35996	Республика Северная Осетия-Алания, г Владикавказ, СНО Металлург, д 18	Владикавказ	15:09:0032501:18	003002000000 Земли населенных пунктов	Под садоводство	13	13.021	570	1 344,48	766 353,60
35997	Респ. Северная Осетия - Алания, г. Владикавказ, СНО "Металлург", сад 184	Владикавказ	15:09:0032501:181	003002000000 Земли населенных пунктов	Под садоводство	13	13.021	596	1 344,48	801 110,08
35998	Респ. Северная Осетия - Алания, г. Владикавказ, СНО "Металлург", сад 185	Владикавказ	15:09:0032501:182	003002000000 Земли населенных пунктов	для садоводства	13	13.021	600	1 344,48	806 688,00
35999	Респ. Северная Осетия - Алания, г. Владикавказ, СНО "Металлург", сад 186	Владикавказ	15:09:0032501:183	003002000000 Земли населенных пунктов	Под садоводство	13	13.021	586	1 344,48	787 805,28
36000	Респ. Северная Осетия - Алания, г. Владикавказ, СНО "Металлург", сад 187	Владикавказ	15:09:0032501:184	003002000000 Земли населенных пунктов	для садоводства	13	13.021	543	1 344,48	730 352,64
36001	Республика Северная Осетия-Алания, г Владикавказ, СНО Металлург, пр Коста 5, сад №188	Владикавказ	15:09:0032501:185	003002000000 Земли населенных пунктов	для садоводства	13	13.021	600	1 344,48	806 688,00
36002	Респ. Северная Осетия - Алания, г. Владикавказ, СНО "Металлург", сад 189	Владикавказ	15:09:0032501:186	003002000000 Земли населенных пунктов	Под садоводство	13	13.021	474	1 344,48	637 283,52
36003	Респ. Северная Осетия - Алания, г. Владикавказ, СНО "Металлург", сад №190	Владикавказ	15:09:0032501:187	003002000000 Земли населенных пунктов	Под садоводство	13	13.021	658	1 344,48	884 660,64
36004	Северная Осетия - Алания респ, г Владикавказ, пр-кт Коста, 5. Садоводческое некоммерческое объединение "Металлург" сад №191	Владикавказ	15:09:0032501:188	003002000000 Земли населенных пунктов	Для коллективного садоводства	13	13.021	629	1 344,48	845 677,92
36005	Респ. Северная Осетия - Алания, г. Владикавказ, СНО "Металлург", сад № 193	Владикавказ	15:09:0032501:190	003002000000 Земли населенных пунктов	под садоводство	13	13.021	593	1 344,48	797 276,64
36006	Респ. Северная Осетия - Алания, г. Владикавказ, СНО "Металлург", сад №194	Владикавказ	15:09:0032501:191	003002000000 Земли населенных пунктов	Под садоводство	13	13.021	589	1 344,48	791 896,72
36007	Респ. Северная Осетия - Алания, г. Владикавказ, СНО "Металлург", сад 195	Владикавказ	15:09:0032501:192	003002000000 Земли населенных пунктов	для ведения коллективного садоводства	13	13.021	576	1 344,48	774 420,48
36008	Республика Северная Осетия-Алания, г Владикавказ, снт Металлург, уч 196	Владикавказ	15:09:0032501:193	003002000000 Земли населенных пунктов	коллективное садоводство	13	13.021	600	1 344,48	806 688,00
36009	Северная Осетия - Алания респ, г. Владикавказ, Проспект Коста, 5. садоводческое некоммерческое объединение "Металлург", сад №197	Владикавказ	15:09:0032501:194	003002000000 Земли населенных пунктов	Для коллективного садоводства	13	13.021	613	1 344,48	824 166,24
36010	Респ. Северная Осетия - Алания, г. Владикавказ, СНО "Металлург", сад 198	Владикавказ	15:09:0032501:195	003002000000 Земли населенных пунктов	Под садоводство	13	13.021	607	1 344,48	816 089,36
36011	Респ. Северная Осетия - Алания, г. Владикавказ, СНО "Металлург", сад 199	Владикавказ	15:09:0032501:196	003002000000 Земли населенных пунктов	Под садоводство	13	13.021	523	1 344,48	703 164,24
36012	Респ. Северная Осетия - Алания, г. Владикавказ, СНО "Металлург", сад 200	Владикавказ	15:09:0032501:197	003002000000 Земли населенных пунктов	Для садоводства или огородничества	13	13.021	534	1 344,48	717 952,32
36013	Респ. Северная Осетия - Алания, г. Владикавказ, СНО "Металлург", сад 201	Владикавказ	15:09:0032501:198	003002000000 Земли населенных пунктов	Под садоводство	13	13.021	653	1 344,48	877 945,44
36014	Респ. Северная Осетия - Алания, г. Владикавказ, Садоводческое некоммерческое объединение "Металлург", сад 202	Владикавказ	15:09:0032501:199	003002000000 Земли населенных пунктов	Под садоводство	13	13.021	649	1 344,48	872 567,52
36015	Респ. Северная Осетия - Алания, г. Владикавказ, СНО "Металлург", сад 2	Владикавказ	15:09:0032501:2	003002000000 Земли населенных пунктов	Под садоводство	13	13.021	706	1 344,48	949 292,88
36016	Респ. Северная Осетия - Алания, г. Владикавказ, СНО "Металлург", сад №203	Владикавказ	15:09:0032501:200	003002000000 Земли населенных пунктов	Под садоводство	13	13.021	600	1 344,48	806 688,00
36017	Респ. Северная Осетия - Алания, г. Владикавказ, СНО "Металлург", участок №204	Владикавказ	15:09:0032501:201	003002000000 Земли населенных пунктов	Для садоводства	13	13.021	644	1 344,48	865 845,12
36018	Респ. Северная Осетия - Алания, г. Владикавказ, СНО "Металлург", дом участок № 205	Владикавказ	15:09:0032501:202	003002000000 Земли населенных пунктов	Для садоводства	13	13.021	674	1 344,48	906 179,52
36019	Респ. Северная Осетия - Алания, г. Владикавказ, СНО "Металлург", сад № 206	Владикавказ	15:09:0032501:203	003002000000 Земли населенных пунктов	Для садоводства	13	13.021	660	1 344,48	887 356,80
36020	Респ. Северная Осетия - Алания, г. Владикавказ, СНО "Металлург", сад 208	Владикавказ	15:09:0032501:205	003002000000 Земли населенных пунктов	Под садоводство	13	13.021	649	1 344,48	872 567,52
36021	Респ. Северная Осетия - Алания, г. Владикавказ, СНО "Металлург", участок №209	Владикавказ	15:09:0032501:206	003002000000 Земли населенных пунктов	Для садоводства	13	13.021	665	1 344,48	894 079,20
36022	Респ. Северная Осетия - Алания, г. Владикавказ, СНО "Металлург", участок №210	Владикавказ	15:09:0032501:207	003002000000 Земли населенных пунктов	под садоводство	13	13.021	551	1 344,48	740 906,88
36023	Респ. Северная Осетия - Алания, г. Владикавказ, СНО "Металлург", дом сад № 211	Владикавказ	15:09:0032501:208	003002000000 Земли населенных пунктов	Под садоводство	13	13.021	531	1 344,48	713 916,96
36024	Респ. Северная Осетия - Алания, г. Владикавказ, СНО "Металлург", сад № 211а	Владикавказ	15:09:0032501:209	003002000000 Земли населенных пунктов	Под садоводство	13	13.021	500	1 344,48	672 240,00
36025	Республика Северная Осетия-Алания, г Владикавказ, пр-кт Коста, 5, СНО Металлург, уч 212	Владикавказ	15:09:0032501:210	003002000000 Земли населенных пунктов	коллективное садоводство	13	13.021	589	1 344,48	791 868,72
36026	Респ. Северная Осетия - Алания, г. Владикавказ, СНО "Металлург", сад 213	Владикавказ	15:09:0032501:211	003002000000 Земли населенных пунктов	Под садоводство	13	13.021	597	1 344,48	802 654,56
36027	Республика Северная Осетия-Алания, г Владикавказ, снт Металлург, 214	Владикавказ	15:09:0032501:212	003002000000 Земли населенных пунктов	для коллективного садоводства	13	13.021	580	1 344,48	779 798,40
36028	Респ. Северная Осетия - Алания, г. Владикавказ, СНО "Металлург", участок 215	Владикавказ	15:09:0032501:213	003002000000 Земли населенных пунктов	Под садоводство	13	13.021	609	1 344,48	818 766,32
36029	Респ. Северная Осетия - Алания, г. Владикавказ, СНО "Металлург", участок № 216	Владикавказ	15:09:0032501:214	003002000000 Земли населенных пунктов	для садоводства	13	13.021	654	1 344,48	879 209,92
36030	Респ. Северная Осетия - Алания, г. Владикавказ, СНО "Металлург", участок 217	Владикавказ	15:09:0032501:215	003002000000 Земли населенных пунктов	Под садоводство	13	13.021	628	1 344,48	843 990,24
36031	Респ. Северная Осетия - Алания, г. Владикавказ, СНО "Металлург", сад 218	Владикавказ	15:09:0032501:216	003002000000 Земли населенных пунктов	Под садоводство	13	13.021	589	1 344,48	791 868,72
36032	Респ. Северная Осетия - Алания, г. Владикавказ, СНО "Металлург", участок № 219	Владикавказ	15:09:0032501:217	003002000000 Земли населенных пунктов	Для садоводства	13	13.021	640	1 344,48	860 467,20
36033	Респ. Северная Осетия - Алания, г. Владикавказ, СНО "Металлург", сад 220	Владикавказ	15:09:0032501:218	003002000000 Земли населенных пунктов	Под садоводство	13	13.021	581	1 344,48	781 142,88
36034	Республика Северная Осетия-Алания, г Владикавказ, СНО Металлург, д 221	Владикавказ	15:09:0032501:219	003002000000 Земли населенных пунктов	Под садоводство	13	13.021	576	1 344,48	774 420,48
36035	Респ. Северная Осетия - Алания, г. Владикавказ, Садоводческое некоммерческое объединение "Металлург", сад 222	Владикавказ	15:09:0032501:221	003002000000 Земли населенных пунктов	Под садоводство	13	13.021	577	1 344,48	775 763,96
36036	Северная Осетия - Алания респ, г. Владикавказ, пр-кт Коста, 5. садоводческое некоммерческое объединение "Металлург", сад №224	Владикавказ	15:09:0032501:222	003002000000 Земли населенных пунктов	коллективное садоводство	13	13.021	311	1 344,48	418 133,28
36037	Респ. Северная Осетия - Алания, г. Владикавказ, СНО "Металлург", сад 225	Владикавказ	15:09:0032501:223	003002000000 Земли населенных пунктов	Под садоводство	13	13.021	600	1 344,48	806 688,00
36038	Респ. Северная Осетия - Алания, г. Владикавказ, СНО "Металлург", сад 226	Владикавказ	15:09:0032501:224	003002000000 Земли населенных пунктов	Под садоводство	13	13.021	605	1 344,48	813 410,40
36039	Респ. Северная Осетия - Алания, г. Владикавказ, СНО "Металлург", участок №227	Владикавказ	15:09:0032501:225	003002000000 Земли населенных пунктов	Для садоводства	13	13.021	592	1 344,48	795 972,16
36040	Респ. Северная Осетия - Алания, г. Владикавказ, СНО "Металлург", сад 230	Владикавказ	15:09:0032501:228	003002000000 Земли населенных пунктов	Под садоводство	13	13.021	545	1 344,48	732 781,60
36041	Республика Северная Осетия-Алания, г Владикавказ, пр-кт Коста, 5, Садоводческое некоммерческое объединение "Металлург", сад № 231	Владикавказ	15:09:0032501:23	003002000000 Земли населенных пунктов	Для коллективного садоводства	13	13.021	683	1 344,48	918 279,84
36042	Респ. Северная Осетия - Алания, г. Владикавказ, СНО "Металлург", сад 234	Владикавказ	15:09:0032501:232	003002000000 Земли населенных пунктов	Под садоводство	13	13.021	573	1 344,48	770 456,04
36043	Респ. Северная Осетия - Алания, г. Владикавказ, СНО "Металлург", сад №235	Владикавказ	15:09:0032501:233	003002000000 Земли населенных пунктов	Коллективное садоводство	13	13.021	566	1 344,48	760 875,68
36044	Респ. Северная Осетия - Алания, г. Владикавказ, СНО "Металлург", участок №236	Владикавказ	15:09:0032501:234	003002000000 Земли населенных пунктов	Для садоводства	13	13.021	574	1 344,48	771 781,52
36045	Респ. Северная Осетия - Алания, г. Владикавказ, пр-кт Коста, Садоводческое некоммерческое объединение "Металлург", сад №237	Владикавказ	15:09:0032501:235	003002000000 Земли населенных пунктов	под садоводство	13	13.021	575	1 344,48	773 076,00
36046	Респ. Северная Осетия - Алания, г. Владикавказ, СНО "Металлург", участок № 238	Владикавказ	15:09:0032501:236	003002000000 Земли населенных пунктов	Для коллективного садоводства	13	13.021	588	1 344,48	790 534,24
36047	Респ. Северная Осетия - Алания, г. Владикавказ, СНО "Металлург", сад № 239	Владикавказ	15:09:0032501:237	003002000000 Земли населенных пунктов	коллективное садоводство	13	13.021	510	1 344,48	685 684,80
36048	Респ. Северная Осетия - Алания, г. Владикавказ, СНО "Металлург", сад 240	Владикавказ	15:09:0032501:238	003002000000 Земли населенных пунктов	Под садоводство	13	13.021	514	1 344,48	691 062,72
36049	Респ. Северная Осетия - Алания, г. Владикавказ, СНО "Металлург", участок 241	Владикавказ	15:09:0032501:239	003002000000 Земли населенных пунктов	Для садоводства	13	13.021	582	1 344,48	782 187,36

№ пп	Местоположение ЗУ	Район	Кадастровый номер ЗУ	Категория земель	Разрешенное использование по документу	Код вида разрешенного использования (в соответствии с классификатором видов разрешенного использования земельных участков)	Вид использования объектов недвижимости	Площадь	УПКС	КС
36050	Респ. Северная Осетия - Алания, г. Владикавказ, СНО "Металлург", сад 24	Владикавказ	15:09:0032501:24	003002000000 Земли населенных пунктов	Под садоводство	13	13.021	570	1 344,48	766 353,60
36051	Северная Осетия - Алания респ, г Владикавказ, пр-кт Коста, 5. Садоводческое некоммерческое объединение "Металлург", сад № 242.	Владикавказ	15:09:0032501:240	003002000000 Земли населенных пунктов	коллективное садоводство	13	13.021	550	1 344,48	739 464,00
36052	Респ. Северная Осетия - Алания, г. Владикавказ, Садоводческое некоммерческое объединение "Металлург",участок № 243	Владикавказ	15:09:0032501:241	003002000000 Земли населенных пунктов	Для садоводства	13	13.021	521	1 344,48	700 474,08
36053	Респ. Северная Осетия - Алания, г. Владикавказ, пр-кт Коста СНО "Металлург", сад №244	Владикавказ	15:09:0032501:242	003002000000 Земли населенных пунктов	коллективное садоводство	13	13.021	600	1 344,48	806 688,00
36054	Респ. Северная Осетия - Алания, г. Владикавказ, СНО "Металлург", дом участок 245	Владикавказ	15:09:0032501:243	003002000000 Земли населенных пунктов	Под садоводство	13	13.021	510	1 344,48	685 684,80
36055	Респ. Северная Осетия - Алания, г. Владикавказ, СНО "Металлург", дом сад № 246	Владикавказ	15:09:0032501:244	003002000000 Земли населенных пунктов	Для садоводства	13	13.021	583	1 344,48	783 831,84
36056	Респ. Северная Осетия - Алания, г. Владикавказ, СНО "Металлург", сад 247	Владикавказ	15:09:0032501:245	003002000000 Земли населенных пунктов	для садоводства или огородничества	13	13.021	600	1 344,48	806 688,00
36057	Респ. Северная Осетия - Алания, г. Владикавказ, СНО "Металлург", сад № 248	Владикавказ	15:09:0032501:246	003002000000 Земли населенных пунктов	под садоводство	13	13.021	609	1 344,48	818 788,32
36058	Респ. Северная Осетия - Алания, г. Владикавказ, СНО "Металлург", сад №249	Владикавказ	15:09:0032501:247	003002000000 Земли населенных пунктов	Для садоводства	13	13.021	620	1 344,48	833 577,60
36059	Респ. Северная Осетия - Алания, г. Владикавказ, СНО "Металлург", дом участок №250	Владикавказ	15:09:0032501:248	003002000000 Земли населенных пунктов	Для садоводства	13	13.021	615	1 344,48	826 855,20
36060	Респ. Северная Осетия - Алания, г. Владикавказ, СНО "Металлург", сад 25	Владикавказ	15:09:0032501:25	003002000000 Земли населенных пунктов	Под садоводство	13	13.021	582	1 344,48	782 487,36
36061	Респ. Северная Осетия - Алания, г. Владикавказ, СНО "Металлург", сад №252	Владикавказ	15:09:0032501:250	003002000000 Земли населенных пунктов	для садоводства	13	13.021	537	1 344,48	721 985,76
36062	Республика Северная Осетия-Алания, г. Владикавказ, пр-кт Коста, 5. Садоводческое некоммерческое объединение "Металлург", сад № 253	Владикавказ	15:09:0032501:251	003002000000 Земли населенных пунктов	коллективное садоводство	13	13.021	300	1 344,48	403 344,00
36063	Респ. Северная Осетия - Алания, г. Владикавказ, СНО "Металлург", сад №254	Владикавказ	15:09:0032501:252	003002000000 Земли населенных пунктов	коллективное садоводство	13	13.021	329	1 344,48	442 333,92
36064	Респ. Северная Осетия - Алания, г. Владикавказ, СНО "Металлург", сад 256	Владикавказ	15:09:0032501:254	003002000000 Земли населенных пунктов	Под садоводство	13	13.021	544	1 344,48	731 397,12
36065	Респ. Северная Осетия - Алания, г. Владикавказ, СНО "Металлург", сад 257	Владикавказ	15:09:0032501:255	003002000000 Земли населенных пунктов	Под садоводство	13	13.021	546	1 344,48	734 086,08
36066	Респ. Северная Осетия - Алания, г. Владикавказ, СНО "Металлург", сад 258	Владикавказ	15:09:0032501:256	003002000000 Земли населенных пунктов	под садоводство	13	13.021	579	1 344,48	778 453,92
36067	Респ. Северная Осетия - Алания, г. Владикавказ, СНО "Металлург", дом участок № 260	Владикавказ	15:09:0032501:258	003002000000 Земли населенных пунктов	под садоводство	13	13.021	593	1 344,48	797 276,64
36068	Респ. Северная Осетия - Алания, г. Владикавказ, СНО "Металлург", дом сад № 261	Владикавказ	15:09:0032501:259	003002000000 Земли населенных пунктов	под садоводство	13	13.021	596	1 344,48	801 310,08
36069	Респ. Северная Осетия - Алания, г. Владикавказ, СНО "Металлург", сад 26	Владикавказ	15:09:0032501:26	003002000000 Земли населенных пунктов	Под садоводство	13	13.021	551	1 344,48	740 808,48
36070	Респ. Северная Осетия - Алания, г. Владикавказ, СНО "Металлург", участок №263	Владикавказ	15:09:0032501:261	003002000000 Земли населенных пунктов	Под садоводство	13	13.021	585	1 344,48	786 520,80
36071	Респ. Северная Осетия - Алания, г. Владикавказ, СНО "Металлург", сад 264	Владикавказ	15:09:0032501:262	003002000000 Земли населенных пунктов	Под садоводство	13	13.021	499	1 344,48	670 895,52
36072	Респ. Северная Осетия - Алания, г. Владикавказ, СНО "Металлург", участок № 265	Владикавказ	15:09:0032501:263	003002000000 Земли населенных пунктов	для садоводства	13	13.021	550	1 344,48	739 464,00
36073	Респ. Северная Осетия - Алания, г. Владикавказ, СНО "Металлург", участок № 266	Владикавказ	15:09:0032501:264	003002000000 Земли населенных пунктов	Под садоводство	13	13.021	582	1 344,48	782 487,36
36074	Респ. Северная Осетия - Алания, г. Владикавказ, СНО "Металлург", сад №268	Владикавказ	15:09:0032501:266	003002000000 Земли населенных пунктов	коллективное садоводство	13	13.021	286	1 344,48	384 521,28
36075	Респ. Северная Осетия - Алания, г. Владикавказ, ул. СНО "Металлург", участок № 271	Владикавказ	15:09:0032501:269	003002000000 Земли населенных пунктов	Для садоводства	13	13.021	539	1 344,48	724 674,72
36076	Респ. Северная Осетия - Алания, г. Владикавказ, Садоводческое некоммерческое объединение "Металлург". участок 27	Владикавказ	15:09:0032501:27	003002000000 Земли населенных пунктов	под садоводство	13	13.021	578	1 344,48	777 109,44
36077	Республика Северная Осетия-Алания, г Владикавказ, снт Металлург, д 272	Владикавказ	15:09:0032501:270	003002000000 Земли населенных пунктов	коллективное садоводство	13	13.021	438	1 344,48	588 882,24
36078	Респ. Северная Осетия - Алания, г. Владикавказ, СНО "Металлург", сад № 273	Владикавказ	15:09:0032501:271	003002000000 Земли населенных пунктов	Под садоводство	13	13.021	527	1 344,48	708 540,96
36079	Респ. Северная Осетия - Алания, г. Владикавказ, СНО "Металлург", сад 274	Владикавказ	15:09:0032501:272	003002000000 Земли населенных пунктов	Для садоводства	13	13.021	563	1 344,48	756 942,24
36080	Респ. Северная Осетия - Алания, г. Владикавказ, СНО "Металлург", сад 275	Владикавказ	15:09:0032501:273	003002000000 Земли населенных пунктов	Под садоводство	13	13.021	579	1 344,48	778 453,92
36081	Респ. Северная Осетия - Алания, г. Владикавказ, СНО "Металлург", сад 276	Владикавказ	15:09:0032501:274	003002000000 Земли населенных пунктов	Под садоводство	13	13.021	598	1 344,48	803 999,04
36082	Республика Северная Осетия-Алания, г. Владикавказ, пр-кт Коста, 5. Садоводческое некоммерческое объединение "Металлург". сад № 277	Владикавказ	15:09:0032501:275	003002000000 Земли населенных пунктов	Для коллективного садоводства	13	13.021	599	1 344,48	805 343,52
36083	Респ. Северная Осетия - Алания, г. Владикавказ, СНО "Металлург", сад №278	Владикавказ	15:09:0032501:276	003002000000 Земли населенных пунктов	под садоводство	13	13.021	600	1 344,48	806 688,00
36084	Респ. Северная Осетия - Алания, г. Владикавказ, СНО "Металлург", сад 279	Владикавказ	15:09:0032501:277	003002000000 Земли населенных пунктов	Под садоводство	13	13.021	600	1 344,48	806 688,00
36085	Респ. Северная Осетия - Алания, г. Владикавказ, Садоводческое некоммерческое объединение "Металлург", сад 281	Владикавказ	15:09:0032501:279	003002000000 Земли населенных пунктов	Под садоводство	13	13.021	634	1 344,48	852 400,32
36086	Респ. Северная Осетия - Алания, г. Владикавказ, СНО "Металлург", сад № 28	Владикавказ	15:09:0032501:28	003002000000 Земли населенных пунктов	Для садоводства	13	13.021	879	1 344,48	1 181 797,92
36087	Респ. Северная Осетия - Алания, г. Владикавказ, СНО "Металлург", участок 282	Владикавказ	15:09:0032501:280	003002000000 Земли населенных пунктов	Для садоводства	13	13.021	606	1 344,48	814 754,88
36088	Республика Северная Осетия-Алания, г Владикавказ, снт Металлург, сад № 283	Владикавказ	15:09:0032501:281	003002000000 Земли населенных пунктов	коллективное садоводство	13	13.021	300	1 344,48	403 344,00
36089	Республика Северная Осетия-Алания, г Владикавказ, пр. Коста,5, Садоводческое некоммерческое объединение "Металлург", сад №284	Владикавказ	15:09:0032501:282	003002000000 Земли населенных пунктов	коллективное садоводство	13	13.021	593	1 344,48	797 276,64
36090	Республика Северная Осетия-Алания, г. Владикавказ, пр-кт Коста, 5. Садоводческое некоммерческое объединение "Металлург". сад №285	Владикавказ	15:09:0032501:283	003002000000 Земли населенных пунктов	Для коллективного садоводства	13	13.021	581	1 344,48	781 142,88
36091	Респ. Северная Осетия - Алания, г. Владикавказ, СНО "Металлург", сад 286	Владикавказ	15:09:0032501:284	003002000000 Земли населенных пунктов	Под садоводство	13	13.021	653	1 344,48	877 945,44
36092	Респ. Северная Осетия - Алания, г. Владикавказ, СНО "Металлург", сад №287	Владикавказ	15:09:0032501:285	003002000000 Земли населенных пунктов	коллективное садоводство	13	13.021	552	1 344,48	742 152,96
36093	Респ. Северная Осетия - Алания, г. Владикавказ, СНО "Металлург", сад № 290	Владикавказ	15:09:0032501:288	003002000000 Земли населенных пунктов	Для садоводства	13	13.021	565	1 344,48	759 631,20
36094	Северная Осетия - Алания респ, г Владикавказ, пр-кт Коста, 5, Садоводческое некоммерческое объединение "Металлург", участок №291	Владикавказ	15:09:0032501:289	003002000000 Земли населенных пунктов	Коллективное садоводство	13	13.021	568	1 344,48	763 664,64
36095	Респ. Северная Осетия - Алания, г. Владикавказ, СНО "Металлург", сад 29	Владикавказ	15:09:0032501:29	003002000000 Земли населенных пунктов	Под садоводство	13	13.021	476	1 344,48	639 972,48
36096	Респ. Северная Осетия - Алания, г. Владикавказ, СНО "Металлург", сад 295	Владикавказ	15:09:0032501:292	003002000000 Земли населенных пунктов	Под садоводство	13	13.021	550	1 344,48	739 464,00
36097	Российская Федерация, Республика Северная Осетия - Алания, городской округ город Владикавказ, г Владикавказ, территория СНТ "Металлург", земельный участок 296	Владикавказ	15:09:0032501:293	003002000000 Земли населенных пунктов	под садоводство	13	13.021	583	1 344,48	783 831,84
36098	Республика Северная Осетия-Алания, г. Владикавказ, садоводческое некоммерческое объединение "Металлург", пр. Коста, 5, участок 297	Владикавказ	15:09:0032501:294	003002000000 Земли населенных пунктов	коллективное садоводство	13	13.021	577	1 344,48	775 764,96
36099	Респ. Северная Осетия - Алания, г. Владикавказ, СНО "Металлург", сад 298	Владикавказ	15:09:0032501:295	003002000000 Земли населенных пунктов	Под садоводство	13	13.021	540	1 344,48	726 019,20
36100	Северная Осетия - Алания респ, г. Владикавказ, СНО "Металлург", сад № 299	Владикавказ	15:09:0032501:296	003002000000 Земли населенных пунктов	Для коллективного садоводства	13	13.021	546	1 344,48	734 086,08
36101	Респ. Северная Осетия - Алания, г. Владикавказ, СНО "Металлург", сад № 300	Владикавказ	15:09:0032501:297	003002000000 Земли населенных пунктов	Под садоводство	13	13.021	518	1 344,48	696 440,64
36102	Респ. Северная Осетия - Алания, г. Владикавказ, СНО "Металлург", сад 301+302	Владикавказ	15:09:0032501:298	003002000000 Земли населенных пунктов	Для садоводства или огородничества	13	13.021	548	1 344,48	736 775,04
36103	Респ. Северная Осетия - Алания, г. Владикавказ, СНО "Металлург", сад № 4	Владикавказ	15:09:0032501:3	003002000000 Земли населенных пунктов	Под садоводство	13	13.021	650	1 344,48	873 912,00
36104	Республика Северная Осетия-Алания, г Владикавказ, пр-кт Коста. 5. Садоводческое некоммерческое объединение "Металлург", сад №30	Владикавказ	15:09:0032501:30	003002000000 Земли населенных пунктов	Для коллективного садоводства	13	13.021	457	1 344,48	614 427,36
36105	Респ. Северная Осетия - Алания, г. Владикавказ, ул. СНО "Металлург", участок 304	Владикавказ	15:09:0032501:300	003002000000 Земли населенных пунктов	Под садоводства	13	13.021	600	1 344,48	806 688,00
36106	Респ. Северная Осетия - Алания, г. Владикавказ, СНО "Металлург", сад 305	Владикавказ	15:09:0032501:301	003002000000 Земли населенных пунктов	Для садоводства или огородничества	13	13.021	577	1 344,48	775 764,96
36107	Респ. Северная Осетия - Алания, г. Владикавказ, СНО "Металлург", дом участок № 303	Владикавказ	15:09:0032501:303	003002000000 Земли населенных пунктов	под садоводство	13	13.021	534	1 344,48	741 841,92
36108	Респ. Северная Осетия - Алания, г. Владикавказ, СНО "Металлург", сад №308	Владикавказ	15:09:0032501:304	003002000000 Земли населенных пунктов	Для садоводства	13	13.021	574	1 344,48	771 731,52
36109	Респ. Северная Осетия - Алания, г. Владикавказ, СНО "Металлург", дом сад № 309	Владикавказ	15:09:0032501:305	003002000000 Земли населенных пунктов	под садоводство	13	13.021	581	1 344,48	781 142,88
36110	Респ. Северная Осетия - Алания, г. Владикавказ, СНО "Металлург", сад 310	Владикавказ	15:09:0032501:306	003002000000 Земли населенных пунктов	Для садоводства	13	13.021	287	1 344,48	385 865,76
36111	Респ. Северная Осетия - Алания, г. Владикавказ, СНО "Металлург", участок №311	Владикавказ	15:09:0032501:308	003002000000 Земли населенных пунктов	Для садоводства	13	13.021	556	1 344,48	747 530,88
36112	Респ. Северная Осетия - Алания, г. Владикавказ, СНО "Металлург", сад 312	Владикавказ	15:09:0032501:309	003002000000 Земли населенных пунктов	Для садоводства или огородничества	13	13.021	598	1 344,48	803 999,04
36113	Респ. Северная Осетия - Алания, г. Владикавказ, пр. Коста, 5, садоводческое некоммерческое объединение "Металлург", сад №31	Владикавказ	15:09:0032501:31	003002000000 Земли населенных пунктов	Для коллективного садоводства	13	13.021	528	1 344,48	709 885,44
36114	Российская Федерация, Республика Северная Осетия - Алания, г. о. город Владикавказ, г Владикавказ, тер. СНО Металлург, з/у 314	Владикавказ	15:09:0032501:311	003002000000 Земли населенных пунктов	Для садоводства	13	13.021	583	1 344,48	783 831,84
36115	Респ. Северная Осетия - Алания, г. Владикавказ, СНО "Металлург", участок №315	Владикавказ	15:09:0032501:312	003002000000 Земли населенных пунктов	Под садоводство	13	13.021	557	1 344,48	748 875,36

№ пп	Местоположение ЗУ	Район	Кадастровый номер ЗУ	Категория земель	Разрешенное использование по документу	Код вида разрешенного использования (в соответствии с классификатором видов разрешенного использования земельных участков)	Вид использования объектов недвижимости	Площадь	УПКС	КС
36116	Респ. Северная Осетия - Алания, г. Владикавказ, СНО "Металлург", сад №16	Владикавказ	15:09:0032501:313	003002000000 Земли населенных пунктов	Под садоводство	13	13.021	604	1 344,48	812 065,92
36117	Северная Осетия - Алания респ. г. Владикавказ, СНО "Металлург", сад №318	Владикавказ	15:09:0032501:315	003002000000 Земли населенных пунктов	под садоводство	13	13.021	446	1 344,48	599 638,08
36118	Респ. Северная Осетия - Алания, г. Владикавказ, ул. СНО "Металлург", дом сад №319	Владикавказ	15:09:0032501:317	003002000000 Земли населенных пунктов	Для садоводства	13	13.021	537	1 344,48	721 985,76
36119	Респ. Северная Осетия - Алания, г. Владикавказ, СНО "Металлург", дом сад №320	Владикавказ	15:09:0032501:318	003002000000 Земли населенных пунктов	Под садоводство	13	13.021	603	1 344,48	810 721,44
36120	Респ. Северная Осетия - Алания, г. Владикавказ, СНО "Металлург", сад 321	Владикавказ	15:09:0032501:319	003002000000 Земли населенных пунктов	для садоводства или огородничества	13	13.021	582	1 344,48	782 467,36
36121	Респ. Северная Осетия - Алания, г. Владикавказ, СНО "Металлург", сад № 32	Владикавказ	15:09:0032501:32	003002000000 Земли населенных пунктов	Под садоводство	13	13.021	485	1 344,48	652 072,56
36122	Респ. Северная Осетия - Алания, г. Владикавказ, СНО "Металлург", сад № 322	Владикавказ	15:09:0032501:320	003002000000 Земли населенных пунктов	Под садоводство	13	13.021	606	1 344,48	814 177,88
36123	Респ. Северная Осетия - Алания, г. Владикавказ, СНО "Металлург", сад №323	Владикавказ	15:09:0032501:321	003002000000 Земли населенных пунктов	Для садоводства	13	13.021	514	1 344,48	691 062,72
36124	Респ. Северная Осетия - Алания, г. Владикавказ, СНО "Металлург", участок №324	Владикавказ	15:09:0032501:324	003002000000 Земли населенных пунктов	под садоводство	13	13.021	568	1 344,48	763 664,64
36125	Республика Северная Осетия-Алания, г Владикавказ, СНО Металлург, д 327	Владикавказ	15:09:0032501:326	003002000000 Земли населенных пунктов	для садоводства	13	13.021	596	1 344,48	801 110,08
36126	Респ. Северная Осетия - Алания, г. Владикавказ, СНО "Металлург", сад №328	Владикавказ	15:09:0032501:327	003002000000 Земли населенных пунктов	Под садоводство	13	13.021	581	1 344,48	781 142,88
36127	Респ. Северная Осетия - Алания, г. Владикавказ, СНО "Металлург", сад 329	Владикавказ	15:09:0032501:328	003002000000 Земли населенных пунктов	Под садоводство	13	13.021	589	1 344,48	791 848,72
36128	Респ. Северная Осетия - Алания, г. Владикавказ, СНО "Металлург", сад 33	Владикавказ	15:09:0032501:33	003002000000 Земли населенных пунктов	Под садоводство	13	13.021	564	1 344,48	758 286,72
36129	Респ. Северная Осетия - Алания, г. Владикавказ, СНО "Металлург", сад 330	Владикавказ	15:09:0032501:330	003002000000 Земли населенных пунктов	Под садоводство	13	13.021	568	1 344,48	763 664,64
36130	Респ. Северная Осетия - Алания, г. Владикавказ, СНО "Металлург", сад 334	Владикавказ	15:09:0032501:334	003002000000 Земли населенных пунктов	Под садоводство	13	13.021	542	1 344,48	728 778,16
36131	Респ. Северная Осетия - Алания, г. Владикавказ, СНО "Металлург", сад № 335	Владикавказ	15:09:0032501:335	003002000000 Земли населенных пунктов	под садоводство	13	13.021	571	1 344,48	767 868,08
36132	Респ. Северная Осетия - Алания, г. Владикавказ, СНО "Металлург", сад 336	Владикавказ	15:09:0032501:336	003002000000 Земли населенных пунктов	Под садоводство	13	13.021	572	1 344,48	769 212,96
36133	Респ. Северная Осетия - Алания, г. Владикавказ, СНО "Металлург", участок №337	Владикавказ	15:09:0032501:337	003002000000 Земли населенных пунктов	Коллективное садоводство	13	13.021	587	1 344,48	789 290,76
36134	Респ. Северная Осетия - Алания, г. Владикавказ, СНО "Металлург", сад № 338	Владикавказ	15:09:0032501:338	003002000000 Земли населенных пунктов	Для садоводства	13	13.021	573	1 344,48	770 387,04
36135	Респ. Северная Осетия - Алания, г. Владикавказ, СНО "Металлург", участок №339	Владикавказ	15:09:0032501:339	003002000000 Земли населенных пунктов	Для садоводства	13	13.021	575	1 344,48	773 076,00
36136	Респ. Северная Осетия - Алания, г. Владикавказ, СНО "Металлург", сад №34	Владикавказ	15:09:0032501:34	003002000000 Земли населенных пунктов	Для садоводства	13	13.021	510	1 344,48	685 684,80
36137	Респ. Северная Осетия - Алания, г. Владикавказ, СНО "Металлург", сад 340	Владикавказ	15:09:0032501:340	003002000000 Земли населенных пунктов	Под садоводство	13	13.021	580	1 344,48	779 726,40
36138	Респ. Северная Осетия - Алания, г. Владикавказ, СНО "Металлург", сад 341	Владикавказ	15:09:0032501:341	003002000000 Земли населенных пунктов	Под садоводство	13	13.021	558	1 344,48	750 219,84
36139	Респ. Северная Осетия - Алания, г. Владикавказ, СНО "Металлург", сад №342	Владикавказ	15:09:0032501:342	003002000000 Земли населенных пунктов	коллективное садоводство	13	13.021	598	1 344,48	803 990,04
36140	Респ. Северная Осетия - Алания, г. Владикавказ, СНО "Металлург", участок №340	Владикавказ	15:09:0032501:343	003002000000 Земли населенных пунктов	Под садоводство	13	13.021	574	1 344,48	771 701,52
36141	Республика Северная Осетия-Алания, г Владикавказ, СНО Металлург, д 344	Владикавказ	15:09:0032501:344	003002000000 Земли населенных пунктов	Для садоводства или огородничества	13	13.021	582	1 344,48	782 467,36
36142	Респ. Северная Осетия - Алания, г. Владикавказ, СНО "Металлург", сад№345	Владикавказ	15:09:0032501:345	003002000000 Земли населенных пунктов	под садоводство	13	13.021	609	1 344,48	818 768,32
36143	Респ. Северная Осетия - Алания, г. Владикавказ, СНО "Металлург", сад №347	Владикавказ	15:09:0032501:347	003002000000 Земли населенных пунктов	Для садоводства	13	13.021	441	1 344,48	592 915,68
36144	Респ. Северная Осетия - Алания, г. Владикавказ, СНО "Металлург", дом сад №348	Владикавказ	15:09:0032501:348	003002000000 Земли населенных пунктов	под садоводство	13	13.021	589	1 344,48	791 848,72
36145	Респ. Северная Осетия - Алания, г. Владикавказ, СНО "Металлург", сад №349	Владикавказ	15:09:0032501:349	003002000000 Земли населенных пунктов	коллективное садоводство	13	13.021	619	1 344,48	832 218,72
36146	Республика Северная Осетия-Алания, г. Владикавказ, проспект Коста. 5. Садоводческое некоммерческое объединение "Металлург", сад №350	Владикавказ	15:09:0032501:350	003002000000 Земли населенных пунктов	Для садоводства	13	13.021	550	1 344,48	739 464,00
36147	Респ. Северная Осетия - Алания, г. Владикавказ, СНО "Металлург", сад №351	Владикавказ	15:09:0032501:351	003002000000 Земли населенных пунктов	Для садоводства	13	13.021	554	1 344,48	744 811,92
36148	Респ. Северная Осетия - Алания, г. Владикавказ, СНО "Металлург", сад №352	Владикавказ	15:09:0032501:352	003002000000 Земли населенных пунктов	Коллективное садоводство	13	13.021	579	1 344,48	778 459,92
36149	Респ. Северная Осетия - Алания, г. Владикавказ, СНО "Металлург", сад 353	Владикавказ	15:09:0032501:353	003002000000 Земли населенных пунктов	Под садоводство	13	13.021	561	1 344,48	754 243,28
36150	Респ. Северная Осетия - Алания, г. Владикавказ, СНО "Металлург", сад 354	Владикавказ	15:09:0032501:354	003002000000 Земли населенных пунктов	для садоводства	13	13.021	457	1 344,48	614 127,36
36151	Респ. Северная Осетия - Алания, г. Владикавказ, СНО "Металлург", сад №355	Владикавказ	15:09:0032501:355	003002000000 Земли населенных пунктов	Для садоводства	13	13.021	300	1 344,48	403 344,00
36152	Респ. Северная Осетия - Алания, г. Владикавказ, Коста, 5, Садоводческое некоммерческое объединение "Металлург", сад №356/357	Владикавказ	15:09:0032501:356	003002000000 Земли населенных пунктов	Для коллективного садоводства	13	13.021	600	1 344,48	806 688,00
36153	Респ. Северная Осетия - Алания, г. Владикавказ, СНО "Металлург", сад 359	Владикавказ	15:09:0032501:358	003002000000 Земли населенных пунктов	под садоводство	13	13.021	583	1 344,48	783 479,84
36154	Республика Северная Осетия-Алания, г Владикавказ, пр. Коста. 5. садоводческое некоммерческое объединение "Металлург", участок №360	Владикавказ	15:09:0032501:359	003002000000 Земли населенных пунктов	Для садоводства	13	13.021	583	1 344,48	783 834,84
36155	Респ. Северная Осетия - Алания, г. Владикавказ, СНО "Металлург", сад 36	Владикавказ	15:09:0032501:36	003002000000 Земли населенных пунктов	Под садоводство	13	13.021	515	1 344,48	692 167,20
36156	Респ. Северная Осетия - Алания, г. Владикавказ, СНО "Металлург", сад №361	Владикавказ	15:09:0032501:360	003002000000 Земли населенных пунктов	Для садоводства или огородничества	13	13.021	579	1 344,48	778 459,92
36157	Респ. Северная Осетия - Алания, г. Владикавказ, СНО "Металлург", участок №362	Владикавказ	15:09:0032501:361	003002000000 Земли населенных пунктов	Коллективное садоводство	13	13.021	564	1 344,48	758 286,72
36158	Респ. Северная Осетия - Алания, г. Владикавказ, СНО "Металлург", сад №364	Владикавказ	15:09:0032501:363	003002000000 Земли населенных пунктов	Для садоводства	13	13.021	363	1 344,48	488 318,24
36159	Респ. Северная Осетия - Алания, г. Владикавказ, СНО "Металлург", участок №365	Владикавказ	15:09:0032501:364	003002000000 Земли населенных пунктов	Для садоводства или огородничества	13	13.021	570	1 344,48	766 353,60
36160	Респ. Северная Осетия - Алания, г. Владикавказ, СНО "Металлург", участок №366	Владикавказ	15:09:0032501:365	003002000000 Земли населенных пунктов	Под садоводство	13	13.021	579	1 344,48	778 459,92
36161	Респ. Северная Осетия - Алания, г. Владикавказ, СНО "Металлург", участок №367	Владикавказ	15:09:0032501:366	003002000000 Земли населенных пунктов	Под садоводство	13	13.021	598	1 344,48	803 990,04
36162	Респ. Северная Осетия - Алания, г. Владикавказ, СНО "Металлург", сад №368	Владикавказ	15:09:0032501:367	003002000000 Земли населенных пунктов	Под садоводство	13	13.021	583	1 344,48	783 834,84
36163	Респ. Северная Осетия - Алания, г. Владикавказ, СНО "Металлург", участок №370	Владикавказ	15:09:0032501:369	003002000000 Земли населенных пунктов	под садоводство	13	13.021	559	1 344,48	751 361,52
36164	Респ. Северная Осетия - Алания, г. Владикавказ, СНО «Металлург», сад №37/38	Владикавказ	15:09:0032501:37	003002000000 Земли населенных пунктов	Для садоводства	13	13.021	525	1 344,48	705 852,00
36165	Респ. Северная Осетия - Алания, г. Владикавказ, СНО "Металлург", участок № 371	Владикавказ	15:09:0032501:370	003002000000 Земли населенных пунктов	Коллективное садоводство	13	13.021	578	1 344,48	777 149,44
36166	Респ. Северная Осетия - Алания, г. Владикавказ, СНО "Металлург", дом участок № 372	Владикавказ	15:09:0032501:371	003002000000 Земли населенных пунктов	Для садоводства	13	13.021	573	1 344,48	770 387,04
36167	Респ. Северная Осетия - Алания, г. Владикавказ, СНО "Металлург", дом сад №373	Владикавказ	15:09:0032501:372	003002000000 Земли населенных пунктов	Для садоводства	13	13.021	554	1 344,48	744 811,92
36168	Респ. Северная Осетия - Алания, г. Владикавказ, СНО "Металлург", дом сад №374	Владикавказ	15:09:0032501:373	003002000000 Земли населенных пунктов	Для садоводства	13	13.021	549	1 344,48	738 119,52
36169	Респ. Северная Осетия - Алания, г. Владикавказ, СНО "Металлург", дом участок 375-376	Владикавказ	15:09:0032501:374	003002000000 Земли населенных пунктов	под садоводство	13	13.021	517	1 344,48	695 096,16
36170	Респ. Северная Осетия - Алания, г. Владикавказ, СНО "Металлург", сад 377	Владикавказ	15:09:0032501:375	003002000000 Земли населенных пунктов	Под садоводство	13	13.021	547	1 344,48	735 140,56
36171	Респ. Северная Осетия - Алания, г. Владикавказ, СНО "Металлург", участок №379	Владикавказ	15:09:0032501:377	003002000000 Земли населенных пунктов	Для садоводства	13	13.021	587	1 344,48	789 290,76
36172	Северная Осетия - Алания респ. г. Владикавказ, СНО "Металлург", сад №380	Владикавказ	15:09:0032501:378	003002000000 Земли населенных пунктов	Для коллективного садоводства	13	13.021	596	1 344,48	801 110,08
36173	Респ. Северная Осетия - Алания, г. Владикавказ, СНО "Металлург", сад 381	Владикавказ	15:09:0032501:379	003002000000 Земли населенных пунктов	для садоводства	13	13.021	602	1 344,48	809 176,96
36174	Респ. Северная Осетия - Алания, г. Владикавказ, СНО "Металлург", участок 39	Владикавказ	15:09:0032501:38	003002000000 Земли населенных пунктов	Для садоводства	13	13.021	484	1 344,48	650 728,32
36175	Респ. Северная Осетия - Алания, г. Владикавказ, СНО "Металлург", сад 382	Владикавказ	15:09:0032501:380	003002000000 Земли населенных пунктов	Для садоводства или огородничества	13	13.021	549	1 344,48	738 119,52
36176	Респ. Северная Осетия - Алания, г. Владикавказ, СНО "Металлург", сад № 384	Владикавказ	15:09:0032501:382	003002000000 Земли населенных пунктов	Для садоводства	13	13.021	592	1 344,48	795 772,16
36177	Респ. Северная Осетия - Алания, г. Владикавказ, СНО "Металлург", сад 386	Владикавказ	15:09:0032501:384	003002000000 Земли населенных пунктов	Под садоводство	13	13.021	627	1 344,48	842 956,96
36178	Респ. Северная Осетия - Алания, г. Владикавказ, СНО "Металлург", сад №389	Владикавказ	15:09:0032501:387	003002000000 Земли населенных пунктов	коллективное садоводство	13	13.021	599	1 344,48	805 333,52
36179	Респ. Северная Осетия - Алания, г. Владикавказ, СНО "Металлург", дом сад №390	Владикавказ	15:09:0032501:388	003002000000 Земли населенных пунктов	Для садоводства	13	13.021	305	1 344,48	410 066,40
36180	Респ. Северная Осетия - Алания, г. Владикавказ, СНО "Металлург", участок №391	Владикавказ	15:09:0032501:389	003002000000 Земли населенных пунктов	Для садоводства	13	13.021	585	1 344,48	786 520,80
36181	Респ. Северная Осетия - Алания, г. Владикавказ, СНО "Металлург", сад № 40	Владикавказ	15:09:0032501:39	003002000000 Земли населенных пунктов	для садоводства или огородничества	13	13.021	547	1 344,48	735 140,56
36182	Респ. Северная Осетия - Алания, г. Владикавказ, СНО "Металлург", дом участок 392	Владикавказ	15:09:0032501:390	003002000000 Земли населенных пунктов	под садоводство	13	13.021	695	1 344,48	934 113,60
36183	Респ. Северная Осетия - Алания, г. Владикавказ, СНО "Металлург", сад №393	Владикавказ	15:09:0032501:391	003002000000 Земли населенных пунктов	для садоводства	13	13.021	657	1 344,48	883 323,36
36184	Респ. Северная Осетия - Алания, г. Владикавказ, СНО "Металлург", сад №394	Владикавказ	15:09:0032501:392	003002000000 Земли населенных пунктов	Для садоводства	13	13.021	598	1 344,48	803 990,04
36185	Респ. Северная Осетия - Алания, г. Владикавказ, СНО "Металлург", сад №395	Владикавказ	15:09:0032501:393	003002000000 Земли населенных пунктов	под садоводство	13	13.021	603	1 344,48	810 721,44
36186	Респ. Северная Осетия - Алания, г. Владикавказ, СНО "Металлург", сад №396	Владикавказ	15:09:0032501:394	003002000000 Земли населенных пунктов	коллективное садоводство	13	13.021	534	1 344,48	717 833,52
36187	Респ. Северная Осетия - Алания, г. Владикавказ, СНО "Металлург", сад №407	Владикавказ	15:09:0032501:395	003002000000 Земли населенных пунктов	Под садоводство	13	13.021	383	1 344,48	514 935,84
36188	Респ. Северная Осетия - Алания, г. Владикавказ, СНО "Металлург", сад №400	Владикавказ	15:09:0032501:397	003002000000 Земли населенных пунктов	Для садоводства	13	13.021	602	1 344,48	809 176,96
36189	Северная Осетия - Алания респ. г. Владикавказ, пр-кт Коста. 5. Садоводческое некоммерческое объединение "Металлург", сад № 402	Владикавказ	15:09:0032501:399	003002000000 Земли населенных пунктов	коллективное садоводство	13	13.021	634	1 344,48	852 400,32
36190	Респ. Северная Осетия - Алания, г. Владикавказ, СНО "Металлург", сад 5	Владикавказ	15:09:0032501:4	003002000000 Земли населенных пунктов	Под садоводство	13	13.021	706	1 344,48	949 202,88
36191	Респ. Северная Осетия - Алания, г. Владикавказ, СНО "Металлург", сад 41	Владикавказ	15:09:0032501:40	003002000000 Земли населенных пунктов	Под садоводство	13	13.021	486	1 344,48	653 417,28
36192	Респ. Северная Осетия - Алания, г. Владикавказ, СНО "Металлург", дом сад №404	Владикавказ	15:09:0032501:401	003002000000 Земли населенных пунктов	Для садоводства	13	13.021	683	1 344,48	918 279,84

№ пп	Местоположение ЗУ	Район	Кадастровый номер ЗУ	Категория земель	Разрешенное использование по документу	Код вида разрешенного использования (в соответствии с классификатором видов разрешенного использования земельных участков)	Вид использования объектов недвижимости	Площадь	УПКС	КС
36193	Республика Северная Осетия-Алания, г.Владикавказ, пр-кт Коста, 5, Садоводческое некоммерческое объединение "Металлург", сад №406	Владикавказ	15:09:0032501:404	003002000000 Земли населенных пунктов	коллективное садоводство	13	13.021	386	1 344,48	518 969,28
36194	Респ. Северная Осетия - Алания, г. Владикавказ, СНО "Металлург", сад 411,412	Владикавказ	15:09:0032501:409	003002000000 Земли населенных пунктов	Для садоводства	13	13.021	900	1 344,48	1 210 032,00
36195	Респ. Северная Осетия - Алания, г. Владикавказ, СНО "Металлург", сад 42	Владикавказ	15:09:0032501:41	003002000000 Земли населенных пунктов	Под садоводство	13	13.021	430	1 344,48	578 126,40
36196	Республика Северная Осетия - Алания, г. Владикавказ, СНО "Металлург," участок №413	Владикавказ	15:09:0032501:410	003002000000 Земли населенных пунктов	Под садоводство	13	13.021	600	1 344,48	806 688,00
36197	Респ. Северная Осетия - Алания, г. Владикавказ, СНО "Металлург", дом участок №415	Владикавказ	15:09:0032501:411	003002000000 Земли населенных пунктов	Для садоводства	13	13.021	589	1 344,48	791 898,72
36198	Северная Осетия - Алания респ, г Владикавказ, СНО "Металлург", сад №416	Владикавказ	15:09:0032501:412	003002000000 Земли населенных пунктов	коллективное садоводство	13	13.021	600	1 344,48	806 688,00
36199	Российская Федерация, Республика Северная Осетия-Алания, г. Владикавказ, СНО Университет, участок 409	Владикавказ	15:09:0032501:413	003002000000 Земли населенных пунктов	Под садоводство	13	13.021	390	1 164,17	454 026,30
36200	Российская Федерация, Республика Северная Осетия-Алания, г. Владикавказ, СНТ "Металлург," сад 418	Владикавказ	15:09:0032501:414	003002000000 Земли населенных пунктов	Коллективное садоводство	13	13.021	571	1 344,48	767 698,08
36201	Республика Северная Осетия-Алания, г Владикавказ, пр. Коста, 5, садоводческое некоммерческое товарищество "Металлург", сад № 420	Владикавказ	15:09:0032501:416	003002000000 Земли населенных пунктов	коллективное садоводство	13	13.021	638	1 344,48	857 778,24
36202	Респ. Северная Осетия - Алания, г. Владикавказ, СНО "Металлург", сад 422-423	Владикавказ	15:09:0032501:417	003002000000 Земли населенных пунктов	для садоводства или огородничества	13	13.021	500	1 344,48	672 240,00
36203	Респ. Северная Осетия - Алания, г. Владикавказ, СНО "Металлург", участок 424	Владикавказ	15:09:0032501:419	003002000000 Земли населенных пунктов	Для садоводства	13	13.021	504	1 344,48	677 617,92
36204	Респ. Северная Осетия - Алания, г. Владикавказ, СНО "Металлург", сад №43	Владикавказ	15:09:0032501:42	003002000000 Земли населенных пунктов	Под садоводство	13	13.021	491	1 344,48	660 139,68
36205	Респ. Северная Осетия - Алания, г. Владикавказ, СНО "Металлург", дом сад №426	Владикавказ	15:09:0032501:421	003002000000 Земли населенных пунктов	под садоводство	13	13.021	597	1 344,48	802 654,56
36206	Респ. Северная Осетия - Алания, г. Владикавказ, СНО "Металлург", сад 426 "а"	Владикавказ	15:09:0032501:422	003002000000 Земли населенных пунктов	Для садоводства или огородничества	13	13.021	459	1 344,48	617 116,32
36207	Респ. Северная Осетия - Алания, г. Владикавказ, СНО "Металлург", сад 427	Владикавказ	15:09:0032501:423	003002000000 Земли населенных пунктов	Для садоводства	13	13.021	558	1 344,48	750 219,84
36208	Респ. Северная Осетия - Алания, г. Владикавказ, СНО "Металлург", сад № 428	Владикавказ	15:09:0032501:425	003002000000 Земли населенных пунктов	Для садоводства	13	13.021	745	1 344,48	1 001 637,60
36209	Республика Северная Осетия - Алания, г. Владикавказ, СНО "Металлург", участок №429	Владикавказ	15:09:0032501:426	003002000000 Земли населенных пунктов	Под садоводство	13	13.021	561	1 344,48	754 253,28
36210	Респ. Северная Осетия - Алания, г. Владикавказ, СНО "Металлург", дом сад № 430	Владикавказ	15:09:0032501:427	003002000000 Земли населенных пунктов	Для садоводства	13	13.021	618	1 344,48	830 888,64
36211	Респ. Северная Осетия - Алания, г. Владикавказ, СНО "Металлург", сад № 431	Владикавказ	15:09:0032501:428	003002000000 Земли населенных пунктов	Для садоводства	13	13.021	462	1 344,48	621 149,76
36212	Республика Северная Осетия-Алания, г Владикавказ, СНО Металлург, д 44	Владикавказ	15:09:0032501:43	003002000000 Земли населенных пунктов	для садоводства или огородничества	13	13.021	566	1 344,48	760 975,68
36213	Респ. Северная Осетия - Алания, г. Владикавказ, СНО "Металлург", дом сад №433	Владикавказ	15:09:0032501:430	003002000000 Земли населенных пунктов	Для садоводства	13	13.021	600	1 344,48	806 688,00
36214	Респ. Северная Осетия - Алания, г. Владикавказ, СНО "Металлург", сад № 434	Владикавказ	15:09:0032501:431	003002000000 Земли населенных пунктов	Под садоводство	13	13.021	878	1 344,48	1 180 453,44
36215	Респ. Северная Осетия - Алания, г. Владикавказ, СНО "Металлург", сад 436	Владикавказ	15:09:0032501:435	003002000000 Земли населенных пунктов	Под садоводство	13	13.021	493	1 344,48	662 828,64
36216	Респ. Северная Осетия - Алания, г. Владикавказ, СНО "Металлург", сад 436 "б"	Владикавказ	15:09:0032501:436	003002000000 Земли населенных пунктов	Под садоводство	13	13.021	494	1 344,48	664 173,12
36217	Респ. Северная Осетия - Алания, г. Владикавказ, СНО "Металлург", сад 437	Владикавказ	15:09:0032501:437	003002000000 Земли населенных пунктов	Под садоводство	13	13.021	678	1 344,48	911 557,44
36218	Респ. Северная Осетия - Алания, г. Владикавказ, Садоводческое некоммерческое объединение "Металлург", сад 438-438 а	Владикавказ	15:09:0032501:438	003002000000 Земли населенных пунктов	Под садоводство	13	13.021	1 130	1 344,48	1 519 262,40
36219	Респ. Северная Осетия - Алания, г. Владикавказ, СНО "Металлург", сад 439	Владикавказ	15:09:0032501:439	003002000000 Земли населенных пунктов	для садоводства или огородничества	13	13.021	772	1 344,48	1 037 938,56
36220	Респ. Северная Осетия - Алания, г. Владикавказ, СНО "Металлург", участок 441	Владикавказ	15:09:0032501:442	003002000000 Земли населенных пунктов	Для садоводства	13	13.021	883	1 344,48	1 187 175,84
36221	Республика Северная Осетия-Алания, г. Владикавказ, пр. Коста, 5. Садоводческое некоммерческое объединение "Металлург", сад № 442	Владикавказ	15:09:0032501:444	003002000000 Земли населенных пунктов	коллективное садоводство	13	13.021	400	1 344,48	537 792,00
36222	Республика Северная Осетия-Алания, г. Владикавказ, пр. Коста. 5, Садоводческое некоммерческое объединение "Металлург", сад № 443	Владикавказ	15:09:0032501:445	003002000000 Земли населенных пунктов	коллективное садоводство	13	13.021	400	1 344,48	537 792,00
36223	Респ. Северная Осетия - Алания, г. Владикавказ, СНО "Металлург", сад № 444	Владикавказ	15:09:0032501:446	003002000000 Земли населенных пунктов	Для садоводства	13	13.021	583	1 344,48	783 831,84
36224	Республика Северная Осетия-Алания, г Владикавказ, СНО Металлург, д 445	Владикавказ	15:09:0032501:448	003002000000 Земли населенных пунктов	Под садоводство	13	13.021	531	1 344,48	713 918,88
36225	Республика Северная Осетия-Алания, г Владикавказ, СНО Металлург, д 445а	Владикавказ	15:09:0032501:449	003002000000 Земли населенных пунктов	Под садоводство	13	13.021	531	1 344,48	713 918,88
36226	Респ. Северная Осетия - Алания, г. Владикавказ, СНО "Металлург", участок № 46	Владикавказ	15:09:0032501:45	003002000000 Земли населенных пунктов	Для садоводства	13	13.021	539	1 344,48	724 674,72
36227	Респ. Северная Осетия - Алания, г. Владикавказ, СНО "Металлург", сад № 446	Владикавказ	15:09:0032501:450	003002000000 Земли населенных пунктов	Для садоводства	13	13.021	650	1 344,48	873 912,00
36228	Респ. Северная Осетия - Алания, г. Владикавказ, СНО "Металлург", сад №447	Владикавказ	15:09:0032501:451	003002000000 Земли населенных пунктов	Под садоводство	13	13.021	619	1 344,48	832 233,12
36229	Респ. Северная Осетия - Алания, г. Владикавказ, Садоводческое некомерческое объединение "Металлург". сад №448	Владикавказ	15:09:0032501:452	003002000000 Земли населенных пунктов	Под садоводство	13	13.021	634	1 344,48	852 400,32
36230	Респ. Северная Осетия - Алания, г. Владикавказ, СНО "Металлург", сад № 449	Владикавказ	15:09:0032501:453	003002000000 Земли населенных пунктов	Для садоводства	13	13.021	682	1 344,48	916 935,36
36231	Республика Северная Осетия-Алания, г. Владикавказ, пр. Коста. 5, садоводческое некомерческое объединение "Металлург", сад № 452	Владикавказ	15:09:0032501:457	003002000000 Земли населенных пунктов	Для коллективного садоводства	13	13.021	1 000	1 344,48	1 344 480,00
36232	Респ. Северная Осетия - Алания, г. Владикавказ, СНО "Металлург", сад 453	Владикавказ	15:09:0032501:459	003002000000 Земли населенных пунктов	Под садоводство	13	13.021	342	1 344,48	459 812,16
36233	Респ. Северная Осетия - Алания, г. Владикавказ, ул. СНО "Металлург", дом сад №17	Владикавказ	15:09:0032501:46	003002000000 Земли населенных пунктов	под садоводство	13	13.021	552	1 344,48	742 152,96
36234	Респ. Северная Осетия - Алания, г. Владикавказ, СНО "Металлург", сад №453 а	Владикавказ	15:09:0032501:460	003002000000 Земли населенных пунктов	Коллективное садоводство	13	13.021	405	1 344,48	544 514,40
36235	Северная Осетия - Алания респ, г. Владикавказ, пр-кт Коста. 5. Садоводческое некоммерческое объединение "Металлург", сад №455	Владикавказ	15:09:0032501:462	003002000000 Земли населенных пунктов	для садоводства	13	13.021	483	1 344,48	649 383,84
36236	Респ. Северная Осетия - Алания, г. Владикавказ, СНО "Металлург", дом сад №456	Владикавказ	15:09:0032501:463	003002000000 Земли населенных пунктов	Для садоводства	13	13.021	534	1 344,48	717 952,32
36237	Республика Северная Осетия-Алания, г Владикавказ, пр-кт Коста, 5, Садоводческое некоммерческое объединение "Металлург" сад № 457	Владикавказ	15:09:0032501:464	003002000000 Земли населенных пунктов	коллективное садоводство	13	13.021	559	1 344,48	751 564,32
36238	Республика Северная Осетия-Алания, г. Владикавказ, пр. Коста.5. садоводческое некоммерческое объединение "Металлург", сад 458	Владикавказ	15:09:0032501:465	003002000000 Земли населенных пунктов	Для ведения садоводства	13	13.021	570	1 344,48	766 353,60
36239	Респ. Северная Осетия - Алания, г. Владикавказ, СНО "Металлург", сад № 459	Владикавказ	15:09:0032501:466	003002000000 Земли населенных пунктов	Для садоводства	13	13.021	503	1 344,48	676 273,44
36240	Респ. Северная Осетия - Алания, г. Владикавказ, СНО "Металлург", сад 460	Владикавказ	15:09:0032501:467	003002000000 Земли населенных пунктов	Под садоводство	13	13.021	509	1 344,48	684 340,32
36241	Респ. Северная Осетия - Алания, г. Владикавказ, СНО "Металлург", сад 461	Владикавказ	15:09:0032501:468	003002000000 Земли населенных пунктов	Под садоводство	13	13.021	449	1 344,48	603 671,52
36242	Республика Северная Осетия-Алания,г. Владикавказ, пр. Коста 5. садоводческое некомерческое объединение «Металлург», сад № 462	Владикавказ	15:09:0032501:469	003002000000 Земли населенных пунктов	коллективное садоводство	13	13.021	500	1 344,48	672 240,00
36243	Северная Осетия - Алания респ, г Владикавказ, пр-кт Коста, 5. Садоводческое некоммерческое объединение "Металлург", сад № 48	Владикавказ	15:09:0032501:47	003002000000 Земли населенных пунктов	Под садоводство	13	13.021	531	1 344,48	713 918,88
36244	Республика Северная Осетия-Алания, г Владикавказ, пр-кт Коста, 5, Садоводческое некоммерческое объединение "Металлург", сад № 464	Владикавказ	15:09:0032501:471	003002000000 Земли населенных пунктов	Для коллективного садоводства	13	13.021	569	1 344,48	765 009,12
36245	Республика Северная Осетия-Алания, г. Владикавказ, пр. Коста, 5. Садоводческое некоммерческое объединение "Металлург", сад № 465	Владикавказ	15:09:0032501:472	003002000000 Земли населенных пунктов	коллективное садоводство	13	13.021	532	1 344,48	715 263,36
36246	Респ. Северная Осетия - Алания, г. Владикавказ, СНО "Металлург", сад №469	Владикавказ	15:09:0032501:474	003002000000 Земли населенных пунктов	коллективное садоводство	13	13.021	529	1 344,48	711 229,92
36247	Республика Северная Осетия-Алания, г. Владикавказ, пр. Коста. 5, садоводческое некомерческое объединение "Металлург", сад № 470	Владикавказ	15:09:0032501:476	003002000000 Земли населенных пунктов	Для коллективного садоводства	13	13.021	489	1 344,48	657 450,72
36248	Респ. Северная Осетия - Алания, г. Владикавказ, пр. Коста 5, с/т "Металлург", сад №471	Владикавказ	15:09:0032501:477	003002000000 Земли населенных пунктов	коллективное садоводство	13	13.021	307	1 344,48	412 755,36
36249	Республика Северная Осетия-Алания, г. Владикавказ, пр. Коста, 5, СНО " Металлург", сад № 471 "а"	Владикавказ	15:09:0032501:478	003002000000 Земли населенных пунктов	коллективное садоводство	13	13.021	308	1 344,48	414 099,84
36250	Респ. Северная Осетия - Алания, г. Владикавказ, СНО "Металлург", сад 472	Владикавказ	15:09:0032501:479	003002000000 Земли населенных пунктов	Под садоводство	13	13.021	627	1 344,48	842 988,96
36251	Республика Северная Осетия-Алания, г. Владикавказ. Проспект Коста, 5. Садоводческое некоммерческое объединение "Металлург", сад №49	Владикавказ	15:09:0032501:48	003002000000 Земли населенных пунктов	коллективное садоводство	13	13.021	560	1 344,48	752 908,80
36252	Северная Осетия - Алания респ, г Владикавказ, СНО "Металлург", участок №473	Владикавказ	15:09:0032501:480	003002000000 Земли населенных пунктов	Коллективное садоводство	13	13.021	593	1 344,48	797 276,64
36253	Республика Северная Осетия-Алания, г. Владикавказ, пр. Коста, 5. садоводческое некоммерческое объединение "Металлург", сад № 475	Владикавказ	15:09:0032501:482	003002000000 Земли населенных пунктов	коллективное садоводство	13	13.021	570	1 344,48	766 353,60
36254	Республика Северная Осетия-Алания, г. Владикавказ, пр-кт Коста, 5, Садоводческое некоммерческое объединение "Металлург", участок №476	Владикавказ	15:09:0032501:483	003002000000 Земли населенных пунктов	коллективное садоводство	13	13.021	468	1 344,48	629 216,64

№ пп	Местоположение ЗУ	Район	Кадастровый номер ЗУ	Категория земель	Разрешенное использование по документу	Код вида разрешенного использования (в соответствии с классификатором видов разрешенного использования земельных участков)	Вид использования объектов недвижимости	Площадь	УПКС	КС
36255	Респ. Северная Осетия - Алания, г. Владикавказ, СНО "Металлург", сад №477	Владикавказ	15:09:0032501:484	0030020000000 Земли населенных пунктов	Для садоводства	13	13.0.2.1	892	1.3411.15	661 184.16
36256	Респ. Северная Осетия - Алания, г. Владикавказ, СНО "Металлург", сад №478	Владикавказ	15:09:0032501:485	0030020000000 Земли населенных пунктов	Под садоводство	13	13.0.2.1	480	1.3411.15	635 450.40
36257	Респ. Северная Осетия - Алания, г. Владикавказ, СНО "Металлург", сад 479	Владикавказ	15:09:0032501:486	0030020000000 Земли населенных пунктов	Для садоводства	13	13.0.2.1	561	1.3411.15	750 286.72
36258	Северная Осетия - Алания респ. г. Владикавказ, СНО "Металлург", сад №480	Владикавказ	15:09:0032501:487	0030020000000 Земли населенных пунктов	Коллективное садоводство	13	13.0.2.1	763	1.3411.15	1 025 838.24
36259	Респ. Северная Осетия - Алания, г. Владикавказ, СНО "Металлург", сад 481	Владикавказ	15:09:0032501:488	0030020000000 Земли населенных пунктов	для садоводства	13	13.0.2.1	450	1.3411.15	579 546.40
36260	Респ. Северная Осетия - Алания, г. Владикавказ, СНО "Металлург", сад 482	Владикавказ	15:09:0032501:489	0030020000000 Земли населенных пунктов	для садоводства и огородничества	13	13.0.2.1	458	1.3411.15	471 661.34
36261	Респ. Северная Осетия - Алания, г. Владикавказ, СНО "Металлург", сад №50	Владикавказ	15:09:0032501:49	0030020000000 Земли населенных пунктов	Под садоводство	13	13.0.2.1	600	1.3411.15	809 988.00
36262	Респ. Северная Осетия - Алания, г. Владикавказ, СНО "Металлург", сад 397	Владикавказ	15:09:0032501:491	0030020000000 Земли населенных пунктов	Для садоводства или огородничества	13	13.0.2.1	550	1.3411.15	739 164.00
36263	Респ. Северная Осетия - Алания, г. Владикавказ, СНО "Металлург", участок №414	Владикавказ	15:09:0032501:492	0030020000000 Земли населенных пунктов	Для садоводства	13	13.0.2.1	482	1.3411.15	650 815.36
36264	Респ. Северная Осетия - Алания, г. Владикавказ, СНО "Металлург", сад 455 "а"	Владикавказ	15:09:0032501:493	0030020000000 Земли населенных пунктов	Под садоводство	13	13.0.2.1	449	1.3411.15	604 671.52
36265	Респ. Северная Осетия - Алания, г. Владикавказ, СНО "Металлург", сад №179	Владикавказ	15:09:0032501:496	0030020000000 Земли населенных пунктов	Под садоводство	13	13.0.2.1	900	1.3411.15	1 013 111.00
36266	Респ. Северная Осетия - Алания, г. Владикавказ, СНО "Металлург", сад №180 а	Владикавказ	15:09:0032501:497	0030020000000 Земли населенных пунктов	Под садоводство	13	13.0.2.1	450	1.3411.15	578 126.40
36267	Респ. Северная Осетия - Алания, г. Владикавказ, СНО "Металлург", участок №175	Владикавказ	15:09:0032501:498	0030020000000 Земли населенных пунктов	Под садоводство	13	13.0.2.1	474	1.3411.15	637 611.52
36268	Респ. Северная Осетия - Алания, г. Владикавказ, СНО "Металлург", участок №175	Владикавказ	15:09:0032501:499	0030020000000 Земли населенных пунктов	Под садоводство	13	13.0.2.1	243	1.3411.15	326 796.64
36269	Республика Северная Осетия-Алания, г Владикавказ, пр-кт Коста. 5. Садоводческое некоммерческое объединение " Металлург" сад №6	Владикавказ	15:09:0032501:5	0030020000000 Земли населенных пунктов	Для коллективного садоводства	13	13.0.2.1	691	1.3411.15	929 035.68
36270	Респ. Северная Осетия - Алания, г. Владикавказ, СНО "Металлург", участок 51	Владикавказ	15:09:0032501:50	0030020000000 Земли населенных пунктов	Под садоводство	13	13.0.2.1	549	1.3411.15	738 119.52
36271	Респ. Северная Осетия - Алания, г. Владикавказ, СНО "Металлург", сад №307	Владикавказ	15:09:0032501:500	0030020000000 Земли населенных пунктов	Под садоводство	13	13.0.2.1	565	1.3411.15	759 641.20
36272	Респ. Северная Осетия - Алания, г. Владикавказ, СНО "Металлург", сад 14	Владикавказ	15:09:0032501:503	0030020000000 Земли населенных пунктов	Под садоводство	13	13.0.2.1	750	1.3411.15	1 008 067.00
36273	Республика Северная Осетия-Алания, г Владикавказ, пр-кт Коста. 5. Садоводческое некоммерческое объединение "Металлург", сад №173 "А"	Владикавказ	15:09:0032501:505	0030020000000 Земли населенных пунктов	Под садоводство	13	13.0.2.1	261	1.3411.15	350 899.28
36274	Респ. Северная Осетия - Алания, г. Владикавказ, СНО "Металлург", сад 262	Владикавказ	15:09:0032501:506	0030020000000 Земли населенных пунктов	Под садоводство	13	13.0.2.1	584	1.3411.15	785 176.32
36275	Респ. Северная Осетия - Алания, г. Владикавказ, СНО "Металлург", сад 14	Владикавказ	15:09:0032501:507	0030020000000 Земли населенных пунктов	Под садоводство	13	13.0.2.1	471	1.3411.15	633 006.72
36276	Республика Северная Осетия-Алания, г Владикавказ, СНО Металлург, д 141	Владикавказ	15:09:0032501:508	0030020000000 Земли населенных пунктов	Под садоводство	13	13.0.2.1	569	1.3411.15	765 009.32
36277	Респ. Северная Осетия - Алания, г. Владикавказ, пр-кт СНО «Металлург» пом участок № 52	Владикавказ	15:09:0032501:51	0030020000000 Земли населенных пунктов	под садоводство	13	13.0.2.1	543	1.3411.15	731 397.12
36278	Респ. Северная Осетия - Алания, г. Владикавказ, СНО "Металлург", сад 113	Владикавказ	15:09:0032501:511	0030020000000 Земли населенных пунктов	Для садоводства или огородничества	13	13.0.2.1	559	1.3411.15	751 564.32
36279	Республика Северная Осетия-Алания, г Владикавказ, СНО Металлург, д 61	Владикавказ	15:09:0032501:512	0030020000000 Земли населенных пунктов	Под садоводство	13	13.0.2.1	678	1.3411.15	911 888.64
36280	Респ. Северная Осетия - Алания, г. Владикавказ, СНО "Металлург", сад 19, 20, 21	Владикавказ	15:09:0032501:513	0030020000000 Земли населенных пунктов	для садоводства	13	13.0.2.1	1 158	1.3411.15	1 556 907.84
36281	Респ. Северная Осетия - Алания, г. Владикавказ, Садоводческое некоммерческое объединение "Металлург", сад 292	Владикавказ	15:09:0032501:515	0030020000000 Земли населенных пунктов	для садоводства	13	13.0.2.1	566	1.3411.15	760 975.68
36282	Респ. Северная Осетия - Алания, г. Владикавказ, СНО "Металлург", сад 192	Владикавказ	15:09:0032501:516	0030020000000 Земли населенных пунктов	Под садоводство	13	13.0.2.1	599	1.3411.15	805 313.52
36283	Респ. Северная Осетия - Алания, г. Владикавказ, СНО "Металлург", сад 228	Владикавказ	15:09:0032501:517	0030020000000 Земли населенных пунктов	для садоводства	13	13.0.2.1	463	1.3411.15	621 166.24
36284	Респ. Северная Осетия - Алания, г. Владикавказ, СНО "Металлург", сад 463	Владикавказ	15:09:0032501:518	0030020000000 Земли населенных пунктов	Для садоводства или огородничества	13	13.0.2.1	660	1.3411.15	886 221.44
36285	Респ. Северная Осетия - Алания, г. Владикавказ, участок № 53, СНО "Металлург"	Владикавказ	15:09:0032501:52	0030020000000 Земли населенных пунктов	Под садоводство	13	13.0.2.1	548	1.3411.15	736 775.04
36286	Респ. Северная Осетия - Алания, г. Владикавказ, СНО "Металлург", сад 410	Владикавказ	15:09:0032501:520	0030020000000 Земли населенных пунктов	Под садоводство	13	13.0.2.1	548	1.3411.15	736 775.04
36287	Респ. Северная Осетия - Алания, г. Владикавказ, СНО "Металлург", сад 306	Владикавказ	15:09:0032501:521	0030020000000 Земли населенных пунктов	Под садоводство	13	13.0.2.1	385	1.3411.15	516 520.80
36288	Респ. Северная Осетия - Алания, г. Владикавказ, СНО "Металлург", сад 3	Владикавказ	15:09:0032501:522	0030020000000 Земли населенных пунктов	Под садоводство	13	13.0.2.1	750	1.3411.15	1 008 067.00
36289	Респ. Северная Осетия - Алания, г. Владикавказ, СНО "Металлург", 451а	Владикавказ	15:09:0032501:523	0030020000000 Земли населенных пунктов	для ведения гражданами садоводства и огородничества	13	13.0.2.1	800	1.3411.15	537 792.00
36290	Республика Северная Осетия-Алания, г Владикавказ, СНО Металлург, д 451а	Владикавказ	15:09:0032501:524	0030020000000 Земли населенных пунктов	Под садоводство	13	13.0.2.1	800	1.3411.15	537 792.00
36291	Респ. Северная Осетия - Алания, г. Владикавказ, СНО "Металлург", сад 54-55	Владикавказ	15:09:0032501:525	0030020000000 Земли населенных пунктов	Под садоводство	13	13.0.2.1	776	1.3411.15	1 043 974.16
36292	Респ. Северная Осетия - Алания, г. Владикавказ, СНО "Металлург", сад 155	Владикавказ	15:09:0032501:526	0030020000000 Земли населенных пунктов	Под садоводство	13	13.0.2.1	692	1.3411.15	930 980.16
36293	Респ. Северная Осетия - Алания, г. Владикавказ, СНО "Металлург", сад №207	Владикавказ	15:09:0032501:527	0030020000000 Земли населенных пунктов	Под садоводство	13	13.0.2.1	681	1.3411.15	915 590.88
36294	Респ. Северная Осетия - Алания, г. Владикавказ, СНО "Металлург", сад №474	Владикавказ	15:09:0032501:528	0030020000000 Земли населенных пунктов	Под садоводство	13	13.0.2.1	496	1.3411.15	666 551.04
36295	Респ. Северная Осетия - Алания, г. Владикавказ, СНО "Металлург", сад 35	Владикавказ	15:09:0032501:529	0030020000000 Земли населенных пунктов	для садоводства	13	13.0.2.1	514	1.3411.15	691 062.72
36296	Респ. Северная Осетия - Алания, г. Владикавказ, СНО "Металлург", сад 378	Владикавказ	15:09:0032501:530	0030020000000 Земли населенных пунктов	Под садоводство	13	13.0.2.1	568	1.3411.15	763 664.64
36297	Респ. Северная Осетия - Алания, г. Владикавказ, СНО "Металлург", сад 223	Владикавказ	15:09:0032501:531	0030020000000 Земли населенных пунктов	для садоводства или огородничества	13	13.0.2.1	290	1.3411.15	389 899.20
36298	Респ. Северная Осетия - Алания, г. Владикавказ, СНО "Металлург", сад 343	Владикавказ	15:09:0032501:532	0030020000000 Земли населенных пунктов	Под садоводство	13	13.0.2.1	741	1.3411.15	982 811.48
36299	Респ. Северная Осетия - Алания, г. Владикавказ, СНО "Металлург", сад 105	Владикавказ	15:09:0032501:533	0030020000000 Земли населенных пунктов	Для садоводства или огородничества	13	13.0.2.1	564	1.3411.15	758 266.72
36300	Респ. Северная Осетия - Алания, г. Владикавказ, СНО "Металлург", сад 231	Владикавказ	15:09:0032501:535	0030020000000 Земли населенных пунктов	Под садоводство	13	13.0.2.1	449	1.3411.15	603 671.52
36301	Респ. Северная Осетия - Алания, г. Владикавказ, СНО "Металлург", сад 222	Владикавказ	15:09:0032501:536	0030020000000 Земли населенных пунктов	Под садоводство	13	13.0.2.1	288	1.3411.15	387 210.24
36302	Респ. Северная Осетия - Алания, г. Владикавказ, СНО "Металлург", сад 222	Владикавказ	15:09:0032501:537	0030020000000 Земли населенных пунктов	Под садоводство	13	13.0.2.1	289	1.3411.15	388 554.72
36303	Респ. Северная Осетия - Алания, г. Владикавказ, СНО "Металлург", участок 387	Владикавказ	15:09:0032501:538	0030020000000 Земли населенных пунктов	Под садоводство	13	13.0.2.1	189	1.3411.15	637 190.72
36304	Респ. Северная Осетия - Алания, г. Владикавказ, СНО "Металлург", участок 89а	Владикавказ	15:09:0032501:539	0030020000000 Земли населенных пунктов	Под садоводство	13	13.0.2.1	295	1.3411.15	396 621.60
36305	Респ. Северная Осетия - Алания, г. Владикавказ, СНО "Металлург", участок №56	Владикавказ	15:09:0032501:54	0030020000000 Земли населенных пунктов	Под садоводство	13	13.0.2.1	800	1.3411.15	537 792.00
36306	Респ. Северная Осетия - Алания, г. Владикавказ, СНО "Металлург", участок 267	Владикавказ	15:09:0032501:540	0030020000000 Земли населенных пунктов	Для садоводства	13	13.0.2.1	587	1.3411.15	789 239.76
36307	Респ. Северная Осетия - Алания, г. Владикавказ, СНО "Металлург", сад 425	Владикавказ	15:09:0032501:541	0030020000000 Земли населенных пунктов	Для садоводства	13	13.0.2.1	564	1.3411.15	756 912.24
36308	Респ. Северная Осетия - Алания, г. Владикавказ, СНО "Металлург", сад №331	Владикавказ	15:09:0032501:542	0030020000000 Земли населенных пунктов	Под садоводство	13	13.0.2.1	574	1.3411.15	770 067.04
36309	Респ. Северная Осетия - Алания, г. Владикавказ, СНО "Металлург", участок 409	Владикавказ	15:09:0032501:543	0030020000000 Земли населенных пунктов	для садоводства	13	13.0.2.1	488	1.3411.15	656 196.24
36310	Респ. Северная Осетия - Алания, г. Владикавказ, СНО "Металлург", участок 232	Владикавказ	15:09:0032501:544	0030020000000 Земли населенных пунктов	Для садоводства	13	13.0.2.1	492	1.3411.15	661 184.16
36311	Респ. Северная Осетия - Алания, г. Владикавказ, СНО "Металлург", участок 324	Владикавказ	15:09:0032501:545	0030020000000 Земли населенных пунктов	Под садоводство	13	13.0.2.1	599	1.3411.15	805 313.52
36312	Респ. Северная Осетия - Алания, г. Владикавказ, СНО "Металлург", участок 440	Владикавказ	15:09:0032501:546	0030020000000 Земли населенных пунктов	Для садоводства	13	13.0.2.1	900	1.3411.15	1 209 587.20
36313	Респ. Северная Осетия - Алания, г. Владикавказ, СНО "Металлург", дом участок №363	Владикавказ	15:09:0032501:547	0030020000000 Земли населенных пунктов	под садоводство	13	13.0.2.1	563	1.3411.15	756 912.24
36314	Респ. Северная Осетия - Алания, г. Владикавказ, СНО "Металлург", дом участок 118	Владикавказ	15:09:0032501:548	0030020000000 Земли населенных пунктов	под садоводство	13	13.0.2.1	459	1.3411.15	617 116.32
36315	Респ. Северная Осетия - Алания, г. Владикавказ, СНО "Металлург", дом участок 119	Владикавказ	15:09:0032501:549	0030020000000 Земли населенных пунктов	под садоводство	13	13.0.2.1	146	1.3411.15	196 253.28
36316	Респ. Северная Осетия - Алания, г. Владикавказ, СНО "Металлург", участок 57	Владикавказ	15:09:0032501:55	0030020000000 Земли населенных пунктов	Под садоводство	13	13.0.2.1	434	1.3411.15	584 564.32
36317	Респ. Северная Осетия - Алания, г. Владикавказ, ул. СНО "Металлург", дом участок №280	Владикавказ	15:09:0032501:550	0030020000000 Земли населенных пунктов	Для садоводства	13	13.0.2.1	531	1.3411.15	714 841.92
36318	Респ. Северная Осетия - Алания, г. Владикавказ, Садоводческое некоммерческое объединение "Металлург" ,дом участок №454	Владикавказ	15:09:0032501:551	0030020000000 Земли населенных пунктов	под садоводство	13	13.0.2.1	1 020	1.3411.15	1 371 369.28
36319	Российская Федерация, Республика Северная Осетия - Алания, городской округ город Владикавказ, Владикавказ, территория СНТ Металлург, земельный участок 293	Владикавказ	15:09:0032501:552	0030020000000 Земли населенных пунктов	Под садоводство	13	13.0.2.1	584	1.3411.15	785 176.32
36320	Респ. Северная Осетия - Алания, г. Владикавказ, СНО "Металлург", дом участок №388	Владикавказ	15:09:0032501:553	0030020000000 Земли населенных пунктов	Для садоводства	13	13.0.2.1	784	1.3411.15	1 054 077.12
36321	Респ. Северная Осетия - Алания, г. Владикавказ, СНО «Металлург», дом участок №168	Владикавказ	15:09:0032501:554	0030020000000 Земли населенных пунктов	Для садоводства	13	13.0.2.1	306	1.3411.15	411 110.08
36322	Респ. Северная Осетия - Алания, г. Владикавказ, СНО "Металлург", дом участок №134	Владикавказ	15:09:0032501:555	0030020000000 Земли населенных пунктов	Для садоводства	13	13.0.2.1	581	1.3411.15	781 142.08
36323	Респ. Северная Осетия - Алания, г. Владикавказ, СНО "Металлург", дом участок №131	Владикавказ	15:09:0032501:556	0030020000000 Земли населенных пунктов	Для садоводства	13	13.0.2.1	478	1.3411.15	642 709.44
36324	Респ. Северная Осетия - Алания, г. Владикавказ, СНО "Металлург", дом участок 4556	Владикавказ	15:09:0032501:557	0030020000000 Земли населенных пунктов	Для садоводства	13	13.0.2.1	500	1.3411.15	672 240.00
36325	Респ. Северная Осетия - Алания, г. Владикавказ, СНО "Металлург", дом сад №259	Владикавказ	15:09:0032501:558	0030020000000 Земли населенных пунктов	Для садоводства	13	13.0.2.1	566	1.3411.15	760 975.68
36326	Респ. Северная Осетия - Алания, г. Владикавказ, СНО "Металлург", участок №176	Владикавказ	15:09:0032501:559	0030020000000 Земли населенных пунктов	Для садоводства	13	13.0.2.1	539	1.3411.15	724 674.72
36327	Респ. Северная Осетия - Алания, г. Владикавказ, СНО "Металлург", участок №58	Владикавказ	15:09:0032501:56	0030020000000 Земли населенных пунктов	Под садоводство	13	13.0.2.1	481	1.3411.15	646 594.88
36328	Респ. Северная Осетия - Алания, г. Владикавказ, СНО "Металлург", участок №233	Владикавказ	15:09:0032501:561	0030020000000 Земли населенных пунктов	Для садоводства	13	13.0.2.1	586	1.3411.15	788 554.24
36329	Респ. Северная Осетия - Алания, г. Владикавказ, СНО "Металлург", участок №346	Владикавказ	15:09:0032501:563	0030020000000 Земли населенных пунктов	Для садоводства	13	13.0.2.1	567	1.3411.15	761 928.48

№ пп	Местоположение ЗУ	Район	Кадастровый номер ЗУ	Категория земель	Разрешенное использование по документу	Код вида разрешенного использования (в соответствии с классификатором видов разрешенного использования земельных участков)	Вид использования объектов недвижимости	Площадь	УПКС	КС
36330	Респ. Северная Осетия - Алания, г. Владикавказ, СНО "Металлург", сад № 383	Владикавказ	15:09:0032501:564	003002000000 Земли населенных пунктов	под садоводство	13	13.021	550	1 344,48	739 464,00
36331	Респ. Северная Осетия - Алания, г. Владикавказ, СНО «Металлург», приусадебный участок № 403	Владикавказ	15:09:0032501:565	003002000000 Земли населенных пунктов	Для садоводства	13	13.021	673	1 344,48	904 835,04
36332	Респ. Северная Осетия - Алания, г. Владикавказ, СНО "Металлург", участок № 427а	Владикавказ	15:09:0032501:566	003002000000 Земли населенных пунктов	Для садоводства	13	13.021	558	1 344,48	750 219,84
36333	Респ. Северная Осетия - Алания, г. Владикавказ, СНО"Металлург", сад №70	Владикавказ	15:09:0032501:567	003002000000 Земли населенных пунктов	Для садоводства	13	13.021	539	1 344,48	724 674,72
36334	Респ. Северная Осетия - Алания, г. Владикавказ, СНО "Металлург", участок №344 "а"	Владикавказ	15:09:0032501:568	003002000000 Земли населенных пунктов	Для садоводства	13	13.021	314	1 344,48	422 166,72
36335	Респ. Северная Осетия - Алания, г. Владикавказ, СНО "Металлург", участок №333	Владикавказ	15:09:0032501:569	003002000000 Земли населенных пунктов	Для садоводства	13	13.021	308	1 344,48	414 099,84
36336	Респ. Северная Осетия - Алания, г. Владикавказ, СНО "Металлург", участок 59	Владикавказ	15:09:0032501:57	003002000000 Земли населенных пунктов	Для садоводства	13	13.021	518	1 344,48	696 430,64
36337	Респ. Северная Осетия - Алания, г. Владикавказ, СНО "Металлург", участок №385	Владикавказ	15:09:0032501:570	003002000000 Земли населенных пунктов	Для садоводства	13	13.021	588	1 344,48	790 554,24
36338	Респ. Северная Осетия - Алания, г. Владикавказ, СНО "Металлург", участок №455а	Владикавказ	15:09:0032501:571	003002000000 Земли населенных пунктов	Для садоводства	13	13.021	470	1 344,48	631 905,60
36339	Респ. Северная Осетия - Алания, г. Владикавказ, СНО "Металлург", участок №333А	Владикавказ	15:09:0032501:572	003002000000 Земли населенных пунктов	Для садоводства	13	13.021	290	1 344,48	389 899,20
36340	Республика Северная Осетия-Алания, г Владикавказ, СНО "Металлург" уч 66	Владикавказ	15:09:0032501:573	003002000000 Земли населенных пунктов	Садовый участок	13	13.021	767	1 344,48	1 031 216,16
36341	Респ. Северная Осетия - Алания, г. Владикавказ, СНО "Металлург", участок №67	Владикавказ	15:09:0032501:574	003002000000 Земли населенных пунктов	Для садоводства	13	13.021	563	1 344,48	756 942,24
36342	Респ. Северная Осетия - Алания, г. Владикавказ, СНО "Металлург", участок №308	Владикавказ	15:09:0032501:575	003002000000 Земли населенных пунктов	Для садоводства	13	13.021	427	1 344,48	574 092,96
36343	Респ. Северная Осетия - Алания, г. Владикавказ, СНО "Металлург", сад № 100 "а" -101	Владикавказ	15:09:0032501:576	003002000000 Земли населенных пунктов	Для садоводства	13	13.021	400	1 344,48	537 792,00
36344	Респ. Северная Осетия - Алания, г. Владикавказ, СНО "Металлург", сад № 100а -101	Владикавказ	15:09:0032501:577	003002000000 Земли населенных пунктов	под садоводство	13	13.021	435	1 344,48	584 848,80
36345	Респ. Северная Осетия - Алания, г. Владикавказ, СНО "Металлург", участок № 288	Владикавказ	15:09:0032501:578	003002000000 Земли населенных пунктов	Для садоводства	13	13.021	684	1 344,48	919 624,32
36346	Респ. Северная Осетия - Алания, г. Владикавказ, СНО "Металлург", участок №421	Владикавказ	15:09:0032501:579	003002000000 Земли населенных пунктов	Садовый участок	13	13.021	563	1 344,48	756 942,24
36347	Респ. Северная Осетия - Алания, г. Владикавказ, СНО "Металлург", дом сад №60	Владикавказ	15:09:0032501:58	003002000000 Земли населенных пунктов	Под садоводство	13	13.021	610	1 344,48	820 132,80
36348	Республика Северная Осетия-Алания, г Владикавказ, СНО Металлург, сад 399	Владикавказ	15:09:0032501:580	003002000000 Земли населенных пунктов	Садовый участок	13	13.021	454	1 344,48	610 393,92
36349	Респ. Северная Осетия - Алания, г. Владикавказ, СНО "Металлург", сад 115	Владикавказ	15:09:0032501:581	003002000000 Земли населенных пунктов	Под садоводство	13	13.021	284	1 344,48	381 832,32
36350	Респ. Северная Осетия - Алания, г. Владикавказ, СНО "Металлург", сад 115	Владикавказ	15:09:0032501:582	003002000000 Земли населенных пунктов	Под садоводство	13	13.021	300	1 344,48	403 344,00
36351	Северная Осетия - Алания респ, г Владикавказ, тер СНО "Металлург", сад 183	Владикавказ	15:09:0032501:583	003002000000 Земли населенных пунктов	Под садоводство	13	13.021	288	1 344,48	387 210,24
36352	Северная Осетия - Алания респ, г Владикавказ, СНО "Металлург", сад 183	Владикавказ	15:09:0032501:584	003002000000 Земли населенных пунктов	Под садоводство	13	13.021	301	1 344,48	404 688,48
36353	Респ. Северная Осетия - Алания, г. Владикавказ, СНО "Металлург", сад № 7	Владикавказ	15:09:0032501:6	003002000000 Земли населенных пунктов	коллективное садоводство	13	13.021	690	1 344,48	927 691,20
36354	Республика Северная Осетия-Алания, г Владикавказ, пр. Коста, 5, садоводческое некоммерческое объединение "Металлург", сад № 62	Владикавказ	15:09:0032501:60	003002000000 Земли населенных пунктов	коллективное садоводство	13	13.021	555	1 344,48	746 186,40
36355	Респ. Северная Осетия - Алания, г. Владикавказ, СНО "Металлург", сад 63	Владикавказ	15:09:0032501:61	003002000000 Земли населенных пунктов	под садоводство	13	13.021	815	1 344,48	1 095 751,20
36356	Респ. Северная Осетия - Алания, г. Владикавказ, СНО "Металлург", сад №64	Владикавказ	15:09:0032501:62	003002000000 Земли населенных пунктов	Под садоводство	13	13.021	650	1 344,48	873 912,00
36357	Респ. Северная Осетия - Алания, г. Владикавказ, СНО "Металлург", участок №65	Владикавказ	15:09:0032501:65	003002000000 Земли населенных пунктов	Для садоводства	13	13.021	702	1 344,48	943 824,96
36358	Респ. Северная Осетия - Алания, г. Владикавказ, СНО "Металлург", сад 68	Владикавказ	15:09:0032501:66	003002000000 Земли населенных пунктов	Для садоводства или огородничества	13	13.021	539	1 344,48	724 674,72
36359	Респ. Северная Осетия - Алания, г. Владикавказ, СНО "Металлург", участок 69	Владикавказ	15:09:0032501:67	003002000000 Земли населенных пунктов	Под садоводство	13	13.021	508	1 344,48	682 995,84
36360	Респ. Северная Осетия - Алания, г. Владикавказ, СНО "Металлург", сад №71	Владикавказ	15:09:0032501:69	003002000000 Земли населенных пунктов	Для садоводства	13	13.021	566	1 344,48	760 975,68
36361	Респ. Северная Осетия - Алания, г. Владикавказ, СНО "Металлург", сад 8	Владикавказ	15:09:0032501:7	003002000000 Земли населенных пунктов	Под садоводство	13	13.021	300	1 344,48	403 344,00
36362	Республика Северная Осетия-Алания, г. Владикавказ, пр-кт Коста, 5. Садоводческое некоммерческое объединение "Металлург", сад №72	Владикавказ	15:09:0032501:70	003002000000 Земли населенных пунктов	для ведения коллективного садоводства	13	13.021	517	1 344,48	695 096,16
36363	Респ. Северная Осетия - Алания, г. Владикавказ, СНО "Металлург", сад 73	Владикавказ	15:09:0032501:71	003002000000 Земли населенных пунктов	Под садоводство	13	13.021	553	1 344,48	743 497,44
36364	Северная Осетия - Алания респ, г. Владикавказ, пр. Коста. 5. Садоводческое некоммерческое объединение "Металлург", сад №74	Владикавказ	15:09:0032501:710	003002000000 Земли населенных пунктов	Для коллективного садоводства	13	13.021	160	1 344,48	215 116,80
36365	Северная Осетия - Алания респ. г. Владикавказ. пр. Коста, 5, Садоводческое некоммерческое объединение "Металлург", сад №74	Владикавказ	15:09:0032501:711	003002000000 Земли населенных пунктов	Для коллективного садоводства	13	13.021	368	1 344,48	494 768,64
36366	Республика Северная Осетия-Алания, г. Владикавказ, СНО "Металлург", сад 255	Владикавказ	15:09:0032501:714	003002000000 Земли населенных пунктов	Под садоводство	13	13.021	276	1 344,48	371 076,48
36367	Республика Северная Осетия-Алания, г. Владикавказ. Проспект Коста,5, Садоводческое некоммерческое объединение "Металлург", сад № 255 А	Владикавказ	15:09:0032501:715	003002000000 Земли населенных пунктов	Под садоводство	13	13.021	276	1 344,48	371 076,48
36368	Северная Осетия - Алания респ, г. Владикавказ, пр. Коста. 5. Садоводческое некоммерческое объединение "Металлург", сад №317	Владикавказ	15:09:0032501:716	003002000000 Земли населенных пунктов	Для коллективного садоводства	13	13.021	300	1 344,48	403 344,00
36369	Северная Осетия - Алания респ. г. Владикавказ. пр. Коста, 5, Садоводческое некоммерческое объединение "Металлург", сад №317	Владикавказ	15:09:0032501:717	003002000000 Земли населенных пунктов	Для коллективного садоводства	13	13.021	545	1 344,48	732 741,60
36370	Респ. Северная Осетия - Алания, г. Владикавказ, СНО "Металлург", участок № 75	Владикавказ	15:09:0032501:73	003002000000 Земли населенных пунктов	Для садоводства	13	13.021	540	1 344,48	726 019,20
36371	Республика Северная Осетия-Алания, г. Владикавказ. пр.Коста 5. садоводческое некоммерческое объединение "Металлург", сад №269	Владикавказ	15:09:0032501:737	003002000000 Земли населенных пунктов	Для коллективного садоводства	13	13.021	256	1 344,48	344 186,88
36372	Республика Северная Осетия-Алания, г. Владикавказ. пр. Коста. 5, садоводческое некоммерческое объединение "Металлург", сад № 326	Владикавказ	15:09:0032501:743	003002000000 Земли населенных пунктов	Для коллективного садоводства	13	13.021	600	1 344,48	806 688,00
36373	Респ. Северная Осетия - Алания, г. Владикавказ, пр. Коста, 5, садоводческое некоммерческое объединение " Металлург", сад № 310 "а"	Владикавказ	15:09:0032501:744	003002000000 Земли населенных пунктов	Для коллективного садоводства	13	13.021	300	1 344,48	403 344,00
36374	Северная Осетия-Алания респ, г. Владикавказ, пр. Коста. 5. садоводческое некоммерческое объединение "Металлург", сад № 419	Владикавказ	15:09:0032501:748	003002000000 Земли населенных пунктов	Для коллективного садоводства	13	13.021	590	1 344,48	793 243,20
36375	Респ. Северная Осетия - Алания, г. Владикавказ, СНО "Металлург", сад 77	Владикавказ	15:09:0032501:75	003002000000 Земли населенных пунктов	Под садоводство	13	13.021	577	1 344,48	775 764,96
36376	Респ. Северная Осетия - Алания, г. Владикавказ, Садоводческое некоммерческое объединение "Металлург", сад №78	Владикавказ	15:09:0032501:76	003002000000 Земли населенных пунктов	Под садоводство	13	13.021	224	1 344,48	301 163,52
36377	Республика Северная Осетия-Алания, г Владикавказ, пр-кт Коста, 5, Садоводческое некоммерческое объединение "Металлург", уч 369	Владикавказ	15:09:0032501:761	003002000000 Земли населенных пунктов	для ведения садоводства	13	13.021	291	1 344,48	391 243,68
36378	Республика Северная Осетия-Алания, г. Владикавказ, пр-кт Коста, 5. Садоводческое некоммерческое объединение "Металлург", уч 369 "а"	Владикавказ	15:09:0032501:762	003002000000 Земли населенных пунктов	для ведения садоводства	13	13.021	291	1 344,48	391 243,68
36379	Республика Северная Осетия-Алания, г. Владикавказ. садоводческое некоммерческое объединение "Металлург". сад № 86	Владикавказ	15:09:0032501:764	003002000000 Земли населенных пунктов	коллективное садоводство	13	13.021	690	1 344,48	927 691,20
36380	Республика Северная Осетия-Алания, г Владикавказ, СНО "Металлург" уч № 79	Владикавказ	15:09:0032501:77	003002000000 Земли населенных пунктов	Для садоводства	13	13.021	222	1 344,48	298 474,56
36381	Республика Северная Осетия-Алания, г Владикавказ, пр. Коста 5, СНО Металлург	Владикавказ	15:09:0032501:772	003002000000 Земли населенных пунктов	под садоводство	13	13.021	698	1 344,48	938 447,04
36382	Республика Северная Осетия-Алания, г Владикавказ, пр. Коста 5, СНО Металлург	Владикавказ	15:09:0032501:773	003002000000 Земли населенных пунктов	под садоводство	13	13.021	487	1 344,48	654 761,76
36383	Республика Северная Осетия-Алания, г. Владикавказ, пр-т Коста, 5. Садоводческое некоммерческое объединение "Металлург", сад № 332	Владикавказ	15:09:0032501:777	003002000000 Земли населенных пунктов	Для коллективного садоводства	13	13.021	592	1 344,48	795 932,16
36384	Респ. Северная Осетия - Алания, г. Владикавказ, СНО "Металлург", сад 80	Владикавказ	15:09:0032501:78	003002000000 Земли населенных пунктов	Под садоводство	13	13.021	446	1 344,48	599 638,08
36385	Республика Северная Осетия - Алания, г. Владикавказ, СНТ "Металлург" сад № 167	Владикавказ	15:09:0032501:782	003002000000 Земли населенных пунктов	Для коллективного садоводства	13	13.021	548	1 344,48	736 775,04
36386	Республика Северная Осетия-Алания, г. Владикавказ, пр.Коста, 5, СНО "Металлург", сад №22	Владикавказ	15:09:0032501:783	003002000000 Земли населенных пунктов	Для садоводства	13	13.021	506	1 344,48	680 306,88
36387	Республика Северная Осетия-Алания, г. Владикавказ, пр.Коста, 5, СНО "Металлург", сад №22 "А"	Владикавказ	15:09:0032501:784	003002000000 Земли населенных пунктов	Для садоводства	13	13.021	300	1 344,48	403 344,00
36388	Респ. Северная Осетия - Алания, г. Владикавказ, СНО "Металлург", сад 81	Владикавказ	15:09:0032501:79	003002000000 Земли населенных пунктов	для садоводства	13	13.021	527	1 344,48	708 540,96
36389	Респ. Северная Осетия - Алания, г. Владикавказ, СНО "Металлург", участок №8 а	Владикавказ	15:09:0032501:8	003002000000 Земли населенных пунктов	Под садоводство	13	13.021	300	1 344,48	403 344,00
36390	Респ. Северная Осетия - Алания, г. Владикавказ, СНО "Металлург", сад 82	Владикавказ	15:09:0032501:80	003002000000 Земли населенных пунктов	Под садоводство	13	13.021	727	1 344,48	977 436,96
36391	Респ. Северная Осетия - Алания, г. Владикавказ, СНО "Металлург", сад 83	Владикавказ	15:09:0032501:81	003002000000 Земли населенных пунктов	Под садоводство	13	13.021	418	1 344,48	561 992,64
36392	Респ. Северная Осетия - Алания, г. Владикавказ, СНО "Металлург", сад №84	Владикавказ	15:09:0032501:82	003002000000 Земли населенных пунктов	Под садоводство	13	13.021	597	1 344,48	802 654,56
36393	Респ. Северная Осетия - Алания, г. Владикавказ, СНО "Металлург", сад 85	Владикавказ	15:09:0032501:83	003002000000 Земли населенных пунктов	Под садоводство	13	13.021	631	1 344,48	848 366,88

№ пп	Местоположение ЗУ	Район	Кадастровый номер ЗУ	Категория земель	Разрешенное использование по документу	Код вида разрешенного использования (в соответствии с классификатором видов разрешенного использования земельных участков)	Вид использования объектов недвижимости	Площадь	УПКС	КС
36394	Респ. Северная Осетия - Алания, г. Владикавказ, СНО "Металлург", зем.уч.№ 87	Владикавказ	15:09:0032501:85	003002000000 Земли населенных пунктов	под садоводство	13	13.021	680	1 344,48	914 246,40
36395	Республика Северная Осетия - Алания, г. Владикавказ, садоводческое некоммерческое объединение "Металлург", сад 88	Владикавказ	15:09:0032501:86	003002000000 Земли населенных пунктов	коллективное садоводство	13	13.021	639	1 344,48	859 122,72
36396	Респ. Северная Осетия - Алания, г. Владикавказ, СНО "Металлург", сад 90	Владикавказ	15:09:0032501:89	003002000000 Земли населенных пунктов	Для садоводства или огородничества	13	13.021	702	1 344,48	943 824,96
36397	Респ. Северная Осетия - Алания, г. Владикавказ, СНО "Металлург", сад 9	Владикавказ	15:09:0032501:9	003002000000 Земли населенных пунктов	Под садоводство	13	13.021	600	1 344,48	806 688,00
36398	Респ. Северная Осетия - Алания, г. Владикавказ, СНО "Металлург", сад № 91-92	Владикавказ	15:09:0032501:90	003002000000 Земли населенных пунктов	Для садоводства	13	13.021	905	1 344,48	1 216 754,40
36399	Респ. Северная Осетия - Алания, г. Владикавказ, СНО "Металлург", сад №93	Владикавказ	15:09:0032501:91	003002000000 Земли населенных пунктов	коллективное садоводство	13	13.021	700	1 344,48	941 136,00
36400	Респ. Северная Осетия - Алания, г. Владикавказ, СНО "Металлург", сад 94	Владикавказ	15:09:0032501:92	003002000000 Земли населенных пунктов	Под садоводство	13	13.021	806	1 344,48	1 083 650,88
36401	Респ Северная Осетия - Алания, г Владикавказ, СНО "Металлург", участок 89	Владикавказ	15:09:0032501:927	003002000000 Земли населенных пунктов	Под садоводство	13	13.021	276	1 344,48	371 076,48
36402	Респ. Северная Осетия - Алания, г Владикавказ, СНО "Металлург", участок 89	Владикавказ	15:09:0032501:928	003002000000 Земли населенных пунктов	Под садоводство	13	13.021	304	1 344,48	408 721,92
36403	Респ. Северная Осетия - Алания, г. Владикавказ, СНО "Металлург", сад 95	Владикавказ	15:09:0032501:93	003002000000 Земли населенных пунктов	для садоводства или огородничества	13	13.021	481	1 344,48	646 694,88
36404	Респ Северная Осетия - Алания, г. Владикавказ, пр-кт Коста 5, садоводческое товарищество "Металлург" , сад №417	Владикавказ	15:09:0032501:930	003002000000 Земли населенных пунктов	Для коллективного садоводства	13	13.021	300	1 344,48	403 344,00
36405	Республика Северная Осетия-Алания, г. Владикавказ, пр-кт Коста, 5. Садоводческое некоммерческое объединение "Металлург", сад №96	Владикавказ	15:09:0032501:94	003002000000 Земли населенных пунктов	Для садоводства	13	13.021	458	1 344,48	615 771,84
36406	Респ. Северная Осетия - Алания, г. Владикавказ, СНО "Металлург", сад № 97	Владикавказ	15:09:0032501:95	003002000000 Земли населенных пунктов	коллективное садоводство	13	13.021	600	1 344,48	806 688,00
36407	Республика Северная Осетия — Алания, г Владикавказ, пр-кт Коста, 5, СНТ "Металлург", №229 "А"	Владикавказ	15:09:0032501:956	003002000000 Земли населенных пунктов	Для садоводства	13	13.021	343	1 344,48	461 156,64
36408	Республика Северная Осетия - Алания, г. Владикавказ, пр. Коста, 5, СНТ "Металлург", №229	Владикавказ	15:09:0032501:957	003002000000 Земли населенных пунктов	Для садоводства	13	13.021	257	1 344,48	345 531,36
36409	Респ. Северная Осетия - Алания, г. Владикавказ, СНО «Металлург», дом участок №98	Владикавказ	15:09:0032501:96	003002000000 Земли населенных пунктов	Для садоводства	13	13.021	525	1 344,48	705 852,00
36410	Российская Федерация, Республика Северная Осетия-Алания, городской округ город Владикавказ, г. Владикавказ, территория СНТ Металлург, земельный участок 171	Владикавказ	15:09:0032501:963	003002000000 Земли населенных пунктов	Под садоводство	13	13.021	287	1 344,48	385 865,76
36411	Российская Федерация, Республика Северная Осетия-Алания, городской округ город Владикавказ, г. Владикавказ, территория СНТ Металлург, земельный участок 171 А	Владикавказ	15:09:0032501:964	003002000000 Земли населенных пунктов	Под садоводство	13	13.021	287	1 344,48	385 865,76
36412	Респ. Северная Осетия - Алания, г. Владикавказ, СНО "Металлург", сад 99	Владикавказ	15:09:0032501:97	003002000000 Земли населенных пунктов	Под садоводство	13	13.021	532	1 344,48	715 263,36
36413	Респ. Северная Осетия - Алания, г. Владикавказ, СНО "Металлург", сад 100	Владикавказ	15:09:0032501:98	003002000000 Земли населенных пунктов	для садоводства	13	13.021	392	1 344,48	527 036,16
36414	Республика Северная Осетия-Алания, г. Владикавказ, мост Красногвардейский, 2	Владикавказ	15:09:0032601:10	003002000000 Земли населенных пунктов	Производственные помещения	6	06:000	13 879	2 494,14	34 616 169,06
36415	Респ. Северная Осетия - Алания, г. Владикавказ, на территории водной станции	Владикавказ	15:09:0032601:12	003002000000 Земли населенных пунктов	Для содержания и эксплуатации торгового павильона	4	04:030	20	6 506,45	130 129,00
36416	Республика Северная Осетия-Алания, г. Владикавказ, пр-кт Коста	Владикавказ	15:09:0032601:13	003002000000 Земли населенных пунктов	Мемориал славы	3	09.030	74 875	9,17	686 603,75
36417	Респ. Северная Осетия - Алания, г. Владикавказ, пр-кт Коста	Владикавказ	15:09:0032601:14	003002000000 Земли населенных пунктов	Резервы е земли	12	12.030	4 111	1,67	6 865,37
36418	Респ. Северная Осетия - Алания, г. Владикавказ, пр-кт Коста	Владикавказ	15:09:0032601:15	003002000000 Земли населенных пунктов	Под объекты торговли	4	04:040	13 769	6 506,45	89 587 310,05
36419	Респ. Северная Осетия - Алания, г. Владикавказ, пр-кт Коста	Владикавказ	15:09:0032601:16	003002000000 Земли населенных пунктов	Под строительство жилых домов и огороды	13	02:010	7 416	4 575,24	33 929 979,84
36420	Респ. Северная Осетия - Алания, г. Владикавказ, пр-кт Коста	Владикавказ	15:09:0032601:18	003002000000 Земли населенных пунктов	Мотодром	3	05.010	44 818	596,42	26 730 351,56
36421	Российская Федерация, Республика Северная Осетия-Алания, городской округ город Владикавказ, г Владикавказ, ул Красногвардейский мост, земельный участок 6	Владикавказ	15:09:0032601:19	003002000000 Земли населенных пунктов	Боксы	6	06.000	157	2 494,14	391 579,98
36422	Республика Северная Осетия-Алания, г. Владикавказ, пр. Коста, 24	Владикавказ	15:09:0032601:2	003002000000 Земли населенных пунктов	Организация и проведение культурного и массового отдыха горожан	3	03:060	56 347	2 354,71	132 680 844,37
36423	Респ. Северная Осетия - Алания, г. Владикавказ, пр-кт Коста	Владикавказ	15:09:0032601:20	003002000000 Земли населенных пунктов	Гвоздичный лесо	7	02:071	1 909	3 415,80	6 520 934,01
36424	Респ. Северная Осетия - Алания, г. Владикавказ, пр-кт Коста	Владикавказ	15:09:0032601:21	003002000000 Земли населенных пунктов	Бойня	6	06.040	2 618	2 494,14	6 529 658,52
36425	Респ. Северная Осетия - Алания, г. Владикавказ, пр-кт Коста	Владикавказ	15:09:0032601:22	003002000000 Земли населенных пунктов	Склад	6	06.093	9	2 494,14	22 447,26
36426	Респ. Северная Осетия - Алания, г. Владикавказ, пр-кт Коста	Владикавказ	15:09:0032601:23	003002000000 Земли населенных пунктов	Гаражи	7	02:071	167	3 415,80	570 453,60
36427	Респ. Северная Осетия - Алания, г. Владикавказ, пр-кт Коста	Владикавказ	15:09:0032601:24	003002000000 Земли населенных пунктов	Рестораи	4	04:060	291	4 825,62	1 404 255,42
36428	Северная Осетия - Алания респ, г. Владикавказ, ул. Красногвардейская, 2	Владикавказ	15:09:0032601:248	003002000000 Земли населенных пунктов	Содержание сооружения инженерно-технического обслуживания	6	03.012	523	2 223,04	1 162 649,92
36429	Северная Осетия - Алания респ. г Владикавказ, ул. Красногвардейская, 2	Владикавказ	15:09:0032601:249	003002000000 Земли населенных пунктов	Для содержания и эксплуатации многотопливной автозаправочной станции и автосалона	4	04.095	6 477	9 271,69	60 052 736,13
36430	Респ. Северная Осетия - Алания, г. Владикавказ, пр-кт Коста	Владикавказ	15:09:0032601:25	003002000000 Земли населенных пунктов	Под объекты торговли	4	04:040	77	6 506,45	500 996,65
36431	Республика Северная Осетия-Алания, г. Владикавказ, пр-кт Коста, 8 "а"	Владикавказ	15:09:0032601:250	003002000000 Земли населенных пунктов	Развлекательные мероприятия	4	04:080	251 781	4 608,73	1 160 390 648,13
36432	Российская Федерация, Республика Северная Осетия - Алания, г. Владикавказ, пр-кт Коста, 8а	Владикавказ	15:09:0032601:256	003002000000 Земли населенных пунктов	Для осуществления уставной деятельности - организация и проведение культурного и массового отдыха горожан	5	05.022	14 273	975,97	13 930 019,81
36433	Республика Северная Осетия - Алания, г.Владикавказ, район Красногвардейского моста	Владикавказ	15:09:0032601:26	003002000000 Земли населенных пунктов	Жилые контейнеры	13	02.010	1 800	4 575,24	8 235 432,00
36434	Республика Северная Осетия-Алания, г Владикавказ, район Красногвардейского Моста, 11	Владикавказ	15:09:0032601:262	003002000000 Земли населенных пунктов	Для содержания и эксплуатации индивидуального жилого дома	13	02:010	648	4 575,24	2 964 755,52
36435	Республика Северная Осетия-Алания, г Владикавказ, район Красногвардейского Моста, 11	Владикавказ	15:09:0032601:263	003002000000 Земли населенных пунктов	Для содержания и эксплуатации индивидуального жилого дома	13	02:010	195	4 575,24	892 171,80
36436	Республика Северная Осетия-Алания, г. Владикавказ, пр-кт Коста, 28	Владикавказ	15:09:0032601:264	003002000000 Земли населенных пунктов	Для содержания и эксплуатации существующих зданий и сооружений, а так же производственного участка и опытных полей	6	06.000	26 038	2 494,14	64 942 417,32
36437	Республика Северная Осетия-Алания, г. Владикавказ, пр. Коста, 28	Владикавказ	15:09:0032601:265	003002000000 Земли населенных пунктов	Для размещения объектов здравоохранения	3	03.040	10 513	3 965,83	41 692 770,79
36438	Респ. Северная Осетия - Алания, г. Владикавказ	Владикавказ	15:09:0032601:27	003002000000 Земли населенных пунктов	Резервы е земли	12	12:030	15 293	1,67	25 539,31
36439	Респ. Северная Осетия - Алания, г. Владикавказ, пр-кт Коста	Владикавказ	15:09:0032601:28	003002000000 Земли населенных пунктов	Территория братских могил	12	12:010	23 305	1,67	38 919,35
36440	Респ. Северная Осетия - Алания, г. Владикавказ	Владикавказ	15:09:0032601:29	003002000000 Земли населенных пунктов	Резервы е земли	12	12.030	56 347	1,67	94 099,49
36441	Респ. Северная Осетия - Алания, г. Владикавказ, пр-кт Коста, б/н	Владикавказ	15:09:0032601:3	003002000000 Земли населенных пунктов	Другие сооружения	7	07.011	48 437	1 192,85	57 778 075,45
36442	Респ. Северная Осетия - Алания, г. Владикавказ, пр-кт Коста, дом 2	Владикавказ	15:09:0032601:30	003002000000 Земли населенных пунктов	Детская северо-кавказская железная дорога	6	07:010	48 437	615,47	29 811 520,39
36443	Респ. Северная Осетия - Алания, г. Владикавказ	Владикавказ	15:09:0032601:31	003002000000 Земли населенных пунктов	Под объекты инженерных коммуникаций (Тяговая подстанция №3)	6	03:012	1 087	2 223,04	2 416 444,48
36444	Респ. Северная Осетия - Алания, г. Владикавказ	Владикавказ	15:09:0032601:32	003002000000 Земли населенных пунктов	Под объекты инженерных коммуникаций (ТП -267)	6	03.012	33	2 223,04	73 360,32
36445	Респ. Северная Осетия - Алания, г. Владикавказ	Владикавказ	15:09:0032601:33	003002000000 Земли населенных пунктов	Полк ППСМ МВД РСО-А, г Владикавказ	3	08.030	92 168	1 518,17	139 926 692,56
36446	Респ. Северная Осетия - Алания, г. Владикавказ	Владикавказ	15:09:0032601:34	003002000000 Земли населенных пунктов	Котельная	6	03:012	120	2 223,04	266 764,80
36447	Респ. Северная Осетия - Алания, г. Владикавказ	Владикавказ	15:09:0032601:35	003002000000 Земли населенных пунктов	Резервы е земли	12	12:030	325	1,67	542,75
36448	Респ. Северная Осетия - Алания, г. Владикавказ	Владикавказ	15:09:0032601:36	003002000000 Земли населенных пунктов	Резервы е земли	12	12.030	121 261	1,67	202 559,27
36449	Респ. Северная Осетия - Алания, г. Владикавказ	Владикавказ	15:09:0032601:37	003002000000 Земли населенных пунктов	Река Терек	6	11.010	121 563	2 223,04	270 239 411,52

№ пп	Местоположение ЗУ	Район	Кадастровый номер ЗУ	Категория земель	Разрешенное использование по документу	Код вида разрешенного использования (в соответствии с классификатором видов разрешенного использования земельных участков)	Вид использования объектов недвижимости	Площадь	УПКС	КС
36450	Респ. Северная Осетия - Алания, г. Владикавказ	Владикавказ	15:09:0032601:38	003002000000 Земли населенных пунктов	Резервы земли	12	12.030	7 315	1,67	12 216,05
36451	Респ. Северная Осетия - Алания, г. Владикавказ	Владикавказ	15:09:0032601:39	003002000000 Земли населенных пунктов	Резервы земли	12	12.030	1 021	1,67	1 705,07
36452	Российская Федерация, Республика Северная Осетия-Алания, г. Владикавказ, ул. Красногвардейская, 2	Владикавказ	15:09:0032601:390	003002000000 Земли населенных пунктов	Для благоустройства прилегающей территории АЗС (без права капитального строительства)	4	04.095	700	9 271,69	6 490 183,00
36453	Республика Северная Осетия-Алания, г Владикавказ, пр-кт Коста, 26 "а"	Владикавказ	15:09:0032601:398	003002000000 Земли населенных пунктов	Для строительства развлекательного центра для детей с ограниченными возможностями	3	03.021	2 030	1 518,17	3 081 885,10
36454	Респ. Северная Осетия - Алания, г. Владикавказ	Владикавказ	15:09:0032601:40	003002000000 Земли населенных пунктов	Резервы земли	12	12.030	2 290	1,67	3 824,30
36455	Республика Северная Осетия-Алания, г. Владикавказ, пр-кт Коста, (район Мемориала Славы)	Владикавказ	15:09:0032601:407	003002000000 Земли населенных пунктов	Для строительства храма	3	03.070	8 109	3,04	24 651,36
36456	Респ. Северная Осетия - Алания, г. Владикавказ	Владикавказ	15:09:0032601:41	003002000000 Земли населенных пунктов	Резервы земли	12	12.030	3 200	1,67	5 344,00
36457	Респ. Северная Осетия - Алания, г. Владикавказ	Владикавказ	15:09:0032601:42	003002000000 Земли населенных пунктов	Резервы земли	12	12.030	53 065	1,67	88 618,55
36458	Российская Федерация, Республика Северная Осетия - Алания, г. Владикавказ, пр-кт Коста, 32	Владикавказ	15:09:0032601:422	003002000000 Земли населенных пунктов	Туристическое обслуживание (Размещение пансионатов, туристических гостиниц, кемпингов, домов отдыха, не оказывающих услуги по лечению, а также иных зданий, используемых с целью извлечения предпринимательской выгоды из предоставления жилого помещения для временного проживания в них; размещение детских лагерей)	5	05.022	12 388	975,97	12 090 316,36
36459	Республика Северная Осетия-Алания, г. Владикавказ, пр. Коста, 26 "Б"	Владикавказ	15:09:0032601:425	003002000000 Земли населенных пунктов	Туристическое обслуживание (Размещение пансионатов, туристических гостиниц, кемпингов, домов отдыха, не оказывающих услуги по лечению, а также иных зданий, используемых с целью извлечения предпринимательской выгоды из предоставления жилого помещения для временного проживания в них; размещение детских лагерей)	5	05.022	18 056	975,97	17 622 114,32
36460	Респ. Северная Осетия - Алания, г. Владикавказ	Владикавказ	15:09:0032601:43	003002000000 Земли населенных пунктов	Под объекты культуры	3	03.060	10 713	2 354,71	25 226 908,23
36461	Республика Северная Осетия-Алания, г Владикавказ, мост Красногвардейский, д 14	Владикавказ	15:09:0032601:434	003002000000 Земли населенных пунктов	Индивидуальные жилые дома	13	02.010	1 000	4 575,24	4 575 240,00
36462	Республика Северная Осетия-Алания, г Владикавказ, мост Красногвардейский, д 2	Владикавказ	15:09:0032601:435	003002000000 Земли населенных пунктов	Магазины продовольственные и промтоварные	4	04.040	77	6 506,45	500 996,65
36463	Республика Северная Осетия-Алания, г. Владикавказ, пр. Коста, (район Мемориала Славы)	Владикавказ	15:09:0032601:439	003002000000 Земли населенных пунктов	Памятники и памятные знаки	3	09.030	1 454	9,17	13 333,18
36464	Республика Северная Осетия-Алания, г. Владикавказ, пр-кт Коста, 22	Владикавказ	15:09:0032601:44	003002000000 Земли населенных пунктов	Для содержания и эксплуатации кафе	4	04.060	2 588	4 825,62	12 488 704,56
36465	Респ. Северная Осетия - Алания, г. Владикавказ	Владикавказ	15:09:0032601:45	003002000000 Земли населенных пунктов	Сквер	5	12.003	133 989	975,97	130 769 244,33
36466	Респ. Северная Осетия - Алания, г. Владикавказ, пр-кт Коста, поз 12	Владикавказ	15:09:0032601:46	003002000000 Земли населенных пунктов	Под кафе	4	04.060	1 698	4 825,62	8 193 902,76
36467	Респ. Северная Осетия - Алания, г. Владикавказ, пр-кт Коста	Владикавказ	15:09:0032601:47	003002000000 Земли населенных пунктов	Водная станция	5	12.002	217 799	975,97	212 565 290,03
36468	Респ. Северная Осетия - Алания, г. Владикавказ	Владикавказ	15:09:0032601:48	003002000000 Земли населенных пунктов	Под объекты инженерных коммуникаций (ТП-751)	6	03.012	7	2 223,04	15 561,28
36469	Респ. Северная Осетия - Алания, г. Владикавказ	Владикавказ	15:09:0032601:49	003002000000 Земли населенных пунктов	Резервы земли	12	12.030	20 901	1,67	34 904,67
36470	Республика Северная Осетия-Алания, г. Владикавказ, пр. Коста, 20 "В"	Владикавказ	15:09:0032601:50	003002000000 Земли населенных пунктов	Для завершения строительства спортивно-оздоровительного комплекса	3	03.040	40 000	3 965,83	158 633 200,00
36471	Республика Северная Осетия-Алания, г Владикавказ, пр-кт Коста, 18	Владикавказ	15:09:0032601:51	003002000000 Земли населенных пунктов	Для строительства реабилитационного центра	3	03.040	10 000	3 965,83	39 658 300,00
36472	Республика Северная Осетия-Алания, г.Владикавказ, Красногвардейский мост	Владикавказ	15:09:0032601:553	003002000000 Земли населенных пунктов	Для завершения строительства и дальнейшей эксплуатации коттеджа	13	02.010	616	4 575,24	2 818 347,84
36473	Республика Северная Осетия-Алания, г.Владикавказ, Красногвардейский мост	Владикавказ	15:09:0032601:554	003002000000 Земли населенных пунктов	Для завершения строительства и дальнейшей эксплуатации коттеджа	13	02.010	365	4 575,24	1 669 962,60
36474	Республика Северная Осетия-Алания, г Владикавказ, пр-кт Коста, в районе Речной стрелки	Владикавказ	15:09:0032601:556	003002000000 Земли населенных пунктов	Туристическое обслуживание	5	05.022	1 520	975,97	1 483 474,40
36475	Респ. Северная Осетия - Алания, г. Владикавказ, ул. Красногвардейская, 5 а	Владикавказ	15:09:0032601:558	003002000000 Земли населенных пунктов	Для завершения строительства и дальнейшей эксплуатации коттеджа	13	02.010	645	4 575,24	2 951 029,80
36476	Респ. Северная Осетия - Алания, г. Владикавказ, ул. Красногвардейская, 5 а	Владикавказ	15:09:0032601:559	003002000000 Земли населенных пунктов	Для завершения строительства и дальнейшей эксплуатации коттеджа	13	02.010	304	4 575,24	1 390 872,96
36477	Республика Северная Осетия-Алания, г. Владикавказ, ул. Красногвардейский мост	Владикавказ	15:09:0032601:560	003002000000 Земли населенных пунктов	Для содержания и эксплуатации жилого дома	13	02.010	779	4 575,24	3 564 111,96
36478	Республика Северная Осетия-Алания, г. Владикавказ, ул. Красногвардейский мост	Владикавказ	15:09:0032601:561	003002000000 Земли населенных пунктов	Для содержания и эксплуатации жилого дома	13	02.010	2 458	4 575,24	11 245 939,92
36479	Республика Северная Осетия-Алания, г. Владикавказ, пр-кт Коста (район Мемориала Славы)	Владикавказ	15:09:0032601:564	003002000000 Земли населенных пунктов	Памятники и памятные знаки	3	09.030	212	9,17	1 944,04
36480	Республика Северная Осетия - Алания, г Владикавказ, пр Коста (район Мемориала Славы)	Владикавказ	15:09:0032601:566	003002000000 Земли населенных пунктов	Памятники и памятные знаки	3	09.030	2 599	9,17	23 832,83
36481	Республика Северная Осетия-Алания, г Владикавказ, Красногвардейский мост	Владикавказ	15:09:0032601:570	003002000000 Земли населенных пунктов	Для содержания и эксплуатации индивидуального жилого дома	13	02.010	966	4 575,24	4 419 681,84
36482	Республика Северная Осетия-Алания, г Владикавказ, Красногвардейский мост	Владикавказ	15:09:0032601:571	003002000000 Земли населенных пунктов	Для содержания и эксплуатации индивидуального жилого дома	13	02.010	732	4 575,24	3 349 075,68
36483	Российская Федерация, Республика Северная Осетия-Алания, городской округ город Владикавказ, г. Владикавказ, пр. Коста, земельный участок 26 В	Владикавказ	15:09:0032601:582	003002000000 Земли населенных пунктов	Для содержания и эксплуатации нежилых зданий и сооружений рекреационного назначения	5	05.000	63 888	975,97	62 352 771,36
36484	Республика Северная Осетия-Алания, г. Владикавказ пр. Коста. 24 "А"	Владикавказ	15:09:0032601:583	003002000000 Земли населенных пунктов	Для содержания и эксплуатации нежилых зданий и сооружений рекреационного назначения	5	05.000	204	975,97	199 097,88
36485	Республика Северная Осетия-Алания, г. Владикавказ, пр. Коста	Владикавказ	15:09:0032601:584	003002000000 Земли населенных пунктов	Для содержания и эксплуатации существующих зданий и сооружений, а так же производственного участка и опытных полей:	1	01.180	28 468	1 028,64	29 283 323,52
36486	Республика Северная Осетия-Алания, г. Владикавказ, ул. Красногвардейский мост, 13 а	Владикавказ	15:09:0032601:585	003002000000 Земли населенных пунктов	Для индивидуального жилищного строительства	13	02.010	1 000	4 575,24	4 575 240,00

№ п/п	Местоположение ЗУ	Район	Кадастровый номер ЗУ	Категория земель	Разрешенное использование по документу	Код вида разрешенного использования (в соответствии с классификатором видов разрешенного использования земельных участков)	Вид использования объектов недвижимости	Площадь	УПКС	КС
36487	Республика Северная Осетия - Алания, г Владикавказ, ул Красногвардейский мост, 23	Владикавказ	15:09:0032601:588	003002000000 Земли населенных пунктов	для индивидуального жилищного строительства	13	02.010	778	4 575,24	3 559 536,72
36488	Респ. Северная Осетия - Алания, г. Владикавказ, пр-кт Коста, 26	Владикавказ	15:09:0032601:60	003002000000 Земли населенных пунктов	Для содержания и эксплуатации зданий и сооружений рекреационного назначения	5	05.000	10 000	975,97	9 759 700,00
36489	Респ. Северная Осетия - Алания, г. Владикавказ, район Красногвардейского моста	Владикавказ	15:09:0032601:606	003002000000 Земли населенных пунктов	для строительства индивидуального жилого дома	13	02.010	784	4 575,24	3 586 988,16
36490	Республика Северная Осетия-Алания, г Владикавказ, пр-кт Коста	Владикавказ	15:09:0032601:609	003002000000 Земли населенных пунктов	Для строительства спортивно-оздоровительного комплекса	3	05.010	21 508	596,42	12 827 801,36
36491	Республика Северная Осетия-Алания, г Владикавказ, пр-кт Коста	Владикавказ	15:09:0032601:611	003002000000 Земли населенных пунктов	Для строительства спортивно-оздоровительного комплекса	3	05.010	3 751	596,42	2 237 171,42
36492	Российская Федерация, Республика Северная Осетия - Алания, городской округ город Владикавказ, г. Владикавказ, ул. Красногвардейский мост, 11"А"	Владикавказ	15:09:0032601:614	003002000000 Земли населенных пунктов	Для индивидуального жилищного строительства	13	02.010	700	4 575,24	3 202 668,00
36493	Российская Федерация, Республика Северная Осетия-Алания, г. Владикавказ, пр-кт Коста	Владикавказ	15:09:0032601:616	003002000000 Земли населенных пунктов	Объекты культурно-досуговой деятельности	3	03.060	19 369	2 354,71	45 608 377,99
36494	Российская Федерация, Республика Северная Осетия-Алания, городской округ город Владикавказ, г. Владикавказ, пр. Коста	Владикавказ	15:09:0032601:617	003002000000 Земли населенных пунктов	Туристическое обслуживание	5	05.000	10 412	975,97	10 161 799,64
36495	Российская Федерация, Республика Северная Осетия-Алания, г Владикавказ , пр-кт Коста	Владикавказ	15:09:0032601:619	003002000000 Земли населенных пунктов	Для содержания и эксплуатации существующих зданий и сооружений, а так же производственного участка и опытных полей	6	06.000	8 074	2 494,14	20 137 686,36
36496	Республика Северная Осетия-Алания, г. Владикавказ, пр-кт Коста	Владикавказ	15:09:0032601:620	003002000000 Земли населенных пунктов	Размещение пансионатов, туристических гостиниц, кемпингов, домов отдыха, не оказывающих услуги по лечению, а также иных зданий, используемых с целью извлечения предпринимательской выгоды из предоставления жилого помещения для временного проживания в них: размещения детских лагерей	5	09.020	2 500	4 771,40	11 928 500,00
36497	Республика Северная Осетия-Алания, г. Владикавказ, пр-кт Коста	Владикавказ	15:09:0032601:621	003002000000 Земли населенных пунктов	Размещение пансионатов, туристических гостиниц, кемпингов, домов отдыха, не оказывающих услуги по лечению, а также иных зданий, используемых с целью извлечения предпринимательской выгоды из предоставления жилого помещения для временного проживания в них: размещения детских лагерей	5	09.020	2 500	4 771,40	11 928 500,00
36498	Республика Северная Осетия-Алания, г. Владикавказ, пр-кт Коста	Владикавказ	15:09:0032601:622	003002000000 Земли населенных пунктов	Размещение пансионатов, туристических гостиниц, кемпингов, домов отдыха, не оказывающих услуг по лечению, а также иных зданий, используемых с целью извлечения предпринимательской выгоды из предоставления жилого помещения для временного проживания в них: размещения детских лагерей	5	09.020	2 500	4 771,40	11 928 500,00
36499	Республика Северная Осетия-Алания, г. Владикавказ, пр-кт Коста	Владикавказ	15:09:0032601:623	003002000000 Земли населенных пунктов	РАЗМЕЩЕНИЕ ПАНСИОНАТОВ, ТУРИСТИЧЕСКИХ ГОСТИНИЦ, КЕМПИНГОВ, ДОМОВ ОТДЫХА, НЕ ОКАЗЫВАЮЩИХ УСЛУГИ ПО ЛЕЧЕНИЮ, А ТАКЖЕ ИНЫХ ЗДАНИЙ, ИСПОЛЬЗУЕМЫХ С ЦЕЛЬЮ ИЗВЛЕЧЕНИЯ ПРЕДПРИНИМАТЕЛЬСКОЙ ВЫГОДЫ ИЗ ПРЕДОСТАВЛЕНИЯ ЖИЛОГО ПОМЕЩЕНИЯ ДЛЯ ВРЕМЕННОГО ПРОЖИВАНИЯ В НИХ: РАЗМЕЩЕНИЯ ДЕТСКИХ ЛАГЕРЕЙ"	5	09.020	2 500	4 771,40	11 928 500,00
36500	Республика Северная Осетия-Алания, г. Владикавказ, пр-кт Коста	Владикавказ	15:09:0032601:624	003002000000 Земли населенных пунктов	Размещение пансионатов, туристических гостиниц, кемпингов, домов отдыха, не оказывающих услуги по лечению, а также иных зданий, используемых с целью извлечения предпринимательской выгоды из предоставления жилого помещения для временного проживания в них: размещения детских лагерей	5	09.020	2 348	4 771,40	11 203 247,20
36501	Республика Северная Осетия-Алания, г. Владикавказ, пр-кт Коста	Владикавказ	15:09:0032601:625	003002000000 Земли населенных пунктов	Размещение пансионатов, туристических гостиниц, кемпингов, домов отдыха, не оказывающих услуги по лечению, а так же иных зданий, используемых с целью извлечения предпринимательской выгоды из предоставления жилого помещения для временного проживания в них: размещения детских лагерей	5	09.020	1 693	4 771,40	8 077 980,20

№ пп	Местоположение ЗУ	Район	Кадастровый номер ЗУ	Категория земель	Разрешенное использование по документу	Код вида разрешенного использования (в соответствии с классификатором видов разрешенного использования земельных участков)	Вид использования объектов недвижимости	Площадь	УПКС	КС
36502	Республика Северная Осетия-Алания, г. Владикавказ, пр-кт Коста	Владикавказ	15:09:0032601:626	003002000000 Земли населенных пунктов	Размещение пансионатов, туристических гостиниц, кемпингов, домов отдыха, не оказывающих услуги по лечению, а также иных зданий, используемых с целью извлечения предпринимательской выгоды из предоставления жилого помещения для временного проживания в них: размещения детских лагерей	5	09:020	1 500	4 771,40	7 157 100,00
36503	Российская Федерация, Республика Северная Осетия-Алания, г Владикавказ, пр-кт Коста	Владикавказ	15:09:0032601:627	003002000000 Земли населенных пунктов	Туристическое обслуживание	5	05:022	61 424	975,97	59 947 981,28
36504	Российская Федерация, Республика Северная Осетия-Алания, г Владикавказ, пр-кт Коста	Владикавказ	15:09:0032601:628	003002000000 Земли населенных пунктов	Туристическое обслуживание	5	05:022	26 329	975,97	25 696 314,13
36505	Российская Федерация, Республика Северная Осетия-Алания, г Владикавказ, пр-кт Коста	Владикавказ	15:09:0032601:629	003002000000 Земли населенных пунктов	Общественное питание	4	04:060	7 277	4 825,62	35 116 036,74
36506	Российская Федерация, Республика Северная Осетия-Алания, г Владикавказ, пр-кт Коста	Владикавказ	15:09:0032601:630	003002000000 Земли населенных пунктов	Развлекательные мероприятия	4	04:080	4 733	4 608,73	21 813 119,09
36507	Российская Федерация, Республика Северная Осетия-Алания, г Владикавказ, пр-кт Коста	Владикавказ	15:09:0032601:631	003002000000 Земли населенных пунктов	Развлекательные мероприятия	4	04:080	28 812	4 608,73	132 786 728,76
36508	Российская Федерация, Республика Северная Осетия-Алания, г. Владикавказ, ул. Красногвардейская	Владикавказ	15:09:0032601:632	003002000000 Земли населенных пунктов	Площадки для занятия спортом	3	05:010	2 315	596,42	1 380 712,30
36509	Российская Федерация, Республика Северная Осетия - Алания, городской округ город Владикавказ, г. Владикавказ, ул. Красногвардейский мост	Владикавказ	15:09:0032601:633	003002000000 Земли населенных пунктов	Для индивидуального жилищного строительства	13	02:010	273	4 575,24	1 249 040,52
36510	Российская Федерация, Республика Северная Осетия - Алания, городской округ город Владикавказ, г. Владикавказ, ул. Красногвардейский мост	Владикавказ	15:09:0032601:634	003002000000 Земли населенных пунктов	Для индивидуального жилищного строительства	13	02:010	27	4 575,24	123 531,48
36511	Российская Федерация, Республика Северная Осетия-Алания, г. Владикавказ, от ул. Красногвардейской до Водной станции (на левом берегу р. Терек)	Владикавказ	15:09:0032601:637	003002000000 Земли населенных пунктов	Гидротехническое сооружение	6	11:030	20 759	2 223,04	46 148 087,36
36512	Российская Федерация, Республика Северная Осетия-Алания, г. Владикавказ, пр-кт Коста, в районе Водной станции	Владикавказ	15:09:0032601:648	003002000000 Земли населенных пунктов	Для эксплуатации кафе "Ветерок"	4	04:060	1 300	4 825,62	6 273 306,00
36513	Российская Федерация, Республика Северная Осетия-Алания, г. Владикавказ, пр-кт Коста, в районе Водной станции	Владикавказ	15:09:0032601:649	003002000000 Земли населенных пунктов	Для эксплуатации кафе "Ветерок"	4	04:060	92	4 825,62	443 957,04
36514	Российская Федерация, Республика Северная Осетия - Алания, г. Владикавказ, ул. Красногвардейский мост, 15	Владикавказ	15:09:0032601:660	003002000000 Земли населенных пунктов	Для индивидуального жилищного строительства	13	02:010	626	4 575,24	2 864 100,24
36515	Республика Северная Осетия - Алания, г. Владикавказ, ул. Красногвардейский мост	Владикавказ	15:09:0032601:662	003002000000 Земли населенных пунктов	Для содержания и эксплуатации индивидуального жилого дома	13	02:010	700	4 575,24	3 202 668,00
36516	Республика Северная Осетия - Алания, г. Владикавказ, ул. Красногвардейский мост	Владикавказ	15:09:0032601:663	003002000000 Земли населенных пунктов	Для содержания и эксплуатации индивидуального жилого дома	13	02:010	300	4 575,24	1 372 572,00
36517	Российская Федерация, Республика Северная Осетия - Алания, г. Владикавказ, ул. Красногвардейский мост	Владикавказ	15:09:0032601:664	003002000000 Земли населенных пунктов	Улично-дорожная сеть	6	12:001	7 541	615,47	4 641 259,27
36518	Республика Северная Осетия-Алания, г Владикавказ, Район Красногвардейского Моста, д 1	Владикавказ	15:09:0032601:67	003002000000 Земли населенных пунктов	Жилой дом с хозпостройками	13	02:010	3 602	4 575,24	16 480 014,48
36519	Российская Федерация, Республика Северная Осетия • Алания, г. Владикавказ, ул. Красногвардейский мост	Владикавказ	15:09:0032601:670	003002000000 Земли населенных пунктов	Оборудованные площадки для занятий спортом	3	05:010	32 500	596,42	19 383 650,00
36520	Российская Федерация, Республика Северная Осетия • Алания, г.о. город Владикавказ, г Владикавказ, ул Красногвардейский мост	Владикавказ	15:09:0032601:678	003002000000 Земли населенных пунктов	Магазины	4	04:040	236	6 506,45	1 535 522,20
36521	Российская Федерация, Республика Северная Осетия - Алания, г.о. город Владикавказ, г Владикавказ	Владикавказ	15:09:0032601:679	003002000000 Земли населенных пунктов	Для строительства дачного коттеджа	13	02:010	656	4 575,24	3 001 357,44
36522	Российская Федерация, Республика Северная Осетия - Алания, г.о. город Владикавказ, г Владикавказ	Владикавказ	15:09:0032601:680	003002000000 Земли населенных пунктов	Для строительства дачного коттеджа	13	02:010	656	4 575,24	3 001 357,44
36523	Российская Федерация, Республика Северная Осетия • Алания, г. Владикавказ, ул. Красногвардейский мост	Владикавказ	15:09:0032601:681	003002000000 Земли населенных пунктов	Для индивидуального жилищного строительства	13	02:010	931	4 575,24	4 259 548,44
36524	Республика Северная Осетия-Алания, г Владикавказ, д 3, район Красногвардейского моста	Владикавказ	15:09:0032601:69	003002000000 Земли населенных пунктов	Для завершения строительства и дальнейшей эксплуатации коттеджа	13	02:010	1 408	4 575,24	6 441 937,92
36525	Респ. Северная Осетия - Алания, г. Владикавказ, м. Красногвардейский, дом 2, коттедж №4	Владикавказ	15:09:0032601:71	003002000000 Земли населенных пунктов	Эксплуатация существующих зданий и сооружений	13	02:010	1 515	4 575,24	6 931 488,60
36526	Республика Северная Осетия-Алания, г Владикавказ, в районе Красногвардейского моста	Владикавказ	15:09:0032601:79	003002000000 Земли населенных пунктов	Для строительства дачного коттеджа	13	02:010	470	4 575,24	2 150 362,80
36527	Республика Северная Осетия-Алания, г Владикавказ, в районе Красногвардейского моста	Владикавказ	15:09:0032601:80	003002000000 Земли населенных пунктов	Для строительства дачного коттеджа	13	02:010	470	4 575,24	2 150 362,80
36528	Республика Северная Осетия-Алания, г Владикавказ, в районе Красногвардейского моста	Владикавказ	15:09:0032601:81	003002000000 Земли населенных пунктов	Для строительства дачного коттеджа	13	02:010	470	4 575,24	2 150 362,80
36529	Республика Северная Осетия-Алания, г Владикавказ, в районе Красногвардейского моста	Владикавказ	15:09:0032601:82	003002000000 Земли населенных пунктов	Для строительства дачного коттеджа	13	02:010	589	4 575,24	2 694 816,36
36530	Респ. Северная Осетия - Алания, г. Владикавказ, пр-кт Коста, в районе Водной станции	Владикавказ	15:09:0032601:89	003002000000 Земли населенных пунктов	Для эксплуатации кафе "Ветерок"	4	04:060	2 913	4 825,62	14 057 031,06
36531	Респ. Северная Осетия - Алания, г. Владикавказ, район Водной станции, пр-кт Коста	Владикавказ	15:09:0032601:9	003002000000 Земли населенных пунктов	Для эксплуатации кафе	4	04:060	1 400	4 825,62	6 755 868,00
36532	Российская Федерация, Республика Северная Осетия • Алания, г. Владикавказ, пр-кт Коста, в районе Водной станции	Владикавказ	15:09:0032601:91	003002000000 Земли населенных пунктов	Туристическое обслуживание	5	05:022	600	975,97	585 582,00
36533	Республика Северная Осетия-Алания, г Владикавказ, в районе Красногвардейского моста	Владикавказ	15:09:0032601:94	003002000000 Земли населенных пунктов	Для строительства дачного коттеджа	13	13:021	3 000	1 138,63	3 415 890,00
36534	Республика Северная Осетия-Алания, г Владикавказ, в районе Красногвардейского моста	Владикавказ	15:09:0032601:95	003002000000 Земли населенных пунктов	Для строительства дачного коттеджа	13	13:021	6 678	1 138,63	7 603 771,14
36535	Республика Северная Осетия-Алания, г.Владикавказ, ул.Красногвардейская, 4а	Владикавказ	15:09:0032601:97	003002000000 Земли населенных пунктов	Для содержания и эксплуатации конно-оздоровительный комплекс	3	05:011	2 616	596,42	1 560 234,72
36536	Респ. Северная Осетия - Алания, г. Владикавказ, пр-кт Коста, 16	Владикавказ	15:09:0032701:1	003002000000 Земли населенных пунктов	Для содержания и эксплуатации существующего здания вспомогательной школы-интернат №3	3	03:050	4 500	3 160,27	14 221 215,00
36537	Российская Федерация, Республика Республика Северная Осетия - Алания, г. Владикавказ, пр-кт Коста	Владикавказ	15:09:0032701:1000	003002000000 Земли населенных пунктов	Для индивидуального жилищного строительства, зеленые насаждения	13	02:010	1 143	4 575,24	5 229 499,32
36538	Российская Федерация, Республика Республика Северная Осетия - Алания, г. Владикавказ, пр-кт Коста	Владикавказ	15:09:0032701:1001	003002000000 Земли населенных пунктов	Для индивидуального жилищного строительства, зеленые насаждения	13	02:010	900	4 575,24	4 117 716,00
36539	Российская Федерация, Республика Республика Северная Осетия - Алания, г. Владикавказ, пр-кт Коста	Владикавказ	15:09:0032701:1002	003002000000 Земли населенных пунктов	Для индивидуального жилищного строительства, зеленые насаждения	13	02:010	1 000	4 575,24	4 575 240,00
36540	Российская Федерация, Республика Республика Северная Осетия - Алания, г. Владикавказ, пр-кт Коста	Владикавказ	15:09:0032701:1003	003002000000 Земли населенных пунктов	Для индивидуального жилищного строительства, зеленые насаждения	13	02:010	1 000	4 575,24	4 575 240,00
36541	Российская Федерация, Республика Республика Северная Осетия - Алания, г. Владикавказ, пр-кт Коста	Владикавказ	15:09:0032701:1004	003002000000 Земли населенных пунктов	Для индивидуального жилищного строительства, зеленые насаждения	13	02:010	1 000	4 575,24	4 575 240,00
36542	Российская Федерация, Республика Республика Северная Осетия - Алания, г. Владикавказ, пр-кт Коста	Владикавказ	15:09:0032701:1005	003002000000 Земли населенных пунктов	Для индивидуального жилищного строительства, зеленые насаждения	13	02:010	1 105	4 575,24	5 055 640,20
36543	Российская Федерация, Республика Северная Осетия • Алания, г. Владикавказ, пр-кт Коста	Владикавказ	15:09:0032701:1008	003002000000 Земли населенных пунктов	Под жилую застройку индивидуальную	13	02:010	800	4 575,24	3 660 192,00
36544	Российская Федерация, Республика Северная Осетия • Алания, г. Владикавказ, пр-кт Коста	Владикавказ	15:09:0032701:1009	003002000000 Земли населенных пунктов	Под жилую застройку индивидуальную	13	02:010	800	4 575,24	3 660 192,00
36545	Российская Федерация, Республика Северная Осетия - Алания, г. Владикавказ, пр-кт Коста	Владикавказ	15:09:0032701:1010	003002000000 Земли населенных пунктов	Для индивидуального жилищного строительства	13	02:010	566	4 575,24	2 589 585,84
36546	Российская Федерация, Республика Северная Осетия - Алания, г. Владикавказ, пр-кт Коста	Владикавказ	15:09:0032701:1011	003002000000 Земли населенных пунктов	Для индивидуального жилищного строительства	13	02:010	224	4 575,24	1 024 853,76
36547	Российская Федерация, Республика Северная Осетия - Алания, г. Владикавказ, пр-кт Коста	Владикавказ	15:09:0032701:1014	003002000000 Земли населенных пунктов	Для содержания и эксплуатации профилактория	5	09:021	16 287	4 771,40	77 711 791,80

№ п/п	Местоположение ЗУ	Район	Кадастровый номер ЗУ	Категория земель	Разрешенное использование по документу	Код вида разрешенного использования (в соответствии с классификатором видов разрешенного использования земельных участков)	Вид использования объектов недвижимости	Площадь	УПКС	КС
36548	Российская Федерация, Республика Северная Осетия - Алания, г. Владикавказ, пр-кт Коста	Владикавказ	15:09:0032701:1015	003002000000 Земли населенных пунктов	Для содержания и эксплуатации профилактория	5	09.021	800	4 771,40	3 817 120,00
36549	Российская Федерация, Республика Северная Осетия - Алания, г.о. город Владикавказ, пгт. Редант 1-й, ул. Ф.Д.Мамаева	Владикавказ	15:09:0032701:1018	003002000000 Земли населенных пунктов	Для эксплуатации жилого дома	13	02.010	508	4 373,21	2 222 221,92
36550	Российская Федерация, Республика Северная Осетия - Алания, г.о. город Владикавказ, пгт. Редант 1-й, ул. Ф.Д.Мамаева	Владикавказ	15:09:0032701:1019	003002000000 Земли населенных пунктов	Для эксплуатации жилого дома	13	02.010	458	4 373,21	2 002 159,92
36551	Российская Федерация, Республика Северная Осетия - Алания, г. Владикавказ, пр-кт Коста, 12	Владикавказ	15:09:0032701:104	003002000000 Земли населенных пунктов	Объекты культурно-досуговой деятельности	3	03.060	3 613	2 351,71	8 495 567,23
36552	Северная Осетия - Алания респ, г. Владикавказ, пр-кт Коста, 12 "б"	Владикавказ	15:09:0032701:105	003002000000 Земли населенных пунктов	Для содержания и эксплуатации базы отдыха и профилактория	5	05.022	6 321	973,97	6 156 300,37
36553	Северная Осетия - Алания респ, г. Владикавказ, пр-кт Коста, 12 "а"	Владикавказ	15:09:0032701:106	003002000000 Земли населенных пунктов	Для содержания и эксплуатации базы отдыха и профилактория	5	05.022	16 014	973,97	15 594 124,58
36554	Северная Осетия - Алания респ, г Владикавказ, пр-кт Коста, 12	Владикавказ	15:09:0032701:108	003002000000 Земли населенных пунктов	Для содержания и эксплуатации нежилых зданий и сооружений санатория	5	05.022	14 936	973,97	14 544 587,92
36555	Респ. Северная Осетия - Алания, г. Владикавказ, (район водной станции), пр-кт Коста	Владикавказ	15:09:0032701:01	003002000000 Земли населенных пунктов	Для содержания и эксплуатации кафе	4	04.060	500	4 823,62	2 411 810,00
36556	Респ. Северная Осетия-Алания, г. Владикавказ, пр. Коста, 2 "а"	Владикавказ	15:09:0032701:110	003002000000 Земли населенных пунктов	Для строительства детского спортивно-оздоровительного лагеря	3	05.012	96 961	986,42	95 671 468,62
36557	Республика Северная Осетия-Алания, г. Владикавказ, проспект Коста, 2	Владикавказ	15:09:0032701:115	003002000000 Земли населенных пунктов	Для содержания и эксплуатации нежилого здания (кафе)	4	04.060	1 900	4 823,62	9 166 678,00
36558	Респ. Северная Осетия-Алания, г. Владикавказ, пр. Коста, 12	Владикавказ	15:09:0032701:116	003002000000 Земли населенных пунктов	Под индивидуальную жилую застройку	13	02.010	437	4 373,21	1 909 879,77
36559	Респ. Северная Осетия-Алания, г. Владикавказ, пр. Коста, 12	Владикавказ	15:09:0032701:117	003002000000 Земли населенных пунктов	Под индивидуальную жилую застройку	13	02.010	621	4 373,21	2 715 909,76
36560	Респ. Северная Осетия-Алания, г. Владикавказ, пр. Коста, 12	Владикавказ	15:09:0032701:118	003002000000 Земли населенных пунктов	Под индивидуальную жилую застройку	13	02.010	630	4 373,21	2 755 101,23
36561	Респ. Северная Осетия-Алания, г. Владикавказ, пр. Коста, 12	Владикавказ	15:09:0032701:119	003002000000 Земли населенных пунктов	Под индивидуальную жилую застройку	13	02.010	633	4 373,21	2 768 227,40
36562	Респ. Северная Осетия-Алания, г. Владикавказ, пр. Коста, 12	Владикавказ	15:09:0032701:121	003002000000 Земли населенных пунктов	Под индивидуальную жилую застройку	13	02.010	650	4 373,21	2 843 086,23
36563	Респ. Северная Осетия-Алания, г. Владикавказ, пр. Коста, 12	Владикавказ	15:09:0032701:123	003002000000 Земли населенных пунктов	Под индивидуальную жилую застройку	13	02.010	861	4 373,21	3 765 661,81
36564	Респ. Северная Осетия-Алания, г. Владикавказ, пр. Коста, 12	Владикавказ	15:09:0032701:124	003002000000 Земли населенных пунктов	Под индивидуальную жилую застройку	13	02.010	488	4 373,21	2 134 210,29
36565	Респ. Северная Осетия - Алания, г. Владикавказ, пр-кт Коста, 12	Владикавказ	15:09:0032701:129	003002000000 Земли населенных пунктов	Для строительства индивидуального жилого дома	13	02.010	180	4 373,21	821 513,20
36566	Российская Федерация, Республика Северная Осетия - Алания, городской округ город Владикавказ, г. Владикавказ, ул. Кабдека Кисиева, земельный участок 20	Владикавказ	15:09:0032701:131	003002000000 Земли населенных пунктов	Для строительства индивидуального жилого дома	13	02.010	650	4 373,21	2 843 086,23
36567	Респ. Северная Осетия - Алания, г. Владикавказ, пр-кт Коста, 12	Владикавказ	15:09:0032701:132	003002000000 Земли населенных пунктов	Для строительства индивидуального жилого дома	13	02.010	550	4 373,21	2 405 462,83
36568	Республика Северная Осетия-Алания, г. Владикавказ, пр-кт Коста, 12а, уч 4	Владикавказ	15:09:0032701:133	003002000000 Земли населенных пунктов	Для строительства индивидуального жилого дома	13	02.010	620	4 373,21	2 712 686,60
36569	Респ. Северная Осетия - Алания, г. Владикавказ, пр-кт Коста, 12	Владикавказ	15:09:0032701:135	003002000000 Земли населенных пунктов	Для строительства индивидуального жилого дома	13	02.010	261	4 373,21	1 141 147,81
36570	Респ. Северная Осетия - Алания, г. Владикавказ, пр-кт Коста, 12	Владикавказ	15:09:0032701:136	003002000000 Земли населенных пунктов	Для строительства индивидуального жилого дома	13	02.010	284	4 373,21	1 242 869,36
36571	Респ. Северная Осетия - Алания, г. Владикавказ, пр-кт Коста, 12	Владикавказ	15:09:0032701:114	003002000000 Земли населенных пунктов	Для содержания и эксплуатации санатория	5	09.022	24 679	4 771,40	117 749 066,60
36572	Респ. Северная Осетия - Алания, г. Владикавказ, пр-кт Коста, 12	Владикавказ	15:09:0032701:140	003002000000 Земли населенных пунктов	Для строительства индивидуального жилого дома	13	02.010	420	4 373,21	1 836 749,63
36573	Респ. Северная Осетия - Алания, г. Владикавказ, пр-кт Коста, 12	Владикавказ	15:09:0032701:141	003002000000 Земли населенных пунктов	Для строительства индивидуального жилого дома	13	02.010	551	4 373,21	2 409 991,00
36574	Респ. Северная Осетия - Алания, г. Владикавказ, пр-кт Коста, 12	Владикавказ	15:09:0032701:142	003002000000 Земли населенных пунктов	Для строительства индивидуального жилого дома	13	02.010	420	4 373,21	1 836 749,63
36575	Респ. Северная Осетия - Алания, г. Владикавказ, пр-кт Коста, 12	Владикавказ	15:09:0032701:143	003002000000 Земли населенных пунктов	Для строительства индивидуального жилого дома	13	02.010	630	4 373,21	2 755 101,23
36576	Респ. Северная Осетия - Алания, г. Владикавказ, пр-кт Коста, 12	Владикавказ	15:09:0032701:144	003002000000 Земли населенных пунктов	Для строительства индивидуального жилого дома	13	02.010	700	4 373,21	3 061 668,00
36577	Респ. Северная Осетия - Алания, г. Владикавказ, пр-кт Коста, 12	Владикавказ	15:09:0032701:145	003002000000 Земли населенных пунктов	Для строительства индивидуального жилого дома	13	02.010	700	4 373,21	3 061 668,00
36578	Респ. Северная Осетия - Алания, г. Владикавказ, пр-кт Коста, 12	Владикавказ	15:09:0032701:146	003002000000 Земли населенных пунктов	Для строительства индивидуального жилого дома	13	02.010	700	4 373,21	3 061 668,00
36579	Российская Федерация, Республика Северная Осетия-Алания, городской округ город Владикавказ, г. Владикавказ, пр-кт Коста, земельный участок 12В	Владикавказ	15:09:0032701:147	003002000000 Земли населенных пунктов	Для строительства индивидуального жилого дома	13	02.010	768	4 373,21	3 358 781,32
36580	Респ. Северная Осетия - Алания, г. Владикавказ, пр-кт Коста, 12	Владикавказ	15:09:0032701:149	003002000000 Земли населенных пунктов	Для строительства индивидуального жилого дома	13	02.010	997	4 373,21	4 361 314,29
36581	Респ. Северная Осетия - Алания, г. Владикавказ, пр-кт Коста, 12	Владикавказ	15:09:0032701:150	003002000000 Земли населенных пунктов	Для строительства индивидуального жилого дома	13	02.010	1 248	4 373,21	5 459 321,10
36582	Российская Федерация, Республика Северная Осетия-Алания, городской округ город Владикавказ, г. Владикавказ, ул. Кабдека Кисиева, 22	Владикавказ	15:09:0032701:151	003002000000 Земли населенных пунктов	Для строительства индивидуального жилого дома	13	02.010	963	4 373,21	4 211 956,12
36583	Респ. Северная Осетия - Алания, г. Владикавказ, пр-кт Коста, 12	Владикавказ	15:09:0032701:152	003002000000 Земли населенных пунктов	Для строительства индивидуального жилого дома	13	02.010	940	4 373,21	4 110 725,63
36584	Респ. Северная Осетия - Алания, г. Владикавказ, пр-кт Коста, 12	Владикавказ	15:09:0032701:154	003002000000 Земли населенных пунктов	Для строительства индивидуального жилого дома	13	02.010	727	4 373,21	3 178 199,46
36585	Респ. Северная Осетия - Алания, г. Владикавказ, пр-кт Коста, 12	Владикавказ	15:09:0032701:155	003002000000 Земли населенных пунктов	Для строительства индивидуального жилого дома	13	02.010	700	4 373,21	3 061 668,00
36586	Респ. Северная Осетия - Алания, г. Владикавказ, пр-кт Коста, 12	Владикавказ	15:09:0032701:157	003002000000 Земли населенных пунктов	Для строительства индивидуального жилого дома	13	02.010	658	4 373,21	2 878 307,92
36587	Респ. Северная Осетия - Алания, г. Владикавказ, пр-кт Коста, 4	Владикавказ	15:09:0032701:17	003002000000 Земли населенных пунктов	Для содержания и эксплуатации кафе	4	04.060	1 061	4 823,62	5 119 082,82
36588	Республика Северная Осетия-Алания, г. Владикавказ, пр. Коста, 20"б"	Владикавказ	15:09:0032701:170	003002000000 Земли населенных пунктов	Для строительства спортивно-оздоровительного комплекса	3	05.011	13 000	986,42	11 831 280,00
36589	Республика Северная Осетия-Алания, г. Владикавказ, пр-кт Коста, 12	Владикавказ	15:09:0032701:174	003002000000 Земли населенных пунктов	Для строительства индивидуального жилого дома	13	02.010	219	4 373,21	1 958 977,56
36590	Республика Северная Осетия-Алания, г. Владикавказ, пр-кт Коста, 12	Владикавказ	15:09:0032701:175	003002000000 Земли населенных пунктов	Для строительства индивидуального жилого дома	13	02.010	628	4 373,21	2 874 250,72
36591	Республика Северная Осетия-Алания, г. Владикавказ, пр-кт Коста, 12	Владикавказ	15:09:0032701:179	003002000000 Земли населенных пунктов	Парки, скверы, бульвары	5	12.003	1 111	973,97	1 300 021,56
36592	Российская Федерация, Республика Северная Осетия - Алания, г. Владикавказ, пгт. Коста, 12	Владикавказ	15:09:0032701:182	003002000000 Земли населенных пунктов	Улично-дорожная сеть	6	12.001	332	615,17	204 336,04

№ п/п	Местоположение ЗУ	Район	Кадастровый номер ЗУ	Категория земель	Разрешенное использование по документу	Код вида разрешенного использования (в соответствии с классификатором видов разрешенного использования земельных участков)	Вид использования объектов недвижимости	Площадь	УПКС	КС
36593	Республика Северная Осетия-Алания, г Владикавказ, пр-кт Коста, 12	Владикавказ	15:09:0032701:184	0030020000000 Земли населенных пунктов	Для строительства индивидуального жилого дома	13	02.010	420	4 575,24	1 921 600,80
36594	Северная Осетия-Алания респ, г Владикавказ, пр-кт Коста, 12	Владикавказ	15:09:0032701:186	0030020000000 Земли населенных пунктов	жилая застройка индивидуальная	13	02.010	414	4 575,24	1 894 407,36
36595	Республика Северная Осетия-Алания, г.Владикавказ, пр-кт Коста, 12	Владикавказ	15:09:0032701:187	0030020000000 Земли населенных пунктов	Индивидуальное жилищное строительство	13	02.010	975	4 575,24	4 460 859,00
36596	Северная Осетия-Алания респ, г Владикавказ, пр-кт Коста, 12	Владикавказ	15:09:0032701:188	0030020000000 Земли населенных пунктов	Для эксплуатации существующих нежилых зданий	3	03.080	510	4 575,24	2 333 617,40
36597	Республика Северная Осетия-Алания, г Владикавказ, придорожная полоса автомобильной дороги Владикавказ-п.Дарг	Владикавказ	15:09:0032701:21	0030020000000 Земли населенных пунктов	Для установки торгового павильона	4	04.030	240	4 575,24	1 098 057,60
36598	Республика Северная Осетия-Алания, г. Владикавказ, пр. Коста	Владикавказ	15:09:0032701:216	0030020000000 Земли населенных пунктов	Для строительства дополнительного корпуса Детского дома-школы "Виктория"	3	03.050	7 813	4 575,24	35 750 649,51
36599	Российская Федерация, Республика Северная Осетия-Алания, городской округ город Владикавказ, г. Владикавказ, пр. Коста, земельный участок, 20/7	Владикавказ	15:09:0032701:217	0030020000000 Земли населенных пунктов	Для содержания и эксплуатации оздоровительного центра	3	03.040	1 113	4 965,83	5 527 913,79
36600	Российская Федерация, Республика Северная Осетия-Алания, городской округ город Владикавказ, г. Владикавказ, пр-кт Коста, земельный участок 20/5	Владикавказ	15:09:0032701:218	0030020000000 Земли населенных пунктов	Для содержания и эксплуатации оздоровительного центра	3	03.040	1 053	4 965,83	5 176 018,39
36601	Российская Федерация, Республика Северная Осетия-Алания, городской округ город Владикавказ, г. Владикавказ, пр. Коста, земельный участок, 20/3	Владикавказ	15:09:0032701:219	0030020000000 Земли населенных пунктов	Для содержания и эксплуатации оздоровительного центра	3	03.040	1 022	4 965,83	5 024 078,26
36602	Российская Федерация, Республика Северная Осетия-Алания, городской округ город Владикавказ, г. Владикавказ, пр-кт Коста, земельный участок 20/1	Владикавказ	15:09:0032701:220	0030020000000 Земли населенных пунктов	Для содержания и эксплуатации оздоровительного центра	3	03.040	1 044	4 965,83	5 130 668,22
36603	Российская Федерация, Республика Северная Осетия-Алания, городской округ город Владикавказ, г. Владикавказ, пр. Коста, уч, 20/12	Владикавказ	15:09:0032701:221	0030020000000 Земли населенных пунктов	Для содержания и эксплуатации оздоровительного центра	3	03.040	1 171	4 965,83	5 755 561,12
36604	Российская Федерация, Республика Северная Осетия-Алания, городской округ город Владикавказ, г. Владикавказ, пр. Коста, земельный участок 20/10	Владикавказ	15:09:0032701:222	0030020000000 Земли населенных пунктов	Для содержания и эксплуатации оздоровительного центра	3	03.040	1 176	4 965,83	5 671 747,71
36605	Российская Федерация, Республика Северная Осетия-Алания, городской округ город Владикавказ, г. Владикавказ, пр. Коста, земельный участок 20/9	Владикавказ	15:09:0032701:223	0030020000000 Земли населенных пунктов	Для содержания и эксплуатации оздоровительного центра	3	03.040	1 006	4 965,83	4 946 472,66
36606	Российская Федерация, Республика Северная Осетия-Алания, городской округ город Владикавказ, г. Владикавказ, пр-кт Коста, земельный участок 20/6	Владикавказ	15:09:0032701:224	0030020000000 Земли населенных пунктов	Для содержания и эксплуатации оздоровительного центра	3	03.040	368	4 965,83	1 826 008,44
36607	Российская Федерация, Республика Северная Осетия- Алания, городской округ город Владикавказ, г. Владикавказ, пр-кт Коста, 20/4	Владикавказ	15:09:0032701:225	0030020000000 Земли населенных пунктов	Для содержания и эксплуатации оздоровительного центра	3	03.040	187	4 965,83	1 812 481,21
36608	Российская Федерация, Республика Северная Осетия-Алания, городской округ город Владикавказ, г. Владикавказ, пр-кт Коста, 20/2	Владикавказ	15:09:0032701:226	0030020000000 Земли населенных пунктов	Для содержания и эксплуатации оздоровительного центра	3	03.040	421	4 965,83	1 669 621,13
36609	Республика Северная Осетия-Алания, г. Владикавказ, пр-кт Коста, 20	Владикавказ	15:09:0032701:227	0030020000000 Земли населенных пунктов	Для содержания и эксплуатации оздоровительного центра	3	03.040	2 069	4 965,83	10 318 141,97
36610	Республика Северная Осетия-Алания, г. Владикавказ, пр. Коста, 20	Владикавказ	15:09:0032701:228	0030020000000 Земли населенных пунктов	Для содержания и эксплуатации оздоровительного центра	3	03.040	11 082	4 965,83	43 942 428,06
36611	Российская Федерация, Республика Северная Осетия-Алания, городской округ город Владикавказ, г. Владикавказ, пр. Коста, земельный участок, 20/8	Владикавказ	15:09:0032701:229	0030020000000 Земли населенных пунктов	Для содержания и эксплуатации оздоровительного центра	3	03.040	765	4 965,83	3 033 659,95
36612	Республика Северная Осетия-Алания, г. Владикавказ, пр-кт Коста, 12	Владикавказ	15:09:0032701:238	0030020000000 Земли населенных пунктов	Парки, скверы, бульвары	5	12.003	5 682	975,97	5 545 521,54
36613	Республика Северная Осетия-Алания, г. Владикавказ, пр-кт Коста, 12	Владикавказ	15:09:0032701:239	0030020000000 Земли населенных пунктов	Для строительства индивидуального жилого дома	13	02.010	46	4 575,24	210 461,04
36614	Республика Северная Осетия-Алания, г Владикавказ, пос. Редант, 29	Владикавказ	15:09:0032701:246	0030020000000 Земли населенных пунктов	Для содержания и эксплуатации жилого дома	13	02.010	2 113	4 575,24	9 668 790,12
36615	Республика Северная Осетия-Алания, г Владикавказ, пос. Редант, 29	Владикавказ	15:09:0032701:247	0030020000000 Земли населенных пунктов	Для содержания и эксплуатации жилого дома	13	02.010	600	4 575,24	2 745 144,00
36616	Республика Северная Осетия-Алания, г Владикавказ, пос. Редант, 29	Владикавказ	15:09:0032701:248	0030020000000 Земли населенных пунктов	Для содержания и эксплуатации жилого дома	13	02.010	622	4 575,24	2 845 799,28
36617	Российская Федерация, Республика Северная Осетия - Алания, г. Владикавказ, пгт. Редант 1-й, 42	Владикавказ	15:09:0032701:249	0030020000000 Земли населенных пунктов	Туристическое обслуживание	5	05.000	2 760	975,97	2 693 317,20
36618	Республика Северная Осетия-Алания, г Владикавказ, пгт Редант 1-й, ул Ф.Д.Мамиева, д 30е	Владикавказ	15:09:0032701:251	0030020000000 Земли населенных пунктов	Для содержания и эксплуатации индивидуального жилого дома	13	02.010	600	4 575,24	2 745 144,00
36619	Республика Северная Осетия-Алания, г Владикавказ, пр-кт Коста, 20	Владикавказ	15:09:0032701:252	0030020000000 Земли населенных пунктов	Под строительство зоны отдыха коттеджного типа	13	02.010	4 292	4 575,24	19 636 930,08
36620	Республика Северная Осетия-Алания, г Владикавказ, пр-кт Коста, 20	Владикавказ	15:09:0032701:253	0030020000000 Земли населенных пунктов	Под строительство зоны отдыха коттеджного типа	13	02.010	536	4 575,24	2 452 328,64
36621	Республика Северная Осетия-Алания, г Владикавказ, пр-кт Коста, 20	Владикавказ	15:09:0032701:254	0030020000000 Земли населенных пунктов	Под строительство зоны отдыха коттеджного типа	13	02.010	876	4 575,24	4 007 910,24
36622	Республика Северная Осетия-Алания, г Владикавказ, пр-кт Коста, 20	Владикавказ	15:09:0032701:255	0030020000000 Земли населенных пунктов	Под строительство зоны отдыха коттеджного типа	13	02.010	568	4 575,24	2 598 660,32
36623	Республика Северная Осетия-Алания, г Владикавказ, пр-кт Коста, 20	Владикавказ	15:09:0032701:256	0030020000000 Земли населенных пунктов	Под строительство зоны отдыха коттеджного типа	13	02.010	541	4 575,24	2 475 201,84
36624	Республика Северная Осетия-Алания, г Владикавказ, пр. Коста, 12	Владикавказ	15:09:0032701:260	0030020000000 Земли населенных пунктов	В качестве базы отдыха	5	05.022	720	975,97	702 698,40
36625	Республика Северная Осетия-Алания, г Владикавказ, пр-кт Коста, 12	Владикавказ	15:09:0032701:261	0030020000000 Земли населенных пунктов	В качестве базы отдыха	5	05.022	142	975,97	138 618,74
36626	Республика Северная Осетия-Алания, г Владикавказ, пр.Коста, 12	Владикавказ	15:09:0032701:262	0030020000000 Земли населенных пунктов	В качестве базы отдыха	5	05.022	720	975,97	702 698,40
36627	Республика Северная Осетия-Алания, г Владикавказ, пр. Коста, 12	Владикавказ	15:09:0032701:264	0030020000000 Земли населенных пунктов	В качестве базы отдыха	5	05.022	960	975,97	936 931,20
36628	Республика Северная Осетия-Алания, г Владикавказ, пр. Коста, 12	Владикавказ	15:09:0032701:266	0030020000000 Земли населенных пунктов	В качестве базы отдыха	5	05.022	160	975,97	156 155,20
36629	Республика Северная Осетия-Алания, г Владикавказ, пгт Редант 1-й, д 30	Владикавказ	15:09:0032701:267	0030020000000 Земли населенных пунктов	Для содержания и эксплуатации жилого дома	13	02.010	600	4 575,24	2 745 144,00
36630	Республика Северная Осетия-Алания, г Владикавказ, пр-кт Коста, 12	Владикавказ	15:09:0032701:272	0030020000000 Земли населенных пунктов	В качестве базы отдыха	5	05.022	683	975,97	666 711,27
36631	Республика Северная Осетия-Алания, г Владикавказ, пр-кт Коста, 12	Владикавказ	15:09:0032701:273	0030020000000 Земли населенных пунктов	В качестве базы отдыха	5	05.022	179	975,97	174 789,63
36632	Республика Северная Осетия-Алания, г Владикавказ, пр-кт Коста, д 12а, уч 18	Владикавказ	15:09:0032701:276	0030020000000 Земли населенных пунктов	Под индивидуальную жилую застройку	13	02.010	1 076	4 575,24	4 922 958,24
36633	Республика Северная Осетия-Алания, г. Владикавказ, пр. Коста, 12	Владикавказ	15:09:0032701:277	0030020000000 Земли населенных пунктов	Под индивидуальную жилую застройку	13	02.010	464	4 575,24	2 122 911,36
36634	Республика Северная Осетия-Алания, г Владикавказ, пгт Редант 1-й, ул Мамиева, д 28	Владикавказ	15:09:0032701:278	0030020000000 Земли населенных пунктов	Для содержания и эксплуатации жилого дома	13	02.010	1 445	4 575,24	6 611 221,80
36635	Республика Северная Осетия-Алания, г Владикавказ, пр-кт Коста, 12	Владикавказ	15:09:0032701:279	0030020000000 Земли населенных пунктов	Под индивидуальную жилую застройку	13	02.010	479	4 575,24	2 191 590,96
36636	Республика Северная Осетия-Алания, г Владикавказ, пр-кт Коста, 12	Владикавказ	15:09:0032701:280	0030020000000 Земли населенных пунктов	Под индивидуальную жилую застройку	13	02.010	160	4 575,24	732 038,40
36637	Российская Федерация, Республика Северная Осетия-Алания, г. Владикавказ, пр. Коста, 12	Владикавказ	15:09:0032701:282	0030020000000 Земли населенных пунктов	В качестве базы отдыха	5	05.022	684	975,97	667 667,48
36638	Республика Северная Осетия-Алания, г. Владикавказ, пр. Коста, 12	Владикавказ	15:09:0032701:283	0030020000000 Земли населенных пунктов	В качестве базы отдыха	5	05.022	684	975,97	667 667,48
36639	Республика Северная Осетия-Алания, г Владикавказ, пгт. Редант 1-й	Владикавказ	15:09:0032701:285	0030020000000 Земли населенных пунктов	Под строительство индивидуального жилого дома	13	02.010	212	4 575,24	969 950,88

№ п/п	Местоположение ЗУ	Район	Кадастровый номер ЗУ	Категория земель	Разрешенное использование по документу	Код вида разрешенного использования (в соответствии с классификатором видов разрешенного использования земельных участков)	Вид использования объектов недвижимости	Площадь	УПКС	КС
36640	Республика Северная Осетия-Алания, г Владикавказ, пгт. Редант 1-й	Владикавказ	15:09:0032701:286	0030020000000 Земли населенных пунктов	Под строительство индивидуального жилого дома	13	02.010	826	1575,21	1 788 298,72
36641	Республика Северная Осетия-Алания, г. Владикавказ, пгт. Редант 1-й, 32	Владикавказ	15:09:0032701:287	0030020000000 Земли населенных пунктов	Для содержания и эксплуатации жилого дома	13	02.010	78	1575,21	169 368,72
36642	Республика Северная Осетия-Алания, г. Владикавказ, пр-кт Коста	Владикавказ	15:09:0032701:291	0030020000000 Земли населенных пунктов	Для индивидуального жилищного строительства	13	02.010	960	1575,21	2 562 130,10
36643	Республика Северная Осетия-Алания, г. Владикавказ, пр-кт Коста	Владикавказ	15:09:0032701:292	0030020000000 Земли населенных пунктов	Для индивидуального жилищного строительства	13	02.010	760	1575,21	2 027 162,10
36644	Республика Северная Осетия-Алания, г Владикавказ, пр-кт Коста	Владикавказ	15:09:0032701:293	0030020000000 Земли населенных пунктов	Для индивидуального жилищного строительства	13	02.010	630	1575,21	1 680 401,20
36645	Республика Северная Осетия-Алания, г. Владикавказ, пр-кт Коста	Владикавказ	15:09:0032701:294	0030020000000 Земли населенных пунктов	Для индивидуального жилищного строительства	13	02.010	600	1575,21	1 601 141,00
36646	Республика Северная Осетия-Алания, г.Владикавказ, пр-кт Коста	Владикавказ	15:09:0032701:295	0030020000000 Земли населенных пунктов	Для индивидуального жилищного строительства	13	02.010	600	1575,21	1 601 141,00
36647	Республика Северная Осетия-Алания, г. Владикавказ, пр-кт Коста	Владикавказ	15:09:0032701:296	0030020000000 Земли населенных пунктов	Для индивидуального жилищного строительства	13	02.010	600	1575,21	1 601 141,00
36648	Российская Федерация, Республика Северная Осетия - Алания, городской округ город Владикавказ, г Владикавказ, ул. Кайбека Касаева, земельный участок 84А	Владикавказ	15:09:0032701:297	0030020000000 Земли населенных пунктов	Для индивидуального жилищного строительства	13	02.010	600	1575,21	1 601 141,00
36649	Российская Федерация, Республика Северная Осетия-Алания, городской округ город Владикавказ, г. Владикавказ, ул. Кайбека Касаева, д. 82"А"	Владикавказ	15:09:0032701:298	0030020000000 Земли населенных пунктов	Для индивидуального жилищного строительства	13	02.010	600	1575,21	1 601 141,00
36650	Российская Федерация, Республика Северная Осетия-Алания, городской округ город Владикавказ, г. Владикавказ, ул. Кайбека Коспево, 80 "А"	Владикавказ	15:09:0032701:299	0030020000000 Земли населенных пунктов	Для индивидуального жилищного строительства	13	02.010	600	1575,21	1 601 141,00
36651	Республика Северная Осетия-Алания, г. Владикавказ, пр-кт Коста	Владикавказ	15:09:0032701:300	0030020000000 Земли населенных пунктов	Для индивидуального жилищного строительства	13	02.010	935	1575,21	2 496 256,20
36652	Республика Северная Осетия-Алания, г. Владикавказ, пр-кт Коста	Владикавказ	15:09:0032701:301	0030020000000 Земли населенных пунктов	Для индивидуального жилищного строительства	13	02.010	935	1575,21	2 496 256,20
36653	Республика Северная Осетия-Алания, г. Владикавказ, пр-кт Коста	Владикавказ	15:09:0032701:302	0030020000000 Земли населенных пунктов	Для индивидуального жилищного строительства	13	02.010	960	1575,21	2 562 130,10
36654	Российская Федерация, Республика Северная Осетия - Алания, городской округ город Владикавказ, г. Владикавказ, ул Кайбека Касаева, земельный участок 86	Владикавказ	15:09:0032701:304	0030020000000 Земли населенных пунктов	Для индивидуального жилищного строительства	13	02.010	960	1575,21	2 562 130,10
36655	Российская Федерация, Республика Северная Осетия - Алания, городской округ город Владикавказ, город Владикавказ, улица Кайбека Касаева, земельный участок 84	Владикавказ	15:09:0032701:305	0030020000000 Земли населенных пунктов	Для индивидуального жилищного строительства	13	02.010	840	1575,21	2 170 629,20
36656	Республика Северная Осетия-Алания, г Владикавказ, ул Кайбека Коспево, уч 82	Владикавказ	15:09:0032701:306	0030020000000 Земли населенных пунктов	Для индивидуального жилищного строительства	13	02.010	600	1575,21	1 601 141,00
36657	Республика Северная Осетия-Алания, г. Владикавказ, пр-кт Коста	Владикавказ	15:09:0032701:307	0030020000000 Земли населенных пунктов	Для индивидуального жилищного строительства	13	02.010	660	1575,21	1 761 255,10
36658	Республика Северная Осетия-Алания, г. Владикавказ, пр-кт Коста	Владикавказ	15:09:0032701:308	0030020000000 Земли населенных пунктов	Для индивидуального жилищного строительства	13	02.010	600	1575,21	1 601 141,00
36659	Республика Северная Осетия-Алания, г Владикавказ, ул Кайбека Коспево, участок 76	Владикавказ	15:09:0032701:309	0030020000000 Земли населенных пунктов	Для индивидуального жилищного строительства	13	02.010	600	1575,21	1 601 141,00
36660	Республика Северная Осетия - Алания, г Владикавказ, пр-кт Коста, 20	Владикавказ	15:09:0032701:31	0030020000000 Земли населенных пунктов	Для завершения строительства профилактория	8	09.022	12 976	1575,21	61 911 686,80
36661	Республика Северная Осетия-Алания, г. Владикавказ, пр-кт Коста	Владикавказ	15:09:0032701:310	0030020000000 Земли населенных пунктов	Для индивидуального жилищного строительства	13	02.010	660	1575,21	1 761 255,10
36662	Республика Северная Осетия-Алания, г. Владикавказ, пр-кт Коста	Владикавказ	15:09:0032701:311	0030020000000 Земли населенных пунктов	Для индивидуального жилищного строительства	13	02.010	825	1575,21	2 201 569,20
36663	Республика Северная Осетия-Алания, г. Владикавказ, пр-кт Коста	Владикавказ	15:09:0032701:312	0030020000000 Земли населенных пунктов	Для индивидуального жилищного строительства	13	02.010	600	1575,21	1 601 141,00
36664	Республика Северная Осетия-Алания, г. Владикавказ, пр-кт Коста	Владикавказ	15:09:0032701:313	0030020000000 Земли населенных пунктов	Для индивидуального жилищного строительства	13	02.010	750	1575,21	2 001 426,50
36665	Республика Северная Осетия-Алания, г. Владикавказ, пр-кт Коста	Владикавказ	15:09:0032701:314	0030020000000 Земли населенных пунктов	Для индивидуального жилищного строительства	13	02.010	900	1575,21	2 401 711,50
36666	Республика Северная Осетия-Алания, г Владикавказ, пр-кт Коста	Владикавказ	15:09:0032701:315	0030020000000 Земли населенных пунктов	Для индивидуального жилищного строительства	13	02.010	600	1575,21	1 601 141,00
36667	Республика Северная Осетия-Алания, г. Владикавказ, пр-кт Коста	Владикавказ	15:09:0032701:316	0030020000000 Земли населенных пунктов	Для индивидуального жилищного строительства	13	02.010	870	1575,21	2 321 652,30
36668	Республика Северная Осетия-Алания, г.Владикавказ, пр-кт Коста	Владикавказ	15:09:0032701:317	0030020000000 Земли населенных пунктов	Для индивидуального жилищного строительства	13	02.010	750	1575,21	2 001 426,50
36669	Респ. Северная Осетия - Алания, г. Владикавказ, пр-кт Коста. дом 12 "а"	Владикавказ	15:09:0032701:34	0030020000000 Земли населенных пунктов	Для содержания и эксплуатации профилактория	8	03.040	40 865	3086,85	126 122 427,25
36670	Республика Северная Осетия-Алания, г. Владикавказ, пр. Коста, 12	Владикавказ	15:09:0032701:349	0030020000000 Земли населенных пунктов	Для строительства индивидуального жилого дома	13	02.010	110	1575,21	293 276,10
36671	Республика Северная Осетия-Алания, г. Владикавказ, пр. Коста, 12	Владикавказ	15:09:0032701:350	0030020000000 Земли населенных пунктов	Для строительства индивидуального жилого дома	13	02.010	167	1575,21	761 865,08
36672	Республика Северная Осетия-Алания, г. Владикавказ, пр-кт Коста, 16	Владикавказ	15:09:0032701:367	0030020000000 Земли населенных пунктов	для содержания и эксплуатации оздоровительного лагеря	8	05.022	1 849	975,97	1 478 141,74
36673	Республика Северная Осетия-Алания, г. Владикавказ, пр-кт Коста. 16	Владикавказ	15:09:0032701:368	0030020000000 Земли населенных пунктов	Для содержания и эксплуатации оздоровительного лагеря	8	05.022	19 077	975,97	15 261 729,69
36674	Республика Северная Осетия-Алания, г. Владикавказ, пр. Коста, 12	Владикавказ	15:09:0032701:369	0030020000000 Земли населенных пунктов	В качестве базы отдыха	5	05.022	812	975,97	792 107,64
36675	Республика Северная Осетия-Алания, г. Владикавказ, пр. Коста, 12	Владикавказ	15:09:0032701:371	0030020000000 Земли населенных пунктов	В качестве базы отдыха	5	05.022	546	975,97	523 119,92
36676	Республика Северная Осетия-Алания, г. Владикавказ, пр. Коста, 12	Владикавказ	15:09:0032701:372	0030020000000 Земли населенных пунктов	В качестве базы отдыха	5	05.022	180	975,97	468 165,60
36677	Республика Северная Осетия-Алания, г. Владикавказ, пр. Коста, 12	Владикавказ	15:09:0032701:373	0030020000000 Земли населенных пунктов	В качестве базы отдыха	5	05.022	180	975,97	468 165,60
36678	Республика Северная Осетия-Алания, г. Владикавказ, пр. Коста, 12	Владикавказ	15:09:0032701:375	0030020000000 Земли населенных пунктов	В качестве базы отдыха	5	05.022	180	975,97	468 165,60
36679	Республика Северная Осетия-Алания, г. Владикавказ, пр-кт Коста, 4	Владикавказ	15:09:0032701:378	0030020000000 Земли населенных пунктов	Под жилую застройку индивидуальную	13	02.010	1 060	1575,21	1 575 240,60
36680	Республика Северная Осетия-Алания, г. Владикавказ, пр-кт Коста, 4	Владикавказ	15:09:0032701:379	0030020000000 Земли населенных пунктов	Под жилую застройку индивидуальную	13	02.010	1 060	1575,21	1 575 240,60
36681	Респ. Северная Осетия - Алания, г. Владикавказ, пгт. Редант 1-й	Владикавказ	15:09:0032701:38	0030020000000 Земли населенных пунктов	Для содержания и эксплуатации складских помещений	6	06.003	6 603	2 493,14	16 461 806,82
36682	Республика Северная Осетия-Алания, г. Владикавказ, пр-кт Коста, 4	Владикавказ	15:09:0032701:380	0030020000000 Земли населенных пунктов	Под жилую застройку индивидуальную	13	02.010	1 060	1575,21	1 575 240,60
36683	Республика Северная Осетия-Алания, г. Владикавказ, пр-кт Коста, 4	Владикавказ	15:09:0032701:381	0030020000000 Земли населенных пунктов	Под жилую застройку индивидуальную	13	02.010	1 061	1575,21	1 579 815,21
36684	Республика Северная Осетия-Алания, г. Владикавказ, пр-кт Коста, 4	Владикавказ	15:09:0032701:382	0030020000000 Земли населенных пунктов	Под жилую застройку индивидуальную	13	02.010	1 959	1575,21	4 118 901,76

№ пп	Местоположение ЗУ	Район	Кадастровый номер ЗУ	Категория земель	Разрешенное использование по документу	Код вида разрешенного использования (в соответствии с классификатором видов разрешенного использования земельных участков)	Вид использования объектов недвижимости	Площадь	УПКС	КС
36685	Республика Северная Осетия-Алания, г. Владикавказ, пр-кт Коста, 4	Владикавказ	15:09:0032701:383	003002000000 Земли населенных пунктов	Под жилую застройку индивидуальную	13	02.010	1 000	4 575,24	4 575 240,00
36686	Республика Северная Осетия-Алания, г. Владикавказ, пр-кт Коста, 4	Владикавказ	15:09:0032701:384	003002000000 Земли населенных пунктов	Под жилую застройку индивидуальную	13	02.010	1 000	4 575,24	4 575 240,00
36687	Республика Северная Осетия-Алания, г. Владикавказ, пр-кт Коста, 4	Владикавказ	15:09:0032701:387	003002000000 Земли населенных пунктов	Под жилую застройку индивидуальную	13	02.010	800	4 575,24	3 660 192,00
36688	Республика Северная Осетия-Алания, г. Владикавказ, пр-кт Коста, 4	Владикавказ	15:09:0032701:388	003002000000 Земли населенных пунктов	Под жилую застройку индивидуальную	13	02.010	800	4 575,24	3 660 192,00
36689	Республика Северная Осетия-Алания, г. Владикавказ, пр-кт Коста, 4	Владикавказ	15:09:0032701:389	003002000000 Земли населенных пунктов	Под жилую застройку индивидуальную	13	02.010	800	4 575,24	3 660 192,00
36690	Республика Северная Осетия-Алания, г. Владикавказ, пр-кт Коста, 4	Владикавказ	15:09:0032701:396	003002000000 Земли населенных пунктов	Под жилую застройку индивидуальную	13	02.010	800	4 575,24	3 660 192,00
36691	Республика Северная Осетия-Алания, г. Владикавказ, пр-кт Коста, 4	Владикавказ	15:09:0032701:398	003002000000 Земли населенных пунктов	Под жилую застройку индивидуальную	13	02.010	800	4 575,24	3 660 192,00
36692	Республика Северная Осетия-Алания, г. Владикавказ, пр-кт Коста, 4	Владикавказ	15:09:0032701:399	003002000000 Земли населенных пунктов	Под жилую застройку индивидуальную	13	02.010	800	4 575,24	3 660 192,00
36693	Российская Федерация, Республика Северная Осетия - Алания, городской округ город Владикавказ, г Владикавказ, ул. Кайбека Касаева, земельный участок 35	Владикавказ	15:09:0032701:400	003002000000 Земли населенных пунктов	Под жилую застройку индивидуальную	13	02.010	800	4 575,24	3 660 192,00
36694	Республика Северная Осетия-Алания, г. Владикавказ, пр-кт Коста, 4	Владикавказ	15:09:0032701:403	003002000000 Земли населенных пунктов	Под жилую застройку индивидуальную	13	02.010	800	4 575,24	3 660 192,00
36695	Республика Северная Осетия-Алания, г. Владикавказ, пр-кт Коста, 4	Владикавказ	15:09:0032701:404	003002000000 Земли населенных пунктов	Под жилую застройку индивидуальную	13	02.010	800	4 575,24	3 660 192,00
36696	Республика Северная Осетия-Алания, г. Владикавказ, пр-кт Коста, 4	Владикавказ	15:09:0032701:405	003002000000 Земли населенных пунктов	Под жилую застройку индивидуальную	13	02.010	800	4 575,24	3 660 192,00
36697	Республика Северная Осетия-Алания, г. Владикавказ, пр-кт Коста, 4	Владикавказ	15:09:0032701:406	003002000000 Земли населенных пунктов	Под жилую застройку индивидуальную	13	02.010	800	4 575,24	3 660 192,00
36698	Республика Северная Осетия-Алания, г. Владикавказ, пр-кт Коста, 4	Владикавказ	15:09:0032701:407	003002000000 Земли населенных пунктов	Под жилую застройку индивидуальную	13	02.010	800	4 575,24	3 660 192,00
36699	Республика Северная Осетия-Алания, г. Владикавказ, пр-кт Коста, 4	Владикавказ	15:09:0032701:408	003002000000 Земли населенных пунктов	Под жилую застройку индивидуальную	13	02.010	800	4 575,24	3 660 192,00
36700	Республика Северная Осетия-Алания, г. Владикавказ, пр-кт Коста, 4	Владикавказ	15:09:0032701:409	003002000000 Земли населенных пунктов	Под жилую застройку индивидуальную	13	02.010	800	4 575,24	3 660 192,00
36701	Северная Осетия - Алания респ. г Владикавказ. а/д "Подъезд к г.Владикавказ от М-29"Кавказ" от км 21+050- км 28+950	Владикавказ	15:09:0032701:41	003002000000 Земли населенных пунктов	земельные участки (территории) общего пользования	6	12.001	803	615,47	494 222,41
36702	Республика Северная Осетия-Алания, г.Владикавказ, пр-кт Коста, 4	Владикавказ	15:09:0032701:410	003002000000 Земли населенных пунктов	Под жилую застройку индивидуальную	13	02.010	800	4 575,24	3 660 192,00
36703	Республика Северная Осетия-Алания, г. Владикавказ, пр-кт Коста, 4	Владикавказ	15:09:0032701:411	003002000000 Земли населенных пунктов	Под жилую застройку Индивидуальную	13	02.010	800	4 575,24	3 660 192,00
36704	Республика Северная Осетия-Алания, г. Владикавказ, пр-кт Коста, 4	Владикавказ	15:09:0032701:412	003002000000 Земли населенных пунктов	Под жилую застройку индивидуальную	13	02.010	800	4 575,24	3 660 192,00
36705	Республика Северная Осетия-Алания, г. Владикавказ, пр-кт Коста, 4	Владикавказ	15:09:0032701:413	003002000000 Земли населенных пунктов	Под жилую застройку индивидуальную	13	02.010	800	4 575,24	3 660 192,00
36706	Республика Северная Осетия-Алания, г. Владикавказ, пр-кт Коста, 4	Владикавказ	15:09:0032701:414	003002000000 Земли населенных пунктов	Под жилую застройку индивидуальную	13	02.010	800	4 575,24	3 660 192,00
36707	Республика Северная Осетия-Алания, г. Владикавказ, пр-кт Коста, 4	Владикавказ	15:09:0032701:416	003002000000 Земли населенных пунктов	Под жилую застройку индивидуальную	13	02.010	734	4 575,24	3 358 226,16
36708	Республика Северная Осетия-Алания, г. Владикавказ, пр-кт Коста, 4	Владикавказ	15:09:0032701:418	003002000000 Земли населенных пунктов	Под жилую застройку индивидуальную	13	02.010	781	4 575,24	3 573 262,44
36709	Республика Северная Осетия-Алания, г. Владикавказ, пр-кт Коста, 4	Владикавказ	15:09:0032701:419	003002000000 Земли населенных пунктов	Под жилую застройку индивидуальную	13	02.010	800	4 575,24	3 660 192,00
36710	Северная Осетия - Алания респ. г. Владикавказ, автомобильная дорога "Подъезд к г.Владикавказ от М-29"Кавказ" от км 21+050-км 28+950"	Владикавказ	15:09:0032701:42	003002000000 Земли населенных пунктов	Земельные участки (территории) общего пользования	6	12.001	1 817	615,47	1 118 308,99
36711	Республика Северная Осетия-Алания, г. Владикавказ, пр-кт Коста, 4	Владикавказ	15:09:0032701:420	003002000000 Земли населенных пунктов	Под жилую застройку индивидуальную	13	02.010	800	4 575,24	3 660 192,00
36712	Российская Федерация, Республика Северная Осетия - Алания, городской округ город Владикавказ, г Владикавказ, ул. Кайбека Касаева, земельный участок 30	Владикавказ	15:09:0032701:421	003002000000 Земли населенных пунктов	Под жилую застройку индивидуальную	13	02.010	800	4 575,24	3 660 192,00
36713	Республика Северная Осетия-Алания, г. Владикавказ, пр-кт Коста, 4	Владикавказ	15:09:0032701:423	003002000000 Земли населенных пунктов	Под жилую застройку индивидуальную	13	02.010	800	4 575,24	3 660 192,00
36714	Республика Северная Осетия-Алания, г. Владикавказ, пр-кт Коста, 4	Владикавказ	15:09:0032701:425	003002000000 Земли населенных пунктов	Под жилую застройку индивидуальную	13	02.010	800	4 575,24	3 660 192,00
36715	Республика Северная Осетия-Алания, г. Владикавказ, пр-кт Коста, 4	Владикавказ	15:09:0032701:428	003002000000 Земли населенных пунктов	Под жилую застройку индивидуальную	13	02.010	800	4 575,24	3 660 192,00
36716	Республика Северная Осетия-Алания, г. Владикавказ, пр-кт Коста, 4	Владикавказ	15:09:0032701:429	003002000000 Земли населенных пунктов	Под жилую застройку индивидуальную	13	02.010	800	4 575,24	3 660 192,00
36717	Респ. Северная Осетия - Алания, г. Владикавказ, пгт. Редант 1-й	Владикавказ	15:09:0032701:43	003002000000 Земли населенных пунктов	Для содержания и эксплуатации производственных помещений	6	06.000	7 995	2 494,14	19 940 649,30
36718	Республика Северная Осетия-Алания, г. Владикавказ, пр-кт Коста, 4	Владикавказ	15:09:0032701:430	003002000000 Земли населенных пунктов	Под жилую застройку индивидуальную	13	02.010	800	4 575,24	3 660 192,00
36719	Республика Северная Осетия-Алания, г. Владикавказ, пр-кт Коста, 4	Владикавказ	15:09:0032701:431	003002000000 Земли населенных пунктов	Под жилую застройку индивидуальную	13	02.010	800	4 575,24	3 660 192,00
36720	Республика Северная Осетия-Алания, г. Владикавказ, пр-кт Коста, 4	Владикавказ	15:09:0032701:434	003002000000 Земли населенных пунктов	Под жилую застройку индивидуальную	13	02.010	628	4 575,24	2 873 250,72
36721	Республика Северная Осетия-Алания, г. Владикавказ, пр-кт Коста, 4	Владикавказ	15:09:0032701:435	003002000000 Земли населенных пунктов	Под жилую застройку индивидуальную	13	02.010	500	4 575,24	2 287 620,00
36722	Российская Федерация, Республика Северная Осетия-Алания, городской округ город Владикавказ, г. Владикавказ, ул. Кайбека Касаева, земельный участок 13	Владикавказ	15:09:0032701:436	003002000000 Земли населенных пунктов	Под жилую застройку индивидуальную	13	02.010	502	4 575,24	2 296 770,48
36723	Республика Северная Осетия-Алания, г. Владикавказ, пр-кт Коста, 4	Владикавказ	15:09:0032701:437	003002000000 Земли населенных пунктов	Под жилую застройку индивидуальную	13	02.010	600	4 575,24	2 745 144,00
36724	Республика Северная Осетия-Алания, г. Владикавказ, пр-кт Коста, 4	Владикавказ	15:09:0032701:438	003002000000 Земли населенных пунктов	Под жилую застройку индивидуальную	13	02.010	600	4 575,24	2 745 144,00
36725	Респ. Северная Осетия - Алания, г. Владикавказ, пр. Коста, 12	Владикавказ	15:09:0032701:44	003002000000 Земли населенных пунктов	Для содержания и эксплуатации деревообрабатывающего цеха	6	06.000	5 059	2 494,14	12 617 854,26
36726	Республика Северная Осетия-Алания, г. Владикавказ, пр. Коста, 12	Владикавказ	15:09:0032701:446	003002000000 Земли населенных пунктов	В качестве базы отдыха	5	05.022	480	975,97	468 465,60
36727	Республика Северная Осетия-Алания, г. Владикавказ, пр. Коста, 12	Владикавказ	15:09:0032701:447	003002000000 Земли населенных пунктов	В качестве базы отдыха	5	05.022	277	975,97	270 343,69
36728	Республика Северная Осетия-Алания, г. Владикавказ, пр. Коста, 12	Владикавказ	15:09:0032701:448	003002000000 Земли населенных пунктов	В качестве базы отдыха	5	05.022	83	975,97	81 005,51
36729	Республика Северная Осетия-Алания, г. Владикавказ, пр-кт Коста, д 12а, уч 6	Владикавказ	15:09:0032701:449	003002000000 Земли населенных пунктов	Для индивидуальной жилой застройки	13	02.010	618	4 575,24	2 827 498,32
36730	Республика Северная Осетия-Алания, г. Владикавказ, пр-кт Коста	Владикавказ	15:09:0032701:451	003002000000 Земли населенных пунктов	Для индивидуального жилищного строительства	13	02.010	1 044	4 575,24	4 776 550,56
36731	Республика Северная Осетия-Алания, г. Владикавказ, пр-кт Коста. 12	Владикавказ	15:09:0032701:453	003002000000 Земли населенных пунктов	Для реконструкции вышеуказанных помещений под спортивно-оздоровительный комплекс	3	03.040	1 044	3 965,83	4 140 326,52
36732	Российская Федерация, Республика Северная Осетия-Алания, г. Владикавказ, пр-кт Коста	Владикавказ	15:09:0032701:455	003002000000 Земли населенных пунктов	Для содержания и эксплуатации профилактория	3	03.040	10 410	3 965,83	41 284 290,30
36733	Республика Северная Осетия-Алания, г. Владикавказ, пр-кт Коста	Владикавказ	15:09:0032701:459	003002000000 Земли населенных пунктов	Под жилую застройку индивидуальную	13	02.010	378	4 575,24	1 729 440,72
36734	Республика Северная Осетия-Алания, г. Владикавказ, пр-кт Коста	Владикавказ	15:09:0032701:460	003002000000 Земли населенных пунктов	Под жилую застройку индивидуальную	13	02.010	379	4 575,24	1 734 015,96
36735	Республика Северная Осетия-Алания, г. Владикавказ, пр-кт Коста	Владикавказ	15:09:0032701:463	003002000000 Земли населенных пунктов	Под жилую застройку индивидуальную	13	02.010	400	4 575,24	1 830 096,00
36736	Республика Северная Осетия-Алания, г. Владикавказ, пр-кт Коста	Владикавказ	15:09:0032701:464	003002000000 Земли населенных пунктов	Под жилую застройку индивидуальную	13	02.010	400	4 575,24	1 830 096,00
36737	Республика Северная Осетия-Алания, г. Владикавказ, пр-кт Коста	Владикавказ	15:09:0032701:465	003002000000 Земли населенных пунктов	Под жилую застройку индивидуальную	13	02.010	400	4 575,24	1 830 096,00
36738	Республика Северная Осетия-Алания, г. Владикавказ, пр-кт Коста	Владикавказ	15:09:0032701:466	003002000000 Земли населенных пунктов	Под жилую застройку индивидуальную	13	02.010	400	4 575,24	1 830 096,00
36739	Респ. Северная Осетия - Алания, г. Владикавказ, пр-кт Коста, 12	Владикавказ	15:09:0032701:47	003002000000 Земли населенных пунктов	Лодочная станция, причал	5	12.002	11 815	975,97	11 531 085,55
36740	Республика Северная Осетия-Алания, г. Владикавказ, пр-кт Коста	Владикавказ	15:09:0032701:471	003002000000 Земли населенных пунктов	Под жилую застройку индивидуальную	13	02.010	400	4 575,24	1 830 096,00
36741	Республика Северная Осетия-Алания, г. Владикавказ, пр-кт Коста	Владикавказ	15:09:0032701:472	003002000000 Земли населенных пунктов	Под жилую застройку индивидуальную	13	02.010	400	4 575,24	1 830 096,00
36742	Республика Северная Осетия-Алания, г. Владикавказ, пр-кт Коста	Владикавказ	15:09:0032701:473	003002000000 Земли населенных пунктов	Под жилую застройку индивидуальную	13	02.010	400	4 575,24	1 830 096,00
36743	Республика Северная Осетия-Алания, г. Владикавказ, пр-кт Коста	Владикавказ	15:09:0032701:474	003002000000 Земли населенных пунктов	Под жилую застройку индивидуальную	13	02.010	400	4 575,24	1 830 096,00
36744	Республика Северная Осетия-Алания, г. Владикавказ, пр-кт Коста	Владикавказ	15:09:0032701:479	003002000000 Земли населенных пунктов	Под жилую застройку индивидуальную	13	02.010	400	4 575,24	1 830 096,00
36745	Республика Северная Осетия-Алания, г. Владикавказ, пр-кт Коста	Владикавказ	15:09:0032701:480	003002000000 Земли населенных пунктов	Под жилую застройку индивидуальную	13	02.010	400	4 575,24	1 830 096,00
36746	Республика Северная Осетия-Алания, г. Владикавказ, пр-кт Коста	Владикавказ	15:09:0032701:484	003002000000 Земли населенных пунктов	Под жилую застройку индивидуальную	13	02.010	500	4 575,24	2 287 620,00
36747	Республика Северная Осетия-Алания, г. Владикавказ, пгт Редант-1, ул Ф.Д. Мисиева, д 34	Владикавказ	15:09:0032701:49	003002000000 Земли населенных пунктов	Для содержания и эксплуатации жилого дома	13	02.010	1 283	4 575,24	5 870 032,92
36748	Российская Федерация, Республика Северная Осетия-Алания, городской округ город Владикавказ, г Владикавказ, ул Кайбека Касаева, участок 7	Владикавказ	15:09:0032701:492	003002000000 Земли населенных пунктов	Под индивидуальную жилую застройку	13	02.010	559	4 575,24	2 557 559,16
36749	Республика Северная Осетия-Алания, г. Владикавказ, пр-кт Коста	Владикавказ	15:09:0032701:493	003002000000 Земли населенных пунктов	Под индивидуальную жилую застройку	13	02.010	41	4 575,24	187 584,84
36750	Республика Северная Осетия-Алания, г. Владикавказ, пр-кт Коста	Владикавказ	15:09:0032701:495	003002000000 Земли населенных пунктов	Под индивидуальную жилую застройку	13	02.010	49	4 575,24	224 186,76
36751	Республика Северная Осетия-Алания, г. Владикавказ, пр-кт Коста	Владикавказ	15:09:0032701:499	003002000000 Земли населенных пунктов	Под индивидуальную жилую застройку	13	02.010	155	4 575,24	709 162,20

№ пп	Местоположение ЗУ	Район	Кадастровый номер ЗУ	Категория земель	Разрешенное использование по документу	Код вида разрешенного использования (в соответствии с классификатором видов разрешенного использования земельных участков)	Вид использования объектов недвижимости	Площадь	УПКС	КС
36752	Респ. Северная Осетия - Алания, г. Владикавказ, пр-кт Коста, 12	Владикавказ	15:09:0032701:5	0030002000000 Земли населенных пунктов	Для содержания и эксплуатации помещений клиники	3	03:040	5 473	3 965,83	21 704 987,59
36753	Респ. Северная Осетия - Алания, г. Владикавказ, пр-кт Коста. 20	Владикавказ	15:09:0032701:50	0030002000000 Земли населенных пунктов	Для организации подъездной дороги и благоустройства прилегающей территории	6	07:020	538	615,47	331 122,86
36754	Республика Северная Осетия-Алания, г Владикавказ, пр-кт Коста	Владикавказ	15:09:0032701:501	0030002000000 Земли населенных пунктов	Под индивидуальную жилую застройку	13	02:010	204	4 575,24	933 348,96
36755	Республика Северная Осетия-Алания, г. Владикавказ, пр-кт Коста	Владикавказ	15:09:0032701:504	0030002000000 Земли населенных пунктов	для содержания и эксплуатации профилактория	3	03:040	639	3 965,83	2 534 165,37
36756	Респ. Северная Осетия - Алания, г. Владикавказ, пр-кт Коста, санаторий "Осетия"	Владикавказ	15:09:0032701:51	0030002000000 Земли населенных пунктов	Для содержания и эксплуатации трансформаторной подстанции (ТП-375)	6	03:012	64	2 223,04	142 274,56
36757	Республика Северная Осетия-Алания, г. Владикавказ, пр-кт Коста	Владикавказ	15:09:0032701:510	0030002000000 Земли населенных пунктов	для содержания и эксплуатации профилактория	3	03:040	502	3 965,83	1 990 846,66
36758	Республика Северная Осетия-Алания, г Владикавказ, пгт Редант 1-й, ул Ф.Д.Мамиева, д 32	Владикавказ	15:09:0032701:519	0030002000000 Земли населенных пунктов	Для содержания и эксплуатации жилого дома	13	02:010	526	4 575,24	2 406 576,24
36759	Респ. Северная Осетия - Алания, г. Владикавказ, Редант 1-й	Владикавказ	15:09:0032701:52	0030002000000 Земли населенных пунктов	Для содержания и эксплуатации трансформаторной подстанции (ТП-177)	6	03:012	20	2 223,04	44 460,80
36760	Республика Северная Осетия-Алания, г Владикавказ, пгт Редант 1-й, ул Ф.Д.Мамиева, д 32п	Владикавказ	15:09:0032701:520	0030002000000 Земли населенных пунктов	Для содержания и эксплуатации жилого дома	13	02:010	497	4 575,24	2 273 894,28
36761	Республика Северная Осетия-Алания, г. Владикавказ, пр-кт Коста	Владикавказ	15:09:0032701:523	0030002000000 Земли населенных пунктов	Для индивидуального жилищного строительства	13	02:010	1 901	4 575,24	8 697 531,24
36762	Республика Северная Осетия-Алания, г. Владикавказ, пр-кт Коста	Владикавказ	15:09:0032701:524	0030002000000 Земли населенных пунктов	Для индивидуального жилищного строительства	13	02:010	626	4 575,24	2 864 100,24
36763	Республика Северная Осетия-Алания, г. Владикавказ, пр-кт Коста	Владикавказ	15:09:0032701:525	0030002000000 Земли населенных пунктов	Для индивидуального жилищного строительства	13	02:010	2 459	4 575,24	11 250 515,16
36764	Республика Северная Осетия-Алания, г Владикавказ, пр-кт Коста, 12 "А", участок 12	Владикавказ	15:09:0032701:527	0030002000000 Земли населенных пунктов	Для строительства индивидуального жилого дома	13	02:010	621	4 575,24	2 841 224,04
36765	Респ. Северная Осетия - Алания, г. Владикавказ, пр-кт Коста. 4 "а"	Владикавказ	15:09:0032701:53	0030002000000 Земли населенных пунктов	Для содержания и эксплуатации туристической базы "Терек"	5	05:022	9 400	975,97	9 174 118,00
36766	Республика Северная Осетия-Алания, г. Владикавказ, пр-кт Коста	Владикавказ	15:09:0032701:532	0030002000000 Земли населенных пунктов	Под жилую застройку индивидуальную	13	02:010	201	4 575,24	919 673,24
36767	Республика Северная Осетия-Алания, г. Владикавказ, пр-кт Коста	Владикавказ	15:09:0032701:533	0030002000000 Земли населенных пунктов	Под жилую застройку индивидуальную	13	02:010	500	4 575,24	2 287 620,00
36768	Республика Северная Осетия-Алания, г. Владикавказ, пр-кт Коста	Владикавказ	15:09:0032701:534	0030002000000 Земли населенных пунктов	Под жилую застройку индивидуальную	13	02:010	432	4 575,24	1 976 503,68
36769	Республика Северная Осетия-Алания, г. Владикавказ, пр-кт Коста	Владикавказ	15:09:0032701:535	0030002000000 Земли населенных пунктов	Под жилую застройку индивидуальную	13	02:010	259	4 575,24	1 184 987,16
36770	Российская Федерация, Республика Северная Осетия-Алания, городской округ город Владикавказ, г. Владикавказ, пр. Коста, 4 "п"	Владикавказ	15:09:0032701:54	0030002000000 Земли населенных пунктов	Объекты культурно-досуговой деятельности	3	03:060	13 430	2 354,71	31 623 755,30
36771	Республика Северная Осетия-Алания, г Владикавказ, пр-кт Коста, д 12, санаторий "Осетия"	Владикавказ	15:09:0032701:55	0030002000000 Земли населенных пунктов	Для содержания и эксплуатации трансформаторной подстанции (ТП-374)	6	03:012	64	2 223,04	142 274,56
36772	Северная Осетия - Алания респ. г. Владикавказ, пр. Коста, 8	Владикавказ	15:09:0032701:56	0030002000000 Земли населенных пунктов	Для содержания и эксплуатации нежилого здания	6	06:000	35 780	2 494,14	89 240 329,20
36773	Республика Северная Осетия - Алания, г.Владикавказ, проспект Коста. 6	Владикавказ	15:09:0032701:59	0030002000000 Земли населенных пунктов	Обеспечение занятий спортом в помещениях	5	05:022	32 001	975,97	31 232 015,97
36774	Респ. Северная Осетия - Алания, г. Владикавказ, пр-кт Коста. 12	Владикавказ	15:09:0032701:6	0030002000000 Земли населенных пунктов	Для содержания и эксплуатации профилактория	5	09:022	3 754	4 771,40	17 911 835,60
36775	РСО-Алания, г. Владикавказ, пр-кт Коста	Владикавказ	15:09:0032701:652	0030002000000 Земли населенных пунктов	Под жилую застройку Индивидуальную	13	02:010	400	4 575,24	1 830 096,00
36776	РСО-Алания, г. Владикавказ, пр-кт Коста	Владикавказ	15:09:0032701:653	0030002000000 Земли населенных пунктов	Под жилую застройку Индивидуальную	13	02:010	400	4 575,24	1 830 096,00
36777	РСО-Алания, г. Владикавказ, пр-кт Коста	Владикавказ	15:09:0032701:654	0030002000000 Земли населенных пунктов	Под жилую застройку Индивидуальную	13	02:010	500	4 575,24	2 287 620,00
36778	РСО-Алания, г. Владикавказ, пр-кт Коста	Владикавказ	15:09:0032701:655	0030002000000 Земли населенных пунктов	Под жилую застройку Индивидуальную	13	02:010	329	4 575,24	1 505 253,96
36779	РСО-Алания, г. Владикавказ, пр-кт Коста	Владикавказ	15:09:0032701:656	0030002000000 Земли населенных пунктов	Под жилую застройку Индивидуальную	13	02:010	542	4 575,24	2 479 780,08
36780	РСО-Алания, г. Владикавказ, пр-кт Коста	Владикавказ	15:09:0032701:657	0030002000000 Земли населенных пунктов	Под жилую застройку Индивидуальную	13	02:010	529	4 575,24	2 420 301,96
36781	Республика Северная Осетия-Алания, г Владикавказ, пр-кт Коста	Владикавказ	15:09:0032701:659	0030002000000 Земли населенных пунктов	Под жилую застройку Индивидуальную	13	02:010	661	4 575,24	3 024 233,64
36782	Республика Северная Осетия-Алания, г Владикавказ, пр-кт Коста	Владикавказ	15:09:0032701:660	0030002000000 Земли населенных пунктов	Под жилую застройку Индивидуальную	13	02:010	639	4 575,24	2 923 578,36
36783	Респ. Северная Осетия-Алания, г.Владикавказ, пр-кт Коста	Владикавказ	15:09:0032701:661	0030002000000 Земли населенных пунктов	Зеленые насаждения	1	01:180	7 158	1 028,64	7 363 005,12
36784	Республика Северная Осетия-Алания, г.Владикавказ, пр-кт Коста, 12 "д"	Владикавказ	15:09:0032701:662	0030002000000 Земли населенных пунктов	Клубы многоцелевого и специализированного назначения	3	03:060	312	2 354,71	734 669,52
36785	Респ Северная Осетия - Алания, г Владикавказ, пр-кт Коста, 12	Владикавказ	15:09:0032701:666	0030002000000 Земли населенных пунктов	Для содержания и эксплуатации нежилых зданий и сооружений санатория	5	09:022	484	4 771,40	2 309 357,60
36786	Республика Северная Осетия-Алания, г. Владикавказ, п. Редант-1, ул. Ф.Д.Мамиева, 35 "А"	Владикавказ	15:09:0032701:668	0030002000000 Земли населенных пунктов	Для содержания и эксплуатации индивидуального жилого дома	13	02:010	400	4 575,24	1 830 096,00
36787	Республика Северная Осетия - Алания, г. Владикавказ, пр. Коста	Владикавказ	15:09:0032701:670	0030002000000 Земли населенных пунктов	для индивидуального жилищного строительства, зеленые насаждения	13	02:010	41 680	4 575,24	190 696 003,20
36788	Респ Северная Осетия - Алания, г Владикавказ, пр-кт Коста, 8	Владикавказ	15:09:0032701:672	0030002000000 Земли населенных пунктов	Площадки для занятия спортом (код 5.1.3)	3	05:010	1 680	596,42	1 001 985,60
36789	Респ Северная Осетия - Алания, г Владикавказ, пр-кт Коста	Владикавказ	15:09:0032701:673	0030002000000 Земли населенных пунктов	Туристическое обслуживание (код 5.2.1)	5	05:022	2 952	975,97	2 881 063,44
36790	Республика Северная Осетия-Алания, г Владикавказ, пр-кт Коста	Владикавказ	15:09:0032701:674	0030002000000 Земли населенных пунктов	Площадки для занятий спортом	3	05:010	3 482	596,42	2 076 734,44
36791	Республика Северная Осетия - Алания, г. Владикавказ, пр-кт Коста	Владикавказ	15:09:0032701:675	0030002000000 Земли населенных пунктов	Под жилую застройку Индивидуальную	13	02:010	160	4 575,24	732 038,40
36792	Республика Северная Осетия - Алания, г. Владикавказ, пр-кт Коста	Владикавказ	15:09:0032701:676	0030002000000 Земли населенных пунктов	Под жилую застройку Индивидуальную	13	02:010	340	4 575,24	1 555 581,60
36793	Республика Северная Осетия - Алания, г. Владикавказ, пр-кт Коста	Владикавказ	15:09:0032701:677	0030002000000 Земли населенных пунктов	Под жилую застройку Индивидуальную	13	02:010	160	4 575,24	732 038,40
36794	Респ Северная Осетия - Алания, г Владикавказ, пр-кт Коста	Владикавказ	15:09:0032701:678	0030002000000 Земли населенных пунктов	Под жилую застройку Индивидуальную	13	02:010	340	4 575,24	1 555 581,60
36795	Республика Северная Осетия - Алания, г. Владикавказ, пр-кт Коста	Владикавказ	15:09:0032701:679	0030002000000 Земли населенных пунктов	Под жилую застройку Индивидуальную	13	02:010	160	4 575,24	732 038,40
36796	Республика Северная Осетия - Алания, г. Владикавказ, пр-кт Коста	Владикавказ	15:09:0032701:680	0030002000000 Земли населенных пунктов	Под жилую застройку Индивидуальную	13	02:010	340	4 575,24	1 555 581,60
36797	Республика Северная Осетия-Алания, г. Владикавказ, пр-кт Коста	Владикавказ	15:09:0032701:685	0030002000000 Земли населенных пунктов	Для индивидуального жилищного строительства	13	02:010	2 113	4 575,24	9 667 482,12
36798	Республика Северная Осетия-Алания, г. Владикавказ, пр-кт Коста	Владикавказ	15:09:0032701:686	0030002000000 Земли населенных пунктов	Для индивидуального жилищного строительства	13	02:010	770	4 575,24	3 522 934,80
36799	Республика Северная Осетия - Алания, г. Владикавказ, пр-кт Коста	Владикавказ	15:09:0032701:689	0030002000000 Земли населенных пунктов	в качестве базы отдыха	5	05:022	1 209	975,97	1 179 947,73
36800	Республика Северная Осетия - Алания, г. Владикавказ, пр-кт Коста	Владикавказ	15:09:0032701:690	0030002000000 Земли населенных пунктов	в качестве базы отдыха	5	05:022	600	975,97	585 582,00
36801	Республика Северная Осетия - Алания, г. Владикавказ, п. Редант 1-й, юго-восточная сторона территории профилактория ул.а "Электроцинк"	Владикавказ	15:09:0032701:691	0030002000000 Земли населенных пунктов	Для строительства дома-интерната для ветеранов войны и труда	3	03:021	17 845	1 518,17	27 091 743,65

№ п/п	Местоположение ЗУ	Район	Кадастровый номер ЗУ	Категория земель	Разрешенное использование по документу	Код вида разрешенного использования (в соответствии с классификатором видов разрешенного использования земельных участков)	Вид использования объектов недвижимости	Площадь	УПКС	КС
36802	Республика Северная Осетия-Алания, г Владикавказ, пгт Редант 1-й	Владикавказ	15:09:0032701:7	003002000000 Земли населенных пунктов	Для содержания и эксплуатации АКБ и базы по ремонту и строительству автодорог	4	04.099	15 171	3 581,70	54 329 184,70
36803	Российская Федерация, Республика Северная Осетия-Алания, городской округ город Владикавказ, г.Владикавказ, ул.Казбека Касаева, земельный участок 83А	Владикавказ	15:09:0032701:751	003002000000 Земли населенных пунктов	Для индивидуального жилищного строительства	13	02.010	650	4 575,21	2 973 886,65
36804	Республика Северная Осетия-Алания, г Владикавказ, пр-кт Коста	Владикавказ	15:09:0032701:753	003002000000 Земли населенных пунктов	Для индивидуального жилищного строительства	13	02.010	623	4 575,21	2 850 471,52
36805	Республика Северная Осетия-Алания, г Владикавказ, пр-кт Коста	Владикавказ	15:09:0032701:754	003002000000 Земли населенных пунктов	Для индивидуального жилищного строительства	13	02.010	700	4 575,21	3 202 668,00
36806	Республика Северная Осетия-Алания, г Владикавказ, пр-кт Коста	Владикавказ	15:09:0032701:755	003002000000 Земли населенных пунктов	Для индивидуального жилищного строительства	13	02.010	768	4 575,21	3 514 412,92
36807	Республика Северная Осетия-Алания, г Владикавказ, пр-кт Коста	Владикавказ	15:09:0032701:756	003002000000 Земли населенных пунктов	Для индивидуального жилищного строительства	13	02.010	767	4 575,21	3 509 206,06
36808	Республика Северная Осетия-Алания, г Владикавказ, пр-кт Коста	Владикавказ	15:09:0032701:757	003002000000 Земли населенных пунктов	Для индивидуального жилищного строительства	13	02.010	750	4 575,21	3 431 430,00
36809	Российская Федерация, Республика Северная Осетия-Алания, городской округ город Владикавказ, г. Владикавказ, ул. Казбека Касаева, земельный участок 79	Владикавказ	15:09:0032701:758	003002000000 Земли населенных пунктов	Для индивидуального жилищного строительства	13	02.010	667	4 575,21	3 051 685,08
36810	Российская Федерация, Республика Северная Осетия-Алания, городской округ город Владикавказ, г. Владикавказ, ул. Казбека Касаева, земельный участок 81	Владикавказ	15:09:0032701:759	003002000000 Земли населенных пунктов	Для индивидуального жилищного строительства	13	02.010	699	4 575,21	3 198 983,79
36811	Республика Северная Осетия-Алания, г Владикавказ, пр-кт Коста	Владикавказ	15:09:0032701:760	003002000000 Земли населенных пунктов	Для индивидуального жилищного строительства	13	02.010	651	4 575,21	2 978 481,24
36812	Республика Северная Осетия-Алания, г Владикавказ, пр-кт Коста	Владикавказ	15:09:0032701:762	003002000000 Земли населенных пунктов	Для индивидуального жилищного строительства	13	02.010	659	4 575,21	3 015 083,16
36813	Российская Федерация, Республика Северная Осетия-Алания, городской округ город Владикавказ, г Владикавказ, ул Казбека Касаева, земельный участок 79А	Владикавказ	15:09:0032701:767	003002000000 Земли населенных пунктов	Для индивидуального жилищного строительства	13	02.010	667	4 575,21	3 051 685,08
36814	Российская Федерация, Республика Северная Осетия - Алания, городской округ город Владикавказ, г Владикавказ, ул.Казбека Касаева земельный участок 77А	Владикавказ	15:09:0032701:768	003002000000 Земли населенных пунктов	Для индивидуального жилищного строительства	13	02.010	600	4 575,21	2 745 144,00
36815	Республика Северная Осетия-Алания, г Владикавказ, пр-кт Коста	Владикавказ	15:09:0032701:769	003002000000 Земли населенных пунктов	Для индивидуального жилищного строительства	13	02.010	600	4 575,21	2 745 144,00
36816	Республика Северная Осетия-Алания, г Владикавказ, пр-кт Коста	Владикавказ	15:09:0032701:770	003002000000 Земли населенных пунктов	Для индивидуального жилищного строительства	13	02.010	600	4 575,21	2 745 144,00
36817	Республика Северная Осетия-Алания, г. Владикавказ, пр-кт Коста	Владикавказ	15:09:0032701:781	003002000000 Земли населенных пунктов	Для содержания и эксплуатации нежилых зданий и сооружений санатория	5	09.022	161	4 771,80	2 214 929,04
36818	Российская Федерация, Республика Северная Осетия-Алания, городской округ город Владикавказ, г. Владикавказ, ул. Казбека Касаева , земельный участок 2"В"	Владикавказ	15:09:0032701:783	003002000000 Земли населенных пунктов	под жилую застройку индивидуальную. туристическое обслуживание. обеспечение занятий спортом в помещениях, площадки для занятий спортом, природно-познавательный туризм	13	02.010	1 429	4 575,21	8 668 380,76
36819	Российская Федерация, Республика Северная Осетия - Алания, городской округ город Владикавказ, п. Редант 1-й, ул. Ф.Д.Мизиева, 33	Владикавказ	15:09:0032701:784	003002000000 Земли населенных пунктов	Для содержания и эксплуатации индивидуального жилого дома	13	02.010	385	4 575,21	1 761 467,10
36820	Российская Федерация, Республика Северная Осетия - Алания, городской округ город Владикавказ, п. Редант 1-й, ул. Ф.Д.Мизиева, 33 Б	Владикавказ	15:09:0032701:785	003002000000 Земли населенных пунктов	Для содержания и эксплуатации индивидуального жилого дома	13	02.010	148	4 575,21	677 131,52
36821	Российская Федерация, Республика Северная Осетия - Алания, г. Владикавказ, пр-кт Коста	Владикавказ	15:09:0032701:790	003002000000 Земли населенных пунктов	Туристическое обслуживание «Размещение пансионатов, туристических гостиниц, кемпингов, домов отдыха, не оказывающих услуги по лечению, а также иных зданий, используемых с целью извлечения предпринимательской выгоды из предоставления жилого помещения для временного проживания в них, размещение детских лагерей)	5	05.022	46 154	978,97	45 185 219,38
36822	Республика Северная Осетия - Алания, г. Владикавказ, пр-Коста	Владикавказ	15:09:0032701:792	003002000000 Земли населенных пунктов	Под жилую застройку индивидуальную	13	02.010	349	4 575,21	1 596 758,76
36823	Российская Федерация, Республика Северная Осетия-Алания, г. Владикавказ, пр-кт Коста	Владикавказ	15:09:0032701:794	003002000000 Земли населенных пунктов	Для содержания и эксплуатации нежилых зданий и сооружений санатория	5	09.020	10 035	4 771,80	47 880 741,20
36824	Российская Федерация, Республика Северная Осетия-Алания, городской округ город Владикавказ, г. Владикавказ, пр.Коста, 2 "Б"	Владикавказ	15:09:0032701:8	003002000000 Земли населенных пунктов	Для содержания и эксплуатации существующих зданий и сооружений профилактория "Сосновая Роща"	5	05.022	96 894	978,97	94 826 847,18
36825	Республика Северная Осетия-Алания, г. Владикавказ, пр-кт Коста	Владикавказ	15:09:0032701:837	003002000000 Земли населенных пунктов	Для индивидуального жилищного строительства	13	02.010	1 069	4 575,21	1 962 136,36
36826	Российская Федерация, Республика Северная Осетия-Алания, г. Владикавказ, Московское шоссе/пр-кт Коста	Владикавказ	15:09:0032701:873	003002000000 Земли населенных пунктов	Улично-дорожная сеть	6	12.001	2 129	615,47	1 310 455,63
36827	Российская Федерация, Республика Северная Осетия - Алания, городской округ город Владикавказ, г Владикавказ, ул. Казбека Касаева, земельный участок 71А	Владикавказ	15:09:0032701:879	003002000000 Земли населенных пунктов	Для индивидуального жилищного строительства	13	02.010	1 771	4 575,21	8 102 750,91
36828	Республика Северная Осетия — Алания, г Владикавказ, Коста пр-кт	Владикавказ	15:09:0032701:886	003002000000 Земли населенных пунктов	Для индивидуального жилищного строительства	13	02.010	600	4 575,21	2 745 144,00
36829	Республика Северная Осетия — Алания, г Владикавказ, Коста пр-кт	Владикавказ	15:09:0032701:887	003002000000 Земли населенных пунктов	Для индивидуального жилищного строительства	13	02.010	547	4 575,21	2 502 903,87
36830	Российская Федерация, Республика Северная Осетия-Алания, г Владикавказ, пр-кт Коста	Владикавказ	15:09:0032701:889	003002000000 Земли населенных пунктов	в качестве базы отдыха	5	05.000	1 540	978,97	1 507 496,80
36831	Российская Федерация, Республика Северная Осетия - Алания, городской округ город Владикавказ, г Владикавказ, пр-кт Коста, земельный участок 12Е	Владикавказ	15:09:0032701:895	003002000000 Земли населенных пунктов	Для содержания и эксплуатации кафе	4	04.060	2 171	4 823,62	10 470 121,02
36832	Российская Федерация, Республика Северная Осетия-Алания, городской округ город Владикавказ, г. Владикавказ, пр-кт Коста, 12Г	Владикавказ	15:09:0032701:896	003002000000 Земли населенных пунктов	Для содержания и эксплуатации кафе	4	04.060	697	4 823,62	3 361 442,14
36833	Российская Федерация, Республика Северная Осетия - Алания, г. Владикавказ, пр-кт Коста	Владикавказ	15:09:0032701:905	003002000000 Земли населенных пунктов	Под жилую застройку индивидуальную	13	02.010	1 171	4 575,21	5 357 991,76
36834	Российская Федерация, Республика Северная Осетия - Алания, г. Владикавказ, пр-кт Коста	Владикавказ	15:09:0032701:906	003002000000 Земли населенных пунктов	Под жилую застройку индивидуальную	13	02.010	1 171	4 575,21	5 357 991,76

№ пп	Местоположение ЗУ	Район	Кадастровый номер ЗУ	Категория земель	Разрешенное использование по документу	Код вида разрешенного использования (в соответствии с классификатором видов разрешенного использования земельных участков)	Вид использования объектов недвижимости	Площадь	УПКС	КС
36835	Российская Федерация, Республика Северная Осетия - Алания, г. Владикавказ, пр-кт Коста	Владикавказ	15:09:0032701:907	003002000000 Земли населенных пунктов	Под жилую застройку индивидуальную	13	02.010	1 174	4 575,24	5 371 331,76
36836	Российская Федерация, Республика Северная Осетия-Алания, городской округ города Владикавказа, г. Владикавказ , пр-кт Коста, д. 12	Владикавказ	15:09:0032701:908	003002000000 Земли населенных пунктов	Для индивидуального жилищного строительства	13	02.010	355	4 575,24	1 624 210,20
36837	Российская Федерация,Республика Северная Осетия - Алания, городской округ город Владикавказ, г Владикавказ, ул Кязбека Касаева, земельный участок 20Г	Владикавказ	15:09:0032701:909	003002000000 Земли населенных пунктов	Для индивидуального жилищного строительства	13	02.010	2 095	4 575,24	9 585 127,80
36838	Российская Федерация, Республика Северная Осетия - Алания, г.о. город Владикавказ, г Владикавказ, ул Кязбека Касаева, 87	Владикавказ	15:09:0032701:911	003002000000 Земли населенных пунктов	Для индивидуального жилищного строительства	13	02.010	1 180	4 575,24	5 398 783,20
36839	Российская Федерация, Республика Северная Осетия-Алания, г Владикавказ, пр-кт Коста	Владикавказ	15:09:0032701:912	003002000000 Земли населенных пунктов	Для индивидуального жилищного строительства	13	02.010	781	4 575,24	3 573 262,44
36840	Российская Федерация, Республика Северная Осетия-Алания, г Владикавказ, пр-кт Коста	Владикавказ	15:09:0032701:913	003002000000 Земли населенных пунктов	Для индивидуального жилищного строительства	13	02.010	12	4 575,24	54 902,88
36841	Российская Федерация, Республика Северная Осетия - Алания, г. Владикавказ, пр-кт. Коста	Владикавказ	15:09:0032701:915	003002000000 Земли населенных пунктов	Для содержания и эксплуатации нежилых зданий и сооружений санатория	5	09.021	16 073	4 771,40	76 690 712,20
36842	Российская Федерация, Республика Северная Осетия - Алания, г. Владикавказ, пр-кт. Коста	Владикавказ	15:09:0032701:916	003002000000 Земли населенных пунктов	Для строительства индивидуального жилого дома	13	02.010	806	4 575,24	3 687 643,44
36843	Российская Федерация, Республика Северная Осетия - Алания, городской округ город Владикавказ, г Владикавказ, ул. Кязбека Касаева, земельный участок 20Д	Владикавказ	15:09:0032701:917	003002000000 Земли населенных пунктов	Для строительства индивидуального жилого дома	13	02.010	468	4 575,24	2 141 212,32
36844	Российская Федерация, Республика Северная Осетия - Алания, г. Владикавказ, пр-кт. Коста	Владикавказ	15:09:0032701:923	003002000000 Земли населенных пунктов	Под жилую застройку индивидуальную	13	02.010	440	4 575,24	2 013 105,60
36845	Российская Федерация, Республика Северная Осетия - Алания, г. Владикавказ, пр-кт. Коста	Владикавказ	15:09:0032701:924	003002000000 Земли населенных пунктов	Под жилую застройку индивидуальную	13	02.010	437	4 575,24	1 999 379,88
36846	Российская Федерация, Республика Северная Осетия - Алания, г. Владикавказ, пр-кт. Коста	Владикавказ	15:09:0032701:925	003002000000 Земли населенных пунктов	Под жилую застройку индивидуальную	13	02.010	800	4 575,24	3 660 192,00
36847	Российская Федерация, Республика Северная Осетия - Алания, г. Владикавказ, пр-кт. Коста	Владикавказ	15:09:0032701:970	003002000000 Земли населенных пунктов	Для содержания и эксплуатации нежилых зданий и сооружений санатория	5	09.021	7 169	4 771,40	34 019 882,60
36848	Российская Федерация, Республика Северная Осетия - Алания, г. Владикавказ, пр-кт. Коста	Владикавказ	15:09:0032701:971	003002000000 Земли населенных пунктов	Для содержания и эксплуатации нежилых зданий и сооружений санатория	5	09.021	56 031	4 771,40	267 346 313,40
36849	Российская Федерация, Республика Северная Осетия - Алания, городской округ город Владикавказ, г. Владикавказ, ул. Кязбека Касаева, земельный участок 40	Владикавказ	15:09:0032701:973	003002000000 Земли населенных пунктов	Для индивидуального жилищного строительства	13	02.010	462	4 575,24	2 113 760,88
36850	Российская Федерация, Республика Северная Осетия - Алания, г. Владикавказ, пр-кт. Коста	Владикавказ	15:09:0032701:974	003002000000 Земли населенных пунктов	Для индивидуального жилищного строительства	13	02.010	479	4 575,24	2 191 539,96
36851	Российская Федерация, Республика Северная Осетия - Алания, г. Владикавказ, пгт. Редант 1-й, ул. Ф.Д.Мамиева	Владикавказ	15:09:0032701:988	003002000000 Земли населенных пунктов	Для эксплуатации жилого дома	13	02.010	534	4 575,24	2 443 178,16
36852	Российская Федерация, Республика Северная Осетия - Алания, г. Владикавказ, пр-кт Коста	Владикавказ	15:09:0032701:990	003002000000 Земли населенных пунктов	Для индивидуального жилищного строительства	13	02.010	8 589	4 575,24	39 296 736,36
36853	Российская Федерация, Республика Северная Осетия - Алания, г. Владикавказ, пр-кт Коста	Владикавказ	15:09:0032701:991	003002000000 Земли населенных пунктов	Для индивидуального жилищного строительства	13	02.010	147	4 575,24	672 560,28
36854	Российская Федерация, Республика Республика Северная Осетия - Алания, г. Владикавказ, пр-кт Коста	Владикавказ	15:09:0032701:993	003002000000 Земли населенных пунктов	Для индивидуального жилищного строительства, зеленые насаждения	13	02.010	9 714	4 575,24	44 443 881,36
36855	Российская Федерация, Республика Северная Осетия - Алания, г. Владикавказ, пр-кт. Коста, 12	Владикавказ	15:09:0032701:995	003002000000 Земли населенных пунктов	В качестве базы отдыха	5	05.000	300	975,97	292 791,00
36856	Российская Федерация, Республика Северная Осетия - Алания, г. Владикавказ, пр-кт. Коста, 12	Владикавказ	15:09:0032701:996	003002000000 Земли населенных пунктов	В качестве базы отдыха	5	05.000	2 808	975,97	2 740 523,76
36857	Российская Федерация, Республика Республика Северная Осетия - Алания, г. Владикавказ, пр-кт Коста	Владикавказ	15:09:0032701:997	003002000000 Земли населенных пунктов	Для индивидуального жилищного строительства, зеленые насаждения	13	02.010	1 000	4 575,24	4 575 240,00
36858	Российская Федерация, Республика Республика Северная Осетия - Алания, г. Владикавказ, пр-кт Коста	Владикавказ	15:09:0032701:998	003002000000 Земли населенных пунктов	Для индивидуального жилищного строительства, зеленые насаждения	13	02.010	1 000	4 575,24	4 575 240,00
36859	Российская Федерация, Республика Республика Северная Осетия - Алания, г. Владикавказ, пр-кт Коста	Владикавказ	15:09:0032701:999	003002000000 Земли населенных пунктов	Для индивидуального жилищного строительства, зеленые насаждения	13	02.010	1 000	4 575,24	4 575 240,00
36860	Респ. Северная Осетия - Алания, г. Владикавказ, пр-кт Коста	Владикавказ	15:09:0032801:10	003002000000 Земли населенных пунктов	Сквер	5	12.003	697 881	371,80	259 472 155,80
36861	Республика Северная Осетия-Алания, г. Владикавказ, пр. Коста, 1	Владикавказ	15:09:0032801:100	003002000000 Земли населенных пунктов	Охрана природных территорий	5	05.000	7 700	371,80	2 862 860,00
36862	РСО-Алания,г.Владикавказ, проспект Коста,5 "а", район кафе "Балш"	Владикавказ	15:09:0032801:103	003002000000 Земли населенных пунктов	Для содержания и эксплуатации спортивно-оздоровительного комплекса	5	05.011	1 016	227,21	230 845,36
36863	Респ. Северная Осетия - Алания, г. Владикавказ, пр. Коста, 3	Владикавказ	15:09:0032801:12	003002000000 Земли населенных пунктов	Для содержания и эксплуатации кафе	4	04.000	2 227	1 838,33	4 093 960,91
36864	Респ. Северная Осетия - Алания, г. Владикавказ, пр-кт Коста. 3	Владикавказ	15:09:0032801:13	003002000000 Земли населенных пунктов	Для содержания и эксплуатации посадочной станции канатно-кресельной дороги	5	05.022	8 804	371,80	3 273 327,20
36865	Респ. Северная Осетия - Алания, г. Владикавказ, пр-кт Коста. 3	Владикавказ	15:09:0032801:14	003002000000 Земли населенных пунктов	Объект недвижимого имущества канатно-кресельной дороги (при кафе "Балш")	4	04.060	81	1 838,33	148 904,73
36866	Республика Северная Осетия-Алания, г Владикавказ, о/а "Подъезд к г Владикавказ от М-29 "Кавказ"	Владикавказ	15:09:0032801:15	003002000000 Земли населенных пунктов	земельные участки (территории) общего пользования	6	12.001	3 843	615,47	2 365 251,21
36867	Республика Северная Осетия-Алания, г.Владикавказ, пр-кт Коста, 3	Владикавказ	15:09:0032801:17	003002000000 Земли населенных пунктов	Под объекты инженерного оборудования водоснабжения	6	03.012	24	846,87	20 324,88
36868	Российская Федерация, Республика Северная Осетия - Алания, г. Владикавказ, пр-кт Коста, Владикавказское лесничество, Редантское участковое лесничество, квартал №1: 6, 9 выдела 1,9,4,10,8,6,7,3,4,5,4,3,5,14,7,17,8,9,19,10,11,21,14,12,16,18,15,6,13,14,6,2,3,4,5	Владикавказ	15:09:0032801:18	003005000000 Земли лесного фонда	Осуществление рекреационной деятельности	5	05.000	572 390	371,80	212 814 002,00
36869	Респ. Северная Осетия - Алания, г. Владикавказ, пр-кт Коста. 5	Владикавказ	15:09:0032801:2	003002000000 Земли населенных пунктов	Для содержания и эксплуатации зданий лабораторий и боксов по хранению автотранспорта	4	04.010	2 299	2 478,65	5 698 416,35
36870	Республика Северная Осетия-Алания, г. Владикавказ, пр.Коста (90 м. западнее кафе "Балш")	Владикавказ	15:09:0032801:222	003002000000 Земли населенных пунктов	для строительства личного некоммерческого партнерства	13	02.010	1 000	1 742,95	1 742 950,00
36871	Республика Северная Осетия-Алания, г. Владикавказ, пр.Коста (90 м. западнее кафе "Балш")	Владикавказ	15:09:0032801:224	003002000000 Земли населенных пунктов	для строительства личного некоммерческого партнерства	13	02.010	1 100	1 742,95	1 917 245,00
36872	Республика Северная Осетия-Алания, г. Владикавказ, пр.Коста (90 м. западнее кафе "Балш")	Владикавказ	15:09:0032801:225	003002000000 Земли населенных пунктов	для строительства дачного некоммерческого партнерства	13	02.010	1 000	1 742,95	1 742 950,00
36873	Республика Северная Осетия-Алания, г. Владикавказ, пр.Коста (90 м. западнее кафе "Балш")	Владикавказ	15:09:0032801:226	003002000000 Земли населенных пунктов	для строительства дачного некоммерческого партнерства	13	02.010	1 100	1 742,95	1 917 245,00
36874	Республика Северная Осетия-Алания, г. Владикавказ, пр.Коста (90 м. западнее кафе "Балш")	Владикавказ	15:09:0032801:227	003002000000 Земли населенных пунктов	для строительства личного некоммерческого партнерства	13	02.010	600	1 742,95	1 045 770,00
36875	Российская Федерация, Республика Северная Осетия-Алания, городской округ город Владикавказ, г. Владикавказ, пр Коста, земельный участок 5Г	Владикавказ	15:09:0032801:228	003002000000 Земли населенных пунктов	Для содержания и эксплуатации спортивно-оздоровительного комплекса	5	05.040	1 998	3 965,83	7 923 728,34

№ п/п	Местоположение ЗУ	Район	Кадастровый номер ЗУ	Категория земель	Разрешенное использование по документу	Код вида разрешенного использования (в соответствии с классификатором видов разрешенного использования земельных участков)	Вид использования объектов недвижимости	Площадь	УПКС	КС
36876	Российская Федерация, Республика Северная Осетия-Алания, городской округ город Владикавказ, г. Владикавказ, пр.Коста, земельный участок 5В	Владикавказ	15:09:0032801:229	003002000000 Земли населенных пунктов	Для содержания и эксплуатации спортивно-оздоровительного комплекса	3	03:040	2 014	3 965,83	7 987 181,62
36877	Республика Северная Осетия-Алания, г.Владикавказ, проспект Коста	Владикавказ	15:09:0032801:230	003002000000 Земли населенных пунктов	Для строительства дачного некоммерческого партнерства	13	13:021	347	433,76	150 514,72
36878	Республика Северная Осетия-Алания, г.Владикавказ, проспект Коста	Владикавказ	15:09:0032801:231	003002000000 Земли населенных пунктов	Для строительства дачного некоммерческого партнерства	13	13:021	346	433,76	150 080,96
36879	Республика Северная Осетия-Алания, г.Владикавказ, проспект Коста	Владикавказ	15:09:0032801:232	003002000000 Земли населенных пунктов	Для строительства дачного некоммерческого партнерства	13	13:021	507	433,76	219 916,32
36880	Республика Северная Осетия-Алания, г.Владикавказ, проспект Коста	Владикавказ	15:09:0032801:234	003002000000 Земли населенных пунктов	Для строительства дачного некоммерческого партнерства	13	13:021	329	433,76	142 707,04
36881	Республика Северная Осетия-Алания, г.Владикавказ, проспект Коста	Владикавказ	15:09:0032801:235	003002000000 Земли населенных пунктов	Для строительства дачного некоммерческого партнерства	13	13:021	331	433,76	143 574,56
36882	Республика Северная Осетия-Алания, г.Владикавказ, проспект Коста	Владикавказ	15:09:0032801:236	003002000000 Земли населенных пунктов	Для строительства дачного некоммерческого партнерства	13	13:021	332	433,76	144 008,32
36883	Республика Северная Осетия-Алания, г.Владикавказ, проспект Коста	Владикавказ	15:09:0032801:237	003002000000 Земли населенных пунктов	Для строительства дачного некоммерческого партнерства	13	13:021	334	433,76	144 875,84
36884	Республика Северная Осетия-Алания, г.Владикавказ, проспект Коста	Владикавказ	15:09:0032801:238	003002000000 Земли населенных пунктов	Для строительства дачного некоммерческого партнерства	13	13:021	335	433,76	145 309,60
36885	Республика Северная Осетия-Алания, г.Владикавказ, проспект Коста	Владикавказ	15:09:0032801:239	003002000000 Земли населенных пунктов	Для строительства дачного некоммерческого партнерства	13	13:021	339	433,76	147 044,64
36886	Российская Федерация, Республика Северная Осетия-Алания, г. Владикавказ, шоссе Московское (район дендрогрий)	Владикавказ	15:09:0032801:240	003002000000 Земли населенных пунктов	Улично-дорожная сеть	6	12:001	92	615,47	56 623,24
36887	Республика Северная Осетия - Алания, г Владикавказ, пр-кт Коста, 3	Владикавказ	15:09:0032801:241	003002000000 Земли населенных пунктов	Ведение садоводства	13	13:021	2 000	433,76	867 520,00
36888	Республика Северная Осетия - Алания, г Владикавказ, пр-кт Коста, 3	Владикавказ	15:09:0032801:243	003002000000 Земли населенных пунктов	Ведение садоводства	13	13:021	4 000	433,76	1 735 040,00
36889	Российская Федерация, Республика Северная Осетия-Алания, г Владикавказ, пр-кт Коста	Владикавказ	15:09:0032801:244	003002000000 Земли населенных пунктов	Ведение садоводства	13	13:021	500	433,76	216 880,00
36890	Российская Федерация, Республика Северная Осетия-Алания, г Владикавказ, пр-кт Коста	Владикавказ	15:09:0032801:245	003002000000 Земли населенных пунктов	Ведение садоводства	13	13:021	500	433,76	216 880,00
36891	Российская Федерация, Республика Северная Осетия-Алания, г Владикавказ, пр-кт Коста	Владикавказ	15:09:0032801:246	003002000000 Земли населенных пунктов	Ведение садоводства	13	13:021	1 000	433,76	433 760,00
36892	Российская Федерация, Республика Северная Осетия-Алания, г Владикавказ, пр-кт Коста	Владикавказ	15:09:0032801:247	003002000000 Земли населенных пунктов	Ведение садоводства	13	13:021	5 353	433,76	2 321 917,28
36893	Российская Федерация, Республика Северная Осетия-Алания, г. Владикавказ, пр-кт Коста	Владикавказ	15:09:0032801:248	003002000000 Земли населенных пунктов	Ведение садоводства	13	13:021	715	433,76	310 138,40
36894	Респ. Северная Осетия - Алания, г. Владикавказ, пр-кт Коста, 1	Владикавказ	15:09:0032801:3	003002000000 Земли населенных пунктов	Для содержания и эксплуатации помещений турбазы "Редант"	5	05:022	10 700	371,80	3 978 260,00
36895	Республика Северная Осетия-Алания, г Владикавказ, пр-кт Коста, д.5а, район кафе "Балц"	Владикавказ	15:09:0032801:30	003002000000 Земли населенных пунктов	Для содержания и эксплуатации спортивно-оздоровительного комплекса	3	05:011	1 495	227,21	339 678,95
36896	Республика Северная Осетия-Алания, г Владикавказ, пр-кт Коста, 5	Владикавказ	15:09:0032801:34	003002000000 Земли населенных пунктов	Для благоустройства прилегающей территории спортивно-оздоровительного комплекса (без права капитального строительства)	3	05:011	2 833	227,21	643 685,93
36897	Российская Федерация, Республика Северная Осетия - Алания, г. Владикавказ, пр-кт Коста (р-н санатория "Осетия")	Владикавказ	15:09:0032801:35	003002000000 Земли населенных пунктов	Реализация инвестиционного проекта, установка объектов для организации культурно-массового отдыха горожан, в том числе оказания развлекательных услуг	3	05:011	30	596,42	17 892,60
36898	Российская Федерация, Республика Северная Осетия - Алания, г. Владикавказ, пр-кт Коста (р-н нижней станции канатной дороги)	Владикавказ	15:09:0032801:36	003002000000 Земли населенных пунктов	Реализация инвестиционного проекта, установка объектов для организации культурно-массового отдыха горожан, в том числе оказания развлекательных услуг	3	05:011	50	227,21	11 360,50
36899	Респ. Северная Осетия - Алания, г. Владикавказ, пр-кт Коста, 1 "а"	Владикавказ	15:09:0032801:5	003002000000 Земли населенных пунктов	Нежилые строения	4	04:060	5 913	1 838,33	10 870 045,29
36900	Респ. Северная Осетия - Алания, г. Владикавказ, пр-кт Коста, дом 3	Владикавказ	15:09:0032801:6	003002000000 Земли населенных пунктов	Под Автокемпинг "Балц"	5	05:022	9 538	371,80	3 546 228,40
36901	Респ. Северная Осетия - Алания, г. Владикавказ, пр-кт Коста, канатная дорога	Владикавказ	15:09:0032801:7	003002000000 Земли населенных пунктов	Для содержания и эксплуатации трансформаторной подстанции (ТП)	6	03:012	57	846,87	48 271,59
36902	Респ. Северная Осетия - Алания, г. Владикавказ, ш. Московское	Владикавказ	15:09:0032801:8	003002000000 Земли населенных пунктов	Объекты природно-заповедного назначения	6	12:001	12 467	615,47	7 673 064,49
36903	Респ. Северная Осетия - Алания, г. Владикавказ, пр-кт Коста, пансионат "Автотурбаза"	Владикавказ	15:09:0032801:9	003002000000 Земли населенных пунктов	Для содержания и эксплуатации трансформаторной подстанции (ТП)	6	03:012	33	846,87	27 946,71
36904	Республика Северная Осетия-Алания, г. Владикавказ, пр-кт Коста, 5"а", район кафе "Балц"	Владикавказ	15:09:0032801:95	003002000000 Земли населенных пунктов	для содержания и эксплуатации спортивно-оздоровительного комплекса	3	05:011	1 540	227,21	349 903,40
36905	Республика Северная Осетия-Алания, г. Владикавказ, пр-кт Коста, 5 "а", район кафе "Балц"	Владикавказ	15:09:0032801:96	003002000000 Земли населенных пунктов	для содержания и эксплуатации спортивно-оздоровительного комплекса	3	05:011	1 300	227,21	295 373,00
36906	Республика Северная Осетия-Алания, г. Владикавказ, по пр Коста, 150 м южнее кафе "Балц"	Владикавказ	15:09:0032801:97	003002000000 Земли населенных пунктов	Для строительства объекта торговли	4	04:040	1 500	2 478,65	3 717 975,00
36907	Республика Северная Осетия-Алания, г. Владикавказ, по пр.Коста, 150 м южнее кафе "Балц"	Владикавказ	15:09:0032801:98	003002000000 Земли населенных пунктов	для строительства спортивной площадки	3	05:012	850	227,21	193 128,50
36908	Российская Федерация, Республика Северная Осетия-Алания, г. Владикавказ, пр. Коста, 100 м южнее кафе "Балц"	Владикавказ	15:09:0032801:99	003002000000 Земли населенных пунктов	Отдых (рекреация)	5	05:000	8 000	371,80	2 974 400,00
36909	Северная Осетия - Алания респ. г. Владикавказ, Московское шоссе, 7	Владикавказ	15:09:0032901:1	003002000000 Земли населенных пунктов	Для содержания и эксплуатации здания конторы	3	03:080	12 398	578,35	7 170 383,30
36910	Республика Северная Осетия-Алания, г. Владикавказ, пгт Редант 1-й	Владикавказ	15:09:0032901:100	003002000000 Земли населенных пунктов	Под многоэтажную жилую застройку	2	02:060	726	2 065,54	1 499 382,04
36911	Респ. Северная Осетия - Алания, г. Владикавказ, пгт Редант 1-й	Владикавказ	15:09:0032901:1000	003002000000 Земли населенных пунктов	Для строительства комплекса индивидуальных жилых домов	13	02:010	6 256	1 742,95	10 903 895,20
36912	Республика Северная Осетия-Алания, г. Владикавказ, п. Редант 1-й , ул. Ф.Д.Маккиева, 17"В"	Владикавказ	15:09:0032901:1003	003002000000 Земли населенных пунктов	Для содержания и эксплуатации индивидуального жилого дома	13	02:010	663	1 742,95	1 155 575,85
36913	Республика Северная Осетия-Алания, г. Владикавказ, п. Редант 1-й	Владикавказ	15:09:0032901:1004	003002000000 Земли населенных пунктов	Для содержания и эксплуатации индивидуального жилого дома	13	02:010	1 526	1 742,95	2 659 741,70

№ п/п	Местоположение ЗУ	Район	Кадастровый номер ЗУ	Категория земель	Разрешенное использование по документу	Код вида разрешенного использования (в соответствии с классификатором видов разрешенного использования земельных участков)	Вид использования объектов недвижимости	Площадь	УПКС	КС
36914	Республика Северная Осетия-Алания, г.Владикавказ, пгт. Редант I-й	Владикавказ	15:09:0032901:1006	0030020000000 Земли населенных пунктов	Для строительства комплекса индивидуальных жилых домов	13	02.010	2 127	1 742,95	3 707 254,65
36915	Респ Северная Осетия - Алания, г Владикавказ, п.Редант-I, ул. Ф.Д.Макиева, 11 "А"	Владикавказ	15:09:0032901:1007	0030020000000 Земли населенных пунктов	Для строительства индивидуального жилого дома	13	02.010	819	1 742,95	1 427 176,05
36916	РСО-Алания, г. Владикавказ, Редант 1-й, ул. Ф.Д.Макиева	Владикавказ	15:09:0032901:1008	0030020000000 Земли населенных пунктов	Для индивидуального жилищного строительства	13	02.010	1 069	1 742,95	1 915 502,05
36917	Республика Северная Осетия-Алания, г Владикавказ, пгт Редант I-й	Владикавказ	15:09:0032901:1009	0030020000000 Земли населенных пунктов	Для строительства комплекса индивидуальных жилых домов	13	02.010	3 633	1 742,95	6 332 137,35
36918	Республика Северная Осетия-Алания, г Владикавказ, пгт Редант I-й	Владикавказ	15:09:0032901:101	0030020000000 Земли населенных пунктов	Под многоэтажную жилую застройку	2	02.060	2 810	2 065,54	5 802 637,92
36919	Республика Северная Осетия-Алания, г Владикавказ, пгт Редант I-й	Владикавказ	15:09:0032901:1010	0030020000000 Земли населенных пунктов	Для строительства комплекса индивидуальных жилых домов	13	02.010	3 623	1 742,95	6 314 707,85
36920	Республика Северная Осетия-Алания, г Владикавказ, пгт Редант I-й	Владикавказ	15:09:0032901:1012	0030020000000 Земли населенных пунктов	Для строительства комплекса индивидуальных жилых домов	13	02.010	1 567	1 742,95	2 731 202,65
36921	Республика Северная Осетия-Алания, г Владикавказ, пгт Редант I-й	Владикавказ	15:09:0032901:1013	0030020000000 Земли населенных пунктов	Для строительства комплекса индивидуальных жилых домов	13	02.010	2 124	1 742,95	3 702 025,80
36922	Республика Северная Осетия-Алания, г Владикавказ, пгт Редант I-й	Владикавказ	15:09:0032901:1014	0030020000000 Земли населенных пунктов	Для строительства комплекса индивидуальных жилых домов	13	02.010	2 128	1 742,95	3 708 997,60
36923	Республика Северная Осетия-Алания, г Владикавказ, пгт Редант I-й	Владикавказ	15:09:0032901:1015	0030020000000 Земли населенных пунктов	Для строительства комплекса индивидуальных жилых домов	13	02.010	2 129	1 742,95	3 710 685,60
36924	Республика Северная Осетия-Алания, г Владикавказ, пгт Редант I-й	Владикавказ	15:09:0032901:1017	0030020000000 Земли населенных пунктов	Для строительства комплекса индивидуальных жилых домов	13	02.010	2 150	1 742,95	3 747 342,50
36925	Республика Северная Осетия-Алания, г Владикавказ, пгт Редант I-й	Владикавказ	15:09:0032901:1018	0030020000000 Земли населенных пунктов	Для строительства комплекса индивидуальных жилых домов	13	02.010	2 230	1 742,95	3 886 776,50
36926	Республика Северная Осетия-Алания, г Владикавказ, пгт Редант I-й	Владикавказ	15:09:0032901:1019	0030020000000 Земли населенных пунктов	Для строительства комплекса индивидуальных жилых домов	13	02.010	1 922	1 742,95	3 349 897,90
36927	Респ. Северная Осетия - Алания, г. Владикавказ, ул. I-й Редант	Владикавказ	15:09:0032901:102	0030020000000 Земли населенных пунктов	Под многоэтажную жилую застройку	2	02.060	1 255	2 065,54	2 592 252,70
36928	Республика Северная Осетия - Алания, г Владикавказ, п Редант, 11а	Владикавказ	15:09:0032901:1021	0030020000000 Земли населенных пунктов	для содержания и эксплуатации индивидуального жилого дома	13	02.010	640	1 742,95	1 115 488,20
36929	Респ. Северная Осетия - Алания, г. Владикавказ, ул. I-й Редант	Владикавказ	15:09:0032901:103	0030020000000 Земли населенных пунктов	Под многоэтажную жилую застройку	2	02.060	1 331	2 065,54	2 749 869,14
36930	Республика Северная Осетия - Алания, г. Владикавказ, пгт. Редант I-й	Владикавказ	15:09:0032901:1030	0030020000000 Земли населенных пунктов	Для строительства комплекса индивидуальных жилых домов	13	02.010	3 116	1 742,95	5 434 318,11
36931	Респ Северная Осетия - Алания, г. Владикавказ, пгт Редант 1-й	Владикавказ	15:09:0032901:1031	0030020000000 Земли населенных пунктов	Для строительства комплекса индивидуальных жилых домов	13	02.010	3 114	1 742,95	5 425 800,13
36932	Республика Северная Осетия-Алания, г. Владикавказ, пгт Редант I-й, ул. Ф.Д.Макиева, 55 б	Владикавказ	15:09:0032901:1032	0030020000000 Земли населенных пунктов	Для индивидуального жилищного строительства	13	02.010	977	1 742,95	1 702 862,15
36933	Республика Северная Осетия-Алания, г. Владикавказ, п. Редант-I , ул. Ф.Д.Макиева, 65	Владикавказ	15:09:0032901:1033	0030020000000 Земли населенных пунктов	Для индивидуального жилищного строительства	13	02.010	1 000	1 742,95	1 742 950,00
36934	Республика Северная Осетия-Алания, г Владикавказ, пгт Редант I-й	Владикавказ	15:09:0032901:1035	0030020000000 Земли населенных пунктов	Для строительства комплекса индивидуальных жилых домов	13	02.010	3 689	1 742,95	6 429 742,55
36935	Республика Северная Осетия-Алания, г Владикавказ, пгт Редант I-й	Владикавказ	15:09:0032901:1036	0030020000000 Земли населенных пунктов	Для строительства комплекса индивидуальных жилых домов	13	02.010	1 564	1 742,95	2 724 250,80
36936	Республика Северная Осетия-Алания, г Владикавказ, пгт Редант I-й	Владикавказ	15:09:0032901:1037	0030020000000 Земли населенных пунктов	Для строительства комплекса индивидуальных жилых домов	13	02.010	1 569	1 742,95	2 734 688,55
36937	Республика Северная Осетия-Алания, г Владикавказ, пгт Редант I-й	Владикавказ	15:09:0032901:1038	0030020000000 Земли населенных пунктов	Для строительства комплекса индивидуальных жилых домов	13	02.010	1 703	1 742,95	2 968 239,85
36938	Респ. Северная Осетия - Алания, г. Владикавказ, ул. I-й Редант	Владикавказ	15:09:0032901:104	0030020000000 Земли населенных пунктов	Под многоэтажную жилую застройку	2	02.060	652	2 065,54	1 346 742,08
36939	Республика Северная Осетия — Алания, г. Владикавказ, пгт Редант I-й	Владикавказ	15:09:0032901:1041	0030020000000 Земли населенных пунктов	Для строительства комплекса индивидуальных жилых домов	13	02.010	2 260	1 742,95	3 939 067,00
36940	Республика Северная Осетия — Алания, г. Владикавказ, пгт Редант I-й	Владикавказ	15:09:0032901:1042	0030020000000 Земли населенных пунктов	Для строительства комплекса индивидуальных жилых домов	13	02.010	1 670	1 742,95	2 910 726,50
36941	Республика Северная Осетия — Алания, г. Владикавказ, пгт Редант I-й	Владикавказ	15:09:0032901:1043	0030020000000 Земли населенных пунктов	Для строительства комплекса индивидуальных жилых домов	13	02.010	1 629	1 742,95	2 839 263,55
36942	Республика Северная Осетия — Алания, г. Владикавказ, пгт Редант I-й	Владикавказ	15:09:0032901:1044	0030020000000 Земли населенных пунктов	Для строительства комплекса индивидуальных жилых домов	13	02.010	1 941	1 742,95	3 383 654,95
36943	Республика Северная Осетия — Алания, г. Владикавказ, пгт Редант I-й	Владикавказ	15:09:0032901:1045	0030020000000 Земли населенных пунктов	Для строительства комплекса индивидуальных жилых домов	13	02.010	1 667	1 742,95	2 906 658,65
36944	Республика Северная Осетия — Алания, г. Владикавказ, пгт Редант I-й	Владикавказ	15:09:0032901:1046	0030020000000 Земли населенных пунктов	Для строительства комплекса индивидуальных жилых домов	13	02.010	1 749	1 742,95	3 049 439,55
36945	Республика Северная Осетия — Алания, г. Владикавказ, пгт Редант I-й	Владикавказ	15:09:0032901:1047	0030020000000 Земли населенных пунктов	Для строительства комплекса индивидуальных жилых домов	13	02.010	1 454	1 742,95	2 534 249,30
36946	Республика Северная Осетия — Алания, г. Владикавказ, пгт Редант I-й	Владикавказ	15:09:0032901:1048	0030020000000 Земли населенных пунктов	Для строительства комплекса индивидуальных жилых домов	13	02.010	1 682	1 742,95	2 931 641,90
36947	Республика Северная Осетия — Алания, г. Владикавказ, пгт Редант I-й	Владикавказ	15:09:0032901:1049	0030020000000 Земли населенных пунктов	Для строительства комплекса индивидуальных жилых домов	13	02.010	1 709	1 742,95	2 978 701,55
36948	Респ. Северная Осетия - Алания, г. Владикавказ, ул. I-й Редант	Владикавказ	15:09:0032901:105	0030020000000 Земли населенных пунктов	Под многоэтажную жилую застройку	2	02.060	2 938	2 065,54	6 066 556,52
36949	Республика Северная Осетия — Алания, г. Владикавказ, пгт Редант I-й	Владикавказ	15:09:0032901:1050	0030020000000 Земли населенных пунктов	Для строительства комплекса индивидуальных жилых домов	13	02.010	1 975	1 742,95	3 442 326,25
36950	Республика Северная Осетия — Алания, г. Владикавказ, пгт Редант I-й	Владикавказ	15:09:0032901:1051	0030020000000 Земли населенных пунктов	Для строительства комплекса индивидуальных жилых домов	13	02.010	1 715	1 742,95	3 001 447,75
36951	Республика Северная Осетия — Алания, г. Владикавказ, пгт Редант I-й	Владикавказ	15:09:0032901:1052	0030020000000 Земли населенных пунктов	Для строительства комплекса индивидуальных жилых домов	13	02.010	2 147	1 742,95	3 724 661,17
36952	Республика Северная Осетия — Алания, г. Владикавказ, пгт Редант I-й	Владикавказ	15:09:0032901:1053	0030020000000 Земли населенных пунктов	Для строительства комплекса индивидуальных жилых домов	13	02.010	1 902	1 742,95	3 315 699,90
36953	Республика Северная Осетия — Алания, г. Владикавказ, пгт Редант I-й	Владикавказ	15:09:0032901:1054	0030020000000 Земли населенных пунктов	Для строительства комплекса индивидуальных жилых домов	13	02.010	1 926	1 742,95	3 356 921,70
36954	Республика Северная Осетия — Алания, г. Владикавказ, пгт Редант I-й	Владикавказ	15:09:0032901:1055	0030020000000 Земли населенных пунктов	Для строительства комплекса индивидуальных жилых домов	13	02.010	1 916	1 742,95	3 339 492,20
36955	Республика Северная Осетия — Алания, г. Владикавказ, пгт Редант I-й	Владикавказ	15:09:0032901:1056	0030020000000 Земли населенных пунктов	Для строительства комплекса индивидуальных жилых домов	13	02.010	1 946	1 742,95	3 391 751,70

№ п/п	Местоположение ЗУ	Район	Кадастровый номер ЗУ	Категория земель	Разрешенное использование по документу	Код вида разрешенного использования (в соответствии с классификатором видов разрешенного использования земельных участков)	Вид использования объектов недвижимости	Площадь	УПКС	КС
36956	Республика Северная Осетия — Алания, г. Владикавказ, пгт Редант 1-й	Владикавказ	15:09:0032901:1057	003002000000 Земли населенных пунктов	Для строительства комплекса индивидуальных жилых домов	13	02.010	1 911	1 742,95	3 330 006,00
36957	Республика Северная Осетия — Алания, г. Владикавказ, пгт Редант 1-й	Владикавказ	15:09:0032901:1058	003002000000 Земли населенных пунктов	Для строительства комплекса индивидуальных жилых домов	13	02.010	1 717	1 742,95	2 992 648,15
36958	Республика Северная Осетия — Алания, г. Владикавказ, пгт Редант 1-й	Владикавказ	15:09:0032901:1059	003002000000 Земли населенных пунктов	Для строительства комплекса индивидуальных жилых домов	13	02.010	1 950	1 742,95	3 398 752,50
36959	Респ. Северная Осетия - Алания, г. Владикавказ, ул. 1-й Редант	Владикавказ	15:09:0032901:106	003002000000 Земли населенных пунктов	Под многоэтажную жилую застройку	2	02.060	1 063	2 065,54	2 195 669,32
36960	Республика Северная Осетия — Алания, г. Владикавказ, пгт Редант 1-й	Владикавказ	15:09:0032901:1060	003002000000 Земли населенных пунктов	Для строительства комплекса индивидуальных жилых домов	13	02.010	1 922	1 742,95	3 349 393,90
36961	Республика Северная Осетия — Алания, г. Владикавказ, пгт Редант 1-й	Владикавказ	15:09:0032901:1061	003002000000 Земли населенных пунктов	Для строительства комплекса индивидуальных жилых домов	13	02.010	1 916	1 742,95	3 338 780,70
36962	Республика Северная Осетия — Алания, г. Владикавказ, пгт Редант 1-й	Владикавказ	15:09:0032901:1062	003002000000 Земли населенных пунктов	Для строительства комплекса индивидуальных жилых домов	13	02.010	1 833	1 742,95	3 193 827,35
36963	Республика Северная Осетия — Алания, г. Владикавказ, пгт Редант 1-й	Владикавказ	15:09:0032901:1063	003002000000 Земли населенных пунктов	Для строительства комплекса индивидуальных жилых домов	13	02.010	1 910	1 742,95	3 327 323,50
36964	Республика Северная Осетия — Алания, г. Владикавказ, пгт Редант 1-й	Владикавказ	15:09:0032901:1064	003002000000 Земли населенных пунктов	Для строительства комплекса индивидуальных жилых домов	13	02.010	2 759	1 742,95	4 808 799,05
36965	Республика Северная Осетия — Алания, г. Владикавказ, пгт Редант 1-й	Владикавказ	15:09:0032901:1065	003002000000 Земли населенных пунктов	Для строительства комплекса индивидуальных жилых домов	13	02.010	2 093	1 742,95	3 647 991,35
36966	Республика Северная Осетия — Алания, г. Владикавказ, пгт Редант 1-й	Владикавказ	15:09:0032901:1066	003002000000 Земли населенных пунктов	Для строительства комплекса индивидуальных жилых домов	13	02.010	3 686	1 742,95	6 423 513,70
36967	Республика Северная Осетия — Алания, г. Владикавказ, пгт Редант 1-й	Владикавказ	15:09:0032901:1067	003002000000 Земли населенных пунктов	Для строительства комплекса индивидуальных жилых домов	13	02.010	2 757	1 742,95	4 805 313,15
36968	Республика Северная Осетия — Алания, г. Владикавказ, пгт Редант 1-й	Владикавказ	15:09:0032901:1068	003002000000 Земли населенных пунктов	Для строительства комплекса индивидуальных жилых домов	13	02.010	1 929	1 742,95	3 361 661,90
36969	Республика Северная Осетия — Алания, г. Владикавказ, пгт Редант 1-й	Владикавказ	15:09:0032901:1069	003002000000 Земли населенных пунктов	Для строительства комплекса индивидуальных жилых домов	13	02.010	2 369	1 742,95	4 661 087,55
36970	Респ. Северная Осетия - Алания, г. Владикавказ, ул. 1-й Редант	Владикавказ	15:09:0032901:107	003002000000 Земли населенных пунктов	Под многоэтажную жилую застройку	2	02.060	312	2 065,54	644 888,68
36971	Республика Северная Осетия — Алания, г. Владикавказ, пгт Редант 1-й	Владикавказ	15:09:0032901:1070	003002000000 Земли населенных пунктов	Для строительства комплекса индивидуальных жилых домов	13	02.010	2 130	1 742,95	3 712 941,20
36972	Российская Федерация, Республика Северная Осетия - Алания, г. Владикавказ, пгт Редант 1-й	Владикавказ	15:09:0032901:1071	003002000000 Земли населенных пунктов	Для индивидуального жилищного строительства	13	02.010	2 591	1 742,95	4 515 194,85
36973	Республика Северная Осетия — Алания, г. Владикавказ, пгт Редант 1-й	Владикавказ	15:09:0032901:1072	003002000000 Земли населенных пунктов	Для строительства комплекса индивидуальных жилых домов	13	02.010	2 178	1 742,95	3 795 016,20
36974	Республика Северная Осетия — Алания, г. Владикавказ, пгт Редант 1-й	Владикавказ	15:09:0032901:1073	003002000000 Земли населенных пунктов	Для строительства комплекса индивидуальных жилых домов	13	02.010	2 077	1 742,95	3 620 107,15
36975	Республика Северная Осетия — Алания, г. Владикавказ, пгт Редант 1-й	Владикавказ	15:09:0032901:1074	003002000000 Земли населенных пунктов	Для строительства комплекса индивидуальных жилых домов	13	02.010	2 132	1 742,95	3 715 969,10
36976	Республика Северная Осетия — Алания, г. Владикавказ, пгт Редант 1-й	Владикавказ	15:09:0032901:1075	003002000000 Земли населенных пунктов	Для строительства комплекса индивидуальных жилых домов	13	02.010	798	1 742,95	1 391 024,10
36977	Республика Северная Осетия — Алания, г. Владикавказ, пгт Редант 1-й	Владикавказ	15:09:0032901:1076	003002000000 Земли населенных пунктов	Для строительства комплекса индивидуальных жилых домов	13	02.010	1 864	1 742,95	3 249 115,80
36978	Республика Северная Осетия — Алания, г. Владикавказ, пгт Редант 1-й	Владикавказ	15:09:0032901:1077	003002000000 Земли населенных пунктов	Для строительства комплекса индивидуальных жилых домов	13	02.010	1 851	1 742,95	3 139 052,95
36979	Республика Северная Осетия — Алания, г. Владикавказ, пгт Редант 1-й	Владикавказ	15:09:0032901:1078	003002000000 Земли населенных пунктов	Для строительства комплекса индивидуальных жилых домов	13	02.010	1 783	1 742,95	3 107 679,85
36980	Республика Северная Осетия — Алания, г. Владикавказ, пгт Редант 1-й	Владикавказ	15:09:0032901:1079	003002000000 Земли населенных пунктов	Для строительства комплекса индивидуальных жилых домов	13	02.010	3 564	1 742,95	6 211 874,01
36981	Респ. Северная Осетия - Алания, г. Владикавказ, ул. 1-й Редант	Владикавказ	15:09:0032901:108	003002000000 Земли населенных пунктов	Под многоэтажную жилую застройку	2	02.060	282	2 065,54	582 185,28
36982	Республика Северная Осетия — Алания, г. Владикавказ, пгт Редант 1-й	Владикавказ	15:09:0032901:1080	003002000000 Земли населенных пунктов	Для строительства комплекса индивидуальных жилых домов	13	02.010	2 367	1 742,95	4 177 851,15
36983	Республика Северная Осетия — Алания, г. Владикавказ, пгт Редант 1-й	Владикавказ	15:09:0032901:1081	003002000000 Земли населенных пунктов	Для строительства комплекса индивидуальных жилых домов	13	02.010	2 202	1 742,95	3 817 975,90
36984	Республика Северная Осетия-Алания, г Владикавказ, п Редант 1-й	Владикавказ	15:09:0032901:1086	003002000000 Земли населенных пунктов	Для строительства комплекса индивидуальных жилых домов	13	02.010	2 760	1 742,95	4 810 742,00
36985	Респ. Северная Осетия - Алания, г. Владикавказ, ул. 1-й Редант	Владикавказ	15:09:0032901:109	003002000000 Земли населенных пунктов	Под многоэтажную жилую застройку	2	02.060	303	2 065,54	626 293,54
36986	Респ. Северная Осетия - Алания, г. Владикавказ, ул. 1-й Редант	Владикавказ	15:09:0032901:110	003002000000 Земли населенных пунктов	ИЖС	13	02.010	2 122	1 742,95	3 698 539,90
36987	Российская Федерация, Республика Северная Осетия-Алания, г.Владикавказ, восточнее п.Попов Хутор	Владикавказ	15:09:0032901:1102	003002000000 Земли населенных пунктов	Развлекательные мероприятия	4	04.080	500	1 858,71	877 853,00
36988	Российская Федерация, Республика Северная Осетия-Алания, г. Владикавказ, пгт Редант-1	Владикавказ	15:09:0032901:1103	003002000000 Земли населенных пунктов	Для индивидуального жилищного строительства	13	02.010	960	1 742,95	1 673 232,00
36989	Республика Северная Осетия-Алания, г Владикавказ, пгт.Редант 1-й	Владикавказ	15:09:0032901:1105	003002000000 Земли населенных пунктов	Общественное питание	4	04.060	446	1 858,71	829 054,16
36990	Российская Федерация, Республика Северная Осетия-Алания, городской округ город Владикавказ, г. Владикавказ, ш.Московское, земельный участок 30	Владикавказ	15:09:0032901:1106	003002000000 Земли населенных пунктов	Общественное питание	4	04.060	1 880	1 858,71	3 971 050,10
36991	Республика Северная Осетия - Алания, г. Владикавказ, шоссе Московское	Владикавказ	15:09:0032901:1108	003002000000 Земли населенных пунктов	Улично-дорожная сеть	6	12.001	1 975	615,47	1 362 578,72
36992	Республика Северная Осетия - Алания, г. Владикавказ, ул. Героев Стеньки, 1	Владикавказ	15:09:0032901:1109	003002000000 Земли населенных пунктов	Улично-дорожная сеть	6	12.001	26	615,47	17 234,16
36993	Респ. Северная Осетия - Алания, г. Владикавказ, ул. 1-й Редант	Владикавказ	15:09:0032901:111	003002000000 Земли населенных пунктов	Резервные земли	12	12.030	215	1,07	46,05
36994	Республика Северная Осетия-Алания, г Владикавказ, пгт Редант 1-й	Владикавказ	15:09:0032901:1110	003002000000 Земли населенных пунктов	Для строительства комплекса индивидуальных жилых домов	13	02.010	2 718	1 742,95	4 737 348,10
36995	Республика Северная Осетия-Алания, г Владикавказ, пгт Редант 1-й	Владикавказ	15:09:0032901:1111	003002000000 Земли населенных пунктов	Для строительства комплекса индивидуальных жилых домов	13	02.010	7 269	1 742,95	12 669 503,55
36996	Республика Северная Осетия - Алания, г о. город Владикавказ, пгт Редант 1-й	Владикавказ	15:09:0032901:1119	003002000000 Земли населенных пунктов	Для строительства комплекса индивидуальных жилых домов	13	02.010	56 654	1 742,95	98 741 346,30
36997	Респ. Северная Осетия - Алания, г. Владикавказ, ул. 1-й Редант	Владикавказ	15:09:0032901:112	003002000000 Земли населенных пунктов	Резервные земли	12	12.030	866	1,07	1 856,62
36998	Российская Федерация, Республика Северная Осетия - Алания, г. Владикавказ, пгт. Редант 1-й	Владикавказ	15:09:0032901:1121	003002000000 Земли населенных пунктов	Для строительства комплекса индивидуальных жилых домов	13	02.010	6 462	1 742,95	11 262 912,90
36999	Российская Федерация, Республика Северная Осетия-Алания, г. Владикавказ, пгт Редант 1-й	Владикавказ	15:09:0032901:1124	003002000000 Земли населенных пунктов	Для содержания и эксплуатации подсобных помещений	6	06.000	1 920	650,15	1 821 288,00
37000	Российская Федерация, Республика Северная Осетия-Алания, г. Владикавказ, пгт Редант 1-й	Владикавказ	15:09:0032901:1125	003002000000 Земли населенных пунктов	Для содержания и эксплуатации подсобных помещений	6	06.000	1 232	650,15	1 170 561,60

№ п/п	Местоположение ЗУ	Район	Кадастровый номер ЗУ	Категория земель	Разрешенное использование по документу	Код вида разрешенного использования (в соответствии с классификатором видов разрешенного использования земельных участков)	Вид использования объектов недвижимости	Площадь	УПКС	КС
37001	Российская Федерация, Республика Северная Осетия - Алания, г. Владикавказ, пгт. Редант 1-й, ул. Ф.Д.Мацнева	Владикавказ	15:09:0032901:1127	003002000000 Земли населенных пунктов	для индивидуального жилищного строительства	13	02.010	965	1 742,95	1 681 936,78
37002	Российская Федерация, Республика Северная Осетия-Алания, г Владикавказ, пгт Редант 1-й	Владикавказ	15:09:0032901:1128	003002000000 Земли населенных пунктов	Для строительства комплекса индивидуальных жилых домов	13	02.010	2 600	1 742,95	4 533 567,00
37003	Российская Федерация, Республика Северная Осетия-Алания, г Владикавказ, пгт Редант 1-й	Владикавказ	15:09:0032901:1129	003002000000 Земли населенных пунктов	Индивидуальное жилищное строительство	13	02.010	1 951	1 742,95	3 158 912,80
37004	Респ. Северная Осетия - Алания, г. Владикавказ, ул. 1-й Редант	Владикавказ	15:09:0032901:113	003002000000 Земли населенных пунктов	под лесной	10	10.010	90 169	5,08	458 058,52
37005	Республика Северная Осетия - Алания, г.Владикавказ, пгт.Редант 1-й	Владикавказ	15:09:0032901:1131	003002000000 Земли населенных пунктов	Для содержания и эксплуатации индивидуального жилого дома	13	02.010	696	1 742,95	1 213 093,20
37006	Республика Северная Осетия - Алания, г.Владикавказ, пгт.Редант 1-й	Владикавказ	15:09:0032901:1132	003002000000 Земли населенных пунктов	Для содержания и эксплуатации индивидуального жилого дома	13	02.010	401	1 742,95	698 922,95
37007	Российская Федерация, Республика Северная Осетия - Алания, г. Владикавказ, пгт. Редант 1-й	Владикавказ	15:09:0032901:1133	003002000000 Земли населенных пунктов	Для строительства комплекса индивидуальных жилых домов	13	02.010	2 724	1 742,95	4 747 595,80
37008	Российская Федерация, Республика Северная Осетия - Алания, г. Владикавказ, пгт. Редант 1-й	Владикавказ	15:09:0032901:1134	003002000000 Земли населенных пунктов	Для строительства комплекса индивидуальных жилых домов	13	02.010	2 713	1 742,95	4 728 011,85
37009	Российская Федерация, Республика Северная Осетия-Алания, городской округ город Владикавказ, г. Владикавказ, ш. Московское (район дендрария)	Владикавказ	15:09:0032901:1136	003002000000 Земли населенных пунктов	Улично-дорожная сеть	6	12.001	2 821	615,47	1 736 240,87
37010	Российская Федерация, Республика Северная Осетия - Алания, городской округ город Владикавказ, г. Владикавказ, ул. Героев Стешина, земельный участок 41	Владикавказ	15:09:0032901:1141	003002000000 Земли населенных пунктов	Для ведения личного подсобного хозяйства	13	13.021	4 756	439,76	2 090 912,56
37011	Российская Федерация, Республика Северная Осетия - Алания, г. Владикавказ, Владикавказское лесничество, Редантское участковое лесничество, квартал №3, выдела 1ч.2ч,3ч,4ч.5ч.6ч	Владикавказ	15:09:0032901:1148	003005000000 Земли лесного фонда	Осуществление научно-исследовательской деятельности, образовательной деятельности	10	10.010	66 391	5,08	337 203,32
37012	Российская Федерация, Республика Северная Осетия - Алания, городской округ город Владикавказ, пгт Редант 1-й, ул. Ф.Д.Мацнева, земельный участок 2	Владикавказ	15:09:0032901:1149	003002000000 Земли населенных пунктов	Для содержания и эксплуатации индивидуального жилого дома	13	02.010	750	1 742,95	1 307 212,50
37013	Респ. Северная Осетия - Алания, г. Владикавказ, ул. 1-й Редант	Владикавказ	15:09:0032901:115	003002000000 Земли населенных пунктов	Гаражи	12	12.030	126 980	1,67	211 741,80
37014	Российская Федерация, Республика Северная Осетия - Алания, городской округ город Владикавказ, пгт. Редант 1-й, ул. Ф.Д.Мацнева, земельный участок 2А	Владикавказ	15:09:0032901:1150	003002000000 Земли населенных пунктов	Для содержания и эксплуатации индивидуального жилого дома	13	02.010	750	1 742,95	1 307 212,50
37015	Российская Федерация, Республика Северная Осетия - Алания, г. Владикавказ, СНО "Учитель" 2290	Владикавказ	15:09:0032901:1152	003002000000 Земли населенных пунктов	Для коллективного садоводства	13	13.021	160	1 161,17	338 893,60
37016	Российская Федерация, Республика Северная Осетия - Алания, г. Владикавказ, пгт. Редант 1-й, ул. Ф.Д.Мацнева	Владикавказ	15:09:0032901:1155	003002000000 Земли населенных пунктов	Для индивидуального жилищного строительства	13	02.010	645	1 742,95	1 124 202,75
37017	Российская Федерация, Республика Северная Осетия - Алания, г. Владикавказ, пгт. Редант 1-й	Владикавказ	15:09:0032901:1156	003002000000 Земли населенных пунктов	Для строительства комплекса индивидуальных жилых домов	13	02.010	2 472	1 742,95	4 308 572,40
37018	Российская Федерация, Республика Северная Осетия - Алания, г. Владикавказ, пгт. Редант 1-й	Владикавказ	15:09:0032901:1157	003002000000 Земли населенных пунктов	Для строительства комплекса индивидуальных жилых домов	13	02.010	61 088	1 742,95	106 413 812,25
37019	Российская Федерация, Республика Северная Осетия - Алания, г. Владикавказ, пгт. Редант 1-й	Владикавказ	15:09:0032901:1158	003002000000 Земли населенных пунктов	Для строительства комплекса индивидуальных жилых домов	13	02.010	5 312	1 742,95	5 021 958,90
37020	Российская Федерация, Республика Северная Осетия - Алания, г. Владикавказ, пгт. Редант 1-й	Владикавказ	15:09:0032901:1159	003002000000 Земли населенных пунктов	Для строительства комплекса индивидуальных жилых домов	13	02.010	3 682	1 742,95	6 417 511,90
37021	Респ. Северная Осетия - Алания, г. Владикавказ, ул. 1-й Редант	Владикавказ	15:09:0032901:116	003002000000 Земли населенных пунктов	Гаражи	12	12.030	6 967	1,67	11 617,89
37022	Российская Федерация, Республика Северная Осетия - Алания, г. Владикавказ, пгт. Редант 1-й	Владикавказ	15:09:0032901:1160	003002000000 Земли населенных пунктов	Для строительства комплекса индивидуальных жилых домов	13	02.010	3 619	1 742,95	6 307 736,05
37023	Российская Федерация, Республика Северная Осетия - Алания, г. Владикавказ, пгт. Редант 1-й	Владикавказ	15:09:0032901:1161	003002000000 Земли населенных пунктов	Для строительства комплекса индивидуальных жилых домов	13	02.010	2 703	1 742,95	4 711 193,85
37024	Российская Федерация, Республика Северная Осетия - Алания, г. Владикавказ, пгт. Редант 1-й	Владикавказ	15:09:0032901:1162	003002000000 Земли населенных пунктов	Для строительства комплекса индивидуальных жилых домов	13	02.010	2 681	1 742,95	4 672 977,80
37025	Российская Федерация, Республика Северная Осетия - Алания, г. Владикавказ, пгт. Редант 1-й	Владикавказ	15:09:0032901:1163	003002000000 Земли населенных пунктов	Для строительства комплекса индивидуальных жилых домов	13	02.010	2 424	1 742,95	4 225 167,80
37026	Российская Федерация, Республика Северная Осетия - Алания, г. Владикавказ, пгт. Редант 1-й	Владикавказ	15:09:0032901:1164	003002000000 Земли населенных пунктов	Для строительства комплекса индивидуальных жилых домов	13	02.010	2 717	1 742,95	4 735 998,15
37027	Российская Федерация, Республика Северная Осетия - Алания, г. Владикавказ, пгт. Редант 1-й	Владикавказ	15:09:0032901:1165	003002000000 Земли населенных пунктов	Для строительства комплекса индивидуальных жилых домов	13	02.010	2 699	1 742,95	4 704 722,05
37028	Российская Федерация, Республика Северная Осетия - Алания, г. Владикавказ, пгт. Редант 1-й	Владикавказ	15:09:0032901:1167	003002000000 Земли населенных пунктов	Обеспечение защиты сторон в помещениях	3	05.010	22 125	227,21	5 026 161,25
37029	Российская Федерация, Республика Северная Осетия-Алания, г Владикавказ, пгт Редант 1-й	Владикавказ	15:09:0032901:1168	003002000000 Земли населенных пунктов	Обеспечение защиты сторон в помещениях	3	05.010	2 663	227,21	605 054,23
37030	Респ. Северная Осетия - Алания, г. Владикавказ, ул. 1-й Редант	Владикавказ	15:09:0032901:117	003002000000 Земли населенных пунктов	Гаражи	12	12.030	372 817	1,67	621 811,39
37031	Российская Федерация, Республика Северная Осетия-Алания, г. Владикавказ, пгт Редант 1-й, 10	Владикавказ	15:09:0032901:1171	003002000000 Земли населенных пунктов	для индивидуального жилищного строительства	13	02.010	997	1 742,95	1 737 721,15
37032	Российская Федерация, Республика Северная Осетия - Алания, г. Владикавказ, пгт Редант 1-й	Владикавказ	15:09:0032901:1172	003002000000 Земли населенных пунктов	Для строительства комплекса индивидуальных жилых домов	13	02.010	1 353	1 742,95	2 358 211,35
37033	Российская Федерация, Республика Северная Осетия - Алания, г. Владикавказ, пгт Редант 1-й	Владикавказ	15:09:0032901:1173	003002000000 Земли населенных пунктов	Для строительства комплекса индивидуальных жилых домов	13	02.010	1 331	1 742,95	2 319 054,45
37034	Российская Федерация, Республика Северная Осетия - Алания, г. Владикавказ, пгт. Редант 1-й	Владикавказ	15:09:0032901:1177	003002000000 Земли населенных пунктов	Для содержания и эксплуатации индивидуального жилого дома	13	02.010	563	1 742,95	980 995,60
37035	Российская Федерация, Республика Северная Осетия - Алания, г. Владикавказ, пгт. Редант 1-й	Владикавказ	15:09:0032901:1178	003002000000 Земли населенных пунктов	Для содержания и эксплуатации индивидуального жилого дома	13	02.010	466	1 742,95	812 214,70
37036	Российская Федерация, Республика Северная Осетия - Алания, г. Владикавказ, пгт. Редант 1-й, ул. Ф.Д.Мацнева	Владикавказ	15:09:0032901:1180	003002000000 Земли населенных пунктов	улично-дорожная сеть	6	12.001	7 371	615,47	1 536 629,37
37037	Российская Федерация, Республика Северная Осетия - Алания, г. Владикавказ, пгт Редант 1-й, 4	Владикавказ	15:09:0032901:1181	003002000000 Земли населенных пунктов	Индивидуальное жилищное строительство	13	02.010	769	1 742,95	1 340 167,55
37038	Респ. Северная Осетия - Алания, г. Владикавказ, ГУ "Владикавказский песок". Редантское лесничество квартал 10, выдел 7	Владикавказ	15:09:0032901:123	003002000000 Земли населенных пунктов	Осуществление рекреационной деятельности	5	05.022	2 560	471,60	924 537,60
37039	Респ. Северная Осетия - Алания, г. Владикавказ, ГУ "Владикавказский песок". Редантское лесничество квартал 10, выдел 7	Владикавказ	15:09:0032901:124	003002000000 Земли населенных пунктов	Осуществление рекреационной деятельности	5	05.022	1 660	471,60	691 518,00
37040	Респ. Северная Осетия - Алания, рн Затеречный, г. Владикавказ, Редантское лесничество ГУ "Владикавказский лесхоз" кв.10 выд 12, Гей Редант	Владикавказ	15:09:0032901:126	003002000000 Земли населенных пунктов	Для размещения пасек, заготовки и сбор лекарственных растений	1	01.040	10 601	9,27	98 238,27
37041	Респ. Северная Осетия - Алания, г. Владикавказ, ул. 1-й Редант	Владикавказ	15:09:0032901:127	003002000000 Земли населенных пунктов	под лесной	10	10.010	977 992	5,08	4 966 456,36
37042	Северная Осетия - Алания респ, г. Владикавказ, автомобильная дорога "Подъезд к г.Владикавказ от М-29 "Кавказ" от км 21+050 - км 28+950"	Владикавказ	15:09:0032901:130	003002000000 Земли населенных пунктов	земельные участки (территории) общего пользования	6	12.001	42 492	615,47	26 157 851,24

№ пп	Местоположение ЗУ	Район	Кадастровый номер ЗУ	Категория земель	Разрешенное использование по документу	Код вида разрешенного использования (в соответствии с классификатором видов разрешенного использования земельных участков)	Вид использования объектов недвижимости	Площадь	УПКС	КС
37043	Респ. Северная Осетия - Алания, г. Владикавказ, пгт. Редант 1-й, 17	Владикавказ	15:09:0032901:132	003002000000 Земли населенных пунктов	Для содержания и эксплуатации индивидуального жилого дома и нежилого здания	13	02.010	522	1 742,95	909 819,90
37044	Респ. Северная Осетия - Алания, г. Владикавказ, пгт. Редант 1-й, 17	Владикавказ	15:09:0032901:133	003002000000 Земли населенных пунктов	Для содержания и эксплуатации индивидуального жилого дома и нежилого здания	13	02.010	707	1 742,95	1 232 265,65
37045	Респ. Северная Осетия - Алания, г. Владикавказ, п. Редант-1, 35	Владикавказ	15:09:0032901:135	003002000000 Земли населенных пунктов	Для ведения личного подсобного хозяйства	13	02.020	986	1 742,95	1 718 548,70
37046	Республика Северная Осетия-Алания, г Владикавказ, п Редант 2-й, ул Садовая, д 1	Владикавказ	15:09:0032901:136	003002000000 Земли населенных пунктов	Для строительства скотницы	3	03.070	996	3,04	3 027,84
37047	Респ. Северная Осетия - Алания, г. Владикавказ, п. Редант 1-й	Владикавказ	15:09:0032901:138	003002000000 Земли населенных пунктов	Для содержания и эксплуатации тепловых сетей	6	03.012	87	846,87	73 677,69
37048	Российская Федерация, Республика Северная Осетия - Алания, г. Владикавказ, Владикавказское лесничество, Редантское участковое лесничество, квартал № 41 выделы 1ч.24,7,8ч	Владикавказ	15:09:0032901:140	003005000000 Земли лесного фонда	Осуществление научно-исследовательской деятельности, образовательной деятельности"	10	10.010	74 288	5,08	377 383,04
37049	Российская Федерация, Республика Северная Осетия - Алания, г. Владикавказ, Владикавказское лесничество, Редантское участковое лесничество, квартал № 5,7,8,10 выдела 1ч.2,17ч.4ч.3,16.6ч.5.8ч.7,18,9ч.10ч, 1ч.2,9,3,4,5,6,7ч.8; 2ч: 1ч.2ч.4,5,6,8ч.3ч.17ч.16ч.18ч.19ч.20ч.24ч.25ч.23ч	Владикавказ	15:09:0032901:144	003005000000 Земли лесного фонда	Осуществление рекреационной деятельности	5	05.000	533 416	371,80	198 324 068,80
37050	Республика Северная Осетия - Алания, г. Владикавказ, Владикавказский лесхоз, Редантское лесничество, квартал 3	Владикавказ	15:09:0032901:145	003002000000 Земли населенных пунктов	Земли занятые городскими лесами	10	10.010	4 333	5,08	22 011,64
37051	Российская Федерация, Республика Северная Осетия - Алания, г. Владикавказ, пгт. Редант 1-й, Владикавказское лесничество, Редантское участковое лесничество, квартал №5,8 выдела 11,12ч.14ч,13ч.15ч,2ч,4ч.3	Владикавказ	15:09:0032901:146	003005000000 Земли лесного фонда	Осуществление рекреационной деятельности	5	05.000	193 836	371,80	72 068 224,80
37052	Российская Федерация, Республика Северная Осетия-Алания, городской округ город Владикавказ, г. Владикавказ, ш. Московское, д. 1	Владикавказ	15:09:0032901:147	003002000000 Земли населенных пунктов	общественное питание	4	04.000	3 259	1 838,33	5 991 117,47
37053	Респ. Северная Осетия - Алания, г. Владикавказ, ул. 1-й Редант, 2	Владикавказ	15:09:0032901:2	003002000000 Земли населенных пунктов	Для содержания и эксплуатации подстанции "Осетия"	6	03.012	1 697	846,87	1 437 138,39
37054	Респ. Северная Осетия - Алания, г. Владикавказ, п. 1 Редант	Владикавказ	15:09:0032901:20	003002000000 Земли населенных пунктов	Для содержания и эксплуатации постов	3	07.022	1 010	578,35	584 133,50
37055	Респ. Северная Осетия - Алания, г. Владикавказ, ул. 1-й Редант	Владикавказ	15:09:0032901:21	003002000000 Земли населенных пунктов	Для содержания и эксплуатации магазина	4	04.040	790	2 478,63	1 958 133,50
37056	Республика Северная Осетия-Алания, г Владикавказ, пгт Редант 1-й, д 3	Владикавказ	15:09:0032901:22	003002000000 Земли населенных пунктов	Для индивидуального строительства	13	02.010	688	1 742,95	1 199 149,60
37057	Респ. Северная Осетия - Алания, г. Владикавказ, ул. 1-й Редант, 17	Владикавказ	15:09:0032901:23	003002000000 Земли населенных пунктов	Для строительства индивидуального жилого дома	13	02.010	898	1 742,95	1 565 169,10
37058	Северная Осетия - Алания респ, г. Владикавказ, пгт. Редант 1-й, 4/1	Владикавказ	15:09:0032901:251	003002000000 Земли населенных пунктов	Для эксплуатации индивидуального жилого дома	13	02.010	1 617	1 742,95	2 818 350,15
37059	Республика Северная Осетия-Алания, г Владикавказ, пгт Редант 1-й, д 6а	Владикавказ	15:09:0032901:287	003002000000 Земли населенных пунктов	Для содержания и эксплуатации жилого дома	13	02.010	688	1 742,95	1 199 149,60
37060	Северная Осетия - Алания респ, г. Владикавказ, п. Редант-1, № 16	Владикавказ	15:09:0032901:288	003002000000 Земли населенных пунктов	Для содержания и эксплуатации индивидуального жилого дома	13	02.010	577	1 742,95	1 005 682,15
37061	Северная Осетия - Алания респ, г. Владикавказ, п. Редант-1, № 16	Владикавказ	15:09:0032901:289	003002000000 Земли населенных пунктов	Для содержания и эксплуатации индивидуального жилого дома	13	02.010	923	1 742,95	1 608 742,85
37062	Республика Северная Осетия - Алания, г. Владикавказ, п. Попов Хутор, ул. Виктора Полиенчко, 1 "б"	Владикавказ	15:09:0032901:290	003002000000 Земли населенных пунктов	развлекательные мероприятия	5	05.000	73 825	371,80	27 448 135,00
37063	Северная Осетия - Алания респ, г. Владикавказ, восточнее п. Попов Хутор	Владикавказ	15:09:0032901:291	003002000000 Земли населенных пунктов	Развлекательные мероприятия	4	04.080	62 250	1 755,71	109 292 947,50
37064	Республика Северная Осетия-Алания, г Владикавказ, пгт Редант 1-й, ул Ф.Д.Мамсева, д 56	Владикавказ	15:09:0032901:294	003002000000 Земли населенных пунктов	Для размещения и строительства индивидуального жилого дома	13	02.010	699	1 742,95	1 218 322,05
37065	Республика Северная Осетия-Алания, г Владикавказ, пгт Редант 1-й, ул Ф.Д.Мамсева, д 54	Владикавказ	15:09:0032901:295	003002000000 Земли населенных пунктов	Для размещения и строительства индивидуального жилого дома	13	02.010	767	1 742,95	1 336 842,65
37066	Республика Северная Осетия-Алания, г Владикавказ, пгт Редант 1-й, ул Ф.Д.Мамсева, д 60	Владикавказ	15:09:0032901:296	003002000000 Земли населенных пунктов	Для размещения и строительства индивидуального жилого дома	13	02.010	681	1 742,95	1 186 948,95
37067	Республика Северная Осетия-Алания, г Владикавказ, пгт Редант 1-й, ул Ф.Д.Мамсева, д 19а	Владикавказ	15:09:0032901:297	003002000000 Земли населенных пунктов	Для размещения и строительства индивидуального жилого дома	13	02.010	624	1 742,95	1 087 600,80
37068	Республика Северная Осетия-Алания, г Владикавказ, пгт Редант 1-й, ул Ф.Д.Мамсева, д 59	Владикавказ	15:09:0032901:298	003002000000 Земли населенных пунктов	Для размещения и строительства индивидуального жилого дома	13	02.010	665	1 742,95	1 159 061,75
37069	Республика Северная Осетия-Алания, г Владикавказ, пгт Редант 1-й, ул Ф.Д.Мамсева, д 63	Владикавказ	15:09:0032901:299	003002000000 Земли населенных пунктов	Для размещения и строительства индивидуального жилого дома	13	02.010	667	1 742,95	1 162 547,65
37070	Республика Северная Осетия-Алания, г Владикавказ, пгт Редант 1-й, ул Ф.Д.Мамсева, д 62	Владикавказ	15:09:0032901:301	003002000000 Земли населенных пунктов	Для размещения и строительства индивидуального жилого дома	13	02.010	672	1 742,95	1 171 262,40
37071	Республика Северная Осетия-Алания, г Владикавказ, пгт Редант 1-й, ул Ф.Д.Мамсева, д 61	Владикавказ	15:09:0032901:302	003002000000 Земли населенных пунктов	Для размещения и строительства индивидуального жилого дома	13	02.010	666	1 742,95	1 160 804,70
37072	Республика Северная Осетия-Алания, г. Владикавказ, п. Редант 1-й, (в 90 м от Московского шоссе вдоль дороги на хутор Попов)	Владикавказ	15:09:0032901:310	003002000000 Земли населенных пунктов	Для ведения дачного хозяйства	13	13.011	1 122	82,62	92 699,64
37073	Республика Северная Осетия-Алания, г. Владикавказ, п. Редант 1-й, (в 90 м от Московского шоссе вдоль дороги на хутор Попов)	Владикавказ	15:09:0032901:311	003002000000 Земли населенных пунктов	Для ведения дачного хозяйства	13	13.021	4 893	615,78	3 013 011,54
37074	Республика Северная Осетия-Алания, г. Владикавказ, п. Редант 1-й, (в 90 м от Московского шоссе вдоль дороги на хутор Попов)	Владикавказ	15:09:0032901:312	003002000000 Земли населенных пунктов	Для ведения дачного хозяйства	13	13.011	1 127	82,62	93 112,74
37075	Республика Северная Осетия-Алания, г. Владикавказ, п. Редант 1-й, (в 90 м от Московского шоссе вдоль дороги на хутор Попов)	Владикавказ	15:09:0032901:313	003002000000 Земли населенных пунктов	Для ведения дачного хозяйства	13	13.011	1 126	82,62	93 030,12
37076	Республика Северная Осетия-Алания, г Владикавказ, п. Редант 1-й, (в 90 м от Московского шоссе вдоль дороги на хутор Попов)	Владикавказ	15:09:0032901:314	003002000000 Земли населенных пунктов	Для индивидуального жилищного строительства	13	02.010	1 197	1 742,95	2 086 311,15
37077	Российская Федерация, Республика Северная Осетия - Алания, городской округ город Владикавказ, г. Владикавказ, ул. Героев спецназа, земельный участок 13	Владикавказ	15:09:0032901:315	003002000000 Земли населенных пунктов	Индивидуальное жилищное строительство	13	02.010	1 198	1 742,95	2 088 054,10
37078	Республика Северная Осетия-Алания, г. Владикавказ, п. Редант 1-й, (в 90 м от Московского шоссе вдоль дороги на хутор Попов)	Владикавказ	15:09:0032901:316	003002000000 Земли населенных пунктов	Для ведения дачного хозяйства	13	13.011	1 199	82,62	99 061,38
37079	Республика Северная Осетия-Алания, г. Владикавказ, п. Редант 1-й, (в 90 м от Московского шоссе вдоль дороги на хутор Попов)	Владикавказ	15:09:0032901:317	003002000000 Земли населенных пунктов	Для ведения дачного хозяйства	13	02.010	1 198	1 742,95	2 088 054,10
37080	Республика Северная Осетия-Алания, г. Владикавказ, п. Редант 1-й, (в 90 м от Московского шоссе вдоль дороги на хутор Попов)	Владикавказ	15:09:0032901:318	003002000000 Земли населенных пунктов	Для ведения дачного хозяйства	13	13.011	1 198	82,62	98 978,76
37081	Республика Северная Осетия-Алания, г. Владикавказ, п. Редант 1-й, (в 90 м от Московского шоссе вдоль дороги на хутор Попов)	Владикавказ	15:09:0032901:319	003002000000 Земли населенных пунктов	Для ведения дачного хозяйства	13	02.010	1 199	1 742,95	2 089 797,05

№ п/п	Местоположение ЗУ	Район	Кадастровый номер ЗУ	Категория земель	Разрешенное использование по документу	Код вида разрешенного использования (в соответствии с классификатором видов разрешенного использования земельных участков)	Вид использования объектов недвижимости	Площадь	УПКС	КС
37082	Республика Северная Осетия-Алания, г. Владикавказ, п. Редант 1-й, (в 90 м от Московского шоссе вдоль дороги на хутор Попов)	Владикавказ	15:09:0032901:320	003002000000 Земли населенных пунктов	Для ведения дачного хозяйства	13	13.011	1199	82,62	99 063,38
37083	Республика Северная Осетия-Алания, г. Владикавказ, п. Редант 1-й, (в 90 м от Московского шоссе вдоль дороги на хутор Попов)	Владикавказ	15:09:0032901:321	003002000000 Земли населенных пунктов	Для ведения дачного хозяйства	13	13.011	1199	82,62	99 063,38
37084	Российская Федерация, Республика Северная Осетия - Алания, городской округ город Владикавказ, г. Владикавказ, ул. Героев Спецназа, земельный участок 27	Владикавказ	15:09:0032901:322	003002000000 Земли населенных пунктов	Индивидуальное жилищное строительство	13	02.010	1198	1 712,95	2 052 051,10
37085	Республика Северная Осетия-Алания, г Владикавказ, п. Редант 1-й, (в 90 м от Московского шоссе вдоль дороги на хутор Попов)	Владикавказ	15:09:0032901:323	003002000000 Земли населенных пунктов	Для ведения дачного хозяйства	13	13.011	1198	82,62	98 978,76
37086	Республика Северная Осетия-Алания, г. Владикавказ, п. Редант 1-й, (в 90 м от Московского шоссе вдоль дороги на хутор Попов)	Владикавказ	15:09:0032901:324	003002000000 Земли населенных пунктов	Для ведения дачного хозяйства	13	02.010	1198	1 712,95	2 052 051,10
37087	Республика Северная Осетия-Алания, г. Владикавказ, п. Редант 1-й, (в 90 м от Московского шоссе вдоль дороги на хутор Попов)	Владикавказ	15:09:0032901:325	003002000000 Земли населенных пунктов	Для ведения дачного хозяйства	13	13.011	1198	82,62	98 978,76
37088	Республика Северная Осетия-Алания, г Владикавказ, п. Редант 1-й, (в 90 м от Московского шоссе вдоль дороги на хутор Попов)	Владикавказ	15:09:0032901:326	003002000000 Земли населенных пунктов	Для ведения дачного хозяйства	13	02.010	1198	1 712,95	2 052 051,10
37089	Российская Федерация, Республика Северная Осетия - Алания, городской округ город Владикавказ, г Владикавказ, ул. Героев спецназа, земельный участок 37	Владикавказ	15:09:0032901:327	003002000000 Земли населенных пунктов	Для ведения дачного хозяйства	13	13.021	1198	1376	516 614,88
37090	Российская Федерация, Республика Северная Осетия - Алания, городской округ город Владикавказ, г Владикавказ,ул. Героев Спецназа, земельный участок 39	Владикавказ	15:09:0032901:328	003002000000 Земли населенных пунктов	Для индивидуального жилищного строительства	13	02.010	1199	1 712,95	2 052 797,05
37091	Российская Федерация, Республика Северная Осетия-Алания, городской округ город Владикавказ, г.Владикавказ, ул.Героев Спецназа, земельный участок 49	Владикавказ	15:09:0032901:333	003002000000 Земли населенных пунктов	Для ведения дачного хозяйства	13	13.021	1197	1376	516 240,72
37092	Республика Северная Осетия-Алания, г. Владикавказ, п. Редант 1-й, (в 90 м от Московского шоссе вдоль дороги на хутор Попов)	Владикавказ	15:09:0032901:334	003002000000 Земли населенных пунктов	Для ведения дачного хозяйства	13	13.011	1199	82,62	99 063,38
37093	Республика Северная Осетия-Алания, г. Владикавказ, п. Редант 1-й, (в 90 м от Московского шоссе вдоль дороги на хутор Попов)	Владикавказ	15:09:0032901:335	003002000000 Земли населенных пунктов	Для ведения дачного хозяйства	13	13.011	1198	82,62	98 978,76
37094	Республика Северная Осетия-Алания, г. Владикавказ, п. Редант 1-й, (в 90 м от Московского шоссе вдоль дороги на хутор Попов)	Владикавказ	15:09:0032901:336	003002000000 Земли населенных пунктов	Для ведения дачного хозяйства	13	02.010	1199	1 712,95	2 052 797,05
37095	Республика Северная Осетия-Алания, г Владикавказ, п. Редант 1-й, (в 90 м от Московского шоссе вдоль дороги на хутор Попов)	Владикавказ	15:09:0032901:337	003002000000 Земли населенных пунктов	Для ведения дачного хозяйства	13	13.011	1199	82,62	99 063,38
37096	Республика Северная Осетия-Алания, г Владикавказ, п. Редант 1-й, (в 90 м от Московского шоссе вдоль дороги на хутор Попов)	Владикавказ	15:09:0032901:338	003002000000 Земли населенных пунктов	Для ведения дачного хозяйства	13	02.010	1111	1 712,95	1 903 417,15
37097	Республика Северная Осетия-Алания, г. Владикавказ, п. Редант 1-й, (в 90 м от Московского шоссе вдоль дороги на хутор Попов)	Владикавказ	15:09:0032901:339	003002000000 Земли населенных пунктов	Для ведения дачного хозяйства	13	13.011	1079	82,62	89 163,18
37098	Республика Северная Осетия-Алания, г. Владикавказ, п. Редант 1-й, (в 90 м от Московского шоссе вдоль дороги на хутор Попов)	Владикавказ	15:09:0032901:340	003002000000 Земли населенных пунктов	Для ведения дачного хозяйства	13	13.011	1021	82,62	84 358,02
37099	Республика Северная Осетия-Алания, г Владикавказ, п. Редант 1-й, (в 90 м от Московского шоссе вдоль дороги на хутор Попов)	Владикавказ	15:09:0032901:341	003002000000 Земли населенных пунктов	Для ведения дачного хозяйства	13	02.010	1199	1 712,95	2 052 797,05
37100	Республика Северная Осетия-Алания, г. Владикавказ, п. Редант 1-й, (в 90 м от Московского шоссе вдоль дороги на хутор Попов)	Владикавказ	15:09:0032901:342	003002000000 Земли населенных пунктов	Для ведения дачного хозяйства	13	02.010	1127	1 712,95	1 930 401,65
37101	Республика Северная Осетия-Алания, г Владикавказ, пгт Редант 1-й, 2	Владикавказ	15:09:0032901:385	003002000000 Земли населенных пунктов	Для благоустройства прилегающей территории жилого дома (без права капитального строительства)	13	02.010	976	1 712,95	1 671 119,20
37102	Республика Северная Осетия-Алания, г Владикавказ, пгт Редант 1-й, ул Ф.Д.Макиева, д 4в	Владикавказ	15:09:0032901:386	003002000000 Земли населенных пунктов	Для содержания и эксплуатации индивидуального жилого дома	13	02.010	2 266	1 712,95	3 882 524,70
37103	Республика Северная Осетия-Алания, г Владикавказ, п. Редант	Владикавказ	15:09:0032901:429	003002000000 Земли населенных пунктов	для строительства спортивно-оздоровительного комплекса	3	03.040	16 500	3 963,83	65 436 195,00
37104	Республика Северная Осетия-Алания, г Владикавказ, п Редант 1	Владикавказ	15:09:0032901:431	003002000000 Земли населенных пунктов	для строительства спортивно-оздоровительного центра	3	03.040	5 163	3 963,83	20 463 822,00
37105	Республика Северная Осетия-Алания, г Владикавказ, пгт Редант 1-й, ул Ф.Д.Макиева, д.50а	Владикавказ	15:09:0032901:433	003002000000 Земли населенных пунктов	Для строительства индивидуального жилого дома	13	02.010	671	1 712,95	1 149 319,45
37106	Республика Северная Осетия-Алания, г Владикавказ, пгт Редант 1-й, ул Ф.Д.Макиева, д 48	Владикавказ	15:09:0032901:434	003002000000 Земли населенных пунктов	Для строительства индивидуального жилого дома	13	02.010	910	1 712,95	1 559 149,50
37107	Республика Северная Осетия-Алания, г Владикавказ, пгт Редант 1-й, ул Ф.Д.Макиева, д 42	Владикавказ	15:09:0032901:435	003002000000 Земли населенных пунктов	Для строительства индивидуального жилого дома	13	02.010	905	1 712,95	1 550 010,48
37108	Республика Северная Осетия-Алания, г Владикавказ, пгт Редант 1-й, ул Ф.Д.Макиева, д 50	Владикавказ	15:09:0032901:436	003002000000 Земли населенных пунктов	Для строительства индивидуального жилого дома	13	02.010	664	1 712,95	1 137 816,80
37109	Республика Северная Осетия-Алания, г Владикавказ, пгт Редант 1-й, ул Ф.Д.Макиева, д 46	Владикавказ	15:09:0032901:437	003002000000 Земли населенных пунктов	Для строительства индивидуального жилого дома	13	02.010	995	1 712,95	1 705 055,25
37110	Республика Северная Осетия-Алания, г Владикавказ, пгт Редант 1-й, ул Ф.Д.Макиева, д 44	Владикавказ	15:09:0032901:438	003002000000 Земли населенных пунктов	Для строительства индивидуального жилого дома	13	02.010	969	1 712,95	1 659 597,55
37111	Республика Северная Осетия-Алания, г. Владикавказ, п. Редант-1, 18 "б"	Владикавказ	15:09:0032901:441	003002000000 Земли населенных пунктов	Для содержания и эксплуатации индивидуального жилого дома	13	02.010	1 584	1 712,95	2 714 230,80
37112	Республика Северная Осетия-Алания, г Владикавказ, пгт Редант 1-й, ул Ф.Д.Макиева, д 4е	Владикавказ	15:09:0032901:443	003002000000 Земли населенных пунктов	Для содержания и эксплуатации индивидуального жилого дома	13	02.010	771	1 712,95	1 320 511,15
37113	Республика Северная Осетия-Алания, г Владикавказ, пгт Редант 1-й, ул Ф.Д.Макиева, д 43	Владикавказ	15:09:0032901:444	003002000000 Земли населенных пунктов	Для содержания и эксплуатации индивидуального жилого дома	13	02.010	1 166	1 712,95	2 032 279,70
37114	Республика Северная Осетия-Алания, г Владикавказ, пгт Редант 1-й, ул Ф.Д.Макиева, д 57	Владикавказ	15:09:0032901:445	003002000000 Земли населенных пунктов	Для размещения и строительства индивидуального жилого дома	13	02.010	458	1 712,95	784 502,39
37115	Республика Северная Осетия-Алания, г Владикавказ, пгт Редант 1-й, ул Ф.Д.Макиева, д 57	Владикавказ	15:09:0032901:446	003002000000 Земли населенных пунктов	Для размещения и строительства индивидуального жилого дома	13	02.010	481	1 712,95	824 016,49
37116	Республика Северная Осетия-Алания, г Владикавказ, пгт Редант 1-й, д 4/1	Владикавказ	15:09:0032901:457	003002000000 Земли населенных пунктов	Для содержания и эксплуатации индивидуального жилого дома	13	02.010	895	1 712,95	1 533 010,25
37117	Республика Северная Осетия-Алания, г Владикавказ, пгт Редант 1-й, ул Ф.Д.Макиева, д 47	Владикавказ	15:09:0032901:458	003002000000 Земли населенных пунктов	Для строительства индивидуального жилого дома	13	02.010	859	1 712,95	1 471 507,50
37118	Республика Северная Осетия-Алания, г Владикавказ, пгт Редант 1-й, ул Ф.Д.Макиева, д 43	Владикавказ	15:09:0032901:459	003002000000 Земли населенных пунктов	Для строительства индивидуального жилого дома	13	02.010	859	1 712,95	1 471 507,50
37119	Республика Северная Осетия-Алания, г. Владикавказ, п. Редант-1, ул. Ф.Д.Макиева, 55 "а"	Владикавказ	15:09:0032901:461	003002000000 Земли населенных пунктов	Индивидуальные жилые дома	13	02.010	940	1 712,95	1 610 773,00
37120	Республика Северная Осетия-Алания, г.Владикавказ, пгт.Редант 1-й, ул.Ф.Д.Макиева 48 "а"	Владикавказ	15:09:0032901:465	003002000000 Земли населенных пунктов	Для строительства индивидуального жилого дома	13	02.010	861	1 712,95	1 481 441,63
37121	Республика Северная Осетия-Алания, г. Владикавказ, пгт. Редант 1-й, ул. Ф.Д.Макиева, д. 48 "б"	Владикавказ	15:09:0032901:466	003002000000 Земли населенных пунктов	Для строительства индивидуального жилого дома	13	02.010	817	1 712,95	1 124 093,15

№ пп	Местоположение ЗУ	Район	Кадастровый номер ЗУ	Категория земель	Разрешенное использование по документу	Код вида разрешенного использования (в соответствии с классификатором видов разрешенного использования земельных участков)	Вид использования объектов недвижимости	Площадь	УПКС	КС
37122	Республика Северная Осетия-Алания, г Владикавказ, пгт Редант 1-й, 6/н	Владикавказ	15:09:0032901:468	003002000000 Земли населенных пунктов	Для содержания и эксплуатации индивидуального жилого дома	13	02.010	1 223	1 742,95	2 131 627,85
37123	Российская Федерация, Республика Северная Осетия-Алания, г Владикавказ, п Редант 1-й, 6/н	Владикавказ	15:09:0032901:469	003002000000 Земли населенных пунктов	Для содержания и эксплуатации индивидуального жилого дома	13	02.010	990	1 742,95	1 725 520,50
37124	Республика Северная Осетия-Алания, г. Владикавказ, п. Редант-1 , 6/н	Владикавказ	15:09:0032901:470	003002000000 Земли населенных пунктов	Для содержания и эксплуатации индивидуального жилого дома	13	02.010	990	1 742,95	1 725 520,50
37125	Республика Северная Осетия - Алания, г Владикавказ, пгт Редант 1-й, д 1	Владикавказ	15:09:0032901:53	003002000000 Земли населенных пунктов	Для содержания и эксплуатации профилактория	5	09.022	9 599	1 817,67	17 447 814,33
37126	Российская Федерация, Республика Северная Осетия-Алания, городской округ город Владикавказ, г. Владикавказ, ш. Московское, земельный участок 32А	Владикавказ	15:09:0032901:55	003002000000 Земли населенных пунктов	Под жилую застройку Дачную	13	13.021	53 638	433,56	23 256 018,88
37127	Респ. Северная Осетия - Алания, г. Владикавказ, ул. 1-й Редант, 14	Владикавказ	15:09:0032901:56	003002000000 Земли населенных пунктов	Для индивидуальной жилой застройки	13	02.010	2 139	1 742,95	3 728 170,05
37128	Респ. Северная Осетия - Алания, г. Владикавказ, п. Редант 1-й, 15 "а"	Владикавказ	15:09:0032901:57	003002000000 Земли населенных пунктов	Для содержания и эксплуатации индивидуального жилого дома	13	02.010	1 155	1 742,95	2 013 107,25
37129	Респ. Северная Осетия - Алания, г. Владикавказ, ул. 1-й Редант, 15	Владикавказ	15:09:0032901:58	003002000000 Земли населенных пунктов	Для содержания и эксплуатации индивидуального жилого дома	13	02.010	1 800	1 742,95	3 137 310,00
37130	Респ. Северная Осетия - Алания, г. Владикавказ, ул. 1-й Редант, дом 16	Владикавказ	15:09:0032901:59	003002000000 Земли населенных пунктов	ИЖС	13	02.010	1 153	1 742,95	2 009 621,35
37131	Респ. Северная Осетия - Алания, г. Владикавказ, ул. 1-й Редант	Владикавказ	15:09:0032901:61	003002000000 Земли населенных пунктов	ИЖС	13	02.010	1 561	1 742,95	2 720 744,95
37132	Респ. Северная Осетия - Алания, г. Владикавказ, ул. 1-й Редант	Владикавказ	15:09:0032901:62	003002000000 Земли населенных пунктов	ИЖС	13	02.010	948	1 742,95	1 652 316,60
37133	Респ. Северная Осетия - Алания, г. Владикавказ, ул. 1-й Редант	Владикавказ	15:09:0032901:63	003002000000 Земли населенных пунктов	ИЖС	13	02.010	90	1 742,95	156 865,50
37134	Респ. Северная Осетия - Алания, г. Владикавказ, ул. 1-й Редант	Владикавказ	15:09:0032901:64	003002000000 Земли населенных пунктов	ИЖС	13	02.010	156	1 742,95	271 900,20
37135	Респ. Северная Осетия - Алания, г. Владикавказ, ул. 1-й Редант	Владикавказ	15:09:0032901:65	003002000000 Земли населенных пунктов	Резервные земли	12	12.030	31 771	1,67	53 057,57
37136	Северная Осетия - Алания респ, г. Владикавказ, пос. 1 Редант, 17 "а"	Владикавказ	15:09:0032901:66	003002000000 Земли населенных пунктов	Для содержания и эксплуатации индивидуального жилого дома	13	02.010	600	1 742,95	1 045 770,00
37137	Респ. Северная Осетия - Алания, г. Владикавказ, ул. 1-й Редант	Владикавказ	15:09:0032901:67	003002000000 Земли населенных пунктов	Резервные земли	12	12.030	1 390	1,67	2 321,30
37138	Респ. Северная Осетия - Алания, г. Владикавказ, ул. 1-й Редант	Владикавказ	15:09:0032901:68	003002000000 Земли населенных пунктов	Под Специальное профессиональное училище	3	03.050	24 886	3 160,27	78 646 479,22
37139	Республика Северная Осетия-Алания, г Владикавказ, пгт Редант 1-й, д 18а	Владикавказ	15:09:0032901:69	003002000000 Земли населенных пунктов	Для содержания и эксплуатации жилого дома	13	02.010	1 500	1 742,95	2 614 425,00
37140	Республика Северная Осетия-Алания, г Владикавказ, пгт Редант 1-й, ул Ф.Д.Мамиева, д 18	Владикавказ	15:09:0032901:70	003002000000 Земли населенных пунктов	для содержания и эксплуатации жилого дома	13	02.010	1 500	1 742,95	2 614 425,00
37141	Республика Северная Осетия-Алания, г Владикавказ, пгт Редант 1-й, д 18	Владикавказ	15:09:0032901:71	003002000000 Земли населенных пунктов	ИЖС	13	02.010	1 810	1 742,95	3 154 739,50
37142	Респ. Северная Осетия - Алания, г. Владикавказ, ул. 1-й Редант	Владикавказ	15:09:0032901:73	003002000000 Земли населенных пунктов	Под дорогу	6	07.020	45 953	615,47	28 282 692,91
37143	Республика Северная Осетия-Алания, г Владикавказ, пгт Редант 1-й	Владикавказ	15:09:0032901:74	003002000000 Земли населенных пунктов	Дорога на Плиев хутор	6	07.020	39 050	615,47	24 034 103,50
37144	Респ. Северная Осетия - Алания, г. Владикавказ, ул. 1-й Редант	Владикавказ	15:09:0032901:75	003002000000 Земли населенных пунктов	Дорога на г.Ольгя	6	07.020	5 949	615,47	3 661 431,03
37145	Респ. Северная Осетия - Алания, г. Владикавказ, п. Редант 1 "а"	Владикавказ	15:09:0032901:76	003002000000 Земли населенных пунктов	Для содержания и эксплуатации индивидуального жилого дома	13	02.010	860	1 742,95	1 498 937,00
37146	Республика Северная Осетия-Алания, г Владикавказ, пгт Редант 1-й, д 1	Владикавказ	15:09:0032901:77	003002000000 Земли населенных пунктов	ИЖС	13	02.010	2 509	1 742,95	4 373 061,55
37147	Респ. Северная Осетия - Алания, г. Владикавказ, ул. 1-й Редант, дом 4	Владикавказ	15:09:0032901:78	003002000000 Земли населенных пунктов	ИЖС	13	02.010	1 422	1 742,95	2 478 474,90
37148	Респ. Северная Осетия - Алания, г. Владикавказ, ул. 1-й Редант, дом 4	Владикавказ	15:09:0032901:79	003002000000 Земли населенных пунктов	ИЖС	13	02.010	173	1 742,95	301 530,35
37149	Республика Северная Осетия - Алания, г Владикавказ, пос.Редант 1-й, 4	Владикавказ	15:09:0032901:80	003002000000 Земли населенных пунктов	ИЖС	13	02.010	338	1 742,95	589 117,10
37150	Республика Северная Осетия-Алания, г Владикавказ, пгт Редант 1-й, 4	Владикавказ	15:09:0032901:81	003002000000 Земли населенных пунктов	Для содержания и эксплуатации индивидуального жилого дома	13	02.010	710	1 742,95	1 237 404,50
37151	Респ. Северная Осетия - Алания, г. Владикавказ, ул. 1-й Редант, дом 4	Владикавказ	15:09:0032901:82	003002000000 Земли населенных пунктов	ИЖС	13	02.010	583	1 742,95	1 016 139,85
37152	Респ. Северная Осетия - Алания, г. Владикавказ, ул. 1-й Редант, дом 4	Владикавказ	15:09:0032901:83	003002000000 Земли населенных пунктов	ИЖС	13	02.010	124	1 742,95	216 125,80
37153	Респ. Северная Осетия - Алания, г. Владикавказ, ул. 1-й Редант, дом 4	Владикавказ	15:09:0032901:84	003002000000 Земли населенных пунктов	ИЖС	13	02.010	460	1 742,95	801 757,00
37154	Российская Федерация, Республика Северная Осетия-Алания, г. Владикавказ, пгт. Редант-1, ул. Ф.Д.Мамиева, 42 "А"	Владикавказ	15:09:0032901:845	003002000000 Земли населенных пунктов	Для строительства индивидуального жилого дома	13	02.010	1 213	1 742,95	2 114 198,35
37155	Респ. Северная Осетия - Алания, г. Владикавказ, ул. 1-й Редант	Владикавказ	15:09:0032901:85	003002000000 Земли населенных пунктов	Под базу отд. хоз	5	05.022	9 957	371,80	3 702 448,60
37156	Республика Северная Осетия-Алания, г Владикавказ, пр-кт Коста, 3 "а", СНО "Учитель", участок № 773/2	Владикавказ	15:09:0032901:853	003002000000 Земли населенных пунктов	Для ведения садоводства	13	13.021	480	1 164,17	558 801,60
37157	Республика Северная Осетия-Алания, г. Владикавказ, пр-кт Коста, д 3"а", СНО "Учитель", участок № 774/2	Владикавказ	15:09:0032901:854	003002000000 Земли населенных пунктов	Для ведения садоводства	13	13.021	480	1 164,17	558 801,60
37158	Республика Северная Осетия-Алания, г Владикавказ, пр-кт Коста, 3 "а" СНО "Учитель", участок №775/2	Владикавказ	15:09:0032901:855	003002000000 Земли населенных пунктов	Для ведения садоводства	13	13.021	480	1 164,17	558 801,60
37159	Республика Северная Осетия-Алания, г Владикавказ, пр-кт Коста, 3а, СНО "Учитель", участок №777/2	Владикавказ	15:09:0032901:856	003002000000 Земли населенных пунктов	Для ведения садоводства	13	13.021	451	1 164,17	525 040,67
37160	Республика Северная Осетия-Алания, г Владикавказ, пр-кт Коста, 3 "а " СНО "Учитель", участок №779/2	Владикавказ	15:09:0032901:857	003002000000 Земли населенных пунктов	Для ведения садоводства	13	13.021	480	1 164,17	558 801,60
37161	Республика Северная Осетия-Алания, г Владикавказ, пр-кт Коста, 3а, СНО "Учитель", участок 776/2	Владикавказ	15:09:0032901:858	003002000000 Земли населенных пунктов	Для ведения садоводства	13	13.021	445	1 164,17	518 055,65
37162	Российская Федерация, Республика Северная Осетия-Алания, г. Владикавказ, пр-кт Коста, 3 "а", СНО "Учитель", участок № 770/2	Владикавказ	15:09:0032901:859	003002000000 Земли населенных пунктов	Для ведения садоводства	13	13.021	404	1 164,17	470 099,98
37163	Республика Северная Осетия-Алания, г Владикавказ, пр-кт Коста, 3 "а", СНО "Учитель", уч.№772/2	Владикавказ	15:09:0032901:860	003002000000 Земли населенных пунктов	Для ведения садоводства	13	13.021	480	1 164,17	558 801,60
37164	Республика Северная Осетия-Алания, г. Владикавказ, пр-кт Коста, 3 "а", СНО "Учитель", участок № 771/2	Владикавказ	15:09:0032901:861	003002000000 Земли населенных пунктов	Для ведения садоводства	13	13.021	480	1 164,17	558 801,60
37165	Республика Северная Осетия-Алания, г. Владикавказ, пр-кт Коста, 3 "а", СНО "Учитель", участок № 769/2	Владикавказ	15:09:0032901:862	003002000000 Земли населенных пунктов	Для ведения садоводства	13	13.021	422	1 164,17	491 279,74
37166	Республика Северная Осетия-Алания, г. Владикавказ, пр-кт Коста, 3 "а", СНО "Учитель", участок № 783/2	Владикавказ	15:09:0032901:863	003002000000 Земли населенных пунктов	Для ведения садоводства	13	13.021	451	1 164,17	525 040,67
37167	Республика Северная Осетия-Алания, г. Владикавказ, п. Редант 1-й	Владикавказ	15:09:0032901:864	003002000000 Земли населенных пунктов	для содержания и эксплуатации индивидуального жилого дома	13	02.010	294	1 742,95	512 427,30
37168	Республика Северная Осетия-Алания, г. Владикавказ, п. Редант 1-й	Владикавказ	15:09:0032901:865	003002000000 Земли населенных пунктов	Для содержания и эксплуатации индивидуального жилого дома	13	02.010	708	1 742,95	1 234 008,60
37169	Респ. Северная Осетия - Алания, г. Владикавказ, ул. 1-й Редант	Владикавказ	15:09:0032901:87	003002000000 Земли населенных пунктов	Резервные земли	12	12.030	31 661	1,67	52 873,87
37170	Республика Северная Осетия - Алания, г Владикавказ, ул Героев Спецназа, 1	Владикавказ	15:09:0032901:872	003002000000 Земли населенных пунктов	Для строительства многоквартирного жилого дома, здания и помещения Для размещения подразделений органов охраны правопорядка	2	02.050	14 553	2 065,54	30 059 803,62
37171	Республика Северная Осетия-Алания, г Владикавказ, пгт Редант 1-й, ул Ф.Д.Мамиева	Владикавказ	15:09:0032901:873	003002000000 Земли населенных пунктов	Для строительства жилого дома	13	02.010	810	1 742,95	1 411 789,50
37172	Республика Северная Осетия-Алания, г Владикавказ, пгт Редант 1-й, ул Ф.Д.Мамиева	Владикавказ	15:09:0032901:874	003002000000 Земли населенных пунктов	Для строительства жилого дома	13	02.010	560	1 742,95	976 052,00
37173	Респ. Северная Осетия - Алания, г. Владикавказ, ул. 1-й Редант	Владикавказ	15:09:0032901:88	003002000000 Земли населенных пунктов	Резервные земли	12	12.030	56 220	1,67	93 887,40
37174	Республика Северная Осетия - Алания, г. Владикавказ, ул. 1-й Редант, дом 6	Владикавказ	15:09:0032901:90	003002000000 Земли населенных пунктов	Под жилую застройку Индивидуальную	13	02.010	1 500	1 742,95	2 614 425,00
37175	Респ. Северная Осетия - Алания, г. Владикавказ, ул. 1-й Редант, дом 7	Владикавказ	15:09:0032901:91	003002000000 Земли населенных пунктов	ИЖС	13	02.010	647	1 742,95	1 127 688,65
37176	Республика Северная Осетия-Алания, г Владикавказ, пгт Редант 1-й, д 4	Владикавказ	15:09:0032901:92	003002000000 Земли населенных пунктов	Под объекты инженерных коммуникаций	6	03.012	2	846,87	1 693,74

№ пп	Местоположение ЗУ	Район	Кадастровый номер ЗУ	Категория земель	Разрешенное использование по документу	Код вида разрешенного использования (в соответствии с классификатором видов разрешенного использования земельных участков)	Вид использования объектов недвижимости	Площадь	УПКС	КС
37177	Респ. Северная Осетия - Алания, г. Владикавказ, п. 1-й Редант	Владикавказ	15:09:0032901:93	003002000000 Земли населенных пунктов	Под объекты энергетики	6	03.012	19	846,87	16 090,53
37178	Респ. Северная Осетия - Алания, г. Владикавказ, ул. 1-й Редант	Владикавказ	15:09:0032901:94	003002000000 Земли населенных пунктов	Под объекты инженерных коммуникаций	6	03.012	1 874	846,87	1 587 034,38
37179	Респ. Северная Осетия - Алания, г. Владикавказ, ул. 1-й Редант	Владикавказ	15:09:0032901:95	003002000000 Земли населенных пунктов	Под многоэтажную жилую застройку	2	02.060	2 661	2 065,54	5 496 401,94
37180	Респ. Северная Осетия - Алания, г. Владикавказ, ул. 1-й Редант	Владикавказ	15:09:0032901:96	003002000000 Земли населенных пунктов	Под многоэтажную жилую застройку	2	02.060	796	2 065,54	1 644 169,84
37181	Респ. Северная Осетия - Алания, г. Владикавказ, ул. 1-й Редант	Владикавказ	15:09:0032901:97	003002000000 Земли населенных пунктов	Под многоэтажную жилую застройку	2	02.060	1 408	2 065,54	2 908 280,32
37182	Респ. Северная Осетия - Алания, г. Владикавказ, ул. 1-й Редант	Владикавказ	15:09:0032901:98	003002000000 Земли населенных пунктов	Под многоэтажную жилую застройку	2	02.060	3 369	2 065,54	6 958 804,26
37183	Республика Северная Осетия-Алания, г Владикавказ, пгт Редант-1, ул.Ф.Д.Макиева, 4	Владикавказ	15:09:0032901:989	003002000000 Земли населенных пунктов	Индивидуальные жилые дома	13	02.010	1 000	1 742,95	1 742 950,00
37184	Респ. Северная Осетия - Алания, г. Владикавказ, ул. 1-й Редант	Владикавказ	15:09:0032901:99	003002000000 Земли населенных пунктов	Под многоэтажную жилую застройку	2	02.060	6 942	2 065,54	14 338 978,68
37185	Респ Северная Осетия - Алания, г Владикавказ, пгт Редант 1-й	Владикавказ	15:09:0032901:990	003002000000 Земли населенных пунктов	Для строительства комплекса индивидуальных жилых домов	13	02.010	2 170	1 742,95	3 782 201,50
37186	Респ Северная Осетия - Алания, г Владикавказ, пгт Редант 1-й	Владикавказ	15:09:0032901:991	003002000000 Земли населенных пунктов	Для строительства комплекса индивидуальных жилых домов	13	02.010	5 051	1 742,95	8 803 640,45
37187	Респ Северная Осетия - Алания, г Владикавказ, пгт Редант 1-й	Владикавказ	15:09:0032901:993	003002000000 Земли населенных пунктов	Для строительства комплекса индивидуальных жилых домов	13	02.010	2 113	1 742,95	3 682 853,35
37188	Респ Северная Осетия - Алания, г Владикавказ, пгт Редант 1-й	Владикавказ	15:09:0032901:994	003002000000 Земли населенных пунктов	Для строительства комплекса индивидуальных жилых домов	13	02.010	2 114	1 742,95	3 684 596,30
37189	Респ Северная Осетия - Алания, г Владикавказ, пгт Редант 1-й	Владикавказ	15:09:0032901:995	003002000000 Земли населенных пунктов	Для строительства комплекса индивидуальных жилых домов	13	02.010	2 127	1 742,95	3 707 254,65
37190	Респ Северная Осетия - Алания, г Владикавказ, пгт Редант 1-й	Владикавказ	15:09:0032901:996	003002000000 Земли населенных пунктов	Для строительства комплекса индивидуальных жилых домов	13	02.010	2 137	1 742,95	3 724 684,15
37191	Респ Северная Осетия - Алания, г Владикавказ, пгт Редант 1-й	Владикавказ	15:09:0032901:997	003002000000 Земли населенных пунктов	Для строительства комплекса индивидуальных жилых домов	13	02.010	2 114	1 742,95	3 684 596,30
37192	Российская Федерация, Республика Северная Осетия - Алания, г. Владикавказ, пгт. Редант 1-й	Владикавказ	15:09:0032901:999	003002000000 Земли населенных пунктов	Для индивидуального жилищного строительства	13	02.010	6 248	1 742,95	10 889 951,60
37193	Респ. Северная Осетия - Алания, г. Владикавказ, в 1,5 км юго-западнее перекрестка ул Гоциева, ш. Московское	Владикавказ	15:09:0033001:17	003002000000 Земли населенных пунктов	Для сельскохозяйственного производства (сенокосы)	1	01.081	147 621	6,09	899 011,89
37194	Республика Северная Осетия - Алания, г.Владикавказ, район Лысой горы 1	Владикавказ	15:09:0033001:18	003002000000 Земли населенных пунктов	Развлекательные мероприятия, общественное питание	4	04.080	4 651	1 755,71	8 165 807,21
37195	Респ. Северная Осетия - Алания, г. Владикавказ, ГУ "Владикавказский лесхоз" квартал 12, выдел 17, 18, 19, Лысая гора, Редантское лесничество	Владикавказ	15:09:0033001:19	003002000000 Земли населенных пунктов	Выращивание лесных плодовых, ягодных, декоративных растений, лекарственных растений	1	01.040	20 000	9,57	191 400,00
37196	Респ Северная Осетия - Алания, г Владикавказ, Лысая гора	Владикавказ	15:09:0033001:190	003002000000 Земли населенных пунктов	Земли городских лесов	10	10.010	450 851	5,08	2 290 323,08
37197	Республика Северная Осетия - Алания, г Владикавказ, Лысая гора	Владикавказ	15:09:0033001:193	003002000000 Земли населенных пунктов	Резервные леса	12	12.030	592 212	1,67	988 994,04
37198	Российская Федерация, Республика Северная Осетия - Алания, г. Владикавказ, Лысая гора	Владикавказ	15:09:0033001:196	003005000000 Земли лесного фонда	Ведение лесного хозяйства. Строительство, реконструкция и эксплуатация водохранилищ и иных искусственных водных объектов, создание и расширение морских и речных портов, строительство, реконструкция и эксплуатация гидротехнических сооружений); Строительство, реконструкция, эксплуатация линейных объектов	6	03.011	1 246 050	615,47	766 906 393,50
37199	Республика Северная Осетия - Алания, г Владикавказ, Лысая гора	Владикавказ	15:09:0033001:197	003002000000 Земли населенных пунктов	Резервные леса	12	12.030	1 731 534	1,67	2 891 661,78
37200	Российская Федерация, Республика Северная Осетия - Алания, г. Владикавказ, Владикавказское лесничество, Редантское участковое лесничество, квартал №15 выдел 1ч, 4ч	Владикавказ	15:09:0033001:199	003005000000 Земли лесного фонда	Ведение лесного хозяйства. Строительство, реконструкция и эксплуатация водохранилищ и иных искусственных водных объектов, создание и расширение морских и речных портов, строительство, реконструкция и эксплуатация гидротехнических сооружений	6	11.020	2 114	846,87	1 790 283,18
37201	Респ. Северная Осетия - Алания, г. Владикавказ, ГУ "Владикавказский лесхоз", кв. 12,13 выдел 19:3. Редантское лесничество	Владикавказ	15:09:0033001:20	003002000000 Земли населенных пунктов	Для выращивания лесных плодовых, ягодных, декоративных и лекарственных растений	1	01.050	30 000	27,72	831 600,00
37202	Республика Северная Осетия - Алания, г. Владикавказ, Лысая гора, Владикавказское лесничество, Редантское участковое лесничество, квартал №15: 16 выделы 1ч, 4ч, 4ч, 3ч, 5ч	Владикавказ	15:09:0033001:200	003005000000 Земли лесного фонда	Ведение лесного хозяйства. Строительство, реконструкция и эксплуатация водохранилищ и иных искусственных водных объектов, создание и расширение морских и речных портов, строительство, реконструкция и эксплуатация гидротехнических сооружений	6	11.020	24 055	846,87	20 371 457,85
37203	Российская Федерация, Республика Северная Осетия - Алания, г. Владикавказ, Владикавказское лесничество, Редантское участковое лесничество, квартал №15 выдела 1ч,4ч	Владикавказ	15:09:0033001:201	003005000000 Земли лесного фонда	Ведение лесного хозяйства. Строительство, реконструкция и эксплуатация водохранилищ и иных искусственных водных объектов, создание и расширение морских и речных портов, строительство, реконструкция и эксплуатация гидротехнических сооружений.	6	11.020	613	846,87	519 131,31
37204	Российская Федерация, Республика Северная Осетия - Алания, г. Владикавказ , Владикавказское лесничество. Редантское участковое лесничество. квартал №15 выдела 1ч.	Владикавказ	15:09:0033001:202	003005000000 Земли лесного фонда	Ведение лесного хозяйства. Строительство, реконструкция и эксплуатация водохранилищ и иных искусственных водных объектов, создание и расширение морских и речных портов, строительство, реконструкция и эксплуатация гидротехнических сооружений.	6	11.020	16	846,87	13 549,92

№ п/п	Местоположение ЗУ	Район	Кадастровый номер ЗУ	Категория земель	Разрешенное использование по документу	Код вида разрешенного использования (в соответствии с классификатором видов разрешенного использования земельных участков)	Вид использования объектов недвижимости	Площадь	УПКС	КС
37205	Российская Федерация, Республика Северная Осетия - Алания, Владикавказское лесничество, Редантское участковое лесничество, квартал № 15 выдела 1 ч	Владикавказ	15:09:0033001:203	003005000000 Земли лесного фонда	Ведение лесного хозяйства. Строительство, реконструкция и эксплуатация водохранилищ и иных искусственных водных объектов, создание и расширение морских и речных портов, строительство, реконструкция и эксплуатация гидротехнических сооружений.	6	11:000	[illegible]	846,87	324 281,87
37206	Респ. Северная Осетия - Алания, г. Владикавказ, прект Коста, дом 3	Владикавказ	15:09:0033001:21	003002000000 Земли населенных пунктов	Объект недвижимого имущества канатно-кресельной дороги (гпи кафе "Балу")	5	05.022	61	[illegible]	30 115,63
37207	Российская Федерация, Республика Северная Осетия - Алания, г. Владикавказ, прект Коста, 3 (Лысая гора)	Владикавказ	15:09:0033001:22	003002000000 Земли населенных пунктов	Гостиничное обслуживание	5	04:070	[illegible]	[illegible]	[illegible]
37208	Северная Осетия - Алания респ, г Владикавказ, в 700 м к югу от западного кладбища	Владикавказ	15:09:0033001:28	003002000000 Земли населенных пунктов	Для строительства спортивно-оздоровительного комплекса	3	05:011	[illegible]	227,21	[illegible]
37209	Республика Северная Осетия-Алания, г. Владикавказ, прект Коста, 3"а", СНО "Учитель", участок № 815/2	Владикавказ	15:09:0033001:32	003002000000 Земли населенных пунктов	Для ведения садоводства	13	13.021	116	[illegible]	519 219,82
37210	Республика Северная Осетия-Алания, г. Владикавказ, прект Коста, 3 "а", СНО "Учитель", участок № 801/2	Владикавказ	15:09:0033001:33	003002000000 Земли населенных пунктов	Для ведения садоводство	13	13.021	116	[illegible]	519 219,82
37211	Республика Северная Осетия-Алания, г. Владикавказ, прект Коста, 3 "а", СНО "Учитель", участок № 816/2	Владикавказ	15:09:0033001:34	003002000000 Земли населенных пунктов	Для ведения садоводство	13	13:021	116	[illegible]	519 219,82
37212	Республика Северная Осетия-Алания, г. Владикавказ, прект Коста, 3 "а". Садоводческое некоммерческое объединение "Учитель", участок № 802/2	Владикавказ	15:09:0033001:35	003002000000 Земли населенных пунктов	Для ведения садоводства	13	13:021	116	[illegible]	519 219,82
37213	Республика Северная Осетия-Алания, г. Владикавказ, прект Коста, 3 "а". Садоводческое некоммерческое объединение "Учитель", участок № 817/2	Владикавказ	15:09:0033001:36	003002000000 Земли населенных пунктов	Для ведения садоводства	13	13.021	118	[illegible]	521 548,16
37214	Республика Северная Осетия-Алания, г Владикавказ, снт Учитель, д 3а, СНО "Учитель", участок № 797/2	Владикавказ	15:09:0033001:37	003002000000 Земли населенных пунктов	Для ведения садоводство	13	13.021	116	[illegible]	519 219,82
37215	Республика Северная Осетия-Алания, г. Владикавказ, прект Коста, 3 "а", СНО "Учитель", участок № 798/2	Владикавказ	15:09:0033001:38	003002000000 Земли населенных пунктов	Для ведения садоводство	13	13:021	116	[illegible]	519 219,82
37216	Республика Северная Осетия-Алания, г. Владикавказ, прект Коста, 3 "а". СНО "Учитель". участок № 794/2	Владикавказ	15:09:0033001:39	003002000000 Земли населенных пунктов	Для ведения садоводства	13	13:021	116	[illegible]	519 219,82
37217	Республика Северная Осетия-Алания, г. Владикавказ, прект Коста, 3 "а". СНО "Учитель". участок № 795/2	Владикавказ	15:09:0033001:40	003002000000 Земли населенных пунктов	Для ведения садоводства	13	13.021	116	[illegible]	519 219,82
37218	Республика Северная Осетия-Алания, г. Владикавказ, прект Коста, 3 "а", Садоводческое некоммерческое объединение "Учитель", участок № 796/2	Владикавказ	15:09:0033001:41	003002000000 Земли населенных пунктов	Для ведения садоводство	13	13.021	116	[illegible]	519 219,82
37219	Республика Северная Осетия-Алания, г Владикавказ, пр Коста, 3 "а", СНО "Учитель", участок № 793/2	Владикавказ	15:09:0033001:42	003002000000 Земли населенных пунктов	Для ведения садоводство	13	13:021	116	[illegible]	519 219,82
37220	Республика Северная Осетия-Алания, г. Владикавказ, прект Коста, 3 "а". СНО "Учитель". участок № 791/2	Владикавказ	15:09:0033001:43	003002000000 Земли населенных пунктов	Для ведения садоводства	13	13:021	116	[illegible]	519 219,82
37221	Республика Северная Осетия-Алания, г. Владикавказ, пр. Коста, 3 "а", СНТ "Учитель", участок № 790/2	Владикавказ	15:09:0033001:44	003002000000 Земли населенных пунктов	Для ведения садоводства	13	13.021	116	[illegible]	519 219,82
37222	Республика Северная Осетия-Алания, г. Владикавказ, прект Коста, 3 "а", СНО "Учитель", участок № 800/2	Владикавказ	15:09:0033001:45	003002000000 Земли населенных пунктов	Для ведения садоводство	13	13.021	116	[illegible]	519 219,82
37223	Республика Северная Осетия-Алания, г. Владикавказ, прект Коста, 3 "а", СНО "Учитель", участок № 803/2	Владикавказ	15:09:0033001:46	003002000000 Земли населенных пунктов	Для ведения садоводство	13	13:021	118	[illegible]	521 548,16
37224	Республика Северная Осетия-Алания, г. Владикавказ, прект Коста, 3 "а". СНО "Учитель". участок № 812/2	Владикавказ	15:09:0033001:47	003002000000 Земли населенных пунктов	Для ведения садоводства	13	13:021	114	[illegible]	536 891,46
37225	Республика Северная Осетия-Алания, г. Владикавказ, прект Коста, 3 "а". СНО "Учитель". участок № 818/2	Владикавказ	15:09:0033001:48	003002000000 Земли населенных пунктов	Для ведения садоводства	13	13.021	116	[illegible]	519 219,82
37226	Республика Северная Осетия-Алания, г. Владикавказ, прект Коста, 3 "а", СНО "Учитель", участок № 820/2	Владикавказ	15:09:0033001:49	003002000000 Земли населенных пунктов	Для ведения садоводство	13	13.021	116	[illegible]	519 219,82
37227	Республика Северная Осетия-Алания, г. Владикавказ, прект Коста, 3 "а", СНО "Учитель", участок № 825/2	Владикавказ	15:09:0033001:50	003002000000 Земли населенных пунктов	Для ведения садоводства	13	13:021	118	[illegible]	521 548,16
37228	Республика Северная Осетия-Алания, г. Владикавказ, прект Коста, 3 "а". СНО "Учитель". участок № 826/2	Владикавказ	15:09:0033001:51	003002000000 Земли населенных пунктов	Для ведения садоводства	13	13:021	116	[illegible]	519 219,82
37229	Республика Северная Осетия-Алания, г. Владикавказ, прект Коста, 3 "а". СНО "Учитель". участок № 799/2	Владикавказ	15:09:0033001:52	003002000000 Земли населенных пунктов	Для ведения садоводства	13	13.021	115	[illegible]	518 355,65
37230	Республика Северная Осетия-Алания, г. Владикавказ, прект Коста, 3 "а", СНО "Учитель", участок № 792/2	Владикавказ	15:09:0033001:53	003002000000 Земли населенных пунктов	Для ведения садоводство	13	13.021	116	[illegible]	519 219,82
37231	Республика Северная Осетия-Алания, г. Владикавказ, прект Коста, 3 "а", Садоводческое некоммерческое объединение "Учитель", участок № 809/2	Владикавказ	15:09:0033001:54	003002000000 Земли населенных пунктов	Для ведения садоводство	13	13:021	116	[illegible]	519 219,82
37232	Республика Северная Осетия-Алания, г. Владикавказ, прект Коста, 3 "а". Садоводческое некоммерческое объединение "Учитель", участок № 807/2	Владикавказ	15:09:0033001:55	003002000000 Земли населенных пунктов	Для ведения садоводства	13	13:021	116	[illegible]	519 219,82
37233	Республика Северная Осетия-Алания, г. Владикавказ, прект Коста, 3"а". Садоводческое некоммерческое объединение "Учитель", участок № 814/2	Владикавказ	15:09:0033001:56	003002000000 Земли населенных пунктов	Для ведения садоводства	13	13.021	116	[illegible]	519 219,82
37234	Республика Северная Осетия-Алания, г. Владикавказ, прект Коста, 3 "а", СНО "Учитель", участок № 804/2	Владикавказ	15:09:0033001:57	003002000000 Земли населенных пунктов	Для ведения садоводство	13	13.021	116	[illegible]	519 219,82
37235	Республика Северная Осетия-Алания, г. Владикавказ, прект Коста, 3 "а", СНО "Учитель", участок № 810/2	Владикавказ	15:09:0033001:58	003002000000 Земли населенных пунктов	Для ведения садоводство	13	13:021	116	[illegible]	519 219,82
37236	Республика Северная Осетия-Алания, г. Владикавказ, прект Коста, 3 "а". СНО "Учитель". участок № 808/2	Владикавказ	15:09:0033001:59	003002000000 Земли населенных пунктов	Для ведения садоводства	13	13:021	116	[illegible]	519 219,82
37237	Республика Северная Осетия-Алания, г. Владикавказ, прект Коста, 3 "а". СНО "Учитель". участок № 822/2	Владикавказ	15:09:0033001:60	003002000000 Земли населенных пунктов	Для ведения садоводства	13	13.021	116	[illegible]	519 219,82
37238	Республика Северная Осетия-Алания, г. Владикавказ, прект Коста, 3 "а", СНО "Учитель", участок № 811/2	Владикавказ	15:09:0033001:61	003002000000 Земли населенных пунктов	Для ведения садоводство	13	13.021	116	[illegible]	519 219,82
37239	Республика Северная Осетия-Алания, г. Владикавказ, прект Коста, 3 "а", СНО "Учитель", участок № 827/2	Владикавказ	15:09:0033001:62	003002000000 Земли населенных пунктов	Для ведения садоводство	13	13:021	116	[illegible]	519 219,82
37240	Республика Северная Осетия-Алания, г. Владикавказ, прект Коста, 3 "а". Садоводческое некоммерческое объединение "Учитель", участок № 819/2	Владикавказ	15:09:0033001:63	003002000000 Земли населенных пунктов	Для ведения садоводства	13	13:021	116	[illegible]	519 219,82
37241	Республика Северная Осетия-Алания, г. Владикавказ, прект Коста, 3 "а". СНО "Учитель". участок № 822/2	Владикавказ	15:09:0033001:64	003002000000 Земли населенных пунктов	Для ведения садоводства	13	13.021	116	[illegible]	519 219,82
37242	Республика Северная Осетия-Алания, г. Владикавказ, прект Коста, 3 "а", СНО "Учитель", участок № 829/2	Владикавказ	15:09:0033001:65	003002000000 Земли населенных пунктов	Для ведения садоводства	13	13.021	116	[illegible]	519 219,82
37243	Республика Северная Осетия-Алания, г. Владикавказ, прект Коста, 3 "а", СНО "Учитель", участок № 821/2	Владикавказ	15:09:0033001:66	003002000000 Земли населенных пунктов	Для ведения садоводства	13	13.021	118	[illegible]	521 548,16

№ пп	Местоположение ЗУ	Район	Кадастровый номер ЗУ	Категория земель	Разрешенное использование по документу	Код вида разрешенного использования (в соответствии с классификатором видов разрешенного использования земельных участков)	Вид использования объектов недвижимости	Площадь	УПКС	КС
37244	Республика Северная Осетия-Алания, г. Владикавказ, пр-кт Коста, 3"б", Садоводческое некоммерческое объединение "Учитель", участок № 823/2	Владикавказ	15:09:0033001:67	003002000000 Земли населенных пунктов	Для ведения садоводства	13	13.021	446	1 164,17	519 219,82
37245	Республика Северная Осетия-Алания, г. Владикавказ, пр-кт Коста, 3"а". Садоводческое некоммерческое объединение "Учитель", участок № 824/2	Владикавказ	15:09:0033001:68	003002000000 Земли населенных пунктов	Для ведения садоводства	13	13.021	446	1 164,17	519 219,82
37246	Республика Северная Осетия-Алания, г. Владикавказ, пр-кт Коста. 3 "а". СНО "Учитель". участок № 833/2	Владикавказ	15:09:0033001:69	003002000000 Земли населенных пунктов	Для ведения садоводства	13	13.021	446	1 164,17	519 219,82
37247	Республика Северная Осетия-Алания, г. Владикавказ, пр-кт Коста, 3 "а", СНО "Учитель", участок № 835/2	Владикавказ	15:09:0033001:70	003002000000 Земли населенных пунктов	Для ведения садоводства	13	13.021	446	1 164,17	519 219,82
37248	Республика Северная Осетия-Алания, г. Владикавказ, пр-кт Коста, 3 "а", СНО "Учитель", участок № 837/2	Владикавказ	15:09:0033001:71	003002000000 Земли населенных пунктов	Для ведения садоводства	13	13.021	446	1 164,17	519 219,82
37249	Республика Северная Осетия-Алания, г. Владикавказ, пр-кт Коста. 3 "а". СНО "Учитель". участок № 832/2	Владикавказ	15:09:0033001:72	003002000000 Земли населенных пунктов	Для ведения садоводства	13	13.021	446	1 164,17	519 219,82
37250	Республика Северная Осетия-Алания, г. Владикавказ, пр-кт Коста. 3 "а". СНО "Учитель". участок № 834/2	Владикавказ	15:09:0033001:73	003002000000 Земли населенных пунктов	Для ведения садоводства	13	13.021	446	1 164,17	519 219,82
37251	Республика Северная Осетия-Алания, г. Владикавказ, пр-кт Коста, 3 "а", СНО "Учитель", участок № 836/2	Владикавказ	15:09:0033001:74	003002000000 Земли населенных пунктов	Для ведения садоводства	13	13.021	446	1 164,17	519 219,82
37252	Республика Северная Осетия-Алания, г. Владикавказ, пр-кт Коста, 3 "а", СНО "Учитель", участок № 813/2	Владикавказ	15:09:0033001:75	003002000000 Земли населенных пунктов	Для ведения садоводства	13	13.021	445	1 164,17	518 055,65
37253	Республика Северная Осетия-Алания, г. Владикавказ, пр-кт Коста. 3 "а". СНО "Учитель". участок № 830/2	Владикавказ	15:09:0033001:76	003002000000 Земли населенных пунктов	Для ведения садоводства	13	13.021	446	1 164,17	519 219,82
37254	Республика Северная Осетия-Алания, г. Владикавказ, пр-кт Коста. 3 "а". Садоводческое некоммерческое объединение "Учитель", участок № 831/2	Владикавказ	15:09:0033001:77	003002000000 Земли населенных пунктов	Для ведения садоводства	13	13.021	446	1 164,17	519 219,82
37255	Республика Северная Осетия-Алания, г. Владикавказ, пр-кт Коста, 3 "а", СНО "Учитель", участок № 806/2	Владикавказ	15:09:0033001:78	003002000000 Земли населенных пунктов	Для ведения садоводства	13	13.021	446	1 164,17	519 219,82
37256	Республика Северная Осетия-Алания, г. Владикавказ, пр-кт Коста, 3 "а", Садоводческое некоммерческое объединение "Учитель", участок № 838/2	Владикавказ	15:09:0033001:79	003002000000 Земли населенных пунктов	Для ведения садоводства	13	13.021	446	1 164,17	519 219,82
37257	Республика Северная Осетия-Алания, г Владикавказ, п. Редант, ул .Лесная 550, садоводческое некоммерческое объединение "Редант", сад №1	Владикавказ	15:09:0033101:1	003002000000 Земли населенных пунктов	коллективное садоводство	13	13.021	464	615,78	285 721,92
37258	Республика Северная Осетия-Алания, г Владикавказ, п. 2-ой Редант. ул. Лесная. 550, садоводческое некоммерческое объединение "Редант", сад № 11	Владикавказ	15:09:0033101:10	003002000000 Земли населенных пунктов	коллективное садоводство	13	13.021	415	615,78	255 548,70
37259	Респ. Северная Осетия - Алания, г. Владикавказ, СНО "Редант", участок №100	Владикавказ	15:09:0033101:100	003002000000 Земли населенных пунктов	Для садоводства	13	13.021	382	615,78	235 227,96
37260	Респ. Северная Осетия - Алания, г. Владикавказ, СНО "Редант", участок №1021	Владикавказ	15:09:0033101:1000	003002000000 Земли населенных пунктов	под садоводство	13	13.021	400	615,78	246 312,00
37261	г. Владикавказ, Садоводческое некоммерческое объединение "Редант", участок №1022	Владикавказ	15:09:0033101:1001	003002000000 Земли населенных пунктов	Коллективное садоводство	13	13.021	656	615,78	403 951,68
37262	Северная Осетия - Алания респ, г Владикавказ, СНО "Редант", участок №1023	Владикавказ	15:09:0033101:1002	003002000000 Земли населенных пунктов	Коллективное садоводство	13	13.021	891	615,78	548 659,98
37263	Респ, Северная Осетия - Алания, г Владикавказ, СНО "Редант", участок №1024	Владикавказ	15:09:0033101:1003	003002000000 Земли населенных пунктов	Для садоводства	13	13.021	400	615,78	246 312,00
37264	Респ, Северная Осетия - Алания, г Владикавказ, СНО "Редант", сад №1028	Владикавказ	15:09:0033101:1007	003002000000 Земли населенных пунктов	Для садоводства	13	13.021	400	615,78	246 312,00
37265	Республика Северная Осетия- Алания, г. Владикавказ, пос. Редант-2. ул .Лесная, 550. СНО "Редант" сад 1029	Владикавказ	15:09:0033101:1008	003002000000 Земли населенных пунктов	Коллективное садоводство	13	13.021	400	615,78	246 312,00
37266	Респ. Северная Осетия - Алания, г. Владикавказ, СНО"Редант",участок №1030	Владикавказ	15:09:0033101:1009	003002000000 Земли населенных пунктов	Для садоводства	13	13.021	399	615,78	245 696,22
37267	Респ. Северная Осетия - Алания, г. Владикавказ, СНО"Редант", сад № 104	Владикавказ	15:09:0033101:101	003002000000 Земли населенных пунктов	Для садоводства	13	13.021	410	615,78	252 469,80
37268	Респ. Северная Осетия - Алания, г. Владикавказ, СНО "Редант", участок № 1031	Владикавказ	15:09:0033101:1010	003002000000 Земли населенных пунктов	Под садоводство	13	13.021	400	615,78	246 312,00
37269	Северная Осетия - Алания респ, г Владикавказ, СНО "Редант", участок №1033	Владикавказ	15:09:0033101:1012	003002000000 Земли населенных пунктов	коллективное садоводство	13	13.021	399	615,78	245 696,22
37270	Респ. Северная Осетия - Алания, г. Владикавказ, СНО "Редант", участок №1034	Владикавказ	15:09:0033101:1013	003002000000 Земли населенных пунктов	Под садоводство	13	13.021	400	615,78	246 312,00
37271	Респ, Северная Осетия - Алания, г. Владикавказ, х. Попов, II Редант. ул .Лесная,550, садоводческое некоммерческое объединение "Редант", 1039	Владикавказ	15:09:0033101:1018	003002000000 Земли населенных пунктов	коллективное садоводство	13	13.021	400	615,78	246 312,00
37272	Респ, Северная Осетия - Алания, г. Владикавказ, СНО "Редант", участок №1040	Владикавказ	15:09:0033101:1019	003002000000 Земли населенных пунктов	Для садоводства	13	13.021	400	615,78	246 312,00
37273	Республика Северная Осетия-Алания, г. Владикавказ, 2-ой Редант, ул. Лесная, 550, Садоводческое некоммерческое объединение "Редант", сад №105	Владикавказ	15:09:0033101:102	003002000000 Земли населенных пунктов	коллективное садоводство	13	13.021	421	615,78	259 249,38
37274	Респ, Северная Осетия - Алания, г. Владикавказ, СНО "Редант", участок №1041	Владикавказ	15:09:0033101:1020	003002000000 Земли населенных пунктов	Для садоводства	13	13.021	400	615,78	246 312,00
37275	Респ, Северная Осетия - Алания, г. Владикавказ, СНО "Редант", участок №1044	Владикавказ	15:09:0033101:1022	003002000000 Земли населенных пунктов	Для садоводства	13	13.021	400	615,78	246 312,00
37276	Респ, Северная Осетия - Алания, г. Владикавказ, СНО "Редант", участок № 1045	Владикавказ	15:09:0033101:1023	003002000000 Земли населенных пунктов	Для садоводства	13	13.021	400	615,78	246 312,00
37277	Респ, Северная Осетия - Алания, г. Владикавказ, СНО "Редант", участок №1046	Владикавказ	15:09:0033101:1024	003002000000 Земли населенных пунктов	коллективное садоводство	13	13.021	400	615,78	246 312,00
37278	Респ, Северная Осетия - Алания, г. Владикавказ, СНО "Редант", участок № 1047	Владикавказ	15:09:0033101:1025	003002000000 Земли населенных пунктов	Для садоводства	13	13.021	400	615,78	246 312,00
37279	Респ, Северная Осетия - Алания, г. Владикавказ, СНО "Редант", участок №1048	Владикавказ	15:09:0033101:1026	003002000000 Земли населенных пунктов	Под садоводство	13	13.021	400	615,78	246 312,00
37280	Республика Северная Осетия-Алания, г Владикавказ, п. II Редант. ул .Лесная, 550. Садоводческое некоммерческое объединение "Редант", участок №1049	Владикавказ	15:09:0033101:1027	003002000000 Земли населенных пунктов	Под садоводство	13	13.021	399	615,78	245 696,22
37281	Республика Северная Осетия-Алания, г. Владикавказ, п. Редант. ул. Лесная. 550. садоводческое некоммерческое объединение "Редант", сад №1050	Владикавказ	15:09:0033101:1028	003002000000 Земли населенных пунктов	коллективное садоводство	13	13.021	400	615,78	246 312,00
37282	Респ. Северная Осетия - Алания, г. Владикавказ, СНО "Редант", участок №1051	Владикавказ	15:09:0033101:1029	003002000000 Земли населенных пунктов	под садоводство	13	13.021	400	615,78	246 312,00
37283	Респ, Северная Осетия - Алания, г. Владикавказ, СНО "Редант", участок №1052	Владикавказ	15:09:0033101:1030	003002000000 Земли населенных пунктов	коллективное садоводство	13	13.021	600	615,78	369 468,00
37284	Респ, Северная Осетия - Алания, г. Владикавказ, СНО "Редант", участок №1053	Владикавказ	15:09:0033101:1031	003002000000 Земли населенных пунктов	Коллективное садоводство	13	13.021	594	615,78	365 773,32
37285	Респ, Северная Осетия - Алания, г. Владикавказ, СНО "Редант", участок № 1056	Владикавказ	15:09:0033101:1034	003002000000 Земли населенных пунктов	под садоводство	13	13.021	400	615,78	246 312,00
37286	Респ, Северная Осетия - Алания, г. Владикавказ, х. Попов, ст "Редант", 1058	Владикавказ	15:09:0033101:1036	003002000000 Земли населенных пунктов	коллективное садоводство	13	13.021	400	615,78	246 312,00
37287	Респ, Северная Осетия - Алания, г. Владикавказ, СНО "Редант", участок №1061	Владикавказ	15:09:0033101:1038	003002000000 Земли населенных пунктов	Для садоводства	13	13.021	400	615,78	246 312,00
37288	Северная Осетия - Алания респ, г. Владикавказ, Садоводческое некоммерческое товарищество "Редант", сад № 1062	Владикавказ	15:09:0033101:1039	003002000000 Земли населенных пунктов	Для коллективного садоводства	13	13.021	400	615,78	246 312,00
37289	Республика Северная Осетия-Алания, г. Владикавказ, п. II Редант, ул.Лесная, 550, Садоводческое некоммерческое объединение "Редант", сад №107	Владикавказ	15:09:0033101:104	003002000000 Земли населенных пунктов	коллективное садоводство	13	13.021	403	615,78	248 159,34
37290	Северная Осетия - Алания респ, г. Владикавказ, СНО "Редант", сад №1063	Владикавказ	15:09:0033101:1040	003002000000 Земли населенных пунктов	Для коллективного садоводства	13	13.021	400	615,78	246 312,00
37291	Северная Осетия - Алания респ, г. Владикавказ, СНО "Редант", сад №1064	Владикавказ	15:09:0033101:1041	003002000000 Земли населенных пунктов	Для коллективного садоводства	13	13.021	400	615,78	246 312,00
37292	Респ, Северная Осетия - Алания, г. Владикавказ, СНО"Редант", участок №1065	Владикавказ	15:09:0033101:1042	003002000000 Земли населенных пунктов	под садоводство	13	13.021	400	615,78	246 312,00
37293	Респ, Северная Осетия - Алания, г. Владикавказ, СНО "Редант", участок №1066	Владикавказ	15:09:0033101:1043	003002000000 Земли населенных пунктов	под садоводство	13	13.021	400	615,78	246 312,00
37294	Респ, Северная Осетия - Алания, г. Владикавказ, СНО "Редант", сад №1067	Владикавказ	15:09:0033101:1044	003002000000 Земли населенных пунктов	коллективное садоводство	13	13.021	400	615,78	246 312,00
37295	Респ, Северная Осетия - Алания, г. Владикавказ, СНО"Редант", сад № 1068	Владикавказ	15:09:0033101:1045	003002000000 Земли населенных пунктов	Для садоводства	13	13.021	400	615,78	246 312,00
37296	Северная Осетия - Алания респ, г. Владикавказ, п. Редант. ул. Лесная, 550. Садоводческое некоммерческое объединение "Редант", сад №1069	Владикавказ	15:09:0033101:1046	003002000000 Земли населенных пунктов	Для коллективного садоводства	13	13.021	400	615,78	246 312,00
37297	Респ, Северная Осетия - Алания, г. Владикавказ, СНО "Редант", сад №1070	Владикавказ	15:09:0033101:1047	003002000000 Земли населенных пунктов	Для садоводства	13	13.021	400	615,78	246 312,00
37298	Северная Осетия - Алания респ, г. Владикавказ, СНО "Редант", сад №1071	Владикавказ	15:09:0033101:1048	003002000000 Земли населенных пунктов	коллективное садоводство	13	13.021	600	615,78	369 468,00
37299	Российская Федерация, Республика Северная Осетия - Алания, г. Владикавказ, СНО "Редант", участок №1073	Владикавказ	15:09:0033101:1049	003002000000 Земли населенных пунктов	Для садоводства	13	13.021	400	615,78	246 312,00

№ пп	Местоположение ЗУ	Район	Кадастровый номер ЗУ	Категория земель	Разрешенное использование по документу	Код вида разрешенного использования (в соответствии с классификатором видов разрешенного использования земельных участков)	Вид использования объектов недвижимости	Площадь	УПКС	КС
37300	г. Владикавказ, Садоводческое некоммерческое объединение "Редант", участок №1008	Владикавказ	15:09:0033101:1055	003002000000 Земли населенных пунктов	Для садоводства	13	13.021	396	615,78	243 848,88
37301	Респ. Северная Осетия - Алания, г. Владикавказ, СНО "Редант", сад №1074	Владикавказ	15:09:0033101:1050	003002000000 Земли населенных пунктов	Для садоводства	13	13.021	400	615,78	246 312,00
37302	Российская Федерация, Республика Северная Осетия - Алания, г. Владикавказ, СНО Редант, участок № 1077	Владикавказ	15:09:0033101:1053	003002000000 Земли населенных пунктов	Для садоводства	13	13.021	400	615.78	246 312,00
37303	Республика Северная Осетия-Алания, г. Владикавказ, п. II Редант, ул. Лесная, 550, садоводческое некоммерческое объединение "Редант", сад № 1080	Владикавказ	15:09:0033101:1056	003002000000 Земли населенных пунктов	Для ведения садоводства	13	13.021	400	615.78	246 312,00
37304	Республика Северная Осетия-Алания, г. Владикавказ, п. II Редант, ул. Лесная, 550, Садоводческое некоммерческое объединение "Редант", сад №1081	Владикавказ	15:09:0033101:1057	003002000000 Земли населенных пунктов	Для ведения садоводства	13	13.021	400	615,78	246 312,00
37305	Респ. Северная Осетия - Алания, г. Владикавказ, х. Попов, ст "Редант", 1082	Владикавказ	15:09:0033101:1058	003002000000 Земли населенных пунктов	коллективное садоводство	13	13.021	400	615,78	246 312,00
37306	Респ. Северная Осетия - Алания, г. Владикавказ, х. Попов, ст "Редант", 1083	Владикавказ	15:09:0033101:1059	003002000000 Земли населенных пунктов	коллективное садоводство	13	13.021	400	615.78	246 312,00
37307	Северная Осетия - Алания респ, г. Владикавказ, п. Редант, ул.Лесная, 550, Садоводческое некоммерческое объединение "Редант", сад №1084	Владикавказ	15:09:0033101:1060	003002000000 Земли населенных пунктов	Для коллективного садоводства	13	13.021	400	615.78	246 312,00
37308	Респ. Северная Осетия - Алания, г. Владикавказ, СНО"Редант", сад №1085	Владикавказ	15:09:0033101:1061	003002000000 Земли населенных пунктов	Под садоводство	13	13.021	500	615,78	307 890,00
37309	Респ. Северная Осетия - Алания, г. Владикавказ, СНО "Редант", участок №1087	Владикавказ	15:09:0033101:1063	003002000000 Земли населенных пунктов	коллективное садоводство	13	13.021	492	615,78	302 963,76
37310	Респ. Северная Осетия - Алания, г. Владикавказ, СНО "Редант", участок 1088	Владикавказ	15:09:0033101:1064	003002000000 Земли населенных пунктов	под садоводство	13	13.021	492	615.78	302 963,76
37311	Респ. Северная Осетия - Алания, г. Владикавказ, СНО "Редант", участок №1089	Владикавказ	15:09:0033101:1065	003002000000 Земли населенных пунктов	Для садоводства	13	13.021	500	615.78	307 890,00
37312	Респ. Северная Осетия - Алания, г. Владикавказ, СНО "Редант", участок № 1091	Владикавказ	15:09:0033101:1067	003002000000 Земли населенных пунктов	коллективное садоводство	13	13.021	491	615,78	302 347,98
37313	Респ Северная Осетия - Алания, г Владикавказ, х Попов, ул Лесная, 550, Садоводческое некоммерческое объединение "Редант", участок №1092	Владикавказ	15:09:0033101:1068	003002000000 Земли населенных пунктов	Для коллективного садоводства	13	13.021	400	433,76	173 504,00
37314	Северная Осетия - Алания респ, г. Владикавказ, п. Редант, Лесная, 550, Садоводческое некоммерческое объединение "Редант", сад № 1094	Владикавказ	15:09:0033101:1070	003002000000 Земли населенных пунктов	Для коллективного садоводства	13	13.021	500	615.78	307 890,00
37315	Северная Осетия - Алания респ, г. Владикавказ, п. Редант, ул.Лесная, 550, Садоводческое некоммерческое объединение "Редант", сад № 1096	Владикавказ	15:09:0033101:1072	003002000000 Земли населенных пунктов	Для садоводства	13	13.021	500	615.78	307 890,00
37316	Респ. Северная Осетия - Алания респ, г Владикавказ, п Редант, ул Лесная, 550, Садоводческое некоммерческое объединение "Редант", участок №1097	Владикавказ	15:09:0033101:1073	003002000000 Земли населенных пунктов	Для садоводства	13	13.021	400	615,78	246 312,00
37317	Респ. Северная Осетия - Алания, г. Владикавказ, СНО "Редант", сад 1098	Владикавказ	15:09:0033101:1074	003002000000 Земли населенных пунктов	Под садоводство	13	13.021	492	615,78	302 963,76
37318	Северная Осетия - Алания респ, г Владикавказ, п Редант, ул Лесная, 550, Садоводческое некоммерческое объединение "Редант" участок №1099	Владикавказ	15:09:0033101:1075	003002000000 Земли населенных пунктов	коллективное садоводства	13	13.021	400	615.78	246 312,00
37319	Северная Осетия - Алания респ, г Владикавказ, Садоводческое некоммерческое объединение "Редант" участок №1100.	Владикавказ	15:09:0033101:1076	003002000000 Земли населенных пунктов	коллективное садоводство	13	13.021	400	615.78	246 312,00
37320	Респ. Северная Осетия - Алания, г. Владикавказ, СНО "Редант", сад № 1101	Владикавказ	15:09:0033101:1077	003002000000 Земли населенных пунктов	Под садоводство	13	13.021	400	615,78	246 312,00
37321	Респ. Северная Осетия - Алания, г. Владикавказ, х. Попов, ст "Редант", 1102	Владикавказ	15:09:0033101:1078	003002000000 Земли населенных пунктов	для ведения коллективного садоводства	13	13.021	431	615,78	265 401,18
37322	Республика Северная Осетия-Алания, г. Владикавказ, СНО "Редант" участок №1103	Владикавказ	15:09:0033101:1079	003002000000 Земли населенных пунктов	Коллективное садоводство	13	13.021	400	615.78	246 312,00
37323	Северная Осетия - Алания респ, г. Владикавказ, СНО "Редант", участок №1104	Владикавказ	15:09:0033101:1080	003002000000 Земли населенных пунктов	Коллективное садоводство	13	13.021	400	615.78	246 312,00
37324	Северная Осетия - Алания респ, г. Владикавказ, СНО "Редант", участок №1105	Владикавказ	15:09:0033101:1081	003002000000 Земли населенных пунктов	Для садоводства	13	13.021	400	615,78	246 312,00
37325	Респ. Северная Осетия - Алания, г. Владикавказ, СНО "Редант", участок №1109	Владикавказ	15:09:0033101:1085	003002000000 Земли населенных пунктов	Для садоводства	13	13.021	400	615,78	246 312,00
37326	Респ. Северная Осетия - Алания, г. Владикавказ, СНО "Редант", сад №1110	Владикавказ	15:09:0033101:1086	003002000000 Земли населенных пунктов	Для садоводства	13	13.021	400	615.78	246 312,00
37327	Респ. Северная Осетия - Алания, г. Владикавказ, СНО "Редант", дом участок №1111	Владикавказ	15:09:0033101:1087	003002000000 Земли населенных пунктов	для садоводства	13	13.021	600	615.78	369 468,00
37328	Респ. Северная Осетия - Алания, г. Владикавказ, СНО "Редант", дом участок № 1112	Владикавказ	15:09:0033101:1088	003002000000 Земли населенных пунктов	Для садоводства	13	13.021	400	615,78	246 312,00
37329	Респ. Северная Осетия - Алания, г. Владикавказ, СНО "Редант", дом участок № 1113	Владикавказ	15:09:0033101:1089	003002000000 Земли населенных пунктов	Для садоводства	13	13.021	401	615,78	246 927,78
37330	Респ. Северная Осетия - Алания, г. Владикавказ, СНО "Редант", дом участок № 1114	Владикавказ	15:09:0033101:1090	003002000000 Земли населенных пунктов	Для садоводства	13	13.021	600	615.78	369 468,00
37331	Республика Северная Осетия - Алания, г. Владикавказ, п. 2-ой Редант, ул. Лесная, 550, садоводческое некоммерческое объединение "Редант", сад №1115	Владикавказ	15:09:0033101:1091	003002000000 Земли населенных пунктов	коллективное садоводство	13	13.021	400	615.78	246 312,00
37332	Республика Северная Осетия - Алания, г. Владикавказ, СНО "Редант", участок № 1116	Владикавказ	15:09:0033101:1092	003002000000 Земли населенных пунктов	Для садоводства	13	13.021	400	615,78	246 312,00
37333	Республика Северная Осетия - Алания, г. Владикавказ, СНО "Редант", участок № 1117	Владикавказ	15:09:0033101:1093	003002000000 Земли населенных пунктов	Для садоводства	13	13.021	400	615,78	246 312,00
37334	Северная Осетия - Алания респ, г. Владикавказ, п. Редант, ул.Лесная, 550, Садоводческое некоммерческое объединение "Редант", участок №1119	Владикавказ	15:09:0033101:1095	003002000000 Земли населенных пунктов	Коллективное садоводство	13	13.021	400	615.78	246 312,00
37335	Респ. Северная Осетия - Алания, г. Владикавказ, СНО "Редант", сад №1122	Владикавказ	15:09:0033101:1098	003002000000 Земли населенных пунктов	Для садоводства	13	13.021	400	615.78	246 312,00
37336	Респ. Северная Осетия - Алания, г. Владикавказ, СНО "Редант", участок № 1123	Владикавказ	15:09:0033101:1099	003002000000 Земли населенных пунктов	Для садоводства	13	13.021	400	615,78	246 312,00
37337	Респ. Северная Осетия - Алания, г. Владикавказ, СНО "Редант", участок №12	Владикавказ	15:09:0033101:11	003002000000 Земли населенных пунктов	коллективное садоводство	13	13.021	420	615,78	258 627,60
37338	Респ. Северная Осетия - Алания, г. Владикавказ, СНО "Редант", сад №113	Владикавказ	15:09:0033101:110	003002000000 Земли населенных пунктов	коллективное садоводство	13	13.021	365	615.78	224 759,70
37339	Республика Северная Осетия-Алания, г. Владикавказ, п. II Редант, ул. Лесная, 550, Садоводческое некоммерческое объединение "Редант", сад №1124	Владикавказ	15:09:0033101:1100	003002000000 Земли населенных пунктов	Для садоводства	13	13.021	400	615.78	246 312,00
37340	Респ. Северная Осетия - Алания, г. Владикавказ, СНО "Редант", участок № 1125	Владикавказ	15:09:0033101:1101	003002000000 Земли населенных пунктов	Для садоводства	13	13.021	400	615,78	246 312,00
37341	Респ. Северная Осетия - Алания, г. Владикавказ, СНО "Редант", сад №1126	Владикавказ	15:09:0033101:1102	003002000000 Земли населенных пунктов	коллективное садоводство	13	13.021	400	615,78	246 312,00
37342	Респ. Северная Осетия - Алания, г. Владикавказ, II Редант , ул. Лесная, 550 , садоводческое некоммерческое объединение "Редант", сад № 1128	Владикавказ	15:09:0033101:1104	003002000000 Земли населенных пунктов	коллективное садоводство	13	13.021	400	615.78	246 312,00
37343	Республика Северная Осетия-Алания, г. Владикавказ, п. 2-ой Редант, ул. Лесная, 550, садоводческое некоммерческое объединение "Редант", сад № 1129	Владикавказ	15:09:0033101:1105	003002000000 Земли населенных пунктов	коллективное садоводство	13	13.021	400	615.78	246 312,00
37344	Респ. Северная Осетия - Алания, г. Владикавказ, СНО "Редант", сад №1130	Владикавказ	15:09:0033101:1106	003002000000 Земли населенных пунктов	коллективное садоводство	13	13.021	808	615,78	497 550,24
37345	Респ. Северная Осетия - Алания, г. Владикавказ, СНО "Редант", сад №316	Владикавказ	15:09:0033101:1107	003002000000 Земли населенных пунктов	Под садоводство	13	13.021	400	615,78	246 312,00
37346	Российская Федерация, Республика Северная Осетия - Алания, г. Владикавказ, х. Попов, ст "Редант", 1132	Владикавказ	15:09:0033101:1108	003002000000 Земли населенных пунктов	коллективное садоводство	13	13.021	422	615.78	259 859,16
37347	Респ. Северная Осетия - Алания, г. Владикавказ, п. II Редант, ул. Лесная, 550, Садоводческое некоммерческое объединение "Редант", сад №114	Владикавказ	15:09:0033101:111	003002000000 Земли населенных пунктов	коллективное садоводство	13	13.021	346	615.78	213 059,88
37348	Респ. Северная Осетия - Алания, г. Владикавказ, СНО "Редант", участок № 1135	Владикавказ	15:09:0033101:1112	003002000000 Земли населенных пунктов	Для садоводства	13	13.021	400	615,78	246 312,00
37349	Респ. Северная Осетия - Алания, г. Владикавказ, Садоводческое некоммерческое объединение "Редант". 1136	Владикавказ	15:09:0033101:1113	003002000000 Земли населенных пунктов	для садоводства	13	13.021	400	615,78	246 312,00
37350	Респ. Северная Осетия - Алания, г. Владикавказ, СНО "Редант", участок №1137	Владикавказ	15:09:0033101:1114	003002000000 Земли населенных пунктов	под садоводство	13	13.021	400	615.78	246 312,00
37351	Респ. Северная Осетия - Алания, г. Владикавказ, СНО "Редант", сад № 1139	Владикавказ	15:09:0033101:1116	003002000000 Земли населенных пунктов	Для садоводства	13	13.021	400	615.78	246 312,00
37352	Респ. Северная Осетия - Алания, г. Владикавказ, СНО "Редант", участок № 1140	Владикавказ	15:09:0033101:1117	003002000000 Земли населенных пунктов	под садоводство	13	13.021	400	615,78	246 312,00
37353	Республика Северная Осетия - Алания, г. Владикавказ, х. Попов, ст "Редант", 1142	Владикавказ	15:09:0033101:1119	003002000000 Земли населенных пунктов	коллективное садоводство	13	13.021	400	615,78	246 312,00
37354	Респ. Северная Осетия - Алания, г. Владикавказ, СНО "Редант", участок №115	Владикавказ	15:09:0033101:112	003002000000 Земли населенных пунктов	Для садоводства	13	13.021	326	615.78	200 734,28
37355	РСО- Алания, г Владикавказ, п Редант-2 ,ул .Лесная,550, садоводческое некоммерческое объединение "Редант" сад 1143	Владикавказ	15:09:0033101:1120	003002000000 Земли населенных пунктов	коллективное садоводство	13	13.021	600	615.78	369 468,00
37356	Северная Осетия - Алания респ, г. Владикавказ, СНО "Редант", участок № 1144	Владикавказ	15:09:0033101:1121	003002000000 Земли населенных пунктов	Коллективное садоводство	13	13.021	400	615,78	246 312,00
37357	Респ. Северная Осетия - Алания, г. Владикавказ, СНО "Редант", участок №1145	Владикавказ	15:09:0033101:1122	003002000000 Земли населенных пунктов	Для садоводства	13	13.021	400	615,78	246 312,00
37358	Респ. Северная Осетия - Алания, г. Владикавказ, СНО "Редант", участок №1146	Владикавказ	15:09:0033101:1123	003002000000 Земли населенных пунктов	Для садоводства	13	13.021	400	615.78	246 312,00
37359	Респ. Северная Осетия - Алания, г. Владикавказ, ул. Лесная, 550, садоводческое некоммерческое объединение "Редант", сад № 1147	Владикавказ	15:09:0033101:1124	003002000000 Земли населенных пунктов	Для садоводства	13	13.021	400	615.78	246 312,00

№ пп	Местоположение ЗУ	Район	Кадастровый номер ЗУ	Категория земель	Разрешенное использование по документу	Код вида разрешенного использования (в соответствии с классификатором видов разрешенного использования земельных участков)	Вид использования объектов недвижимости	Площадь	УПКС	КС
37360	Респ. Северная Осетия - Алания, г. Владикавказ, х. Попов, с/т "Редант", 1152	Владикавказ	15:09:0033101:1129	003002000000 Земли населенных пунктов	коллективное садоводство	13	13.021	400	615,78	246 312,00
37361	Респ. Северная Осетия - Алания, г. Владикавказ, СНО "Редант", дом участок № 116	Владикавказ	15:09:0033101:113	003002000000 Земли населенных пунктов	под садоводство	13	13.021	400	615,78	246 312,00
37362	Респ. Северная Осетия - Алания, г. Владикавказ, х. Попов, с/т "Редант" 1153	Владикавказ	15:09:0033101:1130	003002000000 Земли населенных пунктов	коллективное садоводство	13	13.021	400	615,78	246 312,00
37363	Республика Северная Осетия-Алания, г. Владикавказ, п. II Редант, ул. Лесная,550. Садоводческое некоммерческое объединение "Редант", участок №1154	Владикавказ	15:09:0033101:1131	003002000000 Земли населенных пунктов	Для садоводства	13	13.021	479	615,78	294 958,62
37364	Респ. Северная Осетия - Алания, г. Владикавказ, II Редант, ул. Лесная,550, садоводческое некоммерческое объединение" Редант " сад № 1158	Владикавказ	15:09:0033101:1135	003002000000 Земли населенных пунктов	коллективное садоводство	13	13.021	514	615,78	316 310,92
37365	Северная Осетия - Алания респ, г. Владикавказ, СНО "Редант", участок №1159	Владикавказ	15:09:0033101:1136	003002000000 Земли населенных пунктов	коллективное садоводство	13	13.021	400	615,78	246 312,00
37366	Респ. Северная Осетия - Алания, г. Владикавказ, СНО "Редант" сад 1160	Владикавказ	15:09:0033101:1137	003002000000 Земли населенных пунктов	Для садоводства	13	13.021	400	615,78	246 312,00
37367	Российская Федерация, Республика Северная Осетия - Алания, г. Владикавказ, тер. СНО Редант, з/у 1162	Владикавказ	15:09:0033101:1139	003002000000 Земли населенных пунктов	Для садоводства	13	13.021	400	615,78	246 312,00
37368	Респ. Северная Осетия - Алания, г. Владикавказ, СНО "Редант", сад № 117	Владикавказ	15:09:0033101:114	003002000000 Земли населенных пунктов	Под садоводство	13	13.021	440	615,78	270 790,94
37369	Респ. Северная Осетия - Алания, г. Владикавказ, СНО "Редант", участок №1163	Владикавказ	15:09:0033101:1141	003002000000 Земли населенных пунктов	Для садоводства	13	13.021	400	615,78	246 312,00
37370	Респ. Северная Осетия - Алания, г. Владикавказ, СНО "Редант", участок №1166	Владикавказ	15:09:0033101:1144	003002000000 Земли населенных пунктов	Для садоводства	13	13.021	400	615,78	246 312,00
37371	Респ. Северная Осетия - Алания, г. Владикавказ, СНО "Редант", участок № 1167	Владикавказ	15:09:0033101:1145	003002000000 Земли населенных пунктов	Для садоводства	13	13.021	400	615,78	246 312,00
37372	Респ. Северная Осетия - Алания, г. Владикавказ, СНО "Редант", участок №1168	Владикавказ	15:09:0033101:1146	003002000000 Земли населенных пунктов	Для садоводства	13	13.021	400	615,78	246 312,00
37373	Респ. Северная Осетия - Алания, г. Владикавказ, СНО "Редант", участок №1169	Владикавказ	15:09:0033101:1147	003002000000 Земли населенных пунктов	Для садоводства	13	13.021	400	615,78	246 312,00
37374	Респ. Северная Осетия - Алания, г. Владикавказ, СНО "Редант", сад № 825/2	Владикавказ	15:09:0033101:1148	003002000000 Земли населенных пунктов	Для садоводства	13	13.021	496	615,78	305 126,88
37375	Респ. Северная Осетия - Алания, г. Владикавказ, СНО "Редант", сад 118	Владикавказ	15:09:0033101:115	003002000000 Земли населенных пунктов	Под садоводство	13	13.021	573	615,78	352 841,94
37376	Респ. Северная Осетия - Алания, г. Владикавказ, СНО "Редант", участок № 1172	Владикавказ	15:09:0033101:1150	003002000000 Земли населенных пунктов	коллективное садоводство	13	13.021	400	615,78	246 312,00
37377	Северная Осетия - Алания респ, г Владикавказ, п II Редант, ул Лесная, 550, Садоводческое некоммерческое объединение "Редант", участок №1173	Владикавказ	15:09:0033101:1151	003002000000 Земли населенных пунктов	коллективное садоводство	13	13.021	500	615,78	307 890,00
37378	Республика Северная Осетия - Алания, г. Владикавказ,п. 2-ой Редант, ул. Лесная, 550. садоводческое некоммерческое объединение "Редант". сад №1185	Владикавказ	15:09:0033101:1163	003002000000 Земли населенных пунктов	коллективное садоводство	13	13.021	500	615,78	307 890,00
37379	Северная Осетия - Алания респ, г. Владикавказ, СНО "Редант", участок № 120	Владикавказ	15:09:0033101:117	003002000000 Земли населенных пунктов	Коллективное садоводство	13	13.021	515	615,78	317 126,70
37380	Республика Северная Осетия - Алания, городской округ город Владикавказ, г. Владикавказ, тер. СНО Редант, з/у 121	Владикавказ	15:09:0033101:118	003002000000 Земли населенных пунктов	коллективное садоводство	13	13.021	410	615,78	252 469,80
37381	Респ. Северная Осетия - Алания, г. Владикавказ, СНО "Редант", участок №122	Владикавказ	15:09:0033101:119	003002000000 Земли населенных пунктов	коллективное садоводство	13	13.021	434	615,78	267 216,52
37382	Респ. Северная Осетия - Алания, г. Владикавказ, х. Попов, с/т "Редант", 1216	Владикавказ	15:09:0033101:1191	003002000000 Земли населенных пунктов	коллективное садоводство	13	13.021	500	615,78	307 890,00
37383	Респ. Северная Осетия - Алания, г. Владикавказ, СНО "Редант", сад № 13	Владикавказ	15:09:0033101:12	003002000000 Земли населенных пунктов	коллективное садоводство	13	13.021	376	615,78	231 533,28
37384	Респ. Северная Осетия - Алания, г. Владикавказ, х. Попов, с/т "Редант", 123	Владикавказ	15:09:0033101:120	003002000000 Земли населенных пунктов	коллективное садоводство	13	13.021	410	615,78	252 469,80
37385	Респ. Северная Осетия - Алания, г. Владикавказ, СНО "Редант", участок №842/2	Владикавказ	15:09:0033101:1205	003002000000 Земли населенных пунктов	Коллективное садоводство	13	13.021	496	615,78	305 126,88
37386	Респ. Северная Осетия - Алания, г. Владикавказ,п Редант, ул. Лесная,550, СНО "Редант" сад №124	Владикавказ	15:09:0033101:121	003002000000 Земли населенных пунктов	Коллективное садоводство	13	13.021	400	615,78	246 312,00
37387	Респ. Северная Осетия - Алания, г. Владикавказ, х. Попов, с/т "Редант", 1236	Владикавказ	15:09:0033101:1211	003002000000 Земли населенных пунктов	коллективное садоводство	13	13.021	500	615,78	307 890,00
37388	Респ. Северная Осетия - Алания, г. Владикавказ, СНО "Редант", сад 126	Владикавказ	15:09:0033101:123	003002000000 Земли населенных пунктов	Под садоводство	13	13.021	359	615,78	221 067,02
37389	Респ. Северная Осетия - Алания, г. Владикавказ, х. Попов, с/т "Редант", 1261	Владикавказ	15:09:0033101:1236	003002000000 Земли населенных пунктов	коллективное садоводство	13	13.021	500	615,78	307 890,00
37390	Респ. Северная Осетия - Алания, г. Владикавказ, СНО "Редант", участок № 127	Владикавказ	15:09:0033101:124	003002000000 Земли населенных пунктов	Для садоводства	13	13.021	401	615,78	246 927,78
37391	Республика Северная Осетия-Алания, г. Владикавказ, п. II Редант, ул. Лесная, 550. садоводческое некоммерческое объединение "Редант", участок №128	Владикавказ	15:09:0033101:125	003002000000 Земли населенных пунктов	Для садоводства	13	13.021	363	615,78	223 528,14
37392	Республика Северная Осетия-Алания, г. Владикавказ, п Редант, ул. Лесная, 550. садоводческое некоммерческое объединение "Редант", участок №129	Владикавказ	15:09:0033101:126	003002000000 Земли населенных пунктов	коллективное садоводство	13	13.021	359	615,78	221 067,02
37393	Северная Осетия - Алания респ, г. Владикавказ, п. II Редант, ул. Лесная, 550, Садоводческое некоммерческое объединение "Редант", участок № 130	Владикавказ	15:09:0033101:127	003002000000 Земли населенных пунктов	Для садоводства	13	13.021	400	615,78	246 312,00
37394	Респ. Северная Осетия - Алания, г. Владикавказ, х. Попов, с/т "Редант", 131	Владикавказ	15:09:0033101:128	003002000000 Земли населенных пунктов	коллективное садоводство	13	13.021	420	615,78	258 627,60
37395	Северная Осетия - Алания респ, г. Владикавказ, СНО "Редант", участок №132	Владикавказ	15:09:0033101:129	003002000000 Земли населенных пунктов	коллективного садоводство	13	13.021	410	615,78	252 469,80
37396	Республика Северная Осетия-Алания, г. Владикавказ, п II Редант, ул. Лесная, 550. садоводческое некоммерческое объединение "Редант", сад 14	Владикавказ	15:09:0033101:13	003002000000 Земли населенных пунктов	Для садоводства	13	13.021	417	615,78	256 780,26
37397	Респ. Северная Осетия - Алания, г. Владикавказ, СНО "Редант", сад №134	Владикавказ	15:09:0033101:131	003002000000 Земли населенных пунктов	Для садоводства	13	13.021	369	615,78	227 222,82
37398	Респ. Северная Осетия - Алания, г. Владикавказ, СНО "Редант", сад №172/2	Владикавказ	15:09:0033101:1314	003002000000 Земли населенных пунктов	коллективное садоводство	13	13.021	496	615,78	305 126,88
37399	Респ. Северная Осетия - Алания, г. Владикавказ, СНО "Редант", участок №135	Владикавказ	15:09:0033101:132	003002000000 Земли населенных пунктов	Для коллективного садоводства	13	13.021	407	615,78	250 522,46
37400	Респ. Северная Осетия - Алания, г. Владикавказ, СНО "Редант", участок № 136	Владикавказ	15:09:0033101:133	003002000000 Земли населенных пунктов	Для садоводства	13	13.021	378	615,78	232 704,84
37401	Респ. Северная Осетия - Алания, г. Владикавказ, СНО "Редант", сад №137	Владикавказ	15:09:0033101:134	003002000000 Земли населенных пунктов	под садоводство	13	13.021	387	615,78	238 256,86
37402	Респ. Северная Осетия - Алания, г. Владикавказ, х. Попов, с/т "Редант", 1369	Владикавказ	15:09:0033101:1342	003002000000 Земли населенных пунктов	коллективное садоводство	13	13.021	1 000	615,78	615 780,00
37403	Респ. Северная Осетия - Алания, г. Владикавказ, х. Попов, с/т "Редант", 1372	Владикавказ	15:09:0033101:1345	003002000000 Земли населенных пунктов	коллективное садоводство	13	13.021	500	615,78	307 890,00
37404	Республика Северная Осетия-Алания, г. Владикавказ, п. II Редант, ул Лесная, 550, садоводческое некоммерческое объединение "Редант", участок № 138	Владикавказ	15:09:0033101:135	003002000000 Земли населенных пунктов	Для садоводства	13	13.021	403	615,78	248 159,34
37405	Респ. Северная Осетия - Алания, г. Владикавказ, х. Попов, с/т "Редант", 140	Владикавказ	15:09:0033101:137	003002000000 Земли населенных пунктов	коллективное садоводство	13	13.021	430	615,78	264 785,40
37406	Северная Осетия - Алания респ, г. Владикавказ, СНО "Редант" участок 251/2	Владикавказ	15:09:0033101:1380	003002000000 Земли населенных пунктов	под садоводство	13	13.021	496	615,78	305 126,88
37407	Респ. Северная Осетия - Алания, г. Владикавказ, СНО "Редант", сад № 302/2	Владикавказ	15:09:0033101:1384	003002000000 Земли населенных пунктов	Для садоводства	13	13.021	496	615,78	305 126,88
37408	Респ. Северная Осетия - Алания, г. Владикавказ, СНО "Редант", 198	Владикавказ	15:09:0033101:139	003002000000 Земли населенных пунктов	Под садоводство	13	13.021	525	615,78	323 284,50
37409	Респ. Северная Осетия - Алания, г. Владикавказ, СНО "Редант", участок №15	Владикавказ	15:09:0033101:14	003002000000 Земли населенных пунктов	коллективное садоводство	13	13.021	434	615,78	267 216,52
37410	Респ. Северная Осетия - Алания, г. Владикавказ, СНО "Редант", участок № 342/2	Владикавказ	15:09:0033101:1400	003002000000 Земли населенных пунктов	Для садоводства	13	13.021	496	615,78	305 126,88
37411	Республика Северная Осетия-Алания, г. Владикавказ, п. II Редант, ул Лесная, 550, садоводческое некоммерческое объединение "Редант", сад № 627	Владикавказ	15:09:0033101:1402	003002000000 Земли населенных пунктов	Для коллективного садоводства	13	13.021	409	615,78	251 853,02
37412	Респ. Северная Осетия - Алания, г. Владикавказ, Садоводческое некоммерческое объединение "Редант", 600	Владикавказ	15:09:0033101:1404	003002000000 Земли населенных пунктов	Для садоводства или огородничества	13	13.021	336	615,78	206 902,08
37413	Респ. Северная Осетия - Алания, г. Владикавказ, СНО "Редант", сад 715	Владикавказ	15:09:0033101:1405	003002000000 Земли населенных пунктов	Под садоводство	13	13.021	394	615,78	242 617,32
37414	Респ. Северная Осетия - Алания, г. Владикавказ, СНО "Редант", № 714	Владикавказ	15:09:0033101:1406	003002000000 Земли населенных пунктов	для садоводства	13	13.021	439	615,78	270 327,42
37415	Респ. Северная Осетия - Алания, г. Владикавказ, СНО "Редант", сад 717-718	Владикавказ	15:09:0033101:1407	003002000000 Земли населенных пунктов	Под садоводство	13	13.021	802	615,78	493 855,56
37416	Респ. Северная Осетия - Алания, г. Владикавказ, СНО "Редант", сад 519-520	Владикавказ	15:09:0033101:1408	003002000000 Земли населенных пунктов	Под садоводство	13	13.021	689	615,78	424 272,42
37417	Респ. Северная Осетия - Алания, г. Владикавказ, СНО "Редант", сад 901	Владикавказ	15:09:0033101:1409	003002000000 Земли населенных пунктов	Под садоводство	13	13.021	386	615,78	237 691,08
37418	Респ. Северная Осетия - Алания, г. Владикавказ, х. Попов, с/т "Редант", 145	Владикавказ	15:09:0033101:141	003002000000 Земли населенных пунктов	для ведения садоводства	13	13.021	424	261 090,72
37419	Респ. Северная Осетия - Алания, г. Владикавказ, СНО "Редант", сад 899	Владикавказ	15:09:0033101:1410	003002000000 Земли населенных пунктов	Для садоводства или огородничества	13	13.021	386	615,78	237 691,08
37420	Респ. Северная Осетия - Алания, г. Владикавказ, СНО "Редант", сад 509	Владикавказ	15:09:0033101:1411	003002000000 Земли населенных пунктов	для садоводства и огородничества	13	13.021	386	615,78	237 691,08
37421	Респ. Северная Осетия - Алания, г. Владикавказ, СНО "Редант", сад 900	Владикавказ	15:09:0033101:1413	003002000000 Земли населенных пунктов	Под садоводство	13	13.021	386	615,78	237 691,08
37422	Респ. Северная Осетия - Алания, г. Владикавказ, СНО "Редант", сад 425	Владикавказ	15:09:0033101:1414	003002000000 Земли населенных пунктов	Для садоводства или огородничества	13	13.021	443	615,78	272 760,54
37423	Респ. Северная Осетия - Алания, г. Владикавказ, СНО "Редант", участок 603-604	Владикавказ	15:09:0033101:1415	003002000000 Земли населенных пунктов	Для садоводства	13	13.021	693	615,78	426 733,54
37424	Респ. Северная Осетия - Алания, г. Владикавказ, СНО "Редант", сад №741-742	Владикавказ	15:09:0033101:1416	003002000000 Земли населенных пунктов	Под садоводство	13	13.021	798	615,78	491 102,44
37425	Респ. Северная Осетия - Алания, г. Владикавказ, СНО "Редант", сад 497	Владикавказ	15:09:0033101:1417	003002000000 Земли населенных пунктов	Для садоводства	13	13.021	365	615,78	224 709,70
37426	Респ. Северная Осетия - Алания, г. Владикавказ, СНО "Редант", участок 411	Владикавказ	15:09:0033101:1418	003002000000 Земли населенных пунктов	Для садоводства	13	13.021	413	615,78	254 417,14
37427	Респ. Северная Осетия - Алания, г. Владикавказ, СНО "Редант", участок 111	Владикавказ	15:09:0033101:1419	003002000000 Земли населенных пунктов	Для садоводства	13	13.021	372	615,78	229 070,16

№ п/п	Местоположение ЗУ	Район	Кадастровый номер ЗУ	Категория земель	Разрешенное использование по документу	Код вида разрешенного использования (в соответствии с классификатором видов разрешенного использования земельных участков)	Вид использования объектов недвижимости	Площадь	УПКС	КС
37428	Респ. Северная Осетия - Алания, г. Владикавказ, СНО "Редант", сад №146	Владикавказ	15:09:0033101:142	003002000000 Земли населенных пунктов	Под садоводство	13	13.021	587	615.78	361 162.86
37429	Респ. Северная Осетия - Алания, г. Владикавказ, СНО "Редант", участок 112	Владикавказ	15:09:0033101:1420	003002000000 Земли населенных пунктов	Для садоводства	13	13.021	366	615.78	225 473.48
37430	Респ. Северная Осетия - Алания, г. Владикавказ, СНО "Редант", участок № 256-257	Владикавказ	15:09:0033101:1421	003002000000 Земли населенных пунктов	Под садоводство	13	13.021	805	615.78	495 550.29
37431	Респ. Северная Осетия - Алания, г. Владикавказ, ул. СНО "Редант", сад №18/2	Владикавказ	15:09:0033101:1423	003002000000 Земли населенных пунктов	Для садоводства	13	13.021	496	615.78	305 526.88
37432	Респ. Северная Осетия - Алания, г. Владикавказ, СНО "Редант", сад №87/2	Владикавказ	15:09:0033101:1424	003002000000 Земли населенных пунктов	Для садоводства	13	13.021	496	615.78	305 526.88
37433	Респ. Северная Осетия - Алания, г. Владикавказ, ул. СНО "Редант", сад № 680	Владикавказ	15:09:0033101:1425	003002000000 Земли населенных пунктов	под садоводство	13	13.021	400	615.78	246 312.00
37434	Респ. Северная Осетия - Алания, г. Владикавказ, ул. СНО "Редант", сад № 1086	Владикавказ	15:09:0033101:1426	003002000000 Земли населенных пунктов	Для садоводства	13	13.021	500	615.78	307 890.00
37435	Респ. Северная Осетия - Алания, г. Владикавказ, СНО "Редант", сад № 167/2	Владикавказ	15:09:0033101:1428	003002000000 Земли населенных пунктов	для ведения коллективного садоводства	13	13.021	496	615.78	305 526.88
37436	Респ. Северная Осетия - Алания, г. Владикавказ, СНО "Редант", сад № 142-143	Владикавказ	15:09:0033101:143	003002000000 Земли населенных пунктов	Под садоводство	13	13.021	910	615.78	560 199.80
37437	Респ. Северная Осетия - Алания, г. Владикавказ, ул. СНО "Редант", сад № 127/2	Владикавказ	15:09:0033101:1430	003002000000 Земли населенных пунктов	под садоводство	13	13.021	496	615.78	305 526.88
37438	Респ. Северная Осетия - Алания, г. Владикавказ, ул. СНО "Редант", сад № 126/2	Владикавказ	15:09:0033101:1432	003002000000 Земли населенных пунктов	под садоводство	13	13.021	496	615.78	305 526.88
37439	Респ. Северная Осетия - Алания, г. Владикавказ, СНО "Редант", участок 168/2	Владикавказ	15:09:0033101:1434	003002000000 Земли населенных пунктов	для ведения коллективного садоводства	13	13.021	496	615.78	305 526.88
37440	Респ. Северная Осетия - Алания, г. Владикавказ, СНО "Редант", участок 295/2	Владикавказ	15:09:0033101:1438	003002000000 Земли населенных пунктов	под садоводство	13	13.021	496	615.78	305 526.88
37441	Респ. Северная Осетия - Алания, г. Владикавказ, СНО "Редант", участок 250/2	Владикавказ	15:09:0033101:1439	003002000000 Земли населенных пунктов	Для садоводства	13	13.021	496	615.78	305 526.88
37442	Северная Осетия - Алания респ, г. Владикавказ, п. II Редани, ул Лесная, 550, Садоводческое некоммерческое объединение "Редант", участок № 148	Владикавказ	15:09:0033101:144	003002000000 Земли населенных пунктов	Для садоводства	13	13.021	400	615.78	246 312.00
37443	Респ. Северная Осетия - Алания, г. Владикавказ, ул. СНО "Редант", дом участок № 2/2	Владикавказ	15:09:0033101:1445	003002000000 Земли населенных пунктов	Для садоводства	13	13.021	496	615.78	305 526.88
37444	Российская Федерация, Республика Северная Осетия - Алания г. Владикавказ, СНО "Редант", № 162	Владикавказ	15:09:0033101:1449	003002000000 Земли населенных пунктов	Для садоводства	13	13.021	496	615.78	305 526.88
37445	Респ. Северная Осетия - Алания, г. Владикавказ, СНО "Редант", участок №149	Владикавказ	15:09:0033101:145	003002000000 Земли населенных пунктов	Для садоводства	13	13.021	400	615.78	246 312.00
37446	Респ. Северная Осетия - Алания, г. Владикавказ, СНО "Редант", дом участок № 209	Владикавказ	15:09:0033101:1452	003002000000 Земли населенных пунктов	под садоводство	13	13.021	889	615.78	547 536.42
37447	Респ. Северная Осетия - Алания, г. Владикавказ, СНО "Редант", участок №150	Владикавказ	15:09:0033101:146	003002000000 Земли населенных пунктов	Для садоводства	13	13.021	400	615.78	246 312.00
37448	Респ. Северная Осетия - Алания, г. Владикавказ, СНО «Редант» участок 671/2	Владикавказ	15:09:0033101:1465	003002000000 Земли населенных пунктов	Для садоводства	13	13.021	496	615.78	305 526.88
37449	Респ. Северная Осетия - Алания, г. Владикавказ, СНО "Редант", сад №151	Владикавказ	15:09:0033101:147	003002000000 Земли населенных пунктов	Под садоводство	13	13.021	413	615.78	254 417.34
37450	Респ. Северная Осетия - Алания, г. Владикавказ, СНО "Редант", дом участок №429/2	Владикавказ	15:09:0033101:1471	003002000000 Земли населенных пунктов	для садоводства	13	13.021	496	615.78	305 526.88
37451	Респ. Северная Осетия - Алания, г. Владикавказ, СНО "Редант", дом участок №428/2	Владикавказ	15:09:0033101:1472	003002000000 Земли населенных пунктов	для ведения коллективного садоводства	13	13.021	496	615.78	305 526.88
37452	Респ. Северная Осетия - Алания, г. Владикавказ, СНО «Редант», участок №457/2	Владикавказ	15:09:0033101:1476	003002000000 Земли населенных пунктов	Для садоводства	13	13.021	496	615.78	305 526.88
37453	Респ. Северная Осетия - Алания, г. Владикавказ, СНО "Редант", участок №501/2	Владикавказ	15:09:0033101:1478	003002000000 Земли населенных пунктов	Для садоводства	13	13.021	496	615.78	305 526.88
37454	Респ. Северная Осетия - Алания, г. Владикавказ, СНО "Редант", сад 152	Владикавказ	15:09:0033101:148	003002000000 Земли населенных пунктов	под садоводство	13	13.021	416	615.78	256 164.48
37455	Респ. Северная Осетия - Алания, г. Владикавказ, СНО "Редант", дом сад № 458/2	Владикавказ	15:09:0033101:1480	003002000000 Земли населенных пунктов	Для садоводства	13	13.021	496	615.78	305 526.88
37456	Респ. Северная Осетия - Алания, г. Владикавказ, СНО "Редант", дом участок № 502/2	Владикавказ	15:09:0033101:1482	003002000000 Земли населенных пунктов	Для садоводства	13	13.021	496	615.78	305 526.88
37457	Российская Федерация, Республика Северная Осетия - Алания г.о. город Владикавказ, г. Владикавказ, территория СНО Редани, зу 355/2	Владикавказ	15:09:0033101:1485	003002000000 Земли населенных пунктов	Ведение садоводства	13	13.021	496	615.78	305 526.88
37458	Респ. Северная Осетия - Алания, г. Владикавказ, СНО "Редант", дом участок № 460/2	Владикавказ	15:09:0033101:1487	003002000000 Земли населенных пунктов	Для садоводства	13	13.021	496	615.78	305 526.88
37459	Респ. Северная Осетия - Алания, г. Владикавказ, СНО "Редант", дом участок № 505/2	Владикавказ	15:09:0033101:1488	003002000000 Земли населенных пунктов	Для садоводства	13	13.021	496	615.78	305 526.88
37460	Респ. Северная Осетия - Алания, г. Владикавказ, СНО "Редант", сад №153	Владикавказ	15:09:0033101:149	003002000000 Земли населенных пунктов	Для садоводства	13	13.021	410	615.78	252 469.80
37461	Респ. Северная Осетия - Алания, г. Владикавказ, СНО "Редант", участок № 462/2	Владикавказ	15:09:0033101:1490	003002000000 Земли населенных пунктов	Для садоводства	13	13.021	496	615.78	305 526.88
37462	Респ. Северная Осетия - Алания, г. Владикавказ, СНО «Редант», дом участок № 506/2	Владикавказ	15:09:0033101:1491	003002000000 Земли населенных пунктов	Для садоводства	13	13.021	496	615.78	305 526.88
37463	Российская Федерация, Республика Северная Осетия - Алания, г. Владикавказ, СНО "Редант", участок № 1/2	Владикавказ	15:09:0033101:1494	003002000000 Земли населенных пунктов	Для садоводства	13	13.021	496	615.78	305 526.88
37464	Респ. Северная Осетия - Алания, г. Владикавказ, СНО "Редант", участок №4/2	Владикавказ	15:09:0033101:1495	003002000000 Земли населенных пунктов	Для садоводства	13	13.021	496	615.78	305 526.88
37465	Респ. Северная Осетия - Алания, г. Владикавказ, СНО " Редант", сад № 828/2	Владикавказ	15:09:0033101:1496	003002000000 Земли населенных пунктов	Для садоводства	13	13.021	496	615.78	305 526.88
37466	Российская Федерация, Республика Северная Осетия - Алания г. Владикавказ, СНО "Редант", участок 1а/2	Владикавказ	15:09:0033101:1497	003002000000 Земли населенных пунктов	Для садоводства	13	13.021	496	615.78	305 526.88
37467	Респ. Северная Осетия - Алания, г. Владикавказ, СНО "Редант", участок № 125/2	Владикавказ	15:09:0033101:1498	003002000000 Земли населенных пунктов	Для садоводства	13	13.021	496	615.78	305 526.88
37468	Республика Северная Осетия-Алания г Владикавказ СНО "Редант", участок №166/2	Владикавказ	15:09:0033101:1499	003002000000 Земли населенных пунктов	Для садоводства	13	13.021	496	615.78	305 526.88
37469	Респ. Северная Осетия - Алания, г. Владикавказ, СНО "Редант", сад №16	Владикавказ	15:09:0033101:15	003002000000 Земли населенных пунктов	Для садоводства	13	13.021	418	615.78	257 466.04
37470	Респ. Северная Осетия - Алания, г. Владикавказ, СНО "Редант", участок №154	Владикавказ	15:09:0033101:150	003002000000 Земли населенных пунктов	Коллективное садоводство	13	13.021	450	615.78	277 101.00
37471	Респ. Северная Осетия - Алания, г. Владикавказ, СНО "Редант", участок №1 24/2	Владикавказ	15:09:0033101:1500	003002000000 Земли населенных пунктов	Для садоводства	13	13.021	496	615.78	305 526.88
37472	Республика Северная Осетия-Алания г Владикавказ СНО "Редант", участок №165/2	Владикавказ	15:09:0033101:1501	003002000000 Земли населенных пунктов	Для садоводства	13	13.021	496	615.78	305 526.88
37473	Респ. Северная Осетия - Алания, г. Владикавказ, СНО "Редант", участок №33/2	Владикавказ	15:09:0033101:1502	003002000000 Земли населенных пунктов	Для садоводства	13	13.021	496	615.78	305 526.88
37474	Респ. Северная Осетия - Алания, г. Владикавказ, СНО «Редант», дом участок №35/2	Владикавказ	15:09:0033101:1503	003002000000 Земли населенных пунктов	Для садоводства	13	13.021	496	615.78	305 526.88
37475	Респ. Северная Осетия - Алания, г. Владикавказ, СНО «Редант», участок №548/2	Владикавказ	15:09:0033101:1504	003002000000 Земли населенных пунктов	Для садоводства	13	13.021	496	615.78	305 526.88
37476	Респ. Северная Осетия - Алания, г. Владикавказ, СНО "Редант", участок №683/2	Владикавказ	15:09:0033101:1506	003002000000 Земли населенных пунктов	Для садоводства	13	13.021	496	615.78	305 526.88
37477	Респ. Северная Осетия - Алания, г. Владикавказ, СНО "Редант", участок №934/2	Владикавказ	15:09:0033101:1507	003002000000 Земли населенных пунктов	Для садоводства	13	13.021	496	615.78	305 526.88
37478	Респ. Северная Осетия - Алания, г. Владикавказ, СНО "Редант", участок № 547/2	Владикавказ	15:09:0033101:1508	003002000000 Земли населенных пунктов	Для садоводства	13	13.021	895	615.78	551 811.10
37479	Респ. Северная Осетия - Алания, г. Владикавказ, СНО "Редант", сад № 578/2	Владикавказ	15:09:0033101:1509	003002000000 Земли населенных пунктов	Для садоводства	13	13.021	496	615.78	305 526.88
37480	Респ. Северная Осетия - Алания, г. Владикавказ, СНО "Редант", сад 155	Владикавказ	15:09:0033101:151	003002000000 Земли населенных пунктов	Под садоводство	13	13.021	430	615.78	264 785.40
37481	Респ. Северная Осетия - Алания, г. Владикавказ, СНО "Редант", участок № 549/2	Владикавказ	15:09:0033101:1510	003002000000 Земли населенных пунктов	Для ведения садоводства	13	13.021	496	615.78	305 526.88
37482	Респ. Северная Осетия - Алания, г. Владикавказ, СНО "Редант", участок №682/2	Владикавказ	15:09:0033101:1511	003002000000 Земли населенных пунктов	Для садоводства	13	13.021	496	615.78	305 526.88
37483	Респ. Северная Осетия - Алания, г. Владикавказ, ул. Лесная, 550, садоводческое некоммерческое объединение "Редант", участок №656	Владикавказ	15:09:0033101:1513	003002000000 Земли населенных пунктов	Под жилищно-продовольственные и прочетварные	4	04.040	606	2 178.65	1 911 289.20
37484	Респ. Северная Осетия - Алания, г. Владикавказ, СНО «Редант», дом участок № 581/2	Владикавказ	15:09:0033101:1514	003002000000 Земли населенных пунктов	Для садоводства	13	13.021	496	615.78	305 526.88
37485	Респ. Северная Осетия - Алания, г. Владикавказ, СНО "Редант", участок №827/2	Владикавказ	15:09:0033101:1515	003002000000 Земли населенных пунктов	Для садоводства	13	13.021	496	615.78	305 526.88
37486	Респ. Северная Осетия - Алания, г. Владикавказ, СНО «Редант», участок № 830/2	Владикавказ	15:09:0033101:1516	003002000000 Земли населенных пунктов	Для садоводства	13	13.021	496	615.78	305 526.88
37487	Респ. Северная Осетия - Алания, г. Владикавказ, СНО «Редант», участок № 337/2	Владикавказ	15:09:0033101:1517	003002000000 Земли населенных пунктов	Для садоводства	13	13.021	496	615.78	305 526.88
37488	Респ. Северная Осетия - Алания, г. Владикавказ, ул. СНО "Редант", участок № 36/2	Владикавказ	15:09:0033101:1518	003002000000 Земли населенных пунктов	Для садоводства	13	13.021	496	615.78	305 526.88
37489	Респ. Северная Осетия - Алания, г. Владикавказ, СНО "Редант", участок №936	Владикавказ	15:09:0033101:1519	003002000000 Земли населенных пунктов	Для садоводства	13	13.021	801	615.78	246 927.78
37490	Респ. Северная Осетия - Алания, г. Владикавказ, ул. СНО "Редант", участок № 579/2	Владикавказ	15:09:0033101:1520	003002000000 Земли населенных пунктов	Для садоводства	13	13.021	496	615.78	305 526.88
37491	Респ. Северная Осетия - Алания, г. Владикавказ, СНО "Редант", участок №930/2	Владикавказ	15:09:0033101:1521	003002000000 Земли населенных пунктов	Для садоводства	13	13.021	491	615.78	302 317.98
37492	Респ. Северная Осетия - Алания, г. Владикавказ, СНО "Редант", сад №30/3/2	Владикавказ	15:09:0033101:1522	003002000000 Земли населенных пунктов	Садовый участок	13	13.021	496	615.78	305 526.88
37493	Республика Северная Осетия - Алания, г. Владикавказ, СНО «Редант», участок 343/2	Владикавказ	15:09:0033101:1523	003002000000 Земли населенных пунктов	Для садоводства	13	13.021	496	615.78	305 526.88
37494	Респ. Северная Осетия - Алания, г. Владикавказ, СНО «Редант» дом участок № 348а/2	Владикавказ	15:09:0033101:1524	003002000000 Земли населенных пунктов	Для садоводства	13	13.021	496	615.78	305 526.88
37495	Респ. Северная Осетия - Алания, г. Владикавказ, СНО "Редант", участок №340/2	Владикавказ	15:09:0033101:1525	003002000000 Земли населенных пунктов	Для садоводства	13	13.021	496	615.78	305 526.88
37496	Респ. Северная Осетия - Алания, г. Владикавказ, Садоводческое некоммерческое объединение "Редант", участок №344/2	Владикавказ	15:09:0033101:1527	003002000000 Земли населенных пунктов	Для садоводства	13	13.021	496	615.78	305 526.88
37497	Респ. Северная Осетия - Алания, г. Владикавказ, Садоводческое Некоммерческое объединение "Редант", участок №294/2	Владикавказ	15:09:0033101:1528	003002000000 Земли населенных пунктов	Для садоводства	13	13.021	496	615.78	305 526.88
37498	Респ. Северная Осетия - Алания, г. Владикавказ, СНО "Редант", участок №826/2	Владикавказ	15:09:0033101:1529	003002000000 Земли населенных пунктов	Для садоводства	13	13.021	496	615.78	305 526.88
37499	Российская Федерация, Республика Северная Осетия - Алания г. Владикавказ, пгт. Редант 2-й, ул. Лесная, 550, садоводческое некоммерческое объединение "Редант", участок № 157	Владикавказ	15:09:0033101:153	003002000000 Земли населенных пунктов	Для садоводства	13	13.021	401	615.78	246 927.78
37500	Респ. Северная Осетия - Алания, г. Владикавказ, СНО "Редант", участок № 287/2	Владикавказ	15:09:0033101:1530	003002000000 Земли населенных пунктов	Для садоводства	13	13.021	496	615.78	305 526.88

№ пп	Местоположение ЗУ	Район	Кадастровый номер ЗУ	Категория земель	Разрешенное использование по документу	Код вида разрешенного использования (в соответствии с классификатором видов разрешенного использования земельных участков)	Вид использования объектов недвижимости	Площадь	УПКС	КС
37501	Респ. Северная Осетия - Алания, г. Владикавказ, ул. Садоводческое некоммерческое объединение "Редант", дом участок №334/2	Владикавказ	15:09:0033101:1531	003002000000 Земли населенных пунктов	Для садоводства	13	13.021	496	615,78	305 126,88
37502	Респ. Северная Осетия - Алания, г. Владикавказ, СНО "Редант", участок №329/2	Владикавказ	15:09:0033101:1532	003002000000 Земли населенных пунктов	Для садоводства	13	13.021	496	615,78	305 126,88
37503	Респ. Северная Осетия - Алания, г. Владикавказ, СНО "Редант", участок №286/2	Владикавказ	15:09:0033101:1533	003002000000 Земли населенных пунктов	Для садоводства	13	13.021	496	615,78	305 126,88
37504	Респ. Северная Осетия - Алания, г. Владикавказ, СНО "Редант", участок №485/2	Владикавказ	15:09:0033101:1534	003002000000 Земли населенных пунктов	Для садоводства	13	13.021	496	615,78	305 126,88
37505	Респ. Северная Осетия - Алания, г. Владикавказ, Садоводческое некоммерческое объединение "Редант", участок №292/2	Владикавказ	15:09:0033101:1535	003002000000 Земли населенных пунктов	Для садоводства	13	13.021	496	615,78	305 126,88
37506	Респ. Северная Осетия - Алания, г. Владикавказ, Садоводческое некоммерческое объединение "Редант", уч 345/2	Владикавказ	15:09:0033101:1536	003002000000 Земли населенных пунктов	Для садоводства	13	13.021	496	615,78	305 126,88
37507	Респ. Северная Осетия - Алания, г. Владикавказ, СНО "Редант", сад №341/2	Владикавказ	15:09:0033101:1537	003002000000 Земли населенных пунктов	Под садоводство	13	13.021	496	615,78	305 126,88
37508	Республика Северная Осетия - Алания, г. Владикавказ, СНО "Редант", участок №342/2	Владикавказ	15:09:0033101:1538	003002000000 Земли населенных пунктов	Для садоводства	13	13.021	496	615,78	305 126,88
37509	Респ. Северная Осетия - Алания, г. Владикавказ, СНО "Редант", сад №345а/2	Владикавказ	15:09:0033101:1539	003002000000 Земли населенных пунктов	Под садоводство	13	13.021	496	615,78	305 126,88
37510	Респ. Северная Осетия - Алания, г. Владикавказ, СНО "Редант", участок №158	Владикавказ	15:09:0033101:154	003002000000 Земли населенных пунктов	Для садоводства	13	13.021	395	615,78	243 233,10
37511	Респ. Северная Осетия - Алания, г. Владикавказ, Садоводческое некоммерческое объединение "Редант", участок № 291/2	Владикавказ	15:09:0033101:1540	003002000000 Земли населенных пунктов	Под садоводство	13	13.021	496	615,78	305 126,88
37512	Респ. Северная Осетия - Алания, г. Владикавказ, СНО "Редант", сад №330/2	Владикавказ	15:09:0033101:1541	003002000000 Земли населенных пунктов	Под садоводство	13	13.021	496	615,78	305 126,88
37513	Респ. Северная Осетия - Алания, г. Владикавказ, СНО "Редант", сад №47	Владикавказ	15:09:0033101:1542	003002000000 Земли населенных пунктов	Под садоводство	13	13.021	656	615,78	403 953,68
37514	Респ. Северная Осетия - Алания, г. Владикавказ, ул. СНО "Редант", участок № 486/2	Владикавказ	15:09:0033101:1543	003002000000 Земли населенных пунктов	Для садоводства	13	13.021	496	615,78	305 126,88
37515	Респ. Северная Осетия - Алания, г. Владикавказ, СНО "Редант", участок №304/2	Владикавказ	15:09:0033101:1545	003002000000 Земли населенных пунктов	Для садоводства	13	13.021	493	615,78	303 279,54
37516	Респ. Северная Осетия - Алания, г. Владикавказ, СНО "Редант", участок №331/2	Владикавказ	15:09:0033101:1546	003002000000 Земли населенных пунктов	Для садоводства	13	13.021	496	615,78	305 126,88
37517	Российская Федерация, Республика Северная Осетия - Алания, г. Владикавказ, тер. СНО Редант, з/у 1164	Владикавказ	15:09:0033101:1547	003002000000 Земли населенных пунктов	Для садоводства	13	13.021	400	615,78	246 312,00
37518	Респ. Северная Осетия - Алания, г. Владикавказ, СНО "Редант", участок №333/2	Владикавказ	15:09:0033101:1548	003002000000 Земли населенных пунктов	Для садоводства	13	13.021	496	615,78	305 126,88
37519	Респ. Северная Осетия - Алания, г. Владикавказ, СНО «Редант», дом участок №352/2	Владикавказ	15:09:0033101:1549	003002000000 Земли населенных пунктов	Для садоводства	13	13.021	500	615,78	307 890,00
37520	Северная Осетия - Алания респ. г. Владикавказ, СНО "Редант", сад № 159	Владикавказ	15:09:0033101:155	003002000000 Земли населенных пунктов	Коллективное садоводство	13	13.021	394	615,78	242 817,32
37521	Респ. Северная Осетия - Алания, г. Владикавказ, СНО «Редант», дом участок №338/2	Владикавказ	15:09:0033101:1550	003002000000 Земли населенных пунктов	Для садоводства	13	13.021	496	615,78	305 126,88
37522	Респ. Северная Осетия - Алания, г. Владикавказ, Садоводческое некоммерческое объединение "Редант", участок №332/2	Владикавказ	15:09:0033101:1551	003002000000 Земли населенных пунктов	Для садоводства	13	13.021	496	615,78	305 126,88
37523	Респ. Северная Осетия - Алания, г. Владикавказ, СНО "Редант", участок №329/2	Владикавказ	15:09:0033101:1552	003002000000 Земли населенных пунктов	Для садоводства	13	13.021	496	615,78	305 126,88
37524	Респ. Северная Осетия - Алания, г. Владикавказ, СНО "Редант", участок №328/2	Владикавказ	15:09:0033101:1553	003002000000 Земли населенных пунктов	Для садоводства	13	13.021	496	615,78	305 126,88
37525	Респ. Северная Осетия - Алания, г. Владикавказ, СНО "Редант", участок №351/2	Владикавказ	15:09:0033101:1554	003002000000 Земли населенных пунктов	Для садоводства	13	13.021	500	615,78	307 890,00
37526	Респ. Северная Осетия - Алания, г. Владикавказ, СНО "Редант", участок №482/2	Владикавказ	15:09:0033101:1555	003002000000 Земли населенных пунктов	Для садоводства	13	13.021	496	615,78	305 126,88
37527	Респ. Северная Осетия - Алания, г. Владикавказ, СНО "Редант", участок №336/2	Владикавказ	15:09:0033101:1556	003002000000 Земли населенных пунктов	Для садоводства	13	13.021	496	615,78	305 126,88
37528	Респ. Северная Осетия - Алания, г. Владикавказ, СНО "редант", участок 339/2	Владикавказ	15:09:0033101:1558	003002000000 Земли населенных пунктов	Для садоводства	13	13.021	496	615,78	305 126,88
37529	Респ. Северная Осетия - Алания, г. Владикавказ, СНО «Редант», участок №658/2	Владикавказ	15:09:0033101:1559	003002000000 Земли населенных пунктов	Для садоводства	13	13.021	496	615,78	305 126,88
37530	Респ. Северная Осетия - Алания, г. Владикавказ, СНО "Редант", сад №160	Владикавказ	15:09:0033101:156	003002000000 Земли населенных пунктов	Под садоводство	13	13.021	395	615,78	243 233,10
37531	Респ. Северная Осетия - Алания, г. Владикавказ, ул. СНО "Редант", участок № 605/2	Владикавказ	15:09:0033101:1560	003002000000 Земли населенных пунктов	Для садоводства	13	13.021	496	615,78	305 126,88
37532	Респ. Северная Осетия - Алания, г. Владикавказ, ул. СНО "Редант", участок №715/2	Владикавказ	15:09:0033101:1561	003002000000 Земли населенных пунктов	Для садоводства	13	13.021	496	615,78	305 126,88
37533	Респ. Северная Осетия - Алания, г. Владикавказ, СНО "Редант", участок №717/2	Владикавказ	15:09:0033101:1562	003002000000 Земли населенных пунктов	Для садоводства	13	13.021	496	615,78	305 126,88
37534	Респ. Северная Осетия - Алания, г. Владикавказ, СНО "Редант", сад №517/2	Владикавказ	15:09:0033101:1563	003002000000 Земли населенных пунктов	под садоводство	13	13.021	496	615,78	305 126,88
37535	Респ. Северная Осетия - Алания, г. Владикавказ, СНО "Редант", сад №518/2	Владикавказ	15:09:0033101:1564	003002000000 Земли населенных пунктов	Для садоводства	13	13.021	496	615,78	305 126,88
37536	Респ. Северная Осетия - Алания, г. Владикавказ, ул. СНО "Редант", участок № 655/2	Владикавказ	15:09:0033101:1565	003002000000 Земли населенных пунктов	Для садоводства	13	13.021	496	615,78	305 126,88
37537	Респ. Северная Осетия - Алания, г. Владикавказ, ул. СНО "Редант", участок № 606/2	Владикавказ	15:09:0033101:1566	003002000000 Земли населенных пунктов	Для садоводства	13	13.021	496	615,78	305 126,88
37538	Респ. Северная Осетия - Алания, г. Владикавказ, СНО "Редант", сад №475/2	Владикавказ	15:09:0033101:1567	003002000000 Земли населенных пунктов	Для садоводства	13	13.021	496	615,78	305 126,88
37539	Респ. Северная Осетия - Алания, г. Владикавказ, СНО "Редант", сад №473/2	Владикавказ	15:09:0033101:1568	003002000000 Земли населенных пунктов	Для садоводства	13	13.021	496	615,78	305 126,88
37540	Республика Северная Осетия-Алания, г. Владикавказ, II Редант, ул. Лесная, 550, СНО Редант сад № 161	Владикавказ	15:09:0033101:157	003002000000 Земли населенных пунктов	коллективное садоводство	13	13.021	395	615,78	243 233,10
37541	Респ. Северная Осетия - Алания, г. Владикавказ, СНО "Редант", сад №474/2	Владикавказ	15:09:0033101:1570	003002000000 Земли населенных пунктов	Для садоводства	13	13.021	496	615,78	305 126,88
37542	Респ. Северная Осетия - Алания, г. Владикавказ, СНО "Редант", сад №509/2	Владикавказ	15:09:0033101:1571	003002000000 Земли населенных пунктов	Для ведения садоводства	13	13.021	496	615,78	305 126,88
37543	Респ. Северная Осетия - Алания, г. Владикавказ, СНО "Редант", участок №330/2	Владикавказ	15:09:0033101:1572	003002000000 Земли населенных пунктов	Для садоводства	13	13.021	496	615,78	305 126,88
37544	Респ. Северная Осетия - Алания, г. Владикавказ, СНО "Редант", участок №718/2	Владикавказ	15:09:0033101:1573	003002000000 Земли населенных пунктов	Для садоводства	13	13.021	496	615,78	305 126,88
37545	Респ. Северная Осетия - Алания, г. Владикавказ, СНО "Редант", участок №681/2	Владикавказ	15:09:0033101:1574	003002000000 Земли населенных пунктов	Для садоводства	13	13.021	496	615,78	305 126,88
37546	Респ. Северная Осетия - Алания, г. Владикавказ, СНО "Редант", участок №386/2	Владикавказ	15:09:0033101:1575	003002000000 Земли населенных пунктов	Для садоводства	13	13.021	496	615,78	305 126,88
37547	Респ. Северная Осетия - Алания, г. Владикавказ, СНО "Редант", участок №431/2	Владикавказ	15:09:0033101:1576	003002000000 Земли населенных пунктов	Для садоводства	13	13.021	496	615,78	305 126,88
37548	Респ. Северная Осетия - Алания, г. Владикавказ, СНО "Редант", сад № 508/2	Владикавказ	15:09:0033101:1577	003002000000 Земли населенных пунктов	Для садоводства	13	13.021	496	615,78	305 126,88
37549	Респ. Северная Осетия - Алания, г. Владикавказ, СНО "Редант", сад № 507/2	Владикавказ	15:09:0033101:1578	003002000000 Земли населенных пунктов	Для садоводства	13	13.021	496	615,78	305 126,88
37550	Респ. Северная Осетия - Алания, г. Владикавказ, СНО "Редант", участок №468/2	Владикавказ	15:09:0033101:1579	003002000000 Земли населенных пунктов	Для садоводства	13	13.021	496	615,78	305 126,88
37551	Республика Северная Осетия-Алания, г Владикавказ, х Попов, ст "Редант", 162	Владикавказ	15:09:0033101:158	003002000000 Земли населенных пунктов	коллективное садоводство	13	13.021	400	615,78	246 312,00
37552	Респ. Северная Осетия - Алания, г. Владикавказ, СНО "Редант", участок №724/2	Владикавказ	15:09:0033101:1580	003002000000 Земли населенных пунктов	Для садоводства	13	13.021	496	615,78	305 126,88
37553	Респ. Северная Осетия - Алания, г. Владикавказ, СНО "Редант", участок №598/2	Владикавказ	15:09:0033101:1581	003002000000 Земли населенных пунктов	Для садоводства	13	13.021	496	615,78	305 126,88
37554	Респ. Северная Осетия - Алания, г. Владикавказ, СНО "Редант", участок №245/2	Владикавказ	15:09:0033101:1582	003002000000 Земли населенных пунктов	Коллективное садоводство	13	13.021	496	615,78	305 126,88
37555	Респ. Северная Осетия - Алания, г. Владикавказ, СНО "Редант", участок №242/2	Владикавказ	15:09:0033101:1583	003002000000 Земли населенных пунктов	Для садоводства	13	13.021	496	615,78	305 126,88
37556	Респ. Северная Осетия - Алания, г. Владикавказ, Садоводческое некоммерческое объединение, участок №243/2	Владикавказ	15:09:0033101:1584	003002000000 Земли населенных пунктов	Для садоводства	13	13.021	496	615,78	305 126,88
37557	Респ. Северная Осетия - Алания, г. Владикавказ, СНО "Редант", участок №465/2	Владикавказ	15:09:0033101:1585	003002000000 Земли населенных пунктов	под садоводство	13	13.021	496	615,78	305 126,88
37558	Респ. Северная Осетия - Алания, г. Владикавказ, ул. СНО "Редант", участок №385/2	Владикавказ	15:09:0033101:1586	003002000000 Земли населенных пунктов	Для садоводства	13	13.021	496	615,78	305 126,88
37559	Респ. Северная Осетия - Алания, г. Владикавказ, СНО "Редант", участок №60/2	Владикавказ	15:09:0033101:1587	003002000000 Земли населенных пунктов	Для садоводства	13	13.021	496	615,78	305 126,88
37560	Респ. Северная Осетия - Алания, г. Владикавказ, СНО "Редант", участок №379/2	Владикавказ	15:09:0033101:1588	003002000000 Земли населенных пунктов	Для садоводства	13	13.021	496	615,78	305 126,88
37561	Респ. Северная Осетия - Алания, г. Владикавказ, СНО "Редант", участок №283/2	Владикавказ	15:09:0033101:1589	003002000000 Земли населенных пунктов	Для садоводства	13	13.021	496	615,78	305 126,88
37562	Республика Северная Осетия - Алания г. Владикавказ, п. 2-ой Редант, ул. Лесная, 550, садоводческое некоммерческое объединение "Редант", сад №163	Владикавказ	15:09:0033101:159	003002000000 Земли населенных пунктов	коллективное садоводство	13	13.021	398	615,78	245 080,44
37563	Респ. Северная Осетия - Алания, г. Владикавказ, ул. СНО "Редант", участок №991	Владикавказ	15:09:0033101:1590	003002000000 Земли населенных пунктов	Для садоводства	13	13.021	400	615,78	246 312,00
37564	Респ. Северная Осетия - Алания, г. Владикавказ, СНО "Редант", участок №279/2	Владикавказ	15:09:0033101:1591	003002000000 Земли населенных пунктов	Для садоводства	13	13.021	496	615,78	305 126,88
37565	Респ. Северная Осетия - Алания, г. Владикавказ, СНО "Редант", участок №278/2	Владикавказ	15:09:0033101:1592	003002000000 Земли населенных пунктов	Для садоводства	13	13.021	496	615,78	305 126,88
37566	Респ. Северная Осетия - Алания, г. Владикавказ, Садоводческое некоммерческое объединение "Редант", участок №282/2	Владикавказ	15:09:0033101:1593	003002000000 Земли населенных пунктов	Для садоводства	13	13.021	496	615,78	305 126,88
37567	Респ. Северная Осетия - Алания, г. Владикавказ, СНО "Редант", участок №281/2	Владикавказ	15:09:0033101:1594	003002000000 Земли населенных пунктов	Для садоводства	13	13.021	496	615,78	305 126,88
37568	Респ. Северная Осетия - Алания, г. Владикавказ, СНО "Редант", участок №276/2	Владикавказ	15:09:0033101:1595	003002000000 Земли населенных пунктов	Для садоводства	13	13.021	496	615,78	305 126,88
37569	Респ. Северная Осетия - Алания, г. Владикавказ, СНО "Редант", участок №280/2	Владикавказ	15:09:0033101:1596	003002000000 Земли населенных пунктов	Для садоводства	13	13.021	496	615,78	305 126,88
37570	Респ. Северная Осетия - Алания, г. Владикавказ, СНО"Редант", участок №325/2	Владикавказ	15:09:0033101:1597	003002000000 Земли населенных пунктов	Для садоводства	13	13.021	496	615,78	305 126,88
37571	Респ. Северная Осетия - Алания, г. Владикавказ, СНО "Редант", участок №716/2	Владикавказ	15:09:0033101:1598	003002000000 Земли населенных пунктов	Для садоводства	13	13.021	496	615,78	305 126,88
37572	Респ. Северная Осетия - Алания, г. Владикавказ, СНО "Редант", участок №275/2	Владикавказ	15:09:0033101:1599	003002000000 Земли населенных пунктов	Для садоводства	13	13.021	496	615,78	305 126,88
37573	Респ. Северная Осетия - Алания, г. Владикавказ, СНО "Редант", участок №17	Владикавказ	15:09:0033101:16	003002000000 Земли населенных пунктов	под садоводство	13	13.021	419	615,78	258 011,82

№ п/п	Местоположение ЗУ	Район	Кадастровый номер ЗУ	Категория земель	Разрешенное использование по документу	Код вида разрешенного использования (в соответствии с классификатором видов разрешенного использования земельных участков)	Вид использования объектов недвижимости	Площадь	УПКС	КС
37574	Республика Северная Осетия - Алания, г. Владикавказ, п. 2-ой Редант, ул. Лесная, 550, садоводческое некоммерческое объединение "Редант", сад №164	Владикавказ	15:09:0033101:160	003002000000 Земли населенных пунктов	коллективное садоводство	13	13.021	441	615,78	271 538,98
37575	Российская Федерация, Республика Северная Осетия - Алания, г.Владикавказ, СНО Редант, участок №284/2	Владикавказ	15:09:0033101:1600	003002000000 Земли населенных пунктов	Для садоводства	13	13.021	496	615,78	305 126,88
37576	Респ. Северная Осетия - Алания, г. Владикавказ, СНО "Редант", участок №277/2	Владикавказ	15:09:0033101:1601	003002000000 Земли населенных пунктов	Для садоводства	13	13.021	496	615,78	305 126,88
37577	Респ. Северная Осетия - Алания, г. Владикавказ, СНО "Редант", сад № 285/2	Владикавказ	15:09:0033101:1602	003002000000 Земли населенных пунктов	Для садоводства	13	13.021	496	615,78	305 126,88
37578	Респ. Северная Осетия - Алания, г. Владикавказ, Садоводческое некоммерческое объединение "Редант", сад № 323/2	Владикавказ	15:09:0033101:1603	003002000000 Земли населенных пунктов	Для садоводства	13	13.021	496	615,78	305 126,88
37579	Респ. Северная Осетия - Алания, г. Владикавказ, СНО "Редант", участок 324/2	Владикавказ	15:09:0033101:1604	003002000000 Земли населенных пунктов	Для садоводства	13	13.021	496	615,78	305 126,88
37580	Респ. Северная Осетия - Алания, г. Владикавказ, СНО "Редант", сад №322/2	Владикавказ	15:09:0033101:1605	003002000000 Земли населенных пунктов	Для садоводства	13	13.021	496	615,78	305 126,88
37581	Респ. Северная Осетия - Алания, г. Владикавказ, СНО "Редант", участок №570/2	Владикавказ	15:09:0033101:1606	003002000000 Земли населенных пунктов	Для садоводства	13	13.021	496	615,78	305 126,88
37582	Респ. Северная Осетия - Алания, г. Владикавказ, СНО "Редант", участок №172/2	Владикавказ	15:09:0033101:1607	003002000000 Земли населенных пунктов	под садоводство	13	13.021	496	615,78	305 126,88
37583	Респ. Северная Осетия - Алания, г. Владикавказ, СНО "Редант", участок №610/2	Владикавказ	15:09:0033101:1608	003002000000 Земли населенных пунктов	Для садоводства	13	13.021	496	615,78	305 126,88
37584	Респ. Северная Осетия - Алания, г. Владикавказ, СНО "Редант", участок №467/2	Владикавказ	15:09:0033101:1609	003002000000 Земли населенных пунктов	Для садоводства	13	13.021	496	615,78	305 126,88
37585	Респ. Северная Осетия - Алания, г. Владикавказ, СНО "Редант", сад №147	Владикавказ	15:09:0033101:161	003002000000 Земли населенных пунктов	Для садоводства	13	13.021	917	615,78	564 670,26
37586	Респ. Северная Осетия - Алания, г. Владикавказ, СНО "Редант", участок №511/2	Владикавказ	15:09:0033101:1610	003002000000 Земли населенных пунктов	Для садоводства	13	13.021	496	615,78	305 126,88
37587	Респ. Северная Осетия - Алания, г. Владикавказ, Садоводческое некоммерческое объединение " Редант". сад № 569/2	Владикавказ	15:09:0033101:1612	003002000000 Земли населенных пунктов	Для садоводства	13	13.021	496	615,78	305 126,88
37588	Респ. Северная Осетия - Алания, г. Владикавказ, СНО "Редант", сад №538/2	Владикавказ	15:09:0033101:1613	003002000000 Земли населенных пунктов	Для садоводства	13	13.021	496	615,78	305 126,88
37589	Респ. Северная Осетия - Алания, г. Владикавказ, СНО "Редант", участок №687/2	Владикавказ	15:09:0033101:1614	003002000000 Земли населенных пунктов	Для садоводства	13	13.021	496	615,78	305 126,88
37590	Респ. Северная Осетия - Алания, г. Владикавказ, учк СНО "Редант", сад №565/2	Владикавказ	15:09:0033101:1616	003002000000 Земли населенных пунктов	Для садоводства	13	13.021	496	615,78	305 126,88
37591	Респ. Северная Осетия - Алания, г. Владикавказ, СНО "Редант", сад №166	Владикавказ	15:09:0033101:162	003002000000 Земли населенных пунктов	Для садоводства	13	13.021	405	615,78	249 180,90
37592	Респ. Северная Осетия - Алания, г. Владикавказ, СНО "Редант", сад №246/2	Владикавказ	15:09:0033101:1621	003002000000 Земли населенных пунктов	Для садоводства	13	13.021	496	615,78	305 126,88
37593	Респ. Северная Осетия - Алания, г. Владикавказ, СНО "Редант", сад №490	Владикавказ	15:09:0033101:1622	003002000000 Земли населенных пунктов	Для садоводства	13	13.021	358	615,78	220 319,24
37594	Респ. Северная Осетия - Алания, г. Владикавказ, СНО "Редант", участок №249/2	Владикавказ	15:09:0033101:1623	003002000000 Земли населенных пунктов	Для садоводства	13	13.021	496	615,78	305 126,88
37595	Респ. Северная Осетия - Алания, г. Владикавказ, СНО "Редант", участок №247/2	Владикавказ	15:09:0033101:1624	003002000000 Земли населенных пунктов	Для садоводства	13	13.021	496	615,78	305 126,88
37596	Респ. Северная Осетия - Алания, г. Владикавказ, СНО "Редант", участок №634/2	Владикавказ	15:09:0033101:1625	003002000000 Земли населенных пунктов	Для садоводства	13	13.021	496	615,78	305 126,88
37597	Респ. Северная Осетия - Алания, г. Владикавказ, ул. СНО "Редант", сад № 466/2	Владикавказ	15:09:0033101:1626	003002000000 Земли населенных пунктов	Для садоводства	13	13.021	496	615,78	305 126,88
37598	Респ. Северная Осетия - Алания, г. Владикавказ, СНО "Редант", участок №566/2	Владикавказ	15:09:0033101:1627	003002000000 Земли населенных пунктов	Для садоводства	13	13.021	496	615,78	305 126,88
37599	Респ. Северная Осетия - Алания, г. Владикавказ, СНО "Редант", сад №535/2	Владикавказ	15:09:0033101:1628	003002000000 Земли населенных пунктов	Для садоводства	13	13.021	496	615,78	305 126,88
37600	Респ. Северная Осетия - Алания, г. Владикавказ, СНО "Редант", сад №533/2	Владикавказ	15:09:0033101:1629	003002000000 Земли населенных пунктов	Для садоводства	13	13.021	496	615,78	305 126,88
37601	Респ. Северная Осетия - Алания, г. Владикавказ, СНО "Редант", участок №567/2	Владикавказ	15:09:0033101:1630	003002000000 Земли населенных пунктов	Для садоводства	13	13.021	496	615,78	305 126,88
37602	Респ. Северная Осетия - Алания, г. Владикавказ, СНО "Редант", сад №571/2	Владикавказ	15:09:0033101:1631	003002000000 Земли населенных пунктов	Для садоводства	13	13.021	496	615,78	305 126,88
37603	Респ. Северная Осетия - Алания, г. Владикавказ, СНО "Редант", сад №563/2	Владикавказ	15:09:0033101:1632	003002000000 Земли населенных пунктов	Для садоводства	13	13.021	496	615,78	305 126,88
37604	Респ. Северная Осетия - Алания, г. Владикавказ, СНО "Редант", участок №568/2	Владикавказ	15:09:0033101:1633	003002000000 Земли населенных пунктов	Для садоводства	13	13.021	496	615,78	305 126,88
37605	Респ. Северная Осетия - Алания, г. Владикавказ, СНО "Редант", участок №514/2	Владикавказ	15:09:0033101:1634	003002000000 Земли населенных пунктов	Для садоводства	13	13.021	496	615,78	305 126,88
37606	Респ. Северная Осетия - Алания, г. Владикавказ, СНО "Редант", дом участок № 540/2	Владикавказ	15:09:0033101:1636	003002000000 Земли населенных пунктов	Для садоводства	13	13.021	496	615,78	305 126,88
37607	Респ. Северная Осетия - Алания, г. Владикавказ, СНО "Редант", дом участок № 539/2	Владикавказ	15:09:0033101:1637	003002000000 Земли населенных пунктов	Для садоводства	13	13.021	496	615,78	305 126,88
37608	Респ. Северная Осетия - Алания, г. Владикавказ, СНО «Редант», участок №536/2	Владикавказ	15:09:0033101:1638	003002000000 Земли населенных пунктов	Для садоводства	13	13.021	496	615,78	305 126,88
37609	Респ. Северная Осетия - Алания, г. Владикавказ, СНО "Редант", сад №537/2	Владикавказ	15:09:0033101:1639	003002000000 Земли населенных пунктов	Для садоводства	13	13.021	496	615,78	305 126,88
37610	Северная Осетия - Алания респ. г. Владикавказ, п. II Редант, ул. Лесная, 550, Садоводческое некоммерческое объединение "Редант", участок № 168	Владикавказ	15:09:0033101:164	003002000000 Земли населенных пунктов	коллективное садоводство	13	13.021	450	615,78	277 101,00
37611	Респ. Северная Осетия - Алания, г. Владикавказ, СНО "Редант", сад №564/2	Владикавказ	15:09:0033101:1640	003002000000 Земли населенных пунктов	Для садоводства	13	13.021	496	615,78	305 126,88
37612	Респ. Северная Осетия - Алания, г. Владикавказ, СНО "Редант", участок №859	Владикавказ	15:09:0033101:1641	003002000000 Земли населенных пунктов	Для садоводства	13	13.021	565	615,78	347 815,70
37613	Респ. Северная Осетия - Алания, г. Владикавказ, СНО "Редант", участок №712/2	Владикавказ	15:09:0033101:1642	003002000000 Земли населенных пунктов	Для садоводства	13	13.021	496	615,78	305 126,88
37614	Респ. Северная Осетия - Алания, г. Владикавказ, СНО "Редант", участок №513/2	Владикавказ	15:09:0033101:1643	003002000000 Земли населенных пунктов	под садоводство	13	13.021	496	615,78	305 126,88
37615	Респ. Северная Осетия - Алания, г. Владикавказ, СНО "Редант", участок 661/2	Владикавказ	15:09:0033101:1644	003002000000 Земли населенных пунктов	Для садоводства	13	13.021	496	615,78	305 126,88
37616	Респ. Северная Осетия - Алания, г. Владикавказ, СНО "Редант", участок №397/2	Владикавказ	15:09:0033101:1645	003002000000 Земли населенных пунктов	Для садоводства	13	13.021	496	615,78	305 126,88
37617	Респ. Северная Осетия - Алания, г. Владикавказ, СНО "Редант", участок №662/2	Владикавказ	15:09:0033101:1646	003002000000 Земли населенных пунктов	Для садоводства	13	13.021	496	615,78	305 126,88
37618	Респ. Северная Осетия - Алания, г. Владикавказ, СНО "Редант", участок №680/2	Владикавказ	15:09:0033101:1647	003002000000 Земли населенных пунктов	Для садоводства	13	13.021	496	615,78	305 126,88
37619	Респ. Северная Осетия - Алания, г. Владикавказ, СНО "Редант", участок №399/2	Владикавказ	15:09:0033101:1648	003002000000 Земли населенных пунктов	Для садоводства	13	13.021	496	615,78	305 126,88
37620	Респ. Северная Осетия - Алания, г. Владикавказ, СНО "Редант", участок № 1138	Владикавказ	15:09:0033101:1649	003002000000 Земли населенных пунктов	Для садоводства	13	13.021	400	615,78	246 312,00
37621	Респ. Северная Осетия - Алания, г. Владикавказ, СНО "Редант", участок №169	Владикавказ	15:09:0033101:165	003002000000 Земли населенных пунктов	коллективное садоводство	13	13.021	400	615,78	246 312,00
37622	Респ. Северная Осетия - Алания, г. Владикавказ, СНО "Редант", участок №857	Владикавказ	15:09:0033101:1650	003002000000 Земли населенных пунктов	Для садоводства	13	13.021	400	615,78	246 312,00
37623	Российская Федерация, Республика Северная Осетия - Алания г. Владикавказ, тер. СНО Редант, з/у 1165	Владикавказ	15:09:0033101:1651	003002000000 Земли населенных пунктов	Коллективное садоводство	13	13.021	400	615,78	246 312,00
37624	Респ. Северная Осетия - Алания, г. Владикавказ, СНО "Редант", сад № 714/2	Владикавказ	15:09:0033101:1652	003002000000 Земли населенных пунктов	под садоводство	13	13.021	496	615,78	305 126,88
37625	Респ. Северная Осетия - Алания, г. Владикавказ, СНО "Редант", участок №830/2	Владикавказ	15:09:0033101:1653	003002000000 Земли населенных пунктов	Для садоводства	13	13.021	496	615,78	305 126,88
37626	Респ. Северная Осетия - Алания, г. Владикавказ, СНО "Редант", сад № 800/2	Владикавказ	15:09:0033101:1654	003002000000 Земли населенных пунктов	Для садоводства	13	13.021	496	615,78	305 126,88
37627	Респ. Северная Осетия - Алания, г. Владикавказ, СНО "Редант", участок №398/2	Владикавказ	15:09:0033101:1655	003002000000 Земли населенных пунктов	Для садоводства	13	13.021	496	615,78	305 126,88
37628	Респ. Северная Осетия - Алания, г. Владикавказ, СНО "Редант", участок №600/2	Владикавказ	15:09:0033101:1656	003002000000 Земли населенных пунктов	Для садоводства	13	13.021	496	615,78	305 126,88
37629	Респ. Северная Осетия - Алания, г. Владикавказ, СНО "Редант", дом участок №690/2	Владикавказ	15:09:0033101:1657	003002000000 Земли населенных пунктов	под садоводство	13	13.021	496	615,78	305 126,88
37630	Респ. Северная Осетия - Алания, г. Владикавказ, СНО "Редант", участок "№617/2	Владикавказ	15:09:0033101:1658	003002000000 Земли населенных пунктов	Для садоводства	13	13.021	496	615,78	305 126,88
37631	Респ. Северная Осетия - Алания, г. Владикавказ, СНО "Редант", дом участок №643/2	Владикавказ	15:09:0033101:1659	003002000000 Земли населенных пунктов	Для садоводства	13	13.021	496	615,78	305 126,88
37632	Республика Северная Осетия-Алания, г. Владикавказ, п. Редант-2, ул. Лесная,550, СНО "Редант". сад №170	Владикавказ	15:09:0033101:166	003002000000 Земли населенных пунктов	коллективное садоводство	13	13.021	417	615,78	255 700,26
37633	Респ. Северная Осетия - Алания, г. Владикавказ, ул. СНО "Редант", участок №384/2	Владикавказ	15:09:0033101:1660	003002000000 Земли населенных пунктов	Для садоводства	13	13.021	496	615,78	305 126,88
37634	Респ. Северная Осетия - Алания, г. Владикавказ, СНО "Редант", участок №1161	Владикавказ	15:09:0033101:1661	003002000000 Земли населенных пунктов	Для садоводства	13	13.021	400	615,78	246 312,00
37635	Респ. Северная Осетия - Алания, г. Владикавказ, Садоводческое некоммерческое объединение "Редант", участок №646/2	Владикавказ	15:09:0033101:1662	003002000000 Земли населенных пунктов	Для садоводства	13	13.021	496	615,78	305 126,88
37636	Респ. Северная Осетия - Алания, г. Владикавказ, Садоводческое некоммерческое объединение "Редант", дом участок №85/2	Владикавказ	15:09:0033101:1663	003002000000 Земли населенных пунктов	Для садоводства	13	13.021	496	615,78	305 126,88
37637	Респ. Северная Осетия - Алания, г. Владикавказ, Садоводческое некоммерческое объединение "Редант", уч 711/2	Владикавказ	15:09:0033101:1664	003002000000 Земли населенных пунктов	Для садоводства	13	13.021	496	615,78	305 126,88
37638	Респ. Северная Осетия - Алания, г. Владикавказ, СНО "Редант", дом участок №493/2	Владикавказ	15:09:0033101:1665	003002000000 Земли населенных пунктов	Для садоводства	13	13.021	496	615,78	305 126,88
37639	Респ. Северная Осетия - Алания, г. Владикавказ, СНО "Редант", участок №382/2	Владикавказ	15:09:0033101:1666	003002000000 Земли населенных пунктов	Для садоводства	13	13.021	496	615,78	305 126,88
37640	Респ. Северная Осетия - Алания, г. Владикавказ, СНО"Редант", участок №400/2	Владикавказ	15:09:0033101:1667	003002000000 Земли населенных пунктов	Для садоводства	13	13.021	496	615,78	305 126,88
37641	Респ. Северная Осетия - Алания, г. Владикавказ, СНО "Редант", дом сад №381/2	Владикавказ	15:09:0033101:1668	003002000000 Земли населенных пунктов	Для садоводства	13	13.021	496	615,78	305 126,88
37642	Респ. Северная Осетия - Алания, г. Владикавказ, СНО "Редант", дом сад №380/2	Владикавказ	15:09:0033101:1669	003002000000 Земли населенных пунктов	Для садоводства	13	13.021	496	615,78	305 126,88
37643	Северная Осетия - Алания респ. г. Владикавказ, СНО "Редант", участок №171	Владикавказ	15:09:0033101:167	003002000000 Земли населенных пунктов	Коллективное садоводство	13	13.021	400	615,78	246 312,00
37644	Респ. Северная Осетия - Алания, г. Владикавказ, СНО "Редант", участок №663/2	Владикавказ	15:09:0033101:1670	003002000000 Земли населенных пунктов	под садоводство	13	13.021	496	615,78	305 126,88
37645	Республика Северная Осетия - Алания, г.Владикавказ, СНО "Редант", участок №803/2	Владикавказ	15:09:0033101:1673	003002000000 Земли населенных пунктов	Для садоводства	13	13.021	496	615,78	305 126,88

№ пп	Местоположение ЗУ	Район	Кадастровый номер ЗУ	Категория земель	Разрешенное использование по документу	Код вида разрешенного использования (в соответствии с классификатором видов разрешенного использования земельных участков)	Вид использования объектов недвижимости	Площадь	УПКС	КС
37646	Респ. Северная Осетия - Алания, г. Владикавказ, СНО "Редант", зона сад №804/2	Владикавказ	15:09:0033101:1677	003002000000 Земли населенных пунктов	Для садоводства	13	13.021	496	615,78	[illegible]
37647	Респ. Северная Осетия - Алания, г. Владикавказ, ул. СНО "Редант", участок №603/2	Владикавказ	15:09:0033101:1678	003002000000 Земли населенных пунктов	Для садоводства	13	13.021	496	615,78	[illegible]
37648	Респ. Северная Осетия - Алания, г. Владикавказ, СНО "Редант", участок №802/2	Владикавказ	15:09:0033101:1679	003002000000 Земли населенных пунктов	Для ведения садоводства	13	13.021	496	615,78	[illegible]
37649	Респ. Северная Осетия - Алания, г. Владикавказ, СНО "Редант", участок №172	Владикавказ	15:09:0033101:168	003002000000 Земли населенных пунктов	Для садоводства	13	13.021	395	615,78	243 233,10
37650	Респ. Северная Осетия - Алания, г. Владикавказ, СНО "Редант", участок №680/2	Владикавказ	15:09:0033101:1680	003002000000 Земли населенных пунктов	под садоводство	13	13.021	496	615,78	[illegible]
37651	Респ. Северная Осетия - Алания, г. Владикавказ, СНО "Редант", участок №824	Владикавказ	15:09:0033101:1681	003002000000 Земли населенных пунктов	Для садоводства	13	13.021	510	615,78	[illegible]
37652	Респ. Северная Осетия - Алания, г. Владикавказ, СНО "Редант", участок №805/2	Владикавказ	15:09:0033101:1683	003002000000 Земли населенных пунктов	Для садоводства	13	13.021	496	615,78	[illegible]
37653	Респ. Северная Осетия - Алания, г. Владикавказ, СНО "Редант", участок №604/2	Владикавказ	15:09:0033101:1684	003002000000 Земли населенных пунктов	Для садоводства	13	13.021	496	615,78	[illegible]
37654	Респ. Северная Осетия - Алания, г. Владикавказ, СНО "Редант", участок №590/2	Владикавказ	15:09:0033101:1686	003002000000 Земли населенных пунктов	Для садоводства	13	13.021	496	615,78	[illegible]
37655	Респ. Северная Осетия - Алания, г. Владикавказ, СНО "Редант", участок №591/2	Владикавказ	15:09:0033101:1687	003002000000 Земли населенных пунктов	под садоводство	13	13.021	496	615,78	[illegible]
37656	Северная Осетия - Алания респ. г. Владикавказ, п. Редант, ул Лесная, 550, Садоводческое некоммерческое объединение "Редант", участок №850	Владикавказ	15:09:0033101:1688	003002000000 Земли населенных пунктов	Для садоводства	13	13.021	600	615,78	[illegible]
37657	Респ. Северная Осетия - Алания, г. Владикавказ, СНО "Редант", участок №825	Владикавказ	15:09:0033101:1689	003002000000 Земли населенных пунктов	Для садоводства	13	13.021	600	615,78	[illegible]
37658	Респ. Северная Осетия - Алания, г. Владикавказ, СНО "Редант", участок 173	Владикавказ	15:09:0033101:169	003002000000 Земли населенных пунктов	Коллективное садоводство	13	13.021	390	615,78	[illegible]
37659	Респ. Северная Осетия - Алания, г. Владикавказ, СНО "Редант", участок №814/2	Владикавказ	15:09:0033101:1690	003002000000 Земли населенных пунктов	Коллективное садоводство	13	13.021	496	615,78	[illegible]
37660	Респ. Северная Осетия - Алания, г. Владикавказ, СНО "Редант", участок №13/2	Владикавказ	15:09:0033101:1691	003002000000 Земли населенных пунктов	Для садоводства	13	13.021	496	615,78	[illegible]
37661	Респ. Северная Осетия - Алания, г. Владикавказ, СНО "Редант", участок №133/2	Владикавказ	15:09:0033101:1692	003002000000 Земли населенных пунктов	Для садоводства	13	13.021	496	615,78	[illegible]
37662	Респ. Северная Осетия - Алания, г. Владикавказ, СНО "Редант", участок № 134/2	Владикавказ	15:09:0033101:1693	003002000000 Земли населенных пунктов	Для садоводства	13	13.021	496	615,78	[illegible]
37663	Респ. Северная Осетия - Алания, г. Владикавказ, СНО "Редант", участок №840/2	Владикавказ	15:09:0033101:1694	003002000000 Земли населенных пунктов	Для садоводства	13	13.021	496	615,78	[illegible]
37664	Респ. Северная Осетия - Алания, г. Владикавказ, СНО "Редант", участок №819/2	Владикавказ	15:09:0033101:1695	003002000000 Земли населенных пунктов	Для садоводства	13	13.021	496	615,78	[illegible]
37665	Респ. Северная Осетия - Алания, г. Владикавказ, СНО "Редант", участок №812/2	Владикавказ	15:09:0033101:1697	003002000000 Земли населенных пунктов	Для садоводства	13	13.021	496	615,78	[illegible]
37666	Респ. Северная Осетия - Алания, г. Владикавказ, СНО "Редант", участок №814/2	Владикавказ	15:09:0033101:1698	003002000000 Земли населенных пунктов	Для садоводства	13	13.021	496	615,78	[illegible]
37667	Респ. Северная Осетия - Алания, г. Владикавказ, СНО "Редант", участок №813/2	Владикавказ	15:09:0033101:1699	003002000000 Земли населенных пунктов	Для садоводства	13	13.021	496	615,78	[illegible]
37668	Республика Северная Осетия-Алания, г. Владикавказ, Редант, ул. Лесная, 550, Садоводческое некоммерческое объединение "Редант", сад № 20	Владикавказ	15:09:0033101:17	003002000000 Земли населенных пунктов	коллективное садоводство	13	13.021	414	615,78	254 832,92
37669	Респ. Северная Осетия - Алания, г. Владикавказ, х. Попов, с/т "Редант", 174	Владикавказ	15:09:0033101:170	003002000000 Земли населенных пунктов	для садоводства	13	13.021	387	615,78	[illegible]
37670	Респ. Северная Осетия - Алания, г. Владикавказ, СНО "Редант", участок №439/2	Владикавказ	15:09:0033101:1700	003002000000 Земли населенных пунктов	Для садоводства	13	13.021	496	615,78	[illegible]
37671	Респ. Северная Осетия - Алания, г. Владикавказ, СНО "Редант", участок №64	Владикавказ	15:09:0033101:1701	003002000000 Земли населенных пунктов	Для садоводства	13	13.021	564	615,78	[illegible]
37672	Респ. Северная Осетия - Алания, г. Владикавказ, СНО "Редант", сад № R15/2	Владикавказ	15:09:0033101:1702	003002000000 Земли населенных пунктов	Для садоводства	13	13.021	496	615,78	[illegible]
37673	Респ. Северная Осетия - Алания, г. Владикавказ, СНО "Редант", сад №440/2	Владикавказ	15:09:0033101:1703	003002000000 Земли населенных пунктов	Для садоводства	13	13.021	496	615,78	[illegible]
37674	Республика Северная Осетия-Алания, г. Владикавказ, ул. Лесная, 550, садоводческое некоммерческое объединение "Редант", участок №254/2	Владикавказ	15:09:0033101:1704	003002000000 Земли населенных пунктов	Для садоводства	13	13.021	496	615,78	[illegible]
37675	Республика Северная Осетия-Алания, г. Владикавказ, п. Редант, ул. Лесная, 550, Садоводческое некоммерческое объединение "Редант", сад №411/2	Владикавказ	15:09:0033101:1705	003002000000 Земли населенных пунктов	Для садоводства	13	13.021	496	615,78	[illegible]
37676	Респ. Северная Осетия - Алания, г. Владикавказ, СНО "Редант", участок 96/2	Владикавказ	15:09:0033101:1706	003002000000 Земли населенных пунктов	Для садоводства	13	13.021	488	615,78	[illegible]
37677	Респ. Северная Осетия - Алания, г. Владикавказ, СНО "Редант", участок №811/2	Владикавказ	15:09:0033101:1708	003002000000 Земли населенных пунктов	Для садоводства	13	13.021	496	615,78	[illegible]
37678	Респ. Северная Осетия - Алания, г. Владикавказ, СНО "Редант", участок № 10/2	Владикавказ	15:09:0033101:1709	003002000000 Земли населенных пунктов	Для садоводства	13	13.021	496	615,78	[illegible]
37679	Респ. Северная Осетия - Алания, г. Владикавказ, х. Попов, с/т "Редант", 175	Владикавказ	15:09:0033101:171	003002000000 Земли населенных пунктов	для садоводства	13	13.021	451	615,78	[illegible]
37680	Респ. Северная Осетия - Алания, г. Владикавказ, СНО "Редант", участок №846	Владикавказ	15:09:0033101:1710	003002000000 Земли населенных пунктов	под садоводство	13	13.021	600	615,78	[illegible]
37681	Респ. Северная Осетия - Алания, г. Владикавказ, СНО "Редант", участок №18	Владикавказ	15:09:0033101:1712	003002000000 Земли населенных пунктов	Для садоводства	13	13.021	434	615,78	[illegible]
37682	Респ. Северная Осетия - Алания, г. Владикавказ, СНО "Редант", участок №86/2	Владикавказ	15:09:0033101:1713	003002000000 Земли населенных пунктов	под садоводство	13	13.021	496	615,78	[illegible]
37683	Респ. Северная Осетия - Алания, г. Владикавказ, СНО "Редант", участок №680/2	Владикавказ	15:09:0033101:1714	003002000000 Земли населенных пунктов	Для садоводства	13	13.021	496	615,78	[illegible]
37684	Республика Северная Осетия-Алания, г. Владикавказ, п. Редант, ул. Лесная 550, садоводческое некоммерческое объединение "Редант", сад № 171/2	Владикавказ	15:09:0033101:1715	003002000000 Земли населенных пунктов	Для садоводства	13	13.021	400	615,78	246 312,00
37685	Респ. Северная Осетия - Алания, г. Владикавказ, СНО "Редант", участок № 176	Владикавказ	15:09:0033101:172	003002000000 Земли населенных пунктов	Для садоводства	13	13.021	356	615,78	[illegible]
37686	Респ. Северная Осетия - Алания, г. Владикавказ, СНО "Редант", участок №612/2	Владикавказ	15:09:0033101:1720	003002000000 Земли населенных пунктов	под садоводство	13	13.021	496	615,78	[illegible]
37687	Респ. Северная Осетия - Алания, г. Владикавказ, СНО "Редант", сад №41/2	Владикавказ	15:09:0033101:1721	003002000000 Земли населенных пунктов	Для садоводства	13	13.021	496	615,78	[illegible]
37688	Респ. Северная Осетия - Алания, г. Владикавказ, СНО "Редант", участок №640/2	Владикавказ	15:09:0033101:1724	003002000000 Земли населенных пунктов	Для садоводства	13	13.021	496	615,78	[illegible]
37689	Респ. Северная Осетия - Алания, г. Владикавказ, СНО "Редант", участок №853/2	Владикавказ	15:09:0033101:1725	003002000000 Земли населенных пунктов	Коллективное садоводство	13	13.021	496	615,78	[illegible]
37690	Респ. Северная Осетия - Алания, г. Владикавказ, СНО "Редант", участок № 70а/2	Владикавказ	15:09:0033101:1726	003002000000 Земли населенных пунктов	под садоводство	13	13.021	496	615,78	[illegible]
37691	Респ. Северная Осетия - Алания, г. Владикавказ, СНО "Редант", участок №844/2	Владикавказ	15:09:0033101:1727	003002000000 Земли населенных пунктов	Для садоводства	13	13.021	496	615,78	[illegible]
37692	Респ. Северная Осетия - Алания, г. Владикавказ, СНО "Редант", участок № 854/2	Владикавказ	15:09:0033101:1728	003002000000 Земли населенных пунктов	Для садоводства	13	13.021	496	615,78	[illegible]
37693	Респ. Северная Осетия - Алания, г. Владикавказ, СНО "Редант", участок №84-3/2	Владикавказ	15:09:0033101:1729	003002000000 Земли населенных пунктов	Для садоводства	13	13.021	496	615,78	[illegible]
37694	Респ. Северная Осетия - Алания, г. Владикавказ, СНО "Редант", сад №177	Владикавказ	15:09:0033101:173	003002000000 Земли населенных пунктов	под садоводство	13	13.021	400	615,78	246 312,00
37695	Респ. Северная Осетия - Алания, г. Владикавказ, СНО "Редант", участок № 255/2	Владикавказ	15:09:0033101:1730	003002000000 Земли населенных пунктов	Для садоводства	13	13.021	496	615,78	[illegible]
37696	Респ. Северная Осетия - Алания, г. Владикавказ, СНО "Редант", участок №289/2	Владикавказ	15:09:0033101:1732	003002000000 Земли населенных пунктов	Для садоводства	13	13.021	496	615,78	[illegible]
37697	Респ. Северная Осетия - Алания, г. Владикавказ, СНО "Редант", №416/2	Владикавказ	15:09:0033101:1733	003002000000 Земли населенных пунктов	Для садоводства	13	13.021	496	615,78	[illegible]
37698	Респ. Северная Осетия - Алания, г. Владикавказ, СНО "Редант", сад №421 а	Владикавказ	15:09:0033101:1734	003002000000 Земли населенных пунктов	Для садоводства	13	13.021	408	615,78	251 236,24
37699	Респ. Северная Осетия - Алания, г. Владикавказ, СНО "Редант", участок №863/2	Владикавказ	15:09:0033101:1735	003002000000 Земли населенных пунктов	Для садоводства	13	13.021	496	615,78	[illegible]
37700	Респ. Северная Осетия - Алания, г. Владикавказ, СНО "Редант", сад № 760	Владикавказ	15:09:0033101:1736	003002000000 Земли населенных пунктов	Для садоводства	13	13.021	631	615,78	388 557,18
37701	Респ. Северная Осетия - Алания, г. Владикавказ, СНО "Редант", участок 608/2	Владикавказ	15:09:0033101:1737	003002000000 Земли населенных пунктов	Коллективное садоводство	13	13.021	496	615,78	[illegible]
37702	Респ. Северная Осетия - Алания, г. Владикавказ, СНО "Редант", участок №600/2	Владикавказ	15:09:0033101:1738	003002000000 Земли населенных пунктов	Для садоводства	13	13.021	496	615,78	[illegible]
37703	Респ. Северная Осетия - Алания, г. Владикавказ, СНО "Редант", сад №641	Владикавказ	15:09:0033101:1739	003002000000 Земли населенных пунктов	под садоводство	13	13.021	460	615,78	283 258,80
37704	Респ. Северная Осетия - Алания, г. Владикавказ, СНО "Редант", сад № 178	Владикавказ	15:09:0033101:174	003002000000 Земли населенных пунктов	Для садоводства	13	13.021	332	615,78	204 538,96
37705	Респ. Северная Осетия - Алания, г. Владикавказ, СНО "Редант", участок №639/2	Владикавказ	15:09:0033101:1740	003002000000 Земли населенных пунктов	Для садоводства	13	13.021	496	615,78	[illegible]
37706	Респ. Северная Осетия - Алания, г. Владикавказ, СНО "Редант", участок №668/2	Владикавказ	15:09:0033101:1741	003002000000 Земли населенных пунктов	Для садоводства	13	13.021	496	615,78	[illegible]
37707	Российская Федерация, Республика Северная Осетия - Алания, г. Владикавказ, СНО "Редант", участок №695/2	Владикавказ	15:09:0033101:1742	003002000000 Земли населенных пунктов	под коллективное садоводство	13	13.021	496	615,78	[illegible]
37708	Респ. Северная Осетия - Алания, г. Владикавказ, СНО "Редант", участок №656/2	Владикавказ	15:09:0033101:1743	003002000000 Земли населенных пунктов	Для садоводства	13	13.021	496	615,78	[illegible]
37709	Респ. Северная Осетия - Алания, г. Владикавказ, СНО "Редант", участок №657/2	Владикавказ	15:09:0033101:1744	003002000000 Земли населенных пунктов	Для садоводства	13	13.021	496	615,78	[illegible]
37710	Республика Северная Осетия-Алания, г.Владикавказ, СНО "Редант", участок №290/2	Владикавказ	15:09:0033101:1745	003002000000 Земли населенных пунктов	Для садоводства	13	13.021	496	615,78	[illegible]
37711	Республика Северная Осетия-Алания, г.Владикавказ, СНО "Редант", участок №288/2	Владикавказ	15:09:0033101:1746	003002000000 Земли населенных пунктов	Для садоводства	13	13.021	496	615,78	[illegible]
37712	Респ. Северная Осетия - Алания, г. Владикавказ, СНО "Редант", участок №703/2	Владикавказ	15:09:0033101:1747	003002000000 Земли населенных пунктов	под садоводство	13	13.021	496	615,78	[illegible]
37713	Респ. Северная Осетия - Алания, г. Владикавказ, СНО "Редант", участок №702/2	Владикавказ	15:09:0033101:1748	003002000000 Земли населенных пунктов	под садоводство	13	13.021	496	615,78	[illegible]
37714	Респ. Северная Осетия - Алания, г. Владикавказ, СНО "Редант", сад № 179	Владикавказ	15:09:0033101:175	003002000000 Земли населенных пунктов	Для садоводства	13	13.021	363	615,78	223 526,34
37715	Респ. Северная Осетия - Алания, г. Владикавказ, СНО "Редант", участок №701/2	Владикавказ	15:09:0033101:1750	003002000000 Земли населенных пунктов	Коллективное садоводство	13	13.021	496	615,78	[illegible]
37716	Респ. Северная Осетия - Алания, г. Владикавказ, СНО "Редант", участок №711/2	Владикавказ	15:09:0033101:1752	003002000000 Земли населенных пунктов	Для садоводства	13	13.021	496	615,78	[illegible]
37717	Респ. Северная Осетия - Алания, г. Владикавказ, СНО "Редант", участок №793/2	Владикавказ	15:09:0033101:1753	003002000000 Земли населенных пунктов	Для садоводства	13	13.021	496	615,78	[illegible]
37718	Респ. Северная Осетия - Алания, г. Владикавказ, СНО "Редант", участок №794/2	Владикавказ	15:09:0033101:1754	003002000000 Земли населенных пунктов	Для садоводства	13	13.021	496	615,78	[illegible]
37719	Респ. Северная Осетия - Алания, г. Владикавказ, СНО "Редант", участок №791/2	Владикавказ	15:09:0033101:1755	003002000000 Земли населенных пунктов	Для садоводства	13	13.021	496	615,78	[illegible]

№ пп	Местоположение ЗУ	Район	Кадастровый номер ЗУ	Категория земель	Разрешенное использование по документу	Код вида разрешенного использования (в соответствии с классификатором видов разрешенного использования земельных участков)	Вид использования объектов недвижимости	Площадь	УПКС	КС
37720	Респ. Северная Осетия - Алания, г. Владикавказ, Садоводческое некоммерческое объединение "Редант", участок №779/2	Владикавказ	15:09:0003101:1756	003002000000 Земли населенных пунктов	Коллективное садоводство	13	13.021	496	615,78	305 126,88
37721	Респ. Северная Осетия - Алания, г. Владикавказ, СНО "Редант", участок №789/2	Владикавказ	15:09:0003101:1757	003002000000 Земли населенных пунктов	Для садоводства	13	13.021	496	615,78	305 126,88
37722	Респ. Северная Осетия - Алания, г. Владикавказ, СНО "Редант", участок №798/2	Владикавказ	15:09:0003101:1758	003002000000 Земли населенных пунктов	Для садоводства	13	13.021	496	615,78	305 126,88
37723	Респ. Северная Осетия - Алания, г. Владикавказ, СНО "Редант, участок №777/2	Владикавказ	15:09:0003101:1759	003002000000 Земли населенных пунктов	Для садоводства	13	13.021	496	615,78	305 126,88
37724	Респ. Северная Осетия - Алания, г. Владикавказ, СНО "Редант", дом сад № 180	Владикавказ	15:09:0003101:176	003002000000 Земли населенных пунктов	Для садоводства	13	13.021	421	615,78	259 213,38
37725	Респ. Северная Осетия - Алания, г. Владикавказ, СНО "Редант", участок №776/2	Владикавказ	15:09:0003101:1760	003002000000 Земли населенных пунктов	Для садоводства	13	13.021	496	615,78	305 126,88
37726	Респ. Северная Осетия - Алания, г. Владикавказ, СНО "Редант", участок №790/2	Владикавказ	15:09:0003101:1761	003002000000 Земли населенных пунктов	Для садоводства	13	13.021	496	615,78	305 126,88
37727	Респ. Северная Осетия - Алания, г. Владикавказ, СНО "Редант", участок №773/2	Владикавказ	15:09:0003101:1762	003002000000 Земли населенных пунктов	Для садоводства	13	13.021	496	615,78	305 126,88
37728	Респ. Северная Осетия - Алания, г. Владикавказ, СНО "Редант", участок №792/2	Владикавказ	15:09:0003101:1763	003002000000 Земли населенных пунктов	для садоводство	13	13.021	496	615,78	305 126,88
37729	Респ. Северная Осетия - Алания, г. Владикавказ, СНО "Редант", участок № 767/2	Владикавказ	15:09:0003101:1764	003002000000 Земли населенных пунктов	Коллективное садоводство	13	13.021	496	615,78	305 126,88
37730	Респ. Северная Осетия - Алания, г. Владикавказ, СНО "Редант", участок №782/2	Владикавказ	15:09:0003101:1765	003002000000 Земли населенных пунктов	Для садоводства	13	13.021	496	615,78	305 126,88
37731	Респ. Северная Осетия - Алания, г. Владикавказ, СНО "Редант", участок № 768/2	Владикавказ	15:09:0003101:1766	003002000000 Земли населенных пунктов	Коллективное садоводство	13	13.021	496	615,78	305 126,88
37732	Респ. Северная Осетия - Алания, г. Владикавказ, СНО "Редант", участок №7-46/2	Владикавказ	15:09:0003101:1767	003002000000 Земли населенных пунктов	Для садоводства	13	13.021	496	615,78	305 126,88
37733	Респ. Северная Осетия - Алания, г. Владикавказ, СНО "Редант", участок №769/2	Владикавказ	15:09:0003101:1768	003002000000 Земли населенных пунктов	Коллективное садоводство	13	13.021	496	615,78	305 126,88
37734	Респ. Северная Осетия - Алания, г. Владикавказ, СНО "Редант", участок №765/2	Владикавказ	15:09:0003101:1769	003002000000 Земли населенных пунктов	Для садоводства	13	13.021	496	615,78	305 126,88
37735	Респ. Северная Осетия - Алания, г. Владикавказ, СНО "Редант", участок №181	Владикавказ	15:09:0003101:177	003002000000 Земли населенных пунктов	Для садоводства	13	13.021	421	615,78	259 213,38
37736	Респ. Северная Осетия - Алания, г. Владикавказ, СНО "Редант", участок №780/2	Владикавказ	15:09:0003101:1770	003002000000 Земли населенных пунктов	Для садоводства	13	13.021	496	615,78	305 126,88
37737	Респ. Северная Осетия - Алания, г. Владикавказ, СНО "Редант", участок №785/2	Владикавказ	15:09:0003101:1771	003002000000 Земли населенных пунктов	Коллективное садоводство	13	13.021	496	615,78	305 126,88
37738	Респ. Северная Осетия - Алания, г. Владикавказ, СНО "Редант", участок №762/2	Владикавказ	15:09:0003101:1772	003002000000 Земли населенных пунктов	Для садоводства	13	13.021	496	615,78	305 126,88
37739	Респ. Северная Осетия - Алания, г. Владикавказ, СНО "Редант", участок №7-48/2	Владикавказ	15:09:0003101:1773	003002000000 Земли населенных пунктов	Для садоводства	13	13.021	496	615,78	305 126,88
37740	Респ. Северная Осетия - Алания, г. Владикавказ, СНО "Редант", участок №761/2	Владикавказ	15:09:0003101:1774	003002000000 Земли населенных пунктов	Для садоводства	13	13.021	496	615,78	305 126,88
37741	Респ. Северная Осетия - Алания, г. Владикавказ, СНО "Редант", участок №764/2	Владикавказ	15:09:0003101:1775	003002000000 Земли населенных пунктов	Для садоводства	13	13.021	496	615,78	305 126,88
37742	Респ. Северная Осетия - Алания, г. Владикавказ, СНО "Редант", участок № 763/2	Владикавказ	15:09:0003101:1776	003002000000 Земли населенных пунктов	Коллективное садоводство	13	13.021	496	615,78	305 126,88
37743	Респ. Северная Осетия - Алания, г. Владикавказ, СНО "Редант", участок №768/2	Владикавказ	15:09:0003101:1777	003002000000 Земли населенных пунктов	Для садоводства	13	13.021	496	615,78	305 126,88
37744	Респ. Северная Осетия - Алания, г. Владикавказ, СНО "Редант", участок № 706/2	Владикавказ	15:09:0003101:1778	003002000000 Земли населенных пунктов	Коллективное садоводство	13	13.021	500	615,78	307 890,00
37745	Респ. Северная Осетия - Алания, г. Владикавказ, х. Попов, сот "Редант", 182	Владикавказ	15:09:0003101:178	003002000000 Земли населенных пунктов	коллективное садоводство	13	13.021	824	615,78	507 162,72
37746	Респ. Северная Осетия - Алания, г. Владикавказ, СНО "Редант", участок №454/2	Владикавказ	15:09:0003101:1780	003002000000 Земли населенных пунктов	под садоводство	13	13.021	496	615,78	305 126,88
37747	Респ. Северная Осетия - Алания, г. Владикавказ, СНО "Редант", участок №47/2	Владикавказ	15:09:0003101:1781	003002000000 Земли населенных пунктов	под садоводство	13	13.021	496	615,78	305 126,88
37748	Респ. Северная Осетия - Алания, г. Владикавказ, СНО "Редант", участок №787/2	Владикавказ	15:09:0003101:1782	003002000000 Земли населенных пунктов	Для садоводства	13	13.021	496	615,78	305 126,88
37749	Респ. Северная Осетия - Алания, г. Владикавказ, Садоводческое некоммерческое объединение "Редант", участок №478/2	Владикавказ	15:09:0003101:1783	003002000000 Земли населенных пунктов	Для садоводства	13	13.021	496	615,78	305 126,88
37750	Респ. Северная Осетия - Алания, г. Владикавказ, СНО "Редант", участок №774/2	Владикавказ	15:09:0003101:1784	003002000000 Земли населенных пунктов	Коллективное садоводство	13	13.021	496	615,78	305 126,88
37751	Респ. Северная Осетия - Алания, г. Владикавказ, СНО "Редант", участок №778/2	Владикавказ	15:09:0003101:1785	003002000000 Земли населенных пунктов	Коллективное садоводство	13	13.021	496	615,78	305 126,88
37752	Респ. Северная Осетия - Алания, г. Владикавказ, СНО "Редант", участок № 786/2	Владикавказ	15:09:0003101:1786	003002000000 Земли населенных пунктов	Коллективное садоводство	13	13.021	496	615,78	305 126,88
37753	Респ. Северная Осетия - Алания, г. Владикавказ, СНО "Редант", участок №784/2	Владикавказ	15:09:0003101:1787	003002000000 Земли населенных пунктов	Для садоводства	13	13.021	496	615,78	305 126,88
37754	Респ. Северная Осетия - Алания, г. Владикавказ, СНО "Редант", участок № 5/2	Владикавказ	15:09:0003101:1788	003002000000 Земли населенных пунктов	Коллективное садоводство	13	13.021	496	615,78	305 126,88
37755	Респ. Северная Осетия - Алания, г. Владикавказ, СНО "Редант", участок № 44/3/2	Владикавказ	15:09:0003101:1789	003002000000 Земли населенных пунктов	Коллективное садоводство	13	13.021	496	615,78	305 126,88
37756	Респ. Северная Осетия - Алания, г. Владикавказ, СНО "Редант", участок №781/2	Владикавказ	15:09:0003101:1790	003002000000 Земли населенных пунктов	Коллективное садоводство	13	13.021	496	615,78	305 126,88
37757	Респ. Северная Осетия - Алания, г. Владикавказ, СНО "Редант", участок №770/2	Владикавказ	15:09:0003101:1791	003002000000 Земли населенных пунктов	Для садоводства	13	13.021	496	615,78	305 126,88
37758	Респ. Северная Осетия - Алания, г. Владикавказ, СНО "Редант", участок № 484/2	Владикавказ	15:09:0003101:1792	003002000000 Земли населенных пунктов	Коллективное садоводство	13	13.021	496	615,78	305 126,88
37759	Респ. Северная Осетия - Алания, г. Владикавказ, СНО "Редант", участок №298/2	Владикавказ	15:09:0003101:1793	003002000000 Земли населенных пунктов	под садоводство	13	13.021	496	615,78	305 126,88
37760	Респ. Северная Осетия - Алания, г. Владикавказ, СНО "Редант", участок №297/2	Владикавказ	15:09:0003101:1794	003002000000 Земли населенных пунктов	Для садоводства	13	13.021	496	615,78	305 126,88
37761	Респ. Северная Осетия - Алания, г. Владикавказ, СНО "Редант", участок № 691/2	Владикавказ	15:09:0003101:1795	003002000000 Земли населенных пунктов	Для садоводства	13	13.021	496	615,78	305 126,88
37762	Респ. Северная Осетия - Алания, г. Владикавказ, СНО "Редант", участок № 207/2	Владикавказ	15:09:0003101:1796	003002000000 Земли населенных пунктов	Для садоводства	13	13.021	496	615,78	305 126,88
37763	Респ. Северная Осетия - Алания, г. Владикавказ, СНО "Редант", сад №451/2	Владикавказ	15:09:0003101:1797	003002000000 Земли населенных пунктов	Коллективное садоводство	13	13.021	496	615,78	305 126,88
37764	Респ. Северная Осетия - Алания, г. Владикавказ, СНО "Редант", участок №244/2	Владикавказ	15:09:0003101:1798	003002000000 Земли населенных пунктов	Для садоводства	13	13.021	496	615,78	305 126,88
37765	Респ. Северная Осетия - Алания, г. Владикавказ, СНО "Редант", участок №455/2	Владикавказ	15:09:0003101:1799	003002000000 Земли населенных пунктов	Коллективное садоводство	13	13.021	496	615,78	305 126,88
37766	Респ. Северная Осетия - Алания, г. Владикавказ, СНО "Редант", сад 21	Владикавказ	15:09:0003101:18	003002000000 Земли населенных пунктов	Для садоводства	13	13.021	440	615,78	270 943,20
37767	Респ. Северная Осетия - Алания, г. Владикавказ, СНО "Редант", сад 184+185	Владикавказ	15:09:0003101:180	003002000000 Земли населенных пунктов	для садоводство или огородничество	13	13.021	750	615,78	461 835,00
37768	Респ. Северная Осетия - Алания, г. Владикавказ, СНО "Редант", участок №788/2	Владикавказ	15:09:0003101:1800	003002000000 Земли населенных пунктов	Для садоводства	13	13.021	496	615,78	305 126,88
37769	Респ. Северная Осетия - Алания, г. Владикавказ, СНО "Редант", участок №435/2	Владикавказ	15:09:0003101:1802	003002000000 Земли населенных пунктов	Коллективное садоводство	13	13.021	496	615,78	305 126,88
37770	Респ. Северная Осетия - Алания, г. Владикавказ, СНО "Редант", участок №436/2	Владикавказ	15:09:0003101:1804	003002000000 Земли населенных пунктов	Для садоводства	13	13.021	496	615,78	305 126,88
37771	Респ. Северная Осетия - Алания, г. Владикавказ, СНО "Редант", участок №480/2	Владикавказ	15:09:0003101:1805	003002000000 Земли населенных пунктов	Коллективное садоводство	13	13.021	496	615,78	305 126,88
37772	Респ. Северная Осетия - Алания, г. Владикавказ, СНО "Редант", участок №422/2	Владикавказ	15:09:0003101:1806	003002000000 Земли населенных пунктов	Коллективное садоводство	13	13.021	496	615,78	305 126,88
37773	Респ. Северная Осетия - Алания, г. Владикавказ, СНО "Редант", участок №652/2	Владикавказ	15:09:0003101:1807	003002000000 Земли населенных пунктов	Коллективное садоводство	13	13.021	496	615,78	305 126,88
37774	Респ. Северная Осетия - Алания, г. Владикавказ, СНО "Редант", участок №623/2	Владикавказ	15:09:0003101:1808	003002000000 Земли населенных пунктов	Коллективное садоводство	13	13.021	496	615,78	305 126,88
37775	Респ. Северная Осетия - Алания, г. Владикавказ, СНО "Редант", участок №479/2	Владикавказ	15:09:0003101:1809	003002000000 Земли населенных пунктов	Коллективное садоводство	13	13.021	496	615,78	305 126,88
37776	Республика Северная Осетия - Алания, г.Владикавказ, х. Попов, СНТ "Редант" уч 186	Владикавказ	15:09:0003101:181	003002000000 Земли населенных пунктов	Коллективное садоводство	13	13.021	381	615,78	234 612,18
37777	Респ. Северная Осетия - Алания, г. Владикавказ, СНО "Редант", участок №651/2	Владикавказ	15:09:0003101:1810	003002000000 Земли населенных пунктов	Коллективное садоводство	13	13.021	496	615,78	305 126,88
37778	Респ. Северная Осетия - Алания, г. Владикавказ, СНО "Редант", участок №444/2	Владикавказ	15:09:0003101:1811	003002000000 Земли населенных пунктов	Коллективное садоводство	13	13.021	496	615,78	305 126,88
37779	Респ. Северная Осетия - Алания, г. Владикавказ, СНО "Редант", участок №41/3/2	Владикавказ	15:09:0003101:1812	003002000000 Земли населенных пунктов	Коллективное садоводство	13	13.021	496	615,78	305 126,88
37780	Респ. Северная Осетия - Алания, г. Владикавказ, СНО "Редант", участок №41/6/2	Владикавказ	15:09:0003101:1813	003002000000 Земли населенных пунктов	Коллективное садоводство	13	13.021	496	615,78	305 126,88
37781	Респ. Северная Осетия - Алания, г. Владикавказ, СНО "Редант", участок №116/2	Владикавказ	15:09:0003101:1814	003002000000 Земли населенных пунктов	Под садоводство	13	13.021	496	615,78	305 126,88
37782	Респ. Северная Осетия - Алания, г. Владикавказ, СНО "Редант", сад №447/2	Владикавказ	15:09:0003101:1815	003002000000 Земли населенных пунктов	Коллективное садоводство	13	13.021	496	615,78	305 126,88
37783	Респ. Северная Осетия - Алания, г. Владикавказ, СНО "Редант", участок № 710/2	Владикавказ	15:09:0003101:1816	003002000000 Земли населенных пунктов	Коллективное садоводство	13	13.021	500	615,78	307 890,00
37784	Северная Осетия - Алания респ. г. Владикавказ, СНО "Редант"	Владикавказ	15:09:0003101:1818	003002000000 Земли населенных пунктов	Коллективное садоводство	13	13.021	496	615,78	305 126,88
37785	Респ. Северная Осетия - Алания, г. Владикавказ, Садоводческое некоммерческое объединение "Редант" сад №201/2	Владикавказ	15:09:0003101:1819	003002000000 Земли населенных пунктов	Коллективное садоводство	13	13.021	496	615,78	305 126,88
37786	Респ. Северная Осетия - Алания, г. Владикавказ, СНО "Редант", сад №187	Владикавказ	15:09:0003101:182	003002000000 Земли населенных пунктов	Для садоводства	13	13.021	412	615,78	253 701,36
37787	Респ. Северная Осетия - Алания, г. Владикавказ, СНО "Редант", сад №709/2	Владикавказ	15:09:0003101:1820	003002000000 Земли населенных пунктов	Для садоводства	13	13.021	496	615,78	305 126,88
37788	Респ. Северная Осетия - Алания, г. Владикавказ, СНО "Редант", сад №561/2	Владикавказ	15:09:0003101:1821	003002000000 Земли населенных пунктов	под садоводство	13	13.021	496	615,78	305 126,88
37789	Респ. Северная Осетия - Алания, г. Владикавказ, СНО "Редант", сад №411/2	Владикавказ	15:09:0003101:1822	003002000000 Земли населенных пунктов	Коллективное садоводство	13	13.021	496	615,78	305 126,88
37790	Респ. Северная Осетия - Алания, г. Владикавказ, СНО "Редант", участок №412/2	Владикавказ	15:09:0003101:1824	003002000000 Земли населенных пунктов	Коллективное садоводство	13	13.021	496	615,78	305 126,88
37791	Респ. Северная Осетия - Алания, г. Владикавказ, СНО "Редант", участок №466/2	Владикавказ	15:09:0003101:1826	003002000000 Земли населенных пунктов	Коллективное садоводство	13	13.021	496	615,78	305 126,88
37792	Респ. Северная Осетия - Алания, г. Владикавказ, СНО "Редант", участок №467/2	Владикавказ	15:09:0003101:1827	003002000000 Земли населенных пунктов	Коллективное садоводство	13	13.021	496	615,78	305 126,88
37793	Респ. Северная Осетия - Алания, г. Владикавказ, СНО "Редант", участок №775/2	Владикавказ	15:09:0003101:1828	003002000000 Земли населенных пунктов	Коллективное садоводство	13	13.021	496	615,78	305 126,88
37794	Респ. Северная Осетия - Алания, г. Владикавказ, СНО "Редант", участок №730/2	Владикавказ	15:09:0003101:1829	003002000000 Земли населенных пунктов	Коллективное садоводство	13	13.021	496	615,78	305 126,88
37795	Респ. Северная Осетия - Алания, г. Владикавказ, СНО "Редант", участок №188	Владикавказ	15:09:0003101:183	003002000000 Земли населенных пунктов	Для садоводства	13	13.021	412	615,78	253 701,36
37796	Респ. Северная Осетия - Алания, г. Владикавказ, СНО "Редант", участок №729/2	Владикавказ	15:09:0003101:1830	003002000000 Земли населенных пунктов	Коллективное садоводство	13	13.021	496	615,78	305 126,88
37797	Респ. Северная Осетия - Алания, г. Владикавказ, СНО "Редант", сад №117/2	Владикавказ	15:09:0003101:1831	003002000000 Земли населенных пунктов	Коллективное садоводство	13	13.021	496	615,78	305 126,88

№ пп	Местоположение ЗУ	Район	Кадастровый номер ЗУ	Категория земель	Разрешенное использование по документу	Код вида разрешенного использования (в соответствии с классификатором видов разрешенного использования земельных участков)	Вид использования объектов недвижимости	Площадь	УПКС	КС
37798	Респ. Северная Осетия - Алания, г. Владикавказ, СНО "Ремонт", участок №206/2	Владикавказ	15:09:0033101:1833	003002000000 Земли населенных пунктов	Коллективное садоводство	13	13.021	500	615,78	[illegible]
37799	Респ. Северная Осетия - Алания, г. Владикавказ, СНО "Ремонт", участок № 299/2	Владикавказ	15:09:0033101:1834	003002000000 Земли населенных пунктов	Коллективное садоводство	13	13.021	500	615,78	[illegible]
37800	Респ. Северная Осетия - Алания, г. Владикавказ, СНО "Ремонт", участок №664/2	Владикавказ	15:09:0033101:1835	003002000000 Земли населенных пунктов	Коллективное садоводство	13	13.021	496	615,78	[illegible]
37801	Респ. Северная Осетия - Алания, г. Владикавказ, СНО "Ремонт", сад №370/2	Владикавказ	15:09:0033101:1836	003002000000 Земли населенных пунктов	коллективное садоводство	13	13.021	496	615,78	[illegible]
37802	Респ. Северная Осетия - Алания, г. Владикавказ, СНО "Ремонт", сад №360/2	Владикавказ	15:09:0033101:1837	003002000000 Земли населенных пунктов	Для садоводства	13	13.021	496	615,78	[illegible]
37803	Респ. Северная Осетия - Алания, г. Владикавказ, ул. СНО "Ремонт", участок № 620/2	Владикавказ	15:09:0033101:1838	003002000000 Земли населенных пунктов	Коллективное садоводство	13	13.021	496	615,78	[illegible]
37804	Респ. Северная Осетия - Алания, г. Владикавказ, СНО "Ремонт", участок №115/2	Владикавказ	15:09:0033101:1839	003002000000 Земли населенных пунктов	Коллективное садоводство	13	13.021	496	615,78	[illegible]
37805	Северная Осетия - Алания респ. г. Владикавказ, СНО "Ремонт", участок № 189	Владикавказ	15:09:0033101:184	003002000000 Земли населенных пунктов	Коллективное садоводство	13	13.021	397	615,78	[illegible]
37806	Респ. Северная Осетия - Алания, г. Владикавказ, СНО "Ремонт", сад №678/2	Владикавказ	15:09:0033101:1840	003002000000 Земли населенных пунктов	коллективное садоводство	13	13.021	496	615,78	[illegible]
37807	Респ. Северная Осетия - Алания, г. Владикавказ, СНО "Ремонт", участок №214/2	Владикавказ	15:09:0033101:1841	003002000000 Земли населенных пунктов	Коллективное садоводство	13	13.021	500	615,78	[illegible]
37808	Респ. Северная Осетия - Алания, г. Владикавказ, СНО "Ремонт", участок №624/2	Владикавказ	15:09:0033101:1842	003002000000 Земли населенных пунктов	Для садоводства	13	13.021	496	615,78	[illegible]
37809	Респ. Северная Осетия - Алания, г. Владикавказ, СНО "Ремонт", участок № 622/2	Владикавказ	15:09:0033101:1843	003002000000 Земли населенных пунктов	Коллективное садоводство	13	13.021	496	615,78	[illegible]
37810	Респ. Северная Осетия - Алания, г. Владикавказ, СНО "Ремонт", участок №595/2	Владикавказ	15:09:0033101:1844	003002000000 Земли населенных пунктов	Коллективное садоводство	13	13.021	500	615,78	[illegible]
37811	Респ. Северная Осетия - Алания, г. Владикавказ, СНО "Ремонт", участок №625/2	Владикавказ	15:09:0033101:1845	003002000000 Земли населенных пунктов	Коллективное садоводство	13	13.021	496	615,78	[illegible]
37812	Респ. Северная Осетия - Алания, г. Владикавказ, СНО "Ремонт", участок №672/2	Владикавказ	15:09:0033101:1846	003002000000 Земли населенных пунктов	Коллективное садоводство	13	13.021	500	615,78	[illegible]
37813	Респ. Северная Осетия - Алания, г. Владикавказ, СНО "Ремонт", участок №673/2	Владикавказ	15:09:0033101:1847	003002000000 Земли населенных пунктов	Коллективное садоводство	13	13.021	496	615,78	[illegible]
37814	Респ. Северная Осетия - Алания, г. Владикавказ, СНО "Ремонт", участок №630/2	Владикавказ	15:09:0033101:1848	003002000000 Земли населенных пунктов	Коллективное садоводство	13	13.021	500	615,78	[illegible]
37815	Респ. Северная Осетия - Алания, г. Владикавказ, СНО "Ремонт", участок №674/2	Владикавказ	15:09:0033101:1849	003002000000 Земли населенных пунктов	Коллективное садоводство	13	13.021	496	615,78	[illegible]
37816	Респ. Северная Осетия - Алания, г. Владикавказ, СНО "Ремонт", участок №190	Владикавказ	15:09:0033101:185	003002000000 Земли населенных пунктов	Коллективное садоводство	13	13.021	399	615,78	[illegible]
37817	Респ. Северная Осетия - Алания, г. Владикавказ, СНО "Ремонт", участок №680/2	Владикавказ	15:09:0033101:1850	003002000000 Земли населенных пунктов	Коллективное садоводство	13	13.021	500	615,78	[illegible]
37818	Респ. Северная Осетия - Алания, г. Владикавказ, СНО "Ремонт", участок №623/2	Владикавказ	15:09:0033101:1851	003002000000 Земли населенных пунктов	Коллективное садоводство	13	13.021	496	615,78	[illegible]
37819	Респ. Северная Осетия - Алания, г. Владикавказ, СНО "Ремонт", сад №679/2	Владикавказ	15:09:0033101:1852	003002000000 Земли населенных пунктов	Для садоводства	13	13.021	496	615,78	[illegible]
37820	Респ. Северная Осетия - Алания, г. Владикавказ, СНО "Ремонт", сад №18/2	Владикавказ	15:09:0033101:1853	003002000000 Земли населенных пунктов	коллективное садоводство	13	13.021	496	615,78	[illegible]
37821	Респ. Северная Осетия - Алания, г. Владикавказ, СНО "Ремонт", участок №864/2	Владикавказ	15:09:0033101:1854	003002000000 Земли населенных пунктов	Коллективное садоводство	13	13.021	496	615,78	[illegible]
37822	Респ. Северная Осетия - Алания, г. Владикавказ, СНО "Ремонт", сад №313/2	Владикавказ	15:09:0033101:1855	003002000000 Земли населенных пунктов	Коллективное садоводство	13	13.021	496	615,78	[illegible]
37823	Респ. Северная Осетия - Алания, г. Владикавказ, СНО "Ремонт", сад №560/2	Владикавказ	15:09:0033101:1856	003002000000 Земли населенных пунктов	Коллективное садоводство	13	13.021	496	615,78	[illegible]
37824	Респ. Северная Осетия - Алания, г. Владикавказ, СНО "Ремонт", сад №155/2	Владикавказ	15:09:0033101:1857	003002000000 Земли населенных пунктов	коллективное садоводство	13	13.021	496	615,78	[illegible]
37825	Респ. Северная Осетия - Алания, г. Владикавказ, СНО "Ремонт", сад №604/2	Владикавказ	15:09:0033101:1858	003002000000 Земли населенных пунктов	Коллективное садоводство	13	13.021	496	615,78	[illegible]
37826	Респ. Северная Осетия - Алания, г. Владикавказ, СНО "Ремонт", участок № 315/2	Владикавказ	15:09:0033101:1859	003002000000 Земли населенных пунктов	Коллективное садоводство	13	13.021	496	615,78	[illegible]
37827	Респ. Северная Осетия - Алания, г. Владикавказ, СНО "Ремонт", участок № 191	Владикавказ	15:09:0033101:186	003002000000 Земли населенных пунктов	Коллективное садоводство	13	13.021	398	615,78	[illegible]
37828	Респ. Северная Осетия - Алания, г. Владикавказ, СНО "Ремонт", участок №744/2	Владикавказ	15:09:0033101:1860	003002000000 Земли населенных пунктов	Для садоводства	13	13.021	496	615,78	[illegible]
37829	Респ. Северная Осетия - Алания, г. Владикавказ, СНО "Ремонт", участок №743/2	Владикавказ	15:09:0033101:1861	003002000000 Земли населенных пунктов	Садовый участок	13	13.021	496	615,78	[illegible]
37830	Респ. Северная Осетия - Алания, г. Владикавказ, Садоводческое некоммерческое объединение "Ремонт", участок №841/2	Владикавказ	15:09:0033101:1862	003002000000 Земли населенных пунктов	Садовый участок	13	13.021	496	615,78	[illegible]
37831	Респ. Северная Осетия - Алания, г. Владикавказ, СНО "Ремонт", сад 314/2	Владикавказ	15:09:0033101:1863	003002000000 Земли населенных пунктов	Коллективное садоводство	13	13.021	496	615,78	[illegible]
37832	Респ. Северная Осетия - Алания, г. Владикавказ, СНО "Ремонт", сад №816/2	Владикавказ	15:09:0033101:1864	003002000000 Земли населенных пунктов	Коллективное садоводство	13	13.021	496	615,78	[illegible]
37833	Респ. Северная Осетия - Алания, г. Владикавказ, СНО "Ремонт", сад №742/2	Владикавказ	15:09:0033101:1865	003002000000 Земли населенных пунктов	Садовый участок	13	13.021	496	615,78	[illegible]
37834	Респ. Северная Осетия - Алания, г. Владикавказ, СНО "Ремонт", сад №813/2	Владикавказ	15:09:0033101:1866	003002000000 Земли населенных пунктов	Садовый участок	13	13.021	496	615,78	[illegible]
37835	Респ. Северная Осетия - Алания, г. Владикавказ, СНО "Ремонт", сад №17/2	Владикавказ	15:09:0033101:1867	003002000000 Земли населенных пунктов	Коллективное садоводство	13	13.021	496	615,78	[illegible]
37836	Респ. Северная Осетия - Алания, г. Владикавказ, СНО "Ремонт", участок № 153/2	Владикавказ	15:09:0033101:1868	003002000000 Земли населенных пунктов	Коллективное садоводство	13	13.021	496	615,78	[illegible]
37837	Респ. Северная Осетия - Алания, г. Владикавказ, СНО "Ремонт", участок № 123/2	Владикавказ	15:09:0033101:1869	003002000000 Земли населенных пунктов	Коллективное садоводство	13	13.021	496	615,78	[illegible]
37838	Респ. Северная Осетия - Алания, г. Владикавказ, СНО "Ремонт", сад №192	Владикавказ	15:09:0033101:187	003002000000 Земли населенных пунктов	Коллективное садоводство	13	13.021	365	615,78	[illegible]
37839	Респ. Северная Осетия - Алания, г. Владикавказ, СНО "Ремонт", сад №16/2	Владикавказ	15:09:0033101:1870	003002000000 Земли населенных пунктов	Коллективное садоводство	13	13.021	496	615,78	[illegible]
37840	Респ. Северная Осетия - Алания, г. Владикавказ, СНО "Ремонт", сад №64/2	Владикавказ	15:09:0033101:1871	003002000000 Земли населенных пунктов	Коллективное садоводство	13	13.021	496	615,78	[illegible]
37841	Респ. Северная Осетия - Алания, г. Владикавказ, СНО "Ремонт", сад №346/2	Владикавказ	15:09:0033101:1872	003002000000 Земли населенных пунктов	Коллективное садоводство	13	13.021	496	615,78	[illegible]
37842	Респ. Северная Осетия - Алания, г. Владикавказ, СНО "Ремонт", сад №456/2	Владикавказ	15:09:0033101:1873	003002000000 Земли населенных пунктов	Коллективное садоводство	13	13.021	496	615,78	[illegible]
37843	Респ. Северная Осетия - Алания, г. Владикавказ, СНО "Ремонт", участок №357/2	Владикавказ	15:09:0033101:1874	003002000000 Земли населенных пунктов	Коллективное садоводство	13	13.021	496	615,78	[illegible]
37844	Респ. Северная Осетия - Алания, г. Владикавказ, Садоводческое некоммерческое объединение "Ремонт", участок №335/2	Владикавказ	15:09:0033101:1875	003002000000 Земли населенных пунктов	Коллективное садоводство	13	13.021	496	615,78	[illegible]
37845	Респ. Северная Осетия - Алания, г. Владикавказ, СНО "Ремонт", сад №635/2	Владикавказ	15:09:0033101:1876	003002000000 Земли населенных пунктов	Коллективное садоводство	13	13.021	496	615,78	[illegible]
37846	Респ. Северная Осетия - Алания, г. Владикавказ, СНО "Ремонт", участок №121/2	Владикавказ	15:09:0033101:1877	003002000000 Земли населенных пунктов	Коллективное садоводство	13	13.021	496	615,78	[illegible]
37847	Респ. Северная Осетия - Алания, г. Владикавказ, СНО "Ремонт", участок №634/2	Владикавказ	15:09:0033101:1878	003002000000 Земли населенных пунктов	коллективное садоводство	13	13.021	496	615,78	[illegible]
37848	Респ. Северная Осетия - Алания, г. Владикавказ, СНО "Ремонт", участок №223/2	Владикавказ	15:09:0033101:1879	003002000000 Земли населенных пунктов	Коллективное садоводство	13	13.021	496	615,78	[illegible]
37849	Республика Северная Осетия - Алания, г. Владикавказ, х. Попов, с/т "Ремонт", 190	Владикавказ	15:09:0033101:188	003002000000 Земли населенных пунктов	коллективное садоводство	13	13.021	452	615,78	[illegible]
37850	Респ. Северная Осетия - Алания, г. Владикавказ, СНО "Ремонт", участок №187/2	Владикавказ	15:09:0033101:1880	003002000000 Земли населенных пунктов	Коллективное садоводство	13	13.021	496	615,78	[illegible]
37851	Респ. Северная Осетия - Алания, г. Владикавказ, СНО "Ремонт", участок №693/2	Владикавказ	15:09:0033101:1881	003002000000 Земли населенных пунктов	Коллективное садоводство	13	13.021	496	615,78	[illegible]
37852	Респ. Северная Осетия - Алания, г. Владикавказ, СНО "Ремонт", сад №745/2	Владикавказ	15:09:0033101:1882	003002000000 Земли населенных пунктов	Садовый участок	13	13.021	496	615,78	[illegible]
37853	Респ. Северная Осетия - Алания, г. Владикавказ, СНО "Ремонт", участок 867/2	Владикавказ	15:09:0033101:1883	003002000000 Земли населенных пунктов	Коллективное садоводство	13	13.021	496	615,78	[illegible]
37854	Респ. Северная Осетия - Алания, г. Владикавказ, СНО "Ремонт", участок №666/2	Владикавказ	15:09:0033101:1884	003002000000 Земли населенных пунктов	Коллективное садоводство	13	13.021	496	615,78	[illegible]
37855	Респ. Северная Осетия - Алания, г. Владикавказ, СНО "Ремонт", участок № 300/2	Владикавказ	15:09:0033101:1885	003002000000 Земли населенных пунктов	Коллективное садоводство	13	13.021	496	615,78	[illegible]
37856	Респ. Северная Осетия - Алания, г. Владикавказ, СНО "Ремонт", участок №404/2	Владикавказ	15:09:0033101:1886	003002000000 Земли населенных пунктов	Коллективное садоводство	13	13.021	496	615,78	[illegible]
37857	Респ. Северная Осетия - Алания, г. Владикавказ, Садоводческое некоммерческое объединение "Ремонт", участок №318/2	Владикавказ	15:09:0033101:1887	003002000000 Земли населенных пунктов	Коллективное садоводство	13	13.021	496	615,78	[illegible]
37858	Респ. Северная Осетия - Алания, г. Владикавказ, СНО "Ремонт", участок №161/2	Владикавказ	15:09:0033101:1888	003002000000 Земли населенных пунктов	Коллективное садоводство	13	13.021	496	615,78	[illegible]
37859	Респ. Северная Осетия - Алания, г. Владикавказ, СНО "Ремонт", участок №405/2	Владикавказ	15:09:0033101:1889	003002000000 Земли населенных пунктов	Коллективное садоводство	13	13.021	496	615,78	[illegible]
37860	Респ. Северная Осетия - Алания, г. Владикавказ, СНО "Ремонт", участок №194	Владикавказ	15:09:0033101:189	003002000000 Земли населенных пунктов	Коллективное садоводство	13	13.021	326	615,78	[illegible]
37861	Респ. Северная Осетия - Алания, г. Владикавказ, ул. Лесная, 550, садоводческое некоммерческое объединение "Ремонт", сад №293/2	Владикавказ	15:09:0033101:1891	003002000000 Земли населенных пунктов	коллективное садоводство	13	13.021	496	615,78	[illegible]
37862	Респ. Северная Осетия - Алания, г. Владикавказ, СНО "Ремонт", участок №319/2	Владикавказ	15:09:0033101:1892	003002000000 Земли населенных пунктов	коллективное садоводство	13	13.021	496	615,78	[illegible]
37863	Респ. Северная Осетия - Алания, г. Владикавказ, СНО "Ремонт", участок №667/2	Владикавказ	15:09:0033101:1893	003002000000 Земли населенных пунктов	Коллективное садоводство	13	13.021	496	615,78	[illegible]
37864	Респ. Северная Осетия - Алания, г. Владикавказ, СНО "Ремонт", участок №624/2	Владикавказ	15:09:0033101:1894	003002000000 Земли населенных пунктов	Коллективное садоводство	13	13.021	496	615,78	[illegible]
37865	Респ. Северная Осетия - Алания, г. Владикавказ, СНО "Ремонт", участок №554/2	Владикавказ	15:09:0033101:1895	003002000000 Земли населенных пунктов	Коллективное садоводство	13	13.021	496	615,78	[illegible]
37866	Респ. Северная Осетия - Алания, г. Владикавказ, СНО "Ремонт", участок №453/2	Владикавказ	15:09:0033101:1896	003002000000 Земли населенных пунктов	Коллективное садоводство	13	13.021	496	615,78	[illegible]
37867	Респ. Северная Осетия - Алания, г. Владикавказ, СНО "Ремонт", участок №872/2	Владикавказ	15:09:0033101:1897	003002000000 Земли населенных пунктов	Коллективное садоводство	13	13.021	496	615,78	[illegible]
37868	Респ. Северная Осетия - Алания, г. Владикавказ, СНО "Ремонт", участок №871/2	Владикавказ	15:09:0033101:1898	003002000000 Земли населенных пунктов	Коллективное садоводство	13	13.021	496	615,78	[illegible]
37869	Респ. Северная Осетия - Алания, г. Владикавказ, СНО "Ремонт", дом сад №22	Владикавказ	15:09:0033101:19	003002000000 Земли населенных пунктов	Под садоводство	13	13.021	425	615,78	[illegible]
37870	Северная Осетия - Алания респ. г. Владикавказ, СНО "Ремонт", участок №195	Владикавказ	15:09:0033101:190	003002000000 Земли населенных пунктов	коллективное садоводство	13	13.021	306	615,78	[illegible]
37871	Респ. Северная Осетия - Алания, г. Владикавказ, СНО "Ремонт", сад №65/2	Владикавказ	15:09:0033101:1901	003002000000 Земли населенных пунктов	Коллективное садоводство	13	13.021	496	615,78	[illegible]
37872	Респ. Северная Осетия - Алания, г. Владикавказ, СНО "Ремонт", участок №628/2	Владикавказ	15:09:0033101:1902	003002000000 Земли населенных пунктов	Коллективное садоводство	13	13.021	496	615,78	[illegible]
37873	Респ. Северная Осетия - Алания, г. Владикавказ, СНО "Ремонт", участок №69/2	Владикавказ	15:09:0033101:1903	003002000000 Земли населенных пунктов	Коллективное садоводство	13	13.021	496	615,78	[illegible]
37874	Респ. Северная Осетия - Алания, г. Владикавказ, СНО "Ремонт", участок №89/2	Владикавказ	15:09:0033101:1906	003002000000 Земли населенных пунктов	Коллективное садоводство	13	13.021	496	615,78	[illegible]

№ пп	Местоположение ЗУ	Район	Кадастровый номер ЗУ	Категория земель	Разрешенное использование по документу	Код вида разрешенного использования (в соответствии с классификатором видов разрешенного использования земельных участков)	Вид использования объектов недвижимости	Площадь	УПКС	КС
37875	Респ. Северная Осетия - Алания, г. Владикавказ, СНО "Редант" участок №68/2	Владикавказ	15:09:0033101:1907	003002000000 Земли населенных пунктов	Коллективное садоводство	13	13.021	496	615,78	305 426,88
37876	Респ. Северная Осетия - Алания, г. Владикавказ, СНО "Редант" участок №148/2	Владикавказ	15:09:0033101:1908	003002000000 Земли населенных пунктов	Коллективное садоводство	13	13.021	496	615,78	305 426,88
37877	Респ. Северная Осетия - Алания, г. Владикавказ, СНО "Редант" участок №159/2	Владикавказ	15:09:0033101:1909	003002000000 Земли населенных пунктов	под садоводство	13	13.021	496	615,78	305 426,88
37878	Республика Северная Осетия-Алания, г. Владикавказ, II Редант ул.Лесная, 550, садоводческое некоммерческое объединение "Редант" сад №196	Владикавказ	15:09:0033101:191	003002000000 Земли населенных пунктов	коллективное садоводство	13	13.021	260	615,78	160 102,80
37879	Респ. Северная Осетия - Алания, г. Владикавказ, СНО "Редант" участок №197/2	Владикавказ	15:09:0033101:1910	003002000000 Земли населенных пунктов	Коллективное садоводство	13	13.021	496	615,78	305 426,88
37880	Респ. Северная Осетия - Алания, г. Владикавказ, СНО "Редант", участок №160/2	Владикавказ	15:09:0033101:1911	003002000000 Земли населенных пунктов	Коллективное садоводство	13	13.021	496	615,78	305 426,88
37881	Респ. Северная Осетия - Алания, г. Владикавказ, СНО "Редант", участок №196/2	Владикавказ	15:09:0033101:1913	003002000000 Земли населенных пунктов	Коллективное садоводство	13	13.021	496	615,78	305 426,88
37882	Респ. Северная Осетия - Алания, г. Владикавказ, СНО "Редант", сад №602/2	Владикавказ	15:09:0033101:1914	003002000000 Земли населенных пунктов	Коллективное садоводство	13	13.021	496	615,78	305 426,88
37883	Респ. Северная Осетия - Алания, г. Владикавказ, СНО "Редант", участок №602"а"/2	Владикавказ	15:09:0033101:1916	003002000000 Земли населенных пунктов	Коллективное садоводство	13	13.021	496	615,78	305 426,88
37884	Респ. Северная Осетия - Алания, г. Владикавказ, СНО "Редант", участок №603"а"/2	Владикавказ	15:09:0033101:1917	003002000000 Земли населенных пунктов	Коллективное садоводство	13	13.021	496	615,78	305 426,88
37885	Респ. Северная Осетия - Алания, г. Владикавказ, СНО "Редант", участок №211/2	Владикавказ	15:09:0033101:1918	003002000000 Земли населенных пунктов	Коллективное садоводство	13	13.021	495	615,78	304 811,10
37886	Респ. Северная Осетия - Алания, г. Владикавказ, СНО "Редант", участок №2/2	Владикавказ	15:09:0033101:1919	003002000000 Земли населенных пунктов	Коллективное садоводство	13	13.021	496	615,78	305 426,88
37887	Респ. Северная Осетия - Алания, г. Владикавказ, СНО "Редант", сад 197	Владикавказ	15:09:0033101:192	003002000000 Земли населенных пунктов	Под садоводство	13	13.021	607	615,78	373 778,46
37888	Респ. Северная Осетия - Алания, г. Владикавказ, СНО "Редант", участок №92/2	Владикавказ	15:09:0033101:1920	003002000000 Земли населенных пунктов	Коллективное садоводство	13	13.021	496	615,78	305 426,88
37889	Респ. Северная Осетия - Алания, г. Владикавказ, СНО "Редант", участок №131/2	Владикавказ	15:09:0033101:1921	003002000000 Земли населенных пунктов	Коллективное садоводство	13	13.021	496	615,78	305 426,88
37890	Респ. Северная Осетия - Алания, г. Владикавказ, СНО "Редант", участок №636/2	Владикавказ	15:09:0033101:1922	003002000000 Земли населенных пунктов	Коллективное садоводство	13	13.021	496	615,78	305 426,88
37891	Респ. Северная Осетия - Алания, г. Владикавказ, СНО "Редант", участок №608/2	Владикавказ	15:09:0033101:1923	003002000000 Земли населенных пунктов	Садовый участок	13	13.021	496	615,78	305 426,88
37892	Респ. Северная Осетия - Алания, г. Владикавказ, СНО "Редант", участок №633/2	Владикавказ	15:09:0033101:1924	003002000000 Земли населенных пунктов	Коллективное садоводство	13	13.021	496	615,78	305 426,88
37893	Респ. Северная Осетия - Алания, г. Владикавказ, Садоводческое некоммерческое объединение "Редант", участок №153/2	Владикавказ	15:09:0033101:1925	003002000000 Земли населенных пунктов	Коллективное садоводство	13	13.021	496	615,78	305 426,88
37894	Респ. Северная Осетия - Алания, г. Владикавказ, СНО "Редант", участок №152/2	Владикавказ	15:09:0033101:1926	003002000000 Земли населенных пунктов	Коллективное садоводство	13	13.021	496	615,78	305 426,88
37895	Респ. Северная Осетия - Алания, г. Владикавказ, СНО "Редант", участок №257/2	Владикавказ	15:09:0033101:1927	003002000000 Земли населенных пунктов	Коллективное садоводство	13	13.021	496	615,78	305 426,88
37896	Респ. Северная Осетия - Алания, г. Владикавказ, СНО "Редант", участок №256/2	Владикавказ	15:09:0033101:1928	003002000000 Земли населенных пунктов	Коллективное садоводство	13	13.021	496	615,78	305 426,88
37897	Респ. Северная Осетия - Алания, г. Владикавказ, СНО "Редант", участок №705/2	Владикавказ	15:09:0033101:1929	003002000000 Земли населенных пунктов	Коллективное садоводство	13	13.021	496	615,78	305 426,88
37898	Респ. Северная Осетия - Алания, г. Владикавказ, СНО "Редант", участок 512-513/2	Владикавказ	15:09:0033101:1930	003002000000 Земли населенных пунктов	Под садоводства	13	13.021	992	615,78	610 853,76
37899	Респ. Северная Осетия - Алания, г. Владикавказ, СНО "Редант", участок №643/2	Владикавказ	15:09:0033101:1931	003002000000 Земли населенных пунктов	Садовый участок	13	13.021	496	615,78	305 426,88
37900	Респ. Северная Осетия - Алания, г. Владикавказ, СНО "Редант", участок №824/2	Владикавказ	15:09:0033101:1932	003002000000 Земли населенных пунктов	Коллективное садоводство	13	13.021	496	615,78	305 426,88
37901	Респ. Северная Осетия - Алания, г. Владикавказ, СНО "Редант", участок №662/2	Владикавказ	15:09:0033101:1933	003002000000 Земли населенных пунктов	Коллективное садоводство	13	13.021	496	615,78	305 426,88
37902	Респ. Северная Осетия - Алания, г. Владикавказ, СНО "Редант", участок №690/2	Владикавказ	15:09:0033101:1935	003002000000 Земли населенных пунктов	Коллективное садоводство	13	13.021	496	615,78	305 426,88
37903	Северная Осетия - Алания респ, г. Владикавказ, п. II Редант, ул. Лесная, 550, Садоводческое некоммерческое объединение "Редант", участок №199	Владикавказ	15:09:0033101:194	003002000000 Земли населенных пунктов	Для садоводства	13	13.021	665	615,78	409 493,70
37904	Респ. Северная Осетия - Алания, г. Владикавказ, СНО "Редант", сад №875/2	Владикавказ	15:09:0033101:1940	003002000000 Земли населенных пунктов	Коллективное садоводство	13	13.021	496	615,78	305 426,88
37905	Республика Северная Осетия - Алания, г. Владикавказ, СНО "Редант", сад №670/2	Владикавказ	15:09:0033101:1941	003002000000 Земли населенных пунктов	Коллективное садоводство	13	13.021	496	615,78	305 426,88
37906	Респ. Северная Осетия - Алания, г. Владикавказ, СНО "Редант", участок №796/2	Владикавказ	15:09:0033101:1942	003002000000 Земли населенных пунктов	Коллективное садоводство	13	13.021	496	615,78	305 426,88
37907	Респ. Северная Осетия - Алания, г. Владикавказ, СНО "Редант", участок №186/2	Владикавказ	15:09:0033101:1943	003002000000 Земли населенных пунктов	Коллективное садоводство	13	13.021	496	615,78	305 426,88
37908	Респ. Северная Осетия - Алания, г. Владикавказ, СНО "Редант", участок № 203/2	Владикавказ	15:09:0033101:1944	003002000000 Земли населенных пунктов	Коллективное садоводство	13	13.021	496	615,78	305 426,88
37909	Респ. Северная Осетия - Алания, г. Владикавказ, СНО "Редант", участок №689/2	Владикавказ	15:09:0033101:1945	003002000000 Земли населенных пунктов	Коллективное садоводство	13	13.021	496	615,78	305 426,88
37910	Респ. Северная Осетия - Алания, г. Владикавказ, СНО "Редант", участок №687/2	Владикавказ	15:09:0033101:1946	003002000000 Земли населенных пунктов	Коллективное садоводство	13	13.021	496	615,78	305 426,88
37911	Респ. Северная Осетия - Алания, г. Владикавказ, СНО "Редант", участок №688/2	Владикавказ	15:09:0033101:1947	003002000000 Земли населенных пунктов	Коллективное садоводство	13	13.021	496	615,78	305 426,88
37912	Респ. Северная Осетия - Алания, г. Владикавказ, СНО "Редант", участок 204/2	Владикавказ	15:09:0033101:1948	003002000000 Земли населенных пунктов	Коллективное садоводство	13	13.021	496	615,78	305 426,88
37913	Республика Северная Осетия-Алания, г Владикавказ, РСО- Алания, г Владикавказ, II Редант, ул. Лесная, 550, СНО Редант сад №200	Владикавказ	15:09:0033101:195	003002000000 Земли населенных пунктов	коллективное садоводство	13	13.021	431	615,78	265 401,18
37914	Респ. Северная Осетия - Алания, г. Владикавказ, СНО "Редант", участок №156/2	Владикавказ	15:09:0033101:1950	003002000000 Земли населенных пунктов	коллективное садоводство	13	13.021	496	615,78	305 426,88
37915	Российская Федерация, Республика Северная Осетия - Алания, г. Владикавказ, садоводческое некоммерческое объединение "Редант", участок № 215/2	Владикавказ	15:09:0033101:1951	003002000000 Земли населенных пунктов	Ведение садоводства	13	13.021	496	615,78	305 426,88
37916	Респ. Северная Осетия - Алания, г. Владикавказ, СНО "Редант", сад №772/2	Владикавказ	15:09:0033101:1959	003002000000 Земли населенных пунктов	Коллективное садоводство	13	13.021	496	615,78	305 426,88
37917	Республика Северная Осетия-Алания, г. Владикавказ, п. II Редант, ул. Лесная, 550, Садоводческое некоммерческое объединение "Редант", сад №201	Владикавказ	15:09:0033101:196	003002000000 Земли населенных пунктов	Для садоводства	13	13.021	428	615,78	263 553,84
37918	Респ. Северная Осетия - Алания, г. Владикавказ, СНО "Редант", сад №749/2	Владикавказ	15:09:0033101:1960	003002000000 Земли населенных пунктов	Коллективное садоводство	13	13.021	496	615,78	305 426,88
37919	Респ. Северная Осетия - Алания, г. Владикавказ, СНО "Редант", сад № 884/2	Владикавказ	15:09:0033101:1961	003002000000 Земли населенных пунктов	Садовый участок	13	13.021	496	615,78	305 426,88
37920	Респ. Северная Осетия - Алания, г. Владикавказ, СНО "Редант", сад № 885/2	Владикавказ	15:09:0033101:1962	003002000000 Земли населенных пунктов	Садовый участок	13	13.021	496	615,78	305 426,88
37921	Респ. Северная Осетия - Алания, г. Владикавказ, СНО "Редант", сад №886/2	Владикавказ	15:09:0033101:1964	003002000000 Земли населенных пунктов	Садовый участок	13	13.021	496	615,78	305 426,88
37922	Респ. Северная Осетия - Алания, г. Владикавказ, СНО "Редант", сад № 882/2	Владикавказ	15:09:0033101:1965	003002000000 Земли населенных пунктов	Садовый участок	13	13.021	496	615,78	305 426,88
37923	Респ. Северная Осетия - Алания, г. Владикавказ, СНО "Редант", участок №863/2	Владикавказ	15:09:0033101:1966	003002000000 Земли населенных пунктов	Под садоводства	13	13.021	496	615,78	305 426,88
37924	Респ. Северная Осетия - Алания, г. Владикавказ, СНО "Редант", участок №862/2	Владикавказ	15:09:0033101:1967	003002000000 Земли населенных пунктов	Коллективное садоводство	13	13.021	496	615,78	305 426,88
37925	Респ. Северная Осетия - Алания, г. Владикавказ, СНО "Редант", сад №760/2	Владикавказ	15:09:0033101:1969	003002000000 Земли населенных пунктов	Садовый участок	13	13.021	496	615,78	305 426,88
37926	Республика Северная Осетия-Алания, г. Владикавказ, п. II Редант, ул. Лесная, 550, садоводческое некоммерческое объединение "Редант", участок 202	Владикавказ	15:09:0033101:197	003002000000 Земли населенных пунктов	коллективное садоводство	13	13.021	427	615,78	262 938,06
37927	Респ. Северная Осетия - Алания, г. Владикавказ, СНО "Редант" участок №200/2	Владикавказ	15:09:0033101:1972	003002000000 Земли населенных пунктов	Коллективное садоводство	13	13.021	496	615,78	305 426,88
37928	Респ. Северная Осетия - Алания, г. Владикавказ, СНО "Редант", сад №403/2	Владикавказ	15:09:0033101:1973	003002000000 Земли населенных пунктов	Садовый участок	13	13.021	496	615,78	305 426,88
37929	Респ. Северная Осетия - Алания, г. Владикавказ, СНО "Редант", сад №669/2	Владикавказ	15:09:0033101:1974	003002000000 Земли населенных пунктов	Садовый участок	13	13.021	496	615,78	305 426,88
37930	Респ. Северная Осетия - Алания, г. Владикавказ, Садоводческое некоммерческое объединение "Редант", 216/2	Владикавказ	15:09:0033101:1975	003002000000 Земли населенных пунктов	коллективное садоводство	13	13.021	496	615,78	305 426,88
37931	Северная Осетия - Алания респ, г. Владикавказ, СНО "Редант", участок №190/2	Владикавказ	15:09:0033101:1977	003002000000 Земли населенных пунктов	Для ведения садоводства	13	13.021	496	615,78	305 426,88
37932	Республика Северная Осетия-Алания, г. Владикавказ, Садоводческое некоммерческое объединение "Редант", уч 890/2	Владикавказ	15:09:0033101:1978	003002000000 Земли населенных пунктов	Коллективное садоводство	13	13.021	496	615,78	305 426,88
37933	Северная Осетия - Алания респ, г. Владикавказ, СНО "Редант", участок №659/2	Владикавказ	15:09:0033101:1979	003002000000 Земли населенных пунктов	Коллективное садоводство	13	13.021	496	615,78	305 426,88
37934	Респ. Северная Осетия - Алания, г. Владикавказ, СНО"Редант", участок №203	Владикавказ	15:09:0033101:198	003002000000 Земли населенных пунктов	Под садоводства	13	13.021	376	615,78	231 533,28
37935	Северная Осетия - Алания респ, г. Владикавказ, СНО "Редант", сад №891/2	Владикавказ	15:09:0033101:1980	003002000000 Земли населенных пунктов	коллективное садоводство	13	13.021	496	615,78	305 426,88
37936	Северная Осетия - Алания респ, г. Владикавказ, СНО "Редант", сад №598/2	Владикавказ	15:09:0033101:1981	003002000000 Земли населенных пунктов	Для ведения садоводства	13	13.021	496	615,78	305 426,88
37937	Северная Осетия - Алания респ, г. Владикавказ, СНО "Редант", сад № 450/2	Владикавказ	15:09:0033101:1982	003002000000 Земли населенных пунктов	Коллективное садоводство	13	13.021	496	615,78	305 426,88
37938	Северная Осетия - Алания респ, г. Владикавказ, СНО "Редант" участок № 597/2	Владикавказ	15:09:0033101:1983	003002000000 Земли населенных пунктов	под садоводство	13	13.021	496	615,78	305 426,88
37939	Северная Осетия - Алания респ, г. Владикавказ, СНО "Редант", участок № 879/2	Владикавказ	15:09:0033101:1984	003002000000 Земли населенных пунктов	Коллективное садоводство	13	13.021	496	615,78	305 426,88
37940	Северная Осетия - Алания респ, г. Владикавказ, СНО "Редант", участок № 880/2	Владикавказ	15:09:0033101:1985	003002000000 Земли населенных пунктов	Коллективное садоводство	13	13.021	496	615,78	305 426,88
37941	Северная Осетия - Алания респ, г. Владикавказ, СНО "Редант", участок №797/2	Владикавказ	15:09:0033101:1986	003002000000 Земли населенных пунктов	Коллективное садоводство	13	13.021	496	615,78	305 426,88
37942	Северная Осетия - Алания респ, г. Владикавказ, СНО "Редант", участок №389/2	Владикавказ	15:09:0033101:1987	003002000000 Земли населенных пунктов	Для индивидуального жилищного строительства	13	02.010	496	1 742,95	864 503,20
37943	Российская Федерация, Республика Северная Осетия - Алания, городской округ города Владикавказ,пгт. Редант-2, территория СНО Редант, земельный участок 391/2	Владикавказ	15:09:0033101:1988	003002000000 Земли населенных пунктов	Коллективное садоводство	13	13.021	496	615,78	305 426,88
37944	Северная Осетия - Алания респ, г. Владикавказ, СНО "Редант", участок №392/2	Владикавказ	15:09:0033101:1989	003002000000 Земли населенных пунктов	Коллективное садоводство	13	13.021	496	615,78	305 426,88

№ пп	Местоположение ЗУ	Район	Кадастровый номер ЗУ	Категория земель	Разрешенное использование по документу	Код вида разрешенного использования (в соответствии с классификатором видов разрешенного использования земельных участков)	Вид использования объектов недвижимости	Площадь	УПКС	КС
37945	Респ. Северная Осетия - Алания, г. Владикавказ, СНО "Редант" участок №204	Владикавказ	15:09:0033101:199	003002000000 Земли населенных пунктов	Для садоводства	13	13.021	380	615,78	233 996,40
37946	Северная Осетия - Алания респ, г. Владикавказ, СНО " Редант", участок №627/2	Владикавказ	15:09:0033101:1990	003002000000 Земли населенных пунктов	Коллективное садоводство	13	13.021	496	615,78	305 426,88
37947	Северная Осетия - Алания респ, г. Владикавказ, СНО "Редант", СНТ №766/2	Владикавказ	15:09:0033101:1991	003002000000 Земли населенных пунктов	Коллективное садоводство	13	13.021	496	615,78	305 426,88
37948	Северная Осетия - Алания респ, г. Владикавказ, СНО "Редант", участок № 141/2	Владикавказ	15:09:0033101:1992	003002000000 Земли населенных пунктов	Коллективное садоводство	13	13.021	496	615,78	305 426,88
37949	Респ. Северная Осетия - Алания, г. Владикавказ, п.II Редант, ул. Лесная, 550, Садоводческое некоммерческое объединение "Редант", участок 198/2	Владикавказ	15:09:0033101:1993	003002000000 Земли населенных пунктов	Для садоводства	13	13.021	496	615,78	305 426,88
37950	Северная Осетия - Алания респ, г. Владикавказ, СНО "Редант", участок № 15/2	Владикавказ	15:09:0033101:1994	003002000000 Земли населенных пунктов	Коллективное садоводство	13	13.021	496	615,78	305 426,88
37951	Северная Осетия - Алания респ, г. Владикавказ, СНО "Редант", участок №650/2	Владикавказ	15:09:0033101:1995	003002000000 Земли населенных пунктов	Коллективное садоводство	13	13.021	496	615,78	305 426,88
37952	Северная Осетия - Алания респ, г. Владикавказ, тер.СНО "Редант", участок №696/2	Владикавказ	15:09:0033101:1996	003002000000 Земли населенных пунктов	Коллективное садоводство	13	13.021	496	615,78	305 426,88
37953	Северная Осетия - Алания респ, г. Владикавказ, СНО "Редант", участок №651/2	Владикавказ	15:09:0033101:1997	003002000000 Земли населенных пунктов	Коллективное садоводство	13	13.021	496	615,78	305 426,88
37954	Северная Осетия - Алания респ, г. Владикавказ, СНО "Редант", участок №396/2	Владикавказ	15:09:0033101:1998	003002000000 Земли населенных пунктов	Коллективное садоводство	13	13.021	496	615,78	305 426,88
37955	Северная Осетия - Алания респ, г. Владикавказ, СНО "Редант", участок №711/2	Владикавказ	15:09:0033101:1999	003002000000 Земли населенных пунктов	Коллективное садоводство	13	13.021	496	615,78	305 426,88
37956	Северная Осетия - Алания респ, г. Владикавказ, СНО "Редант", сад №2	Владикавказ	15:09:0033101:2	003002000000 Земли населенных пунктов	Коллективное садоводство	13	13.021	480	615,78	295 574,40
37957	Респ. Северная Осетия - Алания, г. Владикавказ, СНО "Редант", сад 2/4	Владикавказ	15:09:0033101:20	003002000000 Земли населенных пунктов	Для садоводства	13	13.021	822	615,78	506 171,16
37958	Респ. Северная Осетия - Алания, г. Владикавказ, СНО "Редант", 205	Владикавказ	15:09:0033101:200	003002000000 Земли населенных пунктов	Под садоводство	13	13.021	375	615,78	230 917,50
37959	Северная Осетия - Алания респ, г. Владикавказ, СНО "Редант", участок №393/2	Владикавказ	15:09:0033101:2000	003002000000 Земли населенных пунктов	Коллективное садоводство	13	13.021	496	615,78	305 426,88
37960	Северная Осетия - Алания респ, г. Владикавказ, СНО "Редант", участок № 881/2	Владикавказ	15:09:0033101:2003	003002000000 Земли населенных пунктов	Коллективное садоводство	13	13.021	496	615,78	305 426,88
37961	Северная Осетия - Алания респ, г. Владикавказ, СНО "Редант", участок № [illegible]/2	Владикавказ	15:09:0033101:2004	003002000000 Земли населенных пунктов	Коллективное садоводство	13	13.021	496	615,78	305 426,88
37962	Северная Осетия - Алания респ, г. Владикавказ, СНО "Редант", участок №237/2	Владикавказ	15:09:0033101:2005	003002000000 Земли населенных пунктов	Коллективное садоводство	13	13.021	496	615,78	305 426,88
37963	Северная Осетия - Алания респ, г. Владикавказ, СНО "Редант", участок №654/2	Владикавказ	15:09:0033101:2006	003002000000 Земли населенных пунктов	Коллективное садоводство	13	13.021	496	615,78	305 426,88
37964	Северная Осетия - Алания респ, г. Владикавказ, СНО "Редант", участок №618/2	Владикавказ	15:09:0033101:2007	003002000000 Земли населенных пунктов	Коллективное садоводство	13	13.021	496	615,78	305 426,88
37965	Северная Осетия - Алания респ, г. Владикавказ, СНО "Редант", участок №619/2	Владикавказ	15:09:0033101:2008	003002000000 Земли населенных пунктов	Коллективное садоводство	13	13.021	496	615,78	305 426,88
37966	Северная Осетия - Алания респ, г. Владикавказ, Садоводческое некоммерческое объединение "Редант", сад №882/2	Владикавказ	15:09:0033101:2009	003002000000 Земли населенных пунктов	Коллективное садоводство	13	13.021	496	615,78	305 426,88
37967	Республика Северная Осетия - Алания, г. Владикавказ, СНО "Редант", 206	Владикавказ	15:09:0033101:201	003002000000 Земли населенных пунктов	для ведения коллективного садоводства	13	13.021	359	615,78	221 065,02
37968	Северная Осетия - Алания респ, г. Владикавказ, СНО "Редант", участок №108/2	Владикавказ	15:09:0033101:2010	003002000000 Земли населенных пунктов	Коллективное садоводство	13	13.021	496	615,78	305 426,88
37969	Северная Осетия - Алания респ, г. Владикавказ, СНО "Редант", участок №241/2	Владикавказ	15:09:0033101:2011	003002000000 Земли населенных пунктов	коллективное садоводство	13	13.021	496	615,78	305 426,88
37970	Северная Осетия - Алания респ, г. Владикавказ, СНО "Редант",сад №593/2	Владикавказ	15:09:0033101:2012	003002000000 Земли населенных пунктов	Коллективное садоводство	13	13.021	496	615,78	305 426,88
37971	Северная Осетия - Алания респ, г. Владикавказ, п. II Редант, ул. Лесная, 550, СНО "Редант", участок №371/2	Владикавказ	15:09:0033101:2013	003002000000 Земли населенных пунктов	Коллективное садоводство	13	13.021	496	615,78	305 426,88
37972	Северная Осетия - Алания респ, г. Владикавказ, п. II Редант, ул. Лесная, 550, Садоводческое некоммерческое объединение "Редант", участок №372/2	Владикавказ	15:09:0033101:2014	003002000000 Земли населенных пунктов	Коллективное садоводство	13	13.021	496	615,78	305 426,88
37973	Северная Осетия - Алания респ, г. Владикавказ, СНО "Редант", сад №594/2	Владикавказ	15:09:0033101:2015	003002000000 Земли населенных пунктов	Коллективное садоводство	13	13.021	496	615,78	305 426,88
37974	Северная Осетия - Алания респ, г. Владикавказ, СНО "Редант", сад №592/2	Владикавказ	15:09:0033101:2016	003002000000 Земли населенных пунктов	Коллективное садоводство	13	13.021	496	615,78	305 426,88
37975	Северная Осетия - Алания респ, г. Владикавказ, п. II Редант, ул. Лесная, 550, Садоводческое некоммерческое объединение "Редант", участок №190в/2	Владикавказ	15:09:0033101:2017	003002000000 Земли населенных пунктов	Коллективное садоводство	13	13.021	496	615,78	305 426,88
37976	Северная Осетия - Алания респ, г. Владикавказ, п. Редант 2-й, ул. Лесная, 550, Садоводческое некоммерческое объединение "Редант", участок №210/2	Владикавказ	15:09:0033101:2018	003002000000 Земли населенных пунктов	Коллективное садоводство	13	13.021	496	615,78	305 426,88
37977	Северная Осетия - Алания респ, г. Владикавказ, п. Редант 2-й, ул. Лесная, 550, Садоводческое некоммерческое объединение "Редант", участок № 209/2	Владикавказ	15:09:0033101:2019	003002000000 Земли населенных пунктов	Коллективное садоводство	13	13.021	496	615,78	305 426,88
37978	Респ. Северная Осетия - Алания, г. Владикавказ, СНО "Редант", участок №207	Владикавказ	15:09:0033101:202	003002000000 Земли населенных пунктов	Коллективное садоводство	13	13.021	389	615,78	239 538,42
37979	Северная Осетия - Алания респ, г. Владикавказ, садоводческое некоммерческое объединение "Редант". п. II Редант , Лесная, 550, участок № 208/2	Владикавказ	15:09:0033101:2021	003002000000 Земли населенных пунктов	Коллективное садоводство	13	13.021	496	615,78	305 426,88
37980	Северная Осетия - Алания респ, г. Владикавказ, СНО "Редант", сад №720/2	Владикавказ	15:09:0033101:2022	003002000000 Земли населенных пунктов	Коллективное садоводство	13	13.021	496	615,78	305 426,88
37981	Северная Осетия - Алания респ, г. Владикавказ, пос. Редант, ул. Лесная, 550, Садоводческое некоммерческое объединение "Редант", участок №632/2	Владикавказ	15:09:0033101:2023	003002000000 Земли населенных пунктов	Коллективное садоводство	13	13.021	496	615,78	305 426,88
37982	Северная Осетия - Алания респ, г. Владикавказ, пос.Редант, ул.Лесная, 550, Садоводческое некоммерческое объединение "Редант", участок №601/2	Владикавказ	15:09:0033101:2024	003002000000 Земли населенных пунктов	Для коллективного садоводства	13	13.021	496	615,78	305 426,88
37983	Северная Осетия - Алания респ, г. Владикавказ, пос. Редант, ул. Лесная, 550, Садоводческое некоммерческое объединение "Редант", сад № 361/2	Владикавказ	15:09:0033101:2025	003002000000 Земли населенных пунктов	Коллективное садоводство	13	13.021	496	615,78	305 426,88
37984	Респ. Северная Осетия - Алания, г. Владикавказ, СНО "Редант", сад № 208	Владикавказ	15:09:0033101:203	003002000000 Земли населенных пунктов	Для садоводства	13	13.021	382	615,78	235 227,96
37985	Респ. Северная Осетия - Алания, г. Владикавказ, СНО "Редант", участок 210	Владикавказ	15:09:0033101:205	003002000000 Земли населенных пунктов	под садоводство	13	13.021	375	615,78	230 917,50
37986	Республика Северная Осетия-Алания, г. Владикавказ, п. II Редант, ул. Лесная, 550, садоводческое некоммерческое объединение "Редант", сад № 211	Владикавказ	15:09:0033101:206	003002000000 Земли населенных пунктов	коллективное садоводство	13	13.021	383	615,78	235 843,74
37987	Республика Северная Осетия-Алания, г. Владикавказ, п. Редант, ул. Лесная, 550, садоводческое некоммерческое объединение "Редант", сад № 212	Владикавказ	15.09:0033101.207	003002000000 Земли населенных пунктов	коллективное садоводство	13	13.021	393	615.78	242 001,54
37988	Северная Осетия - Алания респ, г. Владикавказ, пос. Редант, ул.Лесная, 550, Садоводческое некоммерческое объединение "Редант", сад №406/2	Владикавказ	15:09:0033101:2080	003002000000 Земли населенных пунктов	Коллективное садоводство	13	13.021	496	615.78	305 426,88
37989	Северная Осетия - Алания респ, г. Владикавказ, п.Редант, ул.Лесная, д.550, Садоводческое некоммерческое объединение "Редант", сад №260/2	Владикавказ	15:09:0033101:2081	003002000000 Земли населенных пунктов	Коллективное садоводство	13	13.021	496	615,78	305 426,88
37990	Северная Осетия - Алания респ, г. Владикавказ, п. Редант, ул. Лесная,550. Садоводческое некоммерческое объединение "Редант", сад №199/2	Владикавказ	15:09:0033101:2082	003002000000 Земли населенных пунктов	Для ведения садоводства	13	13.021	496	615,78	305 426,88
37991	Северная Осетия - Алания респ, г. Владикавказ, п.Редант 2-й, ул. Лесная, 550, садоводческое некоммерческое объединение "Редант", сад №857 "а"	Владикавказ	15:09:0033101:2083	003002000000 Земли населенных пунктов	Коллективное садоводство	13	13.021	350	615.78	215 523,00
37992	Северная Осетия - Алания респ, г. Владикавказ. Садоводческое некоммерческое объединение "Редант", сад № 214/2	Владикавказ	15:09:0033101:2084	003002000000 Земли населенных пунктов	Коллективное садоводство	13	13.021	496	615.78	305 426,88
37993	Северная Осетия - Алания респ, г. Владикавказ, п. II Редант, ул. Лесная, 550, Садоводческое некоммерческое объединение "Редант", участок №273/2	Владикавказ	15:09:0033101:2088	003002000000 Земли населенных пунктов	Коллективное садоводство	13	13.021	496	615,78	305 426,88
37994	Северная Осетия - Алания респ, г. Владикавказ, пос. II Редант, ул. Лесная, 550, Садоводческое некоммерческое объединение "Редант", участок № 272/2	Владикавказ	15:09:0033101:2089	003002000000 Земли населенных пунктов	Коллективное садоводство	13	13.021	496	615,78	305 426,88
37995	Северная Осетия - Алания респ, г. Владикавказ, СНО "Редант", участок № 809/2	Владикавказ	15:09:0033101:2090	003002000000 Земли населенных пунктов	Коллективное садоводство	13	13.021	496	615.78	305 426,88
37996	Северная Осетия - Алания респ, г. Владикавказ, п. Редант, ул. Лесная, 550, Садоводческое некоммерческое объединение "Редант", сад № 312-313	Владикавказ	15:09:0033101:2095	003002000000 Земли населенных пунктов	Для садоводства	13	13.021	760	615.78	467 992,80
37997	Северная Осетия - Алания респ, г. Владикавказ, п.II Редант, ул. Лесная, 550, Садоводческое некоммерческое объединение "Редант", участок №643/2	Владикавказ	15:09:0033101:2097	003002000000 Земли населенных пунктов	Для садоводства	13	13.021	496	615,78	305 426,88
37998	Северная Осетия - Алания респ, г. Владикавказ, п. II Редант, ул. Лесная, 550, садоводческое некоммерческое объединение "Редант", участок №644/2	Владикавказ	15:09:0033101:2098	003002000000 Земли населенных пунктов	Для садоводства	13	13.021	496	615,78	305 426,88
37999	Северная Осетия - Алания респ, г. Владикавказ, п. Редант 2-й, ул. Лесная, 550, садоводческое некоммерческое объединение "Редант", участок №869/2	Владикавказ	15:09:0033101:2099	003002000000 Земли населенных пунктов	коллективное садоводство	13	13.021	496	615,78	305 426,88
38000	Респ. Северная Осетия - Алания, г. Владикавказ, СНО "Редант", участок № 215	Владикавказ	15.09:0033101.210	003002000000 Земли населенных пунктов	Для садоводства	13	13.021	392	615.78	241 385,76

№ п/п	Местоположение ЗУ	Район	Кадастровый номер ЗУ	Категория земель	Разрешенное использование по документу	Код вида разрешенного использования (в соответствии с классификатором видов разрешенного использования земельных участков)	Вид использования объектов недвижимости	Площадь	УПКС	КС
38001	Северная Осетия - Алания респ, г. Владикавказ, п. II Редант, ул. Лесная, 550, Садоводческое некоммерческое объединение "Редант", участок №53/2	Владикавказ	15:09:0033101:2100	003002000000 Земли населенных пунктов	Коллективное садоводство	13	13.021	496	615,78	[illegible]
38002	Северная Осетия - Алания респ, г. Владикавказ, п. Редант 2-й, ул. Лесная, 550, Садоводческое некоммерческое объединение "Редант", участок №52/2	Владикавказ	15:09:0033101:2101	003002000000 Земли населенных пунктов	Коллективное садоводство	13	13.021	496	615,78	[illegible]
38003	Северная Осетия - Алания респ, г. Владикавказ, п. Редант, ул. Лесная, 550, Садоводческое некоммерческое объединение "Редант", участок №666/2	Владикавказ	15:09:0033101:2102	003002000000 Земли населенных пунктов	Коллективное садоводство	13	13.021	496	615,78	[illegible]
38004	Северная Осетия - Алания респ, г. Владикавказ, п. II Редант, ул. Лесная, 550, садоводческое некоммерческое объединение "Редант", участок №438/2	Владикавказ	15:09:0033101:2103	003002000000 Земли населенных пунктов	Для садоводства	13	13.021	496	615,78	[illegible]
38005	Северная Осетия - Алания респ, г. Владикавказ, п. Редант, ул. Лесная, 550, Садоводческое некоммерческое объединение "Редант", участок №576/2	Владикавказ	15:09:0033101:2104	003002000000 Земли населенных пунктов	Коллективное садоводство	13	13.021	496	615,78	[illegible]
38006	Северная Осетия - Алания респ, г. Владикавказ, п. Редант, ул. Лесная, 550, Садоводческое некоммерческое объединение "Редант", участок №545/2	Владикавказ	15:09:0033101:2105	003002000000 Земли населенных пунктов	Для коллективного садоводства	13	13.021	496	615,78	[illegible]
38007	Северная Осетия - Алания респ, г. Владикавказ, п. Редант, ул. Лесная, 550, Садоводческое некоммерческое объединение "Редант", участок №544/2	Владикавказ	15:09:0033101:2106	003002000000 Земли населенных пунктов	Коллективное садоводство	13	13.021	496	615,78	[illegible]
38008	Северная Осетия - Алания респ, г. Владикавказ, п. Редант, ул. Лесная, 550, садоводческое некоммерческое объединение "Редант", участок №577/2	Владикавказ	15:09:0033101:2107	003002000000 Земли населенных пунктов	Коллективное садоводство	13	13.021	496	615,78	[illegible]
38009	Респ. Северная Осетия-Алания, г. Владикавказ, п. II Редант, ул. Лесная, 550, Садоводческое некоммерческое объединение "Редант", участок №660/2	Владикавказ	15:09:0033101:2108	003002000000 Земли населенных пунктов	Коллективное садоводство	13	13.021	496	615,78	[illegible]
38010	Респ. Северная Осетия-Алания, г. Владикавказ, п. II Редант ул. Лесная, 550, Садоводческое некоммерческое объединение "Редант" участок №112/2	Владикавказ	15:09:0033101:2109	003002000000 Земли населенных пунктов	Для садоводства	13	13.021	496	615,78	[illegible]
38011	Северная Осетия - Алания респ, г. Владикавказ, п. II Редант, ул. Лесная, 550, садоводческое некоммерческое объединение "Редант", участок №707/2	Владикавказ	15:09:0033101:2110	003002000000 Земли населенных пунктов	Для садоводства	13	13.021	496	615,78	[illegible]
38012	Республика Северная Осетия - Алания, г. Владикавказ, п. 2 - ой Редант, ул. Лесная, 550, Садоводческое некоммерческое объединение "Редант", сад № 902	Владикавказ	15:09:0033101:2111	003002000000 Земли населенных пунктов	Для садоводства	13	13.021	496	615,78	[illegible]
38013	Северная Осетия - Алания респ, г. Владикавказ, п. II Редант, ул. Лесная, 550, Садоводческое некоммерческое объединение "Редант", участок №152/2	Владикавказ	15:09:0033101:2112	003002000000 Земли населенных пунктов	Для садоводства	13	13.021	496	615,78	[illegible]
38014	Северная Осетия - Алания респ, г. Владикавказ, п. Редант, ул. Лесная, 550, садоводческое некоммерческое объединение "Редант", сад №63	Владикавказ	15:09:0033101:2115	003002000000 Земли населенных пунктов	Для коллективного садоводства	13	13.021	388	615,78	[illegible]
38015	Северная Осетия - Алания респ, г. Владикавказ, п. II Редант, ул. Лесная, 550, Садоводческое некоммерческое объединение "Редант", участок № 750/2	Владикавказ	15:09:0033101:2116	003002000000 Земли населенных пунктов	Коллективное садоводство	13	13.021	496	615,78	[illegible]
38016	Респ. Северная Осетия - Алания, г. Владикавказ, СНО "Редант", сад 217	Владикавказ	15:09:0033101:212	003002000000 Земли населенных пунктов	Под садоводство	13	13.021	383	615,78	[illegible]
38017	Северная Осетия - Алания респ, г. Владикавказ, п. Редант, ул. Лесная, 550, Садоводческое некоммерческое объединение "Редант", сад №638/2	Владикавказ	15:09:0033101:2121	003002000000 Земли населенных пунктов	Коллективное садоводство	13	13.021	496	615,78	[illegible]
38018	Северная Осетия - Алания респ, г. Владикавказ, п. Редант, ул. Лесная, 550, Садоводческое некоммерческое объединение "Редант", сад №507/2	Владикавказ	15:09:0033101:2122	003002000000 Земли населенных пунктов	Коллективное садоводство	13	13.021	496	615,78	[illegible]
38019	Республика Северная Осетия-Алания, г.Владикавказ, п. II Редант, ул.Лесная, 550. Садоводческое некоммерческое объединение "Редант", участок №218	Владикавказ	15:09:0033101:213	003002000000 Земли населенных пунктов	Для садоводства	13	13.021	376	615,78	[illegible]
38020	Северная Осетия - Алания респ, г. Владикавказ, п. II Редант, ул. Лесная, 550, Садоводческое некоммерческое объединение "Редант", участок №470/2	Владикавказ	15:09:0033101:2131	003002000000 Земли населенных пунктов	Для садоводства	13	13.021	496	615,78	[illegible]
38021	Северная Осетия - Алания респ, г. Владикавказ, п. II Редант, ул. Лесная, 550, Садоводческое некоммерческое объединение "Редант", участок №669/2	Владикавказ	15:09:0033101:2132	003002000000 Земли населенных пунктов	Для садоводства	13	13.021	496	615,78	[illegible]
38022	Северная Осетия - Алания респ, г. Владикавказ, п. II Редант, ул. Лесная, 550, Садоводческое некоммерческое объединение "Редант", участок № 219	Владикавказ	15:09:0033101:214	003002000000 Земли населенных пунктов	коллективное садоводство	13	13.021	382	615,78	[illegible]
38023	Респ. Северная Осетия - Алания, г. Владикавказ, СНО "Редант", участок № 220	Владикавказ	15:09:0033101:215	003002000000 Земли населенных пунктов	Коллективное садоводство	13	13.021	371	615,78	[illegible]
38024	Северная Осетия - Алания респ, г. Владикавказ, п. Редант, ул. Лесная, 550, Садоводческое некоммерческое объединение "Редант", сад № 804/2	Владикавказ	15:09:0033101:2153	003002000000 Земли населенных пунктов	Для садоводства	13	13.021	394	615,78	[illegible]
38025	Северная Осетия - Алания респ, г. Владикавказ, п. Редант, ул. Лесная, 550, Садоводческое некоммерческое объединение "Редант", сад № 893/2	Владикавказ	15:09:0033101:2154	003002000000 Земли населенных пунктов	Для садоводства	13	13.021	496	615,78	[illegible]
38026	Северная Осетия - Алания респ, г. Владикавказ, п. II Редант, ул. Лесная, 550, Садоводческое некоммерческое объединение "Редант", участок №672/2	Владикавказ	15:09:0033101:2155	003002000000 Земли населенных пунктов	Для садоводства	13	13.021	496	615,78	[illegible]
38027	Северная Осетия - Алания респ, г. Владикавказ, п. II Редант, ул. Лесная, 550, Садоводческое некоммерческое объединение "Редант", участок №673/2	Владикавказ	15:09:0033101:2156	003002000000 Земли населенных пунктов	Для садоводства	13	13.021	496	615,78	[illegible]
38028	Северная Осетия - Алания респ, г. Владикавказ, п. II Редант, ул. Лесная, 550, Садоводческое некоммерческое объединение "Редант", участок №10	Владикавказ	15:09:0033101:2157	003002000000 Земли населенных пунктов	Коллективное садоводство	13	13.021	418	615,78	[illegible]
38029	Северная Осетия - Алания респ, г. Владикавказ, Садоводческое некоммерческое объединение "Редант", участок №596/2	Владикавказ	15:09:0033101:2158	003002000000 Земли населенных пунктов	Коллективное садоводство	13	13.021	496	615,78	[illegible]
38030	Республика Северная Осетия-Алания, г. Владикавказ, п. II Редант, ул. Лесная, 550, Садоводческое некоммерческое объединение "Редант", сад № 801/2	Владикавказ	15:09:0033101:2159	003002000000 Земли населенных пунктов	Для садоводства	13	13.021	496	615,78	[illegible]
38031	Респ. Северная Осетия - Алания, г. Владикавказ, СНО "Редант", сад 216	Владикавказ	15:09:0033101:216	003002000000 Земли населенных пунктов	Под садоводство	13	13.021	380	615,78	[illegible]
38032	Северная Осетия - Алания респ, г. Владикавказ, п. II Редант, ул. Лесная, 550, Садоводческое некоммерческое объединение "Редант" участок №1170	Владикавказ	15:09:0033101:2160	003002000000 Земли населенных пунктов	Для садоводства	13	13.021	400	615,78	[illegible]
38033	Северная Осетия - Алания респ, г. Владикавказ, п. II Редант, ул. Лесная, 550, Садоводческое некоммерческое объединение "Редант", участок № 888/2	Владикавказ	15:09:0033101:2161	003002000000 Земли населенных пунктов	Для садоводства	13	13.021	496	615,78	[illegible]
38034	Северная Осетия - Алания респ, г. Владикавказ, п. II Редант, ул. Лесная, 550, Садоводческое некоммерческое объединение "Редант", участок №350/2	Владикавказ	15:09:0033101:2162	003002000000 Земли населенных пунктов	Для садоводства	13	13.021	496	615,78	[illegible]
38035	Северная Осетия - Алания респ, г. Владикавказ, п. II Редант, ул. Лесная, 550, Садоводческое некоммерческое объединение "Редант", участок №349/2	Владикавказ	15:09:0033101:2163	003002000000 Земли населенных пунктов	Для садоводства	13	13.021	496	615,78	[illegible]
38036	Северная Осетия - Алания респ, г. Владикавказ, п. II Редант, ул. Лесная, 550, Садоводческое некоммерческое объединение "Редант", участок №395/2	Владикавказ	15:09:0033101:2164	003002000000 Земли населенных пунктов	Для садоводства	13	13.021	496	615,78	[illegible]
38037	Северная Осетия - Алания респ, г. Владикавказ, п. II Редант, ул. Лесная, 550, Садоводческое некоммерческое объединение "Редант", сад № 211 а/2	Владикавказ	15:09:0033101:2165	003002000000 Земли населенных пунктов	Для садоводства	13	13.021	496	615,78	[illegible]
38038	Республика Северная Осетия-Алания, г. Владикавказ, п. II Редант, ул. Лесная, 550, Садоводческое некоммерческое объединение "Редант", участок №799/2	Владикавказ	15:09:0033101:2167	003002000000 Земли населенных пунктов	коллективное садоводство	13	13.021	496	615,78	[illegible]
38039	Республика Северная Осетия-Алания, г. Владикавказ, п. II Редант, ул. Лесная, 550, Садоводческое некоммерческое объединение "Редант", участок №887/2	Владикавказ	15:09:0033101:2168	003002000000 Земли населенных пунктов	Для садоводства	13	13.021	496	615,78	[illegible]
38040	Республика Северная Осетия-Алания, г. Владикавказ, п. II Редант, ул. Лесная, 550, Садоводческое некоммерческое объединение "Редант", участок №889/2	Владикавказ	15:09:0033101:2169	003002000000 Земли населенных пунктов	Для садоводства	13	13.021	496	615,78	[illegible]
38041	Респ. Северная Осетия-Алания, г. Владикавказ, п. II Редант, ул. Лесная, 550, Садоводческое некоммерческое объединение "Редант", участок №804/2	Владикавказ	15:09:0033101:2170	003002000000 Земли населенных пунктов	Коллективное садоводство	13	13.021	496	615,78	[illegible]

№ п/п	Местоположение ЗУ	Район	Кадастровый номер ЗУ	Категория земель	Разрешенное использование по документу	Код вида разрешенного использования (в соответствии с классификатором видов разрешенного использования земельных участков)	Вид использования объектов недвижимости	Площадь	УПКС	КС
38042	Республика Северная Осетия-Алания, г. Владикавказ, п. II Редант, ул. Лесная, 550, садоводческое некоммерческое объединение "Редант", участок №1001	Владикавказ	15:09:0033101:2171	003002000000 Земли населенных пунктов	Для садоводства	13	13.021	400	615,78	246 312,00
38043	Республика Северная Осетия-Алания, г Владикавказ, Редант, ул. Лесная, 550. Садоводческое некоммерческое объединение "Редант", уч. №906/2	Владикавказ	15:09:0033101:2172	003002000000 Земли населенных пунктов	Коллективное садоводство	13	13.021	496	615,78	305 526,88
38044	Республика Северная Осетия-Алания, г Владикавказ, ул Лесная, 550, Садоводческое некоммерческое объединение "Редант", уч. №905/2	Владикавказ	15:09:0033101:2173	003002000000 Земли населенных пунктов	Коллективное садоводство	13	13.021	496	615,78	305 526,88
38045	Республика Северная Осетия-Алания, г. Владикавказ, п. Редант , ул. Лесная, 550, Садоводческое некоммерческое объединение "Редант", участок № 258/2	Владикавказ	15:09:0033101:2174	003002000000 Земли населенных пунктов	Коллективное садоводство	13	13.021	496	615,78	305 526,88
38046	Республика Северная Осетия-Алания, г. Владикавказ, п. Редант , ул. Лесная, 550, Садоводческое некоммерческое объединение "Редант", участок № 260/2	Владикавказ	15:09:0033101:2175	003002000000 Земли населенных пунктов	Коллективное садоводство	13	13.021	496	615,78	305 526,88
38047	Республика Северная Осетия-Алания, г. Владикавказ. пос. II Редант. ул. Лесная, 550. Садоводческое некоммерческое объединение "Редант", участок№426/2	Владикавказ	15:09:0033101:2176	003002000000 Земли населенных пунктов	коллективное садоводство	13	13.021	496	615,78	305 526,88
38048	Республика Северная Осетия-Алания, г Владикавказ, ул. Лесная, 550, Садоводческое некоммерческое объединение "Редант", сад № 425/2	Владикавказ	15:09:0033101:2177	003002000000 Земли населенных пунктов	Коллективное садоводство	13	13.021	496	615,78	305 526,88
38049	Республика Северная Осетия-Алания, г. Владикавказ, Редант, ул. Лесная, 550. садоводческое некоммерческое объединение "Редант", сад №456/2	Владикавказ	15:09:0033101:2178	003002000000 Земли населенных пунктов	Коллективное садоводство	13	13.021	496	615,78	305 526,88
38050	Республика Северная Осетия-Алания, г. Владикавказ, п. II Редант. ул Лесная, 550. Садоводческое некоммерческое объединение "Редант", сад №585/2	Владикавказ	15:09:0033101:2179	003002000000 Земли населенных пунктов	Коллективное садоводство	13	13.021	496	615,78	305 526,88
38051	Респ. Северная Осетия - Алания, г. Владикавказ, СНО "Редант", сад №223	Владикавказ	15:09:0033101:218	003002000000 Земли населенных пунктов	Для садоводства	13	13.021	393	615,78	242 090,34
38052	Российская Федерация, Республика Северная Осетия-Алания, г Владикавказ, п.II Редант. ул. Лесная. 550. садоводческое некоммерческое объединение "Редант", участок № 923	Владикавказ	15:09:0033101:2180	003002000000 Земли населенных пунктов	Для садоводства	13	13.021	400	615,78	246 312,00
38053	Республика Северная Осетия-Алания, г Владикавказ, п. II Редант. ул. Лесная. 550. садоводческое некоммерческое объединение "Редант", участок № 427/2	Владикавказ	15:09:0033101:2181	003002000000 Земли населенных пунктов	Коллективное садоводство	13	13.021	496	615,78	305 526,88
38054	Республика Северная Осетия-Алания, г. Владикавказ, п Редант, ул.Лесная, 550. СНО "Редант", сад №115/2	Владикавказ	15:09:0033101:2182	003002000000 Земли населенных пунктов	Коллективное садоводство	13	13.021	496	615,78	305 526,88
38055	Республика Северная Осетия-Алания, г. Владикавказ, п. Редант. ул. Лесная. 550. Садоводческое некоммерческое объединение "Редант" сад № 600/2	Владикавказ	15:09:0033101:2183	003002000000 Земли населенных пунктов	Для садоводства	13	13.021	496	615,78	305 526,88
38056	Республика Северная Осетия-Алания, г. Владикавказ, п. Редант 2. ул. Лесная. 550. Садоводческое некоммерческое объединение "Редант", участок № 599/2	Владикавказ	15:09:0033101:2184	003002000000 Земли населенных пунктов	Для садоводства	13	13.021	496	615,78	305 526,88
38057	Республика Северная Осетия-Алания, г. Владикавказ, п. II Редант. ул. Лесная, 550. Садоводческое некоммерческое объединение "Редант", участок № 364/2	Владикавказ	15:09:0033101:2185	003002000000 Земли населенных пунктов	Для садоводства	13	13.021	496	615,78	305 526,88
38058	Республика Северная Осетия-Алания, г Владикавказ, п. Редант, ул. Лесная, 550. Садоводческое некоммерческое объединение "Редант", сад №412/2	Владикавказ	15:09:0033101:2186	003002000000 Земли населенных пунктов	для коллективного садоводства	13	13.021	496	615,78	305 526,88
38059	Республика Северная Осетия-Алания, г. Владикавказ, п. Редант. ул. Лесная. 550. Садоводческое некоммерческое объединение "Редант", сад №293/2	Владикавказ	15:09:0033101:2187	003002000000 Земли населенных пунктов	Коллективное садоводство	13	13.021	496	615,78	305 526,88
38060	Республика Северная Осетия-Алания, г Владикавказ, п Редант 2, ул Лесная, 550. Садоводческое некоммерческое объединение "Редант", сад №301/2	Владикавказ	15:09:0033101:2189	003002000000 Земли населенных пунктов	Коллективное садоводство	13	13.021	496	615,78	305 526,88
38061	Респ. Северная Осетия - Алания, г. Владикавказ, СНО "Редант", участок № 224	Владикавказ	15:09:0033101:219	003002000000 Земли населенных пунктов	коллективное садоводство	13	13.021	380	615,78	233 996,10
38062	Республика Северная Осетия-Алания, г Владикавказ, п. II Редант. ул. Лесная. 550. садоводческое некоммерческое объединение "Редант", участок № 82/2	Владикавказ	15:09:0033101:2190	003002000000 Земли населенных пунктов	Для садоводства	13	13.021	496	615,78	305 526,88
38063	Республика Северная Осетия-Алания, г. Владикавказ. Редант, ул Лесная, 550. Садоводческое некоммерческое объединение "Редант", сад №253/2	Владикавказ	15:09:0033101:2191	003002000000 Земли населенных пунктов	Для садоводства	13	13.021	500	615,78	307 890,00
38064	Республика Северная Осетия-Алания, г. Владикавказ. 2-й Редант. ул. Лесная, 550. Садоводческое некоммерческое объединение "Редант", участок №83/2	Владикавказ	15:09:0033101:2192	003002000000 Земли населенных пунктов	Для садоводства	13	13.021	496	615,78	305 526,88
38065	Республика Северная Осетия-Алания, г. Владикавказ, п. Редант, ул. Лесная, 550, Садоводческое некоммерческое объединение "Редант", участок 170/2	Владикавказ	15:09:0033101:2193	003002000000 Земли населенных пунктов	Для ведения гражданами садоводства и огородничества	13	13.021	500	615,78	307 890,00
38066	Республика Северная Осетия-Алания, г. Владикавказ, 2-ой Редант. ул Лесная. 550. Садоводческое некоммерческое объединение "Редант", участок 169/2	Владикавказ	15:09:0033101:2194	003002000000 Земли населенных пунктов	Для ведения гражданами садоводства и огородничества	13	13.021	500	615,78	307 890,00
38067	Республика Северная Осетия-Алания, г. Владикавказ. п. Редант. ул. Лесная. 550. Садоводческое некоммерческое объединение "Редант", сад №901/2	Владикавказ	15:09:0033101:2195	003002000000 Земли населенных пунктов	Для садоводства	13	13.021	496	615,78	305 526,88
38068	Республика Северная Осетия-Алания, г. Владикавказ. п. Редант. ул. Лесная. 550. Садоводческое некоммерческое объединение "Редант", сад №909/2	Владикавказ	15:09:0033101:2196	003002000000 Земли населенных пунктов	Для садоводства	13	13.021	496	615,78	305 526,88
38069	Республика Северная Осетия-Алания, г. Владикавказ, пос. Редант-2, ул. Лесная, 550. Садоводческое некоммерческое объединение "Редант", сад №483/2	Владикавказ	15:09:0033101:2197	003002000000 Земли населенных пунктов	Для садоводства	13	13.021	496	615,78	305 526,88
38070	Республика Северная Осетия-Алания, г. Владикавказ, пгт. 2-ой Редант, ул. Лесная, 550. Садоводческое некоммерческое объединение "Редант", сад №499/2	Владикавказ	15:09:0033101:2199	003002000000 Земли населенных пунктов	для садоводство	13	13.021	496	615,78	305 526,88
38071	Северная Осетия - Алания респ. г. Владикавказ, СНО "Редант", сад №25	Владикавказ	15:09:0033101:22	003002000000 Земли населенных пунктов	Коллективное садоводство	13	13.021	401	615,78	246 927,78
38072	Респ. Северная Осетия - Алания, г. Владикавказ, СНО "Редант", участок № 225	Владикавказ	15:09:0033101:220	003002000000 Земли населенных пунктов	коллективное садоводство	13	13.021	377	615,78	232 149,06
38073	Республика Северная Осетия-Алания, г. Владикавказ, п Попов Хутор	Владикавказ	15:09:0033101:2200	003002000000 Земли населенных пунктов	Для установки спортивных площадок с уличными тренажерами	3	05.012	376	227,21	85 430,96
38074	РСО-Алания, г. Владикавказ, п. II Редант, ул. Лесная, 550, Садоводческое некоммерческое объединение "Редант", участок № 490/2	Владикавказ	15:09:0033101:2205	003002000000 Земли населенных пунктов	Для садоводства	13	13.021	496	615,78	305 526,88
38075	РСО-Алания, г. Владикавказ, п. II Редант. ул. Лесная. 550. Садоводческое некоммерческое объединение "Редант", участок № 491/2	Владикавказ	15:09:0033101:2206	003002000000 Земли населенных пунктов	Для садоводства	13	13.021	496	615,78	305 526,88
38076	Республика Северная Осетия-Алания, г. Владикавказ. Редант, ул. Лесная, 550, Садоводческое некоммерческое объединение "Редант", сад №492/2	Владикавказ	15:09:0033101:2207	003002000000 Земли населенных пунктов	Для садоводства	13	13.021	496	615,78	305 526,88
38077	Респ. Северная Осетия - Алания, г. Владикавказ, СНО "Редант", сад №226	Владикавказ	15:09:0033101:221	003002000000 Земли населенных пунктов	коллективное садоводство	13	13.021	392	615,78	241 305,76
38078	Республика Северная Осетия-Алания, г Владикавказ, п. II Редант. ул Лесная. 550. Садоводческое некоммерческое объединение "Редант", участок № 496/2	Владикавказ	15:09:0033101:2211	003002000000 Земли населенных пунктов	для садоводство	13	13.021	496	615,78	305 526,88
38079	Республика Северная Осетия-Алания, г Владикавказ, п. II Редант, ул. Лесная, 550, Садоводческое некоммерческое объединение "Редант", участок № 497/2	Владикавказ	15:09:0033101:2214	003002000000 Земли населенных пунктов	для садоводства	13	13.021	496	615,78	305 526,88
38080	Республика Северная Осетия-Алания, г Владикавказ, п. 2-й Редант , ул Лесная, 550. Садоводческое некоммерческое объединение "Редант" сад № 802	Владикавказ	15:09:0033101:2218	003002000000 Земли населенных пунктов	Для садоводства	13	13.021	400	615,78	246 312,00
38081	Республика Северная Осетия-Алания, г Владикавказ, п.II Редант, ул Лесная. 550, Садоводческое некоммерческое объединение "Редант", участок № 895/2	Владикавказ	15:09:0033101:2220	003002000000 Земли населенных пунктов	Для ведения гражданами садоводства и огородничества	13	13.021	496	615,78	305 526,88
38082	Республика Северная Осетия-Алания, г.Владикавказ, п.II Редант, ул.Лесная, 550, СНО "Редант", участок 757/2	Владикавказ	15:09:0033101:2222	003002000000 Земли населенных пунктов	Для садоводства	13	13.021	496	615,78	305 526,88
38083	Республика Северная Осетия-Алания, г.Владикавказ, п.II Редант. ул.Лесная. 550. СНО "Редант", участок 755/2	Владикавказ	15:09:0033101:2223	003002000000 Земли населенных пунктов	Для садоводства	13	13.021	496	615,78	305 526,88

№ п/п	Местоположение ЗУ	Район	Кадастровый номер ЗУ	Категория земель	Разрешенное использование по документу	Код вида разрешенного использования (в соответствии с классификатором видов разрешенного использования земельных участков)	Вид использования объектов недвижимости	Площадь	УПКС	КС
38084	Республика Северная Осетия-Алания, г.Владикавказ, п.Редант, ул.Лесная, 550, СНО "Редант", участок 756/2	Владикавказ	15:09:0033101:2224	0030020000000 Земли населенных пунктов	Для садоводства	13	13.021	496	615,78	305 126,68
38085	Республика Северная Осетия-Алания, г. Владикавказ, Редант, ул.Лесная, 550, садоводческое некоммерческое объединение "Редант", сад 348/2	Владикавказ	15:09:0033101:2225	0030020000000 Земли населенных пунктов	коллективное садоводство	13	13.021	496	615,78	305 126,68
38086	Республика Северная Осетия-Алания, г. Владикавказ, 2-ой Редант, ул. Лесная, 550, садоводческое некоммерческое объединение "Редант", сад 515/2	Владикавказ	15:09:0033101:2226	0030020000000 Земли населенных пунктов	Коллективное садоводство	13	13.021	496	615,78	305 126,68
38087	Республика Северная Осетия-Алания, г. Владикавказ, п. II Редант, ул.Лесная 550, садоводческое некоммерческое объединение "Редант", участок №804	Владикавказ	15:09:0033101:2227	0030020000000 Земли населенных пунктов	под садоводство	13	13.021	600	615,78	369 468,00
38088	Республика Северная Осетия-Алания, г Владикавказ, ул.Лесная, 550. Садоводческое некоммерческое объединение "Редант", сад 430/2	Владикавказ	15:09:0033101:2228	0030020000000 Земли населенных пунктов	Коллективное садоводство	13	13.021	496	615,78	305 126,68
38089	Республика Северная Осетия-Алания, г Владикавказ,ул. Лесная,550. Садоводческое некоммерческое объединение "Редант", участок №663/2	Владикавказ	15:09:0033101:2229	0030020000000 Земли населенных пунктов	Коллективное садоводство	13	13.021	496	615,78	305 126,68
38090	Республика Северная Осетия-Алания, г Владикавказ, п.Редант, ул. Лесная, 550, садоводческое некоммерческое объединение "Редант", участок №1153 "а"	Владикавказ	15:09:0033101:2233	0030020000000 Земли населенных пунктов	Для садоводства	13	13.021	400	615,78	246 312,00
38091	Республика Северная Осетия-Алания, г. Владикавказ, ул. Лесная, 550, садоводческое некоммерческое объединение "Редант" сад № 434/2	Владикавказ	15:09:0033101:2235	0030020000000 Земли населенных пунктов	для ведения садоводства	13	13.021	496	615,78	305 126,68
38092	Республика Северная Осетия-Алания, г. Владикавказ, п. II Редант, ул. Лесная, 550, садоводческое некоммерческое объединение "Редант", сад № 441/2	Владикавказ	15:09:0033101:2236	0030020000000 Земли населенных пунктов	для садоводства	13	13.021	496	615,78	305 126,68
38093	Республика Северная Осетия-Алания, г. Владикавказ, п. Редант, ул. Лесная 550, Садоводческое некоммерческое объединение "Редант", сад №401/2	Владикавказ	15:09:0033101:2237	0030020000000 Земли населенных пунктов	коллективное садоводство	13	13.021	496	615,78	305 126,68
38094	Республика Северная Осетия-Алания, г.Владикавказ, п. Редант,ул. Лесная , 550, садоводческое некоммерческое объединение "Редант" , сад№ 365/2	Владикавказ	15:09:0033101:2238	0030020000000 Земли населенных пунктов	коллективное садоводство	13	13.021	496	615,78	305 126,68
38095	Республика Северная Осетия-Алания, г. Владикавказ, п. Редант, ул. Лесная 550, садоводческое некоммерческое объединение "Редант 2", сад. № 80/2	Владикавказ	15:09:0033101:2239	0030020000000 Земли населенных пунктов	Для садоводства	13	13.021	496	615,78	305 126,68
38096	Респ. Северная Осетия - Алания, г. Владикавказ, х. Плиево, СНО "Редант" сад №220	Владикавказ	15:09:0033101:224	0030020000000 Земли населенных пунктов	под садоводство	13	13.021	389	615,78	239 516,42
38097	Республика Северная Осетия-Алания, г. Владикавказ, п. Редант, ул. Лесная 550, садоводческое некоммерческое объединение "Редант", сад №176/2	Владикавказ	15:09:0033101:2240	0030020000000 Земли населенных пунктов	Для садоводства	13	13.021	494	615,78	304 126,32
38098	Республика Северная Осетия-Алания, г. Владикавказ, п.Редант, ул. Лесная, 550, садоводческое некоммерческое объединение "Редант" сад №831/2	Владикавказ	15:09:0033101:2241	0030020000000 Земли населенных пунктов	Для садоводства	13	13.021	496	615,78	305 126,68
38099	Республика Северная Осетия-Алания, г. Владикавказ, п. Редант, ул.Лесная, 550 , садоводческое некоммерческое объединение "Редант" сад №821/2	Владикавказ	15:09:0033101:2242	0030020000000 Земли населенных пунктов	Для садоводства	13	13.021	496	615,78	305 126,68
38100	Республика Северная Осетия-Алания, г. Владикавказ, п. Редант, ул.Лесная, 550, садоводческое некоммерческое объединение "Редант" сад №819/2	Владикавказ	15:09:0033101:2243	0030020000000 Земли населенных пунктов	Для садоводства	13	13.021	496	615,78	305 126,68
38101	Республика Северная Осетия-Алания, г. Владикавказ, п.Редант, ул. Лесная, 550, садоводческое некоммерческое объединение " Редант" сад №820/2	Владикавказ	15:09:0033101:2244	0030020000000 Земли населенных пунктов	Для садоводства	13	13.021	496	615,78	305 126,68
38102	Республика Северная Осетия-Алания, г. Владикавказ, п.Редант ул.Лесная, 550, садоводческое некоммерческое объединение "Редант" сад №836/2	Владикавказ	15:09:0033101:2245	0030020000000 Земли населенных пунктов	Для садоводства	13	13.021	496	615,78	305 126,68
38103	Республика Северная Осетия-Алания, г. Владикавказ, п. Редант, ул. Лесная 550, садоводческое некоммерческое объединение "Редант", сад № 834/2	Владикавказ	15:09:0033101:2246	0030020000000 Земли населенных пунктов	Для садоводства	13	13.021	496	615,78	305 126,68
38104	Республика Северная Осетия-Алания, г Владикавказ, п. Редант ул Лесная, 550, садоводческое некоммерческое объединение "Редант" сад №822/2	Владикавказ	15:09:0033101:2247	0030020000000 Земли населенных пунктов	Для садоводства	13	13.021	496	615,78	305 126,68
38105	Республика Северная Осетия-Алания, г. Владикавказ, п. Редант, ул.Лесная, 550 ,садоводческое некоммерческое объединение "Редант" сад №835/2	Владикавказ	15:09:0033101:2248	0030020000000 Земли населенных пунктов	Для садоводства	13	13.021	496	615,78	305 126,68
38106	Республика Северная Осетия-Алания, г. Владикавказ, п.Редант ул.Лесная, 550, садоводческое некоммерческое объединение "Редант" сад №841/2	Владикавказ	15:09:0033101:2249	0030020000000 Земли населенных пунктов	Для садоводства	13	13.021	496	615,78	305 126,68
38107	Респ. Северная Осетия - Алания, г. Владикавказ, СНО "Редант", сад 230	Владикавказ	15:09:0033101:225	0030020000000 Земли населенных пунктов	Для садоводства	13	13.021	392	615,78	241 383,76
38108	Республика Северная Осетия-Алания, г Владикавказ, п. Редант ул Лесная, 550 садоводческое некоммерческое объединение "Редант" сад №840/2	Владикавказ	15:09:0033101:2250	0030020000000 Земли населенных пунктов	Для садоводства	13	13.021	496	430,76	213 744,96
38109	Республика Северная Осетия-Алания, г. Владикавказ, п.Редант, ул. Лесная, 550, садоводческое некоммерческое объединение "Редант 2" сад № 839/2	Владикавказ	15:09:0033101:2251	0030020000000 Земли населенных пунктов	Для садоводства	13	13.021	496	615,78	305 126,68
38110	Республика Северная Осетия-Алания, г. Владикавказ, ул. Лесная, 550, садоводческое некоммерческое объединение "Редант", участок №1127	Владикавказ	15:09:0033101:2254	0030020000000 Земли населенных пунктов	Для садоводства	13	13.021	400	615,78	246 312,00
38111	Республика Северная Осетия-Алания, г. Владикавказ, п Редант, ул, Лесная, 550, Садоводческое некоммерческое объединение "Редант", участок № 1132/2	Владикавказ	15:09:0033101:2255	0030020000000 Земли населенных пунктов	под садоводство	13	13.021	495	615,78	304 811,10
38112	Республика Северная Осетия-Алания, г. Владикавказ, п Редант, ул, Лесная, 550, садоводческое некоммерческое объединение "Редант", участок № 1131/2	Владикавказ	15:09:0033101:2256	0030020000000 Земли населенных пунктов	под садоводство	13	13.021	495	615,78	304 811,10
38113	Респ. Северная Осетия - Алания, г. Владикавказ, СНО "Редант", сад 231	Владикавказ	15:09:0033101:226	0030020000000 Земли населенных пунктов	для садоводства	13	13.021	423	615,78	260 474,94
38114	Республика Северная Осетия-Алания, г. Владикавказ, п. II Редант, ул. Лесная, 550, садоводческое некоммерческое объединение"Редант", сад №944/2	Владикавказ	15:09:0033101:2260	0030020000000 Земли населенных пунктов	Коллективное садоводство	13	13.021	496	615,78	305 126,68
38115	Республика Северная Осетия-Алания, г. Владикавказ, п. II Редант, ул. Лесная, 550, садоводческое некоммерческое объединение "Редант", участок №956/2	Владикавказ	15:09:0033101:2262	0030020000000 Земли населенных пунктов	Для ведения гражданами садоводства и огородничества	13	13.021	496	615,78	305 126,68
38116	Республика Северная Осетия-Алания, г. Владикавказ, п II Редант, ул Лесная,550, садоводческое некоммерческое объединение "Редант", сад №948/2	Владикавказ	15:09:0033101:2264	0030020000000 Земли населенных пунктов	Для коллективного садоводства	13	13.021	496	615,78	305 126,68
38117	Республика Северная Осетия-Алания, г. Владикавказ, п. II Редант,ул.Лесная,550.садоводческое некоммерческое объединение "Редант", сад №947/2	Владикавказ	15:09:0033101:2265	0030020000000 Земли населенных пунктов	Коллективного садоводства	13	13.021	496	615,78	305 126,68
38118	Республика Северная Осетия-Алания, г. Владикавказ, 2-ой Редант, ул. Лесная, 550, садоводческое некоммерческое объединение "Редант", сад №253п/2	Владикавказ	15:09:0033101:2266	0030020000000 Земли населенных пунктов	Для ведения садоводства	13	13.021	496	615,78	305 126,68
38119	Республика Северная Осетия-Алания, г. Владикавказ, п. II Редант, ул. Лесная, 550, садоводческое некоммерческое объединение "Редант", сад № 878/2	Владикавказ	15:09:0033101:2267	0030020000000 Земли населенных пунктов	Коллективное садоводство	13	13.021	496	615,78	305 126,68
38120	Республика Северная Осетия-Алания, г. Владикавказ, п. Редант, ул. Лесная, 550, садоводческое некоммерческое объединение "Редант", сад 252/2	Владикавказ	15:09:0033101:2268	0030020000000 Земли населенных пунктов	коллективное садоводство	13	13.021	496	615,78	305 126,68
38121	Республика Северная Осетия-Алания, г. Владикавказ, п. II Редант, ул. Лесная, 550, садоводческое некоммерческое объединение "Редант", сад №949/2	Владикавказ	15:09:0033101:2269	0030020000000 Земли населенных пунктов	Коллективное садоводство	13	13.021	496	615,78	305 126,68
38122	Респ. Северная Осетия - Алания, г. Владикавказ, СНО "Редант", сад 232	Владикавказ	15:09:0033101:227	0030020000000 Земли населенных пунктов	Под садоводство	13	13.021	340	615,78	209 365,20
38123	Республика Северная Осетия-Алания, г. Владикавказ, п. 2-й Редант ул. Лесная, 550, садоводческое некоммерческое объединение "Редант", сад № 79/2	Владикавказ	15:09:0033101:2270	0030020000000 Земли населенных пунктов	Для садоводства	13	13.021	496	615,78	305 126,68
38124	Республика Северная Осетия-Алания, г. Владикавказ, п. 2-й Редант, ул.Лесная, 550, садоводческое некоммерческое объединение "Редант" сад 822/2	Владикавказ	15:09:0033101:2271	0030020000000 Земли населенных пунктов	Для садоводства	13	13.021	496	615,78	305 126,68
38125	Республика Северная Осетия-Алания, г. Владикавказ, п. 2-й Редант, ул.Лесная, 550, садоводческое некоммерческое объединение "Редант" сад 823/2	Владикавказ	15:09:0033101:2272	0030020000000 Земли населенных пунктов	Для садоводства	13	13.021	496	615,78	305 126,68

№ пп	Местоположение ЗУ	Район	Кадастровый номер ЗУ	Категория земель	Разрешенное использование по документу	Код вида разрешенного использования (в соответствии с классификатором видов разрешенного использования земельных участков)	Вид использования объектов недвижимости	Площадь	УПКС	КС
38126	Республика Северная Осетия-Алания, г. Владикавказ, п. 2-й Редант, ул. Лесная 550, садоводческое некоммерческое объединение "Редант", сад № 838/2	Владикавказ	15:09:0033101:2273	003002000000 Земли населенных пунктов	Для садоводства	13	13.021	496	615,78	[illegible]
38127	Республика Северная Осетия-Алания, г.Владикавказ, п. 2-ой Редант, ул.Лесная, 550, садоводческое некоммерческое объединение "Редант" сад 833/2	Владикавказ	15:09:0033101:2274	003002000000 Земли населенных пунктов	Для ведения гражданами садоводства и огородничества	13	13.021	496	615,78	[illegible]
38128	Республика Северная Осетия-Алания, г. Владикавказ. п.Редант, ул. Лесная. 550, садоводческое некоммерческое объединение "Редант". сад № 817/2	Владикавказ	15:09:0033101:2277	003002000000 Земли населенных пунктов	Для ведения гражданами садоводства и огородничества	13	13.021	496	615.78	[illegible]
38129	Республика Северная Осетия-Алания, г. Владикавказ, п. Редант, ул. Лесная, 550, садоводческое некоммерческое объединение "Редант" сад 816/2	Владикавказ	15:09:0033101:2278	003002000000 Земли населенных пунктов	Для садоводства	13	13.021	496	615.78	[illegible]
38130	Республика Северная Осетия-Алания, г Владикавказ, п. Редант ул Лесная. 550, садоводческое некоммерческое объединение "Редант" сад №840/2	Владикавказ	15:09:0033101:2279	003002000000 Земли населенных пунктов	Для садоводства	13	13.021	496	615,78	[illegible]
38131	Респ. Северная Осетия - Алания, г. Владикавказ, СНО "Редант", сад 233	Владикавказ	15:09:0033101:228	003002000000 Земли населенных пунктов	Под садоводство	13	13.021	416	615,78	[illegible]
38132	Республика Северная Осетия-Алания, г. Владикавказ. п. II Редант, ул. Лесная. 550, садоводческое некоммерческое объединение "Редант". сад №943/2	Владикавказ	15:09:0033101:2280	003002000000 Земли населенных пунктов	Коллективное садоводство	13	13.021	496	615.78	[illegible]
38133	Республика Северная Осетия-Алания, г. Владикавказ, п. Редант, ул. Лесная, 550, садоводческое некоммерческое объединение "Редант". сад № 957/2	Владикавказ	15:09:0033101:2282	003002000000 Земли населенных пунктов	Коллективное садоводство	13	13.021	496	615.78	[illegible]
38134	Республика Северная Осетия-Алания, г. Владикавказ, п. Редант, ул. Лесная, 550, садоводческое некоммерческое объединение «Редант». сад № 958/2	Владикавказ	15:09:0033101:2283	003002000000 Земли населенных пунктов	Коллективное садоводство	13	13.021	496	615,78	[illegible]
38135	Республика Северная Осетия-Алания, г. Владикавказ. п. Редант. ул. Лесная. 550. садоводческое некоммерческое объединение "Редант", сад №106	Владикавказ	15:09:0033101:2284	003002000000 Земли населенных пунктов	Для коллективного садоводства	13	13.021	414	615,78	[illegible]
38136	Республика Северная Осетия-Алания, г Владикавказ, II Редант. ул. Лесная. 550. садоводческое некоммерческое объединение "Редант". участок № 814	Владикавказ	15:09:0033101:2285	003002000000 Земли населенных пунктов	Для садоводства	13	13.021	400	615.78	[illegible]
38137	Республика Северная Осетия-Алания, г Владикавказ, п. Редант. ул.Лесная. 550. садоводческое некоммерческое объединение "Редант". сад №546/2	Владикавказ	15:09:0033101:2286	003002000000 Земли населенных пунктов	для ведения садоводства	13	13.021	496	615.78	[illegible]
38138	Республика Северная Осетия-Алания, г Владикавказ, п. Редант ул Лесная. 550 садоводческое некоммерческое объединение "Редант" сад 908/2	Владикавказ	15:09:0033101:2287	003002000000 Земли населенных пунктов	Для ведения садоводство	13	13.021	500	615,78	[illegible]
38139	Республика Северная Осетия-Алания, г. Владикавказ. пос. Редант, ул. Лесная, 550, садоводческое некоммерческое объединение "Редант", участок № 877/2	Владикавказ	15:09:0033101:2288	003002000000 Земли населенных пунктов	для ведения коллективного садоводства	13	13.021	496	615,78	[illegible]
38140	Республика Северная Осетия-Алания, г. Владикавказ. п. II Редант, ул. Лесная. 550, садоводческое некоммерческое объединение "Редант". сад № 234	Владикавказ	15:09:0033101:229	003002000000 Земли населенных пунктов	коллективное садоводство	13	13.021	340	615.78	[illegible]
38141	Республика Северная Осетия-Алания, г Владикавказ, п. Редант. ул. Лесная,550. садоводческое некоммерческое объединение "Редант" сад № 868/2	Владикавказ	15:09:0033101:2290	003002000000 Земли населенных пунктов	для ведения садоводства	13	13.021	496	615.78	[illegible]
38142	Республика Северная Осетия-Алания, г. Владикавказ, п. 2-ой Редант, ул. Лесная. 550, садоводческое некоммерческое объединение "Редант", сад № 818/2	Владикавказ	15:09:0033101:2297	003002000000 Земли населенных пунктов	Для коллективного садоводства	13	13.021	496	615,78	[illegible]
38143	Республика Северная Осетия-Алания, г. Владикавказ. п. 2-ой Редант. ул. Лесная, 550. садоводческое некоммерческое объединение "Редант", сад № 837/2	Владикавказ	15:09:0033101:2298	003002000000 Земли населенных пунктов	Для коллективного садоводства	13	13.021	414	615,78	[illegible]
38144	Республика Северная Осетия-Алания, г. Владикавказ. пгт. 2- й Редант, ул.Лесная, 550 СНО "Редант" сад 375/2	Владикавказ	15:09:0033101:2299	003002000000 Земли населенных пунктов	для ведения садоводства	13	13.021	496	615.78	[illegible]
38145	Российская Федерация, Республика Северная Осетия-Алания, городской округ город Владикавказ, г. Владикавказ, территория СНТ Редант, сад № 26	Владикавказ	15:09.0033101:23	003002000000 Земли населенных пунктов	Ведение садоводства	13	13.021	425	615.78	[illegible]
38146	Респ. Северная Осетия - Алания, г. Владикавказ, СНО "Редант", участок № 235	Владикавказ	15:09:0033101:230	003002000000 Земли населенных пунктов	Для коллективного садоводства	13	13.021	372	615,78	[illegible]
38147	Республика Северная Осетия-Алания, г. Владикавказ. п. Редант. ул. Лесная, 550. СНО "Редант". сад 402/2	Владикавказ	15:09:0033101:2305	003002000000 Земли населенных пунктов	Для ведения гражданами садоводства и огородничества	13	13.021	496	615,78	[illegible]
38148	Респ. Северная Осетия - Алания, г. Владикавказ, СНО "Редант", сад №236	Владикавказ	15:09:0033101:231	003002000000 Земли населенных пунктов	под садоводство	13	13.021	370	615.78	[illegible]
38149	Республика Северная Осетия-Алания, г. Владикавказ, п. 2-ой Редант, ул. Лесная. 550, садоводческое некоммерческое объединение "Редант". сад № 175/2	Владикавказ	15:09:0033101:2310	003002000000 Земли населенных пунктов	Для коллективного садоводства	13	13.021	460	615.78	[illegible]
38150	Российская Федерация, Республика Северная Осетия-Алания, г. Владикавказ, п. 2-ой Редант, ул. Лесная, 550, садоводческое некоммерческое объединение "Редант". сад № 174/2	Владикавказ	15:09:0033101:2311	003002000000 Земли населенных пунктов	Для коллективного садоводства	13	13.021	375	615,78	[illegible]
38151	Республика Северная Осетия-Алания, г Владикавказ, СНО "Редант", сад №818/2	Владикавказ	15:09:0033101:2313	003002000000 Земли населенных пунктов	Для ведения садоводства	13	13.021	496	615,78	[illegible]
38152	Республика Северная Осетия-Алания, г. Владикавказ. 2- й Редант, ул. Лесная, 550 СНО "Редант"	Владикавказ	15:09:0033101:2314	003002000000 Земли населенных пунктов	для ведения садоводства	13	13.021	503	615.78	[illegible]
38153	Республика Северная Осетия-Алания, г. Владикавказ, 2- й Редант, ул. Лесная, 550 СНО "Редант"	Владикавказ	15:09:0033101:2316	003002000000 Земли населенных пунктов	для ведения садоводства	13	13.021	496	615.78	[illegible]
38154	Республика Северная Осетия-Алания, г Владикавказ. п Редант 2. ул Лесная. 550, Садоводческое Некоммерческое Объединение "Редант" сад № 911/2	Владикавказ	15:09:0033101:2318	003002000000 Земли населенных пунктов	Для ведения садоводства	13	13.021	496	615,78	[illegible]
38155	Республика Северная Осетия-Алания, г. Владикавказ. п Редант 2, ул.Лесная, 550, Садоводческое Некоммерческое Объединение, "Редант" сад №888/2	Владикавказ	15:09:0033101:2319	003002000000 Земли населенных пунктов	Для ведения садоводства	13	13.021	496	615,78	[illegible]
38156	Респ. Северная Осетия - Алания, г. Владикавказ, СНО "Редант", участок №237	Владикавказ	15:09:0033101:232	003002000000 Земли населенных пунктов	Коллективное садоводство	13	13.021	399	615.78	[illegible]
38157	Республика Северная Осетия-Алания, г. Владикавказ, п. Редант 2, ул. Лесная, 550, садоводческое некоммерческое объединение "Редант". сад № 910/2	Владикавказ	15:09:0033101:2321	003002000000 Земли населенных пунктов	Для ведения садоводства	13	13.021	491	615.78	[illegible]
38158	Республика Северная Осетия-Алания, г. Владикавказ, пгт. 2-й Редант. ул Лесная. 550, СНО "Редант", сад №463/2	Владикавказ	15:09:0033101:2323	003002000000 Земли населенных пунктов	для ведения садоводства	13	13.021	496	615,78	[illegible]
38159	Республика Северная Осетия-Алания, г. Владикавказ. п. Редант 2. ул. Лесная. 550. садоводческое некоммерческое объединение "Редант" сад №67/2	Владикавказ	15:09:0033101:2324	003002000000 Земли населенных пунктов	Для ведения садоводства	13	13.021	496	615,78	[illegible]
38160	Республика Северная Осетия-Алания, г. Владикавказ. п. Редант 2. ул. Лесная. 550. садоводческое некоммерческое объединение "Редант" сад №6/2	Владикавказ	15:09:0033101:2325	003002000000 Земли населенных пунктов	Для ведения садоводства	13	13.021	496	615.78	[illegible]
38161	Республика Северная Осетия-Алания, г. Владикавказ, п. Редант 2, ул. Лесная, 550, садоводческое некоммерческое объединение "Редант" сад №42,2/2	Владикавказ	15:09:0033101:2329	003002000000 Земли населенных пунктов	Для ведения гражданами садоводства и огородничества	13	13.021	496	615.78	[illegible]
38162	Республика Северная Осетия-Алания, г.Владикавказ. п.2-й Редант, ул.Лесная, 550, СНО "Редант", сад №238	Владикавказ	15:09:0033101:230	003002000000 Земли населенных пунктов	Коллективное садоводство	13	13.021	383	615,78	[illegible]
38163	Республика Северная Осетия-Алания, г Владикавказ, п Редант 2, ул.Лесная, 550. Садоводческое Некоммерческое Объединение "Редант". сад 862а	Владикавказ	15:09:0033101:2331	003002000000 Земли населенных пунктов	садовые и дачные дома	13	13.021	400	615,78	[illegible]
38164	Республика Северная Осетия-Алания, г. Владикавказ. п. Редант 2. ул. Лесная. 550. садоводческое некоммерческое объединение "Редант" сад 476/2	Владикавказ	15:09:0033101:2332	003002000000 Земли населенных пунктов	садовые и дачные дома	13	13.021	496	615.78	[illegible]
38165	Республика Северная Осетия-Алания, г Владикавказ, пгт Редант 2-й, ул Лесная, уч 550. садоводческое некоммерческое объединение "Редант". сад №296/2	Владикавказ	15:09:0033101:2333	003002000000 Земли населенных пунктов	Садовые и дачные дома	13	13.021	496	615,78	[illegible]
38166	Республика Северная Осетия-Алания, г. Владикавказ, ул. Лесная, 550, садоводческое некоммерческое товарищество Редант сад №471/2	Владикавказ	15:09:0033101:2334	003002000000 Земли населенных пунктов	садовые и дачные дома	13	13.021	495	615,78	[illegible]
38167	Республика Северная Осетия - Алания, г. Владикавказ, п. 2-ой Редант, ул. Лесная. 550, садоводческое некоммерческое объединение "Редант", сад № 240	Владикавказ	15:09:0033101:235	003002000000 Земли населенных пунктов	коллективное садоводство	13	13.021	413	615,78	[illegible]
38168	Респ. Северная Осетия - Алания, г. Владикавказ, п. 2-ой Редант. ул. Лесная. 550. садоводческое некоммерческое объединение "Редант", сад № 241	Владикавказ	15:09:0033101:236	003002000000 Земли населенных пунктов	коллективное садоводство	13	13.021	413	615,78	[illegible]
38169	Респ. Северная Осетия - Алания, г. Владикавказ, СНО "Редант", сад №242	Владикавказ	15:09:0033101:237	003002000000 Земли населенных пунктов	Для садоводства	13	13.021	370	615.78	[illegible]

№ пп	Местоположение ЗУ	Район	Кадастровый номер ЗУ	Категория земель	Разрешенное использование по документу	Код вида разрешенного использования (в соответствии с классификатором видов разрешенного использования земельных участков)	Вид использования объектов недвижимости	Площадь	УПКС	КС
38170	Северная Осетия - Алания респ. г. Владикавказ, п. II Редант, ул. Лесная, 550, Садоводческое некоммерческое объединение "Редант", участок № 243	Владикавказ	15:09:0033101:238	003002000000 Земли населенных пунктов	Для садоводства	13	13.021	350	615,78	215 523,00
38171	Респ. Северная Осетия - Алания, г. Владикавказ, СНО "Редант", сад №244	Владикавказ	15:09:0033101:230	003002000000 Земли населенных пунктов	Под садоводство	13	13.021	352	615,78	216 754,56
38172	Респ. Северная Осетия - Алания, г. Владикавказ, ул. СНО "Редант" , пом.сад №27	Владикавказ	15:09:0033101:24	003002000000 Земли населенных пунктов	Для садоводства	13	13.021	401	615,78	246 927,78
38173	Респ. Северная Осетия - Алания, г. Владикавказ, СНО "Редант", сад №246	Владикавказ	15:09:0033101:241	003002000000 Земли населенных пунктов	Под садоводство	13	13.021	378	615,78	232 751,84
38174	Респ. Северная Осетия - Алания, г. Владикавказ, СНО "Редант", участок 247	Владикавказ	15:09:0033101:242	003002000000 Земли населенных пунктов	Для садоводства	13	13.021	395	615,78	243 230,10
38175	Респ. Северная Осетия - Алания, г. Владикавказ, СНО "Редант", сад 248	Владикавказ	15:09:0033101:243	003002000000 Земли населенных пунктов	Под садоводство	13	13.021	720	615,78	443 361,60
38176	Респ. Северная Осетия - Алания, г. Владикавказ, СНО "Редант", участок №249	Владикавказ	15:09:0033101:244	003002000000 Земли населенных пунктов	Для садоводства	13	13.021	668	615,78	411 341,04
38177	Респ Северная Осетия - Алания, г.Владикавказ, Редант-2, ул. Лесная, 550, СНО "Редант", сад №1212	Владикавказ	15:09:0033101:2445	003002000000 Земли населенных пунктов	садовые и дачные дома	13	13.021	496	615,78	305 526,88
38178	Респ Северная Осетия - Алания, г.Владикавказ, п. Редант 2, ул. Лесная, 550, СНО "Редант" сад №1172	Владикавказ	15:09:0033101:2446	003002000000 Земли населенных пунктов	садовые и дачные дома	13	13.021	496	615,78	305 526,88
38179	Респ Северная Осетия - Алания, г.Владикавказ, п. Редант 2, ул. Лесная, 550, СНО "Редант" сад №1272	Владикавказ	15:09:0033101:2447	003002000000 Земли населенных пунктов	садовые и дачные дома	13	13.021	496	615,78	305 526,88
38180	РСО-Алания, г. Владикавказ, п. II Редант, ул. Лесная, 550, садоводческое некоммерческое объединение "Редант", сад №935/2	Владикавказ	15:09:0033101:2451	003002000000 Земли населенных пунктов	садовые и дачные дома	13	13.021	496	615,78	305 526,88
38181	Республика Северная Осетия-Алания, г.Владикавказ,п. Редант-2, ул.Лесная, 550, садоводческое некоммерческое объединение "Редант", сад №70	Владикавказ	15:09:0033101:2456	003002000000 Земли населенных пунктов	под садоводство	13	13.021	749	615,78	461 219,22
38182	Респ. Северная Осетия - Алания, г. Владикавказ, СНО "Редант", участок № 251	Владикавказ	15:09:0033101:246	003002000000 Земли населенных пунктов	коллективное садоводство	13	13.021	379	615,78	233 390,62
38183	Республика Северная Осетия - Алания, г. Владикавказ, п. Редант-2, ул.Лесная 550, садоводческое некоммерческое объединение "Редант", сад №982	Владикавказ	15:09:0033101:2468	003002000000 Земли населенных пунктов	Для ведения садоводства	13	13.021	496	615,78	305 526,88
38184	Республика Северная Осетия - Алания, г. Владикавказ, п. Редант-2, ул. Лесная, 550, садоводческое некоммерческое объединение "Редант", сад №972	Владикавказ	15:09:0033101:2469	003002000000 Земли населенных пунктов	Для ведения садоводства	13	13.021	496	615,78	305 526,88
38185	Респ. Северная Осетия - Алания, г. Владикавказ, х. Попов, с/т "Редант", 252	Владикавказ	15:09:0033101:247	003002000000 Земли населенных пунктов	коллективное садоводство	13	13.021	457	615,78	281 411,46
38186	Северная Осетия - Алания респ. г. Владикавказ, п II Редант, ул Лесная, 550, Садоводческое некоммерческое объединение "Редант", участок №253	Владикавказ	15:09:0033101:248	003002000000 Земли населенных пунктов	Коллективное садоводство	13	13.021	356	615,78	219 217,68
38187	Республика Северная Осетия - Алания, г. Владикавказ, п. 2-ой Редант, ул.Лесная, 550, садоводческое некоммерческое объединение "Редант", сад 967	Владикавказ	15:09:0033101:2482	003002000000 Земли населенных пунктов	садовые и дачные дома	13	13.021	573	615,78	352 841,94
38188	Респ. Северная Осетия - Алания, г. Владикавказ, снт. Редант, сад. 992, п. Редант 2, ул. Лесная, 550	Владикавказ	15:09:0033101:2483	003002000000 Земли населенных пунктов	Садовые и дачные дома	13	13.021	497	615,78	306 142,66
38189	Респ. Северная Осетия - Алания, г. Владикавказ, снт Редант, сад 969/2, п. Редант 2, ул. Лесная, 550	Владикавказ	15:09:0033101:2484	003002000000 Земли населенных пунктов	садовые дома	13	13.021	496	615,78	305 526,88
38190	Республика Северная Осетия - Алания, г. Владикавказ, п. Редант 2, ул. Лесная, 550, Садоводческое Некоммерческое Объединение "Редант" , сад №1170/2	Владикавказ	15:09:0033101:2485	003002000000 Земли населенных пунктов	садовые дома	13	13.021	496	615,78	305 526,88
38191	РСО-Алания, г. Владикавказ, п. II Редант, ул. Лесная, 550, садоводческое некоммерческое объединение "Редант", сад №1100/2	Владикавказ	15:09:0033101:2486	003002000000 Земли населенных пунктов	Садовые и дачные дома	13	13.021	497	615,78	306 142,66
38192	РСО-Алания, г. Владикавказ, п. Редант, ул. Лесная, 550, садоводческое некоммерческое объединение "Редант", сад № 165	Владикавказ	15:09:0033101:2487	003002000000 Земли населенных пунктов	Садовые дома	13	13.021	400	615,78	246 312,00
38193	Респ. Северная Осетия-Алания, г. Владикавказ, п. Редант, ул. Лесная, 550, садоводческое некоммерческое объединение "Редант", сад №611 п	Владикавказ	15:09:0033101:2488	003002000000 Земли населенных пунктов	садовые дома	13	13.021	500	615,78	307 890,00
38194	Республика Северная Осетия-Алания, г.Владикавказ, СНО "Редант", п. II-й Редант, ул.Лесная, 550, СНО "Редант", сад.№49	Владикавказ	15:09:0033101:2489	003002000000 Земли населенных пунктов	Садовые и дачные дома	13	13.021	393	615,78	242 001,54
38195	Респ. Северная Осетия - Алания, г. Владикавказ, СНО "Редант", участок № 254	Владикавказ	15:09:0033101:249	003002000000 Земли населенных пунктов	Для коллективного садоводства	13	13.021	789	615,78	485 870,42
38196	Республика Северная Осетия - Алания, г. Владикавказ, п. Редант, ул. Лесная, 550, садовое некоммерческое объединение "Редант", сад № 163/2	Владикавказ	15:09:0033101:2490	003002000000 Земли населенных пунктов	садовые дома	13	13.021	496	615,78	305 526,88
38197	РСО-Алания, г. Владикавказ, п. Редант-2, ул. Лесная, 550, садоводческое некоммерческое объединение "Редант", сад №913/2	Владикавказ	15:09:0033101:2491	003002000000 Земли населенных пунктов	садовые дома	13	13.021	496	615,78	305 526,88
38198	РСО-Алания, г. Владикавказ, п. Редант-2, ул. Лесная, 550, садоводческое некоммерческое объединение "Редант", сад №822 "а"	Владикавказ	15:09:0033101:2492	003002000000 Земли населенных пунктов	садовые дома	13	13.021	400	615,78	246 312,00
38199	РСО-Алания, г. Владикавказ, п. Редант-2, ул. Лесная, 550, садоводческое некоммерческое объединение "Редант", сад №31/2	Владикавказ	15:09:0033101:2493	003002000000 Земли населенных пунктов	садовые дома	13	13.021	496	615,78	305 526,88
38200	Республика Северная Осетия-Алания, г.Владикавказ, п.Редант-2, ул.Лесная, 550, СНО "Редант", сад.№956 "а"	Владикавказ	15:09:0033101:2494	003002000000 Земли населенных пунктов	Садовые дома	13	13.021	400	615,78	246 312,00
38201	Респ Северная Осетия - Алания, г.Владикавказ, п. Редант 2, ул. Лесная, 550, садоводческое некоммерческое объединение "Редант", сад 51/2	Владикавказ	15:09:0033101:2495	003002000000 Земли населенных пунктов	садовые дома	13	13.021	496	615,78	305 526,88
38202	Респ Северная Осетия - Алания, г.Владикавказ,п. Редант 2, ул. Лесная, 550, садоводческое некоммерческое объединение "Редант", сад №876/2.	Владикавказ	15:09:0033101:2496	003002000000 Земли населенных пунктов	садовые дома	13	13.021	496	615,78	305 526,88
38203	Респ. Северная Осетия - Алания, г. Владикавказ, садоводческое некоммерческое объединение "Редант", сад. 961/2, п. Редант- 2, ул. Лесная, 550	Владикавказ	15:09:0033101:2497	003002000000 Земли населенных пунктов	садовые дома	13	13.021	496	615,78	305 526,88
38204	Российская Федерация, Республика Северная Осетия-Алания, г. Владикавказ, п. 2-ой Редант, ул. Лесная, 550, садоводческое некоммерческое объединение "Редант", сад № 1152	Владикавказ	15:09:0033101:2498	003002000000 Земли населенных пунктов	Садовые дома	13	13.021	496	615,78	305 526,88
38205	Республика Северная Осетия-Алания, г.Владикавказ, п.Редант-2, ул.Лесная, 550, СНО "Редант", сад №916/2	Владикавказ	15:09:0033101:2499	003002000000 Земли населенных пунктов	Садовые дома	13	13.021	476	615,78	293 111,28
38206	Респ. Северная Осетия - Алания, г. Владикавказ, СНО "Редант" , пом.сад № 28	Владикавказ	15:09:0033101:25	003002000000 Земли населенных пунктов	Под садоводство	13	13.021	436	615,78	268 484,08
38207	Республика Северная Осетия - Алания, г. Владикавказ, п. Редант 2, ул. Лесная, 550, СНО Редант, сад. 604а	Владикавказ	15:09:0033101:2500	003002000000 Земли населенных пунктов	садовые дома и дачные дома	13	13.021	560	615,78	344 836,80
38208	РСО-Алания, г. Владикавказ, п. Редант-2, ул. Лесная, 550, садоводческое некоммерческое объединение "Редант", сад №521/2	Владикавказ	15:09:0033101:2502	003002000000 Земли населенных пунктов	садовые дома	13	13.021	496	615,78	305 526,88
38209	Республика Северная Осетия - Алания, п. 2-ой Редант, ул. Лесная, 550, садоводческое некоммерческое объединение "Редант", сад №67/2	Владикавказ	15:09:0033101:2503	003002000000 Земли населенных пунктов	Для ведения садоводство	13	13.021	496	615,78	305 526,88
38210	Республика Северная Осетия-Алания, г.Владикавказ, п.Редант-2, ул.Лесная, 550, СНО "Редант", сад №290 п/2	Владикавказ	15:09:0033101:2504	003002000000 Земли населенных пунктов	Садовые дома	13	13.021	496	615,78	305 526,88
38211	Республика Северная Осетия-Алания, г.Владикавказ, п.Редант-2, ул.Лесная, 550, СНО "Редант", сад.№960/2	Владикавказ	15:09:0033101:2505	003002000000 Земли населенных пунктов	Садовые дома	13	13.021	496	615,78	305 526,88
38212	РСО-Алания, г. Владикавказ, п. Редант-2, ул. Лесная, 550, садоводческое некоммерческое объединение "Редант", сад №914/2	Владикавказ	15:09:0033101:2507	003002000000 Земли населенных пунктов	садовые дома	13	13.021	496	615,78	305 526,88
38213	РСО-Алания, г. Владикавказ, п. Редант-2, ул. Лесная, 550, садоводческое некоммерческое объединение "Редант", сад №915/2	Владикавказ	15:09:0033101:2508	003002000000 Земли населенных пунктов	садовые дома	13	13.021	496	615,78	305 526,88
38214	Респ. Северная Осетия-Алания, г. Владикавказ, п. Редант-2, ул. Лесная, 550, садоводческое некоммерческое объединение "Редант", сад №924/2	Владикавказ	15:09:0033101:2509	003002000000 Земли населенных пунктов	садовые дома	13	13.021	496	615,78	305 526,88
38215	Республика Северная Осетия - Алания, г. Владикавказ, Редант-2, ул. Лесная, 550, садоводческое некоммерческое объединение "Редант", сад №803	Владикавказ	15:09:0033101:2510	003002000000 Земли населенных пунктов	Садовые дома	13	13.021	600	615,78	369 468,00
38216	Республика Северная Осетия-Алания, г. Владикавказ, п. Редант- 2, ул. Лесная, 550, садоводческое некоммерческое объединение "Редант", сад №959/2	Владикавказ	15:09:0033101:2511	003002000000 Земли населенных пунктов	Садовые дома	13	13.021	496	615,78	305 526,88

№ п/п	Местоположение ЗУ	Район	Кадастровый номер ЗУ	Категория земель	Разрешенное использование по документу	Код вида разрешенного использования (в соответствии с классификатором видов разрешенного использования земельных участков)	Вид использования объектов недвижимости	Площадь	УПКС	КС
38217	Респ Северная Осетия - Алания, г Владикавказ, п Редант-2, ул. Лесная, 550, садоводческое некоммерческое объединение " Редант" , сад № 735/2	Владикавказ	15:09:0003101:2512	003002000000 Земли населенных пунктов	садовые дом	13	13.021	496	615,78	[illegible]
38218	Республика Северная Осетия-Алания, г. Владикавказ, п. Редант-2, ул. Лесная, 550, садоводческое некоммерческое объединение "Редант", сад №520/2	Владикавказ	15:09:0003101:2513	003002000000 Земли населенных пунктов	Садовые дома	13	13.021	496	615,78	[illegible]
38219	Республика Северная Осетия - Алания г. Владикавказ, п. Редант- 2, ул. Лесная, 550, садоводческое некоммерческое товарищество Редант, 28/2	Владикавказ	15:09:0003101:2514	003002000000 Земли населенных пунктов	садовые дома	13	13.021	496	615,78	[illegible]
38220	РСО-Алания, г. Владикавказ, п Редант-2, ул. Лесная, 550, садоводческое некоммерческое объединение "Редант", сад № 928/2	Владикавказ	15:09:0003101:2515	003002000000 Земли населенных пунктов	Садовые дома	13	13.021	496	615,78	[illegible]
38221	Республика Северная Осетия- Алания, г. Владикавказ, п Редант- 2, ул. Лесная, 550, СНО "Редант" сад № 37/2	Владикавказ	15:09:0003101:2516	003002000000 Земли населенных пунктов	Садовые дома	13	13.021	496	615,78	[illegible]
38222	РСО-Алания, г. Владикавказ, п. Редант-2, ул. Лесная, 550, садоводческое некоммерческое объединение "Редант", сад № 32/2	Владикавказ	15:09:0003101:2517	003002000000 Земли населенных пунктов	Садовые дома	13	13.021	496	615,78	[illegible]
38223	Республика Северная Осетия-Алания, г.Владикавказ, п.Редант-2, ул.Лесная, 550, СНО "Редант", сад.№54/2	Владикавказ	15:09:0003101:2518	003002000000 Земли населенных пунктов	Садовые дома	13	13.021	496	615,78	[illegible]
38224	РСО-Алания, г. Владикавказ, п Редант-2, ул. Лесная, 550, садоводческое некоммерческое объединение "Редант", сад № 647/2	Владикавказ	15:09:0003101:2519	003002000000 Земли населенных пунктов	Садовые дома	13	13.021	496	615,78	[illegible]
38225	Республика Северная Осетия-Алания, г.Владикавказ, п.Редант 2-й, ул.Лесная, 550, СНО "Редант", сад.№65/2	Владикавказ	15:09:0003101:2520	003002000000 Земли населенных пунктов	Садовые дома	13	13.021	496	615,78	[illegible]
38226	РСО-Алания, г. Владикавказ, п. Редант-2, ул. Лесная, 550, садоводческое некоммерческое объединение "Редант", сад №26/2	Владикавказ	15:09:0003101:2521	003002000000 Земли населенных пунктов	Садовые дома	13	13.021	600	615,78	[illegible]
38227	РСО-Алания, г. Владикавказ, п. Редант-2, ул. Лесная, 550, садоводческое некоммерческое объединение "Редант", сад №21/2	Владикавказ	15:09:0003101:2522	003002000000 Земли населенных пунктов	Садовые дома	13	13.021	600	615,78	[illegible]
38228	РСО-Алания, г. Владикавказ, п Редант-2, ул. Лесная, 550, садоводческое некоммерческое объединение "Редант", сад №66"а"/2	Владикавказ	15:09:0003101:2523	003002000000 Земли населенных пунктов	Садовые дома	13	13.021	496	615,78	[illegible]
38229	Республика Северная Осетия-Алания, г.Владикавказ, п.Редант-2, ул.Лесная, 550, СНО "Редант" сад №796 "а"	Владикавказ	15:09:0003101:2524	003002000000 Земли населенных пунктов	Садовые дома	13	13.021	400	615,78	[illegible]
38230	Республика Северная Осетия - Алания г. Владикавказ, п. Редант-2, ул. Лесная, 550, садовое некоммерческое объединение "Редант" сад 56 "б"/2	Владикавказ	15:09:0003101:2525	003002000000 Земли населенных пунктов	Садовые дома	13	13.021	496	615,78	[illegible]
38231	Российская Федерация, Республика Северная Осетия - Алания г. Владикавказ, пос. Редант-2, ул. Лесная, 550, садоводческое некоммерческое объединение Редант, сад №951/2	Владикавказ	15:09:0003101:2526	003002000000 Земли населенных пунктов	Ведение садоводства	13	13.021	496	615,78	[illegible]
38232	Республика Северная Осетия- Алания, г. Владикавказ, п Редант- 2, ул. Лесная,550, садоводческое некоммерческое объединение "Редант", сад №20/2	Владикавказ	15:09:0003101:2527	003002000000 Земли населенных пунктов	Садовые дома	13	13.021	600	615,78	[illegible]
38233	Республика Северная Осетия-Алания, г.Владикавказ, п.Редант-2, ул.Лесная, 550, СНО "Редант", сад №918/2	Владикавказ	15:09:0003101:2528	003002000000 Земли населенных пунктов	Садовые дома	13	13.021	496	615,78	[illegible]
38234	Республика Северная Осетия-Алания, г. Владикавказ, пгт. Редант 2-й, ул. Лесная, 550, СНО "Редант", сад 258	Владикавказ	15:09:0003101:253	003002000000 Земли населенных пунктов	коллективное садоводство	13	13.021	362	615,78	[illegible]
38235	Республика Северная Осетия-Алания, г.Владикавказ, п.Редант-2, ул.Лесная, 550, СНО "Редант", сад.№56/2	Владикавказ	15:09:0003101:2530	003002000000 Земли населенных пунктов	Садовые дома	13	13.021	496	615,78	[illegible]
38236	Республика Северная Осетия- Алания, г. Владикавказ, п Редант- 2, ул. Лесная, 550, СНО "Редант" сад № 637/2	Владикавказ	15:09:0003101:2533	003002000000 Земли населенных пунктов	садовые дом	13	13.021	496	615,78	[illegible]
38237	Республика Северная Осетия - Алания, г Владикавказ, п Редант 2, ул Лесная, 550, садовое некоммерческое объединение "Редант" сад № 646/2	Владикавказ	15:09:0003101:2534	003002000000 Земли населенных пунктов	садовые дом	13	13.021	496	615,78	[illegible]
38238	Республика Северная Осетия- Алания, г. Владикавказ, п. Редант 2, ул. Лесная, 550, СНО "Редант" сад № 95/2	Владикавказ	15:09:0003101:2535	003002000000 Земли населенных пунктов	садовые дома	13	13.021	496	615,78	[illegible]
38239	Республика Северная Осетия-Алания, г. Владикавказ, п. Редант 2-й, ул. Лесная, д. 550, СНО "Редант", сад № 25/2	Владикавказ	15:09:0003101:2536	003002000000 Земли населенных пунктов	Садовые дома	13	13.021	600	615,78	[illegible]
38240	Республика Северная Осетия-Алания, г. Владикавказ, пгт Редант 2-й, ул Лесная, д 550, СНО "Редант", сад № 971 "а"/2	Владикавказ	15:09:0003101:2537	003002000000 Земли населенных пунктов	Садовые дома	13	13.021	496	615,78	[illegible]
38241	Республика Северная Осетия-Алания, г. Владикавказ, пгт Редант 2-й, ул Лесная, д 550, СНО "Редант", сад № 60 "а"/2	Владикавказ	15:09:0003101:2538	003002000000 Земли населенных пунктов	Садовые дома	13	13.021	496	615,78	[illegible]
38242	Республика Северная Осетия-Алания, г. Владикавказ, пгт Редант 2-й, ул. Лесная, д. 550, СНО "Редант", сад № 58 "а"/2	Владикавказ	15:09:0003101:2539	003002000000 Земли населенных пунктов	Садовые дома	13	13.021	496	615,78	[illegible]
38243	Северная Осетия - Алания респ, г. Владикавказ, СНО "Редант", участок №259	Владикавказ	15:09:0003101:254	003002000000 Земли населенных пунктов	Коллективное садоводство	13	13.021	429	615,78	[illegible]
38244	РСО-Алания, г Владикавказ, п Редант-2, ул Лесная, 550, садоводческое некоммерческое объединение "Редант", сад №57"а"/2	Владикавказ	15:09:0003101:2540	003002000000 Земли населенных пунктов	Садовые дома	13	13.021	496	615,78	[illegible]
38245	Респ. Северная Осетия-Алания, г. Владикавказ, п Редант-2, ул. Лесная, 550, садоводческое некоммерческое объединение "Редант", сад №101/2	Владикавказ	15:09:0003101:2541	003002000000 Земли населенных пунктов	садовые дом	13	13.021	496	615,78	[illegible]
38246	Республика Северная Осетия-Алания, г. Владикавказ, п. Редант 2, ул. Лесная, 550, садоводческое некоммерческое объединение "Редант", сад №61 "б"/2.	Владикавказ	15:09:0003101:2542	003002000000 Земли населенных пунктов	Садовые дома	13	13.021	496	615,78	[illegible]
38247	Республика Северная Осетия-Алания, г. Владикавказ, п. Редант-2, ул. Лесная, 550, садоводческое некоммерческое объединение "Редант", сад №62/2	Владикавказ	15:09:0003101:2543	003002000000 Земли населенных пунктов	Садовые дома	13	13.021	496	615,78	[illegible]
38248	Республика Северная Осетия-Алания, г. Владикавказ, пгт Редант 2-й, ул Лесная, д 550, СНО "Редант", сад № 59/2	Владикавказ	15:09:0003101:2544	003002000000 Земли населенных пунктов	Садовые дома	13	13.021	496	615,78	[illegible]
38249	Российская Федерация, Республика Северная Осетия - Алания, г Владикавказ, пгт Редант 2-й, ул Лесная, 550, СНО "Редант" сад № 932/2	Владикавказ	15:09:0003101:2545	003002000000 Земли населенных пунктов	Садовые дома	13	13.021	496	615,78	[illegible]
38250	Республика Северная Осетия- Алания, г. Владикавказ, п. Редант- 2, ул. Лесная, 550, СНО "Редант" сад № 929/2	Владикавказ	15:09:0003101:2546	003002000000 Земли населенных пунктов	садовые дома	13	13.021	496	615,78	[illegible]
38251	Республика Северная Осетия - Алания, г Владикавказ, п Редант- 2, ул Лесная, 550, Садовое некоммерческое объединение "Редант", сад № 902/2	Владикавказ	15:09:0003101:2547	003002000000 Земли населенных пунктов	Садовые дома	13	13.021	496	615,78	[illegible]
38252	Республика Северная Осетия- Алания, г. Владикавказ, п Редант 2, ул Лесная, 550, СНО "Редант" сад № 94/2	Владикавказ	15:09:0003101:2548	003002000000 Земли населенных пунктов	Садовые дома	13	13.021	496	615,78	[illegible]
38253	Северная Осетия - Алания респ, г Владикавказ, п. II Редант, ул Лесная, 550, Садоводческое некоммерческое объединение "Редант", участок № 260	Владикавказ	15:09:0003101:255	003002000000 Земли населенных пунктов	коллективное садоводство	13	13.021	334	615,78	[illegible]
38254	Республика Северная Осетия-Алания, г. Владикавказ, п. Редант-2, ул. Лесная, 550, садоводческое некоммерческое объединение "Редант", сад №903/2	Владикавказ	15:09:0003101:2550	003002000000 Земли населенных пунктов	Садовые дома	13	13.021	496	615,78	[illegible]
38255	Республика Северная Осетия — Алания, г. Владикавказ, п. Редант-2, ул. Лесная, 550, садоводческое некоммерческое объединение "Редант", сад № 90/2	Владикавказ	15:09:0003101:2551	003002000000 Земли населенных пунктов	Садовые дома	13	13.021	496	615,78	[illegible]
38256	Республика Северная Осетия - Алания г. Владикавказ, п. Редант-2, ул. Лесная, 550, садоводческое некоммерческое объединение "Редант", сад № 91/2	Владикавказ	15:09:0003101:2552	003002000000 Земли населенных пунктов	садовые дома	13	13.021	496	615,78	[illegible]

№ п/п	Местоположение ЗУ	Район	Кадастровый номер ЗУ	Категория земель	Разрешенное использование по документу	Код вида разрешенного использования (в соответствии с классификатором видов разрешенного использования земельных участков)	Вид использования объектов недвижимости	Площадь	УПКС	КС
38257	Респ Северная Осетия - Алания, г Владикавказ, п Редант-2 ул Лесная, 550, садоводческое некоммерческое объединение "Редант", сад № 8/2	Владикавказ	15:09:0003101:2553	003002000000 Земли населенных пунктов	садовые дома	13	13.021	496	615,78	305 126,88
38258	Республика Северная Осетия-Алания, г.Владикавказ, пгт.Редант-2, ул.Лесная, 550, СНО "Редант". сад.№142/2	Владикавказ	15:09:0003101:2556	003002000000 Земли населенных пунктов	Ведение садоводства	13	13.021	496	615,78	305 126,88
38259	Республика Северная Осетия-Алания, г. Владикавказ, п. Редант-2, ул. Лесная, 550, садоводческое некоммерческое объединение "Редант", сад №64 "б"/2	Владикавказ	15:09:0003101:2558	003002000000 Земли населенных пунктов	Садовые дома	13	13.021	496	615,78	305 126,88
38260	Республика Северная Осетия - Алания, г Владикавказ,п Редант-2, ул. Лесная, 550 садоводческое некоммерческое объединение Редант, 35-й/2	Владикавказ	15:09:0003101:2559	003002000000 Земли населенных пунктов	Ведение садоводства	13	13.021	497	615,78	305 312,66
38261	Северная Осетия - Алания респ, г Владикавказ, СНО "Редант", участок №261	Владикавказ	15:09:0003101:256	003002000000 Земли населенных пунктов	коллективное садоводство	13	13.021	388	615,78	238 972,64
38262	Республика Северная Осетия - Алания, г Владикавказ, п Редант-2, ул Лесная, 550, садоводческое некоммерческое объединение "Редант", сад №1008 а	Владикавказ	15:09:0003101:2560	003002000000 Земли населенных пунктов	Ведение садоводства	13	13.021	400	615,78	246 312,00
38263	Республика Северная Осетия - Алания, г Владикавказ, п Редант-2, ул Лесная, 550, садоводческое некоммерческое объединение "Редант" сад № 93/2	Владикавказ	15:09:0003101:2561	003002000000 Земли населенных пунктов	ведение садоводства	13	13.021	496	615,78	305 126,88
38264	Российская Федерация, Республика Северная Осетия-Алания, г. Владикавказ, п. 2-ой Редант, ул. Лесная, 550, садоводческое некоммерческое объединение "Редант", сад № 140/2	Владикавказ	15:09:0003101:2562	003002000000 Земли населенных пунктов	Ведение садоводства	13	13.021	496	615,78	305 126,88
38265	Российская Федерация, Республика Северная Осетия-Алания, г. Владикавказ, п. 2-ой Редант, ул. Лесная, 550, садоводческое некоммерческое объединение "Редант", сад № 139/2	Владикавказ	15:09:0003101:2563	003002000000 Земли населенных пунктов	Ведение садоводства	13	13.021	496	615,78	305 126,88
38266	Республика Северная Осетия-Алания, г.Владикавказ, п.Редант-2, ул Лесная, 550, Садоводческое некоммерческое объединение "Редант" сад №941/2	Владикавказ	15:09:0003101:2564	003002000000 Земли населенных пунктов	Ведение садоводства	13	13.021	496	615,78	305 126,88
38267	Республика Северная Осетия-Алания, г.Владикавказ, п.Редант-2, ул.Лесная, 550, Садоводческое некоммерческое объединение "Редант", сад №950/2	Владикавказ	15:09:0003101:2565	003002000000 Земли населенных пунктов	Ведение садоводства	13	13.021	496	615,78	305 126,88
38268	Республика Северная Осетия - Алания, г Владикавказ, п Редант-2, ул Лесная, 550, Садоводческое некоммерческое объединение "Редант", сад №940/2	Владикавказ	15:09:0003101:2566	003002000000 Земли населенных пунктов	Ведение садоводства	13	13.021	496	615,78	305 126,88
38269	Респ Северная Осетия - Алания, г Владикавказ, снт Редант, сад № 90-1/2	Владикавказ	15:09:0003101:2567	003002000000 Земли населенных пунктов	ведение садоводства	13	13.021	496	615,78	305 126,88
38270	Республика Северная Осетия - Алания, г. Владикавказ, п. 2-ой Редант, ул. Лесная, 550, садоводческое некоммерческое объединение "Редант", сад №129/2	Владикавказ	15:09:0003101:2568	003002000000 Земли населенных пунктов	Ведение садоводства	13	13.021	496	615,78	305 126,88
38271	Республика Северная Осетия - Алания, г. Владикавказ, п. Редант-2, ул. Лесная, 550, СНО "Редант", сад. №92/2	Владикавказ	15:09:0003101:2569	003002000000 Земли населенных пунктов	Ведение садоводства	13	13.021	496	615,78	305 126,88
38272	Респ. Северная Осетия - Алания, г Владикавказ, СНО "Редант", сад №262	Владикавказ	15:09:0003101:257	003002000000 Земли населенных пунктов	под садоводство	13	13.021	400	615,78	246 312,00
38273	Российская Федерация, Республика Северная Осетия-Алания, г. Владикавказ, п. 2-ой Редант, ул. Лесная, 550, садоводческое некоммерческое объединение "Редант", сад № 138/2	Владикавказ	15:09:0003101:2570	003002000000 Земли населенных пунктов	ведение садоводства	13	13.021	496	615,78	305 126,88
38274	Российская Федерация, Республика Северная Осетия-Алания, г. Владикавказ, п. 2-ой Редант, ул. Лесная, 550, садоводческое некоммерческое объединение "Редант", сад № 136/2	Владикавказ	15:09:0003101:2571	003002000000 Земли населенных пунктов	Ведение садоводства	13	13.021	496	615,78	305 126,88
38275	Республика Северная Осетия - Алания, г Владикавказ, пгт Редант-2, ул Лесная, 550, садоводческое некоммерческое объединение "Редант" сад № 971/2	Владикавказ	15:09:0003101:2572	003002000000 Земли населенных пунктов	Ведение садоводства	13	13.021	496	615,78	305 126,88
38276	Респ Северная Осетия - Алания, г Владикавказ, п Редант-2 , ул.Лесная, 550, садоводческое некоммерческое объединение "Редант", сад №128/2	Владикавказ	15:09:0003101:2573	003002000000 Земли населенных пунктов	ведение садоводства	13	13.021	499	615,78	307 271,22
38277	Респ Северная Осетия - Алания, г Владикавказ, Редант -2 , ул Лесная, 550, садоводческое некоммерческое объединение "Редант ",сад №63 а/2	Владикавказ	15:09:0003101:2574	003002000000 Земли населенных пунктов	Ведение садоводства	13	13.021	496	615,78	305 126,88
38278	Республика Северная Осетия - Алания, г Владикавказ, снт Редант -2,ул.Лесная, 550, садоводческое некоммерческое объединение " Редант" ,сад №122/2	Владикавказ	15:09:0003101:2575	003002000000 Земли населенных пунктов	ведение садоводства	13	13.021	496	615,78	305 126,88
38279	Респ Северная Осетия - Алания, г Владикавказ, п. Редант-2, ул. Лесная, 550, садоводческое некоммерческое объединение "Редант", сад №223/2	Владикавказ	15:09:0003101:2576	003002000000 Земли населенных пунктов	Ведение садоводства	13	13.021	600	615,78	369 468,00
38280	Респ. Северная Осетия - Алания, г Владикавказ, п Редант, ул. Лесная, 550, садоводческое некоммерческое объединение "Редант", участок №263	Владикавказ	15:09:0003101:258	003002000000 Земли населенных пунктов	Для садоводства	13	13.021	378	615,78	232 764,84
38281	Республика Северная Осетия-Алания, г Владикавказ, п. Редант-2, ул. Лесная, 550, садоводческое некоммерческое объединение "Редант", сад №920/2	Владикавказ	15:09:0003101:2580	003002000000 Земли населенных пунктов	Ведение садоводства	13	13.021	496	615,78	305 126,88
38282	Респ Северная Осетия - Алания, г Владикавказ, п. Редант-2 ул.Лесная, 550 садоводческое некоммерческое объединение "Редант" сад №922/2	Владикавказ	15:09:0003101:2581	003002000000 Земли населенных пунктов	ведение садоводства	13	13.021	496	615,78	305 126,88
38283	РСО- Алания, г Владикавказ, п. Редант-2, ул Лесная, 550, садоводческое некоммерческое объединение "Редант", сад №-921/2	Владикавказ	15:09:0003101:2582	003002000000 Земли населенных пунктов	Ведение садоводства	13	13.021	496	615,78	305 126,88
38284	РСО-Алания, г Владикавказ, п Редант-2 ул Лесная, 550, садоводческое некоммерческое объединение "Редант", сад №-930/2	Владикавказ	15:09:0003101:2583	003002000000 Земли населенных пунктов	Ведение садоводства	13	13.021	496	615,78	305 126,88
38285	Республика Северная Осетия - Алания, г Владикавказ, п. Редант-2 ул.Лесная, 550 садоводческое некоммерческое объединение "Редант" сад №164/2	Владикавказ	15:09:0003101:2584	003002000000 Земли населенных пунктов	ведение садоводства	13	13.021	496	615,78	305 126,88
38286	Республика Северная Осетия - Алания, г Владикавказ, п Редант-2, ул Лесная, 550, садоводческое некоммерческое объединение "Редант", сад № 461/2	Владикавказ	15:09:0003101:2586	003002000000 Земли населенных пунктов	Ведение садоводства	13	13.021	496	615,78	305 126,88
38287	Респ Северная Осетия - Алания, г Владикавказ, п. Редант- 2, ул. Лесная, 550, садоводческое некоммерческое объединен "Редант" сад № 27/2	Владикавказ	15:09:0003101:2587	003002000000 Земли населенных пунктов	садовые дома	13	13.021	496	615,78	305 126,88
38288	Республика Северная Осетия - Алания, г Владикавказ, п Редант-2, ул Лесная, 550, садоводческое некоммерческое объединение "Редант", сад № 100"а"	Владикавказ	15:09:0003101:2589	003002000000 Земли населенных пунктов	Ведение садоводства	13	13.021	400	615,78	246 312,00
38289	Респ. Северная Осетия - Алания, г Владикавказ, СНО "Редант", сад №264	Владикавказ	15:09:0003101:259	003002000000 Земли населенных пунктов	под садоводство	13	13.021	345	615,78	212 344,10
38290	Российская Федерация, Республика Северная Осетия-Алания, г. Владикавказ, п. 2-ой Редант, ул. Лесная, 550, садоводческое некоммерческое объединение "Редант", сад № 137/2	Владикавказ	15:09:0003101:2590	003002000000 Земли населенных пунктов	ведение садоводства	13	13.021	496	615,78	305 126,88
38291	Республика Северная Осетия-Алания, г Владикавказ, п Редант-2, ул Лесная, 550, садоводческое некоммерческое объединение "Редант" сад №857/2	Владикавказ	15:09:0003101:2591	003002000000 Земли населенных пунктов	Ведение садоводства	13	13.021	496	615,78	305 126,88
38292	Республика Северная Осетия-Алания, г Владикавказ, п. Редант-2, ул Лесная, 550, садоводческое некоммерческое объединение "Редант" сад №856/2	Владикавказ	15:09:0003101:2592	003002000000 Земли населенных пунктов	Ведение садоводства	13	13.021	496	615,78	305 126,88
38293	РСО-Алания, г Владикавказ, п Редант-2, ул Лесная, 550, садоводческое некоммерческое объединение "Редант". сад №858/2	Владикавказ	15:09:0003101:2593	003002000000 Земли населенных пунктов	ведение садоводства	13	13.021	496	615,78	305 126,88
38294	РСО - Алания, г. Владикавказ, п. Редант-2, ул. Лесная, 550, садоводческое некоммерческое объединение "Редант", сад №824/2	Владикавказ	15:09:0003101:2594	003002000000 Земли населенных пунктов	ведение садоводства	13	13.021	496	615,78	305 126,88
38295	Республика Северная Осетия - Алания, г. Владикавказ, п. Редант-2, ул. Лесная, 550 садоводческое некоммерческое объединение "Редант" сад №90/2	Владикавказ	15:09:0003101:2596	003002000000 Земли населенных пунктов	ведение садоводства	13	13.021	496	615,78	305 126,88
38296	Республика Северная Осетия - Алания, г Владикавказ, п Редант 2-й, СНО "Редант"	Владикавказ	15:09:0003101:2597	003002000000 Земли населенных пунктов	Для садоводства	13	13.021	294	615,78	181 039,32
38297	Республика Северная Осетия - Алания, г Владикавказ, п Редант 2-й, СНО "Редант"	Владикавказ	15:09:0003101:2598	003002000000 Земли населенных пунктов	Для садоводства	13	13.021	328	615,78	201 975,84
38298	Республика Северная Осетия - Алания, г Владикавказ, пгт Редант 2-й, ул. Лесная, д. 550, садоводческое некоммерческое объединение "Редант", сад №44/2	Владикавказ	15:09:0003101:2599	003002000000 Земли населенных пунктов	Ведение садоводства	13	13.021	496	615,78	305 126,88
38299	Респ. Северная Осетия - Алания, г. Владикавказ, с. Гизель, СТ "Редант", сад 29	Владикавказ	15:09:0003101:26	003002000000 Земли населенных пунктов	коллективное садоводство	13	13.021	415	615,78	255 518,70
38300	Респ. Северная Осетия - Алания, г. Владикавказ, СНО "Редант", сад №265	Владикавказ	15:09:0003101:260	003002000000 Земли населенных пунктов	под садоводство	13	13.021	378	615,78	232 764,84

№ п/п	Местоположение ЗУ	Район	Кадастровый номер ЗУ	Категория земель	Разрешенное использование по документу	Код вида разрешенного использования (в соответствии с классификатором видов разрешенного использования земельных участков)	Вид использования объектов недвижимости	Площадь	УПКС	КС
38301	Республика Северная Осетия-Алания, г.Владикавказ, пгт. Редант-2, ул.Лесная, 550, СНО "Редант", сад №143/2	Владикавказ	15:09:0003101:2600	003002000000 Земли населенных пунктов	Ведение садоводства	13	13.021	496	615,78	[illegible]
38302	РСО- Алания, г Владикавказ, п. Редант-2, ул Лесная, 550, СНО "Редант", сад № 519/2	Владикавказ	15:09:0003101:2601	003002000000 Земли населенных пунктов	Для ведения садоводства	13	13.021	496	615,78	[illegible]
38303	Российская Федерация, Республика Северная Осетия - Алания, городской округ город Владикавказ, г. Владикавказ, п. Редант-2, ул. Лесная, 550, садоводческое некоммерческое товарищество "Редант", №402	Владикавказ	15:09:0003101:2604	003002000000 Земли населенных пунктов	коллективное садоводство	13	13.021	794	615,78	[illegible]
38304	Республика Северная Осетия-Алания, г. Владикавказ, п. Редант-2, ул. Лесная, 550, СНО "Редант" сад №61 а/2	Владикавказ	15:09:0003101:2605	003002000000 Земли населенных пунктов	ведения садоводства	13	13.021	600	615,78	[illegible]
38305	Республика Северная Осетия-Алания, г. Владикавказ, пгт Редант 2-й, ул. Лесная, 550, СНО "Редант", сад № 204/2	Владикавказ	15:09:0003101:2607	003002000000 Земли населенных пунктов	Ведение садоводства	13	13.021	600	615,78	[illegible]
38306	Республика Северная Осетия-Алания, г.Владикавказ, п.Редант-2, ул.Лесная, 550, СНО "Редант", сад №956/2	Владикавказ	15:09:0003101:2609	003002000000 Земли населенных пунктов	Ведение садоводства	13	13.021	496	615,78	[illegible]
38307	Респ. Северная Осетия - Алания, г. Владикавказ, СНО "Редант", сад №266	Владикавказ	15:09:0003101:261	003002000000 Земли населенных пунктов	для ведения гражданами садоводства и огородничества	13	13.021	385	615,78	[illegible]
38308	Республика Северная Осетия-Алания, г.Владикавказ, пос Редант-2-й, ул.Лесная,550, СНО "Редант", сад №239	Владикавказ	15:09:0003101:2610	003002000000 Земли населенных пунктов	Ведение садоводства	13	13.021	408	615,78	[illegible]
38309	Республика Северная Осетия-Алания, г. Владикавказ, п. Редант-2, ул. Лесная, 550, садоводческое некоммерческое объединение "Редант", сад № 22/2	Владикавказ	15:09:0003101:2611	003002000000 Земли населенных пунктов	Ведение садоводства	13	13.021	600	615,78	[illegible]
38310	Респ Северная Осетия - Алания, г Владикавказ, пгт Редант 2-й, ул. Лесная, 550, садоводческое некоммерческое объединение "Редант", сад № 24/2	Владикавказ	15:09:0003101:2612	003002000000 Земли населенных пунктов	Ведение садоводства	13	13.021	600	615,78	[illegible]
38311	Республика Северная Осетия - Алания, г Владикавказ, п Редант-2 ул Лесная, 550 садоводческое некоммерческое объединение "Редант" сад №73/2	Владикавказ	15:09:0003101:2613	003002000000 Земли населенных пунктов	Ведение садоводства	13	13.021	496	615,78	[illegible]
38312	Республика Северная Осетия - Алания, г Владикавказ, п Редант-2 ул Лесная, 550 садоводческое некоммерческое объединение "Редант" сад №75/2	Владикавказ	15:09:0003101:2614	003002000000 Земли населенных пунктов	Ведение садоводства	13	13.021	496	615,78	[illegible]
38313	Республика Северная Осетия - Алания, г Владикавказ, п Редант-2 ул Лесная, 550 садоводческое некоммерческое объединение "Редант" сад №363/2	Владикавказ	15:09:0003101:2615	003002000000 Земли населенных пунктов	Ведение садоводства	13	13.021	496	615,78	[illegible]
38314	Республика Северная Осетия - Алания, г Владикавказ, п Редант-2 ул Лесная, 550 садоводческое некоммерческое объединение "Редант" сад №74/2	Владикавказ	15:09:0003101:2616	003002000000 Земли населенных пунктов	ведение садоводства	13	13.021	496	615,78	[illegible]
38315	Республика Северная Осетия - Алания, г Владикавказ, п. Редант-2 ул.Лесная, 550 садоводческое некоммерческое объединение "Редант" сад №661/2	Владикавказ	15:09:0003101:2617	003002000000 Земли населенных пунктов	Ведение садоводства	13	13.021	496	615,78	[illegible]
38316	Республика Северная Осетия-Алания, г. Владикавказ, п. Редант-2, ул. Лесная, 550, садоводческое некоммерческое объединение "Редант", сад № 860/2	Владикавказ	15:09:0003101:2618	003002000000 Земли населенных пунктов	Ведение садоводства	13	13.021	496	615,78	[illegible]
38317	Республика Северная Осетия-Алания, г Владикавказ, п Редант-2, ул. Лесная, 550, садоводческое некоммерческое объединение "Редант", сад №411/2	Владикавказ	15:09:0003101:2619	003002000000 Земли населенных пунктов	Ведение садоводства	13	13.021	496	615,78	[illegible]
38318	Респ. Северная Осетия - Алания, г. Владикавказ, СНО "Редант", участок №267	Владикавказ	15:09:0003101:262	003002000000 Земли населенных пунктов	коллективное садоводство	13	13.021	350	615,78	[illegible]
38319	Республика Северная Осетия - Алания, г. Владикавказ, п. Редант-2 ул.Лесная, 550 садоводческое некоммерческое объединение "Редант" сад №110/2	Владикавказ	15:09:0003101:2620	003002000000 Земли населенных пунктов	ведение садоводства	13	13.021	496	615,78	[illegible]
38320	Российская Федерация, Республика Северная Осетия - Алания, г. Владикавказ, п. Редант-2, ул. Лесная, 550 садоводческое некоммерческое объединение "Редант" сад №859/2	Владикавказ	15:09:0003101:2621	003002000000 Земли населенных пунктов	ведение садоводства	13	13.021	496	615,78	[illegible]
38321	Республика Северная Осетия - Алания, г Владикавказ, п Редант-2, ул Лесная, 550, садоводческое некоммерческое товарищество "Редант", сад №141/2	Владикавказ	15:09:0003101:2623	003002000000 Земли населенных пунктов	Ведение садоводства	13	13.021	496	615,78	[illegible]
38322	Республика Северная Осетия-Алания, г. Владикавказ, п. Редант-2, ул. Лесная, 550, садоводческое некоммерческое объединение "Редант", сад №899/2	Владикавказ	15:09:0003101:2624	003002000000 Земли населенных пунктов	Ведение садоводства	13	13.021	496	615,78	[illegible]
38323	Республика Северная Осетия - Алания, г Владикавказ, п Редант-2, ул Лесная, 550, садоводческое некоммерческое объединение "Редант", сад № 904/2	Владикавказ	15:09:0003101:2625	003002000000 Земли населенных пунктов	ведение садоводства	13	13.021	496	615,78	[illegible]
38324	Республика Северная Осетия -Алания, г Владикавказ, п Редант 2, Лесная ул. 550 ,СНО "Редант", сад №915 а/2	Владикавказ	15:09:0003101:2629	003002000000 Земли населенных пунктов	ведение садоводства	13	13.021	496	615,78	[illegible]
38325	Респ. Северная Осетия - Алания, г. Владикавказ, СНО "Редант", сад №68	Владикавказ	15:09:0003101:263	003002000000 Земли населенных пунктов	Под садоводство	13	13.021	410	615,78	[illegible]
38326	Республика Северная Осетия-Алания, г. Владикавказ, п. Редант-2 ул.Лесная, 550 садоводческое некоммерческое объединение "Редант" сад №962/2	Владикавказ	15:09:0003101:2631	003002000000 Земли населенных пунктов	ведение садоводства	13	13.021	489	615,78	[illegible]
38327	Республика Северная Осетия - Алания, г Владикавказ, п Редант-2, ул Лесная, 550, садоводческое некоммерческое объединение "Редант", сад № 584/2	Владикавказ	15:09:0003101:2632	003002000000 Земли населенных пунктов	ведение садоводства	13	13.021	496	615,78	[illegible]
38328	Респ. Северная Осетия - Алания, г. Владикавказ, СНО "Редант", участок №269	Владикавказ	15:09:0003101:264	003002000000 Земли населенных пунктов	Для садоводства	13	13.021	381	615,78	[illegible]
38329	Республика Северная Осетия - Алания, г Владикавказ, п Редант-2, ул Лесная, 550, садоводческое некоммерческое объединение "Редант", сад №955а/2	Владикавказ	15:09:0003101:2645	003002000000 Земли населенных пунктов	Ведение садоводства	13	13.021	496	615,78	[illegible]
38330	Республика Северная Осетия - Алания, г. Владикавказ, п. Редант-2, ул. Лесная, 550, садоводческое некоммерческое объединение "Редант" сад № 583/2	Владикавказ	15:09:0003101:2646	003002000000 Земли населенных пунктов	ведение садоводства	13	13.021	496	615,78	[illegible]
38331	Республика Северная Осетия - Алания, г Владикавказ, п Редант-2, ул Лесная, 550, садоводческое некоммерческое объединение "Редант", сад № 109/2	Владикавказ	15:09:0003101:2647	003002000000 Земли населенных пунктов	ведение садоводства	13	13.021	496	615,78	[illegible]
38332	Республика Северная Осетия - Алания, г. Владикавказ, п. Редант-2, ул. Лесная, 550, садоводческое некоммерческое объединение "Редант", сад № 847/2	Владикавказ	15:09:0003101:2649	003002000000 Земли населенных пунктов	ведение садоводства	13	13.021	496	615,78	[illegible]
38333	Респ. Северная Осетия - Алания, г. Владикавказ, СНО "Редант", участок № 270	Владикавказ	15:09:0003101:265	003002000000 Земли населенных пунктов	Для садоводства	13	13.021	379	615,78	[illegible]
38334	Республика Северная Осетия - Алания, г Владикавказ, п. Редант-2, ул. Лесная, 550, СНО "Редант" сад № 846/2	Владикавказ	15:09:0003101:2650	003002000000 Земли населенных пунктов	ведение садоводства	13	13.021	496	615,78	[illegible]
38335	Республика Северная Осетия - Алания, г. Владикавказ, п. Редант- 2, ул. Лесная, 550, садоводческое некоммерческое объединение "Редант" сад № 442/2	Владикавказ	15:09:0003101:2651	003002000000 Земли населенных пунктов	ведение садоводства	13	13.021	496	615,78	[illegible]
38336	Республика Северная Осетия - Алания, г Владикавказ, п. Редант-2, ул. Лесная, 550, садоводческое некоммерческое объединение "Редант", сад №102/2	Владикавказ	15:09:0003101:2652	003002000000 Земли населенных пунктов	ведение садоводства	13	13.021	496	615,78	[illegible]
38337	Республика Северная Осетия - Алания, г Владикавказ, п. Редант-2, ул. Лесная, 550, садоводческое некоммерческое объединение "Редант" сад № 848/2	Владикавказ	15:09:0003101:2653	003002000000 Земли населенных пунктов	ведение садоводства	13	13.021	496	615,78	[illegible]
38338	Республика Северная Осетия - Алания, г. Владикавказ, п. Редант-2, ул.Лесная, 550 садоводческое некоммерческое объединение "Редант", сад №103/2	Владикавказ	15:09:0003101:2654	003002000000 Земли населенных пунктов	ведение садоводства	13	13.021	496	615,78	[illegible]
38339	Республика Северная Осетия-Алания, г.Владикавказ, п.Редант-2, ул.Лесная, 550, СНО "Редант", сад №845/2	Владикавказ	15:09:0003101:2656	003002000000 Земли населенных пунктов	Ведение садоводства	13	13.021	496	615,78	[illegible]
38340	Респ. Северная Осетия - Алания, г. Владикавказ, пгт Редант 2-й, ул. Лесная, 550, садоводческое некоммерческое объединение "Редант", сад №146/2	Владикавказ	15:09:0003101:2658	003002000000 Земли населенных пунктов	Ведение садоводства	13	13.021	496	615,78	[illegible]
38341	Республика Северная Осетия-Алания, г. Владикавказ, пгт Редант 2-й, ул. Лесная, 550, СНО "Редант", сад №145/2	Владикавказ	15:09:0003101:2659	003002000000 Земли населенных пунктов	Ведение садоводства	13	13.021	496	615,78	[illegible]
38342	Северная Осетия - Алания респ, г Владикавказ, СНО "Редант", участок №271	Владикавказ	15:09:0003101:266	003002000000 Земли населенных пунктов	Коллективное садоводство	13	13.021	379	615,78	[illegible]
38343	Северная Осетия - Алания респ, г Владикавказ, СНО "Редант", сад №272	Владикавказ	15:09:0003101:267	003002000000 Земли населенных пунктов	Коллективное садоводство	13	13.021	370	615,78	[illegible]

№ пп	Местоположение ЗУ	Район	Кадастровый номер ЗУ	Категория земель	Разрешенное использование по документу	Код вида разрешенного использования (в соответствии с классификатором видов разрешенного использования земельных участков)	Вид использования объектов недвижимости	Площадь	УПКС	КС
38344	Республика Северная Осетия-Алания, г. Владикавказ, п. 2-ой Редант, ул. Лесная, 550, СНО "Редант"	Владикавказ	15:09:0033101:2671	003002000000 Земли населенных пунктов	Коллективное садоводство	13	13.021	992	615,78	611 834,76
38345	Респ. Северная Осетия - Алания, г. Владикавказ, п. Редант-2 ул.Лесная, 550 садоводческое некоммерческое объединение "Редант" сад №342"а"/2	Владикавказ	15:09:0033101:2674	003002000000 Земли населенных пунктов	ведение садоводства	13	13.021	500	615,78	307 890,00
38346	Республика Северная Осетия-Алания, г.Владикавказ, п.Редант-2, ул.Лесная, 550, Садоводческое некоммерческое объединение "Редант", сад №294 "а"/2	Владикавказ	15:09:0033101:2675	003002000000 Земли населенных пунктов	Ведение садоводства	13	13.021	496	615,78	305 526,88
38347	Республика Северная Осетия-Алания, г.Владикавказ, пос.Редант-2, ул.Лесная, 550, Садоводческое некоммерческое объединение "Редант", сад №343 "а"/2	Владикавказ	15:09:0033101:2676	003002000000 Земли населенных пунктов	Ведение садоводства	13	13.021	500	615,78	307 890,00
38348	Республика Северная Осетия-Алания, г. Владикавказ, п. Редант-2, ул. Лесная, 550, садоводческое некоммерческое объединение "Редант", сад № 751/2	Владикавказ	15:09:0033101:2677	003002000000 Земли населенных пунктов	ведение садоводства	13	13.021	496	433,76	215 114,96
38349	Республика Северная Осетия-Алания, г. Владикавказ, п. Редант-2, ул. Лесная, 550, садоводческое некоммерческое объединение "Редант", сад № 240/2	Владикавказ	15:09:0033101:2678	003002000000 Земли населенных пунктов	ведение садоводства	13	13.021	496	615,78	305 526,88
38350	Республика Северная Осетия-Алания, г. Владикавказ, п. Редант-2, ул. Лесная, 550, садоводческое некоммерческое объединение "Редант", сад № 120/2	Владикавказ	15:09:0033101:2679	003002000000 Земли населенных пунктов	ведение садоводства	13	13.021	496	433,76	215 114,96
38351	Респ. Северная Осетия - Алания, г. Владикавказ, СНО "Редант", участок №273	Владикавказ	15:09:0033101:268	003002000000 Земли населенных пунктов	коллективное садоводство	13	13.021	379	615,78	233 360,62
38352	Российская Федерация, Республика Северная Осетия - Алания, г.о. город Владикавказ, г. Владикавказ, тер. СНО Редант, з/у 747/2	Владикавказ	15:09:0033101:2680	003002000000 Земли населенных пунктов	Ведение садоводства	13	13.021	496	433,76	215 114,96
38353	Республика Северная Осетия-Алания, г.Владикавказ, п.Редант-2, ул.Лесная, 550, Садоводческое некоммерческое объединение "Редант", сад №419/2	Владикавказ	15:09:0033101:2681	003002000000 Земли населенных пунктов	Ведение садоводства	13	13.021	496	615,78	305 526,88
38354	Республика Северная Осетия-Алания, г.Владикавказ, пос.Редант-2, ул.Лесная, 550, Садоводческое некоммерческое объединение "Редант", сад №377/2	Владикавказ	15:09:0033101:2682	003002000000 Земли населенных пунктов	Ведение садоводства	13	13.021	496	615,78	305 526,88
38355	Республика Северная Осетия - Алания, г. Владикавказ, п. Редант-2, ул. Лесная, 550, садоводческое некоммерческое объединение "Редант", сад №617/2	Владикавказ	15:09:0033101:2683	003002000000 Земли населенных пунктов	ведение садоводства	13	13.021	497	615,78	306 042,66
38356	Республика Северная Осетия-Алания, г. Владикавказ, п. Редант-2, ул. Лесная, 550, садоводческое некоммерческое объединение "Редант", сад №118/2	Владикавказ	15:09:0033101:2684	003002000000 Земли населенных пунктов	ведение садоводства	13	13.021	496	433,76	215 114,96
38357	Республика Северная Осетия - Алания, г. Владикавказ, п. Редант-2, ул.Лесная, 550 ,садоводческое некоммерческое объединение "Редант", сад №343 "б"/2	Владикавказ	15:09:0033101:2687	003002000000 Земли населенных пунктов	ведение садоводства	13	13.021	496	433,76	215 114,96
38358	Республика Северная Осетия - Алания, г. Владикавказ, п. Редант-2 ул.Лесная, 550 садоводческое некоммерческое объединение "Редант" сад №614/2	Владикавказ	15:09:0033101:2688	003002000000 Земли населенных пунктов	ведение садоводства	13	13.021	501	615,78	308 535,78
38359	Республика Северная Осетия - Алания, г. Владикавказ, п. Редант-2 ул.Лесная, 550 садоводческое некоммерческое объединение Редант сад №615/2	Владикавказ	15:09:0033101:2689	003002000000 Земли населенных пунктов	ведение садоводства	13	13.021	496	615,78	305 526,88
38360	Республика Северная Осетия-Алания, г.Владикавказ, п.Редант, ул. Лесная, 550, садоводческое некоммерческое объединение "Редант", участок № 274	Владикавказ	15:09:0033101:269	003002000000 Земли населенных пунктов	Для садоводства	13	13.021	420	615,78	258 627,60
38361	Республика Северная Осетия - Алания, г. Владикавказ, п. Редант-2 ул.Лесная, 550 садоводческое некоммерческое объединение "Редант" сад №526/2	Владикавказ	15:09:0033101:2690	003002000000 Земли населенных пунктов	ведение садоводства	13	13.021	496	615,78	305 526,88
38362	Республика Северная Осетия - Алания, г.Владикавказ, п. Редант-2 ул. Лесная, 550 садоводческое некоммерческое объединение "Редант" сад №449/2	Владикавказ	15:09:0033101:2691	003002000000 Земли населенных пунктов	ведение садоводства	13	13.021	496	615,78	305 526,88
38363	Республика Северная Осетия - Алания, г.Владикавказ, п.Редант-2 ул.Лесная, 550 садоводческое некоммерческое объединение "Редант" сад №555/2	Владикавказ	15:09:0033101:2692	003002000000 Земли населенных пунктов	ведение садоводства	13	13.021	496	615,78	305 526,88
38364	Республика Северная Осетия - Алания, г.Владикавказ, п.Редант-2 ул.Лесная, 550 садоводческое некоммерческое объединение "Редант" сад №336"а"/2	Владикавказ	15:09:0033101:2693	003002000000 Земли населенных пунктов	ведение садоводства	13	13.021	496	433,76	215 114,96
38365	Республика Северная Осетия - Алания, г.Владикавказ, п.Редант-2 ул.Лесная, 550 садоводческое некоммерческое объединение "Редант", сад №336"б"/2	Владикавказ	15:09:0033101:2694	003002000000 Земли населенных пунктов	ведение садоводства	13	13.021	424	615,78	261 050,72
38366	Республика Северная Осетия - Алания, г.Владикавказ, п. Редант-2 ул. Лесная, 550 садоводческое некоммерческое объединение "Редант" сад №648/2	Владикавказ	15:09:0033101:2696	003002000000 Земли населенных пунктов	ведение садоводства	13	13.021	496	433,76	215 114,96
38367	Республика Северная Осетия - Алания, г. Владикавказ, п. Редант-2, ул. Лесная, 550, Садоводческое некоммерческое объединение "Редант", сад № 223/2	Владикавказ	15:09:0033101:2697	003002000000 Земли населенных пунктов	Ведение садоводства	13	13.021	496	615,78	305 526,88
38368	Республика Северная Осетия - Алания, г. Владикавказ, п. Редант-2, ул. Лесная, 550, Садоводческое некоммерческое объединение "Редант" сад № 224/2	Владикавказ	15:09:0033101:2698	003002000000 Земли населенных пунктов	Ведение садоводства	13	13.021	496	615,78	305 526,88
38369	Республика Северная Осетия - Алания, Город Владикавказ, п. Редант-2 ул.Лесная, 550 садоводческое некоммерческое объединение "Редант" сад №171"а"/2	Владикавказ	15:09:0033101:2699	003002000000 Земли населенных пунктов	ведение садоводства	13	13.021	493	615,78	303 679,54
38370	Респ. Северная Осетия - Алания, г. Владикавказ, СНО "Редант", участок №30	Владикавказ	15:09:0033101:27	003002000000 Земли населенных пунктов	Для садоводства	13	13.021	414	615,78	254 932,92
38371	Республика Северная Осетия-Алания, г. Владикавказ, п. II Редант, ул. Лесная, 550, Садоводческое некоммерческое объединение "Редант", участок № 275	Владикавказ	15:09:0033101:270	003002000000 Земли населенных пунктов	Для садоводства	13	13.021	421	615,78	259 240,38
38372	Республика Северная Осетия-Алания г Владикавказ, садоводческое некоммерческое объединение "Редант"	Владикавказ	15:09:0033101:2702	003002000000 Земли населенных пунктов	для садоводство	13	13.021	991	615,78	610 247,98
38373	Республика Северная Осетия - Алания, г.Владикавказ, пос.Редант-2, ул.Лесная, 550, СНО "Редант", сад 225/2	Владикавказ	15:09:0033101:2705	003002000000 Земли населенных пунктов	Ведение садоводства	13	13.021	496	615,78	305 526,88
38374	Республика Северная Осетия - Алания, г.Владикавказ, п.Редант-2, ул.Лесная, 550, СНО "Редант" сад №41/2	Владикавказ	15:09:0033101:2706	003002000000 Земли населенных пунктов	Ведение садоводства	13	13.021	496	615,78	305 526,88
38375	Республика Северная Осетия-Алания, г. Владикавказ, п. Редант-2 ул.Лесная, 550 садоводческое некоммерческое объединение "Редант" сад 45/2	Владикавказ	15:09:0033101:2708	003002000000 Земли населенных пунктов	Ведение садоводства	13	13.021	496	615,78	305 526,88
38376	Республика Северная Осетия - Алания, г.Владикавказ, п.Редант-2, ул.Лесная, 550, садоводческое некоммерческое объединение "Редант", сад №675/2	Владикавказ	15:09:0033101:2709	003002000000 Земли населенных пунктов	ведение садоводства	13	13.021	496	615,78	305 526,88
38377	Респ. Северная Осетия - Алания, г. Владикавказ, СНО "Редант", сад № 276	Владикавказ	15:09:0033101:271	003002000000 Земли населенных пунктов	Для садоводства	13	13.021	402	615,78	247 583,56
38378	Республика Северная Осетия - Алания, г. Владикавказ, п. Редант-2, ул.Лесная, 550, садоводческое некоммерческое объединение "Редант" сад №676/2	Владикавказ	15:09:0033101:2710	003002000000 Земли населенных пунктов	ведение садоводства	13	13.021	496	615,78	305 526,88
38379	Республика Северная Осетия - Алания, г.Владикавказ, п. Редант-2 ул.Лесная, 550 садоводческое некоммерческое объединение "Редант" сад №674/2	Владикавказ	15:09:0033101:2711	003002000000 Земли населенных пунктов	ведение садоводства	13	13.021	496	615,78	305 526,88
38380	Республика Северная Осетия - Алания, г. Владикавказ, п. Редант-2, ул. Лесная, 550, садоводческое некоммерческое товарищество "Редант", сад №108/2	Владикавказ	15:09:0033101:2712	003002000000 Земли населенных пунктов	Ведение садоводства	13	13.021	496	615,78	305 526,88
38381	Российская Федерация, Республика Северная Осетия-Алания, г Владикавказ, п. Редант-2 ул.Лесная, 550 садоводческое некоммерческое объединение "Редант" сад №423/2	Владикавказ	15:09:0033101:2713	003002000000 Земли населенных пунктов	ведение садоводства	13	13.021	496	615,78	305 526,88
38382	Российская Федерация, Республика Северная Осетия-Алания, г Владикавказ, п. Редант-2, ул.Лесная, 550 садоводческое некоммерческое объединение "Редант" сад №149/2	Владикавказ	15:09:0033101:2715	003002000000 Земли населенных пунктов	ведение садоводства	13	13.021	496	615,78	305 526,88
38383	Российская Федерация, Республика Северная Осетия-Алания, г Владикавказ, п. Редант-2, ул. Лесная, 550, садоводческое некоммерческое товарищество "Редант", сад №378/2	Владикавказ	15:09:0033101:2716	003002000000 Земли населенных пунктов	Ведение садоводства	13	13.021	496	615,78	305 526,88
38384	Российская Федерация, Республика Северная Осетия-Алания, г Владикавказ, пгт Редант 2-й, ул. Лесная, д. 550, садоводческое некоммерческое товарищество "Редант", сад №940/2	Владикавказ	15:09:0033101:2717	003002000000 Земли населенных пунктов	Ведение садоводства	13	13.021	496	615,78	305 526,88
38385	Республика Северная Осетия - Алания, г.Владикавказ, п. Редант-2, ул. Лесная, 550, садоводческое некоммерческое объединение "Редант", сад №218/2	Владикавказ	15:09:0033101:2718	003002000000 Земли населенных пунктов	Ведение садоводства	13	13.021	496	615,78	305 526,88

№ пп	Местоположение ЗУ	Район	Кадастровый номер ЗУ	Категория земель	Разрешенное использование по документу	Код вида разрешенного использования (в соответствии с классификатором видов разрешенного использования земельных участков)	Вид использования объектов недвижимости	Площадь	УПКС	КС
38386	Республика Северная Осетия-Алания, г. Владикавказ, п. Редант-2, ул. Лесная, 550, садоводческое некоммерческое объединение "Редант", сад №969 "б"/2	Владикавказ	15:09:0033101:2719	0030020000000 Земли населенных пунктов	ведение садоводства	13	13.021	896	615.78	305 274.22
38387	Российская Федерация, Республика Северная Осетия-Алания, г. Владикавказ, п. Редант-2 ул.Лесная, 550 садоводческое некоммерческое объединение "Редант" сад №217/2	Владикавказ	15:09:0033101:2720	0030020000000 Земли населенных пунктов	Ведение садоводства	13	13.021	896	615.78	305 126.88
38388	Республика Северная Осетия - Алания, г Владикавказ, п Редант-2, ул Лесная, 550, садоводческое некоммерческое объединение "Редант", сад №963/2	Владикавказ	15:09:0033101:2721	0030020000000 Земли населенных пунктов	ведение садоводства	13	13.021	896	615.78	305 126.88
38389	Российская Федерация, Республика Северная Осетия-Алания, г. Владикавказ, п. Редант-2 ул.Лесная, 550 садоводческое некоммерческое объединение "Редант" сад №148/2	Владикавказ	15:09:0033101:2722	0030020000000 Земли населенных пунктов	ведение садоводства	13	13.021	896	615.78	305 126.88
38390	Российская Федерация, Республика Северная Осетия-Алания, г. Владикавказ, п. Редант-2 ул.Лесная, 550 садоводческое некоммерческое товарищество "Редант" сад №219/2	Владикавказ	15:09:0033101:2723	0030020000000 Земли населенных пунктов	Ведение садоводства	13	13.021	896	615.78	305 126.88
38391	Российская Федерация, Республика Северная Осетия - Алания, г Владикавказ, п Редант-2, ул Лесная, 550, садоводческое некоммерческое товарищество "Редант", сад № 220/2	Владикавказ	15:09:0033101:2724	0030020000000 Земли населенных пунктов	Ведение садоводства	13	13.021	896	615.78	305 126.88
38392	Республика Северная Осетия - Алания, г Владикавказ, п. Редант 2, ул. Лесная, 550, садоводческое некоммерческое объединение "Редант"	Владикавказ	15:09:0033101:2727	0030020000000 Земли населенных пунктов	Коллективное садоводство, ведение садоводства	13	13.021	2 191	615.78	1 349 173.98
38393	Российская Федерация, Республика Северная Осетия-Алания, г Владикавказ, п. Редант-2 ул. Лесная, 550 садоводческое некоммерческое объединение "Редант" сад №59/2	Владикавказ	15:09:0033101:2728	0030020000000 Земли населенных пунктов	Ведение садоводства	13	13.021	896	615.78	305 126.88
38394	Республика Северная Осетия - Алания, г Владикавказ, Владикавказ п Редант-2 ул.Лесная, 550 садоводческое некоммерческое объединение "Редант" сад №226/2	Владикавказ	15:09:0033101:2729	0030020000000 Земли населенных пунктов	ведение садоводства	13	13.021	896	615.78	305 126.88
38395	Респ. Северная Осетия - Алания, г. Владикавказ, СНО "Редант", сад №278	Владикавказ	15:09:0033101:273	0030020000000 Земли населенных пунктов	Для садоводства	13	13.021	900	615.78	240 154.20
38396	Республика Северная Осетия - Алания, г Владикавказ, п Редант-2, ул Лесная, 550, садоводческое некоммерческое товарищество "Редант", сад № 969 а/2	Владикавказ	15:09:0033101:2730	0030020000000 Земли населенных пунктов	Ведение садоводства	13	13.021	899	615.78	305 274.22
38397	Российская Федерация, Республика Северная Осетия-Алания, г. Владикавказ, пос. Редант-2 ул. Лесная, 550 Садоводческое некоммерческое объединение "Редант" сад № 919 "в"/2	Владикавказ	15:09:0033101:2731	0030020000000 Земли населенных пунктов	Ведение садоводства	13	13.021	897	615.78	305 812.66
38398	Республика Северная Осетия -Алания, г. Владикавказ п Редант-2 ул. Лесная, 550 садоводческое некоммерческое товарищество "Редант" сад №697/2	Владикавказ	15:09:0033101:2732	0030020000000 Земли населенных пунктов	ведение садоводства	13	13.021	896	615.78	305 126.88
38399	Республика Северная Осетия - Алания, г. Владикавказ, п. Редант-2, ул.Лесная, 550 садоводческое некоммерческое товарищество "Редант" сад №732/2	Владикавказ	15:09:0033101:2733	0030020000000 Земли населенных пунктов	ведение садоводства	13	13.021	896	615.78	305 126.88
38400	Республика Северная Осетия - Алания, г Владикавказ, п Редант-2, ул Лесная, 550, садоводческое некоммерческое товарищество "Редант"	Владикавказ	15:09:0033101:2734	0030020000000 Земли населенных пунктов	Коллективное садоводство, для садоводства, под садоводство	13	13.021	1 961	615.78	1 209 361.92
38401	Республика Северная Осетия-Алания, г Владикавказ, п. Редант-2, ул Лесная, 550, садоводческое некоммерческое товарищество "Редант", сад № 81/2	Владикавказ	15:09:0033101:2735	0030020000000 Земли населенных пунктов	ведение садоводства	13	13.021	896	615.78	305 126.88
38402	Российская Федерация, Республика Северная Осетия-Алания, г Владикавказ, нп садоводческое некоммерческое объединение "Редант", №2/2	Владикавказ	15:09:0033101:2737	0030020000000 Земли населенных пунктов	ведение садоводства	13	13.021	896	615.78	305 126.88
38403	Республика Северная Осетия - Алания, г Владикавказ, п Редант-2, ул Лесная, 550, садоводческое некоммерческое товарищество "Редант", сад № 264/2	Владикавказ	15:09:0033101:2738	0030020000000 Земли населенных пунктов	Ведение садоводства	13	13.021	896	615.78	305 126.88
38404	Республика Северная Осетия - Алания, г Владикавказ, п Редант-2, ул Лесная, 550, садоводческое некоммерческое товарищество "Редант", сад № 260/2	Владикавказ	15:09:0033101:2739	0030020000000 Земли населенных пунктов	Ведение садоводства	13	13.021	896	615.78	305 126.88
38405	Респ. Северная Осетия - Алания, г. Владикавказ, СНО "Редант", сад № 279	Владикавказ	15:09:0033101:274	0030020000000 Земли населенных пунктов	коллективное садоводство	13	13.021	895	615.78	299 300.90
38406	Российская Федерация, Республика Северная Осетия-Алания, г Владикавказ, п. Редант-2 ул.Лесная, 550 садоводческое некоммерческое объединение "Редант" сад 700/2	Владикавказ	15:09:0033101:2740	0030020000000 Земли населенных пунктов	ведение садоводства	13	13.021	896	615.78	305 126.88
38407	Республика Северная Осетия-Алания, г. Владикавказ, п. Редант-2, ул. Лесная, 550, садоводческое некоммерческое объединение "Редант", сад №936/2	Владикавказ	15:09:0033101:2741	0030020000000 Земли населенных пунктов	Ведение садоводства	13	13.021	894	615.78	304 579.84
38408	Республика Северная Осетия - Алания, г. Владикавказ, п. Редант-2, ул.Лесная, 550 садоводческое некоммерческое товарищество "Редант", сад №77/2	Владикавказ	15:09:0033101:2742	0030020000000 Земли населенных пунктов	Ведение садоводства	13	13.021	896	615.78	305 126.88
38409	Российская Федерация, Республика Северная Осетия-Алания, г Владикавказ, п. Редант-2 ул.Лесная, 550 садоводческое некоммерческое объединение "Редант" сад №157/2	Владикавказ	15:09:0033101:2743	0030020000000 Земли населенных пунктов	ведение садоводства	13	13.021	896	615.78	305 126.88
38410	Республика Северная Осетия - Алания, г Владикавказ, п. Редант-2, ул.Лесная, 550 садоводческое некоммерческое товарищество "Редант" сад №876/2	Владикавказ	15:09:0033101:2744	0030020000000 Земли населенных пунктов	Ведение садоводства	13	13.021	896	615.78	219 144.96
38411	Респ. Северная Осетия - Алания, г. Владикавказ, СНО "Редант"	Владикавказ	15:09:0033101:2745	0030020000000 Земли населенных пунктов	Для садоводства	13	13.021	907	615.78	619 854.76
38412	Республика Северная Осетия - Алания, г Владикавказ, п Редант-2, ул Лесная, 550, садоводческое некоммерческое товарищество "Редант", сад № 158/2	Владикавказ	15:09:0033101:2747	0030020000000 Земли населенных пунктов	ведение садоводства	13	13.021	896	615.78	305 126.88
38413	Республика Северная Осетия - Алания, г Владикавказ, п Редант-2, ул Лесная, 550, садоводческое некоммерческое товарищество "Редант", сад № 307/2	Владикавказ	15:09:0033101:2748	0030020000000 Земли населенных пунктов	Ведение садоводства	13	13.021	896	615.78	305 126.88
38414	Республика Северная Осетия-Алания, г. Владикавказ, п. Редант-2, ул. Лесная, 550, садоводческое некоммерческое товарищество «Редант», сад №221/2	Владикавказ	15:09:0033101:2749	0030020000000 Земли населенных пунктов	ведение садоводства	13	13.021	896	615.78	305 126.88
38415	Республика Северная Осетия-Алания, г. Владикавказ, п. Редант, ул. Лесная, 550, Садоводческое некоммерческое объединение "Редант", участок № 280	Владикавказ	15:09:0033101:275	0030020000000 Земли населенных пунктов	коллективное садоводство	13	13.021	800	615.78	246 112.00
38416	Республика Северная Осетия-Алания, г. Владикавказ, п.Редант-2, ул.Лесная, 550, садоводческое некоммерческое товарищество «Редант», сад №19/2	Владикавказ	15:09:0033101:2750	0030020000000 Земли населенных пунктов	ведение садоводства	13	13.021	896	615.78	305 126.88
38417	Республика Северная Осетия-Алания, г. Владикавказ, п Редант-2, ул Лесная, 550, садоводческое некоммерческое товарищество «Редант», сад №263/2	Владикавказ	15:09:0033101:2751	0030020000000 Земли населенных пунктов	ведение садоводства	13	13.021	896	615.78	305 126.88
38418	Республика Северная Осетия - Алания, г Владикавказ, п Редант-2, ул Лесная, 550, садоводческое некоммерческое товарищество "Редант", сад № 227/2	Владикавказ	15:09:0033101:2754	0030020000000 Земли населенных пунктов	ведение садоводства	13	13.021	896	615.78	305 126.88
38419	Российская Федерация, Республика Северная Осетия-Алания, г. Владикавказ, п. Редант-2, ул.Лесная, 550, садоводческое некоммерческое товарищество "Редант" сад №970/2	Владикавказ	15:09:0033101:2757	0030020000000 Земли населенных пунктов	Ведение садоводства	13	13.021	896	615.78	305 126.88
38420	Республика Северная Осетия - Алания, г. Владикавказ, п. Редант-2, ул.Лесная, 550, садоводческое некоммерческое товарищество "Редант", сад №182/2	Владикавказ	15:09:0033101:2758	0030020000000 Земли населенных пунктов	Ведение садоводства	13	13.021	896	615.78	305 126.88
38421	Российская Федерация, Республика Северная Осетия-Алания, г. Владикавказ, п. Редант-2, ул. Лесная, 550, садоводческое некоммерческое товарищество "Редант", сад №181/2	Владикавказ	15:09:0033101:2759	0030020000000 Земли населенных пунктов	Ведение садоводства	13	13.021	896	615.78	305 126.88
38422	Респ. Северная Осетия - Алания, г. Владикавказ, СНО "Редант" участок № 281	Владикавказ	15:09:0033101:276	0030020000000 Земли населенных пунктов	Для садоводства	13	13.021	900	615.78	240 154.20
38423	Республика Северная Осетия-Алания, г. Владикавказ, п. Редант-2, ул. Лесная, 550, СНО "Редант", сад №310/2	Владикавказ	15:09:0033101:2760	0030020000000 Земли населенных пунктов	ведение садоводства	13	13.021	896	615.78	219 144.96
38424	Республика Северная Осетия-Алания, г. Владикавказ, п. Редант-2, ул. Лесная, 550, СНО "Редант", сад №309/2	Владикавказ	15:09:0033101:2761	0030020000000 Земли населенных пунктов	ведение садоводства	13	13.021	896	615.78	219 144.96
38425	Республика Северная Осетия - Алания, г. Владикавказ, п. Редант-2, ул. Лесная, 550, садоводческое некоммерческое товарищество "Редант", сад №930/2	Владикавказ	15:09:0033101:2762	0030020000000 Земли населенных пунктов	Ведение садоводства	13	13.021	189	615.78	301 116.42
38426	Республика Северная Осетия - Алания, г. Владикавказ, п. Редант-2, ул. Лесная, 550, садоводческое некоммерческое товарищество "Редант", сад №652/2	Владикавказ	15:09:0033101:2763	0030020000000 Земли населенных пунктов	ведение садоводства	13	13.021	896	615.78	305 126.88
38427	Российская Федерация, Республика Северная Осетия - Алания, г. Владикавказ, п. II Редант, ул. Лесная, 550, Садоводческое некоммерческое объединение "Редант"	Владикавказ	15:09:0033101:2765	0030020000000 Земли населенных пунктов	коллективное садоводство	13	13.021	766	615.78	471 687.48

№ пп	Местоположение ЗУ	Район	Кадастровый номер ЗУ	Категория земель	Разрешенное использование по документу	Код вида разрешенного использования (в соответствии с классификатором видов разрешенного использования земельных участков)	Вид использования объектов недвижимости	Площадь	УПКС	КС
38428	Российская Федерация, Республика Северная Осетия - Алания, г. Владикавказ, пгт. Редант, сад №1179	Владикавказ	15:09:0033101:2766	003002000000 Земли населенных пунктов	Для ведения гражданами коллективного садоводства	13	13.021	550	615,78	338 679,00
38429	Республика Северная Осетия - Алания, г. Владикавказ, х. Попов, СНТ "Редант", 282	Владикавказ	15:09:0033101:277	003002000000 Земли населенных пунктов	Коллективное садоводство	13	13.021	423	615,78	260 474,94
38430	Российская Федерация, Республика Северная Осетия-Алания, г Владикавказ, п.Редант-2, ул.Лесная, 550, садоводческое некоммерческое товарищество «Редант». сад №311/2	Владикавказ	15:09:0033101:2771	003002000000 Земли населенных пунктов	Ведение садоводства	13	13.021	496	615,78	305 426,88
38431	Российская Федерация, Республика Северная Осетия-Алания, г Владикавказ, п Редант-2, ул Лесная, д 550, СНТ "Редант", сад № 1037	Владикавказ	15:09:0033101:2772	003002000000 Земли населенных пунктов	Ведение садоводства	13	13.021	600	615,78	369 468,00
38432	Республика Северная Осетия - Алания, г. Владикавказ, п. Редант-2, ул. Лесная, 550, садоводческое некоммерческое товарищество «Редант». сад №645/2	Владикавказ	15:09:0033101:2773	003002000000 Земли населенных пунктов	Ведение садоводства	13	13.021	496	615,78	305 426,88
38433	Республика Северная Осетия-Алания, г. Владикавказ, п. Редант-2, ул. Лесная, 550, садоводческое некоммерческое товарищество "Редант", сад №105/2	Владикавказ	15:09:0033101:2774	003002000000 Земли населенных пунктов	Ведение садоводства	13	13.021	496	615,78	305 426,88
38434	Республика Северная Осетия-Алания, г. Владикавказ, п. Редант-2, ул. Лесная, 550, садоводческое некоммерческое товарищество "Редант", сад №104/2	Владикавказ	15:09:0033101:2775	003002000000 Земли населенных пунктов	Ведение садоводства	13	13.021	496	615,78	305 426,88
38435	Российская Федерация, Республика Северная Осетия-Алания, г Владикавказ, п.Редант-2, ул.Лесная, 550, садоводческое некоммерческое товарищество «Редант», сад №616/2	Владикавказ	15:09:0033101:2776	003002000000 Земли населенных пунктов	ведение садоводства	13	13.021	496	615,78	305 426,88
38436	Республика Северная Осетия-Алания, г Владикавказ, п. Редант-2, ул.Лесная, 550, садоводческое некоммерческое товарищество «Редант». сад №419/2	Владикавказ	15:09:0033101:2777	003002000000 Земли населенных пунктов	ведение садоводства	13	13.021	496	615,78	305 426,88
38437	Российская Федерация, Республика Северная Осетия-Алания, г. Владикавказ, пгт. Редант-2, ул. Лесная, 550, садоводческое некоммерческое товарищество «Редант». сад №864/2	Владикавказ	15:09:0033101:2778	003002000000 Земли населенных пунктов	Ведение садоводства	13	13.021	496	615,78	305 426,88
38438	Респ. Северная Осетия - Алания, г. Владикавказ, СНО "Редант" сад № 283	Владикавказ	15:09:0033101:278	003002000000 Земли населенных пунктов	Под садоводство	13	13.021	398	615,78	245 080,44
38439	Республика Северная Осетия - Алания, г. Владикавказ, п Редант-2, ул. Лесная, 550, садоводческое некоммерческое товарищество "Редант", сад №107/2	Владикавказ	15:09:0033101:2781	003002000000 Земли населенных пунктов	Ведение садоводства	13	13.021	496	615,78	305 426,88
38440	Республика Северная Осетия - Алания, г. Владикавказ, п Редант-2, ул. Лесная, 550, садоводческое некоммерческое товарищество "Редант", сад №106/2	Владикавказ	15:09:0033101:2782	003002000000 Земли населенных пунктов	Ведение садоводства	13	13.021	496	615,78	305 426,88
38441	Республика Северная Осетия-Алания, г. Владикавказ, п.Редант-2, ул. Лесная, 550, СНО "Редант". сад.№945/2	Владикавказ	15:09:0033101:2783	003002000000 Земли населенных пунктов	Ведение садоводства	13	13.021	496	615,78	305 426,88
38442	Республика Северная Осетия-Алания, г. Владикавказ, п.Редант-2, ул. Лесная, 550, СНО "Редант". сад.№946/2	Владикавказ	15:09:0033101:2784	003002000000 Земли населенных пунктов	Ведение садоводства	13	13.021	496	615,78	305 426,88
38443	Республика Северная Осетия - Алания, г. Владикавказ, пгт. Редант 2-й, ул. Лесная, 550, СНО "Редант" сад 180/2	Владикавказ	15:09:0033101:2786	003002000000 Земли населенных пунктов	Ведение садоводства	13	13.021	496	615,78	305 426,88
38444	Российская Федерация, Республика Северная Осетия-Алания, г. Владикавказ, п. Редант-2, ул. Лесная, 550, садоводческое некоммерческое товарищество «Редант». сад №772/2	Владикавказ	15:09:0033101:2788	003002000000 Земли населенных пунктов	Ведение садоводства	13	13.021	496	615,78	305 426,88
38445	Российская Федерация, Республика Северная Осетия-Алания, г. Владикавказ, п. Редант-2, ул. Лесная, 550, садоводческое некоммерческое товарищество «Редант». сад №826/2	Владикавказ	15:09:0033101:2789	003002000000 Земли населенных пунктов	Ведение садоводства	13	13.021	496	615,78	305 426,88
38446	Респ. Северная Осетия - Алания, г. Владикавказ, СНО "Редант", сад №284	Владикавказ	15:09:0033101:279	003002000000 Земли населенных пунктов	под коллективное садоводство	13	13.021	366	615,78	225 375,48
38447	Российская Федерация, Республика Северная Осетия-Алания, г. Владикавказ, п. Редант-2, ул. Лесная, 550, садоводческое некоммерческое товарищество «Редант», сад №730/2	Владикавказ	15:09:0033101:2790	003002000000 Земли населенных пунктов	Ведение садоводства	13	13.021	496	615,78	305 426,88
38448	Российская Федерация, Республика Северная Осетия-Алания, г Владикавказ, п.Редант-2, ул.Лесная, 550, садоводческое некоммерческое товарищество «Редант», сад №734/2	Владикавказ	15:09:0033101:2792	003002000000 Земли населенных пунктов	Ведение садоводства	13	13.021	496	615,78	305 426,88
38449	Российская Федерация, Республика Северная Осетия-Алания, г Владикавказ, п.Редант-2, ул.Лесная, 550, Садоводческое некоммерческое товарищество «Редант», сад №902	Владикавказ	15:09:0033101:2793	003002000000 Земли населенных пунктов	Ведение садоводства	13	13.021	418	615,78	257 396,04
38450	Российская Федерация, Республика Северная Осетия-Алания, г. Владикавказ, п. Редант-2, ул. Лесная, 550, садоводческое некоммерческое товарищество «Редант», сад №849/2	Владикавказ	15:09:0033101:2794	003002000000 Земли населенных пунктов	Ведение садоводства	13	13.021	496	615,78	305 426,88
38451	Российская Федерация, Республика Северная Осетия-Алания, г. Владикавказ, п. Редант-2, ул. Лесная, 550, садоводческое некоммерческое товарищество «Редант», сад №725/2	Владикавказ	15:09:0033101:2795	003002000000 Земли населенных пунктов	Ведение садоводства	13	13.021	496	615,78	305 426,88
38452	Российская Федерация, Республика Северная Осетия-Алания, г. Владикавказ, п. Редант-2, ул. Лесная, 550, садоводческое некоммерческое товарищество «Редант». сад №827/2	Владикавказ	15:09:0033101:2796	003002000000 Земли населенных пунктов	Ведение садоводства	13	13.021	496	615,78	305 426,88
38453	Российская Федерация, Республика Северная Осетия-Алания, г. Владикавказ, п. Редант-2, ул. Лесная, 550, Садоводческое некоммерческое товарищество «Редант». сад №850/2	Владикавказ	15:09:0033101:2798	003002000000 Земли населенных пунктов	Ведение садоводства	13	13.021	496	615,78	305 426,88
38454	Российская Федерация, Республика Северная Осетия-Алания, г. Владикавказ, пгт. Редант 2-й, ул. Лесная, д. 550, СНТ "Редант", сад №179/2	Владикавказ	15:09:0033101:2799	003002000000 Земли населенных пунктов	Ведение садоводства	13	13.021	496	615,78	305 426,88
38455	Респ. Северная Осетия - Алания, г. Владикавказ, СНО "Редант", сад 31	Владикавказ	15:09:0033101:28	003002000000 Земли населенных пунктов	Под садоводство	13	13.021	387	615,78	238 306,86
38456	Респ. Северная Осетия - Алания, г. Владикавказ, СНО "Редант", сад № 285	Владикавказ	15:09:0033101:280	003002000000 Земли населенных пунктов	под садоводство	13	13.021	378	615,78	232 764,84
38457	Российская Федерация, Республика Северная Осетия-Алания, г Владикавказ, пгт Редант 2-й, ул Лесная, д 550, СНТ "Редант" сад № 265/2	Владикавказ	15:09:0033101:2800	003002000000 Земли населенных пунктов	ведение садоводства	13	13.021	496	615,78	305 426,88
38458	Российская Федерация, Республика Северная Осетия-Алания, г Владикавказ, пгт Редант 2-й, ул Лесная, д 550, СНТ "Редант" сад №266/2	Владикавказ	15:09:0033101:2801	003002000000 Земли населенных пунктов	ведение садоводства	13	13.021	496	615,78	305 426,88
38459	Российская Федерация, Республика Северная Осетия-Алания, г Владикавказ, пгт Редант 2-й, ул Лесная, д 550, СНТ "Редант" сад №178/2	Владикавказ	15:09:0033101:2802	003002000000 Земли населенных пунктов	ведение садоводства	13	13.021	496	615,78	305 426,88
38460	Российская Федерация, Северная Осетия-Алания, г Владикавказ, СНО Редант	Владикавказ	15:09:0033101:2803	003002000000 Земли населенных пунктов	Под садоводство	13	13.021	1 984	615,78	1 221 707,52
38461	Республика Северная Осетия - Алания, г. Владикавказ, пгт. Редант 2-й, ул. Лесная, д.550, СНО "Редант" сад 251а/2	Владикавказ	15:09:0033101:2804	003002000000 Земли населенных пунктов	Ведение садоводства	13	13.021	454	615,78	279 564,12
38462	Республика Северная Осетия - Алания, г.Владикавказ, пос. Редант 2-й, ул. Лесная, 550, СНО "Редант". сад №229/2	Владикавказ	15:09:0033101:2805	003002000000 Земли населенных пунктов	Ведение садоводства	13	13.021	496	615,78	305 426,88
38463	Российская Федерация, Республика Северная Осетия-Алания, г Владикавказ, п. Редант-2, ул. Лесная, 550, садоводческое некоммерческое товарищество «Редант», сад №677/2	Владикавказ	15:09:0033101:2806	003002000000 Земли населенных пунктов	Ведение садоводства	13	13.021	495	615,78	304 811,10
38464	Российская Федерация, Республика Северная Осетия-Алания, г. Владикавказ, п. Редант-2, ул. Лесная, 550, садоводческое некоммерческое товарищество «Редант», сад №441/2	Владикавказ	15:09:0033101:2807	003002000000 Земли населенных пунктов	ведение садоводства	13	13.021	496	615,78	305 426,88
38465	Российская Федерация, Республика Северная Осетия-Алания, г. Владикавказ, п. Редант-2, ул. Лесная, 550, садоводческое некоммерческое товарищество «Редант». сад №383/2	Владикавказ	15:09:0033101:2808	003002000000 Земли населенных пунктов	ведение садоводства	13	13.021	496	615,78	305 426,88

№ п/п	Местоположение ЗУ	Район	Кадастровый номер ЗУ	Категория земель	Разрешенное использование по документу	Код вида разрешенного использования (в соответствии с классификатором видов разрешенного использования земельных участков)	Вид использования объектов недвижимости	Площадь	УПКС	КС
38466	Российская Федерация, Республика Северная Осетия-Алания, г Владикавказ, пос. Редант-2 ул.Лесная, 550 СНО "Редант" сад 271/2	Владикавказ	15:09:0033101:2809	003002000000 Земли населенных пунктов	ведение садоводства	13	13.021	496	615,78	[illegible]
38467	Северная Осетия - Алания респ, г. Владикавказ, п.П Редант, ул. Лесная, 550. Садоводческое некоммерческое объединение "Редант", участок № 286	Владикавказ	15:09:0033101:281	003002000000 Земли населенных пунктов	Для садоводства	13	13.021	385	615,78	[illegible]
38468	Российская Федерация, Республика Северная Осетия-Алания, г. Владикавказ. пос. Редант-2 ул. Лесная, 550 СНО "Редант" сад 269/2	Владикавказ	15:09:0033101:2810	003002000000 Земли населенных пунктов	ведение садоводства	13	13.021	496	615,78	[illegible]
38469	Российская Федерация, Республика Северная Осетия-Алания, г Владикавказ, пос. Редант-2 ул.Лесная 550 СНО "Редант" сад 268/2	Владикавказ	15:09:0033101:2811	003002000000 Земли населенных пунктов	ведение садоводства	13	13.021	496	615,78	[illegible]
38470	Российская Федерация, Республика Северная Осетия - Алания, г. Владикавказ, пгт. Редант 2-й, ул. Лесная, 550, садоводческое некоммерческое товарищество "Редант" сад №176А/2	Владикавказ	15:09:0033101:2813	003002000000 Земли населенных пунктов	Ведение садоводства	13	13.021	496	615,78	[illegible]
38471	Российская Федерация, Республика Северная Осетия - Алания г. Владикавказ, пгт. Редант 2-й, ул. Лесная, 550, садоводческое некоммерческое товарищество «Редант», сад №121/2	Владикавказ	15:09:0033101:2814	003002000000 Земли населенных пунктов	Ведение садоводства	13	13.021	496	615,78	[illegible]
38472	Российская Федерация, Республика Северная Осетия - Алания г. Владикавказ, пгт. Редант 2-й, ул. Лесная, 550, садоводческое некоммерческое товарищество «Редант», сад №264/2	Владикавказ	15:09:0033101:2815	003002000000 Земли населенных пунктов	Ведение садоводства	13	13.021	496	615,78	[illegible]
38473	Республика Северная Осетия-Алания, г Владикавказ, пгт Редант 2-й, ул Лесная, д.550. СНТ "Редант". сад № 308/2	Владикавказ	15:09:0033101:2816	003002000000 Земли населенных пунктов	Ведение садоводства	13	13.021	496	615,78	[illegible]
38474	Республика Северная Осетия-Алания, г Владикавказ, пгт Редант 2-й, ул Лесная, д.550. СНТ "Редант". сад № 312/2	Владикавказ	15:09:0033101:2817	003002000000 Земли населенных пунктов	Ведение садоводства	13	13.021	496	615,78	[illegible]
38475	Российская Федерация, Республика Северная Осетия-Алания, г Владикавказ, пос. Редант-2 ул.Лесная 550 СНО "Редант" сад 270/2	Владикавказ	15:09:0033101:2818	003002000000 Земли населенных пунктов	ведение садоводства	13	13.021	496	615,78	[illegible]
38476	Российская Федерация, Республика Северная Осетия-Алания, г Владикавказ, пос. Редант-2 ул.Лесная 550 СНО "Редант" сад 267/2	Владикавказ	15:09:0033101:2819	003002000000 Земли населенных пунктов	ведение садоводства	13	13.021	496	615,78	[illegible]
38477	Северная Осетия - Алания респ. г Владикавказ. п П Редант, ул Лесная, 550. Садоводческое некоммерческое объединение "Редант", участок №287	Владикавказ	15:09:0033101:282	003002000000 Земли населенных пунктов	Коллективное садоводство	13	13.021	400	615,78	[illegible]
38478	Российская Федерация, Республика Северная Осетия-Алания, г Владикавказ, пгт Редант 2-й, ул Лесная, д 550. СНТ "Редант". сад № 480/2	Владикавказ	15:09:0033101:2820	003002000000 Земли населенных пунктов	Ведение садоводства	13	13.021	496	615,78	[illegible]
38479	Российская Федерация, Республика Северная Осетия-Алания, г. Владикавказ. пгт. Редант 2-й. ул. Лесная, 550. СНТ Редант. сад № 172 "а"/2	Владикавказ	15:09:0033101:2821	003002000000 Земли населенных пунктов	Ведение садоводства	13	13.021	496	615,78	[illegible]
38480	Российская Федерация, Республика Северная Осетия-Алания, г. Владикавказ. пгт. Редант 2-й. ул. Лесная, 550. СНТ Редант, сад № 498/2	Владикавказ	15:09:0033101:2822	003002000000 Земли населенных пунктов	Ведение садоводства	13	13.021	496	615,78	[illegible]
38481	Республика Северная Осетия - Алания, г Владикавказ. пгт Редант 2-й, ул. Лесная, д.550. СНТ "Редант". сад № 173/2	Владикавказ	15:09:0033101:2823	003002000000 Земли населенных пунктов	Ведение садоводства	13	13.021	496	615,78	[illegible]
38482	Российская Федерация, Республика Северная Осетия-Алания, г Владикавказ, пгт Редант 2-й, ул Лесная, д 550. СНТ "Редант", сад № 210 "а"/2	Владикавказ	15:09:0033101:2824	003002000000 Земли населенных пунктов	Ведение садоводства	13	13.021	496	615,78	[illegible]
38483	Российская Федерация, Республика Северная Осетия-Алания, г Владикавказ, пгт Редант 2-й, ул Лесная, д 550. СНТ "Редант", сад № 174 "а"/2	Владикавказ	15:09:0033101:2825	003002000000 Земли населенных пунктов	Ведение садоводства	13	13.021	496	615,78	[illegible]
38484	Российская Федерация, Республика Северная Осетия-Алания, г Владикавказ, п.Редант-2, ул.Лесная, 550, садоводческое некоммерческое товарищество «Редант», сад №851/2	Владикавказ	15:09:0033101:2826	003002000000 Земли населенных пунктов	ведение садоводства	13	13.021	496	615,78	[illegible]
38485	Российская Федерация, Республика Северная Осетия-Алания, г. Владикавказ, п Редант-2, ул. Лесная, 550, Садоводческое некоммерческое товарищество «Редант», сад № 852/2	Владикавказ	15:09:0033101:2827	003002000000 Земли населенных пунктов	Ведение садоводства	13	13.021	496	615,78	[illegible]
38486	Российская Федерация, Республика Северная Осетия-Алания, г. Владикавказ, пос. Редант-2 ул Лесная, 550 СНО "Редант" сад 262/2	Владикавказ	15:09:0033101:2828	003002000000 Земли населенных пунктов	Ведение садоводства	13	13.021	496	615,78	[illegible]
38487	Российская Федерация, Республика Северная Осетия - Алания г. Владикавказ, пгт. Редант 2-й, ул. Лесная, 550, Садоводческое некоммерческое товарищество "Редант", сад 317/2	Владикавказ	15:09:0033101:2829	003002000000 Земли населенных пунктов	Ведение садоводства	13	13.021	496	615,78	[illegible]
38488	Респ. Северная Осетия - Алания, г. Владикавказ, СНО "Редант" сад № 285	Владикавказ	15:09:0033101:283	003002000000 Земли населенных пунктов	коллективное садоводство	13	13.021	392	615,78	[illegible]
38489	Российская Федерация, Республика Северная Осетия - Алания, г. Владикавказ. пгт. Редант 2-й. ул. Лесная, 550. сад № 842/2	Владикавказ	15:09:0033101:2830	003002000000 Земли населенных пунктов	Ведение садоводства	13	13.021	496	615,78	[illegible]
38490	Российская Федерация, Республика Северная Осетия - Алания, г. Владикавказ. пгт. Редант 2-й. ул. Лесная, 550.садоводческое некоммерческое товарищество. Редант, сад №40	Владикавказ	15:09:0033101:2833	003002000000 Земли населенных пунктов	Ведение садоводства	13	13.021	600	615,78	[illegible]
38491	Республика Северная Осетия-Алания, г Владикавказ, п. Редант-2, ул.Лесная, 550. садоводческое некоммерческое товарищество «Редант». сад №39.	Владикавказ	15:09:0033101:2834	003002000000 Земли населенных пунктов	Ведение садоводства	13	13.021	600	615,78	[illegible]
38492	Российская Федерация, Республика Северная Осетия - Алания г. Владикавказ, пгт. Редант 2-й, ул. Лесная, 550, СНО "Редант" сад 222/2	Владикавказ	15:09:0033101:2836	003002000000 Земли населенных пунктов	Ведение садоводства	13	13.021	496	615,78	[illegible]
38493	Российская Федерация, Республика Северная Осетия - Алания, г. Владикавказ. п. Редант 2, ул. Лесная, 550, садовое некоммерческое товарищество "Редант", сад № 232/2	Владикавказ	15:09:0033101:2838	003002000000 Земли населенных пунктов	Ведение садоводства	13	13.021	500	615,78	[illegible]
38494	Российская Федерация, Республика Северная Осетия - Алания г. Владикавказ, СНО "Редант"	Владикавказ	15:09:0033101:2839	003002000000 Земли населенных пунктов	коллективное садоводство	13	13.021	400	615,78	[illegible]
38495	Респ. Северная Осетия - Алания, г. Владикавказ, Садоводческое некоммерческое объединение "Редант", сад 289	Владикавказ	15:09:0033101:284	003002000000 Земли населенных пунктов	Под садоводство	13	13.021	376	615,78	[illegible]
38496	Российская Федерация, Республика Северная Осетия - Алания г. Владикавказ, СНО "Редант"	Владикавказ	15:09:0033101:2840	003002000000 Земли населенных пунктов	коллективное садоводство	13	13.021	400	615,78	[illegible]
38497	Российская Федерация, Республика Северная Осетия - Алания, г. Владикавказ. пгт. Редант 2-й. ул. Лесная, 550. садоводческое некоммерческое товарищество "Редант". сад №955/2	Владикавказ	15:09:0033101:2845	003002000000 Земли населенных пунктов	Ведение садоводства	13	13.021	496	615,78	[illegible]
38498	Республика Северная Осетия-Алания, г. Владикавказ, СНО "Редант", сад 290	Владикавказ	15:09:0033101:285	003002000000 Земли населенных пунктов	Под садоводство	13	13.021	376	615,78	[illegible]
38499	Российская Федерация, Республика Северная Осетия - Алания г. Владикавказ, пгт Редант 2-й, ул. Лесная, 550, СНТ "Редант". сад 212/2	Владикавказ	15:09:0033101:2850	003002000000 Земли населенных пунктов	Ведение садоводства	13	13.021	600	615,78	[illegible]
38500	Российская Федерация, Республика Северная Осетия - Алания г. Владикавказ, пгт. Редант 2-й, ул. Лесная, 550, садоводческое некоммерческое товарищество «Редант», сад № 754/2	Владикавказ	15:09:0033101:2851	003002000000 Земли населенных пунктов	Ведение садоводства	13	13.021	496	615,78	[illegible]
38501	Российская Федерация, Республика Северная Осетия-Алания, г. Владикавказ, п Редант-2, ул.Лесная, 550. садоводческое некоммерческое товарищество «Редант», сад №1457/2	Владикавказ	15:09:0033101:2853	003002000000 Земли населенных пунктов	Ведение садоводства	13	13.021	496	615,78	[illegible]
38502	Российская Федерация, Республика Северная Осетия - Алания, г. Владикавказ. пгт. Редант 2-й. ул. Лесная, 550. СНТ "Редант", участок № 175а/2	Владикавказ	15:09:0033101:2854	003002000000 Земли населенных пунктов	Ведение садоводства	13	13.021	496	615,78	[illegible]
38503	Российская Федерация, Республика Северная Осетия - Алания г. Владикавказ, х. Попов, СНТ "Редант", сад 569	Владикавказ	15:09:0033101:2858	003002000000 Земли населенных пунктов	Коллективное садоводство	13	13.021	410	615,78	[illegible]
38504	Российская Федерация, Республика Северная Осетия - Алания г. Владикавказ, СНО "Редант" сад №66	Владикавказ	15:09:0033101:2859	003002000000 Земли населенных пунктов	Для коллективного садоводства	13	13.021	395	615,78	[illegible]
38505	Респ. Северная Осетия - Алания, г. Владикавказ, СНО "Редант", дом участок № 291	Владикавказ	15:09:0033101:286	003002000000 Земли населенных пунктов	Для садоводства	13	13.021	386	615,78	[illegible]

№ пп	Местоположение ЗУ	Район	Кадастровый номер ЗУ	Категория земель	Разрешенное использование по документу	Код вида разрешенного использования (в соответствии с классификатором видов разрешенного использования земельных участков)	Вид использования объектов недвижимости	Площадь	УПКС	КС
38506	Российская Федерация, Республика Северная Осетия - Алания, г. Владикавказ, пгт. Редант 2-й, ул. Лесная, 550, СНТ "Редант", сад № 721/2	Владикавказ	15:09:0033101:2861	003002000000 Земли населенных пунктов	Ведение садоводства	13	13.021	496	615,78	305 426,88
38507	Российская Федерация, Республика Северная Осетия - Алания, г. Владикавказ, пгт. Редант 2-й, ул. Лесная, 550, СНТ "Редант", сад №722/2	Владикавказ	15:09:0033101:2862	003002000000 Земли населенных пунктов	Ведение садоводства	13	13.021	496	615,78	305 426,88
38508	Республика Северная Осетия-Алания, г. Владикавказ, п. Редант-2, ул. Лесная, 550, садоводческое некоммерческое объединение "Редант", сад № 292	Владикавказ	15:09:0033101:287	003002000000 Земли населенных пунктов	Коллективное садоводство	13	13.021	385	615,78	237 075,30
38509	Российская Федерация, Республика Северная Осетия - Алания, г. Владикавказ, п. Попов Хутор, ул. Виктора Поцелуйко	Владикавказ	15:09:0033101:2875	003002000000 Земли населенных пунктов	Религиозное использование	3	03.070	655	3,04	1 991,20
38510	Респ. Северная Осетия - Алания, г. Владикавказ, СНО "Редант" сад 293	Владикавказ	15:09:0033101:288	003002000000 Земли населенных пунктов	Под садоводство	13	13.021	361	615,78	222 296,58
38511	Российская Федерация, Республика Северная Осетия - Алания, г.о. город Владикавказ, г Владикавказ, пер. СНО Редант, з/у 69	Владикавказ	15:09:0033101:2880	003002000000 Земли населенных пунктов	Ведение садоводства	13	13.021	400	615,78	246 312,00
38512	Российская Федерация, Республика Северная Осетия-Алания, городской округ город Владикавказ, п. Редант-2, ул. Лесная, 550, садоводческое некоммерческое товарищество Редант, сад №392	Владикавказ	15:09:0033101:2885	003002000000 Земли населенных пунктов	Ведение садоводства	13	13.021	497	615,78	306 042,66
38513	Респ. Северная Осетия - Алания, г. Владикавказ, СНО "Редант", сад 294	Владикавказ	15:09:0033101:289	003002000000 Земли населенных пунктов	Под садоводство	13	13.021	370	615,78	227 838,60
38514	Республика Северная Осетия - Алания, г. Владикавказ, х. Попов, СНТ "Редант",32	Владикавказ	15:09:0033101:29	003002000000 Земли населенных пунктов	Коллективное садоводство	13	13.021	400	615,78	246 312,00
38515	Респ. Северная Осетия - Алания, г. Владикавказ, СНО "Редант", сад 295	Владикавказ	15:09:0033101:290	003002000000 Земли населенных пунктов	для садоводства	13	13.021	396	615,78	243 848,88
38516	Северная Осетия - Алания респ, г Владикавказ, СНО "Редант" участок № 297	Владикавказ	15:09:0033101:292	003002000000 Земли населенных пунктов	коллективное садоводство	13	13.021	318	615,78	195 818,04
38517	Республика Северная Осетия-Алания, г. Владикавказ, п II Редант, ул Лесная, 550, садоводческое некоммерческое объединение "Редант", участок №298	Владикавказ	15:09:0033101:293	003002000000 Земли населенных пунктов	Для садоводства	13	13.021	297	615,78	182 886,66
38518	Республика Северная Осетия-Алания, г. Владикавказ, п II Редант, ул. Лесная, 550, садоводческое некоммерческое объединение "Редант", участок №299	Владикавказ	15:09:0033101:294	003002000000 Земли населенных пунктов	Для садоводства	13	13.021	394	615,78	242 617,32
38519	Респ. Северная Осетия - Алания, г. Владикавказ, СНО "Редант", сад №301	Владикавказ	15:09:0033101:296	003002000000 Земли населенных пунктов	Коллективное садоводство	13	13.021	400	615,78	246 312,00
38520	Респ. Северная Осетия - Алания, г. Владикавказ, СНО "Редант", участок № 302	Владикавказ	15:09:0033101:297	003002000000 Земли населенных пунктов	Для коллективного садоводства	13	13.021	364	615,78	224 143,92
38521	Респ. Северная Осетия - Алания, г. Владикавказ, СНО"Редант", участок №303	Владикавказ	15:09:0033101:298	003002000000 Земли населенных пунктов	Для садоводства	13	13.021	364	615,78	224 143,92
38522	Респ. Северная Осетия - Алания, г. Владикавказ, СНО "Редант", участок №304	Владикавказ	15:09:0033101:299	003002000000 Земли населенных пунктов	коллективное садоводство	13	13.021	350	615,78	215 523,00
38523	Респ. Северная Осетия - Алания, г. Владикавказ, СНО "Редант", дом участок № 3	Владикавказ	15:09:0033101:3	003002000000 Земли населенных пунктов	Для садоводства	13	13.021	504	615,78	310 353,12
38524	Респ. Северная Осетия - Алания, г. Владикавказ, п. Редант, ул. Лесная, 550, садоводческое некоммерческое объединение "Редант" сад №93	Владикавказ	15:09:0033101:30	003002000000 Земли населенных пунктов	коллективное садоводство	13	13.021	407	615,78	250 622,46
38525	Респ. Северная Осетия - Алания, г. Владикавказ, СНО "Редант", дом сад №305	Владикавказ	15:09:0033101:300	003002000000 Земли населенных пунктов	Под садоводство	13	13.021	399	615,78	245 696,22
38526	Респ. Северная Осетия - Алания, г. Владикавказ, СНО "Редант", дом сад №306	Владикавказ	15:09:0033101:301	003002000000 Земли населенных пунктов	Для садоводства	13	13.021	297	615,78	182 886,66
38527	Респ. Северная Осетия - Алания, г. Владикавказ, СНО "Редант", сад №308	Владикавказ	15:09:0033101:303	003002000000 Земли населенных пунктов	Под садоводство	13	13.021	386	615,78	237 691,08
38528	Респ. Северная Осетия - Алания, г. Владикавказ, СНО "Редант", участок №309	Владикавказ	15:09:0033101:304	003002000000 Земли населенных пунктов	Коллективное садоводство	13	13.021	395	615,78	243 230,10
38529	Респ. Северная Осетия - Алания, г. Владикавказ, СНО "Редант", сад 310	Владикавказ	15:09:0033101:305	003002000000 Земли населенных пунктов	под садоводство	13	13.021	419	615,78	258 011,82
38530	Респ. Северная Осетия - Алания, г. Владикавказ, СНО "Редант", сад 311	Владикавказ	15:09:0033101:306	003002000000 Земли населенных пунктов	Под садоводство	13	13.021	453	615,78	278 948,34
38531	Респ. Северная Осетия - Алания, г. Владикавказ, СНО "Редант", сад 314	Владикавказ	15:09:0033101:309	003002000000 Земли населенных пунктов	для садоводства или огородничества	13	13.021	366	615,78	225 375,48
38532	Респ. Северная Осетия - Алания, г. Владикавказ, СНО "Редант", участок №314	Владикавказ	15:09:0033101:31	003002000000 Земли населенных пунктов	под садоводство	13	13.021	387	615,78	238 306,86
38533	Респ. Северная Осетия - Алания, г. Владикавказ, СНО "Редант", участок 315	Владикавказ	15:09:0033101:310	003002000000 Земли населенных пунктов	Для садоводства	13	13.021	391	615,78	240 769,98
38534	Российская Федерация, Республика Северная Осетия - Алания, г. Владикавказ, СНО "Редант", участок № 1131	Владикавказ	15:09:0033101:311	003002000000 Земли населенных пунктов	Для садоводства	13	13.021	580	615,78	357 152,40
38535	Респ. Северная Осетия - Алания, г. Владикавказ, СНО "Редант", участок № 317	Владикавказ	15:09:0033101:312	003002000000 Земли населенных пунктов	под садоводство	13	13.021	366	615,78	225 375,48
38536	Респ. Северная Осетия - Алания, г. Владикавказ, СНО "Редант", участок №31Я	Владикавказ	15:09:0033101:313	003002000000 Земли населенных пунктов	для садоводства или огородничества	13	13.021	341	615,78	209 980,98
38537	Респ. Северная Осетия - Алания, г. Владикавказ, СНО "Редант", сад №319	Владикавказ	15:09:0033101:314	003002000000 Земли населенных пунктов	для садоводства	13	13.021	368	615,78	226 607,04
38538	Респ. Северная Осетия - Алания, г. Владикавказ, СНО "Редант", участок №320	Владикавказ	15:09:0033101:315	003002000000 Земли населенных пунктов	Для коллективного садоводства	13	13.021	343	615,78	211 212,54
38539	Респ. Северная Осетия - Алания, г. Владикавказ, СНО "Редант", сад №321	Владикавказ	15:09:0033101:316	003002000000 Земли населенных пунктов	коллективное садоводство	13	13.021	356	615,78	219 217,68
38540	Республика Северная Осетия-Алания, г Владикавказ, п.II Редант, ул. Лесная, 550. Садоводческое некоммерческое объединение "Редант", сад №322	Владикавказ	15:09:0033101:317	003002000000 Земли населенных пунктов	Для коллективного садоводства	13	13.021	349	615,78	214 907,22
38541	Респ. Северная Осетия - Алания, г. Владикавказ, СНО "Редант", сад №323	Владикавказ	15:09:0033101:318	003002000000 Земли населенных пунктов	Коллективное садоводство	13	13.021	376	615,78	231 533,28
38542	Респ. Северная Осетия - Алания, г. Владикавказ, СНО "Редант", участок №324	Владикавказ	15:09:0033101:319	003002000000 Земли населенных пунктов	Коллективное садоводство	13	13.021	383	615,78	235 843,74
38543	Респ. Северная Осетия - Алания, г. Владикавказ, СНО "Редант", участок №35	Владикавказ	15:09:0033101:32	003002000000 Земли населенных пунктов	Под садоводство	13	13.021	440	615,78	270 943,20
38544	Респ. Северная Осетия - Алания, г. Владикавказ, СНО "Редант", сад №325	Владикавказ	15:09:0033101:320	003002000000 Земли населенных пунктов	Для садоводства	13	13.021	391	615,78	240 769,98
38545	Респ. Северная Осетия - Алания, г. Владикавказ, СНО "Редант", 326	Владикавказ	15:09:0033101:321	003002000000 Земли населенных пунктов	Для садоводства	13	13.021	391	615,78	240 769,98
38546	Респ. Северная Осетия - Алания, г. Владикавказ, х. Попов, СНО "Редант", участок №327	Владикавказ	15:09:0033101:322	003002000000 Земли населенных пунктов	Под садоводство	13	13.021	374	615,78	230 301,72
38547	Республика Северная Осетия-Алания, г. Владикавказ, пос. Редант, ул. Лесная 550. садоводческое некоммерческое объединение "Редант", сад №329	Владикавказ	15:09:0033101:324	003002000000 Земли населенных пунктов	для коллективного садоводства	13	13.021	374	615,78	230 301,72
38548	Респ. Северная Осетия - Алания, г. Владикавказ, СНО "Редант", участок №330	Владикавказ	15:09:0033101:325	003002000000 Земли населенных пунктов	Для коллективного садоводства	13	13.021	391	615,78	240 769,98
38549	Респ. Северная Осетия - Алания, г. Владикавказ. Садоводческое некоммерческое объединение "Редант", 331	Владикавказ	15:09:0033101:326	003002000000 Земли населенных пунктов	для садоводства	13	13.021	391	615,78	240 769,98
38550	Республика Северная Осетия-Алания, г. Владикавказ, п II Редант, ул. Лесная, 550. Садоводческое некоммерческое объединение "Редант", участок №332	Владикавказ	15:09:0033101:327	003002000000 Земли населенных пунктов	Для садоводства	13	13.021	403	615,78	248 159,34
38551	Респ. Северная Осетия - Алания, г. Владикавказ, СНО "Редант", сад 333	Владикавказ	15:09:0033101:328	003002000000 Земли населенных пунктов	Для садоводства	13	13.021	391	615,78	240 769,98
38552	Респ. Северная Осетия - Алания, г. Владикавказ, СНО "Редант", 334	Владикавказ	15:09:0033101:329	003002000000 Земли населенных пунктов	Под садоводство	13	13.021	418	615,78	257 396,04
38553	Респ. Северная Осетия - Алания, г. Владикавказ, СНО "Редант", участок №6	Владикавказ	15:09:0033101:33	003002000000 Земли населенных пунктов	Для садоводства	13	13.021	437	615,78	269 095,86
38554	Респ. Северная Осетия - Алания, г. Владикавказ, СНО "Редант", сад №335	Владикавказ	15:09:0033101:330	003002000000 Земли населенных пунктов	Для садоводства	13	13.021	375	615,78	230 917,50
38555	Респ. Северная Осетия - Алания, г. Владикавказ, СНО "Редант", сад 336	Владикавказ	15:09:0033101:331	003002000000 Земли населенных пунктов	коллективное садоводство	13	13.021	399	615,78	245 696,22
38556	Респ. Северная Осетия - Алания, г. Владикавказ, СНО "Редант" участок 337	Владикавказ	15:09:0033101:332	003002000000 Земли населенных пунктов	коллективное садоводство	13	13.021	388	615,78	238 922,64
38557	Северная Осетия - Алания респ, г Владикавказ, х. Попов, с/т "Редант", 338	Владикавказ	15:09:0033101:333	003002000000 Земли населенных пунктов	Для коллективного садоводства	13	13.021	427	615,78	262 938,06
38558	Северная Осетия - Алания респ, г. Владикавказ, п. II Редант, ул Лесная, 550, Садоводческое некоммерческое объединение "Редант", участок №340	Владикавказ	15:09:0033101:335	003002000000 Земли населенных пунктов	Для садоводства	13	13.021	370	615,78	227 838,60
38559	Респ. Северная Осетия - Алания, г. Владикавказ, СНО "Редант", участок №341	Владикавказ	15:09:0033101:336	003002000000 Земли населенных пунктов	Коллективное садоводство	13	13.021	446	615,78	274 637,88
38560	Республика Северная Осетия - Алания, г. Владикавказ, СНО "Редант", 342	Владикавказ	15:09:0033101:337	003002000000 Земли населенных пунктов	Для садоводства	13	13.021	748	615,78	460 603,44
38561	Республика Северная Осетия-Алания, г. Владикавказ, 2-ой Редант, ул. Лесная, 550. садоводческое некоммерческое объединение "Редант", сад №344	Владикавказ	15:09:0033101:339	003002000000 Земли населенных пунктов	коллективное садоводство	13	13.021	381	615,78	234 612,18
38562	Респ. Северная Осетия - Алания, г. Владикавказ, СНО "Редант", сад №37	Владикавказ	15:09:0033101:34	003002000000 Земли населенных пунктов	Для садоводства	13	13.021	480	615,78	295 574,40
38563	Респ. Северная Осетия - Алания, г. Владикавказ, х. Попов, с/т "Редант", 345	Владикавказ	15:09:0033101:340	003002000000 Земли населенных пунктов	для ведения коллективного садоводства	13	13.021	410	615,78	252 469,80
38564	Северная Осетия - Алания респ, г. Владикавказ, СНО "Редант", сад № 347	Владикавказ	15:09:0033101:342	003002000000 Земли населенных пунктов	Коллективное садоводство	13	13.021	368	615,78	226 607,04
38565	Респ. Северная Осетия - Алания, г. Владикавказ. Редант, Лесная, 550, Садоводческое некоммерческое объединение "Редант", сад 348	Владикавказ	15:09:0033101:343	003002000000 Земли населенных пунктов	коллективное садоводство	13	13.021	351	615,78	216 138,78
38566	Респ. Северная Осетия - Алания, г. Владикавказ, СНО "Редант", участок №349	Владикавказ	15:09:0033101:344	003002000000 Земли населенных пунктов	коллективное садоводство	13	13.021	375	615,78	230 917,50
38567	Северная Осетия - Алания респ, г. Владикавказ, п. II Редант, ул Лесная, 550, Садоводческое некоммерческое объединение "Редант", сад №350	Владикавказ	15:09:0033101:345	003002000000 Земли населенных пунктов	Для садоводства	13	13.021	355	615,78	218 601,90

№ пп	Местоположение ЗУ	Район	Кадастровый номер ЗУ	Категория земель	Разрешенное использование по документу	Код вида разрешенного использования (в соответствии с классификатором видов разрешенного использования земельных участков)	Вид использования объектов недвижимости	Площадь	УПКС	КС
38568	Респ. Северная Осетия - Алания, г. Владикавказ, СНО "Редант", сад №351	Владикавказ	15:09:0033101:346	003002000000 Земли населенных пунктов	Для садоводства	13	13.021	379	615,78	233 380,62
38569	Северная Осетия - Алания респ. г. Владикавказ, СНО "Редант", сад № 352	Владикавказ	15:09:0033101:347	003002000000 Земли населенных пунктов	Коллективное садоводство	13	13.021	437	615,78	269 095,86
38570	Северная Осетия - Алания респ. г. Владикавказ, п. II Редант, ул. Лесная, 550, Садоводческое некоммерческое объединение "Редант", участок №353	Владикавказ	15:09:0033101:348	003002000000 Земли населенных пунктов	Для садоводства	13	13.021	418	615,78	257 396,04
38571	Респ. Северная Осетия - Алания, г. Владикавказ, СНО "Редант", сад №354	Владикавказ	15:09:0033101:349	003002000000 Земли населенных пунктов	Для садоводства	13	13.021	377	615,78	232 149,06
38572	Респ. Северная Осетия - Алания, г. Владикавказ, СНО "Редант", участок 355	Владикавказ	15:09:0033101:350	003002000000 Земли населенных пунктов	Под садоводство	13	13.021	363	615,78	223 528,14
38573	Респ. Северная Осетия - Алания, г. Владикавказ, СНО "Редант", участок №356	Владикавказ	15:09:0033101:351	003002000000 Земли населенных пунктов	Под садоводство	13	13.021	364	615,78	224 143,92
38574	Респ. Северная Осетия - Алания, г. Владикавказ, СНО "Редант", участок №357	Владикавказ	15:09:0033101:352	003002000000 Земли населенных пунктов	Коллективное садоводство	13	13.021	369	615,78	227 222,82
38575	Респ. Северная Осетия - Алания, г. Владикавказ, СНО "Редант", сад 358	Владикавказ	15:09:0033101:353	003002000000 Земли населенных пунктов	Под садоводство	13	13.021	382	615,78	235 227,96
38576	Респ. Северная Осетия - Алания, г. Владикавказ, СНО "Редант", дом сад №350	Владикавказ	15:09:0033101:354	003002000000 Земли населенных пунктов	Для садоводства	13	13.021	369	615,78	227 222,82
38577	Северная Осетия - Алания респ. г. Владикавказ, СНО "Редант", сад №360	Владикавказ	15:09:0033101:355	003002000000 Земли населенных пунктов	Коллективное садоводство	13	13.021	431	615,78	265 401,18
38578	Респ. Северная Осетия - Алания, г. Владикавказ, СНО "Редант", сад № 361	Владикавказ	15:09:0033101:356	003002000000 Земли населенных пунктов	под садоводство	13	13.021	472	615,78	290 648,16
38579	Респ. Северная Осетия - Алания, г. Владикавказ, СНО "Редант", участок №362	Владикавказ	15:09:0033101:357	003002000000 Земли населенных пунктов	Коллективное садоводство	13	13.021	431	615,78	265 401,18
38580	Респ. Северная Осетия - Алания, г. Владикавказ, СНО "Редант", участок №363	Владикавказ	15:09:0033101:358	003002000000 Земли населенных пунктов	Коллективное садоводство	13	13.021	397	615,78	244 464,66
38581	Респ. Северная Осетия - Алания, г. Владикавказ, СНО "Редант", сад № 365	Владикавказ	15:09:0033101:360	003002000000 Земли населенных пунктов	коллективное садоводство	13	13.021	407	615,78	250 622,46
38582	Северная Осетия - Алания респ. г. Владикавказ, СНО "Редант", сад № 388	Владикавказ	15:09:0033101:362	003002000000 Земли населенных пунктов	Под садоводство	13	13.021	388	615,78	238 922,64
38583	Респ. Северная Осетия - Алания, г. Владикавказ, СНО "Редант", участок 368	Владикавказ	15:09:0033101:363	003002000000 Земли населенных пунктов	Для садоводства	13	13.021	294	615,78	181 039,32
38584	Северная Осетия - Алания респ. г. Владикавказ, СНО "Редант", участок №369	Владикавказ	15:09:0033101:364	003002000000 Земли населенных пунктов	Для коллективного садоводства	13	13.021	347	615,78	213 675,66
38585	Респ. Северная Осетия - Алания, г. Владикавказ, СНО "Редант", 370	Владикавказ	15:09:0033101:365	003002000000 Земли населенных пунктов	Под садоводство	13	13.021	352	615,78	216 754,56
38586	Респ. Северная Осетия - Алания, г. Владикавказ, СНО "Редант", сад 371	Владикавказ	15:09:0033101:366	003002000000 Земли населенных пунктов	Под садоводство	13	13.021	392	615,78	241 385,76
38587	Респ. Северная Осетия - Алания, г. Владикавказ, СНО "Редант", сад 372	Владикавказ	15:09:0033101:367	003002000000 Земли населенных пунктов	Под садоводство	13	13.021	394	615,78	242 617,32
38588	Респ. Северная Осетия - Алания, г. Владикавказ, х. Плиево, с/т "Редант", 373	Владикавказ	15:09:0033101:368	003002000000 Земли населенных пунктов	коллективное садоводство	13	13.021	394	615,78	242 617,32
38589	Респ. Северная Осетия - Алания, г. Владикавказ, СНО "Редант", участок № 374	Владикавказ	15:09:0033101:369	003002000000 Земли населенных пунктов	Для садоводства	13	13.021	538	615,78	331 289,64
38590	Северная Осетия - Алания респ. г. Владикавказ, СНО "Редант", участок №375	Владикавказ	15:09:0033101:370	003002000000 Земли населенных пунктов	Коллективное садоводство	13	13.021	387	615,78	238 306,86
38591	Респ. Северная Осетия - Алания, г. Владикавказ, СНО "Редант", сад №376	Владикавказ	15:09:0033101:371	003002000000 Земли населенных пунктов	Под садоводство	13	13.021	401	615,78	246 927,78
38592	Северная Осетия - Алания респ. г. Владикавказ, п. Редант, ул Лесная, 550, Садоводческое некоммерческое объединение "Редант", сад № 377	Владикавказ	15:09:0033101:372	003002000000 Земли населенных пунктов	коллективное садоводство	13	13.021	415	615,78	255 548,70
38593	Северная Осетия - Алания респ. г. Владикавказ, п. II Редант, ул. Лесная, 550, садоводческое некоммерческое объединение "Редант", участок №378	Владикавказ	15:09:0033101:373	003002000000 Земли населенных пунктов	Для садоводства	13	13.021	406	615,78	250 006,68
38594	Респ. Северная Осетия - Алания, г. Владикавказ, СНО "Редант", сад №380	Владикавказ	15:09:0033101:375	003002000000 Земли населенных пунктов	коллективное садоводство	13	13.021	383	615,78	235 843,74
38595	Респ. Северная Осетия - Алания, г. Владикавказ, СНО "Редант", участок №381	Владикавказ	15:09:0033101:376	003002000000 Земли населенных пунктов	Коллективное садоводство	13	13.021	396	615,78	243 848,88
38596	Северная Осетия - Алания респ. г. Владикавказ, п. II Редант, ул Лесная, 550, Садоводческое некоммерческое объединение "Редант", участок № 382	Владикавказ	15:09:0033101:377	003002000000 Земли населенных пунктов	коллективное садоводство	13	13.021	340	615,78	209 365,20
38597	Респ. Северная Осетия - Алания, г. Владикавказ, СНО "Редант", сад №383	Владикавказ	15:09:0033101:378	003002000000 Земли населенных пунктов	Для коллективного садоводства	13	13.021	352	615,78	216 754,56
38598	Северная Осетия - Алания респ. г. Владикавказ, Садоводческое некоммерческое объединение "Редант", участок №384	Владикавказ	15:09:0033101:379	003002000000 Земли населенных пунктов	коллективное садоводство	13	13.021	351	615,78	216 138,78
38599	Респ. Северная Осетия - Алания, г. Владикавказ, СНО "Редант" участок 385	Владикавказ	15:09:0033101:380	003002000000 Земли населенных пунктов	коллективное садоводство	13	13.021	353	615,78	217 370,34
38600	Северная Осетия - Алания респ. г. Владикавказ, СНО "Редант", сад №386	Владикавказ	15:09:0033101:381	003002000000 Земли населенных пунктов	Для коллективного садоводства	13	13.021	366	615,78	225 375,48
38601	Респ. Северная Осетия - Алания, г. Владикавказ, СНО "Редант", участок 387	Владикавказ	15:09:0033101:382	003002000000 Земли населенных пунктов	Для садоводства	13	13.021	365	615,78	224 759,70
38602	Респ. Северная Осетия - Алания, г. Владикавказ, СНО "Редант", участок № 367	Владикавказ	15:09:0033101:383	003002000000 Земли населенных пунктов	коллективное садоводство	13	13.021	307	615,78	189 044,46
38603	Респ. Северная Осетия - Алания, г. Владикавказ, СНО "Редант", участок №389	Владикавказ	15:09:0033101:384	003002000000 Земли населенных пунктов	Для садоводства	13	13.021	393	615,78	242 001,54
38604	Респ. Северная Осетия - Алания, г. Владикавказ, СНО "Редант", участок №393	Владикавказ	15:09:0033101:388	003002000000 Земли населенных пунктов	Под садоводство	13	13.021	399	615,78	245 696,22
38605	Северная Осетия - Алания респ. г. Владикавказ, п.Редант 2-й, ул. Лесная,550, Садоводческое некоммерческое объединение "Редант", сад №394	Владикавказ	15:09:0033101:389	003002000000 Земли населенных пунктов	Для садоводства	13	13.021	342	615,78	210 596,76
38606	Северная Осетия - Алания респ. г. Владикавказ, п. II Редант, ул Лесная, 550, Садоводческое некоммерческое объединение "Редант", участок №42	Владикавказ	15:09:0033101:39	003002000000 Земли населенных пунктов	коллективное садоводство	13	13.021	400	615,78	246 312,00
38607	Респ. Северная Осетия - Алания, г. Владикавказ, СНО "Редант", участок №395	Владикавказ	15:09:0033101:390	003002000000 Земли населенных пунктов	под садоводство	13	13.021	379	615,78	233 380,62
38608	Респ. Северная Осетия - Алания, г. Владикавказ, СНО "Редант", сад №396	Владикавказ	15:09:0033101:391	003002000000 Земли населенных пунктов	Для садоводства	13	13.021	347	615,78	213 675,66
38609	Северная Осетия - Алания респ. г. Владикавказ, п. II Редант, ул. Лесная, 550, Садоводческое некоммерческое объединение "Редант", участок №397	Владикавказ	15:09:0033101:392	003002000000 Земли населенных пунктов	Для садоводства	13	13.021	377	615,78	232 149,06
38610	Респ. Северная Осетия - Алания, г. Владикавказ, СНО "Редант", сад 398	Владикавказ	15:09:0033101:393	003002000000 Земли населенных пунктов	Под садоводство	13	13.021	381	615,78	234 612,18
38611	Респ. Северная Осетия - Алания, г. Владикавказ, СНО "Редант", сад №399	Владикавказ	15:09:0033101:394	003002000000 Земли населенных пунктов	коллективное садоводство	13	13.021	382	615,78	235 227,96
38612	Респ. Северная Осетия - Алания, г. Владикавказ, СНО "Редант", сад №400	Владикавказ	15:09:0033101:395	003002000000 Земли населенных пунктов	Для садоводства	13	13.021	401	615,78	246 927,78
38613	Респ. Северная Осетия - Алания, г. Владикавказ, СНО "Редант", сад №403	Владикавказ	15:09:0033101:398	003002000000 Земли населенных пунктов	Для садоводства	13	13.021	442	615,78	272 174,76
38614	Респ. Северная Осетия - Алания, г. Владикавказ, СНО "Редант", участок № 404	Владикавказ	15:09:0033101:399	003002000000 Земли населенных пунктов	Для садоводства	13	13.021	506	615,78	311 584,68
38615	Респ. Северная Осетия - Алания, г. Владикавказ, СНО "Редант", сад 4	Владикавказ	15:09:0033101:4	003002000000 Земли населенных пунктов	Под садоводство	13	13.021	405	615,78	249 390,90
38616	Респ. Северная Осетия - Алания, г. Владикавказ, СНО "Редант", участок № 43	Владикавказ	15:09:0033101:40	003002000000 Земли населенных пунктов	Для садоводства	13	13.021	400	615,78	246 312,00
38617	Северная Осетия - Алания респ. г. Владикавказ, п. Редант, ул. Лесная, 550, Садоводческое некоммерческое объединение "Редант", сад № 405	Владикавказ	15:09:0033101:400	003002000000 Земли населенных пунктов	коллективное садоводство	13	13.021	393	615,78	242 001,54
38618	Респ. Северная Осетия - Алания, г. Владикавказ, СНО "Редант", участок № 406	Владикавказ	15:09:0033101:401	003002000000 Земли населенных пунктов	Для садоводства	13	13.021	438	615,78	269 711,64
38619	Северная Осетия - Алания респ. г. Владикавказ, СНО "Редант", сад №407	Владикавказ	15:09:0033101:402	003002000000 Земли населенных пунктов	Для коллективного садоводства	13	13.021	495	615,78	304 811,10
38620	Северная Осетия - Алания респ. г. Владикавказ, п. II Редант, ул. Лесная, 550, Садоводческое некоммерческое объединение "Редант", участок № 408	Владикавказ	15:09:0033101:403	003002000000 Земли населенных пунктов	Для садоводства	13	13.021	376	615,78	231 533,28
38621	Респ. Северная Осетия - Алания, г. Владикавказ, СНО "Редант", сад 409	Владикавказ	15:09:0033101:404	003002000000 Земли населенных пунктов	Под садоводство	13	13.021	355	615,78	218 601,90
38622	Республика Северная Осетия - Алания, г. Владикавказ, СНО "Редант", сад 434	Владикавказ	15:09:0033101:405	003002000000 Земли населенных пунктов	для ведения коллективного садоводства	13	13.021	499	615,78	307 274,22
38623	Респ. Северная Осетия - Алания, г. Владикавказ, СНО "Редант", сад 412	Владикавказ	15:09:0033101:407	003002000000 Земли населенных пунктов	Для садоводства	13	13.021	388	615,78	238 922,64
38624	Респ. Северная Осетия - Алания, г. Владикавказ, х. Плиево, с/т "Редант", 413	Владикавказ	15:09:0033101:408	003002000000 Земли населенных пунктов	коллективное садоводство	13	13.021	335	615,78	206 286,30
38625	Респ. Северная Осетия - Алания, г. Владикавказ, СНО "Редант", сад №414	Владикавказ	15:09:0033101:409	003002000000 Земли населенных пунктов	Для садоводства	13	13.021	360	615,78	221 680,80
38626	Респ. Северная Осетия - Алания, г. Владикавказ, СНО "Редант", участок №44	Владикавказ	15:09:0033101:41	003002000000 Земли населенных пунктов	под садоводство	13	13.021	400	615,78	246 312,00
38627	Респ. Северная Осетия - Алания, г. Владикавказ, СНО "Редант", сад №415	Владикавказ	15:09:0033101:410	003002000000 Земли населенных пунктов	коллективное садоводство	13	13.021	391	615,78	240 769,98
38628	Республика Северная Осетия - Алания, г. Владикавказ, СНО "Редант", участок №416	Владикавказ	15:09:0033101:411	003002000000 Земли населенных пунктов	Под садоводство	13	13.021	397	615,78	244 464,66
38629	Респ. Северная Осетия - Алания, г. Владикавказ, СНО "Редант", участок №417	Владикавказ	15:09:0033101:412	003002000000 Земли населенных пунктов	под садоводство	13	13.021	394	615,78	242 617,32
38630	Респ. Северная Осетия - Алания, г. Владикавказ, СНО "Редант", сад 418	Владикавказ	15:09:0033101:413	003002000000 Земли населенных пунктов	Под садоводство	13	13.021	363	615,78	223 528,14
38631	Респ. Северная Осетия - Алания, г. Владикавказ, 2-ой Редант, ул. Лесная 550, садоводческое некоммерческое объединение "Редант", участок 419	Владикавказ	15:09:0033101:414	003002000000 Земли населенных пунктов	Коллективное садоводство	13	13.021	359	615,78	221 065,02
38632	Респ. Северная Осетия - Алания, г. Владикавказ, СНО "Редант", сад №420	Владикавказ	15:09:0033101:415	003002000000 Земли населенных пунктов	Для садоводства	13	13.021	357	615,78	219 833,46
38633	Респ. Северная Осетия - Алания, г. Владикавказ, СНО "Редант", участок №421	Владикавказ	15:09:0033101:416	003002000000 Земли населенных пунктов	Для садоводства	13	13.021	412	615,78	253 701,36
38634	Респ. Северная Осетия - Алания, г. Владикавказ, СНО "Редант", сад 422	Владикавказ	15:09:0033101:418	003002000000 Земли населенных пунктов	под садоводство	13	13.021	412	615,78	253 701,36
38635	Северная Осетия - Алания респ. г. Владикавказ, пос. Редант, ул. Лесная, 550, Садоводческое некоммерческое объединение "Редант", сад №424	Владикавказ	15:09:0033101:419	003002000000 Земли населенных пунктов	Для коллективного садоводства	13	13.021	428	615,78	263 553,84

№ пп	Местоположение ЗУ	Район	Кадастровый номер ЗУ	Категория земель	Разрешенное использование по документу	Код вида разрешенного использования (в соответствии с классификатором видов разрешенного использования земельных участков)	Вид использования объектов недвижимости	Площадь	УПКС	КС
38636	Респ. Северная Осетия - Алания, г. Владикавказ, СНО "Редант" сад №45	Владикавказ	15:09:0033101:42	003002000000 Земли населенных пунктов	Для садоводства	13	13.021	406	615,78	250 006,68
38637	Респ. Северная Осетия - Алания, г. Владикавказ, СНО "Редант", сад 450	Владикавказ	15:09:0033101:420	003002000000 Земли населенных пунктов	для садоводства или огородничества	13	13.021	577	615,78	355 305,06
38638	Респ. Северная Осетия - Алания, г. Владикавказ, СНО "Редант", сад №426	Владикавказ	15:09:0033101:421	003002000000 Земли населенных пунктов	коллективное садоводство	13	13.021	393	615,78	242 001,54
38639	Республика Северная Осетия - Алания, г. Владикавказ, Х. Попов, СНО "Редант", участок 427	Владикавказ	15:09:0033101:422	003002000000 Земли населенных пунктов	Под садоводство	13	13.021	380	615,78	233 996,40
38640	Северная Осетия - Алания респ, г. Владикавказ, СНО "Редант" сад №428	Владикавказ	15:09:0033101:423	003002000000 Земли населенных пунктов	Для коллективного садоводства	13	13.021	368	615,78	223 528,14
38641	Республика Северная Осетия-Алания, г. Владикавказ, п. II Редант, ул. Лесная, 550, Садоводческое некоммерческое объединение "Редант", участок № 429	Владикавказ	15:09:0033101:424	003002000000 Земли населенных пунктов	коллективное садоводство	13	13.021	301	615,78	185 349,78
38642	Респ. Северная Осетия - Алания, г. Владикавказ, СНО "Редант", участок №430	Владикавказ	15:09:0033101:425	003002000000 Земли населенных пунктов	Коллективное садоводство	13	13.021	284	615,78	174 881,52
38643	Республика Северная Осетия - Алания, г. Владикавказ, х. Попов, с/т "Редант", 432	Владикавказ	15:09:0033101:427	003002000000 Земли населенных пунктов	коллективное садоводство	13	13.021	357	615,78	219 833,46
38644	Респ. Северная Осетия - Алания, г. Владикавказ, СНО "Редант", сад 433	Владикавказ	15:09:0033101:428	003002000000 Земли населенных пунктов	Под садоводство	13	13.021	376	615,78	231 533,28
38645	Респ. Северная Осетия - Алания, г. Владикавказ, СНО "Редант", участок 410	Владикавказ	15:09:0033101:429	003002000000 Земли населенных пунктов	под садоводство	13	13.021	396	615,78	243 848,88
38646	Респ. Северная Осетия - Алания, г. Владикавказ, СНО "Редант", сад №6	Владикавказ	15:09:0033101:43	003002000000 Земли населенных пунктов	под садоводство	13	13.021	566	615,78	348 531,48
38647	Респ. Северная Осетия - Алания, г. Владикавказ, п. Редант ул. Лесная, 550, садоводческое некоммерческое объединение "Редант", участок 435	Владикавказ	15:09:0033101:430	003002000000 Земли населенных пунктов	Ведение садоводства	13	13.021	600	615,78	369 468,00
38648	Респ. Северная Осетия - Алания, г. Владикавказ, СНО "Редант", сад №436	Владикавказ	15:09:0033101:431	003002000000 Земли населенных пунктов	Для садоводства	13	13.021	416	615,78	256 164,48
38649	Респ. Северная Осетия - Алания, г. Владикавказ, СНО "Редант", сад 437	Владикавказ	15:09:0033101:432	003002000000 Земли населенных пунктов	Под садоводство	13	13.021	366	615,78	225 375,48
38650	Респ. Северная Осетия - Алания, г. Владикавказ, СНО "Редант", сад 438	Владикавказ	15:09:0033101:433	003002000000 Земли населенных пунктов	Под садоводство	13	13.021	365	615,78	224 759,70
38651	Респ. Северная Осетия - Алания, г. Владикавказ, СНО "Редант", участок №130	Владикавказ	15:09:0033101:434	003002000000 Земли населенных пунктов	Под садоводство	13	13.021	354	615,78	217 986,12
38652	Респ. Северная Осетия - Алания, г. Владикавказ, СНО "Редант", сад №440	Владикавказ	15:09:0033101:435	003002000000 Земли населенных пунктов	Для садоводства	13	13.021	367	615,78	225 991,26
38653	Респ. Северная Осетия - Алания, г. Владикавказ, СНО "Редант", сад №441	Владикавказ	15:09:0033101:436	003002000000 Земли населенных пунктов	Коллективное садоводство	13	13.021	389	615,78	239 538,42
38654	Северная Осетия - Алания респ, г Владикавказ, п Редант 2-й, 550, Садоводческое некоммерческое объединение "Редант" участок №442	Владикавказ	15:09:0033101:437	003002000000 Земли населенных пунктов	коллективное садоводство	13	13.021	400	615,78	246 312,00
38655	Респ. Северная Осетия - Алания, г. Владикавказ, СНО "Редант", участок № 443	Владикавказ	15:09:0033101:438	003002000000 Земли населенных пунктов	коллективное садоводство	13	13.021	374	615,78	230 301,72
38656	Респ. Северная Осетия - Алания, г. Владикавказ, СНО "Редант", сад 444	Владикавказ	15:09:0033101:439	003002000000 Земли населенных пунктов	Под садоводство	13	13.021	295	615,78	181 655,10
38657	Северная Осетия - Алания респ, г. Владикавказ, п. Редант, ул. Лесная, 550, Садоводческое некоммерческое объединение "Редант", сад № 445	Владикавказ	15:09:0033101:440	003002000000 Земли населенных пунктов	Для коллективного садоводства	13	13.021	353	615,78	217 370,34
38658	Респ. Северная Осетия - Алания, г. Владикавказ, СНО "Редант", дом сад №446	Владикавказ	15:09:0033101:441	003002000000 Земли населенных пунктов	под садоводство	13	13.021	370	615,78	227 838,60
38659	Российская Федерация, Республика Северная Осетия - Алания, г. Владикавказ, х. Попов, с/т "Редант", 447	Владикавказ	15:09:0033101:442	003002000000 Земли населенных пунктов	коллективное садоводство	13	13.021	378	615,78	232 764,84
38660	Респ. Северная Осетия - Алания, г. Владикавказ, СНО "Редант", сад 453	Владикавказ	15:09:0033101:443	003002000000 Земли населенных пунктов	Под садоводство	13	13.021	376	615,78	231 533,28
38661	Респ. Северная Осетия - Алания, г. Владикавказ, СНО "Редант", участок №451	Владикавказ	15:09:0033101:445	003002000000 Земли населенных пунктов	Для садоводства	13	13.021	413	615,78	254 317,14
38662	Респ. Северная Осетия - Алания, г. Владикавказ, СНО "Редант", сад 452	Владикавказ	15:09:0033101:446	003002000000 Земли населенных пунктов	Под садоводство	13	13.021	391	615,78	240 769,98
38663	Респ. Северная Осетия - Алания, г. Владикавказ, СНО "Редант", сад 448	Владикавказ	15:09:0033101:447	003002000000 Земли населенных пунктов	Под садоводство	13	13.021	548	615,78	337 447,44
38664	Респ. Северная Осетия - Алания, г. Владикавказ, СНО "Редант", участок №454	Владикавказ	15:09:0033101:448	003002000000 Земли населенных пунктов	коллективное садоводство	13	13.021	413	615,78	254 317,14
38665	Респ. Северная Осетия - Алания, г. Владикавказ, СНО "Редант", сад №455	Владикавказ	15:09:0033101:449	003002000000 Земли населенных пунктов	коллективное садоводство	13	13.021	414	615,78	254 932,92
38666	Респ. Северная Осетия - Алания, г. Владикавказ, СНО "Редант", участок № 48	Владикавказ	15:09:0033101:45	003002000000 Земли населенных пунктов	Для садоводства	13	13.021	604	615,78	371 931,12
38667	Респ. Северная Осетия - Алания, г. Владикавказ, СНО "Редант", сад №456	Владикавказ	15:09:0033101:450	003002000000 Земли населенных пунктов	Для садоводства	13	13.021	395	615,78	243 233,10
38668	Респ. Северная Осетия - Алания, г. Владикавказ, х. Попов, с/т "Редант", 457	Владикавказ	15:09:0033101:451	003002000000 Земли населенных пунктов	коллективное садоводство	13	13.021	305	615,78	187 812,90
38669	Респ. Северная Осетия - Алания, г. Владикавказ, СНО "Редант", участок №458	Владикавказ	15:09:0033101:452	003002000000 Земли населенных пунктов	Для садоводства	13	13.021	358	615,78	220 449,24
38670	Северная Осетия - Алания респ, г Владикавказ, п. II Редант, ул.Лесная, 550, СНО "Редант", участок №459	Владикавказ	15:09:0033101:453	003002000000 Земли населенных пунктов	коллективное садоводство	13	13.021	382	615,78	235 227,96
38671	Республика Северная Осетия - Алания, г Владикавказ, СНО "Редант", сад №460	Владикавказ	15:09:0033101:454	003002000000 Земли населенных пунктов	Для садоводства	13	13.021	400	615,78	246 312,00
38672	Респ. Северная Осетия - Алания, г. Владикавказ, СНО "Редант", участок №461	Владикавказ	15:09:0033101:455	003002000000 Земли населенных пунктов	Для садоводства	13	13.021	403	615,78	248 159,34
38673	Респ. Северная Осетия - Алания, г. Владикавказ, СНО "Редант", участок №462	Владикавказ	15:09:0033101:456	003002000000 Земли населенных пунктов	Для садоводства	13	13.021	375	615,78	230 917,50
38674	Республика Северная Осетия - Алания, г. Владикавказ, СНО "Редант", участок 463	Владикавказ	15:09:0033101:457	003002000000 Земли населенных пунктов	Для садоводства	13	13.021	431	615,78	265 401,18
38675	Респ. Северная Осетия - Алания, г. Владикавказ, Редант, ул. Лесная, 550, садоводческое некоммерческое объединение "Редант", сад №464	Владикавказ	15:09:0033101:458	003002000000 Земли населенных пунктов	Для коллективного садоводства	13	13.021	375	615,78	230 917,50
38676	Респ. Северная Осетия - Алания, г. Владикавказ, СНО "Редант", сад №465	Владикавказ	15:09:0033101:459	003002000000 Земли населенных пунктов	Для садоводства	13	13.021	392	615,78	241 385,76
38677	Респ. Северная Осетия - Алания, г. Владикавказ, СНО "Редант", участок № 49	Владикавказ	15:09:0033101:46	003002000000 Земли населенных пунктов	Для садоводства	13	13.021	650	615,78	400 257,00
38678	Респ. Северная Осетия - Алания, г. Владикавказ, СНО "Редант", участок №466	Владикавказ	15:09:0033101:460	003002000000 Земли населенных пунктов	Коллективное садоводство	13	13.021	434	615,78	267 248,52
38679	Респ. Северная Осетия - Алания, г. Владикавказ, Садоводческое некоммерческое объединение "Редант", участок №467	Владикавказ	15:09:0033101:461	003002000000 Земли населенных пунктов	под садоводство	13	13.021	390	615,78	240 154,20
38680	Республика Северная Осетия-Алания, г. Владикавказ, пос. Редант, ул. Лесная 550, садоводческое некоммерческое объединение "Редант", сад № 468	Владикавказ	15:09:0033101:462	003002000000 Земли населенных пунктов	для коллективного садоводства	13	13.021	401	615,78	246 927,78
38681	Респ. Северная Осетия - Алания, г. Владикавказ, СНО "Редант", участок №470-469	Владикавказ	15:09:0033101:464	003002000000 Земли населенных пунктов	под садоводство	13	13.021	793	615,78	488 313,54
38682	Респ. Северная Осетия - Алания, г. Владикавказ, СНО "Редант", сад 471	Владикавказ	15:09:0033101:465	003002000000 Земли населенных пунктов	Под садоводство	13	13.021	423	615,78	260 474,94
38683	Респ. Северная Осетия - Алания, г. Владикавказ, СНО "Редант", сад 472	Владикавказ	15:09:0033101:466	003002000000 Земли населенных пунктов	Под садоводство	13	13.021	400	615,78	246 312,00
38684	Респ. Северная Осетия - Алания, г. Владикавказ, СНО "Редант", сад 473	Владикавказ	15:09:0033101:467	003002000000 Земли населенных пунктов	Под садоводство	13	13.021	434	615,78	267 248,52
38685	Республика Северная Осетия - Алания, г. Владикавказ, х. Попов,п. 2-ой Редант, ул. Лесная, 550, садоводческое некоммерческое объединение "Редант", сад № 474	Владикавказ	15:09:0033101:468	003002000000 Земли населенных пунктов	коллективное садоводство	13	13.021	410	615,78	252 469,80
38686	Респ. Северная Осетия - Алания, г. Владикавказ, СНО "Редант", участок 475	Владикавказ	15:09:0033101:469	003002000000 Земли населенных пунктов	Для садоводства	13	13.021	913	615,78	562 207,14
38687	Республика Северная Осетия - Алания, г Владикавказ, пгт Редант 2-й, ул Лесная, 550, Садоводческое некоммерческое объединение Редант, сад №50	Владикавказ	15:09:0033101:47	003002000000 Земли населенных пунктов	Коллективное садоводство	13	13.021	500	615,78	307 890,00
38688	Респ. Северная Осетия - Алания, г. Владикавказ, СНО "Редант", сад 477	Владикавказ	15:09:0033101:471	003002000000 Земли населенных пунктов	Под садоводство	13	13.021	396	615,78	243 848,88
38689	Респ. Северная Осетия - Алания, г. Владикавказ, х. Попов, с/т "Редант", 478	Владикавказ	15:09:0033101:472	003002000000 Земли населенных пунктов	Коллективное садоводство	13	13.021	475	615,78	292 495,50
38690	Республика Северная Осетия-Алания, г.Владикавказ, II-Редант, ул.Лесная, 550, СНО "Редант" сад 479	Владикавказ	15:09:0033101:473	003002000000 Земли населенных пунктов	Коллективное садоводство	13	13.021	472	615,78	290 648,16
38691	Республика Северная Осетия - Алания, г. Владикавказ, х. Попов, с/т "Редант", 480	Владикавказ	15:09:0033101:474	003002000000 Земли населенных пунктов	коллективное садоводство	13	13.021	449	615,78	276 485,22
38692	Республика Северная Осетия - Алания, г Владикавказ, п Редант-2, ул. Лесная, 550, садоводческое некоммерческое объединение "Редант", " № 481	Владикавказ	15:09:0033101:475	003002000000 Земли населенных пунктов	Для садоводства	13	13.021	469	615,78	288 800,82
38693	Респ. Северная Осетия - Алания, г. Владикавказ, СНО "Редант", сад 510	Владикавказ	15:09:0033101:476	003002000000 Земли населенных пунктов	Для садоводства	13	13.021	342	615,78	210 596,76
38694	Респ. Северная Осетия - Алания, г. Владикавказ, СНО "Редант", сад №483	Владикавказ	15:09:0033101:477	003002000000 Земли населенных пунктов	коллективное садоводство	13	13.021	470	615,78	289 416,60
38695	Респ. Северная Осетия - Алания, г. Владикавказ, х. Попов, с/т "Редант", 484	Владикавказ	15:09:0033101:478	003002000000 Земли населенных пунктов	Коллективное садоводство	13	13.021	504	615,78	310 353,12
38696	Респ. Северная Осетия - Алания, г. Владикавказ, СНО "Редант", участок №485	Владикавказ	15:09:0033101:479	003002000000 Земли населенных пунктов	Под садоводство	13	13.021	468	615,78	288 185,04
38697	Российская Федерация, Республика Северная Осетия - Алания, г. Владикавказ, СНТ "Редант", сад №61	Владикавказ	15:09:0033101:48	003002000000 Земли населенных пунктов	Коллективное садоводство	13	13.021	572	615,78	352 226,16
38698	Республика Северная Осетия-Алания, г. Владикавказ, п. II Редант, ул. Лесная, 550, Садоводческое некоммерческое объединение "Редант", участок № 486	Владикавказ	15:09:0033101:480	003002000000 Земли населенных пунктов	Для садоводства	13	13.021	470	615,78	289 416,60
38699	Респ. Северная Осетия - Алания, г. Владикавказ, СНО "Редант", участок №487	Владикавказ	15:09:0033101:481	003002000000 Земли населенных пунктов	под садоводство	13	13.021	449	615,78	276 485,22
38700	Респ. Северная Осетия - Алания, г. Владикавказ, СНО "Редант", сад №490	Владикавказ	15:09:0033101:484	003002000000 Земли населенных пунктов	коллективное садоводство	13	13.021	409	615,78	251 854,02
38701	Респ. Северная Осетия - Алания, г. Владикавказ, СНО "Редант", участок №491	Владикавказ	15:09:0033101:485	003002000000 Земли населенных пунктов	под садоводство	13	13.021	493	615,78	303 579,54

№ пп	Местоположение ЗУ	Район	Кадастровый номер ЗУ	Категория земель	Разрешенное использование по документу	Код вида разрешенного использования (в соответствии с классификатором видов разрешенного использования земельных участков)	Вид использования объектов недвижимости	Площадь	УПКС	КС
38702	Респ. Северная Осетия - Алания, г. Владикавказ, СНО "Редант", сад №494	Владикавказ	15:09:0033101:488	003002000000 Земли населенных пунктов	Для садоводства	13	13.021	352	615,78	216 754,56
38703	Республика Северная Осетия-Алания, г. Владикавказ, Редант, ул. Лесная, 550, Садоводческое некоммерческое объединение "Редант", сад №496	Владикавказ	15:09:0033101:489	003002000000 Земли населенных пунктов	Для коллективного садоводства	13	13.021	357	615,78	219 830,46
38704	Респ. Северная Осетия - Алания, г. Владикавказ, СНО "Редант", сад 52	Владикавказ	15:09:0033101:49	003002000000 Земли населенных пунктов	Под садоводство	13	13.021	360	615,78	221 680,80
38705	Северная Осетия - Алания респ. г. Владикавказ, СНО "Редант", сад №498	Владикавказ	15:09:0033101:491	003002000000 Земли населенных пунктов	коллективное садоводство	13	13.021	359	615,78	221 065,02
38706	Респ. Северная Осетия - Алания, г. Владикавказ, СНО "Редант", сад №499	Владикавказ	15:09:0033101:492	003002000000 Земли населенных пунктов	Для садоводства	13	13.021	364	615,78	224 143,92
38707	Респ. Северная Осетия - Алания, г. Владикавказ, СНО "Редант", сад №500	Владикавказ	15:09:0033101:493	003002000000 Земли населенных пунктов	коллективное садоводство	13	13.021	276	615,78	169 955,28
38708	Респ. Северная Осетия - Алания, г. Владикавказ, п. 2-ой Редант, ул. Лесная, 550, садоводческое некоммерческое объединение "Редант", сад № 501	Владикавказ	15:09:0033101:494	003002000000 Земли населенных пунктов	коллективное садоводство	13	13.021	382	615,78	235 227,96
38709	Республика Северная Осетия-Алания, г.Владикавказ, пгт. Редант 2, ул Лесная, 550, СНО "Редант", уч №502	Владикавказ	15:09:0033101:495	003002000000 Земли населенных пунктов	Коллективное садоводство	13	13.021	305	615,78	187 812,90
38710	Республика Северная Осетия-Алания, г. Владикавказ, п. II Редант, ул. Лесная, 550, Садоводческое некоммерческое объединение "Редант", участок №503	Владикавказ	15:09:0033101:496	003002000000 Земли населенных пунктов	Для садоводства	13	13.021	313	615,78	192 739,14
38711	Северная Осетия - Алания респ. г. Владикавказ, пос. Редант, ул. Лесная, 550, Садоводческое некоммерческое объединение «Редант», сад № 504	Владикавказ	15:09:0033101:497	003002000000 Земли населенных пунктов	Для коллективного садоводства	13	13.021	361	615,78	222 296,58
38712	Республика Северная Осетия-Алания, г. Владикавказ, п. Редант, ул. Лесная,550, садоводческое некоммерческое объединение "Редант", участок № 505	Владикавказ	15:09:0033101:498	003002000000 Земли населенных пунктов	коллективное садоводство	13	13.021	369	615,78	227 222,82
38713	Респ. Северная Осетия - Алания, г. Владикавказ, СНО "Редант", сад 5	Владикавказ	15:09:0033101:5	003002000000 Земли населенных пунктов	Под садоводство	13	13.021	457	615,78	281 411,46
38714	Северная Осетия - Алания респ. г. Владикавказ, п. II Редант, ул. Лесная, 550, Садоводческое некоммерческое объединение "Редант", участок №53	Владикавказ	15:09:0033101:50	003002000000 Земли населенных пунктов	коллективное садоводство	13	13.021	356	615,78	219 217,68
38715	Северная Осетия - Алания респ. г. Владикавказ, СНО "Редант", сад №508	Владикавказ	15:09:0033101:501	003002000000 Земли населенных пунктов	Для коллективного садоводства	13	13.021	372	615,78	229 070,16
38716	Респ. Северная Осетия - Алания, г. Владикавказ, СНО "Редант", 482	Владикавказ	15:09:0033101:503	003002000000 Земли населенных пунктов	Под садоводство	13	13.021	411	615,78	253 085,58
38717	Респ. Северная Осетия - Алания, г. Владикавказ, СНО "Редант", сад 511	Владикавказ	15:09:0033101:504	003002000000 Земли населенных пунктов	для садоводства или огородничества	13	13.021	343	615,78	211 212,54
38718	Респ. Северная Осетия - Алания, г. Владикавказ, СНО "Редант", сад 512	Владикавказ	15:09:0033101:505	003002000000 Земли населенных пунктов	для садоводства	13	13.021	355	615,78	218 601,90
38719	Респ. Северная Осетия - Алания, г. Владикавказ, СНО "Редант", сад №513	Владикавказ	15:09:0033101:506	003002000000 Земли населенных пунктов	Под садоводство	13	13.021	340	615,78	209 365,20
38720	Респ. Северная Осетия - Алания, г. Владикавказ, СНО "Редант", сад №514	Владикавказ	15:09:0033101:507	003002000000 Земли населенных пунктов	Под садоводство	13	13.021	343	615,78	211 212,54
38721	Респ. Северная Осетия - Алания, г. Владикавказ, СНО "Редант", участок №515	Владикавказ	15:09:0033101:508	003002000000 Земли населенных пунктов	Для садоводства	13	13.021	325	615,78	200 128,50
38722	Респ. Северная Осетия - Алания, г. Владикавказ, СНО "Редант", сад №516	Владикавказ	15:09:0033101:509	003002000000 Земли населенных пунктов	коллективное садоводство	13	13.021	321	615,78	197 665,38
38723	Респ. Северная Осетия - Алания, г. Владикавказ, СНО "Редант", сад 517	Владикавказ	15:09:0033101:510	003002000000 Земли населенных пунктов	Под садоводство	13	13.021	348	615,78	214 291,44
38724	Респ. Северная Осетия - Алания, г. Владикавказ, СНО "Редант", сад 518	Владикавказ	15:09:0033101:511	003002000000 Земли населенных пунктов	Под садоводство	13	13.021	401	615,78	246 927,78
38725	Республика Северная Осетия-Алания, г Владикавказ, п.II Редант, ул Лесная, 550, садоводческое некоммерческое объединение "Редант", участок №488	Владикавказ	15:09:0033101:512	003002000000 Земли населенных пунктов	Для садоводства	13	13.021	344	615,78	211 828,32
38726	Респ. Северная Осетия - Алания, г. Владикавказ, СНО "Редант", сад №489	Владикавказ	15:09:0033101:513	003002000000 Земли населенных пунктов	коллективное садоводство	13	13.021	392	615,78	241 385,76
38727	Респ. Северная Осетия - Алания, г. Владикавказ, СНО "Редант", сад №521	Владикавказ	15:09:0033101:514	003002000000 Земли населенных пунктов	Для садоводства	13	13.021	349	615,78	214 907,22
38728	Респ. Северная Осетия - Алания, г. Владикавказ, СНО "Редант", участок №522	Владикавказ	15:09:0033101:515	003002000000 Земли населенных пунктов	коллективное садоводство	13	13.021	329	615,78	202 591,62
38729	Респ. Северная Осетия - Алания, г. Владикавказ, х. Попов, с/т "Редант", 523	Владикавказ	15:09:0033101:516	003002000000 Земли населенных пунктов	коллективное садоводство	13	13.021	406	615,78	250 006,68
38730	Респ. Северная Осетия - Алания, г. Владикавказ, х. Попов, с/т "Редант", 526	Владикавказ	15:09:0033101:519	003002000000 Земли населенных пунктов	коллективное садоводство	13	13.021	453	615,78	278 948,34
38731	Респ. Северная Осетия - Алания, г. Владикавказ, СНО "Редант", сад №65	Владикавказ	15:09:0033101:52	003002000000 Земли населенных пунктов	Под садоводство	13	13.021	598	615,78	368 236,44
38732	Респ. Северная Осетия - Алания, г. Владикавказ, СНО "Редант", сад №527	Владикавказ	15:09:0033101:520	003002000000 Земли населенных пунктов	коллективное садоводство	13	13.021	425	615,78	261 706,50
38733	Респ. Северная Осетия - Алания, г. Владикавказ, СНО "Редант", сад № 530	Владикавказ	15:09:0033101:523	003002000000 Земли населенных пунктов	Под садоводство	13	13.021	344	615,78	211 828,32
38734	Респ. Северная Осетия - Алания, г. Владикавказ, СНО "Редант", сад №531	Владикавказ	15:09:0033101:524	003002000000 Земли населенных пунктов	Под садоводство	13	13.021	385	615,78	237 075,30
38735	Респ. Северная Осетия - Алания, г. Владикавказ, х. Попов, с/т "Редант", 532	Владикавказ	15:09:0033101:525	003002000000 Земли населенных пунктов	коллективное садоводство	13	13.021	402	615,78	247 543,56
38736	Респ. Северная Осетия - Алания, г. Владикавказ, СНО "Редант", сад 533	Владикавказ	15:09:0033101:526	003002000000 Земли населенных пунктов	Под садоводство	13	13.021	381	615,78	234 612,18
38737	Респ. Северная Осетия - Алания, г. Владикавказ, СНО "Редант", сад №534	Владикавказ	15:09:0033101:527	003002000000 Земли населенных пунктов	Для садоводства	13	13.021	332	615,78	204 438,96
38738	Респ. Северная Осетия - Алания, г. Владикавказ, СНО "Редант", сад №535	Владикавказ	15:09:0033101:528	003002000000 Земли населенных пунктов	для садоводства	13	13.021	593	615,78	365 157,54
38739	Респ. Северная Осетия - Алания, г. Владикавказ, СНО "Редант", сад №536	Владикавказ	15:09:0033101:529	003002000000 Земли населенных пунктов	Под садоводство	13	13.021	424	615,78	261 090,72
38740	Республика Северная Осетия-Алания, г.Владикавказ, Редант-2, ул.Лесная, 550, Садоводческое некоммерческое объединение "Редант", участок 56	Владикавказ	15:09:0033101:53	003002000000 Земли населенных пунктов	коллективное садоводство	13	13.021	600	615,78	369 468,00
38741	Респ. Северная Осетия - Алания, г. Владикавказ, п. Редант-2 ул.Лесная, 550, с/т "Редант", 537	Владикавказ	15:09:0033101:530	003002000000 Земли населенных пунктов	коллективное садоводство	13	13.021	390	615,78	240 154,20
38742	Респ. Северная Осетия - Алания, г. Владикавказ, п. Редант-2 ул.Лесная, 550, с/т "Редант", 538	Владикавказ	15:09:0033101:531	003002000000 Земли населенных пунктов	коллективное садоводство	13	13.021	369	615,78	227 222,82
38743	Респ. Северная Осетия - Алания, г. Владикавказ, СНО "Редант", участок №539	Владикавказ	15:09:0033101:532	003002000000 Земли населенных пунктов	Для садоводства	13	13.021	400	615,78	246 312,00
38744	Республика Северная Осетия-Алания, г.Владикавказ, п.Редант, ул.Лесная, 550, СНО "Редант", сад №540	Владикавказ	15:09:0033101:533	003002000000 Земли населенных пунктов	Коллективное садоводство	13	13.021	470	615,78	289 416,60
38745	Российская Федерация, Республика Северная Осетия - Алания, г. Владикавказ, СНО "Редант", уч 542	Владикавказ	15:09:0033101:535	003002000000 Земли населенных пунктов	Коллективное садоводство	13	13.021	456	615,78	280 795,68
38746	Республика Северная Осетия - Алания, г. Владикавказ, СНО "Редант", уч. 543	Владикавказ	15:09:0033101:536	003002000000 Земли населенных пунктов	Коллективное садоводство	13	13.021	500	615,78	307 890,00
38747	Респ. Северная Осетия - Алания, г. Владикавказ, СНО "Редант", участок №544	Владикавказ	15:09:0033101:537	003002000000 Земли населенных пунктов	под садоводство	13	13.021	448	615,78	275 869,44
38748	Респ. Северная Осетия - Алания, г. Владикавказ, СНО "Редант", 545	Владикавказ	15:09:0033101:538	003002000000 Земли населенных пунктов	Под садоводство	13	13.021	325	615,78	200 128,50
38749	Респ. Северная Осетия - Алания, г. Владикавказ, п. II Редант, ул. Лесная, 550, садоводческое некоммерческое объединение "Редант", участок № 546	Владикавказ	15:09:0033101:539	003002000000 Земли населенных пунктов	Для садоводства	13	13.021	368	615,78	226 607,04
38750	Республика Северная Осетия-Алания, г. Владикавказ, II Редант, ул. Лесная, 550, садоводческое некоммерческое объединение "Редант", сад 57	Владикавказ	15:09:0033101:54	003002000000 Земли населенных пунктов	Коллективное садоводство	13	13.021	385	615,78	237 075,30
38751	Респ. Северная Осетия - Алания, г. Владикавказ, СНО "Редант", сад №547	Владикавказ	15:09:0033101:540	003002000000 Земли населенных пунктов	коллективное садоводство	13	13.021	401	615,78	246 927,78
38752	Респ. Северная Осетия - Алания, г. Владикавказ, СНО "Редант", участок №548	Владикавказ	15:09:0033101:541	003002000000 Земли населенных пунктов	Коллективное садоводство	13	13.021	408	615,78	251 238,24
38753	Респ. Северная Осетия - Алания, г. Владикавказ, СНО "Редант", участок №549	Владикавказ	15:09:0033101:542	003002000000 Земли населенных пунктов	Коллективное садоводство	13	13.021	422	615,78	259 859,16
38754	Респ. Северная Осетия - Алания, г. Владикавказ, СНО "Редант", участок №550	Владикавказ	15:09:0033101:543	003002000000 Земли населенных пунктов	коллективное садоводство	13	13.021	661	615,78	407 030,58
38755	Респ. Северная Осетия - Алания, г. Владикавказ, 2-ой Редант, Лесная 550, садоводческое некоммерческое объединение "Редант", участок №551	Владикавказ	15:09:0033101:544	003002000000 Земли населенных пунктов	коллективное садоводство	13	13.021	392	615,78	241 385,76
38756	Респ. Северная Осетия - Алания, г. Владикавказ, СНО "Редант", участок 552	Владикавказ	15:09:0033101:545	003002000000 Земли населенных пунктов	Для садоводства	13	13.021	326	615,78	200 902,08
38757	Респ. Северная Осетия - Алания, г. Владикавказ, СНО "Редант", сад №553	Владикавказ	15:09:0033101:546	003002000000 Земли населенных пунктов	Для садоводства	13	13.021	334	615,78	205 670,52
38758	Респ. Северная Осетия - Алания, г. Владикавказ, СНО "Редант", сад 553а	Владикавказ	15:09:0033101:547	003002000000 Земли населенных пунктов	Под садоводство	13	13.021	342	615,78	210 596,76
38759	Респ. Северная Осетия - Алания, г. Владикавказ, СНО "Редант", сад 554	Владикавказ	15:09:0033101:548	003002000000 Земли населенных пунктов	Под садоводство	13	13.021	492	615,78	302 963,76
38760	Респ. Северная Осетия - Алания, г. Владикавказ, СНО "Редант", сад 555	Владикавказ	15:09:0033101:549	003002000000 Земли населенных пунктов	Под садоводство	13	13.021	372	615,78	229 070,16
38761	Респ. Северная Осетия - Алания, г. Владикавказ, п.Редант, ул. Лесная, 550, садоводческое некоммерческое объединение "Редант", сад № 58	Владикавказ	15:09:0033101:55	003002000000 Земли населенных пунктов	коллективное садоводство	13	13.021	402	615,78	247 543,56
38762	Респ. Северная Осетия - Алания, г. Владикавказ, СНО "Редант", сад №556	Владикавказ	15:09:0033101:550	003002000000 Земли населенных пунктов	коллективное садоводство	13	13.021	333	615,78	205 054,74
38763	Респ. Северная Осетия - Алания, г. Владикавказ, п. Редант 2, ул. Лесная,550, садоводческое некоммерческое объединение "Редант", сад №557	Владикавказ	15:09:0033101:551	003002000000 Земли населенных пунктов	Для коллективного садоводства	13	13.021	395	615,78	243 233,10
38764	Респ. Северная Осетия - Алания, г. Владикавказ, СНО "Редант", участок №558	Владикавказ	15:09:0033101:552	003002000000 Земли населенных пунктов	Коллективное садоводство	13	13.021	304	615,78	187 197,12
38765	Респ. Северная Осетия - Алания, г. Владикавказ, СНО "Редант", сад №559	Владикавказ	15:09:0033101:553	003002000000 Земли населенных пунктов	для ведения гражданами садоводства и огородничества	13	13.021	384	615,78	236 459,52
38766	Респ. Северная Осетия - Алания, г. Владикавказ, СНО "Редант", сад №560	Владикавказ	15:09:0033101:554	003002000000 Земли населенных пунктов	Коллективное садоводство	13	13.021	387	615,78	238 306,86

№ пп	Местоположение ЗУ	Район	Кадастровый номер ЗУ	Категория земель	Разрешенное использование по документу	Код вида разрешенного использования (в соответствии с классификатором видов разрешенного использования земельных участков)	Вид использования объектов недвижимости	Площадь	УПКС	КС
38767	Респ. Северная Осетия - Алания, г. Владикавказ, СНО "Редант", зем.участок № 562	Владикавказ	15:09:0033101:556	003002000000 Земли населенных пунктов	Для садоводства	13	13.021	342	615,78	210 596,76
38768	Респ. Северная Осетия - Алания, г. Владикавказ, СНО "Редант", сад 563	Владикавказ	15:09:0033101:557	003002000000 Земли населенных пунктов	для садоводства или огородничества	13	13.021	369	615,78	227 222,82
38769	Респ. Северная Осетия - Алания, г. Владикавказ, СНО "Редант", сад №565	Владикавказ	15:09:0033101:559	003002000000 Земли населенных пунктов	под садоводство	13	13.021	357	615,78	219 833,46
38770	Респ. Северная Осетия - Алания, г. Владикавказ, СНО "Редант", участок №59	Владикавказ	15:09:0033101:56	003002000000 Земли населенных пунктов	Для садоводства	13	13.021	391	615,78	240 769,98
38771	Респ. Северная Осетия - Алания, г. Владикавказ, СНО "Редант", сад 566	Владикавказ	15:09:0033101:560	003002000000 Земли населенных пунктов	Под садоводство	13	13.021	362	615,78	222 912,36
38772	Респ. Северная Осетия - Алания, г. Владикавказ, СНО "Редант", сад 567	Владикавказ	15:09:0033101:561	003002000000 Земли населенных пунктов	Под садоводство	13	13.021	354	615,78	217 986,12
38773	Респ. Северная Осетия - Алания, г. Владикавказ, СНО "Редант", дом участок № 568	Владикавказ	15:09:0033101:562	003002000000 Земли населенных пунктов	Для садоводства	13	13.021	359	615,78	221 065,02
38774	Респ. Северная Осетия - Алания, г. Владикавказ, х. Попов, с/т "Редант", 570	Владикавказ	15:09:0033101:564	003002000000 Земли населенных пунктов	коллективное садоводство	13	13.021	369	615,78	227 222,82
38775	Респ. Северная Осетия - Алания, г. Владикавказ, СНО "Редант", сад 607,608	Владикавказ	15:09:0033101:565	003002000000 Земли населенных пунктов	Для садоводства или огородничества	13	13.021	854	615,78	525 876,12
38776	Респ. Северная Осетия - Алания, г. Владикавказ, п.Редант, ул. Лесная, 550, садоводческое некоммерческое объединение " Редант", сад №572	Владикавказ	15:09:0033101:566	003002000000 Земли населенных пунктов	коллективное садоводство	13	13.021	368	615,78	226 607,04
38777	Респ. Северная Осетия - Алания, г. Владикавказ, СНО "Редант", сад 573	Владикавказ	15:09:0033101:567	003002000000 Земли населенных пунктов	Под садоводство	13	13.021	360	615,78	221 680,80
38778	Респ. Северная Осетия - Алания, г. Владикавказ, СНО "Редант", сад 574	Владикавказ	15:09:0033101:568	003002000000 Земли населенных пунктов	Под садоводство	13	13.021	359	615,78	221 065,02
38779	Респ. Северная Осетия - Алания, г. Владикавказ, СНО "Редант", сад №575	Владикавказ	15:09:0033101:569	003002000000 Земли населенных пунктов	под садоводство	13	13.021	327	615,78	201 360,06
38780	Северная Осетия - Алания респ. г Владикавказ, п II Редант, ул Лесная, 550, Садоводческое некоммерческое объединение "Редант", участок №576	Владикавказ	15:09:0033101:570	003002000000 Земли населенных пунктов	коллективное садоводство	13	13.021	331	615,78	203 820,18
38781	Респ. Северная Осетия - Алания, г. Владикавказ, СНО "Редант", садовод.т участок №577	Владикавказ	15:09:0033101:571	003002000000 Земли населенных пунктов	Для садоводства	13	13.021	349	615,78	214 907,22
38782	Респ. Северная Осетия - Алания, г. Владикавказ, СНО "Редант", дом сад №578	Владикавказ	15:09:0033101:572	003002000000 Земли населенных пунктов	Под садоводство	13	13.021	345	615,78	212 444,10
38783	Респ. Северная Осетия - Алания, г. Владикавказ, СНО "Редант", участок №579	Владикавказ	15:09:0033101:573	003002000000 Земли населенных пунктов	Для садоводства	13	13.021	408	615,78	251 238,24
38784	Респ. Северная Осетия - Алания, г. Владикавказ, СНО "Редант", участок №580	Владикавказ	15:09:0033101:574	003002000000 Земли населенных пунктов	под садоводство	13	13.021	410	615,78	252 469,80
38785	Респ. Северная Осетия - Алания, г. Владикавказ, СНО "Редант", участок №581	Владикавказ	15:09:0033101:575	003002000000 Земли населенных пунктов	Под садоводство	13	13.021	486	615,78	299 269,08
38786	Республика Северная Осетия-Алания, г Владикавказ, п. II Редант, ул Лесная, 550, садоводческое некоммерческое объединение "Редант", сад № 582	Владикавказ	15:09:0033101:576	003002000000 Земли населенных пунктов	коллективное садоводства	13	13.021	367	615,78	225 991,26
38787	Респ. Северная Осетия - Алания, г. Владикавказ, СНО "Редант", сад № 583	Владикавказ	15:09:0033101:577	003002000000 Земли населенных пунктов	коллективное садоводство	13	13.021	423	615,78	260 474,94
38788	Респ. Северная Осетия - Алания, г. Владикавказ, СНО "Редант", сад №584	Владикавказ	15:09:0033101:578	003002000000 Земли населенных пунктов	коллективное садоводство	13	13.021	394	615,78	242 617,32
38789	Респ. Северная Осетия - Алания, г. Владикавказ, СНО "Редант", участок №585	Владикавказ	15:09:0033101:579	003002000000 Земли населенных пунктов	Для содержания и эксплуатации индивидуального жилого дома	13	02.010	389	1 742,95	678 007,55
38790	Респ. Северная Осетия - Алания, г. Владикавказ, ул, СНО "Редант", дом 61	Владикавказ	15:09:0033101:58	003002000000 Земли населенных пунктов	Для садоводства	13	13.021	395	615,78	243 233,10
38791	Республика Северная Осетия-Алания, г. Владикавказ, п. II Редант, Лесная, 550, садоводческое некоммерческое объединение "Редант", сад №586	Владикавказ	15:09:0033101:580	003002000000 Земли населенных пунктов	Для садоводства	13	13.021	355	615,78	218 601,90
38792	Респ. Северная Осетия - Алания, г. Владикавказ, СНО "Редант", сад 587	Владикавказ	15:09:0033101:581	003002000000 Земли населенных пунктов	Под садоводство	13	13.021	344	615,78	211 828,32
38793	Респ. Северная Осетия - Алания, г. Владикавказ, СНО "Редант", участок № 588	Владикавказ	15:09:0033101:582	003002000000 Земли населенных пунктов	Под садоводство	13	13.021	396	615,78	243 848,88
38794	Респ. Северная Осетия - Алания, г. Владикавказ, СНО "Редант", участок № 589	Владикавказ	15:09:0033101:583	003002000000 Земли населенных пунктов	Под садоводство	13	13.021	414	615,78	254 932,92
38795	Респ. Северная Осетия - Алания, г. Владикавказ, СНО "Редант", сад №590	Владикавказ	15:09:0033101:584	003002000000 Земли населенных пунктов	Для садоводства	13	13.021	556	615,78	342 373,68
38796	Респ. Северная Осетия - Алания, г. Владикавказ, х. Попов, с/т "Редант", 591	Владикавказ	15:09:0033101:585	003002000000 Земли населенных пунктов	коллективное садоводство	13	13.021	764	615,78	470 455,92
38797	Респ. Северная Осетия - Алания, г. Владикавказ, х. Попов, с/т "Редант", 592	Владикавказ	15:09:0033101:586	003002000000 Земли населенных пунктов	коллективное садоводство	13	13.021	400	615,78	246 312,00
38798	Респ. Северная Осетия - Алания, г. Владикавказ, СНО "Редант", сад № 593	Владикавказ	15:09:0033101:587	003002000000 Земли населенных пунктов	Для садоводства	13	13.021	629	615,78	387 325,62
38799	Респ. Северная Осетия - Алания, г. Владикавказ, СНО "Редант", сад №594	Владикавказ	15:09:0033101:588	003002000000 Земли населенных пунктов	Для коллективного садоводства	13	13.021	372	615,78	229 070,16
38800	Респ. Северная Осетия - Алания, г. Владикавказ, СНО "Редант", участок №595	Владикавказ	15:09:0033101:589	003002000000 Земли населенных пунктов	под садоводство	13	13.021	301	615,78	185 349,78
38801	Респ. Северная Осетия - Алания, г. Владикавказ, СНО "Редант", участок №62	Владикавказ	15:09:0033101:59	003002000000 Земли населенных пунктов	Под садоводство	13	13.021	376	615,78	231 533,28
38802	Респ. Северная Осетия - Алания, г. Владикавказ, СНО "Редант", сад 596	Владикавказ	15:09:0033101:590	003002000000 Земли населенных пунктов	Под садоводство	13	13.021	347	615,78	213 675,66
38803	Респ. Северная Осетия - Алания, г. Владикавказ, СНО "Редант", сад 597	Владикавказ	15:09:0033101:591	003002000000 Земли населенных пунктов	Под садоводство	13	13.021	343	615,78	211 212,54
38804	Респ. Северная Осетия - Алания, г. Владикавказ, СНО "Редант", сад №598	Владикавказ	15:09:0033101:592	003002000000 Земли населенных пунктов	Для садоводства	13	13.021	373	615,78	229 685,94
38805	Респ. Северная Осетия - Алания, г. Владикавказ, СНО "Редант", сад 599	Владикавказ	15:09:0033101:593	003002000000 Земли населенных пунктов	Под садоводство	13	13.021	368	615,78	226 607,04
38806	Респ. Северная Осетия - Алания, г. Владикавказ, СНО "Редант", участок №601	Владикавказ	15:09:0033101:595	003002000000 Земли населенных пунктов	Для коллективного садоводства	13	13.021	391	615,78	240 769,98
38807	Респ. Северная Осетия - Алания, г. Владикавказ, СНО "Редант", участок №602	Владикавказ	15:09:0033101:596	003002000000 Земли населенных пунктов	под садоводство	13	13.021	375	615,78	230 917,50
38808	Респ. Северная Осетия - Алания, г. Владикавказ, СНО "Редант", участок №605	Владикавказ	15:09:0033101:599	003002000000 Земли населенных пунктов	коллективное садоводство	13	13.021	540	615,78	332 521,20
38809	Респ. Северная Осетия - Алания, г. Владикавказ, СНО "Редант", сад 6	Владикавказ	15:09:0033101:6	003002000000 Земли населенных пунктов	Под садоводство	13	13.021	445	615,78	274 022,10
38810	Республика Северная Осетия-Алания, г.Владикавказ, СНО "Редант", участок №671	Владикавказ	15:09:0033101:601	003002000000 Земли населенных пунктов	Для садоводства	13	13.021	345	615,78	212 444,10
38811	Респ. Северная Осетия - Алания, г. Владикавказ, СНО "Редант", сад №609	Владикавказ	15:09:0033101:603	003002000000 Земли населенных пунктов	Для садоводства	13	13.021	343	615,78	211 212,54
38812	Респ. Северная Осетия - Алания, г. Владикавказ, СНО "Редант", сад 610	Владикавказ	15:09:0033101:604	003002000000 Земли населенных пунктов	Под садоводство	13	13.021	387	615,78	238 306,86
38813	Респ. Северная Осетия - Алания, г. Владикавказ, СНО "Редант", участок №611	Владикавказ	15:09:0033101:605	003002000000 Земли населенных пунктов	коллективное садоводство	13	13.021	374	615,78	230 301,72
38814	Респ. Северная Осетия - Алания, г. Владикавказ, х. Попов, Садоводческое некоммерческое объединение "Редант", сад 612	Владикавказ	15:09:0033101:606	003002000000 Земли населенных пунктов	Под садоводство	13	13.021	455	615,78	280 179,90
38815	Северная Осетия - Алания респ. г Владикавказ, СНО "Редант", участок №613	Владикавказ	15:09:0033101:607	003002000000 Земли населенных пунктов	Коллективное садоводство	13	13.021	332	615,78	204 438,96
38816	Республика Северная Осетия-Алания, г. Владикавказ, п. Редант, ул. Лесная,550, садоводческое некоммерческое объединение "Редант", сад №614	Владикавказ	15:09:0033101:608	003002000000 Земли населенных пунктов	коллективное садоводство	13	13.021	328	615,78	201 975,84
38817	Респ. Северная Осетия - Алания, г. Владикавказ, СНО "Редант", участок №615	Владикавказ	15:09:0033101:609	003002000000 Земли населенных пунктов	Для садоводства	13	13.021	357	615,78	219 833,46
38818	Респ. Северная Осетия - Алания, г. Владикавказ, СНО"Редант", участок №64	Владикавказ	15:09:0033101:61	003002000000 Земли населенных пунктов	Для садоводства	13	13.021	393	615,78	242 001,54
38819	Северная Осетия - Алания респ. г Владикавказ, СНО "Редант", сад №616	Владикавказ	15:09:0033101:610	003002000000 Земли населенных пунктов	Коллективное садоводство	13	13.021	368	615,78	226 607,04
38820	Республика Северная Осетия-Алания, г. Владикавказ, п. Редант-2, ул. Лесная, 550, садоводческое некоммерческое объединение "Редант", сад №617	Владикавказ	15:09:0033101:611	003002000000 Земли населенных пунктов	коллективное садоводство	13	13.021	406	615,78	250 006,68
38821	Респ. Северная Осетия - Алания, г. Владикавказ, СНО "Редант", сад №618	Владикавказ	15:09:0033101:612	003002000000 Земли населенных пунктов	Под садоводство	13	13.021	373	615,78	229 685,94
38822	Республика Северная Осетия-Алания, г.Владикавказ, II Редант, ул, Лесная, 550 "Редант" сад 619	Владикавказ	15:09:0033101:613	003002000000 Земли населенных пунктов	Коллективное садоводство	13	13.021	376	615,78	231 533,28
38823	Респ. Северная Осетия - Алания, г. Владикавказ, СНО "Редант", дом участок №620	Владикавказ	15:09:0033101:614	003002000000 Земли населенных пунктов	Для садоводства	13	13.021	382	615,78	235 227,96
38824	Респ. Северная Осетия - Алания, г. Владикавказ, СНО "Редант", участок №621	Владикавказ	15:09:0033101:615	003002000000 Земли населенных пунктов	Для садоводства	13	13.021	389	615,78	239 538,42
38825	Респ. Северная Осетия - Алания, г. Владикавказ, СНО "Редант", дом сад №622	Владикавказ	15:09:0033101:616	003002000000 Земли населенных пунктов	Для садоводства	13	13.021	412	615,78	253 701,36
38826	Респ. Северная Осетия - Алания, г. Владикавказ, СНО "Редант", дом участок №623	Владикавказ	15:09:0033101:617	003002000000 Земли населенных пунктов	Для садоводства	13	13.021	433	615,78	266 632,74
38827	Респ. Северная Осетия - Алания, г. Владикавказ, СНО "Редант", сад №624	Владикавказ	15:09:0033101:618	003002000000 Земли населенных пунктов	Для садоводства	13	13.021	401	615,78	246 927,78
38828	Респ. Северная Осетия - Алания, г. Владикавказ, СНО"Редант", участок №625	Владикавказ	15:09:0033101:619	003002000000 Земли населенных пунктов	Для садоводства	13	13.021	450	615,78	277 101,00
38829	Респ. Северная Осетия - Алания, г. Владикавказ, СНО "Редант", сад №65	Владикавказ	15:09:0033101:62	003002000000 Земли населенных пунктов	Под садоводство	13	13.021	400	615,78	246 312,00
38830	Северная Осетия - Алания респ. г Владикавказ, п. II Редант, ул. Лесная, 550, Садоводческое некоммерческое объединение "Редант", участок №626	Владикавказ	15:09:0033101:620	003002000000 Земли населенных пунктов	Под садоводство	13	13.021	422	615,78	259 859,16
38831	Респ. Северная Осетия - Алания, г. Владикавказ, СНО "Редант", участок №628	Владикавказ	15:09:0033101:622	003002000000 Земли населенных пунктов	Коллективное садоводство	13	13.021	367	615,78	225 991,26
38832	Респ. Северная Осетия - Алания, г. Владикавказ, х. Попов, II Редант, ул .Лесная,550, садоводческое некоммерческое объединение "Редант", 629	Владикавказ	15:09:0033101:623	003002000000 Земли населенных пунктов	коллективное садоводство	13	13.021	414	615,78	254 932,92
38833	Республика Северная Осетия - Алания, г. Владикавказ, х. Попов, п. 2-ой Редант, ул. Лесная, 550, садоводческое некоммерческое объединение "Редант", сад №630	Владикавказ	15:09:0033101:624	003002000000 Земли населенных пунктов	коллективное садоводство	13	13.021	443	615,78	272 790,54
38834	Респ. Северная Осетия - Алания, г. Владикавказ, СНО "Редант", участок №631	Владикавказ	15:09:0033101:625	003002000000 Земли населенных пунктов	Для садоводства	13	13.021	406	615,78	250 006,68
38835	Северная Осетия - Алания респ. г Владикавказ, х Попов, СНО "Редант", участок №633	Владикавказ	15:09:0033101:627	003002000000 Земли населенных пунктов	Коллективное садоводство	13	13.021	424	615,78	261 090,72

№ п/п	Местоположение ЗУ	Район	Кадастровый номер ЗУ	Категория земель	Разрешенное использование по документу	Код вида разрешенного использования (в соответствии с классификатором видов разрешенного использования земельных участков)	Вид использования объектов недвижимости	Площадь	УПКС	КС
38836	Республика Северная Осетия - Алания, г. Владикавказ, II Редант, ул. Лесная,550, садоводческое некоммерческое объединение "Редант" сад №634	Владикавказ	15:09:0033101:628	003002000000 Земли населенных пунктов	коллективное садоводство	13	13.021	731	615,78	450 135,18
38837	Респ. Северная Осетия - Алания, г. Владикавказ, СНО "Редант", дом участок №635	Владикавказ	15:09:0033101:629	003002000000 Земли населенных пунктов	Для садоводства	13	13.021	384	615,78	236 459,52
38838	Респ. Северная Осетия - Алания, г. Владикавказ, СНО "Редант" участок №66	Владикавказ	15:09:0033101:63	003002000000 Земли населенных пунктов	под садоводство	13	13.021	418	615,78	257 396,04
38839	г. Владикавказ, Садоводческое некоммерческое объединение "Редант", участок №640	Владикавказ	15:09:0033101:631	003002000000 Земли населенных пунктов	коллективное садоводство	13	13.021	583	615,78	358 999,74
38840	Республика Северная Осетия-Алания, г. Владикавказ, п. II Редант, ул. Лесная, 550, Садоводческое некоммерческое объединение "Редант", участок №638	Владикавказ	15:09:0033101:632	003002000000 Земли населенных пунктов	коллективное садоводство	13	13.021	404	615,78	248 775,12
38841	Респ. Северная Осетия - Алания, г. Владикавказ, СНО "Редант", сад №639	Владикавказ	15:09:0033101:633	003002000000 Земли населенных пунктов	Под садоводство	13	13.021	407	615,78	250 622,46
38842	Северная Осетия - Алания респ, г Владикавказ, п. Редант, ул. Лесная, 550, садоводческое некоммерческое объединение "Редант", сад №640	Владикавказ	15:09:0033101:634	003002000000 Земли населенных пунктов	коллективное садоводство	13	13.021	402	615,78	247 543,56
38843	Северная Осетия - Алания респ. г. Владикавказ, п. II Редант, ул. Лесная, 550, Садоводческое некоммерческое объединение "Редант", участок №642	Владикавказ	15:09:0033101:636	003002000000 Земли населенных пунктов	коллективное садоводство	13	13.021	581	615,78	357 768,18
38844	Респ. Северная Осетия - Алания, г. Владикавказ, СНО "Редант", сад 681	Владикавказ	15:09:0033101:637	003002000000 Земли населенных пунктов	для садоводства или огородничества	13	13.021	570	615,78	350 994,60
38845	Северная Осетия - Алания респ, г Владикавказ, п. II Редант, ул. Лесная, 550, садоводческое некоммерческое объединение "Редант", участок №644	Владикавказ	15:09:0033101:638	003002000000 Земли населенных пунктов	Для садоводства	13	13.021	615	615,78	378 704,70
38846	Северная Осетия - Алания респ, г. Владикавказ, п. II Редант, ул. Лесная, 550, Садоводческое некоммерческое объединение "Редант", участок №645	Владикавказ	15:09:0033101:639	003002000000 Земли населенных пунктов	Для садоводства	13	13.021	493	615,78	303 579,54
38847	Респ. Северная Осетия - Алания, г. Владикавказ, СНО "Редант", сад №647	Владикавказ	15:09:0033101:64	003002000000 Земли населенных пунктов	коллективное садоводство	13	13.021	403	615,78	248 159,34
38848	Северная Осетия - Алания респ. г. Владикавказ, п. Редант , ул. Лесная, 550, Садоводческое некоммерческое объединение "Редант", участок №646	Владикавказ	15:09:0033101:640	003002000000 Земли населенных пунктов	коллективное садоводство	13	13.021	583	615,78	358 999,74
38849	Респ. Северная Осетия - Алания, г. Владикавказ, СНО "Редант", участок №647	Владикавказ	15:09:0033101:641	003002000000 Земли населенных пунктов	Для садоводства	13	13.021	599	615,78	368 852,22
38850	Респ. Северная Осетия - Алания, г. Владикавказ, СНО "Редант", 648	Владикавказ	15:09:0033101:642	003002000000 Земли населенных пунктов	для садоводства	13	13.021	316	615,78	194 586,48
38851	Респ. Северная Осетия - Алания, г. Владикавказ, СНО "Редант", участок №649	Владикавказ	15:09:0033101:643	003002000000 Земли населенных пунктов	Для садоводства	13	13.021	431	615,78	265 401,18
38852	Респ. Северная Осетия - Алания, г. Владикавказ, СНО "Редант", участок №650	Владикавказ	15:09:0033101:644	003002000000 Земли населенных пунктов	под садоводство	13	13.021	431	615,78	265 401,18
38853	Республика Северная Осетия-Алания, г. Владикавказ, п. II Редант, ул. Лесная, 550, Садоводческое некоммерческое объединение "Редант", участок №651	Владикавказ	15:09:0033101:645	003002000000 Земли населенных пунктов	Для садоводства	13	13.021	469	615,78	288 800,82
38854	Респ. Северная Осетия - Алания, г. Владикавказ, х. Попов, ст "Редант", 652	Владикавказ	15:09:0033101:646	003002000000 Земли населенных пунктов	коллективное садоводство	13	13.021	502	615,78	309 121,56
38855	Респ. Северная Осетия - Алания, г. Владикавказ, п. II Редант, ул. Лесная, 550, садоводческое некоммерческое объединение "Редант", участок №653	Владикавказ	15:09:0033101:647	003002000000 Земли населенных пунктов	Для садоводства	13	13.021	568	615,78	349 763,04
38856	Респ. Северная Осетия - Алания, г. Владикавказ, СНО "Редант", участок №654	Владикавказ	15:09:0033101:648	003002000000 Земли населенных пунктов	коллективное садоводство	13	13.021	591	615,78	363 925,98
38857	Респ. Северная Осетия - Алания, г. Владикавказ, СНО "Редант", участок №655	Владикавказ	15:09:0033101:649	003002000000 Земли населенных пунктов	Для садоводства	13	13.021	738	615,78	454 598,30
38858	г. Владикавказ, Садоводческое некоммерческое объединение "Редант", уч. № 68	Владикавказ	15:09:0033101:65	003002000000 Земли населенных пунктов	Для садоводства	13	13.021	400	615,78	246 312,00
38859	Респ. Северная Осетия - Алания, г. Владикавказ, СНО "Редант", сад №657	Владикавказ	15:09:0033101:651	003002000000 Земли населенных пунктов	Для садоводства	13	13.021	408	615,78	251 238,24
38860	Республика Северная Осетия-Алания, г. Владикавказ, п. Редант 2-й, ул. Лесная, 550, садоводческое некоммерческое объединение "Редант", сад №658	Владикавказ	15:09:0033101:652	003002000000 Земли населенных пунктов	Для коллективного садоводства	13	13.021	408	615,78	251 238,24
38861	Респ. Северная Осетия - Алания, г. Владикавказ, х. Попов, снт "Редант", 659	Владикавказ	15:09:0033101:653	003002000000 Земли населенных пунктов	коллективное садоводство	13	13.021	413	615,78	254 317,14
38862	Респ. Северная Осетия - Алания, г. Владикавказ, СНО "Редант" сад №660	Владикавказ	15:09:0033101:654	003002000000 Земли населенных пунктов	Для садоводства	13	13.021	406	615,78	250 006,68
38863	Респ. Северная Осетия - Алания, г. Владикавказ, п. II Редант, ул. Лесная, 550, садоводческое некоммерческое объединение "Редант", сад №661	Владикавказ	15:09:0033101:655	003002000000 Земли населенных пунктов	Для садоводства	13	13.021	403	615,78	248 159,34
38864	Респ. Северная Осетия - Алания, г. Владикавказ, СНО "Редант", сад 662	Владикавказ	15:09:0033101:656	003002000000 Земли населенных пунктов	для ведения гражданами садоводства и огородничества	13	13.021	430	615,78	264 785,40
38865	Респ. Северная Осетия - Алания, г. Владикавказ, пит. Редант I-й, СНО "Редант", 663	Владикавказ	15:09:0033101:657	003002000000 Земли населенных пунктов	коллективное садоводство	13	13.021	457	615,78	281 411,46
38866	Респ. Северная Осетия - Алания, г. Владикавказ, СНО "Редант", участок №664	Владикавказ	15:09:0033101:658	003002000000 Земли населенных пунктов	Для садоводства	13	13.021	343	615,78	211 212,54
38867	Респ. Северная Осетия - Алания, г. Владикавказ, СНО "Редант", участок №665	Владикавказ	15:09:0033101:659	003002000000 Земли населенных пунктов	Для садоводства	13	13.021	331	615,78	203 823,18
38868	Респ. Северная Осетия - Алания, г. Владикавказ, СНО "Редант", участок №666	Владикавказ	15:09:0033101:660	003002000000 Земли населенных пунктов	под садоводство	13	13.021	421	615,78	259 240,38
38869	Северная Осетия - Алания респ, г Владикавказ, п II Редант, ул Лесная, 550, Садоводческое некоммерческое объединение "Редант", участок №667	Владикавказ	15:09:0033101:661	003002000000 Земли населенных пунктов	Коллективное садоводство	13	13.021	404	615,78	248 775,12
38870	Северная Осетия - Алания респ, г Владикавказ, п II Редант, ул Лесная, 550, Садоводческое некоммерческое объединение "Редант" участок №668	Владикавказ	15:09:0033101:662	003002000000 Земли населенных пунктов	коллективное садоводство	13	13.021	412	615,78	253 701,36
38871	Республика Северная Осетия-Алания, г. Владикавказ, 2-ой Редант, ул. Лесная, 550, Садоводческое некоммерческое объединение "Редант", сад 669	Владикавказ	15:09:0033101:663	003002000000 Земли населенных пунктов	Для коллективного садоводства	13	13.021	393	615,78	242 001,54
38872	Респ. Северная Осетия - Алания, г. Владикавказ, п. II Редант , ул. Лесная, 550, садоводческое некоммерческое объединение "Редант" участок №670	Владикавказ	15:09:0033101:664	003002000000 Земли населенных пунктов	Для ведения садоводства	13	13.021	400	615,78	246 312,00
38873	Респ. Северная Осетия - Алания, г. Владикавказ, СНО "Редант", сад 211	Владикавказ	15:09:0033101:665	003002000000 Земли населенных пунктов	Под садоводство	13	13.021	374	615,78	230 301,72
38874	Респ. Северная Осетия - Алания, г. Владикавказ, СНО "Редант", участок №672	Владикавказ	15:09:0033101:666	003002000000 Земли населенных пунктов	Коллективное садоводство	13	13.021	385	615,78	237 075,30
38875	Респ. Северная Осетия - Алания, г. Владикавказ, СНО "Редант", участок №673	Владикавказ	15:09:0033101:667	003002000000 Земли населенных пунктов	Для садоводства	13	13.021	396	615,78	243 848,88
38876	Респ. Северная Осетия - Алания, г. Владикавказ, СНО "Редант", сад №674	Владикавказ	15:09:0033101:668	003002000000 Земли населенных пунктов	под садоводство	13	13.021	472	615,78	290 648,16
38877	Респ. Северная Осетия - Алания, г. Владикавказ, СНО "Редант", участок 675	Владикавказ	15:09:0033101:669	003002000000 Земли населенных пунктов	Для садоводства	13	13.021	372	615,78	229 070,16
38878	Респ. Северная Осетия - Алания, г. Владикавказ, СНО "Редант", сад №676	Владикавказ	15:09:0033101:670	003002000000 Земли населенных пунктов	Под садоводство	13	13.021	618	615,78	380 552,04
38879	Респ. Северная Осетия - Алания, г. Владикавказ, СНО "Редант", участок №677	Владикавказ	15:09:0033101:671	003002000000 Земли населенных пунктов	Для садоводства	13	13.021	463	615,78	285 106,14
38880	Респ. Северная Осетия - Алания, г. Владикавказ, СНО "Редант", участок №678	Владикавказ	15:09:0033101:672	003002000000 Земли населенных пунктов	Для садоводства	13	13.021	626	615,78	385 478,28
38881	Северная Осетия - Алания респ, г Владикавказ, СНО "Редант", участок №637	Владикавказ	15:09:0033101:673	003002000000 Земли населенных пунктов	Под садоводство	13	13.021	340	615,78	209 365,20
38882	Респ. Северная Осетия - Алания, г. Владикавказ, х. Попов, ст "Редант", 683	Владикавказ	15:09:0033101:676	003002000000 Земли населенных пунктов	коллективное садоводство	13	13.021	910	615,78	560 359,80
38883	Респ. Северная Осетия - Алания, г. Владикавказ, СНО "Редант", Сад №684	Владикавказ	15:09:0033101:677	003002000000 Земли населенных пунктов	Для садоводства	13	13.021	427	615,78	262 938,06
38884	Респ. Северная Осетия - Алания, г. Владикавказ, СНО "Редант", дом сад №685	Владикавказ	15:09:0033101:678	003002000000 Земли населенных пунктов	под садоводство	13	13.021	400	615,78	246 312,00
38885	Респ. Северная Осетия - Алания, г. Владикавказ, СНО "Редант", участок №687	Владикавказ	15:09:0033101:680	003002000000 Земли населенных пунктов	Коллективное садоводство	13	13.021	385	615,78	237 075,30
38886	Респ. Северная Осетия - Алания, г. Владикавказ, СНО "Редант", участок №688	Владикавказ	15:09:0033101:681	003002000000 Земли населенных пунктов	коллективное садоводство	13	13.021	397	615,78	244 464,66
38887	Республика Северная Осетия-Алания, г. Владикавказ, п. Редант, ул. Лесная, 550, Садоводческое некоммерческое объединение "Редант", сад №689	Владикавказ	15:09:0033101:682	003002000000 Земли населенных пунктов	Для коллективного садоводства	13	13.021	388	615,78	238 922,64
38888	Республика Северная Осетия-Алания, г. Владикавказ, п. Редант , ул. Лесная, 550, Садоводческое некоммерческое объединение "Редант", сад №690	Владикавказ	15:09:0033101:683	003002000000 Земли населенных пунктов	коллективное садоводство	13	13.021	389	615,78	239 538,42
38889	Респ. Северная Осетия - Алания, г. Владикавказ, СНО "Редант", участок №691	Владикавказ	15:09:0033101:684	003002000000 Земли населенных пунктов	Для садоводства	13	13.021	388	615,78	238 922,64
38890	Северная Осетия - Алания респ, г. Владикавказ, п. Редант , ул. Лесная, 550, Садоводческое некоммерческое объединение "Редант", участок №692	Владикавказ	15:09:0033101:685	003002000000 Земли населенных пунктов	коллективное садоводство	13	13.021	527	615,78	324 516,06
38891	Республика Северная Осетия - Алания, г. Владикавказ, СНО "Редант", уч. №693 "а"	Владикавказ	15:09:0033101:686	003002000000 Земли населенных пунктов	Коллективное садоводство	13	13.021	438	615,78	269 711,64
38892	Северная Осетия - Алания респ, г. Владикавказ, п. II Редант, ул. Лесная, 550, Садоводческое некоммерческое объединение "Редант", участок №694	Владикавказ	15:09:0033101:687	003002000000 Земли населенных пунктов	Для садоводства	13	13.021	425	615,78	261 706,50
38893	Северная Осетия - Алания респ, г. Владикавказ, п. II Редант, ул. Лесная, 550, Садоводческое некоммерческое объединение "Редант", участок №695	Владикавказ	15:09:0033101:688	003002000000 Земли населенных пунктов	коллективное садоводство	13	13.021	414	615,78	254 932,92

№ пп	Местоположение ЗУ	Район	Кадастровый номер ЗУ	Категория земель	Разрешенное использование по документу	Коды видов разрешенного использования (в соответствии с классификатором видов разрешенного использования земельных участков)	Вид использования объектов недвижимости	Площадь	УПКС	КС
38894	Северная Осетия - Алания респ. г Владикавказ, п. II Редант, ул Лесная, 550. Садоводческое некоммерческое объединение "Редант", участок №696	Владикавказ	15:09:0033101:689	003002000000 Земли населенных пунктов	Для садоводства	13	13.021	430	615,78	264 785,40
38895	Северная Осетия - Алания респ, г Владикавказ, Садоводческое некоммерческое объединение "Редант", участок №22	Владикавказ	15:09:0033101:69	003002000000 Земли населенных пунктов	Коллективное садоводство	13	13.021	403	615,78	248 159,34
38896	Северная Осетия - Алания респ, г. Владикавказ, п. II Редант, ул. Лесная, 550, Садоводческое некоммерческое объединение "Редант", участок № 697	Владикавказ	15:09:0033101:690	003002000000 Земли населенных пунктов	коллективное садоводство	13	13.021	448	615,78	275 869,44
38897	Респ. Северная Осетия - Алания, г. Владикавказ, СНО "Редант", сад №698	Владикавказ	15:09:0033101:691	003002000000 Земли населенных пунктов	Под садоводство	13	13.021	488	615,78	300 500,64
38898	Респ. Северная Осетия - Алания, г. Владикавказ, II Редант, ул. Лесная,550. садоводческое некоммерческое объединение, "Редант", сад №699	Владикавказ	15:09:0033101:692	003002000000 Земли населенных пунктов	Коллективное садоводство	13	13.021	453	615,78	278 948,34
38899	Респ. Северная Осетия - Алания, г. Владикавказ, II Редант . ул. Лесная , 550, садоводческое некоммерческое объединение "Редант", сад №700	Владикавказ	15:09:0033101:693	003002000000 Земли населенных пунктов	Коллективное садоводство	13	13.021	444	615,78	273 406,32
38900	Республика Северная Осетия-Алания, г. Владикавказ, п. II Редант, ул. Лесная. 550, Садоводческое некоммерческое объединение "Редант", участок № 701	Владикавказ	15:09:0033101:694	003002000000 Земли населенных пунктов	коллективное садоводство	13	13.021	439	615,78	270 327,42
38901	Республика Северная Осетия-Алания, г. Владикавказ, п. II Редант, ул. Лесная, 550. Садоводческое некоммерческое объединение "Редант", участок № 702	Владикавказ	15:09:0033101:695	003002000000 Земли населенных пунктов	Для садоводства	13	13.021	346	615,78	213 059,88
38902	Респ. Северная Осетия - Алания, г. Владикавказ, СНО "Редант", участок №703	Владикавказ	15:09:0033101:696	003002000000 Земли населенных пунктов	Для садоводства	13	13.021	313	615,78	192 739,14
38903	Респ. Северная Осетия - Алания, г. Владикавказ, СНО "Редант", участок №704	Владикавказ	15:09:0033101:697	003002000000 Земли населенных пунктов	Для садоводства	13	13.021	469	615,78	288 800,82
38904	Респ. Северная Осетия - Алания, г. Владикавказ, СНО "Редант", сад №705	Владикавказ	15:09:0033101:698	003002000000 Земли населенных пунктов	Для садоводства	13	13.021	526	615,78	323 900,28
38905	Респ. Северная Осетия - Алания, г. Владикавказ, СНО "Редант", участок №706	Владикавказ	15:09:0033101:699	003002000000 Земли населенных пунктов	Для садоводства	13	13.021	360	615,78	221 680,80
38906	Северная Осетия - Алания респ, г. Владикавказ, СНО "Редант", участок № 7	Владикавказ	15:09:0033101:7	003002000000 Земли населенных пунктов	коллективное садоводство	13	13.021	363	615,78	223 528,14
38907	Северная Осетия - Алания респ, г. Владикавказ, Садоводческое некоммерческое объединение "Редант", участок № 73	Владикавказ	15:09:0033101:70	003002000000 Земли населенных пунктов	Коллективное садоводство	13	13.021	404	615,78	248 775,12
38908	Респ. Северная Осетия - Алания, г. Владикавказ, СНО "Редант", участок №707	Владикавказ	15:09:0033101:700	003002000000 Земли населенных пунктов	Для садоводства	13	13.021	360	615,78	221 680,80
38909	Республика Северная Осетия-Алания г Владикавказ п.Редант, ул Лесная, 550,СНО "Редант", сад.№708	Владикавказ	15:09:0033101:701	003002000000 Земли населенных пунктов	Коллективное садоводство	13	13.021	400	615,78	246 312,00
38910	Республика Северная Осетия-Алания, г. Владикавказ, п. Редант-2 , ул. Лесная, 550. садоводческое некоммерческое объединение "Редант", сад № 709	Владикавказ	15:09:0033101:702	003002000000 Земли населенных пунктов	коллективное садоводство	13	13.021	400	615,78	246 312,00
38911	Республика Северная Осетия-Алания, г. Владикавказ, п. Редант-2, ул. Лесная, 550, садоводческое некоммерческое объединение "Редант", сад № 710	Владикавказ	15:09:0033101:703	003002000000 Земли населенных пунктов	коллективное садоводство	13	13.021	409	615,78	251 854,02
38912	Респ. Северная Осетия - Алания, г. Владикавказ, СНО "Редант", участок № 713	Владикавказ	15:09:0033101:706	003002000000 Земли населенных пунктов	Для садоводства	13	13.021	391	615,78	240 769,98
38913	Респ. Северная Осетия - Алания, г. Владикавказ, пгт. Редант 2-й , ул. Лесная,550, садоводческое некоммерческое объединение "Редант", сад №716	Владикавказ	15:09:0033101:709	003002000000 Земли населенных пунктов	Коллективное садоводство	13	13.021	374	615,78	230 301,72
38914	Респ. Северная Осетия - Алания, г. Владикавказ, СНО "Редант", дом участок № 74	Владикавказ	15:09:0033101:71	003002000000 Земли населенных пунктов	Для садоводства	13	13.021	390	615,78	240 154,20
38915	Северная Осетия - Алания респ, г. Владикавказ, СНО "Редант", сад №720	Владикавказ	15:09:0033101:713	003002000000 Земли населенных пунктов	Коллективное садоводство	13	13.021	420	615,78	258 627,60
38916	Респ. Северная Осетия - Алания, г. Владикавказ, п. Редант, ул. Лесная. 550, садоводческое некоммерческое объединение "Редант", №721	Владикавказ	15:09:0033101:714	003002000000 Земли населенных пунктов	коллективное садоводство	13	13.021	398	615,78	245 080,44
38917	Респ. Северная Осетия - Алания, г. Владикавказ, СНО "Редант", сад № 722	Владикавказ	15:09:0033101:715	003002000000 Земли населенных пунктов	Под садоводство	13	13.021	418	615,78	257 396,04
38918	Респ. Северная Осетия - Алания, г. Владикавказ, п. II Редант. ул. Лесная. 550. садоводческое некоммерческое объединение "Редант" участок № 723	Владикавказ	15:09:0033101:716	003002000000 Земли населенных пунктов	коллективное садоводство	13	13.021	395	615,78	243 230,10
38919	Респ. Северная Осетия - Алания, г. Владикавказ, СНО "Редант", участок № 724	Владикавказ	15:09:0033101:717	003002000000 Земли населенных пунктов	под садоводство	13	13.021	395	615,78	243 230,10
38920	Респ. Северная Осетия - Алания, г. Владикавказ, СНО "Редант" сад 725	Владикавказ	15:09:0033101:718	003002000000 Земли населенных пунктов	Под садоводство	13	13.021	578	615,78	355 920,84
38921	Респ. Северная Осетия - Алания, г. Владикавказ, СНО "Редант", сад № 726	Владикавказ	15:09:0033101:719	003002000000 Земли населенных пунктов	Для садоводства	13	13.021	536	615,78	330 058,08
38922	Северная Осетия - Алания респ, г Владикавказ, СНО "Редант" сад №75	Владикавказ	15:09:0033101:72	003002000000 Земли населенных пунктов	Для коллективного садоводства	13	13.021	370	615,78	227 838,60
38923	Респ. Северная Осетия - Алания, г. Владикавказ, СНО "Редант", сад №727	Владикавказ	15:09:0033101:720	003002000000 Земли населенных пунктов	Под садоводство	13	13.021	476	615,78	293 111,28
38924	Респ. Северная Осетия - Алания, г. Владикавказ, п. Редант, СНО "Редант", участок №728	Владикавказ	15:09:0033101:721	003002000000 Земли населенных пунктов	коллективное садоводство	13	13.021	521	615,78	320 831,38
38925	Респ. Северная Осетия - Алания, г. Владикавказ, СНО "Редант", участок 729	Владикавказ	15:09:0033101:722	003002000000 Земли населенных пунктов	под садоводство	13	13.021	686	615,78	422 425,08
38926	Республика Северная Осетия-Алания, г. Владикавказ, п. Редант, ул. Лесная,550. садоводческое некоммерческое объединение "Редант", сад № 730	Владикавказ	15:09:0033101:723	003002000000 Земли населенных пунктов	коллективное садоводство	13	13.021	374	615,78	230 301,72
38927	Респ. Северная Осетия - Алания, г. Владикавказ, Редант ул. Лесная.550, Садоводческое некоммерческое объединение "Редант", 731	Владикавказ	15:09:0033101:724	003002000000 Земли населенных пунктов	Для коллективного садоводства	13	13.021	363	615,78	223 528,14
38928	Республика Северная Осетия - Алания , г. Владикавказ, п. Редант, ул. Лесная. 550, Садоводческое некоммерческое объединение "Редант" сад № 732	Владикавказ	15:09:0033101:725	003002000000 Земли населенных пунктов	коллективное садоводство	13	13.021	377	615,78	232 149,06
38929	Респ. Северная Осетия - Алания, г. Владикавказ, СНО "Редант", сад 733	Владикавказ	15:09:0033101:726	003002000000 Земли населенных пунктов	Для садоводства	13	13.021	422	615,78	259 859,16
38930	Северная Осетия - Алания респ, г Владикавказ, п Редант, ул Лесная, 550, Садоводческое некоммерческое объединение "Редант", сад №734	Владикавказ	15:09:0033101:727	003002000000 Земли населенных пунктов	Для коллективного садоводства	13	13.021	373	615,78	229 685,94
38931	Республика Северная Осетия-Алания, г.Владикавказ, СНО "Редант", участок 735	Владикавказ	15:09:0033101:728	003002000000 Земли населенных пунктов	Под садоводство	13	13.021	377	615,78	232 149,06
38932	Респ. Северная Осетия - Алания, г. Владикавказ, СНО "Редант" сад № 736	Владикавказ	15:09:0033101:729	003002000000 Земли населенных пунктов	коллективное садоводство	13	13.021	434	615,78	267 248,52
38933	Северная Осетия - Алания респ, г Владикавказ, СНО "Редант", участок №76	Владикавказ	15:09:0033101:73	003002000000 Земли населенных пунктов	Коллективное садоводство	13	13.021	375	615,78	230 917,50
38934	Респ. Северная Осетия - Алания, г. Владикавказ, СНО "Редант", сад №737	Владикавказ	15:09:0033101:730	003002000000 Земли населенных пунктов	Для садоводства	13	13.021	384	615,78	236 459,52
38935	Респ. Северная Осетия - Алания, г. Владикавказ, СНО "Редант", участок № 738	Владикавказ	15:09:0033101:731	003002000000 Земли населенных пунктов	коллективное садоводство	13	13.021	387	615,78	238 306,86
38936	Респ. Северная Осетия - Алания, г. Владикавказ, СНО "Редант", сад № 739	Владикавказ	15:09:0033101:732	003002000000 Земли населенных пунктов	Для садоводства	13	13.021	390	615,78	240 154,20
38937	РСО- Алания, г Владикавказ, II Редант , ул .Лесная,550, садоводческое некоммерческое объединение "Редант" сад №740	Владикавказ	15:09:0033101:733	003002000000 Земли населенных пунктов	коллективное садоводство	13	13.021	396	615,78	243 848,88
38938	Респ. Северная Осетия - Алания, г. Владикавказ, СНО "Редант", сад 740	Владикавказ	15:09:0033101:736	003002000000 Земли населенных пунктов	под садоводство	13	13.021	439	615,78	270 327,42
38939	Респ. Северная Осетия - Алания, г. Владикавказ, СНО "Редант", дом сад № 744	Владикавказ	15:09:0033101:737	003002000000 Земли населенных пунктов	под садоводство	13	13.021	369	615,78	245 696,22
38940	Респ. Северная Осетия - Алания, г. Владикавказ, СНО "Редант", участок №745	Владикавказ	15:09:0033101:738	003002000000 Земли населенных пунктов	Для садоводства	13	13.021	377	615,78	232 149,06
38941	Республика Северная Осетия - Алания, г. Владикавказ, х. Попов, с/т "Редант", сад 746	Владикавказ	15:09:0033101:739	003002000000 Земли населенных пунктов	коллективное садоводство	13	13.021	404	615,78	248 775,12
38942	Респ. Северная Осетия - Алания, г. Владикавказ, СНО "Редант", участок №77	Владикавказ	15:09:0033101:74	003002000000 Земли населенных пунктов	под садоводство	13	13.021	354	615,78	217 986,12
38943	Респ. Северная Осетия - Алания, г. Владикавказ, СНО "Редант", сад №747	Владикавказ	15:09:0033101:740	003002000000 Земли населенных пунктов	Коллективное садоводство	13	13.021	400	615,78	246 312,00
38944	Респ. Северная Осетия - Алания, г. Владикавказ, СНО "Редант", сад 748	Владикавказ	15:09:0033101:741	003002000000 Земли населенных пунктов	Под садоводство	13	13.021	382	615,78	235 237,96
38945	Респ. Северная Осетия - Алания, г. Владикавказ, СНО "Редант", сад № 749	Владикавказ	15:09:0033101:742	003002000000 Земли населенных пунктов	коллективное садоводство	13	13.021	381	615,78	234 612,18
38946	Респ. Северная Осетия - Алания, г. Владикавказ, СНО "Редант", сад 750	Владикавказ	15:09:0033101:743	003002000000 Земли населенных пунктов	Под садоводство	13	13.021	567	615,78	349 147,26
38947	Респ. Северная Осетия - Алания, г. Владикавказ, СНО "Редант", 751	Владикавказ	15:09:0033101:744	003002000000 Земли населенных пунктов	Под садоводство	13	13.021	448	615,78	275 869,44
38948	Респ. Северная Осетия - Алания, г. Владикавказ, п. II Редант, ул. Лесная, 550, садоводческое некоммерческое объединение "Редант", сад № 752	Владикавказ	15:09:0033101:745	003002000000 Земли населенных пунктов	Для садоводства	13	13.021	486	615,78	299 269,08
38949	Респ. Северная Осетия - Алания, г. Владикавказ, II Редант, ул. Лесная . 550, садоводческое некоммерческое объединение "Редант", участок № 753	Владикавказ	15:09:0033101:746	003002000000 Земли населенных пунктов	Для садоводства	13	13.021	460	615,78	283 258,80
38950	Респ. Северная Осетия - Алания, г. Владикавказ, СНО "Редант", сад №754	Владикавказ	15:09:0033101:747	003002000000 Земли населенных пунктов	Для садоводства	13	13.021	440	615,78	270 943,20
38951	Респ. Северная Осетия - Алания, г. Владикавказ, СНО "Редант", сад № 755	Владикавказ	15:09:0033101:748	003002000000 Земли населенных пунктов	коллективное садоводство	13	13.021	484	615,78	298 037,52
38952	Респ. Северная Осетия - Алания, г. Владикавказ, СНО "Редант", сад № 756	Владикавказ	15:09:0033101:749	003002000000 Земли населенных пунктов	под садоводство	13	13.021	499	615,78	307 274,22
38953	Респ. Северная Осетия - Алания, г. Владикавказ, х. Попов. СНО "Редант", сад №8	Владикавказ	15:09:0033101:75	003002000000 Земли населенных пунктов	Для садоводства	13	13.021	343	615,78	211 212,54

№ пп	Местоположение ЗУ	Район	Кадастровый номер ЗУ	Категория земель	Разрешенное использование по документу	Код вида разрешенного использования (в соответствии с классификатором видов разрешенного использования земельных участков)	Вид использования объектов недвижимости	Площадь	УПКС	КС
38954	Республика Северная Осетия-Алания, г. Владикавказ, п. Редант, ул. Лесная, 550, СНО "Редант", сад №757	Владикавказ	15:09:0033101:750	003002000000 Земли населенных пунктов	Коллективное садоводство	13	13.021	600	615,78	369 468,00
38955	Респ. Северная Осетия - Алания, г. Владикавказ, х. Попов, ст "Редант" 758	Владикавказ	15:09:0033101:751	003002000000 Земли населенных пунктов	коллективное садоводство	13	13.021	463	615,78	285 106,14
38956	Респ. Северная Осетия - Алания, г. Владикавказ, СНО "Редант", участок № 759	Владикавказ	15:09:0033101:752	003002000000 Земли населенных пунктов	под садоводство	13	13.021	770	615.78	474 150,60
38957	Респ. Северная Осетия - Алания, г. Владикавказ, СНО "Редант", участок №761	Владикавказ	15:09:0033101:753	003002000000 Земли населенных пунктов	под садоводство	13	13.021	540	615.78	332 521,20
38958	Респ. Северная Осетия - Алания, г. Владикавказ, СНО "Редант", участок №762	Владикавказ	15:09:0033101:754	003002000000 Земли населенных пунктов	Для садоводства	13	13.021	540	615,78	332 521,20
38959	Северная Осетия - Алания респ, г. Владикавказ, СНО "Редант", сад №763	Владикавказ	15:09:0033101:755	003002000000 Земли населенных пунктов	Коллективное садоводство	13	13.021	551	615,78	339 294,78
38960	Респ. Северная Осетия - Алания, г. Владикавказ, х. Попов, ст "Редант", 764	Владикавказ	15:09:0033101:756	003002000000 Земли населенных пунктов	коллективное садоводство	13	13.021	494	615.78	304 195,32
38961	Северная Осетия - Алания респ, г. Владикавказ, СНО "Редант", участок №765	Владикавказ	15:09:0033101:757	003002000000 Земли населенных пунктов	коллективное садоводство	13	13.021	434	615.78	267 248,52
38962	Северная Осетия - Алания респ, г. Владикавказ, СНО "Редант", участок №766	Владикавказ	15:09:0033101:758	003002000000 Земли населенных пунктов	Коллективное садоводство	13	13.021	379	615,78	233 380,62
38963	Респ. Северная Осетия - Алания, г. Владикавказ, Редант. Лесная 550. Садоводческое некоммерческое объединение "Редант", сад № 767	Владикавказ	15:09:0033101:759	003002000000 Земли населенных пунктов	коллективное садоводство	13	13.021	426	615,78	262 322,28
38964	Респ. Северная Осетия - Алания, г. Владикавказ, СНО "Редант", дом участок №79	Владикавказ	15:09:0033101:76	003002000000 Земли населенных пунктов	Для садоводства	13	13.021	370	615.78	227 838,60
38965	Республика Северная Осетия-Алания, г. Владикавказ, пос. Редант, ул. Лесная, 550, Садоводческое некоммерческое объединение "Редант", сад № 768	Владикавказ	15:09:0033101:760	003002000000 Земли населенных пунктов	коллективное садоводство	13	13.021	655	615.78	403 335,90
38966	Респ. Северная Осетия - Алания, г. Владикавказ, СНО "Редант", участок №769	Владикавказ	15:09:0033101:761	003002000000 Земли населенных пунктов	Для садоводства	13	13.021	409	615,78	251 854,02
38967	Респ. Северная Осетия - Алания, г. Владикавказ, СНО "Редант", сад №770	Владикавказ	15:09:0033101:762	003002000000 Земли населенных пунктов	под садоводство	13	13.021	688	615,78	423 656,64
38968	Респ. Северная Осетия - Алания, г. Владикавказ, СНО "Редант", участок №771	Владикавказ	15:09:0033101:763	003002000000 Земли населенных пунктов	Для садоводства	13	13.021	460	615.78	283 258,80
38969	Респ. Северная Осетия - Алания, г. Владикавказ, СНО "Редант", участок №772	Владикавказ	15:09:0033101:764	003002000000 Земли населенных пунктов	Для садоводства	13	13.021	696	615.78	428 582,88
38970	Респ. Северная Осетия - Алания, г. Владикавказ, СНО "Редант", сад 773	Владикавказ	15:09:0033101:765	003002000000 Земли населенных пунктов	Под садоводство	13	13.021	589	615,78	362 694,42
38971	Респ. Северная Осетия - Алания, г. Владикавказ, СНО "Редант", участок №774	Владикавказ	15:09:0033101:766	003002000000 Земли населенных пунктов	коллективное садоводство	13	13.021	415	615,78	255 548,70
38972	Респ. Северная Осетия - Алания, г. Владикавказ, СНО "Редант", дом участок №775	Владикавказ	15:09:0033101:767	003002000000 Земли населенных пунктов	Для садоводства	13	13.021	496	615.78	305 426,88
38973	Респ. Северная Осетия - Алания, г. Владикавказ, СНО "Редант", сад №776	Владикавказ	15:09:0033101:768	003002000000 Земли населенных пунктов	Для садоводства	13	13.021	365	615.78	224 759,70
38974	Респ. Северная Осетия - Алания, г. Владикавказ, СНО "Редант", участок №777	Владикавказ	15:09:0033101:769	003002000000 Земли населенных пунктов	Для садоводства	13	13.021	697	615,78	429 198,66
38975	Респ. Северная Осетия - Алания, г. Владикавказ, СНО "Редант", участок 80	Владикавказ	15:09:0033101:77	003002000000 Земли населенных пунктов	под садоводство	13	13.021	357	615,78	219 833,46
38976	г. Владикавказ, Садоводческое некоммерческое объединение "Редант", участок №778	Владикавказ	15:09:0033101:770	003002000000 Земли населенных пунктов	коллективное садоводство	13	13.021	425	615.78	261 706,50
38977	Республика Северная Осетия-Алания, г. Владикавказ, Редант, ул. Лесная, 550, Садоводческое некоммерческое объединение "Редант", сад № 779	Владикавказ	15:09:0033101:771	003002000000 Земли населенных пунктов	коллективное садоводство	13	13.021	370	615.78	227 838,60
38978	Респ. Северная Осетия - Алания, г. Владикавказ, СНО "Редант", сад №780	Владикавказ	15:09:0033101:772	003002000000 Земли населенных пунктов	Коллективное садоводство	13	13.021	454	615,78	279 564,12
38979	Респ. Северная Осетия - Алания, г. Владикавказ, СНО "Редант", участок № 781	Владикавказ	15:09:0033101:773	003002000000 Земли населенных пунктов	коллективное садоводство	13	13.021	400	615,78	246 312,00
38980	Республика Северная Осетия-Алания, г. Владикавказ, п. II Редант, ул.Лесная, 550, Садоводческое некоммерческое объединение "Редант", сад №782	Владикавказ	15:09:0033101:774	003002000000 Земли населенных пунктов	коллективное садоводство	13	13.021	407	615.78	250 622,46
38981	Респ. Северная Осетия - Алания, г. Владикавказ, х. Попов, с/т "Редант", 784	Владикавказ	15:09:0033101:776	003002000000 Земли населенных пунктов	коллективное садоводство	13	13.021	483	615.78	297 421,74
38982	Северная Осетия - Алания респ, г. Владикавказ, СНО "Редант", сад №785	Владикавказ	15:09:0033101:777	003002000000 Земли населенных пунктов	Коллективное садоводство	13	13.021	403	615,78	248 159,34
38983	Респ. Северная Осетия - Алания, г. Владикавказ, п. Редант, ул. Лесная, 550, Садоводческое некоммерческое объединение "Редант", сад № 786	Владикавказ	15:09:0033101:778	003002000000 Земли населенных пунктов	Для садоводства	13	13.021	394	615,78	242 617,32
38984	Северная Осетия - Алания респ, г. Владикавказ, п. II Редант, ул. Лесная, 550, Садоводческое некоммерческое объединение "Редант", участок № 787	Владикавказ	15:09:0033101:779	003002000000 Земли населенных пунктов	коллективное садоводство	13	13.021	590	615.78	363 310,20
38985	Респ. Северная Осетия - Алания, г. Владикавказ, СНО "Редант", участок 81	Владикавказ	15:09:0033101:78	003002000000 Земли населенных пунктов	под садоводство	13	13.021	356	615.78	219 217,68
38986	Республика Северная Осетия - Алания, г. Владикавказ, СНО "Редант", сад 788	Владикавказ	15:09:0033101:780	003002000000 Земли населенных пунктов	Под садоводство	13	13.021	369	615,78	227 222,82
38987	Респ. Северная Осетия - Алания, г. Владикавказ, Садоводческое некоммерческое объединение "Редант", участок №789	Владикавказ	15:09:0033101:781	003002000000 Земли населенных пунктов	Коллективное садоводство	13	13.021	379	615,78	233 380,62
38988	Северная Осетия - Алания респ, г. Владикавказ, СНО "Редант", участок №790	Владикавказ	15:09:0033101:782	003002000000 Земли населенных пунктов	Коллективное садоводство	13	13.021	336	615.78	206 902,08
38989	Северная Осетия - Алания респ, г. Владикавказ, Садоводческое некоммерческое объединение "Редант", сад 791	Владикавказ	15:09:0033101:783	003002000000 Земли населенных пунктов	коллективное садоводство	13	13.021	346	615.78	213 059,88
38990	Респ. Северная Осетия - Алания, г. Владикавказ, х. Попов, с/т "Редант", 795	Владикавказ	15:09:0033101:787	003002000000 Земли населенных пунктов	коллективное садоводство	13	13.021	400	615,78	246 312,00
38991	Республика Северная Осетия-Алания, г. Владикавказ, п. Редант-2, ул. Лесная, 550, садоводческое некоммерческое объединение "Редант", сад № 796	Владикавказ	15:09:0033101:788	003002000000 Земли населенных пунктов	коллективное садоводство	13	13.021	391	615,78	240 769,98
38992	Республика Северная Осетия-Алания, г. Владикавказ, п. II Редант, ул. Лесная, 550, садоводческое некоммерческое объединение "Редант", сад № 797	Владикавказ	15:09:0033101:789	003002000000 Земли населенных пунктов	Для ведения садоводства	13	13.021	470	615.78	289 416,60
38993	Респ. Северная Осетия - Алания, г. Владикавказ, СНО "Редант", дом участок № 82	Владикавказ	15:09:0033101:79	003002000000 Земли населенных пунктов	Для садоводства	13	13.021	375	615.78	230 917,50
38994	Республика Северная Осетия - Алания, г. Владикавказ, п. 2-ой Редант, ул. Лесная, 550, садоводческое некоммерческое объединение "Редант", сад №798	Владикавказ	15:09:0033101:790	003002000000 Земли населенных пунктов	коллективное садоводство	13	13.021	532	615,78	327 594,96
38995	Респ. Северная Осетия - Алания, г. Владикавказ, СНО "Редант", 799	Владикавказ	15:09:0033101:791	003002000000 Земли населенных пунктов	для садоводства или огородничества	13	13.021	470	615,78	289 416,60
38996	Респ. Северная Осетия - Алания, г. Владикавказ, СНО "Редант", участок №850	Владикавказ	15:09:0033101:792	003002000000 Земли населенных пунктов	Для садоводства	13	13.021	600	615.78	369 468,00
38997	Северная Осетия - Алания респ, г. Владикавказ, Садоводческое некоммерческое объединение "Редант", участок № 801	Владикавказ	15:09:0033101:793	003002000000 Земли населенных пунктов	коллективное садоводство	13	13.021	683	615.78	420 577,74
38998	Северная Осетия - Алания респ, г. Владикавказ, СНО "Редант", участок №805	Владикавказ	15:09:0033101:794	003002000000 Земли населенных пунктов	Коллективное садоводство	13	13.021	455	615,78	280 179,90
38999	Северная Осетия - Алания респ, г. Владикавказ, СНО "Редант", сад №806	Владикавказ	15:09:0033101:795	003002000000 Земли населенных пунктов	Коллективное садоводство	13	13.021	455	615,78	280 179,90
39000	Респ. Северная Осетия - Алания, г. Владикавказ, СНО "Редант", сад №807	Владикавказ	15:09:0033101:796	003002000000 Земли населенных пунктов	Коллективное садоводство	13	13.021	541	615.78	333 136,98
39001	Респ. Северная Осетия - Алания, г. Владикавказ, СНО "Редант", участок 808	Владикавказ	15:09:0033101:797	003002000000 Земли населенных пунктов	Для садоводства	13	13.021	378	615.78	232 764,84
39002	Респ. Северная Осетия - Алания, г. Владикавказ, СНО "Редант", 809	Владикавказ	15:09:0033101:798	003002000000 Земли населенных пунктов	Под садоводство	13	13.021	345	615,78	212 444,10
39003	Респ. Северная Осетия - Алания, г. Владикавказ, СНО "Редант", сад №810	Владикавказ	15:09:0033101:799	003002000000 Земли населенных пунктов	Для садоводства	13	13.021	465	615,78	286 337,70
39004	Респ. Северная Осетия - Алания, г. Владикавказ, СНО "Редант", сад 8	Владикавказ	15:09:0033101:8	003002000000 Земли населенных пунктов	Для садоводства	13	13.021	476	615.78	293 111,28
39005	Респ. Северная Осетия - Алания, г. Владикавказ, СНО "Редант", сад №83	Владикавказ	15:09:0033101:80	003002000000 Земли населенных пунктов	Для садоводства	13	13.021	380	615.78	233 996,40
39006	Респ. Северная Осетия - Алания, г. Владикавказ, СНО "Редант", участок №811	Владикавказ	15:09:0033101:800	003002000000 Земли населенных пунктов	Для садоводства	13	13.021	600	615,78	369 468,00
39007	Респ. Северная Осетия - Алания, г. Владикавказ, СНО "Редант", участок №812	Владикавказ	15:09:0033101:801	003002000000 Земли населенных пунктов	Для садоводства	13	13.021	600	615,78	369 468,00
39008	Респ. Северная Осетия - Алания, г. Владикавказ, СНО "Редант", сад №813	Владикавказ	15:09:0033101:802	003002000000 Земли населенных пунктов	Для садоводства	13	13.021	623	615.78	383 630,94
39009	Респ. Северная Осетия - Алания, г. Владикавказ, СНО "Редант", сад №818	Владикавказ	15:09:0033101:807	003002000000 Земли населенных пунктов	Коллективное садоводство	13	13.021	527	615.78	324 516,06
39010	Респ. Северная Осетия - Алания, г. Владикавказ, СНО "Редант", участок № 819	Владикавказ	15:09:0033101:808	003002000000 Земли населенных пунктов	коллективное садоводство	13	13.021	466	615,78	286 953,48
39011	Респ. Северная Осетия - Алания, г. Владикавказ, СНО "Редант", сад №820	Владикавказ	15:09:0033101:809	003002000000 Земли населенных пунктов	Коллективное садоводство	13	13.021	420	615,78	258 627,60
39012	Респ. Северная Осетия - Алания, г. Владикавказ, СНО "Редант", сад 84	Владикавказ	15:09:0033101:81	003002000000 Земли населенных пунктов	Под садоводство	13	13.021	402	615.78	247 543,56
39013	Респ. Северная Осетия - Алания, г. Владикавказ, СНО "Редант", участок № 821	Владикавказ	15:09:0033101:810	003002000000 Земли населенных пунктов	Под садоводство	13	13.021	378	615.78	232 764,84
39014	Респ. Северная Осетия - Алания, г. Владикавказ, СНО "Редант", участок №822	Владикавказ	15:09:0033101:811	003002000000 Земли населенных пунктов	Для садоводства	13	13.021	408	615,78	251 238,24
39015	Респ. Северная Осетия - Алания, г. Владикавказ, СНО "Редант", сад №823	Владикавказ	15:09:0033101:812	003002000000 Земли населенных пунктов	Для садоводства	13	13.021	411	615,78	253 085,58
39016	Респ. Северная Осетия - Алания, г. Владикавказ, СНО "Редант", сад №826	Владикавказ	15:09:0033101:813	003002000000 Земли населенных пунктов	Для садоводства	13	13.021	573	615.78	352 841,94
39017	Северная Осетия - Алания респ, г. Владикавказ, СНО "Редант", участок №828	Владикавказ	15:09:0033101:815	003002000000 Земли населенных пунктов	Для коллективного садоводства	13	13.021	474	615.78	291 879,72
39018	Респ. Северная Осетия - Алания, г. Владикавказ, СНО "Редант", сад 830	Владикавказ	15:09:0033101:817	003002000000 Земли населенных пунктов	Под садоводство	13	13.021	536	615,78	330 058,08
39019	Респ. Северная Осетия - Алания, г. Владикавказ, СНО "Редант", сад 831	Владикавказ	15:09:0033101:818	003002000000 Земли населенных пунктов	Под садоводство	13	13.021	443	615,78	272 790,54
39020	Респ. Северная Осетия - Алания, г. Владикавказ, СНО "Редант", сад 832	Владикавказ	15:09:0033101:819	003002000000 Земли населенных пунктов	Под садоводство	13	13.021	333	615,78	205 054,74
39021	Респ. Северная Осетия - Алания, г. Владикавказ, СНО "Редант", сад 85	Владикавказ	15:09:0033101:82	003002000000 Земли населенных пунктов	под садоводство	13	13.021	355	615.78	218 601,90

№ пп	Местоположение ЗУ	Район	Кадастровый номер ЗУ	Категория земель	Разрешенное использование по документу	Код вида разрешенного использования (в соответствии с классификатором видов разрешенного использования земельных участков)	Вид использования объектов недвижимости	Площадь	УПКС	КС
39022	г. Владикавказ, садоводческое некоммерческое объединение "Редант", сад 833	Владикавказ	15:09:0033101:820	003002000000 Земли населенных пунктов	Под садоводство	13	13.021	380	615,78	233 996,40
39023	Респ. Северная Осетия - Алания, г. Владикавказ, СНО "Редант", сад №834	Владикавказ	15:09:0033101:821	003002000000 Земли населенных пунктов	Под садоводство	13	13.021	425	615,78	261 706,50
39024	Респ. Северная Осетия - Алания, г. Владикавказ, СНО "Редант", участок №835	Владикавказ	15:09:0033101:822	003002000000 Земли населенных пунктов	под садоводство	13	13.021	395	615,78	243 233,10
39025	Респ. Северная Осетия - Алания, г. Владикавказ, СНО "Редант", 836	Владикавказ	15:09:0033101:823	003002000000 Земли населенных пунктов	Для садоводства	13	13.021	382	615,78	235 227,96
39026	Северная Осетия - Алания респ, г. Владикавказ, с/т "Редант" сл ч № 839	Владикавказ	15:09:0033101:826	003002000000 Земли населенных пунктов	Для коллективного садоводства	13	13.021	563	615,78	346 684,14
39027	Респ. Северная Осетия - Алания, г. Владикавказ, пос.Редант. ул. Лесная 550 . садоводческое некоммерческое объединение "Редант", 840	Владикавказ	15:09:0033101:827	003002000000 Земли населенных пунктов	Для садоводства	13	13.021	400	615,78	246 312,00
39028	Респ. Северная Осетия - Алания, г. Владикавказ, СНО "Редант", участок № 86	Владикавказ	15:09:0033101:83	003002000000 Земли населенных пунктов	под садоводство	13	13.021	399	615,78	245 696,22
39029	Респ. Северная Осетия - Алания, г. Владикавказ, СНО "Редант", участок №843	Владикавказ	15:09:0033101:830	003002000000 Земли населенных пунктов	Коллективное садоводство	13	13.021	521	615,78	320 821,38
39030	Республика Северная Осетия - Алания, г. Владикавказ, СНО "Редант", участок № 845	Владикавказ	15:09:0033101:831	003002000000 Земли населенных пунктов	Под садоводство	13	13.021	600	615,78	369 468,00
39031	Респ. Северная Осетия - Алания, г. Владикавказ, СНО "Редант", участок №847-848	Владикавказ	15:09:0033101:832	003002000000 Земли населенных пунктов	Для садоводства	13	13.021	558	615,78	343 620,84
39032	Северная Осетия - Алания респ, г. Владикавказ, п. Редант , ул. Лесная 550. Садоводческое некоммерческое объединение " Редант", участок № 849	Владикавказ	15:09:0033101:834	003002000000 Земли населенных пунктов	коллективное садоводство	13	13.021	846	615,78	520 949,88
39033	Республика Северная Осетия-Алания, г. Владикавказ, п. Редант, ул. Лесная,550. садоводческое некоммерческое объединение "Редант", участок № 800	Владикавказ	15:09:0033101:835	003002000000 Земли населенных пунктов	коллективное садоводство	13	13.021	479	615,78	294 958,62
39034	Северная Осетия - Алания респ, г. Владикавказ, п. Редант, ул. Лесная, 550. Садоводческое товарищество "Редант", сад № 851	Владикавказ	15:09:0033101:836	003002000000 Земли населенных пунктов	Для коллективного садоводства	13	13.021	660	615,78	406 414,80
39035	Республика Северная Осетия-Алания, г. Владикавказ, п.п Редант, ул. Лесная, 550, Садоводческое некоммерческое объединение "Редант", участок №854	Владикавказ	15:09:0033101:838	003002000000 Земли населенных пунктов	Для садоводства	13	13.021	400	615,78	246 312,00
39036	Респ. Северная Осетия - Алания, г. Владикавказ, СНО "Редант", участок №855	Владикавказ	15:09:0033101:839	003002000000 Земли населенных пунктов	Для садоводства	13	13.021	400	615,78	246 312,00
39037	Респ. Северная Осетия - Алания, г. Владикавказ, СНО "Редант", участок № 87	Владикавказ	15:09:0033101:84	003002000000 Земли населенных пунктов	под садоводство	13	13.021	396	615,78	243 848,88
39038	Респ. Северная Осетия - Алания, г. Владикавказ, СНО "Редант", участок №856	Владикавказ	15:09:0033101:840	003002000000 Земли населенных пунктов	Для садоводства	13	13.021	400	615,78	246 312,00
39039	Респ. Северная Осетия - Алания, г. Владикавказ, п. Редант, ул. Лесная ,550, садоводческое некоммерческое объединение "Редант", № 858	Владикавказ	15:09:0033101:841	003002000000 Земли населенных пунктов	коллективное садоводство	13	13.021	600	615,78	369 468,00
39040	Северная Осетия - Алания респ, г Владикавказ, п Редант 2-й, ул Лесная, 550, Садоводческое Некоммерческое Объединение "Редант", участок №860	Владикавказ	15:09:0033101:842	003002000000 Земли населенных пунктов	коллективное садоводство	13	13.021	385	615,78	237 075,30
39041	Респ. Северная Осетия - Алания, г. Владикавказ, СНО "Редант", сад №62	Владикавказ	15:09:0033101:844	003002000000 Земли населенных пунктов	Под садоводство	13	13.021	366	615,78	225 375,48
39042	Респ. Северная Осетия - Алания, г. Владикавказ, СНО "Редант" участок №63	Владикавказ	15:09:0033101:845	003002000000 Земли населенных пунктов	коллективное садоводство	13	13.021	400	615,78	246 312,00
39043	Респ. Северная Осетия - Алания, г. Владикавказ, СНО "Редант", сад № 864	Владикавказ	15:09:0033101:846	003002000000 Земли населенных пунктов	коллективное садоводство	13	13.021	400	615,78	246 312,00
39044	Респ. Северная Осетия - Алания, г. Владикавказ, СНО "Редант", участок № 865	Владикавказ	15:09:0033101:847	003002000000 Земли населенных пунктов	Для садоводства	13	13.021	400	615,78	246 312,00
39045	Респ. Северная Осетия - Алания, г. Владикавказ, СНО "Редант", участок 866	Владикавказ	15:09:0033101:848	003002000000 Земли населенных пунктов	под садоводство	13	13.021	400	615,78	246 312,00
39046	Респ. Северная Осетия - Алания, г. Владикавказ, СНО "Редант", сл ч 867	Владикавказ	15:09:0033101:849	003002000000 Земли населенных пунктов	Под садоводство	13	13.021	400	615,78	246 312,00
39047	Северная Осетия - Алания респ, г. Владикавказ, п. Редант 2-й, ул. Лесная, 550, садоводческое некоммерческое объединение "Редант", участок №868	Владикавказ	15:09:0033101:85	003002000000 Земли населенных пунктов	коллективное садоводство	13	13.021	410	615,78	252 469,80
39048	Северная Осетия - Алания респ, г Владикавказ, п II Редант, ул Лесная, 550, Садоводческое некоммерческое объединение "Редант", участок №869	Владикавказ	15:09:0033101:850	003002000000 Земли населенных пунктов	коллективное садоводство	13	13.021	556	615,78	342 373,68
39049	Северная Осетия - Алания респ, г. Владикавказ, СНО "Редант", участок №870	Владикавказ	15:09:0033101:852	003002000000 Земли населенных пунктов	Коллективное садоводство	13	13.021	400	615,78	246 312,00
39050	Северная Осетия - Алания респ, г. Владикавказ, СНО "Редант", участок №871	Владикавказ	15:09:0033101:853	003002000000 Земли населенных пунктов	Коллективное садоводство	13	13.021	400	615,78	246 312,00
39051	Респ. Северная Осетия - Алания, г. Владикавказ, п.Редант 2, ул. Лесная, 550, садоводческое некоммерческое объединение "Редант" №872	Владикавказ	15:09:0033101:854	003002000000 Земли населенных пунктов	коллективное садоводство	13	13.021	380	615,78	233 996,40
39052	Респ. Северная Осетия - Алания, г. Владикавказ, СНО"Редант", участок №873	Владикавказ	15:09:0033101:855	003002000000 Земли населенных пунктов	Для садоводства	13	13.021	400	615,78	246 312,00
39053	Респ. Северная Осетия - Алания, г. Владикавказ, СНО "Редант", участок №874	Владикавказ	15:09:0033101:856	003002000000 Земли населенных пунктов	Для садоводства	13	13.021	400	615,78	246 312,00
39054	Республика Северная Осетия - Алания, г. Владикавказ, п. Редант, ул. Лесная, 550, садоводческое некоммерческое объединение "Редант", сад № 875	Владикавказ	15:09:0033101:857	003002000000 Земли населенных пунктов	Коллективное садоводство	13	13.021	400	615,78	246 312,00
39055	Респ. Северная Осетия - Алания, г. Владикавказ, СНО "Редант", сад № 876	Владикавказ	15:09:0033101:858	003002000000 Земли населенных пунктов	под садоводство	13	13.021	403	615,78	248 159,34
39056	Республика Северная Осетия-Алания, г. Владикавказ, п. II Редант, ул. Лесная, 550, садоводческое некоммерческое объединение "Редант", уч 877	Владикавказ	15:09:0033101:859	003002000000 Земли населенных пунктов	Для садоводства	13	13.021	402	615,78	247 543,56
39057	Северная Осетия - Алания респ, г. Владикавказ, II Редант, ул. Лесная, 550, Садоводческое некоммерческое объединение "Редант", участок №80	Владикавказ	15:09:0033101:86	003002000000 Земли населенных пунктов	Для садоводства	13	13.021	407	615,78	250 622,46
39058	Республика Северная Осетия-Алания, г. Владикавказ, п. II Редант, Лесная, 550, садоводческое некоммерческое объединение "Редант", участок 878	Владикавказ	15:09:0033101:860	003002000000 Земли населенных пунктов	Для садоводства	13	13.021	401	615,78	246 927,78
39059	Респ. Северная Осетия - Алания, г. Владикавказ, СНО "Редант", участок 879	Владикавказ	15:09:0033101:861	003002000000 Земли населенных пунктов	Для садоводства	13	13.021	380	615,78	233 996,40
39060	Респ. Северная Осетия - Алания, г. Владикавказ, СНО "Редант", сад 880	Владикавказ	15:09:0033101:862	003002000000 Земли населенных пунктов	Под садоводство	13	13.021	600	615,78	369 468,00
39061	Респ. Северная Осетия - Алания, г. Владикавказ, ул. Лесная,550. Садоводческое некоммерческое объединение "Редант" сад № 881	Владикавказ	15:09:0033101:863	003002000000 Земли населенных пунктов	коллективное садоводство	13	13.021	584	615,78	359 615,52
39062	Респ. Северная Осетия - Алания, г. Владикавказ, СНО"Редант", сл ч №882	Владикавказ	15:09:0033101:864	003002000000 Земли населенных пунктов	под садоводство	13	13.021	375	615,78	230 917,50
39063	Респ. Северная Осетия - Алания, г. Владикавказ, СНО "Редант", сад № 883	Владикавказ	15:09:0033101:865	003002000000 Земли населенных пунктов	Для садоводства	13	13.021	382	615,78	235 227,96
39064	Респ. Северная Осетия - Алания, г. Владикавказ,п.Редант. ул. Лесная, 550. садоводческое некоммерческое объединение " Редант", сад №884	Владикавказ	15:09:0033101:866	003002000000 Земли населенных пунктов	коллективное садоводство	13	13.021	390	615,78	240 154,20
39065	Северная Осетия - Алания респ, г Владикавказ, п II Редант, ул Лесная, 550, Садоводческое некоммерческое объединение "Редант", участок №886	Владикавказ	15:09:0033101:868	003002000000 Земли населенных пунктов	коллективное садоводство	13	13.021	388	615,78	238 922,64
39066	Северная Осетия - Алания респ, г Владикавказ, п. II Редант, ул Лесная, 550, Садоводческое некоммерческое объединение "Редант", участок № 887	Владикавказ	15:09:0033101:869	003002000000 Земли населенных пунктов	коллективное садоводство	13	13.021	389	615,78	239 538,42
39067	Респ. Северная Осетия - Алания, г. Владикавказ, СНО "Редант", сад №90	Владикавказ	15:09:0033101:87	003002000000 Земли населенных пунктов	под садоводство	13	13.021	397	615,78	244 464,66
39068	Северная Осетия - Алания респ, г Владикавказ, п II Редант, ул Лесная, 550, Садоводческое некоммерческое объединение "Редант", участок №888	Владикавказ	15:09:0033101:870	003002000000 Земли населенных пунктов	Коллективное садоводство	13	13.021	387	615,78	238 306,86
39069	Северная Осетия - Алания респ, г Владикавказ, 2 Редант, ул.Лесная, 550, СНО "Редант", участок № 889	Владикавказ	15:09:0033101:871	003002000000 Земли населенных пунктов	Коллективное садоводство	13	13.021	387	615,78	238 306,86
39070	Северная Осетия - Алания респ, г Владикавказ, п II Редант, ул Лесная, 550, Садоводческое некоммерческое объединение "Редант", участок №890	Владикавказ	15:09:0033101:872	003002000000 Земли населенных пунктов	Коллективное садоводство	13	13.021	386	615,78	237 691,08
39071	Респ. Северная Осетия - Алания, г. Владикавказ, СНО "Редант", дом участок №891	Владикавказ	15:09:0033101:873	003002000000 Земли населенных пунктов	Для садоводства	13	13.021	387	615,78	238 306,86
39072	Северная Осетия - Алания респ, г. Владикавказ, СНО "Редант", сад №892	Владикавказ	15:09:0033101:874	003002000000 Земли населенных пунктов	Для садоводства	13	13.021	387	615,78	238 306,86
39073	Республика Северная Осетия - Алания, г. Владикавказ, п. Редант 2, ул. Лесная, 550, садоводческое некоммерческое объединение "Редант", сад № 893	Владикавказ	15:09:0033101:875	003002000000 Земли населенных пунктов	коллективное садоводство	13	13.021	550	615,78	338 679,00
39074	Респ. Северная Осетия - Алания, г. Владикавказ, СНО "Редант" сл ч 894	Владикавказ	15:09:0033101:876	003002000000 Земли населенных пунктов	Для садоводства	13	13.021	594	615,78	365 773,32
39075	Респ. Северная Осетия - Алания, г. Владикавказ, СНО "Редант", сад №895	Владикавказ	15:09:0033101:877	003002000000 Земли населенных пунктов	коллективное садоводство	13	13.021	363	615,78	223 528,14
39076	Респ. Северная Осетия - Алания, г. Владикавказ, СНО "Редант", сад №896	Владикавказ	15:09:0033101:878	003002000000 Земли населенных пунктов	коллективное садоводство	13	13.021	384	615,78	236 459,52
39077	Респ. Северная Осетия - Алания, г. Владикавказ, СНО "Редант", сад № 897	Владикавказ	15:09:0033101:879	003002000000 Земли населенных пунктов	Для садоводства	13	13.021	387	615,78	238 306,86
39078	Северная Осетия - Алания респ, г. Владикавказ, СНО "Редант", сл ч №91	Владикавказ	15:09:0033101:88	003002000000 Земли населенных пунктов	Коллективное садоводство	13	13.021	390	615,78	240 154,20
39079	Российская Федерация, Республика Северная Осетия - Алания, г. Владикавказ, х. Попов, СНТ "Редант", уч. 898	Владикавказ	15:09:0033101:880	003002000000 Земли населенных пунктов	Коллективное садоводство	13	13.021	376	615,78	231 530,28

№ пп	Местоположение ЗУ	Район	Кадастровый номер ЗУ	Категория земель	Разрешенное использование по документу	Код вида разрешенного использования (в соответствии с классификатором видов разрешенного использования земельных участков)	Вид использования объектов недвижимости	Площадь	УПКС	КС
39080	Республика Северная Осетия - Алания, г. Владикавказ, п.Редант-2 ул. Лесная,550, садоводческое некоммерческое объединение "Редант" сад 903	Владикавказ	15:09:0033101:884	003002000000 Земли населенных пунктов	коллективное садоводство	13	13.021	392	615,78	241 385,76
39081	Респ. Северная Осетия - Алания, г. Владикавказ, х. Попов, СТ "Редант", 904	Владикавказ	15:09:0033101:885	003002000000 Земли населенных пунктов	коллективное садоводство	13	13.021	399	615,78	245 696,22
39082	Республика Северная Осетия-Алания, г. Владикавказ, п. Редант-2, ул. Лесная, 550, садоводческое некоммерческое объединение "Редант", сад №905	Владикавказ	15:09:0033101:886	003002000000 Земли населенных пунктов	коллективное садоводство	13	13.021	399	615,78	245 696,22
39083	Республика Северная Осетия - Алания, г. Владикавказ, пгт. Редант 2-й, ул. Лесная, 550. Садоводческое некоммерческое объединение "Редант", участок №906	Владикавказ	15:09:0033101:887	003002000000 Земли населенных пунктов	Коллективное садоводство	13	13.021	389	615,78	239 538,42
39084	Респ. Северная Осетия - Алания, г. Владикавказ, СНО "Редант" сад №907	Владикавказ	15:09:0033101:888	003002000000 Земли населенных пунктов	коллективное садоводство	13	13.021	363	615,78	223 528,14
39085	Респ. Северная Осетия - Алания, г. Владикавказ, СНО "Редант", участок №908	Владикавказ	15:09:0033101:889	003002000000 Земли населенных пунктов	Для садоводства	13	13.021	391	615,78	240 769,98
39086	Северная Осетия - Алания респ, г. Владикавказ, СНО "Редант", сад №92	Владикавказ	15:09:0033101:89	003002000000 Земли населенных пунктов	Для коллективного садоводства	13	13.021	389	615,78	239 538,42
39087	Респ. Северная Осетия - Алания, г. Владикавказ, СНО "Редант", участок 909	Владикавказ	15:09:0033101:890	003002000000 Земли населенных пунктов	под садоводство	13	13.021	390	615,78	240 154,20
39088	Респ. Северная Осетия - Алания, г. Владикавказ, СНО "Редант", участок №910	Владикавказ	15:09:0033101:891	003002000000 Земли населенных пунктов	под садоводство	13	13.021	374	615,78	230 301,72
39089	Респ. Северная Осетия - Алания, г. Владикавказ, СНО "Редант", участок №911	Владикавказ	15:09:0033101:892	003002000000 Земли населенных пунктов	Для садоводства	13	13.021	375	615,78	230 917,50
39090	Северная Осетия - Алания респ, г. Владикавказ, СНО "Редант", участок № 912	Владикавказ	15:09:0033101:893	003002000000 Земли населенных пунктов	Коллективное садоводство	13	13.021	379	615,78	233 380,62
39091	Республика Северная Осетия - Алания, г. Владикавказ, х. Попов, п.Редант 2 ул. Лесная,550, садоводческое некоммерческое объединение "Редант" сад №913	Владикавказ	15:09:0033101:894	003002000000 Земли населенных пунктов	коллективное садоводство	13	13.021	489	615,78	301 116,42
39092	Респ. Северная Осетия - Алания, г. Владикавказ, х. Попов, с/т "Редант", 914	Владикавказ	15:09:0033101:895	003002000000 Земли населенных пунктов	коллективное садоводство	13	13.021	390	615,78	240 154,20
39093	Республика Северная Осетия - Алания, г.Владикавказ хутор Попов, СНТ "Редант", 915	Владикавказ	15:09:0033101:896	003002000000 Земли населенных пунктов	Коллективное садоводство	13	13.021	385	615,78	237 075,30
39094	Респ. Северная Осетия - Алания, г. Владикавказ, х. Попов, СТ "Редант", 916	Владикавказ	15:09:0033101:897	003002000000 Земли населенных пунктов	коллективное садоводство	13	13.021	400	615,78	246 312,00
39095	Респ. Северная Осетия - Алания, г. Владикавказ, п. II Редант. ул. Лесная. 550. Садоводческое некоммерческое объединение "Редант", сад №917	Владикавказ	15:09:0033101:898	003002000000 Земли населенных пунктов	коллективное садоводство	13	13.021	379	615,78	233 380,62
39096	Респ. Северная Осетия - Алания, г. Владикавказ, п.Редант 2-ой. ул. Лесная, 550. садоводческое некоммерческое объединение "Редант", участок №918	Владикавказ	15:09:0033101:899	003002000000 Земли населенных пунктов	Для ведения садоводства	13	13.021	389	615,78	239 538,42
39097	Респ. Северная Осетия - Алания, г. Владикавказ, СНО "Редант", сад №9	Владикавказ	15:09:0033101:9	003002000000 Земли населенных пунктов	коллективное садоводство	13	13.021	410	615,78	252 469,80
39098	Северная Осетия - Алания респ, г Владикавказ, п. 2 Редант . ул. Лесная. 550. Садоводческое некоммерческое объединение "Редант" участок №93	Владикавказ	15:09:0033101:90	003002000000 Земли населенных пунктов	Для садоводства	13	13.021	395	615,78	243 233,10
39099	Республика Северная Осетия-Алания, г Владикавказ, п. Редант, ул. Лесная, 550. садоводческое некоммерческое объединение "Редант", сад №920	Владикавказ	15:09:0033101:901	003002000000 Земли населенных пунктов	Для ведения садоводство	13	13.021	400	615,78	246 312,00
39100	Респ. Северная Осетия - Алания, г. Владикавказ, х. Попов, с/т "Редант", 921	Владикавказ	15:09:0033101:902	003002000000 Земли населенных пунктов	коллективное садоводство	13	13.021	400	615,78	246 312,00
39101	Респ. Северная Осетия - Алания, г. Владикавказ, СНО "Редант", сад №922	Владикавказ	15:09:0033101:903	003002000000 Земли населенных пунктов	Для садоводства	13	13.021	406	615,78	250 006,68
39102	Российская Федерация, Республика Северная Осетия - Алания г. Владикавказ, II Редант, ул. Лесная 550. садоводческое некоммерческое объединение "Редант", участок №924	Владикавказ	15:09:0033101:904	003002000000 Земли населенных пунктов	Под садоводство	13	13.021	400	615,78	246 312,00
39103	Республика Северная Осетия-Алания, г. Владикавказ, п. II Редант. ул. Лесная, 550. садоводческое некоммерческое объединение "Редант", сад №926	Владикавказ	15:09:0033101:906	003002000000 Земли населенных пунктов	для садоводство	13	13.021	590	615,78	363 310,20
39104	Респ. Северная Осетия - Алания, г. Владикавказ, Редант 2-ой. ул. Лесная. 550. садоводческое некоммерческое объединение "Редант", участок №927	Владикавказ	15:09:0033101:907	003002000000 Земли населенных пунктов	Под садоводство	13	13.021	595	615,78	366 389,10
39105	Респ. Северная Осетия - Алания, г. Владикавказ, СНО "Редант", участок №928	Владикавказ	15:09:0033101:908	003002000000 Земли населенных пунктов	коллективное садоводство	13	13.021	400	615,78	246 312,00
39106	Северная Осетия - Алания респ, г Владикавказ, п II Редант. ул Лесная. 550, Садоводческое некоммерческое объединение "Редант", участок №929	Владикавказ	15:09:0033101:909	003002000000 Земли населенных пунктов	коллективное садоводство	13	13.021	395	615,78	243 233,10
39107	Республика Северная Осетия-Алания, г Владикавказ, II Редант, ул. Лесная,550. СНО Редант сад №94	Владикавказ	15:09:0033101:91	003002000000 Земли населенных пунктов	коллективное садоводство	13	13.021	399	615,78	245 696,22
39108	Респ. Северная Осетия - Алания, г. Владикавказ, СНО "Редант" участок №930	Владикавказ	15:09:0033101:910	003002000000 Земли населенных пунктов	коллективное садоводство	13	13.021	395	615,78	243 233,10
39109	Респ. Северная Осетия - Алания, г. Владикавказ, СНО"Редант", участок №931	Владикавказ	15:09:0033101:911	003002000000 Земли населенных пунктов	Для садоводства	13	13.021	395	615,78	243 233,10
39110	Респ. Северная Осетия - Алания, г. Владикавказ, п.Редант, ул. Лесная, 550, садоводческое некоммерческое объединение " Редант" сад №933	Владикавказ	15:09:0033101:913	003002000000 Земли населенных пунктов	коллективное садоводство	13	13.021	400	615,78	246 312,00
39111	Республика Северная Осетия-Алания, г Владикавказ,ул Лесная,550, Садоводческое некоммерческое объединение "Редант", участок №934	Владикавказ	15:09:0033101:914	003002000000 Земли населенных пунктов	коллективное садоводство	13	13.021	400	615,78	246 312,00
39112	Респ. Северная Осетия - Алания, г. Владикавказ, СНО "Редант", участок №935	Владикавказ	15:09:0033101:915	003002000000 Земли населенных пунктов	Для садоводства	13	13.021	401	615,78	246 927,78
39113	Респ. Северная Осетия - Алания, г. Владикавказ, СНО "Редант", участок №937	Владикавказ	15:09:0033101:917	003002000000 Земли населенных пунктов	Коллективное садоводство	13	13.021	551	615,78	339 294,78
39114	Респ. Северная Осетия - Алания, г. Владикавказ, СНО "Редант", сад №938	Владикавказ	15:09:0033101:918	003002000000 Земли населенных пунктов	Под садоводство	13	13.021	400	615,78	246 312,00
39115	Респ. Северная Осетия - Алания, г. Владикавказ, СНО "Редант", сад №939	Владикавказ	15:09:0033101:919	003002000000 Земли населенных пунктов	Для садоводства	13	13.021	401	615,78	246 927,78
39116	Респ. Северная Осетия - Алания, г. Владикавказ, СНО "Редант", участок №95	Владикавказ	15:09:0033101:92	003002000000 Земли населенных пунктов	коллективное садоводство	13	13.021	347	615,78	213 675,66
39117	Республика Северная Осетия - Алания, г. Владикавказ, пгт. Редант 2-й. ул. Лесная. 550. СНТ "Редант", участок 941	Владикавказ	15:09:0033101:921	003002000000 Земли населенных пунктов	Коллективное садоводство	13	13.021	400	615,78	246 312,00
39118	Республика Северная Осетия - Алания, г.Владикавказ, х.Попов, СНО "Редант", сад №942	Владикавказ	15:09:0033101:922	003002000000 Земли населенных пунктов	Коллективное садоводство	13	13.021	400	615,78	246 312,00
39119	Северная Осетия - Алания респ, г. Владикавказ, СНО "Редант", участок №943	Владикавказ	15:09:0033101:923	003002000000 Земли населенных пунктов	Коллективное садоводство	13	13.021	400	615,78	246 312,00
39120	Северная Осетия - Алания респ, г. Владикавказ, п. II Редант. ул. Лесная. 550. Садоводческое некоммерческое объединение "Редант", участок №945	Владикавказ	15:09:0033101:925	003002000000 Земли населенных пунктов	коллективное садоводство	13	13.021	400	615,78	246 312,00
39121	Северная Осетия - Алания респ, г. Владикавказ, п. II Редант, ул. Лесная, 550, Садоводческое некоммерческое объединение "Редант", участок №946	Владикавказ	15:09:0033101:926	003002000000 Земли населенных пунктов	коллективное садоводство	13	13.021	400	615,78	246 312,00
39122	Республика Северная Осетия-Алания, г Владикавказ, п. 2-ой Редант. ул. Лесная. 550, садоводческое некоммерческое объединение "Редант", сад № 947	Владикавказ	15:09:0033101:927	003002000000 Земли населенных пунктов	коллективное садоводство	13	13.021	397	615,78	244 464,66
39123	Респ. Северная Осетия - Алания, г. Владикавказ, II Редант ,ул. Лесная, 550, садоводческое некоммерческое объединение "Редант", сад №948	Владикавказ	15:09:0033101:928	003002000000 Земли населенных пунктов	Коллективное садоводство	13	13.021	397	615,78	244 464,66
39124	Республика Северная Осетия - Алания, г Владикавказ, п 2-ой Редант, ул Лесная, 550. садоводческое некоммерческое объединение "Редант", сад №949	Владикавказ	15:09:0033101:929	003002000000 Земли населенных пунктов	коллективное садоводство	13	13.021	400	615,78	246 312,00
39125	Республика Северная Осетия - Алания г. Владикавказ, х. Попов. с/т "Редант", 96	Владикавказ	15:09:0033101:93	003002000000 Земли населенных пунктов	коллективное садоводство	13	13.021	419	615,78	258 011,82
39126	Республика Северная Осетия - Алания г. Владикавказ, пгт. Редант 2-й. ул. Лесная. 550. СНТ "Редант", участок 950	Владикавказ	15:09:0033101:930	003002000000 Земли населенных пунктов	Коллективное садоводство	13	13.021	400	615,78	246 312,00
39127	Республика Северная Осетия - Алания, г. Владикавказ, пгт. Редант 2-й, ул. Лесная, 550. земельный участок 951	Владикавказ	15:09:0033101:931	003002000000 Земли населенных пунктов	коллективное садоводство	13	13.021	400	615,78	246 312,00
39128	Респ. Северная Осетия - Алания, г. Владикавказ, СНО "Редант", участок №952	Владикавказ	15:09:0033101:932	003002000000 Земли населенных пунктов	под садоводство	13	13.021	400	615,78	246 312,00
39129	Респ. Северная Осетия - Алания, г. Владикавказ, СНО "Редант", участок №953	Владикавказ	15:09:0033101:933	003002000000 Земли населенных пунктов	Для садоводства	13	13.021	400	615,78	246 312,00
39130	Республика Северная Осетия-Алания, г. Владикавказ, п. Редант, ул. Лесная. 550. садоводческое некоммерческое объединение "Редант", сад № 954	Владикавказ	15:09:0033101:934	003002000000 Земли населенных пунктов	Для ведения садоводства	13	13.021	400	615,78	246 312,00
39131	Республика Северная Осетия-Алания, г. Владикавказ, п.Редант ул.Лесная, 550, садоводческое некоммерческое объединение "Редант" сад № 955	Владикавказ	15:09:0033101:935	003002000000 Земли населенных пунктов	коллективное садоводство	13	13.021	400	615,78	246 312,00
39132	Республика Северная Осетия-Алания, г. Владикавказ, п. 2-ой Редант, ул. Лесная. 550, садоводческое некоммерческое объединение "Редант", сад 956	Владикавказ	15:09:0033101:936	003002000000 Земли населенных пунктов	коллективное садоводство	13	13.021	400	615,78	246 312,00
39133	Респ. Северная Осетия - Алания, г. Владикавказ, СНО "Редант", дом участок 957	Владикавказ	15:09:0033101:937	003002000000 Земли населенных пунктов	Для садоводства	13	13.021	400	615,78	246 312,00
39134	Респ. Северная Осетия - Алания, г. Владикавказ, СНО "Редант", участок №958	Владикавказ	15:09:0033101:938	003002000000 Земли населенных пунктов	Под садоводство	13	13.021	400	615,78	246 312,00

№ пп	Местоположение ЗУ	Район	Кадастровый номер ЗУ	Категория земель	Разрешенное использование по документу	Код вида разрешенного использования (в соответствии с классификатором видов разрешенного использования земельных участков)	Вид использования объектов недвижимости	Площадь	УПКС	КС
39135	Республика Северная Осетия - Алания, г.Владикавказ, СНО "Редант" 97	Владикавказ	15:09:0033101:94	003002000000 Земли населенных пунктов	Коллективное садоводство	13	13.021	447	615,78	275 253,66
39136	Северная Осетия - Алания респ, г. Владикавказ, п. Редант 2-й, ул. Лесная, 550, садоводческое некоммерческое объединение "Редант", участок №962	Владикавказ	15:09:0033101:942	003002000000 Земли населенных пунктов	Для садоводства	13	13.021	600	615,78	369 468,00
39137	Респ. Северная Осетия - Алания, г. Владикавказ, х. Попов, с/т "Редант", 963	Владикавказ	15:09:0033101:943	003002000000 Земли населенных пунктов	коллективное садоводство	13	13.021	395	615,78	243 233,10
39138	Респ. Северная Осетия - Алания, г. Владикавказ, х. Попов, с/т "Редант", 964	Владикавказ	15:09:0033101:944	003002000000 Земли населенных пунктов	коллективное садоводство	13	13.021	419	615,78	258 011,82
39139	Северная Осетия - Алания респ, г. Владикавказ, п. II Редант, ул. Лесная, 550. Садоводческое некоммерческое объединение "Редант", участок №965	Владикавказ	15:09:0033101:945	003002000000 Земли населенных пунктов	коллективное садоводство	13	13.021	366	615,78	225 375,48
39140	Северная Осетия - Алания респ, г. Владикавказ, п. II Редант, ул. Лесная, 550, Садоводческое некоммерческое объединение "Редант", участок №966	Владикавказ	15:09:0033101:946	003002000000 Земли населенных пунктов	Для садоводства	13	13.021	600	615,78	369 468,00
39141	Респ. Северная Осетия - Алания, г. Владикавказ, СНО "Редант", участок №967	Владикавказ	15:09:0033101:947	003002000000 Земли населенных пунктов	Для садоводства	13	13.021	590	615,78	363 310,20
39142	Респ. Северная Осетия - Алания, г. Владикавказ, СНО "Редант", участок №968	Владикавказ	15:09:0033101:948	003002000000 Земли населенных пунктов	под садоводство	13	13.021	600	615,78	369 468,00
39143	Северная Осетия - Алания респ, г. Владикавказ, п. II Редант, ул. Лесная, 550. Садоводческое некоммерческое объединение "Редант", участок №969	Владикавказ	15:09:0033101:949	003002000000 Земли населенных пунктов	для садоводства	13	13.021	595	615,78	366 389,10
39144	Респ. Северная Осетия - Алания, г. Владикавказ, СНО "Редант", участок №98	Владикавказ	15:09:0033101:95	003002000000 Земли населенных пунктов	Коллективное садоводство	13	13.021	737	615,78	453 829,86
39145	Респ. Северная Осетия - Алания, г. Владикавказ, СНО "Редант", участок №972	Владикавказ	15:09:0033101:952	003002000000 Земли населенных пунктов	коллективное садоводство	13	13.021	599	615,78	368 852,22
39146	Республика Северная Осетия-Алания, г.Владикавказ, п. Редант, ул. Лесная,550, садоводческое некоммерческое объединение "Редант", уч 973	Владикавказ	15:09:0033101:953	003002000000 Земли населенных пунктов	Для ведения садоводство	13	13.021	400	615,78	246 312,00
39147	Респ. Северная Осетия - Алания, г. Владикавказ, СНО "Редант", участок №974	Владикавказ	15:09:0033101:954	003002000000 Земли населенных пунктов	Коллективное садоводство	13	13.021	600	615,78	369 468,00
39148	Респ Северная Осетия - Алания, г. Владикавказ, II Редант, ул .Лесная,550, садоводческое некоммерческое объединение "Редант" сад №975	Владикавказ	15:09:0033101:955	003002000000 Земли населенных пунктов	коллективное садоводство	13	13.021	400	615,78	246 312,00
39149	Респ. Северная Осетия - Алания, г. Владикавказ, п. II Редант, ул. Лесная, 550, СНО "Редант", сад №976	Владикавказ	15:09:0033101:956	003002000000 Земли населенных пунктов	Коллективное садоводство	13	13.021	400	615,78	246 312,00
39150	Северная Осетия - Алания респ, г. Владикавказ, СНО "Редант", сад №977	Владикавказ	15:09:0033101:957	003002000000 Земли населенных пунктов	коллективное садоводство	13	13.021	400	615,78	246 312,00
39151	Респ. Северная Осетия - Алания, г. Владикавказ, СНО "Редант", сад №978	Владикавказ	15:09:0033101:958	003002000000 Земли населенных пунктов	Для садоводства	13	13.021	400	615,78	246 312,00
39152	Респ. Северная Осетия - Алания, г. Владикавказ, Редант, ул.Лесная, 550 Садоводческое некоммерческое объединение "Редант",сад № 979	Владикавказ	15:09:0033101:959	003002000000 Земли населенных пунктов	Для коллективного садоводства	13	13.021	591	615,78	363 925,98
39153	Северная Осетия - Алания респ, г. Владикавказ, п. II Редант, ул. Лесная, 550, садоводческое некоммерческое объединение "Редант", участок №99	Владикавказ	15:09:0033101:96	003002000000 Земли населенных пунктов	коллективное садоводство	13	13.021	350	615,78	215 523,00
39154	Республика Северная Осетия-Алания, г. Владикавказ, п. II Редант, ул. Лесная, 550. Садоводческое некоммерческое объединение "Редант", участок №980	Владикавказ	15:09:0033101:960	003002000000 Земли населенных пунктов	Для садоводства	13	13.021	400	615,78	246 312,00
39155	Респ. Северная Осетия - Алания, г. Владикавказ, СНО "Редант", участок №981	Владикавказ	15:09:0033101:961	003002000000 Земли населенных пунктов	Коллективное садоводство	13	13.021	400	615,78	246 312,00
39156	Респ. Северная Осетия - Алания, г. Владикавказ, СНО "Редант", участок №982	Владикавказ	15:09:0033101:962	003002000000 Земли населенных пунктов	Коллективное садоводство	13	13.021	400	615,78	246 312,00
39157	Респ. Северная Осетия - Алания, г. Владикавказ, СНО "Редант", участок №983	Владикавказ	15:09:0033101:963	003002000000 Земли населенных пунктов	Для садоводства	13	13.021	400	615,78	246 312,00
39158	Респ. Северная Осетия - Алания, г. Владикавказ, СНО "Редант", участок №984	Владикавказ	15:09:0033101:964	003002000000 Земли населенных пунктов	Для садоводства	13	13.021	400	615,78	246 312,00
39159	Респ. Северная Осетия - Алания, г. Владикавказ, СНО "Редант", участок №985	Владикавказ	15:09:0033101:965	003002000000 Земли населенных пунктов	Для садоводства	13	13.021	400	615,78	246 312,00
39160	РСО- Алания, г.Владикавказ, II Редант, ул .Лесная,550, садоводческое некоммерческое объединение "Редант" сад №986	Владикавказ	15:09:0033101:966	003002000000 Земли населенных пунктов	Коллективное садоводство	13	13.021	400	615,78	246 312,00
39161	Респ. Северная Осетия - Алания, г. Владикавказ, СНО "Редант", участок №987	Владикавказ	15:09:0033101:967	003002000000 Земли населенных пунктов	Для садоводства	13	13.021	400	615,78	246 312,00
39162	Республика Северная Осетия - Алания, г. Владикавказ, п. Редант, ул. Лесная, 550, садоводческое некоммерческое объединение "Редант", сад № 988	Владикавказ	15:09:0033101:968	003002000000 Земли населенных пунктов	Коллективное садоводство	13	13.021	400	615,78	246 312,00
39163	Республика Северная Осетия-Алания, г. Владикавказ, п. II Редант, ул. Лесная, 550, садоводческое некоммерческое объединение "Редант", сад №989	Владикавказ	15:09:0033101:969	003002000000 Земли населенных пунктов	Коллективное садоводство	13	13.021	400	615,78	246 312,00
39164	Респ. Северная Осетия - Алания, г. Владикавказ, Садоводческое некоммерческое объединение "Редант", сад №100	Владикавказ	15:09:0033101:97	003002000000 Земли населенных пунктов	коллективное садоводство	13	13.021	401	615,78	246 927,78
39165	Респ. Северная Осетия - Алания, г. Владикавказ, СНО "Редант", дом участок №990	Владикавказ	15:09:0033101:970	003002000000 Земли населенных пунктов	Под садоводство	13	13.021	400	615,78	246 312,00
39166	Респ. Северная Осетия - Алания, г. Владикавказ, СНО "Редант", участок №992	Владикавказ	15:09:0033101:972	003002000000 Земли населенных пунктов	Для садоводства	13	13.021	400	615,78	246 312,00
39167	Республика Северная Осетия-Алания, г. Владикавказ, 2-ой Редант, ул. Лесная, 550. Садоводческое некоммерческое объединение "Редант", сад №993	Владикавказ	15:09:0033101:973	003002000000 Земли населенных пунктов	коллективное садоводство	13	13.021	400	615,78	246 312,00
39168	Северная Осетия - Алания респ, г. Владикавказ, п. Редант, ул. Лесная, 550, Садоводческое некоммерческое объединение "Редант" №994	Владикавказ	15:09:0033101:974	003002000000 Земли населенных пунктов	для ведения коллективного садоводства	13	13.021	400	615,78	246 312,00
39169	Респ. Северная Осетия - Алания, г. Владикавказ, СНО "Редант", участок №995	Владикавказ	15:09:0033101:975	003002000000 Земли населенных пунктов	под садоводство	13	13.021	400	615,78	246 312,00
39170	Респ. Северная Осетия - Алания, г. Владикавказ, п. Редант, ул .Лесная,550, садоводческое некоммерческое объединение "Редант", сад №996	Владикавказ	15:09:0033101:976	003002000000 Земли населенных пунктов	коллективное садоводство	13	13.021	440	615,78	270 943,20
39171	Северная Осетия - Алания респ, г. Владикавказ, п. Редант, ул. Лесная, 550. Садоводческое некоммерческое объединение "Редант" участок №997	Владикавказ	15:09:0033101:977	003002000000 Земли населенных пунктов	коллективное садоводство	13	13.021	440	615,78	270 943,20
39172	Республика Северная Осетия - Алания, г. Владикавказ, п. 2-ой Редант, ул. Лесная, 550, садоводческое некоммерческое объединение "Редант", сад №998	Владикавказ	15:09:0033101:978	003002000000 Земли населенных пунктов	коллективное садоводство	13	13.021	400	615,78	246 312,00
39173	Северная Осетия - Алания респ, г. Владикавказ, СНО "Редант", участок № 999	Владикавказ	15:09:0033101:979	003002000000 Земли населенных пунктов	коллективное садоводство	13	13.021	400	615,78	246 312,00
39174	Северная Осетия - Алания респ, г. Владикавказ, Садоводческое некоммерческое объединение "Редант" Сад №101	Владикавказ	15:09:0033101:98	003002000000 Земли населенных пунктов	Коллективное садоводство	13	13.021	410	615,78	252 469,80
39175	Республика Северная Осетия - Алания, г. Владикавказ, СНО "Редант", участок № 1000	Владикавказ	15:09:0033101:980	003002000000 Земли населенных пунктов	Коллективное садоводство	13	13.021	400	400,76	173 504,00
39176	Северная Осетия - Алания респ, г. Владикавказ, п. II Редант, ул. Лесная, 550, Садоводческое некоммерческое объединение "Редант", участок № 1002	Владикавказ	15:09:0033101:981	003002000000 Земли населенных пунктов	Для садоводства	13	13.021	400	615,78	246 312,00
39177	Респ. Северная Осетия - Алания, г. Владикавказ, СНО "Редант", дом сад № 1003	Владикавказ	15:09:0033101:982	003002000000 Земли населенных пунктов	Для садоводства	13	13.021	400	615,78	246 312,00
39178	Респ. Северная Осетия - Алания, г. Владикавказ, СНО "Редант", участок №1004	Владикавказ	15:09:0033101:983	003002000000 Земли населенных пунктов	Для садоводства	13	13.021	400	615,78	246 312,00
39179	Респ. Северная Осетия - Алания, г. Владикавказ, СНО "Редант", дом сад № 1004	Владикавказ	15:09:0033101:984	003002000000 Земли населенных пунктов	Для садоводства	13	13.021	400	615,78	246 312,00
39180	Респ. Северная Осетия - Алания, г. Владикавказ, СНО "Редант", сад №1006	Владикавказ	15:09:0033101:985	003002000000 Земли населенных пунктов	Под садоводство	13	13.021	600	615,78	369 468,00
39181	Респ. Северная Осетия - Алания, г. Владикавказ, СНО"Редант", сад 1007	Владикавказ	15:09:0033101:986	003002000000 Земли населенных пунктов	Для садоводства	13	13.021	400	615,78	246 312,00
39182	Респ. Северная Осетия - Алания, г. Владикавказ, СНО "Редант", сад №1008	Владикавказ	15:09:0033101:987	003002000000 Земли населенных пунктов	коллективное садоводство	13	13.021	400	615,78	246 312,00
39183	Российская Федерация, Республика Северная Осетия - Алания, г. Владикавказ, х. Попов, с/т "Редант", 1009	Владикавказ	15:09:0033101:988	003002000000 Земли населенных пунктов	коллективное садоводство	13	13.021	515	615,78	317 126,70
39184	г. Владикавказ, Садоводческое некоммерческое объединение "Редант", сад №102	Владикавказ	15:09:0033101:99	003002000000 Земли населенных пунктов	Для садоводства	13	13.021	401	615,78	246 927,78
39185	Респ. Северная Осетия - Алания, г. Владикавказ, х. Попов, с/т "Редант", уч 1015	Владикавказ	15:09:0033101:994	003002000000 Земли населенных пунктов	Для садоводства	13	13.021	400	615,78	246 312,00
39186	Северная Осетия - Алания респ, г. Владикавказ, п. Редант, ул. Лесная, 550. Садоводческое некоммерческое объединение "Редант", сад №1016	Владикавказ	15:09:0033101:995	003002000000 Земли населенных пунктов	коллективное садоводство	13	13.021	600	615,78	369 468,00
39187	Северная Осетия - Алания респ, г. Владикавказ, СНО "Редант", сад №1017	Владикавказ	15:09:0033101:996	003002000000 Земли населенных пунктов	Для садоводства	13	13.021	400	615,78	246 312,00
39188	Респ. Северная Осетия - Алания, г. Владикавказ, СНО "Редант", участок № 1018	Владикавказ	15:09:0033101:997	003002000000 Земли населенных пунктов	Для садоводства	13	13.021	400	615,78	246 312,00
39189	Республика Северная Осетия-Алания, г. Владикавказ, 2-ой Редант, ул. Лесная, 550, садоводческое некоммерческое объединение "Редант", участок №1019	Владикавказ	15:09:0033101:998	003002000000 Земли населенных пунктов	Для ведения садоводства	13	13.021	593	615,78	365 157,54
39190	Республика Северная Осетия-Алания, г. Владикавказ, п. Редант, ул. Лесная, 550, садоводческое некоммерческое объединение "Редант", сад № 1020	Владикавказ	15:09:0033101:999	003002000000 Земли населенных пунктов	Для садоводства	13	13.021	400	615,78	246 312,00

№ п/п	Местоположение ЗУ	Район	Кадастровый номер ЗУ	Категория земель	Разрешенное использование по документу	Код вида разрешенного использования (в соответствии с классификатором видов разрешенного использования земельных участков)	Вид использования объектов недвижимости	Площадь	УПКС	КС
39191	Респ. Северная Осетия - Алания, г. Владикавказ, Садоводческое некоммерческое объединение "Ир", сад №22	Владикавказ	15:09:0033201:10	0030002000000 Земли населенных пунктов	под садоводство	13	13.021	502	409,06	205 418,12
39192	Республика Северная Осетия - Алания, г. Владикавказ, Садоводческое некоммерческое объединение "Ир", сад №208	Владикавказ	15:09:0033201:100	0030002000000 Земли населенных пунктов	коллективное садоводство	13	13.021	487	409,06	199 212,22
39193	Северная Осетия - Алания респ, г Владикавказ, п.Попов хутор, ул Полянчко, 41. Садоводческое некоммерческое товарищество "Ир", № 1193	Владикавказ	15:09:0033201:1002	0030002000000 Земли населенных пунктов	Коллективное садоводство	13	13.021	450	409,06	184 177,00
39194	Северная Осетия - Алания респ. г Владикавказ, пос Попов хутор, ул. Полянчко, 41, Садоводческое некоммерческое объединение "Ир", участок №276	Владикавказ	15:09:0033201:1003	0030002000000 Земли населенных пунктов	Под коллективное садоводство	13	13.021	488	409,06	199 621,28
39195	Северная Осетия - Алания респ. г Владикавказ, п Попов хутор, ул Полянчко, 41, Садоводческое некоммерческое объединение"Ир", сад №946	Владикавказ	15:09:0033201:1004	0030002000000 Земли населенных пунктов	Коллективное садоводство	13	13.021	443	409,06	181 213,58
39196	Северная Осетия - Алания респ, г Владикавказ, п Попов хутор, ул Полянчко, 41. Садоводческое некоммерческое объединение "Ир", сад 1359	Владикавказ	15:09:0033201:1005	0030002000000 Земли населенных пунктов	Под коллективное садоводство	13	13.021	497	409,06	203 502,82
39197	Северная Осетия - Алания респ, г Владикавказ, п Попов хутор, ул Полянчко, 41. Садоводческое некоммерческое объединение "Ир", сад №803	Владикавказ	15:09:0033201:1006	0030002000000 Земли населенных пунктов	Под коллективное садоводство	13	13.021	487	409,06	199 212,22
39198	Республика Северная Осетия-Алания, г. Владикавказ, п. Попов хутор, ул. Полянчко, 41, садоводческое некоммерческое объединение "Ир", участок №210	Владикавказ	15.09:0033201.101	0030002000000 Земли населенных пунктов	Для садоводства	13	13.021	492	409,06	201 257,52
39199	Северная Осетия - Алания респ. г Владикавказ, п. Попов хутор, ул. Полянчко, 41, Садоводческое некоммерческое объединение "Ир", сад №1025	Владикавказ	15:09:0033201:1010	0030002000000 Земли населенных пунктов	Для коллективного садоводства	13	13.021	442	409,06	180 834,52
39200	Северная Осетия - Алания респ, г Владикавказ, пос. Попов Хутор, ул. Полянчко, 41, Садоводческое некоммерческое объединение "Ир", участок №6	Владикавказ	15:09:0033201:1011	0030002000000 Земли населенных пунктов	Ведение садоводства	13	13.021	496	409,06	202 893,76
39201	Северная Осетия - Алания респ, г. Владикавказ, п. Попов хутор, ул. Полянчко. 41. Садоводческое некоммерческое объединение "Ир", участок № 1127	Владикавказ	15:09:0033201:1012	0030002000000 Земли населенных пунктов	Для садоводства	13	13.021	435	409,06	177 941,10
39202	Северная Осетия - Алания респ. г Владикавказ. Садоводческое некоммерческое объединение "Ир", сад № 1152	Владикавказ	15:09:0033201:1013	0030002000000 Земли населенных пунктов	Для садоводства	13	13.021	443	409,06	181 213,58
39203	Северная Осетия - Алания респ. г Владикавказ, пос Попов хутор, ул Полянчко, 41. Садоводческое некомерческое объединение "Ир", участок №578	Владикавказ	15:09:0033201:1014	0030002000000 Земли населенных пунктов	Для садоводства	13	13.021	488	409,06	199 621,28
39204	Северная Осетия - Алания респ, г. Владикавказ, п. Попов хутор, ул. Полянчко.41, Садоводческое некоммерческое объединение "Ир", участок № 1086	Владикавказ	15:09:0033201:1015	0030002000000 Земли населенных пунктов	Для садоводства	13	13.021	435	409,06	177 941,10
39205	Северная Осетия - Алания респ, г. Владикавказ, п. Попов хутор, ул. Полянчко, 41, садоводческое некоммерческое объединение "Ир", участок №127	Владикавказ	15:09:0033201:1016	0030002000000 Земли населенных пунктов	Для садоводства	13	13.021	456	409,06	186 538,56
39206	Северная Осетия - Алания респ, г Владикавказ, п Попов хутор, ул Полянчко, 41. Садоводческое некоммерческое объединение "Ир" сад № 1087	Владикавказ	15:09:0033201:1017	0030002000000 Земли населенных пунктов	Для садоводства	13	13.021	435	409,06	177 941,10
39207	Северная Осетия - Алания респ, г Владикавказ, п Попов хутор, ул Полянчко, 41. Садоводческое некоммерческое объединение "Ир" сад №908	Владикавказ	15:09:0033201:1018	0030002000000 Земли населенных пунктов	Для ведения садоводства	13	13.021	450	409,06	184 077,00
39208	Северная Осетия - Алания респ, г Владикавказ, п Попов хутор, ул Полянчко, 41. Садоводческое некоммерческое объединение "Ир" сад №919	Владикавказ	15:09:0033201:1019	0030002000000 Земли населенных пунктов	Для садоводства	13	13.021	450	409,06	184 077,00
39209	Республика Северная Осетия-Алания, г. Владикавказ, п. Попов хутор, ул. Полянчко. 41. садоводческое некоммерческое объединение "Ир", участок № 211	Владикавказ	15.09:0033201.102	0030002000000 Земли населенных пунктов	Для садоводства	13	13.021	492	409,06	201 257,52
39210	Северная Осетия - Алания респ. г Владикавказ, п. Попов хутор, ул. Полянчко, 41, Садоводческое некоммерческое объединение "Ир", участок №924	Владикавказ	15:09:0033201:1020	0030002000000 Земли населенных пунктов	Коллективное садоводство	13	13.021	442	409,06	180 834,52
39211	Республика Северная Осетия-Алания, г. Владикавказ, п Попов хутор, ул. Полянчко, 41, Садоводческое некоммерческое объединение "Ир", участок № 880	Владикавказ	15:09:0033201:1021	0030002000000 Земли населенных пунктов	Для садоводства	13	13.021	548	409,06	224 164,88
39212	Северная Осетия - Алания респ, г. Владикавказ, п. Попов хутор, ул.Полянчко,41, Садоводческое некоммерческое объединение "Ир", участок № 973	Владикавказ	15:09:0033201:1022	0030002000000 Земли населенных пунктов	Для садоводства	13	13.021	450	409,06	184 077,00
39213	Северная Осетия - Алания респ, г. Владикавказ, п. Попов хутор, ул. Полянчко. 41. Садоводческое некоммерческое объединение "Ир", участок № 974	Владикавказ	15:09:0033201:1023	0030002000000 Земли населенных пунктов	Для садоводства	13	13.021	450	409,06	184 077,00
39214	Северная Осетия - Алания респ, г. Владикавказ, п Попов хутор, ул Полянчко, 41, Садоводческое некоммерческое объединение "Ир", участок № 1052	Владикавказ	15:09:0033201:1024	0030002000000 Земли населенных пунктов	Для садоводства	13	13.021	443	409,06	181 213,58
39215	Северная Осетия - Алания респ, г. Владикавказ, п Попов хутор, ул Полянчко, 41, Садоводческое некомерческое объединение "Ир", участок №1051	Владикавказ	15:09:0033201:1025	0030002000000 Земли населенных пунктов	Для садоводства	13	13.021	443	409,06	181 213,58
39216	Северная Осетия - Алания респ, г. Владикавказ п.Попов хутор, ул.Полянчко,41. СНО "Ир",участок №923	Владикавказ	15:09:0033201:1026	0030002000000 Земли населенных пунктов	Для садоводства	13	13.021	468	409,06	191 540,08
39217	Республика Северная Осетия-Алания, г. Владикавказ, п. Попов хутор, ул. Полянчко. 41. Садоводческое некоммерческое объединение "Ир", участок №612	Владикавказ	15:09:0033201:1027	0030002000000 Земли населенных пунктов	Для садоводства	13	13.021	488	409,06	199 621,28
39218	Северная Осетия - Алания респ, г. Владикавказ, СНО "Ир", сад №6	Владикавказ	15:09:0033201:1028	0030002000000 Земли населенных пунктов	Для садоводства	13	13.021	483	409,06	197 575,98
39219	Северная Осетия - Алания респ, г Владикавказ, п Попов хутор, ул Полянчко, 41, Садоводческое некоммерческое объединение "Ир", участок №212	Владикавказ	15:09:0033201:103	0030002000000 Земли населенных пунктов	коллективное садоводство	13	13.021	487	409,06	199 212,22
39220	Северная Осетия - Алания респ, г. Владикавказ, п. Попов хутор, ул. Полянчко 41, Садоводческое некоммерческое объединение "Ир",участок №1443	Владикавказ	15:09:0033201:1030	0030002000000 Земли населенных пунктов	Для садоводства	13	13.021	491	409,06	200 846,46
39221	Северная Осетия - Алания респ, г. Владикавказ, п. Попов хутор, ул. Полянчко. 41. Садоводческое некомерческое объединение "Ир",участок №1482	Владикавказ	15:09:0033201:1031	0030002000000 Земли населенных пунктов	Для садоводства	13	13.021	489	409,06	200 030,34
39222	Северная Осетия - Алания респ, г Владикавказ, Попов хутор, ул. Полянчко. 41 . Садоводческое некоммерческое объединение "Ир", сад № 1388	Владикавказ	15:09:0033201:1033	0030002000000 Земли населенных пунктов	для ведения коллективного садоводства	13	13.021	443	409,06	181 213,58
39223	Северная Осетия - Алания респ, г Владикавказ, п. Попов хутор, ул. Полянчко, 41, Садоводческое некоммерческое объединение "Ир", сад №1024	Владикавказ	15:09:0033201:1037	0030002000000 Земли населенных пунктов	Для коллективного садоводства	13	13.021	443	409,06	181 213,58
39224	Северная Осетия - Алания респ, г. Владикавказ, хутор Попов ,ул. Полянчко,41 Садоводческое некомерческое объединение "Ир", сад № 1339	Владикавказ	15:09:0033201:1038	0030002000000 Земли населенных пунктов	Для коллективного садоводства	13	13.021	439	409,06	179 577,34
39225	Северная Осетия - Алания респ, г. Владикавказ, Попов хутор, ул. Полянчко, 41, Садоводческое некомерческое объединение "Ир",сад №1173	Владикавказ	15:09:0033201:1039	0030002000000 Земли населенных пунктов	Для коллективного садоводства	13	13.021	443	409,06	181 213,58
39226	Респ. Северная Осетия - Алания, г. Владикавказ, п Попов Хутор, ул Полянчко, 41. Садоводческое некомерческое объединение "Ир", участок № 213	Владикавказ	15.09:0033201.104	0030002000000 Земли населенных пунктов	коллективное садоводство	13	13.021	477	409,06	195 121,62
39227	Северная Осетия - Алания респ, г Владикавказ, п. Попов хутор, ул.Полянчко, 41. Садоводческое некоммерческое объединение, "Ир", сад №1171	Владикавказ	15:09:0033201:1040	0030002000000 Земли населенных пунктов	Для коллективного садоводства	13	13.021	442	409,06	180 834,52
39228	Северная Осетия - Алания респ, г. Владикавказ, п.Попов хутор, ул. Полянчко, 41, Садоводческое некоммерческое объединение "Ир", участок № 638	Владикавказ	15:09:0033201:1042	0030002000000 Земли населенных пунктов	Для садоводства	13	13.021	480	409,06	196 346,40
39229	Северная Осетия - Алания респ, г. Владикавказ, п. Попов хутор, ул. Полянчко.41 . садоводческое некоммерческое объединение "Ир", участок № 957	Владикавказ	15:09:0033201:1043	0030002000000 Земли населенных пунктов	Для садоводства	13	13.021	445	409,06	182 031,70
39230	Северная Осетия - Алания респ, г Владикавказ,п.Попов хутор,ул. Полянчко. 41 садоводческое некоммерческое объединение "Ир",участок № 953	Владикавказ	15:09:0033201:1044	0030002000000 Земли населенных пунктов	Для садоводства	13	13.021	442	409,06	180 834,52

№ п/п	Местоположение ЗУ	Район	Кадастровый номер ЗУ	Категория земель	Разрешенное использование по документу	Код вида разрешенного использования (в соответствии с классификатором видов разрешенного использования земельных участков)	Вид использования объектов недвижимости	Площадь	УПКС	КС
39231	Северная Осетия - Алания респ, г Владикавказ, п. Попов хутор, ул Полянчико.41. Садоводческое некоммерческое объединение "Ир" участок № 279	Владикавказ	15:09:0033201:1045	003002000000 Земли населенных пунктов	Для садоводства	13	13.021	488	409,06	199 621,28
39232	Северная Осетия - Алания респ, г. Владикавказ, п. Попов хутор, ул. Полянчико. 41. садоводческое некоммерческое объединение "Ир", участок № 1085	Владикавказ	15:09:0033201:1046	003002000000 Земли населенных пунктов	Для садоводства	13	13.021	435	409,06	177 941,10
39233	Северная Осетия - Алания респ, г. Владикавказ, п. Попов хутор, ул. Полянчико. 41. Садоводческое некоммерческое объединение "Ир", участок №1255	Владикавказ	15:09:0033201:1047	003002000000 Земли населенных пунктов	Для садоводства	13	13.021	450	409,06	184 077,00
39234	Северная Осетия - Алания респ, г Владикавказ, п. Попов хутор, ул Полянчико.41. садоводческое некоммерческое объединение "Ир", участок №1257	Владикавказ	15:09:0033201:1048	003002000000 Земли населенных пунктов	Для садоводства	13	13.021	450	409,06	184 077,00
39235	Северная Осетия - Алания респ, г Владикавказ, Попов хутор, ул Полянчико. 41. Садоводческое некоммерческое объединение "Ир", участок №1256	Владикавказ	15:09:0033201:1049	003002000000 Земли населенных пунктов	Для садоводства	13	13.021	450	409,06	184 077,00
39236	Республика Северная Осетия-Алания, г Владикавказ, Попов хутор, ул Полянчико. 41 Садоводческое некоммерческое объединение "Ир", сад №1293	Владикавказ	15:09:0033201:104	003002000000 Земли населенных пунктов	Для коллективного садоводства	13	13.021	431	409,06	176 364,86
39237	Северная Осетия - Алания респ, г. Владикавказ, Попов хутор, ул. Полянчико, 41, садоводческое некоммерческое объединение "Ир", участок № 132	Владикавказ	15:09:0033201:1052	003002000000 Земли населенных пунктов	Для садоводства	13	13.021	478	409,06	195 530,68
39238	Северная Осетия - Алания респ, г Владикавказ, п. Попов хутор, ул. Полянчико, 41, Садоводческое некоммерческое объединение "Ир", участок № 1488	Владикавказ	15:09:0033201:1053	003002000000 Земли населенных пунктов	Для садоводства	13	13.021	489	409,06	200 130,34
39239	Северная Осетия - Алания респ, г Владикавказ, п. Попов хутор, ул. Полянчико, 41, садоводческое некоммерческое объединение "Ир", сад № 402	Владикавказ	15:09:0033201:1054	003002000000 Земли населенных пунктов	Для коллективного садоводства	13	13.021	492	409,06	201 357,52
39240	Северная Осетия - Алания респ, г. Владикавказ, Попов хутор, ул. Полянчико, 41, садоводческое некоммерческое объединение "Ир", сад № 788	Владикавказ	15:09:0033201:1055	003002000000 Земли населенных пунктов	Для садоводства	13	13.021	488	409,06	199 621,28
39241	Северная Осетия - Алания респ, г. Владикавказ, ул. Полянчико. 41. Садоводческое некоммерческое объединение "Ир" участок №19	Владикавказ	15:09:0033201:1056	003002000000 Земли населенных пунктов	Для садоводства	13	13.021	489	409,06	200 130,34
39242	Респ. Северная Осетия-Алания, г. Владикавказ, п. Попов хутор, ул. Полянчико. 41. Садоводческое некоммерческое объединение "Ир" участок №20	Владикавказ	15:09:0033201:1057	003002000000 Земли населенных пунктов	Для садоводства	13	13.021	496	409,06	202 993,76
39243	Северная Осетия - Алания респ. г Владикавказ, с Попов хутор, ул Полянчико. 41, Садоводческое некоммерческое объединение "Ир", сад № 787	Владикавказ	15:09:0033201:1058	003002000000 Земли населенных пунктов	Для садоводства	13	13.021	488	409,06	199 621,28
39244	Северная Осетия - Алания респ, г. Владикавказ, п. Попов хутор, ул. Полянчико. 41. Садоводческое некоммерческое объединение "Ир" участок №21	Владикавказ	15:09:0033201:1059	003002000000 Земли населенных пунктов	Для садоводства	13	13.021	497	409,06	203 362,82
39245	Северная Осетия - Алания респ, г. Владикавказ, Попов хутор, ул. Полянчико, 41, Садоводческое некоммерческое объединение "Ир", сад №777	Владикавказ	15:09:0033201:1060	003002000000 Земли населенных пунктов	Для садоводства	13	13.021	488	409,06	199 621,28
39246	Северная Осетия - Алания респ, г Владикавказ, п. Попов хутор, ул .Полянчико, 41, Садоводческое некоммерческое объединение "Ир", сад № 288	Владикавказ	15:09:0033201:1062	003002000000 Земли населенных пунктов	Для садоводства	13	13.021	488	409,06	199 621,28
39247	Северная Осетия - Алания респ, г Владикавказ, п.Попов Хутор, ул.Полянчико. 41. Садоводческое некоммерческое объединение "Ир", сад № 287	Владикавказ	15:09:0033201:1063	003002000000 Земли населенных пунктов	Для садоводства	13	13.021	488	409,06	199 621,28
39248	Северная Осетия - Алания респ, г. Владикавказ, п. Попов хутор, ул. Полянчико. 41. Садоводческое некоммерческое объединение "Ир", участок № 1118	Владикавказ	15:09:0033201:1064	003002000000 Земли населенных пунктов	Для садоводства	13	13.021	442	409,06	180 894,52
39249	Северная Осетия - Алания респ, г Владикавказ, Попов хутор, ул.Полянчико. 41. Садоводческое некоммерческое объединение "Ир", сад №1117	Владикавказ	15:09:0033201:1065	003002000000 Земли населенных пунктов	Коллективное садоводство	13	13.021	442	409,06	180 894,52
39250	Северная Осетия - Алания респ, г Владикавказ, п. Попов хутор, ул. Полянчико, 41, Садоводческое некоммерческое объединение "Ир", участок № 187	Владикавказ	15:09:0033201:1070	003002000000 Земли населенных пунктов	Для садоводства	13	13.021	488	409,06	199 621,28
39251	Северная Осетия - Алания респ, г Владикавказ, п. Попов хутор, ул. Полянчико, 41, Садоводческое некоммерческое объединение "Ир", сад № 73	Владикавказ	15:09:0033201:1071	003002000000 Земли населенных пунктов	Для садоводства	13	13.021	496	409,06	202 993,76
39252	Северная Осетия - Алания респ, г. Владикавказ, п. Попов хутор, ул. Полянчико. 41. Садоводческое некоммерческое объединение "Ир", участок № 58 "в"	Владикавказ	15:09:0033201:1078	003002000000 Земли населенных пунктов	Для садоводства	13	13.021	496	409,06	202 993,76
39253	Северная Осетия - Алания респ, г. Владикавказ, п. Попов хутор, ул. Полянчико. 41. Садоводческое некоммерческое объединение "Ир", сад № 559	Владикавказ	15:09:0033201:1079	003002000000 Земли населенных пунктов	Для садоводства	13	13.021	485	409,06	198 394,10
39254	Респ. Северная Осетия-Алания, г. Владикавказ, п. Попов Хутор, ул. Полянчико. 41. Садоводческое некоммерческое объединение "Ир", сад №1481	Владикавказ	15:09:0033201:1080	003002000000 Земли населенных пунктов	Для садоводства	13	13.021	499	409,06	204 126,94
39255	Северная Осетия - Алания респ, г. Владикавказ, п. Попов хутор, ул. Полянчико, 41, Садоводческое некоммерческое объединение "Ир", сад № 230	Владикавказ	15:09:0033201:1081	003002000000 Земли населенных пунктов	Для садоводства	13	13.021	488	409,06	199 621,28
39256	Северная Осетия - Алания респ, г. Владикавказ, Попов Хутор, ул. Полянчико. 41. Садоводческое некоммерческое объединение "Ир", сад №660	Владикавказ	15:09:0033201:1082	003002000000 Земли населенных пунктов	Для садоводства	13	13.021	485	409,06	198 394,10
39257	Северная Осетия - Алания респ, г. Владикавказ, Попов хутор, ул. Полянчико, 41, Садоводческое некоммерческое объединение "Ир", сад №1230	Владикавказ	15:09:0033201:1083	003002000000 Земли населенных пунктов	Для садоводства	13	13.021	447	409,06	182 859,82
39258	Северная Осетия - Алания респ, г Владикавказ, п.Попов хутор, ул Полянчико. 41 Садоводческое некоммерческое объединение "Ир", сад №78	Владикавказ	15:09:0033201:1084	003002000000 Земли населенных пунктов	Для садоводства	13	13.021	475	409,06	194 303,50
39259	Северная Осетия - Алания респ, г Владикавказ, п. Попов хутор, ул. Полянчико, 41, Садоводческое некоммерческое объединение "Ир", сад №1231	Владикавказ	15:09:0033201:1085	003002000000 Земли населенных пунктов	Для садоводства	13	13.021	447	409,06	182 859,82
39260	Северная Осетия - Алания респ, г. Владикавказ, п. Попов хутор, ул. Полянчико. 41. Садоводческое некоммерческое объединение "Ир", сад №661	Владикавказ	15:09:0033201:1086	003002000000 Земли населенных пунктов	Для садоводства	13	13.021	485	409,06	198 394,10
39261	Северная Осетия - Алания респ, г. Владикавказ, п. Попов хутор, ул. Полянчико. 41. Садоводческое некоммерческое объединение "Ир", сад №1229	Владикавказ	15:09:0033201:1087	003002000000 Земли населенных пунктов	Для садоводства	13	13.021	447	409,06	182 859,82
39262	Северная Осетия - Алания респ, г Владикавказ, п. Попов хутор, ул. Полянчико, 41, Садоводческое некоммерческое объединение "Ир", сад №1149	Владикавказ	15:09:0033201:1089	003002000000 Земли населенных пунктов	Для коллективного садоводства	13	13.021	450	409,06	184 077,00
39263	Северная Осетия - Алания респ, г Владикавказ, п. Попов хутор, ул. Полянчико, 41, Садоводческое некоммерческое объединение "Ир", сад №237	Владикавказ	15:09:0033201:1090	003002000000 Земли населенных пунктов	Для садоводства	13	13.021	487	409,06	199 212,22
39264	Северная Осетия - Алания респ, г Владикавказ, п. Попов хутор, ул. Полянчико. 41. Садоводческое некоммерческое объединение "Ир", сад №1150	Владикавказ	15:09:0033201:1091	003002000000 Земли населенных пунктов	Коллективное садоводство	13	13.021	450	409,06	184 077,00
39265	Северная Осетия - Алания респ, г. Владикавказ, п. Попов Хутор, ул. Полянчико. 41. Садоводческое некоммерческое объединение "Ир", сад № 1379	Владикавказ	15:09:0033201:1092	003002000000 Земли населенных пунктов	Для коллективного садоводства	13	13.021	449	409,06	183 667,94
39266	Северная Осетия - Алания респ, г Владикавказ, п. Попов хутор, ул. Полянчико, 41, садоводческое некоммерческое объединение "Ир", участок № 342	Владикавказ	15:09:0033201:1093	003002000000 Земли населенных пунктов	Для садоводства	13	13.021	476	409,06	194 712,56
39267	Северная Осетия - Алания респ, г Владикавказ, п. Попов хутор, ул. Полянчико, 41, Садоводческое некоммерческое объединение "Ир", участок №341	Владикавказ	15:09:0033201:1094	003002000000 Земли населенных пунктов	Для садоводства	13	13.021	477	409,06	195 121,62
39268	Северная Осетия - Алания респ, г. Владикавказ, п. Попов хутор, ул. Полянчико. 41. Садоводческое некоммерческое объединение "Ир", сад № 1381	Владикавказ	15:09:0033201:1095	003002000000 Земли населенных пунктов	Для коллективного садоводства	13	13.021	449	409,06	183 667,94
39269	Северная Осетия - Алания респ, г. Владикавказ, п. Попов хутор, ул. Полянчико. 41. Садоводческое некоммерческое объединение "Ир", сад № 921	Владикавказ	15:09:0033201:1096	003002000000 Земли населенных пунктов	Для коллективного садоводства	13	13.021	448	409,06	183 258,88
39270	Северная Осетия - Алания респ, г. Владикавказ, п. Попов хутор, ул.Полянчико, 41, садоводческое некоммерческое объединение "Ир", сад №289	Владикавказ	15:09:0033201:1097	003002000000 Земли населенных пунктов	Для садоводства	13	13.021	488	409,06	199 621,28

№ пп	Местоположение ЗУ	Район	Кадастровый номер ЗУ	Категория земель	Разрешенное использование по документу	Код вида разрешенного использования (в соответствии с классификатором видов разрешенного использования земельных участков)	Вид использования объектов недвижимости	Площадь	УПКС	КС
39271	Северная Осетия - Алания респ. г Владикавказ. Попов хуторул Виктора Полянчико,41 Садоводческое некомерческое обьединение "Ир", сад №583	Владикавказ	15:09:0033201:1098	003002000000 Земли населенных пунктов	Для садоводства	13	13.021	484	109,96	197 985,04
39272	Респ. Северная Осетия-Алания. г. Владикавказ. п. Попов Хутор, ул. Полянчико, 41, Садоводческое некомерческое обьединение"Ир", сад №1043	Владикавказ	15:09:0033201:1099	003002000000 Земли населенных пунктов	Для садоводства	13	13.021	443	109,96	181 213,58
39273	Республика Северная Осетия - Алания. г. Владикавказ, Садоводческое некоммерческое обьединение "Ир", сад 896	Владикавказ	15:09:0033201:11	003002000000 Земли населенных пунктов	Под садоводство	13	13.021	600	109,96	245 136,00
39274	Респ. Северная Осетия - Алания. г Владикавказ. Садовьодческое некоммерческое обьединение "Ир", участок №220	Владикавказ	15:09:0033201:1100	003002000000 Земли населенных пунктов	Для садоводства	13	13.021	486	109,96	199 621,28
39275	Северная Осетия - Алания респ. г Владикавказ. Попов хутор, ул Виктора Полянчико,41 Садоводческое некомерческое обьединение "Ир", сад №839	Владикавказ	15:09:0033201:1100	003002000000 Земли населенных пунктов	Для садоводства	13	13.021	486	109,96	199 621,28
39276	Северная Осетия - Алания респ. г Владикавказ. Попов Хутор ул Полянчико. 41. Садоводческое некомерческое обьединение "Ир", сад № 261	Владикавказ	15:09:0033201:1101	003002000000 Земли населенных пунктов	Для садоводства	13	13.021	467	109,96	192 212,22
39277	Респ. Северная Осетия-Алания. г. Владикавказ. п. Попов хутор. ул. Полянчико, 41, Садоводческое некомерческое обьединение "Ир", сад №1042	Владикавказ	15:09:0033201:1102	003002000000 Земли населенных пунктов	Для садоводства	13	13.021	443	109,96	181 213,58
39278	Северная Осетия - Алания респ. г Владикавказ. п. Попов хутор. ул.Полянчико. 41. Садоводческое некомерческое обьединение "Ир", сад №717	Владикавказ	15:09:0033201:1103	003002000000 Земли населенных пунктов	Для садоводства	13	13.021	486	109,96	199 621,28
39279	Северная Осетия - Алания респ. г Владикавказ. п. Попов хутор. ул. Полянчико, 41, Садоводческое некомерческое обьединение "Ир", участок № 1011	Владикавказ	15:09:0033201:1104	003002000000 Земли населенных пунктов	Коллективное садоводство	13	13.021	450	109,96	184 077,00
39280	Северная Осетия - Алания респ. г. Владикавказ, п.Попов хутор, ул.Полянчико, 41, Садоводческое некомерческое обьединение "Ир", участок № 352	Владикавказ	15:09:0033201:1105	003002000000 Земли населенных пунктов	Для садоводства	13	13.021	472	109,96	193 076,32
39281	Северная Осетия - Алания респ. г. Владикавказ, п. Попов Хутор. ул. Полянчико. 41. садоводческое некомерческое обьединение "Ир", сад №369	Владикавказ	15:09:0033201:1106	003002000000 Земли населенных пунктов	Для садоводства	13	13.021	467	109,96	192 212,22
39282	Северная Осетия - Алания респ. г Владикавказ. п. Попов хутор. ул. Полянчико, 41, Садоводческое некомерческое обьединение "Ир", сад № 716	Владикавказ	15:09:0033201:1107	003002000000 Земли населенных пунктов	Для садоводства	13	13.021	497	109,96	203 302,82
39283	Северная Осетия - Алания респ. г Владикавказ. п. Попов хутор. ул. Полянчико, 41, Садоводческое некомерческое обьединение "Ир", участок № 988	Владикавказ	15:09:0033201:1108	003002000000 Земли населенных пунктов	Для садоводства	13	13.021	600	109,96	245 136,00
39284	Северная Осетия - Алания респ. г. Владикавказ, п. Попов Хутор. ул. Полянчико. 41. садоводческое некомерческое обьединение "Ир", сад №368	Владикавказ	15:09:0033201:1109	003002000000 Земли населенных пунктов	Для садоводства	13	13.021	467	109,96	192 212,22
39285	Республика Северная Осетия-Алания, г. Владикавказ. п. Попов хутор. ул. Полянчико. 41. Садоводческое некомерческое обьединение "Ир" , сад № 961	Владикавказ	15:09:0033201:1110	003002000000 Земли населенных пунктов	Для коллективного садоводства	13	13.021	433	109,96	177 031,10
39286	Республика Северная Осетия-Алания. г Владикавказ. Попов хутор, ул Полянчико. 41. Садоводческое некомерческое обьединение "Ир", сад №129	Владикавказ	15:09:0033201:1111	003002000000 Земли населенных пунктов	Для садоводства	13	13.021	476	109,96	195 530,68
39287	Республика Северная Осетия-Алания. г Владикавказ. Попов хутор, ул Полянчико. 41. садоводческое некомерческое обьединение "Ир", сад №12	Владикавказ	15:09:0033201:1112	003002000000 Земли населенных пунктов	Для садоводства	13	13.021	489	109,96	200 863,34
39288	Республика Северная Осетия-Алания, г.Владикавказ, Попов хутор. ул. Полянчико, 41, Садоводческое некомерческое обьединение "Ир", сад №1247	Владикавказ	15:09:0033201:1113	003002000000 Земли населенных пунктов	Для садоводства	13	13.021	447	109,96	182 849,82
39289	Республика Северная Осетия-Алания, г Владикавказ, Попов Хутор, ул. Полянчико, 41, Садоводческое некомерческое обьединение "Ир", сад №1344	Владикавказ	15:09:0033201:1114	003002000000 Земли населенных пунктов	Для садоводства	13	13.021	452	109,96	185 501,52
39290	Республика Северная Осетия-Алания. г. Владикавказ, Попов Хутор. ул. Полянчико, 41, садоводческое некомерческое обьединение "Ир", сад №1248	Владикавказ	15:09:0033201:1115	003002000000 Земли населенных пунктов	Для садоводства	13	13.021	447	109,96	182 849,82
39291	Респ. Северная Осетия-Алания, г. Владикавказ, п Попов хутор, ул. Полянчико. 41. Садоводческое некомерческое обьединение "Ир", сад №1349	Владикавказ	15:09:0033201:1116	003002000000 Земли населенных пунктов	Для садоводства	13	13.021	447	109,96	182 849,82
39292	Республика Северная Осетия-Алания, г. Владикавказ. Попов Хутор, ул. Полянчико. 41. Садоводческое некомерческое обьединение "Ир", сад №762	Владикавказ	15:09:0033201:1117	003002000000 Земли населенных пунктов	Для садоводства	13	13.021	480	109,96	196 416,60
39293	Республика Северная Осетия-Алания, г. Владикавказ. Попов хутор, ул. Полянчико, 41, садоводческое некомерческое обьединение "Ир", сад №925	Владикавказ	15:09:0033201:1118	003002000000 Земли населенных пунктов	Для садоводства	13	13.021	436	109,96	178 468,28
39294	Республика Северная Осетия-Алания. г. Владикавказ, Попов хутор. ул Полянчико. 41. садоводческое некомерческое обьединение "Ир", участок №1204	Владикавказ	15:09:0033201:1120	003002000000 Земли населенных пунктов	Для коллективного садоводства	13	13.021	450	109,96	184 077,00
39295	Республика Северная Осетия-Алания. г. Владикавказ, Попов хутор. ул Полянчико. садоводческое некомерческое обьединение "Ир", сад №339	Владикавказ	15:09:0033201:1121	003002000000 Земли населенных пунктов	Для садоводства	13	13.021	486	109,96	199 621,28
39296	Республика Северная Осетия-Алания, г. Владикавказ. п. Попов хутор. ул. Полянчико.41. садоводческое некомерческое обьединение "Ир", сад №184	Владикавказ	15:09:0033201:1122	003002000000 Земли населенных пунктов	Для садоводства	13	13.021	489	109,96	200 863,34
39297	Республика Северная Осетия-Алания, г. Владикавказ. Попов хутор, ул. Полянчико, 41, Садоводческое некомерческое обьединение "Ир", сад №1526	Владикавказ	15:09:0033201:1123	003002000000 Земли населенных пунктов	Для садоводства	13	13.021	509	109,96	208 211,54
39298	Республика Северная Осетия-Алания. г. Владикавказ, Попов хутор. ул Полянчико. 41. садоводческое некомерческое обьединение "Ир", сад № 825	Владикавказ	15:09:0033201:1124	003002000000 Земли населенных пунктов	Для садоводства	13	13.021	480	109,96	196 416,60
39299	Республика Северная Осетия-Алания. г. Владикавказ, Попов хутор. ул Полянчико. 41. садоводческое некомерческое обьединение "Ир", сад №912	Владикавказ	15:09:0033201:1125	003002000000 Земли населенных пунктов	Для садоводства	13	13.021	450	109,96	184 077,00
39300	Республика Северная Осетия-Алания, г. Владикавказ. Попов хутор, ул. Полянчико, 41, садоводческое некомерческое обьединение "Ир", сад №913	Владикавказ	15:09:0033201:1126	003002000000 Земли населенных пунктов	Для садоводства	13	13.021	450	109,96	184 077,00
39301	Республика Северная Осетия-Алания, г. Владикавказ. п. Попов хутор. ул. Полянчико. 41. Садоводческое некомерческое обьединение "Ир", сад №1038	Владикавказ	15:09:0033201:1127	003002000000 Земли населенных пунктов	Для садоводства	13	13.021	443	109,96	181 213,58
39302	Республика Северная Осетия-Алания. г. Владикавказ, п Попов Хутор, ул Полянчико. 41. Садоводческое некомерческое обьединение "Ир" сад №952	Владикавказ	15:09:0033201:1128	003002000000 Земли населенных пунктов	Для садоводства	13	13.021	443	109,96	181 213,58
39303	Российская Федерация. Республика Северная Осетия-Алания. г. Владикавказ, ул. Полянчико, 41, СНО "Ир". сад №1205	Владикавказ	15:09:0033201:1129	003002000000 Земли населенных пунктов	Для садоводства	13	13.021	480	109,96	196 416,60
39304	Респ. Северная Осетия-Алания. г. Владикавказ. п. Попов хутор. ул. Полянчико, 41, Садоводческое некомерческое обьединение "Ир" сад №315	Владикавказ	15:09:0033201:1130	003002000000 Земли населенных пунктов	Для садоводства	13	13.021	443	109,96	181 213,58
39305	Республика Северная Осетия-Алания, г. Владикавказ. Попов хутор, ул. Полянчико, 41, садоводческое некомерческое обьединение "Ир", сад №1008	Владикавказ	15:09:0033201:1131	003002000000 Земли населенных пунктов	Для садоводства	13	13.021	433	109,96	177 031,10
39306	Республика Северная Осетия-Алания. г. Владикавказ, п Попов хутор, ул. Полянчико, 41, Садоводческое некомерческое обьединение "Ир", сад №1316	Владикавказ	15:09:0033201:1132	003002000000 Земли населенных пунктов	Для садоводства	13	13.021	443	109,96	181 213,58
39307	Республика Северная Осетия-Алания. г. Владикавказ, Попов хутор, ул. Полянчико. 41. Садоводческое некомерческое обьединение "Ир", сад №441	Владикавказ	15:09:0033201:1133	003002000000 Земли населенных пунктов	Для садоводства	13	13.021	486	109,96	199 621,28
39308	Республика Северная Осетия-Алания, г. Владикавказ. Попов хутор, ул. Полянчико, 41, Садоводческое некомерческое обьединение "Ир", сад №1100	Владикавказ	15:09:0033201:1134	003002000000 Земли населенных пунктов	Для коллективного садоводства	13	13.021	469	109,96	192 577,34
39309	Республика Северная Осетия-Алания, г.Владикавказ, п.Попов хутор, ул.Полянчико, 41, СНО "Ир", сад №1402	Владикавказ	15:09:0033201:1136	003002000000 Земли населенных пунктов	Для садоводства	13	13.021	443	109,96	181 213,58
39310	РСО-Алания. г. Владикавказ. Хутор попов. 2-аллония, участок 4	Владикавказ	15:09:0033201:1137	003002000000 Земли населенных пунктов	для строительства индивидуального жилого дома	13	02.010	750	1 712,92	1 307 212,50

№ пп	Местоположение ЗУ	Район	Кадастровый номер ЗУ	Категория земель	Разрешенное использование по документу	Код вида разрешенного использования (в соответствии с классификатором видов разрешенного использования земельных участков)	Вид использования объектов недвижимости	Площадь	УПКС	КС
39311	РСО-Алания, г. Владикавказ, Хутор Попов, 2-ая линия, участок 5	Владикавказ	15:09:0033201:1138	0030020000000 Земли населенных пунктов	для строительства индивидуального жилого дома	13	02.010	750	1 742,95	1 307 212,50
39312	РСО-Алания, г. Владикавказ, Хутор Попов, 2-ая линия, участок 3	Владикавказ	15:09:0033201:1139	0030020000000 Земли населенных пунктов	для строительства индивидуального жилого дома	13	02.010	750	1 742,95	1 307 212,50
39313	Респ. Северная Осетия - Алания, г. Владикавказ, Садоводческое некоммерческое объединение "Ир", участок № 231	Владикавказ	15:09:0033201:114	0030020000000 Земли населенных пунктов	под садоводство	13	13.021	180	109,00	196 318,80
39314	РСО-Алания, г. Владикавказ, Хутор Попов, 2-ая линия, участок 10	Владикавказ	15:09:0033201:1140	0030020000000 Земли населенных пунктов	для строительства индивидуального жилого дома	13	02.010	750	1 742,95	1 307 212,50
39315	Республика Северная Осетия-Алания, г Владикавказ, х. Попов, 2-ая линия, участок 15	Владикавказ	15:09:0033201:1141	0030020000000 Земли населенных пунктов	для строительства индивидуального жилого дома	13	02.010	750	1 742,95	1 307 212,50
39316	Республика Северная Осетия-Алания, г Владикавказ, х. Попов, 2-ая линия, участок 13	Владикавказ	15:09:0033201:1142	0030020000000 Земли населенных пунктов	для строительства индивидуального жилого дома	13	02.010	750	1 742,95	1 307 212,50
39317	РСО-Алания, г. Владикавказ, Хутор Попов, 2-ая линия, участок 7	Владикавказ	15:09:0033201:1143	0030020000000 Земли населенных пунктов	для строительства индивидуального жилого дома	13	02.010	750	1 742,95	1 307 212,50
39318	Республика Северная Осетия-Алания, г Владикавказ, х. Попов, 2-ая линия, участок 12	Владикавказ	15:09:0033201:1144	0030020000000 Земли населенных пунктов	Для строительства индивидуального жилого дома	13	02.010	750	1 742,95	1 307 212,50
39319	РСО-Алания, г. Владикавказ, Хутор Попов, 2-ая линия, участок 9	Владикавказ	15:09:0033201:1146	0030020000000 Земли населенных пунктов	Для строительства индивидуального жилого дома	13	02.010	750	1 742,95	1 307 212,50
39320	РСО-Алания, г. Владикавказ, Хутор Попов, 2-ая линия, участок 8	Владикавказ	15:09:0033201:1147	0030020000000 Земли населенных пунктов	Для строительства индивидуального жилого дома	13	02.010	750	1 742,95	1 307 212,50
39321	РСО-Алания, г. Владикавказ, Хутор Попов, 2-ая линия, участок 2	Владикавказ	15:09:0033201:1148	0030020000000 Земли населенных пунктов	Для строительства индивидуального жилого дома	13	02.010	750	1 742,95	1 307 212,50
39322	РСО-Алания, г. Владикавказ, Хутор Попов, 2-ая линия, участок 11	Владикавказ	15:09:0033201:1149	0030020000000 Земли населенных пунктов	Для строительства индивидуального жилого дома	13	02.010	750	1 742,95	1 307 212,50
39323	Северная Осетия - Алания респ, г Владикавказ, СНО "Ир" участок №232	Владикавказ	15:09:0033201:115	0030020000000 Земли населенных пунктов	под садоводство	13	13.021	180	109,00	196 318,80
39324	Республика Северная Осетия-Алания, г.Владикавказ, Хутор Попов, 2-я линия, участок 16	Владикавказ	15:09:0033201:1150	0030020000000 Земли населенных пунктов	Для строительства индивидуального жилого дома	13	02.010	750	1 742,95	1 307 212,50
39325	Республика Северная Осетия-Алания, г Владикавказ, Хутор Попов, 2-ая линия, участок 18	Владикавказ	15:09:0033201:1151	0030020000000 Земли населенных пунктов	Для строительства индивидуального жилого дома	13	02.010	750	1 742,95	1 307 212,50
39326	Республика Северная Осетия-Алания, г Владикавказ, х. Попов, 2-ая линия, участок 14	Владикавказ	15:09:0033201:1152	0030020000000 Земли населенных пунктов	Для строительства индивидуального жилого дома	13	02.010	750	1 742,95	1 307 212,50
39327	Республика Северная Осетия-Алания, г. Владикавказ, пос. Попов Хутор, ул. Поляничко, 41, Садоводческое некоммерческое объединение "Ир", сад № 1040	Владикавказ	15:09:0033201:1153	0030020000000 Земли населенных пунктов	для садоводства	13	13.021	112	109,00	183 834,52
39328	Республика Северная Осетия-Алания, г Владикавказ,х. Попов, 2-ая линия, участок 6	Владикавказ	15:09:0033201:1154	0030020000000 Земли населенных пунктов	Для строительства индивидуального жилого дома	13	02.010	750	1 742,95	1 307 212,50
39329	Республика Северная Осетия-Алания, г Владикавказ, пос. Попов Хутор, ул Поляничко, 41, Садоводческое некоммерческое объединение "Ир", сад №1041	Владикавказ	15:09:0033201:1155	0030020000000 Земли населенных пунктов	для садоводства	13	13.021	112	109,00	183 834,52
39330	Республика Северная Осетия-Алания, г Владикавказ, х. Попов, 4 - ая линия, участок 3	Владикавказ	15:09:0033201:1156	0030020000000 Земли населенных пунктов	Для строительства индивидуального жилого дома	13	02.010	750	1 742,95	1 307 212,50
39331	Республика Северная Осетия-Алания, г Владикавказ, х. Попов, 4 - ая линия, участок 1	Владикавказ	15:09:0033201:1157	0030020000000 Земли населенных пунктов	Для строительства индивидуального жилого дома	13	02.010	750	1 742,95	1 307 212,50
39332	Республика Северная Осетия-Алания, г Владикавказ, х. Попов, 4-ая линия, участок 7	Владикавказ	15:09:0033201:1158	0030020000000 Земли населенных пунктов	Для строительства индивидуального жилого дома	13	02.010	750	1 742,95	1 307 212,50
39333	Республика Северная Осетия-Алания, г Владикавказ, х. Попов, 3 - я линия, участок 2	Владикавказ	15:09:0033201:1159	0030020000000 Земли населенных пунктов	Для строительства индивидуального жилого дома	13	02.010	800	1 742,95	1 394 360,00
39334	Республика Северная Осетия-Алания, г Владикавказ, х. Попов, 4 - ая линия, участок 2	Владикавказ	15:09:0033201:1160	0030020000000 Земли населенных пунктов	Для строительства индивидуального жилого дома	13	02.010	750	1 742,95	1 307 212,50
39335	Республика Северная Осетия-Алания, г Владикавказ, х. Попов, 4 - ая линия, участок 5	Владикавказ	15:09:0033201:1161	0030020000000 Земли населенных пунктов	Для строительства индивидуального жилого дома	13	02.010	750	1 742,95	1 307 212,50
39336	Республика Северная Осетия-Алания, г Владикавказ, х. Попов, 3 - я линия, участок 6	Владикавказ	15:09:0033201:1162	0030020000000 Земли населенных пунктов	Для строительства индивидуального жилого дома	13	02.010	750	1 742,95	1 307 212,50
39337	Республика Северная Осетия-Алания, г Владикавказ, х. Попов, 3 - я линия, участок 5	Владикавказ	15:09:0033201:1163	0030020000000 Земли населенных пунктов	Для строительства индивидуального жилого дома	13	02.010	750	1 742,95	1 307 212,50
39338	Республика Северная Осетия-Алания, г Владикавказ, х. Попов, 3 - я линия, участок 4	Владикавказ	15:09:0033201:1164	0030020000000 Земли населенных пунктов	для строительства индивидуального жилого дома	13	02.010	750	1 742,95	1 307 212,50
39339	Республика Северная Осетия-Алания, г Владикавказ, х. Попов, 3 - я линия, участок 1	Владикавказ	15:09:0033201:1165	0030020000000 Земли населенных пунктов	Для строительства индивидуального жилого дома	13	02.010	800	1 742,95	1 394 360,00
39340	Республика Северная Осетия-Алания, г Владикавказ, х.Попов, 4-ая линия, участок 4	Владикавказ	15:09:0033201:1167	0030020000000 Земли населенных пунктов	Для строительства индивидуального жилого дома	13	02.010	1 125	1 742,95	1 960 819,71
39341	Республика Северная Осетия-Алания, г Владикавказ, х.Попов, 4 - ая линия, участок 6	Владикавказ	15:09:0033201:1168	0030020000000 Земли населенных пунктов	для строительства индивидуального жилого дома	13	02.010	750	1 742,95	1 307 212,50
39342	Республика Северная Осетия-Алания, г Владикавказ, х. Попов, 2-ая линия, участок 1	Владикавказ	15:09:0033201:1169	0030020000000 Земли населенных пунктов	Для строительства индивидуального жилого дома	13	02.010	750	1 742,95	1 307 212,50
39343	Респ. Северная Осетия - Алания, г. Владикавказ, Садоводческое некоммерческое объединение "Ир", сад № 235	Владикавказ	15:09:0033201:117	0030020000000 Земли населенных пунктов	Для садоводства	13	13.021	168	109,00	109 631,28
39344	Республика Северная Осетия-Алания, г. Владикавказ, Попов хутор, ул. Поляничко, 41, Садоводческое некоммерческое объединение "Ир", сад №945	Владикавказ	15:09:0033201:1170	0030020000000 Земли населенных пунктов	Для садоводства	13	13.021	112	109,00	183 834,52
39345	Республика Северная Осетия-Алания, г. Владикавказ,садоводческое некоммерческое объединение "Ир", сад № 1179 пос. Попов Хутор ул. Поляничко, 41.	Владикавказ	15:09:0033201:1172	0030020000000 Земли населенных пунктов	Для садоводства	13	13.021	116	109,00	112 140,76
39346	Республика Северная Осетия-Алания, г. Владикавказ, пос. Попов Хутор, ул.Поляничко, 41. садоводческое некоммерческое объединение "Ир", сад №1074	Владикавказ	15:09:0033201:1173	0030020000000 Земли населенных пунктов	Для садоводства	13	13.021	135	109,00	177 911,10
39347	Республика Северная Осетия-Алания, г. Владикавказ, пос.Попов хутор, ул. Поляничко, 41. Садоводческое некоммерческое объединение "Ир", сад №1076	Владикавказ	15:09:0033201:1174	0030020000000 Земли населенных пунктов	Для садоводства	13	13.021	135	109,00	177 911,10
39348	Республика Северная Осетия-Алания, г. Владикавказ, пос. Попов хутор, ул. Поляничко, 41, Садоводческое некоммерческое объединение "Ир", сад №947	Владикавказ	15:09:0033201:1175	0030020000000 Земли населенных пунктов	для садоводства	13	13.021	112	109,00	183 834,52
39349	Республика Северная Осетия-Алания, г. Владикавказ, пос. Попов Хутор, ул. Поляничко, 41. Садоводческое некоммерческое объединение "Ир", сад №1073	Владикавказ	15:09:0033201:1176	0030020000000 Земли населенных пунктов	Для садоводства	13	13.021	135	109,00	177 911,10
39350	Республика Северная Осетия-Алания, г. Владикавказ, Хутор Попов, участок 8	Владикавказ	15:09:0033201:1177	0030020000000 Земли населенных пунктов	Для строительства индивидуального жилого дома	13	02.010	750	1 742,95	1 307 212,50

№ п/п	Местоположение ЗУ	Район	Кадастровый номер ЗУ	Категория земель	Разрешенное использование по документу	Код вида разрешенного использования (в соответствии с классификатором видов разрешенного использования земельных участков)	Вид использования объектов недвижимости	Площадь	УПКС	КС
39351	Республика Северная Осетия-Алания, г. Владикавказ, Хутор Попов, участок 3	Владикавказ	15:09:0033201:1178	003002000000 Земли населенных пунктов	Для строительства индивидуального жилого дома	13	02.010	750	1 742,95	1 307 212,50
39352	Республика Северная Осетия-Алания, г. Владикавказ, Хутор Попов, участок 7	Владикавказ	15:09:0033201:1179	003002000000 Земли населенных пунктов	Для содержания и эксплуатации индивидуального жилого дома	13	02.010	750	1 742,95	1 307 212,50
39353	Респ. Северная Осетия - Алания, г. Владикавказ, Садоводческое некоммерческое объединение "Ир", сад № 236	Владикавказ	15:09:0033201:118	003002000000 Земли населенных пунктов	Для садоводства	13	13.021	888	109,96	190 621,26
39354	Республика Северная Осетия-Алания, г. Владикавказ, Хутор Попов, участок 6	Владикавказ	15:09:0033201:1180	003002000000 Земли населенных пунктов	Для строительство индивидуального жилого дома	13	02.010	750	1 742,95	1 307 212,50
39355	Республика Северная Осетия-Алания, г. Владикавказ, Хутор Попов, участок 2	Владикавказ	15:09:0033201:1181	003002000000 Земли населенных пунктов	Для строительства индивидуального жилого дома	13	02.010	750	1 742,95	1 307 212,50
39356	Республика Северная Осетия-Алания, г. Владикавказ, Хутор Попов, участок 1	Владикавказ	15:09:0033201:1182	003002000000 Земли населенных пунктов	Для строительства индивидуального жилого дома	13	02.010	750	1 742,95	1 307 212,50
39357	Республика Северная Осетия-Алания, г. Владикавказ, Хутор Попов, участок 5	Владикавказ	15:09:0033201:1183	003002000000 Земли населенных пунктов	Под строительство индивидуального дома	13	02.010	750	1 742,95	1 307 212,50
39358	Республика Северная Осетия-Алания, г. Владикавказ, Хутор Попов, участок 4	Владикавказ	15:09:0033201:1184	003002000000 Земли населенных пунктов	Для строительства индивидуального жилого дома	13	02.010	750	1 742,95	1 307 212,50
39359	Республика Северная Осетия-Алания, г Владикавказ, п Попов Хутор, участок №9	Владикавказ	15:09:0033201:1186	003002000000 Земли населенных пунктов	Для строительства индивидуального жилого дома	13	02.010	750	1 742,95	1 307 212,50
39360	Республика Северная Осетия-Алания, г.Владикавказ, п.Попов Хутор, участок №15	Владикавказ	15:09:0033201:1187	003002000000 Земли населенных пунктов	Для завершения строительства индивидуального жилого дома	13	02.010	750	1 742,95	1 307 212,50
39361	Республика Северная Осетия-Алания, г. Владикавказ, п. Попов Хутор, участок №17	Владикавказ	15:09:0033201:1188	003002000000 Земли населенных пунктов	Для строительства индивидуального жилого дома	13	02.010	750	1 742,95	1 307 212,50
39362	Российская Федерация, Республика Северная Осетия-Алания, городской округ город Владикавказ, п.Попов Хутор, ул.Виктора Полякчко, дом 74Б	Владикавказ	15:09:0033201:1189	003002000000 Земли населенных пунктов	Для строительства индивидуального жилого дома	13	02.010	750	1 742,95	1 307 212,50
39363	Республика Северная Осетия - Алания, г Владикавказ, Садоводческое некоммерческое объединение "Ир", сад №239	Владикавказ	15:09:0033201:119	003002000000 Земли населенных пунктов	Коллективное садоводство	13	13.021	888	109,96	190 621,26
39364	Республика Северная Осетия-Алания, г. Владикавказ, Попов хутор, ул. Полякчко, 41, Садоводческое некоммерческое объединение "Ир", сад №52	Владикавказ	15:09:0033201:1190	003002000000 Земли населенных пунктов	Для садоводства	13	13.021	896	109,96	192 663,76
39365	Российская Федерация, Республика Северная Осетия-Алания, г. Владикавказ, п. Попов Хутор ул. Полякчко, 16	Владикавказ	15:09:0033201:1195	003002000000 Земли населенных пунктов	Для строительства индивидуального жилого дома	13	02.010	750	1 742,95	1 307 212,50
39366	Республика Северная Осетия-Алания, г. Владикавказ, Попов хутор, ул. Полякчко, 41, Садоводческое некоммерческое объединение "ИР", сад № 1309	Владикавказ	15:09:0033201:1196	003002000000 Земли населенных пунктов	Для садоводства	13	13.021	844	109,96	181 213,56
39367	Республика Северная Осетия-Алания, г. Владикавказ, Попов хутор, ул. Полякчко, 41, Садоводческое некоммерческое объединение "ИР", сад №1308	Владикавказ	15:09:0033201:1197	003002000000 Земли населенных пунктов	Для садоводства	13	13.021	889	109,96	191 667,94
39368	Республика Северная Осетия-Алания, г. Владикавказ, п. Попов Хутор, участок №18	Владикавказ	15:09:0033201:1198	003002000000 Земли населенных пунктов	Для строительства индивидуального жилого дома	13	02.010	750	1 742,95	1 307 212,50
39369	Республика Северная Осетия-Алания, г. Владикавказ, Попов хутор, ул. Полякчко, 41, Садоводческое некоммерческое объединение "ИР", сад №1311	Владикавказ	15:09:0033201:1199	003002000000 Земли населенных пунктов	Для садоводства	13	13.021	889	109,96	191 667,94
39370	Республика Северная Осетия-Алания, г. Владикавказ, п Попов хутор, ул. Полякчко, 41, Садоводческое некоммерческое объединение "Ир", участок № 26	Владикавказ	15:09:0033201:12	003002000000 Земли населенных пунктов	Для садоводства	13	13.021	903	109,96	205 757,18
39371	Респ. Северная Осетия - Алания, г. Владикавказ, Садоводческое некоммерческое объединение "Ир", участок 241	Владикавказ	15:09:0033201:120	003002000000 Земли населенных пунктов	Для садоводства	13	13.021	888	109,96	190 621,26
39372	Республика Северная Осетия-Алания, г. Владикавказ, Попов хутор, ул. Полякчко, 41, Садоводческое некоммерческое объединение "ИР", сад №1314	Владикавказ	15:09:0033201:1200	003002000000 Земли населенных пунктов	Для садоводства	13	13.021	844	109,96	181 213,56
39373	Республика Северная Осетия-Алания, г. Владикавказ, Попов хутор, ул. Полякчко, 41, Садоводческое некоммерческое объединение "ИР", сад №1310	Владикавказ	15:09:0033201:1201	003002000000 Земли населенных пунктов	Для садоводства	13	13.021	816	109,96	163 258,88
39374	Республика Северная Осетия-Алания, г. Владикавказ, Попов хутор, ул. Полякчко. Садоводческое некоммерческое объединение "ИР", сад №1313	Владикавказ	15:09:0033201:1202	003002000000 Земли населенных пунктов	Для садоводства	13	13.021	844	109,96	181 213,56
39375	Республика Северная Осетия-Алания, г Владикавказ, пос Попов Хутор ул.Полякчко, 41 Садоводческое некоммерческое объединение "Ир" сад № 613	Владикавказ	15:09:0033201:1203	003002000000 Земли населенных пунктов	для садоводства	13	13.021	869	109,96	191 849,14
39376	Республика Северная Осетия-Алания, г Владикавказ, пос.Попов Хутор ул.Полякчко. 41 Садоводческое некоммерческое объединение "Ир" сад № 552	Владикавказ	15:09:0033201:1204	003002000000 Земли населенных пунктов	для садоводства	13	13.021	869	109,96	191 849,14
39377	Республика Северная Осетия-Алания, г. Владикавказ, пос. Попов Хутор, ул. Полякчко. 41. садоводческое некоммерческое объединение "Ир". сад № 992	Владикавказ	15:09:0033201:1205	003002000000 Земли населенных пунктов	для садоводства	13	13.021	600	109,96	245 136,00
39378	Республика Северная Осетия-Алания, г Владикавказ, пос Попов Хутор ул.Полякчко, 41 Садоводческое некоммерческое объединение "Ир" сад № 558	Владикавказ	15:09:0033201:1206	003002000000 Земли населенных пунктов	для садоводства	13	13.021	455	109,96	186 122,80
39379	Республика Северная Осетия-Алания, г. Владикавказ, пос. Попов Хутор, ул. Полякчко, 45	Владикавказ	15:09:0033201:1207	003002000000 Земли населенных пунктов	Для содержания и эксплуатации жилого дома	13	02.010	729	1 742,95	1 270 620,55
39380	Республика Северная Осетия-Алания, г. Владикавказ, пос. Попов Хутор, ул. Полякчко. 45	Владикавказ	15:09:0033201:1208	003002000000 Земли населенных пунктов	для содержания и эксплуатации жилого дома	13	02.010	1 012	1 742,95	1 763 608,34
39381	Республика Северная Осетия-Алания, г. Владикавказ, пос. Попов Хутор, ул. Полякчко. 45	Владикавказ	15:09:0033201:1209	003002000000 Земли населенных пунктов	Для содержания и эксплуатации жилого дома	13	02.010	1 012	1 742,95	1 763 608,34
39382	Респ. Северная Осетия - Алания, г. Владикавказ, СНО "Ир", участок 242	Владикавказ	15:09:0033201:121	003002000000 Земли населенных пунктов	Для садоводства	13	13.021	888	109,96	190 621,26
39383	Республика Северная Осетия-Алания, г Владикавказ, пос Попов Хутор ул.Полякчко, 41 Садоводческое некоммерческое объединение "Ир" сад № 506	Владикавказ	15:09:0033201:1211	003002000000 Земли населенных пунктов	для садоводства	13	13.021	857	109,96	189 212,22
39384	Республика Северная Осетия-Алания, г. Владикавказ, пос. Попов Хутор, ул. В. Полякчко, 41, садоводческое некоммерческое объединение "Ир", сад № 594	Владикавказ	15:09:0033201:1212	003002000000 Земли населенных пунктов	для садоводства	13	13.021	871	109,96	192 663,26
39385	Республика Северная Осетия-Алания, г. Владикавказ, пос.Попов Хутор ул.Полякчко. 41 Садоводческое некоммерческое объединение "Ир" сад 507	Владикавказ	15:09:0033201:1213	003002000000 Земли населенных пунктов	для садоводства	13	13.021	857	109,96	189 212,22
39386	Республика Северная Осетия-Алания, г. Владикавказ, Попов хутор, ул. Полякчко. 41. Садоводческое некоммерческое объединение "Ир". сад №991	Владикавказ	15:09:0033201:1214	003002000000 Земли населенных пунктов	Для садоводства	13	13.021	600	109,96	245 136,00
39387	Республика Северная Осетия-Алания, г.Владикавказ, пос Попов Хутор ул.Полякчко, 41 Садоводческое некоммерческое объединение "Ир" сад №926	Владикавказ	15:09:0033201:1215	003002000000 Земли населенных пунктов	Для садоводства	13	13.021	788	109,96	173 165,28
39388	Республика Северная Осетия-Алания, г. Владикавказ, п.Попов Хутор ул.Полякчко, 41 . Садоводческое некоммерческое объединение "Ир" сад 750 "а"	Владикавказ	15:09:0033201:1216	003002000000 Земли населенных пунктов	Для садоводства	13	13.021	600	109,96	245 136,00
39389	Республика Северная Осетия-Алания, г. Владикавказ, п.Попов Хутор, ул.Полякчко. 41 Садоводческое некоммерческое объединение "Ир" сад № 750	Владикавказ	15:09:0033201:1217	003002000000 Земли населенных пунктов	Для садоводства	13	13.021	600	109,96	245 136,00
39390	Российская Федерация, Республика Северная Осетия-Алания, г. Владикавказ, п. Попов Хутор, 4 Линия, участок № 8	Владикавказ	15:09:0033201:1218	003002000000 Земли населенных пунктов	Для строительства индивидуального жилого дома	13	02.010	750	1 742,95	1 307 212,50

№ пп	Местоположение ЗУ	Район	Кадастровый номер ЗУ	Категория земель	Разрешенное использование по документу	Код вида разрешенного использования (в соответствии с классификатором видов разрешенного использования земельных участков)	Вид использования объектов недвижимости	Площадь	УПКС	КС
39391	Республика Северная Осетия-Алания, г Владикавказ, Попов Хутор ул Полянчко, 41 Садоводческое некоммерческое объединение "Ир" сад 379	Владикавказ	15:09:0033201:1219	003002000000 Земли населенных пунктов	для садоводство	13	13.021	469	109,00	191 849,14
39392	Респ. Северная Осетия - Алания, г. Владикавказ, п. Попов хутор, ул. Полянчко. 41. садоводческое некоммерческое объединение "Ир", сад №243	Владикавказ	15:09:0033201:122	003002000000 Земли населенных пунктов	коллективное садоводство	13	13.021	488	109,00	199 621,28
39393	Республика Северная Осетия-Алания, г Владикавказ, пос.Попов Хутор ул.Полянчко. 41. Садоводческое некоммерческое объединение "Ир" сад № 1050	Владикавказ	15:09:0033201:1221	003002000000 Земли населенных пунктов	для садоводства	13	13.021	113	109,00	181 213,58
39394	Республика Северная Осетия-Алания, г Владикавказ, Попов Хутор ул Полянчко, 41, Садоводческое некоммерческое объединение "Ир" сад 1049	Владикавказ	15:09:0033201:1222	003002000000 Земли населенных пунктов	для садоводство	13	13.021	113	109,00	181 213,58
39395	Республика Северная Осетия-Алания, г. Владикавказ, Попов хутор, ул. Полянчко. 41. Садоводческое некоммерческое объединение "Ир", сад №74	Владикавказ	15:09:0033201:1223	003002000000 Земли населенных пунктов	Для садоводства	13	13.021	512	109,00	209 146,72
39396	Республика Северная Осетия-Алания, г.Владикавказ, п.Попов Хутор, 4 Линия, участок №14	Владикавказ	15:09:0033201:1224	003002000000 Земли населенных пунктов	Для строительства индивидуального жилого дома	13	02.010	900	1 712,95	1 768 655,00
39397	Республика Северная Осетия-Алания, г. Владикавказ, п.Попов Хутор, 4 Линия, участок № 11	Владикавказ	15:09:0033201:1225	003002000000 Земли населенных пунктов	Для строительства индивидуального жилого дома	13	02.010	750	1 712,95	1 307 212,50
39398	Республика Северная Осетия-Алания, г. Владикавказ, п Попов Хутор, 4 Линия, участок №12	Владикавказ	15:09:0033201:1226	003002000000 Земли населенных пунктов	Для строительства индивидуального жилого дома	13	02.010	750	1 712,95	1 307 212,50
39399	Республика Северная Осетия-Алания, г. Владикавказ, п Попов Хутор, 4 Линия, участок № 13	Владикавказ	15:09:0033201:1227	003002000000 Земли населенных пунктов	Для строительства индивидуального жилого дома	13	02.010	750	1 712,95	1 307 212,50
39400	Республика Северная Осетия-Алания, г. Владикавказ, Попов хутор, ул. Полянчко, 41, Садоводческое некоммерческое объединение "Ир" сад № 323	Владикавказ	15:09:0033201:1228	003002000000 Земли населенных пунктов	Для садоводства	13	13.021	488	109,00	199 621,28
39401	Республика Северная Осетия-Алания, г. Владикавказ, пос.Попов Хутор ул.Полянчко. 41. садоводческое некоммерческое объединение "Ир" сад №514	Владикавказ	15:09:0033201:1229	003002000000 Земли населенных пунктов	Для садоводства	13	13.021	192	109,00	261 257,52
39402	Республика Северная Осетия-Алания, г Владикавказ, п Попов Хутор, ул Полянчко. 41. Садоводческое некоммерческое объединение "Ир", сад №854	Владикавказ	15:09:0033201:1230	003002000000 Земли населенных пунктов	Для садоводства	13	13.021	480	109,00	196 318,80
39403	Республика Северная Осетия-Алания, г Владикавказ, п.Попов Хутор ул Полянчко. 41. Садоводческое некоммерческое объединение "Ир", сад №853	Владикавказ	15:09:0033201:1231	003002000000 Земли населенных пунктов	Для садоводства	13	13.021	480	109,00	196 318,80
39404	Республика Северная Осетия-Алания, г. Владикавказ, п.Попов Хутор, ул. Полянчко. 41 Садоводческое некоммерческое объединение "Ир", сад №785	Владикавказ	15:09:0033201:1233	003002000000 Земли населенных пунктов	Для садоводства	13	13.021	490	109,00	200 139,40
39405	Республика Северная Осетия-Алания, г. Владикавказ, п. Попов Хутор, ул. Полянчко. 41. Садоводческое некоммерческое объединение "Ир", сад №784	Владикавказ	15:09:0033201:1234	003002000000 Земли населенных пунктов	Для садоводства	13	13.021	490	109,00	200 139,40
39406	Республика Северная Осетия-Алания, г. Владикавказ, Хутор Попов, ул. Полянчко, 41, садоводческое некоммерческое объединение "Ир", сад № 1355	Владикавказ	15:09:0033201:1236	003002000000 Земли населенных пунктов	Для садоводства	13	13.021	508	109,00	207 892,38
39407	Республика Северная Осетия-Алания, г. Владикавказ, п Попов Хутор, участок №10	Владикавказ	15:09:0033201:1237	003002000000 Земли населенных пунктов	Для строительства индивидуального жилого дома	13	02.010	400	1 712,95	697 180,00
39408	Республика Северная Осетия-Алания, г.Владикавказ, п.Попов Хутор, 4-линия, участок №9	Владикавказ	15:09:0033201:1238	003002000000 Земли населенных пунктов	Для строительства индивидуального жилого дома	13	02.010	750	1 712,95	1 307 212,50
39409	Республика Северная Осетия-Алания, г. Владикавказ, пос. Попов Хутор, ул. Полянчко. 41 садоводческое некоммерческое объединение "Ир" сад 1012	Владикавказ	15:09:0033201:1239	003002000000 Земли населенных пунктов	Для садоводства	13	13.021	450	109,00	164 877,00
39410	Респ. Северная Осетия - Алания, г. Владикавказ, Садоводческое некоммерческое объединение "Ир", сад №246	Владикавказ	15:09:0033201:124	003002000000 Земли населенных пунктов	коллективное садоводство	13	13.021	472	109,00	193 376,32
39411	Республика Северная Осетия-Алания, г. Владикавказ, п. Попов хутор, ул. Полянчко, 41, садоводческое некоммерческое объединение "Ир" сад №1155	Владикавказ	15:09:0033201:1240	003002000000 Земли населенных пунктов	Для садоводства	13	13.021	113	109,00	181 213,58
39412	Республика Северная Осетия-Алания, г. Владикавказ, п. Попов Хутор, ул. Полянчко, 41, садоводческое некоммерческое объединение "Ир", сад № 214	Владикавказ	15:09:0033201:1241	003002000000 Земли населенных пунктов	Для садоводства	13	13.021	487	109,00	199 212,22
39413	Республика Северная Осетия-Алания, г. Владикавказ, п. Попов хутор, ул. Полянчко. 41. садоводческое некоммерческое объединение "Ир" сад №204	Владикавказ	15:09:0033201:1242	003002000000 Земли населенных пунктов	Для садоводства	13	13.021	487	109,00	199 212,22
39414	Республика Северная Осетия-Алания, г. Владикавказ, пос. Попов Хутор, ул. Полянчко, 41, садоводческое некоммерческое объединение "Ир", сад № 977	Владикавказ	15:09:0033201:1243	003002000000 Земли населенных пунктов	Для садоводства	13	13.021	433	109,00	177 041,10
39415	Республика Северная Осетия-Алания, г. Владикавказ, пос. Попов Хутор, ул. Полянчко, 41, садоводческое некоммерческое объединение "Ир", сад №617	Владикавказ	15:09:0033201:1244	003002000000 Земли населенных пунктов	Для садоводства	13	13.021	438	109,00	179 122,30
39416	Республика Северная Осетия-Алания, г. Владикавказ, пос. Попов Хутор, ул. Полянчко. 41. садоводческое некоммерческое объединение "Ир" сад №553	Владикавказ	15:09:0033201:1245	003002000000 Земли населенных пунктов	Для садоводства	13	13.021	438	109,00	179 122,30
39417	Республика Северная Осетия-Алания, г Владикавказ, пос. Попов Хутор ул. Полянчко, 41 Садоводческое некоммерческое объединение "Ир" сад 614	Владикавказ	15:09:0033201:1246	003002000000 Земли населенных пунктов	Для садоводства	13	13.021	438	109,00	179 122,30
39418	Республика Северная Осетия-Алания, г. Владикавказ, пос. Попов Хутор, ул. Полянчко, 41, садоводческое некоммерческое объединение "Ир", сад №554	Владикавказ	15:09:0033201:1247	003002000000 Земли населенных пунктов	Для садоводства	13	13.021	438	109,00	179 122,30
39419	Республика Северная Осетия-Алания, г. Владикавказ, Попов хутор, ул. Полянчко. 41. садоводческое некоммерческое объединение "Ир", сад № 1120	Владикавказ	15:09:0033201:1248	003002000000 Земли населенных пунктов	Для коллективного садоводства	13	13.021	420	109,00	171 965,20
39420	Республика Северная Осетия-Алания, г. Владикавказ, пос. Попов Хутор ул. Полянчко, 41, садоводческое некоммерческое объединение "Ир", сад №950	Владикавказ	15:09:0033201:1249	003002000000 Земли населенных пунктов	Для садоводства	13	13.021	433	109,00	177 041,10
39421	Респ. Северная Осетия - Алания, г. Владикавказ, Садоводческое некоммерческое объединение "Ир", сад №247	Владикавказ	15:09:0033201:125	003002000000 Земли населенных пунктов	коллективное садоводство	13	13.021	500	109,00	261 530,00
39422	Республика Северная Осетия-Алания, г. Владикавказ, пос. Попов Хутор ул. Полянчко. 41. Садоводческое некоммерческое объединение "Ир" сад №949	Владикавказ	15:09:0033201:1250	003002000000 Земли населенных пунктов	Для садоводства	13	13.021	433	109,00	177 041,10
39423	Республика Северная Осетия-Алания, г. Владикавказ, пос. Попов Хутор ул. Полянчко. 41 садоводческое некоммерческое объединение "Ир", сад 1320	Владикавказ	15:09:0033201:1251	003002000000 Земли населенных пунктов	Для садоводства	13	13.021	113	109,00	181 213,58
39424	Республика Северная Осетия-Алания, г.Владикавказ, пос.Попов Хутор ул. Полянчко. 41. садоводческое некоммерческое объединение "Ир", сад 1372	Владикавказ	15:09:0033201:1252	003002000000 Земли населенных пунктов	Для садоводства	13	13.021	433	109,00	177 041,10
39425	Республика Северная Осетия-Алания, г. Владикавказ, пос. Попов хутор, ул. Полянчко, 41, садоводческое некоммерческое объединение "Ир", сад 92	Владикавказ	15:09:0033201:1253	003002000000 Земли населенных пунктов	для садоводства	13	13.021	473	109,00	193 165,36
39426	Респ. Северная Осетия - Алания, г. Владикавказ, п. Попов Хутор, ул. Полянчко, 41, садоводческое некоммерческое объединение "Ир", сад №1133	Владикавказ	15:09:0033201:1254	003002000000 Земли населенных пунктов	Для коллективного садоводства	13	13.021	433	109,00	177 041,10
39427	Республика Северная Осетия-Алания, г Владикавказ, Попов Хутор, 5 - ая линия, участок 2	Владикавказ	15:09:0033201:1256	003002000000 Земли населенных пунктов	Для строительства индивидуального жилого дома	13	02.010	720	1 712,95	1 256 666,97
39428	Северная Осетия-Алания респ. г. Владикавказ, п.Попов Хутор, ул. Полянчко,41. садоводческое некоммерческое объединение "Ир", сад №963.	Владикавказ	15:09:0033201:1257	003002000000 Земли населенных пунктов	Для садоводства	13	13.021	433	109,00	177 041,10
39429	Республика Северная Осетия-Алания, г. Владикавказ, пос. Попов Хутор, ул. Полянчко. 41. садоводческое некоммерческое объединение "Ир" сад №910	Владикавказ	15:09:0033201:1258	003002000000 Земли населенных пунктов	Для садоводства	13	13.021	450	109,00	184 077,00
39430	Республика Северная Осетия-Алания, г. Владикавказ, пос. Попов Хутор, ул.Полянчко, 41, садоводческое некоммерческое объединение "Ир" сад №117	Владикавказ	15:09:0033201:1259	003002000000 Земли населенных пунктов	Для садоводства	13	13.021	491	109,00	202 273,64

№ п/п	Местоположение ЗУ	Район	Кадастровый номер ЗУ	Категория земель	Разрешенное использование по документу	Код вида разрешенного использования (в соответствии с классификатором видов разрешенного использования земельных участков)	Вид использования объектов недвижимости	Площадь	УПКС	КС
39431	Республика Северная Осетия-Алания, г. Владикавказ, п. Попов хутор, ул. Полянчико, 41, садоводческое некоммерческое объединение "Ир", сад №248	Владикавказ	15:09:0033201:126	0030020000000 Земли населенных пунктов	коллективное садоводство	13	13.021	480	109,500	198 869,16
39432	Республика Северная Осетия-Алания, г. Владикавказ, пос.Попов Хутор, ул.Полянчико, 41, садоводческое некоммерческое объединение "Ир" сад №1095	Владикавказ	15:09:0033201:1260	0030020000000 Земли населенных пунктов	Для садоводства	13	13.021	435	109,500	177 911,10
39433	Республика Северная Осетия-Алания, г Владикавказ, пос.Попов Хутор. ул.Полянчико. 41. Садоводческое некоммерческое объединение "Ир", сад №1405	Владикавказ	15:09:0033201:1261	0030020000000 Земли населенных пунктов	для садоводства	13	13.021	1152	109,500	471 256,56
39434	Республика Северная Осетия-Алания, г. Владикавказ, пос. Попов Хутор. ул.Полянчико. 41. Садоводческое некоммерческое объединение "Ир" сад 1240	Владикавказ	15:09:0033201:1262	0030020000000 Земли населенных пунктов	Для садоводства	13	13.021	1152	109,500	471 256,56
39435	Республика Северная Осетия-Алания, г. Владикавказ, п. Попов хутор, ул. Полянчико, 41, садоводческое некоммерческое объединение "Ир", сад №911	Владикавказ	15:09:0033201:1263	0030020000000 Земли населенных пунктов	для садоводство	13	13.021	456	109,500	186 541,56
39436	Республика Северная Осетия-Алания, г. Владикавказ, п. Попов хутор. ул. Полянчико. 41. садоводческое некоммерческое объединение "Ир", сад №1241	Владикавказ	15:09:0033201:1264	0030020000000 Земли населенных пунктов	для садоводства	13	13.021	1152	109,500	471 256,56
39437	Республика Северная Осетия-Алания, г. Владикавказ, пос.Попов Хутор, ул.Полянчико, 41, Садоводческое некоммерческое объединение "Ир" сад№ 726	Владикавказ	15:09:0033201:1266	0030020000000 Земли населенных пунктов	Для садоводства	13	13.021	487	109,500	199 212,22
39438	Республика Северная Осетия-Алания, г.Владикавказ, пос. Попов Хутор. ул. Полянчико. 41. садоводческое некоммерческое объединение "Ир", сад №980	Владикавказ	15:09:0033201:1267	0030020000000 Земли населенных пунктов	Для садоводства	13	13.021	2400	109,500	261 530,00
39439	Республика Северная Осетия-Алания, г. Владикавказ, пос. Попов Хутор. ул. Полянчико, 41, садоводческое некоммерческое объединение "Ир", сад №981	Владикавказ	15:09:0033201:1268	0030020000000 Земли населенных пунктов	Для садоводства	13	13.021	2400	109,500	261 530,00
39440	Республика Северная Осетия-Алания, г. Владикавказ, пос.Попов Хутор, ул. Полянчико, 41, садоводческое некоммерческое объединение " ИР" сад №451	Владикавказ	15:09:0033201:1269	0030020000000 Земли населенных пунктов	Для садоводства	13	13.021	889	109,500	260 000,91
39441	Республика Северная Осетия-Алания, г. Владикавказ, пос.Попов Хутор ул. Полянчико, 41 садоводческое некоммерческое объединение "Ир" сад №1135	Владикавказ	15:09:0033201:1270	0030020000000 Земли населенных пунктов	Для садоводства	13	13.021	435	109,500	177 911,10
39442	Республика Северная Осетия-Алания, г. Владикавказ, пос. Попов Хутор ул. Полянчико. 41. садоводческое некоммерческое объединение "Ир" сад №458	Владикавказ	15:09:0033201:1271	0030020000000 Земли населенных пунктов	Для садоводства	13	13.021	495	109,500	202 184,70
39443	Республика Северная Осетия-Алания, г. Владикавказ, пос. Попов Хутор ул. Полянчико, 41, садоводческое некоммерческое объединение "Ир" сад №816	Владикавказ	15:09:0033201:1274	0030020000000 Земли населенных пунктов	Для садоводства	13	13.021	458	109,500	186 122,30
39444	Республика Северная Осетия-Алания, г. Владикавказ, п. Попов Хутор ул. Полянчико. 41 Садоводческое некоммерческое объединение "Ир" сад №818	Владикавказ	15:09:0033201:1279	0030020000000 Земли населенных пунктов	Для садоводства	13	13.021	458	109,500	186 122,30
39445	Северная Осетия - Алания респ, г Владикавказ, СНО "Ир" участок № 252	Владикавказ	15.09:0033201.128	0030020000000 Земли населенных пунктов	Коллективное садоводство	13	13.021	487	109,500	199 212,22
39446	Республика Северная Осетия-Алания, г. Владикавказ, п. Попов Хутор, ул. Полянчико. 41. садоводческое некоммерческое объединение "Ир" участок №1493	Владикавказ	15:09:0033201:1280	0030020000000 Земли населенных пунктов	для садоводство	13	13.021	502	109,500	205 318,12
39447	Республика Северная Осетия-Алания, г.Владикавказ, пос Попов Хутор, ул Полянчико, 41 Садоводческое некоммерческое объединение "Ир" сад 412	Владикавказ	15:09:0033201:1281	0030020000000 Земли населенных пунктов	Для садоводства	13	13.021	900	109,500	368 149,10
39448	Республика Северная Осетия-Алания, г. Владикавказ, п. Попов Хутор. ул. Полянчико, 41, садоводческое некоммерческое объединение "Ир", участок № 30 "А"	Владикавказ	15:09:0033201:1282	0030020000000 Земли населенных пунктов	Для ведения садоводства	13	13.021	600	109,500	245 146,00
39449	Республика Северная Осетия-Алания, г. Владикавказ, пос.Попов Хутор ул.Полянчико. 41 садоводческое некоммерческое объединение "Ир" сад №477	Владикавказ	15:09:0033201:1284	0030020000000 Земли населенных пунктов	для ведения садоводства	13	13.021	483	109,500	197 575,98
39450	Республика Северная Осетия-Алания, г. Владикавказ, пос. Попов Хутор ул Полянчико. 41 Садоводческое некоммерческое объединение "Ир" сад №830	Владикавказ	15:09:0033201:1285	0030020000000 Земли населенных пунктов	для ведения садоводства	13	13.021	600	109,500	245 146,00
39451	Республика Северная Осетия-Алания, г. Владикавказ, пос. Попов Хутор ул. Полянчико. 41. садоводческое некоммерческое объединение "Ир" сад №960	Владикавказ	15:09:0033201:1287	0030020000000 Земли населенных пунктов	Для садоводства	13	13.021	600	109,500	245 146,00
39452	Респ. Северная Осетия - Алания, г. Владикавказ, п. Попов хутор, ул. Полянчико 41, садоводческое некоммерческое объединение "Ир", сад №182-1276	Владикавказ	15:09:0033201:1288	0030020000000 Земли населенных пунктов	Для коллективного садоводства	13	13.021	450	109,500	183 859,50
39453	Республика Северная Осетия-Алания, г. Владикавказ, п.Попов хутор ул.Полянчико, 41, садоводческое некоммерческое объединение "Ир" сад №968	Владикавказ	15:09:0033201:1290	0030020000000 Земли населенных пунктов	для ведения садоводства	13	13.021	435	109,500	177 911,10
39454	Республика Северная Осетия-Алания, г. Владикавказ, пос.Попов Хутор ул Полянчико,41, садоводческое некоммерческое объединение "Ир" сад №415	Владикавказ	15:09:0033201:1291	0030020000000 Земли населенных пунктов	для ведения садоводства	13	13.021	472	109,500	193 276,32
39455	Республика Северная Осетия-Алания, г. Владикавказ, п. Попов Хутор, ул Полянчико, 41 садоводческое некоммерческое объединение "Ир" сад № 1129	Владикавказ	15:09:0033201:1292	0030020000000 Земли населенных пунктов	Для коллективного садоводства	13	13.021	435	109,500	177 911,10
39456	Республика Северная Осетия-Алания, г. Владикавказ, пос. Попов Хутор, ул.Полянчико, 41, садоводческое некоммерческое объединение "Ир" сад №1491	Владикавказ	15:09:0033201:1294	0030020000000 Земли населенных пунктов	Для садоводства	13	13.021	485	109,500	198 494,10
39457	Республика Северная Осетия-Алания, г. Владикавказ, пос. Попов хутор, ул. Полянчико, 41, садоводческое некоммерческое объединение "ИР", сад № 1438	Владикавказ	15:09:0033201:1295	0030020000000 Земли населенных пунктов	Для садоводства	13	13.021	502	109,500	205 211,54
39458	Республика Северная Осетия-Алания, г. Владикавказ, п. Попов Хутор, ул. Полянчико. 41. садоводческое некоммерческое объединение "ИР", участок № 1439	Владикавказ	15:09:0033201:1296	0030020000000 Земли населенных пунктов	Для садоводства	13	13.021	502	109,500	205 211,54
39459	Республика Северная Осетия-Алания, г. Владикавказ, пос. Попов Хутор. ул. Полянчико, 41, Садоводческое некоммерческое объединение "Ир", участок № 1530	Владикавказ	15:09:0033201:1297	0030020000000 Земли населенных пунктов	Для ведения садоводства	13	13.021	600	109,500	245 146,00
39460	Республика Северная Осетия-Алания, г. Владикавказ, пос. Попов Хутор, ул.Полянчико, 41, садоводческое некоммерческое объединение "Ир" сад 31 "А"	Владикавказ	15:09:0033201:1298	0030020000000 Земли населенных пунктов	для садоводства	13	13.021	600	109,500	245 146,00
39461	Респ. Северная Осетия - Алания, г. Владикавказ, пос. Попов Хутор, ул. Полянчико, 41 садоводческое некоммерческое объединение "Ир", сад № 1067	Владикавказ	15:09:0033201:1299	0030020000000 Земли населенных пунктов	Для коллективного садоводства	13	13.021	436	109,500	178 350,16
39462	Северная Осетия - Алания респ, г Владикавказ, СНО "Ир" участок № 35	Владикавказ	15:09.0033201:13	0030020000000 Земли населенных пунктов	коллективное садоводство	13	13.021	506	109,500	207 032,46
39463	Республика Северная Осетия-Алания, г. Владикавказ, Попов хутор, ул. Полянчико. 41. садоводческое некоммерческое объединение "Ир", сад №254	Владикавказ	15:09:0033201:130	0030020000000 Земли населенных пунктов	Для коллективного садоводства	13	13.021	487	109,500	199 212,22
39464	Респ. Северная Осетия - Алания, г. Владикавказ, пос. Попов Хутор, ул. Полянчико . 41 садоводческое некоммерческоеобъединение "Ир", сад № 1504	Владикавказ	15:09:0033201:1300	0030020000000 Земли населенных пунктов	Для коллективного садоводства	13	13.021	492	109,500	201 257,52
39465	Республика Северная Осетия-Алания, г. Владикавказ, пос.Попов Хутор, ул.Полянчико, 41, садоводческое некоммерческое объединение "Ир" сад 1109	Владикавказ	15:09:0033201:1301	0030020000000 Земли населенных пунктов	для ведения садоводства	13	13.021	434	109,500	177 502,04
39466	Республика Северная Осетия-Алания, г. Владикавказ, пос.Попов Хутор. ул Полянчико.41, садоводческое некоммерческое объединение "Ир" сад 374	Владикавказ	15:09:0033201:1303	0030020000000 Земли населенных пунктов	Для садоводства	13	13.021	480	109,500	196 348,80
39467	Республика Северная Осетия-Алания, г. Владикавказ, п. Попов хутор, ул. Полянчико, 41, садоводческое некоммерческое объединение "Ир", сад №1303	Владикавказ	15:09:0033201:1304	0030020000000 Земли населенных пунктов	Для коллективного садоводства	13	13.021	450	109,500	183 977,10
39468	Республика Северная Осетия-Алания, г Владикавказ, пос.Попов Хутор ул.Полянчико.41 .СНО "Ир" сад 937	Владикавказ	15:09:0033201:1308	0030020000000 Земли населенных пунктов	для садоводства	13	13.021	600	109,500	245 146,00
39469	Республика Северная Осетия - Алания, г. Владикавказ, пгт. Редант 2-й, ул. Сосновая, участок №20, в квартале №145, под №5	Владикавказ	15:09:0033201:1309	0030020000000 Земли населенных пунктов	Под строительство индивидуального жилого дома	13	02.010	8611	1 712,95	1 101 301,83
39470	Респ. Северная Осетия - Алания, г. Владикавказ. Садоводческое некоммерческое объединение "Ир", сад №255	Владикавказ	15.09:0033201.131	0030020000000 Земли населенных пунктов	коллективное садоводство	13	13.021	487	109,500	199 212,22
39471	Республика Северная Осетия-Алания, г Владикавказ, п.Попов Хутор, ул.Полянчико.41 садоводческое некоммерческое объединение "Ир", сад №165	Владикавказ	15:09:0033201:1310	0030020000000 Земли населенных пунктов	для ведения садоводства	13	13.021	486	109,500	199 621,26

№ пп	Местоположение ЗУ	Район	Кадастровый номер ЗУ	Категория земель	Разрешенное использование по документу	Код вида разрешенного использования (в соответствии с классификатором видов разрешенного использования земельных участков)	Вид использования объектов недвижимости	Площадь	УПКС	КС
39472	Республика Северная Осетия-Алания, г. Владикавказ, п Попов Хутор, ул.Полянчико, 41, СНО "Ир", сад №166	Владикавказ	15:09:0033201:1311	0030020000000 Земли населенных пунктов	для ведения садоводства	13	13.021	486	109.06	199 621,28
39473	Республика Северная Осетия-Алания, г. Владикавказ, п.Попов Хутор, ул.Полянчико, 41, садоводческое некоммерческое объединение "Ир", сад №1373	Владикавказ	15:09:0033201:1312	0030020000000 Земли населенных пунктов	для ведения садоводства	13	13.021	435	109.06	177 941,10
39474	Республика Северная Осетия - Алания, город Владикавказ, территория снт ИР, участок 320а	Владикавказ	15:09:0033201:1313	0030020000000 Земли населенных пунктов	Для ведения садоводства	13	13.021	484	109.06	197 965,04
39475	Республика Северная Осетия - Алания, город Владикавказ, территория снт ИР, участок 319 "а"	Владикавказ	15:09:0033201:1314	0030020000000 Земли населенных пунктов	Для ведения садоводства	13	13.021	496	109.06	202 893,76
39476	Республика Северная Осетия-Алания, г. Владикавказ, п Попов Хутор, ул.Полянчико,41 ,садоводческое некоммерческое объединение "Ир" . сад 750 "Б"	Владикавказ	15:09:0033201:1319	0030020000000 Земли населенных пунктов	для ведения садоводства	13	13.021	600	109.06	245 436,00
39477	Республика Северная Осетия-Алания, г. Владикавказ, Попов хутор, ул. Полянчико, 41, Садоводческое некоммерческое объединение "Ир", сад №1281	Владикавказ	15:09:0033201:1323	0030020000000 Земли населенных пунктов	коллективное садоводство	13	13.021	600	109.06	245 436,00
39478	Республика Северная Осетия-Алания, г. Владикавказ, п. Попов хутор, ул. Полянчико, 41, садоводческое некоммерческое объединение "Ир", сад № 1486	Владикавказ	15:09:0033201:1324	0030020000000 Земли населенных пунктов	Для коллективного садоводства	13	13.021	501	109.06	204 939,06
39479	Республика Северная Осетия-Алания, г. Владикавказ, п Попов хутор, ул. Полянчико, 41, садоводческое некоммерческое объединение "Ир", сад № 1487	Владикавказ	15:09:0033201:1325	0030020000000 Земли населенных пунктов	Для коллективного садоводства	13	13.021	501	109.06	204 939,06
39480	Республика Северная Осетия-Алания, г. Владикавказ, п Попов хутор, уч 10 "а"	Владикавказ	15:09:0033201:1326	0030020000000 Земли населенных пунктов	Для строительства индивидуального жилого дома	13	02.010	1 000	1 712,95	1 712 950,00
39481	Респ. Северная Осетия - Алания, г. Владикавказ, п.Попов Хутор, ул. Полянчико, 41, садоводческое некоммерческое объединение "Ир", сад №1103	Владикавказ	15:09:0033201:1328	0030020000000 Земли населенных пунктов	Для коллективного садоводства	13	13.021	102	109.06	163 564,92
39482	Респ. Северная Осетия - Алания, г. Владикавказ, п.Попов Хутор, ул.Полянчико, 41, садоводческое некоммерческое объединение "Ир", сад №1104	Владикавказ	15:09:0033201:1329	0030020000000 Земли населенных пунктов	Для коллективного садоводства	13	13.021	102	109.06	163 564,92
39483	Респ. Северная Осетия - Алания, г. Владикавказ, Попов Хутор, ул. Полянчико, 41, садоводческое некоммерческое объединение "Ир", сад № 1186	Владикавказ	15:09:0033201:1330	0030020000000 Земли населенных пунктов	Для коллективного садоводства	13	13.021	450	109.06	161 377,00
39484	Республика Северная Осетия-Алания, г Владикавказ, пос. Попов Хутор, ул. Полянчико	Владикавказ	15:09:0033201:1332	0030020000000 Земли населенных пунктов	для содержания и эксплуатации жилого дома	13	02.010	442	1 712,95	756 986,90
39485	Российская Федерация, Республика Северная Осетия-Алания, городской округ город Владикавказ, пос. Попов Хутор, ул.Виктора Полянчико, 45 А	Владикавказ	15:09:0033201:1333	0030020000000 Земли населенных пунктов	для содержания и эксплуатации жилого дома	13	02.010	600	1 712,95	1 027 770,00
39486	Респ. Северная Осетия - Алания, г. Владикавказ, Попов хутор, ул. Полянчико, 41, садоводческое некоммерческое объединение "Ир", сад №730	Владикавказ	15:09:0033201:1334	0030020000000 Земли населенных пунктов	Для коллективного садоводства	13	13.021	489	109.06	200 330,34
39487	Респ. Северная Осетия - Алания, г. Владикавказ, Попов Хутор, ул. Полянчико, 41, садоводческое некоммерческое объединение "Ир", сад №637	Владикавказ	15:09:0033201:1335	0030020000000 Земли населенных пунктов	Для коллективного садоводства	13	13.021	480	109.06	196 848,80
39488	Респ. Северная Осетия - Алания, г. Владикавказ, Попов хутор, ул. Полянчико, 41, садоводческое некоммерческое объединение "Ир", сад №729	Владикавказ	15:09:0033201:1336	0030020000000 Земли населенных пунктов	Для коллективного садоводства	13	13.021	489	109.06	200 330,34
39489	Респ. Северная Осетия - Алания, г. Владикавказ, Попов хутор, ул. Полянчико, 41, садоводческое некоммерческое объединение "Ир", сад №664	Владикавказ	15:09:0033201:1337	0030020000000 Земли населенных пунктов	Для коллективного садоводства	13	13.021	298	109.06	122 130,36
39490	Респ. Северная Осетия - Алания, г. Владикавказ, Попов хутор, ул. Полянчико, 41, садоводческое некоммерческое объединение "Ир", сад №636	Владикавказ	15:09:0033201:1338	0030020000000 Земли населенных пунктов	Для коллективного садоводства	13	13.021	480	109.06	196 848,80
39491	Респ. Северная Осетия - Алания, г Владикавказ, п. Попов хутор ,ул. Полянчико ,41, садоводческое некоммерческое объединение "Ир",сад №118-I	Владикавказ	15:09:0033201:1339	0030020000000 Земли населенных пунктов	Для коллективного садоводства	13	13.021	600	109.06	245 436,00
39492	Республика Северная Осетия-Алания, г. Владикавказ, пос. Попов Хутор, ул. Полянчико, 41, СНО "Ир", сад №75	Владикавказ	15:09:0033201:1342	0030020000000 Земли населенных пунктов	для ведения садоводства	13	13.021	468	109.06	191 510,08
39493	Республика Северная Осетия-Алания, г. Владикавказ, п. Попов хутор, ул. Полянчико, 41, садоводческое некоммерческое объединение "Ир", сад № 1362	Владикавказ	15:09:0033201:1343	0030020000000 Земли населенных пунктов	Для коллективного садоводства	13	13.021	462	109.06	188 985,72
39494	Республика Северная Осетия-Алания, г. Владикавказ, п. Попов хутор, ул. Полянчико, 41, садоводческое некоммерческое объединение "Ир", сад № 1363	Владикавказ	15:09:0033201:1344	0030020000000 Земли населенных пунктов	Для коллективного садоводства	13	13.021	462	109.06	188 985,72
39495	Респ. Северная Осетия - Алания, г. Владикавказ, п.Попов Хутор, ул. Полянчико, 41, садоводческое некоммерческое объединение "Ир", сад №57	Владикавказ	15:09:0033201:1345	0030020000000 Земли населенных пунктов	Для коллективного садоводства	13	13.021	600	109.06	245 436,00
39496	Республика Северная Осетия-Алания, г. Владикавказ, п. Попов Хутор, ул. Полянчико, 41, садоводческое некоммерческое объединение "Ир", сад № 31	Владикавказ	15:09:0033201:1346	0030020000000 Земли населенных пунктов	Для ведения садоводства	13	13.021	600	109.06	245 436,00
39497	Республика Северная Осетия-Алания, г. Владикавказ, п. Попов Хутор, участок №43"а"	Владикавказ	15:09:0033201:1347	0030020000000 Земли населенных пунктов	для строительства индивидуального жилого дома	13	02.010	935	1 712,95	1 601 658,25
39498	Республика Северная Осетия-Алания, г Владикавказ, пос. Попов Хутор ул.Полянчико, 41, садоводческое некоммерческое объединение "Ир", сад №1368	Владикавказ	15:09:0033201:1348	0030020000000 Земли населенных пунктов	для ведения садоводства	13	13.021	450	109.06	161 377,00
39499	Республика Северная Осетия-Алания, г. Владикавказ, п Попов Хутор, участок №4 "а"	Владикавказ	15:09:0033201:1349	0030020000000 Земли населенных пунктов	Для строительства индивидуального жилого дома	13	02.010	700	1 712,95	1 220 065,50
39500	Республика Северная Осетия-Алания, г.Владикавказ, п. Попов Хутор, ул.Полянчико, 41, садоводческое некоммерческое объединение "Ир", участок №1430	Владикавказ	15:09:0033201:1350	0030020000000 Земли населенных пунктов	для ведения садоводства	13	13.021	569	109.06	204 111,54
39501	Республика Северная Осетия-Алания, г. Владикавказ, п. Попов Хутор, ул.Полянчико, 41, садоводческое некоммерческое объединение "Ир", сад №1429	Владикавказ	15:09:0033201:1351	0030020000000 Земли населенных пунктов	для ведения садоводства	13	13.021	569	109.06	204 111,54
39502	Республика Северная Осетия-Алания, г. Владикавказ, п. Попов Хутор ул. Полянчико, 41, садоводческое некоммерческое объединение "Ир", сад №112	Владикавказ	15:09:0033201:1352	0030020000000 Земли населенных пунктов	для ведения садоводства	13	13.021	486	109.06	199 621,28
39503	Республика Северная Осетия-Алания, г. Владикавказ, п. Попов Хутор, ул. Полянчико, 41, садоводческое некоммерческое объединение "Ир", сад №580	Владикавказ	15:09:0033201:1354	0030020000000 Земли населенных пунктов	для ведения садоводства	13	13.021	486	109.06	198 803,16
39504	Республика Северная Осетия-Алания, г. Владикавказ, п. Попов Хутор, ул. Полянчико, 41, садоводческое некоммерческое объединение "Ир", сад №115	Владикавказ	15:09:0033201:1355	0030020000000 Земли населенных пунктов	для ведения садоводства	13	13.021	486	109.06	199 621,28
39505	Республика Северная Осетия-Алания, г Владикавказ, п. Попов Хутор ул.Полянчико, 41, садоводческое некоммерческое объединение "Ир", сад №113	Владикавказ	15:09:0033201:1356	0030020000000 Земли населенных пунктов	Для ведения садоводства	13	13.021	486	109.06	199 621,28
39506	Республика Северная Осетия-Алания, г. Владикавказ, п. Попов Хутор, ул.Полянчико, 41, садоводческое некоммерческое объединение "Ир", сад №1401	Владикавказ	15:09:0033201:1358	0030020000000 Земли населенных пунктов	для ведения садоводства	13	13.021	490	109.06	201 259,10
39507	Российская Федерация, РСО-Алания, городской округ город Владикавказ, п Попов Хутор, СНТ "Ир", земельный участок 1529 "А"	Владикавказ	15:09:0033201:1359	0030020000000 Земли населенных пунктов	Для ведения садоводства	13	13.021	516	109.06	211 837,96
39508	Респ. Северная Осетия - Алания, г. Владикавказ, Садоводческое некоммерческое объединение "Ир", участок №256	Владикавказ	15:09:0033201:136	0030020000000 Земли населенных пунктов	Для садоводства	13	13.021	167	109.06	199 212,22
39509	Республика Северная Осетия-Алания, г. Владикавказ, п. Попов Хутор, ул.Полянчико, 41, садоводческое некоммерческое объединение "Ир", сад №114	Владикавказ	15:09:0033201:1360	0030020000000 Земли населенных пунктов	для ведения садоводства	13	13.021	168	109.06	199 621,28
39510	Республика Северная Осетия-Алания, г. Владикавказ, п. Попов Хутор, ул.Полянчико, 41 ,садоводческое некоммерческое объединение "Ир", сад №530	Владикавказ	15:09:0033201:1361	0030020000000 Земли населенных пунктов	для ведения садоводства	13	13.021	486	109.06	198 803,16
39511	Республика Северная Осетия-Алания, г. Владикавказ, п Попов Хутор ул.Полянчико, 41. СНО "Ир", уч №431	Владикавказ	15:09:0033201:1362	0030020000000 Земли населенных пунктов	для ведения гражданами садоводства и огородничества	13	13.021	486	109.06	198 803,16
39512	Респ. Северная Осетия - Алания, г. Владикавказ, п. Попов Хутор, ул. Полянчико, 41, садоводческое некоммерческое объединение "Ир", сад №145	Владикавказ	15:09:0033201:1364	0030020000000 Земли населенных пунктов	для ведения коллективного садоводства	13	13.021	473	109.06	193 485,38

№ пп	Местоположение ЗУ	Район	Кадастровый номер ЗУ	Категория земель	Разрешенное использование по документу	Код вида разрешенного использования (в соответствии с классификатором видов разрешенного использования земельных участков)	Вид использования объектов недвижимости	Площадь	УПКС	КС
39513	Республика Северная Осетия-Алания, г. Владикавказ, пос. Попов Хутор ул Полянчко. 41 садоводческое некоммерческое товарищество "Ир" сад №8	Владикавказ	15:09:0033201:1367	003002000000 Земли населенных пунктов	Для ведения гражданами садоводства и огородничества	13	13.021	471	109.06	192 66 26
39514	Республика Северная Осетия-Алания, г. Владикавказ, пос. Попов Хутор, ул.Полянчко, 41 .садоводческое некоммерческое объединение "Ир" сад №411	Владикавказ	15:09:0033201:1368	003002000000 Земли населенных пунктов	садовые и дачные дома	13	13.021	488	109.06	199 621 28
39515	Респ. Северная Осетия - Алания, г. Владикавказ, ул. Полянчко. 41 садоводческое некоммерческое товарищество "ИР", сад №1280	Владикавказ	15:09:0033201:1370	003002000000 Земли населенных пунктов	Для коллективного садоводства	13	13.021	113	109.06	181 213.56
39516	Респ. Северная Осетия - Алания. г Владикавказ. п. Попов Хутор, ул. Полянчко, 41, садоводческое некоммерческое объединение "Ир", сад №538	Владикавказ	15:09:0033201:1371	003002000000 Земли населенных пунктов	Для коллективного садоводства	13	13.021	488	109.06	199 621 28
39517	Респ. Северная Осетия - Алания. г Владикавказ. ул.Полянчко, 41, садоводческое некоммерческое объединение "Ир" сад № 228/1334	Владикавказ	15:09:0033201:1372	003002000000 Земли населенных пунктов	Для коллективного садоводства	13	13.021	450	109.06	184 077 00
39518	Республика Северная Осетия - Алания. г. Владикавказ, пос. Попов Хутор. ул.Полянчко. 41. садоводческое некоммерческое объединение "Ир", сад 262	Владикавказ	15:09:0033201:138	003002000000 Земли населенных пунктов	коллективное садоводство	13	13.021	107	109.06	109 212.22
39519	Респ. Северная Осетия - Алания, г. Владикавказ, Садоводческое некоммерческое объединение "Ир", сад №263	Владикавказ	15:09:0033201:139	003002000000 Земли населенных пунктов	Коллективное садоводство	13	13.021	107	109.06	109 212.22
39520	Респ. Северная Осетия - Алания. г Владикавказ. Садоводческое некоммерческое объединение "Ир". сад №36	Владикавказ	15:09:0033201:14	003002000000 Земли населенных пунктов	коллективное садоводство	13	13.021	469	109.06	191 849.14
39521	Респ. Северная Осетия - Алания. г Владикавказ. Садоводческое некоммерческое объединение "Ир". сад №270	Владикавказ	15:09:0033201:146	003002000000 Земли населенных пунктов	Для садоводства	13	13.021	488	109.06	199 621 28
39522	Республика Северная Осетия - Алания. г. Владикавказ, Садоводческое некоммерческое объединение "Ир", сад №274	Владикавказ	15:09:0033201:147	003002000000 Земли населенных пунктов	коллективное садоводство	13	13.021	492	109.06	201 257.52
39523	Республика Северная Осетия-Алания, г. Владикавказ. п. Попов хутор. ул. Полянчко. 41. садоводческое некоммерческое объединение "Ир", участок №275	Владикавказ	15:09:0033201:148	003002000000 Земли населенных пунктов	Для садоводства	13	13.021	488	109.06	199 621 28
39524	Респ Северная Осетия - Алания, г Владикавказ, пос. Попов Хутор ул.Полянчко. 41. СНО "Ир", сад 431	Владикавказ	15:09:0033201:1484	003002000000 Земли населенных пунктов	садовые и дачные дома	13	13.021	488	109.06	199 621 28
39525	Республика Северная Осетия - Алания, г Владикавказ, п Попов Хутор ул.Полянчко, 41 СНО "Ир", сад 835	Владикавказ	15:09:0033201:1489	003002000000 Земли населенных пунктов	садовые и дачные дома	13	13.021	468	109.06	199 621 28
39526	Республика Северная Осетия-Алания, г. Владикавказ. п.Попов хутор, ул. Полянчко. 41. садоводческое некоммерческое объединение "Ир", участок №276	Владикавказ	15:09:0033201:149	003002000000 Земли населенных пунктов	коллективное садоводство	13	13.021	468	109.06	199 621 28
39527	РСО- Алания, г. Владикавказ, пос.Попов Хутор, ул.Полянчко 41, СНО "Ир", сад 27	Владикавказ	15:09:0033201:1490	003002000000 Земли населенных пунктов	садовые и дачные дома	13	13.021	450	109.06	184 077 00
39528	Республика Северная Осетия - Алания, г Владикавказ, п Попов Хутор ул Полянчко, 41 садоводческое некоммерческое объединение "Ир" сад 860	Владикавказ	15:09:0033201:1491	003002000000 Земли населенных пунктов	садовые и дачные дома	13	13.021	480	109.06	196 348.80
39529	Респ. Северная Осетия-Алания, г.Владикавказ, п.Попов Хутор ул.Полянчко, 41, СНО "Ир" сад №120	Владикавказ	15:09:0033201:1492	003002000000 Земли населенных пунктов	Садовые и дачные дома	13	13.021	107	109.06	109 212.22
39530	РСО- Алания, г.Владикавказ, пос.Попов Хутор, ул.Полянчко, 41, СНО "Ир", сад 858	Владикавказ	15:09:0033201:1493	003002000000 Земли населенных пунктов	садовые и дачные дома	13	13.021	480	109.06	196 348.80
39531	Респ. Северная Осетия-Алания, г.Владикавказ, пос.Попов Хутор, ул.Полянчко, 41, СНО "Ир", сад. 751	Владикавказ	15:09:0033201:1494	003002000000 Земли населенных пунктов	Садовые и дачные дома	13	13.021	488	109.06	199 621 28
39532	Республика Северная Осетия - Алания, г Владикавказ. пос Попов Хутор, ул Полянчко, 41, садоводческое некоммерческое объединение "Ир", сад №590	Владикавказ	15:09:0033201:1495	003002000000 Земли населенных пунктов	садовые и дачные дома	13	13.021	466	109.06	190 503.16
39533	Республика Северная Осетия - Алания, г Владикавказ. пос Попов Хутор, ул Полянчко, 41, садоводческое некоммерческое объединение "Ир", сад №109	Владикавказ	15:09:0033201:1496	003002000000 Земли населенных пунктов	садовые и дачные дома	13	13.021	497	109.06	201 962.82
39534	Респ Северная Осетия - Алания, г Владикавказ, пос. Попов Хутор ул.Полянчко. 41 СНО "Ир" сад 859	Владикавказ	15:09:0033201:1497	003002000000 Земли населенных пунктов	садовые и дачные дома	13	13.021	479	109.06	194 749.74
39535	Республика Северная Осетия-Алания, г. Владикавказ, п. Попов хутор, ул. Полянчко. 41. Садоводческое некоммерческое товарищество "Ир", участок №37	Владикавказ	15:09:0033201:15	003002000000 Земли населенных пунктов	Для ведения гражданами садоводства и огородничества	13	13.021	490	109.06	201 139.60
39536	Республика Северная Осетия-Алания. г Владикавказ. п. Попов хутор. ул. Полянчко, 41, садоводческое некоммерческое объединение "Ир", участок №277	Владикавказ	15:09:0033201:150	003002000000 Земли населенных пунктов	Для садоводства	13	13.021	488	109.06	199 621 28
39537	Респ Северная Осетия - Алания, г Владикавказ	Владикавказ	15:09:0033201:1502	003002000000 Земли населенных пунктов	Земли городских лесов	10	10.010	141 727	5.08	2 149 31.416
39538	Респ Северная Осетия - Алания, г Владикавказ, пос. Попов Хутор ул.Полянчко, 41 садоводческое некоммерческое объединение "Ир" сад №110	Владикавказ	15:09:0033201:1503	003002000000 Земли населенных пунктов	садовые и дачные дома	13	13.021	488	109.06	199 621 28
39539	Респ Северная Осетия - Алания, г Владикавказ, пос. Попов Хутор ул.Полянчко, 41 садоводческое некоммерческое объединение "Ир" сад № 10	Владикавказ	15:09:0033201:1504	003002000000 Земли населенных пунктов	садовые и дачные дома	13	13.021	495	109.06	202 164.70
39540	Российская Федерация, Республика Северная Осетия - Алания, п Попов Хутор, ул Полянчко. 41. Садоводческое некоммерческое объединение Ир, сад №1490	Владикавказ	15:09:0033201:1505	003002000000 Земли населенных пунктов	Садовые и дачные дома	13	13.021	484	109.06	197 985.04
39541	РСО-Алания, г. Владикавказ, п. Попов Хутор, ул. Полянчко, 41, садоводческое некоммерческое объединение "Ир", сад № 20	Владикавказ	15:09:0033201:1506	003002000000 Земли населенных пунктов	Для коллективного садоводства	13	13.021	450	109.06	184 077 00
39542	Республика Северная Осетия - Алания Респ, Владикавказ г, п. Попов Хутор	Владикавказ	15:09:0033201:1507	003002000000 Земли населенных пунктов	Земли городских лесов	10	10.010	146 177	5.08	742 709.16
39543	РСО- Алания, г. Владикавказ, п. Попов Хутор, ул. Полянчко. 41. садоводческое некоммерческое объединение "Ир", сад № 756	Владикавказ	15:09:0033201:1508	003002000000 Земли населенных пунктов	Садовые и дачные дома	13	13.021	488	109.06	199 621 28
39544	РСО-Алания, г. Владикавказ, п. Попов Хутор, ул. Полянчко, 41, садоводческое некоммерческое объединение "Ир", сад № 755	Владикавказ	15:09:0033201:1509	003002000000 Земли населенных пунктов	садовые дома	13	13.021	488	109.06	199 621 28
39545	Респ. Северная Осетия - Алания. г Владикавказ. Садоводческое некоммерческое объединение "Ир". участок №278	Владикавказ	15:09:0033201:151	003002000000 Земли населенных пунктов	Коллективное садоводство	13	13.021	488	109.06	199 621 28
39546	Республика Северная Осетия-Алания, г.Владикавказ, пос.Попов Хутор, ул.Полянчко. 41. СНО "Ир", сад.№428	Владикавказ	15:09:0033201:1510	003002000000 Земли населенных пунктов	Садовые и дачные дома	13	13.021	476	109.06	194 540.56
39547	Республика Северная Осетия - Алания. п. Попов Хутор, ул. Полянчко. 41. садоводческое некоммерческое объединение "Ир", сад №433	Владикавказ	15:09:0033201:1511	003002000000 Земли населенных пунктов	садовые дома	13	13.021	488	109.06	199 621 28
39548	Республика Северная Осетия - Алания, г Владикавказ, п Попов Хутор. Садоводческое некоммерческое объединение "Ир". сад №1516	Владикавказ	15:09:0033201:1513	003002000000 Земли населенных пунктов	Для коллективного садоводства	13	13.021	600	109.06	245 136.00
39549	РСО-Алания, г. Владикавказ, п. Попов Хутор, ул. Полянчко, 41, садоводческое некоммерческое объединение "Ир". сад №600	Владикавказ	15:09:0033201:1515	003002000000 Земли населенных пунктов	Садовые дома	13	13.021	466	109.06	190 503.16
39550	Респ. Северная Осетия - Алания, г. Владикавказ, снт. ИР, д. 1524, пос. Попов Хутор ул.Полянчко. 41	Владикавказ	15:09:0033201:1516	003002000000 Земли населенных пунктов	садовые дома	13	13.021	466	109.06	190 503.16
39551	Республика Северная Осетия - Алания, г Владикавказ, п Попов Хутор, ул Полянчко. 41. садовое некоммерческое объединение "ИР", сад № 831,	Владикавказ	15:09:0033201:1517	003002000000 Земли населенных пунктов	садовые дома	13	13.021	480	109.06	196 348.80
39552	Респ Северная Осетия - Алания, г Владикавказ,пос. Попов Хутор ул Полянчко. 41. садоводческое некоммерческое объединение "ИР ", сад № 852	Владикавказ	15:09:0033201:1518	003002000000 Земли населенных пунктов	садовые дома	13	13.021	480	109.06	196 348.80
39553	Республика Северная Осетия - Алания, г Владикавказ. п. Попов Хутор по ул Полянчко. 41. садоводческое некоммерческое объединение "Ир". сад № 861	Владикавказ	15:09:0033201:1519	003002000000 Земли населенных пунктов	садовые дома	13	13.021	480	109.06	196 348.80
39554	Респ. Северная Осетия - Алания, г. Владикавказ, Садоводческое некоммерческое объединение "Ир", участок №281	Владикавказ	15:09:0033201:152	003002000000 Земли населенных пунктов	Для садоводства	13	13.021	488	109.06	199 621 28
39555	Республика Северная Осетия-Алания, г.Владикавказ, п.Попов Хутор, ул.Полянчко, 41, СНТ "Ир". сад.№877	Владикавказ	15:09:0033201:1520	003002000000 Земли населенных пунктов	Ведение садоводства	13	13.021	480	109.06	196 348.80

№ пп	Местоположение ЗУ	Район	Кадастровый номер ЗУ	Категория земель	Разрешенное использование по документу	Код вида разрешенного использования (в соответствии с классификатором видов разрешенного использования земельных участков)	Вид использования объектов недвижимости	Площадь	УПКС	КС
39556	Республика Северная Осетия-Алания, г.Владикавказ, п.Попов Хутор ул Полянчко. 41 . СНТ "Ир" сад №1128	Владикавказ	15:09:0033201:1521	0030012000000 Земли населенных пунктов	Ведение садоводства	13	13.021	435	409,06	177 941,10
39557	Республика Северная Осетия - Алания, г Владикавказ, п Попов Хутор ул Полянчко. 41 садоводческое некоммерческое товарищество "Ир" сад №1054	Владикавказ	15:09:0033201:1524	0030012000000 Земли населенных пунктов	Ведение садоводства	13	13.021	443	409,06	181 213,58
39558	Республика Северная Осетия - Алания, г Владикавказ, п Попов Хутор ул Полянчко. 41 садоводческое некоммерческое товарищество "Ир" сад №1053	Владикавказ	15:09:0033201:1525	0030012000000 Земли населенных пунктов	Ведение садоводства	13	13.021	442	409,06	180 804,52
39559	Республика Северная Осетия - Алания, г Владикавказ, п Попов Хутор ул Полянчко, 41 садоводческое некоммерческое товарищество "Ир" сад №550	Владикавказ	15:09:0033201:1526	0030012000000 Земли населенных пунктов	Ведение садоводства	13	13.021	488	409,06	199 621,28
39560	Республика Северная Осетия - Алания, г Владикавказ, п Попов Хутор ул Полянчко. 41 садоводческое некоммерческое товарищество "Ир" сад №69	Владикавказ	15:09:0033201:1527	0030012000000 Земли населенных пунктов	Ведение садоводства	13	13.021	501	409,06	204 849,06
39561	Республика Северная Осетия - Алания, г Владикавказ, п Попов Хутор	Владикавказ	15:09:0033201:1528	0030020000000 Земли населенных пунктов	Для ведения садоводства	13	13.021	600	615,78	369 468,00
39562	Республика Северная Осетия-Алания, г Владикавказ, п. Попов Хутор, ул. Полянчко. 41. садоводческое некоммерческое товарищество "Ир", сад №995	Владикавказ	15:09:0033201:1529	0030020000000 Земли населенных пунктов	Ведение садоводства	13	13.021	600	409,06	245 436,00
39563	Респ. Северная Осетия - Алания, г. Владикавказ. Садоводческое некоммерческое объединение "Ир", сад №282	Владикавказ	15:09:0033201:153	0030020000000 Земли населенных пунктов	Для садоводства	13	13.021	488	409,06	199 621,28
39564	Респ Северная Осетия - Алания, г Владикавказ, п Попов Хутор ул Полянчко, 41 садоводческое некоммерческое товарищество"Ир," сад №996	Владикавказ	15:09:0033201:1530	0030020000000 Земли населенных пунктов	ведение садоводства	13	13.021	600	409,06	245 436,00
39565	Респ Северная Осетия - Алания, г Владикавказ, п. Попов Хутор ул.Полянчко. 41 садоводческое некоммерческое товарищество"Ир," сад №563	Владикавказ	15:09:0033201:1531	0030020000000 Земли населенных пунктов	ведение садоводства	13	13.021	480	409,06	196 348,80
39566	Республика Северная Осетия - Алания, г Владикавказ, ул Полянчко, 41, садоводческое некоммерческое объединение "Ир", сад № 562	Владикавказ	15:09:0033201:1532	0030020000000 Земли населенных пунктов	ведение садоводства	13	13.021	465	409,06	190 212,90
39567	Республика Северная Осетия - Алания, г Владикавказ, п. Попов Хутор, ул. Полянчко, 41, садоводческое некоммерческое товарищество "Ир", сад № 1422	Владикавказ	15:09:0033201:1533	0030020000000 Земли населенных пунктов	Ведение садоводства	13	13.021	450	409,06	184 077,00
39568	РСО-Алания, г Владикавказ, п Попов Хутор, ул Полянчко. 41. садоводческое некоммерческое товарищество "Ир", сад №725	Владикавказ	15:09:0033201:1534	0030020000000 Земли населенных пунктов	Ведение садоводства	13	13.021	492	409,06	201 257,52
39569	Республика Северная Осетия - Алания, г. Владикавказ, п. Попов Хутор ул. Полянчко, 41, садоводческое некоммерческое объединение "Ир", сад №1417	Владикавказ	15:09:0033201:1535	0030020000000 Земли населенных пунктов	Ведение садоводства	13	13.021	450	409,06	184 077,00
39570	Респ. Северная Осетия - Алания, г. Владикавказ, Садоводческое некоммерческое объединение "Ир", сад №283	Владикавказ	15:09:0033201:154	0030020000000 Земли населенных пунктов	под садоводство	13	13.021	488	409,06	199 621,28
39571	Респ. Северная Осетия - Алания, г. Владикавказ. Садоводческое некоммерческое объединение "Ир", участок №284	Владикавказ	15:09:0033201:155	0030020000000 Земли населенных пунктов	Для садоводства	13	13.021	488	409,06	199 621,28
39572	Республика Северная Осетия -Алания, г. Владикавказ п Попов Хутор ул. Полянчко, 41 садоводческое некоммерческое товарищество "Ир," сад №1148	Владикавказ	15:09:0033201:1557	0030020000000 Земли населенных пунктов	ведение садоводства	13	13.021	450	409,06	184 077,00
39573	Республика Северная Осетия - Алания, г. Владикавказ п. Попов Хутор ул.Полянчко. 41 садоводческое некоммерческое товарищество"Ир," сад №1167	Владикавказ	15:09:0033201:1558	0030020000000 Земли населенных пунктов	ведение садоводства	13	13.021	443	409,06	181 213,58
39574	Республика Северная Осетия - Алания, г. Владикавказ п. Попов Хутор ул. Полянчко, 41 садоводческое некоммерческое товарищество "Ир" сад №954	Владикавказ	15:09:0033201:1559	0030020000000 Земли населенных пунктов	ведение садоводства	13	13.021	425	409,06	173 850,50
39575	Республика Северная Осетия - Алания, г Владикавказ п Попов Хутор ул Полянчко, 41 садоводческое некоммерческое товарищество "Ир" сад №955	Владикавказ	15:09:0033201:1560	0030020000000 Земли населенных пунктов	Ведение садоводства	13	13.021	435	409,06	177 941,10
39576	Республика Северная Осетия - Алания, г Владикавказ п Попов Хутор ул Полянчко. 41 садоводческое некоммерческое товарищество "Ир," сад №1094	Владикавказ	15:09:0033201:1561	0030020000000 Земли населенных пунктов	ведение садоводства	13	13.021	435	409,06	177 941,10
39577	Республика Северная Осетия - Алания, г. Владикавказ п. Попов Хутор ул.Полянчко. 41 садоводческое некоммерческое товарищество "Ир," сад №188	Владикавказ	15:09:0033201:1562	0030020000000 Земли населенных пунктов	ведение садоводства	13	13.021	489	409,06	200 040,54
39578	Республика Северная Осетия - Алания, г Владикавказ, ул Полянчко, 41, садоводческое некоммерческое объединение "Ир", сад № 1223	Владикавказ	15:09:0033201:1563	0030020000000 Земли населенных пунктов	ведение садоводства	13	13.021	449	409,06	183 667,94
39579	Республика Северная Осетия - Алания, г Владикавказ, ул Полянчко. 41. садоводческое некоммерческое товарищество "Ир", сад № 1062	Владикавказ	15:09:0033201:1564	0030020000000 Земли населенных пунктов	ведение садоводства	13	13.021	564	409,06	230 709,84
39580	Республика Северная Осетия - Алания, г Владикавказ, ул Полянчко. 41. садоводческое некоммерческое товарищество "Ир". сад № 1222	Владикавказ	15:09:0033201:1565	0030020000000 Земли населенных пунктов	ведение садоводства	13	13.021	449	409,06	183 667,94
39581	РСО- Алания, г Владикавказ, п.Попов Хутор, ул. Полянчко, 41, садоводческое некоммерческое товарищество "но". сад № 193	Владикавказ	15:09:0033201:1566	0030020000000 Земли населенных пунктов	Ведение садоводства	13	13.021	489	409,06	200 040,54
39582	Респ. Северная Осетия - Алания, г. Владикавказ, Садоводческое некоммерческое объединение "Ир", сад №294	Владикавказ	15:09:0033201:159	0030020000000 Земли населенных пунктов	коллективное садоводство	13	13.021	500	409,06	204 530,00
39583	Республика Северная Осетия - Алания, г Владикавказ, п. Попов Хутор ул Полянчко. 41 садоводческое некоммерческое товарищество "Ир" сад №1336	Владикавказ	15:09:0033201:1594	0030020000000 Земли населенных пунктов	ведение садоводства	13	13.021	449	409,06	183 667,94
39584	Республика Северная Осетия-Алания, г. Владикавказ, п Попов Хутор, ул Полянчко. 41. садоводческое некоммерческое объединение "Ир", сад №1285	Владикавказ	15:09:0033201:1595	0030020000000 Земли населенных пунктов	ведение садоводства	13	13.021	450	409,06	184 077,00
39585	РСО- Алания, г Владикавказ, пос. Попов Хутор ул. Полянчко. 41 садоводческое некоммерческое объединение "Ир". сад 874	Владикавказ	15:09:0033201:1596	0030020000000 Земли населенных пунктов	Ведение садоводства	13	13.021	480	433,76	208 260,80
39586	Республика Северная Осетия - Алания, г. Владикавказ, пос. Попов Хутор, ул. Полянчко, 41 садоводческое некоммерческое объединение "Ир". сад 873	Владикавказ	15:09:0033201:1597	0030020000000 Земли населенных пунктов	ведение садоводства	13	13.021	480	409,06	196 348,80
39587	Республика Северная Осетия - Алания, г Владикавказ, п. Попов Хутор ул Полянчко. 41 садоводческое некоммерческое товарищество"Ир" сад №1352	Владикавказ	15:09:0033201:1598	0030020000000 Земли населенных пунктов	ведение садоводства	13	13.021	495	409,06	202 484,70
39588	Республика Северная Осетия - Алания, г Владикавказ, п. Попов Хутор, ул. Полянчко, 41, садоводческое некоммерческое товарищество "Ир". сад №993	Владикавказ	15:09:0033201:1599	0030020000000 Земли населенных пунктов	ведение садоводства	13	13.021	488	433,76	211 674,88
39589	Северная Осетия - Алания респ, г. Владикавказ, п. Попов хутор, ул. Полянчко. 41. Садоводческое некоммерческое объединение "Ир", участок №98	Владикавказ	15:09:0033201:16	0030020000000 Земли населенных пунктов	Для садоводства	13	13.021	480	409,06	196 348,80
39590	Северная Осетия - Алания респ, г. Владикавказ, Попов хутор, ул. Полянчко, 41, Садоводческое некоммерческое объединение "Ир", сад №295	Владикавказ	15:09:0033201:160	0030020000000 Земли населенных пунктов	Для коллективного садоводства	13	13.021	487	409,06	199 212,22
39591	Республика Северная Осетия - Алания, г Владикавказ, п. Попов Хутор ул Полянчко. 41. садоводческое некоммерческое товарищество "Ир", сад №1218	Владикавказ	15:09:0033201:1600	0030020000000 Земли населенных пунктов	ведение садоводства	13	13.021	449	409,06	183 667,94
39592	Республика Северная Осетия - Алания, г Владикавказ, п Попов Хутор ул Полянчко. 41 садоводческое некоммерческое товарищество "Ир," сад №1217	Владикавказ	15:09:0033201:1602	0030020000000 Земли населенных пунктов	ведение садоводства	13	13.021	449	409,06	183 667,94
39593	Республика Северная Осетия-Алания, г. Владикавказ, п. Попов Хутор, по ул. Полянчко. 41. садоводческое некоммерческое товарищество "Ир", сад № 189	Владикавказ	15:09:0033201:1603	0030020000000 Земли населенных пунктов	Ведение садоводства	13	13.021	489	409,06	200 040,54
39594	Республика Северная Осетия-Алания, г. Владикавказ, п. Попов Хутор, по ул. Полянчко. 41. садоводческое некоммерческое товарищество "Ир", сад № 1469	Владикавказ	15:09:0033201:1604	0030020000000 Земли населенных пунктов	Ведение садоводства	13	13.021	471	433,76	204 350,96
39595	Республика Северная Осетия-Алания, г.Владикавказ, п.Попов Хутор, ул.Полянчко, 41, садоводческое некоммерческое товарищество"Ир". сад №160	Владикавказ	15:09:0033201:1605	0030020000000 Земли населенных пунктов	Ведение садоводства	13	13.021	488	409,06	199 621,28

№ п/п	Местоположение ЗУ	Район	Кадастровый номер ЗУ	Категория земель	Разрешенное использование по документу	Код вида разрешенного использования (в соответствии с классификатором видов разрешенного использования земельных участков)	Вид использования объектов недвижимости	Площадь	УПКС	КС
39596	Республика Северная Осетия - Алания, г. Владикавказ, Попов Хутор ул. Полянчико, 41 садоводческое некоммерческое объединение "Ир", сад №6	Владикавказ	15:09:0033201:1606	0030012000000 Земли населенных пунктов	ведение садоводства	13	13.021	480	409,06	196 418,80
39597	Республика Северная Осетия - Алания, г. Владикавказ, п. Попов Хутор ул. Полянчико, 41 садоводческое некоммерческое товарищество "Ир", сад № 84а	Владикавказ	15:09:0033201:1607	0030012000000 Земли населенных пунктов	ведение садоводства	13	13.021	482	409,06	197 166,92
39598	Республика Северная Осетия - Алания, г. Владикавказ, п. Попов Хутор ул.Полянчико, 41 садоводческое некоммерческое товарищество "Ир" сад №624	Владикавказ	15:09:0033201:1608	0030012000000 Земли населенных пунктов	ведение садоводства	13	13.021	488	409,06	199 621,28
39599	Республика Северная Осетия - Алания, г Владикавказ, ул Полянчико, 41 , садоводческое некоммерческое объединение "Ир", сад № 155	Владикавказ	15:09:0033201:1609	0030012000000 Земли населенных пунктов	ведение садоводства	13	13.021	489	409,06	200 030,34
39600	Респ. Северная Осетия - Алания, г. Владикавказ. Садоводческое некоммерческое объединение "Ир", участок № 299	Владикавказ	15:09:0033201:161	0030012000000 Земли населенных пунктов	коллективное садоводство	13	13.021	487	409,06	199 212,22
39601	Республика Северная Осетия - Алания, г Владикавказ, п. Попов Хутор, ул Полянчико, 41 , садоводческое некоммерческое товарищество "Ир", сад № 902	Владикавказ	15:09:0033201:1610	0030012000000 Земли населенных пунктов	Ведение садоводства	13	13.021	435	409,06	177 940,10
39602	Респ. Северная Осетия - Алания, г. Владикавказ, п. Попов Хутор ул.Полянчико, 41 садоводческое некоммерческое товарищество Ир сад 878	Владикавказ	15:09:0033201:1611	0030012000000 Земли населенных пунктов	ведение садоводства	13	13.021	481	409,06	196 737,86
39603	Республика Северная Осетия - Алания, г. Владикавказ, п. Попов Хутор ул. Полянчико, 41 садоводческое некоммерческое товарищество "Ир" сад №150	Владикавказ	15:09:0033201:1613	0030012000000 Земли населенных пунктов	ведение садоводства	13	13.021	486	409,06	198 853,16
39604	Республика Северная Осетия - Алания, г. Владикавказ, п. Попов Хутор ул. Полянчико, 41 садоводческое некоммерческое товарищество "Ир" сад №191	Владикавказ	15:09:0033201:1614	0030012000000 Земли населенных пунктов	ведение садоводства	13	13.021	489	433,76	212 138,64
39605	Республика Северная Осетия - Алания, г. Владикавказ, п. Попов хутор, ул. Полянчико, 41, садоводческое некоммерческое товарищество "Ир", сад № 149	Владикавказ	15:09:0033201:1615	0030012000000 Земли населенных пунктов	ведение садоводства	13	13.021	476	433,76	206 469,76
39606	Республика Северная Осетия-Алания, г. Владикавказ, п. Попов Хутор ул Полянчико, 41 СНТ "Ир" сад 882	Владикавказ	15:09:0033201:1616	0030012000000 Земли населенных пунктов	ведение садоводства	13	13.021	550	409,06	224 983,00
39607	Республика Северная Осетия - Алания, г. Владикавказ, п. Попов Хутор, ул. Полянчико, 41, садоводческое некоммерческое объединение "Ир", сад 1224	Владикавказ	15:09:0033201:1618	0030012000000 Земли населенных пунктов	ведение садоводства	13	13.021	449	433,76	191 736,24
39608	Республика Северная Осетия - Алания г.Владикавказ, п Попов Хутор, ул.Полянчико, 41, СНТ "Ир", сад №645	Владикавказ	15:09:0033201:1619	0030012000000 Земли населенных пунктов	Ведение садоводства	13	13.021	488	409,06	199 621,28
39609	Республика Северная Осетия-Алания, г. Владикавказ, п. Попов хутор, ул. Полянчико, 41, садоводческое некоммерческое объединение "Ир", сад № 822	Владикавказ	15:09:0033201:1620	0030012000000 Земли населенных пунктов	Ведение садоводства	13	13.021	488	409,06	199 621,28
39610	Республика Северная Осетия - Алания, г.Владикавказ, п.Попов Хутор ул.Полянчико, 41 СНТ "Ир" сад №1254	Владикавказ	15:09:0033201:1621	0030012000000 Земли населенных пунктов	Ведение садоводства	13	13.021	450	409,06	183 877,00
39611	Республика Северная Осетия - Алания, г Владикавказ, п Попов Хутор, ул Полянчико, 41, СНТ "Ир" сад №817	Владикавказ	15:09:0033201:1622	0030012000000 Земли населенных пунктов	Ведение садоводства	13	13.021	459	433,76	199 095,84
39612	Республика Северная Осетия - Алания, г Владикавказ, п Попов Хутор, ул Полянчико, 41, СНТ "Ир" сад №1099	Владикавказ	15:09:0033201:1623	0030012000000 Земли населенных пунктов	Ведение садоводства	13	13.021	436	409,06	178 450,16
39613	Республика Северная Осетия - Алания, г.Владикавказ, п.Попов хутор, ул.Полянчико, 41, СНТ "Ир", сад №837	Владикавказ	15:09:0033201:1624	0030012000000 Земли населенных пунктов	Ведение садоводства	13	13.021	488	409,06	199 621,28
39614	Республика Северная Осетия - Алания, г.Владикавказ, п.Попов хутор, ул.Полянчико, 41, СНТ "Ир", сад №770	Владикавказ	15:09:0033201:1625	0030012000000 Земли населенных пунктов	Ведение садоводства	13	13.021	488	409,06	199 621,28
39615	Российская Федерация, Республика Северная Осетия-Алания г Владикавказ, п. Попов Хутор ул Полянчико, 41 садоводческое некоммерческое товарищество"Ир" сад №769	Владикавказ	15:09:0033201:1626	0030012000000 Земли населенных пунктов	ведение садоводства	13	13.021	488	409,06	199 621,28
39616	Республика Северная Осетия - Алания, г. Владикавказ, п. Попов Хутор, ул. Полянчико, 41 садоводческое некоммерческое товарищество "Ир" сад №170	Владикавказ	15:09:0033201:1628	0030012000000 Земли населенных пунктов	Ведение садоводства	13	13.021	488	433,76	211 674,86
39617	Респ. Северная Осетия - Алания, г. Владикавказ, Садоводческое некоммерческое объединение "Ир", сад №302	Владикавказ	15:09:0033201:163	0030012000000 Земли населенных пунктов	коллективное садоводство	13	13.021	487	409,06	199 212,22
39618	Республика Северная Осетия-Алания, г. Владикавказ, Попов Хутор ул. Полянчико, 41 СНТ "Ир" сад 918	Владикавказ	15:09:0033201:1630	0030012000000 Земли населенных пунктов	Ведение садоводства	13	13.021	450	433,76	195 192,00
39619	Республика Северная Осетия-Алания, г. Владикавказ, п. Попов Хутор, ул. Полянчико, 41 , садоводческое некоммерческое товарищество "Ир", сад № 917	Владикавказ	15:09:0033201:1631	0030012000000 Земли населенных пунктов	Ведение садоводства	13	13.021	449	409,06	183 667,94
39620	Российская Федерация, Республика Северная Осетия-Алания, г Владикавказ, п. Попов Хутор ул. Полянчико, 41 садоводческое некоммерческое товарищество "Ир" сад №259	Владикавказ	15:09:0033201:1632	0030012000000 Земли населенных пунктов	Ведение садоводства	13	13.021	487	433,76	211 240,12
39621	Республика Северная Осетия - Алания, г Владикавказ, ул Полянчико, 41, садоводческое некоммерческое товарищество "Ир", сад № 1353	Владикавказ	15:09:0033201:1633	0030012000000 Земли населенных пунктов	Ведение садоводства	13	13.021	490	409,06	200 439,40
39622	Республика Северная Осетия-Алания, г. Владикавказ, п. Попов Хутор, по ул. Полянчико, 41, садоводческое некоммерческое товарищество "Ир", сад № 982	Владикавказ	15:09:0033201:1637	0030012000000 Земли населенных пунктов	ведение садоводства	13	13.021	469	433,76	203 433,44
39623	Республика Северная Осетия - Алания, г Владикавказ, ул Полянчико, 41 , садоводческое некоммерческое товарищество "Ир", сад № 939	Владикавказ	15:09:0033201:1638	0030012000000 Земли населенных пунктов	ведение садоводства	13	13.021	480	433,76	208 261,60
39624	Республика Северная Осетия-Алания, г Владикавказ, п Попов Хутор, ул Полянчико, 41, садоводческое некоммерческое товарищество "Ир", сад №1082	Владикавказ	15:09:0033201:1639	0030012000000 Земли населенных пунктов	Ведение садоводства	13	13.021	435	433,76	188 685,60
39625	Российская Федерация, Республика Северная Осетия-Алания, г Владикавказ, п. Попов Хутор ул. Полянчико, 41 садоводческое некоммерческое товарищество"Ир" сад №1192	Владикавказ	15:09:0033201:1640	0030012000000 Земли населенных пунктов	Ведение садоводства	13	13.021	450	409,06	184 077,00
39626	Республика Северная Осетия - Алания, г Владикавказ, п Попов Хутор, ул Полянчико, 41, садоводческое некоммерческое товарищество "Ир", сад № 1075	Владикавказ	15:09:0033201:1641	0030012000000 Земли населенных пунктов	ведение садоводства	13	13.021	435	409,06	177 941,10
39627	Российская Федерация, Республика Северная Осетия - Алания, г. Владикавказ, п. Попов Хутор, ул. Полянчико, 41 , садоводческое некоммерческое товарищество Ир, сад № 1527	Владикавказ	15:09:0033201:1642	0030012000000 Земли населенных пунктов	Ведение садоводства	13	13.021	488	433,76	211 674,88
39628	Российская Федерация, Республика Северная Осетия - Алания, г. Владикавказ, Садоводческое некоммерческое товарищество "Ир", сад №1322	Владикавказ	15:09:0033201:1643	0030012000000 Земли населенных пунктов	Ведение садоводства	13	13.021	442	433,76	191 723,92
39629	Российская Федерация, Республика Северная Осетия - Алания, г. Владикавказ, садоводческие некоммерческое товарищество "Ир", сад №28 "А"	Владикавказ	15:09:0033201:1644	0030012000000 Земли населенных пунктов	Ведение садоводства	13	13.021	600	433,76	260 256,00
39630	Республика Северная Осетия - Алания, г Владикавказ, п Попов Хутор, ул Полянчико, 41, садоводческое некоммерческое товарищество "Ир", сад № 125	Владикавказ	15:09:0033201:1645	0030012000000 Земли населенных пунктов	Ведение садоводства	13	13.021	473	433,76	205 168,48
39631	Республика Северная Осетия-Алания, г. Владикавказ, п. Попов Хутор, по ул. Полянчико, 41, садоводческое некоммерческое товарищество "Ир", сад № 1279	Владикавказ	15:09:0033201:1646	0030012000000 Земли населенных пунктов	ведение садоводства	13	13.021	443	433,76	192 155,68
39632	Республика Северная Осетия - Алания, г. Владикавказ, п. Попов Хутор ул. Полянчико, 41 садоводческое некоммерческое товарищество "Ир" сад № 783	Владикавказ	15:09:0033201:1647	0030012000000 Земли населенных пунктов	Ведение садоводства	13	13.021	489	409,06	200 030,34
39633	Республика Северная Осетия-Алания, г. Владикавказ, п. Попов хутор, по ул. Полянчико, 41, садоводческое некоммерческое объединение "Ир", сад № 190	Владикавказ	15:09:0033201:1649	0030012000000 Земли населенных пунктов	Ведение садоводства	13	13.021	489	433,76	212 138,64
39634	Респ. Северная Осетия - Алания, г. Владикавказ, Попов хутор, ул. Полянчико, 41, садоводческое некоммерческое объединение "Ир", сад № 305	Владикавказ	15:09:0033201:165	0030012000000 Земли населенных пунктов	коллективное садоводство	13	13.021	487	409,06	199 212,22
39635	Российская Федерация, Республика Северная Осетия-Алания, г Владикавказ, п. Попов Хутор ул. Полянчико, 41 садоводческое некоммерческое товарищество "Ир" сад №881	Владикавказ	15:09:0033201:1650	0030012000000 Земли населенных пунктов	Ведение садоводства	13	13.021	550	409,06	224 983,00

№ п/п	Местоположение ЗУ	Район	Кадастровый номер ЗУ	Категория земель	Разрешенное использование по документу	Код вида разрешенного использования (в соответствии с классификатором видов разрешенного использования земельных участков)	Вид использования объектов недвижимости	Площадь	УПКС	КС
39636	Российская Федерация, Республика Северная Осетия-Алания, г Владикавказ, п. Попов Хутор ул Полянчико, 41 садоводческое некоммерческое товарищество"Ир" сад №240	Владикавказ	15:09:0033201:1651	0030020000000 Земли населенных пунктов	ведение садоводства	13	13.021	486	133,76	211 674,88
39637	Российская Федерация, Республика Северная Осетия-Алания, г Владикавказ, п. Попов Хутор ул.Полянчико, 41 садоводческое некоммерческое товарищество"Ир" сад №1077	Владикавказ	15:09:0033201:1652	0030020000000 Земли населенных пунктов	ведение садоводства	13	13.021	147	409,06	178 799,22
39638	Российская Федерация, Республика Северная Осетия-Алания, г Владикавказ, п. Попов Хутор ул. Полянчико. 41 садоводческое некоммерческое товарищество"Ир" сад №900	Владикавказ	15:09:0033201:1653	0030020000000 Земли населенных пунктов	Ведение садоводства	13	13.021	488	409,06	199 621,28
39639	Республика Северная Осетия - Алания, г Владикавказ. п. Попов Хутор ул Полянчико. 41 садоводческое некоммерческое товарищество "Ир", сад №642	Владикавказ	15:09:0033201:1654	0030020000000 Земли населенных пунктов	ведение садоводства	13	13.021	488	133,76	211 674,88
39640	Республика Северная Осетия - Алания, г Владикавказ. п. Попов Хутор. ул. Полянчико, 41, садоводческое некоммерческое товарищество "Ир". сад № 640	Владикавказ	15:09:0033201:1655	0030020000000 Земли населенных пунктов	Ведение садоводства	13	13.021	468	133,76	211 674,86
39641	Республика Северная Осетия - Алания г. Владикавказ, п. Попов Хутор ул.Полянчико, 41, садоводческое некоммерческое товарищество "Ир". сад №449	Владикавказ	15:09:0033201:1656	0030020000000 Земли населенных пунктов	ведение садоводства	13	13.021	468	133,76	211 674,86
39642	Республика Северная Осетия - Алания г. Владикавказ п. Попов Хутор ул.Полянчико. 41. садоводческое некоммерческое товарищество "Ир", сад №420	Владикавказ	15:09:0033201:1657	0030020000000 Земли населенных пунктов	Ведение садоводства	13	13.021	180	133,76	208 254,60
39643	Республика Северная Осетия-Алания, г.Владикавказ, п.Попов хутор, ул Полянчико, 41, СНТ "Ир". сад №1081	Владикавказ	15:09:0033201:1658	0030020000000 Земли населенных пунктов	Ведение садоводства	13	13.021	146	133,76	183 119,36
39644	Республика Северная Осетия-Алания, г.Владикавказ, пос Попов Хутор, ул Полянчико, 41, Садоводческое некоммерческое товарищество "Ир"	Владикавказ	15:09:0033201:1659	0030020000000 Земли населенных пунктов	Садовые и дачные дома	13	13.021	920	133,76	999 699,20
39645	Республика Северная Осетия-Алания, г. Владикавказ, п. Попов хутор, ул. Полянчико. 41. садоводческое некоммерческое объединение "Ир", сад №641	Владикавказ	15:09:0033201:1660	0030020000000 Земли населенных пунктов	Ведение садоводства	13	13.021	488	133,76	211 674,88
39646	Республика Северная Осетия-Алания, г.Владикавказ, п.Попов Хутор, ул.Полянчико, 41, СНТ "Ир". сад №490	Владикавказ	15:09:0033201:1661	0030020000000 Земли населенных пунктов	Ведение садоводства	13	13.021	488	133,76	211 674,88
39647	Республика Северная Осетия - Алания, г Владикавказ, п Попов Хутор, ул Полянчико, 41, СНТ "Ир". сад №446	Владикавказ	15:09:0033201:1662	0030020000000 Земли населенных пунктов	Ведение садоводства	13	13.021	488	133,76	211 674,88
39648	Республика Северная Осетия-Алания, г. Владикавказ, п. Попов Хутор, ул. Полянчико. 41. садоводческое некоммерческое товарищество "Ир". сад № 782	Владикавказ	15:09:0033201:1663	0030020000000 Земли населенных пунктов	Ведение садоводства	13	13.021	469	409,06	206 040,84
39649	Российская Федерация, Республика Северная Осетия-Алания, г Владикавказ, п. Попов Хутор, ул. Полянчико. садоводческое некоммерческое товарищество Ир, сад №565	Владикавказ	15:09:0033201:1664	0030020000000 Земли населенных пунктов	Ведение садоводства	13	13.021	490	133,76	208 264,80
39650	Республика Северная Осетия-Алания, г. Владикавказ. п.Попов Хутор. ул.Полянчико. 41. садоводческое некоммерческое товарищество «Ир». сад №1216	Владикавказ	15:09:0033201:1665	0030020000000 Земли населенных пунктов	Ведение садоводства	13	13.021	119	409,06	163 967,94
39651	Республика Северная Осетия-Алания, г. Владикавказ, п Попов Хутор ул. Полянчико, 41, садоводческое некоммерческое товарищество «Ир» сад №1215	Владикавказ	15:09:0033201:1666	0030020000000 Земли населенных пунктов	Ведение садоводства	13	13.021	119	409,06	163 967,94
39652	Республика Северная Осетия - Алания, г Владикавказ, Попов Хутор, ул.Полянчико, 41, СНТ "Ир", сад №930	Владикавказ	15:09:0033201:1667	0030020000000 Земли населенных пунктов	Ведение садоводства	13	13.021	488	133,76	211 674,88
39653	Республика Северная Осетия - Алания, г. Владикавказ, пос. Попов Хутор, ул. Полянчико, 41, Садоводческое некоммерческое товарищество "Ир". сад №164	Владикавказ	15:09:0033201:1668	0030020000000 Земли населенных пунктов	Ведение садоводства	13	13.021	488	409,06	199 621,28
39654	Республика Северная Осетия - Алания, г.Владикавказ, Попов Хутор, ул.Полянчико. 41. СНТ "Ир". сад №959	Владикавказ	15:09:0033201:1669	0030020000000 Земли населенных пунктов	Ведение садоводства	13	13.021	141	133,76	188 450,16
39655	Республика Северная Осетия - Алания, г Владикавказ, Попов Хутор, ул.Полянчико, 41, СНТ "Ир" сад №946	Владикавказ	15:09:0033201:1670	0030020000000 Земли населенных пунктов	Ведение садоводства	13	13.021	507	133,76	219 916,32
39656	Российская Федерация, Республика Северная Осетия - Алания, г Владикавказ. п. Попов Хутор. ул Полянчико, 41 садоводческое некоммерческое товарищество "Ир" сад №1238	Владикавказ	15:09:0033201:1671	0030020000000 Земли населенных пунктов	Ведение садоводства	13	13.021	117	133,76	193 690,72
39657	Республика Северная Осетия-Алания, г. Владикавказ. Попов хутор, ул. Полянчико, 41, Садоводческое некоммерческое товарищество "Ир". сад №940	Владикавказ	15:09:0033201:1674	0030020000000 Земли населенных пунктов	Ведение садоводства	13	13.021	442	409,06	180 644,52
39658	Российская Федерация, Республика Северная Осетия-Алания, г. Владикавказ. п. Попов Хутор. ул. Полянчико, 41, садоводческое некоммерческое товарищество «Ир», сад №564	Владикавказ	15:09:0033201:1675	0030020000000 Земли населенных пунктов	Ведение садоводства	13	13.021	480	409,06	196 348,80
39659	Республика Северная Осетия-Алания, г. Владикавказ, п Попов Хутор, по ул. Полянчико, 41, садоводческое некоммерческое товарищество "Ир", сад № 781	Владикавказ	15:09:0033201:1676	0030020000000 Земли населенных пунктов	Ведение садоводства	13	13.021	488	409,06	199 621,28
39660	Республика Северная Осетия-Алания. г. Владикавказ, п Попов хутор	Владикавказ	15:09:0033201:1678	0030020000000 Земли населенных пунктов	Для строительства индивидуального жилого дома	13	02.010	6400	1 712,95	10 961 728,00
39661	Респ. Северная Осетия - Алания, г. Владикавказ, Попов хутор, ул. Полянчико, 41, садоводческое некоммерческое объединение "Ир". сад №309	Владикавказ	15:09:0033201:168	0030020000000 Земли населенных пунктов	коллективное садоводство	13	13.021	487	409,06	199 211,22
39662	Республика Северная Осетия - Алания г. Владикавказ, п. Попов Хутор, ул. Полянчико. 41. садоводческое некоммерческое товарищество "Ир", сад №898	Владикавказ	15:09:0033201:1680	0030020000000 Земли населенных пунктов	Ведение садоводства	13	13.021	808	133,76	176 987,08
39663	Республика Северная Осетия-Алания, г Владикавказ, Попов Хутор ул Полянчико, 41 СНТ "Ир" сад 1078	Владикавказ	15:09:0033201:1681	0030020000000 Земли населенных пунктов	ведение садоводства	13	13.021	435	409,06	177 941,10
39664	Республика Северная Осетия-Алания, г Владикавказ, Попов Хутор ул Полянчико, 41 СНТ "Ир" сад 920	Владикавказ	15:09:0033201:1682	0030020000000 Земли населенных пунктов	ведение садоводства	13	13.021	476	409,06	194 686,96
39665	Республика Северная Осетия-Алания, г. Владикавказ. Попов хутор, ул. Полянчико, 41, садоводческое некоммерческое товарищество "Ир". сад № 1197	Владикавказ	15:09:0033201:1683	0030020000000 Земли населенных пунктов	Ведение садоводства	13	13.021	442	409,06	180 644,52
39666	Российская Федерация, Республика Северная Осетия - Алания. г. Владикавказ, п. Попов Хутор, ул. Полянчико. 41. садоводческое некоммерческое товарищество "Ир". сад № 899	Владикавказ	15:09:0033201:1684	0030020000000 Земли населенных пунктов	Ведение садоводства	13	13.021	400	133,76	173 504,00
39667	Российская Федерация, Республика Северная Осетия - Алания, г Владикавказ, п Попов Хутор, ул Полянчико, 41, Садоводческое некоммерческое товарищество Ир, сад №1083	Владикавказ	15:09:0033201:1685	0030020000000 Земли населенных пунктов	Ведение садоводства	13	13.021	487	133,76	188 685,60
39668	Республика Северная Осетия - Алания, г Владикавказ. п. Попов Хутор. ул. Полянчико, 41, садоводческое некоммерческое товарищество "Ир" сад №844	Владикавказ	15:09:0033201:1687	0030020000000 Земли населенных пунктов	Ведение садоводства	13	13.021	480	409,06	196 348,80
39669	Республика Северная Осетия-Алания, г. Владикавказ. Попов Хутор ул. Полянчико, 41 СНТ "Ир" сад 1266	Владикавказ	15:09:0033201:1688	0030020000000 Земли населенных пунктов	Ведение садоводства	13	13.021	146	409,06	178 450,16
39670	Российская Федерация, Республика Северная Осетия-Алания, г Владикавказ, Попов Хутор ул. Полянчико, 41 СНТ "Ир" сад 845	Владикавказ	15:09:0033201:1689	0030020000000 Земли населенных пунктов	ведение садоводства	13	13.021	480	133,76	208 254,80
39671	Российская Федерация, Республика Северная Осетия-Алания, г. Владикавказ, п Попов Хутор	Владикавказ	15:09:0033201:1690	0030020000000 Земли населенных пунктов	для строительства индивидуального жилого дома	13	02.010	6400	1 712,95	10 961 728,00
39672	Российская Федерация, Республика Северная Осетия - Алания, г Владикавказ. Садоводческое некоммерческое объединение "Ир"	Владикавказ	15:09:0033201:1691	0030020000000 Земли населенных пунктов	Для садоводства	13	13.021	666	409,06	272 413,96
39673	Российская Федерация, Республика Северная Осетия - Алания. г. Владикавказ, Садоводческое некоммерческое объединение "Ир"	Владикавказ	15:09:0033201:1692	0030020000000 Земли населенных пунктов	Для садоводства	13	13.021	495	409,06	202 464,70
39674	Российская Федерация, Республика Северная Осетия-Алания, г.Владикавказ, п.Попов Хутор	Владикавказ	15:09:0033201:1693	0030020000000 Земли населенных пунктов	Ведение садоводства	13	13.021	477	133,76	206 783,52

№ п/п	Местоположение ЗУ	Район	Кадастровый номер ЗУ	Категория земель	Разрешенное использование по документу	Код вида разрешенного использования (в соответствии с классификатором видов разрешенного использования земельных участков)	Вид использования объектов недвижимости	Площадь	УПКС	КС
39675	Российская Федерация, Республика Северная Осетия-Алания, г. Владикавказ, п. Попов Хутор	Владикавказ	15:09:0033201:1695	003002000000 Земли населенных пунктов	Для индивидуального жилищного строительства	13	02.010	864	1 712,95	1 479 904,80
39676	Российская Федерация, Республика Северная Осетия-Алания, г Владикавказ, п. Попов Хутор	Владикавказ	15:09:0033201:1696	003002000000 Земли населенных пунктов	Для индивидуального жилищного строительства	13	02.010	811	1 712,95	1 388 632,45
39677	Российская Федерация, Республика Северная Осетия-Алания, г. Владикавказ, п. Попов Хутор	Владикавказ	15:09:0033201:1697	003002000000 Земли населенных пунктов	Для индивидуального жилищного строительства	13	02.010	812	1 712,95	1 390 345,40
39678	Российская Федерация Республика Северная Осетия-Алания, г. Владикавказ, Попов Хутор	Владикавказ	15:09:0033201:1698	003002000000 Земли населенных пунктов	Для индивидуального жилищного строительства	13	02.010	859	1 712,95	1 471 191,05
39679	Северная Осетия - Алания респ. г. Владикавказ, п. Попов хутор, ул. Полянчико, 41, Садоводческое некоммерческое объединение "Ир", участок №39	Владикавказ	15:09:0033201:17	003002000000 Земли населенных пунктов	Для садоводства	13	13.021	650	809,06	526 139,50
39680	Российская Федерация, Республика Северная Осетия-Алания, г Владикавказ, х Попов. линия 3-я	Владикавказ	15:09:0033201:1700	003002000000 Земли населенных пунктов	Для строительства индивидуального жилого дома	13	02.010	400	1 712,95	685 180,00
39681	Российская Федерация, Республика Северная Осетия-Алания, г Владикавказ, х Попов. линия 3-я	Владикавказ	15:09:0033201:1701	003002000000 Земли населенных пунктов	Для строительства индивидуального жилого дома	13	02.010	400	1 712,95	685 180,00
39682	Российская Федерация, Республика Северная Осетия-Алания, городской округ город Владикавказ, пос. Попов Хутор, ул. Виктора Полянчико, земельный участок 46 А	Владикавказ	15:09:0033201:1703	003002000000 Земли населенных пунктов	Для строительства индивидуального жилого дома	13	02.010	373	1 712,95	638 666,35
39683	Российская Федерация, Республика Северная Осетия-Алания, городской округ город Владикавказ, пос Попов Хутор, ул.Виктора Полянчико, земельный участок 48А.	Владикавказ	15:09:0033201:1704	003002000000 Земли населенных пунктов	Для строительства индивидуального жилого дома	13	02.010	373	1 712,95	638 666,35
39684	Российская Федерация, Республика Северная Осетия - Алания, г. Владикавказ, хутор Попов, СНТ "Ир", сад № 897	Владикавказ	15:09:0033201:1705	003002000000 Земли населенных пунктов	Коллективное садоводство	13	13.021	600	809,06	485 436,00
39685	Российская Федерация, Республика Северная Осетия - Алания, г. Владикавказ, п. Попов Хутор, ул. Полянчико, 41, садоводческое некоммерческое товарищество Ир, сад № 435	Владикавказ	15:09:0033201:1706	003002000000 Земли населенных пунктов	Коллективное садоводство	13	13.021	154	809,06	124 621,24
39686	Республика Северная Осетия - Алания, г. Владикавказ, п. Попов Хутор, садоводческое некоммерческое товарищество "Ир", участок 203	Владикавказ	15:09:0033201:1707	003002000000 Земли населенных пунктов	Коллективное садоводство	13	13.021	600	809,06	261 530,00
39687	Российская Федерация, Республика Северная Осетия - Алания, г. Владикавказ, СНО "Ир" сад № 144	Владикавказ	15:09:0033201:1708	003002000000 Земли населенных пунктов	Коллективное садоводство	13	13.021	492	809,06	201 255,52
39688	Российская Федерация, Республика Северная Осетия - Алания, г. Владикавказ, Садоводческое некоммерческое объединение "Ир"	Владикавказ	15:09:0033201:1715	003002000000 Земли населенных пунктов	коллективное садоводство	13	13.021	1 015	809,06	1 642 377,20
39689	Российская Федерация, Республика Северная Осетия-Алания, городской округ город Владикавказ, г. Владикавказ, п. Попов Хутор	Владикавказ	15:09:0033201:1716	003002000000 Земли населенных пунктов	Благоустройство территории	5	12.003	221 719	371,87	82 453 524,53
39690	Республика Северная Осетия - Алания, г. Владикавказ, п. Попов Хутор, ул. Полянчико, 41, СНТ "Ир" сад 313	Владикавказ	15:09:0033201:1722	003002000000 Земли населенных пунктов	коллективное садоводство	13	13.021	600	809,06	261 530,00
39691	Республика Северная Осетия - Алания, г. Владикавказ, СНТ "ИР" сад № 1062	Владикавказ	15:09:0033201:1723	003002000000 Земли населенных пунктов	коллективное садоводство	13	13.021	568	809,06	247 646,08
39692	Российская Федерация, Республика Северная Осетия - Алания, городской округ город Владикавказ, г. Владикавказ, тер. СНТ "Ир", сад№ 545	Владикавказ	15:09:0033201:1724	003002000000 Земли населенных пунктов	Для коллективного садоводства	13	13.021	154	809,06	124 621,24
39693	Российская Федерация, Республика Северная Осетия - Алания, г. Владикавказ, п. Попов Хутор	Владикавказ	15:09:0033201:1725	003002000000 Земли населенных пунктов	Для индивидуального жилищного строительства	13	02.010	500	1 712,95	871 475,00
39694	Российская Федерация, Республика Северная Осетия • Алания, г. Владикавказ, п. Попов Хутор	Владикавказ	15:09:0033201:1726	003002000000 Земли населенных пунктов	Для индивидуального жилищного строительства	13	02.010	500	1 712,95	871 475,00
39695	Российская Федерация, Республика Северная Осетия • Алания, г. Владикавказ, п. Попов Хутор	Владикавказ	15:09:0033201:1728	003002000000 Земли населенных пунктов	Для индивидуального жилищного строительства	13	02.010	1 000	1 712,95	1 712 950,00
39696	Российская Федерация, Республика Северная Осетия - Алания, г. Владикавказ, садоводческое товарищество "ИР" Хутор "Попова", сад № 497	Владикавказ	15:09:0033201:1729	003002000000 Земли населенных пунктов	Коллективное садоводство	13	13.021	500	809,06	261 530,00
39697	Северная Осетия - Алания респ, г. Владикавказ, Попов хутор, ул. Полянчико, 41, Садоводческое некоммерческое объединение "Ир", сад №1421	Владикавказ	15:09:0033201:173	003002000000 Земли населенных пунктов	коллективное садоводство	13	13.021	150	809,06	121 377,00
39698	Российская Федерация, Республика Северная Осетия • Алания, г. Владикавказ, Садоводческое товарищество "Ир" Хутор Попова, участок №268	Владикавказ	15:09:0033201:1731	003002000000 Земли населенных пунктов	Для коллективного садоводства	13	13.021	500	809,06	261 530,00
39699	Российская Федерация, Республика Северная Осетия • Алания, г. Владикавказ, Попов Хутор	Владикавказ	15:09:0033201:1736	003002000000 Земли населенных пунктов	Для индивидуального жилищного строительства	13	02.010	1 000	1 712,95	1 712 950,00
39700	Российская Федерация, Республика Северная Осетия - Алания, г. Владикавказ, хутор Попов, СНТ "Ир", сад 257	Владикавказ	15:09:0033201:1739	003002000000 Земли населенных пунктов	Для ведения коллективного садоводства	13	13.021	187	809,06	199 212,22
39701	Российская Федерация, Республика Северная Осетия - Алания, г. Владикавказ, Попов Хутор	Владикавказ	15:09:0033201:1740	003002000000 Земли населенных пунктов	Для индивидуального жилищного строительства	13	02.010	928	1 712,95	1 617 857,60
39702	Российская Федерация, Республика Северная Осетия • Алания, г. Владикавказ, Попов Хутор	Владикавказ	15:09:0033201:1741	003002000000 Земли населенных пунктов	Для индивидуального жилищного строительства	13	02.010	928	1 712,95	1 617 857,60
39703	Российская Федерация, Республика Северная Осетия • Алания, г. Владикавказ, Попов Хутор	Владикавказ	15:09:0033201:1742	003002000000 Земли населенных пунктов	Для индивидуального жилищного строительства	13	02.010	990	1 712,95	1 725 520,50
39704	Российская Федерация, Республика Северная Осетия - Алания, г. Владикавказ, Попов Хутор	Владикавказ	15:09:0033201:1743	003002000000 Земли населенных пунктов	Для индивидуального жилищного строительства	13	02.010	928	1 712,95	1 617 857,60
39705	Российская Федерация, Республика Северная Осетия - Алания, г. Владикавказ, Попов Хутор	Владикавказ	15:09:0033201:1744	003002000000 Земли населенных пунктов	Для индивидуального жилищного строительства	13	02.010	928	1 712,95	1 617 857,60
39706	Российская Федерация, Республика Северная Осетия • Алания, г. Владикавказ, Попов Хутор	Владикавказ	15:09:0033201:1745	003002000000 Земли населенных пунктов	Для индивидуального жилищного строительства	13	02.010	928	1 712,95	1 617 857,60
39707	Российская Федерация, Республика Северная Осетия • Алания, г. Владикавказ, Попов Хутор	Владикавказ	15:09:0033201:1746	003002000000 Земли населенных пунктов	Для индивидуального жилищного строительства	13	02.010	1 000	1 712,95	1 712 950,00
39708	Российская Федерация, Республика Северная Осетия - Алания, г. Владикавказ, Попов Хутор	Владикавказ	15:09:0033201:1747	003002000000 Земли населенных пунктов	Для индивидуального жилищного строительства	13	02.010	1 000	1 712,95	1 712 950,00
39709	Российская Федерация, Республика Северная Осетия - Алания, г. Владикавказ, Попов Хутор	Владикавказ	15:09:0033201:1748	003002000000 Земли населенных пунктов	Для индивидуального жилищного строительства	13	02.010	1 000	1 712,95	1 712 950,00
39710	Российская Федерация, Республика Северная Осетия • Алания, г. Владикавказ, Попов Хутор	Владикавказ	15:09:0033201:1749	003002000000 Земли населенных пунктов	для индивидуального жилищного строительства	13	02.010	1 000	1 712,95	1 712 950,00
39711	Российская Федерация, Республика Северная Осетия • Алания, г. Владикавказ, Попов Хутор	Владикавказ	15:09:0033201:1751	003002000000 Земли населенных пунктов	Для индивидуального жилищного строительства	13	02.010	1 000	1 712,95	1 712 950,00
39712	Российская Федерация, Республика Северная Осетия - Алания, г. Владикавказ, п. Попов Хутор	Владикавказ	15:09:0033201:1759	003002000000 Земли населенных пунктов	Для индивидуального жилищного строительства	13	02.010	450	1 712,95	770 677,50
39713	Российская Федерация, Республика Северная Осетия-Алания, городской округ город Владикавказ, г. Владикавказ, п. Попов Хутор	Владикавказ	15:09:0033201:1760	003002000000 Земли населенных пунктов	Для индивидуального жилищного строительства	13	02.010	1 000	1 712,95	1 712 950,00
39714	Российская Федерация, Республика Северная Осетия - Алания, г. Владикавказ, СНТ "Ир", участок №109	Владикавказ	15:09:0033201:1761	003002000000 Земли населенных пунктов	Для коллективного садоводства	13	13.021	154	809,06	124 621,24
39715	Российская Федерация, Республика Северная Осетия-Алания, г. Владикавказ, ул. Попов Хутор	Владикавказ	15:09:0033201:1762	003002000000 Земли населенных пунктов	Для индивидуального жилищного строительства	13	02.010	1 000	1 712,95	1 712 950,00

№ пп	Местоположение ЗУ	Район	Кадастровый номер ЗУ	Категория земель	Разрешенное использование по документу	Код вида разрешенного использования (в соответствии с классификатором видов разрешенного использования земельных участков)	Вид использования объектов недвижимости	Площадь	УПКС	КС
39716	Российская Федерация, Республика Северная Осетия-Алания, г. Владикавказ, Попов Хутор	Владикавказ	15:09:0033201:1763	0030020000000 Земли населенных пунктов	Для индивидуального жилищного строительства	13	02.010	928	1 712,95	1 617 457,60
39717	Российская Федерация, Республика Северная Осетия-Алания, городской округ город Владикавказ, г. Владикавказ, Попов Хутор	Владикавказ	15:09:0033201:1764	0030020000000 Земли населенных пунктов	Для индивидуального жилищного строительства	13	02.010	900	1 712,95	1 541 655,00
39718	Российская Федерация, Республика Северная Осетия-Алания, г. Владикавказ, Попов Хутор	Владикавказ	15:09:0033201:1765	0030020000000 Земли населенных пунктов	для индивидуального жилищного строительства	13	02.010	1 000	1 712,95	1 712 950,00
39719	Российская Федерация, Республика Северная Осетия - Алания, г. Владикавказ, п. Попов Хутор	Владикавказ	15:09:0033201:1766	0030020000000 Земли населенных пунктов	Для индивидуального жилищного строительства	13	02.010	1 000	1 712,95	1 712 950,00
39720	Российская Федерация, Республика Северная Осетия - Алания, городской округ город Владикавказ, г. Владикавказ, Попов Хутор	Владикавказ	15:09:0033201:1767	0030020000000 Земли населенных пунктов	Для индивидуального жилищного строительства	13	02.010	928	1 712,95	1 617 457,60
39721	Российская Федерация, Республика Северная Осетия - Алания, г. Владикавказ, Попов Хутор	Владикавказ	15:09:0033201:1768	0030020000000 Земли населенных пунктов	Для индивидуального жилищного строительства	13	02.010	928	1 712,95	1 617 457,60
39722	Российская Федерация, Республика Северная Осетия-Алания, г. Владикавказ, п. Попов Хутор	Владикавказ	15:09:0033201:1769	0030020000000 Земли населенных пунктов	Для индивидуального жилищного строительства	13	02.010	1 000	1 712,95	1 712 950,00
39723	Республика Северная Осетия-Алания, г. Владикавказ, п. Попов Хутор, ул. Полиничко, 41, садоводческое некоммерческое объединение "Ир", №319	Владикавказ	15:09:0033201:177	0030020000000 Земли населенных пунктов	коллективное садоводство	13	13.021	597	109,06	241 278,82
39724	Российская Федерация, Республика Северная Осетия - Алания, г. Владикавказ, ул. Виктора Полиничко	Владикавказ	15:09:0033201:1770	0030020000000 Земли населенных пунктов	Содержание и эксплуатация жилого дома	13	02.010	400	1 712,95	685 180,00
39725	Российская Федерация, Республика Северная Осетия - Алания, г. Владикавказ, ул. Виктора Полиничко	Владикавказ	15:09:0033201:1771	0030020000000 Земли населенных пунктов	Содержание и эксплуатация жилого дома	13	02.010	1 078	1 712,95	1 846 900,10
39726	Российская Федерация, Республика Северная Осетия-Алания, г Владикавказ, п. Попов Хутор	Владикавказ	15:09:0033201:1772	0030020000000 Земли населенных пунктов	для индивидуального жилищного строительства	13	02.010	1 000	1 712,95	1 712 950,00
39727	Российская Федерация, Республика Северная Осетия-Алания, г Владикавказ, п. Попов Хутор	Владикавказ	15:09:0033201:1773	0030020000000 Земли населенных пунктов	для индивидуального жилищного строительства	13	02.010	1 000	1 712,95	1 712 950,00
39728	Российская Федерация, Республика Северная Осетия - Алания, г. Владикавказ, п. Попов Хутор	Владикавказ	15:09:0033201:1774	0030020000000 Земли населенных пунктов	Для индивидуального жилищного строительства	13	02.010	1 000	1 712,95	1 712 950,00
39729	Российская Федерация, Республика Северная Осетия - Алания, г. Владикавказ, п. Попов Хутор	Владикавказ	15:09:0033201:1775	0030020000000 Земли населенных пунктов	Для индивидуального жилищного строительства	13	02.010	1 000	1 712,95	1 712 950,00
39730	Российская Федерация, Республика Северная Осетия - Алания, г. Владикавказ, п. Попов Хутор, ул. Полиничко, 41 СНТ "Ир" сад 597	Владикавказ	15:09:0033201:1776	0030020000000 Земли населенных пунктов	Ведение садоводства	13	13.021	1834	109,06	199 972,98
39731	Российская Федерация, Республика Северная Осетия - Алания, г. Владикавказ, Попов Хутор	Владикавказ	15:09:0033201:1777	0030020000000 Земли населенных пунктов	Для индивидуального жилищного строительства	13	02.010	1 000	1 712,95	1 712 950,00
39732	Российская Федерация, Республика Северная Осетия - Алания, г. Владикавказ, Попов Хутор	Владикавказ	15:09:0033201:1778	0030020000000 Земли населенных пунктов	Для индивидуального жилищного строительства	13	02.010	1 000	1 712,95	1 712 950,00
39733	Российская Федерация, Республика Северная Осетия-Алания, г. Владикавказ, п. Попов Хутор	Владикавказ	15:09:0033201:1779	0030020000000 Земли населенных пунктов	для индивидуального жилищного строительства	13	02.010	1 000	1 712,95	1 712 950,00
39734	Северная Осетия - Алания респ, г. Владикавказ, п. Попов хутор, ул. Полиничко, 41. Садоводческое некоммерческое товарищество "Ир", №320	Владикавказ	15:09:0033201:178	0030020000000 Земли населенных пунктов	коллективное садоводство	13	13.021	600	109,06	245 436,00
39735	Российская Федерация, Республика Северная Осетия-Алания, г. Владикавказ, п. Попов Хутор	Владикавказ	15:09:0033201:1780	0030020000000 Земли населенных пунктов	для индивидуального жилищного строительства	13	02.010	1 000	1 712,95	1 712 950,00
39736	Российская Федерация, Республика Северная Осетия-Алания, г. Владикавказ, п. Попов Хутор, ул. Полиничко, 41 садоводческое некоммерческое объединение "Ир"	Владикавказ	15:09:0033201:1781	0030020000000 Земли населенных пунктов	Для ведения гражданами садоводства и огородничества	13	13.021	225	430,76	96 921,00
39737	Российская Федерация, Республика Северная Осетия-Алания, г. Владикавказ, п. Попов Хутор, ул. Полиничко, 41 садоводческое некоммерческое объединение "Ир"	Владикавказ	15:09:0033201:1782	0030020000000 Земли населенных пунктов	Для ведения гражданами садоводства и огородничества	13	13.021	225	430,76	96 921,00
39738	Российская Федерация, Республика Северная Осетия - Алания, г. Владикавказ, пос. Попов Хутор	Владикавказ	15:09:0033201:1787	0030020000000 Земли населенных пунктов	Для индивидуального жилищного строительства	13	02.010	1 000	1 712,95	1 712 950,00
39739	Респ. Северная Осетия - Алания, г. Владикавказ, Садоводческое некоммерческое объединение "Ир", сад 321	Владикавказ	15:09:0033201:179	0030020000000 Земли населенных пунктов	коллективное садоводство	13	13.021	600	109,06	245 436,00
39740	Российская Федерация, Республика Северная Осетия - Алания, г. Владикавказ, п.Попов Хутор	Владикавказ	15:09:0033201:1791	0030020000000 Земли населенных пунктов	Для индивидуального жилищного строительства	13	02.010	1 000	1 712,95	1 712 950,00
39741	Российская Федерация, Республика Северная Осетия - Алания, г. Владикавказ, п.Попов Хутор	Владикавказ	15:09:0033201:1792	0030020000000 Земли населенных пунктов	Для индивидуального жилищного строительства	13	02.010	902	1 712,95	1 545 539,90
39742	Российская Федерация, Республика Северная Осетия - Алания, г. Владикавказ, п.Попов Хутор	Владикавказ	15:09:0033201:1793	0030020000000 Земли населенных пунктов	Для индивидуального жилищного строительства	13	02.010	744	1 712,95	1 275 512,35
39743	Российская Федерация, Республика Северная Осетия - Алания, г. Владикавказ, пос. Попов Хутор	Владикавказ	15:09:0033201:1794	0030020000000 Земли населенных пунктов	для индивидуального жилищного строительства	13	02.010	910	1 712,95	1 559 064,50
39744	Российская Федерация, Республика Северная Осетия - Алания, г. Владикавказ, пгт. Редант 2-й, ул. Лесная, д.550, СНО "Редант" сад 213/2	Владикавказ	15:09:0033201:1795	0030020000000 Земли населенных пунктов	Ведение садоводства	13	13.021	896	430,76	385 926,65
39745	Российская Федерация, Республика Северная Осетия - Алания, г. Владикавказ, п. Попов Хутор ул. Полиничко, 41, СНТ "Ир" сад №297	Владикавказ	15:09:0033201:1796	0030020000000 Земли населенных пунктов	Ведение садоводства	13	13.021	494	430,76	212 897,44
39746	Российская Федерация, Республика Северная Осетия - Алания, г. Владикавказ, п. Попов Хутор	Владикавказ	15:09:0033201:1797	0030020000000 Земли населенных пунктов	Индивидуальное жилищное строительство	13	02.010	899	1 712,95	1 539 912,05
39747	Российская Федерация, Республика Северная Осетия-Алания, г Владикавказ, п Попов Хутор	Владикавказ	15:09:0033201:1798	0030020000000 Земли населенных пунктов	Для индивидуального жилищного строительства	13	02.010	1 000	1 712,95	1 712 950,00
39748	Российская Федерация, Республика Северная Осетия-Алания, г. Владикавказ, п. Попов Хутор	Владикавказ	15:09:0033201:1799	0030020000000 Земли населенных пунктов	Для индивидуального жилищного строительства	13	02.010	928	1 712,95	1 617 457,60
39749	Республика Северная Осетия-Алания, г. Владикавказ, п. Попов хутор, ул. Полиничко, 41, садоводческое некоммерческое объединение "Ир", участок №40	Владикавказ	15:09:0033201:18	0030020000000 Земли населенных пунктов	Для садоводства	13	13.021	181	109,06	196 787,86
39750	Респ. Северная Осетия - Алания, г. Владикавказ, Садоводческое некоммерческое объединение "Ир", сад №322	Владикавказ	15:09:0033201:180	0030020000000 Земли населенных пунктов	коллективное садоводство	13	13.021	600	109,06	245 436,00
39751	Российская Федерация, Республика Северная Осетия-Алания, г Владикавказ, п Попов Хутор	Владикавказ	15:09:0033201:1800	0030020000000 Земли населенных пунктов	Для индивидуального жилищного строительства	13	02.010	901	1 712,95	1 543 551,95
39752	Российская Федерация, Республика Северная Осетия-Алания, г Владикавказ, п Попов Хутор	Владикавказ	15:09:0033201:1801	0030020000000 Земли населенных пунктов	Для индивидуального жилищного строительства	13	02.010	928	1 712,95	1 617 457,60
39753	Российская Федерация, Республика Северная Осетия-Алания, городской округ город Владикавказ, г. Владикавказ, п. Попов Хутор	Владикавказ	15:09:0033201:1803	0030020000000 Земли населенных пунктов	Для строительства индивидуального жилого дома	13	02.010	375	1 712,95	642 356,25
39754	Российская Федерация, Республика Северная Осетия-Алания, городской округ город Владикавказ, г. Владикавказ, п. Попов Хутор	Владикавказ	15:09:0033201:1804	0030020000000 Земли населенных пунктов	Для строительства индивидуального жилого дома	13	02.010	375	1 712,95	642 356,25
39755	Российская Федерация, Республика Северная Осетия - Алания, г. Владикавказ, СНТ "Ир"	Владикавказ	15:09:0033201:1806	0030020000000 Земли населенных пунктов	Ведение садоводства	13	13.021	241	430,76	103 837,16
39756	Российская Федерация, Республика Северная Осетия - Алания, г. Владикавказ, СНТ "Ир"	Владикавказ	15:09:0033201:1807	0030020000000 Земли населенных пунктов	Ведение садоводства	13	13.021	300	430,76	129 228,00

№ пп	Местоположение ЗУ	Район	Кадастровый номер ЗУ	Категория земель	Разрешенное использование по документу	Код вида разрешенного использования (в соответствии с классификатором видов разрешенного использования земельных участков)	Вид использования объектов недвижимости	Площадь	УПКС	КС
39757	Российская Федерация, Республика Северная Осетия - Алания, г. Владикавказ, СНТ "Ир"	Владикавказ	15:09:0003201:1808	003002000000 Земли населенных пунктов	Для садоводства	13	13.021	278	133,76	120 585,28
39758	Российская Федерация, Республика Северная Осетия - Алания, г. Владикавказ, СНТ "Ир"	Владикавказ	15:09:0003201:1809	003002000000 Земли населенных пунктов	Для садоводства	1	01.180	200	1 028,64	268 019,20
39759	Российская Федерация, Республика Северная Осетия - Алания, г. Владикавказ, садоводческое некоммерческое объединение "Ир"	Владикавказ	15:09:0003201:1810	003002000000 Земли населенных пунктов	Для садоводства	13	13.021	250	133,76	108 140,00
39760	Российская Федерация, Республика Северная Осетия - Алания, г. Владикавказ, садоводческое некоммерческое объединение "Ир"	Владикавказ	15:09:0003201:1811	003002000000 Земли населенных пунктов	Для садоводства	13	13.021	321	133,76	138 538,24
39761	Российская Федерация, Республика Северная Осетия-Алания, г. Владикавказ, п. Попов Хутор	Владикавказ	15:09:0003201:1812	003002000000 Земли населенных пунктов	Для индивидуального жилищного строительства	13	02.010	891	1 742,95	1 552 966,45
39762	Российская Федерация, Республика Северная Осетия-Алания, г. Владикавказ, п. Попов Хутор ул.Полянчико, 41 СНТ "Ир" сад 499	Владикавказ	15:09:0003201:1816	003002000000 Земли населенных пунктов	ведение садоводства	13	13.021	165	133,76	211 674,86
39763	Российская Федерация, Республика Северная Осетия-Алания, г. Владикавказ, п. Попов Хутор ул.Полянчико, 41 СНТ "Ир" сад 500	Владикавказ	15:09:0003201:1817	003002000000 Земли населенных пунктов	ведение садоводства	13	13.021	165	133,76	211 674,86
39764	Республика Северная Осетия - Алания, г.о. город Владикавказ, г Владикавказ, п. Попов Хутор ул Полянчико, 41 СНТ "Ир" сад 670	Владикавказ	15:09:0003201:1818	003002000000 Земли населенных пунктов	Ведение садоводства	13	13.021	171	133,76	205 622,24
39765	Российская Федерация, Республика Северная Осетия-Алания, г. Владикавказ, п. Попов Хутор ул.Полянчико, 41 СНТ "Ир" сад 702	Владикавказ	15:09:0003201:1819	003002000000 Земли населенных пунктов	ведение садоводства	13	13.021	189	133,76	240 940,32
39766	Республика Северная Осетия-Алания, г. Владикавказ, п. Попов хутор, ул. Полянчико, 41, садоводческое некоммерческое объединение "Ир", сад №325	Владикавказ	15:09:0003201:182	003002000000 Земли населенных пунктов	коллективное садоводство	13	13.021	186	133,76	199 621,28
39767	Республика Северная Осетия - Алания, г.о. город Владикавказ, г Владикавказ, п. Попов Хутор ул.Полянчико, 41, СНТ "Ир" сад 4А	Владикавказ	15:09:0003201:1820	003002000000 Земли населенных пунктов	ведение садоводства	13	13.021	192	133,76	213 109,92
39768	Российская Федерация, Республика Северная Осетия-Алания, городской округ город Владикавказ, п. Попов Хутор ул. Полянчико, 41 ,СНТ "Ир" сад 840	Владикавказ	15:09:0003201:1821	003002000000 Земли населенных пунктов	ведение садоводства	13	13.021	189	133,76	212 166,64
39769	Российская Федерация, Республика Северная Осетия-Алания, городской округ город Владикавказ, г. Владикавказ, п. Попов Хутор	Владикавказ	15:09:0003201:1822	003002000000 Земли населенных пунктов	для индивидуального жилищного строительства	13	02.010	500	1 742,95	871 475,00
39770	Российская Федерация, Республика Северная Осетия-Алания, городской округ город Владикавказ, г. Владикавказ, п. Попов Хутор	Владикавказ	15:09:0003201:1823	003002000000 Земли населенных пунктов	для индивидуального жилищного строительства	13	02.010	500	1 742,95	871 475,00
39771	Российская Федерация, Республика Северная Осетия - Алания, г. Владикавказ, тер. СНТ Ир, з/у 291	Владикавказ	15:09:0003201:1826	003002000000 Земли населенных пунктов	ведение садоводства	13	13.021	186	109,56	199 621,28
39772	Российская Федерация, Республика Северная Осетия - Алания, городской округ город Владикавказ, г Владикавказ, п Попов Хутор по ул Полянчико, 41,СНТ Ир, сад №1	Владикавказ	15:09:0003201:1827	003002000000 Земли населенных пунктов	Ведение садоводства	13	13.021	200	109,56	218 136,00
39773	Российская Федерация, Республика Северная Осетия - Алания, г.о. город Владикавказ, г Владикавказ, п. Попов Хутор ул.Полянчико, 41, тер. СНТ Ир, з/у 786	Владикавказ	15:09:0003201:1828	003002000000 Земли населенных пунктов	Ведение садоводства	13	13.021	184	109,56	197 385,04
39774	Российская Федерация, Республика Северная Осетия - Алания, г. Владикавказ, п. Попов Хутор, ул. Полянчико, 41 садоводческое некоммерческое товарищество Ир, сад № 167	Владикавказ	15:09:0003201:1829	003002000000 Земли населенных пунктов	ведение садоводства	13	13.021	186	109,56	199 621,28
39775	Респ. Северная Осетия - Алания, г. Владикавказ, Садоводческое некоммерческое объединение "Ир", сад 326	Владикавказ	15:09:0003201:183	003002000000 Земли населенных пунктов	коллективное садоводство	13	13.021	186	109,56	199 621,28
39776	Российская Федерация, Республика Северная Осетия - Алания, г. Владикавказ, п. Попов Хутор, ул. Полянчико, 41 , садоводческое некоммерческое товарищество Ир, сад № 55	Владикавказ	15:09:0003201:1830	003002000000 Земли населенных пунктов	ведение садоводства	13	13.021	200	109,56	218 136,00
39777	Российская Федерация, Республика Северная Осетия - Алания, г. Владикавказ, п. Попов Хутор ул. Полянчико, 41, Садоводческое некоммерческое товарищество Ир, сад № 1396	Владикавказ	15:09:0003201:1831	003002000000 Земли населенных пунктов	Ведение садоводства	13	13.021	184	109,56	197 385,04
39778	Российская Федерация, Республика Северная Осетия - Алания, г. Владикавказ, п. Попов Хутор ул. Полянчико, 41 садоводческое некоммерческое товарищество Ир, сад № 410	Владикавказ	15:09:0003201:1832	003002000000 Земли населенных пунктов	ведение садоводства	13	13.021	186	109,56	199 621,28
39779	Российская Федерация, Республика Северная Осетия - Алания, г. Владикавказ, п. Попов Хутор ул. Полянчико, 41 садоводческое некоммерческое товарищество Ир, сад № 1390	Владикавказ	15:09:0003201:1833	003002000000 Земли населенных пунктов	ведение садоводства	13	13.021	153	109,56	164 122,40
39780	Российская Федерация, Республика Северная Осетия - Алания, г. Владикавказ, п. Попов Хутор ул. Полянчико, 41 , садоводческое некоммерческое товарищество Ир, сад № 195	Владикавказ	15:09:0003201:1834	003002000000 Земли населенных пунктов	ведение садоводства	13	13.021	189	109,56	203 030,04
39781	Российская Федерация, Республика Северная Осетия - Алания, г. Владикавказ, п. Попов Хутор ул. Полянчико, 41, Садоводческое некоммерческое товарищество Ир, сад № 1327	Владикавказ	15:09:0003201:1835	003002000000 Земли населенных пунктов	Ведение садоводства	13	13.021	169	109,56	181 213,58
39782	Российская Федерация, Республика Северная Осетия - Алания, г. Владикавказ, п. Попов Хутор ул. Полянчико, 41, Садоводческое некоммерческое товарищество Ир, сад № 1326	Владикавказ	15:09:0003201:1836	003002000000 Земли населенных пунктов	Ведение садоводства	13	13.021	169	109,56	181 213,58
39783	Российская Федерация, Республика Северная Осетия - Алания, г. Владикавказ, п. Попов Хутор ул. Полянчико, 41 , садоводческое некоммерческое товарищество Ир, сад № 1153	Владикавказ	15:09:0003201:1837	003002000000 Земли населенных пунктов	ведение садоводства	13	13.021	169	109,56	181 213,58
39784	Российская Федерация, Республика Северная Осетия - Алания, г. Владикавказ, п. Попов Хутор, ул. Полянчико, 41 , Садоводческое некоммерческое товарищество "ИР", сад № 1154	Владикавказ	15:09:0003201:1838	003002000000 Земли населенных пунктов	Ведение садоводства	13	13.021	152	109,56	162 861,12
39785	Российская Федерация, Республика Северная Осетия - Алания, г. Владикавказ, п. Попов Хутор, ул. Полянчико, 41 СНТ Ир, сад № 653	Владикавказ	15:09:0003201:1839	003002000000 Земли населенных пунктов	ведение садоводства	13	13.021	176	109,56	188 403,36
39786	Республика Северная Осетия - Алания, г. Владикавказ, п. Попов хутор, ул. Полянчико, 41, садоводческое некоммерческое объединение "Ир", сад №301	Владикавказ	15:09:0003201:184	003002000000 Земли населенных пунктов	коллективное садоводство	13	13.021	186	109,56	199 621,28
39787	Российская Федерация, Республика Северная Осетия - Алания, городской округ город Владикавказ, город Владикавказ, СНТ ИР, земельный участок 695	Владикавказ	15:09:0003201:1840	003002000000 Земли населенных пунктов	ведение садоводства	13	13.021	186	109,56	199 621,28
39788	Российская Федерация, Республика Северная Осетия - Алания, г. Владикавказ, п. Попов Хутор, ул. Полянчико, 41 СНТ Ир, сад № 588	Владикавказ	15:09:0003201:1841	003002000000 Земли населенных пунктов	ведение садоводства	13	13.021	184	109,56	197 385,04
39789	Российская Федерация, Республика Северная Осетия - Алания, городской округ город Владикавказ, г Владикавказ, п. Попов Хутор по ул. Полянчико, 41, тер. СНТ Ир, сад № 819	Владикавказ	15:09:0003201:1842	003002000000 Земли населенных пунктов	ведение садоводства	13	13.021	179	109,56	192 066,36
39790	Российская Федерация, Республика Северная Осетия - Алания, городской округ город Владикавказ, г. Владикавказ, п. Попов Хутор, ул. Полянчико, 41, садоводческое некоммерческое товарищество Ир, сад №311	Владикавказ	15:09:0003201:1843	003002000000 Земли населенных пунктов	ведение садоводства	13	13.021	187	109,56	199 212,22
39791	Российская Федерация, Республика Северная Осетия - Алания, городской округ город Владикавказ, г. Владикавказ, п. Попов Хутор, ул. Полянчико, 41, садоводческое некоммерческое товарищество Ир, сад № 834	Владикавказ	15:09:0003201:1844	003002000000 Земли населенных пунктов	Ведение садоводства	13	13.021	186	109,56	199 621,28
39792		Владикавказ	15:09:0003201:1845	003002000000 Земли населенных пунктов	ведение садоводства	13	13.021	181	109,56	196 757,80
39793	Российская Федерация, Республика Северная Осетия-Алания, городской округ город Владикавказ, г. Владикавказ, п. Попов Хутор ул.Полянчико, 41, тер. СНТ Ир, сад№ 1278	Владикавказ	15:09:0003201:1846	003002000000 Земли населенных пунктов	Ведение садоводства	13	13.021	144	109,56	156 622,64
39794	Российская Федерация, Республика Северная Осетия-Алания, городской округ город Владикавказ, г. Владикавказ, п. Попов Хутор ул.Полянчико, 41 СНТ "Ир" сад №703	Владикавказ	15:09:0003201:1847	003002000000 Земли населенных пунктов	Ведение садоводства	13	13.021	186	109,56	199 621,28
39795	Российская Федерация, Республика Северная Осетия - Алания, городской округ город Владикавказ, г. Владикавказ, п. Попов Хутор ул. Полянчико, 41 СНТ "Ир" сад 1015	Владикавказ	15:09:0003201:1848	003002000000 Земли населенных пунктов	Ведение садоводства	13	13.021	150	133,76	195 192,00
39796	Российская Федерация, Республика Северная Осетия-Алания, г. Владикавказ, п. Попов Хутор ул. Полянчико, 41 садоводческое некоммерческое товарищество "Ир" сад №606	Владикавказ	15:09:0003201:1849	003002000000 Земли населенных пунктов	Ведение садоводства	13	13.021	186	109,56	199 621,28
39797	Российская Федерация, Республика Северная Осетия - Алания, г. Владикавказ, Садоводческое некоммерческое объединение "Ир", сад №302	Владикавказ	15:09:0003201:185	003002000000 Земли населенных пунктов	коллективное садоводство	13	13.021	186	109,56	199 621,28

№ пп	Местоположение ЗУ	Район	Кадастровый номер ЗУ	Категория земель	Разрешенное использование по документу	Код вида разрешенного использования (в соответствии с классификатором видов разрешенного использования земельных участков)	Вид использования объектов недвижимости	Площадь	УПКС	КС
39798	РСО-Алания, городской округ г.Владикавказ, п.Попов Хутор ул.Полянчико, 41 СНТ "Ир" сад 1264	Владикавказ	15:09:0033201:1850	003002000000 Земли населенных пунктов	ведение садоводства	13	13.021	446	109.06	182 140.76
39799		Владикавказ	15:09:0033201:1851	003002000000 Земли населенных пунктов	Ведение садоводства	13	13.021	487	133.76	211 241.12
39800	Республика Северная Осетия-Алания, г. Владикавказ, п. Попов Хутор ул.Полянчико, 41 СНТ "Ир" сад 1090	Владикавказ	15:09:0033201:1852	003002000000 Земли населенных пунктов	ведение садоводства	13	13.021	435	133.76	188 685.60
39801	Республика Северная Осетия - Алания, г. Владикавказ, п. Попов Хутор ул. Полянчико, 41 СНТ "Ир" сад 304	Владикавказ	15:09:0033201:1853	003002000000 Земли населенных пунктов	ведение садоводства	13	13.021	466	109.06	198 603.16
39802	Республика Северная Осетия - Алания, г.Владикавказ, п.Попов Хутор ул.Полянчико, 41 СНТ "Ир" сад 1112	Владикавказ	15:09:0033201:1854	003002000000 Земли населенных пунктов	ведение садоводства	13	13.021	451	133.76	197 627.76
39803	Российская Федерация, Республика Северная Осетия-Алания, г. Владикавказ, п. Попов Хутор ул. Полянчико, 41 СНТ "Ир" сад №222	Владикавказ	15:09:0033201:1855	003002000000 Земли населенных пунктов	Ведение садоводства	13	13.021	465	109.06	199 621.26
39804	Российская Федерация, Республика Северная Осетия - Алания, г. Владикавказ, п. Попов Хутор	Владикавказ	15:09:0033201:1856	003002000000 Земли населенных пунктов	Для индивидуального жилищного строительства	13	02.010	600	1 712.93	1 027 758.00
39805	Российская Федерация, Республика Северная Осетия - Алания, г. Владикавказ, п. Попов Хутор	Владикавказ	15:09:0033201:1857	003002000000 Земли населенных пунктов	для индивидуального жилищного строительства	13	02.010	926	1 712.93	1 586 457.18
39806	Российская Федерация, Республика Северная Осетия - Алания, г. Владикавказ, пос. Попов Хутор	Владикавказ	15:09:0033201:1858	003002000000 Земли населенных пунктов	Улично-дорожная сеть	6	12.001	14 276	633.47	9 046 149.72
39807	Российская Федерация, Республика Северная Осетия - Алания, городской округ город Владикавказ, г. Владикавказ, п. Попов Хутор, ул. Полянчико, 41, садоводческое некоммерческое товарищество "Ир", сад № 1214	Владикавказ	15:09:0033201:1859	003002000000 Земли населенных пунктов	Ведение садоводства	13	13.021	442	109.06	180 834.52
39808	Респ. Северная Осетия - Алания, г. Владикавказ, Садоводческое некоммерческое объединение "Ир", сад 333	Владикавказ	15:09:0033201:186	003002000000 Земли населенных пунктов	коллективное садоводство	13	13.021	466	109.06	199 621.26
39809	Российская Федерация, Республика Северная Осетия - Алания, городской округ город Владикавказ, г. Владикавказ, п. Попов Хутор, ул. Полянчико, 41, садоводческое некоммерческое товарищество "Ир", сад № 1213	Владикавказ	15:09:0033201:1860	003002000000 Земли населенных пунктов	Ведение садоводства	13	13.021	442	109.06	180 834.52
39810	Российская Федерация, Республика Северная Осетия - Алания, городской округ город Владикавказ, п. Попов Хутор, ул. Полянчико, 41, садоводческое некоммерческое товарищество Ир, сад № 800	Владикавказ	15:09:0033201:1861	003002000000 Земли населенных пунктов	ведение садоводства	13	13.021	499	109.06	204 120.94
39811	Российская Федерация,Республика Северная Осетия - Алания, городской округ город Владикавказ, п. Попов Хутор, ул. Полянчико, 41, садоводческое некоммерческое товарищество, Ир, сад № 1267	Владикавказ	15:09:0033201:1862	003002000000 Земли населенных пунктов	ведение садоводства	13	13.021	442	109.06	180 834.52
39812	Российская Федерация, Республика Северная Осетия - Алания, городской округ город Владикавказ, п. Попов Хутор, ул. Полянчико, 41, садоводческое некоммерческое товарищество Ир, сад № 1265	Владикавказ	15:09:0033201:1863	003002000000 Земли населенных пунктов	ведение садоводства	13	13.021	441	109.06	180 425.46
39813	Российская Федерация, Республика Северная Осетия - Алания, городской округ город Владикавказ, п. Попов Хутор, ул. Полянчико, 41, садоводческое некоммерческое товарищество Ир, сад № 1472	Владикавказ	15:09:0033201:1864	003002000000 Земли населенных пунктов	ведение садоводства	13	13.021	496	109.06	202 893.76
39814	Российская Федерация, Республика Северная Осетия - Алания, г. Владикавказ, п. Попов Хутор, ул. Полянчико, 41, садоводческое некоммерческое товарищество "Ир" сад №205	Владикавказ	15:09:0033201:1865	003002000000 Земли населенных пунктов	Ведение садоводства	13	13.021	466	109.06	199 621.26
39815	Российская Федерация, Республика Северная Осетия - Алания, г. Владикавказ, п. Попов Хутор, ул. Полянчико, 41, садоводческое некоммерческое товарищество "Ир" сад №527	Владикавказ	15:09:0033201:1866	003002000000 Земли населенных пунктов	Ведение садоводства	13	13.021	457	109.06	199 212.22
39816	Российская Федерация, Республика Северная Осетия - Алания, городской округ город Владикавказ, п. Попов Хутор, ул. Полянчико, 41, садоводческое некоммерческое товарищество Ир, сад № 223	Владикавказ	15:09:0033201:1867	003002000000 Земли населенных пунктов	ведение садоводства	13	13.021	466	109.06	199 621.26
39817	Российская Федерация, Республика Северная Осетия - Алания, городской округ город Владикавказ, г. Владикавказ, ул. Полянчико, 41, СНТ "Ир", сад 831	Владикавказ	15:09:0033201:1868	003002000000 Земли населенных пунктов	ведение садоводства	13	13.021	462	133.76	209 872.32
39818	Российская Федерация, Республика Северная Осетия - Алания, г.о. город Владикавказ, г Владикавказ, тер. СНТ ИР, зу 1489	Владикавказ	15:09:0033201:1869	003002000000 Земли населенных пунктов	Ведение садоводства	13	13.021	462	109.06	197 166.92
39819	Респ. Северная Осетия - Алания, г. Владикавказ, Садоводческое некоммерческое объединение "Ир", сад №334	Владикавказ	15:09:0033201:187	003002000000 Земли населенных пунктов	коллективное садоводство	13	13.021	465	109.06	199 621.26
39820	Российская Федерация, Республика Северная Осетия - Алания, городской округ город Владикавказ, г. Владикавказ, п. Попов Хутор ул. Полянчико, 41 СНТ "Ир" сад 273	Владикавказ	15:09:0033201:1870	003002000000 Земли населенных пунктов	ведение садоводства	13	13.021	489	109.06	209 830.34
39821	Российская Федерация, Республика Северная Осетия - Алания, городской округ город Владикавказ, п. Попов Хутор, ул. Полянчико, 41, садоводческое некоммерческое товарищество "Ир", сад №296	Владикавказ	15:09:0033201:1871	003002000000 Земли населенных пунктов	Ведение садоводства	13	13.021	489	109.06	209 830.34
39822	Российская Федерация, Республика Северная Осетия - Алания, городской округ город Владикавказ, п. Попов Хутор, ул. Полянчико, 41, садоводческое некоммерческое товарищество ИР, сад №633	Владикавказ	15:09:0033201:1872	003002000000 Земли населенных пунктов	ведение садоводства	13	13.021	480	109.06	206 048.80
39823	Российская Федерация, Республика Северная Осетия-Алания, городской округ город Владикавказ, г. Владикавказ, п. Попов Хутор, ул. Полянчико, 41, СНТ "ИР", сад №456	Владикавказ	15:09:0033201:1873	003002000000 Земли населенных пунктов	ведение садоводства	13	13.021	466	109.06	199 621.26
39824	Российская Федерация, Республика Северная Осетия - Алания, г.о. город Владикавказ, г Владикавказ, тер. СНТ ИР, зу 217	Владикавказ	15:09:0033201:1874	003002000000 Земли населенных пунктов	Коллективное садоводство	13	13.021	457	109.06	199 212.22
39825	Российская Федерация, Республика Северная Осетия - Алания, городской округ город Владикавказ, г Владикавказ, п. Попов Хутор по ул. Полянчико, 41, садоводческое некоммерческое товарищество Ир, сад № 56	Владикавказ	15:09:0033201:1875	003002000000 Земли населенных пунктов	ведение садоводства	13	13.021	509	109.06	218 326.94
39826	Российская Федерация, Республика Северная Осетия - Алания, г. Владикавказ, п. Попов Хутор, ул. Виктора Полянчико, 41,СНТ "Ир" сад 229	Владикавказ	15:09:0033201:1877	003002000000 Земли населенных пунктов	ведение садоводства	13	13.021	492	133.76	211 469.92
39827	Российская Федерация, Республика Северная Осетия - Алания, городской округ город Владикавказ, п. Попов Хутор, ул. Полянчико, 41, садоводческое некоммерческое товарищество Ир, сад № 824	Владикавказ	15:09:0033201:1878	003002000000 Земли населенных пунктов	ведение садоводства	13	13.021	457	109.06	199 212.22
39828	Северная Осетия - Алания респ, г. Владикавказ, п. Попов хутор, ул. Полянчико, 41. Садоводческое некоммерческое объединение "Ир", сад №338	Владикавказ	15:09:0033201:188	003002000000 Земли населенных пунктов	Для коллективного садоводства	13	13.021	492	109.06	201 257.52
39829	Российская Федерация, Республика Северная Осетия - Алания, городской округ город Владикавказ, г Владикавказ, п. Попов Хутор, ул. Полянчико, 41, тер. СНТ Ир, 389	Владикавказ	15:09:0033201:1880	003002000000 Земли населенных пунктов	Ведение садоводства	13	13.021	495	109.06	202 184.70
39830	Российская Федерация, Республика Северная Осетия - Алания, городской округ город Владикавказ, г Владикавказ, п. Попов Хутор по ул. Полянчико, 41, садоводческое некоммерческое товарищество "Ир", сад № 537	Владикавказ	15:09:0033201:1881	003002000000 Земли населенных пунктов	ведение садоводства	13	13.021	466	109.06	199 621.26
39831	Респ. Северная Осетия - Алания, г. Владикавказ, Садоводческое некоммерческое объединение "Ир", участок №339	Владикавказ	15:09:0033201:189	003002000000 Земли населенных пунктов	Коллективное садоводство	13	13.021	496	109.06	202 893.76
39832	Северная Осетия - Алания респ, г. Владикавказ, п. Попов хутор, ул. Полянчико, 41. Садоводческое некоммерческое объединение "Ир", участок № 41	Владикавказ	15:09:0033201:19	003002000000 Земли населенных пунктов	Для садоводства	13	13.021	462	109.06	197 166.92
39833	Респ. Северная Осетия - Алания, г. Владикавказ, Садоводческое некоммерческое объединение "Ир", участок №340	Владикавказ	15:09:0033201:190	003002000000 Земли населенных пунктов	коллективное садоводство	13	13.021	466	109.06	199 621.26
39834	Северная Осетия - Алания респ, г. Владикавказ, п. Попов хутор, ул. Полянчико, 41. Садоводческое некоммерческое объединение "ИР", сад №343	Владикавказ	15:09:0033201:193	003002000000 Земли населенных пунктов	Для коллективного садоводства	13	13.021	468	109.06	199 621.26
39835	Республика Северная Осетия - Алания, г. Владикавказ, пос. Попов Хутор, ул.Полянчико, 41, садоводческое некоммерческое объединение "Ир", сад 349	Владикавказ	15:09:0033201:194	003002000000 Земли населенных пунктов	коллективное садоводство	13	13.021	491	109.06	209 616.46
39836	Респ. Северная Осетия - Алания, г. Владикавказ, Садоводческое некоммерческое объединение "Ир", участок №350	Владикавказ	15:09:0033201:195	003002000000 Земли населенных пунктов	Для садоводства	13	13.021	466	109.06	199 621.26

№ п/п	Местоположение ЗУ	Район	Кадастровый номер ЗУ	Категория земель	Разрешенное использование по документу	Код вида разрешенного использования (в соответствии с классификатором видов разрешенного использования земельных участков)	Вид использования объектов недвижимости	Площадь	УПКС	КС
39837	Респ. Северная Осетия - Алания, г. Владикавказ. Садоводческое некоммерческое объединение "Ир". сад №351	Владикавказ	15:09:0033201:196	003002000000 Земли населенных пунктов	Для садоводства	13	13.021	473	409,06	193 [illegible] 38
39838	Респ. Северная Осетия - Алания, г. Владикавказ, Садоводческое некоммерческое объединение "Ир", сад №355	Владикавказ	15:09:0033201:197	003002000000 Земли населенных пунктов	Для ведения гражданами садоводства и огородничества	13	13.021	487	409,06	199 212,22
39839	Респ. Северная Осетия - Алания, г. Владикавказ, Садоводческое некоммерческое объединение "Ир", сад №356	Владикавказ	15:09:0033201:198	003002000000 Земли населенных пунктов	Коллективное садоводство	13	13.021	495	409,06	202 [illegible] 76
39840	Респ. Северная Осетия - Алания, г. Владикавказ. Садоводческое некоммерческое объединение "Ир". сад №357	Владикавказ	15:09:0033201:199	003002000000 Земли населенных пунктов	коллективное садоводство	13	13.021	468	409,06	191 [illegible] 08
39841	Респ. Северная Осетия - Алания, г. Владикавказ, п. Попов Хутор, ул. Полянчико, 41, садоводческое некоммерческое объединение "Ир", сад №11	Владикавказ	15:09:0033201:2	003002000000 Земли населенных пунктов	Для коллективного садоводства	13	13.021	502	409,06	[illegible] 16,12
39842	Республика Северная Осетия-Алания, г. Владикавказ. п. Попов хутор. ул. Полянчико. 41. Садоводческое некоммерческое товарищество "Ир", сад № 42	Владикавказ	15:09:0033201:20	003002000000 Земли населенных пунктов	коллективное садоводство	13	13.021	472	409,06	[illegible] 76,92
39843	Республика Северная Осетия-Алания, г.Владикавказ, Садоводческое некоммерческое объединение "Ир", сад №360	Владикавказ	15:09:0033201:200	003002000000 Земли населенных пунктов	под садоводство	13	13.021	487	409,06	199 212,22
39844	Респ. Северная Осетия - Алания, г. Владикавказ. Садоводческое некоммерческое объединение "Ир". сад 361	Владикавказ	15:09:0033201:201	003002000000 Земли населенных пунктов	Для садоводства	13	13.021	487	409,06	199 212,22
39845	Респ. Северная Осетия - Алания, г. Владикавказ. Садоводческое некоммерческое объединение "Ир". сад №363	Владикавказ	15:09:0033201:203	003002000000 Земли населенных пунктов	коллективное садоводство	13	13.021	500	409,06	[illegible] 0,00
39846	Респ. Северная Осетия - Алания, г. Владикавказ, Садоводческое некоммерческое объединение "Ир", участок № 372	Владикавказ	15:09:0033201:207	003002000000 Земли населенных пунктов	под садоводство	13	13.021	488	409,06	199 621,28
39847	Респ. Северная Осетия - Алания, г. Владикавказ, Садоводческое некоммерческое объединение "Ир", участок №49	Владикавказ	15:09:0033201:21	003002000000 Земли населенных пунктов	коллективное садоводство	13	13.021	487	409,06	199 212,22
39848	Респ. Северная Осетия - Алания, г. Владикавказ. Садоводческое некоммерческое объединение "Ир". сад №376	Владикавказ	15:09:0033201:210	003002000000 Земли населенных пунктов	Коллективное садоводство	13	13.021	480	409,06	196 [illegible] 80
39849	Республика Северная Осетия - Алания, г. Владикавказ. п. Попов хутор. ул. Полянчико. 41. Садоводческое некоммерческое объединение "Ир". сад №380	Владикавказ	15:09:0033201:212	003002000000 Земли населенных пунктов	коллективное садоводство	13	13.021	469	409,06	191 [illegible] 14
39850	Респ. Северная Осетия - Алания, г. Владикавказ, Садоводческое некоммерческое объединение "Ир", сад 1341	Владикавказ	15:09:0033201:213	003002000000 Земли населенных пунктов	Для садоводства или огородничества	13	13.021	441	409,06	180 [illegible] 46
39851	Респ. Северная Осетия - Алания, г. Владикавказ, Садоводческое некоммерческое объединение "Ир", сад 1342	Владикавказ	15:09:0033201:214	003002000000 Земли населенных пунктов	Для садоводства или огородничества	13	13.021	448	409,06	183 258,88
39852	Республика Северная Осетия - Алания, г. Владикавказ. Садоводческое некоммерческое объединение "Ир". сад 387	Владикавказ	15:09:0033201:215	003002000000 Земли населенных пунктов	коллективное садоводство	13	13.021	488	409,06	199 621,28
39853	Республика Северная Осетия - Алания, г. Владикавказ. Садоводческое некоммерческое объединение "Ир". сад №390	Владикавказ	15:09:0033201:217	003002000000 Земли населенных пунктов	коллективное садоводство	13	13.021	488	409,06	199 621,28
39854	Республика Северная Осетия-Алания, г. Владикавказ, х. Попов, сад №, уч 400	Владикавказ	15:09:0033201:218	003002000000 Земли населенных пунктов	Коллективное садоводство	13	13.021	496	409,06	[illegible] 76
39855	Республика Северная Осетия-Алания, г. Владикавказ, х. Попов, сад №, уч 401	Владикавказ	15:09:0033201:219	003002000000 Земли населенных пунктов	Коллективное садоводство	13	13.021	496	409,06	[illegible] 76
39856	Респ. Северная Осетия - Алания, г. Владикавказ. Садоводческое некоммерческое объединение "Ир". дом участок №1348	Владикавказ	15:09:0033201:220	003002000000 Земли населенных пунктов	Для садоводства	13	13.021	400	409,06	163 [illegible] 00
39857	Республика Северная Осетия-Алания, , Владикавказ ул. Полянчико. 41 . садоводческое некоммерческое объединение "Ир" сад № 403	Владикавказ	15:09:0033201:221	003002000000 Земли населенных пунктов	коллективное садоводство	13	13.021	483	409,06	197 [illegible] 98
39858	Республика Северная Осетия-Алания, г.Владикавказ, п.Попов хутор, ул.Полянчико, 41, СНО "ИР", уч.№404	Владикавказ	15:09:0033201:222	003002000000 Земли населенных пунктов	Коллективное садоводство	13	13.021	470	409,06	191 [illegible] 80
39859	Республика Северная Осетия - Алания, г. Владикавказ, п. Попов Хутор, ул. Полянчико. 41. садоводческое некоммерческое объединение "Ир". сад №405	Владикавказ	15:09:0033201:223	003002000000 Земли населенных пунктов	коллективное садоводство	13	13.021	472	409,06	193 [illegible] 52
39860	Республика Северная Осетия - Алания, г. Владикавказ. садоводческое некоммерческое объединение "Ир", сад №406	Владикавказ	15:09:0033201:224	003002000000 Земли населенных пунктов	коллективное садоводство	13	13.021	482	409,06	197 [illegible] 92
39861	Республика Северная Осетия - Алания, г. Владикавказ. ул Полянчико. 41 ,садоводческое некоммерческое объединение "Ир". №407	Владикавказ	15:09:0033201:225	003002000000 Земли населенных пунктов	коллективное садоводство	13	13.021	480	409,06	196 [illegible] 80
39862	Респ. Северная Осетия - Алания, г. Владикавказ, СНО "Ир", участок № 408	Владикавказ	15:09:0033201:226	003002000000 Земли населенных пунктов	Для садоводства	13	13.021	488	409,06	199 621,28
39863	Респ. Северная Осетия - Алания, г. Владикавказ, Садоводческое некоммерческое объединение "Ир", участок № 1364	Владикавказ	15:09:0033201:229	003002000000 Земли населенных пунктов	Для садоводства	13	13.021	534	409,06	218 [illegible] 04
39864	Респ. Северная Осетия - Алания, г. Владикавказ. Садоводческое некоммерческое объединение "Ир". участок № 45	Владикавказ	15:09:0033201:23	003002000000 Земли населенных пунктов	Для садоводства	13	13.021	497	409,06	203 [illegible] 82
39865	Северная Осетия - Алания респ. г. Владикавказ. Попов хутор, ул. Полянчико. 41. Садоводческое некоммерческое объединение "Ир", сад №410	Владикавказ	15:09:0033201:230	003002000000 Земли населенных пунктов	коллективное садоводство	13	13.021	488	409,06	199 621,28
39866	Северная Осетия - Алания респ. г. Владикавказ, Попов хутор. ул. Полянчико, 41, Садоводческое некоммерческое объединение "Ир". сад №414	Владикавказ	15:09:0033201:231	003002000000 Земли населенных пунктов	Для коллективного садоводства	13	13.021	473	409,06	193 [illegible] 38
39867	Респ. Северная Осетия - Алания, г. Владикавказ, п. Попов Хутор. ул. Полянчико. 41. Садоводческое некоммерческое объединение "Ир". сад №425	Владикавказ	15:09:0033201:235	003002000000 Земли населенных пунктов	Для коллективного садоводства	13	13.021	456	409,06	186 [illegible] 36
39868	Республика Северная Осетия - Алания, г. Владикавказ. пос. Попов Хутор, ул Полянчико, 41, садоводческое некоммерческое объединение "Ир". сад 430	Владикавказ	15:09:0033201:236	003002000000 Земли населенных пунктов	коллективное садоводство	13	13.021	488	409,06	199 621,28
39869	Респ. Северная Осетия - Алания, г. Владикавказ. Садоводческое некоммерческое объединение "Ир". сад 432	Владикавказ	15:09:0033201:237	003002000000 Земли населенных пунктов	Под садоводство	13	13.021	488	409,06	199 621,28
39870	Северная Осетия - Алания респ, г Владикавказ, Попов хутор. ул В.Полянчико,41 Садоводческое некоммерческое объединение "Ир". сад №46	Владикавказ	15:09:0033201:24	003002000000 Земли населенных пунктов	коллективное садоводство	13	13.021	512	409,06	[illegible] 72
39871	Респ. Северная Осетия - Алания, г. Владикавказ, Садоводческое некоммерческое объединение "Ир", сад №393	Владикавказ	15:09:0033201:240	003002000000 Земли населенных пунктов	коллективное садоводство	13	13.021	488	409,06	199 621,28
39872	Республика Северная Осетия-Алания, г. Владикавказ, Попов Хутор , ул.Полянчико,41. Садоводческое некоммерческое объединение "Ир" сад №442	Владикавказ	15:09:0033201:242	003002000000 Земли населенных пунктов	Коллективное садоводство	13	13.021	488	409,06	199 621,28
39873	Респ. Северная Осетия - Алания, г. Владикавказ. Садоводческое некоммерческое объединение "Ир". сад №1393	Владикавказ	15:09:0033201:243	003002000000 Земли населенных пунктов	Под садоводство	13	13.021	1359	409,06	553 [illegible] 54
39874	Респ. Северная Осетия - Алания, г. Владикавказ, Садоводческое некоммерческое объединение "Ир", сад 1394	Владикавказ	15:09:0033201:244	003002000000 Земли населенных пунктов	для садоводства или огородничества	13	13.021	451	409,06	183 [illegible] 06
39875	Республика Северная Осетия-Алания, г. Владикавказ, х. Попов, сад №, уч 448	Владикавказ	15:09:0033201:246	003002000000 Земли населенных пунктов	Для коллективного садоводства	13	13.021	488	409,06	199 621,28
39876	Респ. Северная Осетия - Алания, г. Владикавказ. Садоводческое некоммерческое объединение "Ир". сад 1505	Владикавказ	15:09:0033201:247	003002000000 Земли населенных пунктов	Под садоводство	13	13.021	451	409,06	183 [illegible] 06
39877	Республика Северная Осетия-Алания, г. Владикавказ. п. Попов Хутор , ул. Полянчико.41, садоводческое некоммерческое объединение "Ир". сад №47	Владикавказ	15:09:0033201:25	003002000000 Земли населенных пунктов	Коллективное садоводство	13	13.021	504	409,06	206 [illegible] 24
39878	Северная Осетия - Алания респ. г. Владикавказ. п. Попов хутор. ул. Полянчико. 41. Садоводческое некоммерческое объединение "Ир". сад №454	Владикавказ	15:09:0033201:251	003002000000 Земли населенных пунктов	Для коллективного садоводства	13	13.021	488	409,06	199 621,28

№ п/п	Местоположение ЗУ	Район	Кадастровый номер ЗУ	Категория земель	Разрешенное использование по документу	Код вида разрешенного использования (в соответствии с классификатором видов разрешенного использования земельных участков)	Вид использования объектов недвижимости	Площадь	УПКС	КС
39879	Респ. Северная Осетия - Алания, г. Владикавказ, Садоводческое некоммерческое объединение "Ир", сад 1406	Владикавказ	15:09:0033201:252	003002000000 Земли населенных пунктов	Под садоводство	13	13.021	439	409,06	167 798,34
39880	Республика Северная Осетия-Алания, г. Владикавказ, п. Попов хутор, ул. Полянчко, 41, садоводческое некоммерческое объединение"Ир", участок №460	Владикавказ	15:09:0033201:253	003002000000 Земли населенных пунктов	Для садоводства	13	13.021	495	409,06	202 184,70
39881	Республика Северная Осетия-Алания, г Владикавказ, хутор Попов, ул Полянчко, 41, СНО "Ир", сад №461	Владикавказ	15:09:0033201:254	003002000000 Земли населенных пунктов	Для садоводства	13	13.021	495	409,06	202 184,70
39882	Республика Северная Осетия-Алания, г Владикавказ, хутор Попов, ул Полянчко, 41, СНО "Ир", сад №462	Владикавказ	15:09:0033201:255	003002000000 Земли населенных пунктов	Для садоводства	13	13.021	494	409,06	202 175,64
39883	Республика Северная Осетия-Алания, г. Владикавказ, п Попов Хутор, ул. Полянчко, 41, садоводческое некоммерческое объединение "Ир", участок № 463	Владикавказ	15:09:0033201:256	003002000000 Земли населенных пунктов	коллективное садоводство	13	13.021	473	409,06	193 485,86
39884	Республика Северная Осетия - Алания, г. Владикавказ, Садоводческое некоммерческое объединение "Ир", участок №48	Владикавказ	15:09:0033201:26	003002000000 Земли населенных пунктов	Коллективное садоводство	13	13.021	496	409,06	202 693,76
39885	Республика Северная Осетия-Алания, г. Владикавказ, Попов хутор, ул.Полянчко, 41, Садоводческое некоммерческое объединение "Ир", сад №472	Владикавказ	15:09:0033201:260	003002000000 Земли населенных пунктов	коллективное садоводство	13	13.021	494	409,06	202 175,64
39886	Российская Федерация, Республика Северная Осетия-Алания, г. Владикавказ, х. Попов, СНТ "Ир", уч. 473	Владикавказ	15:09:0033201:261	003002000000 Земли населенных пунктов	Коллективное садоводство	13	13.021	487	409,06	199 212,22
39887	Респ. Северная Осетия - Алания, г. Владикавказ, Садоводческое некоммерческое объединение "Ир", участок № 474	Владикавказ	15:09:0033201:262	003002000000 Земли населенных пунктов	Для садоводства	13	13.021	484	409,06	197 985,04
39888	Респ. Северная Осетия - Алания, г. Владикавказ, Садоводческое некоммерческое объединение "Ир", участок №476	Владикавказ	15:09:0033201:264	003002000000 Земли населенных пунктов	под садоводство	13	13.021	484	409,06	197 985,04
39889	Респ. Северная Осетия - Алания, г. Владикавказ, Садоводческое некоммерческое объединение "Ир", участок №477	Владикавказ	15:09:0033201:265	003002000000 Земли населенных пунктов	Под садоводство	13	13.021	484	409,06	197 985,04
39890	Респ. Северная Осетия - Алания, г. Владикавказ, СНО "Ир", сад № 1427	Владикавказ	15:09:0033201:266	003002000000 Земли населенных пунктов	Для садоводства	13	13.021	509	409,06	208 211,54
39891	Республика Северная Осетия-Алания, г Владикавказ, х Попов, снт Ир, уч 488	Владикавказ	15:09:0033201:269	003002000000 Земли населенных пунктов	коллективное садоводство	13	13.021	500	409,06	204 540,00
39892	Респ. Северная Осетия - Алания, г. Владикавказ, Садоводческое некоммерческое объединение "Ир", участок №49	Владикавказ	15:09:0033201:27	003002000000 Земли населенных пунктов	Коллективное садоводство	13	13.021	496	409,06	202 693,76
39893	Республика Северная Осетия-Алания, г. Владикавказ, п. Попов хутор, ул. Полянчко 41, садоводческое некоммерческое объединение "Ир", участок №491	Владикавказ	15:09:0033201:271	003002000000 Земли населенных пунктов	Для садоводства	13	13.021	500	409,06	204 540,00
39894	Республика Северная Осетия-Алания, г Владикавказ, х Попов, снт Ир, уч 493	Владикавказ	15:09:0033201:273	003002000000 Земли населенных пунктов	коллективное садоводство	13	13.021	488	409,06	199 621,28
39895	Респ. Северная Осетия - Алания, г. Владикавказ, СНО "Ир", участок №494	Владикавказ	15:09:0033201:274	003002000000 Земли населенных пунктов	Для садоводства	13	13.021	488	409,06	199 621,28
39896	Республика Северная Осетия-Алания, г. Владикавказ, Попов хутор, ул. Полянчко, 41, садоводческое некоммерческое объединение "Ир", сад №496	Владикавказ	15:09:0033201:276	003002000000 Земли населенных пунктов	Для коллективного садоводства	13	13.021	488	409,06	199 621,28
39897	Респ. Северная Осетия - Алания, г. Владикавказ, Садоводческое некоммерческое объединение "Ир", участок №50	Владикавказ	15:09:0033201:28	003002000000 Земли населенных пунктов	под садоводство	13	13.021	496	409,06	202 693,76
39898	Респ. Северная Осетия - Алания, г. Владикавказ, х. Попов, Садоводческое некоммерческое объединение "Ир", сад №1475	Владикавказ	15:09:0033201:282	003002000000 Земли населенных пунктов	Для садоводства	13	13.021	492	409,06	201 257,52
39899	Респ. Северная Осетия - Алания, г. Владикавказ, Садоводческое некоммерческое объединение "Ир", сад 471	Владикавказ	15:09:0033201:283	003002000000 Земли населенных пунктов	для садоводство	13	13.021	492	409,06	201 257,52
39900	Респ. Северная Осетия - Алания, г. Владикавказ, Садоводческое некоммерческое объединение "Ир", участок 4	Владикавказ	15:09:0033201:284	003002000000 Земли населенных пунктов	Для садоводства	13	13.021	492	409,06	201 257,52
39901	Республика Северная Осетия-Алания, г. Владикавказ, п.Попов хутор, ул. Полянчко, 41, садоводческое некоммерческое объединение "Ир", сад №509	Владикавказ	15:09:0033201:285	003002000000 Земли населенных пунктов	Для садоводства	13	13.021	487	409,06	199 212,22
39902	Респ. Северная Осетия - Алания, г. Владикавказ, Садоводческое некоммерческое объединение "Ир", участок №51	Владикавказ	15:09:0033201:29	003002000000 Земли населенных пунктов	Для садоводства	13	13.021	496	409,06	202 693,76
39903	Российская Федерация, Республика Северная Осетия - Алания, г. Владикавказ, п. Попов хутор, ул. Полянчко, 41, садоводческое некоммерческое объединение "Ир", сад №515	Владикавказ	15:09:0033201:290	003002000000 Земли населенных пунктов	коллективное садоводство	13	13.021	480	409,06	196 348,80
39904	Респ. Северная Осетия - Алания, г. Владикавказ, Садоводческое некоммерческое объединение "Ир", сад №526	Владикавказ	15:09:0033201:292	003002000000 Земли населенных пунктов	Под садоводство	13	13.021	484	409,06	197 985,04
39905	Республика Северная Осетия-Алания, г. Владикавказ, п. Попов хутор, ул. Полянчко, 41, садоводческое некоммерческое объединение "Ир", сад № 527	Владикавказ	15:09:0033201:293	003002000000 Земли населенных пунктов	Для ведения садоводства	13	13.021	484	409,06	197 985,04
39906	Респ. Северная Осетия - Алания, г. Владикавказ, Садоводческое некоммерческое объединение "Ир", сад №528	Владикавказ	15:09:0033201:294	003002000000 Земли населенных пунктов	коллективное садоводство	13	13.021	500	409,06	204 540,00
39907	Респ. Северная Осетия - Алания, г. Владикавказ, Садоводческое некоммерческое объединение "Ир", сад №529	Владикавказ	15:09:0033201:295	003002000000 Земли населенных пунктов	коллективное садоводство	13	13.021	500	409,06	204 540,00
39908	Респ. Северная Осетия - Алания, г. Владикавказ, пос. Попов Хутор ул. Полянчко, 41, садоводческое некоммерческое объединение "Ир", сад №532	Владикавказ	15:09:0033201:296	003002000000 Земли населенных пунктов	для ведения гражданами садоводства и огородничества	13	13.021	486	409,06	198 803,16
39909	Республика Северная Осетия-Алания, г. Владикавказ, Попов хутор, ул. Полянчко, 41, Садоводческое некоммерческое объединение "Ир", сад №533	Владикавказ	15:09:0033201:297	003002000000 Земли населенных пунктов	Для коллективного садоводства	13	13.021	487	409,06	199 212,22
39910	Респ. Северная Осетия - Алания, г. Владикавказ, Попов Хутор, ул. Полянчко, 41, садоводческое некоммерческое объединение "Ир", сад №534	Владикавказ	15:09:0033201:298	003002000000 Земли населенных пунктов	коллективное садоводство	13	13.021	486	409,06	198 803,16
39911	Респ. Северная Осетия - Алания, г. Владикавказ, СНО "Ир", участок № 885	Владикавказ	15:09:0033201:3	003002000000 Земли населенных пунктов	Для садоводства	13	13.021	450	409,06	184 077,00
39912	Российская Федерация, Республика Северная Осетия - Алания, городской округ город Владикавказ, г. Владикавказ, территория СНТ Ир земельный участок 965	Владикавказ	15:09:0033201:30	003002000000 Земли населенных пунктов	Для садоводства	13	13.021	435	409,06	177 941,10
39913	Респ. Северная Осетия - Алания, г. Владикавказ, Садоводческое некоммерческое объединение "Ир", сад 1502	Владикавказ	15:09:0033201:301	003002000000 Земли населенных пунктов	Под садоводство	13	13.021	491	409,06	200 848,46
39914	Респ. Северная Осетия - Алания, г. Владикавказ, п.Попов хутор ул Полянчко, 41, Садоводческое Некоммерческое Объединение "Ир", сад №539	Владикавказ	15:09:0033201:302	003002000000 Земли населенных пунктов	Коллективное садоводство	13	13.021	488	409,06	199 621,28
39915	Респ. Северная Осетия - Алания, г. Владикавказ, Садоводческое некоммерческое объединение "Ир", сад №544	Владикавказ	15:09:0033201:305	003002000000 Земли населенных пунктов	Для коллективного садоводства	13	13.021	488	409,06	199 621,28
39916	Респ. Северная Осетия - Алания, г. Владикавказ, СНО "Ир", сад №546	Владикавказ	15:09:0033201:306	003002000000 Земли населенных пунктов	коллективное садоводство	13	13.021	488	409,06	199 621,28
39917	Респ. Северная Осетия - Алания, г. Владикавказ, Садоводческое некоммерческое объединение "Ир", сад №551	Владикавказ	15:09:0033201:307	003002000000 Земли населенных пунктов	коллективное садоводство	13	13.021	500	409,06	204 540,00
39918	Северная Осетия - Алания респ, г Владикавказ, СНО "Ир"сад № 552	Владикавказ	15:09:0033201:308	003002000000 Земли населенных пунктов	Для садоводства	13	13.021	490	409,06	200 439,80
39919	Респ. Северная Осетия - Алания, г. Владикавказ, Садоводческое некоммерческое объединение "Ир", сад №1497	Владикавказ	15:09:0033201:310	003002000000 Земли населенных пунктов	коллективное садоводство	13	13.021	490	409,06	200 439,80
39920	Северная Осетия - Алания респ, г Владикавказ, Садоводческое некоммерческое объединение "Ир", сад №1498	Владикавказ	15:09:0033201:311	003002000000 Земли населенных пунктов	коллективное садоводство	13	13.021	493	409,06	201 666,58
39921	Респ. Северная Осетия - Алания, г. Владикавказ, Садоводческое некоммерческое объединение "Ир", участок №570	Владикавказ	15:09:0033201:312	003002000000 Земли населенных пунктов	Для садоводства	13	13.021	479	409,06	195 939,74
39922	Респ. Северная Осетия - Алания, г. Владикавказ, Садоводческое некоммерческое объединение "Ир", участок №572	Владикавказ	15:09:0033201:313	003002000000 Земли населенных пунктов	Для садоводства	13	13.021	479	409,06	195 939,74

№ п/п	Местоположение ЗУ	Район	Кадастровый номер ЗУ	Категория земель	Разрешенное использование по документу	Код вида разрешенного использования (в соответствии с классификатором видов разрешенного использования земельных участков)	Вид использования объектов недвижимости	Площадь	УПКС	КС
39923	Респ. Северная Осетия - Алания, г. Владикавказ, Садоводческое некоммерческое объединение "Ир", участок 1518	Владикавказ	15:09:0033201:315	0030020000000 Земли населенных пунктов	Для садоводства	13	13.021	506	409,06	206 984,36
39924	Респ. Северная Осетия - Алания, г. Владикавказ, СНО "Ир", сад №1519	Владикавказ	15:09:0033201:316	0030020000000 Земли населенных пунктов	под садоводство	13	13.021	511	409,06	209 029,66
39925	Респ. Северная Осетия - Алания, г. Владикавказ, Садоводческое некоммерческое объединение "Ир", дом сад № 1521	Владикавказ	15:09:0033201:317	0030020000000 Земли населенных пунктов	Для садоводства	13	13.021	602	409,06	246 254,12
39926	Республика Северная Осетия-Алания, г. Владикавказ, п. Попов хутор ул. Полянчико, 41, Садоводческое некоммерческое объединение "Ир", участок №584	Владикавказ	15:09:0033201:319	0030020000000 Земли населенных пунктов	Для садоводства	13	13.021	484	409,06	197 985,04
39927	Республика Северная Осетия-Алания, г Владикавказ, п.Попов хутор, ул. Полянчико, 41. Садоводческое некоммерческое товарищество "Ир". №59	Владикавказ	15:09:0033201:32	0030020000000 Земли населенных пунктов	коллективное садоводство	13	13.021	487	409,06	199 212,22
39928	Респ. Северная Осетия - Алания, г. Владикавказ, ул. Полянчико, 41. Садоводческое некоммерческое объединение "Ир", участок №585	Владикавказ	15:09:0033201:320	0030020000000 Земли населенных пунктов	Для садоводства	13	13.021	484	409,06	197 985,04
39929	Респ. Северная Осетия - Алания, г. Владикавказ, Садоводческое некоммерческое объединение "Ир", участок 1529	Владикавказ	15:09:0033201:321	0030020000000 Земли населенных пунктов	под садоводство	13	13.021	600	409,06	245 436,00
39930	Респ. Северная Осетия - Алания, г. Владикавказ,п.Попов Хутор ул.Полянчико, 41, Садоводческое Некоммерческое Объединение "Ир", сад №591	Владикавказ	15:09:0033201:322	0030020000000 Земли населенных пунктов	коллективное садоводство	13	13.021	485	409,06	198 394,10
39931	Респ. Северная Осетия - Алания, г. Владикавказ, Садоводческое некоммерческое объединение "Ир", сад №592	Владикавказ	15:09:0033201:323	0030020000000 Земли населенных пунктов	Для ведения гражданами садоводства и огородничества	13	13.021	487	409,06	199 212,22
39932	Респ. Северная Осетия - Алания, г. Владикавказ,п.Попов Хутор, ул. Полянчико, 41, садоводческое некоммерческое объединение "Ир", сад №594	Владикавказ	15:09:0033201:325	0030020000000 Земли населенных пунктов	Для ведения гражданами садоводства и огородничества	13	13.021	484	409,06	197 985,04
39933	Респ. Северная Осетия - Алания, г. Владикавказ, п. Попов хутор, ул. Полянчико, 41. садоводческое некоммерческое объединение "Ир", сад № 595	Владикавказ	15:09:0033201:326	0030020000000 Земли населенных пунктов	коллективное садоводство	13	13.021	483	409,06	197 575,98
39934	Респ. Северная Осетия - Алания, г. Владикавказ, Садоводческое некоммерческое объединение "Ир", сад №598	Владикавказ	15:09:0033201:329	0030020000000 Земли населенных пунктов	Коллективное садоводство	13	13.021	486	409,06	198 803,16
39935	Северная Осетия - Алания респ, г Владикавказ, СНО "Ир"сад №599	Владикавказ	15:09:0033201:330	0030020000000 Земли населенных пунктов	Для садоводства	13	13.021	486	409,06	198 803,16
39936	Респ. Северная Осетия - Алания, г. Владикавказ, Садоводческое некоммерческое объединение "Ир", дом участок №606	Владикавказ	15:09:0033201:334	0030020000000 Земли населенных пунктов	Для садоводства	13	13.021	496	409,06	202 893,76
39937	Респ. Северная Осетия - Алания, г. Владикавказ, Садоводческое некоммерческое объединение "Ир", сад №608	Владикавказ	15:09:0033201:335	0030020000000 Земли населенных пунктов	коллективное садоводство	13	13.021	488	409,06	199 621,28
39938	Респ. Северная Осетия - Алания, г. Владикавказ, Садоводческое некоммерческое общество "Ир", сад № 609	Владикавказ	15:09:0033201:336	0030020000000 Земли населенных пунктов	коллективное садоводство	13	13.021	488	409,06	199 621,28
39939	Респ. Северная Осетия - Алания, г. Владикавказ, х. Попов, Садоводческое некоммерческое объединение "Ир", сад №610	Владикавказ	15:09:0033201:337	0030020000000 Земли населенных пунктов	коллективное садоводство	13	13.021	488	409,06	199 621,28
39940	Северная Осетия - Алания респ, г Владикавказ, п. Попов хутор, ул. Полянчико, 41, Садоводческое некоммерческое объединение "Ир", участок №611	Владикавказ	15:09:0033201:338	0030020000000 Земли населенных пунктов	Для садоводства	13	13.021	488	409,06	199 621,28
39941	Северная Осетия - Алания респ, г Владикавказ, Попов хутор, ул Полянчико, 41. садоводческое некоммерческое объединение "Ир",сад №620	Владикавказ	15:09:0033201:341	0030020000000 Земли населенных пунктов	коллективное садоводство	13	13.021	455	409,06	186 122,30
39942	Респ. Северная Осетия - Алания, г. Владикавказ, Садоводческое некоммерческое объединение "Ир", сад №621	Владикавказ	15:09:0033201:342	0030020000000 Земли населенных пунктов	коллективное садоводство	13	13.021	500	409,06	204 590,00
39943	Республика Северная Осетия - Алания, г. Владикавказ, Садоводческое некоммерческое объединение "Ир", сад №622	Владикавказ	15:09:0033201:343	0030020000000 Земли населенных пунктов	коллективное садоводство	13	13.021	487	409,06	199 212,22
39944	Респ Северная Осетия - Алания, г. Владикавказ,п.Попов Хутор ул.Полянчико, 41. Садоводческое Некоммерческое Объединение "Ир" сад 623	Владикавказ	15:09:0033201:344	0030020000000 Земли населенных пунктов	коллективное садоводство	13	13.021	488	409,06	199 621,28
39945	Респ. Северная Осетия - Алания, г. Владикавказ, Садоводческое некоммерческое объединение "Ир", сад №628	Владикавказ	15:09:0033201:348	0030020000000 Земли населенных пунктов	коллективное садоводство	13	13.021	488	409,06	199 621,28
39946	Республика Северная Осетия-Алания, г Владикавказ, ул.Полянчико, 41, СНО "Ир", сад №629	Владикавказ	15:09:0033201:349	0030020000000 Земли населенных пунктов	Коллективное садоводство	13	13.021	483	409,06	197 575,98
39947	Респ. Северная Осетия - Алания, г. Владикавказ, Садоводческое некоммерческое объединение "Ир", участок 62	Владикавказ	15:09:0033201:35	0030020000000 Земли населенных пунктов	Для садоводства	13	13.021	488	409,06	199 621,28
39948	Респ. Северная Осетия - Алания, г. Владикавказ, Садоводческое некоммерческое объединение "Ир", сад №630	Владикавказ	15:09:0033201:350	0030020000000 Земли населенных пунктов	коллективное садоводство	13	13.021	480	409,06	196 348,80
39949	Респ. Северная Осетия - Алания, г. Владикавказ, Садоводческое некоммерческое объединение "Ир", участок 660	Владикавказ	15:09:0033201:358	0030020000000 Земли населенных пунктов	под садоводство	13	13.021	488	409,06	199 621,28
39950	Респ. Северная Осетия - Алания, г. Владикавказ, Садоводческое некоммерческое объединение "Ир", участок №662	Владикавказ	15:09:0033201:359	0030020000000 Земли населенных пунктов	Коллективное садоводство	13	13.021	488	409,06	199 621,28
39951	Респ. Северная Осетия - Алания, г. Владикавказ, ул. Садоводческое некоммерческое объединение "Ир", сад №63	Владикавказ	15:09:0033201:36	0030020000000 Земли населенных пунктов	Для садоводства	13	13.021	491	409,06	200 916,46
39952	Республика Северная Осетия-Алания, г. Владикавказ, п.Попов Хутор ул.Полянчико, 41 . Садоводческое некоммерческое объединение "Ир" сад №663	Владикавказ	15:09:0033201:360	0030020000000 Земли населенных пунктов	коллективное садоводство	13	13.021	455	409,06	186 122,30
39953	Республика Северная Осетия-Алания, г. Владикавказ, п. Попов хутор, ул. Полянчико, 41. садоводческое некоммерческое объединение "Ир", сад №665	Владикавказ	15:09:0033201:361	0030020000000 Земли населенных пунктов	коллективное садоводство	13	13.021	455	409,06	186 122,30
39954	Респ. Северная Осетия - Алания, г. Владикавказ, п. Попов хутор, ул. Полянчико, 41 Садоводческое некоммерческое объединение "Ир", сад №666	Владикавказ	15:09:0033201:362	0030020000000 Земли населенных пунктов	коллективное садоводство	13	13.021	455	409,06	186 122,30
39955	Респ. Северная Осетия - Алания, г. Владикавказ,п. Попов Хутор,ул. Полянчико, 41. Садоводческое некоммерческое объединение "Ир", сад №667	Владикавказ	15:09:0033201:363	0030020000000 Земли населенных пунктов	коллективное садоводство	13	13.021	455	409,06	186 122,30
39956	Респ. Северная Осетия - Алания, г. Владикавказ, ул. Полянчико. 41. садоводческое некоммерческое объединение "Ир", сад №677	Владикавказ	15:09:0033201:367	0030020000000 Земли населенных пунктов	для ведения коллективного садоводства	13	13.021	482	409,06	197 166,92
39957	Республика Северная Осетия-Алания, г.Владикавказ, п.Попов хутор, ул.Полянчико, 41, СНО "Ир", сад №678	Владикавказ	15:09:0033201:368	0030020000000 Земли населенных пунктов	Для ведения коллективного садоводства	13	13.021	489	409,06	200 330,34
39958	Респ. Северная Осетия - Алания, г. Владикавказ, Садоводческое некоммерческое объединение "Ир", участок 64	Владикавказ	15:09:0033201:37	0030020000000 Земли населенных пунктов	Для садоводства	13	13.021	495	409,06	202 484,70
39959	Респ. Северная Осетия - Алания, г. Владикавказ, Садоводческое некоммерческое объединение "Ир", участок №681	Владикавказ	15:09:0033201:371	0030020000000 Земли населенных пунктов	Для садоводства	13	13.021	505	409,06	206 575,30
39960	Республика Северная Осетия - Алания, г. Владикавказ, Садоводческое некоммерческое объединение "Ир", сад №682	Владикавказ	15:09:0033201:372	0030020000000 Земли населенных пунктов	коллективное садоводство	13	13.021	488	409,06	199 621,28
39961	Республика Северная Осетия - Алания, п. Попов хутор, ул. Полянчико, 41, садоводческое некоммерческое объединение "Ир", сад №683	Владикавказ	15:09:0033201:373	0030020000000 Земли населенных пунктов	коллективное садоводство	13	13.021	488	409,06	199 621,28
39962	Респ. Северная Осетия - Алания, г. Владикавказ, Садоводческое некоммерческое объединение "Ир", сад №66	Владикавказ	15:09:0033201:38	0030020000000 Земли населенных пунктов	Для садоводства	13	13.021	508	409,06	207 802,48
39963	Северная Осетия - Алания респ, г. Владикавказ, п. Попов хутор, ул. Полянчико, 41, Садоводческое некоммерческое объединение "Ир", сад №690	Владикавказ	15:09:0033201:380	0030020000000 Земли населенных пунктов	Для коллективного садоводства	13	13.021	487	409,06	199 212,22

№ п/п	Местоположение ЗУ	Район	Кадастровый номер ЗУ	Категория земель	Разрешенное использование по документу	Код вида разрешенного использования (в соответствии с классификатором видов разрешенного использования земельных участков)	Вид использования объектов недвижимости	Площадь	УПКС	КС
39964	Северная Осетия - Алания респ. г Владикавказ. Попов хутор, ул. Полянчико.41, Садоводческое некоммерческое объединение "Ир",сад №691	Владикавказ	15:09:0033201:381	003002000000 Земли населенных пунктов	коллективное садоводство	13	13.021	488	409,06	199 621,28
39965	Северная Осетия - Алания респ, г Владикавказ, Попов хутор, ул. Полянчико, 41. Садоводческое некоммерческое объединение "Ир", сад №692	Владикавказ	15:09:0033201:382	003002000000 Земли населенных пунктов	Для коллективного садоводства	13	13.021	500	409,06	204 590,00
39966	Респ. Северная Осетия - Алания, г. Владикавказ, п.Попов Хутор, ул.Полянчико 41, садоводческое некоммерческое объединение "Ир", сад №693	Владикавказ	15:09:0033201:383	003002000000 Земли населенных пунктов	Для садоводства	13	13.021	486	409,06	198 803,16
39967	Респ. Северная Осетия - Алания, г. Владикавказ, с/т "Ир", Сад №697	Владикавказ	15:09:0033201:386	003002000000 Земли населенных пунктов	коллективное садоводство	13	13.021	500	409,06	204 590,00
39968	Респ. Северная Осетия - Алания, г. Владикавказ. Садоводческое некоммерческое объединение "Ир", участок №698	Владикавказ	15:09:0033201:387	003002000000 Земли населенных пунктов	Коллективное садоводство	13	13.021	489	409,06	200 080,34
39969	Респ. Северная Осетия - Алания, г. Владикавказ, Садоводческое некоммерческое объединение "Ир", участок №699	Владикавказ	15:09:0033201:388	003002000000 Земли населенных пунктов	Коллективное садоводство	13	13.021	488	409,06	199 621,28
39970	Республика Северная Осетия - Алания. г. Владикавказ, ул. Полянчико. 41. садоводческое некоммерческое объединение "Ир", сад №68	Владикавказ	15:09:0033201:39	003002000000 Земли населенных пунктов	коллективное садоводство	13	13.021	512	409,06	209 436,72
39971	Респ. Северная Осетия - Алания. г. Владикавказ. Садоводческое некоммерческое объединение "Ир",сад №701	Владикавказ	15:09:0033201:390	003002000000 Земли населенных пунктов	Под садоводство	13	13.021	506	409,06	206 781,36
39972	Северная Осетия - Алания респ. г. Владикавказ. Попов хутор, ул. Полянчико. 41. Садоводческое некоммерческое объединение "Ир", сад № 708	Владикавказ	15:09:0033201:397	003002000000 Земли населенных пунктов	коллективное садоводство	13	13.021	492	409,06	201 257,52
39973	Северная Осетия - Алания респ, г Владикавказ, Садоводческое некоммерческое объединение "Ир", участок №	Владикавказ	15:09:0033201:4	003002000000 Земли населенных пунктов	Коллективное садоводство	13	13.021	495	409,06	202 184,70
39974	Республика Северная Осетия - Алания. г. Владикавказ, ул.Полянчико, 41, Садоводческое некоммерческое объединение "Ир", сад №69	Владикавказ	15:09:0033201:40	003002000000 Земли населенных пунктов	Под садоводство	13	13.021	491	409,06	200 948,46
39975	Республика Северная Осетия-Алания. г. Владикавказ, Попов хутор, ул. Полянчико. 41. Садоводческое некоммерческое объединение "Ир", участок №715	Владикавказ	15:09:0033201:402	003002000000 Земли населенных пунктов	Для садоводства	13	13.021	497	409,06	203 502,82
39976	Северная Осетия - Алания респ. г. Владикавказ. Попов хутор, ул. Полянчико. 41. Садоводческое некоммерческое объединение "Ир", сад №723	Владикавказ	15:09:0033201:403	003002000000 Земли населенных пунктов	Для коллективного садоводства	13	13.021	492	409,06	201 257,52
39977	Северная Осетия - Алания респ, г. Владикавказ, п. Попов хутор, ул. Полянчико. 41. Садоводческое некоммерческое объединение "Ир", сад № 724	Владикавказ	15:09:0033201:404	003002000000 Земли населенных пунктов	Для коллективного садоводства	13	13.021	492	409,06	201 257,52
39978	Респ. Северная Осетия - Алания, г. Владикавказ, п. Попов Хутор, ул. Полянчико. 41. садоводческое некоммерческое объединение "Ир", сад № 727	Владикавказ	15:09:0033201:405	003002000000 Земли населенных пунктов	коллективное садоводство	13	13.021	488	409,06	199 621,28
39979	Респ. Северная Осетия - Алания. г. Владикавказ. п. Попов хутор, ул. Полянчико, 41, Садоводческое некоммерческое объединение "Ир", сад 728	Владикавказ	15:09:0033201:406	003002000000 Земли населенных пунктов	коллективное садоводство	13	13.021	489	409,06	200 080,34
39980	Республика Северная Осетия-Алания. г. Владикавказ, Попов хутор, ул. Полянчико. 41. Садоводческое некоммерческое объединение "Ир", сад №70	Владикавказ	15:09:0033201:41	003002000000 Земли населенных пунктов	коллективное садоводство	13	13.021	512	409,06	209 436,72
39981	Республика Северная Осетия - Алания. г. Владикавказ, Садоводческое некоммерческое объединение "Ир", сад №752	Владикавказ	15:09:0033201:411	003002000000 Земли населенных пунктов	Коллективное садоводство	13	13.021	488	409,06	199 621,28
39982	Республика Северная Осетия - Алания. г. Владикавказ, Садоводческое некоммерческое объединение "Ир", сад №753	Владикавказ	15:09:0033201:412	003002000000 Земли населенных пунктов	Коллективное садоводство	13	13.021	488	409,06	199 621,28
39983	Республика Северная Осетия - Алания, г. Владикавказ. Садоводческое некоммерческое объединение "Ир". сад № 754	Владикавказ	15:09:0033201:413	003002000000 Земли населенных пунктов	Коллективное садоводство	13	13.021	488	409,06	199 621,28
39984	Респ. Северная Осетия - Алания, г. Владикавказ. СНО "Ир". сад № 757	Владикавказ	15:09:0033201:414	003002000000 Земли населенных пунктов	под садоводство	13	13.021	488	409,06	199 621,28
39985	Респ. Северная Осетия - Алания, г. Владикавказ, Садоводческое некоммерческое объединение "Ир", сад №760	Владикавказ	15:09:0033201:417	003002000000 Земли населенных пунктов	коллективное садоводство	13	13.021	480	409,06	196 316,80
39986	Респ. Северная Осетия - Алания, г. Владикавказ, ул. Садоводческое некоммерческое объединение "Ир", участок № 72	Владикавказ	15:09:0033201:42	003002000000 Земли населенных пунктов	Для садоводства	13	13.021	495	409,06	202 184,70
39987	Респ. Северная Осетия - Алания. г. Владикавказ. СНО "Ир", сад №765	Владикавказ	15:09:0033201:422	003002000000 Земли населенных пунктов	коллективное садоводства	13	13.021	488	409,06	199 621,28
39988	Респ. Северная Осетия - Алания. г. Владикавказ. Садоводческое некоммерческое объединение "Ир". сад №766	Владикавказ	15:09:0033201:423	003002000000 Земли населенных пунктов	под садоводство	13	13.021	488	409,06	199 621,28
39989	Республика Северная Осетия-Алания, г Владикавказ, Попов хутор , ул Полянчико, 41, Садоводческое некоммерческое объединение "Ир", сад №767	Владикавказ	15:09:0033201:424	003002000000 Земли населенных пунктов	коллективное садоводство	13	13.021	488	409,06	199 621,28
39990	Респ. Северная Осетия - Алания, г. Владикавказ, Садоводческое некоммерческое объединение "Ир",участок №768	Владикавказ	15:09:0033201:425	003002000000 Земли населенных пунктов	под садоводство	13	13.021	488	409,06	199 621,28
39991	Респ. Северная Осетия - Алания. г. Владикавказ. Садоводческое некоммерческое объединение "Ир". участок №774	Владикавказ	15:09:0033201:426	003002000000 Земли населенных пунктов	Для садоводства	13	13.021	488	409,06	199 621,28
39992	Российская Федерация, Республика Северная Осетия - Алания, г Владикавказ, СНТ Ир, сад №789	Владикавказ	15:09:0033201:431	003002000000 Земли населенных пунктов	Коллективное садоводство	13	13.021	488	409,06	199 621,28
39993	Респ. Северная Осетия - Алания, г. Владикавказ, п. Попов хутор, ул. Полянчико. 41. садоводческое некоммерческое объединение "Ир", участок № 790	Владикавказ	15:09:0033201:432	003002000000 Земли населенных пунктов	Для садоводства	13	13.021	488	409,06	199 621,28
39994	Респ. Северная Осетия - Алания, г. Владикавказ, Садоводческое некоммерческое объединение "Ир", сад №791	Владикавказ	15:09:0033201:433	003002000000 Земли населенных пунктов	коллективное садоводство	13	13.021	488	409,06	199 621,28
39995	Республика Северная Осетия-Алания. г.Владикавказ. дутор Попов, ул Полянчико, 41, СНО "Ир". сад №792	Владикавказ	15:09:0033201:434	003002000000 Земли населенных пунктов	Коллективное садоводство	13	13.021	488	409,06	199 621,28
39996	Северная Осетия - Алания респ, г. Владикавказ, СНО "Ир", участок №795	Владикавказ	15:09:0033201:437	003002000000 Земли населенных пунктов	Коллективное садоводство	13	13.021	492	409,06	201 257,52
39997	Республика Северная Осетия-Алания, г Владикавказ, Попов хутор, ул. Полянчико, 41, Садоводческое некоммерческое объединение "Ир", сад №796	Владикавказ	15:09:0033201:438	003002000000 Земли населенных пунктов	коллективное садоводство	13	13.021	496	409,06	202 893,76
39998	Республика Северная Осетия-Алания, г. Владикавказ. п.Попов Хутор,ул.Полянчико, 41 . Садоводческое некоммерческое объединение "Ир" сад №797	Владикавказ	15:09:0033201:439	003002000000 Земли населенных пунктов	коллективное садоводство	13	13.021	496	409,06	202 893,76
39999	Респ. Северная Осетия - Алания. г. Владикавказ. СНО "Ир",участок №79	Владикавказ	15:09:0033201:44	003002000000 Земли населенных пунктов	под садоводство	13	13.021	474	409,06	193 891,44
40000	Респ. Северная Осетия - Алания. г. Владикавказ. п.Попов Хутор, ул. Полянчико,41. садоводческое некоммерческое объединение "Ир", сад №799	Владикавказ	15:09:0033201:441	003002000000 Земли населенных пунктов	коллективное садоводство	13	13.021	495	409,06	202 184,70
40001	Респ. Северная Осетия - Алания, г. Владикавказ, СНО "Ир"., участок №804	Владикавказ	15:09:0033201:446	003002000000 Земли населенных пунктов	для садоводства	13	13.021	458	409,06	187 349,48
40002	Респ. Северная Осетия - Алания, г. Владикавказ, Садоводческое некоммерческое объединение "Ир",участок №806	Владикавказ	15:09:0033201:448	003002000000 Земли населенных пунктов	Для садоводства	13	13.021	458	409,06	187 349,48
40003	Респ. Северная Осетия - Алания. г. Владикавказ. Садоводческое некоммерческое объединение "Ир". участок № 80	Владикавказ	15:09:0033201:45	003002000000 Земли населенных пунктов	коллективное садоводство	13	13.021	474	409,06	193 891,44
40004	Респ. Северная Осетия - Алания. г. Владикавказ. Садоводческое некоммерческое объединение "Ир". участок №888	Владикавказ	15:09:0033201:450	003002000000 Земли населенных пунктов	под садоводство	13	13.021	580	409,06	237 253,80
40005	Северная Осетия - Алания респ, г. Владикавказ, п. Попов хутор, ул. Полянчико. 41. Садоводческое некоммерческое объединение "Ир", участок №823	Владикавказ	15:09:0033201:453	003002000000 Земли населенных пунктов	коллективное садоводство	13	13.021	488	409,06	199 621,28
40006	Респ. Северная Осетия - Алания, г. Владикавказ, Садоводческое некоммерческое объединение "Ир", участок 830	Владикавказ	15:09:0033201:456	003002000000 Земли населенных пунктов	Для садоводства	13	13.021	488	409,06	199 621,28

№ пп	Местоположение ЗУ	Район	Кадастровый номер ЗУ	Категория земель	Разрешенное использование по документу	Код вида разрешенного использования (в соответствии с классификатором видов разрешенного использования земельных участков)	Вид использования объектов недвижимости	Площадь	УПКС	КС
40007	Респ. Северная Осетия - Алания, г. Владикавказ, Садоводческое некоммерческое объединение "Ир", сад №832	Владикавказ	15:09:0033201:457	0030020000000 Земли населенных пунктов	Коллективное садоводства	13	13.021	486	109.06	199 621.28
40008	Респ. Северная Осетия - Алания, г. Владикавказ, п. Попов хутор, ул. Полянчико, 41. Садоводческое некомерческое объединение "Ир", сад № 82	Владикавказ	15:09:0033201:46	0030020000000 Земли населенных пунктов	Для садоводства	13	13.021	486	109.06	199 621.28
40009	Респ. Северная Осетия - Алания, г. Владикавказ, Садоводческое некоммерческое объединение"Ир", участок №855	Владикавказ	15:09:0033201:466	0030020000000 Земли населенных пунктов	Для садоводства	13	13.021	480	109.06	196 316.80
40010	Респ. Северная Осетия - Алания, г. Владикавказ, Садоводческое некоммерческое объединение "Ир", участок №857	Владикавказ	15:09:0033201:467	0030020000000 Земли населенных пунктов	Для садоводства	13	13.021	480	109.06	196 316.80
40011	Респ. Северная Осетия - Алания, г. Владикавказ, Садоводческое некоммерческое общество "Ир", сад № 862	Владикавказ	15:09:0033201:468	0030020000000 Земли населенных пунктов	под садоводство	13	13.021	480	109.06	196 316.80
40012	Респ. Северная Осетия - Алания, г. Владикавказ, ул. Садоводческое некоммерческое объединение "Ир", участок № 85	Владикавказ	15:09:0033201:47	0030020000000 Земли населенных пунктов	Для садоводства	13	13.021	480	109.06	196 316.80
40013	Респ. Северная Осетия - Алания, г. Владикавказ, Садоводческое некоммерческое объединение "Ир", участок №864	Владикавказ	15:09:0033201:470	0030020000000 Земли населенных пунктов	под садоводство	13	13.021	480	109.06	196 316.80
40014	Респ. Северная Осетия - Алания, г. Владикавказ, СНО "Ир", участок №865	Владикавказ	15:09:0033201:471	0030020000000 Земли населенных пунктов	под садоводство	13	13.021	480	109.06	196 316.80
40015	Респ. Северная Осетия - Алания, г. Владикавказ, Садоводческое некоммерческое объединение "Ир", участок №866	Владикавказ	15:09:0033201:472	0030020000000 Земли населенных пунктов	под садоводство	13	13.021	480	109.06	196 316.80
40016	Респ. Северная Осетия - Алания, г. Владикавказ, Садоводческое некоммерческое объединение "Ир", сад №1508	Владикавказ	15:09:0033201:473	0030020000000 Земли населенных пунктов	Для садоводства	13	13.021	491	109.06	201 848.46
40017	Респ. Северная Осетия - Алания, г. Владикавказ, Садоводческое некоммерческое объединение "Ир", сад № 1509	Владикавказ	15:09:0033201:474	0030020000000 Земли населенных пунктов	Для садоводства	13	13.021	489	109.06	200 830.34
40018	Респ. Северная Осетия - Алания, г. Владикавказ, Садоводческое некоммерческое объединение «Ир», участок № 869	Владикавказ	15:09:0033201:475	0030020000000 Земли населенных пунктов	Для садоводства	13	13.021	480	109.06	196 316.80
40019	Респ. Северная Осетия - Алания, г. Владикавказ, Садоводческое некоммерческое объединение "Ир", участок №870	Владикавказ	15:09:0033201:476	0030020000000 Земли населенных пунктов	Для садоводства	13	13.021	480	109.06	196 316.80
40020	Респ. Северная Осетия - Алания, г. Владикавказ	Владикавказ	15:09:0033201:479	0030020000000 Земли населенных пунктов	Лесные лесом	10	10.010	1 524 874	5.06	7 710 279.72
40021	Респ. Северная Осетия - Алания, г. Владикавказ, Садоводческое некоммерческое объединение "Ир", участок 86	Владикавказ	15:09:0033201:48	0030020000000 Земли населенных пунктов	Для садоводства	13	13.021	479	109.06	195 839.74
40022	Респ. Северная Осетия - Алания, г. Владикавказ	Владикавказ	15:09:0033201:480	0030020000000 Земли населенных пунктов	Лесные лесом	10	10.010	46 119	5.06	233 284.32
40023	Респ. Северная Осетия - Алания, г. Владикавказ	Владикавказ	15:09:0033201:481	0030020000000 Земли населенных пунктов	Лесные лесом	10	10.010	27 146	5.06	137 350.12
40024	Респ. Северная Осетия - Алания, г. Владикавказ, Садоводческое некоммерческое объединение "Ир", сад 1479	Владикавказ	15:09:0033201:482	0030020000000 Земли населенных пунктов	для садоводства или огородничества	13	13.021	486	109.06	198 863.16
40025	Респ. Северная Осетия - Алания, г. Владикавказ, Садоводческое некоммерческое объединение "Ир", сад 1136	Владикавказ	15:09:0033201:483	0030020000000 Земли населенных пунктов	Под садоводство	13	13.021	435	109.06	177 941.10
40026	Респ. Северная Осетия - Алания, г. Владикавказ, Садоводческое некоммерческое объединение "Ир", сад 1370	Владикавказ	15:09:0033201:484	0030020000000 Земли населенных пунктов	Для садоводства или огородничества	13	13.021	435	109.06	177 941.10
40027	Респ. Северная Осетия - Алания, г. Владикавказ, Садоводческое некоммерческое объединение"Ир", сад №559	Владикавказ	15:09:0033201:485	0030020000000 Земли населенных пунктов	Под садоводство	13	13.021	467	109.06	190 912.22
40028	Респ. Северная Осетия - Алания, г. Владикавказ, Садоводческое некоммерческое объединение "Ир", участок 1469	Владикавказ	15:09:0033201:486	0030020000000 Земли населенных пунктов	под садоводство	13	13.021	491	109.06	200 930.36
40029	Респ. Северная Осетия - Алания, г. Владикавказ, х. Попов. Садоводческое некомерческое объединение "Ир", участок № 1455	Владикавказ	15:09:0033201:487	0030020000000 Земли населенных пунктов	под садоводство	13	13.021	469	109.06	191 849.14
40030	Респ. Северная Осетия - Алания, г. Владикавказ, Садоводческое некоммерческое объединение "Ир", участок №1261	Владикавказ	15:09:0033201:488	0030020000000 Земли населенных пунктов	Под садоводство	13	13.021	600	109.06	245 436.00
40031	Респ. Северная Осетия - Алания, г. Владикавказ, ул. Садоводческое некоммерческое объединение "Ир", сад № 581	Владикавказ	15:09:0033201:489	0030020000000 Земли населенных пунктов	Для садоводства	13	13.021	492	109.06	201 257.52
40032	Респ. Северная Осетия - Алания, г. Владикавказ, Садоводческое некоммерческое объединение "Ир", участок №87	Владикавказ	15:09:0033201:49	0030020000000 Земли населенных пунктов	Для садоводства	13	13.021	479	109.06	195 839.74
40033	Респ. Северная Осетия - Алания, г. Владикавказ, Садоводческое некоммерческое объединение "Ир", сад №25	Владикавказ	15:09:0033201:492	0030020000000 Земли населенных пунктов	Под садоводство	13	13.021	501	109.06	204 936.24
40034	Респ. Северная Осетия - Алания, г. Владикавказ, СНО " Ир", сад №84	Владикавказ	15:09:0033201:493	0030020000000 Земли населенных пунктов	Под садоводство	13	13.021	479	109.06	195 839.74
40035	Респ. Северная Осетия - Алания, г. Владикавказ, п. Попов хутор, ул. Полянчико, 41 Садоводческое некоммерческое объединение "Ир", участок №324	Владикавказ	15:09:0033201:494	0030020000000 Земли населенных пунктов	для садоводства	13	13.021	488	109.06	199 621.28
40036	Респ. Северная Осетия - Алания, г. Владикавказ, ул. Садоводческое некоммерческое объединение "Ир", участок №650	Владикавказ	15:09:0033201:495	0030020000000 Земли населенных пунктов	под садоводство	13	13.021	474	109.06	193 794.84
40037	Респ. Северная Осетия - Алания, г. Владикавказ, Садоводческое некоммерческое объединение "Ир", сад №651	Владикавказ	15:09:0033201:496	0030020000000 Земли населенных пунктов	Под садоводство	13	13.021	467	109.06	190 912.90
40038	Респ. Северная Осетия - Алания, г. Владикавказ, ул. Садоводческое некоммерческое объединение "Ир", сад №90	Владикавказ	15:09:0033201:497	0030020000000 Земли населенных пунктов	Для садоводства	13	13.021	471	109.06	192 867.26
40039	Респ. Северная Осетия - Алания, г. Владикавказ, ул. Садоводческое некоммерческое объединение "Ир", сад №811	Владикавказ	15:09:0033201:498	0030020000000 Земли населенных пунктов	Для садоводства	13	13.021	458	109.06	187 409.48
40040	Респ. Северная Осетия - Алания, г. Владикавказ, ул. Садоводческое некоммерческое объединение "Ир", участок 579	Владикавказ	15:09:0033201:499	0030020000000 Земли населенных пунктов	Для садоводства	13	13.021	492	109.06	201 257.52
40041	Респ. Северная Осетия - Алания, г.Владикавказ, Садоводческое некомерческое объединение "Ир", сад №887	Владикавказ	15:09:0033201:5	0030020000000 Земли населенных пунктов	Для садоводства	13	13.021	459	109.06	187 827.00
40042	Респ. Северная Осетия - Алания, г. Владикавказ, СНО "Ир", участок 88	Владикавказ	15:09:0033201:50	0030020000000 Земли населенных пунктов	под садоводство	13	13.021	476	109.06	194 712.56
40043	Респ. Северная Осетия - Алания, г. Владикавказ, ул. Садоводческое некоммерческое объединение "Ир", участок 522	Владикавказ	15:09:0033201:500	0030020000000 Земли населенных пунктов	Для садоводства	13	13.021	492	109.06	201 257.52
40044	Респ. Северная Осетия - Алания, г. Владикавказ, ул. Садоводческое некоммерческое объединение "Ир", участок 582	Владикавказ	15:09:0033201:501	0030020000000 Земли населенных пунктов	Для садоводства	13	13.021	492	109.06	201 257.52
40045	Респ. Северная Осетия - Алания, г. Владикавказ, ул. Садоводческое некоммерческое объединение "Ир", участок № 198	Владикавказ	15:09:0033201:502	0030020000000 Земли населенных пунктов	Для садоводства	13	13.021	489	109.06	200 830.34
40046	Респ. Северная Осетия - Алания, г. Владикавказ, ул. Садоводческое некоммерческое объединение "Ир", участок 602	Владикавказ	15:09:0033201:503	0030020000000 Земли населенных пунктов	Для садоводства	13	13.021	496	109.06	202 893.76
40047	Респ. Северная Осетия - Алания, г. Владикавказ, ул. Садоводческое некоммерческое объединение "Ир", участок 680	Владикавказ	15:09:0033201:504	0030020000000 Земли населенных пунктов	Для садоводства	13	13.021	507	109.06	207 404.42
40048	Респ. Северная Осетия - Алания, г. Владикавказ, Садоводческое некоммерческое объединение "Ир", участок №621	Владикавказ	15:09:0033201:505	0030020000000 Земли населенных пунктов	Под садоводство	13	13.021	492	109.06	201 257.52
40049	Респ. Северная Осетия - Алания, г. Владикавказ, Садоводческое некоммерческое объединение "Ир", участок №680	Владикавказ	15:09:0033201:507	0030020000000 Земли населенных пунктов	Для садоводства	13	13.021	492	109.06	201 257.52

№ п/п	Местоположение ЗУ	Район	Кадастровый номер ЗУ	Категория земель	Разрешенное использование по документу	Код вида разрешенного использования (в соответствии с классификатором видов разрешенного использования земельных участков)	Вид использования объектов недвижимости	Площадь	УПКС	КС
40050	Респ. Северная Осетия - Алания, г. Владикавказ, ул. Садоводческое некоммерческое объединение "Ир", сад №643	Владикавказ	15:09:0033201:508	003002000000 Земли населенных пунктов	Для садоводства	13	13.021	488	409,06	199 621,28
40051	Респ. Северная Осетия - Алания, г. Владикавказ, ул. Садоводческое некоммерческое объединение "Ир", сад № 486	Владикавказ	15:09:0033201:509	003002000000 Земли населенных пунктов	под садоводство	13	13.021	488	409,06	199 621,28
40052	Респ. Северная Осетия - Алания, г. Владикавказ, Садоводческое некоммерческое объединение "Ир", участок 89	Владикавказ	15:09:0033201:51	003002000000 Земли населенных пунктов	Для садоводства	13	13.021	503	409,06	205 757,18
40053	Респ. Северная Осетия - Алания, г. Владикавказ, ул. Садоводческое некоммерческое объединение "Ир", сад № 397	Владикавказ	15:09:0033201:510	003002000000 Земли населенных пунктов	Для садоводства	13	13.021	488	409,06	199 621,28
40054	Респ. Северная Осетия - Алания, г. Владикавказ, ул. Садоводческое некоммерческое объединение "Ир", сад № 540	Владикавказ	15:09:0033201:511	003002000000 Земли населенных пунктов	Для садоводства	13	13.021	473	409,06	193 185,38
40055	Респ. Северная Осетия - Алания, г. Владикавказ, ул. Садоводческое некоммерческое объединение "Ир", участок 60	Владикавказ	15:09:0033201:512	003002000000 Земли населенных пунктов	под садоводство	13	13.021	473	409,06	193 185,38
40056	Респ. Северная Осетия - Алания, г. Владикавказ, Садоводческое некоммерческое объединение "Ир", участок 523	Владикавказ	15:09:0033201:513	003002000000 Земли населенных пунктов	Для садоводства	13	13.021	492	409,06	201 257,52
40057	Респ. Северная Осетия - Алания, г. Владикавказ, ул. Садоводческое некоммерческое объединение "Ир", участок 65	Владикавказ	15:09:0033201:514	003002000000 Земли населенных пунктов	под садоводство	13	13.021	495	409,06	202 484,70
40058	Респ. Северная Осетия - Алания, г. Владикавказ, Садоводческое некоммерческое объединение "Ир", участок №643	Владикавказ	15:09:0033201:515	003002000000 Земли населенных пунктов	Для садоводства	13	13.021	458	409,06	187 349,48
40059	Респ. Северная Осетия - Алания, г. Владикавказ, Садоводческое некоммерческое объединение "Ир", участок 67	Владикавказ	15:09:0033201:516	003002000000 Земли населенных пунктов	Для садоводства	13	13.021	496	409,06	202 893,76
40060	Респ. Северная Осетия - Алания, г. Владикавказ, Садоводческое некоммерческое объединение "Ир", сад № 816	Владикавказ	15:09:0033201:517	003002000000 Земли населенных пунктов	Для садоводства	13	13.021	458	409,06	187 349,48
40061	Респ. Северная Осетия - Алания, г. Владикавказ, х. Попов, Садоводческое некоммерческое объединение "Ир", участок №739	Владикавказ	15:09:0033201:518	003002000000 Земли населенных пунктов	Для садоводства	13	13.021	459	409,06	187 758,54
40062	Респ. Северная Осетия - Алания, г. Владикавказ, х. Попов, Садоводческое некоммерческое объединение "Ир", участок №738	Владикавказ	15:09:0033201:519	003002000000 Земли населенных пунктов	Для садоводства	13	13.021	458	409,06	187 349,48
40063	Респ. Северная Осетия - Алания, г. Владикавказ, ул. Садоводческое некоммерческое объединение "Ир", сад № 812	Владикавказ	15:09:0033201:520	003002000000 Земли населенных пунктов	Для садоводства	13	13.021	458	409,06	187 349,48
40064	Респ. Северная Осетия - Алания, г. Владикавказ, ул. Садоводческое некоммерческое объединение "Ир", участок 731	Владикавказ	15:09:0033201:521	003002000000 Земли населенных пунктов	Для садоводства	13	13.021	503	409,06	205 757,18
40065	Респ. Северная Осетия - Алания, г. Владикавказ, ул. Садоводческое некоммерческое объединение "Ир", сад №1260	Владикавказ	15:09:0033201:522	003002000000 Земли населенных пунктов	под садоводство	13	13.021	600	409,06	245 436,00
40066	Респ. Северная Осетия - Алания, г. Владикавказ, Садоводческое некоммерческое объединение "Ир", участок № 542	Владикавказ	15:09:0033201:523	003002000000 Земли населенных пунктов	Для садоводства	13	13.021	488	409,06	199 621,28
40067	Респ. Северная Осетия - Алания, г. Владикавказ, Садоводческое некоммерческое объединение "Ир", дом участок № 747	Владикавказ	15:09:0033201:524	003002000000 Земли населенных пунктов	Для садоводства	13	13.021	458	409,06	187 349,48
40068	Респ. Северная Осетия - Алания, г. Владикавказ, х. Попов, Садоводческое некоммерческое объединение "Ир", участок 808	Владикавказ	15:09:0033201:525	003002000000 Земли населенных пунктов	Для садоводства	13	13.021	459	409,06	187 758,54
40069	Респ. Северная Осетия - Алания, г. Владикавказ, х. Попов, Садоводческое некоммерческое объединение "Ир", участок №485	Владикавказ	15:09:0033201:526	003002000000 Земли населенных пунктов	под садоводство	13	13.021	488	409,06	199 621,28
40070	Респ. Северная Осетия - Алания, г. Владикавказ, Садоводческое некоммерческое объединение "Ир", сад №809	Владикавказ	15:09:0033201:527	003002000000 Земли населенных пунктов	Для садоводства	13	13.021	459	409,06	187 758,54
40071	Респ. Северная Осетия - Алания, г. Владикавказ, Садоводческое некоммерческое объединение "Ир", участок №1259	Владикавказ	15:09:0033201:528	003002000000 Земли населенных пунктов	Под садоводство	13	13.021	600	409,06	245 436,00
40072	Респ. Северная Осетия - Алания, г. Владикавказ, ул. Садоводческое некоммерческое объединение "Ир", участок 396	Владикавказ	15:09:0033201:529	003002000000 Земли населенных пунктов	Для садоводства	13	13.021	488	409,06	199 621,28
40073	Респ. Северная Осетия - Алания, г. Владикавказ, Садоводческое некоммерческое объединение "Ир", сад №91	Владикавказ	15:09:0033201:53	003002000000 Земли населенных пунктов	Коллективное садоводство	13	13.021	500	409,06	204 530,00
40074	Респ. Северная Осетия - Алания, г. Владикавказ, ул. Садоводческое некоммерческое объединение "Ир", участок 803	Владикавказ	15:09:0033201:530	003002000000 Земли населенных пунктов	Для садоводства	13	13.021	458	409,06	187 349,48
40075	Респ. Северная Осетия - Алания, г. Владикавказ, Садоводческое некоммерческое объединение "Ир", участок 740	Владикавказ	15:09:0033201:531	003002000000 Земли населенных пунктов	Для садоводства	13	13.021	459	409,06	187 758,54
40076	Респ. Северная Осетия - Алания, г. Владикавказ, Садоводческое некоммерческое объединение "Ир", участок 439	Владикавказ	15:09:0033201:532	003002000000 Земли населенных пунктов	Для садоводства	13	13.021	488	409,06	199 621,28
40077	Респ. Северная Осетия - Алания, г. Владикавказ, Садоводческое некоммерческое объединение "Ир", участок 444	Владикавказ	15:09:0033201:533	003002000000 Земли населенных пунктов	Для садоводства	13	13.021	473	409,06	193 185,38
40078	Республика Северная Осетия-Алания, г. Владикавказ, х. Попов, сад Ир, уч 438	Владикавказ	15:09:0033201:534	003002000000 Земли населенных пунктов	Для садоводства	13	13.021	488	409,06	199 621,28
40079	Респ. Северная Осетия - Алания, г. Владикавказ, ул. Садоводческое некоммерческое объединение "Ир", участок 541	Владикавказ	15:09:0033201:535	003002000000 Земли населенных пунктов	Для садоводства	13	13.021	488	409,06	199 621,28
40080	Респ. Северная Осетия - Алания, г. Владикавказ, ул. Садоводческое некоммерческое объединение "Ир", участок 734	Владикавказ	15:09:0033201:536	003002000000 Земли населенных пунктов	Для садоводства	13	13.021	458	409,06	187 349,48
40081	Респ. Северная Осетия - Алания, г. Владикавказ, Садоводческое некоммерческое объединение "Ир", участок №601	Владикавказ	15:09:0033201:537	003002000000 Земли населенных пунктов	Для садоводства	13	13.021	480	409,06	196 348,80
40082	Респ. Северная Осетия - Алания, г. Владикавказ, ул. Садоводческое некоммерческое объединение "Ир", сад № 735	Владикавказ	15:09:0033201:538	003002000000 Земли населенных пунктов	Для садоводства	13	13.021	458	409,06	187 349,48
40083	Респ. Северная Осетия - Алания, г. Владикавказ, Садоводческое некоммерческое объединение "Ир", участок №744	Владикавказ	15:09:0033201:539	003002000000 Земли населенных пунктов	Для садоводства	13	13.021	459	409,06	187 758,54
40084	Респ. Северная Осетия - Алания, г. Владикавказ, Садоводческое некоммерческое объединение "Ир", участок №93	Владикавказ	15:09:0033201:54	003002000000 Земли населенных пунктов	Коллективное садоводство	13	13.021	483	409,06	197 575,98
40085	Респ. Северная Осетия - Алания, г. Владикавказ, ул. Садоводческое некоммерческое объединение "Ир", сад № 810	Владикавказ	15:09:0033201:540	003002000000 Земли населенных пунктов	Для садоводства	13	13.021	458	409,06	187 349,48
40086	Респ. Северная Осетия - Алания, г. Владикавказ, х. Попов, Садоводческое некоммерческое объединение"Ир", сад № 732	Владикавказ	15:09:0033201:541	003002000000 Земли населенных пунктов	Для садоводства	13	13.021	500	409,06	204 530,00
40087	Респ. Северная Осетия - Алания, г. Владикавказ, Садоводческое некоммерческое объединение "Ир", участок 807	Владикавказ	15:09:0033201:542	003002000000 Земли населенных пунктов	Для садоводства	13	13.021	458	409,06	187 349,48
40088	Респ. Северная Осетия - Алания, г. Владикавказ, Садоводческое некоммерческое объединение "Ир", сад №749	Владикавказ	15:09:0033201:543	003002000000 Земли населенных пунктов	Для садоводства	13	13.021	458	409,06	187 349,48
40089	Респ. Северная Осетия - Алания, г. Владикавказ, ул. Садоводческое некоммерческое объединение "Ир", сад № 746	Владикавказ	15:09:0033201:544	003002000000 Земли населенных пунктов	Для садоводства	13	13.021	458	409,06	187 349,48

№ п/п	Местоположение ЗУ	Район	Кадастровый номер ЗУ	Категория земель	Разрешенное использование по документу	Код вида разрешенного использования (в соответствии с классификатором видов разрешенного использования земельных участков)	Вид использования объектов недвижимости	Площадь	УПКС	КС
40090	Респ. Северная Осетия - Алания, г. Владикавказ, ул. Садоводческое некоммерческое объединение "Ир", сад № 479	Владикавказ	15:09:0033201:545	0030012000000 Земли населенных пунктов	Для садоводства	13	13.021	486	409,06	198 869,16
40091	Респ. Северная Осетия - Алания, г. Владикавказ, Садоводческое некоммерческое объединение "Ир", участок №647	Владикавказ	15:09:0033201:546	0030012000000 Земли населенных пунктов	Для садоводства	13	13.021	488	409,06	199 681,28
40092	Респ. Северная Осетия - Алания, г. Владикавказ, ул. Садоводческое некоммерческое объединение "Ир", сад № 890	Владикавказ	15:09:0033201:547	0030012000000 Земли населенных пунктов	Для садоводства	13	13.021	450	409,06	184 077,00
40093	Респ. Северная Осетия - Алания, г. Владикавказ, ул. Садоводческое некоммерческое объединение "Ир", сад № 61	Владикавказ	15:09:0033201:548	0030012000000 Земли населенных пунктов	под садоводство	13	13.021	484	409,06	197 865,04
40094	Респ. Северная Осетия - Алания, г. Владикавказ, Садоводческое некоммерческое объединение "Ир", участок №1101	Владикавказ	15:09:0033201:549	0030012000000 Земли населенных пунктов	Для садоводства	13	13.021	442	409,06	180 864,52
40095	Республика Северная Осетия-Алания, г Владикавказ, п. Попов хутор, ул. Полянчико, 41, садоводческое некоммерческое объединение "Ир", сад №96	Владикавказ	15:09:0033201:55	0030012000000 Земли населенных пунктов	коллективное садоводство	13	13.021	487	409,06	199 272,22
40096	Респ. Северная Осетия - Алания, г. Владикавказ, Садоводческое некоммерческое объединение "Ир", участок №129	Владикавказ	15:09:0033201:550	0030012000000 Земли населенных пунктов	Для садоводства	13	13.021	447	409,06	182 889,42
40097	Респ. Северная Осетия - Алания, г. Владикавказ, Садоводческое некоммерческое объединение"Ир", участок №646	Владикавказ	15:09:0033201:551	0030012000000 Земли населенных пунктов	Для садоводства	13	13.021	488	409,06	199 681,28
40098	Респ. Северная Осетия - Алания, г. Владикавказ, Садоводческое некоммерческое объединение"Ир", участок №948	Владикавказ	15:09:0033201:552	0030012000000 Земли населенных пунктов	Для садоводства	13	13.021	458	409,06	187 489,48
40099	Респ. Северная Осетия - Алания, г. Владикавказ, Садоводческое некоммерческое объединение "Ир",участок 657	Владикавказ	15:09:0033201:553	0030012000000 Земли населенных пунктов	Для садоводства	13	13.021	488	409,06	199 681,28
40100	Респ. Северная Осетия - Алания, г. Владикавказ, Садоводческое некоммерческое объединение "Ир", дом участок №1102	Владикавказ	15:09:0033201:554	0030012000000 Земли населенных пунктов	Для садоводства	13	13.021	442	409,06	180 864,52
40101	Респ. Северная Осетия - Алания, г. Владикавказ, ул. Садоводческое некоммерческое объединение "Ир", участок №736	Владикавказ	15:09:0033201:555	0030012000000 Земли населенных пунктов	Для садоводства	13	13.021	458	409,06	187 489,48
40102	Респ. Северная Осетия - Алания, г. Владикавказ, ул. Садоводческое некоммерческое объединение "Ир", сад № 805	Владикавказ	15:09:0033201:556	0030012000000 Земли населенных пунктов	Для садоводства	13	13.021	458	409,06	187 489,48
40103	Респ. Северная Осетия - Алания, г. Владикавказ, Садоводческое некоммерческое объединение "Ир", участок 1480	Владикавказ	15:09:0033201:557	0030012000000 Земли населенных пунктов	под садоводство	13	13.021	488	409,06	199 681,28
40104	Респ. Северная Осетия - Алания, г. Владикавказ, Садоводческое некоммерческое объединение "Ир", участок № 814	Владикавказ	15:09:0033201:558	0030012000000 Земли населенных пунктов	Для садоводства	13	13.021	459	409,06	187 898,54
40105	Респ. Северная Осетия - Алания, г. Владикавказ, Садоводческое некоммерческое объединение "Ир", участок №1308	Владикавказ	15:09:0033201:559	0030012000000 Земли населенных пунктов	под садоводство	13	13.021	464	409,06	189 803,84
40106	Российская Федерация, Республика Северная Осетия - Алания, г. Владикавказ, Садоводческое некоммерческое объединение "Ир", сад №97	Владикавказ	15:09:0033201:56	0030012000000 Земли населенных пунктов	коллективное садоводство	13	13.021	518	409,06	211 893,08
40107	Респ. Северная Осетия - Алания, г. Владикавказ, Садоводческое некоммерческое объединение "Ир", участок №24	Владикавказ	15:09:0033201:560	0030012000000 Земли населенных пунктов	под садоводство	13	13.021	505	409,06	206 575,30
40108	Респ. Северная Осетия - Алания, г. Владикавказ, ул. Садоводческое некоммерческое объединение "Ир", сад № 475	Владикавказ	15:09:0033201:561	0030012000000 Земли населенных пунктов	под садоводство	13	13.021	484	409,06	197 865,04
40109	Респ. Северная Осетия - Алания, г. Владикавказ, Садоводческое некоммерческое объединение "Ир", участок №1137	Владикавказ	15:09:0033201:562	0030012000000 Земли населенных пунктов	под садоводство	13	13.021	475	409,06	194 353,50
40110	Республика Северная Осетия-Алания, г Владикавказ, х. Попов, сад Ир, уч 426	Владикавказ	15:09:0033201:564	0030012000000 Земли населенных пунктов	Для садоводства	13	13.021	456	409,06	186 501,36
40111	Респ. Северная Осетия - Алания, г. Владикавказ, ул. Садоводческое некоммерческое объединение "Ир", участок 171	Владикавказ	15:09:0033201:565	0030012000000 Земли населенных пунктов	Для садоводства	13	13.021	488	409,06	199 681,28
40112	Респ. Северная Осетия - Алания, г. Владикавказ, Садоводческое некоммерческое объединение "Ир", сад №158	Владикавказ	15:09:0033201:566	0030012000000 Земли населенных пунктов	под садоводство	13	13.021	489	409,06	200 089,34
40113	Респ. Северная Осетия - Алания, г. Владикавказ, ул. Садоводческое некоммерческое объединение "Ир", участок 157	Владикавказ	15:09:0033201:567	0030012000000 Земли населенных пунктов	Для садоводства	13	13.021	487	409,06	199 272,22
40114	Респ. Северная Осетия - Алания, г. Владикавказ, Садоводческое некоммерческое объединение "Ир", участок 194	Владикавказ	15:09:0033201:569	0030012000000 Земли населенных пунктов	для ведения садоводства	13	13.021	489	409,06	200 089,34
40115	Северная Осетия - Алания респ, г Владикавказ, Попов хутор, ул. Полянчико, 41, садоводческое некоммерческое объединение "Ир", участок №98	Владикавказ	15:09:0033201:57	0030012000000 Земли населенных пунктов	Для садоводства	13	13.021	474	409,06	193 894,44
40116	Респ. Северная Осетия - Алания, г. Владикавказ, Садоводческое некоммерческое объединение "Ир", участок 196	Владикавказ	15:09:0033201:570	0030012000000 Земли населенных пунктов	Для садоводства	13	13.021	489	409,06	200 089,34
40117	Респ. Северная Осетия - Алания, г. Владикавказ, ул. Садоводческое некоммерческое объединение "Ир", дом участок 169	Владикавказ	15:09:0033201:571	0030012000000 Земли населенных пунктов	для ведения садоводства	13	13.021	488	409,06	199 681,28
40118	Респ. Северная Осетия - Алания, г. Владикавказ, Садоводческое некоммерческое объединение "Ир", участок №168	Владикавказ	15:09:0033201:572	0030012000000 Земли населенных пунктов	Для садоводства	13	13.021	488	409,06	199 681,28
40119	Респ. Северная Осетия - Алания, г. Владикавказ, Садоводческое некоммерческое объединение "Ир", сад №159	Владикавказ	15:09:0033201:573	0030012000000 Земли населенных пунктов	под садоводство	13	13.021	473	409,06	193 485,38
40120	Респ. Северная Осетия - Алания, г. Владикавказ, Садоводческое некоммерческое объединение "Ир", участок № 975	Владикавказ	15:09:0033201:575	0030012000000 Земли населенных пунктов	Для садоводства	13	13.021	999	409,06	408 950,94
40121	Респ. Северная Осетия - Алания, г. Владикавказ, Садоводческое некоммерческое объединение "Ир", участок 136	Владикавказ	15:09:0033201:577	0030012000000 Земли населенных пунктов	под садоводство	13	13.021	491	409,06	200 907,46
40122	Респ. Северная Осетия - Алания, г. Владикавказ, Садоводческое некоммерческое объединение "Ир", участок 135	Владикавказ	15:09:0033201:578	0030012000000 Земли населенных пунктов	под садоводство	13	13.021	488	409,06	199 681,28
40123	Респ. Северная Осетия - Алания, г. Владикавказ, Садоводческое некоммерческое объединение "Ир", дом участок №134	Владикавказ	15:09:0033201:579	0030012000000 Земли населенных пунктов	под садоводство	13	13.021	488	409,06	199 681,28
40124	Северная Осетия - Алания респ, г. Владикавказ, п. Попов хутор, ул. Полянчико, 41, садоводческое некоммерческое объединение "Ир", участок №100	Владикавказ	15:09:0033201:58	0030012000000 Земли населенных пунктов	Для садоводства	13	13.021	511	409,06	209 329,66
40125	Респ. Северная Осетия - Алания, г. Владикавказ, ул. Садоводческое некоммерческое объединение "Ир", сад № 1506	Владикавказ	15:09:0033201:583	0030012000000 Земли населенных пунктов	Для садоводства	13	13.021	300	409,06	122 718,00
40126	Респ. Северная Осетия - Алания, г. Владикавказ, ул. Садоводческое некоммерческое объединение "Ир", сад № 1520	Владикавказ	15:09:0033201:585	0030012000000 Земли населенных пунктов	Для садоводства	13	13.021	450	409,06	184 077,00
40127	Северная Осетия - Алания респ, г Владикавказ, п Попов хутор, ул Полянчико, 41, Садоводческое некоммерческое объединение "Ир", сад 152	Владикавказ	15:09:0033201:587	0030012000000 Земли населенных пунктов	под садоводство	13	13.021	489	409,06	200 089,34
40128	Северная Осетия - Алания респ, г Владикавказ, п Попов хутор, ул Полянчико, 41, Садоводческое некоммерческое объединение "Ир", участок №879	Владикавказ	15:09:0033201:588	0030012000000 Земли населенных пунктов	Под садоводство	13	13.021	572	409,06	233 982,32
40129	Республика Северная Осетия - Алания, г. Владикавказ, садоводческое некоммерческое объединение "Ир", сад № 103	Владикавказ	15:09:0033201:59	0030012000000 Земли населенных пунктов	Ведение садоводства	13	13.021	488	409,06	199 681,28

№ пп	Местоположение ЗУ	Район	Кадастровый номер ЗУ	Категория земель	Разрешенное использование по документу	Код вида разрешенного использования (в соответствии с классификатором видов разрешенного использования земельных участков)	Вид использования объектов недвижимости	Площадь	УПКС	КС
40130	Северная Осетия - Алания респ, г Владикавказ, п Попов хутор, ул Полянчико, 41, Садоводческое некоммерческое объединение "Ир", участок № 244	Владикавказ	15:09:0033201:591	003002000000 Земли населенных пунктов	Для садоводства	13	13.021	488	409,06	199 621,28
40131	Северная Осетия - Алания респ, г Владикавказ, п Попов хутор, ул Полянчико, 41, Садоводческое некоммерческое объединение "Ир", участок 245	Владикавказ	15:09:0033201:594	003002000000 Земли населенных пунктов	Для садоводства	13	13.021	488	409,06	199 621,28
40132	Северная Осетия - Алания респ, г Владикавказ, п Попов хутор, ул Полянчико, 41, Садоводческое некоммерческое объединение "Ир", участок №883	Владикавказ	15:09:0033201:598	003002000000 Земли населенных пунктов	Для садоводства	13	13.021	580	409,06	237 254,80
40133	Северная Осетия - Алания респ, г Владикавказ, п Попов хутор, ул Полянчико, 41, Садоводческое некоммерческое объединение "Ир", участок №106	Владикавказ	15:09:0033201:60	003002000000 Земли населенных пунктов	Для садоводства	13	13.021	488	409,06	199 621,28
40134	Северная Осетия - Алания респ, г Владикавказ, п Попов хутор, ул Полянчико, 41, Садоводческое некоммерческое объединение "Ир", сад №863	Владикавказ	15:09:0033201:600	003002000000 Земли населенных пунктов	под садоводство	13	13.021	480	409,06	196 316,80
40135	Северная Осетия - Алания респ, г Владикавказ, п Попов хутор, ул Полянчико, 41, Садоводческое некоммерческое объединение "Ир", сад №489	Владикавказ	15:09:0033201:602	003002000000 Земли населенных пунктов	под садоводство	13	13.021	488	409,06	199 621,28
40136	Респ. Северная Осетия - Алания, г. Владикавказ, Садоводческое некоммерческое объединение «Ир», дом участок № 1522	Владикавказ	15:09:0033201:604	003002000000 Земли населенных пунктов	Для садоводства	13	13.021	605	409,06	247 481,30
40137	Респ. Северная Осетия - Алания, г. Владикавказ, Садоводческое некоммерческое объединение «Ир», дом участок № 1308	Владикавказ	15:09:0033201:606	003002000000 Земли населенных пунктов	Для садоводства	13	13.021	449	409,06	183 667,94
40138	Северная Осетия - Алания респ, г Владикавказ, п Попов хутор, ул Полянчико, 41, Садоводческое некоммерческое объединение "Ир", участок №1088	Владикавказ	15:09:0033201:608	003002000000 Земли населенных пунктов	Для садоводства	13	13.021	435	409,06	177 941,10
40139	Респ. Северная Осетия - Алания, г. Владикавказ, Садоводческое некоммерческое объединение "Ир", участок №107	Владикавказ	15:09:0033201:61	003002000000 Земли населенных пунктов	Коллективное садоводство	13	13.021	488	409,06	199 621,28
40140	Респ. Северная Осетия - Алания, г. Владикавказ, Садоводческое некоммерческое объединение «Ир», участок № 1018	Владикавказ	15:09:0033201:610	003002000000 Земли населенных пунктов	Для садоводства	13	13.021	450	409,06	184 077,00
40141	Респ. Северная Осетия - Алания, г. Владикавказ, Садоводческое некоммерческое объединение "Ир", участок №1358	Владикавказ	15:09:0033201:612	003002000000 Земли населенных пунктов	Для садоводства	13	13.021	509	409,06	208 211,54
40142	Респ. Северная Осетия - Алания, г. Владикавказ, Садоводческое некоммерческое объединение "Ир", сад №1503	Владикавказ	15:09:0033201:613	003002000000 Земли населенных пунктов	под садоводство	13	13.021	491	409,06	200 930,46
40143	Северная Осетия - Алания респ, г Владикавказ, п Попов хутор, ул Полянчико, 41, Садоводческое некоммерческое объединение "Ир", участок №177	Владикавказ	15:09:0033201:615	003002000000 Земли населенных пунктов	Для садоводства	13	13.021	488	409,06	199 621,28
40144	Северная Осетия - Алания респ, г Владикавказ, п Попов хутор, ул Полянчико, 41, Садоводческое некоммерческое объединение "Ир", участок №174	Владикавказ	15:09:0033201:617	003002000000 Земли населенных пунктов	Для садоводства	13	13.021	488	409,06	199 621,28
40145	Северная Осетия - Алания респ, г Владикавказ, п Попов хутор, ул Полянчико, 41, Садоводческое некоммерческое объединение "Ир", участок №153	Владикавказ	15:09:0033201:618	003002000000 Земли населенных пунктов	Для садоводства	13	13.021	489	409,06	200 030,34
40146	Северная Осетия - Алания респ, г Владикавказ, Садоводческое некоммерческое объединение "Ир", сад №116	Владикавказ	15:09:0033201:62	003002000000 Земли населенных пунктов	Для коллективного садоводства	13	13.021	509	409,06	208 211,54
40147	Респ. Северная Осетия - Алания, г. Владикавказ, Садоводческое некоммерческое объединение "Ир", участок № 1017	Владикавказ	15:09:0033201:620	003002000000 Земли населенных пунктов	Для садоводства	13	13.021	450	409,06	184 077,00
40148	Респ. Северная Осетия - Алания, г. Владикавказ, Садоводческое некоммерческое объединение "Ир", участок №1030	Владикавказ	15:09:0033201:621	003002000000 Земли населенных пунктов	Для садоводства	13	13.021	435	409,06	177 941,10
40149	Северная Осетия - Алания респ, г Владикавказ, п Попов хутор, ул Полянчико, 41, Садоводческое некоммерческое объединение "Ир", участок №172	Владикавказ	15:09:0033201:623	003002000000 Земли населенных пунктов	Для садоводства	13	13.021	488	409,06	199 621,28
40150	Северная Осетия - Алания респ, г Владикавказ, п Попов хутор, ул Полянчико, 41, Садоводческое некоммерческое объединение "Ир", участок №154	Владикавказ	15:09:0033201:624	003002000000 Земли населенных пунктов	Для садоводства	13	13.021	489	409,06	200 030,34
40151	Респ. Северная Осетия - Алания, г. Владикавказ, Садоводческое некоммерческое объединение "Ир", сад № 815	Владикавказ	15:09:0033201:625	003002000000 Земли населенных пунктов	Для садоводства	13	13.021	458	409,06	187 339,48
40152	Северная Осетия - Алания респ, г Владикавказ, п Попов хутор, ул Полянчико, 41, Садоводческое некоммерческое объединение "Ир", участок №175	Владикавказ	15:09:0033201:626	003002000000 Земли населенных пунктов	Для садоводства	13	13.021	488	409,06	199 621,28
40153	Северная Осетия - Алания респ, г Владикавказ, п Попов хутор, ул Полянчико, 41, Садоводческое некоммерческое объединение "Ир", участок №176	Владикавказ	15:09:0033201:628	003002000000 Земли населенных пунктов	Для садоводства	13	13.021	488	409,06	199 621,28
40154	Северная Осетия - Алания респ, г Владикавказ, п Попов хутор, ул Полянчико, 41, Садоводческое некоммерческое объединение "Ир", участок №173	Владикавказ	15:09:0033201:629	003002000000 Земли населенных пунктов	Для садоводства	13	13.021	488	409,06	199 621,28
40155	Республика Северная Осетия - Алания, г.Владикавказ, Садоводческое некоммерческое объединение "Ир", участок №118	Владикавказ	15:09:0033201:63	003002000000 Земли населенных пунктов	Коллективное садоводство	13	13.021	488	409,06	199 621,28
40156	Респ. Северная Осетия - Алания, г. Владикавказ, Садоводческое некоммерческое объединение «Ир», дом участок № 813	Владикавказ	15:09:0033201:631	003002000000 Земли населенных пунктов	Для садоводства	13	13.021	459	409,06	187 756,54
40157	Респ. Северная Осетия - Алания, г. Владикавказ, ул. Садоводческое некоммерческое объединение «Ир», дом участок № 737	Владикавказ	15:09:0033201:632	003002000000 Земли населенных пунктов	Для садоводства	13	13.021	458	409,06	187 339,48
40158	Респ. Северная Осетия - Алания, г. Владикавказ, Садоводческое некоммерческое объединение «Ир», дом участок № 741	Владикавказ	15:09:0033201:634	003002000000 Земли населенных пунктов	Для садоводства	13	13.021	458	409,06	187 339,48
40159	Респ. Северная Осетия - Алания, г. Владикавказ, Садоводческое некоммерческое объединение "Ир", участок №1163	Владикавказ	15:09:0033201:636	003002000000 Земли населенных пунктов	Для садоводства	13	13.021	450	409,06	184 077,00
40160	Респ. Северная Осетия - Алания, г. Владикавказ, Садоводческое некоммерческое объединение "Ир", участок №818	Владикавказ	15:09:0033201:637	003002000000 Земли населенных пунктов	Для садоводства	13	13.021	458	409,06	187 339,48
40161	Северная Осетия - Алания респ, г Владикавказ, п. Попов хутор, ул. Полянчико, 41, Садоводческое некоммерческое объединение "Ир", сад № 119	Владикавказ	15:09:0033201:64	003002000000 Земли населенных пунктов	Для коллективного садоводства	13	13.021	487	409,06	199 212,22
40162	Респ. Северная Осетия - Алания, г. Владикавказ, Садоводческое некоммерческое объединение «Ир», дом участок № 742	Владикавказ	15:09:0033201:640	003002000000 Земли населенных пунктов	Для садоводства	13	13.021	459	409,06	187 756,54
40163	Респ. Северная Осетия - Алания, г. Владикавказ, ул. Садоводческое некоммерческое объединение "НР", участок №1164	Владикавказ	15:09:0033201:642	003002000000 Земли населенных пунктов	Для садоводства	13	13.021	450	409,06	184 077,00
40164	Респ. Северная Осетия - Алания, г. Владикавказ, СНО " Ир", сад № 1415	Владикавказ	15:09:0033201:644	003002000000 Земли населенных пунктов	Для садоводства	13	13.021	435	409,06	177 941,10
40165	Респ. Северная Осетия - Алания, г. Владикавказ, Садоводческое некоммерческое объединение "Ир", участок №381	Владикавказ	15:09:0033201:646	003002000000 Земли населенных пунктов	под садоводство	13	13.021	469	409,06	191 849,14
40166	Респ. Северная Осетия - Алания, г. Владикавказ, Садоводческое некоммерческое объединение "Ир", участок №380	Владикавказ	15:09:0033201:648	003002000000 Земли населенных пунктов	под садоводство	13	13.021	469	409,06	191 849,14
40167	Северная Осетия - Алания респ, г Владикавказ, п Попов хутор, ул Полянчико, 41, Садоводческое некоммерческое объединение "Ир", участок №121	Владикавказ	15:09:0033201:65	003002000000 Земли населенных пунктов	Коллективное садоводство	13	13.021	503	409,06	205 757,18
40168	Респ. Северная Осетия - Алания, г. Владикавказ, Садоводческое некоммерческое объединение "Ир", сад №1089	Владикавказ	15:09:0033201:650	003002000000 Земли населенных пунктов	Для садоводства	13	13.021	435	409,06	177 941,10
40169	Северная Осетия - Алания респ, г Владикавказ, п Попов хутор, ул Полянчико, 41, Садоводческое некоммерческое объединение "Ир", участок №286	Владикавказ	15:09:0033201:652	003002000000 Земли населенных пунктов	Для садоводства	13	13.021	488	409,06	199 621,28

№ п/п	Местоположение ЗУ	Район	Кадастровый номер ЗУ	Категория земель	Разрешенное использование по документу	Код вида разрешенного использования (в соответствии с классификатором видов разрешенного использования земельных участков)	Вид использования объектов недвижимости	Площадь	УПКС	КС
40170	Северная Осетия - Алания респ, г Владикавказ, п Попов хутор, ул Полянчико, 41, Садоводческое некоммерческое объединение "Ир", участок №1288	Владикавказ	15:09:0033201:653	003002000000 Земли населенных пунктов	Для садоводства	13	13.021	701	409,06	286 781,06
40171	Северная Осетия - Алания респ, г Владикавказ, СНО "Ир", сад № 424	Владикавказ	15:09:0033201:655	003002000000 Земли населенных пунктов	под садоводство	13	13.021	456	409,06	186 541,36
40172	Северная Осетия - Алания респ, г Владикавказ, п Попов хутор, ул Полянчико, 41, Садоводческое некоммерческое объединение "Ир", участок №1378	Владикавказ	15:09:0033201:657	003002000000 Земли населенных пунктов	Для садоводства	13	13.021	455	409,06	186 122,30
40173	Респ. Северная Осетия - Алания, г. Владикавказ. Садоводческое некоммерческое объединение "Ир". сад №122	Владикавказ	15:09:0033201:66	003002000000 Земли населенных пунктов	коллективное садоводство	13	13.021	500	409,06	204 530,00
40174	Респ. Северная Осетия - Алания. г. Владикавказ. ул. Садоводческое некоммерческое объединение "Ир", участок №1286	Владикавказ	15:09:0033201:660	003002000000 Земли населенных пунктов	Для садоводства	13	13.021	602	409,06	246 234,12
40175	Респ. Северная Осетия - Алания, г. Владикавказ, ул. Садоводческое некоммерческое объединение "Ир". дом участок №1287	Владикавказ	15:09:0033201:662	003002000000 Земли населенных пунктов	Для садоводства	13	13.021	640	409,06	261 777,60
40176	Северная Осетия - Алания респ, г Владикавказ, п Попов хутор, ул Полянчико, 41, Садоводческое некоммерческое объединение "Ир", участок №221	Владикавказ	15:09:0033201:663	003002000000 Земли населенных пунктов	Для садоводства	13	13.021	488	409,06	199 621,28
40177	Респ. Северная Осетия - Алания. г. Владикавказ. Садоводческое некоммерческое объединение "Ир". участок №1044	Владикавказ	15:09:0033201:664	003002000000 Земли населенных пунктов	Для садоводства	13	13.021	443	409,06	181 213,58
40178	Северная Осетия - Алания респ, г Владикавказ, п Попов хутор, ул Полянчико, 41, Садоводческое некоммерческое объединение "Ир", участок №470	Владикавказ	15:09:0033201:665	003002000000 Земли населенных пунктов	Для садоводства	13	13.021	488	409,06	199 621,28
40179	Респ. Северная Осетия - Алания, г. Владикавказ, СНО " Ир", сад № 745	Владикавказ	15:09:0033201:666	003002000000 Земли населенных пунктов	Коллективное садоводство	13	13.021	459	409,06	187 758,54
40180	Северная Осетия - Алания респ, г Владикавказ, п Попов хутор, ул Полянчико, 41, Садоводческое некоммерческое объединение "Ир", участок №1523	Владикавказ	15:09:0033201:667	003002000000 Земли населенных пунктов	Для садоводства	13	13.021	493	409,06	201 686,58
40181	Респ. Северная Осетия - Алания. г. Владикавказ. Садоводческое некоммерческое объединение "Ир". участок №569	Владикавказ	15:09:0033201:668	003002000000 Земли населенных пунктов	Для садоводства	13	13.021	481	409,06	196 757,86
40182	Респ. Северная Осетия - Алания. г. Владикавказ. Садоводческое некоммерческое объединение "Ир". участок №868	Владикавказ	15:09:0033201:669	003002000000 Земли населенных пунктов	Для садоводства	13	13.021	480	409,06	196 348,80
40183	Северная Осетия - Алания респ, г Владикавказ, Садоводческое некоммерческое объединение "Ир", участок №	Владикавказ	15:09:0033201:67	003002000000 Земли населенных пунктов	Коллективное садоводство	13	13.021	491	409,06	200 940,46
40184	Респ. Северная Осетия - Алания, г. Владикавказ, Садоводческое некоммерческое объединение "Ир", сад № 1377	Владикавказ	15:09:0033201:670	003002000000 Земли населенных пунктов	Коллективное садоводство	13	13.021	455	409,06	186 122,30
40185	Северная Осетия - Алания респ, г Владикавказ, п Попов хутор, ул Полянчико, 41, Садоводческое некоммерческое объединение "Ир", участок №206	Владикавказ	15:09:0033201:671	003002000000 Земли населенных пунктов	Для садоводства	13	13.021	487	409,06	199 212,22
40186	Российская Федерация, Республика Северная Осетия - Алания, г Владикавказ, п Попов хутор, ул Полянчико, 41, Садоводческое некоммерческое объединение "Ир", участок №205	Владикавказ	15:09:0033201:673	003002000000 Земли населенных пунктов	Для садоводства	13	13.021	486	409,06	198 803,16
40187	Северная Осетия - Алания респ, г Владикавказ, п Попов хутор, ул Полянчико, 41, Садоводческое некоммерческое объединение "Ир", участок №614	Владикавказ	15:09:0033201:674	003002000000 Земли населенных пунктов	Для садоводства	13	13.021	480	409,06	196 348,80
40188	Северная Осетия - Алания респ, г Владикавказ, п Попов хутор, ул Полянчико, 41, Садоводческое некоммерческое объединение "Ир", участок № 467	Владикавказ	15:09:0033201:675	003002000000 Земли населенных пунктов	Для садоводства	13	13.021	488	409,06	199 621,28
40189	Северная Осетия - Алания респ, г Владикавказ, п Попов хутор, ул Полянчико, 41, Садоводческое некоммерческое объединение "Ир", участок №675	Владикавказ	15:09:0033201:676	003002000000 Земли населенных пунктов	Для садоводства	13	13.021	480	409,06	196 348,80
40190	Респ. Северная Осетия - Алания. г. Владикавказ. Садоводческое некоммерческое объединение "Ир". участок №1408	Владикавказ	15:09:0033201:678	003002000000 Земли населенных пунктов	Для садоводства	13	13.021	434	409,06	177 542,04
40191	Северная Осетия - Алания респ, г Владикавказ, п Попов хутор, ул Полянчико, 41, Садоводческое некоммерческое объединение "Ир", участок 1532	Владикавказ	15:09:0033201:679	003002000000 Земли населенных пунктов	Для садоводства	13	13.021	507	409,06	207 393,42
40192	Респ. Северная Осетия - Алания, г. Владикавказ, п. Попов хутор, ул.Полянчико, 41, Садоводческое некоммерческое объединение "Ир", сад №124	Владикавказ	15:09:0033201:68	003002000000 Земли населенных пунктов	коллективное садоводство	13	13.021	488	409,06	199 621,28
40193	Респ. Северная Осетия - Алания. г. Владикавказ. Садоводческое некоммерческое объединение «Ир», дом участок № 1534	Владикавказ	15:09:0033201:680	003002000000 Земли населенных пунктов	Для садоводства	13	13.021	507	409,06	207 393,42
40194	Респ. Северная Осетия - Алания. г. Владикавказ. Садоводческое некоммерческое объединение "Ир". участок № 711	Владикавказ	15:09:0033201:681	003002000000 Земли населенных пунктов	Для садоводства	13	13.021	488	409,06	199 621,28
40195	Северная Осетия - Алания респ, г Владикавказ, п Попов хутор, ул Полянчико, 41, Садоводческое некоммерческое объединение "Ир", участок №93	Владикавказ	15:09:0033201:682	003002000000 Земли населенных пунктов	под садоводство	13	13.021	482	409,06	197 166,92
40196	Северная Осетия - Алания респ, г Владикавказ, п Попов хутор, ул Полянчико, 41, Садоводческое некоммерческое объединение "Ир", участок №348	Владикавказ	15:09:0033201:683	003002000000 Земли населенных пунктов	Для садоводства	13	13.021	488	409,06	199 621,28
40197	Северная Осетия - Алания респ, г Владикавказ, п Попов хутор, ул Полянчико, 41, Садоводческое некоммерческое объединение "Ир", участок №648	Владикавказ	15:09:0033201:684	003002000000 Земли населенных пунктов	Для садоводства	13	13.021	480	409,06	196 348,80
40198	Северная Осетия - Алания респ, г Владикавказ, п Попов Хутор, ул Полянчико, 41, Садоводческое некоммерческое объединение "Ир", участок №847	Владикавказ	15:09:0033201:685	003002000000 Земли населенных пунктов	Для садоводства	13	13.021	480	409,06	196 348,80
40199	Респ. Северная Осетия - Алания, г. Владикавказ, Садоводческое некоммерческое объединение «Ир», дом участок № 1045	Владикавказ	15:09:0033201:686	003002000000 Земли населенных пунктов	Для садоводства	13	13.021	443	409,06	181 213,58
40200	Северная Осетия - Алания респ, г Владикавказ, п Попов хутор, ул Полянчико, 41, Садоводческое некоммерческое объединение "Ир", участок №12	Владикавказ	15:09:0033201:687	003002000000 Земли населенных пунктов	Для садоводства	13	13.021	488	409,06	199 621,28
40201	Респ. Северная Осетия - Алания. г. Владикавказ. Садоводческое некоммерческое объединение "Ир". участок №1046	Владикавказ	15:09:0033201:688	003002000000 Земли населенных пунктов	Для садоводства	13	13.021	443	409,06	181 213,58
40202	Северная Осетия - Алания респ, г Владикавказ, п Попов хутор, тер Полянчико, 41, Садоводческое некоммерческое объединение "Ир", участок №1399	Владикавказ	15:09:0033201:689	003002000000 Земли населенных пунктов	Для садоводства	13	13.021	435	409,06	177 941,10
40203	Респ. Северная Осетия - Алания, г. Владикавказ, х. Попов. Садоводческое некоммерческое объединение "Ир". дом участок № 1026	Владикавказ	15:09:0033201:69	003002000000 Земли населенных пунктов	Для садоводства	13	13.021	442	409,06	180 804,52
40204	Северная Осетия - Алания респ, г Владикавказ, п Попов хутор, ул Полянчико, 41, Садоводческое некоммерческое объединение "Ир", участок №23	Владикавказ	15:09:0033201:690	003002000000 Земли населенных пунктов	Для садоводства	13	13.021	487	409,06	199 212,22
40205	Северная Осетия - Алания респ, г Владикавказ, п Попов хутор, ул Полянчико, 41, Садоводческое некоммерческое объединение "Ир", участок №1371	Владикавказ	15:09:0033201:691	003002000000 Земли населенных пунктов	Для садоводства	13	13.021	496	409,06	202 993,76
40206	Респ. Северная Осетия - Алания. г. Владикавказ. Садоводческое некоммерческое объединение "Ир". участок №1407	Владикавказ	15:09:0033201:692	003002000000 Земли населенных пунктов	Для садоводства	13	13.021	437	409,06	178 759,22
40207	Респ. Северная Осетия - Алания, г. Владикавказ, Садоводческое некоммерческое объединение "Ир", участок № 290	Владикавказ	15:09:0033201:693	003002000000 Земли населенных пунктов	Для садоводства	13	13.021	488	409,06	199 621,28
40208	Северная Осетия - Алания респ, г Владикавказ, п Попов хутор, ул Полянчико, 41, Садоводческое некоммерческое объединение "Ир", участок №871	Владикавказ	15:09:0033201:694	003002000000 Земли населенных пунктов	Для садоводства	13	13.021	480	409,06	196 348,80
40209	Северная Осетия - Алания респ, г Владикавказ, п Попов хутор, ул Полянчико, 41, Садоводческое некоммерческое объединение "Ир", участок №772	Владикавказ	15:09:0033201:695	003002000000 Земли населенных пунктов	Для садоводства	13	13.021	488	409,06	199 621,28
40210	Респ. Северная Осетия - Алания. г. Владикавказ. ул. Садоводческое некоммерческое объединение "Ир", участок № 1332	Владикавказ	15:09:0033201:696	003002000000 Земли населенных пунктов	Для садоводства	13	13.021	450	409,06	184 077,00

№ пп	Местоположение ЗУ	Район	Кадастровый номер ЗУ	Категория земель	Разрешенное использование по документу	Код вида разрешенного использования (в соответствии с классификатором видов разрешенного использования земельных участков)	Вид использования объектов недвижимости	Площадь	УПКС	КС
40211	Северная Осетия - Алания респ, г Владикавказ, п Попов хутор, ул Полянчиво, 41, Садоводческое некоммерческое объединение "Ир", участок №971	Владикавказ	15:09:0033201:697	003002000000 Земли населенных пунктов	Для садоводства	13	13.021	488	409,06	199 621,28
40212	Северная Осетия - Алания респ, г Владикавказ, п Попов хутор, ул Полянчиво, 41, Садоводческое некоммерческое объединение "Ир", участок №1535	Владикавказ	15:09:0033201:698	003002000000 Земли населенных пунктов	Для садоводства	13	13.021	510	409,06	208 620,60
40213	Северная Осетия - Алания респ, г Владикавказ, п Попов хутор, ул Полянчиво, 41, Садоводческое некоммерческое объединение "Ир", участок №956	Владикавказ	15:09:0033201:699	003002000000 Земли населенных пунктов	Для садоводства	13	13.021	480	409,06	196 318,80
40214	Северная Осетия - Алания респ, г Владикавказ, п Попов хутор, ул Полянчиво, 41, Садоводческое некоммерческое объединение "Ир", сад №889	Владикавказ	15:09:0033201:7	003002000000 Земли населенных пунктов	Для садоводства	13	13.021	450	409,06	184 077,00
40215	Северная Осетия - Алания респ, г Владикавказ, п Попов хутор, ул Полянчиво, 41, Садоводческое некоммерческое объединение "Ир", сад №1027	Владикавказ	15:09:0033201:70	003002000000 Земли населенных пунктов	Для садоводства	13	13.021	442	409,06	180 804,52
40216	Северная Осетия - Алания респ, г Владикавказ, п Попов хутор, ул Полянчиво, 41, Садоводческое некоммерческое объединение "Ир", участок №469	Владикавказ	15:09:0033201:701	003002000000 Земли населенных пунктов	Для садоводства	13	13.021	488	409,06	199 621,28
40217	Северная Осетия - Алания респ, г Владикавказ, п Попов хутор, ул Полянчиво, 41, Садоводческое некоммерческое объединение "Ир", участок №135	Владикавказ	15:09:0033201:702	003002000000 Земли населенных пунктов	Для садоводства	13	13.021	478	409,06	195 440,68
40218	Северная Осетия - Алания респ, г Владикавказ, п Попов хутор, ул Полянчиво, 41, Садоводческое некоммерческое объединение "Ир", участок №1531	Владикавказ	15:09:0033201:703	003002000000 Земли населенных пунктов	Для садоводства	13	13.021	510	409,06	208 620,60
40219	Северная Осетия - Алания респ, г Владикавказ, п Попов хутор, ул Полянчиво, 41, Садоводческое некоммерческое объединение "Ир", участок №872	Владикавказ	15:09:0033201:704	003002000000 Земли населенных пунктов	Для садоводства	13	13.021	480	409,06	196 318,80
40220	Северная Осетия - Алания респ, г Владикавказ, п Попов хутор, ул Полянчиво, 41, Садоводческое некоммерческое объединение "Ир", участок №867	Владикавказ	15:09:0033201:705	003002000000 Земли населенных пунктов	под садоводство	13	13.021	480	409,06	196 318,80
40221	Северная Осетия - Алания респ, г Владикавказ, п Попов хутор, ул Полянчиво, 41, Садоводческое некоммерческое объединение "Ир", участок №868	Владикавказ	15:09:0033201:706	003002000000 Земли населенных пунктов	Для садоводства	13	13.021	480	409,06	196 318,80
40222	Северная Осетия - Алания респ, г Владикавказ, п Попов хутор, ул Полянчиво, 41, Садоводческое некоммерческое объединение "Ир", участок №1343	Владикавказ	15:09:0033201:707	003002000000 Земли населенных пунктов	Для садоводства	13	13.021	437	409,06	178 759,22
40223	Северная Осетия - Алания респ, г Владикавказ, п Попов хутор, ул Полянчиво, 41, Садоводческое некоммерческое объединение "Ир", сад №209	Владикавказ	15:09:0033201:708	003002000000 Земли населенных пунктов	Для садоводства	13	13.021	487	409,06	199 212,22
40224	Северная Осетия - Алания респ, г Владикавказ, п Попов хутор, ул Полянчиво, 41, Садоводческое некоммерческое объединение "Ир", участок №480	Владикавказ	15:09:0033201:709	003002000000 Земли населенных пунктов	Для садоводства	13	13.021	486	409,06	198 803,16
40225	Северная Осетия - Алания респ, г Владикавказ, п Попов хутор, ул Полянчиво, 41, Садоводческое некоммерческое объединение "Ир", участок №1500	Владикавказ	15:09:0033201:710	003002000000 Земли населенных пунктов	Для садоводства	13	13.021	490	409,06	200 439,40
40226	Северная Осетия - Алания респ, г Владикавказ, п Попов хутор, ул Полянчиво, 41, Садоводческое некоммерческое объединение "Ир", участок №271	Владикавказ	15:09:0033201:711	003002000000 Земли населенных пунктов	Для садоводства	13	13.021	488	409,06	199 621,28
40227	Северная Осетия - Алания респ, г Владикавказ, п Попов хутор, ул Полянчиво, 41, Садоводческое некоммерческое объединение "Ир", участок №272	Владикавказ	15:09:0033201:712	003002000000 Земли населенных пунктов	Для садоводства	13	13.021	488	409,06	199 621,28
40228	Республика Северная Осетия-Алания, г Владикавказ, х Попов, снт Ир, уч 436	Владикавказ	15:09:0033201:713	003002000000 Земли населенных пунктов	Для садоводства	13	13.021	488	409,06	199 621,28
40229	Северная Осетия - Алания респ, г Владикавказ, п Попов хутор, ул Полянчиво, 41, Садоводческое некоммерческое объединение "Ир", участок №935	Владикавказ	15:09:0033201:714	003002000000 Земли населенных пунктов	Для садоводства	13	13.021	436	409,06	178 350,16
40230	Северная Осетия - Алания респ, г Владикавказ, п Попов хутор, ул Полянчиво, 41, Садоводческое некоммерческое объединение "Ир", участок №936	Владикавказ	15:09:0033201:715	003002000000 Земли населенных пунктов	Для садоводства	13	13.021	436	409,06	178 350,16
40231	Респ. Северная Осетия - Алания, г. Владикавказ, Садоводческое некоммерческое объединение "Ир", участок №1232	Владикавказ	15:09:0033201:716	003002000000 Земли населенных пунктов	Для садоводства	13	13.021	447	409,06	182 889,82
40232	Северная Осетия - Алания респ, г Владикавказ, СНО "Ир", участок №482	Владикавказ	15:09:0033201:718	003002000000 Земли населенных пунктов	Для садоводства	13	13.021	497	409,06	203 262,82
40233	Северная Осетия - Алания респ, г Владикавказ, СНО "Ир"участок №483	Владикавказ	15:09:0033201:719	003002000000 Земли населенных пунктов	Для садоводства	13	13.021	488	409,06	199 621,28
40234	Российская Федерация, Республика Северная Осетия-Алания, городской округ город Владикавказ, г. Владикавказ, территория СНТ Ир, земельный участок 139	Владикавказ	15:09:0033201:72	003002000000 Земли населенных пунктов	Для садоводства	13	13.021	492	409,06	201 257,52
40235	Респ. Северная Осетия - Алания, г. Владикавказ, Садоводческое некоммерческое объединение "Ир", участок №1416	Владикавказ	15:09:0033201:720	003002000000 Земли населенных пунктов	Для садоводства	13	13.021	435	409,06	177 941,10
40236	Северная Осетия - Алания респ, г Владикавказ, п Попов хутор, ул Полянчиво, 41, Садоводческое некоммерческое объединение "Ир", участок №829	Владикавказ	15:09:0033201:721	003002000000 Земли населенных пунктов	Для садоводства	13	13.021	480	409,06	196 318,80
40237	Респ. Северная Осетия - Алания, г. Владикавказ, Садоводческое некоммерческое объединение «Ир», дом участок №481	Владикавказ	15:09:0033201:722	003002000000 Земли населенных пунктов	Для садоводства	13	13.021	486	409,06	198 803,16
40238	Северная Осетия - Алания респ, г Владикавказ, п Попов хутор, ул Полянчиво, 41, Садоводческое некоммерческое объединение "Ир", участок №826	Владикавказ	15:09:0033201:723	003002000000 Земли населенных пунктов	Для садоводства	13	13.021	480	409,06	196 318,80
40239	Северная Осетия - Алания респ, г Владикавказ, п Попов хутор, ул Полянчиво, 41, Садоводческое некоммерческое объединение "Ир", сад №828	Владикавказ	15:09:0033201:724	003002000000 Земли населенных пунктов	Для садоводства	13	13.021	480	409,06	196 318,80
40240	Респ. Северная Осетия - Алания, г. Владикавказ, Садоводческое некоммерческое объединение "Ир", сад № 827	Владикавказ	15:09:0033201:725	003002000000 Земли населенных пунктов	Для садоводства	13	13.021	480	409,06	196 318,80
40241	Респ. Северная Осетия - Алания, г. Владикавказ, Садоводческое некоммерческое объединение "Ир", сад №314	Владикавказ	15:09:0033201:726	003002000000 Земли населенных пунктов	Для садоводства	13	13.021	488	409,06	199 621,28
40242	Северная Осетия - Алания респ, г Владикавказ, п Попов хутор, ул Полянчиво, 41, Садоводческое некоммерческое объединение "Ир", участок №207	Владикавказ	15:09:0033201:727	003002000000 Земли населенных пунктов	Для садоводства	13	13.021	487	409,06	199 212,22
40243	Респ. Северная Осетия - Алания, г. Владикавказ, Садоводческое некоммерческое объединение "Ир", участок №1233	Владикавказ	15:09:0033201:728	003002000000 Земли населенных пунктов	Для садоводства	13	13.021	447	409,06	182 889,82
40244	Респ. Северная Осетия - Алания, г. Владикавказ, Садоводческое некоммерческое объединение "Ир", сад №1235	Владикавказ	15:09:0033201:729	003002000000 Земли населенных пунктов	Для ведения садоводства	13	13.021	447	409,06	182 889,82
40245	Респ. Северная Осетия - Алания, г. Владикавказ, Садоводческое некоммерческое объединение "Ир", сад №141	Владикавказ	15:09:0033201:73	003002000000 Земли населенных пунктов	Коллективное садоводство	13	13.021	473	409,06	193 185,38
40246	Респ. Северная Осетия - Алания, г. Владикавказ, Садоводческое некоммерческое объединение "Ир", сад № 1234	Владикавказ	15:09:0033201:730	003002000000 Земли населенных пунктов	для садоводство	13	13.021	447	409,06	182 889,82
40247	Северная Осетия - Алания респ, г Владикавказ, п Попов хутор, ул Полянчиво, 41, Садоводческое некоммерческое объединение "Ир", участок №1097	Владикавказ	15:09:0033201:731	003002000000 Земли населенных пунктов	Для садоводства	13	13.021	435	409,06	177 941,10
40248	Респ. Северная Осетия - Алания, г. Владикавказ, Садоводческое некоммерческое объединение "Ир", сад № 1162	Владикавказ	15:09:0033201:732	003002000000 Земли населенных пунктов	Для садоводства	13	13.021	450	409,06	184 077,00
40249	Северная Осетия - Алания респ, г Владикавказ, п Попов хутор, ул Полянчиво, 41, Садоводческое некоммерческое объединение "Ир", участок №140	Владикавказ	15:09:0033201:733	003002000000 Земли населенных пунктов	Для садоводства	13	13.021	488	409,06	199 621,28
40250	Северная Осетия - Алания респ, г Владикавказ, п Попов хутор, ул Полянчиво, 41, Садоводческое некоммерческое объединение "Ир", участок № 487	Владикавказ	15:09:0033201:734	003002000000 Земли населенных пунктов	Для садоводства	13	13.021	488	409,06	199 621,28
40251	Респ. Северная Осетия - Алания, г. Владикавказ, х. Попов, Садоводческое некоммерческое объединение Ир", сад №1170	Владикавказ	15:09:0033201:735	003002000000 Земли населенных пунктов	Для садоводства	13	13.021	443	409,06	181 253,58

№ п/п	Местоположение ЗУ	Район	Кадастровый номер ЗУ	Категория земель	Разрешенное использование по документу	Код вида разрешенного использования (в соответствии с классификатором видов разрешенного использования земельных участков)	Вид использования объектов недвижимости	Площадь	УПКС	КС
40252	Северная Осетия - Алания респ, г Владикавказ, п Попов хутор, ул Поляничко, 41, Садоводческое некоммерческое объединение "Ир", участок №617	Владикавказ	15:09:0033201:736	003002000000 Земли населенных пунктов	Для садоводства	13	13.021	487	409,06	199 212,22
40253	Северная Осетия - Алания респ, г Владикавказ, п Попов хутор, ул Поляничко, 41, Садоводческое некоммерческое объединение "Ир", сад №856	Владикавказ	15:09:0033201:737	003002000000 Земли населенных пунктов	Для садоводства	13	13.021	435	409,06	177 940,10
40254	Северная Осетия - Алания респ, г Владикавказ, п Попов хутор, ул Поляничко, 41, Садоводческое некоммерческое объединение "Ир", участок №906	Владикавказ	15:09:0033201:738	003002000000 Земли населенных пунктов	под садоводство	13	13.021	487	409,06	199 212,22
40255	Северная Осетия - Алания респ, г Владикавказ, п Попов хутор, ул Поляничко, 41, Садоводческое некоммерческое объединение "Ир", сад №902	Владикавказ	15:09:0033201:739	003002000000 Земли населенных пунктов	Для садоводства	13	13.021	487	409,06	199 212,22
40256	Республика Северная Осетия - Алания, г Владикавказ, СНО "Ир", сад №442	Владикавказ	15:09:0033201:74	003002000000 Земли населенных пунктов	Коллективное садоводство	13	13.021	504	409,06	206 146,24
40257	Северная Осетия - Алания респ, г Владикавказ, п Попов хутор, ул Поляничко, 41, Садоводческое некоммерческое объединение "Ир", участок №160	Владикавказ	15:09:0033201:740	003002000000 Земли населенных пунктов	Для садоводства	13	13.021	488	409,06	199 621,28
40258	Северная Осетия - Алания респ, г Владикавказ, п Попов хутор, ул Поляничко, 41, Садоводческое некоммерческое объединение "Ир", участок №156	Владикавказ	15:09:0033201:741	003002000000 Земли населенных пунктов	Для садоводства	13	13.021	488	409,06	199 621,28
40259	Респ, Северная Осетия - Алания, г Владикавказ, Садоводческое некоммерческое объединение "Ир", дом сад № 358	Владикавказ	15:09:0033201:742	003002000000 Земли населенных пунктов	под садоводство	13	13.021	487	409,06	199 212,22
40260	Северная Осетия - Алания респ, г Владикавказ, п Попов хутор, пер Поляничко, 41, Садоводческое некоммерческое объединение "Ир", участок № 71	Владикавказ	15:09:0033201:743	003002000000 Земли населенных пунктов	Для садоводства	13	13.021	512	409,06	209 348,72
40261	Респ, Северная Осетия - Алания, г Владикавказ, Садоводческое некоммерческое объединение "Ир", сад 365	Владикавказ	15:09:0033201:744	003002000000 Земли населенных пунктов	под садоводство	13	13.021	487	409,06	199 212,22
40262	Респ, Северная Осетия - Алания, г Владикавказ, Садоводческое некоммерческое объединение "Ир", сад 367	Владикавказ	15:09:0033201:745	003002000000 Земли населенных пунктов	под садоводство	13	13.021	487	409,06	199 212,22
40263	Северная Осетия - Алания респ, г Владикавказ, п Попов хутор, ул Поляничко, 41, Садоводческое некоммерческое объединение "Ир", сад №359	Владикавказ	15:09:0033201:746	003002000000 Земли населенных пунктов	Для садоводства	13	13.021	487	409,06	199 212,22
40264	Северная Осетия - Алания респ, г Владикавказ, п Попов хутор, ул Поляничко, 41, Садоводческое некоммерческое объединение "Ир", участок №886	Владикавказ	15:09:0033201:747	003002000000 Земли населенных пунктов	под садоводство	13	13.021	450	409,06	184 077,00
40265	Северная Осетия - Алания респ, г Владикавказ, п Попов хутор, ул Поляничко, 41, Садоводческое некоммерческое объединение "Ир", участок №864	Владикавказ	15:09:0033201:748	003002000000 Земли населенных пунктов	Для садоводства	13	13.021	487	409,06	199 212,22
40266	Респ, Северная Осетия - Алания, г Владикавказ, Садоводческое некоммерческое объединение "Ир", сад №989	Владикавказ	15:09:0033201:749	003002000000 Земли населенных пунктов	Для садоводства	13	13.021	600	409,06	245 436,00
40267	Республика Северная Осетия - Алания, г Владикавказ, Садоводческое некоммерческое объединение "Ир", сад №144	Владикавказ	15:09:0033201:75	003002000000 Земли населенных пунктов	коллективное садоводство	13	13.021	498	409,06	203 711,88
40268	Северная Осетия - Алания респ, г Владикавказ, п Попов хутор, ул Поляничко, 41, Садоводческое некоммерческое объединение "Ир", участок №495	Владикавказ	15:09:0033201:750	003002000000 Земли населенных пунктов	Для садоводства	13	13.021	488	409,06	199 621,28
40269	Респ, Северная Осетия - Алания, г Владикавказ, Садоводческое некоммерческое объединение"Ир", участок №1367	Владикавказ	15:09:0033201:751	003002000000 Земли населенных пунктов	Для садоводства	13	13.021	510	409,06	208 620,60
40270	Респ, Северная Осетия - Алания, г Владикавказ, Садоводческое некоммерческое объединение "Ир", участок №1079	Владикавказ	15:09:0033201:752	003002000000 Земли населенных пунктов	Для садоводства	13	13.021	435	409,06	177 940,10
40271	Респ, Северная Осетия - Алания, г Владикавказ, Садоводческое некоммерческое объединение "Ир", участок №1420	Владикавказ	15:09:0033201:753	003002000000 Земли населенных пунктов	Для садоводства	13	13.021	450	409,06	184 077,00
40272	Северная Осетия - Алания респ, г Владикавказ, п Попов хутор, ул Поляничко, 41, Садоводческое некоммерческое объединение "Ир", участок №233	Владикавказ	15:09:0033201:754	003002000000 Земли населенных пунктов	Для садоводства	13	13.021	480	409,06	196 316,80
40273	Респ, Северная Осетия - Алания, г Владикавказ, Садоводческое некоммерческое объединение "Ир", участок № 1356	Владикавказ	15:09:0033201:755	003002000000 Земли населенных пунктов	Для садоводства	13	13.021	509	409,06	208 211,54
40274	Северная Осетия - Алания респ, г Владикавказ, п Попов хутор, ул Поляничко, 41, Садоводческое некоммерческое объединение "Ир", сад №317/419	Владикавказ	15:09:0033201:756	003002000000 Земли населенных пунктов	Для садоводства	13	13.021	450	409,06	184 077,00
40275	Северная Осетия - Алания респ, г Владикавказ, п Попов хутор, ул Поляничко, 41, Садоводческое некоммерческое объединение "Ир", сад 1116	Владикавказ	15:09:0033201:757	003002000000 Земли населенных пунктов	Для садоводства	13	13.021	442	409,06	180 804,52
40276	Северная Осетия - Алания респ, г Владикавказ, п Попов хутор, ул Поляничко, 41, Садоводческое некоммерческое объединение "Ир", участок №888	Владикавказ	15:09:0033201:758	003002000000 Земли населенных пунктов	под садоводство	13	13.021	488	409,06	199 621,28
40277	Северная Осетия - Алания респ, г Владикавказ, п Попов хутор, ул Поляничко, 41, Садоводческое некоммерческое объединение "Ир", участок №938	Владикавказ	15:09:0033201:759	003002000000 Земли населенных пунктов	Для садоводства	13	13.021	436	409,06	178 350,16
40278	Респ, Северная Осетия - Алания, г Владикавказ, Садоводческое некоммерческое объединение "Ир", участок №1393	Владикавказ	15:09:0033201:760	003002000000 Земли населенных пунктов	Для садоводства	13	13.021	488	409,06	199 621,28
40279	Респ, Северная Осетия - Алания, г Владикавказ, Садоводческое некоммерческое объединение "Ир", участок № 1304	Владикавказ	15:09:0033201:761	003002000000 Земли населенных пунктов	Для садоводства	13	13.021	450	409,06	184 077,00
40280	Северная Осетия - Алания респ, г Владикавказ, п Попов хутор, ул Поляничко, 41, Садоводческое некоммерческое объединение "Ир", участок №1386	Владикавказ	15:09:0033201:763	003002000000 Земли населенных пунктов	Для садоводства	13	13.021	455	409,06	186 122,30
40281	Северная Осетия - Алания респ, г Владикавказ, п Попов хутор, ул Поляничко, 41, Садоводческое некоммерческое объединение "Ир", участок №1389	Владикавказ	15:09:0033201:764	003002000000 Земли населенных пунктов	Для садоводства	13	13.021	443	409,06	181 213,96
40282	Северная Осетия - Алания респ, г Владикавказ, п Попов хутор, ул Поляничко, 41, Садоводческое некоммерческое объединение "Ир", участок №427	Владикавказ	15:09:0033201:765	003002000000 Земли населенных пунктов	Для садоводства	13	13.021	488	409,06	199 621,28
40283	Респ, Северная Осетия - Алания, г Владикавказ, Садоводческое некоммерческое объединение "Ир", сад №1305	Владикавказ	15:09:0033201:766	003002000000 Земли населенных пунктов	Для садоводства	13	13.021	435	409,06	177 940,10
40284	Северная Осетия - Алания респ, г Владикавказ, п Попов хутор, ул Поляничко, 41, Садоводческое некоммерческое объединение "Ир", участок №391	Владикавказ	15:09:0033201:767	003002000000 Земли населенных пунктов	Для садоводства	13	13.021	488	409,06	199 621,28
40285	Респ, Северная Осетия - Алания, г Владикавказ, Садоводческое некоммерческое объединение "Ир", участок №1382	Владикавказ	15:09:0033201:768	003002000000 Земли населенных пунктов	Для садоводства	13	13.021	450	409,06	184 077,00
40286	Респ, Северная Осетия - Алания, г Владикавказ, Садоводческое некоммерческое объединение "Ир", участок № 1035	Владикавказ	15:09:0033201:769	003002000000 Земли населенных пунктов	Коллективное садоводство	13	13.021	442	409,06	180 804,52
40287	Республика Северная Осетия - Алания, г Владикавказ, Садоводческое некоммерческое объединение "Ир", сад №145	Владикавказ	15:09:0033201:77	003002000000 Земли населенных пунктов	коллективное садоводство	13	13.021	480	409,06	196 316,80
40288	Северная Осетия - Алания респ, г Владикавказ, п Попов хутор, ул Поляничко, 41, Садоводческое некоммерческое объединение "Ир", участок №1391	Владикавказ	15:09:0033201:770	003002000000 Земли населенных пунктов	Для садоводства	13	13.021	449	409,06	183 667,94
40289	Респ, Северная Осетия - Алания, г Владикавказ, Садоводческое некоммерческое объединение "Ир", участок №1303	Владикавказ	15:09:0033201:771	003002000000 Земли населенных пунктов	Для садоводства	13	13.021	450	409,06	184 077,00
40290	Северная Осетия - Алания респ, г Владикавказ, п Попов хутор, ул Поляничко, 41, Садоводческое некоммерческое объединение "Ир", участок №428	Владикавказ	15:09:0033201:772	003002000000 Земли населенных пунктов	Для садоводства	13	13.021	488	409,06	199 621,28
40291	Респ, Северная Осетия - Алания, г Владикавказ, Садоводческое некоммерческое объединение "Ир", участок №604	Владикавказ	15:09:0033201:773	003002000000 Земли населенных пунктов	Для садоводства	13	13.021	450	409,06	184 077,00

№ пп	Местоположение ЗУ	Район	Кадастровый номер ЗУ	Категория земель	Разрешенное использование по документу	Код вида разрешенного использования (в соответствии с классификатором видов разрешенного использования земельных участков)	Вид использования объектов недвижимости	Площадь	УПКС	КС
40292	Северная Осетия - Алания респ, г Владикавказ, п Попов хутор, ул Полянчико, 41, Садоводческое некоммерческое объединение "Пр", участок №893	Владикавказ	15:09:0033201:774	003002000000 Земли населенных пунктов	Для садоводства	13	13.021	450	409,06	184 077,00
40293	Северная Осетия - Алания респ, г Владикавказ, п Попов хутор, ул Полянчико, 41, Садоводческое некоммерческое объединение "Пр", сад №293	Владикавказ	15:09:0033201:775	003002000000 Земли населенных пунктов	Для садоводства	13	13.021	473	409,06	193 485,38
40294	Северная Осетия - Алания респ, г Владикавказ, п Попов хутор, ул Полянчико, 41, Садоводческое некоммерческое объединение "Пр", участок №1418	Владикавказ	15:09:0033201:776	003002000000 Земли населенных пунктов	под садоводство	13	13.021	450	409,06	184 077,00
40295	Северная Осетия - Алания респ, г Владикавказ, п Попов хутор, ул Полянчико, 41, Садоводческое некоммерческое объединение "Пр", участок №1499	Владикавказ	15:09:0033201:777	003002000000 Земли населенных пунктов	Для садоводства	13	13.021	490	409,06	200 539,10
40296	Респ. Северная Осетия - Алания, г. Владикавказ, Садоводческое некоммерческое объединение "Пр", сад №307	Владикавказ	15:09:0033201:778	003002000000 Земли населенных пунктов	под садоводство	13	13.021	488	409,06	199 621,28
40297	Северная Осетия - Алания респ, г Владикавказ, п Попов хутор, ул Полянчико, 41, Садоводческое некоммерческое объединение "Пр", участок №292	Владикавказ	15:09:0033201:779	003002000000 Земли населенных пунктов	Для садоводства	13	13.021	488	409,06	199 621,28
40298	Северная Осетия - Алания респ, г.Владикавказ, п. Попов хутор, ул. Полянчико, 41, Садоводческое некоммерческое объединение "Пр", участок №146	Владикавказ	1509.0033201:78	003002000000 Земли населенных пунктов	Для садоводства	13	13.021	484	409,06	197 985,04
40299	Северная Осетия - Алания респ, г Владикавказ, п Попов хутор, ул Полянчико, 41, Садоводческое некоммерческое объединение "Пр", участок №1387	Владикавказ	15:09:0033201:780	003002000000 Земли населенных пунктов	Для садоводства	13	13.021	443	409,06	181 213,58
40300	Северная Осетия - Алания респ, г Владикавказ, п Попов хутор, ул Полянчико, 41, Садоводческое некоммерческое объединение "Пр", сад №1365	Владикавказ	15:09:0033201:781	003002000000 Земли населенных пунктов	Для садоводства	13	13.021	465	409,06	190 212,90
40301	Северная Осетия - Алания респ, г Владикавказ, п Попов хутор, ул Полянчико, 41, Садоводческое некоммерческое объединение "Пр", участок №695	Владикавказ	15:09:0033201:782	003002000000 Земли населенных пунктов	под садоводство	13	13.021	485	409,06	198 494,10
40302	Северная Осетия - Алания респ, г Владикавказ, п Попов хутор, ул Полянчико, 41, Садоводческое некоммерческое объединение "Пр", участок №1106	Владикавказ	15:09:0033201:783	003002000000 Земли населенных пунктов	Для садоводства	13	13.021	443	409,06	181 213,58
40303	Северная Осетия - Алания респ, г Владикавказ, п Попов хутор, ул Полянчико, 41, Садоводческое некоммерческое объединение "Пр", участок №1105	Владикавказ	15:09:0033201:784	003002000000 Земли населенных пунктов	Для садоводства	13	13.021	443	409,06	181 213,58
40304	Северная Осетия - Алания респ, г Владикавказ, п Попов хутор, ул Полянчико, 41, Садоводческое некоммерческое объединение "Пр", сад №897	Владикавказ	15:09:0033201:785	003002000000 Земли населенных пунктов	Для коллективного садоводства	13	13.021	450	409,06	184 077,00
40305	Респ. Северная Осетия - Алания, г. Владикавказ, Садоводческое некоммерческое объединение "Пр", участок № 377	Владикавказ	15:09:0033201:786	003002000000 Земли населенных пунктов	под садоводство	13	13.021	480	409,06	196 318,80
40306	Северная Осетия - Алания респ, г Владикавказ, СНО "Пр"участок №378	Владикавказ	15:09:0033201:787	003002000000 Земли населенных пунктов	под садоводство	13	13.021	480	409,06	196 318,80
40307	Респ. Северная Осетия - Алания, г. Владикавказ, Садоводческое некоммерческое объединение "Пр", сад №1495	Владикавказ	15:09:0033201:788	003002000000 Земли населенных пунктов	под садоводство	13	13.021	493	409,06	201 866,38
40308	Северная Осетия - Алания респ, г Владикавказ, п Попов хутор, ул Полянчико, 41, Садоводческое некоммерческое объединение "Пр", сад №676	Владикавказ	15:09:0033201:789	003002000000 Земли населенных пунктов	Комплексное садоводство	13	13.021	488	409,06	199 621,28
40309	Северная Осетия - Алания респ, г. Владикавказ, Попов хутор, ул. Полянчико, 41, садоводческое некоммерческое объединение "Пр", участок № 142	Владикавказ	1509:0033201:79	003002000000 Земли населенных пунктов	Для садоводства	13	13.021	482	409,06	197 166,92
40310	Респ. Северная Осетия - Алания, г. Владикавказ, Садоводческое некоммерческое объединение "Пр", сад №1485	Владикавказ	15:09:0033201:790	003002000000 Земли населенных пунктов	Комплексное садоводство	13	13.021	483	409,06	197 575,98
40311	Респ. Северная Осетия - Алания, г. Владикавказ, Садоводческое некоммерческое объединение "Пр", сад № 16	Владикавказ	15:09:0033201:791	003002000000 Земли населенных пунктов	Для садоводства	13	13.021	477	409,06	195 121,62
40312	Респ. Северная Осетия - Алания, г. Владикавказ, Садоводческое некоммерческое объединение "Пр", участок №1178	Владикавказ	15:09:0033201:792	003002000000 Земли населенных пунктов	под садоводство	13	13.021	443	409,06	181 213,58
40313	Респ. Северная Осетия - Алания, г. Владикавказ, Садоводческое некоммерческое объединение "Пр", участок №1034	Владикавказ	15:09:0033201:793	003002000000 Земли населенных пунктов	под садоводство	13	13.021	442	409,06	180 804,52
40314	Респ. Северная Осетия - Алания, г. Владикавказ, Садоводческое некоммерческое объединение "Пр", участок №1033	Владикавказ	15:09:0033201:794	003002000000 Земли населенных пунктов	под садоводство	13	13.021	442	409,06	180 804,52
40315	Северная Осетия - Алания респ, г Владикавказ, СНО "Пр"участок №53	Владикавказ	15:09:0033201:795	003002000000 Земли населенных пунктов	Для садоводства	13	13.021	473	409,06	193 485,38
40316	Северная Осетия - Алания респ, г Владикавказ, СНО "Пр", участок №54	Владикавказ	15:09:0033201:796	003002000000 Земли населенных пунктов	Для садоводства	13	13.021	488	409,06	199 621,28
40317	Респ. Северная Осетия - Алания, г. Владикавказ, Садоводческое некоммерческое объединение "Пр", участок №1139	Владикавказ	15:09:0033201:797	003002000000 Земли населенных пунктов	Для садоводства	13	13.021	442	409,06	180 804,52
40318	Респ. Северная Осетия - Алания, г. Владикавказ, тер Садоводческое некоммерческое объединение "Пр", участок №838	Владикавказ	15:09:0033201:798	003002000000 Земли населенных пунктов	под садоводство	13	13.021	488	409,06	199 621,28
40319	Респ. Северная Осетия - Алания, г. Владикавказ, Садоводческое некоммерческое объединение "Пр", сад №94	Владикавказ	15:09:0033201:799	003002000000 Земли населенных пунктов	под садоводство	13	13.021	488	409,06	199 621,28
40320	Северная Осетия - Алания респ, г Владикавказ, п Попов хутор, ул Полянчико, 41, Садоводческое некоммерческое объединение "Пр", участок №891	Владикавказ	15:09:0033201:8	003002000000 Земли населенных пунктов	Для садоводства	13	13.021	450	409,06	184 077,00
40321	Респ. Северная Осетия - Алания, г. Владикавказ, Садоводческое некоммерческое объединение "Пр", сад №148	Владикавказ	1509:0033201:80	003002000000 Земли населенных пунктов	Комплексное садоводство	13	13.021	502	409,06	205 416,12
40322	Северная Осетия - Алания респ, г Владикавказ, СНО "Пр",сад №677	Владикавказ	15:09:0033201:800	003002000000 Земли населенных пунктов	под садоводство	13	13.021	475	409,06	194 339,50
40323	Северная Осетия - Алания респ, г Владикавказ, п Попов хутор, ул Полянчико, 41, Садоводческое некоммерческое объединение "Пр", участок №1376	Владикавказ	15:09:0033201:801	003002000000 Земли населенных пунктов	Для садоводства	13	13.021	435	409,06	177 941,10
40324	Респ. Северная Осетия - Алания, г. Владикавказ, Садоводческое некоммерческое объединение "Пр", участок № 1032	Владикавказ	15:09:0033201:802	003002000000 Земли населенных пунктов	под садоводство	13	13.021	443	409,06	181 213,58
40325	Северная Осетия - Алания респ, г Владикавказ, п Попов хутор, ул Полянчико, 41, Садоводческое некоммерческое объединение "Пр", сад №1478	Владикавказ	15:09:0033201:803	003002000000 Земли населенных пунктов	Комплексное садоводство	13	13.021	580	409,06	237 293,08
40326	Северная Осетия - Алания респ, г Владикавказ, п Попов хутор, ул Полянчико, 41, Садоводческое некоммерческое объединение "Пр", участок №635	Владикавказ	15:09:0033201:804	003002000000 Земли населенных пунктов	Для садоводства	13	13.021	480	409,06	196 318,80
40327	Северная Осетия - Алания респ, г Владикавказ, п Попов хутор, ул Полянчико, 41, Садоводческое некоммерческое объединение "Пр", участок №634	Владикавказ	15:09:0033201:805	003002000000 Земли населенных пунктов	Для садоводства	13	13.021	480	409,06	196 318,80
40328	Российская Федерация, Республика Северная Осетия - Алания, г. Владикавказ, СНО "Пр"сад №104	Владикавказ	15:09:0033201:806	003002000000 Земли населенных пунктов	Ведение садоводства	13	13.021	488	409,06	199 621,28
40329	Респ. Северная Осетия - Алания, г. Владикавказ, Садоводческое некоммерческое объединение "Пр", участок №1172	Владикавказ	15:09:0033201:807	003002000000 Земли населенных пунктов	Для садоводства	13	13.021	442	409,06	180 804,52
40330	Северная Осетия - Алания респ, г Владикавказ, СНО " Пр", участок № 1124	Владикавказ	15:09:0033201:808	003002000000 Земли населенных пунктов	Для садоводства	13	13.021	435	409,06	177 941,10
40331	Респ. Северная Осетия - Алания, г. Владикавказ, Садоводческое некоммерческое объединение "Пр", сад № 76	Владикавказ	15:09:0033201:809	003002000000 Земли населенных пунктов	Для садоводства	13	13.021	480	409,06	196 318,80
40332	Респ. Северная Осетия - Алания, г. Владикавказ, Садоводческое некоммерческое объединение "Пр", сад №1029	Владикавказ	15:09:0033201:810	003002000000 Земли населенных пунктов	Для садоводства	13	13.021	444	409,06	181 622,64
40333	Северная Осетия - Алания респ, г Владикавказ, п Попов хутор, ул Полянчико, 41, Садоводческое некоммерческое объединение "Пр", участок №896	Владикавказ	15:09:0033201:811	003002000000 Земли населенных пунктов	Для садоводства	13	13.021	450	409,06	184 077,00
40334	Северная Осетия - Алания респ, г Владикавказ, п Попов хутор, ул Полянчико, 41, Садоводческое некоммерческое объединение "Пр", участок №280	Владикавказ	15:09:0033201:812	003002000000 Земли населенных пунктов	Для садоводства	13	13.021	488	409,06	199 621,28

№ п/п	Местоположение ЗУ	Район	Кадастровый номер ЗУ	Категория земель	Разрешенное использование по документу	Код вида разрешенного использования (в соответствии с классификатором видов разрешенного использования земельных участков)	Вид использования объектов недвижимости	Площадь	УПКС	КС
40335	Северная Осетия - Алания респ, г Владикавказ, СНО "Ир"участок №1031	Владикавказ	15:09:0033201:813	003002000000 Земли населенных пунктов	Для садоводства	13	13.021	442	409,06	180 834,52
40336	Северная Осетия - Алания респ, г Владикавказ, п Попов хутор, ул Полянчико, 41, Садоводческое некоммерческое объединение "Ир", участок №131	Владикавказ	15:09:0033201:814	003002000000 Земли населенных пунктов	Для садоводства	13	13.021	478	409,06	195 530,68
40337	Северная Осетия - Алания респ, г Владикавказ, СНО "Ир"участок №719	Владикавказ	15:09:0033201:815	003002000000 Земли населенных пунктов	Коллективное садоводство	13	13.021	488	409,06	199 621,28
40338	Респ. Северная Осетия - Алания, г. Владикавказ, Садоводческое некоммерческое объединение "Ир", участок №1262	Владикавказ	15:09:0033201:816	003002000000 Земли населенных пунктов	под садоводство	13	13.021	677	409,06	276 933,62
40339	Респ. Северная Осетия - Алания, г. Владикавказ, Садоводческое некоммерческое объединение "Ир", сад № 672	Владикавказ	15:09:0033201:817	003002000000 Земли населенных пунктов	Коллективное садоводство	13	13.021	487	409,06	199 212,22
40340	Северная Осетия - Алания респ, г Владикавказ, п Попов хутор, ул Полянчико, 41, Садоводческое некоммерческое объединение "Ир", участок №673	Владикавказ	15:09:0033201:818	003002000000 Земли населенных пунктов	Для садоводства	13	13.021	487	409,06	199 212,22
40341	Северная Осетия - Алания респ, г Владикавказ, п Попов хутор, ул Полянчико, 41, Садоводческое некоммерческое объединение "Ир", участок №723	Владикавказ	15:09:0033201:819	003002000000 Земли населенных пунктов	Для садоводства	13	13.021	488	409,06	199 621,28
40342	Северная Осетия - Алания респ, г Владикавказ, п Попов хутор, ул Полянчико, 41, Садоводческое некоммерческое объединение "Ир", участок №1411	Владикавказ	15:09:0033201:820	003002000000 Земли населенных пунктов	Для садоводства	13	13.021	435	409,06	177 981,10
40343	Респ. Северная Осетия - Алания, г. Владикавказ, Садоводческое некоммерческое объединение "Ир", участок №718	Владикавказ	15:09:0033201:821	003002000000 Земли населенных пунктов	Для садоводства	13	13.021	488	409,06	199 621,28
40344	Северная Осетия - Алания респ, г Владикавказ, с Попов хутор, ул Полянчико, 41, Садоводческое некоммерческое объединение "Ир", участок №1401	Владикавказ	15:09:0033201:822	003002000000 Земли населенных пунктов	Для садоводства	13	13.021	443	409,06	181 213,58
40345	Респ. Северная Осетия - Алания, г. Владикавказ, Садоводческое некоммерческое объединение "Ир", сад №1383	Владикавказ	15:09:0033201:823	003002000000 Земли населенных пунктов	Для садоводства	13	13.021	450	409,06	184 027,00
40346	Респ. Северная Осетия - Алания, г. Владикавказ, Садоводческое некоммерческое объединение "Ир", участок №577	Владикавказ	15:09:0033201:824	003002000000 Земли населенных пунктов	Садовый участок	13	13.021	479	409,06	195 939,74
40347	Северная Осетия - Алания респ, г Владикавказ, п Попов хутор, ул Полянчико, 41, Садоводческое некоммерческое объединение "Ир", участок №674	Владикавказ	15:09:0033201:825	003002000000 Земли населенных пунктов	Садовый участок	13	13.021	479	409,06	195 939,74
40348	Северная Осетия - Алания респ, г Владикавказ, п Попов хутор, ул Полянчико, 41, Садоводческое некоммерческое объединение "Ир", участок №484	Владикавказ	15:09:0033201:826	003002000000 Земли населенных пунктов	Для садоводства	13	13.021	488	409,06	199 621,28
40349	Северная Осетия - Алания респ, г Владикавказ, п Попов хутор, ул Полянчико, 41, Садоводческое некоммерческое объединение "Ир", участок №624	Владикавказ	15:09:0033201:827	003002000000 Земли населенных пунктов	под садоводство	13	13.021	484	409,06	197 985,04
40350	Респ. Северная Осетия - Алания, г. Владикавказ, Садоводческое некоммерческое объединение "Ир", участок №571	Владикавказ	15:09:0033201:828	003002000000 Земли населенных пунктов	Садовый участок	13	13.021	479	409,06	195 939,74
40351	Северная Осетия - Алания респ, г Владикавказ, п Попов хутор, ул Полянчико, 41, Садоводческое некоммерческое объединение "Ир", участок №907	Владикавказ	15:09:0033201:829	003002000000 Земли населенных пунктов	Для садоводства	13	13.021	450	409,06	184 027,00
40352	Северная Осетия - Алания респ, г Владикавказ, п Попов хутор, ул Полянчико, д 41, Садоводческое некоммерческое объединение "Ир", участок №675	Владикавказ	15:09:0033201:830	003002000000 Земли населенных пунктов	под садоводство	13	13.021	479	409,06	195 939,74
40353	Северная Осетия - Алания респ, г Владикавказ, СНО "Ир",сад №943	Владикавказ	15:09:0033201:831	003002000000 Земли населенных пунктов	под садоводство	13	13.021	442	409,06	180 834,52
40354	Респ. Северная Осетия - Алания, г. Владикавказ, Садоводческое некоммерческое объединение "Ир", сад №942	Владикавказ	15:09:0033201:832	003002000000 Земли населенных пунктов	Для ведения садоводства	13	13.021	442	409,06	180 834,52
40355	Республика Северная Осетия-Алания, г.Владикавказ, п.Попов хутор, ул Полянчико, 41, СНО "Ир", участок №502	Владикавказ	15:09:0033201:833	003002000000 Земли населенных пунктов	Для садоводства	13	13.021	488	409,06	199 621,28
40356	Северная Осетия - Алания респ, г Владикавказ, п Попов хутор, ул Полянчико, 41, Садоводческое некоммерческое объединение "Ир", участок №576	Владикавказ	15:09:0033201:836	003002000000 Земли населенных пунктов	Для садоводства	13	13.021	479	409,06	195 939,74
40357	Северная Осетия - Алания респ, г Владикавказ, п Попов хутор, ул Полянчико, д 41, Садоводческое некоммерческое объединение "Ир", участок №108	Владикавказ	15:09:0033201:837	003002000000 Земли населенных пунктов	Для садоводства	13	13.021	488	409,06	199 621,28
40358	Северная Осетия - Алания респ, г Владикавказ, п Попов хутор, ул Полянчико, 41, Садоводческое некоммерческое объединение "Ир", участок №119	Владикавказ	15:09:0033201:838	003002000000 Земли населенных пунктов	Для садоводства	13	13.021	443	409,06	181 213,58
40359	Респ. Северная Осетия - Алания, г. Владикавказ, Садоводческое некоммерческое объединение "Ир", сад №1494	Владикавказ	15:09:0033201:839	003002000000 Земли населенных пунктов	Коллективное садоводство	13	13.021	493	409,06	201 666,58
40360	Северная Осетия - Алания респ, г Владикавказ, п Попов хутор, ул Полянчико, 41, Садоводческое некоммерческое объединение "Ир", участок №161	Владикавказ	15:09:0033201:84	003002000000 Земли населенных пунктов	Коллективное садоводство	13	13.021	488	409,06	199 621,28
40361	Северная Осетия - Алания респ, г Владикавказ, п Попов хутор, ул Полянчико, 41, Садоводческое некоммерческое объединение "Ир", участок №140	Владикавказ	15:09:0033201:840	003002000000 Земли населенных пунктов	Садовый участок	13	13.021	480	409,06	196 348,80
40362	Респ. Северная Осетия - Алания, г. Владикавказ, Садоводческое некоммерческое объединение "Ир", участок №1080	Владикавказ	15:09:0033201:841	003002000000 Земли населенных пунктов	Садовый участок	13	13.021	435	409,06	177 981,10
40363	Респ. Северная Осетия - Алания, г. Владикавказ, Садоводческое некоммерческое объединение "Ир", сад №1409	Владикавказ	15:09:0033201:842	003002000000 Земли населенных пунктов	Коллективное садоводство	13	13.021	434	409,06	177 572,04
40364	Респ. Северная Осетия - Алания, г. Владикавказ, Садоводческое некоммерческое объединение "Ир", участок № 127	Владикавказ	15:09:0033201:843	003002000000 Земли населенных пунктов	Садовый участок	13	13.021	478	409,06	195 530,68
40365	Северная Осетия - Алания респ, г Владикавказ, п Попов хутор, ул Полянчико, 41, Садоводческое некоммерческое объединение "Ир", участок №128	Владикавказ	15:09:0033201:844	003002000000 Земли населенных пунктов	под садоводство	13	13.021	478	409,06	195 530,68
40366	Респ. Северная Осетия - Алания, г. Владикавказ, Садоводческое некоммерческое объединение "Ир", участок №1140	Владикавказ	15:09:0033201:845	003002000000 Земли населенных пунктов	Садовый участок	13	13.021	443	409,06	181 213,58
40367	Респ. Северная Осетия - Алания, г. Владикавказ, Садоводческое некоммерческое объединение "Ир", участок №1126	Владикавказ	15:09:0033201:846	003002000000 Земли населенных пунктов	под садоводство	13	13.021	466	409,06	190 623,96
40368	Респ. Северная Осетия - Алания, г. Владикавказ, х. Попов, Садоводческое некоммерческое объединение "Ир", сад №1347	Владикавказ	15:09:0033201:847	003002000000 Земли населенных пунктов	Садовый участок	13	13.021	437	409,06	178 790,22
40369	Респ. Северная Осетия - Алания, г. Владикавказ, Садоводческое некоммерческое объединение "Ир", сад №1349	Владикавказ	15:09:0033201:848	003002000000 Земли населенных пунктов	Садовый участок	13	13.021	444	409,06	181 622,64
40370	Респ. Северная Осетия - Алания, г. Владикавказ, Садоводческое некоммерческое объединение "Ир", сад №162	Владикавказ	15:09:0033201:85	003002000000 Земли населенных пунктов	Под садоводство	13	13.021	488	409,06	199 621,28
40371	Северная Осетия - Алания респ, г Владикавказ, п Попов хутор, ул Полянчико, 41, Садоводческое некоммерческое объединение "Ир", участок №1245	Владикавказ	15:09:0033201:850	003002000000 Земли населенных пунктов	Садовый участок	13	13.021	447	409,06	182 849,82
40372	Респ. Северная Осетия - Алания, г. Владикавказ, Садоводческое некоммерческое объединение "Ир", участок №1246	Владикавказ	15:09:0033201:851	003002000000 Земли населенных пунктов	Садовый участок	13	13.021	447	409,06	182 849,82
40373	Северная Осетия - Алания респ, г Владикавказ, СНО "Ир",сад №958	Владикавказ	15:09:0033201:853	003002000000 Земли населенных пунктов	Коллективное садоводство	13	13.021	515	409,06	210 665,90
40374	Респ. Северная Осетия - Алания, г. Владикавказ, Садоводческое некоммерческое объединение "Ир", участок №1317	Владикавказ	15:09:0033201:854	003002000000 Земли населенных пунктов	Садовый участок	13	13.021	443	409,06	181 213,58
40375	Северная Осетия - Алания респ, г Владикавказ, п Попов хутор, ул Полянчико, 41, Садоводческое некоммерческое объединение "Ир", участок № 1450	Владикавказ	15:09:0033201:855	003002000000 Земли населенных пунктов	Коллективное садоводство	13	13.021	497	409,06	203 302,82
40376	Северная Осетия - Алания респ, г Владикавказ, п Попов хутор, ул Полянчико, д 41, Садоводческое некоммерческое объединение "Ир", сад № 1451	Владикавказ	15:09:0033201:856	003002000000 Земли населенных пунктов	Коллективное садоводство	13	13.021	493	409,06	201 666,58

№ пп	Местоположение ЗУ	Район	Кадастровый номер ЗУ	Категория земель	Разрешенное использование по документу	Код вида разрешенного использования (в соответствии с классификатором видов разрешенного использования земельных участков)	Вид использования объектов недвижимости	Площадь	УПКС	КС
40377	Северная Осетия - Алания респ, г Владикавказ, п Попов хутор, ул Полянчико, 41, Садоводческое некоммерческое объединение "Ир", участок № 905	Владикавказ	15:09:0033201:857	003002000000 Земли населенных пунктов	Коллективное садоводство	13	13.021	450	409,06	184 077 00
40378	Респ. Северная Осетия - Алания, г. Владикавказ, Садоводческое некоммерческое объединение "Ир", сад №603	Владикавказ	15:09:0033201:858	003002000000 Земли населенных пунктов	под садоводство	13	13.021	488	409,06	199 621,28
40379	Респ. Северная Осетия - Алания, г. Владикавказ, Садоводческое некоммерческое объединение "Ир", сад №1126	Владикавказ	15:09:0033201:859	003002000000 Земли населенных пунктов	Коллективное садоводство	13	13.021	435	409,06	177 941,10
40380	Респ. Северная Осетия - Алания, г. Владикавказ, Садоводческое некоммерческое объединение "Ир", сад №607	Владикавказ	15:09:0033201:860	003002000000 Земли населенных пунктов	Коллективное садоводство	13	13.021	488	409,06	199 621,28
40381	Респ. Северная Осетия - Алания, г. Владикавказ, Садоводческое некоммерческое объединение "Ир", сад №548	Владикавказ	15:09:0033201:861	003002000000 Земли населенных пунктов	коллективное садоводство	13	13.021	488	409,06	199 621,28
40382	Северная Осетия - Алания респ, г Владикавказ, п Попов хутор, ул Полянчико, 41, Садоводческое некоммерческое объединение "Ир", сад №547	Владикавказ	15:09:0033201:862	003002000000 Земли населенных пунктов	коллективное садоводство	13	13.021	488	409,06	199 621,28
40383	Северная Осетия - Алания респ, г Владикавказ, п Попов хутор, ул Полянчико, 41, Садоводческое некоммерческое объединение "Ир", сад №549	Владикавказ	15:09:0033201:863	003002000000 Земли населенных пунктов	коллективное садоводство	13	13.021	488	409,06	199 621,28
40384	Республика Северная Осетия-Алания, г Владикавказ, х Попов, снт Ир, уч 423	Владикавказ	15:09:0033201:864	003002000000 Земли населенных пунктов	Для коллективного садоводства	13	13.021	459	409,06	187 758,54
40385	Респ. Северная Осетия - Алания, г. Владикавказ, Садоводческое некоммерческое объединение "Ир", участок №1318	Владикавказ	15:09:0033201:865	003002000000 Земли населенных пунктов	Садовый участок	13	13.021	442	409,06	180 834,52
40386	Респ. Северная Осетия - Алания, г. Владикавказ, Садоводческое некоммерческое объединение "Ир", сад №625	Владикавказ	15:09:0033201:866	003002000000 Земли населенных пунктов	Садовый участок	13	13.021	484	409,06	197 985,04
40387	Респ. Северная Осетия - Алания, г. Владикавказ, Садоводческое некоммерческое объединение "Ир", сад №1019	Владикавказ	15:09:0033201:867	003002000000 Земли населенных пунктов	Для коллективного садоводства	13	13.021	450	409,06	184 077,00
40388	Респ. Северная Осетия - Алания, г. Владикавказ, Садоводческое некоммерческое объединение "Ир", сад №1414	Владикавказ	15:09:0033201:868	003002000000 Земли населенных пунктов	коллективное садоводство	13	13.021	435	409,06	177 941,10
40389	Северная Осетия - Алания респ, г Владикавказ, п Попов хутор, ул Полянчико, 41, Садоводческое некоммерческое объединение "Ир", сад №1020	Владикавказ	15:09:0033201:869	003002000000 Земли населенных пунктов	коллективное садоводство	13	13.021	450	409,06	184 077,00
40390	Северная Осетия - Алания респ, г Владикавказ, п Попов хутор, ул Полянчико, 41, Садоводческое некоммерческое объединение "Ир"	Владикавказ	15:09:0033201:87	003002000000 Земли населенных пунктов	Для садоводства	13	13.021	488	409,06	199 621,28
40391	Северная Осетия - Алания респ, г Владикавказ, п Попов хутор, ул Полянчико, 41, Садоводческое некоммерческое объединение "Ир", сад №1410	Владикавказ	15:09:0033201:870	003002000000 Земли населенных пунктов	Коллективное садоводство	13	13.021	435	409,06	177 941,10
40392	Северная Осетия - Алания респ, г Владикавказ, п Попов хутор, ул Полянчико, 41, Садоводческое некоммерческое объединение "Ир", сад №1412	Владикавказ	15:09:0033201:871	003002000000 Земли населенных пунктов	коллективное садоводство	13	13.021	434	409,06	177 532,04
40393	Российская Федерация, Республика Северная Осетия - Алания, г. Владикавказ, СНО "Ир" сад № 465	Владикавказ	15:09:0033201:872	003002000000 Земли населенных пунктов	Коллективное садоводство	13	13.021	488	409,06	199 621,28
40394	Северная Осетия - Алания респ, г Владикавказ, СНО "Ир"сад № 466	Владикавказ	15:09:0033201:873	003002000000 Земли населенных пунктов	Коллективное садоводство	13	13.021	489	409,06	200 030,34
40395	Северная Осетия - Алания респ, г Владикавказ, п Попов хутор, ул Полянчико, 41, Садоводческое некоммерческое объединение "Ир", участок №34	Владикавказ	15:09:0033201:874	003002000000 Земли населенных пунктов	Для садоводства	13	13.021	483	409,06	197 575,98
40396	Респ. Северная Осетия - Алания, г. Владикавказ, Садоводческое некоммерческое объединение "Ир", сад №305	Владикавказ	15:09:0033201:875	003002000000 Земли населенных пунктов	Коллективное садоводство	13	13.021	488	409,06	199 621,28
40397	Респ. Северная Осетия - Алания, г. Владикавказ, Садоводческое некоммерческое объединение "Ир", сад №304	Владикавказ	15:09:0033201:876	003002000000 Земли населенных пунктов	Коллективное садоводство	13	13.021	488	409,06	199 621,28
40398	Респ. Северная Осетия - Алания, г. Владикавказ, Садоводческое некоммерческое объединение "Ир", сад №1375	Владикавказ	15:09:0033201:877	003002000000 Земли населенных пунктов	Коллективное садоводство	13	13.021	435	409,06	177 941,10
40399	Респ. Северная Осетия - Алания, г. Владикавказ, Садоводческое некоммерческое объединение "Ир", участок №1194	Владикавказ	15:09:0033201:878	003002000000 Земли населенных пунктов	Коллективное садоводство	13	13.021	450	409,06	184 077,00
40400	Респ. Северная Осетия - Алания, г. Владикавказ, Садоводческое некоммерческое объединение "Ир", сад №876	Владикавказ	15:09:0033201:879	003002000000 Земли населенных пунктов	Коллективное садоводство	13	13.021	480	409,06	196 318,80
40401	Респ. Северная Осетия - Алания, г. Владикавказ, Садоводческое некоммерческое объединение "Ир", участок № 180	Владикавказ	15:09:0033201:88	003002000000 Земли населенных пунктов	Для садоводства	13	13.021	488	409,06	199 621,28
40402	Респ. Северная Осетия - Алания, г. Владикавказ, СНО "Ир", сад №671	Владикавказ	15:09:0033201:881	003002000000 Земли населенных пунктов	Коллективное садоводство	13	13.021	490	409,06	200 439,40
40403	Респ. Северная Осетия - Алания, г. Владикавказ, Садоводческое некоммерческое объединение "Ир", участок №1445	Владикавказ	15:09:0033201:882	003002000000 Земли населенных пунктов	Коллективное садоводство	13	13.021	493	409,06	201 666,58
40404	Респ. Северная Осетия - Алания, г. Владикавказ, Садоводческое некоммерческое объединение "Ир", участок №1444	Владикавказ	15:09:0033201:883	003002000000 Земли населенных пунктов	Коллективное садоводство	13	13.021	493	409,06	201 666,58
40405	Респ. Северная Осетия - Алания, г. Владикавказ, Садоводческое некоммерческое объединение "Ир", сад №302	Владикавказ	15:09:0033201:884	003002000000 Земли населенных пунктов	Коллективное садоводство	13	13.021	488	409,06	199 621,28
40406	Респ. Северная Осетия - Алания, г. Владикавказ, Садоводческое некоммерческое объединение "Ир", участок №1323	Владикавказ	15:09:0033201:885	003002000000 Земли населенных пунктов	Садовый участок	13	13.021	442	409,06	180 834,52
40407	Респ. Северная Осетия - Алания, г. Владикавказ, Садоводческое некоммерческое объединение "Ир", сад №1350	Владикавказ	15:09:0033201:886	003002000000 Земли населенных пунктов	Коллективное садоводство	13	13.021	444	409,06	181 622,64
40408	Респ. Северная Осетия - Алания, г. Владикавказ, Садоводческое некоммерческое объединение "Ир", сад №1351	Владикавказ	15:09:0033201:887	003002000000 Земли населенных пунктов	Коллективное садоводство	13	13.021	444	409,06	181 622,64
40409	Респ. Северная Осетия - Алания, г. Владикавказ, Садоводческое некоммерческое объединение "Ир", участок №1258	Владикавказ	15:09:0033201:888	003002000000 Земли населенных пунктов	Коллективное садоводство	13	13.021	625	409,06	255 862,50
40410	Республика Северная Осетия - Алания, г. Владикавказ, СНО "Ир", участок № 1199	Владикавказ	15:09:0033201:889	003002000000 Земли населенных пунктов	Для ведения коллективного садоводства	13	13.021	431	409,06	176 401,86
40411	Респ. Северная Осетия - Алания, г. Владикавказ, Садоводческое некоммерческое объединение "Ир", участок №	Владикавказ	15:09:0033201:89	003002000000 Земли населенных пунктов	Для садоводства	13	13.021	487	409,06	199 212,22
40412	Респ. Северная Осетия - Алания, г. Владикавказ, Садоводческое некоммерческое объединение "Ир", участок №1068	Владикавказ	15:09:0033201:890	003002000000 Земли населенных пунктов	Садовый участок	13	13.021	435	409,06	177 941,10
40413	Респ. Северная Осетия - Алания, г. Владикавказ, Садоводческое некоммерческое объединение "Ир", сад № 1069	Владикавказ	15:09:0033201:891	003002000000 Земли населенных пунктов	Садовый участок	13	13.021	435	409,06	177 941,10
40414	Респ. Северная Осетия - Алания, г. Владикавказ, Садоводческое некоммерческое объединение "Ир", сад №930	Владикавказ	15:09:0033201:892	003002000000 Земли населенных пунктов	Садовый участок	13	13.021	450	409,06	184 077,00
40415	Респ. Северная Осетия - Алания, г. Владикавказ, Садоводческое некоммерческое объединение "Ир", сад №1189	Владикавказ	15:09:0033201:893	003002000000 Земли населенных пунктов	под садоводство	13	13.021	450	409,06	184 077,00
40416	Респ. Северная Осетия - Алания, г. Владикавказ, Садоводческое некоммерческое объединение "Ир", сад № 875	Владикавказ	15:09:0033201:895	003002000000 Земли населенных пунктов	Коллективное садоводство	13	13.021	480	409,06	196 318,80
40417	Республика Северная Осетия - Алания, г Владикавказ, Садоводческое некоммерческое объединение "Ир", сад №846	Владикавказ	15:09:0033201:896	003002000000 Земли населенных пунктов	Коллективное садоводство	13	13.021	480	409,06	196 318,80
40418	Респ. Северная Осетия - Алания, г. Владикавказ, Садоводческое некоммерческое объединение "Ир", участок № 1113	Владикавказ	15:09:0033201:897	003002000000 Земли населенных пунктов	Коллективное садоводство	13	13.021	449	409,06	183 666,94
40419	Респ. Северная Осетия - Алания, г. Владикавказ, СНО "Ир" участок № 306	Владикавказ	15:09:0033201:898	003002000000 Земли населенных пунктов	Садовый участок	13	13.021	435	409,06	177 941,10

№ пп	Местоположение ЗУ	Район	Кадастровый номер ЗУ	Категория земель	Разрешенное использование по документу	Код вида разрешенного использования (в соответствии с классификатором видов разрешенного использования земельных участков)	Вид использования объектов недвижимости	Площадь	УПКС	КС
40420	Респ. Северная Осетия - Алания, г. Владикавказ, СНО "Ир", участок №1385	Владикавказ	15:09:0033201:899	003002000000 Земли населенных пунктов	Садовый участок	13	13.021	456	409,06	186 531,36
40421	Респ. Северная Осетия - Алания, г. Владикавказ, Садоводческое некоммерческое объединение "Ир", участок №18	Владикавказ	15:09:0033201:9	003002000000 Земли населенных пунктов	Для садоводства	13	13.021	514	409,06	210 256,84
40422	Респ. Северная Осетия - Алания, г. Владикавказ, Садоводческое некоммерческое объединение "Ир", сад №182	Владикавказ	15:09:0033201:90	003002000000 Земли населенных пунктов	коллективное садоводство	13	13.021	488	409,06	199 621,28
40423	Респ. Северная Осетия - Алания, г. Владикавказ, СНО "Ир", сад №516	Владикавказ	15:09:0033201:900	003002000000 Земли населенных пунктов	Коллективное садоводство	13	13.021	480	409,06	196 348,80
40424	Респ. Северная Осетия - Алания, г. Владикавказ, Садоводческое некоммерческое объединение "Ир", участок661	Владикавказ	15:09:0033201:901	003002000000 Земли населенных пунктов	Садовый участок	13	13.021	488	409,06	199 621,28
40425	Респ. Северная Осетия - Алания, г. Владикавказ, Садоводческое некоммерческое объединение "Ир", сад №519	Владикавказ	15:09:0033201:902	003002000000 Земли населенных пунктов	Коллективное садоводства	13	13.021	480	409,06	196 348,80
40426	Респ. Северная Осетия - Алания, г. Владикавказ, Садоводческое некоммерческое объединение "Ир", сад №517	Владикавказ	15:09:0033201:903	003002000000 Земли населенных пунктов	Коллективное садоводство	13	13.021	480	409,06	196 348,80
40427	Респ. Северная Осетия - Алания, г. Владикавказ, Садоводческое некоммерческое объединение "Ир", сад №518	Владикавказ	15:09:0033201:904	003002000000 Земли населенных пунктов	Коллективное садоводство	13	13.021	480	409,06	196 348,80
40428	Респ. Северная Осетия - Алания, г. Владикавказ, Садоводческое некоммерческое объединение "Ир", сад №922	Владикавказ	15:09:0033201:905	003002000000 Земли населенных пунктов	Коллективное садоводство	13	13.021	438	409,06	179 168,28
40429	Респ. Северная Осетия - Алания, г. Владикавказ, СНО "Ир", участок №1115	Владикавказ	15:09:0033201:906	003002000000 Земли населенных пунктов	Коллективное садоводство	13	13.021	445	409,06	182 031,70
40430	Респ. Северная Осетия - Алания, г. Владикавказ, Садоводческое некоммерческое объединение "Ир", участок №915	Владикавказ	15:09:0033201:907	003002000000 Земли населенных пунктов	Коллективное садоводство	13	13.021	452	409,06	184 977,00
40431	Респ. Северная Осетия - Алания, г. Владикавказ, Садоводческое некоммерческое объединение "Ир", участок №1413	Владикавказ	15:09:0033201:908	003002000000 Земли населенных пунктов	Коллективное садоводство	13	13.021	439	409,06	179 577,34
40432	Северная Осетия - Алания респ, г. Владикавказ, Садоводческое некоммерческое объединение "Ир", участок №183	Владикавказ	15:09:0033201:91	003002000000 Земли населенных пунктов	Под садоводство	13	13.021	488	409,06	199 621,28
40433	Респ. Северная Осетия - Алания, г. Владикавказ, СНО "ИР", сад №631	Владикавказ	15:09:0033201:912	003002000000 Земли населенных пунктов	Садовый участок	13	13.021	480	409,06	196 348,80
40434	Респ. Северная Осетия - Алания, г. Владикавказ, Садоводческое некоммерческое объединение "Ир", участок 971	Владикавказ	15:09:0033201:915	003002000000 Земли населенных пунктов	Коллективное садоводство	13	13.021	600	409,06	245 436,00
40435	Респ. Северная Осетия - Алания, г. Владикавказ, Садоводческое некоммерческое объединение "Ир", участок №1307	Владикавказ	15:09:0033201:916	003002000000 Земли населенных пунктов	Коллективное садоводство	13	13.021	430	409,06	175 895,80
40436	Респ. Северная Осетия - Алания, г. Владикавказ, СНО "Ир", сад №941	Владикавказ	15:09:0033201:917	003002000000 Земли населенных пунктов	Коллективное садоводство	13	13.021	442	409,06	180 804,52
40437	Респ. Северная Осетия - Алания, г. Владикавказ, Садоводческое некоммерческое объединение "ИР", сад № 228	Владикавказ	15:09:0033201:918	003002000000 Земли населенных пунктов	Коллективное садоводство	13	13.021	488	409,06	199 621,28
40438	Российская Федерация, Республика Северная Осетия-Алания, городской округ город Владикавказ, г. Владикавказ, территория СНТ "Ир", сад №186	Владикавказ	15:09:0033201:92	003002000000 Земли населенных пунктов	Для ведения садоводства	13	13.021	472	409,06	193 076,32
40439	Респ. Северная Осетия - Алания, г. Владикавказ, СНО "Ир", сад №445	Владикавказ	15:09:0033201:922	003002000000 Земли населенных пунктов	Коллективное садоводство	13	13.021	488	409,06	199 621,28
40440	Респ. Северная Осетия - Алания, г. Владикавказ, Садоводческое некоммерческое объединение "Ир", участок 1063	Владикавказ	15:09:0033201:923	003002000000 Земли населенных пунктов	Коллективное садоводство	13	13.021	449	409,06	183 667,94
40441	Респ. Северная Осетия - Алания, г. Владикавказ, СНО "Ир", сад №566	Владикавказ	15:09:0033201:924	003002000000 Земли населенных пунктов	Садовый участок	13	13.021	480	409,06	196 348,80
40442	Респ. Северная Осетия - Алания, г. Владикавказ, СНО "Ир", сад №567	Владикавказ	15:09:0033201:925	003002000000 Земли населенных пунктов	Садовый участок	13	13.021	480	409,06	196 348,80
40443	Респ. Северная Осетия - Алания, г. Владикавказ, Садоводческое некоммерческое объединение "Ир", сад № 185	Владикавказ	15:09:0033201:926	003002000000 Земли населенных пунктов	Коллективное садоводство	13	13.021	506	409,06	206 984,36
40444	Респ. Северная Осетия - Алания, г. Владикавказ, Садоводческое некоммерческое объединение "Ир", участок 1114	Владикавказ	15:09:0033201:928	003002000000 Земли населенных пунктов	Коллективное садоводство	13	13.021	444	409,06	181 622,64
40445	Респ. Северная Осетия - Алания, г. Владикавказ, Садоводческое некоммерческое объединение "Ир", сад №192	Владикавказ	15:09:0033201:93	003002000000 Земли населенных пунктов	Коллективное садоводство	13	13.021	489	409,06	200 030,34
40446	Респ. Северная Осетия - Алания, г. Владикавказ, Садоводческое некоммерческое объединение "Ир", участок № 1403	Владикавказ	15:09:0033201:930	003002000000 Земли населенных пунктов	Коллективное садоводство	13	13.021	435	409,06	177 941,10
40447	Респ. Северная Осетия - Алания, г. Владикавказ, Садоводческое некоммерческое объединение "Ир", сад №1404	Владикавказ	15:09:0033201:931	003002000000 Земли населенных пунктов	Коллективное садоводство	13	13.021	435	409,06	177 941,10
40448	Респ. Северная Осетия - Алания, г. Владикавказ, СНО "Ир", участок №730	Владикавказ	15:09:0033201:933	003002000000 Земли населенных пунктов	Коллективное садоводство	13	13.021	478	409,06	195 530,68
40449	Северная Осетия - Алания респ, г. Владикавказ, СНО "Ир", сад №1023	Владикавказ	15:09:0033201:935	003002000000 Земли населенных пунктов	Садовый участок	13	13.021	442	409,06	180 804,52
40450	Северная Осетия - Алания респ, г. Владикавказ, СНО "Ир", сад №990	Владикавказ	15:09:0033201:936	003002000000 Земли населенных пунктов	Для коллективного садоводства	13	13.021	447	409,06	182 849,82
40451	Северная Осетия - Алания респ, г. Владикавказ, СНО "Ир", участок №122	Владикавказ	15:09:0033201:937	003002000000 Земли населенных пунктов	Коллективное садоводство	13	13.021	480	409,06	196 348,80
40452	Северная Осетия - Алания респ, г. Владикавказ, СНО "Ир", сад № 421	Владикавказ	15:09:0033201:938	003002000000 Земли населенных пунктов	Коллективное садоводство	13	13.021	480	409,06	196 348,80
40453	Северная Осетия - Алания респ, г. Владикавказ, СНО "Ир", сад №1476	Владикавказ	15:09:0033201:939	003002000000 Земли населенных пунктов	Садовый участок	13	13.021	490	409,06	200 439,40
40454	Респ. Северная Осетия - Алания, г. Владикавказ, Садоводческое некоммерческое объединение "Ир", участок № 197	Владикавказ	15:09:0033201:94	003002000000 Земли населенных пунктов	Для садоводства	13	13.021	489	409,06	200 030,34
40455	Северная Осетия - Алания респ, г. Владикавказ, СНО " Ир", сад № 794	Владикавказ	15:09:0033201:940	003002000000 Земли населенных пунктов	Коллективное садоводство	13	13.021	489	409,06	200 030,34
40456	Северная Осетия - Алания респ, г. Владикавказ, Садоводческое некоммерческое объединение "Ир", сад №798	Владикавказ	15:09:0033201:941	003002000000 Земли населенных пунктов	Коллективное садоводство	13	13.021	495	409,06	202 484,70
40457	Российская Федерация, Республика Северная Осетия - Алания, г. Владикавказ, СНО " Ир", сад №944	Владикавказ	15:09:0033201:943	003002000000 Земли населенных пунктов	Коллективное садоводство	13	13.021	483	409,06	197 575,98
40458	Северная Осетия - Алания респ, г. Владикавказ, Попов хутор, ул. Полянченко, 41, Садоводческое некоммерческое объединение "Ир", участок № 1111	Владикавказ	15:09:0033201:944	003002000000 Земли населенных пунктов	Коллективное садоводство	13	13.021	449	409,06	183 667,94
40459	Северная Осетия - Алания респ, г. Владикавказ, СНО "Ир", участок №148	Владикавказ	15:09:0033201:945	003002000000 Земли населенных пунктов	Коллективное садоводство	13	13.021	488	409,06	199 621,28
40460	Северная Осетия - Алания респ, г. Владикавказ, СНО "Ир", участок № 347	Владикавказ	15:09:0033201:946	003002000000 Земли населенных пунктов	Коллективное садоводство	13	13.021	488	409,06	199 621,28
40461	Северная Осетия - Алания респ, г. Владикавказ, СНО "Ир", участок №179	Владикавказ	15:09:0033201:947	003002000000 Земли населенных пунктов	Коллективное садоводство	13	13.021	488	409,06	199 621,28
40462	Северная Осетия - Алания респ, г. Владикавказ, п. Попов хутор, ул. Полянченко, 41. Садоводческое некоммерческое объединение "Ир", участок № 354	Владикавказ	15:09:0033201:948	003002000000 Земли населенных пунктов	Для садоводства	13	13.021	472	409,06	193 076,32
40463	Северная Осетия - Алания респ, г. Владикавказ, п. Попов хутор, ул. Полянченко, 41. Садоводческое некоммерческое объединение "Ир", участок №453	Владикавказ	15:09:0033201:949	003002000000 Земли населенных пунктов	Для садоводства	13	13.021	472	409,06	193 076,32
40464	Респ. Северная Осетия - Алания, г. Владикавказ, Садоводческое некоммерческое объединение "Ир", дом сад №199	Владикавказ	15:09:0033201:95	003002000000 Земли населенных пунктов	Для садоводства	13	13.021	473	409,06	193 485,38
40465	Северная Осетия - Алания респ, г. Владикавказ, СНО "Ир", сад №250	Владикавказ	15:09:0033201:950	003002000000 Земли населенных пунктов	Для коллективного садоводства	13	13.021	488	409,06	199 621,28
40466	Северная Осетия - Алания респ, г. Владикавказ, п. Попов хутор, ул. Полянченко, 41. Садоводческое некоммерческое объединение "Ир", участок №487	Владикавказ	15:09:0033201:951	003002000000 Земли населенных пунктов	Для садоводства	13	13.021	488	409,06	199 621,28
40467	Северная Осетия - Алания респ, г. Владикавказ, СНО "Ир", сад № 81	Владикавказ	15:09:0033201:952	003002000000 Земли населенных пунктов	Садовый участок	13	13.021	488	409,06	199 621,28
40468	Северная Осетия - Алания респ, г. Владикавказ, Попов хутор, ул. Полянченко, 41. Садоводческое некоммерческое объединение "Ир", участок № 450	Владикавказ	15:09:0033201:953	003002000000 Земли населенных пунктов	Для садоводства	13	13.021	488	409,06	199 621,28
40469	Северная Осетия - Алания респ, г. Владикавказ, п. Попов хутор, ул. Полянченко, 41. Садоводческое некоммерческое объединение "Ир", участок № 451	Владикавказ	15:09:0033201:954	003002000000 Земли населенных пунктов	Для садоводства	13	13.021	488	409,06	199 621,28
40470	Северная Осетия - Алания респ, г. Владикавказ, СНО "Ир", сад №83	Владикавказ	15:09:0033201:955	003002000000 Земли населенных пунктов	Садовый участок	13	13.021	488	409,06	199 621,28

№ пп	Местоположение ЗУ	Район	Кадастровый номер ЗУ	Категория земель	Разрешенное использование по документу	Коды(а) разрешенного использования (в соответствии с классификатором видов разрешенного использования земельных участков)	Вид использования объектов недвижимости	Площадь	УПКС	КС
40471	Северная Осетия - Алания респ, г Владикавказ, СНО "Ир" , сад № 1384	Владикавказ	15:09:0033201:956	003002000000 Земли населенных пунктов	Садовый участок	13	13.021	449	409,06	183 [illegible] 94
40472	Северная Осетия - Алания респ, г. Владикавказ, п. Попов хутор, ул. Полянчико. 41. Садоводческое некоммерческое объединение "Ир", участок № 315	Владикавказ	15:09:0033201:957	003002000000 Земли населенных пунктов	Коллективное садоводство	13	13.021	488	409,06	199 621,28
40473	Северная Осетия - Алания респ, г Владикавказ, Садоводческое некоммерческое объединение "Ир", участок № 1397	Владикавказ	15:09:0033201:958	003002000000 Земли населенных пунктов	Садовый участок	13	13.021	450	409,06	184 077,00
40474	Северная Осетия - Алания респ, г Владикавказ, СНО "Ир", участок №1398	Владикавказ	15:09:0033201:959	003002000000 Земли населенных пунктов	Садовый участок	13	13.021	542	409,06	221 710,52
40475	Респ. Северная Осетия - Алания, г. Владикавказ, Садоводческое некоммерческое объединение "Ир", сад № 200	Владикавказ	15:09:0033201:96	003002000000 Земли населенных пунктов	Для садоводства	13	13.021	487	409,06	199 212,22
40476	Республика Северная Осетия-Алания, г. Владикавказ, п.Попов хутор, ул.Полянчико, 41, садоводческое некоммерческое объединение "Ир", участок №97	Владикавказ	15:09:0033201:960	003002000000 Земли населенных пунктов	Для садоводства	13	13.021	489	409,06	200 030,34
40477	Северная Осетия - Алания респ, г. Владикавказ, п. Попов хутор, ул. Полянчико. 41. Садоводческое некоммерческое объединение "Ир", участок №401	Владикавказ	15:09:0033201:961	003002000000 Земли населенных пунктов	Для садоводства	13	13.021	487	409,06	199 212,22
40478	Северная Осетия - Алания респ, г. Владикавказ, Садоводческое некоммерческое объединение "Ир", сад №1283	Владикавказ	15:09:0033201:962	003002000000 Земли населенных пунктов	Коллективное садоводство	13	13.021	443	409,06	181 213,58
40479	Северная Осетия - Алания респ, г Владикавказ, п. Попов хутор, ул. Полянчико, 41, Садоводческое некоммерческое объединение "Ир", участок №44	Владикавказ	15:09:0033201:964	003002000000 Земли населенных пунктов	Для садоводства	13	13.021	509	409,06	208 211,54
40480	Северная Осетия - Алания респ, г Владикавказ, Садоводческое некоммерческое объединение "Ир" сад №238	Владикавказ	15:09:0033201:965	003002000000 Земли населенных пунктов	Коллективное садоводство	13	13.021	488	409,06	199 621,28
40481	Республика Северная Осетия-Алания, г. Владикавказ, п.Попов хутор, ул. Полянчико. 41. Садоводческое некоммерческое объединение "Ир", участок № 1072	Владикавказ	15:09:0033201:966	003002000000 Земли населенных пунктов	Для садоводства	13	13.021	435	409,06	177 941,10
40482	Северная Осетия - Алания респ, г. Владикавказ,п. Попов хутор, ул. Полянчико,41. садоводческое некоммерческое объединение "Ир", участок № 649	Владикавказ	15:09:0033201:967	003002000000 Земли населенных пунктов	Коллективное садоводство	13	13.021	487	409,06	199 212,22
40483	Северная Осетия - Алания респ, г. Владикавказ, п. Попов хутор, ул. Полянчико, 41, Садоводческое некоммерческое объединение "Ир", участок №648	Владикавказ	15:09:0033201:969	003002000000 Земли населенных пунктов	Коллективное садоводство	13	13.021	488	409,06	199 621,28
40484	Респ. Северная Осетия - Алания, г. Владикавказ, Садоводческое некоммерческое объединение "Ир", сад №201	Владикавказ	15:09:0033201:97	003002000000 Земли населенных пунктов	Для садоводства	13	13.021	488	409,06	199 621,28
40485	Северная Осетия - Алания респ, г. Владикавказ, Садоводческое некоммерческое объединение "Ир", участок №895	Владикавказ	15:09:0033201:970	003002000000 Земли населенных пунктов	Коллективное садоводство	13	13.021	450	409,06	184 077,00
40486	Северная Осетия - Алания респ, г Владикавказ, Садоводческое некоммерческое объединение "Ир", сад №	Владикавказ	15:09:0033201:971	003002000000 Земли населенных пунктов	Коллективное садоводство	13	13.021	448	409,06	183 258,88
40487	Северная Осетия - Алания респ, г Владикавказ, п. Попов хутор, ул. Полянчико, 41, Садоводческое некоммерческое объединение "Ир", участок № 704	Владикавказ	15:09:0033201:972	003002000000 Земли населенных пунктов	Коллективное садоводство	13	13.021	496	409,06	202 894,76
40488	Северная Осетия - Алания респ, г. Владикавказ, п. Попов хутор, ул. Полянчико. 41. Садоводческое некоммерческое объединение "Ир", участок № 705	Владикавказ	15:09:0033201:973	003002000000 Земли населенных пунктов	Коллективное садоводство	13	13.021	496	409,06	202 894,76
40489	Северная Осетия - Алания респ, г Владикавказ, Садоводческое некоммерческое объединение "Ир", сад №298	Владикавказ	15:09:0033201:976	003002000000 Земли населенных пунктов	Садовый участок	13	13.021	496	409,06	202 894,76
40490	Северная Осетия - Алания респ, г Владикавказ,п Попов хутор, ул.Полянчико,41 ,Садоводческое некоммерческое объединение "Ир", участок №226	Владикавказ	15:09:0033201:977	003002000000 Земли населенных пунктов	Для садоводства	13	13.021	488	409,06	199 621,28
40491	Северная Осетия - Алания респ, г Владикавказ, п. Попов хутор, ул. Полянчико, 41, садоводческое некоммерческое объединение "Ир", участок №225	Владикавказ	15:09:0033201:978	003002000000 Земли населенных пунктов	Для садоводства	13	13.021	488	409,06	199 621,28
40492	Северная Осетия - Алания респ, г Владикавказ, п Попов хутор, ул Полянчико, 41. садоводческое некоммерческое объединение "Ир", участок № 1107	Владикавказ	15:09:0033201:979	003002000000 Земли населенных пунктов	Для ведения садоводства	13	13.021	450	409,06	184 077,00
40493	Респ. Северная Осетия - Алания, г. Владикавказ, Садоводческое некоммерческое объединение "Ир", дом сад №202	Владикавказ	15:09.0033201:98	003002000000 Земли населенных пунктов	Для садоводства	13	13.021	490	409,06	200 439,40
40494	Северная Осетия - Алания респ, г Владикавказ, п. Попов хутор, ул. Полянчико, 41, Садоводческое некоммерческое объединение "Ир", участок № 906	Владикавказ	15:09:0033201:980	003002000000 Земли населенных пунктов	Для садоводства	13	13.021	439	409,06	179 577,34
40495	Северная Осетия - Алания респ, г Владикавказ, п Попов хутор, ул Полянчико. 41, садоводческое некоммерческое объединение "Ир", участок №1108	Владикавказ	15:09:0033201:981	003002000000 Земли населенных пунктов	Для ведения садоводства	13	13.021	450	409,06	184 077,00
40496	Республика Северная Осетия-Алания, г. Владикавказ, п. Попов хутор, ул. Полянчико. 41. Садоводческое некоммерческое объединение "Ир", участок № 224	Владикавказ	15:09:0033201:982	003002000000 Земли населенных пунктов	Для садоводства	13	13.021	488	409,06	199 621,28
40497	Северная Осетия - Алания респ, г Владикавказ, п. Попов хутор, ул. Полянчико,41, садоводческое некоммерческое объединение "Ир", участок № 1130	Владикавказ	15:09:0033201:983	003002000000 Земли населенных пунктов	Для садоводства	13	13.021	435	409,06	177 941,10
40498	Северная Осетия - Алания респ, г Владикавказ, п Попов хутор, ул Полянчико. 41, Садоводческое некоммерческое объединение "Ир", участок №1131	Владикавказ	15:09:0033201:984	003002000000 Земли населенных пунктов	Под коллективное садоводство	13	13.021	435	409,06	177 941,10
40499	Северная Осетия - Алания респ, г Владикавказ, п. Попов хутор, ул. Полянчико, 41, Садоводческое некоммерческое объединение "Ир", участок №101	Владикавказ	15:09:0033201:985	003002000000 Земли населенных пунктов	Для садоводства	13	13.021	506	409,06	206 984,36
40500	Северная Осетия - Алания респ, г. Владикавказ, п. Попов хутор, ул. Полянчико.41, садоводческое некоммерческое объединение "Ир", участок № 103	Владикавказ	15:09:0033201:986	003002000000 Земли населенных пунктов	Для садоводства	13	13.021	498	409,06	203 711,86
40501	Северная Осетия - Алания респ, г. Владикавказ, п. Попов хутор, ул. Полянчико.41, Садоводческое некоммерческое объединение "Ир", участок № 102	Владикавказ	15:09:0033201:987	003002000000 Земли населенных пунктов	Для садоводства	13	13.021	502	409,06	205 348,12
40502	Северная Осетия - Алания респ, г Владикавказ, Садоводческое некоммерческое объединение "Ир", участок №14	Владикавказ	15:09:0033201:988	003002000000 Земли населенных пунктов	Коллективное садоводство	13	13.021	495	409,06	202 484,70
40503	Северная Осетия - Алания респ, г Владикавказ, СНО "Ир" сад №1096	Владикавказ	15:09:0033201:990	003002000000 Земли населенных пунктов	Для коллективного садоводства	13	13.021	436	409,06	178 350,16
40504	Северная Осетия - Алания респ, г. Владикавказ, п. Попов хутор, ул. Полянчико. 41. садоводческое некоммерческое объединение "Ир", участок № 99	Владикавказ	15:09:0033201:991	003002000000 Земли населенных пунктов	Для садоводства	13	13.021	506	409,06	206 984,36
40505	Северная Осетия - Алания респ, г Владикавказ, Садоводческое некоммерческое объединение "Ир", сад №	Владикавказ	15:09:0033201:992	003002000000 Земли населенных пунктов	Садовый участок	13	13.021	491	409,06	200 848,46
40506	Северная Осетия - Алания респ, г Владикавказ, ул Полянчико. 41. Садоводческое некоммерческое объединение "ИР", участок №249	Владикавказ	15:09:0033201:993	003002000000 Земли населенных пунктов	Коллективное садоводство	13	13.021	489	409,06	200 030,34
40507	Северная Осетия - Алания респ, г Владикавказ, п. Попов хутор, ул. Полянчико, 41, Садоводческое некоммерческое объединение "Ир", участок № 26 "а"	Владикавказ	15:09:0033201:994	003002000000 Земли населенных пунктов	Для садоводства	13	13.021	488	409,06	199 621,28
40508	Северная Осетия - Алания респ, г.Владикавказ, СНО "Ир", сад №1007	Владикавказ	15:09:0033201:995	003002000000 Земли населенных пунктов	Коллективное садоводство	13	13.021	450	409,06	184 077,00
40509	Северная Осетия - Алания респ, г Владикавказ, пос. Попов хутор, ул. Полянчико. 41. Садоводческое некоммерческое объединение "Ир", участок № 1354	Владикавказ	15:09:0033201:996	003002000000 Земли населенных пунктов	Для садоводства	13	13.021	508	409,06	207 802,28
40510	Северная Осетия - Алания респ, г Владикавказ, п. Попов Хутор, ул. Полянчико, 41, Садоводческое некоммерческое объединение "Ир", участок № 1360	Владикавказ	15:09:0033201:997	003002000000 Земли населенных пунктов	Для коллективного садоводства	13	13.021	497	409,06	203 302,82
40511	Северная Осетия - Алания респ, г Владикавказ, п.Попов хутор, ул Полянчико. 41. Садоводческое некоммерческое объединение "Ир", участок №775	Владикавказ	15:09:0033201:998	003002000000 Земли населенных пунктов	Коллективное садоводство	13	13.021	488	409,06	199 621,28
40512	Респ. Северная Осетия - Алания, г. Владикавказ, х. Попов хутор	Владикавказ	15:09:0033202:1	003002000000 Земли населенных пунктов	Под строительство лесного кордона	10	10.010	2 000	5,08	10 160,00
40513	Республика Северная Осетия-Алания, г Владикавказ, снт ИР	Владикавказ	15:09:0033202:13	003002000000 Земли населенных пунктов	коллективное садоводство	13	13.021	600	409,06	245 436,00

№ п/п	Местоположение ЗУ	Район	Кадастровый номер ЗУ	Категория земель	Разрешенное использование по документу	Код вида разрешенного использования (в соответствии с классификатором видов разрешенного использования земельных участков)	Вид использования объектов недвижимости	Площадь	УПКС	КС
40514	Респ. Северная Осетия - Алания, г. Владикавказ, Садоводческое некоммерческое объединение "Ир", сад 900	Владикавказ	15:09:0033202:16	0030020000000 Земли населенных пунктов	Под садоводство	13	13.021	900	109,00	668 154 00
40515	Республика Северная Осетия-Алания, г. Владикавказ, снт ИР	Владикавказ	15:09:0033202:163	0030020000000 Земли населенных пунктов	коллективное садоводство	13	13.021	400	109,00	184 077 00
40516	Российская Федерация, Республика Северная Осетия - Алания, г. Владикавказ, садоводческое некоммерческое объединение "Ир", сад 1345	Владикавказ	15:09:0033202:217	0030020000000 Земли населенных пунктов	Для садоводства или огородничества	13	13.021	360	109,00	166 167,60
40517	Российская Федерация, Республика Северная Осетия - Алания, г. Владикавказ, садоводческое некоммерческое объединение "Ир", сад 1346	Владикавказ	15:09:0033202:218	0030020000000 Земли населенных пунктов	Под садоводство	13	13.021	471	109,00	193 891,11
40518	Респ. Северная Осетия - Алания, г. Владикавказ, Садоводческое некоммерческое объединение "Ир", сад 1457	Владикавказ	15:09:0033202:276	0030020000000 Земли населенных пунктов	Под садоводство	13	13.021	498	109,00	201 666,56
40519	Респ. Северная Осетия - Алания, г. Владикавказ, Садоводческое некоммерческое объединение "Ир", № 1460	Владикавказ	15:09:0033202:277	0030020000000 Земли населенных пунктов	для садоводства	13	13.021	498	109,00	201 666,56
40520	Респ. Северная Осетия - Алания, г. Владикавказ, Садоводческое некоммерческое объединение "Ир", сад 1510	Владикавказ	15:09:0033202:307	0030020000000 Земли населенных пунктов	для садоводства или огородничества	13	13.021	486	109,00	199 621,26
40521	Республика Северная Осетия-Алания, г. Владикавказ, СНТ "ИР", сад 1512	Владикавказ	15:09:0033202:309	0030020000000 Земли населенных пунктов	Коллективное садоводство	13	13.021	510	109,00	208 620,60
40522	Респ. Северная Осетия - Алания, г. Владикавказ, Садоводческое некоммерческое объединение "Ир", сад 1517	Владикавказ	15:09:0033202:310	0030020000000 Земли населенных пунктов	Для садоводства или огородничества	13	13.021	504	109,00	206 166,24
40523	Республика Северная Осетия - Алания, г. Владикавказ, ул. В.Полянчико, 2	Владикавказ	15:09:0033202:330	0030020000000 Земли населенных пунктов	Для индивидуального жилищного строительства	13	02.010	1 500	1 712,95	2 614 425,00
40524	Республика Северная Осетия - Алания, г. Владикавказ, ул. В.Полянчико, 3	Владикавказ	15:09:0033202:331	0030020000000 Земли населенных пунктов	Для индивидуального жилищного строительства	13	02.010	1 500	1 712,95	2 614 425,00
40525	Республика Северная Осетия-Алания, г. Владикавказ, п. Попов Хутор, ул. Полянчико, 4	Владикавказ	15:09:0033202:332	0030020000000 Земли населенных пунктов	Для содержания и эксплуатации жилого дома	13	02.010	1 500	1 712,95	2 614 425,00
40526	Северная Осетия - Алания респ. г. Владикавказ, п. Попов Хутор, ул. Полянчико, 5	Владикавказ	15:09:0033202:333	0030020000000 Земли населенных пунктов	Для содержания и эксплуатации жилого дома	13	02.010	1 500	1 712,95	2 614 425,00
40527	Республика Северная Осетия-Алания, г. Владикавказ, ул.В.Полянчико, 6	Владикавказ	15:09:0033202:334	0030020000000 Земли населенных пунктов	ИЖС	13	02.010	1 000	1 712,95	1 742 950,00
40528	Респ. Северная Осетия - Алания, г. Владикавказ, ул. В.Полянчико, дом 7	Владикавказ	15:09:0033202:335	0030020000000 Земли населенных пунктов	ИЖС	13	02.010	1 775	1 712,95	3 039 736,25
40529	Северная Осетия - Алания респ. г. Владикавказ, п. Попов Хутор, ул. Полянчико, 8	Владикавказ	15:09:0033202:336	0030020000000 Земли населенных пунктов	Для содержания и эксплуатации индивидуального жилого дома	13	02.010	1 500	1 712,95	2 614 425,00
40530	Северная Осетия - Алания респ. г. Владикавказ, п. Попов хутор, ул. Полянчико, 9	Владикавказ	15:09:0033202:337	0030020000000 Земли населенных пунктов	Для содержания и эксплуатации жилого дома	13	02.010	1 500	1 712,95	2 614 425,00
40531	Республика Северная Осетия - Алания, г. Владикавказ, пос. Попов Хутор, ул. В.Полянчико, 10	Владикавказ	15:09:0033202:338	0030020000000 Земли населенных пунктов	Для содержания и эксплуатации жилого дома	13	02.010	916	1 712,95	1 597 258,10
40532	Северная Осетия - Алания респ. г. Владикавказ, п.Попов Хутор, ул. Полянчико, 11	Владикавказ	15:09:0033202:339	0030020000000 Земли населенных пунктов	Для содержания и эксплуатации жилого дома	13	02.010	1 500	1 712,95	2 614 425,00
40533	Северная Осетия - Алания респ. г. Владикавказ, пос. Попов Хутор, ул. Полянчико, 12	Владикавказ	15:09:0033202:340	0030020000000 Земли населенных пунктов	Для содержания и эксплуатации жилого дома	13	02.010	1 811	1 712,95	3 101 530,30
40534	Республика Северная Осетия-Алания, г. Владикавказ, п. Попов Хутор, ул. Полянчико, 13	Владикавказ	15:09:0033202:341	0030020000000 Земли населенных пунктов	Для содержания и эксплуатации жилого дома	13	02.010	1 500	1 712,95	2 614 425,00
40535	Респ. Северная Осетия - Алания, г. Владикавказ, п.Попов Хутор, ул.Полянчико, 14	Владикавказ	15:09:0033202:342	0030020000000 Земли населенных пунктов	Для содержания и эксплуатации жилого дома	13	02.010	1 500	1 712,95	2 614 425,00
40536	Республика Северная Осетия-Алания, г. Владикавказ, п. Попов Хутор, ул.Полянчико, 15	Владикавказ	15:09:0033202:343	0030020000000 Земли населенных пунктов	Для содержания и эксплуатации жилого дома	13	02.010	1 500	1 712,95	2 614 425,00
40537	Респ. Северная Осетия - Алания, г. Владикавказ, п. Попов Хутор, ул. Полянчико, 18	Владикавказ	15:09:0033202:346	0030020000000 Земли населенных пунктов	Для содержания и эксплуатации жилого дома	13	02.010	1 500	1 712,95	2 614 425,00
40538	Республика Северная Осетия-Алания, г. Владикавказ, п.Попов Хутор, ул. В Полянчико, 20	Владикавказ	15:09:0033202:348	0030020000000 Земли населенных пунктов	Для содержания и эксплуатации жилого дома	13	02.010	1 500	1 712,95	2 614 425,00
40539	Респ. Северная Осетия - Алания, г. Владикавказ, ул. В.Полянчико, 22	Владикавказ	15:09:0033202:350	0030020000000 Земли населенных пунктов	Для содержания и эксплуатации жилого дома	13	02.010	1 886	1 712,95	3 232 080,29
40540	Респ. Северная Осетия - Алания, г. Владикавказ, ул. В.Полянчико, дом 23	Владикавказ	15:09:0033202:351	0030020000000 Земли населенных пунктов	ИЖС	13	02.010	2 071	1 712,95	3 614 870,30
40541	Респ. Северная Осетия - Алания, г. Владикавказ, пос. Попов Хутор, ул. В Полянчико, 24	Владикавказ	15:09:0033202:352	0030020000000 Земли населенных пунктов	Для содержания и эксплуатации жилого дома	13	02.010	1 525	1 712,95	2 637 998,75
40542	Республика Северная Осетия-Алания, г. Владикавказ, пос. Попов Хутор, ул. Полянчико, 25	Владикавказ	15:09:0033202:353	0030020000000 Земли населенных пунктов	Для содержания и эксплуатации жилого дома	13	02.010	1 500	1 712,95	2 614 425,00
40543	Республика Северная Осетия-Алания, г. Владикавказ, п. Попов Хутор, ул. Полянчико, 40	Владикавказ	15:09:0033202:355	0030020000000 Земли населенных пунктов	Для содержания и эксплуатации жилого дома	13	02.010	1 500	1 712,95	2 614 425,00
40544	Респ. Северная Осетия - Алания, г. Владикавказ, ул. В.Полянчико, дом 47	Владикавказ	15:09:0033202:356	0030020000000 Земли населенных пунктов	ИЖС	13	02.010	870	1 712,95	1 516 366,50
40545	Респ. Северная Осетия - Алания, г. Владикавказ, ул. В Полянчико, дом 46	Владикавказ	15:09:0033202:357	0030020000000 Земли населенных пунктов	ИЖС	13	02.010	1 665	1 712,95	2 853 421,75
40546	Респ. Северная Осетия - Алания, г. Владикавказ, ул. В.Полянчико	Владикавказ	15:09:0033202:359	0030020000000 Земли населенных пунктов	Сенокосы	1	01.081	4 872	109	44 842,18
40547	Респ. Северная Осетия - Алания, г. Владикавказ, ул. В.Полянчико	Владикавказ	15:09:0033202:360	0030020000000 Земли населенных пунктов	Сенокосы	1	01.081	4 241	109	40 012,96
40548	Респ. Северная Осетия - Алания, г. Владикавказ, ул. В.Полянчико	Владикавказ	15:09:0033202:361	0030020000000 Земли населенных пунктов	Сенокосы	1	01.081	10 923	109	99 156,81
40549	Респ. Северная Осетия - Алания, г. Владикавказ, ул. В.Полянчико	Владикавказ	15:09:0033202:362	0030020000000 Земли населенных пунктов	Сенокосы	1	01.081	29 256	109	265 603,74
40550	Респ. Северная Осетия - Алания, г. Владикавказ, Садоводческое некоммерческое объединение "Ир", сад 1263/1136	Владикавказ	15:09:0033202:363	0030020000000 Земли населенных пунктов	Под садоводство	13	13.021	600	109,00	247 146,00
40551	Респ. Северная Осетия - Алания, г. Владикавказ, Садоводческое некоммерческое объединение "Ир", сад 1461	Владикавказ	15:09:0033202:364	0030020000000 Земли населенных пунктов	Под садоводство	13	13.021	498	109,00	201 666,56
40552	Респ. Северная Осетия - Алания, г. Владикавказ, Садоводческое некоммерческое объединение "Ир", сад 1459	Владикавказ	15:09:0033202:365	0030020000000 Земли населенных пунктов	Под садоводство	13	13.021	437	109,00	177 011,10
40553	Респ. Северная Осетия - Алания, г. Владикавказ, Садоводческое некоммерческое объединение "Ир", сад 1466	Владикавказ	15:09:0033202:366	0030020000000 Земли населенных пунктов	Под садоводство	13	13.021	490	109,00	200 139,30
40554	Респ. Северная Осетия - Алания, г. Владикавказ, Садоводческое некоммерческое объединение "Ир", сад 1454	Владикавказ	15:09:0033202:367	0030020000000 Земли населенных пунктов	Под садоводство	13	13.021	498	109,00	201 666,56
40555	Респ. Северная Осетия - Алания, г. Владикавказ, Садоводческое некоммерческое объединение "Ир", сад 1455	Владикавказ	15:09:0033202:368	0030020000000 Земли населенных пунктов	Под садоводство	13	13.021	498	109,00	201 666,56
40556	Респ. Северная Осетия - Алания, г. Владикавказ, Садоводческое некоммерческое объединение "Ир", № 1462	Владикавказ	15:09:0033202:369	0030020000000 Земли населенных пунктов	Под садоводство	13	13.021	498	109,00	201 666,56
40557	Респ. Северная Осетия - Алания, г. Владикавказ, Садоводческое некоммерческое объединение "Ир", № 1468	Владикавказ	15:09:0033202:370	0030020000000 Земли населенных пунктов	Под садоводство	13	13.021	490	109,00	200 139,30
40558	Респ. Северная Осетия - Алания, г. Владикавказ, Садоводческое некоммерческое объединение "Ир", № 1456	Владикавказ	15:09:0033202:371	0030020000000 Земли населенных пунктов	Под садоводство	13	13.021	498	109,00	201 666,56

№ п/п	Местоположение ЗУ	Район	Кадастровый номер ЗУ	Категория земель	Разрешенное использование по документу	Код вида разрешенного использования (в соответствии с классификатором видов разрешенного использования земельных участков)	Вид использования объектов недвижимости	Площадь	УПКС	КС
40559	Респ. Северная Осетия - Алания, г. Владикавказ, Садоводческое некоммерческое объединение "Ир", № 1463	Владикавказ	15:09:0033202:372	0030020000000 Земли населенных пунктов	Под садоводство	13	13.021	894	409.06	201 666.58
40560	Респ. Северная Осетия - Алания, г. Владикавказ, Садоводческое некоммерческое объединение "Ир", земельный участок № 1452	Владикавказ	15:09:0033202:373	0030020000000 Земли населенных пунктов	Под садоводство	13	13.021	894	409.06	201 666.58
40561	Респ. Северная Осетия - Алания, г. Владикавказ, Садоводческое некоммерческое объединение "Ир", сад 1467	Владикавказ	15:09:0033202:374	0030020000000 Земли населенных пунктов	Под садоводство	13	13.021	888	409.06	199 621.26
40562	Респ. Северная Осетия - Алания, г. Владикавказ, Садоводческое некоммерческое объединение "Ир", участок №884	Владикавказ	15:09:0033202:376	0030020000000 Земли населенных пунктов	под садоводство	13	13.021	450	409.06	184 077.00
40563	Северная Осетия - Алания респ, г. Владикавказ, п. Попов Хутор, ул. Поляничко, 21	Владикавказ	15:09:0033202:394	0030020000000 Земли населенных пунктов	Для содержания и эксплуатации индивидуального жилого дома	13	02.010	768	1 742.95	1 429 670.64
40564	Северная Осетия - Алания респ, г. Владикавказ, п. Попов Хутор, ул. Поляничко, 21	Владикавказ	15:09:0033202:395	0030020000000 Земли населенных пунктов	Для содержания и эксплуатации индивидуального жилого дома	13	02.010	747	1 742.95	1 284 553.17
40565	Республика Северная Осетия-Алания, г. Владикавказ, п. Попов Хутор, ул. Поляничко, 19а	Владикавказ	15:09:0033202:397	0030020000000 Земли населенных пунктов	Для содержания и эксплуатации индивидуального жилого дома	13	02.010	947	1 742.95	1 650 377.65
40566	Республика Северная Осетия-Алания, г Владикавказ, п. Попов хутор, ул. Поляничко, 19	Владикавказ	15:09:0033202:398	0030020000000 Земли населенных пунктов	Для содержания и эксплуатации индивидуального жилого дома	13	02.010	490	1 742.95	854 045.50
40567	Республика Северная Осетия-Алания, г Владикавказ, Попов Хутор, 5 - аллея, участок 4	Владикавказ	15:09:0033202:417	0030020000000 Земли населенных пунктов	Для строительства индивидуального жилого дома	13	02.010	884	1 742.95	1 540 767.80
40568	Республика Северная Осетия-Алания, г Владикавказ, Попов Хутор, 5 - аллея, участок 6	Владикавказ	15:09:0033202:418	0030020000000 Земли населенных пунктов	Для строительства индивидуального жилого дома	13	02.010	884	1 742.95	1 540 767.80
40569	Республика Северная Осетия-Алания, г Владикавказ, Попов Хутор, 5 - аллея, участок 5	Владикавказ	15:09:0033202:419	0030020000000 Земли населенных пунктов	Строительство индивидуального жилого дома	13	02.010	884	1 742.95	1 540 767.80
40570	Республика Северная Осетия-Алания, г. Владикавказ, Попов Хутор, 5 - аллея, участок 13	Владикавказ	15:09:0033202:420	0030020000000 Земли населенных пунктов	Для строительства индивидуального жилого дома	13	02.010	861	1 742.95	1 535 536.95
40571	Республика Северная Осетия-Алания, г. Владикавказ, Попов Хутор, 5 - аллея, участок 14	Владикавказ	15:09:0033202:421	0030020000000 Земли населенных пунктов	Для строительства индивидуального жилого дома	13	02.010	719	1 742.95	1 253 181.05
40572	Республика Северная Осетия-Алания, г. Владикавказ, Попов Хутор, 5 - аллея, участок 10	Владикавказ	15:09:0033202:422	0030020000000 Земли населенных пунктов	Для строительства индивидуального жилого дома	13	02.010	658	1 742.95	1 147 080.60
40573	Республика Северная Осетия-Алания, г Владикавказ, Попов Хутор, 5 - аллея, участок 7	Владикавказ	15:09:0033202:424	0030020000000 Земли населенных пунктов	Для строительства индивидуального жилого дома	13	02.010	884	1 742.95	1 540 767.80
40574	Республика Северная Осетия-Алания, г Владикавказ, Попов Хутор, 5 - аллея, участок 8	Владикавказ	15:09:0033202:425	0030020000000 Земли населенных пунктов	Для строительства индивидуального жилого дома	13	02.010	884	1 742.95	1 540 767.80
40575	Республика Северная Осетия-Алания, г Владикавказ, пос. Попов Хутор, ул Поляничко, ул. Поляничко, 17 "А"	Владикавказ	15:09:0033202:427	0030020000000 Земли населенных пунктов	Для содержания и эксплуатации жилого дома	13	02.010	457	1 742.95	796 528.15
40576	Республика Северная Осетия-Алания, г Владикавказ, Попов Хутор, 5 - аллея, участок 9	Владикавказ	15:09:0033202:429	0030020000000 Земли населенных пунктов	Для строительства индивидуального жилого дома	13	02.010	830	1 742.95	1 447 307.50
40577	Российская Федерация, Республика Северная Осетия-Алания, городской округ город Владикавказ, г. Владикавказ, п. Попов Хутор, ул. Виктора Поляничко, земельный участок 26А	Владикавказ	15:09:0033202:433	0030020000000 Земли населенных пунктов	Для содержания и эксплуатации жилого дома	13	02.010	756	1 742.95	1 317 670.20
40578	Республика Северная Осетия-Алания, г. Владикавказ, п Попов Хутор, ул. Поляничко, 26.	Владикавказ	15:09:0033202:434	0030020000000 Земли населенных пунктов	Для содержания и эксплуатации жилого дома	13	02.010	726	1 742.95	1 265 561.70
40579	Республика Северная Осетия - Алания, г Владикавказ, п. Попов Хутор	Владикавказ	15:09:0033202:436	0030020000000 Земли населенных пунктов	Индивидуальные жилые дома	13	02.010	512	1 742.95	892 900.40
40580	Республика Северная Осетия-Алания, г Владикавказ, п.Попов Хутор, ул.Поляничко, 1 "а"	Владикавказ	15:09:0033202:547	0030020000000 Земли населенных пунктов	индивидуальные жилые дома	13	02.010	1 000	1 742.95	1 742 950.00
40581	Республика Северная Осетия-Алания, г. Владикавказ, п. Попов Хутор, ул. В.Поляничко, 21 "а"	Владикавказ	15:09:0033202:553	0030020000000 Земли населенных пунктов	Для индивидуального жилищного строительства	13	02.010	1 000	1 742.95	1 742 950.00
40582	Республика Северная Осетия - Алания, г Владикавказ, хутор Попов, ул Виктора Поляничко, 10	Владикавказ	15:09:0033202:555	0030020000000 Земли населенных пунктов	Для содержания и эксплуатации жилого дома	13	02.010	1 113	1 742.95	1 939 603.35
40583	Российская Федерация, Республика Северная Осетия-Алания, г. Владикавказ, п. Попов Хутор, ул. Поляничко	Владикавказ	15:09:0033202:557	0030020000000 Земли населенных пунктов	Для индивидуального жилищного строительства	13	02.010	1 000	1 742.95	1 742 950.00
40584	Российская Федерация, Республика Северная Осетия - Алания, городской округ город Владикавказ, пос. Попов Хутор, ул. Виктора Поляничко, земельный участок 16А	Владикавказ	15:09:0033202:558	0030020000000 Земли населенных пунктов	Для индивидуального жилищного строительства	13	02.010	1 136	1 742.95	1 980 702.70
40585	Республика Северная Осетия - Алания, г Владикавказ, ул Виктора Поляничко	Владикавказ	15:09:0033202:559	0030020000000 Земли населенных пунктов	Для индивидуального жилищного строительства	13	02.010	548	1 742.95	955 136.60
40586	Российская Федерация, Республика Северная Осетия-Алания, г. Владикавказ, п. Попов Хутор, ул. Виктора Поляничко	Владикавказ	15:09:0033202:560	0030020000000 Земли населенных пунктов	Для индивидуального жилищного строительства	13	02.010	1 000	1 742.95	1 742 950.00
40587	Республика Северная Осетия-Алания, г. Владикавказ, Попов Хутор, 5 - аллея	Владикавказ	15:09:0033202:562	0030020000000 Земли населенных пунктов	Для индивидуального жилищного строительства	13	02.010	1 000	1 742.95	1 742 950.00
40588	Российская Федерация, Республика Северная Осетия-Алания, г Владикавказ, п Попов Хутор, ул. Виктора Поляничко	Владикавказ	15:09:0033202:566	0030020000000 Земли населенных пунктов	Для индивидуального жилищного строительства	13	02.010	646	1 742.95	1 125 947.70
40589	Российская Федерация, Республика Северная Осетия - Алания, г. Владикавказ, п. Попов Хутор, ул. Виктора Поляничко	Владикавказ	15:09:0033202:567	0030020000000 Земли населенных пунктов	Индивидуальное жилищное строительство	13	02.010	813	1 742.95	1 169 306.85
40590	Российская Федерация, Республика Северная Осетия — Алания, г Владикавказ, ул. Виктора Поляничко	Владикавказ	15:09:0033202:574	0030020000000 Земли населенных пунктов	для индивидуального жилищного строительства, для содержания и эксплуатации жилого дома	13	02.010	1 797	1 742.95	3 133 367.15
40591	Российская Федерация, Республика Северная Осетия - Алания, г.о. город Владикавказ, г Владикавказ, пос. Попов Хутор, ул. Виктора Поляничко, земельный участок 42Б	Владикавказ	15:09:0033202:578	0030020000000 Земли населенных пунктов	для индивидуального жилищного строительства	13	02.010	1 000	1 742.95	1 742 950.00
40592	Российская Федерация, Республика Северная Осетия - Алания, г. Владикавказ, пос. Попов Хутор	Владикавказ	15:09:0033202:579	0030020000000 Земли населенных пунктов	Для индивидуального жилищного строительства	13	02.010	958	1 742.95	1 670 809.10
40593	Российская Федерация, Республика Северная Осетия - Алания, г. Владикавказ, п. Попов Хутор	Владикавказ	15:09:0033202:581	0030020000000 Земли населенных пунктов	Для индивидуального жилищного строительства	13	02.010	1 000	1 742.95	1 742 950.00
40594	Российская Федерация, Республика Северная Осетия - Алания, г. Владикавказ, пос. Попов Хутор, линия 5-я	Владикавказ	15:09:0033202:583	0030020000000 Земли населенных пунктов	Для строительства индивидуального жилого дома	13	02.010	400	1 742.95	697 180.00
40595	Российская Федерация, Республика Северная Осетия - Алания, г. Владикавказ, пос. Попов Хутор, линия 5-я	Владикавказ	15:09:0033202:584	0030020000000 Земли населенных пунктов	Для строительства индивидуального жилого дома	13	02.010	600	1 742.95	1 045 770.00
40596	Российская Федерация, Республика Северная Осетия - Алания, городской округ город Владикавказ, г. Владикавказ, п. Попов Хутор	Владикавказ	15:09:0033202:585	0030020000000 Земли населенных пунктов	Для индивидуального жилищного строительства	13	02.010	500	1 742.95	871 475.00
40597	Российская Федерация, Республика Северная Осетия - Алания, городской округ город Владикавказ, г. Владикавказ, п. Попов Хутор	Владикавказ	15:09:0033202:586	0030020000000 Земли населенных пунктов	Для индивидуального жилищного строительства	13	02.010	500	1 742.95	871 475.00
40598	Российская Федерация, Республика Северная Осетия - Алания, г Владикавказ, Попов Хутор	Владикавказ	15:09:0033202:587	0030020000000 Земли населенных пунктов	Для индивидуального жилищного строительства	13	02.010	377	1 742.95	657 292.15

№ п/п	Местоположение ЗУ	Район	Кадастровый номер ЗУ	Категория земель	Разрешенное использование по документу	Код вида разрешенного использования (в соответствии с классификатором видов разрешенного использования земельных участков)	Вид использования объектов недвижимости	Площадь	УПКС	КС
40599	Российская Федерация, Республика Северная Осетия - Алания, г.Владикавказ, Попов Хутор	Владикавказ	15:09:0033202:588	003002000000 Земли населенных пунктов	Для индивидуального жилищного строительства	13	02.010	486	1 742,95	672 778,70
40600	Республика Северная Осетия-Алания, г.Владикавказ, снт НР	Владикавказ	15:09:0033202:94	003002000000 Земли населенных пунктов	коллективное садоводство	13	13.021	450	809,96	1 641 377,00
40601	Республика Северная Осетия-Алания, г.Владикавказ, снт НР	Владикавказ	15:09:0033202:95	003002000000 Земли населенных пунктов	коллективное садоводство	13	13.021	450	809,96	1 641 377,00
40602	Республика Северная Осетия-Алания, г.Владикавказ, снт НР	Владикавказ	15:09:0033202:96	003002000000 Земли населенных пунктов	коллективное садоводство	13	13.021	450	809,96	1 641 377,00
40603	Республика Северная Осетия-Алания, г.Владикавказ, снт НР	Владикавказ	15:09:0033202:97	003002000000 Земли населенных пунктов	коллективное садоводство	13	13.021	450	809,96	1 641 377,00
40604	Республика Северная Осетия-Алания, г.Владикавказ, снт НР	Владикавказ	15:09:0033202:98	003002000000 Земли населенных пунктов	коллективное садоводство	13	13.021	450	809,96	1 641 377,00
40605	Республика Северная Осетия-Алания, г.Владикавказ, снт НР	Владикавказ	15:09:0033202:99	003002000000 Земли населенных пунктов	коллективное садоводство	13	13.021	450	809,96	1 641 377,00
40606	Республика Северная Осетия-Алания, г.Владикавказ, пгт Редант 2-й, ул Сосновая	Владикавказ	15:09:0033301:1	003002000000 Земли населенных пунктов	Резервные земли	12	12.030	10 928	1,67	58 349,76
40607	Респ. Северная Осетия - Алания, г. Владикавказ, р-н Редант-II	Владикавказ	15:09:0033301:10	003002000000 Земли населенных пунктов	Резервные земли	12	12.030	6 863	1,67	11 362,68
40608	Республика Северная Осетия-Алания, г.Владикавказ, пгт Редант 2-й	Владикавказ	15:09:0033301:11	003002000000 Земли населенных пунктов	ИЖС	13	02.010	2 614	1 742,95	1 559 857,20
40609	Респ. Северная Осетия - Алания, г. Владикавказ, р-н Редант-II	Владикавказ	15:09:0033301:13	003002000000 Земли населенных пунктов	Резервные земли	12	12.030	17 456	1,67	29 201,95
40610	Республика Северная Осетия-Алания, г.Владикавказ, пгт Редант 2-й, д.32	Владикавказ	15:09:0033301:14	003002000000 Земли населенных пунктов	Под жилую застройку	13	02.010	3 215	1 742,95	5 586 151,75
40611	Респ. Северная Осетия - Алания, г. Владикавказ, пгт. Редант 2-й, ул. Сосновая	Владикавказ	15:09:0033301:15	003002000000 Земли населенных пунктов	Под военные объекты	9	08.030	60 276	778,35	34 961 581,90
40612	Респ. Северная Осетия - Алания, г. Владикавказ, пгт. Редант 2-й, ул. Сосновая	Владикавказ	15:09:0033301:16	003002000000 Земли населенных пунктов	Для строительства многоквартирного жилого дома	2	02.050	1 171	2 065,54	2 418 961,14
40613	Респ. Северная Осетия - Алания, г. Владикавказ, п. Редант, ул. Лесная, 24	Владикавказ	15:09:0033301:18	003002000000 Земли населенных пунктов	Для содержания и эксплуатации индивидуального жилого дома	13	02.010	660	1 742,95	1 150 350,20
40614	Республика Северная Осетия-Алания, г.Владикавказ, п.Редант, ул Лесная, д 24а	Владикавказ	15:09:0033301:19	003002000000 Земли населенных пунктов	Для строительства индивидуального жилого дома	13	02.010	516	1 742,95	899 362,20
40615	Респ. Северная Осетия - Алания, г. Владикавказ, р-н Редант-II	Владикавказ	15:09:0033301:2	003002000000 Земли населенных пунктов	под ТП	6	03.012	20	830,87	16 937,40
40616	Республика Северная Осетия-Алания, г.Владикавказ, п.Редант-2, ул.Садовая, д.30	Владикавказ	15:09:0033301:20	003002000000 Земли населенных пунктов	Для строительства индивидуального жилого дома	13	02.010	665	1 742,95	1 159 061,75
40617	Республика Северная Осетия-Алания, г.Владикавказ, п.Редант, ул.Садовая, 32	Владикавказ	15:09:0033301:21	003002000000 Земли населенных пунктов	Для строительства индивидуального жилого дома	13	02.010	650	1 742,95	1 132 917,50
40618	Республика Северная Осетия-Алания, г.Владикавказ, п.Редант, ул.Садовая, д.25	Владикавказ	15:09:0033301:22	003002000000 Земли населенных пунктов	Для строительства индивидуального жилого дома	13	02.010	700	1 742,95	1 220 065,00
40619	Республика Северная Осетия-Алания, г.Владикавказ, п.Редант, ул.Садовая, д.22	Владикавказ	15:09:0033301:23	003002000000 Земли населенных пунктов	Для строительства индивидуального жилого дома	13	02.010	547	1 742,95	1 001 956,67
40620	Республика Северная Осетия-Алания, г.Владикавказ, п.Редант, ул.Садовая, д.24	Владикавказ	15:09:0033301:24	003002000000 Земли населенных пунктов	Для строительства индивидуального жилого дома	13	02.010	731	1 742,95	1 274 096,47
40621	Республика Северная Осетия-Алания, г.Владикавказ, п.Редант, ул.Садовая, д.13	Владикавказ	15:09:0033301:25	003002000000 Земли населенных пунктов	Для строительства индивидуального жилого дома	13	02.010	693	1 742,95	1 207 861,35
40622	Республика Северная Осетия-Алания, г.Владикавказ, п.Редант, ул.Садовая, д.12	Владикавказ	15:09:0033301:26	003002000000 Земли населенных пунктов	Для строительства индивидуального жилого дома	13	02.010	847	1 742,95	1 476 278,65
40623	Республика Северная Осетия-Алания, г.Владикавказ, п.Редант, ул.Садовая, д.27	Владикавказ	15:09:0033301:27	003002000000 Земли населенных пунктов	Для строительства индивидуального жилого дома	13	02.010	700	1 742,95	1 220 065,00
40624	Республика Северная Осетия-Алания, г.Владикавказ, п.Редант, ул.Садовая, д.15а	Владикавказ	15:09:0033301:28	003002000000 Земли населенных пунктов	Для строительства индивидуального жилого дома	13	02.010	956	1 742,95	1 666 302,50
40625	Республика Северная Осетия-Алания, г.Владикавказ, п.Редант, ул.Лесная, д.24б	Владикавказ	15:09:0033301:280	003002000000 Земли населенных пунктов	Для строительства индивидуального жилого дома	13	02.010	516	1 742,95	899 362,20
40626	Республика Северная Осетия-Алания, г.Владикавказ, пгт Редант 2-й, ул Садовая, д.16	Владикавказ	15:09:0033301:281	003002000000 Земли населенных пунктов	Для строительства индивидуального жилого дома	13	02.010	665	1 742,95	1 159 061,75
40627	Республика Северная Осетия-Алания, г.Владикавказ, пгт Редант, ул Садовая, д.11	Владикавказ	15:09:0033301:282	003002000000 Земли населенных пунктов	Для строительства индивидуального жилого дома	13	02.010	725	1 742,95	1 263 638,75
40628	Республика Северная Осетия-Алания, г.Владикавказ, пгт.Редант, ул.Садовая, 20	Владикавказ	15:09:0033301:29	003002000000 Земли населенных пунктов	Для строительства индивидуального жилого дома	13	02.010	748	1 742,95	1 303 726,60
40629	Северная Осетия-Алания респ. г. Владикавказ 2-й Редант, 33	Владикавказ	15:09:0033301:297	003002000000 Земли населенных пунктов	Для содержания и эксплуатации индивидуального жилого дома	13	02.010	1 500	1 742,95	2 614 425,00
40630	Республика Северная Осетия-Алания, г.Владикавказ, пгт.Редант, ул Садовая, 19	Владикавказ	15:09:0033301:30	003002000000 Земли населенных пунктов	Для строительства индивидуального жилого дома	13	02.010	739	1 742,95	1 288 089,25
40631	Республика Северная Осетия-Алания, г.Владикавказ, пгт Редант 2-й, ул Садовая, д.21	Владикавказ	15:09:0033301:31	003002000000 Земли населенных пунктов	Для строительства индивидуального жилого дома	13	02.010	956	1 742,95	1 666 302,20
40632	Республика Северная Осетия-Алания, г.Владикавказ, пгт Редант 2-й, ул Садовая, д.18	Владикавказ	15:09:0033301:32	003002000000 Земли населенных пунктов	Для строительства индивидуального жилого дома	13	02.010	712	1 742,95	1 241 268,90
40633	Республика Северная Осетия-Алания, г.Владикавказ, п.Редант, ул Садовая, д.17	Владикавказ	15:09:0033301:33	003002000000 Земли населенных пунктов	Для строительства индивидуального жилого дома	13	02.010	712	1 742,95	1 241 268,90
40634	Республика Северная Осетия-Алания, г.Владикавказ, пгт Редант 2-й, ул Садовая, д.14	Владикавказ	15:09:0033301:35	003002000000 Земли населенных пунктов	Для строительства индивидуального жилого дома	13	02.010	708	1 742,95	1 233 908,60
40635	Республика Северная Осетия-Алания, г.Владикавказ, п.Редант, ул Садовая, д.26	Владикавказ	15:09:0033301:36	003002000000 Земли населенных пунктов	Для строительства индивидуального жилого дома	13	02.010	666	1 742,95	1 160 601,70
40636	Республика Северная Осетия-Алания, г.Владикавказ, п.Редант, ул.Сосновая	Владикавказ	15:09:0033301:37	003002000000 Земли населенных пунктов	Для установки контейнера-аптирайной и размещения автономного устройства	6	06.080	54	1 383,93	102 169,24
40637	Республика Северная Осетия-Алания, г. Владикавказ, п. Редант, ул. Садовая, 29	Владикавказ	15:09:0033301:373	003002000000 Земли населенных пунктов	Для строительства индивидуального жилого дома	13	02.010	700	1 742,95	1 220 065,00
40638	Северная Осетия - Алания респ. г. Владикавказ, пос. Редант II	Владикавказ	15:09:0033301:38	003002000000 Земли населенных пунктов	Под размещение склада горюче-смазочных материалов	6	06.093	3 630	450,15	1 634 719,50
40639	Республика Северная Осетия-Алания, г.Владикавказ, п.Редант, ул Садовая, 20	Владикавказ	15:09:0033301:39	003002000000 Земли населенных пунктов	Для строительства индивидуального жилого дома	13	02.010	600	1 742,95	1 045 770,00
40640	Респ. Северная Осетия - Алания, г. Владикавказ, р-н Редант-II	Владикавказ	15:09:0033301:4	003002000000 Земли населенных пунктов	Резервные земли	12	12.030	1 671	1,67	2 791,56
40641	Республика Северная Осетия-Алания, г.Владикавказ, п.Редант, ул Садовая, д.14	Владикавказ	15:09:0033301:40	003002000000 Земли населенных пунктов	Для содержания и эксплуатации индивидуального жилого дома	13	02.010	677	1 742,95	1 179 977,15
40642	Республика Северная Осетия-Алания, г.Владикавказ, пгт.Редант, ул Садовая, 2 "в"	Владикавказ	15:09:0033301:41	003002000000 Земли населенных пунктов	Для строительства индивидуального жилого дома	13	02.010	660	1 742,95	1 150 350,20
40643	Республика Северная Осетия-Алания, г. Владикавказ, п. Редант 2-й, 15а	Владикавказ	15:09:0033301:443	003002000000 Земли населенных пунктов	Содержание и эксплуатация жилого дома	13	02.010	1 115	1 742,95	1 943 487,25
40644	Республика Северная Осетия-Алания, г. Владикавказ, п. Редант 2, ул. Лесная 15 "Б"	Владикавказ	15:09:0033301:444	003002000000 Земли населенных пунктов	Содержание и эксплуатация жилого дома	13	02.010	968	1 742,95	1 687 145,75
40645	Республика Северная Осетия-Алания, г. Владикавказ	Владикавказ	15:09:0033301:447	003002000000 Земли населенных пунктов	Индивидуальное жилищное строительство	13	02.010	400	1 742,95	697 180,00

№ пп	Местоположение ЗУ	Район	Кадастровый номер ЗУ	Категория земель	Разрешенное использование по документу	Код вида разрешенного использования (в соответствии с классификатором видов разрешенного использования земельных участков)	Вид использования объектов недвижимости	Площадь	УПКС	КС
40646	Республика Северная Осетия-Алания, г. Владикавказ	Владикавказ	15:09:0033001:448	003002000000 Земли населенных пунктов	Индивидуальное жилищное строительство	13	02.010	300	1 742,95	522 885,00
40647	Респ. Северная Осетия - Алания, г. Владикавказ, р-н Редант-II	Владикавказ	15:09:0033001:5	003002000000 Земли населенных пунктов	Резервуар	6	11.030	382	846,87	323 504,34
40648	Республика Северная Осетия - Алания, г Владикавказ	Владикавказ	15:09:0033001:569	003002000000 Земли населенных пунктов	Индивидуальное жилищное строительство	13	02.010	300	1 742,95	522 885,00
40649	Республика Северная Осетия-Алания, г. Владикавказ, пгт.Редант-2, ул.Садовая, 2	Владикавказ	15:09:0033001:570	003002000000 Земли населенных пунктов	Индивидуальное жилищное строительство	13	02.010	300	1 742,95	522 885,00
40650	Республика Северная Осетия - Алания, г Владикавказ, пгт Редант 2-й, ул. Садовая, 3	Владикавказ	15:09:0033001:571	003002000000 Земли населенных пунктов	Для индивидуального жилищного строительства	13	02.010	969	1 742,95	1 688 918,55
40651	Респ. Северная Осетия - Алания, г. Владикавказ, пгт Редант 2-й, ул. Садовая	Владикавказ	15:09:0033001:578	003002000000 Земли населенных пунктов	Для строительства индивидуального жилого дома	13	02.010	713	1 742,95	1 242 723,35
40652	Республика Северная Осетия - Алания, г. Владикавказ, п. Редант 2-й, ул. Садовая	Владикавказ	15:09:0033001:581	003002000000 Земли населенных пунктов	Для индивидуального жилищного строительства	13	02.010	700	1 742,95	1 220 065,00
40653	Российская Федерация, Республика Северная Осетия-Алания, городской округ город Владикавказ, пгт. Редант 2-й, ул. Садовая, земельный участок 4	Владикавказ	15:09:0033001:583	003002000000 Земли населенных пунктов	Для индивидуального жилищного строительства	13	02.010	1 000	1 742,95	1 742 950,00
40654	Российская Федерация, Республика Северная Осетия - Алания, г. Владикавказ, пгт. Редант 2-й, ул. Садовая	Владикавказ	15:09:0033001:585	003002000000 Земли населенных пунктов	Для индивидуального жилищного строительства	13	02.010	988	1 742,95	1 722 034,60
40655	Российская Федерация, Республика Северная Осетия - Алания, г.Владикавказ, пгт Редант 2-й, ул.Садовая, земельный участок 5	Владикавказ	15:09:0033001:587	003002000000 Земли населенных пунктов	Для индивидуального жилищного строительства	13	02.010	962	1 742,95	1 676 717,90
40656	Республика Северная Осетия-Алания, г Владикавказ, пгт Редант 2-й	Владикавказ	15:09:0033301:6	003002000000 Земли населенных пунктов	Жилой дом	13	02.010	3 876	1 742,95	6 755 674,20
40657	Респ. Северная Осетия - Алания, г. Владикавказ, р-н Редант-II	Владикавказ	15:09:0033301:7	003002000000 Земли населенных пунктов	ИЖС	13	02.010	1 298	1 742,95	2 262 349,10
40658	Респ. Северная Осетия - Алания, г. Владикавказ, р-н Редант-II	Владикавказ	15:09:0033301:8	003002000000 Земли населенных пунктов	ИЖС	13	02.010	2 261	1 742,95	3 940 809,95
40659	Респ. Северная Осетия - Алания, г. Владикавказ, р-н Редант-II	Владикавказ	15:09:0033301:9	003002000000 Земли населенных пунктов	ИЖС	13	02.010	628	1 742,95	1 094 572,60
40660	Респ. Северная Осетия - Алания, г. Владикавказ, п. II Редант, 6 "а"	Владикавказ	15:09:0033302:1	003002000000 Земли населенных пунктов	Для содержания и эксплуатации индивидуального жилого дома	13	02.010	1 919	1 742,95	3 344 721,05
40661	Респ. Северная Осетия - Алания, г. Владикавказ, р-н Редант-II, дом 40	Владикавказ	15:09:0033302:10	003002000000 Земли населенных пунктов	ИЖС	13	02.010	1 673	1 742,95	2 915 955,35
40662	Респ. Северная Осетия - Алания, г. Владикавказ, р-н Редант-II, дом 40	Владикавказ	15:09:0033302:11	003002000000 Земли населенных пунктов	ИЖС	13	02.010	1 484	1 742,95	2 586 537,80
40663	Респ. Северная Осетия - Алания, г. Владикавказ, р-н Редант-II, дом 40	Владикавказ	15:09:0033302:12	003002000000 Земли населенных пунктов	Под многоэтажными жилыми домами	2	02.060	7 176	2 065,54	14 822 315,04
40664	Республика Северная Осетия-Алания, г. Владикавказ, п. Редант, ул. Сосновая, 32 "а"	Владикавказ	15:09:0033302:120	003002000000 Земли населенных пунктов	Для строительства индивидуального жилого дома	13	02.010	600	1 742,95	1 045 770,00
40665	Республика Северная Осетия-Алания, г.,Владикавказ, п Редант-2-й, ул.Сосновая, 4 "Х"	Владикавказ	15:09:0033302:124	003002000000 Земли населенных пунктов	Для строительства индивидуального жилого дома	13	02.010	1 000	1 742,95	1 742 950,00
40666	Республика Северная Осетия - Алания, г. Владикавказ, пгт. Редант 2-й, ул. Сосновая, 4к	Владикавказ	15:09:0033302:127	003002000000 Земли населенных пунктов	Для строительства индивидуального жилого дома	13	02.010	1 000	1 742,95	1 742 950,00
40667	Республика Северная Осетия-Алания, г Владикавказ, пгт Редант 2-й, ул Сосновая, д 42	Владикавказ	15:09:0033302:13	003002000000 Земли населенных пунктов	Под жилую застройку индивидуальную	13	02.010	1 035	1 742,95	1 803 953,25
40668	Республика Северная Осетия-Алания, г Владикавказ, п Редант, ул Беговая, д 10	Владикавказ	15:09:0033302:130	003002000000 Земли населенных пунктов	Для строительства индивидуального жилого дома	13	02.010	1 000	1 742,95	1 742 950,00
40669	Республика Северная Осетия-Алания, г.Владикавказ, п.Редант 2-й, ул.Сосновая, 18 "б"	Владикавказ	15:09:0033302:132	003002000000 Земли населенных пунктов	Для строительства индивидуального жилого дома	13	02.010	350	1 742,95	610 032,50
40670	Республика Северная Осетия-Алания, г Владикавказ, п.Редант- 2, ул Беговая, 4	Владикавказ	15:09:0033302:133	003002000000 Земли населенных пунктов	Для содержания и эксплуатации индивидуального жилого дома и ведение личного подсобного хозяйства	13	02.010	630	1 742,95	1 100 287,35
40671	Северная Осетия-Алания респ. г. Владикавказ, п. Редант, ул. Сосновая, 38 "Ж"	Владикавказ	15:09:0033302:135	003002000000 Земли населенных пунктов	Магазины продовольственные и промтоварные	4	04.040	435	2 478,65	1 078 212,75
40672	Республика Северная Осетия-Алания, г. Владикавказ, п. Редант 2-й, ул. Сосновая, 32 "д"	Владикавказ	15:09:0033302:138	003002000000 Земли населенных пунктов	Для строительства индивидуального жилого дома	13	02.010	590	1 742,95	1 028 340,50
40673	Респ. Северная Осетия - Алания, г. Владикавказ, р-н Редант-II	Владикавказ	15:09:0033302:14	003002000000 Земли населенных пунктов	ИЖС	13	02.010	1 030	1 742,95	1 795 238,50
40674	Республика Северная Осетия-Алания, г. Владикавказ, п. Редант 2-й, ул. Беговая, 36	Владикавказ	15:09:0033302:141	003002000000 Земли населенных пунктов	Для строительства индивидуального жилого дома	13	02.010	785	1 742,95	1 368 215,75
40675	Республика Северная Осетия-Алания, г. Владикавказ, пгт. Редант 2-й, ул. Беговая, 12	Владикавказ	15:09:0033302:143	003002000000 Земли населенных пунктов	Для строительства индивидуального жилого дома	13	02.010	700	1 742,95	1 220 065,00
40676	Республика Северная Осетия-Алания, г. Владикавказ, п. Редант-2, ул. Беговая, 34	Владикавказ	15:09:0033302:144	003002000000 Земли населенных пунктов	Для строительства индивидуального жилого дома	13	02.010	933	1 742,95	1 626 172,35
40677	Республика Северная Осетия-Алания, г. Владикавказ, п. Редант-2, ул Беговая, 8	Владикавказ	15:09:0033302:145	003002000000 Земли населенных пунктов	Для строительства индивидуального жилого дома	13	02.010	713	1 742,95	1 242 723,35
40678	Респ. Северная Осетия - Алания, г. Владикавказ, р-н Редант-II	Владикавказ	15:09:0033302:15	003002000000 Земли населенных пунктов	ИЖС	13	02.010	1 030	1 742,95	1 795 238,50
40679	Респ. Северная Осетия - Алания, г. Владикавказ, р-н Редант-II	Владикавказ	15:09:0033302:16	003002000000 Земли населенных пунктов	ИЖС	13	02.010	1 104	1 742,95	1 924 216,80
40680	Респ. Северная Осетия - Алания, г. Владикавказ, р-н Редант-II	Владикавказ	15:09:0033302:17	003002000000 Земли населенных пунктов	ИЖС	13	02.010	516	1 742,95	899 362,20
40681	Респ. Северная Осетия - Алания, г. Владикавказ, р-н Редант-II, дом 44	Владикавказ	15:09:0033302:18	003002000000 Земли населенных пунктов	ИЖС	13	02.010	1 021	1 742,95	1 779 551,95
40682	Респ. Северная Осетия - Алания, г. Владикавказ, р-н Редант-II, дом 44	Владикавказ	15:09:0033302:19	003002000000 Земли населенных пунктов	ИЖС	13	02.010	1 022	1 742,95	1 781 294,90
40683	Российская Федерация, Республика Северная Осетия - Алания, г. Владикавказ, пгт. Редант 2-й, ул.Сосновая, земельный участок 68 Б	Владикавказ	15:09:0033302:2	003002000000 Земли населенных пунктов	ИЖС	13	02.010	1 055	1 742,95	1 838 812,25
40684	Республика Северная Осетия-Алания, г Владикавказ, пгт Редант 2-й, ул Сосновая, д 52	Владикавказ	15:09:0033302:20	003002000000 Земли населенных пунктов	ИЖС	13	02.010	1 264	1 742,95	2 203 088,80
40685	Республика Северная Осетия-Алания, г Владикавказ, пгт Редант 2-й, ул Сосновая, д 1	Владикавказ	15:09:0033302:21	003002000000 Земли населенных пунктов	ИЖС	13	02.010	600	1 742,95	1 045 770,00
40686	Респ. Северная Осетия - Алания, г. Владикавказ, р-н Редант-II	Владикавказ	15:09:0033302:22	003002000000 Земли населенных пунктов	ИЖС	13	02.010	967	1 742,95	1 685 402,65
40687	Респ. Северная Осетия - Алания, г. Владикавказ, р-н Редант-II, дом 2	Владикавказ	15:09:0033302:23	003002000000 Земли населенных пунктов	ИЖС	13	02.010	717	1 742,95	1 249 695,15
40688	Респ. Северная Осетия - Алания, г. Владикавказ, р-н Редант-II, дом 2	Владикавказ	15:09:0033302:24	003002000000 Земли населенных пунктов	ИЖС	13	02.010	876	1 742,95	1 526 824,20
40689	Респ. Северная Осетия - Алания, г. Владикавказ, р-н Редант-II, дом 3	Владикавказ	15:09:0033302:25	003002000000 Земли населенных пунктов	ИЖС	13	02.010	1 416	1 742,95	2 468 017,20
40690	Респ. Северная Осетия - Алания, г. Владикавказ, р-н Редант-II, дом 3	Владикавказ	15:09:0033302:26	003002000000 Земли населенных пунктов	ИЖС	13	02.010	1 025	1 742,95	1 786 523,75
40691	Северная Осетия - Алания респ. г. Владикавказ, пос. Редант 2-й, ул. Сосновая, 28	Владикавказ	15:09:0033302:27	003002000000 Земли населенных пунктов	Для содержания и эксплуатации индивидуального жилого дома	13	02.010	1 490	1 742,95	2 596 995,50
40692	Республика Северная Осетия-Алания, г Владикавказ, пгт Редант 2-й, ул. Сосновая, 66а	Владикавказ	15:09:0033302:270	003002000000 Земли населенных пунктов	Для содержания и эксплуатации индивидуального жилого дома	13	02.010	1 562	1 742,95	2 722 487,90
40693	Респ. Северная Осетия - Алания, городской округ город Владикавказ, пгт. Редант 2-й, ул. Беговая, земельный участок 6	Владикавказ	15:09:0033302:271	003002000000 Земли населенных пунктов	для строительства индивидуального жилого дома	13	02.010	605	1 742,95	1 054 484,75
40694	Респ. Северная Осетия - Алания, г. Владикавказ, пгт. Редант 2-й, ул. Сосновая	Владикавказ	15:09:0033302:272	003002000000 Земли населенных пунктов	Индивидуальные жилые дома	13	02.010	451	1 742,95	786 070,45
40695	Респ. Северная Осетия - Алания, г. Владикавказ, р-н Редант-II	Владикавказ	15:09:0033302:28	003002000000 Земли населенных пунктов	ИЖС	13	02.010	1 032	1 742,95	1 798 724,40
40696	Респ. Северная Осетия - Алания, г. Владикавказ, р-н Редант-II, дом 37	Владикавказ	15:09:0033302:3	003002000000 Земли населенных пунктов	ИЖС	13	02.010	937	1 742,95	1 633 144,15
40697	Республика Северная Осетия-Алания, г Владикавказ, пгт Редант 2-й, ул Сосновая, д 26	Владикавказ	15:09:0033302:30	003002000000 Земли населенных пунктов	под магазин	4	04.040	202	2 478,65	500 687,30

№ п/п	Местоположение ЗУ	Район	Кадастровый номер ЗУ	Категория земель	Разрешенное использование по документу	Код вида разрешенного использования (в соответствии с классификатором видов разрешенного использования земельных участков)	Вид использования объектов недвижимости	Площадь	УПКС	КС
40698	Республика Северная Осетия - Алания, г Владикавказ, п Редант 2-й, ул Сосновая	Владикавказ	15:09:0033302:308	003002000000 Земли населенных пунктов	Для строительства индивидуального жилого дома	13	02.010	908	1 742,95	1 582 826,60
40699	Республика Северная Осетия - Алания, г Владикавказ, п Редант 2-й, ул Сосновая	Владикавказ	15:09:0033302:309	003002000000 Земли населенных пунктов	Для строительства индивидуального жилого дома	13	02.010	563	1 742,95	981 290,85
40700	Республика Северная Осетия-Алания, г. Владикавказ, пгт. Редант 2-й, ул. Сосновая, д.7	Владикавказ	15:09:0033302:31	003002000000 Земли населенных пунктов	ИЖС	13	02.010	1 319	1 742,95	2 298 951,05
40701	Республика Северная Осетия-Алания, г. Владикавказ, п. Редант-2, ул. Сосновая	Владикавказ	15:09:0033302:310	003002000000 Земли населенных пунктов	Для строительства индивидуального жилого дома	13	02.010	136	1 742,95	237 010,20
40702	Республика Северная Осетия-Алания, г. Владикавказ, п. Редант-2, ул. Сосновая	Владикавказ	15:09:0033302:311	003002000000 Земли населенных пунктов	Для строительства индивидуального жилого дома	13	02.010	671	1 742,95	1 169 109,45
40703	Республика Северная Осетия-Алания, г. Владикавказ, п. Редант-2, ул. Беговая	Владикавказ	15:09:0033302:313	003002000000 Земли населенных пунктов	Для индивидуального жилищного строительства	13	02.010	640	1 742,95	1 115 168,00
40704	Российская Федерация, Республика Северная Осетия-Алания, городской округ город Владикавказ, пгт Редант 2-й, ул. Сосновая, земельный участок 12	Владикавказ	15:09:0033302:314	003002000000 Земли населенных пунктов	Для индивидуального жилищного строительства	13	02.010	660	1 742,95	1 150 347,00
40705	Российская Федерация, Республика Северная Осетия-Алания, г.Владикавказ, пгт.Редант 2-й, ул.Сосновая	Владикавказ	15:09:0033302:315	003002000000 Земли населенных пунктов	Для индивидуального жилищного строительства	13	02.010	200	1 742,95	348 590,00
40706	Российская Федерация, Республика Северная Осетия-Алания, г.Владикавказ, пгт.Редант 2-й, ул.Сосновая	Владикавказ	15:09:0033302:316	003002000000 Земли населенных пунктов	Для индивидуального жилищного строительства	13	02.010	800	1 742,95	1 394 360,00
40707	Российская Федерация, Республика Северная Осетия - Алания, г. Владикавказ, п. Редант 2, ул. Сосновая, 4"ж"	Владикавказ	15:09:0033302:318	003002000000 Земли населенных пунктов	Для индивидуального жилищного строительства	13	02.010	1 000	1 742,95	1 742 950,00
40708	Российская Федерация, Республика Северная Осетия - Алания, г. Владикавказ, пгт. Редант 2-й, ул. Сосновая, 4"з"	Владикавказ	15:09:0033302:319	003002000000 Земли населенных пунктов	Для индивидуального жилищного строительства	13	02.010	909	1 742,95	1 584 311,55
40709	Республика Северная Осетия - Алания, г. Владикавказ, пгт. Редант 2-й, ул. Сосновая, 7	Владикавказ	15:09:0033302:32	003002000000 Земли населенных пунктов	Для строительства индивидуального жилого дома	13	02.010	842	1 742,95	1 150 131,10
40710	Республика Северная Осетия - Алания, г.о. город Владикавказ, пгт Редант 2-й, ул Сосновая, земельный участок 44Б	Владикавказ	15:09:0033302:323	003002000000 Земли населенных пунктов	Для содержания и эксплуатации индивидуального жилого дома	13	02.010	750	1 742,95	1 307 212,50
40711	Российская Федерация, Республика Северная Осетия - Алания, г. Владикавказ, пгт. Редант 2-й, ул. Сосновая, 44	Владикавказ	15:09:0033302:324	003002000000 Земли населенных пунктов	Для содержания и эксплуатации индивидуального жилого дома	13	02.010	750	1 742,95	1 307 212,50
40712	Российская Федерация, Республика Северная Осетия - Алания, г. Владикавказ, пгт. Редант 2-й, ул. Сосновая	Владикавказ	15:09:0033302:326	003002000000 Земли населенных пунктов	Для индивидуального жилищного строительства	13	02.010	333	1 742,95	580 102,35
40713	Российская Федерация, Республика Северная Осетия - Алания, г. Владикавказ, пгт. Редант 2-й, ул. Сосновая	Владикавказ	15:09:0033302:327	003002000000 Земли населенных пунктов	Для индивидуального жилищного строительства	13	02.010	331	1 742,95	582 115,80
40714	Российская Федерация, Республика Северная Осетия - Алания, г. Владикавказ, пгт. Редант 2-й, ул. Сосновая	Владикавказ	15:09:0033302:328	003002000000 Земли населенных пунктов	Для индивидуального жилищного строительства	13	02.010	333	1 742,95	580 102,35
40715	Респ. Северная Осетия - Алания, г. Владикавказ, р-н Редант-II	Владикавказ	15:09:0033302:33	003002000000 Земли населенных пунктов	под почтовое отделение № 09	3	03.022	56	876,35	49 067,60
40716	Респ. Северная Осетия - Алания, г. Владикавказ, р-н Редант-II	Владикавказ	15:09:0033302:34	003002000000 Земли населенных пунктов	под поликлинику № 4	3	03.040	72	3 965,35	285 539,76
40717	Республика Северная Осетия-Алания, г Владикавказ, пгт Редант 2-й, ул Сосновая, д 10	Владикавказ	15:09:0033302:35	003002000000 Земли населенных пунктов	для строительства индивидуального жилого дома	13	02.010	831	1 742,95	1 448 901,15
40718	Респ. Северная Осетия - Алания, г. Владикавказ, р-н Редант-II	Владикавказ	15:09:0033302:36	003002000000 Земли населенных пунктов	Резервные земли	12	12.000	3 966	1,67	6 624,22
40719	Республика Северная Осетия-Алания, г Владикавказ, пгт Редант 2-й, ул Сосновая, д 60	Владикавказ	15:09:0033302:37	003002000000 Земли населенных пунктов	под 2-х этажный жилой дом	13	02.010	7 176	1 742,95	12 507 109,20
40720	Республика Северная Осетия-Алания, г Владикавказ, пгт Редант 2-й, ул Сосновая, д 16	Владикавказ	15:09:0033302:38	003002000000 Земли населенных пунктов	Для завершения строительства и дальнейшей эксплуатации индивидуального жилого дома	13	02.010	1 223	1 742,95	2 126 099,85
40721	Респ. Северная Осетия - Алания, г. Владикавказ, ул. Сосновая, дом 27а	Владикавказ	15:09:0033302:39	003002000000 Земли населенных пунктов	Для содержания и эксплуатации индивидуального жилого дома и ведение личного подсобного хозяйства	13	02.010	1 374	1 742,95	2 394 813,30
40722	Респ. Северная Осетия - Алания, г. Владикавказ, р-н Редант-II, дом 37	Владикавказ	15:09:0033302:4	003002000000 Земли населенных пунктов	Под объектами образования	3	03.050	947	3 060,27	2 961 177,69
40723	Республика Северная Осетия-Алания, г. Владикавказ, п. Редант-2, ул. Сосновая, 6 "а"	Владикавказ	15:09:0033302:41	003002000000 Земли населенных пунктов	Для завершения строительства индивидуального жилого дома	13	02.010	1 180	1 742,95	2 057 277,50
40724	Респ. Северная Осетия - Алания, г. Владикавказ, пгт. Редант 2-й, ул. Сосновая, 32	Владикавказ	15:09:0033302:42	003002000000 Земли населенных пунктов	Эксплуатация жилого дома	13	02.010	660	1 742,95	1 150 347,00
40725	Респ. Северная Осетия - Алания, г. Владикавказ, п. Редант-II, ул. Сосновая, дом 39	Владикавказ	15:09:0033302:44	003002000000 Земли населенных пунктов	Для строительства индивидуального жилого дома	13	02.010	1 053	1 742,95	1 836 097,50
40726	Российская Федерация, Республика Северная Осетия-Алания, городской округ город Владикавказ, г.Владикавказ, пгт. Редант-2, ул.Сосновая, 56	Владикавказ	15:09:0033302:46	003002000000 Земли населенных пунктов	Для содержания и эксплуатации индивидуального жилого дома	13	02.010	1 500	1 742,95	2 614 425,00
40727	Республика Северная Осетия-Алания, г Владикавказ, п Редант-2, ул Сосновая, 20	Владикавказ	15:09:0033302:48	003002000000 Земли населенных пунктов	Для строительства индивидуального жилого дома	13	02.010	660	1 742,95	1 150 347,00
40728	Республика Северная Осетия-Алания, г Владикавказ, пгт Редант, ул Сосновая, д 22	Владикавказ	15:09:0033302:49	003002000000 Земли населенных пунктов	Для строительства индивидуального жилого дома	13	02.010	660	1 742,95	1 150 347,00
40729	Северная Осетия - Алания респ, г Владикавказ, П. Редант-2, ул. Сосновая, д 66	Владикавказ	15:09:0033302:5	003002000000 Земли населенных пунктов	Для содержания и эксплуатации индивидуального жилого дома	13	02.010	495	1 742,95	862 760,25
40730	Северная Осетия - Алания респ, г Владикавказ, пос 2-й Редант ул. Сосновая, 4	Владикавказ	15:09:0033302:50	003002000000 Земли населенных пунктов	Для содержания и эксплуатации индивидуального жилого дома	13	02.010	1 247	1 742,95	2 173 458,65
40731	Респ. Северная Осетия - Алания, г. Владикавказ, 2-й Редант, ул. Сосновая, 44а	Владикавказ	15:09:0033302:51	003002000000 Земли населенных пунктов	Для строительства и эксплуатации жилого дома	13	02.010	92	1 742,95	160 451,40
40732	Республика Северная Осетия-Алания, г Владикавказ, п Редант 2-й, ул Сосновая, д 18	Владикавказ	15:09:0033302:52	003002000000 Земли населенных пунктов	Для строительства индивидуального жилого дома	13	02.010	660	1 742,95	1 150 347,00
40733	Респ. Северная Осетия - Алания, г. Владикавказ, п. Редант, ул. Сосновая, дом 50а	Владикавказ	15:09:0033302:53	003002000000 Земли населенных пунктов	Для строительства индивидуального жилого дома	13	02.010	752	1 742,95	1 310 698,40
40734	Республика Северная Осетия-Алания, г Владикавказ, п Редант, ул Сосновая, д 8	Владикавказ	15:09:0033302:55	003002000000 Земли населенных пунктов	Для содержания и эксплуатации индивидуального жилого дома	13	02.010	1 200	1 742,95	2 091 540,00
40735	Респ. Северная Осетия - Алания, г. Владикавказ, п. Редант, ул. Сосновая, 30	Владикавказ	15:09:0033302:57	003002000000 Земли населенных пунктов	Для содержания и эксплуатации индивидуального жилого дома	13	02.010	1 000	1 742,95	1 742 950,00
40736	Республика Северная Осетия-Алания, г Владикавказ, пгт Редант 2-й, ул Сосновая, д 24а	Владикавказ	15:09:0033302:58	003002000000 Земли населенных пунктов	Для строительства индивидуального жилого дома	13	02.010	660	1 742,95	1 150 347,00
40737	Республика Северная Осетия-Алания, г Владикавказ, пгт Редант 2-й, ул Сосновая, д 32в	Владикавказ	15:09:0033302:59	003002000000 Земли населенных пунктов	Для строительства индивидуального жилого дома	13	02.010	660	1 742,95	1 150 347,00
40738	Респ. Северная Осетия - Алания, г. Владикавказ, р-н Редант-II, дом 38	Владикавказ	15:09:0033302:6	003002000000 Земли населенных пунктов	ИЖС	13	02.010	1 500	1 742,95	2 614 425,00
40739	Республика Северная Осетия-Алания, г. Владикавказ, п. Редант, ул. Сосновая, 39а	Владикавказ	15:09:0033302:60	003002000000 Земли населенных пунктов	Для строительства индивидуального жилого дома	13	02.010	1 200	1 742,95	2 091 540,00
40740	Республика Северная Осетия-Алания, г Владикавказ, пгт Редант 2-й, ул Сосновая, д 60б	Владикавказ	15:09:0033302:61	003002000000 Земли населенных пунктов	Для содержания и эксплуатации индивидуального жилого дома	13	02.010	900	1 742,95	1 568 655,00

№ пп	Местоположение ЗУ	Район	Кадастровый номер ЗУ	Категория земель	Разрешенное использование по документу	Код вида разрешенного использования (в соответствии с классификатором видов разрешенного использования земельных участков)	Вид использования объектов недвижимости	Площадь	УПКС	КС
40741	Республика Северная Осетия-Алания, г.Владикавказ, п.Редант, ул Сосновая, 20 "а"	Владикавказ	15:09:0033302:62	0030020000000 Земли населенных пунктов	Для строительства индивидуального жилого дома	13	02.010	616	1 742,95	1 073 657,20
40742	Республика Северная Осетия-Алания, г Владикавказ, п Редант 2-й, д 10	Владикавказ	15:09:0033302:78	0030020000000 Земли населенных пунктов	Для строительства индивидуального жилого дома	13	02.010	1 062	1 742,95	1 851 012,90
40743	Северная Осетия - Алания респ, г. Владикавказ, п. Редант-2, ул. Сосновая, 18 "а"	Владикавказ	15:09:0033302:79	0030020000000 Земли населенных пунктов	Для содержания и эксплуатации индивидуального жилого дома	13	02.010	600	1 742,95	1 045 770,00
40744	Респ. Северная Осетия - Алания, г. Владикавказ, р-н Редант-II, дом 39	Владикавказ	15:09:0033302:8	0030020000000 Земли населенных пунктов	ИЖС	13	02.010	2 049	1 742,95	3 571 304,55
40745	Респ. Северная Осетия - Алания, г. Владикавказ, р-н Редант-II, дом 39	Владикавказ	15:09:0033302:9	0030020000000 Земли населенных пунктов	ИЖС	13	02.010	2 049	1 742,95	3 571 304,55
40746	Респ. Северная Осетия - Алания, г. Владикавказ, р-н Редант-II	Владикавказ	15:09:0033303:1	0030020000000 Земли населенных пунктов	Резервные земли	12	12.000	11 228	1,67	18 750,76
40747	Республика Северная Осетия-Алания, г Владикавказ, пгт Редант 2-й, ул Лесная, д 27а	Владикавказ	15:09:0033303:10	0030020000000 Земли населенных пунктов	ИЖС	13	02.010	2 524	1 742,95	4 399 205,80
40748	Республика Северная Осетия-Алания, г Владикавказ, пгт Редант 2-й, ул Лесная, д 27а	Владикавказ	15:09:0033303:11	0030020000000 Земли населенных пунктов	ИЖС	13	02.010	526	1 742,95	916 791,70
40749	Республика Северная Осетия-Алания, г Владикавказ, пгт Редант 2-й, ул Лесная, д 27а	Владикавказ	15:09:0033303:12	0030020000000 Земли населенных пунктов	ИЖС	13	02.010	1 420	1 742,95	2 474 989,00
40750	Республика Северная Осетия-Алания, г Владикавказ, пгт Редант 2-й, ул Лесная, д 33	Владикавказ	15:09:0033303:13	0030020000000 Земли населенных пунктов	ИЖС	13	02.010	73	1 742,95	127 235,35
40751	Республика Северная Осетия-Алания, г Владикавказ, пгт Редант 2-й, ул Лесная, д 3	Владикавказ	15:09:0033303:14	0030020000000 Земли населенных пунктов	Для строительства индивидуального жилого дома	13	02.010	600	1 742,95	1 045 770,00
40752	Республика Северная Осетия-Алания, г Владикавказ, пгт Редант 2-й, ул Лесная, д 33	Владикавказ	15:09:0033303:15	0030020000000 Земли населенных пунктов	Для строительства индивидуального жилого дома	13	02.010	669	1 742,95	1 166 033,55
40753	Российская Федерация, Республика Северная Осетия-Алания, г. Владикавказ, пгт. Редант 2-й, ул. Лесная, 34	Владикавказ	15:09:0033303:17	0030020000000 Земли населенных пунктов	Для строительства индивидуального жилого дома	13	02.010	662	1 742,95	1 153 832,90
40754	Республика Северная Осетия - Алания, г.Владикавказ, пгт.Редант 2-й, ул.Лесная, 42	Владикавказ	15:09:0033303:19	0030020000000 Земли населенных пунктов	Для строительства индивидуального жилого дома	13	02.010	560	1 742,95	976 052,00
40755	Республика Северная Осетия-Алания, г Владикавказ, пгт Редант 2-й, ул Лесная, д 27	Владикавказ	15:09:0033303:2	0030020000000 Земли населенных пунктов	ИЖС	13	02.010	1 946	1 742,95	3 391 780,70
40756	Российская Федерация, Республика Северная Осетия-Алания, г. Владикавказ, п. Редант 2-й, ул. Лесная, 36	Владикавказ	15:09:0033303:20	0030020000000 Земли населенных пунктов	Под строительство индивидуального жилого дома	13	02.010	636	1 742,95	1 108 516,20
40757	Республика Северная Осетия-Алания, г Владикавказ, п Редант, ул Лесная, д 35	Владикавказ	15:09:0033303:21	0030020000000 Земли населенных пунктов	Для строительства индивидуального жилого дома	13	02.010	649	1 742,95	1 131 174,55
40758	Республика Северная Осетия-Алания, г Владикавказ, пгт Редант 2-й, ул Лесная, д 38	Владикавказ	15:09:0033303:22	0030020000000 Земли населенных пунктов	Для строительства индивидуального жилого дома	13	02.010	611	1 742,95	1 064 942,45
40759	Республика Северная Осетия-Алания, г.Владикавказ, п.Редант 2-й, ул.Лесная, 27 "б"	Владикавказ	15:09:0033303:25	0030020000000 Земли населенных пунктов	Для строительства индивидуального жилого дома	13	02.010	600	1 742,95	1 045 770,00
40760	Республика Северная Осетия-Алания, г Владикавказ, пгт Редант 2-й, ул Лесная, д 27	Владикавказ	15:09:0033303:3	0030020000000 Земли населенных пунктов	ИЖС	13	02.010	1 578	1 742,95	2 750 375,10
40761	Северная Осетия-Алания респ, г. Владикавказ, п. Редант-2, ул. Лесная, 27 "в"	Владикавказ	15:09:0033303:30	0030020000000 Земли населенных пунктов	Для строительства индивидуального жилого дома	13	02.010	800	1 742,95	1 394 360,00
40762	Республика Северная Осетия-Алания, г.Владикавказ, пгт.Редант 2-й, ул.Лесная, 23 "б"	Владикавказ	15:09:0033303:31	0030020000000 Земли населенных пунктов	Для строительства индивидуального жилого дома	13	02.010	528	1 742,95	920 277,60
40763	Республика Северная Осетия-Алания, г Владикавказ, п. Редант 2, ул. Лесная, 23 "в"	Владикавказ	15:09:0033303:32	0030020000000 Земли населенных пунктов	Для строительства индивидуального жилого дома	13	02.010	915	1 742,95	1 594 799,25
40764	Республика Северная Осетия-Алания, г Владикавказ, пгт Редант 2-й, ул Лесная, д 27	Владикавказ	15:09:0033303:4	0030020000000 Земли населенных пунктов	ИЖС	13	02.010	1 735	1 742,95	3 024 018,25
40765	Республика Северная Осетия-Алания, г Владикавказ, пгт Редант 2-й, ул Лесная, д 27а	Владикавказ	15:09:0033303:5	0030020000000 Земли населенных пунктов	ИЖС	13	02.010	323	1 742,95	562 972,85
40766	Республика Северная Осетия-Алания, г Владикавказ, пгт Редант 2-й, ул Лесная, д 27а	Владикавказ	15:09:0033303:6	0030020000000 Земли населенных пунктов	ИЖС	13	02.010	473	1 742,95	824 415,35
40767	Республика Северная Осетия-Алания, г Владикавказ, пгт Редант 2-й, ул Лесная, д 27а	Владикавказ	15:09:0033303:7	0030020000000 Земли населенных пунктов	ИЖС	13	02.010	79	1 742,95	137 693,05
40768	Республика Северная Осетия-Алания, г Владикавказ, пгт Редант 2-й, ул Лесная, д 27а	Владикавказ	15:09:0033303:8	0030020000000 Земли населенных пунктов	ИЖС	13	02.010	79	1 742,95	137 693,05
40769	Республика Северная Осетия-Алания, г Владикавказ, пгт Редант 2-й, ул Лесная, д 27а	Владикавказ	15:09:0033303:9	0030020000000 Земли населенных пунктов	ИЖС	13	02.010	79	1 742,95	137 693,05
40770	Российская Федерация, Республика Северная Осетия - Алания, г. Владикавказ, пгт Редант 2-й, ул. Лесная, 28	Владикавказ	15:09:0033304:1	0030020000000 Земли населенных пунктов	Под жилую застройку Индивидуальную	13	02.010	841	1 742,95	1 465 820,95
40771	Российская Федерация, Республика Северная Осетия - Алания, городской округ город Владикавказ, пгт Редант 2-й, ул. Лесная	Владикавказ	15:09:0033304:115	0030020000000 Земли населенных пунктов	для индивидуального жилищного строительства	13	02.010	692	1 742,95	1 206 121,40
40772	Российская Федерация, Республика Северная Осетия - Алания, городской округ город Владикавказ, пгт Редант 2-й, ул. Лесная	Владикавказ	15:09:0033304:116	0030020000000 Земли населенных пунктов	для индивидуального жилищного строительства	13	02.010	300	1 742,95	522 885,00
40773	Республика Северная Осетия-Алания, г Владикавказ, пгт Редант 2-й, ул Лесная, д 28	Владикавказ	15:09:0033305:1	0030020000000 Земли населенных пунктов	ИЖС	13	02.010	487	1 742,95	848 816,65
40774	Респ. Северная Осетия - Алания, г. Владикавказ, п. Редант-II, ул. Лесная	Владикавказ	15:09:0033305:2	0030020000000 Земли населенных пунктов	Резервные земли	12	12.000	937	1,67	1 564,79
40775	Республика Северная Осетия-Алания, г Владикавказ, пгт Редант 2-й, ул Сосновая	Владикавказ	15:09:0033305:3	0030020000000 Земли населенных пунктов	Для содержания и эксплуатации здания школы	3	03.050	19 390	3 160,27	61 277 635,30
40776	Респ. Северная Осетия - Алания, г. Владикавказ, р-н Редант-II	Владикавказ	15:09:0033306:1	0030020000000 Земли населенных пунктов	ИЖС	13	02.010	974	1 742,95	1 697 633,30
40777	Республика Северная Осетия-Алания, г Владикавказ, пгт Редант 2-й, ул Сосновая, д 79	Владикавказ	15:09:0033306:10	0030020000000 Земли населенных пунктов	Под многоэтажный жилой дом	2	02.000	9 110	2 065,54	18 817 069,40
40778	Респ. Северная Осетия - Алания, г. Владикавказ, р-н Редант-II	Владикавказ	15:09:0033306:11	0030020000000 Земли населенных пунктов	Резервные земли	12	12.000	1 909	1,67	3 188,03
40779	Республика Северная Осетия-Алания, г. Владикавказ, п. Редант-2, ул. Сосновая, 65 "д"	Владикавказ	15:09:0033306:119	0030020000000 Земли населенных пунктов	Для строительства индивидуального жилого дома	13	02.010	700	1 742,95	1 220 065,00
40780	Респ. Северная Осетия - Алания, г. Владикавказ, р-н Редант-II	Владикавказ	15:09:0033306:12	0030020000000 Земли населенных пунктов	под магазин	4	04.040	33	2 478,65	81 795,45
40781	Республика Северная Осетия-Алания, г. Владикавказ, п. Редант-2, ул. Сосновая, 77 "в"	Владикавказ	15:09:0033306:121	0030020000000 Земли населенных пунктов	Для строительства индивидуального жилого дома	13	02.010	768	1 742,95	1 338 585,60
40782	Республика Северная Осетия-Алания, г Владикавказ, п Редант-2, ул Сосновая, 67 "в"	Владикавказ	15:09:0033306:122	0030020000000 Земли населенных пунктов	Для строительства индивидуального жилого дома	13	02.010	700	1 742,95	1 220 065,00
40783	Республика Северная Осетия-Алания, г.Владикавказ, пгт.Редант 2-й, ул.Сосновая, 49	Владикавказ	15:09:0033306:13	0030020000000 Земли населенных пунктов	Для строительства индивидуального жилого дома	13	02.010	635	1 742,95	1 106 773,25
40784	Респ. Северная Осетия - Алания, г. Владикавказ, р-н Редант-II	Владикавказ	15:09:0033306:14	0030020000000 Земли населенных пунктов	ИЖС	13	02.010	1 069	1 742,95	1 863 213,55
40785	Респ. Северная Осетия - Алания, г. Владикавказ, р-н Редант-II	Владикавказ	15:09:0033306:15	0030020000000 Земли населенных пунктов	ИЖС	13	02.010	369	1 742,95	643 148,55
40786	Респ. Северная Осетия - Алания, г. Владикавказ, р-н Редант-II	Владикавказ	15:09:0033306:16	0030020000000 Земли населенных пунктов	ИЖС	13	02.010	563	1 742,95	981 280,85
40787	Республика Северная Осетия-Алания, г.Владикавказ, пгт.Редант 2-й, ул.Сосновая, 13	Владикавказ	15:09:0033306:17	0030020000000 Земли населенных пунктов	Для строительства индивидуального жилого дома	13	02.010	600	1 742,95	1 045 770,00
40788	Республика Северная Осетия-Алания, г.Владикавказ, пгт.Редант 2-й, ул.Сосновая, 15	Владикавказ	15:09:0033306:18	0030020000000 Земли населенных пунктов	Для строительства индивидуального жилого дома	13	02.010	600	1 742,95	1 045 770,00
40789	Республика Северная Осетия-Алания, г Владикавказ, пгт Редант 2-й, ул Сосновая, д 19	Владикавказ	15:09:0033306:19	0030020000000 Земли населенных пунктов	Для строительства индивидуального жилого дома	13	02.010	600	1 742,95	1 045 770,00
40790	Респ. Северная Осетия - Алания, г. Владикавказ, р-н Редант-II	Владикавказ	15:09:0033306:2	0030020000000 Земли населенных пунктов	ИЖС	13	02.010	681	1 742,95	1 186 948,95
40791	Республика Северная Осетия-Алания, г Владикавказ, ул Сосновая, д 37	Владикавказ	15:09:0033306:20	0030020000000 Земли населенных пунктов	Для содержания и эксплуатации индивидуального жилого дома	13	02.010	600	1 742,95	1 045 770,00
40792	Республика Северная Осетия-Алания, г Владикавказ, пгт Редант 2-й, ул Сосновая, д 79а	Владикавказ	15:09:0033306:21	0030020000000 Земли населенных пунктов	Для содержания и эксплуатации магазина	4	04.040	247	2 478,65	612 226,55

№ пп	Местоположение ЗУ	Район	Кадастровый номер ЗУ	Категория земель	Разрешенное использование по документу	Код вида разрешенного использования (в соответствии с классификатором видов разрешенного использования земельных участков)	Вид использования объектов недвижимости	Площадь	УПКС	КС
40793	Республика Северная Осетия-Алания, г Владикавказ, пгт Редант 2-й, ул Сосновая, д 31	Владикавказ	15:09:0033306:22	003002000000 Земли населенных пунктов	Для строительства индивидуального жилого дома	13	02.010	888	1 742,95	1 547 749,60
40794	Республика Северная Осетия-Алания, г Владикавказ, пгт Редант 2-й, ул Сосновая, д 40	Владикавказ	15:09:0033306:23	003002000000 Земли населенных пунктов	Для строительства индивидуального жилого дома	13	02.010	660	1 742,95	1 150 347,00
40795	Республика Северная Осетия-Алания, г Владикавказ, пгт Редант 2-й, ул Сосновая, д 43а	Владикавказ	15:09:0033306:24	003002000000 Земли населенных пунктов	Для содержания и эксплуатации индивидуального жилого дома	13	02.010	619	1 742,95	1 078 856,05
40796	Респ Северная Осетия - Алания, г Владикавказ, п Редант 2, ул Сосновая 13 а	Владикавказ	15:09:0033306:241	003002000000 Земли населенных пунктов	Амбулаторно-поликлиническое учреждение	3	03.040	119	3 963,83	471 933,77
40797	Республика Северная Осетия - Алания, г Владикавказ, п. Редант-2, ул. Сосновая, 67 "г"	Владикавказ	15:09:0033306:248	003002000000 Земли населенных пунктов	для индивидуального жилищного строительства	13	02.010	620	1 742,95	1 080 629,00
40798	Республика Северная Осетия-Алания, г Владикавказ, пгт Редант 2-й, ул Сосновая, д 77	Владикавказ	15:09:0033306:25	003002000000 Земли населенных пунктов	Для строительства индивидуального жилого дома	13	02.010	1 304	1 742,95	2 271 963,80
40799	Республика Северная Осетия - Алания, г.Владикавказ, п.Редант 2, ул.Сосновая, 45	Владикавказ	15:09:0033306:255	003002000000 Земли населенных пунктов	Для индивидуального жилищного строительства	13	02.010	1 000	1 742,95	1 742 950,00
40800	Республика Северная Осетия-Алания, г. Владикавказ, пгт Редант 2-й, ул Сосновая, 79/1	Владикавказ	15:09:0033306:258	003002000000 Земли населенных пунктов	Для размещения гаражей для собственных нужд	7	02.071	26	1 961,29	33 833,54
40801	Республика Северная Осетия-Алания, г. Владикавказ, п Редант-2, ул Сосновая, 71	Владикавказ	15:09:0033306:26	003002000000 Земли населенных пунктов	Для строительства индивидуального жилого дома	13	02.010	983	1 742,95	1 713 032,85
40802	Российская Федерация, Республика Северная Осетия-Алания, г Владикавказ, пгт Редант 2-й, ул. Сосновая	Владикавказ	15:09:0033306:260	003002000000 Земли населенных пунктов	Для индивидуального жилищного строительства	13	02.010	1 000	1 742,95	1 742 950,00
40803	Республика Северная Осетия-Алания, г. Владикавказ, п. Редант-2, ул. Сосновая	Владикавказ	15:09:0033306:261	003002000000 Земли населенных пунктов	Для индивидуального жилищного строительства	13	02.010	660	1 742,95	1 150 347,00
40804	Республика Северная Осетия-Алания, г. Владикавказ, пгт Редант 2-й, ул Сосновая	Владикавказ	15:09:0033306:262	003002000000 Земли населенных пунктов	Для индивидуального жилищного строительства	13	02.010	565	1 742,95	984 766,75
40805	Российская Федерация, Республика Северная Осетия-Алания, г. Владикавказ, пгт. Редант 2-й, ул Сосновая, 53	Владикавказ	15:09:0033306:265	003002000000 Земли населенных пунктов	Для индивидуального жилищного строительства	13	02.010	800	1 742,95	1 394 360,00
40806	Российская Федерация, Республика Северная Осетия-Алания, г. Владикавказ, п. Редант 2-й, ул. Сосновая, 65 "а"	Владикавказ	15:09:0033306:267	003002000000 Земли населенных пунктов	Для индивидуального жилищного строительства	13	02.010	624	1 742,95	1 087 600,80
40807	Российская Федерация, Республика Северная Осетия-Алания, г Владикавказ, пгт Редант 2-й, ул Сосновая, 69	Владикавказ	15:09:0033306:268	003002000000 Земли населенных пунктов	индивидуальное жилищное строительство	13	02.010	800	1 742,95	1 394 360,00
40808	Российская Федерация, Республика Северная Осетия-Алания, г. Владикавказ, пгт. Редант 2-й, ул Сосновая, 17	Владикавказ	15:09:0033306:27	003002000000 Земли населенных пунктов	Индивидуальный жилой дом	13	02.010	600	1 742,95	1 045 770,00
40809	Российская Федерация, Республика Северная Осетия - Алания, г. Владикавказ, пгт. Редант 2-й, ул. Сосновая, 79	Владикавказ	15:09:0033306:270	003002000000 Земли населенных пунктов	Для размещения гаражей для собственных нужд	7	02.071	28	1 961,29	86 136,12
40810	Российская Федерация, Республика Северная Осетия - Алания, г. Владикавказ, пгт. Редант 2-й, ул. Сосновая	Владикавказ	15:09:0033306:272	003002000000 Земли населенных пунктов	Для содержания и эксплуатации жилого дома	13	02.010	667	1 742,95	1 162 347,65
40811	Российская Федерация, Республика Северная Осетия - Алания, г. Владикавказ, пгт. Редант 2-й, ул. Сосновая	Владикавказ	15:09:0033306:273	003002000000 Земли населенных пунктов	Для содержания и эксплуатации жилого дома	13	02.010	842	1 742,95	1 150 131,10
40812	Российская Федерация, Республика Северная Осетия-Алания, г Владикавказ, пгт Редант 2-й	Владикавказ	15:09:0033306:275	003002000000 Земли населенных пунктов	Для индивидуального жилищного строительства	13	02.010	711	1 742,95	1 239 237,15
40813	Российская Федерация, Республика Северная Осетия-Алания, городской округ город Владикавказ, г. Владикавказ, пгт Редант 2-й, ул Сосновая, д. 79 к. 1	Владикавказ	15:09:0033306:276	003002000000 Земли населенных пунктов	Для размещения гаражей для собственных нужд	7	02.071	45	1 961,29	88 258,05
40814	Респ. Северная Осетия - Алания, г. Владикавказ, п. Редант-2, 6	Владикавказ	15:09:0033306:3	003002000000 Земли населенных пунктов	Для содержания и эксплуатации индивидуального жилого дома	13	02.010	1 486	1 742,95	2 590 650,70
40815	Республика Северная Осетия-Алания, г Владикавказ, п Редант, ул Сосновая, д 69а	Владикавказ	15:09:0033306:32	003002000000 Земли населенных пунктов	для строительства индивидуального жилого дома	13	02.010	1 015	1 742,95	1 769 691,25
40816	Республика Северная Осетия-Алания, г Владикавказ, п Редант, ул Сосновая, д 29	Владикавказ	15:09:0033306:33	003002000000 Земли населенных пунктов	Для содержания и эксплуатации индивидуального жилого дома	13	02.010	1 300	1 742,95	2 265 435,00
40817	Республика Северная Осетия-Алания, г. Владикавказ, пгт Редант 2-й, ул Сосновая, 67	Владикавказ	15:09:0033306:35	003002000000 Земли населенных пунктов	Для строительства индивидуального жилого дома	13	02.010	600	1 742,95	1 045 770,00
40818	Республика Северная Осетия-Алания, г Владикавказ, пгт Редант, ул Сосновая, д 65б	Владикавказ	15:09:0033306:36	003002000000 Земли населенных пунктов	Для содержания и эксплуатации индивидуального жилого дома	13	02.010	600	1 742,95	1 045 770,00
40819	Республика Северная Осетия-Алания, г Владикавказ, пгт Редант 2-й, ул Сосновая, д 69б	Владикавказ	15:09:0033306:37	003002000000 Земли населенных пунктов	Для строительства индивидуального жилого дома	13	02.010	900	1 742,95	1 568 655,00
40820	Республика Северная Осетия - Алания, г Владикавказ, пгт Редант, ул.Сосновая, д.35	Владикавказ	15:09:0033306:38	003002000000 Земли населенных пунктов	Для строительства индивидуального жилого дома	13	02.010	600	1 742,95	1 045 770,00
40821	Республика Северная Осетия-Алания, г Владикавказ, п Редант, ул Сосновая, д 33	Владикавказ	15:09:0033306:39	003002000000 Земли населенных пунктов	Для завершения строительства индивидуального жилого дома	13	02.010	600	1 742,95	1 045 770,00
40822	Республика Северная Осетия-Алания, г Владикавказ, пгт Редант 2-й, ул Сосновая, д 23	Владикавказ	15:09:0033306:4	003002000000 Земли населенных пунктов	ИЖС	13	02.010	1 964	1 742,95	3 423 574,80
40823	Республика Северная Осетия-Алания, г Владикавказ, ул Сосновая, д 79, корп 2	Владикавказ	15:09:0033306:40	003002000000 Земли населенных пунктов	Для содержания и эксплуатации тепловых сетей	6	03.012	17	846,87	39 803,89
40824	Республика Северная Осетия-Алания, г Владикавказ, п Редант, ул Сосновая, д 67б	Владикавказ	15:09:0033306:41	003002000000 Земли населенных пунктов	Для содержания и эксплуатации индивидуального жилого дома	13	02.010	600	1 742,95	1 045 770,00
40825	Республика Северная Осетия-Алания, г Владикавказ, п Редант, ул Сосновая, д 79/1	Владикавказ	15:09:0033306:44	003002000000 Земли населенных пунктов	Эксплуатация многоквартирного дома	2	02.050	719	2 065,53	1 485 123,26
40826	Республика Северная Осетия-Алания, г Владикавказ, пгт Редант, ул Сосновая, д 65в	Владикавказ	15:09:0033306:45	003002000000 Земли населенных пунктов	Для строительства индивидуального жилого дома	13	02.010	600	1 742,95	1 045 770,00
40827	Республика Северная Осетия-Алания, г Владикавказ, пгт Редант 2-й, ул Сосновая, д 79/2	Владикавказ	15:09:0033306:46	003002000000 Земли населенных пунктов	Эксплуатация многоквартирного дома	2	02.050	719	2 065,53	1 485 123,26
40828	Республика Северная Осетия-Алания, г.Владикавказ, п.Редант-2, ул.Сосновая, 67 "А"	Владикавказ	15:09:0033306:49	003002000000 Земли населенных пунктов	Для строительства индивидуального жилого дома	13	02.010	600	1 742,95	1 045 770,00
40829	Республика Северная Осетия-Алания, г Владикавказ, пгт Редант 2-й, ул Сосновая, д 4Д	Владикавказ	15:09:0033306:5	003002000000 Земли населенных пунктов	ИЖС	13	02.010	964	1 742,95	1 680 201,80
40830	Республика Северная Осетия-Алания, г Владикавказ, пгт Редант 2-й, ул Сосновая	Владикавказ	15:09:0033306:7	003002000000 Земли населенных пунктов	ИЖС	13	02.010	842	1 742,95	1 150 131,10
40831	Республика Северная Осетия-Алания, г Владикавказ, пгт Редант 2-й, ул Сосновая, д 79/1	Владикавказ	15:09:0033306:73	003002000000 Земли населенных пунктов	для содержания и эксплуатации капитального гаража	7	02.071	28	1 961,29	86 136,12
40832	Республика Северная Осетия-Алания, г Владикавказ, пгт Редант 2-й, ул Сосновая, д 79/2	Владикавказ	15:09:0033306:76	003002000000 Земли населенных пунктов	Для содержания и эксплуатации капитального гаража	7	02.071	32	1 961,29	98 601,28
40833	Респ. Северная Осетия - Алания, г. Владикавказ, р-н Редант-II	Владикавказ	15:09:0033306:8	003002000000 Земли населенных пунктов	Под объекты энергетики	6	03.012	7	846,87	5 928,09
40834	Республика Северная Осетия-Алания, г Владикавказ, пгт Редант 2-й, ул Сосновая, д 6	Владикавказ	15:09:0033306:9	003002000000 Земли населенных пунктов	ИЖС	13	02.010	387	1 742,95	674 523,65
40835	Респ. Северная Осетия - Алания, г. Владикавказ, р-н Редант-II	Владикавказ	15:09:0033307:1	003002000000 Земли населенных пунктов	Санаторий-профилакторий	5	09.022	19 106	1 961,29	37 472 048,86
40836	Республика Северная Осетия-Алания, п. Редант-2, ул. Сосновая, 2 в	Владикавказ	15:09:0033307:146	003002000000 Земли населенных пунктов	индивидуальные жилые дома	13	02.010	989	1 742,95	1 724 777,55

№ пп	Местоположение ЗУ	Район	Кадастровый номер ЗУ	Категория земель	Разрешенное использование по документу	Код вида разрешенного использования (в соответствии с классификатором видов разрешенного использования земельных участков)	Вид использования объектов недвижимости	Площадь	УПКС	КС
40837	Республика Северная Осетия — Алания, г. Владикавказ, пгт. Редант 2-й, ул. Сосновая, 2	Владикавказ	15:09:0033307:148	003002000000 Земли населенных пунктов	Индивидуальное жилищное строительство	13	02.010	2 063	1 742,95	3 595 705,85
40838	Республика Северная Осетия-Алания, г Владикавказ, пгт Редант 2-й, ул Сосновая, д 16	Владикавказ	15:09:0033307:15	003002000000 Земли населенных пунктов	Индивидуальное жилищное строительство	13	02.010	826	1 742,95	1 439 676,70
40839	Республика Северная Осетия - Алания, г Владикавказ, пгт Редант 2-й, ул Сосновая	Владикавказ	15:09:0033307:150	003002000000 Земли населенных пунктов	индивидуальные жилые дома	13	02.010	916	1 742,95	1 596 542,20
40840	Республика Северная Осетия - Алания, г Владикавказ, пгт Редант 2-й, ул Сосновая	Владикавказ	15:09:0033307:151	003002000000 Земли населенных пунктов	индивидуальные жилые дома	13	02.010	737	1 742,95	1 284 554,15
40841	Республика Северная Осетия-Алания, г.Владикавказ, п.Редант 2-й, ул.Сосновая, 4 "а"	Владикавказ	15:09:0033307:162	003002000000 Земли населенных пунктов	Для индивидуального жилищного строительства	13	02.010	706	1 742,95	1 230 522,70
40842	Республика Северная Осетия - Алания, г Владикавказ, п Редант 2-й, ул.Сосновая, 4б	Владикавказ	15:09:0033307:163	003002000000 Земли населенных пунктов	Для индивидуального жилищного строительства	13	02.010	805	1 742,95	1 403 054,75
40843	Республика Северная Осетия - Алания, г. Владикавказ, пгт Редант 2-й	Владикавказ	15:09:0033307:165	003002000000 Земли населенных пунктов	Для содержания и эксплуатации санатория-профилактория	5	09.021	1 101	1 817,67	2 001 254,67
40844	Республика Северная Осетия - Алания, г. Владикавказ, пгт Редант 2-й	Владикавказ	15:09:0033307:166	003002000000 Земли населенных пунктов	Для содержания и эксплуатации санатория-профилактория	5	09.021	2 501	1 817,67	4 545 992,67
40845	Северная Осетия - Алания респ. г. Владикавказ, п. Редант II, ул. Сосновая, 4 г	Владикавказ	15:09:0033307:19	003002000000 Земли населенных пунктов	Для строительства индивидуального жилого дома	13	02.010	760	1 742,95	1 324 642,00
40846	Респ. Северная Осетия - Алания, г. Владикавказ, р-н Редант-II	Владикавказ	15:09:0033307:2	003002000000 Земли населенных пунктов	Санаторий-профилакторий "Нарт"	5	09.022	11 298	1 817,67	20 536 033,66
40847	Республика Северная Осетия-Алания, г. Владикавказ, п. Редант-2, ул. Сосновая, 4 "в"	Владикавказ	15:09:0033307:20	003002000000 Земли населенных пунктов	Для завершения строительства индивидуального жилого дома	13	02.010	760	1 742,95	1 324 642,00
40848	Республика Северная Осетия-Алания, г Владикавказ, пгт Редант, ул Сосновая, д 3г	Владикавказ	15:09:0033307:21	003002000000 Земли населенных пунктов	для строительства индивидуального жилого дома	13	02.010	1 200	1 742,95	2 091 540,00
40849	Республика Северная Осетия-Алания, г Владикавказ, пос. 2-й Редант , 28	Владикавказ	15:09:0033307:3	003002000000 Земли населенных пунктов	Для содержания и эксплуатации индивидуального жилого дома	13	02.010	2 267	1 742,95	3 951 267,65
40850	Респ. Северная Осетия - Алания, г. Владикавказ, р-н Редант-II	Владикавказ	15:09:0033307:4	003002000000 Земли населенных пунктов	ИЖС	13	02.010	2 500	1 742,95	4 357 375,00
40851	Респ. Северная Осетия - Алания, г. Владикавказ, р-н Редант-II	Владикавказ	15:09:0033307:5	003002000000 Земли населенных пунктов	Резервные земли	12	12.030	4 567	1,67	7 626,89
40852	Респ. Северная Осетия - Алания, г. Владикавказ, р-н Редант-II	Владикавказ	15:09:0033307:6	003002000000 Земли населенных пунктов	Резервные земли	12	12.030	13 738	1,67	22 942,46
40853	Республика Северная Осетия-Алания, г. Владикавказ, пгт Редант 2-й, ул. Сосновая, 1	Владикавказ	15:09:0033307:7	003002000000 Земли населенных пунктов	Под многоэтажными жилыми домами	2	02.060	8 863	2 065,54	18 306 881,02
40854	Республика Северная Осетия-Алания, г Владикавказ, п Редант, ул Сосновая, 1а	Владикавказ	15:09:0033307:8	003002000000 Земли населенных пунктов	Для строительства индивидуального жилого дома	13	02.010	1 307	1 742,95	2 278 035,65
40855	Республика Северная Осетия-Алания, г Владикавказ, пгт Редант 2-й, ул Сосновая, д 1в	Владикавказ	15:09:0033307:9	003002000000 Земли населенных пунктов	Индивидуальное жилищное строительство	13	02.010	763	1 742,95	1 329 870,85
40856	Республика Северная Осетия-Алания, г.Владикавказ, пгт Редант 2-й, д 27	Владикавказ	15:09:0033308:1	003002000000 Земли населенных пунктов	Для содержания и эксплуатации индивидуального жилого дома	13	02.010	1 775	1 742,95	3 093 736,25
40857	Российская Федерация, Республика Северная Осетия - Алания, г. Владикавказ, пгт. Редант 2-й, ул. Цветочная	Владикавказ	15:09:0033308:134	003002000000 Земли населенных пунктов	Для индивидуального жилищного строительства	13	02.010	7 359	1 742,95	12 826 369,05
40858	Республика Северная Осетия-Алания, г.Владикавказ, пгт Редант 2-й, ул Цветочная, д 22	Владикавказ	15:09:0033308:2	003002000000 Земли населенных пунктов	ИЖС	13	02.010	1 941	1 742,95	3 383 065,95
40859	Республика Северная Осетия-Алания, г.Владикавказ, пгт.Редант 2-й, ул.Цветочная, 22	Владикавказ	15:09:0033308:3	003002000000 Земли населенных пунктов	Для индивидуального жилищного строительства	13	02.010	1 455	1 742,95	2 535 992,25
40860	Республика Северная Осетия-Алания, г Владикавказ, пгт Редант 2-й, ул Цветочная, д 22	Владикавказ	15:09:0033308:4	003002000000 Земли населенных пунктов	ИЖС	13	02.010	903	1 742,95	1 573 883,85
40861	Республика Северная Осетия-Алания, г Владикавказ, пгт Редант 2-й, ул Цветочная, д 21	Владикавказ	15:09:0033308:5	003002000000 Земли населенных пунктов	Под многоэтажными жилыми домами	2	02.060	625	2 065,54	1 290 962,50
40862	Республика Северная Осетия-Алания, г Владикавказ, пгт Редант 2-й, ул Цветочная, д 21	Владикавказ	15:09:0033308:6	003002000000 Земли населенных пунктов	ИЖС	13	02.010	540	1 742,95	941 193,00
40863	Республика Северная Осетия-Алания, г Владикавказ, пгт Редант 2-й, ул Цветочная, д 21	Владикавказ	15:09:0033308:7	003002000000 Земли населенных пунктов	ИЖС	13	02.010	1 387	1 742,95	2 417 471,65
40864	Республика Северная Осетия-Алания, г Владикавказ, пгт Редант 2-й, д 20	Владикавказ	15:09:0033308:8	003002000000 Земли населенных пунктов	Для содержания и эксплуатации индивидуального жилого дома	13	02.010	1 015	1 742,95	1 769 094,25
40865	Республика Северная Осетия-Алания, г Владикавказ, пгт Редант 2-й, ул Цветочная, д 19б	Владикавказ	15:09:0033308:9	003002000000 Земли населенных пунктов	Для содержания и эксплуатации индивидуального жилого дома	13	02.010	652	1 742,95	1 136 403,40
40866	Республика Северная Осетия-Алания, г Владикавказ, пгт Редант 2-й, ул Цветочная, д 11	Владикавказ	15:09:0033309:1	003002000000 Земли населенных пунктов	ИЖС	13	02.010	2 837	1 742,95	4 944 749,15
40867	Республика Северная Осетия-Алания, г Владикавказ, пгт Редант 2-й, ул Цветочная, д 16	Владикавказ	15:09:0033309:10	003002000000 Земли населенных пунктов	Для содержания и эксплуатации индивидуального жилого дома	13	02.010	1 500	1 742,95	2 614 425,00
40868	Республика Северная Осетия-Алания, г Владикавказ, п Редант 2-й, ул Цветочная, д 17в	Владикавказ	15:09:0033309:11	003002000000 Земли населенных пунктов	Индивидуальное жилищное строительство	13	02.010	845	1 742,95	1 472 792,75
40869	Республика Северная Осетия-Алания, г Владикавказ, пгт Редант 2-й, ул Цветочная, д 17	Владикавказ	15:09:0033309:12	003002000000 Земли населенных пунктов	Индивидуальное жилищное строительство	13	02.010	1 500	1 742,95	2 614 425,00
40870	Республика Северная Осетия - Алания, г.Владикавказ, п.Редант 2-й, ул.Цветочная, 17	Владикавказ	15:09:0033309:13	003002000000 Земли населенных пунктов	Для завершения строительства индивидуального жилого дома	13	02.010	1 228	1 742,95	2 140 342,60
40871	Республика Северная Осетия-Алания, г Владикавказ, пгт Редант 2-й, ул Цветочная, д 19	Владикавказ	15:09:0033309:16	003002000000 Земли населенных пунктов	ИЖС	13	02.010	3 422	1 742,95	5 964 374,90
40872	Республика Северная Осетия-Алания, г Владикавказ, пгт Редант 2-й, ул Цветочная, д 19а	Владикавказ	15:09:0033309:17	003002000000 Земли населенных пунктов	Для содержания и эксплуатации индивидуального жилого дома	13	02.010	1 192	1 742,95	2 077 596,40
40873	Республика Северная Осетия-Алания, г Владикавказ, пгт Редант 2-й, ул Цветочная, д 14	Владикавказ	15:09:0033309:18	003002000000 Земли населенных пунктов	Для содержания и эксплуатации индивидуального жилого дома	13	02.010	1 420	1 742,95	2 474 989,00
40874	Респ. Северная Осетия - Алания, г. Владикавказ, пгт. Редант 2-й, ул. Цветочная, 1в	Владикавказ	15:09:0033309:183	003002000000 Земли населенных пунктов	Магазины	4	04.040	420	2 478,65	1 041 033,00
40875	Республика Северная Осетия-Алания, г.Владикавказ, п.Редант-2, ул.Цветочная	Владикавказ	15:09:0033309:185	003002000000 Земли населенных пунктов	Для строительства индивидуального жилого дома	13	02.010	417	1 742,95	726 810,15
40876	Республика Северная Осетия - Алания, г. Владикавказ, п Редант 2, 17/19	Владикавказ	15:09:0033309:187	003002000000 Земли населенных пунктов	Для индивидуального жилищного строительства	13	02.010	780	1 742,95	1 359 501,00
40877	Республика Северная Осетия-Алания, г Владикавказ, пгт Редант 2-й, ул Цветочная	Владикавказ	15:09:0033309:2	003002000000 Земли населенных пунктов	Резервные земли	12	12.030	1 635	1,67	2 730,45
40878	Респ. Северная Осетия - Алания, г. Владикавказ, Редант-2 (Средняя школа №9)	Владикавказ	15:09:0033309:20	003002000000 Земли населенных пунктов	Для содержания и эксплуатации тепловых сетей	6	03.012	85	846,87	71 983,95
40879	Российская Федерация, Республика Северная Осетия-Алания, г Владикавказ, пгт Редант 2-й, ул Цветочная	Владикавказ	15:09:0033309:200	003002000000 Земли населенных пунктов	Индивидуальное жилищное строительство	13	02.010	1 442	1 742,95	2 513 333,90
40880	Российская Федерация, Республика Северная Осетия-Алания, г Владикавказ, пгт Редант 2-й, ул Цветочная	Владикавказ	15:09:0033309:201	003002000000 Земли населенных пунктов	Индивидуальное жилищное строительство	13	02.010	1 156	1 742,95	2 014 850,20
40881	Российская Федерация, Республика Северная Осетия - Алания, г. Владикавказ, пгт. Редант 2-й, личное некоммерческое партнерство "Восход"	Владикавказ	15:09:0033309:206	003002000000 Земли населенных пунктов	Для ведения дачного хозяйства	13	13.021	600	615,78	369 468,00
40882	Российская Федерация, Республика Северная Осетия - Алания, г. Владикавказ, пгт. Редант 2-й, личное некоммерческое партнерство "Восход"	Владикавказ	15:09:0033309:207	003002000000 Земли населенных пунктов	Для ведения дачного хозяйства	13	13.021	599	615,78	368 852,22
40883	Российская Федерация, Республика Северная Осетия - Алания, г. Владикавказ, пгт. Редант 2-й, ул. Цветочная	Владикавказ	15:09:0033309:208	003002000000 Земли населенных пунктов	Индивидуальное жилищное строительство	13	02.010	707	1 742,95	1 232 265,65
40884	Российская Федерация, Республика Северная Осетия - Алания, г. Владикавказ, пгт. Редант 2-й, ул. Цветочная	Владикавказ	15:09:0033309:209	003002000000 Земли населенных пунктов	Индивидуальное жилищное строительство	13	02.010	446	1 742,95	777 355,70

№ пп	Местоположение ЗУ	Район	Кадастровый номер ЗУ	Категория земель	Разрешенное использование по документу	Код вида разрешенного использования (в соответствии с классификатором видов разрешенного использования земельных участков)	Вид использования объектов недвижимости	Площадь	УПКС	КС
40885	Республика Северная Осетия-Алания, г Владикавказ, п Редант, ул Цветочная, д 18б	Владикавказ	15:09:0033309:21	0030012000000 Земли населенных пунктов	Для строительства индивидуального жилого дома	13	02.010	950	1 742,95	1 655 802,50
40886	Российская Федерация, Республика Северная Осетия-Алания, г Владикавказ, пгт Редант 2-й	Владикавказ	15:09:0033309:210	0030012000000 Земли населенных пунктов	Для индивидуального жилищного строительства, для ведения личного хозяйства	13	02.020	1 094	1 742,95	1 906 787,30
40887	Российская Федерация, Республика Северная Осетия-Алания, г Владикавказ, пгт Редант 2-й	Владикавказ	15:09:0033309:211	0030012000000 Земли населенных пунктов	Для индивидуального жилищного строительства, для ведения личного хозяйства	13	02.020	1 162	1 742,95	2 025 307,90
40888	Северная Осетия - Алания респ. г Владикавказ, п Редант 2-й	Владикавказ	15:09:0033309:22	0030012000000 Земли населенных пунктов	Для размещения дачного некоммерческого партнерства	13	13.011	5 197	82,62	151 162,13
40889	Российская Федерация, Республика Северная Осетия - Алания, городской округ город Владикавказ, пгт Редант, ул Цветочная, земельный участок 12Б	Владикавказ	15:09:0033309:25	0030012000000 Земли населенных пунктов	Для строительства индивидуального жилого дома	13	02.010	999	1 742,95	1 740 660,15
40890	Северная Осетия - Алания респ, г. Владикавказ, п. Редант 2-й, дачное некоммерческое партнерство "Восход" участок №19	Владикавказ	15:09:0033309:26	0030012000000 Земли населенных пунктов	Для ведения дачного хозяйства	13	13.021	1 000	615,78	677 358,00
40891	Российская Федерация, Республика Северная Осетия-Алания, городской округ город Владикавказ, п. Редант 2-й, ул. Цветочная, земельный участок 46	Владикавказ	15:09:0033309:27	0030012000000 Земли населенных пунктов	Для ведения дачного хозяйства	13	13.021	1 100	615,78	677 358,00
40892	Российская Федерация, Республика Северная Осетия-Алания, городской округ город Владикавказ, п. Редант 2-й, ул. Цветочная, земельный участок 44	Владикавказ	15:09:0033309:28	0030012000000 Земли населенных пунктов	Для ведения дачного хозяйства	13	13.021	1 100	153,95	677 136,00
40893	Республика Северная Осетия-Алания, г. Владикавказ, п Редант II, дачное некоммерческое партнерство "Восход", участок №13	Владикавказ	15:09:0033309:29	0030012000000 Земли населенных пунктов	Для ведения дачного хозяйства	13	13.021	1 158	615,78	713 073,24
40894	Республика Северная Осетия-Алания, г. Владикавказ, п. Редант, ул. Цветочная, 12	Владикавказ	15:09:0033309:3	0030012000000 Земли населенных пунктов	Для строительства индивидуального жилого дома	13	02.010	846	1 742,95	1 474 549,70
40895	Российская Федерация, Республика Северная Осетия - Алания, городской округ город Владикавказ, пгт. Редант 2-й, ул. Цветочная, земельный участок 41	Владикавказ	15:09:0033309:31	0030012000000 Земли населенных пунктов	Для ведения дачного хозяйства	13	02.010	1 199	1 742,95	2 089 797,05
40896	Северная Осетия - Алания респ. г Владикавказ, п. Редант II, дачное некоммерческое партнерство "Восход". участок № 18	Владикавказ	15:09:0033309:34	0030012000000 Земли населенных пунктов	Индивидуальный жилой дом	13	02.010	1 132	1 742,95	1 973 029,10
40897	Республика Северная Осетия-Алания, г. Владикавказ, п Редант II. Дачное некоммерческое партнёрство " Восход", участок № 20	Владикавказ	15:09:0033309:36	0030012000000 Земли населенных пунктов	Для ведения дачного хозяйства	13	13.021	1 071	615,78	659 500,38
40898	Северная Осетия - Алания респ, г.Владикавказ, п. Редант II. Дачное некоммерческое партнерство "Восход". участок № 23	Владикавказ	15:09:0033309:37	0030012000000 Земли населенных пунктов	Для ведения дачного хозяйства	13	13.011	1 166	62,62	98 132,56
40899	Республика Северная Осетия-Алания, г. Владикавказ, п. Редант, ул. Сосновая, 3 "б"	Владикавказ	15:09:0033309:38	0030012000000 Земли населенных пунктов	Для содержания и эксплуатации индивидуального жилого дома	13	02.010	1 000	1 742,95	1 742 950,00
40900	Республика Северная Осетия-Алания, г Владикавказ, пгт Редант 2-й, ул Цветочная, д 12	Владикавказ	15:09:0033309:4	0030012000000 Земли населенных пунктов	ИЖС	13	02.010	1 438	1 742,95	2 506 362,10
40901	Республика Северная Осетия-Алания, г.Владикавказ, пос.Редант, ул.Сосновая, 36	Владикавказ	15:09:0033309:43	0030012000000 Земли населенных пунктов	Для благоустройства и содержания прилегающей территории жилого дома	13	02.010	524	1 742,95	913 495,80
40902	Республика Северная Осетия-Алания, г Владикавказ, пгт Редант 2-й, ул Цветочная, д 13	Владикавказ	15:09:0033309:5	0030012000000 Земли населенных пунктов	ИЖС	13	02.010	1 161	1 742,95	2 023 438,15
40903	Республика Северная Осетия-Алания, г. Владикавказ, пгт. Редант 2-й, ул. Сосновая, 1 "а"	Владикавказ	15:09:0033309:52	0030012000000 Земли населенных пунктов	Для строительства магазина	4	04.040	276	2 479,65	684 137,40
40904	Республика Северная Осетия-Алания, г Владикавказ, пгт. Редант 2-й, ул Цветочная, 10	Владикавказ	15:09:0033309:57	0030012000000 Земли населенных пунктов	Для строительства индивидуального жилого дома	13	02.010	1 000	1 742,95	1 742 950,00
40905	Республика Северная Осетия-Алания, г. Владикавказ, пос. Редант-2, ул. Цветочная, 43	Владикавказ	15:09:0033309:59	0030012000000 Земли населенных пунктов	Индивидуальный жилой дом	13	02.010	447	1 742,95	600 830,65
40906	Республика Северная Осетия-Алания, г Владикавказ, пгт Редант 2-й, ул Цветочная, д 13	Владикавказ	15:09:0033309:6	0030012000000 Земли населенных пунктов	Под многоэтажный жилой дом	2	02.060	663	2 965,23	952 213,94
40907	Республика Северная Осетия-Алания, г.Владикавказ, пос.Редант-2, ул.Цветочная 43А	Владикавказ	15:09:0033309:60	0030012000000 Земли населенных пунктов	Индивидуальный жилой дом	13	02.010	813	1 742,95	1 417 018,35
40908	Республика Северная Осетия-Алания, г.Владикавказ, пгт.Редант 2-й, ул.Цветочная, д 10 "а"	Владикавказ	15:09:0033309:61	0030012000000 Земли населенных пунктов	Для строительства индивидуального жилого дома	13	02.010	1 000	1 742,95	1 742 950,00
40909	Республика Северная Осетия-Алания, г.Владикавказ, п.Редант-2, ул.Цветочная, 8	Владикавказ	15:09:0033309:63	0030012000000 Земли населенных пунктов	Для строительства индивидуального жилого дома	13	02.010	1 000	1 742,95	1 742 950,00
40910	Республика Северная Осетия-Алания, г. Владикавказ, п. Редант-2, ул. Цветочная, 8"а"	Владикавказ	15:09:0033309:64	0030012000000 Земли населенных пунктов	Для строительства индивидуального жилого дома	13	02.010	947	1 742,95	1 650 037,65
40911	Республика Северная Осетия-Алания, г. Владикавказ, п. Редант 2-й, ул. Цветочная, 18 "г"	Владикавказ	15:09:0033309:65	0030012000000 Земли населенных пунктов	Для строительства индивидуального жилого дома	13	02.010	996	1 742,95	1 735 978,20
40912	Республика Северная Осетия-Алания, г. Владикавказ, п Редант -2, ул. Цветочная 18 "в"	Владикавказ	15:09:0033309:66	0030012000000 Земли населенных пунктов	Для строительства индивидуального жилого дома	13	02.010	1 000	1 742,95	1 742 950,00
40913	Республика Северная Осетия-Алания, г Владикавказ, пгт Редант 2-й, ул Цветочная	Владикавказ	15:09:0033309:67	0030012000000 Земли населенных пунктов	Для строительства индивидуального жилого дома	13	02.010	1 000	1 742,95	1 742 950,00
40914	Республика Северная Осетия-Алания, г Владикавказ, пгт Редант 2-й, ул Цветочная, д 14	Владикавказ	15:09:0033309:7	0030012000000 Земли населенных пунктов	ИЖС	13	02.010	693	1 742,95	1 207 661,35
40915	Республика Северная Осетия-Алания, г Владикавказ, пгт Редант 2-й, ул Цветочная, д 15	Владикавказ	15:09:0033309:9	0030012000000 Земли населенных пунктов	Для содержания и эксплуатации индивидуального жилого дома	13	02.010	1 516	1 742,95	2 642 312,20
40916	Республика Северная Осетия-Алания, г Владикавказ, ул Сосновая, д 10	Владикавказ	15:09:0033310:1	0030012000000 Земли населенных пунктов	Для содержания и эксплуатации трансформаторной подстанции (ТП)	6	03.012	20	846,87	16 937,40
40917	Республика Северная Осетия-Алания, г Владикавказ, пгт, Редант-2, ул, Сосновая, 3	Владикавказ	15:09:0033310:12	0030012000000 Земли населенных пунктов	Для содержания и эксплуатации индивидуального жилого дома	13	02.010	1 284	1 742,95	2 236 201,85
40918	Республика Северная Осетия-Алания, г Владикавказ, п Редант, ул Сосновая, д 3а	Владикавказ	15:09:0033310:13	0030012000000 Земли населенных пунктов	Для содержания и эксплуатации индивидуального жилого дома	13	02.010	62	1 742,95	108 063,90
40919	Республика Северная Осетия-Алания, г Владикавказ, пгт Редант 2-й, ул Сосновая, д 5а	Владикавказ	15:09:0033310:15	0030012000000 Земли населенных пунктов	Для строительства индивидуального жилого дома	13	02.010	1 000	1 742,95	1 742 950,00
40920	Республика Северная Осетия-Алания, г Владикавказ, пгт Редант 2-й, ул Сосновая, д 2а	Владикавказ	15:09:0033310:2	0030012000000 Земли населенных пунктов	ИЖС	13	02.010	662	1 742,95	1 153 842,90
40921	Республика Северная Осетия-Алания, г Владикавказ, пгт Редант 2-й, ул Сосновая, д 2а	Владикавказ	15:09:0033310:3	0030012000000 Земли населенных пунктов	ИЖС	13	02.010	400	1 742,95	697 180,00
40922	Республика Северная Осетия-Алания, г Владикавказ, пгт Редант 2-й, ул Сосновая, д 21	Владикавказ	15:09:0033310:4	0030012000000 Земли населенных пунктов	ИЖС	13	02.010	547	1 742,95	953 393,65
40923	Республика Северная Осетия-Алания, г Владикавказ, пгт Редант 2-й, ул Сосновая, д 21	Владикавказ	15:09:0033310:5	0030012000000 Земли населенных пунктов	ИЖС	13	02.010	371	1 742,95	677 568,30
40924	Республика Северная Осетия-Алания, г, Владикавказ, пгт Редант 2-й, ул. Сосновая, 24	Владикавказ	15:09:0033310:6	0030012000000 Земли населенных пунктов	Под иную застройку Индивидуальную	13	02.010	1 051	1 742,95	1 831 969,30
40925	Респ. Северная Осетия - Алания, г. Владикавказ, п-н Редант-II	Владикавказ	15:09:0033310:7	0030012000000 Земли населенных пунктов	Под лесами	10	10.010	3 653	5,18	4 606 027,80
40926	Респ. Северная Осетия - Алания, г. Владикавказ, п-н Редант-II	Владикавказ	15:09:0033310:8	0030012000000 Земли населенных пунктов	Улица	6	12.001	3 985	615,47	2 152 617,95
40927	Республика Северная Осетия-Алания, г Владикавказ, пгт Редант 2-й, Дачное некоммерческое партнерство "Чын", участок №5	Владикавказ	15:09:0033311:100	0030012000000 Земли населенных пунктов	Для ведения дачного хозяйства	13	02.010	600	1 742,95	1 045 770,00
40928	Республика Северная Осетия-Алания, г Владикавказ, пгт Редант 2-й, Дачное некоммерческое партнерство "Чын", участок №6	Владикавказ	15:09:0033311:101	0030012000000 Земли населенных пунктов	Для ведения дачного хозяйства	13	02.010	600	1 742,95	1 045 770,00
40929	Республика Северная Осетия-Алания, г Владикавказ, пгт Редант 2-й, Дачное некоммерческое партнерство "Чын", участок №14	Владикавказ	15:09:0033311:102	0030012000000 Земли населенных пунктов	Для ведения дачного хозяйства	13	02.010	600	1 742,95	1 045 770,00
40930	Республика Северная Осетия-Алания, г Владикавказ, пгт Редант 2-й, Дачное некоммерческое партнерство "Чын", участок 3	Владикавказ	15:09:0033311:103	0030012000000 Земли населенных пунктов	Для ведения дачного хозяйства	13	02.010	600	1 742,95	1 045 770,00

№ пп	Местоположение ЗУ	Район	Кадастровый номер ЗУ	Категория земель	Разрешенное использование по документу	Код вида разрешенного использования (в соответствии с классификатором видов разрешенного использования земельных участков)	Вид использования объектов недвижимости	Площадь	УПКС	КС
40931	Республика Северная Осетия-Алания, г Владикавказ, пгт Редант 2-й, Дачное некоммерческое партнерство "Чмг", участок №1	Владикавказ	15:09:0033311:104	003002000000 Земли населенных пунктов	Для ведения дачного хозяйства	13	02.010	600	1 742,95	1 045 770,00
40932	Республика Северная Осетия-Алания, г Владикавказ, пгт Редант 2-й, Дачное некоммерческое партнерство "Чмг", участок №30	Владикавказ	15:09:0033311:105	003002000000 Земли населенных пунктов	Для ведения дачного хозяйства	13	02.010	600	1 742,95	1 045 770,00
40933	Республика Северная Осетия-Алания, г Владикавказ, пгт Редант 2-й, Дачное некоммерческое партнерство "Чмг", участок №29	Владикавказ	15:09:0033311:106	003002000000 Земли населенных пунктов	Для ведения дачного хозяйства	13	02.010	600	1 742,95	1 045 770,00
40934	Республика Северная Осетия-Алания, г Владикавказ, пгт Редант 2-й, Дачное некоммерческое партнерство "Чмг", участок №40	Владикавказ	15:09:0033311:107	003002000000 Земли населенных пунктов	Для ведения дачного хозяйства	13	02.010	600	1 742,95	1 045 770,00
40935	Республика Северная Осетия-Алания, г Владикавказ, пгт Редант 2-й, Дачное некоммерческое партнерство "Чмг", участок №38	Владикавказ	15:09:0033311:108	003002000000 Земли населенных пунктов	Для ведения дачного хозяйства	13	02.010	600	1 742,95	1 045 770,00
40936	Республика Северная Осетия-Алания, г Владикавказ, пгт Редант 2-й, Дачное некоммерческое партнерство "Чмг", участок №27	Владикавказ	15:09:0033311:109	003002000000 Земли населенных пунктов	Для ведения дачного хозяйства	13	02.010	600	1 742,95	1 045 770,00
40937	Республика Северная Осетия-Алания, г Владикавказ, пгт Редант 2-й, Дачное некоммерческое партнерство "Чмг", участок №37	Владикавказ	15:09:0033311:110	003002000000 Земли населенных пунктов	Для ведения дачного хозяйства	13	02.010	600	1 742,95	1 045 770,00
40938	Республика Северная Осетия-Алания, г Владикавказ, пгт Редант 2-й, Дачное некоммерческое партнерство "Чмг", участок №26	Владикавказ	15:09:0033311:111	003002000000 Земли населенных пунктов	Для ведения дачного хозяйства	13	02.010	600	1 742,95	1 045 770,00
40939	Республика Северная Осетия-Алания, г Владикавказ, пгт Редант 2-й, Дачное некоммерческое партнерство "Чмг", участок №35	Владикавказ	15:09:0033311:112	003002000000 Земли населенных пунктов	Для ведения дачного хозяйства	13	02.010	600	1 742,95	1 045 770,00
40940	Республика Северная Осетия-Алания, г Владикавказ, пгт Редант 2-й, Дачное некоммерческое партнерство "Чмг", участок №36	Владикавказ	15:09:0033311:113	003002000000 Земли населенных пунктов	Для ведения дачного хозяйства	13	02.010	600	1 742,95	1 045 770,00
40941	Республика Северная Осетия-Алания, г Владикавказ, пгт Редант 2-й, Дачное некоммерческое партнерство "Чмг", участок №34	Владикавказ	15:09:0033311:114	003002000000 Земли населенных пунктов	Для ведения дачного хозяйства	13	02.010	600	1 742,95	1 045 770,00
40942	Республика Северная Осетия-Алания, г Владикавказ, пгт Редант 2-й, Дачное некоммерческое партнерство "Чмг", участок № 24	Владикавказ	15:09:0033311:115	003002000000 Земли населенных пунктов	Для ведения дачного хозяйства	13	02.010	600	1 742,95	1 045 770,00
40943	Республика Северная Осетия-Алания, г Владикавказ, пгт Редант 2-й, Дачное некоммерческое партнерство "Чмг", участок №22	Владикавказ	15:09:0033311:116	003002000000 Земли населенных пунктов	Для ведения дачного хозяйства	13	02.010	600	1 742,95	1 045 770,00
40944	Республика Северная Осетия-Алания, г Владикавказ, пгт Редант 2-й, Дачное некоммерческое партнерство "Чмг", участок №21	Владикавказ	15:09:0033311:117	003002000000 Земли населенных пунктов	Для дачного строительства	13	02.010	600	1 742,95	1 045 770,00
40945	Республика Северная Осетия-Алания, г Владикавказ, пгт Редант 2-й, Дачное некоммерческое партнерство "Чмг", участок №31	Владикавказ	15:09:0033311:118	003002000000 Земли населенных пунктов	Для ведения дачного хозяйства	13	02.010	600	1 742,95	1 045 770,00
40946	Республика Северная Осетия-Алания, г Владикавказ, пгт Редант 2-й, Дачное некоммерческое партнерство "Чмг", участок №46	Владикавказ	15:09:0033311:119	003002000000 Земли населенных пунктов	Для ведения дачного хозяйства	13	02.010	600	1 742,95	1 045 770,00
40947	Республика Северная Осетия-Алания, г Владикавказ, пгт Редант 2-й, Дачное некоммерческое партнерство "Чмг", участок №45	Владикавказ	15:09:0033311:120	003002000000 Земли населенных пунктов	Для ведения дачного хозяйства	13	02.010	600	1 742,95	1 045 770,00
40948	Республика Северная Осетия-Алания, г Владикавказ, пгт Редант 2-й, Дачное некоммерческое партнерство "Чмг", участок №54	Владикавказ	15:09:0033311:121	003002000000 Земли населенных пунктов	Для ведения дачного хозяйства	13	02.010	600	1 742,95	1 045 770,00
40949	Республика Северная Осетия-Алания, г Владикавказ, пгт Редант 2-й, Дачное некоммерческое партнерство "Чмг", участок №53	Владикавказ	15:09:0033311:122	003002000000 Земли населенных пунктов	Для ведения дачного хозяйства	13	02.010	600	1 742,95	1 045 770,00
40950	Республика Северная Осетия-Алания, г Владикавказ, пгт Редант 2-й, Дачное некоммерческое партнерство "Чмг", участок №52	Владикавказ	15:09:0033311:123	003002000000 Земли населенных пунктов	Для ведения дачного хозяйства	13	02.010	600	1 742,95	1 045 770,00
40951	Республика Северная Осетия-Алания, г Владикавказ, пгт Редант 2-й, Дачное некоммерческое партнерство "Чмг", участок № 44	Владикавказ	15:09:0033311:124	003002000000 Земли населенных пунктов	Для ведения дачного хозяйства	13	02.010	600	1 742,95	1 045 770,00
40952	Республика Северная Осетия-Алания, г Владикавказ, пгт Редант 2-й, Дачное некоммерческое партнерство "Чмг", участок №50	Владикавказ	15:09:0033311:125	003002000000 Земли населенных пунктов	Для ведения дачного хозяйства	13	02.010	600	1 742,95	1 045 770,00
40953	Республика Северная Осетия-Алания, г Владикавказ, пгт Редант 2-й, Дачное некоммерческое партнерство "Чмг", участок №49	Владикавказ	15:09:0033311:126	003002000000 Земли населенных пунктов	Для ведения дачного хозяйства	13	02.010	600	1 742,95	1 045 770,00
40954	Республика Северная Осетия-Алания, г Владикавказ, пгт Редант 2-й, Дачное некоммерческое партнерство "Чмг", участок № 43	Владикавказ	15:09:0033311:127	003002000000 Земли населенных пунктов	Для ведения дачного хозяйства	13	02.010	600	1 742,95	1 045 770,00
40955	Республика Северная Осетия-Алания, г Владикавказ, пгт Редант 2-й, Дачное некоммерческое партнерство "Чмг", участок №42	Владикавказ	15:09:0033311:128	003002000000 Земли населенных пунктов	Для ведения дачного хозяйства	13	02.010	600	1 742,95	1 045 770,00
40956	Республика Северная Осетия-Алания, г Владикавказ, пгт Редант 2-й, Дачное некоммерческое партнерство "Чмг", участок №61	Владикавказ	15:09:0033311:129	003002000000 Земли населенных пунктов	Для ведения дачного хозяйства	13	02.010	600	1 742,95	1 045 770,00
40957	Республика Северная Осетия-Алания, г Владикавказ, пгт Редант 2-й	Владикавказ	15:09:0033311:13	003002000000 Земли населенных пунктов	Земли занятые городскими лесами	10	10.010	132 651	5,06	671 267,06
40958	Республика Северная Осетия-Алания, г Владикавказ, пгт Редант 2-й, Дачное некоммерческое партнерство "Чмг", участок №60	Владикавказ	15:09:0033311:130	003002000000 Земли населенных пунктов	Для ведения дачного хозяйства	13	02.010	600	1 742,95	1 045 770,00
40959	Республика Северная Осетия-Алания, г Владикавказ, пгт Редант 2-й, Дачное некоммерческое партнерство "Чмг", участок №59	Владикавказ	15:09:0033311:131	003002000000 Земли населенных пунктов	Для ведения дачного хозяйства	13	02.010	600	1 742,95	1 045 770,00
40960	Республика Северная Осетия-Алания, г Владикавказ, пгт Редант 2-й, Дачное некоммерческое партнерство "Чмг", участок №58	Владикавказ	15:09:0033311:132	003002000000 Земли населенных пунктов	Для ведения дачного хозяйства	13	02.010	600	1 742,95	1 045 770,00
40961	Республика Северная Осетия-Алания, г Владикавказ, пгт Редант 2-й, Дачное некоммерческое партнерство "Чмг", участок № 57	Владикавказ	15:09:0033311:133	003002000000 Земли населенных пунктов	Для ведения дачного хозяйства	13	02.010	600	1 742,95	1 045 770,00
40962	Республика Северная Осетия-Алания, г Владикавказ, пгт Редант 2-й, Дачное некоммерческое партнерство "Чмг", участок № 56	Владикавказ	15:09:0033311:134	003002000000 Земли населенных пунктов	Для ведения дачного хозяйства	13	02.010	600	1 742,95	1 045 770,00
40963	Российская Федерация, Республика Северная Осетия-Алания, г Владикавказ, пгт. Редант-2, ДНП "Чмг", ул Предгорная, 2	Владикавказ	15:09:0033311:135	003002000000 Земли населенных пунктов	Для ведения дачного хозяйства	13	02.010	600	1 742,95	1 045 770,00
40964	Республика Северная Осетия-Алания, г Владикавказ, пгт Редант 2-й, Дачное некоммерческое партнерство "Чмг", участок №19	Владикавказ	15:09:0033311:136	003002000000 Земли населенных пунктов	Для ведения дачного хозяйства	13	02.010	600	1 742,95	1 045 770,00
40965	Российская Федерация, Республика Северная Осетия - Алания, г. Владикавказ, пгт. Редант 2-й, Владикавказское лесничество, Редантское участковое лесничество, квартал № 11 выделы 1ч.2ч,42ч,45ч,3ч,8ч	Владикавказ	15:09:0033311:14	003005000000 Земли лесного фонда	Осуществление рекреационной деятельности	5	05.000	86 960	871,80	32 335 071,20
40966	Республика Северная Осетия-Алания, г. Владикавказ, п Редант 2-й, ул. Садовая, 15 "б"	Владикавказ	15:09:0033311:16	003002000000 Земли населенных пунктов	Для содержания и эксплуатации кафе и детской площадки	3	05.012	3 500	227,21	795 235,00
40967	Российская Федерация, Республика Северная Осетия-Алания, г. Владикавказ, п 2-й Редант (район отдела Пограничного Управления ФСБ России по РСО-Алания)	Владикавказ	15:09:0033311:17	003002000000 Земли населенных пунктов	Для строительства летних площадок для кафе	4	04.060	31 000	1 849,13	57 361 030,00
40968	Республика Северная Осетия-Алания, г Владикавказ, Московское шоссе, (250 м южнее поста ГИБДД)	Владикавказ	15:09:0033311:19	003002000000 Земли населенных пунктов	Для строительства базы отдыха	5	05.022	4 114	871,80	1 729 567,20
40969	Республика Северная Осетия-Алания, г. Владикавказ, п. 2-й Редант	Владикавказ	15:09:0033311:120	003002000000 Земли населенных пунктов	для размещения дачного некоммерческого партнерства	13	02.010	540	1 742,95	941 193,00
40970	Республика Северная Осетия-Алания, г. Владикавказ, пос.2-й Редант, ДНП "Солнечная Долина", ул. Грушевая, 3	Владикавказ	15:09:0033311:248	003002000000 Земли населенных пунктов	Для размещения дачного некоммерческого партнерства	13	13.011	1 960	82,62	115 668,00
40971	Республика Северная Осетия-Алания, г. Владикавказ, п Редант-2	Владикавказ	15:09:0033311:255	003002000000 Земли населенных пунктов	природно-познавательный туризм	5	05.000	12 625	871,80	15 922 335,00

№ п/п	Местоположение ЗУ	Район	Кадастровый номер ЗУ	Категория земель	Разрешенное использование по документу	Код вида разрешенного использования (в соответствии с классификатором видов разрешенного использования земельных участков)	Вид использования объектов недвижимости	Площадь	УПКС	КС
40972	Республика Северная Осетия-Алания, г. Владикавказ, п. Редант-2	Владикавказ	15:09:0033011:256	003002000000 Земли населенных пунктов	природно-познавательный туризм	5	05:000	1000.79	471.80	471 842 152.20
40973	Российская Федерация, Республика Северная Осетия-Алания, г. Владикавказ, городской округ город Владикавказ, пгт. Редант 2-й, территория ДНП Солнечная долина, ул. Яблоневая, земельный участок 6	Владикавказ	15:09:0033011:257	003002000000 Земли населенных пунктов	Для размещения дачного некоммерческого партнерства	13	13:021	1 017	615.78	626 248.26
40974	Российская Федерация, Республика Северная Осетия-Алания, г. Владикавказ, п. Редант 2, ул. Беговая	Владикавказ	15:09:0033011:258	003002000000 Земли населенных пунктов	Для индивидуального жилищного строительства	13	02.010	960	1 712.95	1 708 091.20
40975	Российская Федерация, Республика Северная Осетия-Алания, г Владикавказ, пгт Редант 2-й	Владикавказ	15:09:0033011:259	003002000000 Земли населенных пунктов	для индивидуального жилищного строительства	13	02.010	1 000	1 712.95	1 712 950.00
40976	Республика Северная Осетия-Алания, г. Владикавказ, п. 2-й Редант	Владикавказ	15:09:0033011:26	003002000000 Земли населенных пунктов	Для размещения дачного некоммерческого партнерства	13	02.010	700	1 712.95	1 199 065.00
40977	Российская Федерация, Республика Северная Осетия-Алания, г Владикавказ, пгт Редант 2-й	Владикавказ	15:09:0033011:260	003002000000 Земли населенных пунктов	для индивидуального жилищного строительства	13	02.010	1 000	1 712.95	1 712 950.00
40978	Российская Федерация, Республика Северная Осетия-Алания, г Владикавказ, пгт Редант 2-й	Владикавказ	15:09:0033011:261	003002000000 Земли населенных пунктов	для индивидуального жилищного строительства	13	02.010	1 000	1 712.95	1 712 950.00
40979	Российская Федерация, Республика Северная Осетия-Алания, г Владикавказ, пгт Редант 2-й	Владикавказ	15:09:0033011:262	003002000000 Земли населенных пунктов	для индивидуального жилищного строительства	13	02.010	1 000	1 712.95	1 712 950.00
40980	Российская Федерация, Республика Северная Осетия-Алания, г Владикавказ, пгт Редант 2-й	Владикавказ	15:09:0033011:263	003002000000 Земли населенных пунктов	для индивидуального жилищного строительства	13	02.010	811	1 712.95	1 389 332.15
40981	Российская Федерация, Республика Северная Осетия-Алания, г Владикавказ, пгт Редант 2-й	Владикавказ	15:09:0033011:264	003002000000 Земли населенных пунктов	для индивидуального жилищного строительства	13	02.010	1 000	1 712.95	1 712 950.00
40982	Российская Федерация, Республика Северная Осетия-Алания, г Владикавказ, пгт Редант 2-й	Владикавказ	15:09:0033011:265	003002000000 Земли населенных пунктов	для индивидуального жилищного строительства	13	02.010	1 000	1 712.95	1 712 950.00
40983	Российская Федерация, Республика Северная Осетия-Алания, г. Владикавказ, пгт. Редант 2-й	Владикавказ	15:09:0033011:266	003002000000 Земли населенных пунктов	Для индивидуального жилищного строительства	13	02.010	1 000	1 712.95	1 712 950.00
40984	Российская Федерация, Республика Северная Осетия - Алания, г. Владикавказ, п. Редант-2	Владикавказ	15:09:0033011:268	003002000000 Земли населенных пунктов	Для индивидуального жилищного строительства	13	02.010	1 000	1 712.95	1 712 950.00
40985	Российская Федерация, Республика Северная Осетия - Алания, городской округ город Владикавказ, г. Владикавказ, пгт. Редант 2-й, территория ДНП Солнечная долина, улица Яблоневая, земельный участок 2	Владикавказ	15:09:0033011:27	003002000000 Земли населенных пунктов	Для размещения дачного некоммерческого партнерства	13	02.010	500	1 712.95	856 475.00
40986	Российская Федерация, Республика Северная Осетия - Алания, г. Владикавказ, пгт. Редант 2-й	Владикавказ	15:09:0033011:270	003002000000 Земли населенных пунктов	для индивидуального жилищного строительства	13	02.010	1 000	1 712.95	1 712 950.00
40987	Российская Федерация, Республика Северная Осетия-Алания, г Владикавказ, пгт Редант 2-й	Владикавказ	15:09:0033011:271	003002000000 Земли населенных пунктов	для индивидуального жилищного строительства	13	02.010	1 000	1 712.95	1 712 950.00
40988	Российская Федерация, Республика Северная Осетия - Алания, г. Владикавказ, пгт. Редант 2-й	Владикавказ	15:09:0033011:272	003002000000 Земли населенных пунктов	Благоустройство территории	5	12:003	15 100	471.80	7 123 658.00
40989	Российская Федерация, Республика Северная Осетия - Алания, г. Владикавказ, пгт. Редант 2-й	Владикавказ	15:09:0033011:273	003002000000 Земли населенных пунктов	Благоустройство территории	5	12:003	12 164	471.80	5 738 535.10
40990	Российская Федерация, Республика Северная Осетия-Алания, г. Владикавказ, п. Редант 2-й, ул. Беговая	Владикавказ	15:09:0033011:277	003002000000 Земли населенных пунктов	Для индивидуального жилищного строительства	13	02.010	855	1 712.95	1 464 222.25
40991	Российская Федерация, Республика Северная Осетия - Алания, г. Владикавказ, пгт. Редант 2-й ул. Беговая	Владикавказ	15:09:0033011:278	003002000000 Земли населенных пунктов	для индивидуального жилищного строительства	13	02.010	882	1 712.95	1 510 131.10
40992	Российская Федерация, Республика Северная Осетия - Алания, г. Владикавказ, пгт. Редант 2-й ул. Беговая	Владикавказ	15:09:0033011:279	003002000000 Земли населенных пунктов	для индивидуального жилищного строительства	13	02.010	1 000	1 712.95	1 712 950.00
40993	Российская Федерация, Республика Северная Осетия - Алания, г. Владикавказ, пгт. Редант 2-й	Владикавказ	15:09:0033011:280	003002000000 Земли населенных пунктов	для индивидуального жилищного строительства	13	02.010	1 000	1 712.95	1 712 950.00
40994	Российская Федерация, Республика Северная Осетия - Алания, г. Владикавказ, п. Редант-2, ул. Беговая	Владикавказ	15:09:0033011:282	003002000000 Земли населенных пунктов	Для индивидуального жилищного строительства	13	02.010	1 000	1 712.95	1 712 950.00
40995	Российская Федерация, Республика Северная Осетия - Алания, г. Владикавказ, пгт. Редант 2-й	Владикавказ	15:09:0033011:283	003002000000 Земли населенных пунктов	для размещения дачного некоммерческого партнерства	13	13.021	1 079	615.78	664 426.62
40996	Республика Северная Осетия - Алания, г. Владикавказ, пгт. Редант 1-й, ул. Ф.Д.Мамиева	Владикавказ	15:09:0033011:285	003002000000 Земли населенных пунктов	Производственная деятельность	6	06:000	9 011	959.15	2 862 801.95
40997	Республика Северная Осетия - Алания, г. Владикавказ, пгт. Редант 1-й, ул. Ф.Д.Мамиева	Владикавказ	15:09:0033011:286	003002000000 Земли населенных пунктов	Производственная деятельность	6	06:000	9 011	959.15	2 862 801.95
40998	Российская Федерация, Республика Северная Осетия - Алания, г. Владикавказ, пгт. Редант 2-й, ул. Беговая	Владикавказ	15:09:0033011:287	003002000000 Земли населенных пунктов	для индивидуального жилищного строительства	13	02.010	500	1 712.95	871 175.00
40999	Российская Федерация, Республика Северная Осетия - Алания, г. Владикавказ, пгт. Редант 2-й, ул. Беговая	Владикавказ	15:09:0033011:288	003002000000 Земли населенных пунктов	для индивидуального жилищного строительства	13	02.010	500	1 712.95	871 175.00
41000	Российская Федерация, Республика Северная Осетия - Алания, г. Владикавказ, пгт. Редант 2-й	Владикавказ	15:09:0033011:289	003002000000 Земли населенных пунктов	Ритуальная деятельность	12	12:010	2 000	1.67	3 340.00
41001	Республика Северная Осетия-Алания, г. Владикавказ, п. 2-й Редант	Владикавказ	15:09:0033011:29	003002000000 Земли населенных пунктов	для размещения дачного некоммерческого партнерства	13	02.010	500	1 712.95	871 175.00
41002	Республика Северная Осетия-Алания, г. Владикавказ, п. 2-й Редант	Владикавказ	15:09:0033011:31	003002000000 Земли населенных пунктов	Для размещения дачного некоммерческого партнерства	13	02.010	500	1 712.95	871 175.00
41003	Республика Северная Осетия-Алания, г. Владикавказ, п. 2-й Редант	Владикавказ	15:09:0033011:32	003002000000 Земли населенных пунктов	Для размещения дачного некоммерческого партнерства	13	02.010	500	1 712.95	871 175.00
41004	Республика Северная Осетия-Алания, г. Владикавказ, п. 2-й Редант	Владикавказ	15:09:0033011:33	003002000000 Земли населенных пунктов	для размещения дачного некоммерческого партнерства	13	02.010	648	1 712.95	1 129 716.89
41005	Республика Северная Осетия - Алания, г. Владикавказ, пгт. Редант 2-й	Владикавказ	15:09:0033011:34	003002000000 Земли населенных пунктов	для размещения дачного некоммерческого партнерства	13	02.010	1 691	1 712.95	2 950 862.95
41006	Республика Северная Осетия-Алания, г. Владикавказ, п. Редант 2-й, ДНП "Солнечная долина" ул. Земляничная, 20	Владикавказ	15:09:0033011:35	003002000000 Земли населенных пунктов	для размещения дачного некоммерческого партнерства	13	02.010	698	1 712.95	1 207 861.35
41007	Республика Северная Осетия-Алания, г.Владикавказ, п.Редант-2, ДНП "Солнечная долина", ул. Земляничная, 18	Владикавказ	15:09:0033011:36	003002000000 Земли населенных пунктов	для размещения дачного некоммерческого партнерства	13	13.021	556	615.78	342 370.68
41008	Республика Северная Осетия-Алания, г. Владикавказ, п. 2-й Редант	Владикавказ	15:09:0033011:37	003002000000 Земли населенных пунктов	Для размещения дачного некоммерческого партнерства	13	02.010	500	1 712.95	861 942.50
41009	Республика Северная Осетия-Алания, г. Владикавказ, п. 2-й Редант	Владикавказ	15:09:0033011:38	003002000000 Земли населенных пунктов	Для размещения дачного некоммерческого партнерства	13	02.010	607	1 712.95	1 047 975.67
41010	Республика Северная Осетия-Алания, г Владикавказ, п Редант 2-й, ДНП "Солнечная долина", ул Грушевая, 21	Владикавказ	15:09:0033011:39	003002000000 Земли населенных пунктов	для размещения дачного некоммерческого партнерства	13	02.010	703	1 712.95	1 228 779.75
41011	Республика Северная Осетия-Алания, г. Владикавказ, п. 2-й Редант	Владикавказ	15:09:0033011:40	003002000000 Земли населенных пунктов	для размещения дачного некоммерческого партнерства	13	02.010	627	1 712.95	1 092 829.65
41012	Республика Северная Осетия-Алания, г. Владикавказ, п. Редант-2, ДНП "Солнечная долина", ул. Грушевая, 17	Владикавказ	15:09:0033011:41	003002000000 Земли населенных пунктов	для размещения дачного некоммерческого партнерства	13	02.010	580	1 712.95	1 010 911.00
41013	Республика Северная Осетия-Алания, г. Владикавказ, п. 2-й Редант	Владикавказ	15:09:0033011:42	003002000000 Земли населенных пунктов	Для размещения дачного некоммерческого партнерства	13	02.010	531	1 712.95	925 992.38

№ п/п	Местоположение ЗУ	Район	Кадастровый номер ЗУ	Категория земель	Разрешенное использование по документу	Код вида разрешенного использования (в соответствии с классификатором видов разрешенного использования земельных участков)	Вид использования объектов недвижимости	Площадь	УПКС	КС
41014	Республика Северная Осетия-Алания, г. Владикавказ, п. 2-й Редант	Владикавказ	15:09:0033311:43	0030020000000 Земли населенных пунктов	для размещения дачного некоммерческого партнерства	13	02.010	600	1 742,95	1 214 091,29
41015	Республика Северная Осетия-Алания, г. Владикавказ, п. Редант-2, ДНП "Солнечная долина", ул. Грушевая, 20.	Владикавказ	15:09:0033311:44	0030020000000 Земли населенных пунктов	для размещения дачного некоммерческого партнерства	13	02.010	828	1 742,95	1 443 362,60
41016	Республика Северная Осетия-Алания, г. Владикавказ, п. 2-й Редант	Владикавказ	15:09:0033311:45	0030020000000 Земли населенных пунктов	для размещения дачного некоммерческого партнерства	13	02.010	500	1 742,95	871 475,00
41017	Республика Северная Осетия-Алания, г. Владикавказ, п. Редант-2, ДНП "Солнечная долина", ул Грушевая, 16	Владикавказ	15:09:0033311:46	0030020000000 Земли населенных пунктов	для размещения дачного некоммерческого партнерства	13	02.010	500	1 742,95	871 475,00
41018	Республика Северная Осетия-Алания, г. Владикавказ, п. Редант-2, ДНП "Солнечная долина", ул Грушевая, 14	Владикавказ	15:09:0033311:47	0030020000000 Земли населенных пунктов	для размещения дачного некоммерческого партнерства	13	02.010	500	1 742,95	871 475,00
41019	Российская Федерация, Республика Северная Осетия - Алания, г. Владикавказ, пгт. Редант 2-й, территория ДНП Солнечная долина, ул. Грушевая, 12	Владикавказ	15:09:0033311:48	0030020000000 Земли населенных пунктов	для размещения дачного некоммерческого партнерства	13	02.010	500	1 742,95	871 475,00
41020	Республика Северная Осетия-Алания, г. Владикавказ, п.Редант-2, ДНП "Солнечная долина", ул.Грушевая, 10.	Владикавказ	15:09:0033311:49	0030020000000 Земли населенных пунктов	для размещения дачного некоммерческого партнерства	13	02.010	600	1 742,95	1 045 770,00
41021	Республика Северная Осетия-Алания, г. Владикавказ, п. 2-й Редант	Владикавказ	15:09:0033311:50	0030020000000 Земли населенных пунктов	для размещения дачного некоммерческого партнерства	13	02.010	538	1 742,95	937 566,10
41022	Республика Северная Осетия-Алания, г. Владикавказ, п. 2-й Редант	Владикавказ	15:09:0033311:53	0030020000000 Земли населенных пунктов	для размещения дачного некоммерческого партнерства	13	02.010	500	1 742,95	871 475,00
41023	Российская Федерация, Республика Северная Осетия-Алания, г.Владикавказ, городской округ город Владикавказ, пгт.Редант 2-й, территория ДНП Солнечная долина, ул.Яблоневая, земельный участок 12.	Владикавказ	15:09:0033311:54	0030020000000 Земли населенных пунктов	для размещения дачного некоммерческого партнерства	13	13.021	500	1 742,95	871 475,00
41024	Российская Федерация, Республика Северная Осетия-Алания, г.Владикавказ, п.2-й Редант , ДНП "Солнечная долина", ул Яблоневая, 10	Владикавказ	15:09:0033311:55	0030020000000 Земли населенных пунктов	для размещения дачного некоммерческого партнерства	13	02.010	488	1 742,95	850 539,60
41025	Республика Северная Осетия-Алания, г. Владикавказ, п. 2-й Редант	Владикавказ	15:09:0033311:56	0030020000000 Земли населенных пунктов	для размещения дачного некоммерческого партнерства	13	02.010	488	1 742,95	850 539,60
41026	Республика Северная Осетия-Алания, г. Владикавказ, п. 2-й Редант	Владикавказ	15:09:0033311:57	0030020000000 Земли населенных пунктов	для размещения дачного некоммерческого партнерства	13	02.010	683	1 742,95	1 190 948,85
41027	Республика Северная Осетия-Алания, г. Владикавказ, п. 2-й Редант	Владикавказ	15:09:0033311:58	0030020000000 Земли населенных пунктов	для размещения дачного некоммерческого партнерства	13	02.010	500	1 742,95	871 475,00
41028	Республика Северная Осетия-Алания, г. Владикавказ, п. 2-й Редант	Владикавказ	15:09:0033311:59	0030020000000 Земли населенных пунктов	для размещения дачного некоммерческого партнерства	13	02.010	500	1 742,95	871 475,00
41029	Республика Северная Осетия-Алания, г. Владикавказ, п. 2-й Редант	Владикавказ	15:09:0033311:60	0030020000000 Земли населенных пунктов	Для размещения дачного некоммерческого партнерства	13	02.010	500	1 742,95	871 475,00
41030	Республика Северная Осетия-Алания, г. Владикавказ, п. 2-й Редант	Владикавказ	15:09:0033311:61	0030020000000 Земли населенных пунктов	для размещения дачного некоммерческого партнерства	13	02.010	500	1 742,95	871 475,00
41031	Республика Северная Осетия-Алания, г. Владикавказ, п. 2-й Редант	Владикавказ	15:09:0033311:62	0030020000000 Земли населенных пунктов	для размещения дачного некоммерческого партнерства	13	02.010	500	1 742,95	871 475,00
41032	Республика Северная Осетия-Алания, г. Владикавказ, п. 2-й Редант	Владикавказ	15:09:0033311:63	0030020000000 Земли населенных пунктов	для размещения дачного некоммерческого партнерства	13	02.010	459	1 742,95	800 752,05
41033	Республика Северная Осетия-Алания, г. Владикавказ, п. 2-й Редант	Владикавказ	15:09:0033311:64	0030020000000 Земли населенных пунктов	для размещения дачного некоммерческого партнерства	13	02.010	500	1 742,95	871 475,00
41034	Республика Северная Осетия-Алания, г. Владикавказ, п. 2-й Редант	Владикавказ	15:09:0033311:65	0030020000000 Земли населенных пунктов	для размещения дачного некоммерческого партнерства	13	02.010	500	1 742,95	871 475,00
41035	Республика Северная Осетия-Алания, г. Владикавказ, п. 2-й Редант	Владикавказ	15:09:0033311:66	0030020000000 Земли населенных пунктов	для размещения дачного некоммерческого партнерства	13	02.010	500	1 742,95	871 475,00
41036	Республика Северная Осетия-Алания, г. Владикавказ, п. 2-й Редант	Владикавказ	15:09:0033311:67	0030020000000 Земли населенных пунктов	Для дачного строительства	13	02.010	500	1 742,95	871 475,00
41037	Северная Осетия-Алания респ, г. Владикавказ, п Редант 2-й, Дачное некоммерческое партнерство "Иы", участок №10	Владикавказ	15:09:0033311:69	0030020000000 Земли населенных пунктов	Для ведения дачного хозяйства	13	02.010	600	1 742,95	1 045 770,00
41038	Российская Федерация, Республика Северная Осетия - Алания, г. Владикавказ, пгт. Редант 2-й	Владикавказ	15:09:0033311:7	0030020000000 Земли населенных пунктов	Для содержания помещений по розливу [illegible]	6	06.040	12 [illegible]	[illegible]	11 666 891,85
41039	Северная Осетия-Алания респ. г. Владикавказ, п. Редант 2-й, Дачное некоммерческое партнерство "Иы", участок №11	Владикавказ	15:09:0033311:70	0030020000000 Земли населенных пунктов	Для ведения дачного хозяйства	13	13.021	600	615,78	369 468,00
41040	Северная Осетия-Алания респ. г. Владикавказ, п. Редант 2-й, Дачное некоммерческое партнерство "Иы", участок №28	Владикавказ	15:09:0033311:71	0030020000000 Земли населенных пунктов	Для ведения дачного хозяйства	13	02.010	600	1 742,95	1 045 770,00
41041	Северная Осетия-Алания респ, г. Владикавказ, п Редант 2-й, Дачное некоммерческое партнерство "Иы", участок №4	Владикавказ	15:09:0033311:72	0030020000000 Земли населенных пунктов	Для ведения дачного хозяйства	13	02.010	600	1 742,95	1 045 770,00
41042	Северная Осетия-Алания респ. г. Владикавказ, п. Редант 2-й, Дачное некоммерческое партнерство "Иы", участок №9	Владикавказ	15:09:0033311:73	0030020000000 Земли населенных пунктов	Для ведения дачного хозяйства	13	13.021	600	615,78	369 468,00
41043	Северная Осетия-Алания респ. г. Владикавказ, п. Редант 2-й, Дачное некоммерческое партнерство "Иы", участок №33	Владикавказ	15:09:0033311:74	0030020000000 Земли населенных пунктов	Для ведения дачного хозяйства	13	02.010	600	1 742,95	1 045 770,00
41044	Северная Осетия-Алания респ. г. Владикавказ, п. Редант 2-й, Дачное некоммерческое партнерство "Иы", участок №48	Владикавказ	15:09:0033311:75	0030020000000 Земли населенных пунктов	Для ведения дачного хозяйства	13	02.010	600	1 742,95	1 045 770,00
41045	Северная Осетия-Алания респ, г. Владикавказ, п Редант 2-й, Дачное некоммерческое партнерство "Иы", участок №47	Владикавказ	15:09:0033311:76	0030020000000 Земли населенных пунктов	Для ведения дачного хозяйства	13	13.021	600	615,78	369 468,00
41046	Северная Осетия-Алания респ, г. Владикавказ, п Редант 2-й, Дачное некоммерческое партнерство "Иы", участок №30	Владикавказ	15:09:0033311:77	0030020000000 Земли населенных пунктов	Для ведения дачного хозяйства	13	02.010	600	1 742,95	1 045 770,00
41047	Северная Осетия-Алания респ. г. Владикавказ, п. Редант 2-й, Дачное некоммерческое партнерство "Иы", участок №29	Владикавказ	15:09:0033311:78	0030020000000 Земли населенных пунктов	Для ведения дачного хозяйства	13	02.010	600	1 742,95	1 045 770,00
41048	Северная Осетия-Алания респ. г. Владикавказ, п. Редант 2-й, Дачное некоммерческое партнерство "Иы", участок №18	Владикавказ	15:09:0033311:79	0030020000000 Земли населенных пунктов	Для ведения дачного хозяйства	13	02.010	600	1 742,95	1 045 770,00
41049	Республика Северная Осетия-Алания, г Владикавказ, пгт Редант 2-й	Владикавказ	15:09:0033311:8	0030020000000 Земли населенных пунктов	Для содержания и эксплуатации санатория-профилактория	5	09.022	15 197	1 817,67	28 136 131,99
41050	Северная Осетия-Алания респ, г. Владикавказ, п Редант 2-й, Дачное некоммерческое партнерство "ДМИ", участок №25	Владикавказ	15:09:0033311:80	0030020000000 Земли населенных пунктов	Для ведения дачного хозяйства	13	02.010	600	1 742,95	1 045 770,00
41051	Северная Осетия-Алания респ. г. Владикавказ, п. Редант 2-й, Дачное некоммерческое партнерство "ДМИ", участок №12	Владикавказ	15:09:0033311:81	0030020000000 Земли населенных пунктов	Для ведения дачного хозяйства	13	02.010	600	1 742,95	1 045 770,00
41052	Северная Осетия-Алания респ. г. Владикавказ, п. Редант 2-й, Дачное некоммерческое партнерство "ДМИ", участок №15	Владикавказ	15:09:0033311:82	0030020000000 Земли населенных пунктов	Для ведения дачного хозяйства	13	02.010	600	1 742,95	1 045 770,00
41053	Северная Осетия-Алания респ. г. Владикавказ, п. Редант 2-й, Дачное некоммерческое партнерство "ДМИ", участок №51	Владикавказ	15:09:0033311:83	0030020000000 Земли населенных пунктов	Для ведения дачного хозяйства	13	02.010	600	1 742,95	1 045 770,00

№ п/п	Местоположение ЗУ	Район	Кадастровый номер ЗУ	Категория земель	Разрешенное использование по документу	Код вида разрешенного использования (в соответствии с классификатором видов разрешенного использования земельных участков)	Вид использования объектов недвижимости	Площадь	УПКС	КС
41054	Северная Осетия-Алания респ, г. Владикавказ, п. Редант 2-й, Дачное некоммерческое партнерство "ПМИ", участок № 23	Владикавказ	15:09:0033311:84	003002000000 Земли населенных пунктов	Для ведения дачного хозяйства	13	02.010	600	1 742,95	1 045 770,00
41055	Северная Осетия-Алания респ. г. Владикавказ п. Редант 2-й. Дачное некоммерческое партнерство "ПМИ", участок № 13	Владикавказ	15:09:0033311:85	003002000000 Земли населенных пунктов	Для ведения дачного хозяйства	13	02.010	600	1 742,95	1 045 770,00
41056	Северная Осетия-Алания респ. г. Владикавказ пгт Редант 2-й, Дачное некоммерческое партнерство "Чмп", участок № 32	Владикавказ	15:09.0033311:86	003002000000 Земли населенных пунктов	Для ведения дачного хозяйства	13	02.010	600	1 742,95	1 045 770,00
41057	Российская Федерация, Республика Северная Осетия - Алания, г. Владикавказ, пгт. Редант 2-й, ул. Беговая, 26	Владикавказ	15:09:0033311:88	003002000000 Земли населенных пунктов	Для строительства индивидуального жилого дома	13	02.010	762	1 742,95	1 328 127,90
41058	Республика Северная Осетия-Алания, г. Владикавказ, п Редант -2. ДНП "Солнечная долина", ул. Грушевая, 1.	Владикавказ	15:09:0033311:91	003002000000 Земли населенных пунктов	Для размещения дачного некоммерческого партнерства	13	02.010	1 270	1 742,95	2 213 346,50
41059	Республика Северная Осетия-Алания, г Владикавказ, пгт Редант 2-й, Дачное некоммерческое партнерство "Чмп", участок №8	Владикавказ	15:09:0033311:97	003002000000 Земли населенных пунктов	Для ведения дачного хозяйства	13	02.010	600	1 742,95	1 045 770,00
41060	Республика Северная Осетия-Алания, г Владикавказ, пгт Редант 2-й, Дачное некоммерческое партнерство "Чмп", участок №11	Владикавказ	15:09.0033311:98	003002000000 Земли населенных пунктов	Для ведения дачного хозяйства	13	02.010	600	1 742,95	1 045 770,00
41061	Республика Северная Осетия-Алания, г Владикавказ, пгт Редант 2-й, Дачное некоммерческое партнерство "Чмп", участок №2	Владикавказ	15:09.0033311:99	003002000000 Земли населенных пунктов	Для ведения дачного хозяйства	13	02.010	600	1 742,95	1 045 770,00
41062	Респ. Северная Осетия - Алания, г. Владикавказ. Республиканское лесничество Владикавказского лесхоза	Владикавказ	15:09:0033401:1	003002000000 Земли населенных пунктов	Для научно-исследовательских целей	3	03.000	20	3 060,27	61 205,40
41063	Республика Северная Осетия - Алания, автодорога "Владикавказ - Тбилиси" 4 км рядом с электроподстанцией "Редант"	Владикавказ	15:09:0033401:105	003002000000 Земли населенных пунктов	Для строительства объекта придорожного сервиса	4	04.000	1 200	2 127,51	2 553 012,00
41064	Российская Федерация, Республика Северная Осетия - Алания, г.о. город Владикавказ, г Владикавказ, ул. Надтеречная, земельный 8 участок 5	Владикавказ	15:09:0033401:106	003002000000 Земли населенных пунктов	Для строительства плоскостных спортивных сооружений	3	05.011	30 000	227,21	6 816 300,00
41065	Российская Федерация, Республика Северная Осетия - Алания, г. Владикавказ, пр-кт Коста, (район профилактория "Сосновая роща")	Владикавказ	15:09:0033401:108	003002000000 Земли населенных пунктов	Отдых (рекреация)	5	05.000	121 728	871,85	15 258 170,80
41066	Российская Федерация, Республика Северная Осетия - Алания, г.о. город Владикавказ, г Владикавказ, территория автодорога А161 Владикавказ-Верхний Ларс, километр 4-й, земельный участок 1	Владикавказ	15:09:0033401:109	003002000000 Земли населенных пунктов	Туристическое обслуживание	5	05.022	15 000	871,60	13 074 000,00
41067	Респ. Северная Осетия - Алания, г. Владикавказ, п. II Редант	Владикавказ	15:09:0033401:17	003002000000 Земли населенных пунктов	Для содержания и эксплуатации скважин	6	06.011	3 916	562,01	2 200 630,16
41068	Респ. Северная Осетия - Алания, г. Владикавказ	Владикавказ	15:09.0033401:18	003002000000 Земли населенных пунктов	Земли под лесами	10	10.010	2 535 072	5,08	12 878 165,76
41069	Респ. Северная Осетия - Алания, г. Владикавказ	Владикавказ	15:09.0033401:19	003002000000 Земли населенных пунктов	Земли под промышленными объектами	6	06.000	28 602	950,15	27 176 190,30
41070	Респ. Северная Осетия - Алания, г. Владикавказ	Владикавказ	15:09:0033401:20	003002000000 Земли населенных пунктов	Земли под промышленными объектами	6	06.000	12 272	950,15	11 662 391,65
41071	Респ. Северная Осетия - Алания, г. Владикавказ	Владикавказ	15:09:0033401:21	003002000000 Земли населенных пунктов	Под промышленный объектами	6	06.000	2 549	950,15	2 421 943,35
41072	Респ. Северная Осетия - Алания, г. Владикавказ	Владикавказ	15:09.0033401:22	003002000000 Земли населенных пунктов	Под автомобильными дорогами	6	07.020	173 031	615,47	106 497 235,96
41073	Республика Северная Осетия - Алания, г. Владикавказ, п Редант 1-й, пойма р Терек	Владикавказ	15:09:0033401:229	003002000000 Земли населенных пунктов	предоставление коммунальных услуг	6	03.012	26	846,87	22 019,26
41074	Республика Северная Осетия - Алания, г. Владикавказ, пгт Редант 1-й, (пойма р Терек)	Владикавказ	15:09:0033401:23	003002000000 Земли населенных пунктов	Под водозабор	11.030	1 277 005	846,87	1 081 487 224,35
41075	Респ. Северная Осетия - Алания, г. Владикавказ, вдоль автодороги "Владикавказ-Тбилиси"(район водозабора)	Владикавказ	15:09:0033401:231	003002000000 Земли населенных пунктов	Деятельность по особой охране и изучению природы	5	05.000	65 435	871,60	57 024 146,00
41076	Российская Федерация, Республика Северная Осетия-Алания, г. Владикавказ, пр-кт Коста, (район профилактория "Сосновая роща")	Владикавказ	15:09:0033401:233	003002000000 Земли населенных пунктов	Предоставление коммунальных услуг	6	03.011	8 272	615,47	5 091 167,84
41077	Республика Северная Осетия-Алания, г Владикавказ, Садоводческое некоммерческое объединение "Редант" Сад №101	Владикавказ	15:09.0033401:25	003002000000 Земли населенных пунктов	Для содержания и эксплуатации трансформаторной подстанции (ТП-158)	6	03.012	29	846,87	24 559,23
41078	Республика Северная Осетия-Алания, г.Владикавказ, Редант "Водовод"	Владикавказ	15:09:0033401:26	003002000000 Земли населенных пунктов	Для содержания и эксплуатации трансформаторной подстанции (ТП-191)	6	03.012	29	846,87	24 559,23
41079	Республика Северная Осетия-Алания, г Владикавказ	Владикавказ	15:09:0033401:27	003002000000 Земли населенных пунктов	Для содержания и эксплуатации трансформаторной подстанции (ТП-236)	6	03.012	29	846,87	24 559,23
41080	Республика Северная Осетия-Алания, г.Владикавказ, Редант "Водовод"	Владикавказ	15:09.0033401:28	003002000000 Земли населенных пунктов	Для содержания и эксплуатации трансформаторной подстанции (ТП-295)	6	03.012	29	846,87	24 559,23
41081	Республика Северная Осетия-Алания, г. Владикавказ, Редант "Водовод"	Владикавказ	15:09.0033401:29	003002000000 Земли населенных пунктов	Для содержания и эксплуатации трансформаторной подстанции (ТП-332)	6	03.012	29	846,87	24 559,23
41082	Республика Северная Осетия-Алания, г. Владикавказ, Редант "Водовод"	Владикавказ	15:09:0033401:30	003002000000 Земли населенных пунктов	Для содержания и эксплуатации трансформаторной подстанции (ТП-157)	6	03.012	29	846,87	24 559,23
41083	Республика Северная Осетия-Алания, г. Владикавказ, Редант "Водовод"	Владикавказ	15:09:0033401:31	003002000000 Земли населенных пунктов	Для содержания и эксплуатации трансформаторной подстанции (ТП-392)	6	03.012	64	846,87	54 199,68
41084	Республика Северная Осетия-Алания, г.Владикавказ, Редант "Водовод"	Владикавказ	15:09.0033401:32	003002000000 Земли населенных пунктов	Для содержания и эксплуатации трансформаторной подстанции (ТП-277)	6	03.012	29	846,87	24 559,23
41085	Республика Северная Осетия-Алания, г.Владикавказ, Редант "Водовод"	Владикавказ	15:09.0033401:33	003002000000 Земли населенных пунктов	Для содержания и эксплуатации трансформаторной подстанции (ТП-308)	6	03.012	29	846,87	24 559,23
41086	Респ. Северная Осетия - Алания, г. Владикавказ, автодорога Владикавказ-Тбилиси 6 км	Владикавказ	15:09:0033501:1	003002000000 Земли населенных пунктов	Для содержания и эксплуатации подстанции "Редант"	6	03.012	2 549	846,87	2 158 671,63
41087	Республика Северная Осетия-Алания, г Владикавказ, п Редант II, ул Цветочная, 27	Владикавказ	15:09:0033501:193	003002000000 Земли населенных пунктов	Для строительства индивидуального жилого дома	13	02.010	1 200	1 742,95	2 091 540,00
41088	Республика Северная Осетия-Алания, г Владикавказ, пгт Редант 2-й, ул Цветочная, д 9а	Владикавказ	15:09:0033501:218	003002000000 Земли населенных пунктов	Для строительства индивидуального жилого дома	13	02.010	1 000	1 742,95	1 742 950,00
41089	Северная Осетия - Алания респ. г Владикавказ, 2-ой Редант, слева от федеральной трассы "Кавказ", за Редантскими водоотборами	Владикавказ	15:09:0033501:25	003002000000 Земли населенных пунктов	Для содержания и эксплуатации скважин	6	06.011	625	562,01	351 256,25
41090	Респ. Северная Осетия - Алания, г. Владикавказ	Владикавказ	15:09:0033501:26	003002000000 Земли населенных пунктов	Земли под лесами	10	10.010	1 551 722	5,08	7 877 797,76
41091	Респ. Северная Осетия - Алания, г. Владикавказ	Владикавказ	15:09:0033501:27	003002000000 Земли населенных пунктов	трасса Владикавказ-Н.Ларс	6	07.020	101 112	615,47	62 229 866,64
41092	Респ. Северная Осетия - Алания, г. Владикавказ	Владикавказ	15:09.0033501:28	003002000000 Земли населенных пунктов	Балтинское лесничество	10	10.010	28 055 801	5,08	142 498 084,08
41093	Республика Северная Осетия-Алания, г Владикавказ, пгт Редант 2-й, ул Лесная, д 51	Владикавказ	15:09.0033501:30	003002000000 Земли населенных пунктов	для строительства индивидуального жилого дома	13	02.010	1 315	1 742,95	2 291 267,75
41094	Республика Северная Осетия - Алания, г Владикавказ, п Редант, ул Лесная, 55 "а"	Владикавказ	15:09:0033501:31	003002000000 Земли населенных пунктов	Для строительства индивидуального жилого дома	13	02.010	1 476	1 742,95	2 572 991,29
41095	Респ. Северная Осетия - Алания, г. Владикавказ, п. Редант, ул. Лесная, 55	Владикавказ	15:09:0033501:32	003002000000 Земли населенных пунктов	Для строительства индивидуального жилого дома	13	02.010	1 315	1 742,95	2 291 267,75
41096	Респ. Северная Осетия - Алания, г. Владикавказ, пгт. Редант-2, ул. Лесная, 53	Владикавказ	15:09.0033501:34	003002000000 Земли населенных пунктов	Для строительства индивидуального жилого дома	13	02.010	1 387	1 742,95	2 417 421,15
41097	Российская Федерация, Республика Северная Осетия - Алания, г. Владикавказ, пос. Редант, ул. Лесная, 32а	Владикавказ	15:09.0033501:37	003002000000 Земли населенных пунктов	Для строительства индивидуального жилого дома	13	02.010	1 200	1 742,95	2 091 540,00
41098	Российская Федерация, Республика Северная Осетия - Алания, г. Владикавказ, пос. Редант, ул. Лесная, 32	Владикавказ	15:09.0033501:38	003002000000 Земли населенных пунктов	Для строительства индивидуального жилого дома	13	02.010	1 200	1 742,95	2 091 540,00

№ п/п	Местоположение ЗУ	Район	Кадастровый номер ЗУ	Категория земель	Разрешенное использование по документу	Код вида разрешенного использования (в соответствии с классификатором видов разрешенного использования земельных участков)	Вид использования объектов недвижимости	Площадь	УПКС	КС
41099	Респ. Северная Осетия - Алания, г. Владикавказ, п. Редант-2, ул.Цветочная, 21"А"	Владикавказ	15:09:0033501:381	0030020000000 Земли населенных пунктов	Для ведения дачного хозяйства	13	02.010	600	1 712,95	697 170,00
41100	Республика Северная Осетия — Алания, г. Владикавказ, п. Редант-2, ул. Цветочная, 21	Владикавказ	15:09:0033501:382	0030020000000 Земли населенных пунктов	Для ведения дачного хозяйства	13	02.010	700	1 712,95	1 476 930,50
41101	Республика Северная Осетия-Алания, г. Владикавказ, п. Редант, ул. Цветочная 26	Владикавказ	15:09:0033501:39	0030020000000 Земли населенных пунктов	Для строительства индивидуального жилого дома	13	02.010	1 200	1 712,95	2 691 540,00
41102	Республика Северная Осетия-Алания, г. Владикавказ, п Редант, ул Цветочная, д 25	Владикавказ	15:09:0033501:41	0030020000000 Земли населенных пунктов	Для строительства индивидуального жилого дома	13	02.010	1 200	1 712,95	2 691 540,00
41103	Республика Северная Осетия — Алания, г.Владикавказ, пгт Редант 2-й, ул.Цветочная	Владикавказ	15:09:0033501:414	0030020000000 Земли населенных пунктов	Для строительства индивидуального жилого дома	13	02.010	624	1 712,95	1 068 887,88
41104	Республика Северная Осетия — Алания, г.Владикавказ, пгт Редант 2-й, ул.Цветочная	Владикавказ	15:09:0033501:415	0030020000000 Земли населенных пунктов	Для строительства индивидуального жилого дома	13	02.010	624	1 712,95	1 068 887,88
41105	Республика Северная Осетия-Алания, г. Владикавказ, п. Редант, ул. Цветочная 25 "а"	Владикавказ	15:09:0033501:42	0030020000000 Земли населенных пунктов	Для содержания и эксплуатации индивидуального жилого дома	13	02.010	1 200	1 712,95	2 691 540,00
41106	Российская Федерация, Республика Северная Осетия - Алания, г. Владикавказ, пгт. Редант 2-й, ул. Цветочная	Владикавказ	15:09:0033501:420	0030020000000 Земли населенных пунктов	Для строительства индивидуального жилого дома	13	02.010	1 224	1 712,95	2 745 370,80
41107	Респ. Северная Осетия - Алания, г. Владикавказ, ул. Цветочная, 24	Владикавказ	15:09:0033501:43	0030020000000 Земли населенных пунктов	Для строительства индивидуального жилого дома	13	02.010	1 200	1 712,95	2 691 540,00
41108	Республика Северная Осетия-Алания, г. Владикавказ, п. Редант, ул. Лесная 21	Владикавказ	15:09:0033501:44	0030020000000 Земли населенных пунктов	Для содержания и эксплуатации индивидуального жилого дома	13	02.010	780	1 712,95	1 749 501,00
41109	Республика Северная Осетия-Алания, г. Владикавказ, п. Редант, ул. Лесная 21 "а"	Владикавказ	15:09:0033501:45	0030020000000 Земли населенных пунктов	Для содержания и эксплуатации индивидуального жилого дома	13	02.010	780	1 712,95	1 749 501,00
41110	Республика Северная Осетия-Алания, г. Владикавказ, п. Редант	Владикавказ	15:09:0033501:46	0030020000000 Земли населенных пунктов	Земли занятые городскими лесами	10	10.010	9 311 512	5,08	17 32 086,96
41111	Республика Северная Осетия-Алания, г. Владикавказ, пгт Редант 2-й, снт Восход	Владикавказ	15:09:0033501:49	0030020000000 Земли населенных пунктов	Дачное некоммерческое партнерство "Восход"	13	13.021	1 572	615,78	3 111 126,16
41112	Северная Осетия - Алания респ. г. Владикавказ, п. Редант II, дачное некоммерческое партнерство "Восход". участок №1	Владикавказ	15:09:0033501:50	0030020000000 Земли населенных пунктов	Для ведения дачного хозяйства	13	02.010	1 168	1 712,95	2 035 765,60
41113	Республика Северная Осетия-Алания, г. Владикавказ, п. Редант II, дачное некоммерческое партнерство "Восход". участок № 7	Владикавказ	15:09:0033501:51	0030020000000 Земли населенных пунктов	для ведения дачного хозяйства	13	02.010	1 171	1 712,95	2 016 223,30
41114	Российская Федерация, Республика Северная Осетия - Алания, городской округ город Владикавказ, п Редант 2-й, ул Цветочная, 11 "А"	Владикавказ	15:09:0033501:52	0030020000000 Земли населенных пунктов	Для ведения дачного хозяйства	13	13.021	1 113	615,78	703 836,54
41115	Северная Осетия - Алания респ. г. Владикавказ, п. Редант II, дачное некоммерческое партнерство "Восход", участок 9	Владикавказ	15:09:0033501:53	0030020000000 Земли населенных пунктов	Для ведения дачного хозяйства	13	02.010	1 168	1 712,95	2 035 765,60
41116	Республика Северная Осетия-Алания, г. Владикавказ, п. Редант II, дачное некоммерческое партнерство "Восход". участок №5	Владикавказ	15:09:0033501:54	0030020000000 Земли населенных пунктов	Для ведения дачного хозяйства	13	13.021	1 175	615,78	723 545,50
41117	Республика Северная Осетия - Алания, г. Владикавказ, п. Редант-2, ул. Цветочная, 39 "А"	Владикавказ	15:09:0033501:55	0030020000000 Земли населенных пунктов	для ведения дачного хозяйства	13	02.010	1 185	1 712,95	2 065 935,75
41118	Северная Осетия - Алания респ. г. Владикавказ, п. Редант II, дачное некоммерческое партнерство "Восход", участок №2	Владикавказ	15:09:0033501:56	0030020000000 Земли населенных пунктов	Для ведения дачного хозяйства	13	13.021	1 196	615,78	736 172,88
41119	Северная Осетия - Алания респ. г. Владикавказ, п. Редант II, дачное некоммерческое партнерство "Восход", участок №8	Владикавказ	15:09:0033501:57	0030020000000 Земли населенных пунктов	для ведения дачного хозяйства	13	02.010	1 173	1 712,95	2 009 332,35
41120	Северная Осетия - Алания респ. г. Владикавказ, п. Редант II, дачное некоммерческое партнерство "Восход". участок №6	Владикавказ	15:09:0033501:58	0030020000000 Земли населенных пунктов	Для ведения дачного хозяйства	13	02.010	1 164	1 712,95	1 993 857,60
41121	Республика Северная Осетия-Алания, г. Владикавказ, п. Редант 2-й, ул. Цветочная, 39	Владикавказ	15:09:0033501:60	0030020000000 Земли населенных пунктов	для ведения дачного хозяйства	13	02.010	1 180	1 712,95	2 020 681,00
41122	Российская Федерация, Республика Северная Осетия - Алания, городской округ город Владикавказ, п. Редант 2-й, ул. Цветочная, земельный участок 11Д	Владикавказ	15:09:0033501:61	0030020000000 Земли населенных пунктов	Для ведения дачного хозяйства	13	02.010	1 167	1 712,95	2 000 022,65
41123	Респ. Северная Осетия - Алания, г. Владикавказ	Владикавказ	15:09:0003601:1	0030020000000 Земли населенных пунктов	Земли резерва	12	12.030	957 174	1,16	1 109 981,58
41124	Республика Северная Осетия-Алания, г.Владикавказ, п.Редант-2	Владикавказ	15:09:0003601:121	0030020000000 Земли населенных пунктов	Природно-познавательный туризм	5	05.000	850 704	471,80	397 785 475,20
41125	Респ. Северная Осетия - Алания, г. Владикавказ	Владикавказ	15:09:0033701:1	0030020000000 Земли населенных пунктов	Земли сельскохозяйственного использования	1	01.010	1 514 215	16,31	25 169 836,65
41126	Республика Северная Осетия - Алания, г. Владикавказ, с. Балта, район РТПЦ	Владикавказ	15:09:0033701:11	0030020000000 Земли населенных пунктов	Для размещения контейнеров и вышек базовых станций сотовой связи	6	06.080	28	1 868,31	52 328,68
41127	Республика Северная Осетия-Алания, г. Владикавказ, с. Балта	Владикавказ	15:09:0033701:179	0030020000000 Земли населенных пунктов	Для строительства спортивно-оздоровительного комплекса	3	05.011	24 054	227,21	5 466 296,34
41128	Российская Федерация, Республика Северная Осетия - Алания, г. Владикавказ, с. Балта, восточнее ДНП Солнечная долина, участок 2	Владикавказ	15:09:0033701:180	0030020000000 Земли населенных пунктов	Для строительства индивидуального жилого дома	13	02.010	1 000	1 712,95	1 712 950,00
41129	Республика Северная Осетия-Алания, г. Владикавказ, с. Балта, восточнее ДНП "Солнечная долина". участок №1	Владикавказ	15:09:0033701:181	0030020000000 Земли населенных пунктов	Для строительства индивидуального жилого дома	13	02.010	1 000	1 712,95	1 712 950,00
41130	Республика Северная Осетия-Алания, г. Владикавказ, с. Балта, восточнее ДНП Солнечная долина, участок 3	Владикавказ	15:09:0033701:182	0030020000000 Земли населенных пунктов	Для строительства индивидуального жилого дома	13	02.010	1 000	1 712,95	1 712 950,00
41131	Республика Северная Осетия-Алания, г. Владикавказ, с. Балта, 6-ая линия, участок №4	Владикавказ	15:09:0033701:183	0030020000000 Земли населенных пунктов	Для строительства индивидуального жилого дома	13	02.010	984	1 712,95	1 686 274,80
41132	Республика Северная Осетия-Алания, г. Владикавказ, с. Балта, ул. Интернациональная, 204	Владикавказ	15:09:0033701:184	0030020000000 Земли населенных пунктов	Для содержания и эксплуатации индивидуального жилого дома	13	02.010	840	1 712,95	1 438 678,00
41133	Республика Северная Осетия-Алания, г. Владикавказ, с. Балта, 6-ая линия, участок №18	Владикавказ	15:09:0033701:186	0030020000000 Земли населенных пунктов	Для строительства индивидуального жилого дома	13	02.010	995	1 712,95	1 704 235,25
41134	Республика Северная Осетия-Алания, г.Владикавказ, с.Балта, 6-я линия, участок №21	Владикавказ	15:09:0033701:187	0030020000000 Земли населенных пунктов	Для строительства индивидуального жилого дома	13	02.010	1 000	1 712,95	1 712 950,00
41135	Республика Северная Осетия-Алания, г. Владикавказ, с. Балта, 7-ая линия, участок №19	Владикавказ	15:09:0033701:191	0030020000000 Земли населенных пунктов	Для строительства индивидуального жилого дома	13	02.010	1 000	1 712,95	1 712 950,00
41136	Республика Северная Осетия-Алания, г. Владикавказ, с. Балта, 6-ая линия, участок №20	Владикавказ	15:09:0033701:193	0030020000000 Земли населенных пунктов	Для строительства индивидуального жилого дома	13	02.010	1 000	1 712,95	1 712 950,00
41137	Республика Северная Осетия-Алания, г. Владикавказ, с. Балта, по 3-ей линии, участок № 12 "а"	Владикавказ	15:09:0033701:196	0030020000000 Земли населенных пунктов	Для строительства индивидуального жилого дома	13	02.010	651	1 712,95	1 114 869,30
41138	Республика Северная Осетия-Алания, г. Владикавказ, с. Балта, 3-я линия, участок № 12	Владикавказ	15:09:0033701:197	0030020000000 Земли населенных пунктов	Для строительства индивидуального жилого дома	13	02.010	651	1 712,95	1 114 869,30
41139	Республика Северная Осетия-Алания, г. Владикавказ, с. Балта, 6-ая линия, участок № 10	Владикавказ	15:09:0033701:198	0030020000000 Земли населенных пунктов	Для строительства индивидуального жилого дома	13	02.010	966	1 712,95	1 654 689,70
41140	Северная Осетия-Алания респ. г. Владикавказ, с. Балта	Владикавказ	15:09:0033701:199	0030020000000 Земли населенных пунктов	Для строительства базы отд. ха	5	05.000	4 [illegible]	471,80	11 [illegible]
41141	Респ. Северная Осетия - Алания, г. Владикавказ	Владикавказ	15:09:0033701:2	0030020000000 Земли населенных пунктов	под водозабор	6	11.030	1 367 960	846,87	1 158 526 303,82
41142	Северная Осетия-Алания респ. г. Владикавказ, с. Балта, ул. 9-я Линия, участок №8	Владикавказ	15:09:0033701:205	0030020000000 Земли населенных пунктов	Для строительства индивидуального жилого дома	13	02.010	672	1 712,95	1 171 262,40

№ пп	Местоположение ЗУ	Район	Кадастровый номер ЗУ	Категория земель	Разрешенное использование по документу	Код вида разрешенного использования (в соответствии с классификатором видов разрешенного использования земельных участков)	Вид использования объектов недвижимости	Площадь	УПКС	КС
41143	Республика Северная Осетия-Алания, г. Владикавказ, с. Балта, 3 линия , участок 10	Владикавказ	15:09:0033701:207	003002000000 Земли населенных пунктов	для строительства индивидуального жилого дома	13	02.010	1 000	1 742,95	1 742 950,00
41144	Республика Северная Осетия-Алания, г. Владикавказ, с. Балта	Владикавказ	15:09:0033701:213	003002000000 Земли населенных пунктов	Под строительство жилого дома	13	02.010	999	1 742,95	1 741 207,05
41145	Республика Северная Осетия-Алания, г. Владикавказ, с. Балта	Владикавказ	15:09:0033701:214	003002000000 Земли населенных пунктов	Под строительство жилого дома	13	02.010	999	1 742,95	1 741 207,05
41146	Республика Северная Осетия-Алания, г. Владикавказ, с. Балта	Владикавказ	15:09:0033701:215	003002000000 Земли населенных пунктов	Под строительство жилого дома	13	02.010	989	1 742,95	1 723 777,55
41147	Республика Северная Осетия-Алания, г. Владикавказ, с. Балта	Владикавказ	15:09:0033701:216	003002000000 Земли населенных пунктов	Под строительство жилого дома	13	02.010	946	1 742,95	1 648 830,70
41148	Республика Северная Осетия-Алания, г. Владикавказ, с. Балта	Владикавказ	15:09:0033701:217	003002000000 Земли населенных пунктов	Под строительство жилого дома	13	02.010	973	1 742,95	1 695 890,35
41149	Республика Северная Осетия-Алания, г. Владикавказ, с. Балта	Владикавказ	15:09:0033701:218	003002000000 Земли населенных пунктов	Под строительство жилого дома	13	02.010	968	1 742,95	1 687 175,60
41150	Республика Северная Осетия-Алания, г. Владикавказ, с. Балта	Владикавказ	15:09:0033701:219	003002000000 Земли населенных пунктов	Под строительство жилого дома	13	02.010	955	1 742,95	1 664 517,25
41151	Республика Северная Осетия-Алания, г. Владикавказ, с. Балта	Владикавказ	15:09:0033701:220	003002000000 Земли населенных пунктов	Под строительство жилого дома	13	02.010	975	1 742,95	1 699 376,25
41152	Республика Северная Осетия-Алания, г. Владикавказ, с. Балта	Владикавказ	15:09:0033701:221	003002000000 Земли населенных пунктов	Под строительство жилого дома	13	02.010	955	1 742,95	1 664 517,25
41153	Республика Северная Осетия-Алания, г. Владикавказ, с. Балта	Владикавказ	15:09:0033701:222	003002000000 Земли населенных пунктов	Под строительство жилого дома	13	02.010	940	1 742,95	1 638 373,00
41154	Республика Северная Осетия-Алания, г Владикавказ, с Балта, линия 10-я, уч 3	Владикавказ	15:09:0033701:223	003002000000 Земли населенных пунктов	Для строительства индивидуального жилого дома	13	02.010	903	1 742,95	1 573 883,85
41155	Республика Северная Осетия-Алания, г. Владикавказ, с. Балта, 10 линия, участок №6	Владикавказ	15:09:0033701:224	003002000000 Земли населенных пунктов	Для строительства индивидуального жилого дома	13	02.010	902	1 742,95	1 572 140,90
41156	Республика Северная Осетия-Алания, г. Владикавказ, с. Балта, ул. Интернациональная	Владикавказ	15:09:0033701:225	003002000000 Земли населенных пунктов	Для содержания и эксплуатации индивидуального жилого дома	13	02.010	642	1 742,95	1 118 973,90
41157	Республика Северная Осетия-Алания, г. Владикавказ, с. Балта, ул. Интернациональная	Владикавказ	15:09:0033701:226	003002000000 Земли населенных пунктов	Для содержания и эксплуатации индивидуального жилого дома	13	02.010	858	1 742,95	1 495 451,10
41158	Республика Северная Осетия-Алания, г. Владикавказ, с. Балта	Владикавказ	15:09:0033701:228	003002000000 Земли населенных пунктов	Индивидуальные жилые дома	13	02.010	900	1 742,95	1 568 655,00
41159	Респ. Северная Осетия - Алания, г. Владикавказ	Владикавказ	15:09:0033701:3	003002000000 Земли населенных пунктов	Трасса Владикавказ-Н. Пекс	6	07.020	30 931	615,47	19 037 102,57
41160	Российская Федерация, Республика Северная Осетия-Алания, Владикавказ г, Балта с, ул Интернациональная, 34 а	Владикавказ	15:09:0033701:360	003002000000 Земли населенных пунктов	Для индивидуального жилищного строительства	13	02.010	1 000	1 742,95	1 742 950,00
41161	Российская Федерация, Республика Северная Осетия-Алания, городской округ город Владикавказ, с. Балта, ул. Мира, земельный участок 7 2Б	Владикавказ	15:09:0033701:364	003002000000 Земли населенных пунктов	Индивидуальные жилые дома	13	02.010	504	1 742,95	878 446,80
41162	Российская Федерация, Республика Северная Осетия-Алания, городской округ город Владикавказ, с. Балта, ул Мира, земельный участок 7 2А	Владикавказ	15:09:0033701:365	003002000000 Земли населенных пунктов	Индивидуальные жилые дома	13	02.010	495	1 742,95	862 760,25
41163	Республика Северная Осетия - Алания, г Владикавказ, с Балта, 9-я линия, участок №6	Владикавказ	15:09:0033701:366	003002000000 Земли населенных пунктов	Для индивидуального жилищного строительства	13	02.010	781	1 742,95	1 361 243,95
41164	Российская Федерация, Республика Северная Осетия - Алания, г. Владикавказ, с. Балта, 9-я Линия	Владикавказ	15:09:0033701:371	003002000000 Земли населенных пунктов	Для строительства индивидуального жилого дома	13	02.010	477	1 742,95	831 387,15
41165	Российская Федерация, Республика Северная Осетия - Алания, г. Владикавказ, с. Балта, 9-я Линия	Владикавказ	15:09:0033701:372	003002000000 Земли населенных пунктов	Для строительства индивидуального жилого дома	13	02.010	423	1 742,95	737 267,85
41166	Республика Северная Осетия - Алания, г. Владикавказ, с. Балта, 9-я Линия	Владикавказ	15:09:0033701:373	003002000000 Земли населенных пунктов	Для строительства индивидуального жилого дома	13	02.010	1 026	1 742,95	1 788 266,70
41167	Республика Северная Осетия - Алания, г. Владикавказ, с. Балта, 9-я Линия	Владикавказ	15:09:0033701:374	003002000000 Земли населенных пунктов	Для строительства индивидуального жилого дома	13	02.010	653	1 742,95	1 138 146,35
41168	Республика Северная Осетия - Алания, г. Владикавказ, с. Балта, 9-я Линия	Владикавказ	15:09:0033701:375	003002000000 Земли населенных пунктов	Для строительства индивидуального жилого дома	13	02.010	670	1 742,95	1 167 776,50
41169	Республика Северная Осетия - Алания, г. Владикавказ, с. Балта	Владикавказ	15:09:0033701:377	003002000000 Земли населенных пунктов	Для индивидуального жилищного строительства	13	02.010	500	1 742,95	871 475,00
41170	Российская Федерация, Республика Северная Осетия - Алания, г. Владикавказ, с. Балта	Владикавказ	15:09:0033701:378	003002000000 Земли населенных пунктов	Ритуальная деятельность	12	12.010	3 799	1,67	6 344,33
41171	Российская Федерация, Республика Северная Осетия-Алания, городской округ город Владикавказ, г. Владикавказ, с. Балта	Владикавказ	15:09:0033701:381	003002000000 Земли населенных пунктов	Для индивидуального жилищного строительства	13	02.010	500	1 742,95	871 475,00
41172	Российская Федерация, Республика Северная Осетия - Алания, г. Владикавказ, с. Балта	Владикавказ	15:09:0033701:382	003002000000 Земли населенных пунктов	Благоустройство территории	5	12.003	20 893	371,80	7 768 017,40
41173	Российская Федерация, Республика Северная Осетия - Алания, городской округ город Владикавказ, с Балта	Владикавказ	15:09:0033701:383	003002000000 Земли населенных пунктов	Для индивидуального жилищного строительства	13	02.010	1 000	1 742,95	1 742 950,00
41174	Российская Федерация, Республика Северная Осетия - Алания, городской округ город Владикавказ, с Балта	Владикавказ	15:09:0033701:384	003002000000 Земли населенных пунктов	Для индивидуального жилищного строительства	13	02.010	1 000	1 742,95	1 742 950,00
41175	Российская Федерация, Республика Северная Осетия - Алания, городской округ город Владикавказ, с Балта	Владикавказ	15:09:0033701:385	003002000000 Земли населенных пунктов	Для индивидуального жилищного строительства	13	02.010	1 000	1 742,95	1 742 950,00
41176	Российская Федерация, Республика Северная Осетия - Алания, городской округ город Владикавказ, с. Балта	Владикавказ	15:09:0033701:386	003002000000 Земли населенных пунктов	Для индивидуального жилищного строительства	13	02.010	1 000	1 742,95	1 742 950,00
41177	Российская Федерация, Республика Северная Осетия - Алания, г. Владикавказ, с. Балта	Владикавказ	15:09:0033701:387	003002000000 Земли населенных пунктов	Благоустройство территории	5	12.003	51 858	371,80	19 280 804,40
41178	Российская Федерация, Республика Северная Осетия - Алания, г о, город Владикавказ, с Балта	Владикавказ	15:09:0033701:388	003002000000 Земли населенных пунктов	Для индивидуального жилищного строительства	13	02.010	1 000	1 742,95	1 742 950,00
41179	Российская Федерация, Республика Северная Осетия-Алания, городской округ город Владикавказ, с. Балта	Владикавказ	15:09:0033701:389	003002000000 Земли населенных пунктов	Для индивидуального жилищного строительства	13	02.010	998	1 742,95	1 739 464,10
41180	Российская Федерация, Республика Северная Осетия - Алания, г. Владикавказ, Владикавказское лесничество, Балтинское участковое лесничество, квартала №№: 7 выдела 19ч.20ч,21ч.23ч.24ч, 3ч.4ч,5ч,8ч	Владикавказ	15:09:0033701:390	003005000000 Земли лесного фонда	Ведение лесного хозяйства. Осуществление рекреационной деятельности.	10	09.010	215 999	5,08	1 097 274,92
41181	Респ. Северная Осетия - Алания, г. Владикавказ	Владикавказ	15:09:0033701:4	003002000000 Земли населенных пунктов	Земли объектами оздоровительного назначения	3	03.040	29 911	3 965,83	118 621 941,13
41182	Респ. Северная Осетия - Алания, г. Владикавказ, с. Балта	Владикавказ	15:09:0033701:5	003002000000 Земли населенных пунктов	Для организации санитарной зоны первого пояса (зоны строгого режима)	6	11.030	10 000	846,87	8 468 700,00
41183	Респ. Северная Осетия - Алания, г. Владикавказ, с. Балта	Владикавказ	15:09:0033701:6	003002000000 Земли населенных пунктов	Для эксплуатации вышек радиорелейной связи	6	06.080	400	1 383,91	553 564,00
41184	Респ. Северная Осетия - Алания, г. Владикавказ, с. Балта	Владикавказ	15:09:0033701:7	003002000000 Земли населенных пунктов	Для установки антенно- мачтового сооружения и оборудования сотовой связи	6	06.080	50	1 383,91	69 195,50
41185	Республика Северная Осетия - Алания, г. Владикавказ, пос. Балта, (пойма р. Терек)	Владикавказ	15:09:0033701:9	003002000000 Земли населенных пунктов	Под объекты инженерного оборудования водоснабжения	6	03.012	9 415	846,87	7 973 281,05
41186	Респ. Северная Осетия - Алания, г. Владикавказ, с. Балта, ул. Интернациональная, дом 6	Владикавказ	15:09:0033801:1	003002000000 Земли населенных пунктов	ИЖС	13	02.010	1 600	1 742,95	2 788 720,00
41187	Респ. Северная Осетия - Алания, г. Владикавказ, с. Балта, ул. Интернациональная, дом 22	Владикавказ	15:09:0033801:10	003002000000 Земли населенных пунктов	ИЖС	13	02.010	1 247	1 742,95	2 173 458,65
41188	Респ. Северная Осетия - Алания, г. Владикавказ, с. Балта, ул. Интернациональная, дом 24	Владикавказ	15:09:0033801:11	003002000000 Земли населенных пунктов	ИЖС	13	02.010	100	1 742,95	174 295,00
41189	Респ. Северная Осетия - Алания, г. Владикавказ, п. Балта, ул. Солнечная, дом 26	Владикавказ	15:09:0033801:12	003002000000 Земли населенных пунктов	ИЖС	13	02.010	1 878	1 742,95	3 273 260,10
41190	Республика Северная Осетия-Алания, г.Владикавказ, с.Балта, ул.Интернациональная, 26	Владикавказ	15:09:0033801:13	003002000000 Земли населенных пунктов	Для индивидуального жилищного строительства	13	02.010	969	1 742,95	1 688 918,55
41191	Респ. Северная Осетия - Алания, г. Владикавказ, с. Балта, ул. Интернациональная, дом 28	Владикавказ	15:09:0033801:14	003002000000 Земли населенных пунктов	ИЖС	13	02.010	500	1 742,95	871 475,00

№ п/п	Местоположение ЗУ	Район	Кадастровый номер ЗУ	Категория земель	Разрешенное использование по документу	Код вида разрешенного использования (в соответствии с классификатором видов разрешенного использования земельных участков)	Вид использования объектов недвижимости	Площадь	УПКС	КС
41192	Респ. Северная Осетия - Алания, г. Владикавказ, с. Балта, ул. Интернациональная, дом 30	Владикавказ	15:09:0033801:15	003002000000 Земли населенных пунктов	ИЖС	13	02.010	875	1 742,95	1 525 081,25
41193	Респ. Северная Осетия - Алания, г. Владикавказ, с. Балта, ул. Интернациональная, 32	Владикавказ	15:09:0033801:16	003002000000 Земли населенных пунктов	Индивидуальное жилищное строительство	13	02.010	1 339	1 742,95	2 333 810,05
41194	Респ. Северная Осетия - Алания, г. Владикавказ, с. Балта, ул. Интернациональная, дом 34	Владикавказ	15:09:0033801:17	003002000000 Земли населенных пунктов	ИЖС	13	02.010	300	1 742,95	522 885,00
41195	Респ. Северная Осетия - Алания, г. Владикавказ, с. Балта, ул. Интернациональная, дом 36	Владикавказ	15:09:0033801:18	003002000000 Земли населенных пунктов	ИЖС	13	02.010	1 177	1 742,95	2 051 452,15
41196	Респ. Северная Осетия - Алания, г. Владикавказ, с. Балта, ул. Интернациональная, дом 38-а	Владикавказ	15:09:0033801:19	003002000000 Земли населенных пунктов	ИЖС	13	02.010	663	1 742,95	1 155 575,85
41197	Респ. Северная Осетия - Алания, г. Владикавказ, с. Балта, ул. Интернациональная, 8	Владикавказ	15:09:0033801:2	003002000000 Земли населенных пунктов	ИЖС	13	02.010	608	1 742,95	1 059 713,60
41198	Российская Федерация, Республика Северная Осетия - Алания, городской округ город Владикавказ, с. Балта, ул. Интернациональная, 38	Владикавказ	15:09:0033801:20	003002000000 Земли населенных пунктов	Индивидуальное жилищное строительство	13	02.010	600	1 742,95	1 045 770,00
41199	Респ. Северная Осетия - Алания, г. Владикавказ, с. Балта, ул. Интернациональная, дом 40	Владикавказ	15:09:0033801:21	003002000000 Земли населенных пунктов	ИЖС	13	02.010	400	1 742,95	697 180,00
41200	Российская Федерация, Республика Северная Осетия-Алания, г. Владикавказ, с. Балта, ул. Интернациональная	Владикавказ	15:09:0033801:213	003002000000 Земли населенных пунктов	Для индивидуального жилищного строительства	13	02.010	500	1 742,95	871 475,00
41201	Российская Федерация, Республика Северная Осетия-Алания, г. Владикавказ, с. Балта, ул. Интернациональная	Владикавказ	15:09:0033801:214	003002000000 Земли населенных пунктов	Для индивидуального жилищного строительства	13	02.010	2 026	1 742,95	3 531 216,70
41202	Респ. Северная Осетия - Алания, г. Владикавказ, с. Балта, ул. Интернациональная, дом 42	Владикавказ	15:09:0033801:22	003002000000 Земли населенных пунктов	ИЖС	13	02.010	1 269	1 742,95	2 211 803,55
41203	Респ. Северная Осетия - Алания, г. Владикавказ, с. Балта, ул. Интернациональная, 44	Владикавказ	15:09:0033801:23	003002000000 Земли населенных пунктов	Для содержания и эксплуатации индивидуального жилого дома	13	02.010	1 800	1 742,95	3 137 310,00
41204	Республика Северная Осетия - Алания, г. Владикавказ, с. Балта, ул. Интернациональная, 46	Владикавказ	15:09:0033801:24	003002000000 Земли населенных пунктов	Для содержания и эксплуатации жилого дома	13	02.010	1 176	1 742,95	2 049 709,20
41205	Республика Северная Осетия-Алания, г. Владикавказ, с. Балта, ул. Интернациональная, 48	Владикавказ	15:09:0033801:25	003002000000 Земли населенных пунктов	Индивидуальное жилищное строительство	13	02.010	490	1 742,95	854 045,50
41206	Респ. Северная Осетия - Алания, г. Владикавказ, с. Балта, ул. Интернациональная, дом 50	Владикавказ	15:09:0033801:26	003002000000 Земли населенных пунктов	ИЖС	13	02.010	500	1 742,95	871 475,00
41207	Респ. Северная Осетия - Алания, г. Владикавказ, с. Балта, ул. Интернациональная, дом 52	Владикавказ	15:09:0033801:27	003002000000 Земли населенных пунктов	ИЖС	13	02.010	500	1 742,95	871 475,00
41208	Респ. Северная Осетия - Алания, г. Владикавказ, с. Балта, ул. Интернациональная, дом 54	Владикавказ	15:09:0033801:28	003002000000 Земли населенных пунктов	ИЖС	13	02.010	500	1 742,95	871 475,00
41209	Респ. Северная Осетия - Алания, г. Владикавказ, с. Балта, ул. Интернациональная, дом 56	Владикавказ	15:09:0033801:29	003002000000 Земли населенных пунктов	ИЖС	13	02.010	400	1 742,95	697 180,00
41210	Респ. Северная Осетия - Алания, г. Владикавказ, с. Балта, ул. Интернациональная, дом 10	Владикавказ	15:09:0033801:3	003002000000 Земли населенных пунктов	ИЖС	13	02.010	508	1 742,95	885 418,60
41211	Респ. Северная Осетия - Алания, г. Владикавказ, с. Балта, ул. Интернациональная, дом 58	Владикавказ	15:09:0033801:30	003002000000 Земли населенных пунктов	ИЖС	13	02.010	400	1 742,95	697 180,00
41212	Респ. Северная Осетия - Алания, г. Владикавказ, с. Балта, ул. Интернациональная, дом 60	Владикавказ	15:09:0033801:31	003002000000 Земли населенных пунктов	ИЖС	13	02.010	500	1 742,95	871 475,00
41213	Респ. Северная Осетия - Алания, г. Владикавказ, с. Балта, ул. Интернациональная, дом 64	Владикавказ	15:09:0033801:32	003002000000 Земли населенных пунктов	ИЖС	13	02.010	400	1 742,95	697 180,00
41214	Респ. Северная Осетия - Алания, г. Владикавказ, с. Балта, ул. Интернациональная, дом 62	Владикавказ	15:09:0033801:33	003002000000 Земли населенных пунктов	ИЖС	13	02.010	500	1 742,95	871 475,00
41215	Респ. Северная Осетия - Алания, г. Владикавказ, с. Балта, ул. Интернациональная, дом 68	Владикавказ	15:09:0033801:34	003002000000 Земли населенных пунктов	ИЖС	13	02.010	500	1 742,95	871 475,00
41216	Респ. Северная Осетия - Алания, г. Владикавказ, с. Балта, ул. Интернациональная, дом 70	Владикавказ	15:09:0033801:35	003002000000 Земли населенных пунктов	ИЖС	13	02.010	500	1 742,95	871 475,00
41217	Респ. Северная Осетия - Алания, г. Владикавказ, с. Балта, ул. Интернациональная, дом 72	Владикавказ	15:09:0033801:36	003002000000 Земли населенных пунктов	ИЖС	13	02.010	400	1 742,95	697 180,00
41218	Респ. Северная Осетия - Алания, г. Владикавказ, с. Балта, ул. Интернациональная, дом 66	Владикавказ	15:09:0033801:37	003002000000 Земли населенных пунктов	ИЖС	13	02.010	600	1 742,95	1 045 770,00
41219	Респ. Северная Осетия - Алания, г. Владикавказ, с. Балта, ул. Интернациональная, 74	Владикавказ	15:09:0033801:38	003002000000 Земли населенных пунктов	Для содержания и эксплуатации индивидуального жилого дома	13	02.010	847	1 742,95	1 476 278,65
41220	Респ. Северная Осетия - Алания, г. Владикавказ, с. Балта, ул. Интернациональная, 76	Владикавказ	15:09:0033801:39	003002000000 Земли населенных пунктов	Для содержания и эксплуатации индивидуального жилого дома	13	02.010	1 851	1 742,95	3 226 200,45
41221	Респ. Северная Осетия - Алания, г. Владикавказ, с. Балта, ул. Интернациональная, дом 12	Владикавказ	15:09:0033801:4	003002000000 Земли населенных пунктов	ИЖС	13	02.010	657	1 742,95	1 145 118,15
41222	Респ. Северная Осетия - Алания, г. Владикавказ, с. Балта, ул. Интернациональная, дом 78	Владикавказ	15:09:0033801:40	003002000000 Земли населенных пунктов	ИЖС	13	02.010	400	1 742,95	697 180,00
41223	Респ. Северная Осетия - Алания, г. Владикавказ, с. Балта, ул. Интернациональная, дом 80	Владикавказ	15:09:0033801:41	003002000000 Земли населенных пунктов	ИЖС	13	02.010	500	1 742,95	871 475,00
41224	Респ. Северная Осетия - Алания, г. Владикавказ, с. Балта, ул. Интернациональная, дом 82	Владикавказ	15:09:0033801:42	003002000000 Земли населенных пунктов	ИЖС	13	02.010	600	1 742,95	1 045 770,00
41225	Республика Северная Осетия-Алания, г. Владикавказ, с. Балта, ул. Интернациональная, 84	Владикавказ	15:09:0033801:43	003002000000 Земли населенных пунктов	Индивидуальное жилищное строительство	13	02.010	1 119	1 742,95	1 950 361,05
41226	Респ. Северная Осетия - Алания, г. Владикавказ, с. Балта, ул. Интернациональная, дом 86	Владикавказ	15:09:0033801:44	003002000000 Земли населенных пунктов	ИЖС	13	02.010	1 348	1 742,95	2 349 496,60
41227	Респ. Северная Осетия - Алания, г. Владикавказ, с. Балта, ул. Интернациональная, дом 88	Владикавказ	15:09:0033801:45	003002000000 Земли населенных пунктов	ИЖС	13	02.010	300	1 742,95	522 885,00
41228	Респ. Северная Осетия - Алания, г. Владикавказ, с. Балта, ул. Интернациональная, дом 90	Владикавказ	15:09:0033801:46	003002000000 Земли населенных пунктов	ИЖС	13	02.010	1 050	1 742,95	1 830 097,50
41229	Респ. Северная Осетия - Алания, г. Владикавказ, с. Балта, ул. Интернациональная, дом 92	Владикавказ	15:09:0033801:47	003002000000 Земли населенных пунктов	ИЖС	13	02.010	1 551	1 742,95	2 703 315,45
41230	Респ. Северная Осетия - Алания, г. Владикавказ, с. Балта, ул. Интернациональная, дом 96	Владикавказ	15:09:0033801:48	003002000000 Земли населенных пунктов	ИЖС	13	02.010	200	1 742,95	348 590,00
41231	Респ. Северная Осетия - Алания, г. Владикавказ, с. Балта, ул. Интернациональная, дом 96-а	Владикавказ	15:09:0033801:49	003002000000 Земли населенных пунктов	ИЖС	13	02.010	1 958	1 742,95	3 412 696,10
41232	Респ. Северная Осетия - Алания, г. Владикавказ, с. Балта, ул. Интернациональная, дом 12	Владикавказ	15:09:0033801:5	003002000000 Земли населенных пунктов	ИЖС	13	02.010	1 190	1 742,95	2 074 110,50
41233	Республика Северная Осетия-Алания, г. Владикавказ, с. Балта, ул. Интернациональная, 98	Владикавказ	15:09:0033801:50	003002000000 Земли населенных пунктов	Для содержания и эксплуатации индивидуального жилого дома	13	02.010	1 219	1 742,95	2 124 656,05
41234	Респ. Северная Осетия - Алания, г. Владикавказ, с. Балта, ул. Интернациональная, дом 100	Владикавказ	15:09:0033801:51	003002000000 Земли населенных пунктов	ИЖС	13	02.010	500	1 742,95	871 475,00
41235	Респ. Северная Осетия - Алания, г. Владикавказ, с. Балта, ул. Интернациональная, дом 102	Владикавказ	15:09:0033801:52	003002000000 Земли населенных пунктов	ИЖС	13	02.010	350	1 742,95	610 032,50
41236	Респ. Северная Осетия - Алания, г. Владикавказ, с. Балта, ул. Интернациональная, дом 104	Владикавказ	15:09:0033801:53	003002000000 Земли населенных пунктов	ИЖС	13	02.010	400	1 742,95	697 180,00
41237	Респ. Северная Осетия - Алания, г. Владикавказ, с. Балта, ул. Интернациональная, дом 106	Владикавказ	15:09:0033801:54	003002000000 Земли населенных пунктов	ИЖС	13	02.010	400	1 742,95	697 180,00
41238	Респ. Северная Осетия - Алания, г. Владикавказ, с. Балта, ул. Интернациональная, дом 108	Владикавказ	15:09:0033801:55	003002000000 Земли населенных пунктов	ИЖС	13	02.010	473	1 742,95	824 415,35
41239	Северная Осетия - Алания респ. г. Владикавказ, с. Балта, ул. Интернациональная, 110	Владикавказ	15:09:0033801:56	003002000000 Земли населенных пунктов	Для содержания и эксплуатации индивидуального жилого дома	13	02.010	338	1 742,95	589 117,10
41240	Республика Северная Осетия-Алания, г. Владикавказ, с. Балта, ул. Интернациональная, д. 112	Владикавказ	15:09:0033801:57	003002000000 Земли населенных пунктов	для содержания и эксплуатации индивидуального жилого дома	13	02.010	540	1 742,95	941 193,00
41241	Республика Северная Осетия-Алания, г. Владикавказ, с. Балта, ул. Интернациональная, 114	Владикавказ	15:09:0033801:58	003002000000 Земли населенных пунктов	Для содержания и эксплуатации индивидуального жилого дома	13	02.010	1 000	1 742,95	1 742 950,00
41242	Респ. Северная Осетия - Алания, г. Владикавказ, с. Балта, ул. Интернациональная, дом 116	Владикавказ	15:09:0033801:59	003002000000 Земли населенных пунктов	ИЖС	13	02.010	909	1 742,95	1 584 341,55
41243	Респ. Северная Осетия - Алания, г. Владикавказ, с. Балта, ул. Интернациональная, дом 14	Владикавказ	15:09:0033801:6	003002000000 Земли населенных пунктов	ИЖС	13	02.010	655	1 742,95	1 141 632,25
41244	Республика Северная Осетия-Алания, г. Владикавказ, с. Балта, ул. Интернациональная, 118	Владикавказ	15:09:0033801:60	003002000000 Земли населенных пунктов	Индивидуальное жилищное строительство	13	02.010	824	1 742,95	1 436 190,80
41245	Республика Северная Осетия-Алания, г. Владикавказ, с. Балта, ул. Интернациональная, 120	Владикавказ	15:09:0033801:61	003002000000 Земли населенных пунктов	Для содержания и эксплуатации индивидуального жилого дома	13	02.010	458	1 742,95	798 271,10
41246	Респ. Северная Осетия - Алания, г. Владикавказ, с. Балта, ул. Интернациональная, дом 122	Владикавказ	15:09:0033801:62	003002000000 Земли населенных пунктов	ИЖС	13	02.010	499	1 742,95	869 732,05
41247	Респ. Северная Осетия - Алания, г. Владикавказ, с. Балта, ул. Интернациональная, дом 122-б	Владикавказ	15:09:0033801:64	003002000000 Земли населенных пунктов	ИЖС	13	02.010	200	1 742,95	348 590,00
41248	Респ. Северная Осетия - Алания, г. Владикавказ, с. Балта, ул. Интернациональная, дом 122-в	Владикавказ	15:09:0033801:65	003002000000 Земли населенных пунктов	ИЖС	13	02.010	200	1 742,95	348 590,00
41249	Респ. Северная Осетия - Алания, г. Владикавказ, с. Балта, ул. Интернациональная, дом 122-г	Владикавказ	15:09:0033801:66	003002000000 Земли населенных пунктов	ИЖС	13	02.010	200	1 742,95	348 590,00
41250	Респ. Северная Осетия - Алания, г. Владикавказ, с. Балта, ул. Интернациональная, дом 122-д	Владикавказ	15:09:0033801:67	003002000000 Земли населенных пунктов	ИЖС	13	02.010	100	1 742,95	174 295,00
41251	Респ. Северная Осетия - Алания, г. Владикавказ, с. Балта, ул. Интернациональная, дом 124	Владикавказ	15:09:0033801:68	003002000000 Земли населенных пунктов	ИЖС	13	02.010	447	1 742,95	779 098,65
41252	Респ. Северная Осетия - Алания, г. Владикавказ, с. Балта, ул. Интернациональная, 122 "а"	Владикавказ	15:09:0033801:69	003002000000 Земли населенных пунктов	Для содержания и эксплуатации индивидуального жилого дома	13	02.010	1 004	1 742,95	1 749 921,80
41253	Респ. Северная Осетия - Алания, г. Владикавказ, с. Балта, ул. Интернациональная, дом 16	Владикавказ	15:09:0033801:7	003002000000 Земли населенных пунктов	ИЖС	13	02.010	300	1 742,95	522 885,00
41254	Респ. Северная Осетия - Алания, г. Владикавказ, с. Балта, ул. Интернациональная, 22 "в"	Владикавказ	15:09:0033801:70	003002000000 Земли населенных пунктов	Для содержания жилого дома	13	02.010	1 687	1 742,95	2 940 356,65

№ пп	Местоположение ЗУ	Район	Кадастровый номер ЗУ	Категория земель	Разрешенное использование по документу	Код вида разрешенного использования (в соответствии с классификатором видов разрешенного использования земельных участков)	Вид использования объектов недвижимости	Площадь	УПКС	КС
41255	Республика Северная Осетия-Алания, г. Владикавказ, с. Балта, ул. Интернациональная, 84 "а"	Владикавказ	15:09:0033801:71	0030020000000 Земли населенных пунктов	Для содержания и эксплуатации индивидуального жилого дома	13	02.010	880	1 742,95	1 533 596,00
41256	Республика Северная Осетия - Алания, г. Владикавказ, с. Балта, ул. Интернациональная, 4	Владикавказ	15:09:0033801:72	0030020000000 Земли населенных пунктов	Для строительства индивидуального жилого дома	13	02.010	1 000	1 742,95	1 742 950,00
41257	Респ. Северная Осетия - Алания, г. Владикавказ, с. Балта, ул. Интернациональная, 18	Владикавказ	15:09:0033801:8	0030020000000 Земли населенных пунктов	Для строительства индивидуального жилого дома	13	02.010	900	1 742,95	1 568 655,00
41258	Республика Северная Осетия-Алания, г Владикавказ, с. Балта, ул Интернациональная, 66 а	Владикавказ	15:09:0033801:80	0030020000000 Земли населенных пунктов	Для строительства индивидуального жилого дома	13	02.010	549	1 742,95	956 879,55
41259	Респ. Северная Осетия - Алания, г Владикавказ, с. Балта, ул Интернациональная, 20	Владикавказ	15:09:0033801:9	0030020000000 Земли населенных пунктов	Для содержания и эксплуатации индивидуального жилого дома	13	02.010	850	1 742,95	1 481 507,50
41260	Республика Северная Осетия-Алания, г. Владикавказ, с. Балта, ул. Интернациональная, 72 "б"	Владикавказ	15:09:0033801:91	0030020000000 Земли населенных пунктов	Для строительства индивидуального жилого дома	13	02.010	1 000	1 742,95	1 742 950,00
41261	Респ. Северная Осетия - Алания, г. Владикавказ, с. Балта, ул. Интернациональная, дом 126	Владикавказ	15:09:0033802:1	0030020000000 Земли населенных пунктов	ИЖС	13	02.010	339	1 742,95	590 860,05
41262	Респ. Северная Осетия - Алания, г. Владикавказ, с. Балта, ул. Интернациональная, 142	Владикавказ	15:09:0033802:10	0030020000000 Земли населенных пунктов	Для содержания и эксплуатации индивидуального жилого дома	13	02.010	1 170	1 742,95	2 039 251,50
41263	Респ. Северная Осетия - Алания, г. Владикавказ, с. Балта, ул. Интернациональная, дом 144	Владикавказ	15:09:0033802:11	0030020000000 Земли населенных пунктов	ИЖС	13	02.010	497	1 742,95	866 246,15
41264	Респ. Северная Осетия - Алания, г. Владикавказ, с. Балта, ул. Интернациональная, 146	Владикавказ	15:09:0033802:12	0030020000000 Земли населенных пунктов	Для содержания и эксплуатации индивидуального жилого дома	13	02.010	1 499	1 742,95	2 612 682,05
41265	Респ. Северная Осетия - Алания, г. Владикавказ, с. Балта, ул. Интернациональная, дом 148	Владикавказ	15:09:0033802:13	0030020000000 Земли населенных пунктов	ИЖС	13	02.010	847	1 742,95	1 476 278,65
41266	Респ. Северная Осетия - Алания, г. Владикавказ, с. Балта, ул. Интернациональная, 150	Владикавказ	15:09:0033802:14	0030020000000 Земли населенных пунктов	Для содержания и эксплуатации индивидуального жилого дома	13	02.010	1 252	1 742,95	2 182 173,40
41267	Респ. Северная Осетия - Алания, г. Владикавказ, с. Балта, ул. Интернациональная, дом 152	Владикавказ	15:09:0033802:15	0030020000000 Земли населенных пунктов	ИЖС	13	02.010	997	1 742,95	1 737 721,15
41268	Республика Северная Осетия-Алания, г Владикавказ, с Балта, ул Интернациональная, 154	Владикавказ	15:09:0033802:16	0030020000000 Земли населенных пунктов	Для индивидуального жилищного строительства	13	02.010	1 500	1 742,95	2 614 425,00
41269	Респ. Северная Осетия - Алания, г. Владикавказ, с. Балта, ул. Интернациональная, дом 156	Владикавказ	15:09:0033802:17	0030020000000 Земли населенных пунктов	ИЖС	13	02.010	400	1 742,95	697 180,00
41270	Респ. Северная Осетия - Алания, г. Владикавказ, с. Балта, ул. Интернациональная, дом 158	Владикавказ	15:09:0033802:18	0030020000000 Земли населенных пунктов	ИЖС	13	02.010	600	1 742,95	1 045 770,00
41271	Северная Осетия - Алания респ, г. Владикавказ, с. Балта, ул. Интернациональная, 160	Владикавказ	15:09:0033802:19	0030020000000 Земли населенных пунктов	Для содержания и эксплуатации индивидуального жилого дома	13	02.010	2 091	1 742,95	3 644 508,45
41272	Респ. Северная Осетия - Алания, г. Владикавказ, с. Балта, ул. Интернациональная, дом 128	Владикавказ	15:09:0033802:2	0030020000000 Земли населенных пунктов	ИЖС	13	02.010	200	1 742,95	348 590,00
41273	Респ. Северная Осетия - Алания, г. Владикавказ, с. Балта, ул. Интернациональная, дом 162	Владикавказ	15:09:0033802:20	0030020000000 Земли населенных пунктов	ИЖС	13	02.010	250	1 742,95	435 737,50
41274	Респ. Северная Осетия - Алания, г. Владикавказ, с. Балта, ул. Интернациональная, дом 164	Владикавказ	15:09:0033802:21	0030020000000 Земли населенных пунктов	ИЖС	13	02.010	1 671	1 742,95	2 912 469,45
41275	Респ. Северная Осетия - Алания, г. Владикавказ, с. Балта, ул. Интернациональная, дом 166	Владикавказ	15:09:0033802:22	0030020000000 Земли населенных пунктов	ИЖС	13	02.010	500	1 742,95	871 475,00
41276	Респ. Северная Осетия - Алания, г. Владикавказ, с. Балта, ул. Интернациональная, дом 168	Владикавказ	15:09:0033802:23	0030020000000 Земли населенных пунктов	ИЖС	13	02.010	500	1 742,95	871 475,00
41277	Респ. Северная Осетия - Алания, г. Владикавказ, с. Балта, ул. Интернациональная, дом 170	Владикавказ	15:09:0033802:24	0030020000000 Земли населенных пунктов	ИЖС	13	02.010	200	1 742,95	348 590,00
41278	Респ. Северная Осетия - Алания, г. Владикавказ, с. Балта, ул. Интернациональная, дом 172	Владикавказ	15:09:0033802:25	0030020000000 Земли населенных пунктов	Учреждения и организации народного образования	3	03.050	2 387	3 160,27	7 543 564,49
41279	Респ. Северная Осетия - Алания, г. Владикавказ, с. Балта, ул. Интернациональная, дом 174	Владикавказ	15:09:0033802:26	0030020000000 Земли населенных пунктов	Объект торговли	4	04.040	112	2 478,62	277 668,80
41280	Респ. Северная Осетия - Алания, г. Владикавказ, с. Балта, ул. Интернациональная, дом 176	Владикавказ	15:09:0033802:27	0030020000000 Земли населенных пунктов	Под административное здание	4	04.010	148	2 478,62	366 840,20
41281	Респ. Северная Осетия - Алания, г. Владикавказ, с. Балта, ул. Интернациональная, 178	Владикавказ	15:09:0033802:28	0030020000000 Земли населенных пунктов	Индивидуальное жилищное строительство	13	02.010	758	1 742,95	1 321 156,10
41282	Респ. Северная Осетия - Алания, г. Владикавказ, с. Балта, ул. Интернациональная	Владикавказ	15:09:0033802:29	0030020000000 Земли населенных пунктов	Резервные земли	12	12.030	8 198	1,67	13 690,66
41283	Респ. Северная Осетия - Алания, г. Владикавказ, с. Балта, ул. Интернациональная, дом 130	Владикавказ	15:09:0033802:3	0030020000000 Земли населенных пунктов	ИЖС	13	02.010	100	1 742,95	174 295,00
41284	Респ. Северная Осетия - Алания, г. Владикавказ, с. Балта, ул. Интернациональная, дом 180	Владикавказ	15:09:0033802:30	0030020000000 Земли населенных пунктов	ИЖС	13	02.010	400	1 742,95	697 180,00
41285	Респ. Северная Осетия - Алания, г. Владикавказ, с. Балта, ул. Интернациональная, дом 182	Владикавказ	15:09:0033802:31	0030020000000 Земли населенных пунктов	ИЖС	13	02.010	300	1 742,95	522 885,00
41286	Респ. Северная Осетия - Алания, г. Владикавказ, с. Балта, ул. Интернациональная, дом 184	Владикавказ	15:09:0033802:32	0030020000000 Земли населенных пунктов	ИЖС	13	02.010	400	1 742,95	697 180,00
41287	Респ. Северная Осетия - Алания, г. Владикавказ, с. Балта, ул. Интернациональная, дом 186	Владикавказ	15:09:0033802:33	0030020000000 Земли населенных пунктов	ИЖС	13	02.010	500	1 742,95	871 475,00
41288	Респ. Северная Осетия - Алания, г. Владикавказ, с. Балта, ул. Интернациональная, дом 188	Владикавказ	15:09:0033802:34	0030020000000 Земли населенных пунктов	ИЖС	13	02.010	400	1 742,95	697 180,00
41289	Респ. Северная Осетия - Алания, г. Владикавказ, с. Балта, ул. Интернациональная, дом 200	Владикавказ	15:09:0033802:35	0030020000000 Земли населенных пунктов	ИЖС	13	02.010	400	1 742,95	697 180,00
41290	Респ. Северная Осетия - Алания, г. Владикавказ, с. Балта, ул. Интернациональная, дом 202	Владикавказ	15:09:0033802:36	0030020000000 Земли населенных пунктов	ИЖС	13	02.010	400	1 742,95	697 180,00
41291	Респ. Северная Осетия - Алания, г. Владикавказ, с. Балта, ул. Интернациональная, дом 204	Владикавказ	15:09:0033802:37	0030020000000 Земли населенных пунктов	ИЖС	13	02.010	400	1 742,95	697 180,00
41292	Респ. Северная Осетия - Алания, г. Владикавказ, с. Балта, ул. Интернациональная, дом 206	Владикавказ	15:09:0033802:38	0030020000000 Земли населенных пунктов	ИЖС	13	02.010	400	1 742,95	697 180,00
41293	Респ. Северная Осетия - Алания, г. Владикавказ, с. Балта, ул. Интернациональная, дом 132	Владикавказ	15:09:0033802:4	0030020000000 Земли населенных пунктов	ИЖС	13	02.010	909	1 742,95	1 584 341,55
41294	Респ. Северная Осетия - Алания, г. Владикавказ, с. Балта, ул. Интернациональная, дом 210	Владикавказ	15:09:0033802:40	0030020000000 Земли населенных пунктов	ИЖС	13	02.010	1 386	1 742,95	2 415 728,70
41295	Респ. Северная Осетия - Алания, г. Владикавказ, с. Балта, ул. Интернациональная	Владикавказ	15:09:0033802:41	0030020000000 Земли населенных пунктов	Объекты культуры и искусства	3	03.060	289	2 354,71	680 511,19
41296	Респ. Северная Осетия - Алания, г. Владикавказ, с. Балта, ул. Интернациональная	Владикавказ	15:09:0033802:42	0030020000000 Земли населенных пунктов	Объекты связи	6	06.080	165	1 383,91	228 345,15
41297	Респ. Северная Осетия - Алания, г. Владикавказ, с. Балта, ул. Интернациональная	Владикавказ	15:09:0033802:43	0030020000000 Земли населенных пунктов	Объект коммунального хозяйства(Насосная)	6	03.012	173	846,87	146 508,51
41298	Респ. Северная Осетия - Алания, г. Владикавказ, с. Балта, ул. Интернациональная, дом 178	Владикавказ	15:09:0033802:44	0030020000000 Земли населенных пунктов	Объект коммунального хозяйства(ТП)	6	03.012	17	846,87	14 396,79
41299	Респ. Северная Осетия - Алания, г. Владикавказ, с. Балта	Владикавказ	15:09:0033802:45	0030020000000 Земли населенных пунктов	Для содержания и эксплуатации существующих зданий и сооружений школы	3	03.050	2 366	3 160,27	7 477 198,82
41300	Респ. Северная Осетия - Алания, г. Владикавказ, с. Балта, (Балтинская средняя школа)	Владикавказ	15:09:0033802:46	0030020000000 Земли населенных пунктов	Для содержания и эксплуатации тепловых котлов	6	03.012	560	846,87	474 247,20
41301	Респ. Северная Осетия - Алания, г. Владикавказ, с. Балта, ул. Интернациональная, дом 134	Владикавказ	15:09:0033802:5	0030020000000 Земли населенных пунктов	ИЖС	13	02.010	200	1 742,95	348 590,00
41302	Северная Осетия - Алания респ, г. Владикавказ, с. Балта, ул. Интернациональная, 140	Владикавказ	15:09:0033802:51	0030020000000 Земли населенных пунктов	Содержание и эксплуатация индивидуального жилого дома	13	02.010	1 485	1 742,95	2 588 280,75
41303	Респ. Северная Осетия - Алания, г. Владикавказ, с. Балта, ул. Интернациональная, дом 136	Владикавказ	15:09:0033802:6	0030020000000 Земли населенных пунктов	Под объектом социального обеспечения	3	03.080	3 612	578,35	2 089 000,20
41304	Респ. Северная Осетия - Алания, г. Владикавказ, с. Балта, ул. Интернациональная, дом 138	Владикавказ	15:09:0033802:7	0030020000000 Земли населенных пунктов	ИЖС	13	02.010	700	1 742,95	1 220 065,00
41305	Респ. Северная Осетия - Алания, г. Владикавказ, с. Балта, ул. Интернациональная, дом 140	Владикавказ	15:09:0033802:8	0030020000000 Земли населенных пунктов	ИЖС	13	02.010	1 000	1 742,95	1 742 950,00
41306	Респ. Северная Осетия - Алания, г. Владикавказ, с. Балта, ул. Интернациональная, дом 140-а	Владикавказ	15:09:0033802:9	0030020000000 Земли населенных пунктов	ИЖС	13	02.010	500	1 742,95	871 475,00
41307	Респ. Северная Осетия - Алания, г. Владикавказ, с. Балта	Владикавказ	15:09:0033803:1	0030020000000 Земли населенных пунктов	Для эксплуатации отделения почтовой связи	3	03.022	202	578,35	116 826,70
41308	Респ. Северная Осетия - Алания, г. Владикавказ, с. Балта, ул. Интернациональная, дом 15	Владикавказ	15:09:0033803:10	0030020000000 Земли населенных пунктов	ИЖС	13	02.010	1 100	1 742,95	1 917 245,00
41309	Респ. Северная Осетия - Алания, г. Владикавказ, с. Балта, ул. Интернациональная, 17	Владикавказ	15:09:0033803:11	0030020000000 Земли населенных пунктов	Для содержания и эксплуатации индивидуального жилого дома	13	02.010	1 500	1 742,95	2 614 425,00
41310	Респ. Северная Осетия - Алания, г. Владикавказ, с. Балта, ул. Интернациональная, дом 19	Владикавказ	15:09:0033803:12	0030020000000 Земли населенных пунктов	ИЖС	13	02.010	2 362	1 742,95	4 116 847,90
41311	Респ. Северная Осетия - Алания, г. Владикавказ, с. Балта, ул. Интернациональная, дом 21	Владикавказ	15:09:0033803:13	0030020000000 Земли населенных пунктов	ИЖС	13	02.010	1 201	1 742,95	2 093 282,95
41312	Респ. Северная Осетия - Алания, г. Владикавказ, с. Балта, ул. Интернациональная, 23	Владикавказ	15:09:0033803:14	0030020000000 Земли населенных пунктов	Индивидуальное жилищное строительство	13	02.010	897	1 742,95	1 563 426,15
41313	Респ. Северная Осетия - Алания, г. Владикавказ, с. Балта, ул. Интернациональная, дом 25	Владикавказ	15:09:0033803:15	0030020000000 Земли населенных пунктов	ИЖС	13	02.010	587	1 742,95	1 023 111,65

№ пп	Местоположение ЗУ	Район	Кадастровый номер ЗУ	Категория земель	Разрешенное использование по документу	Код вида разрешенного использования (в соответствии с классификатором видов разрешенного использования земельных участков)	Вид использования объектов недвижимости	Площадь	УПКС	КС
41314	Респ. Северная Осетия - Алания, г. Владикавказ, с. Балта, ул. Интернациональная, дом 27	Владикавказ	15:09:0033803:16	003002000000 Земли населенных пунктов	ИЖС	13	02.010	1 516	1 742,95	2 642 312,20
41315	Респ. Северная Осетия - Алания, г. Владикавказ, с. Балта, ул. Интернациональная, дом 29	Владикавказ	15:09:0033803:17	003002000000 Земли населенных пунктов	ИЖС	13	02.010	500	1 742,95	871 475,00
41316	Респ. Северная Осетия - Алания, г. Владикавказ, с. Балта, ул. Интернациональная, дом 31	Владикавказ	15:09:0033803:18	003002000000 Земли населенных пунктов	ИЖС	13	02.010	250	1 742,95	435 737,50
41317	Респ. Северная Осетия - Алания, г. Владикавказ, с. Балта, ул. Интернациональная, 33	Владикавказ	15:09:0033803:19	003002000000 Земли населенных пунктов	Индивидуальное жилищное строительство	13	02.010	807	1 742,95	1 406 560,65
41318	Респ. Северная Осетия - Алания, г. Владикавказ, с. Балта	Владикавказ	15:09:0033803:2	003002000000 Земли населенных пунктов	Для содержания и эксплуатации телетранслятора	6	06.030	150	1 383,91	207 586,50
41319	Респ. Северная Осетия - Алания, г. Владикавказ, с. Балта, ул. Интернациональная, дом 35	Владикавказ	15:09:0033803:20	003002000000 Земли населенных пунктов	ИЖС	13	02.010	400	1 742,95	697 180,00
41320	Республика Северная Осетия-Алания, г. Владикавказ, с. Балта, ул. Интернациональная, 54	Владикавказ	15:09:0033803:21	003002000000 Земли населенных пунктов	Для содержания и эксплуатации индивидуального жилого дома	13	02.010	979	1 742,95	1 706 348,05
41321	Республика Северная Осетия - Алания, г.Владикавказ, с.Балта, ул.Интернациональная, 57	Владикавказ	15:09:0033803:211	003002000000 Земли населенных пунктов	Для индивидуального жилищного строительства	13	02.010	900	1 742,95	1 568 655,00
41322	Российская Федерация, Республика Северная Осетия-Алания, городской округ город Владикавказ, с. Балта, ул Интернациональная, земельный участок 47Б	Владикавказ	15:09:0033803:213	003002000000 Земли населенных пунктов	Для содержания и эксплуатации индивидуального жилого дома	13	02.010	127	1 742,95	221 354,65
41323	Российская Федерация, Республика Северная Осетия-Алания, городской округ город Владикавказ, с. Балта, ул Интернациональная, земельный участок 47А	Владикавказ	15:09:0033803:214	003002000000 Земли населенных пунктов	Для содержания и эксплуатации индивидуального жилого дома	13	02.010	380	1 742,95	662 321,00
41324	Российская Федерация, Республика Северная Осетия-Алания, г Владикавказ, с Балта, ул Интернациональная	Владикавказ	15:09:0033803:215	003002000000 Земли населенных пунктов	Для содержания и эксплуатации индивидуального жилого дома	13	02.010	990	1 742,95	1 725 520,50
41325	Российская Федерация, Республика Северная Осетия - Алания, городской округ город Владикавказ, с. Балта, ул. Интернациональная	Владикавказ	15:09:0033803:218	003002000000 Земли населенных пунктов	Для индивидуального жилищного строительства	13	02.010	1 000	1 742,95	1 742 950,00
41326	Российская Федерация, Республика Северная Осетия-Алания, г Владикавказ, с Балта, ул Интернациональная	Владикавказ	15:09:0033803:219	003002000000 Земли населенных пунктов	Для индивидуального жилищного строительства	13	02.010	1 000	1 742,95	1 742 950,00
41327	Республика Северная Осетия-Алания, г Владикавказ, с Балта, ул Интернациональная, д б/н	Владикавказ	15:09:0033803:22	003002000000 Земли населенных пунктов	ИЖС	13	02.010	2 151	1 742,95	3 749 085,45
41328	Респ. Северная Осетия - Алания, г. Владикавказ, с. Балта, ул. Интернациональная, дом 41	Владикавказ	15:09:0033803:23	003002000000 Земли населенных пунктов	ИЖС	13	02.010	2 207	1 742,95	3 846 690,65
41329	Респ. Северная Осетия - Алания, г. Владикавказ, с. Балта, ул. Интернациональная, 43	Владикавказ	15:09:0033803:24	003002000000 Земли населенных пунктов	Для содержания и эксплуатации индивидуального жилого дома	13	02.010	1 220	1 742,95	2 126 399,00
41330	Респ. Северная Осетия - Алания, г. Владикавказ, с. Балта, ул. Интернациональная, 39 "а"	Владикавказ	15:09:0033803:25	003002000000 Земли населенных пунктов	Для содержания и эксплуатации индивидуального жилого дома	13	02.010	415	1 742,95	723 324,25
41331	Респ. Северная Осетия - Алания, г. Владикавказ, с. Балта, ул. Интернациональная, дом 45	Владикавказ	15:09:0033803:26	003002000000 Земли населенных пунктов	ИЖС	13	02.010	1 412	1 742,95	2 461 045,40
41332	Респ. Северная Осетия - Алания, г. Владикавказ, с. Балта, ул. Интернациональная, дом 43	Владикавказ	15:09:0033803:27	003002000000 Земли населенных пунктов	ИЖС	13	02.010	1 100	1 742,95	1 917 245,00
41333	Респ. Северная Осетия - Алания, г. Владикавказ, с. Балта, ул. Интернациональная, дом 37	Владикавказ	15:09:0033803:28	003002000000 Земли населенных пунктов	ИЖС	13	02.010	500	1 742,95	871 475,00
41334	Респ. Северная Осетия - Алания, г. Владикавказ, с. Балта, ул. Интернациональная, дом 1	Владикавказ	15:09:0033803:3	003002000000 Земли населенных пунктов	ИЖС	13	02.010	3 329	1 742,95	5 802 280,55
41335	Республика Северная Осетия-Алания, г.Владикавказ, с.Балта, ул. Интернациональная, 45 "а"	Владикавказ	15:09:0033803:30	003002000000 Земли населенных пунктов	Для размещения пограничного отряда	3	08.022	8 425	528,35	4 872 498,75
41336	Респ. Северная Осетия - Алания, г. Владикавказ, с. Балта, ул. Интернациональная, дом 49-а	Владикавказ	15:09:0033803:31	003002000000 Земли населенных пунктов	ИЖС	13	02.010	500	1 742,95	871 475,00
41337	Респ. Северная Осетия - Алания, г. Владикавказ, с. Балта, ул. Интернациональная, дом 51	Владикавказ	15:09:0033803:32	003002000000 Земли населенных пунктов	ИЖС	13	02.010	400	1 742,95	697 180,00
41338	Респ. Северная Осетия - Алания, г. Владикавказ, с. Балта, ул. Интернациональная, дом 59-а	Владикавказ	15:09:0033803:33	003002000000 Земли населенных пунктов	ИЖС	13	02.010	200	1 742,95	348 590,00
41339	Респ. Северная Осетия - Алания, г. Владикавказ, с. Балта, ул. Интернациональная, дом 53	Владикавказ	15:09:0033803:34	003002000000 Земли населенных пунктов	ИЖС	13	02.010	400	1 742,95	697 180,00
41340	Респ. Северная Осетия - Алания, г. Владикавказ, с. Балта, ул. Интернациональная, дом 60/3	Владикавказ	15:09:0033803:36	003002000000 Земли населенных пунктов	ИЖС	13	02.010	1 207	1 742,95	2 103 740,65
41341	Респ. Северная Осетия - Алания, г. Владикавказ, с. Балта, ул. Интернациональная, дом 64	Владикавказ	15:09:0033803:37	003002000000 Земли населенных пунктов	ИЖС	13	02.010	1 222	1 742,95	2 129 884,90
41342	Респ. Северная Осетия - Алания, г. Владикавказ, с. Балта, ул. Интернациональная, 5	Владикавказ	15:09:0033803:38	003002000000 Земли населенных пунктов	Для содержания и эксплуатации магазина и гостиницы	4	04.040	536	2 478,62	1 328 456,40
41343	Респ. Северная Осетия - Алания, г. Владикавказ, с. Балта, ул. Интернациональная, 208	Владикавказ	15:09:0033803:39	003002000000 Земли населенных пунктов	Для строительства административного здания	4	04.010	417	2 478,62	1 033 597,05
41344	Респ. Северная Осетия - Алания, г. Владикавказ, с. Балта, ул. Интернациональная, дом 3	Владикавказ	15:09:0033803:4	003002000000 Земли населенных пунктов	ИЖС	13	02.010	1 368	1 742,95	2 384 055,60
41345	Респ. Северная Осетия - Алания, г. Владикавказ, п. Балта	Владикавказ	15:09:0033803:40	003002000000 Земли населенных пунктов	Для содержания и эксплуатации ТП (трансформаторная подстанция №1639)	6	03.012	13	846,87	11 009,31
41346	Респ. Северная Осетия - Алания, г. Владикавказ, с. Балта, ул. Интернациональная, дом 5	Владикавказ	15:09:0033803:5	003002000000 Земли населенных пунктов	ИЖС	13	02.010	400	1 742,95	697 180,00
41347	Респ. Северная Осетия - Алания, г. Владикавказ, с. Балта, ул. Интернациональная, дом 7	Владикавказ	15:09:0033803:6	003002000000 Земли населенных пунктов	ИЖС	13	02.010	1 509	1 742,95	2 630 111,55
41348	Респ. Северная Осетия - Алания, г. Владикавказ, с. Балта, ул. Интернациональная, 9	Владикавказ	15:09:0033803:7	003002000000 Земли населенных пунктов	Для содержания и эксплуатации индивидуального жилого дома	13	02.010	1 350	1 742,95	2 352 982,50
41349	Республика Северная Осетия-Алания, г. Владикавказ, с. Балта, ул. Интернациональная, 11	Владикавказ	15:09:0033803:8	003002000000 Земли населенных пунктов	Для содержания и эксплуатации индивидуального жилого дома	13	02.010	1 800	1 742,95	3 137 310,00
41350	Респ. Северная Осетия - Алания, г. Владикавказ, с. Балта, ул. Интернациональная, 13	Владикавказ	15:09:0033803:9	003002000000 Земли населенных пунктов	Для содержания и эксплуатации индивидуального жилого дома	13	02.010	1 720	1 742,95	2 997 874,00
41351	Респ. Северная Осетия - Алания, г. Владикавказ, п. Балта, ул. Солнечная, дом 2	Владикавказ	15:09:0033804:1	003002000000 Земли населенных пунктов	ИЖС	13	02.010	3 559	1 742,95	6 203 159,05
41352	Республика Северная Осетия-Алания, г Владикавказ, с Балта, ул Солнечная, 6 В	Владикавказ	15:09:0033804:132	003002000000 Земли населенных пунктов	Для индивидуального жилищного строительства	13	02.010	300	1 742,95	522 885,00
41353	Республика Северная Осетия-Алания, г Владикавказ, с Балта, ул Солнечная	Владикавказ	15:09:0033804:133	003002000000 Земли населенных пунктов	Для индивидуального жилищного строительства	13	02.010	525	1 742,95	915 048,75
41354	Республика Северная Осетия-Алания, г Владикавказ, с. Балта, ул. Солнечная, 10	Владикавказ	15:09:0033804:19	003002000000 Земли населенных пунктов	Для содержания и эксплуатации индивидуального жилого дома	13	02.010	360	1 742,95	627 462,00
41355	Респ. Северная Осетия - Алания, г. Владикавказ, п. Балта, ул. Солнечная, дом 2	Владикавказ	15:09:0033804:2	003002000000 Земли населенных пунктов	ИЖС	13	02.010	1 850	1 742,95	3 224 457,50
41356	Респ. Северная Осетия - Алания, г. Владикавказ, п. Балта, ул. Солнечная, дом 8	Владикавказ	15:09:0033804:4	003002000000 Земли населенных пунктов	ИЖС	13	02.010	2 540	1 742,95	4 427 093,00
41357	Республика Северная Осетия-Алания, г Владикавказ, с. Балта, ул. Мира, 54	Владикавказ	15:09:0033804:5	003002000000 Земли населенных пунктов	Для содержания и эксплуатации индивидуального жилого дома	13	02.010	1 935	1 742,95	3 372 608,25
41358	Респ. Северная Осетия - Алания, г. Владикавказ, с. Балта, ул. Мира, 56	Владикавказ	15:09:0033804:6	003002000000 Земли населенных пунктов	Для содержания и эксплуатации индивидуального жилого дома	13	02.010	1 113	1 742,95	1 939 903,35
41359	Респ. Северная Осетия - Алания, г. Владикавказ, с. Балта, ул. Мира, дом 58	Владикавказ	15:09:0033804:7	003002000000 Земли населенных пунктов	ИЖС	13	02.010	2 544	1 742,95	4 434 064,80
41360	Респ. Северная Осетия - Алания, г. Владикавказ, с. Балта, ул. Мира, дом 60	Владикавказ	15:09:0033804:8	003002000000 Земли населенных пунктов	ИЖС	13	02.010	3 488	1 742,95	6 079 409,60
41361	Республика Северная Осетия-Алания, г Владикавказ, с Балта, ул Солнечная, д 1	Владикавказ	15:09:0033805:1	003002000000 Земли населенных пунктов	Для содержания и эксплуатации индивидуального жилого дома	13	02.010	1 000	1 742,95	1 742 950,00
41362	Республика Северная Осетия-Алания, г Владикавказ, с Балта, ул Солнечная	Владикавказ	15:09:0033805:154	003002000000 Земли населенных пунктов	Индивидуальное жилищное строительство	13	02.010	300	1 742,95	522 885,00
41363	Республика Северная Осетия-Алания, г Владикавказ, с Балта, ул Солнечная	Владикавказ	15:09:0033805:155	003002000000 Земли населенных пунктов	Индивидуальное жилищное строительство	13	02.010	1 200	1 742,95	2 091 540,00
41364	Республика Северная Осетия-Алания, г Владикавказ, с Балта, ул Солнечная, д 3	Владикавказ	15:09:0033805:2	003002000000 Земли населенных пунктов	Для содержания и эксплуатации индивидуального жилого дома	13	02.010	1 554	1 742,95	2 708 544,30

№ пп	Местоположение ЗУ	Район	Кадастровый номер ЗУ	Категория земель	Разрешенное использование по документу	Код вида разрешенного использования (в соответствии с классификатором видов разрешенного использования земельных участков)	Вид использования объектов недвижимости	Площадь	УПКС	КС
41365	Республика Северная Осетия-Алания, г. Владикавказ, п. Балта, ул. Солнечная, 5	Владикавказ	15:09:0033805:3	003002000000 Земли населенных пунктов	Индивидуальное жилищное строительство	13	02.010	1 500	1 742,95	2 614 425,00
41366	Респ. Северная Осетия - Алания, г. Владикавказ, п. Балта, ул. Солнечная, дом 7	Владикавказ	15:09:0033805:4	003002000000 Земли населенных пунктов	ИЖС	13	02.010	400	1 742,95	697 180,00
41367	Республика Северная Осетия-Алания, г Владикавказ, с Балта, ул Солнечная, д 11	Владикавказ	15:09:0033805:6	003002000000 Земли населенных пунктов	ИЖС	13	02.010	1 780	1 742,95	3 102 451,00
41368	Респ. Северная Осетия - Алания, г. Владикавказ, с. Балта, ул. Мира, дом 24	Владикавказ	15:09:0033806:1	003002000000 Земли населенных пунктов	ИЖС	13	02.010	2 280	1 742,95	3 973 926,00
41369	Респ. Северная Осетия - Алания, г. Владикавказ, с. Балта, ул. Мира, дом 38-а	Владикавказ	15:09:0033806:10	003002000000 Земли населенных пунктов	ИЖС	13	02.010	800	1 742,95	1 394 360,00
41370	Респ. Северная Осетия - Алания, г. Владикавказ, с. Балта, ул. Мира, 40	Владикавказ	15:09:0033806:11	003002000000 Земли населенных пунктов	Индивидуальное жилищное строительство	13	02.010	1 739	1 742,95	3 030 990,05
41371	Респ. Северная Осетия - Алания, г. Владикавказ, с. Балта, ул. Мира, дом 42	Владикавказ	15:09:0033806:12	003002000000 Земли населенных пунктов	ИЖС	13	02.010	400	1 742,95	697 180,00
41372	Респ. Северная Осетия - Алания, г. Владикавказ, с. Балта, ул. Мира, дом 44	Владикавказ	15:09:0033806:13	003002000000 Земли населенных пунктов	ИЖС	13	02.010	3 514	1 742,95	6 124 726,30
41373	Респ. Северная Осетия - Алания, г. Владикавказ, с. Балта, ул. Мира, дом 44-а	Владикавказ	15:09:0033806:14	003002000000 Земли населенных пунктов	ИЖС	13	02.010	1 200	1 742,95	2 091 540,00
41374	Респ. Северная Осетия - Алания, г. Владикавказ, с. Балта, ул. Мира, дом 46	Владикавказ	15:09:0033806:15	003002000000 Земли населенных пунктов	ИЖС	13	02.010	2 894	1 742,95	5 044 097,30
41375	Респ. Северная Осетия - Алания, г. Владикавказ, с. Балта, ул. Мира, дом 48	Владикавказ	15:09:0033806:16	003002000000 Земли населенных пунктов	ИЖС	13	02.010	400	1 742,95	697 180,00
41376	Респ. Северная Осетия - Алания, г. Владикавказ, с. Балта, ул. Мира, 52	Владикавказ	15:09:0033806:17	003002000000 Земли населенных пунктов	Индивидуальное жилищное строительство	13	02.010	2 100	1 742,95	3 660 195,00
41377	Респ. Северная Осетия - Алания, г. Владикавказ, с. Балта, ул. Мира, дом 54	Владикавказ	15:09:0033806:18	003002000000 Земли населенных пунктов	ИЖС	13	02.010	2 028	1 742,95	3 534 702,60
41378	Респ. Северная Осетия - Алания, г. Владикавказ, с. Балта, ул. Мира, дом 56	Владикавказ	15:09:0033806:19	003002000000 Земли населенных пунктов	ИЖС	13	02.010	1 100	1 742,95	1 917 245,00
41379	Респ. Северная Осетия - Алания, г. Владикавказ, с. Балта, ул. Мира, дом 26	Владикавказ	15:09:0033806:2	003002000000 Земли населенных пунктов	ИЖС	13	02.010	2 310	1 742,95	4 026 214,50
41380	Респ. Северная Осетия - Алания, г. Владикавказ, с. Балта, ул. Мира, дом 56-а	Владикавказ	15:09:0033806:20	003002000000 Земли населенных пунктов	ИЖС	13	02.010	400	1 742,95	697 180,00
41381	Респ. Северная Осетия - Алания, г. Владикавказ, с. Балта, ул. Мира, дом 58	Владикавказ	15:09:0033806:21	003002000000 Земли населенных пунктов	ИЖС	13	02.010	2 544	1 742,95	4 434 064,80
41382	Респ. Северная Осетия - Алания, г. Владикавказ, с. Балта, ул. Мира, дом 60	Владикавказ	15:09:0033806:22	003002000000 Земли населенных пунктов	ИЖС	13	02.010	3 487	1 742,95	6 077 666,65
41383	Респ. Северная Осетия - Алания, г. Владикавказ, с. Балта, ул. Мира, дом 25	Владикавказ	15:09:0033806:23	003002000000 Земли населенных пунктов	ИЖС	13	02.010	900	1 742,95	1 568 655,00
41384	Респ. Северная Осетия - Алания, г. Владикавказ, с. Балта, ул. Мира, дом 27	Владикавказ	15:09:0033806:24	003002000000 Земли населенных пунктов	ИЖС	13	02.010	1 516	1 742,95	2 642 312,20
41385	Республика Северная Осетия - Алания, г. Владикавказ, с. Балта, ул. Мира, 31	Владикавказ	15:09:0033806:25	003002000000 Земли населенных пунктов	ИЖС	13	02.010	800	1 742,95	1 394 360,00
41386	Республика Северная Осетия - Алания, г., Владикавказ, с. Балта, ул. Мира, 28	Владикавказ	15:09:0033806:3	003002000000 Земли населенных пунктов	ИЖС	13	02.010	1 086	1 742,95	1 892 843,70
41387	Респ. Северная Осетия - Алания, г. Владикавказ, с. Балта, ул. Мира, д.30	Владикавказ	15:09:0033806:4	003002000000 Земли населенных пунктов	Для содержания и эксплуатации индивидуального жилого дома	13	02.010	1 000	1 742,95	1 742 950,00
41388	Респ. Северная Осетия - Алания, г. Владикавказ, с. Балта, ул. Мира, дом №2	Владикавказ	15:09:0033806:5	003002000000 Земли населенных пунктов	ИЖС	13	02.010	2 080	1 742,95	3 625 336,00
41389	Респ. Северная Осетия - Алания, г. Владикавказ, с. Балта, ул. Мира, 34	Владикавказ	15:09:0033806:6	003002000000 Земли населенных пунктов	Для содержания и эксплуатации индивидуального жилого дома	13	02.010	2 324	1 742,95	4 050 615,80
41390	Респ. Северная Осетия - Алания, г. Владикавказ, с. Балта, ул. Мира, дом 34-а	Владикавказ	15:09:0033806:7	003002000000 Земли населенных пунктов	ИЖС	13	02.010	400	1 742,95	697 180,00
41391	Респ. Северная Осетия - Алания, г. Владикавказ, с. Балта, ул. Мира, дом 36	Владикавказ	15:09:0033806:8	003002000000 Земли населенных пунктов	ИЖС	13	02.010	3 062	1 742,95	5 336 912,90
41392	Респ. Северная Осетия - Алания, г. Владикавказ, с. Балта, ул. Мира, дом 38	Владикавказ	15:09:0033806:9	003002000000 Земли населенных пунктов	ИЖС	13	02.010	2 457	1 742,95	4 282 428,15
41393	Респ. Северная Осетия - Алания, г. Владикавказ, п. Балта, ул. Молодежная, 2	Владикавказ	15:09:0033807:1	003002000000 Земли населенных пунктов	Индивидуальное жилищное строительство	13	02.010	1 430	1 742,95	2 492 418,50
41394	Респ. Северная Осетия - Алания, г. Владикавказ, с. Балта, ул. Подгорная, дом 20	Владикавказ	15:09:0033807:10	003002000000 Земли населенных пунктов	ИЖС	13	02.010	3 351	1 742,95	5 840 625,45
41395	Республика Северная Осетия-Алания, г. Владикавказ, с. Балта, ул. Мира, 12	Владикавказ	15:09:0033807:104	003002000000 Земли населенных пунктов	для содержания и эксплуатации индивидуального жилого дома	13	02.010	900	1 742,95	1 568 655,00
41396	Респ. Северная Осетия - Алания, г. Владикавказ, с. Балта, ул. Интернациональная, дом 208	Владикавказ	15:09:0033807:11	003002000000 Земли населенных пунктов	ИЖС	13	02.010	1 386	1 742,95	2 415 728,70
41397	Респ. Северная Осетия - Алания, г. Владикавказ, п. Балта, ул. Молодежная, дом 4	Владикавказ	15:09:0033807:2	003002000000 Земли населенных пунктов	ИЖС	13	02.010	1 584	1 742,95	2 760 832,80
41398	Респ Северная Осетия - Алания, г Владикавказ, с. Балта, ул. Мира, 66.	Владикавказ	15:09:0033807:217	003002000000 Земли населенных пунктов	индивидуальные жилые дома	13	02.010	411	1 742,95	716 352,45
41399	Респ. Северная Осетия - Алания, г. Владикавказ, п. Балта, ул. Молодежная, дом 6	Владикавказ	15:09:0033807:3	003002000000 Земли населенных пунктов	ИЖС	13	02.010	887	1 742,95	1 545 996,65
41400	Респ. Северная Осетия - Алания, г. Владикавказ, п. Балта, ул. Молодежная, 8	Владикавказ	15:09:0033807:4	003002000000 Земли населенных пунктов	ИЖС	13	02.010	1 000	1 742,95	1 742 950,00
41401	Респ. Северная Осетия - Алания, г. Владикавказ, п. Балта, ул. Молодежная, дом 10	Владикавказ	15:09:0033807:5	003002000000 Земли населенных пунктов	ИЖС	13	02.010	1 153	1 742,95	2 009 621,35
41402	Респ. Северная Осетия - Алания, г. Владикавказ, п. Балта, ул. Молодежная, дом 12	Владикавказ	15:09:0033807:6	003002000000 Земли населенных пунктов	Под объектом социального обеспечения	3	03.080	606	578,35	350 480,10
41403	Респ. Северная Осетия - Алания, г. Владикавказ, п. Балта, ул. Молодежная, дом 14	Владикавказ	15:09:0033807:7	003002000000 Земли населенных пунктов	ИЖС	13	02.010	1 616	1 742,95	2 816 607,20
41404	Республика Северная Осетия-Алания, г Владикавказ, с. Балта, ул Молодежная, 16	Владикавказ	15:09:0033807:8	003002000000 Земли населенных пунктов	Для содержания и эксплуатации индивидуального жилого дома	13	02.010	1 020	1 742,95	1 777 809,00
41405	Респ. Северная Осетия - Алания, г. Владикавказ, п. Балта, ул. Молодежная, дом 18	Владикавказ	15:09:0033807:9	003002000000 Земли населенных пунктов	ИЖС	13	02.010	1 243	1 742,95	2 166 486,85
41406	Респ. Северная Осетия - Алания, г. Владикавказ, с. Балта, ул. Интернациональная	Владикавказ	15:09:0033808:1	003002000000 Земли населенных пунктов	Резервные земли	12	12.030	6 172	1,67	10 307,24
41407	Респ. Северная Осетия - Алания, г. Владикавказ, с. Балта	Владикавказ	15:09:0033808:2	003002000000 Земли населенных пунктов	Объект торговли и общественного питания	4	04.040	302	2 478,65	748 552,30
41408	Респ. Северная Осетия - Алания, г. Владикавказ, с. Балта, ул. Интернациональная, дом 127	Владикавказ	15:09:0033808:3	003002000000 Земли населенных пунктов	ИЖС	13	02.010	235	1 742,95	409 593,25
41409	Республика Северная Осетия-Алания, г Владикавказ, с Балта, ул Солнечная, д 12	Владикавказ	15:09:0033809:1	003002000000 Земли населенных пунктов	ИЖС	13	02.010	300	1 742,95	522 885,00
41410	Респ. Северная Осетия - Алания, г. Владикавказ, п. Балта, ул. Солнечная, дом 28	Владикавказ	15:09:0033809:10	003002000000 Земли населенных пунктов	ИЖС	13	02.010	300	1 742,95	522 885,00
41411	Респ. Северная Осетия - Алания, г. Владикавказ, п. Балта, ул. Солнечная, дом 30	Владикавказ	15:09:0033809:11	003002000000 Земли населенных пунктов	ИЖС	13	02.010	400	1 742,95	697 180,00
41412	Респ. Северная Осетия - Алания, г. Владикавказ, п. Балта, ул. Солнечная, дом 32	Владикавказ	15:09:0033809:12	003002000000 Земли населенных пунктов	ИЖС	13	02.010	1 964	1 742,95	3 423 153,80
41413	Республика Северная Осетия-Алания, г. Владикавказ, с. Балта, ул. Солнечная, 34	Владикавказ	15:09:0033809:13	003002000000 Земли населенных пунктов	Для индивидуальной жилой застройки	13	02.010	2 139	1 742,95	3 728 170,05
41414	Республика Северная Осетия-Алания, г Владикавказ, с Балта, ул Солнечная, 14	Владикавказ	15:09:0033809:2	003002000000 Земли населенных пунктов	Индивидуальное жилищное строительство	13	02.010	1 227	1 742,95	2 138 599,65
41415	Республика Северная Осетия-Алания, г.Владикавказ, с.Балта, ул.Мира, 29 "А"	Владикавказ	15:09:0033809:26	003002000000 Земли населенных пунктов	Для содержания и эксплуатации индивидуального жилого дома	13	02.010	511	1 742,95	890 647,45
41416	Республика Северная Осетия-Алания, г. Владикавказ, ул. Солнечная, 24"Б"	Владикавказ	15:09:0033809:28	003002000000 Земли населенных пунктов	Для строительства индивидуального жилого дома	13	02.010	968	1 742,95	1 687 175,60
41417	Республика Северная Осетия-Алания, г Владикавказ, с Балта, ул Солнечная, д 16	Владикавказ	15:09:0033809:3	003002000000 Земли населенных пунктов	Для содержания и эксплуатации индивидуального жилого дома	13	02.010	2 806	1 742,95	4 890 717,70
41418	Республика Северная Осетия-Алания, г Владикавказ, с Балта, ул Мира	Владикавказ	15:09:0033809:31	003002000000 Земли населенных пунктов	Для содержания и эксплуатации индивидуального жилого дома	13	02.010	732	1 742,95	1 275 839,40
41419	Республика Северная Осетия-Алания, г Владикавказ, с Балта, ул Мира	Владикавказ	15:09:0033809:32	003002000000 Земли населенных пунктов	Для содержания и эксплуатации индивидуального жилого дома	13	02.010	1 601	1 742,95	2 790 462,95
41420	Российская Федерация, Республика Северная Осетия - Алания, г. Владикавказ, с. Балта, ул. Солнечная, 18	Владикавказ	15:09:0033809:4	003002000000 Земли населенных пунктов	Индивидуальное жилищное строительство	13	02.010	1 198	1 742,95	2 088 054,10
41421	Респ. Северная Осетия - Алания, г. Владикавказ, п. Балта, ул. Солнечная, дом 20	Владикавказ	15:09:0033809:5	003002000000 Земли населенных пунктов	ИЖС	13	02.010	2 095	1 742,95	3 651 480,25
41422	Респ. Северная Осетия - Алания, г. Владикавказ, п. Балта, ул. Солнечная, 22	Владикавказ	15:09:0033809:6	003002000000 Земли населенных пунктов	Для индивидуального жилищного строительства	13	02.010	2 360	1 742,95	4 113 362,00
41423	Респ. Северная Осетия - Алания, г. Владикавказ, п. Балта, ул. Солнечная, дом 22-а	Владикавказ	15:09:0033809:7	003002000000 Земли населенных пунктов	ИЖС	13	02.010	600	1 742,95	1 045 770,00
41424	Респ. Северная Осетия - Алания, г. Владикавказ, п. Балта, ул. Солнечная, дом 26	Владикавказ	15:09:0033809:8	003002000000 Земли населенных пунктов	ИЖС	13	02.010	400	1 742,95	697 180,00
41425	Респ. Северная Осетия - Алания, г. Владикавказ, п. Балта, ул. Солнечная, дом 26-а	Владикавказ	15:09:0033809:9	003002000000 Земли населенных пунктов	ИЖС	13	02.010	400	1 742,95	697 180,00
41426	Республика Северная Осетия-Алания, г Владикавказ, с. Балта, ул Мира, 16	Владикавказ	15:09:0033810:1	003002000000 Земли населенных пунктов	Для содержания и эксплуатации индивидуального жилого дома	13	02.010	1 292	1 742,95	2 251 891,40

№ пп	Местоположение ЗУ	Район	Кадастровый номер ЗУ	Категория земель	Разрешенное использование по документу	Код вида разрешенного использования (в соответствии с классификатором видов разрешенного использования земельных участков)	Вид использования объектов недвижимости	Площадь	УПКС	КС
41427	Респ. Северная Осетия - Алания, г. Владикавказ, с. Балта, ул. Молодежная, 21	Владикавказ	15:09:0033810:119	003002000000 Земли населенных пунктов	Индивидуальные с жилые дома	13	02.010	1 539	1 742,95	2 682 400,05
41428	Республика Северная Осетия-Алания, г. Владикавказ, с. Балта, ул. Мира, 18	Владикавказ	15:09:0033810:2	003002000000 Земли населенных пунктов	Для индивидуального жилищного строительства	13	02.010	774	1 742,95	1 349 043,30
41429	Российская Федерация, Республика Северная Осетия - Алания, г. Владикавказ, с. Балта, ул. Мира, 20	Владикавказ	15:09:0033810:3	003002000000 Земли населенных пунктов	Индивидуальное жилищное строительство	13	02.010	1 280	1 742,95	2 230 976,00
41430	Респ. Северная Осетия - Алания, г. Владикавказ, с. Балта, ул. Мира, дом 23	Владикавказ	15:09:0033810:4	003002000000 Земли населенных пунктов	ИЖС	13	02.010	842	1 742,95	1 467 563,90
41431	Республика Северная Осетия-Алания, г. Владикавказ, с. Балта, ул. Молодежная, 19	Владикавказ	15:09:0033810:5	003002000000 Земли населенных пунктов	Для содержания и эксплуатации индивидуального жилого дома	13	02.010	1 166	1 742,95	2 032 279,70
41432	Респ. Северная Осетия - Алания, г. Владикавказ, с. Балта, ул. Мира, дом 17	Владикавказ	15:09:0033811:1	003002000000 Земли населенных пунктов	ИЖС	13	02.010	1 000	1 742,95	1 742 950,00
41433	Респ. Северная Осетия - Алания, г. Владикавказ, с. Балта, ул. Мира, дом 19	Владикавказ	15:09:0033811:2	003002000000 Земли населенных пунктов	ИЖС	13	02.010	1 190	1 742,95	2 074 110,50
41434	Респ. Северная Осетия - Алания, г. Владикавказ, с. Балта, ул. Мира, дом 22	Владикавказ	15:09:0033811:3	003002000000 Земли населенных пунктов	ИЖС	13	02.010	1 646	1 742,95	2 868 895,70
41435	Республика Северная Осетия-Алания, г. Владикавказ, с. Балта, ул. Мира, 14	Владикавказ	15:09:0033811:4	003002000000 Земли населенных пунктов	Для содержания и эксплуатации индивидуального жилого дома	13	02.010	1 154	1 742,95	2 011 364,30
41436	Республика Северная Осетия-Алания, г. Владикавказ, с. Балта, ул. Мира, 2	Владикавказ	15:09:0033812:1	003002000000 Земли населенных пунктов	Для содержания и эксплуатации индивидуального жилого дома	13	02.010	1 038	1 742,95	1 809 182,10
41437	Республика Северная Осетия - Алания, г. Владикавказ, с. Балта, ул. Мира, 9	Владикавказ	15:09:0033812:10	003002000000 Земли населенных пунктов	Для индивидуального жилищного строительства	13	02.010	792	1 742,95	1 380 416,40
41438	Респ. Северная Осетия - Алания, г. Владикавказ, с. Балта, ул. Мира, 11	Владикавказ	15:09:0033812:11	003002000000 Земли населенных пунктов	ИЖС	13	02.010	1 779	1 742,95	3 100 708,05
41439	Респ. Северная Осетия - Алания, г. Владикавказ, с. Балта, ул. Мира, дом 13	Владикавказ	15:09:0033812:12	003002000000 Земли населенных пунктов	ИЖС	13	02.010	300	1 742,95	522 885,00
41440	Респ. Северная Осетия - Алания, г. Владикавказ, с. Балта, ул. Мира, дом 15	Владикавказ	15:09:0033812:13	003002000000 Земли населенных пунктов	ИЖС	13	02.010	500	1 742,95	871 475,00
41441	Респ. Северная Осетия - Алания, г. Владикавказ, с. Балта, ул. Мира, дом 21	Владикавказ	15:09:0033812:14	003002000000 Земли населенных пунктов	ИЖС	13	02.010	842	1 742,95	1 467 563,90
41442	Республика Северная Осетия - Алания, г. Владикавказ, с. Балта, ул. Мира, 4	Владикавказ	15:09:0033812:2	003002000000 Земли населенных пунктов	Индивидуальное жилищное строительство	13	02.010	754	1 742,95	1 314 184,30
41443	Республика Северная Осетия-Алания, г. Владикавказ, с. Балта, ул. Молодежная, 4	Владикавказ	15:09:0033812:29	003002000000 Земли населенных пунктов	для содержания и эксплуатации индивидуального жилого дома	13	02.010	637	1 742,95	1 110 259,15
41444	Респ. Северная Осетия - Алания, г. Владикавказ, с. Балта, ул. Мира, дом 5	Владикавказ	15:09:0033812:3	003002000000 Земли населенных пунктов	ИЖС	13	02.010	816	1 742,95	1 422 247,20
41445	Республика Северная Осетия-Алания, г. Владикавказ, с. Балта, ул. Мира, 6	Владикавказ	15:09:0033812:4	003002000000 Земли населенных пунктов	Для содержания и эксплуатации индивидуального жилого дома	13	02.010	1 000	1 742,95	1 742 950,00
41446	Респ. Северная Осетия - Алания, г. Владикавказ, с. Балта, ул. Мира, дом 6-а	Владикавказ	15:09:0033812:5	003002000000 Земли населенных пунктов	ИЖС	13	02.010	969	1 742,95	1 688 918,55
41447	Респ. Северная Осетия - Алания, г. Владикавказ, с. Балта, ул. Мира, дом 7	Владикавказ	15:09:0033812:6	003002000000 Земли населенных пунктов	ИЖС	13	02.010	1 396	1 742,95	2 433 158,20
41448	Республика Северная Осетия-Алания, г. Владикавказ, с. Балта, ул. Мира, 8	Владикавказ	15:09:0033812:7	003002000000 Земли населенных пунктов	Для содержания и эксплуатации индивидуального жилого дома	13	02.010	300	1 742,95	522 885,00
41449	Респ. Северная Осетия - Алания, г. Владикавказ, с. Балта, ул. Мира, дом 10	Владикавказ	15:09:0033812:8	003002000000 Земли населенных пунктов	ИЖС	13	02.010	172	1 742,95	299 787,40
41450	Республика Северная Осетия-Алания, г. Владикавказ, с. Балта, ул. Молодежная, 12	Владикавказ	15:09:0033812:9	003002000000 Земли населенных пунктов	Для содержания и эксплуатации индивидуального жилого дома	13	02.010	727	1 742,95	1 267 124,65
41451	Респ. Северная Осетия - Алания, г. Владикавказ, п. Балта, ул. Молодежная, дом 1	Владикавказ	15:09:0033813:1	003002000000 Земли населенных пунктов	ИЖС	13	02.010	1 221	1 742,95	2 128 141,95
41452	Респ. Северная Осетия - Алания, г. Владикавказ, п. Балта, ул. Молодежная, дом 19	Владикавказ	15:09:0033813:10	003002000000 Земли населенных пунктов	ИЖС	13	02.010	1 243	1 742,95	2 166 486,85
41453	Респ. Северная Осетия - Алания, г. Владикавказ, с. Балта, ул. Тбилисская, 4	Владикавказ	15:09:0033813:12	003002000000 Земли населенных пунктов	Для содержания и эксплуатации индивидуального жилого дома	13	02.010	934	1 742,95	1 627 915,30
41454	Респ. Северная Осетия - Алания, г. Владикавказ, с. Балта, ул. Тбилисская, дом 6	Владикавказ	15:09:0033813:13	003002000000 Земли населенных пунктов	ИЖС	13	02.010	664	1 742,95	1 157 318,80
41455	Респ. Северная Осетия - Алания, г. Владикавказ, с. Балта, ул. Тбилисская, дом 8	Владикавказ	15:09:0033813:14	003002000000 Земли населенных пунктов	ИЖС	13	02.010	1 222	1 742,95	2 129 884,90
41456	Респ. Северная Осетия - Алания, г. Владикавказ, с. Балта, ул. Тбилисская, 10	Владикавказ	15:09:0033813:15	003002000000 Земли населенных пунктов	Индивидуальное жилищное строительство	13	02.010	1 000	1 742,95	1 742 950,00
41457	Республика Северная Осетия-Алания, г. Владикавказ, с. Балта, ул. Тбилисская, 10-а	Владикавказ	15:09:0033813:16	003002000000 Земли населенных пунктов	Индивидуальное жилищное строительство	13	02.010	1 119	1 742,95	1 950 361,05
41458	Республика Северная Осетия-Алания, г. Владикавказ, с. Балта, ул. Тбилисская, 12	Владикавказ	15:09:0033813:17	003002000000 Земли населенных пунктов	Индивидуальное жилищное строительство	13	02.010	2 200	1 742,95	3 834 490,00
41459	Респ. Северная Осетия - Алания, г. Владикавказ, с. Балта, ул. Тбилисская, дом 14	Владикавказ	15:09:0033813:18	003002000000 Земли населенных пунктов	ИЖС	13	02.010	1 895	1 742,95	3 302 890,25
41460	Республика Северная Осетия - Алания, г. Владикавказ, с. Балта, ул. Тбилисская, 16	Владикавказ	15:09:0033813:19	003002000000 Земли населенных пунктов	Индивидуальное жилищное строительство	13	02.010	559	1 742,95	974 309,05
41461	Респ. Северная Осетия - Алания, г. Владикавказ, п. Балта, ул. Молодежная, 3	Владикавказ	15:09:0033813:2	003002000000 Земли населенных пунктов	Для содержания и эксплуатации индивидуального жилого дома	13	02.010	737	1 742,95	1 284 554,15
41462	Республика Северная Осетия-Алания, г. Владикавказ, с. Балта, ул. Тбилисская, 18	Владикавказ	15:09:0033813:20	003002000000 Земли населенных пунктов	Для содержания и эксплуатации индивидуального жилого дома	13	02.010	1 900	1 742,95	3 311 605,00
41463	Респ. Северная Осетия - Алания, г. Владикавказ, с. Балта, ул. Тбилисская, дом 20	Владикавказ	15:09:0033813:21	003002000000 Земли населенных пунктов	ИЖС	13	02.010	3 059	1 742,95	5 331 684,05
41464	Респ. Северная Осетия - Алания, г. Владикавказ, с. Балта, ул. Тбилисская, дом 22	Владикавказ	15:09:0033813:22	003002000000 Земли населенных пунктов	ИЖС	13	02.010	1 718	1 742,95	2 994 388,10
41465	Республика Северная Осетия-Алания, г. Владикавказ, с. Балта, ул. Мира, 3	Владикавказ	15:09:0033813:227	003002000000 Земли населенных пунктов	Для строительства индивидуального жилого дома и ведения личного подсобного хозяйства	13	02.010	1 015	1 742,95	1 769 094,25
41466	Респ. Северная Осетия - Алания, г. Владикавказ, с. Балта, ул. Подгорная, дом 2	Владикавказ	15:09:0033813:23	003002000000 Земли населенных пунктов	ИЖС	13	02.010	400	1 742,95	697 180,00
41467	Российская Федерация, Республика Северная Осетия - Алания, г. Владикавказ, с. Балта, ул. Тбилисская	Владикавказ	15:09:0033813:236	003002000000 Земли населенных пунктов	ИЖС	13	02.010	675	1 742,95	1 176 491,25
41468	Российская Федерация, Республика Северная Осетия - Алания, г. Владикавказ, с. Балта, ул. Тбилисская	Владикавказ	15:09:0033813:237	003002000000 Земли населенных пунктов	ИЖС	13	02.010	325	1 742,95	566 458,75
41469	Респ. Северная Осетия - Алания, г. Владикавказ, с. Балта, ул. Подгорная, дом 3	Владикавказ	15:09:0033813:24	003002000000 Земли населенных пунктов	ИЖС	13	02.010	200	1 742,95	348 590,00
41470	Респ. Северная Осетия - Алания, г. Владикавказ, с. Балта, ул. Подгорная, дом 4	Владикавказ	15:09:0033813:25	003002000000 Земли населенных пунктов	ИЖС	13	02.010	200	1 742,95	348 590,00
41471	Респ. Северная Осетия - Алания, г. Владикавказ, с. Балта, ул. Подгорная, дом 4-а	Владикавказ	15:09:0033813:26	003002000000 Земли населенных пунктов	ИЖС	13	02.010	789	1 742,95	1 375 187,55
41472	Респ. Северная Осетия - Алания, г. Владикавказ, с. Балта, ул. Подгорная, 6	Владикавказ	15:09:0033813:27	003002000000 Земли населенных пунктов	Для содержания и эксплуатации жилого дома	13	02.010	1 229	1 742,95	2 142 085,55
41473	Респ. Северная Осетия - Алания, г. Владикавказ, с. Балта, ул. Подгорная, дом 1	Владикавказ	15:09:0033813:28	003002000000 Земли населенных пунктов	ИЖС	13	02.010	300	1 742,95	522 885,00
41474	Респ. Северная Осетия - Алания, г. Владикавказ, с. Балта, ул. Подгорная, дом 12	Владикавказ	15:09:0033813:29	003002000000 Земли населенных пунктов	ИЖС	13	02.010	1 000	1 742,95	1 742 950,00
41475	Респ. Северная Осетия - Алания, г. Владикавказ, п. Балта, ул. Молодежная, дом 5	Владикавказ	15:09:0033813:3	003002000000 Земли населенных пунктов	ИЖС	13	02.010	2 706	1 742,95	4 716 422,70
41476	Респ. Северная Осетия - Алания, г. Владикавказ, п. Балта, ул. Молодежная, 7	Владикавказ	15:09:0033813:4	003002000000 Земли населенных пунктов	Для индивидуального жилищного строительства	13	02.010	1 729	1 742,95	3 013 560,55
41477	Респ. Северная Осетия - Алания, г. Владикавказ, п. Балта, ул. Молодежная, дом 9	Владикавказ	15:09:0033813:5	003002000000 Земли населенных пунктов	ИЖС	13	02.010	931	1 742,95	1 622 686,45
41478	Респ. Северная Осетия - Алания, г. Владикавказ, п. Балта, ул. Молодежная, дом 13	Владикавказ	15:09:0033813:6	003002000000 Земли населенных пунктов	ИЖС	13	02.010	2 515	1 742,95	4 383 519,25
41479	Республика Северная Осетия-Алания, г. Владикавказ, с. Балта, ул. Молодежная, 15	Владикавказ	15:09:0033813:7	003002000000 Земли населенных пунктов	Индивидуальное жилищное строительство	13	02.010	1 999	1 742,95	3 484 157,05
41480	Республика Северная Осетия-Алания, г. Владикавказ, с. Балта, ул. Молодежная, 17	Владикавказ	15:09:0033813:8	003002000000 Земли населенных пунктов	Для содержания и эксплуатации индивидуального жилого дома	13	02.010	4 280	1 742,95	7 459 826,00
41481	Респ. Северная Осетия - Алания, г. Владикавказ, п. Балта, ул. Молодежная, дом 17-а	Владикавказ	15:09:0033813:9	003002000000 Земли населенных пунктов	ИЖС	13	02.010	860	1 742,95	1 498 937,00

№ пп	Местоположение ЗУ	Район	Кадастровый номер ЗУ	Категория земель	Разрешенное использование по документу	Код вида разрешенного использования (в соответствии с классификатором видов разрешенного использования земельных участков)	Вид использования объектов недвижимости	Площадь	УПКС	КС
41482	Республика Северная Осетия-Алания, г. Владикавказ, с. Балта, ул. Подгорная, 31	Владикавказ	15:09:0033814:1	003002000000 Земли населенных пунктов	Для содержания и эксплуатации индивидуального жилого дома	13	02.010	1 965	1 742,95	3 424 896,75
41483	Респ. Северная Осетия - Алания, г. Владикавказ, с. Балта, ул. Подгорная, дом 21	Владикавказ	15:09:0033814:10	003002000000 Земли населенных пунктов	ИЖС	13	02.010	3 026	1 742,95	5 274 166,70
41484	Респ. Северная Осетия - Алания, г. Владикавказ, с. Балта, ул. Подгорная, дом 23	Владикавказ	15:09:0033814:11	003002000000 Земли населенных пунктов	ИЖС	13	02.010	600	1 742,95	1 045 770,00
41485	Республика Северная Осетия-Алания, г. Владикавказ, с. Балта, ул. Подгорная, 25	Владикавказ	15:09:0033814:12	003002000000 Земли населенных пунктов	Для содержания и эксплуатации индивидуального жилого дома	13	02.010	1 000	1 742,95	1 742 950,00
41486	Респ. Северная Осетия - Алания, г. Владикавказ, с. Балта, ул. Подгорная, дом 27	Владикавказ	15:09:0033814:13	003002000000 Земли населенных пунктов	ИЖС	13	02.010	1 269	1 742,95	2 211 803,55
41487	Респ. Северная Осетия - Алания, г. Владикавказ, с. Балта, ул. Подгорная, дом 29	Владикавказ	15:09:0033814:14	003002000000 Земли населенных пунктов	ИЖС	13	02.010	5 043	1 742,95	8 789 696,85
41488	Российская Федерация, Республика Северная Осетия-Алания, г. Владикавказ, с. Балта, ул. Подгорная, 33	Владикавказ	15:09:0033814:15	003002000000 Земли населенных пунктов	Для содержания и эксплуатации индивидуального жилого дома	13	02.010	3 501	1 742,95	6 102 067,95
41489	Республика Северная Осетия-Алания, г. Владикавказ, с. Балта, ул. Подгорная, 35	Владикавказ	15:09:0033814:16	003002000000 Земли населенных пунктов	Для содержания и эксплуатации индивидуального жилого дома	13	02.010	2 347	1 742,95	4 090 703,65
41490	Республика Северная Осетия — Алания, г. Владикавказ, с. Балта, ул. Подгорная	Владикавказ	15:09:0033814:180	003002000000 Земли населенных пунктов	Индивидуальное жилищное строительство	13	02.010	1 247	1 742,95	2 173 458,65
41491	Республика Северная Осетия — Алания, г. Владикавказ, с. Балта, ул. Подгорная	Владикавказ	15:09:0033814:181	003002000000 Земли населенных пунктов	Индивидуальное жилищное строительство	13	02.010	989	1 742,95	1 723 777,55
41492	Респ. Северная Осетия - Алания, г. Владикавказ, с. Балта, ул. Подгорная, 5	Владикавказ	15:09:0033814:2	003002000000 Земли населенных пунктов	Индивидуальное жилищное строительство	13	02.010	992	1 742,95	1 729 006,40
41493	Респ. Северная Осетия - Алания, г. Владикавказ, с. Балта, ул. Подгорная, дом 7	Владикавказ	15:09:0033814:3	003002000000 Земли населенных пунктов	ИЖС	13	02.010	1 129	1 742,95	1 967 790,55
41494	Республика Северная Осетия-Алания, г.Владикавказ, с.Балта, ул.Подгорная, 9	Владикавказ	15:09:0033814:4	003002000000 Земли населенных пунктов	Индивидуальное жилищное строительство	13	02.010	1 142	1 742,95	1 990 448,90
41495	Респ. Северная Осетия - Алания, г. Владикавказ, с. Балта, ул. Подгорная, дом 11	Владикавказ	15:09:0033814:5	003002000000 Земли населенных пунктов	ИЖС	13	02.010	1 199	1 742,95	2 089 797,05
41496	Респ. Северная Осетия - Алания, г. Владикавказ, с. Балта, ул. Подгорная, дом 13	Владикавказ	15:09:0033814:6	003002000000 Земли населенных пунктов	ИЖС	13	02.010	1 424	1 742,95	2 481 960,80
41497	Республика Северная Осетия-Алания, г. Владикавказ, с. Балта, ул. Подгорная, 1"а"	Владикавказ	15:09:0033814:66	003002000000 Земли населенных пунктов	Для содержания и эксплуатации индивидуального жилого дома	13	02.010	460	1 742,95	801 757,00
41498	Респ. Северная Осетия - Алания, г. Владикавказ, с. Балта, ул. Подгорная, дом 15	Владикавказ	15:09:0033814:7	003002000000 Земли населенных пунктов	ИЖС	13	02.010	2 715	1 742,95	4 732 109,25
41499	Респ. Северная Осетия - Алания, г. Владикавказ, с. Балта, ул. Подгорная, дом 17	Владикавказ	15:09:0033814:8	003002000000 Земли населенных пунктов	ИЖС	13	02.010	1 283	1 742,95	2 236 204,85
41500	Республика Северная Осетия-Алания, г.Владикавказ, с.Балта, ул.Солнечная, д.1	Владикавказ	15:09:0033815:1	003002000000 Земли населенных пунктов	ИЖС	13	02.010	1 224	1 742,95	2 133 370,80
41501	Республика Северная Осетия-Алания, г. Владикавказ, с. Балта, ул. Подгорная	Владикавказ	15:09:0033815:119	003002000000 Земли населенных пунктов	Для индивидуального жилищного строительства	13	02.010	1 000	1 742,95	1 742 950,00
41502	Респ. Северная Осетия - Алания, г. Владикавказ, п. Балта, ул. Солнечная, дом 3	Владикавказ	15:09:0033815:2	003002000000 Земли населенных пунктов	ИЖС	13	02.010	598	1 742,95	1 042 284,10
41503	Респ. Северная Осетия - Алания, г. Владикавказ, с. Балта	Владикавказ	15:09:0033815:3	003002000000 Земли населенных пунктов	Резервные земли	12	12.000	18 879	1,67	31 527,93
41504	Республика Северная Осетия-Алания, г. Владикавказ, с. Балта, ул. Интернациональная, 212	Владикавказ	15:09:0033815:6	003002000000 Земли населенных пунктов	для содержания и эксплуатации индивидуальной жилой застройки	13	02.010	904	1 742,95	1 575 626,80
41505	Респ. Северная Осетия - Алания, г. Владикавказ, с. Балта, ул. Подгорная, дом 14	Владикавказ	15:09:0033816:10	003002000000 Земли населенных пунктов	ИЖС	13	02.010	2 590	1 742,95	4 514 240,50
41506	Республика Северная Осетия-Алания, г.Владикавказ, с.Балта, ул.Подгорная, д.16а	Владикавказ	15:09:0033816:11	003002000000 Земли населенных пунктов	ИЖС	13	02.010	1 782	1 742,95	3 105 936,90
41507	Респ. Северная Осетия - Алания, г. Владикавказ, с. Балта, ул. Мира, дом 6-а	Владикавказ	15:09:0033816:12	003002000000 Земли населенных пунктов	ИЖС	13	02.010	970	1 742,95	1 690 661,50
41508	Республика Северная Осетия - Алания, г. Владикавказ, с. Балта, ул. Тбилисская, 1	Владикавказ	15:09:0033816:150	003002000000 Земли населенных пунктов	Для содержания и эксплуатации индивидуального жилого дома	13	02.010	1 000	1 742,95	1 742 950,00
41509	Республика Северная Осетия - Алания, г. Владикавказ, с. Балта, ул. Тбилисская, 1"а"	Владикавказ	15:09:0033816:151	003002000000 Земли населенных пунктов	Для содержания и эксплуатации индивидуального жилого дома	13	02.010	594	1 742,95	1 035 312,30
41510	Респ. Северная Осетия - Алания, г. Владикавказ, с. Балта, ул. Тбилисская, дом 3	Владикавказ	15:09:0033816:2	003002000000 Земли населенных пунктов	ИЖС	13	02.010	734	1 742,95	1 279 325,30
41511	Респ. Северная Осетия - Алания, г. Владикавказ, с. Балта, ул. Тбилисская, 5	Владикавказ	15:09:0033816:3	003002000000 Земли населенных пунктов	ИЖС	13	02.010	1 476	1 742,95	2 572 594,20
41512	Респ. Северная Осетия - Алания, г. Владикавказ, с. Балта, ул. Тбилисская, дом 7	Владикавказ	15:09:0033816:4	003002000000 Земли населенных пунктов	ИЖС	13	02.010	1 098	1 742,95	1 913 759,10
41513	Респ. Северная Осетия - Алания, г. Владикавказ, с. Балта, ул. Тбилисская, 9	Владикавказ	15:09:0033816:5	003002000000 Земли населенных пунктов	Для содержания и эксплуатации индивидуального жилого дома	13	02.010	1 500	1 742,95	2 614 425,00
41514	Респ. Северная Осетия - Алания, г. Владикавказ, с. Балта, ул. Тбилисская, дом 11	Владикавказ	15:09:0033816:6	003002000000 Земли населенных пунктов	ИЖС	13	02.010	1 964	1 742,95	3 423 153,80
41515	Респ. Северная Осетия - Алания, г. Владикавказ, с. Балта, ул. Тбилисская, дом 13	Владикавказ	15:09:0033816:7	003002000000 Земли населенных пунктов	ИЖС	13	02.010	2 237	1 742,95	3 898 979,15
41516	Респ. Северная Осетия - Алания, г. Владикавказ, с. Балта, ул. Тбилисская, дом 15	Владикавказ	15:09:0033816:8	003002000000 Земли населенных пунктов	ИЖС	13	02.010	3 230	1 742,95	5 629 728,50
41517	Респ. Северная Осетия - Алания, г. Владикавказ, с. Балта, ул. Тбилисская, дом 17	Владикавказ	15:09:0033816:9	003002000000 Земли населенных пунктов	ИЖС	13	02.010	2 142	1 742,95	3 733 398,90
41518	Респ. Северная Осетия - Алания, г. Владикавказ, с. Балта	Владикавказ	15:09:0033907:1	003002000000 Земли населенных пунктов	Для содержания и эксплуатации промежуточной радиорелейной станции № 3	6	06.080	4 460	1 383,91	6 172 238,60
41519	Республика Северная Осетия - Алания, г.Владикавказ, с.Чми	Владикавказ	15:09:0033907:2	003002000000 Земли населенных пунктов	Обеспечение обороны и безопасности	8	08.000	5 975 641	578,35	3 456 011 972,35
41520	Респ. Северная Осетия - Алания, г. Владикавказ, на перевале Сурдон	Владикавказ	15:09:0033907:3	003002000000 Земли населенных пунктов	Для строительства, реконструкции и эксплуатации линии связи (антенно-мачтовое устройство для радиорелейных линий)	6	06.080	64	1 383,91	88 570,24
41521	Российская Федерация, Республика Северная Осетия - Алания, г. Владикавказ, с. Чми	Владикавказ	15:09:0033908:115	003002000000 Земли населенных пунктов	Природно-познавательный туризм	5	05.000	45 200	371,80	16 842 560,00
41522	Респ. Северная Осетия - Алания, г. Владикавказ, с. Чми	Владикавказ	15:09:0034001:1	003002000000 Земли населенных пунктов	Под строительство пограничной заставы	3	08.022	2	578,35	1 156,70
41523	Российская Федерация, Республика Северная Осетия-Алания, г. Владикавказ, ФАДА -310, Владикавказ - Нижний Ларс 13 км	Владикавказ	15:09:0034001:12	003002000000 Земли населенных пунктов	Объекты дорожного сервиса (Заправка транспортных средств)	4	04.005	10 000	3 532,07	35 320 700,00
41524	Республика Северная Осетия-Алания, г Владикавказ, ФАДА -310,Владикавказ -Нижний Ларс 13 км	Владикавказ	15:09:0034001:13	003002000000 Земли населенных пунктов	Для складирования инертных материалов (промплощадка)	6	06.000	19 999	950,15	19 002 049,85
41525	Респ. Северная Осетия-Алания, г. Владикавказ, с. Чми, ул. Дударова, 1 а	Владикавказ	15:09:0034001:133	003002000000 Земли населенных пунктов	Для строительства складского комплекса	1	01.150	40 000	1 028,64	41 145 600,00
41526	Респ. Северная Осетия - Алания, г. Владикавказ, с. Чми	Владикавказ	15:09:0034001:140	003002000000 Земли населенных пунктов	Гостиничное обслуживание	5	04.070	15 882	1 817,67	28 868 234,94
41527	Респ. Северная Осетия - Алания, г. Владикавказ, с. Чми	Владикавказ	15:09:0034001:141	003002000000 Земли населенных пунктов	Природно-познавательный туризм	5	05.000	6 595	371,80	2 452 021,00
41528	Российская Федерация, Республика Северная Осетия - Алания, городской округ город Владикавказ, с. Чми, ул. Генерал-майора Дударова М.И., земельный участок 1 "Д"	Владикавказ	15:09:0034001:145	003002000000 Земли населенных пунктов	Склады	6	06.090	7 798	950,15	7 409 269,70
41529	Республика Северная Осетия-Алания, г. Владикавказ, с. Чми	Владикавказ	15:09:0034001:16	003002000000 Земли населенных пунктов	Для осуществления геологических изысканий и добычи недр открытым способом	6	06.010	29 946	427,69	12 807 604,74
41530	Российская Федерация, Республика Северная Осетия - Алания, городской округ город Владикавказ, с. Чми, ул. Генерал-майора Дударова М.И., земельный участок 1Б	Владикавказ	15:09:0034001:8	003002000000 Земли населенных пунктов	Склады	6	06.090	30 000	950,15	28 504 500,00
41531	Респ. Северная Осетия - Алания, г. Владикавказ, с. Чми, 1,5 км от южного въезда из с. Чми	Владикавказ	15:09:0034002:1	003002000000 Земли населенных пунктов	Содержание и эксплуатация дороги	6	07.020	1 168	615,47	718 868,96
41532	Респ. Северная Осетия - Алания, г. Владикавказ, п. Чми	Владикавказ	15:09:0034101:1	003002000000 Земли населенных пунктов	Под строительство пограничной заставы	3	08.022	29 999	578,35	17 349 921,65
41533	Российская Федерация, Республика Северная Осетия - Алания, г. Владикавказ, с. Чми	Владикавказ	15:09:0034101:120	003002000000 Земли населенных пунктов	Ритуальная деятельность	12	12.010	9 016	1,67	15 056,72
41534	Российская Федерация, Республика Северная Осетия - Алания, г. Владикавказ, п. Чми	Владикавказ	15:09:0034101:2	003002000000 Земли населенных пунктов	Для содержания и эксплуатации телекомплатов	6	06.080	57	1 383,91	78 882,87

№ пп	Местоположение ЗУ	Район	Кадастровый номер ЗУ	Категория земель	Разрешенное использование по документу	Код вида разрешенного использования (в соответствии с классификатором видов разрешенного использования земельных участков)	Вид использования объектов недвижимости	Площадь	УПКС	КС
41535	Респ. Северная Осетия - Алания, г. Владикавказ, с. Чми	Владикавказ	15:09:0034101:3	003002000000 Земли населенных пунктов	Для эксплуатации вышек радиорелейной связи	6	06.080	400	1 383,91	553 564,00
41536	Республика Северная Осетия - Алания, г. Владикавказ, с. Чми	Владикавказ	15:09:0034101:5	003002000000 Земли населенных пунктов	Для размещения контейнеров и вышек базовых станций сотовой связи	6	06.080	28	1 383,91	38 749,48
41537	Республика Северная Осетия-Алания, г. Владикавказ, с. Чми, (поймы р. Терек)	Владикавказ	15:09:0034102:1	003002000000 Земли населенных пунктов	Под водозабор	6	11.030	7 360	846,87	6 232 963,20
41538	Республика Северная Осетия-Алания, г. Владикавказ, с. Чми	Владикавказ	15:09:0034102:144	003002000000 Земли населенных пунктов	для ведения дачного хозяйства	13	13.021	711	433,76	308 403,36
41539	Республика Северная Осетия-Алания, г. Владикавказ, с. Чми	Владикавказ	15:09:0034102:145	003002000000 Земли населенных пунктов	для ведения дачного хозяйства	13	13.021	743	433,76	322 283,68
41540	Российская Федерация, Республика Северная Осетия-Алания, городской округ город Владикавказ, с. Чми, ул. Генерал-майора Дударова М.И. земельный участок 17	Владикавказ	15:09:0034102:146	003002000000 Земли населенных пунктов	для ведения дачного хозяйства	13	13.021	743	433,76	322 283,68
41541	Республика Северная Осетия-Алания, г. Владикавказ, с. Чми	Владикавказ	15:09:0034102:147	003002000000 Земли населенных пунктов	для ведения дачного хозяйства	13	13.021	743	433,76	322 283,68
41542	Республика Северная Осетия-Алания, г. Владикавказ, с. Чми	Владикавказ	15:09:0034102:148	003002000000 Земли населенных пунктов	для ведения дачного хозяйства	13	13.021	743	433,76	322 283,68
41543	Республика Северная Осетия-Алания, г. Владикавказ, с. Чми	Владикавказ	15:09:0034102:149	003002000000 Земли населенных пунктов	для ведения дачного хозяйства	13	13.021	743	433,76	322 283,68
41544	Республика Северная Осетия-Алания, г. Владикавказ, с. Чми	Владикавказ	15:09:0034102:152	003002000000 Земли населенных пунктов	для ведения дачного хозяйства	13	13.021	713	433,76	309 270,88
41545	Республика Северная Осетия-Алания, г. Владикавказ, с. Чми	Владикавказ	15:09:0034102:153	003002000000 Земли населенных пунктов	для ведения дачного хозяйства	13	13.021	709	433,76	307 535,84
41546	Республика Северная Осетия-Алания, г. Владикавказ, с. Чми	Владикавказ	15:09:0034102:154	003002000000 Земли населенных пунктов	для ведения дачного хозяйства	13	13.021	717	433,76	311 005,92
41547	Республика Северная Осетия-Алания, г. Владикавказ, с. Чми	Владикавказ	15:09:0034102:155	003002000000 Земли населенных пунктов	для ведения дачного хозяйства	13	13.021	724	433,76	314 042,24
41548	Республика Северная Осетия-Алания, г. Владикавказ, с. Чми	Владикавказ	15:09:0034102:156	003002000000 Земли населенных пунктов	для ведения дачного хозяйства	13	13.021	742	433,76	321 849,92
41549	Республика Северная Осетия-Алания, г. Владикавказ, с. Чми	Владикавказ	15:09:0034102:157	003002000000 Земли населенных пунктов	для ведения дачного хозяйства	13	13.021	744	433,76	322 717,44
41550	Республика Северная Осетия-Алания, г. Владикавказ, с. Чми	Владикавказ	15:09:0034102:158	003002000000 Земли населенных пунктов	для ведения дачного хозяйства	13	13.021	742	433,76	321 849,92
41551	Республика Северная Осетия-Алания, г. Владикавказ, с. Чми	Владикавказ	15:09:0034102:159	003002000000 Земли населенных пунктов	для ведения дачного хозяйства	13	13.021	743	433,76	322 283,68
41552	Российская Федерация, Республика Северная Осетия - Алания г.о. город Владикавказ, с Чми, ул Генерал-майора Дударова М.И., земельный участок 17Ж	Владикавказ	15:09:0034102:161	003002000000 Земли населенных пунктов	Для содержания и эксплуатации объекта придорожного сервиса	4	04.009	2 235	2 127,51	4 754 984,85
41553	Российская Федерация, Республика Северная Осетия - Алания г. Владикавказ, с. Чми	Владикавказ	15:09:0034102:162	003002000000 Земли населенных пунктов	оказание услуг связи	6	06.080	190	1 383,91	262 942,90
41554	Республика Северная Осетия - Алания, г. Владикавказ, с. Чми	Владикавказ	15:09:0034102:163	003002000000 Земли населенных пунктов	Для ведения дачного хозяйства	13	13.021	741	433,76	321 416,16
41555	Республика Северная Осетия - Алания, г. Владикавказ, с. Чми	Владикавказ	15:09:0034102:164	003002000000 Земли населенных пунктов	Для ведения дачного хозяйства	13	13.021	482	433,76	209 072,32
41556	Республика Северная Осетия - Алания, г. Владикавказ, с. Чми	Владикавказ	15:09:0034102:165	003002000000 Земли населенных пунктов	Для ведения дачного хозяйства	13	13.021	2 000	433,76	867 520,00
41557	Республика Северная Осетия - Алания, г. Владикавказ, с. Чми	Владикавказ	15:09:0034102:166	003002000000 Земли населенных пунктов	Для ведения дачного хозяйства	13	13.021	796	433,76	345 272,96
41558	Республика Северная Осетия - Алания, г. Владикавказ, с. Чми	Владикавказ	15:09:0034102:167	003002000000 Земли населенных пунктов	Для ведения дачного хозяйства	13	13.021	1 000	433,76	433 760,00
41559	Республика Северная Осетия - Алания, г. Владикавказ, с. Чми	Владикавказ	15:09:0034102:168	003002000000 Земли населенных пунктов	Для ведения дачного хозяйства	13	13.021	497	433,76	215 578,72
41560	Республика Северная Осетия - Алания, г. Владикавказ, с. Чми	Владикавказ	15:09:0034102:169	003002000000 Земли населенных пунктов	Для ведения дачного хозяйства	13	13.021	4 517	433,76	1 959 293,92
41561	Республика Северная Осетия - Алания, г. Владикавказ, с. Чми	Владикавказ	15:09:0034102:170	003002000000 Земли населенных пунктов	Для ведения дачного хозяйства	13	13.021	817	433,76	354 381,92
41562	Российская Федерация, Республика Северная Осетия - Алания, городской округ город Владикавказ, с. Чми, ул. Дударова , 1"В"	Владикавказ	15:09:0034102:2	003002000000 Земли населенных пунктов	Для личного подсобного хозяйства	13	02.020	5 000	1 742,95	8 714 750,00
41563	Республика Северная Осетия-Алания, г. Владикавказ, с. Чми, ул.Дударова, 17	Владикавказ	15:09:0034102:33	003002000000 Земли населенных пунктов	Для содержания и эксплуатации индивидуального жилого дома	13	02.010	2 900	1 742,95	5 054 555,00
41564	Северная Осетия - Алания респ, г Владикавказ, с Чми	Владикавказ	15:09:0034102:5	003002000000 Земли населенных пунктов	Для установки павильона из легковозводимых конструкций для оказания страховых услуг	4	04.010	20	2 478,65	49 573,00
41565	Респ. Северная Осетия - Алания, г. Владикавказ, п. Чми	Владикавказ	15:09:0034201:1	003002000000 Земли населенных пунктов	ИЖС	13	02.010	249	1 742,95	433 994,55
41566	Респ. Северная Осетия - Алания, г. Владикавказ, п. Чми	Владикавказ	15:09:0034201:10	003002000000 Земли населенных пунктов	ИЖС	13	02.010	2 173	1 742,95	3 787 430,35
41567	Респ. Северная Осетия - Алания, г. Владикавказ, п. Чми	Владикавказ	15:09:0034201:11	003002000000 Земли населенных пунктов	ИЖС	13	02.010	2 042	1 742,95	3 559 103,90
41568	Респ. Северная Осетия - Алания, г. Владикавказ, п. Чми	Владикавказ	15:09:0034201:12	003002000000 Земли населенных пунктов	ИЖС	13	02.010	3 133	1 742,95	5 460 662,35
41569	Респ. Северная Осетия - Алания, г. Владикавказ, п. Чми	Владикавказ	15:09:0034201:13	003002000000 Земли населенных пунктов	ИЖС	13	02.010	3 005	1 742,95	5 237 564,75
41570	Республика Северная Осетия-Алания, г. Владикавказ, с. Чми, ул. Хабличева, 8	Владикавказ	15:09:0034201:14	003002000000 Земли населенных пунктов	Для содержания и эксплуатации индивидуального жилого дома	13	02.010	2 570	1 742,95	4 479 381,50
41571	Республика Северная Осетия-Алания, г. Владикавказ, с. Чми	Владикавказ	15:09:0034201:15	003002000000 Земли населенных пунктов	ИЖС	13	02.010	32 970	1 742,95	57 465 061,50
41572	Респ. Северная Осетия - Алания, г. Владикавказ, п. Чми	Владикавказ	15:09:0034201:16	003002000000 Земли населенных пунктов	ИЖС	13	02.010	7 294	1 742,95	12 713 077,30
41573	Республика Северная Осетия-Алания, г. Владикавказ, с. Чми, ул. Х.Б.Хабличева, 20	Владикавказ	15:09:0034201.169	003002000000 Земли населенных пунктов	Для содержания и эксплуатации индивидуального жилого дома	13	02.010	1 800	1 742,95	3 137 310,00
41574	Респ. Северная Осетия - Алания, г. Владикавказ, п. Чми	Владикавказ	15:09:0034201:17	003002000000 Земли населенных пунктов	ИЖС	13	02.010	1 665	1 742,95	2 902 011,75
41575	Респ. Северная Осетия - Алания, г. Владикавказ, п. Чми	Владикавказ	15:09:0034201:18	003002000000 Земли населенных пунктов	Улица	6	12.001	6 388	615,47	3 931 622,36
41576	Российская Федерация, Республика Северная Осетия - Алания г. Владикавказ, п. Чми	Владикавказ	15:09:0034201:19	003002000000 Земли населенных пунктов	Под эксплуатацию жилого дома и ведение личного подсобного хозяйства	13	02.010	1 506	1 742,95	2 624 882,70
41577	Респ. Северная Осетия - Алания, г. Владикавказ, п. Чми	Владикавказ	15:09:0034201:2	003002000000 Земли населенных пунктов	ИЖС	13	02.010	1 818	1 742,95	3 168 683,10
41578	Респ. Северная Осетия - Алания, г. Владикавказ, п. Чми	Владикавказ	15:09:0034201:3	003002000000 Земли населенных пунктов	ИЖС	13	02.010	1 618	1 742,95	2 820 093,10
41579	Респ. Северная Осетия - Алания, г. Владикавказ, п. Чми	Владикавказ	15:09:0034201:4	003002000000 Земли населенных пунктов	ИЖС	13	02.010	1 742	1 742,95	3 036 218,90
41580	Респ. Северная Осетия - Алания, г. Владикавказ, п. Чми	Владикавказ	15:09:0034201:5	003002000000 Земли населенных пунктов	ИЖС	13	02.010	2 136	1 742,95	3 722 941,20
41581	Респ. Северная Осетия - Алания, г. Владикавказ, п. Чми	Владикавказ	15:09:0034201:6	003002000000 Земли населенных пунктов	ИЖС	13	02.010	2 247	1 742,95	3 916 408,65
41582	Респ. Северная Осетия - Алания, г. Владикавказ, п. Чми	Владикавказ	15:09:0034201:7	003002000000 Земли населенных пунктов	ИЖС	13	02.010	1 867	1 742,95	3 254 087,65
41583	Республика Северная Осетия-Алания, г. Владикавказ, с. Чми	Владикавказ	15:09:0034201:8	003002000000 Земли населенных пунктов	Для содержания и эксплуатации индивидуального жилого дома	13	02.010	2 400	1 742,95	4 183 080,00
41584	Республика Северная Осетия - Алания, г. Владикавказ, с. Чми	Владикавказ	15:09:0034201:86	003002000000 Земли населенных пунктов	Для содержания и эксплуатации жилого дома	13	02.010	2 247	1 742,95	3 916 408,65
41585	Республика Северная Осетия-Алания, г. Владикавказ, с. Чми, ул. Хабличева, 16	Владикавказ	15:09:0034201.9	003002000000 Земли населенных пунктов	Для содержания и эксплуатации индивидуального жилого дома	13	02.010	1 704	1 742,95	2 969 986,80
41586	Республика Северная Осетия-Алания, г. Владикавказ, с. Чми	Владикавказ	15:09:0034202.1	003002000000 Земли населенных пунктов	Для индивидуальной жилой застройки	13	02.010	2 844	1 742,95	4 956 949,80
41587	Республика Северная Осетия-Алания, г. Владикавказ, с. Чми, ул. Хабличева, 17	Владикавказ	15:09:0034202:10	003002000000 Земли населенных пунктов	Для содержания и эксплуатации индивидуального жилого дома	13	02.010	1 630	1 742,95	2 841 008,50
41588	Российская Федерация, Республика Северная Осетия - Алания г Владикавказ, с Чми	Владикавказ	15:09:0034202:11	003002000000 Земли населенных пунктов	Индивидуальное жилищное строительство	13	02.010	1 184	1 742,95	2 063 652,80
41589	Республика Северная Осетия-Алания, г Владикавказ, с Чми, ул. Хабличева д.13	Владикавказ	15:09:0034202:12	003002000000 Земли населенных пунктов	Индивидуальное жилищное строительство	13	02.010	2 120	1 742,95	3 695 054,00
41590	Респ. Северная Осетия - Алания, г. Владикавказ, п. Чми	Владикавказ	15:09:0034202:13	003002000000 Земли населенных пунктов	ИЖС	13	02.010	2 936	1 742,95	5 117 301,20
41591	Респ. Северная Осетия - Алания, г. Владикавказ, п. Чми	Владикавказ	15:09:0034202:15	003002000000 Земли населенных пунктов	ИЖС	13	02.010	2 417	1 742,95	4 212 710,15
41592	Респ. Северная Осетия - Алания, г. Владикавказ, п. Чми	Владикавказ	15:09:0034202:16	003002000000 Земли населенных пунктов	Индивидуальное жилищное строительство	13	02.010	1 530	1 742,95	2 666 713,50
41593	Российская Федерация, Республика Северная Осетия - Алания, городской округ город Владикавказ, с. Чми, ул. Х.Б.Хабличева, земельный участок 27	Владикавказ	15:09:0034202:168	003002000000 Земли населенных пунктов	Для содержания и эксплуатации индивидуального жилого дома	13	02.010	761	1 742,95	1 326 384,95

№ пп	Местоположение ЗУ	Район	Кадастровый номер ЗУ	Категория земель	Разрешенное использование по документу	Код вида разрешенного использования (в соответствии с классификатором видов разрешенного использования земельных участков)	Вид использования объектов недвижимости	Площадь	УПКС	КС
41594	Российская Федерация, Республика Северная Осетия - Алания, городской округ город Владикавказ, село Чми, улица Генерал-майора Дударова М.И., земельный участок 8А	Владикавказ	15:09:0034202:169	003002000000 Земли населенных пунктов	Для содержания и эксплуатации индивидуального жилого дома	13	02.010	609	1 742,95	1 061 456,55
41595	Респ. Северная Осетия - Алания, г. Владикавказ, п. Чми	Владикавказ	15:09:0034202:17	003002000000 Земли населенных пунктов	Резервы земли	12	12.030	6 385	1,67	10 662,95
41596	Российская Федерация, Республика Северная Осетия - Алания, г. Владикавказ, с. Чми, ул. Х.Б.Хаблиева	Владикавказ	15:09:0034202:170	003002000000 Земли населенных пунктов	Магазины	4	04.040	329	2 478,65	815 475,85
41597	Российская Федерация, Республика Северная Осетия - Алания, г. Владикавказ, с. Чми, ул. Х.Б.Хаблиева	Владикавказ	15:09:0034202:171	003002000000 Земли населенных пунктов	Для содержания и эксплуатации индивидуального жилого дома	13	02.010	1 931	1 742,95	3 365 636,45
41598	Респ. Северная Осетия - Алания, г. Владикавказ, п. Чми	Владикавказ	15:09:0034202:18	003002000000 Земли населенных пунктов	Улица	6	12.001	538	615,47	331 122,86
41599	Респ. Северная Осетия - Алания, г. Владикавказ, п. Чми	Владикавказ	15:09:0034202:2	003002000000 Земли населенных пунктов	ИЖС	13	02.010	1 336	1 742,95	2 328 581,20
41600	Респ. Северная Осетия - Алания, г. Владикавказ, с. Чми	Владикавказ	15:09:0034202:20	003002000000 Земли населенных пунктов	Для строительства индивидуального жилого дома	13	02.010	1 219	1 742,95	2 124 656,05
41601	Респ. Северная Осетия - Алания, г. Владикавказ, с. Чми, в 435 м. на север от МОУ СОШ	Владикавказ	15:09:0034202:21	003002000000 Земли населенных пунктов	Индивидуальная жилая застройка	13	02.010	1 500	1 742,95	2 614 425,00
41602	Российская Федерация, Республика Северная Осетия-Алания, городской округ город Владикавказ, с.Чми, ул.Дударова, 2 "Б"	Владикавказ	15:09:0034202:22	003002000000 Земли населенных пунктов	Для индивидуального жилищного строительства	13	02.010	1 450	1 742,95	2 527 277,50
41603	Северная Осетия - Алания респ, г Владикавказ, п Чми	Владикавказ	15:09:0034202:24	003002000000 Земли населенных пунктов	Для содержания и эксплуатации индивидуального жилого дома	13	02.010	1 305	1 742,95	2 274 549,75
41604	Респ. Северная Осетия - Алания, г. Владикавказ, п. Чми	Владикавказ	15:09:0034202:3	003002000000 Земли населенных пунктов	ИЖС	13	02.010	1 581	1 742,95	2 755 603,95
41605	Республика Северная Осетия-Алания, г Владикавказ, с Чми	Владикавказ	15:09:0034202:32	003002000000 Земли населенных пунктов	Для содержания и эксплуатации индивидуального жилого дома	13	02.010	1 500	1 742,95	2 614 425,00
41606	Республика Северная Осетия-Алания, г. Владикавказ, с. Чми, ул. Хаблиева, 15	Владикавказ	15:09:0034202:33	003002000000 Земли населенных пунктов	Эксплуатация жилого дома	13	02.010	1 314	1 742,95	2 290 236,30
41607	Республика Северная Осетия - Алания, г. Владикавказ, с. Чми, ул. Х.Б.Хаблиева, 23	Владикавказ	15:09:0034202:34	003002000000 Земли населенных пунктов	Для содержания и эксплуатации индивидуального жилого дома	13	02.010	1 667	1 742,95	2 905 497,65
41608	Республика Северная Осетия-Алания, г. Владикавказ, с. Чми, ул. Х.Б.Хаблиева, 29	Владикавказ	15:09:0034202:41	003002000000 Земли населенных пунктов	Для содержания и эксплуатации индивидуального жилого дома	13	02.010	702	1 742,95	1 223 550,90
41609	Республика Северная Осетия-Алания, г. Владикавказ, с. Чми, ул. Х.Б Хаблиева, 29	Владикавказ	15:09:0034202:42	003002000000 Земли населенных пунктов	Для содержания и эксплуатации индивидуального жилого дома	13	02.010	738	1 742,95	1 286 297,10
41610	Республика Северная Осетия-Алания, г Владикавказ, с Чми, ул Хаблиева, д 10	Владикавказ	15:09:0034202:44	003002000000 Земли населенных пунктов	Для содержания и эксплуатации индивидуального жилого дома	13	02.010	1 202	1 742,95	2 095 025,90
41611	Республика Северная Осетия-Алания, г. Владикавказ, с. Чми, в правой стороне от автодороги	Владикавказ	15:09:0034202:47	003002000000 Земли населенных пунктов	Для ведения личного подсобного хозяйства	13	02.020	50	1 742,95	87 147,50
41612	Республика Северная Осетия-Алания, г. Владикавказ, с. Чми, с правой стороны автодороги "Кавказ"	Владикавказ	15:09:0034202:48	003002000000 Земли населенных пунктов	Для содержания и эксплуатации многотопливной автозаправочной станции	4	04.095	4 500	3 532,07	15 894 315,00
41613	Республика Северная Осетия-Алания, г.Владикавказ, с.Чми, ул Х.Б. Хаблиева	Владикавказ	15:09:0034202:50	003002000000 Земли населенных пунктов	Индивидуальное жилищное строительство	13	02.010	835	1 742,95	1 455 363,25
41614	Республика Северная Осетия-Алания, г. Владикавказ, с. Чми, ул. Х. Б. Хаблиева	Владикавказ	15:09:0034202:51	003002000000 Земли населенных пунктов	Индивидуальное жилищное строительство	13	02.010	665	1 742,95	1 159 061,75
41615	Респ. Северная Осетия - Алания, г. Владикавказ, п. Чми	Владикавказ	15:09:0034202:7	003002000000 Земли населенных пунктов	ИЖС	13	02.010	1 667	1 742,95	2 905 497,65
41616	Республика Северная Осетия-Алания, г. Владикавказ, с. Чми, ул. Хаблиева, 21	Владикавказ	15:09:0034202:8	003002000000 Земли населенных пунктов	Для содержания и эксплуатации индивидуального жилого дома	13	02.010	2 250	1 742,95	3 921 637,50
41617	Респ. Северная Осетия - Алания, г. Владикавказ, п. Чми	Владикавказ	15:09:0034202:9	003002000000 Земли населенных пунктов	ИЖС	13	02.010	1 960	1 742,95	3 416 182,00
41618	Респ. Северная Осетия - Алания, г. Владикавказ, п. Чми	Владикавказ	15:09:0034203:1	003002000000 Земли населенных пунктов	Под эксплуатацию	4	04.099	300	2 127,51	708 460,83
41619	Респ. Северная Осетия - Алания, г. Владикавказ, п. Чми	Владикавказ	15:09:0034203:10	003002000000 Земли населенных пунктов	Улица	6	12.001	276	615,47	169 869,72
41620	Респ. Северная Осетия - Алания, г. Владикавказ, п. Чми	Владикавказ	15:09:0034203:2	003002000000 Земли населенных пунктов	ИЖС	13	02.010	304	1 742,95	529 856,80
41621	Российская Федерация, Республика Северная Осетия - Алания, городской округ город Владикавказ, с. Чми, ул. Затеречная, земельный участок 8А	Владикавказ	15:09:0034203:3	003002000000 Земли населенных пунктов	ИЖС	13	02.010	900	1 742,95	1 568 655,00
41622	Респ. Северная Осетия - Алания, г. Владикавказ, п. Чми	Владикавказ	15:09:0034203:4	003002000000 Земли населенных пунктов	ИЖС	13	02.010	1 006	1 742,95	1 753 407,70
41623	Респ. Северная Осетия - Алания, г. Владикавказ, п. Чми	Владикавказ	15:09:0034203:5	003002000000 Земли населенных пунктов	Недостаточное данные	2	02.000	1 399	2 065,54	2 889 690,46
41624	Респ. Северная Осетия - Алания, г. Владикавказ, п. Чми	Владикавказ	15:09:0034203:6	003002000000 Земли населенных пунктов	ИЖС	13	02.010	662	1 742,95	1 153 832,90
41625	Респ. Северная Осетия - Алания, г. Владикавказ, п. Чми	Владикавказ	15:09:0034203:7	003002000000 Земли населенных пунктов	ИЖС	13	02.010	716	1 742,95	1 247 952,20
41626	Респ. Северная Осетия - Алания, г. Владикавказ, п. Чми	Владикавказ	15:09:0034203:8	003002000000 Земли населенных пунктов	ИЖС	13	02.010	937	1 742,95	1 633 144,15
41627	Респ. Северная Осетия - Алания, г. Владикавказ, п. Чми	Владикавказ	15:09:0034203:9	003002000000 Земли населенных пунктов	ИЖС	13	02.010	89	1 742,95	155 122,55
41628	Респ. Северная Осетия - Алания, г. Владикавказ, п. Чми	Владикавказ	15:09:0034204:1	003002000000 Земли населенных пунктов	ИЖС	13	02.010	1 674	1 742,95	2 917 698,30
41629	Респ. Северная Осетия - Алания, г. Владикавказ, п. Чми	Владикавказ	15:09:0034204:10	003002000000 Земли населенных пунктов	ИЖС	13	02.010	6 978	1 742,95	12 162 305,10
41630	Респ. Северная Осетия - Алания, г. Владикавказ, п. Чми	Владикавказ	15:09:0034204:11	003002000000 Земли населенных пунктов	Улица	6	12.001	7 122	615,47	4 383 377,34
41631	Республика Северная Осетия - Алания, г. Владикавказ, с. Чми, ул Генерал-майора Дударова М.И., 1 "б"	Владикавказ	15:09:0034204:129	003002000000 Земли населенных пунктов	Амбулаторно-поликлиническое обслуживание	3	03.040	705	3 965,80	2 795 910,15
41632	Российская Федерация, Республика Северная Осетия-Алания, г. Владикавказ, с. Чми, ул Генерал-майора Дударова М.И., 1	Владикавказ	15:09:0034204:133	003002000000 Земли населенных пунктов	Для индивидуального жилищного строительства	13	02.010	850	1 742,95	1 481 507,50
41633	Российская Федерация, Республика Северная Осетия - Алания, г. Владикавказ, с. Чми, ул. Генерал-майора Дударова М.И.	Владикавказ	15:09:0034204:134	003002000000 Земли населенных пунктов	Для индивидуального жилищного строительства	13	02.010	850	1 742,95	1 481 507,50
41634	Российская Федерация, Республика Северная Осетия - Алания, г. Владикавказ, с. Чми, ул. Генерал-майора Дударова М.И.	Владикавказ	15:09:0034204:135	003002000000 Земли населенных пунктов	Для индивидуального жилищного строительства	13	02.010	500	1 742,95	871 475,00
41635	Российская Федерация, Республика Северная Осетия - Алания, г. Владикавказ, с. Чми, ул. Генерал-майора Дударова М.И.	Владикавказ	15:09:0034204:136	003002000000 Земли населенных пунктов	Для индивидуального жилищного строительства	13	02.010	661	1 742,95	1 152 089,95
41636	Российская Федерация, Республика Северная Осетия-Алания, городской округ город Владикавказ, с Чми, ул Генерал-майора Дударова М.И.	Владикавказ	15:09:0034204:137	003002000000 Земли населенных пунктов	для индивидуального жилищного строительства	13	02.010	875	1 742,95	1 525 081,25
41637	Российская Федерация, Республика Северная Осетия - Алания, с Чми, ул Затеречная, 11	Владикавказ	15:09:0034204:138	003002000000 Земли населенных пунктов	Для ведения личного подсобного хозяйства	13	02.020	1 979	1 742,95	3 449 298,05
41638	Республика Северная Осетия-Алания, г. Владикавказ, с Чми, ул. Затеречная, 3	Владикавказ	15:09:0034204:14	003002000000 Земли населенных пунктов	Для содержания и эксплуатации индивидуального жилого дома	13	02.010	1 200	1 742,95	2 091 540,00
41639	Респ. Северная Осетия - Алания, г. Владикавказ, п. Чми	Владикавказ	15:09:0034204:2	003002000000 Земли населенных пунктов	ИЖС	13	02.010	678	1 742,95	1 181 720,10
41640	Респ. Северная Осетия - Алания, г. Владикавказ, п. Чми	Владикавказ	15:09:0034204:3	003002000000 Земли населенных пунктов	ИЖС	13	02.010	1 798	1 742,95	3 133 824,10
41641	Респ. Северная Осетия - Алания, г. Владикавказ, п. Чми	Владикавказ	15:09:0034204:4	003002000000 Земли населенных пунктов	ИЖС	13	02.010	132	1 742,95	230 069,40
41642	Респ. Северная Осетия - Алания, г. Владикавказ, п. Чми	Владикавказ	15:09:0034204:5	003002000000 Земли населенных пунктов	Индивидуальное жилищное строительство	13	02.010	855	1 742,95	1 490 222,25
41643	Респ. Северная Осетия - Алания, г. Владикавказ, п. Чми	Владикавказ	15:09:0034204:6	003002000000 Земли населенных пунктов	ИЖС	13	02.010	2 563	1 742,95	4 467 180,85
41644	Респ. Северная Осетия - Алания, г. Владикавказ, п. Чми	Владикавказ	15:09:0034204:7	003002000000 Земли населенных пунктов	ИЖС	13	02.010	1 085	1 742,95	1 891 100,75
41645	Республика Северная Осетия - Алания, г. Владикавказ, п. Чми, ул.Затеречная, 4	Владикавказ	15:09:0034204:8	003002000000 Земли населенных пунктов	для индивидуального жилищного строительства	13	02.010	2 060	1 742,95	3 590 477,00
41646	Респ. Северная Осетия - Алания, г. Владикавказ, п. Чми	Владикавказ	15:09:0034204:9	003002000000 Земли населенных пунктов	ИЖС	13	02.010	2 681	1 742,95	4 672 848,95

№ пп	Местоположение ЗУ	Район	Кадастровый номер ЗУ	Категория земель	Разрешенное использование по документу	Код вида разрешенного использования (в соответствии с классификатором видов разрешенного использования земельных участков)	Вид использования объектов недвижимости	Площадь	УПКС	КС
41647	Республика Северная Осетия-Алания, г Владикавказ, с. Чми, ул. Х.Б Хабичева, 40	Владикавказ	15:09:0034205:10	003002000000 Земли населенных пунктов	Для содержания и эксплуатации индивидуального жилого дома	13	02:010	756	1 742,95	1 317 670,20
41648	Респ. Северная Осетия - Алания, г. Владикавказ, п. Чми	Владикавказ	15:09:0034205:11	003002000000 Земли населенных пунктов	ИЖС	13	02:010	769	1 742,95	1 340 328,55
41649	Респ. Северная Осетия - Алания, г. Владикавказ, п. Чми	Владикавказ	15:09:0034205:12	003002000000 Земли населенных пунктов	ИЖС	13	02:010	781	1 742,95	1 361 243,95
41650	Респ. Северная Осетия - Алания, г. Владикавказ, п. Чми	Владикавказ	15:09:0034205:13	003002000000 Земли населенных пунктов	ИЖС	13	02:010	453	1 742,95	789 556,35
41651	Респ. Северная Осетия - Алания, г. Владикавказ, п. Чми	Владикавказ	15:09:0034205:14	003002000000 Земли населенных пунктов	ИЖС	13	02:010	744	1 742,95	1 296 754,80
41652	Респ. Северная Осетия - Алания, г. Владикавказ, п. Чми	Владикавказ	15:09:0034205:15	003002000000 Земли населенных пунктов	ИЖС	13	02:010	665	1 742,95	1 159 061,75
41653	Респ. Северная Осетия - Алания, г. Владикавказ, п. Чми	Владикавказ	15:09:0034205:16	003002000000 Земли населенных пунктов	ИЖС	13	02:010	359	1 742,95	625 719,05
41654	Респ. Северная Осетия - Алания, г. Владикавказ, п. Чми	Владикавказ	15:09:0034205:17	003002000000 Земли населенных пунктов	ИЖС	13	02:010	599	1 742,95	1 044 027,05
41655	Респ. Северная Осетия - Алания, г. Владикавказ, п. Чми	Владикавказ	15:09:0034205:18	003002000000 Земли населенных пунктов	ИЖС	13	02:010	1 582	1 742,95	2 757 346,90
41656	Респ. Северная Осетия - Алания, г. Владикавказ, п. Чми	Владикавказ	15:09:0034205:19	003002000000 Земли населенных пунктов	Нежилое здание	3	03:080	4 053	578,35	2 344 052,55
41657	Респ. Северная Осетия - Алания, г. Владикавказ, п. Чми	Владикавказ	15:09:0034205:2	003002000000 Земли населенных пунктов	ИЖС	13	02:010	577	1 742,95	1 005 682,15
41658	Респ. Северная Осетия - Алания, г. Владикавказ, п. Чми	Владикавказ	15:09:0034205:20	003002000000 Земли населенных пунктов	ИЖС	13	02:010	441	1 742,95	768 640,95
41659	Респ. Северная Осетия - Алания, г. Владикавказ, п. Чми	Владикавказ	15:09:0034205:21	003002000000 Земли населенных пунктов	ИЖС	13	02:010	541	1 742,95	942 935,95
41660	Республика Северная Осетия-Алания, г. Владикавказ, с. Чми, ул. Дударова, 12 "а"	Владикавказ	15:09:0034205:22	003002000000 Земли населенных пунктов	Для содержания и эксплуатации индивидуального жилого дома	13	02:010	413	1 742,95	719 838,35
41661	Респ. Северная Осетия - Алания, г. Владикавказ, п. Чми	Владикавказ	15:09:0034205:23	003002000000 Земли населенных пунктов	ИЖС	13	02:010	634	1 742,95	1 105 030,30
41662	Респ. Северная Осетия - Алания, г. Владикавказ, п. Чми	Владикавказ	15:09:0034205:24	003002000000 Земли населенных пунктов	Улица	6	12:001	3 232	615,47	1 989 199,04
41663	Республика Северная Осетия-Алания, г. Владикавказ, с. Чми, в районе школы	Владикавказ	15:09:0034205:27	003002000000 Земли населенных пунктов	Для ведения личного подсобного хозяйства	13	02:020	330	1 742,95	575 173,50
41664	Респ. Северная Осетия - Алания, г. Владикавказ, п. Чми	Владикавказ	15:09:0034205:3	003002000000 Земли населенных пунктов	ИЖС	13	02:010	593	1 742,95	1 033 569,35
41665	Республика Северная Осетия-Алания, г Владикавказ, с Чми, ул Генерал-майора Дударова М.Н 14	Владикавказ	15:09:0034205:30	003002000000 Земли населенных пунктов	Индивидуальные жилые дома	13	02:010	558	1 742,95	972 566,10
41666	Респ. Северная Осетия - Алания, г. Владикавказ, п. Чми	Владикавказ	15:09:0034205:4	003002000000 Земли населенных пунктов	ИЖС	13	02:010	644	1 742,95	1 122 459,80
41667	Респ. Северная Осетия - Алания, г. Владикавказ, п. Чми	Владикавказ	15:09:0034205:5	003002000000 Земли населенных пунктов	ИЖС	13	02:010	348	1 742,95	606 546,60
41668	Респ. Северная Осетия - Алания, г. Владикавказ, п. Чми	Владикавказ	15:09:0034205:6	003002000000 Земли населенных пунктов	индивидуальное жилищное строительство	13	02:010	1 037	1 742,95	1 807 439,15
41669	Респ. Северная Осетия - Алания, г. Владикавказ, п. Чми	Владикавказ	15:09:0034205:7	003002000000 Земли населенных пунктов	ИЖС	13	02:010	1 444	1 742,95	2 516 819,80
41670	Республика Северная Осетия-Алания, г. Владикавказ, с. Чми, ул. Х.Б Хабичева, 40	Владикавказ	15:09:0034205:8	003002000000 Земли населенных пунктов	Для содержания и эксплуатации индивидуального жилого дома	13	02:010	740	1 742,95	1 289 783,00
41671	Респ. Северная Осетия - Алания, г. Владикавказ, п. Чми	Владикавказ	15:09:0034205:9	003002000000 Земли населенных пунктов	ИЖС	13	02:010	1 128	1 742,95	1 966 047,60
41672	Респ. Северная Осетия - Алания, г. Владикавказ, п. Чми	Владикавказ	15:09:0034206:1	003002000000 Земли населенных пунктов	ИЖС	13	02:010	2 923	1 742,95	5 094 642,85
41673	Респ. Северная Осетия - Алания, г. Владикавказ, п. Чми	Владикавказ	15:09:0034206:10	003002000000 Земли населенных пунктов	ИЖС	13	02:010	4 351	1 742,95	7 583 575,45
41674	Респ. Северная Осетия - Алания, г. Владикавказ, п. Чми	Владикавказ	15:09:0034206:11	003002000000 Земли населенных пунктов	ИЖС	13	02:010	4 524	1 742,95	7 885 105,80
41675	Респ. Северная Осетия - Алания, г. Владикавказ, с. Чми	Владикавказ	15:09:0034206:12	003002000000 Земли населенных пунктов	Для содержания и эксплуатации трансформаторной подстанции (ТП)	6	03:012	20	846,87	16 937,40
41676	Респ. Северная Осетия - Алания, г. Владикавказ, п. Чми	Владикавказ	15:09:0034206:13	003002000000 Земли населенных пунктов	Котельная	6	03:012	734	846,87	621 602,58
41677	Республика Северная Осетия - Алания, г. Владикавказ, с. Чми	Владикавказ	15:09:0034206:133	003002000000 Земли населенных пунктов	Ремонт автомобилей	4	04:099	385	2 127,51	819 091,35
41678	Респ. Северная Осетия - Алания, г. Владикавказ, п. Чми	Владикавказ	15:09:0034206:14	003002000000 Земли населенных пунктов	Улица	6	12:001	2 149	615,47	1 322 645,03
41679	Республика Северная Осетия - Алания, г. Владикавказ, с. Чми	Владикавказ	15:09:0034206:15	003002000000 Земли населенных пунктов	Для строительства индивидуального жилого дома	13	02:010	1 008	1 742,95	1 756 893,60
41680	Российская Федерация, Республика Северная Осетия - Алания, г. Владикавказ, с. Чми, 26	Владикавказ	15:09:0034206:16	003002000000 Земли населенных пунктов	Магазины	4	04:040	1 526	2 478,65	3 782 419,90
41681	Республика Северная Осетия-Алания, г.Владикавказ, с.Чми, ул.Дударова, 1 "а"	Владикавказ	15:09:0034206:17	003002000000 Земли населенных пунктов	Магазины	4	04:040	1 628	2 478,65	4 035 242,20
41682	Респ. Северная Осетия - Алания, г. Владикавказ, п. Чми	Владикавказ	15:09:0034206:2	003002000000 Земли населенных пунктов	ИЖС	13	02:010	428	1 742,95	745 982,60
41683	Респ. Северная Осетия - Алания, г. Владикавказ, п. Чми	Владикавказ	15:09:0034206:3	003002000000 Земли населенных пунктов	Ведомственное жилье	2	02:000	276	2 065,54	570 089,04
41684	Респ. Северная Осетия - Алания, г. Владикавказ, п. Чми	Владикавказ	15:09:0034206:4	003002000000 Земли населенных пунктов	Клуб	3	03:060	213	2 354,71	501 553,23
41685	Респ. Северная Осетия - Алания, г. Владикавказ, п. Чми	Владикавказ	15:09:0034206:5	003002000000 Земли населенных пунктов	Под объект торговли	4	04:040	203	2 478,65	503 165,95
41686	Респ. Северная Осетия - Алания, г. Владикавказ, п. Чми	Владикавказ	15:09:0034206:6	003002000000 Земли населенных пунктов	Для индивидуального жилищного строительства	13	02:010	1 780	1 742,95	3 102 451,00
41687	Респ. Северная Осетия - Алания, г. Владикавказ, п. Чми	Владикавказ	15:09:0034206:7	003002000000 Земли населенных пунктов	ИЖС	13	02:010	4 145	1 742,95	7 224 527,75
41688	Респ. Северная Осетия - Алания, г. Владикавказ, п. Чми	Владикавказ	15:09:0034206:8	003002000000 Земли населенных пунктов	ИЖС	13	02:010	3 253	1 742,95	5 669 816,35
41689	Респ. Северная Осетия - Алания, г. Владикавказ, п. Чми	Владикавказ	15:09:0034206:9	003002000000 Земли населенных пунктов	Под объект торговли	4	04:040	168	2 478,65	416 413,20
41690	Респ. Северная Осетия - Алания, г. Владикавказ, п. Чми	Владикавказ	15:09:0034207:1	003002000000 Земли населенных пунктов	ИЖС	13	02:010	960	1 742,95	1 673 232,00
41691	Респ. Северная Осетия - Алания, г. Владикавказ, п. Чми	Владикавказ	15:09:0034207:10	003002000000 Земли населенных пунктов	ИЖС	13	02:010	811	1 742,95	1 413 532,45
41692	Респ. Северная Осетия - Алания, г. Владикавказ, п. Чми	Владикавказ	15:09:0034207:11	003002000000 Земли населенных пунктов	ИЖС	13	02:010	419	1 742,95	730 296,05
41693	Респ. Северная Осетия - Алания, г. Владикавказ, п. Чми	Владикавказ	15:09:0034207:12	003002000000 Земли населенных пунктов	ИЖС	13	02:010	735	1 742,95	1 281 068,25
41694	Республика Северная Осетия-Алания, г. Владикавказ, с. Чми, ул. Хабичева, 54	Владикавказ	15:09:0034207:13	003002000000 Земли населенных пунктов	Для содержания и эксплуатации индивидуального жилого дома	13	02:010	390	1 742,95	679 750,50
41695	Респ. Северная Осетия - Алания, г. Владикавказ, п. Чми	Владикавказ	15:09:0034207:14	003002000000 Земли населенных пунктов	ИЖС	13	02:010	488	1 742,95	850 559,60
41696	Респ. Северная Осетия - Алания, г. Владикавказ, п. Чми	Владикавказ	15:09:0034207:15	003002000000 Земли населенных пунктов	ИЖС	13	02:010	568	1 742,95	989 995,60
41697	Республика Северная Осетия-Алания, г. Владикавказ, с. Чми, ул. Х.Б.Хабичева, 58	Владикавказ	15:09:0034207:152	003002000000 Земли населенных пунктов	Индивидуальные жилые дома	13	02:010	999	1 742,95	1 741 207,05
41698	Российская Федерация, Республика Северная Осетия-Алания, г. Владикавказ, с. Чми, ул. Хабичева, 56	Владикавказ	15:09:0034207:156	003002000000 Земли населенных пунктов	Для индивидуального жилищного строительства	13	02:010	470	1 742,95	819 186,50
41699	Российская Федерация, Республика Северная Осетия-Алания, г. Владикавказ, нп с Чми, ул. Хабичева 56 а	Владикавказ	15:09:0034207:157	003002000000 Земли населенных пунктов	для индивидуального жилищного строительства	13	02:010	742	1 742,95	1 293 268,90
41700	Респ. Северная Осетия - Алания, г. Владикавказ, п. Чми	Владикавказ	15:09:0034207:16	003002000000 Земли населенных пунктов	ИЖС	13	02:010	407	1 742,95	709 380,65
41701	Респ. Северная Осетия - Алания, г. Владикавказ, п. Чми	Владикавказ	15:09:0034207:17	003002000000 Земли населенных пунктов	ИЖС	13	02:010	444	1 742,95	773 869,80
41702	Респ. Северная Осетия - Алания, г. Владикавказ, п. Чми	Владикавказ	15:09:0034207:18	003002000000 Земли населенных пунктов	ИЖС	13	02:010	333	1 742,95	580 402,35
41703	Респ. Северная Осетия - Алания, г. Владикавказ, п. Чми	Владикавказ	15:09:0034207:19	003002000000 Земли населенных пунктов	ИЖС	13	02:010	464	1 742,95	808 728,80
41704	Респ. Северная Осетия - Алания, г. Владикавказ, п. Чми	Владикавказ	15:09:0034207:2	003002000000 Земли населенных пунктов	ИЖС	13	02:010	765	1 742,95	1 333 356,75
41705	Респ. Северная Осетия - Алания, г. Владикавказ, п. Чми	Владикавказ	15:09:0034207:20	003002000000 Земли населенных пунктов	ИЖС	13	02:010	536	1 742,95	934 221,20
41706	Респ. Северная Осетия - Алания, г. Владикавказ, п. Чми	Владикавказ	15:09:0034207:21	003002000000 Земли населенных пунктов	ИЖС	13	02:010	423	1 742,95	737 267,85
41707	Респ. Северная Осетия - Алания, г. Владикавказ, п. Чми	Владикавказ	15:09:0034207:22	003002000000 Земли населенных пунктов	ИЖС	13	02:010	338	1 742,95	589 117,10
41708	Респ. Северная Осетия - Алания, г. Владикавказ, п. Чми ул. Дударова, 26	Владикавказ	15:09:0034207:23	003002000000 Земли населенных пунктов	Для содержания и эксплуатации индивидуального жилого дома	13	02:010	690	1 742,95	1 202 635,50
41709	Республика Северная Осетия-Алания, г.Владикавказ, с.Чми	Владикавказ	15:09:0034207:24	003002000000 Земли населенных пунктов	Библиотека	3	03:060	208	2 354,71	489 779,68
41710	Республика Северная Осетия-Алания, г.Владикавказ, с.Чми	Владикавказ	15:09:0034207:25	003002000000 Земли населенных пунктов	Индивидуальное жилищное строительство	13	02:010	910	1 742,95	1 586 084,50
41711	Северная Осетия - Алания респ. г Владикавказ, с. Чми	Владикавказ	15:09:0034207:26	003002000000 Земли населенных пунктов	Для содержания и эксплуатации зданий гаражей и стоянок	3	03:040	242	3 965,83	959 730,86
41712	Респ. Северная Осетия - Алания, г. Владикавказ, п. Чми	Владикавказ	15:09:0034207:27	003002000000 Земли населенных пунктов	Почтовое отделение	3	03:022	360	578,35	208 206,00

№ пп	Местоположение ЗУ	Район	Кадастровый номер ЗУ	Категория земель	Разрешенное использование по документу	Код вида разрешенного использования (в соответствии с классификатором видов разрешенного использования земельных участков)	Вид использования объектов недвижимости	Площадь	УПКС	КС
41713	Респ. Северная Осетия - Алания, г. Владикавказ, п. Чми	Владикавказ	15:09:0034207:28	003002000000 Земли населенных пунктов	ИЖС	13	02.010	375	1 742,95	653 606,25
41714	Респ. Северная Осетия - Алания, г. Владикавказ, п. Чми	Владикавказ	15:09:0034207:29	003002000000 Земли населенных пунктов	Под промышленные объекты	6	06.000	5 700	950,15	5 225 825,00
41715	Респ. Северная Осетия - Алания, г. Владикавказ, п. Чми	Владикавказ	15:09:0034207:3	003002000000 Земли населенных пунктов	ИЖС	13	02.010	639	1 742,95	1 113 745,05
41716	Респ. Северная Осетия - Алания, г. Владикавказ, п. Чми	Владикавказ	15:09:0034207:30	003002000000 Земли населенных пунктов	Улица	6	12.001	5 019	615,47	3 089 043,93
41717	Республика Северная Осетия-Алания, г Владикавказ, с Чми, ул Генерал-майора Дудорова М И , д 20	Владикавказ	15:09:0034207:33	003002000000 Земли населенных пунктов	Для содержания и эксплуатации индивидуального жилого дома	13	02.010	330	1 742,95	575 173,50
41718	Респ. Северная Осетия - Алания, г. Владикавказ, п. Чми	Владикавказ	15:09:0034207:4	003002000000 Земли населенных пунктов	ИЖС	13	02.010	656	1 742,95	1 143 375,20
41719	Респ. Северная Осетия - Алания, г. Владикавказ, п. Чми	Владикавказ	15:09:0034207:5	003002000000 Земли населенных пунктов	ИЖС	13	02.010	317	1 742,95	552 515,15
41720	Респ. Северная Осетия - Алания, г. Владикавказ, п. Чми	Владикавказ	15:09:0034207:6	003002000000 Земли населенных пунктов	ИЖС	13	02.010	530	1 742,95	923 763,50
41721	Респ. Северная Осетия - Алания, г. Владикавказ, п. Чми	Владикавказ	15:09:0034207:7	003002000000 Земли населенных пунктов	ИЖС	13	02.010	1 299	1 742,95	2 264 092,05
41722	Респ. Северная Осетия - Алания, г. Владикавказ, п. Чми	Владикавказ	15:09:0034207:8	003002000000 Земли населенных пунктов	ИЖС	13	02.010	562	1 742,95	979 537,90
41723	Респ. Северная Осетия - Алания, г. Владикавказ, п. Чми	Владикавказ	15:09:0034207:9	003002000000 Земли населенных пунктов	ИЖС	13	02.010	586	1 742,95	1 021 368,70
41724	Респ. Северная Осетия - Алания, г. Владикавказ	Владикавказ	15:09:0034301:1	003002000000 Земли населенных пунктов	Балтинское лесничество	10	10.010	4 695 496	5,08	23 853 119,68
41725	Респ. Северная Осетия - Алания, г. Владикавказ	Владикавказ	15:09:0034301:2	003002000000 Земли населенных пунктов	под погранотряд	3	08.022	12 423	578,35	7 184 842,05
41726	Респ. Северная Осетия - Алания, г. Владикавказ, с. Чми	Владикавказ	15:09:0034401:5	003002000000 Земли населенных пунктов	Для содержания и эксплуатации постов	3	07.022	2 765	578,35	1 599 137,75
41727	Российская Федерация, Республика Северная Осетия - Алания, городской округ город Владикавказ, с. Чми, ул. Генерал-майора Дудорова М.И., земельный участок 34А	Владикавказ	15:09:0034401:6	003002000000 Земли населенных пунктов	Для личного подсобного хозяйства	13	02.020	4 317	1 742,95	7 524 315,15
41728	Респ. Северная Осетия - Алания, г. Владикавказ, с. Чми, (южная окраина)	Владикавказ	15:09:0034401:8	003002000000 Земли населенных пунктов	Под строительство АГРС	6	03.012	396	846,87	335 360,52
41729	Респ. Северная Осетия - Алания, г. Владикавказ, Сунгорское ущелье	Владикавказ	15:09:0034501:35	003002000000 Земли населенных пунктов	Для строительства пограничной заставы	3	08.030	20 400	578,35	11 798 340,00
41730	Республика Северная Осетия-Алания, г Владикавказ, с Нижний Ларс	Владикавказ	15:09:0034801:1	003002000000 Земли населенных пунктов	Для содержания и эксплуатации телетранслятора	6	06.080	150	1 383,91	207 586,50
41731	Респ. Северная Осетия - Алания, г. Владикавказ, с. Нижний Ларс, ул. Татарская, 4	Владикавказ	15:09:0034801:185	003002000000 Земли населенных пунктов	для индивидуального жилищного строительства	13	02.010	1 000	1 742,95	1 742 950,00
41732	Российская Федерация, Республика Северная Осетия - Алания, г. Владикавказ, с. Ларс, ул. Татарская	Владикавказ	15:09:0034801:186	003002000000 Земли населенных пунктов	Магазины; разрешение объектов капитального строительства, предназначенных для продажи товаров, торговая площадь которых составляет до 5000 кв. м.)	4	04.040	1 935	2 478,65	4 796 187,75
41733	Российская Федерация, Республика Северная Осетия - Алания, г. Владикавказ, с. Нижний Ларс, ул. Татарская 16	Владикавказ	15:09:0034801:189	003002000000 Земли населенных пунктов	Для индивидуального жилищного строительства	13	02.010	305	1 742,95	531 599,75
41734	Российская Федерация, Республика Северная Осетия-Алания, городской округ город Владикавказ, с Нижний Ларс	Владикавказ	15:09:0034801:191	003002000000 Земли населенных пунктов	4.4 Магазины (Размещение объектов капитального строительства, предназначенных для продажи товаров, торговая площадь которых составляет до 5000 кв. м)	4	04.040	141	2 478,65	349 489,65
41735	Российская Федерация, Республика Северная Осетия - Алания, г. Владикавказ, с. Нижний Ларс	Владикавказ	15:09:0034801:192	003002000000 Земли населенных пунктов	Для индивидуального жилищного строительства	13	02.010	359	1 742,95	625 719,05
41736	Российская Федерация, Республика Северная Осетия - Алания г.о. город Владикавказ, с Нижний Ларс, ул Татарская, д. 6	Владикавказ	15:09:0034801:193	003002000000 Земли населенных пунктов	Для индивидуального жилищного строительства	13	02.010	886	1 742,95	1 544 253,70
41737	Российская Федерация, Республика Северная Осетия - Алания г.о. город Владикавказ, с Нижний Ларс	Владикавказ	15:09:0034801:194	003002000000 Земли населенных пунктов	Для индивидуального жилищного строительства	13	02.010	1 782	1 742,95	3 105 936,90
41738	Российская Федерация, Республика Северная Осетия-Алания, городской округ город Владикавказ, с, Нижний Ларс	Владикавказ	15:09:0034801:195	003002000000 Земли населенных пунктов	Магазины	4	04.040	87	2 478,65	215 642,55
41739	Республика Северная Осетия-Алания, г Владикавказ, с Нижний Ларс	Владикавказ	15:09:0034801:3	003002000000 Земли населенных пунктов	ИЖС	13	02.010	217	1 742,95	378 220,15
41740	Республика Северная Осетия-Алания, г Владикавказ, с Нижний Ларс	Владикавказ	15:09:0034801:4	003002000000 Земли населенных пунктов	ИЖС	13	02.010	570	1 742,95	993 481,50
41741	Республика Северная Осетия-Алания, г Владикавказ, с Нижний Ларс	Владикавказ	15:09:0034801:5	003002000000 Земли населенных пунктов	ИЖС	13	02.010	1 421	1 742,95	2 476 731,95
41742	Республика Северная Осетия-Алания, г Владикавказ, с. Ларс	Владикавказ	15:09:0034801:52	003002000000 Земли населенных пунктов	Для содержания и эксплуатации здания терапевтического участка	3	03.040	43	3 965,83	170 530,69
41743	Республика Северная Осетия-Алания, г Владикавказ, с, Нижний Ларс	Владикавказ	15:09:0034801:58	003002000000 Земли населенных пунктов	Для содержания и эксплуатации магазина	4	04.040	550	2 478,65	1 363 257,50
41744	Российская Федерация, Республика Северная Осетия-Алания, г. Владикавказ, с. Ларс	Владикавказ	15:09:0034801:59	003002000000 Земли населенных пунктов	Для содержания и эксплуатации индивидуального жилого дома	13	02.010	28	1 742,95	48 802,60
41745	Республика Северная Осетия-Алания, г Владикавказ, с Нижний Ларс	Владикавказ	15:09:0034801:6	003002000000 Земли населенных пунктов	ИЖС	13	02.010	1 084	1 742,95	1 889 257,80
41746	Российская Федерация, Республика Северная Осетия-Алания, г. Владикавказ, с. Ларс	Владикавказ	15:09:0034801:60	003002000000 Земли населенных пунктов	Для содержания и эксплуатации индивидуального жилого дома	13	02.010	718	1 742,95	1 251 438,10
41747	Республика Северная Осетия-Алания, г Владикавказ, с Нижний Ларс	Владикавказ	15:09:0034801:7	003002000000 Земли населенных пунктов	ИЖС	13	02.010	410	1 742,95	714 609,50
41748	Республика Северная Осетия-Алания, г Владикавказ, с Нижний Ларс	Владикавказ	15:09:0034801:8	003002000000 Земли населенных пунктов	ИЖС	13	02.010	305	1 742,95	531 599,75
41749	Республика Северная Осетия-Алания, г Владикавказ, с Нижний Ларс	Владикавказ	15:09:0034802:1	003002000000 Земли населенных пунктов	Индивидуальное жилищное строительство	13	02.010	1 880	1 742,95	3 276 746,00
41750	Республика Северная Осетия-Алания, г Владикавказ, с Нижний Ларс	Владикавказ	15:09:0034802:10	003002000000 Земли населенных пунктов	ИЖС	13	02.010	532	1 742,95	927 249,40
41751	Республика Северная Осетия-Алания, г Владикавказ, с Нижний Ларс	Владикавказ	15:09:0034802:11	003002000000 Земли населенных пунктов	ИЖС	13	02.010	568	1 742,95	989 995,60
41752	Республика Северная Осетия-Алания, г Владикавказ, с Нижний Ларс	Владикавказ	15:09:0034802:12	003002000000 Земли населенных пунктов	ИЖС	13	02.010	417	1 742,95	726 810,15
41753	Республика Северная Осетия-Алания, г Владикавказ, с Нижний Ларс	Владикавказ	15:09:0034802:13	003002000000 Земли населенных пунктов	ИЖС	13	02.010	311	1 742,95	542 057,45
41754	Российская Федерация, Республика Республика Северная Осетия - Алания, г. Владикавказ, с. Нижний Ларс, ул. Татарская, 20	Владикавказ	15:09:0034802:136	003002000000 Земли населенных пунктов	Для индивидуального жилищного строительства	13	02.010	495	1 742,95	862 760,25
41755	Российская Федерация, Республика Северная Осетия-Алания, городской округ город Владикавказ, с. Нижний Ларс, ул. Татарская, земельный участок 26А	Владикавказ	15:09:0034802:140	003002000000 Земли населенных пунктов	Для индивидуального жилищного строительства	13	02.010	318	1 742,95	554 258,10
41756	Российская Федерация, Республика Северная Осетия - Алания, городской округ город Владикавказ, с. Нижний Ларс, ул. Татарская, земельный участок 26	Владикавказ	15:09:0034802:141	003002000000 Земли населенных пунктов	Для индивидуального жилищного строительства	13	02.010	318	1 742,95	554 258,10
41757	Республика Северная Осетия-Алания, г Владикавказ, с Нижний Ларс	Владикавказ	15:09:0034802:2	003002000000 Земли населенных пунктов	ИЖС	13	02.010	984	1 742,95	1 715 062,80
41758	Республика Северная Осетия-Алания, г Владикавказ, с Нижний Ларс, ул Татарская, 38	Владикавказ	15:09:0034802:3	003002000000 Земли населенных пунктов	Индивидуальное жилищное строительство	13	02.010	1 100	1 742,95	1 917 245,00
41759	Республика Северная Осетия-Алания, г Владикавказ, с Нижний Ларс	Владикавказ	15:09:0034802:4	003002000000 Земли населенных пунктов	ИЖС	13	02.010	679	1 742,95	1 183 403,05
41760	Республика Северная Осетия-Алания, г Владикавказ, с Нижний Ларс	Владикавказ	15:09:0034802:5	003002000000 Земли населенных пунктов	ИЖС	13	02.010	733	1 742,95	1 277 282,35
41761	Республика Северная Осетия-Алания, г Владикавказ, с Нижний Ларс	Владикавказ	15:09:0034802:6	003002000000 Земли населенных пунктов	ИЖС	13	02.010	65	1 742,95	113 291,75
41762	Республика Северная Осетия-Алания, г Владикавказ, с Нижний Ларс	Владикавказ	15:09:0034802:7	003002000000 Земли населенных пунктов	ИЖС	13	02.010	691	1 742,95	1 204 378,45
41763	Республика Северная Осетия-Алания, г Владикавказ, с Нижний Ларс	Владикавказ	15:09:0034802:8	003002000000 Земли населенных пунктов	ИЖС	13	02.010	480	1 742,95	836 616,00
41764	Республика Северная Осетия-Алания, г Владикавказ, с Нижний Ларс	Владикавказ	15:09:0034802:9	003002000000 Земли населенных пунктов	ИЖС	13	02.010	197	1 742,95	343 361,15
41765	Республика Северная Осетия-Алания, г Владикавказ, с Нижний Ларс	Владикавказ	15:09:0034803:1	003002000000 Земли населенных пунктов	ИЖС	13	02.010	658	1 742,95	1 146 861,10

№ п/п	Местоположение ЗУ	Район	Кадастровый номер ЗУ	Категория земель	Разрешенное использование по документу	Код вида разрешенного использования (в соответствии с классификатором видов разрешенного использования земельных участков)	Вид использования объектов недвижимости	Площадь	УПКС	КС
41766	Республика Северная Осетия-Алания, г. Владикавказ, с. Нижний Ларс	Владикавказ	15:09:0034803:10	003002000000 Земли населенных пунктов	Для индивидуального жилищного строительства	13	02.010	920	1 742,95	1 603 514,00
41767	Республика Северная Осетия-Алания, г. Владикавказ, с. Нижний Ларс, ул. Тагаурская, 7	Владикавказ	15:09:0034803:11	003002000000 Земли населенных пунктов	Для содержания и эксплуатации жилого дома	13	02.010	740	1 742,95	1 289 783,00
41768	Республика Северная Осетия-Алания, г.Владикавказ, с.Нижний Ларс	Владикавказ	15:09:0034803:12	003002000000 Земли населенных пунктов	ИЖС	13	02.010	405	1 742,95	705 894,75
41769	Республика Северная Осетия-Алания, г.Владикавказ, с.Нижний Ларс	Владикавказ	15:09:0034803:13	003002000000 Земли населенных пунктов	ИЖС	13	02.010	668	1 742,95	1 164 290,60
41770	Республика Северная Осетия-Алания, г. Владикавказ, с. Нижний Ларс	Владикавказ	15:09:0034803:137	003002000000 Земли населенных пунктов	Индивидуальное жилищное строительство	13	02.010	788	1 742,95	1 373 444,60
41771	Республика Северная Осетия-Алания, г. Владикавказ, с. Нижний Ларс	Владикавказ	15:09:0034803:138	003002000000 Земли населенных пунктов	Магазины	4	04.040	132	2 478,65	327 181,80
41772	Российская Федерация, Республика Северная Осетия - Алания, г. Владикавказ, с. Нижний Ларс, ул. Тагаурская 18а	Владикавказ	15:09:0034803:143	003002000000 Земли населенных пунктов	Магазины	4	04.040	385	2 478,65	954 280,25
41773	Республика Северная Осетия-Алания, г.Владикавказ, с.Нижний Ларс	Владикавказ	15:09:0034803:2	003002000000 Земли населенных пунктов	Индивидуальное жилищное строительство	13	02.010	705	1 742,95	1 228 779,75
41774	Республика Северная Осетия-Алания, г.Владикавказ, с.Нижний Ларс	Владикавказ	15:09:0034803:3	003002000000 Земли населенных пунктов	ИЖС	13	02.010	276	1 742,95	481 054,20
41775	Республика Северная Осетия-Алания, г.Владикавказ, с.Нижний Ларс	Владикавказ	15:09:0034803:4	003002000000 Земли населенных пунктов	ИЖС	13	02.010	1 139	1 742,95	1 985 220,05
41776	Республика Северная Осетия-Алания, г.Владикавказ, с.Нижний Ларс	Владикавказ	15:09:0034803:5	003002000000 Земли населенных пунктов	ИЖС	13	02.010	212	1 742,95	369 505,40
41777	Республика Северная Осетия-Алания, г.Владикавказ, с.Нижний Ларс	Владикавказ	15:09:0034803:6	003002000000 Земли населенных пунктов	ИЖС	13	02.010	693	1 742,95	1 207 864,35
41778	Республика Северная Осетия-Алания, г.Владикавказ, с.Нижний Ларс	Владикавказ	15:09:0034803:8	003002000000 Земли населенных пунктов	ИЖС	13	02.010	808	1 742,95	1 408 303,60
41779	Российская Федерация, Республика Северная Осетия-Алания, г. Владикавказ, с. Нижний Ларс	Владикавказ	15:09:0034803:9	003002000000 Земли населенных пунктов	Индивидуальное жилищное строительство	13	02.010	999	1 742,95	1 741 207,05
41780	Республика Северная Осетия-Алания, г.Владикавказ, с.Нижний Ларс, ул.Тагаурская, 62	Владикавказ	15:09:0034804:1	003002000000 Земли населенных пунктов	Для индивидуальной жилой застройки	13	02.010	800	1 742,95	1 394 360,00
41781	Республика Северная Осетия-Алания, г.Владикавказ, с.Нижний Ларс	Владикавказ	15:09:0034804:10	003002000000 Земли населенных пунктов	Индивидуальное жилищное строительство	13	02.010	182	1 742,95	317 216,90
41782	Республика Северная Осетия-Алания, г.Владикавказ, с.Ларс, ул. Тагаурская, 46	Владикавказ	15:09:0034804:11	003002000000 Земли населенных пунктов	Индивидуальное жилищное строительство	13	02.010	440	1 742,95	766 898,00
41783	Республика Северная Осетия-Алания, г.Владикавказ, с.Нижний Ларс	Владикавказ	15:09:0034804:12	003002000000 Земли населенных пунктов	ИЖС	13	02.010	809	1 742,95	1 410 046,55
41784	Республика Северная Осетия-Алания, г.Владикавказ, с.Нижний Ларс	Владикавказ	15:09:0034804:13	003002000000 Земли населенных пунктов	ИЖС	13	02.010	1 230	1 742,95	2 143 828,50
41785	Российская Федерация, Республика Северная Осетия-Алания, г.Владикавказ, с. Нижний Ларс, ул.Тагаурская, 42	Владикавказ	15:09:0034804:138	003002000000 Земли населенных пунктов	для индивидуального жилищного строительства	13	02.010	899	1 742,95	1 566 912,05
41786	Российская Федерация, Республика Северная Осетия - Алания, г. Владикавказ, с. Нижний Ларс, ул. Тагаурская, д. 60	Владикавказ	15:09:0034804:140	003002000000 Земли населенных пунктов	Для индивидуального жилищного строительства	13	02.010	500	1 742,95	871 475,00
41787	Республика Северная Осетия-Алания, г.Владикавказ, с.Нижний Ларс	Владикавказ	15:09:0034804:2	003002000000 Земли населенных пунктов	ИЖС	13	02.010	390	1 742,95	679 750,50
41788	Республика Северная Осетия-Алания, г.Владикавказ, с.Нижний Ларс	Владикавказ	15:09:0034804:3	003002000000 Земли населенных пунктов	ИЖС	13	02.010	659	1 742,95	1 148 604,05
41789	Республика Северная Осетия-Алания, г.Владикавказ, с.Нижний Ларс	Владикавказ	15:09:0034804:4	003002000000 Земли населенных пунктов	ИЖС	13	02.010	548	1 742,95	955 136,60
41790	Республика Северная Осетия-Алания, г.Владикавказ, с.Нижний Ларс	Владикавказ	15:09:0034804:5	003002000000 Земли населенных пунктов	ИЖС	13	02.010	570	1 742,95	993 481,50
41791	Республика Северная Осетия-Алания, г.Владикавказ, с.Нижний Ларс	Владикавказ	15:09:0034804:6	003002000000 Земли населенных пунктов	ИЖС	13	02.010	1 199	1 742,95	2 089 797,05
41792	Республика Северная Осетия-Алания, г.Владикавказ, с.Нижний Ларс	Владикавказ	15:09:0034804:7	003002000000 Земли населенных пунктов	ИЖС	13	02.010	597	1 742,95	1 040 541,15
41793	Республика Северная Осетия-Алания, г.Владикавказ, с.Нижний Ларс	Владикавказ	15:09:0034804:8	003002000000 Земли населенных пунктов	Для индивидуальной жилой застройки	13	02.010	590	1 742,95	1 028 340,50
41794	Республика Северная Осетия-Алания, г.Владикавказ, с.Нижний Ларс	Владикавказ	15:09:0034804:9	003002000000 Земли населенных пунктов	ИЖС	13	02.010	647	1 742,95	1 127 688,65
41795	Республика Северная Осетия-Алания, г.Владикавказ, с.Верхний Ларс, с северной стороны таможенного пункта	Владикавказ	15:09:0034901:1	003002000000 Земли населенных пунктов	Для организации платной автостоянки	7	04.090	697	908,84	633 461,48
41796	Российская Федерация, Республика Северная Осетия-Алания, г. Владикавказ, с. Верхний Ларс	Владикавказ	15:09:0034901:10	003002000000 Земли населенных пунктов	Охрана Государственной границы Российской Федерации	3	08.020	9 400	578,35	5 436 490,00
41797	Республика Северная Осетия-Алания, г.Владикавказ, с.Верхний Ларс	Владикавказ	15:09:0034901:12	003002000000 Земли населенных пунктов	Для строительства обводного канала	6	11.030	3 413	846,87	2 890 367,31
41798	Республика Северная Осетия-Алания, г.Владикавказ, с.Верхний Ларс. (северо-западная часть пункта пропуска)	Владикавказ	15:09:0034901:19	003002000000 Земли населенных пунктов	Для установки радиотехнической передающей станции	6	06.080	150	1 383,91	207 586,50
41799	Республика Северная Осетия-Алания, г.Владикавказ, с.Верхний Ларс, с северной стороны таможенного-пропускного пункта	Владикавказ	15:09:0034901:2	003002000000 Земли населенных пунктов	Для эксплуатации кафе "Горный воздух"	4	04.060	984	1 838,33	1 808 916,72
41800	Российская Федерация, Республика Северная Осетия-Алания, городской округ город Владикавказ, с. Верхний Ларс, земельный участок 2.	Владикавказ	15:09:0034901:3	003002000000 Земли населенных пунктов	Для содержания и эксплуатации магазина беспошлинной торговли	4	04.040	700	2 478,65	1 735 055,00
41801	Республика Северная Осетия-Алания, г.Владикавказ, с.Верхний Ларс. (юго-восточнее Северо-Осетинской таможни)	Владикавказ	15:09:0034901:9	003002000000 Земли населенных пунктов	Для содержания и эксплуатации головного узла Эльхотовской ГЭС	6	11.030	11 932	846,87	10 104 852,84
41802	Респ. Северная Осетия - Алания, г. Владикавказ, п. Чми	Владикавказ	15:09:0003501:1	003002000000 Земли населенных пунктов	Для содержания и эксплуатации помещений по производству стройматериалов	6	06.060	5 500	950,15	5 225 825,00
41803	Респ. Северная Осетия - Алания, г. Владикавказ	Владикавказ	15:09:0003501:3	003002000000 Земли населенных пунктов	Земли резерва	12	12.030	10 677 292	1,67	17 831 077,64
41804	Респ. Северная Осетия - Алания, г. Владикавказ	Владикавказ	15:09:0003501:4	003002000000 Земли населенных пунктов	Земли под промышленными объектами	6	06.000	16 985	950,15	16 138 297,75
41805	Респ. Северная Осетия - Алания, г. Владикавказ	Владикавказ	15:09:0003501:5	003002000000 Земли населенных пунктов	Земли под автомобильными дорогами	6	07.020	74 907	615,47	46 103 011,29
41806	Респ. Северная Осетия - Алания, г. Владикавказ	Владикавказ	15:09:0003501:1	003002000000 Земли населенных пунктов	Земли сельскохозяйственного использования	1	01.010	1 478 575	7,03	10 394 382,25
41807	Респ. Северная Осетия - Алания, г. Владикавказ	Владикавказ	15:09:0003501:1	003002000000 Земли населенных пунктов	Земли резерва	12	12.030	13 225 281	1,67	22 086 219,27
41808	Респ. Северная Осетия - Алания, г. Владикавказ	Владикавказ	15:09:0003501:1	003002000000 Земли населенных пунктов	Балтинское лесничество	10	10.010	18 424 032	5,08	93 594 082,56
41809	Респ. Северная Осетия - Алания, г. Владикавказ	Владикавказ	15:09:0003501:2	003002000000 Земли населенных пунктов	Автомобильная дорога Владикавказ-Нижний Ларс	6	07.020	37 022	615,47	22 785 930,34
41810	Респ. Северная Осетия - Алания, г. Владикавказ, с. Верхний Ларс	Владикавказ	15:09:0003501:3	003002000000 Земли населенных пунктов	Для организации карьера по добыче и переработке кровельных сланцев	6	06.010	15 600	846,11	13 199 316,00
41811	Республика Северная Осетия-Алания, г. Владикавказ, с. Верхний Ларс	Владикавказ	15:09:0003501:6	003002000000 Земли населенных пунктов	Для размещения технологического контейнера сотовой связи	6	06.080	28	1 383,91	38 749,48
41812	Республика Северная Осетия-Алания, г. Владикавказ, с. Нижний Ларс	Владикавказ	15:09:0003501:7	003002000000 Земли населенных пунктов	Для размещения городских лесов	10	10.010	12 918 784	5,08	65 627 422,72
41813	Республика Северная Осетия-Алания, г. Владикавказ, район селения Нижний Ларс	Владикавказ	15:09:0003501:8	003002000000 Земли населенных пунктов	Земли занятые городскими лесами	10	10.010	4 368 514	5,08	22 192 051,12
41814	Респ. Северная Осетия - Алания, г. Владикавказ	Владикавказ	15:09:0003501:1	003002000000 Земли населенных пунктов	Балтинское лесничество	10	10.010	4 615 230	5,08	23 445 368,40
41815	Респ. Северная Осетия - Алания, г. Владикавказ	Владикавказ	15:09:0040000:1	003002000000 Земли населенных пунктов	Для содержания и эксплуатации ВЛ-110 кВ №26 ПС "Янтарь" – ПС "Левобережная"	6	03.012	130	846,87	110 093,10
41816	Респ. Северная Осетия - Алания, г. Владикавказ	Владикавказ	15:09:0040000:2	003002000000 Земли населенных пунктов	Для содержания и эксплуатации ВЛ-110 кВ №125 ПС "Северо-Западная" – ПС "Янтарь"	6	03.011	180	615,47	110 784,60
41817	Респ. Северная Осетия - Алания, г. Владикавказ, ул. Московская 27/1-4,29,31,33,35	Владикавказ	15:09:0040101:1	003002000000 Земли населенных пунктов	Магазины	4	04.040	10	6 506,45	65 064,50

№ п/п	Местоположение ЗУ	Район	Кадастровый номер ЗУ	Категория земель	Разрешенное использование по документу	Код вида разрешенного использования (в соответствии с классификатором видов разрешенного использования земельных участков)	Вид использования объектов недвижимости	Площадь	УПКС	КС
41818	Республика Северная Осетия-Алания, г Владикавказ, ул Гуткаева, 22/1	Владикавказ	15:09:0040101:10	003002000000 Земли населенных пунктов	Под жилую застройку	13	02.010	5 308	4 575,24	24 285 373,92
41819	Российская Федерация, Республика Северная Осетия - Алания, г. Владикавказ, ул. Гуткаева, 26, корп.2, (многоквартирный дом)	Владикавказ	15:09:0040101:100	003002000000 Земли населенных пунктов	Эксплуатация многоквартирного дома	2	02.050	1 449	5 422,04	7 856 535,96
41820	Республика Северная Осетия - Алания, г.Владикавказ, ул.Леваневского, 279/1	Владикавказ	15:09:0040101:1001	003002000000 Земли населенных пунктов	Для содержания и эксплуатации капитального гаража	7	02.071	24	3 415,89	81 981,36
41821	Республика Северная Осетия-Алания, г. Владикавказ, ул. Гуткаева, 26/1	Владикавказ	15:09:0040101:1004	003002000000 Земли населенных пунктов	Для содержания и эксплуатации капитального гаража	7	02.071	23	3 415,89	78 565,47
41822	Российская Федерация, Республика Северная Осетия-Алания, г. Владикавказ, ул. Московская, д. 35	Владикавказ	15:09:0040101:101	003002000000 Земли населенных пунктов	Для содержания и эксплуатации многоквартирного дома и иных объектов, возведенных или сооруженных на законных основаниях, предназначенных для обслуживания, эксплуатации и благоустройства данного дома, в том числе с элементами озеленения и благоустройства	2	02.050	1 524	5 422,04	8 263 188,96
41823	Респ. Северная Осетия - Алания, г. Владикавказ, ул. Леваневского, 279/1	Владикавказ	15:09:0040101:1010	003002000000 Земли населенных пунктов	Для содержания и эксплуатации капитального гаража	7	02.071	27	3 415,89	92 229,03
41824	Респ. Северная Осетия - Алания, г. Владикавказ, ул. Леваневского, 279/1	Владикавказ	15:09:0040101:1011	003002000000 Земли населенных пунктов	Для содержания и эксплуатации капитального гаража	7	02.071	23	3 415,89	78 565,47
41825	Респ. Северная Осетия - Алания, г. Владикавказ, ул. Леваневского, 279/1	Владикавказ	15:09:0040101:1012	003002000000 Земли населенных пунктов	Для содержания и эксплуатации капитального гаража	7	02.071	24	3 415,89	81 981,36
41826	Республика Северная Осетия-Алания, г. Владикавказ, ул. Леваневского, 279/1	Владикавказ	15:09:0040101:1013	003002000000 Земли населенных пунктов	Для содержания и эксплуатации капитального гаража	7	02.071	21	3 415,89	71 733,69
41827	Республика Северная Осетия-Алания, г. Владикавказ, ул. Гуткаева, 26/1	Владикавказ	15:09:0040101:1014	003002000000 Земли населенных пунктов	Для содержания и эксплуатации капитального гаража	7	02.071	23	3 415,89	78 565,47
41828	Российская Федерация, Республика Северная Осетия - Алания, г. Владикавказ, ул. Московская, 33 (многоквартирный дом)	Владикавказ	15:09:00 40101:102	003002000000 Земли населенных пунктов	Эксплуатация многоквартирного дома	2	02.050	789	5 422,04	4 277 989,56
41829	Российская Федерация, Республика Северная Осетия - Алания, г. Владикавказ, ул. Гуткаева, 22, корп.1, (многоквартирный дом)	Владикавказ	15:09:00 40101:103	003002000000 Земли населенных пунктов	Эксплуатация многоквартирного дома	2	02.050	1 509	5 422,04	8 181 858,36
41830	Российская Федерация, Республика Северная Осетия - Алания, г. Владикавказ, ул. Гуткаева, 26, корп. 3, (многоквартирный дом)	Владикавказ	15:09:0040101:104	003002000000 Земли населенных пунктов	Эксплуатация многоквартирного дома	2	02.050	1 449	5 422,04	7 856 535,96
41831	Российская Федерация, Республика Северная Осетия - Алания, г. Владикавказ, ул. Гуткаева, 22, корп.4, (многоквартирный дом)	Владикавказ	15:09:0040101:105	003002000000 Земли населенных пунктов	Эксплуатация многоквартирного дома	2	02.050	726	5 422,04	3 936 401,04
41832	Респ. Северная Осетия - Алания, г. Владикавказ, пр-кт Коста, 283 "в"	Владикавказ	15:09:00 40101:106	003002000000 Земли населенных пунктов	Для установки временного железобетонного сборно-разборного гаража	7	02.071	24	3 415,89	81 981,36
41833	Российская Федерация, Республика Северная Осетия - Алания, г. Владикавказ, ул. Московская, 29, (многоквартирный дом)	Владикавказ	15:09:00 40101:107	003002000000 Земли населенных пунктов	Эксплуатация многоквартирного дома	2	02.050	789	5 422,04	4 277 989,56
41834	Российская Федерация, Республика Северная Осетия - Алания, г. Владикавказ, ул. Московская, 31, (многоквартирный дом)	Владикавказ	15:09:0040101:108	003002000000 Земли населенных пунктов	Эксплуатация многоквартирного дома	2	02.050	789	5 422,04	4 277 989,56
41835	Российская Федерация, Республика Северная Осетия - Алания, г. Владикавказ, ул. Гуткаева, 22, корп 2, (многоквартирный дом)	Владикавказ	15:09:0040101:109	003002000000 Земли населенных пунктов	Эксплуатация многоквартирного дома	2	02.050	1 509	5 422,04	8 181 858,36
41836	Республика Северная Осетия-Алания, г Владикавказ, ул Гуткаева, 22/2	Владикавказ	15:09:00 40101:11	003002000000 Земли населенных пунктов	Под жилую застройку	13	02.010	5 304	4 575,24	24 267 072,96
41837	Российская Федерация, Республика Северная Осетия - Алания, г. Владикавказ, ул. Леваневского, 279, корп 3, (многоквартирный дом)	Владикавказ	15:09:00 40101:110	003002000000 Земли населенных пунктов	Эксплуатация многоквартирного дома	2	02.050	802	5 422,04	4 348 476,08
41838	Российская Федерация, Республика Северная Осетия - Алания, г. Владикавказ, ул. Леваневского, 279, корп 2, (многоквартирный дом)	Владикавказ	15:09:0040101:111	003002000000 Земли населенных пунктов	Эксплуатация многоквартирного дома	2	02.050	790	5 422,04	4 283 411,60
41839	Российская Федерация, Республика Северная Осетия-Алания, г. Владикавказ, пр-кт Коста, д. 285, (многоквартирный дом)	Владикавказ	15:09:0040101:112	003002000000 Земли населенных пунктов	Эксплуатация многоквартирного дома	2	02.050	1 137	5 422,04	6 164 859,48
41840	Респ. Северная Осетия - Алания, г. Владикавказ, ул. Леваневского, 279, к1, (многоквартирный дом)	Владикавказ	15:09:00 40101:113	003002000000 Земли населенных пунктов	Эксплуатация многоквартирного дома	2	02.050	735	5 422,04	3 985 199,40
41841	Российская Федерация, Республика Северная Осетия - Алания, г. Владикавказ, ул. Московская, 27, корп 2, (многоквартирный дом)	Владикавказ	15:09:00 40101:114	003002000000 Земли населенных пунктов	Эксплуатация многоквартирного дома	2	02.050	1 509	5 422,04	8 181 858,36
41842	Респ. Северная Осетия - Алания, г. Владикавказ, ул. Гуткаева, 26, корп 1, (многоквартирный дом)	Владикавказ	15:09:0040101:115	003002000000 Земли населенных пунктов	Эксплуатация многоквартирного дома	2	02.050	1 449	5 422,04	7 856 535,96
41843	Респ. Северная Осетия - Алания, г. Владикавказ, ул. Московская, дом 27, корпус 4, (многоквартирный дом)	Владикавказ	15:09:0040101:116	003002000000 Земли населенных пунктов	Эксплуатация многоквартирного дома	2	02.050	1 509	5 422,04	8 181 858,36
41844	Респ. Северная Осетия - Алания, г. Владикавказ, ул. Московская, дом 27, корпус 3, (многоквартирный дом)	Владикавказ	15:09:0040101:117	003002000000 Земли населенных пунктов	Эксплуатация многоквартирного дома	2	02.050	1 509	5 422,04	8 181 858,36
41845	Российская Федерация, Республика Северная Осетия - Алания, г. Владикавказ, ул. Гуткаева, 22, корп 3, (многоквартирный дом)	Владикавказ	15:09:0040101:118	003002000000 Земли населенных пунктов	Эксплуатация многоквартирного дома	2	02.050	1 509	5 422,04	8 181 858,36
41846	Респ. Северная Осетия - Алания, г. Владикавказ, ул. Гуткаева, 22/1 (во дворе дома)	Владикавказ	15:09:0040101:119	003002000000 Земли населенных пунктов	Для содержания и эксплуатации металлического гаража	7	02.071	18	3 415,89	61 486,02
41847	Республика Северная Осетия-Алания, г Владикавказ, ул Гуткаева, 22/3	Владикавказ	15:09:0040101:12	003002000000 Земли населенных пунктов	Под жилую застройку	13	02.010	4 810	4 575,24	22 006 904,40
41848	Респ. Северная Осетия - Алания, г. Владикавказ, ул. Леваневского, 277	Владикавказ	15:09:00 40101:120	003002000000 Земли населенных пунктов	Эксплуатация многоквартирного дома	2	02.050	726	5 422,04	3 936 401,04
41849	Респ. Северная Осетия - Алания, г. Владикавказ, ул. Леваневского, дом 281	Владикавказ	15:09:00 40101:121	003002000000 Земли населенных пунктов	Эксплуатация многоквартирного дома	2	02.050	534	5 422,04	3 959 777,36
41850	Респ. Северная Осетия - Алания, г. Владикавказ, ул. Леваневского, 279/1	Владикавказ	15:09:0040101:122	003002000000 Земли населенных пунктов	Для содержания и эксплуатации капитального гаража	7	02.071	20	3 415,89	68 317,80
41851	Российская Федерация, Республика Северная Осетия - Алания, г. Владикавказ, ул. Московская, д. 27 корп 1	Владикавказ	15:09:0040101:1224	003002000000 Земли населенных пунктов	для содержания и эксплуатации многоквартирного дома	2	02.050	2 699	5 422,04	14 634 085,96
41852	Республика Северная Осетия-Алания, г, Владикавказ, ул, Гуткаева, 26, корпус 1	Владикавказ	15:09:0040101:1225	003002000000 Земли населенных пунктов	Для содержания и эксплуатации капитального гаража	7	02.071	23	3 415,89	78 565,47
41853	Российская Федерация, Республика Северная Осетия - Алания, г. Владикавказ, ул. Леваневского, д. 279 корп. 4	Владикавказ	15:09:00 40101:123	003002000000 Земли населенных пунктов	Эксплуатация многоквартирного дома	2	02.050	789	5 422,04	4 277 989,56
41854	Респ. Северная Осетия - Алания, г. Владикавказ, пр-кт Коста, 273	Владикавказ	15:09:0040101:124	003002000000 Земли населенных пунктов	Для содержания и эксплуатации капитального гаража	7	02.071	27	3 415,89	92 229,03
41855	Респ. Северная Осетия - Алания, г. Владикавказ, ул. Леваневского, 279/4	Владикавказ	15:09:0040101:125	003002000000 Земли населенных пунктов	Для содержания и эксплуатации капитального гаража	7	02.071	20	3 415,89	68 317,80
41856	Республика Северная Осетия-Алания, г, Владикавказ, ул, Гуткаева, 26	Владикавказ	15:09:0040101:1250	003002000000 Земли населенных пунктов	Для установки спортивных площадок с уличными тренажерами	3	05.012	948	596,42	565 406,16
41857	Респ. Северная Осетия - Алания, г. Владикавказ, ул. Леваневского, 281 (во дворе дома)	Владикавказ	15:09:0040101:126	003002000000 Земли населенных пунктов	Для содержания и эксплуатации капитального гаража	7	02.071	18	3 415,89	61 486,02

№ пп	Местоположение ЗУ	Район	Кадастровый номер ЗУ	Категория земель	Разрешенное использование по документу	Код вида разрешенного использования (в соответствии с классификатором видов разрешенного использования земельных участков)	Вид использования объектов недвижимости	Площадь	УПКС	КС
41858	Северная Осетия - Алания респ. г. Владикавказ. ул. Московская, 27/4	Владикавказ	15:09:0040101:127	0030020000000 Земли населенных пунктов	Для содержания и эксплуатации капитального гаража	7	02.071	25	3 415.89	85 397.25
41859	Российская Федерация. Республика Северная Осетия - Алания. г. Владикавказ. пр-кт Коста. 283 "В"	Владикавказ	15:09:0040101:129	0030020000000 Земли населенных пунктов	Под ТСЖ	7	02.071	8 278	3 415.89	28 276 747.42
41860	Республика Северная Осетия - Алания. г. Владикавказ, ул. Московская. 27	Владикавказ	15:09:0040101:130	0030020000000 Земли населенных пунктов	Под объекты инженерного оборудования водоснабжения	6	03.012	10	2 223.01	22 230.10
41861	Северная Осетия - Алания респ. г Владикавказ. пркт Коста. 281/3	Владикавказ	15:09:0040101:131	0030020000000 Земли населенных пунктов	Содержание и эксплуатация существующих зданий и сооружений	4	04.010	2 030	6 536.15	13 268 293.50
41862	Респ. Северная Осетия - Алания. г. Владикавказ. ул. Московская, 27/4	Владикавказ	15:09:0040101:132	0030020000000 Земли населенных пунктов	Для содержания и эксплуатации капитального гаража	7	02.071	31	3 415.89	105 912.59
41863	Северная Осетия - Алания респ. г. Владикавказ, ул. Московская. 27/3	Владикавказ	15:09:0040101:135	0030020000000 Земли населенных пунктов	Для содержания и эксплуатации капитального гаража	7	02.071	21	3 415.89	71 781.36
41864	Северная Осетия - Алания респ. г. Владикавказ, ул. Гуткаева, 26/1, во дворе дома	Владикавказ	15:09:0040101:136	0030020000000 Земли населенных пунктов	Для содержания и эксплуатации капитального гаража	7	02.071	22	3 415.89	75 149.58
41865	Северная Осетия - Алания респ. г. Владикавказ. ул. Гуткаева. 28	Владикавказ	15:09:0040101:138	0030020000000 Земли населенных пунктов	Для содержания и эксплуатации магазина	4	04.040	785	6 536.15	5 131 536.25
41866	Республика Северная Осетия-Алания. г Владикавказ. ул Московская, д 27	Владикавказ	15:09:0040101:139	0030020000000 Земли населенных пунктов	Для содержания и эксплуатации капитального гаража	7	02.071	28	3 415.89	95 644.02
41867	Республика Северная Осетия - Алания. г. Владикавказ, ул. Гуткаева. 24	Владикавказ	15:09:0040101:14	0030020000000 Земли населенных пунктов	Для содержания и эксплуатации существующего здания школы	3	03.030	15 830	3 660.27	57 932 771.10
41868	Республика Северная Осетия - Алания. г. Владикавказ, ул. Левашевского. д. 279 корп. 1	Владикавказ	15:09:0040101:143	0030020000000 Земли населенных пунктов	Для содержания и эксплуатации капитального гаража	7	02.071	18	3 415.89	61 486.32
41869	Северная Осетия - Алания респ. г Владикавказ. ул Гуткаева, 22/2	Владикавказ	15:09:0040101:144	0030020000000 Земли населенных пунктов	Для содержания и эксплуатации капитального гаража	7	02.071	18	3 415.89	61 501.41
41870	Северная Осетия - Алания респ. г. Владикавказ. ул. Московская, 27	Владикавказ	15:09:0040101:145	0030020000000 Земли населенных пунктов	Для содержания и эксплуатации капитального гаража	7	02.071	18	3 415.89	61 501.41
41871	Респ. Северная Осетия - Алания, г. Владикавказ, ул. Левашевского, 279	Владикавказ	15:09:0040101:15	0030020000000 Земли населенных пунктов	Для содержания и эксплуатации существующего здания и сооружений детского сада	3	03.030	9 607	3 660.27	35 160 771.89
41872	Российская Федерация. Республика Северная Осетия-Алания. г. Владикавказ. ул. Гуткаева. 24	Владикавказ	15:09:0040101:16	0030020000000 Земли населенных пунктов	Под гаражную застройку	7	04.090	3 606	2 385.70	13 831 377.20
41873	Республика Северная Осетия-Алания. г Владикавказ. ул Левашевского, 279/3	Владикавказ	15:09:0040101:1609	0030020000000 Земли населенных пунктов	Для установки временного металлического гаража	7	02.071	21	3 415.89	71 781.69
41874	Республика Северная Осетия-Алания. г. Владикавказ, пр. Коста, 273	Владикавказ	15:09:0040101:1611	0030020000000 Земли населенных пунктов	для содержания и эксплуатации капитального гаража	7	02.071	20	3 415.89	68 367.80
41875	Республика Северная Осетия-Алания. г. Владикавказ. пр. Коста. 273	Владикавказ	15:09:0040101:1616	0030020000000 Земли населенных пунктов	для содержания и эксплуатации капитального гаража	7	02.071	20	3 415.89	68 367.80
41876	Республика Северная Осетия-Алания. г. Владикавказ. пр. Коста. 281/1	Владикавказ	15:09:0040101:1626	0030020000000 Земли населенных пунктов	Для содержания и эксплуатации металлического гаража	7	02.071	17	3 415.89	58 070.13
41877	Республика Северная Осетия-Алания. г. Владикавказ, ул. Московская. 27/3	Владикавказ	15:09:0040101:1627	0030020000000 Земли населенных пунктов	для содержания и эксплуатации металлического гаража	7	02.071	11	3 415.89	37 622.16
41878	Республика Северная Осетия-Алания. г. Владикавказ, ул. Левашевского. 275	Владикавказ	15:09:0040101:1630	0030020000000 Земли населенных пунктов	для содержания и эксплуатации капитального гаража	7	02.071	18	3 415.89	61 486.02
41879	Северная Осетия-Алания респ. г. Владикавказ. ул. Гуткаева. 22/4	Владикавказ	15:09:0040101:1631	0030020000000 Земли населенных пунктов	Для содержания и эксплуатации капитального гаража	7	02.071	21	3 415.89	71 781.36
41880	Республика Северная Осетия-Алания. г. Владикавказ. ул. Гуткаева. 24	Владикавказ	15:09:0040101:1633	0030020000000 Земли населенных пунктов	Для содержания и эксплуатации капитального гаража	7	02.071	23	3 415.89	78 565.17
41881	Республика Северная Осетия-Алания. г. Владикавказ, ул. Гуткаева. 24	Владикавказ	15:09:0040101:1634	0030020000000 Земли населенных пунктов	Для содержания и эксплуатации капитального гаража	7	02.071	23	3 415.89	78 565.17
41882	Республика Северная Осетия-Алания. г. Владикавказ, ул. Московская. 27/4	Владикавказ	15:09:0040101:1635	0030020000000 Земли населенных пунктов	Для содержания и эксплуатации капитального гаража	7	02.071	27	3 415.89	92 229.03
41883	Республика Северная Осетия-Алания. г. Владикавказ. ул. Левашевского. 281	Владикавказ	15:09:0040101:1636	0030020000000 Земли населенных пунктов	Для содержания и эксплуатации капитального гаража	7	02.071	25	3 415.89	85 397.25
41884	Республика Северная Осетия-Алания. г Владикавказ, ул Московская. 27/4	Владикавказ	15:09:0040101:1638	0030020000000 Земли населенных пунктов	Для содержания и эксплуатации капитального гаража	7	02.071	25	3 415.89	85 397.25
41885	Республика Северная Осетия-Алания. г Владикавказ. ул. Московская, 27/4	Владикавказ	15:09:0040101:1639	0030020000000 Земли населенных пунктов	Для содержания и эксплуатации капитального гаража	7	02.071	22	3 415.89	75 149.58
41886	Республика Северная Осетия-Алания. г Владикавказ. ул Левашевского, д 279, корп 2	Владикавказ	15:09:0040101:17	0030020000000 Земли населенных пунктов	Под объекты инженерного оборудования Электроснабжения	6	03.012	10	2 223.01	22 230.10
41887	Республика Северная Осетия-Алания. г. Владикавказ. ул. Левашевского, 281	Владикавказ	15:09:0040101:1727	0030020000000 Земли населенных пунктов	Для содержания и эксплуатации капитального гаража	7	02.071	26	3 415.89	88 644.02
41888	Республика Северная Осетия-Алания. г Владикавказ. ул Гуткаева. 24	Владикавказ	15:09:0040101:18	0030020000000 Земли населенных пунктов	Под гаражную застройку	7	04.090	377	2 385.70	899 378.20
41889	Республика Северная Осетия - Алания. г Владикавказ, ул Левашевского. 281	Владикавказ	15:09:0040101:1810	0030020000000 Земли населенных пунктов	Для содержания и эксплуатации капитального гаража	7	02.071	21	3 415.89	71 781.69
41890	Республика Северная Осетия-Алания. г. Владикавказ, ул. Левашевского. 279. корп 1	Владикавказ	15:09:0040101:1844	0030020000000 Земли населенных пунктов	Для содержания и эксплуатации капитального гаража	7	02.071	21	3 415.89	71 781.69
41891	Республика Северная Осетия-Алания. г. Владикавказ. ул. Московская, 27, корп 2	Владикавказ	15:09:0040101:1883	0030020000000 Земли населенных пунктов	Для содержания и эксплуатации металлического гаража	7	02.071	18	3 415.89	61 486.02
41892	Республика Северная Осетия-Алания. г. Владикавказ. пр-кт Коста. 285	Владикавказ	15:09:0040101:1919	0030020000000 Земли населенных пунктов	Для установки временного металлического гаража	7	02.071	16	3 415.89	54 651.21
41893	Республика Северная Осетия-Алания. г Владикавказ. ул Московская, 27/4	Владикавказ	15:09:0040101:1925	0030020000000 Земли населенных пунктов	для содержания и эксплуатации капитального гаража	7	02.071	21	3 415.89	71 781.36
41894	Республика Северная Осетия-Алания. г. Владикавказ, ул. Левашевского. 281	Владикавказ	15:09:0040101:1929	0030020000000 Земли населенных пунктов	Для содержания и эксплуатации капитального гаража	7	02.071	30	3 415.89	102 476.70
41895	Республика Северная Осетия-Алания. г. Владикавказ, ул. Московская, 31	Владикавказ	15:09:0040101:1943	0030020000000 Земли населенных пунктов	Для содержания и эксплуатации металлического гаража	7	02.071	21	3 415.89	71 781.36
41896	Респ. Северная Осетия - Алания, г. Владикавказ, ул. Московская, корпус 2, 27	Владикавказ	15:09:0040101:2	0030020000000 Земли населенных пунктов	Магазин сельхозпродуктов	4	04.040	33	6 536.15	266 258.00
41897	Российская Федерация. Республика Северная Осетия-Алания. г. Владикавказ, ул. Гуткаева. 24	Владикавказ	15:09:0040101:20	0030020000000 Земли населенных пунктов	Под гаражную застройку	7	04.090	2 200	2 385.70	5 248 540.00
41898	Республика Северная Осетия - Алания, г Владикавказ. ул Гуткаева, 24	Владикавказ	15:09:0040101:2137	0030020000000 Земли населенных пунктов	Гаражи на отдельных земельных участках	7	02.071	29	3 415.89	99 060.81
41899	Республика Северная Осетия - Алания, г Владикавказ, ул Гуткаева. 24	Владикавказ	15:09:0040101:2140	0030020000000 Земли населенных пунктов	Гаражи на отдельных земельных участках	7	02.071	28	3 415.89	95 644.02

№ п/п	Местоположение ЗУ	Район	Кадастровый номер ЗУ	Категория земель	Разрешенное использование по документу	Код вида разрешенного использования (в соответствии с классификатором видов разрешенного использования земельных участков)	Вид использования объектов недвижимости	Площадь	УПКС	КС
41900	Республика Северная Осетия - Алания, г Владикавказ, ул Гуткаева, 22/1	Владикавказ	15:09:0040101:2159	003002000000 Земли населенных пунктов	дорожное автотранспорта	7	02.071	27	3.115.89	92 229.04
41901	Республика Северная Осетия-Алания, г Владикавказ, ул.Московская, 27	Владикавказ	15:09:0040101:22	003002000000 Земли населенных пунктов	Под гаражную застройку	7	04.090	2 567	2 385.70	6 746 991.90
41902	Республика Северная Осетия-Алания, г Владикавказ, ул Гуткаева, 22	Владикавказ	15:09:0040101:23	003002000000 Земли населенных пунктов	Под объекты инженерного оборудования Электроснабжения	6	03.012	99	2 223.91	220 069.09
41903	Республика Северная Осетия - Алания, г. Владикавказ, ул. Московская	Владикавказ	15:09:0040101:2355	003002000000 Земли населенных пунктов	Под объекты теплоснабжения	6	03.012	25	2 223.91	55 597.75
41904	Республика Северная Осетия - Алания, г. Владикавказ, ул. Московская	Владикавказ	15:09:0040101:2356	003002000000 Земли населенных пунктов	Под объекты теплоснабжения	6	03.012	25	2 223.91	55 597.75
41905	Республика Северная Осетия - Алания, г. Владикавказ, ул. Московская	Владикавказ	15:09:0040101:2357	003002000000 Земли населенных пунктов	Под объекты теплоснабжения	6	03.012	2 866	2 223.91	6 415 697.14
41906	Респ. Северная Осетия - Алания, г. Владикавказ, ул. Московская 23	Владикавказ	15:09:0040101:24	003002000000 Земли населенных пунктов	Для содержания и эксплуатации трансформаторной подстанции (ТП)	6	03.012	45	2 223.91	100 075.60
41907	Республика Северная Осетия - Алания, г Владикавказ, ул Гуткаева, 24	Владикавказ	15:09:0040101:2448	003002000000 Земли населенных пунктов	Для размещения гаражей для собственных нужд	7	02.071	21	3.115.89	81 961.36
41908	Республика Северная Осетия-Алания, г Владикавказ, ул Гуткаева	Владикавказ	15:09:0040101:2449	003002000000 Земли населенных пунктов	Для размещения гаражей для собственных нужд	7	02.071	18	3.115.89	61 186.92
41909	Республика Северная Осетия-Алания, г Владикавказ, ул Гуткаева, 24	Владикавказ	15:09:0040101:2450	003002000000 Земли населенных пунктов	для размещения гаражей для собственных нужд	7	02.071	21	3.115.89	71 753.69
41910	Республика Северная Осетия-Алания, г Владикавказ, ул Гуткаева, 24	Владикавказ	15:09:0040101:2451	003002000000 Земли населенных пунктов	для размещения гаражей для собственных нужд	7	02.071	19	3.115.89	64 901.91
41911	Республика Северная Осетия - Алания, г Владикавказ, ул Гуткаева, 24	Владикавказ	15:09:0040101:2452	003002000000 Земли населенных пунктов	для размещения гаражей для собственных нужд	7	02.071	21	3.115.89	81 961.36
41912	Республика Северная Осетия-Алания, г. Владикавказ, ул. Гуткаева, 24	Владикавказ	15:09:0040101:2453	003002000000 Земли населенных пунктов	Для размещения гаражей для собственных нужд	7	02.071	25	3.115.89	85 397.25
41913	Российская Федерация, Республика Северная Осетия-Алания, г Владикавказ, ул Гуткаева, 24	Владикавказ	15:09:0040101:2454	003002000000 Земли населенных пунктов	Для размещения гаражей для собственных нужд	7	02.071	20	3.115.89	68 317.80
41914	Республика Северная Осетия-Алания, г Владикавказ, ул Гуткаева, 24	Владикавказ	15:09:0040101:2455	003002000000 Земли населенных пунктов	Для размещения гаражей для собственных нужд	7	02.071	21	3.115.89	71 753.69
41915	Республика Северная Осетия-Алания, г. Владикавказ, ул. Гуткаева, 24	Владикавказ	15:09:0040101:2456	003002000000 Земли населенных пунктов	Для размещения гаражей для собственных нужд	7	02.071	19	3.115.89	64 901.91
41916	Республика Северная Осетия - Алания, г Владикавказ, ул Гуткаева, 24	Владикавказ	15:09:0040101:2457	003002000000 Земли населенных пунктов	Для размещения гаражей для собственных нужд	7	02.071	22	3.115.89	75 149.58
41917	Российская Федерация, Республика Северная Осетия-Алания, г Владикавказ, ул Гуткаева, 24	Владикавказ	15:09:0040101:2458	003002000000 Земли населенных пунктов	Для размещения гаражей для собственных нужд	7	02.071	20	3.115.89	68 317.80
41918	Республика Северная Осетия-Алания, г. Владикавказ, ул. Гуткаева, 24	Владикавказ	15:09:0040101:2459	003002000000 Земли населенных пунктов	Для размещения гаражей для собственных нужд	7	02.071	21	3.115.89	71 753.69
41919	Республика Северная Осетия - Алания, г Владикавказ, ул Гуткаева, д 24	Владикавказ	15:09:0040101:2460	003002000000 Земли населенных пунктов	для размещения гаражей для собственных нужд	7	02.071	20	3.115.89	68 317.80
41920	Республика Северная Осетия - Алания, г Владикавказ, ул Гуткаева, 24	Владикавказ	15:09:0040101:2461	003002000000 Земли населенных пунктов	Для размещения гаражей для собственных нужд	7	02.071	22	3.115.89	75 149.58
41921	Республика Северная Осетия-Алания, г. Владикавказ, ул. Гуткаева, 24	Владикавказ	15:09:0040101:2462	003002000000 Земли населенных пунктов	для размещения гаражей для собственных нужд	7	02.071	23	3.115.89	78 561.47
41922	Республика Северная Осетия-Алания, г Владикавказ, ул Гуткаева, 24	Владикавказ	15:09:0040101:2463	003002000000 Земли населенных пунктов	Для размещения гаражей для собственных нужд	7	02.071	21	3.115.89	71 753.69
41923	Республика Северная Осетия-Алания, г. Владикавказ, ул. Гуткаева, 24	Владикавказ	15:09:0040101:2464	003002000000 Земли населенных пунктов	Для размещения гаражей для собственных нужд	7	02.071	18	3.115.89	61 186.92
41924	Республика Северная Осетия-Алания, г. Владикавказ, ул. Гуткаева, 24	Владикавказ	15:09:0040101:2465	003002000000 Земли населенных пунктов	Для размещения гаражей для собственных нужд	7	02.071	18	3.115.89	61 186.92
41925	Республика Северная Осетия-Алания, г Владикавказ, ул Гуткаева, 24	Владикавказ	15:09:0040101:2466	003002000000 Земли населенных пунктов	Для размещения гаражей для собственных нужд	7	02.071	19	3.115.89	64 901.91
41926	Республика Северная Осетия-Алания, г Владикавказ, ул Гуткаева, 24	Владикавказ	15:09:0040101:2467	003002000000 Земли населенных пунктов	для размещения гаражей для собственных нужд	7	02.071	19	3.115.89	64 901.91
41927	Республика Северная Осетия-Алания, г Владикавказ, ул Гуткаева, 24	Владикавказ	15:09:0040101:2468	003002000000 Земли населенных пунктов	Для размещения гаражей для собственных нужд	7	02.071	19	3.115.89	64 901.91
41928	Республика Северная Осетия-Алания, г. Владикавказ, ул. Гуткаева, 24	Владикавказ	15:09:0040101:2469	003002000000 Земли населенных пунктов	для размещения гаражей для собственных нужд	7	02.071	17	3.115.89	58 070.13
41929	Российская Федерация, Республика Северная Осетия-Алания, г Владикавказ, ул Гуткаева, 24	Владикавказ	15:09:0040101:2471	003002000000 Земли населенных пунктов	для размещения гаражей для собственных нужд	7	02.071	19	3.115.89	64 901.91
41930	Республика Северная Осетия - Алания, г. Владикавказ, ул. Гуткаева, 24	Владикавказ	15:09:0040101:2472	003002000000 Земли населенных пунктов	Для размещения гаражей для собственных нужд	7	02.071	21	3.115.89	71 753.69
41931	Республика Северная Осетия - Алания, г Владикавказ, ул Гуткаева, 24	Владикавказ	15:09:0040101:2474	003002000000 Земли населенных пунктов	для размещения гаражей для собственных нужд	7	02.071	20	3.115.89	68 317.80
41932	Российская Федерация, Республика Северная Осетия-Алания, г Владикавказ, ул Гуткаева, 24	Владикавказ	15:09:0040101:2475	003002000000 Земли населенных пунктов	для размещения гаражей для собственных нужд	7	02.071	20	3.115.89	68 317.80
41933	Российская Федерация, Республика Северная Осетия-Алания, г Владикавказ, ул Гуткаева, 24	Владикавказ	15:09:0040101:2476	003002000000 Земли населенных пунктов	для размещения гаражей для собственных нужд	7	02.071	22	3.115.89	75 149.58
41934	Российская Федерация, Республика Северная Осетия-Алания, г Владикавказ, ул Гуткаева, 24	Владикавказ	15:09:0040101:2477	003002000000 Земли населенных пунктов	для размещения гаражей для собственных нужд	7	02.071	25	3.115.89	85 397.25
41935	Республика Северная Осетия - Алания, г Владикавказ, ул Гуткаева, 24	Владикавказ	15:09:0040101:2478	003002000000 Земли населенных пунктов	для размещения гаражей для собственных нужд	7	02.071	20	3.115.89	68 317.80
41936	Республика Северная Осетия - Алания, г Владикавказ, ул Гуткаева, 24	Владикавказ	15:09:0040101:2479	003002000000 Земли населенных пунктов	для размещения гаражей для собственных нужд	7	02.071	23	3.115.89	78 561.47
41937	Республика Северная Осетия-Алания, г. Владикавказ, ул. Гуткаева, 24	Владикавказ	15:09:0040101:2480	003002000000 Земли населенных пунктов	для размещения гаражей для собственных нужд	7	02.071	33	3.115.89	112 724.47
41938	Республика Северная Осетия-Алания, г Владикавказ, ул Гуткаева, 24	Владикавказ	15:09:0040101:2481	003002000000 Земли населенных пунктов	для размещения гаражей для собственных нужд	7	02.071	23	3.115.89	78 561.47
41939	Республика Северная Осетия-Алания, г. Владикавказ, ул. Гуткаева, 24	Владикавказ	15:09:0040101:2482	003002000000 Земли населенных пунктов	для размещения гаражей для собственных нужд	7	02.071	20	3.115.89	68 317.80
41940	Республика Северная Осетия-Алания, г. Владикавказ, ул. Гуткаева, 24	Владикавказ	15:09:0040101:2483	003002000000 Земли населенных пунктов	Для размещения гаражей для собственных нужд	7	02.071	22	3.115.89	75 149.58
41941	Республика Северная Осетия-Алания, г. Владикавказ, ул. Гуткаева, 24	Владикавказ	15:09:0040101:2484	003002000000 Земли населенных пунктов	для размещения гаражей для собственных нужд	7	02.071	19	3.115.89	64 901.91

№ пп	Местоположение ЗУ	Район	Кадастровый номер ЗУ	Категория земель	Разрешенное использование по документу	Код вида разрешенного использования (в соответствии с классификатором видов разрешенного использования земельных участков)	Вид использования объектов недвижимости	Площадь	УПКС	КС
41942	Республика Северная Осетия-Алания, г Владикавказ, ул Гуткаева, д 24	Владикавказ	15:09:0040101:2485	003002000000 Земли населенных пунктов	Для размещения гаражей для собственных нужд	7	02.07.1	18	3 115,89	61 186,02
41943	Республика Северная Осетия-Алания, г. Владикавказ, ул. Гуткаева, 24	Владикавказ	15:09:0040101:2486	003002000000 Земли населенных пунктов	Для размещения гаражей для собственных нужд	7	02.07.1	20	3 115,89	68 017,80
41944	Республика Северная Осетия - Алания, г. Владикавказ, ул. Гуткаева. 24	Владикавказ	15:09:0040101:2487	003002000000 Земли населенных пунктов	Для размещения гаражей для собственных нужд	7	02.07.1	22	3 115,89	75 119,58
41945	Республика Северная Осетия-Алания, г Владикавказ, ул Гуткаева, 24	Владикавказ	15:09:0040101:2488	003002000000 Земли населенных пунктов	Для размещения гаражей для собственных нужд	7	02.07.1	23	3 115,89	78 565,17
41946	Республика Северная Осетия - Алания, г Владикавказ, ул Московская	Владикавказ	15:09:0040101:2490	003002000000 Земли населенных пунктов	Для размещения гаражей для собственных нужд	7	02.07.1	29	3 115,89	99 062,01
41947	Республика Северная Осетия-Алания, г. Владикавказ, ул Гуткаева. 24	Владикавказ	15:09:0040101:2492	003002000000 Земли населенных пунктов	для размещения гаражей для собственных нужд	7	02.07.1	19	3 115,89	64 901,91
41948	Республика Северная Осетия-Алания, г. Владикавказ, ул. Гуткаева, 24	Владикавказ	15:09:0040101:2493	003002000000 Земли населенных пунктов	для размещения гаражей для собственных нужд	7	02.07.1	18	3 115,89	61 186,02
41949	Республика Северная Осетия-Алания, г Владикавказ, ул Гуткаева, 24	Владикавказ	15:09:0040101:2494	003002000000 Земли населенных пунктов	Для размещения гаражей для собственных нужд	7	02.07.1	23	3 115,89	78 565,17
41950	Респ. Северная Осетия - Алания, г Владикавказ, ул. Гуткаева. 24	Владикавказ	15:09:0040101:2495	003002000000 Земли населенных пунктов	для размещения гаражей для собственных нужд	7	02.07.1	31	3 115,89	105 892,59
41951	Республика Северная Осетия-Алания, г. Владикавказ, ул. Гуткаева, 24	Владикавказ	15:09:0040101:2496	003002000000 Земли населенных пунктов	для размещения гаражей для собственных нужд	7	02.07.1	21	3 115,89	71 743,65
41952	Республика Северная Осетия-Алания, г. Владикавказ, ул. Гуткаева, 24	Владикавказ	15:09:0040101:2497	003002000000 Земли населенных пунктов	Для размещения гаражей для собственных нужд	7	02.07.1	34	3 115,89	116 110,26
41953	Республика Северная Осетия-Алания, г. Владикавказ, ул. Гуткаева. 24	Владикавказ	15:09:0040101:2498	003002000000 Земли населенных пунктов	для размещения гаражей для собственных нужд	7	02.07.1	19	3 115,89	64 901,91
41954	Республика Северная Осетия-Алания, г. Владикавказ, ул. Гуткаева. 24	Владикавказ	15:09:0040101:2499	003002000000 Земли населенных пунктов	для размещения гаражей для собственных нужд	7	02.07.1	20	3 115,89	68 017,80
41955	Респ. Северная Осетия - Алания, г. Владикавказ, ул. Московская 27	Владикавказ	15:09:0040101:25	003002000000 Земли населенных пунктов	Под коммунально-складские объекты	6	06.09.3	1 011	3 115,89	3 150 662,16
41956	Республика Северная Осетия - Алания, г. Владикавказ, ул. Гуткаева. 24	Владикавказ	15:09:0040101:2500	003002000000 Земли населенных пунктов	для размещения гаражей для собственных нужд	7	02.07.1	19	3 115,89	64 901,91
41957	Республика Северная Осетия - Алания, Город Владикавказ, ул. Гуткаева. 24	Владикавказ	15:09:0040101:2501	003002000000 Земли населенных пунктов	Для размещения гаражей для собственных нужд	7	02.07.1	25	3 115,89	83 397,25
41958	Республика Северная Осетия - Алания, г. Владикавказ, ул. Гуткаева, 24	Владикавказ	15:09:0040101:2502	003002000000 Земли населенных пунктов	Для размещения гаражей для собственных нужд	7	02.07.1	22	3 115,89	75 119,58
41959	Республика Северная Осетия - Алания, г. Владикавказ, ул. Гуткаева. 24	Владикавказ	15:09:0040101:2503	003002000000 Земли населенных пунктов	Для размещения гаражей для собственных нужд	7	02.07.1	20	3 115,89	68 017,80
41960	Республика Северная Осетия-Алания, г Владикавказ, ул Гуткаева. 24	Владикавказ	15:09:0040101:2504	003002000000 Земли населенных пунктов	Для размещения гаражей для собственных нужд	7	02.07.1	21	3 115,89	71 743,65
41961	Республика Северная Осетия-Алания, г Владикавказ, ул Гуткаева, 24	Владикавказ	15:09:0040101:2506	003002000000 Земли населенных пунктов	для размещения гаражей для собственных нужд	7	02.07.1	29	3 115,89	99 062,01
41962	Республика Северная Осетия-Алания, г. Владикавказ, ул. Гуткаева. 24	Владикавказ	15:09:0040101:2507	003002000000 Земли населенных пунктов	Для размещения гаражей для собственных нужд	7	02.07.1	22	3 115,89	75 119,58
41963	Российская Федерация, Республика Северная Осетия-Алания, г Владикавказ, ул Гуткаева. 24	Владикавказ	15:09:0040101:2508	003002000000 Земли населенных пунктов	для размещения гаражей для собственных нужд	7	02.07.1	19	3 115,89	64 901,91
41964	Российская Федерация, Республика Северная Осетия-Алания, г Владикавказ, ул Гуткаева. 24	Владикавказ	15:09:0040101:2509	003002000000 Земли населенных пунктов	для размещения гаражей для собственных нужд	7	02.07.1	25	3 115,89	83 397,25
41965	Республика Северная Осетия - Алания, г. Владикавказ, ул. Гуткаева, 24	Владикавказ	15:09:0040101:2510	003002000000 Земли населенных пунктов	Для размещения гаражей для собственных нужд	7	02.07.1	19	3 115,89	64 901,91
41966	Республика Северная Осетия - Алания, г. Владикавказ, ул. Гуткаева, 24	Владикавказ	15:09:0040101:2511	003002000000 Земли населенных пунктов	Для размещения гаражей для собственных нужд	7	02.07.1	21	3 115,89	71 743,65
41967	Республика Северная Осетия - Алания, г. Владикавказ, ул. Гуткаева. 24	Владикавказ	15:09:0040101:2512	003002000000 Земли населенных пунктов	для размещения гаражей для собственных нужд	7	02.07.1	26	3 115,89	86 813,14
41968	Республика Северная Осетия - Алания, г. Владикавказ, ул. Гуткаева. 24	Владикавказ	15:09:0040101:2513	003002000000 Земли населенных пунктов	Для размещения гаражей для собственных нужд	7	02.07.1	20	3 115,89	68 017,80
41969	Республика Северная Осетия-Алания, г.Владикавказ, ул.Гуткаева, 24	Владикавказ	15:09:0040101:2514	003002000000 Земли населенных пунктов	Для размещения гаражей для собственных нужд	7	02.07.1	22	3 115,89	75 119,58
41970	Республика Северная Осетия - Алания, г Владикавказ, ул Гуткаева. 24	Владикавказ	15:09:0040101:2515	003002000000 Земли населенных пунктов	для размещения гаражей для собственных нужд	7	02.07.1	19	3 115,89	64 901,91
41971	Республика Северная Осетия - Алания, г Владикавказ, ул Московская, 31	Владикавказ	15:09:0040101:2516	003002000000 Земли населенных пунктов	для размещения гаражей для собственных нужд	7	02.07.1	29	3 115,89	99 062,01
41972	Республика Северная Осетия-Алания, г.Владикавказ, ул.Гуткаева. 24	Владикавказ	15:09:0040101:2517	003002000000 Земли населенных пунктов	для размещения гаражей для собственных нужд	7	02.07.1	19	3 115,89	64 901,91
41973	Республика Северная Осетия-Алания, г.Владикавказ, ул.Гуткаева, 24	Владикавказ	15:09:0040101:2518	003002000000 Земли населенных пунктов	Для размещения гаражей для собственных нужд	7	02.07.1	26	3 115,89	88 813,14
41974	Республика Северная Осетия-Алания, г.Владикавказ, ул.Гуткаева, 24	Владикавказ	15:09:0040101:2519	003002000000 Земли населенных пунктов	Для размещения гаражей для собственных нужд	7	02.07.1	19	3 115,89	64 901,91
41975	Республика Северная Осетия-Алания, г.Владикавказ, ул.Гуткаева. 24	Владикавказ	15:09:0040101:2520	003002000000 Земли населенных пунктов	Для размещения гаражей для собственных нужд	7	02.07.1	21	3 115,89	71 743,65
41976	Республика Северная Осетия-Алания, г. Владикавказ, ул. Гуткаева, 24	Владикавказ	15:09:0040101:2521	003002000000 Земли населенных пунктов	для размещения гаражей для собственных нужд	7	02.07.1	22	3 115,89	75 119,58
41977	Республика Северная Осетия-Алания, г Владикавказ, ул Гуткаева, 24	Владикавказ	15:09:0040101:2522	003002000000 Земли населенных пунктов	для размещения гаражей для собственных нужд	7	02.07.1	31	3 115,89	105 892,59
41978	Республика Северная Осетия-Алания, г.Владикавказ, ул.Гуткаева, 24	Владикавказ	15:09:0040101:2523	003002000000 Земли населенных пунктов	Для размещения гаражей для собственных нужд	7	02.07.1	18	3 115,89	61 186,02
41979	Республика Северная Осетия - Алания, г Владикавказ, ул Гуткаева, 24	Владикавказ	15:09:0040101:2526	003002000000 Земли населенных пунктов	для размещения гаражей для собственных нужд	7	02.07.1	26	3 115,89	88 813,14
41980	Республика Северная Осетия-Алания, г. Владикавказ, ул. Гуткаева	Владикавказ	15:09:0040101:2527	003002000000 Земли населенных пунктов	для размещения гаражей для собственных нужд	7	02.07.1	20	3 115,89	68 017,80
41981	Республика Северная Осетия-Алания, г Владикавказ, ул Гуткаева. 24	Владикавказ	15:09:0040101:2528	003002000000 Земли населенных пунктов	Для размещения гаражей для собственных нужд	7	02.07.1	21	3 115,89	71 743,65

№ п/п	Местоположение ЗУ	Район	Кадастровый номер ЗУ	Категория земель	Разрешенное использование по документу	Код вида разрешенного использования (в соответствии с классификатором видов разрешенного использования земельных участков)	Вид использования объектов недвижимости	Площадь	УПКС	КС
41982	Республика Северная Осетия - Алания, г. Владикавказ, ул. Гуткаева, 24	Владикавказ	15:09:0040101:2529	003002000000 Земли населенных пунктов	Для размещения гаражей для собственных нужд	?	02.07.1	19	3 415,89	64 901,91
41983	Республика Северная Осетия - Алания, г. Владикавказ, ул. Московская, 27	Владикавказ	15:09:0040101:2530	003002000000 Земли населенных пунктов	Для размещения гаражей для собственных нужд	?	02.07.1	43	3 415,89	146 883,27
41984	Российская Федерация, Республика Северная Осетия-Алания, г. Владикавказ, ул. Гуткаева, 24	Владикавказ	15:09:0040101:2531	003002000000 Земли населенных пунктов	для размещения гаражей для собственных нужд	?	02.07.1	19	3 415,89	64 901,91
41985	Республика Северная Осетия-Алания, г. Владикавказ, ул. Гуткаева, 24	Владикавказ	15:09:0040101:2532	003002000000 Земли населенных пунктов	для размещения гаражей для собственных нужд	?	02.07.1	21	3 415,89	71 743,69
41986	Республика Северная Осетия-Алания, г. Владикавказ, ул. Гуткаева, 24	Владикавказ	15:09:0040101:2533	003002000000 Земли населенных пунктов	для размещения гаражей для собственных нужд	?	02.07.1	22	3 415,89	75 159,58
41987	Республика Северная Осетия - Алания, г. Владикавказ, ул. Гуткаева, 24	Владикавказ	15:09:0040101:2534	003002000000 Земли населенных пунктов	для размещения гаражей для собственных нужд	?	02.07.1	19	3 415,89	64 901,91
41988	Российская Федерация, Республика Северная Осетия-Алания, г. Владикавказ, ул. Гуткаева	Владикавказ	15:09:0040101:2535	003002000000 Земли населенных пунктов	Для размещения гаражей для собственных нужд	?	02.07.1	31	3 415,89	105 892,59
41989	Российская Федерация, Республика Северная Осетия-Алания, г. Владикавказ, ул. Гуткаева, 24	Владикавказ	15:09:0040101:2536	003002000000 Земли населенных пунктов	для размещения гаражей для собственных нужд	?	02.07.1	20	3 415,89	68 317,80
41990	Российская Федерация, Республика Северная Осетия-Алания, г. Владикавказ	Владикавказ	15:09:0040101:2537	003002000000 Земли населенных пунктов	для размещения гаражей для собственных нужд	?	02.07.1	31	3 415,89	105 892,59
41991	Российская Федерация, Республика Северная Осетия-Алания, г. Владикавказ, ул. Гуткаева, 24	Владикавказ	15:09:0040101:2538	003002000000 Земли населенных пунктов	для размещения гаражей для собственных нужд	?	02.07.1	24	3 415,89	81 981,36
41992	Республика Северная Осетия-Алания, г. Владикавказ, ул. Московская, 27	Владикавказ	15:09:0040101:2543	003002000000 Земли населенных пунктов	Для размещения гаражей для собственных нужд	?	02.07.1	25	3 415,89	85 397,25
41993	Российская Федерация, Республика Северная Осетия-Алания, г. Владикавказ, ул. Гуткаева, 24	Владикавказ	15:09:0040101:2545	003002000000 Земли населенных пунктов	Для размещения гаражей для собственных нужд	?	02.07.1	21	3 415,89	71 743,69
41994	Российская Федерация, Республика Северная Осетия-Алания, г. Владикавказ, ул. Гуткаева	Владикавказ	15:09:0040101:2546	003002000000 Земли населенных пунктов	Для размещения гаражей для собственных нужд	?	02.07.1	22	3 415,89	75 159,58
41995	Республика Северная Осетия-Алания, г. Владикавказ, ул. Гуткаева	Владикавказ	15:09:0040101:2547	003002000000 Земли населенных пунктов	для размещения гаражей для собственных нужд	?	02.07.1	19	3 415,89	64 901,91
41996	Российская Федерация, Республика Северная Осетия-Алания, г. Владикавказ, ул. Гуткаева, 24	Владикавказ	15:09:0040101:2548	003002000000 Земли населенных пунктов	Для размещения гаражей для собственных нужд	?	02.07.1	19	3 415,89	64 901,91
41997	Российская Федерация, Республика Северная Осетия-Алания, г. Владикавказ, ул. Левановского, 279/3	Владикавказ	15:09:0040101:2549	003002000000 Земли населенных пунктов	Для размещения гаражей для собственных нужд	?	02.07.1	25	3 415,89	85 397,25
41998	Республика Северная Осетия-Алания, г. Владикавказ, ул. Гуткаева	Владикавказ	15:09:0040101:2551	003002000000 Земли населенных пунктов	Для размещения гаражей для собственных нужд	?	02.07.1	25	3 415,89	85 397,25
41999	Республика Северная Осетия - Алания, г. Владикавказ, ул. Гуткаева, 24	Владикавказ	15:09:0040101:2552	003002000000 Земли населенных пунктов	для размещения гаражей для собственных нужд	?	02.07.1	20	3 415,89	68 317,80
42000	Российская Федерация, Республика Северная Осетия-Алания, г. Владикавказ, ул. Гуткаева, 24	Владикавказ	15:09:0040101:2553	003002000000 Земли населенных пунктов	для размещения гаражей для собственных нужд	?	02.07.1	18	3 415,89	61 486,02
42001	Республика Северная Осетия-Алания, г. Владикавказ, ул. Гуткаева	Владикавказ	15:09:0040101:2555	003002000000 Земли населенных пунктов	для размещения гаражей для собственных нужд	?	02.07.1	18	3 415,89	61 486,02
42002	Российская Федерация, Республика Северная Осетия-Алания, г. Владикавказ, ул. Гуткаева, 24	Владикавказ	15:09:0040101:2556	003002000000 Земли населенных пунктов	для размещения гаражей для собственных нужд	?	02.07.1	21	3 415,89	71 743,69
42003	Российская Федерация, Республика Северная Осетия-Алания, г. Владикавказ, ул. Московская, 27/4	Владикавказ	15:09:0040101:2557	003002000000 Земли населенных пунктов	Для размещения гаражей для собственных нужд	?	02.07.1	26	3 415,89	88 831,14
42004	Республика Северная Осетия-Алания, г. Владикавказ, ул. Левановского 279/3	Владикавказ	15:09:0040101:2559	003002000000 Земли населенных пунктов	Для размещения гаражей для собственных нужд	?	02.07.1	25	3 415,89	85 397,25
42005	Респ. Северная Осетия - Алания, г. Владикавказ, ул. Гуткаева	Владикавказ	15:09:0040101:2560	003002000000 Земли населенных пунктов	для размещения гаражей для собственных нужд	?	02.07.1	21	3 415,89	71 743,69
42006	Российская Федерация, Республика Северная Осетия-Алания, г. Владикавказ, ул. Гуткаева, 24	Владикавказ	15:09:0040101:2561	003002000000 Земли населенных пунктов	Для размещения гаражей для собственных нужд	?	02.07.1	19	3 415,89	64 901,91
42007	Республика Северная Осетия - Алания, г. Владикавказ, ул. Гуткаева	Владикавказ	15:09:0040101:2563	003002000000 Земли населенных пунктов	для размещения гаражей для собственных нужд	?	02.07.1	19	3 415,89	64 901,91
42008	Республика Северная Осетия - Алания, г. Владикавказ, ул. Гуткаева	Владикавказ	15:09:0040101:2564	003002000000 Земли населенных пунктов	для размещения гаражей для собственных нужд	?	02.07.1	25	3 415,89	85 397,25
42009	Респ. Северная Осетия - Алания, г. Владикавказ, ул. Гуткаева	Владикавказ	15:09:0040101:2565	003002000000 Земли населенных пунктов	для размещения гаражей для собственных нужд	?	02.07.1	20	3 415,89	68 317,80
42010	Российская Федерация, Республика Северная Осетия-Алания, г. Владикавказ, ул. Гуткаева, 24	Владикавказ	15:09:0040101:2566	003002000000 Земли населенных пунктов	Для размещения гаражей для собственных нужд	?	02.07.1	22	3 415,89	75 159,58
42011	Российская Федерация, Республика Северная Осетия-Алания, г. Владикавказ, ул. Гуткаева, 24	Владикавказ	15:09:0040101:2567	003002000000 Земли населенных пунктов	Для размещения гаражей для собственных нужд	?	02.07.1	18	3 415,89	61 486,02
42012	Российская Федерация, Республика Северная Осетия-Алания, г. Владикавказ, ул. Гуткаева, 24	Владикавказ	15:09:0040101:2569	003002000000 Земли населенных пунктов	Размещение гаражей для собственных нужд	?	02.07.1	37	3 415,89	126 367,93
42013	Российская Федерация, Республика Северная Осетия-Алания, г. Владикавказ, ул. Левановского, д. 279, корп. 3	Владикавказ	15:09:0040101:2570	003002000000 Земли населенных пунктов	для размещения гаражей для собственных нужд	?	02.07.1	33	3 415,89	112 724,37
42014	Российская Федерация, Республика Северная Осетия-Алания, г. Владикавказ, ул. Гуткаева	Владикавказ	15:09:0040101:2571	003002000000 Земли населенных пунктов	для размещения гаражей для собственных нужд	?	02.07.1	24	3 415,89	81 981,36
42015	Российская Федерация, Республика Северная Осетия-Алания, г. Владикавказ, ул. Гуткаева	Владикавказ	15:09:0040101:2572	003002000000 Земли населенных пунктов	для размещения гаражей для собственных нужд	?	02.07.1	19	3 415,89	64 901,91
42016	Российская Федерация, Республика Северная Осетия-Алания, г. Владикавказ, ул. Гуткаева	Владикавказ	15:09:0040101:2574	003002000000 Земли населенных пунктов	для размещения гаражей для собственных нужд	?	02.07.1	20	3 415,89	68 317,80
42017	Российская Федерация, Республика Северная Осетия-Алания, г. Владикавказ, ул. Гуткаева	Владикавказ	15:09:0040101:2575	003002000000 Земли населенных пунктов	для гаражей для собственных нужд	?	02.07.1	19	3 415,89	64 901,91
42018	Республика Северная Осетия — Алания, г. Владикавказ, Кесто прект	Владикавказ	15:09:0040101:2576	003002000000 Земли населенных пунктов	для размещения гаражей для собственных нужд	?	02.07.1	19	3 415,89	64 901,91
42019	Республика Северная Осетия-Алания, г. Владикавказ, ул. Гуткаева, 24	Владикавказ	15:09:0040101:2577	003002000000 Земли населенных пунктов	Для размещения гаражей для собственных нужд	?	02.07.1	22	3 415,89	75 159,58
42020	Республика Северная Осетия — Алания, г. Владикавказ, Гуткаева ул.	Владикавказ	15:09:0040101:2579	003002000000 Земли населенных пунктов	для гаражей для собственных нужд	?	02.07.1	19	3 415,89	64 901,91
42021	Республика Северная Осетия — Алания, г. Владикавказ, Московская ул.	Владикавказ	15:09:0040101:2580	003002000000 Земли населенных пунктов	Для размещения гаражей для собственных нужд	?	02.07.1	34	3 415,89	116 140,26

№ пп	Местоположение ЗУ	Район	Кадастровый номер ЗУ	Категория земель	Разрешенное использование по документу	Код вида разрешенного использования (в соответствии с классификатором видов разрешенного использования земельных участков)	Вид использования объектов недвижимости	Площадь	УПКС	КС
42022	Российская Федерация, Республика Северная Осетия - Алания, г. Владикавказ, ул. Московская	Владикавказ	15:09:0040101:2583	0030020000000 Земли населенных пунктов	Для размещения гаражей для собственных нужд	7	02.07.1	40	3 115,89	102 176,70
42023	Российская Федерация, Республика Северная Осетия - Алания, г. Владикавказ, ул. Московская	Владикавказ	15:09:0040101:2584	0030020000000 Земли населенных пунктов	Для размещения гаражей для собственных нужд	7	02.07.1	26	3 115,89	66 813,14
42024	Российская Федерация, Республика Северная Осетия - Алания, г. Владикавказ, ул. Московская, д.27	Владикавказ	15:09:0040101:2585	0030020000000 Земли населенных пунктов	Для размещение гаражей для собственных нужд	7	02.07.1	50	3 115,89	129 603,82
42025	Российская Федерация, Республика Северная Осетия-Алания, г Владикавказ, ул Московская, 27	Владикавказ	15:09:0040101:2587	0030020000000 Земли населенных пунктов	Для размещения гаражей для собственных нужд	7	02.07.1	26	3 115,89	95 641,92
42026	Российская Федерация, Республика Северная Осетия - Алания, городской округ город Владикавказ, г Владикавказ, ул. Московская, земельный участок 27	Владикавказ	15:09:0040101:2588	0030020000000 Земли населенных пунктов	Для размещения гаражей для собственных нужд	7	02.07.1	42	3 115,89	109 046,06
42027	Российская Федерация, Республика Северная Осетия-Алания, г Владикавказ, ул Московская. 27	Владикавказ	15:09:0040101:2589	0030020000000 Земли населенных пунктов	Для размещения гаражей для собственных нужд	7	02.07.1	25	3 115,89	85 307,25
42028	Российская Федерация, Республика Северная Осетия-Алания, г Владикавказ, ул Московская. д 27	Владикавказ	15:09:0040101:2590	0030020000000 Земли населенных пунктов	Для размещения гаражей для собственных нужд	7	02.07.1	29	3 115,89	99 069,81
42029	Российская Федерация, Республика Северная Осетия-Алания, г Владикавказ, ул Московская, д 27	Владикавказ	15:09:0040101:2591	0030020000000 Земли населенных пунктов	Для размещения гаражей для собственных нужд	7	02.07.1	32	3 115,89	110 140,26
42030	Российская Федерация, Республика Северная Осетия-Алания, г Владикавказ, ул Московская, д 27.	Владикавказ	15:09:0040101:2592	0030020000000 Земли населенных пунктов	Для размещения гаражей для собственных нужд	7	02.07.1	26	3 115,89	88 813,14
42031	Российская Федерация, Республика Северная Осетия-Алания, г. Владикавказ, ул. Московская, 27	Владикавказ	15:09:0040101:2593	0030020000000 Земли населенных пунктов	Для размещения гаражей для собственных нужд	7	02.07.1	23	3 115,89	78 565,17
42032	Российская Федерация, Республика Северная Осетия-Алания, г. Владикавказ, ул. Московская, 27	Владикавказ	15:09:0040101:2594	0030020000000 Земли населенных пунктов	Для размещения гаражей для собственных нужд	7	02.07.1	26	3 115,89	88 813,14
42033	Российская Федерация, Республика Северная Осетия-Алания, г. Владикавказ, ул. Московская. 27	Владикавказ	15:09:0040101:2595	0030020000000 Земли населенных пунктов	Для размещения гаражей для собственных нужд	7	02.07.1	22	3 115,89	75 149,58
42034	Республика Северная Осетия-Алания, г. Владикавказ, ул. Московская. 27	Владикавказ	15:09:0040101:2596	0030020000000 Земли населенных пунктов	Для размещения гаражей для собственных нужд	7	02.07.1	20	3 115,89	68 317,80
42035	Российская Федерация, Республика Северная Осетия-Алания, г Владикавказ, ул Гуткаева	Владикавказ	15:09:0040101:2597	0030020000000 Земли населенных пунктов	для размещения гражей для собственных нужд	7	02.07.1	26	3 115,89	88 813,14
42036	Российская Федерация, Республика Северная Осетия-Алания, г Владикавказ, ул Московская. д 27	Владикавказ	15:09:0040101:2598	0030020000000 Земли населенных пунктов	Для размещения гаражей для собственных нужд	7	02.07.1	36	3 115,89	122 972,04
42037	Российская Федерация, Республика Северная Осетия-Алания, г Владикавказ, ул Московская, д 27.	Владикавказ	15:09:0040101:2599	0030020000000 Земли населенных пунктов	Для размещения гаражей для собственных нужд	7	02.07.1	35	3 115,89	119 556,13
42038	Российская Федерация, Республика Северная Осетия-Алания, городской округ город Владикавказ, г.Владикавказ, пр.Коста, земельный участок 281 Б.	Владикавказ	15:09:0040101:26	0030020000000 Земли населенных пунктов	Под коммунально-складские объекты	6	06.09.0	9614	2 419,11	2 324 350,96
42039	Республика Северная Осетия-Алания, г. Владикавказ, ул. Гуткаева, 24	Владикавказ	15:09:0040101:2600	0030020000000 Земли населенных пунктов	Для размещения гаражей для собственных нужд	7	02.07.1	21	3 115,89	71 733,69
42040	Российская Федерация, Республика Северная Осетия-Алания, г. Владикавказ, ул. Московская, 27	Владикавказ	15:09:0040101:2602	0030020000000 Земли населенных пунктов	Для размещения гаражей для собственных нужд	7	02.07.1	25	3 115,89	85 397,25
42041	Российская Федерация, Республика Северная Осетия-Алания, г. Владикавказ, ул. Московская. 27	Владикавказ	15:09:0040101:2603	0030020000000 Земли населенных пунктов	Для размещения гаражей для собственных нужд	7	02.07.1	20	3 115,89	68 317,80
42042	Российская Федерация, Республика Северная Осетия-Алания, г. Владикавказ, ул. Московская. 27	Владикавказ	15:09:0040101:2608	0030020000000 Земли населенных пунктов	Для размещения гаражей для собственных нужд	7	02.07.1	24	3 115,89	81 981,36
42043	Российская Федерация, Республика Северная Осетия - Алания, г. Владикавказ, ул. Московская. 27	Владикавказ	15:09:0040101:2611	0030020000000 Земли населенных пунктов	Для размещения гаражей для собственных нужд	7	02.07.1	24	3 115,89	81 981,36
42044	Российская Федерация, Республика Северная Осетия-Алания, г. Владикавказ, ул. Гуткаева, 24	Владикавказ	15:09:0040101:2616	0030020000000 Земли населенных пунктов	Для размещения гаражей для собственных нужд	7	02.07.1	24	3 115,89	81 981,36
42045	Российская Федерация, Республика Северная Осетия-Алания, г Владикавказ, ул Московская, 27	Владикавказ	15:09:0040101:2617	0030020000000 Земли населенных пунктов	Для размещения гаражей для собственных нужд	7	02.07.1	25	3 115,89	85 397,25
42046	Российская Федерация, Республика Северная Осетия-Алания, г. Владикавказ, ул. Московская. 27	Владикавказ	15:09:0040101:2619	0030020000000 Земли населенных пунктов	Для размещения гаражей для собственных нужд	7	02.07.1	33	3 115,89	112 724,47
42047	Российская Федерация, Республика Северная Осетия-Алания, г Владикавказ, ул Московская. д 27	Владикавказ	15:09:0040101:2621	0030020000000 Земли населенных пунктов	Для размещения гаражей для собственных нужд	7	02.07.1	24	3 115,89	81 981,36
42048	Российская Федерация, Республика Северная Осетия-Алания, г.Владикавказ, ул.Московская. 27	Владикавказ	15:09:0040101:2622	0030020000000 Земли населенных пунктов	Для размещения гаражей для собственных нужд	7	02.07.1	27	3 115,89	92 229,03
42049	Российская Федерация, Республика Северная Осетия-Алания, г Владикавказ, ул Московская, д 27б	Владикавказ	15:09:0040101:2631	0030020000000 Земли населенных пунктов	Размещение гаражей для собственных нужд	7	02.07.1	23	3 115,89	78 565,17
42050	Российская Федерация, Республика Северная Осетия-Алания, г. Владикавказ, ул. Гуткаева, 24	Владикавказ	15:09:0040101:2632	0030020000000 Земли населенных пунктов	для размещения гаражей для собственных нужд	7	02.07.1	19	3 115,89	64 901,91
42051	Республика Северная Осетия - Алания г. Владикавказ, ул. Левиневского. д. 279 корп. 1	Владикавказ	15:09:0040101:2634	0030020000000 Земли населенных пунктов	Для размещения гаражей для собственных нужд	7	02.07.1	40	3 115,89	136 643,60
42052	Российская Федерация, Республика Северная Осетия-Алания, г. Владикавказ, ул. Гуткаева, 24	Владикавказ	15:09:0040101:2638	0030020000000 Земли населенных пунктов	Для размещения гаражей для собственных нужд	7	02.07.1	24	3 115,89	81 981,36
42053	Российская Федерация, Республика Северная Осетия - Алания, г. Владикавказ, ул. Московская, 27	Владикавказ	15:09:0040101:2641	0030020000000 Земли населенных пунктов	Для размещения гаражей для собственных нужд	7	02.07.1	26	3 115,89	88 813,14
42054	Российская Федерация, Республика Северная Осетия-Алания, г. Владикавказ, ул. Московская. 27	Владикавказ	15:09:0040101:2643	0030020000000 Земли населенных пунктов	Для размещения гаражей для собственных нужд	7	02.07.1	22	3 115,89	75 149,58
42055	Российская Федерация, Республика Северная Осетия-Алания, г. Владикавказ, ул. Гуткаева, 24	Владикавказ	15:09:0040101:2644	0030020000000 Земли населенных пунктов	Для размещения гаражей для собственных нужд	7	02.07.1	25	3 115,89	85 397,25
42056	Российская Федерация, Республика Северная Осетия-Алания, г. Владикавказ, ул. Московская, 27	Владикавказ	15:09:0040101:2645	0030020000000 Земли населенных пунктов	Для размещения гаражей для собственных нужд	7	02.07.1	28	3 115,89	95 641,92
42057	Российская Федерация, Республика Северная Осетия - Алания, городской округ город Владикавказ, г Владикавказ, ул Гуткаева, 24	Владикавказ	15:09:0040101:2650	0030020000000 Земли населенных пунктов	дляразмещения гаражей для собственных нужд	7	02.07.1	19	3 115,89	64 901,91
42058	Российская Федерация, Республика Северная Осетия - Алания, г. Владикавказ, ул. Гуткаева	Владикавказ	15:09:0040101:2651	0030020000000 Земли населенных пунктов	Для размещения гаражей для собственных нужд	7	02.07.1	21	3 115,89	71 733,69
42059	Российская Федерация, Республика Северная Осетия-Алания, г. Владикавказ, ул. Московская, 27	Владикавказ	15:09:0040101:2653	0030020000000 Земли населенных пунктов	Для размещения гаражей для собственных нужд	7	02.07.1	21	3 115,89	71 733,69
42060	Республика Северная Осетия - Алания г. Владикавказ, ул. Московская. 27	Владикавказ	15:09:0040101:2656	0030020000000 Земли населенных пунктов	Для размещения гаражей для собственных нужд	7	02.07.1	27	3 115,89	92 229,03
42061	Российская Федерация, Республика Северная Осетия - Алания г. Владикавказ, ул. Гуткаева	Владикавказ	15:09:0040101:2657	0030020000000 Земли населенных пунктов	дошкольное, начальное и среднее общее образование	3	03.05.1	3 713	3 162,27	11 739 809,60

№ пп	Местоположение ЗУ	Район	Кадастровый номер ЗУ	Категория земель	Разрешенное использование по документу	Код вида разрешенного использования (в соответствии с классификатором видов разрешенного использования земельных участков)	Вид использования объектов недвижимости	Площадь	УПКС	КС
42062	Российская Федерация, Республика Северная Осетия-Алания, г. Владикавказ, ул. Московская, 27	Владикавказ	15:09:0040101:2658	003002000000 Земли населенных пунктов	Для размещения гаражей для собственных нужд	7	02.071	24	3 115,89	76 565,17
42063	Российская Федерация, республика Северная Осетия-Алания, г. Владикавказ, ул. Гуткаева, 24	Владикавказ	15:09:0040101:2659	003002000000 Земли населенных пунктов	Для размещения гаражей для собственных нужд	7	02.071	19	3 115,89	64 901,91
42064	Российская Федерация, Республика Северная Осетия-Алания, г Владикавказ, ул. Московская 27	Владикавказ	15:09:0040101:2663	003002000000 Земли населенных пунктов	Для размещения гаражей для собственных нужд	7	02.071	28	3 115,89	95 611,02
42065	Российская Федерация, Республика Северная Осетия-Алания, г. Владикавказ, ул. Гуткаева	Владикавказ	15:09:0040101:2664	003002000000 Земли населенных пунктов	Для размещения гаражей для собственных нужд	7	02.071	21	3 115,89	71 981,36
42066	Российская Федерация, Республика Северная Осетия - Алания, г. Владикавказ, ул. Московская, 27	Владикавказ	15:09:0040101:2667	003002000000 Земли населенных пунктов	Для размещения гаражей для собственных нужд	7	02.071	28	3 115,89	95 611,02
42067	Российская Федерация, Республика Северная Осетия - Алания, г. Владикавказ, ул. Московская, 27	Владикавказ	15:09:0040101:2669	003002000000 Земли населенных пунктов	Для размещения гаражей для собственных нужд	7	02.071	21	3 115,89	71 981,36
42068	Российская Федерация, Республика Северная Осетия - Алания, г. Владикавказ, ул. Гуткаева, 26 корп.1	Владикавказ	15:09:0040101:2672	003002000000 Земли населенных пунктов	для размещения гаражей для собственных нужд	7	02.071	23	3 115,89	78 565,17
42069	Российская Федерация, Республика Северная Осетия-Алания, г. Владикавказ, ул. Гуткаева, 24	Владикавказ	15:09:0040101:2678	003002000000 Земли населенных пунктов	Для размещения гаражей для собственных нужд	7	02.071	23	3 115,89	68 317,80
42070	Российская Федерация, Республика Северная Осетия - Алания, г. Владикавказ, ул. Левченского, 281	Владикавказ	15:09:0040101:2679	003002000000 Земли населенных пунктов	Для размещения гаражей для собственных нужд	7	02.071	25	3 115,89	85 907,25
42071	Российская Федерация, Республика Северная Осетия - Алания, г. Владикавказ, ул. Московская, 27/4	Владикавказ	15:09:0040101:2680	003002000000 Земли населенных пунктов	Бытовое обслуживание	3	03.030	199	3 115,89	691 141,88
42072	Российская Федерация, Республика Северная Осетия-Алания, г. Владикавказ, ул. Гуткаева, 24	Владикавказ	15:09:0040101:2682	003002000000 Земли населенных пунктов	Для размещения гаражей для собственных нужд	7	02.071	26	3 115,89	88 813,11
42073	Республика Северная Осетия - Алания, г. Владикавказ, ул. Гуткаева	Владикавказ	15:09:0040101:2683	003002000000 Земли населенных пунктов	Для размещения гаражей для собственных нужд	7	02.071	26	3 115,89	88 813,11
42074	Российская Федерация, Республика Северная Осетия-Алания, г. Владикавказ, ул. Гуткаева, 24	Владикавказ	15:09:0040101:2684	003002000000 Земли населенных пунктов	Для размещения гаражей для собственных нужд	7	02.071	21	3 115,89	71 981,36
42075	Российская Федерация, Республика Северная Осетия-Алания, г. Владикавказ, ул. Гуткаева, 24	Владикавказ	15:09:0040101:2685	003002000000 Земли населенных пунктов	Для размещения гаражей для собственных нужд	7	02.071	25	3 115,89	85 907,25
42076	Российская Федерация, Республика Северная Осетия-Алания, г. Владикавказ, ул. Гуткаева, 24	Владикавказ	15:09:0040101:2693	003002000000 Земли населенных пунктов	Для размещения гаражей для собственных нужд	7	02.071	23	3 115,89	78 565,17
42077	Российская Федерация, Республика Северная Осетия-Алания, г. Владикавказ, ул. Гуткаева, 24	Владикавказ	15:09:0040101:2695	003002000000 Земли населенных пунктов	Для размещения гаражей для собственных нужд	7	02.071	18	3 115,89	61 486,32
42078	Российская Федерация, Республика Северная Осетия - Алания, г. Владикавказ, ул. Московская, 27	Владикавказ	15:09:0040101:2696	003002000000 Земли населенных пунктов	Для размещения гаражей для собственных нужд	7	02.071	18	3 115,89	61 486,32
42079	Российская Федерация, Республика Северная Осетия - Алания, г. Владикавказ, ул. Московская, 27	Владикавказ	15:09:0040101:2698	003002000000 Земли населенных пунктов	Для размещения гаражей для собственных нужд	7	02.071	26	3 115,89	88 813,11
42080	Российская Федерация, Республика Северная Осетия - Алания, г. Владикавказ, ул. Московская, д. 27	Владикавказ	15:09:0040101:2699	003002000000 Земли населенных пунктов	для размещения гаражей для собственных нужд	7	02.071	26	3 115,89	88 813,11
42081	Респ. Северная Осетия - Алания, г. Владикавказ, ул. Левченского, 275	Владикавказ	15:09:0040101:27	003002000000 Земли населенных пунктов	Для содержания и эксплуатации магазина	4	04.040	525	6 536,15	3 431 529,25
42082	Российская Федерация, Республика Северная Осетия - Алания, г. Владикавказ, ул. Московская, 27	Владикавказ	15:09:0040101:2700	003002000000 Земли населенных пунктов	Для размещения гаражей для собственных нужд	7	02.071	21	3 115,89	71 734,69
42083	Российская Федерация, Республика Северная Осетия - Алания, г. Владикавказ, ул. Московская, 27	Владикавказ	15:09:0040101:2701	003002000000 Земли населенных пунктов	Для размещения гаражей для собственных нужд	7	02.071	21	3 115,89	71 734,69
42084	Российская Федерация, Республика Северная Осетия - Алания, г. Владикавказ, ул. Московская, 27	Владикавказ	15:09:0040101:2702	003002000000 Земли населенных пунктов	Для размещения гаражей для собственных нужд	7	02.071	23	3 115,89	68 317,80
42085	Российская Федерация, Республика Северная Осетия - Алания, г. Владикавказ, ул. Московская, 27	Владикавказ	15:09:0040101:2703	003002000000 Земли населенных пунктов	Для размещения гаражей для собственных нужд	7	02.071	26	3 115,89	88 813,11
42086	Российская Федерация, Республика Северная Осетия - Алания, г. Владикавказ, ул. Левченского, 277 "а"	Владикавказ	15:09:0040101:2716	003002000000 Земли населенных пунктов	Магазины	4	04.040	486	6 536,15	3 178 009,60
42087	Российская Федерация, Республика Северная Осетия - Алания, г. Владикавказ, ул. Московская	Владикавказ	15:09:0040101:2717	003002000000 Земли населенных пунктов	Для размещения гаражей для личных нужд	7	02.071	46	3 115,89	132 972,04
42088	Российская Федерация, Республика Северная Осетия - Алания, г. Владикавказ, ул. Московская, 27	Владикавказ	15:09:0040101:2719	003002000000 Земли населенных пунктов	Для размещения гаражей для собственных нужд	7	02.071	18	3 115,89	61 486,32
42089	Российская Федерация, Республика Северная Осетия - Алания, г. Владикавказ, ул. Московская, 27	Владикавказ	15:09:0040101:2725	003002000000 Земли населенных пунктов	Для размещения гаражей для собственных нужд	7	02.071	19	3 115,89	64 901,91
42090	Российская Федерация, Республика Северная Осетия - Алания, г. Владикавказ, ул. Московская, 31	Владикавказ	15:09:0040101:2727	003002000000 Земли населенных пунктов	Для размещения гаражей для собственных нужд	7	02.071	23	3 115,89	78 565,17
42091		Владикавказ	15:09:0040101:2728	003002000000 Земли населенных пунктов	Для размещения гаражей для собственных нужд	7	02.071	21	3 115,89	71 734,69
42092	Российская Федерация, Республика Северная Осетия - Алания, г.о. город Владикавказ, г Владикавказ, ул Московская, 27	Владикавказ	15:09:0040101:2729	003002000000 Земли населенных пунктов	Для размещения гаражей для собственных нужд	7	02.071	23	3 115,89	78 565,17
42093		Владикавказ	15:09:0040101:2730	003002000000 Земли населенных пунктов	Для размещения гаражей для собственных нужд	7	02.071	20	3 115,89	68 317,80
42094	Российская Федерация, Республика Северная Осетия - Алания, г Владикавказ, ул Московская, д. 27	Владикавказ	15:09:0040101:2731	003002000000 Земли населенных пунктов	Для размещения гаражей для собственных нужд	7	02.071	21	3 115,89	71 734,69
42095		Владикавказ	15:09:0040101:2732	003002000000 Земли населенных пунктов	Для размещения гаражей для собственных нужд	7	02.071	20	3 115,89	68 317,80
42096	Российская Федерация, Республика Северная Осетия - Алания, г.о. город Владикавказ, г. Владикавказ, ул. Московская, 27	Владикавказ	15:09:0040101:2733	003002000000 Земли населенных пунктов	Для размещения гаражей для собственных нужд	7	02.071	23	3 115,89	78 565,17
42097	Российская Федерация, Республика Северная Осетия-Алания, городской округ город Владикавказ, г. Владикавказ, ул Московская, 27	Владикавказ	15:09:0040101:2735	003002000000 Земли населенных пунктов	для размещения гаражей для собственных нужд	7	02.071	19	3 115,89	64 901,91
42098	Российская Федерация, Республика Северная Осетия - Алания, г. Владикавказ, ул. Московская, 27	Владикавказ	15:09:0040101:2737	003002000000 Земли населенных пунктов	Для размещения гаражей для собственных нужд	7	02.071	19	3 115,89	64 901,91
42099	Российская Федерация, Республика Северная Осетия - Алания, г. Владикавказ, ул. Московская, 27/4	Владикавказ	15:09:0040101:2738	003002000000 Земли населенных пунктов	Для размещения гаражей для собственных нужд	7	02.071	26	3 115,89	88 813,11
42100	Российская Федерация, Республика Северная Осетия - Алания, г. Владикавказ, ул. Гуткаева, 24	Владикавказ	15:09:0040101:2739	003002000000 Земли населенных пунктов	для размещения гаражей для собственных нужд	7	02.071	17	3 115,89	58 070,13
42101	Российская Федерация, Республика Северная Осетия - Алания, г. Владикавказ, ул. Московская, 27	Владикавказ	15:09:0040101:2740	003002000000 Земли населенных пунктов	Для размещения гаражей для собственных нужд	7	02.071	23	3 115,89	78 565,17
42102	Российская Федерация, Республика Северная Осетия-Алания, городской округ город Владикавказ, г. Владикавказ, г. Владикавказ, ул. Московская, 27	Владикавказ	15:09:0040101:2741	003002000000 Земли населенных пунктов	Для размещения гаражей для собственных нужд	7	02.071	20	3 115,89	68 317,80

№ п/п	Местоположение ЗУ	Район	Кадастровый номер ЗУ	Категория земель	Разрешенное использование по документу	Код вида разрешенного использования (в соответствии с классификатором видов разрешенного использования земельных участков)	Вид использования объектов недвижимости	Площадь	УПКС	КС
42103	Российская Федерация, Республика Северная Осетия - Алания, г. Владикавказ, ул. Московская, 27	Владикавказ	15:09:0040101:2743	0030020000000 Земли населенных пунктов	Для размещения гаражей для собственных нужд	7	02.071	21	3 115,89	71 743,69
42104	Российская Федерация, Республика Северная Осетия - Алания, г. Владикавказ, ул. Московская, 27	Владикавказ	15:09:0040101:2744	0030020000000 Земли населенных пунктов	Для размещения гаражей для собственных нужд	7	02.071	22	3 115,89	75 149,58
42105	Российская Федерация, Республика Северная Осетия - Алания, г. Владикавказ, ул. Московская, 27	Владикавказ	15:09:0040101:2745	0030020000000 Земли населенных пунктов	Для размещения гаражей для собственных нужд	7	02.071	20	3 115,89	68 317,80
42106	Российская Федерация, Республика Северная Осетия - Алания, г.о. город Владикавказ, г Владикавказ, ул Московская	Владикавказ	15:09:0040101:2748	0030020000000 Земли населенных пунктов	улично-дорожная сеть	6	12.001	6 530	3 115,89	5 219 959,10
42107	Российская Федерация, Республика Северная Осетия - Алания, г.о. город Владикавказ, г Владикавказ, ул Московская, з/у 27	Владикавказ	15:09:0040101:2749	0030020000000 Земли населенных пунктов	для размещения гаражей для собственных нужд	7	02.071	20	3 115,89	68 317,80
42108	Российская Федерация, Республика Северная Осетия - Алания, г.о. город Владикавказ, г Владикавказ, ул Московская, з/у 27	Владикавказ	15:09:0040101:2750	0030020000000 Земли населенных пунктов	для размещения гаражей для собственных нужд	7	02.071	20	3 115,89	68 317,80
42109	Российская Федерация, Республика Северная Осетия - Алания, г.о. город Владикавказ, г Владикавказ, ул Московская	Владикавказ	15:09:0040101:2751	0030020000000 Земли населенных пунктов	Для размещения гаражей для собственных нужд	7	02.071	23	3 115,89	68 317,80
42110	Российская Федерация, Республика Северная Осетия - Алания, городской округ город Владикавказ, г Владикавказ, ул Московская, 27	Владикавказ	15:09:0040101:2752	0030020000000 Земли населенных пунктов	Для размещения гаражей для собственных нужд	7	02.071	23	3 115,89	68 317,80
42111	Российская Федерация, Республика Северная Осетия - Алания, г. Владикавказ, ул. Московская, 27	Владикавказ	15:09:0040101:2753	0030020000000 Земли населенных пунктов	для размещения гаражей для собственных нужд	7	02.071	27	3 115,89	92 229,03
42112	Российская Федерация, Республика Северная Осетия - Алания, г Владикавказ, ул Московская, д.27	Владикавказ	15:09:0040101:2754	0030020000000 Земли населенных пунктов	для размещения гаражей для собственных нужд	7	02.071	19	3 115,89	64 901,91
42113	Российская Федерация, Республика Северная Осетия - Алания, г. Владикавказ, ул. Московская, 27	Владикавказ	15:09:0040101:2755	0030020000000 Земли населенных пунктов	для размещения гаражей для собственных нужд	7	02.071	22	3 115,89	75 149,58
42114	Российская Федерация, Республика Северная Осетия - Алания, городской округ город Владикавказ, г Владикавказ, ул Московская, 27	Владикавказ	15:09:0040101:2756	0030020000000 Земли населенных пунктов	Для размещения гаражей для собственных нужд	7	02.071	23	3 115,89	68 317,80
42115	Российская Федерация, Республика Северная Осетия - Алания, городской округ город Владикавказ, г Владикавказ, ул. Московская, 27	Владикавказ	15:09:0040101:2757	0030020000000 Земли населенных пунктов	Для размещения гаражей для собственных нужд	7	02.071	19	3 115,89	64 901,91
42116	Российская Федерация, Республика Северная Осетия - Алания, городской округ город Владикавказ, г. Владикавказ, ул. Московская, 27	Владикавказ	15:09:0040101:2758	0030020000000 Земли населенных пунктов	Для размещения гаражей для собственных нужд	7	02.071	20	3 115,89	68 317,80
42117	Российская Федерация, Республика Северная Осетия - Алания, г. Владикавказ, ул. Московская, 27	Владикавказ	15:09:0040101:2761	0030020000000 Земли населенных пунктов	Для размещения гаражей для собственных нужд	7	02.071	19	3 115,89	64 901,91
42118	Российская Федерация, Республика Северная Осетия - Алания, городской округ город Владикавказ, г Владикавказ, ул. Московская, 27	Владикавказ	15:09:0040101:2763	0030020000000 Земли населенных пунктов	для размещения гаражей для собственных нужд	7	02.071	23	3 115,89	68 317,80
42119	Российская Федерация, Республика Северная Осетия - Алания, г. Владикавказ, ул. Московская, 27	Владикавказ	15:09:0040101:2765	0030020000000 Земли населенных пунктов	Для размещения гаражей для собственных нужд	7	02.071	20	3 115,89	68 317,80
42120	Российская Федерация, Республика Северная Осетия - Алания, г. Владикавказ, ул. Московская, 27	Владикавказ	15:09:0040101:2766	0030020000000 Земли населенных пунктов	для размещения гаражей для собственных нужд	7	02.071	19	3 115,89	64 901,91
42121	Российская Федерация, Республика Северная Осетия - Алания, г. Владикавказ, ул. Московская, 27	Владикавказ	15:09:0040101:2768	0030020000000 Земли населенных пунктов	Для размещения гаражей для собственных нужд	7	02.071	19	3 115,89	64 901,91
42122	Российская Федерация, Республика Северная Осетия - Алания, городской округ город Владикавказ, г Владикавказ, пр-кт Коста, 273	Владикавказ	15:09:0040101:2769	0030020000000 Земли населенных пунктов	Для размещения гаражей для собственных нужд	7	02.071	22	3 115,89	75 149,58
42123	Российская Федерация, Республика Северная Осетия - Алания, г. Владикавказ, ул. Московская, 27	Владикавказ	15:09:0040101:2770	0030020000000 Земли населенных пунктов	для размещения гаражей для собственных нужд	7	02.071	20	3 115,89	68 317,80
42124	Российская Федерация, Республика Северная Осетия - Алания, г. Владикавказ, ул Московская, 27	Владикавказ	15:09:0040101:2771	0030020000000 Земли населенных пунктов	для размещения гаражей для собственных нужд	7	02.071	20	3 115,89	68 317,80
42125	Российская Федерация, Республика Северная Осетия - Алания, г. Владикавказ, ул. Гугкаева, 24	Владикавказ	15:09:0040101:2772	0030020000000 Земли населенных пунктов	для размещения гаражей для собственных нужд	7	02.071	29	3 115,89	88 813,11
42126		Владикавказ	15:09:0040101:2773	0030020000000 Земли населенных пунктов	Для размещения гаражей для собственных нужд	7	02.071	29	3 115,89	88 813,11
42127	Российская Федерация, Республика Северная Осетия-Алания, г Владикавказ, ул Гугкаева, д 24	Владикавказ	15:09:0040101:2774	0030020000000 Земли населенных пунктов	для размещения гаражей для собственных нужд	7	02.071	29	3 115,89	88 813,11
42128	Российская Федерация, Республика Северная Осетия - Алания, г. Владикавказ, ул. Московская, 27	Владикавказ	15:09:0040101:2775	0030020000000 Земли населенных пунктов	Для размещения гаражей для собственных нужд	7	02.071	23	3 115,89	71 743,69
42129	Российская Федерация, Республика Северная Осетия - Алания, городской округ город Владикавказ, г. Владикавказ, ул. Московская, 27	Владикавказ	15:09:0040101:2776	0030020000000 Земли населенных пунктов	Для размещения гаражей для собственных нужд	7	02.071	19	3 115,89	64 901,91
42130	Российская Федерация, Республика Северная Осетия - Алания, г. Владикавказ, ул. Московская, 27	Владикавказ	15:09:0040101:2778	0030020000000 Земли населенных пунктов	для размещения гаражей для собственных нужд	7	02.071	18	3 115,89	61 486,32
42131	Российская Федерация, Республика Северная Осетия - Алания, г. Владикавказ, ул. Гугкаева, 24	Владикавказ	15:09:0040101:2780	0030020000000 Земли населенных пунктов	Для размещения гаражей для собственных нужд	7	02.071	23	3 115,89	71 743,69
42132	Российская Федерация, Республика Северная Осетия - Алания, г. Владикавказ, ул. Московская, 27	Владикавказ	15:09:0040101:2781	0030020000000 Земли населенных пунктов	Для размещения гаражей для собственных нужд	7	02.071	22	3 115,89	75 149,58
42133	Российская Федерация, Республика Северная Осетия - Алания, г.о. город Владикавказ, г. Владикавказ, ул. Московская, 27	Владикавказ	15:09:0040101:2785	0030020000000 Земли населенных пунктов	для размещения гаражей для собственных нужд	7	02.071	23	3 115,89	71 743,69
42134	Российская Федерация, Республика Северная Осетия - Алания, г.о. город Владикавказ, г. Владикавказ, ул. Гугкаева, з/у 24	Владикавказ	15:09:0040101:2786	0030020000000 Земли населенных пунктов	Для размещения гаражей для собственных нужд	7	02.071	18	3 115,89	61 486,32
42135	Российская Федерация, Республика Северная Осетия - Алания, г. Владикавказ, ул. Гугкаева, 24	Владикавказ	15:09:0040101:2787	0030020000000 Земли населенных пунктов	Для размещения гаражей для собственных нужд	7	02.071	28	3 115,89	85 907,28
42136	Российская Федерация, Республика Северная Осетия - Алания, г.о. город Владикавказ, г. Владикавказ, ул. Московская, 27	Владикавказ	15:09:0040101:2790	0030020000000 Земли населенных пунктов	для размещения гаражей для собственных нужд	7	02.071	40	3 115,89	1 236 645,60
42137		Владикавказ	15:09:0040101:2792	0030020000000 Земли населенных пунктов	Для размещения гаражей для собственных нужд	7	02.071	19	3 115,89	64 901,91
42138	Российская Федерация, Республика Северная Осетия - Алания, г. Владикавказ, ул. Московская, 27	Владикавказ	15:09:0040101:2798	0030020000000 Земли населенных пунктов	Для размещения гаражей для собственных нужд	7	02.071	23	3 115,89	68 317,80
42139	Российская Федерация, Республика Северная Осетия - Алания, г.о. город Владикавказ, г. Владикавказ, ул. Московская, 27	Владикавказ	15:09:0040101:2799	0030020000000 Земли населенных пунктов	для размещения гаражей для собственных нужд	7	02.071	20	3 115,89	68 317,80
42140	Российская Федерация, Республика Северная Осетия - Алания, г.о. город Владикавказ, г. Владикавказ, ул. Московская, 27	Владикавказ	15:09:0040101:2800	0030020000000 Земли населенных пунктов	для размещения гаражей для собственных нужд	7	02.071	20	3 115,89	68 317,80
42141	Респ. Северная Осетия - Алания, г. Владикавказ, ул. Московская	Владикавказ	15:09:0040101:3	0030020000000 Земли населенных пунктов	Магазин	4	04.040	166	6 539,43	1 085 070,73
42142	Респ. Северная Осетия - Алания, г. Владикавказ, пр-кт Коста, 273	Владикавказ	15:09:0040101:30	0030020000000 Земли населенных пунктов	Для содержания и эксплуатации промышленной	3	03.034	252	2 982,12	751 494,24

№ пп	Местоположение ЗУ	Район	Кадастровый номер ЗУ	Категория земель	Разрешенное использование по документу	Код вида разрешенного использования (в соответствии с классификатором видов разрешенного использования земельных участков)	Вид использования объектов недвижимости	Площадь	УПКС	КС
42143	Респ. Северная Осетия - Алания, г. Владикавказ, ул. Левченевского, 277 "а"	Владикавказ	15:09:0040101:32	0030020000000 Земли населенных пунктов	Для содержания и эксплуатации здания магазина	4	04.040	240	6 506,15	1 561 548,00
42144	Республика Северная Осетия-Алания, г Владикавказ, ул Гуткаева, 24	Владикавказ	15:09:0040101:33	0030020000000 Земли населенных пунктов	Для установки коммерческого торгового киоска	4	04.040	6	6 506,15	39 036,90
42145	Респ. Северная Осетия - Алания, г. Владикавказ, ул. Левченевского, дом 275	Владикавказ	15:09:0040101:34	0030020000000 Земли населенных пунктов	для эксплуатации мастерской по ремонту обуви	3	03.031	6	2 962,12	17 772,72
42146	Респ. Северная Осетия - Алания, г. Владикавказ, ул. Левченевского, 277	Владикавказ	15:09:0040101:37	0030020000000 Земли населенных пунктов	Для установки торговых киосков по реализации табачной продукции	4	04.040	4	6 506,15	26 025,60
42147	Респ. Северная Осетия - Алания, г. Владикавказ, ул. Левченевского, 277	Владикавказ	15:09:0040101:38	0030020000000 Земли населенных пунктов	Для установки специализированных торговых прицепов по реализации мясопродуктов	4	04.040	6	6 506,15	52 051,20
42148	Российская Федерация, Республика Северная Осетия - Алания г. Владикавказ, ул. Левченевского, 277 "а"	Владикавказ	15:09:0040101:39	0030020000000 Земли населенных пунктов	Крытый рынок	4	04.030	7 023	6 506,15	45 694 726,95
42149	Респ. Северная Осетия - Алания, г. Владикавказ, ул. Гуткаева, дом 26	Владикавказ	15:09:0040101:40	0030020000000 Земли населенных пунктов	Для установки стационарно-передвижных павильонов	4	04.030	10	6 506,15	65 061,50
42150	Респ. Северная Осетия - Алания, г. Владикавказ, ул. Московская, 35	Владикавказ	15:09:0040101:42	0030020000000 Земли населенных пунктов	Для содержания и эксплуатации металлического гаража	7	02.071	19	3 415,89	64 901,91
42151	Респ. Северная Осетия - Алания, г. Владикавказ, ул. Московская, 35	Владикавказ	15:09:0040101:43	0030020000000 Земли населенных пунктов	Для содержания и эксплуатации металлического гаража	7	02.071	19	3 415,89	64 901,91
42152	Респ. Северная Осетия - Алания, г. Владикавказ, ул. Московская 27/4	Владикавказ	15:09:0040101:45	0030020000000 Земли населенных пунктов	Для содержания и эксплуатации капитального гаража	7	02.071	90	3 415,89	307 430,10
42153	Респ. Северная Осетия - Алания, г. Владикавказ, ул. Московская 35	Владикавказ	15:09:0040101:46	0030020000000 Земли населенных пунктов	Для содержания и эксплуатации металлического гаража	7	02.071	19	3 415,89	64 901,91
42154	Респ. Северная Осетия - Алания, г. Владикавказ, ул. Московская, 35	Владикавказ	15:09:0040101:47	0030020000000 Земли населенных пунктов	Для содержания и эксплуатации металлических гаражей	7	02.071	19	3 415,89	64 901,91
42155	Респ. Северная Осетия - Алания, г. Владикавказ, ул. Московская, 33	Владикавказ	15:09:0040101:48	0030020000000 Земли населенных пунктов	Для содержания и эксплуатации металлического гаража	7	02.071	16	3 415,89	54 686,24
42156	Республика Северная Осетия - Алания, г. Владикавказ, пр-кт Коста, 283	Владикавказ	15:09:0040101:49	0030020000000 Земли населенных пунктов	Для содержания и эксплуатации капитального гаража	7	02.071	21	3 415,89	71 733,69
42157	Республика Северная Осетия-Алания, г Владикавказ, пр-кт Коста, д 281/1	Владикавказ	15:09:0040101:5	0030020000000 Земли населенных пунктов	Для эксплуатации жилого дома	13	02.010	4 131	4 575,21	18 900 310,41
42158	Республика Северная Осетия-Алания, г Владикавказ, пркт Коста, д 281/4	Владикавказ	15:09:0040101:50	0030020000000 Земли населенных пунктов	Для содержания и эксплуатации административного здания	4	04.010	9 231	6 506,15	60 061 339,65
42159	Республика Северная Осетия-Алания, г Владикавказ, ул Левченевского, д 281	Владикавказ	15:09:0040101:51	0030020000000 Земли населенных пунктов	Для содержания и эксплуатации капитального гаража	7	02.071	21	3 415,89	71 733,69
42160	Республика Северная Осетия-Алания, г Владикавказ, ул Левченевского, 275	Владикавказ	15:09:0040101:52	0030020000000 Земли населенных пунктов	Для содержания и эксплуатации кладовой	13	02.010	71	4 575,21	308 240,52
42161	Республика Северная Осетия - Алания, г. Владикавказ, ул. Московская, 31	Владикавказ	15:09:0040101:53	0030020000000 Земли населенных пунктов	Размещение гаражей для собственных нужд	7	02.071	26	3 415,89	88 813,14
42162	Респ. Северная Осетия - Алания, г. Владикавказ, (Архонский перекресток), пр-кт Коста, 283 Б	Владикавказ	15:09:0040101:55	0030020000000 Земли населенных пунктов	Для установки и эксплуатации платежных терминалов самообслуживания	4	04.010	1	6 506,15	6 506,15
42163	Респ. Северная Осетия - Алания, г. Владикавказ, пр-кт Коста, 283 "в"	Владикавказ	15:09:0040101:56	0030020000000 Земли населенных пунктов	Для содержания и эксплуатации сборно-разборного железобетонного гаража	7	02.071	21	3 415,89	71 733,69
42164	Респ. Северная Осетия - Алания, г. Владикавказ, ул. Московская 33	Владикавказ	15:09:0040101:57	0030020000000 Земли населенных пунктов	для содержания и эксплуатации металлического гаража	7	02.071	16	3 415,89	54 686,24
42165	Респ. Северная Осетия - Алания, г. Владикавказ, ул. Левченевского, 281	Владикавказ	15:09:0040101:58	0030020000000 Земли населенных пунктов	Для содержания и эксплуатации капитального гаража	7	02.071	28	3 415,89	95 644,92
42166	Респ. Северная Осетия - Алания, г. Владикавказ, пркт Коста, 273	Владикавказ	15:09:0040101:59	0030020000000 Земли населенных пунктов	Для содержания и эксплуатации капитального гаража	7	02.071	23	3 415,89	78 565,47
42167	Республика Северная Осетия-Алания, г Владикавказ, пркт Коста, д 275,279	Владикавказ	15:09:0040101:6	0030020000000 Земли населенных пунктов	Под жилую застройку	13	02.010	8 068	4 575,21	36 914 541,12
42168	Респ. Северная Осетия - Алания, г. Владикавказ, ул. Гуткаева, 20	Владикавказ	15:09:0040101:60	0030020000000 Земли населенных пунктов	для содержания и эксплуатации зданий и сооружений	3	03.040	2 348	3 965,84	9 311 213,03
42169	Республика Северная Осетия-Алания, г Владикавказ, ул Московская, д 27/4	Владикавказ	15:09:0040101:61	0030020000000 Земли населенных пунктов	Для содержания и эксплуатации капитального гаража	7	02.071	27	3 415,89	92 229,03
42170	Российская Федерация, Республика Северная Осетия-Алания, г Владикавказ, ул Гуткаева, д 24	Владикавказ	15:09:0040101:62	0030020000000 Земли населенных пунктов	Под строительство гостиней	7	04.090	562	2 485,79	1 397 477,10
42171	Республика Северная Осетия-Алания, г Владикавказ, ул Московская, д 27/4	Владикавказ	15:09:0040101:63	0030020000000 Земли населенных пунктов	Для содержания и эксплуатации капитального гаража	7	02.071	25	3 415,89	85 397,27
42172	Респ. Северная Осетия - Алания, г. Владикавказ, ул. Левченевского, дом 279/4	Владикавказ	15:09:0040101:64	0030020000000 Земли населенных пунктов	Для строительства кладовки для бытовых целей	7	02.071	20	3 415,89	68 317,80
42173	Респ. Северная Осетия - Алания, г. Владикавказ, ул. Московская 31	Владикавказ	15:09:0040101:65	0030020000000 Земли населенных пунктов	Для содержания и эксплуатации гаража из сборно-разборных железобетонных элементов	7	02.071	26	3 415,89	88 813,14
42174	Республика Северная Осетия-Алания, г Владикавказ, ул Гуткаева, 24	Владикавказ	15:09:0040101:67	0030020000000 Земли населенных пунктов	Для установки и эксплуатации коммерческого киоска	4	04.040	6	6 506,15	39 036,90
42175	Респ. Северная Осетия - Алания, г. Владикавказ, ул. Гуткаева, дом 24	Владикавказ	15:09:0040101:69	0030020000000 Земли населенных пунктов	Для содержания и эксплуатации капитального гаража	7	02.071	26	3 415,89	88 813,14
42176	Республика Северная Осетия - Алания, г. Владикавказ, ул. Левченевского, д. 279 корп. 1	Владикавказ	15:09:0040101:7	0030020000000 Земли населенных пунктов	Под жилую застройку	13	02.010	2 271	4 575,21	10 393 699,04
42177	Респ. Северная Осетия - Алания, г. Владикавказ, ул. Гуткаева, дом 26/1	Владикавказ	15:09:0040101:71	0030020000000 Земли населенных пунктов	Для установки и эксплуатации платежных терминалов самообслуживания	4	04.010	1	6 506,15	6 506,15
42178	Республика Северная Осетия-Алания, г Владикавказ, пркт Коста, д 281/2	Владикавказ	15:09:0040101:77	0030020000000 Земли населенных пунктов	Эксплуатация многоквартирного жилого дома	2	02.050	3 451	5 122,01	17 677 726,16
42179	Респ. Северная Осетия - Алания, г. Владикавказ, ул. Московская, дом 35	Владикавказ	15:09:0040101:79	0030020000000 Земли населенных пунктов	Для содержания и эксплуатации металлического гаража	7	02.071	16	3 415,89	54 686,24
42180	Респ. Северная Осетия - Алания, г. Владикавказ, ул. Московская, дом 35	Владикавказ	15:09:0040101:81	0030020000000 Земли населенных пунктов	Для содержания и эксплуатации металлического гаража	7	02.071	16	3 415,89	54 686,24
42181	Респ. Северная Осетия - Алания, г. Владикавказ, ул. Левченевского, дом 279/4	Владикавказ	15:09:0040101:83	0030020000000 Земли населенных пунктов	Для эксплуатации капитального гаража	7	02.071	22	3 415,89	75 149,58
42182	Республика Северная Осетия-Алания, г Владикавказ, пркт Коста, д 281/2	Владикавказ	15:09:0040101:90	0030020000000 Земли населенных пунктов	Для содержания и эксплуатации металлического гаража	7	02.071	23	3 415,89	78 565,47
42183	Респ. Северная Осетия - Алания, г. Владикавказ, ул. Левченевского, 281	Владикавказ	15:09:0040101:91	0030020000000 Земли населенных пунктов	Для содержания и эксплуатации капитального гаража	7	02.071	26	3 415,89	88 813,14

№ п/п	Местоположение ЗУ	Район	Кадастровый номер ЗУ	Категория земель	Разрешенное использование по документу	Код вида разрешенного использования (в соответствии с классификатором видов разрешенного использования земельных участков)	Вид использования объектов недвижимости	Площадь	УПКС	КС
42184	Респ. Северная Осетия - Алания, г. Владикавказ, пр-кт Коста, поз 273	Владикавказ	15:09:0040101:92	003002000000 Земли населенных пунктов	под строительство гаража	?	02.07.1	25	3.115.89	85 397,25
42185	Респ. Северная Осетия - Алания, г. Владикавказ, ул. Московская, дом 37	Владикавказ	15:09:0040101:93	003002000000 Земли населенных пунктов	Для содержания и эксплуатации капитального гаража	?	02.07.1	41	3.115.89	105 892,50
42186	Респ. Северная Осетия - Алания, г. Владикавказ, ул. Леваневского, 279/4	Владикавказ	15:09:0040101:94	003002000000 Земли населенных пунктов	Под строительство гаража	7	02.07.1	22	3.115.89	75 139,58
42187	Северная Осетия - Алания респ. г. Владикавказ, ул. Леваневского, 279/4	Владикавказ	15:09:0040101:957	003002000000 Земли населенных пунктов	Для содержания и эксплуатации капитального гаража	7	02.07.1	23	3.115.89	68 317,83
42188	Респ. Северная Осетия - Алания, г. Владикавказ, пр-кт Коста, 283 "б"	Владикавказ	15:09:0040101:96	003002000000 Земли населенных пунктов	Для содержания и эксплуатации металлического гаража	?	02.07.1	16	3.115.89	67 186,02
42189	Северная Осетия - Алания респ. г. Владикавказ, ул. Московская, 27	Владикавказ	15:09:0040101:960	003002000000 Земли населенных пунктов	Для содержания и эксплуатации капитального гаража	?	02.07.1	19	3.115.89	64 901,21
42190	Северная Осетия - Алания респ. г. Владикавказ, ул. Московская, 27/4	Владикавказ	15:09:0040101:968	003002000000 Земли населенных пунктов	для содержания и эксплуатации капитального гаража	7	02.07.1	25	3.115.89	85 397,25
42191	Респ. Северная Осетия - Алания, г. Владикавказ, пр-кт Коста, 283 "в"	Владикавказ	15:09:0040101:97	003002000000 Земли населенных пунктов	Для содержания и эксплуатации капитального гаража	7	02.07.1	21	3.115.89	71 733,69
42192	Респ. Северная Осетия - Алания, г. Владикавказ, пр-кт Коста, 273	Владикавказ	15:09:0040101:99	003002000000 Земли населенных пунктов	Для содержания и эксплуатации металлического гаража	?	02.07.1	16	3.115.89	67 186,02
42193	Республика Северная Осетия-Алания, г. Владикавказ, ул. Гуткаева, 22	Владикавказ	15:09:0040101:998	003002000000 Земли населенных пунктов	Для содержания и эксплуатации капитального гаража	?	02.07.1	22	3.115.89	75 139,58
42194	Республика Северная Осетия-Алания, г Владикавказ, ул Гуткаева/пр.Коста	Владикавказ	15:09:0040102:1	003002000000 Земли населенных пунктов	Для содержания и эксплуатации торгового павильона из легких конструкций	4	04.030	10	6.536.15	65 961,50
42195	Республика Северная Осетия-Алания, г Владикавказ, ул Гуткаева, 12	Владикавказ	15:09:0040102:10	003002000000 Земли населенных пунктов	Для содержания и эксплуатации трансформаторной подстанции (ТП)	6	03.012	29	2.223.64	64 468,16
42196	Респ. Северная Осетия - Алания, г. Владикавказ, пр-кт Коста, 269	Владикавказ	15:09:0040102:11	003002000000 Земли населенных пунктов	Под объекты инженерного оборудования Водоснабжения	6	03.012	14	2.223.64	31 122,96
42197	Республика Северная Осетия-Алания, г Владикавказ, ул Гуткаева, 14а	Владикавказ	15:09:0040102:12	003002000000 Земли населенных пунктов	Под объекты инженерного оборудования Водоснабжения	6	03.012	14	2.223.64	31 122,96
42198	Республика Северная Осетия - Алания, г. Владикавказ, пр-кт Коста, 257	Владикавказ	15:09:0040102:13	003002000000 Земли населенных пунктов	Под объекты инженерного оборудования Водоснабжения	6	03.012	14	2.223.64	31 122,96
42199	Республика Северная Осетия - Алания, г. Владикавказ, пр-кт Коста, 267	Владикавказ	15:09:0040102:14	003002000000 Земли населенных пунктов	Под объекты инженерного оборудования Водоснабжения	6	03.012	14	2.223.64	31 122,96
42200	Респ. Северная Осетия - Алания, г. Владикавказ, пр-кт Коста, 261	Владикавказ	15:09:0040102:15	003002000000 Земли населенных пунктов	Для эксплуатации магазина	4	04.040	130	6.536.15	923 993,00
42201	Республика Северная Осетия-Алания, г Владикавказ, ул Гуткаева, 14а	Владикавказ	15:09:0040102:16	003002000000 Земли населенных пунктов	Для содержания и эксплуатации котельной	6	03.012	170	2.223.64	377 816,80
42202	Республика Северная Осетия-Алания, г Владикавказ, ул Гуткаева, 12	Владикавказ	15:09:0040102:17	003002000000 Земли населенных пунктов	Под гаражную застройку	7	02.07.1	15	3.115.89	51 238,35
42203	Респ. Северная Осетия - Алания, г. Владикавказ, пр-кт Коста, 261	Владикавказ	15:09:0040102:19	003002000000 Земли населенных пунктов	Под гаражную застройку	13	02.010	1 476	1.575.21	6 205 530,21
42204	Республика Северная Осетия-Алания, г Владикавказ, ул Дзидзиевского, 266	Владикавказ	15:09:0040102:20	003002000000 Земли населенных пунктов	Под гаражную застройку	?	02.07.1	72	3.115.89	175 626,26
42205	Республика Северная Осетия-Алания, г Владикавказ, ул Леваневского, 270	Владикавказ	15:09:0040102:21	003002000000 Земли населенных пунктов	Под гаражную застройку	?	02.07.1	405	3.115.89	1 409 651,17
42206	Республика Северная Осетия-Алания, г Владикавказ, ул Леваневского/Коста пр-кт	Владикавказ	15:09:0040102:22	003002000000 Земли населенных пунктов	Для установки коммерческого торгового киоска	4	04.040	8	6.536.15	52 021,20
42207	Респ. Северная Осетия - Алания, г. Владикавказ, пр-кт Коста, 261 "а"	Владикавказ	15:09:0040102:24	003002000000 Земли населенных пунктов	Для содержания и эксплуатации магазина	4	04.040	141	6.536.15	930 928,80
42208	Республика Северная Осетия-Алания, г Владикавказ, пр-кт Коста, д 269, (во дворе)	Владикавказ	15:09:0040102:25	003002000000 Земли населенных пунктов	Для установки и эксплуатации мастерской по ремонту обуви	4	04.040	17	6.536.15	111 069,05
42209	Республика Северная Осетия-Алания, г. Владикавказ, ул. Гуткаева, 10	Владикавказ	15:09:00 40102:258	003002000000 Земли населенных пунктов	Хранение автотранспорта	?	02.07.1	21	3.115.89	71 733,69
42210	Респ. Северная Осетия - Алания, г. Владикавказ, ул. Гуткаева, 12	Владикавказ	15:09:0040102:259	003002000000 Земли населенных пунктов	Для содержания и эксплуатации капитального гаража	7	02.07.1	21	3.115.89	71 733,69
42211	Республика Северная Осетия-Алания, г Владикавказ, пр-кт Коста, д 263	Владикавказ	15:09:0040102:26	003002000000 Земли населенных пунктов	Для содержания и эксплуатации капитального гаража	7	02.07.1	15	3.115.89	153 715,05
42212	Респ. Северная Осетия - Алания, г. Владикавказ, ул. Гуткаева, 14	Владикавказ	15:09:00 40102:260	003002000000 Земли населенных пунктов	Для содержания и эксплуатации капитального гаража	?	02.07.1	21	3.115.89	67 981,36
42213	Респ. Северная Осетия - Алания, г. Владикавказ, пр-кт Коста, 263	Владикавказ	15:09:0040102:27	003002000000 Земли населенных пунктов	Для содержания и эксплуатации капитального гаража	?	02.07.1	16	3.115.89	67 186,02
42214	Респ. Северная Осетия - Алания, г. Владикавказ, пр-кт Коста, 259	Владикавказ	15:09:0040102:28	003002000000 Земли населенных пунктов	Для содержания и эксплуатации металлического гаража	7	02.07.1	18	3.115.89	61 186,02
42215	Респ. Северная Осетия - Алания, г. Владикавказ, ул. Гуткаева, 8 (во дворе)	Владикавказ	15:09:0040102:29	003002000000 Земли населенных пунктов	Для установки и эксплуатации мастерской по ремонту обуви,	4	04.040	6	6.536.15	39 938,70
42216	Республика Северная Осетия-Алания, г Владикавказ, ул Гуткаева, 14п	Владикавказ	15:09:0040102:3	003002000000 Земли населенных пунктов	Под общественную застройку	3	03.080	3 430	3.518.1	5 084 351,34
42217	Республика Северная Осетия-Алания, г Владикавказ, ул Дзидзиевского, д 266	Владикавказ	15:09:0040102:30	003002000000 Земли населенных пунктов	Для содержания и эксплуатации капитального гаража	?	02.07.1	21	3.115.89	71 981,36
42218	Республика Северная Осетия-Алания, г Владикавказ, ул Дзидзиевского, 266	Владикавказ	15:09:0040102:31	003002000000 Земли населенных пунктов	Для содержания и эксплуатации капитального гаража	7	02.07.1	21	3.115.89	71 733,69
42219	Республика Северная Осетия-Алания, г Владикавказ, пр-кт Коста, д 261	Владикавказ	15:09:0040102:32	003002000000 Земли населенных пунктов	Для содержания и эксплуатации капитального гаража	7	02.07.1	28	3.115.89	95 644,92
42220	Респ. Северная Осетия - Алания, г. Владикавказ, пр-кт Коста, 261	Владикавказ	15:09:0040102:33	003002000000 Земли населенных пунктов	Для содержания и эксплуатации капитального гаража	?	02.07.1	28	3.115.89	95 644,92
42221	Республика Северная Осетия-Алания, г. Владикавказ, пр-кт Коста, 263	Владикавказ	15:09:00 40102:333	003002000000 Земли населенных пунктов	Для содержания и эксплуатации капитального гаража	?	02.07.1	45	3.115.89	153 556,15
42222	Республика Северная Осетия - Алания, г. Владикавказ, пр-кт Коста, 263	Владикавказ	15:09:0040102:334	003002000000 Земли населенных пунктов	Для содержания и эксплуатации капитального гаража	7	02.07.1	21	3.115.89	71 981,36
42223	Республика Северная Осетия-Алания, г Владикавказ, пр-кт Коста, д 261	Владикавказ	15:09:0040102:34	003002000000 Земли населенных пунктов	Для содержания и эксплуатации капитального гаража	7	02.07.1	32	3.115.89	109 308,48
42224	Республика Северная Осетия-Алания, г Владикавказ, пр-кт Коста, д 261	Владикавказ	15:09:0040102:35	003002000000 Земли населенных пунктов	Для содержания и эксплуатации капитального гаража	?	02.07.1	22	3.115.89	75 139,58
42225	Республика Северная Осетия-Алания, г Владикавказ, ул Гуткаева, в районе "треугольника"	Владикавказ	15:09:0040102:36	003002000000 Земли населенных пунктов	Для содержания и эксплуатации капитального гаража	?	02.07.1	20	3.115.89	68 317,83
42226	Республика Северная Осетия-Алания, г Владикавказ, пр-кт Коста, 263	Владикавказ	15:09:0040102:363	003002000000 Земли населенных пунктов	Для содержания и эксплуатации капитального гаража	7	02.07.1	21	3.115.89	71 981,36
42227	Респ. Северная Осетия - Алания, г. Владикавказ, ул. Гуткаева, дом 14	Владикавказ	15:09:0040102:37	003002000000 Земли населенных пунктов	Для содержания и эксплуатации капитального гаража	7	02.07.1	23	3.115.89	78 565,17

№ п/п	Местоположение ЗУ	Район	Кадастровый номер ЗУ	Категория земель	Разрешенное использование по документу	Код вида разрешенного использования (в соответствии с классификатором видов разрешенного использования земельных участков)	Вид использования объектов недвижимости	Площадь	УПКС	КС
42228	Республика Северная Осетия-Алания, г. Владикавказ, проспект Коста, 259	Владикавказ	15:09:00:40102:383	0030020000000 Земли населенных пунктов	Для содержания и эксплуатации металлического гаража	7	02.07.1	26	3.115.89	88 851.14
42229	Северная Осетия-Алания респ. г. Владикавказ пр-кт Коста, 265	Владикавказ	15:09:00:40102:385	0030020000000 Земли населенных пунктов	Для содержания и эксплуатации капитального гаража	7	02.07.1	41	3.115.89	112 724.37
42230	Северная Осетия-Алания респ. г. Владикавказ пр. Коста, 261	Владикавказ	15:09:00:40102:387	0030020000000 Земли населенных пунктов	Для содержания и эксплуатации капитального гаража	7	02.07.1	22	3.115.89	75 139.58
42231	Северная Осетия-Алания респ. г. Владикавказ, ул. Леваневского, 266	Владикавказ	15:09:00:40102:389	0030020000000 Земли населенных пунктов	Для содержания и эксплуатации капитального гаража	7	02.07.1	21	3.115.89	71 733.69
42232	Респ. Северная Осетия - Алания, г. Владикавказ, пр-кт Коста, 271	Владикавказ	15:09:00:40102:39	0030020000000 Земли населенных пунктов	Товарищество собственников жилья	7	02.07.1	6 [illegible]	3.115.89	2 [illegible]
42233	Северная Осетия-Алания респ. г. Владикавказ, ул. Леваневского, 266	Владикавказ	15:09:00:40102:390	0030020000000 Земли населенных пунктов	Для содержания и эксплуатации капитального гаража	7	02.07.1	20	3.115.89	68 317.80
42234	Республика Северная Осетия-Алания, г. Владикавказ, ул. Леваневского, 268	Владикавказ	15:09:00:40102:391	0030020000000 Земли населенных пунктов	Для содержания и эксплуатации металлического гаража	7	02.07.1	18	3.115.89	61 486.02
42235	Республика Северная Осетия-Алания, г.Владикавказ, ул.Гуткаева, 10	Владикавказ	15:09:00:40102:396	0030020000000 Земли населенных пунктов	Для содержания и эксплуатации капитального гаража	7	02.07.1	27	3.115.89	92 229.03
42236	Республика Северная Осетия-Алания, г. Владикавказ, пр-кт Коста, 261	Владикавказ	15:09:00:40102:397	0030020000000 Земли населенных пунктов	Для содержания и эксплуатации капитального гаража	7	02.07.1	53	3.115.89	181 042.17
42237	Республика Северная Осетия-Алания, г Владикавказ, ул Гуткаева. 14а	Владикавказ	15:09:0040102:4	0030020000000 Земли населенных пунктов	Для содержания и эксплуатации существующего здания и сооружения детского сада	3	03.05.0	193	3.160.27	609 611.37
42238	Северная Осетия - Алания респ, г Владикавказ, ул Гуткаева. 10	Владикавказ	15:09:0040102:40	0030020000000 Земли населенных пунктов	Для содержания и эксплуатации капитального гаража	7	02.07.1	30	3.115.89	102 476.70
42239	Республика Северная Осетия-Алания, г. Владикавказ, пр-кт Коста, 265	Владикавказ	15:09:0040102:400	0030020000000 Земли населенных пунктов	Для содержания и эксплуатации капитального гаража	7	02.07.1	33	3.115.89	112 [illegible]
42240	Республика Северная Осетия-Алания, г. Владикавказ, пр-кт Коста, 261	Владикавказ	15:09:00:40102:404	0030020000000 Земли населенных пунктов	Для размещения гаражей для собственных нужд	7	02.07.1	27	3.115.89	92 229.03
42241	Республика Северная Осетия-Алания, г. Владикавказ, ул. Гуткаева, 10	Владикавказ	15:09:00:40102:406	0030020000000 Земли населенных пунктов	Для содержания и эксплуатации металлического гаража	7	02.07.1	19	3.115.89	64 901.91
42242	Респ. Северная Осетия - Алания, г. Владикавказ, ул. Гуткаева, 10	Владикавказ	15:09:0040102:41	0030020000000 Земли населенных пунктов	Для содержания и эксплуатации капитального гаража	7	02.07.1	26	3.115.89	88 813.14
42243	Республика Северная Осетия-Алания, г Владикавказ, ул Гуткаева, д 14а	Владикавказ	15:09:0040102:419	0030020000000 Земли населенных пунктов	Дошкольные образовательные учреждения	3	03.05.0	3 185	3.160.27	10 [illegible]
42244	Российская Федерация, Республика Северная Осетия-Алания, г. Владикавказ, пр-кт Коста, д. 269, (многоквартирный дом)	Владикавказ	15:09:0040102:42	0030020000000 Земли населенных пунктов	Эксплуатация многоквартирного дома	2	02.05.0	486	3.422.04	2 [illegible]
42245	Российская Федерация, Республика Северная Осетия - Алания, г. Владикавказ, ул. Гуткаева, 10 (многоквартирный дом)	Владикавказ	15:09:0040102:43	0030020000000 Земли населенных пунктов	Эксплуатация многоквартирного дома	2	02.05.0	1 [illegible]	3.422.04	3 [illegible]
42246	Республика Северная Осетия-Алания, г Владикавказ, пр-кт Коста, д 259, (многоквартирный дом)	Владикавказ	15:09:0040102:44	0030020000000 Земли населенных пунктов	Эксплуатация многоквартирного дома	2	02.05.0	1 067	3.422.04	3 [illegible]
42247	Российская Федерация, Республика Северная Осетия - Алания, г. Владикавказ, ул. Леваневского, д. 268 (многоквартирный дом)	Владикавказ	15:09:0040102:45	0030020000000 Земли населенных пунктов	Эксплуатация многоквартирного дома	2	02.05.0	567	3.422.04	1 [illegible]
42248	Российская Федерация, Республика Северная Осетия-Алания, г. Владикавказ, пр-кт Коста, д. 267, (многоквартирный дом)	Владикавказ	15:09:0040102:46	0030020000000 Земли населенных пунктов	Эксплуатация многоквартирного дома	2	02.05.0	668	3.422.04	2 [illegible]
42249	Респ. Северная Осетия - Алания, г. Владикавказ, ул. Гуткаева, 12, (многоквартирный дом)	Владикавказ	15:09:0040102:47	0030020000000 Земли населенных пунктов	Эксплуатация многоквартирного дома	2	02.05.0	766	3.422.04	1 [illegible]
42250	Республика Северная Осетия-Алания, г Владикавказ, пр-кт Коста, д 261, (многоквартирный дом)	Владикавказ	15:09:0040102:48	0030020000000 Земли населенных пунктов	Эксплуатация многоквартирного дома	2	02.05.0	726	3.422.04	2 [illegible]
42251	Республика Северная Осетия-Алания, г Владикавказ, пр-кт Коста, д 265, (многоквартирный дом)	Владикавказ	15:09:0040102:49	0030020000000 Земли населенных пунктов	Эксплуатация многоквартирного дома	2	02.05.0	668	3.422.04	2 [illegible]
42252	Республика Северная Осетия-Алания, г Владикавказ, ул Гуткаева, 14	Владикавказ	15:09:0040102:5	0030020000000 Земли населенных пунктов	Под элитную застройку	13	02.02.0	2 [illegible]	4.875.21	9 [illegible]
42253	Респ. Северная Осетия - Алания, г. Владикавказ, ул. Леваневского, 266, (многоквартирный дом)	Владикавказ	15:09:0040102:50	0030020000000 Земли населенных пунктов	Эксплуатация многоквартирного дома	2	02.05.0	726	3.422.04	2 [illegible]
42254	Респ. Северная Осетия - Алания, г. Владикавказ, пр-кт Коста, 263	Владикавказ	15:09:0040102:51	0030020000000 Земли населенных пунктов	Эксплуатация многоквартирного дома	2	02.05.0	668	3.422.04	2 [illegible]
42255	Респ. Северная Осетия - Алания, г. Владикавказ, ул. Леваневского, 266	Владикавказ	15:09:0040102:52	0030020000000 Земли населенных пунктов	Для содержания и эксплуатации капитального гаража	7	02.07.1	21	3.115.89	71 733.69
42256	Респ. Северная Осетия - Алания, г. Владикавказ, ул. Гуткаева, 14 "Б"	Владикавказ	15:09:00:40102:532	0030020000000 Земли населенных пунктов	Дошкольные образовательные учреждения	3	03.05.0	1 062	3.160.27	3 [illegible]
42257	Респ. Северная Осетия - Алания, г. Владикавказ, ул. Гуткаева, 8	Владикавказ	15:09:0040102:54	0030020000000 Земли населенных пунктов	Содержание и эксплуатация многоквартирного жилого дома	2	02.05.0	1 [illegible]	3.422.04	9 [illegible]
42258	Республика Северная Осетия-Алания, г.Владикавказ, ул.Леваневского. 266	Владикавказ	15:09:0040102:55	0030020000000 Земли населенных пунктов	Для содержания и эксплуатации капитального гаража	7	02.07.1	22	3.115.89	75 139.58
42259	Респ. Северная Осетия - Алания, г. Владикавказ, ул. Леваневского. 266	Владикавказ	15:09:0040102:56	0030020000000 Земли населенных пунктов	Для содержания и эксплуатации капитального гаража	7	02.07.1	23	3.115.89	78 545.47
42260	Республика Северная Осетия - Алания, г Владикавказ, пр Коста, 263	Владикавказ	15:09:00:40102:568	0030020000000 Земли населенных пунктов	для размещения гаражей для собственных нужд	7	02.07.1	46	3.115.89	157 [illegible]
42261	Республика Северная Осетия - Алания, г Владикавказ, пр Коста, 263	Владикавказ	15:09:00:40102:569	0030020000000 Земли населенных пунктов	Для размещения гаражей для собственных нужд	7	02.07.1	30	3.115.89	102 476.70
42262	Северная Осетия - Алания респ, г. Владикавказ, пр-кт Коста. 263	Владикавказ	15:09:0040102:57	0030020000000 Земли населенных пунктов	Для содержания и эксплуатации гаража из сборно-разборных элементов	7	02.07.1	18	3.115.89	61 486.02
42263	Республика Северная Осетия - Алания, г Владикавказ, пр-кт Коста, д 261	Владикавказ	15:09:00:40102:570	0030020000000 Земли населенных пунктов	для размещения гаражей для собственных нужд	7	02.07.1	22	3.115.89	75 139.58
42264	Республика Северная Осетия-Алания, г.Владикавказ, пр-кт Коста, 267	Владикавказ	15:09:00:40102:575	0030020000000 Земли населенных пунктов	Для размещения гаражей для собственных нужд	7	02.07.1	21	3.115.89	71 733.69
42265	Российская Федерация, Республика Северная Осетия - Алания, г. Владикавказ, ул. Гуткаева. 14	Владикавказ	15:09:00:40102:577	0030020000000 Земли населенных пунктов	Для размещения гаражей для собственных нужд	7	02.07.1	24	3.115.89	81 [illegible]
42266	Российская Федерация, Республика Северная Осетия-Алания, г Владикавказ, ул Гуткаева	Владикавказ	15:09:00:40102:578	0030020000000 Земли населенных пунктов	Для размещения гаражей для собственных нужд	7	02.07.1	24	3.115.89	81 [illegible]
42267	Российская Федерация, Республика Северная Осетия-Алания, г Владикавказ, ул Гуткаева, д 14	Владикавказ	15:09:00:40102:579	0030020000000 Земли населенных пунктов	Для размещения гаражей для собственных нужд	7	02.07.1	25	3.115.89	85 [illegible]
42268	Респ. Северная Осетия - Алания, г. Владикавказ, ул. Леваневского. 266	Владикавказ	15:09:00:40102:58	0030020000000 Земли населенных пунктов	Для содержания и эксплуатации капитального гаража	7	02.07.1	24	3.115.89	81 [illegible]
42269	Российская Федерация, Республика Северная Осетия-Алания, г Владикавказ, ул Гуткаева. д 14	Владикавказ	15:09:00:40102:584	0030020000000 Земли населенных пунктов	Для размещения гаражей для собственных нужд	7	02.07.1	25	3.115.89	85 [illegible]
42270	Российская Федерация, Республика Северная Осетия-Алания, г. Владикавказ, ул. Гуткаева, 10	Владикавказ	15:09:00:40102:587	0030020000000 Земли населенных пунктов	Для размещения гаражей для собственных нужд	7	02.07.1	25	3.115.89	85 [illegible]

№ п/п	Местоположение ЗУ	Район	Кадастровый номер ЗУ	Категория земель	Разрешенное использование по документу	Код вида разрешенного использования (в соответствии с классификатором видов разрешенного использования земельных участков)	Вид использования объектов недвижимости	Площадь	УПКС	КС
42271	Республика Северная Осетия - Алания, г Владикавказ, ул Гуткаева. 10	Владикавказ	15:09:0040102:588	0030020000000 Земли населенных пунктов	Для размещения гаражей для собственных нужд	7	02.071	45	3 115.89	139 956.15
42272	Российская Федерация, Республика Республика Северная Осетия - Алания, г. Владикавказ, пр-кт Коста. 261	Владикавказ	15:09:0040102:589	0030020000000 Земли населенных пунктов	Для размещения гаражей для собственных нужд	7	02.071	18	3 115.89	61 186.02
42273	Республика Северная Осетия-Алания, г Владикавказ, ул Гуткаева. д 14	Владикавказ	15:09:0040102:59	0030020000000 Земли населенных пунктов	Для содержания и эксплуатации капитального гаража	7	02.071	25	3 115.89	85 397.25
42274	Российская Федерация, Республика Северная Осетия-Алания, г. Владикавказ, ул. Гуткаева. 14	Владикавказ	15:09:0040102:590	0030020000000 Земли населенных пунктов	Для размещения гаражей для собственных нужд	7	02.071	26	3 115.89	95 611.92
42275	Российская Федерация, Республика Северная Осетия - Алания, г. Владикавказ, ул. Гуткаева	Владикавказ	15:09:0040102:591	0030020000000 Земли населенных пунктов	Для размещения гаражей для собственных нужд	7	02.071	45	3 115.89	139 956.15
42276	Российская Федерация, Республика Северная Осетия-Алания, г. Владикавказ, пр-кт Коста. 267	Владикавказ	15:09:0040102:597	0030020000000 Земли населенных пунктов	для размещения гаражей для собственных нужд	7	02.071	21	3 115.89	67 981.36
42277	Российская Федерация, Республика Северная Осетия - Алания, г. Владикавказ, пр-кт Коста, 265	Владикавказ	15:09:0040102:599	0030020000000 Земли населенных пунктов	Для размещения гаражей для собственных нужд	7	02.071	21	3 115.89	81 981.36
42278	Российская Федерация, Республика Северная Осетия-Алания, г. Владикавказ, ул. Гуткаева. 10	Владикавказ	15:09:0040102:6	0030020000000 Земли населенных пунктов	Под жилую застройку	2	02.000	6 338	5 122.01	32 461 869.52
42279		Владикавказ	15:09:0040102:603	0030020000000 Земли населенных пунктов	Для размещения гаражей для собственных нужд	7	02.071	45	3 115.89	139 956.15
42280	Российская Федерация, Республика Северная Осетия - Алания, городской округ город Владикавказ, г. Владикавказ, пр-кт Коста. 261	Владикавказ	15:09:0040102:604	0030020000000 Земли населенных пунктов	для размещения гаражей для собственных нужд	7	02.071	64	3 115.89	199 290.96
42281	Республика Северная Осетия-Алания, г Владикавказ, ул Гуткаева. 10	Владикавказ	15:09:0040102:7	0030020000000 Земли населенных пунктов	Под жилую застройку	13	02.010	1 960	1 575.21	9 058 975.20
42282	Республика Северная Осетия-Алания, г Владикавказ, ул Гвардейского, 270	Владикавказ	15:09:0040102:8	0030020000000 Земли населенных пунктов	Под жилую застройку	2	02.000	1 850	5 122.01	18 754 168.50
42283	Респ. Северная Осетия - Алания, г. Владикавказ, пр-кт Коста. 267	Владикавказ	15:09:0040102:9	0030020000000 Земли населенных пунктов	Под объекты инженерного оборудования Электроснабжения	6	03.012	27	2 223.04	60 022.08
42284	Республика Северная Осетия-Алания, г Владикавказ, ул Леонова. 5/4	Владикавказ	15:09:0040103:100	0030020000000 Земли населенных пунктов	Для установки и эксплуатации коммерческого торгового киоска	4	04.040	9	6 506.45	58 558.05
42285	Респ. Северная Осетия - Алания, г. Владикавказ, ул. Леонова. 7/1	Владикавказ	15:09:0040103:101	0030020000000 Земли населенных пунктов	Для содержания и эксплуатации капитального гаража	7	02.071	25	3 115.89	85 397.25
42286	Республика Северная Осетия-Алания, г Владикавказ, пр-кт Коста, д 292/4	Владикавказ	15:09:0040103:102	0030020000000 Земли населенных пунктов	Для содержания и эксплуатации капитального гаража	7	02.071	25	3 115.89	85 397.25
42287	Респ. Северная Осетия - Алания, г. Владикавказ, пр. Коста, 280	Владикавказ	15:09:0040103:103	0030020000000 Земли населенных пунктов	Материалы продовольственные и промтовары	4	04.040	44	6 506.45	214 712.85
42288	Республика Северная Осетия-Алания, г.Владикавказ, пр-кт Коста. 292/4	Владикавказ	15:09:0040103:104	0030020000000 Земли населенных пунктов	Для содержания и эксплуатации капитального гаража	7	02.071	29	3 115.89	99 063.81
42289	Республика Северная Осетия-Алания, г Владикавказ, пр-кт Коста. д 288/5	Владикавказ	15:09:0040103:105	0030020000000 Земли населенных пунктов	Для содержания и эксплуатации металлического гаража	7	02.071	18	3 115.89	61 186.02
42290	Российская Федерация, Республика Северная Осетия - Алания, г Владикавказ, ул Леонова, 11	Владикавказ	15:09:0040103:106	0030020000000 Земли населенных пунктов	Для содержания и эксплуатации металлического гаража	7	02.071	18	3 115.89	61 186.02
42291	Республика Северная Осетия-Алания, г Владикавказ, ул Леонова, 9/1	Владикавказ	15:09:0040103:107	0030020000000 Земли населенных пунктов	Для содержания и эксплуатации капитального гаража	7	02.071	23	3 115.89	78 567.47
42292	Республика Северная Осетия-Алания, г Владикавказ, пр-кт Коста. д 286/2	Владикавказ	15:09:0040103:108	0030020000000 Земли населенных пунктов	Для содержания и эксплуатации металлического гаража	7	02.071	21	3 115.89	71 711.69
42293	Респ. Северная Осетия - Алания, г. Владикавказ, пр-кт Коста. 294	Владикавказ	15:09:0040103:109	0030020000000 Земли населенных пунктов	Для содержания и эксплуатации металлического гаража	7	02.071	18	3 115.89	61 186.02
42294	Республика Северная Осетия-Алания, г Владикавказ, пр-кт Коста, д 292/1	Владикавказ	15:09:0040103:110	0030020000000 Земли населенных пунктов	Хранение автотранспорта	7	02.071	18	3 115.89	61 186.02
42295	Республика Северная Осетия-Алания, г Владикавказ, пр-кт Коста, д 292/1	Владикавказ	15:09:0040103:111	0030020000000 Земли населенных пунктов	Для содержания и эксплуатации металлического гаража	7	02.071	22	3 115.89	74 819.58
42296	Республика Северная Осетия-Алания, г Владикавказ, ул Леонова, 3/3	Владикавказ	15:09:0040103:112	0030020000000 Земли населенных пунктов	Для содержания и эксплуатации капитального гаража	7	02.071	21	3 115.89	71 711.69
42297	Респ. Северная Осетия - Алания, г. Владикавказ, (в р-не Горнопзавода), ул. Московская. 11	Владикавказ	15:09:0040103:113	0030020000000 Земли населенных пунктов	Для содержания и эксплуатации капитального гаража	7	02.071	18	3 115.89	61 186.02
42298	Респ. Северная Осетия - Алания, г. Владикавказ, (в р-не Горнопзавода), ул. Московская, 11	Владикавказ	15:09:0040103:114	0030020000000 Земли населенных пунктов	Для содержания и эксплуатации капитального гаража	7	02.071	18	3 115.89	61 186.02
42299	Республика Северная Осетия-Алания, г Владикавказ, ул Леонова, 7л	Владикавказ	15:09:0040103:115	0030020000000 Земли населенных пунктов	Для содержания и эксплуатации магазина	4	04.040	72	6 506.45	936 929.40
42300	Республика Северная Осетия-Алания, г Владикавказ, пр-кт Коста. д 292/1	Владикавказ	15:09:0040103:117	0030020000000 Земли населенных пунктов	Для содержания и эксплуатации металлического гаража	7	02.071	18	3 115.89	61 186.02
42301	Республика Северная Осетия-Алания, г Владикавказ, пр-кт Коста. д 286/1	Владикавказ	15:09:0040103:118	0030020000000 Земли населенных пунктов	Для содержания и эксплуатации металлического гаража	7	02.071	18	3 115.89	61 186.02
42302	Республика Северная Осетия - Алания, г. Владикавказ, пр-кт Коста, д. 282, корп. 2	Владикавказ	15:09:0040103:119	0030020000000 Земли населенных пунктов	Для содержания и эксплуатации металлического гаража	7	02.071	18	3 115.89	61 186.02
42303	Республика Северная Осетия-Алания, г Владикавказ, пр-кт Коста, д 286/4	Владикавказ	15:09:0040103:120	0030020000000 Земли населенных пунктов	Для содержания и эксплуатации металлического гаража	7	02.071	21	3 115.89	71 711.69
42304	Российская Федерация, Республика Северная Осетия - Алания, г. Владикавказ, ул. Московская. 9	Владикавказ	15:09:0040103:121	0030020000000 Земли населенных пунктов	Для содержания и эксплуатации капитального гаража	7	02.071	18	3 115.89	61 186.02
42305	Республика Северная Осетия-Алания, г Владикавказ, ул Леонова. 9/1	Владикавказ	15:09:0040103:122	0030020000000 Земли населенных пунктов	Для содержания и эксплуатации капитального гаража	7	02.071	28	3 115.89	95 611.92
42306	Республика Северная Осетия - Алания, г. Владикавказ, ул. Леонова (район Горнопзавода)	Владикавказ	15:09:0040103:124	0030020000000 Земли населенных пунктов	Для содержания и эксплуатации капитальных гаражей	7	02.071	18	3 115.89	61 186.02
42307	Респ. Северная Осетия - Алания, г. Владикавказ, ул. Московская. 21	Владикавказ	15:09:0040103:129	0030020000000 Земли населенных пунктов	Для установки и эксплуатации торговых киосков по реализации хлебобулочных изделий	4	04.040	9	6 506.45	58 558.05
42308	Республика Северная Осетия-Алания, г Владикавказ, ул Леонова. 7/1	Владикавказ	15:09:0040103:130	0030020000000 Земли населенных пунктов	Для содержания и эксплуатации капитальных гаражей	7	02.071	22	3 115.89	74 819.58
42309	Республика Северная Осетия-Алания, г Владикавказ, пр-кт Коста. д 292/1	Владикавказ	15:09:0040103:131	0030020000000 Земли населенных пунктов	Для содержания и эксплуатации металлического гаража	7	02.071	20	3 115.89	68 017.83
42310	Респ. Северная Осетия - Алания, г. Владикавказ, пр-кт Коста, 292 "а"	Владикавказ	15:09:0040103:132	0030020000000 Земли населенных пунктов	Для содержания и эксплуатации магазина	4	04.040	256	6 506.45	1 665 651.20
42311	Респ. Северная Осетия - Алания, г. Владикавказ, ул. Московская, 19/1	Владикавказ	15:09:0040103:133	0030020000000 Земли населенных пунктов	Для содержания и эксплуатации капитального гаража	7	02.071	20	3 115.89	68 017.83

№ п/п	Местоположение ЗУ	Район	Кадастровый номер ЗУ	Категория земель	Разрешенное использование по документу	Код вида разрешенного использования (в соответствии с классификатором видов разрешенного использования земельных участков)	Вид использования объектов недвижимости	Площадь	УПКС	КС
42312	Респ. Северная Осетия - Алания, г. Владикавказ, ул. Леонова (район Гормозавода)	Владикавказ	15:09:0040103:134	0030020000000 Земли населенных пунктов	Для содержания и эксплуатации капитального гаража	7	02.071	24	3 315,89	81 981,36
42313	Российская Федерация, Республика Северная Осетия-Алания, г. Владикавказ, ул. Леонова, 7/1	Владикавказ	15:09:0040103:135	0030020000000 Земли населенных пунктов	Для содержания и эксплуатации капитального гаража	7	02.071	21	3 315,89	71 748,69
42314	Республика Северная Осетия-Алания, г. Владикавказ, пр-кт Коста, д. 282/1	Владикавказ	15:09:0040103:136	0030020000000 Земли населенных пунктов	Для содержания и эксплуатации металлического гаража	7	02.071	18	3 315,89	61 901,01
42315	Республика Северная Осетия-Алания, г. Владикавказ, ул. Леонова, 11/2	Владикавказ	15:09:0040103:137	0030020000000 Земли населенных пунктов	Для содержания и эксплуатации капитального гаража	7	02.071	24	3 315,89	81 981,36
42316	Респ. Северная Осетия - Алания, г. Владикавказ, пл. 50 летия Октября	Владикавказ	15:09:0040103:138	0030020000000 Земли населенных пунктов	Для установки и эксплуатации платежных терминалов самообслуживания	4	04.010	1	6 506,15	6 506,15
42317	Республика Северная Осетия-Алания, г. Владикавказ, ул. Гуткаева, 4	Владикавказ	15:09:0040103:140	0030020000000 Земли населенных пунктов	Для установки банкоматов	4	04.010	2	6 506,15	13 012,30
42318	Республика Северная Осетия-Алания, г. Владикавказ, ул. Леонова, 11/3	Владикавказ	15:09:0040103:141	0030020000000 Земли населенных пунктов	Для содержания и эксплуатации капитального гаража	7	02.071	18	3 315,89	61 186,02
42319	Республика Северная Осетия-Алания, г. Владикавказ, ул. Леонова, 11/3	Владикавказ	15:09:0040103:142	0030020000000 Земли населенных пунктов	Для содержания и эксплуатации капитального гаража	7	02.071	18	3 315,89	61 186,02
42320	Респ. Северная Осетия - Алания, г. Владикавказ, ул. Леонова, 11/3	Владикавказ	15:09:0040103:143	0030020000000 Земли населенных пунктов	Для содержания и эксплуатации капитального гаража	7	02.071	18	3 315,89	61 186,02
42321	Республика Северная Осетия-Алания, г. Владикавказ, ул. Леонова, 11/3	Владикавказ	15:09:0040103:144	0030020000000 Земли населенных пунктов	Для содержания и эксплуатации капитального гаража	7	02.071	18	3 315,89	61 186,02
42322	Республика Северная Осетия-Алания, г. Владикавказ, ул. Леонова, 9/3	Владикавказ	15:09:0040103:145	0030020000000 Земли населенных пунктов	Для содержания и эксплуатации капитального гаража	7	02.071	23	3 315,89	68 317,80
42323	Республика Северная Осетия-Алания, г. Владикавказ, ул. Леонова, 9/1	Владикавказ	15:09:0040103:146	0030020000000 Земли населенных пунктов	Для содержания и эксплуатации капитального гаража	7	02.071	27	3 315,89	92 229,03
42324	Республика Северная Осетия-Алания, г. Владикавказ, ул. Леонова, 11	Владикавказ	15:09:0040103:147	0030020000000 Земли населенных пунктов	Для установки и эксплуатации торгового павильона	4	04.030	12	6 506,15	78 073,80
42325	Респ. Северная Осетия - Алания, г. Владикавказ, ул. Московская, 19	Владикавказ	15:09:0040103:148	0030020000000 Земли населенных пунктов	Для содержания и эксплуатации капитального гаража	7	02.071	23	3 315,89	68 307,27
42326	Республика Северная Осетия-Алания, г. Владикавказ, пр-кт Коста, д. 282/2	Владикавказ	15:09:0040103:149	0030020000000 Земли населенных пунктов	Для содержания и эксплуатации металлического гаража	7	02.071	18	3 315,89	61 901,01
42327	Российская Федерация, Республика Северная Осетия-Алания, городской округ город Владикавказ, г. Владикавказ, ул. Леонова, земельный участок 7Г	Владикавказ	15:09:0040103:15	0030020000000 Земли населенных пунктов	Для содержания и эксплуатации общежития	2	02.050	2 176	3 322,84	14 421 971,01
42328	Респ. Северная Осетия - Алания, г. Владикавказ, ул. Московская, дом 40	Владикавказ	15:09:0040103:150	0030020000000 Земли населенных пунктов	Для содержания и эксплуатации металлического гаража	7	02.071	18	3 315,89	61 186,02
42329	Республика Северная Осетия-Алания, г. Владикавказ, ул. Леонова, 9/3	Владикавказ	15:09:0040103:151	0030020000000 Земли населенных пунктов	Для содержания и эксплуатации капитального гаража	7	02.071	17	3 315,89	58 017,14
42330	Республика Северная Осетия - Алания, г. Владикавказ, ул. Московская, 3	Владикавказ	15:09:0040103:153	0030020000000 Земли населенных пунктов	Гостиничное обслуживание	5	04.070	7 228	3 771,80	27 262 251,20
42331	Респ. Северная Осетия - Алания, г. Владикавказ, ул. Леонова, дом 5	Владикавказ	15:09:0040103:154	0030020000000 Земли населенных пунктов	Для установки и эксплуатации платежных терминалов самообслуживания	4	04.010	1	6 506,15	6 506,15
42332	Респ. Северная Осетия - Алания, г. Владикавказ, ул. Московская, дом 3	Владикавказ	15:09:0040103:155	0030020000000 Земли населенных пунктов	Для содержания и эксплуатации зданий и сооружений завода	6	06.080	400	3 612,77	1 445 108,00
42333	Респ. Северная Осетия - Алания, г. Владикавказ, ул. Московская, дом 3	Владикавказ	15:09:0040103:156	0030020000000 Земли населенных пунктов	Для содержания и эксплуатации зданий и сооружений	4	04.040	2 166	6 506,15	14 087 985,90
42334	Республика Северная Осетия-Алания, г. Владикавказ, ул. Леонова, 3/1	Владикавказ	15:09:0040103:16	0030020000000 Земли населенных пунктов	Под жилую застройку	13	02.010	679	1 375,21	3 126 317,96
42335	Республика Северная Осетия-Алания, г. Владикавказ, пр-кт Коста, д. 288/2	Владикавказ	15:09:0040103:160	0030020000000 Земли населенных пунктов	Для содержания и эксплуатации капитального гаража	7	02.071	24	3 315,89	79 581,81
42336	Респ. Северная Осетия - Алания, г. Владикавказ, пр-кт Коста, дом 298	Владикавказ	15:09:0040103:161	0030020000000 Земли населенных пунктов	Для установки и эксплуатации мастерской по ремонту обуви	3	03.031	5	2 982,12	14 910,60
42337	Республика Северная Осетия-Алания, г. Владикавказ, пр-кт Коста, д. 286/1	Владикавказ	15:09:0040103:162	0030020000000 Земли населенных пунктов	Для содержания и эксплуатации металлического гаража	7	02.071	24	3 315,89	79 565,17
42338	Республика Северная Осетия-Алания, г. Владикавказ, ул. Леонова, 11	Владикавказ	15:09:0040103:163	0030020000000 Земли населенных пунктов	Для содержания и эксплуатации капитального гаража	7	02.071	24	3 315,89	81 981,36
42339	Респ. Северная Осетия - Алания, г. Владикавказ, ул. Леонова, дом 11/2	Владикавказ	15:09:0040103:165	0030020000000 Земли населенных пунктов	Для содержания и эксплуатации капитального гаража	7	02.071	23	3 315,89	76 565,17
42340	Респ. Северная Осетия - Алания, г. Владикавказ, ул. Московская, дом 19/1	Владикавказ	15:09:0040103:166	0030020000000 Земли населенных пунктов	Для содержания и эксплуатации металлического гаража	7	02.071	18	3 315,89	61 186,02
42341	Респ. Северная Осетия - Алания, г. Владикавказ, ул. Московская, 19/3	Владикавказ	15:09:0040103:169	0030020000000 Земли населенных пунктов	Для содержания и эксплуатации капитального гаража	7	02.071	22	3 315,89	75 149,58
42342	Республика Северная Осетия-Алания, г. Владикавказ, пр-кт Коста, д. 282/2	Владикавказ	15:09:0040103:17	0030020000000 Земли населенных пунктов	Под жилую застройку	13	02.010	1 999	1 375,21	9 113 061,76
42343	Республика Северная Осетия-Алания, г. Владикавказ, пр-кт Коста, д. 292/3	Владикавказ	15:09:0040103:170	0030020000000 Земли населенных пунктов	Для содержания и эксплуатации капитального гаража	7	02.071	22	3 315,89	75 149,58
42344	Респ. Северная Осетия - Алания, г. Владикавказ, ул. Московская, 19/2	Владикавказ	15:09:0040103:171	0030020000000 Земли населенных пунктов	Для содержания и эксплуатации капитального гаража	7	02.071	24	3 315,89	79 581,81
42345	Республика Северная Осетия-Алания, г. Владикавказ, ул. Московская, 19/2	Владикавказ	15:09:0040103:174	0030020000000 Земли населенных пунктов	Для содержания и эксплуатации металлического гаража	7	02.071	18	3 315,89	61 186,02
42346	Республика Северная Осетия-Алания, г.Владикавказ, пр-кт Коста, 292/1	Владикавказ	15:09:0040103:175	0030020000000 Земли населенных пунктов	Для содержания и эксплуатации металлического гаража	7	02.071	18	3 315,89	61 186,02
42347	Республика Северная Осетия-Алания, г. Владикавказ, пр-кт Коста, д. 282/1	Владикавказ	15:09:0040103:176	0030020000000 Земли населенных пунктов	Для содержания и эксплуатации металлического гаража	7	02.071	22	3 315,89	75 149,58
42348	Респ. Северная Осетия - Алания, г. Владикавказ, ул. Леонова, дом 9	Владикавказ	15:09:0040103:177	0030020000000 Земли населенных пунктов	Для содержания и эксплуатации капитального гаража	7	02.071	21	3 315,89	71 748,69
42349	Республика Северная Осетия-Алания, г. Владикавказ, ул. Гуткаева/Леонова, 4/1	Владикавказ	15:09:0040103:18	0030020000000 Земли населенных пунктов	Под жилую застройку	13	02.010	4 701	1 375,21	20 916 650,96
42350	Респ. Северная Осетия - Алания, г. Владикавказ, ул. Леонова, 9	Владикавказ	15:09:0040103:181	0030020000000 Земли населенных пунктов	Для содержания и эксплуатации капитального гаража	7	02.071	18	3 315,89	61 186,02
42351	Респ. Северная Осетия - Алания, г. Владикавказ, ул. Леонова, 3/2	Владикавказ	15:09:0040103:184	0030020000000 Земли населенных пунктов	Для содержания и эксплуатации многоквартирного жилого дома	2	02.050	4 351	3 322,84	19 253 864,01
42352	Республика Северная Осетия-Алания, г. Владикавказ, ул. Леонова, 9/1	Владикавказ	15:09:0040103:185	0030020000000 Земли населенных пунктов	Для содержания и эксплуатации салона красоты	3	03.034	51	2 982,12	152 088,12
42353	Респ. Северная Осетия - Алания, г. Владикавказ, ул. Леонова, 11/2 (напротив Гормозавода)	Владикавказ	15:09:0040103:186	0030020000000 Земли населенных пунктов	Капитальный гараж	7	02.071	18	3 315,89	61 186,02

№ пп	Местоположение ЗУ	Район	Кадастровый номер ЗУ	Категория земель	Разрешенное использование по документу	Код вида разрешенного использования (в соответствии с классификатором видов разрешенного использования земельных участков)	Вид использования объектов недвижимости	Площадь	УПКС	КС
42354	Респ. Северная Осетия - Алания, г. Владикавказ, ул. Леонова, 11/2	Владикавказ	15:09:0040103:188	003002000000 Земли населенных пунктов	Для содержания и эксплуатации капитального гаража	?	02.071	20	3 415,89	68 317,80
42355	Респ. Северная Осетия - Алания, г. Владикавказ, ул. Леонова, 9 (район Гормолзавода)	Владикавказ	15:09:0040103:189	003002000000 Земли населенных пунктов	Гараж	?	02.071	20	3 415,89	68 317,80
42356	Респ. Северная Осетия - Алания, г. Владикавказ, ул. Леонова, в районе жилых домов №5/2 и 5/3	Владикавказ	15:09:0040103:19	003002000000 Земли населенных пунктов	Для эксплуатации существующего магазина и пристройки подсобных помещений	4	04.040	293	6 506,45	1 906 389,85
42357	Респ. Северная Осетия - Алания, г. Владикавказ, ул. Леонова, дом 9/2	Владикавказ	15:09:0040103:190	003002000000 Земли населенных пунктов	Для содержания и эксплуатации капитального гаража	?	02.071	20	3 415,89	68 317,80
42358	Респ. Северная Осетия - Алания, г. Владикавказ, ул. Леонова, 9/4	Владикавказ	15:09:0040103:191	003002000000 Земли населенных пунктов	Для содержания и эксплуатации капитального гаража	?	02.071	25	3 415,89	85 397,25
42359	Респ. Северная Осетия - Алания, г. Владикавказ, ул. Московская (в районе гормолзавода)	Владикавказ	15:09:0040103:192	003002000000 Земли населенных пунктов	эксплуатация индивидуального гаража	?	02.071	18	3 415,89	61 486,02
42360	Респ. Северная Осетия - Алания, г. Владикавказ, ул. Московская (район Гормолзавода)	Владикавказ	15:09:0040103:193	003002000000 Земли населенных пунктов	Эксплуатация индивидуального гаража	?	02.071	18	3 415,89	61 486,02
42361	Республика Северная Осетия-Алания, г Владикавказ, ул Леонова, 9/1	Владикавказ	15:09:0040103:194	003002000000 Земли населенных пунктов	Для содержания и эксплуатации капитального гаража	?	02.071	21	3 415,89	71 733,69
42362	Республика Северная Осетия-Алания, г Владикавказ, пр-кт Коста, д 292/2	Владикавказ	15:09:0040103:195	003002000000 Земли населенных пунктов	Для содержания и эксплуатации металлического гаража	?	02.071	18	3 415,89	61 486,02
42363	Респ. Северная Осетия - Алания, г. Владикавказ, ул. Московская, 17 (во дворе дома)	Владикавказ	15:09:0040103:196	003002000000 Земли населенных пунктов	Для содержания и эксплуатации металлического гаража	?	02.071	19	3 415,89	64 901,91
42364	Респ. Северная Осетия - Алания, г. Владикавказ, ул. Леонова. (район гормолзавода)	Владикавказ	15:09:0040103:197	003002000000 Земли населенных пунктов	Для содержания и эксплуатации капитального гаража	?	02.071	20	3 415,89	68 317,80
42365	Республика Северная Осетия - Алания, г Владикавказ, ул Московская, во дворе дома (район Гормолзавода)	Владикавказ	15:09:0040103:198	003002000000 Земли населенных пунктов	Металлический гараж	?	02.071	19	3 415,89	64 901,91
42366	Респ. Северная Осетия - Алания, г. Владикавказ, ул. Московская 19/1	Владикавказ	15:09:0040103:199	003002000000 Земли населенных пунктов	Эксплуатация многоквартирного дома	2	02.050	1 488	5 422,04	8 067 995,52
42367	Республика Северная Осетия-Алания, г Владикавказ, пр-кт Коста, д 290	Владикавказ	15:09:0040103:2	003002000000 Земли населенных пунктов	Предприятие торговли	4	04.020	219	6 506,45	1 424 912,55
42368	Российская Федерация, Республика Северная Осетия - Алания г. Владикавказ, ул. Московская, 7	Владикавказ	15:09:0040103:20	003002000000 Земли населенных пунктов	Для эксплуатации нежилого здания	3	03.080	978	1 518,17	1 484 770,26
42369	Республика Северная Осетия-Алания, г Владикавказ, ул Леонова, 5/4	Владикавказ	15:09:0040103:200	003002000000 Земли населенных пунктов	Эксплуатация многоквартирного дома	2	02.050	1 133	5 422,04	6 143 171,32
42370	Респ. Северная Осетия - Алания, г. Владикавказ, ул. Леонова, 3/1	Владикавказ	15:09:0040103:201	003002000000 Земли населенных пунктов	Эксплуатация многоквартирного дома	2	02.050	382	5 422,04	2 071 219,28
42371	Респ. Северная Осетия - Алания, г. Владикавказ, ул. Леонова, 5/3	Владикавказ	15:09:0040103:202	003002000000 Земли населенных пунктов	Эксплуатация многоквартирного дома	2	02.050	5 547	5 422,04	30 076 055,88
42372	Республика Северная Осетия-Алания, г Владикавказ, ул Леонова, 5/2	Владикавказ	15:09:0040103:204	003002000000 Земли населенных пунктов	Эксплуатация многоквартирного дома	2	02.050	1 132	5 422,04	6 137 749,28
42373	Республика Северная Осетия - Алания, г Владикавказ, ул. Леонова, 9/1	Владикавказ	15:09:0040103:205	003002000000 Земли населенных пунктов	Для содержания и эксплуатации капитального гаража	?	02.071	18	3 415,89	61 486,02
42374	Респ. Северная Осетия - Алания, г. Владикавказ, ул. Леонова, дом 11/2. (район гормолзавода)	Владикавказ	15:09:0040103:206	003002000000 Земли населенных пунктов	Для содержания и эксплуатации капитального гаража	?	02.071	18	3 415,89	61 486,02
42375	Респ. Северная Осетия - Алания, г. Владикавказ, ул. Московская, 17	Владикавказ	15:09:0040103:207	003002000000 Земли населенных пунктов	Эксплуатация многоквартирного дома	2	02.050	501	5 422,04	2 716 442,04
42376	Республика Северная Осетия-Алания, г Владикавказ, пр-кт Коста, д 286/4	Владикавказ	15:09:0040103:208	003002000000 Земли населенных пунктов	Эксплуатация многоквартирного дома	2	02.050	1 331	5 422,04	7 216 735,24
42377	Респ. Северная Осетия - Алания, г. Владикавказ, ул. Леонова, 9/3	Владикавказ	15:09:0040103:209	003002000000 Земли населенных пунктов	Эксплуатация многоквартирного дома	2	02.050	566	5 422,04	3 068 874,64
42378	Республика Северная Осетия-Алания, г. Владикавказ, ул. Леонова, 11	Владикавказ	15:09:0040103:210	003002000000 Земли населенных пунктов	Для содержания и эксплуатации тепловых сетей	6	03.012	1 169	2 223,04	2 598 730,76
42379	Респ. Северная Осетия - Алания, г. Владикавказ, пр-кт Коста, 298	Владикавказ	15:09:0040103:211	003002000000 Земли населенных пунктов	Эксплуатация многоквартирного дома	2	02.050	501	5 422,04	2 716 442,04
42380	Респ. Северная Осетия - Алания, г. Владикавказ, ул. Леонова, дом 7/2	Владикавказ	15:09:0040103:212	003002000000 Земли населенных пунктов	Эксплуатация многоквартирного дома	2	02.050	1 072	5 422,04	5 812 426,88
42381	Респ. Северная Осетия - Алания, г. Владикавказ, ул. Московская, 15	Владикавказ	15:09:0040103:213	003002000000 Земли населенных пунктов	Для содержания и эксплуатации металлического гаража	?	02.071	19	3 415,89	64 901,91
42382	Респ. Северная Осетия - Алания, г. Владикавказ, ул. Леонова, (район гормолзавода)	Владикавказ	15:09:0040103:214	003002000000 Земли населенных пунктов	Для содержания и эксплуатации капитального гаража	?	02.071	18	3 415,89	61 486,02
42383	Республика Северная Осетия - Алания, г. Владикавказ, ул. Леонова. (район Гормолзавода)	Владикавказ	15:09:0040103:215	003002000000 Земли населенных пунктов	Для содержания и эксплуатации капитального гаража	?	02.071	18	3 415,89	61 486,02
42384	Республика Северная Осетия - Алания, г.Владикавказ, ул.Леонова, 11	Владикавказ	15:09:0040103:216	003002000000 Земли населенных пунктов	Для содержания и эксплуатации капитального гаража	7	02.071	19	3 415,89	64 901,91
42385	Респ. Северная Осетия - Алания, г. Владикавказ, ул. Леонова, 9	Владикавказ	15:09:0040103:217	003002000000 Земли населенных пунктов	Для содержания и эксплуатации капитального гаража	7	02.071	21	3 415,89	71 733,69
42386	Респ. Северная Осетия - Алания, г. Владикавказ, ул. Леонова, (район Гормолзавода)	Владикавказ	15:09:0040103:218	003002000000 Земли населенных пунктов	Для содержания и эксплуатации капитального гаража	?	02.071	25	3 415,89	85 397,25
42387	Республика Северная Осетия - Алания, г. Владикавказ, ул. Леонова. (район Гормолзавода)	Владикавказ	15:09:0040103:219	003002000000 Земли населенных пунктов	Капитальный гараж	?	02.071	19	3 415,89	64 901,91
42388	Северная Осетия - Алания респ, г. Владикавказ, ул. Московская 15 "а"	Владикавказ	15:09:0040103:22	003002000000 Земли населенных пунктов	Для содержания и эксплуатации существующего здания школы	3	03.050	15 313	3 160,27	48 393 214,51
42389	Российская Федерация, Республика Северная Осетия - Алания, г. Владикавказ, ул. Леонова. (район Гормолзавода)	Владикавказ	15:09:0040103:223	003002000000 Земли населенных пунктов	Капитальный гараж	7	02.071	22	3 415,89	75 149,58
42390	Респ. Северная Осетия - Алания, г. Владикавказ, ул. Леонова, 11 (во дворе дома)	Владикавказ	15:09:0040103:224	003002000000 Земли населенных пунктов	Капитальный гараж	?	02.071	18	3 415,89	61 486,02
42391	Республика Северная Осетия-Алания, г Владикавказ, пр-кт Коста, д 292/4	Владикавказ	15:09:0040103:227	003002000000 Земли населенных пунктов	Для содержания и эксплуатации металлического гаража	?	02.071	18	3 415,89	61 486,02
42392	Респ. Северная Осетия - Алания, г. Владикавказ, ул. Московская, 3	Владикавказ	15:09:0040103:228	003002000000 Земли населенных пунктов	Для содержания и эксплуатации цеха по производству товаров народного потребления	6	06.000	1 253	2 494,14	3 125 157,42
42393	Респ. Северная Осетия - Алания, г. Владикавказ, ул. Московская, 9. (многоквартирный дом)	Владикавказ	15:09:0040103:231	003002000000 Земли населенных пунктов	Эксплуатация многоквартирного дома	2	02.050	501	5 422,04	2 716 442,04
42394	Респ. Северная Осетия - Алания, г. Владикавказ, ул. Московская, 11	Владикавказ	15:09:0040103:232	003002000000 Земли населенных пунктов	Эксплуатация многоквартирного дома	2	02.050	838	5 422,04	4 543 669,52
42395	Республика Северная Осетия-Алания, г Владикавказ, ул Леонова, д 9/2	Владикавказ	15:09:0040103:233	003002000000 Земли населенных пунктов	Эксплуатация многоквартирного дома	2	02.050	1 133	5 422,04	6 143 171,32
42396	Респ. Северная Осетия - Алания, г. Владикавказ, ул. Московская, 21. (многоквартирный дом)	Владикавказ	15:09:0040103:234	003002000000 Земли населенных пунктов	Эксплуатация многоквартирного дома	2	02.050	1 487	5 422,04	8 062 573,48
42397	Республика Северная Осетия-Алания, г Владикавказ, пр-кт Коста, д 296/2	Владикавказ	15:09:0040103:235	003002000000 Земли населенных пунктов	Эксплуатация многоквартирного дома	2	02.050	570	5 422,04	3 090 562,80
42398	Республика Северная Осетия-Алания, г Владикавказ, пр-кт Коста, д 292/4	Владикавказ	15:09:0040103:236	003002000000 Земли населенных пунктов	Эксплуатация многоквартирного дома	2	02.050	1 331	5 422,04	7 216 735,24
42399	Республика Северная Осетия-Алания, г Владикавказ, пр-кт Коста, д 288/1	Владикавказ	15:09:0040103:237	003002000000 Земли населенных пунктов	Эксплуатация многоквартирного дома	2	02.050	501	5 422,04	2 716 442,04
42400	Республика Северная Осетия-Алания, г Владикавказ, пр-кт Коста, д 286/3	Владикавказ	15:09:0040103:238	003002000000 Земли населенных пунктов	Эксплуатация многоквартирного дома	2	02.050	1 127	5 422,04	6 110 639,08
42401	Республика Северная Осетия-Алания, г Владикавказ, пр-кт Коста, д 286/2	Владикавказ	15:09:0040103:239	003002000000 Земли населенных пунктов	Эксплуатация многоквартирного дома	2	02.050	1 127	5 422,04	6 110 639,08
42402	Республика Северная Осетия-Алания, г Владикавказ, ул Леонова, д 11, корп 4	Владикавказ	15:09:0040103:24	003002000000 Земли населенных пунктов	Для содержания и эксплуатации существующего здания детского сада	3	03.050	6 975	3 160,27	22 042 883,25
42403	Республика Северная Осетия-Алания, г Владикавказ, пр-кт Коста, д 296/3	Владикавказ	15:09:0040103:240	003002000000 Земли населенных пунктов	Эксплуатация многоквартирного дома	2	02.050	568	5 422,04	3 079 718,72
42404	Респ. Северная Осетия - Алания, г. Владикавказ, ул. Московская, 15	Владикавказ	15:09:0040103:241	003002000000 Земли населенных пунктов	Эксплуатация многоквартирного дома	2	02.050	1 308	5 422,04	7 092 028,32
42405	Респ. Северная Осетия - Алания, г. Владикавказ, ул. Московская, 19/2 (многоквартирный дом)	Владикавказ	15:09:0040103:242	003002000000 Земли населенных пунктов	Эксплуатация многоквартирного дома	2	02.050	740	5 422,04	4 012 309,60
42406	Республика Северная Осетия-Алания, г Владикавказ, пр-кт Коста, д 288/3	Владикавказ	15:09:0040103:243	003002000000 Земли населенных пунктов	Эксплуатация многоквартирного дома	2	02.050	767	5 422,04	4 158 704,68
42407	Республика Северная Осетия-Алания, г Владикавказ, пр-кт Коста, д 294	Владикавказ	15:09:0040103:244	003002000000 Земли населенных пунктов	Эксплуатация многоквартирного дома	2	02.050	569	5 422,04	3 085 140,76
42408	Республика Северная Осетия-Алания, г Владикавказ, пр-кт Коста, д 288/5	Владикавказ	15:09:0040103:245	003002000000 Земли населенных пунктов	Эксплуатация многоквартирного дома	2	02.050	793	5 422,04	4 299 677,52

№ пп	Местоположение ЗУ	Район	Кадастровый номер ЗУ	Категория земель	Разрешенное использование по документу	Код вида разрешенного использования (в соответствии с классификатором видов разрешенного использования земельных участков)	Вид использования объектов недвижимости	Площадь	УПКС	КС
42409	Республика Северная Осетия-Алания, г Владикавказ, пр-кт Коста, д 292/4	Владикавказ	15:09:00:40103:246	003002000000 Земли населенных пунктов	Эксплуатация многоквартирного дома	2	02:050	1 126	5 422,04	6 105 217,04
42410	Российская Федерация, Республика Северная Осетия - Алания, г. Владикавказ, пр-кт Коста, 282/2	Владикавказ	15:09:00:40103:247	003002000000 Земли населенных пунктов	Эксплуатация многоквартирного дома	2	02:050	1 132	5 422,04	6 137 749,28
42411	Российская Федерация, Республика Северная Осетия-Алания, г. Владикавказ, пр-кт Коста, 292/1	Владикавказ	15:09:00:40103:248	003002000000 Земли населенных пунктов	Эксплуатация многоквартирного дома	2	02:050	1 471	5 422,04	7 975 820,84
42412	Республика Северная Осетия-Алания, г Владикавказ, пр-кт Коста, д 292/2	Владикавказ	15:09:00:40103:249	003002000000 Земли населенных пунктов	Эксплуатация многоквартирного дома	2	02:050	1 127	5 422,04	6 110 639,08
42413	Республика Северная Осетия-Алания, г Владикавказ, ул Леонова, д 5, корп 5	Владикавказ	15:09:00:40103:25	003002000000 Земли населенных пунктов	Для содержания и эксплуатации существующих зданий и сооружений детского сада	3	03:050	6 377	3 160,27	20 153 041,79
42414	Респ. Северная Осетия - Алания, г. Владикавказ, ул. Московская 19/3	Владикавказ	15:09:00:40103:250	003002000000 Земли населенных пунктов	Эксплуатация многоквартирного дома	2	02:050	921	5 422,04	4 993 698,84
42415	Респ. Северная Осетия - Алания, г. Владикавказ, ул. Леонова, дом 1/2	Владикавказ	15:09:00:40103:251	003002000000 Земли населенных пунктов	Эксплуатация многоквартирного дома	2	02:050	1 068	5 422,04	5 790 738,72
42416	Респ. Северная Осетия - Алания, г. Владикавказ, ул. Московская, 5 а	Владикавказ	15:09:00:40103:252	003002000000 Земли населенных пунктов	Эксплуатация многоквартирного дома	2	02:050	722	5 422,04	3 914 712,88
42417	Респ. Северная Осетия - Алания, г. Владикавказ, ул. Московская, 5	Владикавказ	15:09:00:40103:253	003002000000 Земли населенных пунктов	Эксплуатация многоквартирного дома	2	02:050	722	5 422,04	3 914 712,88
42418	Российская Федерация, Республика Северная Осетия - Алания, г. Владикавказ, ул. Леонова, 9/1 (многоквартирный дом)	Владикавказ	15:09:00:40103:254	003002000000 Земли населенных пунктов	Эксплуатация многоквартирного дома	2	02:050	1 439	5 422,04	7 802 315,56
42419	Республика Северная Осетия-Алания, г Владикавказ, пр-кт Коста, д 282/1, (многоквартирный дом)	Владикавказ	15:09:00:40103:255	003002000000 Земли населенных пунктов	Эксплуатация многоквартирного дома	2	02:050	1 090	5 422,04	5 910 023,60
42420	Респ. Северная Осетия - Алания, г. Владикавказ, ул. Леонова, 5/1	Владикавказ	15:09:00:40103:256	003002000000 Земли населенных пунктов	Эксплуатация многоквартирного дома	2	02:050	1 438	5 422,04	7 796 893,52
42421	Республика Северная Осетия-Алания, г Владикавказ, пр-кт Коста, д 282/2	Владикавказ	15:09:00:40103:257	003002000000 Земли населенных пунктов	Для содержания и эксплуатации капитального гаража	7	02:071	21	3 415,89	71 733,69
42422	Респ. Северная Осетия - Алания, г. Владикавказ, ул. Леонова, 1/2	Владикавказ	15:09:00:40103:259	003002000000 Земли населенных пунктов	Для содержания и эксплуатации металлического гаража	7	02:071	23	3 415,89	78 565,47
42423	Респ. Северная Осетия - Алания, г. Владикавказ, ул. Московская 17	Владикавказ	15:09:00:40103:26	003002000000 Земли населенных пунктов	Под общественную застройку	3	03:080	8 564	1 518,17	13 001 607,88
42424	Республика Северная Осетия-Алания, г Владикавказ, ул Леонова, 9/3	Владикавказ	15:09:00:40103:260	003002000000 Земли населенных пунктов	Эксплуатация многоквартирного дома	2	02:050	1 133	5 422,04	6 143 171,32
42425	Республика Северная Осетия-Алания, г Владикавказ, пр-кт Коста, д 296/4	Владикавказ	15:09:00:40103:261	003002000000 Земли населенных пунктов	Эксплуатация многоквартирного дома	2	02:050	694	5 422,04	3 762 895,76
42426	Респ. Северная Осетия - Алания, г. Владикавказ, ул. Леонова, дом 9/4	Владикавказ	15:09:00:40103:262	003002000000 Земли населенных пунктов	Эксплуатация многоквартирного дома	2	02:050	1 132	5 422,04	6 137 749,28
42427	Республика Северная Осетия-Алания, г Владикавказ, пр-кт Коста, д 288/2	Владикавказ	15:09:00:40103:263	003002000000 Земли населенных пунктов	Эксплуатация многоквартирного дома	2	02:050	567	5 422,04	3 074 296,68
42428	Республика Северная Осетия-Алания, г Владикавказ, пр-кт Коста, д 288/2	Владикавказ	15:09:00:40103:264	003002000000 Земли населенных пунктов	Для содержания и эксплуатации капитального гаража	7	02:071	18	3 415,89	61 486,02
42429	Респ. Северная Осетия - Алания, г. Владикавказ, ул. Леонова, дом 11/3	Владикавказ	15:09:00:40103:265	003002000000 Земли населенных пунктов	Эксплуатация многоквартирного дома	2	02:050	1 127	5 422,04	6 110 639,08
42430	Республика Северная Осетия - Алания, г. Владикавказ, пр-кт Коста, д. 292 корп. 4	Владикавказ	15:09:00:40103:266	003002000000 Земли населенных пунктов	Для содержания и эксплуатации металлического гаража	7	02:071	18	3 415,89	61 486,02
42431	Респ. Северная Осетия - Алания, г. Владикавказ, ул. Московская 15 "а"	Владикавказ	15:09:00:40103:267	003002000000 Земли населенных пунктов	для строительства и эксплуатации гаражей	7	02:071	36	3 415,89	122 972,04
42432	Респ. Северная Осетия - Алания, г. Владикавказ, ул. Московская, 15 "а"	Владикавказ	15:09:00:40103:268	003002000000 Земли населенных пунктов	Строительство и эксплуатация гаражей	7	02:071	36	3 415,89	122 972,04
42433	Респ. Северная Осетия - Алания, г. Владикавказ, ул. Московская, 15 "а"	Владикавказ	15:09:00:40103:269	003002000000 Земли населенных пунктов	Строительство и эксплуатация гаражей	7	02:071	36	3 415,89	122 972,04
42434	Респ. Северная Осетия - Алания, г. Владикавказ, ул. Московская, 15 "а"	Владикавказ	15:09:00:40103:270	003002000000 Земли населенных пунктов	Строительство и эксплуатация гаражей	7	02:071	35	3 415,89	119 556,15
42435	Респ. Северная Осетия - Алания, г. Владикавказ, ул. Московская, 15 "а"	Владикавказ	15:09:00:40103:271	003002000000 Земли населенных пунктов	Строительство и эксплуатация гаражей	7	02:071	35	3 415,89	119 556,15
42436	Респ. Северная Осетия - Алания, г. Владикавказ, ул. Московская, 15 "а"	Владикавказ	15:09:00:40103:272	003002000000 Земли населенных пунктов	Строительство и эксплуатация гаражей	7	02:071	35	3 415,89	119 556,15
42437	Респ. Северная Осетия - Алания, г. Владикавказ, ул. Московская, 15 "а"	Владикавказ	15:09:00:40103:273	003002000000 Земли населенных пунктов	Строительство и эксплуатация гаражей	7	02:071	35	3 415,89	119 556,15
42438	Респ. Северная Осетия - Алания, г. Владикавказ, ул. Московская, 15 "а"	Владикавказ	15:09:00:40103:274	003002000000 Земли населенных пунктов	Строительство и эксплуатация гаражей	7	02:071	35	3 415,89	119 556,15
42439	Респ. Северная Осетия - Алания, г. Владикавказ, ул. Московская, 15 "а"	Владикавказ	15:09:00:40103:275	003002000000 Земли населенных пунктов	Строительство и эксплуатация гаражей	7	02:071	36	3 415,89	122 972,04
42440	Респ. Северная Осетия - Алания, г. Владикавказ, ул. Московская, 15 "а"	Владикавказ	15:09:00:40103:276	003002000000 Земли населенных пунктов	Строительство и эксплуатация гаражей	7	02:071	35	3 415,89	119 556,15
42441	Респ. Северная Осетия - Алания, г. Владикавказ, ул. Московская, 15 "а"	Владикавказ	15:09:00:40103:277	003002000000 Земли населенных пунктов	Строительство и эксплуатация гаражей	7	02:071	36	3 415,89	122 972,04
42442	Респ. Северная Осетия - Алания, г. Владикавказ, ул. Московская, 15 "а"	Владикавказ	15:09:00:40103:278	003002000000 Земли населенных пунктов	Строительство и эксплуатация гаражей	7	02:071	35	3 415,89	119 556,15
42443	Респ. Северная Осетия - Алания, г. Владикавказ, ул. Московская, 15 "а"	Владикавказ	15:09:00:40103:279	003002000000 Земли населенных пунктов	Строительство и эксплуатация гаражей	7	02:071	36	3 415,89	122 972,04
42444	Республика Северная Осетия-Алания, г Владикавказ, пр-кт Коста, д 288/4	Владикавказ	15:09:00:40103:28	003002000000 Земли населенных пунктов	Под коммерческие объекты	4	04:040	1 781	6 506,45	11 587 987,45
42445	Респ. Северная Осетия - Алания, г. Владикавказ, ул. Московская, 15 "а"	Владикавказ	15:09:00:40103:280	003002000000 Земли населенных пунктов	Строительство и эксплуатация гаражей	7	02:071	35	3 415,89	119 556,15
42446	Респ. Северная Осетия - Алания, г. Владикавказ, ул. Московская, 15 "а"	Владикавказ	15:09:00:40103:282	003002000000 Земли населенных пунктов	Строительство и эксплуатация гаражей	7	02:071	35	3 415,89	119 556,15
42447	Респ. Северная Осетия - Алания, г. Владикавказ, ул. Московская, 15 "а"	Владикавказ	15:09:00:40103:283	003002000000 Земли населенных пунктов	Строительство и эксплуатация гаражей	7	02:071	35	3 415,89	119 556,15
42448	Респ. Северная Осетия - Алания, г. Владикавказ, ул. Московская, 15 "а"	Владикавказ	15:09:00:40103:284	003002000000 Земли населенных пунктов	Строительство и эксплуатация гаражей	7	02:071	35	3 415,89	119 556,15
42449	Респ. Северная Осетия - Алания, г. Владикавказ, ул. Московская, 15 "а"	Владикавказ	15:09:00:40103:285	003002000000 Земли населенных пунктов	Строительство и эксплуатация гаражей	7	02:071	35	3 415,89	119 556,15
42450	Респ. Северная Осетия - Алания, г. Владикавказ, ул. Московская, 15 "а"	Владикавказ	15:09:00:40103:286	003002000000 Земли населенных пунктов	Строительство и эксплуатация гаражей	7	02:071	35	3 415,89	119 556,15
42451	Респ. Северная Осетия - Алания, г. Владикавказ, ул. Московская, 15 "а"	Владикавказ	15:09:00:40103:287	003002000000 Земли населенных пунктов	Строительство и эксплуатация гаражей	7	02:071	35	3 415,89	119 556,15
42452	Респ. Северная Осетия - Алания, г. Владикавказ, ул. Московская, 15 "а"	Владикавказ	15:09:00:40103:288	003002000000 Земли населенных пунктов	Строительство и эксплуатация гаражей	7	02:071	36	3 415,89	122 972,04
42453	Респ. Северная Осетия - Алания, г. Владикавказ, ул. Московская, 15 "а"	Владикавказ	15:09:00:40103:289	003002000000 Земли населенных пунктов	Строительство и эксплуатация гаражей	7	02:071	36	3 415,89	122 972,04
42454	Республика Северная Осетия-Алания, г Владикавказ, ул Леонова, 5	Владикавказ	15:09:00:40103:29	003002000000 Земли населенных пунктов	Под коммерческие объекты	4	04:040	1	6 506,45	6 506,45
42455	Респ. Северная Осетия - Алания, г. Владикавказ, ул. Московская, 15 "а"	Владикавказ	15:09:00:40103:290	003002000000 Земли населенных пунктов	Строительство и эксплуатация гаражей	7	02:071	36	3 415,89	122 972,04
42456	Респ. Северная Осетия - Алания, г. Владикавказ, ул. Леонова, (район гормолзавода)	Владикавказ	15:09:00:40103:291	003002000000 Земли населенных пунктов	Капитальный гараж	7	02:071	19	3 415,89	64 901,91
42457	Российская Федерация, Республика Северная Осетия - Алания, г. Владикавказ, ул. Леонова, 1/2	Владикавказ	15:09:00:40103:292	003002000000 Земли населенных пунктов	Для содержания и эксплуатации металлического гаража	7	02:071	15	3 415,89	51 238,35
42458	Респ. Северная Осетия - Алания, г. Владикавказ, ул. Леонова (район Гормолзавода)	Владикавказ	15:09:00:40103:293	003002000000 Земли населенных пунктов	Для содержания и эксплуатации капитального гаража	7	02:071	20	3 415,89	68 317,80
42459	Респ. Северная Осетия - Алания, г. Владикавказ, ул. Леонова, 9/1	Владикавказ	15:09:00:40103:294	003002000000 Земли населенных пунктов	Для содержания и эксплуатации капитального гаража	7	02:071	24	3 415,89	81 981,36
42460	Республика Северная Осетия-Алания, г Владикавказ, пр-кт Коста, д 292/3	Владикавказ	15:09:00:40103:296	003002000000 Земли населенных пунктов	Капитальный гараж	7	02:071	20	3 415,89	68 317,80
42461	Респ. Северная Осетия - Алания, г. Владикавказ, ул. Московская, 5а, корпус 1	Владикавказ	15:09:00:40103:298	003002000000 Земли населенных пунктов	Для содержания и эксплуатации многоквартирного жилого дома	2	02:050	1 096	5 422,04	5 942 555,84
42462	Респ. Северная Осетия - Алания, г. Владикавказ, ул. Леонова, дом 3/3	Владикавказ	15:09:00:40103:299	003002000000 Земли населенных пунктов	Эксплуатация многоквартирного дома	2	02:050	912	5 422,04	4 944 900,48
42463	Республика Северная Осетия-Алания, г Владикавказ, ул Леонова, 11а	Владикавказ	15:09:0040103:3	003002000000 Земли населенных пунктов	Под АТС-51-74	6	06:080	5 812	3 632,77	21 113 659,24
42464	Республика Северная Осетия-Алания, г Владикавказ, ул Коста/Московская	Владикавказ	15:09:0040103:30	003002000000 Земли населенных пунктов	Для содержания и эксплуатации детских аттракционов	4	04:082	335	4 608,73	1 543 924,55
42465	Российская Федерация, Республика Северная Осетия - Алания, г. Владикавказ, пр-кт Коста, д. 290	Владикавказ	15:09:00:40103:300	003002000000 Земли населенных пунктов	Содержание и эксплуатация существующих зданий и сооружений	2	02:060	501	5 422,04	2 716 442,04
42466	Северная Осетия - Алания респ, г. Владикавказ, проспект Коста, 294	Владикавказ	15:09:00:40103:301	003002000000 Земли населенных пунктов	Для содержания и эксплуатации капитального гаража	7	02:071	18	3 415,89	61 486,02
42467	Российская Федерация, Республика Северная Осетия - Алания, г. Владикавказ, пр-кт Коста, 292	Владикавказ	15:09:00:40103:302	003002000000 Земли населенных пунктов	Магазины	4	04:040	14	6 506,45	91 090,30
42468	Республика Северная Осетия - Алания, г. Владикавказ, пр-кт Коста, 280	Владикавказ	15:09:00:40103:303	003002000000 Земли населенных пунктов	Под объекты инженерного оборудования Водоснабжения	6	03:012	14	2 223,04	31 122,56
42469	Респ. Северная Осетия - Алания, г. Владикавказ, ул. Московская, 19	Владикавказ	15:09:00:40103:304	003002000000 Земли населенных пунктов	Магазины	4	04:040	17	6 506,45	110 609,65
42470	Респ. Северная Осетия - Алания, г. Владикавказ, ул. Леонова, 7/2	Владикавказ	15:09:00:40103:305	003002000000 Земли населенных пунктов	Для содержания и эксплуатации капитального гаража	7	02:071	25	3 415,89	85 397,25
42471	Республика Северная Осетия-Алания, г Владикавказ, пр-кт Коста, д 284, корп 3, двор дома	Владикавказ	15:09:00:40103:306	003002000000 Земли населенных пунктов	Эксплуатация металлического гаража	7	02:071	24	3 415,89	81 981,36

№ п/п	Местоположение ЗУ	Район	Кадастровый номер ЗУ	Категория земель	Разрешенное использование по документу	Код вида разрешенного использования (в соответствии с классификатором видов разрешенного использования земельных участков)	Вид использования объектов недвижимости	Площадь	УПКС	КС
42472	Республика Северная Осетия-Алания, г Владикавказ, прект Коста, д 286/4	Владикавказ	15:09:0040103:307	003002000000 Земли населенных пунктов	Для содержания и эксплуатации металлического гаража	7	02.071	21	3 315,89	71 733,69
42473	Российская Федерация, Республика Северная Осетия - Алания, г. Владикавказ, ул. Леонова, д. 11/2	Владикавказ	15:09:0040103:308	003002000000 Земли населенных пунктов	Эксплуатация многоквартирного дома	2	02.050	1 127	3 422,04	4 110 630,08
42474	Северная Осетия - Алания респ, г Владикавказ, пр-кт Коста, 284 /3.	Владикавказ	15:09:0040103:309	003002000000 Земли населенных пунктов	Для содержания и эксплуатации металлического гаража	7	02.071	26	3 315,89	86 813,11
42475	Республика Северная Осетия-Алания, г. Владикавказ, ул. Леонова, 5	Владикавказ	15:09:0040103:31	003002000000 Земли населенных пунктов	Для эксплуатации магазина №20	4	04.040	294	6 536,15	1 912 596,30
42476	Российская Федерация, Республика Северная Осетия - Алания, г. Владикавказ, прект Коста, д. 286/1	Владикавказ	15:09:0040103:310	003002000000 Земли населенных пунктов	Эксплуатация многоквартирного дома	2	02.050	1 361	3 422,04	4 655 600,11
42477	Российская Федерация, Республика Северная Осетия - Алания, г. Владикавказ, пр-кт Коста, д. 280	Владикавказ	15:09:0040103:311	003002000000 Земли населенных пунктов	Эксплуатация многоквартирного дома	2	02.050	868	3 422,04	2 970 870,72
42478	Российская Федерация, Республика Северная Осетия - Алания, г. Владикавказ, ул. Леонова, 5/4	Владикавказ	15:09:0040103:312	003002000000 Земли населенных пунктов	Для содержания и эксплуатации металлического гаража	7	02.071	25	3 315,89	82 897,25
42479	Северная Осетия - Алания респ, г Владикавказ, ул Леонова, 11/2	Владикавказ	15:09:0040103:314	003002000000 Земли населенных пунктов	Для содержания и эксплуатации металлического гаража	7	02.071	19	3 315,89	63 001,91
42480	Северная Осетия - Алания респ, г Владикавказ, ул Московская, 9 (мкн "Консул")	Владикавказ	15:09:0040103:316	003002000000 Земли населенных пунктов	Для содержания и эксплуатации металлического гаража	7	02.071	22	3 315,89	73 149,58
42481	Северная Осетия - Алания респ, г Владикавказ, ул Леонова, 11/2	Владикавказ	15:09:0040103:317	003002000000 Земли населенных пунктов	Для содержания и эксплуатации капитального гаража	7	02.071	24	3 315,89	79 565,17
42482	Северная Осетия - Алания респ, г Владикавказ, пр. Коста, 286/3	Владикавказ	15:09:0040103:318	003002000000 Земли населенных пунктов	Для содержания и эксплуатации капитального гаража	7	02.071	21	3 315,89	71 733,69
42483	Республика Северная Осетия - Алания, г. Владикавказ, ул. Леонова, д. 9 корп. 1	Владикавказ	15:09:0040103:319	003002000000 Земли населенных пунктов	Для содержания и эксплуатации капитального гаража	7	02.071	18	3 315,89	61 186,32
42484	Республика Северная Осетия-Алания, г Владикавказ, прект Коста, д 292/2	Владикавказ	15:09:0040103:32	003002000000 Земли населенных пунктов	Под жилую застройку	13	02.010	1 411	4 675,24	6 598 663,64
42485	Северная Осетия - Алания респ, г. Владикавказ, пр-кт Коста. 282/ 2	Владикавказ	15:09:0040103:320	003002000000 Земли населенных пунктов	Для содержания и эксплуатации металлического гаража	7	02.071	21	3 315,89	71 733,69
42486	Северная Осетия - Алания респ, г Владикавказ, пр-кт Коста, 282/2	Владикавказ	15:09:0040103:321	003002000000 Земли населенных пунктов	Для содержания и эксплуатации металлического гаража	7	02.071	19	3 315,89	63 001,91
42487	Северная Осетия - Алания респ, г Владикавказ, ул Леонова, 9	Владикавказ	15:09:0040103:323	003002000000 Земли населенных пунктов	Для содержания и эксплуатации капитального гаража	7	02.071	22	3 315,89	73 149,58
42488	Республика Северная Осетия - Алания, г. Владикавказ, прект Коста, 282/2	Владикавказ	15:09:0040103:324	003002000000 Земли населенных пунктов	Для установки временного металлического гаража	7	02.071	18	3 315,89	61 186,02
42489	Северная Осетия - Алания респ, г Владикавказ, ул Московская, 5	Владикавказ	15:09:0040103:327	003002000000 Земли населенных пунктов	Для содержания и эксплуатации капитального гаража	7	02.071	21	3 315,89	71 981,36
42490	Республика Северная Осетия-Алания, г.Владикавказ, ул.Московская, (район Гормолзавода)	Владикавказ	15:09:0040103:329	003002000000 Земли населенных пунктов	Для содержания и эксплуатации капитального гаража	7	02.071	24	3 315,89	79 565,17
42491	Республика Северная Осетия-Алания, г. Владикавказ, ул Гуткуева, 6	Владикавказ	15:09:0040103:33	003002000000 Земли населенных пунктов	Для содержания и эксплуатации помещений АТС	3	03.022	161	1 516,17	248 979,88
42492	Республика Северная Осетия-Алания, г. Владикавказ, у Гормолзавода по ул. Московской	Владикавказ	15:09:0040103:330	003002000000 Земли населенных пунктов	Для содержания и эксплуатации капитального гаража	7	02.071	21	3 315,89	71 733,69
42493	Северная Осетия - Алания респ, г Владикавказ, ул Московская, 19	Владикавказ	15:09:0040103:331	003002000000 Земли населенных пунктов	Для установки временного металлического гаража	7	02.071	20	3 315,89	68 397,60
42494	Северная Осетия - Алания респ, г. Владикавказ, ул. Леонова. 5/1	Владикавказ	15:09:0040103:332	003002000000 Земли населенных пунктов	Для содержания и эксплуатации капитального гаража	7	02.071	21	3 315,89	71 733,69
42495	Северная Осетия - Алания респ, г Владикавказ, район Гормолзавода	Владикавказ	15:09:0040103:333	003002000000 Земли населенных пунктов	Для содержания и эксплуатации капитального гаража	7	02.071	22	3 315,89	73 149,58
42496	Северная Осетия - Алания респ, г Владикавказ, прект Коста. 292/3	Владикавказ	15:09:0040103:335	003002000000 Земли населенных пунктов	Для содержания и эксплуатации капитального гаража	7	02.071	21	3 315,89	71 733,69
42497	Северная Осетия - Алания респ, г. Владикавказ, ул. Московская 3	Владикавказ	15:09:0040103:336	003002000000 Земли населенных пунктов	Для содержания и эксплуатации капитального гаража	7	02.071	20	3 315,89	66 317,80
42498	Республика Северная Осетия-Алания, г Владикавказ, ул Леонова, 11/3	Владикавказ	15:09:0040103:34	003002000000 Земли населенных пунктов	Под жилую застройку	13	02.010	2 067	4 675,21	9 665 021,08
42499	Респ. Северная Осетия - Алания, г. Владикавказ, прект Коста	Владикавказ	15:09:0040103:35	003002000000 Земли населенных пунктов	Под объекты инженерного оборудования Теплоснабжения	6	03.012	41	2 223,61	91 181,76
42500	Респ. Северная Осетия - Алания, г. Владикавказ, прект Коста, 288	Владикавказ	15:09:0040103:36	003002000000 Земли населенных пунктов	Под объекты инженерного оборудования Водоснабжения	6	03.012	16	2 223,61	35 577,76
42501	Российская Федерация, Республика Северная Осетия - Алания, г. Владикавказ, ул. Московская, 5	Владикавказ	15:09:0040103:37	003002000000 Земли населенных пунктов	Магазины	4	04.040	15	6 536,15	98 042,25
42502	Российская Федерация, Республика Северная Осетия - Алания, г. Владикавказ, ул. Московская, 9	Владикавказ	15:09:0040103:38	003002000000 Земли населенных пунктов	Бытовое обслуживание	3	03.030	15	2 982,12	44 731,80
42503	Республика Северная Осетия-Алания, г Владикавказ, ул Леонова, 7	Владикавказ	15:09:0040103:39	003002000000 Земли населенных пунктов	Под объекты инженерного оборудования Водоснабжения	6	03.012	15	2 223,61	33 354,15
42504	Респ. Северная Осетия - Алания, г. Владикавказ, ул. Московская	Владикавказ	15:09:0040103:4	003002000000 Земли населенных пунктов	Предприятие торговли (магазин)	4	04.040	270	6 536,15	1 765 360,50
42505	Респ. Северная Осетия - Алания, г. Владикавказ, пр-кт Коста, 288	Владикавказ	15:09:0040103:40	003002000000 Земли населенных пунктов	Под общественную застройку	3	03.080	70	3 518,17	246 272,90
42506	Респ. Северная Осетия - Алания, г. Владикавказ, ул. Леонова. 5	Владикавказ	15:09:0040103:42	003002000000 Земли населенных пунктов	Под объекты инженерного оборудования Электроснабжения	6	03.012	41	2 223,61	91 181,61
42507	Республика Северная Осетия-Алания, г Владикавказ, ул Леонова, 9/2	Владикавказ	15:09:0040103:43	003002000000 Земли населенных пунктов	Для содержания и эксплуатации трансформаторной подстанции (ТП)	6	03.012	42	2 223,61	93 391,38
42508	Респ. Северная Осетия - Алания, г. Владикавказ, ул. Леонова, 11	Владикавказ	15:09:0040103:44	003002000000 Земли населенных пунктов	Для содержания и эксплуатации трансформаторной подстанции (ТП)	6	03.012	43	2 223,61	73 360,12
42509	Республика Северная Осетия-Алания, г Владикавказ, ул Леонова, д 11, корп 2	Владикавказ	15:09:0040103:45	003002000000 Земли населенных пунктов	Под объекты инженерного оборудования Электроснабжения	6	03.012	43	2 223,61	73 360,12
42510	Республика Северная Осетия-Алания, г Владикавказ, пр-кт Коста. д 286/2	Владикавказ	15:09:0040103:46	003002000000 Земли населенных пунктов	Для содержания и эксплуатации трансформаторной подстанции (ТП)	6	03.012	42	2 223,61	93 391,38
42511	Республика Северная Осетия-Алания, г. Владикавказ, прект Коста, д 288/2	Владикавказ	15:09:0040103:47	003002000000 Земли населенных пунктов	Для содержания и эксплуатации трансформаторной подстанции (ТП)	6	03.012	42	2 223,61	93 391,38
42512	Респ. Северная Осетия - Алания, г. Владикавказ, прект Коста, 294	Владикавказ	15:09:0040103:48	003002000000 Земли населенных пунктов	Для содержания и эксплуатации трансформаторной подстанции (ТП)	6	03.012	71	2 223,61	157 835,81
42513	Респ. Северная Осетия - Алания, г. Владикавказ, ул. Московская. 11	Владикавказ	15:09:0040103:49	003002000000 Земли населенных пунктов	Для содержания и эксплуатации трансформаторной подстанции (ТП)	6	03.012	44	2 223,61	97 838,72
42514	Респ. Северная Осетия - Алания, г. Владикавказ, пр-кт Коста, 290	Владикавказ	15:09:0040103:5	003002000000 Земли населенных пунктов	Под магазин	4	04.040	30	6 536,15	196 084,50
42515	Республика Северная Осетия-Алания, г. Владикавказ, прект Коста, д 296/1	Владикавказ	15:09:0040103:50	003002000000 Земли населенных пунктов	Для содержания и эксплуатации трансформаторной подстанции (ТП)	6	03.012	48	2 223,61	106 733,92
42516	Республика Северная Осетия-Алания, г Владикавказ, ул Леонова, д 11, корп 2	Владикавказ	15:09:0040103:51	003002000000 Земли населенных пунктов	Под объекты инженерного оборудования Электроснабжения	6	03.012	55	2 223,61	122 267,20

№ п/п	Местоположение ЗУ	Район	Кадастровый номер ЗУ	Категория земель	Разрешенное использование по документу	Код вида разрешенного использования (в соответствии с классификатором видов разрешенного использования земельных участков)	Вид использования объектов недвижимости	Площадь	УПКС	КС
42517	Респ. Северная Осетия - Алания, г. Владикавказ, пр-кт Коста, 284 "а"	Владикавказ	15:09:0040103:52	003002000000 Земли населенных пунктов	Многоквартирный жилой дом со встроенными нежилыми помещениями	2	02.050	996	3 422,44	3 147 127,84
42518	Российская Федерация, Республика Северная Осетия - Алания, г. Владикавказ, ул. Леонова, 3	Владикавказ	15:09:0040103:53	003002000000 Земли населенных пунктов	Магазины	4	04.040	91	6 536,45	595 193,20
42519	Северная Осетия - Алания респ, г Владикавказ, ул Московская, 19/3	Владикавказ	15:09:0040103:5387	003002000000 Земли населенных пунктов	Для содержания и эксплуатации капитального гаража	7	02.071	18	3 415,89	61 486,02
42520	Северная Осетия - Алания респ. г. Владикавказ, ул. Леонова, 9	Владикавказ	15:09:0040103:5388	003002000000 Земли населенных пунктов	Для содержания и эксплуатации капитального гаража	7	02.071	29	3 415,89	99 060,81
42521	Северная Осетия - Алания респ. г Владикавказ, ул Леонова, д 9, корп 1	Владикавказ	15:09:0040103:5390	003002000000 Земли населенных пунктов	Для содержания и эксплуатации капитального гаража	7	02.071	27	3 415,89	92 229,03
42522	Северная Осетия - Алания респ, г Владикавказ, ул Леонова, (район Гормолзавода)	Владикавказ	15:09:0040103:5391	003002000000 Земли населенных пунктов	Для содержания и эксплуатации капитального гаража	7	02.071	18	3 415,89	61 486,02
42523	Республика Северная Осетия-Алания, г Владикавказ, ул Леонова, 3/3	Владикавказ	15:09:0040103:5394	003002000000 Земли населенных пунктов	Для содержания и эксплуатации металлического гаража	7	02.071	19	3 415,89	64 901,91
42524	Республика Северная Осетия - Алания, г. Владикавказ, ул. Московская, 17	Владикавказ	15:09:0040103:5395	003002000000 Земли населенных пунктов	Для содержания и эксплуатации металлического гаража	7	02.071	21	3 415,89	71 733,69
42525	Республика Северная Осетия-Алания, г Владикавказ, пр-кт Коста, д 282, корп 2	Владикавказ	15:09:0040103:5396	003002000000 Земли населенных пунктов	Для содержания и эксплуатации металлического гаража	7	02.071	19	3 415,89	64 901,91
42526	Респ. Северная Осетия - Алания, г. Владикавказ, ул. Московская 19/3	Владикавказ	15:09:0040103:5397	003002000000 Земли населенных пунктов	Для установки временного металлического гаража	7	02.071	21	3 415,89	71 733,69
42527	Северная Осетия - Алания респ, г. Владикавказ, ул. Леонова, 9/ 2	Владикавказ	15:09:0040103:5398	003002000000 Земли населенных пунктов	Для установки временного металлического гаража	7	02.071	18	3 415,89	61 486,02
42528	Республика Северная Осетия-Алания, г Владикавказ, ул. Леонова, район Гормолзавода	Владикавказ	15:09:0040103:5399	003002000000 Земли населенных пунктов	Для содержания и эксплуатации капитального гаража	7	02.071	21	3 415,89	71 733,69
42529	Республика Северная Осетия - Алания, г. Владикавказ, ул. Леонова	Владикавказ	15:09:0040103:54	003002000000 Земли населенных пунктов	Под гаражную застройку	7	04.090	733	2 365,70	1 733 576,10
42530	Республика Северная Осетия-Алания, г Владикавказ, пр-кт Коста, д 288	Владикавказ	15:09:0040103:5402	003002000000 Земли населенных пунктов	Для содержания и эксплуатации существующего здания школы	3	03.050	16 634	3 160,27	52 567 941,18
42531	Северная Осетия - Алания респ, г. Владикавказ, ул. Московская (в районе Гормолзавода)	Владикавказ	15:09:0040103:5444	003002000000 Земли населенных пунктов	Для содержания и эксплуатации капитального гаража	7	02.071	23	3 415,89	68 317,80
42532	Северная Осетия - Алания респ. г. Владикавказ, ул. Московская, 21	Владикавказ	15:09:0040103:5451	003002000000 Земли населенных пунктов	Для содержания и эксплуатации капитального гаража	7	02.071	35	3 415,89	119 536,15
42533	Республика Северная Осетия-Алания, г Владикавказ, ул Московская, (район Гормолзавода)	Владикавказ	15:09:0040103:5458	003002000000 Земли населенных пунктов	Для содержания и эксплуатации капитального гаража	7	02.071	19	3 415,89	64 901,91
42534	Республика Северная Осетия-Алания, г Владикавказ, ул Леонова	Владикавказ	15:09:0040103:55	003002000000 Земли населенных пунктов	Под гаражную застройку	7	02.071	989	3 415,89	1 428 781,21
42535	Северная Осетия - Алания респ, г. Владикавказ, ул. Леонова, (район Гормолзавода)	Владикавказ	15:09:0040103:5501	003002000000 Земли населенных пунктов	Для содержания и эксплуатации капитального гаража	7	02.071	23	3 415,89	68 317,80
42536	Респ. Северная Осетия - Алания, г. Владикавказ, ул. Московская, 17	Владикавказ	15:09:0040103:5510	003002000000 Земли населенных пунктов	Для содержания и эксплуатации капитального гаража	7	02.071	36	3 415,89	122 872,04
42537	Респ. Северная Осетия -Алания, г. Владикавказ, пр-кт Коста, 286/2	Владикавказ	15:09:0040103:5538	003002000000 Земли населенных пунктов	Для содержания и эксплуатации металлического гаража	7	02.071	22	3 415,89	75 149,58
42538	Республика Северная Осетия-Алания, г Владикавказ, ул. Леонова, район Гормолзавода	Владикавказ	15:09:0040103:5540	003002000000 Земли населенных пунктов	Для содержания и эксплуатации капитального гаража	7	02.071	21	3 415,89	71 733,69
42539	Респ. Северная Осетия - Алания, г. Владикавказ, ул. Московская, 17	Владикавказ	15:09:0040103:5562	003002000000 Земли населенных пунктов	Для содержания и эксплуатации капитального гаража	7	02.071	38	3 415,89	129 803,82
42540	Республика Северная Осетия-Алания, г. Владикавказ, пр-кт Коста, 286/1	Владикавказ	15:09:0040103:5565	003002000000 Земли населенных пунктов	Для установки металлического гаража	7	02.071	18	3 415,89	61 486,02
42541	Республика Северная Осетия-Алания, г.Владикавказ, пр-кт Коста, 286/1	Владикавказ	15:09:0040103:5566	003002000000 Земли населенных пунктов	Для содержания и эксплуатации металлического гаража	7	02.071	19	3 415,89	64 901,91
42542	Респ. Северная Осетия-Алания, г. Владикавказ, ул. Леонова, 3/3	Владикавказ	15:09:0040103:5569	003002000000 Земли населенных пунктов	Для размещения индивидуальных гаражей	7	02.071	19	3 415,89	64 901,91
42543	Республика Северная Осетия-Алания, г. Владикавказ, ул. Леонова, 9/3	Владикавказ	15:09:0040103:5580	003002000000 Земли населенных пунктов	Для содержания и эксплуатации капитального гаража	7	02.071	25	3 415,89	85 397,25
42544	Республика Северная Осетия-Алания, г. Владикавказ, на пересечении пр-кт Коста и ул Гуркаева	Владикавказ	15:09:0040103:5583	003002000000 Земли населенных пунктов	Для установки светодиодного экрана	4	04.040	12	6 536,45	78 437,40
42545	Респ. Северная Осетия - Алания, г. Владикавказ, ул. Леонова, 9	Владикавказ	15:09:0040103:5585	003002000000 Земли населенных пунктов	Для содержания и эксплуатации капитального гаража	7	02.071	19	3 415,89	64 901,91
42546	Северная Осетия - Алания респ, г. Владикавказ, ул. Московская, 3	Владикавказ	15:09:0040103:5591	003002000000 Земли населенных пунктов	Для реконструкции выкупленного помещения под магазин	4	04.040	564	6 536,45	3 686 741,40
42547	Северная Осетия - Алания респ, г. Владикавказ, ул. Московская, 3	Владикавказ	15:09:0040103:5592	003002000000 Земли населенных пунктов	Для реконструкции выкупленного помещения под магазин	4	04.040	5 830	6 536,45	38 102 603,53
42548	Республика Северная Осетия-Алания, г. Владикавказ, ул. Леонова, 11	Владикавказ	15:09:0040103:5595	003002000000 Земли населенных пунктов	Для содержания и эксплуатации капитального гаража	7	02.071	18	3 415,89	61 486,02
42549	Республика Северная Осетия-Алания, г. Владикавказ, ул. Московская, 11	Владикавказ	15:09:0040103:5596	003002000000 Земли населенных пунктов	Для содержания и эксплуатации металлического гаража	7	02.071	18	3 415,89	61 486,02
42550	Республика Северная Осетия-Алания, г. Владикавказ, ул. Леонова	Владикавказ	15:09:0040103:57	003002000000 Земли населенных пунктов	Под гаражную застройку	7	04.090	800	2 365,70	1 892 560,00
42551	Республика Северная Осетия-Алания, г. Владикавказ, ул. Леонова, 5	Владикавказ	15:09:0040103:5709	003002000000 Земли населенных пунктов	Для содержания и эксплуатации магазина	4	04.040	431	6 536,45	2 818 790,20
42552	Респ. Северная Осетия - Алания, г. Владикавказ, ул. Московская	Владикавказ	15:09:0040103:58	003002000000 Земли населенных пунктов	Под гаражную застройку	7	02.071	25	3 415,89	85 397,25
42553	Республика Северная Осетия-Алания, г. Владикавказ, ул. Леонова	Владикавказ	15:09:0040103:5828	003002000000 Земли населенных пунктов	Для содержания и эксплуатации капитального гаража	7	02.071	21	3 415,89	71 733,69
42554	Республика Северная Осетия-Алания, г. Владикавказ, пр. Коста, 286	Владикавказ	15:09:0040103:5830	003002000000 Земли населенных пунктов	для установки спортивных площадок с уличными тренажерами	3	05.012	702	586,42	411 686,84
42555	Республика Северная Осетия-Алания, г Владикавказ, ул Московская, 19, корпус 3	Владикавказ	15:09:0040103:5831	003002000000 Земли населенных пунктов	Для содержания и эксплуатации капитального гаража	7	02.071	28	3 415,89	95 644,92
42556	Российская Федерация, Республика Северная Осетия - Алания, г. Владикавказ, ул. Московская	Владикавказ	15:09:0040103:59	003002000000 Земли населенных пунктов	Под гаражную застройку	7	04.090	734	2 365,70	1 736 003,13
42557	Республика Северная Осетия-Алания, г Владикавказ, ул Леонова, 1	Владикавказ	15:09:0040103:6	003002000000 Земли населенных пунктов	Для содержания и эксплуатации здания прачечной	3	03.033	84	2 982,12	250 497,08
42558	Респ. Северная Осетия - Алания, г. Владикавказ, пл. 50-летия Октября	Владикавказ	15:09:0040103:60	003002000000 Земли населенных пунктов	под коммерческие объекты	4	04.040	2	6 536,45	13 072,90
42559	Республика Северная Осетия-Алания, г Владикавказ, ул Леонова, 1/2	Владикавказ	15:09:0040103:6000	003002000000 Земли населенных пунктов	Для строительства капитального гаража	7	02.071	21	3 415,89	71 733,69
42560	Республика Северная Осетия-Алания, г. Владикавказ, пр-кт Коста, 292, корп. 1	Владикавказ	15:09:0040103:6071	003002000000 Земли населенных пунктов	Для установки временного металлического гаража	7	02.071	21	3 415,89	71 733,69
42561	Респ. Северная Осетия - Алания, г. Владикавказ, ул. Московская, 21	Владикавказ	15:09:0040103:61	003002000000 Земли населенных пунктов	Под общее пользование	3	03.080	6	1 316,17	7 897,02

№ п/п	Местоположение ЗУ	Район	Кадастровый номер ЗУ	Категория земель	Разрешенное использование по документу	Код вида разрешенного использования (в соответствии с классификатором видов разрешенного использования земельных участков)	Вид использования объектов недвижимости	Площадь	УПКС	КС
42562	Республика Северная Осетия-Алания, г. Владикавказ, ул. Леонова, 9/1	Владикавказ	15:09:0040103:6241	0030020000000 Земли населенных пунктов	Для содержания и эксплуатации капитального гаража	7	02.071	21	3 115.89	81 981.36
42563	Республика Северная Осетия-Алания, г. Владикавказ, ул. Леонова, 9/1	Владикавказ	15:09:0040103:6244	0030020000000 Земли населенных пунктов	Для содержания и эксплуатации капитального гаража	7	02.071	21	3 115.89	81 981.36
42564	Республика Северная Осетия-Алания, г Владикавказ, пр-кт Коста, д 282	Владикавказ	15:09:0040103:6260	0030020000000 Земли населенных пунктов	Для строительства магазина	4	04.040	71	6 536.15	221 219.36
42565	Республика Северная Осетия-Алания, г. Владикавказ, во дворе дома по ул. Леонова, 9/1	Владикавказ	15:09:0040103:6286	0030020000000 Земли населенных пунктов	Под гараж	7	02.071	23	3 115.89	78 565.17
42566	Республика Северная Осетия-Алания, г. Владикавказ, ул. Московская, 21	Владикавказ	15:09:0040103:6287	0030020000000 Земли населенных пунктов	Содержание и эксплуатация капитального гаража	7	02.071	27	3 115.89	91 329.04
42567	Республика Северная Осетия-Алания, г. Владикавказ, ул. Московская, 21	Владикавказ	15:09:0040103:6288	0030020000000 Земли населенных пунктов	Для содержания и эксплуатации капитального гаража	7	02.071	26	3 115.89	88 641.92
42568	Республика Северная Осетия-Алания, г Владикавказ, ул Леонова, 7	Владикавказ	15:09:0040103:6289	0030020000000 Земли населенных пунктов	для установки временного металлического гаража	7	02.071	19	3 115.89	64 901.91
42569	Республика Северная Осетия-Алания, г. Владикавказ, ул. Московская, 5	Владикавказ	15:09:0040103:6294	0030020000000 Земли населенных пунктов	Для содержания и эксплуатации капитального гаража	7	02.071	18	3 115.89	61 486.32
42570	Республика Северная Осетия-Алания, г. Владикавказ, пр. Коста, 286/1	Владикавказ	15:09:0040103:6297	0030020000000 Земли населенных пунктов	Для содержания и эксплуатации металлического гаража	7	02.071	25	3 115.89	85 397.25
42571	Республика Северная Осетия-Алания, г Владикавказ, пр-кт Коста. 286/1	Владикавказ	15:09:0040103:6301	0030020000000 Земли населенных пунктов	Для содержания и эксплуатации металлического гаража	7	02.071	96	3 115.89	327 972.04
42572	Российская Федерация, Республика Северная Осетия - Алания, г. Владикавказ, пр-кт Коста, д. 288а	Владикавказ	15:09:0040103:6303	0030020000000 Земли населенных пунктов	Многоквартирные жилые дома	2	02.050	1 551	3 122.01	4 125 853.15
42573	Северная Осетия-Алания респ., г. Владикавказ, ул. Леонова (район Гормолзавода)	Владикавказ	15:09:0040103:6310	0030020000000 Земли населенных пунктов	Для содержания и эксплуатации капитального гаража	7	02.071	18	3 115.89	61 486.32
42574	Республика Северная Осетия-Алания, г. Владикавказ, ул. Леонова, 9/2	Владикавказ	15:09:0040103:6311	0030020000000 Земли населенных пунктов	Под строительство капитального гаража	7	02.071	22	3 115.89	75 149.58
42575	Республика Северная Осетия-Алания, г Владикавказ, ул. Московская 9	Владикавказ	15:09:0040103:6348	0030020000000 Земли населенных пунктов	Для содержания и эксплуатации металлического гаража	7	02.071	21	3 115.89	71 741.69
42576	Республика Северная Осетия-Алания, г. Владикавказ, ул. Московская, 11	Владикавказ	15:09:0040103:6352	0030020000000 Земли населенных пунктов	Для содержания и эксплуатации металлического гаража	7	02.071	23	3 115.89	78 565.17
42577	Республика Северная Осетия-Алания, г Владикавказ, ул Леонова, 9	Владикавказ	15:09:0040103:6353	0030020000000 Земли населенных пунктов	Для содержания и эксплуатации металлического гаража	7	02.071	22	3 115.89	75 149.58
42578	Северная Осетия-Алания респ, г Владикавказ, пр-кт Коста, 292/1	Владикавказ	15:09:0040103:6355	0030020000000 Земли населенных пунктов	Для содержания и эксплуатации металлического гаража	7	02.071	22	3 115.89	75 149.58
42579	Республика Северная Осетия-Алания, г Владикавказ, ул.Леонова, д 3/2	Владикавказ	15:09:0040103:6365	0030020000000 Земли населенных пунктов	Для содержания и эксплуатации капитального гаража	7	02.071	18	3 115.89	61 486.32
42580	Республика Северная Осетия-Алания, г. Владикавказ, ул. Московская, 15	Владикавказ	15:09:0040103:6367	0030020000000 Земли населенных пунктов	Для содержания и эксплуатации капитального гаража	7	02.071	25	3 115.89	85 397.25
42581	Республика Северная Осетия-Алания, г. Владикавказ, ул. Леонова, 9/4	Владикавказ	15:09:0040103:6368	0030020000000 Земли населенных пунктов	Для содержания и эксплуатации капитального гаража	7	02.071	18	3 115.89	61 486.32
42582	Республика Северная Осетия-Алания, г. Владикавказ, ул. Леонова, 7/1	Владикавказ	15:09:0040103:6370	0030020000000 Земли населенных пунктов	Для содержания и эксплуатации металлического гаража	7	02.071	26	3 115.89	88 641.92
42583	Республика Северная Осетия-Алания, г. Владикавказ, пр. Коста. 292/1	Владикавказ	15:09:0040103:6371	0030020000000 Земли населенных пунктов	Для содержания и эксплуатации металлического гаража	7	02.071	21	3 115.89	71 741.69
42584	Северная Осетия-Алания респ. г Владикавказ. пр-кт Коста. 292/3	Владикавказ	15:09:0040103:6373	0030020000000 Земли населенных пунктов	Для содержания и эксплуатации капитального гаража	7	02.071	19	3 115.89	64 901.91
42585	Республика Северная Осетия-Алания, г.Владикавказ, ул.Леонова. 11/2	Владикавказ	15:09:0040103:6378	0030020000000 Земли населенных пунктов	Для содержания и эксплуатации капитального гаража	7	02.071	23	3 115.89	78 565.17
42586	Российская Федерация, Республика Северная Осетия - Алания, городской округ город Владикавказ, г Владикавказ, ул. московская, земельный участок 55/63	Владикавказ	15:09:0040103:6380	0030020000000 Земли населенных пунктов	Для содержания и эксплуатации капитального гаража	7	02.071	21	3 115.89	71 741.69
42587	Республика Северная Осетия-Алания респ, г. Владикавказ, ул. Леонова. в районе гормолзавода	Владикавказ	15:09:0040103:6382	0030020000000 Земли населенных пунктов	Для содержания и эксплуатации капитального гаража	7	02.071	21	3 115.89	71 741.69
42588	Республика Северная Осетия-Алания, г. Владикавказ, ул. Леонова. в районе Гормолзавода	Владикавказ	15:09:0040103:6383	0030020000000 Земли населенных пунктов	для содержания и эксплуатации капитального гаража	7	02.071	18	3 115.89	61 486.32
42589	Северная Осетия-Алания респ, г. Владикавказ, ул. Леонова. район Гормолзавода	Владикавказ	15:09:0040103:6384	0030020000000 Земли населенных пунктов	Для содержания и эксплуатации капитального гаража	7	02.071	18	3 115.89	61 486.32
42590	Северная Осетия-Алания респ, г. Владикавказ, ул. Леонова. район гормолзавода	Владикавказ	15:09:0040103:6392	0030020000000 Земли населенных пунктов	Для содержания и эксплуатации капитального гаража	7	02.071	16	3 115.89	67 486.32
42591	Республика Северная Осетия - Алания, г. Владикавказ, ул. Московская, 19 "а"	Владикавказ	15:09:0040103:64	0030020000000 Земли населенных пунктов	Для эксплуатации магазина № 16	4	04.040	346	6 536.15	2 262 017.70
42592	Республика Северная Осетия-Алания, г Владикавказ, ул Леонова, 11/3	Владикавказ	15:09:0040103:6402	0030020000000 Земли населенных пунктов	Для содержания и эксплуатации металлического гаража	7	02.071	18	3 115.89	61 486.32
42593	Республика Северная Осетия-Алания, г.Владикавказ, ул.Леонова, д 5/8	Владикавказ	15:09:0040103:6448	0030020000000 Земли населенных пунктов	Дошкольные образовательные учреждения	3	03.050	3 663	3 160.27	12 261 817.66
42594	Республика Северная Осетия-Алания, г Владикавказ, ул Леонова, д 11/4	Владикавказ	15:09:0040103:6449	0030020000000 Земли населенных пунктов	Дошкольные образовательные учреждения	3	03.050	4 401	3 160.27	13 908 448.27
42595	Респ. Северная Осетия - Алания, г. Владикавказ, пр-кт Коста. 288 "б"	Владикавказ	15:09:0040103:65	0030020000000 Земли населенных пунктов	Для содержания и эксплуатации магазина	4	04.040	159	6 536.15	1 034 525.58
42596	Респ. Северная Осетия - Алания, г. Владикавказ, пр-кт Коста. 288	Владикавказ	15:09:0040103:66	0030020000000 Земли населенных пунктов	Для установки коммерческого торгового киоска	4	04.040	6	6 536.15	39 036.73
42597	Респ. Северная Осетия - Алания, г. Владикавказ, пр-кт Коста, 290	Владикавказ	15:09:0040103:67	0030020000000 Земли населенных пунктов	Торговый киоск "Нестле"	4	04.040	8	6 536.15	52 051.63
42598	Республика Северная Осетия - Алания, г. Владикавказ, ул. Московская (район Архонского круга)	Владикавказ	15:09:0040103:6717	0030020000000 Земли населенных пунктов	парки культуры и отдыха	5	12.003	6 000	3 [illegible]	6 240 [illegible]
42599	Республика Северная Осетия - Алания, г. Владикавказ, ул. Леонова, 5/3	Владикавказ	15:09:0040103:6719	0030020000000 Земли населенных пунктов	Хранение автотранспорта	7	04.090	179	2 365.70	15 526.10
42600	Российская Федерация, Республика Северная Осетия-Алания, г Владикавказ, ул Леонова, 9	Владикавказ	15:09:0040103:6722	0030020000000 Земли населенных пунктов	гаражей для собственных нужд	7	02.071	19	3 115.89	64 901.91
42601	Российская Федерация, Республика Северная Осетия-Алания, г Владикавказ, ул Леонова, 9	Владикавказ	15:09:0040103:6725	0030020000000 Земли населенных пунктов	Для размещения гаражей для собственных нужд	7	02.071	25	3 115.89	85 397.25
42602	Республика Северная Осетия - Алания, г Владикавказ, ул Леонова, 1/2	Владикавказ	15:09:0040103:6726	0030020000000 Земли населенных пунктов	Для размещения гаражей для собственных нужд	7	02.071	20	3 115.89	68 317.80
42603	Российская Федерация, Республика Северная Осетия-Алания, г Владикавказ, пр. Коста. 286/2	Владикавказ	15:09:0040103:6730	0030020000000 Земли населенных пунктов	Для размещения гаражей для собственных нужд	7	02.071	25	3 115.89	85 397.25
42604	Республика Северная Осетия — Алания, г Владикавказ, ул Московская. 3	Владикавказ	15:09:0040103:6731	0030020000000 Земли населенных пунктов	Для размещения гаражей для собственных нужд	7	02.071	11	3 115.89	37 622.16
42605	Республика Северная Осетия - Алания, г. Владикавказ, ул. Московская, 17	Владикавказ	15:09:0040103:6734	0030020000000 Земли населенных пунктов	Для размещения гаражей для собственных нужд	7	02.071	23	3 115.89	78 565.17

№ п/п	Местоположение ЗУ	Район	Кадастровый номер ЗУ	Категория земель	Разрешенное использование по документу	Код вида разрешенного использования (в соответствии с классификатором видов разрешенного использования земельных участков)	Вид использования объектов недвижимости	Площадь	УПКС	КС
42606	Республика Северная Осетия - Алания, г Владикавказ, ул Леонова, 9	Владикавказ	15:09:0040103:6736	003002000000 Земли населенных пунктов	Размещение гаражей для собственных нужд	7	02.071	21	3 815,89	81 981,36
42607	Республика Северная Осетия - Алания, г. Владикавказ, ул. Леонова, 9/1	Владикавказ	15:09:0040103:6739	003002000000 Земли населенных пунктов	Для размещения гаражей для собственных нужд	7	02.071	16	3 815,89	61 486,02
42608	Республика Северная Осетия - Алания, г. Владикавказ, ул. Леонова, 9	Владикавказ	15:09:0040103:6740	003002000000 Земли населенных пунктов	Для размещения гаражей для собственных нужд	7	02.071	16	3 815,89	61 901,91
42609	Российская Федерация, Республика Северная Осетия-Алания, г. Владикавказ, прект Коста, 286/1	Владикавказ	15:09:0040103:6742	003002000000 Земли населенных пунктов	Для размещения гаражей для собственных нужд	7	02.071	26	3 815,89	95 641,92
42610	Российская Федерация, Республика Северная Осетия-Алания, г. Владикавказ, ул. Леонова, 9/3	Владикавказ	15:09:0040103:6744	003002000000 Земли населенных пунктов	Для размещения гаражей для собственных нужд	7	02.071	41	3 815,89	107 922,59
42611	Республика Северная Осетия — Алания, г Владикавказ, Московская ул	Владикавказ	15:09:0040103:6749	003002000000 Земли населенных пунктов	для размещения гаражей для собственных нужд	7	02.071	25	3 815,89	95 397,25
42612	Российская Федерация, Республика Северная Осетия-Алания, г Владикавказ, ул Леонова	Владикавказ	15:09:0040103:6755	003002000000 Земли населенных пунктов	Для размещения гаражей для собственных нужд	7	02.071	23	3 815,89	68 317,89
42613	Российская Федерация, Республика Северная Осетия-Алания, г Владикавказ, прект Коста, д 286	Владикавказ	15:09:0040103:6757	003002000000 Земли населенных пунктов	Для размещения гаражей для собственных нужд	7	02.071	39	3 815,89	102 176,70
42614	Российская Федерация, Республика Северная Осетия - Алания, г. Владикавказ, ул. 50 лет Октября (площадь Рассоединения)	Владикавказ	15:09:0040103:6764	003002000000 Земли населенных пунктов	Улично-дорожная сеть	6	12.001	12 356	615,47	7 711 839,13
42615	Российская Федерация, Республика Северная Осетия-Алания, г. Владикавказ, ул. Леонова (район Гормолзавода)	Владикавказ	15:09:0040103:6767	003002000000 Земли населенных пунктов	Для размещения гаражей для собственных нужд	7	02.071	21	3 815,89	81 981,36
42616	Российская Федерация, Республика Северная Осетия - Алания, г. Владикавказ, ул. Московская, 5	Владикавказ	15:09:0040103:6771	003002000000 Земли населенных пунктов	Для размещения гаражей для собственных нужд	7	02.071	16	3 815,89	61 901,91
42617	Российская Федерация, Республика Северная Осетия - Алания, г. Владикавказ, ул. Леонова, (район Гормолзавода)	Владикавказ	15:09:0040103:6774	003002000000 Земли населенных пунктов	Для размещения гаражей для собственных нужд	7	02.071	15	3 815,89	61 486,02
42618	Российская Федерация, Республика Северная Осетия - Алания, г. Владикавказ, прект Коста, 294/4	Владикавказ	15:09:0040103:6779	003002000000 Земли населенных пунктов	Для размещения гаражей для собственных нужд	7	02.071	26	3 815,89	99 231,14
42619	Российская Федерация, Республика Северная Осетия - Алания, г. Владикавказ, пр-кт Коста, 292	Владикавказ	15:09:0040103:6780	003002000000 Земли населенных пунктов	Для размещения гаражей для собственных нужд	7	02.071	23	3 815,89	78 567,47
42620	Российская Федерация, Республика Северная Осетия - Алания, г. Владикавказ, ул. Леонова	Владикавказ	15:09:0040103:6787	003002000000 Земли населенных пунктов	Для размещения гаражей для собственных нужд	7	02.071	21	3 815,89	81 981,36
42621	Российская Федерация, Республика Северная Осетия - Алания, г. Владикавказ, ул. Леонова, 9	Владикавказ	15:09:0040103:6792	003002000000 Земли населенных пунктов	Хранение автотранспорта	7	02.071	21	3 815,89	81 981,36
42622	Российская Федерация, Республика Северная Осетия - Алания, г. Владикавказ, прект Коста, 292/4	Владикавказ	15:09:0040103:6793	003002000000 Земли населенных пунктов	Для размещения гаражей для собственных нужд	7	02.071	20	3 815,89	68 317,89
42623	Российская Федерация, Республика Северная Осетия - Алания, г. Владикавказ, ул. Леонова, 9/3	Владикавказ	15:09:0040103:6795	003002000000 Земли населенных пунктов	Для размещения гаражей для собственных нужд	7	02.071	28	3 815,89	95 641,92
42624	Российская Федерация, Республика Северная Осетия-Алания, городской округ город Владикавказ, г. Владикавказ, ул. Леонова, земельный участок 7Г	Владикавказ	15:09:0040103:6796	003002000000 Земли населенных пунктов	Для размещения гаражей для собственных нужд	7	02.071	21	3 815,89	71 733,69
42625	Российская Федерация, Республика Северная Осетия-Алания, г. Владикавказ, ул. Леонова	Владикавказ	15:09:0040103:6799	003002000000 Земли населенных пунктов	Для размещения гаражей для собственных нужд	7	02.071	18	3 815,89	61 486,02
42626	Респ. Северная Осетия - Алания, г. Владикавказ, ул. Московская, 21	Владикавказ	15:09:0040103:68	003002000000 Земли населенных пунктов	для установки и эксплуатации торговых киосков по реализации мороженого и прохладительных напитков	4	04.040	8	6 506,45	52 051,27
42627	Российская Федерация, Республика Северная Осетия - Алания, г. Владикавказ, ул. Леонова	Владикавказ	15:09:0040103:6800	003002000000 Земли населенных пунктов	Для размещения гаражей для собственных нужд	7	02.071	20	3 815,89	68 317,89
42628	Российская Федерация, Республика Северная Осетия - Алания, г. Владикавказ, пр-кт Коста, 292/2	Владикавказ	15:09:0040103:6802	003002000000 Земли населенных пунктов	Магазины	4	04.040	12	6 506,45	78 077,39
42629	Российская Федерация, Республика Северная Осетия - Алания, г. Владикавказ, ул. Леонова, 9	Владикавказ	15:09:0040103:6803	003002000000 Земли населенных пунктов	Для размещения гаражей для собственных нужд	7	02.071	22	3 815,89	73 149,58
42630	Республика Северная Осетия - Алания, г. Владикавказ, ул. Леонова	Владикавказ	15:09:0040103:6804	003002000000 Земли населенных пунктов	Для размещения гаражей для собственных нужд	7	02.071	16	3 815,89	61 901,91
42631	Российская Федерация, Республика Северная Осетия - Алания, г. Владикавказ, ул. Леонова, район Гормолзавода	Владикавказ	15:09:0040103:6814	003002000000 Земли населенных пунктов	Для размещения гаражей для собственных нужд	7	02.071	20	3 815,89	68 317,89
42632	Российская Федерация, Республика Северная Осетия - Алания, г Владикавказ, ул Леонова	Владикавказ	15:09:0040103:6818	003002000000 Земли населенных пунктов	Под гаражную застройку	7	02.071	21	3 815,89	71 733,69
42633	Российская Федерация, Республика Северная Осетия - Алания, г. Владикавказ, ул. Московская, д. 3	Владикавказ	15:09:0040103:6827	003002000000 Земли населенных пунктов	Для содержания и эксплуатации зданий и сооружений завода автомобильные мойки (размещение автомобильных моек, а также размещение магазинов сопутствующей торговли)	4	04.092	5 161	5 561,70	17 837 531,85
42634	Российская Федерация, Республика Северная Осетия - Алания, городской округ город Владикавказ, г. Владикавказ, ул. Московская, земельный участок 3к	Владикавказ	15:09:0040103:6828	003002000000 Земли населенных пунктов	Для содержания и эксплуатации зданий и сооружений завода автомобильные мойки (размещение автомобильных моек, а также размещение магазинов сопутствующей торговли)	4	04.092	36 615	5 561,70	203 556 241,50
42635	Российская Федерация, Республика Северная Осетия - Алания, г.о. город Владикавказ, г Владикавказ, ул Леонова, д 11 к 3	Владикавказ	15:09:0040103:6830	003002000000 Земли населенных пунктов	Для размещения гаражей для собственных нужд	7	02.071	22	3 815,89	73 149,58
42636	Российская Федерация, Республика Северная Осетия - Алания, г. Владикавказ, ул. Леонова, 3/3	Владикавказ	15:09:0040103:6832	003002000000 Земли населенных пунктов	Для размещения гаражей для собственных нужд	7	02.071	27	3 815,89	92 229,04
42637	Российская Федерация, Республика Северная Осетия - Алания, г.о. город Владикавказ, г. Владикавказ, ул. Московская, 5	Владикавказ	15:09:0040103:6834	003002000000 Земли населенных пунктов	Размещение гаражей для собственных нужд	7	02.071	16	3 815,89	54 654,24
42638		Владикавказ	15:09:0040103:6835	003002000000 Земли населенных пунктов	Размещение гаражей для собственных нужд	7	02.071	20	3 815,89	68 317,89
42639	Республика Северная Осетия-Алания, г Владикавказ, ул Леонова, 1/2л	Владикавказ	15:09:0040103:69	003002000000 Земли населенных пунктов	Для установки и эксплуатации торговых киосков по реализации мороженого и прохладительных напитков	4	04.040	6	6 506,45	39 038,71
42640	Респ. Северная Осетия - Алания, г. Владикавказ, прект Коста, 296	Владикавказ	15:09:0040103:70	003002000000 Земли населенных пунктов	Для эксплуатации магазина	4	04.040	500	6 506,45	3 253 225,00
42641	Республика Северная Осетия-Алания, г Владикавказ, ул Леонова, 3	Владикавказ	15:09:0040103:71	003002000000 Земли населенных пунктов	Для содержания и эксплуатации ПТП	6	03.012	73	1 223,04	167 282,92
42642	Республика Северная Осетия-Алания, г Владикавказ, ул Леонова, 5	Владикавказ	15:09:0040103:72	003002000000 Земли населенных пунктов	Для содержания и эксплуатации мастерской по ремонту обуви	3	03.031	9	2 982,12	26 839,08
42643	Респ. Северная Осетия - Алания, г. Владикавказ, пр-кт Коста, 298	Владикавказ	15:09:0040103:73	003002000000 Земли населенных пунктов	Нежилое здание	3	03.080	1 180	1 318,17	2 216 891,60
42644	Респ. Северная Осетия - Алания, г. Владикавказ, ул. Московская, 3	Владикавказ	15:09:0040103:75	003002000000 Земли населенных пунктов	Для эксплуатации торгового центра строительно-отделочных материалов	4	04.020	1 113	6 506,45	7 146 872,35

№ пп	Местоположение ЗУ	Район	Кадастровый номер ЗУ	Категория земель	Разрешенное использование по документу	Код вида разрешенного использования (в соответствии с классификатором видов разрешенного использования земельных участков)	Вид использования объектов недвижимости	Площадь	УПКС	КС
42645	Респ. Северная Осетия - Алания, г. Владикавказ, пр-кт Коста, 288	Владикавказ	15:09:0040103:77	003002000000 Земли населенных пунктов	Для установки мастерской по ремонту обуви	3	03:031	4	2 982,12	11 928,48
42646	Республика Северная Осетия-Алания, г Владикавказ, ул Леонова, 3/3, (двор дома)	Владикавказ	15:09:0040103:82	003002000000 Земли населенных пунктов	Для установки и эксплуатации мастерской по ремонту обуви	3	03:031	6	2 982,12	17 892,72
42647	Республика Северная Осетия-Алания, г Владикавказ, ул Леонова, 9/2	Владикавказ	15:09:0040103:83	003002000000 Земли населенных пунктов	Для установки мастерской по ремонту обуви	3	03.031	4	2 982,12	11 928,48
42648	Респ. Северная Осетия - Алания, г. Владикавказ, ул. Московская, 21	Владикавказ	15:09:0040103:84	003002000000 Земли населенных пунктов	Для установки коммерческого торгового киоска	4	04.040	6	6 506,45	39 038,70
42649	Республика Северная Осетия-Алания, г Владикавказ, ул Леонова, 1	Владикавказ	15:09:0040103:85	003002000000 Земли населенных пунктов	Для установки коммерческого торгового киоска	4	04:040	6	6 506,45	39 038,70
42650	Респ. Северная Осетия - Алания, г. Владикавказ, ул. Московская, 17	Владикавказ	15:09:0040103:86	003002000000 Земли населенных пунктов	Под гаражи	7	02:071	866	3 415,89	2 958 160,74
42651	Респ. Северная Осетия - Алания, г. Владикавказ, ул. Московская, дом 3	Владикавказ	15:09:0040103:87	003002000000 Земли населенных пунктов	Для использования в целях содержания и эксплуатации здания насосной станции	6	03.012	704	2 223,04	1 565 020,16
42652	Республика Северная Осетия-Алания, г Владикавказ, пр-кт Коста, д 292/3	Владикавказ	15:09:0040103:89	003002000000 Земли населенных пунктов	Для содержания и эксплуатации металлического гаража	7	02.071	21	3 415,89	71 733,69
42653	Республика Северная Осетия - Алания, г Владикавказ, пр-кт Коста, 286/2	Владикавказ	15:09:0040103:90	003002000000 Земли населенных пунктов	Для содержания и эксплуатации гаража	7	02:071	27	3 415,89	92 229,03
42654	Республика Северная Осетия-Алания, г Владикавказ, ул Леонова, 5	Владикавказ	15:09:0040103:91	003002000000 Земли населенных пунктов	Для установки стационарно-передвижных павильонов	4	04:030	11	6 506,45	71 570,95
42655	Республика Северная Осетия-Алания, г Владикавказ, ул Леонова, 1	Владикавказ	15:09:0040103:92	003002000000 Земли населенных пунктов	Для установки стационарно-передвижных павильонов	4	04.030	11	6 506,45	71 570,95
42656	Республика Северная Осетия-Алания, г Владикавказ, пр-кт Коста, д 292/1	Владикавказ	15:09:0040103:94	003002000000 Земли населенных пунктов	Для содержания и эксплуатации капитального гаража	7	02.071	23	3 415,89	78 565,47
42657	Республика Северная Осетия-Алания, г Владикавказ, ул Леонова, 3/2	Владикавказ	15:09:0040103:96	003002000000 Земли населенных пунктов	Для содержания и эксплуатации металлического гаража	7	02:071	18	3 415,89	61 486,02
42658	Республика Северная Осетия-Алания, г Владикавказ, пр-кт Коста, д 286/2	Владикавказ	15:09:0040103:97	003002000000 Земли населенных пунктов	Для содержания и эксплуатации металлического гаража	7	02:071	26	3 415,89	88 813,14
42659	Республика Северная Осетия-Алания, г Владикавказ, пр-кт Коста, д 288/1	Владикавказ	15:09:0040103:98	003002000000 Земли населенных пунктов	Для содержания и эксплуатации металлического гаража	7	02.071	18	3 415,89	61 486,02
42660	Респ. Северная Осетия - Алания, г. Владикавказ, ул. Московская, 1	Владикавказ	15:09:0040104:1	003002000000 Земли населенных пунктов	Для содержания и эксплуатации здания магазина	4	04.040	1 526	6 506,45	9 928 842,70
42661	Республика Северная Осетия-Алания, г Владикавказ, ул Московская, 1	Владикавказ	15:09:0040104:1008	003002000000 Земли населенных пунктов	Для строительства и эксплуатации многоквартирных жилых домов	2	02:050	154	5 422,04	834 994,16
42662	Республика Северная Осетия-Алания, г Владикавказ, ул Московская, 1	Владикавказ	15:09:0040104:1009	003002000000 Земли населенных пунктов	Для строительства и эксплуатации многоквартирных жилых домов	2	02:050	870	5 422,04	4 717 174,80
42663	Республика Северная Осетия-Алания, г.Владикавказ, на набережной р.Терек (между ул.Пожарского и ул.50 лет Октября)	Владикавказ	15:09:0040104:1012	003002000000 Земли населенных пунктов	Реализация инвестиционного проекта, установка объектов для организации культурно-массового отдыха горожан, в том числе оказания развлекательных услуг	5	12.003	30	1 649,85	49 495,50
42664	Респ. Северная Осетия - Алания, г. Владикавказ, ул. Московская, 1 "а"	Владикавказ	15:09:0040104:11	003002000000 Земли населенных пунктов	Для содержания и эксплуатации кафе	4	04:060	2 150	4 825,62	10 375 083,00
42665	Российская Федерация, Республика Северная Осетия-Алания, городской округ город Владикавказ, г. Владикавказ, ул. Кольа Кесаева, земельный участок 172	Владикавказ	15:09:0040104:1203	003002000000 Земли населенных пунктов	Для содержания и эксплуатации спортивного объекта (поле под мини-гольф)	3	05:011	2 203	596,42	1 313 913,26
42666	Республика Северная Осетия-Алания, г Владикавказ, ул Московская, 1	Владикавказ	15:09:0040104:1205	003002000000 Земли населенных пунктов	Под промышленные предприятия	6	06.000	1 288	2 494,14	3 212 452,32
42667	Республика Северная Осетия — Алания, г Владикавказ, ул. Московская	Владикавказ	15:09:0040104:1502	003002000000 Земли населенных пунктов	под промышленные предприятия	6	06.000	298	2 494,14	743 253,72
42668	Республика Северная Осетия - Алания, г Владикавказ, ул Московская	Владикавказ	15:09:0040104:1520	003002000000 Земли населенных пунктов	под промышленные предприятия	6	06:000	15 193	2 494,14	37 893 469,02
42669	Республика Северная Осетия - Алания, г Владикавказ, ул Московская	Владикавказ	15:09:0040104:1521	003002000000 Земли населенных пунктов	под промышленные предприятия	6	06:000	30 308	2 494,14	75 592 395,12
42670	Республика Северная Осетия-Алания, г. Владикавказ, ул. Московская	Владикавказ	15:09:0040104:1580	003002000000 Земли населенных пунктов	Жить в дома	13	02.010	133	4 575,24	608 506,92
42671	Республика Северная Осетия-Алания, г. Владикавказ, ул. Московская	Владикавказ	15:09:0040104:1591	003002000000 Земли населенных пунктов	Жить в дома	13	02.010	19	4 575,24	86 929,56
42672	Республика Северная Осетия-Алания, г. Владикавказ, ул. Московская	Владикавказ	15:09:0040104:1592	003002000000 Земли населенных пунктов	Жить в дома	13	02:010	19	4 575,24	86 929,56
42673	Республика Северная Осетия-Алания, г. Владикавказ, ул. Московская	Владикавказ	15:09:0040104:1593	003002000000 Земли населенных пунктов	Жить в дома	13	02:010	19	4 575,24	86 929,56
42674	Республика Северная Осетия-Алания, г. Владикавказ, ул. Московская	Владикавказ	15:09:0040104:1594	003002000000 Земли населенных пунктов	Жить в дома	13	02.010	19	4 575,24	86 929,56
42675	Республика Северная Осетия-Алания, г. Владикавказ, ул. Московская	Владикавказ	15:09:0040104:1595	003002000000 Земли населенных пунктов	Жить в дома	13	02.010	19	4 575,24	86 929,56
42676	Республика Северная Осетия-Алания, г. Владикавказ, ул. Московская	Владикавказ	15:09:0040104:1596	003002000000 Земли населенных пунктов	Жить в дома	13	02:010	19	4 575,24	86 929,56
42677	Республика Северная Осетия-Алания, г. Владикавказ, ул. Московская	Владикавказ	15:09:0040104:1597	003002000000 Земли населенных пунктов	Жить в дома	13	02:010	19	4 575,24	86 929,56
42678	Республика Северная Осетия-Алания, г. Владикавказ, ул. Московская	Владикавказ	15:09:0040104:1598	003002000000 Земли населенных пунктов	Жить в дома	13	02.010	19	4 575,24	86 929,56
42679	Республика Северная Осетия-Алания, г. Владикавказ, ул. Московская	Владикавказ	15:09:0040104:1599	003002000000 Земли населенных пунктов	Жить в дома	13	02.010	19	4 575,24	86 929,56
42680	Республика Северная Осетия-Алания, г Владикавказ, ул Московская/Леонова, 2	Владикавказ	15:09:0040104:16	003002000000 Земли населенных пунктов	Для содержания и эксплуатации коммерческого торгового киоска	4	04:040	8	6 506,45	52 051,60
42681	Республика Северная Осетия-Алания, г. Владикавказ, ул. Московская	Владикавказ	15:09:0040104:1600	003002000000 Земли населенных пунктов	Жить в дома	13	02:010	19	4 575,24	86 929,56
42682	Республика Северная Осетия-Алания, г. Владикавказ, ул. Московская	Владикавказ	15:09:0040104:1601	003002000000 Земли населенных пунктов	Жить в дома	13	02.010	25	4 575,24	114 381,00
42683	Республика Северная Осетия-Алания, г. Владикавказ, ул. Московская	Владикавказ	15:09:0040104:1602	003002000000 Земли населенных пунктов	Жить в дома	13	02.010	19	4 575,24	86 929,56
42684	Республика Северная Осетия-Алания, г. Владикавказ, ул. Московская	Владикавказ	15:09:0040104:1603	003002000000 Земли населенных пунктов	Жить в дома	13	02:010	19	4 575,24	86 929,56
42685	Республика Северная Осетия-Алания, г. Владикавказ, ул. Московская	Владикавказ	15:09:0040104:1604	003002000000 Земли населенных пунктов	Жить в дома	13	02:010	19	4 575,24	86 929,56
42686	Республика Северная Осетия-Алания, г. Владикавказ, ул. Московская	Владикавказ	15:09:0040104:1605	003002000000 Земли населенных пунктов	Жить в дома	13	02.010	19	4 575,24	86 929,56
42687	Республика Северная Осетия-Алания, г. Владикавказ, ул. Московская	Владикавказ	15:09:0040104:1606	003002000000 Земли населенных пунктов	Жить в дома	13	02.010	19	4 575,24	86 929,56
42688	Республика Северная Осетия-Алания, г. Владикавказ, ул. Московская	Владикавказ	15:09:0040104:1607	003002000000 Земли населенных пунктов	Жить в дома	13	02:010	19	4 575,24	86 929,56
42689	Республика Северная Осетия-Алания, г. Владикавказ, ул. Московская	Владикавказ	15:09:0040104:1608	003002000000 Земли населенных пунктов	Жить в дома	13	02:010	19	4 575,24	86 929,56
42690	Республика Северная Осетия-Алания, г. Владикавказ, ул. Московская	Владикавказ	15:09:0040104:1609	003002000000 Земли населенных пунктов	Жить в дома	13	02.010	19	4 575,24	86 929,56
42691	Республика Северная Осетия-Алания, г. Владикавказ, ул. Московская	Владикавказ	15:09:0040104:1610	003002000000 Земли населенных пунктов	Жить в дома	13	02.010	24	4 575,24	109 805,76
42692	Республика Северная Осетия-Алания, г. Владикавказ, ул. Московская	Владикавказ	15:09:0040104:1611	003002000000 Земли населенных пунктов	Жить в дома	13	02:010	24	4 575,24	109 805,76
42693	Республика Северная Осетия-Алания, г. Владикавказ, ул. Московская	Владикавказ	15:09:0040104:1612	003002000000 Земли населенных пунктов	Жить в дома	13	02:010	20	4 575,24	91 504,80
42694	Республика Северная Осетия-Алания, г. Владикавказ, ул. Московская	Владикавказ	15:09:0040104:1613	003002000000 Земли населенных пунктов	Жить в дома	13	02.010	20	4 575,24	91 504,80
42695	Республика Северная Осетия-Алания, г. Владикавказ, ул. Московская	Владикавказ	15:09:0040104:1614	003002000000 Земли населенных пунктов	Жить в дома	13	02.010	20	4 575,24	91 504,80
42696	Республика Северная Осетия-Алания, г. Владикавказ, ул. Московская	Владикавказ	15:09:0040104:1615	003002000000 Земли населенных пунктов	Жить в дома	13	02:010	20	4 575,24	91 504,80
42697	Республика Северная Осетия-Алания, г. Владикавказ, ул. Московская	Владикавказ	15:09:0040104:1616	003002000000 Земли населенных пунктов	Жить в дома	13	02:010	75	4 575,24	343 143,00
42698	Республика Северная Осетия-Алания, г. Владикавказ, ул. Московская	Владикавказ	15:09:0040104:1618	003002000000 Земли населенных пунктов	под промышленные предприятия	6	06.000	203	2 494,14	506 310,42
42699	Республика Северная Осетия-Алания, г. Владикавказ, ул. Московская	Владикавказ	15:09:0040104:1619	003002000000 Земли населенных пунктов	под промышленные предприятия	6	06.000	487	2 494,14	1 214 646,18
42700	Российская Федерация, Республика Северная Осетия - Алания, г. Владикавказ, ул. Московская, д. 1	Владикавказ	15:09:0040104:21	003002000000 Земли населенных пунктов	Жить в дома	2	02.000	3 854	5 422,04	20 896 542,16

№ п/п	Местоположение ЗУ	Район	Кадастровый номер ЗУ	Категория земель	Разрешенное использование по документу	Код вида разрешенного использования (в соответствии с классификатором видов разрешенного использования земельных участков)	Вид использования объектов недвижимости	Площадь	УПКС	КС
42701	Респ. Северная Осетия - Алания, г. Владикавказ, ул. Московская, 1	Владикавказ	15:09:0040104:25	003002000000 Земли населенных пунктов	Для строительства и эксплуатации многоквартирных жилых домов	2	02.050	6 048	5 422,04	32 792 497,92
42702	Респ. Северная Осетия - Алания, г. Владикавказ, ул. Московская, 1	Владикавказ	15:09:0040104:26	003002000000 Земли населенных пунктов	Для строительства и эксплуатации многоквартирных жилых домов	2	02.050	13 040	5 422,04	70 703 401,60
42703	Северная Осетия - Алания респ, г. Владикавказ, ул. Леонова, 6/2	Владикавказ	15:09:0040104:29	003002000000 Земли населенных пунктов	Для содержания и эксплуатации капитального гаража	7	02.071	25	3 415,89	85 397,25
42704	Российская Федерация, Республика Северная Осетия-Алания, городской округ город Владикавказ, г. Владикавказ, ул. Кости Кесаева, земельный участок 174	Владикавказ	15:09:0040104:30	003002000000 Земли населенных пунктов	Для содержания и эксплуатации кафе	4	04.060	490	4 825,62	2 364 553,80
42705	Российская Федерация, Республика Северная Осетия-Алания, городской округ город Владикавказ, г. Владикавказ, ул. Кости Кесаева, земельный участок 176	Владикавказ	15:09:0040104:31	003002000000 Земли населенных пунктов	обеспечение занятий спортом в помещениях (Размещение спортивных клубов, спортивных залов, бассейнов, физкультурно-оздоровительных комплексов в зданиях и сооружениях)	3	05.010	1 869	596,42	1 114 708,98
42706	Российская Федерация, Республика Северная Осетия-Алания, городской округ город Владикавказ, г. Владикавказ, ул. Кости Кесаева, земельный участок 170	Владикавказ	15:09:0040104:32	003002000000 Земли населенных пунктов	Для содержания и эксплуатации футбольного поля и теннисных кортов	3	05.012	1 251	596,42	746 121,42
42707	Респ. Северная Осетия - Алания, г. Владикавказ, ул. Московская, 1	Владикавказ	15:09:0040104:7	003002000000 Земли населенных пунктов	Под объекты инженерного оборудования Электроснабжения	6	03.012	10	2 223,04	22 230,40
42708	Респ. Северная Осетия - Алания, г. Владикавказ, ул. Московская, 1	Владикавказ	15:09:0040104:9	003002000000 Земли населенных пунктов	Под объекты инженерного оборудования Электроснабжения	6	03.012	2	2 223,04	4 446,08
42709	Респ. Северная Осетия - Алания, г. Владикавказ, ул. Московская, 1	Владикавказ	15:09:00-40104-922	003002000000 Земли населенных пунктов	Для строительства и эксплуатации многоквартирных жилых домов	2	02.050	3 777	5 422,04	20 479 045,08
42710	Северная Осетия - Алания респ, г. Владикавказ, ул. Леонова, 6/2	Владикавказ	15:09:0040104:924	003002000000 Земли населенных пунктов	Для содержания и эксплуатации капитального гаража	7	02.071	37	3 415,89	126 387,93
42711	Республика Северная Осетия - Алания, г Владикавказ, ул Московская, 1а	Владикавказ	15:09:0040104:925	003002000000 Земли населенных пунктов	Для благоустройства территории (без права капитального строительства)	6	12.001	5 290	615,47	3 255 836,30
42712	Респ. Северная Осетия-Алания, г. Владикавказ, ул. Московская, 1 "п"	Владикавказ	15:09:00-40104-998	003002000000 Земли населенных пунктов	Для строительства свадебного салона	4	04.040	372	6 506,45	2 420 399,40
42713	Республика Северная Осетия-Алания, г Владикавказ, ул Леонова, 2	Владикавказ	15:09:0040105:10	003002000000 Земли населенных пунктов	Под объекты инженерного оборудования Электроснабжения	6	03.012	42	2 223,04	93 367,68
42714	Российская Федерация, Республика Северная Осетия-Алания, г Владикавказ, ул Леонова	Владикавказ	15:09:0040105:1122	003002000000 Земли населенных пунктов	Под строительство гаражей	7	02.071	85	3 415,89	290 350,65
42715	Российская Федерация, Республика Северная Осетия-Алания, г Владикавказ, ул Леонова	Владикавказ	15:09:0040105:1123	003002000000 Земли населенных пунктов	Под строительство гаражей	7	02.071	1 681	3 415,89	5 742 111,09
42716	Российская Федерация, Республика Северная Осетия - Алания, г. Владикавказ, ул. Кости Кесаева	Владикавказ	15:09:0040105:1129	003002000000 Земли населенных пунктов	Деловое управление	4	04.010	504	6 506,45	3 279 250,80
42717	Республика Северная Осетия-Алания, г. Владикавказ, ул. Леонова, 6	Владикавказ	15:09:0040105:21	003002000000 Земли населенных пунктов	Для завершения строительства административного здания	4	04.000	8 487	6 506,45	55 220 241,15
42718	Республика Северная Осетия-Алания, г Владикавказ, ул Леонова, 4/1	Владикавказ	15:09:0040105:3	003002000000 Земли населенных пунктов	Для содержания и эксплуатации административного здания и гаражей	3	03.080	7 399	1 518,17	11 232 939,83
42719	Респ. Северная Осетия - Алания, г. Владикавказ, пр. 50 лет Октября, 10	Владикавказ	15:09:0040105:31	003002000000 Земли населенных пунктов	для содержания и эксплуатации торгового коммерческого киоска	4	04.040	6	6 506,45	39 038,70
42720	Республика Северная Осетия-Алания, г Владикавказ, ул Леонова, 6	Владикавказ	15:09:0040105:32	003002000000 Земли населенных пунктов	Под объекты общего пользования	3	03.080	5 334	1 518,17	8 097 918,78
42721	Республика Северная Осетия-Алания, г Владикавказ, ул Леонова, 4/1а	Владикавказ	15:09:0040105:33	003002000000 Земли населенных пунктов	Под строительство гаражей	7	02.071	808	3 415,89	2 760 039,12
42722	Республика Северная Осетия-Алания, г Владикавказ, ул Леонова, 2	Владикавказ	15:09:0040105:34	003002000000 Земли населенных пунктов	Под объекты общего пользования	6	12.001	42	615,47	25 849,74
42723	Республика Северная Осетия-Алания, г Владикавказ, ул Гугкаева, 1	Владикавказ	15:09:0040105:35	003002000000 Земли населенных пунктов	Под объекты общего пользования	3	03.080	846	1 518,17	1 284 371,82
42724	Республика Северная Осетия-Алания, г Владикавказ, ул Леонова, д 6	Владикавказ	15:09:0040105:36	003002000000 Земли населенных пунктов	Под многоквартирное жилищное строительство	2	02.050	1 868	5 422,04	10 128 370,72
42725	Республика Северная Осетия-Алания, г Владикавказ, ул Леонова, 6/1	Владикавказ	15:09:0040105:37	003002000000 Земли населенных пунктов	Для проектирования, строительства и дальнейшей эксплуатации здания Управления Пенсионного фонда России	3	03.080	2 269	1 518,17	3 444 727,73
42726	Республика Северная Осетия-Алания, г. Владикавказ, ул. Леонова, 6	Владикавказ	15:09:0040105:38	003002000000 Земли населенных пунктов	Административное здание	3	03.080	2 862	1 518,17	4 345 002,54
42727	Республика Северная Осетия-Алания, г Владикавказ, ул Леонова, 6	Владикавказ	15:09:0040105:39	003002000000 Земли населенных пунктов	Под строительство кафетерия	4	04.060	400	4 825,62	1 930 248,00
42728	Республика Северная Осетия-Алания, г Владикавказ, ул Леонова, 6	Владикавказ	15:09:0040105:4	003002000000 Земли населенных пунктов	Для эксплуатации административного здания	4	04.010	2 467	6 506,45	16 051 412,15
42729	Республика Северная Осетия-Алания, г.Владикавказ, ул.Кесаева/Леонова, 160/2 "б"	Владикавказ	15:09:0040105:40	003002000000 Земли населенных пунктов	Для содержания и эксплуатации боксов по ремонту автомобилей	4	04.099	880	5 584,70	4 914 536,00
42730	Республика Северная Осетия-Алания, г Владикавказ, ул Леонова, 4	Владикавказ	15:09:0040105:41	003002000000 Земли населенных пунктов	Для установки и эксплуатации торговых киосков по реализации хлебобулочных изделий	4	04.040	9	6 506,45	58 558,05
42731	Российская Федерация, Республика Северная Осетия-Алания, городской округ город Владикавказ, г. Владикавказ, ул. Кости Кесаева, земельный участок 168	Владикавказ	15:09:0040105:47	003002000000 Земли населенных пунктов	Туристическое обслуживание	5	05.022	2 394	975,97	2 336 472,18
42732	Республика Северная Осетия-Алания, г Владикавказ, ул Леонова, 6	Владикавказ	15:09:0040105:5	003002000000 Земли населенных пунктов	Под общественную застройку	3	03.080	13 512	1 518,17	20 513 513,04
42733	Респ. Северная Осетия - Алания, г. Владикавказ, ул. Леонова, 2	Владикавказ	15:09:00-40105-595	003002000000 Земли населенных пунктов	Под общественную застройку	3	03.080	11 450	1 518,17	17 383 046,50
42734	Республика Северная Осетия-Алания, г. Владикавказ, ул. Леонова, 2 "а"	Владикавказ	15:09:0040105:596	003002000000 Земли населенных пунктов	для эксплуатации общественного туалета	3	03.080	25	1 518,17	37 954,25
42735	Республика Северная Осетия-Алания, г Владикавказ, ул Леонова, 4	Владикавказ	15:09:0040105:6	003002000000 Земли населенных пунктов	Под общественную застройку	3	03.080	420	1 518,17	637 631,40
42736	Республика Северная Осетия-Алания, г Владикавказ, на набережной, между ул. Пожарского и ул. 50 лет Октября	Владикавказ	15:09:00-40105-703	003002000000 Земли населенных пунктов	Для строительства кортодрома	3	05.010	9 943	596,42	5 930 204,06
42737	Российская Федерация, Республика Северная Осетия-Алания, городской округ город Владикавказ, г.Владикавказ, ул.Леонова, 6 "Б"	Владикавказ	15:09:00-40105-709	003002000000 Земли населенных пунктов	Амбулаторно-поликлиническое обслуживание	3	03.041	53	3 965,83	210 188,99
42738	Северная Осетия-Алания респ, г. Владикавказ, ул. Леонова, 6	Владикавказ	15:09:0040105:715	003002000000 Земли населенных пунктов	Для размещения павильона справочно-информационных услуг	3	03.080	60	1 518,17	91 090,20
42739	Республика Северная Осетия-Алания, г. Владикавказ, ул. Леонова	Владикавказ	15:09:0040105:730	003002000000 Земли населенных пунктов	Под строительство гаражей	7	02.071	99	3 415,89	338 172,11
42740	Республика Северная Осетия-Алания, г Владикавказ, ул Гугкаева, 2	Владикавказ	15:09:0040104:8	003002000000 Земли населенных пунктов	Для содержания и эксплуатации подстанции "Северо-Западная"	6	03.012	6 125	2 223,04	13 616 120,00
42741	Республика Северная Осетия-Алания, г Владикавказ, ул Леонова, 4	Владикавказ	15:09:0040104:9	003002000000 Земли населенных пунктов	Под общественную застройку	3	03.080	8 827	1 518,17	13 400 886,59
42742	Российская Федерация, Республика Северная Осетия - Алания, г. Владикавказ, пр-кт Доватора, д. 256	Владикавказ	15:09:0040201:100	003002000000 Земли населенных пунктов	Эксплуатация многоквартирного дома	2	02.050	1 269	9 165,83	11 631 438,27
42743	Респ. Северная Осетия - Алания, г. Владикавказ, ул. Галковского, 237	Владикавказ	15:09:0040201:101	003002000000 Земли населенных пунктов	Эксплуатация многоквартирного дома	2	02.050	840	9 165,83	7 699 297,20
42744	Республика Северная Осетия-Алания, г. Владикавказ, ул. Галковского, д. 233	Владикавказ	15:09:00-40201-102	003002000000 Земли населенных пунктов	Для содержания и эксплуатации капитального гаража	7	02.071	29	5 774,47	167 459,63
42745	Респ. Северная Осетия - Алания, г. Владикавказ, ул. Гугкаева, 63/3	Владикавказ	15:09:00-40201-103	003002000000 Земли населенных пунктов	Для содержания и эксплуатации металлического гаража	7	02.071	24	5 774,47	138 587,28

№ пп	Местоположение ЗУ	Район	Кадастровый номер ЗУ	Категория земель	Разрешенное использование по документу	Код вида разрешенного использования (в соответствии с классификатором видов разрешенного использования земельных участков)	Вид использования объектов недвижимости	Площадь	УПКС	КС
42746	Российская Федерация, Республика Северная Осетия - Алания, г. Владикавказ, ул. Московская, 45/3	Владикавказ	15:09:00:40201:104	003002000000 Земли населенных пунктов	Для содержания и эксплуатации металлического гаража	7	02.07.1	18	5 774,47	103 940,46
42747	Респ. Северная Осетия - Алания, г. Владикавказ, ул. Гаглюевского, дом 233	Владикавказ	15:09:00:40201:105	003002000000 Земли населенных пунктов	Эксплуатация многоквартирного дома	2	02.05.0	1 178	9 165,83	10 797 347,74
42748	Российская Федерация, Республика Северная Осетия - Алания, г. Владикавказ, пр-кт Доватора, д. 258	Владикавказ	15:09:00:40201:106	003002000000 Земли населенных пунктов	Эксплуатация многоквартирного дома	2	02.05.0	454	9 165,83	4 161 286,82
42749	Респ. Северная Осетия - Алания, г. Владикавказ, ул. Гаглюевского, 235	Владикавказ	15:09:00:40201:107	003002000000 Земли населенных пунктов	Для содержания и эксплуатации капитального гаража	7	02.07.1	18	5 774,47	103 940,46
42750	Респ. Северная Осетия - Алания, г. Владикавказ, ул. Гаглюевского, 235	Владикавказ	15:09:00:40201:11	003002000000 Земли населенных пунктов	Под жилую застройку	13	02.01.0	3 671	7 734,34	28 392 762,14
42751	Респ. Северная Осетия - Алания, г. Владикавказ, ул. Гуткаева, 63/3	Владикавказ	15:09:00:40201:110	003002000000 Земли населенных пунктов	Для содержания и эксплуатации металлического гаража	7	02.07.1	19	5 774,47	109 714,93
42752	Республика Северная Осетия-Алания, г.Владикавказ, ул.Гаглюевского, 237	Владикавказ	15:09:00:40201:111	003002000000 Земли населенных пунктов	Для содержания и эксплуатации трансформаторной подстанции (ТП)	6	03.01.2	53	3 757,99	199 173,47
42753	Респ. Северная Осетия - Алания, г. Владикавказ, прект Доватора, 256	Владикавказ	15:09:00:40201:112	003002000000 Земли населенных пунктов	Для содержания и эксплуатации металлического гаража	7	02.07.1	21	5 774,47	121 263,87
42754	Российская Федерация, Республика Северная Осетия - Алания, г. Владикавказ, прект Доватора, д. 254/2	Владикавказ	15:09:00:40201:113	003002000000 Земли населенных пунктов	Эксплуатация многоквартирного дома	2	02.05.0	641	9 165,83	5 875 297,03
42755	Российская Федерация, Республика Северная Осетия - Алания, г. Владикавказ, ул. Московская, д. 45/1	Владикавказ	15:09:00:40201:114	003002000000 Земли населенных пунктов	Эксплуатация многоквартирного дома	2	02.05.0	2 324	9 165,83	21 301 388,92
42756	Республика Северная Осетия-Алания, г Владикавказ, ул Московская, д 45, корп 1	Владикавказ	15:09:00:40201:115	003002000000 Земли населенных пунктов	Для содержания и эксплуатации капитального гаража	7	02.07.1	18	5 774,47	103 940,46
42757	Северная Осетия - Алания респ. г. Владикавказ, ул Гаглюевского, 235	Владикавказ	15:09:00:40201:117	003002000000 Земли населенных пунктов	Для содержания и эксплуатации капитального гаража	7	02.07.1	20	5 774,47	115 489,40
42758	Северная Осетия - Алания респ. г. Владикавказ, ул Московская, 47	Владикавказ	15:09:00:40201:118	003002000000 Земли населенных пунктов	Для содержания и эксплуатации металлического гаража	7	02.07.1	18	5 774,47	103 940,46
42759	Северная Осетия - Алания респ. г. Владикавказ, пр. Доватора, 254 "а"	Владикавказ	15:09:00:40201:119	003002000000 Земли населенных пунктов	Для строительства автосервиса	4	04.09.9	459	9 440,80	4 333 327,20
42760	Респ. Северная Осетия - Алания, г. Владикавказ, ул. Гаглюевского, 232	Владикавказ	15:09:0040201:12	003002000000 Земли населенных пунктов	Под общественную застройку	3	03.08.0	5 867	2 566,43	15 057 244,81
42761	Северная Осетия - Алания респ. г. Владикавказ, ул. Гаглюевского, 229	Владикавказ	15:09:00:40201:122	003002000000 Земли населенных пунктов	Для содержания и эксплуатации капитального гаража	7	02.07.1	22	5 774,47	127 038,34
42762	Северная Осетия - Алания респ. г. Владикавказ, ул. Гаглюевского, 235	Владикавказ	15:09:00:40201:123	003002000000 Земли населенных пунктов	Для содержания и эксплуатации капитального гаража	7	02.07.1	19	5 774,47	109 714,93
42763	Республика Северная Осетия - Алания, г. Владикавказ, ул. Гаглюевского, 235	Владикавказ	15:09:00:40201:124	003002000000 Земли населенных пунктов	Для содержания и эксплуатации капитального гаража	7	02.07.1	35	5 774,47	202 106,45
42764	Северная Осетия - Алания респ. г. Владикавказ, ул Московская, 41	Владикавказ	15:09:00:40201:125	003002000000 Земли населенных пунктов	Для содержания и эксплуатации капитального гаража	7	02.07.1	25	5 774,47	144 361,75
42765	Северная Осетия - Алания респ. г. Владикавказ, ул. Московская, 49	Владикавказ	15:09:00:40201:126	003002000000 Земли населенных пунктов	Для содержания и эксплуатации капитального гаража	7	02.07.1	24	5 774,47	138 587,28
42766	Республика Северная Осетия-Алания, г.Владикавказ, ул.Гаглюевского, 233	Владикавказ	15:09:00:40201:127	003002000000 Земли населенных пунктов	Для содержания и эксплуатации капитального гаража	7	02.07.1	28	5 774,47	161 685,16
42767	Республика Северная Осетия-Алания, г Владикавказ, ул Гаглюевского, 235	Владикавказ	15:09:00:40201:13	003002000000 Земли населенных пунктов	Для содержания и эксплуатации существующих зданий и сооружений детского сада	3	03.05.0	4 320	3 160,27	13 652 366,40
42768	Респ. Северная Осетия - Алания, г. Владикавказ, ул. Гаглюевского, 237	Владикавказ	15:09:0040201:14	003002000000 Земли населенных пунктов	под коммерческие объекты	4	04.04.0	152	10999	1 671 848,00
42769	Респ. Северная Осетия - Алания, г. Владикавказ, ул. Московская, 45/3	Владикавказ	15:09:0040201:15	003002000000 Земли населенных пунктов	Под жилую застройку	13	02.01.0	4 101	7 734,34	31 718 528,34
42770	Респ. Северная Осетия - Алания, г. Владикавказ, ул. Московская, 45/3	Владикавказ	15:09:00:40201:16	003002000000 Земли населенных пунктов	Для содержания и эксплуатации трансформаторной подстанции (ТП)	6	03.01.2	51	3 757,99	191 657,49
42771	Республика Северная Осетия-Алания, г Владикавказ, ул Московская, д 45, корп 3	Владикавказ	15:09:00:40201:17	003002000000 Земли населенных пунктов	Под жилую застройку	13	02.01.0	3 036	7 734,34	23 481 456,24
42772	Республика Северная Осетия-Алания, г Владикавказ, прект Доватора	Владикавказ	15:09:00:40201:19	003002000000 Земли населенных пунктов	Под объекты инженерного оборудования Электроснабжения	6	03.01.2	45	3 757,99	169 109,55
42773	Респ. Северная Осетия - Алания, г. Владикавказ, ул. Гаглюевского	Владикавказ	15:09:00:40201:2	003002000000 Земли населенных пунктов	Магазин	4	04.04.0	282	10999	3 101 718,00
42774	Республика Северная Осетия-Алания, г Владикавказ, прект Доватора, 238	Владикавказ	15:09:00:40201:21	003002000000 Земли населенных пунктов	Под жилую застройку	13	02.01.0	6 517	7 734,34	50 404 693,78
42775	Респ. Северная Осетия - Алания, г. Владикавказ, пр-кт Доватора, 240-240в	Владикавказ	15:09:00:40201:22	003002000000 Земли населенных пунктов	Под жилую застройку	13	02.01.0	4 803	7 734,34	37 148 035,02
42776	Республика Северная Осетия-Алания, г Владикавказ, пр-кт Доватора, 242	Владикавказ	15:09:00:40201:23	003002000000 Земли населенных пунктов	под коммерческие объекты	4	04.04.0	137	10999	1 506 863,00
42777	Респ. Северная Осетия - Алания, г. Владикавказ, прект Доватора, 242-242в	Владикавказ	15:09:00:40201:24	003002000000 Земли населенных пунктов	Под жилую застройку	13	02.01.0	6 790	7 734,34	52 516 168,60
42778	Республика Северная Осетия - Алания, г. Владикавказ, прект Доватора, 242	Владикавказ	15:09:00:40201:27	003002000000 Земли населенных пунктов	Для сооружения и эксплуатации ТПП 6/1	6	03.01.2	161	3 757,99	605 036,39
42779	Республика Северная Осетия-Алания, г Владикавказ, прект Доватора, ГСК 16	Владикавказ	15:09:00:40201:28	003002000000 Земли населенных пунктов	Для гаражей	7	02.07.1	2 954	5 774,47	17 057 784,38
42780	Респ. Северная Осетия - Алания, г. Владикавказ, ул. Московская	Владикавказ	15:09:0040201:29	003002000000 Земли населенных пунктов	Под объекты инженерного оборудования Теплоснабжения	6	03.01.2	129	3 757,99	484 780,71
42781	Республика Северная Осетия-Алания, г Владикавказ, ул Гуткаева, 61	Владикавказ	15:09:0040201:3	003002000000 Земли населенных пунктов	Для содержания и эксплуатации столовой	4	04.06.0	767	8 157,59	6 256 871,53
42782	Республика Северная Осетия-Алания, г Владикавказ, ул Гуткаева, д 63, корп 3	Владикавказ	15:09:00:40201:30	003002000000 Земли населенных пунктов	Для содержания и эксплуатации трансформаторной подстанции (ТП)	6	03.01.2	56	3 757,99	210 447,44
42783	Республика Северная Осетия-Алания, г Владикавказ, ул Гуткаева/Московская/Доватора	Владикавказ	15:09:00:40201:31	003002000000 Земли населенных пунктов	Под жилую застройку	13	02.01.0	100 214	7 734,34	775 089 148,76
42784	Республика Северная Осетия-Алания, г Владикавказ, прект Доватора, д 232	Владикавказ	15:09:0040201:32	003002000000 Земли населенных пунктов	Под объекты инженерного оборудования Электроснабжения	6	03.01.2	41	3 757,99	154 077,59
42785	Республика Северная Осетия - Алания, г Владикавказ, ул Гаглюевского, 237 "а"	Владикавказ	15:09:0040201:33	003002000000 Земли населенных пунктов	Для содержания и эксплуатации административного здания	4	04.01.0	5 867	10999	64 531 133,00
42786	Респ. Северная Осетия - Алания, г. Владикавказ, ул. Гаглюевского, 235	Владикавказ	15:09:00:40201:34	003002000000 Земли населенных пунктов	Для содержания и эксплуатации магазина	4	04.04.0	451	10999	4 960 549,00
42787	Республика Северная Осетия - Алания, г. Владикавказ, ул. Московская, 45	Владикавказ	15:09:00:40201:36	003002000000 Земли населенных пунктов	Для содержания и эксплуатации ТПП 6/0	6	03.01.2	129	3 757,99	484 780,71
42788	Северная Осетия - Алания респ. г. Владикавказ, ул. Московская 39 А	Владикавказ	15:09:0040201:3663	003002000000 Земли населенных пунктов	Для завершения строительства и последующей эксплуатации магазина	4	04.04.0	150	10999	1 649 850,00
42789	Северная Осетия - Алания респ. г. Владикавказ, прект Доватора, 254 "а"	Владикавказ	15:09:0040201:3665	003002000000 Земли населенных пунктов	Для содержания и эксплуатации магазина и сервис-центра	4	04.04.0	651	10999	7 160 349,00
42790	Республика Северная Осетия - Алания, г. Владикавказ, ул. Гаглюевского, 235	Владикавказ	15:09:0040201:3677	003002000000 Земли населенных пунктов	Для содержания и эксплуатации капитального гаража	7	02.07.1	25	5 774,47	144 361,75
42791	Республика Северная Осетия - Алания, г.Владикавказ, ул.Гаглюевского, 233	Владикавказ	15:09:0040201:3678	003002000000 Земли населенных пунктов	Для содержания и эксплуатации капитального гаража	7	02.07.1	31	5 774,47	179 008,57
42792	Северная Осетия - Алания респ. г. Владикавказ, ул. Гаглюевского, 235	Владикавказ	15:09:0040201:3682	003002000000 Земли населенных пунктов	Для содержания и эксплуатации капитального гаража	7	02.07.1	18	5 774,47	103 940,46
42793	Северная Осетия - Алания респ. г. Владикавказ, пр. Доватора, 254 "а"	Владикавказ	15:09:0040201:3708	003002000000 Земли населенных пунктов	Для эксплуатации магазина и сервис-центра	4	04.04.0	93	10999	1 022 907,00
42794	Респ. Северная Осетия-Алания, г. Владикавказ, ул. Московская, 47	Владикавказ	15:09:0040201:3731	003002000000 Земли населенных пунктов	Для содержания и эксплуатации металлического гаража	7	02.07.1	18	5 774,47	103 940,46

№ п/п	Местоположение ЗУ	Район	Кадастровый номер ЗУ	Категория земель	Разрешенное использование по документу	Код вида разрешенного использования (в соответствии с классификатором видов разрешенного использования земельных участков)	Вид использования объектов недвижимости	Площадь	УПКС	КС
42795	Республика Северная Осетия-Алания, г. Владикавказ, ул. Московская, 41	Владикавказ	15:09:0040201:3734	003002000000 Земли населенных пунктов	Для содержания и эксплуатации капитального гаража	7	02.071	22	5 777,17	127 098,74
42796	Республика Северная Осетия-Алания, г. Владикавказ, ул. Московская, 41	Владикавказ	15:09:0040201:3738	003002000000 Земли населенных пунктов	Для содержания и эксплуатации капитального гаража	7	02.071	19	5 777,17	109 771,03
42797	Республика Северная Осетия-Алания, г. Владикавказ, ул. Гуткаева, 63/1	Владикавказ	15:09:0040201:3743	003002000000 Земли населенных пунктов	Для содержания и эксплуатации металлического гаража	7	02.071	25	5 777,17	144 429,25
42798	Республика Северная Осетия-Алания, г. Владикавказ, ул. Гуткаева, 61/1	Владикавказ	15:09:0040201:38	003002000000 Земли населенных пунктов	Для установки киоска по ремонту обуви	3	03.031	10	5 011,21	50 112,10
42799	Республика Северная Осетия-Алания, г. Владикавказ, ул. Московская, 45/3	Владикавказ	15:09:0040201:3831	003002000000 Земли населенных пунктов	Для содержания и эксплуатации металлического гаража	7	02.071	16	5 777,17	101 950,36
42800	Республика Северная Осетия-Алания, г Владикавказ, ул Гуткаева/Московская, д 62/41	Владикавказ	15:09:0040201:3836	003002000000 Земли населенных пунктов	Для установки спортивных площадок с уличными тренажерами	3	05.012	414	1 005,24	417 111,36
42801	Республика Северная Осетия-Алания, г. Владикавказ, ул. Московская, 45/1	Владикавказ	15:09:0040201:3837	003002000000 Земли населенных пунктов	Для установки спортивных площадок с уличными тренажерами	3	05.012	789	1 005,24	795 501,36
42802	Республика Северная Осетия-Алания, г Владикавказ, ул Гуткаева, 69	Владикавказ	15:09:0040201:39	003002000000 Земли населенных пунктов	Торговый киоск "Нестле"	4	04.040	6	12999	65 994,00
42803	Респ. Северная Осетия - Алания, г. Владикавказ, ул. Гаглюевского, 235	Владикавказ	15:09:0040201:40	003002000000 Земли населенных пунктов	Для установки коммерческого торгового киоска	4	04.040	8	12999	87 992,00
42804	Республика Северная Осетия - Алания, г. Владикавказ, ул. Гаглюевского, 221	Владикавказ	15:09:0040201:41	003002000000 Земли населенных пунктов	Для содержания и эксплуатации зданий и сооружений техникума	3	03.050	28 499	А 16а.27	74 263 183,74
42805	Республика Северная Осетия-Алания, г. Владикавказ, ул. Гаглюевского, 235	Владикавказ	15:09:0040201:4291	003002000000 Земли населенных пунктов	для строительства капитального гаража	7	02.071	21	5 777,17	138 587,26
42806	Республика Северная Осетия-Алания, г Владикавказ, ул Гуткаева, 63/4	Владикавказ	15:09:0040201:4306	003002000000 Земли населенных пунктов	Для содержания и эксплуатации металлического гаража	7	02.071	21	5 777,17	121 263,57
42807	Республика Северная Осетия-Алания, г. Владикавказ, проект Дзвагора, 252	Владикавказ	15:09:0040201:4307	003002000000 Земли населенных пунктов	Магазины продовольственные и промтоварные	4	04.040	23	12999	297 977,00
42808	Республика Северная Осетия-Алания, г. Владикавказ, ул. Московская, 45, корп. 3	Владикавказ	15:09:0040201:4312	003002000000 Земли населенных пунктов	Для содержания и эксплуатации металлического гаража	7	02.071	21	5 777,17	121 263,57
42809	Республика Северная Осетия-Алания, г. Владикавказ, ул. Гаглюевского, 233	Владикавказ	15:09:0040201:4327	003002000000 Земли населенных пунктов	Для содержания и эксплуатации капитального гаража	7	02.071	30	5 777,17	173 234,10
42810	Республика Северная Осетия-Алания, г. Владикавказ, ул. Гуткаева, 63/2	Владикавказ	15:09:0040201:4328	003002000000 Земли населенных пунктов	Для содержания и эксплуатации капитального гаража	7	02.071	32	5 777,17	184 885,44
42811	Республика Северная Осетия-Алания, г. Владикавказ, ул. Московская, 45/3	Владикавказ	15:09:0040201:4334	003002000000 Земли населенных пунктов	Для содержания и эксплуатации металлического гаража	7	02.071	21	5 777,17	121 263,57
42812	Республика Северная Осетия-Алания, г. Владикавказ, ул. Московская, 45/1	Владикавказ	15:09:0040201:4342	003002000000 Земли населенных пунктов	Для содержания и эксплуатации капитального гаража	7	02.071	46	5 777,17	265 680,82
42813	Республика Северная Осетия-Алания, г. Владикавказ, ул. Гуткаева, 63/5	Владикавказ	15:09:0040201:4351	003002000000 Земли населенных пунктов	для содержания и эксплуатации металлического гаража	7	02.071	21	5 777,17	121 263,57
42814	Республика Северная Осетия-Алания, г. Владикавказ, ул. Гуткаева, 63/1	Владикавказ	15:09:0040201:4353	003002000000 Земли населенных пунктов	Для содержания и эксплуатации металлического гаража	7	02.071	18	5 777,17	103 940,86
42815	Республика Северная Осетия-Алания, г. Владикавказ, ул. Гуткаева, 63/2	Владикавказ	15:09:0040201:4375	003002000000 Земли населенных пунктов	Для содержания и эксплуатации капитального гаража	7	02.071	41	5 777,17	179 006,57
42816	Республика Северная Осетия-Алания, г. Владикавказ, ул. Московская, 45/3	Владикавказ	15:09:0040201:4391	003002000000 Земли населенных пунктов	Для содержания и эксплуатации металлического гаража	7	02.071	21	5 777,17	121 263,57
42817	Республика Северная Осетия - Алания, г.Владикавказ, ул.Гаглюевского, 225 "А"	Владикавказ	15:09:0040201:4392	003002000000 Земли населенных пунктов	Для содержания и эксплуатации существующих зданий и сооружений школы	3	03.050	А 15а	А 16а.27	9 97А 812,12
42818	Республика Северная Осетия-Алания, г.Владикавказ, ул.Гаглюевского	Владикавказ	15:09:0040201:4393	003002000000 Земли населенных пунктов	Для содержания и эксплуатации существующих зданий и сооружений школы	3	03.050	18 А99	А 16а.27	57 927 739,10
42819	Респ. Северная Осетия - Алания, г. Владикавказ, ул. Московская, 41	Владикавказ	15:09:0040201:44	003002000000 Земли населенных пунктов	Для содержания и эксплуатации капитального гаража	7	02.071	20	5 777,17	115 109,80
42820	Республика Северная Осетия-Алания, г Владикавказ, ул Гуткаева, 63/2	Владикавказ	15:09:0040201:45	003002000000 Земли населенных пунктов	Для содержания и эксплуатации капитального гаража	7	02.071	11	5 777,17	106 441,98
42821	Российская Федерация, Республика Северная Осетия - Алания, г. Владикавказ, ул. Гаглюевского, 233 "А"	Владикавказ	15:09:0040201:4555	003002000000 Земли населенных пунктов	Дошкольные образовательные учреждения	3	03.050	1 280	А 16а.27	33 273 331,00
42822	Республика Северная Осетия-Алания, г. Владикавказ, ул Гуткаева, 63/3	Владикавказ	15:09:0040201:46	003002000000 Земли населенных пунктов	Для содержания и эксплуатации металлического гаража	7	02.071	15	5 777,17	86 657,55
42823	Республика Северная Осетия - Алания, г. Владикавказ, ул. Гаглюевского	Владикавказ	15:09:0040201:4612	003002000000 Земли населенных пунктов	Для содержания и эксплуатации котельной	6	03.012	5	А 17.09	18 785,05
42824	Республика Северная Осетия - Алания, г. Владикавказ, ул. Гаглюевского	Владикавказ	15:09:0040201:4613	003002000000 Земли населенных пунктов	для содержания и эксплуатации котельной	6	03.012	566	А 17.09	2 134 536,32
42825	Республика Северная Осетия-Алания, г. Владикавказ, ул. Гуткаева, 63/3	Владикавказ	15:09:0040201:4672	003002000000 Земли населенных пунктов	для размещения гаражей для собственных нужд	7	02.071	21	5 777,17	121 263,57
42826	Республика Северная Осетия - Алания, г Владикавказ, ул Московская, 41	Владикавказ	15:09:0040201:4673	003002000000 Земли населенных пунктов	Для размещения гаражей для собственных нужд	7	02.071	21	5 777,17	121 263,57
42827	Республика Северная Осетия-Алания, г. Владикавказ, ул. Гуткаева, 63/3	Владикавказ	15:09:0040201:4680	003002000000 Земли населенных пунктов	Для размещения гаражей для собственных нужд	7	02.071	26	5 777,17	150 146,42
42828	Республика Северная Осетия - Алания, г.Владикавказ, ул.Московская, 45/1	Владикавказ	15:09:0040201:4683	003002000000 Земли населенных пунктов	Для размещения гаражей для собственных нужд	7	02.071	29	5 777,17	167 599,63
42829	Республика Северная Осетия-Алания, г. Владикавказ, проект Дзвагора, 258 "а"	Владикавказ	15:09:0040201:4684	003002000000 Земли населенных пунктов	для размещения гаражей для собственных нужд	7	02.071	20	5 777,17	115 109,80
42830	Российская Федерация, Республика Северная Осетия-Алания, г. Владикавказ, проект Дзвагора, 258а	Владикавказ	15:09:0040201:4686	003002000000 Земли населенных пунктов	для размещения гаражей для собственных нужд	7	02.071	28	5 777,17	161 865,16
42831	Российская Федерация, Республика Северная Осетия - Алания, г. Владикавказ, проект Дзвагора, 258а	Владикавказ	15:09:0040201:4687	003002000000 Земли населенных пунктов	для размещения гаражей для собственных нужд	7	02.071	21	5 777,17	121 263,57
42832	Российская Федерация, Республика Северная Осетия-Алания, г. Владикавказ, проект Дзвагора, 258а	Владикавказ	15:09:0040201:4688	003002000000 Земли населенных пунктов	для размещения гаражей для собственных нужд	7	02.071	21	5 777,17	121 263,57
42833	Республика Северная Осетия - Алания, г. Владикавказ, пр. Дзвагора, 258 а	Владикавказ	15:09:0040201:4689	003002000000 Земли населенных пунктов	Для размещения гаражей для собственных нужд	7	02.071	23	5 777,17	132 812,81
42834	Российская Федерация, Республика Северная Осетия-Алания, г. Владикавказ, проект Дзвагора, 258 а	Владикавказ	15:09:0040201:4690	003002000000 Земли населенных пунктов	Для размещения гаражей для собственных нужд	7	02.071	19	5 777,17	109 771,03

№ п/п	Местоположение ЗУ	Район	Кадастровый номер ЗУ	Категория земель	Разрешенное использование по документу	Код вида разрешенного использования (в соответствии с классификатором видов разрешенного использования земельных участков)	Вид использования объектов недвижимости	Площадь	УПКС	КС
42835	Российская Федерация, Республика Северная Осетия-Алания, г. Владикавказ, пр-кт Доватора, 258 б	Владикавказ	15:09:0040201:4691	0030020000000 Земли населенных пунктов	Для размещения гаражей для собственных нужд	7	02.07.1	19	5 777,17	109 771,23
42836	Российская Федерация, Республика Северная Осетия - Алания, г. Владикавказ, пр-кт Доватора, 258 а	Владикавказ	15:09:0040201:4692	0030020000000 Земли населенных пунктов	Для размещения гаражей для собственных нужд	7	02.07.1	19	5 777,17	109 771,23
42837	Российская Федерация, Республика Северная Осетия-Алания, г. Владикавказ, пр-кт Доватора, 258 а	Владикавказ	15:09:0040201:4694	0030020000000 Земли населенных пунктов	Для размещения гаражей для собственных нужд	7	02.07.1	23	5 777,17	132 812,81
42838	Республика Северная Осетия-Алания, г. Владикавказ, пр-кт Доватора, 258 а	Владикавказ	15:09:0040201:4695	0030020000000 Земли населенных пунктов	Для размещения гаражей для собственных нужд	7	02.07.1	20	5 777,17	115 589,10
42839	Республика Северная Осетия-Алания, г. Владикавказ, пр-кт Доватора, 258 а	Владикавказ	15:09:0040201:4696	0030020000000 Земли населенных пунктов	для размещения гаражей для собственных нужд	7	02.07.1	23	5 777,17	132 812,81
42840	Республика Северная Осетия-Алания, г. Владикавказ, пр-кт Доватора, 258 а	Владикавказ	15:09:0040201:4697	0030020000000 Земли населенных пунктов	Для размещения гаражей для собственных нужд	7	02.07.1	27	5 777,17	155 970,69
42841	Республика Северная Осетия - Алания, г. Владикавказ, ул пр Доватора, 258	Владикавказ	15:09:0040201:4698	0030020000000 Земли населенных пунктов	для размещения гаражей для собственных нужд	7	02.07.1	29	5 777,17	167 459,63
42842	Республика Северная Осетия-Алания, г. Владикавказ, пр-кт Доватора, 258 а	Владикавказ	15:09:0040201:4699	0030020000000 Земли населенных пунктов	Для размещения гаражей для собственных нужд	7	02.07.1	19	5 777,17	109 771,23
42843	Респ. Северная Осетия - Алания, г. Владикавказ, ул. Галковского, 235	Владикавказ	15:09:0040201:47	0030020000000 Земли населенных пунктов	Для содержания и эксплуатации капитального гаража	7	02.07.1	19	5 777,17	109 771,23
42844	Российская Федерация, Республика Северная Осетия-Алания, г. Владикавказ, ул пр.Доватора, 258а	Владикавказ	15:09:0040201:4700	0030020000000 Земли населенных пунктов	для размещения гаражей для собственных нужд	7	02.07.1	27	5 777,17	155 970,69
42845	Российская Федерация, Республика Северная Осетия-Алания, г. Владикавказ, ул. Московская, 45/1	Владикавказ	15:09:0040201:4701	0030020000000 Земли населенных пунктов	Для размещения гаражей для собственных нужд	7	02.07.1	30	5 777,17	173 234,10
42846	Республика Северная Осетия - Алания, г. Владикавказ, пр. Доватора, 258а	Владикавказ	15:09:0040201:4704	0030020000000 Земли населенных пунктов	Для размещения гаражей для собственных нужд	7	02.07.1	22	5 777,17	127 036,54
42847	Республика Северная Осетия-Алания, г. Владикавказ, пр-кт Доватора, 258 а	Владикавказ	15:09:0040201:4710	0030020000000 Земли населенных пунктов	Для размещения гаражей для собственных нужд	7	02.07.1	21	5 777,17	121 263,87
42848	Республика Северная Осетия-Алания, г. Владикавказ, пр-кт Доватора, 258 а	Владикавказ	15:09:0040201:4711	0030020000000 Земли населенных пунктов	Для размещения гаражей для собственных нужд	7	02.07.1	19	5 777,17	109 771,23
42849	Республика Северная Осетия-Алания, г. Владикавказ, пр-кт Доватора, 258 "а"	Владикавказ	15:09:0040201:4712	0030020000000 Земли населенных пунктов	Для размещения гаражей для собственных нужд	7	02.07.1	21	5 777,17	121 263,87
42850	Республика Северная Осетия-Алания, г. Владикавказ, пр-кт Доватора, 258 "а"	Владикавказ	15:09:0040201:4713	0030020000000 Земли населенных пунктов	Для размещения гаражей для собственных нужд	7	02.07.1	25	5 777,17	144 361,73
42851	Российская Федерация, Республика Северная Осетия-Алания, г. Владикавказ, пр-кт Доватора, д. 258 "А"	Владикавказ	15:09:0040201:4725	0030020000000 Земли населенных пунктов	Для размещения гаражей для собственных нужд	7	02.07.1	20	5 777,17	115 589,10
42852	Российская Федерация, Республика Северная Осетия - Алания, г. Владикавказ, пр-кт Доватора, 258 а	Владикавказ	15:09:0040201:4726	0030020000000 Земли населенных пунктов	Для размещения гаражей для собственных нужд	7	02.07.1	21	5 777,17	121 263,87
42853	Российская Федерация, Республика Северная Осетия-Алания, г. Владикавказ, пр-кт Доватора, д.258 "А"	Владикавказ	15:09:0040201:4727	0030020000000 Земли населенных пунктов	для размещения гаражей для собственных нужд	7	02.07.1	19	5 777,17	109 771,23
42854	Российская Федерация, Республика Северная Осетия-Алания, г. Владикавказ, пр-кт Доватора, д.258 "А"	Владикавказ	15:09:0040201:4732	0030020000000 Земли населенных пунктов	для размещения гаражей для собственных нужд	7	02.07.1	19	5 777,17	109 771,23
42855	Российская Федерация, Республика Северная Осетия-Алания, г. Владикавказ, пр-кт Доватора, 258 "А"	Владикавказ	15:09:0040201:4736	0030020000000 Земли населенных пунктов	Для размещения гаражей для собственных нужд	7	02.07.1	22	5 777,17	127 036,54
42856	Республика Северная Осетия - Алания, г. Владикавказ, ул. Гуткаева, 63/2	Владикавказ	15:09:0040201:4737	0030020000000 Земли населенных пунктов	Для размещения гаражей для собственных нужд	7	02.07.1	23	5 777,17	132 812,81
42857	Российская Федерация, Республика Северная Осетия - Алания, г. Владикавказ, пр-кт Доватора, 258 "а"	Владикавказ	15:09:0040201:4744	0030020000000 Земли населенных пунктов	Для размещения гаражей для собственных нужд	7	02.07.1	21	5 777,17	121 263,87
42858	Республика Северная Осетия - Алания, г. Владикавказ, ул. Московская, д. 45 корп. I	Владикавказ	15:09:0040201:4745	0030020000000 Земли населенных пунктов	Для размещения гаражей для собственных нужд	7	02.07.1	30	5 777,17	173 234,10
42859	Российская Федерация, Республика Северная Осетия-Алания, г. Владикавказ, пр-кт Доватора, д.258 "А"	Владикавказ	15:09:0040201:4749	0030020000000 Земли населенных пунктов	для размещения гаражей для собственных нужд	7	02.07.1	22	5 777,17	127 036,54
42860	Российская Федерация, Республика Северная Осетия-Алания, г. Владикавказ, пр-кт Доватора, 258 "а"	Владикавказ	15:09:0040201:4751	0030020000000 Земли населенных пунктов	Для размещения гаражей для собственных нужд	7	02.07.1	24	5 777,17	138 587,28
42861	Российская Федерация, Республика Северная Осетия - Алания, г. Владикавказ, ул. Московская, 41	Владикавказ	15:09:0040201:4752	0030020000000 Земли населенных пунктов	Для размещения гаражей для собственных нужд	7	02.07.1	23	5 777,17	132 812,81
42862	Российская Федерация, Республика Северная Осетия-Алания, г. Владикавказ, ул. Галковского, 230	Владикавказ	15:09:0040201:4753	0030020000000 Земли населенных пунктов	Для размещения гаражей для собственных нужд	7	02.07.1	30	5 777,17	173 234,10
42863	Российская Федерация, Республика Северная Осетия - Алания, г. Владикавказ, пр-кт Доватора, 258а	Владикавказ	15:09:0040201:4754	0030020000000 Земли населенных пунктов	Для размещения гаражей для собственных нужд	7	02.07.1	22	5 777,17	127 036,54
42864	Российская Федерация, Республика Республика Северная Осетия - Алания, г. Владикавказ, ул. Гуткаева, 63/4	Владикавказ	15:09:0040201:4755	0030020000000 Земли населенных пунктов	Магазины (Размещение объектов капитального строительства, предназначенных для продажи товаров, торговая площадь которых составляет до 5000 кв. м)	4	04.040	27	10092	296 674,80
42865	Российская Федерация, Республика Северная Осетия - Алания, г. Владикавказ, ул. Московская, 45/1	Владикавказ	15:09:0040201:4766	0030020000000 Земли населенных пунктов	Для размещения гаражей для собственных нужд	7	02.07.1	32	5 777,17	184 783,04
42866	Российская Федерация, Республика Северная Осетия-Алания, г. Владикавказ, пр-кт Доватора, 258б	Владикавказ	15:09:0040201:4772	0030020000000 Земли населенных пунктов	для размещения гаражей для собственных нужд	7	02.07.1	18	5 777,17	103 930,46
42867	Российская Федерация, Республика Северная Осетия - Алания, городской округ город Владикавказ, г. Владикавказ, ул. Гуткаева, земельный участок 61А	Владикавказ	15:09:0040201:4779	0030020000000 Земли населенных пунктов	Для эксплуатации павильон-магазина №14	4	04.040	175	10092	1 924 825,80
42868	Российская Федерация, Республика Северная Осетия - Алания, городской округ город Владикавказ, г. Владикавказ, ул. Гуткаева, земельный участок 61Б	Владикавказ	15:09:0040201:4780	0030020000000 Земли населенных пунктов	Для эксплуатации павильон-магазина №14	4	04.040	365	10092	4 011 655,20
42869	Российская Федерация, Республика Северная Осетия - Алания, г. Владикавказ, ул. Леваневского, 277	Владикавказ	15:09:0040201:4786	0030020000000 Земли населенных пунктов	Для размещения гаражей для собственных нужд	7	02.07.1	18	5 815,69	61 186,32
42870	Российская Федерация, Республика Северная Осетия-Алания, г. Владикавказ, пр-кт Доватора, 258 "а"	Владикавказ	15:09:0040201:4787	0030020000000 Земли населенных пунктов	Для размещения гаражей для собственных нужд	7	02.07.1	20	5 777,17	115 589,10
42871	Российская Федерация, Республика Северная Осетия - Алания, г. Владикавказ, ул. Московская, 45 корп.I	Владикавказ	15:09:0040201:4788	0030020000000 Земли населенных пунктов	Хранение автотранспорта	7	02.07.1	21	5 777,17	121 263,87
42872	Российская Федерация, Республика Северная Осетия - Алания, г. Владикавказ, ул. Гуткаева, 63/2	Владикавказ	15:09:0040201:4789	0030020000000 Земли населенных пунктов	Для размещения гаражей для собственных нужд	7	02.07.1	30	5 777,17	173 234,10
42873	Российская Федерация, Республика Северная Осетия - Алания, г. Владикавказ, пр-кт. Доватора, 258а	Владикавказ	15:09:0040201:4791	0030020000000 Земли населенных пунктов	для размещения гаражей для собственных нужд	7	02.07.1	23	5 777,17	132 812,81

№ п/п	Местоположение ЗУ	Район	Кадастровый номер ЗУ	Категория земель	Разрешенное использование по документу	Код вида разрешенного использования (в соответствии с классификатором видов разрешенного использования земельных участков)	Вид использования объектов недвижимости	Площадь	УПКС	КС
42874	Российская Федерация, Республика Северная Осетия - Алания, г. Владикавказ, ул. Московская, 41/1	Владикавказ	15:09:0040201:4792	003002000000 Земли населенных пунктов	Хранение автотранспорта	?	02.07.1	26	[illegible]	193 196,22
42875	Российская Федерация, Республика Северная Осетия - Алания, г. Владикавказ, ул. Гуткаева, д. 63, корп. 2	Владикавказ	15:09:0040201:4793	003002000000 Земли населенных пунктов	для размещения гаражей для собственных нужд	?	02.07.1	20	[illegible]	115 189,80
42876	Российская Федерация, Республика Северная Осетия - Алания, г. Владикавказ, ул. Гуткаева, д. 63, корп. 2	Владикавказ	15:09:0040201:4794	003002000000 Земли населенных пунктов	Для размещения гаражей для собственных нужд	?	02.07.1	20	[illegible]	115 189,80
42877	Респ. Северная Осетия - Алания, г. Владикавказ, ул. Гуткаева, 61	Владикавказ	15:09:0040201:48	003002000000 Земли населенных пунктов	Для установки и эксплуатации коммерческого торгового киоска	4	04.04.0	11	19999	153 986,00
42878	Российская Федерация, Республика Северная Осетия - Алания, г. Владикавказ, пр-кт. Доватора, 258а	Владикавказ	15:09:0040201:4800	003002000000 Земли населенных пунктов	Для размещения гаражей для собственных нужд	?	02.07.1	23	[illegible]	132 812,61
42879	Российская Федерация, Республика Северная Осетия - Алания, г.о. город Владикавказ, г Владикавказ, пр-кт Доватора,258а	Владикавказ	15:09:0040201:4805	003002000000 Земли населенных пунктов	для размещения гаражей для собственных нужд	?	02.07.1	29	[illegible]	167 499,63
42880	Респ. Северная Осетия - Алания, г. Владикавказ, пр-кт Доватора, 260	Владикавказ	15:09:0040201:49	003002000000 Земли населенных пунктов	Для содержания и эксплуатации существующего здания общежития	2	02.05.0	3 056	9 165,83	28 010 776,48
42881	Республика Северная Осетия-Алания, г Владикавказ, ул Гуткаева, 61/2	Владикавказ	15:09:0040201:5	003002000000 Земли населенных пунктов	Под жилую застройку	13	02.01.0	3 065	[illegible]	24 211 991,70
42882	Респ. Северная Осетия - Алания, г. Владикавказ, ул. Зои Космодемьянской, 56	Владикавказ	15:09:0040201:50	003002000000 Земли населенных пунктов	Для содержания и эксплуатации существующего здания училищ и учебных мастерских СПТУ № 7	3	03.04.0	8 479	9 165,83	84 022 855,57
42883	Республика Северная Осетия - Алания, г.Владикавказ, ул.Московская, 41	Владикавказ	15:09:0040201:51	003002000000 Земли населенных пунктов	Для содержания и эксплуатации металлического гаража	?	02.07.1	20	[illegible]	115 189,80
42884	Республика Северная Осетия-Алания, г.Владикавказ, ул.Гуткаева-Московская	Владикавказ	15:09:0040201:52	003002000000 Земли населенных пунктов	Для содержания и эксплуатации остановочного павильона с торговыми точками	4	04.04.0	50	19999	519 950,00
42885	Республика Северная Осетия-Алания, г Владикавказ, ул Гуткаева, 63/3	Владикавказ	15:09:0040201:53	003002000000 Земли населенных пунктов	Для содержания и эксплуатации металлического гаража	7	02.07.1	18	[illegible]	103 970,36
42886	Респ. Северная Осетия - Алания, г. Владикавказ, ул. Московская, 47	Владикавказ	15:09:0040201:54	003002000000 Земли населенных пунктов	Для содержания и эксплуатации металлического гаража	?	02.07.1	18	[illegible]	103 970,36
42887	Республика Северная Осетия-Алания, г Владикавказ, ул Гуткаева, 63/2	Владикавказ	15:09:0040201:55	003002000000 Земли населенных пунктов	Для содержания и эксплуатации капитального гаража	?	02.07.1	26	[illegible]	161 685,16
42888	Республика Северная Осетия-Алания, г Владикавказ, ул Гуткаева, 63/2	Владикавказ	15:09:0040201:56	003002000000 Земли населенных пунктов	Для содержания и эксплуатации металлического гаража	7	02.07.1	18	[illegible]	103 970,36
42889	Республика Северная Осетия-Алания, г Владикавказ, ул Галковского, 233	Владикавказ	15:09:0040201:57	003002000000 Земли населенных пунктов	Для содержания и эксплуатации капитального гаража	7	02.07.1	35	[illegible]	202 156,35
42890	Респ. Северная Осетия - Алания, г. Владикавказ, ул. Галковского, 235	Владикавказ	15:09:0040201:58	003002000000 Земли населенных пунктов	Для содержания и эксплуатации гаража из сборно-разборных железобетонных элементов	?	02.07.1	46	[illegible]	267 580,92
42891	Республика Северная Осетия - Алания, г.Владикавказ, ул.Галковского, 235	Владикавказ	15:09:0040201:59	003002000000 Земли населенных пунктов	Для содержания и эксплуатации гаража из сборно-разборных железобетонных элементов	6	06.03.0	42	4 216,28	134 920,96
42892	Республика Северная Осетия-Алания, г Владикавказ, ул Гуткаева, 61	Владикавказ	15:09:0040201:6	003002000000 Земли населенных пунктов	Под жилую застройку	13	02.01.0	2 927	[illegible]	23 648 113,18
42893	Республика Северная Осетия-Алания, г Владикавказ, ул Галковского, 233	Владикавказ	15:09:0040201:60	003002000000 Земли населенных пунктов	Для содержания и эксплуатации капитального гаража	7	02.07.1	18	[illegible]	103 970,36
42894	Республика Северная Осетия-Алания, г Владикавказ, ул Галковского, 233	Владикавказ	15:09:0040201:61	003002000000 Земли населенных пунктов	Для содержания и эксплуатации капитального гаража	?	02.07.1	40	[illegible]	174 244,40
42895	Северная Осетия - Алания респ, г Владикавказ, ул Зои Космодемьянской, 56 "а"	Владикавказ	15:09:0040201:62	003002000000 Земли населенных пунктов	Содержание и эксплуатация зданий и сооружений детского сада	3	03.05.0	6 011	9 165,83	191 057 469,36
42896	Респ. Северная Осетия - Алания, г. Владикавказ, ул. Московская, 41	Владикавказ	15:09:0040201:63	003002000000 Земли населенных пунктов	Для содержания и эксплуатации металлического гаража	7	02.07.1	20	[illegible]	115 189,80
42897	Республика Северная Осетия-Алания, г Владикавказ, ул Гуткаева, 63/3	Владикавказ	15:09:0040201:64	003002000000 Земли населенных пунктов	Для содержания и эксплуатации капитального гаража	7	02.07.1	33	[illegible]	190 557,31
42898	Респ. Северная Осетия - Алания, г. Владикавказ, ул. Галковского, 235 "а"	Владикавказ	15:09:0040201:65	003002000000 Земли населенных пунктов	Для содержания и эксплуатации пекарни и магазина	4	04.04.0	226	19999	2 485 774,00
42899	Респ. Северная Осетия - Алания, г. Владикавказ, ул. Московская, дом 45 "а"	Владикавказ	15:09:0040201:66	003002000000 Земли населенных пунктов	Для содержания и эксплуатации магазина	4	04.04.0	41	19999	450 956,00
42900	Республика Северная Осетия - Алания, г. Владикавказ, ул. Гуткаева, д. 63, корп. 2	Владикавказ	15:09:0040201:68	003002000000 Земли населенных пунктов	Для содержания и эксплуатации капитального гаража	7	02.07.1	39	[illegible]	225 201,33
42901	Респ. Северная Осетия - Алания, г. Владикавказ, ул. Гуткаева, дом 63/1	Владикавказ	15:09:0040201:69	003002000000 Земли населенных пунктов	Для содержания и эксплуатации металлического гаража	7	02.07.1	18	[illegible]	103 970,36
42902	Респ. Северная Осетия - Алания, г. Владикавказ, ул. Галковского, 237	Владикавказ	15:09:0040201:7	003002000000 Земли населенных пунктов	Под жилую застройку	13	02.01.0	3 230	[illegible]	25 126 870,66
42903	Респ. Северная Осетия - Алания, г. Владикавказ, ул. Гуткаева, дом 63/2	Владикавказ	15:09:0040201:70	003002000000 Земли населенных пунктов	Для содержания и эксплуатации капитального гаража	?	02.07.1	40	[illegible]	296 976,80
42904	Респ. Северная Осетия - Алания, г. Владикавказ, ул. Гуткаева, дом 63/3	Владикавказ	15:09:0040201:71	003002000000 Земли населенных пунктов	Для содержания и эксплуатации металлического гаража	7	02.07.1	17	[illegible]	98 165,99
42905	Респ. Северная Осетия - Алания, г. Владикавказ, ул. Галковского, 235	Владикавказ	15:09:0040201:72	003002000000 Земли населенных пунктов	Для содержания и эксплуатации капитального гаража	7	02.07.1	21	[illegible]	121 263,87
42906	Респ. Северная Осетия - Алания, г. Владикавказ, ул. Галковского, 233	Владикавказ	15:09:0040201:73	003002000000 Земли населенных пунктов	Под строительство гаража	?	02.07.1	22	[illegible]	127 048,54
42907	Респ. Северная Осетия - Алания, г. Владикавказ, пр-кт. Доватора, 254 "а"	Владикавказ	15:09:0040201:74	003002000000 Земли населенных пунктов	Для содержания и эксплуатации магазина	4	04.04.0	646	19999	7 917 362,00
42908	Респ. Северная Осетия - Алания, г. Владикавказ, пр-кт. Доватора, 254 "а"	Владикавказ	15:09:0040201:75	003002000000 Земли населенных пунктов	Для содержания и эксплуатации магазина	4	04.04.0	132	19999	1 151 868,00
42909	Респ. Северная Осетия - Алания, г. Владикавказ, ул. Гуткаева, 63/3	Владикавказ	15:09:0040201:77	003002000000 Земли населенных пунктов	Для содержания и эксплуатации металлического гаража	7	02.07.1	18	[illegible]	103 970,36
42910	Республика Северная Осетия-Алания, г Владикавказ, ул Гуткаева, 61	Владикавказ	15:09:0040201:8	003002000000 Земли населенных пунктов	под коммерческие объекты	4	04.04.0	115	19999	1 264 667,00
42911	Респ. Северная Осетия - Алания, г. Владикавказ, ул. Московская, 45/1	Владикавказ	15:09:0040201:80	003002000000 Земли населенных пунктов	Для установки и эксплуатации временного металлического гаража	?	02.07.1	18	[illegible]	103 970,36
42912	Российская Федерация, Республика Северная Осетия - Алания, г. Владикавказ, ул. Гуткаева, 63/4, (многоквартирный дом)	Владикавказ	15:09:0040201:83	003002000000 Земли населенных пунктов	Эксплуатация многоквартирного дома	2	02.05.0	1 312	9 165,83	12 393 513,56
42913	Российская Федерация, Республика Северная Осетия - Алания, г. Владикавказ, ул. Гуткаева, 63/5, (многоквартирный дом)	Владикавказ	15:09:0040201:84	003002000000 Земли населенных пунктов	Эксплуатация многоквартирного дома	2	02.05.0	1 356	9 165,83	12 428 865,48
42914	Российская Федерация, Республика Северная Осетия - Алания, г. Владикавказ, ул. Московская, 41	Владикавказ	15:09:0040201:85	003002000000 Земли населенных пунктов	Эксплуатация многоквартирного дома	2	02.05.0	560	9 165,83	5 132 498,25
42915	Российская Федерация, Республика Северная Осетия - Алания, г. Владикавказ, ул. Гуткаева, 67	Владикавказ	15:09:0040201:86	003002000000 Земли населенных пунктов	Эксплуатация многоквартирного дома	2	02.05.0	639	9 165,83	5 856 624,37

№ пп	Местоположение ЗУ	Район	Кадастровый номер ЗУ	Категория земель	Разрешенное использование по документу	Код вида разрешенного использования (в соответствии с классификатором видов разрешенного использования земельных участков)	Вид использования объектов недвижимости	Площадь	УПКС	КС
42916	Респ. Северная Осетия - Алания, г. Владикавказ, ул. Гуткаева, 61/1, (многоэтажный дом)	Владикавказ	15:09:0040201:87	003002000000 Земли населенных пунктов	Эксплуатация многоэтажного дома	2	02.050	840	9 165,83	7 699 297,20
42917	Российская Федерация, Республика Северная Осетия-Алания, г. Владикавказ, ул. Московская, д. 45, корп. 3	Владикавказ	15:09:0040201:88	003002000000 Земли населенных пунктов	Эксплуатация многоквартирного дома	2	02.050	1 356	9 165,83	12 428 865,48
42918	Российская Федерация, Республика Северная Осетия - Алания, г. Владикавказ, ул. Генерала Доватора, 252. (многоквартирный дом)	Владикавказ	15:09:0040201:89	003002000000 Земли населенных пунктов	Эксплуатация многоквартирного дома	2	02.050	1 269	9 165,83	11 631 438,27
42919	Российская Федерация, Республика Северная Осетия - Алания, г.о. город Владикавказ, г Владикавказ, ул Гатковского, 235	Владикавказ	15:09:0040201:9	003002000000 Земли населенных пунктов	Под промышленные предприятия	6	06.000	788	4 216,28	3 322 428,64
42920	Российская Федерация, Республика Северная Осетия - Алания, г. Владикавказ, ул. Гуткаева, 65	Владикавказ	15:09:0040201:90	003002000000 Земли населенных пунктов	Эксплуатация многоэтажного дома	2	02.050	650	9 165,83	5 957 789,50
42921	Респ. Северная Осетия - Алания, г. Владикавказ, ул. Московская, 47 (многоквартирный дом)	Владикавказ	15:09:0040201:91	003002000000 Земли населенных пунктов	Эксплуатация многоквартирного дома	2	02.050	1 472	9 165,83	13 492 101,76
42922	Российская Федерация, Республика Северная Осетия - Алания, г. Владикавказ, ул. Московская, 39	Владикавказ	15:09:0040201:92	003002000000 Земли населенных пунктов	Эксплуатация многоэтажного дома	2	02.050	600	9 165,83	5 499 498,00
42923	Российская Федерация, Республика Северная Осетия-Алания, г. Владикавказ, ул. Московская, д. 47, корп. 1	Владикавказ	15:09:0040201:93	003002000000 Земли населенных пунктов	Эксплуатация многоквартирного дома	2	02.050	929	9 165,83	8 515 056,07
42924	Российская Федерация, Республика Северная Осетия - Алания, г. Владикавказ, ул. Гуткаева, 63/3	Владикавказ	15:09:0040201:94	003002000000 Земли населенных пунктов	Эксплуатация многоэтажного дома	2	02.050	1 356	9 165,83	12 428 865,48
42925	Российская Федерация, Республика Северная Осетия - Алания, г. Владикавказ, ул. Гуткаева, 63/1	Владикавказ	15:09:0040201:95	003002000000 Земли населенных пунктов	Эксплуатация многоэтажного дома	2	02.050	744	9 165,83	6 819 377,52
42926	Российская Федерация, Республика Северная Осетия - Алания, г. Владикавказ, ул. Московская, 49	Владикавказ	15:09:0040201:96	003002000000 Земли населенных пунктов	Эксплуатация многоквартирного дома	2	02.050	1 472	9 165,83	13 492 101,76
42927	Российская Федерация, Республика Северная Осетия - Алания, г. Владикавказ, ул. Гаткаевского, 229	Владикавказ	15:09:0040201:97	003002000000 Земли населенных пунктов	Эксплуатация многоквартирного дома	2	02.050	1 460	9 165,83	13 382 111,80
42928	Российская Федерация, Республика Северная Осетия - Алания, г. Владикавказ, ул. Гуткаева, 63/2	Владикавказ	15:09:0040201:98	003002000000 Земли населенных пунктов	Эксплуатация многоэтажного дома	2	02.050	1 459	9 165,83	13 372 945,97
42929	Республика Северная Осетия-Алания, г Владикавказ, пр-кт Доватора, д 254/1	Владикавказ	15:09:0040201:99	003002000000 Земли населенных пунктов	Эксплуатация многоэтажного дома	2	02.050	641	9 165,83	5 875 297,03
42930	Респ. Северная Осетия - Алания, г. Владикавказ, ул. Левченко, 277	Владикавказ	15:09:0040202:1	003002000000 Земли населенных пунктов	индивидуальные жилые дома	13	02.010	1 235	7 734,34	9 551 909,90
42931	Респ. Северная Осетия - Алания, г. Владикавказ, ул. Левченко, 261/48	Владикавказ	15:09:0040202:10	003002000000 Земли населенных пунктов	Под жилую застройку Индивидуальную	13	02.010	387	7 734,34	2 993 189,58
42932	Республика Северная Осетия-Алания, г. Владикавказ, ул. Гаткоевского/Тапаевская, 278/50	Владикавказ	15:09:0040202:13	003002000000 Земли населенных пунктов	Для содержания и эксплуатации индивидуального жилого дома	13	02.010	614	7 734,34	4 748 884,76
42933	Российская Федерация, Республика Северная Осетия-Алания, городской округ город Владикавказ, г. Владикавказ, ул. Гаткоевского, земельный участок 280.	Владикавказ	15:09:0040202:14	003002000000 Земли населенных пунктов	Для содержания и эксплуатации индивидуального жилого дома	13	02.010	576	7 734,34	4 454 979,84
42934	Республика Северная Осетия-Алания, г Владикавказ, ул Гаткоевского, 282	Владикавказ	15:09:0040202:15	003002000000 Земли населенных пунктов	Для содержания и эксплуатации индивидуального жилого дома	13	02.010	560	7 734,34	4 331 230,40
42935	Респ. Северная Осетия - Алания, г. Владикавказ, ул. Гаткоевского, 284	Владикавказ	15:09:0040202:16	003002000000 Земли населенных пунктов	Для содержания и эксплуатации индивидуального жилого дома	13	02.010	573	7 734,34	4 431 776,82
42936	Респ. Северная Осетия - Алания, г. Владикавказ, ул. Гаткоевского, 286	Владикавказ	15:09:0040202:17	003002000000 Земли населенных пунктов	Для содержания и эксплуатации индивидуального жилого дома	13	02.010	467	7 734,34	3 611 936,78
42937	Республика Северная Осетия-Алания, г Владикавказ, ул Гаткоевского, 286	Владикавказ	15:09:0040202:18	003002000000 Земли населенных пунктов	Под жилую застройку Индивидуальную	13	02.010	538	7 734,34	4 161 074,92
42938	Респ. Северная Осетия - Алания, г. Владикавказ, ул. Гаткоевского, дом 288	Владикавказ	15:09:0040202:19	003002000000 Земли населенных пунктов	Под жилую застройку Индивидуальную	13	02.010	741	7 734,34	5 731 145,94
42939	Северная Осетия - Алания респ. г. Владикавказ, ул Тапаевская, 48 "а"	Владикавказ	15:09:0040202:22	003002000000 Земли населенных пунктов	Для содержания и эксплуатации индивидуального жилого дома	13	02.010	388	7 734,34	3 000 923,92
42940	Респ. Северная Осетия - Алания, г. Владикавказ, ул. Левченко, 275	Владикавказ	15:09:0040202:3	003002000000 Земли населенных пунктов	Под жилую застройку Индивидуальную	13	02.010	722	7 734,34	5 584 193,48
42941	Респ. Северная Осетия - Алания, г. Владикавказ, ул. Левченко, 273	Владикавказ	15:09:0040202:4	003002000000 Земли населенных пунктов	Под жилую застройку Индивидуальную	13	02.010	593	7 734,34	4 585 463,62
42942	Республика Северная Осетия-Алания, г Владикавказ, ул Гаткоевского/Гуткаева, д 290/47	Владикавказ	15:09:0040202:45	003002000000 Земли населенных пунктов	Для содержания и эксплуатации индивидуального жилого дома	13	02.010	570	7 734,34	4 408 573,80
42943	Республика Северная Осетия-Алания, г Владикавказ, ул Гаткоевского/Гуткаева, д 290/47	Владикавказ	15:09:0040202:46	003002000000 Земли населенных пунктов	Для содержания и эксплуатации индивидуального жилого дома	13	02.010	378	7 734,34	2 923 580,52
42944	Респ. Северная Осетия - Алания, г. Владикавказ, ул. Левченко, 271	Владикавказ	15:09:0040202:5	003002000000 Земли населенных пунктов	Для содержания и эксплуатации жилого дома	13	02.010	572	7 734,34	4 424 042,48
42945	Респ. Северная Осетия - Алания, г. Владикавказ, ул. Левченко, 269	Владикавказ	15:09:0040202:6	003002000000 Земли населенных пунктов	Под жилую застройку Индивидуальную	13	02.010	246	7 734,34	1 902 647,64
42946	Респ. Северная Осетия - Алания, г. Владикавказ, ул. Левченко, 269	Владикавказ	15:09:0040202:7	003002000000 Земли населенных пунктов	Под жилую застройку Индивидуальную	13	02.010	267	7 734,34	2 065 068,78
42947	Северная Осетия - Алания респ. г. Владикавказ, ул Левченко, 267	Владикавказ	15:09:0040202:8	003002000000 Земли населенных пунктов	Для содержания и эксплуатации индивидуального жилого дома	13	02.010	578	7 734,34	4 470 448,52
42948	Респ. Северная Осетия - Алания, г. Владикавказ, ул. Левченко, 265	Владикавказ	15:09:0040202:9	003002000000 Земли населенных пунктов	Под жилую застройку Индивидуальную	13	02.010	351	7 734,34	2 714 753,34
42949	Республика Северная Осетия-Алания, г Владикавказ, ул Левченко/Гуткаева, 43а	Владикавказ	15:09:0040203:1	003002000000 Земли населенных пунктов	Для строительства торгового центра	4	04.020	174	10999	1 913 826,00
42950	Респ. Северная Осетия - Алания, г. Владикавказ, ул. Леваневского, 257	Владикавказ	15:09:0040203:10	003002000000 Земли населенных пунктов	Для содержания и эксплуатации жилого дома	13	02.010	435	7 734,34	3 364 437,90
42951	Респ. Северная Осетия - Алания, г. Владикавказ, ул. Леваневского, 257 "а"	Владикавказ	15:09:0040203:11	003002000000 Земли населенных пунктов	Для содержания и эксплуатации жилого дома	13	02.010	173	7 734,34	1 338 040,82
42952	Респ. Северная Осетия - Алания, г. Владикавказ, ул. Левченко, 258	Владикавказ	15:09:0040203:15	003002000000 Земли населенных пунктов	Под индивидуальную жилую застройку	13	02.010	574	7 734,34	4 439 511,16
42953	Респ. Северная Осетия - Алания, г. Владикавказ, ул. Левченко, 260	Владикавказ	15:09:0040203:16	003002000000 Земли населенных пунктов	Для содержания и эксплуатации индивидуального жилого дома	13	02.010	586	7 734,34	4 532 323,24
42954	Респ. Северная Осетия - Алания, г. Владикавказ, ул. Левченко, 268	Владикавказ	15:09:0040203:18	003002000000 Земли населенных пунктов	Для содержания и эксплуатации жилого дома	13	02.010	611	7 734,34	4 725 681,74
42955	Российская Федерация, Республика Северная Осетия-Алания, городской округ город Владикавказ, г. Владикавказ, ул. Леваневского, 269	Владикавказ	15:09:0040203:182	003002000000 Земли населенных пунктов	Для содержания и эксплуатации жилого дома	13	02.010	1 184	7 734,34	9 157 458,56
42956	Респ. Северная Осетия - Алания, г. Владикавказ, ул. Левченко, 270	Владикавказ	15:09:0040203:19	003002000000 Земли населенных пунктов	Под строительство индивидуального жилого дома	13	02.010	567	7 734,34	4 385 370,78
42957	Респ. Северная Осетия - Алания, г. Владикавказ, ул. Левченко, 272	Владикавказ	15:09:0040203:20	003002000000 Земли населенных пунктов	Для содержания и эксплуатации жилого дома	13	02.010	149	7 734,34	1 152 416,66
42958	Республика Северная Осетия-Алания, г Владикавказ, ул Леваневского/Гуткаева, 271/41	Владикавказ	15:09:0040203:22	003002000000 Земли населенных пунктов	Для содержания и эксплуатации магазина	4	04.040	749	10999	8 238 251,00
42959	Респ. Северная Осетия - Алания, г. Владикавказ, ул. Левченко, 262/266	Владикавказ	15:09:0040203:23	003002000000 Земли населенных пунктов	Для содержания и эксплуатации индивидуального жилого дома	13	02.010	1 022	7 734,34	7 904 495,48
42960	Респ. Северная Осетия - Алания, г. Владикавказ, ул. Левченко, дом 272	Владикавказ	15:09:0040203:24	003002000000 Земли населенных пунктов	Под жилую застройку Индивидуальную	13	02.010	631	7 734,34	4 880 368,54
42961	Респ. Северная Осетия - Алания, г. Владикавказ, ул. Тапаевская, 44 "а"	Владикавказ	15:09:0040203:25	003002000000 Земли населенных пунктов	Для содержания и эксплуатации индивидуального жилого дома	13	02.010	160	7 734,34	1 237 494,40
42962	Респ. Северная Осетия - Алания, г. Владикавказ, ул. Леваневского, 259	Владикавказ	15:09:0040203:27	003002000000 Земли населенных пунктов	индивидуальный жилой дом	13	02.010	621	7 734,34	4 803 025,14
42963	Российская Федерация, Республика Северная Осетия-Алания, городской округ город Владикавказ, г. Владикавказ, ул. Тапаевская, земельный участок 46А	Владикавказ	15:09:0040203:316	003002000000 Земли населенных пунктов	для индивидуального жилищного строительства;	13	02.010	620	7 734,34	4 795 290,80
42964	Респ. Северная Осетия - Алания, г. Владикавказ, ул. Леваневского, 265	Владикавказ	15:09:0040203:5	003002000000 Земли населенных пунктов	Под жилую застройку Индивидуальную	13	02.010	659	7 734,34	5 096 930,06
42965	Респ. Северная Осетия - Алания, г. Владикавказ, ул. Леваневского, 263	Владикавказ	15:09:0040203:6	003002000000 Земли населенных пунктов	Для содержания и эксплуатации индивидуального жилого дома	13	02.010	439	7 734,34	3 395 375,26
42966	Республика Северная Осетия-Алания, г Владикавказ, ул Левченко, 261	Владикавказ	15:09:0040203:7	003002000000 Земли населенных пунктов	Под жилую застройку Индивидуальную	13	02.010	573	7 734,34	4 431 776,82
42967	Российская Федерация, Республика Северная Осетия-Алания, г Владикавказ, ул Костанаева/Гуткаева, 261/37	Владикавказ	15:09:0040204:1	003002000000 Земли населенных пунктов	Магазин	4	04.040	409	10999	4 498 591,00
42968	Респ. Северная Осетия - Алания, г. Владикавказ, ул. Костанаева, 247	Владикавказ	15:09:0040204:10	003002000000 Земли населенных пунктов	Под жилую застройку Индивидуальную	13	02.010	427	7 734,34	3 302 563,18

№ пп	Местоположение ЗУ	Район	Кадастровый номер ЗУ	Категория земель	Разрешенное использование по документу	Код вида разрешенного использования (в соответствии с классификатором видов разрешенного использования земельных участков)	Вид использования объектов недвижимости	Площадь	УПКС	КС
42969	Респ. Северная Осетия - Алания, г. Владикавказ, ул. Костоева, 245	Владикавказ	15:09:0040204:11	0030020000000 Земли населенных пунктов	Для содержания и эксплуатации индивидуального жилого дома	13	02.010	370	7 734,34	2 861 705,80
42970	Респ. Северная Осетия - Алания, г. Владикавказ, ул. Тапаева, 40	Владикавказ	15:09:0040204:14	0030020000000 Земли населенных пунктов	Для содержания и эксплуатации индивидуального жилого дома	13	02.010	328	7 734,34	2 536 863,52
42971	Республика Северная Осетия-Алания, г Владикавказ, ул Левашевского/Тапаева, д 244/42	Владикавказ	15:09:0040204:15	0030020000000 Земли населенных пунктов	Для содержания и эксплуатации индивидуального жилого дома	13	02.010	524	7 734,34	4 052 794,16
42972	Респ. Северная Осетия - Алания, г. Владикавказ, ул. Левашевского, 246	Владикавказ	15:09:0040204:16	0030020000000 Земли населенных пунктов	Под жилую застройку Индивидуальную	13	02.010	519	7 734,34	4 014 122,46
42973	Республика Северная Осетия-Алания, г Владикавказ, ул Левашевского, 248	Владикавказ	15:09:0040204:17	0030020000000 Земли населенных пунктов	Для содержания и эксплуатации индивидуального жилого дома	13	02.010	441	7 734,34	3 410 843,94
42974	Республика Северная Осетия-Алания, г Владикавказ, ул Левашевского, 250	Владикавказ	15:09:0040204:18	0030020000000 Земли населенных пунктов	Для содержания и эксплуатации индивидуального жилого дома	13	02.010	372	7 734,34	2 877 174,48
42975	Республика Северная Осетия-Алания, г Владикавказ, ул Левашевского, 252	Владикавказ	15:09:0040204:19	0030020000000 Земли населенных пунктов	Под жилую застройку Индивидуальную	13	02.010	365	7 734,34	2 823 034,10
42976	Республика Северная Осетия-Алания, г. Владикавказ, ул. Костоева, 259 "б"	Владикавказ	15:09:0040204:2	0030020000000 Земли населенных пунктов	Для содержания и эксплуатации индивидуального жилого дома	13	02.010	375	7 734,34	2 900 377,50
42977	Респ. Северная Осетия - Алания, г. Владикавказ, ул. Левашевского, 254	Владикавказ	15:09:0040204:20	0030020000000 Земли населенных пунктов	Для содержания и эксплуатации жилого дома	13	02.010	413	7 734,34	3 194 282,42
42978	Респ. Северная Осетия - Алания, г. Владикавказ, ул. Левашевского, 256	Владикавказ	15:09:0040204:21	0030020000000 Земли населенных пунктов	Для содержания и эксплуатации индивидуального жилого дома	13	02.010	388	7 734,34	3 000 923,92
42979	Респ. Северная Осетия - Алания, г. Владикавказ, ул. Левашевского, 258	Владикавказ	15:09:0040204:22	0030020000000 Земли населенных пунктов	Для содержания и эксплуатации индивидуального жилого дома	13	02.010	493	7 734,34	3 813 029,62
42980	Республика Северная Осетия-Алания, г Владикавказ, ул Левашевского, 260	Владикавказ	15:09:0040204:23	0030020000000 Земли населенных пунктов	Под жилую застройку Индивидуальную	13	02.010	486	7 734,34	3 758 889,24
42981	Респ. Северная Осетия - Алания, г. Владикавказ, ул. Левашевского, 262	Владикавказ	15:09:0040204:24	0030020000000 Земли населенных пунктов	Под индивидуальную жилую застройку	13	02.010	482	7 734,34	3 727 951,88
42982	Республика Северная Осетия-Алания, г Владикавказ, ул Левашевского, 264	Владикавказ	15:09:0040204:25	0030020000000 Земли населенных пунктов	Под жилую застройку Индивидуальную	13	02.010	364	7 734,34	2 815 299,76
42983	Республика Северная Осетия-Алания, г Владикавказ, ул Гуткаева, 29	Владикавказ	15:09:0040204:26	0030020000000 Земли населенных пунктов	Для содержания и эксплуатации индивидуального жилого дома	13	02.010	237	7 734,34	1 833 038,58
42984	Российская Федерация, Республика Северная Осетия - Алания, городской округ город Владикавказ, г Владикавказ, ул Таллиресурн, земельный участок 38	Владикавказ	15:09:0040204:263	0030020000000 Земли населенных пунктов	Под жилую застройку	13	02.020	185	7 734,34	1 430 852,90
42985	Российская Федерация, Северная Осетия - Алания, г. Владикавказ, ул. Костоева/Таллиресурн	Владикавказ	15:09:00:0204:268	0030020000000 Земли населенных пунктов	Под жилую застройку	13	02.010	151	7 734,34	1 167 885,34
42986	Российская Федерация, Республика Северная Осетия - Алания, г. Владикавказ, ул Костоева/Таллиресурн	Владикавказ	15:09:00:0204:269	0030020000000 Земли населенных пунктов	Под жилую застройку	13	02.010	60	7 734,34	464 060,40
42987	Республика Северная Осетия-Алания, г Владикавказ, ул Костоева/Таллиресурн, д 243/58	Владикавказ	15:09:0040204:28	0030020000000 Земли населенных пунктов	Под жилую застройку	13	02.010	6	7 734,34	46 406,04
42988	Респ. Северная Осетия - Алания, г. Владикавказ, ул. Костырева, 259 "в"	Владикавказ	15:09:0040204:3	0030020000000 Земли населенных пунктов	Под жилую застройку	13	02.010	379	7 734,34	2 931 314,86
42989	Респ. Северная Осетия - Алания, г. Владикавказ, ул. Костырева, 259	Владикавказ	15:09:0040204:4	0030020000000 Земли населенных пунктов	Под жилую застройку Индивидуальную	13	02.010	416	7 734,34	3 217 485,44
42990	Респ. Северная Осетия - Алания, г. Владикавказ, ул. Костоева, 257	Владикавказ	15:09:0040204:5	0030020000000 Земли населенных пунктов	Под строительство индивидуального жилого дома	13	02.010	401	7 734,34	3 101 470,34
42991	Респ. Северная Осетия - Алания, г. Владикавказ, ул. Костоева, 255	Владикавказ	15:09:0040204:6	0030020000000 Земли населенных пунктов	Для содержания и эксплуатации индивидуального жилого дома	13	02.010	362	7 734,34	2 799 831,08
42992	Респ. Северная Осетия - Алания, г. Владикавказ, ул. Костырева, 253	Владикавказ	15:09:0040204:7	0030020000000 Земли населенных пунктов	Для содержания и эксплуатации жилого дома	13	02.010	383	7 734,34	2 962 252,22
42993	Респ. Северная Осетия - Алания, г. Владикавказ, ул. Костырева, 251	Владикавказ	15:09:0040204:8	0030020000000 Земли населенных пунктов	Под жилую застройку Индивидуальную	13	02.010	438	7 734,34	3 387 640,92
42994	Респ. Северная Осетия - Алания, г. Владикавказ, ул. Костоева, 249	Владикавказ	15:09:0040204:9	0030020000000 Земли населенных пунктов	Под жилую застройку Индивидуальную	13	02.010	368	7 734,34	2 768 893,72
42995	Республика Северная Осетия-Алания, г Владикавказ, ул Гуткаева, 33а	Владикавказ	15:09:0040205:12	0030020000000 Земли населенных пунктов	Для содержания и эксплуатации индивидуального жилого дома	13	02.010	452	7 734,34	3 495 921,68
42996	Республика Северная Осетия-Алания, г Владикавказ, ул Тургеневская/Гуткаева, 451/33	Владикавказ	15:09:0040205:13	0030020000000 Земли населенных пунктов	Для содержания и эксплуатации индивидуального жилого дома	13	02.010	445	7 734,34	3 441 781,30
42997	Респ. Северная Осетия - Алания, г. Владикавказ, ул. Тургеневская, 449	Владикавказ	15:09:0040205:14	0030020000000 Земли населенных пунктов	Для содержания и эксплуатации индивидуального жилого дома	13	02.010	408	7 734,34	3 155 610,72
42998	Респ. Северная Осетия - Алания, г. Владикавказ, ул. Тургеневская, 447	Владикавказ	15:09:0040205:15	0030020000000 Земли населенных пунктов	Для содержания и эксплуатации индивидуального жилого дома	13	02.010	405	7 734,34	3 132 407,70
42999	Респ. Северная Осетия - Алания, г. Владикавказ, ул. Тургеневская, 445	Владикавказ	15:09:0040205:16	0030020000000 Земли населенных пунктов	Под жилую застройку Индивидуальную	13	02.010	406	7 734,34	3 140 142,04
43000	Респ. Северная Осетия - Алания, г. Владикавказ, ул. Тургеневская, 443	Владикавказ	15:09:0040205:17	0030020000000 Земли населенных пунктов	Для содержания и эксплуатации жилого дома	13	02.010	412	7 734,34	3 186 548,08
43001	Российская Федерация, Республика Северная Осетия - Алания, городской округ город Владикавказ, г Владикавказ, ул. Гуткаева, земельный участок 35А	Владикавказ	15:09:00:0205:178	0030020000000 Земли населенных пунктов	Для содержания и эксплуатации жилого дома	13	02.010	127	7 734,34	982 261,18
43002	Российская Федерация, Республика Северная Осетия - Алания, городской округ город Владикавказ, г. Владикавказ, ул. Гуткаева, земельный участок 35	Владикавказ	15:09:00:0205:179	0030020000000 Земли населенных пунктов	Для содержания и эксплуатации жилого дома	13	02.010	114	7 734,34	881 714,76
43003	Респ. Северная Осетия - Алания, г. Владикавказ, ул. Тургеневская, дом 441	Владикавказ	15:09:0040205:18	0030020000000 Земли населенных пунктов	Для содержания и эксплуатации индивидуального жилого дома	13	02.010	399	7 734,34	3 086 001,66
43004	Российская Федерация, Республика Северная Осетия-Алания, г Владикавказ, ул Кастанаева/Таллиресурн	Владикавказ	15:09:00:0205:182	0030020000000 Земли населенных пунктов	Для содержания и эксплуатации индивидуального жилого дома	13	02.010	325	7 734,34	2 513 660,50
43005	Российская Федерация, Республика Северная Осетия-Алания, г Владикавказ, ул Кастанаева/Таллиресурн	Владикавказ	15:09:00:0205:183	0030020000000 Земли населенных пунктов	Для содержания и эксплуатации индивидуального жилого дома	13	02.010	262	7 734,34	2 026 397,08
43006	Респ. Северная Осетия - Алания, г. Владикавказ, ул. Тургеневская, 439	Владикавказ	15:09:0040205:19	0030020000000 Земли населенных пунктов	Для содержания и эксплуатации индивидуального жилого дома	13	02.010	406	7 734,34	3 140 142,04
43007	Респ. Северная Осетия - Алания, г. Владикавказ, ул. Костоева, 240	Владикавказ	15:09:0040205:2	0030020000000 Земли населенных пунктов	Для содержания и эксплуатации индивидуального жилого дома	13	02.010	417	7 734,34	3 225 219,78
43008	Респ. Северная Осетия - Алания, г. Владикавказ, ул. Тургеневская, 437	Владикавказ	15:09:0040205:20	0030020000000 Земли населенных пунктов	Для содержания и эксплуатации индивидуального жилого дома	13	02.010	410	7 734,34	3 171 079,40
43009	Респ. Северная Осетия - Алания, г. Владикавказ, ул. Тургеневская, 435	Владикавказ	15:09:0040205:21	0030020000000 Земли населенных пунктов	Под жилую застройку индивидуальную	13	02.010	384	7 734,34	2 969 986,56
43010	Респ. Северная Осетия - Алания, г. Владикавказ, ул. Тургеневская, 433/34	Владикавказ	15:09:0040205:22	0030020000000 Земли населенных пунктов	Под жилую застройку Индивидуальную	13	02.010	445	7 734,34	3 441 781,30
43011	Респ. Северная Осетия - Алания, г. Владикавказ, ул. Тапаева, 34 "в"	Владикавказ	15:09:0040205:23	0030020000000 Земли населенных пунктов	Для содержания и эксплуатации индивидуального жилого дома	13	02.010	452	7 734,34	3 495 921,68
43012	Респ. Северная Осетия - Алания, г. Владикавказ, ул. Костырева, дом 256	Владикавказ	15:09:0040205:24	0030020000000 Земли населенных пунктов	Для содержания и эксплуатации индивидуального жилого дома	13	02.010	582	7 734,34	4 501 385,88
43013	Респ. Северная Осетия - Алания, г. Владикавказ, ул. Костырева, 242	Владикавказ	15:09:0040205:3	0030020000000 Земли населенных пунктов	Для содержания и эксплуатации индивидуального жилого дома	13	02.010	392	7 734,34	3 031 861,28
43014	Респ. Северная Осетия - Алания, г. Владикавказ, ул. Костоева, 248	Владикавказ	15:09:0040205:4	0030020000000 Земли населенных пунктов	Под жилую застройку Индивидуальную	13	02.010	438	7 734,34	3 387 640,92
43015	Респ. Северная Осетия - Алания, г. Владикавказ, ул. Костоева, 246	Владикавказ	15:09:0040205:5	0030020000000 Земли населенных пунктов	Под жилую застройку Индивидуальную	13	02.010	530	7 734,34	4 122 403,22
43016	Российская Федерация, Республика Северная Осетия - Алания, г. Владикавказ, ул. Костоева, 24В	Владикавказ	15:09:0040205:6	0030020000000 Земли населенных пунктов	Под жилую застройку индивидуальную	13	02.010	416	7 734,34	3 217 485,44

№ п/п	Местоположение ЗУ	Район	Кадастровый номер ЗУ	Категория земель	Разрешенное использование по документу	Код вида разрешенного использования (в соответствии с классификатором видов разрешенного использования земельных участков)	Вид использования объектов недвижимости	Площадь	УПКС	КС
43017	Республика Северная Осетия-Алания, г. Владикавказ, ул. Костанаева, 258	Владикавказ	15:09:0040205:61	003002000000 Земли населенных пунктов	Для содержания и эксплуатации жилого дома	13	02.010	333	7 734,34	2 575 535,22
43018	Респ. Северная Осетия - Алания, г. Владикавказ, ул. Костанаева, 250	Владикавказ	15:09:0040205:7	003002000000 Земли населенных пунктов	Под жилую застройку Индивидуальную	13	02.010	416	7 734,34	3 217 485,44
43019	Республика Северная Осетия-Алания, г Владикавказ, ул. Костанаева, 252	Владикавказ	15:09:0040205:8	003002000000 Земли населенных пунктов	Для содержания и эксплуатации жилого дома	13	02.010	374	7 734,34	2 892 643,16
43020	Респ. Северная Осетия - Алания, г. Владикавказ, ул. Костанаева, 254	Владикавказ	15:09:0040205:9	003002000000 Земли населенных пунктов	Под жилую застройку Индивидуальную	13	02.010	364	7 734,34	2 815 299,76
43021	Республика Северная Осетия-Алания, г Владикавказ, ул Тургеневская/Таллиговно, д 384/32	Владикавказ	15:09:0040206:1	003002000000 Земли населенных пунктов	Для содержания и эксплуатации жилого дома	13	02.010	312	7 734,34	2 413 114,08
43022	Республика Северная Осетия-Алания, г. Владикавказ, ул. Тургеневская, 392	Владикавказ	15:09:0040206:10	003002000000 Земли населенных пунктов	Для содержания и эксплуатации жилого дома	13	02.010	385	7 734,34	2 977 720,90
43023	Респ. Северная Осетия - Алания, г. Владикавказ, ул. Тургеневская, дом 394	Владикавказ	15:09:0040206:11	003002000000 Земли населенных пунктов	Для содержания и эксплуатации индивидуального жилого дома	13	02.010	375	7 734,34	2 900 377,50
43024	Респ. Северная Осетия - Алания, г. Владикавказ, ул. Тургеневская, 396	Владикавказ	15:09:0040206:12	003002000000 Земли населенных пунктов	Под жилую застройку Индивидуальную	13	02.010	384	7 734,34	2 969 986,56
43025	Респ. Северная Осетия - Алания, г. Владикавказ, ул. Тургеневская, 398	Владикавказ	15:09:0040206:13	003002000000 Земли населенных пунктов	Под жилую застройку	13	02.010	374	7 734,34	2 892 643,16
43026	Респ. Северная Осетия - Алания, г. Владикавказ, ул. Тургеневская, 400	Владикавказ	15:09:0040206:14	003002000000 Земли населенных пунктов	Для содержания и эксплуатации индивидуального жилого дома	13	02.010	396	7 734,34	3 062 798,64
43027	Республика Северная Осетия-Алания, г Владикавказ, ул Гуткаева. 31	Владикавказ	15:09:0040206:15	003002000000 Земли населенных пунктов	Магазины продовольственные и промтоварные	4	04.040	315	10999	3 464 685,00
43028	Республика Северная Осетия-Алания, г Владикавказ, ул. Гуткаева, 29	Владикавказ	15:09:0040206:16	003002000000 Земли населенных пунктов	Под жилую застройку Индивидуальную	13	02.010	315	7 734,34	2 436 317,10
43029	Республика Северная Осетия-Алания, г Владикавказ, ул Гуткаева, 27	Владикавказ	15:09:0040206:17	003002000000 Земли населенных пунктов	Для содержания и эксплуатации индивидуального жилого дома	13	02.010	292	7 734,34	2 258 427,28
43030	Республика Северная Осетия-Алания, г Владикавказ, ул Гуткаева. 25	Владикавказ	15:09:0040206:18	003002000000 Земли населенных пунктов	Для содержания и эксплуатации индивидуального жилого дома	13	02.010	308	7 734,34	2 382 176,72
43031	Республика Северная Осетия-Алания, г Владикавказ, ул Гуткаева. 23	Владикавказ	15:09:0040206:19	003002000000 Земли населенных пунктов	Под жилую застройку Индивидуальную	13	02.010	310	7 734,34	2 397 645,40
43032	Респ. Северная Осетия - Алания, г. Владикавказ, ул. Таллиговно, 30	Владикавказ	15:09:0040206:2	003002000000 Земли населенных пунктов	Под жилую застройку Индивидуальную	13	02.010	302	7 734,34	2 335 770,68
43033	Республика Северная Осетия-Алания, г Владикавказ, ул Любови Шевцовой/Гуткаева, 77/21	Владикавказ	15:09:0040206:20	003002000000 Земли населенных пунктов	Для содержания и эксплуатации индивидуального жилого дома	13	02.010	316	7 734,34	2 444 051,44
43034	Респ. Северная Осетия - Алания, г. Владикавказ, ул. Любы Шевцовой, 75	Владикавказ	15:09:0040206:21	003002000000 Земли населенных пунктов	Для содержания и эксплуатации индивидуального жилого дома	13	02.010	385	7 734,34	2 977 720,90
43035	Респ. Северная Осетия - Алания, г. Владикавказ, ул. Любови Шевцовой. 73	Владикавказ	15:09:0040206:22	003002000000 Земли населенных пунктов	Для содержания и эксплуатации индивидуального жилого дома	13	02.010	386	7 734,34	2 985 455,24
43036	Респ. Северная Осетия - Алания, г. Владикавказ, ул. Любы Шевцовой, 71	Владикавказ	15:09:0040206:23	003002000000 Земли населенных пунктов	Под жилую застройку Индивидуальную	13	02.010	395	7 734,34	3 055 064,30
43037	Респ. Северная Осетия - Алания, г. Владикавказ, ул. Любы Шевцовой, 69	Владикавказ	15:09:0040206:24	003002000000 Земли населенных пунктов	Под жилую застройку Индивидуальную	13	02.010	385	7 734,34	2 977 720,90
43038	Респ. Северная Осетия - Алания, г. Владикавказ, ул. Любови Шевцовой. 67	Владикавказ	15:09:0040206:25	003002000000 Земли населенных пунктов	Для содержания и эксплуатации жилого дома	13	02.010	381	7 734,34	2 946 783,54
43039	Респ. Северная Осетия - Алания, г. Владикавказ, ул. Любы Шевцовой, 65	Владикавказ	15:09:0040206:26	003002000000 Земли населенных пунктов	Под жилую застройку Индивидуальную	13	02.010	385	7 734,34	2 977 720,90
43040	Республика Северная Осетия - Алания, г. Владикавказ, ул. Любови Шевцовой, 63	Владикавказ	15:09:0040206:27	003002000000 Земли населенных пунктов	Под жилую застройку Индивидуальную	13	02.010	377	7 734,34	2 915 846,18
43041	Респ. Северная Осетия - Алания, г. Владикавказ, ул. Любы Шевцовой, 61	Владикавказ	15:09:0040206:28	003002000000 Земли населенных пунктов	Под жилую застройку Индивидуальную	13	02.010	384	7 734,34	2 969 986,56
43042	Респ. Северная Осетия - Алания, г. Владикавказ, ул. Таллиговно, 28	Владикавказ	15:09:0040206:3	003002000000 Земли населенных пунктов	Под жилую застройку Индивидуальную	13	02.010	299	7 734,34	2 312 167,66
43043	Респ. Северная Осетия - Алания, г. Владикавказ, ул. Таллиговно, 26	Владикавказ	15:09:0040206:4	003002000000 Земли населенных пунктов	Для содержания и эксплуатации индивидуального жилого дома	13	02.010	302	7 734,34	2 335 770,68
43044	Респ. Северная Осетия - Алания, г. Владикавказ, ул. Таллиговно, 24	Владикавказ	15:09:0040206:5	003002000000 Земли населенных пунктов	Для содержания и эксплуатации индивидуального жилого дома	13	02.010	302	7 734,34	2 335 770,68
43045	Республика Северная Осетия-Алания, г. Владикавказ, ул. Любови Шевцовой. 59	Владикавказ	15:09:0040206:6	003002000000 Земли населенных пунктов	Для содержания и эксплуатации индивидуального жилого дома	13	02.010	313	7 734,34	2 420 848,42
43046	Респ. Северная Осетия - Алания, г. Владикавказ, ул. Тургеневская, 386	Владикавказ	15:09:0040206:7	003002000000 Земли населенных пунктов	Для содержания и эксплуатации индивидуального жилого дома	13	02.010	383	7 734,34	2 962 252,22
43047	Северная Осетия - Алания респ, г Владикавказ, ул Тургеневская 388	Владикавказ	15:09:0040206:8	003002000000 Земли населенных пунктов	Для содержания и эксплуатации индивидуального жилого дома	13	02.010	380	7 734,34	2 939 049,20
43048	Респ. Северная Осетия - Алания, г. Владикавказ, ул. Тургеневская, 390	Владикавказ	15:09:0040206:9	003002000000 Земли населенных пунктов	Для содержания и эксплуатации жилого дома	13	02.010	383	7 734,34	2 962 252,22
43049	Респ. Северная Осетия - Алания, г. Владикавказ, ул. Л Шевцовой. 82/19	Владикавказ	15:09:0040207:1	003002000000 Земли населенных пунктов	Для содержания и эксплуатации индивидуального жилого дома	13	02.010	315	7 734,34	2 436 317,10
43050	Респ. Северная Осетия - Алания, г. Владикавказ, ул. Земнухова, 73	Владикавказ	15:09:0040207:10	003002000000 Земли населенных пунктов	Для содержания и эксплуатации индивидуального жилого дома	13	02.010	379	7 734,34	2 931 314,86
43051	Респ. Северная Осетия - Алания, г. Владикавказ, ул. Земнухова, 71	Владикавказ	15:09:0040207:11	003002000000 Земли населенных пунктов	Для содержания и эксплуатации индивидуального жилого дома	13	02.010	386	7 734,34	2 985 455,24
43052	Респ. Северная Осетия - Алания, г. Владикавказ, ул. Земнухова. дом 69	Владикавказ	15:09:0040207:12	003002000000 Земли населенных пунктов	Для содержания и эксплуатации индивидуального жилого дома	13	02.010	384	7 734,34	2 969 986,56
43053	Респ. Северная Осетия - Алания, г. Владикавказ, ул. Земнухова, 64	Владикавказ	15:09:0040207:14	003002000000 Земли населенных пунктов	Под жилую застройку Индивидуальную	13	02.010	381	7 734,34	2 946 783,54
43054	Респ. Северная Осетия - Алания, г. Владикавказ, ул. Земнухова, 62/10	Владикавказ	15:09:0040207:15	003002000000 Земли населенных пунктов	Под жилую застройку Индивидуальную	13	02.010	316	7 734,34	2 444 051,44
43055	Респ. Северная Осетия - Алания, г. Владикавказ, ул. Таллиговно, 12	Владикавказ	15:09:0040207:16	003002000000 Земли населенных пунктов	Для содержания и эксплуатации индивидуального жилого дома	13	02.010	303	7 734,34	2 343 505,02
43056	Респ. Северная Осетия - Алания, г. Владикавказ, ул. Таллиговно, 14	Владикавказ	15:09:0040207:17	003002000000 Земли населенных пунктов	Для содержания и эксплуатации жилого дома	13	02.010	301	7 734,34	2 328 036,34
43057	Респ. Северная Осетия - Алания, г. Владикавказ, ул. Таллиговно, 16	Владикавказ	15:09:0040207:18	003002000000 Земли населенных пунктов	Для содержания и эксплуатации индивидуального жилого дома	13	02.010	294	7 734,34	2 273 895,96
43058	Респ. Северная Осетия - Алания, г. Владикавказ, ул. Таллиговно, 18	Владикавказ	15:09:0040207:19	003002000000 Земли населенных пунктов	Под жилую застройку Индивидуальную	13	02.010	301	7 734,34	2 328 036,34
43059	Республика Северная Осетия-Алания, г Владикавказ, ул Гуткаева. 17	Владикавказ	15:09:0040207:2	003002000000 Земли населенных пунктов	Для содержания и эксплуатации жилого дома	13	02.010	301	7 734,34	2 328 036,34
43060	Республика Северная Осетия-Алания, г. Владикавказ, ул. Таллиговно, 20	Владикавказ	15:09:0040207:20	003002000000 Земли населенных пунктов	Для содержания и эксплуатации жилого дома	13	02.010	314	7 734,34	2 428 582,76
43061	Республика Северная Осетия - Алания, г. Владикавказ, ул. Любови Шевцовой, д. 66	Владикавказ	15:09:0040207:21	003002000000 Земли населенных пунктов	Для содержания и эксплуатации индивидуального жилого дома	13	02.010	385	7 734,34	2 977 720,90
43062	Респ. Северная Осетия - Алания, г. Владикавказ, ул. Любы Шевцовой, 68	Владикавказ	15:09:0040207:22	003002000000 Земли населенных пунктов	Для содержания и эксплуатации индивидуального жилого дома	13	02.010	383	7 734,34	2 962 252,22
43063	Респ. Северная Осетия - Алания, г. Владикавказ, ул. Любы Шевцовой, 70	Владикавказ	15:09:0040207:23	003002000000 Земли населенных пунктов	Под жилую застройку	13	02.010	381	7 734,34	2 946 783,54
43064	Респ. Северная Осетия - Алания, г. Владикавказ, ул. Любы Шевцовой, 72	Владикавказ	15:09:0040207:24	003002000000 Земли населенных пунктов	Под жилую застройку Индивидуальную	13	02.010	381	7 734,34	2 946 783,54
43065	Респ. Северная Осетия - Алания, г. Владикавказ, ул. Л. Шевцовой, 74	Владикавказ	15:09:0040207:25	003002000000 Земли населенных пунктов	Для содержания и эксплуатации индивидуального жилого дома	13	02.010	380	7 734,34	2 939 049,20

№ пп	Местоположение ЗУ	Район	Кадастровый номер ЗУ	Категория земель	Разрешенное использование по документу	Код вида разрешенного использования (в соответствии с классификатором видов разрешенного использования земельных участков)	Вид использования объектов недвижимости	Площадь	УПКС	КС
43066	Респ. Северная Осетия - Алания, г. Владикавказ, ул. Любы Шевцовой, дом 76	Владикавказ	15:09:0040207:26	0030020000000 Земли населенных пунктов	Для содержания и эксплуатации индивидуального жилого дома	13	02.010	382	7 734,34	2 954 517,88
43067	Республика Северная Осетия-Алания, г Владикавказ, ул Гуткаева. 15	Владикавказ	15:09:0040207:3	0030020000000 Земли населенных пунктов	Для содержания и эксплуатации жилого дома	13	02.010	307	7 734,34	2 374 442,38
43068	Республика Северная Осетия-Алания, г Владикавказ, ул Гуткаева. 13	Владикавказ	15:09:0040207:4	0030020000000 Земли населенных пунктов	Под жилую застройку Индивидуальную	13	02.010	312	7 734,34	2 413 114,08
43069	Республика Северная Осетия-Алания, г Владикавказ, ул Гуткаева, 11	Владикавказ	15:09:0040207:5	0030020000000 Земли населенных пунктов	Под жилую застройку Индивидуальную	13	02.010	300	7 734,34	2 320 302,00
43070	Российская Федерация, Республика Северная Осетия-Алания, городской округ город Владикавказ, г. Владикавказ, ул. Земцхова, земельный участок 67А	Владикавказ	15:09:0040207:522	0030020000000 Земли населенных пунктов	Для содержания и эксплуатации индивидуального жилого дома	13	02.010	291	7 734,34	2 250 692,94
43071	Российская Федерация, Республика Северная Осетия-Алания, городской округ город Владикавказ, г. Владикавказ, ул. Земцхова, земельный участок 67	Владикавказ	15:09:0040207:523	0030020000000 Земли населенных пунктов	Для содержания и эксплуатации индивидуального жилого дома	13	02.010	92	7 734,34	711 559,28
43072	Российская Федерация, Республика Северная Осетия - Алания, городской округ город Владикавказ, г. Владикавказ, ул. Любови Шевцовой, земельный участок 80	Владикавказ	15:09:0040207:524	0030020000000 Земли населенных пунктов	Для содержания и эксплуатации индивидуального жилого дома	13	02.010	375	7 734,34	2 900 377,50
43073	Республика Северная Осетия - Алания, г. Владикавказ, ул. Любови Шевцовой	Владикавказ	15:09:0040207:525	0030020000000 Земли населенных пунктов	Для содержания и эксплуатации индивидуального жилого дома	13	02.010	394	7 734,34	3 047 329,96
43074	Республика Северная Осетия-Алания, г Владикавказ, ул Гуткаева/Земцхова, 9/81	Владикавказ	15:09:0040207:6	0030020000000 Земли населенных пунктов	Для содержания и эксплуатации индивидуального жилого дома	13	02.010	315	7 734,34	2 436 317,10
43075	Респ. Северная Осетия - Алания, г. Владикавказ, ул. Земцхова, 79	Владикавказ	15:09:0040207:7	0030020000000 Земли населенных пунктов	Под жилую застройку Индивидуальную	13	02.010	387	7 734,34	2 993 189,58
43076	Респ. Северная Осетия - Алания, г. Владикавказ, ул. Земцхова, дом 77	Владикавказ	15:09:0040207:8	0030020000000 Земли населенных пунктов	Для содержания и эксплуатации индивидуального жилого дома	13	02.010	386	7 734,34	2 985 455,24
43077	Респ. Северная Осетия - Алания, г. Владикавказ, ул. Земцхова, 75	Владикавказ	15:09:0040207:9	0030020000000 Земли населенных пунктов	Под жилую застройку Индивидуальную	13	02.010	379	7 734,34	2 931 314,86
43078	Республика Северная Осетия-Алания, г Владикавказ, ул Гуткаева, 7/64	Владикавказ	15:09:0040208:1	0030020000000 Земли населенных пунктов	Под жилую застройку Индивидуальную	13	02.010	341	7 734,34	2 637 409,94
43079	Республика Северная Осетия - Алания, г. Владикавказ, ул. З.Калоева, 367	Владикавказ	15:09:0040208:10	0030020000000 Земли населенных пунктов	Для содержания и эксплуатации индивидуального жилого дома	13	02.010	366	7 734,34	2 830 768,44
43080	Респ. Северная Осетия - Алания, г. Владикавказ, ул. Тапанцхова, 4	Владикавказ	15:09:0040208:13	0030020000000 Земли населенных пунктов	Для содержания и эксплуатации жилого дом	13	02.010	363	7 734,34	2 807 565,42
43081	Респ. Северная Осетия - Алания, г. Владикавказ, ул. Тапанцхова, 6	Владикавказ	15:09:0040208:14	0030020000000 Земли населенных пунктов	Для содержания и эксплуатации индивидуального жилого дома	13	02.010	330	7 734,34	2 552 332,20
43082	Республика Северная Осетия-Алания, г. Владикавказ, ул. Земцхова, 50	Владикавказ	15:09:0040208:15	0030020000000 Земли населенных пунктов	Для содержания и эксплуатации жилого дома	13	02.010	355	7 734,34	2 745 690,70
43083	Респ. Северная Осетия - Алания, г. Владикавказ, ул. Земцхова, 52	Владикавказ	15:09:0040208:16	0030020000000 Земли населенных пунктов	Под индивидуальную жилую застройку	13	02.010	338	7 734,34	2 614 206,92
43084	Респ. Северная Осетия - Алания, г. Владикавказ, ул. Земцхова, 54	Владикавказ	15:09:0040208:17	0030020000000 Земли населенных пунктов	Для содержания и эксплуатации жилого дом	13	02.010	353	7 734,34	2 730 222,02
43085	Респ. Северная Осетия - Алания, г. Владикавказ, ул. Земцхова, 58	Владикавказ	15:09:0040208:19	0030020000000 Земли населенных пунктов	Для содержания и эксплуатации жилого дом	13	02.010	360	7 734,34	2 784 362,40
43086	Республика Северная Осетия-Алания, г Владикавказ, ул Гуткаева, 5	Владикавказ	15:09:0040208:2	0030020000000 Земли населенных пунктов	Под жилую застройку Индивидуальную	13	02.010	342	7 734,34	2 645 144,28
43087	Респ. Северная Осетия - Алания, г. Владикавказ, ул. Земцхова, 60	Владикавказ	15:09:0040208:20	0030020000000 Земли населенных пунктов	Для содержания и эксплуатации индивидуального жилого дома	13	02.010	352	7 734,34	2 722 487,68
43088	Респ. Северная Осетия - Алания, г. Владикавказ, ул. Земцхова, 62	Владикавказ	15:09:0040208:21	0030020000000 Земли населенных пунктов	Для содержания и эксплуатации жилого дом	13	02.010	352	7 734,34	2 722 487,68
43089	Респ. Северная Осетия - Алания, г. Владикавказ, ул. Земцхова, 56	Владикавказ	15:09:0040208:23	0030020000000 Земли населенных пунктов	Для содержания и эксплуатации индивидуального жилого дома	13	02.010	370	7 734,34	2 861 705,80
43090	Республика Северная Осетия-Алания, г Владикавказ, ул Гуткаева, 3	Владикавказ	15:09:0040208:3	0030020000000 Земли населенных пунктов	Под индивидуальную жилую застройку	13	02.010	339	7 734,34	2 621 941,26
43091	Российская Федерация, Республика Северная Осетия - Алания, городской округ город Владикавказ, г. Владикавказ, ул. Калоева, земельный участок 379	Владикавказ	15:09:0040208:4	0030020000000 Земли населенных пунктов	Под жилую застройку индивидуальную	13	02.010	347	7 734,34	2 683 815,98
43092	Респ. Северная Осетия - Алания, г. Владикавказ, ул. З.Калоева, 377	Владикавказ	15:09:0040208:5	0030020000000 Земли населенных пунктов	Для содержания и эксплуатации индивидуального жилого дома	13	02.010	354	7 734,34	2 737 956,36
43093	Респ. Северная Осетия - Алания, г. Владикавказ, ул. З.Калоева, 375	Владикавказ	15:09:0040208:6	0030020000000 Земли населенных пунктов	Под жилую застройку Индивидуальную	13	02.010	354	7 734,34	2 737 956,36
43094	Республика Северная Осетия-Алания, г. Владикавказ, ул. 3 Клоева/Тапанцхова, 364/2	Владикавказ	15:09:0040208:61	0030020000000 Земли населенных пунктов	Для содержания и эксплуатации жилого дома	13	02.010	341	7 734,34	2 637 409,94
43095	Респ. Северная Осетия - Алания, г. Владикавказ, ул. З.Калоева, 373	Владикавказ	15:09:0040208:7	0030020000000 Земли населенных пунктов	Для индивидуального строительства	13	02.010	346	7 734,34	2 676 081,64
43096	Республика Северная Осетия - Алания, г. Владикавказ, ул. З.Калоева, 371	Владикавказ	15:09:0040208:8	0030020000000 Земли населенных пунктов	Под жилую застройку индивидуальную	13	02.010	342	7 734,34	2 645 144,28
43097	Респ. Северная Осетия - Алания, г. Владикавказ, ул. З.Калоева, 369	Владикавказ	15:09:0040208:9	0030020000000 Земли населенных пунктов	Под жилую застройку Индивидуальную	13	02.010	344	7 734,34	2 660 612,96
43098	Респ. Северная Осетия - Алания, г. Владикавказ, прект Коста, 278	Владикавказ	15:09:0040209:1	0030020000000 Земли населенных пунктов	Для содержания и эксплуатации кафе	4	04.060	755	8 157,59	6 158 980,45
43099	Респ. Северная Осетия - Алания, г. Владикавказ, ул. Зои Космодемьянской, 133	Владикавказ	15:09:0040209:11	0030020000000 Земли населенных пунктов	Под общественную застройку	3	03.080	5 586	2 566,43	14 336 077,98
43100	Республика Северная Осетия-Алания, г. Владикавказ, пл. 50 летия Октября 10	Владикавказ	15:09:0040209:1136	0030020000000 Земли населенных пунктов	Для содержания и эксплуатации капитального гаража	7	02.071	35	5 774,47	202 106,45
43101	Республика Северная Осетия-Алания, г Владикавказ, пл 50 летия Октября, 6п	Владикавказ	15:09:0040209:1137	0030020000000 Земли населенных пунктов	Для содержания и эксплуатации капитального гаража	7	02.071	19	5 774,47	109 714,93
43102	Северная Осетия-Алания респ, г Владикавказ, прект Коста, во дворе дома № 270	Владикавказ	15:09:0040209:1140	0030020000000 Земли населенных пунктов	Для содержания и эксплуатации капитального гаража	?	02.071	28	5 774,47	161 685,16
43103	Республика Северная Осетия-Алания, г. Владикавказ, пл. 50 летия Октября 6 "в"	Владикавказ	15:09:0040209:1141	0030020000000 Земли населенных пунктов	Для содержания и эксплуатации капитального гаража	?	02.071	18	5 774,47	103 940,46
43104	Республика Северная Осетия-Алания, г. Владикавказ, ул. 50 лет Октября 10	Владикавказ	15:09:0040209:1143	0030020000000 Земли населенных пунктов	Для содержания и эксплуатации капитального гаража	7	02.071	30	5 774,47	173 234,10
43105	Республика Северная Осетия-Алания, г Владикавказ, прект Коста, 274	Владикавказ	15:09:0040209:1144	0030020000000 Земли населенных пунктов	Для содержания и эксплуатации металлического гаража	7	02.071	23	5 774,47	132 812,81
43106	Республика Северная Осетия - Алания, г. Владикавказ, ул. Коцо Кесаева, 131	Владикавказ	15:09:0040209:1147	0030020000000 Земли населенных пунктов	Для содержания и эксплуатации металлического гаража	?	02.071	19	5 774,47	109 714,93
43107	Республика Северная Осетия-Алания, г Владикавказ, прект Коста, 278	Владикавказ	15:09:0040209:1148	0030020000000 Земли населенных пунктов	Для размещения гаражей для собственных нужд	?	02.071	21	5 774,47	121 263,87
43108	Республика Северная Осетия-Алания, г. Владикавказ, пр. Коста, 278	Владикавказ	15:09:0040209:1149	0030020000000 Земли населенных пунктов	Под строительства капитального гаража	7	02.071	24	5 774,47	138 587,28
43109	Республика Северная Осетия - Алания, г. Владикавказ, ул. Коцо Кесаева, 133	Владикавказ	15:09:0040209:1163	0030020000000 Земли населенных пунктов	Для содержания и эксплуатации гаража из сборно-разборных железобетонных элементов	7	02.071	29	5 774,47	167 459,63
43110	Республика Северная Осетия - Алания, г. Владикавказ, ул. Коцо Кесаева, 133	Владикавказ	15:09:0040209:1164	0030020000000 Земли населенных пунктов	Для содержания и эксплуатации гаража из сборно-разборных железобетонных элементов	?	02.071	29	5 774,47	167 459,63
43111	Республика Северная Осетия-Алания, г Владикавказ, ул.50 летия Октября, 8	Владикавказ	15:09:0040209:1165	0030020000000 Земли населенных пунктов	Для содержания и эксплуатации капитального гаража	?	02.071	22	5 774,47	127 038,34

№ пп	Местоположение ЗУ	Район	Кадастровый номер ЗУ	Категория земель	Разрешенное использование по документу	Код вида разрешенного использования (в соответствии с классификатором видов разрешенного использования земельных участков)	Вид использования объектов недвижимости	Площадь	УПКС	КС
43112	Республика Северная Осетия-Алания, г Владикавказ, пр-кт Коста, 272	Владикавказ	15:09:0040209:1166	003002000000 Земли населенных пунктов	Для содержания и эксплуатации капитального гаража	7	02.07.1	25	5 774,47	144 361,75
43113	Республика Северная Осетия-Алания, г. Владикавказ, пр-кт Коста, 272	Владикавказ	15:09:0040209:1168	003002000000 Земли населенных пунктов	Для содержания и эксплуатации капитального гаража	7	02.07.1	23	5 774,47	132 812,81
43114	Респ. Северная Осетия - Алания, г. Владикавказ, ул. Кесаева, 133	Владикавказ	15:09:0040209:12	003002000000 Земли населенных пунктов	Под жилую застройку	13	02.01.0	4 185	7 734,34	32 368 212,90
43115	Республика Северная Осетия-Алания, г Владикавказ, пр-кт Коста, д 278	Владикавказ	15:09:0040209:13	003002000000 Земли населенных пунктов	Для содержания и эксплуатации ТП	6	03.01.2	154	3 757,99	578 730,46
43116	Республика Северная Осетия - Алания, г. Владикавказ, пл. 50 летия Октября, 10	Владикавказ	15:09:0040209:14	003002000000 Земли населенных пунктов	Под объекты инженерного оборудования Водоснабжения	6	03.01.2	14	3 757,99	52 611,86
43117	Республика Северная Осетия-Алания, г Владикавказ, ул 50 лет Октября, д 6а	Владикавказ	15:09:0040209:15	003002000000 Земли населенных пунктов	Для содержания и эксплуатации трансформаторной подстанции (ТП)	6	03.01.2	42	3 757,99	157 835,58
43118	Респ. Северная Осетия - Алания, г. Владикавказ, пр-кт Коста, 274	Владикавказ	15:09:0040209:16	003002000000 Земли населенных пунктов	Для содержания и эксплуатации трансформаторной подстанции (ТП)	6	03.01.2	41	3 757,99	154 077,59
43119	Респ. Северная Осетия - Алания, г. Владикавказ, пр-кт Коста, 274	Владикавказ	15:09:0040209:17	003002000000 Земли населенных пунктов	сомовольное использование	3	03.08.0	1 806	2 566,43	4 634 972,58
43120	Республика Северная Осетия - Алания, г. Владикавказ, пр-кт Коста, 272	Владикавказ	15:09:0040209:18	003002000000 Земли населенных пунктов	Под объекты инженерного оборудования Водоснабжения	6	03.01.2	17	3 757,99	63 885,83
43121	Республика Северная Осетия-Алания, г. Владикавказ, пр. Коста, 270	Владикавказ	15:09:0040209:1882	003002000000 Земли населенных пунктов	Хранение автотранспорта	7	02.07.1	27	5 774,47	155 910,69
43122	Республика Северная Осетия — Алания, г Владикавказ, пр-кт Коста (ул 50 лет Октября, 278/2	Владикавказ	15:09:0040209:1884	003002000000 Земли населенных пунктов	хранение автотранспорта	7	02.07.1	38	5 774,47	219 429,86
43123	Российская Федерация, Республика Северная Осетия-Алания, г Владикавказ, ул пр Коста, 274	Владикавказ	15:09:0040209:1889	003002000000 Земли населенных пунктов	для размещения гаражей для собственных нужд	7	02.07.1	24	5 774,47	138 587,28
43124	Республика Северная Осетия-Алания, г. Владикавказ, пр-кт. Коста, 274	Владикавказ	15:09:0040209:1894	003002000000 Земли населенных пунктов	Для размещения гаражей для собственных нужд	7	02.07.1	28	5 774,47	161 685,16
43125	Респ. Северная Осетия - Алания, г. Владикавказ, ул. Кости Кесаева	Владикавказ	15:09:0040209:1895	003002000000 Земли населенных пунктов	Для размещения гаражей для собственных нужд	7	02.07.1	23	5 774,47	132 812,81
43126	Российская Федерация, Республика Северная Осетия - Алания, Город Владикавказ, пр-кт Коста, д. 276	Владикавказ	15:09:0040209:1898	003002000000 Земли населенных пунктов	Для размещения гаражей для собственных нужд	7	02.07.1	24	5 774,47	138 587,28
43127	Респ. Северная Осетия - Алания, г. Владикавказ, пр-кт Коста, 268	Владикавказ	15:09:0040209:19	003002000000 Земли населенных пунктов	Для установки и эксплуатации торговых киосков по реализации мороженого и прохладительных напитков	4	04.04.0	5	10999	54 995,00
43128	Российская Федерация, Республика Северная Осетия - Алания, г. Владикавказ, пр-кт Коста	Владикавказ	15:09:0040209:1905	003002000000 Земли населенных пунктов	Для размещения гаражей для собственных нужд	7	02.07.1	24	5 774,47	138 587,28
43129	Российская Федерация, Республика Северная Осетия - Алания, г. Владикавказ, пл. 50 летия Октября	Владикавказ	15:09:0040209:1907	003002000000 Земли населенных пунктов	Для размещения гаражей для собственных нужд	7	02.07.1	27	5 774,47	155 910,69
43130	Российская Федерация, Республика Северная Осетия - Алания, г Владикавказ, ул Кости Кесаева, 137	Владикавказ	15:09:0040209:1912	003002000000 Земли населенных пунктов	Для размещения гаражей для собственных нужд	7	02.07.1	24	5 774,47	138 587,28
43131	Российская Федерация, Республика Северная Осетия - Алания, г. Владикавказ, пр-кт Коста, 274	Владикавказ	15:09:0040209:1916	003002000000 Земли населенных пунктов	Для размещения гаражей для собственных нужд	7	02.07.1	39	5 774,47	225 204,33
43132	Респ. Северная Осетия - Алания, г. Владикавказ, пр-кт Коста, 278	Владикавказ	15:09:0040209:21	003002000000 Земли населенных пунктов	Для установки и эксплуатации мастерской по ремонту обуви	3	03.03.1	6	5 041,21	30 247,26
43133	Респ. Северная Осетия - Алания, г. Владикавказ, пр-кт Коста, 268	Владикавказ	15:09:0040209:22	003002000000 Земли населенных пунктов	Для установки торгового коммерческого киоска	4	04.04.0	6	10999	65 994,00
43134	Респ. Северная Осетия - Алания, г. Владикавказ, пл. 50 летия Октября, 10	Владикавказ	15:09:0040209:23	003002000000 Земли населенных пунктов	для содержания и эксплуатации капитального гаража	7	02.07.1	21	5 774,47	121 263,87
43135	Респ. Северная Осетия - Алания, г. Владикавказ, пр-кт Коста, 270	Владикавказ	15:09:0040209:24	003002000000 Земли населенных пунктов	Нежилое помещение (гостиница)	3	03.03.1	331	5 041,21	1 668 640,51
43136	Респ. Северная Осетия - Алания, г. Владикавказ, пл. 50 летия Октября, 10	Владикавказ	15:09:0040209:27	003002000000 Земли населенных пунктов	Для установки гаража из сборно-разборных железобетонных элементов	7	02.07.1	18	5 774,47	103 940,46
43137	Респ. Северная Осетия - Алания, г. Владикавказ, пр-кт Коста, 274	Владикавказ	15:09:0040209:28	003002000000 Земли населенных пунктов	Для содержания и эксплуатации торгово-развлекательного комплекса	4	04.02.0	1 067	10999	11 735 933,00
43138	Респ. Северная Осетия - Алания, г. Владикавказ, пр-кт Коста, 278	Владикавказ	15:09:0040209:29	003002000000 Земли населенных пунктов	Для содержания и эксплуатации капитального гаража	7	02.07.1	28	5 774,47	161 685,16
43139	Респ. Северная Осетия - Алания, г. Владикавказ, пр-кт Коста, 270	Владикавказ	15:09:0040209:3	003002000000 Земли населенных пунктов	Для оказания услуг проката	4	04.04.0	43	10999	472 957,00
43140	Респ. Северная Осетия - Алания, г. Владикавказ, ул Кости Кесаева, 131	Владикавказ	15:09:0040209:30	003002000000 Земли населенных пунктов	Для содержания и эксплуатации металлического гаража	7	02.07.1	18	5 774,47	103 940,46
43141	Респ. Северная Осетия - Алания, г. Владикавказ, пр-кт Коста, дом 268	Владикавказ	15:09:0040209:31	003002000000 Земли населенных пунктов	Для содержания и эксплуатации металлического гаража	7	02.07.1	16	5 774,47	92 391,52
43142	Респ. Северная Осетия - Алания, г. Владикавказ, ул. Кесаева, дом 131	Владикавказ	15:09:0040209:32	003002000000 Земли населенных пунктов	Для содержания и эксплуатации металлического гаража	7	02.07.1	23	5 774,47	132 812,81
43143	Респ. Северная Осетия - Алания, г. Владикавказ, пр-кт Коста, 268	Владикавказ	15:09:0040209:34	003002000000 Земли населенных пунктов	Для содержания и эксплуатации капитального гаража	7	02.07.1	25	5 774,47	144 361,75
43144	Российская Федерация, Республика Северная Осетия-Алания, г Владикавказ, пр-кт Коста, д 272,270,268	Владикавказ	15:09:0040209:35	003002000000 Земли населенных пунктов	Под жилую застройку	2	02.00.0	14 110	9 165,83	129 329 861,30
43145	Республика Северная Осетия-Алания, г Владикавказ, ул 50 лет Октября, д 6а	Владикавказ	15:09:0040209:36	003002000000 Земли населенных пунктов	Для содержания и эксплуатации капитального гаража	7	02.07.1	29	5 774,47	167 459,63
43146	Респ. Северная Осетия - Алания, г. Владикавказ, ул. Кесаева, 131	Владикавказ	15:09:0040209:37	003002000000 Земли населенных пунктов	Для содержания и эксплуатации металлического гаража	7	02.07.1	21	5 774,47	121 263,87
43147	Респ. Северная Осетия - Алания, г. Владикавказ, пр-кт Коста, 278	Владикавказ	15:09:0040209:39	003002000000 Земли населенных пунктов	Для содержания и эксплуатации металлического гаража	7	02.07.1	15	5 774,47	86 617,05
43148	Респ. Северная Осетия - Алания, г. Владикавказ, ул. Братьев Темировых, 278/2	Владикавказ	15:09:0040209:4	003002000000 Земли населенных пунктов	Под жилую застройку	13	02.01.0	5 347	7 734,34	41 355 515,98
43149	Респ. Северная Осетия - Алания, г. Владикавказ, пр-кт Коста, 276	Владикавказ	15:09:0040209:40	003002000000 Земли населенных пунктов	Для содержания и эксплуатации металлического гаража	7	02.07.1	22	5 774,47	127 038,34
43150	Респ. Северная Осетия - Алания, г. Владикавказ, пр-кт Коста, 276	Владикавказ	15:09:0040209:41	003002000000 Земли населенных пунктов	Для содержания и эксплуатации металлического гаража	7	02.07.1	22	5 774,47	127 038,34
43151	Респ. Северная Осетия - Алания, г. Владикавказ, ул. Кесаева, 137	Владикавказ	15:09:0040209:42	003002000000 Земли населенных пунктов	Под строительство гаража	7	02.07.1	20	5 774,47	115 489,40
43152	Респ. Северная Осетия - Алания, г. Владикавказ, пр-кт Коста, 270	Владикавказ	15:09:0040209:44	003002000000 Земли населенных пунктов	Для содержания и эксплуатации металлического гаража	7	02.07.1	18	5 774,47	103 940,46
43153	Респ. Северная Осетия - Алания, г. Владикавказ, ул. Кесаева, 137	Владикавказ	15:09:0040209:45	003002000000 Земли населенных пунктов	Для содержания и эксплуатации капитального гаража	7	02.07.1	41	5 774,47	236 753,27
43154	Российская Федерация, Республика Северная Осетия - Алания, г. Владикавказ, пр-кт Коста, д 272. (многоквартирный дом)	Владикавказ	15:09:0040209:46	003002000000 Земли населенных пунктов	Эксплуатация многоквартирного дома	2	02.05.0	360	9 165,83	3 299 698,80
43155	Российская Федерация, Республика Северная Осетия - Алания, г. Владикавказ, пл.50 летия Октября, 8, многоквартирный дом	Владикавказ	15:09:0040209:47	003002000000 Земли населенных пунктов	Эксплуатация многоквартирного дома	2	02.05.0	741	9 165,83	6 791 880,03
43156	Республика Северная Осетия-Алания, г Владикавказ, пл 50 летия Октября, 4	Владикавказ	15:09:0040209:48	003002000000 Земли населенных пунктов	Эксплуатация многоквартирного дома	2	02.05.0	1 067	9 165,83	9 779 940,61

№ п/п	Местоположение ЗУ	Район	Кадастровый номер ЗУ	Категория земель	Разрешенное использование по документу	Код вида разрешенного использования (в соответствии с классификатором видов разрешенного использования земельных участков)	Вид использования объектов недвижимости	Площадь	УПКС	КС
43157	Российская Федерация, Республика Северная Осетия - Алания, г. Владикавказ, пл.50 летия Октября, 6а, многоквартирный дом	Владикавказ	15:09:0040209:49	0030020000000 Земли населенных пунктов	Эксплуатация многоквартирного дома	2	02.050	1 094	9 165,83	10 027 118,02
43158	Респ. Северная Осетия - Алания, г. Владикавказ, пл. 50 летия Октября, 4	Владикавказ	15:09:0040209:5	0030020000000 Земли населенных пунктов	Под жилую застройку	13	02.010	4 012	5 771,47	23 228 842,08
43159	Российская Федерация, Республика Северная Осетия - Алания, г. Владикавказ, ул. Кесаева, 137, (многоквартирный дом)	Владикавказ	15:09:0040209:50	0030020000000 Земли населенных пунктов	Эксплуатация многоквартирного дома	2	02.050	1 098	9 165,83	10 063 281,34
43160	Российская Федерация, Республика Северная Осетия - Алания, г. Владикавказ, ул Коста Кесаева/50 летия Октября, 139/10	Владикавказ	15:09:0040209:51	0030020000000 Земли населенных пунктов	Эксплуатация многоквартирного дома	2	02.050	356	9 165,83	3 261 610,36
43161	Российская Федерация, Республика Северная Осетия - Алания, г. Владикавказ, пл.50 летия Октября, 6, многоквартирный дом	Владикавказ	15:09:0040209:52	0030020000000 Земли населенных пунктов	Эксплуатация многоквартирного дома	2	02.050	741	9 165,83	6 791 650,03
43162	Российская Федерация, Республика Северная Осетия - Алания, г. Владикавказ, г. Владикавказ, пр-кт Коста, 268	Владикавказ	15:09:0040209:53	0030020000000 Земли населенных пунктов	Эксплуатация многоквартирного дома	2	02.050	1 099	9 165,83	9 990 751,17
43163	Российская Федерация, Республика Северная Осетия - Алания, г. Владикавказ, г. Владикавказ, ул. Кесаева, 131	Владикавказ	15:09:0040209:54	0030020000000 Земли населенных пунктов	Эксплуатация многоквартирного дома	2	02.050	385	9 165,83	3 528 841,55
43164	Республика Северная Осетия-Алания, г Владикавказ, ул 50 летия Октября, д 8	Владикавказ	15:09:0040209:56	0030020000000 Земли населенных пунктов	Для содержания и эксплуатации капитального гаража	7	02.071	21	5 771,47	138 587,28
43165	Республика Северная Осетия-Алания, г Владикавказ, ул 50 лет Октября, д 6а	Владикавказ	15:09:0040209:57	0030020000000 Земли населенных пунктов	Для содержания и эксплуатации капитального гаража	7	02.071	30	5 771,47	173 243,10
43166	Респ. Северная Осетия - Алания, г. Владикавказ, пр-кт Коста, 278	Владикавказ	15:09:0040209:58	0030020000000 Земли населенных пунктов	Эксплуатация жилого дома	2	02.050	4 054	9 165,83	37 151 327,89
43167	Респ. Северная Осетия - Алания, г. Владикавказ, ул. Кесаева, 133	Владикавказ	15:09:0040209:59	0030020000000 Земли населенных пунктов	Эксплуатация многоквартирного дома	2	02.050	732	9 165,83	6 709 387,56
43168	Российская Федерация, Республика Северная Осетия-Алания, г. Владикавказ, пл. 50 летия Октября, д. б, 6а, 8, 10	Владикавказ	15:09:0040209:6	0030020000000 Земли населенных пунктов	Под жилую застройку	2	02.000	18 895	9 165,83	173 155 337,85
43169	Северная Осетия - Алания респ. г Владикавказ, во дворе дома по ул. Кесаева, 131	Владикавказ	15:09:0040209:60	0030020000000 Земли населенных пунктов	Для содержания и эксплуатации металлического гаража	7	02.071	35	5 771,47	202 126,65
43170	Северная Осетия - Алания респ. г Владикавказ, пр-кт Коста, 270	Владикавказ	15:09:0040209:61	0030020000000 Земли населенных пунктов	Для содержания и эксплуатации металлического гаража	7	02.071	17	5 771,47	98 164,99
43171	Северная Осетия - Алания респ. г Владикавказ, пр. Коста, 274	Владикавказ	15:09:0040209:62	0030020000000 Земли населенных пунктов	Для содержания и эксплуатации капитального гаража	7	02.071	30	5 771,47	173 243,10
43172	Северная Осетия - Алания респ. г Владикавказ, ул Кесаева, 130	Владикавказ	15:09:0040209:63	0030020000000 Земли населенных пунктов	Для содержания и эксплуатации металлического гаража	7	02.071	21	5 771,47	121 263,87
43173	Российская Федерация, Республика Северная Осетия - Алания, г. Владикавказ, пр-кт Коста, 274	Владикавказ	15:09:0040209:64	0030020000000 Земли населенных пунктов	Содержание и эксплуатация капитального гаража	7	02.071	29	5 771,47	167 399,63
43174	Республика Северная Осетия - Алания, г. Владикавказ, ул. Братьев Темировых, 276	Владикавказ	15:09:0040209:7	0030020000000 Земли населенных пунктов	Под жилую застройку	2	02.000	9 063	9 165,83	83 062 716,92
43175	Респ. Северная Осетия - Алания, г. Владикавказ, ул. Кесаева, 135	Владикавказ	15:09:0040209:8	0030020000000 Земли населенных пунктов	Для содержания и эксплуатации существующего здания школы	3	03.050	15 153	9 165,27	138 835 652,31
43176	Российская Федерация, Республика Северная Осетия - Алания, г. Владикавказ, пр-кт Коста, 274	Владикавказ	15:09:0040209:9	0030020000000 Земли населенных пунктов	Для содержания и эксплуатации многоэтажного дома и иных объектов, предназначенных для обслуживания, эксплуатации и благоустройства данного дома, в том числе с элементами озеленения и благоустройства	2	02.060	4 126	9 165,83	37 653 229,61
43177	Российская Федерация, Республика Северная Осетия - Алания, г. Владикавказ, пр-кт. Коста, 274	Владикавказ	15:09:0040209:915	0030020000000 Земли населенных пунктов	Для содержания зданий и сооружений	3	03.080	1 129	2 566,43	2 896 951,50
43178	Респ. Северная Осетия - Алания, г. Владикавказ, пр-кт Коста. 274	Владикавказ	15:09:0040209:916	0030020000000 Земли населенных пунктов	Для содержания зданий и сооружений	3	03.080	850	2 566,43	2 181 465,50
43179	Республика Северная Осетия-Алания, г Владикавказ, ул 50 лет Октября, д 8	Владикавказ	15:09:0040209:933	0030020000000 Земли населенных пунктов	Для содержания и эксплуатации капитального гаража	7	02.071	25	5 771,47	144 361,75
43180	Республика Северная Осетия-Алания, г. Владикавказ, пр. Коста, 276	Владикавказ	15:09:0040209:940	0030020000000 Земли населенных пунктов	Для содержания и эксплуатации капитального гаража	7	02.071	25	5 771,47	144 361,75
43181	Республика Северная Осетия-Алания, г Владикавказ, ул. 50 лет Октября, 8	Владикавказ	15:09:0040209:947	0030020000000 Земли населенных пунктов	Для содержания и эксплуатации капитального гаража	7	02.071	35	5 771,47	202 126,65
43182	Республика Северная Осетия-Алания, г Владикавказ, пр-кт Коста, д 255а	Владикавказ	15:09:0040210.1	0030020000000 Земли населенных пунктов	Кафе	4	04.060	1 361	8 157,39	11 102 179,90
43183	Респ. Северная Осетия - Алания, г. Владикавказ, ул. 3он Космодемьянской, 14	Владикавказ	15:09:0040210:10	0030020000000 Земли населенных пунктов	Под объекты инженерного оборудования Электроснабжения	6	03.012	35	3 757,99	131 579,70
43184	Республика Северная Осетия - Алания, г. Владикавказ, пр-кт Коста, 235	Владикавказ	15:09:0040210:12	0030020000000 Земли населенных пунктов	Под объекты инженерного оборудования Водоснабжения	6	03.012	16	3 757,99	60 127,82
43185	Респ. Северная Осетия - Алания, г. Владикавказ, пр-кт Коста. 253	Владикавказ	15:09:0040210:13	0030020000000 Земли населенных пунктов	Для установки торгового коммерческого киоска	4	04.040	6	16 999	65 994,00
43186	Респ. Северная Осетия - Алания, г. Владикавказ, пр-кт Коста. 247	Владикавказ	15:09:0040210:14	0030020000000 Земли населенных пунктов	Установка мастерской по ремонту обуви	3	03.030	4	5 011,21	20 116,84
43187	Респ. Северная Осетия - Алания, г. Владикавказ, пр-кт Коста	Владикавказ	15:09:0040210:15	0030020000000 Земли населенных пунктов	Под жилую застройку	13	02.010	36 435	5 771,47	201 027 243,90
43188	Респ. Северная Осетия - Алания, г. Владикавказ, ул. 3он Космодемьянской, 14	Владикавказ	15:09:0040210:16	0030020000000 Земли населенных пунктов	Под объекты инженерного оборудования	6	03.012	28	3 757,99	105 223,72
43189	Респ. Северная Осетия - Алания, г. Владикавказ, пр-кт Коста. 243	Владикавказ	15:09:0040210:18	0030020000000 Земли населенных пунктов	Для содержания и эксплуатации капитального гаража	7	02.071	30	5 771,47	173 243,10
43190	Респ. Северная Осетия - Алания, г. Владикавказ, пр-кт Коста. 251	Владикавказ	15:09:0040210:19	0030020000000 Земли населенных пунктов	Для содержания и эксплуатации капитального гаража	7	02.071	35	5 771,47	202 126,65
43191	Респ. Северная Осетия - Алания, г. Владикавказ, пр-кт Коста, 237	Владикавказ	15:09:0040210.2	0030020000000 Земли населенных пунктов	Для содержания и эксплуатации здания магазина	4	04.040	187	16 999	3 646 563,00
43192	Респ. Северная Осетия - Алания, г. Владикавказ, пр-кт Коста, 251	Владикавказ	15:09:0040210:20	0030020000000 Земли населенных пунктов	Для содержания и эксплуатации капитального гаража	7	02.071	35	5 771,47	202 126,65
43193	Респ. Северная Осетия - Алания, г. Владикавказ, пр-кт Коста. 245	Владикавказ	15:09:0040210:21	0030020000000 Земли населенных пунктов	Для содержания и эксплуатации капитального гаража	7	02.071	16	5 771,47	103 063,46
43194	Респ. Северная Осетия - Алания, г. Владикавказ, пр-кт Коста. 249	Владикавказ	15:09:0040210:22	0030020000000 Земли населенных пунктов	Для содержания и эксплуатации капитального гаража	7	02.071	27	5 771,47	155 910,69
43195	Республика Северная Осетия - Алания, г. Владикавказ, пр-кт Коста. 247	Владикавказ	15:09:0040210:23	0030020000000 Земли населенных пунктов	Для содержания и эксплуатации капитального гаража	7	02.071	32	5 771,47	184 783,04
43196	Респ. Северная Осетия - Алания, г. Владикавказ, во дворе, пр-кт Коста. 253	Владикавказ	15:09:0040210:24	0030020000000 Земли населенных пунктов	Для содержания и эксплуатации капитального гаража	7	02.071	27	5 771,47	155 910,69
43197	Респ. Северная Осетия - Алания, г. Владикавказ, пр-кт Коста. 253	Владикавказ	15:09:0040210:25	0030020000000 Земли населенных пунктов	Для содержания и эксплуатации капитального гаража	7	02.071	24	5 771,47	138 586,22
43198	Респ. Северная Осетия - Алания, г. Владикавказ, пр-кт Коста. 253	Владикавказ	15:09:0040210:26	0030020000000 Земли населенных пунктов	Для содержания и эксплуатации капитального гаража	7	02.071	25	5 771,47	144 361,75
43199	Респ. Северная Осетия - Алания, г. Владикавказ, во дворе. пр-кт Коста. 253	Владикавказ	15:09:0040210:27	0030020000000 Земли населенных пунктов	Под объекты транспорта Автомобильного	7	02.071	24	5 771,47	138 587,28

№ п/п	Местоположение ЗУ	Район	Кадастровый номер ЗУ	Категория земель	Разрешенное использование по документу	Код вида разрешенного использования (в соответствии с классификатором видов разрешенного использования земельных участков)	Вид использования объектов недвижимости	Площадь	УПКС	КС
43200	Респ. Северная Осетия - Алания, г. Владикавказ, пр-кт Коста, 253	Владикавказ	15:09:0040210:28	0030020000000 Земли населенных пунктов	Для содержания и эксплуатации капитального гаража	7	02.071	24	5 777,17	142 812,83
43201	Республика Северная Осетия-Алания, г Владикавказ, пр-кт Коста. д.253	Владикавказ	15:09:0040210:29	0030020000000 Земли населенных пунктов	Для содержания и эксплуатации капитального гаража	7	02.071	26	5 777,17	150 130,22
43202	Респ. Северная Осетия - Алания, г. Владикавказ, пр-кт Коста. 239 "в"	Владикавказ	15:09:0040210:30	0030020000000 Земли населенных пунктов	Для содержания и эксплуатации магазина	4	04.040	80	13999	329 970,00
43203	Республика Северная Осетия - Алания, г. Владикавказ, пркт Коста. 239	Владикавказ	15:09:0040210:31	0030020000000 Земли населенных пунктов	Для содержания и эксплуатации металлического гаража	7	02.071	28	5 777,17	161 685,16
43204	Респ. Северная Осетия - Алания, г. Владикавказ, пр-кт Коста, 249	Владикавказ	15:09:0040210:32	0030020000000 Земли населенных пунктов	Для содержания и эксплуатации капитального гаража	7	02.071	19	5 777,17	109 714,23
43205	Респ. Северная Осетия - Алания, г. Владикавказ, ул. Зои Космодемьянской, дом 8	Владикавказ	15:09:0040210:33	0030020000000 Земли населенных пунктов	Для содержания и эксплуатации капитального гаража	7	02.071	46	5 777,17	265 680,82
43206	Респ. Северная Осетия - Алания, г. Владикавказ, пр-кт Коста. дом 241	Владикавказ	15:09:0040210:34	0030020000000 Земли населенных пунктов	Для содержания и эксплуатации капитального гаража	7	02.071	21	5 777,17	121 263,57
43207	Респ. Северная Осетия - Алания, г. Владикавказ, пр-кт Коста, дом 239	Владикавказ	15:09:0040210:35	0030020000000 Земли населенных пунктов	Для содержания и эксплуатации металлического гаража	7	02.071	15	5 777,17	86 657,59
43208	Респ. Северная Осетия - Алания, г. Владикавказ, пр-кт Коста, 249	Владикавказ	15:09:0040210:37	0030020000000 Земли населенных пунктов	Для содержания и эксплуатации капитального гаража	7	02.071	19	5 777,17	109 714,23
43209	Респ. Северная Осетия - Алания, г. Владикавказ, пр. Коста. 241	Владикавказ	15:09:0040210:39	0030020000000 Земли населенных пунктов	Для содержания и эксплуатации капитального гаража	7	02.071	20	5 777,17	115 489,30
43210	Республика Северная Осетия-Алания, г Владикавказ, ул З.Калоева, 412	Владикавказ	15:09:0040210:4	0030020000000 Земли населенных пунктов	Для содержания и эксплуатации магазина	4	04.040	277	13999	3 876 723,00
43211	Респ. Северная Осетия - Алания, г. Владикавказ, пр-кт Коста, 245	Владикавказ	15:09:0040210:40	0030020000000 Земли населенных пунктов	Для содержания и эксплуатации капитального гаража	7	02.071	26	5 777,17	150 130,22
43212	Респ. Северная Осетия - Алания, г. Владикавказ, пр-кт Коста, 245	Владикавказ	15:09:0040210:43	0030020000000 Земли населенных пунктов	Для содержания и эксплуатации капитального гаража	7	02.071	22	5 777,17	127 096,84
43213	Респ. Северная Осетия - Алания, г. Владикавказ, пр-кт Коста. 249	Владикавказ	15:09:0040210:44	0030020000000 Земли населенных пунктов	Для содержания и эксплуатации капитального гаража	7	02.071	22	5 777,17	127 096,84
43214	Респ. Северная Осетия - Алания, г. Владикавказ, пр-кт Коста. 245	Владикавказ	15:09:0040210:45	0030020000000 Земли населенных пунктов	Для содержания и эксплуатации капитального гаража	7	02.071	19	5 777,17	109 714,23
43215	Северная Осетия - Алания респ. г. Владикавказ, пр. Коста, 253	Владикавказ	15:09:0040210:46	0030020000000 Земли населенных пунктов	Для содержания и эксплуатации капитального гаража	7	02.071	18	5 777,17	103 940,16
43216	Респ. Северная Осетия - Алания, г. Владикавказ, пр-кт Коста, 239	Владикавказ	15:09:0040210:49	0030020000000 Земли населенных пунктов	Для содержания и эксплуатации металлического гаража	7	02.071	18	5 777,17	103 940,16
43217	Российская Федерация, Республика Северная Осетия - Алания г. Владикавказ, пр-кт Коста, 235. (многоквартирный дом)	Владикавказ	15:09:0040210:51	0030020000000 Земли населенных пунктов	Эксплуатация многоквартирного дома	2	02.050	486	9 165,83	4 453 063,38
43218	Северная Осетия - Алания респ. г. Владикавказ, ул. Калоева. 408	Владикавказ	15:09:0040210:515	0030020000000 Земли населенных пунктов	Для содержания и эксплуатации капитального гаража	7	02.071	27	5 777,17	155 970,69
43219	Республика Северная Осетия - Алания, г. Владикавказ, ул. Калоева. 408	Владикавказ	15:09:0040210:517	0030020000000 Земли населенных пунктов	Для содержания и эксплуатации капитального гаража	7	02.071	29	5 777,17	167 559,63
43220	Северная Осетия - Алания респ. г. Владикавказ, ул. Калоева, 408	Владикавказ	15:09:0040210:518	0030020000000 Земли населенных пунктов	Для содержания и эксплуатации капитального гаража	7	02.071	28	5 777,17	161 685,16
43221	Северная Осетия - Алания респ. г. Владикавказ, ул. Калоева. 408	Владикавказ	15:09:0040210:519	0030020000000 Земли населенных пунктов	Для содержания и эксплуатации капитального гаража	7	02.071	41	5 777,17	179 006,57
43222	Российская Федерация, Республика Северная Осетия - Алания г. Владикавказ, пр-кт Коста, 251. (многоквартирный дом)	Владикавказ	15:09:0040210:52	0030020000000 Земли населенных пунктов	Эксплуатация многоквартирного дома	2	02.050	642	9 165,83	5 884 462,86
43223	Северная Осетия - Алания респ. г. Владикавказ, ул. Калоева, 408	Владикавказ	15:09:0040210:520	0030020000000 Земли населенных пунктов	Для содержания и эксплуатации капитального гаража	7	02.071	29	5 777,17	167 559,63
43224	Северная Осетия - Алания респ. г. Владикавказ, ул. Калоева. 408	Владикавказ	15:09:0040210:521	0030020000000 Земли населенных пунктов	Для содержания и эксплуатации капитальных гаражей	7	02.071	29	5 777,17	167 559,63
43225	Российская Федерация, Республика Северная Осетия - Алания г. Владикавказ, пр-кт Коста, 253	Владикавказ	15:09:0040210:53	0030020000000 Земли населенных пунктов	Эксплуатация многоквартирного дома	2	02.050	611	9 165,83	5 600 322,13
43226	Респ. Северная Осетия-Алания. г. Владикавказ, ул. З. Калоева, 408	Владикавказ	15:09:0040210:530	0030020000000 Земли населенных пунктов	Для содержания и эксплуатации капитального гаража	7	02.071	28	5 777,17	161 685,16
43227	Респ. Северная Осетия - Алания. г. Владикавказ, пр-кт, Коста, д 251	Владикавказ	15:09:0040210:532	0030020000000 Земли населенных пунктов	Для содержания и эксплуатации капитального гаража	7	02.071	21	5 777,17	130 587,26
43228	Российская Федерация. Республика Северная Осетия - Алания, г. Владикавказ. пр-кт Коста. 239, (многоквартирный дом)	Владикавказ	15:09:0040210:54	0030020000000 Земли населенных пунктов	Эксплуатация многоквартирного дома	2	02.050	614	9 165,83	5 627 819,62
43229	Северная Осетия - Алания респ. г. Владикавказ, пр-кт Коста. 239	Владикавказ	15:09:0040210:542	0030020000000 Земли населенных пунктов	Для содержания и эксплуатации металлического гаража	7	02.071	16	5 777,17	103 940,16
43230	Северная Осетия - Алания респ. г. Владикавказ, пр-кт Коста. 251	Владикавказ	15:09:0040210:543	0030020000000 Земли населенных пунктов	Для содержания и эксплуатации капитального гаража	7	02.071	23	5 777,17	142 812,83
43231	Российская Федерация. Республика Северная Осетия - Алания, г. Владикавказ. ул. Зои Космодемьянской. 8 (многоквартирный дом)	Владикавказ	15:09:0040210:55	0030020000000 Земли населенных пунктов	Эксплуатация многоквартирного дома	2	02.050	614	9 165,83	5 627 819,62
43232	Северная Осетия - Алания респ. г. Владикавказ, пр. Коста, 245	Владикавказ	15:09:0040210:554	0030020000000 Земли населенных пунктов	Для содержания и эксплуатации капитального гаража	7	02.071	23	5 777,17	142 812,83
43233	Северная Осетия - Алания респ. г. Владикавказ, ул.Тапаллсина/Калоева	Владикавказ	15:09:0040210:556	0030020000000 Земли населенных пунктов	Для содержания и эксплуатации капитального гаража	7	02.071	19	5 777,17	109 714,23
43234	Российская Федерация, Республика Северная Осетия - Алания г. Владикавказ, пр-кт Коста, 247. (многоквартирный дом)	Владикавказ	15:09:0040210:56	0030020000000 Земли населенных пунктов	Эксплуатация многоквартирного дома	2	02.050	614	9 165,83	5 627 819,62
43235	Российская Федерация. Республика Северная Осетия - Алания, г. Владикавказ. ул. Зои Космодемьянской. 10. (многоквартирный дом)	Владикавказ	15:09:0040210:57	0030020000000 Земли населенных пунктов	Эксплуатация многоквартирного дома	2	02.050	614	9 165,83	5 627 819,62
43236	Российская Федерация. Республика Северная Осетия - Алания, г. Владикавказ. пр-кт Коста. 241, многоквартирный дом	Владикавказ	15:09:0040210:58	0030020000000 Земли населенных пунктов	Эксплуатация многоквартирного дома	2	02.050	614	9 165,83	5 627 819,62
43237	Российская Федерация, Республика Северная Осетия - Алания г. Владикавказ, ул. Зои Космодемьянской, 12, (многоквартирный дом)	Владикавказ	15:09:0040210:59	0030020000000 Земли населенных пунктов	Эксплуатация многоквартирного дома	2	02.050	614	9 165,83	5 627 819,62
43238	Респ. Северная Осетия - Алания, г. Владикавказ, ул. З.Калоева. 408	Владикавказ	15:09:0040210:6	0030020000000 Земли населенных пунктов	Для эксплуатации и содержания существующего здания школы	3	03.050	14 429	3 169,27	45 371 893,83
43239	Российская Федерация, Республика Северная Осетия - Алания г. Владикавказ, пр-кт Коста, 249	Владикавказ	15:09:0040210:60	0030020000000 Земли населенных пунктов	Эксплуатация многоквартирного дома	2	02.050	614	9 165,83	5 627 819,62
43240	Республика Северная Осетия-Алания, г. Владикавказ, проспект Коста, 249	Владикавказ	15:09:0040210:602	0030020000000 Земли населенных пунктов	Для содержания и эксплуатации капитального гаража	7	02.071	21	5 777,17	121 263,57

№ п/п	Местоположение ЗУ	Район	Кадастровый номер ЗУ	Категория земель	Разрешенное использование по документу	Код вида разрешенного использования (в соответствии с классификатором видов разрешенного использования земельных участков)	Вид использования объектов недвижимости	Площадь	УПКС	КС
43241	Республика Северная Осетия-Алания, г Владикавказ, ул. 3, Кулоево, 408	Владикавказ	15:09:0040210:603	0030020000000 Земли населенных пунктов	Для содержания и эксплуатации капитального гаража	7	02.07.1	27	5 777.17	155 910.09
43242	Республика Северная Осетия-Алания, г. Владикавказ, ул. 3.Кулоева. 408	Владикавказ	15:09:0040210:604	0030020000000 Земли населенных пунктов	Для содержания и эксплуатации капитального гаража	7	02.07.1	27	5 777.17	155 910.09
43243	Республика Северная Осетия-Алания, г. Владикавказ, ул. 3. Кулоева, 408	Владикавказ	15:09:0040210:605	0030020000000 Земли населенных пунктов	Для содержания и эксплуатации капитального гаража	7	02.07.1	29	5 777.17	167 459.93
43244	Республика Северная Осетия-Алания, г. Владикавказ, ул. Кулоева, 408	Владикавказ	15:09:0040210:606	0030020000000 Земли населенных пунктов	Для содержания и эксплуатации капитальных гаражей	7	02.07.1	29	5 777.17	167 459.93
43245	Республика Северная Осетия-Алания, г. Владикавказ, пр. Коста, 243	Владикавказ	15:09:0040210:607	0030020000000 Земли населенных пунктов	Для содержания и эксплуатации капитального гаража	7	02.07.1	21	5 777.17	136 567.26
43246	Российская Федерация, Республика Северная Осетия - Алания, г. Владикавказ, пр-кт Коста, 243	Владикавказ	15:09:0040210:61	0030020000000 Земли населенных пунктов	Эксплуатация многоквартирного дома	2	02.05.0	607	9 165.83	5 566 658.81
43247	Российская Федерация, Республика Северная Осетия - Алания г. Владикавказ, пр-кт Коста, 245	Владикавказ	15:09:0040210:62	0030020000000 Земли населенных пунктов	Эксплуатация многоквартирного дома	2	02.05.0	611	9 165.83	5 627 819.62
43248	Респ. Северная Осетия - Алания, г. Владикавказ, пр. Коста, 239	Владикавказ	15:09:0040210:63	0030020000000 Земли населенных пунктов	для содержания и эксплуатации капитального гаража	7	02.07.1	22	5 777.17	127 098.34
43249	Республика Северная Осетия-Алания, г. Владикавказ, ул. Кулоева, 408	Владикавказ	15:09:0040210:633	0030020000000 Земли населенных пунктов	Под строительство капитального гаража	7	02.07.1	22	5 777.17	127 098.34
43250	Республика Северная Осетия-Алания, г Владикавказ, ул 3. Кулоева. 412	Владикавказ	15:09:0040210:634	0030020000000 Земли населенных пунктов	Для благоустройства прилегающей территории магазина (без права капитального строительства)	4	04.04.0	680	1 699.6	1 179 620.88
43251	Республика Северная Осетия-Алания, г Владикавказ, пр. Коста. 243	Владикавказ	15:09:0040210:635	0030020000000 Земли населенных пунктов	Для содержания и эксплуатации капитального гаража	7	02.07.1	22	5 777.17	127 098.34
43252	Республика Северная Осетия-Алания, г. Владикавказ, пр. Коста, 243	Владикавказ	15:09:0040210:638	0030020000000 Земли населенных пунктов	для содержания и эксплуатации капитального гаража	7	02.07.1	29	5 777.17	167 459.93
43253	Республика Северная Осетия - Алания, г. Владикавказ, пр-кт Коста, 239	Владикавказ	15:09:0040210:64	0030020000000 Земли населенных пунктов	Для содержания и эксплуатации металлического гаража	7	02.07.1	16	5 777.17	101 940.46
43254	Республика Северная Осетия-Алания, г. Владикавказ, ул. 3. Космодемьянской. 12	Владикавказ	15:09:0040210:642	0030020000000 Земли населенных пунктов	Для содержания и эксплуатации гаража	7	02.07.1	16	5 777.17	92 491.52
43255	Республика Северная Осетия-Алания, г. Владикавказ, пр. Коста. 243	Владикавказ	15:09:0040210:645	0030020000000 Земли населенных пунктов	Для содержания и эксплуатации капитального гаража	7	02.07.1	29	5 777.17	167 459.93
43256	Республика Северная Осетия-Алания, г Владикавказ, ул Кулоева, д 357	Владикавказ	15:09:0040210:65	0030020000000 Земли населенных пунктов	Для содержания и эксплуатации трансформаторной подстанции (ТП-167)	6	03.01.2	86	3 737.89	321 187.14
43257	Республика Северная Осетия-Алания, г. Владикавказ, пр. Коста, 249	Владикавказ	15:09:0040210:659	0030020000000 Земли населенных пунктов	Для содержания и эксплуатации металлического гаража	7	02.07.1	16	5 777.17	101 940.46
43258	Северная Осетия - Алания респ, г Владикавказ, ул Зои Космодемьянской, 10	Владикавказ	15:09:0040210:66	0030020000000 Земли населенных пунктов	Для содержания и эксплуатации капитального гаража	7	02.07.1	29	5 777.17	167 459.93
43259	Республика Северная Осетия - Алания, г Владикавказ, пр-кт Коста, 243	Владикавказ	15:09:0040210:67	0030020000000 Земли населенных пунктов	Для содержания и эксплуатации капитального гаража	7	02.07.1	22	5 777.17	127 098.34
43260	Республика Северная Осетия - Алания, г Владикавказ, пр-кт Коста. 239	Владикавказ	15:09:0040210:68	0030020000000 Земли населенных пунктов	Для содержания и эксплуатации капитального гаража	7	02.07.1	21	5 777.17	121 263.87
43261	Респ. Северная Осетия - Алания, г. Владикавказ, пр. Коста, 241 "а"	Владикавказ	15:09:0040210:7	0030020000000 Земли населенных пунктов	Для содержания и эксплуатации существующего здания детского сада	3	03.05.0	6 217	3 166.27	25 967 338.59
43262	Республика Северная Осетия - Алания, г. Владикавказ, пр-кт Коста, 239	Владикавказ	15:09:0040210:796	0030020000000 Земли населенных пунктов	Гаражи на отдельных земельных участках	7	02.07.1	30	5 777.17	173 331.10
43263	Республика Северная Осетия-Алания, г.Владикавказ, пр.Коста, 245	Владикавказ	15:09:0040210:799	0030020000000 Земли населенных пунктов	Гаражи на отдельных земельных участках	7	02.07.1	11	5 777.17	251 876.68
43264	Респ. Северная Осетия - Алания, г. Владикавказ, пр-кт Коста, 241"а"	Владикавказ	15:09:0040210:8	0030020000000 Земли населенных пунктов	Для содержания и эксплуатации узла компьютерных игр	4	04.08.4	146	7 769.95	1 134 478.70
43265	Республика Северная Осетия-Алания, г. Владикавказ, ул. 3 Кулоева	Владикавказ	15:09:0040210:812	0030020000000 Земли населенных пунктов	для содержания и эксплуатации тепловых сетей	6	03.01.2	25	3 737.89	93 447.25
43266	Республика Северная Осетия-Алания, г. Владикавказ, ул. 3.Кулоева	Владикавказ	15:09:0040210:813	0030020000000 Земли населенных пунктов	Для содержания и эксплуатации тепловых сетей	6	03.01.2	1 294	3 737.89	1 324 612.96
43267	Российская Федерация, Республика Северная Осетия-Алания, г Владикавказ, пр-кт Коста, 247	Владикавказ	15:09:0040210:822	0030020000000 Земли населенных пунктов	Хранение автотранспорта	7	02.07.1	35	5 777.17	202 136.35
43268	Республика Северная Осетия - Алания, г Владикавказ, пр Коста, 243	Владикавказ	15:09:0040210:823	0030020000000 Земли населенных пунктов	Для размещения гаражей для собственных нужд	7	02.07.1	21	5 777.17	121 263.87
43269	Российская Федерация, Республика Северная Осетия - Алания, г. Владикавказ, пр. Коста, 241	Владикавказ	15:09:0040210:825	0030020000000 Земли населенных пунктов	Для размещения гаражей для собственных нужд	7	02.07.1	45	5 777.17	259 851.15
43270	Российская Федерация, Республика Северная Осетия-Алания, г Владикавказ, пр-кт Коста, д 243	Владикавказ	15:09:0040210:827	0030020000000 Земли населенных пунктов	для размещения гаражей для собственных нужд	7	02.07.1	25	5 777.17	144 515.77
43271	Российская Федерация, Республика Северная Осетия-Алания, г Владикавказ, пр-кт Коста, д 241	Владикавказ	15:09:0040210:829	0030020000000 Земли населенных пунктов	Для размещения гаражей для собственных нужд	7	02.07.1	22	5 777.17	127 098.34
43272	Российская Федерация, Республика Северная Осетия - Алания, г. Владикавказ, пр-кт Коста, 245	Владикавказ	15:09:0040210:830	0030020000000 Земли населенных пунктов	Для размещения гаражей для собственных нужд	7	02.07.1	21	5 777.17	121 263.87
43273	Российская Федерация, Республика Северная Осетия - Алания, г. Владикавказ, пр-кт Коста, 243	Владикавказ	15:09:0040210:833	0030020000000 Земли населенных пунктов	Для размещения гаражей для собственных нужд	7	02.07.1	21	5 777.17	121 263.87
43274	Российская Федерация, Республика Северная Осетия - Алания, г. Владикавказ, пр-кт Коста, 239	Владикавказ	15:09:0040210:836	0030020000000 Земли населенных пунктов	Магазины	4	04.04.0	47	1 699.6	186 963.08
43275	Российская Федерация, Республика Северная Осетия - Алания, г. Владикавказ, ул. Зои Космодемьянской, 12	Владикавказ	15:09:0040210:837	0030020000000 Земли населенных пунктов	Для размещения гаражей для собственных нужд	7	02.07.1	20	5 777.17	115 109.30
43276	Российская Федерация, Республика Северная Осетия - Алания, г. Владикавказ, пр-кт Коста, 243	Владикавказ	15:09:0040210:838	0030020000000 Земли населенных пунктов	Размещение гаражей для собственных нужд	7	02.07.1	36	5 777.17	207 880.92
43277	Российская Федерация, Республика Северная Осетия - Алания, г. Владикавказ, ул. Кулоева	Владикавказ	15:09:0040210:841	0030020000000 Земли населенных пунктов	Для размещения гаражей для собственных нужд	7	02.07.1	46	5 777.17	259 429.86
43278	Российская Федерация, Республика Северная Осетия-Алания, городской округ город Владикавказ, г. Владикавказ, пр-кт Коста, 241	Владикавказ	15:09:0040210:842	0030020000000 Земли населенных пунктов	Для размещения гаражей для собственных нужд	7	02.07.1	19	5 777.17	109 714.93
43279	Российская Федерация, Республика Северная Осетия - Алания, городской округ, город Владикавказ, г. Владикавказ, пр-кт Коста, 247	Владикавказ	15:09:0040210:843	0030020000000 Земли населенных пунктов	Для размещения гаражей для собственных нужд	7	02.07.1	21	5 777.17	121 263.87
43280	Российская Федерация, Республика Северная Осетия - Алания, городской округ город Владикавказ, г Владикавказ, пр-кт Коста, 247	Владикавказ	15:09:0040210:844	0030020000000 Земли населенных пунктов	Для размещения гаражей для собственных нужд	7	02.07.1	54	5 777.17	311 821.38
43281	Северная Осетия - Алания респ, г Владикавказ, ул. 3, Космодемьянской, 14	Владикавказ	15:09:0040210:9	0030020000000 Земли населенных пунктов	Для содержания и эксплуатации существующего здания поликлиники	3	03.04.0	4 087	3 966.88	16 212 266.21
43282	Респ. Северная Осетия - Алания, г. Владикавказ, ул. Тельмана, 234Б	Владикавказ	15:09:0040211:1	0030020000000 Земли населенных пунктов	Под жилую застройку Индивидуальную	13	02.01.0	185	5 751.31	1 063 491.89
43283	Респ. Северная Осетия - Алания, г. Владикавказ, ул. 3 Кулоева, 351	Владикавказ	15:09:0040211:10	0030020000000 Земли населенных пунктов	Под жилую застройку Индивидуальную	13	02.01.0	464	5 751.31	2 668 299.76
43284	Республика Северная Осетия-Алания, г Владикавказ, ул 3.Кулоева, 349/2	Владикавказ	15:09:0040211:11	0030020000000 Земли населенных пунктов	Под жилую застройку Индивидуальную	13	02.01.0	139	5 751.31	799 432.26

№ пп	Местоположение ЗУ	Район	Кадастровый номер ЗУ	Категория земель	Разрешенное использование по документу	Код вида разрешенного использования (в соответствии с классификатором видов разрешенного использования земельных участков)	Вид использования объектов недвижимости	Площадь	УПКС	КС
43285	Респ. Северная Осетия - Алания, г. Владикавказ, ул. Краснодонская 4	Владикавказ	15:09:0040211:12	0030020000000 Земли населенных пунктов	Под жилую застройку Индивидуальную	13	02.010	439	7 734,34	3 395 375,26
43286	Респ. Северная Осетия - Алания, г. Владикавказ, ул. Краснодонская, 6	Владикавказ	15:09:0040211:13	0030020000000 Земли населенных пунктов	Под жилую застройку Индивидуальную	13	02.010	452	7 734,34	3 495 921,68
43287	Республика Северная Осетия-Алания, г Владикавказ, ул Краснодонская/Земцухова, д 8/24	Владикавказ	15:09:0040211:14	0030020000000 Земли населенных пунктов	Для содержания и эксплуатации индивидуального жилого дома	13	02.010	443	7 734,34	3 426 312,62
43288	Респ. Северная Осетия - Алания, г. Владикавказ, ул. Земцухова, 36	Владикавказ	15:09:0040211:15	0030020000000 Земли населенных пунктов	Под жилую застройку Индивидуальную	13	02.010	356	7 734,34	2 753 425,04
43289	Респ. Северная Осетия - Алания, г. Владикавказ, ул. Земцухова, 38	Владикавказ	15:09:0040211:16	0030020000000 Земли населенных пунктов	Под жилую застройку Индивидуальную	13	02.010	379	7 734,34	2 931 314,86
43290	Респ. Северная Осетия - Алания, г. Владикавказ, ул. Земцухова, 40	Владикавказ	15:09:0040211:17	0030020000000 Земли населенных пунктов	Для содержания и эксплуатации индивидуального жилого дома	13	02.010	369	7 734,34	2 853 971,46
43291	Респ. Северная Осетия - Алания, г. Владикавказ, ул. Земцухова, 42	Владикавказ	15:09:0040211:18	0030020000000 Земли населенных пунктов	Для содержания и эксплуатации индивидуального жилого дома	13	02.010	379	7 734,34	2 931 314,86
43292	Респ. Северная Осетия - Алания, г. Владикавказ, ул. Земцухова, 44	Владикавказ	15:09:0040211:19	0030020000000 Земли населенных пунктов	Для содержания и эксплуатации индивидуального жилого дома	13	02.010	373	7 734,34	2 884 908,82
43293	Северная Осетия - Алания респ, г Владикавказ, ул Тапаланова, 4	Владикавказ	15:09:0040211:2	0030020000000 Земли населенных пунктов	Для содержания и эксплуатации индивидуального жилого дома	13	02.010	447	7 734,34	3 457 249,98
43294	Респ. Северная Осетия - Алания, г. Владикавказ, ул. Земцухова, 46	Владикавказ	15:09:0040211:20	0030020000000 Земли населенных пунктов	Под жилую застройку Индивидуальную	13	02.010	388	7 734,34	3 000 923,92
43295	Респ. Северная Осетия - Алания, г. Владикавказ, ул. Тапаланова, 3	Владикавказ	15:09:0040211:3	0030020000000 Земли населенных пунктов	Под жилую застройку Индивидуальную	13	02.010	420	7 734,34	3 248 422,80
43296	Респ. Северная Осетия - Алания, г. Владикавказ, ул. Тапаланова, 1/363	Владикавказ	15:09:0040211:4	0030020000000 Земли населенных пунктов	Под жилую застройку Индивидуальную	13	02.010	439	7 734,34	3 395 375,26
43297	Республика Северная Осетия - Алания, г. Владикавказ, ул. З.Калоева, 361	Владикавказ	15:09:0040211:5	0030020000000 Земли населенных пунктов	для содержания и эксплуатации жилого дома	13	02.010	377	7 734,34	2 915 846,18
43298	Респ. Северная Осетия - Алания, г. Владикавказ, ул. З.Калоева, 359	Владикавказ	15:09:0040211:6	0030020000000 Земли населенных пунктов	Под жилую застройку Индивидуальную	13	02.010	365	7 734,34	2 823 034,10
43299	Северная Осетия - Алания респ, г. Владикавказ, ул. Заурбека Калоева, 357	Владикавказ	15:09:0040211:7	0030020000000 Земли населенных пунктов	Для содержания и эксплуатации индивидуального жилого дома	13	02.010	379	7 734,34	2 931 314,86
43300	Респ. Северная Осетия - Алания, г. Владикавказ, ул. З.Калоева, 355	Владикавказ	15:09:0040211:8	0030020000000 Земли населенных пунктов	Для содержания и эксплуатации индивидуального жилого дома	13	02.010	379	7 734,34	2 931 314,86
43301	Респ. Северная Осетия - Алания, г. Владикавказ, ул. З.Калоева, 353	Владикавказ	15:09:0040211:9	0030020000000 Земли населенных пунктов	Под жилую застройку Индивидуальную	13	02.010	380	7 734,34	2 939 049,20
43302	Респ. Северная Осетия - Алания, г. Владикавказ, ул. Земцухова, 47	Владикавказ	15:09:0040212:1	0030020000000 Земли населенных пунктов	Установка торгового павильона	4	04.030	56	10999	615 944,00
43303	Респ. Северная Осетия - Алания, г. Владикавказ, ул. Земцухова, дом 55	Владикавказ	15:09:0040212:10	0030020000000 Земли населенных пунктов	Для содержания и эксплуатации индивидуального жилого дома	13	02.010	410	7 734,34	3 171 079,40
43304	Респ. Северная Осетия - Алания, г. Владикавказ, ул. Земцухова, 53	Владикавказ	15:09:0040212:11	0030020000000 Земли населенных пунктов	Под жилую застройку Индивидуальную	13	02.010	404	7 734,34	3 124 673,36
43305	Респ. Северная Осетия - Алания, г. Владикавказ, ул. Земцухова, 51	Владикавказ	15:09:0040212:12	0030020000000 Земли населенных пунктов	Под строительство индивидуального жилого дома	13	02.010	409	7 734,34	3 163 345,06
43306	Респ. Северная Осетия - Алания, г. Владикавказ, ул. Земцухова, 49	Владикавказ	15:09:0040212:13	0030020000000 Земли населенных пунктов	Для содержания и эксплуатации индивидуального жилого дома	13	02.010	400	7 734,34	3 093 736,00
43307	Респ. Северная Осетия - Алания, г. Владикавказ, ул. Земцухова, 47	Владикавказ	15:09:0040212:14	0030020000000 Земли населенных пунктов	Для содержания и эксплуатации индивидуального жилого дома	13	02.010	559	7 734,34	4 323 496,06
43308	Республика Северная Осетия-Алания, г Владикавказ, ул.Краснодонская/Земцухова, д.10/45	Владикавказ	15:09:0040212:15	0030020000000 Земли населенных пунктов	Для строительства жилого дома	13	02.010	3 100	7 734,34	23 976 454,00
43309	Республика Северная Осетия - Алания, г. Владикавказ, ул. Краснодонская, 10	Владикавказ	15:09:0040212:16	0030020000000 Земли населенных пунктов	Насосная	6	03.012	31	3 757,99	116 497,69
43310	Респ. Северная Осетия - Алания, г. Владикавказ, ул. Любы Шевцовой, 48	Владикавказ	15:09:0040212:17	0030020000000 Земли населенных пунктов	Для жилищного строительства	13	02.010	623	7 734,34	4 818 493,82
43311	Респ. Северная Осетия - Алания, г. Владикавказ, ул. Л. Шевцовой, дом 50	Владикавказ	15:09:0040212:18	0030020000000 Земли населенных пунктов	Для содержания и эксплуатации индивидуального жилого дома	13	02.010	402	7 734,34	3 109 204,68
43312	Респ. Северная Осетия - Алания, г. Владикавказ, ул. Любы Шевцовой, 52	Владикавказ	15:09:0040212:19	0030020000000 Земли населенных пунктов	Для содержания и эксплуатации индивидуального жилого дома	13	02.010	399	7 734,34	3 086 001,66
43313	Респ. Северная Осетия - Алания, г. Владикавказ, ул. Тапаланова/ул. Шевцовой, 19/42	Владикавказ	15:09:0040212:2	0030020000000 Земли населенных пунктов	Под индивидуальную жилую застройку	13	02.010	374	7 734,34	2 892 643,16
43314	Респ. Северная Осетия - Алания, г. Владикавказ, ул. Л. Шевцовой, 54	Владикавказ	15:09:0040212:20	0030020000000 Земли населенных пунктов	Для содержания и эксплуатации индивидуального жилого дома	13	02.010	403	7 734,34	3 116 939,02
43315	Республика Северная Осетия-Алания, г. Владикавказ, ул. Л.Шевцовой, 58	Владикавказ	15:09:0040212:22	0030020000000 Земли населенных пунктов	Для содержания эксплуатации жилого дома	13	02.010	400	7 734,34	3 093 736,00
43316	Респ. Северная Осетия - Алания, г. Владикавказ, ул. Л. Шевцовой, 60	Владикавказ	15:09:0040212:23	0030020000000 Земли населенных пунктов	Для содержания и эксплуатации жилого дома	13	02.010	417	7 734,34	3 225 219,78
43317	Респ. Северная Осетия - Алания, г. Владикавказ, ул. Любови Шевцовой, дом 56	Владикавказ	15:09:0040212:25	0030020000000 Земли населенных пунктов	для содержания и эксплуатации индивидуального жилого дома	13	02.010	405	7 734,34	3 132 407,70
43318	Респ. Северная Осетия - Алания, г. Владикавказ, ул. Тапаланова, 17	Владикавказ	15:09:0040212:3	0030020000000 Земли населенных пунктов	Под жилую застройку Индивидуальную	13	02.010	318	7 734,34	2 459 320,12
43319	Респ. Северная Осетия - Алания, г. Владикавказ, ул. Тапаланова, 15	Владикавказ	15:09:0040212:4	0030020000000 Земли населенных пунктов	Для содержания и эксплуатации индивидуального жилого дома	13	02.010	324	7 734,34	2 505 926,16
43320	Респ. Северная Осетия - Алания, г. Владикавказ, ул. Тапаланова, 11	Владикавказ	15:09:0040212:6	0030020000000 Земли населенных пунктов	Для содержания и эксплуатации индивидуального жилого дома	13	02.010	322	7 734,34	2 490 457,48
43321	Республика Северная Осетия-Алания, г Владикавказ, ул Тапаланова/Земцухова, д 9/61	Владикавказ	15:09:0040212:7	0030020000000 Земли населенных пунктов	Под индивидуальную жилую застройку	13	02.010	387	7 734,34	2 993 189,58
43322	Респ. Северная Осетия - Алания, г. Владикавказ, ул. Земцухова, 59	Владикавказ	15:09:0040212:8	0030020000000 Земли населенных пунктов	Под жилую застройку Индивидуальную	13	02.010	405	7 734,34	3 132 407,70
43323	Респ. Северная Осетия - Алания, г. Владикавказ, ул. Земцухова, 57	Владикавказ	15:09:0040212:9	0030020000000 Земли населенных пунктов	Под жилую застройку Индивидуальную	13	02.010	403	7 734,34	3 116 939,02
43324	Респ. Северная Осетия - Алания, г. Владикавказ, ул. Любы Шевцовой, 49	Владикавказ	15:09:0040213:10	0030020000000 Земли населенных пунктов	Для содержания и эксплуатации индивидуального жилого дома	13	02.010	399	7 734,34	3 086 001,66
43325	Респ. Северная Осетия - Алания, г. Владикавказ, ул. Любы Шевцовой, 47	Владикавказ	15:09:0040213:11	0030020000000 Земли населенных пунктов	Для содержания и эксплуатации индивидуального жилого дома	13	02.010	466	7 734,34	3 604 202,44
43326	Российская Федерация, Республика Северная Осетия - Алания, г. Владикавказ	Владикавказ	15:09:0040213:12	0030020000000 Земли населенных пунктов	Под жилую застройку	13	02.010	3 628	7 734,34	28 060 185,52
43327	Респ. Северная Осетия - Алания, г. Владикавказ, ул. Тургеневская, 374	Владикавказ	15:09:0040213:13	0030020000000 Земли населенных пунктов	Для содержания и эксплуатации трансформаторной подстанции (ТП)	6	03.012	20	3 757,99	75 159,80
43328	Респ. Северная Осетия - Алания, г. Владикавказ, ул. Тургеневская, 372	Владикавказ	15:09:0040213:14	0030020000000 Земли населенных пунктов	Для содержания и эксплуатации индивидуального жилого дома	13	02.010	509	7 734,34	3 936 779,06
43329	Респ. Северная Осетия - Алания, г. Владикавказ, ул. Тургеневская, 374	Владикавказ	15:09:0040213:15	0030020000000 Земли населенных пунктов	Для содержания и эксплуатации индивидуального жилого дома	13	02.010	404	7 734,34	3 124 673,36
43330	Респ. Северная Осетия - Алания, г. Владикавказ, ул. Тургеневская, 376	Владикавказ	15:09:0040213:16	0030020000000 Земли населенных пунктов	Для содержания и эксплуатации жилого дома	13	02.010	408	7 734,34	3 155 610,72
43331	Респ. Северная Осетия - Алания, г. Владикавказ, ул. Тургеневская, дом 378	Владикавказ	15:09:0040213:17	0030020000000 Земли населенных пунктов	Для содержания и эксплуатации индивидуального жилого дома	13	02.010	409	7 734,34	3 163 345,06
43332	Респ. Северная Осетия - Алания, г. Владикавказ, ул. Тургеневская, 380	Владикавказ	15:09:0040213:18	0030020000000 Земли населенных пунктов	Для содержания и эксплуатации индивидуального жилого дома	13	02.010	402	7 734,34	3 109 204,68
43333	Респ. Северная Осетия - Алания, г. Владикавказ, ул. Краснодонская, 18	Владикавказ	15:09:0040213:19	0030020000000 Земли населенных пунктов	Для содержания и эксплуатации капитального гаража	7	02.071	20	5 774,47	115 489,40
43334	Респ. Северная Осетия - Алания, г. Владикавказ, ул. Тапаланова, 29	Владикавказ	15:09:0040213:2	0030020000000 Земли населенных пунктов	Для содержания и эксплуатации жилого дома	13	02.010	327	7 734,34	2 529 129,18

№ пп	Местоположение ЗУ	Район	Кадастровый номер ЗУ	Категория земель	Разрешенное использование по документу	Код вида разрешенного использования (в соответствии с классификатором видов разрешенного использования земельных участков)	Вид использования объектов недвижимости	Площадь	УПКС	КС
43335	Респ. Северная Осетия - Алания, г. Владикавказ, ул. Любы Шевцовой, 45	Владикавказ	15:09:0040213:20	003002000000 Земли населенных пунктов	Для содержания и эксплуатации капитального гаража	7	02.071	28	5 774,47	161 685,16
43336	Российская Федерация, Республика Северная Осетия - Алания, г. Владикавказ, ул. Краснодонская, 18	Владикавказ	15:09:0040213:21	003002000000 Земли населенных пунктов	Для содержания и эксплуатации капитального гаража	7	02.071	26	5 774,47	150 136,22
43337	Респ. Северная Осетия - Алания, г. Владикавказ, ул. Тургеневская, 382	Владикавказ	15:09:0040213:22	003002000000 Земли населенных пунктов	Для содержания и эксплуатации индивидуального жилого дома	13	02.010	208	7 734,34	1 608 742,72
43338	Респ. Северная Осетия - Алания, г. Владикавказ, ул. Тотадзкина, дом 31	Владикавказ	15:09:0040213:23	003002000000 Земли населенных пунктов	Для содержания и эксплуатации индивидуального жилого дома	13	02.010	178	7 734,34	1 376 712,52
43339	Респ. Северная Осетия - Алания, г. Владикавказ, ул. Любови Шевцовой, дом 45, двор дома по	Владикавказ	15:09:0040213:24	003002000000 Земли населенных пунктов	Для содержания и эксплуатации капитального гаража	7	02.071	26	5 774,47	150 136,22
43340	Российская Федерация, Республика Северная Осетия - Алания, г. Владикавказ, ул. Краснодонская, 18	Владикавказ	15:09:0040213:25	003002000000 Земли населенных пунктов	Эксплуатация многоквартирного дома	2	02.050	575	9 165,83	5 270 352,25
43341	Российская Федерация, Республика Северная Осетия - Алания, г. Владикавказ, ул. Любови Шевцовой, 45	Владикавказ	15:09:0040213:26	003002000000 Земли населенных пунктов	Эксплуатация многоквартирного дома	2	02.050	561	9 165,83	5 142 030,63
43342	Северная Осетия - Алания респ. г Владикавказ, ул Любови Шевцовой, 45	Владикавказ	15:09:0040213:27	003002000000 Земли населенных пунктов	Для содержания и эксплуатации капитального гаража	7	02.071	30	5 774,47	173 234,10
43343	Российская Федерация, Республика Северная Осетия - Алания, г. Владикавказ, ул. Тургеневская	Владикавказ	15:09:0040213:282	003002000000 Земли населенных пунктов	Для размещения гаражей для собственных нужд	7	02.071	29	5 774,47	167 459,63
43344	Респ. Северная Осетия - Алания, г. Владикавказ, ул. Тотадзкина, 27	Владикавказ	15:09:0040213:3	003002000000 Земли населенных пунктов	Под жилую застройку Индивидуальную	13	02.010	321	7 734,34	2 482 723,14
43345	Респ. Северная Осетия - Алания, г. Владикавказ, ул. Тотадзкина, 25	Владикавказ	15:09:0040213:4	003002000000 Земли населенных пунктов	Для содержания и эксплуатации жилого дома	13	02.010	328	7 734,34	2 536 863,52
43346	Респ. Северная Осетия - Алания, г. Владикавказ, ул. Тотадзкина, 23	Владикавказ	15:09:0040213:5	003002000000 Земли населенных пунктов	для содержания и эксплуатации индивидуального жилого дома	13	02.010	322	7 734,34	2 490 457,48
43347	Респ. Северная Осетия - Алания, г. Владикавказ, ул. Шевцовой/Тотадзкина, 57/21	Владикавказ	15:09:0040213:6	003002000000 Земли населенных пунктов	Под жилую застройку	13	02.010	382	7 734,34	2 954 517,88
43348	Республика Северная Осетия - Алания, г. Владикавказ, ул. Любови Шевцовой, 55	Владикавказ	15:09:0040213:7	003002000000 Земли населенных пунктов	Под жилую застройку Индивидуальную	13	02.010	402	7 734,34	3 109 204,68
43349	Республика Северная Осетия - Алания, г. Владикавказ, ул. Любови Шевцовой, дом 53	Владикавказ	15:09:0040213:8	003002000000 Земли населенных пунктов	Для содержания и эксплуатации индивидуального жилого дома	13	02.010	396	7 734,34	3 062 798,64
43350	Республика Северная Осетия - Алания, г. Владикавказ, ул. Любы Шевцовой, 51	Владикавказ	15:09:0040213:9	003002000000 Земли населенных пунктов	Для содержания и эксплуатации индивидуального жилого дома	13	02.010	406	7 734,34	3 140 142,04
43351	Республика Северная Осетия-Алания, г. Владикавказ, ул. Костоева/Тотадзкина, д. 236/35	Владикавказ	15:09:0040214:1	003002000000 Земли населенных пунктов	Для содержания и эксплуатации индивидуального жилого дома	13	02.010	587	7 734,34	4 540 057,58
43352	Респ. Северная Осетия - Алания, г. Владикавказ, ул. Тургеневская, 419	Владикавказ	15:09:0040214:10	003002000000 Земли населенных пунктов	Для содержания и эксплуатации индивидуального жилого дома	13	02.010	468	7 734,34	3 619 671,12
43353	Респ. Северная Осетия - Алания, г. Владикавказ, ул. Тургеневская, 417	Владикавказ	15:09:0040214:11	003002000000 Земли населенных пунктов	Для содержания и эксплуатации жилого дома	13	02.010	469	7 734,34	3 627 405,46
43354	Респ. Северная Осетия - Алания, г. Владикавказ, ул. Тургеневская, 415	Владикавказ	15:09:0040214:12	003002000000 Земли населенных пунктов	для индивидуального жилищного строительства	13	02.010	465	7 734,34	3 596 468,10
43355	Респ. Северная Осетия - Алания, г. Владикавказ, ул. Тургеневская, 413/26	Владикавказ	15:09:0040214:13	003002000000 Земли населенных пунктов	Для возведения индивидуального жилого дома	13	02.010	505	7 734,34	3 905 841,70
43356	Респ. Северная Осетия - Алания, г. Владикавказ, ул. Краснодонская, 28	Владикавказ	15:09:0040214:14	003002000000 Земли населенных пунктов	Под жилую застройку Индивидуальную	13	02.010	507	7 734,34	3 921 310,38
43357	Респ. Северная Осетия - Алания, г. Владикавказ, ул. Краснодонская, 30	Владикавказ	15:09:0040214:15	003002000000 Земли населенных пунктов	Для содержания и эксплуатации индивидуального жилого дома	13	02.010	408	7 734,34	3 155 610,72
43358	Республика Северная Осетия-Алания, г. Владикавказ, ул. Костанаева, 218	Владикавказ	15:09:0040214:16	003002000000 Земли населенных пунктов	Для содержания и эксплуатации жилого дома	13	02.010	390	7 734,34	3 016 392,60
43359	Респ. Северная Осетия - Алания, г. Владикавказ, ул. Костоева, дом 220	Владикавказ	15:09:0040214:17	003002000000 Земли населенных пунктов	Для содержания и эксплуатации индивидуального жилого дома	13	02.010	365	7 734,34	2 823 034,10
43360	Российская Федерация, Республика Северная Осетия-Алания, городской округ город Владикавказ, г. Владикавказ, ул. Костанаева, 224"А"	Владикавказ	15:09:0040214:174	003002000000 Земли населенных пунктов	для содержания и эксплуатации индивидуального жилого дома	13	02.010	319	7 734,34	2 467 254,46
43361	Республика Северная Осетия-Алания, г. Владикавказ, ул. Костанаева	Владикавказ	15:09:0040214:175	003002000000 Земли населенных пунктов	для содержания и эксплуатации индивидуального жилого дома	13	02.010	297	7 734,34	2 297 098,98
43362	Респ. Северная Осетия - Алания, г. Владикавказ, ул. Костоева, 222	Владикавказ	15:09:0040214:18	003002000000 Земли населенных пунктов	Под жилую застройку Индивидуальную	13	02.010	553	7 734,34	4 277 090,02
43363	Респ. Северная Осетия - Алания, г. Владикавказ, ул. Тотадзкина, 33	Владикавказ	15:09:0040214:2	003002000000 Земли населенных пунктов	Под жилую застройку Индивидуальную	13	02.010	514	7 734,34	3 975 450,76
43364	Респ. Северная Осетия - Алания, г. Владикавказ, ул. Костанаева, 230	Владикавказ	15:09:0040214:22	003002000000 Земли населенных пунктов	Под жилую застройку Индивидуальную	13	02.010	575	7 734,34	4 447 245,50
43365	Респ. Северная Осетия - Алания, г. Владикавказ, ул. Костанаева, 232	Владикавказ	15:09:0040214:23	003002000000 Земли населенных пунктов	Для содержания и эксплуатации индивидуального жилого дома	13	02.010	588	7 734,34	4 547 791,92
43366	Респ. Северная Осетия - Алания, г. Владикавказ, ул. Костоева, 234	Владикавказ	15:09:0040214:24	003002000000 Земли населенных пунктов	Для содержания и эксплуатации жилого дома	13	02.010	572	7 734,34	4 424 042,48
43367	Республика Северная Осетия-Алания, г. Владикавказ, ул. Костоева, 226-228	Владикавказ	15:09:0040214:25	003002000000 Земли населенных пунктов	Для содержания и эксплуатации индивидуального жилого дома	13	02.010	1 157	7 734,34	8 948 631,38
43368	Респ. Северная Осетия - Алания, г. Владикавказ, ул. Тотадзкина, 33/31	Владикавказ	15:09:0040214:3	003002000000 Земли населенных пунктов	Под жилую застройку Индивидуальную	13	02.010	508	7 734,34	3 929 044,72
43369	Республика Северная Осетия-Алания, г. Владикавказ, ул. Тургеневская, 429	Владикавказ	15:09:0040214:4	003002000000 Земли населенных пунктов	Для содержания и эксплуатации жилого дома	13	02.010	476	7 734,34	3 681 145,84
43370	Респ. Северная Осетия - Алания, г. Владикавказ, ул. Тургеневская, 427	Владикавказ	15:09:0040214:5	003002000000 Земли населенных пунктов	Для содержания и эксплуатации жилого дома	13	02.010	474	7 734,34	3 666 077,16
43371	Респ. Северная Осетия - Алания, г. Владикавказ, ул. Тургеневская, 425	Владикавказ	15:09:0040214:6	003002000000 Земли населенных пунктов	Под жилую застройку	13	02.010	468	7 734,34	3 619 671,12
43372	Республика Северная Осетия-Алания, г. Владикавказ, ул. Тургеневская, 421	Владикавказ	15:09:0040214:60	003002000000 Земли населенных пунктов	Для содержания и эксплуатации жилого дома	13	02.010	473	7 734,34	3 658 342,82
43373	Респ. Северная Осетия - Алания, г. Владикавказ, ул. Тургеневская, 423	Владикавказ	15:09:0040214:7	003002000000 Земли населенных пунктов	Под жилую застройку Индивидуальную	13	02.010	466	7 734,34	3 604 202,44
43374	Респ. Северная Осетия - Алания, г. Владикавказ, ул. Тотадзкина, 39	Владикавказ	15:09:0040215:1	003002000000 Земли населенных пунктов	Под жилую застройку Индивидуальную	13	02.010	283	7 734,34	2 188 818,22
43375	Респ. Северная Осетия - Алания, г. Владикавказ, ул. Костоева, 225	Владикавказ	15:09:0040215:10	003002000000 Земли населенных пунктов	Для содержания и эксплуатации индивидуального жилого дома	13	02.010	442	7 734,34	3 418 578,28
43376	Респ. Северная Осетия - Алания, г. Владикавказ, ул. Костанаева, 223	Владикавказ	15:09:0040215:11	003002000000 Земли населенных пунктов	для жилищного строительства	13	02.010	447	7 734,34	3 457 249,98
43377	Респ. Северная Осетия - Алания, г. Владикавказ, ул. Костанаева, 221	Владикавказ	15:09:0040215:12	003002000000 Земли населенных пунктов	Для содержания и эксплуатации индивидуального жилого дома	13	02.010	458	7 734,34	3 542 327,72
43378	Респ. Северная Осетия - Алания, г. Владикавказ, ул. Костоева/Краснодона, 219/34	Владикавказ	15:09:0040215:13	003002000000 Земли населенных пунктов	Для содержания и эксплуатации индивидуального жилого дома	13	02.010	566	7 734,34	4 377 636,44
43379	Респ. Северная Осетия - Алания, г. Владикавказ, ул. Краснодонская, 34 "а"	Владикавказ	15:09:0040215:14	003002000000 Земли населенных пунктов	Для содержания и эксплуатации индивидуального жилого дома	13	02.010	297	7 734,34	2 297 098,98
43380	Республика Северная Осетия-Алания, г. Владикавказ, ул. Краснодонская, 36	Владикавказ	15:09:0040215:15	003002000000 Земли населенных пунктов	Для содержания и эксплуатации жилого дома	13	02.010	296	7 734,34	2 289 364,64
43381	Республика Северная Осетия-Алания, г. Владикавказ, ул. Леваневского, 224	Владикавказ	15:09:0040215:16	003002000000 Земли населенных пунктов	Для содержания и эксплуатации индивидуального жилого дома	13	02.010	595	7 734,34	4 601 932,30

№ пп	Местоположение ЗУ	Район	Кадастровый номер ЗУ	Категория земель	Разрешенное использование по документу	Код вида разрешенного использования (в соответствии с классификатором видов разрешенного использования земельных участков)	Вид использования объектов недвижимости	Площадь	УПКС	КС
43382	Республика Северная Осетия-Алания, г Владикавказ, ул Левченского, 226	Владикавказ	15:09:0040215:17	003002000000 Земли населенных пунктов	Под жилую застройку Индивидуальную	13	02.010	452	7 734,34	3 495 921,68
43383	Респ. Северная Осетия - Алания, г. Владикавказ, ул. Левченского, 228	Владикавказ	15:09:0040215:18	003002000000 Земли населенных пунктов	Для содержания и эксплуатации индивидуального жилого дома	13	02.010	376	7 734,34	2 908 111,84
43384	Респ. Северная Осетия - Алания, г. Владикавказ, ул. Левченского, 230	Владикавказ	15:09:0040215:19	003002000000 Земли населенных пунктов	Для содержания и эксплуатации индивидуального жилого дома	13	02.010	325	7 734,34	2 513 660,50
43385	Республика Северная Осетия-Алания, г Владикавказ, ул Левченского, 232	Владикавказ	15:09:0040215:20	003002000000 Земли населенных пунктов	Для содержания и эксплуатации индивидуального жилого дома	13	02.010	370	7 734,34	2 861 705,80
43386	Респ. Северная Осетия - Алания, г. Владикавказ, ул. Левченского, 234	Владикавказ	15:09:0040215:21	003002000000 Земли населенных пунктов	Для содержания и эксплуатации индивидуального жилого дома	13	02.010	398	7 734,34	3 078 267,32
43387	Республика Северная Осетия - Алания, г.Владикавказ, ул.Левченского, 234а	Владикавказ	15:09:0040215:22	003002000000 Земли населенных пунктов	Для содержания и эксплуатации индивидуального жилого дома	13	02.010	357	7 734,34	2 761 159,38
43388	Респ. Северная Осетия - Алания, г. Владикавказ, ул. Левченского, 236 "а"	Владикавказ	15:09:0040215:23	003002000000 Земли населенных пунктов	Для содержания и эксплуатации индивидуального жилого дома	13	02.010	294	7 734,34	2 273 895,96
43389	Республика Северная Осетия-Алания, г Владикавказ, ул Левченского, 236	Владикавказ	15:09:0040215:24	003002000000 Земли населенных пунктов	Для содержания и эксплуатации жилого дома	13	02.010	317	7 734,34	2 451 785,78
43390	Респ. Северная Осетия - Алания, г. Владикавказ, ул. Левченского, 238	Владикавказ	15:09:0040215:25	003002000000 Земли населенных пунктов	Для содержания и эксплуатации индивидуального жилого дома	13	02.010	389	7 734,34	3 008 658,26
43391	Респ. Северная Осетия - Алания, г. Владикавказ, ул. Левченского, 238 "а"	Владикавказ	15:09:0040215:26	003002000000 Земли населенных пунктов	Для содержания и эксплуатации индивидуального жилого дома	13	02.010	407	7 734,34	3 147 876,38
43392	Республика Северная Осетия-Алания, г Владикавказ, ул Левченского, 240	Владикавказ	15:09:0040215:27	003002000000 Земли населенных пунктов	Для содержания и эксплуатации жилого дома	13	02.010	410	7 734,34	3 171 079,40
43393	Респ. Северная Осетия - Алания, г. Владикавказ, ул. Левченского, 242/39	Владикавказ	15:09:0040215:28	003002000000 Земли населенных пунктов	Под жилую застройку	13	02.010	543	7 734,34	4 199 746,62
43394	Респ. Северная Осетия - Алания, г. Владикавказ, ул. Тольяттинская, дом 37	Владикавказ	15:09:0040215:29	003002000000 Земли населенных пунктов	Для содержания и эксплуатации индивидуального жилого дома	13	02.010	279	7 734,34	2 157 880,86
43395	Респ. Северная Осетия - Алания, г. Владикавказ, ул. Костанаева, 239	Владикавказ	15:09:0040215:3	003002000000 Земли населенных пунктов	Под жилую застройку	13	02.010	494	7 734,34	3 820 763,96
43396	Респ. Северная Осетия - Алания, г. Владикавказ, ул. Костанаева, 241	Владикавказ	15:09:0040215:30	003002000000 Земли населенных пунктов	Для содержания и эксплуатации индивидуального жилого дома	13	02.010	300	7 734,34	2 320 302,00
43397	Респ. Северная Осетия - Алания, г. Владикавказ, ул. Костанаева, 237	Владикавказ	15:09:0040215:4	003002000000 Земли населенных пунктов	Для содержания и эксплуатации индивидуального жилого дома	13	02.010	451	7 734,34	3 488 187,34
43398	Респ. Северная Осетия - Алания, г. Владикавказ, ул. Костанаева, дом 235	Владикавказ	15:09:0040215:5	003002000000 Земли населенных пунктов	Индивидуальный жилой дом	13	02.010	463	7 734,34	3 580 999,42
43399	Респ. Северная Осетия - Алания, г. Владикавказ, ул. Костанаева, 233	Владикавказ	15:09:0040215:6	003002000000 Земли населенных пунктов	Под жилую застройку Индивидуальную	13	02.010	376	7 734,34	2 908 111,84
43400	Респ. Северная Осетия - Алания, г. Владикавказ, ул. Костанаева, 231	Владикавказ	15:09:0040215:7	003002000000 Земли населенных пунктов	Для содержания и эксплуатации индивидуального жилого дома	13	02.010	581	7 734,34	4 493 651,54
43401	Респ. Северная Осетия - Алания, г. Владикавказ, ул. Костанаева, 229	Владикавказ	15:09:0040215:8	003002000000 Земли населенных пунктов	Под жилую застройку Индивидуальную	13	02.010	589	7 734,34	4 555 526,26
43402	Респ. Северная Осетия - Алания, г. Владикавказ, ул. Костанаева, 227	Владикавказ	15:09:0040215:9	003002000000 Земли населенных пунктов	Под жилую застройку Индивидуальную	13	02.010	442	7 734,34	3 418 578,28
43403	Респ. Северная Осетия - Алания, г. Владикавказ, ул. Левченского, дом 241	Владикавказ	15:09:0040216:10	003002000000 Земли населенных пунктов	Для содержания и эксплуатации индивидуального жилого дома	13	02.010	423	7 734,34	3 271 625,82
43404	Респ. Северная Осетия - Алания, г. Владикавказ, ул. Левченского, 239	Владикавказ	15:09:0040216:11	003002000000 Земли населенных пунктов	Для содержания и эксплуатации жилого дома	13	02.010	396	7 734,34	3 062 798,64
43405	Республика Северная Осетия-Алания, г Владикавказ, ул Левченского, 237	Владикавказ	15:09:0040216:12	003002000000 Земли населенных пунктов	Для содержания и эксплуатации жилого дома	13	02.010	392	7 734,34	3 031 861,28
43406	Российская Федерация, Республика Северная Осетия - Алания, г. Владикавказ, ул. Левченского, 235	Владикавказ	15:09:0040216:13	003002000000 Земли населенных пунктов	Для индивидуального жилищного строительства	13	02.010	446	7 734,34	3 449 515,64
43407	Республика Северная Осетия - Алания, г. Владикавказ, ул. Левченского, 235а	Владикавказ	15:09:0040216:14	003002000000 Земли населенных пунктов	Для содержания и эксплуатации индивидуального жилого дома	13	02.010	469	7 734,34	3 627 405,46
43408	Республика Северная Осетия - Алания, г. Владикавказ, ул. Левченского, 233/38	Владикавказ	15:09:0040216:15	003002000000 Земли населенных пунктов	Под жилую застройку Индивидуальную	13	02.010	481	7 734,34	3 720 217,54
43409	Республика Северная Осетия-Алания, г. Владикавказ, ул. Левченко/Краснодонская, 234/40	Владикавказ	15:09:0040216:16	003002000000 Земли населенных пунктов	Под жилую застройку Индивидуальную	13	02.010	285	7 734,34	2 204 286,90
43410	Республика Северная Осетия - Алания, г. Владикавказ, ул. Левченко, 236	Владикавказ	15:09:0040216:17	003002000000 Земли населенных пунктов	Под жилую застройку Индивидуальную	13	02.010	573	7 734,34	4 431 776,82
43411	Российская Федерация, Республика Северная Осетия - Алания г. Владикавказ, ул. Левченко, 238	Владикавказ	15:09:0040216:19	003002000000 Земли населенных пунктов	Под жилую застройку индивидуальную	13	02.010	591	7 734,34	4 570 994,94
43412	Респ. Северная Осетия - Алания, г. Владикавказ, ул. Левченко, 240	Владикавказ	15:09:0040216:20	003002000000 Земли населенных пунктов	Для содержания и эксплуатации жилого дома	13	02.010	599	7 734,34	4 632 869,66
43413	Респ. Северная Осетия - Алания, г. Владикавказ, ул. Левченко, 242	Владикавказ	15:09:0040216:21	003002000000 Земли населенных пунктов	Под жилую застройку Индивидуальную	13	02.010	248	7 734,34	1 918 116,32
43414	Респ. Северная Осетия - Алания, г. Владикавказ, ул. Левченко, 242	Владикавказ	15:09:0040216:22	003002000000 Земли населенных пунктов	Для содержания и эксплуатации индивидуального жилого дома	13	02.010	587	7 734,34	4 540 057,58
43415	Респ. Северная Осетия - Алания, г. Владикавказ, ул. Левченко, 244	Владикавказ	15:09:0040216:23	003002000000 Земли населенных пунктов	Для содержания и эксплуатации индивидуального жилого дома	13	02.010	597	7 734,34	4 617 400,98
43416	Респ. Северная Осетия - Алания, г. Владикавказ, ул. Левченко, 246	Владикавказ	15:09:0040216:24	003002000000 Земли населенных пунктов	Под жилую застройку Индивидуальную	13	02.010	452	7 734,34	3 495 921,68
43417	Респ. Северная Осетия - Алания, г. Владикавказ, ул. Левченко, 248	Владикавказ	15:09:0040216:25	003002000000 Земли населенных пунктов	Под жилую застройку Индивидуальную	13	02.010	437	7 734,34	3 379 906,58
43418	Северная Осетия - Алания респ. г Владикавказ, ул Левченко, 250	Владикавказ	15:09:0040216:26	003002000000 Земли населенных пунктов	Для содержания и эксплуатации индивидуального жилого дома	13	02.010	451	7 734,34	3 488 187,34
43419	Респ. Северная Осетия - Алания, г. Владикавказ, ул. Левченко, 250а	Владикавказ	15:09:0040216:27	003002000000 Земли населенных пунктов	Под жилую застройку Индивидуальную	13	02.010	532	7 734,34	4 114 668,88
43420	Респ. Северная Осетия - Алания, г. Владикавказ, ул. Левченко, 252	Владикавказ	15:09:0040216:28	003002000000 Земли населенных пунктов	Под жилую застройку Индивидуальную	13	02.010	399	7 734,34	3 086 001,66
43421	Республика Северная Осетия-Алания, г Владикавказ, ул Левченко/Тамаяновано, д 254/43	Владикавказ	15:09:0040216:29	003002000000 Земли населенных пунктов	Под жилую застройку индивидуальную	13	02.010	599	7 734,34	4 632 869,66
43422	Респ. Северная Осетия - Алания, г. Владикавказ, ул. Левченского, 253 "а"	Владикавказ	15:09:0040216:3	003002000000 Земли населенных пунктов	Для содержания и эксплуатации индивидуального жилого дома	13	02.010	555	7 734,34	4 292 558,70
43423	Респ. Северная Осетия - Алания, г. Владикавказ, ул. Левченского, 253	Владикавказ	15:09:0040216:4	003002000000 Земли населенных пунктов	Для содержания и эксплуатации индивидуального жилого дома	13	02.010	469	7 734,34	3 627 405,46
43424	Республика Северная Осетия - Алания, г. Владикавказ, ул. Краснодонская, 40а	Владикавказ	15:09:0040216:45	003002000000 Земли населенных пунктов	Для содержания и эксплуатации жилого дома	13	02.010	300	7 734,34	2 320 302,00
43425	Республика Северная Осетия-Алания, г. Владикавказ, ул. Левченского/Тольяттинская, 255/41	Владикавказ	15:09:0040216:46	003002000000 Земли населенных пунктов	Для содержания и эксплуатации индивидуального жилого дома	13	02.010	653	7 734,34	5 050 524,02
43426	Респ. Северная Осетия - Алания, г. Владикавказ, ул. Левченского, 251	Владикавказ	15:09:0040216:5	003002000000 Земли населенных пунктов	Под жилую застройку Индивидуальную	13	02.010	460	7 734,34	3 557 796,40
43427	Республика Северная Осетия-Алания, г Владикавказ, ул Левченского, 249	Владикавказ	15:09:0040216:6	003002000000 Земли населенных пунктов	Для содержания и эксплуатации жилого дома	13	02.010	474	7 734,34	3 666 077,16
43428	Республика Северная Осетия-Алания, г Владикавказ, ул Левченского, 247	Владикавказ	15:09:0040216:7	003002000000 Земли населенных пунктов	Под жилую застройку Индивидуальную	13	02.010	441	7 734,34	3 410 843,94
43429	Республика Северная Осетия-Алания, г Владикавказ, ул Левченского, 245	Владикавказ	15:09:0040216:8	003002000000 Земли населенных пунктов	Для содержания и эксплуатации индивидуального жилого дома	13	02.010	619	7 734,34	4 787 556,46
43430	Респ. Северная Осетия - Алания, г. Владикавказ, ул. Левченского, 243	Владикавказ	15:09:0040216:9	003002000000 Земли населенных пунктов	Для содержания и эксплуатации индивидуального жилого дома	13	02.010	402	7 734,34	3 109 204,68

№ пп	Местоположение ЗУ	Район	Кадастровый номер ЗУ	Категория земель	Разрешенное использование по документу	Код вида разрешенного использования (в соответствии с классификатором видов разрешенного использования земельных участков)	Вид использования объектов недвижимости	Площадь	УПКС	КС
43431	Респ. Северная Осетия - Алания, г. Владикавказ, ул. Левченко, 249	Владикавказ	15:09:0040217:1	0030020000000 Земли населенных пунктов	Для содержания и эксплуатации индивидуального жилого дома	13	02.010	468	7 734,34	3 619 671,12
43432	Республика Северная Осетия-Алания, г. Владикавказ, ул. Левченко, 245	Владикавказ	15:09:0040217:10	0030020000000 Земли населенных пунктов	Для содержания и эксплуатации индивидуального жилого дома	13	02.010	364	7 734,34	2 815 299,76
43433	Респ. Северная Осетия - Алания, г. Владикавказ, ул. Левченко, 243	Владикавказ	15:09:0040217:11	0030020000000 Земли населенных пунктов	Для содержания и эксплуатации жилого дома	13	02.010	429	7 734,34	3 318 031,86
43434	Республика Северная Осетия - Алания, г. Владикавказ, ул. Левченко, 241	Владикавказ	15:09:0040217:12	0030020000000 Земли населенных пунктов	Для содержания и эксплуатации индивидуального жилого дома	13	02.010	436	7 734,34	3 372 172,24
43435	Респ. Северная Осетия - Алания, г. Владикавказ, ул. Левченко, 249а	Владикавказ	15:09:0040217:13	0030020000000 Земли населенных пунктов	Под жилую застройку Индивидуальную	13	02.010	418	7 734,34	3 232 954,12
43436	Российская Федерация, Республика Северная Осетия - Алания, г.о. город Владикавказ, г Владикавказ, ул Левченко	Владикавказ	15:09:0040217:14	0030020000000 Земли населенных пунктов	Под жилую застройку Индивидуальную	13	02.010	476	7 734,34	3 681 545,84
43437	Республика Северная Осетия-Алания, г Владикавказ, ул Гатковского/Краснодонская, д 252/44	Владикавказ	15:09:0040217:15	0030020000000 Земли населенных пунктов	Для содержания и эксплуатации индивидуального жилого дома	13	02.010	585	7 734,34	4 524 588,90
43438	Республика Северная Осетия - Алания, г Владикавказ, ул Гатковского, 254	Владикавказ	15:09:0040217:16	0030020000000 Земли населенных пунктов	Под жилую застройку индивидуальную	13	02.010	617	7 734,34	4 772 087,78
43439	Респ. Северная Осетия - Алания, г. Владикавказ, ул. Гатковского, 256	Владикавказ	15:09:0040217:17	0030020000000 Земли населенных пунктов	Под жилую застройку Индивидуальную	13	02.010	218	7 734,34	1 686 086,12
43440	Респ. Северная Осетия - Алания, г. Владикавказ, ул. Гатковского, 256	Владикавказ	15:09:0040217:18	0030020000000 Земли населенных пунктов	Под жилую застройку Индивидуальную	13	02.010	372	7 734,34	2 877 174,48
43441	Респ. Северная Осетия - Алания, г. Владикавказ, ул. Гатковского, 258	Владикавказ	15:09:0040217:19	0030020000000 Земли населенных пунктов	Под жилую застройку Индивидуальную	13	02.010	590	7 734,34	4 563 260,60
43442	Республика Северная Осетия-Алания, г Владикавказ, ул Гатковского, 260	Владикавказ	15:09:0040217:20	0030020000000 Земли населенных пунктов	Для содержания и эксплуатации жилого дома	13	02.010	422	7 734,34	3 263 891,48
43443	Респ. Северная Осетия - Алания, г. Владикавказ, ул. Гатковского, дом 262	Владикавказ	15:09:0040217:21	0030020000000 Земли населенных пунктов	Для содержания и эксплуатации индивидуального жилого дома	13	02.010	369	7 734,34	2 853 971,46
43444	Республика Северная Осетия-Алания, г Владикавказ, ул Гатковского, 266	Владикавказ	15:09:0040217:22	0030020000000 Земли населенных пунктов	Для содержания и эксплуатации индивидуального жилого дома	13	02.010	370	7 734,34	2 861 705,80
43445	Респ. Северная Осетия - Алания, г. Владикавказ, ул. Гатковского, 268	Владикавказ	15:09:0040217:23	0030020000000 Земли населенных пунктов	Для содержания и эксплуатации индивидуального жилого дома	13	02.010	646	7 734,34	4 996 383,64
43446	Респ. Северная Осетия - Алания, г. Владикавказ, ул. Гатковского, 270	Владикавказ	15:09:0040217:24	0030020000000 Земли населенных пунктов	Для содержания и эксплуатации жилого дома	13	02.010	602	7 734,34	4 656 072,68
43447	Республика Северная Осетия-Алания, г Владикавказ, ул Гатковского, 272	Владикавказ	15:09:0040217:25	0030020000000 Земли населенных пунктов	Под жилую застройку Индивидуальную	13	02.010	590	7 734,34	4 563 260,60
43448	Респ. Северная Осетия - Алания, г. Владикавказ, ул. Гатковского, 274	Владикавказ	15:09:0040217:26	0030020000000 Земли населенных пунктов	Под жилую застройку Индивидуальную	13	02.010	590	7 734,34	4 563 260,60
43449	Республика Северная Осетия-Алания, г Владикавказ, ул Гатковского, 276/47	Владикавказ	15:09:0040217:27	0030020000000 Земли населенных пунктов	Под жилую застройку Индивидуальную	13	02.010	590	7 734,34	4 563 260,60
43450	Республика Северная Осетия-Алания, г Владикавказ, ул Левченко/Тапаевское, д 259а/45	Владикавказ	15:09:0040217:28	0030020000000 Земли населенных пунктов	Для содержания и эксплуатации индивидуального жилого дома	13	02.010	297	7 734,34	2 297 098,98
43451	Республика Северная Осетия-Алания, г Владикавказ, ул Левченко/Тапаевское, д 259а/45а	Владикавказ	15:09:0040217:29	0030020000000 Земли населенных пунктов	Для содержания и эксплуатации индивидуального жилого дома	13	02.010	259	7 734,34	2 003 194,06
43452	Республика Северная Осетия-Алания, г Владикавказ, ул Левченко, 257	Владикавказ	15:09:0040217:3	0030020000000 Земли населенных пунктов	для индивидуального жилищного строительства	13	02.010	591	7 734,34	4 570 994,94
43453	Республика Северная Осетия-Алания, г Владикавказ, ул Левченко, 255	Владикавказ	15:09:0040217:4	0030020000000 Земли населенных пунктов	под индивидуальное жилищное строительство	13	02.010	585	7 734,34	4 524 588,90
43454	Респ. Северная Осетия - Алания, г. Владикавказ, ул. Левченко, 253	Владикавказ	15:09:0040217:5	0030020000000 Земли населенных пунктов	Под жилую застройку Индивидуальную	13	02.010	296	7 734,34	2 289 364,64
43455	Республика Северная Осетия-Алания, г. Владикавказ, ул. Левченко, 253	Владикавказ	15:09:0040217:6	0030020000000 Земли населенных пунктов	Для содержания и эксплуатации жилого дома	13	02.010	594	7 734,34	4 594 197,96
43456	Респ. Северная Осетия - Алания, г. Владикавказ, ул. Левченко, 251 "а"	Владикавказ	15:09:0040217:7	0030020000000 Земли населенных пунктов	Для содержания и эксплуатации жилого дома	13	02.010	472	7 734,34	3 650 608,48
43457	Респ. Северная Осетия - Алания, г. Владикавказ, ул. Левченко, 251	Владикавказ	15:09:0040217:8	0030020000000 Земли населенных пунктов	Под жилую застройку Индивидуальную	13	02.010	440	7 734,34	3 403 109,60
43458	Респ. Северная Осетия - Алания, г. Владикавказ, ул. Левченко, дом 247	Владикавказ	15:09:0040217:9	0030020000000 Земли населенных пунктов	Для содержания и эксплуатации индивидуального жилого дома	13	02.010	577	7 734,34	4 462 714,18
43459	Российская Федерация, Республика Северная Осетия - Алания, городской округ город Владикавказ, г Владикавказ, ул. Краснодонская, 43	Владикавказ	15:09:0040218:1	0030020000000 Земли населенных пунктов	Среднеэтажная жилая застройка	2	02.050	4 235	9 165,83	38 817 290,05
43460	Респ. Северная Осетия - Алания, г. Владикавказ, ул. Краснодонская, 39 "а"	Владикавказ	15:09:0040219:1	0030020000000 Земли населенных пунктов	Для содержания и эксплуатации существующих зданий и сооружений детского сада	3	03.050	4 218	3 160,27	13 330 018,86
43461	Республика Северная Осетия-Алания, г.Владикавказ, ул.Краснодонская, 37А	Владикавказ	15:09:0040220:1	0030020000000 Земли населенных пунктов	дошкольные образовательные учреждения	3	03.050	3 938	3 160,27	12 445 143,26
43462	Респ. Северная Осетия - Алания, г. Владикавказ, ул. Левченковского, 220	Владикавказ	15:09:0040220:2	0030020000000 Земли населенных пунктов	Для содержания и эксплуатации трансформаторной подстанции (ТП)	6	03.012	45	3 757,99	169 109,55
43463	Респ. Северная Осетия - Алания, г. Владикавказ, ул. Краснодонская, 25 "а"	Владикавказ	15:09:0040221:1	0030020000000 Земли населенных пунктов	Для содержания и эксплуатации существующих зданий и сооружений детского сада	3	03.050	3 738	3 160,27	11 813 089,26
43464	Респ. Северная Осетия - Алания, г. Владикавказ, ул. Гатковского, 222	Владикавказ	15:09:0040222:1	0030020000000 Земли населенных пунктов	Под жилую застройку Индивидуальную	13	02.010	502	7 734,34	3 882 638,68
43465	Респ. Северная Осетия - Алания, г. Владикавказ, ул. Гатковского, дом 236	Владикавказ	15:09:0040222:10	0030020000000 Земли населенных пунктов	Для содержания и эксплуатации индивидуального жилого дома	13	02.010	478	7 734,34	3 697 014,52
43466	Респ. Северная Осетия - Алания, г. Владикавказ, ул. Гатковского, 238	Владикавказ	15:09:0040222:11	0030020000000 Земли населенных пунктов	Для содержания и эксплуатации индивидуального жилого дома	13	02.010	477	7 734,34	3 689 280,18
43467	Респ. Северная Осетия - Алания, г. Владикавказ, ул. Гатковского, 240	Владикавказ	15:09:0040222:12	0030020000000 Земли населенных пунктов	Для содержания и эксплуатации индивидуального жилого дома	13	02.010	588	7 734,34	4 547 791,92
43468	Респ. Северная Осетия - Алания, г. Владикавказ, ул. Гатковского, 242	Владикавказ	15:09:0040222:13	0030020000000 Земли населенных пунктов	Для содержания и эксплуатации индивидуального жилого дома	13	02.010	596	7 734,34	4 609 666,64
43469	Северная Осетия - Алания респ, г Владикавказ, ул Гатковского,244	Владикавказ	15:09:0040222:15	0030020000000 Земли населенных пунктов	Для содержания и эксплуатации индивидуального жилого дома	13	02.010	587	7 734,34	4 540 057,58
43470	Республика Северная Осетия-Алания, г Владикавказ, ул Гатковского, 246	Владикавказ	15:09:0040222:16	0030020000000 Земли населенных пунктов	Под жилую застройку Индивидуальную	13	02.010	600	7 734,34	4 640 604,00
43471	Республика Северная Осетия-Алания, г Владикавказ, ул Гатковского, 248	Владикавказ	15:09:0040222:17	0030020000000 Земли населенных пунктов	Для содержания и эксплуатации индивидуального жилого дома	13	02.010	569	7 734,34	4 400 839,46
43472	Респ. Северная Осетия - Алания, г. Владикавказ, ул. Гатковского, 250/53	Владикавказ	15:09:0040222:18	0030020000000 Земли населенных пунктов	Под жилую застройку Индивидуальную	13	02.010	196	7 734,34	1 515 930,64
43473	Респ. Северная Осетия - Алания, г. Владикавказ, ул. Краснодонская, 47	Владикавказ	15:09:0040222:19	0030020000000 Земли населенных пунктов	Под жилую застройку Индивидуальную	13	02.010	380	7 734,34	2 939 049,20
43474	Республика Северная Осетия-Алания, г Владикавказ, ул Левченко, 222а	Владикавказ	15:09:0040222:2	0030020000000 Земли населенных пунктов	Под жилую застройку Индивидуальную	13	02.010	461	7 734,34	3 565 530,74
43475	Респ. Северная Осетия - Алания, г. Владикавказ, ул. Левченко, 235	Владикавказ	15:09:0040222:22	0030020000000 Земли населенных пунктов	Для содержания и эксплуатации индивидуального жилого дома	13	02.010	428	7 734,34	3 310 297,52
43476	Республика Северная Осетия-Алания, г Владикавказ, ул Левченко, д 233	Владикавказ	15:09:0040222:23	0030020000000 Земли населенных пунктов	Под жилую застройку	13	02.010	443	7 734,34	3 426 312,62
43477	Респ. Северная Осетия - Алания, г. Владикавказ, ул. Левченко, дом 231	Владикавказ	15:09:0040222:24	0030020000000 Земли населенных пунктов	Для содержания и эксплуатации индивидуального жилого дома	13	02.010	428	7 734,34	3 310 297,52

№ п/п	Местоположение ЗУ	Район	Кадастровый номер ЗУ	Категория земель	Разрешенное использование по документу	Код вида разрешенного использования (в соответствии с классификатором видов разрешенного использования земельных участков)	Вид использования объектов недвижимости	Площадь	УПКС	КС
43478	Респ. Северная Осетия - Алания, г. Владикавказ, ул. Левченко, 229	Владикавказ	15:09:0040222:25	0030020000000 Земли населенных пунктов	Для содержания и эксплуатации индивидуального жилого дома	13	02.010	817	[illegible]	1 225 212,78
43479	Респ. Северная Осетия - Алания, г. Владикавказ, ул. Левченко, 227	Владикавказ	15:09:0040222:26	0030020000000 Земли населенных пунктов	для содержания и эксплуатации индивидуального жилого дома	13	02.010	878	[illegible]	1 441 776,82
43480	Респ. Северная Осетия - Алания, г. Владикавказ, ул. Левченко, 225	Владикавказ	15:09:0040222:27	0030020000000 Земли населенных пунктов	Для содержания и эксплуатации индивидуального жилого дома	13	02.010	822	[illegible]	1 264 691,16
43481	Респ. Северная Осетия - Алания, г. Владикавказ, ул. Левченко, 223	Владикавказ	15:09:0040222:28	0030020000000 Земли населенных пунктов	Под жилую застройку Индивидуальную	13	02.010	1333	[illegible]	1 918 969,22
43482	Респ. Северная Осетия - Алания, г. Владикавказ, ул. Левченко, дом 221	Владикавказ	15:09:0040222:29	0030020000000 Земли населенных пунктов	Для содержания и эксплуатации индивидуального жилого дома	13	02.010	897	[illegible]	1 470 142,96
43483	Республика Северная Осетия-Алания, г Владикавказ, ул Гаглюевского, 224	Владикавказ	15:09:0040222:3	0030020000000 Земли населенных пунктов	Под жилую застройку Индивидуальную	13	02.010	603	[illegible]	1 265 [illegible]0,74
43484	Респ. Северная Осетия - Алания, г. Владикавказ, ул. Левченко, 219	Владикавказ	15:09:0040222:30	0030020000000 Земли населенных пунктов	для содержания и эксплуатации индивидуального жилого дома	13	02.010	1341	[illegible]	1 356 703,56
43485	Респ. Северная Осетия - Алания, г. Владикавказ, ул. Левченко, 217	Владикавказ	15:09:0040222:31	0030020000000 Земли населенных пунктов	Для содержания и эксплуатации индивидуального жилого дома	13	02.010	976	[illegible]	1 151 079,84
43486	Респ. Северная Осетия - Алания, г. Владикавказ, ул. Левченко, 215	Владикавказ	15:09:0040222:32	0030020000000 Земли населенных пунктов	для содержания и эксплуатации жилого дома	13	02.010	425	[illegible]	1 287 091,50
43487	Респ. Северная Осетия - Алания, г. Владикавказ, ул. Левченко, 213	Владикавказ	15:09:0040222:33	0030020000000 Земли населенных пунктов	Для содержания и эксплуатации индивидуального жилого дома	13	02.010	999	[illegible]	1 686 001,66
43488	Северная Осетия - Алания респ, г Владикавказ, ул Левченко, 211	Владикавказ	15:09:0040222:34	0030020000000 Земли населенных пунктов	Для содержания и эксплуатации индивидуального жилого дома	13	02.010	901	[illegible]	1 131 170,31
43489	Респ. Северная Осетия - Алания, г. Владикавказ, ул. Левченко, 209	Владикавказ	15:09:0040222:35	0030020000000 Земли населенных пунктов	Для содержания и эксплуатации индивидуального жилого дома	13	02.010	828	[illegible]	1 232 951,12
43490	Северная Осетия - Алания респ, г. Владикавказ, ул. Левченко, 207	Владикавказ	15:09:0040222:36	0030020000000 Земли населенных пунктов	Для содержания и эксплуатации индивидуального жилого дома	13	02.010	665	[illegible]	2 927 [illegible]0,60
43491	Респ. Северная Осетия - Алания, г. Владикавказ, ул. Левченко, 205	Владикавказ	15:09:0040222:37	0030020000000 Земли населенных пунктов	Для содержания и эксплуатации жилого дома	13	02.010	1386	[illegible]	1 967 656,92
43492	Респ. Северная Осетия - Алания, г. Владикавказ, ул. Левченко, 205	Владикавказ	15:09:0040222:38	0030020000000 Земли населенных пунктов	Под жилую застройку Индивидуальную	13	02.010	812	[illegible]	1 186 738,28
43493	Республика Северная Осетия-Алания, г Владикавказ, ул Гаглюевского, 226	Владикавказ	15:09:0040222:4	0030020000000 Земли населенных пунктов	Для содержания и эксплуатации жилого дома	13	02.010	471	[illegible]	1 612 871,11
43494	Респ. Северная Осетия - Алания, г. Владикавказ, ул. Левченко/Краснодонская, 237/49	Владикавказ	15:09:0040222:40	0030020000000 Земли населенных пунктов	Для содержания и эксплуатации индивидуального жилого дома	13	02.010	607	[illegible]	1 704 [illegible]1,98
43495	Респ. Северная Осетия - Алания, г. Владикавказ, ул. Гаглюевского, 228	Владикавказ	15:09:0040222:5	0030020000000 Земли населенных пунктов	Для содержания и эксплуатации индивидуального жилого дома	13	02.010	850	[illegible]	1 480 [illegible]0,00
43496	Республика Северная Осетия-Алания, г Владикавказ, ул Гаглюевского, 230	Владикавказ	15:09:0040222:6	0030020000000 Земли населенных пунктов	Под жилую застройку Индивидуальную	13	02.010	217	[illegible]	1 678 351,76
43497	Респ. Северная Осетия - Алания, г. Владикавказ, ул. Гаглюевского, 230 "а"	Владикавказ	15:09:0040222:7	0030020000000 Земли населенных пунктов	Для содержания и эксплуатации индивидуального жилого дома	13	02.010	281	[illegible]	1 786 632,51
43498	Республика Северная Осетия-Алания, г Владикавказ, ул Гаглюевского, 232	Владикавказ	15:09:0040222:8	0030020000000 Земли населенных пунктов	Для содержания и эксплуатации жилого дома	13	02.010	472	[illegible]	1 650 606,16
43499	Северная Осетия-Алания респ, г Владикавказ, ул Левченко, 203	Владикавказ	15:09:0040222:81	0030020000000 Земли населенных пунктов	Для содержания и эксплуатации жилого дома	13	02.010	1432	[illegible]	1 620 932,86
43500	Северная Осетия-Алания респ, г Владикавказ, ул Левченко, 203	Владикавказ	15:09:0040222:82	0030020000000 Земли населенных пунктов	Для содержания и эксплуатации жилого дома	13	02.010	1146	[illegible]	1 129 213,61
43501	Российская Федерация, Республика Северная Осетия-Алания, городской округ город Владикавказ, г. Владикавказ, ул. Левченко, земельный участок 203А	Владикавказ	15:09:0040222:86	0030020000000 Земли населенных пунктов	Для содержания и эксплуатации жилого дома	13	02.010	830	[illegible]	1 09[illegible]26,02
43502	Российская Федерация, Республика Северная Осетия-Алания, городской округ город Владикавказ, г. Владикавказ, ул. Левченко, земельный участок 203 Б	Владикавказ	15:09:0040222:87	0030020000000 Земли населенных пунктов	Для содержания и эксплуатации жилого дома	13	02.010	866	[illegible]	1 665 [illegible]2,24
43503	Респ. Северная Осетия - Алания, г. Владикавказ, ул. Гаглюевского, дом 234	Владикавказ	15:09:0040222:9	0030020000000 Земли населенных пунктов	Для содержания и эксплуатации индивидуального жилого дома	13	02.010	472	[illegible]	1 650 606,16
43504	Республика Северная Осетия-Алания, г. Владикавказ, ул. Гаглюевского	Владикавказ	15:09:0040222:91	0030020000000 Земли населенных пунктов	Под жилую застройку Индивидуальную	13	02.010	2366	[illegible]	1 925 [illegible]1,24
43505	Республика Северная Осетия-Алания, г Владикавказ, ул Гаглюевского, 222 "А"	Владикавказ	15:09:0040222:92	0030020000000 Земли населенных пунктов	Под жилую застройку Индивидуальную	13	02.010	2666	[illegible]	2 037 [illegible]1,14
43506	Респ. Северная Осетия - Алания, г. Владикавказ, ул. Зон Космодемьянской, 42	Владикавказ	15:09:0040223:1	0030020000000 Земли населенных пунктов	Под жилую застройку Индивидуальную	13	02.010	5430	[illegible]	6 [illegible]0,00
43507	Респ. Северная Осетия - Алания, г. Владикавказ, ул. Левченко, 206	Владикавказ	15:09:0040223:10	0030020000000 Земли населенных пунктов	Для содержания и эксплуатации индивидуального жилого дома	13	02.010	664	[illegible]	1 [illegible]6,56
43508	Северная Осетия - Алания респ, г. Владикавказ, ул. Зон Космодемьянской, 40 "а"	Владикавказ	15:09:0040223:106	0030020000000 Земли населенных пунктов	Для организации палаточн	7	04.090	83	1 032,96	3 22[illegible]6,80
43509	Республика Северная Осетия-Алания, г. Владикавказ, ул. Левченевского, 199 "а"	Владикавказ	15:09:0040223:109	0030020000000 Земли населенных пунктов	Для содержания и эксплуатации магазино	4	04.040	106	19999	1 187 892,00
43510	Респ. Северная Осетия - Алания, г. Владикавказ, ул. Левченко, 208	Владикавказ	15:09:0040223:11	0030020000000 Земли населенных пунктов	Для содержания и эксплуатации индивидуального жилого дома	13	02.010	476	[illegible]	1 681 [illegible]8,84
43511	Респ. Северная Осетия - Алания, г. Владикавказ, ул. Левченевского, 199	Владикавказ	15:09:0040223:110	0030020000000 Земли населенных пунктов	Для содержания и эксплуатации магазина	4	04.040	242	19999	2 661 [illegible]8,00
43512	Республика Северная Осетия-Алания, г. Владикавказ, ул. Зон Космодемьянской, 40	Владикавказ	15:09:0040223:111	0030020000000 Земли населенных пунктов	Для содержания и эксплуатации магазина	4	04.040	115	19999	1 261 865,00
43513	Респ. Северная Осетия - Алания, г. Владикавказ, ул. Краснодонская, 43	Владикавказ	15:09:0040223:112	0030020000000 Земли населенных пунктов	Для содержания и эксплуатации жилого дома	13	02.010	918	[illegible]	2 159 [illegible]2,12
43514	Респ. Северная Осетия - Алания, г. Владикавказ, ул. Левченко, 210	Владикавказ	15:09:0040223:12	0030020000000 Земли населенных пунктов	Под жилую застройку Индивидуальную	13	02.010	615	[illegible]	1 [illegible]6,61
43515	Республика Северная Осетия-Алания, г. Владикавказ, ул. Левченевского, 219	Владикавказ	15:09:0040223:123	0030020000000 Земли населенных пунктов	Для содержания и эксплуатации жилого дома	13	02.010	668	[illegible]	1 [illegible]6,72
43516	Респ. Северная Осетия - Алания, г. Владикавказ, ул. Левченко, 212	Владикавказ	15:09:0040223:13	0030020000000 Земли населенных пунктов	Под жилую застройку Индивидуальную	13	02.010	120	[illegible]	928 [illegible]0,80
43517	Респ. Северная Осетия - Алания, г. Владикавказ, ул. Левченко, 212	Владикавказ	15:09:0040223:14	0030020000000 Земли населенных пунктов	Для содержания и эксплуатации индивидуального жилого дома	13	02.010	424	[illegible]	1 271 625,82
43518	Респ. Северная Осетия - Алания, г. Владикавказ, ул. Левченко, 214	Владикавказ	15:09:0040223:15	0030020000000 Земли населенных пунктов	Для содержания и эксплуатации индивидуального жилого дома	13	02.010	426	[illegible]	1 [illegible]8,84
43519	Республика Северная Осетия-Алания, г Владикавказ, ул Левченко, д 214	Владикавказ	15:09:0040223:16	0030020000000 Земли населенных пунктов	Под жилую застройку Индивидуальную	13	02.010	1	[illegible]	[illegible],84
43520	Респ. Северная Осетия - Алания, г. Владикавказ, ул. Левченко, 216	Владикавказ	15:09:0040223:17	0030020000000 Земли населенных пунктов	Для индивидуального жилищного строительства	13	02.010	428	[illegible]	1 310 297,52
43521	Респ. Северная Осетия - Алания, г. Владикавказ, ул. Левченко, 218	Владикавказ	15:09:0040223:18	0030020000000 Земли населенных пунктов	Для содержания и эксплуатации индивидуального жилого дома	13	02.010	1341	[illegible]	1 356 703,56
43522	Республика Северная Осетия-Алания, г Владикавказ, ул Левченко, д 218	Владикавказ	15:09:0040223:19	0030020000000 Земли населенных пунктов	Под жилую застройку Индивидуальную	13	02.010	1	[illegible]	[illegible],33
43523	Респ. Северная Осетия - Алания, г. Владикавказ, ул. Левченевского, 213	Владикавказ	15:09:0040223:2	0030020000000 Земли населенных пунктов	Для содержания и эксплуатации индивидуального жилого дома	13	02.010	474	[illegible]	1 666 [illegible]7,16

№ пп	Местоположение ЗУ	Район	Кадастровый номер ЗУ	Категория земель	Разрешенное использование по документу	Код вида разрешенного использования (в соответствии с классификатором видов разрешенного использования земельных участков)	Вид использования объектов недвижимости	Площадь	УПКС	КС
43524	Республика Северная Осетия - Алания, г. Владикавказ, ул. Левченко, 220	Владикавказ	15:09:0040223:20	003002000000 Земли населенных пунктов	Под жилую застройку Индивидуальную	13	02.010	586	7 734,34	4 532 323,24
43525	Республика Северная Осетия-Алания, г Владикавказ, ул Левченко, д 220	Владикавказ	15:09:0040223:21	003002000000 Земли населенных пунктов	Под жилую застройку Индивидуальную	13	02.010	1	7 734,34	7 734,34
43526	Респ. Северная Осетия - Алания, г. Владикавказ, ул. Левченко, 222	Владикавказ	15:09:0040223:22	003002000000 Земли населенных пунктов	Для содержания и эксплуатации индивидуального жилого дома	13	02.010	419	7 734,34	3 240 688,46
43527	Респ. Северная Осетия - Алания, г. Владикавказ, ул. Левченко, 224	Владикавказ	15:09:0040223:23	003002000000 Земли населенных пунктов	Для содержания и эксплуатации индивидуального жилого дома	13	02.010	403	7 734,34	3 116 939,02
43528	Республика Северная Осетия-Алания, г Владикавказ, ул Левченского/Красногвард, д 241/49	Владикавказ	15:09:0040223:24	003002000000 Земли населенных пунктов	Для жилищного строительства	13	02.010	344	7 734,34	2 660 612,96
43529	Респ. Северная Осетия - Алания, г. Владикавказ, ул. Левченко, 228	Владикавказ	15:09:0040223:25	003002000000 Земли населенных пунктов	Под индивидуальную жилую застройку	13	02.010	429	7 734,34	3 318 031,86
43530	Респ. Северная Осетия - Алания, г. Владикавказ, ул. Левченко, 230	Владикавказ	15:09:0040223:26	003002000000 Земли населенных пунктов	Для содержания и эксплуатации индивидуального жилого дома	13	02.010	416	7 734,34	3 217 485,44
43531	Респ. Северная Осетия - Алания, г. Владикавказ, ул. Левченко/Краснодона, 232/47	Владикавказ	15:09:0040223:27	003002000000 Земли населенных пунктов	Под жилую застройку	13	02.010	303	7 734,34	2 343 505,02
43532	Респ. Северная Осетия - Алания, г. Владикавказ, ул. Краснодонская, 43	Владикавказ	15:09:0040223:28	003002000000 Земли населенных пунктов	Для жилищного строительства	13	02.010	308	7 734,34	2 382 176,72
43533	Республика Северная Осетия-Алания, г Владикавказ, ул Зои Космодемьянской, д 42	Владикавказ	15:09:0040223:3	003002000000 Земли населенных пунктов	Под жилую застройку Индивидуальную	13	02.010	1	7 734,34	7 734,34
43534	Респ. Северная Осетия - Алания, г. Владикавказ, ул. Краснодонская, дом 41	Владикавказ	15:09:0040223:31	003002000000 Земли населенных пунктов	Для содержания и эксплуатации индивидуального жилого дома	13	02.010	291	7 734,34	2 250 692,94
43535	Респ. Северная Осетия - Алания, г. Владикавказ, ул. Левченко, 226	Владикавказ	15:09:0040223:32	003002000000 Земли населенных пунктов	Для содержания и эксплуатации индивидуального жилого дома	13	02.010	421	7 734,34	3 256 157,14
43536	Респ. Северная Осетия - Алания, г. Владикавказ, ул. Леваневского, 229	Владикавказ	15:09:0040223:33	003002000000 Земли населенных пунктов	Для содержания и эксплуатации индивидуального жилого дома	13	02.010	420	7 734,34	3 248 422,80
43537	Респ. Северная Осетия - Алания, г. Владикавказ, ул. Леваневского, 227	Владикавказ	15:09:0040223:34	003002000000 Земли населенных пунктов	Для содержания и эксплуатации индивидуального жилого дома	13	02.010	398	7 734,34	3 078 267,32
43538	Республика Северная Осетия-Алания, г Владикавказ, ул Зои Космодемьянской, д 42	Владикавказ	15:09:0040223:4	003002000000 Земли населенных пунктов	Под жилую застройку Индивидуальную	13	02.010	1	7 734,34	7 734,34
43539	Республика Северная Осетия-Алания, г. Владикавказ, ул. Леваневского, 225	Владикавказ	15:09:0040223:42	003002000000 Земли населенных пунктов	Для содержания и эксплуатации индивидуального жилого дома	13	02.010	400	7 734,34	3 093 736,00
43540	Республика Северная Осетия-Алания, г Владикавказ, ул Леваневского, 223	Владикавказ	15:09:0040223:43	003002000000 Земли населенных пунктов	Под жилую застройку индивидуальную	13	02.010	404	7 734,34	3 124 673,36
43541	Респ. Северная Осетия - Алания, г. Владикавказ, ул. Леваневского, 221	Владикавказ	15:09:0040223:44	003002000000 Земли населенных пунктов	Для содержания и эксплуатации индивидуального жилого дома	13	02.010	557	7 734,34	4 308 027,38
43542	Респ. Северная Осетия - Алания, г. Владикавказ, ул. Леваневского, 217	Владикавказ	15:09:0040223:47	003002000000 Земли населенных пунктов	Под жилую застройку	13	02.010	580	7 734,34	4 485 917,20
43543	Республика Северная Осетия-Алания, г Владикавказ, ул Леваневского, д 217	Владикавказ	15:09:0040223:48	003002000000 Земли населенных пунктов	Под жилую застройку Индивидуальную	13	02.010	1	7 734,34	7 734,34
43544	Респ. Северная Осетия - Алания, г. Владикавказ, ул. Леваневского, 213	Владикавказ	15:09:0040223:49	003002000000 Земли населенных пунктов	Для содержания и эксплуатации индивидуального жилого дома	13	02.010	601	7 734,34	4 648 308,34
43545	Республика Северная Осетия-Алания, г Владикавказ, ул Зои Космодемьянской, д 42	Владикавказ	15:09:0040223:5	003002000000 Земли населенных пунктов	Под жилую застройку Индивидуальную	13	02.010	1	7 734,34	7 734,34
43546	Респ. Северная Осетия - Алания, г. Владикавказ, ул. Леваневского, 215	Владикавказ	15:09:0040223:50	003002000000 Земли населенных пунктов	Под жилую застройку Индивидуальную	13	02.010	461	7 734,34	3 565 530,74
43547	Республика Северная Осетия-Алания, г Владикавказ, ул Леваневского, 211	Владикавказ	15:09:0040223:51	003002000000 Земли населенных пунктов	Под жилую застройку Индивидуальную	13	02.010	452	7 734,34	3 341 234,88
43548	Республика Северная Осетия-Алания, г Владикавказ, ул Леваневского, д 211	Владикавказ	15:09:0040223:52	003002000000 Земли населенных пунктов	Под жилую застройку Индивидуальную	13	02.010	1	7 734,34	7 734,34
43549	Республика Северная Осетия-Алания, г Владикавказ, ул Леваневского, 209	Владикавказ	15:09:0040223:53	003002000000 Земли населенных пунктов	Для содержания и эксплуатации жилого дома	13	02.010	428	7 734,34	3 310 297,52
43550	Республика Северная Осетия-Алания, г Владикавказ, ул Леваневского, 207	Владикавказ	15:09:0040223:54	003002000000 Земли населенных пунктов	Для содержания и эксплуатации жилого дома	13	02.010	433	7 734,34	3 348 969,22
43551	Республика Северная Осетия-Алания, г Владикавказ, ул Леваневского, 205	Владикавказ	15:09:0040223:55	003002000000 Земли населенных пунктов	Под жилую застройку Индивидуальную	13	02.010	576	7 734,34	4 454 979,84
43552	Респ. Северная Осетия - Алания, г. Владикавказ, ул. Леваневского, 203	Владикавказ	15:09:0040223:56	003002000000 Земли населенных пунктов	Для жилищного строительства	13	02.010	608	7 734,34	4 702 478,72
43553	Северная Осетия - Алания респ, г. Владикавказ, ул. Леваневского, 201	Владикавказ	15:09:0040223:57	003002000000 Земли населенных пунктов	Для содержания и эксплуатации индивидуального жилого дома	13	02.010	630	7 734,34	4 873 837,22
43554	Республика Северная Осетия-Алания, г Владикавказ, ул Леваневского, 201	Владикавказ	15:09:0040223:58	003002000000 Земли населенных пунктов	Под жилую застройку Индивидуальную	13	02.010	1	7 734,34	7 734,34
43555	Респ. Северная Осетия - Алания, г. Владикавказ, ул. Левченко, 200	Владикавказ	15:09:0040223:6	003002000000 Земли населенных пунктов	Для содержания и эксплуатации индивидуального жилого дома	13	02.010	623	7 734,34	4 818 493,82
43556	Северная Осетия - Алания респ, г Владикавказ, ул 3 Космодемьянской, 40"а"	Владикавказ	15:09:0040223:60	003002000000 Земли населенных пунктов	Для содержания и эксплуатации магазина и складских помещений	4	04.040	512	10999	5 631 488,00
43557	Республика Северная Осетия-Алания, г Владикавказ, ул Левченко/3.Космодемьянской, д 198/44	Владикавказ	15:09:0040223:61	003002000000 Земли населенных пунктов	Нежилое помещение	7	02.071	69	5 774,47	398 438,43
43558	Респ. Северная Осетия - Алания, г. Владикавказ, ул. Левченко, 202	Владикавказ	15:09:0040223:7	003002000000 Земли населенных пунктов	Под жилую застройку индивидуальную	13	02.010	447	7 734,34	3 457 249,98
43559	Республика Северная Осетия-Алания, г Владикавказ, ул Левченко, д 204	Владикавказ	15:09:0040223:8	003002000000 Земли населенных пунктов	Под жилую застройку Индивидуальную	13	02.010	461	7 734,34	3 565 530,74
43560	Респ. Северная Осетия - Алания, г. Владикавказ, ул. Левченко, 204	Владикавказ	15:09:0040223:9	003002000000 Земли населенных пунктов	Для содержания и эксплуатации индивидуального жилого дома	13	02.010	442	7 734,34	3 418 578,28
43561	Республика Северная Осетия-Алания, г Владикавказ, ул Краснодонская, д 37/220	Владикавказ	15:09:0040224:1	003002000000 Земли населенных пунктов	Под жилую застройку Индивидуальную	13	02.010	372	7 734,34	2 877 174,48
43562	Российская Федерация, Республика Северная Осетия - Алания, г Владикавказ, ул Костанаева, 203	Владикавказ	15:09:0040224:10	003002000000 Земли населенных пунктов	Под жилую застройку индивидуальную	13	02.010	613	7 734,34	4 741 150,42
43563	Респ. Северная Осетия - Алания, г. Владикавказ, ул. Костанаева, 201	Владикавказ	15:09:0040224:11	003002000000 Земли населенных пунктов	Для содержания и эксплуатации индивидуального жилого дома	13	02.010	318	7 734,34	2 459 520,12
43564	Респ. Северная Осетия - Алания, г. Владикавказ, ул. Костанаева, дом 201 "а"	Владикавказ	15:09:0040224:12	003002000000 Земли населенных пунктов	Для содержания и эксплуатации индивидуального жилого дома	13	02.010	319	7 734,34	2 467 254,46
43565	Респ. Северная Осетия - Алания, г. Владикавказ, ул. Костанаева, 199	Владикавказ	15:09:0040224:13	003002000000 Земли населенных пунктов	Под жилую застройку Индивидуальную	13	02.010	603	7 734,34	4 663 807,02
43566	Респ. Северная Осетия - Алания, г. Владикавказ, ул. Костанаева, дом 197	Владикавказ	15:09:0040224:14	003002000000 Земли населенных пунктов	Для содержания и эксплуатации индивидуального жилого дома	13	02.010	641	7 734,34	4 957 711,94
43567	Респ. Северная Осетия - Алания, г. Владикавказ, ул. Костанаева, 195	Владикавказ	15:09:0040224:15	003002000000 Земли населенных пунктов	Для содержания и эксплуатации индивидуального жилого дома	13	02.010	642	7 734,34	4 965 446,28
43568	Респ. Северная Осетия - Алания, г. Владикавказ, ул. Зои Космодемьянской, дом 36	Владикавказ	15:09:0040224:18	003002000000 Земли населенных пунктов	Для содержания и эксплуатации индивидуального жилого дома	13	02.010	310	7 734,34	2 397 645,40
43569	Респ. Северная Осетия - Алания, г. Владикавказ, ул. Леваневского/Зои Космодемьянской, 194/38	Владикавказ	15:09:0040224:19	003002000000 Земли населенных пунктов	Для содержания и эксплуатации индивидуального жилого дома	13	02.010	314	7 734,34	2 428 582,76
43570	Респ. Северная Осетия - Алания, г. Владикавказ, ул. Краснодонская, дом 35	Владикавказ	15:09:0040224:2	003002000000 Земли населенных пунктов	Для содержания и эксплуатации индивидуального жилого дома	13	02.010	325	7 734,34	2 513 660,50
43571	Республика Северная Осетия-Алания, г Владикавказ, ул Леваневского, 196	Владикавказ	15:09:0040224:20	003002000000 Земли населенных пунктов	Для содержания и эксплуатации индивидуального жилого дома	13	02.010	634	7 734,34	4 903 571,56
43572	Республика Северная Осетия-Алания, г Владикавказ, ул Леваневского, 198	Владикавказ	15:09:0040224:21	003002000000 Земли населенных пунктов	Для содержания и эксплуатации индивидуального жилого дома	13	02.010	641	7 734,34	4 957 711,94
43573	Респ. Северная Осетия - Алания, г. Владикавказ, ул. Леваневского, 200	Владикавказ	15:09:0040224:22	003002000000 Земли населенных пунктов	Для содержания и эксплуатации жилого дома	13	02.010	639	7 734,34	4 942 243,26
43574	Республика Северная Осетия-Алания, г Владикавказ, ул Леваневского, 202	Владикавказ	15:09:0040224:23	003002000000 Земли населенных пунктов	Для содержания и эксплуатации индивидуального жилого дома	13	02.010	385	7 734,34	2 977 720,90
43575	Респ. Северная Осетия - Алания, г. Владикавказ, ул. Леваневского, 204	Владикавказ	15:09:0040224:24	003002000000 Земли населенных пунктов	Для содержания и эксплуатации индивидуального жилого дома	13	02.010	371	7 734,34	2 869 440,14

№ пп	Местоположение ЗУ	Район	Кадастровый номер ЗУ	Категория земель	Разрешенное использование по документу	Код вида разрешенного использования (в соответствии с классификатором видов разрешенного использования земельных участков)	Вид использования объектов недвижимости	Площадь	УПКС	КС
43576	Республика Северная Осетия-Алания, г Владикавказ, ул Левановского, 206	Владикавказ	15:09:0040224:25	003002000000 Земли населенных пунктов	Под жилую застройку Индивидуальную	13	02.010	362	7 734,34	2 799 831,08
43577	Респ. Северная Осетия - Алания, г. Владикавказ, ул. Левановского, 208	Владикавказ	15:09:0040224:26	003002000000 Земли населенных пунктов	Для содержания и эксплуатации жилого дома	13	02.010	380	7 734,34	2 939 049,20
43578	Республика Северная Осетия-Алания, г Владикавказ, ул Левановского, 210	Владикавказ	15:09:0040224:27	003002000000 Земли населенных пунктов	Для содержания и эксплуатации индивидуального жилого дома	13	02.010	543	7 734,34	4 199 746,62
43579	Респ. Северная Осетия - Алания, г. Владикавказ, ул. Левановского, 212	Владикавказ	15:09:0040224:28	003002000000 Земли населенных пунктов	Под жилую застройку	13	02.010	512	7 734,34	3 959 982,08
43580	Респ. Северная Осетия - Алания, г. Владикавказ, ул. Левановского, 214	Владикавказ	15:09:0040224:29	003002000000 Земли населенных пунктов	Под жилую застройку Индивидуальную	13	02.010	612	7 734,34	4 733 416,08
43581	Республика Северная Осетия-Алания, г Владикавказ, ул Костанаева/Краснодонская, д 217/33	Владикавказ	15:09:0040224:3	003002000000 Земли населенных пунктов	Для индивидуального строительства	13	02.010	318	7 734,34	2 459 520,12
43582	Респ. Северная Осетия - Алания, г. Владикавказ, ул. Левановского, 216	Владикавказ	15:09:0040224:30	003002000000 Земли населенных пунктов	для индивидуального строительства	13	02.010	633	7 734,34	4 895 837,22
43583	Респ. Северная Осетия - Алания, г. Владикавказ, ул. Левановского, 218	Владикавказ	15:09:0040224:31	003002000000 Земли населенных пунктов	Для содержания и эксплуатации индивидуального жилого дома	13	02.010	628	7 734,34	4 857 165,52
43584	Респ. Северная Осетия - Алания, г. Владикавказ, ул. Костоева, 213	Владикавказ	15:09:0040224:33	003002000000 Земли населенных пунктов	Для содержания и эксплуатации индивидуального жилого дома	13	02.010	388	7 734,34	3 000 923,92
43585	Респ. Северная Осетия - Алания, г. Владикавказ, ул. Костанаева, 193	Владикавказ	15:09:0040224:34	003002000000 Земли населенных пунктов	Для содержания и эксплуатации индивидуального жилого дома	13	02.010	608	7 734,34	4 702 478,72
43586	Респ. Северная Осетия - Алания, г. Владикавказ, ул. Костанаева, 215	Владикавказ	15:09:0040224:4	003002000000 Земли населенных пунктов	Под жилую застройку	13	02.010	376	7 734,34	2 908 111,84
43587	Респ. Северная Осетия - Алания, г. Владикавказ, ул. Костоева, 211	Владикавказ	15:09:0040224:6	003002000000 Земли населенных пунктов	Для индивидуального строительства	13	02.010	384	7 734,34	2 969 986,56
43588	Респ. Северная Осетия - Алания, г. Владикавказ, ул. Костоева, дом 209	Владикавказ	15:09:0040224:7	003002000000 Земли населенных пунктов	Под жилую застройку Индивидуальную	13	02.010	380	7 734,34	2 939 049,20
43589	Респ. Северная Осетия - Алания, г. Владикавказ, ул. Костанаева, 207	Владикавказ	15:09:0040224:8	003002000000 Земли населенных пунктов	Для содержания и эксплуатации индивидуального жилого дома	13	02.010	401	7 734,34	3 101 470,34
43590	Республика Северная Осетия-Алания, г. Владикавказ, ул. Краснодонская, 37 "а"	Владикавказ	15:09:0040224:88	003002000000 Земли населенных пунктов	Для содержания и эксплуатации жилого дома	13	02.010	274	7 734,34	2 119 209,16
43591	Республика Северная Осетия-Алания, г. Владикавказ, ул. Костанаева, 191/34	Владикавказ	15:09:0040224:89	003002000000 Земли населенных пунктов	Для содержания и эксплуатации индивидуального жилого дома	13	02.010	549	7 734,34	4 246 152,66
43592	Респ. Северная Осетия - Алания, г. Владикавказ, ул. Костоева, 205	Владикавказ	15:09:0040224:9	003002000000 Земли населенных пунктов	Под жилую застройку Индивидуальную	13	02.010	634	7 734,34	4 903 571,56
43593	Республика Северная Осетия-Алания, г. Владикавказ, ул. Костанаева, 191/34	Владикавказ	15:09:0040224:90	003002000000 Земли населенных пунктов	Магазины продовольственные и промтоварные	4	04.040	70	10999	769 930,00
43594	Республика Северная Осетия-Алания, г Владикавказ, ул Костанаева/Краснодонская, 216/31	Владикавказ	15:09:0040225:1	003002000000 Земли населенных пунктов	Под жилую застройку индивидуальную	13	02.010	318	7 734,34	2 459 520,12
43595	Респ. Северная Осетия - Алания, г. Владикавказ, ул. Тургеневская, 397	Владикавказ	15:09:0040225:10	003002000000 Земли населенных пунктов	Под жилую застройку Индивидуальную	13	02.010	392	7 734,34	3 031 861,28
43596	Респ. Северная Осетия - Алания, г. Владикавказ, ул. Тургеневская, 395	Владикавказ	15:09:0040225:11	003002000000 Земли населенных пунктов	Для содержания и эксплуатации жилого дома	13	02.010	377	7 734,34	2 915 846,18
43597	Респ. Северная Осетия - Алания, г. Владикавказ, ул. Тургеневская, 393	Владикавказ	15:09:0040225:12	003002000000 Земли населенных пунктов	Для содержания и эксплуатации индивидуального жилого дома	13	02.010	362	7 734,34	2 799 831,08
43598	Респ. Северная Осетия - Алания, г. Владикавказ, ул. Тургеневская, дом 391	Владикавказ	15:09:0040225:13	003002000000 Земли населенных пунктов	Для содержания и эксплуатации индивидуального жилого дома	13	02.010	637	7 734,34	4 926 774,58
43599	Респ. Северная Осетия - Алания, г. Владикавказ, ул. Тургеневская, 387	Владикавказ	15:09:0040225:16	003002000000 Земли населенных пунктов	Для содержания и эксплуатации индивидуального жилого дома	13	02.010	437	7 734,34	3 379 906,58
43600	Респ. Северная Осетия - Алания, г. Владикавказ, ул. Тургеневская, 383	Владикавказ	15:09:0040225:17	003002000000 Земли населенных пунктов	Под жилую застройку Индивидуальную	13	02.010	237	7 734,34	1 833 038,58
43601	Респ. Северная Осетия - Алания, г. Владикавказ, ул. Тургеневская, 383	Владикавказ	15:09:0040225:18	003002000000 Земли населенных пунктов	Под жилую застройку Индивидуальную	13	02.010	423	7 734,34	3 271 625,82
43602	Респ. Северная Осетия - Алания, г. Владикавказ, ул. Тургеневская, 381/26	Владикавказ	15:09:0040225:19	003002000000 Земли населенных пунктов	Под жилую застройку Индивидуальную	13	02.010	3 170	7 734,34	24 517 857,80
43603	Респ. Северная Осетия - Алания, г. Владикавказ, ул. Краснодонская, 29	Владикавказ	15:09:0040225:2	003002000000 Земли населенных пунктов	Под жилую застройку Индивидуальную	13	02.010	328	7 734,34	2 536 863,52
43604	Респ. Северная Осетия - Алания, г. Владикавказ, ул. Зои Космодемьянской, 28	Владикавказ	15:09:0040225:20	003002000000 Земли населенных пунктов	Для содержания и эксплуатации индивидуального жилого дома	13	02.010	309	7 734,34	2 389 911,06
43605	Республика Северная Осетия-Алания, г Владикавказ, ул Зои Космодемьянской, 30	Владикавказ	15:09:0040225:21	003002000000 Земли населенных пунктов	Для содержания и эксплуатации индивидуального жилого дома	13	02.010	309	7 734,34	2 389 911,06
43606	Республика Северная Осетия-Алания, г Владикавказ, ул Костанаева/Зои Космодемьянской, д 186/32	Владикавказ	15:09:0040225:22	003002000000 Земли населенных пунктов	Для содержания и эксплуатации индивидуального жилого дома	13	02.010	302	7 734,34	2 335 770,68
43607	Респ. Северная Осетия - Алания, г. Владикавказ, ул. Костоева, дом 188	Владикавказ	15:09:0040225:23	003002000000 Земли населенных пунктов	Для содержания и эксплуатации индивидуального жилого дома	13	02.010	434	7 734,34	3 356 703,56
43608	Респ. Северная Осетия - Алания, г. Владикавказ, ул. Костоева, 190	Владикавказ	15:09:0040225:24	003002000000 Земли населенных пунктов	Для содержания и эксплуатации индивидуального жилого дома	13	02.010	439	7 734,34	3 395 375,26
43609	Респ. Северная Осетия - Алания, г. Владикавказ, ул. Костанаева, 192	Владикавказ	15:09:0040225:25	003002000000 Земли населенных пунктов	Для содержания и эксплуатации индивидуального жилого дома	13	02.010	447	7 734,34	3 457 249,98
43610	Респ. Северная Осетия - Алания, г. Владикавказ, ул. Костанаева, 194	Владикавказ	15:09:0040225:26	003002000000 Земли населенных пунктов	Для содержания и эксплуатации индивидуального жилого дома	13	02.010	440	7 734,34	3 403 109,60
43611	Респ. Северная Осетия - Алания, г. Владикавказ, ул. Костоева, 196	Владикавказ	15:09:0040225:27	003002000000 Земли населенных пунктов	Для содержания и эксплуатации индивидуального жилого дома	13	02.010	447	7 734,34	3 457 249,98
43612	Респ. Северная Осетия - Алания, г. Владикавказ, ул. Костоева, 198	Владикавказ	15:09:0040225:28	003002000000 Земли населенных пунктов	Для содержания и эксплуатации индивидуального жилого дома	13	02.010	435	7 734,34	3 364 437,90
43613	Респ. Северная Осетия - Алания, г. Владикавказ, ул. Костанаева, 200	Владикавказ	15:09:0040225:29	003002000000 Земли населенных пунктов	Для содержания и эксплуатации индивидуального жилого дома	13	02.010	455	7 734,34	3 519 124,70
43614	Республика Северная Осетия-Алания, г. Владикавказ, ул. Краснодонская, 27	Владикавказ	15:09:0040225:3	003002000000 Земли населенных пунктов	Для содержания и эксплуатации жилого дома	13	02.010	381	7 734,34	2 946 783,54
43615	Респ. Северная Осетия - Алания, г. Владикавказ, ул. Костоева, 202	Владикавказ	15:09:0040225:30	003002000000 Земли населенных пунктов	Для содержания и эксплуатации индивидуального жилого дома	13	02.010	453	7 734,34	3 503 656,02
43616	Респ. Северная Осетия - Алания, г. Владикавказ, ул. Костоева, дом 204	Владикавказ	15:09:0040225:31	003002000000 Земли населенных пунктов	для содержания и эксплуатации индивидуального жилого дома	13	02.010	440	7 734,34	3 403 109,60
43617	Респ. Северная Осетия - Алания, г. Владикавказ, ул. Костанаева, 206	Владикавказ	15:09:0040225:32	003002000000 Земли населенных пунктов	Под жилую застройку Индивидуальную	13	02.010	439	7 734,34	3 395 375,26
43618	Респ. Северная Осетия - Алания, г. Владикавказ, ул. Костанаева, 208	Владикавказ	15:09:0040225:33	003002000000 Земли населенных пунктов	для содержания и эксплуатации зданий и сооружений	13	02.010	454	7 734,34	3 511 390,36
43619	Респ. Северная Осетия - Алания, г. Владикавказ, ул. Костоева, 210	Владикавказ	15:09:0040225:34	003002000000 Земли населенных пунктов	Для содержания и эксплуатации индивидуального жилого дома	13	02.010	434	7 734,34	3 356 703,56
43620	Респ. Северная Осетия - Алания, г. Владикавказ, ул. Костоева, 212	Владикавказ	15:09:0040225:35	003002000000 Земли населенных пунктов	Под жилую застройку Индивидуальную	13	02.010	439	7 734,34	3 395 375,26
43621	Северная Осетия - Алания респ, г Владикавказ, ул Костоева, 214	Владикавказ	15:09:0040225:36	003002000000 Земли населенных пунктов	Для содержания и эксплуатации индивидуального жилого дома	13	02.010	626	7 734,34	4 841 696,84
43622	Респ. Северная Осетия - Алания, г. Владикавказ, ул. Тургеневская, 389	Владикавказ	15:09:0040225:37	003002000000 Земли населенных пунктов	Для содержания и эксплуатации индивидуального жилого дома	13	02.010	671	7 734,34	5 189 742,14
43623	Респ. Северная Осетия - Алания, г. Владикавказ, ул. Тургеневская, 385	Владикавказ	15:09:0040225:38	003002000000 Земли населенных пунктов	Для содержания и эксплуатации индивидуального жилого дома	13	02.010	428	7 734,34	3 310 297,52

№ пп	Местоположение ЗУ	Район	Кадастровый номер ЗУ	Категория земель	Разрешенное использование по документу	Код вида разрешенного использования (в соответствии с классификатором видов разрешенного использования земельных участков)	Вид использования объектов недвижимости	Площадь	УПКС	КС
43624	Республика Северная Осетия-Алания, г Владикавказ, ул Тургеневская/Краснодонская, д 411/25	Владикавказ	15:09:0040225:4	003002000000 Земли населенных пунктов	Для эксплуатации индивидуального жилого дома	13	02.010	408	7 734,34	3 155 610,72
43625	Республика Северная Осетия-Алания, г Владикавказ, ул Тургеневская, д 407	Владикавказ	15:09:0040225:5	003002000000 Земли населенных пунктов	Для содержания и эксплуатации жилого дома	13	02.010	477	7 734,34	3 689 280,18
43626	Респ. Северная Осетия - Алания, г. Владикавказ, ул. Тургеневская, 405	Владикавказ	15:09:0040225:6	003002000000 Земли населенных пунктов	Для содержания и эксплуатации жилого дома	13	02.010	622	7 734,34	4 810 758,48
43627	Респ. Северная Осетия - Алания, г. Владикавказ, ул. Тургеневская, 403	Владикавказ	15:09:0040225:7	003002000000 Земли населенных пунктов	Для содержания и эксплуатации индивидуального жилого дома	13	02.010	471	7 734,34	3 642 874,14
43628	Респ. Северная Осетия - Алания, г. Владикавказ, ул. Тургеневская, 401	Владикавказ	15:09:0040225:8	003002000000 Земли населенных пунктов	Под жилую застройку Индивидуальную	13	02.010	476	7 734,34	3 681 545,84
43629	Респ. Северная Осетия - Алания, г. Владикавказ, ул. Тургеневская, 399	Владикавказ	15:09:0040225:9	003002000000 Земли населенных пунктов	Под жилую застройку Индивидуальную	13	02.010	378	7 734,34	2 923 580,52
43630	Республика Северная Осетия-Алания, г Владикавказ, ул З.Космодемьянской/Л.Шевцовой, 18/1	Владикавказ	15:09:0040226:1	003002000000 Земли населенных пунктов	Под жилую застройку индивидуальную	13	02.010	477	7 734,34	3 689 280,18
43631	Респ. Северная Осетия - Алания, г. Владикавказ, ул. Тургеневская, 334	Владикавказ	15:09:0040226:10	003002000000 Земли населенных пунктов	Под жилую застройку Индивидуальную	13	02.010	385	7 734,34	2 977 720,90
43632	Респ. Северная Осетия - Алания, г. Владикавказ, ул. Тургеневская, 336	Владикавказ	15:09:0040226:11	003002000000 Земли населенных пунктов	для содержания и эксплуатации индивидуального жилого дома	13	02.010	393	7 734,34	3 039 595,62
43633	Респ. Северная Осетия - Алания, г. Владикавказ, ул. Тургеневская, 338	Владикавказ	15:09:0040226:12	003002000000 Земли населенных пунктов	Для содержания и эксплуатации индивидуального жилого дома и ведение личного подсобного хозяйства	13	02.010	388	7 734,34	3 000 923,92
43634	Респ. Северная Осетия - Алания, г. Владикавказ, ул. Тургеневская, 340	Владикавказ	15:09:0040226:13	003002000000 Земли населенных пунктов	Для содержания и эксплуатации жилого дома	13	02.010	389	7 734,34	3 008 658,26
43635	Российская Федерация, Республика Северная Осетия - Алания, г. Владикавказ, ул. Тургеневская, 342	Владикавказ	15:09:0040226:14	003002000000 Земли населенных пунктов	Под жилую застройку Индивидуальную	13	02.010	383	7 734,34	2 962 252,22
43636	Респ. Северная Осетия - Алания, г. Владикавказ, ул. Тургеневская, 344	Владикавказ	15:09:0040226:15	003002000000 Земли населенных пунктов	Под жилую застройку Индивидуальную	13	02.010	385	7 734,34	2 977 720,90
43637	Республика Северная Осетия-Алания, г. Владикавказ, ул. Тургеневская, 346	Владикавказ	15:09:0040226:16	003002000000 Земли населенных пунктов	Для содержания и эксплуатации жилого дома	13	02.010	390	7 734,34	3 016 392,60
43638	Респ. Северная Осетия - Алания, г. Владикавказ, ул. Тургеневская, 348	Владикавказ	15:09:0040226:17	003002000000 Земли населенных пунктов	Для содержания и эксплуатации индивидуального жилого дома	13	02.010	397	7 734,34	3 070 532,98
43639	Респ. Северная Осетия - Алания, г. Владикавказ, ул. Тургеневская, 350	Владикавказ	15:09:0040226:18	003002000000 Земли населенных пунктов	Для содержания и эксплуатации жилого дома	13	02.010	380	7 734,34	2 939 049,20
43640	Респ. Северная Осетия - Алания, г. Владикавказ, ул. Тургеневская, 352	Владикавказ	15:09:0040226:19	003002000000 Земли населенных пунктов	Для содержания и эксплуатации жилого дома	13	02.010	384	7 734,34	2 969 986,56
43641	Респ. Северная Осетия - Алания, г. Владикавказ, ул. Тургеневская, 354	Владикавказ	15:09:0040226:20	003002000000 Земли населенных пунктов	Под жилую застройку	13	02.010	388	7 734,34	3 000 923,92
43642	Респ. Северная Осетия - Алания, г. Владикавказ, ул. Тургеневская, 356	Владикавказ	15:09:0040226:21	003002000000 Земли населенных пунктов	Для содержания и эксплуатации жилого дома	13	02.010	378	7 734,34	2 923 580,52
43643	Республика Северная Осетия-Алания, г Владикавказ, ул.Тургеневская, 358	Владикавказ	15:09:0040226:22	003002000000 Земли населенных пунктов	Под жилую застройку индивидуальную	13	02.010	385	7 734,34	2 977 720,90
43644	Респ. Северная Осетия - Алания, г. Владикавказ, ул. Тургеневская, 360	Владикавказ	15:09:0040226:23	003002000000 Земли населенных пунктов	Жилой дом	13	02.010	385	7 734,34	2 977 720,90
43645	Респ. Северная Осетия - Алания, г. Владикавказ, ул. Тургеневская, 362	Владикавказ	15:09:0040226:24	003002000000 Земли населенных пунктов	Для содержания и эксплуатации индивидуального жилого дома	13	02.010	385	7 734,34	2 977 720,90
43646	Респ. Северная Осетия - Алания, г. Владикавказ, ул. Тургеневская, 364	Владикавказ	15:09:0040226:25	003002000000 Земли населенных пунктов	Для объектов жилой застройки	13	02.010	388	7 734,34	3 000 923,92
43647	Российская Федерация, Республика Северная Осетия - Алания, городской округ город Владикавказ, ул Любови Шевцовой, земельный участок 11	Владикавказ	15:09:0040226:257	003002000000 Земли населенных пунктов	Для содержания и эксплуатации индивидуального жилого дома	13	02.010	767	7 734,34	5 932 238,78
43648	Респ. Северная Осетия - Алания, г. Владикавказ, ул. Тургеневская, 366	Владикавказ	15:09:0040226:26	003002000000 Земли населенных пунктов	Для содержания и эксплуатации жилого дома	13	02.010	393	7 734,34	3 039 595,62
43649	Респ. Северная Осетия - Алания, г. Владикавказ, ул. Краснодонская, дом 21	Владикавказ	15:09:0040226:29	003002000000 Земли населенных пунктов	Для содержания и эксплуатации индивидуального жилого дома	13	02.010	370	7 734,34	2 861 705,80
43650	Республика Северная Осетия - Алания, г. Владикавказ, ул. Зои Космодемьянской, 20	Владикавказ	15:09:0040226:3	003002000000 Земли населенных пунктов	Для содержания и эксплуатации индивидуального жилого дома	13	02.010	366	7 734,34	2 830 768,44
43651	Респ. Северная Осетия - Алания, г. Владикавказ, ул. Краснодонская, 19	Владикавказ	15:09:0040226:30	003002000000 Земли населенных пунктов	Для содержания и эксплуатации индивидуального жилого дома	13	02.010	374	7 734,34	2 892 643,16
43652	Респ. Северная Осетия - Алания, г. Владикавказ, ул. Любы Шевцовой, 43	Владикавказ	15:09:0040226:31	003002000000 Земли населенных пунктов	Под жилую застройку Индивидуальную	13	02.010	475	7 734,34	3 673 811,50
43653	Республика Северная Осетия-Алания, г. Владикавказ, ул. Л. Шевцовой, 41	Владикавказ	15:09:0040226:32	003002000000 Земли населенных пунктов	Для содержания и эксплуатации жилого дома	13	02.010	386	7 734,34	2 985 455,24
43654	Республика Северная Осетия-Алания, г.Владикавказ, ул.Л.Шевцовой, 39	Владикавказ	15:09:0040226:33	003002000000 Земли населенных пунктов	Для содержания и эксплуатации жилого дома	13	02.010	392	7 734,34	3 031 861,28
43655	Респ. Северная Осетия - Алания, г. Владикавказ, ул. Любы Шевцовой, дом 37	Владикавказ	15:09:0040226:34	003002000000 Земли населенных пунктов	Для содержания и эксплуатации индивидуального жилого дома и ведение личного подсобного хозяйства	13	02.010	392	7 734,34	3 031 861,28
43656	Российская Федерация, Республика Северная Осетия - Алания, г о. город Владикавказ, г Владикавказ, ул Любови Шевцовой, д 35	Владикавказ	15:09:0040226:35	003002000000 Земли населенных пунктов	Под жилую застройку индивидуальную	13	02.010	385	7 734,34	2 977 720,90
43657	Респ. Северная Осетия - Алания, г. Владикавказ, ул. Любы Шевцовой, 33	Владикавказ	15:09:0040226:36	003002000000 Земли населенных пунктов	Для содержания и эксплуатации индивидуального жилого дома	13	02.010	397	7 734,34	3 070 532,98
43658	Российская Федерация, Республика Северная Осетия - Алания, г. Владикавказ, ул. Любови Шевцовой, 31	Владикавказ	15:09:0040226:37	003002000000 Земли населенных пунктов	Под жилую застройку Индивидуальную	13	02.010	397	7 734,34	3 070 532,98
43659	Респ. Северная Осетия - Алания, г. Владикавказ, ул. Л.Шевцовой, дом 29	Владикавказ	15:09:0040226:38	003002000000 Земли населенных пунктов	Для содержания и эксплуатации индивидуального жилого дома	13	02.010	388	7 734,34	3 000 923,92
43660	Респ. Северная Осетия - Алания, г. Владикавказ, ул. Любы Шевцовой, 27	Владикавказ	15:09:0040226:39	003002000000 Земли населенных пунктов	Для содержания и эксплуатации индивидуального жилого дома	13	02.010	385	7 734,34	2 977 720,90
43661	Респ. Северная Осетия - Алания, г. Владикавказ, ул. Зои Космодемьянской, 22	Владикавказ	15:09:0040226:4	003002000000 Земли населенных пунктов	Для содержания и эксплуатации индивидуального жилого дома	13	02.010	369	7 734,34	2 853 971,46
43662	Респ. Северная Осетия - Алания, г. Владикавказ, ул. Любы Шевцовой, 25	Владикавказ	15:09:0040226:40	003002000000 Земли населенных пунктов	Для содержания и эксплуатации индивидуального жилого дома и ведение личного подсобного хозяйства	13	02.010	385	7 734,34	2 977 720,90
43663	Респ. Северная Осетия - Алания, г. Владикавказ, ул. Любы Шевцовой, дом 23	Владикавказ	15:09:0040226:41	003002000000 Земли населенных пунктов	Для содержания и эксплуатации индивидуального жилого дома	13	02.010	387	7 734,34	2 993 189,58
43664	Республика Северная Осетия - Алания, г. Владикавказ, ул. Любы Шевцовой, 21	Владикавказ	15:09:0040226:42	003002000000 Земли населенных пунктов	Индивидуальный жилой дом	13	02.010	382	7 734,34	2 954 517,88
43665	Респ. Северная Осетия - Алания, г. Владикавказ, ул. Любы Шевцовой, 19	Владикавказ	15:09:0040226:43	003002000000 Земли населенных пунктов	Для содержания и эксплуатации индивидуального жилого дома	13	02.010	382	7 734,34	2 954 517,88
43666	Респ. Северная Осетия - Алания, г. Владикавказ, ул. Любы Шевцовой, 17	Владикавказ	15:09:0040226:44	003002000000 Земли населенных пунктов	Для содержания и эксплуатации индивидуального жилого дома	13	02.010	378	7 734,34	2 923 580,52
43667	Респ. Северная Осетия - Алания, г. Владикавказ, ул. Любы Шевцовой, 15	Владикавказ	15:09:0040226:45	003002000000 Земли населенных пунктов	Под жилую застройку индивидуальную	13	02.010	391	7 734,34	3 024 126,94
43668	Респ. Северная Осетия - Алания, г. Владикавказ, ул. Любы Шевцовой, дом 13	Владикавказ	15:09:0040226:46	003002000000 Земли населенных пунктов	Для содержания и эксплуатации индивидуального жилого дома	13	02.010	385	7 734,34	2 977 720,90
43669	Республика Северная Осетия-Алания, г Владикавказ, ул Любы Шевцовой, 7	Владикавказ	15:09:0040226:49	003002000000 Земли населенных пунктов	Под жилую застройку Индивидуальную	13	02.010	381	7 734,34	2 946 783,54

№ пп	Местоположение ЗУ	Район	Кадастровый номер ЗУ	Категория земель	Разрешенное использование по документу	Код вида разрешенного использования (в соответствии с классификатором видов разрешенного использования земельных участков)	Вид использования объектов недвижимости	Площадь	УПКС	КС
43670	Респ. Северная Осетия - Алания, г. Владикавказ, ул. Зои Космодемьянской, 24	Владикавказ	15:09:0040226:5	003002000000 Земли населенных пунктов	Под жилую застройку Индивидуальную	13	02.010	261	7 734,34	2 018 662,74
43671	Респ. Северная Осетия - Алания, г. Владикавказ, ул. Любы Шевцовой, дом 5	Владикавказ	15:09:0040226:50	003002000000 Земли населенных пунктов	Для содержания и эксплуатации индивидуального жилого дома	13	02.010	375	7 734,34	2 900 377,50
43672	Респ. Северная Осетия - Алания, г. Владикавказ, ул. Любы Шевцовой, 3	Владикавказ	15:09:0040226:51	003002000000 Земли населенных пунктов	Для содержания и эксплуатации индивидуального жилого дома	13	02.010	407	7 734,34	3 147 876,38
43673	Республика Северная Осетия-Алания, г Владикавказ, ул Тургеневская/Краснодонская, д 368/23	Владикавказ	15:09:0040226:52	003002000000 Земли населенных пунктов	Для содержания и эксплуатации индивидуального жилого дома	13	02.010	485	7 734,34	3 751 154,90
43674	Респ. Северная Осетия - Алания, г. Владикавказ, ул. Тургеневская, 326	Владикавказ	15:09:0040226:6	003002000000 Земли населенных пунктов	Для содержания и эксплуатации индивидуального жилого дома	13	02.010	473	7 734,34	3 658 342,82
43675	Респ. Северная Осетия - Алания, г. Владикавказ, ул. Тургеневская, 328	Владикавказ	15:09:0040226:7	003002000000 Земли населенных пунктов	Для содержания и эксплуатации индивидуального жилого дома	13	02.010	419	7 734,34	3 240 688,46
43676	Респ. Северная Осетия - Алания, г. Владикавказ, ул. Тургеневская, 330	Владикавказ	15:09:0040226:8	003002000000 Земли населенных пунктов	Для содержания и эксплуатации индивидуального жилого дома	13	02.010	381	7 734,34	2 946 783,54
43677	Респ. Северная Осетия - Алания, г. Владикавказ, ул. Тургеневская, дом 332	Владикавказ	15:09:0040226:9	003002000000 Земли населенных пунктов	Для содержания и эксплуатации индивидуального жилого дома	13	02.010	386	7 734,34	2 985 455,24
43678	Респ. Северная Осетия - Алания, г. Владикавказ, ул. Зои Космодемьянской, 10/1	Владикавказ	15:09:0040227:1	003002000000 Земли населенных пунктов	Под жилую застройку Индивидуальную	13	02.010	475	7 734,34	3 673 811,50
43679	Респ. Северная Осетия - Алания, г. Владикавказ, ул. Любы Шевцовой, 14	Владикавказ	15:09:0040227:10	003002000000 Земли населенных пунктов	Для содержания и эксплуатации индивидуального жилого дома	13	02.010	381	7 734,34	2 946 783,54
43680	Респ. Северная Осетия - Алания, г. Владикавказ, ул. Л. Шевцовой, дом 16	Владикавказ	15:09:0040227:11	003002000000 Земли населенных пунктов	Для содержания и эксплуатации индивидуального жилого дома	13	02.010	391	7 734,34	3 024 126,94
43681	Респ. Северная Осетия - Алания, г. Владикавказ, ул. Любы Шевцовой, 18	Владикавказ	15:09:0040227:12	003002000000 Земли населенных пунктов	Под индивидуальную жилую застройку	13	02.010	385	7 734,34	2 977 720,90
43682	Респ. Северная Осетия - Алания, г. Владикавказ, ул. Любы Шевцовой, 24	Владикавказ	15:09:0040227:13	003002000000 Земли населенных пунктов	Для содержания и эксплуатации индивидуального жилого дома	13	02.010	399	7 734,34	3 086 001,66
43683	Респ. Северная Осетия - Алания, г. Владикавказ, ул. Любы Шевцовой, 26	Владикавказ	15:09:0040227:14	003002000000 Земли населенных пунктов	Для содержания и эксплуатации индивидуального жилого дома	13	02.010	387	7 734,34	2 993 189,58
43684	Респ. Северная Осетия - Алания, г. Владикавказ, ул. Л. Шевцовой, 30	Владикавказ	15:09:0040227:16	003002000000 Земли населенных пунктов	Для содержания и эксплуатации жилого дома	13	02.010	384	7 734,34	2 969 986,56
43685	Республика Северная Осетия-Алания, г. Владикавказ, ул. Земцухова, 15	Владикавказ	15:09:0040227:169	003002000000 Земли населенных пунктов	Для содержания и эксплуатации жилого дома	13	02.010	379	7 734,34	2 931 314,86
43686	Респ. Северная Осетия - Алания, г. Владикавказ, ул. Любы Шевцовой, 32	Владикавказ	15:09:0040227:17	003002000000 Земли населенных пунктов	Под жилую застройку Индивидуальную	13	02.010	385	7 734,34	2 977 720,90
43687	Респ. Северная Осетия - Алания, г. Владикавказ, ул. Любы Шевцовой, 20	Владикавказ	15:09:0040227:18	003002000000 Земли населенных пунктов	Для содержания и эксплуатации индивидуального жилого дома	13	02.010	384	7 734,34	2 969 986,56
43688	Респ. Северная Осетия - Алания, г. Владикавказ, ул. Любы Шевцовой, 22	Владикавказ	15:09:0040227:19	003002000000 Земли населенных пунктов	Для содержания и эксплуатации индивидуального жилого дома	13	02.010	383	7 734,34	2 962 252,22
43689	Респ. Северная Осетия - Алания, г. Владикавказ, ул. Зои Космодемьянской, 12	Владикавказ	15:09:0040227:2	003002000000 Земли населенных пунктов	Под жилую застройку Индивидуальную	13	02.010	378	7 734,34	2 923 580,52
43690	Респ. Северная Осетия - Алания, г. Владикавказ, ул. Любы Шевцовой, 34	Владикавказ	15:09:0040227:20	003002000000 Земли населенных пунктов	Под жилую застройку Индивидуальную	13	02.010	385	7 734,34	2 977 720,90
43691	Респ. Северная Осетия - Алания, г. Владикавказ, ул. Любы Шевцовой, 36	Владикавказ	15:09:0040227:21	003002000000 Земли населенных пунктов	Для содержания и эксплуатации индивидуального жилого дома	13	02.010	386	7 734,34	2 985 455,24
43692	Респ. Северная Осетия - Алания, г. Владикавказ, ул. Л. Шевцовой, 38	Владикавказ	15:09:0040227:22	003002000000 Земли населенных пунктов	Для содержания и эксплуатации индивидуального жилого дома	13	02.010	386	7 734,34	2 985 455,24
43693	Респ. Северная Осетия - Алания, г. Владикавказ, ул. Л. Шевцовой, 40	Владикавказ	15:09:0040227:23	003002000000 Земли населенных пунктов	Для содержания и эксплуатации жилого дома	13	02.010	383	7 734,34	2 962 252,22
43694	Респ. Северная Осетия - Алания, г. Владикавказ, ул. Любы Шевцовой, 42	Владикавказ	15:09:0040227:24	003002000000 Земли населенных пунктов	Под жилую застройку Индивидуальную	13	02.010	402	7 734,34	3 109 204,68
43695	Респ. Северная Осетия - Алания, г. Владикавказ, ул. Краснодонская, 13	Владикавказ	15:09:0040227:25	003002000000 Земли населенных пунктов	Для содержания и эксплуатации жилого дома	13	02.010	376	7 734,34	2 908 111,84
43696	Респ. Северная Осетия - Алания, г. Владикавказ, ул. Краснодонская, дом 11	Владикавказ	15:09:0040227:26	003002000000 Земли населенных пунктов	Для содержания и эксплуатации индивидуального жилого дома	13	02.010	365	7 734,34	2 823 034,10
43697	Республика Северная Осетия-Алания, г Владикавказ, ул Краснодонская, 9/43	Владикавказ	15:09:0040227:27	003002000000 Земли населенных пунктов	Под жилую застройку Индивидуальную	13	02.010	475	7 734,34	3 673 811,50
43698	Респ. Северная Осетия - Алания, г. Владикавказ, ул. Земцухова, 41	Владикавказ	15:09:0040227:28	003002000000 Земли населенных пунктов	Под жилую застройку Индивидуальную	13	02.010	402	7 734,34	3 109 204,68
43699	Российская Федерация, Республика Северная Осетия - Алания, г. Владикавказ, ул. Любы Шевцовой	Владикавказ	15:09:0040227:284	003002000000 Земли населенных пунктов	Под жилую застройку Индивидуальную	13	02.010	253	7 734,34	1 956 788,02
43700	Российская Федерация, Республика Северная Осетия-Алания, городской округ город Владикавказ, г. Владикавказ, ул. Любови Шевцовой, земельный участок 28А	Владикавказ	15:09:0040227:285	003002000000 Земли населенных пунктов	Под жилую застройку Индивидуальную	13	02.010	141	7 734,34	1 090 541,94
43701	Респ. Северная Осетия - Алания, г. Владикавказ, ул. Земцухова, 39	Владикавказ	15:09:0040227:29	003002000000 Земли населенных пунктов	Под жилую застройку Индивидуальную	13	02.010	385	7 734,34	2 977 720,90
43702	Респ. Северная Осетия - Алания, г. Владикавказ, ул. Зои Космодемьянской, 14	Владикавказ	15:09:0040227:3	003002000000 Земли населенных пунктов	Для содержания и эксплуатации индивидуального жилого дома	13	02.010	378	7 734,34	2 923 580,52
43703	Российская Федерация, Республика Северная Осетия - Алания, г. Владикавказ, ул. Земцухова, 37	Владикавказ	15:09:0040227:30	003002000000 Земли населенных пунктов	Под жилую застройку индивидуальную	13	02.010	382	7 734,34	2 954 517,88
43704	Республика Северная Осетия-Алания, г Владикавказ, ул Л.Шевцовой/Краснодонская, д 44/15	Владикавказ	15:09:0040227:31	003002000000 Земли населенных пунктов	Для содержания и эксплуатации индивидуального жилого дома	13	02.010	470	7 734,34	3 635 139,80
43705	Республика Северная Осетия-Алания, г Владикавказ, ул Земцухова, 35	Владикавказ	15:09:0040227:32	003002000000 Земли населенных пунктов	Под жилую застройку	13	02.010	384	7 734,34	2 969 986,56
43706	Респ. Северная Осетия - Алания, г. Владикавказ, ул. Земцухова, 29	Владикавказ	15:09:0040227:33	003002000000 Земли населенных пунктов	Для содержания и эксплуатации индивидуального жилого дома	13	02.010	402	7 734,34	3 109 204,68
43707	Респ. Северная Осетия - Алания, г. Владикавказ, ул. Земцухова, 27	Владикавказ	15:09:0040227:34	003002000000 Земли населенных пунктов	Для содержания и эксплуатации индивидуального жилого дома	13	02.010	405	7 734,34	3 132 407,70
43708	Респ. Северная Осетия - Алания, г. Владикавказ, ул. Земцухова, 25	Владикавказ	15:09:0040227:35	003002000000 Земли населенных пунктов	Под жилую застройку Индивидуальную	13	02.010	385	7 734,34	2 977 720,90
43709	Респ. Северная Осетия - Алания, г. Владикавказ, ул. Земцухова, 23	Владикавказ	15:09:0040227:36	003002000000 Земли населенных пунктов	Под жилую застройку Индивидуальную	13	02.010	385	7 734,34	2 977 720,90
43710	Респ. Северная Осетия - Алания, г. Владикавказ, ул. Земцухова, 21	Владикавказ	15:09:0040227:37	003002000000 Земли населенных пунктов	Под жилую застройку Индивидуальную	13	02.010	385	7 734,34	2 977 720,90
43711	Респ. Северная Осетия - Алания, г. Владикавказ, ул. Земцухова, 17	Владикавказ	15:09:0040227:38	003002000000 Земли населенных пунктов	Под жилую застройку Индивидуальную	13	02.010	385	7 734,34	2 977 720,90
43712	Респ. Северная Осетия - Алания, г. Владикавказ, ул. Земцухова, 3	Владикавказ	15:09:0040227:39	003002000000 Земли населенных пунктов	Для содержания и эксплуатации индивидуального жилого дома	13	02.010	400	7 734,34	3 093 736,00
43713	Республика Северная Осетия-Алания, г Владикавказ, ул Л.Шевцовой/3 Космодемьянской, д 2/16	Владикавказ	15:09:0040227:4	003002000000 Земли населенных пунктов	Для содержания и эксплуатации индивидуального жилого дома	13	02.010	480	7 734,34	3 712 483,20
43714	Респ. Северная Осетия - Алания, г. Владикавказ, ул. Земцухова, 10	Владикавказ	15:09:0040227:40	003002000000 Земли населенных пунктов	Для содержания и эксплуатации индивидуального жилого дома и ведение личного подсобного хозяйства	13	02.010	397	7 734,34	3 070 532,98
43715	Респ. Северная Осетия - Алания, г. Владикавказ, ул. Земцухова, 11	Владикавказ	15:09:0040227:41	003002000000 Земли населенных пунктов	Для содержания и эксплуатации индивидуального жилого дома	13	02.010	373	7 734,34	2 884 908,82
43716	Респ. Северная Осетия - Алания, г. Владикавказ, ул. Земцухова, 9	Владикавказ	15:09:0040227:42	003002000000 Земли населенных пунктов	Для содержания и эксплуатации индивидуального жилого дома	13	02.010	402	7 734,34	3 109 204,68
43717	Респ. Северная Осетия - Алания, г. Владикавказ, ул. Земцухова, 33	Владикавказ	15:09:0040227:43	003002000000 Земли населенных пунктов	Для содержания и эксплуатации индивидуального жилого дома	13	02.010	389	7 734,34	3 008 658,26

№ пп	Местоположение ЗУ	Район	Кадастровый номер ЗУ	Категория земель	Разрешенное использование по документу	Код вида разрешенного использования (в соответствии с классификатором видов разрешенного использования земельных участков)	Вид использования объектов недвижимости	Площадь	УПКС	КС
43718	Респ. Северная Осетия - Алания, г. Владикавказ, ул. Земухова, 34	Владикавказ	15:09:0040227:44	0030020000000 Земли населенных пунктов	Под жилую застройку Индивидуальную	13	02.010	385	7 734,34	2 977 720,90
43719	Респ. Северная Осетия - Алания, г. Владикавказ, ул. Земухова, 7	Владикавказ	15:09:0040227:45	0030020000000 Земли населенных пунктов	Для содержания и эксплуатации индивидуального жилого дома	13	02.010	388	7 734,34	3 000 923,92
43720	Республика Северная Осетия-Алания, г. Владикавказ, ул. Земухова, 5	Владикавказ	15:09:0040227:46	0030020000000 Земли населенных пунктов	Для содержания и эксплуатации жилого дома	13	02.010	370	7 734,34	2 861 705,80
43721	Респ. Северная Осетия - Алания, г. Владикавказ, ул. Земухова, 19	Владикавказ	15:09:0040227:47	0030020000000 Земли населенных пунктов	Под индивидуальную жилую застройку	13	02.010	382	7 734,34	2 954 517,88
43722	Респ. Северная Осетия - Алания, г. Владикавказ, ул. Л. Шевцовой, 4	Владикавказ	15:09:0040227:5	0030020000000 Земли населенных пунктов	Для содержания и эксплуатации жилого дома	13	02.010	401	7 734,34	3 101 470,34
43723	Респ. Северная Осетия - Алания, г. Владикавказ, ул. Л. Шевцовой, 6	Владикавказ	15:09:0040227:6	0030020000000 Земли населенных пунктов	Для содержания и эксплуатации жилого дома	13	02.010	396	7 734,34	3 062 798,64
43724	Респ. Северная Осетия - Алания, г. Владикавказ, ул. Любы Шевцовой, 8	Владикавказ	15:09:0040227:7	0030020000000 Земли населенных пунктов	Для содержания и эксплуатации индивидуального жилого дома	13	02.010	388	7 734,34	3 000 923,92
43725	Респ. Северная Осетия - Алания, г. Владикавказ, ул. Любы Шевцовой, 10	Владикавказ	15:09:0040227:8	0030020000000 Земли населенных пунктов	Под жилую застройку Индивидуальную	13	02.010	385	7 734,34	2 977 720,90
43726	Российская Федерация, Республика Северная Осетия - Алания, г. Владикавказ, ул. Любови Шевцовой, 12	Владикавказ	15:09:0040227:9	0030020000000 Земли населенных пунктов	Для содержания и эксплуатации индивидуального жилого дома	13	02.010	383	7 734,34	2 962 252,22
43727	Республика Северная Осетия-Алания, г. Владикавказ, ул. Краснодонская/Земухова, 7/32	Владикавказ	15:09:0040228:1	0030020000000 Земли населенных пунктов	Для содержания и эксплуатации жилого дома	13	02.010	370	7 734,34	2 861 705,80
43728	Респ. Северная Осетия - Алания, г. Владикавказ, ул. З.Калоева, 333	Владикавказ	15:09:0040228:12	0030020000000 Земли населенных пунктов	Под жилую застройку Индивидуальную	13	02.010	388	7 734,34	3 000 923,92
43729	Респ. Северная Осетия - Алания, г. Владикавказ, ул. З.Калоева, 331	Владикавказ	15:09:0040228:13	0030020000000 Земли населенных пунктов	Под жилую застройку Индивидуальную	13	02.010	375	7 734,34	2 900 377,50
43730	Респ. Северная Осетия - Алания, г. Владикавказ, ул. З.Калоева, 329	Владикавказ	15:09:0040228:14	0030020000000 Земли населенных пунктов	Под индивидуальную жилую застройку	13	02.010	367	7 734,34	2 838 502,78
43731	Республика Северная Осетия-Алания, г Владикавказ, ул Заурбека Калоева, 327	Владикавказ	15:09:0040228:15	0030020000000 Земли населенных пунктов	Для содержания и эксплуатации жилого дома	13	02.010	371	7 734,34	2 869 440,14
43732	Республика Северная Осетия-Алания, г.Владикавказ, ул.Заурбека Калоева, 325	Владикавказ	15:09:0040228:16	0030020000000 Земли населенных пунктов	Для содержания и эксплуатации жилого дома	13	02.010	362	7 734,34	2 799 831,08
43733	Респ. Северная Осетия - Алания, г. Владикавказ, ул. З.Калоева, 323	Владикавказ	15:09:0040228:17	0030020000000 Земли населенных пунктов	Под жилую застройку Индивидуальную	13	02.010	375	7 734,34	2 900 377,50
43734	Респ. Северная Осетия - Алания, г. Владикавказ, ул. З.Калоева, 321	Владикавказ	15:09:0040228:18	0030020000000 Земли населенных пунктов	Под жилую застройку Индивидуальную	13	02.010	375	7 734,34	2 900 377,50
43735	Респ. Северная Осетия - Алания, г. Владикавказ, ул. З.Калоева, 319	Владикавказ	15:09:0040228:19	0030020000000 Земли населенных пунктов	Под жилую застройку Индивидуальную	13	02.010	375	7 734,34	2 900 377,50
43736	Российская Федерация, Республика Северная Осетия - Алания, г. Владикавказ, ул. Краснодонская, 5	Владикавказ	15:09:0040228:2	0030020000000 Земли населенных пунктов	Под жилую застройку Индивидуальную	13	02.010	380	7 734,34	2 939 049,20
43737	Республика Северная Осетия - Алания, г. Владикавказ, ул. З.Калоева, 317	Владикавказ	15:09:0040228:20	0030020000000 Земли населенных пунктов	Под жилую застройку Индивидуальную	13	02.010	197	7 734,34	1 523 664,98
43738	Респ. Северная Осетия - Алания, г. Владикавказ, ул. Зои Космодемьянской, 4	Владикавказ	15:09:0040228:22	0030020000000 Земли населенных пунктов	Для содержания и эксплуатации индивидуального жилого дома	13	02.010	357	7 734,34	2 761 159,38
43739	Респ. Северная Осетия - Алания, г. Владикавказ, ул. Зои Космодемьянской, 6	Владикавказ	15:09:0040228:23	0030020000000 Земли населенных пунктов	Для содержания и эксплуатации индивидуального жилого дома	13	02.010	359	7 734,34	2 776 628,06
43740	Республика Северная Осетия-Алания, г Владикавказ, ул Зои Космодемьянской, 8/2	Владикавказ	15:09:0040228:24	0030020000000 Земли населенных пунктов	Под жилую застройку Индивидуальную	13	02.010	372	7 734,34	2 877 174,48
43741	Респ. Северная Осетия - Алания, г. Владикавказ, ул. Земухова, дом 4	Владикавказ	15:09:0040228:25	0030020000000 Земли населенных пунктов	Для содержания и эксплуатации индивидуального жилого дома	13	02.010	380	7 734,34	2 939 049,20
43742	Республика Северная Осетия - Алания, г. Владикавказ, ул. Земухова, д. 6	Владикавказ	15:09:0040228:26	0030020000000 Земли населенных пунктов	Под строительство индивидуального жилого дома	13	02.010	386	7 734,34	2 985 455,24
43743	Респ. Северная Осетия - Алания, г. Владикавказ, ул. Земухова, 8	Владикавказ	15:09:0040228:27	0030020000000 Земли населенных пунктов	Для содержания и эксплуатации жилого дома	13	02.010	370	7 734,34	2 861 705,80
43744	Респ. Северная Осетия - Алания, г. Владикавказ, ул. Земухова, 10	Владикавказ	15:09:0040228:28	0030020000000 Земли населенных пунктов	Для содержания и эксплуатации жилого дома	13	02.010	361	7 734,34	2 792 096,74
43745	Респ. Северная Осетия - Алания, г. Владикавказ, ул. Земухова, 12	Владикавказ	15:09:0040228:29	0030020000000 Земли населенных пунктов	Под жилую застройку Индивидуальную	13	02.010	40 000	7 734,34	309 373 600,00
43746	Респ. Северная Осетия - Алания, г. Владикавказ, ул. Кисловодская 3	Владикавказ	15:09:0040228:3	0030020000000 Земли населенных пунктов	для жилищного строительства	13	02.010	375	7 734,34	2 900 377,50
43747	Респ. Северная Осетия - Алания, г. Владикавказ, ул. Земухова, 12а	Владикавказ	15:09:0040228:30	0030020000000 Земли населенных пунктов	Под жилую застройку Индивидуальную	13	02.010	375	7 734,34	2 900 377,50
43748	Республика Северная Осетия-Алания, г Владикавказ, ул Земухова, 14	Владикавказ	15:09:0040228:31	0030020000000 Земли населенных пунктов	Под жилую застройку Индивидуальную	13	02.010	370	7 734,34	2 861 705,80
43749	Респ. Северная Осетия - Алания, г. Владикавказ, ул. Земухова, 16	Владикавказ	15:09:0040228:32	0030020000000 Земли населенных пунктов	Для содержания и эксплуатации индивидуального жилого дома	13	02.010	370	7 734,34	2 861 705,80
43750	Респ. Северная Осетия - Алания, г. Владикавказ, ул. Земухова, 18	Владикавказ	15:09:0040228:33	0030020000000 Земли населенных пунктов	Для содержания и эксплуатации жилого дома	13	02.010	377	7 734,34	2 915 846,18
43751	Респ. Северная Осетия - Алания, г. Владикавказ, ул. Земухова, дом 20	Владикавказ	15:09:0040228:34	0030020000000 Земли населенных пунктов	Для содержания и эксплуатации индивидуального жилого дома	13	02.010	346	7 734,34	2 676 081,64
43752	Республика Северная Осетия - Алания, г. Владикавказ, ул. Земухова, 22	Владикавказ	15:09:0040228:35	0030020000000 Земли населенных пунктов	Под жилую застройку Индивидуальную	13	02.010	385	7 734,34	2 977 720,90
43753	Респ. Северная Осетия - Алания, г. Владикавказ, ул. Земухова, 24	Владикавказ	15:09:0040228:36	0030020000000 Земли населенных пунктов	Под жилую застройку Индивидуальную	13	02.010	375	7 734,34	2 900 377,50
43754	Респ. Северная Осетия - Алания, г. Владикавказ, ул. Земухова, 26	Владикавказ	15:09:0040228:37	0030020000000 Земли населенных пунктов	Для жилищного строительства	13	02.010	372	7 734,34	2 877 174,48
43755	Респ. Северная Осетия - Алания, г. Владикавказ, ул. Земухова, 28	Владикавказ	15:09:0040228:38	0030020000000 Земли населенных пунктов	Для содержания и эксплуатации индивидуального жилого дома	13	02.010	375	7 734,34	2 900 377,50
43756	Респ. Северная Осетия - Алания, г. Владикавказ, ул. Земухова, 30	Владикавказ	15:09:0040228:39	0030020000000 Земли населенных пунктов	Под жилую застройку Индивидуальную	13	02.010	375	7 734,34	2 900 377,50
43757	Республика Северная Осетия-Алания, г Владикавказ, ул Краснодонская, 1/347	Владикавказ	15:09:0040228:4	0030020000000 Земли населенных пунктов	Под жилую застройку Индивидуальную	13	02.010	375	7 734,34	2 900 377,50
43758	Республика Северная Осетия - Алания, г. Владикавказ, ул. Калоева, 345	Владикавказ	15:09:0040228:5	0030020000000 Земли населенных пунктов	Для содержания и эксплуатации жилого дома	13	02.010	381	7 734,34	2 946 783,54
43759	Респ. Северная Осетия - Алания, г. Владикавказ, ул. З.Калоева, 343	Владикавказ	15:09:0040228:6	0030020000000 Земли населенных пунктов	для жилищного строительства	13	02.010	380	7 734,34	2 939 049,20
43760	Республика Северная Осетия-Алания, г Владикавказ, ул З.Калоева , 339	Владикавказ	15:09:0040228:7	0030020000000 Земли населенных пунктов	для содержания и эксплуатации индивидуального жилого дома	13	02.010	380	7 734,34	2 939 049,20
43761	Респ. Северная Осетия - Алания, г. Владикавказ, ул. Заурбека Калоева, 335	Владикавказ	15:09:0040228:74	0030020000000 Земли населенных пунктов	Для содержания и эксплуатации жилого дома	13	02.010	375	7 734,34	2 900 377,50
43762	Республика Северная Осетия-Алания, г Владикавказ, ул Калоева, д 317	Владикавказ	15:09:0040228:78	0030020000000 Земли населенных пунктов	Для содержания и эксплуатации индивидуального жилого дома	13	02.010	191	7 734,34	1 477 258,94
43763	Республика Северная Осетия-Алания, г Владикавказ, ул Зои Космодемьянской, д 2	Владикавказ	15:09:0040228:79	0030020000000 Земли населенных пунктов	Для содержания и эксплуатации индивидуального жилого дома	13	02.010	170	7 734,34	1 314 837,80
43764	Респ. Северная Осетия - Алания, г. Владикавказ, ул. Заурбека Калоева, 337	Владикавказ	15:09:0040228:8	0030020000000 Земли населенных пунктов	Для содержания и эксплуатации жилого дома	13	02.010	363	7 734,34	2 807 565,42
43765	Респ. Северная Осетия - Алания, г. Владикавказ, ул. З.Калоева, 341	Владикавказ	15:09:0040228:9	0030020000000 Земли населенных пунктов	Для содержания и эксплуатации индивидуального жилого дома	13	02.010	371	7 734,34	2 869 440,14
43766	Респ. Северная Осетия - Алания, г. Владикавказ, пр-кт Доватора, 234	Владикавказ	15:09:0040229:100	0030020000000 Земли населенных пунктов	земли высокоэтажных комплексов	6	03.012	65	3 757,99	244 269,35
43767	Республика Северная Осетия-Алания, г. Владикавказ, ул. Шоссе, 201 "а"	Владикавказ	15:09:0040229:1014	0030020000000 Земли населенных пунктов	Для содержания и эксплуатации магазина	4	04.040	231	10999	2 540 769,00
43768	Республика Северная Осетия - Алания, г. Владикавказ, ул. Шоссе, 201	Владикавказ	15:09:0040229:11	0030020000000 Земли населенных пунктов	Для содержания и эксплуатации ПТП 6/2	6	03.012	166	3 757,99	623 826,34
43769	Респ. Северная Осетия - Алания, г. Владикавказ, пр-кт Доватора, 232	Владикавказ	15:09:0040229:13	0030020000000 Земли населенных пунктов	Под жилую застройку Индивидуальную	13	02.010	1 515	7 734,34	11 717 525,10

№ п/п	Местоположение ЗУ	Район	Кадастровый номер ЗУ	Категория земель	Разрешенное использование по документу	Код вида разрешенного использования (в соответствии с классификатором видов разрешенного использования земельных участков)	Вид использования объектов недвижимости	Площадь	УПКС	КС
43770	Респ. Северная Осетия - Алания, г. Владикавказ, пр-кт Доватора, 25Ч	Владикавказ	15:09:0040229:14	003002000000 Земли населенных пунктов	Установка и эксплуатация коммерческого торгового киоска	4	04:040	6	10999	65 994,00
43771	Российская Федерация, Республика Северная Осетия-Алания, г Владикавказ, ул. Зои Космодемьянской	Владикавказ	15:09:0040229:1448	003002000000 Земли населенных пунктов	Коммунальное обслуживание (Размещение зданий и сооружений в целях обеспечения физических и юридических лиц коммунальными услугами)	6	03:012	52	3757,99	195 515,48
43772	Республика Северная Осетия-Алания, г. Владикавказ, ул. Зои Космодемьянской, 46	Владикавказ	15:09:0040229:1450	003002000000 Земли населенных пунктов	Для размещения гаражей для собственных нужд	7	02.07.1	20	5 774,47	115 489,40
43773	Республика Северная Осетия-Алания, г. Владикавказ, ул. Зои Космодемьянской, 46	Владикавказ	15:09:0040229:1451	003002000000 Земли населенных пунктов	Для размещения гаражей для собственных нужд	7	02.07.1	21	5 774,47	121 263,87
43774	Республика Северная Осетия-Алания, г. Владикавказ, ул. Зои Космодемьянской, 46	Владикавказ	15:09:0040229:1452	003002000000 Земли населенных пунктов	Для размещения гаражей для собственных нужд	7	02.07.1	19	5 774,47	109 714,93
43775	Республика Северная Осетия-Алания, г. Владикавказ, ул. Зои Космодемьянской, 46	Владикавказ	15:09:0040229:1453	003002000000 Земли населенных пунктов	Для размещения гаражей для собственных нужд	7	02.07.1	20	5 774,47	115 489,40
43776	Республика Северная Осетия - Алания, Город Владикавказ, ул. Зои Космодемьянской, 46	Владикавказ	15:09:0040229:1454	003002000000 Земли населенных пунктов	Для размещения гаражей для собственных нужд	7	02.07.1	20	5 774,47	115 489,40
43777	Республика Северная Осетия-Алания, г. Владикавказ, ул. Зои Космодемьянской, 46	Владикавказ	15:09:0040229:1455	003002000000 Земли населенных пунктов	Для размещения гаражей для собственных нужд	7	02.07.1	20	5 774,47	115 489,40
43778	Республика Северная Осетия-Алания, г. Владикавказ, ул. Зои Космодемьянской, 46	Владикавказ	15:09:0040229:1456	003002000000 Земли населенных пунктов	Для размещения гаражей для собственных нужд	7	02.07.1	20	5 774,47	115 489,40
43779	Республика Северная Осетия-Алания, г. Владикавказ, ул. Зои Космодемьянской, 46	Владикавказ	15:09:0040229:1457	003002000000 Земли населенных пунктов	Для размещения гаражей для собственных нужд	7	02.07.1	21	5 774,47	121 263,87
43780	Республика Северная Осетия-Алания, г. Владикавказ, ул. Зои Космодемьянской, 46	Владикавказ	15:09:0040229:1458	003002000000 Земли населенных пунктов	Для размещения гаражей для собственных нужд	7	02.07.1	20	5 774,47	115 489,40
43781	Российская Федерация, Республика Северная Осетия-Алания, г Владикавказ, ул Зои Космодемьянской, 46	Владикавказ	15:09:0040229:1459	003002000000 Земли населенных пунктов	Для размещения гаражей для собственных нужд	7	02.07.1	21	5 774,47	121 263,87
43782	Республика Северная Осетия-Алания, г. Владикавказ, ул. Зои Космодемьянской, 46	Владикавказ	15:09:0040229:1460	003002000000 Земли населенных пунктов	Для размещения гаражей для собственных нужд	7	02.07.1	20	5 774,47	115 489,40
43783	Республика Северная Осетия - Алания, г. Владикавказ, ул. Зои Космодемьянской, 46	Владикавказ	15:09:0040229:1461	003002000000 Земли населенных пунктов	Для размещения гаражей для собственных нужд	7	02.07.1	20	5 774,47	115 489,40
43784	Республика Северная Осетия - Алания, г. Владикавказ, ул. Зои Космодемьянской, 46	Владикавказ	15:09:0040229:1462	003002000000 Земли населенных пунктов	Для размещения гаражей для собственных нужд	7	02.07.1	20	5 774,47	115 489,40
43785	Республика Северная Осетия - Алания, г. Владикавказ, ул. Зои Космодемьянской, 46	Владикавказ	15:09:0040229:1463	003002000000 Земли населенных пунктов	Для размещения гаражей для собственных нужд	7	02.07.1	20	5 774,47	115 489,40
43786	Российская Федерация, Республика Северная Осетия-Алания, г Владикавказ, ул Зои Космодемьянской, 46	Владикавказ	15:09:0040229:1464	003002000000 Земли населенных пунктов	Для размещения гаражей для собственных нужд	7	02.07.1	20	5 774,47	115 489,40
43787	Республика Северная Осетия - Алания, г. Владикавказ, ул. Зои Космодемьянской, 46	Владикавказ	15:09:0040229:1465	003002000000 Земли населенных пунктов	Для размещения гаражей для собственных нужд	7	02.07.1	19	5 774,47	109 714,93
43788	Республика Северная Осетия-Алания, г. Владикавказ, ул. Зои Космодемьянской, 46	Владикавказ	15:09:0040229:1466	003002000000 Земли населенных пунктов	Для размещения гаражей для собственных нужд	7	02.07.1	19	5 774,47	109 714,93
43789	Республика Северная Осетия-Алания, г. Владикавказ, ул. Зои Космодемьянской, 46	Владикавказ	15:09:0040229:1467	003002000000 Земли населенных пунктов	Для размещения гаражей для собственных нужд	7	02.07.1	19	5 774,47	109 714,93
43790	Республика Северная Осетия - Алания, г. Владикавказ, ул. Зои Космодемьянской, 46	Владикавказ	15:09:0040229:1468	003002000000 Земли населенных пунктов	Для размещения гаражей для собственных нужд	7	02.07.1	20	5 774,47	115 489,40
43791	Российская Федерация, Республика Северная Осетия-Алания, г Владикавказ, ул Зои Космодемьянской, 46	Владикавказ	15:09:0040229:1469	003002000000 Земли населенных пунктов	Для размещения гаражей для собственных нужд	7	02.07.1	19	5 774,47	109 714,93
43792	Российская Федерация, Республика Северная Осетия-Алания, г Владикавказ, ул Зои Космодемьянской, 46	Владикавказ	15:09:0040229:1470	003002000000 Земли населенных пунктов	Для размещения гаражей для собственных нужд	7	02.07.1	20	5 774,47	115 489,40
43793	Республика Северная Осетия - Алания, г. Владикавказ, ул. Зои Космодемьянской, 46	Владикавказ	15:09:0040229:1471	003002000000 Земли населенных пунктов	Для размещения гаражей для собственных нужд	7	02.07.1	19	5 774,47	109 714,93
43794	Российская Федерация, Республика Северная Осетия-Алания, г Владикавказ, ул Зои Космодемьянской, 46	Владикавказ	15:09:0040229:1472	003002000000 Земли населенных пунктов	Для размещения гаражей для собственных нужд	7	02.07.1	20	5 774,47	115 489,40
43795	Республика Северная Осетия - Алания, г. Владикавказ, ул. Зои Космодемьянской, 46	Владикавказ	15:09:0040229:1473	003002000000 Земли населенных пунктов	Для размещения гаражей для собственных нужд	7	02.07.1	20	5 774,47	115 489,40
43796	Российская Федерация, Республика Северная Осетия-Алания, г Владикавказ, ул Зои Космодемьянской, 46	Владикавказ	15:09:0040229:1475	003002000000 Земли населенных пунктов	Для размещения гаражей для собственных нужд	7	02.07.1	20	5 774,47	115 489,40
43797	Республика Северная Осетия - Алания, г. Владикавказ, ул. Зои Космодемьянской, 46	Владикавказ	15:09:0040229:1477	003002000000 Земли населенных пунктов	Для размещения гаражей для собственных нужд	7	02.07.1	20	5 774,47	115 489,40
43798	Республика Северная Осетия - Алания, г. Владикавказ, ул. Зои Космодемьянской, 46	Владикавказ	15:09:0040229:1478	003002000000 Земли населенных пунктов	Для размещения гаражей для собственных нужд	7	02.07.1	20	5 774,47	115 489,40
43799	Российская Федерация, Республика Северная Осетия-Алания, г Владикавказ, ул Зои Космодемьянской, 46	Владикавказ	15:09:0040229:1480	003002000000 Земли населенных пунктов	Для размещения гаражей для собственных нужд	7	02.07.1	22	5 774,47	127 038,34
43800	Республика Северная Осетия — Алания, г. Владикавказ, ул. Зои Космодемьянской, 46	Владикавказ	15:09:0040229:1481	003002000000 Земли населенных пунктов	Для размещения гаражей для собственных нужд	7	02.07.1	19	5 774,47	109 714,93
43801	Российская Федерация, Республика Северная Осетия-Алания, г Владикавказ, ул Зои Космодемьянской, 46	Владикавказ	15:09:0040229:1482	003002000000 Земли населенных пунктов	Для размещения гаражей для собственных нужд	7	02.07.1	22	5 774,47	127 038,34
43802	Российская Федерация, Республика Северная Осетия-Алания, г Владикавказ, ул Зои Космодемьянской, 46	Владикавказ	15:09:0040229:1483	003002000000 Земли населенных пунктов	Для размещения гаражей для собственных нужд	7	02.07.1	20	5 774,47	115 489,40
43803	Республика Северная Осетия - Алания, г. Владикавказ, ул Зои Космодемьянской, 46	Владикавказ	15:09:0040229:1484	003002000000 Земли населенных пунктов	Для размещения гаражей для собственных нужд	7	02.07.1	20	5 774,47	115 489,40
43804	Российская Федерация, Республика Северная Осетия-Алания, г Владикавказ, ул Зои Космодемьянской, 46	Владикавказ	15:09:0040229:1485	003002000000 Земли населенных пунктов	Для размещения гаражей для собственных нужд	7	02.07.1	19	5 774,47	109 714,93
43805	Республика Северная Осетия - Алания, г Владикавказ, ул Зои Космодемьянской, 46	Владикавказ	15:09:0040229:1486	003002000000 Земли населенных пунктов	Для размещения гаражей для собственных нужд	7	02.07.1	20	5 774,47	115 489,40
43806	Республика Северная Осетия - Алания, г. Владикавказ, ул. Зои Космодемьянской, 46	Владикавказ	15:09:0040229:1487	003002000000 Земли населенных пунктов	Для размещения гаражей для собственных нужд	7	02.07.1	20	5 774,47	115 489,40
43807	Республика Северная Осетия - Алания, г Владикавказ, ул Зои Космодемьянской, 46	Владикавказ	15:09:0040229:1488	003002000000 Земли населенных пунктов	Для размещения гаражей для собственных нужд	7	02.07.1	19	5 774,47	109 714,93

№ п/п	Местоположение ЗУ	Район	Кадастровый номер ЗУ	Категория земель	Разрешенное использование по документу	Код вида разрешенного использования (в соответствии с классификатором видов разрешенного использования земельных участков)	Вид использования объектов недвижимости	Площадь	УПКС	КС
43808	Республика Северная Осетия - Алания, г Владикавказ, ул Зои Космодемьянской, 46	Владикавказ	15:09:0040229:1489	0030020000000 Земли населенных пунктов	Для размещения гаражей для собственных нужд	7	02.07.1	20	5 777 1.17	115 189.40
43809	Республика Северная Осетия - Алания, г Владикавказ, ул Зои Космодемьянской, 46	Владикавказ	15:09:0040229:1490	0030020000000 Земли населенных пунктов	Для размещения гаражей для собственных нужд	7	02.07.1	19	5 777 1.17	109 711.93
43810	Республика Северная Осетия-Алания, г. Владикавказ, ул. Зои Космодемьянской, 46	Владикавказ	15:09:0040229:1491	0030020000000 Земли населенных пунктов	Для размещения гаражей для собственных нужд	7	02.07.1	20	5 777 1.17	115 189.40
43811	Республика Северная Осетия - Алания, г Владикавказ, ул Зои Космодемьянской, 46	Владикавказ	15:09:0040229:1492	0030020000000 Земли населенных пунктов	Для размещения гаражей для собственных нужд	7	02.07.1	19	5 777 1.17	109 711.93
43812	Республика Северная Осетия - Алания, г Владикавказ, ул Зои Космодемьянской, 46	Владикавказ	15:09:0040229:1493	0030020000000 Земли населенных пунктов	Для размещения гаражей для собственных нужд	7	02.07.1	20	5 777 1.17	115 189.40
43813	Республика Северная Осетия - Алания, г. Владикавказ, ул. Зои Космодемьянской, 46	Владикавказ	15:09:0040229:1494	0030020000000 Земли населенных пунктов	Для размещения гаражей для собственных нужд	7	02.07.1	19	5 777 1.17	109 711.93
43814	Республика Северная Осетия-Алания, г. Владикавказ, ул. Зои Космодемьянской, 46	Владикавказ	15:09:0040229:1495	0030020000000 Земли населенных пунктов	Для размещения гаражей для собственных нужд	7	02.07.1	25	5 777 1.17	115 189.40
43815	Республика Северная Осетия-Алания, г. Владикавказ, ул. Зои Космодемьянской, 46	Владикавказ	15:09:0040229:1496	0030020000000 Земли населенных пунктов	Для размещения гаражей для собственных нужд	7	02.07.1	25	5 777 1.17	115 189.40
43816	Республика Северная Осетия-Алания, г. Владикавказ, ул. Зои Космодемьянской, 46	Владикавказ	15:09:0040229:1497	0030020000000 Земли населенных пунктов	Для размещения гаражей для собственных нужд	7	02.07.1	20	5 777 1.17	115 189.40
43817	Республика Северная Осетия-Алания, г. Владикавказ, ул. Зои Космодемьянской, 46	Владикавказ	15:09:0040229:1498	0030020000000 Земли населенных пунктов	Для размещения гаражей для собственных нужд	7	02.07.1	20	5 777 1.17	115 189.40
43818	Республика Северная Осетия-Алания, г. Владикавказ, ул. Зои Космодемьянской, 46	Владикавказ	15:09:0040229:1499	0030020000000 Земли населенных пунктов	Для размещения гаражей для собственных нужд	7	02.07.1	25	5 777 1.17	115 189.40
43819	Республика Северная Осетия-Алания, г Владикавказ, прект Доватора, 234в	Владикавказ	15:09:0040229:15	0030020000000 Земли населенных пунктов	Для содержания и эксплуатации пекарни и магазина	4	04.040	318	13998	3 197 662.20
43820	Республика Северная Осетия - Алания, г Владикавказ, ул Зои Космодемьянской, 46	Владикавказ	15:09:0040229:1500	0030020000000 Земли населенных пунктов	Для размещения гаражей для собственных нужд	7	02.07.1	20	5 777 1.17	115 189.40
43821	Республика Северная Осетия-Алания, г. Владикавказ, ул. Зои Космодемьянской, 46	Владикавказ	15:09:0040229:1501	0030020000000 Земли населенных пунктов	Для размещения гаражей для собственных нужд	7	02.07.1	19	5 777 1.17	109 711.93
43822	Республика Северная Осетия - Алания, г Владикавказ, ул Зои Космодемьянской, 46	Владикавказ	15:09:0040229:1502	0030020000000 Земли населенных пунктов	Для размещения гаражей для собственных нужд	7	02.07.1	19	5 777 1.17	109 711.93
43823	Российская Федерация, Республика Северная Осетия-Алания, г Владикавказ, ул Зои Космодемьянской, 46	Владикавказ	15:09:0040229:1503	0030020000000 Земли населенных пунктов	Для размещения гаражей для собственных нужд	7	02.07.1	25	5 777 1.17	115 189.40
43824	Российская Федерация, Республика Северная Осетия-Алания, г Владикавказ, ул Зои Космодемьянской, 46	Владикавказ	15:09:0040229:1504	0030020000000 Земли населенных пунктов	Для размещения гаражей для собственных нужд	7	02.07.1	20	5 777 1.17	115 189.40
43825	Республика Северная Осетия - Алания, г Владикавказ, ул Зои Космодемьянской, 46	Владикавказ	15:09:0040229:1505	0030020000000 Земли населенных пунктов	Для размещения гаражей для собственных нужд	7	02.07.1	20	5 777 1.17	115 189.40
43826	Российская Федерация, Республика Северная Осетия-Алания, г Владикавказ, ул Зои Космодемьянской, 46	Владикавказ	15:09:0040229:1508	0030020000000 Земли населенных пунктов	Для размещения гаражей для собственных нужд	7	02.07.1	21	5 777 1.17	138 567.28
43827	Российская Федерация, Республика Северная Осетия - Алания, г Владикавказ, ул Зои Космодемьянской, 46	Владикавказ	15:09:0040229:1509	0030020000000 Земли населенных пунктов	Для размещения гаражей для собственных нужд	7	02.07.1	25	5 777 1.17	115 189.40
43828	Российская Федерация, Республика Северная Осетия-Алания, г. Владикавказ, ул. Зои Космодемьянской, 46	Владикавказ	15:09:0040229:1510	0030020000000 Земли населенных пунктов	Для размещения гаражей для собственных нужд	7	02.07.1	16	5 777 1.17	100 948.26
43829	Республика Северная Осетия - Алания, г. Владикавказ, ул. Зои Космодемьянской, 46	Владикавказ	15:09:0040229:1512	0030020000000 Земли населенных пунктов	Для размещения гаражей для собственных нужд	7	02.07.1	20	5 777 1.17	115 189.40
43830	Республика Северная Осетия - Алания, г Владикавказ, ул Зои Космодемьянской, 46	Владикавказ	15:09:0040229:1513	0030020000000 Земли населенных пунктов	Для размещения гаражей для собственных нужд	7	02.07.1	25	5 777 1.17	115 189.40
43831	Республика Северная Осетия - Алания, г Владикавказ, ул Зои Космодемьянской, 46	Владикавказ	15:09:0040229:1516	0030020000000 Земли населенных пунктов	Для размещения гаражей для собственных нужд	7	02.07.1	19	5 777 1.17	109 711.93
43832	Республика Северная Осетия-Алания, г. Владикавказ, ул. Зои Космодемьянской, 46	Владикавказ	15:09:0040229:1517	0030020000000 Земли населенных пунктов	Для размещения гаражей для собственных нужд	7	02.07.1	20	5 777 1.17	115 189.40
43833	Республика Северная Осетия - Алания, г Владикавказ, ул Зои Космодемьянской, 46	Владикавказ	15:09:0040229:1518	0030020000000 Земли населенных пунктов	Для размещения гаражей для собственных нужд	7	02.07.1	20	5 777 1.17	115 189.40
43834	Российская Федерация, Республика Северная Осетия-Алания, г Владикавказ, ул Зои Космодемьянской, 46	Владикавказ	15:09:0040229:1521	0030020000000 Земли населенных пунктов	Для размещения гаражей для собственных нужд	7	02.07.1	25	5 777 1.17	115 189.40
43835	Российская Федерация, Республика Северная Осетия-Алания, г Владикавказ, ул Зои Космодемьянской, д 46	Владикавказ	15:09:0040229:1522	0030020000000 Земли населенных пунктов	Для размещения гаражей для собственных нужд	7	02.07.1	25	5 777 1.17	115 189.40
43836	Республика Северная Осетия - Алания, г Владикавказ, ул Зои Космодемьянской, 46	Владикавказ	15:09:0040229:1523	0030020000000 Земли населенных пунктов	Для размещения гаражей для собственных нужд	7	02.07.1	20	5 777 1.17	115 189.40
43837	Республика Северная Осетия-Алания, г. Владикавказ, ул. Зои Космодемьянской, 46	Владикавказ	15:09:0040229:1524	0030020000000 Земли населенных пунктов	Для размещения гаражей для собственных нужд	7	02.07.1	20	5 777 1.17	115 189.40
43838	Республика Северная Осетия - Алания, г Владикавказ, ул Зои Космодемьянской, 46	Владикавказ	15:09:0040229:1526	0030020000000 Земли населенных пунктов	Для размещения гаражей для собственных нужд	7	02.07.1	22	5 777 1.17	127 838.84
43839	Республика Северная Осетия-Алания, г. Владикавказ, ул. Зои Космодемьянской, 46	Владикавказ	15:09:0040229:1528	0030020000000 Земли населенных пунктов	Для размещения гаражей для собственных нужд	7	02.07.1	25	5 777 1.17	115 189.40
43840	Республика Северная Осетия-Алания, г. Владикавказ, ул. Зои Космодемьянской, 46	Владикавказ	15:09:0040229:1532	0030020000000 Земли населенных пунктов	Для размещения гаражей для собственных нужд	7	02.07.1	19	5 777 1.17	109 711.93
43841	Российская Федерация, Республика Северная Осетия-Алания, г Владикавказ, ул Зои Космодемьянской, 46	Владикавказ	15:09:0040229:1550	0030020000000 Земли населенных пунктов	Для размещения гаражей для собственных нужд	7	02.07.1	20	5 777 1.17	115 189.40
43842	Республика Северная Осетия-Алания, г. Владикавказ, ул. Зои Космодемьянской, 46.	Владикавказ	15:09:0040229:1555	0030020000000 Земли населенных пунктов	Для размещения гаражей для собственных нужд	7	02.07.1	25	5 777 1.17	115 189.40
43843	Республика Северная Осетия-Алания, г. Владикавказ, ул. Зои Космодемьянской, 46	Владикавказ	15:09:0040229:1556	0030020000000 Земли населенных пунктов	Для размещения гаражей для собственных нужд	7	02.07.1	25	5 777 1.17	115 189.40
43844	Российская Федерация, Республика Северная Осетия - Алания, г Владикавказ, ул Зои Космодемьянской, 46	Владикавказ	15:09:0040229:1557	0030020000000 Земли населенных пунктов	Для размещения гаражей для собственных нужд	7	02.07.1	19	5 777 1.17	109 711.93
43845	Респ. Северная Осетия - Алания, г. Владикавказ, ул. Зои Космодемьянской, 46	Владикавказ	15:09:0040229:1558	0030020000000 Земли населенных пунктов	Для размещения гаражей для собственных нужд	7	02.07.1	20	5 777 1.17	115 189.40
43846	Российская Федерация, Республика Северная Осетия-Алания, г. Владикавказ, ул. Зои Космодемьянской	Владикавказ	15:09:0040229:1569	0030020000000 Земли населенных пунктов	Для размещения гаражей для собственных нужд	7	02.07.1	25	5 777 1.17	115 189.40
43847	Республика Северная Осетия-Алания, г. Владикавказ, ул. Зои Космодемьянской, 46	Владикавказ	15:09:0040229:1570	0030020000000 Земли населенных пунктов	Для размещения гаражей для собственных нужд	7	02.07.1	25	5 777 1.17	115 189.40

№ п/п	Местоположение ЗУ	Район	Кадастровый номер ЗУ	Категория земель	Разрешенное использование по документу	Код вида разрешенного использования (в соответствии с классификатором видов разрешенного использования земельных участков)	Вид использования объектов недвижимости	Площадь	УПКС	КС
43848	Российская Федерация, Республика Северная Осетия-Алания, г Владикавказ, ул Зои Космодемьянской, 46	Владикавказ	15:09:0040229:1571	0030020000000 Земли населенных пунктов	Для размещения гаражей для собственных нужд	7	02.07.1	19	5 777 147	109 711,93
43849	Республика Северная Осетия-Алания, г. Владикавказ, ул. Зои Космодемьянской, 46	Владикавказ	15:09:0040229:1572	0030020000000 Земли населенных пунктов	Для размещения гаражей для собственных нужд	7	02.07.1	20	5 777 147	115 189,40
43850	Республика Северная Осетия - Алания, г Владикавказ, ул Зои Космодемьянской, 46	Владикавказ	15:09:0040229:1573	0030020000000 Земли населенных пунктов	Для размещения гаражей для собственных нужд	7	02.07.1	20	5 777 147	115 189,40
43851	Республика Северная Осетия-Алания, г. Владикавказ, ул. Зои Космодемьянской, 46	Владикавказ	15:09:0040229:1576	0030020000000 Земли населенных пунктов	Для размещения гаражей для собственных нужд	7	02.07.1	19	5 777 147	109 711,93
43852	Республика Северная Осетия-Алания, г. Владикавказ, ул. Зои Космодемьянской, 46	Владикавказ	15:09:0040229:1577	0030020000000 Земли населенных пунктов	Для размещения гаражей для собственных нужд	7	02.07.1	20	5 777 147	115 189,40
43853	Республика Северная Осетия - Алания, г Владикавказ, ул Зои Космодемьянской, 46	Владикавказ	15:09:0040229:1578	0030020000000 Земли населенных пунктов	Для размещения гаражей для собственных нужд	7	02.07.1	20	5 777 147	115 189,40
43854	Республика Северная Осетия - Алания, г Владикавказ, ул Зои Космодемьянской, 46	Владикавказ	15:09:0040229:1579	0030020000000 Земли населенных пунктов	Для размещения гаражей для собственных нужд	7	02.07.1	25	5 777 147	115 189,40
43855	Республика Северная Осетия - Алания, г Владикавказ, ул Зои Космодемьянской, 46	Владикавказ	15:09:0040229:1580	0030020000000 Земли населенных пунктов	Для размещения гаражей для собственных нужд	7	02.07.1	25	5 777 147	115 189,40
43856	Республика Северная Осетия - Алания, г Владикавказ, ул Зои Космодемьянской, 46	Владикавказ	15:09:0040229:1581	0030020000000 Земли населенных пунктов	Для размещения гаражей для собственных нужд	7	02.07.1	20	5 777 147	115 189,40
43857	Республика Северная Осетия - Алания, г Владикавказ, ул Зои Космодемьянской, 46	Владикавказ	15:09:0040229:1582	0030020000000 Земли населенных пунктов	Для размещения гаражей для собственных нужд	7	02.07.1	20	5 777 147	115 189,40
43858	Республика Северная Осетия - Алания, г Владикавказ, ул Зои Космодемьянской, 46	Владикавказ	15:09:0040229:1591	0030020000000 Земли населенных пунктов	Для размещения гаражей для собственных нужд	7	02.07.1	25	5 777 147	115 189,40
43859	Республика Северная Осетия - Алания, г Владикавказ, ул Зои Космодемьянской, 46	Владикавказ	15:09:0040229:1592	0030020000000 Земли населенных пунктов	Для размещения гаражей для собственных нужд	7	02.07.1	25	5 777 147	115 189,40
43860	Республика Северная Осетия - Алания, г Владикавказ, ул Зои Космодемьянской, 46	Владикавказ	15:09:0040229:1593	0030020000000 Земли населенных пунктов	Для размещения гаражей для собственных нужд	7	02.07.1	19	5 777 147	109 711,93
43861	Республика Северная Осетия - Алания, г Владикавказ, ул Зои Космодемьянской, 46	Владикавказ	15:09:0040229:1597	0030020000000 Земли населенных пунктов	Для размещения гаражей для собственных нужд	7	02.07.1	19	5 777 147	109 711,93
43862	Республика Северная Осетия-Алания, г Владикавказ, пр-кт Коста, 246 "а"	Владикавказ	15:09:0040229:16	0030020000000 Земли населенных пунктов	Под строительство магазина	4	04.040	200	10992	2 199 800,00
43863	Республика Северная Осетия - Алания, г Владикавказ, ул Зои Космодемьянской, 46	Владикавказ	15:09:0040229:1600	0030020000000 Земли населенных пунктов	Для размещения гаражей для собственных нужд	7	02.07.1	25	5 777 147	115 189,40
43864	Российская Федерация, Республика Северная Осетия-Алания, г. Владикавказ, ул. Зои Космодемьянской, 46	Владикавказ	15:09:0040229:1601	0030020000000 Земли населенных пунктов	Для размещения гаражей для собственных нужд	7	02.07.1	20	5 777 147	115 189,40
43865	Республика Северная Осетия-Алания, г.Владикавказ, ул.Зои Космодемьянской, 46	Владикавказ	15:09:0040229:1602	0030020000000 Земли населенных пунктов	Для размещения гаражей для собственных нужд	7	02.07.1	20	5 777 147	115 189,40
43866	Российская Федерация, Республика Северная Осетия-Алания, г. Владикавказ, ул. Зои Космодемьянской, 46	Владикавказ	15:09:0040229:1607	0030020000000 Земли населенных пунктов	Для размещения гаражей для собственных нужд	7	02.07.1	21	5 777 147	121 263,87
43867	Республика Северная Осетия-Алания, г. Владикавказ, ул. Зои Космодемьянской, 46	Владикавказ	15:09:0040229:1613	0030020000000 Земли населенных пунктов	Для размещения гаражей для собственных нужд	7	02.07.1	25	5 777 147	115 189,40
43868	Республика Северная Осетия-Алания, г. Владикавказ, ул. Зои Космодемьянской, 46.	Владикавказ	15:09:0040229:1614	0030020000000 Земли населенных пунктов	Для размещения гаражей для собственных нужд	7	02.07.1	20	5 777 147	115 189,40
43869	Республика Северная Осетия - Алания, г. Владикавказ, ул. Зои Космодемьянской, 46	Владикавказ	15:09:0040229:1615	0030020000000 Земли населенных пунктов	Для размещения гаражей для собственных нужд	7	02.07.1	20	5 777 147	115 189,40
43870	Республика Северная Осетия-Алания, г. Владикавказ, ул. Зои Космодемьянской, 46	Владикавказ	15:09:0040229:1616	0030020000000 Земли населенных пунктов	Для размещения гаражей для собственных нужд	7	02.07.1	25	5 777 147	144 361,75
43871	Российская Федерация, Республика Северная Осетия-Алания, г. Владикавказ, ул. Зои Космодемьянской, 46	Владикавказ	15:09:0040229:1617	0030020000000 Земли населенных пунктов	Для размещения гаражей для собственных нужд	7	02.07.1	19	5 777 147	109 711,93
43872	Российская Федерация, Республика Северная Осетия-Алания, г. Владикавказ, ул. Зои Космодемьянской, 46	Владикавказ	15:09:0040229:1618	0030020000000 Земли населенных пунктов	Для размещения гаражей для собственных нужд	7	02.07.1	19	5 777 147	109 711,93
43873	Республика Северная Осетия-Алания, г. Владикавказ, ул. Зои Космодемьянской, 46	Владикавказ	15:09:0040229:1619	0030020000000 Земли населенных пунктов	Для размещения гаражей для собственных нужд	7	02.07.1	20	5 777 147	115 189,40
43874	Российская Федерация, Республика Северная Осетия-Алания, г. Владикавказ, ул. Зои Космодемьянской, 46	Владикавказ	15:09:0040229:1621	0030020000000 Земли населенных пунктов	Для размещения гаражей для собственных нужд	7	02.07.1	19	5 777 147	109 711,93
43875	Республика Северная Осетия - Алания, г Владикавказ, ул Зои Космодемьянской, 46	Владикавказ	15:09:0040229:1624	0030020000000 Земли населенных пунктов	Для размещения гаражей для собственных нужд	7	02.07.1	25	5 777 147	115 189,40
43876	Российская Федерация, Республика Северная Осетия-Алания, г Владикавказ, ул Зои Космодемьянской, 46	Владикавказ	15:09:0040229:1630	0030020000000 Земли населенных пунктов	Для размещения гаражей для собственных нужд	7	02.07.1	19	5 777 147	109 711,93
43877	Республика Северная Осетия-Алания, г. Владикавказ, ул. Зои Космодемьянской, 46	Владикавказ	15:09:0040229:1631	0030020000000 Земли населенных пунктов	Для размещения гаражей для собственных нужд	7	02.07.1	20	5 777 147	115 189,40
43878	Российская Федерация, Республика Северная Осетия-Алания, г Владикавказ, ул Зои Космодемьянской, д 46	Владикавказ	15:09:0040229:1669	0030020000000 Земли населенных пунктов	Для размещения гаражей для собственных нужд	7	02.07.1	25	5 777 147	115 189,40
43879	Российская Федерация, Республика Северная Осетия-Алания, г Владикавказ, ул Зои Космодемьянской, д 46	Владикавказ	15:09:0040229:1670	0030020000000 Земли населенных пунктов	Для размещения гаражей для собственных нужд	7	02.07.1	25	5 777 147	115 189,40
43880	Республика Северная Осетия-Алания, г. Владикавказ, ул. Зои Космодемьянской, 46	Владикавказ	15:09:0040229:1671	0030020000000 Земли населенных пунктов	Для размещения гаражей для собственных нужд	7	02.07.1	20	5 777 147	115 189,40
43881	Республика Северная Осетия - Алания, г. Владикавказ, ул. Зои Космодемьянской, 46	Владикавказ	15:09:0040229:1672	0030020000000 Земли населенных пунктов	Для размещения гаражей для собственных нужд	7	02.07.1	19	5 777 147	109 711,93
43882	РОссийская Федерация, Республика Северная Осетия-Алания, г Владикавказ, ул Зои Космодемьянской, д 46	Владикавказ	15:09:0040229:1673	0030020000000 Земли населенных пунктов	Для размещения гаражей для собственных нужд	7	02.07.1	19	5 777 147	109 711,93
43883	Республика Северная Осетия - Алания, г Владикавказ, ул Зои Космодемьянской, 46	Владикавказ	15:09:0040229:1674	0030020000000 Земли населенных пунктов	Для размещения гаражей для собственных нужд	7	02.07.1	25	5 777 147	115 189,40
43884	Российская Федерация, Республика Северная Осетия-Алания, г Владикавказ, ул Зои Космодемьянской, д 46	Владикавказ	15:09:0040229:1675	0030020000000 Земли населенных пунктов	Для размещения гаражей для собственных нужд	7	02.07.1	20	5 777 147	115 189,40
43885	Республика Северная Осетия — Алания, г Владикавказ, Зои Космодемьянской ул, 46 д	Владикавказ	15:09:0040229:1676	0030020000000 Земли населенных пунктов	Для размещения гаражей для собственных нужд	7	02.07.1	20	5 777 147	115 189,40

№ п/п	Местоположение ЗУ	Район	Кадастровый номер ЗУ	Категория земель	Разрешенное использование по документу	Код вида разрешенного использования (в соответствии с классификатором видов разрешенного использования земельных участков)	Вид использования объектов недвижимости	Площадь	УПКС	КС
43886	Российская Федерация, Республика Северная Осетия-Алания, г Владикавказ, ул Зои Космодемьянской, д 46	Владикавказ	15:09:0040229:1677	0030020000000 Земли населенных пунктов	Для размещения гаражей для собственных нужд	7	02.071	20	5 777,17	115 189,40
43887	Российская Федерация, Республика Северная Осетия-Алания, г. Владикавказ, ул. Зои Космодемьянской, д. 46	Владикавказ	15:09:0040229:1678	0030020000000 Земли населенных пунктов	Для размещения гаражей для собственных нужд	7	02.071	20	5 777,17	115 189,40
43888	Российская Федерация, Республика Северная Осетия-Алания, г Владикавказ, ул Зои Космодемьянской, д 46	Владикавказ	15:09:0040229:1679	0030020000000 Земли населенных пунктов	Для размещения гаражей для собственных нужд	7	02.071	23	5 777,17	115 189,40
43889	Республика Северная Осетия-Алания, г. Владикавказ, ул. Зои Космодемьянской, 46	Владикавказ	15:09:0040229:1680	0030020000000 Земли населенных пунктов	Для размещения гаражей для собственных нужд	7	02.071	23	5 777,17	115 189,40
43890	Российская Федерация, Республика Северная Осетия-Алания, г. Владикавказ, ул. Зои Космодемьянской, 46	Владикавказ	15:09:0040229:1681	0030020000000 Земли населенных пунктов	Для размещения гаражей для собственных нужд	7	02.071	20	5 777,17	115 189,40
43891	Российская Федерация, Республика Северная Осетия - Алания, г.Владикавказ, ул.Зои Космодемьянской, 46	Владикавказ	15:09:0040229:1682	0030020000000 Земли населенных пунктов	Для размещения гаражей для собственных нужд	7	02.071	20	5 777,17	115 189,40
43892	Российская Федерация, Республика Северная Осетия-Алания, г.Владикавказ, ул.Зои Космодемьянской, 46	Владикавказ	15:09:0040229:1683	0030020000000 Земли населенных пунктов	Для размещения гаражей для собственных нужд	7	02.071	23	5 777,17	115 189,40
43893	Российская Федерация, Республика Северная Осетия-Алания, г. Владикавказ, ул. Зои Космодемьянской, 46	Владикавказ	15:09:0040229:1690	0030020000000 Земли населенных пунктов	Для размещения гаражей для собственных нужд	7	02.071	21	5 777,17	108 587,28
43894	Респ. Северная Осетия - Алания, г. Владикавказ, пр-кт Доватора, 250/2	Владикавказ	15:09:0040229:17	0030020000000 Земли населенных пунктов	Для содержания и эксплуатации коммерческого киоска	4	04.040	6	1 999,9	65 991,69
43895	Российская Федерация, Республика Северная Осетия-Алания, г. Владикавказ, ул. Зои Космодемьянской, 46	Владикавказ	15:09:0040229:1701	0030020000000 Земли населенных пунктов	Для размещения гаражей для собственных нужд	7	02.071	21	5 777,17	108 587,28
43896	Российская Федерация, Республика Северная Осетия - Алания, г. Владикавказ, ул. Зои Космодемьянской	Владикавказ	15:09:0040229:1709	0030020000000 Земли населенных пунктов	Для размещения гаражей для собственных нужд	7	02.071	21	5 777,17	108 587,28
43897	Российская Федерация, Республика Северная Осетия-Алания, г Владикавказ, ул. Зои Космодемьянской	Владикавказ	15:09:0040229:1710	0030020000000 Земли населенных пунктов	для размещения гаражей для собственных нужд	7	02.071	21	5 777,17	121 263,87
43898	Российская Федерация, Республика Северная Осетия - Алания, г. Владикавказ, ул. Зои Космодемьянской, 46	Владикавказ	15:09:0040229:1713	0030020000000 Земли населенных пунктов	Для размещения гаражей для собственных нужд	7	02.071	20	5 777,17	115 189,40
43899	Российская Федерация, Республика Северная Осетия - Алания, г. Владикавказ, ул. Зои Космодемьянской, 46	Владикавказ	15:09:0040229:1714	0030020000000 Земли населенных пунктов	Для размещения гаражей для собственных нужд	7	02.071	20	5 777,17	115 189,40
43900	Российская Федерация, Республика Северная Осетия - Алания, г. Владикавказ, ул. Зои Космодемьянской, 46	Владикавказ	15:09:0040229:1715	0030020000000 Земли населенных пунктов	Для размещения гаражей для собственных нужд	7	02.071	23	5 777,17	115 189,40
43901	Российская Федерация, Республика Северная Осетия - Алания, г. Владикавказ, ул. Зои Космодемьянской, 46	Владикавказ	15:09:0040229:1720	0030020000000 Земли населенных пунктов	Для размещения гаражей для собственных нужд	7	02.071	22	5 777,17	127 038,34
43902	Российская Федерация, Республика Северная Осетия - Алания, г. Владикавказ, ул. Зои Космодемьянской, 46	Владикавказ	15:09:0040229:1722	0030020000000 Земли населенных пунктов	Для размещения гаражей для собственных нужд	7	02.071	19	5 777,17	109 713,93
43903	Российская Федерация, Республика Северная Осетия-Алания, г. Владикавказ, ул. Зои Космодемьянской, уч. 46	Владикавказ	15:09:0040229:1724	0030020000000 Земли населенных пунктов	Для размещения гаражей для собственных нужд	7	02.071	19	5 777,17	109 713,93
43904		Владикавказ	15:09:0040229:1728	0030020000000 Земли населенных пунктов	Для размещения гаражей для собственных нужд	7	02.071	23	5 777,17	115 189,40
43905	Российская Федерация, Республика Северная Осетия - Алания, г. Владикавказ, ул. Зои Космодемьянской	Владикавказ	15:09:0040229:1730	0030020000000 Земли населенных пунктов	для размещения гаражей для собственных нужд	7	02.071	19	5 777,17	109 713,93
43906	Российская Федерация, Республика Северная Осетия - Алания, г. Владикавказ, ул. Зои Космодемьянской	Владикавказ	15:09:0040229:1731	0030020000000 Земли населенных пунктов	для размещения гаражей для собственных нужд	7	02.071	20	5 777,17	115 189,40
43907	Российская Федерация, Республика Северная Осетия - Алания, г. Владикавказ, ул. Зои Космодемьянской	Владикавказ	15:09:0040229:1732	0030020000000 Земли населенных пунктов	для размещения гаражей для собственных нужд	7	02.071	20	5 777,17	115 189,40
43908	Респ. Северная Осетия - Алания, г. Владикавказ, ул. Зои Космодемьянской, 52	Владикавказ	15:09:0040229:18	0030020000000 Земли населенных пунктов	Для установки торгового коммерческого киоска	4	04.040	6	1 999,9	65 991,69
43909	Респ. Северная Осетия - Алания, г. Владикавказ, пр-кт Доватора, 236	Владикавказ	15:09:0040229:2	0030020000000 Земли населенных пунктов	Под иную застройку Индивидуальную	13	02.010	1 618	5 777,17	11 233 960,32
43910	Республика Северная Осетия - Алания, г Владикавказ, ул Шоссе, д.201/1	Владикавказ	15:09:0040229:22	0030020000000 Земли населенных пунктов	Для содержания и эксплуатации металлического гаража	7	02.071	18	5 777,17	103 940,46
43911	Республика Северная Осетия-Алания, г Владикавказ, пр-кт Доватора, 250	Владикавказ	15:09:0040229:25	0030020000000 Земли населенных пунктов	Для содержания и эксплуатации торгового центра	4	04.040	4 268	1 999,9	35 284 792,00
43912	Республика Северная Осетия-Алания, г Владикавказ, пр-кт Доватора, 244	Владикавказ	15:09:0040229:26	0030020000000 Земли населенных пунктов	Для содержания и эксплуатации металлического гаража	7	02.071	25	5 777,17	141 361,75
43913	Республика Северная Осетия-Алания, г Владикавказ, пр-кт Доватора, 234, (248)	Владикавказ	15:09:0040229:27	0030020000000 Земли населенных пунктов	Для содержания и эксплуатации капитального гаража	7	02.071	25	5 777,17	141 361,75
43914	Респ. Северная Осетия - Алания, г. Владикавказ, ул. 3Космодемьянской, (с восточной стороны магазина "Хурзарин")	Владикавказ	15:09:0040229:29	0030020000000 Земли населенных пунктов	Для содержания и эксплуатации капитального гаража	7	02.071	25	5 777,17	141 361,75
43915	Республика Северная Осетия-Алания, г Владикавказ, пр-кт Доватора, д 236	Владикавказ	15:09:0040229:3	0030020000000 Земли населенных пунктов	Под иную застройку	13	02.010	11 799	5 777,17	111 460 347,66
43916	Российская Федерация, Республика Северная Осетия-Алания, г. Владикавказ, ул. Зои Космодемьянской, с северной стороны гаражного кооператива	Владикавказ	15:09:0040229:30	0030020000000 Земли населенных пунктов	Magasiny	4	04.040	18	1 999,9	197 982,00
43917	Респ. Северная Осетия - Алания, г. Владикавказ, ул. 3Космодемьянской, с северной стороны ГСК №3	Владикавказ	15:09:0040229:31	0030020000000 Земли населенных пунктов	Для содержания и эксплуатации капитального гаража	7	02.071	21	5 777,17	121 263,87
43918	Республика Северная Осетия-Алания, г Владикавказ, ул Зои Космодемьянской, с северной стороны ГСК №3	Владикавказ	15:09:0040229:32	0030020000000 Земли населенных пунктов	Для содержания и эксплуатации капитального гаража	7	02.071	18	5 777,17	103 940,46
43919	Респ. Северная Осетия - Алания, г. Владикавказ, пр-кт Доватора, 244	Владикавказ	15:09:0040229:35	0030020000000 Земли населенных пунктов	Для содержания и эксплуатации капитального гаража	7	02.071	25	5 777,17	141 361,75
43920	Респ. Северная Осетия - Алания, г. Владикавказ, ул. Зои Космодемьянской, (рядом с ГСК-3)	Владикавказ	15:09:0040229:36	0030020000000 Земли населенных пунктов	Для содержания и эксплуатации капитального гаража	7	02.071	18	5 777,17	103 940,46
43921	Респ. Северная Осетия - Алания, г Владикавказ, ул. Зои Космодемьянской, (рядом магазина "Хурзарин")	Владикавказ	15:09:0040229:37	0030020000000 Земли населенных пунктов	Для содержания и эксплуатации капитального гаража	7	02.071	18	5 777,17	103 940,46
43922	Российская Федерация, Республика Северная Осетия - Алания, г. Владикавказ, пр-кт Доватора, 246	Владикавказ	15:09:0040229:39	0030020000000 Земли населенных пунктов	Эксплуатация многоквартирного дома	2	02.020	576	5 777,17	3 329 367,36
43923	Северная Осетия - Алания респ, г Владикавказ, ул Шоссе, 201/1	Владикавказ	15:09:0040229:40	0030020000000 Земли населенных пунктов	Для содержания и эксплуатации металлического гаража	7	02.071	21	5 777,17	121 263,87
43924	Республика Северная Осетия-Алания, г Владикавказ, пр-кт Доватора, 250/5	Владикавказ	15:09:0040229:41	0030020000000 Земли населенных пунктов	Для содержания и эксплуатации капитального гаража	7	02.071	21	5 777,17	108 587,28

№ пп	Местоположение ЗУ	Район	Кадастровый номер ЗУ	Категория земель	Разрешенное использование по документу	Код вида разрешенного использования (в соответствии с классификатором видов разрешенного использования земельных участков)	Вид использования объектов недвижимости	Площадь	УПКС	КС
43925	Северная Осетия - Алания респ. г. Владикавказ, пр-кт Доватора, 248	Владикавказ	15:09:0040229:42	0030020000000 Земли населенных пунктов	Для содержания и эксплуатации металлического гаража	7	02.07.1	20	5 774,47	115 489,40
43926	Северная Осетия - Алания респ. г. Владикавказ, ул Зои Космодемьянской, 46	Владикавказ	15:09:0040229:43	0030020000000 Земли населенных пунктов	Для содержания и эксплуатации капитального гаража	7	02.07.1	25	5 774,47	144 361,75
43927	Респ. Северная Осетия - Алания, г. Владикавказ, ул. Зои Космодемьянской, 32	Владикавказ	15:09:0040229:5	0030020000000 Земли населенных пунктов	Под индивидуальную жилую застройку	13	02.01.0	317	7 734,34	2 451 785,78
43928	Респ. Северная Осетия - Алания, г. Владикавказ, ул. Зои Космодемьянской	Владикавказ	15:09:0040229:6	0030020000000 Земли населенных пунктов	Под жилую застройку Индивидуальную	13	02.01.0	6 487	7 734,34	50 172 663,58
43929	Северная Осетия - Алания респ. г. Владикавказ, пр. Доватора, 244	Владикавказ	15:09:00-40229:696	0030020000000 Земли населенных пунктов	Для содержания и эксплуатации металлического гаража	7	02.07.1	31	5 774,47	179 008,57
43930	Респ. Северная Осетия - Алания, г. Владикавказ, ул. Щорса, 23	Владикавказ	15:09:0040229:7	0030020000000 Земли населенных пунктов	Под жилую застройку Индивидуальную	13	02.01.0	342	7 734,34	2 645 144,28
43931	Российская Федерация, Республика Северная Осетия - Алания, г. Владикавказ, пр-кт Доватора, 244	Владикавказ	15:09:0040229:707	0030020000000 Земли населенных пунктов	Для содержания и эксплуатации многоквартирного жилого дома	2	02.05.0	2 926	9 165,83	26 819 218,58
43932	Российская Федерация, Республика Северная Осетия - Алания, г. Владикавказ, пр-кт Доватора, 248	Владикавказ	15:09:0040229:708	0030020000000 Земли населенных пунктов	Для содержания и эксплуатации многоквартирного жилого дома	2	02.05.0	3 225	9 165,83	29 559 801,75
43933	Российская Федерация, Республика Северная Осетия - Алания, г. Владикавказ, ул. Щорса, 201/2	Владикавказ	15:09:00-40229:709	0030020000000 Земли населенных пунктов	Для содержания и эксплуатации многоквартирного жилого дома	2	02.05.0	3 306	9 165,83	30 302 200,98
43934	Республика Северная Осетия-Алания, г. Владикавказ, ул. Щорса, 201/1	Владикавказ	15:09:00-40229:710	0030020000000 Земли населенных пунктов	Для содержания и эксплуатации многоквартирного жилого дома	2	02.05.0	5 108	9 165,83	46 819 059,64
43935	Респ. Северная Осетия - Алания, г. Владикавказ, ул. Зои Космодемьянской, 31	Владикавказ	15:09:0040229:8	0030020000000 Земли населенных пунктов	Под жилую застройку Индивидуальную	13	02.01.0	173	7 734,34	1 338 040,82
43936	Респ. Северная Осетия - Алания, г. Владикавказ, ул. Зои Космодемьянской	Владикавказ	15:09:0040229:9	0030020000000 Земли населенных пунктов	Под жилую застройку Индивидуальную	13	02.01.0	232	7 734,34	1 794 366,88
43937	Республика Северная Осетия-Алания, г. Владикавказ, ул. Щорса, 201 "а"	Владикавказ	15:09:00-40229:963	0030020000000 Земли населенных пунктов	Для строительства магазина	4	04.04.0	160	10999	1 759 840,00
43938	Республика Северная Осетия-Алания, г Владикавказ, ул Зои Космодемьянской, д 46	Владикавказ	15:09:00-40229:973	0030020000000 Земли населенных пунктов	Для содержания и эксплуатации капитального гаража	7	02.07.1	23	5 774,47	132 812,81
43939	Республика Северная Осетия-Алания, г. Владикавказ, ул. Щорса/Малиева, 197/24	Владикавказ	15:09:0040229:999	0030020000000 Земли населенных пунктов	Для содержания и эксплуатации зданий и сооружений; Для благоустройства прилегающей территории многоквартирного жилого дома	5	12.00.3	756	1 649,85	1 247 286,60
43940	Республика Северная Осетия-Алания, г Владикавказ, ул Галковского, 219/19	Владикавказ	15:09:0040230:1	0030020000000 Земли населенных пунктов	Под жилую застройку Индивидуальную	13	02.01.0	375	7 734,34	2 900 377,50
43941	Республика Северная Осетия-Алания, г Владикавказ, ул Галковского, 201	Владикавказ	15:09:0040230:10	0030020000000 Земли населенных пунктов	Для содержания и эксплуатации индивидуального жилого дома	13	02.01.0	379	7 734,34	2 931 314,86
43942	Республика Северная Осетия-Алания, г Владикавказ, ул Галковского, 199	Владикавказ	15:09:0040230:11	0030020000000 Земли населенных пунктов	Для содержания и эксплуатации жилого дома	13	02.01.0	375	7 734,34	2 900 377,50
43943	Респ. Северная Осетия - Алания, г. Владикавказ, ул. Галковского, 197/24	Владикавказ	15:09:0040230:12	0030020000000 Земли населенных пунктов	Под жилую застройку Индивидуальную	13	02.01.0	354	7 734,34	2 737 956,36
43944	Российская Федерация, Республика Северная Осетия - Алания, г. Владикавказ, ул. Георгия Малиева, 26	Владикавказ	15:09:0040230:13	0030020000000 Земли населенных пунктов	Для индивидуального жилищного строительства	13	02.01.0	333	7 734,34	2 575 535,22
43945	Респ. Северная Осетия - Алания, г. Владикавказ, ул. Г Малиева, 28	Владикавказ	15:09:0040230:14	0030020000000 Земли населенных пунктов	Для содержания и эксплуатации индивидуального жилого дома	13	02.01.0	342	7 734,34	2 645 144,28
43946	Респ. Северная Осетия - Алания, г. Владикавказ, ул Георгия Малиева, 30	Владикавказ	15:09:0040230:15	0030020000000 Земли населенных пунктов	Под жилую застройку Индивидуальную	13	02.01.0	333	7 734,34	2 575 535,22
43947	Республика Северная Осетия-Алания, г Владикавказ, ул Щорса/Георгия Малиева, д 196/32	Владикавказ	15:09:0040230:16	0030020000000 Земли населенных пунктов	Для содержания и эксплуатации индивидуального жилого дома	13	02.01.0	374	7 734,34	2 892 643,16
43948	Респ. Северная Осетия - Алания, г. Владикавказ, ул. Щорса, дом 210	Владикавказ	15:09:0040230:17	0030020000000 Земли населенных пунктов	Для содержания и эксплуатации индивидуального жилого дома	13	02.01.0	387	7 734,34	2 993 189,58
43949	Респ. Северная Осетия - Алания, г. Владикавказ, ул. Щорса, 200	Владикавказ	15:09:0040230:18	0030020000000 Земли населенных пунктов	Под жилую застройку Индивидуальную	13	02.01.0	385	7 734,34	2 977 720,90
43950	Респ. Северная Осетия - Алания, г. Владикавказ, ул. Щорса, дом 202	Владикавказ	15:09:0040230:19	0030020000000 Земли населенных пунктов	Для содержания и эксплуатации индивидуального жилого дома	13	02.01.0	388	7 734,34	3 000 923,92
43951	Респ. Северная Осетия - Алания, г. Владикавказ, ул. Галковского, 217	Владикавказ	15:09:0040230:2	0030020000000 Земли населенных пунктов	Для содержания и эксплуатации индивидуального жилого дома	13	02.01.0	395	7 734,34	3 055 064,30
43952	Респ. Северная Осетия - Алания, г. Владикавказ, ул. Щорса, 204	Владикавказ	15:09:0040230:20	0030020000000 Земли населенных пунктов	Под жилую застройку Индивидуальную	13	02.01.0	385	7 734,34	2 977 720,90
43953	Респ. Северная Осетия - Алания, г. Владикавказ, ул. Щорса, 206	Владикавказ	15:09:0040230:21	0030020000000 Земли населенных пунктов	Для содержания и эксплуатации жилого дома	13	02.01.0	384	7 734,34	2 969 986,56
43954	Респ. Северная Осетия - Алания, г. Владикавказ, ул. Щорса, 208	Владикавказ	15:09:0040230:22	0030020000000 Земли населенных пунктов	Под жилую застройку Индивидуальную	13	02.01.0	385	7 734,34	2 977 720,90
43955	Республика Северная Осетия - Алания, г. Владикавказ, ул. Щорса, 198	Владикавказ	15:09:0040230:23	0030020000000 Земли населенных пунктов	Для содержания и эксплуатации индивидуального жилого дома	13	02.01.0	378	7 734,34	2 923 580,52
43956	Респ. Северная Осетия - Алания, г. Владикавказ, ул. Щорса, 218	Владикавказ	15:09:0040230:24	0030020000000 Земли населенных пунктов	Для содержания и эксплуатации индивидуального жилого дома	13	02.01.0	414	7 734,34	3 202 016,76
43957	Респ. Северная Осетия - Алания, г. Владикавказ, ул. Щорса, 220	Владикавказ	15:09:0040230:25	0030020000000 Земли населенных пунктов	Под жилую застройку Индивидуальную	13	02.01.0	546	7 734,34	4 222 949,64
43958	Респ. Северная Осетия - Алания, г. Владикавказ, ул. Щорса, дом 222	Владикавказ	15:09:0040230:26	0030020000000 Земли населенных пунктов	Для содержания и эксплуатации нежилого здания	4	04.04.0	775	10999	8 524 225,00
43959	Республика Северная Осетия-Алания, г. Владикавказ, ул. З. Космодемьянской, 23	Владикавказ	15:09:0040230:27	0030020000000 Земли населенных пунктов	Для содержания и эксплуатации жилого дома	13	02.01.0	286	7 734,34	2 212 021,24
43960	Респ. Северная Осетия - Алания, г. Владикавказ, ул. Зои Космодемьянской, 21	Владикавказ	15:09:0040230:28	0030020000000 Земли населенных пунктов	Под жилую застройку Индивидуальную	13	02.01.0	287	7 734,34	2 219 755,58
43961	Респ. Северная Осетия - Алания, г. Владикавказ, ул. Галковского	Владикавказ	15:09:0040230:29	0030020000000 Земли населенных пунктов	Под жилую застройку Индивидуальную	13	02.01.0	4 586	7 734,34	35 016 551,24
43962	Республика Северная Осетия-Алания, г Владикавказ, ул Галковского, 215	Владикавказ	15:09:0040230:3	0030020000000 Земли населенных пунктов	Для содержания и эксплуатации индивидуального жилого дома	13	02.01.0	379	7 734,34	2 931 314,86
43963	Республика Северная Осетия-Алания, г Владикавказ, ул Щорса, д 214	Владикавказ	15:09:0040230:30	0030020000000 Земли населенных пунктов	Под жилую застройку	13	02.01.0	380	7 734,34	2 939 049,20
43964	Российская Федерация, Республика Северная Осетия - Алания, городской округ город Владикавказ, г Владикавказ, ул Щорса, 216	Владикавказ	15:09:0040230:31	0030020000000 Земли населенных пунктов	Под жилую застройку Индивидуальную	13	02.01.0	385	7 734,34	2 977 720,90
43965	Респ. Северная Осетия - Алания, г. Владикавказ, ул., Щорса, 220	Владикавказ	15:09:0040230:32	0030020000000 Земли населенных пунктов	Для содержания и эксплуатации индивидуального жилого дома	13	02.01.0	808	7 734,34	6 249 346,72
43966	Респ. Северная Осетия - Алания, г. Владикавказ, ул. Галковского, 213	Владикавказ	15:09:0040230:4	0030020000000 Земли населенных пунктов	Для содержания и эксплуатации индивидуального жилого дома	13	02.01.0	395	7 734,34	3 055 064,30
43967	Республика Северная Осетия - Алания, г. Владикавказ, ул. Галковского, 211	Владикавказ	15:09:0040230:5	0030020000000 Земли населенных пунктов	Под жилую застройку Индивидуальную	13	02.01.0	395	7 734,34	3 055 064,30
43968	Республика Северная Осетия-Алания, г Владикавказ, ул Галковского, д 209	Владикавказ	15:09:0040230:6	0030020000000 Земли населенных пунктов	Для содержания и эксплуатации жилого дома	13	02.01.0	384	7 734,34	2 969 986,56
43969	Республика Северная Осетия-Алания, г Владикавказ, ул Щорса, д 212	Владикавказ	15:09:0040230:66	0030020000000 Земли населенных пунктов	Для содержания и эксплуатации жилого дома	13	02.01.0	391	7 734,34	3 024 126,94
43970	Респ. Северная Осетия - Алания, г. Владикавказ, ул. Галковского, 207	Владикавказ	15:09:0040230:7	0030020000000 Земли населенных пунктов	Под индивидуальную жилую застройку	13	02.01.0	387	7 734,34	2 993 189,58
43971	Республика Северная Осетия-Алания, г Владикавказ, ул Галковского, 205	Владикавказ	15:09:0040230:8	0030020000000 Земли населенных пунктов	Для содержания и эксплуатации жилого дома	13	02.01.0	377	7 734,34	2 915 846,18
43972	Республика Северная Осетия-Алания, г Владикавказ, ул Галковского, 203	Владикавказ	15:09:0040230:9	0030020000000 Земли населенных пунктов	Для содержания и эксплуатации индивидуального жилого дома	13	02.01.0	387	7 734,34	2 993 189,58

№ п/п	Местоположение ЗУ	Район	Кадастровый номер ЗУ	Категория земель	Разрешенное использование по документу	Код вида разрешенного использования (в соответствии с классификатором видов разрешенного использования земельных участков)	Вид использования объектов недвижимости	Площадь	УПКС	КС
43973	Респ. Северная Осетия - Алания, г. Владикавказ, ул. Зои Космодемьянской, 17а/210	Владикавказ	15:09:0040231:1	0030020000000 Земли населенных пунктов	Под жилую застройку Индивидуальную	13	02.010	486	[illegible]	2 988 333,24
43974	Российская Федерация, Республика Северная Осетия - Алания г.о. город Владикавказ, г Владикавказ, ул Левченко, д. 183	Владикавказ	15:09:0040231:10	0030020000000 Земли населенных пунктов	Под жилую застройку Индивидуальную	13	02.010	682	[illegible]	5 274 819,88
43975	Российская Федерация, Республика Северная Осетия - Алания, г. Владикавказ, ул. Левченко, з/у 181	Владикавказ	15:09:0040231:11	0030020000000 Земли населенных пунктов	Под жилую застройку Индивидуальную	13	02.010	678	[illegible]	5 243 882,52
43976	Респ. Северная Осетия - Алания, г. Владикавказ, ул. Левченко, 179/16	Владикавказ	15:09:0040231:12	0030020000000 Земли населенных пунктов	Для содержания и эксплуатации индивидуального жилого дома	13	02.010	337	[illegible]	2 606 172,56
43977	Респ. Северная Осетия - Алания, г. Владикавказ, ул. Мапиева, 18	Владикавказ	15:09:0040231:13	0030020000000 Земли населенных пунктов	Для содержания и эксплуатации индивидуального жилого дома	13	02.010	229	[illegible]	1 771 161,96
43978	Респ. Северная Осетия - Алания, г. Владикавказ, ул. Мапиева, 18 а	Владикавказ	15:09:0040231:14	0030020000000 Земли населенных пунктов	Для содержания и эксплуатации индивидуального жилого дома	13	02.010	120	[illegible]	928 120,80
43979	Северная Осетия - Алания респ, г. Владикавказ, ул. Мапиева, 20	Владикавказ	15:09:0040231:15	0030020000000 Земли населенных пунктов	Для содержания и эксплуатации жилого дома	13	02.010	360	[illegible]	2 784 362,40
43980	Респ. Северная Осетия - Алания, г. Владикавказ, ул. Гатковского, 188	Владикавказ	15:09:0040231:17	0030020000000 Земли населенных пунктов	Для содержания и эксплуатации индивидуального жилого дома	13	02.010	392	[illegible]	3 031 861,28
43981	Российская Федерация, Республика Северная Осетия-Алания, г Владикавказ, ул Гатковского/Мапиева	Владикавказ	15:09:0040231:179	0030020000000 Земли населенных пунктов	Для содержания и эксплуатации индивидуального жилого дома	13	02.010	156	[illegible]	1 206 337,04
43982	Республика Северная Осетия-Алания, г Владикавказ, ул Гатковского, 190	Владикавказ	15:09:0040231:18	0030020000000 Земли населенных пунктов	Для содержания и эксплуатации индивидуального жилого дома	13	02.010	998	[illegible]	8 078 267,32
43983	Российская Федерация, Республика Северная Осетия-Алания, г Владикавказ, ул Гатковского/Мапиева	Владикавказ	15:09:0040231:180	0030020000000 Земли населенных пунктов	Для содержания и эксплуатации индивидуального жилого дома	13	02.010	226	[illegible]	1 747 963,84
43984	Республика Северная Осетия-Алания, г Владикавказ, ул Гатковского, 192	Владикавказ	15:09:0040231:19	0030020000000 Земли населенных пунктов	Под жилую застройку Индивидуальную	13	02.010	366	[illegible]	2 965 153,24
43985	Респ. Северная Осетия - Алания, г. Владикавказ, ул. 3, Космодемьянской, 17	Владикавказ	15:09:0040231:2	0030020000000 Земли населенных пунктов	Под жилую застройку индивидуальную	13	02.010	442	[illegible]	3 581 141,28
43986	Республика Северная Осетия-Алания, г Владикавказ, ул Гатковского, 194	Владикавказ	15:09:0040231:20	0030020000000 Земли населенных пунктов	Для содержания и эксплуатации жилого дома	13	02.010	361	[illegible]	2 926 761,84
43987	Республика Северная Осетия-Алания, г Владикавказ, ул Гатковского, 196	Владикавказ	15:09:0040231:21	0030020000000 Земли населенных пунктов	Для содержания и эксплуатации индивидуального жилого дома	13	02.010	396	[illegible]	3 078 267,32
43988	Респ. Северная Осетия - Алания, г. Владикавказ, ул. Гатковского, 198	Владикавказ	15:09:0040231:22	0030020000000 Земли населенных пунктов	Для содержания и эксплуатации индивидуального жилого дома	13	02.010	388	[illegible]	3 030 923,92
43989	Респ. Северная Осетия - Алания, г. Владикавказ, ул. Гатковского, 200	Владикавказ	15:09:0040231:23	0030020000000 Земли населенных пунктов	Для содержания и эксплуатации жилого дома	13	02.010	498	[illegible]	4 038 061,80
43990	Респ. Северная Осетия - Алания, г. Владикавказ, ул. Гатковского, 202	Владикавказ	15:09:0040231:24	0030020000000 Земли населенных пунктов	Для содержания и эксплуатации жилого дома	13	02.010	479	[illegible]	2 941 341,36
43991	Респ. Северная Осетия - Алания, г. Владикавказ, ул. Гатковского, 204	Владикавказ	15:09:0040231:25	0030020000000 Земли населенных пунктов	Под жилую застройку Индивидуальную	13	02.010	3 666	[illegible]	29 854 552,36
43992	Республика Северная Осетия-Алания, г Владикавказ, ул Гатковского, 206	Владикавказ	15:09:0040231:26	0030020000000 Земли населенных пунктов	Для содержания и эксплуатации жилого дома	13	02.010	389	[illegible]	3 038 658,26
43993	Респ. Северная Осетия - Алания, г. Владикавказ, ул. Гатковского, 208	Владикавказ	15:09:0040231:27	0030020000000 Земли населенных пунктов	Для содержания и эксплуатации индивидуального жилого дома	13	02.010	466	[illegible]	2 985 457,24
43994	Республика Северная Осетия-Алания, г. Владикавказ, ул. Левченко, 195	Владикавказ	15:09:0040231:3	0030020000000 Земли населенных пунктов	Для содержания и эксплуатации жилого дома	13	02.010	477	[illegible]	2 761 152,36
43995	Респ. Северная Осетия - Алания, г. Владикавказ, ул. Левченко, дом 193	Владикавказ	15:09:0040231:4	0030020000000 Земли населенных пунктов	Для содержания и эксплуатации индивидуального жилого дома	13	02.010	369	[illegible]	3 557 796,48
43996	Респ. Северная Осетия - Алания, г. Владикавказ, ул. Левченко, дом 191	Владикавказ	15:09:0040231:5	0030020000000 Земли населенных пунктов	Для содержания и эксплуатации индивидуального жилого дома	13	02.010	442	[illegible]	3 118 578,28
43997	Респ. Северная Осетия - Алания, г. Владикавказ, ул. Левченко, 189	Владикавказ	15:09:0040231:6	0030020000000 Земли населенных пунктов	Для содержания и эксплуатации индивидуального жилого дома	13	02.010	461	[illegible]	4 065 480,24
43998	Респ. Северная Осетия - Алания, г. Владикавказ, ул. Левченко, дом 187	Владикавказ	15:09:0040231:7	0030020000000 Земли населенных пунктов	Для содержания и эксплуатации индивидуального жилого дома	13	02.010	489	[illegible]	4 472 218,66
43999	Респ. Северная Осетия - Алания, г. Владикавказ, ул. Левченко, 185	Владикавказ	15:09:0040231:8	0030020000000 Земли населенных пунктов	Для содержания и эксплуатации индивидуального жилого дома	13	02.010	369	[illegible]	3 038 658,26
44000	Респ. Северная Осетия - Алания, г. Владикавказ, ул. Левченко, 183 "а"	Владикавказ	15:09:0040231:9	0030020000000 Земли населенных пунктов	Для содержания и эксплуатации индивидуального жилого дома	13	02.010	452	[illegible]	3 195 921,68
44001	Респ. Северная Осетия - Алания, г. Владикавказ, ул. Леваневского, 181	Владикавказ	15:09:0040232:10	0030020000000 Земли населенных пунктов	Под жилую застройку Индивидуальную	13	02.010	660	[illegible]	5 164 661,40
44002	Респ. Северная Осетия - Алания, г. Владикавказ, ул. Леваневского, 179	Владикавказ	15:09:0040232:11	0030020000000 Земли населенных пунктов	Для содержания и эксплуатации индивидуального жилого дома	13	02.010	676	[illegible]	5 226 423,84
44003	Республика Северная Осетия-Алания, г Владикавказ, ул Леваневского/Мапиева, д 177/12	Владикавказ	15:09:0040232:12	0030020000000 Земли населенных пунктов	Для содержания и эксплуатации индивидуального жилого дома	13	02.010	663	[illegible]	5 127 867,12
44004	Респ. Северная Осетия - Алания, г. Владикавказ, ул Георгия Мапиева, 14а	Владикавказ	15:09:0040232:13	0030020000000 Земли населенных пунктов	Под жилую застройку Индивидуальную	13	02.010	299	[illegible]	2 312 567,56
44005	Респ. Северная Осетия - Алания, г. Владикавказ, ул. Левченко, 180	Владикавказ	15:09:0040232:15	0030020000000 Земли населенных пунктов	Для содержания и эксплуатации индивидуального жилого дома	13	02.010	424	[illegible]	4 271 625,92
44006	Респ. Северная Осетия - Алания, г. Владикавказ, ул. Левченко, дом 182	Владикавказ	15:09:0040232:16	0030020000000 Земли населенных пунктов	Для содержания и эксплуатации индивидуального жилого дома	13	02.010	452	[illegible]	4 401 284,88
44007	Респ. Северная Осетия - Алания, г. Владикавказ, ул. Левченко, дом 186	Владикавказ	15:09:0040232:17	0030020000000 Земли населенных пунктов	Для содержания и эксплуатации индивидуального жилого дома	13	02.010	416	[illegible]	3 217 185,14
44008	Респ. Северная Осетия - Алания, г. Владикавказ, ул. Левченко, 184	Владикавказ	15:09:0040232:18	0030020000000 Земли населенных пунктов	Под индивидуальную жилую застройку	13	02.010	430	[illegible]	3 325 766,20
44009	Республика Северная Осетия-Алания, г.Владикавказ, ул.Зои Космодемьянской, 11	Владикавказ	15:09:0040232:182	0030020000000 Земли населенных пунктов	Для содержания и эксплуатации индивидуального жилого дома	13	02.010	172	[illegible]	1 175 622,68
44010	Российская Федерация, Республика Северная Осетия-Алания, городской округ город Владикавказ, г. Владикавказ, ул. Зои Космодемьянской, 11Б	Владикавказ	15:09:0040232:186	0030020000000 Земли населенных пунктов	Для содержания и эксплуатации индивидуального жилого дома	13	02.010	100	[illegible]	[illegible]
44011	Российская Федерация, Республика Северная Осетия - Алания, г Владикавказ, ул. Леваневского	Владикавказ	15:09:0040232:187	0030020000000 Земли населенных пунктов	Для содержания и эксплуатации индивидуального жилого дома	13	02.010	297	[illegible]	2 297 098,98
44012	Респ. Северная Осетия - Алания, г. Владикавказ, ул. Левченко, 168	Владикавказ	15:09:0040232:19	0030020000000 Земли населенных пунктов	Для содержания и эксплуатации жилого дома	13	02.010	416	[illegible]	3 232 951,12
44013	Респ. Северная Осетия - Алания, г. Владикавказ, ул. Левченко, дом 190	Владикавказ	15:09:0040232:20	0030020000000 Земли населенных пунктов	Для содержания и эксплуатации индивидуального жилого дома	13	02.010	421	[illegible]	4 256 137,14
44014	Респ. Северная Осетия - Алания, г. Владикавказ, ул. Левченко, 188 "а"	Владикавказ	15:09:0040232:21	0030020000000 Земли населенных пунктов	Для содержания и эксплуатации индивидуального жилого дома	13	02.010	416	[illegible]	4 212 954,12
44015	Респ. Северная Осетия - Алания, г. Владикавказ, ул. Левченко, 192	Владикавказ	15:09:0040232:22	0030020000000 Земли населенных пунктов	Под жилую застройку Индивидуальную	13	02.010	422	[illegible]	3 263 691,16
44016	Российская Федерация, Республика Северная Осетия-Алания, городской округ город Владикавказ, г. Владикавказ, ул. Левченко, 194	Владикавказ	15:09:0040232:23	0030020000000 Земли населенных пунктов	Для содержания и эксплуатации индивидуального жилого дома	13	02.010	658	[illegible]	5 069 195,72

№ пп	Местоположение ЗУ	Район	Кадастровый номер ЗУ	Категория земель	Разрешенное использование по документу	Код вида разрешенного использования (в соответствии с классификатором видов разрешенного использования земельных участков)	Вид использования объектов недвижимости	Площадь	УПКС	КС
44017	Российская Федерация, Республика Северная Осетия-Алания, городской округ город Владикавказ, г. Владикавказ, ул. Леваневского, 196	Владикавказ	15:09:0040232:24	0030020000000 Земли населенных пунктов	Для содержания и эксплуатации индивидуального жилого дома	13	02.010	374	7 734,34	2 892 643,16
44018	Респ. Северная Осетия - Алания, г. Владикавказ, ул. 3.Космодемьянской, дом 13	Владикавказ	15:09:0040232:25	0030020000000 Земли населенных пунктов	Для содержания и эксплуатации индивидуального жилого дома	13	02.010	301	7 734,34	2 328 036,34
44019	Российская Федерация, Республика Северная Осетия-Алания, городской округ город Владикавказ, г. Владикавказ, ул. Леваневского, 195	Владикавказ	15:09:0040232:3	0030020000000 Земли населенных пунктов	Для индивидуального жилищного строительства	13	02.010	410	7 734,34	3 171 079,40
44020	Респ. Северная Осетия - Алания, г. Владикавказ, ул. Леваневского, 193	Владикавказ	15:09:0040232:4	0030020000000 Земли населенных пунктов	Под жилую застройку Индивидуальную	13	02.010	405	7 734,34	3 132 407,70
44021	Северная Осетия - Алания респ. г. Владикавказ, ул.Малиева, 14	Владикавказ	15:09:0040232:47	0030020000000 Земли населенных пунктов	Для содержания и эксплуатации индивидуального жилого дома	13	02.010	149	7 734,34	1 152 416,66
44022	Северная Осетия - Алания респ. г. Владикавказ, ул. Левченко, 178	Владикавказ	15:09:0040232:48	0030020000000 Земли населенных пунктов	Для содержания и эксплуатации индивидуального жилого дома	13	02.010	224	7 734,34	1 732 492,16
44023	Республика Северная Осетия-Алания, г Владикавказ, ул Леваневского, 191	Владикавказ	15:09:0040232:5	0030020000000 Земли населенных пунктов	Под жилую застройку Индивидуальную	13	02.010	405	7 734,34	3 132 407,70
44024	Республика Северная Осетия-Алания, г Владикавказ, ул Леваневского, 189	Владикавказ	15:09:0040232:6	0030020000000 Земли населенных пунктов	Для содержания и эксплуатации жилого дом	13	02.010	401	7 734,34	3 101 470,34
44025	Республика Северная Осетия-Алания, г Владикавказ, ул Леваневского, 187	Владикавказ	15:09:0040232:7	0030020000000 Земли населенных пунктов	Для содержания и эксплуатации жилого дома	13	02.010	427	7 734,34	3 302 563,18
44026	Республика Северная Осетия-Алания, г Владикавказ, ул Леваневского, 185	Владикавказ	15:09:0040232:8	0030020000000 Земли населенных пунктов	Для содержания и эксплуатации жилого дома	13	02.010	403	7 734,34	3 116 939,02
44027	Республика Северная Осетия-Алания, г Владикавказ, ул Леваневского, 183	Владикавказ	15:09:0040232:9	0030020000000 Земли населенных пунктов	Под жилую застройку Индивидуальную	13	02.010	410	7 734,34	3 171 079,40
44028	Респ. Северная Осетия - Алания, г. Владикавказ, ул. 3. Космодемьянской, 9	Владикавказ	15:09:0040233:1	0030020000000 Земли населенных пунктов	Для содержания и эксплуатации индивидуального жилого дома	13	02.010	475	7 734,34	3 673 811,50
44029	Респ. Северная Осетия - Алания, г. Владикавказ, ул. Костоева, 181а	Владикавказ	15:09:0040233:10	0030020000000 Земли населенных пунктов	Под жилую застройку Индивидуальную	13	02.010	294	7 734,34	2 273 895,96
44030	Респ. Северная Осетия - Алания, г. Владикавказ, ул. Костоева, 179	Владикавказ	15:09:0040233:11	0030020000000 Земли населенных пунктов	Под жилую застройку Индивидуальную	13	02.010	469	7 734,34	3 627 405,46
44031	Респ. Северная Осетия - Алания, г. Владикавказ, ул. Костоева, 177	Владикавказ	15:09:0040233:12	0030020000000 Земли населенных пунктов	Для содержания и эксплуатации жилого дом	13	02.010	470	7 734,34	3 635 139,80
44032	Респ. Северная Осетия - Алания, г. Владикавказ, ул. Костоева, 175	Владикавказ	15:09:0040233:13	0030020000000 Земли населенных пунктов	Для содержания и эксплуатации жилого дом	13	02.010	480	7 734,34	3 712 483,20
44033	Респ. Северная Осетия - Алания, г. Владикавказ, ул Георгия Мамиева, 8	Владикавказ	15:09:0040233:15	0030020000000 Земли населенных пунктов	Под жилую застройку Индивидуальную	13	02.010	312	7 734,34	2 413 114,08
44034	Республика Северная Осетия-Алания, г. Владикавказ, ул. Костоева, 173	Владикавказ	15:09:0040233:155	0030020000000 Земли населенных пунктов	индивидуальные жилые дома	13	02.010	279	7 734,34	2 157 880,86
44035	Респ. Северная Осетия - Алания, г. Владикавказ, ул. Георгия Мамиева, 10/174	Владикавказ	15:09:0040233:16	0030020000000 Земли населенных пунктов	Под жилую застройку Индивидуальную	13	02.010	312	7 734,34	2 413 114,08
44036	Респ. Северная Осетия - Алания, г. Владикавказ, ул. Леваневского, 176	Владикавказ	15:09:0040233:17	0030020000000 Земли населенных пунктов	Под жилую застройку Индивидуальную	13	02.010	375	7 734,34	2 900 377,50
44037	Респ. Северная Осетия - Алания, г. Владикавказ, ул. Леваневского, 178	Владикавказ	15:09:0040233:18	0030020000000 Земли населенных пунктов	для содержания и эксплуатации индивидуального жилого дома	13	02.010	392	7 734,34	3 031 861,28
44038	Респ. Северная Осетия - Алания, г. Владикавказ, ул. Леваневского, 180	Владикавказ	15:09:0040233:19	0030020000000 Земли населенных пунктов	Под жилую застройку Индивидуальную	13	02.010	368	7 734,34	2 846 237,12
44039	Респ. Северная Осетия - Алания, г. Владикавказ, ул. Леваневского, 190	Владикавказ	15:09:0040233:2	0030020000000 Земли населенных пунктов	Для содержания и эксплуатации индивидуального жилого дома	13	02.010	340	7 734,34	2 629 675,60
44040	Респ. Северная Осетия - Алания, г. Владикавказ, ул. Леваневского, 182	Владикавказ	15:09:0040233:20	0030020000000 Земли населенных пунктов	Для содержания и эксплуатации индивидуального жилого дома	13	02.010	352	7 734,34	2 722 487,68
44041	Республика Северная Осетия-Алания, г Владикавказ, ул Леваневского, д 184	Владикавказ	15:09:0040233:21	0030020000000 Земли населенных пунктов	Под жилую застройку Индивидуальную	13	02.010	377	7 734,34	2 915 846,18
44042	Республика Северная Осетия-Алания, г Владикавказ, ул Леваневского, 186	Владикавказ	15:09:0040233:22	0030020000000 Земли населенных пунктов	Под жилую застройку	13	02.010	606	7 734,34	4 687 010,04
44043	Респ. Северная Осетия - Алания, г. Владикавказ, ул. Леваневского, 188	Владикавказ	15:09:0040233:23	0030020000000 Земли населенных пунктов	Под жилую застройку Индивидуальную	13	02.010	316	7 734,34	2 444 051,44
44044	Республика Северная Осетия-Алания, г.Владикавказ, ул.Георгия Мамиева, 6	Владикавказ	15:09:0040233:24	0030020000000 Земли населенных пунктов	Под жилую застройку Индивидуальную	13	02.010	200	7 734,34	1 546 868,00
44045	Респ. Северная Осетия - Алания, г. Владикавказ, ул. Зои Космодемьянской, 7	Владикавказ	15:09:0040233:3	0030020000000 Земли населенных пунктов	Для содержания и эксплуатации индивидуального жилого дома	13	02.010	576	7 734,34	4 454 979,84
44046	Респ. Северная Осетия - Алания, г. Владикавказ, ул. Зои Космодемьянской, 5/189	Владикавказ	15:09:0040233:4	0030020000000 Земли населенных пунктов	Под жилую застройку Индивидуальную	13	02.010	440	7 734,34	3 403 109,60
44047	Республика Северная Осетия - Алания, г. Владикавказ, ул. Леваневского, 192	Владикавказ	15:09:0040233:5	0030020000000 Земли населенных пунктов	Для содержания и эксплуатации жилого дом	13	02.010	475	7 734,34	3 673 811,50
44048	Респ. Северная Осетия - Алания, г. Владикавказ, ул. Костоева, 187	Владикавказ	15:09:0040233:6	0030020000000 Земли населенных пунктов	Под жилую застройку Индивидуальную	13	02.010	333	7 734,34	2 575 535,22
44049	Респ. Северная Осетия - Алания, г. Владикавказ, ул. Костоева, дом 185	Владикавказ	15:09:0040233:7	0030020000000 Земли населенных пунктов	Под жилую застройку Индивидуальную	13	02.010	321	7 734,34	2 482 723,14
44050	Респ. Северная Осетия - Алания, г. Владикавказ, ул. Костоева, 183	Владикавказ	15:09:0040233:8	0030020000000 Земли населенных пунктов	Для содержания и эксплуатации индивидуального жилого дома	13	02.010	629	7 734,34	4 864 899,86
44051	Респ. Северная Осетия - Алания, г. Владикавказ, ул. Костоева, 181	Владикавказ	15:09:0040233:9	0030020000000 Земли населенных пунктов	Для содержания и эксплуатации индивидуального жилого дома	13	02.010	322	7 734,34	2 490 457,48
44052	Респ. Северная Осетия - Алания, г. Владикавказ, ул. Костоева, дом 182	Владикавказ	15:09:0040234:10	0030020000000 Земли населенных пунктов	Для содержания и эксплуатации индивидуального жилого дома	13	02.010	668	7 734,34	5 166 539,12
44053	Респ. Северная Осетия - Алания, г. Владикавказ, ул. Тургеневская/Мамиева 36/92	Владикавказ	15:09:0040234:11	0030020000000 Земли населенных пунктов	Под жилую застройку Индивидуальную	13	02.010	652	7 734,34	5 042 789,68
44054	Республика Северная Осетия-Алания, г. Владикавказ, ул. Костоева/ Мамиева, 174/4	Владикавказ	15:09:0040234:12	0030020000000 Земли населенных пунктов	Для содержания и эксплуатации жилого дома	13	02.010	626	7 734,34	4 841 696,84
44055	Респ. Северная Осетия - Алания, г. Владикавказ, ул. Костоева, 176	Владикавказ	15:09:0040234:13	0030020000000 Земли населенных пунктов	Для содержания и эксплуатации индивидуального жилого дома	13	02.010	630	7 734,34	4 872 634,20
44056	Респ. Северная Осетия - Алания, г. Владикавказ, ул. Костоева, 178	Владикавказ	15:09:0040234:14	0030020000000 Земли населенных пунктов	Под жилую застройку Индивидуальную	13	02.010	604	7 734,34	4 671 541,36
44057	Респ Северная Осетия - Алания, г Владикавказ, ул Костоева	Владикавказ	15:09:00-0234:146	0030020000000 Земли населенных пунктов	Для содержания и эксплуатации жилого дома	13	02.010	396	7 734,34	3 062 798,64
44058	Российская Федерация, Республика Северная Осетия-Алания, городской округ город Владикавказ, г. Владикавказ, ул. Зои Космодемьянской, 5 "А"	Владикавказ	15:09:00-0234:147	0030020000000 Земли населенных пунктов	Для содержания и эксплуатации жилого дома	13	02.010	442	7 734,34	3 418 578,28
44059	Республика Северная Осетия-Алания, г Владикавказ, ул Тургеневская	Владикавказ	15:09:0040234:149	0030020000000 Земли населенных пунктов	Под жилую застройку Индивидуальную	13	02.010	332	7 734,34	2 567 800,88
44060	Республика Северная Осетия-Алания, г Владикавказ, ул Тургеневская	Владикавказ	15:09:0040234:150	0030020000000 Земли населенных пунктов	Под жилую застройку Индивидуальную	13	02.010	331	7 734,34	2 560 066,54
44061	Республика Северная Осетия-Алания, г Владикавказ, ул Зои Космодемьянской, 1/179	Владикавказ	15:09:0040234:2	0030020000000 Земли населенных пунктов	Под жилую застройку Индивидуальную	13	02.010	316	7 734,34	2 444 051,44
44062	Респ. Северная Осетия - Алания, г. Владикавказ, ул. Костоева, 180	Владикавказ	15:09:0040234:3	0030020000000 Земли населенных пунктов	Для содержания и эксплуатации индивидуального жилого дома	13	02.010	613	7 734,34	4 741 150,42
44063	Респ. Северная Осетия - Алания, г. Владикавказ, ул. Тургеневская, 179-а	Владикавказ	15:09:0040234:4	0030020000000 Земли населенных пунктов	Под жилую застройку Индивидуальную	13	02.010	230	7 734,34	1 778 898,20
44064	Респ. Северная Осетия - Алания, г. Владикавказ, ул. Тургеневская, 177	Владикавказ	15:09:0040234:5	0030020000000 Земли населенных пунктов	Для содержания и эксплуатации жилого дом	13	02.010	318	7 734,34	2 459 520,12
44065	Респ. Северная Осетия - Алания, г. Владикавказ, ул. Тургеневская, 175	Владикавказ	15:09:0040234:6	0030020000000 Земли населенных пунктов	Для содержания и эксплуатации жилого дома	13	02.010	321	7 734,34	2 482 723,14
44066	Респ. Северная Осетия - Алания, г. Владикавказ, ул. Тургеневская, 173 "а"	Владикавказ	15:09:0040234:7	0030020000000 Земли населенных пунктов	Для содержания и эксплуатации жилого дома	13	02.010	314	7 734,34	2 428 582,76
44067	Северная Осетия - Алания респ. г. Владикавказ, ул. Тургеневская, 173	Владикавказ	15:09:0040234:8	0030020000000 Земли населенных пунктов	Для содержания и эксплуатации индивидуального жилого дома	13	02.010	314	7 734,34	2 428 582,76

№ п/п	Местоположение ЗУ	Район	Кадастровый номер ЗУ	Категория земель	Разрешенное использование по документу	Код вида разрешенного использования (в соответствии с классификатором видов разрешенного использования земельных участков)	Вид использования объектов недвижимости	Площадь	УПКС	КС
44068	Респ. Северная Осетия - Алания, г. Владикавказ, ул. Тургеневская, 353 "а"	Владикавказ	15:09:0040235:10	0030020000000 Земли населенных пунктов	Для содержания и эксплуатации индивидуального жилого дома	13	02.010	293	7 734,34	2 266 161,62
44069	Респ. Северная Осетия - Алания, г. Владикавказ, ул. Тургеневская, 353	Владикавказ	15:09:0040235:11	0030020000000 Земли населенных пунктов	Для содержания и эксплуатации индивидуального жилого дома	13	02.010	339	7 734,34	2 621 941,26
44070	Респ. Северная Осетия - Алания, г. Владикавказ, ул. Тургеневская, 351	Владикавказ	15:09:0040235:12	0030020000000 Земли населенных пунктов	Для содержания и эксплуатации индивидуального жилого дома	13	02.010	419	7 734,34	3 240 688,46
44071	Республика Северная Осетия - Алания, г. Владикавказ, ул. Тургеневская, 349	Владикавказ	15:09:0040235:13	0030020000000 Земли населенных пунктов	Под жилую застройку	13	02.010	410	7 734,34	3 194 282,42
44072	Республика Северная Осетия-Алания, г. Владикавказ, ул. Тургеневская, 347	Владикавказ	15:09:0040235:14	0030020000000 Земли населенных пунктов	Под жилую застройку Индивидуальную	13	02.010	418	7 734,34	3 232 954,12
44073	Северная Осетия - Алания респ, г Владикавказ, ул Тургеневская, 345	Владикавказ	15:09:0040235:15	0030020000000 Земли населенных пунктов	Для содержания и эксплуатации жилого дома	13	02.010	630	7 734,34	4 872 634,20
44074	Респ. Северная Осетия - Алания, г. Владикавказ, ул. Тургеневская, 343 "а"	Владикавказ	15:09:0040235:16	0030020000000 Земли населенных пунктов	Для содержания и эксплуатации индивидуального жилого дома	13	02.010	308	7 734,34	2 382 176,72
44075	Респ. Северная Осетия - Алания, г. Владикавказ, ул. Тургеневская, 343	Владикавказ	15:09:0040235:17	0030020000000 Земли населенных пунктов	Для содержания и эксплуатации жилого дом	13	02.010	298	7 734,34	2 304 833,32
44076	Республика Северная Осетия - Алания, г Владикавказ, ул Тургеневская, 341	Владикавказ	15:09:0040235:18	0030020000000 Земли населенных пунктов	Для содержания и эксплуатации жилого дома	13	02.010	623	7 734,34	4 818 493,82
44077	Республика Северная Осетия-Алания, г Владикавказ, ул Тургеневская/Дигорская, д 339/2	Владикавказ	15:09:0040235:19	0030020000000 Земли населенных пунктов	Для содержания и эксплуатации индивидуального жилого дома	13	02.010	622	7 734,34	4 810 759,48
44078	Респ. Северная Осетия - Алания, г. Владикавказ, ул. Тургеневская, 365	Владикавказ	15:09:0040235:2	0030020000000 Земли населенных пунктов	Для содержания и эксплуатации индивидуального жилого дома	13	02.010	325	7 734,34	2 513 660,50
44079	Респ. Северная Осетия - Алания, г. Владикавказ, ул. Костоева/Дигорская, 146/4	Владикавказ	15:09:0040235:20	0030020000000 Земли населенных пунктов	Для содержания и эксплуатации индивидуального жилого дома	13	02.010	632	7 734,34	4 888 102,88
44080	Республика Северная Осетия-Алания, г Владикавказ, ул Костоева, 162	Владикавказ	15:09:0040235:204	0030020000000 Земли населенных пунктов	Для индивидуального жилищного строительства	13	02.010	336	7 734,34	2 598 738,24
44081	Российская Федерация, Республика Северная Осетия-Алания, городской округ город Владикавказ, г. Владикавказ, ул. Костоева, земельный участок 156 А	Владикавказ	15:09:0040235:205	0030020000000 Земли населенных пунктов	Для содержания и эксплуатации индивидуального жилого дома,	13	02.010	312	7 734,34	2 413 114,08
44082	Российская Федерация, Республика Северная Осетия-Алания, городской округ город Владикавказ, г.Владикавказ, ул.Костоева, земельный участок 156.	Владикавказ	15:09:0040235:206	0030020000000 Земли населенных пунктов	Для содержания и эксплуатации индивидуального жилого дома,	13	02.010	313	7 734,34	2 420 848,42
44083	Российская Федерация, Республика Северная Осетия - Алания, г. Владикавказ, ул. Кастоева, 148	Владикавказ	15:09:0040235:21	0030020000000 Земли населенных пунктов	Для содержания и эксплуатации жилого дома	13	02.010	634	7 734,34	4 903 571,56
44084	Респ. Северная Осетия - Алания, г. Владикавказ, ул. Костоева, 140	Владикавказ	15:09:0040235:22	0030020000000 Земли населенных пунктов	Под жилую застройку Индивидуальную	13	02.010	625	7 734,34	4 833 962,50
44085	Респ. Северная Осетия - Алания, г. Владикавказ, ул. Костоева, 152	Владикавказ	15:09:0040235:23	0030020000000 Земли населенных пунктов	Для содержания и эксплуатации индивидуального жилого дома	13	02.010	321	7 734,34	2 482 723,14
44086	Респ. Северная Осетия - Алания, г. Владикавказ, ул. Костоева, 152 "а"	Владикавказ	15:09:0040235:24	0030020000000 Земли населенных пунктов	Для содержания и эксплуатации индивидуального жилого дома	13	02.010	316	7 734,34	2 444 051,44
44087	Респ. Северная Осетия - Алания, г. Владикавказ, ул. Костоева, 144	Владикавказ	15:09:0040235:25	0030020000000 Земли населенных пунктов	Для строительства индивидуального жилого дома	13	02.010	624	7 734,34	4 826 228,16
44088	Респ. Северная Осетия - Алания, г. Владикавказ, ул. Костоева, 160	Владикавказ	15:09:0040235:28	0030020000000 Земли населенных пунктов	Под жилую застройку Индивидуальную	13	02.010	625	7 734,34	4 833 962,50
44089	Российская Федерация, Республика Северная Осетия - Алания г.Владикавказ, ул.Костоева, 162 "а"	Владикавказ	15:09:0040235:29	0030020000000 Земли населенных пунктов	Под жилую застройку индивидуальную	13	02.010	282	7 734,34	2 181 083,88
44090	Респ. Северная Осетия - Алания, г. Владикавказ, ул. Тургеневская, 365 "а"	Владикавказ	15:09:0040235:3	0030020000000 Земли населенных пунктов	Для содержания и эксплуатации индивидуального жилого дома	13	02.010	300	7 734,34	2 320 302,00
44091	Респ. Северная Осетия - Алания, г. Владикавказ, ул. Костоева, 164	Владикавказ	15:09:0040235:30	0030020000000 Земли населенных пунктов	Для содержания и эксплуатации индивидуального жилого дома	13	02.010	497	7 734,34	3 843 966,98
44092	Республика Северная Осетия-Алания, г. Владикавказ, ул. Костоева, 166	Владикавказ	15:09:0040235:31	0030020000000 Земли населенных пунктов	Для содержания и эксплуатации жилого дома	13	02.010	360	7 734,34	2 784 362,40
44093	Республика Северная Осетия-Алания, г. Владикавказ, ул. Костоева, 168	Владикавказ	15:09:0040235:32	0030020000000 Земли населенных пунктов	Для содержания и эксплуатации жилого дома	13	02.010	320	7 734,34	2 474 988,80
44094	Респ. Северная Осетия - Алания, г. Владикавказ, ул. Костоева, 170	Владикавказ	15:09:0040235:33	0030020000000 Земли населенных пунктов	Для содержания и эксплуатации индивидуального жилого дома	13	02.010	327	7 734,34	2 529 129,18
44095	Северная Осетия - Алания респ, г Владикавказ, ул. Георгия Мплиева, 5	Владикавказ	15:09:0040235:34	0030020000000 Земли населенных пунктов	Для содержания и эксплуатации жилого дома	13	02.010	315	7 734,34	2 436 317,10
44096	Респ. Северная Осетия - Алания, г. Владикавказ, ул Георгия Мплиева, 3	Владикавказ	15:09:0040235:35	0030020000000 Земли населенных пунктов	Под жилую застройку	13	02.010	313	7 734,34	2 420 848,42
44097	Республика Северная Осетия-Алания, г Владикавказ, ул Тургеневская/Мплиева, д 367/1	Владикавказ	15:09:0040235:36	0030020000000 Земли населенных пунктов	Для содержания и эксплуатации индивидуального жилого дома	13	02.010	631	7 734,34	4 880 368,54
44098	Республика Северная Осетия-Алания, г Владикавказ, ул Костоева, д 158	Владикавказ	15:09:0040235:37	0030020000000 Земли населенных пунктов	Под жилую застройку Индивидуальную	13	02.010	269	7 734,34	2 080 537,46
44099	Республика Северная Осетия-Алания, г Владикавказ, ул Костоева, д 158	Владикавказ	15:09:0040235:38	0030020000000 Земли населенных пунктов	Под жилую застройку Индивидуальную	13	02.010	356	7 734,34	2 753 425,04
44100	Респ. Северная Осетия - Алания, г. Владикавказ, ул. Тургеневская, 363	Владикавказ	15:09:0040235:4	0030020000000 Земли населенных пунктов	Для содержания и эксплуатации индивидуального жилого дома	13	02.010	630	7 734,34	4 872 634,20
44101	Республика Северная Осетия-Алания, г Владикавказ, ул Костоева, д 164	Владикавказ	15:09:0040235:43	0030020000000 Земли населенных пунктов	Под жилую застройку Индивидуальную	13	02.010	560	7 734,34	4 331 230,40
44102	Респ. Северная Осетия - Алания, г. Владикавказ, ул. Костоева, 164 "а"	Владикавказ	15:09:0040235:44	0030020000000 Земли населенных пунктов	Для содержания и эксплуатации индивидуального жилого дома	13	02.010	374	7 734,34	2 892 643,16
44103	Респ. Северная Осетия - Алания, г. Владикавказ, ул. Костоева, дом 158 "а"	Владикавказ	15:09:0040235:45	0030020000000 Земли населенных пунктов	Для содержания и эксплуатации индивидуального жилого дома	13	02.010	340	7 734,34	2 629 675,60
44104	Респ. Северная Осетия - Алания, г. Владикавказ, ул. Костоева, 148	Владикавказ	15:09:0040235:46	0030020000000 Земли населенных пунктов	Под жилую застройку Индивидуальную	13	02.010	300	7 734,34	2 320 302,00
44105	Респ. Северная Осетия - Алания, г. Владикавказ, ул. Тургеневская, 361	Владикавказ	15:09:0040235:5	0030020000000 Земли населенных пунктов	Под жилую застройку индивидуальную	13	02.010	636	7 734,34	4 919 040,24
44106	Респ. Северная Осетия - Алания, г. Владикавказ, ул. Тургеневская, 359а	Владикавказ	15:09:0040235:6	0030020000000 Земли населенных пунктов	Под жилую застройку	13	02.010	311	7 734,34	2 405 379,74
44107	Респ. Северная Осетия - Алания, г. Владикавказ, ул. Тургеневская, 349	Владикавказ	15:09:0040235:7	0030020000000 Земли населенных пунктов	Для содержания и эксплуатации индивидуального жилого дома	13	02.010	321	7 734,34	2 482 723,14
44108	Респ. Северная Осетия - Алания, г. Владикавказ, ул. Тургеневская, 347	Владикавказ	15:09:0040235:8	0030020000000 Земли населенных пунктов	Для содержания и эксплуатации индивидуального жилого дома	13	02.010	320	7 734,34	2 474 988,80
44109	Респ. Северная Осетия - Алания, г. Владикавказ, ул. Тургеневская, 355	Владикавказ	15:09:0040235:9	0030020000000 Земли населенных пунктов	Под жилую застройку Индивидуальную	13	02.010	313	7 734,34	2 420 848,42
44110	Респ. Северная Осетия - Алания, г. Владикавказ, ул. Костоева, 159	Владикавказ	15:09:0040236:11	0030020000000 Земли населенных пунктов	Под жилую застройку Индивидуальную	13	02.010	231	7 734,34	1 786 632,54
44111	Респ. Северная Осетия - Алания, г. Владикавказ, ул. Костоева, 149	Владикавказ	15:09:0040236:12	0030020000000 Земли населенных пунктов	Под жилую застройку Индивидуальную	13	02.010	394	7 734,34	3 047 329,96
44112	Респ. Северная Осетия - Алания, г. Владикавказ, ул. Костоева, 147	Владикавказ	15:09:0040236:13	0030020000000 Земли населенных пунктов	Под жилую застройку Индивидуальную	13	02.010	625	7 734,34	4 833 962,50
44113	Респ. Северная Осетия - Алания, г. Владикавказ, ул. Костоева, 153 "а"	Владикавказ	15:09:0040236:16	0030020000000 Земли населенных пунктов	Для содержания и эксплуатации индивидуального жилого дома	13	02.010	285	7 734,34	2 204 286,90
44114	Респ. Северная Осетия - Алания, г. Владикавказ, ул. Костоева, 153	Владикавказ	15:09:0040236:17	0030020000000 Земли населенных пунктов	Под жилую застройку Индивидуальную	13	02.010	287	7 734,34	2 219 755,58
44115	Респ. Северная Осетия - Алания, г. Владикавказ, ул. Костоева, 151	Владикавказ	15:09:0040236:18	0030020000000 Земли населенных пунктов	Для содержания и эксплуатации индивидуального жилого дома	13	02.010	626	7 734,34	4 841 696,84

№ пп	Местоположение ЗУ	Район	Кадастровый номер ЗУ	Категория земель	Разрешенное использование по документу	Код вида разрешенного использования (в соответствии с классификатором видов разрешенного использования земельных участков)	Вид использования объектов недвижимости	Площадь	УПКС	КС
44116	Респ. Северная Осетия - Алания, г. Владикавказ, ул. Костоева, 149	Владикавказ	15:09:0040236:19	003002000000 Земли населенных пунктов	Для содержания и эксплуатации индивидуального жилого дома	13	02.010	625	7 734,34	4 833 962,50
44117	Респ. Северная Осетия - Алания, г. Владикавказ, ул. Костоева, 147	Владикавказ	15:09:0040236:20	003002000000 Земли населенных пунктов	Под жилую застройку Индивидуальную	13	02.010	244	7 734,34	1 887 178,96
44118	Респ. Северная Осетия - Алания, г. Владикавказ, ул. Костоева, 147	Владикавказ	15:09:0040236:21	003002000000 Земли населенных пунктов	Под жилую застройку Индивидуальную	13	02.010	381	7 734,34	2 946 783,54
44119	Республика Северная Осетия-Алания, г. Владикавказ, ул. Дигорская, 8	Владикавказ	15:09:0040236:24	003002000000 Земли населенных пунктов	Для содержания и эксплуатации жилого дома	13	02.010	420	7 734,34	3 248 422,80
44120	Республика Северная Осетия-Алания, г Владикавказ, ул Леваневского, 148	Владикавказ	15:09:0040236:27	003002000000 Земли населенных пунктов	Для содержания и эксплуатации индивидуального жилого дома	13	02.010	315	7 734,34	2 436 317,10
44121	Респ. Северная Осетия - Алания, г. Владикавказ, ул. Леваневского, 148 "а"	Владикавказ	15:09:0040236:28	003002000000 Земли населенных пунктов	Для содержания и эксплуатации индивидуального жилого дома	13	02.010	315	7 734,34	2 436 317,10
44122	Респ. Северная Осетия - Алания, г. Владикавказ, ул. Маглиева, 9	Владикавказ	15:09:0040236:3	003002000000 Земли населенных пунктов	Под жилую застройку	13	02.010	314	7 734,34	2 428 582,76
44123	Респ. Северная Осетия - Алания, г. Владикавказ, ул. Леваневского, 152	Владикавказ	15:09:0040236:31	003002000000 Земли населенных пунктов	Под жилую застройку Индивидуальную	13	02.010	625	7 734,34	4 833 962,50
44124	Респ. Северная Осетия - Алания, г. Владикавказ, ул. Леваневского, 154	Владикавказ	15:09:0040236:32	003002000000 Земли населенных пунктов	Под жилую застройку Индивидуальную	13	02.010	645	7 734,34	4 988 649,30
44125	Респ. Северная Осетия - Алания, г. Владикавказ, ул. Леваневского, дом 156	Владикавказ	15:09:0040236:33	003002000000 Земли населенных пунктов	Для содержания и эксплуатации индивидуального жилого дома	13	02.010	616	7 734,34	4 764 353,44
44126	Респ. Северная Осетия - Алания, г. Владикавказ, ул. Леваневского, 158	Владикавказ	15:09:0040236:34	003002000000 Земли населенных пунктов	Для содержания и эксплуатации индивидуального жилого дома	13	02.010	569	7 734,34	4 400 839,46
44127	Респ. Северная Осетия - Алания, г. Владикавказ, ул. Левченкевого, 160	Владикавказ	15:09:0040236:35	003002000000 Земли населенных пунктов	Под индивидуальную жилую застройку	13	02.010	663	7 734,34	5 127 867,42
44128	Респ. Северная Осетия - Алания, г. Владикавказ, ул. Левченкевого, 162	Владикавказ	15:09:0040236:36	003002000000 Земли населенных пунктов	Для содержания и эксплуатации жилого дома	13	02.010	428	7 734,34	3 310 297,52
44129	Республика Северная Осетия-Алания, г Владикавказ, ул Леваневского. 164	Владикавказ	15:09:0040236:37	003002000000 Земли населенных пунктов	Для содержания и эксплуатации жилого дома	13	02.010	413	7 734,34	3 194 282,42
44130	Республика Северная Осетия-Алания, г Владикавказ, ул Леваневского. 166а	Владикавказ	15:09:0040236:38	003002000000 Земли населенных пунктов	Под жилую застройку Индивидуальную	13	02.010	250	7 734,34	1 933 585,00
44131	Респ. Северная Осетия - Алания, г. Владикавказ, ул. Левченкевого, 166	Владикавказ	15:09:0040236:39	003002000000 Земли населенных пунктов	Под жилую застройку Индивидуальную	13	02.010	166	7 734,34	1 283 900,44
44132	Республика Северная Осетия-Алания, г. Владикавказ, ул. Костоева, 171	Владикавказ	15:09:0040236:4	003002000000 Земли населенных пунктов	Для содержания и эксплуатации жилого дома	13	02.010	621	7 734,34	4 803 025,14
44133	Респ. Северная Осетия - Алания, г. Владикавказ, ул. Леваневского, 168	Владикавказ	15:09:0040236:40	003002000000 Земли населенных пунктов	Для содержания и эксплуатации индивидуального жилого дома	13	02.010	563	7 734,34	4 354 433,42
44134	Российская Федерация, Республика Северная Осетия - Алания г. Владикавказ, ул. Левченкевого, 170 "а"	Владикавказ	15:09:0040236:41	003002000000 Земли населенных пунктов	Под жилую застройку индивидуальную	13	02.010	322	7 734,34	2 490 457,48
44135	Республика Северная Осетия-Алания, г Владикавказ, ул Леваневского, 170	Владикавказ	15:09:0040236:42	003002000000 Земли населенных пунктов	Под жилую застройку Индивидуальную	13	02.010	350	7 734,34	2 707 019,00
44136	Республика Северная Осетия-Алания, г Владикавказ, ул Леваневского-Дигорская, д 146/10	Владикавказ	15:09:0040236:43	003002000000 Земли населенных пунктов	Для содержания и эксплуатации индивидуального жилого дома	13	02.010	413	7 734,34	3 194 282,42
44137	Северная Осетия - Алания респ, г Владикавказ, ул Костоева. 161	Владикавказ	15:09:0040236:44	003002000000 Земли населенных пунктов	Для содержания и эксплуатации индивидуального жилого дома	13	02.010	637	7 734,34	4 926 774,58
44138	Респ. Северная Осетия - Алания, г. Владикавказ, ул. Костоева, 169	Владикавказ	15:09:0040236:5	003002000000 Земли населенных пунктов	Под жилую застройку Индивидуальную	13	02.010	417	7 734,34	3 225 219,78
44139	Респ. Северная Осетия - Алания, г. Владикавказ, ул. Костоева, 167	Владикавказ	15:09:0040236:6	003002000000 Земли населенных пунктов	Для содержания и эксплуатации жилого дома	13	02.010	420	7 734,34	3 248 422,80
44140	Республика Северная Осетия-Алания, г. Владикавказ, ул. Левченкевого. 150	Владикавказ	15:09:0040236:66	003002000000 Земли населенных пунктов	Для содержания и эксплуатации жилого дома	13	02.010	638	7 734,34	4 934 508,92
44141	Республика Северная Осетия-Алания, г. Владикавказ, ул. Георгия Маглиева. 11	Владикавказ	15:09:0040236:67	003002000000 Земли населенных пунктов	Для содержания и эксплуатации жилого дома	13	02.010	326	7 734,34	2 521 304,84
44142	Респ. Северная Осетия - Алания, г. Владикавказ, ул. Костоева, 165	Владикавказ	15:09:0040236:7	003002000000 Земли населенных пунктов	Под жилую застройку Индивидуальную	13	02.010	426	7 734,34	3 294 828,84
44143	Респ. Северная Осетия - Алания, г. Владикавказ, ул. Костоева, 163	Владикавказ	15:09:0040236:8	003002000000 Земли населенных пунктов	Под жилую застройку Индивидуальную	13	02.010	632	7 734,34	4 888 102,88
44144	Республика Северная Осетия-Алания, г. Владикавказ, ул. Костоева/Дигорская, 145/6	Владикавказ	15:09:0040236:86	003002000000 Земли населенных пунктов	Для содержания и эксплуатации жилого дома	13	02.010	423	7 734,34	3 271 625,82
44145	Республика Северная Осетия-Алания, г..Владикавказ, ул.Костоева, 155	Владикавказ	15:09:0040236:87	003002000000 Земли населенных пунктов	Для содержания и эксплуатации жилого дома	13	02.010	644	7 734,34	4 980 914,96
44146	Республика Северная Осетия-Алания, г Владикавказ, ул Леваневского. 175/13	Владикавказ	15:09:0040237:1	003002000000 Земли населенных пунктов	Под жилую застройку Индивидуальную	13	02.010	338	7 734,34	2 614 206,92
44147	Респ. Северная Осетия - Алания, г. Владикавказ, ул. Левченкевого. 163	Владикавказ	15:09:0040237:10	003002000000 Земли населенных пунктов	Для содержания и эксплуатации индивидуального жилого дома	13	02.010	449	7 734,34	3 472 718,66
44148	Респ. Северная Осетия - Алания, г. Владикавказ, ул. Левченкевого. дом 159	Владикавказ	15:09:0040237:11	003002000000 Земли населенных пунктов	Для содержания и эксплуатации индивидуального жилого дома	13	02.010	680	7 734,34	5 259 351,20
44149	Респ. Северная Осетия - Алания, г. Владикавказ, ул. Леваневского, дом 157	Владикавказ	15:09:0040237:12	003002000000 Земли населенных пунктов	Для содержания и эксплуатации индивидуального жилого дома	13	02.010	493	7 734,34	3 813 029,62
44150	Респ. Северная Осетия - Алания, г. Владикавказ, ул. Леваневского, 155	Владикавказ	15:09:0040237:13	003002000000 Земли населенных пунктов	Для содержания и эксплуатации индивидуального жилого дома	13	02.010	520	7 734,34	4 021 856,80
44151	Республика Северная Осетия-Алания, г Владикавказ, ул Леваневского, 153	Владикавказ	15:09:0040237:14	003002000000 Земли населенных пунктов	Для содержания и эксплуатации индивидуального жилого дома	13	02.010	528	7 734,34	4 083 731,52
44152	Респ. Северная Осетия - Алания, г. Владикавказ, ул. Левченкевого. дом 151	Владикавказ	15:09:0040237:15	003002000000 Земли населенных пунктов	Для содержания и эксплуатации индивидуального жилого дома	13	02.010	444	7 734,34	3 434 046,96
44153	Респ. Северная Осетия - Алания, г. Владикавказ, ул. Леваневского, 149	Владикавказ	15:09:0040237:16	003002000000 Земли населенных пунктов	Под жилую застройку Индивидуальную	13	02.010	350	7 734,34	2 707 019,00
44154	Респ. Северная Осетия - Алания, г. Владикавказ, ул. Леваневского, 147	Владикавказ	15:09:0040237:17	003002000000 Земли населенных пунктов	Для содержания и эксплуатации индивидуального жилого дома	13	02.010	358	7 734,34	2 768 893,72
44155	Республика Северная Осетия-Алания, г Владикавказ, ул Леваневского/Дигорская, д 143/12	Владикавказ	15:09:0040237:19	003002000000 Земли населенных пунктов	Для содержания и эксплуатации индивидуального жилого дома	13	02.010	447	7 734,34	3 457 249,98
44156	Российская Федерация, Республика Северная Осетия - Алания, г. Владикавказ, ул. Пионерская, 14	Владикавказ	15:09:0040237:20	003002000000 Земли населенных пунктов	Под жилую застройку Индивидуальную	13	02.010	462	7 734,34	3 573 265,08
44157	Северная Осетия - Алания респ, г. Владикавказ, ул. Маглиева, 15	Владикавказ	15:09:0040237:21	003002000000 Земли населенных пунктов	Для содержания и эксплуатации индивидуального жилого дома	13	02.010	189	7 734,34	1 461 790,26
44158	Российская Федерация, Республика Северная Осетия-Алания, городской округ город Владикавказ, г. Владикавказ, ул. Леваневского, земельный участок 173А	Владикавказ	15:09:0040237:213	003002000000 Земли населенных пунктов	Для эксплуатации жилого дома	13	02.010	279	7 734,34	2 157 880,86
44159	Российская Федерация, Республика Северная Осетия-Алания, городской округ город Владикавказ, г. Владикавказ, ул. Леваневского, земельный участок 173	Владикавказ	15:09:0040237:214	003002000000 Земли населенных пунктов	Для эксплуатации жилого дома	13	02.010	398	7 734,34	3 078 267,32
44160	Республика Северная Осетия-Алания, г.Владикавказ, ул.Левченко/Дигорская, д.144/16	Владикавказ	15:09:0040237:22	003002000000 Земли населенных пунктов	Для содержания и эксплуатации индивидуального жилого дома	13	02.010	450	7 734,34	3 480 453,00
44161	Респ. Северная Осетия - Алания, г. Владикавказ, ул. Левченко, 146	Владикавказ	15:09:0040237:23	003002000000 Земли населенных пунктов	Для содержания и эксплуатации индивидуального жилого дома	13	02.010	432	7 734,34	3 341 234,88
44162	Респ. Северная Осетия - Алания, г. Владикавказ, ул. Левченко, 148	Владикавказ	15:09:0040237:24	003002000000 Земли населенных пунктов	Для содержания и эксплуатации индивидуального жилого дома	13	02.010	390	7 734,34	3 016 392,60

№ пп	Местоположение ЗУ	Район	Кадастровый номер ЗУ	Категория земель	Разрешенное использование по документу	Код вида разрешенного использования (в соответствии с классификатором видов разрешенного использования земельных участков)	Вид использования объектов недвижимости	Площадь	УПКС	КС
44163	Респ. Северная Осетия - Алания, г. Владикавказ, ул. Левченко, дом 150	Владикавказ	15:09:0040237:25	003002000000 Земли населенных пунктов	Для содержания и эксплуатации индивидуального жилого дома	13	02.010	401	7 734,34	3 101 470,34
44164	Респ. Северная Осетия - Алания, г. Владикавказ, ул. Левченко, 152	Владикавказ	15:09:0040237:26	003002000000 Земли населенных пунктов	Под жилую застройку Индивидуальную	13	02.010	384	7 734,34	2 969 986,56
44165	Респ. Северная Осетия - Алания, г. Владикавказ, ул. Левченко, 154	Владикавказ	15:09:0040237:27	003002000000 Земли населенных пунктов	Под жилую застройку Индивидуальную	13	02.010	449	7 734,34	3 472 718,66
44166	Респ. Северная Осетия - Алания, г. Владикавказ, ул. Левченко, 158	Владикавказ	15:09:0040237:30	003002000000 Земли населенных пунктов	Для содержания и эксплуатации жилого дома	13	02.010	504	7 734,34	3 898 107,36
44167	Респ. Северная Осетия - Алания, г. Владикавказ, ул. Левченко, 160	Владикавказ	15:09:0040237:31	003002000000 Земли населенных пунктов	Для содержания и эксплуатации жилого дома	13	02.010	513	7 734,34	3 967 716,42
44168	Респ. Северная Осетия - Алания, г. Владикавказ, ул. Левченко, 162	Владикавказ	15:09:0040237:32	003002000000 Земли населенных пунктов	Для содержания и эксплуатации жилого дома	13	02.010	521	7 734,34	4 029 491,14
44169	Респ. Северная Осетия - Алания, г. Владикавказ, ул. Левченко, 164	Владикавказ	15:09:0040237:33	003002000000 Земли населенных пунктов	Под жилую застройку Индивидуальную	13	02.010	344	7 734,34	2 660 612,96
44170	Российская Федерация, Республика Северная Осетия - Алания, городской округ город Владикавказ, г Владикавказ, ул Левченко, 164А	Владикавказ	15:09:0040237:34	003002000000 Земли населенных пунктов	Под жилую застройку Индивидуальную	13	02.010	335	7 734,34	2 591 003,90
44171	Российская Федерация, Республика Северная Осетия - Алания, г. Владикавказ, ул. Левченко, 166	Владикавказ	15:09:0040237:35	003002000000 Земли населенных пунктов	Для индивидуального жилищного строительства	13	02.010	361	7 734,34	2 792 096,74
44172	Российская Федерация, Республика Северная Осетия - Алания, г. Владикавказ, ул. Левченко, 166а	Владикавказ	15:09:0040237:36	003002000000 Земли населенных пунктов	Для содержания и эксплуатации жилого дома	13	02.010	345	7 734,34	2 668 347,30
44173	Респ. Северная Осетия - Алания, г. Владикавказ, ул. Левченко, 168	Владикавказ	15:09:0040237:37	003002000000 Земли населенных пунктов	Под жилую застройку Индивидуальную	13	02.010	338	7 734,34	2 614 206,92
44174	Республика Северная Осетия-Алания, г Владикавказ, ул Георгия Малиева, д 15а	Владикавказ	15:09:0040237:38	003002000000 Земли населенных пунктов	Под жилую застройку Индивидуальную	13	02.010	156	7 734,34	1 206 557,04
44175	Респ. Северная Осетия - Алания, г. Владикавказ, ул. Левченко, 168	Владикавказ	15:09:0040237:39	003002000000 Земли населенных пунктов	Под жилую застройку Индивидуальную	13	02.010	377	7 734,34	2 915 846,18
44176	Респ. Северная Осетия - Алания, г. Владикавказ, ул. Левановского, 171	Владикавказ	15:09:0040237:4	003002000000 Земли населенных пунктов	Для содержания и эксплуатации индивидуального жилого дома	13	02.010	693	7 734,34	5 359 897,62
44177	Республика Северная Осетия - Алания г Владикавказ ул Левченко 170 "а"	Владикавказ	15:09:0040237:40	003002000000 Земли населенных пунктов	Под жилую застройку индивидуальную	13	02.010	632	7 734,34	4 888 102,88
44178	Респ. Северная Осетия - Алания, г. Владикавказ, ул. Левченко, дом 172	Владикавказ	15:09:0040237:41	003002000000 Земли населенных пунктов	Под индивидуальную жилую застройку	13	02.010	341	7 734,34	2 637 409,94
44179	Республика Северная Осетия - Алания, г. Владикавказ, ул. Левченко, 174	Владикавказ	15:09:0040237:42	003002000000 Земли населенных пунктов	Под жилую застройку Индивидуальную	13	02.010	339	7 734,34	2 730 222,02
44180	Респ. Северная Осетия - Алания, г. Владикавказ, ул. Левченко, 176/17	Владикавказ	15:09:0040237:43	003002000000 Земли населенных пунктов	Под жилую застройку Индивидуальную	13	02.010	225	7 734,34	1 740 226,50
44181	Респ. Северная Осетия - Алания, г. Владикавказ, ул. Левченко, 176/17	Владикавказ	15:09:0040237:44	003002000000 Земли населенных пунктов	Под жилую застройку Индивидуальную	13	02.010	137	7 734,34	1 059 604,58
44182	Северная Осетия - Алания респ. г. Владикавказ, ул. Левановского, 145	Владикавказ	15:09:0040237:47	003002000000 Земли населенных пунктов	Для содержания и эксплуатации индивидуального жилого дома	13	02.010	333	7 734,34	2 575 535,22
44183	Северная Осетия - Алания респ. г. Владикавказ, ул Левановского, 145 "а"	Владикавказ	15:09:0040237:48	003002000000 Земли населенных пунктов	Для содержания и эксплуатации индивидуального жилого дома	13	02.010	314	7 734,34	2 428 582,76
44184	Респ. Северная Осетия - Алания, г. Владикавказ, ул Георгия Малиева, 176/17	Владикавказ	15:09:0040237:5	003002000000 Земли населенных пунктов	Под жилую застройку Индивидуальную	13	02.010	229	7 734,34	1 771 163,86
44185	Республика Северная Осетия-Алания, г Владикавказ, ул Левановского, 169	Владикавказ	15:09:0040237:6	003002000000 Земли населенных пунктов	Для содержания и эксплуатации индивидуального жилого дома	13	02.010	381	7 734,34	2 946 783,54
44186	Респ. Северная Осетия - Алания, г. Владикавказ, ул. Левановского, дом 167	Владикавказ	15:09:0040237:7	003002000000 Земли населенных пунктов	Для содержания и эксплуатации индивидуального жилого дома	13	02.010	384	7 734,34	2 969 986,56
44187	Респ. Северная Осетия - Алания, г. Владикавказ, ул. Левченко, 156	Владикавказ	15:09:0040237:79	003002000000 Земли населенных пунктов	Для содержания и эксплуатации жилого дома	13	02.010	501	7 734,34	3 874 904,34
44188	Респ. Северная Осетия - Алания, г. Владикавказ, ул. Левановского, 165	Владикавказ	15:09:0040237:8	003002000000 Земли населенных пунктов	Под жилую застройку Индивидуальную	13	02.010	375	7 734,34	2 900 377,50
44189	Республика Северная Осетия-Алания, г Владикавказ, ул Левановского, 161	Владикавказ	15:09:0040237:9	003002000000 Земли населенных пунктов	Для содержания и эксплуатации индивидуального жилого дома	13	02.010	453	7 734,34	3 503 656,02
44190	Республика Северная Осетия-Алания, г. Владикавказ, ул. Левченко/Малиева, 176/17	Владикавказ	15:09:0040237:98	003002000000 Земли населенных пунктов	Для содержания и эксплуатации индивидуального жилого дома	13	02.010	703	7 734,34	5 437 241,02
44191	Республика Северная Осетия-Алания, г Владикавказ, ул Галковского/Малиева, д 184/21	Владикавказ	15:09:0040238:1	003002000000 Земли населенных пунктов	Для содержания и эксплуатации индивидуального жилого дома	13	02.010	421	7 734,34	3 256 157,14
44192	Респ. Северная Осетия - Алания, г. Владикавказ, ул. Левченко, 163	Владикавказ	15:09:0040238:10	003002000000 Земли населенных пунктов	Для содержания и эксплуатации жилого дома	13	02.010	455	7 734,34	3 519 124,70
44193	Респ. Северная Осетия - Алания, г. Владикавказ, ул. Левченко, дом 161	Владикавказ	15:09:0040238:11	003002000000 Земли населенных пунктов	Для содержания и эксплуатации индивидуального жилого дома	13	02.010	712	7 734,34	5 506 850,08
44194	Респ. Северная Осетия - Алания, г. Владикавказ, ул. Левченко, 159	Владикавказ	15:09:0040238:12	003002000000 Земли населенных пунктов	Для содержания и эксплуатации индивидуального жилого дома	13	02.010	647	7 734,34	5 004 117,98
44195	Респ. Северная Осетия - Алания, г. Владикавказ, ул. Левченко, 157	Владикавказ	15:09:0040238:13	003002000000 Земли населенных пунктов	для жилищного строительства	13	02.010	675	7 734,34	5 220 679,50
44196	Респ. Северная Осетия - Алания, г. Владикавказ, ул. Левченко, 155	Владикавказ	15:09:0040238:14	003002000000 Земли населенных пунктов	Для содержания и эксплуатации индивидуального жилого дома	13	02.010	667	7 734,34	5 158 804,78
44197	Респ. Северная Осетия - Алания, г. Владикавказ, ул. Левченко, 153	Владикавказ	15:09:0040238:15	003002000000 Земли населенных пунктов	Под жилую застройку Индивидуальную	13	02.010	338	7 734,34	2 614 206,92
44198	Респ. Северная Осетия - Алания, г. Владикавказ, ул. Левченко, 151	Владикавказ	15:09:0040238:16	003002000000 Земли населенных пунктов	Под жилую застройку	13	02.010	300	7 734,34	2 320 302,00
44199	Респ. Северная Осетия - Алания, г. Владикавказ, ул. Левченко, 149	Владикавказ	15:09:0040238:17	003002000000 Земли населенных пунктов	Под жилую застройку Индивидуальную	13	02.010	337	7 734,34	2 606 472,58
44200	Республика Северная Осетия-Алания, г. Владикавказ, ул. Левченко, 147	Владикавказ	15:09:0040238:18	003002000000 Земли населенных пунктов	Для содержания и эксплуатации жилого дома	13	02.010	351	7 734,34	2 714 753,34
44201	Республика Северная Осетия-Алания, г Владикавказ, ул Левченко/Дигорская, д 145/18	Владикавказ	15:09:0040238:19	003002000000 Земли населенных пунктов	Для содержания и эксплуатации индивидуального жилого дома	13	02.010	679	7 734,34	5 251 616,86
44202	Республика Северная Осетия-Алания, г Владикавказ, ул Малиева, д 19п	Владикавказ	15:09:0040238:2	003002000000 Земли населенных пунктов	Для содержания и эксплуатации индивидуального жилого дома	13	02.010	316	7 734,34	2 444 051,44
44203	Республика Северная Осетия - Алания, г. Владикавказ, ул. Дигорская, 20	Владикавказ	15:09:0040238:20	003002000000 Земли населенных пунктов	Под жилую застройку Индивидуальную	13	02.010	338	7 734,34	2 614 206,92
44204	Республика Северная Осетия-Алания, г Владикавказ, ул Дигорская, 22/148	Владикавказ	15:09:0040238:21	003002000000 Земли населенных пунктов	Под жилую застройку Индивидуальную	13	02.010	338	7 734,34	2 614 206,92
44205	Республика Северная Осетия-Алания, г Владикавказ, ул Галковского, 150	Владикавказ	15:09:0040238:22	003002000000 Земли населенных пунктов	Под индивидуальную жилую застройку	13	02.010	338	7 734,34	2 614 206,92
44206	Респ. Северная Осетия - Алания, г. Владикавказ, ул. Галковского, 152	Владикавказ	15:09:0040238:23	003002000000 Земли населенных пунктов	Под жилую застройку Индивидуальную	13	02.010	338	7 734,34	2 614 206,92
44207	Респ. Северная Осетия - Алания, г. Владикавказ, ул. Галковского, 154	Владикавказ	15:09:0040238:24	003002000000 Земли населенных пунктов	Для индивидуального жилищного строительства	13	02.010	330	7 734,34	2 575 535,22
44208	Респ. Северная Осетия - Алания, г. Владикавказ, ул. Галковского, дом 156	Владикавказ	15:09:0040238:25	003002000000 Земли населенных пунктов	Для содержания и эксплуатации индивидуального жилого дома и ведение личного подсобного хозяйства	13	02.010	332	7 734,34	2 567 800,88
44209	Республика Северная Осетия-Алания, г Владикавказ, ул Галковского, 158а	Владикавказ	15:09:0040238:26	003002000000 Земли населенных пунктов	Для содержания и эксплуатации индивидуального жилого дома	13	02.010	443	7 734,34	3 426 312,62
44210	Республика Северная Осетия-Алания, г Владикавказ, ул Галковского, 158	Владикавказ	15:09:0040238:27	003002000000 Земли населенных пунктов	Для содержания и эксплуатации жилого дома	13	02.010	455	7 734,34	3 519 124,70
44211	Респ. Северная Осетия - Алания, г. Владикавказ, ул. Галковского, 160	Владикавказ	15:09:0040238:28	003002000000 Земли населенных пунктов	Под жилую застройку Индивидуальную	13	02.010	450	7 734,34	3 480 453,00
44212	Республика Северная Осетия-Алания, г Владикавказ, ул Левченко/Георгия Малиева, д 177/19	Владикавказ	15:09:0040238:3	003002000000 Земли населенных пунктов	Для содержания и эксплуатации индивидуального жилого дома	13	02.010	376	7 734,34	2 908 111,84

№ пп	Местоположение ЗУ	Район	Кадастровый номер ЗУ	Категория земель	Разрешенное использование по документу	Код вида разрешенного использования (в соответствии с классификатором видов разрешенного использования земельных участков)	Вид использования объектов недвижимости	Площадь	УПКС	КС
44213	Респ. Северная Осетия - Алания, г. Владикавказ, ул. Гаппоевского, 166	Владикавказ	15:09:0040238:32	003002000000 Земли населенных пунктов	Для содержания и эксплуатации индивидуального жилого дома	13	02.010	405	7 734,34	3 132 407,70
44214	Республика Северная Осетия-Алания, г.Владикавказ, ул.Гаппоевского, 168	Владикавказ	15:09:0040238:33	003002000000 Земли населенных пунктов	Под жилую застройку Индивидуальную	13	02.010	394	7 734,34	3 047 329,96
44215	Республика Северная Осетия-Алания, г.Владикавказ, ул.Гаппоевского, 170	Владикавказ	15:09:0040238:34	003002000000 Земли населенных пунктов	Под жилую застройку Индивидуальную	13	02.010	411	7 734,34	3 178 813,74
44216	Респ. Северная Осетия - Алания, г. Владикавказ, ул. Гаппоевского, 172	Владикавказ	15:09:0040238:35	003002000000 Земли населенных пунктов	Индивидуальный жилой дом	13	02.010	402	7 734,34	3 109 204,68
44217	Респ. Северная Осетия - Алания, г. Владикавказ, ул. Гаппоевского, 174	Владикавказ	15:09:0040238:36	003002000000 Земли населенных пунктов	Под жилую застройку Индивидуальную	13	02.010	405	7 734,34	3 132 407,70
44218	Респ. Северная Осетия - Алания, г. Владикавказ, ул. Гаппоевского, 176	Владикавказ	15:09:0040238:37	003002000000 Земли населенных пунктов	Для содержания и эксплуатации индивидуального жилого дома	13	02.010	412	7 734,34	3 186 548,08
44219	Респ. Северная Осетия - Алания, г. Владикавказ, ул. Гаппоевского, 178	Владикавказ	15:09:0040238:38	003002000000 Земли населенных пунктов	Для содержания и эксплуатации индивидуального жилого дома	13	02.010	397	7 734,34	3 070 532,98
44220	Респ. Северная Осетия - Алания, г. Владикавказ, ул. Гаппоевского, 180	Владикавказ	15:09:0040238:39	003002000000 Земли населенных пунктов	Для содержания и эксплуатации индивидуального жилого дома	13	02.010	409	7 734,34	3 163 345,06
44221	Респ. Северная Осетия - Алания, г. Владикавказ, ул. Левченко, 175	Владикавказ	15:09:0040238:4	003002000000 Земли населенных пунктов	Для содержания и эксплуатации индивидуального жилого дома	13	02.010	521	7 734,34	4 029 591,14
44222	Северная Осетия - Алания респ, г Владикавказ, ул Гаппоевского, 182	Владикавказ	15:09:0040238:40	003002000000 Земли населенных пунктов	Для содержания и эксплуатации индивидуального жилого дома	13	02.010	404	7 734,34	3 124 673,36
44223	Респ. Северная Осетия - Алания, г. Владикавказ, ул. Гаппоевского, 162	Владикавказ	15:09:0040238:49	003002000000 Земли населенных пунктов	Для содержания и эксплуатации индивидуального жилого дома	13	02.010	683	7 734,34	5 282 554,22
44224	Республика Северная Осетия-Алания, г.Владикавказ, ул.Левченко, 173	Владикавказ	15:09:0040238:5	003002000000 Земли населенных пунктов	Для содержания и эксплуатации индивидуального жилого дома	13	02.010	484	7 734,34	3 743 420,56
44225	Северная Осетия - Алания респ, г Владикавказ, ул Гаппоевского, 164	Владикавказ	15:09:0040238:50	003002000000 Земли населенных пунктов	Для содержания и эксплуатации индивидуального жилого дома	13	02.010	330	7 734,34	2 552 332,20
44226	Северная Осетия - Алания респ, г. Владикавказ, ул. Гаппоевского, 164 "а"	Владикавказ	15:09:0040238:51	003002000000 Земли населенных пунктов	Для содержания и эксплуатации индивидуального жилого дома	13	02.010	330	7 734,34	2 552 332,20
44227	Респ. Северная Осетия - Алания, г. Владикавказ, ул. Левченко, 171	Владикавказ	15:09:0040238:6	003002000000 Земли населенных пунктов	Для содержания и эксплуатации индивидуального жилого дома	13	02.010	530	7 734,34	4 099 200,20
44228	Респ. Северная Осетия - Алания, г. Владикавказ, ул. Левченко, 169	Владикавказ	15:09:0040238:7	003002000000 Земли населенных пунктов	Для содержания и эксплуатации индивидуального жилого дома	13	02.010	508	7 734,34	3 929 044,72
44229	Респ. Северная Осетия - Алания, г. Владикавказ, ул. Левченко, 167	Владикавказ	15:09:0040238:8	003002000000 Земли населенных пунктов	Для содержания и эксплуатации индивидуального жилого дома	13	02.010	466	7 734,34	3 604 202,44
44230	Респ. Северная Осетия - Алания, г. Владикавказ, ул. Левченко, 165	Владикавказ	15:09:0040238:9	003002000000 Земли населенных пунктов	Для содержания и эксплуатации индивидуального жилого дома	13	02.010	441	7 734,34	3 410 843,94
44231	Республика Северная Осетия-Алания, г Владикавказ, ул Щорса/Малиева, д 194/27	Владикавказ	15:09:0040239:1	003002000000 Земли населенных пунктов	Для содержания и эксплуатации индивидуального жилого дома	13	02.010	407	7 734,34	3 147 876,38
44232	Респ. Северная Осетия - Алания, г. Владикавказ, ул. Гаппоевского, 181	Владикавказ	15:09:0040239:10	003002000000 Земли населенных пунктов	Для содержания и эксплуатации индивидуального жилого дома	13	02.010	343	7 734,34	2 652 878,62
44233	Республика Северная Осетия-Алания, г. Владикавказ, ул. Гаппоевского, 195	Владикавказ	15:09:0040239:105	003002000000 Земли населенных пунктов	Для содержания и эксплуатации жилого дома	13	02.010	628	7 734,34	4 857 165,52
44234	Респ. Северная Осетия - Алания, г. Владикавказ, ул. Гаппоевского, 179	Владикавказ	15:09:0040239:11	003002000000 Земли населенных пунктов	Для содержания и эксплуатации индивидуального жилого дома	13	02.010	338	7 734,34	2 614 206,92
44235	Республика Северная Осетия-Алания, г. Владикавказ, ул. Щорса, 166	Владикавказ	15:09:0040239:113	003002000000 Земли населенных пунктов	Для содержания и эксплуатации жилого дома	13	02.010	455	7 734,34	3 519 124,70
44236	Республика Северная Осетия-Алания, г. Владикавказ, ул. Дигорская/Щорса	Владикавказ	15:09:0040239:116	003002000000 Земли населенных пунктов	Под жилую застройку	13	02.010	173	7 734,34	1 338 040,82
44237	Республика Северная Осетия-Алания, г. Владикавказ, ул. Дигорская, 28	Владикавказ	15:09:0040239:117	003002000000 Земли населенных пунктов	Под жилую застройку	13	02.010	430	7 734,34	3 325 766,20
44238	Респ. Северная Осетия - Алания, г. Владикавказ, ул. Гаппоевского, дом 177	Владикавказ	15:09:0040239:12	003002000000 Земли населенных пунктов	Под жилую застройку Индивидуальную	13	02.010	351	7 734,34	2 714 753,34
44239	Респ. Северная Осетия - Алания, г. Владикавказ, ул. Гаппоевского, 175	Владикавказ	15:09:0040239:13	003002000000 Земли населенных пунктов	Для содержания и эксплуатации индивидуального жилого дома	13	02.010	611	7 734,34	4 725 681,74
44240	Республика Северная Осетия-Алания, г Владикавказ, ул Гаппоевского, 171-173	Владикавказ	15:09:0040239:14	003002000000 Земли населенных пунктов	Для содержания и эксплуатации индивидуального жилого дома	13	02.010	629	7 734,34	4 864 899,86
44241	Респ. Северная Осетия - Алания, г. Владикавказ, ул. Щорса, 188	Владикавказ	15:09:0040239:15	003002000000 Земли населенных пунктов	Для содержания и эксплуатации индивидуального жилого дома	13	02.010	388	7 734,34	3 000 923,92
44242	Респ. Северная Осетия - Алания, г. Владикавказ, ул. Щорса, 190	Владикавказ	15:09:0040239:16	003002000000 Земли населенных пунктов	Под жилую застройку Индивидуальную	13	02.010	350	7 734,34	2 707 019,00
44243	Республика Северная Осетия-Алания, г Владикавказ, ул Гаппоевского, 169	Владикавказ	15:09:0040239:17	003002000000 Земли населенных пунктов	Под жилую застройку	13	02.010	608	7 734,34	4 702 478,72
44244	Респ. Северная Осетия - Алания, г. Владикавказ, ул. Гаппоевского, 167	Владикавказ	15:09:0040239:18	003002000000 Земли населенных пунктов	Для содержания и эксплуатации жилого дома	13	02.010	608	7 734,34	4 702 478,72
44245	Республика Северная Осетия-Алания, г Владикавказ, ул Гаппоевского, 165	Владикавказ	15:09:0040239:19	003002000000 Земли населенных пунктов	Для содержания и эксплуатации индивидуального жилого дома	13	02.010	604	7 734,34	4 671 541,36
44246	Российская Федерация, Республика Северная Осетия-Алания, городской округ город Владикавказ, г. Владикавказ, ул. Георгия Малиева, 25	Владикавказ	15:09:0040239:2	003002000000 Земли населенных пунктов	Для индивидуального жилищного строительства	13	02.010	290	7 734,34	2 242 958,60
44247	Российская Федерация, Республика Северная Осетия - Алания г. Владикавказ, ул. Гаппоевского, 163	Владикавказ	15:09:0040239:20	003002000000 Земли населенных пунктов	Под жилую застройку Индивидуальную	13	02.010	303	7 734,34	2 343 505,02
44248	Российская Федерация, Республика Северная Осетия - Алания, городской округ город Владикавказ, г Владикавказ, ул Гаппоевского, д 163а	Владикавказ	15:09:0040239:21	003002000000 Земли населенных пунктов	Под жилую застройку Индивидуальную	13	02.010	304	7 734,34	2 351 239,36
44249	Респ. Северная Осетия - Алания, г. Владикавказ, ул. Гаппоевского, дом 161	Владикавказ	15:09:0040239:22	003002000000 Земли населенных пунктов	Под жилую застройку Индивидуальную	13	02.010	303	7 734,34	2 343 505,02
44250	Респ. Северная Осетия - Алания, г. Владикавказ, ул. Гаппоевского, 161	Владикавказ	15:09:0040239:23	003002000000 Земли населенных пунктов	Под жилую застройку Индивидуальную	13	02.010	302	7 734,34	2 335 770,68
44251	Респ. Северная Осетия - Алания, г. Владикавказ, ул. Щорса, 192	Владикавказ	15:09:0040239:24	003002000000 Земли населенных пунктов	Для содержания и эксплуатации индивидуального жилого дома	13	02.010	351	7 734,34	2 714 753,34
44252	Респ. Северная Осетия - Алания, г. Владикавказ, ул. Гаппоевского, дом 159	Владикавказ	15:09:0040239:25	003002000000 Земли населенных пунктов	Под жилую застройку индивидуальную	13	02.010	588	7 734,34	4 547 791,92
44253	Республика Северная Осетия-Алания, г Владикавказ, ул Гаппоевского, 157/24	Владикавказ	15:09:0040239:26	003002000000 Земли населенных пунктов	Под жилую застройку Индивидуальную	13	02.010	187	7 734,34	1 446 321,58
44254	Республика Северная Осетия-Алания, г Владикавказ, ул Гаппоевского, д 157/24	Владикавказ	15:09:0040239:27	003002000000 Земли населенных пунктов	Под жилую застройку Индивидуальную	13	02.010	115	7 734,34	889 449,10
44255	Респ. Северная Осетия - Алания, г. Владикавказ, ул. Дигорская, 26	Владикавказ	15:09:0040239:28	003002000000 Земли населенных пунктов	Для содержания и эксплуатации индивидуального жилого дома	13	02.010	301	7 734,34	2 328 036,34
44256	Респ. Северная Осетия - Алания, г. Владикавказ, ул. Щорса, 158	Владикавказ	15:09:0040239:30	003002000000 Земли населенных пунктов	Для содержания и эксплуатации жилого дома	13	02.010	602	7 734,34	4 656 072,68
44257	Респ. Северная Осетия - Алания, г. Владикавказ, ул. Щорса, дом 160	Владикавказ	15:09:0040239:31	003002000000 Земли населенных пунктов	Для содержания и эксплуатации индивидуального жилого дома	13	02.010	619	7 734,34	4 787 556,46
44258	Респ. Северная Осетия - Алания, г. Владикавказ, ул. Щорса, дом 162	Владикавказ	15:09:0040239:32	003002000000 Земли населенных пунктов	Для содержания и эксплуатации индивидуального жилого дома	13	02.010	562	7 734,34	4 346 699,08
44259	Республика Северная Осетия-Алания, г Владикавказ, ул Щорса, 164	Владикавказ	15:09:0040239:33	003002000000 Земли населенных пунктов	Под жилую застройку Индивидуальную	13	02.010	640	7 734,34	4 949 977,60
44260	Респ. Северная Осетия - Алания, г. Владикавказ, ул. Щорса, 168	Владикавказ	15:09:0040239:37	003002000000 Земли населенных пунктов	Для содержания и эксплуатации жилого дома	13	02.010	431	7 734,34	3 333 500,54

№ п/п	Местоположение ЗУ	Район	Кадастровый номер ЗУ	Категория земель	Разрешенное использование по документу	Код вида разрешенного использования (в соответствии с классификатором видов разрешенного использования земельных участков)	Вид использования объектов недвижимости	Площадь	УПКС	КС
44261	Респ. Северная Осетия - Алания, г. Владикавказ, ул. Щорса, 170	Владикавказ	15:09:0040239:38	0030020000000 Земли населенных пунктов	Для содержания и эксплуатации индивидуального жилого дома	13	02.010	444	7 731,31	3 430 612,96
44262	Респ. Северная Осетия - Алания, г. Владикавказ, ул. Щорса, 172	Владикавказ	15:09:0040239:39	0030020000000 Земли населенных пунктов	Для содержания и эксплуатации индивидуального жилого дома	13	02.010	452	7 731,31	3 722 387,68
44263	Респ. Северная Осетия - Алания, г. Владикавказ, ул. Щорса, 174	Владикавказ	15:09:0040239:40	0030020000000 Земли населенных пунктов	Для содержания и эксплуатации жилого дома	13	02.010	444	7 731,31	3 430 612,96
44264	Респ. Северная Осетия - Алания, г. Владикавказ, ул. Щорса, дом 184	Владикавказ	15:09:0040239:41	0030020000000 Земли населенных пунктов	Для содержания и эксплуатации индивидуального жилого дома	13	02.010	413	7 731,31	3 193 282,12
44265	Респ. Северная Осетия - Алания, г. Владикавказ, ул. Щорса, дом 176	Владикавказ	15:09:0040239:42	0030020000000 Земли населенных пунктов	Для содержания и эксплуатации индивидуального жилого дома	13	02.010	488	7 731,31	3 771 206,92
44266	Респ. Северная Осетия - Алания, г. Владикавказ, ул. Щорса, дом 178	Владикавказ	15:09:0040239:43	0030020000000 Земли населенных пунктов	Для содержания и эксплуатации индивидуального жилого дома	13	02.010	486	7 731,31	3 756 736,21
44267	Российская Федерация, Республика Северная Осетия - Алания, г. Владикавказ, ул. Щорса, 180	Владикавказ	15:09:0040239:44	0030020000000 Земли населенных пунктов	Для содержания и эксплуатации индивидуального жилого дома	13	02.010	401	7 731,31	3 101 673,36
44268	Респ. Северная Осетия - Алания, г. Владикавказ, ул. Щорса, 182	Владикавказ	15:09:0040239:45	0030020000000 Земли населенных пунктов	Для содержания и эксплуатации индивидуального жилого дома	13	02.010	424	7 731,31	3 279 360,16
44269	Респ. Северная Осетия - Алания, г. Владикавказ, ул. Щорса, дом 186	Владикавказ	15:09:0040239:46	0030020000000 Земли населенных пунктов	Под жилую застройку Индивидуальную	13	02.010	368	7 731,31	2 847 209,90
44270	Респ. Северная Осетия - Алания, г. Владикавказ, ул. Галковского, 193	Владикавказ	15:09:0040239:5	0030020000000 Земли населенных пунктов	Для содержания и эксплуатации индивидуального жилого дома	13	02.010	454	7 731,31	3 511 300,06
44271	Респ. Северная Осетия - Алания, г. Владикавказ, ул. Галковского, 191	Владикавказ	15:09:0040239:6	0030020000000 Земли населенных пунктов	Для содержания и эксплуатации индивидуального жилого дома	13	02.010	387	7 731,31	2 990 189,58
44272	Респ. Северная Осетия - Алания, г. Владикавказ, ул. Галковского, дом 189	Владикавказ	15:09:0040239:7	0030020000000 Земли населенных пунктов	Для содержания и эксплуатации индивидуального жилого дома	13	02.010	396	7 731,31	3 062 798,64
44273	Респ. Северная Осетия - Алания, г. Владикавказ, ул. Галковского, 187	Владикавказ	15:09:0040239:8	0030020000000 Земли населенных пунктов	Для содержания и эксплуатации индивидуального жилого дома и ведение личного подсобного хозяйства	13	02.010	387	7 731,31	2 990 189,58
44274	Республика Северная Осетия-Алания, г Владикавказ, ул Галковского, 183-185	Владикавказ	15:09:0040239:9	0030020000000 Земли населенных пунктов	Для содержания и эксплуатации индивидуального жилого дома и ведение личного подсобного хозяйства	13	02.010	456	7 731,31	3 524 425,04
44275	Респ. Северная Осетия - Алания, г. Владикавказ, ул. Щорса, 181	Владикавказ	15:09:0040240:10	0030020000000 Земли населенных пунктов	Под жилую застройку Индивидуальную	13	02.010	350	7 731,31	2 707 019,50
44276	Республика Северная Осетия-Алания, г. Владикавказ, ул. Генерала Хетагурова, 196	Владикавказ	15:09:0040240:101	0030020000000 Земли населенных пунктов	Для содержания и эксплуатации жилого дома	13	02.010	503	7 731,31	3 891 841,70
44277	Республика Северная Осетия-Алания, г. Владикавказ, ул. Генерала Хетагурова, 164 "А"	Владикавказ	15:09:0040240:103	0030020000000 Земли населенных пунктов	Для содержания и эксплуатации индивидуального жилого дома	13	02.010	448	7 731,31	3 465 000,88
44278	Республика Северная Осетия-Алания, г. Владикавказ, ул. Генерала Хетагурова, 164	Владикавказ	15:09:0040240:104	0030020000000 Земли населенных пунктов	Для содержания и эксплуатации индивидуального жилого дома	13	02.010	261	7 731,31	2 018 662,74
44279	Российская Федерация, Республика Северная Осетия - Алания, городской округ город Владикавказ, г. Владикавказ, ул. Щорса, 179	Владикавказ	15:09:0040240:11	0030020000000 Земли населенных пунктов	Под жилую застройку Индивидуальную	13	02.010	303	7 731,31	2 342 878,62
44280	Республика Северная Осетия-Алания, г. Владикавказ, ул. Щорса, 177	Владикавказ	15:09:0040240:12	0030020000000 Земли населенных пунктов	Для содержания и эксплуатации жилого дома	13	02.010	398	7 731,31	3 078 267,38
44281	Респ. Северная Осетия - Алания, г. Владикавказ, ул. Щорса, 175	Владикавказ	15:09:0040240:13	0030020000000 Земли населенных пунктов	для содержания и эксплуатации индивидуального жилого дома	13	02.010	387	7 731,31	2 990 189,58
44282	Респ. Северная Осетия - Алания, г. Владикавказ, ул. Щорса, дом 173	Владикавказ	15:09:0040240:14	0030020000000 Земли населенных пунктов	Для содержания и эксплуатации индивидуального жилого дома	13	02.010	449	7 731,31	3 469 264,66
44283	Респ. Северная Осетия - Алания, г. Владикавказ, ул. Щорса, 171	Владикавказ	15:09:0040240:15	0030020000000 Земли населенных пунктов	Под жилую застройку Индивидуальную	13	02.010	368	7 731,31	2 846 247,12
44284	Респ. Северная Осетия - Алания, г. Владикавказ, ул. Щорса, 169	Владикавказ	15:09:0040240:16	0030020000000 Земли населенных пунктов	Под жилую застройку Индивидуальную	13	02.010	370	7 731,31	2 861 705,30
44285	Респ. Северная Осетия - Алания, г. Владикавказ, ул. Щорса, 167	Владикавказ	15:09:0040240:17	0030020000000 Земли населенных пунктов	Для содержания и эксплуатации жилого дома	13	02.010	477	7 731,31	3 685 836,87
44286	Респ. Северная Осетия - Алания, г. Владикавказ, ул. Щорса, 165	Владикавказ	15:09:0040240:18	0030020000000 Земли населенных пунктов	Под жилую застройку Индивидуальную	13	02.010	485	7 731,31	3 749 124,70
44287	Респ. Северная Осетия - Алания, г. Владикавказ, ул. Щорса, 163	Владикавказ	15:09:0040240:19	0030020000000 Земли населенных пунктов	Для содержания и эксплуатации жилого дома	13	02.010	467	7 731,31	3 611 936,70
44288	Респ. Северная Осетия - Алания, г. Владикавказ, ул. Щорса, 197	Владикавказ	15:09:0040240:2	0030020000000 Земли населенных пунктов	Для содержания и эксплуатации индивидуального жилого дома	13	02.010	383	7 731,31	2 962 252,23
44289	Российская Федерация, Республика Северная Осетия-Алания, городской округ город Владикавказ, г. Владикавказ, ул. Щорса, 161	Владикавказ	15:09:0040240:20	0030020000000 Земли населенных пунктов	Под жилую застройку Индивидуальную	13	02.010	466	7 731,31	3 604 202,41
44290	Респ. Северная Осетия - Алания, г. Владикавказ, ул. Щорса, 159	Владикавказ	15:09:0040240:21	0030020000000 Земли населенных пунктов	Для индивидуального строительства	13	02.010	444	7 731,31	3 430 612,96
44291	Российская Федерация, Республика Северная Осетия-Алания, городской округ город Владикавказ, г Владикавказ, ул Моливер, земельный участок 29,	Владикавказ	15:09:0040240:219	0030020000000 Земли населенных пунктов	Для содержания и эксплуатации индивидуального жилого дома	13	02.010	144	7 731,31	1 113 741,86
44292	Республика Северная Осетия-Алания, г Владикавказ, ул Щорса, д 157/30	Владикавказ	15:09:0040240:22	0030020000000 Земли населенных пунктов	Под жилую застройку Индивидуальную	13	02.010	200	7 731,31	1 546 868,20
44293	Республика Северная Осетия-Алания, г. Владикавказ, ул. Щорса, 199	Владикавказ	15:09:0040240:220	0030020000000 Земли населенных пунктов	Для содержания и эксплуатации индивидуального жилого дома	13	02.010	247	7 731,31	1 910 098,57
44294	Республика Северная Осетия-Алания, г Владикавказ, ул Щорса/Дигорская, д 157/30	Владикавказ	15:09:0040240:23	0030020000000 Земли населенных пунктов	Для содержания и эксплуатации индивидуального жилого дома	13	02.010	401	7 731,31	3 101 673,36
44295	Респ. Северная Осетия - Алания, г. Владикавказ, ул. Дигорская 32	Владикавказ	15:09:0040240:24	0030020000000 Земли населенных пунктов	Для содержания и эксплуатации индивидуального жилого дома	13	02.010	476	7 731,31	3 683 011,52
44296	Республика Северная Осетия-Алания, г. Владикавказ, ул. Дигорская, 34/162	Владикавказ	15:09:0040240:25	0030020000000 Земли населенных пунктов	Под жилую застройку Индивидуальную	13	02.010	431	7 731,31	3 333 502,61
44297	Респ. Северная Осетия - Алания, г. Владикавказ, ул. Генерала Хетагурова, 164	Владикавказ	15:09:0040240:26	0030020000000 Земли населенных пунктов	Под жилую застройку Индивидуальную	13	02.010	216	7 731,31	1 670 086,12
44298	Респ. Северная Осетия - Алания, г. Владикавказ, ул. Генерала Хетагурова, 164	Владикавказ	15:09:0040240:27	0030020000000 Земли населенных пунктов	Под жилую застройку Индивидуальную	13	02.010	467	7 731,31	3 611 936,70
44299	Республика Северная Осетия - Алания, г. Владикавказ, ул. Генерала Хетагурова, 166	Владикавказ	15:09:0040240:28	0030020000000 Земли населенных пунктов	Под жилую застройку индивидуальную	13	02.010	260	7 731,31	2 011 249,06
44300	Российская Федерация, Республика Северная Осетия - Алания, городской округ город Владикавказ, г Владикавказ, ул. Щорса, 195	Владикавказ	15:09:0040240:3	0030020000000 Земли населенных пунктов	Под жилую застройку Индивидуальную	13	02.010	411	7 731,31	3 178 833,71
44301	Республика Северная Осетия-Алания, г. Владикавказ, ул. Ген. Хетагурова, 168	Владикавказ	15:09:0040240:30	0030020000000 Земли населенных пунктов	Для содержания и эксплуатации жилого дома	13	02.010	587	7 731,31	4 538 037,58
44302	Респ. Северная Осетия - Алания, г. Владикавказ, ул. Генерала Хетагурова, 170	Владикавказ	15:09:0040240:31	0030020000000 Земли населенных пунктов	Для содержания и эксплуатации индивидуального жилого дома	13	02.010	471	7 731,31	3 642 140,14
44303	Республика Северная Осетия-Алания, г Владикавказ, ул Генерала Хетагурова, д 172	Владикавказ	15:09:0040240:32	0030020000000 Земли населенных пунктов	Для содержания и эксплуатации индивидуального жилого дома	13	02.010	426	7 731,31	3 293 826,84
44304	Респ. Северная Осетия - Алания, г. Владикавказ, ул. Генерала Хетагурова, 174	Владикавказ	15:09:0040240:33	0030020000000 Земли населенных пунктов	Под жилую застройку Индивидуальную	13	02.010	216	7 731,31	1 670 211,16
44305	Респ. Северная Осетия - Алания, г. Владикавказ, ул. Генерала Хетагурова, 174	Владикавказ	15:09:0040240:34	0030020000000 Земли населенных пунктов	Под жилую застройку Индивидуальную	13	02.010	216	7 731,31	1 670 211,16
44306	Республика Северная Осетия - Алания, г. Владикавказ, ул. Генерала Хетагурова, 176	Владикавказ	15:09:0040240:35	0030020000000 Земли населенных пунктов	Под жилую застройку Индивидуальную	13	02.010	419	7 731,31	3 240 254,46

№ пп	Местоположение ЗУ	Район	Кадастровый номер ЗУ	Категория земель	Разрешенное использование по документу	Код вида разрешенного использования (в соответствии с классификатором видов разрешенного использования земельных участков)	Вид использования объектов недвижимости	Площадь	УПКС	КС
44307	Республика Северная Осетия-Алания, г Владикавказ, ул Генерала Хетагурова, 176	Владикавказ	15:09:0040240:36	003002000000 Земли населенных пунктов	Под жилую застройку индивидуальную	13	02.010	290	7 734,34	2 242 958,60
44308	Респ. Северная Осетия - Алания, г. Владикавказ, ул. Генерала Хетагурова. 178	Владикавказ	15:09:0040240:37	003002000000 Земли населенных пунктов	Для содержания и эксплуатации индивидуального жилого дома	13	02.010	595	7 734,34	4 601 932,30
44309	Респ. Северная Осетия - Алания, г. Владикавказ, ул. Генерала Хетагурова. 180	Владикавказ	15:09:0040240:38	003002000000 Земли населенных пунктов	Под жилую застройку	13	02.010	350	7 734,34	2 707 019,00
44310	Респ. Северная Осетия - Алания, г. Владикавказ, ул. Генерала Хетагурова, 182	Владикавказ	15:09:0040240:39	003002000000 Земли населенных пунктов	Под жилую застройку	13	02.010	342	7 734,34	2 645 144,28
44311	Респ. Северная Осетия - Алания, г. Владикавказ, ул. Шоссе, 193	Владикавказ	15:09:0040240:4	003002000000 Земли населенных пунктов	Под жилую застройку Индивидуальную	13	02.010	735	7 734,34	5 684 739,90
44312	Респ. Северная Осетия - Алания, г. Владикавказ, ул. Генерала Хетагурова. 184	Владикавказ	15:09:0040240:40	003002000000 Земли населенных пунктов	Для содержания и эксплуатации индивидуального жилого дома	13	02.010	336	7 734,34	2 598 738,24
44313	Респ. Северная Осетия - Алания, г. Владикавказ, ул. Генерала Хетагурова. 186	Владикавказ	15:09:0040240:41	003002000000 Земли населенных пунктов	Для содержания и эксплуатации индивидуального жилого дома	13	02.010	388	7 734,34	3 000 923,92
44314	Респ. Северная Осетия - Алания, г. Владикавказ, ул. Генерала Хетагурова, 188	Владикавказ	15:09:0040240:42	003002000000 Земли населенных пунктов	Для содержания и эксплуатации индивидуального жилого дома	13	02.010	360	7 734,34	2 784 362,40
44315	Республика Северная Осетия-Алания, г. Владикавказ, ул. Генерала Хетагурова, 190	Владикавказ	15:09:0040240:43	003002000000 Земли населенных пунктов	Для содержания и эксплуатации жилого дома	13	02.010	369	7 734,34	2 853 971,46
44316	Респ. Северная Осетия - Алания, г. Владикавказ, ул. Генерала Хетагурова. 192	Владикавказ	15:09:0040240:44	003002000000 Земли населенных пунктов	Для содержания и эксплуатации жилого дома	13	02.010	382	7 734,34	2 954 517,88
44317	Республика Северная Осетия - Алания, г Владикавказ, ул Генерала Хетагурова, 194	Владикавказ	15:09:0040240:45	003002000000 Земли населенных пунктов	Под жилую застройку индивидуальную	13	02.010	380	7 734,34	2 939 049,20
44318	Респ. Северная Осетия - Алания, г. Владикавказ, ул. Генерала Хетагурова, 198	Владикавказ	15:09:0040240:48	003002000000 Земли населенных пунктов	Для содержания и эксплуатации индивидуального жилого дома	13	02.010	371	7 734,34	2 869 440,14
44319	Респ. Северная Осетия - Алания, г. Владикавказ, ул. Шоссе, 191	Владикавказ	15:09:0040240:5	003002000000 Земли населенных пунктов	Для содержания и эксплуатации жилого дома	13	02.010	371	7 734,34	2 869 440,14
44320	Республика Северная Осетия-Алания, г Владикавказ, ул Г.Хетагурова/Малиева, д 200/31	Владикавказ	15:09:0040240:51	003002000000 Земли населенных пунктов	Для содержания и эксплуатации индивидуального жилого дома	13	02.010	382	7 734,34	2 954 517,88
44321	Респ. Северная Осетия - Алания, г. Владикавказ, ул. Шоссе, 189	Владикавказ	15:09:0040240:6	003002000000 Земли населенных пунктов	Для содержания и эксплуатации индивидуального жилого дома и ведение личного подсобного хозяйств	13	02.010	353	7 734,34	2 730 222,02
44322	Респ. Северная Осетия - Алания, г. Владикавказ, ул. Шоссе, дом 187	Владикавказ	15:09:0040240:7	003002000000 Земли населенных пунктов	Для содержания и эксплуатации индивидуального жилого дома	13	02.010	615	7 734,34	4 756 619,10
44323	Респ. Северная Осетия - Алания, г. Владикавказ, ул. Шоссе, 185	Владикавказ	15:09:0040240:8	003002000000 Земли населенных пунктов	Для содержания и эксплуатации индивидуального жилого дома	13	02.010	351	7 734,34	2 714 793,34
44324	Республика Северная Осетия-Алания, г Владикавказ, ул Шоссе, д 183(185)	Владикавказ	15:09:0040240:9	003002000000 Земли населенных пунктов	Для содержания и эксплуатации индивидуального жилого дома	13	02.010	351	7 734,34	2 714 793,34
44325	Республика Северная Осетия-Алания, г. Владикавказ, пр. Доватора/ул. Малиева. 242/43	Владикавказ	15:09:0040241:1	003002000000 Земли населенных пунктов	Для содержания и эксплуатации жилого дома	13	02.010	476	7 734,34	3 681 545,84
44326	Респ. Северная Осетия - Алания, г. Владикавказ, ул. Генерала Хетагурова, 221	Владикавказ	15:09:0040241:10	003002000000 Земли населенных пунктов	Для содержания и эксплуатации индивидуального жилого дома	13	02.010	407	7 734,34	3 147 876,38
44327	Республика Северная Осетия-Алания, г Владикавказ, ул Генерала Хетагурова, д 219	Владикавказ	15:09:0040241:11	003002000000 Земли населенных пунктов	Для содержания и эксплуатации жилого дома	13	02.010	395	7 734,34	3 055 064,30
44328	Респ. Северная Осетия - Алания, г. Владикавказ, ул. Генерала Хетагурова. 217	Владикавказ	15:09:0040241:12	003002000000 Земли населенных пунктов	Для содержания и эксплуатации индивидуального жилого дома	13	02.010	400	7 734,34	3 093 736,00
44329	Респ. Северная Осетия - Алания, г. Владикавказ, ул. Генерала Хетагурова. 181	Владикавказ	15:09:0040241:122	003002000000 Земли населенных пунктов	Для содержания и эксплуатации жилого дома	13	02.010	471	7 734,34	3 642 874,14
44330	Респ. Северная Осетия - Алания, г. Владикавказ, ул. Генерала Хетагурова, 215	Владикавказ	15:09:0040241:13	003002000000 Земли населенных пунктов	Для содержания и эксплуатации индивидуального жилого дома	13	02.010	400	7 734,34	3 093 736,00
44331	Респ. Северная Осетия - Алания, г. Владикавказ, ул. Генерала Хетагурова, дом 213	Владикавказ	15:09:0040241:14	003002000000 Земли населенных пунктов	Для содержания и эксплуатации индивидуального жилого дома	13	02.010	391	7 734,34	3 024 126,94
44332	Республика Северная Осетия-Алания, г. Владикавказ, пр-кт Доватора, 220	Владикавказ	15:09:0040241:148	003002000000 Земли населенных пунктов	Для содержания и эксплуатации индивидуального жилого дома	13	02.010	391	7 734,34	3 024 126,94
44333	Респ. Северная Осетия - Алания, г. Владикавказ, ул. Генерала Хетагурова. 211	Владикавказ	15:09:0040241:15	003002000000 Земли населенных пунктов	Под жилую застройку Индивидуальную	13	02.010	393	7 734,34	3 039 595,62
44334	Республика Северная Осетия-Алания, г. Владикавказ, пр-кт Доватора. 200	Владикавказ	15:09:0040241:153	003002000000 Земли населенных пунктов	Магазины (Размещение объектов капитального строительства, предназначенных для продажи товаров, торговая площадь которых составляет до 5000 кв. м)	4	04.040	1172	10999	12 890 828,00
44335	Респ. Северная Осетия - Алания, г. Владикавказ, ул. Генерала Хетагурова. 209	Владикавказ	15:09:0040241:16	003002000000 Земли населенных пунктов	Под жилую застройку	13	02.010	393	7 734,34	3 039 595,62
44336	Респ. Северная Осетия - Алания, г. Владикавказ, ул. Генерала Хетагурова. 205	Владикавказ	15:09:0040241:19	003002000000 Земли населенных пунктов	Под жилую застройку	13	02.010	403	7 734,34	3 116 939,02
44337	Респ. Северная Осетия - Алания, г. Владикавказ, ул Георгия Мосиева. 41	Владикавказ	15:09:0040241:2	003002000000 Земли населенных пунктов	Для содержания и эксплуатации индивидуального жилого дома	13	02.010	371	7 734,34	2 869 440,14
44338	Респ. Северная Осетия - Алания, г. Владикавказ, ул. Генерала Хетагурова, 203	Владикавказ	15:09:0040241:20	003002000000 Земли населенных пунктов	Под жилую застройку Индивидуальную	13	02.010	393	7 734,34	3 039 595,62
44339	Респ. Северная Осетия - Алания, г. Владикавказ, ул. Генерала Хетагурова. 201	Владикавказ	15:09:0040241:21	003002000000 Земли населенных пунктов	Для содержания и эксплуатации индивидуального жилого дома	13	02.010	380	7 734,34	2 939 049,20
44340	Российская Федерация, Республика Северная Осетия - Алания, г.о. город Владикавказ, г Владикавказ, ул Генерала Хетагурова, д 199	Владикавказ	15:09:0040241:22	003002000000 Земли населенных пунктов	Под жилую застройку Индивидуальную	13	02.010	398	7 734,34	3 078 267,32
44341	Респ. Северная Осетия - Алания, г. Владикавказ, ул. Генерала Хетагурова, 197	Владикавказ	15:09:0040241:23	003002000000 Земли населенных пунктов	Под жилую застройку Индивидуальную	13	02.010	393	7 734,34	3 039 595,62
44342	Респ. Северная Осетия - Алания, г. Владикавказ, ул. Генерала Хетагурова, 195	Владикавказ	15:09:0040241:24	003002000000 Земли населенных пунктов	Для содержания и эксплуатации индивидуального жилого дома	13	02.010	399	7 734,34	3 086 001,66
44343	Республика Северная Осетия-Алания, г Владикавказ, ул Генерала Хетагурова, д 193а	Владикавказ	15:09:0040241:25	003002000000 Земли населенных пунктов	Для содержания и эксплуатации индивидуального жилого дома	13	02.010	196	7 734,34	1 515 930,64
44344	Респ. Северная Осетия - Алания, г. Владикавказ, ул. Генерала Хетагурова. 191	Владикавказ	15:09:0040241:26	003002000000 Земли населенных пунктов	Для содержания и эксплуатации индивидуального жилого дома	13	02.010	402	7 734,34	3 109 204,68
44345	Республика Северная Осетия-Алания, г. Владикавказ, пр. Доватора. 218.	Владикавказ	15:09:0040241:265	003002000000 Земли населенных пунктов	Индивидуальные жилые дома	13	02.010	387	7 734,34	2 993 189,58
44346	Республика Северная Осетия-Алания, г. Владикавказ, пр-кт Доватора. 220	Владикавказ	15:09:0040241:266	003002000000 Земли населенных пунктов	Индивидуальные жилые дома	13	02.010	390	7 734,34	3 016 392,60
44347	Респ. Северная Осетия - Алания, г. Владикавказ, ул. Генерала Хетагурова. 189	Владикавказ	15:09:0040241:27	003002000000 Земли населенных пунктов	Под жилую застройку Индивидуальную	13	02.010	402	7 734,34	3 109 204,68
44348	Российская Федерация, Республика Северная Осетия - Алания, г.о. город Владикавказ, г. Владикавказ, ул. Генерала Хетагурова, 187	Владикавказ	15:09:0040241:28	003002000000 Земли населенных пунктов	Под жилую застройку Индивидуальную	13	02.010	382	7 734,34	2 954 517,88
44349	Респ. Северная Осетия - Алания, г. Владикавказ, ул. Генерала Хетагурова, 185	Владикавказ	15:09:0040241:29	003002000000 Земли населенных пунктов	Для содержания и эксплуатации индивидуального жилого дома	13	02.010	388	7 734,34	3 000 923,92
44350	Республика Северная Осетия-Алания, г Владикавказ, ул Георгия Мосиева, д 39	Владикавказ	15:09:0040241:3	003002000000 Земли населенных пунктов	Для содержания и эксплуатации индивидуального жилого дома	13	02.010	348	7 734,34	2 691 550,32

№ пп	Местоположение ЗУ	Район	Кадастровый номер ЗУ	Категория земель	Разрешенное использование по документу	Код вида разрешенного использования (в соответствии с классификатором видов разрешенного использования земельных участков)	Вид использования объектов недвижимости	Площадь	УПКС	КС
44351	Респ. Северная Осетия - Алания, г. Владикавказ, ул. Генерала Хетагурова, 183	Владикавказ	15:09:0040241:30	0030020000000 Земли населенных пунктов	Для содержания и эксплуатации индивидуального жилого дома	13	02.010	394	7 734,34	3 047 329,96
44352	Респ. Северная Осетия - Алания, г. Владикавказ, ул. Кайтукова, 52	Владикавказ	15:09:0040241:33	0030020000000 Земли населенных пунктов	Под жилую застройку	13	02.010	355	7 734,34	2 745 690,70
44353	Респ. Северная Осетия - Алания, г. Владикавказ, ул. Кайтукова, 54	Владикавказ	15:09:0040241:34	0030020000000 Земли населенных пунктов	Для содержания и эксплуатации жилого дома	13	02.010	379	7 734,34	2 931 014,86
44354	Респ. Северная Осетия - Алания, г. Владикавказ, ул. Кайтукова, 56	Владикавказ	15:09:0040241:35	0030020000000 Земли населенных пунктов	Для индивидуального жилищного строительства	13	02.010	383	7 734,34	2 962 252,22
44355	Респ. Северная Осетия - Алания, г. Владикавказ, ул. Кайтукова, 58	Владикавказ	15:09:0040241:36	0030020000000 Земли населенных пунктов	Под жилую застройку Индивидуальную	13	02.010	371	7 734,34	2 869 440,14
44356	Республика Северная Осетия-Алания, г Владикавказ, ул Кайтукова/Довтора, д 60/196	Владикавказ	15:09:0040241:37	0030020000000 Земли населенных пунктов	Магазины «Размещение объектов капитального строительства, предназначенных для продажи товаров, торговая площадь которых составляет до 5000 кв. м	4	04.040	444	10999	4 883 556,00
44357	Российская Федерация, Республика Северная Осетия - Алания, г. Владикавказ, пр-кт. Доватора, 198	Владикавказ	15:09:0040241:38	0030020000000 Земли населенных пунктов	Магазины	4	04.040	384	10999	4 223 616,00
44358	Респ. Северная Осетия - Алания, г. Владикавказ, ул Георгия Мулиева, 37	Владикавказ	15:09:0040241:4	0030020000000 Земли населенных пунктов	Под жилую застройку Индивидуальную	13	02.010	371	7 734,34	2 869 440,14
44359	Респ. Северная Осетия - Алания, г. Владикавказ, пр-кт Доватора, 190	Владикавказ	15:09:0040241:41	0030020000000 Земли населенных пунктов	Под жилую застройку Индивидуальную	13	02.010	393	7 734,34	3 039 595,62
44360	Респ. Северная Осетия - Алания, г. Владикавказ, пр-кт Доватора, 206	Владикавказ	15:09:0040241:42	0030020000000 Земли населенных пунктов	Для содержания и эксплуатации индивидуального жилого дома	13	02.010	384	7 734,34	2 969 986,56
44361	Республика Северная Осетия-Алания, г Владикавказ, пр-кт Доватора, 208	Владикавказ	15:09:0040241:43	0030020000000 Земли населенных пунктов	Для содержания и эксплуатации жилого дома	13	02.010	391	7 734,34	3 024 126,94
44362	Республика Северная Осетия-Алания, г Владикавказ, пр-кт Доватора, д 210/196	Владикавказ	15:09:0040241:44	0030020000000 Земли населенных пунктов	Для содержания и эксплуатации индивидуального жилого дома	13	02.010	395	7 734,34	3 055 064,30
44363	Республика Северная Осетия-Алания, г Владикавказ, пр-кт Доватора. 212	Владикавказ	15:09:0040241:45	0030020000000 Земли населенных пунктов	Для содержания и эксплуатации жилого дома	13	02.010	390	7 734,34	3 016 392,60
44364	Республика Северная Осетия-Алания, г Владикавказ, пр-кт Доватора. 200	Владикавказ	15:09:0040241:46	0030020000000 Земли населенных пунктов	Под жилую застройку Индивидуальную	13	02.010	393	7 734,34	3 039 595,62
44365	Республика Северная Осетия-Алания, г Владикавказ, пр-кт Доватора, 202	Владикавказ	15:09:0040241:47	0030020000000 Земли населенных пунктов	Под жилую застройку Индивидуальную	13	02.010	393	7 734,34	3 039 595,62
44366	Республика Северная Осетия-Алания, г Владикавказ, пр-кт Доватора, д 206	Владикавказ	15:09:0040241:49	0030020000000 Земли населенных пунктов	Под жилую застройку Индивидуальную	13	02.010	393	7 734,34	3 039 595,62
44367	Респ. Северная Осетия - Алания, г. Владикавказ, ул. Мапиева, 35	Владикавказ	15:09:0040241:5	0030020000000 Земли населенных пунктов	Для жилищного строительства	13	02.010	371	7 734,34	2 869 440,14
44368	Респ. Северная Осетия - Алания, г. Владикавказ, пр-кт Доватора. 208	Владикавказ	15:09:0040241:50	0030020000000 Земли населенных пунктов	Под жилую застройку Индивидуальную	13	02.010	3 930	7 734,34	30 395 956,20
44369	Республика Северная Осетия-Алания, г Владикавказ, пр-кт Доватора, д 224	Владикавказ	15:09:0040241:51	0030020000000 Земли населенных пунктов	Для содержания и эксплуатации индивидуального жилого дома	13	02.010	382	7 734,34	2 954 517,88
44370	Респ. Северная Осетия - Алания, г. Владикавказ, пр-кт Доватора, дом 226	Владикавказ	15:09:0040241:52	0030020000000 Земли населенных пунктов	Для содержания и эксплуатации индивидуального жилого дома	13	02.010	387	7 734,34	2 993 189,58
44371	Республика Северная Осетия-Алания, г Владикавказ, пр-кт Доватора. 228, (214)	Владикавказ	15:09:0040241:53	0030020000000 Земли населенных пунктов	Для содержания и эксплуатации индивидуального жилого дома	13	02.010	385	7 734,34	2 977 720,90
44372	Респ. Северная Осетия - Алания, г. Владикавказ, пр-кт Доватора. дом 216	Владикавказ	15:09:0040241:54	0030020000000 Земли населенных пунктов	Для содержания и эксплуатации индивидуального жилого дома	13	02.010	373	7 734,34	2 884 908,82
44373	Республика Северная Осетия-Алания, г Владикавказ, пр-кт Доватора, д 232, (218)	Владикавказ	15:09:0040241:55	0030020000000 Земли населенных пунктов	Для содержания и эксплуатации индивидуального жилого дома	13	02.010	389	7 734,34	3 008 658,26
44374	Республика Северная Осетия-Алания, г Владикавказ, пр-кт Доватора, 234	Владикавказ	15:09:0040241:56	0030020000000 Земли населенных пунктов	Для содержания и эксплуатации индивидуального жилого дома	13	02.010	387	7 734,34	2 993 189,58
44375	Республика Северная Осетия-Алания, г Владикавказ, пр-кт Доватора. 222	Владикавказ	15:09:0040241:57	0030020000000 Земли населенных пунктов	Под жилую застройку Индивидуальную	13	02.010	393	7 734,34	3 039 595,62
44376	Республика Северная Осетия-Алания, г Владикавказ, пр-кт Доватора. 220, (224)	Владикавказ	15:09:0040241:58	0030020000000 Земли населенных пунктов	Для содержания и эксплуатации индивидуального жилого дома	13	02.010	372	7 734,34	2 877 174,48
44377	Респ. Северная Осетия - Алания, г. Владикавказ, пр-кт Доватора, 240	Владикавказ	15:09:0040241:59	0030020000000 Земли населенных пунктов	Жилой дом	13	02.010	393	7 734,34	3 039 595,62
44378	Респ. Северная Осетия - Алания, г. Владикавказ, ул Георгия Мулиева, 33/227	Владикавказ	15:09:0040241:6	0030020000000 Земли населенных пунктов	Под жилую застройку Индивидуальную	13	02.010	231	7 734,34	1 786 632,54
44379	Респ. Северная Осетия - Алания, г. Владикавказ, пр-кт Доватора. 228	Владикавказ	15:09:0040241:60	0030020000000 Земли населенных пунктов	Под жилую застройку Индивидуальную	13	02.010	116	7 734,34	897 183,44
44380	Республика Северная Осетия-Алания, г Владикавказ, пр-кт Доватора. 228/43	Владикавказ	15:09:0040241:61	0030020000000 Земли населенных пунктов	Под жилую застройку Индивидуальную	13	02.010	115	7 734,34	889 449,10
44381	Республика Северная Осетия-Алания, г Владикавказ, ул Генерала Хетагурова/Мулиева, д 227/33	Владикавказ	15:09:0040241:62	0030020000000 Земли населенных пунктов	Для жилищного строительства	13	02.010	440	7 734,34	3 403 109,60
44382	Республика Северная Осетия-Алания, г Владикавказ, пр-кт Доватора, 222	Владикавказ	15:09:0040241:63	0030020000000 Земли населенных пунктов	Для содержания и эксплуатации жилого дома	13	02.010	373	7 734,34	2 884 908,82
44383	Респ. Северная Осетия - Алания, г. Владикавказ, ул. Генерала Хетагурова. 207	Владикавказ	15:09:0040241:64	0030020000000 Земли населенных пунктов	Для содержания и эксплуатации индивидуального жилого дома	13	02.010	403	7 734,34	3 116 939,02
44384	Респ. Северная Осетия - Алания, г. Владикавказ, пр Доватора. 236	Владикавказ	15:09:0040241:65	0030020000000 Земли населенных пунктов	Для содержания и эксплуатации индивидуального жилого дома	13	02.010	388	7 734,34	3 000 923,92
44385	Респ. Северная Осетия - Алания, г. Владикавказ, ул. Генерала Хетагурова, дом 221	Владикавказ	15:09:0040241:8	0030020000000 Земли населенных пунктов	Для содержания и эксплуатации индивидуального жилого дома	13	02.010	423	7 734,34	3 271 625,82
44386	Республика Северная Осетия - Алания, г. Владикавказ, ул. Генерала Хетагурова, 223	Владикавказ	15:09:0040241:9	0030020000000 Земли населенных пунктов	Под жилую застройку	13	02.010	415	7 734,34	3 209 751,10
44387	Республика Северная Осетия-Алания, г Владикавказ, ул Ген.Хетагурова/Дигорская, д 160б/223	Владикавказ	15:09:0040242:1	0030020000000 Земли населенных пунктов	для строительства индивидуального жилого дома	13	02.010	403	7 734,34	3 116 939,02
44388	Республика Северная Осетия-Алания, г Владикавказ, ул Кайтукова/Генерала Хетагурова, д 4К/160а	Владикавказ	15:09:0040242:16	0030020000000 Земли населенных пунктов	Для содержания и эксплуатации жилого дома	13	02.010	458	7 734,34	3 542 327,72
44389	Республика Северная Осетия-Алания, г Владикавказ, ул Дигорская/Щорса, д 21/154б	Владикавказ	15:09:0040242:2	0030020000000 Земли населенных пунктов	Под строительство индивидуального жилого дома	13	02.010	404	7 734,34	3 124 673,36
44390	Респ. Северная Осетия - Алания, г. Владикавказ, ул. Кайтукова, 42/155а	Владикавказ	15:09:0040242:3	0030020000000 Земли населенных пунктов	Под жилую застройку Индивидуальную	13	02.010	471	7 734,34	3 642 874,14
44391	Респ. Северная Осетия - Алания, г. Владикавказ, ул. Кайтукова, 44	Владикавказ	15:09:0040242:4	0030020000000 Земли населенных пунктов	Под жилую застройку Индивидуальную	13	02.010	473	7 734,34	3 658 342,82
44392	Республика Северная Осетия-Алания, г Владикавказ, ул. Кайтукова. 46	Владикавказ	15:09:0040242:5	0030020000000 Земли населенных пунктов	Для содержания и эксплуатации жилого дома	13	02.010	478	7 734,34	3 697 014,52
44393	Респ. Северная Осетия - Алания, г. Владикавказ, ул. Кайтукова, 48	Владикавказ	15:09:0040242:6	0030020000000 Земли населенных пунктов	Под жилую застройку Индивидуальную	13	02.010	350	7 734,34	2 707 019,00
44394	Респ. Северная Осетия - Алания, г. Владикавказ, ул. Пилотова, 166а	Владикавказ	15:09:0040242:7	0030020000000 Земли населенных пунктов	Под жилую застройку Индивидуальную	13	02.010	123	7 734,34	951 323,82
44395	Республика Северная Осетия-Алания, г Владикавказ, ул Гадиовского/Дигорская, д 146б/15	Владикавказ	15:09:0040244:1	0030020000000 Земли населенных пунктов	Для содержания и эксплуатации индивидуального жилого дома	13	02.010	388	7 734,34	3 000 923,92
44396	Республика Северная Осетия-Алания, г Владикавказ, ул Левченко/Дигорская, д 143б/13	Владикавказ	15:09:0040244:2	0030020000000 Земли населенных пунктов	Для содержания и эксплуатации индивидуального жилого дома	13	02.010	406	7 734,34	3 140 142,04
44397	Респ. Северная Осетия - Алания, г. Владикавказ, ул. Кайтукова/Левченко, 28/143 "а"	Владикавказ	15:09:0040244:3	0030020000000 Земли населенных пунктов	Для содержания и эксплуатации жилого дома	13	02.010	502	7 734,34	3 882 638,68
44398	Респ. Северная Осетия - Алания, г. Владикавказ, ул. Кайтукова, 32/146п	Владикавказ	15:09:0040244:4	0030020000000 Земли населенных пунктов	Под жилую застройку Индивидуальную	13	02.010	506	7 734,34	3 913 576,04
44399	Республика Северная Осетия-Алания, г. Владикавказ, ул. Коминтерна, 30	Владикавказ	15:09:0040244:5	0030020000000 Земли населенных пунктов	Для содержания и эксплуатации жилого дома	13	02.010	400	7 734,34	3 093 736,00

№ пп	Местоположение ЗУ	Район	Кадастровый номер ЗУ	Категория земель	Разрешенное использование по документу	Код вида разрешенного использования (в соответствии с классификатором видов разрешенного использования земельных участков)	Вид использования объектов недвижимости	Площадь	УПКС	КС
44400	Республика Северная Осетия-Алания, г. Владикавказ, ул. Коминтерна, 30 "а"	Владикавказ	15:09:0040244:6	003002000000 Земли населенных пунктов	Для содержания и эксплуатации жилого дома	13	02.010	391	7 734,34	3 024 126,94
44401	Республика Северная Осетия-Алания, г. Владикавказ, ул. Дигорская, 11/142 б	Владикавказ	15:09:0040245:1	003002000000 Земли населенных пунктов	Под жилую застройку Индивидуальную	13	02.010	390	7 734,34	3 016 392,60
44402	Республика Северная Осетия-Алания, г. Владикавказ, ул. Левченского	Владикавказ	15:09:0040245:125	003002000000 Земли населенных пунктов	Магазин	4	04.040	140	10999	1 539 860,00
44403	Республика Северная Осетия-Алания, г. Владикавказ, ул. Левченского	Владикавказ	15:09:0040245:126	003002000000 Земли населенных пунктов	Под жилую застройку индивидуальную	13	02.010	332	7 734,34	2 567 800,88
44404	Республика Северная Осетия-Алания, г. Владикавказ, ул. Левченского, 141 "б"	Владикавказ	15:09:0040245:2	003002000000 Земли населенных пунктов	Для содержания и эксплуатации жилого дома	13	02.010	392	7 734,34	3 031 861,28
44405	Республика Северная Осетия-Алания, г. Владикавказ, ул. Коминтерна, 22	Владикавказ	15:09:0040245:4	003002000000 Земли населенных пунктов	Для содержания и эксплуатации жилого дома	13	02.010	457	7 734,34	3 534 593,38
44406	Республика Северная Осетия - Алания, г. Владикавказ, ул. Коминтерна, 24	Владикавказ	15:09:0040245:5	003002000000 Земли населенных пунктов	Для содержания и эксплуатации жилого дома	13	02.010	450	7 734,34	3 480 453,00
44407	Республика Северная Осетия-Алания, г. Владикавказ, ул. Коминтерна, д. 26/142а	Владикавказ	15:09:0040245:6	003002000000 Земли населенных пунктов	Под жилую застройку Индивидуальную	13	02.010	456	7 734,34	3 526 859,04
44408	Республика Северная Осетия-Алания, г. Владикавказ, ул. Левченко/Коминтерна, д.142а/26	Владикавказ	15:09:0040245:7	003002000000 Земли населенных пунктов	Для содержания и эксплуатации индивидуального жилого дома	13	02.010	464	7 734,34	3 588 730,76
44409	Республика Северная Осетия-Алания, г. Владикавказ, ул. Левченского/Дигорская, 144б/7	Владикавказ	15:09:0040246:1	003002000000 Земли населенных пунктов	Под жилую застройку Индивидуальную	13	02.010	361	7 734,34	2 792 096,74
44410	Респ. Северная Осетия - Алания, г. Владикавказ, ул. Костанаева/Дигорская, 143б/5	Владикавказ	15:09:0040246:2	003002000000 Земли населенных пунктов	Для содержания и эксплуатации индивидуального жилого дома	13	02.010	364	7 734,34	2 815 299,76
44411	Северная Осетия - Алания респ. г. Владикавказ, ул. Калоева, 12	Владикавказ	15:09:0040246:3	003002000000 Земли населенных пунктов	Для содержания и эксплуатации индивидуального жилого дома	13	02.010	413	7 734,34	3 194 282,42
44412	Респ. Северная Осетия - Алания, г. Владикавказ, ул. Калоева, 14	Владикавказ	15:09:0040246:4	003002000000 Земли населенных пунктов	Для содержания и эксплуатации индивидуального жилого дома	13	02.010	423	7 734,34	3 271 625,82
44413	Респ. Северная Осетия - Алания, г. Владикавказ, ул. Калоева, 16	Владикавказ	15:09:0040246:5	003002000000 Земли населенных пунктов	Для содержания и эксплуатации индивидуального жилого дома	13	02.010	431	7 734,34	3 333 500,54
44414	Республика Северная Осетия-Алания, г. Владикавказ, ул. Коминтерна, 18	Владикавказ	15:09:0040246:6	003002000000 Земли населенных пунктов	Для содержания и эксплуатации индивидуального жилого дома	13	02.010	404	7 734,34	3 124 673,36
44415	Респ. Северная Осетия - Алания, г. Владикавказ, ул. Костоева/Дигорская, 144/3	Владикавказ	15:09:0040247:1	003002000000 Земли населенных пунктов	Для содержания и эксплуатации индивидуального жилого дома	13	02.010	362	7 734,34	2 799 831,08
44416	Респ. Северная Осетия - Алания, г. Владикавказ, ул. Тургеневская, 337	Владикавказ	15:09:0040247:2	003002000000 Земли населенных пунктов	Под строительство индивидуального жилого дома	13	02.010	366	7 734,34	2 830 768,44
44417	Респ. Северная Осетия - Алания, г. Владикавказ, ул. Тургеневская, 335/4	Владикавказ	15:09:0040247:3	003002000000 Земли населенных пунктов	Под жилую застройку Индивидуальную	13	02.010	419	7 734,34	3 240 688,46
44418	Респ. Северная Осетия - Алания, г. Владикавказ, ул. Калоева, 6	Владикавказ	15:09:0040247:4	003002000000 Земли населенных пунктов	Для содержания и эксплуатации индивидуального жилого дома	13	02.010	425	7 734,34	3 287 094,50
44419	Респ. Северная Осетия - Алания, г. Владикавказ, ул. Калоева, дом 8	Владикавказ	15:09:0040247:5	003002000000 Земли населенных пунктов	Для содержания и эксплуатации индивидуального жилого дома	13	02.010	430	7 734,34	3 325 766,20
44420	Республика Северная Осетия-Алания, г. Владикавказ, ул. Коминтерна, 10/142	Владикавказ	15:09:0040247:6	003002000000 Земли населенных пунктов	Под жилую застройку Индивидуальную	13	02.010	409	7 734,34	3 163 345,06
44421	Респ. Северная Осетия - Алания, г. Владикавказ, ул. Зои Космодемьянской, 5	Владикавказ	15:09:0040248:1	003002000000 Земли населенных пунктов	Центр дневного пребывания одиноких престарелых граждан	3	03.020	4 232	2 566,40	10 861 131,76
44422	Респ. Северная Осетия - Алания, г. Владикавказ, ул. Зои Космодемьянской, 3	Владикавказ	15:09:0040248:13	003002000000 Земли населенных пунктов	Для содержания и эксплуатации зданий и сооружений гимназии	3	03.050	13 227	3 160,27	41 800 891,29
44423	Северная Осетия - Алания респ. г. Владикавказ, ул. Калоева, 2 "б"	Владикавказ	15:09:0040248:19	003002000000 Земли населенных пунктов	Для благоустройства территории, использования, охраны, защиты и воспроизводства городских лесов, парков и	6	12.001	50 562	615,47	31 119 394,14
44424	Республика Северная Осетия-Алания, г. Владикавказ, ул. 3 Космодемьянской, 3, (район МБОУ Гимназия №16)	Владикавказ	15:09:0040248:24	003002000000 Земли населенных пунктов	Под установку (размещение) телекоммуникационного оборудования	6	06.080	9	6 141,11	55 269,99
44425	Респ. Северная Осетия - Алания, г. Владикавказ, ул. Зои Космодемьянской, 9	Владикавказ	15:09:0040248:4	003002000000 Земли населенных пунктов	Для содержания и эксплуатации трансформаторной подстанции (ТП)	6	03.012	18	3 757,99	67 643,82
44426	Российская Федерация, Республика Северная Осетия-Алания, городской округ город Владикавказ, г. Владикавказ, ул. Калоева	Владикавказ	15:09:0040248:6	003002000000 Земли населенных пунктов	Магазины. Общественное питание	4	04.040	1 221	10999	13 429 779,00
44427	Республика Северная Осетия - Алания, г. Владикавказ, ул. Зои Космодемьянской, 3	Владикавказ	15:09:0040248:8	003002000000 Земли населенных пунктов	Для содержания и эксплуатации котельной	6	03.012	263	3 757,99	988 351,37
44428	Респ. Северная Осетия - Алания, г. Владикавказ, пр-кт Коста, 233	Владикавказ	15:09:0040249:1	003002000000 Земли населенных пунктов	Для содержания и эксплуатации цеха по производству пищевых продуктов	6	06.040	1 720	4 216,28	7 252 001,60
44429	Республика Северная Осетия-Алания, г. Владикавказ, ул. 3, Космодемьянской/просп. Коста	Владикавказ	15:09:0040249:10	003002000000 Земли населенных пунктов	Для строительства автотехобслуживания	4	04.099	384	9 440,80	3 625 267,20
44430	Респ. Северная Осетия - Алания, г. Владикавказ, пр-кт Коста, 233	Владикавказ	15:09:0040249:100	003002000000 Земли населенных пунктов	Для содержания и эксплуатации зданий и сооружений заводо	6	06.000	4 039	4 216,28	17 029 554,92
44431	Респ. Северная Осетия - Алания, г. Владикавказ, ул. 3,Калоева, 40б	Владикавказ	15:09:0040249:12	003002000000 Земли населенных пунктов	Под производственную базу	6	06.000	2 376	4 216,28	10 017 881,28
44432	Респ. Северная Осетия - Алания, г. Владикавказ, пр-кт Коста, 233	Владикавказ	15:09:0040249:13	003002000000 Земли населенных пунктов	для эксплуатации существующих зданий и сооружений	6	06.000	1 058	4 216,28	4 460 824,24
44433	Республика Северная Осетия-Алания, г. Владикавказ, ул. Коминтерна, 2 "а"	Владикавказ	15:09:0040249:133	003002000000 Земли населенных пунктов	Для содержания и эксплуатации административного здания	6	06.000	1 100	4 216,28	4 637 908,00
44434	Республика Северная Осетия-Алания, г. Владикавказ, ул. Зарубека Калоева, 315 "В"	Владикавказ	15:09:0040249:135	003002000000 Земли населенных пунктов	Для содержания и эксплуатации павильона для оказания бытовых услуг населению (ремонт обуви)	3	03.031	20	5 041,21	100 824,20
44435	Республика Северная Осетия-Алания, г. Владикавказ, ул. Зарубека Калоева, 315 "Б"	Владикавказ	15:09:0040249:136	003002000000 Земли населенных пунктов	Для содержания и эксплуатации павильона для оказания бытовых услуг населению (заточка ножей)	3	03.030	20	5 041,21	100 824,20
44436	Республика Северная Осетия-Алания, г. Владикавказ, ул. Зарубека Калоева, 315 "А"	Владикавказ	15:09:0040249:137	003002000000 Земли населенных пунктов	Для содержания и эксплуатации павильона для оказания справочно-информационных услуг	4	04.010	20	10999	219 980,00
44437	Республика Северная Осетия-Алания, г. Владикавказ, ул. Калоева/Коминтерна	Владикавказ	15:09:0040249:138	003002000000 Земли населенных пунктов	Для содержания и эксплуатации павильона для оказания прочих услуг	4	04.040	20	10999	219 980,00
44438	Респ. Северная Осетия - Алания, г. Владикавказ, ул. 3, Калоева, 40д	Владикавказ	15:09:0040249:21	003002000000 Земли населенных пунктов	Среднеэтажная жилая застройка	2	02.050	2 270	9 165,83	20 806 434,10
44439	Республика Северная Осетия-Алания, г. Владикавказ, ул.3,Калоева, д.40а	Владикавказ	15:09:0040249:22	003002000000 Земли населенных пунктов	Многоквартирный дом	2	02.050	434	9 165,83	3 977 970,22
44440	Респ. Северная Осетия - Алания, г. Владикавказ, ул. 3, Калоева, 40г	Владикавказ	15:09:0040249:23	003002000000 Земли населенных пунктов	Среднеэтажная жилая застройка	2	02.050	2 631	9 165,83	24 115 298,73
44441	Северная Осетия - Алания респ. г. Владикавказ, ул. 3,Калоева, 40в	Владикавказ	15:09:0040249:25	003002000000 Земли населенных пунктов	Для содержания и эксплуатации металлического гаража	7	02.071	21	5 774,47	121 263,87
44442	Республика Северная Осетия-Алания, г. Владикавказ, ул. Коминтерна	Владикавказ	15:09:0040249:257	003002000000 Земли населенных пунктов	для содержания и эксплуатации научно-производственного комплекса	3	03.090	1 042	3 160,27	3 293 001,34

№ пп	Местоположение ЗУ	Район	Кадастровый номер ЗУ	Категория земель	Разрешенное использование по документу	Код вида разрешенного использования (в соответствии с классификатором видов разрешенного использования земельных участков)	Вид использования объектов недвижимости	Площадь	УПКС	КС
44443	Республика Северная Осетия-Алания, г Владикавказ, ул Калоева 90	Владикавказ	15:09:00 40249:248	003002000000 Земли населенных пунктов	Для содержания и эксплуатации научно-производственного комплекса	3	03.090	2 962	3 160,27	7 464 337,74
44444	Республика Северная Осетия-Алания, г Владикавказ, ул Калоева	Владикавказ	15:09:00 40249:249	003002000000 Земли населенных пунктов	для содержания и эксплуатации научно-производственного комплекса	3	03.090	2 180	3 160,27	6 889 368,60
44445	Респ. Северная Осетия - Алания, г. Владикавказ, пр-кт Коста, 233	Владикавказ	15:09:00 40249:26	003002000000 Земли населенных пунктов	Для содержания и эксплуатации зданий и сооружений завода	6	06.000	655	4 216,26	2 761 665,30
44446	Республика Северная Осетия-Алания, г Владикавказ, ул.Калоева, 2 "в"	Владикавказ	15:09:00 40249:260	003002000000 Земли населенных пунктов	Бытовое обслуживание	3	03.030	1 161	3 160,27	3 565 195,84
44447	Респ. Северная Осетия - Алания, г. Владикавказ, пр-кт Коста, 233	Владикавказ	15:09:00 40249:27	003002000000 Земли населенных пунктов	Для содержания и эксплуатации зданий и сооружений завода	6	06.000	601	4 216,26	2 534 961,26
44448	Респ. Северная Осетия - Алания, г. Владикавказ, пр-кт Коста, 233	Владикавказ	15:09:00 40249:28	003002000000 Земли населенных пунктов	Для содержания и эксплуатации зданий и сооружений завода	6	06.000	51	4 216,26	215 049,26
44449	Республика Северная Осетия-Алания, г.Владикавказ, ул.Калоева, 2 "а"	Владикавказ	15:09:00 40249:3	003002000000 Земли населенных пунктов	Для содержания и эксплуатации научно-производственного комплекса	3	03.090	8 024	3 160,27	25 358 276,48
44450	Респ. Северная Осетия - Алания, г. Владикавказ, пр-кт Коста, 233	Владикавказ	15:09:00 40249:30	003002000000 Земли населенных пунктов	Для содержания и эксплуатации зданий и сооружений завода	6	06.000	1 753	4 216,26	7 391 436,52
44451	Респ. Северная Осетия - Алания, г. Владикавказ, пр-кт Коста, 233	Владикавказ	15:09:00 40249:32	003002000000 Земли населенных пунктов	Для содержания и эксплуатации зданий и сооружений завода	6	06.000	384	4 216,26	1 619 003,52
44452	Северная Осетия - Алания респ, г Владикавказ, пр-кт Коста, 233	Владикавказ	15:09:00 40249:33	003002000000 Земли населенных пунктов	Для содержания и эксплуатации зданий и сооружений завода	6	06.000	5 119	4 216,26	21 583 147,32
44453	Северная Осетия - Алания респ, г Владикавказ, пр-кт Коста, 233	Владикавказ	15:09:00 40249:38	003002000000 Земли населенных пунктов	Для содержания и эксплуатации зданий и сооружений завода	6	06.000	781	4 216,26	3 292 911,06
44454	Республика Северная Осетия-Алания, г Владикавказ, ул Калоева, 402а,404а,404	Владикавказ	15:09:00 40249:4	003002000000 Земли населенных пунктов	Под жилую застройку	13	02.010	6 603	7 731,31	51 105 518,72
44455	Северная Осетия - Алания респ, г Владикавказ, пр-кт Коста, 233	Владикавказ	15:09:00 40249:41	003002000000 Земли населенных пунктов	для содержания и эксплуатации существующих зданий и сооружений завода	6	06.000	9 413	4 216,26	39 687 854,61
44456	Республика Северная Осетия-Алания, г Владикавказ, ул З. Космодемьянской/З.Кайтова, д 1а	Владикавказ	15:09:00 40249:7	003002000000 Земли населенных пунктов	Для содержания и эксплуатации административного здания	4	04.010	692	14 922	10 327 908,00
44457	Республика Северная Осетия-Алания, г Владикавказ, ул Зои Космодемьянской/Кайтова, д 1в	Владикавказ	15:09:00 40249:8	003002000000 Земли населенных пунктов	Для содержания и эксплуатации гаражей	7	02.071	1 291	5 377,17	6 943 148,47
44458	Респ. Северная Осетия - Алания, г. Владикавказ, пр-кт Коста, 233	Владикавказ	15:09:00 40249:85	003002000000 Земли населенных пунктов	Для содержания и эксплуатации зданий и сооружений завода	6	06.000	5 411	4 216,26	22 814 291,08
44459	Респ. Северная Осетия - Алания, г. Владикавказ, пр-кт Коста, 233	Владикавказ	15:09:00 40249:88	003002000000 Земли населенных пунктов	Для содержания и эксплуатации зданий и сооружений завода	6	06.000	801	4 216,26	3 377 240,28
44460	Респ. Северная Осетия - Алания, г. Владикавказ, пр-кт Коста, 233	Владикавказ	15:09:00 40249:90	003002000000 Земли населенных пунктов	Для содержания и эксплуатации зданий и сооружений завода	6	06.000	1 012	4 216,26	4 267 060,56
44461	Респ. Северная Осетия - Алания, г. Владикавказ, пр-кт Коста, 233	Владикавказ	15:09:00 40249:91	003002000000 Земли населенных пунктов	Для содержания и эксплуатации зданий и сооружений завода	6	06.000	11 329	4 216,26	47 766 236,12
44462	Респ. Северная Осетия - Алания, г. Владикавказ, пр-кт Коста, 233	Владикавказ	15:09:00 40249:92	003002000000 Земли населенных пунктов	Для содержания и эксплуатации зданий и сооружений завода	6	06.000	422	4 216,26	1 779 270,12
44463	Респ. Северная Осетия - Алания, г. Владикавказ, пр-кт Коста, 233	Владикавказ	15:09:00 40249:94	003002000000 Земли населенных пунктов	Для содержания и эксплуатации зданий и сооружений завода	6	06.000	741	4 216,26	3 124 146,66
44464	Респ. Северная Осетия - Алания, г. Владикавказ, пр-кт Коста, 233	Владикавказ	15:09:00 40249:95	003002000000 Земли населенных пунктов	Для содержания и эксплуатации зданий и сооружений завода	6	06.000	2 326	4 216,26	9 808 499,64
44465	Северная Осетия - Алания респ, г. Владикавказ, пр. Коста, 233	Владикавказ	15:09:00 40249:96	003002000000 Земли населенных пунктов	Для содержания и эксплуатации зданий и сооружений завода	6	06.000	69	4 216,26	290 923,32
44466	Северная Осетия - Алания респ, г. Владикавказ, пр. Коста, 233	Владикавказ	15:09:00 40249:97	003002000000 Земли населенных пунктов	Для содержания и эксплуатации зданий и сооружений завода	6	06.000	644	4 216,26	2 715 281,32
44467	Северная Осетия - Алания респ, г. Владикавказ, пр. Коста, 233	Владикавказ	15:09:00 40249:98	003002000000 Земли населенных пунктов	Для содержания и эксплуатации зданий и сооружений завода	6	06.000	6 418	4 216,26	27 062 063,20
44468	Респ. Северная Осетия - Алания, г. Владикавказ, пр-кт Коста, 233	Владикавказ	15:09:00 40249:99	003002000000 Земли населенных пунктов	Для содержания и эксплуатации зданий и сооружений завода	6	06.000	8 146	4 216,26	34 338 810,88
44469	Респ. Северная Осетия - Алания, г. Владикавказ, (западнее Чапаевского моста), ул. Калоева/Кесаева	Владикавказ	15:09:00 40251:13	003002000000 Земли населенных пунктов	Для содержания и эксплуатации тепловой подстанции № 2	6	03.012	119	3 537,99	1 687 337,51
44470	РСО - Алания, г. Владикавказ, ул.Кости Кесаева, 154	Владикавказ	15:09:00 40251:159	003002000000 Земли населенных пунктов	Для содержания и эксплуатации ресторана	4	04.060	862	8 157,39	7 031 991,18
44471	Российская Федерация, Республика Северная Осетия-Алания, г Владикавказ, ул. Кости Кесаева	Владикавказ	15:09:00 40251:167	003002000000 Земли населенных пунктов	Многофункциональные (универсальные) спортивные, спортивно-зрелищные корпуса и предприятия торговли	4	04.000	921	10 922	10 058 862,00
44472	Российская Федерация, Республика Северная Осетия - Алания, г. Владикавказ, ул. Кости Кесаева	Владикавказ	15:09:00 40251:168	003002000000 Земли населенных пунктов	Общественное питание	4	04.060	526	8 157,39	4 291 347,14
44473	Российская Федерация, Республика Северная Осетия - Алания, г. Владикавказ, ул. Кости Кесаева, 156 "Г"	Владикавказ	15:09:00 40251:169	003002000000 Земли населенных пунктов	Общественное питание	4	04.060	243	8 157,39	1 981 603,95
44474	Республика Северная Осетия-Алания, г Владикавказ, ул.Кости Кесаева, 156 "а"	Владикавказ	15:09:00 40251:37	003002000000 Земли населенных пунктов	Для строительства футбольного поля	3	05.012	11 681	1 008,21	11 777 251,41
44475	Республика Северная Осетия-Алания, г.Владикавказ, ул.Кости Кесаева, 156 "в"	Владикавказ	15:09:00 40251:39	003002000000 Земли населенных пунктов	Для осуществления уставной деятельности - организация и проведение культурного и массового отдыха горожан	3	03.060	54 458	2 357,71	128 387 808,18
44476	Респ. Северная Осетия - Алания, г. Владикавказ, ул. Кесаева, 137	Владикавказ	15:09:00 40251:4	003002000000 Земли населенных пунктов	Для установки и эксплуатации торгового киоска по реализации мороженого и прохладительных напитков	4	04.040	5	14 922	54 995,00
44477	Республика Северная Осетия - Алания, г. Владикавказ, ул. Кости Кесаева, 152	Владикавказ	15:09:00 40251:40	003002000000 Земли населенных пунктов	Для размещения и установки цветочного павильона	4	04.040	23	14 922	210 480,00
44478	Республика Северная Осетия-Алания, г. Владикавказ, ул. Кесаева 156	Владикавказ	15:09:00 40251:43	003002000000 Земли населенных пунктов	Развлекательные мероприятия	4	04.082	2 668	7 760,25	20 786 254,65
44479	Респ. Северная Осетия - Алания, г. Владикавказ, ул. Кесаева, 129	Владикавказ	15:09:00 40251:5	003002000000 Земли населенных пунктов	Для установки и эксплуатации торговых киосков по реализации мороженого и прохладительных напитков	4	04.040	6	14 922	65 994,00
44480	Республика Северная Осетия-Алания, г Владикавказ, наб. Поймы р. Терек	Владикавказ	15:09:00 40251:7	003002000000 Земли населенных пунктов	Под объекты инженерного оборудования	6	03.012	636	3 537,99	2 127 661,54
44481	Респ. Северная Осетия - Алания, г. Владикавказ, ул. Зои Космодемьянской, дом 44 "а"	Владикавказ	15:09:00 40252:10	003002000000 Земли населенных пунктов	Для использования в целях содержания и эксплуатации бокса по ремонту автомашин	4	04.099	31	9 412,80	292 064,80
44482	Республика Северная Осетия-Алания, г Владикавказ, ул З.Космодемьянской/Левченко, д 201а	Владикавказ	15:09:00 40252:12	003002000000 Земли населенных пунктов	Для содержания и эксплуатации автомойки	4	04.093	185	9 412,80	1 741 668,00

№ пп	Местоположение ЗУ	Район	Кадастровый номер ЗУ	Категория земель	Разрешенное использование по документу	Код вида разрешенного использования (в соответствии с классификатором видов разрешенного использования земельных участков)	Вид использования объектов недвижимости	Площадь	УПКС	КС
44483	Республика Северная Осетия-Алания, г Владикавказ, ул. Зон Космодемьянской, 44 б	Владикавказ	15:09:00-10252:145	003002000000 Земли населенных пунктов	Служебные гаражи	7	02.071	56	5 774,47	323 370,32
44484	Северная Осетия - Алания респ, г. Владикавказ, ул. Зон Космодемьянской, 44а	Владикавказ	15:09:0040252:19	003002000000 Земли населенных пунктов	Для содержания и эксплуатации бокса по ремонту автомашин	4	04.099	8	9 440,80	75 526,40
44485	Респ. Северная Осетия - Алания, г. Владикавказ, ул. Зон Космодемьянской, 44 "а"	Владикавказ	15:09:0040252:2	003002000000 Земли населенных пунктов	Для использования в целях содержания и эксплуатации бокса по ремонту автомобилей	4	04.099	289	9 440,80	2 728 391,20
44486	Северная Осетия - Алания респ, г. Владикавказ, ул. Зон Космодемьянской, 44в	Владикавказ	15:09:0040252:20	003002000000 Земли населенных пунктов	Для содержания и эксплуатации бокса по ремонту автомашин	4	04.099	33	9 440,80	311 546,40
44487	Респ. Северная Осетия - Алания, г. Владикавказ, ул. Зон Космодемьянской, 44"а"	Владикавказ	15:09:0040252:3	003002000000 Земли населенных пунктов	Для содержания и эксплуатации бокса по ремонту автомобилей	4	04.099	43	9 440,80	405 954,40
44488	Республика Северная Осетия-Алания, г. Владикавказ, ул. Зон Космодемьянской, 44 "а"	Владикавказ	15:09:0040252:31	003002000000 Земли населенных пунктов	Для содержания и эксплуатации мастерских технического обслуживания автомобилей	7	04.090	80	4 032,96	322 636,80
44489	Республика Северная Осетия-Алания, г. Владикавказ, ул. Зон Космодемьянской, 44 "а"	Владикавказ	15:09:0040252:32	003002000000 Земли населенных пунктов	Для содержания и эксплуатации мастерских технического обслуживания автомобилей	7	04.090	156	4 032,96	629 141,76
44490	Российская Федерация, Республика Северная Осетия-Алания, городской округ город Владикавказ, г. Владикавказ, ул. Зон Космодемьянской, 44 "а"	Владикавказ	15:09:0040252:4	003002000000 Земли населенных пунктов	Для содержания и эксплуатации автостоянок	7	04.090	2 574	4 032,96	10 380 839,04
44491	Респ. Северная Осетия - Алания, г. Владикавказ, ул. Зон Космодемьянской	Владикавказ	15:09:0040252:5	003002000000 Земли населенных пунктов	гаражная застройка	7	02.071	2 722	5 774,47	15 718 107,34
44492	Респ. Северная Осетия - Алания, г. Владикавказ, ул. Зон Космодемьянской, 44	Владикавказ	15:09:0040252:6	003002000000 Земли населенных пунктов	Техобслуживание автомобилей	4	04.099	39	9 440,80	368 191,20
44493	Респ. Северная Осетия - Алания, г. Владикавказ, ул. Леченко, 195	Владикавказ	15:09:0040252:7	003002000000 Земли населенных пунктов	Для содержания и эксплуатации трансформаторной подстанции (ТП)	6	03.012	14	3 757,99	52 611,86
44494	Респ. Северная Осетия - Алания, г. Владикавказ, ул. Зон Космодемьянской, 44"а"	Владикавказ	15:09:0040252:9	003002000000 Земли населенных пунктов	Для содержания и эксплуатации нежилых помещений	3	03.080	36	2 566,43	92 391,48
44495	Российская Федерация, Республика Северная Осетия-Алания, городской округ город Владикавказ, г.Владикавказ, ул.Цоколаева, земельный участок 5.	Владикавказ	15:09:0040301:1	003002000000 Земли населенных пунктов	под строительство жилых домов,котельной и трех комплексов подземных гаражей	7	04.090	17 278	4 032,96	69 681 482,88
44496	Республика Северная Осетия-Алания, г Владикавказ, ул Цоколаева, 5а	Владикавказ	15:09:0040301:10	003002000000 Земли населенных пунктов	Для содержания и эксплуатации кафе	4	04.060	380	8 157,59	3 099 884,20
44497	Респ. Северная Осетия - Алания, г. Владикавказ, ул. Морских Пехотинцев, дом 5	Владикавказ	15:09:0040301:12	003002000000 Земли населенных пунктов	Для установки и эксплуатации торговых киосков по реализации мороженого и прохладительных напитков	4	04.040	6	10999	65 994,00
44498	Российская Федерация, Республика Северная Осетия-Алания, г Владикавказ, ул.Цоколаева	Владикавказ	15:09:0040301:1226	003002000000 Земли населенных пунктов	гостиничное обслуживание	5	04.070	15 193	8 065,93	122 545 674,49
44499	Российская Федерация, Республика Северная Осетия - Алания, г. Владикавказ, ул. Морских Пехотинцев	Владикавказ	15:09:0040301:1227	003002000000 Земли населенных пунктов	Магазины	4	04.040	257	10999	2 826 743,00
44500	Российская Федерация, Республика Северная Осетия - Алания, г. Владикавказ, ул. Весенняя, 15д	Владикавказ	15:09:0040301:1229	003002000000 Земли населенных пунктов	Обеспечение занятий спортом в помещениях	3	05.010	4 758	1 008,24	4 797 205,92
44501	Респ. Северная Осетия - Алания, г. Владикавказ, северо-западная сторона, ул. Морских Пехотинцев, на площади Фонтанов	Владикавказ	15:09:0040301:16	003002000000 Земли населенных пунктов	Для содержания и эксплуатации кафе	4	04.060	370	8 157,59	3 018 308,30
44502	Российская Федерация, Республика Северная Осетия-Алания, городской округ город Владикавказ, г. Владикавказ, ул. Весенняя, земельный участок 10п	Владикавказ	15:09:0040301:17	003002000000 Земли населенных пунктов	Для содержания и эксплуатации магазина	4	04.040	225	10999	2 474 775,00
44503	Республика Северная Осетия-Алания, г Владикавказ, ул Цоколаева, 3б	Владикавказ	15:09:0040301:19	003002000000 Земли населенных пунктов	Нежилое помещение	4	04.099	46	9 440,80	434 276,80
44504	Респ. Северная Осетия - Алания, г. Владикавказ, ул. Весенняя, 14	Владикавказ	15:09:0040301:20	003002000000 Земли населенных пунктов	Для содержания и эксплуатации аптеки	4	04.060	276	10999	3 035 724,00
44505	Северная Осетия - Алания респ, г Владикавказ, ул Весенняя, 12	Владикавказ	15:09:0040301:21	003002000000 Земли населенных пунктов	Для содержания и эксплуатации универсального магазина "Магнит"	4	04.040	17 600	10999	193 582 400,00
44506	Респ. Северная Осетия - Алания, г. Владикавказ, ул. Весенняя/Морских пехотинцев	Владикавказ	15:09:0040301:22	003002000000 Земли населенных пунктов	Для организации парковки	7	04.090	3 119	4 032,96	12 578 802,24
44507	Республика Северная Осетия-Алания, г Владикавказ, ул Весенняя, 15л	Владикавказ	15:09:0040301:24	003002000000 Земли населенных пунктов	Организация автостоянки	7	04.090	4 060	4 032,96	16 373 817,60
44508	Российская Федерация, Республика Северная Осетия - Алания, г. Владикавказ, ул. Морских Пехотинцев, 2	Владикавказ	15:09:0040301:25	003002000000 Земли населенных пунктов	Организация и проведение культурного и массового отдыха горожан	5	05.000	27 153	1 649,85	44 798 377,05
44509	Респ. Северная Осетия - Алания, г. Владикавказ, ул. Цоколаева, 3	Владикавказ	15:09:0040301:3	003002000000 Земли населенных пунктов	Рынок продовольственных и непродовольственных товаров, площадки для торговли "с колес"	4	04.030	3 447	10999	37 913 553,00
44510	Северная Осетия - Алания респ, г Владикавказ, ул. Весенняя, 14	Владикавказ	15:09:0040301:467	003002000000 Земли населенных пунктов	Для содержания и эксплуатации бокса по ремонту автомобилей	4	04.099	435	9 440,80	4 106 748,00
44511	Республика Северная Осетия-Алания, г. Владикавказ, ул. Весенняя, 13 "а"	Владикавказ	15:09:0040301:469	003002000000 Земли населенных пунктов	Для размещения и установки цветочного павильона	4	04.040	16	10999	175 984,00
44512	Республика Северная Осетия-Алания, г Владикавказ, ул Цоколаева, 9	Владикавказ	15:09:0040301:483	003002000000 Земли населенных пунктов	Для строительства многоквартирного жилого дома	2	02.050	5 000	9 165,83	45 829 150,00
44513	Республика Северная Осетия-Алания, г Владикавказ, ул Цоколаева, 9	Владикавказ	15:09:0040301:484	003002000000 Земли населенных пунктов	Для содержания Центра по оказанию услуг населению	3	03.080	1 766	2 566,43	4 532 315,38
44514	Респ. Северная Осетия - Алания, г. Владикавказ, ул. Цоколаева, 5	Владикавказ	15:09:0040301:5	003002000000 Земли населенных пунктов	Для содержания и эксплуатации существующего здания	3	03.080	5 592	2 566,43	14 351 476,56
44515	Республика Северная Осетия-Алания, г. Владикавказ, ул. Владикавказская, (площадь фонтанов)	Владикавказ	15:09:0040301:572	003002000000 Земли населенных пунктов	Для содержания и эксплуатации кафе	4	04.060	66	8 157,59	538 400,94
44516	Республика Северная Осетия-Алания, г. Владикавказ, ул. Владикавказская, (площадь фонтанов)	Владикавказ	15:09:0040301:573	003002000000 Земли населенных пунктов	Для содержания и эксплуатации кафе	4	04.060	66	8 157,59	538 400,94
44517	Республика Северная Осетия-Алания, г Владикавказ, ул Цоколаева, 3	Владикавказ	15:09:0040301:574	003002000000 Земли населенных пунктов	Для содержания и эксплуатации кинотеатра	3	03.060	4 516	2 354,71	10 633 870,36
44518	Республика Северная Осетия-Алания, г Владикавказ, ул Цоколаева, 3	Владикавказ	15:09:0040301:575	003002000000 Земли населенных пунктов	Для содержания и эксплуатации кинотеатра	3	03.060	3 097	2 354,71	7 292 536,87
44519	Российская Федерация, Республика Северная Осетия-Алания, г. Владикавказ, ул. Цоколаева, 3	Владикавказ	15:09:0040301:576	003002000000 Земли населенных пунктов	Для содержания и эксплуатации кинотеатра	3	03.060	3 113	2 354,71	7 330 212,23
44520	Республика Северная Осетия-Алания, г Владикавказ, ул Цоколаева, 5" б"	Владикавказ	15:09:0040301:577	003002000000 Земли населенных пунктов	Для содержания и эксплуатации кафе	4	04.060	607	8 157,59	4 951 657,13
44521	Республика Северная Осетия-Алания, г Владикавказ, ул Цоколаева, 5 "б"	Владикавказ	15:09:0040301:594	003002000000 Земли населенных пунктов	Для содержания и эксплуатации капитального гаража	7	02.071	41	5 774,47	236 753,27
44522	Республика Северная Осетия-Алания, г. Владикавказ, ул. Морских Пехотинцев, 8	Владикавказ	15:09:0040301:783	003002000000 Земли населенных пунктов	Для строительства предприятия общественного питания	4	04.060	513	8 157,59	4 184 843,67
44523	Респ. Северная Осетия - Алания, г. Владикавказ, ул. Весенняя, 14	Владикавказ	15:09:0040301:8	003002000000 Земли населенных пунктов	Для содержания и эксплуатации трансформаторной подстанции (ТП)	6	03.012	66	3 757,99	248 027,34
44524	Республика Северная Осетия-Алания, г Владикавказ, ул Весенняя,14	Владикавказ	15:09:0040301:9	003002000000 Земли населенных пунктов	Для содержания и эксплуатации существующего здания поликлиники	3	03.040	8 743	3 965,83	34 673 251,69
44525	Респ. Северная Осетия - Алания, г. Владикавказ, ул. Морских Пехотинцев, 7/1	Владикавказ	15:09:0040302:1	003002000000 Земли населенных пунктов	Для содержания и эксплуатации магазина	4	04.040	122	10999	1 341 878,00

№ пп	Местоположение ЗУ	Район	Кадастровый номер ЗУ	Категория земель	Разрешенное использование по документу	Код вида разрешенного использования (в соответствии с классификатором видов разрешенного использования земельных участков)	Вид использования объектов недвижимости	Площадь	УПКС	КС
44526	Республика Северная Осетия-Алания, г Владикавказ, ул Весенняя, 4/2	Владикавказ	15:09:0040302:10	0030020000000 Земли населенных пунктов	Для содержания и эксплуатации трансформаторной подстанции (ТП)	6	03:012	87	3 757,99	326 945,13
44527	Респ. Северная Осетия - Алания, г. Владикавказ, ул. Московская, дом 54	Владикавказ	15:09:00-40302:101	0030020000000 Земли населенных пунктов	Для содержания и эксплуатации капитального гаража	7	02:071	17	5 774,47	98 165,99
44528	Респ. Северная Осетия - Алания, г. Владикавказ, ул. Московская, дом 48	Владикавказ	15:09:00-40302:103	0030020000000 Земли населенных пунктов	Для установки и эксплуатации торгового павильона	4	04:040	18	10999	197 982,00
44529	Респ. Северная Осетия - Алания, г. Владикавказ, ул. Владикавказская, 1	Владикавказ	15:09:00-40302:105	0030020000000 Земли населенных пунктов	Для содержания и эксплуатации металлического гаража	7	02:071	21	5 774,47	121 263,87
44530	Респ. Северная Осетия - Алания, г. Владикавказ, ул. Московская, 54	Владикавказ	15:09:00-40302:106	0030020000000 Земли населенных пунктов	Для содержания и эксплуатации капитального гаража	7	02:071	17	5 774,47	98 165,99
44531	Республика Северная Осетия-Алания, г Владикавказ, ул Весенняя, 4/1	Владикавказ	15:09:00-40302:109	0030020000000 Земли населенных пунктов	Для содержания и эксплуатации капитального гаража	7	02:071	24	5 774,47	138 587,28
44532	Респ. Северная Осетия - Алания, г. Владикавказ, ул. Московская, 56-58	Владикавказ	15:09:0040302:11	0030020000000 Земли населенных пунктов	под коммерческие объекты	4	04:040	1 203	10999	13 231 797,00
44533	Республика Северная Осетия-Алания, г Владикавказ, ул Весенняя, д 4/1	Владикавказ	15:09:00-40302:110	0030020000000 Земли населенных пунктов	Для содержания и эксплуатации капитального гаража	7	02:071	24	5 774,47	138 587,28
44534	Республика Северная Осетия-Алания, г Владикавказ, ул Весенняя, 4/1	Владикавказ	15:09:00-40302:111	0030020000000 Земли населенных пунктов	Для содержания и эксплуатации капитального гаража	7	02:071	27	5 774,47	155 910,69
44535	Республика Северная Осетия-Алания, г Владикавказ, ул Весенняя, 4/1	Владикавказ	15:09:00-40302:112	0030020000000 Земли населенных пунктов	Для содержания и эксплуатации капитального гаража	7	02:071	26	5 774,47	150 136,22
44536	Респ. Северная Осетия - Алания, г. Владикавказ, ул. Весенняя, 4/1	Владикавказ	15:09:00-40302:113	0030020000000 Земли населенных пунктов	Для содержания и эксплуатации капитального гаража	7	02:071	26	5 774,47	150 136,22
44537	Республика Северная Осетия-Алания, г Владикавказ, ул Весенняя, 4/1	Владикавказ	15:09:00-40302:114	0030020000000 Земли населенных пунктов	Для содержания и эксплуатации капитального гаража	7	02:071	26	5 774,47	150 136,22
44538	Республика Северная Осетия-Алания, г Владикавказ, ул Весенняя, 4/1	Владикавказ	15:09:00-40302:115	0030020000000 Земли населенных пунктов	Для содержания и эксплуатации капитального гаража	7	02:071	26	5 774,47	150 136,22
44539	Республика Северная Осетия-Алания, г Владикавказ, ул Весенняя, 4/1	Владикавказ	15:09:00-40302:116	0030020000000 Земли населенных пунктов	Для содержания и эксплуатации капитального гаража	7	02:071	26	5 774,47	150 136,22
44540	Республика Северная Осетия-Алания, г Владикавказ, ул Весенняя, 4/1	Владикавказ	15:09:00-40302:117	0030020000000 Земли населенных пунктов	Для содержания и эксплуатации капитального гаража	7	02:071	26	5 774,47	150 136,22
44541	Республика Северная Осетия-Алания, г Владикавказ, ул Весенняя, 4/1	Владикавказ	15:09:00-40302:118	0030020000000 Земли населенных пунктов	Для содержания и эксплуатации капитального гаража	7	02:071	26	5 774,47	150 136,22
44542	Республика Северная Осетия-Алания, г Владикавказ, ул Весенняя, 4/1	Владикавказ	15:09:00-40302:119	0030020000000 Земли населенных пунктов	Для содержания и эксплуатации капитального гаража	7	02:071	26	5 774,47	150 136,22
44543	Респ. Северная Осетия - Алания, г. Владикавказ, ул. Весенняя, 6	Владикавказ	15:09:00-40302:12	0030020000000 Земли населенных пунктов	Для содержания и эксплуатации здания школы	3	03:050	20 241	3 160,27	63 967 025,07
44544	Республика Северная Осетия-Алания, г Владикавказ, ул Весенняя, д 4	Владикавказ	15:09:00-40302:121	0030020000000 Земли населенных пунктов	Для содержания и эксплуатации капитального гаража	7	02:071	48	5 774,47	277 174,56
44545	Республика Северная Осетия - Алания, г Владикавказ, ул Морских пехотинцев, 7	Владикавказ	15:09:00-40302:122	0030020000000 Земли населенных пунктов	Для содержания и эксплуатации гаража из сборно-разборных железобетонных элементов	7	02:071	21	5 774,47	121 263,87
44546	Респ. Северная Осетия - Алания, г Владикавказ, ул. Весенняя, 13"б"	Владикавказ	15:09:00-40302:123	0030020000000 Земли населенных пунктов	Для содержания и эксплуатации подсобного и охранного помещения	3	03:040	871	3 965,83	3 454 237,93
44547	Республика Северная Осетия-Алания, г Владикавказ, ул Весенняя, 4/1	Владикавказ	15:09:00-40302:126	0030020000000 Земли населенных пунктов	Для содержания и эксплуатации капитального гаража	7	02:071	25	5 774,47	144 361,75
44548	Российская Федерация, Республика Северная Осетия - Алания г. Владикавказ, ул. Весенняя, д. 2, корп. 3	Владикавказ	15:09:00-40302:127	0030020000000 Земли населенных пунктов	Эксплуатация многоквартирного дома	2	02:050	306	9 165,83	2 804 743,98
44549	Республика Северная Осетия-Алания, г.Владикавказ, ул.Весенняя, 4/1	Владикавказ	15:09:00-40302:128	0030020000000 Земли населенных пунктов	Для содержания и эксплуатации капитального гаража	7	02:071	21	5 774,47	121 263,87
44550	Российская Федерация, Республика Северная Осетия - Алания, г. Владикавказ, ул. Весенняя, д. 2, корп. 1	Владикавказ	15:09:00-40302:129	0030020000000 Земли населенных пунктов	Эксплуатация многоквартирного дома	2	02:050	306	9 165,83	2 804 743,98
44551	Республика Северная Осетия-Алания, г Владикавказ, ул Морских пехотинцев, д 9а	Владикавказ	15:09:00-40302:13	0030020000000 Земли населенных пунктов	Для содержания и эксплуатации существующих зданий и сооружений детского сада	3	03:050	5 132	3 160,27	16 218 505,64
44552	Российская Федерация, Республика Северная Осетия - Алания, г. Владикавказ, ул. Весенняя, д. 2, корп. 2	Владикавказ	15:09:00-40302:130	0030020000000 Земли населенных пунктов	Эксплуатация многоквартирного дома	2	02:050	305	9 165,83	2 795 578,15
44553	Российская Федерация, Республика Северная Осетия - Алания, г. Владикавказ, ул. Весенняя, д 4, корп 2	Владикавказ	15:09:00-40302:131	0030020000000 Земли населенных пунктов	Эксплуатация многоквартирного дома	2	02:050	862	9 165,83	7 900 945,46
44554	Республика Северная Осетия-Алания, г. Владикавказ, ул Весенняя, д 4, корп 1	Владикавказ	15:09:00-40302:132	0030020000000 Земли населенных пунктов	Эксплуатация многоквартирного дома	2	02:050	1 098	9 165,83	10 064 081,34
44555	Российская Федерация, Республика Северная Осетия - Алания г. Владикавказ, ул. Весенняя, 2	Владикавказ	15:09:00-40302:133	0030020000000 Земли населенных пунктов	Эксплуатация многоквартирного дома	2	02:050	641	9 165,83	5 875 297,03
44556	Российская Федерация, Республика Северная Осетия - Алания, г. Владикавказ, ул. Весенняя, 8/4	Владикавказ	15:09:00-40302:134	0030020000000 Земли населенных пунктов	Эксплуатация многоквартирного дома	2	02:050	254	9 165,83	2 328 120,82
44557	Российская Федерация, Республика Северная Осетия - Алания, г. Владикавказ, ул. Весенняя, 8/2	Владикавказ	15:09:00-40302:135	0030020000000 Земли населенных пунктов	Эксплуатация многоквартирного дома	2	02:050	1 059	9 165,83	9 706 613,97
44558	Российская Федерация, Республика Северная Осетия - Алания, г. Владикавказ, ул. Весенняя, д. 10, корп. 2	Владикавказ	15:09:00-40302:136	0030020000000 Земли населенных пунктов	Эксплуатация многоквартирного дома	2	02:050	816	9 165,83	7 479 317,28
44559	Российская Федерация, Республика Северная Осетия - Алания г. Владикавказ, ул. Морских пехотинцев, 15	Владикавказ	15:09:00-40302:137	0030020000000 Земли населенных пунктов	Эксплуатация многоквартирного дома	2	02:050	338	9 165,83	3 098 050,54
44560	Российская Федерация, Республика Северная Осетия - Алания г. Владикавказ, ул. Весенняя, 10	Владикавказ	15:09:00-40302:138	0030020000000 Земли населенных пунктов	Эксплуатация многоквартирного дома	2	02:050	811	9 165,83	7 433 488,13
44561	Российская Федерация, Республика Северная Осетия - Алания, г. Владикавказ, ул. Весенняя, 8, корп 1	Владикавказ	15:09:00-40302:139	0030020000000 Земли населенных пунктов	Эксплуатация многоквартирного дома	2	02:050	256	9 165,83	2 346 452,48
44562	Респ. Северная Осетия - Алания, г. Владикавказ, ул. Морских Пехотинцев, 11/1	Владикавказ	15:09:00-40302:14	0030020000000 Земли населенных пунктов	для содержания и эксплуатации трансформаторной подстанции (ТП)	6	03:012	78	3 757,99	293 123,22
44563	Российская Федерация, Республика Северная Осетия - Алания г. Владикавказ, ул. Морских пехотинцев, 11 корп.1	Владикавказ	15:09:00-40302:140	0030020000000 Земли населенных пунктов	Эксплуатация многоквартирного дома	2	02:050	839	9 165,83	7 690 131,37
44564	Российская Федерация, Республика Северная Осетия - Алания г. Владикавказ, ул. Морских пехотинцев, 11	Владикавказ	15:09:00-40302:141	0030020000000 Земли населенных пунктов	Эксплуатация многоквартирного дома	2	02:050	852	9 165,83	7 809 287,16
44565	Российская Федерация, Республика Северная Осетия - Алания, г. Владикавказ, ул. Весенняя, д. 10, корп 1	Владикавказ	15:09:00-40302:142	0030020000000 Земли населенных пунктов	Эксплуатация многоквартирного дома	2	02:050	252	9 165,83	2 309 789,16
44566	Российская Федерация, Республика Северная Осетия - Алания, г. Владикавказ, ул. Московская, 46	Владикавказ	15:09:00-40302:143	0030020000000 Земли населенных пунктов	Эксплуатация многоквартирного дома	2	02:050	319	9 165,83	2 923 899,77
44567	Российская Федерация, Республика Северная Осетия - Алания г. Владикавказ, ул. Московская, 48 корп.1	Владикавказ	15:09:00-40302:144	0030020000000 Земли населенных пунктов	Эксплуатация многоквартирного дома	2	02:050	299	9 165,83	2 740 583,17
44568	Российская Федерация, Республика Северная Осетия - Алания г. Владикавказ, ул. Московская, 54 корпус 2	Владикавказ	15:09:00-40302:145	0030020000000 Земли населенных пунктов	Эксплуатация многоквартирного дома	2	02:050	655	9 165,83	6 003 618,65
44569	Российская Федерация, Республика Северная Осетия - Алания, г. Владикавказ, ул. Весенняя, 8	Владикавказ	15:09:00-40302:146	0030020000000 Земли населенных пунктов	Эксплуатация многоквартирного дома	2	02:050	818	9 165,83	7 497 648,94
44570	Российская Федерация, Республика Северная Осетия - Алания, г. Владикавказ, ул. Московская, 54/3	Владикавказ	15:09:00-40302:147	0030020000000 Земли населенных пунктов	Эксплуатация многоквартирного дома	2	02:050	908	9 165,83	8 322 573,64
44571	Российская Федерация, Республика Северная Осетия - Алания, г. Владикавказ, ул. Московская, 58	Владикавказ	15:09:00-40302:148	0030020000000 Земли населенных пунктов	Эксплуатация многоквартирного дома	2	02:050	316	9 165,83	2 896 402,28
44572	Российская Федерация, Республика Северная Осетия - Алания, г. Владикавказ, ул. Московская, 54 кор. 1	Владикавказ	15:09:00-40302:149	0030020000000 Земли населенных пунктов	Эксплуатация многоквартирного дома	2	02:050	306	9 165,83	2 804 743,98
44573	Респ. Северная Осетия - Алания, г. Владикавказ, ул. Московская, 48/1	Владикавказ	15:09:0040302:15	0030020000000 Земли населенных пунктов	Для содержания и эксплуатации трансформаторной подстанции (ТП)	6	03:012	91	3 757,99	341 977,09

№ п/п	Местоположение ЗУ	Район	Кадастровый номер ЗУ	Категория земель	Разрешенное использование по документу	Код вида разрешенного использования (в соответствии с классификатором видов разрешенного использования земельных участков)	Вид использования объектов недвижимости	Площадь	УПКС	КС
44574	Российская Федерация, Республика Северная Осетия - Алания, г. Владикавказ, ул. Морских пехотинцев, 5 корпус 1	Владикавказ	15:09:0040302:150	003002000000 Земли населенных пунктов	Эксплуатация многоквартирного дома	2	02.050	436	9 165,83	3 998 053,54
44575	Российская Федерация, Республика Северная Осетия - Алания, г. Владикавказ, ул. Морских пехотинцев, 7	Владикавказ	15:09:0040302:151	003002000000 Земли населенных пунктов	Эксплуатация многоквартирного дома	2	02.050	1 069	9 165,83	9 981 588,67
44576	Российская Федерация, Республика Северная Осетия - Алания, г. Владикавказ, ул. Московская, 46	Владикавказ	15:09:0040302:152	003002000000 Земли населенных пунктов	Эксплуатация многоквартирного дома	2	02.050	436	9 165,83	3 998 053,54
44577	Российская Федерация, Республика Северная Осетия - Алания, г. Владикавказ, ул. Морских пехотинцев, 9	Владикавказ	15:09:0040302:153	003002000000 Земли населенных пунктов	Эксплуатация многоквартирного дома	2	02.050	436	9 165,83	3 998 053,54
44578	Российская Федерация, Республика Северная Осетия - Алания, г. Владикавказ, ул. Морских пехотинцев, 9 корпус 2	Владикавказ	15:09:0040302:154	003002000000 Земли населенных пунктов	Эксплуатация многоквартирного дома	2	02.050	852	9 165,83	7 809 267,16
44579	Российская Федерация, Республика Северная Осетия - Алания, г. Владикавказ, ул. Московская, 54	Владикавказ	15:09:0040302:155	003002000000 Земли населенных пунктов	Эксплуатация многоквартирного дома	2	02.050	2 899	9 165,83	26 571 743,17
44580	Российская Федерация, Республика Северная Осетия - Алания, г. Владикавказ, ул. Московская, 48	Владикавказ	15:09:0040302:156	003002000000 Земли населенных пунктов	Эксплуатация многоквартирного дома	2	02.050	2 860	9 165,83	26 213 273,80
44581	Российская Федерация, Республика Северная Осетия - Алания, г. Владикавказ, ул. Московская, 56	Владикавказ	15:09:0040302:157	003002000000 Земли населенных пунктов	Эксплуатация многоквартирного дома	2	02.050	321	9 165,83	2 942 231,13
44582	Российская Федерация, Республика Северная Осетия - Алания, г. Владикавказ, ул. Морских пехотинцев, 13	Владикавказ	15:09:0040302:158	003002000000 Земли населенных пунктов	Эксплуатация многоквартирного дома	2	02.050	1 212	9 165,83	11 113 060,86
44583	Российская Федерация, Республика Северная Осетия - Алания, г. Владикавказ, ул. Владикавказская, 1	Владикавказ	15:09:0040302:159	003002000000 Земли населенных пунктов	Эксплуатация многоквартирного дома	2	02.050	2 180	9 165,83	19 991 509,40
44584	Респ. Северная Осетия - Алания, г. Владикавказ, ул. Морских Пехотинцев, 11	Владикавказ	15:09:0040302:16	003002000000 Земли населенных пунктов	Для содержания и эксплуатации ТП№ 8/2	6	03.012	251	3 757,99	951 529,36
44585	Респ. Северная Осетия - Алания, г. Владикавказ, ул. Морских пехотинцев, 13 (во дворе дома)	Владикавказ	15:09:0040302:160	003002000000 Земли населенных пунктов	Для содержания и эксплуатации металлического гаража	7	02.071	18	5 771,17	103 910,36
44586	Респ. Северная Осетия - Алания, г. Владикавказ, ул. Московская, 54/3 (во дворе дома)	Владикавказ	15:09:0040302:163	003002000000 Земли населенных пунктов	Для содержания и эксплуатации металлического гаража	7	02.071	18	5 771,17	103 910,36
44587	Респ. Северная Осетия - Алания, г. Владикавказ, ул. Московская 48	Владикавказ	15:09:0040302:164	003002000000 Земли населенных пунктов	Для содержания и эксплуатации металлического гаража	7	02.071	20	5 771,17	115 463,40
44588	Респ. Северная Осетия - Алания, г. Владикавказ, ул. Весенняя 10	Владикавказ	15:09:0040302:166	003002000000 Земли населенных пунктов	Для содержания и эксплуатации капитального гаража	7	02.071	20	5 771,17	115 189,30
44589	Северная Осетия - Алания респ. г. Владикавказ, ул. Морских Пехотинцев, 7	Владикавказ	15:09:0040302:167	003002000000 Земли населенных пунктов	Для содержания и эксплуатации капитального гаража	7	02.071	20	5 771,17	115 189,30
44590	Северная Осетия - Алания респ. г. Владикавказ, ул. М.Пехотинцев, 11	Владикавказ	15:09:0040302:169	003002000000 Земли населенных пунктов	Для содержания и эксплуатации металлического гаража	7	02.071	18	5 771,17	103 910,36
44591	Республика Северная Осетия-Алания, г. Владикавказ, ул. Весенняя, д. 4	Владикавказ	15:09:0040302:17	003002000000 Земли населенных пунктов	Для содержания и эксплуатации магазина	4	04.040	68	14 999	1 019 932,00
44592	Российская Федерация, Республика Северная Осетия - Алания, г. Владикавказ, ул. Московская, 54	Владикавказ	15:09:0040302:170	003002000000 Земли населенных пунктов	Для содержания и эксплуатации металлического гаража	7	02.071	23	5 771,17	132 812,91
44593	Северная Осетия - Алания респ. г. Владикавказ, ул. Владикавказская, дом 1	Владикавказ	15:09:0040302:1709	003002000000 Земли населенных пунктов	Для содержания и эксплуатации металлического гаража	7	02.071	18	5 771,17	103 910,36
44594	Северная Осетия - Алания респ. г. Владикавказ, ул. М.Пехотинцев, 5	Владикавказ	15:09:0040302:171	003002000000 Земли населенных пунктов	Для содержания и эксплуатации капитального гаража	7	02.071	21	5 771,17	121 263,87
44595	Северная Осетия - Алания респ. г. Владикавказ, ул. М.Пехотинцев, 5/1	Владикавказ	15:09:0040302:1710	003002000000 Земли населенных пунктов	Для содержания и эксплуатации капитального гаража	7	02.071	21	5 771,17	121 263,87
44596	Республика Северная Осетия-Алания, г. Владикавказ, ул. Морских пехотинцев, д.5/1	Владикавказ	15:09:0040302:1711	003002000000 Земли населенных пунктов	Для содержания и эксплуатации капитального гаража	7	02.071	21	5 771,17	121 263,87
44597	Республика Северная Осетия - Алания, г. Владикавказ, ул. Весенняя, 4/1	Владикавказ	15:09:0040302:1712	003002000000 Земли населенных пунктов	Для содержания и эксплуатации капитального гаража	7	02.071	26	5 771,17	150 136,22
44598	Республика Северная Осетия-Алания, г. Владикавказ, ул. Калиновая, 74	Владикавказ	15:09:0040302:1713	003002000000 Земли населенных пунктов	Для строительства, реконструкции и производственной деятельности	6	06.000	600	4 216,28	2 529 768,00
44599	Северная Осетия - Алания респ. г. Владикавказ, ул. Московская, 48	Владикавказ	15:09:0040302:172	003002000000 Земли населенных пунктов	Для содержания и эксплуатации металлического гаража	7	02.071	18	5 771,17	103 910,36
44600	Российская Федерация, Республика Северная Осетия - Алания, г. Владикавказ, ул. М.Пехотинцев, 10	Владикавказ	15:09:0040302:173	003002000000 Земли населенных пунктов	Для содержания и эксплуатации капитального гаража	7	02.071	22	5 771,17	127 038,34
44601	Респ. Северная Осетия-Алания, г. Владикавказ, ул. Московская, 54/3	Владикавказ	15:09:0040302:1733	003002000000 Земли населенных пунктов	Для содержания и эксплуатации капитального гаража	7	02.071	44	5 771,17	254 076,68
44602	Республика Северная Осетия-Алания, г. Владикавказ, ул. Весенняя, 4/1	Владикавказ	15:09:0040302:1734	003002000000 Земли населенных пунктов	Для содержания и эксплуатации капитального гаража	7	02.071	26	5 771,17	150 136,22
44603	Северная Осетия - Алания респ. г. Владикавказ, ул. Московская, 48	Владикавказ	15:09:0040302:1736	003002000000 Земли населенных пунктов	Для содержания и эксплуатации магазина	4	04.040	97	14 999	1 455 903,00
44604	Республика Северная Осетия-Алания, г. Владикавказ, ул. Весенняя, 4/1	Владикавказ	15:09:0040302:1737	003002000000 Земли населенных пунктов	Для содержания и эксплуатации капитального гаража	7	02.071	26	5 771,17	150 136,22
44605	Северная Осетия - Алания респ. г. Владикавказ, ул. Московская, 54/1	Владикавказ	15:09:0040302:1743	003002000000 Земли населенных пунктов	Для содержания и эксплуатации металлического гаража	7	02.071	20	5 771,17	115 189,30
44606	Северная Осетия - Алания респ. г. Владикавказ, ул. Московская, 54/1	Владикавказ	15:09:0040302:1745	003002000000 Земли населенных пунктов	Для содержания и эксплуатации металлического гаража	7	02.071	20	5 771,17	115 189,30
44607	Северная Осетия - Алания респ. г. Владикавказ, ул. Московская, 48	Владикавказ	15:09:0040302:1757	003002000000 Земли населенных пунктов	Для содержания и эксплуатации металлического гаража	7	02.071	18	5 771,17	103 910,36
44608	Северная Осетия - Алания респ. г. Владикавказ, ул. Владикавказская, 1	Владикавказ	15:09:0040302:176	003002000000 Земли населенных пунктов	Для содержания и эксплуатации металлического гаража	7	02.071	22	5 771,17	127 038,34
44609	Северная Осетия - Алания респ. г. Владикавказ, ул. Весенняя, 8/3	Владикавказ	15:09:0040302:1768	003002000000 Земли населенных пунктов	Для содержания и эксплуатации металлического гаража	7	02.071	20	5 771,17	115 189,30
44610	Российская Федерация, Республика Северная Осетия - Алания, г. Владикавказ, ул. М.Пехотинцев, 13	Владикавказ	15:09:0040302:177	003002000000 Земли населенных пунктов	Для содержания и эксплуатации капитального гаража	7	02.071	26	5 771,17	161 685,16
44611	Республика Северная Осетия-Алания, г. Владикавказ, ул. Морских Пехотинцев, 7/1	Владикавказ	15:09:0040302:1776	003002000000 Земли населенных пунктов	Для содержания и эксплуатации металлического гаража	7	02.071	20	5 771,17	115 463,40
44612	Республика Северная Осетия-Алания, г. Владикавказ, ул. Морских Пехотинцев, 7/1	Владикавказ	15:09:0040302:1778	003002000000 Земли населенных пунктов	Для содержания и эксплуатации металлического гаража	7	02.071	20	5 771,17	115 189,30
44613	Республика Северная Осетия - Алания, г. Владикавказ, ул. Морских Пехотинцев, 7 корп. 1	Владикавказ	15:09:0040302:1783	003002000000 Земли населенных пунктов	Для содержания и эксплуатации металлического гаража	7	02.071	18	5 771,17	103 910,36
44614	Российская Федерация, Республика Северная Осетия-Алания, г. Владикавказ, ул. Весенняя, 8/3	Владикавказ	15:09:0040302:1784	003002000000 Земли населенных пунктов	Для содержания и эксплуатации многоквартирного дома	2	02.050	1 482	9 165,83	13 698 785,26
44615	Республика Северная Осетия-Алания, г. Владикавказ, ул. Московская, 54	Владикавказ	15:09:0040302:1785	003002000000 Земли населенных пунктов	Для содержания и эксплуатации металлического гаража	7	02.071	21	5 771,17	121 263,87
44616	Республика Северная Осетия-Алания, г. Владикавказ, ул. Морских Пехотинцев, 7/1	Владикавказ	15:09:0040302:1788	003002000000 Земли населенных пунктов	Для содержания и эксплуатации металлического гаража	7	02.071	23	5 771,17	132 812,91

№ п/п	Местоположение ЗУ	Район	Кадастровый номер ЗУ	Категория земель	Разрешенное использование по документу	Код вида разрешенного использования (в соответствии с классификатором видов разрешенного использования земельных участков)	Вид использования объектов недвижимости	Площадь	УПКС	КС
44617	Северная Осетия - Алания респ. г Владикавказ, ул Владикавказская, 1	Владикавказ	15:09:00-0030 2:179	003002000000 Земли населенных пунктов	Для содержания и эксплуатации металлического гаража	7	02.071	18	5 777 1.17	103 910.16
44618	Республика Северная Осетия-Алания, г. Владикавказ, ул. Морских пехотинцев, 5	Владикавказ	15:09:0040302:1790	003002000000 Земли населенных пунктов	Для содержания и эксплуатации капитального гаража	7	02.071	21	5 777 1.17	138 587.28
44619	Республика Северная Осетия - Алания г. Владикавказ, ул. Морских Пехотинцев, 5	Владикавказ	15:09:0040302:1795	003002000000 Земли населенных пунктов	Для содержания и эксплуатации капитального гаража	7	02.071	23	5 777 1.17	152 512.01
44620	Респ. Северная Осетия-Алания, г. Владикавказ, ул. М.Пехотинцев. 5	Владикавказ	15:09:0040302:1796	003002000000 Земли населенных пунктов	Для содержания и эксплуатации капитального гаража	7	02.071	21	5 777 1.17	121 265.87
44621	Респ. Северная Осетия - Алания. г. Владикавказ, ул. Морских пехотинцев, 7	Владикавказ	15:09:0040302:1797	003002000000 Земли населенных пунктов	Для содержания и эксплуатации металлического гаража	7	02.071	21	5 777 1.17	138 587.28
44622	Республика Северная Осетия-Алания, г. Владикавказ, ул. Московская, 48	Владикавказ	15:09:0040302:1798	003002000000 Земли населенных пунктов	Для содержания и эксплуатации металлического гаража	7	02.071	21	5 777 1.17	121 265.87
44623	Республика Северная Осетия-Алания, г. Владикавказ, ул. Морских пехотинцев, 7	Владикавказ	15:09:0040302:1799	003002000000 Земли населенных пунктов	Для содержания и эксплуатации металлического гаража	7	02.071	22	5 777 1.17	127 038.34
44624	Республика Северная Осетия-Алания, г Владикавказ, ул Весенняя, д 4	Владикавказ	15:09:0040302:118	003002000000 Земли населенных пунктов	Для реконструкции магазина и строительства пристройки	4	04.040	200	19999	2 199 800.00
44625	Республика Северная Осетия-Алания, г Владикавказ, ул Весенняя, 16	Владикавказ	15:09:00-0030 2:180	003002000000 Земли населенных пунктов	Для содержания и эксплуатации магазина	4	04.040	100	19999	1 099 900.00
44626	Республика Северная Осетия-Алания, г Владикавказ, ул Весенняя. 13	Владикавказ	15:09:0040302:1801	003002000000 Земли населенных пунктов	Для установки спортивных площадок с уличным тренажерами	3	05.012	95	1008.21	962 809.20
44627	Республика Северная Осетия-Алания, г. Владикавказ, ул. Владикавказская. 1	Владикавказ	15:09:0040302:1802	003002000000 Земли населенных пунктов	Для установки спортивных площадок с уличным тренажерами	3	05.012	300	1008.21	302 472.00
44628	Республика Северная Осетия-Алания, г Владикавказ, ул Весенняя, 3	Владикавказ	15:09:0040302:1803	003002000000 Земли населенных пунктов	Для установки спортивных площадок с уличным тренажерами	3	05.012	880	1008.21	887 251.20
44629	Северная Осетия - Алания респ. г Владикавказ, ул. Морских пехотинцев, 11	Владикавказ	15:09:00-0030 2:181	003002000000 Земли населенных пунктов	Для установки временного металлического гаража	7	02.071	21	5 777 1.17	121 265.87
44630	Респ. Северная Осетия - Алания, г. Владикавказ, ул. Московская. 48	Владикавказ	15:09:0040302:1874	003002000000 Земли населенных пунктов	для содержания и эксплуатации металлического гаража	7	02.071	21	5 777 1.17	121 265.87
44631	Республика Северная Осетия-Алания, г. Владикавказ, ул. Московская, 48	Владикавказ	15:09:0040302:1875	003002000000 Земли населенных пунктов	Для содержания и эксплуатации металлического гаража	7	02.071	18	5 777 1.17	103 910.16
44632	Респ. Северная Осетия - Алания. г. Владикавказ, ул. Морских Пехотинцев, 9/1	Владикавказ	15:09:0040302:19	003002000000 Земли населенных пунктов	Для содержания и эксплуатации коммерческого торгового киоска	4	04.040	6	19999	98 993.93
44633	Республика Северная Осетия-Алания, г Владикавказ, ул Весенняя, 4	Владикавказ	15:09:0040302:1978	003002000000 Земли населенных пунктов	Для установки спортивных площадок с уличным тренажерами	3	05.012	925	1008.21	927 678.00
44634	Северная Осетия-Алания респ. г Владикавказ, ул Морских пехотинцев. 5	Владикавказ	15:09:0040302:1979	003002000000 Земли населенных пунктов	Для содержания и эксплуатации металлического гаража	7	02.071	27	5 777 1.17	155 910.09
44635	Респ. Северная Осетия - Алания, г. Владикавказ, ул. Морских Пехотинцев, 9/1	Владикавказ	15:09:0040302:2	003002000000 Земли населенных пунктов	Помещение офиса	4	04.010	297	19999	5 866 403.03
44636	Российская Федерация, Республика Северная Осетия-Алания, г. Владикавказ, ул. Владикавказская/Морских пехотинцев, 1	Владикавказ	15:09:0040302:20	003002000000 Земли населенных пунктов	Для установки коммерческого торгового киоска	4	04.040	8	19999	87 992.00
44637	Республика Северная Осетия-Алания, г. Владикавказ, ул. Московская. 48	Владикавказ	15:09:0040302:2018	003002000000 Земли населенных пунктов	Для содержания и эксплуатации металлического гаража	7	02.071	20	5 777 1.17	115 489.40
44638	Северная Осетия-Алания респ. г. Владикавказ, ул. Морских пехотинцев, 7	Владикавказ	15:09:0040302:2056	003002000000 Земли населенных пунктов	Для содержания и эксплуатации металлического гаража	7	02.071	22	5 777 1.17	127 038.34
44639	Республика Северная Осетия-Алания, г. Владикавказ, ул. Московская, 48	Владикавказ	15:09:0040302:2057	003002000000 Земли населенных пунктов	Для содержания и эксплуатации металлического гаража	7	02.071	17	5 777 1.17	98 165.99
44640	Республика Северная Осетия-Алания г Владикавказ ул Морских пехотинцев/Владикавказская	Владикавказ	15:09:0040302:21	003002000000 Земли населенных пунктов	Для установки торгового киоска	4	04.040	23	19999	271 973.00
44641	Республика Северная Осетия-Алания, г. Владикавказ, ул. М.Пехотинцев, 5	Владикавказ	15:09:0040302:2116	003002000000 Земли населенных пунктов	Для содержания и эксплуатации капитального гаража	7	02.071	23	5 777 1.17	132 812.81
44642	Российская Федерация, Республика Северная Осетия-Алания, г. Владикавказ, ул. Морских Пехотинцев, 5	Владикавказ	15:09:0040302:2119	003002000000 Земли населенных пунктов	Для содержания и эксплуатации капитального гаража	7	02.071	26	5 777 1.17	150 146.22
44643	Республика Северная Осетия-Алания, г. Владикавказ, ул. Морских пехотинцев, 5	Владикавказ	15:09:0040302:2142	003002000000 Земли населенных пунктов	Для содержания и эксплуатации капитального гаража	7	02.071	18	5 777 1.17	103 910.16
44644	Российская Федерация, Республика Северная Осетия-Алания, г. Владикавказ, ул. М.Пехотинцев, 7/1	Владикавказ	15:09:0040302:2172	003002000000 Земли населенных пунктов	Для содержания и эксплуатации металлического гаража	7	02.071	20	5 777 1.17	115 489.40
44645	Республика Северная Осетия-Алания, г. Владикавказ, ул. Морских пехотинцев, 5	Владикавказ	15:09:0040302:2190	003002000000 Земли населенных пунктов	Для содержания и эксплуатации металлического гаража	7	02.071	26	5 777 1.17	150 146.22
44646	Российская Федерация, Республика Северная Осетия - Алания, г. Владикавказ, ул. М.Пехотинцев, 13	Владикавказ	15:09:0040302:2191	003002000000 Земли населенных пунктов	Для содержания и эксплуатации капитального гаража	7	02.071	21	5 777 1.17	121 265.87
44647	Республика Северная Осетия-Алания, г. Владикавказ, ул. Весенняя, 1 "В"	Владикавказ	15:09:0040302:2194	003002000000 Земли населенных пунктов	Для строительства фитнес-клуба	3	05.011	500	1008.21	504 120.00
44648	Республика Северная Осетия-Алания, г. Владикавказ во дворе многоквартирного жилого дома № 5 по ул. М. Пехотинцев	Владикавказ	15:09:0040302:2197	003002000000 Земли населенных пунктов	Для содержания и эксплуатации капитального гаража	7	02.071	24	5 777 1.17	138 587.28
44649	Северная Осетия-Алания респ, г. Владикавказ, во дворе многоквартирного жилого дома № 5 по ул. Морских Пехотинцев	Владикавказ	15:09:0040302:2198	003002000000 Земли населенных пунктов	Для содержания и эксплуатации капитального гаража	7	02.071	24	5 777 1.17	138 587.28
44650	Республика Северная Осетия-Алания, г. Владикавказ, во дворе дома № 13 по ул. Морских Пехотинцев	Владикавказ	15:09:0040302:2200	003002000000 Земли населенных пунктов	Для содержания и эксплуатации индивидуального металлического гаража	7	02.071	21	5 777 1.17	121 265.87
44651	Республика Северная Осетия-Алания, г. Владикавказ, ул. Морских пехотинцев, 5	Владикавказ	15:09:0040302:2201	003002000000 Земли населенных пунктов	Под строительство капитального гаража	7	02.071	20	5 777 1.17	115 489.40
44652	Республика Северная Осетия-Алания, г. Владикавказ, на пересечении ул. Весенней и ул. Калинина	Владикавказ	15:09:0040302:2202	003002000000 Земли населенных пунктов	Для строительства торгово-офисного объекта	4	04.040	978	19999	9 632 127.00
44653	Российская Федерация, Республика Северная Осетия - Алания, городской округ город Владикавказ, г Владикавказ, ул. Весенняя, земельный участок 1Д	Владикавказ	15:09:0040302:2203	003002000000 Земли населенных пунктов	Для строительства торгово-офисного объекта	4	04.040	510	19999	5 209 800.00
44654	Республика Северная Осетия-Алания, г. Владикавказ, ул. Весенняя, (между ул.Морских Пехотинцев и ул. Калинина)	Владикавказ	15:09:0040302:2204	003002000000 Земли населенных пунктов	Для строительства торгово-офисного объекта	4	04.040	760	19999	6 159 480.00
44655	Северная Осетия-Алания респ, г. Владикавказ, ул. Московская, 54	Владикавказ	15:09:0040302:2205	003002000000 Земли населенных пунктов	Под строительство капитального гаража	7	02.071	27	5 777 1.17	155 910.09
44656	Российская Федерация, Республика Северная Осетия-Алания, г. Владикавказ, ул. Морских Пехотинцев, 5	Владикавказ	15:09:0040302:2211	003002000000 Земли населенных пунктов	Для строительства капитального гаража	7	02.071	24	5 777 1.17	138 587.28
44657	Республика Северная Осетия-Алания, г. Владикавказ, ул. Весенняя, 10/2	Владикавказ	15:09:0040302:2217	003002000000 Земли населенных пунктов	Для содержания и эксплуатации металлического гаража	7	02.071	20	5 777 1.17	115 489.40
44658	Республика Северная Осетия-Алания, г. Владикавказ, ул. Владикавказская. 1	Владикавказ	15:09:0040302:2220	003002000000 Земли населенных пунктов	Для содержания и эксплуатации металлического гаража	7	02.071	24	5 777 1.17	138 587.28
44659	Республика Северная Осетия-Алания, г. Владикавказ, ул. Морских пехотинцев, 11/1	Владикавказ	15:09:0040302:2224	003002000000 Земли населенных пунктов	Для содержания и эксплуатации металлического гаража	7	02.071	25	5 777 1.17	144 361.75

№ п/п	Местоположение ЗУ	Район	Кадастровый номер ЗУ	Категория земель	Разрешенное использование по документу	Код вида разрешенного использования (в соответствии с классификатором видов разрешенного использования земельных участков)	Вид использования объектов недвижимости	Площадь	УПКС	КС
44660	РСО-Алания, г. Владикавказ, ул. Весенняя, 4/2	Владикавказ	15:09:0040302:2225	003002000000 Земли населенных пунктов	Для содержания и эксплуатации капитального гаража	7	02.07.1	26	5 774,47	150 136,22
44661	Республика Северная Осетия-Алания, г Владикавказ, ул Весенняя, 8/1	Владикавказ	15:09:0040302:2229	003002000000 Земли населенных пунктов	Для содержания и эксплуатации металлического гаража	7	02.07.1	21	5 774,47	121 263,87
44662	Республика Северная Осетия-Алания, г. Владикавказ, ул. М. Пехотинцев, 5	Владикавказ	15:09:0040302:2230	003002000000 Земли населенных пунктов	Для содержания и эксплуатации металлического гаража	7	02.07.1	18	5 774,47	103 940,46
44663	Республика Северная Осетия-Алания, г Владикавказ, ул Весенняя, 4/1	Владикавказ	15:09:0040302:2233	003002000000 Земли населенных пунктов	Для содержания и эксплуатации капитального гаража	7	02.07.1	25	5 774,47	144 361,75
44664	Республика Северная Осетия-Алания, г. Владикавказ, ул. Весенняя, 8/3	Владикавказ	15:09:0040302:2237	003002000000 Земли населенных пунктов	Для содержания и эксплуатации капитального гаража	7	02.07.1	26	5 774,47	150 136,22
44665	Республика Северная Осетия-Алания, г Владикавказ, ул. Морских пехотинцев, 9/2	Владикавказ	15:09:0040302:2241	003002000000 Земли населенных пунктов	Для содержания и эксплуатации металлического гаража	7	02.07.1	21	5 774,47	121 263,87
44666	Республика Северная Осетия-Алания, г. Владикавказ, ул. Морских пехотинцев, 5	Владикавказ	15:09:0040302:2245	003002000000 Земли населенных пунктов	Для содержания и эксплуатации гаража из сборно-разборных железобетонных элементов	7	02.07.1	18	5 774,47	103 940,46
44667	Республика Северная Осетия-Алания, г. Владикавказ, ул. Московская, 54/3	Владикавказ	15:09:0040302:2248	003002000000 Земли населенных пунктов	Для содержания и эксплуатации капитального гаража	7	02.07.1	53	5 774,47	306 046,91
44668	Республика Северная Осетия-Алания, г. Владикавказ, ул. Московская, 48	Владикавказ	15:09:0040302:2249	003002000000 Земли населенных пунктов	Для содержания и эксплуатации металлического гаража	7	02.07.1	24	5 774,47	138 587,28
44669	Республика Северная Осетия-Алания, г. Владикавказ, ул. Владикавказская, 1	Владикавказ	15:09:0040302:2251	003002000000 Земли населенных пунктов	Для содержания и эксплуатации металлического гаража	7	02.07.1	18	5 774,47	103 940,46
44670	Республика Северная Осетия-Алания, г. Владикавказ, ул. Калинина, 72	Владикавказ	15:09:0040302:2255	003002000000 Земли населенных пунктов	для строительства магазина	4	04.04.0	800	10998	8 799 200,00
44671	Республика Северная Осетия-Алания, г. Владикавказ, ул. Московская, 54/3	Владикавказ	15:09:0040302:2259	003002000000 Земли населенных пунктов	Для содержания и эксплуатации капитального гаража	7	02.07.1	37	5 774,47	213 655,39
44672	Республика Северная Осетия-Алания, г. Владикавказ, ул. Московская, 48	Владикавказ	15:09:0040302:2278	003002000000 Земли населенных пунктов	Для содержания эксплуатации металлического гаража	7	02.07.1	21	5 774,47	121 263,87
44673	Республика Северная Осетия-Алания, г. Владикавказ, ул. Морских Пехотинцев, 9 а	Владикавказ	15:09:0040302:2280	003002000000 Земли населенных пунктов	Дошкольные образовательные учреждения	3	03.05.0	5 055	3 160,27	15 975 164,85
44674	Респ. Северная Осетия - Алания, г. Владикавказ, ул. Морских пехотинцев, дом 13	Владикавказ	15:09:0040302:24	003002000000 Земли населенных пунктов	Нежилое помещение	3	03.08.0	173	2 566,43	443 992,39
44675	Республика Северная Осетия - Алания, г Владикавказ, ул Московская	Владикавказ	15:09:0040302:2418	003002000000 Земли населенных пунктов	для содержания и эксплуатации котельной и ЦТП	6	03.01.2	17	3 757,99	63 885,83
44676	Республика Северная Осетия - Алания, г. Владикавказ, ул. Московская	Владикавказ	15:09:0040302:2419	003002000000 Земли населенных пунктов	Для содержания и эксплуатации котельной и ЦТП	6	03.01.2	18	3 757,99	67 643,82
44677	Республика Северная Осетия - Алания, г Владикавказ, ул Московская	Владикавказ	15:09:0040302:2420	003002000000 Земли населенных пунктов	для содержания и эксплуатации котельной и ЦТП	6	03.01.2	700	3 757,99	2 630 593,00
44678	Российская Федерация, Республика Северная Осетия-Алания, городской округ город Владикавказ, г. Владикавказ ул. Весенняя, 1В	Владикавказ	15:09:0040302:2432	003002000000 Земли населенных пунктов	Площадки для занятий спортом (Размещение площадок для занятия спортом и физкультурой на открытом воздухе (физкультурные площадки, беговые дорожки, поля для спортивной игры))	3	05.01.2	1 207	1 008,24	1 216 945,68
44679	Республика Северная Осетия - Алания, г Владикавказ, ул Морских пехотинцев, 9/1	Владикавказ	15:09:0040302:2435	003002000000 Земли населенных пунктов	Для размещения гаражей для собственных нужд	7	02.07.1	24	5 774,47	138 587,28
44680	Российская Федерация, Республика Северная Осетия-Алания, г Владикавказ, ул Морских пехотинцев, д 5	Владикавказ	15:09:0040302:2439	003002000000 Земли населенных пунктов	Для размещения гаражей для собственных нужд	7	02.07.1	35	5 774,47	202 106,45
44681	Российская Федерация, Республика Северная Осетия-Алания, городской округ город Владикавказ, г. Владикавказ ул. Весенняя	Владикавказ	15:09:0040302:2443	003002000000 Земли населенных пунктов	Площадки для занятий спортом (Размещение площадок для занятия спортом и физкультурой на открытом воздухе (физкультурные площадки, беговые дорожки, поля для спортивной игры))	3	05.01.0	2 893	1 008,24	2 916 838,32
44682	Российская Федерация, Республика Северная Осетия-Алания, городской округ город Владикавказ, г. Владикавказ ул. Весенняя	Владикавказ	15:09:0040302:2444	003002000000 Земли населенных пунктов	Площадки для занятий спортом (Размещение площадок для занятия спортом и физкультурой на открытом воздухе (физкультурные площадки, беговые дорожки, поля для спортивной игры))	3	05.01.0	300	1 008,24	302 472,00
44683	Республика Северная Осетия - Алания, г. Владикавказ, ул. Морских Пехотинцев, д. 9, корп. 1	Владикавказ	15:09:0040302:2446	003002000000 Земли населенных пунктов	Для размещения гаражей для собственных нужд	7	02.07.1	25	5 774,47	144 361,75
44684	Российская Федерация, Республика Северная Осетия-Алания, г. Владикавказ, ул. Морских Пехотинцев, 9/1	Владикавказ	15:09:0040302:2447	003002000000 Земли населенных пунктов	Для размещения гаражей для собственных нужд	7	02.07.1	24	5 774,47	138 587,28
44685	Российская Федерация, Республика Северная Осетия-Алания, г. Владикавказ, ул. Морских Пехотинцев, 9/1	Владикавказ	15:09:0040302:2448	003002000000 Земли населенных пунктов	Для размещения гаражей для собственных нужд	7	02.07.1	24	5 774,47	138 587,28
44686	Республика Северная Осетия - Алания, г. Владикавказ, ул. Морских Пехотинцев, 9:1	Владикавказ	15:09:0040302:2449	003002000000 Земли населенных пунктов	Для размещения гаражей для собственных нужд	7	02.07.1	23	5 774,47	132 812,81
44687	Республика Северная Осетия - Алания, г.Владикавказ, ул.Морских Пехотинцев, 9/1	Владикавказ	15:09:0040302:2450	003002000000 Земли населенных пунктов	Для размещения гаражей для собственных нужд	7	02.07.1	24	5 774,47	138 587,28
44688	Республика Северная Осетия - Алания, г Владикавказ, ул Морских Пехотинцев, 9/1	Владикавказ	15:09:0040302:2451	003002000000 Земли населенных пунктов	Для размещения гаражей для собственных нужд	7	02.07.1	23	5 774,47	132 812,81
44689	Республика Северная Осетия - Алания, г Владикавказ, ул Морских Пехотинцев, 9/1	Владикавказ	15:09:0040302:2452	003002000000 Земли населенных пунктов	Для размещения гаражей для собственных нужд	7	02.07.1	38	5 774,47	219 429,86
44690	Российская Федерация, Республика Северная Осетия-Алания, г. Владикавказ, ул. Морских Пехотинцев, 9/1	Владикавказ	15:09:0040302:2453	003002000000 Земли населенных пунктов	Для размещения гаражей для собственных нужд	7	02.07.1	23	5 774,47	132 812,81
44691	Российская Федерация, Республика Северная Осетия - Алания, г. Владикавказ, ул. Морских Пехотинцев, д. 9 корп. 1	Владикавказ	15:09:0040302:2454	003002000000 Земли населенных пунктов	Для размещения гаражей для собственных нужд	7	02.07.1	25	5 774,47	144 361,75
44692	Республика Северная Осетия - Алания, г. Владикавказ, ул. Морских Пехотинцев, 9:1	Владикавказ	15:09:0040302:2455	003002000000 Земли населенных пунктов	Для размещения гаражей для собственных нужд	7	02.07.1	23	5 774,47	132 812,81

№ пп	Местоположение ЗУ	Район	Кадастровый номер ЗУ	Категория земель	Разрешенное использование по документу	Код вида разрешенного использования (в соответствии с классификатором видов разрешенного использования земельных участков)	Вид использования объектов недвижимости	Площадь	УПКС	КС
44693	Российская Федерация, Республика Северная Осетия-Алания, г Владикавказ, ул Морских пехотинцев, 9/1	Владикавказ	15:09:0040302:2461	003002000000 Земли населенных пунктов	Для размещения гаражей для собственных нужд	7	02.07.1	22	5 777 1.47	127 048.34
44694	Российская Федерация, Республика Северная Осетия-Алания, г. Владикавказ, ул. Морских Пехотинцев, 9/1	Владикавказ	15:09:0040302:2466	003002000000 Земли населенных пунктов	Для размещения гаражей для собственных нужд	7	02.07.1	24	5 777 1.47	138 587.28
44695	Российская Федерация, Республика Северная Осетия - Алания г. Владикавказ, ул. Морских Пехотинцев, 9/1	Владикавказ	15:09:0040302:2474	003002000000 Земли населенных пунктов	Для размещения гаражей для собственных нужд	7	02.07.1	23	5 777 1.47	132 812.81
44696	Российская Федерация, Республика Северная Осетия - Алания, городской округ город Владикавказ, г Владикавказ, ул Владикавказская, 1	Владикавказ	15:09:0040302:2475	003002000000 Земли населенных пунктов	Для размещения гаражей для собственных нужд	7	02.07.1	27	5 777 1.47	155 910.69
44697	Российская Федерация, Республика Северная Осетия-Алания, г. Владикавказ, ул. Морских пехотинцев, 5	Владикавказ	15:09:0040302:2477	003002000000 Земли населенных пунктов	Для размещения гаражей для собственных нужд	7	02.07.1	25	5 777 1.47	144 361.75
44698	Российская Федерация, Республика Северная Осетия-Алания, г. Владикавказ, ул. Морских пехотинцев, 9/1	Владикавказ	15:09:0040302:2479	003002000000 Земли населенных пунктов	Для размещения гаражей для собственных нужд	7	02.07.1	24	5 777 1.47	138 587.28
44699	Республика Северная Осетия - Алания г. Владикавказ, ул. Морских пехотинцев, 9/1	Владикавказ	15:09:0040302:2481	003002000000 Земли населенных пунктов	Для размещения гаражей для собственных нужд	7	02.07.1	23	5 777 1.47	132 812.81
44700	Российская Федерация, Республика Северная Осетия - Алания, г Владикавказ, ул Морских Пехотинцев, 5	Владикавказ	15:09:0040302:2482	003002000000 Земли населенных пунктов	Для размещения гаражей для собственных нужд	7	02.07.1	30	5 777 1.47	173 234.10
44701	Российская Федерация, Республика Северная Осетия - Алания, г Владикавказ, ул Морских пехотинцев, 9/1	Владикавказ	15:09:0040302:2487	003002000000 Земли населенных пунктов	Для размещения гаражей для собственных нужд	7	02.07.1	25	5 777 1.47	144 361.75
44702	Российская Федерация, Республика Северная Осетия-Алания, г. Владикавказ, ул. Московская, 48	Владикавказ	15:09:0040302:2489	003002000000 Земли населенных пунктов	Магазины	4	04.040	12	1.9999	131 988.00
44703	Российская Федерация, Республика Северная Осетия - Алания г. Владикавказ, ул. Владикавказская 1	Владикавказ	15:09:0040302:2490	003002000000 Земли населенных пунктов	Магазины	4	04.040	12	1.9999	131 988.00
44704	Российская Федерация, Республика Северная Осетия - Алания, г Владикавказ, ул Морских Пехотинцев, 5	Владикавказ	15:09:0040302:2493	003002000000 Земли населенных пунктов	Для размещения гаражей для собственных нужд	7	02.07.1	27	5 777 1.47	155 910.69
44705	Российская Федерация, Республика Северная Осетия - Алания, г Владикавказ, ул Морских Пехотинцев, 9/1	Владикавказ	15:09:0040302:2494	003002000000 Земли населенных пунктов	Для размещения гаражей для собственных нужд	7	02.07.1	22	5 777 1.47	127 048.34
44706	Российская Федерация, г Владикавказ, ул Морских пехотинцев, Республика Северная Осетия - Алания, г. Владикавказ, ул. Морских пехотинцев, 9/1	Владикавказ	15:09:0040302:2498	003002000000 Земли населенных пунктов	Размещение гаражей для собственных нужд	7	02.07.1	26	5 777 1.47	161 685.16
44707	Российская Федерация, Республика Северная Осетия - Алания, г. Владикавказ, ул. Морских пехотинцев, 9/1	Владикавказ	15:09:0040302:2499	003002000000 Земли населенных пунктов	Размещение гаражей для собственных нужд	7	02.07.1	31	5 777 1.47	179 258.57
44708	Респ, Северная Осетия - Алания, г Владикавказ, ул, Московская, 48/1	Владикавказ	15:09:0040302:25	003002000000 Земли населенных пунктов	Под установку торгового павильона из легких конструкций для реализации продовольственных товаров	4	04.030	195	1.9999	2 114 869.25
44709	Российская Федерация, Республика Северная Осетия - Алания, г. Владикавказ, ул. Весенняя	Владикавказ	15:09:0040302:2502	003002000000 Земли населенных пунктов	Хранение автотранспорта	7	02.07.1	10	5 777 1.47	282 910.00
44710	Российская Федерация, Республика Северная Осетия - Алания, городской округ город Владикавказ, г. Владикавказ, ул. Морских Пехотинцев, 5	Владикавказ	15:09:0040302:2504	003002000000 Земли населенных пунктов	для размещения гаражей для собственных нужд	7	02.07.1	27	5 777 1.47	155 910.69
44711	Республика Северная Осетия - Алания, г.о. город Владикавказ, г. Владикавказ, ул. Морских пехотинцев, 5	Владикавказ	15:09:0040302:2508	003002000000 Земли населенных пунктов	Для размещения гаражей для собственных нужд	7	02.07.1	23	5 777 1.47	115 109.10
44712	Российская Федерация, Республика Северная Осетия - Алания, г. Владикавказ, ул. Морских Пехотинцев, 9/1	Владикавказ	15:09:0040302:2509	003002000000 Земли населенных пунктов	Для размещения гаражей для собственных нужд	7	02.07.1	24	5 777 1.47	138 587.28
44713	Российская Федерация, Республика Северная Осетия - Алания, г.о. город Владикавказ, г Владикавказ, ул Весенняя	Владикавказ	15:09:0040302:2516	003002000000 Земли населенных пунктов	Для строительства кафе	4	04.060	520	6 357.59	4 210 986.80
44714	Российская Федерация, Республика Северная Осетия - Алания, г.о. город Владикавказ, г. Владикавказ, ул. Весенняя	Владикавказ	15:09:0040302:2517	003002000000 Земли населенных пунктов	Для строительства кафе	4	04.060	680	6 357.59	5 504 553.00
44715	Республика Северная Осетия-Алания, г Владикавказ, ул Весенняя, 4	Владикавказ	15:09:0040302:26	003002000000 Земли населенных пунктов	Под магазин	4	04.040	829	1.9999	9 116 171.23
44716	Республика Северная Осетия-Алания, г Владикавказ, ул Весенняя, 4	Владикавказ	15:09:0040302:27	003002000000 Земли населенных пунктов	Для содержания и эксплуатации салона красоты	3	03.034	109	5 611.21	549 191.89
44717	Респ. Северная Осетия - Алания, г. Владикавказ, (двор), ул. Московская, 48	Владикавказ	15:09:0040302:28	003002000000 Земли населенных пунктов	Для установки торгового киоска по реализации печатной продукции	4	04.040	10	1.9999	109 990.00
44718	Респ. Северная Осетия - Алания, г. Владикавказ, ул. Весенняя, 13 "а"	Владикавказ	15:09:0040302:29	003002000000 Земли населенных пунктов	Под строительство аптечного склада и аптечного торгового дома	4	04.000	800	1.9999	8 799 200.00
44719	Республика Северная Осетия - Алания, г. Владикавказ, ул. Морских Пехотинцев, 5	Владикавказ	15:09:0040302:3	003002000000 Земли населенных пунктов	Для эксплуатации нежилого помещения - магазин № 183	4	04.040	868	1.9999	9 547 132.23
44720	Респ. Северная Осетия - Алания, г. Владикавказ, ул. Морских Пехотинцев, 5	Владикавказ	15:09:0040302:30	003002000000 Земли населенных пунктов	Для содержания и эксплуатации зала игровых автоматов	4	04.084	201	7 760.95	1 709 709.15
44721	Респ. Северная Осетия - Алания, г. Владикавказ, (двор дома), ул. Московская, 48	Владикавказ	15:09:0040302:31	003002000000 Земли населенных пунктов	Для установки и эксплуатации коммерческого киоска	4	04.040	6	1.9999	65 994.00
44722	Республика Северная Осетия-Алания, г Владикавказ, ул Весенняя, (между ул Морских Пехотинцев и ул Калинина)	Владикавказ	15:09:0040302:32	003002000000 Земли населенных пунктов	Под строительство магазина	4	04.040	800	1.9999	8 799 200.00
44723	Респ. Северная Осетия - Алания, г. Владикавказ, ул. Владикавказская, 1 "а"	Владикавказ	15:09:0040302:33	003002000000 Земли населенных пунктов	Для содержания и эксплуатации оздоровительного павильона	7	07.021	56	1 619.83	92 301.69
44724	Российская Федерация, Республика Северная Осетия-Алания, городской округ город Владикавказ, г. Владикавказ, ул. Весенняя, 7г	Владикавказ	15:09:0040302:34	003002000000 Земли населенных пунктов	Под строительство смешанного магазина	4	04.040	100	1.9999	1 099 900.00
44725	Республика Северная Осетия-Алания, г. Владикавказ, ул. Весенняя, 9 "б"	Владикавказ	15:09:0040302:35	003002000000 Земли населенных пунктов	Для завершения строительства оздоровительного центра	3	03.040	800	1 965.84	1 965 312.00
44726	Респ. Северная Осетия - Алания, г. Владикавказ, ул. Весенняя, 9 "б"	Владикавказ	15:09:0040302:36	003002000000 Земли населенных пунктов	Для содержания и эксплуатации офисного здания	4	04.010	200	1.9999	2 199 800.00
44727	Респ. Северная Осетия - Алания, г. Владикавказ, (СОШ №42), ул Весенняя	Владикавказ	15:09:0040302:37	003002000000 Земли населенных пунктов	Для установки стационарно-передвижных павильонов	4	04.030	11	1.9999	120 989.00
44728	Российская Федерация, Республика Северная Осетия - Алания, г Владикавказ, ул Московская, 54	Владикавказ	15:09:0040302:38	003002000000 Земли населенных пунктов	Для содержания и эксплуатации металлического гаража	7	02.07.1	18	5 777 1.47	103 980.36
44729	Респ. Северная Осетия - Алания, г Владикавказ, ул. Весенняя, 4	Владикавказ	15:09:0040302:39	003002000000 Земли населенных пунктов	Для строительства магазина	4	04.040	40	1.9999	439 960.00
44730	Российская Федерация, Республика Северная Осетия - Алания, городской округ город Владикавказ, г. Владикавказ, ул. Морских Пехотинцев, земельный участок 9/2	Владикавказ	15:09:0040302:40	003002000000 Земли населенных пунктов	Для содержания и эксплуатации капитального гаража	7	02.07.1	22	5 777 1.47	127 048.34
44731	Респ. Северная Осетия - Алания, г. Владикавказ, ул. Морских пехотинцев, 9/1	Владикавказ	15:09:0040302:41	003002000000 Земли населенных пунктов	Для содержания и эксплуатации капитального гаража	7	02.07.1	26	5 777 1.47	153 136.22
44732	Респ, Северная Осетия - Алания, г Владикавказ, ул, Морских пехотинцев, 9/1	Владикавказ	15:09:0040302:42	003002000000 Земли населенных пунктов	Для содержания и эксплуатации капитального гаража	7	02.07.1	23	5 777 1.47	132 812.81
44733	Респ, Северная Осетия - Алания, г Владикавказ, ул, Морских пехотинцев, 7	Владикавказ	15:09:0040302:43	003002000000 Земли населенных пунктов	Для содержания и эксплуатации капитального гаража	7	02.07.1	21	5 777 1.47	121 263.87

№ пп	Местоположение ЗУ	Район	Кадастровый номер ЗУ	Категория земель	Разрешенное использование по документу	Код вида разрешенного использования (в соответствии с классификатором видов разрешенного использования земельных участков)	Вид использования объектов недвижимости	Площадь	УПКС	КС
44734	Северная Осетия - Алания респ. г Владикавказ, ул Московская, 50-50 "а"	Владикавказ	15:09:0040302:44	0030020000000 Земли населенных пунктов	Для содержания и эксплуатации нежилого здания	3	03:080	1 251	2 566,19	1 089 981,72
44735	Респ. Северная Осетия - Алания, г. Владикавказ, ул. Московская 54	Владикавказ	15:09:0040302:46	0030020000000 Земли населенных пунктов	Для содержания и эксплуатации капитального гаража	7	02:071	18	5 777,17	103 910,16
44736	Республика Северная Осетия-Алания, г Владикавказ, ул Весенняя, 8/3	Владикавказ	15:09:0040302:47	0030020000000 Земли населенных пунктов	Для содержания и эксплуатации металлического гаража	7	02:071	18	5 777,17	103 910,16
44737	Респ. Северная Осетия - Алания, г. Владикавказ, ул. Московская, 54	Владикавказ	15:09:0040302:49	0030020000000 Земли населенных пунктов	Для содержания и эксплуатации металлического гаража	7	02:071	18	5 777,17	103 910,16
44738	Респ. Северная Осетия - Алания, г. Владикавказ, ул. Морских Пехотинцев, 7 "а"	Владикавказ	15:09:0040302:5	0030020000000 Земли населенных пунктов	Для содержания и эксплуатации существующих зданий и сооружений	13	02:010	1014,6	5 777,17	5 856 207,60
44739	Респ. Северная Осетия - Алания, г. Владикавказ, ул. Морских пехотинцев. 5	Владикавказ	15:09:0040302:50	0030020000000 Земли населенных пунктов	Для содержания и эксплуатации металлического гаража	7	02:071	18	5 777,17	103 910,16
44740	Респ. Северная Осетия - Алания, г. Владикавказ, ул. Морских пехотинцев. 5	Владикавказ	15:09:0040302:51	0030020000000 Земли населенных пунктов	Для содержания и эксплуатации металлического гаража	7	02:071	23	5 777,17	132 812,91
44741	Республика Северная Осетия-Алания, г Владикавказ, ул Весенняя, 10/2	Владикавказ	15:09:0040302:52	0030020000000 Земли населенных пунктов	Для содержания и эксплуатации металлического гаража	7	02:071	23	5 777,17	132 812,91
44742	Респ. Северная Осетия - Алания, г. Владикавказ, ул. Московская, 54	Владикавказ	15:09:0040302:53	0030020000000 Земли населенных пунктов	Для содержания и эксплуатации металлического гаража	7	02:071	21	5 777,17	121 263,87
44743	Респ. Северная Осетия - Алания, г. Владикавказ, ул. Владикавказская, 1	Владикавказ	15:09:0040302:55	0030020000000 Земли населенных пунктов	Для содержания и эксплуатации металлического гаража	7	02:071	24	5 777,17	138 587,28
44744	Респ. Северная Осетия - Алания, г. Владикавказ, ул. Московская 54	Владикавказ	15:09:0040302:56	0030020000000 Земли населенных пунктов	Для содержания и эксплуатации металлического гаража	7	02:071	23	5 777,17	132 812,91
44745	Российская Федерация, Республика Северная Осетия - Алания, городской округ город Владикавказ, г Владикавказ, ул. Весенняя, земельный участок 9 "Г"	Владикавказ	15:09:0040302:57	0030020000000 Земли населенных пунктов	Амбулаторно-поликлиническое обслуживание	3	03:041	600	3 906,58	2 343 948,00
44746	Респ. Северная Осетия - Алания, г. Владикавказ, ул. Московская, 54	Владикавказ	15:09:0040302:58	0030020000000 Земли населенных пунктов	Для содержания и эксплуатации металлического гаража	7	02:071	22	5 777,17	127 096,84
44747	Российская ФедерацияРеспублика Северная Осетия - Алания, г.о. город Владикавказ, г Владикавказ, ул Московская,44А	Владикавказ	15:09:0040302:6	0030020000000 Земли населенных пунктов	Для строительства блока обслуживания (торговый центр)	4	04:020	1 901	16999	32 317 099,00
44748	Республика Северная Осетия-Алания, г Владикавказ, ул Весенняя, 8/3	Владикавказ	15:09:0040302:60	0030020000000 Земли населенных пунктов	Под пристройку тренажерного зала	3	05:011	202	1 008,24	203 664,48
44749	Респ. Северная Осетия - Алания, г. Владикавказ, ул. Московская, 54	Владикавказ	15:09:0040302:61	0030020000000 Земли населенных пунктов	Для содержания и эксплуатации металлического гаража	7	02:071	18	5 777,17	103 910,16
44750	Республика Северная Осетия-Алания, г Владикавказ, ул Весенняя, 7а	Владикавказ	15:09:0040302:64	0030020000000 Земли населенных пунктов	Для строительства здания по оказанию бытовых услуг и офиса	4	04:010	416	16999	1 707 322,08
44751	Респ. Северная Осетия - Алания, г. Владикавказ, (между ул. Морских пехотинцев и ул. Калинина), ул. Весенняя, 9-в	Владикавказ	15:09:0040302:65	0030020000000 Земли населенных пунктов	Под строительство магазина	4	04:040	200	16999	2 199 800,00
44752	Респ. Северная Осетия - Алания, г. Владикавказ, двор дома, ул. Московская. 50	Владикавказ	15:09:0040302:67	0030020000000 Земли населенных пунктов	Для установки и эксплуатации торгового павильона	4	04:030	15	16999	164 985,00
44753	Российская Федерация, Республика Северная Осетия-Алания, г. Владикавказ, ул. Морских Пехотинцев, 5/1	Владикавказ	15:09:0040302:68	0030020000000 Земли населенных пунктов	Для содержания и эксплуатации гаража из сборно-разборных железобетонных элементов	7	02:071	21	5 777,17	121 263,87
44754	Респ. Северная Осетия - Алания, г. Владикавказ, ул. Морских пехотинцев/ул Владикавказская, 1	Владикавказ	15:09:0040302:69	0030020000000 Земли населенных пунктов	Под строительство магазина	4	04:040	400	16999	4 399 600,00
44755	Республика Северная Осетия-Алания, г Владикавказ, ул Владикавказская, 1	Владикавказ	15:09:0040302:7	0030020000000 Земли населенных пунктов	Для содержания и эксплуатации ЦТП В/1	6	03:012	156	5 777,17	900 968,52
44756	Респ. Северная Осетия - Алания, г. Владикавказ, (между ул. Морских Пехотинцев и ул. Калинина), ул. Весенняя, 13 "а"	Владикавказ	15:09:0040302:70	0030020000000 Земли населенных пунктов	Для завершения строительства и последующей эксплуатации торгово-бытового центра	4	04:020	600	16999	9 599 400,00
44757	Республика Северная Осетия - Алания, г Владикавказ, ул Весенняя, 7 "Б"	Владикавказ	15:09:0040302:71	0030020000000 Земли населенных пунктов	Под строительство торгового предприятия	4	04:020	100	16999	1 399 600,00
44758	Респ. Северная Осетия - Алания, г. Владикавказ, ул. Морских пехотинцев, 5	Владикавказ	15:09:0040302:72	0030020000000 Земли населенных пунктов	Для содержания и эксплуатации капитального гаража	7	02:071	21	5 777,17	121 263,87
44759	Респ. Северная Осетия - Алания, г. Владикавказ, ул. Морских Пехотинцев. 5	Владикавказ	15:09:0040302:73	0030020000000 Земли населенных пунктов	Для содержания и эксплуатации капитального гаража	7	02:071	21	5 777,17	121 263,87
44760	Респ. Северная Осетия - Алания, г. Владикавказ, ул. Морских Пехотинцев. 9	Владикавказ	15:09:0040302:74	0030020000000 Земли населенных пунктов	Для установки банкомата	4	04:010	5	16999	84 995,00
44761	Северная Осетия - Алания респ. г Владикавказ, ул. Весенняя, 7 "в"	Владикавказ	15:09:0040302:75	0030020000000 Земли населенных пунктов	Для завершения строительства и последующей эксплуатации офиса и оздоровительного центра	3	03:040	300	3 906,58	1 172 592,00
44762	Республика Северная Осетия - Алания, г Владикавказ, (двор дома), ул.Московская, 48	Владикавказ	15:09:0040302:76	0030020000000 Земли населенных пунктов	Для установки и эксплуатации торгового павильона	4	04:030	10	16999	169 990,00
44763	Респ. Северная Осетия - Алания, г. Владикавказ, ул. Морских пехотинцев. дом 11	Владикавказ	15:09:0040302:77	0030020000000 Земли населенных пунктов	Для установки и эксплуатации торгового павильона	4	04:030	13	16999	142 987,00
44764	Республика Северная Осетия-Алания, г Владикавказ, ул Весенняя, д 9г, (между ул. Морских пехотинцев и ул. Калинина)	Владикавказ	15:09:0040302:78	0030020000000 Земли населенных пунктов	Для строительства торгово-бытового предприятия	4	04:020	200	16999	2 199 800,00
44765	Респ. Северная Осетия - Алания, г. Владикавказ, ул. Морских пехотинцев, 5	Владикавказ	15:09:0040302:80	0030020000000 Земли населенных пунктов	Для содержания и эксплуатации металлического гаража	7	02:071	22	5 777,17	127 096,84
44766	Северная Осетия - Алания респ. г Владикавказ, ул. Весенняя, 13 "б"	Владикавказ	15:09:0040302:82	0030020000000 Земли населенных пунктов	Для содержания и эксплуатации торгово-развлекательного здания	4	04:020	100	16999	1 699 600,00
44767	Респ. Северная Осетия - Алания, г. Владикавказ, ул. Московская. дом 48	Владикавказ	15:09:0040302:84	0030020000000 Земли населенных пунктов	Для содержания и эксплуатации металлического гаража	7	02:071	20	5 777,17	115 109,40
44768	Республика Северная Осетия-Алания, г Владикавказ, ул Весенняя, 4/1	Владикавказ	15:09:0040302:86	0030020000000 Земли населенных пунктов	Для содержания и эксплуатации капитального гаража	7	02:071	26	5 777,17	150 136,42
44769	Республика Северная Осетия-Алания, г Владикавказ, ул. М. Пехотинцев, 9/2	Владикавказ	15:09:0040302:88	0030020000000 Земли населенных пунктов	Для содержания и эксплуатации капитального гаража	7	02:071	18	5 777,17	103 910,16
44770	Республика Северная Осетия-Алания, г. Владикавказ, ул. Морских пехотинцев. 7	Владикавказ	15:09:0040302:91	0030020000000 Земли населенных пунктов	Для содержания и эксплуатации металлического гаража	7	02:071	22	5 777,17	127 096,84
44771	Респ. Северная Осетия - Алания, г. Владикавказ, ул. Весенняя. 2	Владикавказ	15:09:0040302:93	0030020000000 Земли населенных пунктов	Для содержания и эксплуатации капитального гаража	7	02:071	25	5 777,17	144 361,75
44772	Респ. Северная Осетия - Алания, г. Владикавказ, ул. Морских пехотинцев. дом 7	Владикавказ	15:09:0040302:95	0030020000000 Земли населенных пунктов	Для содержания и эксплуатации металлического гаража	7	02:071	23	5 777,17	115 189,30
44773	Респ. Северная Осетия - Алания, г. Владикавказ, ул. Морских пехотинцев. дом 7	Владикавказ	15:09:0040302:99	0030020000000 Земли населенных пунктов	Под строительство гаража	7	02:071	23	5 777,17	115 189,30
44774	Респ. Северная Осетия - Алания, г. Владикавказ, ул. Калинина, 64	Владикавказ	15:09:0040303:10	0030020000000 Земли населенных пунктов	Под элитную застройку	13	02:010	236	5 777,17	1 830 772,92
44775	Респ. Северная Осетия - Алания, г. Владикавказ, ул. Калинина, 66	Владикавказ	15:09:0040303:11	0030020000000 Земли населенных пунктов	Под элитную застройку	13	02:010	1 022	5 777,17	7 927 117,48

№ п/п	Местоположение ЗУ	Район	Кадастровый номер ЗУ	Категория земель	Разрешенное использование по документу	Код вида разрешенного использования (в соответствии с классификатором видов разрешенного использования земельных участков)	Вид использования объектов недвижимости	Площадь	УПКС	КС
44776	Респ. Северная Осетия - Алания, г. Владикавказ, ул. Кайтухова, 70	Владикавказ	15:09:0040303:12	003002000000 Земли населенных пунктов	Под жилую застройку	13	02.010	2 351	7 734,34	18 183 403,24
44777	Республика Северная Осетия-Алания, г. Владикавказ, на пересечении пр. Доватора и ул. Кайтухова	Владикавказ	15:09:0040303:1231	003002000000 Земли населенных пунктов	для строительства автостоянки	7	04.090	25	4 032,96	100 824,00
44778	Российская Федерация, Республика Северная Осетия - Алания г. Владикавказ, ул. Московская, 57	Владикавказ	15:09:0040303:13	003002000000 Земли населенных пунктов	Для содержания и эксплуатации многоэтажного дома	2	02.060	5 915	9 165,83	54 215 884,45
44779	Респ. Северная Осетия - Алания, г. Владикавказ, ул. Московская, 55/1	Владикавказ	15:09:0040303:14	003002000000 Земли населенных пунктов	Под жилую застройку	13	02.010	8 446	7 734,34	65 324 235,64
44780	Республика Северная Осетия-Алания, г Владикавказ, ул Кайтухова/Доватора	Владикавказ	15:09:0040303:15	003002000000 Земли населенных пунктов	Для эксплуатации автостоянки и строительство пункта вулканизации и автомойки	7	04.090	2	4 032,96	8 065,92
44781	Республика Северная Осетия-Алания, г. Владикавказ, ул. Кайтухова, 66	Владикавказ	15:09:0040303:1536	003002000000 Земли населенных пунктов	Для содержания и эксплуатации капитального гаража	7	02.071	19	5 774,47	109 714,93
44782	Республика Северная Осетия-Алания, г. Владикавказ, ул. Московская, 57	Владикавказ	15:09:0040303:1546	003002000000 Земли населенных пунктов	Для содержания и эксплуатации капитального гаража	7	02.071	29	5 774,47	167 459,63
44783	Российская Федерация, Республика Северная Осетия - Алания, г. Владикавказ, ул. Московская, д. 51, корп. 3 и 4	Владикавказ	15:09:0040303:1547	003002000000 Земли населенных пунктов	Для содержания и эксплуатации многоквартирных жилых домов	2	02.050	4 851	9 165,83	44 463 441,33
44784	Республика Северная Осетия-Алания, г. Владикавказ, ул. Московская, 55/1	Владикавказ	15:09:0040303:1549	003002000000 Земли населенных пунктов	Для содержания и эксплуатации многоквартирного жилого дома и иных объектов, возведенных или сооруженных на законных основаниях, предназначенных для обслуживания и благоустройства данного дома, в том числе с элементами озеленения и благоустройства	2	02.050	8 785	9 165,83	80 521 816,55
44785	Республика Северная Осетия - Алания, г. Владикавказ, ул. Московская, д. 51 корп. 1	Владикавказ	15:09:0040303:1550	003002000000 Земли населенных пунктов	Для содержания и эксплуатации металлического гаража	7	02.071	26	5 774,47	150 136,22
44786	Респ. Северная Осетия - Алания, г. Владикавказ, ул. Московская, дом 57	Владикавказ	15:09:0040303:16	003002000000 Земли населенных пунктов	Для установки и эксплуатации торговых киосков по реализации мороженного и прохладительных напитков	4	04.040	5	10099	54 995,00
44787	Республика Северная Осетия-Алания, г Владикавказ, ул.Московская, 49 "Б"	Владикавказ	15:09:0040303:1699	003002000000 Земли населенных пунктов	Магазины	4	04.040	1 238	10099	13 616 762,00
44788	Республика Северная Осетия-Алания, г Владикавказ, проспект Доватора	Владикавказ	15:09:0040303:1711	003002000000 Земли населенных пунктов	Для строительства объекта торговли	4	04.020	1 731	10999	19 039 269,00
44789	Республика Северная Осетия-Алания, г Владикавказ, проспект Доватора	Владикавказ	15:09:0040303:1712	003002000000 Земли населенных пунктов	Для строительства объекта торговли	4	04.020	1 179	10999	12 967 821,00
44790	Республика Северная Осетия-Алания, г. Владикавказ, пр. Доватора, 81	Владикавказ	15:09:0040303:1716	003002000000 Земли населенных пунктов	Среднеэтажная жилая застройка	2	02.050	1 475	9 165,83	13 519 599,25
44791	Респ. Северная Осетия - Алания, г. Владикавказ, ул. Московская, 51/1"а"	Владикавказ	15:09:0040303:2	003002000000 Земли населенных пунктов	Для содержания и эксплуатации магазина	4	04.040	90	10099	989 910,00
44792	Республика Северная Осетия-Алания, г Владикавказ, ул Кайтухова/Московская, д 77б	Владикавказ	15:09:0040303:20	003002000000 Земли населенных пунктов	Для установки торгового киоска	4	04.040	6	7 435,94	44 615,64
44793	Республика Северная Осетия-Алания, г Владикавказ, ул Кайтухова/Московская, д 77а	Владикавказ	15:09:0040303:21	003002000000 Земли населенных пунктов	Для установки торгового киоска	4	04.040	6	7 435,94	44 615,64
44794	Российская Федерация, Республика Северная Осетия-Алания, г. Владикавказ, пр-кт Доватора, 87	Владикавказ	15:09:0040303:2168	003002000000 Земли населенных пунктов	Магазины	4	04.040	33	10099	362 967,00
44795	Российская Федерация, Республика Северная Осетия-Алания, г. Владикавказ, ул. Кайтухова	Владикавказ	15:09:0040303:2173	003002000000 Земли населенных пунктов	Многоэтажная жилая застройка (высотная застройка)	2	02.050	3 600	9 165,83	32 996 988,00
44796	Российская Федерация, Республика Северная Осетия-Алания, г Владикавказ, ул Кайтухова, 66	Владикавказ	15:09:0040303:2175	003002000000 Земли населенных пунктов	Бытовое обслуживание	3	03.030	59	5 041,21	297 431,39
44797	Российская Федерация, Республика Северная Осетия - Алания, г. Владикавказ, ул. Московская, 57	Владикавказ	15:09:0040303:2181	003002000000 Земли населенных пунктов	Хранение автотранспорта	7	02.071	30	5 774,47	173 234,10
44798	Российская Федерация, Республика Северная Осетия - Алания, г. Владикавказ, ул. Московская, 51	Владикавказ	15:09:0040303:2183	003002000000 Земли населенных пунктов	Магазины	4	04.040	552	10099	6 071 448,00
44799	Республика Северная Осетия - Алания, г. Владикавказ, позиция 11, ул. Владикавказская/пр.Доватора	Владикавказ	15:09:0040303:23	003002000000 Земли населенных пунктов	Под многоквартирное жилищное строительство	2	02.050	1 937	9 165,83	17 754 212,71
44800	Респ. Северная Осетия - Алания, г. Владикавказ, ул. Кайтухова, 81	Владикавказ	15:09:0040303:26	003002000000 Земли населенных пунктов	Для содержания и эксплуатации торгового комплекса	4	04.040	1 000	7 435,94	7 435 940,00
44801	Республика Северная Осетия-Алания, г Владикавказ, ул Кайтухова, д 64	Владикавказ	15:09:0040303:28	003002000000 Земли населенных пунктов	Для содержания и эксплуатации капитального гаража	7	02.071	23	5 774,47	132 812,81
44802	Респ. Северная Осетия - Алания, г. Владикавказ, ул. Московская, 48 (двор дома)	Владикавказ	15:09:0040303:29	003002000000 Земли населенных пунктов	Для установки и эксплуатации торгового киоска	4	04.040	10	10099	109 990,00
44803	Российская Федерация, Республика Северная Осетия - Алания г. Владикавказ, в квартале между пр-кт Доватора и ул. Московская к югу от АЗС, пр-кт Доватора, (позиция II)	Владикавказ	15:09:0040303:30	003002000000 Земли населенных пунктов	Под многоквартирное жилищное строительство	2	02.050	2 946	9 165,83	27 002 535,18
44804	Респ. Северная Осетия - Алания, г. Владикавказ, в квартале между пр. Доватора и ул. Московской к югу от АЗС (позиция III)	Владикавказ	15:09:0040303:31	003002000000 Земли населенных пунктов	Под многоквартирное жилищное строительство	2	02.050	3 154	9 165,83	28 909 027,82
44805	Респ. Северная Осетия - Алания, г. Владикавказ, (позиция IV) в квартале между проспектом Доватора и ул.Московской, к югу от АЗС, пр-кт Доватора	Владикавказ	15:09:0040303:32	003002000000 Земли населенных пунктов	Под многоквартирное жилищное строительство	2	02.050	2 995	9 165,83	27 451 660,85
44806	Респ. Северная Осетия - Алания, г. Владикавказ, в квартале между пр. Доватора и ул. Московской к югу от АЗС (позиция V)	Владикавказ	15:09:0040303:33	003002000000 Земли населенных пунктов	Под многоквартирное жилищное строительство	2	02.050	3 561	9 165,83	32 639 520,03
44807	Респ. Северная Осетия - Алания, г. Владикавказ, (позиция VI) в квартале между пр. Доватора и ул. Московской к югу от АЗС, пр-кт Доватора	Владикавказ	15:09:0040303:34	003002000000 Земли населенных пунктов	Для многоквартирного жилищного строительства	2	02.050	3 561	9 165,83	32 639 520,03
44808	Российская Федерация, Республика Северная Осетия - Алания г. Владикавказ, в квартале между пр-кт Доватора и ул. Московской, к югу от АЗС, позиция I	Владикавказ	15:09:0040303:35	003002000000 Земли населенных пунктов	Под многоквартирное жилищное строительство	2	02.050	2 514	9 165,83	23 042 896,62
44809	Респ. Северная Осетия - Алания, г. Владикавказ, ул. Кайтухова, 64/1	Владикавказ	15:09:0040303:36	003002000000 Земли населенных пунктов	Для содержания и эксплуатации капитального гаража	7	02.071	31	5 774,47	179 008,57
44810	Респ. Северная Осетия - Алания, г. Владикавказ, ул. Кайтухова, 64/1	Владикавказ	15:09:0040303:37	003002000000 Земли населенных пунктов	Для содержания и эксплуатации капитального гаража	7	02.071	30	5 774,47	173 234,10
44811	Республика Северная Осетия-Алания, г Владикавказ, ул Московская, д 55/1	Владикавказ	15:09:0040303:38	003002000000 Земли населенных пунктов	Для содержания и эксплуатации магазина и пекарни	4	04.040	921	10099	10 130 079,00
44812	Респ. Северная Осетия - Алания, г. Владикавказ, ул. Московская, 55/1	Владикавказ	15:09:0040303:39	003002000000 Земли населенных пунктов	Для содержания и эксплуатации магазина и пекарни	4	04.040	763	10999	8 392 237,00
44813	Респ. Северная Осетия - Алания, г. Владикавказ, ул. Кайтухова, 64	Владикавказ	15:09:0040303:4	003002000000 Земли населенных пунктов	Для содержания и эксплуатации трансформаторной подстанции (ТП)	6	03.012	65	3 757,99	244 269,35
44814	Респ. Северная Осетия - Алания, г. Владикавказ, ул. Московская, 51 "а"	Владикавказ	15:09:0040303:40	003002000000 Земли населенных пунктов	Под строительство помещений для торгово-бытового и технического обслуживания населения	4	04.020	420	10999	4 619 580,00
44815	Республика Северная Осетия-Алания, г Владикавказ, пр-кт Доватора, 95	Владикавказ	15:09:0040303:41	003002000000 Земли населенных пунктов	Для содержания и эксплуатации автосервиса	4	04.099	246	9 440,80	2 322 436,80
44816	Респ. Северная Осетия - Алания, г. Владикавказ, в квартале между пр.Доватора и ул.Московская, к югу от АЗС, позиция VII	Владикавказ	15:09:0040303:43	003002000000 Земли населенных пунктов	Под многоквартирное жилищное строительство	2	02.050	4 861	9 165,83	44 555 099,63

№ пп	Местоположение ЗУ	Район	Кадастровый номер ЗУ	Категория земель	Разрешенное использование по документу	Код вида разрешенного использования (в соответствии с классификатором видов разрешенного использования земельных участков)	Вид использования объектов недвижимости	Площадь	УПКС	КС
44817	Республика Северная Осетия-Алания, г Владикавказ, пр-кт Доватора и ул Московская, к югу от АЗС, позиция IX	Владикавказ	15:09:0040303:44	003002000000 Земли населенных пунктов	Под многоквартирное жилищное строительство	2	02.050	1 829	9 165,83	16 764 303,07
44818	Респ. Северная Осетия - Алания, г. Владикавказ, пр-кт между пр. Доватора и ул. Московская, к югу от АЗС, позиция VIII	Владикавказ	15:09:0040303:45	003002000000 Земли населенных пунктов	Под многоквартирное жилищное строительство	2	02.050	1 889	9 165,83	17 314 252,87
44819	Республика Северная Осетия - Алания, г. Владикавказ, ул. Калинина, 64	Владикавказ	15:09:0040303:46	003002000000 Земли населенных пунктов	Для содержания и эксплуатации торгового павильона	4	04.030	1 448	10999	15 926 552,00
44820	Респ. Северная Осетия - Алания, г. Владикавказ, ул. Калинина, 70	Владикавказ	15:09:0040303:47	003002000000 Земли населенных пунктов	Для содержания и эксплуатации металлического гаража	7	02.071	21	5 774,47	121 263,87
44821	Респ. Северная Осетия - Алания, г. Владикавказ, ул. Калинина, 64/1	Владикавказ	15:09:0040303:48	003002000000 Земли населенных пунктов	Для содержания и эксплуатации капитального гаража	7	02.071	27	5 774,47	155 910,69
44822	Российская Федерация, Республика Северная Осетия - Алания, г.Владикавказ, ул.Московская, 51 "а"	Владикавказ	15:09:0040303:49	003002000000 Земли населенных пунктов	Для содержания и эксплуатации АЗС	4	04.095	2 653	15 673,57	41 581 981,21
44823	Республика Северная Осетия - Алания, г. Владикавказ, ул. Калинина, 66	Владикавказ	15:09:0040303:5	003002000000 Земли населенных пунктов	Для содержания и эксплуатации ТЦТП	6	03.012	226	3 757,99	849 305,74
44824	Респ. Северная Осетия - Алания, г. Владикавказ, ул. Московская, 51 "в"	Владикавказ	15:09:0040303:50	003002000000 Земли населенных пунктов	Для содержания и эксплуатации АЗС	4	04.095	2 630	15 673,57	41 221 489,10
44825	Респ. Северная Осетия - Алания, г. Владикавказ, ул. Московская, дом 54	Владикавказ	15:09:0040303:51	003002000000 Земли населенных пунктов	Для установки и эксплуатации торгового киоска	4	04.040	6	10999	65 994,00
44826	Респ. Северная Осетия - Алания, г. Владикавказ, ул. Московская, дом 57	Владикавказ	15:09:0040303:52	003002000000 Земли населенных пунктов	Для содержания и эксплуатации металлического гаража	7	02.071	27	5 774,47	155 910,69
44827	Респ. Северная Осетия - Алания, г. Владикавказ, ул. Московская, дом 57	Владикавказ	15:09:0040303:54	003002000000 Земли населенных пунктов	Для содержания и эксплуатации металлического гаража	7	02.071	18	5 774,47	103 940,46
44828	Респ. Северная Осетия - Алания, г. Владикавказ, ул. Московская, 50"в"	Владикавказ	15:09:0040303:57	003002000000 Земли населенных пунктов	Под установку и эксплуатацию платежных терминалов	4	04.010	1	10999	10 999,00
44829	Респ. Северная Осетия - Алания, г. Владикавказ, ул. Московская	Владикавказ	15:09:0040303:6	003002000000 Земли населенных пунктов	под коммерческие объекты	4	04.040	1 684	10999	18 522 316,00
44830	Респ. Северная Осетия - Алания, г. Владикавказ, ул. Калинина, 64	Владикавказ	15:09:0040303:62	003002000000 Земли населенных пунктов	Для содержания и эксплуатации капитального гаража	7	02.071	20	5 774,47	115 489,40
44831	Респ. Северная Осетия - Алания, г. Владикавказ, ул. Калинина, 64	Владикавказ	15:09:0040303:63	003002000000 Земли населенных пунктов	Для содержания и эксплуатации капитального гаража	7	02.071	24	5 774,47	138 587,28
44832	Респ. Северная Осетия - Алания, г. Владикавказ, ул. Калинина, 64	Владикавказ	15:09:0040303:64	003002000000 Земли населенных пунктов	Для содержания и эксплуатации капитального гаража	7	02.071	20	5 774,47	115 489,40
44833	Северная Осетия - Алания респ. г. Владикавказ, ул. Калинина, 64/1	Владикавказ	15:09:00-0303-643	003002000000 Земли населенных пунктов	Для содержания и эксплуатации капитального гаража	7	02.071	23	5 774,47	132 812,81
44834	Республика Северная Осетия - Алания, г. Владикавказ, ул. Калинина, д. 64, корп. 1	Владикавказ	15:09:00-0303-644	003002000000 Земли населенных пунктов	Для содержания и эксплуатации капитального гаража	7	02.071	31	5 774,47	179 008,57
44835	Республика Северная Осетия-Алания, г Владикавказ, ул Калинина, д 64/1	Владикавказ	15:09:0040303:65	003002000000 Земли населенных пунктов	Для содержания и эксплуатации капитального гаража	7	02.071	21	5 774,47	121 263,87
44836	Северная Осетия - Алания респ. г. Владикавказ, ул Калинина, 64/1	Владикавказ	15:09:0040303:67	003002000000 Земли населенных пунктов	Эксплуатация капитального гаража	7	02.071	21	5 774,47	121 263,87
44837	Респ. Северная Осетия - Алания, г. Владикавказ, ул. Калинина, 64/1	Владикавказ	15:09:0040303:68	003002000000 Земли населенных пунктов	Эксплуатация капитального гаража	7	02.071	21	5 774,47	121 263,87
44838	Северная Осетия - Алания респ. г. Владикавказ, ул Калинина, 64/1	Владикавказ	15:09:0040303:69	003002000000 Земли населенных пунктов	Для содержания и эксплуатации капитального гаража	7	02.071	29	5 774,47	167 459,63
44839	Республика Северная Осетия-Алания, г. Владикавказ, пр. Доватора, 95	Владикавказ	15:09:0040303:699	003002000000 Земли населенных пунктов	Для завершения строительства объекта торговли	4	04.040	2 923	10999	32 150 077,00
44840	Респ. Северная Осетия - Алания, г. Владикавказ, ул. Московская, 54/1	Владикавказ	15:09:0040303:7	003002000000 Земли населенных пунктов	Под жилую застройку	13	02.010	8 037	7 734,34	62 160 890,58
44841	Республика Северная Осетия-Алания, г. Владикавказ, ул. Московская, 57	Владикавказ	15:09:0040303:70	003002000000 Земли населенных пунктов	Для содержания и эксплуатации капитального гаража	7	02.071	25	5 774,47	144 361,75
44842	Российская Федерация, Республика Северная Осетия - Алания, г. Владикавказ, ул. Московская, 51	Владикавказ	15:09:00-0303-705	003002000000 Земли населенных пунктов	Для содержания и эксплуатации торгово-сервисного центра "Планета плюс"	4	04.040	2 000	10999	21 998 000,00
44843	Северная Осетия - Алания респ. г. Владикавказ, ул. Калинина, двор дома 64	Владикавказ	15:09:0040303:71	003002000000 Земли населенных пунктов	Содержание и эксплуатация капитального гаража	7	02.071	22	5 774,47	127 038,24
44844	Респ. Северная Осетия-Алания, г. Владикавказ, ул. Калинина, 64	Владикавказ	15:09:0040303:72	003002000000 Земли населенных пунктов	Для содержания и эксплуатации капитального гаража	7	02.071	19	5 774,47	109 714,93
44845	Республика Северная Осетия-Алания, г. Владикавказ, ул. Калинина, №66	Владикавказ	15:09:00-0303-753	003002000000 Земли населенных пунктов	Для содержания и эксплуатации капитального гаража	7	02.071	19	5 774,47	109 714,93
44846	Респ. Северная Осетия - Алания, г. Владикавказ, ул. Калинина	Владикавказ	15:09:0040303:8	003002000000 Земли населенных пунктов	Под жилую застройку	13	02.010	6 630	7 734,34	51 278 674,20
44847	Республика Северная Осетия-Алания, г. Владикавказ, ул. Московская, 55	Владикавказ	15:09:0040303:861	003002000000 Земли населенных пунктов	для установки спортивных площадок с уплотнёнными трансформерами	3	05.012	1 050	1 008,24	1 058 652,00
44848	Респ. Северная Осетия - Алания, г. Владикавказ, пр. Доватора, 95 "в"	Владикавказ	15:09:0040303:894	003002000000 Земли населенных пунктов	Для строительства предприятия общественного питания	4	04.060	250	8 157,59	2 039 397,50
44849	Респ. Северная Осетия - Алания, г. Владикавказ, ул. Калинина, 64/1	Владикавказ	15:09:0040303:9	003002000000 Земли населенных пунктов	Под жилую застройку	13	02.010	7 962	7 734,34	61 580 815,08
44850	Республика Северная Осетия-Алания, г Владикавказ, ул Цоколаева/А.Хадарцева, д 29	Владикавказ	15:09:0040304:11	003002000000 Земли населенных пунктов	Для сооружения базы механизации	4	04.099	20 000	6 382,52	127 650 400,00
44851	Респ. Северная Осетия - Алания, г. Владикавказ, ул. М. Пехотинцев/Хадарцева/Цоколаева/Весенняя	Владикавказ	15:09:0040304:12	003002000000 Земли населенных пунктов	Для содержания и эксплуатации оздоровительного комплекса	3	03.040	15 000	3 965,83	59 487 450,00
44852	Респ. Северная Осетия - Алания, г. Владикавказ, ул. Морских пехотинцев, 15 "б"	Владикавказ	15:09:0040304:13	003002000000 Земли населенных пунктов	Для строительства многоэтажного паркинга	7	04.090	10	2 726,51	27 265,10
44853	Респ. Северная Осетия - Алания, г. Владикавказ, ул. Пекотинцев, 19	Владикавказ	15:09:0040304:14	003002000000 Земли населенных пунктов	Под строительство автосервиса	4	04.099	10	6 382,52	63 825,20
44854	Республика Северная Осетия-Алания, г Владикавказ, ул Цоколаева, 11	Владикавказ	15:09:00-0304-168	003002000000 Земли населенных пунктов	Для благоустройства прилегающей территории кафе	4	04.060	209	5 514,99	1 152 632,91
44855	Республика Северная Осетия-Алания, г. Владикавказ, ул. Цоколаева/ А.Хадарцева, 29	Владикавказ	15:09:0040304:171	003002000000 Земли населенных пунктов	Для благоустройства прилегающей территории бины механизации	6	12.001	3 100	615,47	1 907 957,00
44856	Республика Северная Осетия-Алания, г Владикавказ, ул Цоколаева, 21о	Владикавказ	15:09:0040304:172	003002000000 Земли населенных пунктов	Для содержания и эксплуатации предприятия торговли и общественного питания	4	04.060	215	5 514,99	1 185 722,85
44857	Республика Северная Осетия-Алания, г Владикавказ, ул Цоколаева, 11	Владикавказ	15:09:0040304:18	003002000000 Земли населенных пунктов	Для содержания и эксплуатации кафе	4	04.060	671	5 514,99	3 700 558,29
44858	Республика Северная Осетия-Алания, г. Владикавказ, ул. Цоколаева, 13	Владикавказ	15:09:00-0304-185	003002000000 Земли населенных пунктов	гостиничное обслуживание, магазины	4	04.040	170	7 435,94	1 264 109,80
44859	Респ. Северная Осетия - Алания, г. Владикавказ, ул. Хаталаева	Владикавказ	15:09:0040304:2	003002000000 Земли населенных пунктов	Под промышленные предприятия	6	06.000	36 650	2 850,44	104 468 626,00
44860	Республика Северная Осетия-Алания, г Владикавказ, ул Цоколаева, 13	Владикавказ	15:09:0040304:20	003002000000 Земли населенных пунктов	Для содержания и эксплуатации магазина	4	04.040	574	7 435,94	4 268 229,56
44861	Республика Северная Осетия-Алания, г. Владикавказ, ул. Цоколаева, (район Ледовой арены)	Владикавказ	15:09:0040304:23	003002000000 Земли населенных пунктов	Для содержания и эксплуатации детского футбольного поля	3	05.012	1 825	681,63	1 243 974,75
44862	Республика Северная Осетия-Алания, г Владикавказ, ул Морских пехотинцев/Хадарцева/Цоколаева/Весенняя	Владикавказ	15:09:0040304:24	003002000000 Земли населенных пунктов	Для содержания и эксплуатации трансформаторной подстанции (ТП-229)	6	03.012	58	2 540,61	147 355,38

№ пп	Местоположение ЗУ	Район	Кадастровый номер ЗУ	Категория земель	Разрешенное использование по документу	Код вида разрешенного использования (в соответствии с классификатором видов разрешенного использования земельных участков)	Вид использования объектов недвижимости	Площадь	УПКС	КС
44863	Респ. Северная Осетия - Алания, г. Владикавказ, ул. Хадарцева	Владикавказ	15:09:0040304:3	003002000000 Земли населенных пунктов	Для сельскохозяйственного производства	1	01.010	2 594	21,29	55 226,26
44864	Российская Федерация, Республика Северная Осетия - Алания, г. Владикавказ, ул. Морских Пехотинцев, 10	Владикавказ	15:09:00-0304:303	003002000000 Земли населенных пунктов	Обеспечение занятий спортом в помещениях	3	05.010	8 000	681,63	5 453 040,00
44865	Российская Федерация, Республика Северная Осетия - Алания, г. Владикавказ, ул. Чоколаева, 23 "А"	Владикавказ	15:09:0040304:304	003002000000 Земли населенных пунктов	Объекты физкультуры и спорта. Для размещения объектов физической культуры и спорта	3	05.010	6 881	681.63	4 690 296.03
44866	Республика Северная Осетия - Алания, г Владикавказ, ул Чоколаева/Хадарцева	Владикавказ	15:09:0040304:305	003002000000 Земли населенных пунктов	Объекты физкультуры и спорта. Для размещения объектов физической культуры и спорта	3	05.010	13 003	681.63	8 863 234.89
44867	Республика Северная Осетия - Алания, г Владикавказ, ул Морских пехотинцев	Владикавказ	15:09:00-0304:325	003002000000 Земли населенных пунктов	Для содержания и эксплуатации базы по производству шлакоблоков и кованых изделий	6	06.000	49	2 850.44	139 671.56
44868	Российская Федерация, Республика Северная Осетия-Алания, городской округ город Владикавказ, г. Владикавказ, ул. Морских Пехотинцев, земельный участок 14Б	Владикавказ	15:09:00-0304:328	003002000000 Земли населенных пунктов	Объекты физкультуры и спорта. Для размещения объектов физической культуры и спорта	3	05.010	4 291	681,63	2 924 874,33
44869	Российская Федерация, Республика Северная Осетия - Алания, г. Владикавказ, ул. Морских пехотинцев	Владикавказ	15:09:0040304:329	003002000000 Земли населенных пунктов	улично-дорожная сеть	6	12.001	2 878	615.47	1 771 322.66
44870	Российская Федерация, Республика Северная Осетия - Алания, городской округ город Владикавказ, г Владикавказ, ул. Чоколаева, 13"Б"	Владикавказ	15:09:0040304:330	003002000000 Земли населенных пунктов	Магазины, размещение объектов капитального строительства, предназначенных для продажи товаров)	4	04.040	955	7 435,94	7 101 322,70
44871	Российская Федерация, Республика Северная Осетия - Алания, городской округ город Владикавказ, г Владикавказ, ул. Чоколаева, 13 "А"	Владикавказ	15:09:00-0304:331	003002000000 Земли населенных пунктов	Хранение автотранспорта, размещение зданий и сооружений дорожного сервиса	7	04.090	4 149	2 726.51	11 312 289,99
44872	Российская Федерация, Республика Северная Осетия - Алания, г. Владикавказ, ул. Чоколаева, 23 "Б"	Владикавказ	15:09:00-0304:333	003002000000 Земли населенных пунктов	Магазины	4	04.040	421	7 435,94	3 130 530,74
44873	Российская Федерация, Республика Северная Осетия - Алания, городской округ город Владикавказ, г. Владикавказ, ул. Аслунбека Хадарцева	Владикавказ	15:09:0040304:334	003002000000 Земли населенных пунктов	Обеспечение занятий спортом в помещениях	3	05.010	5 000	681.63	3 408 150.00
44874	Российская Федерация, Республика Северная Осетия - Алания, городской округ город Владикавказ, г Владикавказ, ул. Аслунбека Хадарцева	Владикавказ	15:09:0040304:335	003002000000 Земли населенных пунктов	Обеспечение занятий спортом в помещениях	3	05.010	10 464	681.63	7 132 576.32
44875	Респ. Северная Осетия - Алания, г. Владикавказ, ул. Чоколаева, дом 15	Владикавказ	15:09:0040304:4	003002000000 Земли населенных пунктов	Для содержания и эксплуатации кафе	4	04.060	300	5 514,99	1 654 497,00
44876	Республика Северная Осетия-Алания, г Владикавказ, ул Весенняя/Морских пехотинцев, д 10а/15а	Владикавказ	15:09:0040304:5	003002000000 Земли населенных пунктов	Под строительство многопрофильного торгового центра	4	04.020	10 000	7 435.94	74 359 400,00
44877	Респ. Северная Осетия - Алания, г. Владикавказ, ул. Чоколаева, 17	Владикавказ	15:09:0040304:6	003002000000 Земли населенных пунктов	Для содержания и эксплуатации автомойки	4	04.093	300	6 382,52	1 914 756.00
44878	Республика Северная Осетия-Алания, г Владикавказ, ул Весенняя/Чоколаева, д 15в	Владикавказ	15:09:0040304:8	003002000000 Земли населенных пунктов	Для завершения строительства и дальнейшей эксплуатации торгово-развлекательного центра	4	04.020	3 425	7 435,94	25 468 094.50
44879	Республика Северная Осетия-Алания, г Владикавказ, ул Весенняя/Чоколаева, 11	Владикавказ	15:09:0040304:9	003002000000 Земли населенных пунктов	Для строительства кафе	4	04.060	200	5 514,99	1 102 998,00
44880	Республика Северная Осетия-Алания, г Владикавказ, ул Чоколаева. 21	Владикавказ	15:09:0040304:96	003002000000 Земли населенных пунктов	Для строительства спортивной зоны (академии тенниса)	3	05.011	13 730	681,63	9 358 779,90
44881	Республика Северная Осетия-Алания, г Владикавказ, ул Весенняя	Владикавказ	15:09:0040305:1	003002000000 Земли населенных пунктов	Под жилую застройку	13	02.010	6 039	5 228,85	31 577 025.15
44882	Респ. Северная Осетия - Алания, г. Владикавказ, 12 микрорайон, ул. Весенняя, 3/2	Владикавказ	15:09:0040305:10	003002000000 Земли населенных пунктов	Для завершения строительства 78-квартирного жилого дома	2	02.050	3 900	6 196,62	24 166 818.00
44883	Республика Северная Осетия-Алания, г Владикавказ, мкр 12	Владикавказ	15:09:0040305:11	003002000000 Земли населенных пунктов	Под жилую застройку	13	02.010	5 775	5 228,85	30 207 066,45
44884	Республика Северная Осетия-Алания, г Владикавказ, ул Морских пехотинцев, д 25а	Владикавказ	15:09:0040305:12	003002000000 Земли населенных пунктов	Под жилую застройку	13	02.010	8 267	5 228,85	43 226 902,95
44885	Республика Северная Осетия-Алания, г Владикавказ, ул Хадарцева, д 11	Владикавказ	15:09:0040305:14	003002000000 Земли населенных пунктов	Для содержания и эксплуатации многоквартирного жилого дома	2	02.050	2 254	6 196,62	13 967 181.48
44886	Республика Северная Осетия-Алания, г Владикавказ, ул Весенняя, д 1/1	Владикавказ	15:09:0040305:17	003002000000 Земли населенных пунктов	Для содержания и эксплуатации трансформаторной подстанции (ТП)	6	03.012	61	2 540,61	154 977,21
44887	Респ. Северная Осетия - Алания, г. Владикавказ, ул. Весенняя, 7/6	Владикавказ	15:09:0040305:18	003002000000 Земли населенных пунктов	Для содержания и эксплуатации трансформаторной подстанции (ТП)	6	03.012	58	2 540.61	147 355.38
44888	Респ. Северная Осетия - Алания, г. Владикавказ, ул. Весенняя, 5 "а"	Владикавказ	15:09:0040305:19	003002000000 Земли населенных пунктов	Для содержания и эксплуатации ЦТП 12/1	6	03.012	312	2 540.61	792 670.32
44889	Республика Северная Осетия-Алания, г Владикавказ, ул Весенняя. 9	Владикавказ	15:09:0040305:20	003002000000 Земли населенных пунктов	Для установки и эксплуатации коммерческого торгового киоска	4	04.040	6	7 435,94	44 615.64
44890	Респ. Северная Осетия - Алания, г. Владикавказ, мкр. 12, позиция 21	Владикавказ	15:09:0040305:22	003002000000 Земли населенных пунктов	Для строительства магазина	4	04.040	144	7 435,94	1 070 775.36
44891	Республика Северная Осетия-Алания, г Владикавказ, ул Весенняя, д 1, корп 4	Владикавказ	15:09:0040305:23	003002000000 Земли населенных пунктов	Для содержания и эксплуатации магазина	4	04.040	150	7 435.94	1 115 391,00
44892	Респ. Северная Осетия - Алания, г. Владикавказ, мкр. 12, позиция 9	Владикавказ	15:09:0040305:24	003002000000 Земли населенных пунктов	Под строительство жилого дома	13	02.010	4 200	5 228,85	21 961 170,00
44893	Республика Северная Осетия-Алания, г Владикавказ, ул Весенняя. 5/1	Владикавказ	15:09:0040305:25	003002000000 Земли населенных пунктов	Для содержания и эксплуатации павильона по реализации продовольственных товаров	4	04.030	20	7 435,94	148 718,80
44894	Респ. Северная Осетия - Алания, г. Владикавказ, ул. Весенняя, 9 "а"	Владикавказ	15:09:0040305:28	003002000000 Земли населенных пунктов	Для установки и эксплуатации мастерской по ремонту обуви	3	03.031	6	3 408,14	20 448.84
44895	Респ. Северная Осетия - Алания, г. Владикавказ, ул. Весенняя, 1	Владикавказ	15:09:0040305:29	003002000000 Земли населенных пунктов	Для установки специализированных торговых прицепов по реализации мясопродуктов	4	04.020	8	7 435,94	59 487,52
44896	Северная Осетия - Алания респ, г. Владикавказ, ул. Весенняя,30	Владикавказ	15:09:0040305:2977	003002000000 Земли населенных пунктов	Под многоквартирное жилищное строительство	2	02.050	3 670	6 196,62	22 741 595,40
44897	Республика Северная Осетия-Алания, г Владикавказ, 12 микрорайон	Владикавказ	15:09:0040305:2980	003002000000 Земли населенных пунктов	Для строительства средней общеобразовательной школы	3	03.050	22 268	3 160,27	70 372 892,36
44898	Северная Осетия - Алания респ, г. Владикавказ, ул. Весенняя, 13 "в"	Владикавказ	15:09:0040305:2984	003002000000 Земли населенных пунктов	Для строительства детского сада	3	03.050	11 400	3 160,27	36 027 078.00

№ пп	Местоположение ЗУ	Район	Кадастровый номер ЗУ	Категория земель	Разрешенное использование по документу	Код вида разрешенного использования (в соответствии с классификатором видов разрешенного использования земельных участков)	Вид использования объектов недвижимости	Площадь	УПКС	КС
44899	Респ. Северная Осетия - Алания, г. Владикавказ, ул. Хадарцева, 29 "А"	Владикавказ	15:09:0040305:2986	003002000000 Земли населенных пунктов	Многоэтажная жилая застройка (высотная застройка) Размещение многоквартирных домов этажностью девять этажей и выше, благоустройство и озеленение придомовых территорий; обустройство спортивных и детских площадок, хозяйственных площадок и площадок для отдыха; размещение подземных гаражей и автостоянок, размещение объектов обслуживания жилой застройки во встроенных, пристроенных и встроенно-пристроенных помещениях многоквартирного дома в отдельных помещениях дома, если площадь таких помещений в многоквартирном доме не составляет более 15% от общей площади дома	2	02.060	4 224	6 196,62	26 174 522,88
44900	Республика Северная Осетия-Алания, г Владикавказ, ул Морских пехотинцев, д 25а	Владикавказ	15:09:0040305:2996	003002000000 Земли населенных пунктов	Для содержания и эксплуатации индивидуального жилого дома	13	02.010	210	5 228,85	1 098 058,50
44901	Республика Северная Осетия-Алания, г Владикавказ, ул Морских пехотинцев, д 25, б/н	Владикавказ	15:09:0040305:2997	003002000000 Земли населенных пунктов	Для содержания и эксплуатации индивидуального жилого дома	13	02.010	390	5 228,85	2 039 251,50
44902	Республика Северная Осетия-Алания, г Владикавказ, мкр 12	Владикавказ	15:09:0040305:3	003002000000 Земли населенных пунктов	Под строительство многоэтажных жилых домов	2	02.060	20 000	6 196,62	123 932 400,00
44903	Республика Северная Осетия - Алания, г. Владикавказ, ул. Весенняя, 7 "а"	Владикавказ	15:09:0040305:30	003002000000 Земли населенных пунктов	Амбулаторно-поликлиническое обслуживание	3	03.041	600	3 965,83	2 379 498,00
44904	Республика Северная Осетия-Алания, г.Владикавказ, ул.Морских пехотинцев, 15 "В"	Владикавказ	15:09:0040305:3019	003002000000 Земли населенных пунктов	Для строительства многоэтажного жилого дома	2	02.060	2 250	6 196,62	13 942 395,00
44905	Республика Северная Осетия-Алания, г Владикавказ, ул Морских пехотинцев, д 25	Владикавказ	15:09:0040305:32	003002000000 Земли населенных пунктов	Под жилую застройку	13	02.010	5 137	5 228,85	26 860 602,45
44906	Республика Северная Осетия-Алания, г Владикавказ, ш Гизельдонское, спит элои "Цхомити"	Владикавказ	15:09:0040305:35	003002000000 Земли населенных пунктов	Под промышленные предприятия	6	06.000	12 991	2 850,44	37 030 066,04
44907	Российская Федерация, Республика Северная Осетия - Алания, г. Владикавказ, поляна 4, мкр. 12	Владикавказ	15:09:0040305:36	003002000000 Земли населенных пунктов	Для строительства многоэтажного жилого дома	2	02.060	6 248	6 196,62	38 716 481,76
44908	Респ. Северная Осетия - Алания, г. Владикавказ, (12 мкр, поз.3), ул. М.Пехотинцев/А.Хадарцева	Владикавказ	15:09:0040305:38	003002000000 Земли населенных пунктов	Для строительства 60-ти квартирного жилого дома	2	02.050	4 730	6 196,62	29 310 012,60
44909	Респ. Северная Осетия - Алания, г. Владикавказ, (12 мкр, поз. 2.3), ул. М.Пехотинцев/Хадарцева	Владикавказ	15:09:0040305:39	003002000000 Земли населенных пунктов	Для строительства жилого комплекса	2	02.050	3 492	6 196,62	21 638 597,04
44910	Республика Северная Осетия-Алания, г. Владикавказ, ул. Морских Пехотинцев, 15 "Б"	Владикавказ	15:09:0040305:3903	003002000000 Земли населенных пунктов	Амбулаторно-поликлиническое обслуживание	3	03.041	600	3 965,83	2 379 498,00
44911	Республика Северная Осетия-Алания, г. Владикавказ, ул. Асланбека Хадарцева, 10	Владикавказ	15:09:0040305:3922	003002000000 Земли населенных пунктов	Использование под многоквартирные жилые дома, салоны сотовой связи, фотосалоны, пункты продажи сотовых телефонов и приема платежей, центры по предоставлению полиграфических услуг, ксерокопировально и т.п., пункты обмена валют, медицинские кабинеты, аптеки, аптечные пункты, магазины продовольственные и промтоварные, парикмахерские, косметические салоны, салоны красоты	2	02.050	3 633	6 196,62	22 512 320,46
44912	Респ. Северная Осетия - Алания, г. Владикавказ, ул. Весенняя, 11	Владикавказ	15:09:0040305:4	003002000000 Земли населенных пунктов	Под жилую застройку	13	02.010	5 457	5 228,85	28 533 834,45
44913	Республика Северная Осетия-Алания, г Владикавказ, ул Весенняя, 9а	Владикавказ	15:09:0040305:40	003002000000 Земли населенных пунктов	Для содержания и эксплуатации магазина	4	04.040	237	7 435,94	1 762 317,78
44914	Республика Северная Осетия-Алания, г. Владикавказ, ул. Весенняя, 3/1	Владикавказ	15:09:0040305:4014	003002000000 Земли населенных пунктов	Под строительство гаражей	7	02.071	2 359	3 903,87	9 209 229,33
44915	Республика Северная Осетия-Алания, г. Владикавказ, ул. Весенняя, 13 "г"	Владикавказ	15:09:0040305:4018	003002000000 Земли населенных пунктов	Под строительство трансформаторной подстанции	6	03.012	34	2 540,61	86 380,74
44916	Республика Северная Осетия-Алания, г. Владикавказ, ул. Весенняя, 3/2	Владикавказ	15:09:0040305:4019	003002000000 Земли населенных пунктов	Для содержания и эксплуатации металлического гаража	7	02.071	28	3 903,87	109 308,36
44917	РСО-Алания, г. Владикавказ, ул. Весенняя, 3/1	Владикавказ	15:09:0040305:4022	003002000000 Земли населенных пунктов	Для содержания и эксплуатации капитального гаража	7	02.071	19	3 903,87	74 173,53
44918	Республика Северная Осетия-Алания, г Владикавказ, ул. Весенняя, 3/1	Владикавказ	15:09:0040305:4023	003002000000 Земли населенных пунктов	Под строительство капитального гаража	7	02.071	36	3 903,87	140 539,32
44919	Республика Северная Осетия-Алания, г Владикавказ, ул Хадарцева, 29	Владикавказ	15:09:0040305:4027	003002000000 Земли населенных пунктов	Для содержания и эксплуатации здания коровника	1	01.070	3 744	1 028,64	3 851 228,16
44920	Респ. Северная Осетия - Алания, г. Владикавказ, во дворе, ул. Весенняя, 3	Владикавказ	15:09:0040305:41	003002000000 Земли населенных пунктов	Для установки и эксплуатации торгового киоска	7	02.071	6	3 903,87	23 423,22
44921	Республика Северная Осетия-Алания, г Владикавказ, ул Асланбека Хадарцева, д 29	Владикавказ	15:09:0040305:4124	003002000000 Земли населенных пунктов	Жилые дома	13	02.010	18 278	5 228,85	95 572 920,30
44922	Республика Северная Осетия-Алания, г. Владикавказ, ул. Морских пехотинцев	Владикавказ	15:09:0040305:4176	003002000000 Земли населенных пунктов	Многоквартирные жилые дома	2	02.050	971	6 196,62	6 016 918,02
44923	Российская Федерация, Республика Северная Осетия - Алания, г. Владикавказ, ул. Морских Пехотинцев	Владикавказ	15:09:0040305:4177	003002000000 Земли населенных пунктов	Многоквартирные жилые дома	2	02.050	8 529	6 196,62	52 850 971,98
44924	Респ. Северная Осетия - Алания, г. Владикавказ, ул. Асланбека Хадарцева	Владикавказ	15:09:0040305:429/1	003002000000 Земли населенных пунктов	под зеленые насаждения	1	01.050	130	27,72	3 603,60
44925	Республика Северная Осетия-Алания, г Владикавказ, ул Весенняя, 7	Владикавказ	15:09:0040305:43	003002000000 Земли населенных пунктов	Под строительство гаража	7	02.071	28	3 903,87	109 308,36
44926	Республика Северная Осетия-Алания, г Владикавказ, ул Весенняя, 7	Владикавказ	15:09:0040305:44	003002000000 Земли населенных пунктов	Под строительство гаража	7	02.071	28	3 903,87	109 308,36
44927	Республика Северная Осетия - Алания, г. Владикавказ, ул. Асланбека Хадарцева, 29 "Г"	Владикавказ	15:09:0040305:4454	003002000000 Земли населенных пунктов	Ремонт автомобилей	4	04.099	400	6 382,52	2 553 008,00
44928	Республика Северная Осетия - Алания, г Владикавказ, ул Асланбека Хадарцева	Владикавказ	15:09:0040305:4455	003002000000 Земли населенных пунктов	Для содержания и эксплуатации здания коровника	1	01.070	3 499	1 028,64	3 599 211,36
44929	Республика Северная Осетия - Алания, г Владикавказ, ул Асланбека Хадарцева, 29 "Г"	Владикавказ	15:09:0040305:4456	003002000000 Земли населенных пунктов	автомобильные мойки	4	04.092	1 600	6 382,52	10 212 032,00
44930	Республика Северная Осетия - Алания, г Владикавказ, ул Асланбека Хадарцева	Владикавказ	15:09:0040305:4457	003002000000 Земли населенных пунктов	Для содержания и эксплуатации здания коровника	1	01.070	2 294	1 028,64	2 359 700,16
44931	Респ. Северная Осетия - Алания, г. Владикавказ, поляна 8, мкр. 12	Владикавказ	15:09:0040305:45	003002000000 Земли населенных пунктов	Для строительства 75-квартирного жилого дома	2	02.050	6 543	6 196,62	40 544 484,66

№ пп	Местоположение ЗУ	Район	Кадастровый номер ЗУ	Категория земель	Разрешенное использование по документу	Код вида разрешенного использования (в соответствии с классификатором видов разрешенного использования земельных участков)	Вид использования объектов недвижимости	Площадь	УПКС	КС
44932	Республика Северная Осетия - Алания, г.Владикавказ, ул.А.Хадарцева	Владикавказ	15:09:0040305:4514	003002000000 Земли населенных пунктов	Многоэтажная жилая застройка (высотная застройка) (Размещение многоквартирных домов этажностью девять этажей и выше, благоустройство и озеленение придомовых территорий; обустройство спортивных и детских площадок, хозяйственных площадок и площадок для отдыха; размещение подземных гаражей и автостоянок; размещение объектов обслуживания жилой застройки во встроенных, пристроенных и встроенно-пристроенных помещениях многоквартирного дома в отдельных помещениях дома, если площадь таких помещений в многоквартирном доме не составляет более 15% от общей площади дома)	2	02.060	11 700	6 196,62	72 500 454,00
44933	Республика Северная Осетия - Алания, г.Владикавказ, ул.Весенняя, 3	Владикавказ	15:09:0040305:4515	003002000000 Земли населенных пунктов	для эксплуатации магазина	4	04.040	97	7 435,94	721 286,18
44934	Республика Северная Осетия-Алания, г.Владикавказ, ул.Аслонбека Хадарцева	Владикавказ	15:09:0040305:4516	003002000000 Земли населенных пунктов	для содержания и эксплуатации здания коровника	1	01.070	2 923	1 028,64	3 006 714,72
44935	Республика Северная Осетия-Алания, г.Владикавказ, ул.Аслонбека Хадарцева	Владикавказ	15:09:0040305:4517	003002000000 Земли населенных пунктов	для содержания и эксплуатации здания коровника	1	01.070	30	1 028,64	30 859,20
44936	Республика Северная Осетия-Алания, г.Владикавказ, ул.Весенняя, д.7/2	Владикавказ	15:09:0040305:46	003002000000 Земли населенных пунктов	Обеспечение занятий спортом в помещениях	3	05.010	489	681,63	333 317,07
44937	Республика Северная Осетия-Алания, г.Владикавказ, ул.Весенняя, 11	Владикавказ	15:09:0040305:48	003002000000 Земли населенных пунктов	Для установки и эксплуатации торговых киосков по реализации хлебобулочных изделий	4	04.040	9	7 435,94	66 923,46
44938	Респ. Северная Осетия - Алания, г. Владикавказ, ул. Весенняя, 11/1	Владикавказ	15:09:0040305:5	003002000000 Земли населенных пунктов	Под жилую застройку	13	02.010	4 697	5 228,85	24 559 908,45
44939	Респ. Северная Осетия - Алания, г. Владикавказ, ул. Хадарцева, дом 29	Владикавказ	15:09:0040305:50	003002000000 Земли населенных пунктов	Для содержания и эксплуатации коровника	1	01.070	1 916	1 028,64	1 970 874,24
44940	Респ. Северная Осетия - Алания, г. Владикавказ, ул. А.Хадарцева, 29	Владикавказ	15:09:0040305:51	003002000000 Земли населенных пунктов	Для размещения временных складов	6	06.093	3 084	2 850,44	8 790 756,96
44941	Республика Северная Осетия-Алания, г.Владикавказ, ул.Весенняя, 13а	Владикавказ	15:09:0040305:52	003002000000 Земли населенных пунктов	Для содержания и эксплуатации модуля АТС	6	06.080	150	4 151,73	622 759,50
44942	Республика Северная Осетия-Алания, г.Владикавказ, ул.Весенняя, д.3/1	Владикавказ	15:09:0040305:54	003002000000 Земли населенных пунктов	Под строительство гаражей	7	02.071	1 245	3 903,87	4 860 318,15
44943	Респ. Северная Осетия - Алания, г. Владикавказ, (12 мкр.) поз. 2, ул. М.Пехотинцев/А. Хадарцева	Владикавказ	15:09:0040305:55	003002000000 Земли населенных пунктов	Для продолжения строительства домового комплекса	13	02.010	3 054	5 228,85	15 968 907,90
44944	Республика Северная Осетия-Алания, г.Владикавказ, ул.Весенняя, 1/1	Владикавказ	15:09:0040305:57	003002000000 Земли населенных пунктов	Для содержания и эксплуатации капитального гаража	7	02.071	19	3 903,87	74 173,53
44945	Республика Северная Осетия-Алания, г.Владикавказ, ул.Весенняя, 7/12	Владикавказ	15:09:0040305:58	003002000000 Земли населенных пунктов	Для завершения многоквартирного домового строительства	2	02.000	7 186	6 196,62	44 528 911,32
44946	Республика Северная Осетия-Алания, г.Владикавказ, ул.Весенняя, 3/1	Владикавказ	15:09:0040305:59	003002000000 Земли населенных пунктов	Для содержания и эксплуатации капитального гаража	7	02.071	19	3 903,87	74 173,53
44947	Республика Северная Осетия-Алания, г.Владикавказ, ул.Весенняя	Владикавказ	15:09:0040305:6	003002000000 Земли населенных пунктов	Под жилую застройку	13	02.010	7 660	5 228,85	40 052 991,00
44948	Республика Северная Осетия-Алания, г. Владикавказ, ул.Весенняя, 3/1	Владикавказ	15:09:0040305:62	003002000000 Земли населенных пунктов	Под строительство гаражей	7	02.071	1 113	3 903,87	4 345 007,31
44949	Республика Северная Осетия-Алания, г. Владикавказ, ул. Весенняя, 3/1.	Владикавказ	15:09:0040305:6977	003002000000 Земли населенных пунктов	Для размещения гаражей для собственных нужд	7	02.071	21	3 903,87	81 981,27
44950	Республика Северная Осетия-Алания, г.Владикавказ, ул.Весенняя, 9,3/1	Владикавказ	15:09:0040305:7	003002000000 Земли населенных пунктов	Под жилую застройку	13	02.010	3 295	5 228,85	17 229 060,75
44951	Респ. Северная Осетия - Алания, г. Владикавказ, ул. Хадарцева, 6 "в"	Владикавказ	15:09:0040305:70	003002000000 Земли населенных пунктов	Для содержания и эксплуатации тепловых сетей	6	03.012	118	2 540,61	299 791,98
44952	Российская Федерация, Республика Северная Осетия-Алания, г. Владикавказ, ул. Весенняя, д. 1, корп. 5	Владикавказ	15:09:0040305:71	003002000000 Земли населенных пунктов	Эксплуатация многоквартирного дома	2	02.050	2 061	6 196,62	12 771 233,82
44953	Российская Федерация, Республика Северная Осетия-Алания, г.Владикавказ, ул.Аслонбека Хадарцева	Владикавказ	15:09:0040305:7106	003002000000 Земли населенных пунктов	Жилые дома, зеленые насаждения	13	02.010	3 217	5 228,85	16 821 210,45
44954	Российская Федерация, Республика Северная Осетия-Алания, городской округ город Владикавказ, г. Владикавказ, ул. Аслонбека Хадарцева, земельный участок 9В	Владикавказ	15:09:0040305:7107	003002000000 Земли населенных пунктов	Жилые дома, зеленые насаждения	13	02.010	1 223	5 228,85	6 394 883,55
44955	Российская Федерация, Республика Северная Осетия-Алания, г.Владикавказ, ул.Аслонбека Хадарцева	Владикавказ	15:09:0040305:7108	003002000000 Земли населенных пунктов	Жилые дома, зеленые насаждения	13	02.010	3 153	5 228,85	16 486 564,05
44956	Российская Федерация, Республика Северная Осетия-Алания, г.Владикавказ, ул.Весенняя	Владикавказ	15:09:0040305:7113	003002000000 Земли населенных пунктов	Коммунальное обслуживание	6	03.012	664	2 540,61	1 686 965,04
44957	Российская Федерация, Республика Северная Осетия-Алания, г. Владикавказ, ул. Весенняя, 11	Владикавказ	15:09:0040305:72	003002000000 Земли населенных пунктов	Эксплуатация многоквартирного дома	2	02.050	1 796	6 196,62	11 129 129,52
44958	Российская Федерация, Республика Северная Осетия-Алания, г.Владикавказ, ул. Аслонбека Хадарцева, 11 "а"	Владикавказ	15:09:0040305:7245	003002000000 Земли населенных пунктов	Для размещения гаражей для собственных нужд	7	02.071	29	3 903,87	113 212,23
44959	Российская Федерация, Республика Северная Осетия - Алания, г. Владикавказ, ул. Весенняя, 1/1	Владикавказ	15:09:0040305:7247	003002000000 Земли населенных пунктов	Хранение автотранспорта	7	02.071	27	3 903,87	105 404,49
44960	Российская Федерация, Республика Северная Осетия - Алания, г. Владикавказ, ул. Аслонбека Хадарцева	Владикавказ	15:09:0040305:7251	003002000000 Земли населенных пунктов	Для содержания и эксплуатации производственной базы для обслуживания дорожно-строительной техники	4	04.099	3	6 382,52	19 147,56
44961	Российская Федерация, Республика Северная Осетия - Алания, г. Владикавказ, ул. Аслонбека Хадарцева	Владикавказ	15:09:0040305:7252	003002000000 Земли населенных пунктов	Для содержания и эксплуатации производственной базы для обслуживания дорожно-строительной техники	4	04.099	622	6 382,52	3 969 927,44
44962	Российская Федерация, Республика Северная Осетия-Алания, г. Владикавказ, ул. Весенняя, д. 7, корп. 8	Владикавказ	15:09:0040305:73	003002000000 Земли населенных пунктов	Эксплуатация многоквартирного дома	2	02.050	927	6 196,62	5 744 266,74
44963	Российская Федерация, Республика Северная Осетия-Алания, г. Владикавказ, ул. Весенняя, д. 1, корп. 4	Владикавказ	15:09:0040305:74	003002000000 Земли населенных пунктов	Эксплуатация многоквартирного дома	2	02.050	1 898	6 196,62	11 761 184,76
44964	Респ. Северная Осетия - Алания, г. Владикавказ, ул. Хадарцева, 5	Владикавказ	15:09:0040305:75	003002000000 Земли населенных пунктов	Для содержания и эксплуатации производственной базы	6	06.000	5 579	2 850,44	15 902 604,76
44965	Респ. Северная Осетия - Алания, г. Владикавказ, ул. Хадарцева, 5	Владикавказ	15:09:0040305:76	003002000000 Земли населенных пунктов	Для содержания и эксплуатации производственной базы	6	06.000	840	2 850,44	2 394 369,60
44966	Российская Федерация, Республика Северная Осетия-Алания, г. Владикавказ, ул. Весенняя, д. 11, корп. 1	Владикавказ	15:09:0040305:77	003002000000 Земли населенных пунктов	Эксплуатация многоквартирного дома	2	02.050	1 599	6 196,62	9 908 395,38
44967	Республика Северная Осетия-Алания, г.Владикавказ, ул.Весенняя, 13	Владикавказ	15:09:0040305:78	003002000000 Земли населенных пунктов	Эксплуатация многоквартирного дома	2	02.050	3 814	6 196,62	23 633 908,68

№ пп	Местоположение ЗУ	Район	Кадастровый номер ЗУ	Категория земель	Разрешенное использование по документу	Код вида разрешенного использования (в соответствии с классификатором видов разрешенного использования земельных участков)	Вид использования объектов недвижимости	Площадь	УПКС	КС
44968	Северная Осетия - Алания респ. г Владикавказ, ул Весенняя, 9	Владикавказ	15:09:0040305:79	003002000000 Земли населенных пунктов	Эксплуатация многоквартирного дома	2	02.050	1 142	6 196,62	7 076 540,04
44969	Республика Северная Осетия-Алания, г Владикавказ, ул Весенняя, д 7	Владикавказ	15:09:0040305:8	003002000000 Земли населенных пунктов	Под жилую застройку	13	02.010	10 507	5 228,85	54 939 526,95
44970	Российская Федерация, Республика Северная Осетия - Алания г. Владикавказ, ул. Весенняя, д. 11, корп. 2	Владикавказ	15:09:0040305:80	003002000000 Земли населенных пунктов	Эксплуатация многоквартирного дома	2	02.050	2 229	6 196,62	13 812 265,98
44971	Российская Федерация, Республика Северная Осетия-Алания, г. Владикавказ, ул. Весенняя, д. 1, корп. 2	Владикавказ	15:09:0040305:81	003002000000 Земли населенных пунктов	Эксплуатация многоквартирного дома	2	02.050	1 780	6 196,62	11 029 983,60
44972	Российская Федерация, Республика Северная Осетия-Алания, г. Владикавказ, ул. Весенняя, 4/1	Владикавказ	15:09:0040305:82	003002000000 Земли населенных пунктов	Эксплуатация многоквартирного дома	2	02.050	1 452	6 196,62	8 997 492,24
44973	Российская Федерация, Республика Северная Осетия-Алания, г. Владикавказ, ул. Весенняя, д. 1, корп. 3	Владикавказ	15:09:0040305:83	003002000000 Земли населенных пунктов	Эксплуатация многоквартирного дома	2	02.050	1 765	6 196,62	10 937 034,30
44974	Республика Северная Осетия-Алания, г Владикавказ, ул Весенняя, 3/1	Владикавказ	15:09:0040305:85	003002000000 Земли населенных пунктов	Для содержания и эксплуатации капитального гаража	7	02.071	19	3 903,87	74 173,53
44975	Республика Северная Осетия-Алания, г Владикавказ, ул Весенняя, д 3, корп 1	Владикавказ	15:09:0040305:86	003002000000 Земли населенных пунктов	Для содержания и эксплуатации капитального гаража	7	02.071	19	3 903,87	74 173,53
44976	Республика Северная Осетия-Алания, г Владикавказ, ул Весенняя, 3/1	Владикавказ	15:09:0040305:88	003002000000 Земли населенных пунктов	Для содержания и эксплуатации капитального гаража	7	02.071	19	3 903,87	74 173,53
44977	Российская Федерация, Республика Северная Осетия - Алания г. Владикавказ, ул. Весенняя, 3.3/1.5	Владикавказ	15:09:0040305:9	003002000000 Земли населенных пунктов	Под жилую застройку	2	02.000	37 064	6 196,62	229 671 523,68
44978	Республика Северная Осетия-Алания, г Владикавказ, ул Цоколаева. д 14. (во дворе дома)	Владикавказ	15:09:0040401:1	003002000000 Земли населенных пунктов	Для содержания и эксплуатации торгового киоска	4	04.040	12	10999	131 988,00
44979	Респ. Северная Осетия - Алания, г. Владикавказ, ул. Владикавказская, 25	Владикавказ	15:09:0040401:10	003002000000 Земли населенных пунктов	Под жилую застройку	13	02.010	2 789	7 734,34	21 571 074,26
44980	Республика Северная Осетия - Алания, г. Владикавказ, ул. Цоколаева, 18 корп 1	Владикавказ	15:09:00-40401:100	003002000000 Земли населенных пунктов	Для содержания и эксплуатации металлического гаража	7	02.071	18	5 774,47	103 940,46
44981	Респ. Северная Осетия - Алания, г. Владикавказ, ул. Цоколаева, 18	Владикавказ	15:09:00-40401:101	003002000000 Земли населенных пунктов	Для содержания и эксплуатации металлического гаража	7	02.071	21	5 774,47	121 263,87
44982	Республика Северная Осетия-Алания, г Владикавказ, ул Цоколаева. 18	Владикавказ	15:09:0040401:103	003002000000 Земли населенных пунктов	Для содержания и эксплуатации металлических гаражей	7	02.071	18	5 774,47	103 940,46
44983	Северная Осетия - Алания респ. г Владикавказ, ул. Цоколаева, 8	Владикавказ	15:09:0040401:105	003002000000 Земли населенных пунктов	Хранение автотранспорта	7	02.071	18	5 774,47	103 940,46
44984	Респ. Северная Осетия - Алания, г. Владикавказ, ул. Цоколаева. 22 "а"	Владикавказ	15:09:00-40401:107	003002000000 Земли населенных пунктов	Для содержания и эксплуатации магазина	4	04.040	166	10999	1 825 834,00
44985	Респ. Северная Осетия - Алания, г. Владикавказ, ул. Владикавказская, дом 7	Владикавказ	15:09:00-40401:108	003002000000 Земли населенных пунктов	Для установки и эксплуатации платежных терминалов самообслуживания	4	04.010	1	10999	10 999,00
44986	Респ. Северная Осетия - Алания, г. Владикавказ, ул. Владикавказская, 25	Владикавказ	15:09:0040401:11	003002000000 Земли населенных пунктов	Для содержания и эксплуатации трансформаторной подстанции (ТП)	6	03.012	55	3 757,99	206 689,45
44987	Респ. Северная Осетия - Алания, г. Владикавказ, ул. Астана Кесаева, 19	Владикавказ	15:09:00-40401:110	003002000000 Земли населенных пунктов	Для содержания и эксплуатации гаражей из сборно-разборных железобетонных элементов	7	02.071	21	5 774,47	121 263,87
44988	Респ. Северная Осетия - Алания, г. Владикавказ, ул. Астана Кесаева, 19	Владикавказ	15:09:00-40401:111	003002000000 Земли населенных пунктов	Для содержания и эксплуатации гаража из сборно-разборных железобетонных элементов	7	02.071	21	5 774,47	121 263,87
44989	Респ. Северная Осетия - Алания, г. Владикавказ, ул. Астана Кесаева, 19	Владикавказ	15:09:00-40401:112	003002000000 Земли населенных пунктов	Для содержания и эксплуатации гаража из сборно-разборных железобетонных элементов	7	02.071	21	5 774,47	121 263,87
44990	Респ. Северная Осетия - Алания, г. Владикавказ, ул. Владикавказская, 7	Владикавказ	15:09:00-40401:113	003002000000 Земли населенных пунктов	Для содержания и эксплуатации остановочного торгового павильона	4	04.040	27	10999	296 973,00
44991	Республика Северная Осетия-Алания, г. Владикавказ, ул. Владикавказская, 25	Владикавказ	15:09:00-40401:114	003002000000 Земли населенных пунктов	Для содержания и эксплуатации мастерской по ремонту обуви	3	03.031	29	5 041,21	146 195,09
44992	Респ. Северная Осетия - Алания, г. Владикавказ, ул. Весенняя, 15 "б"	Владикавказ	15:09:00-40401:115	003002000000 Земли населенных пунктов	Для содержания и эксплуатации торгово-технического центра	4	04.020	600	10999	6 599 400,00
44993	Республика Северная Осетия-Алания, г Владикавказ, ул Цоколаева. д 14/1	Владикавказ	15:09:00-40401:116	003002000000 Земли населенных пунктов	Для содержания и эксплуатации металлического гаража	7	02.071	15	5 774,47	86 617,05
44994	Республика Северная Осетия - Алания, г. Владикавказ, ул. Цоколаева. 18	Владикавказ	15:09:00-40401:117	003002000000 Земли населенных пунктов	Для содержания и эксплуатации металлического гаража	7	02.071	23	5 774,47	132 812,81
44995	Респ. Северная Осетия - Алания, г. Владикавказ, ул. Цоколаева. 22	Владикавказ	15:09:00-40401:118	003002000000 Земли населенных пунктов	Для установки и эксплуатации торговых киосков по реализации хлебобулочных изделий	4	04.040	6	10999	65 994,00
44996	Респ. Северная Осетия - Алания, г. Владикавказ, ул. Владикавказская, 31	Владикавказ	15:09:00-40401:119	003002000000 Земли населенных пунктов	Для установки и эксплуатации платежных терминалов	4	04.010	1	10999	10 999,00
44997	Республика Северная Осетия-Алания, г Владикавказ, ул Владикавказская, д 17, корп 4	Владикавказ	15:09:00-40401:12	003002000000 Земли населенных пунктов	Для содержания и эксплуатации ТП10 9/1	6	03.012	214	3 757,99	804 209,86
44998	Республика Северная Осетия-Алания, г Владикавказ, ул Цоколаева. 14/1	Владикавказ	15:09:00-40401:120	003002000000 Земли населенных пунктов	Для содержания и эксплуатации гаража из сборно-разборных железобетонных элементов	7	02.071	21	5 774,47	121 263,87
44999	Респ. Северная Осетия - Алания, г. Владикавказ, ул. Владикавказская, 11	Владикавказ	15:09:00-40401:124	003002000000 Земли населенных пунктов	Для содержания и эксплуатации магазина	4	04.040	462	10999	5 081 538,00
45000	Российская Федерация, Республика Северная Осетия - Алания, городской округ город Владикавказ, г Владикавказ, ул. Весенняя, земельный участок 19В	Владикавказ	15:09:00-40401:125	003002000000 Земли населенных пунктов	Для завершения строительства салона красоты	3	03.034	400	5 041,21	2 016 484,00
45001	Республика Северная Осетия-Алания, г Владикавказ, ул Цоколаева. 14а	Владикавказ	15:09:00-40401:127	003002000000 Земли населенных пунктов	Для содержания и эксплуатации помещения магазина	4	04.040	403	10999	4 432 597,00
45002	Республика Северная Осетия-Алания, г Владикавказ, ул Владикавказская, д 17/3	Владикавказ	15:09:00-40401:128	003002000000 Земли населенных пунктов	Для содержания и эксплуатации капитального гаража	7	02.071	43	5 774,47	248 302,21
45003	Республика Северная Осетия-Алания, г Владикавказ, ул Владикавказская, 21	Владикавказ	15:09:00-40401:129	003002000000 Земли населенных пунктов	Для содержания и эксплуатации металлического гаража	7	02.071	35	5 774,47	202 106,45
45004	Респ. Северная Осетия - Алания, г. Владикавказ, ул. Владикавказская, 25	Владикавказ	15:09:00-40401:13	003002000000 Земли населенных пунктов	Для благоустройства прилегающей территории магазина (без права капитального строительства)	4	04.040	320	10999	3 519 680,00
45005	Респ. Северная Осетия - Алания, г. Владикавказ, ул. А.Кесаева, 33 "а"	Владикавказ	15:09:00-40401:130	003002000000 Земли населенных пунктов	Для строительства магазина	4	04.040	1 197	10999	13 165 803,00
45006	Респ. Северная Осетия - Алания, г. Владикавказ, ул. Астана Кесаева, 33 "а"	Владикавказ	15:09:00-40401:131	003002000000 Земли населенных пунктов	Для содержания и эксплуатации магазина	4	04.040	303	10999	3 332 697,00
45007	Республика Северная Осетия-Алания, г Владикавказ, ул Цоколаева, 6а	Владикавказ	15:09:00-40401:132	003002000000 Земли населенных пунктов	Для установки эксплуатации торгового киоска по реализации мороженого и прохладительных напитков	4	04.040	6	10999	65 994,00
45008	Республика Северная Осетия-Алания, г Владикавказ, ул Цоколаева, 14	Владикавказ	15:09:00-40401:133	003002000000 Земли населенных пунктов	Для содержания и эксплуатации металлического гаража	7	02.071	19	5 774,47	109 714,93

№ п/п	Местоположение ЗУ	Район	Кадастровый номер ЗУ	Категория земель	Разрешенное использование по документу	Код вида разрешенного использования (в соответствии с классификатором видов разрешенного использования земельных участков)	Вид использования объектов недвижимости	Площадь	УПКС	КС
45009	Республика Северная Осетия-Алания, г Владикавказ, ул Владикавказская, д 17/3	Владикавказ	15:09:0040401:134	003002000000 Земли населенных пунктов	Для содержания и эксплуатации металлического гаража	7	02.07.1	18	5 774,47	103 940,46
45010	Респ. Северная Осетия - Алания, г. Владикавказ, ул. Астана Кесаева, 27,25	Владикавказ	15:09:0040401:135	003002000000 Земли населенных пунктов	Под жилую застройку	13	02.0.10	5 794	7 734,34	44 812 765,96
45011	Респ. Северная Осетия - Алания, г. Владикавказ, ул. Астана Кесаева, дом 25/1	Владикавказ	15:09:0040401:137	003002000000 Земли населенных пунктов	Для содержания и эксплуатации капитального гаража	7	02.07.1	35	5 774,47	202 106,45
45012	Республика Северная Осетия - Алания, г. Владикавказ, ул. Владикавказская, 15	Владикавказ	15:09:0040401:138	003002000000 Земли населенных пунктов	Для содержания и эксплуатации металлического гаража	7	02.07.1	21	5 774,47	121 263,87
45013	Респ. Северная Осетия - Алания, г. Владикавказ, ул. Владикавказская, 17/2	Владикавказ	15:09:0040401:139	003002000000 Земли населенных пунктов	Для содержания и эксплуатации металлического гаража	7	02.07.1	21	5 774,47	121 263,87
45014	Республика Северная Осетия - Алания, г. Владикавказ, ул. Владикавказская	Владикавказ	15:09:0040401:14	003002000000 Земли населенных пунктов	Под коммерческие объекты	4	04.0.40	53	10999	582 947,00
45015	Респ. Северная Осетия - Алания, г. Владикавказ, ул. Весенняя, 24 (во дворе дома)	Владикавказ	15:09:0040401:140	003002000000 Земли населенных пунктов	Для эксплуатации временного металлического гаража	7	02.07.1	18	5 774,47	103 940,46
45016	Респ. Северная Осетия - Алания, г. Владикавказ, ул. Весенняя, 26	Владикавказ	15:09:0040401:141	003002000000 Земли населенных пунктов	Под установку и эксплуатацию платежных терминалов	4	04.0.10	1	10999	10 999,00
45017	Российская Федерация, Республика Северная Осетия - Алания, г. Владикавказ, ул. Весенняя, 24	Владикавказ	15:09:0040401:144	003002000000 Земли населенных пунктов	Для содержания и эксплуатации металлического гаража	7	02.07.1	18	5 774,47	103 940,46
45018	Респ. Северная Осетия - Алания, г. Владикавказ, ул. Астана Кесаева, 21/1	Владикавказ	15:09:0040401:146	003002000000 Земли населенных пунктов	Для эксплуатации существующих помещений	6	06.0.00	1 863	4 216,28	7 854 929,64
45019	Республика Северная Осетия-Алания, г Владикавказ, ул Гаглоева, 22	Владикавказ	15:09:0040401:148	003002000000 Земли населенных пунктов	Под строительство капитального гаража	7	02.07.1	21	5 774,47	121 263,87
45020	Респ. Северная Осетия - Алания, г. Владикавказ, ул. Владимирская, 25	Владикавказ	15:09:0040401:15	003002000000 Земли населенных пунктов	Для содержания и эксплуатации магазина	4	04.0.40	723	10999	7 952 277,00
45021	Республика Северная Осетия-Алания, г Владикавказ, ул Астана Кесаева/Весенняя	Владикавказ	15:09:0040401:153	003002000000 Земли населенных пунктов	Для осуществления строительно-хозяйственной деятельности	4	04.0.00	500	10999	5 499 500,00
45022	Республика Северная Осетия-Алания, г Владикавказ, ул Астана Кесаева/Весенняя, б/н	Владикавказ	15:09:0040401:154	003002000000 Земли населенных пунктов	Для осуществления строительно-хозяйственной деятельности	4	04.0.00	500	8 157,59	4 078 795,00
45023	Респ. Северная Осетия - Алания, г. Владикавказ, ул. Владимирская, 23	Владикавказ	15:09:0040401:16	003002000000 Земли населенных пунктов	Под жилую застройку	13	02.0.10	953	7 734,34	7 370 826,02
45024	Республика Северная Осетия-Алания, г Владикавказ, ул Владикавказская, д 17, корп 3	Владикавказ	15:09:0040401:161	003002000000 Земли населенных пунктов	Эксплуатация многоквартирного дома	2	02.0.50	1 138	9 165,83	10 430 714,54
45025	Респ. Северная Осетия - Алания, г. Владикавказ, ул. Астана Кесаева, 20	Владикавказ	15:09:0040401:162	003002000000 Земли населенных пунктов	Эксплуатация многоквартирного дома	2	02.0.50	307	9 165,83	2 813 909,81
45026	Респ. Северная Осетия - Алания, г. Владикавказ, ул. Владимирская, 17 корп.2 (многоквартирный дом)	Владикавказ	15:09:0040401:163	003002000000 Земли населенных пунктов	Эксплуатация многоквартирного дома	2	02.0.50	765	9 165,83	7 011 859,95
45027	Респ. Северная Осетия - Алания, г. Владикавказ, ул. Владимирская, 17 корп.4 (многоквартирный дом)	Владикавказ	15:09:0040401:164	003002000000 Земли населенных пунктов	Эксплуатация многоквартирного дома	2	02.0.50	398	9 165,83	3 648 000,34
45028	Российская Федерация, Республика Северная Осетия - Алания, г. Владикавказ, ул. Владикавказская, 17/1	Владикавказ	15:09:0040401:165	003002000000 Земли населенных пунктов	Для содержания и эксплуатации многоквартирного жилого дома и иных объектов, возведенных или сооруженных на законных основаниях, предназначенных для обслуживания, эксплуатации и благоустройства данного дома, в том числе с элементами озеленения и благоустройство	2	02.0.50	1 500	9 165,83	13 748 745,00
45029	Российская Федерация, Республика Северная Осетия - Алания, г. Владикавказ, ул. Владикавказская 23 (многоквартирный дом)	Владикавказ	15:09:0040401:166	003002000000 Земли населенных пунктов	Эксплуатация многоквартирного дома	2	02.0.50	307	9 165,83	2 813 909,81
45030	Российская Федерация, Республика Северная Осетия-Алания, г. Владикавказ, ул. Весенняя, 26	Владикавказ	15:09:0040401:167	003002000000 Земли населенных пунктов	Эксплуатация многоквартирного дома	2	02.0.50	1 253	9 165,83	11 484 784,99
45031	Российская Федерация, Республика Северная Осетия - Алания, г. Владикавказ, ул. Владикавказская, 21 (многоквартирный дом)	Владикавказ	15:09:0040401:168	003002000000 Земли населенных пунктов	Эксплуатация многоквартирного дома	2	02.0.50	307	9 165,83	2 813 909,81
45032	Российская Федерация, Республика Северная Осетия-Алания, г. Владикавказ, ул. Весенняя, 16 (многоквартирный дом)	Владикавказ	15:09:0040401:169	003002000000 Земли населенных пунктов	Эксплуатация многоквартирного дома	2	02.0.50	1 253	9 165,83	11 484 784,99
45033	Респ. Северная Осетия - Алания, г. Владикавказ, ул. Владимирская, 21	Владикавказ	15:09:0040401:17	003002000000 Земли населенных пунктов	Под жилую застройку	13	02.0.10	903	7 734,34	6 984 109,02
45034	Российская Федерация, Республика Северная Осетия-Алания, г. Владикавказ, ул. Владимирская, 17 (многоквартирный дом)	Владикавказ	15:09:0040401:170	003002000000 Земли населенных пунктов	Эксплуатация многоквартирного дома	2	02.0.50	398	9 165,83	3 648 000,34
45035	Российская Федерация, Республика Северная Осетия-Алания, г. Владикавказ, ул. Цоколаева, 16. (многоквартирный дом)	Владикавказ	15:09:0040401:171	003002000000 Земли населенных пунктов	Эксплуатация многоквартирного дома	2	02.0.50	1 253	9 165,83	11 484 784,99
45036	Российская Федерация, Республика Северная Осетия-Алания, г. Владикавказ, ул. Цоколаева, 8, (многоквартирный дом)	Владикавказ	15:09:0040401:172	003002000000 Земли населенных пунктов	Эксплуатация многоквартирного дома	2	02.0.50	1 266	9 165,83	11 603 940,78
45037	Российская Федерация, Республика Северная Осетия-Алания, г. Владикавказ, ул. Цоколаева, 22 (многоквартирный дом)	Владикавказ	15:09:0040401:173	003002000000 Земли населенных пунктов	Эксплуатация многоквартирного дома	2	02.0.50	829	9 165,83	7 598 473,07
45038	Российская Федерация, Республика Северная Осетия-Алания, г. Владикавказ, ул. Весенняя, д. 22, корп. 1	Владикавказ	15:09:0040401:174	003002000000 Земли населенных пунктов	Для содержания и эксплуатации многоквартирного жилого дома и иных объектов, возведенных или сооруженных на законных основаниях, предназначенных для обслуживания, эксплуатации и благоустройства данного дома, в том числе с элементами озеленения и благоустройства,	2	02.0.50	1 718	9 165,83	15 746 895,94
45039	Российская Федерация, Республика Северная Осетия-Алания, г. Владикавказ, ул. Цоколаева, д. 10, (многоквартирный дом)	Владикавказ	15:09:0040401:175	003002000000 Земли населенных пунктов	Эксплуатация многоквартирного дома	2	02.0.50	1 138	9 165,83	10 430 714,54
45040	Российская Федерация, Республика Северная Осетия-Алания, г. Владикавказ, ул. Цоколаева, д. 14, корп. 1 (многоквартирный дом)	Владикавказ	15:09:0040401:176	003002000000 Земли населенных пунктов	Эксплуатация многоквартирного дома	2	02.0.50	758	9 165,83	6 947 699,14
45041	Российская Федерация, Республика Северная Осетия-Алания, г. Владикавказ, ул. Весенняя, 22	Владикавказ	15:09:0040401:177	003002000000 Земли населенных пунктов	Для содержания и эксплуатации многоквартирного жилого дома и иных объектов, возведенных или сооруженных на законных основаниях, предназначенных для обслуживания, эксплуатации и благоустройства данного дома, в том числе с элементами озеленения и благоустройство	2	02.0.50	1 697	9 165,83	15 554 413,51
45042	Российская Федерация, Республика Северная Осетия-Алания, г. Владикавказ, ул. Весенняя, 20 (многоквартирный дом)	Владикавказ	15:09:0040401:178	003002000000 Земли населенных пунктов	Эксплуатация многоквартирного дома	2	02.0.50	1 251	9 165,83	11 466 453,33
45043	Респ. Северная Осетия - Алания, г. Владикавказ, ул. Весенняя, дом 24	Владикавказ	15:09:0040401:179	003002000000 Земли населенных пунктов	Эксплуатация многоквартирного дома	2	02.0.50	758	9 165,83	6 947 699,14
45044	Российская Федерация, Республика Северная Осетия - Алания, г. Владикавказ, ул. Владикавказская, 13	Владикавказ	15:09:0040401:180	003002000000 Земли населенных пунктов	Эксплуатация многоквартирного дома	2	02.0.50	303	9 165,83	2 777 246,49
45045	Российская Федерация, Республика Северная Осетия-Алания, г. Владикавказ, ул. Владимирская, д. 7, корп. 6	Владикавказ	15:09:0040401:181	003002000000 Земли населенных пунктов	Эксплуатация многоквартирного дома	2	02.0.50	368	9 165,83	3 373 025,44

№ пп	Местоположение ЗУ	Район	Кадастровый номер ЗУ	Категория земель	Разрешенное использование по документу	Код вида разрешенного использования (в соответствии с классификатором видов разрешенного использования земельных участков)	Вид использования объектов недвижимости	Площадь	УПКС	КС
45046	Респ. Северная Осетия - Алания, г. Владикавказ, ул. Владикавказская, дом 0	Владикавказ	15:09:00:40401:182	003002000000 Земли населенных пунктов	Эксплуатация многоквартирного дом	2	02.050	849	9 165,83	7 781 789,67
45047	Респ. Северная Осетия - Алания, г. Владикавказ, ул. Владикавказская, дом 15	Владикавказ	15:09:00:40401:183	003002000000 Земли населенных пунктов	Эксплуатация многоквартирного дома	2	02.050	307	9 165,83	2 813 909,81
45048	Российская Федерация, Республика Северная Осетия-Алания, г. Владикавказ, ул. Владикавказская, 25 (многоквартирный дом)	Владикавказ	15:09:00:40401:184	003002000000 Земли населенных пунктов	Эксплуатация многоквартирного дома	2	02.050	398	9 165,83	3 648 000,34
45049	Респ. Северная Осетия - Алания, г. Владикавказ, ул. Астана Кесаева, дом 27	Владикавказ	15:09:00:40401:185	003002000000 Земли населенных пунктов	Эксплуатация многоквартирного дома	2	02.050	1 253	9 165,83	11 484 784,99
45050	Респ. Северная Осетия - Алания, г. Владикавказ, ул. Астана Кесаева, дом 27, корпус 1	Владикавказ	15:09:00:40401:186	003002000000 Земли населенных пунктов	Эксплуатация многоквартирного дом	2	02.050	1 138	9 165,83	10 430 714,54
45051	Российская Федерация, Республика Северная Осетия-Алания, г. Владикавказ, ул. Владикавказская, д. 25, корп. 1	Владикавказ	15:09:00:40401:187	003002000000 Земли населенных пунктов	Эксплуатация многоквартирного дома	2	02.050	765	9 165,83	7 011 859,95
45052	Респ. Северная Осетия - Алания, г. Владикавказ, ул. Астана Кесаева, дом 27, корпус 2	Владикавказ	15:09:00:40401:188	003002000000 Земли населенных пунктов	Эксплуатация многоквартирного дома	2	02.050	758	9 165,83	6 947 699,14
45053	Российская Федерация, Республика Северная Осетия-Алания, г. Владикавказ, ул. Владикавказская, 29 (многоквартирный дом)	Владикавказ	15:09:00:40401:189	003002000000 Земли населенных пунктов	Эксплуатация многоквартирного дома	2	02.050	303	9 165,83	2 777 246,49
45054	Респ. Северная Осетия - Алания, г. Владикавказ, ул. Астана Кесаева	Владикавказ	15:09:00:40401:19	003002000000 Земли населенных пунктов	Под общественную застройку	3	03.080	24	2 566,43	61 594,32
45055	Российская Федерация, Республика Северная Осетия-Алания, г. Владикавказ, ул. Владикавказская, 31 (многоквартирный дом)	Владикавказ	15:09:00:40401:190	003002000000 Земли населенных пунктов	Эксплуатация многоквартирного дома	2	02.050	307	9 165,83	2 813 909,81
45056	Респ. Северная Осетия - Алания, г. Владикавказ, ул. Астана Кесаева, дом 31	Владикавказ	15:09:00:40401:191	003002000000 Земли населенных пунктов	Эксплуатация многоквартирного дома	2	02.050	298	9 165,83	2 731 417,34
45057	Российская Федерация, Республика Северная Осетия-Алания, г. Владикавказ, ул. Астана Кесаева, 19 (многоквартирный дом)	Владикавказ	15:09:00:40401:192	003002000000 Земли населенных пунктов	Эксплуатация многоквартирного дома	2	02.050	1 264	9 165,83	11 585 609,12
45058	Российская Федерация, Республика Северная Осетия-Алания, г. Владикавказ, ул. Цоколаева, д. 22, корп. 1 (многоквартирный дом)	Владикавказ	15:09:00:40401:193	003002000000 Земли населенных пунктов	Эксплуатация многоквартирного дома	2	02.050	758	9 165,83	6 947 699,14
45059	Респ. Северная Осетия - Алания, г. Владикавказ, ул. Астана Кесаева, дом 25	Владикавказ	15:09:00:40401:194	003002000000 Земли населенных пунктов	Эксплуатация многоквартирного дома	2	02.050	1 135	9 165,83	10 403 217,05
45060	Российская Федерация, Республика Северная Осетия-Алания, г. Владикавказ, ул. Цоколаева, д. 18, корп. 1	Владикавказ	15:09:00:40401:195	003002000000 Земли населенных пунктов	Эксплуатация многоквартирного дома	2	02.050	758	9 165,83	6 947 699,14
45061	Российская Федерация, Республика Северная Осетия-Алания, г. Владикавказ, ул. Цоколаева, д. 14 (многоквартирный дом)	Владикавказ	15:09:00:40401:196	003002000000 Земли населенных пунктов	Эксплуатация многоквартирного дома	2	02.050	849	9 165,83	7 781 789,67
45062	Республика Северная Осетия-Алания, г Владикавказ, ул Цоколаева, 22	Владикавказ	15:09:00:40401:197	003002000000 Земли населенных пунктов	Для содержания и эксплуатации металлического гаража	7	02.071	15	5 774,47	86 617,05
45063	Респ. Северная Осетия - Алания, г. Владикавказ, ул. Астана Кесаева, дом 25, корпус 1	Владикавказ	15:09:00:40401:198	003002000000 Земли населенных пунктов	Эксплуатация многоквартирного дома	2	02.050	758	9 165,83	6 947 699,14
45064	Российская Федерация, Республика Северная Осетия-Алания, г. Владикавказ, ул. Цоколаева, 12	Владикавказ	15:09:00:40401:199	003002000000 Земли населенных пунктов	Эксплуатация многоквартирного дома	2	02.050	368	9 165,83	3 373 025,44
45065	Российская Федерация, Республика Северная Осетия - Алания, г. Владикавказ, ул. Весенняя, 18	Владикавказ	15:09:0040401:2	003002000000 Земли населенных пунктов	Легкая промышленность	6	06.030	4 665	4 216,28	19 668 946,20
45066	Республика Северная Осетия-Алания, г Владикавказ, ул Владикавказская, д 17-17/1	Владикавказ	15:09:00:40401:20	003002000000 Земли населенных пунктов	Под жилую застройку	13	02.010	2 304	7 734,34	17 819 910,36
45067	Российская Федерация, Республика Северная Осетия-Алания, г. Владикавказ, ул. Цоколаева, д. 10, корп. 1 (многоквартирный дом)	Владикавказ	15:09:00:40401:200	003002000000 Земли населенных пунктов	Эксплуатация многоквартирного дома	2	02.050	766	9 165,83	7 021 025,78
45068	Респ. Северная Осетия - Алания, г. Владикавказ, ул. Владикавказская, 27	Владикавказ	15:09:00:40401:201	003002000000 Земли населенных пунктов	Для содержания и эксплуатации здания Дома быта	3	03.030	1 779	5 041,21	8 968 312,59
45069	Респ. Северная Осетия - Алания, г. Владикавказ, ул. Владикавказская, 27	Владикавказ	15:09:00:40401:202	003002000000 Земли населенных пунктов	Для содержания и эксплуатации здания Дома быта	3	03.030	696	5 041,21	3 508 682,16
45070	Российская Федерация, Республика Северная Осетия - Алания, г. Владикавказ, ул. Астана Кесаева, 33 (многоквартирный дом)	Владикавказ	15:09:00:40401:203	003002000000 Земли населенных пунктов	Эксплуатация многоквартирного дома	2	02.050	307	9 165,83	2 813 909,81
45071	Респ. Северная Осетия - Алания, г. Владикавказ, ул. Астана Кесаева, 25/1	Владикавказ	15:09:00:40401:204	003002000000 Земли населенных пунктов	Под строительство гаража	7	02.071	28	5 774,47	161 685,16
45072	Республика Северная Осетия-Алания, г Владикавказ, ул Владикавказская, д 13	Владикавказ	15:09:00:40401:206	003002000000 Земли населенных пунктов	Эксплуатация металлического гаража	7	02.071	18	5 774,47	103 940,46
45073	Респ. Северная Осетия - Алания, г. Владикавказ, ул. Владикавказская, 9	Владикавказ	15:09:00:40401:207	003002000000 Земли населенных пунктов	Для содержания и эксплуатации металлического гаража	7	02.071	22	5 774,47	127 038,34
45074	Российская Федерация, Республика Северная Осетия - Алания, г. Владикавказ, ул. Астана Кесаева, 21, корп. 2	Владикавказ	15:09:00:40401:208	003002000000 Земли населенных пунктов	Эксплуатация многоквартирного дома	2	02.050	1 144	9 165,83	10 485 709,52
45075	Республика Северная Осетия-Алания, г Владикавказ, ул А.Кесаева, д 21/2	Владикавказ	15:09:00:40401:209	003002000000 Земли населенных пунктов	Для содержания и эксплуатации капитального гаража	7	02.071	27	5 774,47	155 910,69
45076	Респ. Северная Осетия - Алания, г. Владикавказ, ул. Владикавказская, 17/4	Владикавказ	15:09:00:40401:21	003002000000 Земли населенных пунктов	Под жилую застройку	13	02.010	7 376	7 734,34	57 048 491,84
45077	Республика Северная Осетия-Алания, г Владикавказ, ул А Кесаева, д 27/1	Владикавказ	15:09:00:40401:210	003002000000 Земли населенных пунктов	Для содержания и эксплуатации металлического гаража	7	02.071	18	5 774,47	103 940,46
45078	Российская Федерация, Республика Северная Осетия - Алания, г. Владикавказ, ул. Цоколаева, 24	Владикавказ	15:09:00:40401:211	003002000000 Земли населенных пунктов	Эксплуатация многоквартирного дома	2	02.050	1 253	9 165,83	11 484 784,99
45079	Республика Северная Осетия-Алания, г Владикавказ, ул Цоколаева, д 22, корп 1	Владикавказ	15:09:00:40401:213	003002000000 Земли населенных пунктов	Для содержания и эксплуатации металлического гаража	7	02.071	18	5 774,47	103 940,46
45080	Северная Осетия - Алания респ, г Владикавказ, ул Владикавказская 29 А	Владикавказ	15:09:00:40401:214	003002000000 Земли населенных пунктов	Для строительства остановочного навеса и встроенного торгового киоска	4	04.040	24	10999	263 976,00
45081	Республика Северная Осетия-Алания, г Владикавказ, ул Цоколаева, 14	Владикавказ	15:09:00:40401:217	003002000000 Земли населенных пунктов	Для содержания и эксплуатации металлического гаража	7	02.071	18	5 774,47	103 940,46
45082	Респ. Северная Осетия - Алания, г. Владикавказ, ул. Астана Кесаева, 25/1	Владикавказ	15:09:00:40401:219	003002000000 Земли населенных пунктов	Для содержания и эксплуатации капитального гаража	7	02.071	19	5 774,47	109 714,93
45083	Республика Северная Осетия-Алания, г Владикавказ, ул Цоколаева, д 14а	Владикавказ	15:09:00:40401:22	003002000000 Земли населенных пунктов	Под жилую застройку	13	02.010	1 830	7 734,34	14 153 842,20
45084	Республика Северная Осетия - Алания, г. Владикавказ, ул. Астана Кесаева, 25, корп. 1	Владикавказ	15:09:00:40401:220	003002000000 Земли населенных пунктов	Для содержания и эксплуатации капитального гаража	7	02.071	20	5 774,47	115 489,40
45085	Республика Северная Осетия-Алания, г Владикавказ, ул Владикавказская, д 17, корп 2	Владикавказ	15:09:00:40401:23	003002000000 Земли населенных пунктов	Под жилую застройку	13	02.010	3 216	7 734,34	24 873 637,44
45086	Респ. Северная Осетия - Алания, г. Владикавказ, ул. Владикавказская, 17 "в"	Владикавказ	15:09:00:40401:24	003002000000 Земли населенных пунктов	Для содержания и эксплуатации магазино	4	04.040	734	10999	8 073 266,00
45087	Респ. Северная Осетия - Алания, г. Владикавказ, ул. Владикавказская, 15	Владикавказ	15:09:00:40401:25	003002000000 Земли населенных пунктов	Под жилую застройку	13	02.010	744	7 734,34	5 754 348,96
45088	Респ. Северная Осетия - Алания, г. Владикавказ, ул. Владикавказская, 13	Владикавказ	15:09:00:40401:26	003002000000 Земли населенных пунктов	Под жилую застройку	13	02.010	687	7 734,34	5 313 491,58
45089	Респ. Северная Осетия - Алания, г. Владикавказ, ул. Владикавказская, 11	Владикавказ	15:09:00:40401:27	003002000000 Земли населенных пунктов	Общежития	3	03.080	1 209	2 566,43	3 359 456,87
45090	Респ. Северная Осетия - Алания, г. Владикавказ, ул. Владикавказская, 9	Владикавказ	15:09:00:40401:29	003002000000 Земли населенных пунктов	Под жилую застройку	13	02.010	1 285	7 734,34	9 938 626,90
45091	Республика Северная Осетия-Алания, г Владикавказ, ул Цоколаева, 8а	Владикавказ	15:09:0040401:3	003002000000 Земли населенных пунктов	Для содержания и эксплуатации кафе и магазина	4	04.040	1 151	10999	12 659 849,00
45092	Республика Северная Осетия-Алания, г Владикавказ, ул Владикавказская, 7/6	Владикавказ	15:09:00:40401:31	003002000000 Земли населенных пунктов	Под жилую застройку	13	02.010	585	7 734,34	4 524 588,90
45093	Республика Северная Осетия-Алания, г Владикавказ, ул Цоколаева, 6	Владикавказ	15:09:00:40401:32	003002000000 Земли населенных пунктов	Под общественную застройку	3	03.080	1 391	2 566,43	3 569 904,13
45094	Республика Северная Осетия-Алания, г Владикавказ, ул Цоколаева, д 8	Владикавказ	15:09:00:40401:33	003002000000 Земли населенных пунктов	Под жилую застройку	13	02.010	3 059	7 734,34	23 659 340,06
45095	Респ. Северная Осетия - Алания, г. Владикавказ, ул. Цоколаева, 8	Владикавказ	15:09:00:40401:34	003002000000 Земли населенных пунктов	Для содержания и эксплуатации трансформаторной подстанции (ТП)	6	03.012	67	3 757,99	251 785,33
45096	Российская Федерация, Республика Северная Осетия - Алания, г. Владикавказ, ул. Цоколаева, 10-10/1	Владикавказ	15:09:00:40401:35	003002000000 Земли населенных пунктов	Под жилую застройку	13	02.010	7 759	7 734,34	60 010 744,06
45097	Респ. Северная Осетия - Алания, г. Владикавказ, ул. А.Кесаева, 25/1	Владикавказ	15:09:00:40401:3545	003002000000 Земли населенных пунктов	Для содержания и эксплуатации капитального гаража	7	02.071	29	5 774,47	167 459,63
45098	Северная Осетия - Алания респ, г. Владикавказ, ул. Астана Кесаева, 25/1	Владикавказ	15:09:00:40401:3546	003002000000 Земли населенных пунктов	Для содержания и эксплуатации металлического гаража	7	02.071	24	5 774,47	138 587,28

№ пп	Местоположение ЗУ	Район	Кадастровый номер ЗУ	Категория земель	Разрешенное использование по документу	Код вида разрешенного использования (в соответствии с классификатором видов разрешенного использования земельных участков)	Вид использования объектов недвижимости	Площадь	УПКС	КС
45099	Республика Северная Осетия-Алания, г Владикавказ, ул Астана Кесаева, д 21, корп 2	Владикавказ	15:09:0040401:3547	0030020000000 Земли населенных пунктов	Для установки временного металлического гаража	7	02.071	20	5 774,47	115 489,40
45100	Республика Северная Осетия-Алания, г.Владикавказ, ул.Астана Кесаева. 33 "а"	Владикавказ	15:09:0040401:3553	0030020000000 Земли населенных пунктов	В целях содержания и эксплуатации складских помещений	6	06.093	504	4 216,28	2 125 005,12
45101	Республика Северная Осетия-Алания, г. Владикавказ, ул. Владимирская, 19 "а"	Владикавказ	15:09:0040401:3554	0030020000000 Земли населенных пунктов	Для эксплуатации объекта торговли	4	04.040	267	10999	2 936 733,00
45102	Респ. Северная Осетия - Алания, г. Владикавказ, ул. Владикавказская, 19	Владикавказ	15:09:0040401:3555	0030020000000 Земли населенных пунктов	Под общественную застройку	3	03.080	1 377	2 566,43	4 047 260,11
45103	Республика Северная Осетия-Алания, г Владикавказ, ул Весенняя, 15п	Владикавказ	15:09:0040401:3557	0030020000000 Земли населенных пунктов	Для содержания и эксплуатации торгово-технического центра	4	04.040	600	10999	6 599 400,00
45104	Республика Северная Осетия - Алания, г. Владикавказ, ул. Владикавказская, 21	Владикавказ	15:09:0040401:3558	0030020000000 Земли населенных пунктов	Для содержания и эксплуатации металлического гаража	7	02.071	19	5 774,47	109 714,93
45105	Республика Северная Осетия-Алания, г Владикавказ, ул Цоколаева, 10	Владикавказ	15:09:0040401:3559	0030020000000 Земли населенных пунктов	Для содержания и эксплуатации капитального гаража	7	02.071	27	5 774,47	155 910,69
45106	РСО - Алания, г. Владикавказ, ул. Весенняя, 17 "б"	Владикавказ	15:09:0040401:3561	0030020000000 Земли населенных пунктов	Для строительства фитнес-клуба	3	05.011	140	1 008,24	141 153,60
45107	Северная Осетия - Алания респ. г. Владикавказ, ул. А. Кесаева, 19	Владикавказ	15:09:0040401:3566	0030020000000 Земли населенных пунктов	Для содержания и эксплуатации капитального гаража	7	02.071	24	5 774,47	138 587,28
45108	Республика Северная Осетия-Алания, г Владикавказ, ул А. Кесаева, 21/2	Владикавказ	15:09:0040401:3571	0030020000000 Земли населенных пунктов	Для содержания и эксплуатации капитального гаража	7	02.071	18	5 774,47	103 940,46
45109	Российская Федерация, Республика Северная Осетия-Алания, г. Владикавказ, ул. Цоколаева, 10-10/1	Владикавказ	15:09:0040401:3574	0030020000000 Земли населенных пунктов	Хранение автотранспорта	7	02.071	23	5 774,47	132 812,81
45110	Республика Северная Осетия - Алания, г. Владикавказ, ул. Цоколаева, 22	Владикавказ	15:09:0040401:3580	0030020000000 Земли населенных пунктов	Для содержания и эксплуатации капитального гаража	7	02.071	26	5 774,47	150 136,22
45111	Респ. Северная Осетия - Алания, г. Владикавказ, ул. Цоколаева, 12	Владикавказ	15:09:0040401:36	0030020000000 Земли населенных пунктов	Под жилую застройку	13	02.010	3 043	7 734,34	23 535 596,62
45112	Республика Северная Осетия-Алания, г. Владикавказ, ул. А. Кесаева, 19	Владикавказ	15:09:0040401:3636	0030020000000 Земли населенных пунктов	Содержание и эксплуатация капитального гаража	7	02.071	21	5 774,47	121 263,87
45113	Республика Северная Осетия-Алания, г Владикавказ, ул Цоколаева, 14-14/1	Владикавказ	15:09:0040401:37	0030020000000 Земли населенных пунктов	Под жилую застройку	13	02.010	5 638	7 734,34	43 606 208,92
45114	Республика Северная Осетия-Алания, г Владикавказ, ул Цоколаева, 14	Владикавказ	15:09:0040401:38	0030020000000 Земли населенных пунктов	Для содержания и эксплуатации трансформаторной подстанции (ТП)	6	03.012	66	3 757,99	248 027,34
45115	Республика Северная Осетия-Алания, г Владикавказ, ул Цоколаева, 16,18-18/1	Владикавказ	15:09:0040401:39	0030020000000 Земли населенных пунктов	Под жилую застройку	13	02.010	11 898	7 734,34	92 023 177,32
45116	Республика Северная Осетия-Алания, г Владикавказ, ул Цоколаева, 22-22/1	Владикавказ	15:09:0040401:40	0030020000000 Земли населенных пунктов	Под жилую застройку	13	02.010	6 875	7 734,34	53 173 587,50
45117	Республика Северная Осетия-Алания, г Владикавказ, ул Цоколаева, 24	Владикавказ	15:09:0040401:41	0030020000000 Земли населенных пунктов	Под жилую застройку	13	02.010	2 638	7 734,34	20 403 188,92
45118	Респ. Северная Осетия - Алания, г. Владикавказ, ул. Цоколаева, 24	Владикавказ	15:09:0040401:42	0030020000000 Земли населенных пунктов	Для содержания и эксплуатации трансформаторной подстанции (ТП)	6	03.012	66	3 757,99	248 027,34
45119	Республика Северная Осетия-Алания, г Владикавказ, ул Цоколаева, 12	Владикавказ	15:09:0040401:4268	0030020000000 Земли населенных пунктов	Для содержания и эксплуатации капитального гаража	7	02.071	35	5 774,47	202 106,45
45120	Российская Федерация, Республика Северная Осетия-Алания, городской округ город Владикавказ, г.Владикавказ, ул. Цоколаева. земельный участок 14 Б	Владикавказ	15:09:0040401:4272	0030020000000 Земли населенных пунктов	Для содержания и эксплуатации помещения магазина - Для благоустройства прилегающей территории магазина	4	04.040	1 915	10999	21 063 085,00
45121	Северная Осетия-Алания респ. г. Владикавказ, ул. Владикавказская, 17/2	Владикавказ	15:09:0040401:4283	0030020000000 Земли населенных пунктов	Для содержания и эксплуатации металлического гаража	7	02.071	21	5 774,47	121 263,87
45122	Северная Осетия-Алания респ, г. Владикавказ, ул. Владикавказская, 17/2	Владикавказ	15:09:0040401:4284	0030020000000 Земли населенных пунктов	Для содержания и эксплуатации металлического гаража	7	02.071	21	5 774,47	121 263,87
45123	Республика Северная Осетия-Алания, г. Владикавказ, ул. Астана Кесаева, 21, корп 2	Владикавказ	15:09:0040401:4285	0030020000000 Земли населенных пунктов	Для содержания и эксплуатации капитального гаража	7	02.071	34	5 774,47	196 331,98
45124	Республика Северная Осетия-Алания, г. Владикавказ, ул .Астана Кесаева, 23 "в"	Владикавказ	15:09:0040401:4297	0030020000000 Земли населенных пунктов	Для содержания и эксплуатации капитального гаража	7	02.071	34	5 774,47	196 331,98
45125	Республика Северная Осетия-Алания, г. Владикавказ, ул. Астана Кесаева, 21/2	Владикавказ	15:09:0040401:4298	0030020000000 Земли населенных пунктов	Для содержания и эксплуатации металлического гаража	7	02.071	18	5 774,47	103 940,46
45126	Респ. Северная Осетия - Алания, г. Владикавказ, ул. Весенняя, 16	Владикавказ	15:09:0040401:43	0030020000000 Земли населенных пунктов	Под жилую застройку	13	02.010	6 147	7 734,34	47 542 987,98
45127	Республика Северная Осетия-Алания, г. Владикавказ, ул. Владикавказская, 9	Владикавказ	15:09:0040401:4358	0030020000000 Земли населенных пунктов	Для содержания и эксплуатации капитального гаража	7	02.071	25	5 774,47	144 361,75
45128	Республика Северная Осетия-Алания, г Владикавказ, ул Астана Кесаева. 25а	Владикавказ	15:09:0040401:4386	0030020000000 Земли населенных пунктов	Дошкольные образовательные учреждения	3	03.050	4 047	3 160,27	12 789 612,69
45129	Республика Северная Осетия-Алания, г Владикавказ, ул Весенняя, 20	Владикавказ	15:09:0040401:45	0030020000000 Земли населенных пунктов	Под жилую застройку	13	02.010	5 370	7 734,34	41 533 405,80
45130	Республика Северная Осетия-Алания, г. Владикавказ, ул. Весенняя	Владикавказ	15:09:0040401:4509	0030020000000 Земли населенных пунктов	Для строительства торгово-офисного центра, под зеленые насаждения	4	04.040	1 453	10999	15 981 547,00
45131	Респ. Северная Осетия - Алания, г. Владикавказ, ул. Астана Кесаева/Весенняя	Владикавказ	15:09:0040401:4515	0030020000000 Земли населенных пунктов	Для осуществления строительно-хозяйственной деятельности	6	06.060	508	4 216,28	2 141 870,24
45132	Респ. Северная Осетия - Алания, г. Владикавказ, ул. Астана Кесаева/Весенняя	Владикавказ	15:09:0040401:4516	0030020000000 Земли населенных пунктов	Для осуществления строительно-хозяйственной деятельности	6	06.060	492	4 216,28	2 074 409,76
45133	Респ. Северная Осетия - Алания, г. Владикавказ, ул. Цоколаева, 10, корп. 1	Владикавказ	15:09:0040401:4549	0030020000000 Земли населенных пунктов	гаражи на отдельных земельных участках	7	02.071	25	5 774,47	144 361,75
45134	Респ. Северная Осетия - Алания, г. Владикавказ, ул. Весенняя, 18	Владикавказ	15:09:0040401:46	0030020000000 Земли населенных пунктов	Для содержания и эксплуатации трансформаторной подстанции (ТП)	6	03.012	55	3 757,99	206 689,45
45135	Республика Северная Осетия - Алания, г. Владикавказ, ул. Весенняя, 22	Владикавказ	15:09:0040401:47	0030020000000 Земли населенных пунктов	Для сооружения и эксплуатации ГТПП 9/3	6	03.012	348	3 757,99	1 307 780,52
45136	Республика Северная Осетия-Алания, г Владикавказ, ул Весенняя, 22-22/1	Владикавказ	15:09:0040401:48	0030020000000 Земли населенных пунктов	Под жилую застройку	13	02.010	8 256	7 734,34	63 854 711,04
45137	Республика Северная Осетия-Алания, г Владикавказ, ул Весенняя, 24,26	Владикавказ	15:09:0040401:49	0030020000000 Земли населенных пунктов	Под жилую застройку	13	02.010	7 991	7 734,34	61 805 110,94
45138	Респ. Северная Осетия - Алания, г. Владикавказ, ул. Астана Кесаева, 33	Владикавказ	15:09:0040401:50	0030020000000 Земли населенных пунктов	Под жилую застройку	13	02.010	1 374	7 734,34	10 626 983,16
45139	Республика Северная Осетия-Алания, г Владикавказ, ул Астана Кесаева, д 31	Владикавказ	15:09:0040401:51	0030020000000 Земли населенных пунктов	Под жилую застройку	13	02.010	989	7 734,34	7 649 262,26
45140	Республика Северная Осетия-Алания, г Владикавказ, ул Астана Кесаева, д 29	Владикавказ	15:09:0040401:52	0030020000000 Земли населенных пунктов	Под общественную застройку	3	03.080	2 170	2 566,43	5 569 193,10
45141	Респ. Северная Осетия - Алания, г. Владикавказ, ул. Астана Кесаева, 33	Владикавказ	15:09:0040401:53	0030020000000 Земли населенных пунктов	под коммерческие объекты	4	04.040	1 331	10999	14 639 669,00
45142	Респ. Северная Осетия - Алания, г. Владикавказ, ул. Астана Кесаева, 31/33	Владикавказ	15:09:0040401:54	0030020000000 Земли населенных пунктов	Магазин	4	04.040	1 535	10999	16 883 465,00
45143	Респ. Северная Осетия - Алания, г. Владикавказ, ул. Астана Кесаева, 29	Владикавказ	15:09:0040401:55	0030020000000 Земли населенных пунктов	Под жилую застройку	13	02.010	1 697	7 734,34	13 125 174,98
45144	Респ. Северная Осетия - Алания, г. Владикавказ, ул. Астана Кесаева, 29	Владикавказ	15:09:0040401:56	0030020000000 Земли населенных пунктов	Для содержания и эксплуатации трансформаторной подстанции (ТП)	6	03.012	54	3 757,99	202 931,46
45145	Респ. Северная Осетия - Алания, г. Владикавказ, ул. Астана Кесаева, 25/1	Владикавказ	15:09:0040401:58	0030020000000 Земли населенных пунктов	Под жилую застройку	2	02.000	3 012	9 165,83	27 607 479,96
45146	Респ. Северная Осетия - Алания, г. Владикавказ, ул. А. Кесаева, 25 "в"	Владикавказ	15:09:0040401:59	0030020000000 Земли населенных пунктов	Для содержания и эксплуатации существующего здания детского сада	3	03.050	3 124	3 160,27	9 872 683,48
45147	Республика Северная Осетия-Алания, г Владикавказ, ул Цоколаева, 20	Владикавказ	15:09:0040401:6	0030020000000 Земли населенных пунктов	Для завершения строительства многоэтажного жилого дома	2	02.060	3 660	9 165,83	33 546 937,80
45148	Респ. Северная Осетия - Алания, г. Владикавказ, ул. Астана Кесаева, 27/1, 27/2	Владикавказ	15:09:0040401:60	0030020000000 Земли населенных пунктов	Под жилую застройку	13	02.010	5 471	7 734,34	42 314 574,14

№ п/п	Местоположение ЗУ	Район	Кадастровый номер ЗУ	Категория земель	Разрешенное использование по документу	Код вида разрешенного использования (в соответствии с классификатором видов разрешенного использования земельных участков)	Вид использования объектов недвижимости	Площадь	УПКС	КС
45149	Республика Северная Осетия-Алания, г. Владикавказ, ул. Астана Кесаева, 23	Владикавказ	15:09:0040401:61	003002000000 Земли населенных пунктов	Для содержания и эксплуатации ТП№ 9-2	6	03.012	177	3 757,99	665 164,23
45150	Респ. Северная Осетия - Алания, г. Владикавказ, ул. Астана Кесаева, 25-27	Владикавказ	15:09:0040401:62	003002000000 Земли населенных пунктов	Для содержания и эксплуатации трансформаторной подстанции (ТП)	6	03.012	63	3 757,99	236 753,37
45151	Респ. Северная Осетия - Алания, г. Владикавказ, ул. А. Кесаева, 23	Владикавказ	15:09:0040401:63	003002000000 Земли населенных пунктов	Для содержания и эксплуатации здания школы	3	03.050	33 792	3 160,27	106 791 843,84
45152	Республика Северная Осетия-Алания, г. Владикавказ, ул. Пионлаева, 10/1	Владикавказ	15:09:0040401:6387	003002000000 Земли населенных пунктов	дорожные автотранспорта	7	02.071	35	5 774,47	202 106,45
45153	Респ. Северная Осетия - Алания, г. Владикавказ, ул. Астана Кесаева, 19,21/1,21	Владикавказ	15:09:0040401:64	003002000000 Земли населенных пунктов	Под жилую застройку	13	02.010	8 348	7 734,34	64 566 270,32
45154	Российская Федерация, Республика Северная Осетия-Алания, г. Владикавказ, ул. Астана Кесаева/Весенняя, д. 6/н	Владикавказ	15:09:0040401:6453	003002000000 Земли населенных пунктов	Магазины (Размещение объектов капитального строительства, предназначенных для продажи товаров, торговая площадь которых составляет до 5000 кв. м)	4	04.000	500	10999	5 499 500,00
45155	Российская Федерация, Республика Северная Осетия-Алания, г. Владикавказ, ул. Астана Кесаева/Весенняя,	Владикавказ	15:09:0040401:6454	003002000000 Земли населенных пунктов	Для осуществления строительно-хозяйственной деятельности	4	04.000	500	10999	5 499 500,00
45156	Российская Федерация, Республика Северная Осетия-Алания, г. Владикавказ, ул. Астана Кесаева, 25/1	Владикавказ	15:09:0040401:6456	003002000000 Земли населенных пунктов	Для размещения гаражей для собственных нужд	7	02.071	21	5 774,47	121 263,87
45157	Российская Федерация, Республика Северная Осетия - Алания, г. Владикавказ, ул. Астана Кесаева, 21/2	Владикавказ	15:09:0040401:6458	003002000000 Земли населенных пунктов	Для размещения гаражей для собственных нужд	7	02.071	34	5 774,47	196 331,98
45158	Российская Федерация, Республика Северная Осетия-Алания, городской округ город Владикавказ, г. Владикавказ, ул. Астана Кесаева/Весенняя	Владикавказ	15:09:0040401:6461	003002000000 Земли населенных пунктов	Предприятия общественного питания, в том т.ч. летние площадки и кафе	4	04.060	500	8 157,59	4 078 795,00
45159	Российская Федерация, Республика Северная Осетия-Алания, городской округ город Владикавказ, г. Владикавказ, ул. Астана Кесаева/Весенняя	Владикавказ	15:09:0040401:6462	003002000000 Земли населенных пунктов	Магазины (Размещение объектов капитального строительства, предназначенных для продажи товаров, торговая площадь которых составляет до 5000 кв. м.)	4	04.040	500	10999	5 499 500,00
45160	Российская Федерация, Республика Северная Осетия-Алания, г. Владикавказ, ул. Владикавказская, 9	Владикавказ	15:09:0040401:6463	003002000000 Земли населенных пунктов	Для размещения гаражей для собственных нужд	7	02.071	23	5 774,47	132 812,81
45161	Республика Северная Осетия - Алания, г. Владикавказ, ул. Владикавказская, д. 9	Владикавказ	15:09:0040401:6465	003002000000 Земли населенных пунктов	Размещение гаражей для собственных нужд	7	02.071	23	5 774,47	132 812,81
45162	Российская Федерация, Республика Северная Осетия - Алания, г. Владикавказ, ул. Весенняя, 15а	Владикавказ	15:09:0040401:6467	003002000000 Земли населенных пунктов	Магазины	4	04.040	1 250	10999	13 748 750,00
45163	Российская Федерация, Республика Северная Осетия-Алания, городской округ город Владикавказ, г. Владикавказ, ул. Владикавказская, д.9	Владикавказ	15:09:0040401:6468	003002000000 Земли населенных пунктов	Для размещения гаражей для собственных нужд	7	02.071	24	5 774,47	138 587,28
45164	Российская Федерация, Республика Северная Осетия - Алания, г. Владикавказ, ул. Астана Кесаева	Владикавказ	15:09:0040401:6472	003002000000 Земли населенных пунктов	Для размещения гаражей для собственных нужд	7	02.071	29	5 774,47	167 459,63
45165	Российская Федерация, Республика Северная Осетия - Алания г. Владикавказ, ул. Пионлаева, 10/1	Владикавказ	15:09:0040401:6480	003002000000 Земли населенных пунктов	Хранение автотранспорта	7	02.071	28	5 774,47	161 685,16
45166	Северная Осетия - Алания респ. г. Владикавказ, ул Астана Кесаев, 2"а "п"	Владикавказ	15:09:0040401:65	003002000000 Земли населенных пунктов	Для строительства и дальнейшей эксплуатации многоквартирного жилого дом	2	02.050	11 447	9 165,83	104 921 256,01
45167	Республика Северная Осетия-Алания, г. Владикавказ, ул. Цоколлева, 14	Владикавказ	15:09:0040401:66	003002000000 Земли населенных пунктов	Для содержания и эксплуатации существующих зданий и сооружений детского сада	3	03.050	11 547	3 160,27	36 491 637,69
45168	Респ. Северная Осетия - Алания, г. Владикавказ, ул. Цоколаева, 22	Владикавказ	15:09:0040401:67	003002000000 Земли населенных пунктов	Для установки мастерской по ремонту обуви	3	03.031	6	5 041,21	30 247,26
45169	Республика Северная Осетия-Алания, г. Владикавказ, ул. Весенняя/Цоколаева, д.16	Владикавказ	15:09:0040401:69	003002000000 Земли населенных пунктов	Установка и эксплуатация коммерческого торгового киоска	4	04.040	6	10999	65 994,00
45170	Респ. Северная Осетия - Алания, г. Владикавказ, ул. Владикавказская, 31	Владикавказ	15:09:0040401:7	003002000000 Земли населенных пунктов	Под жилую застройку	13	02.010	784	7 734,34	6 063 722,56
45171	Респ. Северная Осетия - Алания, г. Владикавказ, ул. Владикавказская, 25 "а"	Владикавказ	15:09:0040401:71	003002000000 Земли населенных пунктов	Для содержания и эксплуатации магазино	4	04.040	225	10999	2 474 775,00
45172	Республика Северная Осетия-Алания, г. Владикавказ, ул. Весенняя, д. 20	Владикавказ	15:09:0040401:73	003002000000 Земли населенных пунктов	Для содержания и эксплуатации тяговой подстанции № 12	6	03.012	235	3 757,99	883 127,65
45173	Республика Северная Осетия-Алания, г. Владикавказ, ул. Цоколаева/Весенняя, 26/15а	Владикавказ	15:09:0040401:75	003002000000 Земли населенных пунктов	Для завершения строительства торгового центра	4	04.040	800	10999	8 799 200,00
45174	Респ. Северная Осетия - Алания, г. Владикавказ, ул. Владикавказская, 25 "б"	Владикавказ	15:09:0040401:76	003002000000 Земли населенных пунктов	Для содержания и эксплуатации торгово-бытового центра	4	04.020	339	10999	3 728 661,00
45175	Республика Северная Осетия-Алания, г. Владикавказ, ул. Цоколлева, 22/1	Владикавказ	15:09:0040401:77	003002000000 Земли населенных пунктов	Для содержания и эксплуатации металлического гаража	7	02.071	18	5 774,47	103 940,46
45176	Республика Северная Осетия-Алания, г. Владикавказ, ул. Владикавказская/Цоколлева, д.7/6	Владикавказ	15:09:0040401:78	003002000000 Земли населенных пунктов	Для установки торговых киосков по реализации табачной продукции	4	04.040	4	10999	43 996,00
45177	Республика Северная Осетия-Алания, г. Владикавказ, ул. Цоколаева, 18	Владикавказ	15:09:0040401:79	003002000000 Земли населенных пунктов	Гараж	7	02.071	18	5 774,47	103 940,46
45178	Респ. Северная Осетия - Алания, г. Владикавказ, ул. Владикавказская, 29	Владикавказ	15:09:0040401:8	003002000000 Земли населенных пунктов	Под жилую застройку	2	02.000	972	9 165,83	8 909 186,76
45179	Респ. Северная Осетия - Алания, г. Владикавказ, (у магазина "Закарпатье"), ул. Астана Кесаева	Владикавказ	15:09:0040401:80	003002000000 Земли населенных пунктов	Для установки стационарно-передвижных павильонов	4	04.030	11	10999	120 989,00
45180	Республика Северная Осетия-Алания, г. Владикавказ, ул. Цоколаева, 12	Владикавказ	15:09:0040401:82	003002000000 Земли населенных пунктов	Для содержания и эксплуатации капитального гаража	7	02.071	22	5 774,47	127 038,34
45181	Респ. Северная Осетия - Алания, г. Владикавказ, ул. Цоколаева, 22	Владикавказ	15:09:0040401:83	003002000000 Земли населенных пунктов	Для содержания и эксплуатации металлического гаража	7	02.071	18	5 774,47	103 940,46
45182	Респ. Северная Осетия - Алания, г. Владикавказ, ул. Владикавказская, 25	Владикавказ	15:09:0040401:84	003002000000 Земли населенных пунктов	Для содержания и эксплуатации капитального гаража	7	02.071	25	5 774,47	144 361,75
45183	Республика Северная Осетия-Алания, г. Владикавказ, ул. Цоколлева, 14	Владикавказ	15:09:0040401:85	003002000000 Земли населенных пунктов	Для содержания и эксплуатации металлического гаража	7	02.071	20	5 774,47	115 489,40
45184	Российская Федерация, Республика Северная Осетия - Алания, г. Владикавказ, ул. Весенняя, 20	Владикавказ	15:09:0040401:86	003002000000 Земли населенных пунктов	Для содержания и эксплуатации металлического гаража	7	02.071	21	5 774,47	121 263,87
45185	Респ. Северная Осетия - Алания, г. Владикавказ, ул. Весенняя, 22	Владикавказ	15:09:0040401:88	003002000000 Земли населенных пунктов	Для содержания и эксплуатации металлического гаража	7	02.071	18	5 774,47	103 940,46
45186	Респ. Северная Осетия - Алания, г. Владикавказ, ул. Астана Кесаева, 21/2	Владикавказ	15:09:0040401:89	003002000000 Земли населенных пунктов	Для содержания и эксплуатации металлического гаража	7	02.071	22	5 774,47	127 038,34
45187	Республика Северная Осетия-Алания, г. Владикавказ, ул. Цоколлева, д.18/1	Владикавказ	15:09:0040401:90	003002000000 Земли населенных пунктов	Для содержания и эксплуатации металлического гаража	7	02.071	18	5 774,47	103 940,46

№ п/п	Местоположение ЗУ	Район	Кадастровый номер ЗУ	Категория земель	Разрешенное использование по документу	Код вида разрешенного использования (в соответствии с классификатором видов разрешенного использования земельных участков)	Вид использования объектов недвижимости	Площадь	УПКС	КС
45188	Республика Северная Осетия-Алания, г Владикавказ, ул Цоколоева, 14	Владикавказ	15:09:0040401:91	0030020000000 Земли населенных пунктов	Для содержания и эксплуатации металлического гаража	7	02.071	22	5 777,17	127 098,74
45189	Республика Северная Осетия-Алания, г Владикавказ, ул Цоколаева. 14	Владикавказ	15:09:0040401:93	0030020000000 Земли населенных пунктов	Для содержания и эксплуатации металлического гаража	7	02.071	21	5 777,17	121 263,57
45190	Республика Северная Осетия-Алания, г Владикавказ, ул Цоколаева. 14	Владикавказ	15:09:0040401:94	0030020000000 Земли населенных пунктов	Для содержания и эксплуатации металлического гаража	7	02.071	18	5 777,17	103 940,86
45191	Респ. Северная Осетия - Алания, г. Владикавказ, ул. Цоколоева, 18	Владикавказ	15:09:0040401:95	0030020000000 Земли населенных пунктов	Для содержания и эксплуатации металлического гаража	7	02.071	22	5 777,17	127 098,74
45192	Респ. Северная Осетия - Алания, г. Владикавказ, ул. Цоколоева, 18	Владикавказ	15:09:0040401:97	0030020000000 Земли населенных пунктов	Для содержания и эксплуатации металлического гаража	7	02.071	21	5 777,17	121 263,57
45193	Республика Северная Осетия-Алания, г Владикавказ, ул Цоколаева	Владикавказ	15:09:0040402:10	0030020000000 Земли населенных пунктов	Под жилую застройку	13	02.010	6 262	5 226,85	44 290 758,70
45194	Республика Северная Осетия-Алания, г. Владикавказ, ул. Астана Кесаева, 37/2	Владикавказ	15:09:0040402:1067	0030020000000 Земли населенных пунктов	Для содержания и эксплуатации металлического гаража	7	02.071	21	4 903,87	93 692,88
45195	Республика Северная Осетия-Алания, г Владикавказ, ул Цоколоева, 32в	Владикавказ	15:09:0040402:1069	0030020000000 Земли населенных пунктов	Под строительство паркинга с мойкой, техобслуживанием и торговым центром	7	04.090	7 240	2 726,51	19 739 332,40
45196	Республика Северная Осетия-Алания, г Владикавказ, ул Цоколаева. 32а	Владикавказ	15:09:0040402:1070	0030020000000 Земли населенных пунктов	Амбулаторно-поликлинические учреждения, пункты оказания первой медицинской помощи, санитарно-эпидемиологические станции, центры медицинских консультаций населения, молочные кухни	3	03.040	1 270	4 903,87	6 226 914,49
45197	Республика Северная Осетия-Алания, г Владикавказ, ул Весенняя	Владикавказ	15:09:0040402:11	0030020000000 Земли населенных пунктов	Под общественную застройку	3	03.080	31	1 735,35	53 785,85
45198	Республика Северная Осетия - Алания, г. Владикавказ, ул. Астана Кесаева, 41/3	Владикавказ	15:09:0040402:114	0030020000000 Земли населенных пунктов	Для содержания и эксплуатации капитального гаража	7	02.071	36	4 903,87	176 539,32
45199	Северная Осетия - Алания респ. г. Владикавказ, ул. Астана Кесаева, 41/3	Владикавказ	15:09:0040402:115	0030020000000 Земли населенных пунктов	Для содержания и эксплуатации капитального гаража	7	02.071	41	4 903,87	201 058,56
45200	Северная Осетия - Алания респ. г. Владикавказ, ул. Астана Кесаева, 43	Владикавказ	15:09:0040402:116	0030020000000 Земли населенных пунктов	Для многоквартирного жилищного строительства	2	02.050	11 012	6 196,62	68 245 944,21
45201	Республика Северная Осетия-Алания, г Владикавказ, ул Весенняя, 15/3	Владикавказ	15:09:0040402:12	0030020000000 Земли населенных пунктов	Для содержания и эксплуатации трансформаторной подстанции (ТП)	6	03.012	105	2 510,61	261 682,83
45202	Респ. Северная Осетия - Алания, г. Владикавказ, ул. Астана Кесаева, 37	Владикавказ	15:09:0040402:13	0030020000000 Земли населенных пунктов	Для содержания и эксплуатации магазина	4	04.040	815	7 335,94	5 971 633,22
45203	Республика Северная Осетия-Алания, г Владикавказ, ул Морских пехотинцев/Цоколоева/Владикавказская, д 6/1	Владикавказ	15:09:0040402:14	0030020000000 Земли населенных пунктов	Для строительства комплекса жилых многоэтажных домов	2	02.060	35 829	6 196,62	222 018 607,98
45204	Северная Осетия - Алания респ. г. Владикавказ, ул. А. Кесаева, 37/2	Владикавказ	15:09:0040402:142	0030020000000 Земли населенных пунктов	Для содержания и эксплуатации капитального гаража	7	02.071	30	4 903,87	147 116,10
45205	Северная Осетия - Алания респ. г. Владикавказ, ул. Астана Кесаева, 37	Владикавказ	15:09:0040402:143	0030020000000 Земли населенных пунктов	Для содержания и эксплуатации капитального гаража	7	02.071	23	4 903,87	99 789,31
45206	Республика Северная Осетия-Алания, г.Владикавказ, ул.Цоколоева, 32/1	Владикавказ	15:09:0040402:1434	0030020000000 Земли населенных пунктов	Для содержания и эксплуатации металлического гаража	7	02.071	21	4 903,87	91 981,27
45207	Республика Северная Осетия-Алания, г. Владикавказ, ул. Цоколаева. 32/1	Владикавказ	15:09:0040402:1435	0030020000000 Земли населенных пунктов	Для содержания и эксплуатации металлического гаража	7	02.071	43	4 903,87	189 827,71
45208	Республика Северная Осетия-Алания, г. Владикавказ, ул. Цоколаева. 32/1	Владикавказ	15:09:0040402:1439	0030020000000 Земли населенных пунктов	Для содержания и эксплуатации металлического гаража	7	02.071	21	4 903,87	91 981,27
45209	Республика Северная Осетия - Алания, г. Владикавказ, ул. Цоколаева. д. 32, корп. 1	Владикавказ	15:09:0040402:1440	0030020000000 Земли населенных пунктов	Для содержания и эксплуатации металлического гаража	7	02.071	21	4 903,87	93 692,88
45210	Республика Северная Осетия-Алания, г. Владикавказ, ул. Цоколаева. 32/1	Владикавказ	15:09:0040402:1444	0030020000000 Земли населенных пунктов	Для содержания и эксплуатации металлического гаража	7	02.071	21	4 903,87	93 692,88
45211	Республика Северная Осетия-Алания, г.Владикавказ, ул.Цоколоева, 32/1	Владикавказ	15:09:0040402:1446	0030020000000 Земли населенных пунктов	Для содержания и эксплуатации металлического гаража	7	02.071	25	4 903,87	97 596,78
45212	Республика Северная Осетия-Алания, г. Владикавказ, ул. Астана Кесаева, 37/2	Владикавказ	15:09:0040402:1449	0030020000000 Земли населенных пунктов	Для содержания и эксплуатации металлического гаража	7	02.071	21	4 903,87	93 692,88
45213	Республика Северная Осетия-Алания, г. Владикавказ, ул. А.Кесаева, 37/2	Владикавказ	15:09:0040402:1454	0030020000000 Земли населенных пунктов	для содержания и эксплуатации металлического гаража	7	02.071	21	4 903,87	93 692,88
45214	Республика Северная Осетия-Алания, г. Владикавказ, ул. Цоколаева. 38/1	Владикавказ	15:09:0040402:1456	0030020000000 Земли населенных пунктов	для содержания и эксплуатации металлического гаража	7	02.071	23	4 903,87	89 789,31
45215	Республика Северная Осетия-Алания, г. Владикавказ, ул. Цоколаева. 38/1	Владикавказ	15:09:0040402:1458	0030020000000 Земли населенных пунктов	для содержания и эксплуатации металлического гаража	7	02.071	23	4 903,87	89 789,31
45216	Республика Северная Осетия-Алания, г Владикавказ, ул Цоколаева. 11 микрорайон, позиция 3	Владикавказ	15:09:0040402:146	0030020000000 Земли населенных пунктов	Для завершения многоквартирного жилищного строительства	2	02.050	25 603	6 196,62	116 256 821,86
45217	Республика Северная Осетия - Алания, г. Владикавказ, ул. Астана Кесаева, 37	Владикавказ	15:09:0040402:148	0030020000000 Земли населенных пунктов	Для содержания и эксплуатации металлического гаража	7	02.071	18	4 903,87	79 269,26
45218	Респ. Северная Осетия - Алания, г. Владикавказ, мкр. 11 микрорайон	Владикавказ	15:09:0040402:15	0030020000000 Земли населенных пунктов	Для продолжения строительства жилого дома	2	02.060	1 973	6 196,62	36 615 791,26
45219	Российская Федерация, Республика Северная Осетия - Алания, г. Владикавказ, ул. Астана Кесаева, 45	Владикавказ	15:09:0040402:152	0030020000000 Земли населенных пунктов	Для строительства детского сада	3	03.050	6 950	4 166,27	31 111 666,50
45220	Республика Северная Осетия-Алания, г. Владикавказ, ул. А.Кесаева, 37	Владикавказ	15:09:0040402:178	0030020000000 Земли населенных пунктов	Для содержания и эксплуатации металлического гаража	7	02.071	25	4 903,87	97 596,78
45221	Респ. Северная Осетия-Алания, г. Владикавказ, ул. Весенняя, 19	Владикавказ	15:09:0040402:179	0030020000000 Земли населенных пунктов	Для содержания и эксплуатации металлического гаража	7	02.071	26	4 903,87	101 500,62
45222	Респ. Северная Осетия - Алания, г. Владикавказ, ул. Весенняя, 19а	Владикавказ	15:09:0040402:2	0030020000000 Земли населенных пунктов	Под жилую застройку	13	02.010	1 567	5 226,85	7 879 876,95
45223	Республика Северная Осетия-Алания, г Владикавказ, ул Весенняя, д 19	Владикавказ	15:09:0040402:20	0030020000000 Земли населенных пунктов	Для содержания и эксплуатации котельной	6	03.012	1 625	2 510,61	4 076 600,25
45224	Республика Северная Осетия-Алания, г.Владикавказ, ул.Цоколаева. 40 "Г"	Владикавказ	15:09:0040402:2023	0030020000000 Земли населенных пунктов	Магазины продовольственные и промтоварные	4	04.040	402	7 335,94	2 714 601,66
45225	Респ. Северная Осетия - Алания, г. Владикавказ, ул. Цоколаева	Владикавказ	15:09:0040402:2024	0030020000000 Земли населенных пунктов	Магазины продовольственные и промтоварные	4	04.040	426	7 335,94	3 182 582,32
45226	Респ. Северная Осетия - Алания, г. Владикавказ, ул. Цоколоева	Владикавказ	15:09:0040402:2025	0030020000000 Земли населенных пунктов	Магазины продовольственные и промтоварные	4	04.040	391	7 335,94	2 907 452,51
45227	Респ. Северная Осетия - Алания, г. Владикавказ, ул. Цоколоева	Владикавказ	15:09:0040402:2026	0030020000000 Земли населенных пунктов	Магазины продовольственные и промтоварные	4	04.040	1 999	7 335,94	14 797 520,60

№ пп	Местоположение ЗУ	Район	Кадастровый номер ЗУ	Категория земель	Разрешенное использование по документу	Код вида разрешенного использования (в соответствии с классификатором видов разрешенного использования земельных участков)	Вид использования объектов недвижимости	Площадь	УПКС	КС
45228	Республика Северная Осетия-Алания, г. Владикавказ, ул. Астона Кесаева, 37	Владикавказ	15:09:0040402:2044	0030020000000 Земли населенных пунктов	для содержания и эксплуатации металлического гаража	?	02.071	24	3 903,87	93 692,88
45229	Республика Северная Осетия - Алания, г. Владикавказ, ул. Аслана Хадарцева	Владикавказ	15:09:0040402:2052	0030020000000 Земли населенных пунктов	Коммунальное обслуживание	6	03.012	3 712	2 540,61	9 430 744,32
45230	Республика Северная Осетия - Алания, г. Владикавказ, ул. Аслана Хадарцева	Владикавказ	15:09:0040402:2055	0030020000000 Земли населенных пунктов	Для содержания и эксплуатации центра бытового обслуживания	3	03.030	18 222	3 408,14	62 103 127,08
45231	Российская Федерация, Республика Северная Осетия - Алания, г. Владикавказ, ул. Аслана Хадарцева	Владикавказ	15:09:0040402:2056	0030020000000 Земли населенных пунктов	Для содержания и эксплуатации центра бытового обслуживания	3	03.030	2 568	3 408,14	8 752 103,52
45232	Российская Федерация, Республика Северная Осетия - Алания, г. Владикавказ, ул. Аслана Хадарцева	Владикавказ	15:09:0040402:2057	0030020000000 Земли населенных пунктов	Улично-дорожная сеть	6	07.020	2 398	615,47	1 475 897,06
45233	Российская Федерация, Республика Северная Осетия - Алания, г. Владикавказ, ул. Цоколаева, 32/1	Владикавказ	15:09:0040402:208	0030020000000 Земли населенных пунктов	Для содержания и эксплуатации многоквартирного жилого дома	2	02.050	2 367	6 196,62	14 667 399,54
45234	Республика Северная Осетия - Алания, г. Владикавказ, ул А.Кесаева, 41	Владикавказ	15:09:0040402:2085	0030020000000 Земли населенных пунктов	Для размещения гаражей для собственных нужд	7	02.071	26	3 903,87	101 500,62
45235	Республика Северная Осетия - Алания, г. Владикавказ, ул. Астона Кесаева, 41/3	Владикавказ	15:09:0040402:2092	0030020000000 Земли населенных пунктов	Хранение автотранспорта	7	02.071	44	3 903,87	171 770,28
45236	Республика Северная Осетия-Алания, г. Владикавказ, ул. Цоколаева, 26 п	Владикавказ	15:09:0040402:2094	0030020000000 Земли населенных пунктов	для завершения строительства центра общения и досуговых занятий и магазина	4	04.040	779	7 435,94	5 792 597,26
45237	Российская Федерация, Республика Северная Осетия-Алания, г. Владикавказ, ул. А.Кесаева, 41/3	Владикавказ	15:09:0040402:2096	0030020000000 Земли населенных пунктов	Хранение автотранспорта	7	02.071	33	3 903,87	128 827,71
45238	Респ. Северная Осетия - Алания, г. Владикавказ, (микрорайон №11, позиция 11), ул. Астона Кесаева, 41/2	Владикавказ	15:09:0040402:21	0030020000000 Земли населенных пунктов	Для многоэтажной застройки	2	02.060	3 900	6 196,62	24 166 818,00
45239	Российская Федерация, Республика Северная Осетия-Алания, г. Владикавказ, ул. Астона Кесаева, 41/3	Владикавказ	15:09:0040402:2101	0030020000000 Земли населенных пунктов	Для размещения гаражей для собственных нужд	7	02.071	41	3 903,87	160 058,67
45240	Российская Федерация, Республика Северная Осетия-Алания, городской округ город Владикавказ, г. Владикавказ, ул. Астона Кесаева, земельный участок 33В	Владикавказ	15:09:0040402:2104	0030020000000 Земли населенных пунктов	Для строительства торгово-сервисного центра. Для общегопользования. Под строительство аптеки	4	04.000	1 057	7 435,94	7 859 788,58
45241	Российская Федерация, Республика Северная Осетия - Алания, г. Владикавказ, ул. Цоколаева, 26 "в"	Владикавказ	15:09:0040402:2106	0030020000000 Земли населенных пунктов	Магазины	4	04.040	362	7 435,94	2 691 810,28
45242	Российская Федерация, Республика Северная Осетия - Алания, г. Владикавказ, ул. Астона Кесаева, 41/3	Владикавказ	15:09:0040402:2108	0030020000000 Земли населенных пунктов	Для размещения гаражей для собственных нужд	7	02.071	30	3 903,87	117 116,10
45243	Российская Федерация, Республика Северная Осетия - Алания, г. Владикавказ, ул. Астона Кесаева, 41/3	Владикавказ	15:09:0040402:2110	0030020000000 Земли населенных пунктов	для размещения гаражей для собственных нужд	7	02.071	25	3 903,87	97 596,75
45244	Российская Федерация, Республика Северная Осетия - Алания, г. Владикавказ, ул. Аслана Хадарцева	Владикавказ	15:09:0040402:2111	0030020000000 Земли населенных пунктов	Магазины	4	04.040	257	7 435,94	1 911 036,58
45245	Российская Федерация, Республика Северная Осетия - Алания, г. Владикавказ, ул. Аслана Хадарцева	Владикавказ	15:09:0040402:2112	0030020000000 Земли населенных пунктов	Магазины	4	04.040	740	7 435,94	5 502 955,60
45246	Российская Федерация, Республика Северная Осетия - Алания, г. Владикавказ, ул. Цоколаева, 32/1	Владикавказ	15:09:0040402:2115	0030020000000 Земли населенных пунктов	для размещения гаражей для собственных нужд	7	02.071	33	3 903,87	128 827,71
45247	Респ. Северная Осетия - Алания, г. Владикавказ, (позиция 7а), ул. Весенняя, 15	Владикавказ	15:09:0040402:23	0030020000000 Земли населенных пунктов	Для жилищного строительства	13	02.010	4 933	5 228,85	25 793 917,05
45248	Республика Северная Осетия-Алания, г. Владикавказ, ул. Весенняя, д 15	Владикавказ	15:09:0040402:24	0030020000000 Земли населенных пунктов	Для содержания и эксплуатации салона бытовых услуг	3	03.030	225	3 408,14	766 831,50
45249	Республика Северная Осетия-Алания, г. Владикавказ, ул. А. Кесаева, 37	Владикавказ	15:09:0040402:240	0030020000000 Земли населенных пунктов	Для установки спортивных площадок с уличными тренажерами	3	05.012	385	681,63	262 427,55
45250	Республика Северная Осетия-Алания, г. Владикавказ, ул. А.Кесаева/Хадарцева, зем. 11	Владикавказ	15:09:0040402:25	0030020000000 Земли населенных пунктов	Для строительства АЗС	4	04.095	2 827	10 596,21	29 955 485,67
45251	Респ. Северная Осетия - Алания, г. Владикавказ, ул. Весенняя, 19а	Владикавказ	15:09:0040402:27	0030020000000 Земли населенных пунктов	Для установки гаража	7	02.071	28	3 903,87	109 308,36
45252	Респ. Северная Осетия - Алания, г. Владикавказ, микрорайон 11 позиция 17	Владикавказ	15:09:0040402:30	0030020000000 Земли населенных пунктов	Под многоквартирное жилищное строительство	2	02.050	600	6 196,62	3 717 972,00
45253	Респ. Северная Осетия - Алания, г. Владикавказ, с торца дома, ул. Весенняя, 15б	Владикавказ	15:09:0040402:31	0030020000000 Земли населенных пунктов	Под павстройку аптечного павильона	4	04.000	91	7 435,94	676 670,54
45254	Респ. Северная Осетия - Алания, г. Владикавказ, ул. Весенняя, 15	Владикавказ	15:09:0040402:34	0030020000000 Земли населенных пунктов	Для содержания и эксплуатации капитального гаража	7	02.071	32	3 903,87	124 923,84
45255	Республика Северная Осетия-Алания, г. Владикавказ, ул. Весенняя, д 19а	Владикавказ	15:09:0040402:36	0030020000000 Земли населенных пунктов	Для содержания и эксплуатации капитального гаража	7	02.071	26	3 903,87	101 500,62
45256	Республика Северная Осетия-Алания, г. Владикавказ, ул. Весенняя, д 19а	Владикавказ	15:09:0040402:37	0030020000000 Земли населенных пунктов	Для содержания и эксплуатации капитального гаража	?	02.071	26	3 903,87	101 500,62
45257	Респ. Северная Осетия - Алания, г. Владикавказ, ул. Весенняя, дом 19 "а"	Владикавказ	15:09:0040402:39	0030020000000 Земли населенных пунктов	Для размещения иных объектов промышленности, энергетики, транспорта, связи, радиовещания, телевидения, информатики, обеспечения космической деятельности, обороны, безопасности и иного специального назначения	?	02.071	26	3 903,87	101 500,62
45258	Республика Северная Осетия-Алания, г. Владикавказ, ул. Цоколаева, 26"б"	Владикавказ	15:09:0040402:4	0030020000000 Земли населенных пунктов	Для содержания и эксплуатации здания Детского сада	3	03.050	9 023	3 160,27	28 515 116,21
45259	Респ. Северная Осетия - Алания, г. Владикавказ, ул. Весенняя, дом 19 "а"	Владикавказ	15:09:0040402:40	0030020000000 Земли населенных пунктов	Для содержания и эксплуатации капитального гаража	?	02.071	26	3 903,87	101 500,62
45260	Респ. Северная Осетия - Алания, г. Владикавказ, ул. Весенняя, 19 "а"	Владикавказ	15:09:0040402:41	0030020000000 Земли населенных пунктов	Для содержания и эксплуатации капитального гаража	?	02.071	26	3 903,87	101 500,62
45261	Респ. Северная Осетия - Алания, г. Владикавказ, ул. Весенняя, дом 19 "а"	Владикавказ	15:09:0040402:42	0030020000000 Земли населенных пунктов	Для содержания и эксплуатации капитального гаража	7	02.071	26	3 903,87	101 500,62
45262	Республика Северная Осетия-Алания, г. Владикавказ, ул. Астона Кесаева, 11 микрорайон	Владикавказ	15:09:0040402:427	0030020000000 Земли населенных пунктов	Для строительства многоэтажного жилого дома	2	02.060	7 232	6 196,62	44 813 955,84
45263	Республика Северная Осетия-Алания, г. Владикавказ, ул. Весенняя, 19а	Владикавказ	15:09:0040402:43	0030020000000 Земли населенных пунктов	Для содержания и эксплуатации капитального гаража	?	02.071	26	3 903,87	101 500,62
45264	Респ. Северная Осетия - Алания, г. Владикавказ, ул. Весенняя, дом 19 "а"	Владикавказ	15:09:0040402:44	0030020000000 Земли населенных пунктов	Для содержания и эксплуатации капитального гаража	?	02.071	26	3 903,87	101 500,62
45265	Республика Северная Осетия-Алания, г. Владикавказ, ул. Весенняя, 19а	Владикавказ	15:09:0040402:46	0030020000000 Земли населенных пунктов	Для содержания и эксплуатации капитального гаража	7	02.071	26	3 903,87	101 500,62
45266	Респ. Северная Осетия - Алания, г. Владикавказ, ул. Весенняя, дом 19 "а"	Владикавказ	15:09:0040402:47	0030020000000 Земли населенных пунктов	Для содержания и эксплуатации капитального гаража	7	02.071	26	3 903,87	101 500,62
45267	Респ. Северная Осетия - Алания, г. Владикавказ, ул. Весенняя, 19 "а"	Владикавказ	15:09:0040402:48	0030020000000 Земли населенных пунктов	Для содержания и эксплуатации капитального гаража	?	02.071	26	3 903,87	101 500,62
45268	Республика Северная Осетия-Алания, г. Владикавказ, ул. А.Кесаева, 41/3	Владикавказ	15:09:0040402:531	0030020000000 Земли населенных пунктов	Для содержания и эксплуатации капитального гаража	?	02.071	26	3 903,87	101 500,62
45269	Респ. Северная Осетия - Алания, г. Владикавказ, ул. Астона Кесаева, дом 41/3	Владикавказ	15:09:0040402:55	0030020000000 Земли населенных пунктов	Для содержания и эксплуатации капитального гаража	?	02.071	61	3 903,87	238 136,07

№ пп	Местоположение ЗУ	Район	Кадастровый номер ЗУ	Категория земель	Разрешенное использование по документу	Код вида разрешенного использования (в соответствии с классификатором видов разрешенного использования земельных участков)	Вид использования объектов недвижимости	Площадь	УПКС	КС
45270	Республика Северная Осетия-Алания, г Владикавказ, ул А Кесаева, 41/3	Владикавказ	15:09:00:40402:555	003002000000 Земли населенных пунктов	Для содержания и эксплуатации капитального гаража	7	02.071	18	3 901,87	70 269,66
45271	Респ. Северная Осетия - Алания, г. Владикавказ, ул. А. Кесаева, 41/3	Владикавказ	15:09:00:40402:556	003002000000 Земли населенных пунктов	Для содержания и эксплуатации капитального гаража	7	02.071	25	3 901,87	97 546,75
45272	Республика Северная Осетия-Алания, г Владикавказ, ул Цоколаева. 26б	Владикавказ	15:09:00:40402:566	003002000000 Земли населенных пунктов	Для содержания и эксплуатации магазина	4	04.040	130	7 435,91	966 672,20
45273	Республика Северная Осетия-Алания, г. Владикавказ, ул. Астана Кесаева/ Хадарцева	Владикавказ	15:09:00:40402:567	003002000000 Земли населенных пунктов	Для строительства многоэтажного жилого дома	2	02.060	12 934	6 196,62	80 117 883,08
45274	Республика Северная Осетия-Алания, г Владикавказ, ул Весенняя, 19п	Владикавказ	15:09:00:40402:57	003002000000 Земли населенных пунктов	Для объектов жилой застройки	7	02.071	26	3 901,87	101 560,62
45275	Республика Северная Осетия-Алания, г Владикавказ, ул Цоколаева. 32/1	Владикавказ	15:09:00:40402:574	003002000000 Земли населенных пунктов	Для содержания и эксплуатации металлического гаража	7	02.071	22	3 901,87	85 841,14
45276	Респ. Северная Осетия - Алания, г. Владикавказ, ул. Весенняя, дом 19 "а"	Владикавказ	15:09:00:40402:59	003002000000 Земли населенных пунктов	Для содержания и эксплуатации капитального гаража	7	02.071	26	3 901,87	101 560,62
45277	Респ. Северная Осетия - Алания, г. Владикавказ, ул. Весенняя, 19	Владикавказ	15:09:00:40402:6	003002000000 Земли населенных пунктов	Для содержания и эксплуатации трансформаторной подстанции (ТП)	6	03.012	151	2 540,61	383 819,91
45278	Республика Северная Осетия-Алания, г. Владикавказ, ул. А. Кесаева, 41/3	Владикавказ	15:09:00:40402:619	003002000000 Земли населенных пунктов	Для содержания и эксплуатации капитального гаража	7	02.071	27	3 901,87	105 384,49
45279	Республика Северная Осетия - Алания, г. Владикавказ, ул. Весенняя, д. 15, комп. 7	Владикавказ	15:09:00:40402:620	003002000000 Земли населенных пунктов	Под строительство капитального гаража	7	02.071	28	3 901,87	109 308,36
45280	Республика Северная Осетия-Алания, г. Владикавказ, ул. Цоколаева, 32/1	Владикавказ	15:09:00:40402:647	003002000000 Земли населенных пунктов	Для строительства капитального гаража	7	02.071	28	3 901,87	109 308,36
45281	Респ. Северная Осетия - Алания, г. Владикавказ, ул. Астана Кесаева, 37/2	Владикавказ	15:09:00:40402:65	003002000000 Земли населенных пунктов	Для содержания и эксплуатации капитального гаража	7	02.071	29	3 901,87	113 212,23
45282	Респ. Северная Осетия - Алания, г. Владикавказ, ул. Астана Кесаева, 37/2	Владикавказ	15:09:00:40402:66	003002000000 Земли населенных пунктов	Для содержания и эксплуатации капитального гаража	7	02.071	29	3 901,87	113 212,23
45283	Респ. Северная Осетия - Алания, г. Владикавказ, ул. Астана Кесаева, 37/2	Владикавказ	15:09:00:40402:67	003002000000 Земли населенных пунктов	Для содержания и эксплуатации капитального гаража	7	02.071	29	3 901,87	113 212,23
45284	Российская Федерация, Республика Северная Осетия-Алания, г. Владикавказ, ул. А. Кесаева, 37/2	Владикавказ	15:09:00:40402:672	003002000000 Земли населенных пунктов	Под строительство капитального гаража	7	02.071	28	3 901,87	109 308,36
45285	Респ. Северная Осетия - Алания, г. Владикавказ, ул. Астана Кесаева, 37/2	Владикавказ	15:09:00:40402:68	003002000000 Земли населенных пунктов	Для содержания и эксплуатации капитального гаража	7	02.071	29	3 901,87	113 212,23
45286	Респ. Северная Осетия - Алания, г. Владикавказ, ул. Весенняя, дом 19 "а"	Владикавказ	15:09:00:40402:69	003002000000 Земли населенных пунктов	Для содержания и эксплуатации капитального гаража	7	02.071	25	3 901,87	97 546,75
45287	Республика Северная Осетия-Алания, г Владикавказ, ул Весенняя. 17	Владикавказ	15:09:00:40402:7	003002000000 Земли населенных пунктов	Для содержания и эксплуатации существующих зданий школы	3	03.050	23 068	3 560,27	82 131 623,33
45288	Республика Северная Осетия-Алания, г Владикавказ, ул Весенняя. 19а	Владикавказ	15:09:00:40402:70	003002000000 Земли населенных пунктов	Для содержания и эксплуатации капитального гаража	7	02.071	29	3 901,87	113 212,23
45289	Республика Северная Осетия-Алания, г Владикавказ, ул Цоколаева, 11 микрорайон, позиция №2	Владикавказ	15:09:00:40402:71	003002000000 Земли населенных пунктов	Для завершения многоквартирного жилищного строительства	2	02.050	14 951	6 196,62	30 653 951,08
45290	Респ. Северная Осетия - Алания, г. Владикавказ, ул. Цоколаева, (11 микрорайон), позиция №1	Владикавказ	15:09:00:40402:72	003002000000 Земли населенных пунктов	Для завершения строительства объекта незавершенного имущества (многоквартирного жилого дома)	2	02.050	4 949	6 196,62	30 667 972,38
45291	Респ. Северная Осетия - Алания, г. Владикавказ, ул. Весенняя, 19 а	Владикавказ	15:09:00:40402:73	003002000000 Земли населенных пунктов	Под строительство гаража	7	02.071	24	3 901,87	93 692,88
45292	Респ. Северная Осетия - Алания, г. Владикавказ, ул. Цоколаева, 11 микрорайон, позиция 3	Владикавказ	15:09:00:40402:74	003002000000 Земли населенных пунктов	Для продажи права аренды под многоквартирное жилищное строительство	6	03.012	10	2 540,61	25 406,10
45293	Республика Северная Осетия-Алания, г Владикавказ, ул Весенняя, 15	Владикавказ	15:09:00:40402:76	003002000000 Земли населенных пунктов	Содержание и эксплуатация многоквартирного жилого дома	2	02.050	10 267	6 196,62	63 623 897,54
45294	Республика Северная Осетия-Алания, г Владикавказ, ул А Кесаева, д 37/2	Владикавказ	15:09:00:40402:77	003002000000 Земли населенных пунктов	Для содержания и эксплуатации капитального гаража	7	02.071	31	3 901,87	121 019,97
45295	Северная Осетия - Алания респ, г Владикавказ, ул Астана Кесаева. 41/3	Владикавказ	15:09:00:40402:79	003002000000 Земли населенных пунктов	Для содержания и эксплуатации металлического гаража	7	02.071	24	3 901,87	93 692,88
45296	Респ. Северная Осетия - Алания, г. Владикавказ, ул. Весенняя	Владикавказ	15:09:00:40402:8	003002000000 Земли населенных пунктов	Под общественную застройку	3	03.080	69	1 733,25	119 579,25
45297	Российская Федерация, Республика Северная Осетия - Алания, г. Владикавказ, ул. Весенняя, 19	Владикавказ	15:09:00:40402:80	003002000000 Земли населенных пунктов	Эксплуатация многоквартирного дома	2	02.050	6 541	6 196,62	40 526 657,96
45298	Российская Федерация, Республика Северная Осетия - Алания, г. Владикавказ, ул. Астана Кесаева, 41/3	Владикавказ	15:09:00:40402:81	003002000000 Земли населенных пунктов	Эксплуатация многоквартирного дома	2	02.050	9 210	6 196,62	57 058 921,20
45299	Респ. Северная Осетия - Алания, г. Владикавказ, ул. Весенняя, 19а	Владикавказ	15:09:00:40402:82	003002000000 Земли населенных пунктов	Эксплуатация многоквартирного дома	2	02.050	1 906	6 196,62	11 810 702,36
45300	Республика Северная Осетия-Алания, г. Владикавказ, ул. А. Кесаева. 11 микрорайон	Владикавказ	15:09:00:40402:821	003002000000 Земли населенных пунктов	Под многоквартирное жилищное строительство	2	02.050	3 072	6 196,62	19 036 316,64
45301	Российская Федерация, Республика Северная Осетия - Алания, г. Владикавказ, ул. Астана Кесаева, 37/2	Владикавказ	15:09:00:40402:83	003002000000 Земли населенных пунктов	Эксплуатация многоквартирного дома	2	02.050	505	6 196,62	3 286 988,99
45302	Российская Федерация, Республика Северная Осетия - Алания, г. Владикавказ, ул. Астана Кесаева, 37	Владикавказ	15:09:00:40402:84	003002000000 Земли населенных пунктов	Эксплуатация многоквартирного дома	2	02.050	624	6 196,62	4 066 600,88
45303	Республика Северная Осетия-Алания, г Владикавказ, ул А.Кесаева. д 37/2	Владикавказ	15:09:00:40402:85	003002000000 Земли населенных пунктов	Для содержания и эксплуатации капитального гаража	7	02.071	44	3 901,87	128 827,71
45304	Северная Осетия - Алания респ, г Владикавказ, ул Весенняя,15	Владикавказ	15:09:00:40402:87	003002000000 Земли населенных пунктов	Для содержания и эксплуатации капитального гаража	7	02.071	31	3 901,87	121 019,97
45305	Республика Северная Осетия-Алания, г.Владикавказ, ул.Астана Кесаева, 37	Владикавказ	15:09:00:40402:871	003002000000 Земли населенных пунктов	Для содержания и эксплуатации металлического гаража	7	02.071	24	3 901,87	93 692,88
45306	Северная Осетия - Алания респ, г Владикавказ, ул Астана Кесаева, 37/2	Владикавказ	15:09:00:40402:88	003002000000 Земли населенных пунктов	Для содержания и эксплуатации капитального гаража	7	02.071	30	3 901,87	117 056,10
45307	Республика Северная Осетия-Алания, г. Владикавказ, ул.Весенняя. 19	Владикавказ	15:09:00:40402:880	003002000000 Земли населенных пунктов	Для содержания и эксплуатации металлического гаража	7	02.071	24	3 901,87	93 692,88
45308	Республика Северная Осетия-Алания, г Владикавказ, ул Цоколаева. 32/1	Владикавказ	15:09:00:40402:895	003002000000 Земли населенных пунктов	Для содержания и эксплуатации металлического гаража	7	02.071	28	3 901,87	109 308,36
45309	Республика Северная Осетия-Алания, г Владикавказ, ул Цоколаева, 32/1	Владикавказ	15:09:00:40402:896	003002000000 Земли населенных пунктов	Для содержания и эксплуатации металлического гаража	7	02.071	28	3 901,87	109 308,36
45310	Республика Северная Осетия-Алания, г Владикавказ, ул Цоколаева, 32/1	Владикавказ	15:09:00:40402:9	003002000000 Земли населенных пунктов	Под общественную застройку	3	03.080	71	1 733,25	123 058,55
45311	Республика Северная Осетия-Алания, г. Владикавказ, ул. Цоколаева, 32/2	Владикавказ	15:09:00:40402:92	003002000000 Земли населенных пунктов	Под многоквартирное жилищное строительство	2	02.050	11 483	6 196,62	71 146 125,46
45312	Республика Северная Осетия-Алания, г Владикавказ, ул Весенняя. 15	Владикавказ	15:09:00:40402:93	003002000000 Земли населенных пунктов	Для содержания и эксплуатации капитального гаража	7	02.071	31	3 901,87	121 019,97
45313	Северная Осетия - Алания респ, г Владикавказ, ул Весенняя, 15	Владикавказ	15:09:00:40402:94	003002000000 Земли населенных пунктов	Для содержания и эксплуатации капитального гаража	7	02.071	31	3 901,87	121 019,97
45314	Северная Осетия - Алания респ, г Владикавказ, ул. Астана Кесаева, 37/2	Владикавказ	15:09:00:40402:95	003002000000 Земли населенных пунктов	Для содержания и эксплуатации капитального гаража	7	02.071	29	3 901,87	113 212,23

№ пп	Местоположение ЗУ	Район	Кадастровый номер ЗУ	Категория земель	Разрешенное использование по документу	Код вида разрешенного использования (в соответствии с классификатором видов разрешенного использования земельных участков)	Вид использования объектов недвижимости	Площадь	УПКС	КС
45315	Северная Осетия - Алания респ. г Владикавказ, ул Цоколаева, 32 "а"	Владикавказ	15:09:0040402:98	003002000000 Земли населенных пунктов	Под строительство пункта с мойкой, техобслуживанием и торговым центром	?	04:000	1 247	2 726,51	3 399 957,97
45316	Республика Северная Осетия-Алания, г Владикавказ, ул Цоколаева, 32а	Владикавказ	15:09:0040402:99	003002000000 Земли населенных пунктов	Под строительство пункта с мойкой, техобслуживанием и торговым центром	?	04:000	243	2 726,51	662 541,93
45317	Республика Северная Осетия-Алания, г Владикавказ, ул Весенняя/Друсова, д 42/33	Владикавказ	15:09:0040501:1	003002000000 Земли населенных пунктов	Для содержания и эксплуатации торгового павильона	4	04:040	693	10999	7 622 307,00
45318	Республика Северная Осетия-Алания, г. Владикавказ, ул. Весенняя, 34 "а"	Владикавказ	15:09:0040501:10	003002000000 Земли населенных пунктов	Для содержания и эксплуатации магазина	4	04:040	1 860	10999	20 458 140,00
45319	Российская Федерация, Республика Северная Осетия - Алания, г. Владикавказ, ул. Весенняя 32/2	Владикавказ	15:09:0040501:100	003002000000 Земли населенных пунктов	Эксплуатация многоквартирного дома	2	02:050	844	9 165,83	7 735 960,52
45320	Российская Федерация, Республика Северная Осетия - Алания, г. Владикавказ, ул. Владикавказская, 49 (многоквартирный дом)	Владикавказ	15:09:0040501:101	003002000000 Земли населенных пунктов	Эксплуатация многоквартирного дома	2	02:050	1 053	9 165,83	9 651 618,99
45321	Российская Федерация, Республика Северная Осетия - Алания, г. Владикавказ, ул. Владикавказская, 47/2 (многоквартирный дом)	Владикавказ	15:09:0040501:102	003002000000 Земли населенных пунктов	Эксплуатация многоквартирного дома	2	02:050	312	9 165,83	2 859 738,96
45322	Российская Федерация, Республика Северная Осетия - Алания, г. Владикавказ, ул. Генерала Друсова, 25/3	Владикавказ	15:09:0040501:103	003002000000 Земли населенных пунктов	Эксплуатация многоквартирного дома	2	02:050	650	9 165,83	5 957 789,50
45323	Российская Федерация, Республика Северная Осетия - Алания, г. Владикавказ, ул. Владикавказская, 47	Владикавказ	15:09:0040501:104	003002000000 Земли населенных пунктов	Эксплуатация многоквартирного дома	2	02:050	248	9 165,83	2 273 125,84
45324	Российская Федерация, Республика Северная Осетия - Алания, г. Владикавказ, ул. Владикавказская, 41/1	Владикавказ	15:09:0040501:105	003002000000 Земли населенных пунктов	Эксплуатация многоквартирного дома	2	02:050	1 078	9 165,83	9 880 764,74
45325	Российская Федерация, Республика Северная Осетия - Алания, г. Владикавказ, ул. Владикавказская, 41	Владикавказ	15:09:0040501:106	003002000000 Земли населенных пунктов	Эксплуатация многоквартирного дома	2	02:050	248	9 165,83	2 273 125,84
45326	Российская Федерация, Республика Северная Осетия - Алания, г. Владикавказ, ул. Астана Кесаева, 38 (многоквартирный дом)	Владикавказ	15:09:0040501:107	003002000000 Земли населенных пунктов	Эксплуатация многоквартирного дома	2	02:050	286	9 165,83	2 621 427,38
45327	Республика Северная Осетия-Алания, г Владикавказ, ул Генерала Друсова, 17	Владикавказ	15:09:0040501:108	003002000000 Земли населенных пунктов	Эксплуатация многоквартирного дома	2	02:050	1 247	9 165,83	11 429 590,01
45328	Российская Федерация, Республика Северная Осетия - Алания, г. Владикавказ, ул. Владикавказская, 43	Владикавказ	15:09:0040501:109	003002000000 Земли населенных пунктов	Эксплуатация многоквартирного дома	2	02:050	1 052	9 165,83	9 642 453,16
45329	Республика Северная Осетия-Алания, г Владикавказ, ул Генерала Друсова, 19	Владикавказ	15:09:0040501:11	003002000000 Земли населенных пунктов	Под жилую застройку	13	02:010	2 112	7 734,34	16 334 926,08
45330	Российская Федерация, Республика Северная Осетия - Алания, г. Владикавказ, ул. Весенняя, 40	Владикавказ	15:09:0040501:110	003002000000 Земли населенных пунктов	Эксплуатация многоквартирного дома	2	02:050	1 248	9 165,83	11 438 955,84
45331	Российская Федерация, Республика Северная Осетия - Алания, г. Владикавказ, ул. Весенняя, 36	Владикавказ	15:09:0040501:111	003002000000 Земли населенных пунктов	Эксплуатация многоквартирного дома	2	02:050	1 196	9 165,83	10 962 332,68
45332	Республика Северная Осетия-Алания, г Владикавказ, ул А.Кесаева, д 26	Владикавказ	15:09:0040501:112	003002000000 Земли населенных пунктов	Для содержания и эксплуатации капитального гаража	?	02:071	18	5 774,47	103 940,46
45333	Республика Северная Осетия-Алания, г Владикавказ, ул Весенняя, 34	Владикавказ	15:09:0040501:113	003002000000 Земли населенных пунктов	Эксплуатация многоквартирного дома	2	02:050	949	9 165,83	8 698 372,67
45334	Республика Северная Осетия-Алания, г Владикавказ, ул Весенняя, 34/1	Владикавказ	15:09:0040501:114	003002000000 Земли населенных пунктов	Эксплуатация многоквартирного дома	2	02:050	937	9 165,83	8 588 382,71
45335	Российская Федерация, Республика Северная Осетия - Алания, г. Владикавказ, ул. Владикавказская, 43/1	Владикавказ	15:09:0040501:115	003002000000 Земли населенных пунктов	Эксплуатация многоквартирного дома	2	02:050	1 092	9 165,83	10 009 086,36
45336	Российская Федерация, Республика Северная Осетия - Алания, г. Владикавказ, ул. Генерала Друсова, 25	Владикавказ	15:09:0040501:116	003002000000 Земли населенных пунктов	Эксплуатация многоквартирного дома	2	02:050	1 080	9 165,83	9 899 096,40
45337	Республика Северная Осетия-Алания, г Владикавказ, ул Генерала Друсова, 19/1	Владикавказ	15:09:0040501:117	003002000000 Земли населенных пунктов	Эксплуатация многоквартирного дома	2	02:050	832	9 165,83	7 625 970,56
45338	Российская Федерация, Республика Северная Осетия - Алания, г. Владикавказ, ул. Генерала Друсова, 23	Владикавказ	15:09:0040501:118	003002000000 Земли населенных пунктов	Эксплуатация многоквартирного дома	2	02:050	442	9 165,83	4 051 296,86
45339	Российская Федерация, Республика Северная Осетия - Алания, г. Владикавказ, ул. Астана Кесаева, 20	Владикавказ	15:09:0040501:119	003002000000 Земли населенных пунктов	Эксплуатация многоквартирного дома	2	02:050	1 092	9 165,83	10 009 086,36
45340	Республика Северная Осетия-Алания, г Владикавказ, ул Владикавказская, 43/2	Владикавказ	15:09:0040501:12	003002000000 Земли населенных пунктов	Под жилую застройку	13	02:010	1 901	7 734,34	14 702 980,34
45341	Российская Федерация, Республика Северная Осетия - Алания, г. Владикавказ, ул. Весенняя, 32	Владикавказ	15:09:0040501:120	003002000000 Земли населенных пунктов	Эксплуатация многоквартирного дома	2	02:050	442	9 165,83	4 051 296,86
45342	Российская Федерация, Республика Северная Осетия - Алания, г. Владикавказ, ул. Астана Кесаева, 34	Владикавказ	15:09:0040501:121	003002000000 Земли населенных пунктов	Эксплуатация многоквартирного дома	2	02:050	1 079	9 165,83	9 889 930,57
45343	Российская Федерация, Республика Северная Осетия - Алания, г. Владикавказ, ул. Генерала Друсова, 21	Владикавказ	15:09:0040501:122	003002000000 Земли населенных пунктов	Эксплуатация многоквартирного дома	2	02:050	442	9 165,83	4 051 296,86
45344	Российская Федерация, Республика Северная Осетия - Алания, г. Владикавказ, ул. Владикавказская, 41/2	Владикавказ	15:09:0040501:123	003002000000 Земли населенных пунктов	Эксплуатация многоквартирного дома	2	02:050	624	9 165,83	5 719 477,92
45345	Российская Федерация, Республика Северная Осетия - Алания, г. Владикавказ, ул. Астана Кесаева, 26	Владикавказ	15:09:0040501:124	003002000000 Земли населенных пунктов	Эксплуатация многоквартирного дома	2	02:050	312	9 165,83	2 859 738,96
45346	Российская Федерация, Республика Северная Осетия - Алания, г. Владикавказ, ул. Весенняя, 38	Владикавказ	15:09:0040501:125	003002000000 Земли населенных пунктов	Эксплуатация многоквартирного дома	2	02:050	286	9 165,83	2 621 427,38
45347	Российская Федерация, Республика Северная Осетия - Алания, г. Владикавказ, ул. Генерала Друсова, 27	Владикавказ	15:09:0040501:126	003002000000 Земли населенных пунктов	Эксплуатация многоквартирного дома	2	02:050	1 066	9 165,83	9 770 774,78
45348	Российская Федерация, Республика Северная Осетия - Алания, г. Владикавказ, ул. Весенняя, 32/1	Владикавказ	15:09:0040501:127	003002000000 Земли населенных пунктов	Эксплуатация многоквартирного дома	2	02:050	442	9 165,83	4 051 296,86
45349	Российская Федерация, Республика Северная Осетия - Алания, г. Владикавказ, ул. Владикавказская, 51	Владикавказ	15:09:0040501:128	003002000000 Земли населенных пунктов	Эксплуатация многоквартирного дома	2	02:050	1 079	9 165,83	9 889 930,57
45350	Российская Федерация, Республика Северная Осетия-Алания, г. Владикавказ, ул. Генерала Друсова, 29	Владикавказ	15:09:0040501:129	003002000000 Земли населенных пунктов	Эксплуатация многоквартирного дома	2	02:050	443	9 165,83	4 060 462,69
45351	Респ. Северная Осетия - Алания, г. Владикавказ, ул. Владикавказская, 39	Владикавказ	15:09:0040501:13	003002000000 Земли населенных пунктов	коммерческие объекты	4	04:040	390	10999	4 289 610,00
45352	Российская Федерация, Республика Северная Осетия-Алания, г. Владикавказ, ул. Генерала Друсова, 25/1	Владикавказ	15:09:0040501:130	003002000000 Земли населенных пунктов	Эксплуатация многоквартирного дома	2	02:050	845	9 165,83	7 745 126,35
45353	Российская Федерация, Республика Северная Осетия-Алания, г. Владикавказ, ул. Владикавказская, 37/1	Владикавказ	15:09:0040501:131	003002000000 Земли населенных пунктов	Эксплуатация многоквартирного дома	2	02:050	1 077	9 165,83	9 871 598,91
45354	Российская Федерация, Республика Северная Осетия-Алания, г. Владикавказ, ул. Владикавказская, 43/2	Владикавказ	15:09:0040501:132	003002000000 Земли населенных пунктов	Эксплуатация многоквартирного дома	2	02:050	936	9 165,83	8 579 216,88
45355	Российская Федерация, Республика Северная Осетия - Алания, г. Владикавказ, ул. Астана Кесаева, 40	Владикавказ	15:09:0040501:133	003002000000 Земли населенных пунктов	Эксплуатация многоквартирного дома	2	02:050	1 196	9 165,83	10 962 332,68
45356	Российская Федерация, Республика Северная Осетия - Алания, г. Владикавказ, ул. Владикавказская, 35	Владикавказ	15:09:0040501:134	003002000000 Земли населенных пунктов	Эксплуатация многоквартирного дома	2	02:050	1 052	9 165,83	9 642 453,16
45357	Российская Федерация, Республика Северная Осетия-Алания, г. Владикавказ, ул. Генерала Друсова, 31	Владикавказ	15:09:0040501:135	003002000000 Земли населенных пунктов	Эксплуатация многоквартирного дома	2	02:050	445	9 165,83	4 078 794,35
45358	Российская Федерация, Республика Северная Осетия-Алания, г. Владикавказ, ул. Генерала Друсова, 15	Владикавказ	15:09:0040501:136	003002000000 Земли населенных пунктов	Эксплуатация многоквартирного дома	2	02:050	825	9 165,83	7 561 809,75
45359	Российская Федерация, Республика Северная Осетия - Алания, г. Владикавказ, ул. Астана Кесаева, 34/1	Владикавказ	15:09:0040501:137	003002000000 Земли населенных пунктов	Эксплуатация многоквартирного дома	2	02:050	845	9 165,83	7 745 126,35
45360	Российская Федерация, Республика Северная Осетия-Алания, г. Владикавказ, ул. Генерала Друсова, 15/1	Владикавказ	15:09:0040501:138	003002000000 Земли населенных пунктов	Эксплуатация многоквартирного дома	2	02:050	826	9 165,83	7 570 975,58
45361	Российская Федерация, Республика Северная Осетия-Алания, г. Владикавказ, ул. Владикавказская, 45/1	Владикавказ	15:09:0040501:139	003002000000 Земли населенных пунктов	Эксплуатация многоквартирного дома	2	02:050	1 082	9 165,83	9 917 428,06
45362	Республика Северная Осетия-Алания, г Владикавказ, ул Владикавказская, 43/1	Владикавказ	15:09:0040501:14	003002000000 Земли населенных пунктов	Под жилую застройку	13	02:010	1 105	7 734,34	8 546 445,70
45363	Респ. Северная Осетия - Алания, г. Владикавказ, ул. Астана Кесаева, 26	Владикавказ	15:09:0040501:141	003002000000 Земли населенных пунктов	Для содержания и эксплуатации капитального гаража	?	02:071	28	5 774,47	161 685,16
45364	Республика Северная Осетия - Алания, г Владикавказ, ул Астана Кесаева, д 32	Владикавказ	15:09:0040501:142	003002000000 Земли населенных пунктов	Для содержания и эксплуатации ТП (трансформаторная подстанция №340)	6	03:012	62	3 757,99	232 995,38
45365	Респ. Северная Осетия - Алания, г. Владикавказ, ул. Весенняя, 32	Владикавказ	15:09:0040501:143	003002000000 Земли населенных пунктов	для содержания и эксплуатации сборного-разборного гаража	7	02:071	21	5 774,47	121 263,87
45366	Российская Федерация, Республика Северная Осетия-Алания, г. Владикавказ, ул. Генерала Друсова, 19	Владикавказ	15:09:0040501:144	003002000000 Земли населенных пунктов	Эксплуатация многоквартирного дома	2	02:050	1 247	9 165,83	11 429 790,01
45367	Респ. Северная Осетия - Алания, г. Владикавказ, ул. Генерала Друсова, 27	Владикавказ	15:09:0040501:145	003002000000 Земли населенных пунктов	Капитальный гараж	?	02:071	21	5 774,47	121 263,87
45368	Северная Осетия - Алания респ, г Владикавказ, ул Друсова, 29	Владикавказ	15:09:0040501:146	003002000000 Земли населенных пунктов	Для содержания и эксплуатации гаража из сборно-разборных железобетонных элементов	?	02:071	18	5 774,47	103 940,46
45369	Республика Северная Осетия-Алания, г Владикавказ, ул Весенняя, д 32, корп 1	Владикавказ	15:09:0040501:149	003002000000 Земли населенных пунктов	Для эксплуатации жилого дома	13	02:010	2 429	7 734,34	18 786 711,86
45370	Респ. Северная Осетия - Алания, г. Владикавказ, ул. Владикавказская, 37	Владикавказ	15:09:0040501:15	003002000000 Земли населенных пунктов	Для содержания и эксплуатации магазина	4	04:040	197	10999	2 166 803,00
45371	Республика Северная Осетия-Алания, г Владикавказ, ул Владикавказская, д 37, корп 1	Владикавказ	15:09:0040501:151	003002000000 Земли населенных пунктов	Содержание и эксплуатация металлического гаража	?	02:071	24	5 774,47	138 587,28
45372	Республика Северная Осетия-Алания, г Владикавказ, ул Ген. Друсова, д 25, корп 1	Владикавказ	15:09:0040501:152	003002000000 Земли населенных пунктов	Содержание и эксплуатация металлического гаража	?	02:071	18	5 774,47	103 940,46
45373	Республика Северная Осетия-Алания, г Владикавказ, ул Друсова, 27	Владикавказ	15:09:0040501:153	003002000000 Земли населенных пунктов	Для содержания и эксплуатации капитального гаража	7	02:071	18	5 774,47	103 940,46
45374	Республика Северная Осетия - Алания, г. Владикавказ, ул. Владикавказская, д. 43, корп. 1, во дворе дома	Владикавказ	15:09:0040501:155	003002000000 Земли населенных пунктов	Содержание и эксплуатация капитального гаража	7	02:071	26	5 774,47	150 136,22

№ п/п	Местоположение ЗУ	Район	Кадастровый номер ЗУ	Категория земель	Разрешенное использование по документу	Код вида разрешенного использования (в соответствии с классификатором видов разрешенного использования земельных участков)	Вид использования объектов недвижимости	Площадь	УПКС	КС
45375	Российская Федерация, Республика Северная Осетия-Алания, г Владикавказ, ул Владикавказская, 43/1	Владикавказ	15:09:00:40501:156	003002000000 Земли населенных пунктов	Содержание и эксплуатация капитального гаража	?	02.071	26	5 777,17	150 146,22
45376	Республика Северная Осетия-Алания, г Владикавказ, ул Владикавказская, 41/2	Владикавказ	15:09:00:40501:159	003002000000 Земли населенных пунктов	Для содержания и эксплуатации капитального гаража	?	02.071	27	5 777,17	155 910,09
45377	Республика Северная Осетия-Алания, г Владикавказ, ул Владикавказская, 37/1	Владикавказ	15:09:0040501:16	003002000000 Земли населенных пунктов	Для содержания и эксплуатации трансформаторной подстанции (ТП)	6	03.012	68	5 777,99	253 513,32
45378	Северная Осетия - Алания респ. г. Владикавказ, ул. Астана Кесаева, 18	Владикавказ	15:09:0040501:160	003002000000 Земли населенных пунктов	Для установки временного металлического гаража	7	02.071	15	5 777,17	86 647,55
45379	Республика Северная Осетия-Алания, г Владикавказ, ул Дзусова, 27	Владикавказ	15:09:00:40501:161	003002000000 Земли населенных пунктов	Для содержания и эксплуатации металлического гаража	?	02.071	16	5 777,17	101 974,86
45380	Республика Северная Осетия-Алания, г Владикавказ, ул Владикавказская, д 37/1	Владикавказ	15:09:0040501:17	003002000000 Земли населенных пунктов	Для содержания и эксплуатации ЦТП 10/1	6	03.012	160	5 777,99	601 276,80
45381	Респ. Северная Осетия - Алания, г. Владикавказ, ул. Астана Кесаева, 28	Владикавказ	15:09:0040501:18	003002000000 Земли населенных пунктов	Для содержания и эксплуатации зданий и сооружений школы	3	03.050	22 980	5 160,27	72 623 950,60
45382	Республика Северная Осетия-Алания, г.Владикавказ, ул.Астана Кесаева, 32	Владикавказ	15:09:0040501:2	003002000000 Земли населенных пунктов	Под строительство продуктового магазина	4	04.040	150	19999	1 619 853,25
45383	Респ. Северная Осетия - Алания, г. Владикавказ, ул. Астана Кесаева, 32	Владикавказ	15:09:0040501:20	003002000000 Земли населенных пунктов	Под объекты общего пользования	3	03.080	1 526	5 160,27	15 906 022,28
45384	Республика Северная Осетия-Алания, г.Владикавказ, ул.Астана Кесаева, 34	Владикавказ	15:09:0040501:22	003002000000 Земли населенных пунктов	Для содержания и эксплуатации ЦТП 10/2	6	03.012	283	5 777,99	1 055 095,19
45385	Респ. Северная Осетия - Алания, г. Владикавказ, ул. Астана Кесаева, 34 "а"	Владикавказ	15:09:0040501:23	003002000000 Земли населенных пунктов	Для содержания и эксплуатации магазина № 181	4	04.040	506	19999	5 565 891,00
45386	Республика Северная Осетия-Алания, г Владикавказ, ул Весенняя, д 34а	Владикавказ	15:09:0040501:24	003002000000 Земли населенных пунктов	Для содержания и эксплуатации существующего здания детского сада	3	03.050	10 823	5 160,27	34 203 602,21
45387	Респ. Северная Осетия - Алания, г. Владикавказ, ул. Весенняя, 34а	Владикавказ	15:09:0040501:25	003002000000 Земли населенных пунктов	Под общественную застройку	3	03.080	6 046	5 160,27	19 106 111,46
45388	Республика Северная Осетия-Алания, г.Владикавказ, ул.Генерала Дзусова, 17/1	Владикавказ	15:09:0040501:26	003002000000 Земли населенных пунктов	Для содержания и эксплуатации ЦТП 10/3	6	03.012	162	5 777,99	606 724,86
45389	Республика Северная Осетия-Алания, г Владикавказ, ул Дзусова, д 25/3	Владикавказ	15:09:0040501:27	003002000000 Земли населенных пунктов	для содержания и эксплуатации трансформаторной подстанции (ТП)	6	03.012	63	5 777,99	236 773,37
45390	Респ. Северная Осетия - Алания, г. Владикавказ, ул. Астана Кесаева, 26	Владикавказ	15:09:0040501:2729	003002000000 Земли населенных пунктов	Для содержания и эксплуатации капитального гаража	7	02.071	28	5 777,17	161 683,16
45391	Респ. Северная Осетия - Алания, г. Владикавказ, ул. Астана Кесаева, дом 40/30	Владикавказ	15:09:0040501:2731	003002000000 Земли населенных пунктов	Для содержания и эксплуатации металлического гаража	?	02.071	15	5 777,17	86 657,57
45392	Северная Осетия - Алания респ. г. Владикавказ, ул. Дзусова, 29	Владикавказ	15:09:0040501:2732	003002000000 Земли населенных пунктов	Для содержания и эксплуатации металлического гаража	?	02.071	19	5 777,17	109 771,23
45393	Северная Осетия - Алания респ. г. Владикавказ, ул. Владикавказская, 43/2	Владикавказ	15:09:0040501:2734	003002000000 Земли населенных пунктов	Под строительство продуктового магазина	4	04.040	25	19999	271 975,00
45394	Республика Северная Осетия - Алания, г. Владикавказ, ул. Астана Кесаева, 26	Владикавказ	15:09:0040501:2757	003002000000 Земли населенных пунктов	Для содержания и эксплуатации капитального гаража	7	02.071	27	5 777,17	155 910,09
45395	Северная Осетия - Алания респ. г. Владикавказ, ул. Дзусова, 15/1	Владикавказ	15:09:0040501:2764	003002000000 Земли населенных пунктов	Для установки временного металлического гаража	?	02.071	20	5 777,17	115 543,40
45396	Северная Осетия - Алания респ. г. Владикавказ, ул. Владикавказская, 43/1	Владикавказ	15:09:0040501:2786	003002000000 Земли населенных пунктов	Для содержания и эксплуатации капитального гаража	?	02.071	32	5 777,17	184 885,04
45397	Респ. Северная Осетия - Алания, г. Владикавказ, ул. Владикавказская, дом 43, корпус 1	Владикавказ	15:09:0040501:2788	003002000000 Земли населенных пунктов	для содержания и эксплуатации металлического гаража	7	02.071	23	5 777,17	132 812,91
45398	Северная Осетия - Алания респ. г. Владикавказ, ул. Астана Кесаева, 28 "а"	Владикавказ	15:09:0040501:28	003002000000 Земли населенных пунктов	Для содержания и эксплуатации существующего здания детского сада	3	03.050	12 265	5 160,27	38 760 711,33
45399	Республика Северная Осетия-Алания, г. Владикавказ, ул. А.Кесаева, 26	Владикавказ	15:09:0040501:2802	003002000000 Земли населенных пунктов	Для содержания и эксплуатации капитального гаража	?	02.071	21	5 777,17	121 263,87
45400	Респ. Северная Осетия - Алания, г. Владикавказ, ул. Генерала Дзусова, 17	Владикавказ	15:09:0040501:29	003002000000 Земли населенных пунктов	Под жилую застройку	13	02.010	2 456	5 777,17	14 055 540,04
45401	Республика Северная Осетия-Алания, г Владикавказ, ул Владикавказская, 47/3	Владикавказ	15:09:0040501:3	003002000000 Земли населенных пунктов	Для содержания и эксплуатации помещений по ремонту и пошиву обуви и одежды	3	03.031	81	5 011,21	123 161,61
45402	Республика Северная Осетия-Алания, г Владикавказ, ул Весенняя, 32а	Владикавказ	15:09:0040501:30	003002000000 Земли населенных пунктов	Под общественную застройку	4	04.040	566	19999	10 615 311,09
45403	Республика Северная Осетия-Алания, г. Владикавказ, ул. А.Кесаева, 18/20	Владикавказ	15:09:0040501:3030	003002000000 Земли населенных пунктов	Для установки спортивных площадок с уличными тренажерами	3	05.012	209	1 000,24	271 216,56
45404	Республика Северная Осетия-Алания, г. Владикавказ, ул. Дзусова/Весенняя	Владикавказ	15:09:0040501:3031	003002000000 Земли населенных пунктов	Для установки спортивных площадок с уличными тренажерами	3	05.012	996	1 000,24	1 292 067,84
45405	Республика Северная Осетия-Алания, г Владикавказ, ул Владикавказская, 45/1	Владикавказ	15:09:0040501:31	003002000000 Земли населенных пунктов	Под жилую застройку	13	02.010	1 139	5 777,17	8 786 210,21
45406	Респ. Северная Осетия - Алания, г. Владикавказ, ул. Генерала Дзусова, 25	Владикавказ	15:09:0040501:32	003002000000 Земли населенных пунктов	Под жилую застройку	13	02.010	1 363	5 777,17	10 077 815,02
45407	Республика Северная Осетия-Алания, г Владикавказ, ул Владикавказская, 45/1	Владикавказ	15:09:0040501:3284	003002000000 Земли населенных пунктов	Для содержания и эксплуатации капитального гаража	?	02.071	28	5 777,17	161 683,16
45408	Респ. Северная Осетия - Алания, г. Владикавказ, ул. Владикавказская, 47	Владикавказ	15:09:0040501:33	003002000000 Земли населенных пунктов	Для строительства магазина	4	04.040	200	19999	2 199 800,00
45409	Республика Северная Осетия - Алания, г. Владикавказ, ул. Астана Кесаева, 36	Владикавказ	15:09:0040501:3353	003002000000 Земли населенных пунктов	Под строительство капитального гаража	7	02.071	21	5 777,17	121 263,87
45410	Республика Северная Осетия-Алания, г. Владикавказ, ул. Владикавказская, 45/1	Владикавказ	15:09:0040501:3388	003002000000 Земли населенных пунктов	под установку киосков для реализации хлебобулочных изделий	4	04.040	9	19999	98 991,00
45411	Российская Федерация, Республика Северная Осетия - Алания, г. Владикавказ, ул. Владикавказская, 41/1	Владикавказ	15:09:0040501:3394	003002000000 Земли населенных пунктов	магазины	4	04.040	24	19999	2 639 760,00
45412	Республика Северная Осетия-Алания, г.Владикавказ, ул.Владикавказская, 41/1	Владикавказ	15:09:0040501:3395	003002000000 Земли населенных пунктов	Для размещения индивидуальных гаражей	?	02.071	24	5 777,17	138 587,28
45413	Республика Северная Осетия-Алания, г.Владикавказ, ул.Владикавказская, 41/1	Владикавказ	15:09:0040501:3396	003002000000 Земли населенных пунктов	Для размещения индивидуальных гаражей	?	02.071	24	5 777,17	138 587,28
45414	Республика Северная Осетия-Алания, г.Владикавказ, ул.Владикавказская, 41/1	Владикавказ	15:09:0040501:3397	003002000000 Земли населенных пунктов	Под строительство гаража	?	02.071	24	5 777,17	138 587,28
45415	Республика Северная Осетия-Алания, г.Владикавказ, ул.Владикавказская, 41/1	Владикавказ	15:09:0040501:3398	003002000000 Земли населенных пунктов	Для размещения индивидуальных гаражей	?	02.071	24	5 777,17	138 587,28
45416	Республика Северная Осетия-Алания, г.Владикавказ, ул.Владикавказская, 41/1	Владикавказ	15:09:0040501:3399	003002000000 Земли населенных пунктов	Для размещения индивидуальных гаражей	?	02.071	24	5 777,17	138 587,28
45417	Респ. Северная Осетия - Алания, г. Владикавказ, ул. Владикавказская	Владикавказ	15:09:0040501:34	003002000000 Земли населенных пунктов	Под жилую застройку	13	02.010	6 194	5 777,17	47 926 503,96
45418	Республика Северная Осетия-Алания, г.Владикавказ, ул.Владикавказская, 41/1	Владикавказ	15:09:0040501:3400	003002000000 Земли населенных пунктов	Для размещения индивидуальных гаражей	?	02.071	24	5 777,17	138 587,28
45419	Республика Северная Осетия-Алания, г. Владикавказ, ул. Владикавказская, 41/1	Владикавказ	15:09:0040501:3401	003002000000 Земли населенных пунктов	Для размещения индивидуальных гаражей	?	02.071	24	5 777,17	138 587,28

№ п/п	Местоположение ЗУ	Район	Кадастровый номер ЗУ	Категория земель	Разрешенное использование по документу	Код вида разрешенного использования (в соответствии с классификатором видов разрешенного использования земельных участков)	Вид использования объектов недвижимости	Площадь	УПКС	КС
45420	Республика Северная Осетия-Алания, г.Владикавказ, ул.Владикавказская, 41/1	Владикавказ	15:09:0040501:3402	0030020000000 Земли населенных пунктов	Для размещения индивидуальных гаражей	7	02.07.1	21	5 777,17	138 587,28
45421	Российская Федерация, Республика Северная Осетия-Алания, г Владикавказ, ул Владикавказская 47/1	Владикавказ	15:09:0040501:3404	0030020000000 Земли населенных пунктов	Для установки временного металлического гаража	7	02.07.1	28	5 777,17	161 685,16
45422	Республика Северная Осетия-Алания, г. Владикавказ, ул. Весенняя, 30	Владикавказ	15:09:0040501:3407	0030020000000 Земли населенных пунктов	Для строительства капитального гаража	7	02.07.1	21	5 777,17	138 587,28
45423	Республика Северная Осетия-Алания, г. Владикавказ, ул. Владикавказская, 41, корп 2	Владикавказ	15:09:0040501:3417	0030020000000 Земли населенных пунктов	Для содержания и эксплуатации капитального гаража	7	02.07.1	36	5 777,17	207 880,92
45424	Северная Осетия-Алания респ, г Владикавказ, ул Весенняя, 36	Владикавказ	15:09:0040501:3418	0030020000000 Земли населенных пунктов	Для содержания и эксплуатации металлического гаража	7	02.07.1	16	5 777,17	1015 480,46
45425	Республика Северная Осетия-Алания, г. Владикавказ, ул. Весенняя, 30	Владикавказ	15:09:0040501:3420	0030020000000 Земли населенных пунктов	Для содержания и эксплуатации металлического гаража	7	02.07.1	23	5 777,17	132 812,81
45426	Республика Северная Осетия-Алания, г Владикавказ, ул Весенняя, 30	Владикавказ	15:09:0040501:3421	0030020000000 Земли населенных пунктов	Для содержания и эксплуатации металлического гаража	7	02.07.1	23	5 777,17	132 812,81
45427	Северная Осетия-Алания респ, г. Владикавказ, ул Владикавказская, 43/2	Владикавказ	15:09:0040501:3423	0030020000000 Земли населенных пунктов	Для содержания и эксплуатации капитального гаража	7	02.07.1	35	5 777,17	202 196,45
45428	Республика Северная Осетия-Алания, г. Владикавказ, ул. Владикавказская, 43/1	Владикавказ	15:09:0040501:3432	0030020000000 Земли населенных пунктов	Для содержания и эксплуатации капитального гаража	7	02.07.1	26	5 777,17	150 136,22
45429	Республика Северная Осетия-Алания, г. Владикавказ, ул. Владикавказская, 43/1	Владикавказ	15:09:0040501:3433	0030020000000 Земли населенных пунктов	Для содержания и эксплуатации капитального гаража	7	02.07.1	26	5 777,17	150 136,22
45430	Республика Северная Осетия-Алания, г Владикавказ, ул Владикавказская, 43	Владикавказ	15:09:0040501:3434	0030020000000 Земли населенных пунктов	Для содержания и эксплуатации капитального гаража	7	02.07.1	21	5 777,17	138 587,28
45431	Республика Северная Осетия-Алания, г. Владикавказ, ул. Владикавказская, 43/1	Владикавказ	15:09:0040501:3435	0030020000000 Земли населенных пунктов	Для содержания и эксплуатации капитального гаража	7	02.07.1	26	5 777,17	150 136,22
45432	Республика Северная Осетия - Алания, г Владикавказ, ул Владикавказская, 43	Владикавказ	15:09:0040501:3436	0030020000000 Земли населенных пунктов	Для содержания и эксплуатации капитального гаража	7	02.07.1	26	5 777,17	150 136,22
45433	Республика Северная Осетия-Алания, г. Владикавказ, ул. Владикавказская, 43/1	Владикавказ	15:09:0040501:3437	0030020000000 Земли населенных пунктов	Для содержания и эксплуатации капитального гаража	7	02.07.1	23	5 777,17	132 812,81
45434	Республика Северная Осетия-Алания, г Владикавказ, ул Весенняя, д 30	Владикавказ	15:09:0040501:3443	0030020000000 Земли населенных пунктов	Для содержания и эксплуатации металлического гаража	7	02.07.1	23	5 777,17	132 812,81
45435	Республика Северная Осетия-Алания, г Владикавказ, ул Генерала Дусова, 29	Владикавказ	15:09:0040501:3444	0030020000000 Земли населенных пунктов	Для содержания и эксплуатации металлического гаража	7	02.07.1	28	5 777,17	161 685,16
45436	Республика Северная Осетия-Алания, г. Владикавказ, ул. Генерала Дусова, 27	Владикавказ	15:09:0040501:3446	0030020000000 Земли населенных пунктов	Для содержания и эксплуатации металлического гаража	7	02.07.1	19	5 777,17	109 713,99
45437	Республика Северная Осетия-Алания, г. Владикавказ, ул. Генерала Дусова, 25	Владикавказ	15:09:0040501:3447	0030020000000 Земли населенных пунктов	Для содержания и эксплуатации металлического гаража	7	02.07.1	23	5 777,17	132 812,81
45438	Республика Северная Осетия-Алания, г Владикавказ, ул Владикавказская, 41/2	Владикавказ	15:09:0040501:3449	0030020000000 Земли населенных пунктов	Для содержания и эксплуатации капитального гаража	7	02.07.1	30	5 777,17	173 234,10
45439	Республика Северная Осетия-Алания, г Владикавказ, ул Владикавказская, 41/2	Владикавказ	15:09:0040501:3450	0030020000000 Земли населенных пунктов	Для содержания и эксплуатации капитального гаража	7	02.07.1	30	5 777,17	173 234,10
45440	Республика Северная Осетия-Алания, г Владикавказ, ул Весенняя, 36	Владикавказ	15:09:0040501:3451	0030020000000 Земли населенных пунктов	Для содержания и эксплуатации металлического гаража	7	02.07.1	24	5 777,17	138 587,28
45441	Республика Северная Осетия-Алания, г. Владикавказ, ул. Генерала Дусова, 25/1	Владикавказ	15:09:0040501:3466	0030020000000 Земли населенных пунктов	Для содержания и эксплуатации металлического гаража	7	02.07.1	21	5 777,17	121 263,87
45442	Российская Федерация, Республика Северная Осетия-Алания, г. Владикавказ, ул. Генерала Дусова, 25/1	Владикавказ	15:09:0040501:3470	0030020000000 Земли населенных пунктов	Для содержания и эксплуатации металлического гаража	7	02.07.1	21	5 777,17	121 263,87
45443	Республика Северная Осетия-Алания, г. Владикавказ, ул. Владикавказская, 35	Владикавказ	15:09:0040501:3473	0030020000000 Земли населенных пунктов	Для содержания и эксплуатации кафе	4	04.060	97	8 157,59	791 286,23
45444	Республика Северная Осетия-Алания, г Владикавказ, ул Астана Кесаева, 32	Владикавказ	15:09:0040501:3497	0030020000000 Земли населенных пунктов	Для сооружения и эксплуатации гаража	7	02.07.1	25	5 777,17	144 431,75
45445	Республика Северная Осетия-Алания, г Владикавказ, ул Астана Кесаева, 32	Владикавказ	15:09:0040501:3498	0030020000000 Земли населенных пунктов	Для содержания и эксплуатации гаража	7	02.07.1	25	5 777,17	144 431,75
45446	Республика Северная Осетия-Алания, г.Владикавказ, ул.Астана Кесаева, 32	Владикавказ	15:09:0040501:3499	0030020000000 Земли населенных пунктов	Для сооружения и эксплуатации гаража	7	02.07.1	25	5 777,17	144 431,75
45447	Республика Северная Осетия-Алания, г. Владикавказ, ул. Владикавказская, 45/1	Владикавказ	15:09:0040501:35	0030020000000 Земли населенных пунктов	Для эксплуатации магазина № 12	4	04.040	267	16999	2 996 749,83
45448	Республика Северная Осетия-Алания, г.Владикавказ, ул.Астана Кесаева, 32	Владикавказ	15:09:0040501:3500	0030020000000 Земли населенных пунктов	Для сооружения и эксплуатации гаража	7	02.07.1	25	5 777,17	144 431,75
45449	Российская Федерация, Республика Северная Осетия-Алания, городской округ город Владикавказ, г.Владикавказ, ул. Владикавказская, 37 " А"	Владикавказ	15:09:0040501:3523	0030020000000 Земли населенных пунктов	Под строительство магазина, для строительства подсобных помещений	4	04.040	401	16999	4 494 099,99
45450	Респ. Северная Осетия - Алания, г. Владикавказ, ул. Астана Кесаева, 26 "а"	Владикавказ	15:09:0040501:36	0030020000000 Земли населенных пунктов	Для содержания и эксплуатации салона красоты	3	03.034	170	3 011,21	837 995,70
45451	Респ Северная Осетия - Алания, г Владикавказ, ул Весенняя, 34 "б"	Владикавказ	15:09:0040501:3636	0030020000000 Земли населенных пунктов	Дошкольные образовательные учреждения	3	03.050	2 756	3 169,27	8 709 761,12
45452	Республика Северная Осетия-Алания, г. Владикавказ, ул. Генерала Дусова, 19	Владикавказ	15:09:0040501:3650	0030020000000 Земли населенных пунктов	Объекты гаражного назначения	7	02.07.1	20	5 777,17	115 189,40
45453	Республика Северная Осетия-Алания, г Владикавказ, ул. Генерала Дусова, 19	Владикавказ	15:09:0040501:3651	0030020000000 Земли населенных пунктов	Объекты гаражного назначения	7	02.07.1	19	5 777,17	109 713,99
45454	Республика Северная Осетия-Алания, г. Владикавказ, ул. Весенняя	Владикавказ	15:09:0040501:3667	0030020000000 Земли населенных пунктов	объекты гаражного назначения	7	02.07.1	21	5 777,17	121 263,87
45455	Республика Северная Осетия-Алания, г Владикавказ, ул А.Кесаева-Весенняя, д 38/40	Владикавказ	15:09:0040501:37	0030020000000 Земли населенных пунктов	Под строительство магазина розничной торговли	4	04.040	169	16999	1 858 851,93
45456	Республика Северная Осетия - Алания, г Владикавказ, ул Владикавказская, 43	Владикавказ	15:09:0040501:3778	0030020000000 Земли населенных пунктов	Для размещения гаражей для собственных нужд	7	02.07.1	26	5 777,17	150 136,22
45457	Российская Федерация, Республика Северная Осетия-Алания, г Владикавказ, ул Владикавказская 43/1	Владикавказ	15:09:0040501:3780	0030020000000 Земли населенных пунктов	Для размещения гаражей для собственных нужд	7	02.07.1	26	5 777,17	150 136,22
45458	Республика Северная Осетия-Алания, г. Владикавказ, ул. Владикавказская, 41/2	Владикавказ	15:09:0040501:3781	0030020000000 Земли населенных пунктов	гаражи для собственных нужд	7	02.07.1	37	5 777,17	213 679,39
45459	Республика Северная Осетия-Алания, г. Владикавказ, ул. Владикавказская, 41	Владикавказ	15:09:0040501:3784	0030020000000 Земли населенных пунктов	Для размещения гаражей для собственных нужд	7	02.07.1	28	5 777,17	161 685,16
45460	Республика Северная Осетия - Алания, г Владикавказ, ул Владикавказская, 41/2	Владикавказ	15:09:0040501:3785	0030020000000 Земли населенных пунктов	Для размещения гаражей для собственных нужд	7	02.07.1	36	5 777,17	207 880,92
45461	Российская Федерация, Республика Северная Осетия-Алания, Владикавказ г, ул Астана Кесаева , 26	Владикавказ	15:09:0040501:3787	0030020000000 Земли населенных пунктов	Для размещения гаражей для собственных нужд	7	02.07.1	27	5 777,17	155 910,69
45462	Российская Федерация, Республика Северная Осетия-Алания, г Владикавказ, ул Владикавказская 43/2	Владикавказ	15:09:0040501:3789	0030020000000 Земли населенных пунктов	Для размещения гаражей для собственных нужд	7	02.07.1	33	5 777,17	190 557,51
45463	Республика Северная Осетия-Алания, г. Владикавказ, ул. Владикавказская, 43/1	Владикавказ	15:09:0040501:3790	0030020000000 Земли населенных пунктов	для размещения гаражей для собственных нужд	7	02.07.1	26	5 777,17	150 136,22
45464	Республика Северная Осетия - Алания, г Владикавказ, ул Астана Кесаева, 26	Владикавказ	15:09:0040501:3792	0030020000000 Земли населенных пунктов	Для размещения гаражей для собственных нужд	7	02.07.1	28	5 777,17	161 685,16

№ п/п	Местоположение ЗУ	Район	Кадастровый номер ЗУ	Категория земель	Разрешенное использование по документу	Код вида разрешенного использования (в соответствии с классификатором видов разрешенного использования земельных участков)	Вид использования объектов недвижимости	Площадь	УПКС	КС
45465	Российская Федерация, Республика Северная Осетия-Алания, г Владикавказ, ул Владикавказская, д 41/2	Владикавказ	15:09:0040501:3798	003002000000 Земли населенных пунктов	Для размещения гаражей для собственных нужд	7	02.07.1	41	5 777,17	196 440,98
45466	Российская Федерация, Республика Северная Осетия-Алания, г.Владикавказ, ул.Владикавказская 43, корп.1	Владикавказ	15:09:0040501:3799	003002000000 Земли населенных пунктов	Хранение автотранспорта	7	02.07.1	23	5 777,17	132 812,83
45467	Респ. Северная Осетия - Алания, г. Владикавказ, ул. Астана Кесаева, 36	Владикавказ	15:09:0040501:38	003002000000 Земли населенных пунктов	Для содержания и эксплуатации остановочного павильона	4	04.040	15	19999	299 860,00
45468	Российская Федерация, Республика Северная Осетия - Алания, г. Владикавказ, ул. Весенняя, д. 34 корп. 1	Владикавказ	15:09:0040501:3804	003002000000 Земли населенных пунктов	Для размещения гаражей для собственных нужд	7	02.07.1	22	5 777,17	127 098,74
45469	Российская Федерация, Республика Северная Осетия - Алания, г. Владикавказ, ул. Владикавказская, 41/2	Владикавказ	15:09:0040501:3809	003002000000 Земли населенных пунктов	Для размещения гаражей для собственных нужд	7	02.07.1	26	5 777,17	161 685,26
45470	Российская Федерация, Республика Северная Осетия - Алания, г. Владикавказ, ул. Генерала Дзусова, 27	Владикавказ	15:09:0040501:3810	003002000000 Земли населенных пунктов	Для размещения гаражей для собственных нужд	7	02.07.1	21	5 777,17	121 263,57
45471	Российская Федерация, Республика Северная Осетия - Алания, городской округ город Владикавказ, г. Владикавказ, ул. Астана Кесаева, земельный участок 26	Владикавказ	15:09:0040501:3812	003002000000 Земли населенных пунктов	Размещение гаражей для собственных нужд	7	02.07.1	29	5 777,17	167 539,93
45472	Российская Федерация, Республика Северная Осетия - Алания, г. Владикавказ, ул. Астана Кесаева, 26	Владикавказ	15:09:0040501:3813	003002000000 Земли населенных пунктов	Размещение гаражей для собственных нужд	7	02.07.1	26	5 777,17	150 196,22
45473	Российская Федерация, Республика Северная Осетия-Алания, г. Владикавказ, ул. Владикавказская, 47/2	Владикавказ	15:09:0040501:3814	003002000000 Земли населенных пунктов	Для размещения гаражей для собственных нужд	7	02.07.1	29	5 777,17	167 539,93
45474	Российская Федерация, Республика Северная Осетия - Алания, г. Владикавказ, ул. Астана Кесаева, 26	Владикавказ	15:09:0040501:3819	003002000000 Земли населенных пунктов	Размещение гаражей для собственных нужд	7	02.07.1	26	5 777,17	150 196,22
45475	Российская Федерация, Республика Северная Осетия - Алания, г. Владикавказ, ул. Владикавказская, 41/2	Владикавказ	15:09:0040501:3821	003002000000 Земли населенных пунктов	Для размещения гаражей для собственных нужд	7	02.07.1	30	5 777,17	173 330,10
45476	Российская Федерация, Республика Северная Осетия - Алания, г. Владикавказ, ул. Владикавказская, 47 корп.2	Владикавказ	15:09:0040501:3825	003002000000 Земли населенных пунктов	Для размещения гаражей для собственных нужд	7	02.07.1	30	5 777,17	173 330,10
45477	Республика Северная Осетия - Алания, г. Владикавказ, ул. Владикавказская, д 41 корп 2	Владикавказ	15:09:0040501:3826	003002000000 Земли населенных пунктов	Для размещения гаражей для собственных нужд	7	02.07.1	37	5 777,17	213 657,29
45478	Республика Северная Осетия - Алания, г. Владикавказ, ул. Генерала Дзусова, 27	Владикавказ	15:09:0040501:3828	003002000000 Земли населенных пунктов	Для размещения гаражей для собственных нужд	7	02.07.1	20	5 777,17	115 543,40
45479	Республика Северная Осетия - Алания, г. Владикавказ, ул. Владикавказская	Владикавказ	15:09:0040501:3829	003002000000 Земли населенных пунктов	Общественное питание	4	04.060	161	8 185,59	1 317 371,99
45480	Российская Федерация, Республика Северная Осетия - Алания, г. Владикавказ, ул. Владикавказская, 41/2	Владикавказ	15:09:0040501:3830	003002000000 Земли населенных пунктов	Для размещения гаражей для собственных нужд	7	02.07.1	33	5 777,17	190 557,51
45481	Российская Федерация, Республика Северная Осетия - Алания, г. Владикавказ, ул. Астана Кесаева, 26	Владикавказ	15:09:0040501:3834	003002000000 Земли населенных пунктов	Для размещения гаражей для собственных нужд	7	02.07.1	26	5 777,17	150 196,22
45482	Российская Федерация, Республика Северная Осетия - Алания, г Владикавказ, ул Генерала Дзусова, 25	Владикавказ	15:09:0040501:3841	003002000000 Земли населенных пунктов	Для размещения гаражей для собственных нужд	7	02.07.1	23	5 777,17	132 812,83
45483		Владикавказ	15:09:0040501:3845	003002000000 Земли населенных пунктов	Для размещения гаражей для собственных нужд	7	02.07.1	32	5 777,17	184 903,04
45484	Российская Федерация, Республика Северная Осетия - Алания, г. Владикавказ, ул. Владикавказская, 41/2	Владикавказ	15:09:0040501:3847	003002000000 Земли населенных пунктов	Для размещения гаражей для собственных нужд	7	02.07.1	34	5 777,17	196 331,95
45485	Российская Федерация, Республика Северная Осетия - Алания, г. Владикавказ, ул. Владикавказская, д. 41, корп 2	Владикавказ	15:09:0040501:3849	003002000000 Земли населенных пунктов	для размещения гаражей для собственных нужд	7	02.07.1	33	5 777,17	190 557,51
45486		Владикавказ	15:09:0040501:3851	003002000000 Земли населенных пунктов	Для размещения гаражей для собственных нужд	7	02.07.1	25	5 777,17	144 431,75
45487	Российская Федерация, Республика Северная Осетия - Алания, г. Владикавказ, ул. Владикавказская, 41/2	Владикавказ	15:09:0040501:3852	003002000000 Земли населенных пунктов	Хранение автотранспорта	7	02.07.1	35	5 777,17	202 136,45
45488	Российская Федерация, Республика Северная Осетия - Алания, городской округ город Владикавказ, г Владикавказ, ул. Владикавказская, 43/1	Владикавказ	15:09:0040501:3853	003002000000 Земли населенных пунктов	Хранение автотранспорта	7	02.07.1	23	5 777,17	132 812,83
45489	Российская Федерация, Республика Северная Осетия-Алания, городской округ город Владикавказ, г. Владикавказ, ул. Владикавказская, 41/2	Владикавказ	15:09:0040501:3856	003002000000 Земли населенных пунктов	Хранение автотранспорта	7	02.07.1	46	5 777,17	265 880,92
45490	Республика Северная Осетия-Алания, г Владикавказ, ул Владикавказская, 47/3	Владикавказ	15:09:0040501:4	003002000000 Земли населенных пунктов	Для содержания и эксплуатации прачечной, столярного цеха и административных помещений	6	06.000	311	4 216,28	2 153 511,08
45491	Респ. Северная Осетия - Алания, г. Владикавказ, ул. Владикавказская, 37	Владикавказ	15:09:0040501:40	003002000000 Земли населенных пунктов	Для установки мастерской по ремонту обуви	3	03.031	6	5 011,21	30 247,26
45492	Респ. Северная Осетия - Алания, г. Владикавказ, ул. Генерала Дзусова, 25	Владикавказ	15:09:0040501:41	003002000000 Земли населенных пунктов	Под установку и эксплуатацию мастерской по ремонту обуви	3	03.031	6	5 011,21	30 247,26
45493	Респ. Северная Осетия - Алания, г. Владикавказ, ул. Весенняя, 36	Владикавказ	15:09:0040501:42	003002000000 Земли населенных пунктов	Для содержания и эксплуатации помещения магазина	4	04.040	720	19999	7 519 280,00
45494	Респ. Северная Осетия - Алания, г. Владикавказ, (во дворе), ул. Кесаева, 32-34	Владикавказ	15:09:0040501:43	003002000000 Земли населенных пунктов	Для установки мастерской по ремонту обуви	3	03.031	9	5 011,21	45 370,89
45495	Респ. Северная Осетия - Алания, г. Владикавказ, ул. Астана Кесаева, 20"а"	Владикавказ	15:09:0040501:44	003002000000 Земли населенных пунктов	Для завершения строительства торгового павильона	4	04.030	91	19999	1 819 090,23
45496	Респ. Северная Осетия - Алания, г. Владикавказ, ул. Астана Кесаева, 32 "а"	Владикавказ	15:09:0040501:45	003002000000 Земли населенных пунктов	Для эксплуатации магазина	4	04.040	331	19999	3 819 090,23
45497	Респ. Северная Осетия - Алания, г. Владикавказ, ул. Астана Кесаева, 20 "а"	Владикавказ	15:09:0040501:47	003002000000 Земли населенных пунктов	Для содержания и эксплуатации магазина	4	04.040	96	19999	1 959 001,80
45498	Республика Северная Осетия-Алания, г Владикавказ, ул Астана Кесаева	Владикавказ	15:09:0040501:48	003002000000 Земли населенных пунктов	Под объекты инженерного оборудования электроснабжения	6	03.012	114	4 252,99	541 130,56
45499	Респ. Северная Осетия - Алания, г. Владикавказ, ул. Астана Кесаева, 34/1	Владикавказ	15:09:0040501:49	003002000000 Земли населенных пунктов	Для содержания и эксплуатации капитального гаража	7	02.07.1	33	5 777,17	190 557,51
45500	Республика Северная Осетия-Алания, г Владикавказ, ул Генерала Дзусова, д 15	Владикавказ	15:09:0040501:5	003002000000 Земли населенных пунктов	Для содержания и эксплуатации магазина	4	04.040	15	19999	299 860,00
45501	Республика Северная Осетия-Алания, г Владикавказ, ул Астана Кесаева, д 34/1	Владикавказ	15:09:0040501:51	003002000000 Земли населенных пунктов	Для содержания и эксплуатации капитального гаража	7	02.07.1	33	5 777,17	190 557,51
45502	Респ. Северная Осетия - Алания, г. Владикавказ, ул. Астана Кесаева, 34/1	Владикавказ	15:09:0040501:52	003002000000 Земли населенных пунктов	Для содержания и эксплуатации гаража	7	02.07.1	30	5 777,17	173 330,10
45503	Респ. Северная Осетия - Алания, г. Владикавказ, ул. Астана Кесаева, 34/1	Владикавказ	15:09:0040501:53	003002000000 Земли населенных пунктов	Для содержания и эксплуатации капитального гаража	7	02.07.1	34	5 777,17	196 331,95
45504	Республика Северная Осетия-Алания, г Владикавказ, ул Астана Кесаева, д 34/1	Владикавказ	15:09:0040501:54	003002000000 Земли населенных пунктов	Для содержания и эксплуатации капитального гаража	7	02.07.1	32	5 777,17	184 903,04
45505	Республика Северная Осетия-Алания, г Владикавказ, ул Астана Кесаева, д 34/1	Владикавказ	15:09:0040501:55	003002000000 Земли населенных пунктов	Для содержания и эксплуатации капитального гаража	7	02.07.1	41	5 777,17	236 773,97

№ пп	Местоположение ЗУ	Район	Кадастровый номер ЗУ	Категория земель	Разрешенное использование по документу	Код вида разрешенного использования (в соответствии с классификатором видов разрешенного использования земельных участков)	Вид использования объектов недвижимости	Площадь	УПКС	КС
45506	Респ. Северная Осетия - Алания, г. Владикавказ, ул. Астана Кесаева, 34/1	Владикавказ	15:09:0040501:56	003002000000 Земли населенных пунктов	Для содержания и эксплуатации гаража	7	02.07.1	33	5 774,47	190 557,51
45507	Респ. Северная Осетия - Алания, г. Владикавказ, ул. Астана Кесаева, 34/1	Владикавказ	15:09:0040501:57	003002000000 Земли населенных пунктов	Для содержания и эксплуатации капитального гаража	7	02.07.1	32	5 774,47	184 783,04
45508	Респ. Северная Осетия - Алания, г. Владикавказ, ул. Астана Кесаева, дом 34/1	Владикавказ	15:09:0040501:58	003002000000 Земли населенных пунктов	Для содержания и эксплуатации капитального гаража	7	02.07.1	31	5 774,47	179 008,57
45509	Респ. Северная Осетия - Алания, г. Владикавказ, ул. Генерала Дзусова	Владикавказ	15:09:0040501:59	003002000000 Земли населенных пунктов	Для установки стационарно-передвижных павильонов	4	04.03.0	11	10999	120 989,00
45510	Респ. Северная Осетия - Алания, г. Владикавказ, ул. Владикавказская, 43	Владикавказ	15:09:0040501:6	003002000000 Земли населенных пунктов	Под жилую застройку	13	02.01.0	2 004	7 734,34	15 499 617,36
45511	Респ. Северная Осетия - Алания, г. Владикавказ, (двор дома), ул. Весенняя, 40	Владикавказ	15:09:0040501:62	003002000000 Земли населенных пунктов	Для установки и эксплуатации торгового киоска	4	04.04.0	6	10999	65 994,00
45512	Республика Северная Осетия-Алания, г Владикавказ, ул Генерала Дзусова, д 27	Владикавказ	15:09:0040501:63	003002000000 Земли населенных пунктов	Для содержания и эксплуатации капитального гаража	7	02.07.1	21	5 774,47	121 263,87
45513	Респ. Северная Осетия - Алания, г. Владикавказ, ул. Генерала Дзусова, дом 24/1	Владикавказ	15:09:0040501:64	003002000000 Земли населенных пунктов	Для содержания и эксплуатации металлического гаража	7	02.07.1	22	5 774,47	127 038,34
45514	Республика Северная Осетия-Алания, г Владикавказ, ул Весенняя/Дзусова, д 40/27	Владикавказ	15:09:0040501:65	003002000000 Земли населенных пунктов	Для установки и эксплуатации торговых киосков по реализации хлебобулочных изделий	4	04.04.0	6	10999	65 994,00
45515	Республика Северная Осетия-Алания, г Владикавказ, ул Владикавказская, 45/1	Владикавказ	15:09:0040501:66	003002000000 Земли населенных пунктов	Для установки и эксплуатации торговых киосков по реализации хлебобулочных изделий	4	04.04.0	9	10999	98 991,00
45516	Республика Северная Осетия-Алания, г Владикавказ, ул Дзусова/Владикавказская, д 15/51	Владикавказ	15:09:0040501:67	003002000000 Земли населенных пунктов	Для установки и эксплуатации торговых киосков по реализации хлебобулочных изделий	4	04.04.0	6	10999	65 994,00
45517	Российская Федерация, Республика Северная Осетия - Алания, г. Владикавказ, ул. Весенняя, 38-40	Владикавказ	15:09:0040501:69	003002000000 Земли населенных пунктов	Для строительства многоквартирного дома	2	02.05.0	170	9 165,83	1 558 191,10
45518	Респ. Северная Осетия - Алания, г. Владикавказ, ул. Владикавказская, 41	Владикавказ	15:09:0040501:7	003002000000 Земли населенных пунктов	Под жилую застройку	13	02.01.0	848	7 734,34	6 558 720,32
45519	Респ. Северная Осетия - Алания, г. Владикавказ, ул. Астана Кесаева, 32	Владикавказ	15:09:0040501:70	003002000000 Земли населенных пунктов	Для содержания и эксплуатации капитального гаража	7	02.07.1	21	5 774,47	121 263,87
45520	Респ. Северная Осетия - Алания, г. Владикавказ, ул. Астана Кесаева, 30 (32а)	Владикавказ	15:09:0040501:71	003002000000 Земли населенных пунктов	Книжный магазин	4	04.04.0	332	10999	3 651 668,00
45521	Республика Северная Осетия-Алания, г Владикавказ, ул Астана Кесаева, д 32а	Владикавказ	15:09:0040501:72	003002000000 Земли населенных пунктов	коммерческие объекты	4	04.04.0	452	10999	4 971 548,00
45522	Респ. Северная Осетия - Алания, г. Владикавказ, ул. Владикавказская, дом 41	Владикавказ	15:09:0040501:74	003002000000 Земли населенных пунктов	Для содержания и эксплуатации металлического гаража	7	02.07.1	18	5 774,47	103 940,46
45523	Респ. Северная Осетия - Алания, г. Владикавказ, ул. Астана Кесаева, 34/1	Владикавказ	15:09:0040501:75	003002000000 Земли населенных пунктов	Для содержания и эксплуатации капитального гаража	7	02.07.1	20	5 774,47	115 489,40
45524	Респ. Северная Осетия - Алания, г. Владикавказ, ул. Астана Кесаева, дом 36	Владикавказ	15:09:0040501:76	003002000000 Земли населенных пунктов	Для содержания и эксплуатации капитального гаража	7	02.07.1	21	5 774,47	121 263,87
45525	Респ. Северная Осетия - Алания, г. Владикавказ, ул. Астана Кесаева, дом 36	Владикавказ	15:09:0040501:77	003002000000 Земли населенных пунктов	Для содержания и эксплуатации капитального гаража	7	02.07.1	21	5 774,47	121 263,87
45526	Республика Северная Осетия - Алания, г. Владикавказ, ул. Генерала Дзусова, д. 25 корп 3	Владикавказ	15:09:0040501:78	003002000000 Земли населенных пунктов	Для содержания и эксплуатации металлического гаража	7	02.07.1	18	5 774,47	103 940,46
45527	Респ. Северная Осетия - Алания, г. Владикавказ, ул. Астана Кесаева, дом 40 (двор дома)	Владикавказ	15:09:0040501:79	003002000000 Земли населенных пунктов	Для установки и эксплуатации торгового киоска	4	04.04.0	6	10999	65 994,00
45528	Республика Северная Осетия-Алания, г Владикавказ, ул Владикавказская, 41/1	Владикавказ	15:09:0040501:8	003002000000 Земли населенных пунктов	Под жилую застройку	13	02.01.0	1 434	7 734,34	11 091 043,56
45529	Северная Осетия - Алания респ., г. Владикавказ, ул. Владикавказская, 53 "а"	Владикавказ	15:09:0040501:81	003002000000 Земли населенных пунктов	Под строительство магазина	4	04.04.0	25	7 435,94	185 898,50
45530	Респ. Северная Осетия - Алания, г. Владикавказ, ул. Владикавказская, дом 35	Владикавказ	15:09:0040501:83	003002000000 Земли населенных пунктов	Для содержания и эксплуатации гаража из сборно-разборных железобетонных элементов	7	02.07.1	21	5 774,47	121 263,87
45531	Респ. Северная Осетия - Алания, г. Владикавказ, ул. Астана Кесаева, дом 26	Владикавказ	15:09:0040501:84	003002000000 Земли населенных пунктов	Для содержания и эксплуатации капитального гаража	7	02.07.1	26	5 774,47	150 136,22
45532	Респ. Северная Осетия - Алания, г. Владикавказ, ул. Астана Кесаева, дом 26	Владикавказ	15:09:0040501:85	003002000000 Земли населенных пунктов	Для содержания и эксплуатации капитального гаража	7	02.07.1	27	5 774,47	155 910,69
45533	Республика Северная Осетия-Алания, г Владикавказ, ул Весенняя, 36	Владикавказ	15:09:0040501:86	003002000000 Земли населенных пунктов	Для содержания и эксплуатации капитального гаража	7	02.07.1	32	5 774,47	184 783,04
45534	Респ. Северная Осетия - Алания, г. Владикавказ, ул. Астана Кесаева, дом 26	Владикавказ	15:09:0040501:87	003002000000 Земли населенных пунктов	Для содержания и эксплуатации капитального гаража	7	02.07.1	30	5 774,47	173 234,10
45535	Респ. Северная Осетия - Алания, г. Владикавказ, ул. Астана Кесаева, дом 26	Владикавказ	15:09:0040501:88	003002000000 Земли населенных пунктов	Для содержания и эксплуатации капитального гаража	7	02.07.1	24	5 774,47	138 587,28
45536	Республика Северная Осетия-Алания, г Владикавказ, ул Весенняя, 3д	Владикавказ	15:09:0040501:9	003002000000 Земли населенных пунктов	Под объекты общего пользования	3	03.08.0	782	2 566,43	2 006 948,26
45537	Респ. Северная Осетия - Алания, г. Владикавказ, ул. Дзусова, 27	Владикавказ	15:09:0040501:90	003002000000 Земли населенных пунктов	Для содержания и эксплуатации металлического гаража	7	02.07.1	21	5 774,47	121 263,87
45538	Респ. Северная Осетия - Алания, г. Владикавказ, ул. Генерала Дзусова, 29	Владикавказ	15:09:0040501:91	003002000000 Земли населенных пунктов	Для содержания и эксплуатации металлического гаража	7	02.07.1	18	5 774,47	103 940,46
45539	Республика Северная Осетия-Алания, г Владикавказ, ул А.Кесаева, д 26	Владикавказ	15:09:0040501:93	003002000000 Земли населенных пунктов	Для содержания и эксплуатации капитального гаража	7	02.07.1	25	5 774,47	144 361,75
45540	Республика Северная Осетия - Алания, г. Владикавказ, ул. Астана Кесаева, 26	Владикавказ	15:09:0040501:94	003002000000 Земли населенных пунктов	Для содержания и эксплуатации капитального гаража	7	02.07.1	27	5 774,47	155 910,69
45541	Республика Северная Осетия-Алания, г Владикавказ, ул А.Кесаева, д 32а	Владикавказ	15:09:0040501:96	003002000000 Земли населенных пунктов	Под строительство пристройки к магазину	4	04.04.0	110	10999	1 209 890,00
45542	Российская Федерация, Республика Северная Осетия - Алания, г. Владикавказ, ул. Астана Кесаева, 36	Владикавказ	15:09:0040501:97	003002000000 Земли населенных пунктов	Эксплуатация многоквартирного дома	2	02.05.0	1 196	9 165,83	10 962 332,68
45543	Российская Федерация, Республика Северная Осетия-Алания, г. Владикавказ, ул. Владикавказская, 51/1	Владикавказ	15:09:0040501:98	003002000000 Земли населенных пунктов	Эксплуатация многоквартирного дома	2	02.05.0	1 092	9 165,83	10 009 080,36
45544	Российская Федерация, Республика Северная Осетия-Алания, г. Владикавказ, ул. Генерала Дзусова, 17/1	Владикавказ	15:09:0040501:99	003002000000 Земли населенных пунктов	Эксплуатация многоквартирного дома	2	02.05.0	832	9 165,83	7 625 970,56
45545	Респ. Северная Осетия - Алания, г. Владикавказ, ул. Владикавказская, 55	Владикавказ	15:09:0040502:10	003002000000 Земли населенных пунктов	Под жилую застройку	13	02.01.0	18 216	5 228,85	95 248 731,60
45546	Республика Северная Осетия-Алания, г Владикавказ, ул Генерала Дзусова, д 22	Владикавказ	15:09:00-40502-101	003002000000 Земли населенных пунктов	Для содержания и эксплуатации металлического гаража	7	02.07.1	27	3 903,87	105 404,49
45547	Респ. Северная Осетия - Алания, г. Владикавказ, ул. Дзусова 38/1, во дворе дома	Владикавказ	15:09:00-40502-102	003002000000 Земли населенных пунктов	Для содержания и эксплуатации капитального гаража	7	02.07.1	19	3 903,87	74 173,53
45548	Республика Северная Осетия-Алания, г Владикавказ, ул Генерала Дзусова, д 24, корп 1	Владикавказ	15:09:0040502:103	003002000000 Земли населенных пунктов	Для содержания и эксплуатации капитального гаража	7	02.07.1	23	3 903,87	89 789,01
45549	Республика Северная Осетия-Алания, г Владикавказ, ул Генерала Дзусова, д 24, корп 1	Владикавказ	15:09:0040502:104	003002000000 Земли населенных пунктов	Для содержания и эксплуатации металлического гаража	7	02.07.1	28	3 903,87	109 308,36

№ пп	Местоположение ЗУ	Район	Кадастровый номер ЗУ	Категория земель	Разрешенное использование по документу	Код вида разрешенного использования (в соответствии с классификатором видов разрешенного использования земельных участков)	Вид использования объектов недвижимости	Площадь	УПКС	КС
45550	Республика Северная Осетия-Алания, г. Владикавказ, ул. Генерала Плиева, 26	Владикавказ	15:09:00:40502:105	003002000000 Земли населенных пунктов	Эксплуатация капитального гаража	?	02:071	26	3 903,87	101 500,62
45551	Республика Северная Осетия-Алания, г Владикавказ, ул Владикавказская, 55/1	Владикавказ	15:09:00:40502:106	003002000000 Земли населенных пунктов	Для содержания и эксплуатации капитального гаража	?	02:071	21	3 903,87	81 981,27
45552	Республика Северная Осетия-Алания, г Владикавказ, ул Плиева, 24/1	Владикавказ	15:09:00:40502:109	003002000000 Земли населенных пунктов	Для содержания и эксплуатации капитального гаража	7	02:071	35	3 903,87	136 635,45
45553	Респ. Северная Осетия - Алания, г. Владикавказ, ул. Генерала Плиева, дом 30	Владикавказ	15:09:00:40502:11	003002000000 Земли населенных пунктов	Под жилую застройку	13	02:010	3 059	5 228,85	15 995 052,15
45554	Российская Федерация, Республика Северная Осетия - Алания, г. Владикавказ, ул. Генерала Плиева, д. 34, корп 2	Владикавказ	15:09:00:40502:110	003002000000 Земли населенных пунктов	Эксплуатация многоквартирного дома	2	02:050	2 057	6 196,62	12 746 447,34
45555	Российская Федерация, Республика Северная Осетия-Алания, г. Владикавказ, ул. Генерала Плиева, д. 34, корп. 1	Владикавказ	15:09:00:40502:112	003002000000 Земли населенных пунктов	Эксплуатация многоквартирного дома	2	02:050	1 793	6 196,62	11 110 539,66
45556	Российская Федерация, Республика Северная Осетия-Алания, г. Владикавказ, ул. Генерала Плиева, 38	Владикавказ	15:09:00:40502:113	003002000000 Земли населенных пунктов	Эксплуатация многоквартирного дома	2	02:050	1 896	6 196,62	11 748 791,52
45557	Российская Федерация, Республика Северная Осетия-Алания, г. Владикавказ, ул. Генерала Плиева, д. 30, корп. 4	Владикавказ	15:09:00:40502:114	003002000000 Земли населенных пунктов	Эксплуатация многоквартирного дома	2	02:050	577	6 196,62	3 575 449,74
45558	Российская Федерация, Республика Северная Осетия-Алания, г. Владикавказ, ул. Генерала Плиева, 26	Владикавказ	15:09:00:40502:116	003002000000 Земли населенных пунктов	Эксплуатация многоквартирного дома	2	02:050	1 943	6 196,62	12 040 032,66
45559	Российская Федерация, Республика Северная Осетия-Алания, г. Владикавказ, ул. Генерала Плиева, 34	Владикавказ	15:09:00:40502:117	003002000000 Земли населенных пунктов	Эксплуатация многоквартирного дома	2	02:050	1 896	6 196,62	11 748 791,52
45560	Российская Федерация, Республика Северная Осетия-Алания, г. Владикавказ, ул. Генерала Плиева, д. 24, корп 1	Владикавказ	15:09:00:40502:118	003002000000 Земли населенных пунктов	Эксплуатация многоквартирного дома	2	02:050	1 718	6 196,62	10 645 793,16
45561	Российская Федерация, Республика Северная Осетия-Алания, г. Владикавказ, ул. Генерала Плиева, д. 30, корп. 1	Владикавказ	15:09:00:40502:119	003002000000 Земли населенных пунктов	Эксплуатация многоквартирного дома	2	02:050	1 718	6 196,62	10 645 793,16
45562	Респ. Северная Осетия - Алания, г. Владикавказ, ул. Генерала Плиева, 28"а"	Владикавказ	15:09:00:40502:12	003002000000 Земли населенных пунктов	Для содержания и эксплуатации существующего здания детского сада	3	03:050	8 908	3 160,27	28 151 685,16
45563	Республика Северная Осетия-Алания, г Владикавказ, ул Генерала Плиева, 30	Владикавказ	15:09:00:40502:120	003002000000 Земли населенных пунктов	Эксплуатация многоквартирного дома	2	02:050	1 884	6 196,62	11 674 432,08
45564	Республика Северная Осетия-Алания, г Владикавказ, ул Плиева, 30/1	Владикавказ	15:09:00:40502:121	003002000000 Земли населенных пунктов	Для содержания и эксплуатации капитального гаража	7	02:071	38	3 903,87	148 347,06
45565	Респ. Северная Осетия - Алания, г. Владикавказ, ул. Плиева, 26	Владикавказ	15:09:00:40502:122	003002000000 Земли населенных пунктов	Для содержания и эксплуатации капитального гаража	7	02:071	19	3 903,87	74 173,53
45566	Респ. Северная Осетия - Алания, г. Владикавказ, ул. Плиева, 26	Владикавказ	15:09:00:40502:123	003002000000 Земли населенных пунктов	Для содержания и эксплуатации капитального гаража	?	02:071	27	3 903,87	105 404,49
45567	Республика Северная Осетия-Алания, г Владикавказ, ул Владикавказская, д 55/1	Владикавказ	15:09:00:40502:124	003002000000 Земли населенных пунктов	Для содержания и эксплуатации капитального гаража	?	02:071	24	3 903,87	93 692,88
45568	Республика Северная Осетия-Алания, г Владикавказ, ул Владикавказская, 55/1	Владикавказ	15:09:00:40502:125	003002000000 Земли населенных пунктов	Под строительство капитального гаража	7	02:071	24	3 903,87	93 692,88
45569	Республика Северная Осетия-Алания, г Владикавказ, ул Владикавказская, 55/1	Владикавказ	15:09:00:40502:126	003002000000 Земли населенных пунктов	Для содержания и эксплуатации капитального гаража	7	02:071	32	3 903,87	124 923,84
45570	Республика Северная Осетия-Алания, г Владикавказ, ул Владикавказская, 55/1	Владикавказ	15:09:00:40502:127	003002000000 Земли населенных пунктов	Для строительства капитального гаража	?	02:071	21	3 903,87	81 981,27
45571	Респ. Северная Осетия - Алания, г. Владикавказ, ул. Владикавказская, 55/1	Владикавказ	15:09:00:40502:128	003002000000 Земли населенных пунктов	Под строительство гаража	?	02:071	24	3 903,87	93 692,88
45572	Республика Северная Осетия-Алания, г Владикавказ, ул Владикавказская, 55/1	Владикавказ	15:09:00:40502:129	003002000000 Земли населенных пунктов	Для содержания и эксплуатации капитального гаража	7	02:071	32	3 903,87	124 923,84
45573	Респ. Северная Осетия - Алания, г. Владикавказ, ул. Плиева, 34	Владикавказ	15:09:00:40502:13	003002000000 Земли населенных пунктов	Для содержания и эксплуатации трансформаторной подстанции(ТП)	6	03:012	66	2 540,61	167 680,26
45574	Республика Северная Осетия - Алания, г.Владикавказ, ул.Владикавказская, 55/1	Владикавказ	15:09:00:40502:130	003002000000 Земли населенных пунктов	Под строительство капитального гаража	7	02:071	24	3 903,87	93 692,88
45575	Российская Федерация, Республика Северная Осетия - Алания г. Владикавказ, ул. Генерала Плиева, 38/1	Владикавказ	15:09:00:40502:131	003002000000 Земли населенных пунктов	Эксплуатация многоквартирного дома	2	02:050	1 718	6 196,62	10 645 793,16
45576	Российская Федерация, Республика Северная Осетия - Алания г. Владикавказ, ул. Генерала Плиева, 30/3	Владикавказ	15:09:00:40502:132	003002000000 Земли населенных пунктов	Эксплуатация многоквартирного дома	2	02:050	817	6 196,62	5 062 638,54
45577	Республика Северная Осетия-Алания, г Владикавказ, ул Ген Плиева, д 22, корп 1	Владикавказ	15:09:00:40502:133	003002000000 Земли населенных пунктов	Эксплуатация многоквартирного дома	2	02:050	1 112	6 196,62	6 890 641,44
45578	Российская Федерация, Республика Северная Осетия-Алания, г. Владикавказ, ул. Генерала Плиева, 22	Владикавказ	15:09:00:40502:134	003002000000 Земли населенных пунктов	Эксплуатация многоквартирного дома	2	02:050	2 303	6 196,62	14 270 817,66
45579	Российская Федерация, Республика Северная Осетия - Алания г. Владикавказ, ул. Плиева, 38	Владикавказ	15:09:00:40502:135	003002000000 Земли населенных пунктов	Для содержания и эксплуатации капитального гаража	?	02:071	22	3 903,87	85 885,14
45580	Северная Осетия - Алания респ, г. Владикавказ, ул. Плиева, 30/2	Владикавказ	15:09:00:40502:136	003002000000 Земли населенных пунктов	Для содержания и эксплуатации капитального гаража	7	02:071	28	3 903,87	109 308,36
45581	Северная Осетия - Алания респ. г Владикавказ, ул Генерала Плиева, 38	Владикавказ	15:09:00:40502:137	003002000000 Земли населенных пунктов	Для содержания и эксплуатации капитального гаража	7	02:071	21	3 903,87	81 981,27
45582	Северная Осетия - Алания респ. г Владикавказ, ул. Плиева, 30/3	Владикавказ	15:09:00:40502:138	003002000000 Земли населенных пунктов	Для содержания и эксплуатации капитального гаража	?	02:071	36	3 903,87	140 539,32
45583	Республика Северная Осетия - Алания г. Владикавказ, ул. Генерала Плиева, 30	Владикавказ	15:09:00:40502:14	003002000000 Земли населенных пунктов	Для содержания и эксплуатации ЦТП 14/2	6	03:012	78	2 540,61	198 167,58
45584	Северная Осетия - Алания респ, г. Владикавказ, ул. Плиева, 34/2	Владикавказ	15:09:00:40502:140	003002000000 Земли населенных пунктов	Для содержания и эксплуатации капитального гаража	7	02:071	23	3 903,87	89 789,01
45585	Северная Осетия - Алания респ. г Владикавказ, ул Генерала Плиева, 30	Владикавказ	15:09:00:40502:141	003002000000 Земли населенных пунктов	Для содержания и эксплуатации капитального гаража	7	02:071	18	3 903,87	70 269,66
45586	Республика Северная Осетия-Алания, г. Владикавказ, ул. Плиева, 30/1	Владикавказ	15:09:00:40502:142	003002000000 Земли населенных пунктов	Для содержания и эксплуатации магазина и пункта бытового обслуживания	4	04:040	70	7 435,94	520 515,80
45587	Северная Осетия - Алания респ, г Владикавказ, ул Плиева, 24	Владикавказ	15:09:00:40502:15	003002000000 Земли населенных пунктов	Под объекты инженерного оборудования Электроснабжения	6	03:012	42	2 540,61	106 705,62
45588	Респ. Северная Осетия - Алания, г. Владикавказ, ул. Владикавказская, 55	Владикавказ	15:09:00:40502:16	003002000000 Земли населенных пунктов	Под объекты инженерного оборудования Электроснабжения	6	03:012	57	2 540,61	144 814,77
45589	Респ. Северная Осетия - Алания, г. Владикавказ, ул. Генерала Плиева, дом 24	Владикавказ	15:09:00:40502:18	003002000000 Земли населенных пунктов	Для содержания и эксплуатации ЦТП 14/1	6	03:012	77	2 540,61	195 626,97
45590	Российская Федерация, Республика Северная Осетия - Алания, г. Владикавказ, ул. Генерала Плиева, 22	Владикавказ	15:09:00:40502:19	003002000000 Земли населенных пунктов	Под объекты инженерного оборудования Электроснабжения	6	03:012	39	2 540,61	99 083,79
45591	Респ. Северная Осетия - Алания, г. Владикавказ, ул. Владикавказская	Владикавказ	15:09:00:40502:20	003002000000 Земли населенных пунктов	Под общественную застройку	3	03:080	878	1 735,05	1 523 373,90
45592	Республика Северная Осетия-Алания, г Владикавказ, ул Генерала Плиева	Владикавказ	15:09:00:40502:21	003002000000 Земли населенных пунктов	Под жилую застройку	13	02:010	2 837	5 228,85	14 834 347,45
45593	Респ. Северная Осетия - Алания, г. Владикавказ, ул. Генерала Плиева, дом 34/1	Владикавказ	15:09:00:40502:22	003002000000 Земли населенных пунктов	Под жилую застройку	13	02:010	3 166	5 228,85	16 554 539,10
45594	Северная Осетия - Алания респ. г Владикавказ, ул. Генерала Плиева, 34/2	Владикавказ	15:09:00:40502:2286	003002000000 Земли населенных пунктов	Для содержания и эксплуатации капитального гаража	?	02:071	25	3 903,87	97 596,75
45595	Респ. Северная Осетия - Алания, г. Владикавказ, ул. Плиева, 30/3	Владикавказ	15:09:00:40502:2287	003002000000 Земли населенных пунктов	для содержания и эксплуатации капитального гаража	?	02:071	23	3 903,87	89 789,01
45596	Респ. Северная Осетия - Алания, г. Владикавказ, ул. Владикавказская,55/1	Владикавказ	15:09:00:40502:2288	003002000000 Земли населенных пунктов	Под строительство гаража	?	02:071	26	3 903,87	101 500,62
45597	Республика Северная Осетия-Алания, г Владикавказ, ул Генерала Плиева, д 26/2	Владикавказ	15:09:00:40502:23	003002000000 Земли населенных пунктов	Под жилую застройку	13	02:010	11 455	5 228,85	59 896 476,75

№ пп	Местоположение ЗУ	Район	Кадастровый номер ЗУ	Категория земель	Разрешенное использование по документу	Код вида разрешенного использования (в соответствии с классификатором видов разрешенного использования земельных участков)	Вид использования объектов недвижимости	Площадь	УПКС	КС
45598	Респ. Северная Осетия - Алания, г. Владикавказ, ул. Генерала Дудсова, 38/1	Владикавказ	15:09:0040502:2316	0030020000000 Земли населенных пунктов	Для установки временного металлического гаража	7	02.071	21	[illegible]	[illegible]
45599	Северная Осетия - Алания респ, г. Владикавказ, ул. Генерала Дудсова. 34/2	Владикавказ	15:09:0040502:2317	0030020000000 Земли населенных пунктов	Для содержания и эксплуатации капитального гаража	7	02.071	27	[illegible]	[illegible]
45600	Северная Осетия - Алания респ, г. Владикавказ, ул. Генерала Дудсова. 34	Владикавказ	15:09:0040502:2321	0030020000000 Земли населенных пунктов	Для содержания и эксплуатации капитального гаража	7	02.071	21	[illegible]	[illegible]
45601	Республика Северная Осетия - Алания, г. Владикавказ, ул Генерала Дудсова, 22	Владикавказ	15:09:0040502:2322	0030020000000 Земли населенных пунктов	Под строительство капитального гаража	7	02.071	22	[illegible]	[illegible]
45602	Республика Северная Осетия-Алания, г Владикавказ, ул Дудсова, 34/2	Владикавказ	15:09:0040502:2376	0030020000000 Земли населенных пунктов	Для содержания и эксплуатации капитального гаража	7	02.071	24	[illegible]	[illegible]
45603	Российская Федерация, Республика Северная Осетия-Алания, г Владикавказ, ул Дудсова 26/2	Владикавказ	15:09:0040502:2377	0030020000000 Земли населенных пунктов	Для содержания и эксплуатации капитального гаража	7	02.071	40	[illegible]	[illegible]
45604	Республика Северная Осетия-Алания, г. Владикавказ, ул. Генерала Дудсова. 26	Владикавказ	15:09:0040502:2379	0030020000000 Земли населенных пунктов	для содержания и эксплуатации металлического гаража	7	02.071	18	[illegible]	[illegible]
45605	Республика Северная Осетия-Алания, г Владикавказ, ул Генерала Дудсова. 26	Владикавказ	15:09:0040502:2380	0030020000000 Земли населенных пунктов	Для содержания и эксплуатации капитального гаража	7	02.071	36	[illegible]	[illegible]
45606	Республика Северная Осетия-Алания, г. Владикавказ, ул. Дудсова. 30/1	Владикавказ	15:09:0040502:2382	0030020000000 Земли населенных пунктов	Для содержания и эксплуатации капитального гаража	7	02.071	42	[illegible]	[illegible]
45607	Республика Северная Осетия-Алания, г. Владикавказ, ул. Дудсова, 24	Владикавказ	15:09:0040502:2383	0030020000000 Земли населенных пунктов	Для содержания и эксплуатации металлического гаража	7	02.071	26	[illegible]	[illegible]
45608	Республика Северная Осетия-Алания, г. Владикавказ, ул Генерала Дудсова. 26	Владикавказ	15:09:0040502:2388	0030020000000 Земли населенных пунктов	Для содержания и эксплуатации капитального гаража	7	02.071	31	[illegible]	[illegible]
45609	Республика Северная Осетия-Алания, г. Владикавказ, ул. Генерала Дудсова, 30	Владикавказ	15:09:0040502:2391	0030020000000 Земли населенных пунктов	Для содержания и эксплуатации металлического гаража	7	02.071	18	[illegible]	[illegible]
45610	Республика Северная Осетия-Алания, г. Владикавказ, ул. Дудсова. 30/2	Владикавказ	15:09:0040502:2392	0030020000000 Земли населенных пунктов	Для содержания и эксплуатации многоквартирного жилого дома	2	02.050	[illegible]	[illegible]	[illegible]
45611	Республика Северная Осетия-Алания, г. Владикавказ, ул. Дудсова, 26/2	Владикавказ	15:09:0040502:2394	0030020000000 Земли населенных пунктов	Для содержания и эксплуатации капитального гаража	7	02.071	43	[illegible]	[illegible]
45612	Республика Северная Осетия-Алания, г Владикавказ, ул Генерала Дудсова, 26	Владикавказ	15:09:0040502:2396	0030020000000 Земли населенных пунктов	для содержания и эксплуатации капитального гаража	7	02.071	35	[illegible]	[illegible]
45613	Респ. Северная Осетия - Алания, г. Владикавказ, ул. Дудсова. 26	Владикавказ	15:09:0040502:2399	0030020000000 Земли населенных пунктов	для содержания и эксплуатации капитального гаража	7	02.071	33	[illegible]	[illegible]
45614	Республика Северная Осетия-Алания, г. Владикавказ, ул. Владикавказская, 55	Владикавказ	15:09:0040502:24	0030020000000 Земли населенных пунктов	Для содержания и эксплуатации ЦТП 14/3	6	03.012	114	[illegible]	[illegible]
45615	Респ. Северная Осетия - Алания, г. Владикавказ, ул. Генерала Дудсова. 22	Владикавказ	15:09:0040502:25	0030020000000 Земли населенных пунктов	Содержание и эксплуатация мастерской по ремонту обуви	3	03.030	16	[illegible]	[illegible]
45616	Республика Северная Осетия-Алания, г. Владикавказ, ул. Дудсова, 22	Владикавказ	15:09:0040502:2584	0030020000000 Земли населенных пунктов	Для содержания и эксплуатации металлического гаража	7	02.071	31	[illegible]	[illegible]
45617	Респ. Северная Осетия - Алания, г. Владикавказ, ул. Гаглоева, 4	Владикавказ	15:09:0040502:26	0030020000000 Земли населенных пунктов	Для содержания и эксплуатации магазина	4	04.040	120	[illegible]	[illegible]
45618	Северная Осетия-Алания респ, г. Владикавказ, ул Дудсова 36. (район МБОУ СОШ №46)	Владикавказ	15:09:0040502:2624	0030020000000 Земли населенных пунктов	под установку (размещение) телекоммуникационного оборудования	6	06.080	9	[illegible]	[illegible]
45619	Республика Северная Осетия-Алания, г. Владикавказ, ул. Дудсова, 26/2	Владикавказ	15:09:0040502:2629	0030020000000 Земли населенных пунктов	Для установки спортивных площадок с уличными тренажерами	3	05.012	[illegible]	[illegible]	[illegible]
45620	Республика Северная Осетия-Алания, г. Владикавказ, ул. Владикавказская, 55/1	Владикавказ	15:09:0040502:2689	0030020000000 Земли населенных пунктов	Под строительство капитального гаража	7	02.071	35	[illegible]	[illegible]
45621	Северная Осетия-Алания респ, г Владикавказ, ул Генерала Дудсова, 36	Владикавказ	15:09:0040502:2693	0030020000000 Земли населенных пунктов	для содержания и эксплуатации боксов по ремонту автомобилей	4	04.099	110	[illegible]	[illegible]
45622	Республика Северная Осетия-Алания, г Владикавказ, ул Генерала Дудсова. 30	Владикавказ	15:09:0040502:27	0030020000000 Земли населенных пунктов	Для установки специализированных торговых прицепов по реализации мясопродуктов	4	04.020	8	[illegible]	[illegible]
45623	Республика Северная Осетия-Алания, г. Владикавказ, ул. Дудсова, 38/1 во дворе дома	Владикавказ	15:09:0040502:2700	0030020000000 Земли населенных пунктов	Для содержания и эксплуатации индивидуального гаража	7	02.071	29	[illegible]	[illegible]
45624	Республика Северная Осетия-Алания, г. Владикавказ. во дворе дома по ул. Дудсова, 38/1	Владикавказ	15:09:0040502:2701	0030020000000 Земли населенных пунктов	для содержания и эксплуатации капитального гаража	7	02.071	35	[illegible]	[illegible]
45625	Республика Северная Осетия-Алания, г Владикавказ, ул Дудсова, д 26/2, ПГСК № В-30	Владикавказ	15:09:0040502:2702	0030020000000 Земли населенных пунктов	для содержания и эксплуатации капитального гаража	7	02.071	29	[illegible]	[illegible]
45626	Республика Северная Осетия-Алания, г. Владикавказ, ул. Дудсова. 30/3	Владикавказ	15:09:0040502:2713	0030020000000 Земли населенных пунктов	для содержания и эксплуатации металлического гаража	7	02.071	21	[illegible]	[illegible]
45627	Республика Северная Осетия-Алания, г. Владикавказ, ул. Генерала Дудсова. 26/2	Владикавказ	15:09:0040502:2714	0030020000000 Земли населенных пунктов	Для содержания и эксплуатации капитального гаража	7	02.071	26	[illegible]	[illegible]
45628	Российская Федерация, Республика Северная Осетия - Алания г.о. город Владикавказ, г Владикавказ, ул Владикавказская, 55	Владикавказ	15:09:0040502:2715	0030020000000 Земли населенных пунктов	Для содержания и эксплуатации металлического гаража	7	02.071	21	[illegible]	[illegible]
45629	Северная Осетия-Алания респ, г. Владикавказ, ул. Владикавказская, 55	Владикавказ	15:09:0040502:2716	0030020000000 Земли населенных пунктов	Для содержания и эксплуатации металлического гаража	7	02.071	22	[illegible]	[illegible]
45630	Республика Северная Осетия-Алания, г. Владикавказ, ул. Генерала Дудсова, 34, корп 2	Владикавказ	15:09:0040502:2720	0030020000000 Земли населенных пунктов	Для содержания и эксплуатации капитального гаража	7	02.071	29	[illegible]	[illegible]
45631	Республика Северная Осетия-Алания, г. Владикавказ, ул. Дудсова. 22/1	Владикавказ	15:09:0040502:2721	0030020000000 Земли населенных пунктов	Под строительство капитального гаража	7	02.071	29	[illegible]	[illegible]
45632	Северная Осетия-Алания респ, г. Владикавказ, ул. Владикавказская. 55	Владикавказ	15:09:0040502:2722	0030020000000 Земли населенных пунктов	Для содержания и эксплуатации металлического гаража	7	02.071	21	[illegible]	[illegible]
45633	Северная Осетия-Алания респ, г. Владикавказ, ул Дудсова, 24/2	Владикавказ	15:09:0040502:2724	0030020000000 Земли населенных пунктов	Для содержания и эксплуатации капитального гаража	7	02.071	32	[illegible]	[illegible]
45634	Республика Северная Осетия-Алания, г Владикавказ, ул Генерала Дудсова. 30, корп 2	Владикавказ	15:09:0040502:2731	0030020000000 Земли населенных пунктов	Для содержания и эксплуатации металлического гаража	7	02.071	24	[illegible]	[illegible]
45635	Республика Северная Осетия-Алания, г. Владикавказ, ул. Дудсова, 34/2	Владикавказ	15:09:0040502:2739	0030020000000 Земли населенных пунктов	Под строительство капитального гаража	7	02.071	24	[illegible]	[illegible]
45636	Республика Северная Осетия-Алания, г. Владикавказ, ул. Генерала Дудсова. 30/3	Владикавказ	15:09:0040502:2740	0030020000000 Земли населенных пунктов	Для строительства капитального гаража	7	02.071	32	[illegible]	[illegible]
45637	Республика Северная Осетия-Алания, г Владикавказ, ул Дудсова, 26	Владикавказ	15:09:0040502:2741	0030020000000 Земли населенных пунктов	Для содержания и эксплуатации магазина	4	04.040	61	[illegible]	[illegible]
45638	Республика Северная Осетия-Алания, г. Владикавказ, ул. Генерала Дудсова, 24/2	Владикавказ	15:09:0040502:2743	0030020000000 Земли населенных пунктов	Для содержания и эксплуатации капитального гаража	7	02.071	24	[illegible]	[illegible]
45639	Республика Северная Осетия-Алания, г. Владикавказ, ул. Дудсова. 34/2	Владикавказ	15:09:0040502:2744	0030020000000 Земли населенных пунктов	Для содержания и эксплуатации капитального гаража	7	02.071	25	[illegible]	[illegible]

№ п/п	Местоположение ЗУ	Район	Кадастровый номер ЗУ	Категория земель	Разрешенное использование по документу	Код вида разрешенного использования (в соответствии с классификатором видов разрешенного использования земельных участков)	Вид использования объектов недвижимости	Площадь	УПКС	КС
45640	Республика Северная Осетия-Алания, г. Владикавказ, ул. Дзусова, 30/3	Владикавказ	15:09:0040502:2745	003002000000 Земли населенных пунктов	Под строительство капитального гаража	7	02.071	32	3 903,87	124 923,84
45641	Республика Северная Осетия-Алания, г. Владикавказ, ул. Владикавказская, 55	Владикавказ	15:09:0040502:2750	003002000000 Земли населенных пунктов	Магазины продовольственные и промтоварные	4	04.040	26	7 435,94	193 344,44
45642	Северная Осетия-Алания респ., г. Владикавказ, ул. Дзусова, 24/2	Владикавказ	15:09:0040502:2758	003002000000 Земли населенных пунктов	Для установки временного металлического гаража	7	02.071	21	3 903,87	81 981,27
45643	Республика Северная Осетия-Алания, г. Владикавказ, ул. Дзусова, 26/2	Владикавказ	15:09:0040502:2761	003002000000 Земли населенных пунктов	Содержание и эксплуатация капитального гаража	7	02.071	27	3 903,87	105 404,49
45644	Республика Северная Осетия-Алания, г. Владикавказ, ул. Генерала Дзусова, 24/1	Владикавказ	15:09:0040502:2763	003002000000 Земли населенных пунктов	Для содержания и эксплуатации капитального гаража	7	02.071	37	3 903,87	144 443,19
45645	Республика Северная Осетия-Алания, г. Владикавказ, ул. Генерала Дзусова, 26/2	Владикавказ	15:09:0040502:2766	003002000000 Земли населенных пунктов	Для содержания и эксплуатации капитального гаража	7	02.071	26	3 903,87	101 500,62
45646	Республика Северная Осетия-Алания, г. Владикавказ, ул. Генерала Дзусова, 26/2	Владикавказ	15:09:0040502:2768	003002000000 Земли населенных пунктов	Для содержания и эксплуатации капитального гаража	7	02.071	33	3 903,87	128 827,71
45647	Республика Северная Осетия-Алания, г. Владикавказ, ул. Генерала Дзусова, 26/2	Владикавказ	15:09:0040502:2769	003002000000 Земли населенных пунктов	Для содержания и эксплуатации капитального гаража	7	02.071	26	3 903,87	101 500,62
45648	Республика Северная Осетия-Алания, г. Владикавказ, ул. Генерала Дзусова, 26/2	Владикавказ	15:09:0040502:2770	003002000000 Земли населенных пунктов	Для содержания и эксплуатации капитального гаража	7	02.071	31	3 903,87	121 019,97
45649	Республика Северная Осетия-Алания, г. Владикавказ, ул. Владикавказская, 55	Владикавказ	15:09:0040502:2772	003002000000 Земли населенных пунктов	Для содержания и эксплуатации металлического гаража	7	02.071	22	3 903,87	85 885,14
45650	Республика Северная Осетия-Алания, г Владикавказ, ул. Генерала Дзусова, 32/1	Владикавказ	15:09:0040502:2783	003002000000 Земли населенных пунктов	Для содержания и эксплуатации капитального гаража	7	02.071	27	3 903,87	105 404,49
45651	Республика Северная Осетия-Алания, г. Владикавказ, ул. Генерала Дзусова, 22	Владикавказ	15:09:0040502:2785	003002000000 Земли населенных пунктов	Для содержания и эксплуатации капитального гаража	7	02.071	24	3 903,87	93 692,88
45652	Республика Северная Осетия-Алания, г. Владикавказ, ул. Генерала Дзусова, 30	Владикавказ	15:09:0040502:2790	003002000000 Земли населенных пунктов	Для содержания и эксплуатации металлического гаража	7	02.071	21	3 903,87	81 981,27
45653	Республика Северная Осетия-Алания, г Владикавказ, ул Генерала Дзусова, 26/2	Владикавказ	15:09:0040502:2796	003002000000 Земли населенных пунктов	Для содержания и эксплуатации металлического гаража	7	02.071	22	3 903,87	85 885,14
45654	Республика Северная Осетия-Алания, г. Владикавказ, ул. Генерала Дзусова, 34/2	Владикавказ	15:09:0040502:2797	003002000000 Земли населенных пунктов	Для содержания и эксплуатации металлического гаража	7	02.071	18	3 903,87	70 269,66
45655	Российская Федерация, Республика Северная Осетия-Алания, городской округ город Владикавказ, г. Владикавказ, ул. Владикавказская, 45	Владикавказ	15:09:0040502:28	003002000000 Земли населенных пунктов	Магазины	4	04.040	70	7 435,94	520 515,80
45656	Республика Северная Осетия-Алания, г. Владикавказ, ул. Генерала Дзусова, 34/2	Владикавказ	15:09:0040502:2801	003002000000 Земли населенных пунктов	для содержания и эксплуатации капитального гаража	7	02.071	31	3 903,87	121 019,97
45657	Республика Северная Осетия-Алания, г. Владикавказ, ул. Генерала Дзусова, 34/2	Владикавказ	15:09:0040502:2802	003002000000 Земли населенных пунктов	для содержания и эксплуатации капитального гаража	7	02.071	35	3 903,87	136 636,35
45658	Республика Северная Осетия-Алания, г. Владикавказ, ул. Генерала Дзусова, 26	Владикавказ	15:09:0040502:2807	003002000000 Земли населенных пунктов	Для содержания и эксплуатации металлического гаража	7	02.071	21	3 903,87	81 981,27
45659	Республика Северная Осетия-Алания, г. Владикавказ, ул. Генерала Дзусова, 26/2	Владикавказ	15:09:0040502:2815	003002000000 Земли населенных пунктов	Для содержания и эксплуатации металлического гаража	7	02.071	22	3 903,87	85 885,14
45660	Российская Федерация, Республика Северная Осетия-Алания, г. Владикавказ, ул. Генерала Дзусова, 26, корп. 2	Владикавказ	15:09:0040502:2819	003002000000 Земли населенных пунктов	Для содержания и эксплуатации металлического гаража	7	02.071	21	3 903,87	81 981,27
45661	Республика Северная Осетия-Алания, г. Владикавказ, ул. Генерала Дзусова, 26/2	Владикавказ	15:09:0040502:2820	003002000000 Земли населенных пунктов	Для содержания и эксплуатации металлического гаража	7	02.071	34	3 903,87	132 746,58
45662	Республика Северная Осетия-Алания, г. Владикавказ, ул. Генерала Дзусова, 26/2	Владикавказ	15:09:0040502:2821	003002000000 Земли населенных пунктов	Для содержания и эксплуатации металлического гаража	7	02.071	34	3 903,87	132 746,58
45663	Российская Федерация, Республика Северная Осетия - Алания, г. Владикавказ, ул. Генерала Дзусова, 26/2	Владикавказ	15:09:0040502:2822	003002000000 Земли населенных пунктов	Хранение автотранспорта	7	02.071	34	3 903,87	132 746,58
45664	Республика Северная Осетия-Алания, г. Владикавказ, ул. Дзусова, 30	Владикавказ	15:09:0040502:2830	003002000000 Земли населенных пунктов	Под строительство капитального гаража	7	02.071	28	3 903,87	109 308,36
45665	Республика Северная Осетия-Алания, г Владикавказ, ул Весенняя/Дзусова, д 40в/38а	Владикавказ	15:09:0040502:29	003002000000 Земли населенных пунктов	Для установки и эксплуатации торгового киоска	4	04.040	6	7 435,94	44 615,64
45666	Республика Северная Осетия-Алания, г Владикавказ, ул Владикавказская, д 55а	Владикавказ	15:09:0040502:3	003002000000 Земли населенных пунктов	Для завершения строительства и дальнейшей эксплуатации магазина	4	04.040	96	7 435,94	713 850,24
45667	Респ. Северная Осетия - Алания, г. Владикавказ, ул. Генерала Дзусова, 30(двор дома)	Владикавказ	15:09:0040502:30	003002000000 Земли населенных пунктов	Для установки и эксплуатации коммерческого торгового киоска	4	04.040	8	7 435,94	59 487,52
45668	Республика Северная Осетия - Алания, г Владикавказ, ул Генерала Дзусова, 26/2	Владикавказ	15:09:0040502:3091	003002000000 Земли населенных пунктов	Для размещения гаражей для собственных нужд	7	02.071	25	3 903,87	97 596,75
45669	Российская Федерация, Республика Северная Осетия-Алания, г Владикавказ, ул Дзусова, 30/2	Владикавказ	15:09:0040502:3092	003002000000 Земли населенных пунктов	для размещения гаражей для собственных нужд	7	02.071	26	3 903,87	101 500,62
45670	Российская Федерация, Республика Северная Осетия-Алания, г Владикавказ, ул Дзусова, 30/1	Владикавказ	15:09:0040502:3093	003002000000 Земли населенных пунктов	для размещения гаражей для собственных нужд	7	02.071	24	3 903,87	93 692,88
45671	Республика Северная Осетия - Алания, г Владикавказ, ул Генерала Дзусова, 24/1	Владикавказ	15:09:0040502:3094	003002000000 Земли населенных пунктов	Для размещения гаражей для собственных нужд	7	02.071	30	3 903,87	117 116,10
45672	Республика Северная Осетия - Алания, г Владикавказ, ул Генерала Дзусова	Владикавказ	15:09:0040502:3095	003002000000 Земли населенных пунктов	Для размещения гаражей для собственных нужд	7	02.071	29	3 903,87	113 212,23
45673	Республика Северная Осетия - Алания, г Владикавказ, ул Генерала Дзусова	Владикавказ	15:09:0040502:3096	003002000000 Земли населенных пунктов	Для размещения гаражей для собственных нужд	7	02.071	25	3 903,87	97 596,75
45674	Респ. Северная Осетия - Алания, г. Владикавказ, (во дворе), ул. Генерала Дзусова, 30/1	Владикавказ	15:09:0040502:31	003002000000 Земли населенных пунктов	Для установки и эксплуатации торгового киоска	7	02.071	6	3 903,87	23 423,22
45675	Российская Федерация, Республика Северная Осетия-Алания, г. Владикавказ, ул. Генерала Дзусова, 34	Владикавказ	15:09:0040502:3109	003002000000 Земли населенных пунктов	Для размещения гаражей для собственных нужд	7	02.071	28	3 903,87	109 308,36
45676	Российская Федерация, Республика Северная Осетия-Алания, г. Владикавказ, ул. Дзусова, 34	Владикавказ	15:09:0040502:3110	003002000000 Земли населенных пунктов	Для размещения гаражей для собственных нужд	7	02.071	35	3 903,87	136 636,35
45677	Российская Федерация, Республика Северная Осетия-Алания, г. Владикавказ, ул. Владикавказская, 55	Владикавказ	15:09:0040502:3112	003002000000 Земли населенных пунктов	Для размещения гаражей для собственных нужд	7	02.071	24	3 903,87	93 692,88
45678	Российская Федерация, Республика Северная Осетия - Алания, г. Владикавказ, ул. Генерала Дзусова, д.26	Владикавказ	15:09:0040502:3117	003002000000 Земли населенных пунктов	Для размещения гаражей для собственных нужд	7	02.071	57	3 903,87	222 520,59
45679	Российская Федерация, Республика Северная Осетия-Алания, г. Владикавказ, ул. Владикавказская, д.55	Владикавказ	15:09:0040502:3118	003002000000 Земли населенных пунктов	для размещения гаражей для собственных нужд	7	02.071	26	3 903,87	101 500,62
45680	Республика Северная Осетия-Алания, г.Владикавказ, ул.Владикавказская, 55	Владикавказ	15:09:0040502:3119	003002000000 Земли населенных пунктов	Для размещения гаражей для собственных нужд	7	02.071	29	3 903,87	113 212,23

№ п/п	Местоположение ЗУ	Район	Кадастровый номер ЗУ	Категория земель	Разрешенное использование по документу	Код вида разрешенного использования (в соответствии с классификатором видов разрешенного использования земельных участков)	Вид использования объектов недвижимости	Площадь	УПКС	КС
45681	Российская Федерация, Республика Северная Осетия - Алания, г. Владикавказ, ул. Генерала Дрисова, 34	Владикавказ	15:09:0040502:3126	0030020000000 Земли населенных пунктов	Для размещения гаражей для собственных нужд	7	02.071	21	3.90.3.87	81 981,27
45682	Российская Федерация, Республика Северная Осетия - Алания, г. Владикавказ, ул. Генерала Дрисова, 26	Владикавказ	15:09:0040502:3129	0030020000000 Земли населенных пунктов	Для размещения гаражей для собственных нужд	7	02.071	47	3.90.3.87	141 143,19
45683	Российская Федерация, Республика Северная Осетия - Алания, г. Владикавказ, ул. Генерала Дрисова, 26 корп.2	Владикавказ	15:09:0040502:3132	0030020000000 Земли населенных пунктов	для размещения гаражей для собственных нужд	7	02.071	29	3.90.3.87	113 212,23
45684	Российская Федерация, Республика Северная Осетия-Алания, г. Владикавказ, ул. Генерала Дрисова, д. 24, корп. 2	Владикавказ	15:09:0040502:3133	0030020000000 Земли населенных пунктов	Для размещения гаражей для собственных нужд	7	02.071	50	3.90.3.87	195 193,50
45685	Российская Федерация, Республика Северная Осетия-Алания, г. Владикавказ, ул. Генерала Дрисова, 24, корп. 2	Владикавказ	15:09:0040502:3134	0030020000000 Земли населенных пунктов	Для размещения гаражей для собственных нужд	7	02.071	49	3.90.3.87	192 250,93
45686	Российская Федерация, Республика Северная Осетия - Алания, г. Владикавказ, ул. Генерала Дрисова, 24 корп.2	Владикавказ	15:09:0040502:3136	0030020000000 Земли населенных пунктов	Для размещения гаражей для собственных нужд	7	02.071	16	3.90.3.87	157 087,76
45687	Республика Северная Осетия - Алания, г. Владикавказ, ул. Весенняя	Владикавказ	15:09:0040502:3142	0030020000000 Земли населенных пунктов	Для размещения гаражей для собственных нужд	7	02.071	19	3.90.3.87	191 289,63
45688	Российская Федерация, Республика Северная Осетия - Алания, г. Владикавказ, ул. Генерала Дрисова, 24/2	Владикавказ	15:09:0040502:3148	0030020000000 Земли населенных пунктов	Для размещения гаражей для собственных нужд	7	02.071	33	3.90.3.87	128 827,71
45689	Российская Федерация, Республика Северная Осетия - Алания, г. Владикавказ, ул. Генерала Дрисова, 38	Владикавказ	15:09:0040502:3149	0030020000000 Земли населенных пунктов	Для размещения гаражей для собственных нужд	7	02.071	22	3.90.3.87	85 885,14
45690	Российская Федерация, Респ. Республика Северная Осетия - Алания, г. Владикавказ, ул. Генерала Дрисова, д. 24 корп. 1	Владикавказ	15:09:0040502:3152	0030020000000 Земли населенных пунктов	для размещения гаражей для собственных нужд	7	02.071	52	3.90.3.87	200 001,24
45691	Российская Федерация, Республика Северная Осетия - Алания, г Владикавказ, ул Генерала Дрисова, д 30 корп 1	Владикавказ	15:09:0040502:3157	0030020000000 Земли населенных пунктов	Для размещения гаражей для собственных нужд	7	02.071	22	3.90.3.87	85 885,14
45692	Российская Федерация, Республика Северная Осетия - Алания, г Владикавказ, ул Генерала Дрисова, 30	Владикавказ	15:09:0040502:3159	0030020000000 Земли населенных пунктов	Для размещения гаражей для собственных нужд	7	02.071	23	3.90.3.87	89 756,91
45693	Российская Федерация, Республика Северная Осетия-Алания, г. Владикавказ, ул. Генерала Дрисова, 26/2	Владикавказ	15:09:0040502:3166	0030020000000 Земли населенных пунктов	Для размещения гаражей для собственных нужд	7	02.071	25	3.90.3.87	97 506,77
45694	Российская Федерация, Республика Северная Осетия - Алания, г. Владикавказ, ул. Генерала Дрисова, 30	Владикавказ	15:09:0040502:3174	0030020000000 Земли населенных пунктов	Для размещения гаражей для собственных нужд	7	02.071	20	3.90.3.87	78 017,40
45695	Российская Федерация, Республика Северная Осетия - Алания, г.о. город Владикавказ, г Владикавказ, ул Генерала Дрисова, земельный участок 34	Владикавказ	15:09:0040502:3175	0030020000000 Земли населенных пунктов	Для размещения гаражей для собственных нужд	7	02.071	22	3.90.3.87	85 885,14
45696	Российская Федерация, Республика Северная Осетия - Алания, г.о. город Владикавказ, г Владикавказ, ул Генерала Дрисова, 30/3	Владикавказ	15:09:0040502:3176	0030020000000 Земли населенных пунктов	Для размещения гаражей для собственных нужд	7	02.071	26	3.90.3.87	101 500,62
45697	Российская Федерация, Республика Северная Осетия - Алания, г.о. город Владикавказ, г Владикавказ, ул Генерала Дрисова	Владикавказ	15:09:0040502:3177	0030020000000 Земли населенных пунктов	для размещения гаражей для собственных нужд	7	02.071	49	3.90.3.87	192 250,93
45698	Республика Северная Осетия - Алания, г. Владикавказ, ул. Генерала Дрисова, д. 24 корп. 1	Владикавказ	15:09:0040502:32	0030020000000 Земли населенных пунктов	Для содержания и эксплуатации металлического гаража	7	02.071	17	3.90.3.87	66 063,79
45699	Респ. Северная Осетия - Алания, г. Владикавказ, ул. Генерала Дрисова, 30	Владикавказ	15:09:0040502:33	0030020000000 Земли населенных пунктов	Для содержания и эксплуатации капитального гаража	7	02.071	20	3.90.3.87	78 017,40
45700	Республика Северная Осетия-Алания, г Владикавказ, ул Генерала Дрисова, д 34/2	Владикавказ	15:09:0040502:34	0030020000000 Земли населенных пунктов	Для содержания и эксплуатации капитального гаража	7	02.071	29	3.90.3.87	113 212,23
45701	Республика Северная Осетия-Алания, г Владикавказ, ул Генерала Дрисова, д 34/2	Владикавказ	15:09:0040502:35	0030020000000 Земли населенных пунктов	Для содержания и эксплуатации капитального гаража	7	02.071	29	3.90.3.87	113 212,23
45702	Респ. Северная Осетия - Алания, г. Владикавказ, ул. Генерала Дрисова, 34/2	Владикавказ	15:09:0040502:36	0030020000000 Земли населенных пунктов	Для содержания и эксплуатации капитального гаража	7	02.071	29	3.90.3.87	113 212,23
45703	Республика Северная Осетия-Алания, г Владикавказ, ул Генерала Дрисова, д 34/2	Владикавказ	15:09:0040502:37	0030020000000 Земли населенных пунктов	Для содержания и эксплуатации капитального гаража	7	02.071	29	3.90.3.87	113 212,23
45704	Республика Северная Осетия-Алания, г Владикавказ, ул Генерала Дрисова, д 34/2	Владикавказ	15:09:0040502:38	0030020000000 Земли населенных пунктов	Для содержания и эксплуатации капитального гаража	7	02.071	29	3.90.3.87	113 212,23
45705	Респ. Северная Осетия - Алания, г. Владикавказ, ул. Генерала Дрисова, 34/2	Владикавказ	15:09:0040502:39	0030020000000 Земли населенных пунктов	Для содержания и эксплуатации капитального гаража	7	02.071	29	3.90.3.87	113 212,23
45706	Респ. Северная Осетия - Алания, г. Владикавказ, ул. Генерала Дрисова, 22 "а"	Владикавказ	15:09:0040502:4	0030020000000 Земли населенных пунктов	Для содержания и эксплуатации магазина	4	04.040	317	7 335,91	2 357 192,98
45707	Респ. Северная Осетия - Алания, г. Владикавказ, ул. Генерала Дрисова, 36"в"	Владикавказ	15:09:0040502:40	0030020000000 Земли населенных пунктов	Для содержания и эксплуатации магазина	4	04.040	90	7 335,91	669 231,60
45708	Республика Северная Осетия-Алания, г Владикавказ, ул Генерала Дрисова, д 24/1	Владикавказ	15:09:0040502:41	0030020000000 Земли населенных пунктов	Для эксплуатации металлического гаража	7	02.071	18	3.90.3.87	70 269,66
45709	Респ. Северная Осетия - Алания, г. Владикавказ, ул. Генерала Дрисова, 30	Владикавказ	15:09:0040502:42	0030020000000 Земли населенных пунктов	Для содержания и эксплуатации металлического гаража	7	02.071	18	3.90.3.87	70 269,66
45710	Республика Северная Осетия-Алания, г Владикавказ, ул Генерала Дрисова, д 34/2	Владикавказ	15:09:0040502:43	0030020000000 Земли населенных пунктов	Для содержания и эксплуатации капитального гаража	7	02.071	41	3.90.3.87	159 781,36
45711	Республика Северная Осетия-Алания, г Владикавказ, ул Генерала Дрисова, д 34/2	Владикавказ	15:09:0040502:44	0030020000000 Земли населенных пунктов	Для содержания и эксплуатации капитального гаража	7	02.071	29	3.90.3.87	113 212,23
45712	Республика Северная Осетия-Алания, г. Владикавказ, ул. Гонцева, 2 "а"	Владикавказ	15:09:0040502:45	0030020000000 Земли населенных пунктов	Для строительства магазина	4	04.040	150	7 335,91	1 115 391,20
45713	Республика Северная Осетия-Алания, г Владикавказ, ул Генерала Дрисова, 30а	Владикавказ	15:09:0040502:46	0030020000000 Земли населенных пунктов	Для содержания и эксплуатации кафе и пекарни	4	04.060	143	5 511,09	722 163,69
45714	Республика Северная Осетия-Алания, г Владикавказ, ул Генерала Дрисова, д 24/2	Владикавказ	15:09:0040502:47	0030020000000 Земли населенных пунктов	Для содержания и эксплуатации капитального гаража	7	02.071	47	3.90.3.87	141 143,19
45715	Республика Северная Осетия-Алания, г Владикавказ, ул Генерала Дрисова, д 30б	Владикавказ	15:09:0040502:48	0030020000000 Земли населенных пунктов	Для содержания и эксплуатации павильона по ремонту бытовой техники	3	03.030	77	3 408,11	262 126,78
45716	Республика Северная Осетия-Алания, г Владикавказ, ул Генерала Дрисова, д 24/2	Владикавказ	15:09:0040502:49	0030020000000 Земли населенных пунктов	Содержание и эксплуатация капитальных гаражей	7	02.071	38	3.90.3.87	117 116,16
45717	Республика Северная Осетия-Алания, г Владикавказ, ул Генерала Дрисова, д 34	Владикавказ	15:09:0040502:5	0030020000000 Земли населенных пунктов	Для содержания и эксплуатации магазина	4	04.040	290	7 335,91	1 710 266,20
45718	Республика Северная Осетия-Алания, г Владикавказ, ул Генерала Дрисова, д 24/2	Владикавказ	15:09:0040502:50	0030020000000 Земли населенных пунктов	Для содержания и эксплуатации капитальных гаражей	7	02.071	45	3.90.3.87	138 635,85
45719	Респ. Северная Осетия - Алания, г. Владикавказ, ул. Генерала Дрисова, 24/2	Владикавказ	15:09:0040502:52	0030020000000 Земли населенных пунктов	Для содержания и эксплуатации капитального гаража	7	02.071	45	3.90.3.87	138 635,85
45720	Республика Северная Осетия-Алания, г Владикавказ, ул Генерала Дрисова, д 24/2	Владикавказ	15:09:0040502:53	0030020000000 Земли населенных пунктов	Для содержания и эксплуатации капитальных гаражей	7	02.071	29	3.90.3.87	113 212,23

№ п/п	Местоположение ЗУ	Район	Кадастровый номер ЗУ	Категория земель	Разрешенное использование по документу	Код вида разрешенного использования (в соответствии с классификатором видов разрешенного использования земельных участков)	Вид использования объектов недвижимости	Площадь	УПКС	КС
45721	Респ. Северная Осетия - Алания, г. Владикавказ, ул. Генерала Дзусова, 24/2	Владикавказ	15:09:0040502:54	0030020000000 Земли населенных пунктов	Для содержания и эксплуатации капитальных гаражей	7	02.071	29	3 903,87	114 212,23
45722	Респ. Северная Осетия - Алания, г. Владикавказ, ул. Генерала Дзусова, 24/2	Владикавказ	15:09:0040502:55	0030020000000 Земли населенных пунктов	Для содержания и эксплуатации капитального гаража	7	02.071	32	3 903,87	124 924,84
45723	Северная Осетия - Алания респ, г Владикавказ, ул Дзусова, 30	Владикавказ	15:09:0040502:56	0030020000000 Земли населенных пунктов	Для содержания и эксплуатации гаража из сборно-разборных железобетонных элементов	7	02.071	18	3 903,87	70 217,53
45724	Республика Северная Осетия-Алания, г Владикавказ, ул Генерала Дзусова, 30/1	Владикавказ	15:09:0040502:57	0030020000000 Земли населенных пунктов	Для содержания и эксплуатации гаража из сборно-разборных железобетонных элементов	7	02.071	18	3 903,87	70 217,53
45725	Республика Северная Осетия-Алания, г Владикавказ, ул Генерала Дзусова, д 30/1	Владикавказ	15:09:0040502:58	0030020000000 Земли населенных пунктов	Для содержания и эксплуатации капитального гаража	7	02.071	46	3 903,87	148 317,06
45726	Республика Северная Осетия-Алания, г Владикавказ, ул Генерала Дзусова, д 30а	Владикавказ	15:09:0040502:59	0030020000000 Земли населенных пунктов	Под строительство магазина	4	04.040	300	7 435,94	1 116 738,00
45727	Республика Северная Осетия-Алания, г Владикавказ, ул Генерала Дзусова, 26а	Владикавказ	15:09:0040502:61	0030020000000 Земли населенных пунктов	Для завершения строительства и последующей эксплуатации магазина	4	04.040	800	7 435,94	2 971 376,00
45728	Республика Северная Осетия-Алания, г Владикавказ, ул Генерала Дзусова, д 30/1	Владикавказ	15:09:0040502:62	0030020000000 Земли населенных пунктов	Для установки и эксплуатации мастерской по ремонту бытовой техники	3	03.030	12	3 868,14	10 897,68
45729	Республика Северная Осетия-Алания, г Владикавказ, ул Генерала Дзусова, д 34/1	Владикавказ	15:09:0040502:63	0030020000000 Земли населенных пунктов	Для содержания и эксплуатации капитального гаража	7	02.071	18	3 903,87	70 217,53
45730	Республика Северная Осетия-Алания, г Владикавказ, ул Генерала Дзусова, 30 (во дворе)	Владикавказ	15:09:0040502:64	0030020000000 Земли населенных пунктов	Для установки и эксплуатации торговых павильонов по реализации мясомолочной продукции	4	04.040	13	7 435,94	96 667,22
45731	Республика Северная Осетия-Алания, г Владикавказ, ул Владикавказская, д 55/1, (во дворе)	Владикавказ	15:09:0040502:65	0030020000000 Земли населенных пунктов	Для установки и эксплуатации торгового павильона	4	04.040	13	7 435,94	96 667,22
45732	Респ. Северная Осетия - Алания, г. Владикавказ, ул. Генерала Дзусова, дом 22	Владикавказ	15:09:0040502:66	0030020000000 Земли населенных пунктов	Для содержания и эксплуатации металлического гаража	7	02.071	21	3 903,87	81 981,27
45733	Респ. Северная Осетия - Алания, г. Владикавказ, ул. Дзусова, дом 30	Владикавказ	15:09:0040502:67	0030020000000 Земли населенных пунктов	Для содержания и эксплуатации металлического гаража	7	02.071	26	3 903,87	101 500,62
45734	Республика Северная Осетия-Алания, г Владикавказ, ул Дзусова, д 30, корп 3	Владикавказ	15:09:0040502:69	0030020000000 Земли населенных пунктов	Для содержания и эксплуатации капитального гаража	7	02.071	26	3 903,87	101 500,62
45735	Республика Северная Осетия-Алания, г Владикавказ, ул Дзусова, 30	Владикавказ	15:09:0040502:70	0030020000000 Земли населенных пунктов	Для установки и эксплуатации мастерской по ремонту обуви	3	03.031	9	3 868,14	30 673,26
45736	Респ. Северная Осетия - Алания, г. Владикавказ, ул. Генерала Дзусова, 22	Владикавказ	15:09:0040502:71	0030020000000 Земли населенных пунктов	Для установки и эксплуатации платежных терминалов самообслуживания	4	04.010	1	7 435,94	7 435,94
45737	Респ. Северная Осетия - Алания, г. Владикавказ, ул. Владикавказская, 55 "а"	Владикавказ	15:09:0040502:72	0030020000000 Земли населенных пунктов	Для содержания и эксплуатации складских помещений	6	06.093	800	2 850,44	2 280 352,00
45738	Республика Северная Осетия-Алания, г Владикавказ, ул Гагарина, 2	Владикавказ	15:09:0040502:73	0030020000000 Земли населенных пунктов	Для содержания и эксплуатации автосервиса	4	04.099	500	6 382,52	3 191 260,00
45739	Республика Северная Осетия-Алания, г Владикавказ, ул Владикавказская, д 55	Владикавказ	15:09:0040502:74	0030020000000 Земли населенных пунктов	Для содержания и эксплуатации капитального гаража	7	02.071	39	3 903,87	152 250,93
45740	Респ. Северная Осетия - Алания, г. Владикавказ, ул. Владикавказская, 55	Владикавказ	15:09:0040502:75	0030020000000 Земли населенных пунктов	Для содержания и эксплуатации капитального гаража	7	02.071	23	3 903,87	89 789,01
45741	Респ. Северная Осетия - Алания, г. Владикавказ, ул. Владикавказская, 55	Владикавказ	15:09:0040502:76	0030020000000 Земли населенных пунктов	Для содержания и эксплуатации капитального гаража	7	02.071	26	3 903,87	101 500,62
45742	Респ. Северная Осетия - Алания, г. Владикавказ, ул. Владикавказская, 55	Владикавказ	15:09:0040502:77	0030020000000 Земли населенных пунктов	Для содержания и эксплуатации капитального гаража	7	02.071	21	3 903,87	81 981,27
45743	Респ. Северная Осетия - Алания, г. Владикавказ, ул. Владикавказская, 55	Владикавказ	15:09:0040502:78	0030020000000 Земли населенных пунктов	Для содержания и эксплуатации капитального гаража	7	02.071	24	3 903,87	93 692,88
45744	Респ. Северная Осетия - Алания, г. Владикавказ, ул. Владикавказская, 55	Владикавказ	15:09:0040502:79	0030020000000 Земли населенных пунктов	Для содержания и эксплуатации капитального гаража	7	02.071	24	3 903,87	93 692,88
45745	Респ. Северная Осетия - Алания, г. Владикавказ, ул. Дзусова, 36	Владикавказ	15:09:0040502:8	0030020000000 Земли населенных пунктов	Для содержания и эксплуатации существующего здания школы	3	03.050	2 376	3 868,14	9 193 918 960,32
45746	Респ. Северная Осетия - Алания, г. Владикавказ, ул. Владикавказская, 55	Владикавказ	15:09:0040502:80	0030020000000 Земли населенных пунктов	Для содержания и эксплуатации капитального гаража	7	02.071	25	3 903,87	97 596,75
45747	Респ. Северная Осетия - Алания, г. Владикавказ, ул. Владикавказская, 55	Владикавказ	15:09:0040502:81	0030020000000 Земли населенных пунктов	Для содержания и эксплуатации капитального гаража	7	02.071	23	3 903,87	89 789,01
45748	Респ. Северная Осетия - Алания, г. Владикавказ, ул. Владикавказская, 55	Владикавказ	15:09:0040502:82	0030020000000 Земли населенных пунктов	Для содержания и эксплуатации капитального гаража	7	02.071	24	3 903,87	93 692,88
45749	Респ. Северная Осетия - Алания, г. Владикавказ, ул. Владикавказская, 55	Владикавказ	15:09:0040502:83	0030020000000 Земли населенных пунктов	Для содержания и эксплуатации капитального гаража	7	02.071	23	3 903,87	89 789,01
45750	Респ. Северная Осетия - Алания, г. Владикавказ, ул. Владикавказская, 55	Владикавказ	15:09:0040502:84	0030020000000 Земли населенных пунктов	Для содержания и эксплуатации капитального гаража	7	02.071	25	3 903,87	97 596,75
45751	Российская Федерация, Республика Северная Осетия - Алания, г. Владикавказ, ул. Тельмана, 26	Владикавказ	15:09:0040502:85	0030020000000 Земли населенных пунктов	Магазины	4	04.040	60	7 435,94	446 277,00
45752	Респ. Северная Осетия - Алания, г. Владикавказ, ул. Дзусова, дом 34	Владикавказ	15:09:0040502:87	0030020000000 Земли населенных пунктов	Для содержания и эксплуатации капитального гаража	7	02.071	23	3 903,87	89 789,01
45753	Респ. Северная Осетия - Алания, г. Владикавказ, ул. Владикавказская, дом 55	Владикавказ	15:09:0040502:88	0030020000000 Земли населенных пунктов	Для содержания и эксплуатации капитального гаража	7	02.071	26	3 903,87	101 500,62
45754	Республика Северная Осетия-Алания, г Владикавказ, ул Генерала Дзусова, д 30	Владикавказ	15:09:0040502:89	0030020000000 Земли населенных пунктов	Для содержания и эксплуатации капитального гаража	7	02.071	27	3 903,87	105 404,49
45755	Республика Северная Осетия-Алания, г Владикавказ, ул Владикавказская, 55/1	Владикавказ	15:09:0040502:9	0030020000000 Земли населенных пунктов	Под жилую застройку	13	02.010	2 519	9 226,05	23 236 356,63
45756	Республика Северная Осетия-Алания, г Владикавказ, ул Генерала Дзусова, 24/2	Владикавказ	15:09:0040502:90	0030020000000 Земли населенных пунктов	Для содержания и эксплуатации многоэтажного дома и иных объектов, возведенных или сооружаемых на законных основаниях, предназначенных для обслуживания, эксплуатации и благоустройства данного дома, в том числе с элементами озеленения и благоустройства	2	02.060	2 046	6 226,62	36 486 256,52

№ пп	Местоположение ЗУ	Район	Кадастровый номер ЗУ	Категория земель	Разрешенное использование по документу	Код вида разрешенного использования (в соответствии с классификатором видов разрешенного использования земельных участков)	Вид использования объектов недвижимости	Площадь	УПКС	КС
45757	Респ. Северная Осетия - Алания, г. Владикавказ, ул. Друсова, 38	Владикавказ	15:09:0040502:91	003002000000 Земли населенных пунктов	Для содержания и эксплуатации капитального гаража	7	02.07.1	18	3 903,87	70 269,66
45758	Северная Осетия - Алания респ, г. Владикавказ, ул. Владикавказская, 55	Владикавказ	15:09:0040502:92	003002000000 Земли населенных пунктов	Для содержания и эксплуатации капитального гаража	7	02.07.1	21	3 903,87	81 981,27
45759	Республика Северная Осетия-Алания, г Владикавказ, ул Друсова, 34/2	Владикавказ	15:09:0040502:93	003002000000 Земли населенных пунктов	Для содержания и эксплуатации капитального гаража	7	02.07.1	28	3 903,87	109 308,36
45760	Респ. Северная Осетия - Алания, г. Владикавказ, ул. Друсова, 30/4	Владикавказ	15:09:0040502:95	003002000000 Земли населенных пунктов	Для содержания и эксплуатации капитального гаража	7	02.07.1	28	3 903,87	109 308,36
45761	Респ. Северная Осетия - Алания, г. Владикавказ, ул. Генерала Друсова, 36 "а"	Владикавказ	15:09:0040502:96	003002000000 Земли населенных пунктов	Для расширения и строительства пристройки к существующему магазину	4	04.04.0	120	7 435,94	892 312,80
45762	Респ. Северная Осетия - Алания, г. Владикавказ, ул. Друсова, 30/2	Владикавказ	15:09:0040502:99	003002000000 Земли населенных пунктов	Для содержания и эксплуатации капитального гаража	7	02.07.1	18	3 903,87	70 269,66
45763	Российская Федерация, Республика Северная Осетия - Алания г. Владикавказ, ул. Тхапсаева	Владикавказ	15:09:0040503:15	003002000000 Земли населенных пунктов	Под жилую застройку Многоэтажную	2	02.06.0	7 076	6 196,62	43 847 283,12
45764	Респ. Северная Осетия - Алания, г. Владикавказ, ул. Тхапсаева	Владикавказ	15:09:0040503:18	003002000000 Земли населенных пунктов	Под жилую застройку Многоэтажную	2	02.06.0	12 016	6 196,62	74 458 585,92
45765	Респ. Северная Осетия - Алания, г. Владикавказ, ул. Тхапсаева	Владикавказ	15:09:0040503:19	003002000000 Земли населенных пунктов	Под жилую застройку Многоэтажную	2	02.06.0	626	6 196,62	3 879 084,12
45766	Респ. Северная Осетия - Алания, г. Владикавказ, ул. Тхапсаева	Владикавказ	15:09:0040503:20	003002000000 Земли населенных пунктов	Под жилую застройку Многоэтажную	2	02.06.0	777	6 196,62	4 814 773,74
45767	Республика Северная Осетия - Алания, г. Владикавказ, ул. Тхапсаева	Владикавказ	15:09:0040503:21	003002000000 Земли населенных пунктов	Под жилую застройку Многоэтажную	2	02.06.0	9 241	6 196,62	57 262 965,42
45768	Респ. Северная Осетия - Алания, г. Владикавказ, ул. Тхапсаева	Владикавказ	15:09:0040503:22	003002000000 Земли населенных пунктов	Под жилую застройку Многоэтажную	2	02.06.0	631	6 196,62	3 910 067,22
45769	Респ. Северная Осетия - Алания, г. Владикавказ, ул. Тхапсаева	Владикавказ	15:09:0040503:23	003002000000 Земли населенных пунктов	Под жилую застройку Многоэтажную	2	02.06.0	601	6 196,62	3 724 168,62
45770	Респ. Северная Осетия - Алания, г. Владикавказ, ул. Тхапсаева	Владикавказ	15:09:0040503:24	003002000000 Земли населенных пунктов	Под жилую застройку Многоэтажную	2	02.06.0	5 156	6 196,62	31 949 272,72
45771	Респ. Северная Осетия - Алания, г. Владикавказ, ул. Владикавказская	Владикавказ	15:09:0040503:25	003002000000 Земли населенных пунктов	Под жилую застройку	13	02.01.0	588	5 228,85	3 074 563,80
45772	Республика Северная Осетия-Алания, г. Владикавказ, ул. Алексеро Гаткаева, 5	Владикавказ	15:09:0040503:2547	003002000000 Земли населенных пунктов	Многоквартирные жилые дома	2	02.06.0	10 000	6 196,62	61 966 200,00
45773	Российская Федерация, Республика Северная Осетия-Алания, городской округ город Владикавказ, г. Владикавказ, ул. Курсантов-Кировцев, земельный участок 12А	Владикавказ	15:09:0040503:2548	003002000000 Земли населенных пунктов	Для строительства детского сада	3	03.06.0	9 000	3 160,27	28 442 430,00
45774	Республика Северная Осетия - Алания, г. Владикавказ, ул. Весенняя, 84	Владикавказ	15:09:0040503:2553	003002000000 Земли населенных пунктов	Магазины	4	04.04.0	564	7 435,94	4 193 870,16
45775	Республика Северная Осетия-Алания, г Владикавказ, ул Гаткаева, 11	Владикавказ	15:09:0040503:2554	003002000000 Земли населенных пунктов	Для содержания и эксплуатации капитального гаража	7	02.07.1	26	3 903,87	101 500,62
45776	Российская Федерация, Республика Северная Осетия-Алания, городской округ город Владикавказ, г. Владикавказ, ул. Курсантов-Кировцев, земельный участок 10А	Владикавказ	15:09:0040503:2555	003002000000 Земли населенных пунктов	Бытовое обслуживание (Размещение объектов капитального строительства, предназначенных для оказания населению или организациям бытовых услуг (мастерские мелкого ремонта, ателье, бани, парикмахерские, прачечные, химчистки, похоронные бюро))	3	03.03.0	564	3 408,14	1 922 190,96
45777	Российская Федерация, Республика Северная Осетия - Алания, городской округ города Владикавказ, г. Владикавказ, ул. Курсантов-Кировцев, 12	Владикавказ	15:09:0040503:2556	003002000000 Земли населенных пунктов	Для строительства объекта торговли	4	04.04.0	564	7 435,94	4 193 870,16
45778	Республика Северная Осетия-Алания, г Владикавказ, ул Гаткаева, 11	Владикавказ	15:09:0040503:2565	003002000000 Земли населенных пунктов	Для содержания и эксплуатации капитального гаража	7	02.07.1	20	3 903,87	78 077,40
45779	Российская Федерация, Республика Северная Осетия-Алания, г. Владикавказ, 19 микрорайон, поз.дия 23	Владикавказ	15:09:0040503:2572	003002000000 Земли населенных пунктов	Под многоквартирное жилищное строительство	2	02.06.0	3 234	6 196,62	20 039 869,08
45780	Республика Северная Осетия-Алания, г Владикавказ, ул Гаткаева, 7а	Владикавказ	15:09:0040503:2582	003002000000 Земли населенных пунктов	Для строительства многоквартирного жилого дома	2	02.06.0	4 000	6 196,62	24 786 480,00
45781	Республика Северная Осетия - Алания, г.Владикавказ, ул.Весенняя 72	Владикавказ	15:09:0040503:2583	003002000000 Земли населенных пунктов	Для строительства объекта торговли	4	04.04.0	564	7 435,94	4 193 870,16
45782	Российская Федерация, Республика Северная Осетия - Алания, городской округ город Владикавказ, г Владикавказ, ул Курсантов-Кировцев, земельный участок 10В	Владикавказ	15:09:0040503:2584	003002000000 Земли населенных пунктов	Для строительства объекта торговли	4	04.04.0	564	7 435,94	4 193 870,16
45783	Республика Северная Осетия-Алания, г Владикавказ, ул Весенняя, 80	Владикавказ	15:09:0040503:2586	003002000000 Земли населенных пунктов	Для строительства торгово-офисного центра	4	04.04.0	564	7 435,94	4 193 870,16
45784	Республика Северная Осетия-Алания, г.Владикавказ, ул.Весенняя, 68	Владикавказ	15:09:0040503:2588	003002000000 Земли населенных пунктов	Для строительства художественных мастерских	3	03.06.0	564	2 354,71	1 328 056,44
45785	Респ. Северная Осетия - Алания, г. Владикавказ, ул. Владикавказская	Владикавказ	15:09:0040503:26	003002000000 Земли населенных пунктов	Под жилую застройку Многоэтажную	2	02.06.0	2 295	6 196,62	14 221 342,90
45786	Республика Северная Осетия-Алания, г Владикавказ, ул Гаткаева, 7	Владикавказ	15:09:0040503:2639	003002000000 Земли населенных пунктов	Для содержания и эксплуатации капитального гаража	7	02.07.1	27	3 903,87	105 404,49
45787	Республика Северная Осетия-Алания, г Владикавказ, ул Алексана Гонтиева, 7	Владикавказ	15:09:0040503:2640	003002000000 Земли населенных пунктов	Магазины	4	04.04.0	29	7 435,94	215 642,26
45788	Республика Северная Осетия-Алания, г. Владикавказ, ул. Владикавказская, 59	Владикавказ	15:09:0040503:2673	003002000000 Земли населенных пунктов	Для содержания и эксплуатации трансформаторной подстанции	6	03.01.2	62	2 540,61	157 517,82
45789	Российская Федерация, Республика Северная Осетия - Алания, городской округ город Владикавказ, г. Владикавказ, ул. Курсантов-Кировцев, 16	Владикавказ	15:09:0040503:2689	003002000000 Земли населенных пунктов	Для строительства ресторана	4	04.06.0	564	5 514,99	3 110 454,36
45790	Респ. Северная Осетия - Алания, г. Владикавказ, ул. Владикавказская	Владикавказ	15:09:0040503:27	003002000000 Земли населенных пунктов	Под жилую застройку Многоэтажную	2	02.06.0	983	6 196,62	6 091 277,46
45791	Респ. Северная Осетия - Алания, г. Владикавказ, 19 микрорайон, поз.дия 39	Владикавказ	15:09:0040503:28	003002000000 Земли населенных пунктов	Под строительство многоэтажных жилых домов	2	02.06.0	6 300	6 196,62	39 038 706,00
45792	Респ. Северная Осетия - Алания, г. Владикавказ, 19 микрорайон	Владикавказ	15:09:0040503:29	003002000000 Земли населенных пунктов	Для индивидуального строительства	13	02.01.0	5 000	5 228,85	26 144 250,00
45793	Российская Федерация, Республика Северная Осетия - Алания, г. Владикавказ, ул. Весенняя	Владикавказ	15:09:0040503:3	003002000000 Земли населенных пунктов	Под жилую застройку Многоэтажную	2	02.06.0	758	6 196,62	4 697 037,96
45794	Респ. Северная Осетия - Алания, г. Владикавказ, позиция 16, 19 микрорайон	Владикавказ	15:09:0040503:31	003002000000 Земли населенных пунктов	Под строительство жилого дома	13	02.01.0	967	5 228,85	5 056 297,95
45795	Респ. Северная Осетия - Алания, г. Владикавказ, 19 микрорайон, поз.дия 28	Владикавказ	15:09:0040503:33	003002000000 Земли населенных пунктов	Под строительство 113-квартирного жилого дома	2	02.06.0	5 000	6 196,62	30 983 100,00
45796	Респ. Северная Осетия - Алания, г. Владикавказ, 19 микрорайон, поз.дия 27	Владикавказ	15:09:0040503:34	003002000000 Земли населенных пунктов	Под строительство многоквартирного жилого дома	2	02.06.0	3 280	6 196,62	20 324 913,60
45797	Российская Федерация, Республика Северная Осетия - Алания, г. Владикавказ, ул. Весенняя, 76	Владикавказ	15:09:0040503:3442	003002000000 Земли населенных пунктов	Магазины и бытовое обслуживание	4	04.04.0	564	7 435,94	4 193 870,16
45798	Республика Северная Осетия-Алания, г Владикавказ, ул Гаткаева, 7	Владикавказ	15:09:0040503:3457	003002000000 Земли населенных пунктов	Для содержания и эксплуатации капитального гаража	7	02.07.1	29	3 903,87	113 212,23
45799	Северная Осетия-Алания респ, г Владикавказ, ул Владикавказская, 73	Владикавказ	15:09:0040503:3462	003002000000 Земли населенных пунктов	Магазины	4	04.04.0	1 364	7 435,94	10 142 622,16
45800	Республика Северная Осетия-Алания, г.Владикавказ, ул.Владикавказская, 73	Владикавказ	15:09:0040503:3463	003002000000 Земли населенных пунктов	Магазины	4	04.04.0	1 712	7 435,94	12 730 329,28
45801	Республика Северная Осетия-Алания, г Владикавказ, ул Владикавказская, 73	Владикавказ	15:09:0040503:3464	003002000000 Земли населенных пунктов	Для завершения строительства и дальнейшего содержания и эксплуатации рынка для реализации крупного и мелкого рогатого скота с хозпостройками	4	04.03.0	210	7 435,94	1 561 547,40

№ пп	Местоположение ЗУ	Район	Кадастровый номер ЗУ	Категория земель	Разрешенное использование по документу	Код вида разрешенного использования (в соответствии с классификатором видов разрешенного использования земельных участков)	Вид использования объектов недвижимости	Площадь	УПКС	КС
45802	Северная Осетия-Алания респ. г Владикавказ, ул Владикавказская, 73	Владикавказ	15:09:0040503:3465	0030020000000 Земли населенных пунктов	Для завершения строительства и дальнейшего содержания и эксплуатации рынка для реализации крупного и мелкого рогатого скота с хозпостройками	4	04:030	1 727	7 435,94	12 841 868,38
45803	Северная Осетия-Алания респ. г Владикавказ, ул Владикавказская, 73	Владикавказ	15:09:0040503:3466	0030020000000 Земли населенных пунктов	Магазины	4	04:040	845	7 435,94	6 283 369,30
45804	Республика Северная Осетия-Алания, г Владикавказ, ул Владикавказская, 73	Владикавказ	15:09:0040503:3467	0030020000000 Земли населенных пунктов	Магазины	4	04:040	1 277	7 435,94	9 495 695,38
45805	Северная Осетия-Алания респ. г Владикавказ, ул Владикавказская, 73	Владикавказ	15:09:0040503:3471	0030020000000 Земли населенных пунктов	Для завершения строительства и дальнейшего содержания и эксплуатации рынка для реализации крупного и мелкого рогатого скота с хозпостройками	4	04:030	295	7 435,94	2 193 602,30
45806	Республика Северная Осетия-Алания, г. Владикавказ, ул. Гаглаева, 7	Владикавказ	15:09:0040503:3478	0030020000000 Земли населенных пунктов	Для строительства объекта торговли	4	04:040	214	7 435,94	1 591 291,16
45807	Республика Северная Осетия-Алания, г Владикавказ, ул Гаглаева, 11	Владикавказ	15:09:0040503:3480	0030020000000 Земли населенных пунктов	Для содержания и эксплуатации капитального гаража	7	02:071	27	3 903,87	105 404,49
45808	Республика Северная Осетия-Алания, г. Владикавказ, ул. Гоголева, 11	Владикавказ	15:09:0040503:3482	0030020000000 Земли населенных пунктов	Для содержания и эксплуатации капитального гаража	7	02:071	27	3 903,87	105 404,49
45809	Республика Северная Осетия - Алания, г. Владикавказ, ул.Гаглаева, 7	Владикавказ	15:09:0040503:3483	0030020000000 Земли населенных пунктов	Для содержания и эксплуатации гаража	7	02:071	29	3 903,87	113 212,23
45810	Республика Северная Осетия - Алания, г. Владикавказ, ул.Гаглаева, 7	Владикавказ	15:09:0040503:3485	0030020000000 Земли населенных пунктов	Для содержания и эксплуатации гаража	7	02:071	29	3 903,87	113 212,23
45811	Респ. Северная Осетия - Алания, г. Владикавказ, позиция 16, мкр. 19	Владикавказ	15:09:0040503:35	0030020000000 Земли населенных пунктов	для завершения строительства многоквартирного дома	2	02:050	3 200	6 196,62	19 829 184,00
45812	Республика Северная Осетия-Алания, г. Владикавказ, ул. Владикавказская, 65	Владикавказ	15:09:0040503:3527	0030020000000 Земли населенных пунктов	Для содержания и эксплуатации капитального гаража	7	02:071	29	3 903,87	113 212,23
45813	Республика Северная Осетия-Алания, г. Владикавказ, ул. Владикавказская, 65	Владикавказ	15:09:0040503:3534	0030020000000 Земли населенных пунктов	Для содержания и эксплуатации капитального гаража	7	02:071	29	3 903,87	113 212,23
45814	Республика Северная Осетия-Алания, г. Владикавказ, ул. Владикавказская, 65	Владикавказ	15:09:0040503:3535	0030020000000 Земли населенных пунктов	Для содержания и эксплуатации капитального гаража	7	02:071	29	3 903,87	113 212,23
45815	Республика Северная Осетия-Алания, г. Владикавказ, ул. Владикавказская, 65	Владикавказ	15:09:0040503:3536	0030020000000 Земли населенных пунктов	Для содержания и эксплуатации капитального гаража	7	02:071	29	3 903,87	113 212,23
45816	Республика Северная Осетия-Алания, г. Владикавказ, ул. Владикавказская, 65	Владикавказ	15:09:0040503:3537	0030020000000 Земли населенных пунктов	Для содержания и эксплуатации капитального гаража	7	02:071	29	3 903,87	113 212,23
45817	Республика Северная Осетия-Алания, г. Владикавказ, ул. Владикавказская, 65	Владикавказ	15:09:0040503:3540	0030020000000 Земли населенных пунктов	для строительства капитального гаража	7	02:071	29	3 903,87	113 212,23
45818	Российская Федерация, Республика Северная Осетия - Алания, городской округ город Владикавказ, г. Владикавказ, ул. Курсантов-Кировцев, земельный участок 8	Владикавказ	15:09:0040503:3571	0030020000000 Земли населенных пунктов	Для строительства торгово-офисного объекта	4	04:010	745	7 435,94	5 539 775,30
45819	Республика Северная Осетия-Алания, г Владикавказ, ул Гаглаева, 11	Владикавказ	15:09:0040503:3572	0030020000000 Земли населенных пунктов	Под строительство капитального гаража	7	02:071	24	3 903,87	93 692,88
45820	Республика Северная Осетия-Алания, г Владикавказ, ул Гаглаева, 11	Владикавказ	15:09:0040503:3573	0030020000000 Земли населенных пунктов	Под строительство капитального гаража	7	02:071	24	3 903,87	93 692,88
45821	Республика Северная Осетия-Алания, г Владикавказ, ул Гаглаева, 7	Владикавказ	15:09:0040503:3581	0030020000000 Земли населенных пунктов	Для содержания и эксплуатации капитального гаража	7	02:071	28	3 903,87	109 308,36
45822	Республика Северная Осетия-Алания, г Владикавказ, ул Гаглаева, 11	Владикавказ	15:09:0040503:3586	0030020000000 Земли населенных пунктов	Под строительство капитального гаража	7	02:071	24	3 903,87	93 692,88
45823	Республика Северная Осетия-Алания, г Владикавказ, ул Гаглаева, 11	Владикавказ	15:09:0040503:3587	0030020000000 Земли населенных пунктов	Под строительство капитального гаража	7	02:071	24	3 903,87	93 692,88
45824	Республика Северная Осетия-Алания, г. Владикавказ, ул. Гоголева, 11	Владикавказ	15:09:0040503:3588	0030020000000 Земли населенных пунктов	Под строительство капитального гаража	7	02:071	24	3 903,87	93 692,88
45825	Республика Северная Осетия-Алания, г Владикавказ, ул Гаглаева, 11	Владикавказ	15:09:0040503:3589	0030020000000 Земли населенных пунктов	Для строительства капитального гаража	7	02:071	21	3 903,87	81 981,27
45826	Республика Северная Осетия-Алания, г Владикавказ, ул Гаглаева, 11	Владикавказ	15:09:0040503:3590	0030020000000 Земли населенных пунктов	Под строительство капитального гаража	7	02:071	27	3 903,87	105 404,49
45827	Республика Северная Осетия - Алания, г Владикавказ, ул Гоголева, 11	Владикавказ	15:09:0040503:3591	0030020000000 Земли населенных пунктов	Под строительство капитального гаража	7	02:071	27	3 903,87	105 404,49
45828	Республика Северная Осетия-Алания, г. Владикавказ, ул Гаглаева, 11	Владикавказ	15:09:0040503:3592	0030020000000 Земли населенных пунктов	Под строительство капитального гаража	7	02:071	24	3 903,87	93 692,88
45829	Республика Северная Осетия-Алания, г. Владикавказ, ул. Гаглаева, 11	Владикавказ	15:09:0040503:3593	0030020000000 Земли населенных пунктов	Под строительство капитального гаража	7	02:071	24	3 903,87	93 692,88
45830	Республика Северная Осетия-Алания, г Владикавказ, ул Гаглаева, 11	Владикавказ	15:09:0040503:3594	0030020000000 Земли населенных пунктов	Под строительство капитального гаража	7	02:071	24	3 903,87	93 692,88
45831	Северная Осетия-Алания респ, г. Владикавказ, ул Гоголева, 11	Владикавказ	15:09:0040503:3595	0030020000000 Земли населенных пунктов	Под строительство капитального гаража	7	02:071	24	3 903,87	93 692,88
45832	Северная Осетия - Алания респ. г Владикавказ, 19 микрорайон, позиция 22	Владикавказ	15:09:0040503:36	0030020000000 Земли населенных пунктов	Строительство многоквартирных жилых домов	2	02:050	6 456	6 196,62	40 005 378,72
45833	Республика Северная Осетия-Алания, г. Владикавказ, ул. Алихана Гаглаева, 11	Владикавказ	15:09:0040503:3601	0030020000000 Земли населенных пунктов	под строительство капитального гаража	7	02:071	21	3 903,87	81 981,27
45834	Респ. Северная Осетия - Алания, г. Владикавказ, позиция 43, мкр. 19	Владикавказ	15:09:0040503:37	0030020000000 Земли населенных пунктов	Строительство котельной	6	03:012	600	2 540,61	1 524 366,00
45835	Респ. Северная Осетия - Алания, г. Владикавказ, мкр. 19, 7 позиция	Владикавказ	15:09:0040503:38	0030020000000 Земли населенных пунктов	Под строительство многоквартирного жилого дома	2	02:000	5 000	6 196,62	30 983 100,00
45836	Северная Осетия-Алания респ, г. Владикавказ, ул. Владикавказская, 73	Владикавказ	15:09:0040503:3842	0030020000000 Земли населенных пунктов	Для установки павильона для реализации плодоовощной продукции	4	04:040	18	7 435,94	133 846,92
45837	Республика Северная Осетия-Алания, г. Владикавказ, ул. Гаглаева, (район дома №9)	Владикавказ	15:09:0040503:3847	0030020000000 Земли населенных пунктов	Для охраны природных территорий	5	12:003	5 168	1 115,39	5 764 335,52
45838	Республика Северная Осетия-Алания, г Владикавказ, ул Гаглаева, 5/3	Владикавказ	15:09:0040503:3892	0030020000000 Земли населенных пунктов	Под зеленые насаждения	1	01:050	34	27,72	942,48
45839	Российская Федерация, Республика Северная Осетия-Алания, г. Владикавказ, ул. Гоголева, 11/1	Владикавказ	15:09:0040503:3894	0030020000000 Земли населенных пунктов	для строительства многоквартирного жилого дома	2	02:050	9 345	6 196,62	57 907 413,90
45840	Респ. Северная Осетия - Алания, г. Владикавказ, поз. 22,23,25, 19 микрорайон	Владикавказ	15:09:0040503:39	0030020000000 Земли населенных пунктов	Для строительства жилых домов	13	02:010	9 402	5 228,85	49 161 647,70
45841	Республика Северная Осетия-Алания, г Владикавказ, ул Весенняя	Владикавказ	15:09:0040503:4	0030020000000 Земли населенных пунктов	Под жилую застройку	13	02:010	580	5 228,85	3 032 733,00
45842	Респ. Северная Осетия - Алания, г. Владикавказ, позиция 4, 19 микрорайон	Владикавказ	15:09:0040503:40	0030020000000 Земли населенных пунктов	Для продолжения строительства многоквартирного жилого дома для семей, переселяемых из аварийного жилого фонда города	2	02:060	6 505	6 196,62	40 309 013,10
45843	Респ. Северная Осетия - Алания, г. Владикавказ, позиция 6, 19 микрорайон	Владикавказ	15:09:0040503:41	0030020000000 Земли населенных пунктов	Для строительства жилого комплекса	2	02:050	3 678	6 196,62	22 791 168,36
45844	Республика Северная Осетия-Алания, г.Владикавказ, ул.Владикавказская, 69 "г"	Владикавказ	15:09:0040503:4182	0030020000000 Земли населенных пунктов	Общеобразовательные учреждения	3	03:050	30 549	3 160,27	96 543 083,23
45845	Республика Северная Осетия-Алания, г Владикавказ, ул Гаглаева, 1а	Владикавказ	15:09:0040503:42	0030020000000 Земли населенных пунктов	Для содержания и эксплуатации магазина	4	04:040	900	7 435,94	6 692 346,00
45846	Республика Северная Осетия-Алания, г Владикавказ, ул Алексана Гаглаева, д 16	Владикавказ	15:09:0040503:43	0030020000000 Земли населенных пунктов	Для содержания и эксплуатации торгового центра	4	04:040	3 000	7 435,94	22 307 820,00
45847	Республика Северная Осетия - Алания, г Владикавказ, ул Весенняя	Владикавказ	15:09:0040503:4383	0030020000000 Земли населенных пунктов	Для строительства торгово-офисного объекта	4	04:020	344	7 435,94	2 557 963,36
45848	Российская Федерация, Республика Северная Осетия - Алания, городской округ город Владикавказ, г Владикавказ, ул. Курсантов-Кировцев, земельный участок 6	Владикавказ	15:09:0040503:4384	0030020000000 Земли населенных пунктов	Для строительства торгово-офисного объекта	4	04:040	1 092	7 435,94	8 120 046,48
45849	Респ Северная Осетия - Алания, г Владикавказ, ул Весенняя, 60	Владикавказ	15:09:0040503:4385	0030020000000 Земли населенных пунктов	Дошкольные образовательные учреждения	3	03:050	12 031	3 160,27	38 021 208,37
45850	Республика Северная Осетия-Алания, г Владикавказ, ул Владикавказская, д 59/1	Владикавказ	15:09:0040503:45	0030020000000 Земли населенных пунктов	Для содержания и эксплуатации магазина	4	04:040	20	7 435,94	148 718,80

№ пп	Местоположение ЗУ	Район	Кадастровый номер ЗУ	Категория земель	Разрешенное использование по документу	Код вида разрешенного использования (в соответствии с классификатором видов разрешенного использования земельных участков)	Вид использования объектов недвижимости	Площадь	УПКС	КС
45851	Республика Северная Осетия - Алания, г. Владикавказ, ул. Гаглаева, 7	Владикавказ	15:09:0040503:4553	003002000000 Земли населенных пунктов	гараж на отдельных земельных участках	7	02.071	28	3 903,87	109 308,36
45852	Республика Северная Осетия — Алания, г. Владикавказ, ул. Владикавказская, 71/6	Владикавказ	15:09:0040503:4557	003002000000 Земли населенных пунктов	Магазины	4	04.040	3 000	7 435,94	22 307 820,00
45853	Российская Федерация, Республика Северная Осетия-Алания, городской округ город Владикавказ, г. Владикавказ, ул. Курсантов -Кировцев, 12 "Б"	Владикавказ	15:09:0040503:4558	003002000000 Земли населенных пунктов	Магазин	4	04.040	300	7 435,94	2 230 782,00
45854	Республика Северная Осетия-Алания, г.Владикавказ, ул.Весенняя	Владикавказ	15:09:0040503:4559	003002000000 Земли населенных пунктов	Для строительства объекта торговли	4	04.020	215	7 435,94	1 598 727,10
45855	Респ. Северная Осетия - Алания, г. Владикавказ, ул Алексея Гаглаева, 11	Владикавказ	15:09:0040503:4562	003002000000 Земли населенных пунктов	Гаражи на отдельных земельных участках	7	02.071	36	3 903,87	140 539,32
45856	Респ. Северная Осетия - Алания, г. Владикавказ, 19 микрорайон, поселок 6	Владикавказ	15:09:0040503:46	003002000000 Земли населенных пунктов	Под строительство жилого дома	13	02.010	5 000	5 228,85	26 144 250,00
45857	Респ. Северная Осетия - Алания, г. Владикавказ, мкр. 19, поселки 10,12,21	Владикавказ	15:09:0040503:50	003002000000 Земли населенных пунктов	Для жилищного строительства	13	02.010	11 423	5 228,85	59 886 019,05
45858	Республика Северная Осетия-Алания, г.Владикавказ, ул.Владикавказская, 59/1 (во дворе)	Владикавказ	15:09:0040503:51	003002000000 Земли населенных пунктов	Для установки и эксплуатации мастерской по ремонту обуви	3	03.031	6	3 408,14	20 448,84
45859	Респ. Северная Осетия - Алания, г. Владикавказ, (поз. 2, 26, 27), мкр. 19	Владикавказ	15:09:0040503:52	003002000000 Земли населенных пунктов	Для строительства котельной	6	03.012	100	2 540,61	254 061,00
45860	Респ. Северная Осетия - Алания, г. Владикавказ, мкр. 19, поз.№14	Владикавказ	15:09:0040503:54	003002000000 Земли населенных пунктов	Для строительства гаражей и спортзала	7	02.071	845	3 903,87	3 298 770,15
45861	Респ. Северная Осетия - Алания, г. Владикавказ, ул. Владикавказская, дом 73	Владикавказ	15:09:0040503:55	003002000000 Земли населенных пунктов	Для строительства многоквартирного жилого дома	2	02.050	4 100	6 196,62	25 406 142,00
45862	Респ. Северная Осетия - Алания, г. Владикавказ, мкр. 19, поселок 18	Владикавказ	15:09:0040503:56	003002000000 Земли населенных пунктов	Под строительство 80-квартирного жилого дома (3 блок-секции)	2	02.060	4 893	6 196,62	30 320 061,66
45863	Респ. Северная Осетия - Алания, г. Владикавказ, микрорайон №19, поселок №9	Владикавказ	15:09:0040503:57	003002000000 Земли населенных пунктов	Для строительства многоквартирного жилого дома для молодых семей	2	02.050	4 197	6 196,62	26 007 214,14
45864	Северная Осетия - Алания респ, г Владикавказ, ул Владикавказская, 67 "а"	Владикавказ	15:09:0040503:58	003002000000 Земли населенных пунктов	Для содержания и эксплуатации магазина	4	04.040	500	7 435,94	3 717 970,00
45865	Респ. Северная Осетия - Алания, г. Владикавказ, микрорайон 19, поселок 18 "а"	Владикавказ	15:09:0040503:59	003002000000 Земли населенных пунктов	Под строительство 80-квартирного жилого дома	2	02.060	6 088	6 196,62	37 725 022,56
45866	Респ. Северная Осетия - Алания, г. Владикавказ, ул. Владикавказская	Владикавказ	15:09:0040503:6	003002000000 Земли населенных пунктов	Под жилую застройку	13	02.010	58	5 228,85	303 273,30
45867	Респ. Северная Осетия - Алания, г. Владикавказ, микрорайон 19, поселок 11, 15	Владикавказ	15:09:0040503:60	003002000000 Земли населенных пунктов	Для завершения строительства двух многоквартирных жилых домов	2	02.050	10 000	6 196,62	61 966 200,00
45868	Республика Северная Осетия-Алания, г.Владикавказ, ул. А. Гаглаева, 7	Владикавказ	15:09:0040503:65	003002000000 Земли населенных пунктов	Для содержания и эксплуатации капитального гаража	7	02.071	29	3 903,87	113 212,23
45869	Республика Северная Осетия-Алания, г. Владикавказ, ул. Владикавказская	Владикавказ	15:09:0040503:6512	003002000000 Земли населенных пунктов	магазины	4	04.040	821	7 435,94	6 104 906,74
45870	Республика Северная Осетия-Алания, г. Владикавказ, ул. Владикавказская	Владикавказ	15:09:0040503:6513	003002000000 Земли населенных пунктов	Для завершения строительства и дальнейшего содержания и эксплуатации рынка для реализации крупного и мелкого рогатого скота с хозпостройками	4	04.030	1 591	7 435,94	11 830 580,54
45871	Республика Северная Осетия-Алания, г. Владикавказ, ул. Весенняя	Владикавказ	15:09:0040503:6515	003002000000 Земли населенных пунктов	Магазин	4	04.040	300	7 435,94	2 230 782,00
45872	РСО-Алания, г Владикавказ, ул Весенняя	Владикавказ	15:09:0040503:6517	003002000000 Земли населенных пунктов	Магазин	4	04.040	300	7 435,94	2 230 782,00
45873	Республика Северная Осетия - Алания, г. Владикавказ, ул. Алексана Гаглаева, 11/1	Владикавказ	15:09:0040503:6738	003002000000 Земли населенных пунктов	коммунальное обслуживание	6	03.012	31	2 540,61	78 758,91
45874	Республика Северная Осетия - Алания, г. Владикавказ, ул. Алексана Гаглаева, 7 "а"	Владикавказ	15:09:0040503:6739	003002000000 Земли населенных пунктов	коммунальное обслуживание	6	03.012	30	2 540,61	76 218,30
45875	Респ. Северная Осетия - Алания, г. Владикавказ, мкр. 19	Владикавказ	15:09:0040503:68	003002000000 Земли населенных пунктов	Под строительство многоквартирного жилого дома для молодых семей	2	02.050	5 000	6 196,62	30 983 100,00
45876	Республика Северная Осетия-Алания, г. Владикавказ, ул. Гаглаева, 5/1	Владикавказ	15:09:0040503:69	003002000000 Земли населенных пунктов	Для содержания и эксплуатации многоэтажного дома и иных объектов, предназначенных для обслуживания, эксплуатации и благоустройства данного дома, в том числе с элементами озеленения и благоустройства	2	02.060	2 678	6 196,62	16 594 548,36
45877	Российская Федерация, Республика Северная Осетия-Алания, г. Владикавказ, ул. Весенняя, д. 50	Владикавказ	15:09:0040503:6903	003002000000 Земли населенных пунктов	Многоэтажная жилая застройка (высотная застройка)	2	02.060	4 517	6 196,62	27 990 132,54
45878	Российская Федерация, Республика Северная Осетия-Алания, г. Владикавказ, ул. Весенняя	Владикавказ	15:09:0040503:6907	003002000000 Земли населенных пунктов	Благоустройство территории	5	12.002	19 220	1 115,39	21 440 949,70
45879	Российская Федерация, Республика Северная Осетия-Алания, г. Владикавказ, ул. Владикавказская, 73	Владикавказ	15:09:0040503:6908	003002000000 Земли населенных пунктов	Магазины	4	04.040	89	7 435,94	661 798,66
45880	Российская Федерация, Республика Северная Осетия - Алания, г. Владикавказ, ул. Алексан Гаглаева, д 1А	Владикавказ	15:09:0040503:6911	003002000000 Земли населенных пунктов	Хранение автотранспорта	7	04.090	1 500	2 726,51	4 089 765,00
45881	Российская Федерация, Республика Северная Осетия - Алания, г. Владикавказ, ул. Алексан Гаглаева, 7	Владикавказ	15:09:0040503:6916	003002000000 Земли населенных пунктов	Для размещения гаражей для собственных нужд	7	02.071	27	3 903,87	105 404,49
45882	Респ. Северная Осетия - Алания, г. Владикавказ, ул. Владикавказская	Владикавказ	15:09:0040503:7	003002000000 Земли населенных пунктов	Под жилую застройку Многоэтажную	2	02.060	1 268	6 196,62	7 857 314,16
45883	Респ. Северная Осетия - Алания, г. Владикавказ, ул. Гаглаева, 7	Владикавказ	15:09:0040503:70	003002000000 Земли населенных пунктов	Для содержания и эксплуатации капитального гаража	7	02.071	29	3 903,87	113 212,23
45884	Республика Северная Осетия-Алания, г.Владикавказ, ул.Гаглаева, 7	Владикавказ	15:09:0040503:71	003002000000 Земли населенных пунктов	Для содержания и эксплуатации капитального гаража	7	02.071	29	3 903,87	113 212,23
45885	Российская Федерация, Республика Северная Осетия - Алания, г. Владикавказ, ул. Курсантов-Кировцев, 12В	Владикавказ	15:09:0040503:7264	003002000000 Земли населенных пунктов	Магазины	4	04.040	300	7 435,94	2 230 782,00
45886	Респ. Северная Осетия - Алания, г. Владикавказ, ул. Гаглаева, 7	Владикавказ	15:09:0040503:73	003002000000 Земли населенных пунктов	Для размещения индивидуальных гаражей	7	02.071	29	3 903,87	113 212,23
45887	Республика Северная Осетия-Алания, г. Владикавказ, ул. Гаглаева, 7	Владикавказ	15:09:0040503:74	003002000000 Земли населенных пунктов	Для содержания и эксплуатации капитального гаража	7	02.071	29	3 903,87	113 212,23
45888	Респ. Северная Осетия - Алания, г. Владикавказ, ул. Владикавказская, 73	Владикавказ	15:09:0040503:75	003002000000 Земли населенных пунктов	Под строительство многоэтажного жилого дома	2	02.060	212	6 196,62	1 313 683,44
45889	Республика Северная Осетия-Алания, г. Владикавказ, ул. Владикавказская, 69/2	Владикавказ	15:09:0040503:76	003002000000 Земли населенных пунктов	Для содержания и эксплуатации многоквартирного дома и иных объектов, предназначенных для обслуживания, эксплуатации и благоустройства данного дома, в том числе с элементами озеленения и благоустройства	2	02.050	6 799	6 196,62	42 130 819,38
45890	Республика Северная Осетия-Алания, г. Владикавказ, ул. Гаглаева, 7	Владикавказ	15:09:0040503:77	003002000000 Земли населенных пунктов	Для содержания и эксплуатации капитального гаража	7	02.071	29	3 903,87	113 212,23
45891	Респ. Северная Осетия - Алания, г. Владикавказ, ул. Владикавказская, 59 "а"	Владикавказ	15:09:0040503:78	003002000000 Земли населенных пунктов	Для содержания и эксплуатации тепловых сетей	6	03.012	181	2 540,61	459 850,41

№ пп	Местоположение ЗУ	Район	Кадастровый номер ЗУ	Категория земель	Разрешенное использование по документу	Код вида разрешенного использования (в соответствии с классификатором видов разрешенного использования земельных участков)	Вид использования объектов недвижимости	Площадь	УПКС	КС
45892	Республика Северная Осетия - Алания, г. Владикавказ, ул. Алексана Гаплова, 5 "а"	Владикавказ	15:09:0040503:79	0030020000000 Земли населенных пунктов	Для содержания и эксплуатации тепловых сетей	6	03.012	116	2 540,61	294 710,76
45893	Респ. Северная Осетия - Алания, г. Владикавказ, ул. Владикавказская	Владикавказ	15:09:0040503:8	0030020000000 Земли населенных пунктов	Под жилищ. застройку Многоэтажную	2	02.060	4 580	6 196,62	28 380 519,60
45894	Респ. Северная Осетия - Алания, г. Владикавказ, ул. Владикавказская, 61-63	Владикавказ	15:09:0040503:80	0030020000000 Земли населенных пунктов	Залы для встреч, собраний, занятий детей и молодежи, клубов, х многоцелевого и специализированного назначения	3	05.012	1 460	681,63	995 179,80
45895	Республика Северная Осетия-Алания, г Владикавказ, ул Алексана Гаплова, д 5/4	Владикавказ	15:09:0040503:82	0030020000000 Земли населенных пунктов	Для содержания и эксплуатации трансформаторной подстанции (РП-19)	6	03.012	132	2 540,61	335 360,52
45896	Республика Северная Осетия-Алания, г Владикавказ, ул Гаглаева, д 5/3	Владикавказ	15:09:0040503:84	0030020000000 Земли населенных пунктов	Эксплуатация многоквартирного дома	2	02.050	1 460	6 196,62	9 047 065,20
45897	Республика Северная Осетия-Алания, г Владикавказ, ул Владикавказская, д 69/6	Владикавказ	15:09:0040503:85	0030020000000 Земли населенных пунктов	Для содержания и эксплуатации металлического гаража	7	02.071	28	3 903,87	109 308,36
45898	Республика Северная Осетия-Алания, г Владикавказ, ул Гаглаева, 5/3	Владикавказ	15:09:0040503:86	0030020000000 Земли населенных пунктов	Для содержания и эксплуатации торгового центра	4	04.040	216	7 435,94	1 606 163,04
45899	Российская Федерация, Республика Северная Осетия - Алания, городской округ город Владикавказ, г Владикавказ, ул. Астана Кесаева, 44б	Владикавказ	15:09:0040601:1	0030020000000 Земли населенных пунктов	Для содержания и эксплуатации гаражно-строительного кооператива	7	04.090	7 558	2 726,51	20 606 962,58
45900	Российская Федерация, Республика Северная Осетия-Алания, г Владикавказ, ул Весенняя, 216	Владикавказ	15:09:0040601:1000	0030020000000 Земли населенных пунктов	Для строительства автосервиса	4	04.099	900	6 382,52	5 744 268,00
45901	Республика Северная Осетия-Алания, г. Владикавказ, Весенняя 39	Владикавказ	15:09:0040601:1002	0030020000000 Земли населенных пунктов	Многоквартирные жилые дома и магазины	2	02.050	19 977	6 196,62	123 789 877,74
45902	Республика Северная Осетия-Алания, г Владикавказ, ул Весенняя, (район спецпитомника МВД)	Владикавказ	15:09:0040601:1012	0030020000000 Земли населенных пунктов	Для строительства административного здания	3	03.081	5 000	1 735,05	8 675 250,00
45903	Республика Северная Осетия-Алания, г Владикавказ, ул.Весенняя, 21 "в"	Владикавказ	15:09:0040601:1068	0030020000000 Земли населенных пунктов	Для строительства объекта торговли	4	04.040	840	7 435,94	6 246 189,60
45904	Республика Северная Осетия-Алания, г. Владикавказ, ул. Весенняя, 23 "в"	Владикавказ	15:09:0040601:1069	0030020000000 Земли населенных пунктов	Магазины	4	04.040	5 000	7 435,94	37 179 700,00
45905	Республика Северная Осетия-Алания, г. Владикавказ, район Лопатинея, позиция № 20	Владикавказ	15:09:0040601:1073	0030020000000 Земли населенных пунктов	Для строительства торгово-складских объектов	4	04.040	11 180	7 435,94	83 133 809,20
45906	Российская Федерация, Республика Северная Осетия-Алания, г. Владикавказ, ул. А. Кесаева	Владикавказ	15:09:0040601:1074	0030020000000 Земли населенных пунктов	Для строительства детского сада	3	03.050	10 045	3 160,27	31 744 912,15
45907	Республика Северная Осетия-Алания, г Владикавказ, ул.Астана Кесаева, 66	Владикавказ	15:09:0040601:1084	0030020000000 Земли населенных пунктов	Для строительства автосервиса	4	04.099	2 100	6 382,52	13 403 292,00
45908	Республика Северная Осетия-Алания, г Владикавказ, ул Весенняя, 25	Владикавказ	15:09:0040601:1113	0030020000000 Земли населенных пунктов	Для содержания и эксплуатации паркинга, автомобил и пекарни	6	06.040	803	2 850,44	2 288 903,32
45909	Российская Федерация, Республика Северная Осетия - Алания, городской округ город Владикавказ, г Владикавказ, ул Курсантов-Кировцев, земельный участок 9	Владикавказ	15:09:0040601:1117	0030020000000 Земли населенных пунктов	Для содержания и эксплуатации паркинга, автомобил и пекарни.	6	06.040	804	2 850,44	2 291 753,76
45910	Республика Северная Осетия-Алания, г. Владикавказ, ул. Весенняя, 39	Владикавказ	15:09:0040601:1118	0030020000000 Земли населенных пунктов	Для содержания и эксплуатации объекта торговли	4	04.040	600	7 435,94	4 461 564,00
45911	Республика Северная Осетия-Алания, г. Владикавказ, ул. А. Кесаева, 46	Владикавказ	15:09:0040601:1120	0030020000000 Земли населенных пунктов	Для содержания и эксплуатации торгово-развлекательного центра	4	04.040	240	7 435,94	1 784 625,60
45912	Республика Северная Осетия-Алания, г. Владикавказ, ул. А. Кесаева, 46	Владикавказ	15:09:0040601:1176	0030020000000 Земли населенных пунктов	Строительство многоэтажного многоквартирного жилого дома	2	02.060	5 550	6 196,62	34 391 241,00
45913	Респ. Северная Осетия - Алания, г. Владикавказ, ул. Астана Кесаева, 44	Владикавказ	15:09:0040601:12	0030020000000 Земли населенных пунктов	Для содержания и эксплуатации гаражей	7	02.071	12 451	3 903,87	48 607 085,37
45914	Республика Северная Осетия-Алания, г Владикавказ, ул. А. Кесаева, 58	Владикавказ	15:09:0040601:1278	0030020000000 Земли населенных пунктов	Для благоустройства прилегающей территории ветеринарной амбулатории (без прав капитального строительства)	3	03.100	108	3 965,83	428 309,64
45915	Республика Северная Осетия-Алания, г Владикавказ, ул.Весенняя, 21 "д"	Владикавказ	15:09:0040601:1279	0030020000000 Земли населенных пунктов	Для строительства объекта торговли	4	04.040	1 800	7 435,94	13 384 692,00
45916	Российская Федерация, Республика Северная Осетия-Алания, г. Владикавказ, ул. Весенняя, 23"б"	Владикавказ	15:09:0040601:1283	0030020000000 Земли населенных пунктов	Для строительства спортивного комплекса	3	05.011	750	681,63	511 222,50
45917	Российская Федерация, Республика Северная Осетия-Алания, г. Владикавказ, ул. Астана Кесаева, 44 "д"	Владикавказ	15:09:0040601:1287	0030020000000 Земли населенных пунктов	под многоквартирное жилищное строительство	2	02.050	25 000	6 196,62	154 915 500,00
45918	Республика Северная Осетия-Алания, г Владикавказ, ул Весенняя, 25	Владикавказ	15:09:0040601:1298	0030020000000 Земли населенных пунктов	Для содержания и эксплуатации паркинга, автомобил и пекарни	7	04.090	1 449	2 726,51	3 950 712,99
45919	Республика Северная Осетия-Алания, г Владикавказ, ул Весенняя	Владикавказ	15:09:0040601:1353	0030020000000 Земли населенных пунктов	Для содержания и эксплуатации сервис-центра, автомойки и пункта питания, необходимых для функционирования опытно-разворотной площадки	4	04.093	562	6 382,52	3 586 976,24
45920	Российская Федерация, Республика Северная Осетия - Алания, г Владикавказ, с западной стороны рынка "Владикавказская ярмарка", ул. Астана Кесаева	Владикавказ	15:09:0040601:14	0030020000000 Земли населенных пунктов	Магазины	4	04.040	357	7 435,94	2 654 630,58
45921	Северная Осетия-Алания респ. г. Владикавказ ул. Курсантов-Кировцев. 19	Владикавказ	15:09:0040601:1425	0030020000000 Земли населенных пунктов	Для строительства торгово-офисного здания	4	04.040	4 000	7 435,94	29 743 760,00
45922	Республика Северная Осетия-Алания, г. Владикавказ, ул. Курсантов-Кировцев, 17	Владикавказ	15:09:0040601:1426	0030020000000 Земли населенных пунктов	Для строительства торгового объекта (магазина)	4	04.040	6 000	7 435,94	44 615 640,00
45923	Республика Северная Осетия-Алания, г Владикавказ, ул Весенняя, 27	Владикавказ	15:09:0040601:1455	0030020000000 Земли населенных пунктов	Под зеленые насаждения	10	10.010	195	5,08	990,60
45924	Республика Северная Осетия-Алания, г Владикавказ, ул Весенняя	Владикавказ	15:09:0040601:1483	0030020000000 Земли населенных пунктов	Для содержания и эксплуатации сервис-центра, автомойки и пункта питания, необходимых для функционирования опытно-разворотной площадки	4	04.093	292	6 382,52	1 863 695,84
45925	Республика Северная Осетия-Алания, г.Владикавказ, ул.А.Кесаева. (с западной стороны подстанции "Левобережная")	Владикавказ	15:09:0040601:1816	0030020000000 Земли населенных пунктов	Для строительства автосервиса	4	04.099	5 200	6 382,52	33 189 104,00
45926	Республика Северная Осетия-Алания, г. Владикавказ, ул. Астана Кесаева, 44 "г"	Владикавказ	15:09:0040601:1845	0030020000000 Земли населенных пунктов	Под многоквартирное жилищное строительство	2	02.050	6 855	6 196,62	42 477 830,10
45927	Республика Северная Осетия-Алания, г. Владикавказ, ул. Астана Кесаева, 44 "г"	Владикавказ	15:09:0040601:1846	0030020000000 Земли населенных пунктов	под многоквартирное жилищное строительство	2	02.050	6 194	6 196,62	38 381 864,28
45928	Республика Северная Осетия-Алания, г.Владикавказ, ул.Астана Кесаева, 44 "г"	Владикавказ	15:09:0040601:1850	0030020000000 Земли населенных пунктов	под многоквартирное жилищное строительство	2	02.050	5 047	6 196,62	31 274 341,14
45929	Республика Северная Осетия-Алания, г Владикавказ, ул Весенняя, 25	Владикавказ	15:09:0040601:1890	0030020000000 Земли населенных пунктов	Для содержания и эксплуатации паркинга, автомобил и пекарни	7	04.090	439	2 726,51	1 196 937,89
45930	Республика Северная Осетия-Алания, г.Владикавказ, ул.Весенняя, 23 "в"	Владикавказ	15:09:0040601:1893	0030020000000 Земли населенных пунктов	Для строительства предприятия общественного питания	4	04.060	306	5 514,99	1 687 586,94
45931	Республика Северная Осетия-Алания, г Владикавказ, ул Весенняя	Владикавказ	15:09:0040601:1902	0030020000000 Земли населенных пунктов	Для содержания и эксплуатации сервис-центра, автомойки и пункта питания, необходимых для функционирования опытно-разворотной площадки	4	04.098	668	6 382,52	4 263 523,36

№ пп	Местоположение ЗУ	Район	Кадастровый номер ЗУ	Категория земель	Разрешенное использование по документу	Код вида разрешенного использования (в соответствии с классификатором видов разрешенного использования земельных участков)	Вид использования объектов недвижимости	Площадь	УПКС	КС
45932	Республика Северная Осетия-Алания, г Владикавказ, ул Весенняя, 6б	Владикавказ	15:09:0040601:1903	0030002000000 Земли населенных пунктов	Для содержания и эксплуатации сервис-центра, автомойка и пункта питания, необходимых для функционирования оптово-разворотной площадки	4	04.090	35	6 382,52	223 388,20
45933	Республика Северная Осетия-Алания, г Владикавказ, ул Весенняя	Владикавказ	15:09:0040601:1904	0030002000000 Земли населенных пунктов	Для содержания и эксплуатации сервис-центра, автомойки и пункта питания, необходимых для функционирования оптово-разворотной площадки	4	04.090	70	6 382,52	446 776,40
45934	Республика Северная Осетия-Алания, г. Владикавказ, ул. Весенняя	Владикавказ	15:09:0040601:1914	0030002000000 Земли населенных пунктов	для строительства предприятия общественного питания	4	04.060	320	5 514,99	1 764 796,80
45935	Республика Северная Осетия-Алания, г Владикавказ, ул Весенняя/Гаглоева	Владикавказ	15:09:0040601:20	0030002000000 Земли населенных пунктов	Под строительство автозаправочного комплекса с мойкой	4	04.095	2 000	10 596,21	21 192 420,00
45936	Российская Федерация, Республика Северная Осетия - Алания, городской округ город Владикавказ, г Владикавказ, ул. Астана Кесаева, земельный участок 50	Владикавказ	15:09:0040601:21	0030002000000 Земли населенных пунктов	Для завершения строительства и последующей эксплуатации автотехобслуживания	4	04.099	2 500	6 382,52	15 956 300,00
45937	Респ. Северная Осетия - Алания, г. Владикавказ, ул. Астана Кесаева, 58	Владикавказ	15:09:0040601:22	0030002000000 Земли населенных пунктов	Для строительства ветеринарной амбулатории	3	03.100	100	3 965,83	396 583,00
45938	Респ. Северная Осетия - Алания, г. Владикавказ, ул. Астана Кесаева	Владикавказ	15:09:0040601:23	0030002000000 Земли населенных пунктов	Для размещения мультифункциональной палаточной	7	04.090	7 000	2 726,51	19 085 570,00
45939	Респ. Северная Осетия - Алания, г. Владикавказ, ул. Астана Кесаева, 44 "а"	Владикавказ	15:09:0040601:26	0030002000000 Земли населенных пунктов	Для содержания и эксплуатации мойки	4	04.093	384	6 382,52	2 450 887,68
45940	Респ. Северная Осетия - Алания, г. Владикавказ, ул. Весенняя, 2а	Владикавказ	15:09:0040601:27	0030002000000 Земли населенных пунктов	Для строительства кафе	4	04.060	1 000	5 514,99	5 514 990,00
45941	Респ. Северная Осетия - Алания, г. Владикавказ, ул. Астана Кесаева, 44 "б"	Владикавказ	15:09:0040601:28	0030002000000 Земли населенных пунктов	Для строительства автотехобслуживания	4	04.099	600	6 382,52	3 829 512,00
45942	Республика Северная Осетия-Алания, г Владикавказ, ул Астана Кесаева, д 44а	Владикавказ	15:09:0040601:29	0030002000000 Земли населенных пунктов	Для содержания и эксплуатации ремонтных боксов (автобоксов)	4	04.099	2 100	6 382,52	13 403 292,00
45943	Республика Северная Осетия-Алания, г. Владикавказ, ул. Весенняя	Владикавказ	15:09:0040601:2987	0030002000000 Земли населенных пунктов	Многоквартирные жилые дома	2	02.050	54	6 196,62	334 617,48
45944	Республика Северная Осетия-Алания, г. Владикавказ, ул. Весенняя	Владикавказ	15:09:0040601:2988	0030002000000 Земли населенных пунктов	Многоквартирные жилые дома	2	02.050	4 421	6 196,62	27 395 257,02
45945	Республика Северная Осетия-Алания, г. Владикавказ, ул. Весенняя	Владикавказ	15:09:0040601:2989	0030002000000 Земли населенных пунктов	Многоквартирные жилые дома	2	02.050	4 176	6 196,62	25 877 085,12
45946	Республика Северная Осетия-Алания, г. Владикавказ, ул. Весенняя	Владикавказ	15:09:0040601:2990	0030002000000 Земли населенных пунктов	Многоквартирные жилые дома	2	02.050	4 169	6 196,62	25 833 708,78
45947	Республика Северная Осетия-Алания, г. Владикавказ, ул. Весенняя	Владикавказ	15:09:0040601:2991	0030002000000 Земли населенных пунктов	Многоквартирные жилые дома	2	02.050	6 065	6 196,62	37 582 500,30
45948	Республика Северная Осетия-Алания, г. Владикавказ, ул. Весенняя	Владикавказ	15:09:0040601:2993	0030002000000 Земли населенных пунктов	Многоквартирные жилые дома	2	02.050	4 352	6 196,62	26 967 690,24
45949	Республика Северная Осетия-Алания, г. Владикавказ, ул. Весенняя	Владикавказ	15:09:0040601:2994	0030002000000 Земли населенных пунктов	Многоквартирные жилые дома	2	02.050	110	6 196,62	681 628,20
45950	Республика Северная Осетия-Алания, г. Владикавказ, ул. Весенняя	Владикавказ	15:09:0040601:2995	0030002000000 Земли населенных пунктов	Многоквартирные жилые дома	2	02.050	4 160	6 196,62	25 777 939,20
45951	Республика Северная Осетия-Алания, г. Владикавказ, ул. Астана Кесаева, 42 "А"	Владикавказ	15:09:0040601:2998	0030002000000 Земли населенных пунктов	Предприятие общественного питания	4	04.060	528	5 514,99	2 911 914,72
45952	Республика Северная Осетия-Алания, г Владикавказ, ул Весенняя	Владикавказ	15:09:0040601:2999	0030002000000 Земли населенных пунктов	Для содержания и эксплуатации сервис-центра,автомойки и пункта питания,необходимых для функционирования оптово-разворотной площадки	4	04.090	1 103	6 382,52	7 039 919,56
45953	Российская Федерация, Республика Северная Осетия - Алания, городской округ город Владикавказ, г. Владикавказ, ул. Курсантов-Коттеджи, земельный участок 15В	Владикавказ	15:09:0040601:3000	0030002000000 Земли населенных пунктов	"Магазины (Размещение объектов капитального строительства , предназначенных для продажи товаров, торговая площадь, которых составляет до 5000 кв.м)"	4	04.040	31	7 435,94	230 514,14
45954	Республика Северная Осетия-Алания, г. Владикавказ, ул. Астана Кесаева	Владикавказ	15:09:0040601:3002	0030002000000 Земли населенных пунктов	Для содержания и эксплуатации торгово-развлекательного центра	4	04.040	100	7 435,94	743 594,00
45955	Республика Северная Осетия-Алания, г. Владикавказ, ул. Астана Кесаева	Владикавказ	15:09:0040601:3003	0030002000000 Земли населенных пунктов	Для содержания и эксплуатации торгово-развлекательного центра	4	04.040	1 110	7 435,94	8 253 893,40
45956	Респ. Северная Осетия - Алания, г. Владикавказ, ул. Генерала Плиева, 42	Владикавказ	15:09:0040601:33	0030002000000 Земли населенных пунктов	Для содержания и эксплуатации мойки	4	04.093	50	6 382,52	319 126,00
45957	Республика Северная Осетия - Алания, г Владикавказ, ул Весенняя, д 41	Владикавказ	15:09:0040601:3366	0030002000000 Земли населенных пунктов	Многоквартирные жилые дома	2	02.050	7 451	6 196,62	46 171 015,62
45958	Республика Северная Осетия - Алания, г. Владикавказ, ул. Генерала Плиева, 42	Владикавказ	15:09:0040601:34	0030002000000 Земли населенных пунктов	Для сооружения и эксплуатации мойки	4	04.093	200	6 382,52	1 276 504,00
45959	Респ. Северная Осетия-Алания, г.Владикавказ, ул.Астана Кесаева	Владикавказ	15:09:0040601:3492	0030002000000 Земли населенных пунктов	Жилые дома	2	02.000	19 018	6 196,62	117 847 319,16
45960	Российская Федерация, Республика Северная Осетия - Алания, г.о. город Владикавказ, г. Владикавказ, ул. Весенняя, земельный участок 19Ж	Владикавказ	15:09:0040601:3494	0030002000000 Земли населенных пунктов	Для содержания и эксплуатации магазина	4	04.040	700	7 435,94	5 205 158,00
45961	Республика Северная Осетия-Алания, г.Владикавказ, ул.Весенняя	Владикавказ	15:09:0040601:3495	0030002000000 Земли населенных пунктов	Для содержания и эксплуатации магазина	4	04.040	700	7 435,94	5 205 158,00
45962	Российская Федерация, городской округ город Владикавказ, Республика Северная Осетия-Алания, г. Владикавказ, ул. Весенняя, земельный участок 19Г	Владикавказ	15:09:0040601:3496	0030002000000 Земли населенных пунктов	Для содержания и эксплуатации магазина	4	04.040	1 348	7 435,94	10 023 647,12
45963	Республика Северная Осетия-Алания, г. Владикавказ, ул. Астана Кесаева, 48 "Д"	Владикавказ	15:09:0040601:3497	0030002000000 Земли населенных пунктов	Многоэтажная земля застройка (высотная застройка)	2	02.060	4 065	6 196,62	25 189 260,30
45964	Республика Северная Осетия-Алания, г.Владикавказ, ул.Астана Кесаева, 48 "Г"	Владикавказ	15:09:0040601:3498	0030002000000 Земли населенных пунктов	для строительства и дальнейшей эксплуатации многофункционального центра (полиграфии сотовой связи и т.д.)	6	06.080	1 414	4 151,73	5 870 546,22
45965	Республика Северная Осетия-Алания, г Владикавказ, ул.А Кесаева, 48 "В"	Владикавказ	15:09:0040601:3499	0030002000000 Земли населенных пунктов	Бытовое обслуживание	3	03.030	770	3 408,14	2 624 267,80
45966	Республика Северная Осетия-Алания, г.Владикавказ, ул.Астана Кесаева, 48 "Б"	Владикавказ	15:09:0040601:3500	0030002000000 Земли населенных пунктов	для строительства и дальнейшей эксплуатации многофункционального центра (полиграфии сотовой связи и т.д.)	6	06.080	751	4 151,73	3 117 949,23
45967	Республика Северная Осетия-Алания, г. Владикавказ, ул. Весенняя	Владикавказ	15:09:0040601:3503	0030002000000 Земли населенных пунктов	Магазины (Размещение объектов капитального строительства, предназначенных для продажи товаров, торговая площадь которых составляет до 5000 кв.м). Здания и сооружения для размещения служб охраны и наблюдения; временные автостоянки;	4	04.040	476	7 435,94	3 539 507,44
45968	Республика Северная Осетия-Алания, г. Владикавказ, ул. Весенняя	Владикавказ	15:09:0040601:3504	0030002000000 Земли населенных пунктов	Для содержания и эксплуатации паркинга, автомойки и пекарни	6	06.040	203	2 850,44	578 639,32
45969	Республика Северная Осетия-Алания, г. Владикавказ, ул. Весенняя	Владикавказ	15:09:0040601:3505	0030002000000 Земли населенных пунктов	Для содержания и эксплуатации паркинга, автомойки и пекарни	6	06.040	215	2 850,44	612 844,60
45970	Республика Северная Осетия-Алания, г. Владикавказ, ул. Весенняя, северное ул. Гаглоева	Владикавказ	15:09:0040601:3509	0030002000000 Земли населенных пунктов	Общественное питание	4	04.060	507	5 514,99	2 796 099,93

№ п/п	Местоположение ЗУ	Район	Кадастровый номер ЗУ	Категория земель	Разрешенное использование по документу	Код вида разрешенного использования (в соответствии с классификатором видов разрешенного использования земельных участков)	Вид использования объектов недвижимости	Площадь	УПКС	КС
45971	Республика Северная Осетия-Алания, г. Владикавказ, ул. Весенняя, северное ул. Гагкаева	Владикавказ	15:09:0040601:3513	003002000000 Земли населенных пунктов	Для строительства автодороги	6	07:020	1 160	615,47	713 945,20
45972	Российская Федерация, Республика Северная Осетия-Алания, г. Владикавказ, ул. Весенняя, северное ул. Гагкаева	Владикавказ	15:09:0040601:3514	003002000000 Земли населенных пунктов	Магазины	4	04:040	507	7 435,94	3 770 021,58
45973	Республика Северная Осетия-Алания, г. Владикавказ, ул. Весенняя, северное ул. Гагкаева	Владикавказ	15:09:0040601:3515	003002000000 Земли населенных пунктов	Магазины	6	03:012	507	2 540,61	1 288 089,27
45974	Российская Федерация, Республика Северная Осетия-Алания, городской округ город Владикавказ, г. Владикавказ, ул. Курсантов-Кировцев, земельный участок 25 Ж	Владикавказ	15:09:0040601:3516	003002000000 Земли населенных пунктов	под обслуживание жилой застройки	6	03:012	507	2 540,61	1 288 089,27
45975	Республика Северная Осетия-Алания, г. Владикавказ, ул. Весенняя, северное ул. Гагкаева	Владикавказ	15:09:0040601:3517	003002000000 Земли населенных пунктов	под обслуживание жилой застройки	6	03:012	507	2 540,61	1 288 089,27
45976	Российская Федерация, Республика Северная Осетия - Алания городской округ город Владикавказ г. Владикавказ, ул. Курсантов-Кировцев, земельный участок, 25 Д	Владикавказ	15:09:0040601:3518	003002000000 Земли населенных пунктов	под обслуживание жилой застройки	6	03:012	507	2 540,61	1 288 089,27
45977	Российская Федерация, Республика Северная Осетия - Алания городской округ город Владикавказ г. Владикавказ, ул Курсантов-Кировцев, земельный участок 25Г	Владикавказ	15:09:0040601:3519	003002000000 Земли населенных пунктов	Под обслуживание жилой застройки	6	03:012	507	2 540,61	1 288 089,27
45978	Республика Северная Осетия-Алания, г. Владикавказ, ул. Весенняя	Владикавказ	15:09:0040601:3625	003002000000 Земли населенных пунктов	Для содержания и эксплуатации гаражника, автомойки и пекарни	6	06:040	1 341	2 850,44	3 822 440,04
45979	Республика Северная Осетия-Алания, г. Владикавказ, ул. Весенняя	Владикавказ	15:09:0040601:3626	003002000000 Земли населенных пунктов	Для содержания и эксплуатации гаражника, автомойки и пекарни	6	06:040	656	2 850,44	1 869 888,64
45980	Республика Северная Осетия - Алания г. Владикавказ, ул. Кисантов-Кировцев, 15 "Г"	Владикавказ	15:09:0040601:3735	003002000000 Земли населенных пунктов	Для строительства магазина	4	04:040	700	7 435,94	5 205 158,00
45981	Республика Северная Осетия-Алания, г. Владикавказ, ул. Астана Кесаева	Владикавказ	15:09:0040601:3739	003002000000 Земли населенных пунктов	Многоквартирные жилые дома	2	02:050	28 226	6 196,62	174 905 796,12
45982	Республика Северная Осетия-Алания г Владикавказ ул.Астана Кесаева	Владикавказ	15:09:0040601:3740	003002000000 Земли населенных пунктов	Многоквартирные жилые дома	2	02:050	5 407	6 196,62	33 505 124,34
45983	Республика Северная Осетия-Алания г Владикавказ ул Кисантов-Кировцев, 15г	Владикавказ	15:09:0040601:3742	003002000000 Земли населенных пунктов	многоквартирные жилые дома	2	02:050	5 000	6 196,62	30 983 100,00
45984	Республика Северная Осетия-Алания, г. Владикавказ, ул. Весенняя	Владикавказ	15:09:0040601:3744	003002000000 Земли населенных пунктов	для содержания и эксплуатации гаражника, автомойки и пекарни	7	04:090	2 274	2 726,51	6 200 083,74
45985	Республика Северная Осетия - Алания г. Владикавказ, ул. Весенняя	Владикавказ	15:09:0040601:3745	003002000000 Земли населенных пунктов	Среднеэтажная жилая застройка	2	02:050	1 959	6 196,62	12 139 178,58
45986	Республика Северная Осетия-Алания, г. Владикавказ, ул. Астана Кесаева, 44 "а"	Владикавказ	15:09:0040601:4	003002000000 Земли населенных пунктов	Эксплуатация капитальных гаражей	7	02:071	16 254	3 903,87	63 453 502,98
45987	Республика Северная Осетия - Алания г Владикавказ ул Весенняя, в 111,0 м. к северу от автостоянки	Владикавказ	15:09:0040601:4033	003002000000 Земли населенных пунктов	Здания и сооружения для обеспечения функционирования парка; мастерские,административные,бытовые здания парков и помещения - Под строительство мойки и помещений торгово-бытового и технического обслуживания населения	4	04:099	840	6 382,52	5 361 316,80
45988	Республика Северная Осетия - Алания г.Владикавказ ул.Астана Кесаева, 53	Владикавказ	15:09:0040601:41	003002000000 Земли населенных пунктов	Для строительства торгово-офисного здания с гаражами	4	04:010	1 250	7 435,94	9 294 925,00
45989	Республика Северная Осетия-Алания, г. Владикавказ, ул. Весенняя, 30	Владикавказ	15:09:0040601:43	003002000000 Земли населенных пунктов	Для содержания и эксплуатации магазина	4	04:040	400	7 435,94	2 974 376,00
45990	Российская Федерация, Республика Северная Осетия - Алания г. Владикавказ, ул. Астана Кесаева	Владикавказ	15:09:0040601:4848	003002000000 Земли населенных пунктов	Среднеэтажная жилая застройка	2	02:050	1 053	6 196,62	6 525 040,86
45991	Российская Федерация, Республика Северная Осетия - Алания г. Владикавказ, ул. Астана Кесаева	Владикавказ	15:09:0040601:4849	003002000000 Земли населенных пунктов	Магазины	4	04:040	147	7 435,94	1 093 083,18
45992	Республика Северная Осетия-Алания, г. Владикавказ, ул. Весенняя	Владикавказ	15:09:0040601:4850	003002000000 Земли населенных пунктов	Для содержания и эксплуатации сервис-центра, автомойки и пункта питания, необходимых для функционирования отстойно-разворотной площадки	4	04:099	38	6 382,52	242 535,76
45993	Республика Северная Осетия-Алания, г. Владикавказ, ул. Весенняя	Владикавказ	15:09:0040601:4851	003002000000 Земли населенных пунктов	Для содержания и эксплуатации сервис-центра, автомойки и пункта питания, необходимых для функционирования отстойно-разворотной площадки	4	04:099	200	6 382,52	1 276 504,00
45994	Республика Северная Осетия - Алания, г. Владикавказ, ул. Весенняя	Владикавказ	15:09:0040601:4861	003002000000 Земли населенных пунктов	Автомобильные мойки	4	04:092	1 247	6 382,52	7 959 002,44
45995	Республика Северная Осетия - Алания, г. Владикавказ, ул. Весенняя	Владикавказ	15:09:0040601:4862	003002000000 Земли населенных пунктов	Магазины	4	04:040	1 247	7 435,94	9 272 617,18
45996	Республика Северная Осетия - Алания г. Владикавказ, ул. Весенняя/Курсантов-Кировцев	Владикавказ	15:09:0040601:4999	003002000000 Земли населенных пунктов	Магазины	4	04:040	530	7 435,94	3 941 048,20
45997	Республика Северная Осетия-Алания, г Владикавказ, ул Астана Кесаева	Владикавказ	15:09:0040601:5	003002000000 Земли населенных пунктов	Для содержания и эксплуатации подстанции "Левобережная"	6	03:012	5 231	2 540,61	13 289 930,91
45998	Российская Федерация, Республика Северная Осетия - Алания, городской округ город Владикавказ, г Владикавказ, ул. Астана Кесаева, 44 "Ж", участок №2	Владикавказ	15:09:0040601:5098	003002000000 Земли населенных пунктов	Для строительства магазина промтоваров	4	04:040	19	7 435,94	141 282,86
45999	Российская Федерация, Республика Северная Осетия - Алания, городской округ город Владикавказ, г. Владикавказ, ул. Астана Кесаева, 44 "Ж", участок 1	Владикавказ	15:09:0040601:5099	003002000000 Земли населенных пунктов	Для строительства магазина промтоваров	4	04:040	20	7 435,94	148 718,80
46000	Российская Федерация, Республика Северная Осетия - Алания, городской округ город Владикавказ, г. Владикавказ, ул. Астана Кесаева, 44 "Ж", участок №3	Владикавказ	15:09:0040601:5100	003002000000 Земли населенных пунктов	Для строительства магазина промтоваров	4	04:040	19	7 435,94	141 282,86
46001	Российская Федерация, Республика Северная Осетия - Алания, городской округ город Владикавказ, г Владикавказ, ул. Астана Кесаева, 44 "Ж", участок №4	Владикавказ	15:09:0040601:5101	003002000000 Земли населенных пунктов	Для строительства магазина промтоваров	4	04:040	20	7 435,94	148 718,80
46002	Российская Федерация, Республика Северная Осетия - Алания, городской округ город Владикавказ, г.Владикавказ, ул.Астана Кесаева, 44 "Ж", участок №7	Владикавказ	15:09:0040601:5102	003002000000 Земли населенных пунктов	Для строительства магазина промтоваров	4	04:040	19	7 435,94	141 282,86
46003	Российская Федерация, Республика Северная Осетия - Алания, городской округ город Владикавказ, г. Владикавказ, ул. Астана Кесаева, 44 "Ж", участок №9	Владикавказ	15:09:0040601:5103	003002000000 Земли населенных пунктов	Для строительства магазина промтоваров	4	04:040	20	7 435,94	148 718,80
46004	Российская Федерация, Республика Северная Осетия - Алания, городской округ город Владикавказ, г. Владикавказ, ул. Астана Кесаева, 44 "Ж", участок №11	Владикавказ	15:09:0040601:5104	003002000000 Земли населенных пунктов	Для строительства магазина промтоваров	4	04:040	19	7 435,94	141 282,86
46005	Российская Федерация, Республика Северная Осетия - Алания, городской округ город Владикавказ, г. Владикавказ, ул. Астана Кесаева, 44 "Ж", участок №13	Владикавказ	15:09:0040601:5105	003002000000 Земли населенных пунктов	Для строительства магазина промтоваров	4	04:040	20	7 435,94	148 718,80
46006	Российская Федерация, Республика Северная Осетия - Алания, городской округ город Владикавказ, г Владикавказ, ул. Астана Кесаева, 44 "Ж", участок №15	Владикавказ	15:09:0040601:5106	003002000000 Земли населенных пунктов	Для строительства магазина промтоваров	4	04:040	19	7 435,94	141 282,86
46007	Российская Федерация, Республика Северная Осетия - Алания, городской округ город Владикавказ, г Владикавказ, ул. Астана Кесаева, 44 "Ж", участок №17	Владикавказ	15:09:0040601:5107	003002000000 Земли населенных пунктов	Для строительства магазина промтоваров	4	04:040	19	7 435,94	141 282,86
46008	Российская Федерация, Республика Северная Осетия - Алания, городской округ город Владикавказ, г. Владикавказ, ул. Астана Кесаева, 44 "Ж", участок №19	Владикавказ	15:09:0040601:5108	003002000000 Земли населенных пунктов	Для строительства магазина промтоваров	4	04:040	20	7 435,94	148 718,80
46009	Российская Федерация, Республика Северная Осетия-Алания, городской округ город Владикавказ, г Владикавказ, ул Астана Кесаева 44 "Ж", участок №1	Владикавказ	15:09:0040601:5109	003002000000 Земли населенных пунктов	Для строительства магазина промтоваров	4	04:040	20	7 435,94	148 718,80
46010	Российская Федерация, Республика Северная Осетия - Алания, городской округ город Владикавказ, г Владикавказ, ул. Астана Кесаева, 44 "Ж"	Владикавказ	15:09:0040601:5110	003002000000 Земли населенных пунктов	Для строительства магазина промтоваров	4	04:040	230	7 435,94	1 710 266,20
46011	Российская Федерация, Республика Северная Осетия - Алания, городской округ город Владикавказ, г. Владикавказ, ул. Астана Кесаева, 44 "Ж", участок №5	Владикавказ	15:09:0040601:5111	003002000000 Земли населенных пунктов	Для строительства магазина промтоваров	4	04:040	19	7 435,94	141 282,86
46012	Российская Федерация, Республика Северная Осетия - Алания, городской округ город Владикавказ, г. Владикавказ, ул. Астана Кесаева, 44 "Ж", участок №8	Владикавказ	15:09:0040601:5112	003002000000 Земли населенных пунктов	Для строительства магазина промтоваров	4	04:040	20	7 435,94	148 718,80

№ п/п	Местоположение ЗУ	Район	Кадастровый номер ЗУ	Категория земель	Разрешенное использование по документу	Код вида разрешенного использования (в соответствии с классификатором видов разрешенного использования земельных участков)	Вид использования объектов недвижимости	Площадь	УПКС	КС
46013	Российская Федерация, Республика Северная Осетия - Алания, городской округ город Владикавказ, г Владикавказ, ул. Астана Кесаева, 44 "Ж", участок №10	Владикавказ	15:09:0040601:5113	003002000000 Земли населенных пунктов	Для строительства магазина промтоваров	4	04.040	20	7 335,94	146 718,80
46014	Российская Федерация, Республика Северная Осетия - Алания, городской округ город Владикавказ, г. Владикавказ, ул. Астана Кесаева, 44 "Ж", участок №12	Владикавказ	15:09:0040601:5114	003002000000 Земли населенных пунктов	Для строительства магазина промтоваров	4	04.040	20	7 335,94	146 718,80
46015	Российская Федерация, Республика Северная Осетия - Алания, городской округ город Владикавказ, г. Владикавказ, ул. Астана Кесаева, 44 "Ж", участок №14	Владикавказ	15:09:0040601:5115	003002000000 Земли населенных пунктов	Для строительства магазина промтоваров	4	04.040	20	7 335,94	146 718,80
46016	Российская Федерация, Республика Северная Осетия - Алания, городской округ город Владикавказ, г Владикавказ, ул. Астана Кесаева, 44 "Ж", участок №16	Владикавказ	15:09:0040601:5116	003002000000 Земли населенных пунктов	Для строительства магазина промтоваров	4	04.040	20	7 335,94	146 718,80
46017	Российская Федерация, Республика Северная Осетия - Алания, городского округа город Владикавказ, г Владикавказ, ул. Астана Кесаева, 44 "Ж", участок №18	Владикавказ	15:09:0040601:5117	003002000000 Земли населенных пунктов	Для строительства магазина промтоваров	4	04.040	20	7 335,94	146 718,80
46018	Республика Северная Осетия-Алания, г Владикавказ, ул Весенняя, д 37	Владикавказ	15:09:0040601:52	003002000000 Земли населенных пунктов	Строительство "Центра временного содержания несовершеннолетних правонарушителей при МВД по РСО - Алания"	3	08.030	4 000,0	1 335,05	5 340 200,00
46019	Республика Северная Осетия - Алания, г. Владикавказ, ул. Астана Кесаева, 62	Владикавказ	15:09:0040601:55	003002000000 Земли населенных пунктов	Объекты придорожного сервиса	4	04.099	1 176	6 382,52	7 120 599,52
46020	Республика Северная Осетия-Алания, г. Владикавказ, ул. Дзусова, 42	Владикавказ	15:09:0040601:56	003002000000 Земли населенных пунктов	Содержание и эксплуатация нежилого здания	4	04.010	126	7 335,94	1 161 710,11
46021	Республика Северная Осетия-Алания, г. Владикавказ, ул. Астана Кесаева, 44 "Ф"	Владикавказ	15:09:0040601:5713	003002000000 Земли населенных пунктов	для размещения гаражей для собственных нужд	7	02.071	22	3 993,87	87 885,14
46022	Республика Северная Осетия-Алания, г. Владикавказ, ул. Астана Кесаева, 44 б	Владикавказ	15:09:0040601:5714	003002000000 Земли населенных пунктов	Для размещения гаражей для собственных нужд	7	02.071	48	3 993,87	191 664,38
46023	Республика Северная Осетия-Алания, г. Владикавказ, ул. Астана Кесаева, 44 "Б"	Владикавказ	15:09:0040601:5720	003002000000 Земли населенных пунктов	Для размещения гаражей для собственных нужд	7	02.071	18	3 993,87	71 817,53
46024	Российская Федерация, Республика Северная Осетия-Алания, г. Владикавказ, ул. Астана Кесаева, 44 Б	Владикавказ	15:09:0040601:5721	003002000000 Земли населенных пунктов	Для размещения гаражей для собственных нужд	7	02.071	21	3 993,87	83 861,27
46025	Республика Северная Осетия-Алания, г. Владикавказ, ул. Астана Кесаева, 44 б	Владикавказ	15:09:0040601:5722	003002000000 Земли населенных пунктов	для размещения гаражей для собственных нужд	7	02.071	18	3 993,87	71 817,53
46026	Российская Федерация, Республика Северная Осетия-Алания, г. Владикавказ, ул. Астана Кесаева, 44 б	Владикавказ	15:09:0040601:5723	003002000000 Земли населенных пунктов	Для размещения гаражей для собственных нужд	7	02.071	21	3 993,87	83 861,27
46027	Республика Северная Осетия-Алания, г. Владикавказ, ул. Астана Кесаева, 44 "Б"	Владикавказ	15:09:0040601:5724	003002000000 Земли населенных пунктов	Для размещения гаражей для собственных нужд	7	02.071	18	3 993,87	71 817,53
46028	Российская Федерация, Республика Северная Осетия-Алания, г Владикавказ, ул Астана Кесаева, 44 б	Владикавказ	15:09:0040601:5725	003002000000 Земли населенных пунктов	Для размещения гаражей для собственных нужд	7	02.071	21	3 993,87	83 692,88
46029	Республика Северная Осетия-Алания, г. Владикавказ, ул. Весенняя	Владикавказ	15:09:0040601:5726	003002000000 Земли населенных пунктов	дошкольное, начальное и среднее общее образование	3	03.051	21 951	3 160,27	69 377 307,31
46030	Республика Северная Осетия-Алания, г. Владикавказ, ул. Весенняя	Владикавказ	15:09:0040601:5727	003002000000 Земли населенных пунктов	Многоэтажная жилая застройка (высотная застройка)	2	02.060	13 965	6 196,62	86 513 798,30
46031	Республика Северная Осетия - Алания, г Владикавказ, ул Астана Кесаева, 44 б	Владикавказ	15:09:0040601:5728	003002000000 Земли населенных пунктов	Для размещения гаражей для собственных нужд	7	02.071	21	3 993,87	83 692,88
46032	Российская Федерация, Республика Северная Осетия-Алания, г Владикавказ, ул Астана Кесаева, 44	Владикавказ	15:09:0040601:5729	003002000000 Земли населенных пунктов	Для размещения гаражей для собственных нужд	7	02.071	21	3 993,87	83 692,88
46033	Республика Северная Осетия - Алания, г Владикавказ, ул Астана Кесаева, 44 б	Владикавказ	15:09:0040601:5730	003002000000 Земли населенных пунктов	Для размещения гаражей для собственных нужд	7	02.071	30	3 993,87	117 116,10
46034	Республика Северная Осетия-Алания, г. Владикавказ, ул. Астана Кесаева, 44 Б	Владикавказ	15:09:0040601:5731	003002000000 Земли населенных пунктов	Для размещения гаражей для собственных нужд	7	02.071	21	3 993,87	83 692,88
46035	Российская Федерация, Республика Северная Осетия-Алания, г Владикавказ, ул Астана Кесаева, 44 б	Владикавказ	15:09:0040601:5732	003002000000 Земли населенных пунктов	Для размещения гаражей для собственных нужд	7	02.071	25	3 993,87	97 596,73
46036	Республика Северная Осетия-Алания, г Владикавказ, ул Астана Кесаева, 44б	Владикавказ	15:09:0040601:5733	003002000000 Земли населенных пунктов	Для размещения гаражей для собственных нужд	7	02.071	22	3 993,87	85 865,14
46037	Республика Северная Осетия-Алания, г Владикавказ, ул Астана Кесаева, 44 б	Владикавказ	15:09:0040601:5734	003002000000 Земли населенных пунктов	Для размещения гаражей для собственных нужд	7	02.071	33	3 993,87	131 781,58
46038	Российская Федерация, Республика Северная Осетия-Алания, г Владикавказ, ул Астана Кесаева, 44 б	Владикавказ	15:09:0040601:5735	003002000000 Земли населенных пунктов	Для размещения гаражей для собственных нужд	7	02.071	21	3 993,87	83 861,27
46039	Республика Северная Осетия - Алания, г. Владикавказ, ул. Весенняя	Владикавказ	15:09:0040601:5736	003002000000 Земли населенных пунктов	для содержания и эксплуатации газгольдеров	7	04.090	9 876	2 726,51	25 593 755,76
46040	Республика Северная Осетия-Алания, г. Владикавказ, ул. Астана Кесаева	Владикавказ	15:09:0040601:5737	003002000000 Земли населенных пунктов	Для размещения гаражей для собственных нужд	7	02.071	23	3 993,87	89 785,01
46041	Республика Северная Осетия-Алания, г Владикавказ, ул Астана Кесаева	Владикавказ	15:09:0040601:5739	003002000000 Земли населенных пунктов	Для размещения гаражей для собственных нужд	7	02.071	26	3 993,87	103 905,30
46042	Республика Северная Осетия-Алания, г. Владикавказ, ул. Астана Кесаева	Владикавказ	15:09:0040601:5740	003002000000 Земли населенных пунктов	Для размещения гаражей для собственных нужд	7	02.071	22	3 993,87	85 865,14
46043	Республика Северная Осетия-Алания, г Владикавказ, ул Астана Кесаева	Владикавказ	15:09:0040601:5741	003002000000 Земли населенных пунктов	Для размещения гаражей для собственных нужд	7	02.071	22	3 993,87	85 865,14
46044	Республика Северная Осетия-Алания, г Владикавказ, ул Астана Кесаева	Владикавказ	15:09:0040601:5742	003002000000 Земли населенных пунктов	Для размещения гаражей для собственных нужд	7	02.071	18	3 993,87	71 817,53
46045	Республика Северная Осетия-Алания, г Владикавказ, ул Астана Кесаева	Владикавказ	15:09:0040601:5743	003002000000 Земли населенных пунктов	Для размещения гаражей для собственных нужд	7	02.071	25	3 993,87	97 596,73
46046	Российская Федерация, Республика Северная Осетия-Алания, г Владикавказ, ул Астана Кесаева, 44 б	Владикавказ	15:09:0040601:5744	003002000000 Земли населенных пунктов	Для размещения гаражей для собственных нужд	7	02.071	23	3 993,87	89 785,01
46047	Республика Северная Осетия-Алания, г. Владикавказ, ул. Астана Кесаева	Владикавказ	15:09:0040601:5745	003002000000 Земли населенных пунктов	Для размещения гаражей для собственных нужд	7	02.071	27	3 993,87	105 961,59
46048	Российская Федерация, Республика Северная Осетия-Алания, г Владикавказ, ул Астана Кесаева, 44 б	Владикавказ	15:09:0040601:5746	003002000000 Земли населенных пунктов	Для размещения гаражей для собственных нужд	7	02.071	22	3 993,87	85 865,14
46049	Республика Северная Осетия - Алания, г Владикавказ, ул Астана Кесаева, 44 "Б"	Владикавказ	15:09:0040601:5749	003002000000 Земли населенных пунктов	Для размещения гаражей для собственных нужд	7	02.071	22	3 993,87	85 865,14
46050	Российская Федерация, Республика Северная Осетия-Алания, г Владикавказ, ул Астана Кесаева, 44 б	Владикавказ	15:09:0040601:5751	003002000000 Земли населенных пунктов	Для размещения гаражей для собственных нужд	7	02.071	21	3 993,87	83 861,27
46051	Российская Федерация, Республика Северная Осетия-Алания, г Владикавказ, ул Астана Кесаева, 44	Владикавказ	15:09:0040601:5752	003002000000 Земли населенных пунктов	Для размещения гаражей для собственных нужд	7	02.071	21	3 993,87	83 861,27

№ п/п	Местоположение ЗУ	Район	Кадастровый номер ЗУ	Категория земель	Разрешенное использование по документу	Код вида разрешенного использования (в соответствии с классификатором видов разрешенного использования земельных участков)	Вид использования объектов недвижимости	Площадь	УПКС	КС
46052	Российская Федерация, Республика Северная Осетия - Алания, г. Владикавказ, ул. Астана Кесаева	Владикавказ	15:09:0040601:5756	0030020000000 Земли населенных пунктов	Для размещения гаражей для собственных нужд	7	02.07.1	18	3.90.1.87	70 269.66
46053	Российская Федерация, Республика Северная Осетия-Алания, г. Владикавказ, ул. Астана Кесаева, 44 б	Владикавказ	15:09:0040601:5757	0030020000000 Земли населенных пунктов	Для размещения гаражей для собственных нужд	7	02.07.1	24	3.90.1.87	89 787.01
46054	Республика Северная Осетия-Алания, г. Владикавказ, ул. Астана Кесаева, 44 "Б"	Владикавказ	15:09:0040601:5758	0030020000000 Земли населенных пунктов	Для размещения гаражей для собственных нужд	7	02.07.1	21	3.90.1.87	81 981.27
46055	Республика Северная Осетия-Алания, г. Владикавказ, ул. Астана Кесаева	Владикавказ	15:09:0040601:5759	0030020000000 Земли населенных пунктов	Для размещения гаражей для собственных нужд	7	02.07.1	24	3.90.1.87	93 692.88
46056	Республика Северная Осетия-Алания, г. Владикавказ, ул. Астана Кесаева	Владикавказ	15:09:0040601:5760	0030020000000 Земли населенных пунктов	Для размещения гаражей для собственных нужд	7	02.07.1	24	3.90.1.87	93 692.88
46057	Российская Федерация, Республика Северная Осетия-Алания, г. Владикавказ, ул. Астана Кесаева, 44 Б	Владикавказ	15:09:0040601:5761	0030020000000 Земли населенных пунктов	Для размещения гаражей для собственных нужд	7	02.07.1	27	3.90.1.87	105 404.39
46058	Республика Северная Осетия-Алания, г. Владикавказ, ул. Астана Кесаева, 44 б	Владикавказ	15:09:0040601:5762	0030020000000 Земли населенных пунктов	Для размещения гаражей для собственных нужд	7	02.07.1	26	3.90.1.87	101 530.62
46059	Республика Северная Осетия - Алания, г. Владикавказ, ул. Астана Кесаева, 44 б	Владикавказ	15:09:0040601:5763	0030020000000 Земли населенных пунктов	Для размещения гаражей для собственных нужд	7	02.07.1	13	3.90.1.87	167 866.31
46060	Российская Федерация, Республика Северная Осетия-Алания, г. Владикавказ, ул. Астана Кесаева, 44 "Б"	Владикавказ	15:09:0040601:5765	0030020000000 Земли населенных пунктов	Для размещения гаражей для собственных нужд	7	02.07.1	27	3.90.1.87	105 404.39
46061	Российская Федерация, Республика Северная Осетия-Алания,г Владикавказ, ул Астана Кесаева, 44 Б	Владикавказ	15:09:0040601:5766	0030020000000 Земли населенных пунктов	Для размещения гаражей для собственных нужд	7	02.07.1	22	3.90.1.87	85 865.14
46062	Российская Федерация, Республика Северная Осетия-Алания, г. Владикавказ, ул. Астана Кесаева, 44 Б	Владикавказ	15:09:0040601:5767	0030020000000 Земли населенных пунктов	Для размещения гаражей для собственных нужд	7	02.07.1	21	3.90.1.87	81 981.27
46063	Российская Федерация, Республика Северная Осетия-Алания, г. Владикавказ, ул. Астана Кесаева, 44 Б	Владикавказ	15:09:0040601:5774	0030020000000 Земли населенных пунктов	Для размещения гаражей для собственных нужд	7	02.07.1	25	3.90.1.87	97 596.75
46064	Республика Северная Осетия - Алания, г Владикавказ, ул Астана Кесаева	Владикавказ	15:09:0040601:5775	0030020000000 Земли населенных пунктов	Для размещения гаражей для собственных нужд	7	02.07.1	23	3.90.1.87	89 787.01
46065	Республика Северная Осетия - Алания, г.Владикавказ, ул.Астана Кесаева	Владикавказ	15:09:0040601:5776	0030020000000 Земли населенных пунктов	Для размещения гаражей для собственных нужд	7	02.07.1	22	3.90.1.87	85 865.14
46066	Республика Северная Осетия-Алания, г.Владикавказ, ул.Астана Кесаева	Владикавказ	15:09:0040601:5777	0030020000000 Земли населенных пунктов	Для размещения гаражей для собственных нужд	7	02.07.1	20	3.90.1.87	78 077.10
46067	Республика Северная Осетия-Алания, г.Владикавказ, ул.Астана Кесаева д. 44 " Б"	Владикавказ	15:09:0040601:5778	0030020000000 Земли населенных пунктов	Для размещения гаражей для собственных нужд	7	02.07.1	18	3.90.1.87	70 269.66
46068	Республика Северная Осетия - Алания, г Владикавказ, ул Астана Кесаева	Владикавказ	15:09:0040601:5779	0030020000000 Земли населенных пунктов	Для размещения гаражей для собственных нужд	7	02.07.1	20	3.90.1.87	78 077.10
46069	Республика Северная Осетия - Алания, г.Владикавказ, ул.Астана Кесаева	Владикавказ	15:09:0040601:5780	0030020000000 Земли населенных пунктов	Для размещения гаражей для собственных нужд	7	02.07.1	22	3.90.1.87	85 865.14
46070	Респ. Северная Осетия - Алания, г. Владикавказ, ул. Весенняя 23 "а"	Владикавказ	15:09:0040601:58	0030020000000 Земли населенных пунктов	Для строительства станции технического обслуживания автомобилей и магазина	4	04.099	150	6.382.52	957 378.00
46071	Республика Северная Осетия-Алания, г.Владикавказ, ул.Астана Кесаева	Владикавказ	15:09:0040601:5915	0030020000000 Земли населенных пунктов	Для размещения гаражей для собственных нужд	7	02.07.1	19	3.90.1.87	74 173.53
46072	Российская Федерация, Республика Северная Осетия-Алания, г.Владикавказ, ул.Астана Кесаева	Владикавказ	15:09:0040601:5917	0030020000000 Земли населенных пунктов	Для размещения гаражей для собственных нужд	7	02.07.1	23	3.90.1.87	89 787.01
46073	Российская Федерация, Республика Северная Осетия - Алания, г.Владикавказ, ул.Астана Кесаева	Владикавказ	15:09:0040601:5918	0030020000000 Земли населенных пунктов	Для размещения гаражей для собственных нужд	7	02.07.1	25	3.90.1.87	97 596.75
46074	Российская Федерация, Республика Северная Осетия-Алания, г. Владикавказ, ул. Астана Кесаева	Владикавказ	15:09:0040601:5919	0030020000000 Земли населенных пунктов	Для размещения гаражей для собственных нужд	7	02.07.1	23	3.90.1.87	89 787.01
46075	Республика Северная Осетия-Алания, г. Владикавказ, ул. Астана Кесаева, 44 б	Владикавказ	15:09:0040601:5920	0030020000000 Земли населенных пунктов	Для размещения гаражей для собственных нужд	7	02.07.1	22	3.90.1.87	85 865.14
46076	Российская Федерация, Республика Северная Осетия-Алания, г. Владикавказ, ул. Астана Кесаева	Владикавказ	15:09:0040601:5921	0030020000000 Земли населенных пунктов	Для размещения гаражей для собственных нужд	7	02.07.1	22	3.90.1.87	85 865.14
46077	Республика Северная Осетия - Алания, Город Владикавказ, ул. Астана Кесаева, д. 44, корп. б	Владикавказ	15:09:0040601:5922	0030020000000 Земли населенных пунктов	Для размещения гаражей для собственных нужд	7	02.07.1	23	3.90.1.87	89 787.01
46078	Российская Федерация, Республика Северная Осетия - Алания, г.Владикавказ, ул.Астана Кесаева	Владикавказ	15:09:0040601:5923	0030020000000 Земли населенных пунктов	Для размещения гаражей для собственных нужд	7	02.07.1	20	3.90.1.87	78 077.10
46079	Российская Федерация, Республика Северная Осетия-Алания, г. Владикавказ, ул. Астана Кесаева	Владикавказ	15:09:0040601:5924	0030020000000 Земли населенных пунктов	Для размещения гаражей для собственных нужд	7	02.07.1	21	3.90.1.87	81 981.27
46080	Российская Федерация, Республика Северная Осетия - Алания, г.о. город Владикавказ, г Владикавказ, ул Весенняя, 21	Владикавказ	15:09:0040601:60	0030020000000 Земли населенных пунктов	Строительство торгового предприятия	4	04.000	6000	7.410.24	1 464 561.00
46081	Российская Федерация, Республика Северная Осетия-Алания, г.Владикавказ, ул.Астана Кесаева	Владикавказ	15:09:0040601:6007	0030020000000 Земли населенных пунктов	Для размещения гаражей для собственных нужд	7	02.07.1	22	3.90.1.87	85 865.14
46082	Республика Северная Осетия-Алания, г. Владикавказ, ул. Астана Кесаева	Владикавказ	15:09:0040601:6008	0030020000000 Земли населенных пунктов	Для размещения гаражей для собственных нужд	7	02.07.1	20	3.90.1.87	78 077.10
46083	Российская Федерация, Республика Северная Осетия - Алания, г. Владикавказ, ул. Астана Кесаева	Владикавказ	15:09:0040601:6009	0030020000000 Земли населенных пунктов	для размещения гаражей для собственных нужд	7	02.07.1	22	3.90.1.87	85 865.14
46084	Российская Федерация, Республика Северная Осетия-Алания, г.Владикавказ, ул.Астана Кесаева	Владикавказ	15:09:0040601:6010	0030020000000 Земли населенных пунктов	Для размещения гаражей для собственных нужд	7	02.07.1	24	3.90.1.87	93 692.88
46085	Республика Северная Осетия-Алания, г Владикавказ, ул Астана Кесаева	Владикавказ	15:09:0040601:6011	0030020000000 Земли населенных пунктов	Для размещения гаражей для собственных нужд	7	02.07.1	20	3.90.1.87	78 077.10
46086	Республика Северная Осетия-Алания, г. Владикавказ, ул. Астана Кесаева	Владикавказ	15:09:0040601:6012	0030020000000 Земли населенных пунктов	Для размещения гаражей для собственных нужд	7	02.07.1	18	3.90.1.87	70 269.66
46087	Республика Северная Осетия-Алания, г. Владикавказ, ул. Астана Кесаева	Владикавказ	15:09:0040601:6013	0030020000000 Земли населенных пунктов	Для размещения гаражей для собственных нужд	7	02.07.1	86	3.90.1.87	1 035 539.32
46088	Республика Северная Осетия-Алания, г. Владикавказ, ул. Астана Кесаева	Владикавказ	15:09:0040601:6014	0030020000000 Земли населенных пунктов	Для размещения гаражей для собственных нужд	7	02.07.1	27	3.90.1.87	105 404.39
46089	Республика Северная Осетия-Алания, г Владикавказ, ул Астана Кесаева	Владикавказ	15:09:0040601:6015	0030020000000 Земли населенных пунктов	Для размещения гаражей для собственных нужд	7	02.07.1	23	3.90.1.87	89 787.01
46090	Республика Северная Осетия-Алания, г Владикавказ, ул Астана Кесаева	Владикавказ	15:09:0040601:6016	0030020000000 Земли населенных пунктов	Для размещения гаражей для собственных нужд	7	02.07.1	28	3.90.1.87	109 318.46

№ п/п	Местоположение ЗУ	Район	Кадастровый номер ЗУ	Категория земель	Разрешенное использование по документу	Код вида разрешенного использования (в соответствии с классификатором видов разрешенного использования земельных участков)	Вид использования объектов недвижимости	Площадь	УПКС	КС
46091	Республика Северная Осетия-Алания, г.Владикавказ, ул.Астана Кесаева	Владикавказ	15:09:0040601:6017	0030020000000 Земли населенных пунктов	Для размещения гаражей для собственных нужд	7	02.071	48	3903.87	186 615,36
46092	Республика Северная Осетия-Алания, г.Владикавказ, ул.Астана Кесаева	Владикавказ	15:09:0040601:6018	0030020000000 Земли населенных пунктов	Для размещения гаражей для собственных нужд	7	02.071	27	3903.87	105 104,49
46093	Республика Северная Осетия-Алания, г. Владикавказ, ул. Астана Кесаева	Владикавказ	15:09:0040601:6019	0030020000000 Земли населенных пунктов	Для размещения гаражей для собственных нужд	7	02.071	20	3903.87	78 077,10
46094	Республика Северная Осетия - Алания, г Владикавказ, ул Астана Кесаева	Владикавказ	15:09:0040601:6020	0030020000000 Земли населенных пунктов	Для размещения гаражей для собственных нужд	7	02.071	22	3903.87	85 885,11
46095	Республика Северная Осетия-Алания, г. Владикавказ, ул. Астана Кесаева	Владикавказ	15:09:0040601:6021	0030020000000 Земли населенных пунктов	Для размещения гаражей для собственных нужд	7	02.071	24	3903.87	93 692,88
46096	Республика Северная Осетия-Алания, г. Владикавказ, ул. Астана Кесаева	Владикавказ	15:09:0040601:6022	0030020000000 Земли населенных пунктов	Для размещения гаражей для собственных нужд	7	02.071	20	3903.87	78 077,10
46097	Республика Северная Осетия-Алания, г Владикавказ, ул Астана Кесаева. 44 "Б"	Владикавказ	15:09:0040601:6023	0030020000000 Земли населенных пунктов	Для размещения гаражей для собственных нужд	7	02.071	22	3903.87	85 885,11
46098	Республика Северная Осетия-Алания, г Владикавказ, ул Астана Кесаева, 44 "Б"	Владикавказ	15:09:0040601:6024	0030020000000 Земли населенных пунктов	Для размещения гаражей для собственных нужд	7	02.071	20	3903.87	78 077,10
46099	Республика Северная Осетия-Алания, г. Владикавказ, ул. Астана Кесаева	Владикавказ	15:09:0040601:6025	0030020000000 Земли населенных пунктов	для размещения гаражей для собственных нужд	7	02.071	25	3903.87	97 596,38
46100	Республика Северная Осетия-Алания, г. Владикавказ, ул. Астана Кесаева	Владикавказ	15:09:0040601:6026	0030020000000 Земли населенных пунктов	Для размещения гаражей для собственных нужд	7	02.071	28	3903.87	109 308,86
46101	Республика Северная Осетия-Алания, г. Владикавказ, ул. Астана Кесаева	Владикавказ	15:09:0040601:6027	0030020000000 Земли населенных пунктов	Для размещения гаражей для собственных нужд	7	02.071	25	3903.87	97 596,75
46102	Российская Федерация, Республика Северная Осетия - Алания, городской округ город Владикавказ, г Владикавказ, ул. Весенняя	Владикавказ	15:09:0040601:6028	0030020000000 Земли населенных пунктов	Для строительства магазина	4	04.040	2 339	7 435,91	17 392 660,66
46103	Российская Федерация, Республика Северная Осетия - Алания, городской округ город Владикавказ, г Владикавказ, ул. Весенняя	Владикавказ	15:09:0040601:6029	0030020000000 Земли населенных пунктов	Многоэтажная жилая застройка (высотная застройка)	2	02.060	5 161	6 126,62	31 606 755,82
46104	Республика Северная Осетия-Алания, г Владикавказ, ул Астана Кесаева	Владикавказ	15:09:0040601:6030	0030020000000 Земли населенных пунктов	Для размещения гаражей для собственных нужд	7	02.071	21	3903.87	81 981,27
46105	Республика Северная Осетия-Алания, г. Владикавказ, ул. Астана Кесаева	Владикавказ	15:09:0040601:6031	0030020000000 Земли населенных пунктов	Для размещения гаражей для собственных нужд	7	02.071	21	3903.87	81 981,27
46106	Российская Федерация, Республика Северная Осетия-Алания, г Владикавказ, ул Астана Кесаева, 44	Владикавказ	15:09:0040601:6032	0030020000000 Земли населенных пунктов	Для размещения гаражей для собственных нужд	7	02.071	21	3903.87	81 981,27
46107	Республика Северная Осетия-Алания, г. Владикавказ, ул. Астана Кесаева	Владикавказ	15:09:0040601:6033	0030020000000 Земли населенных пунктов	Для размещения гаражей для собственных нужд	7	02.071	22	3903.87	85 885,11
46108	Республика Северная Осетия-Алания, г. Владикавказ, ул.Астана Кесаева, 44 "Б"	Владикавказ	15:09:0040601:6034	0030020000000 Земли населенных пунктов	Для размещения гаражей для собственных нужд	7	02.071	19	3903.87	74 173,53
46109	Российская Федерация, Республика Северная Осетия-Алания, г Владикавказ, ул Астана Кесаева	Владикавказ	15:09:0040601:6060	0030020000000 Земли населенных пунктов	Для размещения гаражей для собственных нужд	7	02.071	20	3903.87	78 077,10
46110	Республика Северная Осетия-Алания, г Владикавказ, ул Астана Кесаева	Владикавказ	15:09:0040601:6061	0030020000000 Земли населенных пунктов	Для размещения гаражей для собственных нужд	7	02.071	25	3903.87	97 596,75
46111	Российская Федерация, Республика Северная Осетия-Алания, г. Владикавказ, ул. Астана Кесаева, 44 "Б"	Владикавказ	15:09:0040601:6062	0030020000000 Земли населенных пунктов	Для размещения гаражей для собственных нужд	7	02.071	30	3903.87	117 116,10
46112	Российская Федерация, Республика Северная Осетия-Алания, г. Владикавказ, ул. Астана Кесаева, 44 Б	Владикавказ	15:09:0040601:6063	0030020000000 Земли населенных пунктов	Для размещения гаражей для собственных нужд	7	02.071	25	3903.87	97 596,75
46113	Российская Федерация, Республика Северная Осетия-Алания, г. Владикавказ, ул. Астана Кесаева	Владикавказ	15:09:0040601:6064	0030020000000 Земли населенных пунктов	Для размещения гаражей для собственных нужд	7	02.071	24	3903.87	93 692,88
46114	Республика Северная Осетия - Алания, г Владикавказ, ул Астана Кесаева	Владикавказ	15:09:0040601:6065	0030020000000 Земли населенных пунктов	для размещения гаражей для собственных нужд	7	02.071	22	3903.87	85 885,11
46115	Республика Северная Осетия - Алания, г Владикавказ, ул Астана Кесаева	Владикавказ	15:09:0040601:6066	0030020000000 Земли населенных пунктов	Для размещения гаражей для собственных нужд	7	02.071	25	3903.87	97 596,75
46116	Российская Федерация, Республика Северная Осетия-Алания, г. Владикавказ, ул. Астана Кесаева, 44 "Б"	Владикавказ	15:09:0040601:6067	0030020000000 Земли населенных пунктов	Для размещения гаражей для собственных нужд	7	02.071	21	3903.87	81 981,27
46117	Российская Федерация, Республика Северная Осетия-Алания, г. Владикавказ, ул Астана Кесаева. 44	Владикавказ	15:09:0040601:6068	0030020000000 Земли населенных пунктов	Для размещения гаражей для собственных нужд	7	02.071	23	3903.87	89 789,81
46118	Республика Северная Осетия-Алания, г Владикавказ, ул Астана Кесаева	Владикавказ	15:09:0040601:6069	0030020000000 Земли населенных пунктов	Для размещения гаражей для собственных нужд	7	02.071	20	3903.87	78 077,10
46119	Республика Северная Осетия-Алания, г.Владикавказ, ул.Астана Кесаева	Владикавказ	15:09:0040601:6070	0030020000000 Земли населенных пунктов	Для размещения гаражей для собственных нужд	7	02.071	23	3903.87	89 789,81
46120	Российская Федерация, Республика Северная Осетия-Алания, г. Владикавказ, ул Астана Кесаева. 44 "Б"	Владикавказ	15:09:0040601:6071	0030020000000 Земли населенных пунктов	Для размещения гаражей для личных нужд	7	02.071	23	3903.87	89 789,81
46121	Республика Северная Осетия-Алания, г Владикавказ, ул Астана Кесаева. 44 "Б"	Владикавказ	15:09:0040601:6072	0030020000000 Земли населенных пунктов	Для размещения гаражей для собственных нужд	7	02.071	19	3903.87	74 173,53
46122	Республика Северная Осетия-Алания, г Владикавказ, ул Астана Кесаева	Владикавказ	15:09:0040601:6073	0030020000000 Земли населенных пунктов	Для размещения гаражей для собственных нужд	7	02.071	25	3903.87	97 596,75
46123	Республика Северная Осетия-Алания, г Владикавказ, ул Астана Кесаева	Владикавказ	15:09:0040601:6074	0030020000000 Земли населенных пунктов	Для размещения гаражей для собственных нужд	7	02.071	24	3903.87	93 692,88
46124	Республика Северная Осетия - Алания, г Владикавказ, ул Астана Кесаева, 44 "Б"	Владикавказ	15:09:0040601:6075	0030020000000 Земли населенных пунктов	Для размещения гаражей для собственных нужд	7	02.071	22	3903.87	85 885,11
46125	Республика Северная Осетия-Алания, г Владикавказ, ул Астана Кесаева	Владикавказ	15:09:0040601:6076	0030020000000 Земли населенных пунктов	Для размещения гаражей для собственных нужд	7	02.071	28	3903.87	109 308,86
46126	Республика Северная Осетия-Алания, г.Владикавказ, ул.Астана Кесаева, 44 Б	Владикавказ	15:09:0040601:6077	0030020000000 Земли населенных пунктов	Для размещения гаражей для собственных нужд	7	02.071	21	3903.87	81 981,27
46127	Республика Северная Осетия - Алания, г Владикавказ, ул Астана Кесаева. 53	Владикавказ	15:09:0040601:6078	0030020000000 Земли населенных пунктов	Для строительства торгово-офисного здания с гаражами	4	04.000	1 250	7 435,91	9 294 887,50
46128	Российская Федерация, Республика Северная Осетия-Алания, г.Владикавказ, ул.Астана Кесаева	Владикавказ	15:09:0040601:6079	0030020000000 Земли населенных пунктов	Для размещения гаражей для собственных нужд	7	02.071	22	3903.87	85 885,11
46129	Российская Федерация, Республика Северная Осетия-Алания, г. Владикавказ, ул Астана Кесаева. 44	Владикавказ	15:09:0040601:6081	0030020000000 Земли населенных пунктов	Для размещения гаражей для собственных нужд	7	02.071	21	3903.87	81 981,27
46130	Республика Северная Осетия-Алания, г.Владикавказ, ул.Астана Кесаева	Владикавказ	15:09:0040601:6082	0030020000000 Земли населенных пунктов	Для размещения гаражей для собственных нужд	7	02.071	21	3903.87	81 981,27

№ п/п	Местоположение ЗУ	Район	Кадастровый номер ЗУ	Категория земель	Разрешенное использование по документу	Код вида разрешенного использования (в соответствии с классификатором видов разрешенного использования земельных участков)	Вид использования объектов недвижимости	Площадь	УПКС	КС
46131	Респ. Северная Осетия - Алания, г. Владикавказ, ул. Астана Кесаева	Владикавказ	15:09:0040601:6083	003002000000 Земли населенных пунктов	Для размещения гаражей для собственных нужд	7	02.071	21	3 903,87	81 981,27
46132	Российская Федерация, Республика Северная Осетия-Алания, г. Владикавказ, ул. Астана Кесаева, 44 Б	Владикавказ	15:09:0040601:6084	003002000000 Земли населенных пунктов	Для размещения гаражей для собственных нужд	7	02.071	22	3 903,87	85 885,14
46133	Российская Федерация, Республика Северная Осетия-Алания, г. Владикавказ, ул. Астана Кесаева, 44 Б	Владикавказ	15:09:0040601:6085	003002000000 Земли населенных пунктов	Для размещения гаражей для собственных нужд	7	02.071	24	3 903,87	93 692,88
46134	Республика Северная Осетия-Алания, г Владикавказ, ул Астана Кесаева	Владикавказ	15:09:0040601:6088	003002000000 Земли населенных пунктов	для размещения гаражей для собственных нужд	7	02.071	24	3 903,87	93 692,88
46135	Республика Северная Осетия - Алания, г Владикавказ, ул Астана Кесаева	Владикавказ	15:09:0040601:6089	003002000000 Земли населенных пунктов	для размещения гаражей для собственных нужд	7	02.071	25	3 903,87	97 596,75
46136	Российская Федерация, Республика Северная Осетия-Алания, г Владикавказ, ул Астана Кесаева, 66б	Владикавказ	15:09:0040601:6090	003002000000 Земли населенных пунктов	Магазины	4	04.040	674	3 903,87	2 631 823,38
46137	Российская Федерация, Республика Северная Осетия - Алания г. Владикавказ, ул. Астана Кесаева, 66 в	Владикавказ	15:09:0040601:6091	003002000000 Земли населенных пунктов	Общественное питание	4	04.060	843	3 903,87	3 290 635,41
46138	Российская Федерация, Республика Северная Осетия-Алания,г Владикавказ, ул Астана Кесаева	Владикавказ	15:09:0040601:6092	003002000000 Земли населенных пунктов	Для размещения гаражей для собственных нужд	7	02.071	33	3 903,87	128 827,71
46139	Республика Северная Осетия - Алания, г. Владикавказ, ул. Астана Кесаева	Владикавказ	15:09:0040601:6093	003002000000 Земли населенных пунктов	Для размещения гаражей для собственных нужд	7	02.071	22	3 903,87	85 885,14
46140	Республика Северная Осетия - Алания г., Владикавказ, ул. Астана Кесаева	Владикавказ	15:09:0040601:6094	003002000000 Земли населенных пунктов	Для размещения гаражей для собственных нужд	7	02.071	20	3 903,87	78 077,40
46141	Российская Федерация, Республика Северная Осетия-Алания, г. Владикавказ, ул. Астана Кесаева, 44 Б	Владикавказ	15:09:0040601:6095	003002000000 Земли населенных пунктов	Для размещения гаражей для собственных нужд	7	02.071	25	3 903,87	97 596,75
46142	Российская Федерация, Республика Северная Осетия-Алания, г Владикавказ, ул Астана Кесаева, 44 б	Владикавказ	15:09:0040601:6096	003002000000 Земли населенных пунктов	Для размещения гаражей для собственных нужд	7	02.071	21	3 903,87	81 981,27
46143	Российская Федерация, Республика Северная Осетия-Алания, г. Владикавказ, ул. Астана Кесаева, 44 Б	Владикавказ	15:09:0040601:6097	003002000000 Земли населенных пунктов	Для размещения гаражей для собственных нужд	7	02.071	22	3 903,87	85 885,14
46144	Российская Федерация, Республика Северная Осетия-Алания, г. Владикавказ, ул. Астана Кесаева, 44Б	Владикавказ	15:09:0040601:6098	003002000000 Земли населенных пунктов	Для размещения гаражей для собственных нужд	7	02.071	22	3 903,87	85 885,14
46145	Российская Федерация, Республика Северная Осетия-Алания, г. Владикавказ, ул. Астана Кесаева, 44Б	Владикавказ	15:09:0040601:6099	003002000000 Земли населенных пунктов	Для размещения гаражей для собственных нужд	7	02.071	23	3 903,87	89 788,01
46146	Республика Северная Осетия-Алания, г Владикавказ, ул Весенняя/Гаглиева, б/н	Владикавказ	15:09:0040601:61	003002000000 Земли населенных пунктов	Для содержания и эксплуатации торгово-развлекательного центра	4	04.040	1 000	3 835,94	3 835 940,00
46147	Российская Федерация, Республика Северная Осетия-Алания, г Владикавказ, ул Астана Кесаева	Владикавказ	15:09:0040601:6102	003002000000 Земли населенных пунктов	Для размещения гаражей для собственных нужд	7	02.071	26	3 903,87	101 501,06
46148	Республика Северная Осетия-Алания, г Владикавказ, ул Весенняя	Владикавказ	15:09:0040601:6103	003002000000 Земли населенных пунктов	Коммунальное обслуживание	6	03.012	21	4 757,99	78 017,79
46149	Республика Северная Осетия-Алания, г. Владикавказ, ул. Астана Кесаева, 44Б	Владикавказ	15:09:0040601:6104	003002000000 Земли населенных пунктов	Для размещения гаражей для собственных нужд	7	02.071	25	3 903,87	97 596,75
46150	Республика Северная Осетия - Алания, г. Владикавказ, ул. Астана Кесаева, 44 Б	Владикавказ	15:09:0040601:6110	003002000000 Земли населенных пунктов	Для размещения гаражей для собственных нужд	7	02.071	24	3 903,87	93 692,88
46151	Республика Северная Осетия-Алания, г. Владикавказ, ул. Весенняя, 39 "а"	Владикавказ	15:09:0040601:62	003002000000 Земли населенных пунктов	Для строительства торгово-офисного центра	4	04.020	1 000	3 835,94	3 835 940,00
46152	Российская Федерация, Республика Северная Осетия-Алания г Владикавказ, ул Астана Кесаева, 44	Владикавказ	15:09:0040601:6239	003002000000 Земли населенных пунктов	для размещения гаражей для собственных нужд	7	02.071	20	3 903,87	78 077,40
46153	Республика Северная Осетия - Алания г., Владикавказ, ул. Астана Кесаева, 60 "А"	Владикавказ	15:09:0040601:63	003002000000 Земли населенных пунктов	Для строительства центра технического обслуживания автомобилей	4	04.099	250	6 382,52	1 595 630,23
46154	Российская Федерация, Республика Северная Осетия - Алания, г. Владикавказ, ул. Весенняя	Владикавказ	15:09:0040601:6381	003002000000 Земли населенных пунктов	Для строительства магазина	4	04.040	183	3 835,94	3 696 135,93
46155	Российская Федерация, Республика Северная Осетия-Алания, г Владикавказ, ул Астана Кесаева	Владикавказ	15:09:0040601:6382	003002000000 Земли населенных пунктов	Для размещения гаражей для собственных нужд	7	02.071	23	3 903,87	89 788,01
46156	Республика Северная Осетия — Алания, г Владикавказ, Астана Кесаева ул	Владикавказ	15:09:0040601:6383	003002000000 Земли населенных пунктов	Для размещения гаражей для собственных нужд	7	02.071	25	3 903,87	97 596,75
46157	Российская Федерация, Республика Северная Осетия - Алания, г. Владикавказ, ул. Астана Кесаева	Владикавказ	15:09:0040601:6384	003002000000 Земли населенных пунктов	Для размещения гаражей для собственных нужд	7	02.071	24	3 903,87	93 692,88
46158	Российская Федерация, Республика Северная Осетия-Алания, г. Владикавказ, ул. Астана Кесаева, 44Б	Владикавказ	15:09:0040601:6385	003002000000 Земли населенных пунктов	Для размещения гаражей для собственных нужд	7	02.071	23	3 903,87	89 788,01
46159	Респ. Северная Осетия-Алания, г.Владикавказ, ул.Весенняя, 25	Владикавказ	15:09:0040601:64	003002000000 Земли населенных пунктов	Под предприятия общественного питания, в т.ч. "Летние площадки для кафе"	4	04.060	260	3 914,09	1 017 463,20
46160	Российская Федерация, Республика Северная Осетия-Алания, г. Владикавказ, ул. Астана Кесаева, 44Б	Владикавказ	15:09:0040601:6927	003002000000 Земли населенных пунктов	Для размещения гаражей для собственных нужд	7	02.071	24	3 903,87	93 692,88
46161	Российская Федерация, Республика Северная Осетия-Алания, г. Владикавказ, ул. Астана Кесаева, 44 "б"	Владикавказ	15:09:0040601:6928	003002000000 Земли населенных пунктов	Для размещения гаражей для собственных нужд	7	02.071	26	3 903,87	101 501,06
46162	Российская Федерация, Республика Северная Осетия-Алания, г. Владикавказ, ул. Астана Кесаева, 44 б	Владикавказ	15:09:0040601:6931	003002000000 Земли населенных пунктов	Для размещения гаражей для собственных нужд	7	02.071	24	3 903,87	93 692,88
46163	Российская Федерация, Республика Северная Осетия-Алания, г. Владикавказ, ул. Астана Кесаева	Владикавказ	15:09:0040601:6933	003002000000 Земли населенных пунктов	Для размещения гаражей для собственных нужд	7	02.071	21	3 903,87	81 981,27
46164	Российская Федерация, Республика Северная Осетия-Алания, г. Владикавказ, ул. Астана Кесаева	Владикавказ	15:09:0040601:6934	003002000000 Земли населенных пунктов	Для размещения гаражей для собственных нужд	7	02.071	20	3 903,87	78 077,40
46165	Российская Федерация, Республика Северная Осетия-Алания, г Владикавказ, ул Астана Кесаева	Владикавказ	15:09:0040601:6935	003002000000 Земли населенных пунктов	Для размещения гаражей для собственных нужд	7	02.071	22	3 903,87	85 885,14
46166	Российская Федерация, Республика Северная Осетия-Алания, г. Владикавказ, ул. Астана Кесаева, 44б	Владикавказ	15:09:0040601:6940	003002000000 Земли населенных пунктов	Для размещения гаражей для собственных нужд	7	02.071	23	3 903,87	89 788,01
46167	Российская Федерация, Республика Северная Осетия-Алания, г. Владикавказ, ул. Астана Кесаева, 44 "Б"	Владикавказ	15:09:0040601:6946	003002000000 Земли населенных пунктов	Для размещения гаражей для собственных нужд	7	02.071	21	3 903,87	81 981,27
46168	Российская Федерация, Республика Северная Осетия-Алания, г. Владикавказ, ул. Астана Кесаева, 44Б	Владикавказ	15:09:0040601:6947	003002000000 Земли населенных пунктов	Для размещения гаражей для собственных нужд	7	02.071	24	3 903,87	93 692,88
46169	Российская Федерация, Республика Северная Осетия-Алания, г. Владикавказ, ул. Астана Кесаева, 44Б	Владикавказ	15:09:0040601:6948	003002000000 Земли населенных пунктов	Для размещения гаражей для собственных нужд	7	02.071	25	3 903,87	97 596,75
46170	Российская Федерация, Республика Северная Осетия-Алания, г. Владикавказ, ул. Астана Кесаева, 44Б	Владикавказ	15:09:0040601:6949	003002000000 Земли населенных пунктов	Для размещения гаражей для собственных нужд	7	02.071	20	3 903,87	78 077,40
46171	Российская Федерация, Республика Северная Осетия-Алания, г. Владикавказ, ул. Астана Кесаева, 44 "Б"	Владикавказ	15:09:0040601:6950	003002000000 Земли населенных пунктов	Для размещения гаражей для собственных нужд	7	02.071	24	3 903,87	93 692,88

№ п/п	Местоположение ЗУ	Район	Кадастровый номер ЗУ	Категория земель	Разрешенное использование по документу	Код вида разрешенного использования (в соответствии с классификатором видов разрешенного использования земельных участков)	Вид использования объектов недвижимости	Площадь	УПКС	КС
46172	Российская Федерация, Республика Северная Осетия-Алания, г. Владикавказ, ул. Астана Кесаева, 44 "Б"	Владикавказ	15:09:0040601:6951	0030020000000 Земли населенных пунктов	Для размещения гаражей для собственных нужд	7	02.071	24	3901.87	89 780.88
46173	Российская Федерация, Республика Северная Осетия - Алания, городской округ город Владикавказ, г. Владикавказ, ул. Курсантов-Кировцев, земельный участок 25	Владикавказ	15:09:0040601:6952	0030020000000 Земли населенных пунктов	под обслуживание жилой застройки	6	03.012	1 522	2 540.61	3 866 508.42
46174	Российская Федерация, Республика Северная Осетия-Алания, г Владикавказ, ул Астана Кесаева, 44 "б"	Владикавказ	15:09:0040601:6953	0030020000000 Земли населенных пунктов	для размещения гаражей для собственных нужд	7	02.071	21	3901.87	81 992.27
46175	Российская Федерация, Республика Северная Осетия-Алания, г. Владикавказ, ул. Астана Кесаева, 44 "Б"	Владикавказ	15:09:0040601:6954	0030020000000 Земли населенных пунктов	Для размещения гаражей для собственных нужд	7	02.071	21	3901.87	81 992.27
46176	Российская Федерация, Республика Северная Осетия-Алания, г. Владикавказ, ул. Астана Кесаева, 44 "Б"	Владикавказ	15:09:0040601:6955	0030020000000 Земли населенных пунктов	Для размещения гаражей для собственных нужд	7	02.071	19	3901.87	74 117.53
46177	Российская Федерация, Республика Северная Осетия-Алания, г. Владикавказ, ул. Астана Кесаева, 44 Б	Владикавказ	15:09:0040601:6956	0030020000000 Земли населенных пунктов	Для размещения гаражей для собственных нужд	7	02.071	25	3901.87	97 596.75
46178	Российская Федерация, Республика Северная Осетия-Алания, г. Владикавказ, ул. Астана Кесаева, 44Б	Владикавказ	15:09:0040601:6957	0030020000000 Земли населенных пунктов	Для размещения гаражей для собственных нужд	7	02.071	22	3901.87	85 885.14
46179	Российская Федерация, Республика Северная Осетия-Алания, г Владикавказ, ул Весенняя	Владикавказ	15:09:0040601:7086	0030020000000 Земли населенных пунктов	Многоэтажная жилая застройка (высотная застройка)	2	02.060	3 891	6 196.62	24 322 878.28
46180	Российская Федерация, Республика Северная Осетия-Алания, г Владикавказ, ул Весенняя	Владикавказ	15:09:0040601:7087	0030020000000 Земли населенных пунктов	Многоэтажная жилая застройка (высотная застройка)	2	02.060	6 002	6 196.62	37 192 113.24
46181	Российская Федерация, Республика Северная Осетия-Алания, г Владикавказ, ул Весенняя	Владикавказ	15:09:0040601:7088	0030020000000 Земли населенных пунктов	Многоэтажная жилая застройка (высотная застройка)	2	02.060	20 691	6 196.62	128 242 851.28
46182	Российская Федерация, Республика Северная Осетия-Алания, г Владикавказ, ул Весенняя	Владикавказ	15:09:0040601:7089	0030020000000 Земли населенных пунктов	Многоэтажная жилая застройка (высотная застройка)	2	02.060	28 002	6 196.62	173 517 753.24
46183	Российская Федерация, Республика Северная Осетия-Алания, г Владикавказ, ул Весенняя	Владикавказ	15:09:0040601:7090	0030020000000 Земли населенных пунктов	Улично-дорожная сеть	6	12.001	4 735	615.47	2 914 253.45
46184	Российская Федерация, Республика Северная Осетия-Алания, г Владикавказ, ул Весенняя	Владикавказ	15:09:0040601:7091	0030020000000 Земли населенных пунктов	Улично-дорожная сеть	6	12.001	4 469	615.47	2 750 297.84
46185	Российская Федерация, Республика Северная Осетия-Алания, г Владикавказ, ул Весенняя	Владикавказ	15:09:0040601:7092	0030020000000 Земли населенных пунктов	Улично-дорожная сеть	6	12.001	9 177	615.47	5 648 168.19
46186	Российская Федерация, Республика Северная Осетия-Алания, г Владикавказ, ул Астана Кесаева	Владикавказ	15:09:0040601:7093	0030020000000 Земли населенных пунктов	Для размещения гаражей для собственных нужд	7	02.071	22	3901.87	85 885.14
46187	Российская Федерация, Республика Республика Северная Осетия - Алания, г. Владикавказ, ул. Астана Кесаева, 44 "Б"	Владикавказ	15:09:0040601:7095	0030020000000 Земли населенных пунктов	Для размещения гаражей для собственных нужд	7	02.071	23	3901.87	89 780.01
46188	Российская Федерация, Республика Северная Осетия-Алания, г. Владикавказ, ул. Астана Кесаева, 44 "Б"	Владикавказ	15:09:0040601:7096	0030020000000 Земли населенных пунктов	Для размещения гаражей для собственных нужд	7	02.071	22	3901.87	85 885.14
46189	Российская Федерация, Республика Северная Осетия - Алания, г. Владикавказ, ул. Весенняя	Владикавказ	15:09:0040601:7097	0030020000000 Земли населенных пунктов	Магазины	4	04.000	600	7 415.94	4 449 564.00
46190	Российская Федерация, Республика Северная Осетия - Алания, г. Владикавказ, ул. Весенняя, северней ул. Гаткаева	Владикавказ	15:09:0040601:7182	0030020000000 Земли населенных пунктов	Многоэтажная жилая застройка (высотная застройка)	2	02.060	15	6 196.62	92 949.30
46191	Российская Федерация, Республика Северная Осетия - Алания, г. Владикавказ, ул. Весенняя	Владикавказ	15:09:0040601:7268	0030020000000 Земли населенных пунктов	Многоэтажная жилая застройка (высотная застройка)	2	02.060	7 052	6 196.62	43 698 561.24
46192	Российская Федерация, Республика Северная Осетия-Алания, г. Владикавказ, ул. Весенняя	Владикавказ	15:09:0040601:7269	0030020000000 Земли населенных пунктов	Магазины	4	04.000	998	7 415.94	7 402 662.12
46193	Российская Федерация, Республика Северная Осетия-Алания, г. Владикавказ, ул. Астана Кесаева, 44 "Б"	Владикавказ	15:09:0040601:7270	0030020000000 Земли населенных пунктов	Для размещения гаражей для собственных нужд	7	02.071	21	3901.87	81 992.27
46194	Российская Федерация, Республика Северная Осетия - Алания, г. Владикавказ, ул. Астана Кесаева	Владикавказ	15:09:0040601:7399	0030020000000 Земли населенных пунктов	Хранение автотранспорта	7	04.090	3 301	2 726.51	9 215 393.11
46195	Российская Федерация, Республика Северная Осетия-Алания, г. Владикавказ, ул. Астана Кесаева, 44 "Б"	Владикавказ	15:09:0040601:7400	0030020000000 Земли населенных пунктов	Для размещения гаражей для собственных нужд	7	02.071	25	3901.87	97 596.75
46196	Российская Федерация, Республика Северная Осетия - Алания, г. Владикавказ, ул. Астана Кесаева, 44 "Б"	Владикавказ	15:09:0040601:7401	0030020000000 Земли населенных пунктов	Для размещения гаражей для собственных нужд	7	02.071	23	3901.87	89 780.01
46197	Российская Федерация, Республика Северная Осетия-Алания, г. Владикавказ, ул. Астана Кесаева, 44 "Б"	Владикавказ	15:09:0040601:7403	0030020000000 Земли населенных пунктов	Для размещения гаражей для собственных нужд	7	02.071	24	3901.87	93 692.88
46198	Российская Федерация, Республика Северная Осетия-Алания, г. Владикавказ, ул. Астана Кесаева, 44Б	Владикавказ	15:09:0040601:7404	0030020000000 Земли населенных пунктов	Для размещения гаражей для собственных нужд	7	02.071	23	3901.87	89 780.01
46199	Российская Федерация, Республика Северная Осетия-Алания, г. Владикавказ, ул. Астана Кесаева	Владикавказ	15:09:0040601:7406	0030020000000 Земли населенных пунктов	Для размещения гаражей для собственных нужд	7	02.071	26	3901.87	101 500.62
46200	Российская Федерация, Республика Северная Осетия-Алания, г. Владикавказ, ул. Астана Кесаева, 44 Б	Владикавказ	15:09:0040601:7407	0030020000000 Земли населенных пунктов	Для размещения гаражей для собственных нужд	7	02.071	25	3901.87	97 596.75
46201	Российская Федерация, Республика Северная Осетия - Алания, г. Владикавказ, ул. Астана Кесаева, 44Б	Владикавказ	15:09:0040601:7408	0030020000000 Земли населенных пунктов	Для размещения гаражей для собственных нужд	7	02.071	30	3901.87	117 116.10
46202	Российская Федерация, Северная Осетия-Алания, г. Владикавказ, ул. Астана Кесаева, 44 "Б"	Владикавказ	15:09:0040601:7409	0030020000000 Земли населенных пунктов	Для размещения гаражей для собственных нужд	7	02.071	19	3901.87	74 117.53
46203	Российская Федерация, Республика Северная Осетия-Алания, г. Владикавказ, ул. Весенняя/Дзусова	Владикавказ	15:09:0040601:7422	0030020000000 Земли населенных пунктов	магазины	4	04.040	478	7 415.94	3 554 470.32
46204	Российская Федерация, Республика Северная Осетия - Алания, городской округ город Владикавказ, г Владикавказ, ул. Алексея Гаткаева, ул. Алексея Гаткаева, земельный участок 12А	Владикавказ	15:09:0040601:7424	0030020000000 Земли населенных пунктов	Прочие плоскостные спортивные сооружения	3	05.010	1 109	681.61	994 185.17
46205	Российская Федерация, Республика Северная Осетия - Алания, городской округ город Владикавказ, г. Владикавказ, ул. Алексея Гаткаева, земельный участок 12	Владикавказ	15:09:0040601:7425	0030020000000 Земли населенных пунктов	Прочие плоскостные спортивные сооружения	3	05.010	389	681.61	265 151.10
46206	Российская Федерация, Республика Северная Осетия - Алания, г. Владикавказ, ул. Весенняя	Владикавказ	15:09:0040601:7429	0030020000000 Земли населенных пунктов	Улично-дорожная сеть (код 12.0.1)	6	12.001	5 610	615.47	3 451 253.67
46207	Российская Федерация, Республика Северная Осетия-Алания, г. Владикавказ, ул. Астана Кесаева, 44б	Владикавказ	15:09:0040601:7430	0030020000000 Земли населенных пунктов	Для размещения гаражей для собственных чувств	7	02.071	21	3901.87	81 992.27
46208	Российская Федерация, Республика Северная Осетия - Алания, г. Владикавказ, ул. Аслонбека Хадарцева	Владикавказ	15:09:0040601:7432	0030020000000 Земли населенных пунктов	магазины	4	04.040	675	7 415.94	5 005 252.50
46209	Российская Федерация, Республика Северная Осетия - Алания, г. Владикавказ, ул. Аслонбека Хадарцева	Владикавказ	15:09:0040601:7433	0030020000000 Земли населенных пунктов	Магазины	4	04.040	675	7 415.94	5 005 252.50
46210	Российская Федерация, Республика Северная Осетия - Алания, г. Владикавказ, ул. Астана Кесаева	Владикавказ	15:09:0040601:7468	0030020000000 Земли населенных пунктов	Для размещения гаражей для собственных нужд	7	02.071	21	3901.87	81 992.27
46211	Российская Федерация, Республика Северная Осетия - Алания, г. Владикавказ, ул. Астана Кесаева, 44 "Б"	Владикавказ	15:09:0040601:7469	0030020000000 Земли населенных пунктов	Для содержания горажей для собственных нужд	7	02.071	22	3901.87	85 885.14
46212	Российская Федерация, Республика Северная Осетия-Алания, г. Владикавказ, ул. Астана Кесаева, 44Б	Владикавказ	15:09:0040601:7470	0030020000000 Земли населенных пунктов	Для размещения гаражей для собственных нужд	7	02.071	21	3901.87	81 992.27
46213	Российская Федерация, Республика Северная Осетия-Алания, г. Владикавказ, ул. Астана Кесаева	Владикавказ	15:09:0040601:7471	0030020000000 Земли населенных пунктов	Для размещения гаражей для собственных нужд	7	02.071	22	3901.87	85 885.14
46214	Российская Федерация, Республика Северная Осетия-Алания, г. Владикавказ, ул. Астана Кесаева, 44 "Б"	Владикавказ	15:09:0040601:7473	0030020000000 Земли населенных пунктов	Для размещения гаражей для собственных нужд	7	02.071	20	3901.87	78 077.40
46215	Российская Федерация, Республика Северная Осетия-Алания, г. Владикавказ, ул. Весенняя/Дзусова	Владикавказ	15:09:0040601:7475	0030020000000 Земли населенных пунктов	Среднеэтажная жилая застройка	2	02.050	2 762	6 196.62	17 098 161.11

№ пп	Местоположение ЗУ	Район	Кадастровый номер ЗУ	Категория земель	Разрешенное использование по документу	Код вида разрешенного использования (в соответствии с классификатором видов разрешенного использования земельных участков)	Вид использования объектов недвижимости	Площадь	УПКС	КС
46216	Республика Северная Осетия - Алания, г. Владикавказ, ул. Астана Кесаева, д. 44Б	Владикавказ	15:09:0040601:7476	0030020000000 Земли населенных пунктов	Для размещения гаражей для собственных нужд	7	02.071	21	3.903.87	93 692,88
46217	Российская Федерация, Республика Северная Осетия-Алания, г. Владикавказ, ул. Астана Кесаева	Владикавказ	15:09:0040601:7479	0030020000000 Земли населенных пунктов	Для размещения гаражей для собственных нужд	7	02.071	26	3.903.87	101 500,62
46218	Российская Федерация, Республика Северная Осетия-Алания, г. Владикавказ, ул. Весенняя/Дзусова/Курсантов-Кировцев	Владикавказ	15:09:0040601:7480	0030020000000 Земли населенных пунктов	среднеэтажная жилая застройка, многоэтажная жилая застройка	2	02.050	5 352	6 196,62	33 161 319,24
46219	Республика Северная Осетия - Алания, г. Владикавказ, ул. Астана Кесаева, д. 44Б	Владикавказ	15:09:0040601:7628	0030020000000 Земли населенных пунктов	Для размещения гаражей для собственных нужд	7	02.071	21	3.903.87	81 981,27
46220	Российская Федерация, Республика Северная Осетия-Алания, г. Владикавказ, ул. Астана Кесаева, 44Б	Владикавказ	15:09:0040601:7631	0030020000000 Земли населенных пунктов	Для размещения гаражей для собственных нужд	7	02.071	25	3.903.87	97 596,75
46221	Российская Федерация, Республика Северная Осетия-Алания, г. Владикавказ, ул. Астана Кесаева, 44Б	Владикавказ	15:09:0040601:7632	0030020000000 Земли населенных пунктов	Для размещения гаражей для собственных нужд	7	02.071	22	3.903.87	85 868,14
46222	Российская Федерация, Республика Северная Осетия-Алания, г. Владикавказ, ул. Астана Кесаева, 44Б	Владикавказ	15:09:0040601:7633	0030020000000 Земли населенных пунктов	Для размещения гаражей для собственных нужд	7	02.071	22	3.903.87	85 868,14
46223	Российская Федерация, Республика Северная Осетия-Алания, г. Владикавказ, ул. Астана Кесаева, 44Б	Владикавказ	15:09:0040601:7634	0030020000000 Земли населенных пунктов	Для размещения гаражей для собственных нужд	7	02.071	23	3.903.87	89 775,01
46224	Российская Федерация, Республика Северная Осетия-Алания, г. Владикавказ, ул. Астана Кесаева, 44 "б"	Владикавказ	15:09:0040601:7635	0030020000000 Земли населенных пунктов	Для размещения гаражей для собственных нужд	7	02.071	29	3.903.87	113 212,23
46225	Российская Федерация, Республика Северная Осетия-Алания, г. Владикавказ, ул. Астана Кесаева, 44 "Б"	Владикавказ	15:09:0040601:7640	0030020000000 Земли населенных пунктов	Для размещения гаражей для собственных нужд	7	02.071	24	3.903.87	93 692,88
46226	Российская Федерация, Республика Северная Осетия-Алания, г. Владикавказ, ул. Астана Кесаева, 44Б	Владикавказ	15:09:0040601:7641	0030020000000 Земли населенных пунктов	Для размещения гаражей для собственных нужд	7	02.071	24	3.903.87	93 692,88
46227	Российская Федерация, Республика Северная Осетия-Алания, г. Владикавказ, ул. Астана Кесаева, 44Б	Владикавказ	15:09:0040601:7642	0030020000000 Земли населенных пунктов	Для размещения гаражей для собственных нужд	7	02.071	23	3.903.87	78 077,10
46228	Российская Федерация, Республика Северная Осетия-Алания, г. Владикавказ, ул. Астана Кесаева, 44Б	Владикавказ	15:09:0040601:7643	0030020000000 Земли населенных пунктов	Для размещения гаражей для собственных нужд	7	02.071	22	3.903.87	85 868,14
46229	Российская Федерация, Республика Северная Осетия-Алания, г. Владикавказ, ул. Астана Кесаева, 44 "б"	Владикавказ	15:09:0040601:7840	0030020000000 Земли населенных пунктов	Для размещения гаражей для собственных нужд	7	02.071	21	3.903.87	81 981,27
46230	Российская Федерация, Республика Северная Осетия-Алания, г. Владикавказ, ул. Астана Кесаева, 44 "Б"	Владикавказ	15:09:0040601:7844	0030020000000 Земли населенных пунктов	Для размещения гаражей для собственных нужд	7	02.071	21	3.903.87	81 981,27
46231	Российская Федерация, Республика Северная Осетия-Алания, г. Владикавказ, ул. Астана Кесаева, 44 "Б"	Владикавказ	15:09:0040601:8091	0030020000000 Земли населенных пунктов	Для размещения гаражей для собственных нужд	7	02.071	26	3.903.87	101 500,62
46232	Российская Федерация, Республика Северная Осетия - Алания, г.о. город Владикавказ, г Владикавказ, ул Астана Кесаева, д. 44Б	Владикавказ	15:09:0040601:8092	0030020000000 Земли населенных пунктов	Для размещения гаражей для собственных нужд	7	02.071	23	3.903.87	89 775,01
46233	Российская Федерация, Республика Северная Осетия-Алания, городской округ город Владикавказ, г. Владикавказ, ул Астана Кесаева, д. 44 "б"	Владикавказ	15:09:0040601:8093	0030020000000 Земли населенных пунктов	Для размещения гаражей для собственных нужд	7	02.071	23	3.903.87	89 775,01
46234	Российская Федерация, Республика Северная Осетия - Алания, г. Владикавказ, ул. Астана Кесаева, 44 "б"	Владикавказ	15:09:0040601:8094	0030020000000 Земли населенных пунктов	Для размещения гаражей для собственных нужд	7	02.071	22	3.903.87	85 868,14
46235	Российская Федерация, Республика Северная Осетия-Алания, г. Владикавказ, ул. Астана Кесаева, 44 "Б"	Владикавказ	15:09:0040601:8096	0030020000000 Земли населенных пунктов	Для размещения гаражей для собственных нужд	7	02.071	22	3.903.87	85 868,14
46236	Российская Федерация, Республика Северная Осетия - Алания, г. Владикавказ, ул. Астана Кесаева, 44Б	Владикавказ	15:09:0040601:8097	0030020000000 Земли населенных пунктов	Для размещения гаражей для собственных нужд	7	02.071	20	3.903.87	78 077,10
46237	Российская Федерация, Республика Северная Осетия - Алания, г. Владикавказ, ул. Астана Кесаева	Владикавказ	15:09:0040601:8098	0030020000000 Земли населенных пунктов	Для размещения гаражей для собственных нужд	7	02.071	24	3.903.87	93 692,88
46238	Российская Федерация, Республика Северная Осетия - Алания, г. Владикавказ, ул. Астана Кесаева, 44б	Владикавказ	15:09:0040601:8099	0030020000000 Земли населенных пунктов	Для размещения гаражей для собственных нужд	7	02.071	25	3.903.87	97 596,75
46239	Российская Федерация, Республика Северная Осетия - Алания, городской округ город Владикавказ, г Владикавказ, ул. Астана Кесаева, 44Б	Владикавказ	15:09:0040601:8104	0030020000000 Земли населенных пунктов	Для размещения гаражей для собственных нужд	7	02.071	23	3.903.87	89 775,01
46240	Российская Федерация, Республика Северная Осетия - Алания, городской округ город Владикавказ, г Владикавказ, ул. Астана Кесаева, 46, гараж 131	Владикавказ	15:09:0040601:8106	0030020000000 Земли населенных пунктов	Для размещения гаражей для собственных нужд	7	02.071	20	3.903.87	78 077,10
46241	Российская Федерация, Республика Северная Осетия-Алания, городской округ город Владикавказ, г. Владикавказ, ул. Астана Кесаева, 44Б	Владикавказ	15:09:0040601:8254	0030020000000 Земли населенных пунктов	Для размещения гаражей для собственных нужд	7	02.071	23	3.903.87	89 775,01
46242	Российская Федерация, Республика Северная Осетия - Алания, городской округ город Владикавказ, г. Владикавказ, ул. Астана Кесаева, 44Б	Владикавказ	15:09:0040601:8257	0030020000000 Земли населенных пунктов	Для размещения гаражей для собственных нужд	7	02.071	21	3.903.87	81 981,27
46243	Российская Федерация, Республика Северная Осетия - Алания, городской округ город Владикавказ, г Владикавказ, ул. Астана Кесаева, 44Б	Владикавказ	15:09:0040601:8258	0030020000000 Земли населенных пунктов	Для размещения гаражей для собственных нужд	7	02.071	21	3.903.87	81 981,27
46244	Респ. Северная Осетия - Алания, г. Владикавказ, ул. Астана Кесаева, 42	Владикавказ	15:09:00601:994	0030020000000 Земли населенных пунктов	Многоквартирные жилые дома	2	02.050	13 946	6 196,62	86 436 153,76
46245	Республика Северная Осетия-Алания, г. Владикавказ, ул. Весенняя, 37 "а"	Владикавказ	15:09:00601:999	0030020000000 Земли населенных пунктов	Для строительства специального приемника для содержания лиц, арестованных в административном порядке	3	08.041	1 600	4,56	7 307,10
46246	Российская Федерация, Республика Северная Осетия - Алания, г. Владикавказ, ул. Весенняя/ Дзусова	Владикавказ	15:09:0040701.1	0030020000000 Земли населенных пунктов	Для содержания и эксплуатации гаражей	7	04.090	16 421	2 726,51	44 780 200,21
46247	Российская Федерация, Республика Северная Осетия-Алания, г. Владикавказ, ул. Весенняя (410 м северней ул. Гагкаева)	Владикавказ	15:09:0040701.102	0030020000000 Земли населенных пунктов	Многоэтажная жилая застройка (высотная застройка)	2	02.060	6 000	6 196,62	37 179 720,00
46248	Республика Северная Осетия-Алания, г. Владикавказ, ул. Весенняя/Владивостокская	Владикавказ	15:09:00701:111	0030020000000 Земли населенных пунктов	Для установки электрического трансформатора	6	03.012	9	2 540,61	22 865,49
46249	Республика Северная Осетия-Алания, г Владикавказ, ул Владивостокская	Владикавказ	15:09:00701:114	0030020000000 Земли населенных пунктов	Для строительства складского комплекса	6	06.003	5 000	2 830,44	14 152 200,00
46250	Республика Северная Осетия-Алания, г Владикавказ, ул Владивостокская	Владикавказ	15:09:0040701.1158	0030020000000 Земли населенных пунктов	Хранение автотранспорта	7	04.090	5 917	2 726,51	16 132 759,67
46251	Республика Северная Осетия-Алания, г Владикавказ, ул Владивостокская	Владикавказ	15:09:0040701.1159	0030020000000 Земли населенных пунктов	Для строительства рынка по реализации крупного и мелкого рогатого скота	4	04.099	2 061	6 382,52	13 301 171,68
46252	Российская Федерация, Республика Северная Осетия-Алания, городской округ город Владикавказ, г. Владикавказ, ул. Владивостокская 37	Владикавказ	15:09:00701:119	0030020000000 Земли населенных пунктов	Для строительства производственной базы	6	06.000	10 850	2 830,44	30 927 237,00
46253	Республика Северная Осетия-Алания, г. Владикавказ, ул. Владивостокская	Владикавказ	15:09:0040701:1496	0030020000000 Земли населенных пунктов	Ремонт автомобилей	4	04.009	2 765	6 382,52	17 647 667,80
46254	Республика Северная Осетия-Алания, г. Владикавказ, ул. Владивостокская	Владикавказ	15:09:0040701.1497	0030020000000 Земли населенных пунктов	Магазины	4	04.040	1 931	7 335,91	14 361 167,96
46255	Республика Северная Осетия - Алания, г. Владикавказ, ул. Весенняя, 25/1	Владикавказ	15:09:0040701.1502	0030020000000 Земли населенных пунктов	Для размещения гаражей для собственных нужд	7	02.071	17	3.903.87	66 365,79
46256	Республика Северная Осетия - Алания, г Владикавказ, ул Весенняя, 25/1	Владикавказ	15:09:0040701.1506	0030020000000 Земли населенных пунктов	Для размещения гаражей для собственных нужд	7	02.071	19	3.903.87	74 173,53

№ пп	Местоположение ЗУ	Район	Кадастровый номер ЗУ	Категория земель	Разрешенное использование по документу	Код вида разрешенного использования (в соответствии с классификатором видов разрешенного использования земельных участков)	Вид использования объектов недвижимости	Площадь	УПКС	КС
46257	Респ. Северная Осетия - Алания, г. Владикавказ, ул. Весенняя, 25/1	Владикавказ	15:09:0040701:1507	0030020000000 Земли населенных пунктов	Для размещения гаражей для собственных нужд	7	02.07.1	61	3.90.1.87	238 146.07
46258	Республика Северная Осетия - Алания, г Владикавказ, ул Весенняя, 25/1	Владикавказ	15:09:0040701:1508	0030020000000 Земли населенных пунктов	Для размещения гаражей для собственных нужд	7	02.07.1	19	3.90.1.87	74 117.53
46259	Респ. Северная Осетия - Алания, г. Владикавказ, ул. Весенняя, 25/1	Владикавказ	15:09:0040701:1509	0030020000000 Земли населенных пунктов	Для размещения гаражей для собственных нужд	7	02.07.1	40	3.90.1.87	156 151.80
46260	Республика Северная Осетия - Алания, г. Владикавказ, ул. Весенняя, д 25 корп 1	Владикавказ	15:09:0040701:1510	0030020000000 Земли населенных пунктов	Для размещения гаражей для собственных нужд	7	02.07.1	20	3.90.1.87	78 077.10
46261	Республика Северная Осетия - Алания, г. Владикавказ, ул Весенняя, д 25 корп 1	Владикавказ	15:09:0040701:1511	0030020000000 Земли населенных пунктов	Для размещения гаражей для собственных нужд	7	02.07.1	19	3.90.1.87	74 117.53
46262	Республика Северная Осетия - Алания, г. Владикавказ, ул Весенняя, д.25 корп 1	Владикавказ	15:09:0040701:1512	0030020000000 Земли населенных пунктов	Для размещения гаражей для собственных нужд	7	02.07.1	19	3.90.1.87	74 117.53
46263	Респ. Северная Осетия - Алания, г. Владикавказ, ул. Весенняя, 25/1	Владикавказ	15:09:0040701:1513	0030020000000 Земли населенных пунктов	Для размещения гаражей для собственных нужд	7	02.07.1	19	3.90.1.87	74 117.53
46264	Республика Северная Осетия-Алания, г. Владикавказ, район Логистика, позиция № 17	Владикавказ	15:09:0040701:1524	0030020000000 Земли населенных пунктов	Историко-культурная деятельность	3	09.0.0	20 698	9.1.1	191 618.65
46265	Республика Северная Осетия-Алания, г. Владикавказ, район Логистика, позиция № 17	Владикавказ	15:09:0040701:1525	0030020000000 Земли населенных пунктов	Историко-культурная деятельность	3	09.0.0	10 000	9.1	92 569.00
46266	Российская Федерация, Республика Северная Осетия-Алания, г Владикавказ, ул Весенняя, д 25/1	Владикавказ	15:09:0040701:1526	0030020000000 Земли населенных пунктов	Для размещения гаражей для собственных нужд	7	02.07.1	20	3.90.1.87	78 077.10
46267	Российская Федерация, Республика Северная Осетия-Алания, г Владикавказ, ул Весенняя, д 25/1	Владикавказ	15:09:0040701:1527	0030020000000 Земли населенных пунктов	для размещения гаражей для собственных нужд	7	02.07.1	21	3.90.1.87	81 981.27
46268	Российская Федерация, Республика Северная Осетия-Алания, г. Владикавказ, ул. Весенняя, 24/1	Владикавказ	15:09:0040701:1528	0030020000000 Земли населенных пунктов	Для размещения гаражей для собственных нужд	7	02.07.1	22	3.90.1.87	85 885.14
46269	Российская Федерация, Республика Северная Осетия-Алания, г. Владикавказ, ул. Весенняя, 24/1	Владикавказ	15:09:0040701:1529	0030020000000 Земли населенных пунктов	Для размещения гаражей для собственных нужд	7	02.07.1	22	3.90.1.87	85 885.14
46270	Российская Федерация, Республика Северная Осетия-Алания, г Владикавказ, ул Весенняя, д 25/1	Владикавказ	15:09:0040701:1530	0030020000000 Земли населенных пунктов	Для размещения гаражей для собственных нужд	7	02.07.1	20	3.90.1.87	78 077.10
46271	Российская Федерация, Республика Северная Осетия-Алания, г Владикавказ, ул Весенняя, д 25/1	Владикавказ	15:09:0040701:1531	0030020000000 Земли населенных пунктов	Для размещения гаражей для собственных нужд	7	02.07.1	19	3.90.1.87	74 117.53
46272	Российская Федерация, Республика Северная Осетия-Алания, г Владикавказ, ул Весенняя, д 25/1	Владикавказ	15:09:0040701:1532	0030020000000 Земли населенных пунктов	Для размещения гаражей для собственных нужд	7	02.07.1	19	3.90.1.87	74 117.53
46273	Российская Федерация, Республика Северная Осетия-Алания, г Владикавказ, ул Весенняя, д 25/1	Владикавказ	15:09:0040701:1533	0030020000000 Земли населенных пунктов	Для размещения гаражей для собственных нужд	7	02.07.1	19	3.90.1.87	74 117.53
46274	Российская Федерация, Республика Северная Осетия - Алания, г. Владикавказ, ул. Весенняя, 25/1	Владикавказ	15:09:0040701:1534	0030020000000 Земли населенных пунктов	Для размещения гаражей для собственных нужд	7	02.07.1	40	3.90.1.87	156 151.80
46275	Российская Федерация, Республика Северная Осетия - Алания, г. Владикавказ, ул. Весенняя, 25/1	Владикавказ	15:09:0040701:1535	0030020000000 Земли населенных пунктов	Для размещения гаражей для собственных нужд	7	02.07.1	41	3.90.1.87	160 055.67
46276	Российская Федерация, Республика Северная Осетия - Алания, г Владикавказ, ул Весенняя, 25/1	Владикавказ	15:09:0040701:1536	0030020000000 Земли населенных пунктов	Для размещения гаражей для собственных нужд	7	02.07.1	19	3.90.1.87	74 117.53
46277	Республика Северная Осетия - Алания, г Владикавказ, ул Весенняя, 25/1	Владикавказ	15:09:0040701:1537	0030020000000 Земли населенных пунктов	Для размещения гаражей для собственных нужд	7	02.07.1	75	3.90.1.87	292 780.25
46278	Российская Федерация, Республика Северная Осетия - Алания, г. Владикавказ, ул. Весенняя, 25/1	Владикавказ	15:09:0040701:1538	0030020000000 Земли населенных пунктов	Для размещения гаражей для собственных нужд	7	02.07.1	22	3.90.1.87	85 885.14
46279	Российская Федерация, Республика Северная Осетия - Алания, г. Владикавказ, ул. Весенняя, 25/1	Владикавказ	15:09:0040701:1539	0030020000000 Земли населенных пунктов	Для размещения гаражей для собственных нужд	7	02.07.1	22	3.90.1.87	85 885.14
46280	Республика Северная Осетия - Алания, г Владикавказ, ул Весенняя, 25/1	Владикавказ	15:09:0040701:1540	0030020000000 Земли населенных пунктов	Для размещения гаражей для собственных нужд	7	02.07.1	21	3.90.1.87	81 981.27
46281	Российская Федерация, Республика Северная Осетия-Алания, г. Владикавказ, ул. Весенняя, 24/1	Владикавказ	15:09:0040701:1541	0030020000000 Земли населенных пунктов	Для размещения гаражей для собственных нужд	7	02.07.1	75	3.90.1.87	292 780.25
46282	Республика Северная Осетия - Алания, г. Владикавказ, ул. Весенняя, 25/1	Владикавказ	15:09:0040701:1542	0030020000000 Земли населенных пунктов	Для размещения гаражей для собственных нужд	7	02.07.1	21	3.90.1.87	81 981.27
46283	Российская Федерация, Республика Северная Осетия - Алания, г. Владикавказ, ул. Весенняя, 25/1	Владикавказ	15:09:0040701:1543	0030020000000 Земли населенных пунктов	Для размещения гаражей для собственных нужд	7	02.07.1	23	3.90.1.87	89 788.81
46284	Республика Северная Осетия - Алания, г Владикавказ, ул Весенняя, 25/1	Владикавказ	15:09:0040701:1544	0030020000000 Земли населенных пунктов	Для размещения гаражей для собственных нужд	7	02.07.1	21	3.90.1.87	81 981.27
46285	Российская Федерация, Республика Северная Осетия - Алания, г Владикавказ, ул Весенняя, 25/1	Владикавказ	15:09:0040701:1545	0030020000000 Земли населенных пунктов	Для размещения гаражей для собственных нужд	7	02.07.1	22	3.90.1.87	85 885.14
46286	Российская Федерация, Республика Северная Осетия - Алания, г. Владикавказ, ул. Весенняя, 25/1	Владикавказ	15:09:0040701:1546	0030020000000 Земли населенных пунктов	Для размещения гаражей для собственных нужд	7	02.07.1	16	3.90.1.87	70 260.66
46287	Республика Северная Осетия - Алания, г.Владикавказ, ул.Весенняя/Дзусова	Владикавказ	15:09:0040701:1552	0030020000000 Земли населенных пунктов	Для содержания и эксплуатации индивидуального гаража	7	02.07.1	38	3.90.1.87	148 317.06
46288	Республика Северная Осетия - Алания, г Владикавказ, ул Весенняя, д 25/1	Владикавказ	15:09:0040701:1553	0030020000000 Земли населенных пунктов	Для размещения гаражей для собственных нужд	7	02.07.1	45	3.90.1.87	175 671.15
46289	Республика Северная Осетия - Алания, г Владикавказ, ул Весенняя, д. 25, корп. 1	Владикавказ	15:09:0040701:1554	0030020000000 Земли населенных пунктов	Для размещения гаражей для собственных нужд	7	02.07.1	26	3.90.1.87	101 500.62
46290	Российская Федерация, Республика Северная Осетия-Алания, г Владикавказ, ул Владикавказская	Владикавказ	15:09:0040701:1557	0030020000000 Земли населенных пунктов	Магазины (Размещение объектов капитального строительства, предназначенных для продажи товаров, торговая площадь которых составляет до 5000 кв. м), банковская и страховая деятельность (Размещение объектов капитального строительства, предназначенных для размещения организаций, оказывающих банковские и страховые услуги)	4	04.0.0	967	7 435.41	7 189 272.78

№ п/п	Местоположение ЗУ	Район	Кадастровый номер ЗУ	Категория земель	Разрешенное использование по документу	Код вида разрешенного использования (в соответствии с классификатором видов разрешенного использования земельных участков)	Вид использования объектов недвижимости	Площадь	УПКС	КС
46291	Российская Федерация, Республика Северная Осетия-Алания, г Владикавказ, ул Владивостокская	Владикавказ	15:09:0040701:1558	0030020000000 Земли населенных пунктов	Магазины (Размещение объектов капитального строительства, предназначенных для продажи товаров, торговая площадь которых составляет до 5000 кв. м), банковская и страховая деятельность (Размещение объектов капитального строительства, предназначенных для размещения организаций, оказывающих банковские и страховые услуги)	4	04.000	1 014	7 435,54	7 542 607,22
46292	Республика Северная Осетия - Алания, г. Владикавказ, ул. Весенняя, д. 25 корп. 1	Владикавказ	15:09:0040701:1559	0030020000000 Земли населенных пунктов	Для размещения гаражей для собственных нужд	7	02.071	19	3 903,87	74 173,53
46293	Российская Федерация, Республика Северная Осетия - Алания, г. Владикавказ, ул. Весенняя, 25/1	Владикавказ	15:09:0040701:1560	0030020000000 Земли населенных пунктов	Для размещения гаражей для собственных нужд	7	02.071	19	3 903,87	74 173,53
46294	Республика Северная Осетия - Алания, г. Владикавказ, район Логистика	Владикавказ	15:09:0040701:1563	0030020000000 Земли населенных пунктов	Магазины	4	04.040	5 000	7 435,54	37 177 693,40
46295	Российская Федерация, Республика Северная Осетия-Алания, г. Владикавказ, район Логистика	Владикавказ	15:09:0040701:1564	0030020000000 Земли населенных пунктов	Многоэтажная жилая застройка (высотная застройка)	2	02.060	10 321	6 196,62	63 943 228,88
46296	Российская Федерация, Республика Северная Осетия-Алания, г. Владикавказ, район Логистика	Владикавказ	15:09:0040701:1565	0030020000000 Земли населенных пунктов	Многоэтажная жилая застройка (высотная застройка)	2	02.060	29 715	6 196,62	184 132 263,30
46297	Российская Федерация, Республика Северная Осетия - Алания, г. Владикавказ, район "Логистика"	Владикавказ	15:09:0040701:1567	0030020000000 Земли населенных пунктов	Магазины	4	04.040	2 580	7 435,54	19 267 033,02
46298	Российская Федерация, Республика Северная Осетия - Алания, г. Владикавказ, ул. Весенняя, 25/1	Владикавказ	15:09:0040701:1568	0030020000000 Земли населенных пунктов	Для размещения гаражей для собственных нужд	7	02.071	115	3 903,87	448 945,05
46299	Российская Федерация, Республика Северная Осетия - Алания, г. Владикавказ, ул. Весенняя, 25/1	Владикавказ	15:09:0040701:1647	0030020000000 Земли населенных пунктов	Для размещения гаражей для собственных нужд	7	02.071	19	3 903,87	74 173,53
46300	Российская Федерация, Республика Северная Осетия - Алания, г. Владикавказ, ул. Весенняя, 25/1	Владикавказ	15:09:0040701:1648	0030020000000 Земли населенных пунктов	Для размещения гаражей для собственных нужд	7	02.071	19	3 903,87	74 173,53
46301	Российская Федерация, Республика Северная Осетия - Алания, г. Владикавказ, ул. Весенняя, 25/1	Владикавказ	15:09:0040701:1649	0030020000000 Земли населенных пунктов	Для размещения гаражей для собственных нужд	7	02.071	33	3 903,87	128 827,71
46302	Российская Федерация, Республика Северная Осетия - Алания, г. Владикавказ, ул. Весенняя, 25/1	Владикавказ	15:09:0040701:1650	0030020000000 Земли населенных пунктов	для размещения гаражей для собственных нужд	7	02.071	16	3 903,87	70 269,66
46303	Российская Федерация, Республика Северная Осетия - Алания, г. Владикавказ, ул. Весенняя, 25/1	Владикавказ	15:09:0040701:1651	0030020000000 Земли населенных пунктов	Для размещения гаражей для собственных нужд	7	02.071	34	3 903,87	132 731,58
46304	Российская Федерация, Республика Северная Осетия - Алания, г. Владикавказ, ул. Весенняя, 25/1	Владикавказ	15:09:0040701:1652	0030020000000 Земли населенных пунктов	Для размещения гаражей для собственных нужд	7	02.071	20	3 903,87	78 077,40
46305	Российская Федерация, Республика Северная Осетия - Алания, г. Владикавказ, ул. Весенняя, 25/1	Владикавказ	15:09:0040701:1653	0030020000000 Земли населенных пунктов	Для размещения гаражей для собственных нужд	7	02.071	20	3 903,87	78 077,40
46306	Российская Федерация, Республика Северная Осетия - Алания, г. Владикавказ, ул. Весенняя, 25/1	Владикавказ	15:09:0040701:1654	0030020000000 Земли населенных пунктов	Для размещения гаражей для собственных нужд	7	02.071	19	3 903,87	74 173,53
46307	Российская Федерация, Республика Северная Осетия - Алания, г. Владикавказ, ул. Весенняя, 25/1	Владикавказ	15:09:0040701:1655	0030020000000 Земли населенных пунктов	Для размещения гаражей для собственных нужд	7	02.071	19	3 903,87	74 173,53
46308	Российская Федерация, Республика Северная Осетия - Алания, г. Владикавказ, ул. Весенняя, 25/1	Владикавказ	15:09:0040701:1657	0030020000000 Земли населенных пунктов	Для размещения гаражей для собственных нужд	7	02.071	19	3 903,87	74 173,53
46309	Российская Федерация, Республика Северная Осетия - Алания, г. Владикавказ, ул. Весенняя,25/1	Владикавказ	15:09:0040701:1658	0030020000000 Земли населенных пунктов	Для размещения гаражей для собственных нужд	7	02.071	19	3 903,87	74 173,53
46310	Республика Северная Осетия - Алания, г. Владикавказ, ул. Весенняя, 25/1	Владикавказ	15:09:0040701:1659	0030020000000 Земли населенных пунктов	Для размещения гаражей для собственных нужд	7	02.071	19	3 903,87	74 173,53
46311	Российская Федерация, Республика Северная Осетия - Алания, г. Владикавказ, ул. Весенняя, 25/1	Владикавказ	15:09:0040701:1660	0030020000000 Земли населенных пунктов	Для размещения гаражей для собственных нужд	7	02.071	20	3 903,87	78 077,40
46312	Российская Федерация, Республика Северная Осетия - Алания, г. Владикавказ, ул. Весенняя, 25/1	Владикавказ	15:09:0040701:1661	0030020000000 Земли населенных пунктов	Для размещения гаражей для собственных нужд	7	02.071	20	3 903,87	78 077,40
46313	Российская Федерация, Республика Северная Осетия - Алания, г. Владикавказ, ул. Весенняя, 25/1	Владикавказ	15:09:0040701:1662	0030020000000 Земли населенных пунктов	Для размещения гаражей для собственных нужд	7	02.071	19	3 903,87	74 173,53
46314	Российская Федерация, Республика Северная Осетия - Алания, г. Владикавказ, ул. Весенняя, 25/1	Владикавказ	15:09:0040701:1663	0030020000000 Земли населенных пунктов	Для размещения гаражей для собственных нужд	7	02.071	20	3 903,87	78 077,40
46315	Российская Федерация, Республика Северная Осетия - Алания, г. Владикавказ, ул. Весенняя, 25/1	Владикавказ	15:09:0040701:1664	0030020000000 Земли населенных пунктов	Для размещения гаражей для собственных нужд	7	02.071	21	3 903,87	81 981,27
46316	Российская Федерация, Республика Северная Осетия - Алания, г. Владикавказ, ул. Весенняя, 25/1	Владикавказ	15:09:0040701:1665	0030020000000 Земли населенных пунктов	Для размещения гаражей для собственных нужд	7	02.071	19	3 903,87	74 173,53
46317	Российская Федерация, Республика Северная Осетия - Алания, г. Владикавказ, ул. Весенняя, 25/1	Владикавказ	15:09:0040701:1666	0030020000000 Земли населенных пунктов	Для размещения гаражей для собственных нужд	7	02.071	22	3 903,87	85 885,14
46318	Российская Федерация, Республика Северная Осетия - Алания, г. Владикавказ, ул. Весенняя, 25/1	Владикавказ	15:09:0040701:1668	0030020000000 Земли населенных пунктов	Для размещения гаражей для собственных нужд	7	02.071	19	3 903,87	74 173,53
46319	Российская Федерация, Республика Северная Осетия - Алания, г. Владикавказ, ул. Весенняя, 25, корп. 1	Владикавказ	15:09:0040701:1669	0030020000000 Земли населенных пунктов	Для размещения гаражей для собственных нужд	7	02.071	23	3 903,87	89 789,01
46320	Российская Федерация, Республика Северная Осетия - Алания, г. Владикавказ, ул. Весенняя, 25/1	Владикавказ	15:09:0040701:1670	0030020000000 Земли населенных пунктов	Для размещения гаражей для собственных нужд	7	02.071	19	3 903,87	74 173,53
46321	Российская Федерация, Республика Северная Осетия - Алания, г. Владикавказ, ул. Весенняя, 25/1	Владикавказ	15:09:0040701:1671	0030020000000 Земли населенных пунктов	Для размещения гаражей для собственных нужд	7	02.071	19	3 903,87	74 173,53
46322	Российская Федерация, Республика Северная Осетия - Алания, г. Владикавказ, ул. Весенняя, 25/1	Владикавказ	15:09:0040701:1672	0030020000000 Земли населенных пунктов	Для размещения гаражей для собственных нужд	7	02.071	19	3 903,87	74 173,53
46323	Российская Федерация, Республика Северная Осетия - Алания, г. Владикавказ, ул. Весенняя, 25/1	Владикавказ	15:09:0040701:1673	0030020000000 Земли населенных пунктов	Для размещения гаражей для собственных нужд	7	02.071	19	3 903,87	74 173,53
46324	Российская Федерация, Республика Северная Осетия - Алания, г. Владикавказ, ул. Весенняя, 25/1	Владикавказ	15:09:0040701:1674	0030020000000 Земли населенных пунктов	Для размещения гаражей для собственных нужд	7	02.071	19	3 903,87	74 173,53
46325	Республика Северная Осетия - Алания, г. Владикавказ, ул. Весенняя, д. 25 корп. 1	Владикавказ	15:09:0040701:1675	0030020000000 Земли населенных пунктов	Для размещения гаражей для собственных нужд	7	02.071	20	3 903,87	78 077,40
46326	Республика Северная Осетия - Алания, г. Владикавказ, ул. Весенняя, д. 25 корп. 1	Владикавказ	15:09:0040701:1676	0030020000000 Земли населенных пунктов	Для размещения гаражей для собственных нужд	7	02.071	19	3 903,87	74 173,53
46327	Республика Северная Осетия - Алания, г. Владикавказ, ул. Весенняя/ Дусова	Владикавказ	15:09:0040701:1677	0030020000000 Земли населенных пунктов	Размещение гаражей для собственных нужд	7	02.071	86	3 903,87	335 732,82

№ пп	Местоположение ЗУ	Район	Кадастровый номер ЗУ	Категория земель	Разрешенное использование по документу	Код вида разрешенного использования (в соответствии с классификатором видов разрешенного использования земельных участков)	Вид использования объектов недвижимости	Площадь	УПКС	КС
46328	Российская Федерация, Республика Северная Осетия - Алания, г. Владикавказ, ул. Весенняя, 25/1	Владикавказ	15:09:0040701:1678	0030020000000 Земли населенных пунктов	для размещения гаражей для собственных нужд	7	02.07.1	19	3.90.3.87	74 173,53
46329	Российская Федерация, Республика Северная Осетия - Алания, г. Владикавказ, ул. Весенняя, 25/1	Владикавказ	15:09:0040701:1680	0030020000000 Земли населенных пунктов	Для размещение гаражей для собственных нужд	7	02.07.1	19	3.90.3.87	74 173,53
46330	Российская Федерация, Республика Северная Осетия - Алания, г. Владикавказ, ул. Весенняя, 25/1	Владикавказ	15:09:0040701:1683	0030020000000 Земли населенных пунктов	Для размещение гаражей для собственных нужд	7	02.07.1	19	3.90.3.87	74 173,53
46331	Российская Федерация, Республика Северная Осетия - Алания, г. Владикавказ, с правой стороны автодороги "Владикавказ-Алагир"	Владикавказ	15:09:0040701:1684	0030020000000 Земли населенных пунктов	Улично-дорожная сеть	6	12.00.1	2 631	6.15.47	1 621 117,98
46332	Российская Федерация, Республика Северная Осетия - Алания, г. Владикавказ, ул. Весенняя, 25/1	Владикавказ	15:09:0040701:1685	0030020000000 Земли населенных пунктов	Для размещение гаражей для собственных нужд	7	02.07.1	29	3.90.3.87	113 212,23
46333	Российская Федерация, Республика Северная Осетия - Алания, г. Владикавказ, ул. Весенняя, 25/1	Владикавказ	15:09:0040701:1687	0030020000000 Земли населенных пунктов	Для размещение гаражей для собственных нужд	7	02.07.1	19	3.90.3.87	74 173,53
46334	Российская Федерация, Республика Северная Осетия - Алания, г. Владикавказ, ул. Весенняя, д. 25 корп. 1	Владикавказ	15:09:0040701:1688	0030020000000 Земли населенных пунктов	Для размещение гаражей для собственных нужд	7	02.07.1	19	3.90.3.87	74 173,53
46335	Российская Федерация, Республика Северная Осетия - Алания, г. Владикавказ, ул. Весенняя, 25/1	Владикавказ	15:09:0040701:1689	0030020000000 Земли населенных пунктов	Для размещение гаражей для собственных нужд	7	02.07.1	19	3.90.3.87	74 173,53
46336	Республика Северная Осетия - Алания, г. Владикавказ, ул. Весенняя, д. 25 корп. 1	Владикавказ	15:09:0040701:1690	0030020000000 Земли населенных пунктов	Для размещение гаражей для собственных нужд	7	02.07.1	18	3.90.3.87	70 269,66
46337	Республика Северная Осетия - Алания, г. Владикавказ, ул. Весенняя, д. 25 корп. 1	Владикавказ	15:09:0040701:1691	0030020000000 Земли населенных пунктов	Для размещение гаражей для собственных нужд	7	02.07.1	19	3.90.3.87	74 173,53
46338	Республика Северная Осетия - Алания, г. Владикавказ, ул. Весенняя, д. 25 корп. 1	Владикавказ	15:09:0040701:1692	0030020000000 Земли населенных пунктов	Для размещения гаражей для собственных нужд	7	02.07.1	19	3.90.3.87	74 173,53
46339	Российская Федерация, Республика Северная Осетия - Алания, г. Владикавказ, ул. Весенняя, 25/1	Владикавказ	15:09:0040701:1693	0030020000000 Земли населенных пунктов	Для размещение гаражей для собственных нужд	7	02.07.1	19	3.90.3.87	74 173,53
46340	Республика Северная Осетия - Алания, г. Владикавказ, дорога к Северному кладбищу (от ул. Владивостокской до тупика)	Владикавказ	15:09:0040701:1694	0030020000000 Земли населенных пунктов	улично-дорожная сеть	6	12.00.1	7 536	6.15.47	4 640 002,62
46341	Российская Федерация, Республика Северная Осетия - Алания, г. Владикавказ, ул. Весенняя, 25/1	Владикавказ	15:09:0040701:1695	0030020000000 Земли населенных пунктов	Для размещение гаражей для собственных нужд	7	02.07.1	19	3.90.3.87	74 173,53
46342	Российская Федерация, Республика Северная Осетия - Алания, г. Владикавказ, ул. Весенняя, 25/1	Владикавказ	15:09:0040701:1696	0030020000000 Земли населенных пунктов	Для размещение гаражей для собственных нужд	7	02.07.1	19	3.90.3.87	74 173,53
46343	Российская Федерация, Республика Северная Осетия - Алания, г. Владикавказ, ул. Весенняя, 25/1	Владикавказ	15:09:0040701:1697	0030020000000 Земли населенных пунктов	Для содержания и эксплуатации гаражно-строительного кооператива	7	04.09.0	30	2 726,51	545 302,03
46344	Российская Федерация, Республика Северная Осетия - Алания, г. Владикавказ, ул. Весенняя, 25/1	Владикавказ	15:09:0040701:1698	0030020000000 Земли населенных пунктов	Для размещение гаражей для собственных нужд	7	02.07.1	18	3.90.3.87	70 269,66
46345	Российская Федерация, Республика Северная Осетия - Алания, г. Владикавказ, ул. Весенняя, 25/1	Владикавказ	15:09:0040701:1699	0030020000000 Земли населенных пунктов	Для содержания и эксплуатации гаражно-строительного кооператива	7	04.09.0	19	2 726,51	51 803,69
46346	Российская Федерация, Республика Северная Осетия - Алания, г. Владикавказ, ул. Весенняя, 25/1	Владикавказ	15:09:0040701:1700	0030020000000 Земли населенных пунктов	Для размещение гаражей для собственных нужд	7	02.07.1	19	3.90.3.87	74 173,53
46347	Российская Федерация, Республика Северная Осетия - Алания, г. Владикавказ, ул. Весенняя, 25/1	Владикавказ	15:09:0040701:1701	0030020000000 Земли населенных пунктов	Для размещение гаражей для собственных нужд	7	02.07.1	21	3.90.3.87	81 981,27
46348	Российская Федерация, Республика Северная Осетия - Алания, г. Владикавказ, ул. Весенняя, 25/1	Владикавказ	15:09:0040701:1703	0030020000000 Земли населенных пунктов	Для размещение гаражей для собственных нужд	7	02.07.1	19	3.90.3.87	74 173,53
46349	Российская Федерация, Республика Северная Осетия - Алания, г. Владикавказ, ул. Весенняя, 25/1	Владикавказ	15:09:0040701:1705	0030020000000 Земли населенных пунктов	Для размещение гаражей для собственных нужд	7	02.07.1	46	3.90.3.87	283 242,20
46350	Российская Федерация, Республика Северная Осетия - Алания, г. Владикавказ, ул. Весенняя, 25/1	Владикавказ	15:09:0040701:1706	0030020000000 Земли населенных пунктов	Для размещение гаражей для собственных нужд	7	02.07.1	19	3.90.3.87	74 173,53
46351	Российская Федерация, Республика Северная Осетия - Алания, г. Владикавказ, ул. Весенняя, 25/1	Владикавказ	15:09:0040701:1707	0030020000000 Земли населенных пунктов	Для размещение гаражей для собственных нужд	7	02.07.1	19	3.90.3.87	74 173,53
46352	Российская Федерация, Республика Северная Осетия - Алания, г. Владикавказ, ул. Весенняя	Владикавказ	15:09:0040701:1708	0030020000000 Земли населенных пунктов	Для размещение гаражей для собственных нужд	7	02.07.1	127	3.90.3.87	499 791,89
46353	Российская Федерация, Республика Северная Осетия-Алания, городской округ город Владикавказ, г. Владикавказ, ул. Весенняя, 25/1	Владикавказ	15:09:0040701:1709	0030020000000 Земли населенных пунктов	Для размещение гаражей для собственных нужд	7	02.07.1	18	3.90.3.87	70 269,66
46354	Российская Федерация, Республика Северная Осетия - Алания, г. Владикавказ, ул. Весенняя, 25/1	Владикавказ	15:09:0040701:1710	0030020000000 Земли населенных пунктов	Для размещение гаражей для собственных нужд	7	02.07.1	18	3.90.3.87	70 269,66
46355	Российская Федерация, Республика Северная Осетия - Алания, г. Владикавказ, ул. Весенняя, 25/1	Владикавказ	15:09:0040701:1711	0030020000000 Земли населенных пунктов	Для размещение гаражей для собственных нужд	7	02.07.1	20	3.90.3.87	78 077,40
46356	Российская Федерация, Республика Северная Осетия - Алания, г. Владикавказ, ул. Весенняя, 25/1	Владикавказ	15:09:0040701:1712	0030020000000 Земли населенных пунктов	Для размещение гаражей для собственных нужд	7	02.07.1	21	3.90.3.87	81 981,27
46357	Российская Федерация, Республика Северная Осетия - Алания, г. Владикавказ, ул. Весенняя, 25/1	Владикавказ	15:09:0040701:1713	0030020000000 Земли населенных пунктов	Для размещение гаражей для собственных нужд	7	02.07.1	20	3.90.3.87	78 077,40
46358	Российская Федерация, Республика Северная Осетия - Алания, г. Владикавказ, ул. Весенняя, 25/1	Владикавказ	15:09:0040701:1714	0030020000000 Земли населенных пунктов	Размещение гаражей для собственных нужд	7	02.07.1	61	3.90.3.87	238 136,07
46359	Российская Федерация, Республика Северная Осетия - Алания, г. Владикавказ, ул. Весенняя, 25/1	Владикавказ	15:09:0040701:1715	0030020000000 Земли населенных пунктов	Для размещение гаражей для собственных нужд	7	02.07.1	78	3.90.3.87	301 501,86
46360	Российская Федерация, Республика Северная Осетия - Алания, г. Владикавказ, ул. Весенняя, 25/1	Владикавказ	15:09:0040701:1716	0030020000000 Земли населенных пунктов	Для размещение гаражей для собственных нужд	7	02.07.1	19	3.90.3.87	74 173,53
46361	Российская Федерация, Республика Северная Осетия - Алания, г. Владикавказ, ул. Весенняя, 25/1	Владикавказ	15:09:0040701:1717	0030020000000 Земли населенных пунктов	Для размещение гаражей для собственных нужд	7	02.07.1	20	3.90.3.87	78 077,40
46362	Российская Федерация, Республика Северная Осетия - Алания, г. Владикавказ, ул. Весенняя, 25/1	Владикавказ	15:09:0040701:1719	0030020000000 Земли населенных пунктов	Для размещение гаражей для собственных нужд	7	02.07.1	19	3.90.3.87	74 173,53
46363	Российская Федерация, Республика Северная Осетия-Алания, г. Владикавказ, ул. Весенняя, 25/1	Владикавказ	15:09:0040701:1720	0030020000000 Земли населенных пунктов	Размещение гаражей для собственных нужд	7	02.07.1	62	3.90.3.87	242 039,91
46364	Российская Федерация, Республика Северная Осетия - Алания, г. Владикавказ, ул. Весенняя, 25/1	Владикавказ	15:09:0040701:1721	0030020000000 Земли населенных пунктов	Для размещение гаражей для собственных нужд	7	02.07.1	22	3.90.3.87	85 895,14
46365	Российская Федерация, Республика Северная Осетия - Алания, г. Владикавказ, ул. Весенняя, 25/1	Владикавказ	15:09:0040701:1722	0030020000000 Земли населенных пунктов	Для содержания и эксплуатации гаражно-строительного кооператива	7	04.09.0	21	2 726,51	57 256,71
46366	Российская Федерация, Республика Северная Осетия-Алания, г. Владикавказ, ул. Весенняя, 25/1	Владикавказ	15:09:0040701:1723	0030020000000 Земли населенных пунктов	Для размещение гаражей для собственных нужд	7	02.07.1	47	3.90.3.87	183 481,89
46367	Российская Федерация, Республика Северная Осетия - Алания, г. Владикавказ, ул. Весенняя, 25/1	Владикавказ	15:09:0040701:1724	0030020000000 Земли населенных пунктов	Для размещение гаражей для собственных нужд	7	02.07.1	25	3.90.3.87	97 596,75

№ п/п	Местоположение ЗУ	Район	Кадастровый номер ЗУ	Категория земель	Разрешенное использование по документу	Код вида разрешенного использования (в соответствии с классификатором видов разрешенного использования земельных участков)	Вид использования объектов недвижимости	Площадь	УПКС	КС
46368	Российская Федерация, Республика Северная Осетия - Алания, г. Владикавказ, ул. Весенняя, 25/1	Владикавказ	15:09:0040701:1726	0030020000000 Земли населенных пунктов	Для размещения гаражей для собственных нужд	7	02.07.1	18	3 903,87	70 269,66
46369	Российская Федерация, Республика Северная Осетия - Алания, г. Владикавказ, ул. Весенняя, 25/1	Владикавказ	15:09:0040701:1727	0030020000000 Земли населенных пунктов	Для размещения гаражей для собственных нужд	7	02.07.1	20	3 903,87	78 077,40
46370	Российская Федерация, Республика Северная Осетия - Алания, г. Владикавказ, ул. Весенняя, 25/1	Владикавказ	15:09:0040701:1728	0030020000000 Земли населенных пунктов	Для размещения гаражей для собственных нужд	7	02.07.1	18	3 903,87	70 269,66
46371	Российская Федерация, Республика Северная Осетия - Алания, г. Владикавказ, ул. Весенняя, 25/1	Владикавказ	15:09:0040701:1729	0030020000000 Земли населенных пунктов	Для размещения гаражей для собственных нужд	7	02.07.1	19	3 903,87	74 173,53
46372	Российская Федерация, Республика Северная Осетия - Алания, г. Владикавказ, ул. Весенняя, 25/1	Владикавказ	15:09:0040701:1730	0030020000000 Земли населенных пунктов	Для размещения гаражей для собственных нужд	7	02.07.1	19	3 903,87	74 173,53
46373	Российская Федерация, Республика Северная Осетия - Алания, г. Владикавказ, ул. Весенняя, 25/1	Владикавказ	15:09:0040701:1731	0030020000000 Земли населенных пунктов	Для размещения гаражей для собственных нужд	7	02.07.1	19	3 903,87	74 173,53
46374	Российская Федерация, Республика Северная Осетия - Алания, г. Владикавказ, ул. Весенняя, 25/1	Владикавказ	15:09:0040701:1732	0030020000000 Земли населенных пунктов	Для размещения гаражей для собственных нужд	7	02.07.1	19	3 903,87	74 173,53
46375	Российская Федерация, Республика Северная Осетия - Алания, г. Владикавказ, ул. Весенняя, 25/1	Владикавказ	15:09:0040701:1733	0030020000000 Земли населенных пунктов	Для размещения гаражей для собственных нужд	7	02.07.1	18	3 903,87	70 269,66
46376	Российская Федерация, Республика Северная Осетия - Алания, г. Владикавказ, ул. Весенняя/ Дусова, ГСК №46, гараж 378	Владикавказ	15:09:0040701:1734	0030020000000 Земли населенных пунктов	Для размещения индивидуальных гаражей	7	02.07.1	78	3 903,87	304 501,86
46377	Российская Федерация, Республика Северная Осетия - Алания, г. Владикавказ, ул. Генерала Дусова/Весенняя, гараж 80	Владикавказ	15:09:0040701:1735	0030020000000 Земли населенных пунктов	Для размещения индивидуальных гаражей	7	02.07.1	24	3 903,87	93 692,88
46378	Российская Федерация, Республика Северная Осетия - Алания, г. Владикавказ, ул. Весенняя/Дусова, ГСК №46, гараж №202	Владикавказ	15:09:0040701:1736	0030020000000 Земли населенных пунктов	Для содержания и эксплуатации индивидуального гаража	7	02.07.1	20	3 903,87	78 077,40
46379	Российская Федерация, Республика Северная Осетия - Алания, г. Владикавказ, ул. Весенняя, 25/1	Владикавказ	15:09:0040701:1741	0030020000000 Земли населенных пунктов	Для размещение гаражей для собственных нужд	7	02.07.1	19	3 903,87	74 173,53
46380	Российская Федерация, Республика Северная Осетия-Алания, г. Владикавказ, ул. Весенняя, 25/1	Владикавказ	15:09:0040701:1742	0030020000000 Земли населенных пунктов	Для размещения гаражей для собственных нужд	7	02.07.1	21	3 903,87	81 981,27
46381	Российская Федерация, Республика Северная Осетия - Алания, г. Владикавказ, ул. Весенняя, 25/1	Владикавказ	15:09:0040701:1743	0030020000000 Земли населенных пунктов	Для размещения гаражей для собственных нужд	7	02.07.1	122	3 903,87	476 272,14
46382	Российская Федерация, Республика Северная Осетия - Алания, г. Владикавказ, ул. Весенняя, 25/1	Владикавказ	15:09:0040701:1745	0030020000000 Земли населенных пунктов	Для размещения гаражей для собственных нужд	7	02.07.1	19	3 903,87	74 173,53
46383	Российская Федерация, Республика Северная Осетия - Алания, г. Владикавказ, ул. Весенняя, 25/1	Владикавказ	15:09:0040701:1746	0030020000000 Земли населенных пунктов	Для размещения гаражей для собственных нужд	7	02.07.1	19	3 903,87	74 173,53
46384	Российская Федерация, Республика Северная Осетия-Алания, г. Владикавказ, ул. Весенняя, 25/1	Владикавказ	15:09:0040701:1748	0030020000000 Земли населенных пунктов	Для размещения гаражей для собственных нужд	7	02.07.1	50	3 903,87	195 193,50
46385	Российская Федерация, Республика Северная Осетия - Алания, г. Владикавказ, ул. Весенняя/ Дусова, гараж 249	Владикавказ	15:09:0040701:1749	0030020000000 Земли населенных пунктов	Для размещения индивидуальных гаражей	7	02.07.1	20	3 903,87	78 077,40
46386	Российская Федерация, Республика Северная Осетия - Алания, г. Владикавказ, ул. Весенняя, 25/1	Владикавказ	15:09:0040701:1750	0030020000000 Земли населенных пунктов	Для размещение гаражей для собственных нужд	7	02.07.1	19	3 903,87	74 173,53
46387	Российская Федерация, Республика Северная Осетия - Алания, г. Владикавказ, ул. Весенняя, 25/1	Владикавказ	15:09:0040701:1751	0030020000000 Земли населенных пунктов	Для размещение гаражей для собственных нужд	7	02.07.1	22	3 903,87	85 885,14
46388	Российская Федерация, Республика Северная Осетия-Алания, городской округ город Владикавказ, г. Владикавказ, ул. Весенняя, д.25 корп.1	Владикавказ	15:09:0040701:1752	0030020000000 Земли населенных пунктов	Для размещение гаражей для собственных нужд	7	02.07.1	19	3 903,87	74 173,53
46389	Российская Федерация, Республика Северная Осетия - Алания, г. Владикавказ, ул. Весенняя, 25/1	Владикавказ	15:09:0040701:1753	0030020000000 Земли населенных пунктов	Для размещение гаражей для собственных нужд	7	02.07.1	19	3 903,87	74 173,53
46390	Российская Федерация, Республика Северная Осетия - Алания, г. Владикавказ, ул. Генерала Дусова/Весенняя, гараж 383	Владикавказ	15:09:0040701:1754	0030020000000 Земли населенных пунктов	Для размещения индивидуальных гаражей	7	02.07.1	82	3 903,87	320 117,34
46391	Российская Федерация, Республика Северная Осетия - Алания, г. Владикавказ, ул. Весенняя/Дусова, гараж 379	Владикавказ	15:09:0040701:1756	0030020000000 Земли населенных пунктов	Для размещения индивидуальных гаражей	7	02.07.1	49	3 903,87	191 289,63
46392	Российская Федерация, Республика Северная Осетия - Алания, г. Владикавказ, ул. Весенняя/ ул. Дусова, гараж 380	Владикавказ	15:09:0040701:1757	0030020000000 Земли населенных пунктов	Для размещения индивидуальных гаражей	7	02.07.1	39	3 903,87	152 250,93
46393	Российская Федерация, Республика Северная Осетия - Алания, г. Владикавказ, ул. Весенняя/ ул. Дусова, гараж 324-325	Владикавказ	15:09:0040701:1762	0030020000000 Земли населенных пунктов	Для размещения индивидуальных гаражей	7	02.07.1	40	3 903,87	156 154,80
46394	Российская Федерация, Республика Северная Осетия - Алания, городской округ город Владикавказ, г. Владикавказ, ул. Генерала Дусова/ ул. Весенняя, 294	Владикавказ	15:09:0040701:1763	0030020000000 Земли населенных пунктов	Для размещения индивидуальных гаражей	7	02.07.1	20	3 903,87	78 077,40
46395	Российская Федерация, Республика Северная Осетия - Алания, г. Владикавказ, ул. Весенняя, д. 25 корп. 1	Владикавказ	15:09:0040701:1765	0030020000000 Земли населенных пунктов	Для размещения гаражей для собственных нужд	7	02.07.1	19	3 903,87	74 173,53
46396	Российская Федерация, Республика Северная Осетия - Алания, г. Владикавказ, ул. Весенняя, д. 25 корп. 1	Владикавказ	15:09:0040701:1768	0030020000000 Земли населенных пунктов	Для размещения гаражей для собственных нужд	7	02.07.1	105	3 903,87	409 906,35
46397	Российская Федерация, Республика Северная Осетия - Алания, г. Владикавказ, ул. Весенняя, д. 25 корп. 1	Владикавказ	15:09:0040701:1769	0030020000000 Земли населенных пунктов	Для размещения гаражей для собственных нужд	7	02.07.1	115	3 903,87	448 945,05
46398	Российская Федерация, Республика Северная Осетия - Алания, г. Владикавказ, ул. Весенняя, 25/1	Владикавказ	15:09:0040701:1770	0030020000000 Земли населенных пунктов	Для размещения гаражей для собственных нужд	7	02.07.1	19	3 903,87	74 173,53
46399	Российская Федерация, Республика Северная Осетия - Алания, г. Владикавказ, ул. Весенняя, 25/1	Владикавказ	15:09:0040701:1771	0030020000000 Земли населенных пунктов	Для размещение гаражей для собственных нужд	7	02.07.1	22	3 903,87	85 885,14
46400	Российская Федерация, Республика Северная Осетия-Алания, г. Владикавказ, ул. Весенняя, 25/1	Владикавказ	15:09:0040701:1772	0030020000000 Земли населенных пунктов	Для размещение гаражей для собственных нужд	7	02.07.1	20	3 903,87	78 077,40
46401	Российская Федерация, Республика Северная Осетия - Алания, г. Владикавказ, ул. Весенняя, 25/1	Владикавказ	15:09:0040701:1774	0030020000000 Земли населенных пунктов	Для размещения гаражей для собственных нужд	7	02.07.1	21	3 903,87	81 981,27
46402	Российская Федерация, Республика Северная Осетия - Алания, г. Владикавказ, ул. Весенняя, 25/1	Владикавказ	15:09:0040701:1775	0030020000000 Земли населенных пунктов	Для размещение гаражей для собственных нужд	7	02.07.1	19	3 903,87	74 173,53
46403	Российская Федерация, Республика Северная Осетия-Алания, г. Владикавказ, ул. Весенняя, 25/1	Владикавказ	15:09:0040701:1776	0030020000000 Земли населенных пунктов	Для размещение гаражей для собственных нужд	7	02.07.1	152	3 903,87	593 388,24
46404	Российская Федерация, Республика Северная Осетия - Алания, г. Владикавказ, ул. Весенняя, 25/1	Владикавказ	15:09:0040701:1777	0030020000000 Земли населенных пунктов	Для размещение гаражей для собственных нужд	7	02.07.1	73	3 903,87	285 082,51
46405	Российская Федерация, Республика Северная Осетия - Алания, г. Владикавказ, ул. Весенняя, 25/1	Владикавказ	15:09:0040701:1778	0030020000000 Земли населенных пунктов	Для размещение гаражей для собственных нужд	7	02.07.1	61	3 903,87	238 136,07
46406	Российская Федерация, Республика Северная Осетия - Алания, г. Владикавказ, ул. Весенняя, 25/1	Владикавказ	15:09:0040701:1779	0030020000000 Земли населенных пунктов	Для размещения гаражей для собственных нужд	7	02.07.1	21	3 903,87	81 981,27
46407	Российская Федерация, Республика Северная Осетия - Алания, г. Владикавказ, ул. Весенняя, 25/1	Владикавказ	15:09:0040701:1780	0030020000000 Земли населенных пунктов	Для размещение гаражей для собственных нужд	7	02.07.1	19	3 903,87	74 173,53

№ п/п	Местоположение ЗУ	Район	Кадастровый номер ЗУ	Категория земель	Разрешенное использование по документу	Код вида разрешенного использования (в соответствии с классификатором видов разрешенного использования земельных участков)	Вид использования объектов недвижимости	Площадь	УПКС	КС
46408	Российская Федерация, Республика Северная Осетия - Алания, г. Владикавказ, ул. Весенняя/Дзусова	Владикавказ	15:09:0040701:1781	0030020000000 Земли населенных пунктов	Для содержания и эксплуатации гаражей	7	02.07.1	20	3 903,87	78 077,40
46409	Российская Федерация, Республика Северная Осетия - Алания, г. Владикавказ, ул. Весенняя, 25/1	Владикавказ	15:09:0040701:1782	0030020000000 Земли населенных пунктов	Для размещения гаражей для собственных нужд	7	02.07.1	19	3 903,87	74 173,53
46410	Российская Федерация, Республика Северная Осетия - Алания, г. Владикавказ, ул. Весенняя, 25/1	Владикавказ	15:09:0040701:1783	0030020000000 Земли населенных пунктов	Для размещения гаражей для собственных нужд	7	02.07.1	19	3 903,87	74 173,53
46411		Владикавказ	15:09:0040701:1784	0030020000000 Земли населенных пунктов	Для размещения гаражей для собственных нужд	7	02.07.1	25	3 903,87	97 596,75
46412		Владикавказ	15:09:0040701:1786	0030020000000 Земли населенных пунктов	Для размещения гаражей для собственных нужд	7	02.07.1	19	3 903,87	74 173,53
46413		Владикавказ	15:09:0040701:1787	0030020000000 Земли населенных пунктов	Для размещения гаражей для собственных нужд	7	02.07.1	19	3 903,87	74 173,53
46414	Российская Федерация, Республика Северная Осетия-Алания, г. Владикавказ, ул. Весенняя, 25/1	Владикавказ	15:09:0040701:1788	0030020000000 Земли населенных пунктов	Для размещения гаражей для собственных нужд	7	02.07.1	34	3 903,87	132 731,58
46415	Российская Федерация, Республика Северная Осетия - Алания, г. Владикавказ, ул Весенняя, д. 25 корп. 1	Владикавказ	15:09:0040701:1790	0030020000000 Земли населенных пунктов	Для размещения гаражей для собственных нужд	7	02.07.1	25	3 903,87	97 596,75
46416	Российская Федерация, Республика Северная Осетия-Алания, г. Владикавказ, ул. Весенняя, 25/1	Владикавказ	15:09:0040701:1791	0030020000000 Земли населенных пунктов	Для размещения гаражей для собственных нужд	7	02.07.1	20	3 903,87	78 077,40
46417	Российская Федерация, Республика Северная Осетия - Алания, г. Владикавказ, ул. Весенняя, 25/1	Владикавказ	15:09:0040701:1792	0030020000000 Земли населенных пунктов	Для размещения гаражей для собственных нужд	7	02.07.1	19	3 903,87	74 173,53
46418	Российская Федерация, Республика Северная Осетия - Алания, г.о. город Владикавказ, г Владикавказ, ул Весенняя, д. 25/1	Владикавказ	15:09:0040701:1793	0030020000000 Земли населенных пунктов	Для размещения гаражей для собственных нужд	7	02.07.1	19	3 903,87	74 173,53
46419		Владикавказ	15:09:0040701:1794	0030020000000 Земли населенных пунктов	Для размещения гаражей для собственных нужд	7	02.07.1	21	3 903,87	81 981,27
46420	Российская Федерация, Республика Северная Осетия - Алания, г.о. город Владикавказ, г Владикавказ, ул Весенняя/Дзусова, гараж 232	Владикавказ	15:09:0040701:1795	0030020000000 Земли населенных пунктов	Для размещения индивидуальных гаражей	7	02.07.1	19	3 903,87	74 173,53
46421	Российская Федерация, Республика Северная Осетия - Алания, г. Владикавказ, ул. Весенняя, 25/1	Владикавказ	15:09:0040701:1797	0030020000000 Земли населенных пунктов	Для размещения гаражей для собственных нужд	7	02.07.1	19	3 903,87	74 173,53
46422	Российская Федерация, Республика Северная Осетия - Алания, г. Владикавказ, ул. Весенняя, 25/1	Владикавказ	15:09:0040701:1928	0030020000000 Земли населенных пунктов	Для размещения гаражей для собственных нужд	7	02.07.1	19	3 903,87	74 173,53
46423	Российская Федерация, Республика Северная Осетия - Алания, г. Владикавказ, ул. Весенняя/ Дзусова гараж 385	Владикавказ	15:09:0040701:1930	0030020000000 Земли населенных пунктов	под гараж	7	02.07.1	67	3 903,87	261 559,29
46424	Российская Федерация, Республика Северная Осетия-Алания, городской округ город Владикавказ, г. Владикавказ, ул Весенняя, д. 25 корп 1	Владикавказ	15:09:0040701:1933	0030020000000 Земли населенных пунктов	Для размещения гаражей для собственных нужд	7	02.07.1	20	3 903,87	78 077,40
46425	Российская Федерация, Республика Северная Осетия - Алания, г. Владикавказ, ул. Весенняя, 25/1	Владикавказ	15:09:0040701:1934	0030020000000 Земли населенных пунктов	Для размещения гаражей для собственных нужд	7	02.07.1	19	3 903,87	74 173,53
46426	Российская Федерация, Республика Северная Осетия - Алания, г. Владикавказ, ул. Весенняя, 25/1	Владикавказ	15:09:0040701:1935	0030020000000 Земли населенных пунктов	Для размещения гаражей для собственных нужд	7	02.07.1	19	3 903,87	74 173,53
46427	Российская Федерация, Республика Северная Осетия - Алания, г. Владикавказ, ул. Весенняя, 25/1	Владикавказ	15:09:0040701:1936	0030020000000 Земли населенных пунктов	Для размещения гаражей для собственных нужд	7	02.07.1	19	3 903,87	74 173,53
46428	Российская Федерация, Республика Северная Осетия - Алания, г. Владикавказ, ул. Весенняя, 25/1	Владикавказ	15:09:0040701:1937	0030020000000 Земли населенных пунктов	Для размещения гаражей для собственных нужд	7	02.07.1	20	3 903,87	78 077,40
46429	Республика Северная Осетия - Алания, г.о. город Владикавказ, г Владикавказ, ул Весенняя, д. 25/1	Владикавказ	15:09:0040701:1939	0030020000000 Земли населенных пунктов	Для размещения гаражей для собственных нужд	7	02.07.1	26	3 903,87	101 500,62
46430	Российская Федерация, Республика Северная Осетия - Алания, городской округ город Владикавказ, г. Владикавказ, ул. Весенняя, 25/1	Владикавказ	15:09:0040701:1940	0030020000000 Земли населенных пунктов	Для размещения гаражей для собственных нужд	7	02.07.1	22	3 903,87	85 885,14
46431	Российская Федерация, Республика Северная Осетия - Алания, г. Владикавказ, ул. Весенняя, 25/1	Владикавказ	15:09:0040701:1941	0030020000000 Земли населенных пунктов	Для размещения гаражей для собственных нужд	7	02.07.1	19	3 903,87	74 173,53
46432	Российская Федерация, Республика Северная Осетия - Алания, г. Владикавказ, ул. Весенняя, 25/1	Владикавказ	15:09:0040701:1942	0030020000000 Земли населенных пунктов	Для размещения гаражей для собственных нужд	7	02.07.1	18	3 903,87	70 269,66
46433	Российская Федерация, Республика Северная Осетия - Алания, г.о. город Владикавказ, г. Владикавказ, ул. Весенняя, 25/1	Владикавказ	15:09:0040701:1943	0030020000000 Земли населенных пунктов	Для размещения гаражей для собственных нужд	7	02.07.1	19	3 903,87	74 173,53
46434	Российская Федерация, Республика Северная Осетия - Алания, г.о. город Владикавказ, г. Владикавказ, ул. Весенняя, 25/1	Владикавказ	15:09:0040701:1944	0030020000000 Земли населенных пунктов	Размещение гаражей для собственных нужд	7	02.07.1	19	3 903,87	74 173,53
46435	Российская Федерация, Республика Северная Осетия - Алания, г.о. город Владикавказ, г. Владикавказ, ул. Весенняя, 25/1	Владикавказ	15:09:0040701:1945	0030020000000 Земли населенных пунктов	Для размещения гаражей для собственных нужд	7	02.07.1	20	3 903,87	78 077,40
46436	Российская Федерация, Республика Северная Осетия - Алания, г. Владикавказ, ул. Весенняя, 25/1	Владикавказ	15:09:0040701:1946	0030020000000 Земли населенных пунктов	Для размещения гаражей для собственных нужд	7	02.07.1	23	3 903,87	89 784,01
46437	Российская Федерация, Республика Северная Осетия - Алания, городской округ город Владикавказ, г. Владикавказ, ул. Весенняя, 25/1	Владикавказ	15:09:0040701:1947	0030020000000 Земли населенных пунктов	Для размещения гаражей для собственных нужд	7	02.07.1	25	3 903,87	97 596,75
46438	Российская Федерация, Республика Северная Осетия - Алания, г. Владикавказ, ул. Весенняя, 25/1	Владикавказ	15:09:0040701:1948	0030020000000 Земли населенных пунктов	Для размещения гаражей для собственных нужд	7	02.07.1	29	3 903,87	113 212,23
46439	Российская Федерация, Республика Северная Осетия - Алания, городской округ город Владикавказ, г Владикавказ, ул. Весенняя, 25/1	Владикавказ	15:09:0040701:1949	0030020000000 Земли населенных пунктов	Для размещения гаражей для собственных нужд	7	02.07.1	25	3 903,87	97 596,75
46440	Российская Федерация, Республика Северная Осетия - Алания, г. Владикавказ, ул. Весенняя, 25/1	Владикавказ	15:09:0040701:1950	0030020000000 Земли населенных пунктов	Для размещения гаражей для собственных нужд	7	02.07.1	18	3 903,87	70 269,66
46441	Российская Федерация, Республика Северная Осетия - Алания, г. Владикавказ, ул. Весенняя, 25/1	Владикавказ	15:09:0040701:1951	0030020000000 Земли населенных пунктов	Для размещения гаражей для собственных нужд	7	02.07.1	28	3 903,87	109 408,86
46442	Российская Федерация, Республика Северная Осетия - Алания, г. Владикавказ, ул. Весенняя, 25/1	Владикавказ	15:09:0040701:1952	0030020000000 Земли населенных пунктов	Для размещения гаражей для собственных нужд	7	02.07.1	36	3 903,87	140 539,32
46443	Российская Федерация, Республика Северная Осетия - Алания, г. Владикавказ, ул. Весенняя, 25/1	Владикавказ	15:09:0040701:1953	0030020000000 Земли населенных пунктов	Для размещения гаражей для собственных нужд	7	02.07.1	20	3 903,87	78 077,40
46444	Российская Федерация, Республика Северная Осетия - Алания, г. Владикавказ, ул. Весенняя, 25/1	Владикавказ	15:09:0040701:1954	0030020000000 Земли населенных пунктов	Для размещения гаражей для собственных нужд	7	02.07.1	19	3 903,87	74 173,53
46445	Российская Федерация, Республика Северная Осетия - Алания, городской округ город Владикавказ, г. Владикавказ, ул. Весенняя, 25/1	Владикавказ	15:09:0040701:1955	0030020000000 Земли населенных пунктов	Для размещения гаражей для собственных нужд	7	02.07.1	19	3 903,87	74 173,53
46446	Российская Федерация, Республика Северная Осетия - Алания, г.о. город Владикавказ, г Владикавказ, ул Весенняя	Владикавказ	15:09:0040701:1956	0030020000000 Земли населенных пунктов	Для размещения гаражей для собственных нужд	7	02.07.1	19	3 903,87	74 173,53
46447	Российская Федерация, Республика Северная Осетия - Алания, г. Владикавказ, ул. Весенняя, 25/1	Владикавказ	15:09:0040701:1957	0030020000000 Земли населенных пунктов	Для размещения гаражей для собственных нужд	7	02.07.1	19	3 903,87	74 173,53

№ п/п	Местоположение ЗУ	Район	Кадастровый номер ЗУ	Категория земель	Разрешенное использование по документу	Код вида разрешенного использования (в соответствии с классификатором видов разрешенного использования земельных участков)	Вид использования объектов недвижимости	Площадь	УПКС	КС
46448	Российская Федерация, Республика Северная Осетия - Алания, г. Владикавказ, ул. Весенняя, 25/1	Владикавказ	15:09:0040701:1958	003002000000 Земли населенных пунктов	Для размещения гаражей для собственных нужд	7	02.071	19	3 903,87	74 174,53
46449	Российская Федерация, Республика Северная Осетия-Алания, городской округ город Владикавказ, г. Владикавказ, ул. Весенняя, 25/1	Владикавказ	15:09:0040701:2	003002000000 Земли населенных пунктов	для размещения гаражей для собственных нужд	7	04.090	11 753	2 726,91	32 044 672,23
46450	Российская Федерация, Республика Северная Осетия-Алания, городской округ город Владикавказ, г. Владикавказ, ул Весенняя, д. 25/1	Владикавказ	15:09:0040701:2198	003002000000 Земли населенных пунктов	Размещение гаражей для собственных нужд	7	02.071	18	3 903,87	70 269,66
46451	Российская Федерация, Республика Северная Осетия - Алания, г.о. город Владикавказ, г Владикавказ, ул Весенняя, д. 25 к 1	Владикавказ	15:09:0040701:2199	003002000000 Земли населенных пунктов	для размещения гаражей для собственных нужд	7	02.071	19	3 903,87	74 174,53
46452	Российская Федерация, Республика Северная Осетия - Алания, городской округ город Владикавказ, г Владикавказ, ул. Весенняя, 25/1	Владикавказ	15:09:0040701:2200	003002000000 Земли населенных пунктов	Для размещения гаражей для собственных нужд	7	02.071	22	3 903,87	85 885,14
46453	Российская Федерация, Республика Северная Осетия - Алания, г. Владикавказ, ул. Весенняя, д. 25/1	Владикавказ	15:09:0040701:2203	003002000000 Земли населенных пунктов	Для размещение гаражей для собственных нужд	7	02.071	19	3 903,87	74 174,53
46454	Российская Федерация, Республика Северная Осетия - Алания, г. Владикавказ, ул. Весенняя, 25/1	Владикавказ	15:09:0040701:2204	003002000000 Земли населенных пунктов	Для размещения гаражей для собственных нужд	7	02.071	20	3 903,87	78 077,40
46455	Российская Федерация, Республика Северная Осетия-Алания, городской округ город Владикавказ, г. Владикавказ, ул. Весенняя, 25/1	Владикавказ	15:09:0040701:2205	003002000000 Земли населенных пунктов	Для размещение гаражей для собственных нужд	7	02.071	19	3 903,87	74 174,53
46456	Российская Федерация, Республика Северная Осетия - Алания, городской округ город Владикавказ, г Владикавказ, ул. Весенняя, 25/1	Владикавказ	15:09:0040701:2206	003002000000 Земли населенных пунктов	Для размещение гаражей для собственных нужд	7	02.071	20	3 903,87	78 077,40
46457	Российская Федерация, Республика Северная Осетия - Алания, г.о. город Владикавказ, г. Владикавказ, ул. Весенняя, 25/1	Владикавказ	15:09:0040701:2208	003002000000 Земли населенных пунктов	Для размещение гаражей для собственных нужд	7	02.071	33	3 903,87	128 827,71
46458	Российская Федерация, Республика Северная Осетия - Алания, г.о. город Владикавказ, г. Владикавказ, ул. Весенняя, 25/1	Владикавказ	15:09:0040701:2209	003002000000 Земли населенных пунктов	Для размещение гаражей для собственных нужд	7	02.071	19	3 903,87	74 174,53
46459	Российская Федерация, Республика Северная Осетия - Алания, г.о. город Владикавказ, г. Владикавказ, ул. Весенняя, 25/1	Владикавказ	15:09:0040701:2210	003002000000 Земли населенных пунктов	Для размещение гаражей для собственных нужд	7	02.071	18	3 903,87	70 269,66
46460	Российская Федерация, Республика Северная Осетия - Алания, г.о. город Владикавказ, г Владикавказ, ул Весенняя, 25/1	Владикавказ	15:09:0040701:2211	003002000000 Земли населенных пунктов	Для размещение гаражей для собственных нужд	7	02.071	22	3 903,87	85 885,14
46461		Владикавказ	15:09:0040701:2212	003002000000 Земли населенных пунктов	Для размещение гаражей для собственных нужд	7	02.071	19	3 903,87	74 174,53
46462		Владикавказ	15:09:0040701:2213	003002000000 Земли населенных пунктов	Для размещение гаражей для собственных нужд	7	02.071	19	3 903,87	74 174,53
46463		Владикавказ	15:09:0040701:2214	003002000000 Земли населенных пунктов	Для размещение гаражей для собственных нужд	7	02.071	21	3 903,87	81 981,27
46464		Владикавказ	15:09:0040701:2215	003002000000 Земли населенных пунктов	Для размещение гаражей для собственных нужд	7	02.071	19	3 903,87	74 174,53
46465		Владикавказ	15:09:0040701:2216	003002000000 Земли населенных пунктов	Для размещение гаражей для собственных нужд	7	02.071	19	3 903,87	74 174,53
46466		Владикавказ	15:09:0040701:2217	003002000000 Земли населенных пунктов	Для размещение гаражей для собственных нужд	7	02.071	20	3 903,87	78 077,40
46467	Российская Федерация, Республика Северная Осетия - Алания, г.о. город Владикавказ, г Владикавказ, ул Весенняя, д. 25 к 1	Владикавказ	15:09:0040701:2222	003002000000 Земли населенных пунктов	Для размещение гаражей для собственных нужд	7	02.071	19	3 903,87	74 174,53
46468	Российская Федерация, Республика Северная Осетия - Алания, г.о. город Владикавказ, г. Владикавказ, ул. Весенняя, 25/1	Владикавказ	15:09:0040701:2223	003002000000 Земли населенных пунктов	Для размещение гаражей для собственных нужд	7	02.071	37	3 903,87	144 443,19
46469	Российская Федерация, Республика Северная Осетия - Алания, г.о. город Владикавказ, г. Владикавказ, ул. Весенняя, 25/1	Владикавказ	15:09:0040701:2224	003002000000 Земли населенных пунктов	Для размещение гаражей для собственных нужд	7	02.071	19	3 903,87	74 174,53
46470	Российская Федерация, Республика Северная Осетия-Алания, городской округ город Владикавказ, г. Владикавказ, ул. Весенняя, 25/1	Владикавказ	15:09:0040701:2225	003002000000 Земли населенных пунктов	Для размещение гаражей для собственных нужд	7	02.071	19	3 903,87	74 174,53
46471	Российская Федерация, Республика Северная Осетия - Алания, г. Владикавказ, ул. Весенняя, 25/1	Владикавказ	15:09:0040701:2226	003002000000 Земли населенных пунктов	Для размещение гаражей для собственных нужд	7	02.071	28	3 903,87	109 308,36
46472	Российская Федерация, Республика Северная Осетия-Алания, городской округ город Владикавказ, г. Владикавказ, ул. Весенняя, 25/1	Владикавказ	15:09:0040701:2227	003002000000 Земли населенных пунктов	Для размещение гаражей для собственных нужд	7	02.071	21	3 903,87	81 981,27
46473	Российская Федерация, Республика Северная Осетия - Алания, г.о. город Владикавказ, г. Владикавказ, ул. Весенняя, 25/1	Владикавказ	15:09:0040701:2228	003002000000 Земли населенных пунктов	Размещение гаражей для собственных нужд	7	02.071	21	3 903,87	81 981,27
46474	Российская Федерация, Республика Северная Осетия - Алания, г.о. город Владикавказ, г Владикавказ, ул Весенняя, 25/1	Владикавказ	15:09:0040701:2229	003002000000 Земли населенных пунктов	Для размещение гаражей для собственных нужд	7	02.071	19	3 903,87	74 174,53
46475	Российская Федерация, Республика Северная Осетия - Алания, г.о. город Владикавказ, г. Владикавказ, ул. Весенняя, 25/1	Владикавказ	15:09:0040701:2230	003002000000 Земли населенных пунктов	Для размещение гаражей для собственных нужд	7	02.071	18	3 903,87	70 269,66
46476	Российская Федерация, Республика Северная Осетия - Алания, г. Владикавказ, ул. Весенняя	Владикавказ	15:09:0040701:3	003002000000 Земли населенных пунктов	Для иных целей	3	03.080	1 267	1 715,05	2 173 602,35
46477	Республика Северная Осетия - Алания, г. Владикавказ, ул. Владивостокская, 13 "А"	Владикавказ	15:09:00-40701:343	003002000000 Земли населенных пунктов	Склады	6	06.093	2 000	2 852,14	5 704 280,00
46478	Республика Северная Осетия-Алания, г. Владикавказ, район Логистика, позиция № 10	Владикавказ	15:09:0040701:386	003002000000 Земли населенных пунктов	Многоэтажная жилая застройка (высотная застройка)	2	02.060	7 061	6 196,62	43 772 923,68
46479	Российская Федерация, Республика Северная Осетия-Алания, г. Владикавказ, район Логистика, позиция № 10	Владикавказ	15:09:0040701:387	003002000000 Земли населенных пунктов	Многоэтажная жилая постройка (высотная застройка)	2	02.060	3 000	6 196,62	18 589 860,00
46480	Российская Федерация, Республика Северная Осетия-Алания, г. Владикавказ, район Логистика, позиция № 10	Владикавказ	15:09:00-40701:388	003002000000 Земли населенных пунктов	Многоэтажная жилая постройка (высотная застройка)	2	02.060	2 000	6 196,62	12 393 240,00
46481	Республика Северная Осетия — Алания, г. Владикавказ, ул. Владивостокская, 13 "б"	Владикавказ	15:09:00-40701:517	003002000000 Земли населенных пунктов	Дошкольное, начальное и среднее общее образование	3	03.050	40 000	3 660,27	94 808 000,00
46482	Республика Северная Осетия-Алания, г. Владикавказ, район Логистика, позиция № 18	Владикавказ	15:09:0040701:546	003002000000 Земли населенных пунктов	Многоквартирные жилые дома	2	02.060	512	6 196,62	3 172 669,44
46483	Республика Северная Осетия-Алания, г. Владикавказ, район Логистика, позиция № 18	Владикавказ	15:09:0040701:547	003002000000 Земли населенных пунктов	Многоквартирные жилые дома	2	02.060	19 105	6 196,62	203 285 025,10
46484	Республика Северная Осетия-Алания, г. Владикавказ, район Логистика, позиция № 18	Владикавказ	15:09:00-40701:548	003002000000 Земли населенных пунктов	Многоквартирные жилые дома	2	02.060	1 200	6 196,62	7 435 944,00
46485	Республика Северная Осетия-Алания, г Владикавказ, ул Хадарцева, (от А.Кесаева до ул. Владикавказской)	Владикавказ	15:09:0040701:55	003002000000 Земли населенных пунктов	Для использования под автодорогу	6	07.020	11 697	633,47	7 408 654,59
46486	Республика Северная Осетия-Алания, г. Владикавказ, район Логистика, позиция №6	Владикавказ	15:09:0040701:63	003002000000 Земли населенных пунктов	для строительства торгово-складских объектов	4	04.040	11 987	7 435,94	89 131 012,78
46487	Российская Федерация, Республика Северная Осетия-Алания, г. Владикавказ, район Логистика, позиция № 4	Владикавказ	15:09:0040701:64	003002000000 Земли населенных пунктов	Среднеэтажная жилая застройк	2	02.050	7 339	6 196,62	45 476 894,18
46488	Республика Северная Осетия-Алания, г.Владикавказ, район Логистика, позиция 5	Владикавказ	15:09:0040701:65	003002000000 Земли населенных пунктов	Строительство торгово-складских объектов	4	04.040	11 825	7 435,94	87 929 900,50

№ п/п	Местоположение ЗУ	Район	Кадастровый номер ЗУ	Категория земель	Разрешенное использование по документу	Код вида разрешенного использования (в соответствии с классификатором видов разрешенного использования земельных участков)	Вид использования объектов недвижимости	Площадь	УПКС	КС
46489	Республика Северная Осетия-Алания, г. Владикавказ, район Логистика, позиция № 2	Владикавказ	15:09:0040701:66	003002000000 Земли населенных пунктов	Многоэтажная жилая застройка (высотная застройка) (Размещение многоквартирных домов этажностью девять этажей и выше	2	02.060	9 318	6 196,62	57 740 105,16
46490	Республика Северная Осетия-Алания, г. Владикавказ, район Логистика, позиция № 7	Владикавказ	15:09:0040701:67	003002000000 Земли населенных пунктов	Зеленые насаждения	1	01.050	4 146	27,72	114 927,12
46491	Республика Северная Осетия-Алания, г. Владикавказ, район Логистика, позиция № 12	Владикавказ	15:09:0040701:69	003002000000 Земли населенных пунктов	Многоэтажная жилая застройка (высотная застройка)	2	02.060	11 020	6 196,62	68 286 752,40
46492	Республика Северная Осетия-Алания, г.Владикавказ, район Логистика, позиция 9	Владикавказ	15:09:0040701:71	003002000000 Земли населенных пунктов	Строительство торгово-складских объектов	4	04.040	11 374	7 435,94	84 576 381,56
46493	Российская Федерация, Республика Северная Осетия-Алания, г. Владикавказ, район Логистика, позиция № 11	Владикавказ	15:09:0040701:72	003002000000 Земли населенных пунктов	Многоэтажная жилая застройка	2	02.060	11 968	6 196,62	74 161 148,16
46494	Республика Северная Осетия-Алания, г. Владикавказ, район Логистика, позиция № 13	Владикавказ	15:09:0040701:76	003002000000 Земли населенных пунктов	Многоэтажная жилая застройка (высотная застройка) (Размещение многоквартирных домов этажностью девять этажей и выше	2	02.060	6 744	6 196,62	41 790 005,28
46495	Республика Северная Осетия-Алания, г. Владикавказ, район Логистика, позиция № 14	Владикавказ	15:09:0040701:77	003002000000 Земли населенных пунктов	Для строительства торгово-складских объектов	4	04.040	7 152	7 435,94	53 181 842,88
46496	Республика Северная Осетия-Алания, г. Владикавказ, район Логистика, позиция № 16	Владикавказ	15:09:0040701:78	003002000000 Земли населенных пунктов	Многоэтажная жилая застройка (высотная застройка) (Размещение многоквартирных домов этажностью девять этажей и выше; благоустройство и озеленение придомовых территорий; обустройство спортивных и детских площадок, хозяйственных площадок и площадок для отдыха; размещение подземных гаражей и автостоянок; размещение объектов обслуживания жилой застройки во встроенных, пристроенных и встроенно-пристроенных помещениях многоквартирного дома в отдельных помещениях дома, если площадь таких помещений в многоквартирном доме не составляет более 15% от общей площади дома)	2	02.060	7 377	6 196,62	45 712 465,74
46497	Республика Северная Осетия-Алания, г. Владикавказ, район Логистика, позиция № 15	Владикавказ	15:09:0040701:79	003002000000 Земли населенных пунктов	Зеленые насаждения	1	01.050	7 097	27,72	196 728,84
46498	Республика Северная Осетия-Алания, г.Владикавказ, на пересечении ул.Владивостокской и ул.Весенний	Владикавказ	15:09:0040701:89	003002000000 Земли населенных пунктов	Бытовое обслуживание	3	03.030	2 709	3 408,14	9 232 651,26
46499	Республика Северная Осетия-Алания, г. Владикавказ, ул. Владивостокская	Владикавказ	15:09:0040701:906	003002000000 Земли населенных пунктов	Коммунальное обслуживание	6	03.012	6 706	2 540,61	17 037 330,66
46500	Республика Северная Осетия-Алания, г. Владикавказ, ул. Весенняя (220 м севернее ул Гонгкаева)	Владикавказ	15:09:0040701:92	003002000000 Земли населенных пунктов	Многоквартирные жилые дома	2	02.050	15 000	6 196,62	92 949 300,00
46501	Республика Северная Осетия - Алания г Владикавказ ул Владивостокская	Владикавказ	15:09:0040701:921	003002000000 Земли населенных пунктов	Коммунальное обслуживание	6	03.012	4 269	2 540,61	10 845 864,09
46502	Республика Северная Осетия - Алания г. Владикавказ, ул. Весенняя	Владикавказ	15:09:0040701:928	003002000000 Земли населенных пунктов	спасательные гаражи	7	04.090	3 997	2 726,51	10 897 860,47
46503	Республика Северная Осетия-Алания, г. Владикавказ, район "Логистика"	Владикавказ	15:09:0040701:95	003002000000 Земли населенных пунктов	для использования под автодорогу	6	07.020	50 578	615,47	31 129 241,66
46504	Респ. Северная Осетия - Алания, г. Владикавказ, ул. Генерала Плиева, 3/6	Владикавказ	15:09:0040801:10	003002000000 Земли населенных пунктов	Под эконом застройку Индивидуальную	13	02.010	3 351	5 228,82	17 521 876,35
46505	Респ. Северная Осетия - Алания, г. Владикавказ, ул. Генерала Дзусова. 7/1	Владикавказ	15:09:0040801:100	003002000000 Земли населенных пунктов	Для содержания и эксплуатации коммерческого торгового киоска	4	04.040	6	7 435,94	44 615,64
46506	Республика Северная Осетия-Алания, г Владикавказ, ул Владикавказская/А.Кесаева. д 26/12а	Владикавказ	15:09:0040801:101	003002000000 Земли населенных пунктов	Для установки торговых киосков по реализации табачной продукции	4	04.040	4	7 435,94	29 743,76
46507	Респ. Северная Осетия - Алания, г. Владикавказ, ул. Владикавказская, 26	Владикавказ	15:09:0040801:102	003002000000 Земли населенных пунктов	Для размещения здания по оказанию бытовых услуг населению	3	03.030	301	3 408,14	1 025 850,14
46508	Респ. Северная Осетия - Алания, г. Владикавказ, у центрального входа в рынок "Алан", ул. Владикавказская, 28	Владикавказ	15:09:0040801:103	003002000000 Земли населенных пунктов	Для содержания и эксплуатации магазина	4	04.040	39	7 435,94	290 001,66
46509	Респ. Северная Осетия - Алания, г. Владикавказ, (во дворе), ул. Генерала Дзусова. 7/1	Владикавказ	15:09:0040801:104	003002000000 Земли населенных пунктов	Для установки и эксплуатации торгового киоска	7	02.071	6	3 903,87	20 423,22
46510	Республика Северная Осетия - Алания, г. Владикавказ, ул. Астана Кесаева. 2/1	Владикавказ	15:09:0040801:105	003002000000 Земли населенных пунктов	Для содержания и эксплуатации капитального гаража	7	02.071	21	3 903,87	81 981,27
46511	Респ. Северная Осетия - Алания, г. Владикавказ, ул. Генерала Дзусова, 38 "а"	Владикавказ	15:09:0040801:106	003002000000 Земли населенных пунктов	Для строительства магазина	4	04.040	60	7 435,94	446 156,40
46512	Республика Северная Осетия-Алания, г Владикавказ, ул Владикавказская, д 38	Владикавказ	15:09:0040801:107	003002000000 Земли населенных пунктов	Для туристско-рекреационной деятельности	5	05.022	2 543	1 115,39	2 836 436,77
46513	Респ. Северная Осетия - Алания, г. Владикавказ, ул. Генерала Дзусова, дом 7., корпус 5	Владикавказ	15:09:0040801:108	003002000000 Земли населенных пунктов	Под павильоны к ангарному складу	3	03.040	451	3 965,83	1 788 589,33
46514	Респ. Северная Осетия - Алания, г. Владикавказ, ул. Астана Кесаева, 12	Владикавказ	15:09:0040801:109	003002000000 Земли населенных пунктов	Установка и эксплуатация платежных терминалов	4	04.010	1	7 435,94	7 435,94
46515	Респ. Северная Осетия - Алания, г. Владикавказ, ул. Астана Кесаева, 2"б"	Владикавказ	15:09:0040801:11	003002000000 Земли населенных пунктов	Для содержания и эксплуатации зданий политехнического центра	3	03.050	7 132	3 160,27	22 539 045,64
46516	Республика Северная Осетия-Алания, г Владикавказ, ул Астана Кесаева, д б, строен 1	Владикавказ	15:09:0040801:110	003002000000 Земли населенных пунктов	Для строительства стоматологической поликлиники	3	03.040	496	3 965,83	1 967 051,68
46517	Респ. Северная Осетия - Алания, г. Владикавказ, ул. Астана Кесаева, 10 "а"	Владикавказ	15:09:0040801:111	003002000000 Земли населенных пунктов	Для содержания и эксплуатации общежития и учебного комплекса	3	03.050	25 132	3 160,27	79 423 905,64
46518	Респ. Северная Осетия - Алания, г. Владикавказ, ул. Астана Кесаева, 2/1	Владикавказ	15:09:0040801:113	003002000000 Земли населенных пунктов	Для содержания и эксплуатации капитального гаража	7	02.071	20	3 903,87	78 077,40
46519	Респ. Северная Осетия - Алания, г. Владикавказ, ул. Генерала Дзусова, 1/2	Владикавказ	15:09:0040801:114	003002000000 Земли населенных пунктов	Для содержания и эксплуатации металлического гаража	7	02.071	21	3 903,87	81 981,27
46520	Респ. Северная Осетия - Алания, г. Владикавказ, ул. Владикавказская, 28	Владикавказ	15:09:0040801:115	003002000000 Земли населенных пунктов	Для содержания и эксплуатации магазина	4	04.040	34	7 435,94	252 821,96
46521	Респ. Республика Северная Осетия - Алания, г. Владикавказ, ул. Астана Кесаева, 4/1	Владикавказ	15:09:0040801:116	003002000000 Земли населенных пунктов	Для содержания и эксплуатации капитального гаража	7	02.071	26	3 903,87	101 500,62
46522	Респ. Северная Осетия - Алания, г. Владикавказ, ул. Генерала Дзусова. 1/2	Владикавказ	15:09:0040801:117	003002000000 Земли населенных пунктов	Для содержания и эксплуатации металлического гаража	7	02.071	24	3 903,87	93 692,88
46523	Республика Северная Осетия-Алания, г Владикавказ, ул А.Кесаева. д 2	Владикавказ	15:09:0040801:118	003002000000 Земли населенных пунктов	Для содержания и эксплуатации капитального гаража	7	02.071	42	3 903,87	163 962,54

№ пп	Местоположение ЗУ	Район	Кадастровый номер ЗУ	Категория земель	Разрешенное использование по документу	Код вида разрешенного использования (в соответствии с классификатором видов разрешенного использования земельных участков)	Вид использования объектов недвижимости	Площадь	УПКС	КС
46524	Респ. Северная Осетия - Алания, г. Владикавказ, ул. Астана Кесаева, 4	Владикавказ	15:09:0040801:119	0030020000000 Земли населенных пунктов	Для содержания и эксплуатации капитального гаража	7	02.07.1	20	3 903,87	78 077,40
46525	Респ. Северная Осетия - Алания, г. Владикавказ, ул. Астана Кесаева	Владикавказ	15:09:0040801:12	0030020000000 Земли населенных пунктов	Под жилую застройку Индивидуальную	13	02.01.0	5 315	5 228,85	27 791 337,75
46526	Респ. Северная Осетия - Алания, г. Владикавказ, ул. Генерала Дзусова, 5/1	Владикавказ	15:09:0040801:120	0030020000000 Земли населенных пунктов	Для содержания и эксплуатации металлического гаража	7	02.07.1	18	3 903,87	70 269,66
46527	Респ. Северная Осетия - Алания, г. Владикавказ, ул. Астана Кесаева, 12	Владикавказ	15:09:0040801:121	0030020000000 Земли населенных пунктов	Для содержания и эксплуатации зданий и строений рынка "Алан"	4	04.03.0	4 411	7 435,94	32 799 931,34
46528	Респ. Северная Осетия - Алания, г. Владикавказ, ул. Астана Кесаева, 12"б"	Владикавказ	15:09:0040801:122	0030020000000 Земли населенных пунктов	Для содержания и эксплуатации зданий и строений рынка "Алан"	4	04.03.0	417	7 435,94	3 100 786,98
46529	Респ. Северная Осетия - Алания, г. Владикавказ, ул. Генерала Дзусова, 5/1	Владикавказ	15:09:0040801:123	0030020000000 Земли населенных пунктов	Для содержания и эксплуатации металлического гаража	7	02.07.1	18	3 903,87	70 269,66
46530	Респ. Северная Осетия - Алания, г. Владикавказ, ул. Владикавказская, 28 "б"	Владикавказ	15:09:0040801:125	0030020000000 Земли населенных пунктов	Для содержания и эксплуатации магазина	4	04.04.0	35	7 435,94	260 257,90
46531	Республика Северная Осетия - Алания, г Владикавказ, ул Владикавказская, 28	Владикавказ	15:09:0040801:126	0030020000000 Земли населенных пунктов	Для содержания и эксплуатации магазина	4	04.04.0	33	7 435,94	245 386,02
46532	Респ. Северная Осетия - Алания, г. Владикавказ, ул. Владикавказская, 28	Владикавказ	15:09:0040801:127	0030020000000 Земли населенных пунктов	Для содержания и эксплуатации магазина	4	04.04.0	34	7 435,94	252 821,96
46533	Респ. Северная Осетия - Алания, г. Владикавказ, ул. Владикавказская, 26	Владикавказ	15:09:0040801:128	0030020000000 Земли населенных пунктов	Для содержания и эксплуатации магазина	4	04.04.0	224	7 435,94	1 665 650,56
46534	Респ. Северная Осетия - Алания, г. Владикавказ, ул. Владикавказская, 28	Владикавказ	15:09:0040801:129	0030020000000 Земли населенных пунктов	Для содержания и эксплуатации магазина	4	04.04.0	34	7 435,94	252 821,96
46535	Респ. Северная Осетия - Алания, г. Владикавказ, ул. Астана Кесаева, 4/1	Владикавказ	15:09:0040801:13	0030020000000 Земли населенных пунктов	Под жилую застройку	13	02.01.0	1 137	5 228,85	5 945 202,45
46536	Респ. Северная Осетия - Алания, г. Владикавказ, ул. Астана Кесаева, 12а	Владикавказ	15:09:0040801:130	0030020000000 Земли населенных пунктов	Для содержания и эксплуатации кафе	4	04.06.0	307	5 514,99	1 693 101,93
46537	Республика Северная Осетия - Алания, г. Владикавказ, ул. Владикавказская, 30	Владикавказ	15:09:0040801:133	0030020000000 Земли населенных пунктов	Для содержания и эксплуатации металлического гаража	7	02.07.1	15	3 903,87	58 558,05
46538	Респ. Северная Осетия - Алания, г. Владикавказ, ул. Владикавказская, 28	Владикавказ	15:09:0040801:134	0030020000000 Земли населенных пунктов	Для содержания и эксплуатации зданий и сооружений	4	04.04.0	394	7 435,94	2 929 760,36
46539	Респ. Северная Осетия - Алания, г. Владикавказ, ул. Владикавказская, 28	Владикавказ	15:09:0040801:135	0030020000000 Земли населенных пунктов	Для содержания и эксплуатации зданий и сооружений	4	04.04.0	139	7 435,94	1 033 595,66
46540	Респ. Северная Осетия - Алания, г. Владикавказ, ул. Владикавказская, 28	Владикавказ	15:09:0040801:136	0030020000000 Земли населенных пунктов	Для содержания и эксплуатации зданий и сооружений	4	04.04.0	233	7 435,94	1 732 574,02
46541	Респ. Северная Осетия - Алания, г. Владикавказ, ул. Владикавказская, 32/1	Владикавказ	15:09:0040801:138	0030020000000 Земли населенных пунктов	Для содержания и эксплуатации капитального гаража	7	02.07.1	26	3 903,87	101 500,62
46542	Российская Федерация, Республика Северная Осетия-Алания, г. Владикавказ, ул. Астана Кесаева, 2а	Владикавказ	15:09:0040801:14	0030020000000 Земли населенных пунктов	Под жилую застройку	2	02.00.0	4 672	6 196,62	28 950 608,64
46543	Респ. Северная Осетия - Алания, г. Владикавказ, ул. Владикавказская, 28	Владикавказ	15:09:0040801:140	0030020000000 Земли населенных пунктов	Для содержания и эксплуатации зданий и сооружений	4	04.04.0	72	7 435,94	535 387,68
46544	Респ. Северная Осетия - Алания, г. Владикавказ, ул. Астана Кесаева, 2	Владикавказ	15:09:0040801:142	0030020000000 Земли населенных пунктов	Для установки и эксплуатации плотежных терминалов самообслуживания	4	04.01.0	1	7 435,94	7 435,94
46545	Республика Северная Осетия-Алания, г Владикавказ, ул Генерала Дзусова, д 5/1	Владикавказ	15:09:0040801:143	0030020000000 Земли населенных пунктов	Для содержания и эксплуатации металлического гаража	7	02.07.1	18	3 903,87	70 269,66
46546	Респ. Северная Осетия - Алания, г. Владикавказ, ул. Астана Кесаева, дом 4	Владикавказ	15:09:0040801:145	0030020000000 Земли населенных пунктов	Для содержания и эксплуатации металлического гаража	7	02.07.1	18	3 903,87	70 269,66
46547	Республика Северная Осетия-Алания, г Владикавказ, ул Владикавказская, д 32/1	Владикавказ	15:09:0040801:147	0030020000000 Земли населенных пунктов	Для содержания и эксплуатации капитального гаража	7	02.07.1	20	3 903,87	78 077,40
46548	Республика Северная Осетия-Алания, г Владикавказ, ул А Кесаева, д 2/2	Владикавказ	15:09:0040801:15	0030020000000 Земли населенных пунктов	Для содержания и эксплуатации трансформаторной подстанции (ТП)	6	03.01.2	66	2 540,61	167 680,26
46549	Республика Северная Осетия-Алания, г Владикавказ, ул Владикавказская, д 30	Владикавказ	15:09:0040801:150	0030020000000 Земли населенных пунктов	Для содержания и эксплуатации магазина	4	04.04.0	224	7 435,94	1 665 650,56
46550	Республика Северная Осетия - Алания, г. Владикавказ, ул. Генерала Дзусова, 5/1	Владикавказ	15:09:0040801:152	0030020000000 Земли населенных пунктов	Для содержания и эксплуатации металлического гаража	7	02.07.1	18	3 903,87	70 269,66
46551	Респ. Северная Осетия - Алания, г. Владикавказ, ул. Владикавказская, 28	Владикавказ	15:09:0040801:154	0030020000000 Земли населенных пунктов	Для содержания и эксплуатации магазина	4	04.04.0	35	7 435,94	260 257,90
46552	Респ. Северная Осетия - Алания, г. Владикавказ, ул. Генерала Дзусова, дом 7/5	Владикавказ	15:09:0040801:155	0030020000000 Земли населенных пунктов	Для содержания и эксплуатации капитального гаража	7	02.07.1	39	3 903,87	152 250,93
46553	Респ. Северная Осетия - Алания, г. Владикавказ, ул. Владикавказская, дом 28	Владикавказ	15:09:0040801:157	0030020000000 Земли населенных пунктов	Для установки и эксплуатации торговых киосков по реализации мороженного и прохладительных напитков	4	04.04.0	8	7 435,94	59 487,52
46554	Респ. Северная Осетия - Алания, г. Владикавказ, ул. Генерала Дзусова, дом 1 "б"	Владикавказ	15:09:0040801:158	0030020000000 Земли населенных пунктов	Под эксплуатацию капитального гаража	7	02.07.1	289	3 903,87	1 128 218,43
46555	Российская Федерация, Республика Северная Осетия - Алания, г. Владикавказ, ул. Генерала Дзусова, 1/1	Владикавказ	15:09:0040801:159	0030020000000 Земли населенных пунктов	Под жилую застройку	2	02.00.0	3 673	6 196,62	22 760 185,26
46556	Респ. Северная Осетия - Алания, г. Владикавказ, ул. Астана Кесаева, 4	Владикавказ	15:09:0040801:16	0030020000000 Земли населенных пунктов	Для содержания и эксплуатации ЦТП К/3	6	03.01.2	113	2 540,61	287 088,93
46557	Респ. Северная Осетия - Алания, г. Владикавказ, ул. Генерала Дзусова, 1/2	Владикавказ	15:09:0040801:161	0030020000000 Земли населенных пунктов	Магазины (Размещение объектов капитального строительства, предназначенных для продажи товаров, торговая площадь которых составляет до 5000 кв. м)	4	04.04.0	476	7 435,94	3 539 507,44
46558	Респ. Северная Осетия - Алания, г. Владикавказ, ул. Владикавказская, дом 28	Владикавказ	15:09:0040801:163	0030020000000 Земли населенных пунктов	Для содержания и эксплуатации зданий и сооружений	4	04.04.0	437	7 435,94	3 249 505,78
46559	Респ. Северная Осетия - Алания, г. Владикавказ, ул. Владикавказская, дом 28	Владикавказ	15:09:0040801:164	0030020000000 Земли населенных пунктов	Для содержания и эксплуатации зданий и сооружений	4	04.04.0	142	7 435,94	1 055 903,48
46560	Респ. Северная Осетия - Алания, г. Владикавказ, ул. Международная, 2	Владикавказ	15:09:0040801:166	0030020000000 Земли населенных пунктов	Для содержания и эксплуатации капитального гаража	7	02.07.1	25	3 903,87	97 596,75
46561	Респ. Северная Осетия - Алания, г. Владикавказ, ул. Международная, 2	Владикавказ	15:09:0040801:167	0030020000000 Земли населенных пунктов	Для содержания и эксплуатации капитального гаража	7	02.07.1	25	3 903,87	97 596,75
46562	Респ. Северная Осетия - Алания, г. Владикавказ, ул. Международная, 2	Владикавказ	15:09:0040801:168	0030020000000 Земли населенных пунктов	Под строительство гаража	7	02.07.1	25	3 903,87	97 596,75
46563	Респ. Северная Осетия - Алания, г. Владикавказ, ул. Международная, 2	Владикавказ	15:09:0040801:169	0030020000000 Земли населенных пунктов	Под строительство гаража	7	02.07.1	25	3 903,87	97 596,75
46564	Республика Северная Осетия-Алания, г Владикавказ, ул А.Кесаева/Международная, д 4	Владикавказ	15:09:0040801:17	0030020000000 Земли населенных пунктов	Для содержания и эксплуатации магазина	4	04.04.0	170	7 435,94	1 264 109,80
46565	Российская Федерация, Республика Северная Осетия - Алания, г. Владикавказ, ул. Международная, 2	Владикавказ	15:09:0040801:170	0030020000000 Земли населенных пунктов	Под строительство гаража	7	02.07.1	25	3 903,87	97 596,75

№ пп	Местоположение ЗУ	Район	Кадастровый номер ЗУ	Категория земель	Разрешенное использование по документу	Код вида разрешенного использования (в соответствии с классификатором видов разрешенного использования земельных участков)	Вид использования объектов недвижимости	Площадь	УПКС	КС
46566	Респ. Северная Осетия - Алания, г. Владикавказ, ул. А. Кесаева, 2	Владикавказ	15:09:00:40801:171	003002000000 Земли населенных пунктов	Для содержания и эксплуатации капитального гаража	7	02:071	22	3 903,87	85 885,14
46567	Респ. Северная Осетия - Алания, г. Владикавказ, ул. Астана Кесаева, 4 (многоквартирный дом)	Владикавказ	15:09:00:40801:177	003002000000 Земли населенных пунктов	Эксплуатация многоквартирного дома	2	02:050	2 133	6 196,62	13 217 390,46
46568	Республика Северная Осетия-Алания, г Владикавказ, ул Владикавказская, д 3Ав (многоквартирный дом)	Владикавказ	15:09:00:40801:178	003002000000 Земли населенных пунктов	Эксплуатация многоквартирного дома	2	02:050	667	6 196,62	4 133 145,54
46569	Респ. Северная Осетия - Алания, г. Владикавказ, ул. Астана Кесаева, 4	Владикавказ	15:09:0040801:18	003002000000 Земли населенных пунктов	Под жилую застройку Индивидуальную	13	02:010	7 155	5 228,85	37 412 421,75
46570	Республика Северная Осетия-Алания, г Владикавказ, ул Дзусова, д 7/5	Владикавказ	15:09:00:40801:180	003002000000 Земли населенных пунктов	Для содержания и эксплуатации капитального гаража	7	02:071	28	3 903,87	109 308,36
46571	Республика Северная Осетия-Алания, г Владикавказ, ул Генерала Дзусова, 5/6	Владикавказ	15:09:00:40801:181	003002000000 Земли населенных пунктов	Эксплуатация многоквартирного дома	2	02:050	827	6 196,62	5 124 604,74
46572	Респ. Северная Осетия - Алания, г. Владикавказ, ул. Генерала Дзусова, 9/2	Владикавказ	15:09:00:40801:182	003002000000 Земли населенных пунктов	Эксплуатация многоквартирного дома	2	02:050	576	6 196,62	3 569 253,12
46573	Республика Северная Осетия-Алания, г Владикавказ, ул Генерала Дзусова, д 7/5, (многоквартирный дом)	Владикавказ	15:09:00:40801:183	003002000000 Земли населенных пунктов	Эксплуатация многоквартирного дома	2	02:050	1 249	6 196,62	7 739 578,38
46574	Республика Северная Осетия-Алания, г Владикавказ, ул Дзусова, д 5/1, (многоквартирный дом)	Владикавказ	15:09:00:40801:184	003002000000 Земли населенных пунктов	Эксплуатация многоквартирного дома	2	02:050	809	6 196,62	5 013 065,58
46575	Республика Северная Осетия-Алания, г Владикавказ, ул Генерала Дзусова, 3/1	Владикавказ	15:09:00:40801:185	003002000000 Земли населенных пунктов	Эксплуатация многоквартирного дома	2	02:050	561	6 196,62	3 476 303,82
46576	Республика Северная Осетия-Алания, г Владикавказ, ул Дзусова, 7/1	Владикавказ	15:09:00:40801:186	003002000000 Земли населенных пунктов	Эксплуатация многоквартирного дома	2	02:050	1 292	6 196,62	8 006 033,04
46577	Республика Северная Осетия-Алания, г Владикавказ, ул Генерала Дзусова, 3/1п	Владикавказ	15:09:00:40801:187	003002000000 Земли населенных пунктов	Эксплуатация многоквартирного дома	2	02:050	676	6 196,62	4 188 915,12
46578	Респ. Северная Осетия - Алания, г. Владикавказ, ул. Астана Кесаева, 18 (многоквартирный дом)	Владикавказ	15:09:00:40801:188	003002000000 Земли населенных пунктов	Эксплуатация многоквартирного дома	2	02:050	1 079	9 165,83	9 889 930,57
46579	Республика Северная Осетия-Алания, г Владикавказ, ул Владикавказская, 32/2	Владикавказ	15:09:00:40801:189	003002000000 Земли населенных пунктов	Эксплуатация многоквартирного дома	2	02:050	646	6 196,62	4 003 016,52
46580	Респ. Северная Осетия - Алания, г. Владикавказ, ул. Астана Кесаева, 10 "а"	Владикавказ	15:09:0040801:19	003002000000 Земли населенных пунктов	Для содержания и эксплуатации существующего двухэтажного спортивного комплекса	3	05:012	5 516	681,63	3 759 871,08
46581	Респ. Северная Осетия - Алания, г. Владикавказ, ул. Генерала Дзусова, 7/2	Владикавказ	15:09:00:40801:190	003002000000 Земли населенных пунктов	Эксплуатация многоквартирного дома	2	02:050	1 292	6 196,62	8 006 033,04
46582	Респ. Северная Осетия - Алания, г. Владикавказ, ул. Владикавказская, 3б	Владикавказ	15:09:00:40801:191	003002000000 Земли населенных пунктов	Эксплуатация многоквартирного дома	2	02:050	624	6 196,62	3 866 690,88
46583	Респ. Северная Осетия - Алания, г. Владикавказ, ул. Астана Кесаева, 4/1, (многоквартирный дом)	Владикавказ	15:09:00:40801:192	003002000000 Земли населенных пунктов	Эксплуатация многоквартирного дома	2	02:050	750	6 196,62	4 647 465,00
46584	Республика Северная Осетия-Алания, г Владикавказ, ул Владикавказская, 32/3	Владикавказ	15:09:00:40801:193	003002000000 Земли населенных пунктов	Эксплуатация многоквартирного дома	2	02:050	646	6 196,62	4 003 016,52
46585	Республика Северная Осетия-Алания, г Владикавказ, ул Генерала Дзусова, 5/3	Владикавказ	15:09:00:40801:194	003002000000 Земли населенных пунктов	Эксплуатация многоквартирного дома	2	02:050	827	6 196,62	5 124 604,74
46586	Респ. Северная Осетия - Алания, г. Владикавказ, ул. Генерала Дзусова, 1/1	Владикавказ	15:09:00:40801:195	003002000000 Земли населенных пунктов	Эксплуатация многоквартирного дома	2	02:050	1 256	6 196,62	7 782 914,72
46587	Респ. Северная Осетия - Алания, г. Владикавказ, ул. Генерала Дзусова, 7/3	Владикавказ	15:09:00:40801:196	003002000000 Земли населенных пунктов	Эксплуатация многоквартирного дома	2	02:050	603	6 196,62	3 736 561,86
46588	Республика Северная Осетия-Алания, г Владикавказ, ул Генерала Дзусова, 2/3а	Владикавказ	15:09:00:40801:197	003002000000 Земли населенных пунктов	Эксплуатация многоквартирного дома	2	02:050	646	6 196,62	4 003 016,52
46589	Республика Северная Осетия-Алания, г Владикавказ, ул Генерала Дзусова, 3/2	Владикавказ	15:09:00:40801:198	003002000000 Земли населенных пунктов	Эксплуатация многоквартирного дома	2	02:050	1 083	6 196,62	6 710 939,46
46590	Республика Северная Осетия-Алания, г Владикавказ, ул Астана Кесаева, д 2, корп 1	Владикавказ	15:09:00:40801:199	003002000000 Земли населенных пунктов	Для содержания и эксплуатации капитального гаража	7	02:071	21	3 903,87	81 981,27
46591	Республика Северная Осетия-Алания, г Владикавказ, ул А.Кесаева, д 12а	Владикавказ	15:09:0040801:2	003002000000 Земли населенных пунктов	Для содержания и эксплуатации существующего здания	3	03:080	3 274	1 735,05	5 680 553,70
46592	Республика Северная Осетия-Алания, г. Владикавказ, ул. Генерала Дзусова, 5/8	Владикавказ	15:09:0040801:20	003002000000 Земли населенных пунктов	Для содержания и эксплуатации многоквартирного жилого дома	2	02:050	2 775	6 196,62	17 195 620,50
46593	Респ. Северная Осетия - Алания, г. Владикавказ, ул. Владикавказская, 2в	Владикавказ	15:09:00:40801:200	003002000000 Земли населенных пунктов	Для содержания и эксплуатации зданий и сооружений	4	04:030	10 426	7 435,94	77 527 110,44
46594	Республика Северная Осетия-Алания, г Владикавказ, ул Владикавказская, 2в	Владикавказ	15:09:00:40801:201	003002000000 Земли населенных пунктов	Для содержания и эксплуатации зданий и сооружений	4	04:040	36	7 435,94	267 693,84
46595	Респ. Северная Осетия - Алания, г. Владикавказ, ул. Дзусова, 1/2	Владикавказ	15:09:00:40801:202	003002000000 Земли населенных пунктов	Для содержания и эксплуатации гаража из сборных железобетонных конструкций	7	02:071	24	3 903,87	93 692,88
46596	Республика Северная Осетия-Алания, г. Владикавказ, ул Генерала Дзусова, 3/5	Владикавказ	15:09:00:40801:203	003002000000 Земли населенных пунктов	Эксплуатация многоквартирного дома	2	02:050	567	6 196,62	3 513 483,54
46597	Респ. Северная Осетия - Алания, г. Владикавказ, ул. Астана Кесаева, 2	Владикавказ	15:09:00:40801:204	003002000000 Земли населенных пунктов	Эксплуатация многоквартирного дома	2	02:050	936	6 196,62	5 800 036,32
46598	Респ. Северная Осетия - Алания, г. Владикавказ, ул. Владикавказская, 40	Владикавказ	15:09:00:40801:205	003002000000 Земли населенных пунктов	Эксплуатация многоквартирного дома	2	02:050	1 343	6 196,62	8 322 060,66
46599	Республика Северная Осетия-Алания, г Владикавказ, ул Генерала Дзусова, 7	Владикавказ	15:09:00:40801:206	003002000000 Земли населенных пунктов	Эксплуатация многоквартирного дома	2	02:050	1 292	6 196,62	8 006 033,04
46600	Респ. Северная Осетия - Алания, г. Владикавказ, ул. Владикавказская, 3Я	Владикавказ	15:09:00:40801:207	003002000000 Земли населенных пунктов	Эксплуатация многоквартирного дома	2	02:050	628	6 196,62	3 891 477,36
46601	Республика Северная Осетия-Алания, г Владикавказ, ул Генерала Дзусова, д 3/1б	Владикавказ	15:09:00:40801:208	003002000000 Земли населенных пунктов	Эксплуатация многоквартирного дома	2	02:050	675	6 196,62	4 182 718,50
46602	Республика Северная Осетия-Алания, г Владикавказ, ул Генерала Дзусова, 9/3	Владикавказ	15:09:00:40801:209	003002000000 Земли населенных пунктов	Эксплуатация многоквартирного дома	2	02:050	576	6 196,62	3 569 253,12
46603	Респ. Северная Осетия - Алания, г. Владикавказ, ул. Астана Кесаева, 3/5	Владикавказ	15:09:0040801:21	003002000000 Земли населенных пунктов	Под жилую застройку Индивидуальную	13	02:010	2 698	5 228,85	14 107 437,30
46604	Респ. Северная Осетия - Алания, г. Владикавказ, ул. Владикавказская, 2в	Владикавказ	15:09:00:40801:210	003002000000 Земли населенных пунктов	Для завершения реконструкции и дальнейшей эксплуатации магазина	4	04:040	34	7 435,94	252 821,96
46605	Республика Северная Осетия-Алания, г Владикавказ, ул Генерала Дзусова, 3п	Владикавказ	15:09:00:40801:212	003002000000 Земли населенных пунктов	Эксплуатация многоквартирного дома	2	02:050	567	6 196,62	3 513 483,54
46606	Республика Северная Осетия-Алания, г Владикавказ, ул Владикавказская, 32/1	Владикавказ	15:09:00:40801:213	003002000000 Земли населенных пунктов	Эксплуатация многоквартирного дома	2	02:050	752	6 196,62	4 659 858,24
46607	Респ. Северная Осетия - Алания, г. Владикавказ, ул. Астана Кесаева, 2/1	Владикавказ	15:09:00:40801:214	003002000000 Земли населенных пунктов	Эксплуатация многоквартирного дома	2	02:050	312	6 196,62	1 933 345,44
46608	Республика Северная Осетия-Алания, г Владикавказ, ул Генерала Дзусова, 3/6	Владикавказ	15:09:00:40801:215	003002000000 Земли населенных пунктов	Эксплуатация многоквартирного дома	2	02:050	827	6 196,62	5 124 604,74
46609	Республика Северная Осетия-Алания, г Владикавказ, ул Генерала Дзусова, д 3/3	Владикавказ	15:09:00:40801:217	003002000000 Земли населенных пунктов	Эксплуатация многоквартирного дома	2	02:050	964	6 196,62	5 973 541,68
46610	Респ. Северная Осетия - Алания, г. Владикавказ, ул. Астана Кесаева, 3/3	Владикавказ	15:09:00:40801:22	003002000000 Земли населенных пунктов	Под жилую застройку	13	02:010	1 492	5 228,85	7 801 444,20
46611	Северная Осетия - Алания респ. г. Владикавказ, ул Генерала Дзусова,7/5	Владикавказ	15:09:00:40801:220	003002000000 Земли населенных пунктов	Для содержания и эксплуатации капитального гаража	7	02:071	27	3 903,87	105 404,49
46612	Респ. Северная Осетия - Алания, г. Владикавказ, ул. Генерала Дзусова, 7/5	Владикавказ	15:09:00:40801:222	003002000000 Земли населенных пунктов	Для содержания и эксплуатации капитального гаража	7	02:071	23	3 903,87	89 789,01
46613	Северная Осетия - Алания респ. г. Владикавказ, ул Генерала Дзусова, 7/5	Владикавказ	15:09:00:40801:223	003002000000 Земли населенных пунктов	Для содержания и эксплуатации капитального гаража	7	02:071	23	3 903,87	89 789,01
46614	Респ. Северная Осетия - Алания, г. Владикавказ, ул. Генерала Дзусова, 7/5	Владикавказ	15:09:00:40801:224	003002000000 Земли населенных пунктов	Для содержания и эксплуатации капитального гаража	7	02:071	24	3 903,87	93 692,88
46615	Респ. Северная Осетия - Алания, г. Владикавказ, ул. Астана Кесаева, 2/1	Владикавказ	15:09:00:40801:225	003002000000 Земли населенных пунктов	Содержание и эксплуатация капитального гаража из сборно-разборных элементов	7	02:071	21	3 903,87	81 981,27
46616	Северная Осетия - Алания респ. г. Владикавказ, ул. Дзусова, 7/5	Владикавказ	15:09:00:40801:227	003002000000 Земли населенных пунктов	Для содержания и эксплуатации капитального гаража	7	02:071	28	3 903,87	109 308,36
46617	Республика Северная Осетия - Алания, г. Владикавказ, ул. Астана Кесаева, 6 "б"	Владикавказ	15:09:0040801:23	003002000000 Земли населенных пунктов	Для содержания и эксплуатации существующих зданий и сооружений детского сада	3	03:050	4 767	3 160,27	15 065 007,09
46618	Респ. Северная Осетия - Алания, г. Владикавказ, ул. Астана Кесаева, 10	Владикавказ	15:09:0040801:26	003002000000 Земли населенных пунктов	Для содержания и эксплуатации цеха по производству пластиковых окон	6	06:060	87	2 850,44	247 988,28
46619	Респ. Северная Осетия - Алания, г. Владикавказ, ул. Астана Кесаева, 12 "а"	Владикавказ	15:09:0040801:27	003002000000 Земли населенных пунктов	Для содержания и эксплуатации трансформаторной подстанции (ТП)	6	03:012	62	2 540,61	157 517,82
46620	Респ. Северная Осетия - Алания, г. Владикавказ, ул. Генерала Дзусова, дом 5	Владикавказ	15:09:0040801:3	003002000000 Земли населенных пунктов	Для содержания и эксплуатации диспансерного отделения	3	03:040	1 951	3 965,80	7 737 334,33
46621	Респ. Северная Осетия - Алания, г. Владикавказ, ул. Владикавказская	Владикавказ	15:09:0040801:31	003002000000 Земли населенных пунктов	коммерческие объекты	4	04:040	46	7 435,94	342 053,24

№ п/п	Местоположение ЗУ	Район	Кадастровый номер ЗУ	Категория земель	Разрешенное использование по документу	Код вида разрешенного использования (в соответствии с классификатором видов разрешенного использования земельных участков)	Вид использования объектов недвижимости	Площадь	УПКС	КС
46622	Респ. Северная Осетия - Алания, г. Владикавказ, ул. Владикавказская, 26	Владикавказ	15:09:0040801:33	0030020000000 Земли населенных пунктов	для содержания и эксплуатации магазина	4	04.040	226	7 335,91	1 658 391,32
46623	Российская Федерация, Республика Северная Осетия-Алания, городской округ город Владикавказ, г.Владикавказ, ул.Владикавказская, земельный участок 26К.	Владикавказ	15:09:0040801:34	0030020000000 Земли населенных пунктов	Для эксплуатации и содержания магазина	4	04.040	226	7 335,91	1 658 214,62
46624	Респ. Северная Осетия - Алания, г. Владикавказ, ул. Владикавказская, 26	Владикавказ	15:09:0040801:35	0030020000000 Земли населенных пунктов	Для содержания и эксплуатации магазина	4	04.040	226	7 335,91	1 658 214,62
46625	Респ. Северная Осетия - Алания, г. Владикавказ, ул. Владикавказская, 26	Владикавказ	15:09:0040801:36	0030020000000 Земли населенных пунктов	Эксплуатация кафе	4	04.060	226	5 511,89	1 246 367,71
46626	Северная Осетия - Алания республика, г Владикавказ, ул Генерала Друсова, 7/5	Владикавказ	15:09:0040801:3608	0030020000000 Земли населенных пунктов	Для содержания и эксплуатации капитального гаража	7	02.071	46	7 335,91	337 516,10
46627	Республика Северная Осетия-Алания, г Владикавказ, ул Друсова, 7/5	Владикавказ	15:09:0040801:3609	0030020000000 Земли населенных пунктов	Для содержания и эксплуатации капитального гаража	7	02.071	27	7 335,91	197 991,39
46628	Северная Осетия - Алания респ, г. Владикавказ, ул. Друсова, 7/5	Владикавказ	15:09:0040801:3611	0030020000000 Земли населенных пунктов	Для содержания и эксплуатации капитального гаража	7	02.071	28	7 335,91	205 368,36
46629	Северная Осетия - Алания респ, г. Владикавказ, ул. Генерала Друсова, 7/5	Владикавказ	15:09:0040801:3612	0030020000000 Земли населенных пунктов	Для содержания и эксплуатации капитального гаража	7	02.071	46	7 335,91	337 516,10
46630	Северная Осетия - Алания респ, г. Владикавказ, ул. Друсова, 7/5	Владикавказ	15:09:0040801:3613	0030020000000 Земли населенных пунктов	Для содержания и эксплуатации капитального гаража	7	02.071	27	7 335,91	197 991,39
46631	Северная Осетия - Алания респ, г. Владикавказ, ул. Генерала Друсова, 7, корпус 5	Владикавказ	15:09:0040801:3614	0030020000000 Земли населенных пунктов	Для содержания и эксплуатации капитального гаража	7	02.071	28	7 335,91	205 368,36
46632	Северная Осетия - Алания респ, г Владикавказ, ул. Астана Кесаева, 2 "а"	Владикавказ	15:09:0040801:3616	0030020000000 Земли населенных пунктов	Для содержания и эксплуатации капитального гаража	7	02.071	21	7 335,91	81 981,27
46633	Северная Осетия - Алания респ, г. Владикавказ, ул. Владикавказская, 30 "б"	Владикавказ	15:09:0040801:3622	0030020000000 Земли населенных пунктов	Для содержания и эксплуатации магазина	4	04.040	70	7 335,91	513 513,80
46634	Респ. Северная Осетия - Алания, г. Владикавказ, ул. Леонова, 1	Владикавказ	15:09:0040801:3625	0030020000000 Земли населенных пунктов	Магазины	4	04.040	23	7 335,91	171 026,62
46635	Республика Северная Осетия-Алания, г. Владикавказ, ул.Друсова, 3/1	Владикавказ	15:09:0040801:3647	0030020000000 Земли населенных пунктов	Для содержания и эксплуатации металлического гаража	7	02.071	22	7 335,91	85 967,14
46636	Республика Северная Осетия - Алания, г.Владикавказ, ул.Ген. Друсова, 7/5	Владикавказ	15:09:0040801:3650	0030020000000 Земли населенных пунктов	Для содержания и эксплуатации капитального гаража	7	02.071	32	7 335,91	125 023,84
46637	Республика Северная Осетия-Алания, г. Владикавказ, ул. Друсова, 5/1	Владикавказ	15:09:0040801:3659	0030020000000 Земли населенных пунктов	Для содержания и эксплуатации металлического гаража	7	02.071	21	7 335,91	81 981,27
46638	Респ. Северная Осетия - Алания, г. Владикавказ, ул. Друсова, 1	Владикавказ	15:09:0040801:3665	0030020000000 Земли населенных пунктов	Для содержания и эксплуатации капитального гаража	7	02.071	24	7 335,91	93 692,88
46639	Респ. Северная Осетия - Алания, г. Владикавказ, ул. Владикавказская, 26	Владикавказ	15:09:0040801:37	0030020000000 Земли населенных пунктов	коммерческие объекты	4	04.040	220	7 335,91	1 613 900,83
46640	Северная Осетия - Алания респ, г. Владикавказ, ул. Владикавказская, 28	Владикавказ	15:09:0040801:39	0030020000000 Земли населенных пунктов	Для содержания и эксплуатации магазина	4	04.040	34	7 335,91	252 521,96
46641	Респ. Северная Осетия - Алания, г. Владикавказ, ул. Владикавказская, 28	Владикавказ	15:09:0040801:42	0030020000000 Земли населенных пунктов	Для содержания и эксплуатации магазина	4	04.040	35	7 335,91	260 257,90
46642	Республика Северная Осетия-Алания, г. Владикавказ, ул. Генерала Друсова, 3/1	Владикавказ	15:09:0040801:4243	0030020000000 Земли населенных пунктов	Для строительства магазина	4	04.040	100	7 335,91	741 524,00
46643	Республика Северная Осетия-Алания, г. Владикавказ, ул. А.Кесаева, 2/1	Владикавказ	15:09:0040801:4244	0030020000000 Земли населенных пунктов	Для установки временного металлического гаража	7	02.071	23	7 335,91	89 787,01
46644	Республика Северная Осетия-Алания, г Владикавказ, ул Друсова, 1	Владикавказ	15:09:0040801:4264	0030020000000 Земли населенных пунктов	Для содержания и эксплуатации капитального гаража	7	02.071	30	7 335,91	117 116,10
46645	Республика Северная Осетия-Алания, г Владикавказ, ул Астана Кесаева, 10	Владикавказ	15:09:0040801:4265	0030020000000 Земли населенных пунктов	Для содержания и эксплуатации котельной и ЦТП К-1	6	03.012	1 115	2 540,63	3 671 161,15
46646	Республика Северная Осетия-Алания, г Владикавказ, ул Астана Кесаева, 10	Владикавказ	15:09:0040801:4266	0030020000000 Земли населенных пунктов	Для содержания и эксплуатации котельной и ЦТП К-1	6	03.012	10027	2 540,63	25 471 696,47
46647	Республика Северная Осетия-Алания, г. Владикавказ, ул. Астана Кесаева, 4/1	Владикавказ	15:09:0040801:4274	0030020000000 Земли населенных пунктов	для содержания и эксплуатации капитального гаража	7	02.071	22	7 335,91	85 967,14
46648	Республика Северная Осетия-Алания, г. Владикавказ, ул. Владикавказская, 28 "а"	Владикавказ	15:09:0040801:4275	0030020000000 Земли населенных пунктов	Для содержания и эксплуатации магазина	4	04.040	23	7 335,91	170 716,60
46649	Республика Северная Осетия-Алания, г. Владикавказ, ул. Генерала Друсова, 1	Владикавказ	15:09:0040801:4281	0030020000000 Земли населенных пунктов	Для содержания и эксплуатации капитального гаража	7	02.071	27	7 335,91	105 591,39
46650	Республика Северная Осетия-Алания, г. Владикавказ, ул. Владикавказская, 32	Владикавказ	15:09:0040801:4306	0030020000000 Земли населенных пунктов	Универсальные магазины (смешанная торговля промышленными и продовольственными товарами)	4	04.040	47	7 335,91	348 869,16
46651	Республика Северная Осетия-Алания, г. Владикавказ, ул. Генерала Друсова, 5 "а"	Владикавказ	15:09:0040801:4308	0030020000000 Земли населенных пунктов	Для реконструкции существующего магазина	4	04.040	131	7 335,91	971 146,14
46652	Республика Северная Осетия-Алания, г Владикавказ, ул.А.Кесаева, 2	Владикавказ	15:09:0040801:4313	0030020000000 Земли населенных пунктов	Магазины продовольственные и промтоварные	4	04.040	22	7 335,91	163 590,68
46653	Республика Северная Осетия-Алания, г. Владикавказ, ул. Астана Кесаева, 10	Владикавказ	15:09:0040801:4316	0030020000000 Земли населенных пунктов	Для установки павильона по реализации кисломолочной продукции	4	04.040	32	7 335,91	237 950,08
46654	Республика Северная Осетия-Алания, г. Владикавказ, ул. Владикавказская, 30	Владикавказ	15:09:0040801:4320	0030020000000 Земли населенных пунктов	Магазины продовольственные и промтовары	4	04.040	810	7 335,91	6 023 111,10
46655	Республика Северная Осетия-Алания, г Владикавказ, ул Генерала Друсова, 3а	Владикавказ	15:09:0040801:4322	0030020000000 Земли населенных пунктов	Для содержания и эксплуатации металлического гаража	7	02.071	19	7 335,91	74 171,53
46656	Республика Северная Осетия-Алания, г. Владикавказ, ул. Международная, 2	Владикавказ	15:09:0040801:4332	0030020000000 Земли населенных пунктов	Для содержания и эксплуатации многоквартирного жилого дома	2	02.050	9 819	6 196,62	60 853 330,66
46657	Республика Северная Осетия-Алания, г. Владикавказ, ул. Владикавказская, 30	Владикавказ	15:09:0040801:4334	0030020000000 Земли населенных пунктов	Магазины продовольственные и промтоварные	4	04.040	200	7 335,91	1 487 168,00
46658	Республика Северная Осетия-Алания, г Владикавказ, ул Астана Кесаева, 12	Владикавказ	15:09:0040801:4337	0030020000000 Земли населенных пунктов	Для содержания и эксплуатации магазина	4	04.040	20	7 335,91	148 716,80
46659	Республика Северная Осетия-Алания, г.Владикавказ, ул.Астана Кесаева, 6 "б"	Владикавказ	15:09:0040801:4384	0030020000000 Земли населенных пунктов	Дошкольные образовательные учреждения	3	03.050	1 970	8 160,27	13 766 541,90
46660	Респ. Северная Осетия - Алания, г. Владикавказ, ул. Владикавказская, 28	Владикавказ	15:09:0040801:45	0030020000000 Земли населенных пунктов	Для содержания и эксплуатации магазина	4	04.040	29	7 335,91	215 612,26
46661	Респ. Северная Осетия - Алания, г. Владикавказ, ул. Владикавказская	Владикавказ	15:09:0040801:4502	0030020000000 Земли населенных пунктов	Для содержания и эксплуатации нежилого здания	4	04.040	143	7 335,91	1 062 211,33
46662	Республика Северная Осетия - Алания, г. Владикавказ, ул. Владикавказская, 30 "В"	Владикавказ	15:09:0040801:4514	0030020000000 Земли населенных пунктов	Универсальные магазины (смешанная торговля промышленными и продовольственными товарами)	4	04.040	846	7 335,91	6 206 803,24

№ пп	Местоположение ЗУ	Район	Кадастровый номер ЗУ	Категория земель	Разрешенное использование по документу	Код вида разрешенного использования (в соответствии с классификатором видов разрешенного использования земельных участков)	Вид использования объектов недвижимости	Площадь	УПКС	КС
46663	Республика Северная Осетия - Алания, г. Владикавказ, ул. Владикавказская	Владикавказ	15:09:0040801:4515	003002000000 Земли населенных пунктов	Универсальные магазины (смешанная торговля промышленными и продовольственными товарами)	4	04.040	18	7 435,94	133 846,92
46664	Республика Северная Осетия-Алания, г Владикавказ, ул Владикавказская, д 28	Владикавказ	15:09:0040801:48	003002000000 Земли населенных пунктов	Для содержания и эксплуатации магазина	4	04.040	33	7 435,94	245 386,02
46665	Респ. Северная Осетия - Алания, г. Владикавказ, ул. Владикавказская, 32	Владикавказ	15:09:0040801:49	003002000000 Земли населенных пунктов	Под жилую застройку	13	02.010	4 723	5 228,85	24 695 858,55
46666	Респ. Северная Осетия - Алания, г. Владикавказ, ул. Владикавказская, 30 "а"	Владикавказ	15:09:0040801:50	003002000000 Земли населенных пунктов	Для эксплуатации водно-спортивного оздоровительного комплекса	3	05.011	1 522	681,63	1 037 440,86
46667	Респ. Северная Осетия - Алания, г. Владикавказ, ул. Владикавказская, 32а	Владикавказ	15:09:0040801:52	003002000000 Земли населенных пунктов	Под жилую застройку	13	02.010	5 646	5 228,85	29 522 087,10
46668	Респ. Северная Осетия - Алания, г. Владикавказ, ул. Владикавказская, 36	Владикавказ	15:09:0040801:53	003002000000 Земли населенных пунктов	Под жилую застройку	13	02.010	2 290	5 228,85	11 974 066,50
46669	Респ. Северная Осетия - Алания, г. Владикавказ, ул. Владикавказская, 28	Владикавказ	15:09:0040801:54	003002000000 Земли населенных пунктов	Для содержания и эксплуатации трансформаторной подстанции (ТП)	6	03.012	55	2 540,61	139 733,55
46670	Респ. Северная Осетия - Алания, г. Владикавказ, ул. Владикавказская, 40	Владикавказ	15:09:0040801:56	003002000000 Земли населенных пунктов	Под жилую застройку	13	02.010	1 127	5 228,85	5 892 913,95
46671	Респ. Северная Осетия - Алания, г. Владикавказ, ул. Генерала Дзусова, 9	Владикавказ	15:09:0040801:57	003002000000 Земли населенных пунктов	Под жилую застройку	13	02.010	1 267	5 228,85	6 624 952,95
46672	Республика Северная Осетия-Алания, г Владикавказ, ул Генерала Дзусова, 9/2	Владикавказ	15:09:0040801:58	003002000000 Земли населенных пунктов	Под жилую застройку	13	02.010	3 744	5 228,85	19 576 814,40
46673	Республика Северная Осетия - Алания, г. Владикавказ, ул. Генерала Дзусова, 7	Владикавказ	15:09:0040801:59	003002000000 Земли населенных пунктов	Под объекты инженерного оборудования Водоснабжения	6	03.012	82	2 540,61	208 330,02
46674	Респ. Северная Осетия - Алания, г. Владикавказ, ул. Генерала Дзусова, 1/2	Владикавказ	15:09:0040801:6	003002000000 Земли населенных пунктов	Для содержания и эксплуатации многоквартирного жилого дома	2	02.050	3 185	6 196,62	19 736 234,70
46675	Респ. Северная Осетия - Алания, г. Владикавказ, ул. Генерала Дзусова, 9/3	Владикавказ	15:09:0040801:60	003002000000 Земли населенных пунктов	Под жилую застройку	13	02.010	3 250	5 228,85	16 993 762,50
46676	Республика Северная Осетия-Алания, г Владикавказ, ул Генерала Дзусова, 32/2	Владикавказ	15:09:0040801:61	003002000000 Земли населенных пунктов	Под жилую застройку	13	02.010	1	5 228,85	5 228,85
46677	Республика Северная Осетия-Алания, г Владикавказ, ул Генерала Дзусова, 32/2	Владикавказ	15:09:0040801:62	003002000000 Земли населенных пунктов	Под жилую застройку	13	02.010	1 869	5 228,85	9 772 720,65
46678	Респ. Северная Осетия - Алания, г. Владикавказ, ул. Генерала Дзусова, 32/3	Владикавказ	15:09:0040801:63	003002000000 Земли населенных пунктов	Под жилую застройку	13	02.010	1 454	5 228,85	7 602 747,90
46679	Респ. Северная Осетия - Алания, г. Владикавказ, ул. Генерала Дзусова, 7 а	Владикавказ	15:09:0040801:64	003002000000 Земли населенных пунктов	Для содержания и эксплуатации магазина	4	04.040	429	7 435,94	3 190 018,26
46680	Республика Северная Осетия-Алания, г Владикавказ, ул Генерала Дзусова, 7	Владикавказ	15:09:0040801:65	003002000000 Земли населенных пунктов	Под жилую застройку	13	02.010	2 429	5 228,85	12 700 876,65
46681	Республика Северная Осетия-Алания, г Владикавказ, ул Генерала Дзусова, 7/1	Владикавказ	15:09:0040801:66	003002000000 Земли населенных пунктов	Под жилую застройку	13	02.010	3 330	5 228,85	17 412 070,50
46682	Респ. Северная Осетия - Алания, г. Владикавказ, ул. Генерала Дзусова, 7/2	Владикавказ	15:09:0040801:67	003002000000 Земли населенных пунктов	Под жилую застройку	13	02.010	3 542	5 228,85	18 520 586,70
46683	Республика Северная Осетия-Алания, г Владикавказ, ул Генерала Дзусова, 7/3	Владикавказ	15:09:0040801:68	003002000000 Земли населенных пунктов	Под жилую застройку	13	02.010	4 689	5 228,85	24 518 077,65
46684	Респ. Северная Осетия - Алания, г. Владикавказ, ул. Генерала Дзусова, 7/5	Владикавказ	15:09:0040801:69	003002000000 Земли населенных пунктов	Под жилую застройку	13	02.010	4 802	5 228,85	25 108 937,70
46685	Российская Федерация, Республика Северная Осетия-Алания, г. Владикавказ, ул. Владикавказская, 32	Владикавказ	15:09:0040801:6905	003002000000 Земли населенных пунктов	Для размещения гаражей для собственных нужд	7	02.071	30	3 903,87	117 116,10
46686	Республика Северная Осетия-Алания, г. Владикавказ, ул. Генерала Дзусова, 9 а	Владикавказ	15:09:0040801:6906	003002000000 Земли населенных пунктов	Магазины	4	04.040	315	7 435,94	2 342 321,10
46687	Республика Северная Осетия-Алания, г. Владикавказ, ул. Астана Кесаева	Владикавказ	15:09:0040801:6907	003002000000 Земли населенных пунктов	Для содержания и эксплуатации общежития и учебного комплекса	3	03.050	98	3 160,27	309 706,46
46688	Республика Северная Осетия - Алания, г. Владикавказ, ул. Владикавказская, 32/1	Владикавказ	15:09:0040801:6926	003002000000 Земли населенных пунктов	Для размещения гаражей для собственных нужд	7	02.071	25	3 903,87	97 596,75
46689	Республика Северная Осетия - Алания, г. Владикавказ, ул. Владикавказская, 30	Владикавказ	15:09:0040801:6927	003002000000 Земли населенных пунктов	Для размещения гаражей для собственных нужд	7	02.071	26	3 903,87	101 500,62
46690	Российская Федерация, Республика Северная Осетия-Алания, г. Владикавказ, ул. Астана Кесаева, 2а	Владикавказ	15:09:0040801:6940	003002000000 Земли населенных пунктов	Для размещения гаражей для собственных нужд	7	02.071	30	3 415,89	102 476,70
46691	Российская Федерация, Республика Северная Осетия-Алания, городской округ город Владикавказ, г. Владикавказ, ул. Владикавказская, земельный участок 36А	Владикавказ	15:09:0040801:6941	003002000000 Земли населенных пунктов	Для строительства торгового предприятия, магазины продовольственные и промтоварные	4	04.040	363	7 435,94	2 699 246,22
46692	Республика Северная Осетия - Алания, г. Владикавказ, ул. Владикавказская, 34	Владикавказ	15:09:0040801:6946	003002000000 Земли населенных пунктов	Многоэтажная жилая застройка (высотная застройка)	2	02.060	3 985	6 196,62	24 693 530,70
46693	Российская Федерация, Республика Северная Осетия - Алания, г. Владикавказ, ул. Владикавказская, 32/1	Владикавказ	15:09:0040801:6966	003002000000 Земли населенных пунктов	Для размещения гаражей для собственных нужд	7	02.071	26	3 903,87	101 500,62
46694	Российская Федерация, Республика Северная Осетия - Алания, г. Владикавказ, ул. Владикавказская, 32/1	Владикавказ	15:09:0040801:6967	003002000000 Земли населенных пунктов	Для размещения гаражей для собственных нужд	7	02.071	25	3 903,87	97 596,75
46695	Российская Федерация, Республика Северная Осетия - Алания, г. Владикавказ, ул. Владикавказская, 32/1	Владикавказ	15:09:0040801:6968	003002000000 Земли населенных пунктов	Для размещения гаражей для собственных нужд	7	02.071	23	3 903,87	89 789,01
46696	Российская Федерация, Республика Северная Осетия - Алания, г. Владикавказ, ул. Владикавказская	Владикавказ	15:09:0040801:6972	003002000000 Земли населенных пунктов	Для размещения гаражей для собственных нужд	7	02.071	21	3 903,87	81 981,27
46697		Владикавказ	15:09:0040801:6986	003002000000 Земли населенных пунктов	для размещения гаражей для собственных нужд	7	02.071	34	3 903,87	132 731,58
46698		Владикавказ	15:09:0040801:6987	003002000000 Земли населенных пунктов	Для размещения гаражей для собственных нужд	7	02.071	18	3 903,87	70 269,66
46699	Респ. Северная Осетия - Алания, г. Владикавказ, ул. Генерала Дзусова, 1	Владикавказ	15:09:0040801:7	003002000000 Земли населенных пунктов	Для содержания и эксплуатации многоквартирного жилого дома	2	02.050	4 038	6 196,62	25 021 951,56
46700	Республика Северная Осетия-Алания, г Владикавказ, ул Генерала Дзусова, 5/6	Владикавказ	15:09:0040801:70	003002000000 Земли населенных пунктов	Под жилую застройку	13	02.010	2 944	5 228,85	15 393 734,40
46701	Республика Северная Осетия-Алания, г Владикавказ, ул Генерала Дзусова, 5/5	Владикавказ	15:09:0040801:71	003002000000 Земли населенных пунктов	Под жилую застройку	13	02.010	5 067	5 228,85	26 494 582,95
46702	Респ. Северная Осетия - Алания, г. Владикавказ, ул. Генерала Дзусова, 7/2	Владикавказ	15:09:0040801:72	003002000000 Земли населенных пунктов	Для содержания и эксплуатации трансформаторной подстанции (ТП)	6	03.012	53	2 540,61	134 652,33
46703	Респ. Северная Осетия - Алания, г. Владикавказ, ул. Генерала Дзусова, 5/1	Владикавказ	15:09:0040801:73	003002000000 Земли населенных пунктов	Под жилую застройку	2	02.000	4 526	6 196,62	28 045 902,12
46704	Республика Северная Осетия-Алания, г Владикавказ, ул Генерала Дзусова, 5а	Владикавказ	15:09:0040801:74	003002000000 Земли населенных пунктов	Для содержания и эксплуатации магазина	4	04.040	203	7 435,94	1 509 495,82
46705	Респ. Северная Осетия - Алания, г. Владикавказ, ул. Генерала Дзусова, 5	Владикавказ	15:09:0040801:75	003002000000 Земли населенных пунктов	коммерческие объекты	4	04.040	30	7 435,94	223 078,20
46706	Республика Северная Осетия-Алания, г Владикавказ, ул Генерала Дзусова, 5	Владикавказ	15:09:0040801:76	003002000000 Земли населенных пунктов	Под жилую застройку	13	02.010	2 464	5 228,85	12 883 886,40
46707	Респ. Северная Осетия - Алания, г. Владикавказ, ул. Генерала Дзусова, 3	Владикавказ	15:09:0040801:77	003002000000 Земли населенных пунктов	Под жилую застройку	13	02.010	2 038	5 228,85	10 656 396,30
46708	Респ. Северная Осетия - Алания, г. Владикавказ, ул. Генерала Дзусова, 3а	Владикавказ	15:09:0040801:78	003002000000 Земли населенных пунктов	Под жилую застройку	13	02.010	1 923	5 228,85	10 055 978,55
46709	Респ. Северная Осетия - Алания, г. Владикавказ, ул. Дзусова, 3	Владикавказ	15:09:0040801:79	003002000000 Земли населенных пунктов	Для содержания и эксплуатации трансформаторной подстанции (ТП)	6	03.012	59	2 540,61	149 895,99
46710	Респ. Северная Осетия - Алания, г. Владикавказ, ул. Генерала Дзусова, 3/1	Владикавказ	15:09:0040801:80	003002000000 Земли населенных пунктов	Под жилую застройку	13	02.010	6 786	5 228,85	35 482 976,10
46711	Респ. Северная Осетия - Алания, г. Владикавказ, ул. Генерала Дзусова, 3/2	Владикавказ	15:09:0040801:81	003002000000 Земли населенных пунктов	Под жилую застройку	13	02.010	5 162	5 228,85	26 991 323,70
46712	Респ. Северная Осетия - Алания, г. Владикавказ, ул. Генерала Дзусова, 3/1	Владикавказ	15:09:0040801:82	003002000000 Земли населенных пунктов	Для содержания и эксплуатации трансформаторной подстанции (ТП)	6	03.012	66	2 540,61	167 680,26
46713	Республика Северная Осетия-Алания, г. Владикавказ, ул. Генерала Дзусова, 3	Владикавказ	15:09:0040801:83	003002000000 Земли населенных пунктов	Для содержания и эксплуатации ЦТП К/2	6	03.012	158	2 540,61	401 416,38

№ пп	Местоположение ЗУ	Район	Кадастровый номер ЗУ	Категория земель	Разрешенное использование по документу	Код вида разрешенного использования (в соответствии с классификатором видов разрешенного использования земельных участков)	Вид использования объектов недвижимости	Площадь	УПКС	КС
46714	Республика Северная Осетия-Алания, г Владикавказ, ул Генерала Дзусова, д 3/3	Владикавказ	15:09:0040801:84	003002000000 Земли населенных пунктов	Для содержания и эксплуатации общежития завода	6	06.000	4 748	2 850,44	13 533 889,12
46715	Респ. Северная Осетия - Алания, г. Владикавказ, ул. Астана Кесаева, 12а	Владикавказ	15:09:0040801:85	003002000000 Земли населенных пунктов	Под общественную застройку	3	03.080	8 476	1 735,05	14 706 283,80
46716	Респ. Северная Осетия - Алания, г. Владикавказ, ул. Владикавказская, 30	Владикавказ	15:09:0040801:86	003002000000 Земли населенных пунктов	Под жилую застройку	13	02.010	5 121	5 228,85	26 776 940,85
46717	Респ. Северная Осетия - Алания, г. Владикавказ, ул. Астана Кесаева, 12	Владикавказ	15:09:0040801:89	003002000000 Земли населенных пунктов	Для содержания и эксплуатации магазина	4	04.040	103	7 435,94	765 901,82
46718	Респ. Северная Осетия - Алания, г. Владикавказ, ул. Мостовая	Владикавказ	15:09:0040801:9	003002000000 Земли населенных пунктов	Под строительство жилого комплекса	2	02.000	18 624	6 196,62	115 405 850,88
46719	Респ. Северная Осетия - Алания, г. Владикавказ, ул. Генерала Дзусова, 3, корпус1	Владикавказ	15:09:0040801:90	003002000000 Земли населенных пунктов	Для эксплуатации жилого дома	2	02.000	1 950	6 196,62	12 083 409,00
46720	Республика Северная Осетия-Алания, г Владикавказ, ул Генерала Дзусова, д 3/3	Владикавказ	15:09:0040801:91	003002000000 Земли населенных пунктов	Для содержания и эксплуатации производственного помещения "Энергосбыта"	6	06.000	697	2 850,44	1 986 756,68
46721	Респ. Северная Осетия - Алания, г. Владикавказ, около пивного "Алан", ул. Астана Кесаева	Владикавказ	15:09:0040801:92	003002000000 Земли населенных пунктов	Под установку коммерческого киоска	4	04.040	15	7 435,94	111 539,10
46722	Республика Северная Осетия-Алания, г Владикавказ, ул Владикавказская, д 30	Владикавказ	15:09:0040801:93	003002000000 Земли населенных пунктов	Под установку и эксплуатацию киоска для организации пункта по ремонту обуви	4	04.040	6	7 435,94	44 615,64
46723	Респ. Северная Осетия - Алания, г. Владикавказ, (двор дома), ул. Генерала Дзусова, дом 5/6	Владикавказ	15:09:0040801:95	003002000000 Земли населенных пунктов	Для содержания и эксплуатации коммерческого торгового киоска	4	04.040	16	7 435,94	118 975,04
46724	Респ. Северная Осетия - Алания, г. Владикавказ, ул. Пожарская	Владикавказ	15:09:0040803:1	003002000000 Земли населенных пунктов	под сквер	5	12.003	29 066	1 649,85	47 954 540,10
46725	Респ. Северная Осетия - Алания, г. Владикавказ, ул. Московская	Владикавказ	15:09:0040803:2	003002000000 Земли населенных пунктов	Резервные земли	12	12.030	11 320	1,67	18 904,40
46726	Респ. Северная Осетия - Алания, г. Владикавказ, ул. Владикавказская	Владикавказ	15:09:0040803:3	003002000000 Земли населенных пунктов	Резервные земли	12	12.030	1 037	1,67	1 731,79
46727	Республика Северная Осетия-Алания, г. Владикавказ, пр-кт Доватора, 99	Владикавказ	15:09:0040804:3	003002000000 Земли населенных пунктов	Для строительства универсального зрительного зала	3	03.060	3 000	2 354,71	7 064 130,00
46728	Респ. Северная Осетия - Алания, г. Владикавказ, 15 микрорайон, позиция 11	Владикавказ	15:09:0040901:10	003002000000 Земли населенных пунктов	Для строительства 60-ти квартирного жилого дома	2	02.050	5 000	6 196,62	30 983 100,00
46729	Республика Северная Осетия-Алания, г Владикавказ, ул Генерала Дзусова, д 20/1	Владикавказ	15:09:0040901:1058	003002000000 Земли населенных пунктов	Для содержания и эксплуатации металлического гаража	7	02.071	21	3 903,87	81 981,27
46730	Республика Северная Осетия-Алания, г. Владикавказ, ул. Генерала Дзусова, 20/1	Владикавказ	15:09:0040901:1060	003002000000 Земли населенных пунктов	для содержания и эксплуатации металлического гаража	7	02.071	24	3 903,87	93 692,88
46731	Республика Северная Осетия-Алания, г. Владикавказ, ул. Генерала Дзусова	Владикавказ	15:09:0040901:1069	003002000000 Земли населенных пунктов	Для содержания и эксплуатации металлического гаража	7	02.071	26	3 903,87	101 500,62
46732	Российская Федерация, Республика Северная Осетия-Алания, г. Владикавказ, ул. Владикавказская	Владикавказ	15:09:0040901:1446	003002000000 Земли населенных пунктов	Для содержания и эксплуатации спортивно-оздоровительного комплекса	3	05.010	636	681,63	433 516,68
46733	Российская Федерация, Республика Северная Осетия-Алания, г. Владикавказ, ул. Владикавказская	Владикавказ	15:09:0040901:1447	003002000000 Земли населенных пунктов	Для содержания и эксплуатации спортивно-оздоровительного комплекса	3	05.010	149	681,63	101 562,87
46734	Российская Федерация, Республика Северная Осетия-Алания, г. Владикавказ, ул. Владикавказская	Владикавказ	15:09:0040901:1448	003002000000 Земли населенных пунктов	магазины, размещение объектов капитального строительства предназначенных для продажи товаров	4	04.040	815	7 435,94	6 060 291,10
46735	Российская Федерация, Республика Северная Осетия - Алания, г. Владикавказ, ул. Генерала Дзусова, 20	Владикавказ	15:09:0040901:1453	003002000000 Земли населенных пунктов	Для размещения гаражей для собственных нужд	7	02.071	29	3 903,87	113 212,23
46736	Российская Федерация, Республика Северная Осетия-Алания, г Владикавказ, 15 микрорайон, позиция 7, 10, 10а	Владикавказ	15:09:0040901:1454	003002000000 Земли населенных пунктов	Для завершения строительства многоквартирных жилых домов	2	02.000	4 502	6 196,62	27 897 183,24
46737	Российская Федерация, Республика Северная Осетия-Алания, г Владикавказ, 15 микрорайон, позиция 7, 10, 10а	Владикавказ	15:09:0040901:1455	003002000000 Земли населенных пунктов	Для завершения строительства многоквартирных жилых домов	2	02.000	3 651	6 196,62	22 623 859,62
46738	Российская Федерация, Республика Северная Осетия-Алания, г. Владикавказ, ул. Генерала Дзусова, 20	Владикавказ	15:09:0040901:1457	003002000000 Земли населенных пунктов	Для размещения гаражей для собственных нужд	7	02.071	21	3 903,87	81 981,27
46739	Российская Федерация, Республика Северная Осетия - Алания, г. Владикавказ, ул. Генерала Дзусова	Владикавказ	15:09:0040901:1463	003002000000 Земли населенных пунктов	Для строительства спортивно-оздоровительного комплекса. Площадки для занятий спортом	3	05.010	2 854	681,63	1 945 372,02
46740	Респ. Северная Осетия - Алания, г. Владикавказ, мкр. 11, позиция 16	Владикавказ	15:09:0040901:15	003002000000 Земли населенных пунктов	Под строительство многоэтажного жилого дома	2	02.060	5 000	6 196,62	30 983 100,00
46741	Респ. Северная Осетия - Алания, г. Владикавказ, микрорайон 15 позиция 5	Владикавказ	15:09:0040901:16	003002000000 Земли населенных пунктов	Магазины продовольственные и промтоварные	4	04.040	2 547	7 435,94	18 939 339,18
46742	Республика Северная Осетия-Алания, г Владикавказ, ул Генерала Дзусова, д 23Б	Владикавказ	15:09:0040901:17	003002000000 Земли населенных пунктов	Для иных целей	12	12.030	2 890	1,67	4 826,30
46743	Респ. Северная Осетия - Алания, г. Владикавказ, позиция 6, мкр. 15	Владикавказ	15:09:0040901:19	003002000000 Земли населенных пунктов	для завершения строительства	13	02.010	5 000	5 228,85	26 144 250,00
46744	Северная Осетия - Алания респ, г. Владикавказ, 15 микрорайон, позиция 7, 10, 10 "а"	Владикавказ	15:09:0040901:20	003002000000 Земли населенных пунктов	Для завершения строительства многоквартирных жилых домов	2	02.050	5 991	6 196,62	37 123 950,42
46745	Респ. Северная Осетия - Алания, г. Владикавказ, ул. Владикавказская	Владикавказ	15:09:0040901:21	003002000000 Земли населенных пунктов	Под жилую застройку Индивидуальную	13	02.010	7 852	5 228,85	41 056 930,20
46746	Республика Северная Осетия-Алания, г Владикавказ, ул Владикавказская/Тогкаева, д 48а, 90.0 м к югу от рынка "Весенний"	Владикавказ	15:09:0040901:22	003002000000 Земли населенных пунктов	Для содержания и эксплуатации магазина	4	04.040	300	7 435,94	2 230 782,00
46747	Респ. Северная Осетия - Алания, г. Владикавказ, ул. Владикавказская, дом 46, корпус 2	Владикавказ	15:09:0040901:23	003002000000 Земли населенных пунктов	Для строительства многоэтажного жилого дома	2	02.060	7 794	6 196,62	48 296 456,28
46748	Респ. Северная Осетия - Алания, г. Владикавказ, ул. Генерала Дзусова, 20	Владикавказ	15:09:0040901:25	003002000000 Земли населенных пунктов	капитальный гараж	7	02.071	22	3 903,87	85 885,14
46749	Республика Северная Осетия-Алания, г. Владикавказ, ул. Владикавказская, 42/20	Владикавказ	15:09:0040901:26	003002000000 Земли населенных пунктов	Содержание и эксплуатация существующих зданий и сооружений	3	03.080	2 294	1 735,05	3 980 204,70
46750	Респ. Северная Осетия - Алания, г. Владикавказ, ул. Владикавказская, 46	Владикавказ	15:09:0040901:3	003002000000 Земли населенных пунктов	Под жилую застройку Многоэтажную	2	02.060	6 305	6 196,62	39 069 689,10
46751	Республика Северная Осетия - Алания, г. Владикавказ, ул. Владикавказская, 44	Владикавказ	15:09:0040901:31	003002000000 Земли населенных пунктов	Под многоквартирное жилищное строительство	2	02.050	2 600	6 196,62	16 111 212,00
46752	Респ. Северная Осетия - Алания, г. Владикавказ, ул. Владикавказская	Владикавказ	15:09:0040901:5	003002000000 Земли населенных пунктов	Под жилую застройку Многоэтажную	2	02.060	7 105	6 196,62	44 026 985,10
46753	Республика Северная Осетия-Алания, г Владикавказ, ул Владикавказская, 42/20	Владикавказ	15:09:0040901:6	003002000000 Земли населенных пунктов	Под жилую застройку Многоэтажную	2	02.060	10	6 196,62	61 966,20
46754	Республика Северная Осетия-Алания, г Владикавказ, ул Владикавказская	Владикавказ	15:09:0040901:7	003002000000 Земли населенных пунктов	Для завершения строительства и дальнейшей эксплуатации многоквартирного жилого дома	2	02.050	1 160	6 196,62	7 188 079,20
46755	Северная Осетия - Алания респ, г. Владикавказ, ул. Генерала Дзусова, 18 "д"	Владикавказ	15:09:0040901:717	003002000000 Земли населенных пунктов	Для содержания и эксплуатации магазина	4	04.040	300	7 435,94	2 230 782,00
46756	Респ. Северная Осетия - Алания, г. Владикавказ, ул. Генерала Дзусова, 18	Владикавказ	15:09:0040901:718	003002000000 Земли населенных пунктов	Для содержания и эксплуатации автостоянки - 0,9872 га., мойки - 0,0153 га., кафе - 0,0072 га., офиса - 0,0103 га.	4	04.098	866	6 381,51	5 525 161,32
46757	Респ. Северная Осетия - Алания, г. Владикавказ, ул. Генерала Дзусова, 18	Владикавказ	15:09:0040901:719	003002000000 Земли населенных пунктов	Многоквартирные жилые дома	2	02.050	9 334	6 196,62	57 839 251,08

№ пп	Местоположение ЗУ	Район	Кадастровый номер ЗУ	Категория земель	Разрешенное использование по документу	Код вида разрешенного использования (в соответствии с классификатором видов разрешенного использования земельных участков)	Вид использования объектов недвижимости	Площадь	УПКС	КС
46758	Северная Осетия - Алания респ. г. Владикавказ. ул. Владикавказская. 48 "а"	Владикавказ	15:09:0040901:720	003002000000 Земли населенных пунктов	Для реконструкции магазина с пристройкой	4	04.040	135	7 435,94	1 003 851,90
46759	Российская Федерация, Республика Северная Осетия-Алания, городской округ город Владикавказ, г. Владикавказ, пр.Героев Отечества, земельный участок 11	Владикавказ	15:09:0040901:722	003002000000 Земли населенных пунктов	Магазины	4	04.040	1 606	7 435,94	11 942 119,64
46760	Республика Северная Осетия-Алания, г. Владикавказ, ул. Владикавказская. 42	Владикавказ	15:09:0040901:725	003002000000 Земли населенных пунктов	Для содержания и эксплуатации капитального гаража	7	02.071	24	3 903,87	93 692,88
46761	Республика Северная Осетия-Алания, г Владикавказ, ул Генерала Дудсова, д 20	Владикавказ	15:09:0040901:758	003002000000 Земли населенных пунктов	Для установки спортивных площадок с уличными тренажерами	3	05.012	792	681,63	539 850,96
46762	Республика Северная Осетия-Алания, г Владикавказ, ул Генерала Дудсова, 20	Владикавказ	15:09:0040901:8	003002000000 Земли населенных пунктов	Для сооружения и эксплуатации ГТП 15	6	03.012	509	2 540,61	1 293 170,49
46763	Республика Северная Осетия - Алания, г. Владикавказ, ул. Генерала Дудсова, 20	Владикавказ	15:09:0040901:883	003002000000 Земли населенных пунктов	Для содержания и эксплуатации капитального гаража	7	02.071	24	3 903,87	93 692,88
46764	Республика Северная Осетия-Алания, г Владикавказ, ул Генерала Дудсова	Владикавказ	15:09:0040901:9	003002000000 Земли населенных пунктов	Под объекты инженерного оборудования	6	03.012	17	2 540,61	43 190,37
46765	Республика Северная Осетия-Алания, г. Владикавказ, ул. Генерала Дудсова, 20	Владикавказ	15:09:0040901:900	003002000000 Земли населенных пунктов	Для содержания и эксплуатации капитального гаража	7	02.071	25	3 903,87	97 596,75
46766	Республика Северная Осетия-Алания, г.Владикавказ, ул.Владикавказская (между 46 и 42 домами)	Владикавказ	15:09:0040901:935	003002000000 Земли населенных пунктов	Для строительства торгово-офисного объекта	4	04.040	778	7 435,94	5 785 161,32
46767	Республика Северная Осетия-Алания, г. Владикавказ, ул. Владикавказская. 42	Владикавказ	15:09:0040901:940	003002000000 Земли населенных пунктов	Под строительство капитального гаража	7	02.071	24	3 903,87	93 692,88
46768	Республика Северная Осетия-Алания, г Владикавказ, ул Владикавказская. 42	Владикавказ	15:09:0040901:941	003002000000 Земли населенных пунктов	Под строительство капитального гаража	7	02.071	24	3 903,87	93 692,88
46769	Республика Северная Осетия-Алания, г. Владикавказ, ул. Владикавказская. 42	Владикавказ	15:09:0040901:944	003002000000 Земли населенных пунктов	под строительство капитального гаража	7	02.071	24	3 903,87	93 692,88
46770	Республика Северная Осетия-Алания, г. Владикавказ, ул. Владикавказская. 42	Владикавказ	15:09:0040901:945	003002000000 Земли населенных пунктов	под строительство капитального гаража	7	02.071	24	3 903,87	93 692,88
46771	Республика Северная Осетия-Алания, г Владикавказ, ул. Дудсова, 20/1	Владикавказ	15:09:0040901:956	003002000000 Земли населенных пунктов	Для содержания и эксплуатации металлического гаража	7	02.071	24	3 903,87	93 692,88
46772	Республика Северная Осетия-Алания, г. Владикавказ. ул. Генерала Дудсова. 20/1	Владикавказ	15:09:0040901:965	003002000000 Земли населенных пунктов	Для содержания и эксплуатации капитального гаража	7	02.071	31	3 903,87	121 019,97
46773	Республика Северная Осетия-Алания, г.Владикавказ. ул.Генерала Дудсова. 20/1	Владикавказ	15:09:0040901:967	003002000000 Земли населенных пунктов	Для содержания и эксплуатации капитального гаража	7	02.071	31	3 903,87	121 019,97
46774	Северная Осетия-Алания респ, г. Владикавказ, ул Владикавказская, 48	Владикавказ	15:09:0040901:969	003002000000 Земли населенных пунктов	Для содержания и эксплуатации торгово-офисного здания	4	04.040	299	7 435,94	2 223 346,06
46775	Российская Федерация, Республика Северная Осетия-Алания, г. Владикавказ. ул. Владикавказская, 48	Владикавказ	15:09:0040901:970	003002000000 Земли населенных пунктов	Для содержания и эксплуатации торгово-офисного здания	4	04.040	200	7 435,94	1 487 188,00
46776	Российская Федерация, Республика Северная Осетия-Алания, г. Владикавказ. ул. Владикавказская, 44/1	Владикавказ	15:09:0040901:978	003002000000 Земли населенных пунктов	Для содержания и эксплуатации металлического гаража	7	02.071	24	3 903,87	93 692,88
46777	Респ. Северная Осетия - Алания. г. Владикавказ. ул. Международная, 1	Владикавказ	15:09:0040902:1	003002000000 Земли населенных пунктов	Объекты капитального строительства и виды использования земельных участков, отнесенные действующими санитарными нормами к объектам с санитарно-защитной зоной 50-300 м.	3	08.030	10 590	1 518,17	16 077 420,30
46778	Респ. Северная Осетия - Алания, г. Владикавказ, ул. Астана Кесаева, 2 "а"	Владикавказ	15:09:0040902:10	003002000000 Земли населенных пунктов	Под строительство торгово-развлекательного комплекса	4	04.020	4 500	6 506,45	29 279 025,00
46779	Респ. Северная Осетия - Алания, г. Владикавказ, ул. Международная. 2 "а"	Владикавказ	15:09:0040902:13	003002000000 Земли населенных пунктов	Для содержания и эксплуатации паркинга и торгово-складских помещений	6	06.093	5 737	2 494,14	14 308 881,18
46780	Респ. Северная Осетия - Алания. г. Владикавказ. ул. Московская. дом 16	Владикавказ	15:09:0040902:19	003002000000 Земли населенных пунктов	Для содержания и эксплуатации АЗС	4	04.095	5 144	9 271,69	47 693 573,36
46781	Республика Северная Осетия-Алания, г. Владикавказ. ул. Международная, 3 б	Владикавказ	15:09:0040902:217	003002000000 Земли населенных пунктов	Обеспечение занятий спортом в помещениях (Размещение спортивных клубов, спортивных залов, бассейнов, физкультурно-оздоровительных комплексов в зданиях и сооружениях	3	05.010	300	596,42	178 926,00
46782	Северная Осетия-Алания респ, г. Владикавказ, ул. Астана Кесаева, 2 "а"	Владикавказ	15:09:0040902:235	003002000000 Земли населенных пунктов	Для организации паркинга	7	04.090	5 869	2 385,70	14 001 673,30
46783	Российская Федерация, Республика Северная Осетия-Алания, г. Владикавказ, ул. Московская	Владикавказ	15:09:0040902:294	003002000000 Земли населенных пунктов	Служебные гаражи (Размещение постоянных или временных гаражей, стоянок для хранения служебного автотранспорта, используемого в целях осуществления видов деятельности, предусмотренных видами разрешенного использования с кодами 3.0, 4.0, а также для стоянок и хранения транспортных средств общего пользования, в том числе в депо)	7	04.090	4 813	2 385,70	11 482 374,10
46784	Республика Северная Осетия-Алания, г. Владикавказ, ул. Московская	Владикавказ	15:09:0040902:295	003002000000 Земли населенных пунктов	Для строительства СТО	4	04.099	5 690	5 584,70	31 776 943,00
46785	Республика Северная Осетия-Алания, г. Владикавказ, ул. Международная. 2 "в"	Владикавказ	15:09:0040902:36	003002000000 Земли населенных пунктов	Для содержания и эксплуатации объекта торговли	4	04.040	1 500	6 506,45	9 759 675,00
46786	Респ Северная Осетия - Алания, г Владикавказ, ул Международная	Владикавказ	15:09:0040902:540	003002000000 Земли населенных пунктов	Для содержания и эксплуатации автотехцентра с паркингом	4	04.099	2 750	5 584,70	15 357 925,00
46787	Респ Северная Осетия - Алания, г Владикавказ, ул Международная	Владикавказ	15:09:0040902:541	003002000000 Земли населенных пунктов	Для содержания и эксплуатации автотехцентра с паркингом	4	04.099	1 250	5 584,70	6 980 875,00
46788	Респ Северная Осетия - Алания, г Владикавказ, ул Московская	Владикавказ	15:09:0040902:544	003002000000 Земли населенных пунктов	Для размещения производственных и административных зданий, строений, сооружений и обслуживающих их объектов, Для размещения объектов торговли	4	04.040	236	6 506,45	1 535 522,20
46789	Респ Северная Осетия - Алания, г Владикавказ, ул Московская	Владикавказ	15:09:0040902:545	003002000000 Земли населенных пунктов	Для размещения производственных и административных зданий, строений, сооружений и обслуживающих их объектов, Для размещения объектов торговли	4	04.040	3 780	6 506,45	24 594 381,00

№ п/п	Местоположение ЗУ	Район	Кадастровый номер ЗУ	Категория земель	Разрешенное использование по документу	Код вида разрешенного использования (в соответствии с классификатором видов разрешенного использования земельных участков)	Вид использования объектов недвижимости	Площадь	УПКС	КС
46790	Респ Северная Осетия - Алания, г Владикавказ, ул Московская	Владикавказ	15:09:0040902:546	003002000000 Земли населенных пунктов	Для размещения производственных и административных зданий, строений, сооружений и обслуживающих их объектов. Для размещения объектов торговли	4	04.040	1 097	6 506,45	11 041 445,65
46791	Респ Северная Осетия - Алания, г Владикавказ, ул Московская	Владикавказ	15:09:0040902:547	003002000000 Земли населенных пунктов	Для размещения производственных и административных зданий, строений, сооружений и обслуживающих их объектов, Для размещения объектов торговли	4	04.040	303	6 506,45	1 971 454,35
46792	Республика Северная Осетия-Алания, г. Владикавказ, ул. Московская	Владикавказ	15:09:0040902:548	003002000000 Земли населенных пунктов	специализированные промтоварные магазины, мебельные и автомобильные салоны	4	04.040	20	6 506,45	130 129,00
46793	Республика Северная Осетия-Алания, г.Владикавказ, ул.Московская	Владикавказ	15:09:0040902:552	003002000000 Земли населенных пунктов	Специализированные промтоварные магазины, мебельные и автомобильные салоны	4	04.040	10	6 506,45	65 064,50
46794	Республика Северная Осетия-Алания, г Владикавказ, ул Московская	Владикавказ	15:09:0040902:592	003002000000 Земли населенных пунктов	Специализированные промтоварные магазины, мебельные и автомобильные салоны, магазины продовольственные и промтоварные, универсальные магазины (смешанная торговля промышленными и продовольственными товарами)	4	04.040	3 283	6 506,45	21 360 675,35
46795	Республика Северная Осетия-Алания, г. Владикавказ, ул. Московская, 16	Владикавказ	15:09:0040902:61	003002000000 Земли населенных пунктов	Для строительства автомойки	4	04.040	385	6 506,45	2 504 983,25
46796	Республика Северная Осетия-Алания, г Владикавказ, ул Московская	Владикавказ	15:09:0040902:619	003002000000 Земли населенных пунктов	Специализированные промтоварные магазины, мебельные и автомобильные салоны, магазины продовольственные и промтоварные, универсальные магазины (смешанная торговля промышленными и продовольственными товарами)	4	04.040	3 883	6 506,45	25 264 545,35
46797	Республика Северная Осетия-Алания, г Владикавказ, ул Московская	Владикавказ	15:09:0040902:620	003002000000 Земли населенных пунктов	Специализированные промтоварные магазины, мебельные и автомобильные салоны, магазины продовольственные и промтоварные, универсальные магазины (смешанная торговля промышленными и продовольственными товарами)	4	04.040	6 201	6 506,45	40 346 496,45
46798	Республика Северная Осетия-Алания, г Владикавказ, ул.Александра Козырева, 11	Владикавказ	15:09:0040902:65	003002000000 Земли населенных пунктов	Для строительства автомойки	4	04.093	1 400	5 584,70	7 818 580,00
46799	Российская Федерация, Республика Северная Осетия - Алания, городской округ город Владикавказ, г. Владикавказ, ул. Московская, земельный участок 12Б	Владикавказ	15:09:0040902:703	003002000000 Земли населенных пунктов	Для содержания и эксплуатации АГЗС и кафе, под гостиницу	4	04.095	14 195	9 271,69	131 611 639,55
46800	Российская Федерация, Республика Северная Осетия-Алания, г Владикавказ, ул.Международная	Владикавказ	15:09:0040902:710	003002000000 Земли населенных пунктов	Магазины	4	04.040	492	6 506,45	3 201 173,40
46801	Российская Федерация, Республика Северная Осетия-Алания, городской округ город Владикавказ, г.Владикавказ, ул.Международная, земельный участок 2Б.	Владикавказ	15:09:0040902:711	003002000000 Земли населенных пунктов	Магазины	4	04.040	125	6 506,45	813 306,25
46802	Респ. Северная Осетия - Алания, г. Владикавказ, ул. Московская	Владикавказ	15:09:0040902:9	003002000000 Земли населенных пунктов	Под жилую застройку Индивидуальную	13	02.010	8 628	4 575,24	39 475 170,72
46803	Российская Федерация, Республика Северная Осетия - Алания, г. Владикавказ, ул. Владикавказская 44 "А"	Владикавказ	15:09:0040903:12	003002000000 Земли населенных пунктов	Рынки	4	04.030	7 163	7 435,94	53 263 638,22
46804	Республика Северная Осетия-Алания, г. Владикавказ, ш. Архонское	Владикавказ	15:09:0040903:1244	003002000000 Земли населенных пунктов	торговые центры	4	04.020	112 465	7 435,94	836 282 992,10
46805	Республика Северная Осетия-Алания, г. Владикавказ, ул. Владивостокская	Владикавказ	15:09:0040903:1247	003002000000 Земли населенных пунктов	Сооружения и устройство сетей инженерно-технического обеспечения	6	03.012	1	2 540,61	2 540,61
46806	Республика Северная Осетия-Алания, г. Владикавказ, на пересечении ул.Международной и ул.Дусова	Владикавказ	15:09:0040903:1253	003002000000 Земли населенных пунктов	Магазины	4	04.040	119	7 435,94	884 876,86
46807	Республика Северная Осетия-Алания, г. Владикавказ, пр. Героев Отечества, 1 "В"	Владикавказ	15:09:0040903:1254	003002000000 Земли населенных пунктов	Магазины	4	04.040	94	7 435,94	698 978,36
46808	Республика Северная Осетия-Алания, г. Владикавказ, пр. Героев Отечества, 1 "Г"	Владикавказ	15:09:0040903:1255	003002000000 Земли населенных пунктов	Магазины	4	04.040	94	7 435,94	698 978,36
46809	Республика Северная Осетия-Алания, г. Владикавказ, на пересечении ул.Международной и ул.Дусова	Владикавказ	15:09:0040903:1256	003002000000 Земли населенных пунктов	Магазины	4	04.040	93	7 435,94	691 542,42
46810	Российская Федерация Республика Северная Осетия - Алания, г Владикавказ, ул. Дусова, 4	Владикавказ	15:09:0040903:14	003002000000 Земли населенных пунктов	Амбулаторно-поликлиническое обслуживание (Размещение объектов капитального строительства, предназначенных для оказания гражданам амбулаторно-поликлинической медицинской помощи (поликлиники, фельдшерские пункты, пункты здравоохранения, центры матери и ребенка, диагностические центры, молочные кухни, станции донорства крови, клинические лаборатории))	3	03.041	1 500	3 965,83	5 948 745,00
46811	Респ. Северная Осетия - Алания, г. Владикавказ, ул. Генерала Дзусова, 6	Владикавказ	15:09:0040903:17	003002000000 Земли населенных пунктов	Для содержания и эксплуатации автозаправочной станции	4	04.095	1 000	10 596,21	10 953 936,00
46812	Российская Федерация, Республика Северная Осетия - Алания, г. Владикавказ, ул. Владикавказская, 44	Владикавказ	15:09:0040903:20	003002000000 Земли населенных пунктов	Рынки	4	04.020	166 046	7 435,94	1 234 708 093,24
46813	Респ. Северная Осетия - Алания, г. Владикавказ, ул. Владикавказская, 44	Владикавказ	15:09:0040903:21	003002000000 Земли населенных пунктов	Для благоустройства прилегающей территории	6	12.001	22 622	615,47	13 923 162,34
46814	Республика Северная Осетия-Алания, г. Владикавказ, ул Дусова/Международная, д 2а	Владикавказ	15:09:0040903:22	003002000000 Земли населенных пунктов	Для содержания и эксплуатации торгово-закупочной базы	4	04.020	2 000	7 435,94	14 871 880,00
46815	Северная Осетия - Алания респ, г Владикавказ, ул. Генерала Дзусова, 16	Владикавказ	15:09:0040903:23	003002000000 Земли населенных пунктов	Для содержания и эксплуатации производственной базы	6	06.000	1 400	2 850,44	3 990 616,00
46816	Республика Северная Осетия-Алания, г. Владикавказ, ул. Генерала Дзусова, 6	Владикавказ	15:09:0040903:27	003002000000 Земли населенных пунктов	Для содержания и эксплуатации мотеля и кафе	4	04.093	1 250	6 382,52	7 978 150,00
46817	Республика Северная Осетия - Алания, г Владикавказ, Микрорайон "Новый город"	Владикавказ	15:09:0040903:2899	003002000000 Земли населенных пунктов	Улично-дорожная сеть	6	12.001	165 622	615,47	101 935 372,34
46818	Респ. Северная Осетия - Алания, г. Владикавказ, ул. Международная, 3	Владикавказ	15:09:0040903:3	003002000000 Земли населенных пунктов	Для содержания и эксплуатации газозаправочной станции	4	04.095	3 000	10 596,21	31 788 630,00
46819	Северная Осетия - Алания респ, г Владикавказ, ш Архонское, микрорайон "Новый город", позиция 36	Владикавказ	15:09:0040903:32	003002000000 Земли населенных пунктов	Для строительства жилого дома с автостоянкой	2	02.000	9 299	6 196,62	57 622 369,38
46820	Республика Северная Осетия-Алания, г. Владикавказ, ул. Международная	Владикавказ	15:09:0040903:3834	003002000000 Земли населенных пунктов	Для содержания и эксплуатации "Пункта инструментального контроля"	3	07.022	203	1 735,03	352 215,15

№ п/п	Местоположение ЗУ	Район	Кадастровый номер ЗУ	Категория земель	Разрешенное использование по документу	Код вида разрешенного использования (в соответствии с классификатором видов разрешенного использования земельных участков)	Вид использования объектов недвижимости	Площадь	УПКС	КС
46821	Северная Осетия - Алания респ. г Владикавказ. микрорайон "Новый город", позиция 56	Владикавказ	15:09:0040903:395	0030020000000 Земли населенных пунктов	Под строительство детского развлекательного центра	4	04.020	711	7 435,91	5 286 954,01
46822	Республика Северная Осетия-Алания, г.Владикавказ, микрорайон "Новый город", позиция 54-55	Владикавказ	15:09:0040903:400	0030020000000 Земли населенных пунктов	Для строительства административного здания	4	04.010	1 422	7 435,91	10 571 806,68
46823	Республика Северная Осетия-Алания, г. Владикавказ, ул. Гаглаева (район рынка "Викалона")	Владикавказ	15:09:0040903:401	0030020000000 Земли населенных пунктов	Среднеэтажная жилая застройка	2	02.050	5 221	6 196,62	32 352 553,02
46824	Республика Северная Осетия-Алания, г. Владикавказ, микрорайон "Новый Город", позиция 4	Владикавказ	15:09:0040903:402	0030020000000 Земли населенных пунктов	Для строительства многоэтажного жилого дома с автостоянкой	2	02.060	8 275	6 196,62	51 277 330,53
46825	Республика Северная Осетия-Алания, г. Владикавказ, микрорайон "Новый Город", позиция 1	Владикавказ	15:09:0040903:403	0030020000000 Земли населенных пунктов	Среднеэтажная жилая застройка	2	02.050	5 476	6 196,62	33 935 766,36
46826	Республика Северная Осетия-Алания, г. Владикавказ, ул. Генерала Плиева, 6 "В"	Владикавказ	15:09:0040903:404	0030020000000 Земли населенных пунктов	Для строительства многоэтажных жилых домов с автостоянкой	2	02.060	6 530	6 196,62	40 451 727,86
46827	Республика Северная Осетия-Алания, г. Владикавказ, микрорайон "Новый Город", позиция 29	Владикавказ	15:09:0040903:405	0030020000000 Земли населенных пунктов	Для строительства многоэтажных жилых домов с автостоянкой	2	02.060	6 710	6 196,62	41 567 218,80
46828	Республика Северная Осетия-Алания, г. Владикавказ, микрорайон "Новый город", позиция, 13	Владикавказ	15:09:0040903:406	0030020000000 Земли населенных пунктов	Для строительства многоэтажного жилого дома с автостоянкой	2	02.060	7 537	6 196,62	47 913 248,94
46829	Республика Северная Осетия-Алания, г. Владикавказ, микрорайон "Новый город", позиция, 6	Владикавказ	15:09:0040903:407	0030020000000 Земли населенных пунктов	Для строительства многоэтажного жилого дома с автостоянкой	2	02.060	7 537	6 196,62	47 913 248,94
46830	Республика Северная Осетия-Алания, г. Владикавказ, микрорайон "Новый город". позиция. 5	Владикавказ	15:09:0040903:408	0030020000000 Земли населенных пунктов	Для строительства многоэтажного жилого дома с автостоянкой	2	02.060	7 537	6 196,62	47 913 248,94
46831	Республика Северная Осетия - Алания, г. Владикавказ, на пересечении ул. Международная и ул. Плиева	Владикавказ	15:09:0040903:4082	0030020000000 Земли населенных пунктов	Магазины	4	04.040	166	7 435,91	1 385 061,01
46832	Республика Северная Осетия-Алания, г. Владикавказ, микрорайон "Новый город", позиция, 18	Владикавказ	15:09:0040903:409	0030020000000 Земли населенных пунктов	Для строительства многоэтажного жилого дома с автостоянкой	2	02.060	7 537	6 196,62	47 913 248,94
46833	Республика Северная Осетия-Алания, г. Владикавказ, микрорайон "Новый город", позиция, 19	Владикавказ	15:09:0040903:410	0030020000000 Земли населенных пунктов	Для строительства многоэтажного жилого дома с автостоянкой	2	02.060	7 537	6 196,62	47 913 248,94
46834	Республика Северная Осетия-Алания, г. Владикавказ, микрорайон "Новый город". позиция. 3	Владикавказ	15:09:0040903:411	0030020000000 Земли населенных пунктов	Для строительства многоэтажного жилого дома с автостоянкой	2	02.060	7 291	6 196,62	45 179 556,42
46835	Республика Северная Осетия-Алания, г. Владикавказ, микрорайон "Новый город". позиция. 17	Владикавказ	15:09:0040903:412	0030020000000 Земли населенных пунктов	Для строительства многоэтажного жилого дома с автостоянкой	2	02.060	7 537	6 196,62	47 913 248,94
46836	Республика Северная Осетия-Алания, г. Владикавказ, микрорайон "Новый город", позиция, 30	Владикавказ	15:09:0040903:413	0030020000000 Земли населенных пунктов	Для строительства многоэтажного жилого дома с автостоянкой	2	02.060	7 537	6 196,62	47 913 248,94
46837	Республика Северная Осетия-Алания, г. Владикавказ, микрорайон "Новый город", позиция, 7	Владикавказ	15:09:0040903:414	0030020000000 Земли населенных пунктов	Для строительства многоэтажного жилого дома с автостоянкой	2	02.060	7 537	6 196,62	47 913 248,94
46838	Республика Северная Осетия-Алания, г. Владикавказ, микрорайон "Новый город". позиция. 8	Владикавказ	15:09:0040903:415	0030020000000 Земли населенных пунктов	Для строительства многоэтажных жилых домов с автостоянкой	2	02.060	10 997	6 196,62	68 114 290,14
46839	Республика Северная Осетия-Алания, г. Владикавказ, микрорайон "Новый город". позиция. 14	Владикавказ	15:09:0040903:416	0030020000000 Земли населенных пунктов	Для строительства многоэтажного жилого дома с автостоянкой	2	02.060	7 537	6 196,62	47 913 248,94
46840	Республика Северная Осетия-Алания, г. Владикавказ, микрорайон "Новый город", позиция, 16	Владикавказ	15:09:0040903:417	0030020000000 Земли населенных пунктов	Для строительства многоэтажного жилого дома с автостоянкой	2	02.060	7 537	6 196,62	47 913 248,94
46841	Республика Северная Осетия-Алания, г. Владикавказ, микрорайон "Новый город", позиция, 20	Владикавказ	15:09:0040903:418	0030020000000 Земли населенных пунктов	Для строительства многоэтажного жилого дома с автостоянкой	2	02.060	7 537	6 196,62	47 913 248,94
46842	Республика Северная Осетия-Алания, г. Владикавказ, микрорайон "Новый город". позиция. 22	Владикавказ	15:09:0040903:419	0030020000000 Земли населенных пунктов	Для строительства многоэтажного жилого дома с автостоянкой	2	02.060	7 537	6 196,62	47 913 248,94
46843	Республика Северная Осетия-Алания, г. Владикавказ, микрорайон "Новый город". позиция. 10	Владикавказ	15:09:0040903:420	0030020000000 Земли населенных пунктов	Для строительства многоэтажного жилого дома с автостоянкой	2	02.060	7 537	6 196,62	47 913 248,94
46844	Республика Северная Осетия-Алания, г. Владикавказ, пр. Героев Отечества, 8	Владикавказ	15:09:0040903:421	0030020000000 Земли населенных пунктов	Для строительства многоэтажного жилого дома с автостоянкой	2	02.060	7 537	6 196,62	47 913 248,94
46845	Республика Северная Осетия-Алания, г. Владикавказ, микрорайон "Новый город", позиция. 11	Владикавказ	15:09:0040903:422	0030020000000 Земли населенных пунктов	Среднеэтажная жилая застройка	2	02.050	7 537	6 196,62	47 913 248,94
46846	Республика Северная Осетия-Алания, г. Владикавказ, микрорайон "Новый город". позиция. 15	Владикавказ	15:09:0040903:423	0030020000000 Земли населенных пунктов	Для строительства многоэтажного жилого дома с автостоянкой	2	02.060	9 756	6 196,62	60 454 723,72
46847	Республика Северная Осетия-Алания, г. Владикавказ, микрорайон "Новый город". позиция. 32	Владикавказ	15:09:0040903:425	0030020000000 Земли населенных пунктов	Для строительства многоэтажного жилого дома с автостоянкой	2	02.060	13 715	6 196,62	85 172 581,90
46848	Республика Северная Осетия-Алания, г. Владикавказ, микрорайон "Новый город", позиция, 23	Владикавказ	15:09:0040903:426	0030020000000 Земли населенных пунктов	Для строительства многоэтажного жилого дома с автостоянкой	2	02.060	7 537	6 196,62	47 913 248,94
46849	Республика Северная Осетия-Алания, г. Владикавказ, микрорайон "Новый город", позиция, 12	Владикавказ	15:09:0040903:427	0030020000000 Земли населенных пунктов	Для строительства многоэтажного жилого дома с автостоянкой	2	02.060	7 537	6 196,62	47 913 248,94
46850	Республика Северная Осетия-Алания, г. Владикавказ, микрорайон "Новый город". позиция. 26	Владикавказ	15:09:0040903:428	0030020000000 Земли населенных пунктов	Для строительства многоэтажных жилых домов с автостоянкой	2	02.060	7 537	6 196,62	47 913 248,94
46851	Республика Северная Осетия-Алания, г. Владикавказ, микрорайон "Новый город". позиция. 35	Владикавказ	15:09:0040903:429	0030020000000 Земли населенных пунктов	Для строительства многоэтажного жилого дома с автостоянкой	2	02.060	7 537	6 196,62	47 913 248,94
46852	Республика Северная Осетия-Алания, г. Владикавказ, микрорайон "Новый город", позиция, 24	Владикавказ	15:09:0040903:430	0030020000000 Земли населенных пунктов	Для строительства многоэтажного жилого дома с автостоянкой	2	02.060	7 537	6 196,62	47 913 248,94
46853	Республика Северная Осетия-Алания, г. Владикавказ, микрорайон "Новый город", позиция, 27	Владикавказ	15:09:0040903:431	0030020000000 Земли населенных пунктов	Для строительства многоэтажного жилого дома с автостоянкой	2	02.060	7 537	6 196,62	47 913 248,94
46854	Республика Северная Осетия-Алания, г. Владикавказ, микрорайон "Новый город". позиция. 21	Владикавказ	15:09:0040903:433	0030020000000 Земли населенных пунктов	Для строительства многоэтажного жилого дома с автостоянкой	2	02.060	7 537	6 196,62	47 913 248,94
46855	Республика Северная Осетия-Алания, г. Владикавказ, микрорайон "Новый город" позиция 2	Владикавказ	15:09:0040903:440	0030020000000 Земли населенных пунктов	Среднеэтажная жилая застройка	2	02.050	7 537	6 196,62	47 913 248,94
46856	Республика Северная Осетия-Алания, г. Владикавказ, ул. Генерала Плиева, 18 "в"	Владикавказ	15:09:0040903:451	0030020000000 Земли населенных пунктов	Для строительства спортивного комплекса с футбольной площадкой	3	05.012	2 299	661,63	1 505 720,87
46857	Республика Северная Осетия-Алания, г. Владикавказ, микрорайон "Новый город", позиция 48	Владикавказ	15:09:0040903:452	0030020000000 Земли населенных пунктов	Для строительства детского сада	3	03.050	7 537	3 869,27	24 451 408,99
46858	Республика Северная Осетия-Алания, г. Владикавказ, микрорайон "Новый город", позиция 47	Владикавказ	15:09:0040903:453	0030020000000 Земли населенных пунктов	Для строительства детского сада	3	03.050	7 537	3 869,27	24 451 408,99
46859	Республика Северная Осетия-Алания, г. Владикавказ, микрорайон "Новый город", позиция 49	Владикавказ	15:09:0040903:462	0030020000000 Земли населенных пунктов	Для строительства детского сада	3	03.050	7 537	3 869,27	24 451 408,99
46860	Республика Северная Осетия-Алания, г. Владикавказ, микрорайон "Новый город", позиция 45	Владикавказ	15:09:0040903:469	0030020000000 Земли населенных пунктов	Для строительства объекта торговли	4	04.040	1 817	7 435,91	25 631 083,18
46861	Республика Северная Осетия-Алания, г. Владикавказ, микрорайон "Новый город", позиция 43	Владикавказ	15:09:0040903:472	0030020000000 Земли населенных пунктов	Для строительства объектов торговли	4	04.040	3 446	7 435,91	25 624 249,21
46862	Республика Северная Осетия-Алания, г. Владикавказ, ул. Владивостокская, 3	Владикавказ	15:09:0040903:481	0030020000000 Земли населенных пунктов	Для строительства объекта торговли	4	04.040	9 860	7 435,91	97 379 700,60
46863	Республика Северная Осетия-Алания, г. Владикавказ. Микрорайон "Новый город". позиция 28	Владикавказ	15:09:0040903:484	0030020000000 Земли населенных пунктов	Для строительства торгово-офисного здания	4	04.040	3 516	7 435,91	26 367 843,21
46864	Республика Северная Осетия-Алания, г. Владикавказ, микрорайон "Новый город", позиция 50	Владикавказ	15:09:0040903:486	0030020000000 Земли населенных пунктов	для строительство школы	3	03.050	25 047	3 869,27	79 155 282,69

№ п/п	Местоположение ЗУ	Район	Кадастровый номер ЗУ	Категория земель	Разрешенное использование по документу	Код вида разрешенного использования (в соответствии с классификатором видов разрешенного использования земельных участков)	Вид использования объектов недвижимости	Площадь	УПКС	КС
46865	Республика Северная Осетия-Алания, г.Владикавказ, микрорайон "Новый город"	Владикавказ	15:09:0040903:487	003002000000 Земли населенных пунктов	Для благоустройства территории, использования, охраны, защиты и воспроизводства городской лесопарковой зоны в микрорайоне "Новый город"	6	12.001	67 362	615,47	41 459 290,14
46866	Республика Северная Осетия-Алания, г. Владикавказ, микрорайон "Новый город", поз.42	Владикавказ	15:09:0040903:490	003002000000 Земли населенных пунктов	Среднеэтажная жилая застройка	2	02.050	13 988	6 196,62	86 678 320,56
46867	Республика Северная Осетия-Алания, г. Владикавказ, микрорайон "Новый город", поз.46	Владикавказ	15:09:0040903:491	003002000000 Земли населенных пунктов	для строительства торгово-офисного здания	4	04.040	6 500	7 435,94	48 333 610,00
46868	Республика Северная Осетия-Алания, г.Владикавказ. Садоводческое некоммерческое объединение "Спутник"	Владикавказ	15:09:0040903:492	003002000000 Земли населенных пунктов	Коллективное садоводство	13	13.021	1 200 000	433,76	520 512 000,00
46869	Республика Северная Осетия-Алания, г. Владикавказ, ул. Международная, 37"В"	Владикавказ	15:09:0040903:493	003002000000 Земли населенных пунктов	Для содержания и эксплуатации объекта торговли	4	04.040	455	7 435,94	3 383 352,70
46870	Республика Северная Осетия-Алания, г. Владикавказ, микрорайон "Новый город", поз.60	Владикавказ	15:09:0040903:496	003002000000 Земли населенных пунктов	Для строительства торгово-офисных объектов	4	04.040	12 037	7 435,94	89 506 409,78
46871	Российская Федерация, Республика Северная Осетия - Алания, городской округ город Владикавказ, г Владикавказ, ул. Александра Козаева земельный участок 1	Владикавказ	15:09:0040903:497	003002000000 Земли населенных пунктов	Для строительства торгового объекта	4	04.040	155	7 435,94	1 152 570,70
46872	Северная Осетия-Алания респ, г. Владикавказ, ул. Владикавказская (в 5-40 м западнее Архонского шоссе)	Владикавказ	15:09:0040903:504	003002000000 Земли населенных пунктов	Для благоустройства прилегающей территории складских помещений	1	01.150	1 000	1 028,64	1 028 640,00
46873	Российская Федерация, Республика Северная Осетия-Алания, городской округ город Владикавказ, г.Владикавказ, пр.Героев Отечества, 1	Владикавказ	15:09:0040903:507	003002000000 Земли населенных пунктов	Для строительства торгово-офисного объекта	4	04.020	2 328	7 435,94	17 310 868,32
46874	Республика Северная Осетия - Алания, г. Владикавказ, ул. Генерала Дзусова, 6	Владикавказ	15:09:0040903:508	003002000000 Земли населенных пунктов	Для строительства торгово-офисного объекта	4	04.020	2 984	7 435,94	22 188 844,96
46875	Республика Северная Осетия-Алания, г. Владикавказ, ул. Дзусова / Международная, 2 "а"	Владикавказ	15:09:0040903:509	003002000000 Земли населенных пунктов	Для строительства объекта торговли	4	04.040	5 660	7 435,94	42 087 420,40
46876	Российская Федерация, Республика Северная Осетия-Алания, г. Владикавказ, ул. Генерала Дзусова, 2	Владикавказ	15:09:0040903:510	003002000000 Земли населенных пунктов	Среднеэтажная жилая застройка	2	02.050	3 005	6 196,62	18 620 843,10
46877	Республика Северная Осетия-Алания, г. Владикавказ, микрорайон "Новый город"	Владикавказ	15:09:0040903:5112	003002000000 Земли населенных пунктов	Обеспечение занятий спортом в помещениях	3	05.010	16 726	681,63	11 400 943,38
46878	Республика Северная Осетия-Алания, г. Владикавказ, микрорайон "Новый город"	Владикавказ	15:09:0040903:5113	003002000000 Земли населенных пунктов	Обеспечение занятий спортом в помещениях	3	05.010	10 711	681,63	7 300 938,93
46879	Республика Северная Осетия-Алания, г Владикавказ, ул Дзусова, 2	Владикавказ	15:09:0040903:513	003002000000 Земли населенных пунктов	Для завершения строительства торгово-технического оздоровительного центра	4	04.040	470	7 435,94	3 494 891,80
46880	Российская Федерация, Республика Северная Осетия - Алания, г. Владикавказ, микрорайон "Новый город", поз.40, 41	Владикавказ	15:09:0040903:523	003002000000 Земли населенных пунктов	Магазины	4	04.040	2 000	7 435,94	14 871 880,00
46881	Республика Северная Осетия - Алания, г.Владикавказ, микрорайон "Новый город"	Владикавказ	15:09:0040903:5795	003002000000 Земли населенных пунктов	Улично-дорожная сеть	6	12.001	1 282	615,47	789 032,54
46882	Республика Северная Осетия - Алания, г.Владикавказ, микрорайон "Новый город", поз.40, 41	Владикавказ	15:09:0040903:5800	003002000000 Земли населенных пунктов	Для размещения и строительства цветочного	4	04.000	364	7 435,94	2 706 682,16
46883	Российская Федерация, Республика Северная Осетия-Алания, городской округ город Владикавказ, г. Владикавказ, ул. Владивостокская земельный участок 9	Владикавказ	15:09:0040903:5804	003002000000 Земли населенных пунктов	Служебные гаражи (Размещение постоянных или временных гаражей,стоянок для хранения служебного автотранспорта ,используемого в целях осуществления видов деятельности ,предусмотренных видами разрешенного использования с кодами 3.0 - 4.0 ,в том числе для стоянки и хранения транспортных средств общего пользования ,в том числе в депо). Предпринимательство. автомобильные мойки, а также размещение магазинов сопутствующей торговли, объекты торговли(торговые центры, торгово-развлекательные центры (комплексы)	4	04.000	2 711	7 435,94	20 158 833,34
46884	Республика Северная Осетия - Алания, г Владикавказ, ул Владивостокская	Владикавказ	15:09:0040903:5805	003002000000 Земли населенных пунктов	Предпринимательство, автомобильные мойки, а также размещение магазинов сопутствующей торговли, объекты торговли (торговые центры, торгово-развлекательные центры (комплексы)	4	04.000	1 289	7 435,94	9 584 926,66
46885	Республика Северная Осетия-Алания, г. Владикавказ, микрорайон "Новый город"	Владикавказ	15:09:0040903:5806	003002000000 Земли населенных пунктов	дошкольное, начальное и среднее общее образование	3	03.051	27 705	3 160,27	87 555 280,35
46886	Республика Северная Осетия-Алания, г. Владикавказ, микрорайон "Новый город", поз.40, 41	Владикавказ	15:09:0040903:5807	003002000000 Земли населенных пунктов	Для размещения и строительства цветочного	4	04.000	1 200	7 435,94	8 923 128,00
46887	Российская Федерация, Республика Северная Осетия-Алания, г Владикавказ, ул Международная	Владикавказ	15:09:0040903:5809	003002000000 Земли населенных пунктов	Амбулаторно-поликлиническое обслуживание (Размещение объектов капитального строительства, предназначенных для оказания гражданам амбулаторно-поликлинической медицинской помощи (поликлиники, фельдшерские пункты, пункты здравоохранения, центры матери и ребенка, диагностические центры	3	03.041	1 134	3 965,83	4 497 251,22
46888	Российская Федерация, Республика Северная Осетия - Алания, г Владикавказ, микрорайон "Новый город", поз.44	Владикавказ	15:09:0040903:5856	003002000000 Земли населенных пунктов	Для строительства объектов торговли	4	04.000	3 447	7 435,94	25 631 685,18
46889	Российская Федерация, Республика Северная Осетия-Алания, г Владикавказ, микрорайон "Новый город", поз.40, 41	Владикавказ	15:09:0040903:5860	003002000000 Земли населенных пунктов	Для размещения и строительства автосалона	4	04.000	334	7 435,94	2 483 603,96
46890	Российская Федерация, Республика Северная Осетия-Алания, городской округ город, г. Владикавказ, ул.Генерала Дзусова, земельный участок 2В	Владикавказ	15:09:0040903:6192	003002000000 Земли населенных пунктов	Автомобильная мойка	4	04.092	4 048	6 382,52	27 751 196,96
46891	Республика Северная Осетия-Алания, г. Владикавказ микрорайон "Новый город", позиции 40, 41	Владикавказ	15:09:0040903:6193	003002000000 Земли населенных пунктов	Для размещения и строительства цветочного	4	04.000	767	7 435,94	5 703 365,98
46892	Республика Северная Осетия-Алания, г. Владикавказ микрорайон "Новый город", позиции 40, 41	Владикавказ	15:09:0040903:6194	003002000000 Земли населенных пунктов	Для размещения и строительства цветочного	4	04.000	1 000	7 435,94	7 435 940,00
46893	Республика Северная Осетия-Алания, г.Владикавказ, ул.Владивостокская, 5 "а"	Владикавказ	15:09:0040903:63	003002000000 Земли населенных пунктов	Для строительства рынка	4	04.030	36 035	7 435,94	267 954 097,90
46894	Республика Северная Осетия-Алания, г. Владикавказ, мкр "Новый город", позиция 38	Владикавказ	15:09:0040903:64	003002000000 Земли населенных пунктов	Среднеэтажная жилая застройка	2	02.050	4 983	6 196,62	30 877 757,46

№ п/п	Местоположение ЗУ	Район	Кадастровый номер ЗУ	Категория земель	Разрешенное использование по документу	Код вида разрешенного использования (в соответствии с классификатором видов разрешенного использования земельных участков)	Вид использования объектов недвижимости	Площадь	УПКС	КС
46895	Российская Федерация, Республика Северная Осетия-Алания, г. Владикавказ, микрорайон "Новый город"	Владикавказ	15:09:0040903:6884	003001020000000 Земли населенных пунктов	для строительства торгово-офисного здания	4	04.000	2 000	7 435,94	14 871 880,00
46896	Российская Федерация, Республика Северная Осетия-Алания, г. Владикавказ, микрорайон "Новый город"	Владикавказ	15:09:0040903:6885	003001020000000 Земли населенных пунктов	для строительства торгово-офисного здания	4	04.000	4 208	7 435,94	31 290 435,52
46897	Республика Северная Осетия-Алания, г.Владикавказ, ул.Владикавказская (в 270 м от Аэропортского шоссе)	Владикавказ	15:09:0040903:707	003002000000 Земли населенных пунктов	Под зелёные насаждения	1	01.050	2 361	27,72	65 446,92
46898	Республика Северная Осетия-Алания, г.Владикавказ, ул.Международная, 7 "б"	Владикавказ	15:09:0040903:708	003001020000000 Земли населенных пунктов	Для строительства станции техобслуживания автомобилей	4	04.099	2 167	6 382,52	13 830 920,84
46899	Республика Северная Осетия-Алания, г. Владикавказ, ул. Международная, 5	Владикавказ	15:09:0040903:710	003001020000000 Земли населенных пунктов	Для эксплуатации существующих зданий и сооружений.	6	06.000	134	2 850,44	381 958,96
46900	Республика Северная Осетия-Алания, г. Владикавказ, ул. Международная, 5 "А"	Владикавказ	15:09:0040903:711	003001020000000 Земли населенных пунктов	Для эксплуатации существующих зданий и сооружений.	6	06.000	1 696	2 850,44	4 834 346,24
46901	Республика Северная Осетия-Алания, г. Владикавказ, микрорайон "Новый город"	Владикавказ	15:09:0040903:713	003001020000000 Земли населенных пунктов	Для размещения газораспределительной подстанции	6	03.012	20	2 540,61	50 812,20
46902	Республика Северная Осетия-Алания, г. Владикавказ, микрорайон "Новый город"	Владикавказ	15:09:0040903:714	003001020000000 Земли населенных пунктов	Для размещения газораспределительной подстанции	6	03.012	20	2 540,61	50 812,20
46903	Российская Федерация, Республика Северная Осетия-Алания, городской округ город Владикавказ, г. Владикавказ, ул. Международная	Владикавказ	15:09:0040903:7154	003001020000000 Земли населенных пунктов	дошкольное, начальное и среднее общее образование	3	03.050	1 259	3 160,27	3 978 779,93
46904	Российская Федерация, Республика Северная Осетия - Алания, городской округ город Владикавказ, г. Владикавказ, ул. Международная	Владикавказ	15:09:0040903:7155	003001020000000 Земли населенных пунктов	Амбулаторно-поликлиническое обслуживание	3	03.041	1 326	3 965,83	5 258 690,58
46905	Российская Федерация, Республика Северная Осетия-Алания, г. Владикавказ, ул. Генерала Дзусова	Владикавказ	15:09:0040903:7159	003002000000 Земли населенных пунктов	Магазины	4	04.040	113	7 435,94	840 261,22
46906	Российская Федерация, Республика Республика Северная Осетия - Алания, г. Владикавказ, ул. Генерала Дзусова	Владикавказ	15:09:0040903:7426	003001020000000 Земли населенных пунктов	для завершения строительства торгово-технического оздоровительного центра	4	04.000	1 697	7 435,94	12 618 790,18
46907	Российская Федерация, Республика Республика Северная Осетия - Алания, г. Владикавказ, ул. Генерала Дзусова	Владикавказ	15:09:0040903:7427	003001020000000 Земли населенных пунктов	Для завершения строительства торгово-технического оздоровительного центра	4	04.000	832	7 435,94	6 186 702,08
46908	Российская Федерация, Республика Северная Осетия - Алания, г. Владикавказ, ул. Владивостокская	Владикавказ	15:09:0040903:7666	003002000000 Земли населенных пунктов	Служебные гаражи	7	04.090	295	2 726,51	804 320,45
46909	Российская Федерация, Республика Северная Осетия-Алания, городской округ город Владикавказ, г. Владикавказ, ул. Владивостокская	Владикавказ	15:09:0040903:7668	003001020000000 Земли населенных пунктов	Магазины	4	04.040	312	7 435,94	2 320 013,28
46910	Российская Федерация, Республика Северная Осетия-Алания, г. Владикавказ, ул. Владивостокская	Владикавказ	15:09:0040903:7721	003001020000000 Земли населенных пунктов	Бытовое обслуживание (Размещение объектов капитального строительства, предназначенных для оказания населению или организациям бытовых услуг (мастерские мелкого ремонта, ателье, бани, парикмахерские, прачечные, химчистки, похоронные бюро))	3	03.030	1 083	3 408,14	3 691 015,62
46911	Российская Федерация, Республика Северная Осетия-Алания, г. Владикавказ, ул. Владивостокская	Владикавказ	15:09:0040903:7722	003001020000000 Земли населенных пунктов	Бытовое обслуживание (Размещение объектов капитального строительства, предназначенных для оказания населению или организациям бытовых услуг (мастерские мелкого ремонта, ателье, бани, парикмахерские, прачечные, химчистки, похоронные бюро))	3	03.030	313	3 408,14	1 066 747,82
46912	Российская Федерация, Республика Северная Осетия-Алания, городской округ город Владикавказ, г. Владикавказ, ул. Международная	Владикавказ	15:09:0040903:7805	003001020000000 Земли населенных пунктов	Для строительства торгового центра и кафе	4	04.000	693	7 435,94	5 153 106,42
46913	Российская Федерация, Республика Северная Осетия-Алания, городской округ город Владикавказ, г. Владикавказ, ул. Международная	Владикавказ	15:09:0040903:7806	003001020000000 Земли населенных пунктов	Магазины	4	04.040	514	7 435,94	3 822 073,16
46914	Республика Северная Осетия-Алания, г. Владикавказ, микрорайон "Новый город" , район позиции 89	Владикавказ	15:09:0040903:785	003001020000000 Земли населенных пунктов	для строительства объекта электроснабжения (распределительный пункт трансформаторной подстанции(РП ТП)	6	03.012	240	2 540,61	609 746,40
46915	Республика Северная Осетия-Алания, г.Владикавказ, микрорайон "Новый город", район позиции 24	Владикавказ	15:09:0040903:786	003001020000000 Земли населенных пунктов	Для строительства объекта электроснабжения (трансформаторная подстанция (ТП)	6	03.012	36	2 540,61	91 461,96
46916	Республика Северная Осетия-Алания, г. Владикавказ, микрорайон "Новый город", район позиции 16	Владикавказ	15:09:0040903:787	003001020000000 Земли населенных пунктов	для строительства объекта электроснабжения (распределительный пункт трансформаторной подстанции(РП ТП)	6	03.012	100	2 540,61	254 061,00
46917	Республика Северная Осетия-Алания, г. Владикавказ, микрорайон "Новый город", район позиции 50	Владикавказ	15:09:0040903:788	003001020000000 Земли населенных пунктов	для строительства объекта электроснабжения (трансформаторная подстанция (ТП)	6	03.012	36	2 540,61	91 461,96
46918	Республика Северная Осетия-Алания, г.Владикавказ, микрорайон "Новый город", район позиции 3	Владикавказ	15:09:0040903:789	003001020000000 Земли населенных пунктов	Для строительства объекта электроснабжения (трансформаторная подстанция (ТП)	6	03.012	36	2 540,61	91 461,96
46919	Российская Федерация, Республика Северная Осетия - Алания, г. Владикавказ, ул. Владивостокская	Владикавказ	15:09:0040903:8022	003001020000000 Земли населенных пунктов	Бытовое обслуживание (Размещение объектов капитального строительства, предназначенных для оказания населению или организациям бытовых услуг (мастерские мелкого ремонта, ателье, бани, парикмахерские, прачечные, химчистки, похоронные бюро)), Магазины (Размещение объектов капитального строительства, предназначенных для продажи товаров, торговая площадь которых составляет до 5000 кв.м.)	4	04.040	817	7 435,94	6 075 162,98

№ пп	Местоположение ЗУ	Район	Кадастровый номер ЗУ	Категория земель	Разрешенное использование по документу	Код вида разрешенного использования (в соответствии с классификатором видов разрешенного использования земельных участков)	Вид использования объектов недвижимости	Площадь	УПКС	КС
46920	Российская Федерация, Республика Северная Осетия - Алания, г. Владикавказ, микрорайон "Новый город", площадка 39/1	Владикавказ	15:09:0040903:8031	003002000000 Земли населенных пунктов	Оказание социальной помощи населению (Размещение зданий, предназначенных для служб психологической и бесплатной юридической помощи, социальных, пенсионных и иных служб (службы занятости населения, пункты питания малоимущих граждан), в которых осуществляется прием граждан по вопросам оказания социальной помощи и назначения социальных или пенсионных выплат, а также для размещения общественных некоммерческих организаций: некоммерческих фондов, благотворительных организаций, клубов по интересам)	3	03.021	3 377	1 735,05	5 859 263,85
46921	Российская Федерация, Республика Северная Осетия - Алания, г. Владикавказ, микрорайон "Новый город", площадка 39/1	Владикавказ	15:09:0040903:8032	003002000000 Земли населенных пунктов	Оказание социальной помощи населению (Размещение зданий, предназначенных для служб психологической и бесплатной юридической помощи, социальных, пенсионных и иных служб (службы занятости населения, пункты питания малоимущих граждан), в которых осуществляется прием граждан по вопросам оказания социальной помощи и назначения социальных или пенсионных выплат, а также для размещения общественных некоммерческих организаций: некоммерческих фондов, благотворительных организаций, клубов по интересам)	3	03.021	1 347	1 735,05	2 337 112,35
46922	Республика Северная Осетия - Алания, г. Владикавказ, ул. Международная, 5 "Б"	Владикавказ	15:09:0040903:9	003002000000 Земли населенных пунктов	Для содержания и эксплуатации "Пункта инструментального контроля"	6	03.012	1 200	2 540,61	3 048 732,00
46923	Респ. Северная Осетия - Алания, г. Владикавказ, ул. Московская	Владикавказ	15:09:0041003:1	003002000000 Земли населенных пунктов	Автомойка	4	04.093	168	5 584,70	938 229,60
46924	Республика Северная Осетия - Алания, г. Владикавказ, ул. Московская, 4	Владикавказ	15:09:0041003:119	003002000000 Земли населенных пунктов	Под промышленные предприятия	6	06.000	4 460	2 494,14	11 123 864,40
46925	Российская Федерация, Республика Северная Осетия - Алания, г. Владикавказ, ул. Московская, 10	Владикавказ	15:09:0041003:12	003002000000 Земли населенных пунктов	Под строительство боксов автотехобслуживания, обеспечение дорожного отдыха (размещение зданий для предоставления гостиничных услуг в качестве дорожного сервиса мотелей)	4	04.099	800	5 584,70	4 467 760,00
46926	Республика Северная Осетия - Алания, г. Владикавказ, ул. Московская, 4	Владикавказ	15:09:0041003:120	003002000000 Земли населенных пунктов	Под промышленные предприятия	6	06.000	521	2 494,14	1 299 446,94
46927	Респ. Северная Осетия - Алания, г. Владикавказ, ул. Московская 4	Владикавказ	15:09:0041003:123	003002000000 Земли населенных пунктов	Под промышленные предприятия	6	06.000	339	2 494,14	845 513,46
46928	Респ. Северная Осетия - Алания, г. Владикавказ, ул. Московская, 4	Владикавказ	15:09:0041003:124	003002000000 Земли населенных пунктов	Под промышленные предприятия	6	06.000	29 888	2 494,14	74 544 856,32
46929	Респ. Северная Осетия - Алания, г. Владикавказ, ул. Московская, 4	Владикавказ	15:09:0041003:126	003002000000 Земли населенных пунктов	Под промышленные предприятия	6	06.000	2 633	2 494,14	6 567 070,62
46930	Респ. Северная Осетия-Алания, г. Владикавказ, ул. Московская, 4	Владикавказ	15:09:0041003:129	003002000000 Земли населенных пунктов	Для содержания и эксплуатации зданий суда	3	03.081	4 539	1 518,17	6 890 973,63
46931	Республика Северная Осетия-Алания, г. Владикавказ, ул. Московская, 8 "В"	Владикавказ	15:09:0041003:131	003002000000 Земли населенных пунктов	Гостиницы, мотели	5	04.070	798	4 771,40	3 807 577,20
46932	Респ. Северная Осетия - Алания, г. Владикавказ, ул. Московская, 10	Владикавказ	15:09:0041003:14	003002000000 Земли населенных пунктов	Нежилые помещения	3	03.080	690	1 518,17	1 047 537,30
46933	Республика Северная Осетия-Алания, г. Владикавказ, ул. Московская, 4	Владикавказ	15:09:0041003:143	003002000000 Земли населенных пунктов	Под промышленные предприятия	6	06.000	4 154	2 494,14	10 360 657,56
46934	Республика Северная Осетия-Алания, г. Владикавказ, ул. Московская, 10	Владикавказ	15:09:0041003:16	003002000000 Земли населенных пунктов	Для содержания и эксплуатации тяговой подстанции № 11	6	03.012	406	2 223,04	902 554,24
46935	Республика Северная Осетия-Алания, г. Владикавказ, ул. Пионеров	Владикавказ	15:09:0041003:18	003002000000 Земли населенных пунктов	под объектами энергетики	6	03.012	12 590	2 223,04	27 988 073,60
46936	Респ. Северная Осетия - Алания, г. Владикавказ, ул. Московская, дом 8	Владикавказ	15:09:0041003:19	003002000000 Земли населенных пунктов	под промышленными объектами	6	06.000	9 617	2 494,14	23 986 144,38
46937	Республика Северная Осетия-Алания, г. Владикавказ, ул. Московская, 8	Владикавказ	15:09:0041003:204	003002000000 Земли населенных пунктов	Автостоянки	7	04.090	2 574	2 385,70	6 140 791,80
46938	Республика Северная Осетия-Алания, г. Владикавказ, ул. Строителей Транскама	Владикавказ	15:09:0041003:206	003002000000 Земли населенных пунктов	объекты капитального строительство и виды использования земельных участков, описанные действующими санитарными нормами к объектам с санитарно-защитной зоной 50-300м. склады	6	06.000	4 000	2 494,14	9 976 560,00
46939	Республика Северная Осетия-Алания, г. Владикавказ, ул. Московская, 8	Владикавказ	15:09:0041003:208	003002000000 Земли населенных пунктов	Для эксплуатации заводского хозяйства	6	06.000	2 942	2 494,14	7 337 759,88
46940	Республика Северная Осетия-Алания, г. Владикавказ, ул. Строителей Транскама, 6в	Владикавказ	15:09:0041003:213	003002000000 Земли населенных пунктов	Под строительство и эксплуатацию автомобильной газонаполнительной компрессорной станции	4	04.095	1 735	9 271,69	16 086 382,15
46941	Северная Осетия-Алания респ, г. Владикавказ, Аланское шоссе, 1	Владикавказ	15:09:0041003:214	003002000000 Земли населенных пунктов	Для строительства дороги	6	07.020	442	615,47	272 037,74
46942	Российская Федерация, Республика Северная Осетия - Алания, городской округ город Владикавказ, г Владикавказ, ул Московская, земельный участок 8Д	Владикавказ	15:09:0041003:218	003002000000 Земли населенных пунктов	Для эксплуатации заводского хозяйства	6	06.000	3 522	2 494,14	8 784 361,08
46943	Респ. Северная Осетия - Алания, г. Владикавказ, ул. Московская	Владикавказ	15:09:0041003:22	003002000000 Земли населенных пунктов	под объектами энергетики	6	03.012	822	2 223,04	1 827 338,88
46944	Республика Северная Осетия-Алания, г. Владикавказ, ул. Московская, 8	Владикавказ	15:09:0041003:221	003002000000 Земли населенных пунктов	Для эксплуатации заводского хозяйства	6	06.000	290	2 494,14	723 300,60
46945	Республика Северная Осетия-Алания, г. Владикавказ, ул. Московская, 10	Владикавказ	15:09:0041003:228	003002000000 Земли населенных пунктов	Для содержания и эксплуатации производственных зданий	6	06.000	9 025	2 494,14	22 509 613,50
46946	Республика Северная Осетия-Алания, г. Владикавказ, ул. Московская, 10	Владикавказ	15:09:0041003:229	003002000000 Земли населенных пунктов	Для содержания и эксплуатации производственных зданий	6	06.000	84	2 494,14	209 507,76
46947	Респ. Северная Осетия - Алания, г. Владикавказ, ул. Московская, дом 10	Владикавказ	15:09:0041003:23	003002000000 Земли населенных пунктов	под промышленными объектами	6	06.000	62 398	2 494,14	155 629 347,72
46948	Республика Северная Осетия-Алания, г. Владикавказ, ул. Московская, 4"а"	Владикавказ	15:09:0041003:230	003002000000 Земли населенных пунктов	Для строительства магазина	4	04.040	829	6 566,45	5 393 847,05

№ пп	Местоположение ЗУ	Район	Кадастровый номер ЗУ	Категория земель	Разрешенное использование по документу	Код вида разрешенного использования (в соответствии с классификатором видов разрешенного использования земельных участков)	Вид использования объектов недвижимости	Площадь	УПКС	КС
46949	Республика Северная Осетия-Алания, г. Владикавказ, ул. Московская, 4	Владикавказ	15:09:0041003:232	003002000000 Земли населенных пунктов	Для содержания и эксплуатации объектов сельскохозяйственного назначения	1	01.180	714	1 028,64	734 448,96
46950	Республика Северная Осетия-Алания, г. Владикавказ, ул. Леонова, 15, (северное ФГУП "Трак")	Владикавказ	15:09:0041003:233	003002000000 Земли населенных пунктов	Для содержания и эксплуатации многотопливной автозаправочной станции	4	04.095	1 146	9 271,69	10 625 356,74
46951	Респ. Северная Осетия - Алания, г. Владикавказ, ул. Московская, дом 10	Владикавказ	15:09:0041003:24	003002000000 Земли населенных пунктов	под АЗС	4	04.095	1 643	9 271,69	15 233 386,67
46952	Республика Северная Осетия-Алания, г Владикавказ, ул Московская	Владикавказ	15:09:0041003:241	003002000000 Земли населенных пунктов	Для эксплуатации заводского хозяйства	6	06.000	657	2 494,14	1 638 649,98
46953	Республика Северная Осетия-Алания, г. Владикавказ, ул. Московская, 4 "Б"	Владикавказ	15:09:0041003:243	003002000000 Земли населенных пунктов	Станции и пункты техобслуживания автомобилей, автомойки	4	04.099	5 944	5 584,70	33 195 456,80
46954	Республика Северная Осетия-Алания, г. Владикавказ, ул. Московская	Владикавказ	15:09:0041003:247	003002000000 Земли населенных пунктов	Для эксплуатации заводского хозяйства	6	06.000	1 300	2 494,14	3 242 382,00
46955	Республика Северная Осетия-Алания, г. Владикавказ, ул. Московская	Владикавказ	15:09:0041003:248	003002000000 Земли населенных пунктов	Для эксплуатации заводского хозяйства	6	06.000	254	2 494,14	633 511,56
46956	Респ. Северная Осетия - Алания, г. Владикавказ, ул. Московская	Владикавказ	15:09:0041003:25	003002000000 Земли населенных пунктов	под промышленными объектами	6	06.000	19 703	2 494,14	49 142 040,42
46957	Республика Северная Осетия-Алания, г. Владикавказ, ул. Московская	Владикавказ	15:09:0041003:250	003002000000 Земли населенных пунктов	Для эксплуатации заводского хозяйства	6	06.000	2 571	2 494,14	6 412 403,94
46958	Республика Северная Осетия-Алания, г.Владикавказ, ул.Московская, 8	Владикавказ	15:09:0041003:26	003002000000 Земли населенных пунктов	Для содержания и эксплуатации существующих помещений по выпуску товаров народного потребления	6	06.000	3 753	2 494,14	9 360 507,42
46959	Респ. Северная Осетия - Алания, г. Владикавказ, ул. Московская	Владикавказ	15:09:0041003:27	003002000000 Земли населенных пунктов	под промышленными объектами	6	06.000	2 159	2 494,14	5 384 848,26
46960	Респ. Северная Осетия - Алания, г. Владикавказ, ул. Московская	Владикавказ	15:09:0041003:28	003002000000 Земли населенных пунктов	под гаражи и автостоянки	7	02.071	7 700	3 415,89	26 302 353,00
46961	Респ. Северная Осетия - Алания, г. Владикавказ, ул. Московская, 8 а	Владикавказ	15:09:0041003:29	003002000000 Земли населенных пунктов	Под объектами торговли	4	04.040	711	6 506,45	4 626 085,95
46962	Респ. Северная Осетия - Алания, г. Владикавказ, ул. Московская, 8	Владикавказ	15:09:0041003:3	003002000000 Земли населенных пунктов	Для содержания и эксплуатации деревообрабатывающего цеха	6	16.011	16 635	2 494,14	41 490 018,90
46963	Респ. Северная Осетия - Алания, г. Владикавказ, ул. Московская	Владикавказ	15:09:0041003:30	003002000000 Земли населенных пунктов	Резервные территории	12	12.030	17 714	1,67	29 582,38
46964	Республика Северная Осетия-Алания, г Владикавказ, ул Леонова	Владикавказ	15:09:0041003:31	003002000000 Земли населенных пунктов	под обособленными водными объектами	6	11.010	511	2 223,04	1 135 973,44
46965	Республика Северная Осетия-Алания, г Владикавказ, ул Леонова	Владикавказ	15:09:0041003:32	003002000000 Земли населенных пунктов	Резервные территории	12	12.030	2 125	1,67	3 548,75
46966	Респ. Северная Осетия - Алания, г. Владикавказ	Владикавказ	15:09:0041003:34	003002000000 Земли населенных пунктов	Улица	6	12.001	1	615,47	615,47
46967	Респ. Северная Осетия - Алания, г. Владикавказ, ул. Московская, 8 "а"	Владикавказ	15:09:0041003:38	003002000000 Земли населенных пунктов	Для содержания и эксплуатации магазина и складских помещений	4	04.040	3 165	6 506,45	20 592 914,25
46968	Респ Северная Осетия - Алания, г Владикавказ, ул Московская	Владикавказ	15:09:0041003:381	003002000000 Земли населенных пунктов	под промышленные предприятия	6	06.000	552	2 494,14	1 376 765,28
46969	Республика Северная Осетия - Алания, г. Владикавказ, ул. Московская, 4 "В"	Владикавказ	15:09:0041003:382	003002000000 Земли населенных пунктов	под промышленные предприятия	6	06.000	2 406	2 494,14	6 000 900,84
46970	Республика Северная Осетия - Алания, г. Владикавказ, ул. Московская	Владикавказ	15:09:0041003:388	003002000000 Земли населенных пунктов	Под промышленные предприятия, для содержания и эксплуатации зданий и сооружения завода	6	06.000	1 904	2 494,14	4 748 842,56
46971	Республика Северная Осетия-Алания, г. Владикавказ, ул. Строителей Тронская, 5	Владикавказ	15:09:0041003:392	003002000000 Земли населенных пунктов	Для завершения строительства и последующей эксплуатации станции техобслуживания и автомагазина • Для содержания и эксплуатации авторемонтных боксов и автомагазина	4	04.099	5 315	5 584,70	29 682 680,50
46972	Респ. Северная Осетия - Алания, г. Владикавказ, ул. Леонова, дом 15	Владикавказ	15:09:0041003:4	003002000000 Земли населенных пунктов	Для завершения строительства и последующей эксплуатации мастерских по ремонту автомобилей и мойки	4	04.093	1 620	5 584,70	9 047 214,00
46973	Респ. Северная Осетия - Алания, г. Владикавказ, ул. Московская, 8	Владикавказ	15:09:0041003:40	003002000000 Земли населенных пунктов	Для эксплуатации заводского хозяйства	6	06.000	5 145	2 494,14	12 832 350,30
46974	Республика Северная Осетия - Алания, г Владикавказ, ул Московская	Владикавказ	15:09:0041003:401	003002000000 Земли населенных пунктов	Для содержания и эксплуатации помещений по производству строительных материалов	6	06.060	1 821	2 494,14	4 541 828,94
46975	Республика Северная Осетия - Алания, г Владикавказ, ул Московская	Владикавказ	15:09:0041003:402	003002000000 Земли населенных пунктов	"Заправка транспортных средств (Размещение автозаправочных станций; размещение магазинов сопутствующей торговли, зданий для организации общественного питания в качестве объектов дорожного сервиса)", "Автомобильные мойки (Размещение автомобильных моек, а также размещение магазинов сопутствующей торговли)", "Ремонт автомобилей (Размещение мастерских, предназначенных для ремонта и обслуживания автомобилей, и прочих объектов дорожного сервиса, а также размещение магазинов сопутствующей торговли)"	4	04.095	1 870	9 271,69	17 338 060,30
46976	Республика Северная Осетия - Алания, г Владикавказ, ул Московская	Владикавказ	15:09:0041003:406	003002000000 Земли населенных пунктов	Для содержания и эксплуатации зданий и сооружений завода, под промышленные предприятия	6	06.000	9 186	2 494,14	22 911 170,04
46977	Респ. Северная Осетия - Алания, г. Владикавказ, ул. Московская, дом 8	Владикавказ	15:09:0041003:41	003002000000 Земли населенных пунктов	Для эксплуатации административного здания, в том числе 0,1405 га без права капитальной застройки	4	04.010	3 530	6 506,45	22 967 768,50
46978	Республика Северная Осетия-Алания, г. Владикавказ, ул. Московская	Владикавказ	15:09:0041003:413	003002000000 Земли населенных пунктов	Под промышленные предприятия, для содержания и эксплуатации зданий и сооружений завода	6	06.000	622	2 494,14	1 551 355,08
46979	Республика Северная Осетия — Алания, г Владикавказ, ул Московская	Владикавказ	15:09:0041003:417	003002000000 Земли населенных пунктов	Под промышленные предприятия, для содержания и эксплуатации зданий и сооружений завода	6	06.000	506	2 494,14	1 262 034,84
46980	Республика Северная Осетия — Алания, г Владикавказ, ул Московская	Владикавказ	15:09:0041003:418	003002000000 Земли населенных пунктов	Под промышленные предприятия, для содержания и эксплуатации зданий и сооружений завода	6	06.000	3 625	2 494,14	9 041 257,50
46981	Республика Северная Осетия-Алания, г Владикавказ, ул Московская	Владикавказ	15:09:0041003:429	003002000000 Земли населенных пунктов	Для эксплуатации заводского хозяйства	6	06.000	3 023	2 494,14	7 539 785,22
46982	Республика Северная Осетия-Алания, г. Владикавказ, ул Московская	Владикавказ	15:09:0041003:430	003002000000 Земли населенных пунктов	Для эксплуатации заводского хозяйства	6	06.000	845	2 494,14	2 107 548,30
46983	Республика Северная Осетия-Алания, г Владикавказ, ул Московская	Владикавказ	15:09:0041003:431	003002000000 Земли населенных пунктов	Для эксплуатации заводского хозяйства	6	06.000	1 643	2 494,14	4 097 872,02
46984	Республика Северная Осетия - Алания, г Владикавказ, ул Московская	Владикавказ	15:09:0041003:432	003002000000 Земли населенных пунктов	Для эксплуатации заводского хозяйства	6	06.000	5 126	2 494,14	12 784 961,64

№ пп	Местоположение ЗУ	Район	Кадастровый номер ЗУ	Категория земель	Разрешенное использование по документу	Код вида разрешенного использования (в соответствии с классификатором видов разрешенного использования земельных участков)	Вид использования объектов недвижимости	Площадь	УПКС	КС
46985	Республика Северная Осетия-Алания, г Владикавказ, ул Московская	Владикавказ	15:09:00 41003:433	003002000000 Земли населенных пунктов	Для эксплуатации заводского хозяйства	6	06.000	3 000	2 494,14	7 482 420,00
46986	Республика Северная Осетия-Алания, г Владикавказ, ул Московская	Владикавказ	15:09:00 41003:434	003002000000 Земли населенных пунктов	Для эксплуатации заводского хозяйства	6	06.000	257	2 494,14	640 993,98
46987	Республика Северная Осетия-Алания, г Владикавказ, ул Московская	Владикавказ	15:09:00 41003:435	003002000000 Земли населенных пунктов	Для эксплуатации заводского хозяйства	6	06.000	287	2 494,14	715 818,18
46988	Республика Северная Осетия-Алания, г Владикавказ, ул Московская	Владикавказ	15:09:00 41003:436	003002000000 Земли населенных пунктов	Для эксплуатации заводского хозяйства	6	06.000	290	2 494,14	723 300,60
46989	Российская Федерация, Республика Северная Осетия-Алания, городской округ город Владикавказ, г. Владикавказ, ул. Московская	Владикавказ	15:09:00 41003:437	003002000000 Земли населенных пунктов	Склады	6	06.000	151	2 494,14	376 615,14
46990	Российская Федерация, Республика Северная Осетия-Алания, городской округ город Владикавказ, г. Владикавказ, ул. Московская	Владикавказ	15:09:00 41003:438	003002000000 Земли населенных пунктов	Склады	6	06.000	2 529	2 494,14	6 307 680,06
46991	Республика Северная Осетия - Алания, г Владикавказ, ул Московская	Владикавказ	15:09:00 41003:439	003002000000 Земли населенных пунктов	Магазины	4	04.040	95	6 506,45	618 112,75
46992	Республика Северная Осетия - Алания, г Владикавказ, ул Московская	Владикавказ	15:09:00 41003:440	003002000000 Земли населенных пунктов	Магазины	4	04.040	120	6 506,45	780 774,00
46993	Республика Северная Осетия-Алания, г Владикавказ, ул Московская	Владикавказ	15:09:00 41003:441	003002000000 Земли населенных пунктов	Для содержания и эксплуатации производственных помещений	6	06.000	5 407	2 494,14	13 485 814,98
46994	Республика Северная Осетия-Алания, г Владикавказ, ул Московская	Владикавказ	15:09:00 41003:442	003002000000 Земли населенных пунктов	Для содержания и эксплуатации производственных помещений	6	06.000	714	2 494,14	1 780 815,96
46995	Республика Северная Осетия-Алания, г Владикавказ, ул Московская	Владикавказ	15:09:00 41003:443	003002000000 Земли населенных пунктов	Для содержания и эксплуатации производственных помещений	6	06.000	481	2 494,14	1 199 681,34
46996	Республика Северная Осетия-Алания, г.Владикавказ, ул.Московская	Владикавказ	15:09:00 41003:446	003002000000 Земли населенных пунктов	Для эксплуатации заводского хозяйства	6	06.000	3 359	2 494,14	8 377 816,26
46997	Республика Северная Осетия-Алания, г.Владикавказ, ул.Московская	Владикавказ	15:09:00 41003:447	003002000000 Земли населенных пунктов	Для эксплуатации заводского хозяйства	6	06.000	858	2 494,14	2 139 972,12
46998	Республика Северная Осетия-Алания, г. Владикавказ, ул. Московская	Владикавказ	15:09:00 41003:448	003002000000 Земли населенных пунктов	Под промышленные предприятия, для содержания и эксплуатации зданий и сооружения завода	6	06.000	10 603	2 494,14	26 445 366,42
46999	Российская Федерация, Республика Северная Осетия-Алания, г. Владикавказ, ул. Московская	Владикавказ	15:09:00 41003:449	003002000000 Земли населенных пунктов	Склады	6	06.090	3 100	2 494,14	7 731 834,00
47000	Респ. Северная Осетия - Алания, г. Владикавказ, ул. Московская, 4	Владикавказ	15:09:0041003:45	003002000000 Земли населенных пунктов	Для содержания и эксплуатации зданий и сооружений	6	06.000	2 922	2 494,14	7 287 877,08
47001	Республика Северная Осетия-Алания, г. Владикавказ, ул. Московская	Владикавказ	15:09:00 41003:450	003002000000 Земли населенных пунктов	Под промышленные предприятия, для содержания и эксплуатации зданий и сооружений завода	6	06.000	5 885	2 494,14	14 678 013,90
47002	Российская Федерация, Республика Северная Осетия-Алания, г Владикавказ, ул Московская	Владикавказ	15:09:00 41003:452	003002000000 Земли населенных пунктов	Служебные гаражи (размещение постоянных или временных гаражей, стоянок для хранения служебного автотранспорта, используемого в целях осуществления видов деятельности, предусмотренных видами разрешенного использования с кодами 3.0, 4.0, а также для стоянки и хранения транспортных средств общего пользования, в том числе в цело	7	04.090	37 710	2 385,70	89 964 747,00
47003	Российская Федерация, Республика Северная Осетия-Алания, г Владикавказ, ул Московская	Владикавказ	15:09:00 41003:453	003002000000 Земли населенных пунктов	Служебные гаражи (размещение постоянных или временных гаражей, стоянок для хранения служебного автотранспорта, используемого в целях осуществления видов деятельности, предусмотренных видами разрешенного использования с кодами 3.0, 4.0, а также для стоянки и хранения транспортных средств общего пользования, в том числе в цело	7	04.090	1 060	2 385,70	2 528 842,00
47004	Республика Северная Осетия-Алания, г. Владикавказ, ул. Московская	Владикавказ	15:09:00 41003:454	003002000000 Земли населенных пунктов	Для эксплуатации заводского хозяйства	6	06.000	2 951	2 494,14	7 360 207,14
47005	Республика Северная Осетия-Алания, г. Владикавказ, ул. Московская	Владикавказ	15:09:00 41003:455	003002000000 Земли населенных пунктов	Для эксплуатации заводского хозяйства	6	06.000	3 299	2 494,14	8 228 167,86
47006	Респ. Северная Осетия - Алания, г. Владикавказ, ул. Московская, 4	Владикавказ	15:09:0041003:46	003002000000 Земли населенных пунктов	Для содержания и эксплуатации зданий и сооружений	6	06.000	1 923	2 494,14	4 796 231,22
47007	Российская Федерация, Республика Северная Осетия-Алания, г Владикавказ, ул Московская	Владикавказ	15:09:00 41003:467	003002000000 Земли населенных пунктов	Производственная деятельность	6	06.000	423	2 494,14	1 055 021,22
47008	Республика Северная Осетия-Алания, г. Владикавказ, ул. Московская	Владикавказ	15:09:00 41003:470	003002000000 Земли населенных пунктов	Для эксплуатации заводского хозяйства	6	06.000	2 709	2 494,14	6 756 625,26
47009	Республика Северная Осетия-Алания, г. Владикавказ, ул. Московская	Владикавказ	15:09:00 41003:471	003002000000 Земли населенных пунктов	Для эксплуатации заводского хозяйства	6	06.000	53	2 494,14	132 189,42
47010	Российская Федерация, Республика Северная Осетия-Алания, г. Владикавказ, ул. Московская	Владикавказ	15:09:00 41003:473	003002000000 Земли населенных пунктов	Под промышленные предприятия, для содержания и эксплуатации зданий и сооружения завода	6	06.000	1 465	2 494,14	3 653 915,10
47011	Российская Федерация, Республика Северная Осетия-Алания, г. Владикавказ, ул. Московская	Владикавказ	15:09:00 41003:474	003002000000 Земли населенных пунктов	Под промышленные предприятия, для содержания и эксплуатации зданий и сооружений завода	6	06.000	9 120	2 494,14	22 746 556,80
47012	Российская Федерация, Республика Северная Осетия-Алания, г. Владикавказ, ул. Московская	Владикавказ	15:09:00 41003:475	003002000000 Земли населенных пунктов	Под промышленные предприятия, для содержания и эксплуатации зданий и сооружений завода	6	06.000	20 930	2 494,14	52 202 350,20
47013	Российская Федерация, Республика Северная Осетия - Алания, г. Владикавказ, ул. Московская	Владикавказ	15:09:00 41003:479	003002000000 Земли населенных пунктов	Содержание и эксплуатация производственных зданий	6	06.000	8 526	2 494,14	21 265 037,64
47014	Российская Федерация, Республика Северная Осетия - Алания, г. Владикавказ, ул. Московская, 10	Владикавказ	15:09:00 41003:48	003002000000 Земли населенных пунктов	Для использования в целях содержания и эксплуатации магазина	4	04.040	186	6 506,45	1 210 199,70
47015	Российская Федерация, Республика Северная Осетия - Алания, г. Владикавказ, ул. Московская	Владикавказ	15:09:00 41003:480	003002000000 Земли населенных пунктов	Содержание и эксплуатация производственных зданий	6	06.000	9 173	2 494,14	22 878 746,22
47016	Российская Федерация, Республика Северная Осетия - Алания, г. Владикавказ, ул. Московская (район Автовокзала №1)	Владикавказ	15:09:00 41003:481	003002000000 Земли населенных пунктов	Ремонт автомобилей	4	04.099	365	5 584,70	2 038 415,50
47017	Республика Северная Осетия-Алания, г Владикавказ, ул Московская, д 8а	Владикавказ	15:09:0041003:5	003002000000 Земли населенных пунктов	Для содержания и эксплуатации зданий и сооружений по выпуску товаров народного потребления	6	06.000	6 229	2 494,14	15 535 998,06
47018	Респ. Северная Осетия - Алания, г. Владикавказ, ул. Московская, 8	Владикавказ	15:09:0041003:50	003002000000 Земли населенных пунктов	Для содержания и эксплуатации помещений завода	6	06.000	3 071	2 494,14	7 659 303,94
47019	Респ. Северная Осетия - Алания, г. Владикавказ, ул. Московская, дом 8	Владикавказ	15:09:0041003:51	003002000000 Земли населенных пунктов	Для содержания и эксплуатации административного здания	4	04.010	444	6 506,45	2 888 863,80
47020	Респ. Северная Осетия - Алания, г. Владикавказ, ул. Московская, дом 8	Владикавказ	15:09:0041003:54	003002000000 Земли населенных пунктов	Для содержания и эксплуатации производственных помещений	6	06.000	6 935	2 494,14	17 296 860,90

№ п/п	Местоположение ЗУ	Район	Кадастровый номер ЗУ	Категория земель	Разрешенное использование по документу	Код вида разрешенного использования (в соответствии с классификатором видов разрешенного использования земельных участков)	Вид использования объектов недвижимости	Площадь	УПКС	КС
47021	Респ. Северная Осетия - Алания, г. Владикавказ, ул. Московская, дом 8	Владикавказ	15:09:0041003:56	003002000000 Земли населенных пунктов	Для содержания и эксплуатации производственных помещений	6	06:000	1 408	2 494,14	3 511 749,12
47022	Респ. Северная Осетия - Алания, г. Владикавказ, ул. Московская, 4	Владикавказ	15:09:0041003:61	003002000000 Земли населенных пунктов	Под промышленные поселения	6	06:000	3 257	2 494,14	8 123 413,98
47023	Респ. Северная Осетия - Алания, г. Владикавказ, ул. Московская, 8	Владикавказ	15:09:0041003:65	003002000000 Земли населенных пунктов	Для эксплуатации заводского хозяйства	6	06:000	3 486	2 494,14	8 694 572,04
47024	Респ. Северная Осетия - Алания, г. Владикавказ, ул. Московская, 8	Владикавказ	15:09:0041003:66	003002000000 Земли населенных пунктов	Для эксплуатации заводского хозяйства	6	06:000	1 859	2 494,14	4 636 606,26
47025	Российская Федерация, Республика Северная Осетия - Алания, г. Владикавказ, ул. Московская, 8	Владикавказ	15:09:0041003:67	003002000000 Земли населенных пунктов	Для содержания и эксплуатации антенной опоры	6	06:080	24	3 632,77	87 186,48
47026	Северная Осетия - Алания респ, г. Владикавказ, ул Московская, 10	Владикавказ	15:09:0041003:69	003002000000 Земли населенных пунктов	Зеленые насаждения	1	01:050	121	27,72	3 354,12
47027	Республика Северная Осетия-Алания, г Владикавказ, ул Московская/Леонова, д 4/1	Владикавказ	15:09:0041003:7	003002000000 Земли населенных пунктов	Для содержания и эксплуатации существующей ПС	6	03:012	11 908	2 223,04	26 471 960,32
47028	Республика Северная Осетия - Алания, г Владикавказ, ул Московская, 8	Владикавказ	15:09:0041003:70	003002000000 Земли населенных пунктов	Для эксплуатации производственных помещений	6	06:000	1 407	2 494,14	3 509 254,98
47029	Северная Осетия - Алания респ, г. Владикавказ, ул Московская, 10	Владикавказ	15:09:0041003:72	003002000000 Земли населенных пунктов	Содержание и эксплуатация производственных зданий	6	06:000	298	2 494,14	743 253,72
47030	Респ. Северная Осетия - Алания, г. Владикавказ, ул. Московская, 8	Владикавказ	15:09:0041003:74	003002000000 Земли населенных пунктов	Для эксплуатации заводского хозяйства	6	06:000	633	2 494,14	1 578 790,62
47031	Российская Федерация, Республика Северная Осетия - Алания, городской округ город Владикавказ, г. Владикавказ, ул. Московская, земельный участок 8Г	Владикавказ	15:09:0041003:8	003002000000 Земли населенных пунктов	Для использования в целях содержания и эксплуатации производственных помещений	6	06:000	33 065	2 494,14	82 468 739,10
47032	Респ. Северная Осетия - Алания, г. Владикавказ	Владикавказ	15:09:0041004:10	003002000000 Земли населенных пунктов	Улица	6	12:001	11 923	615,47	7 338 248,81
47033	Республика Северная Осетия-Алания, г Владикавказ, ул Московская, д 10а	Владикавказ	15:09:0041004:11	003002000000 Земли населенных пунктов	Для содержания и эксплуатации торгово-развлекательного комплекса	4	04:040	998	6 506,45	6 493 437,10
47034	Респ. Северная Осетия - Алания, г. Владикавказ, в районе автовокзала №1, ш. Архонское	Владикавказ	15:09:0041004:12	003002000000 Земли населенных пунктов	Под строительство автомагазина	4	04:040	400	6 506,45	2 602 580,00
47035	Республика Северная Осетия-Алания, г Владикавказ, ул Московская/Архонское шоссе, д 1	Владикавказ	15:09:0041004:13	003002000000 Земли населенных пунктов	Для установки торговых киосков по реализации табачной продукции	4	04:040	4	6 506,45	26 025,80
47036	Республика Северная Осетия-Алания, г Владикавказ, ул Московская, д 10а	Владикавказ	15:09:0041004:14	003002000000 Земли населенных пунктов	Для содержания и эксплуатации торгово-развлекательного комплекса	4	04:040	313	6 506,45	2 036 518,85
47037	Респ. Северная Осетия - Алания, г. Владикавказ, ул. Московская, 12	Владикавказ	15:09:0041004:16	003002000000 Земли населенных пунктов	Для содержания и эксплуатации магазина	4	04:040	103	6 506,45	670 164,35
47038	Республика Северная Осетия-Алания, г. Владикавказ, ул Московская	Владикавказ	15:09:0041004:175	003002000000 Земли населенных пунктов	для содержания и эксплуатации автовокзала	7	07:021	4 118	975,97	4 019 044,46
47039	Республика Северная Осетия-Алания, г Владикавказ, ул Московская	Владикавказ	15:09:0041004:186	003002000000 Земли населенных пунктов	Для содержания и эксплуатации цветовозола	7	07:021	19 174	975,97	18 713 248,78
47040	Республика Северная Осетия - Алания, г Владикавказ, ул Московская	Владикавказ	15:09:0041004:187	003002000000 Земли населенных пунктов	Для содержания и эксплуатации цветовозола	7	07:021	293	975,97	285 959,21
47041	Российская Федерация, Республика Северная Осетия-Алания, г Владикавказ, ул Московская	Владикавказ	15:09:0041004:192	003002000000 Земли населенных пунктов	Для содержания и эксплуатации автовокзала	7	07:021	133	975,97	129 804,01
47042	Российская Федерация, Республика Северная Осетия-Алания, г Владикавказ, ул Московская	Владикавказ	15:09:0041004:193	003002000000 Земли населенных пунктов	Для содержания и эксплуатации автовокзала	7	07:021	95	975,97	92 717,15
47043	Республика Северная Осетия-Алания, г Владикавказ, пер Архонский	Владикавказ	15:09:0041004:2	003002000000 Земли населенных пунктов	Для размещения торгового киоска	4	04:040	6	6 506,45	39 038,70
47044	Респ. Северная Осетия - Алания, г. Владикавказ, (возле Автовокзала №1), ул. Московская	Владикавказ	15:09:0041004:3	003002000000 Земли населенных пунктов	Для эксплуатации коммерческого торгового киоска	4	04:040	6	6 506,45	39 038,70
47045	Респ. Северная Осетия-Алания, г. Владикавказ, Архонское шоссе, 1	Владикавказ	15:09:0041004:31	003002000000 Земли населенных пунктов	Для строительства дороги	6	07:020	400	615,47	246 188,00
47046	Российская Федерация, Республика Северная Осетия-Алания, городской округ город Владикавказ, г. Владикавказ, ул. Братьев Бясовых, 8	Владикавказ	15:09:0041004:4	003002000000 Земли населенных пунктов	Магазины	4	04:040	500	6 506,45	3 253 225,00
47047	Респ. Северная Осетия - Алания, г. Владикавказ, автобусная остановка, район а/в №1, пер. Архонский	Владикавказ	15:09:0041004:5	003002000000 Земли населенных пунктов	Для установки коммерческого торгового киоска	4	04:040	6	6 506,45	39 038,70
47048	Российская Федерация, Республика Северная Осетия-Алания, г.Владикавказ, Архонское шоссе, 2 "В"	Владикавказ	15:09:0041004:54	003002000000 Земли населенных пунктов	Размещение зданий и сооружений дорожного сервиса, автомобильные мойки	7	04:090	2 040	2 385,70	4 866 828,00
47049	Российская Федерация, Республика Северная Осетия-Алания, городской округ город Владикавказ, ул. Строителей Транскама, земельный участок 5А.	Владикавказ	15:09:0041004:55	003002000000 Земли населенных пунктов	Для строительства объекта придорожного сервиса	4	04:099	4 500	5 584,70	25 131 150,00
47050	Республика Северная Осетия-Алания, г. Владикавказ, ул. Московская, 12	Владикавказ	15:09:0041004:58	003002000000 Земли населенных пунктов	магазины продовольственные и промтоварные, универсальные магазины (смешанная торговля промышленными и продовольственными товарами)	4	04:040	1 853	6 506,45	12 056 451,85
47051	Респ. Северная Осетия - Алания, г. Владикавказ, (район автовокзала №1), ш. Архонское	Владикавказ	15:09:0041004:6	003002000000 Земли населенных пунктов	Для строительства сервисного центра	4	04:099	300	5 584,70	1 675 410,00
47052	Респ. Северная Осетия - Алания, г. Владикавказ, (привокзальная площадь А/в № 1), ул. Московская	Владикавказ	15:09:0041004:7	003002000000 Земли населенных пунктов	Для установки коммерческого торгового киоска	4	04:040	4	6 506,45	26 025,80
47053	Респ. Северная Осетия - Алания, г. Владикавказ, ул. Московская, 12	Владикавказ	15:09:0041004:8	003002000000 Земли населенных пунктов	Для содержания и эксплуатации трансформаторной подстанции (ТП)	6	03:012	33	2 223,04	73 300,32
47054	Респ. Северная Осетия - Алания, г. Владикавказ, ш. Архонское	Владикавказ	15:09:0041004:9	003002000000 Земли населенных пунктов	Резервные земли	12	12:030	10 094	1,67	16 856,98
47055	Республика Северная Осетия-Алания, г.Владикавказ, ш. Архонское 2 км	Владикавказ	15:09:0041005:1	003002000000 Земли населенных пунктов	Для реконструкции и дальнейшей эксплуатации АЗС-2	4	04:095	10 750	9 271,69	99 670 667,50
47056	Респ. Северная Осетия - Алания, г. Владикавказ, ш. Архонское	Владикавказ	15:09:0041005:10	003002000000 Земли населенных пунктов	Резервные земли	12	12:030	9 606	1,67	16 042,02
47057	Респ. Северная Осетия - Алания, г. Владикавказ, ш. Архонское	Владикавказ	15:09:0041005:11	003002000000 Земли населенных пунктов	Резервные земли	12	12:030	13 543	1,67	22 616,81
47058	Респ. Северная Осетия - Алания, г. Владикавказ, ш. Архонское	Владикавказ	15:09:0041005:12	003002000000 Земли населенных пунктов	Резервные земли	12	12:030	25 493	1,67	42 573,31
47059	Респ. Северная Осетия - Алания, г. Владикавказ, ш. Архонское	Владикавказ	15:09:0041005:13	003002000000 Земли населенных пунктов	Резервные земли	12	12:030	15 691	1,67	26 203,97
47060	Республика Северная Осетия - Алания, г. Владикавказ, ш. Архонское, 2 "Д"	Владикавказ	15:09:0041005:163	003002000000 Земли населенных пунктов	Для завершения строительства и последующей эксплуатации кафе	4	04:060	1 777	4 825,62	8 575 126,74
47061	Российская Федерация, Республика Северная Осетия-Алания, г Владикавказ, Архонское шоссе, 4 "в"	Владикавказ	15:09:0041005:164	003002000000 Земли населенных пунктов	для строительство автомойки и станции технического обслуживания автомобилей	4	04:099	4 538	5 584,70	25 343 368,60
47062	Респ. Северная Осетия - Алания, г. Владикавказ, ш. Архонское, 2	Владикавказ	15:09:0041005:166	003002000000 Земли населенных пунктов	Эксплуатация завода	6	06:000	1 094	2 494,14	2 728 589,16
47063	Респ. Северная Осетия - Алания, г. Владикавказ, ш. Архонское, 2	Владикавказ	15:09:0041005:167	003002000000 Земли населенных пунктов	Эксплуатация завода	6	06:000	674	2 494,14	1 681 050,36
47064	Республика Северная Осетия-Алания, г Владикавказ, шоссе Архонское, 2 "г"	Владикавказ	15:09:0041005:196	003002000000 Земли населенных пунктов	Для строительства зала торжеств	4	04:060	3 000	4 825,62	14 476 860,00
47065	Республика Северная Осетия-Алания, г. Владикавказ, ш. Архонское, 1	Владикавказ	15:09:0041005:204	003002000000 Земли населенных пунктов	Для содержания и эксплуатации заводского хозяйства	6	06:000	29 784	2 494,14	74 285 465,76
47066	Республика Северная Осетия-Алания, г. Владикавказ, ш. Архонское, 1	Владикавказ	15:09:0041005:205	003002000000 Земли населенных пунктов	Для содержания и эксплуатации заводского хозяйства	6	06:000	23 865	2 494,14	59 522 651,10
47067	Республика Северная Осетия-Алания, г Владикавказ, ш Архонское, 1	Владикавказ	15:09:0041005:206	003002000000 Земли населенных пунктов	Для содержания и эксплуатации заводского хозяйства	6	06:000	3 738	2 494,14	9 323 095,32

№ п/п	Местоположение ЗУ	Район	Кадастровый номер ЗУ	Категория земель	Разрешенное использование по документу	Код вида разрешенного использования (в соответствии с классификатором видов разрешенного использования земельных участков)	Вид использования объектов недвижимости	Площадь	УПКС	КС
47068	Республика Северная Осетия-Алания, г. Владикавказ, ш. Архонское, 1	Владикавказ	15:09:0041005:207	0030012000000 Земли населенных пунктов	Для содержания и эксплуатации заводского хозяйства	6	06.000	11 479	2 494,14	28 630 203,06
47069	Республика Северная Осетия-Алания, г. Владикавказ, ш. Архонское, 1	Владикавказ	15:09:0041005:208	0030012000000 Земли населенных пунктов	Для содержания и эксплуатации заводского хозяйства	6	06.000	13 010	2 494,14	32 448 761,40
47070	Республика Северная Осетия-Алания, г. Владикавказ, ш. Архонское, 1	Владикавказ	15:09:0041005:209	0030012000000 Земли населенных пунктов	Для содержания и эксплуатации заводского хозяйства	6	06.000	34 692	2 494,14	86 526 704,88
47071	Республика Северная Осетия-Алания, г Владикавказ, Архонское шоссе, д 3	Владикавказ	15:09:0041005:21	0030012000000 Земли населенных пунктов	Для содержания и эксплуатации помещения завода	6	06.000	19 589	2 494,14	48 857 708,46
47072	Респ. Северная Осетия - Алания, г. Владикавказ, Архонское шоссе, 3	Владикавказ	15:09:0041005:22	0030012000000 Земли населенных пунктов	Для содержания и эксплуатации помещения завода	6	06.000	8 917	2 494,14	22 240 246,38
47073	Республика Северная Осетия-Алания, г Владикавказ, Архонское шоссе, д 3	Владикавказ	15:09:0041005:23	0030012000000 Земли населенных пунктов	Для содержания и эксплуатации помещения завода	6	06.000	10 999	2 494,14	27 433 045,86
47074	Российская Федерация, Республика Северная Осетия - Алания, г. Владикавказ, ш. Архонское, 2	Владикавказ	15:09:0041005:25	0030012000000 Земли населенных пунктов	Обеспечение занятий спортом в помещениях (Размещение спортивных клубов, спортивных залов, бассейнов, физкультурно-оздоровительных комплексов в зданиях и сооружениях)	5	05.010	2 292	596,42	1 366 994,64
47075	Респ. Северная Осетия - Алания, г. Владикавказ, ш. Архонское, 2	Владикавказ	15:09:0041005:26	0030012000000 Земли населенных пунктов	Эксплуатация заводи	6	06.000	1 006	2 494,14	2 509 104,84
47076	Респ. Северная Осетия - Алания, г. Владикавказ, ш. Архонское, 2	Владикавказ	15:09:0041005:32	0030012000000 Земли населенных пунктов	Эксплуатация завода	6	06.000	1 273	2 494,14	3 175 040,22
47077	Республика Северная Осетия-Алания, г Владикавказ, ш Архонское	Владикавказ	15:09:0041005:340	0030012000000 Земли населенных пунктов	Для содержания и эксплуатации кафе	4	04.060	500	4 825,62	2 412 810,00
47078	Республика Северная Осетия-Алания, г.Владикавказ, ш.Архонское, 6 "а"	Владикавказ	15:09:0041005:341	0030012000000 Земли населенных пунктов	Служебные гаражи	7	04.090	4 148	2 385,70	9 895 883,60
47079	Республика Северная Осетия - Алания, г. Владикавказ, ш. Архонское	Владикавказ	15:09:0041005:346	0030012000000 Земли населенных пунктов	Заправка транспортных средств	4	04.095	6 816	9 271,69	63 195 839,04
47080	Республика Северная Осетия-Алания, г. Владикавказ, Архонское шоссе, 2 "а"	Владикавказ	15:09:0041005:350	0030012000000 Земли населенных пунктов	Гостиничное обслуживание	5	04.070	903	4 771,40	4 308 574,20
47081	Российская Федерация, Республика Северная Осетия-Алания, г Владикавказ, ш Архонское	Владикавказ	15:09:0041005:355	0030012000000 Земли населенных пунктов	Для содержания и эксплуатации кафе - ремонт автомобилей	4	04.099	5 524	5 584,70	30 849 882,80
47082	Республика Северная Осетия-Алания, г.Владикавказ, шоссе Архонское	Владикавказ	15:09:0041005:356	0030012000000 Земли населенных пунктов	Гостиничное обслуживание	5	04.070	3 375	4 771,40	16 103 475,00
47083	Российская Федерация, Республика Северная Осетия-Алания, городской округ город Владикавказ, г. Владикавказ, ш. Архонское	Владикавказ	15:09:0041005:358	0030012000000 Земли населенных пунктов	Эксплуатация заводи	6	06.000	7 887	2 494,14	19 671 282,18
47084	Российская Федерация, Республика Северная Осетия-Алания, городской округ город Владикавказ, г. Владикавказ, ш. Архонское	Владикавказ	15:09:0041005:359	0030012000000 Земли населенных пунктов	Эксплуатация завода	6	06.000	5 035	2 494,14	12 556 236,90
47085	Российская Федерация, Республика Северная Осетия-Алания, городской округ город Владикавказ, г. Владикавказ, ш. Архонское	Владикавказ	15:09:0041005:360	0030012000000 Земли населенных пунктов	Эксплуатация завода	6	06.000	49 161	2 494,14	122 614 416,54
47086	Российская Федерация, Республика Северная Осетия-Алания, городской округ город Владикавказ, г. Владикавказ, ш. Архонское	Владикавказ	15:09:0041005:361	0030012000000 Земли населенных пунктов	Эксплуатация заводи	6	06.000	9 314	2 494,14	23 230 419,96
47087	Республика Северная Осетия - Алания, г. Владикавказ, Архонское ш.	Владикавказ	15:09:0041005:362	0030012000000 Земли населенных пунктов	Улично-дорожная сеть	6	12.001	524	615,47	322 506,28
47088	Российская Федерация, Республика Северная Осетия - Алания, г. Владикавказ, шоссе Архонское, 4Д	Владикавказ	15:09:0041005:363	0030012000000 Земли населенных пунктов	Ремонт автомобилей	4	04.099	9 742	5 584,70	54 406 147,80
47089	Республика Северная Осетия - Алания, г.Владикавказ, ш.Архонское, 1	Владикавказ	15:09:0041005:37	0030012000000 Земли населенных пунктов	Для содержания и эксплуатации заводского хозяйства	6	06.000	3 064	2 494,14	7 642 044,96
47090	Респ. Северная Осетия - Алания, г. Владикавказ, ш. Архонское	Владикавказ	15:09:0041005:7	0030012000000 Земли населенных пунктов	ВМУП по техническому обслуживанию автомобилей № 4	4	04.093	294	5 584,70	1 641 901,80
47091	Республика Северная Осетия-Алания, г Владикавказ, пер Архонский, д б/н	Владикавказ	15:09:0041005:8	0030012000000 Земли населенных пунктов	ВМУП по техническому обслуживанию автомобилей № 5	4	04.093	147	5 584,70	820 950,90
47092	Респ. Северная Осетия - Алания, г. Владикавказ, ш. Архонское	Владикавказ	15:09:0041005:9	0030012000000 Земли населенных пунктов	под предприятиями автосервиса	4	04.099	5 605	5 584,70	31 302 243,50
47093	Республика Северная Осетия-Алания, г Владикавказ, Архонское шоссе, д 5	Владикавказ	15:09:0041006:1	0030012000000 Земли населенных пунктов	Для эксплуатации существующих помещений	6	06.000	2 192	2 850,44	6 248 164,48
47094	Респ. Северная Осетия - Алания, г. Владикавказ, ш. Архонское	Владикавказ	15:09:0041006:10	0030012000000 Земли населенных пунктов	резервные земли	12	12.030	989	1,67	1 651,63
47095	Респ. Северная Осетия - Алания, г. Владикавказ, ш. Архонское	Владикавказ	15:09:0041006:11	0030012000000 Земли населенных пунктов	под объектами торговли	4	04.040	4 303	7 435,94	31 996 849,82
47096	Респ. Северная Осетия - Алания, г. Владикавказ, ш. Архонское	Владикавказ	15:09:0041006:13	0030012000000 Земли населенных пунктов	под кафе "Сокол"	4	04.060	5 025	5 514,99	27 712 824,75
47097	Респ. Северная Осетия - Алания, г. Владикавказ	Владикавказ	15:09:0041006:14	0030012000000 Земли населенных пунктов	Улица	6	12.001	8 556	615,47	5 265 961,32
47098	Республика Северная Осетия-Алания, г Владикавказ, ш Архонское, 5	Владикавказ	15:09:0041006:15	0030012000000 Земли населенных пунктов	Для содержания и эксплуатации административных зданий	4	04.010	14 800	7 435,94	110 051 912,00
47099	Респ. Северная Осетия - Алания, г. Владикавказ, ш. Архонское, дом б/н, 1 км.	Владикавказ	15:09:0041006:16	0030012000000 Земли населенных пунктов	Для содержания и эксплуатации нежилого здания	3	03.080	3 705	1 735,05	6 428 360,25
47100	Респ. Северная Осетия-Алания, г. Владикавказ, Архонское шоссе, б/н, 1 км	Владикавказ	15:09:0041006:17	0030012000000 Земли населенных пунктов	Для содержания и эксплуатации нежилого здания	3	03.080	706	1 735,05	1 224 945,30
47101	Республика Северная Осетия-Алания, г. Владикавказ, ш. Архонское	Владикавказ	15:09:0041006:179	0030012000000 Земли населенных пунктов	Для содержания и эксплуатации производственных зданий и сооружений	6	06.000	18 940	2 850,44	53 990 184,04
47102	Республика Северная Осетия-Алания, г. Владикавказ, ш. Архонское	Владикавказ	15:09:0041006:180	0030012000000 Земли населенных пунктов	склады	6	06.090	660	2 850,44	1 881 290,40
47103	Российская Федерация, Республика Северная Осетия - Алания, г.о. города Владикавказ, г. Владикавказ, ш. Архонское, 7	Владикавказ	15:09:0041006:182	0030012000000 Земли населенных пунктов	Ремонт автомобилей	4	04.096	11 909	6 382,52	76 009 430,68
47104	Республика Северная Осетия-Алания, г. Владикавказ, Архонское шоссе, 15	Владикавказ	15:09:0041006:2	0030012000000 Земли населенных пунктов	Для содержания и эксплуатации кафе и магазин	4	04.040	447	7 435,94	3 323 865,18
47105	Респ. Северная Осетия - Алания, г. Владикавказ, ш. Архонское, дом 6	Владикавказ	15:09:0041006:5	0030012000000 Земли населенных пунктов	под водными объектами	6	11.020	2 363	2 540,61	6 003 461,43
47106	Российская Федерация, Республика Северная Осетия-Алания, г. Владикавказ, Архонское шоссе, 4 "г"	Владикавказ	15:09:0041006:61	0030012000000 Земли населенных пунктов	Гостиничное обслуживание	5	04.070	2 552	5 483,02	13 825 503,04
47107	Республика Северная Осетия-Алания, г Владикавказ, ш Архонское, д 5	Владикавказ	15:09:0041006:7	0030012000000 Земли населенных пунктов	Для содержания и эксплуатации производственных зданий и сооружений	6	06.000	540	2 850,44	1 539 237,60
47108	Респ. Северная Осетия - Алания, г. Владикавказ, ш. Архонское	Владикавказ	15:09:0041006:8	0030012000000 Земли населенных пунктов	резервные земли	12	12.030	4 688	1,67	7 828,96
47109	Респ. Северная Осетия - Алания, г. Владикавказ, ш. Архонское	Владикавказ	15:09:0041006:9	0030012000000 Земли населенных пунктов	Земельный участок под водным объектом	6	11.010	10 405	2 540,61	26 435 047,05
47110	Республика Северная Осетия - Алания, г. Владикавказ, ул. Олега Кошевого, дом 66/84	Владикавказ	15:09:0102013:1	0030012000000 Земли населенных пунктов	Под жилую застройку	13	02.010	244	7 734,34	1 887 178,96
47111	Респ. Северная Осетия - Алания, г. Владикавказ, ул. Заводская, дом 25	Владикавказ	15:09:0102013:12	0030012000000 Земли населенных пунктов	Под жилую застройку	13	02.010	650	7 734,34	5 027 321,00
47112	Респ. Северная Осетия - Алания, г. Владикавказ, ул. Заводская, дом 23	Владикавказ	15:09:0102013:13	0030012000000 Земли населенных пунктов	Под жилую застройку	13	02.010	81	7 734,34	626 481,54
47113	Респ. Северная Осетия - Алания, г. Владикавказ, ул. Заводская, дом 21	Владикавказ	15:09:0102013:14	0030012000000 Земли населенных пунктов	Под жилую застройку	13	02.010	354	7 734,34	2 737 956,36
47114	Республика Северная Осетия - Алания, г. Владикавказ, ул. Эпизодная, 19	Владикавказ	15:09:0102013:15	0030012000000 Земли населенных пунктов	Под жилую застройку	13	02.010	284	7 734,34	2 196 552,56
47115	Респ. Северная Осетия - Алания, г. Владикавказ, ул. Эпизодная, дом 17	Владикавказ	15:09:0102013:16	0030012000000 Земли населенных пунктов	Под жилую застройку	13	02.010	136	7 734,34	1 051 870,24
47116	Респ. Северная Осетия - Алания, г. Владикавказ, ул. Заводская, дом 17	Владикавказ	15:09:0102013:17	0030012000000 Земли населенных пунктов	Под жилую застройку	13	02.010	91	7 734,34	703 824,94
47117	Респ. Северная Осетия - Алания, г. Владикавказ, ул. Заводская, дом 17	Владикавказ	15:09:0102013:18	0030012000000 Земли населенных пунктов	Под жилую застройку	13	02.010	226	7 734,34	1 747 960,84
47118	Респ. Северная Осетия - Алания, г. Владикавказ, ул. Чкалова, дом 51	Владикавказ	15:09:0102013:19	0030012000000 Земли населенных пунктов	Под жилую застройку	13	02.010	490	7 734,34	3 789 826,60
47119	Респ. Северная Осетия - Алания, г. Владикавказ, ул. Олега Кошевого, дом 68	Владикавказ	15:09:0102013:2	0030012000000 Земли населенных пунктов	Под жилую застройку	13	02.010	221	7 734,34	1 709 289,14
47120	Респ. Северная Осетия - Алания, г. Владикавказ, ул. Маркова, дом 62/49	Владикавказ	15:09:0102013:20	0030012000000 Земли населенных пунктов	Под жилую застройку	13	02.010	850	7 734,34	6 574 189,00

№ пп	Местоположение ЗУ	Район	Кадастровый номер ЗУ	Категория земель	Разрешенное использование по документу	Код вида разрешенного использования (в соответствии с классификатором видов разрешенного использования земельных участков)	Вид использования объектов недвижимости	Площадь	УПКС	КС
47121	Респ. Северная Осетия - Алания, г. Владикавказ, ул. Маркова, дом 64	Владикавказ	15:09:0102013:21	003002000000 Земли населенных пунктов	Под жилую застройку	13	02.010	585	7 734,34	4 524 188,90
47122	Респ. Северная Осетия - Алания, г. Владикавказ, ул. Маркова, дом 66	Владикавказ	15:09:0102013:22	003002000000 Земли населенных пунктов	Под жилую застройку	13	02.010	579	7 734,34	4 478 182,86
47123	Респ. Северная Осетия - Алания, г. Владикавказ, ул. Маркова, дом 66	Владикавказ	15:09:0102013:23	003002000000 Земли населенных пунктов	Под жилую застройку	13	02.010	498	7 734,34	3 851 701,32
47124	Респ. Северная Осетия - Алания, г. Владикавказ, ул. Маркова, 68	Владикавказ	15:09:0102013:24	003002000000 Земли населенных пунктов	Для содержания и эксплуатации индивидуального жилого дома	13	02.010	231	7 734,34	1 786 632,54
47125	Республика Северная Осетия-Алания, г. Владикавказ, ул. Маркова, д. 68а	Владикавказ	15:09:0102013:25	003002000000 Земли населенных пунктов	Для содержания и эксплуатации индивидуального жилого дома	13	02.010	345	7 734,34	2 668 347,30
47126	РСО - Алания, г. Владикавказ, ул. Маркова, 70	Владикавказ	15:09:0102013:26	003002000000 Земли населенных пунктов	Под жилую застройку	13	02.010	620	7 734,34	4 795 290,80
47127	Республика Северная Осетия-Алания, г. Владикавказ, ул. Маркова, 72	Владикавказ	15:09:0102013:28	003002000000 Земли населенных пунктов	Для содержания и эксплуатации жилого дома	13	02.010	607	7 734,34	4 694 744,38
47128	Респ. Северная Осетия - Алания, г. Владикавказ, ул. Маркова, дом 74	Владикавказ	15:09:0102013:29	003002000000 Земли населенных пунктов	Под жилую застройку	13	02.010	611	7 734,34	4 725 681,74
47129	Республика Северная Осетия-Алания, г. Владикавказ, ул. Олега Кошевого, д.68/39	Владикавказ	15:09:0102013:3	003002000000 Земли населенных пунктов	Под жилую застройку	13	02.010	390	7 734,34	3 016 392,60
47130	Респ. Северная Осетия - Алания, г. Владикавказ, ул. Маркова, 76	Владикавказ	15:09:0102013:30	003002000000 Земли населенных пунктов	Для содержания и эксплуатации индивидуального жилого дома	13	02.010	601	7 734,34	4 648 338,34
47131	Респ. Северная Осетия - Алания, г. Владикавказ, ул. Маркова, 78	Владикавказ	15:09:0102013:31	003002000000 Земли населенных пунктов	Для содержания и эксплуатации индивидуального жилого дома	13	02.010	400	7 734,34	3 093 736,00
47132	Респ. Северная Осетия - Алания, г. Владикавказ, ул. Маркова, дом 80	Владикавказ	15:09:0102013:32	003002000000 Земли населенных пунктов	Под жилую застройку	13	02.010	336	7 734,34	2 598 738,24
47133	Респ. Северная Осетия - Алания, г. Владикавказ, ул. Маркова, дом 80 а	Владикавказ	15:09:0102013:33	003002000000 Земли населенных пунктов	Под жилую застройку	13	02.010	208	7 734,34	1 608 742,72
47134	Респ. Северная Осетия - Алания, г. Владикавказ, ул. Маркова, дом 80 а	Владикавказ	15:09:0102013:34	003002000000 Земли населенных пунктов	Под жилую застройку	13	02.010	359	7 734,34	2 776 628,06
47135	Респ. Северная Осетия - Алания, г. Владикавказ, ул. Маркова, 82 а	Владикавказ	15:09:0102013:35	003002000000 Земли населенных пунктов	Под жилую застройку	13	02.010	429	7 734,34	3 318 031,86
47136	Республика Северная Осетия - Алания, г. Владикавказ, ул Маркова, 82	Владикавказ	15:09:0102013:36	003002000000 Земли населенных пунктов	Под жилую застройку	13	02.010	442	7 734,34	3 418 578,28
47137	Республика Северная Осетия-Алания, г. Владикавказ, ул Маркова	Владикавказ	15:09:0102013:37	003002000000 Земли населенных пунктов	Для строительства торгового павильона	4	04.000	60	10999	659 940,00
47138	Респ. Северная Осетия - Алания, г. Владикавказ, на перекрестке завода ""Электроцинк"", ул. Чкалова, 49	Владикавказ	15:09:0102013:38	003002000000 Земли населенных пунктов	Юмос	4	04.040	6	10999	65 994,00
47139	Республика Северная Осетия-Алания, г. Владикавказ, ул Маркова/Чкалова, д 62/49	Владикавказ	15:09:0102013:39	003002000000 Земли населенных пунктов	Для установки торговых киосков по реализации табачной продукции	4	04.040	4	10999	43 996,00
47140	Респ. Северная Осетия - Алания, г. Владикавказ, ул. Олега Кошевого, дом 68/39	Владикавказ	15:09:0102013:4	003002000000 Земли населенных пунктов	Под жилую застройку	13	02.010	274	7 734,34	2 119 209,16
47141	Респ. Северная Осетия - Алания, г. Владикавказ, ул. Заводская, 27	Владикавказ	15:09:0102013:40	003002000000 Земли населенных пунктов	Под жилую застройку	13	02.010	600	7 734,34	4 640 604,00
47142	Республика Северная Осетия-Алания, г. Владикавказ, ул. Чкалова, 26	Владикавказ	15:09:0102013:41	003002000000 Земли населенных пунктов	Для содержания и эксплуатации точильного цеха	6	06.000	35	4 216,28	147 569,80
47143	Респ. Северная Осетия - Алания, г. Владикавказ, ул. Заводская, дом 37	Владикавказ	15:09:0102013:5	003002000000 Земли населенных пунктов	Под жилую застройку	13	02.010	425	7 734,34	3 287 094,50
47144	Респ. Северная Осетия - Алания, г. Владикавказ, ул. Заводская, дом 35	Владикавказ	15:09:0102013:6	003002000000 Земли населенных пунктов	Под жилую застройку	13	02.010	307	7 734,34	2 374 442,38
47145	Респ. Северная Осетия - Алания, г. Владикавказ, ул. Заводская, 33	Владикавказ	15:09:0102013:7	003002000000 Земли населенных пунктов	Для содержания и эксплуатации индивидуального жилого дома	13	02.010	639	7 734,34	4 942 243,26
47146	Республика Северная Осетия-Алания, г. Владикавказ, ул Заводская, д 31	Владикавказ	15:09:0102013:8	003002000000 Земли населенных пунктов	Для содержания и эксплуатации индивидуального жилого дома	13	02.010	655	7 734,34	5 065 992,70
47147	Респ. Северная Осетия - Алания, г. Владикавказ, ул. Заводская, 29	Владикавказ	15:09:0102013:9	003002000000 Земли населенных пунктов	Для эксплуатации индивидуального жилого дома	13	02.010	639	7 734,34	4 942 243,26
47148	Республика Северная Осетия-Алания, г. Владикавказ, ул. Маркова/пер. Портнянский, 108/4	Владикавказ	15:09:0102014:1	003002000000 Земли населенных пунктов	Для содержания и эксплуатации жилого дома	13	02.010	370	7 734,34	2 861 705,80
47149	Респ. Северная Осетия - Алания, г. Владикавказ, ул. Заводская, дом 49	Владикавказ	15:09:0102014:10	003002000000 Земли населенных пунктов	Под жилую застройку	13	02.010	663	7 734,34	5 127 867,42
47150	Респ. Северная Осетия - Алания, г. Владикавказ, ул. Заводская, дом 47	Владикавказ	15:09:0102014:11	003002000000 Земли населенных пунктов	Под жилую застройку	13	02.010	669	7 734,34	5 174 273,46
47151	Респ. Северная Осетия - Алания, г. Владикавказ, ул. Заводская, 45	Владикавказ	15:09:0102014:12	003002000000 Земли населенных пунктов	Для содержания и эксплуатации индивидуального жилого дома	13	02.010	396	7 734,34	3 062 798,64
47152	Респ. Северная Осетия - Алания, г. Владикавказ, ул. Заводская, дом 43	Владикавказ	15:09:0102014:13	003002000000 Земли населенных пунктов	Под жилую застройку	13	02.010	140	7 734,34	1 082 807,60
47153	Респ. Северная Осетия - Алания, г. Владикавказ, ул. Заводская, дом 43	Владикавказ	15:09:0102014:14	003002000000 Земли населенных пунктов	Под жилую застройку	13	02.010	260	7 734,34	2 010 928,40
47154	Республика Северная Осетия-Алания, г. Владикавказ, ул О. Кошевого/Заводская, д 81/41	Владикавказ	15:09:0102014:15	003002000000 Земли населенных пунктов	Для содержания и эксплуатации индивидуального жилого дома	13	02.010	437	7 734,34	3 379 906,58
47155	Респ. Северная Осетия - Алания, г. Владикавказ, ул. Олега Кошевого, дом 79	Владикавказ	15:09:0102014:16	003002000000 Земли населенных пунктов	Под жилую застройку	13	02.010	467	7 734,34	3 611 936,78
47156	Республика Северная Осетия - Алания, г. Владикавказ, ул. Олега Кошевого, 77	Владикавказ	15:09:0102014:17	003002000000 Земли населенных пунктов	Под жилую застройку	13	02.010	430	7 734,34	3 325 766,20
47157	Республика Северная Осетия-Алания, г. Владикавказ, ул. Олега Кошевого, д.75	Владикавказ	15:09:0102014:18	003002000000 Земли населенных пунктов	Под жилую застройку	13	02.010	414	7 734,34	3 202 016,76
47158	Респ. Северная Осетия - Алания, г. Владикавказ, ул. Маркова	Владикавказ	15:09:0102014:19	003002000000 Земли населенных пунктов	Под жилую застройку	13	02.010	1 325	7 734,34	10 248 000,50
47159	Респ. Северная Осетия - Алания, г. Владикавказ, пер. Портнянский, дом 6	Владикавказ	15:09:0102014:2	003002000000 Земли населенных пунктов	Под жилую застройку	13	02.010	673	7 734,34	5 205 210,82
47160	Респ. Северная Осетия - Алания, г. Владикавказ, ул. Маркова, 88	Владикавказ	15:09:0102014:20	003002000000 Земли населенных пунктов	Для содержания и эксплуатации индивидуального жилого дома	13	02.010	365	7 734,34	2 823 034,10
47161	Республика Северная Осетия-Алания, г. Владикавказ, ул Маркова, д 90	Владикавказ	15:09:0102014:21	003002000000 Земли населенных пунктов	Для содержания и эксплуатации жилого дома	13	02.010	353	7 734,34	2 730 222,02
47162	Респ. Северная Осетия - Алания, г. Владикавказ, ул. Маркова, дом 92	Владикавказ	15:09:0102014:22	003002000000 Земли населенных пунктов	Под жилую застройку	13	02.010	807	7 734,34	6 241 612,38
47163	Респ. Северная Осетия - Алания, г. Владикавказ, ул. Маркова, дом 94	Владикавказ	15:09:0102014:24	003002000000 Земли населенных пунктов	Под жилую застройку	13	02.010	346	7 734,34	2 676 081,64
47164	Респ. Северная Осетия - Алания, г. Владикавказ, ул. Маркова, дом 96	Владикавказ	15:09:0102014:25	003002000000 Земли населенных пунктов	Под жилую застройку	13	02.010	230	7 734,34	1 778 898,20
47165	Респ. Северная Осетия - Алания, г. Владикавказ, ул. Маркова, 98	Владикавказ	15:09:0102014:26	003002000000 Земли населенных пунктов	Для содержания и эксплуатации жилого дома	13	02.010	483	7 734,34	3 735 686,22
47166	Респ. Северная Осетия - Алания, г. Владикавказ, ул. Маркова, дом 102	Владикавказ	15:09:0102014:28	003002000000 Земли населенных пунктов	Для содержания и эксплуатации индивидуального жилого дома	13	02.010	462	7 734,34	3 573 265,08
47167	РСО - Алания, г. Владикавказ, ул. Маркова, 104	Владикавказ	15:09:0102014:29	003002000000 Земли населенных пунктов	Под жилую застройку	13	02.010	677	7 734,34	5 236 148,18
47168	Республика Северная Осетия-Алания, г. Владикавказ, ул Заводская/пер.Портнянский, д 63/8	Владикавказ	15:09:0102014:3	003002000000 Земли населенных пунктов	Для содержания и эксплуатации индивидуального жилого дома	13	02.010	352	7 734,34	2 722 487,68
47169	Респ. Северная Осетия - Алания, г. Владикавказ, ул. Маркова, 106	Владикавказ	15:09:0102014:30	003002000000 Земли населенных пунктов	Для содержания и эксплуатации жилого дома	13	02.010	486	7 734,34	3 758 889,24
47170	Респ. Северная Осетия - Алания, г. Владикавказ, ул. Маркова, дом 108/4	Владикавказ	15:09:0102014:31	003002000000 Земли населенных пунктов	Под жилую застройку	13	02.010	254	7 734,34	1 964 322,36
47171	Респ. Северная Осетия - Алания, г. Владикавказ, ул. Маркова, дом 92 а	Владикавказ	15:09:0102014:32	003002000000 Земли населенных пунктов	Под жилую застройку	13	02.010	195	7 734,34	1 508 196,30
47172	Респ. Северная Осетия - Алания, г. Владикавказ, ул. Маркова, дом 100	Владикавказ	15:09:0102014:34	003002000000 Земли населенных пунктов	Для содержания и эксплуатации индивидуального жилого дома	13	02.010	288	7 734,34	2 227 489,92
47173	Республика Северная Осетия-Алания, г. Владикавказ, ул. Маркова,100 "а"	Владикавказ	15:09:0102014:35	003002000000 Земли населенных пунктов	Для содержания и эксплуатации индивидуального жилого дома	13	02.010	256	7 734,34	1 979 991,04
47174	Респ. Северная Осетия - Алания, г. Владикавказ, ул. Заводская, дом 61	Владикавказ	15:09:0102014:4	003002000000 Земли населенных пунктов	Под жилую застройку	13	02.010	243	7 734,34	1 879 444,62
47175	Российская Федерация, Республика Северная Осетия - Алания г. Владикавказ, ул. Заводская, 59	Владикавказ	15:09:0102014:5	003002000000 Земли населенных пунктов	Под жилую застройку	13	02.010	694	7 734,34	5 367 631,96
47176	Республика Северная Осетия-Алания, г. Владикавказ, ул Заводская, д 57	Владикавказ	15:09:0102014:6	003002000000 Земли населенных пунктов	Под жилую застройку	13	02.010	891	7 734,34	6 891 296,94
47177	Респ. Северная Осетия - Алания, г. Владикавказ, ул. Заводская, 55	Владикавказ	15:09:0102014:7	003002000000 Земли населенных пунктов	Для содержания и эксплуатации индивидуального жилого дома	13	02.010	801	7 734,34	6 195 206,34
47178	Респ. Северная Осетия - Алания, г. Владикавказ, ул. Заводская, дом 53	Владикавказ	15:09:0102014:8	003002000000 Земли населенных пунктов	Под жилую застройку	13	02.010	885	7 734,34	6 844 890,90

№ пп	Местоположение ЗУ	Район	Кадастровый номер ЗУ	Категория земель	Разрешенное использование по документу	Код вида разрешенного использования (в соответствии с классификатором видов разрешенного использования земельных участков)	Вид использования объектов недвижимости	Площадь	УПКС	КС
47179	Республика Северная Осетия-Алания, г Владикавказ, ул Заводская, д 44/6	Владикавказ	15:09:0102014:9	003002000000 Земли населенных пунктов	Под жилую застройку	13	02.0.10	744	2 734,34	5 754 348,96
47180	Респ. Северная Осетия - Алания, г. Владикавказ, ул. Мизиева	Владикавказ	15:09:0103010:2	003002000000 Земли населенных пунктов	Пром Пред Муниципальных предприятий (проч. не с.х.)	6	06.0.00	551	2 494,14	1 374 271,14
47181	Республика Северная Осетия-Алания, г. Владикавказ, ул. Пристонская, 6	Владикавказ	15:09:0103010:29	003002000000 Земли населенных пунктов	Для содержания и эксплуатации магазина	4	04.0.40	275	6 506,45	1 789 273,75
47182	Респ. Северная Осетия - Алания, г. Владикавказ, ул. Пристонская	Владикавказ	15:09:0103010:3	003002000000 Земли населенных пунктов	Застроенные	3	03.0.80	353	1 518,17	535 914,01
47183	Республика Северная Осетия - Алания, г. Владикавказ, ул. Мизиева, 2 "а"	Владикавказ	15:09:0103010:4	003002000000 Земли населенных пунктов	Под эксплуатации магазин № 17	4	04.0.40	393	6 506,45	2 557 034,85
47184	Республика Северная Осетия-Алания, г Владикавказ, ул Мизиева, д 6, кв 1	Владикавказ	15:09:0103010:5	003002000000 Земли населенных пунктов	для содержания и эксплуатации индивидуального жилого дома	13	02.0.10	80	4 575,24	366 019,20
47185	Республика Северная Осетия-Алания, г Владикавказ, ул Пристонская, 6	Владикавказ	15:09:0103010:6	003002000000 Земли населенных пунктов	Для завершения строительства и последующей эксплуатации автотехнического центра	4	04.0.99	610	5 584,70	3 406 667,00
47186	Респ. Северная Осетия - Алания, г. Владикавказ, ул. Мизиева, д.2а	Владикавказ	15:09:0103010:8	003002000000 Земли населенных пунктов	Для содержания и эксплуатации кафе	4	04.0.60	391	4 825,62	1 886 817,42
47187	Респ. Северная Осетия - Алания, г. Владикавказ, пер. Рабочий, 12	Владикавказ	15:09:0103012:1	003002000000 Земли населенных пунктов	Помещение почтового отделения	3	03.0.22	73	1 518,17	110 826,41
47188	Респ. Северная Осетия - Алания, г. Владикавказ, ул. Бутаева, 5	Владикавказ	15:09:0103012:10	003002000000 Земли населенных пунктов	Эксплуатация многоквартирного дома	2	02.0.50	384	5 422,04	2 082 063,36
47189	Респ. Северная Осетия - Алания, г. Владикавказ, ул. Бутаева, 1	Владикавказ	15:09:0103012:11	003002000000 Земли населенных пунктов	Эксплуатация многоквартирного дома	2	02.0.50	393	5 422,04	2 130 861,72
47190	Респ. Северная Осетия - Алания, г. Владикавказ, пер. Рабочий, дом 10	Владикавказ	15:09:0103012:12	003002000000 Земли населенных пунктов	Эксплуатация многоквартирного дома	2	02.0.50	334	5 422,04	1 810 961,36
47191	Республика Северная Осетия-Алания, г Владикавказ, пер Рабочий, д 6а	Владикавказ	15:09:0103012:13	003002000000 Земли населенных пунктов	Эксплуатация многоквартирного дома	2	02.0.50	341	5 422,04	1 848 915,64
47192	Респ. Северная Осетия - Алания, г. Владикавказ, пер. Рабочий, 4	Владикавказ	15:09:0103012:14	003002000000 Земли населенных пунктов	Эксплуатация многоквартирного дома	2	02.0.50	351	5 422,04	1 903 136,04
47193	Респ. Северная Осетия - Алания, г. Владикавказ, ул. Бутаева, 3	Владикавказ	15:09:0103012:15	003002000000 Земли населенных пунктов	Эксплуатация многоквартирного дома	2	02.0.50	393	5 422,04	2 130 861,72
47194	Респ. Северная Осетия - Алания, г. Владикавказ, пер. Рабочий, дом 8	Владикавказ	15:09:0103012:16	003002000000 Земли населенных пунктов	Эксплуатация многоквартирного дома	2	02.0.50	285	5 422,04	1 545 281,40
47195	Респ. Северная Осетия - Алания, г. Владикавказ, ул. Бутаева, 11	Владикавказ	15:09:0103012:17	003002000000 Земли населенных пунктов	Эксплуатация многоквартирного дома	2	02.0.50	285	5 422,04	1 545 281,40
47196	Республика Северная Осетия - Алания, г.Владикавказ, ул.Бутаева, 1	Владикавказ	15:09:0103012:18	003002000000 Земли населенных пунктов	Под объекты инженерного оборудования Водоснабжения	6	03.0.12	12	2 223,04	26 676,48
47197	Респ. Северная Осетия - Алания, г. Владикавказ, пер. Рабочий	Владикавказ	15:09:0103012:2	003002000000 Земли населенных пунктов	Про Пр Муниципальных предприятий (проч. не с.х.)	6	06.0.00	5 949	2 494,14	14 837 628,86
47198	Республика Северная Осетия-Алания, г. Владикавказ, ул. Бутаева, 3	Владикавказ	15:09:0103012:294	003002000000 Земли населенных пунктов	Для содержания и эксплуатации капитального гаража	7	02.0.71	25	3 415,89	85 397,25
47199	Республика Северная Осетия-Алания, г Владикавказ, пер Рабочий	Владикавказ	15:09:0103012:3	003002000000 Земли населенных пунктов	Пром Пред Муниципальных предприятий (проч. не с.х.)	6	06.0.00	13 828	2 494,14	34 488 967,92
47200	Республика Северная Осетия-Алания, г. Владикавказ, пер. Рабочий, 12	Владикавказ	15:09:0103012:318	003002000000 Земли населенных пунктов	Для строительства подсобных помещений	7	02.0.71	75	3 415,89	256 191,75
47201	Респ. Северная Осетия - Алания, г. Владикавказ, пер. Рабочий	Владикавказ	15:09:0103012:4	003002000000 Земли населенных пунктов	Пром Пред Муниципальных предприятий (проч. не с.х.)	6	06.0.00	5 045	2 494,14	12 582 936,30
47202	Респ. Северная Осетия - Алания, г. Владикавказ, ул. Тельмана, 17	Владикавказ	15:09:0103012:5	003002000000 Земли населенных пунктов	Для содержания и эксплуатации трансформаторной подстанции (ТП)	6	03.0.12	17	2 223,04	37 791,68
47203	Респ. Северная Осетия - Алания, г. Владикавказ, ул. Бутаева, 9	Владикавказ	15:09:0103012:7	003002000000 Земли населенных пунктов	Эксплуатация многоквартирного дома	2	02.0.50	285	5 422,04	1 545 281,40
47204	Респ. Северная Осетия - Алания, г. Владикавказ, пер. Рабочий, 6	Владикавказ	15:09:0103012:8	003002000000 Земли населенных пунктов	Эксплуатация многоквартирного дома	2	02.0.50	281	5 422,04	1 523 593,24
47205	Респ. Северная Осетия - Алания, г. Владикавказ, ул. Бутаева, 7	Владикавказ	15:09:0103012:9	003002000000 Земли населенных пунктов	Эксплуатация многоквартирного дома	2	02.0.50	285	5 422,04	1 545 281,40
47206	Республика Северная Осетия-Алания, г Владикавказ, ул Белинского, д 7	Владикавказ	15:09:0103015:10	003002000000 Земли населенных пунктов	Для индивидуальной жилой застройки	13	02.0.10	551	4 575,24	2 520 957,24
47207	Респ. Северная Осетия - Алания, г. Владикавказ, ул. Белинского, 5	Владикавказ	15:09:0103015:11	003002000000 Земли населенных пунктов	Для завершения строительства и последующей эксплуатации индивидуального жилого дома	13	02.0.10	289	4 575,24	1 322 244,36
47208	Респ. Северная Осетия - Алания, г. Владикавказ, ул. Белинского, 3	Владикавказ	15:09:0103015:12	003002000000 Земли населенных пунктов	НП Гор Городских(поселковых) Советов	13	02.0.10	569	4 575,24	2 603 311,56
47209	Респ. Северная Осетия - Алания, г. Владикавказ, ул. Белинского, 1	Владикавказ	15:09:0103015:13	003002000000 Земли населенных пунктов	Для содержания и эксплуатации индивидуального жилого дома	13	02.0.10	589	4 575,24	2 694 816,36
47210	Респ. Северная Осетия - Алания, г. Владикавказ, ул. Цаликова, 10	Владикавказ	15:09:0103015:14	003002000000 Земли населенных пунктов	Для содержания и эксплуатации индивидуального жилого дома	13	02.0.10	601	4 575,24	2 749 719,24
47211	Респ. Северная Осетия - Алания, г. Владикавказ, ул. Цаликова, 12	Владикавказ	15:09:0103015:15	003002000000 Земли населенных пунктов	Для содержания и эксплуатации индивидуального жилого дома	13	02.0.10	547	4 575,24	2 502 656,28
47212	Респ. Северная Осетия - Алания, г. Владикавказ, ул. Цаликова, 14	Владикавказ	15:09:0103015:16	003002000000 Земли населенных пунктов	Для содержания и эксплуатации индивидуального жилого дома	13	02.0.10	563	4 575,24	2 575 860,12
47213	Респ. Северная Осетия - Алания, г. Владикавказ, ул. Цаликова, 16	Владикавказ	15:09:0103015:17	003002000000 Земли населенных пунктов	Для содержания и эксплуатации индивидуального жилого дома	13	02.0.10	546	4 575,24	2 498 081,04
47214	Респ. Северная Осетия - Алания, г. Владикавказ, ул. Цаликова, 18	Владикавказ	15:09:0103015:18	003002000000 Земли населенных пунктов	Для индивидуального жилищного строительства	13	02.0.10	587	4 575,24	2 685 665,88
47215	Респ. Северная Осетия - Алания, г. Владикавказ, ул. Цаликова, 20	Владикавказ	15:09:0103015:19	003002000000 Земли населенных пунктов	НП Гор Городских(поселковых) Советов	13	02.0.10	558	4 575,24	2 552 983,92
47216	Респ. Северная Осетия - Алания, г. Владикавказ, ул. Мизиева, 24/23	Владикавказ	15:09:0103015:2	003002000000 Земли населенных пунктов	НП Гор Городских(поселковых) Советов	13	02.0.10	542	4 575,24	2 479 780,08
47217	Респ. Северная Осетия - Алания, г. Владикавказ, ул. Цаликова, 22	Владикавказ	15:09:0103015:20	003002000000 Земли населенных пунктов	Для содержания и эксплуатации индивидуального жилого дома	13	02.0.10	558	4 575,24	2 552 983,92
47218	Респ. Северная Осетия - Алания, г. Владикавказ, ул. Цаликова, 24	Владикавказ	15:09:0103015:21	003002000000 Земли населенных пунктов	Жилой дом	13	02.0.10	571	4 575,24	2 612 462,04
47219	Республика Северная Осетия - Алания, г. Владикавказ, ул. Цаликова, 8	Владикавказ	15:09:0103015:212	003002000000 Земли населенных пунктов	Для размещения гаражей для собственных нужд	7	02.0.71	34	3 415,89	116 140,26
47220	Респ. Северная Осетия - Алания, г. Владикавказ, ул. Цаликова, 26	Владикавказ	15:09:0103015:22	003002000000 Земли населенных пунктов	НП Гор Городских(поселковых) Советов	13	02.0.10	555	4 575,24	2 539 258,20
47221	Респ. Северная Осетия - Алания, г. Владикавказ, ул. Цаликова, 28	Владикавказ	15:09:0103015:23	003002000000 Земли населенных пунктов	НП Гор Городских(поселковых) Советов	13	02.0.10	559	4 575,24	2 557 559,16
47222	Респ. Северная Осетия - Алания, г. Владикавказ, ул. Цаликова, дом 30	Владикавказ	15:09:0103015:24	003002000000 Земли населенных пунктов	Для содержания и эксплуатации индивидуального жилого дома	13	02.0.10	557	4 575,24	2 548 408,68
47223	Республика Северная Осетия-Алания, г Владикавказ, ул Цаликова/Белинского/Бутаева, д 8/1а/21/23	Владикавказ	15:09:0103015:25	003002000000 Земли населенных пунктов	НП Гор Городских(поселковых) Советов	2	02.0.13	2 441	5 422,04	13 235 199,64
47224	Российская Федерация, Республика Северная Осетия - Алания, городской округ город Владикавказ, г. Владикавказ, ул. Мизиева, земельный участок 22	Владикавказ	15:09:0103015:27	003002000000 Земли населенных пунктов	Дошкольное, начальное и среднее общее образование	3	03.0.50	300	3 160,27	948 081,00
47225	Республика Северная Осетия-Алания, г Владикавказ, ул Цаликова/Мизиева, д 32/22	Владикавказ	15:09:0103015:28	003002000000 Земли населенных пунктов	Для содержания и эксплуатации индивидуального жилого дома	13	02.0.10	261	4 575,24	1 194 137,64
47226	Северная Осетия - Алания респ. г Владикавказ, ул Белинского, 5 а	Владикавказ	15:09:0103015:29	003002000000 Земли населенных пунктов	Для содержания и эксплуатации индивидуального жилого дома	13	02.0.10	275	4 575,24	1 258 191,00
47227	Респ. Северная Осетия - Алания, г. Владикавказ, ул. Белинского, 21	Владикавказ	15:09:0103015:3	003002000000 Земли населенных пунктов	НП Гор Городских(поселковых) Советов	13	02.0.10	569	4 575,24	2 603 311,56
47228	Респ. Северная Осетия - Алания, г. Владикавказ, ул. Белинского, 19	Владикавказ	15:09:0103015:4	003002000000 Земли населенных пунктов	Для содержания и эксплуатации индивидуального жилого дома	13	02.0.10	560	4 575,24	2 562 134,40
47229	Респ. Северная Осетия - Алания, г. Владикавказ, ул. Белинского, 17	Владикавказ	15:09:0103015:5	003002000000 Земли населенных пунктов	Для содержания и эксплуатации индивидуального жилого дома	13	02.0.10	546	4 575,24	2 498 081,04

№ п/п	Местоположение ЗУ	Район	Кадастровый номер ЗУ	Категория земель	Разрешенное использование по документу	Код вида разрешенного использования (в соответствии с классификатором видов разрешенного использования земельных участков)	Вид использования объектов недвижимости	Площадь	УПКС	КС
47230	Респ. Северная Осетия - Алания, г. Владикавказ, ул. Белинского, 15	Владикавказ	15:09:0103015:6	003002000000 Земли населенных пунктов	Для содержания и эксплуатации индивидуального жилого дома	13	02.010	562	4 575,24	2 571 284,88
47231	Респ. Северная Осетия - Алания, г. Владикавказ, ул. Белинского, 13	Владикавказ	15:09:0103015:7	003002000000 Земли населенных пунктов	Для содержания и эксплуатации индивидуального жилого дома	13	02.010	569	4 575,24	2 603 311,56
47232	Респ. Северная Осетия - Алания, г. Владикавказ, ул. Белинского, 11	Владикавказ	15:09:0103015:8	003002000000 Земли населенных пунктов	Для содержания и эксплуатации жилого дома	13	02.010	551	4 575,24	2 520 957,24
47233	Респ. Северная Осетия - Алания, г. Владикавказ, ул. Белинского, дом 9	Владикавказ	15:09:0103015:9	003002000000 Земли населенных пунктов	Для содержания и эксплуатации индивидуального жилого дома	13	02.010	578	4 575,24	2 644 488,72
47234	Респ. Северная Осетия - Алания, г. Владикавказ, ул. Белинского/Бутаева, 25/2п	Владикавказ	15:09:0103016:1	003002000000 Земли населенных пунктов	НП Городских (поселковых) Советов	2	02.000	1 201	5 422,04	6 511 870,04
47235	Республика Северная Осетия-Алания, г Владикавказ, ул Белинского/Гвардейской, д 18/17	Владикавказ	15:09:0103016:10	003002000000 Земли населенных пунктов	Для содержания и эксплуатации индивидуального жилого дома	13	02.010	592	4 575,24	2 708 542,08
47236	Респ. Северная Осетия - Алания, г. Владикавказ, ул. Белинского, 20	Владикавказ	15:09:0103016:11	003002000000 Земли населенных пунктов	Для содержания и эксплуатации индивидуального жилого дома	13	02.010	601	4 575,24	2 749 719,24
47237	Респ. Северная Осетия - Алания, г. Владикавказ, ул. Белинского, 22	Владикавказ	15:09:0103016:12	003002000000 Земли населенных пунктов	Магазины (Размещение объектов капитального строительства, предназначенных для продажи товаров, торговая площадь которых составляет до 5000 кв.м)	4	04.040	591	6 506,45	3 845 311,95
47238	Респ. Северная Осетия - Алания, г. Владикавказ, ул. Белинского, 24	Владикавказ	15:09:0103016:13	003002000000 Земли населенных пунктов	НП Городских (поселковых) Советов	13	02.010	623	4 575,24	2 850 374,52
47239	Республика Северная Осетия-Алания, г Владикавказ, ул Гвардейская	Владикавказ	15:09:0103016:213	003002000000 Земли населенных пунктов	Магазины	4	04.040	183	6 506,45	1 190 680,35
47240	Республика Северная Осетия-Алания, г. Владикавказ, ул. Гвардейская/Белинского	Владикавказ	15:09:0103016:214	003002000000 Земли населенных пунктов	Для содержания и эксплуатации жилого дома	13	02.010	394	4 575,24	1 802 644,56
47241	Республика Северная Осетия-Алания, г Владикавказ, ул Белинского-Гвардейская, д 4/3	Владикавказ	15:09:0103016:3	003002000000 Земли населенных пунктов	Для содержания и эксплуатации индивидуального жилого дома	13	02.010	622	4 575,24	2 845 799,28
47242	Республика Северная Осетия-Алания, г Владикавказ, ул Белинского/Гвардейская, д 8/7	Владикавказ	15:09:0103016:4	003002000000 Земли населенных пунктов	Для содержания и эксплуатации индивидуального жилого дома	13	02.010	585	4 575,24	2 676 515,40
47243	Республика Северная Осетия-Алания, г Владикавказ, ул Белинского, 12	Владикавказ	15:09:0103016:5	003002000000 Земли населенных пунктов	Под жилую застройку индивидуальную	13	02.010	586	4 575,24	2 681 090,64
47244	Республика Северная Осетия-Алания, г Владикавказ, ул Белинского/Гвардейская, д 14/13	Владикавказ	15:09:0103016:8	003002000000 Земли населенных пунктов	Для содержания и эксплуатации индивидуального жилого дома	13	02.010	588	4 575,24	2 690 241,12
47245	Республика Северная Осетия-Алания, г Владикавказ, ул Белинского/Гвардейская, д 16/15	Владикавказ	15:09:0103016:9	003002000000 Земли населенных пунктов	Для содержания и эксплуатации индивидуального жилого дома	13	02.010	595	4 575,24	2 722 267,80
47246	Республика Северная Осетия-Алания, г. Владикавказ, ул. Белинского/Гвардейская/К.Бутаева, 2/1/25	Владикавказ	15:09:0103016:95	003002000000 Земли населенных пунктов	Магазины продовольственные и промтоварные, парикмахерские	4	04.040	153	6 506,45	995 486,85
47247	Республика Северная Осетия-Алания, г. Владикавказ, ул. Белинского/Гвардейская/К.Бутаева, 2/1/25	Владикавказ	15:09:0103016:96	003002000000 Земли населенных пунктов	Для содержания и эксплуатации индивидуального жилого дома	13	02.010	529	4 575,24	2 420 301,96
47248	Республика Северная Осетия-Алания, г Владикавказ	Владикавказ	15:09:0103016:97	003002000000 Земли населенных пунктов	Для содержания и эксплуатации индивидуального жилого дома	13	02.010	198	4 575,24	905 897,52
47249	Республика Северная Осетия-Алания, г.Владикавказ	Владикавказ	15:09:0103016:98	003002000000 Земли населенных пунктов	Для содержания и эксплуатации индивидуального жилого дома	13	02.010	389	4 575,24	1 779 768,36
47250	Республика Северная Осетия-Алания, г Владикавказ, ул Чапаева, д 45/58	Владикавказ	15:09:0103017:1	003002000000 Земли населенных пунктов	НП Городских (поселковых) Советов	13	02.010	187	4 575,24	855 569,88
47251	Респ. Северная Осетия - Алания, г. Владикавказ, ул. Эльхотовская, 24	Владикавказ	15:09:0103017:10	003002000000 Земли населенных пунктов	НП Городских (поселковых) Советов	13	02.010	175	4 575,24	800 667,00
47252	Республика Северная Осетия-Алания, г Владикавказ, ул Интернациональная/Дзарахохова, д 87/24	Владикавказ	15:09:0103017:11	003002000000 Земли населенных пунктов	Для содержания и эксплуатации индивидуального жилого дома	13	02.010	556	4 575,24	2 543 833,44
47253	Респ. Северная Осетия - Алания, г. Владикавказ, ул. Интернациональная, 87	Владикавказ	15:09:0103017:12	003002000000 Земли населенных пунктов	НП Городских (поселковых) Советов	13	02.010	190	4 575,24	869 295,60
47254	Респ. Северная Осетия - Алания, г. Владикавказ, ул. Интернациональная, 85	Владикавказ	15:09:0103017:13	003002000000 Земли населенных пунктов	Для содержания и эксплуатации индивидуального жилого дома	13	02.010	537	4 575,24	2 456 903,88
47255	Респ. Северная Осетия - Алания, г. Владикавказ, ул. Интернациональная, 83	Владикавказ	15:09:0103017:14	003002000000 Земли населенных пунктов	Для содержания и эксплуатации индивидуального жилого дома	13	02.010	556	4 575,24	2 543 833,44
47256	Респ. Северная Осетия - Алания, г. Владикавказ, ул. Интернациональная, 81	Владикавказ	15:09:0103017:15	003002000000 Земли населенных пунктов	НП Городских (поселковых) Советов	13	02.010	267	4 575,24	1 221 589,08
47257	Республика Северная Осетия-Алания, г Владикавказ, ул Интернациональная/Чапаева, д 81/49	Владикавказ	15:09:0103017:16	003002000000 Земли населенных пунктов	Для содержания и эксплуатации индивидуального жилого дома	13	02.010	557	4 575,24	2 548 408,68
47258	Респ. Северная Осетия - Алания, г. Владикавказ, ул. Чапаева, 47 "а"	Владикавказ	15:09:0103017:17	003002000000 Земли населенных пунктов	Для содержания и эксплуатации индивидуального жилого дома	13	02.010	300	4 575,24	1 372 572,00
47259	Респ. Северная Осетия - Алания, г. Владикавказ, ул. Интернациональная, 97	Владикавказ	15:09:0103017:18	003002000000 Земли населенных пунктов	Для содержания и эксплуатации здания общежития лицея	3	03.050	1 500	3 160,27	4 740 405,00
47260	Респ. Северная Осетия - Алания, г. Владикавказ, ул. Дзарахохова, 22	Владикавказ	15:09:0103017:19	003002000000 Земли населенных пунктов	Для содержания и эксплуатации индивидуального жилого дома	13	02.010	567	4 575,24	2 594 161,08
47261	Республика Северная Осетия-Алания, г Владикавказ, ул Чапаева, д 45/58	Владикавказ	15:09:0103017:2	003002000000 Земли населенных пунктов	НП Городских (поселковых) Советов	13	02.010	179	4 575,24	818 967,96
47262	Республика Северная Осетия-Алания, г Владикавказ, ул Чапаева, д 45/58	Владикавказ	15:09:0103017:3	003002000000 Земли населенных пунктов	НП Городских (поселковых) Советов	13	02.010	188	4 575,24	860 145,12
47263	Республика Северная Осетия-Алания, г. Владикавказ, ул. Чапаева, 47	Владикавказ	15:09:0103017:4	003002000000 Земли населенных пунктов	Для содержания и эксплуатации жилого дома	13	02.010	253	4 575,24	1 157 536,72
47264	Респ. Северная Осетия - Алания, г. Владикавказ, ул. Серобабово, 60	Владикавказ	15:09:0103017:5	003002000000 Земли населенных пунктов	Для содержания и эксплуатации индивидуального жилого дома	13	02.010	559	4 575,24	2 557 558,16
47265	Респ. Северная Осетия - Алания, г. Владикавказ, ул. Серобабово, 62	Владикавказ	15:09:0103017:6	003002000000 Земли населенных пунктов	НП Городских (поселковых) Советов	13	02.010	531	4 575,24	2 429 452,44
47266	Республика Северная Осетия-Алания, г Владикавказ, ул Серобабова/Дзарахохова, д 64/20	Владикавказ	15:09:0103017:7	003002000000 Земли населенных пунктов	Для содержания и эксплуатации индивидуального жилого дома	13	02.010	588	4 575,24	2 690 241,12
47267	Республика Северная Осетия-Алания, г Владикавказ, ул Иристонская, 3а	Владикавказ	15:09:0103020:1	003002000000 Земли населенных пунктов	Для содержания и эксплуатации существующего здания детской школы искусств	3	03.050	6 427	3 160,27	20 311 055,29
47268	Республика Северная Осетия-Алания, г. Владикавказ, ул. Чапаева, 19	Владикавказ	15:09:0103020:105	003002000000 Земли населенных пунктов	Для содержания и эксплуатации капитального гаража	7	02.071	24	3 415,89	81 981,36
47269	Республика Северная Осетия-Алания, г. Владикавказ, ул. Чапаева, 19	Владикавказ	15:09:0103020:109	003002000000 Земли населенных пунктов	для строительства капитального гаража	7	02.071	24	3 415,89	81 981,36
47270	Республика Северная Осетия-Алания, г. Владикавказ, ул. Иристонская, 1 "б"	Владикавказ	15:09:0103020:11	003002000000 Земли населенных пунктов	Для содержания и эксплуатации кафе	4	04.000	1 200	4 825,62	5 790 744,00
47271	Республика Северная Осетия - Алания, г. Владикавказ, ул. Иристонская	Владикавказ	15:09:0103020:14	003002000000 Земли населенных пунктов	Для содержания и эксплуатации Дворца культуры "Металлург"	3	03.060	10 056	2 354,71	23 678 963,76
47272	Республика Северная Осетия - Алания, г. Владикавказ, ул. Иристонская	Владикавказ	15:09:0103020:15	003002000000 Земли населенных пунктов	Для содержания и эксплуатации Дворца культуры "Металлург"	3	03.060	12 515	2 354,71	29 469 195,65
47273	Северная Осетия - Алания респ, г. Владикавказ, ул. Чапаева, 19	Владикавказ	15:09:0103020:16	003002000000 Земли населенных пунктов	Для строительства котельной	6	03.012	80	2 223,04	177 843,20
47274	Республика Северная Осетия - Алания, г. Владикавказ, ул. Иристонская, район ДК "Металлург"	Владикавказ	15:09:0103020:17	003002000000 Земли населенных пунктов	Парки, скверы	5	12.003	134 086	975,97	130 863 913,42
47275	Республика Северная Осетия-Алания, г Владикавказ, ул Иристонская	Владикавказ	15:09:0103020:2	003002000000 Земли населенных пунктов	НП Городских (поселковых) Советов	13	02.010	2 329	4 575,24	10 655 733,96

№ п/п	Местоположение ЗУ	Район	Кадастровый номер ЗУ	Категория земель	Разрешенное использование по документу	Код вида разрешенного использования (в соответствии с классификатором видов разрешенного использования земельных участков)	Вид использования объектов недвижимости	Площадь	УПКС	КС
47276	Российская Федерация, Республика Северная Осетия-Алания, г Владикавказ	Владикавказ	15:09:0103020:290	003002000000 Земли населенных пунктов	объекты культурно-досуговой деятельности	3	03.060	4 113	2 354,71	9 684 922,23
47277	Российская Федерация, Республика Северная Осетия-Алания, городской округ город Владикавказ, г. Владикавказ, ул. Огурцова	Владикавказ	15:09:0103020:293	003002000000 Земли населенных пунктов	Улично-дорожная сеть	6	12.001	1 466	615,47	902 279,02
47278	Республика Северная Осетия-Алания, г Владикавказ, ул Пристонская	Владикавказ	15:09:0103020:3	003002000000 Земли населенных пунктов	НП Городских (поселковых) Советов	6	03.012	43	2 223,04	95 590,72
47279	Республика Северная Осетия-Алания, г Владикавказ, ул Пристонская	Владикавказ	15:09:0103020:6	003002000000 Земли населенных пунктов	Пром Прч Муниципальных предприятий (проч. не с.х.)	6	06.000	8	2 494,14	19 953,12
47280	Республика Северная Осетия-Алания, г Владикавказ, ул Пристонская	Владикавказ	15:09:0103020:7	003002000000 Земли населенных пунктов	Пром Прч Муниципальных предприятий (проч. не с.х.)	6	06.000	96	2 494,14	239 437,44
47281	Республика Северная Осетия-Алания, г. Владикавказ, ул. Чапаева, 19	Владикавказ	15:09:0103020:95	003002000000 Земли населенных пунктов	под строительство капитального гаража	7	02.071	24	3 415,89	81 981,36
47282	Республика Северная Осетия-Алания, г Владикавказ, ул Чапаева, 19	Владикавказ	15:09:0103020:98	003002000000 Земли населенных пунктов	Для содержания и эксплуатации капитального гаража	7	02.071	22	3 415,89	75 149,58
47283	Респ. Северная Осетия - Алания, г. Владикавказ, ул. Тельмана, 2	Владикавказ	15:09:0103026:1	003002000000 Земли населенных пунктов	Для содержания и эксплуатации здания	3	03.080	1 600	1 518,17	2 429 072,00
47284	Республика Северная Осетия-Алания, г Владикавказ, ул Чапаева/Суворовская, д 33/61	Владикавказ	15:09:0103026:10	003002000000 Земли населенных пунктов	Для содержания и эксплуатации индивидуального жилого дома	13	02.010	586	4 575,24	2 681 090,64
47285	Респ. Северная Осетия - Алания, г. Владикавказ, ул. Чапаева, 33	Владикавказ	15:09:0103026:11	003002000000 Земли населенных пунктов	Для содержания и эксплуатации индивидуального жилого дома	13	02.010	658	4 575,24	3 010 507,92
47286	Республика Северная Осетия-Алания, г.Владикавказ, ул.Чапаева, 31	Владикавказ	15:09:0103026:12	003002000000 Земли населенных пунктов	Для содержания и эксплуатации индивидуального жилого дома	13	02.010	629	4 575,24	2 877 825,96
47287	Респ. Северная Осетия - Алания, г. Владикавказ, ул. Чапаева, 29	Владикавказ	15:09:0103026:13	003002000000 Земли населенных пунктов	Для содержания и эксплуатации индивидуального жилого дома	13	02.010	320	4 575,24	1 464 076,80
47288	Респ. Северная Осетия - Алания, г. Владикавказ, ул. Тельмана, 2	Владикавказ	15:09:0103026:14	003002000000 Земли населенных пунктов	Нежилое помещение	3	03.080	180	1 518,17	273 270,60
47289	Респ. Северная Осетия - Алания, г. Владикавказ, ул. Тельмана, 2	Владикавказ	15:09:0103026:2	003002000000 Земли населенных пунктов	Для содержания и эксплуатации трансформаторной подстанции (ТП)	6	03.012	29	2 223,04	64 468,16
47290	Респ. Северная Осетия - Алания, г. Владикавказ, ул. Тимакогова, 6	Владикавказ	15:09:0103026:3	003002000000 Земли населенных пунктов	Под жилую застройку Индивидуальную	13	02.010	277	4 575,24	1 267 341,48
47291	Респ. Северная Осетия - Алания, г. Владикавказ, ул. Дзарахохова, 8	Владикавказ	15:09:0103026:4	003002000000 Земли населенных пунктов	НП Городских (поселковых) Советов	13	02.010	600	4 575,24	2 745 144,00
47292	Респ. Северная Осетия - Алания, г. Владикавказ, ул. Дзарахохова, 10	Владикавказ	15:09:0103026:5	003002000000 Земли населенных пунктов	Для содержания и эксплуатации индивидуального жилого дома	13	02.010	654	4 575,24	2 992 206,96
47293	Респ. Северная Осетия - Алания, г. Владикавказ, ул. Дзахохова, 12	Владикавказ	15:09:0103026:6	003002000000 Земли населенных пунктов	НП Городских (поселковых) Советов	13	02.010	315	4 575,24	1 441 200,60
47294	Республика Северная Осетия-Алания, г Владикавказ, ул Дзарахохова/Суворовская, д 12а/65а	Владикавказ	15:09:0103026:7	003002000000 Земли населенных пунктов	Для содержания и эксплуатации индивидуального жилого дома	13	02.010	303	4 575,24	1 386 297,72
47295	Российская Федерация, Республика Северная Осетия - Алания, г. Владикавказ, ул. Суворовская, 63	Владикавказ	15:09:0103026:8	003002000000 Земли населенных пунктов	НП Городских (поселковых) Советов	13	02.010	622	4 575,24	2 845 798,28
47296	Респ. Северная Осетия - Алания, г. Владикавказ, ул. Сеобабова, 57	Владикавказ	15:09:0103027:10	003002000000 Земли населенных пунктов	НП Городских (поселковых) Советов	13	02.010	281	4 575,24	1 285 642,44
47297	Республика Северная Осетия-Алания, г. Владикавказ, ул. Сеобабова, 55/43	Владикавказ	15:09:0103027:11	003002000000 Земли населенных пунктов	НП Городских (поселковых) Советов	13	02.010	233	4 575,24	1 066 030,92
47298	Северная Осетия - Алания респ, г Владикавказ, ул Чапаева, 39	Владикавказ	15:09:0103027:110	003002000000 Земли населенных пунктов	Для содержания и эксплуатации индивидуального жилого дома	13	02.010	587	4 575,24	2 685 665,88
47299	Респ. Северная Осетия - Алания, г. Владикавказ, ул. Чапаева, 41	Владикавказ	15:09:0103027:111	003002000000 Земли населенных пунктов	Для содержания и эксплуатации индивидуального жилого дома	13	02.010	563	4 575,24	2 575 860,12
47300	Респ. Северная Осетия-Алания, г. Владикавказ, ул. Дзарахохова, 16 "в"	Владикавказ	15:09:0103027:112	003002000000 Земли населенных пунктов	Для содержания и эксплуатации жилого дома	13	02.010	260	4 575,24	1 189 562,40
47301	Респ. Северная Осетия - Алания, г. Владикавказ, ул. Сеобабова, 55/43	Владикавказ	15:09:0103027:12	003002000000 Земли населенных пунктов	НП Городских (поселковых) Советов	13	02.010	138	4 575,24	631 383,12
47302	Республика Северная Осетия-Алания, г. Владикавказ, ул. Дзарахохова, 16	Владикавказ	15:09:0103027:123	003002000000 Земли населенных пунктов	Для содержания и эксплуатации жилого дом	13	02.010	277	4 575,24	1 267 341,48
47303	Респ. Северная Осетия - Алания, г. Владикавказ, ул. Сеобабова, 55/43	Владикавказ	15:09:0103027:13	003002000000 Земли населенных пунктов	НП Городских (поселковых) Советов	13	02.010	74	4 575,24	338 567,76
47304	Республика Северная Осетия-Алания, г Владикавказ, ул Чапаева, д 43/64	Владикавказ	15:09:0103027:14	003002000000 Земли населенных пунктов	НП Городских (поселковых) Советов	13	02.010	97	4 575,24	443 798,28
47305	Респ. Северная Осетия - Алания, г. Владикавказ, ул. Суворовская, 60	Владикавказ	15:09:0103027:21	003002000000 Земли населенных пунктов	Для содержания и эксплуатации индивидуального жилого дома	13	02.010	651	4 575,24	2 978 481,24
47306	Респ. Северная Осетия - Алания, г. Владикавказ, ул. Суворовская, 62	Владикавказ	15:09:0103027:22	003002000000 Земли населенных пунктов	Для содержания и эксплуатации индивидуального жилого дома	13	02.010	658	4 575,24	3 010 507,92
47307	Республика Северная Осетия-Алания, г Владикавказ, ул Дзарахохова/Сеобабова, д 18/61	Владикавказ	15:09:0103027:23	003002000000 Земли населенных пунктов	Эксплуатация жилого дома	13	02.010	697	4 575,24	3 188 942,28
47308	Республика Северная Осетия-Алания, г Владикавказ, ул Чапаева/Суворовская, д 37/58	Владикавказ	15:09:0103027:24	003002000000 Земли населенных пунктов	Для содержания и эксплуатации индивидуального жилого дома	13	02.010	554	4 575,24	2 534 682,96
47309	Российская Федерация, Республика Северная Осетия-Алания, г Владикавказ, ул Суворовская	Владикавказ	15:09:0103027:245	003002000000 Земли населенных пунктов	Для содержания и эксплуатации индивидуального жилого дома	13	02.010	164	4 575,24	750 339,36
47310	Российская Федерация, Республика Северная Осетия - Алания, городской округ город Владикавказ, г. Владикавказ, ул. Дзарахохова, земельный участок 12	Владикавказ	15:09:0103027:246	003002000000 Земли населенных пунктов	Для содержания и эксплуатации индивидуального жилого дома	13	02.010	502	4 575,24	2 296 770,48
47311	Респ. Северная Осетия - Алания, г. Владикавказ, ул. Дзахохова, 16б	Владикавказ	15:09:0103027:3	003002000000 Земли населенных пунктов	НП Городских (поселковых) Советов	13	02.010	277	4 575,24	1 267 341,48
47312	Респ. Северная Осетия - Алания, г. Владикавказ, ул. Дзарахохова, 16 "б"	Владикавказ	15:09:0103027:4	003002000000 Земли населенных пунктов	Для содержания и эксплуатации жилого дома	13	02.010	198	4 575,24	905 897,52
47313	Респ. Северная Осетия - Алания, г. Владикавказ, ул. Сеобабова, 59	Владикавказ	15:09:0103027:8	003002000000 Земли населенных пунктов	НП Городских (поселковых) Советов	13	02.010	658	4 575,24	3 010 507,92
47314	Респ. Северная Осетия - Алания, г. Владикавказ, ул. Сеобабова, 57	Владикавказ	15:09:0103027:9	003002000000 Земли населенных пунктов	НП Городских (поселковых) Советов	13	02.010	372	4 575,24	1 701 989,28
47315	Республика Северная Осетия-Алания, г Владикавказ, ул Пристонская	Владикавказ	15:09:0104002:10	003002000000 Земли населенных пунктов	Кочерлтп "Гидроспецстройпроект"	6	06.000	202	2 494,14	503 816,28
47316	Респ. Северная Осетия - Алания, г. Владикавказ, ул. Садонская, 23	Владикавказ	15:09:0104002:11	003002000000 Земли населенных пунктов	Проектно-сметное, бюро	4	04.010	2 157	6 506,45	46 566 662,65
47317	Республика Северная Осетия-Алания, г Владикавказ, ул Пристонская/Базоева/Жанодонская, д 68	Владикавказ	15:09:0104002:13	003002000000 Земли населенных пунктов	Жилые дома	13	02.010	7 866	4 575,24	35 988 837,84
47318	Респ. Северная Осетия - Алания, г. Владикавказ, ул. Базоева, 9	Владикавказ	15:09:0104002:14	003002000000 Земли населенных пунктов	Общежитие	2	02.050	1 864	5 422,04	10 106 682,56
47319	Республика Северная Осетия-Алания, г Владикавказ, ул Садонская, д 21	Владикавказ	15:09:0104002:15	003002000000 Земли населенных пунктов	Жилой дом	13	02.010	1 558	4 575,24	7 128 223,92
47320	Республика Северная Осетия-Алания, г Владикавказ, ул Пристонская, 66-70	Владикавказ	15:09:0104002:16	003002000000 Земли населенных пунктов	Для содержания и эксплуатации офисных помещений	6	06.093	4 480	2 494,14	11 173 747,20
47321	Респ. Северная Осетия - Алания, г. Владикавказ, ул. Садонская, 21	Владикавказ	15:09:0104002:17	003002000000 Земли населенных пунктов	Для содержания и эксплуатации капитального гаража	7	02.071	21	3 415,89	71 733,69
47322	Республика Северная Осетия - Алания, г. Владикавказ, ул. Базоева, 9	Владикавказ	15:09:0104002:18	003002000000 Земли населенных пунктов	Для содержания и эксплуатации металлического гаража	7	02.071	19	3 415,89	64 901,91
47323	Респ. Северная Осетия - Алания, г. Владикавказ, ул. Пристонская/Садонская, 66-70/21а (Пристонская 70)	Владикавказ	15:09:0104002:19	003002000000 Земли населенных пунктов	Для содержания и эксплуатации зданий и сооружений цеха по переработке пескомтерьала	6	10.011	11 312	2 494,14	28 213 711,68
47324	Республика Северная Осетия-Алания, г Владикавказ, ул Пристонская	Владикавказ	15:09:0104002:2	003002000000 Земли населенных пунктов	Черменной оросительный канал	6	03.011	12 703	615,47	7 818 315,41
47325	Республика Северная Осетия-Алания, г Владикавказ, ул Пристонская, д 70	Владикавказ	15:09:0104002:21	003002000000 Земли населенных пунктов	Для организации парковки без права строительства	7	04.090	2 744	2 385,70	6 546 360,80

№ пп	Местоположение ЗУ	Район	Кадастровый номер ЗУ	Категория земель	Разрешенное использование по документу	Код вида разрешенного использования (в соответствии с классификатором видов разрешенного использования земельных участков)	Вид использования объектов недвижимости	Площадь	УПКС	КС
47326	Респ. Северная Осетия - Алания, г. Владикавказ, ул. Садонская, 23	Владикавказ	15:09:0104002:215	003002000000 Земли населенных пунктов	Для содержания и эксплуатации АБК и базы технического обслуживания бурового, нефтедобывающего и нефтеперерабатывающего оборудования и спецтехники	6	06.010	229	427,69	97 941,01
47327	Респ. Северная Осетия - Алания, г. Владикавказ, ул. Садонская, 23	Владикавказ	15:09:0104002:216	003002000000 Земли населенных пунктов	Для содержания и эксплуатации АБК и базы технического обслуживания бурового, нефтедобывающего и нефтеперерабатывающего оборудования и спецтехники	6	06.010	10 411	427,69	4 452 680,59
47328	Республика Северная Осетия-Алания, г. Владикавказ, ул. Иристонская, 68	Владикавказ	15:09:0104002:218	003002000000 Земли населенных пунктов	Для содержания и эксплуатации металлического гаража	7	02.071	18	3 415,89	61 486,02
47329	Респ. Северная Осетия - Алания, г. Владикавказ, ул. Бзарова, 9	Владикавказ	15:09:0104002:23	003002000000 Земли населенных пунктов	Эксплуатация многоквартирного дома	2	02.050	634	5 422,04	3 435 573,36
47330	Северная Осетия-Алания респ. г Владикавказ, ул Иристонская, 70	Владикавказ	15:09:0104002:231	003002000000 Земли населенных пунктов	Для содержания и эксплуатации торгово-офисных помещений	4	04.040	2 810	6 506,45	18 283 124,50
47331	Респ. Северная Осетия - Алания, г. Владикавказ, ул. Садонская, 21	Владикавказ	15:09:0104002:24	003002000000 Земли населенных пунктов	Под объекты инженерного оборудования водоснабжения	6	03.012	20	2 223,04	44 460,80
47332	Респ. Северная Осетия - Алания, г. Владикавказ, ул. Садонская, 21	Владикавказ	15:09:0104002:25	003002000000 Земли населенных пунктов	Эксплуатация многоквартирного дома	2	02.050	550	5 422,04	2 982 122,00
47333	Северная Осетия - Алания респ, г Владикавказ, ул Бзарова, 9	Владикавказ	15:09:0104002:26	003002000000 Земли населенных пунктов	Для содержания и эксплуатации металлического гаража	7	02.071	18	3 415,89	61 486,02
47334	Республика Северная Осетия-Алания, г Владикавказ, ул Иристонская, д 72	Владикавказ	15:09:0104002:267	003002000000 Земли населенных пунктов	Ремонт и техническое обслуживание автотранспортных средств	7	07.021	14 772	975,97	14 417 028,84
47335	Российская Федерация, Республика Северная Осетия - Алания, г. Владикавказ, ул. Иристонская	Владикавказ	15:09:0104002:269	003002000000 Земли населенных пунктов	для ремонта и технического обслуживания автотранспортных средств	4	04.099	4 600	5 584,70	25 689 620,00
47336	Республика Северная Осетия-Алания, г. Владикавказ, ул. Иристонская	Владикавказ	15:09:0104002:270	003002000000 Земли населенных пунктов	Для ремонта и технического обслуживания автотранспортных средств	4	04.099	400	5 584,70	2 233 880,00
47337	Российская Федерация, Республика Северная Осетия-Алания, г. Владикавказ, ул. Иристонская, 70а	Владикавказ	15:09:0104002:3	003002000000 Земли населенных пунктов	Склады	6	06.090	20 145	2 494,14	57 726 870,30
47338	Республика Северная Осетия-Алания, г. Владикавказ, ул. Иристонская, 70"А"	Владикавказ	15:09:0104002:381	003002000000 Земли населенных пунктов	Для эксплуатации зданий и сооружений	6	06.000	11 734	2 494,14	29 266 238,76
47339	Республика Северная Осетия-Алания, г. Владикавказ, ул. Бзарова, 1"а"	Владикавказ	15:09:0104002:383	003002000000 Земли населенных пунктов	Многоквартирные жилые дома	2	02.050	746	5 422,04	4 044 841,84
47340	Республика Северная Осетия-Алания, г Владикавказ, ул Иристонская	Владикавказ	15:09:0104002:4	003002000000 Земли населенных пунктов	Фонд города	12	12.000	4 305	1,67	7 189,35
47341	Республика Северная Осетия-Алания, г Владикавказ, ул Садонская, д 19	Владикавказ	15:09:0104002:5	003002000000 Земли населенных пунктов	Для содержания и эксплуатации лабораторий	3	03.040	8 126	3 965,83	32 226 304,58
47342	Российская Федерация, Республика Северная Осетия-Алания, г. Владикавказ, ул. Иристонская	Владикавказ	15:09:0104002:516	003002000000 Земли населенных пунктов	Для эксплуатации зданий и сооружений	4	04.000	3 950	6 506,45	25 700 477,50
47343	Российская Федерация, Республика Северная Осетия-Алания, г. Владикавказ, ул. Иристонская	Владикавказ	15:09:0104002:517	003002000000 Земли населенных пунктов	Для эксплуатации зданий и сооружений	4	04.000	5 692	6 506,45	37 034 713,40
47344	Российская Федерация, Республика Северная Осетия - Алания, г. Владикавказ, ул. Бзарова, 9	Владикавказ	15:09:0104002:518	003002000000 Земли населенных пунктов	Для размещения гаражей для собственных нужд	7	02.071	19	3 415,89	64 901,91
47345	Российская Федерация, Республика Северная Осетия - Алания, г. Владикавказ, ул. Садонская	Владикавказ	15:09:0104002:521	003002000000 Земли населенных пунктов	для размещения гаражей для собственных нужд	7	02.071	24	3 415,89	81 981,36
47346	Республика Северная Осетия-Алания, г Владикавказ, ул Садонская, ГСК 15	Владикавказ	15:09:0104002:6	003002000000 Земли населенных пунктов	ГСК	7	04.090	12 300	2 385,70	29 344 110,00
47347	Республика Северная Осетия-Алания, г Владикавказ, ул Садонская, Автомобильный проезд	Владикавказ	15:09:0104002:7	003002000000 Земли населенных пунктов	Автомобильный проезд	6	07.020	1 578	615,47	971 211,66
47348	Республика Северная Осетия-Алания, г Владикавказ, ул Иристонская, д 72	Владикавказ	15:09:0104002:8	003002000000 Земли населенных пунктов	Мастерские	3	03.000	28 000	2 982,12	83 499 360,00
47349	Республика Северная Осетия-Алания, г Владикавказ, ул Иристонская	Владикавказ	15:09:0104002:9	003002000000 Земли населенных пунктов	Кооператив "Ресурс"	3	03.080	913	1 518,17	1 386 089,21
47350	Респ. Северная Осетия - Алания, г. Владикавказ, ул. Бзарова, 27	Владикавказ	15:09:0104004:10	003002000000 Земли населенных пунктов	Гаражи	7	02.071	2 976	3 415,89	10 165 688,64
47351	Респ. Северная Осетия - Алания, г. Владикавказ, ул. Осетева	Владикавказ	15:09:0104004:12	003002000000 Земли населенных пунктов	Проезд	6	07.020	691	615,47	425 289,77
47352	Респ. Северная Осетия - Алания, г. Владикавказ, ул. Бзарова, 29	Владикавказ	15:09:0104004:14	003002000000 Земли населенных пунктов	Для содержания и эксплуатации зданий и сооружений детского дома	3	03.021	13 352	1 518,17	20 270 605,84
47353	Респ. Северная Осетия - Алания, г. Владикавказ, ул. Бзарова, 27	Владикавказ	15:09:0104004:15	003002000000 Земли населенных пунктов	Для установки и эксплуатации мастерской по ремонту обуви	3	03.031	6	2 982,12	17 892,72
47354	Республика Северная Осетия-Алания, г Владикавказ, ул Осетева, 25	Владикавказ	15:09:0104004:17	003002000000 Земли населенных пунктов	Для содержания и эксплуатации жилого дома	13	02.010	600	4 575,24	2 745 144,00
47355	Респ. Северная Осетия - Алания, г. Владикавказ, ул. Бзарова, 27 корпус 2	Владикавказ	15:09:0104004:18	003002000000 Земли населенных пунктов	Эксплуатация многоквартирного дома	2	02.050	738	5 422,04	4 001 465,52
47356	Респ. Северная Осетия - Алания, г. Владикавказ, ул. Бзарова, 27 корпус 1	Владикавказ	15:09:0104004:19	003002000000 Земли населенных пунктов	Эксплуатация многоквартирного дома	2	02.050	737	5 422,04	3 996 043,48
47357	Республика Северная Осетия-Алания, г Владикавказ, ул Бзарова, д 13/32,30	Владикавказ	15:09:0104004:2	003002000000 Земли населенных пунктов	Под жилую застройку Индивидуальную	13	02.010	31 101	4 575,24	142 294 539,24
47358	Респ. Северная Осетия - Алания, г. Владикавказ, ул. Бзарова, 27 корпус 4	Владикавказ	15:09:0104004:20	003002000000 Земли населенных пунктов	Эксплуатация многоквартирного дома	2	02.050	738	5 422,04	4 001 465,52
47359	Респ. Северная Осетия - Алания, г. Владикавказ, ул. Бзарова, 27 корпус 3	Владикавказ	15:09:0104004:21	003002000000 Земли населенных пунктов	Эксплуатация многоквартирного дома	2	02.050	738	5 422,04	4 001 465,52
47360	Республика Северная Осетия - Алания, г. Владикавказ, ул. Осетева	Владикавказ	15:09:0104004:212	003002000000 Земли населенных пунктов	Для содержания и эксплуатации котельной	6	03.012	10	2 223,04	22 230,40
47361	Республика Северная Осетия - Алания, г. Владикавказ, ул. Осетева	Владикавказ	15:09:0104004:213	003002000000 Земли населенных пунктов	для содержания и эксплуатации котельной	6	03.012	227	2 223,04	504 630,08
47362	Российская Федерация, Республика Северная Осетия-Алания, г. Владикавказ, ул. Бзарова	Владикавказ	15:09:0104004:215	003002000000 Земли населенных пунктов	Для содержания и эксплуатации оздоровительного комплекса и парикмахерской	3	03.034	159	2 982,12	474 157,08
47363	Российская Федерация, Республика Северная Осетия-Алания, г. Владикавказ, ул. Бзарова	Владикавказ	15:09:0104004:217	003002000000 Земли населенных пунктов	Индивидуальное жилищное строительство	13	02.010	91	4 575,24	416 346,84
47364	Российская Федерация, Республика Северная Осетия-Алания, г. Владикавказ, ул. Черняховского, ГСК-15, гараж № 132	Владикавказ	15:09:0104004:218	003002000000 Земли населенных пунктов	для размещения гаражей для собственных нужд	7	02.071	21	3 415,89	71 733,69
47365	Российская Федерация, Республика Северная Осетия-Алания, г. Владикавказ, ул. Черняховского, ГСК 15	Владикавказ	15:09:0104004:219	003002000000 Земли населенных пунктов	Для размещения гаражей для собственных нужд	7	02.071	24	3 415,89	81 981,36
47366	Республика Северная Осетия-Алания, г Владикавказ, ул Черняховского, д 26/5	Владикавказ	15:09:0104004:22	003002000000 Земли населенных пунктов	Эксплуатация многоквартирного дома	2	02.050	363	5 422,04	1 968 200,52
47367	Российская Федерация, Республика Северная Осетия-Алания, г. Владикавказ, ул. Черняховского, ГСК-15, гараж № 156	Владикавказ	15:09:0104004:220	003002000000 Земли населенных пунктов	Для размещения гаражей для собственных нужд	7	02.071	22	3 415,89	75 149,58
47368	Российская Федерация, Республика Северная Осетия-Алания, г. Владикавказ, ул. Черняховского, ГСК 15	Владикавказ	15:09:0104004:221	003002000000 Земли населенных пунктов	Для размещения гаражей для собственных нужд	7	02.071	23	3 415,89	78 565,47
47369	Российская Федерация, Республика Северная Осетия-Алания, г. Владикавказ, ул. Черняховского, ГСК-15, гараж № 140	Владикавказ	15:09:0104004:222	003002000000 Земли населенных пунктов	Для размещения гаражей для собственных нужд	7	02.071	22	3 415,89	75 149,58
47370	Российская Федерация, Республика Северная Осетия-Алания, г. Владикавказ, ул. Черняховского, ГСК 15	Владикавказ	15:09:0104004:223	003002000000 Земли населенных пунктов	Для размещения гаражей для собственных нужд	7	02.071	24	3 415,89	81 981,36
47371	Российская Федерация, Республика Северная Осетия-Алания, г. Владикавказ, ул. Черняховского, ГСК-15, гараж № 158	Владикавказ	15:09:0104004:224	003002000000 Земли населенных пунктов	для размещения гаражей для собственных нужд	7	02.071	27	3 415,89	92 229,03

№ пп	Местоположение ЗУ	Район	Кадастровый номер ЗУ	Категория земель	Разрешенное использование по документу	Код вида разрешенного использования (в соответствии с классификатором видов разрешенного использования земельных участков)	Вид использования объектов недвижимости	Площадь	УПКС	КС
47372	Российская Федерация, Республика Северная Осетия-Алания, г. Владикавказ, ул. Черняховского. ГСК 15	Владикавказ	15:09:0104004:225	003002000000 Земли населенных пунктов	Для размещения гаражей для собственных нужд	7	02:071	36	3 415,89	122 972,04
47373	Российская Федерация, Республика Северная Осетия-Алания, г. Владикавказ, ул. Черняховского, ГСК-15. гараж №126	Владикавказ	15:09:0104004:226	003002000000 Земли населенных пунктов	Для размещения гаражей для собственных нужд	7	02:071	22	3 415,89	75 149,58
47374	Российская Федерация, Республика Северная Осетия-Алания, г. Владикавказ, ул. Черняховского, ГСК-15. гараж № 144	Владикавказ	15:09:0104004:227	003002000000 Земли населенных пунктов	Для размещения гаражей для собственных нужд	7	02:071	22	3 415,89	75 149,58
47375	Российская Федерация, Республика Северная Осетия-Алания, г. Владикавказ, ул. Черняховского. ГСК 15	Владикавказ	15:09:0104004:228	003002000000 Земли населенных пунктов	Для размещения гаражей для собственных нужд	7	02:071	21	3 415,89	71 733,69
47376	Российская Федерация, Республика Северная Осетия-Алания, г. Владикавказ, ул. Черняховского	Владикавказ	15:09:0104004:229	003002000000 Земли населенных пунктов	Для размещения гаражей для собственных нужд	7	02:071	22	3 415,89	75 149,58
47377	Республика Северная Осетия-Алания, г Владикавказ, ул Черняховского, д 26/6	Владикавказ	15:09:0104004:23	003002000000 Земли населенных пунктов	Эксплуатация многоквартирного дома	2	02:050	736	5 422,04	3 990 621,44
47378	Российская Федерация, Республика Северная Осетия-Алания, г. Владикавказ, ул. Черняховского, ГСК 15	Владикавказ	15:09:0104004:238	003002000000 Земли населенных пунктов	Для размещения гаражей для собственных нужд	7	02:071	26	3 415,89	88 813,14
47379	Республика Северная Осетия-Алания, г Владикавказ, ул Черняховского, д 26/3	Владикавказ	15:09:0104004:24	003002000000 Земли населенных пунктов	Эксплуатация многоквартирного дома	2	02:050	744	5 422,04	4 033 997,76
47380	Российская Федерация, Республика Северная Осетия - Алания, г. Владикавказ, ул. Черняховского, ГСК-15. гараж 76	Владикавказ	15:09:0104004:240	003002000000 Земли населенных пунктов	для размещения гаражей для собственных нужд	7	02:071	23	3 415,89	78 565,47
47381	Российская Федерация, Республика Северная Осетия - Алания, г. Владикавказ, ул. Черняховского. ГСК-15, гараж 135	Владикавказ	15:09:0104004:246	003002000000 Земли населенных пунктов	Для размещения гаражей для собственных нужд	7	02:071	22	3 415,89	75 149,58
47382	Российская Федерация, Республика Северная Осетия - Алания, г. Владикавказ, ул. Черняховского. ГСК-15, гараж 78	Владикавказ	15:09:0104004:247	003002000000 Земли населенных пунктов	Для размещения гаражей для собственных нужд	7	02:071	24	3 415,89	81 981,36
47383	Российская Федерация, Республика Северная Осетия - Алания, г. Владикавказ, ул. Черняховского, ГСК-15. гараж 143	Владикавказ	15:09:0104004:248	003002000000 Земли населенных пунктов	Для размещения гаражей для собственных нужд	7	02:071	22	3 415,89	75 149,58
47384	Российская Федерация, Республика Северная Осетия-Алания, городской округ город Владикавказ, г. Владикавказ, ул. Черняховского, ГСК-15. гараж 139	Владикавказ	15:09:0104004:249	003002000000 Земли населенных пунктов	Для размещения гаражей для собственных нужд	7	02:071	21	3 415,89	71 733,69
47385	Республика Северная Осетия-Алания, г Владикавказ, ул Черняховского, д 26/2	Владикавказ	15:09:0104004:25	003002000000 Земли населенных пунктов	Эксплуатация многоквартирного дома	2	02:050	549	5 422,04	2 976 699,96
47386	Российская Федерация, Республика Северная Осетия-Алания, г. Владикавказ, ул. Черняховского, ГСК 15	Владикавказ	15:09:0104004:254	003002000000 Земли населенных пунктов	Для размещения гаражей для собственных нужд	7	02:071	30	3 415,89	102 476,70
47387	Российская Федерация, Республика Северная Осетия - Алания, г. Владикавказ, ул. Черняховского	Владикавказ	15:09:0104004:255	003002000000 Земли населенных пунктов	для размещения гаражей для собственных нужд	7	02:071	22	3 415,89	75 149,58
47388	Российская Федерация, Республика Северная Осетия-Алания, г. Владикавказ, ул. Черняховского, ГСК 15	Владикавказ	15:09:0104004:256	003002000000 Земли населенных пунктов	Для размещения гаражей для собственных нужд	7	02:071	23	3 415,89	78 565,47
47389	Российская Федерация, Республика Северная Осетия-Алания, г. Владикавказ, ул. Черняховского, ГСК-15. гараж 164	Владикавказ	15:09:0104004:257	003002000000 Земли населенных пунктов	для размещения гаражей для собственных нужд	7	02:071	22	3 415,89	75 149,58
47390	Республика Северная Осетия-Алания, г Владикавказ, ул Черняховского, д 26/4	Владикавказ	15:09:0104004:26	003002000000 Земли населенных пунктов	Эксплуатация многоквартирного дома	2	02:050	739	5 422,04	4 006 887,56
47391	Северная Осетия - Алания респ, г Владикавказ, ул Черняховского, 26/1	Владикавказ	15:09:0104004:27	003002000000 Земли населенных пунктов	Многоквартирный дом	2	02:050	1 515	5 422,04	8 214 390,60
47392	Российская Федерация, Республика Северная Осетия-Алания, г. Владикавказ, ул. Черняховского	Владикавказ	15:09:0104004:3	003002000000 Земли населенных пунктов	Гаражи	7	04:090	5 011	2 385,70	11 954 742,70
47393	Респ. Северная Осетия - Алания, г. Владикавказ, ул. Бзарова, 29	Владикавказ	15:09:0104004:5	003002000000 Земли населенных пунктов	Детский дом	3	03:021	4 869	1 518,17	7 391 969,73
47394	Республика Северная Осетия - Алания, г. Владикавказ, ул. Черняховского, 26	Владикавказ	15:09:0104004:6	003002000000 Земли населенных пунктов	Насосная станция	6	03:012	35	2 223,04	77 806,40
47395	Респ. Северная Осетия - Алания, г. Владикавказ, ул. Бзарова, 27, корп 4	Владикавказ	15:09:0104004:7	003002000000 Земли населенных пунктов	Для содержания и эксплуатации трансформаторной подстанции (ТП)	6	03:012	51	2 223,04	113 375,04
47396	Респ. Северная Осетия - Алания, г. Владикавказ, ул. Бзарова, 27	Владикавказ	15:09:0104004:8	003002000000 Земли населенных пунктов	Киоск	4	04:040	20	6 506,45	130 129,00
47397	Российская Федерация, Республика Северная Осетия - Алания, г Владикавказ, ул Бзарова, 27/4	Владикавказ	15:09:0104004:83	003002000000 Земли населенных пунктов	Для содержания и эксплуатации металлического гаража	7	02:071	18	3 415,89	61 486,02
47398	Республика Северная Осетия-Алания, г. Владикавказ, ул. Осетина, 25 Б	Владикавказ	15:09:0104004:86	003002000000 Земли населенных пунктов	Индивидуальное жилое строительство	13	02:010	605	4 575,24	2 768 020,20
47399	Республика Северная Осетия-Алания, г. Владикавказ, ул. Осетина	Владикавказ	15:09:0104004:89	003002000000 Земли населенных пунктов	Под строительство многоэтажного кооперативного гаража	7	02:071	1 506	3 415,89	5 144 330,34
47400	Респ. Северная Осетия - Алания, г. Владикавказ, ул. Бзарова, 27	Владикавказ	15:09:0104004:9	003002000000 Земли населенных пунктов	Для содержания и эксплуатации магазина	4	04:040	193	6 506,45	1 255 744,85
47401	Республика Северная Осетия-Алания, г Владикавказ, ул Пристонская, д 44а	Владикавказ	15:09:0104005:1	003002000000 Земли населенных пунктов	Для содержания и эксплуатации административного здания	4	04:010	615	6 506,45	4 001 466,75
47402	Республика Северная Осетия-Алания, г Владикавказ, ул Пристонская, д 44а	Владикавказ	15:09:0104005:10	003002000000 Земли населенных пунктов	Под эксплуатации магазина №130	4	04:040	390	6 506,45	2 537 515,50
47403	Республика Северная Осетия-Алания, г Владикавказ, ул Пристонская, д 42а	Владикавказ	15:09:0104005:11	003002000000 Земли населенных пунктов	Жилые дома	13	02:010	6 111	4 575,24	27 959 291,64
47404	Респ. Северная Осетия - Алания, г. Владикавказ, ул. Пристонская, 44"а"	Владикавказ	15:09:0104005:12	003002000000 Земли населенных пунктов	Для сооружения и эксплуатации ГТП	6	03:012	76	2 223,04	168 951,04
47405	Республика Северная Осетия-Алания, г Владикавказ, ул Пристонская, д 42а	Владикавказ	15:09:0104005:13	003002000000 Земли населенных пунктов	Эксплуатация многоквартирного дома	2	02:050	853	5 422,04	4 625 000,12
47406	Республика Северная Осетия-Алания, г. Владикавказ, ул. Хаминдонская	Владикавказ	15:09:0104005:187	003002000000 Земли населенных пунктов	Для содержания и эксплуатации жилого дома	13	02:010	215	4 575,24	983 676,60
47407	Российская Федерация, Республика Северная Осетия - Алания, городской округ город Владикавказ, г Владикавказ, ул. Хаминдонская, земельный участок 1	Владикавказ	15:09:0104005:188	003002000000 Земли населенных пунктов	Для содержания и эксплуатации жилого дома	13	02:010	300	4 575,24	1 372 572,00
47408	Респ. Северная Осетия - Алания, г. Владикавказ, ул. Хаминдонская, 3	Владикавказ	15:09:0104005:5	003002000000 Земли населенных пунктов	Для содержания и эксплуатации индивидуального жилого дома	13	02:010	364	4 575,24	1 665 387,36
47409	Респ. Северная Осетия - Алания, г. Владикавказ, ул. Хаминдонская, 5	Владикавказ	15:09:0104005:6	003002000000 Земли населенных пунктов	Под жилую застройку Индивидуальную	13	02:010	478	4 575,24	2 186 964,72
47410	Республика Северная Осетия-Алания, г. Владикавказ, ул. Бзарова, 6	Владикавказ	15:09:0104005:60	003002000000 Земли населенных пунктов	Для содержания и эксплуатации жилого дома	13	02:010	274	4 575,24	1 253 615,76
47411	Республика Северная Осетия-Алания, г. Владикавказ, ул. Хаминдонская, 7	Владикавказ	15:09:0104005:61	003002000000 Земли населенных пунктов	Для содержания и эксплуатации жилого дома	13	02:010	101	4 575,24	462 099,24
47412	Республика Северная Осетия-Алания, г. Владикавказ, ул. Хаминдонская, 1 "Б"	Владикавказ	15:09:0104005:62	003002000000 Земли населенных пунктов	Для содержания и эксплуатации жилого дома	13	02:010	911	4 575,24	4 168 043,64
47413	Республика Северная Осетия-Алания, г. Владикавказ, ул. Хаминдонская 1 "А"	Владикавказ	15:09:0104005:64	003002000000 Земли населенных пунктов	Для содержания и эксплуатации жилого дома	13	02:010	373	4 575,24	1 706 564,52
47414	Респ. Северная Осетия - Алания, г. Владикавказ, ул. Бзарова, 4	Владикавказ	15:09:0104005:8	003002000000 Земли населенных пунктов	Под жилую застройку Индивидуальную	13	02:010	360	4 575,24	1 647 086,40
47415	Респ. Северная Осетия - Алания, г. Владикавказ, ул. Бзарова, дом 4	Владикавказ	15:09:0104005:9	003002000000 Земли населенных пунктов	Под жилую застройку Индивидуальную	13	02:010	417	4 575,24	1 907 875,08
47416	Респ. Северная Осетия - Алания, г. Владикавказ, ул. Бзарова, дом 8/16	Владикавказ	15:09:0104005:1	003002000000 Земли населенных пунктов	Под жилую застройку Индивидуальную	13	02:010	360	4 575,24	1 647 086,40
47417	Респ. Северная Осетия - Алания, г. Владикавказ, ул. Садонская, дом 7	Владикавказ	15:09:0104006:10	003002000000 Земли населенных пунктов	Под жилую застройку Индивидуальную	13	02:010	420	4 575,24	1 921 600,80
47418	Респ. Северная Осетия - Алания, г. Владикавказ, ул. Садонская, дом 5	Владикавказ	15:09:0104006:11	003002000000 Земли населенных пунктов	Под жилую застройку Индивидуальную	13	02:010	600	4 575,24	2 745 144,00
47419	Респ. Северная Осетия - Алания, г. Владикавказ, ул. Садонская, дом 3	Владикавказ	15:09:0104006:12	003002000000 Земли населенных пунктов	Под жилую застройку Индивидуальную	13	02:010	529	4 575,24	2 420 301,96
47420	Республика Северная Осетия - Алания, г Владикавказ, ул Мичурина, 5/1	Владикавказ	15:09:0104006:13	003002000000 Земли населенных пунктов	Для содержания и эксплуатации индивидуального жилого дома	13	02:010	383	4 575,24	1 752 316,92
47421	Респ. Северная Осетия - Алания, г. Владикавказ, ул. Мичурина, дом 3	Владикавказ	15:09:0104006:14	003002000000 Земли населенных пунктов	Под жилую застройку Индивидуальную	13	02:010	255	4 575,24	1 166 686,20
47422	Республика Северная Осетия-Алания, г. Владикавказ, ул. Мичурина/Пристонская, 1/56	Владикавказ	15:09:0104006:15	003002000000 Земли населенных пунктов	Под жилую застройку Индивидуальную	13	02:010	446	4 575,24	2 040 557,04

№ п/п	Местоположение ЗУ	Район	Кадастровый номер ЗУ	Категория земель	Разрешенное использование по документу	Код вида разрешенного использования (в соответствии с классификатором видов разрешенного использования земельных участков)	Вид использования объектов недвижимости	Площадь	УПКС	КС
47423	Респ. Северная Осетия - Алания, г. Владикавказ, ул. Хозиндонская, 2	Владикавказ	15:09:0104006:16	0030020000000 Земли населенных пунктов	Для содержания и эксплуатации жилого дома	13	02.010	575	4 575,24	2 630 763,00
47424	Республика Северная Осетия - Алания, г. Владикавказ, ул. Хазиндонская, 2 "а"	Владикавказ	15:09:0104006:17	0030020000000 Земли населенных пунктов	Для содержания и эксплуатации индивидуального жилого дома.	13	02.010	585	4 575,24	2 676 515,40
47425	Респ. Северная Осетия - Алания, г. Владикавказ, ул. Хазиндонская, дом 4	Владикавказ	15:09:0104006:18	0030020000000 Земли населенных пунктов	Под жилую застройку Индивидуальную	13	02.010	340	4 575,24	1 555 581,60
47426	Респ. Северная Осетия - Алания, г. Владикавказ, ул. Хазиндонская, дом 6	Владикавказ	15:09:0104006:19	0030020000000 Земли населенных пунктов	Под жилую застройку Индивидуальную	13	02.010	360	4 575,24	1 647 086,40
47427	Респ. Северная Осетия - Алания, г. Владикавказ, ул. Бзарова, дом 10	Владикавказ	15:09:0104006:2	0030020000000 Земли населенных пунктов	Для содержания и эксплуатации индивидуального жилого дома	13	02.010	361	4 575,24	1 651 661,64
47428	Республика Северная Осетия-Алания, г. Владикавказ, ул. Хазиндонская, 8	Владикавказ	15:09:0104006:20	0030020000000 Земли населенных пунктов	Для содержания и эксплуатации индивидуального жилого дома	13	02.010	362	4 575,24	1 656 236,88
47429	Респ. Северная Осетия - Алания, г. Владикавказ, ул. Хазиндонская, дом 10	Владикавказ	15:09:0104006:21	0030020000000 Земли населенных пунктов	Под жилую застройку Индивидуальную	13	02.010	360	4 575,24	1 647 086,40
47430	Респ. Северная Осетия - Алания, г. Владикавказ, ул. Хазиндонская, 12	Владикавказ	15:09:0104006:22	0030020000000 Земли населенных пунктов	Для содержания и эксплуатации индивидуального жилого дома	13	02.010	360	4 575,24	1 647 086,40
47431	Респ. Северная Осетия - Алания, г. Владикавказ, ул. Хазиндонская, дом 14	Владикавказ	15:09:0104006:23	0030020000000 Земли населенных пунктов	Под жилую застройку Индивидуальную	13	02.010	375	4 575,24	1 715 715,00
47432	Респ. Северная Осетия - Алания, г. Владикавказ, ул. Бзарова, дом 12	Владикавказ	15:09:0104006:3	0030020000000 Земли населенных пунктов	Для содержания и эксплуатации индивидуального жилого дома	13	02.010	358	4 575,24	1 637 935,92
47433	Респ. Северная Осетия - Алания, г. Владикавказ, ул. Бзарова, дом 14	Владикавказ	15:09:0104006:4	0030020000000 Земли населенных пунктов	Для содержания и эксплуатации индивидуального жилого дома	13	02.010	364	4 575,24	1 665 387,36
47434	Республика Северная Осетия-Алания, г Владикавказ, ул Бзарова/Садонская, д 16/17	Владикавказ	15:09:0104006:5	0030020000000 Земли населенных пунктов	Для содержания и эксплуатации индивидуального жилого дома	13	02.010	361	4 575,24	1 651 661,64
47435	Респ. Северная Осетия - Алания, г. Владикавказ, ул. Садонская, дом 15	Владикавказ	15:09:0104006:6	0030020000000 Земли населенных пунктов	Под жилую застройку Индивидуальную	13	02.010	450	4 575,24	2 058 858,00
47436	Северная Осетия - Алания респ, г Владикавказ, ул Садонская 13	Владикавказ	15:09:0104006:7	0030020000000 Земли населенных пунктов	Для содержания и эксплуатации индивидуального жилого дома	13	02.010	419	4 575,24	1 917 025,56
47437	Респ. Северная Осетия - Алания, г. Владикавказ, ул. Садонская, дом 11	Владикавказ	15:09:0104006:8	0030020000000 Земли населенных пунктов	Под жилую застройку Индивидуальную	13	02.010	360	4 575,24	1 647 086,40
47438	Республика Северная Осетия-Алания, г Владикавказ, ул Садонская, д 9	Владикавказ	15:09:0104006:9	0030020000000 Земли населенных пунктов	Под жилую застройку Индивидуальную	13	02.010	360	4 575,24	1 647 086,40
47439	Республика Северная Осетия-Алания, г Владикавказ, ул Бзарова/Садонская, д 18/20	Владикавказ	15:09:0104007:1	0030020000000 Земли населенных пунктов	Для содержания и эксплуатации жилого дома	13	02.010	452	4 575,24	2 068 008,48
47440	Респ. Северная Осетия - Алания, г. Владикавказ, ул. Чайковского, дом 7	Владикавказ	15:09:0104007:10	0030020000000 Земли населенных пунктов	ИЖС	13	02.010	360	4 575,24	1 647 086,40
47441	Республика Северная Осетия-Алания, г. Владикавказ, ул. Чайковского, 5	Владикавказ	15:09:0104007:11	0030020000000 Земли населенных пунктов	Для содержания и эксплуатации жилого дома	13	02.010	347	4 575,24	1 587 608,28
47442	Респ. Северная Осетия - Алания, г. Владикавказ, ул. Чайковского, дом 3	Владикавказ	15:09:0104007:12	0030020000000 Земли населенных пунктов	ИЖС	13	02.010	360	4 575,24	1 647 086,40
47443	Респ. Северная Осетия - Алания, г. Владикавказ, ул. Мичурина/Чайковского, 1/31	Владикавказ	15:09:0104007:13	0030020000000 Земли населенных пунктов	Частное домовладение	13	02.010	451	4 575,24	2 063 433,24
47444	Респ. Северная Осетия - Алания, г. Владикавказ, ул. Мичурина, дом 11	Владикавказ	15:09:0104007:14	0030020000000 Земли населенных пунктов	Для содержания и эксплуатации индивидуального жилого дома	13	02.010	451	4 575,24	2 063 433,24
47445	Респ. Северная Осетия - Алания, г. Владикавказ, ул. Мичурина, 9	Владикавказ	15:09:0104007:15	0030020000000 Земли населенных пунктов	Для содержания и эксплуатации жилого дома	13	02.010	511	4 575,24	2 337 947,64
47446	Респ. Северная Осетия - Алания, г. Владикавказ, ул. Садонская, дом 7/2	Владикавказ	15:09:0104007:16	0030020000000 Земли населенных пунктов	ИЖС	13	02.010	390	4 575,24	1 784 343,60
47447	Респ. Северная Осетия - Алания, г. Владикавказ, ул. Садонская, дом 4	Владикавказ	15:09:0104007:17	0030020000000 Земли населенных пунктов	ИЖС	13	02.010	330	4 575,24	1 509 829,20
47448	Респ. Северная Осетия - Алания, г. Владикавказ, ул. Садонская, 6	Владикавказ	15:09:0104007:18	0030020000000 Земли населенных пунктов	Под индивидуальную жилую застройку	13	02.010	359	4 575,24	1 642 511,16
47449	Респ. Северная Осетия - Алания, г. Владикавказ, ул. Садонская, дом 8	Владикавказ	15:09:0104007:19	0030020000000 Земли населенных пунктов	ИЖС	13	02.010	360	4 575,24	1 647 086,40
47450	Респ. Северная Осетия - Алания, г. Владикавказ, ул. Бзарова, дом 20	Владикавказ	15:09:0104007:2	0030020000000 Земли населенных пунктов	Для содержания и эксплуатации индивидуального жилого дома	13	02.010	453	4 575,24	2 072 583,72
47451	Респ. Северная Осетия - Алания, г. Владикавказ, ул. Садонская, дом 10	Владикавказ	15:09:0104007:20	0030020000000 Земли населенных пунктов	ИЖС	13	02.010	360	4 575,24	1 647 086,40
47452	Респ. Северная Осетия - Алания, г. Владикавказ, ул. Садонская, дом 12	Владикавказ	15:09:0104007:21	0030020000000 Земли населенных пунктов	Для содержания и эксплуатации индивидуального жилого дома	13	02.010	374	4 575,24	1 711 139,76
47453	Респ. Северная Осетия - Алания, г. Владикавказ, ул. Садонская, 14	Владикавказ	15:09:0104007:22	0030020000000 Земли населенных пунктов	Для содержания и эксплуатации жилого дома	13	02.010	451	4 575,24	2 063 433,24
47454	Респ. Северная Осетия - Алания, г. Владикавказ, ул. Садонская, дом 16	Владикавказ	15:09:0104007:23	0030020000000 Земли населенных пунктов	Индивидуальный жилой дом	13	02.010	452	4 575,24	2 068 008,48
47455	Респ. Северная Осетия - Алания, г. Владикавказ, ул. Садонская, дом 18	Владикавказ	15:09:0104007:24	0030020000000 Земли населенных пунктов	ИЖС	13	02.010	450	4 575,24	2 058 858,00
47456	Респ. Северная Осетия - Алания, г. Владикавказ, ул. Бзарова, 22	Владикавказ	15:09:0104007:3	0030020000000 Земли населенных пунктов	Для содержания и эксплуатации индивидуального жилого дома	13	02.010	453	4 575,24	2 072 583,72
47457	Республика Северная Осетия-Алания, г Владикавказ, ул Бзарова/Чайковского, д 24/19	Владикавказ	15:09:0104007:4	0030020000000 Земли населенных пунктов	Для содержания и эксплуатации индивидуального жилого дома	13	02.010	452	4 575,24	2 068 008,48
47458	Респ. Северная Осетия - Алания, г. Владикавказ, ул. Чайковского, 17	Владикавказ	15:09:0104007:5	0030020000000 Земли населенных пунктов	Для содержания и эксплуатации жилого дома	13	02.010	449	4 575,24	2 054 282,76
47459	Респ. Северная Осетия - Алания, г. Владикавказ, ул. Чайковского, дом 15	Владикавказ	15:09:0104007:6	0030020000000 Земли населенных пунктов	Для содержания и эксплуатации индивидуального жилого дома	13	02.010	454	4 575,24	2 077 158,96
47460	Респ. Северная Осетия - Алания, г. Владикавказ, ул. Чайковского, 13	Владикавказ	15:09:0104007:7	0030020000000 Земли населенных пунктов	Для содержания и эксплуатации индивидуального жилого дома	13	02.010	444	4 575,24	2 031 406,56
47461	Респ. Северная Осетия - Алания, г. Владикавказ, ул. Чайковского, 11	Владикавказ	15:09:0104007:8	0030020000000 Земли населенных пунктов	Для содержания и эксплуатации индивидуального жилого дома	13	02.010	366	4 575,24	1 674 537,84
47462	Российская Федерация, Республика Северная Осетия - Алания, г. Владикавказ, ул. Чайковского, 9	Владикавказ	15:09:0104007:9	0030020000000 Земли населенных пунктов	Для индивидуального жилищного строительства	13	02.010	370	4 575,24	1 692 838,80
47463	Республика Северная Осетия-Алания, г Владикавказ, ул Черниховского/Бзарова, д 18/36	Владикавказ	15:09:0104009:1	0030020000000 Земли населенных пунктов	Для содержания и эксплуатации индивидуального жилого дома	13	02.010	360	4 575,24	1 647 086,40
47464	Респ. Северная Осетия - Алания, г. Владикавказ, ул. Моздокская, 9	Владикавказ	15:09:0104009:10	0030020000000 Земли населенных пунктов	Для содержания и эксплуатации индивидуального жилого дома	13	02.010	357	4 575,24	1 633 360,68
47465	Респ. Северная Осетия - Алания, г. Владикавказ, ул. Моздокская, 7	Владикавказ	15:09:0104009:11	0030020000000 Земли населенных пунктов	Под жилую застройку Индивидуальную	13	02.010	375	4 575,24	1 715 715,00
47466	Республика Северная Осетия-Алания, г. Владикавказ, ул. Моздокская, 5	Владикавказ	15:09:0104009:12	0030020000000 Земли населенных пунктов	Для содержания и эксплуатации индивидуального жилого дома	13	02.010	448	4 575,24	2 049 707,52
47467	Респ. Северная Осетия - Алания, г. Владикавказ, ул. Моздокская, 3	Владикавказ	15:09:0104009:13	0030020000000 Земли населенных пунктов	Под жилую застройку Индивидуальную	13	02.010	360	4 575,24	1 647 086,40
47468	Российская Федерация, Республика Северная Осетия - Алания, городской округ город Владикавказ, г. Владикавказ, ул. Мичурина, 29	Владикавказ	15:09:0104009:14	0030020000000 Земли населенных пунктов	Под жилую застройку Индивидуальную	13	02.010	422	4 575,24	1 930 751,28
47469	Респ. Северная Осетия - Алания, г. Владикавказ, ул. Мичурина, 27	Владикавказ	15:09:0104009:15	0030020000000 Земли населенных пунктов	Для содержания и эксплуатации индивидуального жилого дома	13	02.010	447	4 575,24	2 045 132,28
47470	Респ. Северная Осетия - Алания, г. Владикавказ, ул. Мичурина, 25	Владикавказ	15:09:0104009:16	0030020000000 Земли населенных пунктов	Для содержания и эксплуатации индивидуального жилого дома	13	02.010	464	4 575,24	2 122 911,36
47471	Респ. Северная Осетия - Алания, г. Владикавказ, ул. Черниховского, 4	Владикавказ	15:09:0104009:18	0030020000000 Земли населенных пунктов	Под жилую застройку Индивидуальную	13	02.010	449	4 575,24	2 054 282,76
47472	Респ. Северная Осетия - Алания, г. Владикавказ, ул. Черниховского, 6	Владикавказ	15:09:0104009:19	0030020000000 Земли населенных пунктов	Под жилую застройку Индивидуальную	13	02.010	450	4 575,24	2 058 858,00
47473	Респ. Северная Осетия - Алания, г. Владикавказ, ул. Бзарова, 38	Владикавказ	15:09:0104009:2	0030020000000 Земли населенных пунктов	Под индивидуальную жилую застройку	13	02.010	362	4 575,24	1 656 236,88

№ п/п	Местоположение ЗУ	Район	Кадастровый номер ЗУ	Категория земель	Разрешенное использование по документу	Код вида разрешенного использования (в соответствии с классификатором видов разрешенного использования земельных участков)	Вид использования объектов недвижимости	Площадь	УПКС	КС
47474	Респ. Северная Осетия - Алания, г. Владикавказ, ул. Черняховского, 8	Владикавказ	15:09:0104009:20	003002000000 Земли населенных пунктов	Для содержания и эксплуатации индивидуального жилого дома	13	02.010	184	1 575,21	2 372 381,32
47475	Респ. Северная Осетия - Алания, г. Владикавказ, ул. Черняховского, 10	Владикавказ	15:09:0104009:21	003002000000 Земли населенных пунктов	Для содержания и эксплуатации индивидуального жилого дома	13	02.010	182	1 575,21	2 366 008,18
47476	Респ. Северная Осетия - Алания, г. Владикавказ, ул. Черняховского, 12	Владикавказ	15:09:0104009:22	003002000000 Земли населенных пунктов	Для содержания и эксплуатации индивидуального жилого дома	13	02.010	182	1 575,21	2 366 008,18
47477	Респ. Северная Осетия - Алания, г. Владикавказ, ул. Черняховского, 14	Владикавказ	15:09:0104009:23	003002000000 Земли населенных пунктов	Для содержания и эксплуатации индивидуального жилого дома	13	02.010	149	1 575,21	2 351 282,29
47478	Респ. Северная Осетия - Алания, г. Владикавказ, ул. Черняховского, 16	Владикавказ	15:09:0104009:24	003002000000 Земли населенных пунктов	Для содержания и эксплуатации жилого дома	13	02.010	462	1 575,21	7 277 766,02
47479	Респ. Северная Осетия - Алания, г. Владикавказ, ул. Бзарова, 40	Владикавказ	15:09:0104009:3	003002000000 Земли населенных пунктов	Для содержания и эксплуатации индивидуального жилого дома	13	02.010	964	1 575,21	15 185 467,44
47480	Респ. Северная Осетия - Алания, г. Владикавказ, ул. Бзарова, 42	Владикавказ	15:09:0104009:4	003002000000 Земли населенных пунктов	Для содержания и эксплуатации индивидуального жилого дома	13	02.010	367	1 575,21	5 779 113,28
47481	Респ. Северная Осетия - Алания, г. Владикавказ, ул. Моздокская, 44/19	Владикавказ	15:09:0104009:5	003002000000 Земли населенных пунктов	Под жилую застройку Индивидуальную	13	02.010	360	1 575,21	5 671 956,10
47482	Республика Северная Осетия-Алания, г. Владикавказ, ул. Мичурина, 23	Владикавказ	15:09:0104009:51	003002000000 Земли населенных пунктов	Для содержания и эксплуатации индивидуального жилого дома	13	02.010	158	1 575,21	834 119,10
47483	Республика Северная Осетия-Алания, г. Владикавказ, ул. Мичурина, 23	Владикавказ	15:09:0104009:52	003002000000 Земли населенных пунктов	Для содержания и эксплуатации индивидуального жилого дома	13	02.010	141	1 575,21	640 108,83
47484	Республика Северная Осетия-Алания, г. Владикавказ, ул. Мичурина, 23	Владикавказ	15:09:0104009:53	003002000000 Земли населенных пунктов	Для содержания и эксплуатации индивидуального жилого дома	13	02.010	105	1 575,21	476 100,20
47485	Республика Северная Осетия-Алания, г. Владикавказ, ул. Моздокская, 17	Владикавказ	15:09:0104009:6	003002000000 Земли населенных пунктов	Для содержания и эксплуатации жилого дома	13	02.010	362	1 575,21	5 656 230,88
47486	Респ. Северная Осетия - Алания, г. Владикавказ, ул. Моздокская, 15	Владикавказ	15:09:0104009:7	003002000000 Земли населенных пунктов	Для содержания и эксплуатации индивидуального жилого дома	13	02.010	103	1 575,21	1 652 972,20
47487	Республика Северная Осетия-Алания, г. Владикавказ, ул. Моздокская, 13	Владикавказ	15:09:0104009:8	003002000000 Земли населенных пунктов	Для содержания и эксплуатации жилого дома	13	02.010	899	1 575,21	2 263 011,76
47488	Респ. Северная Осетия - Алания, г. Владикавказ, ул. Моздокская, дом 11	Владикавказ	15:09:0104009:9	003002000000 Земли населенных пунктов	Для содержания и эксплуатации индивидуального жилого дома	13	02.010	363	1 575,21	1 651 661,61
47489	Российская Федерация, Республика Северная Осетия - Алания, г. Владикавказ, ул. Малгобекская, 7	Владикавказ	15:09:0104010:10	003002000000 Земли населенных пунктов	Для содержания и эксплуатации индивидуального жилого дома	13	02.010	360	1 575,21	1 617 060,10
47490	Респ. Северная Осетия - Алания, г. Владикавказ, ул. Малгобекская, 5	Владикавказ	15:09:0104010:11	003002000000 Земли населенных пунктов	Для содержания и эксплуатации индивидуального жилого дома	13	02.010	450	1 575,21	2 058 858,00
47491	Респ. Северная Осетия - Алания, г. Владикавказ, ул. Малгобекская, 3	Владикавказ	15:09:0104010:12	003002000000 Земли населенных пунктов	Под жилую застройку Индивидуальную	13	02.010	450	1 575,21	2 058 858,00
47492	Республика Северная Осетия-Алания, г. Владикавказ, ул. Мичурина/Малгобекская, д 37/1	Владикавказ	15:09:0104010:13	003002000000 Земли населенных пунктов	Под жилую застройку Индивидуальную	13	02.010	456	1 575,21	2 086 409,11
47493	Респ. Северная Осетия - Алания, г. Владикавказ, ул. Мичурина, 35	Владикавказ	15:09:0104010:14	003002000000 Земли населенных пунктов	Под жилую застройку Индивидуальную	13	02.010	450	1 575,21	2 058 858,00
47494	Респ. Северная Осетия - Алания, г. Владикавказ, ул. Мичурина, 33	Владикавказ	15:09:0104010:15	003002000000 Земли населенных пунктов	Для содержания и эксплуатации индивидуального жилого дома	13	02.010	450	1 575,21	2 058 858,00
47495	Республика Северная Осетия-Алания, г. Владикавказ, ул. Мичурина/Моздокская, д 34/2	Владикавказ	15:09:0104010:16	003002000000 Земли населенных пунктов	Для содержания и эксплуатации индивидуального жилого дома	13	02.010	450	1 575,21	2 058 858,00
47496	Республика Северная Осетия-Алания, г. Владикавказ, ул. Моздокская, д 4	Владикавказ	15:09:0104010:17	003002000000 Земли населенных пунктов	Для содержания и эксплуатации индивидуального жилого дома	13	02.010	367	1 575,21	1 679 113,28
47497	Респ. Северная Осетия - Алания, г. Владикавказ, ул. Моздокская, дом 6	Владикавказ	15:09:0104010:18	003002000000 Земли населенных пунктов	Для содержания и эксплуатации индивидуального жилого дома	13	02.010	381	1 575,21	1 756 892,16
47498	Российская Федерация, Республика Северная Осетия - Алания, г. Владикавказ, ул. Моздокская, 8	Владикавказ	15:09:0104010:19	003002000000 Земли населенных пунктов	Для содержания и эксплуатации индивидуального жилого дома	13	02.010	381	1 575,21	1 756 892,16
47499	Респ. Северная Осетия - Алания, г. Владикавказ, ул. Бзарова, 48	Владикавказ	15:09:0104010:2	003002000000 Земли населенных пунктов	Для содержания и эксплуатации индивидуального жилого дома	13	02.010	360	1 575,21	1 617 060,10
47500	Российская Федерация, Республика Северная Осетия - Алания, г. Владикавказ, ул. Моздокская, 10	Владикавказ	15:09:0104010:20	003002000000 Земли населенных пунктов	Для содержания и эксплуатации индивидуального жилого дома	13	02.010	381	1 575,21	1 756 892,16
47501	Респ. Северная Осетия - Алания, г. Владикавказ, ул. Моздокская, 12	Владикавказ	15:09:0104010:21	003002000000 Земли населенных пунктов	Для содержания и эксплуатации индивидуального жилого дома	13	02.010	337	1 575,21	1 721 865,16
47502	Респ. Северная Осетия - Алания, г. Владикавказ, ул. Моздокская, 14	Владикавказ	15:09:0104010:22	003002000000 Земли населенных пунктов	Для содержания и эксплуатации индивидуального жилого дома	13	02.010	366	1 575,21	1 766 042,64
47503	Респ. Северная Осетия - Алания, г. Владикавказ, ул. Моздокская, 16	Владикавказ	15:09:0104010:23	003002000000 Земли населенных пунктов	Под жилую застройку Индивидуальную	13	02.010	360	1 575,21	1 617 060,10
47504	Респ. Северная Осетия - Алания, г. Владикавказ, ул. Моздокская, 18	Владикавказ	15:09:0104010:24	003002000000 Земли населенных пунктов	Для содержания и эксплуатации индивидуального жилого дома	13	02.010	491	1 575,21	2 246 142,81
47505	Респ. Северная Осетия - Алания, г. Владикавказ, ул. Бзарова, 50	Владикавказ	15:09:0104010:3	003002000000 Земли населенных пунктов	Под жилую застройку Индивидуальную	13	02.010	451	1 575,21	2 063 433,21
47506	Республика Северная Осетия — Алания, г.Владикавказ, ул. Бзарова / ул. Малгобекская, 42/19	Владикавказ	15:09:0104010:4	003002000000 Земли населенных пунктов	Под жилую застройку Индивидуальную	13	02.010	182	1 575,21	2 366 008,18
47507	Респ. Северная Осетия - Алания, г. Владикавказ, ул. Малгобекская, 17	Владикавказ	15:09:0104010:5	003002000000 Земли населенных пунктов	Для содержания и эксплуатации индивидуального жилого дома	13	02.010	443	1 575,21	2 027 981,63
47508	Республика Северная Осетия-Алания, г. Владикавказ, ул. Малгобекская, 15	Владикавказ	15:09:0104010:6	003002000000 Земли населенных пунктов	Под жилую застройку Индивидуальную	13	02.010	360	1 575,21	1 617 060,10
47509	Респ. Северная Осетия - Алания, г. Владикавказ, ул. Малгобекская, 13	Владикавказ	15:09:0104010:7	003002000000 Земли населенных пунктов	Для содержания и эксплуатации индивидуального жилого дома	13	02.010	360	1 575,21	1 617 060,10
47510	Российская Федерация, Республика Северная Осетия - Алания, г. Владикавказ, ул. Бзарова	15:09:0104010:701	003002000000 Земли населенных пунктов	Под индивидуальное жилищное строительство	13	02.010	803	1 575,21	3 606 671,21
47511	Российская Федерация, Республика Северная Осетия - Алания, г. Владикавказ, ул. Бзарова	15:09:0104010:702	003002000000 Земли населенных пунктов	Под индивидуальное жилищное строительство	13	02.010	1 479	1 575,21	6 647 955,36
47512	Республика Северная Осетия - Алания, г.Владикавказ, ул.Малгобекская, 11	Владикавказ	15:09:0104010:8	003002000000 Земли населенных пунктов	Для содержания и эксплуатации индивидуального жилого дома	13	02.010	360	1 575,21	1 617 060,10
47513	Респ. Северная Осетия - Алания, г. Владикавказ, ул. Малгобекская, 9	Владикавказ	15:09:0104010:9	003002000000 Земли населенных пунктов	Под жилую застройку	13	02.010	360	1 575,21	1 617 060,10
47514	Республика Северная Осетия-Алания, г. Владикавказ, ул. Осетова, 21	Владикавказ	15:09:0104011:1	003002000000 Земли населенных пунктов	Для содержания и эксплуатации жилого дома	13	02.010	1 109	1 575,21	4 985 006,46
47515	Респ. Северная Осетия - Алания, г. Владикавказ, ул. Малгобекская, дом 10	Владикавказ	15:09:0104011:10	003002000000 Земли населенных пунктов	Для содержания и эксплуатации индивидуального жилого дома	13	02.010	419	1 575,21	1 883 738,76
47516	Респ. Северная Осетия - Алания, г. Владикавказ, ул. Осетова, дом 13	Владикавказ	15:09:0104011:11	003002000000 Земли населенных пунктов	Под жилую застройку Индивидуальную	13	02.010	368	1 575,21	1 654 655,32
47517	Респ. Северная Осетия - Алания, г. Владикавказ, ул. Малгобекская, 8	Владикавказ	15:09:0104011:12	003002000000 Земли населенных пунктов	Для содержания и эксплуатации индивидуального жилого дома	13	02.010	351	1 575,21	1 578 092,21
47518	Республика Северная Осетия-Алания, г. Владикавказ, ул. Малгобекская/Осетова, д 6/11	Владикавказ	15:09:0104011:13	003002000000 Земли населенных пунктов	Под жилую застройку Индивидуальную	13	02.010	315	1 575,21	1 378 457,83

№ п/п	Местоположение ЗУ	Район	Кадастровый номер ЗУ	Категория земель	Разрешенное использование по документу	Код вида разрешенного использования (в соответствии с классификатором видов разрешенного использования земельных участков)	Вид использования объектов недвижимости	Площадь	УПКС	КС
47519	Российская Федерация, Республика Северная Осетия - Алания, г. Владикавказ, ул. Молгобекская, 4/9	Владикавказ	15:09:0104011:14	003002000000 Земли населенных пунктов	Для индивидуального жилищного строительства, магазины	4	04.040	479	6 566,45	3 146 382,55
47520	Респ. Северная Осетия - Алания, г. Владикавказ, ул. Кирова, дом 58	Владикавказ	15:09:0104011:2	003002000000 Земли населенных пунктов	Под жилую застройку Индивидуальную	13	02.010	450	4 575,21	2 058 858,00
47521	Респ. Северная Осетия - Алания, г. Владикавказ, ул. Кирова, дом 56	Владикавказ	15:09:0104011:3	003002000000 Земли населенных пунктов	Под жилую застройку Индивидуальную	13	02.010	450	4 575,21	2 058 858,00
47522	Республика Северная Осетия-Алания, г Владикавказ, ул Бзарова/Молгобекская, д.54/16	Владикавказ	15:09:0104011:4	003002000000 Земли населенных пунктов	Для содержания и эксплуатации индивидуального жилого дома	13	02.010	446	4 575,21	2 040 557,01
47523	Респ. Северная Осетия - Алания, г. Владикавказ, ул. Остоева, 19	Владикавказ	15:09:0104011:5	003002000000 Земли населенных пунктов	Для содержания и эксплуатации жилого дома	13	02.010	496	4 575,21	1 611 797,01
47524	Респ. Северная Осетия - Алания, г. Владикавказ, ул. Малгобекская, дом 14	Владикавказ	15:09:0104011:6	003002000000 Земли населенных пунктов	Для содержания и эксплуатации индивидуального жилого дома	13	02.010	461	4 575,21	1 651 661,61
47525	Респ. Северная Осетия - Алания, г. Владикавказ, ул. Остоева, 17	Владикавказ	15:09:0104011:7	003002000000 Земли населенных пунктов	Для содержания и эксплуатации жилого дома	13	02.010	363	4 575,21	1 660 962,03
47526	Респ. Северная Осетия - Алания, г. Владикавказ, ул. Малгобекская, дом 12	Владикавказ	15:09:0104011:8	003002000000 Земли населенных пунктов	Для содержания и эксплуатации индивидуального жилого дома	13	02.010	353	4 575,21	1 613 039,72
47527	Респ. Северная Осетия - Алания, г. Владикавказ, ул. Остоева, 15	Владикавказ	15:09:0104011:9	003002000000 Земли населенных пунктов	Для содержания и эксплуатации жилого дома	13	02.010	451	4 575,21	1 635 969,21
47528	Республика Северная Осетия-Алания, г Владикавказ, ул Остоева/Митрушина, д.6/41	Владикавказ	15:09:0104012:1	003002000000 Земли населенных пунктов	Под жилую застройку	13	02.010	644	4 575,21	2 946 126,92
47529	Респ. Северная Осетия - Алания, г. Владикавказ, ул. Остоева, 20 "а"	Владикавказ	15:09:0104012:10	003002000000 Земли населенных пунктов	Для содержания и эксплуатации жилого дома	13	02.010	300	4 575,21	1 372 563,00
47530	Республика Северная Осетия-Алания, г. Владикавказ, ул. Остоева, 16	Владикавказ	15:09:0104012:101	003002000000 Земли населенных пунктов	Для содержания и эксплуатации жилого дома	13	02.010	611	4 575,21	2 796 151,56
47531	Республика Северная Осетия-Алания, г Владикавказ, ул Чехова, д 3а	Владикавказ	15:09:0104012:103	003002000000 Земли населенных пунктов	Для содержания и эксплуатации жилого дома	13	02.010	381	4 575,21	1 743 166,01
47532	Республика Северная Осетия-Алания, г. Владикавказ, ул. Чехова, 3	Владикавказ	15:09:0104012:104	003002000000 Земли населенных пунктов	Для содержания и эксплуатации жилого дома	13	02.010	600	4 575,21	2 745 060,72
47533	Республика Северная Осетия-Алания, г. Владикавказ, ул. Чехова, 3	Владикавказ	15:09:0104012:105	003002000000 Земли населенных пунктов	Для содержания и эксплуатации жилого дома	13	02.010	41	4 575,21	187 583,61
47534	Респ. Северная Осетия - Алания, г. Владикавказ, ул. Остоева, дом 20	Владикавказ	15:09:0104012:11	003002000000 Земли населенных пунктов	Под жилую застройку Индивидуальную	13	02.010	311	4 575,21	1 423 441,31
47535	Респ. Северная Осетия - Алания, г. Владикавказ, ул. Остоева, 22	Владикавказ	15:09:0104012:12	003002000000 Земли населенных пунктов	Под жилую застройку	13	02.010	644	4 575,21	2 946 126,92
47536	Респ. Северная Осетия - Алания, г. Владикавказ, ул. Остоева, 26	Владикавказ	15:09:0104012:14	003002000000 Земли населенных пунктов	Для содержания и эксплуатации индивидуального жилого дома	13	02.010	617	4 575,21	2 822 923,08
47537	Республика Северная Осетия-Алания, г Владикавказ, ул Остоева, 28 "а"	Владикавказ	15:09:0104012:15	003002000000 Земли населенных пунктов	Для содержания и эксплуатации жилого дома	13	02.010	551	4 575,21	2 520 957,21
47538	Респ. Северная Осетия - Алания, г. Владикавказ, ул. Остоева, 28	Владикавказ	15:09:0104012:16	003002000000 Земли населенных пунктов	Для содержания и эксплуатации индивидуального жилого дома	13	02.010	541	4 575,21	2 475 201,81
47539	Респ. Северная Осетия - Алания, г. Владикавказ, ул. Остоева, дом 30	Владикавказ	15:09:0104012:17	003002000000 Земли населенных пунктов	Для содержания и эксплуатации индивидуального жилого дома	13	02.010	541	4 575,21	2 475 201,81
47540	Респ. Северная Осетия - Алания, г. Владикавказ, ул. Остоева, 32	Владикавказ	15:09:0104012:18	003002000000 Земли населенных пунктов	Для содержания и эксплуатации индивидуального жилого дома	13	02.010	444	4 575,21	2 031 806,76
47541	Респ. Северная Осетия - Алания, г. Владикавказ, ул. Остоева, дом 34	Владикавказ	15:09:0104012:19	003002000000 Земли населенных пунктов	Под жилую застройку Индивидуальную	13	02.010	450	4 575,21	2 058 858,00
47542	Республика Северная Осетия-Алания, г Владикавказ, ул Остоева, 8	Владикавказ	15:09:0104012:2	003002000000 Земли населенных пунктов	Для содержания и эксплуатации жилого дома	13	02.010	682	4 575,21	2 891 351,88
47543	Респ. Северная Осетия - Алания, г. Владикавказ, ул. Остоева, 36	Владикавказ	15:09:0104012:20	003002000000 Земли населенных пунктов	Для содержания и эксплуатации индивидуального жилого дома	13	02.010	462	4 575,21	2 114 760,88
47544	Респ. Северная Осетия - Алания, г. Владикавказ, ул. Остоева, дом 38	Владикавказ	15:09:0104012:21	003002000000 Земли населенных пунктов	Под жилую застройку Индивидуальную	13	02.010	439	4 575,21	2 008 830,36
47545	Российская Федерация, Республика Северная Осетия-Алания, городской округ город Владикавказ, г. Владикавказ, ул Остоева, д. 40	Владикавказ	15:09:0104012:22	003002000000 Земли населенных пунктов	Под жилую застройку Индивидуальную	13	02.010	461	4 575,21	2 122 911,36
47546	Респ. Северная Осетия - Алания, г. Владикавказ, ул. Остоева, дом 40	Владикавказ	15:09:0104012:23	003002000000 Земли населенных пунктов	Под жилую застройку Индивидуальную	13	02.010	600	4 575,21	2 745 121,20
47547	Республика Северная Осетия-Алания, г Владикавказ, ул Чехова, д 1/45	Владикавказ	15:09:0104012:24	003002000000 Земли населенных пунктов	Под жилую застройку Индивидуальную	13	02.010	434	4 575,21	1 986 022,36
47548	Республика Северная Осетия-Алания, г Владикавказ, ул Чехова, д 1/45а	Владикавказ	15:09:0104012:25	003002000000 Земли населенных пунктов	Под жилую застройку Индивидуальную	13	02.010	435	4 575,21	1 990 596,60
47549	Респ. Северная Осетия - Алания, г. Владикавказ, ул. Чехова, дом 5	Владикавказ	15:09:0104012:27	003002000000 Земли населенных пунктов	Под жилую застройку Индивидуальную	13	02.010	629	4 575,21	2 877 825,96
47550	Российская Федерация, Республика Северная Осетия-Алания, городской округ город Владикавказ, г. Владикавказ, ул. Чехова, д 7	Владикавказ	15:09:0104012:28	003002000000 Земли населенных пунктов	Под жилую застройку Индивидуальную	13	02.010	616	4 575,21	2 818 847,81
47551	Респ. Северная Осетия - Алания, г. Владикавказ, ул. Чехова, дом 9	Владикавказ	15:09:0104012:29	003002000000 Земли населенных пунктов	Для содержания и эксплуатации индивидуального жилого дома	13	02.010	625	4 575,21	2 859 525,00
47552	Северная Осетия - Алания респ, г. Владикавказ, ул. Остоева, 10	Владикавказ	15:09:0104012:3	003002000000 Земли населенных пунктов	Для содержания и эксплуатации индивидуального жилого дома	13	02.010	644	4 575,21	2 946 126,92
47553	Республика Северная Осетия-Алания, г. Владикавказ, ул. Чехова, 11	Владикавказ	15:09:0104012:31	003002000000 Земли населенных пунктов	Для содержания и эксплуатации жилого дома	13	02.010	637	4 575,21	2 914 127,88
47554	Северная Осетия - Алания респ, г. Владикавказ, ул. Чехова, 13	Владикавказ	15:09:0104012:32	003002000000 Земли населенных пунктов	Под строительство индивидуального жилого дома	13	02.010	636	4 575,21	2 910 003,12
47555	Респ. Северная Осетия - Алания, г. Владикавказ, ул. Чехова, дом 15	Владикавказ	15:09:0104012:33	003002000000 Земли населенных пунктов	Для содержания и эксплуатации индивидуального жилого дома	13	02.010	630	4 575,21	2 882 401,20
47556	Респ. Северная Осетия - Алания, г. Владикавказ, ул. Чехова, дом 17	Владикавказ	15:09:0104012:34	003002000000 Земли населенных пунктов	Для содержания и эксплуатации индивидуального жилого дома	13	02.010	635	4 575,21	2 905 277,40
47557	Респ. Северная Осетия - Алания, г. Владикавказ, ул. Чехова, 19	Владикавказ	15:09:0104012:35	003002000000 Земли населенных пунктов	Для содержания и эксплуатации индивидуального жилого дома	13	02.010	630	4 575,21	2 882 401,20
47558	Респ. Северная Осетия - Алания, г. Владикавказ, ул. Чехова, 21	Владикавказ	15:09:0104012:36	003002000000 Земли населенных пунктов	Для содержания и эксплуатации жилого дома	13	02.010	619	4 575,21	2 831 430,76
47559	Респ. Северная Осетия - Алания, г. Владикавказ, ул. Чехова, 23	Владикавказ	15:09:0104012:37	003002000000 Земли населенных пунктов	Для содержания и эксплуатации индивидуального жилого дома	13	02.010	624	4 575,21	2 854 349,76
47560	Республика Северная Осетия-Алания, г. Владикавказ, ул. Чехова, 25	Владикавказ	15:09:0104012:38	003002000000 Земли населенных пунктов	Для содержания и эксплуатации индивидуального жилого дома	13	02.010	471	4 575,21	2 154 948,51
47561	Респ. Северная Осетия - Алания, г. Владикавказ, ул. Чехова, дом 29	Владикавказ	15:09:0104012:39	003002000000 Земли населенных пунктов	Под жилую застройку	13	02.010	592	4 575,21	2 709 093,52
47562	Респ. Северная Осетия - Алания, г. Владикавказ, ул. Остоева, 12	Владикавказ	15:09:0104012:4	003002000000 Земли населенных пунктов	Для содержания и эксплуатации жилого дома	13	02.010	651	4 575,21	2 978 181,21
47563	Республика Северная Осетия-Алания, г Владикавказ, ул Чехова, д 31	Владикавказ	15:09:0104012:40	003002000000 Земли населенных пунктов	Для содержания и эксплуатации индивидуального жилого дома	13	02.010	575	4 575,21	2 630 761,15
47564	Респ. Северная Осетия - Алания, г. Владикавказ, ул. Чехова, 33	Владикавказ	15:09:0104012:41	003002000000 Земли населенных пунктов	Для содержания и эксплуатации индивидуального жилого дома	13	02.010	442	4 575,21	2 022 256,16

№ п/п	Местоположение ЗУ	Район	Кадастровый номер ЗУ	Категория земель	Разрешенное использование по документу	Код вида разрешенного использования (в соответствии с классификатором видов разрешенного использования земельных участков)	Вид использования объектов недвижимости	Площадь	УПКС	КС
47565	Респ. Северная Осетия - Алания, г. Владикавказ, ул. Чехова, 35	Владикавказ	15:09:0104012:42	003002000000 Земли населенных пунктов	Для содержания и эксплуатации индивидуального жилого дома	13	02.010	538	4 575,24	2 461 479,12
47566	Респ. Северная Осетия - Алания, г. Владикавказ, ул. Чехова, 37	Владикавказ	15:09:0104012:43	003002000000 Земли населенных пунктов	Для содержания и эксплуатации индивидуального жилого дома	13	02.010	492	4 575,24	2 251 018,08
47567	Республика Северная Осетия-Алания, г Владикавказ, ул Чехова, 39	Владикавказ	15:09:0104012:44	003002000000 Земли населенных пунктов	Жилой дом	13	02.010	810	4 575,24	3 705 944,40
47568	Республика Северная Осетия-Алания, г Владикавказ, ул Осетина/Черноморская, д 42/2	Владикавказ	15:09:0104012:47	003002000000 Земли населенных пунктов	Для содержания и эксплуатации индивидуального жилого дома	13	02.010	581	4 575,24	2 658 214,44
47569	Республика Северная Осетия-Алания, г Владикавказ, ул. Осетина, 42	Владикавказ	15:09:0104012:48	003002000000 Земли населенных пунктов	Для содержания и эксплуатации индивидуального жилого дома	13	02.010	300	4 575,24	1 372 572,00
47570	Респ. Северная Осетия - Алания, г. Владикавказ, ул. Осетина, дом 14	Владикавказ	15:09:0104012:5	003002000000 Земли населенных пунктов	Под жилую застройку Индивидуальную	13	02.010	252	4 575,24	1 152 960,48
47571	Респ. Северная Осетия - Алания, г. Владикавказ, ул. Осетина, дом 14а	Владикавказ	15:09:0104012:6	003002000000 Земли населенных пунктов	Под жилую застройку Индивидуальную	13	02.010	239	4 575,24	1 093 482,36
47572	Респ. Северная Осетия - Алания, г. Владикавказ, ул. Осетина, дом 18	Владикавказ	15:09:0104012:9	003002000000 Земли населенных пунктов	Под жилую застройку Индивидуальную	13	02.010	629	4 575,24	2 877 825,96
47573	Республика Северная Осетия-Алания, г Владикавказ, ул Чехова, д 24/5	Владикавказ	15:09:0104013:1	003002000000 Земли населенных пунктов	Под жилую застройку Индивидуальную	13	02.010	629	4 575,24	2 877 825,96
47574	Респ. Северная Осетия - Алания, г. Владикавказ, ул. Чехова, 20	Владикавказ	15:09:0104013:11	003002000000 Земли населенных пунктов	Под жилую застройку Индивидуальную	13	02.010	622	4 575,24	2 845 799,28
47575	Респ. Северная Осетия - Алания, г. Владикавказ, ул. Чехова, дом 22	Владикавказ	15:09:0104013:12	003002000000 Земли населенных пунктов	Для содержания и эксплуатации индивидуального жилого дома	13	02.010	611	4 575,24	2 795 471,64
47576	Респ. Северная Осетия - Алания, г. Владикавказ, ул. Чехова, 26	Владикавказ	15:09:0104013:14	003002000000 Земли населенных пунктов	Для содержания и эксплуатации жилого дома	13	02.010	653	4 575,24	2 987 631,72
47577	Респ. Северная Осетия - Алания, г. Владикавказ, ул. Чехова, 28	Владикавказ	15:09:0104013:15	003002000000 Земли населенных пунктов	Для содержания и эксплуатации индивидуального жилого дома	13	02.010	660	4 575,24	3 019 658,40
47578	Респ. Северная Осетия - Алания, г. Владикавказ, ул. Чехова, дом 30	Владикавказ	15:09:0104013:16	003002000000 Земли населенных пунктов	Под жилую застройку Индивидуальную	13	02.010	450	4 575,24	2 058 858,00
47579	Российская Федерация, Республика Северная Осетия - Алания г. Владикавказ, ул. Чехова 32а (32)	Владикавказ	15:09:0104013:17	003002000000 Земли населенных пунктов	Под жилую застройку Индивидуальную	13	02.010	1 792	4 575,24	8 198 830,08
47580	Респ. Северная Осетия - Алания, г. Владикавказ, ул. Крылова, дом 27	Владикавказ	15:09:0104013:19	003002000000 Земли населенных пунктов	Под жилую застройку Индивидуальную	13	02.010	629	4 575,24	2 877 825,96
47581	Республика Северная Осетия-Алания, г Владикавказ, ул Чехова, д 4	Владикавказ	15:09:0104013:2	003002000000 Земли населенных пунктов	Под жилую застройку Индивидуальную	13	02.010	629	4 575,24	2 877 825,96
47582	Респ. Северная Осетия - Алания, г. Владикавказ, ул. Крылова, дом 25	Владикавказ	15:09:0104013:20	003002000000 Земли населенных пунктов	Для содержания и эксплуатации индивидуального жилого дома	13	02.010	634	4 575,24	2 900 702,16
47583	Респ. Северная Осетия - Алания, г. Владикавказ, ул. Крылова, дом 23	Владикавказ	15:09:0104013:21	003002000000 Земли населенных пунктов	Для содержания и эксплуатации индивидуального жилого дома	13	02.010	676	4 575,24	3 092 862,24
47584	Респ. Северная Осетия - Алания, г. Владикавказ, ул. Крылова, дом 21	Владикавказ	15:09:0104013:22	003002000000 Земли населенных пунктов	Для содержания и эксплуатации индивидуального жилого дома	13	02.010	641	4 575,24	2 932 728,84
47585	Респ. Северная Осетия - Алания, г. Владикавказ, ул. Крылова, 19	Владикавказ	15:09:0104013:23	003002000000 Земли населенных пунктов	Для содержания и эксплуатации индивидуального жилого дома	13	02.010	634	4 575,24	2 900 702,16
47586	Респ. Северная Осетия - Алания, г. Владикавказ, ул. Крылова, дом 17	Владикавказ	15:09:0104013:24	003002000000 Земли населенных пунктов	Под жилую застройку Индивидуальную	13	02.010	629	4 575,24	2 877 825,96
47587	Респ. Северная Осетия - Алания, г. Владикавказ, ул. Крылова, дом 15	Владикавказ	15:09:0104013:25	003002000000 Земли населенных пунктов	Под жилую застройку Индивидуальную	13	02.010	629	4 575,24	2 877 825,96
47588	Северная Осетия - Алания респ. г. Владикавказ, ул. Чехова, 18	Владикавказ	15:09:0104013:255	003002000000 Земли населенных пунктов	Для содержания и эксплуатации индивидуального жилого дома	13	02.010	300	4 575,24	1 372 572,00
47589	Северная Осетия - Алания респ. г. Владикавказ, ул. Чехова, 18 "а"	Владикавказ	15:09:0104013:256	003002000000 Земли населенных пунктов	Для содержания и эксплуатации индивидуального жилого дома	13	02.010	317	4 575,24	1 450 351,08
47590	Респ. Северная Осетия - Алания, г. Владикавказ, ул. Крылова, дом 13	Владикавказ	15:09:0104013:26	003002000000 Земли населенных пунктов	Под жилую застройку Индивидуальную	13	02.010	629	4 575,24	2 877 825,96
47591	Северная Осетия-Алания респ. г. Владикавказ, ул. Крылова, 29	Владикавказ	15:09:0104013:260	003002000000 Земли населенных пунктов	Для содержания и эксплуатации индивидуального жилого дома	13	02.010	225	4 575,24	1 029 429,00
47592	Северная Осетия-Алания респ. г. Владикавказ, ул. Крылова, 29	Владикавказ	15:09:0104013:261	003002000000 Земли населенных пунктов	Для содержания и эксплуатации индивидуального жилого дома	13	02.010	662	4 575,24	3 028 808,88
47593	Респ. Северная Осетия - Алания, г. Владикавказ, ул. Крылова, 11	Владикавказ	15:09:0104013:27	003002000000 Земли населенных пунктов	Для содержания и эксплуатации индивидуального жилого дома	13	02.010	634	4 575,24	2 900 702,16
47594	Республика Северная Осетия-Алания, г. Владикавказ, ул. Чехова, 16	Владикавказ	15:09:0104013:275	003002000000 Земли населенных пунктов	Для содержания и эксплуатации жилого дома	13	02.010	430	4 575,24	1 967 353,20
47595	Республика Северная Осетия-Алания, г. Владикавказ, ул. Чехова, 16	Владикавказ	15:09:0104013:276	003002000000 Земли населенных пунктов	Для содержания и эксплуатации жилого дома	13	02.010	188	4 575,24	860 145,12
47596	Респ. Северная Осетия - Алания, г. Владикавказ, ул. Крылова, 9	Владикавказ	15:09:0104013:28	003002000000 Земли населенных пунктов	Под жилую застройку Индивидуальную	13	02.010	628	4 575,24	2 873 250,72
47597	Респ. Северная Осетия - Алания, г. Владикавказ, ул. Крылова, дом 7	Владикавказ	15:09:0104013:29	003002000000 Земли населенных пунктов	Под жилую застройку Индивидуальную	13	02.010	629	4 575,24	2 877 825,96
47598	Респ. Северная Осетия - Алания, г. Владикавказ, ул. Чехова, 6	Владикавказ	15:09:0104013:3	003002000000 Земли населенных пунктов	Для содержания и эксплуатации индивидуального жилого дома	13	02.010	655	4 575,24	2 996 782,20
47599	Республика Северная Осетия-Алания, г. Владикавказ, ул. Крылова, 5	Владикавказ	15:09:0104013:30	003002000000 Земли населенных пунктов	Для содержания и эксплуатации индивидуального жилого дома	13	02.010	634	4 575,24	2 900 702,16
47600	Республика Северная Осетия - Алания, г Владикавказ, ул Крылова, 3	Владикавказ	15:09:0104013:31	003002000000 Земли населенных пунктов	Для содержания и эксплуатации индивидуального жилого дома	13	02.010	627	4 575,24	2 868 675,48
47601	Респ. Северная Осетия - Алания, г. Владикавказ, ул. Чехова, 8	Владикавказ	15:09:0104013:4	003002000000 Земли населенных пунктов	Жилой дом	13	02.010	650	4 575,24	2 973 906,00
47602	Российская Федерация, Республика Северная Осетия - Алания г. Владикавказ, ул. Мичурина/Кольцова	Владикавказ	15:09:0104013:461	003002000000 Земли населенных пунктов	Под жилую застройку	13	02.010	279	4 575,24	1 276 491,96
47603	Российская Федерация, Республика Северная Осетия - Алания г. Владикавказ, ул. Мичурина/Кольцова	Владикавказ	15:09:0104013:462	003002000000 Земли населенных пунктов	Под жилую застройку	13	02.010	364	4 575,24	1 665 387,36
47604	Российская Федерация, Республика Северная Осетия - Алания, г. Владикавказ, ул. Чехова	Владикавказ	15:09:0104013:465	003002000000 Земли населенных пунктов	Под жилую застройку Индивидуальную	13	02.010	247	4 575,24	1 130 084,28
47605	Российская Федерация, Республика Северная Осетия - Алания, г. Владикавказ, ул. Чехова	Владикавказ	15:09:0104013:466	003002000000 Земли населенных пунктов	Под жилую застройку Индивидуальную	13	02.010	392	4 575,24	1 793 494,08
47606	Республика Северная Осетия-Алания, г Владикавказ, ул Чехова, 10	Владикавказ	15:09:0104013:5	003002000000 Земли населенных пунктов	Под жилую застройку Индивидуальную	13	02.010	624	4 575,24	2 854 949,76
47607	Респ. Северная Осетия - Алания, г. Владикавказ, ул. Чехова, 12	Владикавказ	15:09:0104013:6	003002000000 Земли населенных пунктов	Для содержания и эксплуатации индивидуального жилого дома	13	02.010	441	4 575,24	2 017 680,84
47608	Респ. Северная Осетия - Алания, г. Владикавказ, ул. Чехова, 12 п	Владикавказ	15:09:0104013:7	003002000000 Земли населенных пунктов	Под жилую застройку Индивидуальную	13	02.010	419	4 575,24	1 917 025,56
47609	Респ. Северная Осетия - Алания, г. Владикавказ, ул. Чехова, дом 14	Владикавказ	15:09:0104013:8	003002000000 Земли населенных пунктов	Для содержания и эксплуатации индивидуального жилого дома	13	02.010	410	4 575,24	1 875 848,40
47610	Респ. Северная Осетия - Алания, г. Владикавказ, ул. Мичурина, дом 49	Владикавказ	15:09:0104014:1	003002000000 Земли населенных пунктов	Под жилую застройку Индивидуальную	13	02.010	315	4 575,24	1 441 200,60
47611	Респ. Северная Осетия - Алания, г. Владикавказ, ул. Николаева, дом 75	Владикавказ	15:09:0104014:10	003002000000 Земли населенных пунктов	Для содержания и эксплуатации индивидуального жилого дома	13	02.010	607	4 575,24	2 777 170,68
47612	Респ. Северная Осетия - Алания, г. Владикавказ, ул. Николаева, 77	Владикавказ	15:09:0104014:11	003002000000 Земли населенных пунктов	Для содержания и эксплуатации индивидуального жилого дома	13	02.010	625	4 575,24	2 859 525,00
47613	Респ. Северная Осетия - Алания, г. Владикавказ, ул. Николаева, 79	Владикавказ	15:09:0104014:12	003002000000 Земли населенных пунктов	Для содержания и эксплуатации индивидуального жилого дома	13	02.010	629	4 575,24	2 877 825,96
47614	Республика Северная Осетия - Алания, г. Владикавказ, ул. Николаева, 81	Владикавказ	15:09:0104014:13	003002000000 Земли населенных пунктов	Под жилую застройку Индивидуальную	13	02.010	646	4 575,24	2 955 605,04
47615	Респ. Северная Осетия - Алания, г. Владикавказ, ул. Николаева, дом 83	Владикавказ	15:09:0104014:14	003002000000 Земли населенных пунктов	Под жилую застройку Индивидуальную	13	02.010	629	4 575,24	2 877 825,96
47616	Респ. Северная Осетия - Алания, г. Владикавказ, ул. Николаева, дом 85	Владикавказ	15:09:0104014:15	003002000000 Земли населенных пунктов	Под жилую застройку Индивидуальную	13	02.010	616	4 575,24	2 818 347,84
47617	Респ. Северная Осетия - Алания, г. Владикавказ, ул. Николаева, дом 87	Владикавказ	15:09:0104014:16	003002000000 Земли населенных пунктов	Под жилую застройку Индивидуальную	13	02.010	314	4 575,24	1 436 625,36
47618	Респ. Северная Осетия - Алания, г. Владикавказ, ул. Крылова, дом 30	Владикавказ	15:09:0104014:18	003002000000 Земли населенных пунктов	Под жилую застройку Индивидуальную	13	02.010	377	4 575,24	1 724 865,48

№ пп	Местоположение ЗУ	Район	Кадастровый номер ЗУ	Категория земель	Разрешенное использование по документу	Код вида разрешенного использования (в соответствии с классификатором видов разрешенного использования земельных участков)	Вид использования объектов недвижимости	Площадь	УПКС	КС
47619	Респ. Северная Осетия - Алания, г. Владикавказ, ул. Крылова, дом 28	Владикавказ	15:09:0104014:19	003002000000 Земли населенных пунктов	Под жилую застройку Индивидуальную	13	02.010	377	4 575,24	1 724 865,48
47620	Республика Северная Осетия-Алания, г Владикавказ, ул Крылова, д 26	Владикавказ	15:09:0104014:20	003002000000 Земли населенных пунктов	Под жилую застройку Индивидуальную	13	02.010	378	4 575,24	1 729 440,72
47621	Респ. Северная Осетия - Алания, г. Владикавказ, ул. Крылова, дом 24	Владикавказ	15:09:0104014:21	003002000000 Земли населенных пунктов	Под жилую застройку Индивидуальную	13	02.010	507	4 575,24	2 319 646,68
47622	Респ. Северная Осетия - Алания, г. Владикавказ, ул. Крылова, 22	Владикавказ	15:09:0104014:22	003002000000 Земли населенных пунктов	Для содержания и эксплуатации индивидуального жилого дома	13	02.010	508	4 575,24	2 324 221,92
47623	Респ. Северная Осетия - Алания, г. Владикавказ, ул. Крылова, дом 20	Владикавказ	15:09:0104014:23	003002000000 Земли населенных пунктов	Под жилую застройку Индивидуальную	13	02.010	621	4 575,24	2 841 224,04
47624	Республика Северная Осетия-Алания, г Владикавказ, ул Крылова, 18	Владикавказ	15:09:0104014:24	003002000000 Земли населенных пунктов	Для содержания и эксплуатации жилого дома	13	02.010	635	4 575,24	2 905 277,40
47625	Респ. Северная Осетия - Алания, г. Владикавказ, ул. Крылова,16	Владикавказ	15:09:0104014:25	003002000000 Земли населенных пунктов	Для содержания и эксплуатации жилого дома	13	02.010	605	4 575,24	2 768 020,20
47626	Респ. Северная Осетия - Алания, г. Владикавказ, ул. Крылова, 14	Владикавказ	15:09:0104014:26	003002000000 Земли населенных пунктов	Для содержания и эксплуатации индивидуального жилого дома	13	02.010	639	4 575,24	2 923 578,36
47627	Респ. Северная Осетия - Алания, г. Владикавказ, ул. Крылова, 12	Владикавказ	15:09:0104014:27	003002000000 Земли населенных пунктов	Для содержания и эксплуатации индивидуального жилого дома	13	02.010	623	4 575,24	2 850 374,52
47628	Респ. Северная Осетия - Алания, г. Владикавказ, ул. Крылова, дом 10	Владикавказ	15:09:0104014:28	003002000000 Земли населенных пунктов	Для содержания и эксплуатации индивидуального жилого дома	13	02.010	629	4 575,24	2 877 825,96
47629	Республика Северная Осетия-Алания, г Владикавказ, ул Кольцова, 8	Владикавказ	15:09:0104014:29	003002000000 Земли населенных пунктов	Под жилую застройку индивидуальную	13	02.010	635	4 575,24	2 905 277,40
47630	Респ. Северная Осетия - Алания, г. Владикавказ, ул. Мичурина/Николаева, дом 53/61	Владикавказ	15:09:0104014:3	003002000000 Земли населенных пунктов	Магазины	4	04.040	560	6 506,45	3 643 612,00
47631	Респ. Северная Осетия - Алания, г. Владикавказ, ул. Крылова, дом 6	Владикавказ	15:09:0104014:30	003002000000 Земли населенных пунктов	Для содержания и эксплуатации индивидуального жилого дома и мотельного дома	13	02.010	621	4 575,24	2 841 224,04
47632	Респ. Северная Осетия - Алания, г. Владикавказ, ул. Крылова, 4	Владикавказ	15:09:0104014:31	003002000000 Земли населенных пунктов	Под жилую застройку Индивидуальную	13	02.010	660	4 575,24	3 019 658,40
47633	Респ. Северная Осетия - Алания, г. Владикавказ, ул. Николаева, дом 87	Владикавказ	15:09:0104014:32	003002000000 Земли населенных пунктов	Под жилую застройку Индивидуальную	13	02.010	315	4 575,24	1 441 200,60
47634	Республика Северная Осетия-Алания, г Владикавказ, ул Крылова/Черноморская, д 32/10	Владикавказ	15:09:0104014:36	003002000000 Земли населенных пунктов	Для содержания и эксплуатации индивидуального жилого дома	13	02.010	403	4 575,24	1 843 821,72
47635	Республика Северная Осетия-Алания, г Владикавказ, ул Крылова/Черноморская, д 32/10	Владикавказ	15:09:0104014:37	003002000000 Земли населенных пунктов	Для содержания и эксплуатации индивидуального жилого дома	13	02.010	270	4 575,24	1 235 314,80
47636	Респ. Северная Осетия - Алания, г. Владикавказ, ул. Николаева, дом 63	Владикавказ	15:09:0104014:4	003002000000 Земли населенных пунктов	Под жилую застройку индивидуальную	13	02.010	516	4 575,24	2 360 823,84
47637	Республика Северная Осетия - Алания, г. Владикавказ, ул. Мичурина	Владикавказ	15:09:0104014:418	003002000000 Земли населенных пунктов	Магазины (Размещение объектов капитального строительства, предназначенных для продажи товаров, торговая площадь которых составляет до 5000 кв. м)	4	04.040	221	6 506,45	1 437 925,45
47638	Российская Федерация, Республика Северная Осетия-Алания, городской округ город Владикавказ, г. Владикавказ, ул. Мичурина, земельный участок 51	Владикавказ	15:09:0104014:420	003002000000 Земли населенных пунктов	Общественное питание (Размещение объектов капитального строительства в целях устройства мест общественного питания (рестораны, кафе, столовые, закусочные, бары))	4	04.060	95	4 825,62	458 433,90
47639	Респ. Северная Осетия - Алания, г. Владикавказ, ул. Николаева, 65	Владикавказ	15:09:0104014:5	003002000000 Земли населенных пунктов	Под жилую застройку	13	02.010	420	4 575,24	1 921 600,80
47640	Респ. Северная Осетия - Алания, г. Владикавказ, ул. Николаева, 67	Владикавказ	15:09:0104014:6	003002000000 Земли населенных пунктов	Для содержания и эксплуатации жилого дома	13	02.010	404	4 575,24	1 848 396,96
47641	Респ. Северная Осетия - Алания, г. Владикавказ, ул. Николаева, дом 69	Владикавказ	15:09:0104014:7	003002000000 Земли населенных пунктов	Для содержания и эксплуатации индивидуального жилого дома	13	02.010	645	4 575,24	2 951 029,80
47642	Респ. Северная Осетия - Алания, г. Владикавказ, ул. Николаева, 71	Владикавказ	15:09:0104014:8	003002000000 Земли населенных пунктов	Для содержания и эксплуатации офисных помещений	4	04.010	619	6 506,45	4 027 492,55
47643	Респ. Северная Осетия - Алания, г. Владикавказ, ул. Николаева, 73	Владикавказ	15:09:0104014:9	003002000000 Земли населенных пунктов	Для содержания и эксплуатации индивидуального жилого дома	13	02.010	646	4 575,24	2 955 605,04
47644	Респ. Северная Осетия - Алания, г. Владикавказ, ул. Мичурина/Осетина, 124 "в"	Владикавказ	15:09:0104015:1	003002000000 Земли населенных пунктов	Для содержания и эксплуатации индивидуального жилого дома	13	02.010	616	4 575,24	2 818 347,84
47645	Республика Северная Осетия-Алания, г. Владикавказ, по проезду Шевченко, 19	Владикавказ	15:09:0104015:10	003002000000 Земли населенных пунктов	Для содержания и эксплуатации жилого дома	13	02.010	369	4 575,24	1 688 263,56
47646	Республика Северная Осетия - Алания, г. Владикавказ, ул. Шевченко, 17	Владикавказ	15:09:0104015:11	003002000000 Земли населенных пунктов	Под жилую застройку Индивидуальную	13	02.010	367	4 575,24	1 679 113,08
47647	Республика Северная Осетия-Алания, г. Владикавказ, ул. Шевченко, 15	Владикавказ	15:09:0104015:12	003002000000 Земли населенных пунктов	Для содержания и эксплуатации жилого дома	13	02.010	375	4 575,24	1 715 715,00
47648	Респ. Северная Осетия - Алания, г. Владикавказ, ул. Шевченко, 11	Владикавказ	15:09:0104015:13	003002000000 Земли населенных пунктов	Для содержания и эксплуатации жилого дома	13	02.010	613	4 575,24	2 804 622,12
47649	Респ. Северная Осетия - Алания, г. Владикавказ, ул. Шевченко, 9	Владикавказ	15:09:0104015:14	003002000000 Земли населенных пунктов	Для содержания и эксплуатации индивидуального жилого дома	13	02.010	381	4 575,24	1 743 166,44
47650	Респ. Северная Осетия - Алания, г. Владикавказ, ул. Шевченко, 7	Владикавказ	15:09:0104015:15	003002000000 Земли населенных пунктов	Для содержания и эксплуатации индивидуального жилого дома	13	02.010	348	4 575,24	1 592 183,52
47651	Респ. Северная Осетия - Алания, г. Владикавказ, ул. Шевченко, 5	Владикавказ	15:09:0104015:16	003002000000 Земли населенных пунктов	Для содержания и эксплуатации индивидуального жилого дома	13	02.010	339	4 575,24	1 551 006,36
47652	Респ. Северная Осетия - Алания, г. Владикавказ, ул. Шевченко, 3	Владикавказ	15:09:0104015:17	003002000000 Земли населенных пунктов	Для содержания и эксплуатации индивидуального жилого дома	13	02.010	335	4 575,24	1 532 705,40
47653	Республика Северная Осетия-Алания, г Владикавказ, ул Осетина/Шевченко, 4 "б"/1	Владикавказ	15:09:0104015:18	003002000000 Земли населенных пунктов	Для содержания и эксплуатации жилого дома	13	02.010	402	4 575,24	1 839 246,48
47654	Респ. Северная Осетия - Алания, г. Владикавказ, ул. Мичурина, 12 "а"	Владикавказ	15:09:0104015:2	003002000000 Земли населенных пунктов	Для содержания и эксплуатации индивидуального жилого дома	13	02.010	404	4 575,24	1 848 396,96
47655	Респ. Северная Осетия - Алания, г. Владикавказ, ул. Мичурина, 14	Владикавказ	15:09:0104015:3	003002000000 Земли населенных пунктов	Под жилую застройку Индивидуальную	13	02.010	386	4 575,24	1 766 042,64
47656	Респ. Северная Осетия - Алания, г. Владикавказ, ул. Мичурина, 14а	Владикавказ	15:09:0104015:4	003002000000 Земли населенных пунктов	Под жилую застройку Индивидуальную	13	02.010	386	4 575,24	1 766 042,64
47657	Респ. Северная Осетия - Алания, г. Владикавказ, ул. Мичурина, 16	Владикавказ	15:09:0104015:5	003002000000 Земли населенных пунктов	Для содержания и эксплуатации индивидуального жилого дома	13	02.010	382	4 575,24	1 747 741,68
47658	Респ. Северная Осетия - Алания, г. Владикавказ, ул. Мичурина, 16 "а"	Владикавказ	15:09:0104015:6	003002000000 Земли населенных пунктов	Для содержания и эксплуатации индивидуального жилого дома	13	02.010	1 598	4 575,24	7 311 233,52
47659	Респ. Северная Осетия - Алания, г. Владикавказ, ул. Мичурина, 18	Владикавказ	15:09:0104015:7	003002000000 Земли населенных пунктов	Под жилую застройку Индивидуальную	13	02.010	520	4 575,24	2 379 124,80
47660	Респ. Северная Осетия - Алания, г. Владикавказ, ул. Мичурина, 18а	Владикавказ	15:09:0104015:8	003002000000 Земли населенных пунктов	Под жилую застройку Индивидуальную	13	02.010	517	4 575,24	2 365 399,08
47661	Респ. Северная Осетия - Алания, г. Владикавказ, ул. Мичурина, 20/3	Владикавказ	15:09:0104015:9	003002000000 Земли населенных пунктов	Под жилую застройку Индивидуальную	13	02.010	520	4 575,24	2 379 124,80
47662	Респ. Северная Осетия - Алания, г. Владикавказ, ул. Шевченко, дом 6	Владикавказ	15:09:0104017:1	003002000000 Земли населенных пунктов	Для содержания и эксплуатации индивидуального жилого дома	13	02.010	425	4 575,24	1 944 477,00

№ пп	Местоположение ЗУ	Район	Кадастровый номер ЗУ	Категория земель	Разрешенное использование по документу	Код вида разрешенного использования (в соответствии с классификатором видов разрешенного использования земельных участков)	Вид использования объектов недвижимости	Площадь	УПКС	КС
47663	Респ. Северная Осетия - Алания, г. Владикавказ, ул. Левитана, 19	Владикавказ	15:09:0104017:10	003002000000 Земли населенных пунктов	Для содержания и эксплуатации индивидуального жилого дома	13	02.010	565	4 575,24	2 585 010,60
47664	Респ. Северная Осетия - Алания, г. Владикавказ, ул. Левитана, дом 17	Владикавказ	15:09:0104017:11	003002000000 Земли населенных пунктов	Для содержания и эксплуатации индивидуального жилого дома	13	02.010	473	4 575,24	2 164 088,52
47665	Респ. Северная Осетия - Алания, г. Владикавказ, ул. Левитана, 15	Владикавказ	15:09:0104017:12	003002000000 Земли населенных пунктов	Под жилую застройку Индивидуальную	13	02.010	501	4 575,24	2 292 195,24
47666	Республика Северная Осетия-Алания, г. Владикавказ, ул. Левитана, 13	Владикавказ	15:09:0104017:13	003002000000 Земли населенных пунктов	Для содержания и эксплуатации индивидуального жилого дома	13	02.010	476	4 575,24	2 177 814,24
47667	Респ. Северная Осетия - Алания, г. Владикавказ, ул. Левитана, дом 11	Владикавказ	15:09:0104017:14	003002000000 Земли населенных пунктов	Под жилую застройку Индивидуальную	13	02.010	500	4 575,24	2 287 620,00
47668	Респ. Северная Осетия - Алания, г. Владикавказ, ул. Левитана, 9	Владикавказ	15:09:0104017:15	003002000000 Земли населенных пунктов	Для содержания и эксплуатации индивидуального жилого дома	13	02.010	485	4 575,24	2 218 991,40
47669	Респ. Северная Осетия - Алания, г. Владикавказ, ул. Левитана, 7	Владикавказ	15:09:0104017:16	003002000000 Земли населенных пунктов	Для содержания и эксплуатации индивидуального жилого дома	13	02.010	472	4 575,24	2 159 513,28
47670	Респ. Северная Осетия - Алания, г. Владикавказ, ул. Левитана, 5	Владикавказ	15:09:0104017:17	003002000000 Земли населенных пунктов	Для содержания и эксплуатации индивидуального жилого дома	13	02.010	338	4 575,24	1 546 431,12
47671	Респ. Северная Осетия - Алания, г. Владикавказ, ул. Левитана, дом 3	Владикавказ	15:09:0104017:18	003002000000 Земли населенных пунктов	Для содержания и эксплуатации индивидуального жилого дома	13	02.010	433	4 575,24	1 981 078,92
47672	Респ. Северная Осетия - Алания, г. Владикавказ, ул. Левитана, дом 1	Владикавказ	15:09:0104017:19	003002000000 Земли населенных пунктов	Под жилую застройку Индивидуальную	13	02.010	174	4 575,24	796 091,76
47673	Респ. Северная Осетия - Алания, г. Владикавказ, ул. Шевченко, 4	Владикавказ	15:09:0104017:2	003002000000 Земли населенных пунктов	Для содержания и эксплуатации индивидуального жилого дома	13	02.010	442	4 575,24	2 022 256,08
47674	Респ. Северная Осетия - Алания, г. Владикавказ, ул. Левитана, дом 1	Владикавказ	15:09:0104017:20	003002000000 Земли населенных пунктов	Под жилую застройку Индивидуальную	13	02.010	353	4 575,24	1 615 059,72
47675	Республика Северная Осетия-Алания, г. Владикавказ, ул Осетинская/Шевченко, д 4п/2	Владикавказ	15:09:0104017:21	003002000000 Земли населенных пунктов	Под индивидуальную жилую застройку	13	02.010	518	4 575,24	2 369 974,32
47676	Респ. Северная Осетия - Алания, г. Владикавказ, ул. Шевченко, дом 6	Владикавказ	15:09:0104017:3	003002000000 Земли населенных пунктов	Под жилую застройку Индивидуальную	13	02.010	353	4 575,24	1 615 059,72
47677	Республика Северная Осетия-Алания, г. Владикавказ, ул. Шевченко, 8	Владикавказ	15:09:0104017:4	003002000000 Земли населенных пунктов	Для содержания и эксплуатации индивидуального жилого дома	13	02.010	421	4 575,24	1 926 176,04
47678	Респ. Северная Осетия - Алания, г. Владикавказ, ул. Шевченко, дом 10	Владикавказ	15:09:0104017:5	003002000000 Земли населенных пунктов	Под жилую застройку Индивидуальную	13	02.010	466	4 575,24	2 132 061,84
47679	Республика Северная Осетия-Алания, г. Владикавказ, ул. Шевченко, 12-14	Владикавказ	15:09:0104017:6	003002000000 Земли населенных пунктов	Под жилую застройку Индивидуальную	13	02.010	1 852	4 575,24	8 473 344,48
47680	Респ. Северная Осетия - Алания, г. Владикавказ, ул. Шевченко, дом 16	Владикавказ	15:09:0104017:7	003002000000 Земли населенных пунктов	Под жилую застройку Индивидуальную	13	02.010	598	4 575,24	2 735 993,52
47681	Респ. Северная Осетия - Алания, г. Владикавказ, ул. Шевченко, дом 18	Владикавказ	15:09:0104017:8	003002000000 Земли населенных пунктов	Под жилую застройку Индивидуальную	13	02.010	597	4 575,24	2 731 418,28
47682	Респ. Северная Осетия - Алания, г. Владикавказ, ул. Шевченко, 20	Владикавказ	15:09:0104017:9	003002000000 Земли населенных пунктов	Для содержания и эксплуатации индивидуального жилого дома	13	02.010	618	4 575,24	2 827 498,32
47683	Респ. Северная Осетия - Алания, г. Владикавказ, ул. Подлипки Морозова, 19	Владикавказ	15:09:0104018:10	003002000000 Земли населенных пунктов	Для содержания и эксплуатации индивидуального жилого дома	13	02.010	682	4 575,24	3 120 303,68
47684	Респ. Северная Осетия - Алания, г. Владикавказ, ул. Павлова Морозова, 17	Владикавказ	15:09:0104018:11	003002000000 Земли населенных пунктов	Под жилую застройку Индивидуальную	13	02.010	900	4 575,24	4 117 716,00
47685	Респ. Северная Осетия - Алания, г. Владикавказ, ул. Павлова Морозова, 25	Владикавказ	15:09:0104018:13	003002000000 Земли населенных пунктов	Под жилую застройку Индивидуальную	13	02.010	288	4 575,24	1 317 669,12
47686	Респ. Северная Осетия - Алания, г. Владикавказ, ул. Подлипки Морозова, 21	Владикавказ	15:09:0104018:15	003002000000 Земли населенных пунктов	Под жилую застройку Индивидуальную	13	02.010	707	4 575,24	3 234 694,68
47687	Респ. Северная Осетия - Алания, г. Владикавказ, ул. Подлипки Морозова/ Осетина, дом 15/2	Владикавказ	15:09:0104018:16	003002000000 Земли населенных пунктов	Для содержания и эксплуатации индивидуального жилого дома	13	02.010	738	4 575,24	3 376 527,12
47688	Респ. Северная Осетия - Алания, г. Владикавказ, ул. Левитана, 4	Владикавказ	15:09:0104018:2	003002000000 Земли населенных пунктов	Для содержания и эксплуатации жилого дома	13	02.010	498	4 575,24	2 278 469,52
47689	Респ. Северная Осетия - Алания, г. Владикавказ, ул. Левитана, 6	Владикавказ	15:09:0104018:3	003002000000 Земли населенных пунктов	Для содержания и эксплуатации индивидуального жилого дома	13	02.010	526	4 575,24	2 406 576,24
47690	Респ. Северная Осетия - Алания, г. Владикавказ, ул. Левитана, 10	Владикавказ	15:09:0104018:4	003002000000 Земли населенных пунктов	Под жилую застройку Индивидуальную	13	02.010	660	4 575,24	3 019 658,40
47691	Республика Северная Осетия-Алания, г. Владикавказ, ул. Левитана, 2	Владикавказ	15:09:0104018:41	003002000000 Земли населенных пунктов	для содержания и эксплуатации жилого дома	13	02.010	269	4 575,24	1 230 739,56
47692	Республика Северная Осетия-Алания, г Владикавказ, ул Осетина, 2 "а"	Владикавказ	15:09:0104018:42	003002000000 Земли населенных пунктов	для содержания и эксплуатации жилого дома	13	02.010	358	4 575,24	1 637 935,92
47693	Республика Северная Осетия-Алания, г. Владикавказ, ул. П.Морозова/проезд Левитана, 23/14	Владикавказ	15:09:0104018:43	003002000000 Земли населенных пунктов	Для содержания и эксплуатации жилого дом	13	02.010	1 213	4 575,24	5 549 766,12
47694	Республика Северная Осетия-Алания, г. Владикавказ, ул. П. Морозова, 23"а"	Владикавказ	15:09:0104018:44	003002000000 Земли населенных пунктов	Для содержания и эксплуатации жилого дом	13	02.010	408	4 575,24	1 866 697,92
47695	Республика Северная Осетия-Алания, г. Владикавказ, ул. Левитана, 12	Владикавказ	15:09:0104018:5	003002000000 Земли населенных пунктов	Под жилую застройку Индивидуальную	13	02.010	550	4 575,24	2 516 382,00
47696	Респ. Северная Осетия - Алания, г. Владикавказ, ул. Левитана, 14/23	Владикавказ	15:09:0104018:6	003002000000 Земли населенных пунктов	Под жилую застройку Индивидуальную	13	02.010	595	4 575,24	2 722 267,80
47697	Респ. Северная Осетия - Алания, г. Владикавказ, ул. Левитана, 16	Владикавказ	15:09:0104018:7	003002000000 Земли населенных пунктов	Под жилую застройку Индивидуальную	13	02.010	624	4 575,24	2 854 949,76
47698	Респ. Северная Осетия - Алания, г. Владикавказ, ул. Подлипки Морозова, дом 25	Владикавказ	15:09:0104018:8	003002000000 Земли населенных пунктов	Для содержания и эксплуатации индивидуального жилого дома	13	02.010	785	4 575,24	3 591 563,40
47699	Респ. Северная Осетия - Алания, г. Владикавказ, ул. Павлова Морозова, 21 "а"	Владикавказ	15:09:0104018:9	003002000000 Земли населенных пунктов	Под жилую застройку Индивидуальную	13	02.010	600	4 575,24	2 745 144,00
47700	Республика Северная Осетия-Алания, г. Владикавказ, ул Цаголовская/Павлова Морозова, 38/1	Владикавказ	15:09:0104020:1	003002000000 Земли населенных пунктов	Под жилую застройку Индивидуальную	13	02.010	548	4 575,24	2 507 231,52
47701	Республика Северная Осетия - Алания, г. Владикавказ, пер. Даргавский, дом 8	Владикавказ	15:09:0104020:10	003002000000 Земли населенных пунктов	Под индивидуальную жилую застройку	13	02.010	388	4 575,24	1 775 193,12
47702	Респ. Северная Осетия - Алания, г. Владикавказ, пер. Даргавский, 10	Владикавказ	15:09:0104020:11	003002000000 Земли населенных пунктов	Для содержания и эксплуатации индивидуального жилого дома	13	02.010	615	4 575,24	2 813 772,60
47703	Респ. Северная Осетия - Алания, г. Владикавказ, пер. Даргавский, 12	Владикавказ	15:09:0104020:12	003002000000 Земли населенных пунктов	Для содержания и эксплуатации жилого дома	13	02.010	302	4 575,24	1 381 722,48
47704	Респ. Северная Осетия - Алания, г. Владикавказ, пер. Даргавский, дом 12 "а"	Владикавказ	15:09:0104020:13	003002000000 Земли населенных пунктов	Под жилую застройку Индивидуальную	13	02.010	304	4 575,24	1 390 872,96
47705	Респ. Северная Осетия - Алания, г. Владикавказ, пер. Даргавский, дом 14	Владикавказ	15:09:0104020:14	003002000000 Земли населенных пунктов	Для содержания и эксплуатации индивидуального жилого дома	13	02.010	517	4 575,24	2 365 399,08
47706	Республика Северная Осетия-Алания, г Владикавказ, пер Даргавский/Осетина, д 16/1а	Владикавказ	15:09:0104020:15	003002000000 Земли населенных пунктов	Для содержания и эксплуатации индивидуального жилого дома	13	02.010	456	4 575,24	2 086 309,44
47707	Респ. Северная Осетия - Алания, г. Владикавказ, ул. Павлова Морозова, 13/1	Владикавказ	15:09:0104020:16	003002000000 Земли населенных пунктов	Под жилую застройку Индивидуальную	13	02.010	552	4 575,24	2 525 532,48
47708	Респ. Северная Осетия - Алания, г. Владикавказ, ул. Павлова Морозова, дом 11	Владикавказ	15:09:0104020:17	003002000000 Земли населенных пунктов	Под жилую застройку Индивидуальную	13	02.010	586	4 575,24	2 681 090,64
47709	Респ. Северная Осетия - Алания, г. Владикавказ, ул. П.Морозова, 9	Владикавказ	15:09:0104020:18	003002000000 Земли населенных пунктов	Для содержания и эксплуатации индивидуального жилого дома	13	02.010	608	4 575,24	2 781 745,92
47710	Респ. Северная Осетия - Алания, г. Владикавказ, ул. Подлипки Морозова, 7	Владикавказ	15:09:0104020:19	003002000000 Земли населенных пунктов	Под жилую застройку	13	02.010	613	4 575,24	2 804 622,12
47711	Республика Северная Осетия-Алания, г. Владикавказ, ул Иристонская, д 40	Владикавказ	15:09:0104020:2	003002000000 Земли населенных пунктов	Под жилую застройку Индивидуальную	13	02.010	404	4 575,24	1 848 396,96
47712	Респ. Северная Осетия - Алания, г. Владикавказ, ул. Павлова Морозова, 5	Владикавказ	15:09:0104020:20	003002000000 Земли населенных пунктов	Для содержания и эксплуатации индивидуального жилого дома	13	02.010	738	4 575,24	3 376 527,12
47713	Российская Федерация, Республика Северная Осетия - Алания, городской округ город Владикавказ, г. Владикавказ, ул. Подлипки Морозова	Владикавказ	15:09:0104020:215	003002000000 Земли населенных пунктов	Под жилую застройку индивидуальную	13	02.020	1 196	4 575,24	5 471 987,04
47714	Российская Федерация, Республика Северная Осетия - Алания, городской округ город Владикавказ, г. Владикавказ, ул. Подлипки Морозова	Владикавказ	15:09:0104020:216	003002000000 Земли населенных пунктов	Под жилую застройку индивидуальную	13	02.020	575	4 575,24	2 630 763,00

№ пп	Местоположение ЗУ	Район	Кадастровый номер ЗУ	Категория земель	Разрешенное использование по документу	Код вида разрешенного использования (в соответствии с классификатором видов разрешенного использования земельных участков)	Вид использования объектов недвижимости	Площадь	УПКС	КС
47715	Респ. Северная Осетия - Алания, г. Владикавказ, ул. Подпуск Морозова, 9	Владикавказ	15:09:0104020:22	003002000000 Земли населенных пунктов	Для содержания и эксплуатации индивидуального жилого дома	13	02.010	611	4 575,24	2 795 471,64
47716	Республика Северная Осетия-Алания, г Владикавказ, ул Цаголовская, д 42	Владикавказ	15:09:0104020:3	003002000000 Земли населенных пунктов	Под жилую застройку Индивидуальную	13	02.010	396	4 575,24	1 811 795,04
47717	Республика Северная Осетия-Алания, г Владикавказ, ул Цаголовская, 44	Владикавказ	15:09:0104020:4	003002000000 Земли населенных пунктов	Для содержания и эксплуатации индивидуального жилого дома	13	02.010	465	4 575,24	2 127 486,60
47718	Республика Северная Осетия-Алания, г Владикавказ, ул Цаголовская/Дарганский, д 46/2	Владикавказ	15:09:0104020:5	003002000000 Земли населенных пунктов	Под жилую застройку Индивидуальную	13	02.010	420	4 575,24	1 921 600,80
47719	Республика Северная Осетия-Алания, г Владикавказ, пер Плиевский/Павлика Морозова, д 4/3	Владикавказ	15:09:0104020:6	003002000000 Земли населенных пунктов	Под жилую застройку Индивидуальную	13	02.010	1 440	4 575,24	6 588 345,60
47720	Респ. Северная Осетия - Алания, г. Владикавказ, пер. Дарганский, 4 "а"	Владикавказ	15:09:0104020:7	003002000000 Земли населенных пунктов	Под строительство индивидуального жилого дома	13	02.010	620	4 575,24	2 836 648,80
47721	Северная Осетия - Алания респ, г. Владикавказ, пер. Дарганский, 4"б"	Владикавказ	15:09:0104020:8	003002000000 Земли населенных пунктов	Для содержания и эксплуатации индивидуального жилого дома	13	02.010	630	4 575,24	2 882 401,20
47722	Респ. Северная Осетия - Алания, г. Владикавказ, пер. Дарганский, 6	Владикавказ	15:09:0104020:9	003002000000 Земли населенных пунктов	Для содержания и эксплуатации индивидуального жилого дома	13	02.010	354	4 575,24	1 619 634,96
47723	Респ. Северная Осетия - Алания, г. Владикавказ, ул. Подпуска Морозова, дом 4	Владикавказ	15:09:0104021:1	003002000000 Земли населенных пунктов	Под жилую застройку Индивидуальную	13	02.010	600	4 575,24	2 745 144,00
47724	Респ. Северная Осетия - Алания, г. Владикавказ, ул. Павлова Морозова, дом 14а	Владикавказ	15:09:0104021:10	003002000000 Земли населенных пунктов	Под жилую застройку Индивидуальную	13	02.010	643	4 575,24	2 941 879,32
47725	Респ. Северная Осетия - Алания, г. Владикавказ, ул. Павлова Морозова, дом 16	Владикавказ	15:09:0104021:11	003002000000 Земли населенных пунктов	Под жилую застройку Индивидуальную	13	02.010	742	4 575,24	3 394 828,08
47726	Республика Северная Осетия-Алания, г Владикавказ, ул П.Морозова, д 18	Владикавказ	15:09:0104021:12	003002000000 Земли населенных пунктов	Под жилую застройку Индивидуальную	13	02.010	1 118	4 575,24	5 115 118,32
47727	Республика Северная Осетия-Алания, г Владикавказ, ул Павлика Морозова, д 20а	Владикавказ	15:09:0104021:13	003002000000 Земли населенных пунктов	Под жилую застройку Индивидуальную	13	02.010	322	4 575,24	1 473 227,28
47728	Республика Северная Осетия-Алания, г Владикавказ, ул Павлика Морозова, 20	Владикавказ	15:09:0104021:14	003002000000 Земли населенных пунктов	Для содержания и эксплуатации жилого дома	13	02.010	1 268	4 575,24	5 801 404,32
47729	Северная Осетия - Алания респ, г. Владикавказ, ул Павлика Морозова, 22	Владикавказ	15:09:0104021:15	003002000000 Земли населенных пунктов	Для содержания и эксплуатации индивидуального жилого дома	13	02.010	553	4 575,24	2 530 107,72
47730	Российская Федерация, Республика Северная Осетия-Алания, городской округ город Владикавказ, г. Владикавказ, ул. Подпуск Морозова, 24	Владикавказ	15:09:0104021:16	003002000000 Земли населенных пунктов	Под жилую застройку Индивидуальную	13	02.010	704	4 575,24	3 220 968,96
47731	Республика Северная Осетия-Алания, г Владикавказ, ул Подпуск Морозова, 26	Владикавказ	15:09:0104021:17	003002000000 Земли населенных пунктов	Под жилую застройку	13	02.010	614	4 575,24	2 809 197,36
47732	Респ. Северная Осетия - Алания, г. Владикавказ, ул. П. Морозова/пер. Зильгинский, дом 30/23	Владикавказ	15:09:0104021:19	003002000000 Земли населенных пунктов	Для содержания и эксплуатации индивидуального жилого дома	13	02.010	1 042	4 575,24	4 767 400,08
47733	Респ. Северная Осетия - Алания, г. Владикавказ, ул. Павлова Морозова, 6	Владикавказ	15:09:0104021:2	003002000000 Земли населенных пунктов	Для содержания и эксплуатации индивидуального жилого дома	13	02.010	618	4 575,24	2 827 498,32
47734	Респ. Северная Осетия - Алания, г. Владикавказ, ул. Подпуск Морозова, дом 30	Владикавказ	15:09:0104021:20	003002000000 Земли населенных пунктов	Под жилую застройку Индивидуальную	13	02.010	709	4 575,24	3 243 845,16
47735	Республика Северная Осетия-Алания, г Владикавказ, ул Николаева/Павлика Морозова, д 51/32	Владикавказ	15:09:0104021:22	003002000000 Земли населенных пунктов	Для содержания и эксплуатации индивидуального жилого дома	13	02.010	759	4 575,24	3 472 607,16
47736	Республика Северная Осетия-Алания, г Владикавказ, ул Николаева/пер.Зильгинский, д 49/25	Владикавказ	15:09:0104021:23	003002000000 Земли населенных пунктов	Для содержания и эксплуатации индивидуального жилого дома	13	02.010	625	4 575,24	2 859 525,00
47737	Респ. Северная Осетия - Алания, г. Владикавказ, пер. Зильгинский, дом 25а	Владикавказ	15:09:0104021:24	003002000000 Земли населенных пунктов	Под жилую застройку Индивидуальную	13	02.010	296	4 575,24	1 354 271,04
47738	Респ. Северная Осетия - Алания, г. Владикавказ, пер. Зильгинский, дом 23а	Владикавказ	15:09:0104021:25	003002000000 Земли населенных пунктов	Под жилую застройку Индивидуальную	13	02.010	324	4 575,24	1 482 377,76
47739	Респ. Северная Осетия - Алания, г. Владикавказ, пер. Зильгинский, дом 23б	Владикавказ	15:09:0104021:26	003002000000 Земли населенных пунктов	Под жилую застройку Индивидуальную	13	02.010	323	4 575,24	1 477 802,52
47740	Респ. Северная Осетия - Алания, г. Владикавказ, пер. Зильгинский, 21"в"	Владикавказ	15:09:0104021:27	003002000000 Земли населенных пунктов	Для содержания и эксплуатации индивидуального жилого дома	13	02.010	608	4 575,24	2 781 745,92
47741	Республика Северная Осетия, г.Владикавказ, переулок Зильгинский	Владикавказ	15:09:0104021:285	003002000000 Земли населенных пунктов	Под жилую застройку индивидуальную	13	02.010	678	4 575,24	3 102 012,72
47742	Республика Северная Осетия - Алания, г.Владикавказ, ул Зильгинский, д 17а	Владикавказ	15:09:0104021:286	003002000000 Земли населенных пунктов	Под жилую застройку индивидуальную	13	02.010	102	4 575,24	466 674,48
47743	Респ. Северная Осетия - Алания, г. Владикавказ, ул. Подпуск Морозова, дом 8а	Владикавказ	15:09:0104021:3	003002000000 Земли населенных пунктов	Под жилую застройку Индивидуальную	13	02.010	275	4 575,24	1 258 191,00
47744	Республика Северная Осетия - Алания, г. Владикавказ, пер. Зильгинский, 19б	Владикавказ	15:09:0104021:30	003002000000 Земли населенных пунктов	Под жилую застройку Индивидуальную	13	02.010	394	4 575,24	1 802 644,56
47745	Респ. Северная Осетия - Алания, г. Владикавказ, пер. Зильгинский, 19 "а"	Владикавказ	15:09:0104021:31	003002000000 Земли населенных пунктов	Для содержания и эксплуатации индивидуального жилого дома	13	02.010	598	4 575,24	2 735 993,52
47746	Российская Федерация, Республика Северная Осетия-Алания, городской округ город Владикавказ, г. Владикавказ, ул. Подпуск Морозова	Владикавказ	15:09:0104021:311	003002000000 Земли населенных пунктов	Для размещения гаражей для собственных нужд	7	02.071	22	3 415,89	75 149,58
47747	Республика Северная Осетия-Алания, г Владикавказ, пер Зильгинский, 19	Владикавказ	15:09:0104021:32	003002000000 Земли населенных пунктов	Под жилую индивидуальную застройку	13	02.010	556	4 575,24	2 543 833,44
47748	Респ. Северная Осетия - Алания, г. Владикавказ, пер. Зильгинский, дом 17	Владикавказ	15:09:0104021:34	003002000000 Земли населенных пунктов	Под жилую застройку Индивидуальную	13	02.010	665	4 575,24	3 042 534,60
47749	Респ. Северная Осетия - Алания, г. Владикавказ, пер. Зильгинский, дом 13	Владикавказ	15:09:0104021:35	003002000000 Земли населенных пунктов	Под жилую застройку Индивидуальную	13	02.010	466	4 575,24	2 132 061,84
47750	Респ. Северная Осетия - Алания, г. Владикавказ, пер. Зильгинский, дом 13а	Владикавказ	15:09:0104021:36	003002000000 Земли населенных пунктов	Под жилую застройку Индивидуальную	13	02.010	382	4 575,24	1 747 741,68
47751	Респ. Северная Осетия - Алания, г. Владикавказ, пер. Зильгинский, дом 11	Владикавказ	15:09:0104021:37	003002000000 Земли населенных пунктов	Под жилую застройку Индивидуальную	13	02.010	436	4 575,24	1 994 804,64
47752	Респ. Северная Осетия - Алания, г. Владикавказ, пер. Зильгинский, дом 9	Владикавказ	15:09:0104021:38	003002000000 Земли населенных пунктов	Под жилую застройку Индивидуальную	13	02.010	456	4 575,24	2 086 309,44
47753	Респ. Северная Осетия - Алания, г. Владикавказ, пер. Зильгинский, 7	Владикавказ	15:09:0104021:39	003002000000 Земли населенных пунктов	Для содержания и эксплуатации индивидуального жилого дома	13	02.010	564	4 575,24	2 580 435,36
47754	Респ. Северная Осетия - Алания, г. Владикавказ, ул. Подпуск Морозова, 8	Владикавказ	15:09:0104021:4	003002000000 Земли населенных пунктов	Для содержания и эксплуатации индивидуального жилого дома	13	02.010	604	4 575,24	2 763 444,96
47755	Республика Северная Осетия-Алания, г Владикавказ, пер Зильгинский, д 3«5	Владикавказ	15:09:0104021:40	003002000000 Земли населенных пунктов	Для содержания и эксплуатации индивидуального жилого дома	13	02.010	771	4 575,24	3 527 510,04
47756	Респ. Северная Осетия - Алания, г. Владикавказ, пер. Зильгинский, дом 25а	Владикавказ	15:09:0104021:41	003002000000 Земли населенных пунктов	Под жилую застройку Индивидуальную	13	02.010	104	4 575,24	475 824,96
47757	Респ. Северная Осетия - Алания, г. Владикавказ, ул. Павлова Морозова, дом 2	Владикавказ	15:09:0104021:42	003002000000 Земли населенных пунктов	Под жилую застройку Индивидуальную	13	02.010	1 867	4 575,24	8 541 973,08
47758	Северная Осетия - Алания респ, г. Владикавказ, ул. Подпуск Морозова, 2/36	Владикавказ	15:09:0104021:43	003002000000 Земли населенных пунктов	Для содержания и эксплуатации капитальных гаражей	7	02.071	19	3 415,89	64 901,91
47759	Республика Северная Осетия - Алания, г. Владикавказ, ул. П. Морозова, 2/36	Владикавказ	15:09:0104021:44	003002000000 Земли населенных пунктов	Для содержания и эксплуатации капитального гаража	7	02.071	19	3 415,89	64 901,91
47760	Респ. Северная Осетия - Алания, г. Владикавказ, ул. П. Морозова, 2/36	Владикавказ	15:09:0104021:45	003002000000 Земли населенных пунктов	Для содержания и эксплуатации капитального гаража	7	02.071	26	3 415,89	88 813,14
47761	Респ. Северная Осетия - Алания, г. Владикавказ, пер. Зильгинский, дом 21	Владикавказ	15:09:0104021:46	003002000000 Земли населенных пунктов	Для содержания и эксплуатации индивидуального жилого дома	13	02.010	596	4 575,24	2 726 843,04
47762	Респ. Северная Осетия - Алания, г. Владикавказ, пер. Зильгинский, 25 "б"	Владикавказ	15:09:0104021:47	003002000000 Земли населенных пунктов	Для содержания и эксплуатации жилого дома	13	02.010	195	4 575,24	892 171,80
47763	Респ. Северная Осетия - Алания, г. Владикавказ, ул. Подпуск Морозова,14	Владикавказ	15:09:0104021:48	003002000000 Земли населенных пунктов	Для содержания и эксплуатации индивидуального жилого дома	13	02.010	1 086	4 575,24	4 968 710,64
47764	Республика Северная Осетия-Алания, г. Владикавказ, ул. П.Морозова. 10	Владикавказ	15:09:0104021:5	003002000000 Земли населенных пунктов	Для содержания и эксплуатации индивидуального жилого дома	13	02.010	442	4 575,24	2 022 256,08
47765	Респ. Северная Осетия - Алания, г. Владикавказ, ул. Павлова Морозова, 12	Владикавказ	15:09:0104021:6	003002000000 Земли населенных пунктов	Под жилую застройку Индивидуальную	13	02.010	554	4 575,24	2 534 682,96
47766	Респ. Северная Осетия - Алания, г. Владикавказ, ул. Подпуск Морозова, дом 12	Владикавказ	15:09:0104021:7	003002000000 Земли населенных пунктов	Под жилую застройку Индивидуальную	13	02.010	192	4 575,24	878 446,08
47767	Северная Осетия - Алания респ, г. Владикавказ, ул. Подпуск Морозова, 2/36	Владикавказ	15:09:0104021:78	003002000000 Земли населенных пунктов	Для содержания и эксплуатации капитального гаража	7	02.071	26	3 415,89	88 813,14

№ пп	Местоположение ЗУ	Район	Кадастровый номер ЗУ	Категория земель	Разрешенное использование по документу	Код вида разрешенного использования (в соответствии с классификатором видов разрешенного использования земельных участков)	Вид использования объектов недвижимости	Площадь	УПКС	КС
47768	Северная Осетия - Алания респ. г. Владикавказ. ул. П.Морозова. 28	Владикавказ	15:09:0104021:79	0030020000000 Земли населенных пунктов	Для содержания и эксплуатации индивидуального жилого дома	13	02.010	500	4 575,24	2 287 620,00
47769	Северная Осетия - Алания респ. г. Владикавказ. ул. П.Морозова. 28	Владикавказ	15:09:0104021:80	0030020000000 Земли населенных пунктов	Для содержания и эксплуатации индивидуального жилого дома	13	02.010	835	4 575,24	3 820 325,40
47770	Респ. Северная Осетия-Алания. г. Владикавказ. ул. П.Морозова. 2/36	Владикавказ	15:09:0104021:89	0030020000000 Земли населенных пунктов	Для содержания и эксплуатации капитального гаража	7	02.071	19	3 415,89	64 901,91
47771	Республика Северная Осетия-Алания. г. Владикавказ, ул. Николаева, 49А	Владикавказ	15:09:0104021:93	0030020000000 Земли населенных пунктов	Для содержания и эксплуатации индивидуального жилого дома	13	02.010	422	4 575,24	1 930 751,28
47772	Республика Северная Осетия-Алания. г. Владикавказ, ул. Павлика Морозова, 32"а"	Владикавказ	15:09:0104021:94	0030020000000 Земли населенных пунктов	Для содержания и эксплуатации индивидуального жилого дома	13	02.010	805	4 575,24	3 683 068,20
47773	Республика Северная Осетия-Алания, г. Владикавказ, ул Д.Донского/Христовская, д 2/28а	Владикавказ	15:09:0104023:1	0030020000000 Земли населенных пунктов	Для содержания и эксплуатации индивидуального жилого дома	13	02.010	965	4 575,24	4 415 106,60
47774	Респ. Северная Осетия - Алания, г. Владикавказ, ул. Д.Донского, дом 14	Владикавказ	15:09:0104023:10	0030020000000 Земли населенных пунктов	Под жилую застройку Индивидуальную	13	02.010	489	4 575,24	2 237 292,36
47775	Респ. Северная Осетия - Алания. г. Владикавказ. ул. Д.Донского, 16	Владикавказ	15:09:0104023:11	0030020000000 Земли населенных пунктов	Для содержания и эксплуатации индивидуального жилого дома	13	02.010	509	4 575,24	2 329 054,16
47776	Республика Северная Осетия-Алания. г. Владикавказ. ул Николаева/Д.Донского. д 43/18	Владикавказ	15:09:0104023:12	0030020000000 Земли населенных пунктов	Для содержания и эксплуатации индивидуального жилого дома	13	02.010	494	4 575,24	2 260 168,56
47777	Северная Осетия - Алания респ. г. Владикавказ, ул Крупской. 11	Владикавказ	15:09:0104023:13	0030020000000 Земли населенных пунктов	Для содержания и эксплуатации индивидуального жилого дома	13	02.010	573	4 575,24	2 621 612,52
47778	Республика Северная Осетия-Алания, г. Владикавказ, ул Крупской, д 41б	Владикавказ	15:09:0104023:14	0030020000000 Земли населенных пунктов	Под жилую застройку Индивидуальную	13	02.010	314	4 575,24	1 436 625,36
47779	Республика Северная Осетия-Алания, г. Владикавказ, ул Крупской, д 11а	Владикавказ	15:09:0104023:15	0030020000000 Земли населенных пунктов	Для индивидуальной жилой застройки	13	02.010	495	4 575,24	2 264 743,80
47780	Республика Северная Осетия-Алания, г. Владикавказ, ул Крупской, д 11	Владикавказ	15:09:0104023:16	0030020000000 Земли населенных пунктов	Под жилую застройку Индивидуальную	13	02.010	242	4 575,24	1 107 208,08
47781	Республика Северная Осетия-Алания, г. Владикавказ, ул Крупской. д 9б	Владикавказ	15:09:0104023:17	0030020000000 Земли населенных пунктов	Для содержания и эксплуатации индивидуального жилого дома	13	02.010	1 027	4 575,24	4 698 771,48
47782	Республика Северная Осетия-Алания, г. Владикавказ, ул Крупской. д 9б	Владикавказ	15:09:0104023:18	0030020000000 Земли населенных пунктов	Под жилую застройку Индивидуальную	13	02.010	400	4 575,24	1 830 096,00
47783	Российская Федерация, Республика Северная Осетия-Алания, городской округ город Владикавказ, г Владикавказ. ул Крупской, земельный участок 5б	Владикавказ	15:09:0104023:187	0030020000000 Земли населенных пунктов	Для содержания и эксплуатации индивидуального жилого дома	13	02.010	650	4 575,24	2 973 906,00
47784	Российская Федерация, Республика Северная Осетия-Алания, городской округ город Владикавказ, г Владикавказ. ул Крупской, земельный участок 5.	Владикавказ	15:09:0104023:188	0030020000000 Земли населенных пунктов	Для содержания и эксплуатации индивидуального жилого дома	13	02.010	695	4 575,24	3 179 791,80
47785	Республика Северная Осетия-Алания, г. Владикавказ, ул Крупской. д 9/12	Владикавказ	15:09:0104023:19	0030020000000 Земли населенных пунктов	Под жилую застройку Индивидуальную	13	02.010	1 100	4 575,24	5 032 764,00
47786	Респ. Северная Осетия - Алания, г. Владикавказ, ул. Д.Донского. 2"а"	Владикавказ	15:09:0104023:2	0030020000000 Земли населенных пунктов	Для эксплуатации существующего жилого дома	13	02.010	637	4 575,24	2 914 427,88
47787	Республика Северная Осетия-Алания, г. Владикавказ, ул Крупской, д 10/7а	Владикавказ	15:09:0104023:20	0030020000000 Земли населенных пунктов	Под жилую застройку Индивидуальную	13	02.010	893	4 575,24	4 085 689,32
47788	Республика Северная Осетия-Алания, г. Владикавказ, ул. Крупской, 7 "а"	Владикавказ	15:09:0104023:21	0030020000000 Земли населенных пунктов	Под жилую застройку Индивидуальную	13	02.010	535	4 575,24	2 447 753,40
47789	Республика Северная Осетия-Алания, г. Владикавказ, ул Крупской. д 7б	Владикавказ	15:09:0104023:22	0030020000000 Земли населенных пунктов	Под жилую застройку Индивидуальную	13	02.010	577	4 575,24	2 639 913,48
47790	Республика Северная Осетия-Алания, г. Владикавказ, ул Крупской. д 5а	Владикавказ	15:09:0104023:24	0030020000000 Земли населенных пунктов	Для содержания и эксплуатации индивидуального жилого дома	13	02.010	408	4 575,24	1 866 697,92
47791	Республика Северная Осетия-Алания, г. Владикавказ, ул Крупской, д 3а	Владикавказ	15:09:0104023:25	0030020000000 Земли населенных пунктов	Для содержания и эксплуатации жилого дома	13	02.010	542	4 575,24	2 479 780,08
47792	Республика Северная Осетия-Алания, г. Владикавказ, ул Крупской, д 3	Владикавказ	15:09:0104023:26	0030020000000 Земли населенных пунктов	Под жилую застройку Индивидуальную	13	02.010	600	4 575,24	2 745 144,00
47793	Республика Северная Осетия-Алания, г. Владикавказ, ул Крупской. д 3	Владикавказ	15:09:0104023:27	0030020000000 Земли населенных пунктов	Для содержания и эксплуатации индивидуального жилого дома	13	02.010	731	4 575,24	3 344 400,44
47794	Республика Северная Осетия-Алания, г. Владикавказ, ул Крупской. 1 а	Владикавказ	15:09:0104023:28	0030020000000 Земли населенных пунктов	Под жилую застройку Индивидуальную	13	02.010	645	4 575,24	2 951 029,80
47795	Республика Северная Осетия-Алания, г. Владикавказ, ул Крупской/Христовская, 1/28	Владикавказ	15:09:0104023:29	0030020000000 Земли населенных пунктов	Для содержания и эксплуатации индивидуального жилого дома	13	02.010	599	4 575,24	2 740 568,76
47796	Респ. Северная Осетия - Алания. г. Владикавказ. ул. Дмитрия Донского. 2 "в"	Владикавказ	15:09:0104023:3	0030020000000 Земли населенных пунктов	Для содержания и эксплуатации индивидуального жилого дома	13	02.010	694	4 575,24	3 175 216,56
47797	Республика Северная Осетия-Алания, г. Владикавказ, ул Крупской. д 11б	Владикавказ	15:09:0104023:30	0030020000000 Земли населенных пунктов	Для содержания и эксплуатации индивидуального жилого дома	13	02.010	389	4 575,24	1 779 768,36
47798		Владикавказ	15:09:0104023:31	0030020000000 Земли населенных пунктов	Жилой дом	13	02.010	636	4 575,24	2 909 852,64
47799	Российская Федерация. Республика Северная Осетия - Алания, г. Владикавказ. ул Крупской, д. 7б	Владикавказ	15:09:0104023:33	0030020000000 Земли населенных пунктов	Для содержания и эксплуатации индивидуального жилого дома	13	02.010	572	4 575,24	2 617 037,28
47800		Владикавказ	15:09:0104023:4	0030020000000 Земли населенных пунктов	Под жилую застройку Индивидуальную	13	02.010	839	4 575,24	3 838 626,36
47801	Респ. Северная Осетия - Алания, г. Владикавказ, ул. Д.Донского. 6	Владикавказ	15:09:0104023:5	0030020000000 Земли населенных пунктов	Под жилую застройку	13	02.010	501	4 575,24	2 292 195,24
47802	Респ. Северная Осетия - Алания, г. Владикавказ, ул. Д.Донского. дом 8	Владикавказ	15:09:0104023:6	0030020000000 Земли населенных пунктов	Для содержания и эксплуатации индивидуального жилого дома	13	02.010	613	4 575,24	2 804 622,12
47803	Республика Северная Осетия-Алания, г. Владикавказ, ул Д.Донского. д 8б	Владикавказ	15:09:0104023:7	0030020000000 Земли населенных пунктов	Для содержания и эксплуатации индивидуального жилого дома	13	02.010	586	4 575,24	2 681 090,64
47804	Российская Федерация. Республика Северная Осетия - Алания, г. Владикавказ. ул. Дмитрия Донского, 10	Владикавказ	15:09:0104023:8	0030020000000 Земли населенных пунктов	Для содержания и эксплуатации индивидуального жилого дома	13	02.010	612	4 575,24	2 800 046,88
47805	Респ. Северная Осетия - Алания, г. Владикавказ, ул. Д.Донского. 12б	Владикавказ	15:09:0104023:9	0030020000000 Земли населенных пунктов	Для содержания и эксплуатации жилого дома	13	02.010	470	4 575,24	2 150 362,80
47806	Республика Северная Осетия-Алания, г. Владикавказ, ул Крупской/Христовская, д 2/26	Владикавказ	15:09:0104024:1	0030020000000 Земли населенных пунктов	Для содержания и эксплуатации индивидуального жилого дома	13	02.010	844	4 575,24	3 861 502,56
47807	Республика Северная Осетия-Алания, г. Владикавказ, ул.Крупской,18 "а"	Владикавказ	15:09:0104024:10	0030020000000 Земли населенных пунктов	Под жилую застройку индивидуальную	13	02.010	233	4 575,24	1 066 030,92
47808	Республика Северная Осетия-Алания, г. Владикавказ, ул Крупской, д 20	Владикавказ	15:09:0104024:11	0030020000000 Земли населенных пунктов	Под индивидуальную жилую застройку	13	02.010	628	4 575,24	2 873 250,72
47809	Республика Северная Осетия-Алания, г. Владикавказ, ул Крупской. д 32	Владикавказ	15:09:0104024:112	0030020000000 Земли населенных пунктов	Для содержания и эксплуатации жилого дома	13	02.010	641	4 575,24	2 932 728,84
47810	Республика Северная Осетия-Алания, г. Владикавказ, ул Крупской. д 22	Владикавказ	15:09:0104024:12	0030020000000 Земли населенных пунктов	Для содержания и эксплуатации индивидуального жилого дома	13	02.010	625	4 575,24	2 859 525,00
47811	Российская Федерация. Республика Северная Осетия-Алания, г. Владикавказ, ул. Крупская. 8 "А"	Владикавказ	15:09:0104024:121	0030020000000 Земли населенных пунктов	Для содержания и эксплуатации индивидуального жилого дома	13	02.010	300	4 575,24	1 372 572,00
47812	Республика Северная Осетия-Алания, г. Владикавказ, ул. Крупская	Владикавказ	15:09:0104024:122	0030020000000 Земли населенных пунктов	Для содержания и эксплуатации индивидуального жилого дома	13	02.010	332	4 575,24	1 518 979,68
47813	Республика Северная Осетия-Алания, г. Владикавказ, ул Крупской. д 24	Владикавказ	15:09:0104024:13	0030020000000 Земли населенных пунктов	Для содержания и эксплуатации жилого дома	13	02.010	628	4 575,24	2 873 250,72
47814	Республика Северная Осетия-Алания, г. Владикавказ, ул Крупской. д 26	Владикавказ	15:09:0104024:14	0030020000000 Земли населенных пунктов	Под жилую застройку Индивидуальную	13	02.010	612	4 575,24	2 800 046,88

№ пп	Местоположение ЗУ	Район	Кадастровый номер ЗУ	Категория земель	Разрешенное использование по документу	Код вида разрешенного использования (в соответствии с классификатором видов разрешенного использования земельных участков)	Вид использования объектов недвижимости	Площадь	УПКС	КС
47815	Республика Северная Осетия-Алания, г Владикавказ, ул Крупской, д 28	Владикавказ	15:09:0104024:15	003002000000 Земли населенных пунктов	Для содержания и эксплуатации индивидуального жилого дома	13	02.010	618	4 575,24	2 827 498,32
47816	Республика Северная Осетия-Алания, г Владикавказ, ул Крупской, д 30	Владикавказ	15:09:0104024:16	003002000000 Земли населенных пунктов	Эксплуатация жилого дома	13	02.010	628	4 575,24	2 873 250,72
47817	Республика Северная Осетия-Алания, г Владикавказ, ул Крупской, д 32а	Владикавказ	15:09:0104024:17	003002000000 Земли населенных пунктов	Под жилую застройку Индивидуальную	13	02.010	612	4 575,24	2 800 046,88
47818	Республика Северная Осетия-Алания, г Владикавказ, ул Крупская, д 34	Владикавказ	15:09:0104024:18	003002000000 Земли населенных пунктов	Под жилую застройку Индивидуальную	13	02.010	614	4 575,24	2 809 197,36
47819	Республика Северная Осетия-Алания, г Владикавказ, ул Крупской, д 36/11	Владикавказ	15:09:0104024:19	003002000000 Земли населенных пунктов	Под жилую застройку Индивидуальную	13	02.010	612	4 575,24	2 800 046,88
47820	Республика Северная Осетия-Алания, г Владикавказ, ул Крупской, д 4	Владикавказ	15:09:0104024:2	003002000000 Земли населенных пунктов	Для содержания и эксплуатации индивидуального жилого дома	13	02.010	631	4 575,24	2 886 976,44
47821	Респ. Северная Осетия - Алания, г. Владикавказ, ул. Николаева/Студенческая, дом 37/35	Владикавказ	15:09:0104024:20	003002000000 Земли населенных пунктов	Для содержания и эксплуатации индивидуального жилого дома	13	02.010	640	4 575,24	2 928 153,60
47822	Респ. Северная Осетия - Алания, г. Владикавказ, ул. Студенческая, 33	Владикавказ	15:09:0104024:21	003002000000 Земли населенных пунктов	Для содержания и эксплуатации индивидуального жилого дома	13	02.010	627	4 575,24	2 868 675,48
47823	Респ. Северная Осетия - Алания, г. Владикавказ, ул. Студенческая, 31	Владикавказ	15:09:0104024:22	003002000000 Земли населенных пунктов	Под жилую застройку Индивидуальную	13	02.010	631	4 575,24	2 886 976,44
47824	Респ. Северная Осетия - Алания, г. Владикавказ, ул. Студенческая, 29	Владикавказ	15:09:0104024:23	003002000000 Земли населенных пунктов	для содержания и эксплуатации индивидуального жилого дома	13	02.010	655	4 575,24	2 996 782,20
47825	Респ. Северная Осетия - Алания, г. Владикавказ, ул. Студенческая, 27	Владикавказ	15:09:0104024:24	003002000000 Земли населенных пунктов	для содержания и эксплуатации индивидуального жилого дома	13	02.010	610	4 575,24	2 790 896,40
47826	Респ. Северная Осетия - Алания, г. Владикавказ, ул. Студенческая, 25	Владикавказ	15:09:0104024:25	003002000000 Земли населенных пунктов	Для содержания и эксплуатации индивидуального жилого дома	13	02.010	618	4 575,24	2 827 498,32
47827	Респ. Северная Осетия - Алания, г. Владикавказ, ул. Студенческая, 23	Владикавказ	15:09:0104024:26	003002000000 Земли населенных пунктов	Для содержания и эксплуатации индивидуального жилого дома	13	02.010	615	4 575,24	2 813 772,60
47828	Респ. Северная Осетия - Алания, г. Владикавказ, ул. Студенческая, 21	Владикавказ	15:09:0104024:27	003002000000 Земли населенных пунктов	Под жилую застройку	13	02.010	611	4 575,24	2 795 471,64
47829	Российская Федерация, Республика Северная Осетия - Алания, г. Владикавказ, ул. Студенческая	Владикавказ	15:09:0104024:271	003002000000 Земли населенных пунктов	Для содержания и эксплуатации индивидуального жилого дома	13	02.010	510	4 575,24	2 333 372,40
47830	Российская Федерация, Республика Северная Осетия - Алания, г. Владикавказ, ул. Студенческая	Владикавказ	15:09:0104024:272	003002000000 Земли населенных пунктов	Для содержания и эксплуатации индивидуального жилого дома	13	02.010	312	4 575,24	1 427 474,88
47831	Респ. Северная Осетия - Алания, г. Владикавказ, ул. Студенческая, 19	Владикавказ	15:09:0104024:28	003002000000 Земли населенных пунктов	Для содержания и эксплуатации индивидуального жилого дома	13	02.010	627	4 575,24	2 868 675,48
47832	Респ. Северная Осетия - Алания, г. Владикавказ, ул. Студенческая, дом 17	Владикавказ	15:09:0104024:29	003002000000 Земли населенных пунктов	под жилую застройку	13	02.010	601	4 575,24	2 749 719,24
47833	Республика Северная Осетия-Алания, г Владикавказ, ул Крупской, д 6	Владикавказ	15:09:0104024:3	003002000000 Земли населенных пунктов	Для содержания и эксплуатации индивидуального жилого дома	13	02.010	607	4 575,24	2 777 170,68
47834	Респ. Северная Осетия - Алания, г. Владикавказ, ул. Студенческая, дом 15	Владикавказ	15:09:0104024:30	003002000000 Земли населенных пунктов	Под жилую застройку Индивидуальную	13	02.010	613	4 575,24	2 804 622,12
47835	Респ. Северная Осетия - Алания, г. Владикавказ, ул. Студенческая, дом 13	Владикавказ	15:09:0104024:31	003002000000 Земли населенных пунктов	Под жилую застройку Индивидуальную	13	02.010	354	4 575,24	1 619 634,96
47836	Респ. Северная Осетия - Алания, г. Владикавказ, ул. Студенческая, 11	Владикавказ	15:09:0104024:32	003002000000 Земли населенных пунктов	Для содержания и эксплуатации индивидуального жилого дома	13	02.010	612	4 575,24	2 800 046,88
47837	Республика Северная Осетия-Алания, г Владикавказ, ул Студенческая, 9	Владикавказ	15:09:0104024:33	003002000000 Земли населенных пунктов	Под жилую застройку Индивидуальную	13	02.010	619	4 575,24	2 832 073,56
47838	Северная Осетия - Алания респ, г Владикавказ, ул Студенческая, 7	Владикавказ	15:09:0104024:34	003002000000 Земли населенных пунктов	Под жилую застройку Индивидуальную	13	02.010	274	4 575,24	1 253 615,76
47839	Респ. Северная Осетия - Алания, г. Владикавказ, ул. Студенческая, 3	Владикавказ	15:09:0104024:36	003002000000 Земли населенных пунктов	Для содержания и эксплуатации жилого дома	13	02.010	365	4 575,24	1 669 962,60
47840	Республика Северная Осетия-Алания, г Владикавказ, ул Крупской, д 12а	Владикавказ	15:09:0104024:37	003002000000 Земли населенных пунктов	Для содержания и эксплуатации индивидуального жилого дома	13	02.010	336	4 575,24	1 537 280,64
47841	Республика Северная Осетия-Алания, г Владикавказ, ул Крупской, д 12	Владикавказ	15:09:0104024:38	003002000000 Земли населенных пунктов	Для содержания и эксплуатации индивидуального жилого дома	13	02.010	313	4 575,24	1 432 050,12
47842	Республика Северная Осетия-Алания, г Владикавказ, ул Крупской, д 36	Владикавказ	15:09:0104024:39	003002000000 Земли населенных пунктов	Для содержания и эксплуатации жилого дома	13	02.010	408	4 575,24	1 866 697,92
47843	Республика Северная Осетия-Алания, г Владикавказ, ул Крупской, д 10	Владикавказ	15:09:0104024:5	003002000000 Земли населенных пунктов	Для содержания и эксплуатации индивидуального жилого дома	13	02.010	617	4 575,24	2 822 923,08
47844	Российская Федерация, Республика Северная Осетия - Алания, г.о. город Владикавказ, г. Владикавказ, ул. Крупской, 14	Владикавказ	15:09:0104024:7	003002000000 Земли населенных пунктов	Для содержания и эксплуатации индивидуального жилого дома	13	02.010	535	4 575,24	2 447 753,40
47845	Российская Федерация, Республика Северная Осетия - Алания, г.о. город Владикавказ, г. Владикавказ, ул. Крупской, 16	Владикавказ	15:09:0104024:8	003002000000 Земли населенных пунктов	Для содержания и эксплуатации жилого дома	13	02.010	630	4 575,24	2 882 401,20
47846	Республика Северная Осетия-Алания, г Владикавказ, ул Крупской, д 18	Владикавказ	15:09:0104024:9	003002000000 Земли населенных пунктов	Под жилую застройку Индивидуальную	13	02.010	330	4 575,24	1 509 829,20
47847	Северная Осетия - Алания респ, г Владикавказ, ул Студенческая, 7	Владикавказ	15:09:0104024:95	003002000000 Земли населенных пунктов	Для содержания и эксплуатации жилого помещения	13	02.010	344	4 575,24	1 573 882,56
47848	Республика Северная Осетия - Алания, г. Владикавказ, ул. Студенческая, 2	Владикавказ	15:09:0104025:1	003002000000 Земли населенных пунктов	Для содержания и эксплуатации индивидуального жилого дома	13	02.010	872	4 575,24	3 989 609,28
47849	Респ. Северная Осетия - Алания, г. Владикавказ, ул. Студенческая, дом 20	Владикавказ	15:09:0104025:10	003002000000 Земли населенных пунктов	Для содержания и эксплуатации индивидуального жилого дома	13	02.010	595	4 575,24	2 722 267,80
47850	Респ. Северная Осетия - Алания, г. Владикавказ, ул. Студенческая, дом 22	Владикавказ	15:09:0104025:11	003002000000 Земли населенных пунктов	Под жилую застройку Индивидуальную	13	02.010	600	4 575,24	2 745 144,00
47851	Респ. Северная Осетия - Алания, г. Владикавказ, ул. Студенческая, 24	Владикавказ	15:09:0104025:12	003002000000 Земли населенных пунктов	Под жилую застройку	13	02.010	575	4 575,24	2 630 763,00
47852	Республика Северная Осетия-Алания, г. Владикавказ, ул. Студенческая, 26	Владикавказ	15:09:0104025:13	003002000000 Земли населенных пунктов	Под жилую застройку Индивидуальную	13	02.010	595	4 575,24	2 722 267,80
47853	Респ. Северная Осетия - Алания, г. Владикавказ, ул. Студенческая, дом 28	Владикавказ	15:09:0104025:14	003002000000 Земли населенных пунктов	Для содержания и эксплуатации индивидуального жилого дома	13	02.010	614	4 575,24	2 809 197,36
47854	Респ. Северная Осетия - Алания, г. Владикавказ, ул. Студенческая, дом 30	Владикавказ	15:09:0104025:15	003002000000 Земли населенных пунктов	Для содержания и эксплуатации индивидуального жилого дома	13	02.010	592	4 575,24	2 708 542,08
47855	Республика Северная Осетия-Алания, г. Владикавказ, ул. Студенческая, 32/35	Владикавказ	15:09:0104025:16	003002000000 Земли населенных пунктов	Под жилую застройку Индивидуальную	13	02.010	608	4 575,24	2 781 745,92
47856	Респ. Северная Осетия - Алания, г. Владикавказ, ул. Стаханова, дом 11/20	Владикавказ	15:09:0104025:17	003002000000 Земли населенных пунктов	Под жилую застройку Индивидуальную	13	02.010	1 088	4 575,24	4 977 861,12
47857	Респ. Северная Осетия - Алания, г. Владикавказ, ул. Стаханова, дом 13	Владикавказ	15:09:0104025:18	003002000000 Земли населенных пунктов	Под жилую застройку Индивидуальную	13	02.010	600	4 575,24	2 745 144,00
47858	Республика Северная Осетия - Алания, г. Владикавказ, ул. Стаханова, 15	Владикавказ	15:09:0104025:19	003002000000 Земли населенных пунктов	Под жилую застройку Индивидуальную	13	02.010	544	4 575,24	2 488 930,56
47859	Республика Северная Осетия-Алания, г. Владикавказ, ул. Студенческая, 4	Владикавказ	15:09:0104025:2	003002000000 Земли населенных пунктов	Под жилую застройку Индивидуальную	13	02.010	673	4 575,24	3 079 136,52
47860	Российская Федерация, Республика Северная Осетия-Алания, городской округ город Владикавказ, г. Владикавказ, ул. Стаханова, земельный участок 25	Владикавказ	15:09:0104025:209	003002000000 Земли населенных пунктов	для содержания и эксплуатации жилого дома	13	02.010	320	4 575,24	1 464 076,80
47861	Республика Северная Осетия-Алания, г. Владикавказ, ул. Стаханова, 19	Владикавказ	15:09:0104025:21	003002000000 Земли населенных пунктов	Для содержания и эксплуатации жилого дома	13	02.010	598	4 575,24	2 735 993,52
47862	Российская Федерация, Республика Северная Осетия - Алания, г. Владикавказ, ул. Стаханова	Владикавказ	15:09:0104025:210	003002000000 Земли населенных пунктов	для содержания и эксплуатации жилого дома	13	02.010	286	4 575,24	1 308 518,64
47863	Республика Северная Осетия-Алания, г. Владикавказ, ул. Стаханова, 21	Владикавказ	15:09:0104025:22	003002000000 Земли населенных пунктов	Под жилую застройку Индивидуальную	13	02.010	617	4 575,24	2 822 923,08
47864	Российская Федерация, Республика Северная Осетия - Алания, г.о. город Владикавказ, г. Владикавказ, ул. Стаханова, 23	Владикавказ	15:09:0104025:23	003002000000 Земли населенных пунктов	Под жилую застройку Индивидуальную	13	02.010	584	4 575,24	2 671 940,16

№ п/п	Местоположение ЗУ	Район	Кадастровый номер ЗУ	Категория земель	Разрешенное использование по документу	Код вида разрешенного использования (в соответствии с классификатором видов разрешенного использования земельных участков)	Вид использования объектов недвижимости	Площадь	УПКС	КС
47865	Северная Осетия - Алания респ. г Владикавказ, ул. Стаханова, 27	Владикавказ	15:09:0104025:25	0003002000000 Земли населенных пунктов	Для содержания и эксплуатации жилого дома	13	02.010	614	4 575,24	2 809 197,36
47866	Респ. Северная Осетия - Алания, г. Владикавказ, ул. Стаханова, 29	Владикавказ	15:09:0104025:26	0003002000000 Земли населенных пунктов	Под жилую застройку Индивидуальную	13	02.010	604	4 575,24	2 763 444,96
47867	Респ. Северная Осетия - Алания, г. Владикавказ, ул. Стаханова, дом 31	Владикавказ	15:09:0104025:27	0003002000000 Земли населенных пунктов	Для содержания и эксплуатации индивидуального жилого дома	13	02.010	598	4 575,24	2 735 993,52
47868	Респ. Северная Осетия - Алания, г. Владикавказ, ул. Стаханова, дом 33	Владикавказ	15:09:0104025:28	0003002000000 Земли населенных пунктов	Под жилую застройку Индивидуальную	13	02.010	616	4 575,24	2 818 347,84
47869	Респ. Северная Осетия - Алания, г. Владикавказ, ул. Стаханова, 35	Владикавказ	15:09:0104025:29	0003002000000 Земли населенных пунктов	Для содержания и эксплуатации жилого дома	13	02.010	599	4 575,24	2 740 508,76
47870	Респ. Северная Осетия - Алания, г. Владикавказ, ул. Студенческая, дом 6	Владикавказ	15:09:0104025:3	0003002000000 Земли населенных пунктов	Для содержания и эксплуатации индивидуального жилого дома	13	02.010	610	4 575,24	2 790 896,40
47871	Республика Северная Осетия-Алания, г. Владикавказ, ул. Стаханова, 37	Владикавказ	15:09:0104025:30	0003002000000 Земли населенных пунктов	Для содержания и эксплуатации жилого дома	13	02.010	627	4 575,24	2 868 675,48
47872	Респ. Северная Осетия - Алания, г. Владикавказ, ул. Студенческая, 12	Владикавказ	15:09:0104025:31	0003002000000 Земли населенных пунктов	Для содержания и эксплуатации индивидуального жилого дома	13	02.010	567	4 575,24	2 594 161,08
47873	Респ. Северная Осетия - Алания, г. Владикавказ, ул. Стаханова, 17	Владикавказ	15:09:0104025:32	0003002000000 Земли населенных пунктов	Для содержания и эксплуатации индивидуального жилого дома	13	02.010	324	4 575,24	1 482 377,76
47874	Респ. Северная Осетия - Алания, г. Владикавказ, ул. Стаханова, 17а	Владикавказ	15:09:0104025:33	0003002000000 Земли населенных пунктов	Для содержания и эксплуатации индивидуального жилого дома	13	02.010	273	4 575,24	1 249 040,52
47875	Респ. Северная Осетия - Алания, г. Владикавказ, ул. Студенческая, дом 8	Владикавказ	15:09:0104025:4	0003002000000 Земли населенных пунктов	Под частное домовладение	13	02.010	540	4 575,24	2 470 629,60
47876	Респ. Северная Осетия - Алания, г. Владикавказ, ул. Студенческая, 10	Владикавказ	15:09:0104025:5	0003002000000 Земли населенных пунктов	Для содержания и эксплуатации индивидуального жилого дома	13	02.010	545	4 575,24	2 493 505,80
47877	Респ. Северная Осетия - Алания, г. Владикавказ, ул. Студенческая, 12	Владикавказ	15:09:0104025:6	0003002000000 Земли населенных пунктов	Для содержания и эксплуатации индивидуального жилого дома	13	02.010	603	4 575,24	2 758 869,72
47878	Респ. Северная Осетия - Алания, г. Владикавказ, ул. Студенческая, 14	Владикавказ	15:09:0104025:7	0003002000000 Земли населенных пунктов	Для содержания и эксплуатации индивидуального жилого дома	13	02.010	603	4 575,24	2 758 869,72
47879	Респ. Северная Осетия - Алания, г. Владикавказ, ул. Студенческая, 16	Владикавказ	15:09:0104025:8	0003002000000 Земли населенных пунктов	Для содержания и эксплуатации индивидуального жилого дома	13	02.010	623	4 575,24	2 850 374,52
47880	Респ. Северная Осетия - Алания, г. Владикавказ, ул. Студенческая, 18	Владикавказ	15:09:0104025:9	0003002000000 Земли населенных пунктов	Под индивидуальную жилую застройку	13	02.010	840	4 575,24	3 843 201,60
47881	Респ. Северная Осетия - Алания, г. Владикавказ, ул. Стаханова, 6	Владикавказ	15:09:0104026:1	0003002000000 Земли населенных пунктов	Под жилую застройку Индивидуальную	13	02.010	209	4 575,24	956 225,16
47882	Респ. Северная Осетия - Алания, г. Владикавказ, ул. Стаханова, 18	Владикавказ	15:09:0104026:10	0003002000000 Земли населенных пунктов	Для содержания и эксплуатации жилого дома	13	02.010	602	4 575,24	2 754 294,48
47883	Респ. Северная Осетия - Алания, г. Владикавказ, ул. Стаханова, 20	Владикавказ	15:09:0104026:11	0003002000000 Земли населенных пунктов	Под жилую застройку Индивидуальную	13	02.010	600	4 575,24	2 745 144,00
47884	Респ. Северная Осетия - Алания, г. Владикавказ, ул. Стаханова, 22	Владикавказ	15:09:0104026:12	0003002000000 Земли населенных пунктов	Для содержания и эксплуатации индивидуального жилого дома	13	02.010	603	4 575,24	2 758 869,72
47885	Респ. Северная Осетия - Алания, г. Владикавказ, ул. Стаханова, 24	Владикавказ	15:09:0104026:13	0003002000000 Земли населенных пунктов	Под жилую застройку Индивидуальную	13	02.010	610	4 575,24	2 790 896,40
47886	Республика Северная Осетия - Алания, г.Владикавказ, ул.Стаханова, 26	Владикавказ	15:09:0104026:14	0003002000000 Земли населенных пунктов	Для содержания и эксплуатации индивидуального жилого дома	13	02.010	614	4 575,24	2 809 197,36
47887	Республика Северная Осетия-Алания, г. Владикавказ, ул. Николаева, 29	Владикавказ	15:09:0104026:147	0003002000000 Земли населенных пунктов	Под установку киоска для реализации хлебобулочных изделий	4	04.040	9	6 506,45	58 558,05
47888	Российская Федерация, Республика Северная Осетия - Алания, городской округ город Владикавказ, г Владикавказ, ул Николаева, 28/31а	Владикавказ	15:09:0104026:15	0003002000000 Земли населенных пунктов	Под жилую застройку Индивидуальную	13	02.010	612	4 575,24	2 800 046,88
47889	Республика Северная Осетия-Алания, г. Владикавказ, ул. Котовского, 13	Владикавказ	15:09:0104026:153	0003002000000 Земли населенных пунктов	Магазины продовольственные и промтоварные	4	04.040	41	6 506,45	266 764,45
47890	Республика Северная Осетия-Алания, г. Владикавказ, ул. Котовского, 15	Владикавказ	15:09:0104026:154	0003002000000 Земли населенных пунктов	Для содержания и эксплуатации жилого дома	13	02.010	605	4 575,24	2 768 020,20
47891	Республика Северная Осетия-Алания, г Владикавказ, ул Котовского, 21 "Б"	Владикавказ	15:09:0104026:157	0003002000000 Земли населенных пунктов	Магазины продовольственные и промтоварные	4	04.040	22	6 506,45	143 141,90
47892	Республика Северная Осетия-Алания, г. Владикавказ, ул. Котовского, 21	Владикавказ	15:09:0104026:158	0003002000000 Земли населенных пунктов	Для содержания и эксплуатации индивидуального жилого дома	13	02.010	297	4 575,24	1 358 846,28
47893	Российская Федерация, Республика Северная Осетия-Алания г. Владикавказ, ул. Котовского 17"Б"	Владикавказ	15:09:0104026:159	0003002000000 Земли населенных пунктов	Магазины	4	04.040	26	6 506,45	169 167,70
47894	Республика Северная Осетия-Алания, г. Владикавказ, ул. Котовского	Владикавказ	15:09:0104026:160	0003002000000 Земли населенных пунктов	Для содержания и эксплуатации индивидуального жилого дома	13	02.010	278	4 575,24	1 271 916,72
47895	Республика Северная Осетия-Алания, г. Владикавказ, ул. Котовского	Владикавказ	15:09:0104026:161	0003002000000 Земли населенных пунктов	Для содержания и эксплуатации индивидуального жилого дома	13	02.010	27	4 575,24	123 531,48
47896	Республика Северная Осетия-Алания, г. Владикавказ, ул. Котовского	Владикавказ	15:09:0104026:162	0003002000000 Земли населенных пунктов	Для содержания и эксплуатации индивидуального жилого дома	13	02.010	266	4 575,24	1 217 013,84
47897	Респ. Северная Осетия - Алания, г. Владикавказ, ул. Котовского, 9	Владикавказ	15:09:0104026:18	0003002000000 Земли населенных пунктов	Для содержания и эксплуатации жилого дома	13	02.010	595	4 575,24	2 722 267,80
47898	Республика Северная Осетия-Алания, г Владикавказ, ул Котовского, д 7	Владикавказ	15:09:0104026:19	0003002000000 Земли населенных пунктов	Под жилую застройку Индивидуальную	13	02.010	594	4 575,24	2 717 692,56
47899	Респ. Северная Осетия - Алания, г. Владикавказ, ул. Стаханова, 6а	Владикавказ	15:09:0104026:2	0003002000000 Земли населенных пунктов	Под жилую застройку Индивидуальную	13	02.010	99	4 575,24	452 948,76
47900	Респ. Северная Осетия - Алания, г. Владикавказ, ул. Котовского, 9	Владикавказ	15:09:0104026:20	0003002000000 Земли населенных пунктов	Для эксплуатации индивидуального жилого дома	13	02.010	581	4 575,24	2 658 214,44
47901	Респ. Северная Осетия - Алания, г. Владикавказ, ул. Котовского, 11	Владикавказ	15:09:0104026:21	0003002000000 Земли населенных пунктов	Для содержания и эксплуатации индивидуального жилого дома	13	02.010	600	4 575,24	2 745 144,00
47902	Респ. Северная Осетия - Алания, г. Владикавказ, ул. Котовского, 13	Владикавказ	15:09:0104026:22	0003002000000 Земли населенных пунктов	Под жилую застройку	13	02.010	603	4 575,24	2 758 869,72
47903	Респ. Северная Осетия - Алания, г. Владикавказ, ул. Котовского, 17	Владикавказ	15:09:0104026:24	0003002000000 Земли населенных пунктов	Под жилую застройку Индивидуальную	13	02.010	600	4 575,24	2 745 144,00
47904	Республика Северная Осетия-Алания, г Владикавказ, ул Котовского, д 19	Владикавказ	15:09:0104026:25	0003002000000 Земли населенных пунктов	Для содержания и эксплуатации индивидуального жилого дома	13	02.010	303	4 575,24	1 386 297,72
47905	Республика Северная Осетия - Алания, г Владикавказ, ул Котовского/Николаева	Владикавказ	15:09:0104026:279	0003002000000 Земли населенных пунктов	под жилую застройку индивидуальную	13	02.010	379	4 575,24	1 734 015,96
47906	Республика Северная Осетия-Алания, г Владикавказ, ул Николаева, (р-н СКГТУ)	Владикавказ	15:09:0104026:28	0003002000000 Земли населенных пунктов	Для установки и эксплуатации киоска хлебобулочных изделий	4	04.040	3	6 506,45	19 519,35
47907	Республика Северная Осетия - Алания, г Владикавказ, ул Котовского/Николаева	Владикавказ	15:09:0104026:280	0003002000000 Земли населенных пунктов	под жилую застройку индивидуальную	13	02.010	205	4 575,24	937 924,20
47908	Респ. Северная Осетия - Алания, г. Владикавказ, ул. Стаханова, 6б	Владикавказ	15:09:0104026:3	0003002000000 Земли населенных пунктов	Под жилую застройку Индивидуальную	13	02.010	214	4 575,24	979 101,36
47909	Российская Федерация, Республика Северная Осетия-Алания, городской округ город Владикавказ, г. Владикавказ, ул. Котовского, земельный участок 1	Владикавказ	15:09:0104026:309	0003002000000 Земли населенных пунктов	Для содержания и эксплуатации индивидуального жилого дома	13	02.010	315	4 575,24	1 441 200,60
47910	Республика Северная Осетия-Алания, г Владикавказ, ул Стаханова, д 6.6а	Владикавказ	15:09:0104026:31	0003002000000 Земли населенных пунктов	Для содержания и эксплуатации жилого дома	13	02.010	528	4 575,24	2 415 726,72
47911	Российская Федерация, Республика Северная Осетия - Алания, городской округ город Владикавказ, г Владикавказ, ул. Котовского, земельный участок 3	Владикавказ	15:09:0104026:310	0003002000000 Земли населенных пунктов	Для содержания и эксплуатации индивидуального жилого дома	13	02.010	363	4 575,24	1 660 812,12

№ пп	Местоположение ЗУ	Район	Кадастровый номер ЗУ	Категория земель	Разрешенное использование по документу	Код вида разрешенного использования (в соответствии с классификатором видов разрешенного использования земельных участков)	Вид использования объектов недвижимости	Площадь	УПКС	КС
47912	Республика Северная Осетия-Алания, г Владикавказ, ул Стаханова/Пристонская, д 6/18	Владикавказ	15:09:0104026:4	003002000000 Земли населенных пунктов	Для содержания и эксплуатации индивидуального жилого дома	13	02.010	554	4 575,24	2 534 682,96
47913	Респ. Северная Осетия - Алания, г. Владикавказ, ул. Стаханова, 8	Владикавказ	15:09:0104026:5	003002000000 Земли населенных пунктов	Под жилую застройку Индивидуальную	13	02.010	480	4 575,24	2 196 115,20
47914	Респ. Северная Осетия - Алания, г. Владикавказ, ул. Стаханова, 10	Владикавказ	15:09:0104026:6	003002000000 Земли населенных пунктов	Для содержания и эксплуатации индивидуального жилого дома	13	02.010	624	4 575,24	2 854 949,76
47915	Респ. Северная Осетия - Алания, г. Владикавказ, ул. Стаханова, 12	Владикавказ	15:09:0104026:7	003002000000 Земли населенных пунктов	Под жилую застройку Индивидуальную	13	02.010	600	4 575,24	2 745 144,00
47916	Респ. Северная Осетия - Алания, г. Владикавказ, ул. Стаханова, 14	Владикавказ	15:09:0104026:8	003002000000 Земли населенных пунктов	Под жилую застройку Индивидуальную	13	02.010	600	4 575,24	2 745 144,00
47917	Респ. Северная Осетия - Алания, г. Владикавказ, ул. Стаханова, 16	Владикавказ	15:09:0104026:9	003002000000 Земли населенных пунктов	Под жилую застройку Индивидуальную	13	02.010	600	4 575,24	2 745 144,00
47918	Республика Северная Осетия-Алания, г Владикавказ, ул Пристонская	Владикавказ	15:09:0104034:1	003002000000 Земли населенных пунктов	Поймы	6	11.030	158 039	2 223,04	351 327 018,56
47919	Респ. Северная Осетия - Алания, г. Владикавказ, ул. Пристонская	Владикавказ	15:09:0104034:2	003002000000 Земли населенных пунктов	Общее пользование	6	12.001	237	615,47	145 866,39
47920	Республика Северная Осетия-Алания, г. Владикавказ, ул. Пристонская, 45 "б"	Владикавказ	15:09:0104034:3	003002000000 Земли населенных пунктов	Для содержания и эксплуатации предприятия общественного питания	4	04.050	11 000	4 825,62	53 081 820,00
47921	Респ. Северная Осетия - Алания, г. Владикавказ, ул. Хазнидонская	Владикавказ	15:09:0104035:1	003002000000 Земли населенных пунктов	Поймы	6	11.030	67 886	2 223,04	150 913 293,44
47922	Российская Федерация, Республика Северная Осетия-Алания, г. Владикавказ, ул. Крупской, 26	Владикавказ	15:09:0104035:2	003002000000 Земли населенных пунктов	Автомобильные мойки (Размещение автомобильных моек, а также размещение магазинов сопутствующей торговли)	4	04.040	1 050	6 506,45	6 831 772,50
47923	Республика Северная Осетия-Алания, г Владикавказ, ул Пристонская, д 41/2	Владикавказ	15:09:0104035:3	003002000000 Земли населенных пунктов	Для содержания и эксплуатации капитального гаража	7	02.071	18	3 415,89	61 486,02
47924	Республика Северная Осетия-Алания, г Владикавказ, ул Пристонская, д 36а,38,а,40	Владикавказ	15:09:0104036:1	003002000000 Земли населенных пунктов	Под жилую застройку	13	02.010	10 769	4 575,24	49 270 559,56
47925	Республика Северная Осетия-Алания, г Владикавказ, ул Пристонская, д 38а	Владикавказ	15:09:0104036:10	003002000000 Земли населенных пунктов	Эксплуатация многоквартирного дома	2	02.050	540	5 422,04	2 927 901,60
47926	Республика Северная Осетия-Алания, г. Владикавказ, ул. Пристонская, 40 а	Владикавказ	15:09:0104036:100	003002000000 Земли населенных пунктов	Для содержания и эксплуатации металлического гаража	7	02.071	23	3 415,89	78 565,47
47927	Республика Северная Осетия-Алания, г. Владикавказ, ул. Пристонская, 40 "в"	Владикавказ	15:09:0104036:101	003002000000 Земли населенных пунктов	Для содержания и эксплуатации металлического гаража	7	02.071	22	3 415,89	75 149,58
47928	Российская Федерация, Республика Северная Осетия - Алания, г Владикавказ, ул Пристонская, 40а	Владикавказ	15:09:0104036:102	003002000000 Земли населенных пунктов	Для установки временного металлического гаража	?	02.071	18	3 415,89	61 486,02
47929	Республика Северная Осетия-Алания, г. Владикавказ, ул. Пристонская, 40 а	Владикавказ	15:09:0104036:103	003002000000 Земли населенных пунктов	Для содержания и эксплуатации металлического гаража	?	02.071	21	3 415,89	71 733,69
47930	Республика Северная Осетия-Алания, г Владикавказ, ул Пристонская, д 36а	Владикавказ	15:09:0104036:11	003002000000 Земли населенных пунктов	Эксплуатация многоквартирного дома	2	02.050	485	5 422,04	2 629 689,40
47931	Республика Северная Осетия-Алания, г Владикавказ, ул Пристонская, д 40а	Владикавказ	15:09:0104036:12	003002000000 Земли населенных пунктов	Эксплуатация многоквартирного дома	2	02.050	538	5 422,04	2 917 057,52
47932	Республика Северная Осетия-Алания, г Владикавказ, ул Пристонская, д 40а	Владикавказ	15:09:0104036:13	003002000000 Земли населенных пунктов	Для установки временного металлического гаража	?	02.071	23	3 415,89	78 565,47
47933	Республика Северная Осетия-Алания, г Владикавказ, ул Пристонская, 34	Владикавказ	15:09:0104036:14	003002000000 Земли населенных пунктов	Под объекты инженерного оборудования водоснабжения	6	03.012	48	2 223,04	106 705,92
47934	Северная Осетия - Алания респ, г. Владикавказ, ул. Пристонская, 38	Владикавказ	15:09:0104036:16	003002000000 Земли населенных пунктов	Для содержания и эксплуатации металлического гаража	7	02.071	21	3 415,89	71 733,69
47935	Республика Северная Осетия-Алания, г Владикавказ, ул Пристонская, 36	Владикавказ	15:09:0104036:2	003002000000 Земли населенных пунктов	Для содержания и эксплуатации трансформаторной подстанции (ТП)	6	03.012	66	2 223,04	146 720,64
47936	Республика Северная Осетия-Алания, г Владикавказ, ул Пристонская, д 38а	Владикавказ	15:09:0104036:3	003002000000 Земли населенных пунктов	Насосная	6	03.012	50	2 223,04	111 152,00
47937	Российская Федерация, Республика Северная Осетия - Алания, г Владикавказ, ул Пристонская, 40а	Владикавказ	15:09:0104036:4	003002000000 Земли населенных пунктов	Для содержания и эксплуатации металлического гаража	?	02.071	18	3 415,89	61 486,02
47938	Республика Северная Осетия-Алания, г Владикавказ, ул Пристонская, д 40а	Владикавказ	15:09:0104036:5	003002000000 Земли населенных пунктов	Для содержания и эксплуатации металлического гаража	7	02.071	18	3 415,89	61 486,02
47939	Республика Северная Осетия-Алания, г Владикавказ, ул Пристонская, 38а	Владикавказ	15:09:0104036:6	003002000000 Земли населенных пунктов	Для содержания и эксплуатации магазина	4	04.040	69	6 506,45	448 945,05
47940	Респ. Северная Осетия - Алания, г. Владикавказ, ул. Пристонская, 38 "в"	Владикавказ	15:09:0104036:9	003002000000 Земли населенных пунктов	Для содержания и эксплуатации тепловых сетей	6	03.012	108	2 223,04	240 088,32
47941	Республика Северная Осетия-Алания, г. Владикавказ, ул. Пристонская, 40 а	Владикавказ	15:09:0104036:92	003002000000 Земли населенных пунктов	Для содержания и эксплуатации металлического гаража	?	02.071	23	3 415,89	78 565,47
47942	Российская Федерация, Республика Северная Осетия-Алания, г Владикавказ, ул Пристонская, 38	Владикавказ	15:09:0104036:96	003002000000 Земли населенных пунктов	Для содержания и эксплуатации металлического гаража	7	02.071	18	3 415,89	61 486,02
47943	Республика Северная Осетия-Алания, г Владикавказ, ул. Пристонская, 40 "в"	Владикавказ	15:09:0104036:98	003002000000 Земли населенных пунктов	Для содержания и эксплуатации металлического гаража	7	02.071	20	3 415,89	68 317,80
47944	Республика Северная Осетия-Алания, г. Владикавказ, ул. Пристонская, 40 "в"	Владикавказ	15:09:0104036:99	003002000000 Земли населенных пунктов	Для содержания и эксплуатации металлического гаража	?	02.071	21	3 415,89	71 733,69
47945	Республика Северная Осетия-Алания, г Владикавказ, ул Пристонская, д 32а,34а	Владикавказ	15:09:0104037:1	003002000000 Земли населенных пунктов	Под жилую застройку	13	02.010	8 981	4 575,24	41 090 230,44
47946	Северная Осетия - Алания респ, г. Владикавказ, ул. Пристонская, дом 32 "а"	Владикавказ	15:09:0104037:1937	003002000000 Земли населенных пунктов	Для содержания и эксплуатации металлического гаража	7	02.071	18	3 415,89	61 486,02
47947	Республика Северная Осетия-Алания, г Владикавказ, ул Пристонская, д 34, (многоквартирный дом)	Владикавказ	15:09:0104037:2	003002000000 Земли населенных пунктов	Эксплуатация многоквартирного дома	2	02.050	1 145	5 422,04	6 208 235,80
47948	Республика Северная Осетия-Алания, г Владикавказ, ул Пристонская, д 32а	Владикавказ	15:09:0104037:3	003002000000 Земли населенных пунктов	Эксплуатация многоквартирного дома	2	02.050	527	5 422,04	2 857 415,08
47949	Республика Северная Осетия-Алания, г Владикавказ, ул Мичурина/Тельмана, д 71а/39а	Владикавказ	15:09:0105004:1	003002000000 Земли населенных пунктов	Под строительство автомагазина, автомойки и шиномонтажа	4	04.040	2 000	6 506,45	13 012 900,00
47950	Республика Северная Осетия-Алания, г Владикавказ, ул Ушакова, д 4/67	Владикавказ	15:09:0105004:10	003002000000 Земли населенных пунктов	Для содержания и эксплуатации капитального гаража	7	02.071	21	3 415,89	71 733,69
47951	Респ. Северная Осетия - Алания, г. Владикавказ, ул. Ушакова, дом 12	Владикавказ	15:09:0105004:11	003002000000 Земли населенных пунктов	Мастерские	3	03.030	726	2 982,12	2 165 019,12
47952	Республика Северная Осетия-Алания, г Владикавказ, ул Ушакова, д 4/67	Владикавказ	15:09:0105004:12	003002000000 Земли населенных пунктов	Для содержания и эксплуатации капитального гаража	?	02.071	22	3 415,89	75 149,58
47953	Республика Северная Осетия-Алания, г Владикавказ, ул Ушакова, д 4/67	Владикавказ	15:09:0105004:13	003002000000 Земли населенных пунктов	Для содержания и эксплуатации капитального гаража	?	02.071	22	3 415,89	75 149,58
47954	Республика Северная Осетия-Алания, г Владикавказ, ул Ушакова, д 4/67	Владикавказ	15:09:0105004:14	003002000000 Земли населенных пунктов	Для содержания и эксплуатации капитального гаража	7	02.071	22	3 415,89	75 149,58
47955	Республика Северная Осетия-Алания, г Владикавказ, ул Ушакова, д 4/67	Владикавказ	15:09:0105004:17	003002000000 Земли населенных пунктов	Для содержания и эксплуатации капитального гаража	7	02.071	23	3 415,89	78 565,47
47956	Российская Федерация, Республика Северная Осетия-Алания, г. Владикавказ, ул. Мичурина/Ушакова, 67/4	Владикавказ	15:09:0105004:192	003002000000 Земли населенных пунктов	Для размещения гаражей для собственных нужд	?	02.071	24	3 415,89	81 981,36
47957	Российская Федерация, Республика Северная Осетия - Алания, г. Владикавказ, ул. Мичурина/Ушакова, 64/7	Владикавказ	15:09:0105004:194	003002000000 Земли населенных пунктов	для размещения гаражей для собственных нужд	?	02.071	25	3 415,89	85 397,25

№ пп	Местоположение ЗУ	Район	Кадастровый номер ЗУ	Категория земель	Разрешенное использование по документу	Код вида разрешенного использования (в соответствии с классификатором видов разрешенного использования земельных участков)	Вид использования объектов недвижимости	Площадь	УПКС	КС
47958	Респ. Северная Осетия - Алания, г. Владикавказ, ул. Тельмана, 41 "а"	Владикавказ	15:09:0105004:2	003002000000 Земли населенных пунктов	Для завершения строительства и последующей эксплуатации магазин со складскими помещениями	4	04.040	900	6 506,45	5 855 805,00
47959	Северная Осетия - Алания респ, г. Владикавказ, ул. Ушакова, 4/67	Владикавказ	15:09:0105004:29	003002000000 Земли населенных пунктов	Для содержания и эксплуатации капитального гаража	7	02.071	22	3 415,89	75 149,58
47960	Респ. Северная Осетия - Алания, г. Владикавказ, ул. Мичурина, 69	Владикавказ	15:09:0105004:3	003002000000 Земли населенных пунктов	Для содержания и эксплуатации административного здания	4	04.010	922	6 506,45	5 998 946,90
47961	Респ. Северная Осетия - Алания, г. Владикавказ, ул. Ушакова, дом 12	Владикавказ	15:09:0105004:4	003002000000 Земли населенных пунктов	Под контору	3	03.080	1 210	1 518,17	1 988 802,70
47962	Респ. Северная Осетия - Алания, г. Владикавказ, ул. Ушакова, дом 10	Владикавказ	15:09:0105004:5	003002000000 Земли населенных пунктов	Спортплощадка (открытого типа) дома	2	02.050	3 500	5 422,04	18 977 140,00
47963	Республика Северная Осетия-Алания, г.Владикавказ, ул.Ушакова/Мичурина, д.4/67	Владикавказ	15:09:0105004:54	003002000000 Земли населенных пунктов	Под строительство капитального гаража	7	02.071	24	3 415,89	81 981,36
47964	Республика Северная Осетия-Алания, г.Владикавказ, ул.Ушакова/Мичурина, 4/67	Владикавказ	15:09:0105004:55	003002000000 Земли населенных пунктов	Под строительство капитального гаража	7	02.071	24	3 415,89	81 981,36
47965	Республика Северная Осетия-Алания, г.Владикавказ, ул.Ушакова, 8	Владикавказ	15:09:0105004:56	003002000000 Земли населенных пунктов	Для содержания и эксплуатации производственных помещений	6	06.000	484	2 494,14	1 207 163,76
47966	Республика Северная Осетия-Алания, г. Владикавказ, ул. Ушакова, 4/67	Владикавказ	15:09:0105004:58	003002000000 Земли населенных пунктов	Для содержания и эксплуатации капитального гаража	7	02.071	22	3 415,89	75 149,58
47967	Республика Северная Осетия-Алания, г. Владикавказ, ул. Ушакова, 4/67	Владикавказ	15:09:0105004:59	003002000000 Земли населенных пунктов	Для содержания и эксплуатации капитального гаража	7	02.071	21	3 415,89	71 733,69
47968	Республика Северная Осетия-Алания, г.Владикавказ, ул.Мичурина/Ушакова, д.67/4	Владикавказ	15:09:0105004:6	003002000000 Земли населенных пунктов	Строительная площадка жилого дома	13	02.010	3 500	4 575,24	16 013 340,00
47969	Российская Федерация, Республика Северная Осетия-Алания, г.Владикавказ, ул.Ушакова/Мичурина, 4/67	Владикавказ	15:09:0105004:67	003002000000 Земли населенных пунктов	Для содержания и эксплуатации металлического гаража	7	02.071	21	3 415,89	71 733,69
47970	Респ. Северная Осетия - Алания, г. Владикавказ	Владикавказ	15:09:0105004:8	003002000000 Земли населенных пунктов	Утиль	6	12.001	3 991	615,47	2 456 340,77
47971	Республика Северная Осетия-Алания, г. Владикавказ, ул. Ушакова, 4/67	Владикавказ	15:09:0105004:9	003002000000 Земли населенных пунктов	Для содержания и эксплуатации капитального гаража	7	02.071	21	3 415,89	71 733,69
47972	Республика Северная Осетия-Алания, г. Владикавказ, ул. Тельмана, д. 48	Владикавказ	15:09:0105015:2	003002000000 Земли населенных пунктов	Для эксплуатации магазина № 26	4	04.040	173	6 506,45	1 125 615,85
47973	Республика Северная Осетия-Алания, г.Владикавказ, ул.Тельмана, 54 "а"	Владикавказ	15:09:0105015:3	003002000000 Земли населенных пунктов	Под строительство магазина	4	04.040	411	6 506,45	2 674 150,95
47974	Республика Северная Осетия - Алания, г. Владикавказ, ул. Тельмана, 72	Владикавказ	15:09:0105017:1	003002000000 Земли населенных пунктов	Для содержания и эксплуатации магазина	4	04.040	108	6 506,45	702 696,60
47975	Республика Северная Осетия-Алания, г. Владикавказ, ул. П. Морозова/ул. Кермена/пос	Владикавказ	15:09:0105017:10	003002000000 Земли населенных пунктов	Для установки спортивных площадок с уличными тренажерами	3	05.011	458	596,42	273 160,36
47976	Респ. Северная Осетия - Алания, г. Владикавказ, ул. Тельмана, 54	Владикавказ	15:09:0105017:2	003002000000 Земли населенных пунктов	Для установки коммерческого торгового киоска	4	04.040	6	6 506,45	39 038,70
47977	Респ. Северная Осетия - Алания, г. Владикавказ, ул., Павлика Морозова	Владикавказ	15:09:0105017:3	003002000000 Земли населенных пунктов	Под кафе	5	12.003	3 225	975,97	3 147 503,25
47978	Респ. Северная Осетия - Алания, г. Владикавказ, ул., Павлика Морозова	Владикавказ	15:09:0105017:4	003002000000 Земли населенных пунктов	Под коммерческие объекты	4	04.040	83	6 506,45	540 035,35
47979	Респ. Северная Осетия - Алания, г. Владикавказ, ул., Павлика Морозова	Владикавказ	15:09:0105017:5	003002000000 Земли населенных пунктов	Под коммерческие объекты	4	04.040	103	6 506,45	670 164,35
47980	Респ. Северная Осетия - Алания, г. Владикавказ	Владикавказ	15:09:0105017:6	003002000000 Земли населенных пунктов	Утиль	6	12.001	4 583	615,47	2 820 699,01
47981	Республика Северная Осетия-Алания, г.Владикавказ, ул.8 Марта	Владикавказ	15:09:0105023:1	003002000000 Земли населенных пунктов	Для установки и эксплуатации коммерческого торгового киоска	4	04.040	12	6 506,45	78 077,40
47982	Респ. Северная Осетия - Алания, г. Владикавказ, ул. П. Морозова, 61	Владикавказ	15:09:0105024:1	003002000000 Земли населенных пунктов	Для завершения строительства цеха по сборке мебели	6	06.000	875	2 494,14	2 182 372,50
47983	Республика Северная Осетия - Алания, г. Владикавказ, ул. Павлика Морозова, 46	Владикавказ	15:09:0105024:2	003002000000 Земли населенных пунктов	Под объекты инженерного оборудования водоснабжения	6	03.012	12	2 223,04	26 676,48
47984	Респ. Северная Осетия - Алания, г. Владикавказ, п. Заводской, ул. Дарг-Кокская, 136	Владикавказ	15:09:0119006:10	003002000000 Земли населенных пунктов	Для содержания и эксплуатации индивидуального жилого дома	13	02.010	581	1 742,95	1 012 653,95
47985	Респ. Северная Осетия - Алания, г. Владикавказ, п. Заводской, ул. Дарг-Кокская, 138	Владикавказ	15:09:0119006:11	003002000000 Земли населенных пунктов	Под строительство индивидуального жилого дома	13	02.010	604	1 742,95	1 052 741,80
47986	Республика Северная Осетия-Алания, г.Владикавказ, пгт.Заводской, ул.Дарг-Кокская, д.140	Владикавказ	15:09:0119006:12	003002000000 Земли населенных пунктов	Для содержания и эксплуатации жилого дома	13	02.010	597	1 742,95	1 040 541,15
47987	Респ. Северная Осетия - Алания, г. Владикавказ, п. Заводской, ул. Дарг-Кокская, 142	Владикавказ	15:09:0119006:13	003002000000 Земли населенных пунктов	Под жилую застройку Индивидуальную	13	02.010	592	1 742,95	1 031 826,40
47988	Северная Осетия - Алания респ, г Владикавказ, п Заводской, ул Дарг-Кокская 144	Владикавказ	15:09:0119006:14	003002000000 Земли населенных пунктов	Для содержания и эксплуатации индивидуального жилого дома	13	02.010	600	1 742,95	1 045 770,00
47989	Респ. Северная Осетия - Алания, г. Владикавказ, п. Заводской, ул. Дарг-Кокская, 146	Владикавказ	15:09:0119006:15	003002000000 Земли населенных пунктов	Под жилую застройку Индивидуальную	13	02.010	600	1 742,95	1 045 770,00
47990	Респ. Северная Осетия - Алания, г. Владикавказ, п. Заводской, ул. Дарг-Кокская, 148	Владикавказ	15:09:0119006:16	003002000000 Земли населенных пунктов	Для строительства индивидуального жилого дома	13	02.010	565	1 742,95	984 766,75
47991	Северная Осетия - Алания респ, г. Владикавказ, п. Заводской, ул. Дарг-Кокская, 150	Владикавказ	15:09:0119006:17	003002000000 Земли населенных пунктов	Для содержания и эксплуатации индивидуального жилого дома	13	02.010	585	1 742,95	1 019 625,75
47992	Российская Федерация, Республика Северная Осетия-Алания, городской округ город Владикавказ, пгт. Заводской, ул. Полтавская, земельный участок	Владикавказ	15:09:0119006:177	003002000000 Земли населенных пунктов	Под строительство индивидуального жилого дома	13	02.010	498	1 742,95	867 989,10
47993	Респ. Северная Осетия - Алания, г. Владикавказ, п. Заводской, ул. Дарг-Кокская, 152	Владикавказ	15:09:0119006:18	003002000000 Земли населенных пунктов	Под строительство индивидуального жилого дома	13	02.010	623	1 742,95	1 085 857,85
47994	Респ. Северная Осетия - Алания, г. Владикавказ, п. Заводской, ул. Дарг-Кокская, 154	Владикавказ	15:09:0119006:19	003002000000 Земли населенных пунктов	Для содержания и эксплуатации жилого дома	13	02.010	589	1 742,95	1 026 597,55
47995	Республика Северная Осетия-Алания, г.Владикавказ, пгт.Заводской, ул.Краснодонская/Промышленная, д.44/127	Владикавказ	15:09:0119006:2	003002000000 Земли населенных пунктов	Под жилую застройку Индивидуальную	13	02.010	602	1 742,95	1 049 255,90
47996	Республика Северная Осетия-Алания, г.Владикавказ, пгт.Заводской, ул.Пятигорская, д.154/41	Владикавказ	15:09:0119006:20	003002000000 Земли населенных пунктов	Под жилую застройку Индивидуальную	13	02.010	600	1 742,95	1 045 770,00
47997	Респ. Северная Осетия - Алания, г. Владикавказ, пгт. Заводской, ул. Полтавская, 39	Владикавказ	15:09:0119006:21	003002000000 Земли населенных пунктов	Под жилую застройку Индивидуальную	13	02.010	600	1 742,95	1 045 770,00
47998	Респ. Северная Осетия - Алания, г. Владикавказ, пгт. Заводской, ул. Полтавская, 37	Владикавказ	15:09:0119006:22	003002000000 Земли населенных пунктов	Под жилую застройку Индивидуальную	13	02.010	600	1 742,95	1 045 770,00
47999	Республика Северная Осетия - Алания, г. Владикавказ, пгт. Заводской, ул. Полтавская, 35	Владикавказ	15:09:0119006:23	003002000000 Земли населенных пунктов	Под жилую застройку Индивидуальную	13	02.010	630	1 742,95	1 098 058,50
48000	Республика Северная Осетия-Алания, г.Владикавказ, пгт.Заводской, ул.Промышленная/Полтавская, 155/33	Владикавказ	15:09:0119006:24	003002000000 Земли населенных пунктов	Для содержания и эксплуатации индивидуального жилого дома	13	02.010	593	1 742,95	1 033 569,35
48001	Респ. Северная Осетия - Алания, г. Владикавказ, пгт. Заводской, ул. Промышленная, 153	Владикавказ	15:09:0119006:25	003002000000 Земли населенных пунктов	Под строительство индивидуального жилого дома	13	02.010	608	1 742,95	1 059 713,60
48002	Респ. Северная Осетия - Алания, г. Владикавказ, пгт. Заводской, ул. Промышленная, 151	Владикавказ	15:09:0119006:26	003002000000 Земли населенных пунктов	Под жилую застройку Индивидуальную	13	02.010	600	1 742,95	1 045 770,00
48003	Российская Федерация, Республика Северная Осетия - Алания г., Владикавказ, пгт., Заводской, ул. Промышленная, 149	Владикавказ	15:09:0119006:27	003002000000 Земли населенных пунктов	Под жилую застройку индивидуальную	13	02.010	590	1 742,95	1 028 340,50
48004	Респ. Северная Осетия - Алания, г. Владикавказ, пгт. Заводской, ул. Промышленная, 147	Владикавказ	15:09:0119006:28	003002000000 Земли населенных пунктов	Для содержания и эксплуатации индивидуального жилого дома	13	02.010	597	1 742,95	1 040 541,15
48005	Респ. Северная Осетия - Алания, г. Владикавказ, пгт. Заводской, ул. Промышленная, 145	Владикавказ	15:09:0119006:29	003002000000 Земли населенных пунктов	Под жилую застройку Индивидуальную	13	02.010	600	1 742,95	1 045 770,00
48006	Республика Северная Осетия-Алания, г.Владикавказ, пгт.Заводской, ул.Краснодонская, д.46	Владикавказ	15:09:0119006:3	003002000000 Земли населенных пунктов	Под жилую застройку Индивидуальную	13	02.010	600	1 742,95	1 045 770,00
48007	Респ. Северная Осетия - Алания, г. Владикавказ, пгт. Заводской, ул. Промышленная, 143	Владикавказ	15:09:0119006:30	003002000000 Земли населенных пунктов	Под жилую застройку Индивидуальную	13	02.010	600	1 742,95	1 045 770,00
48008	Респ. Северная Осетия - Алания, г. Владикавказ, пгт. Заводской, ул. Промышленная, 141	Владикавказ	15:09:0119006:31	003002000000 Земли населенных пунктов	Под жилую застройку Индивидуальную	13	02.010	600	1 742,95	1 045 770,00

№ пп	Местоположение ЗУ	Район	Кадастровый номер ЗУ	Категория земель	Разрешенное использование по документу	Код вида разрешенного использования (в соответствии с классификатором видов разрешенного использования земельных участков)	Вид использования объектов недвижимости	Площадь	УПКС	КС
48009	Республика Северная Осетия-Алания, г. Владикавказ, п. Заводской, ул. Промышленная, 139	Владикавказ	15:09:0119006:32	003002000000 Земли населенных пунктов	Для содержания и эксплуатации жилого дома	13	02.010	600	1 742,95	1 045 770,00
48010	Респ. Северная Осетия - Алания, г. Владикавказ, пгт. Заводской, ул. Промышленная, 137	Владикавказ	15:09:0119006:33	003002000000 Земли населенных пунктов	Под жилую застройку Индивидуальную	13	02.010	600	1 742,95	1 045 770,00
48011	Респ. Северная Осетия - Алания, г. Владикавказ, пгт. Заводской, ул. Промышленная, 135	Владикавказ	15:09:0119006:34	003002000000 Земли населенных пунктов	для содержания и эксплуатации индивидуального жилого дома	13	02.010	600	1 742,95	1 045 770,00
48012	Респ. Северная Осетия - Алания, г. Владикавказ, пгт. Заводской, ул. Промышленная, 133	Владикавказ	15:09:0119006:35	003002000000 Земли населенных пунктов	Под жилую застройку Индивидуальную	13	02.010	600	1 742,95	1 045 770,00
48013	Респ. Северная Осетия - Алания, г. Владикавказ, пгт. Заводской, ул. Промышленная, 131	Владикавказ	15:09:0119006:36	003002000000 Земли населенных пунктов	Под жилую застройку Индивидуальную	13	02.010	600	1 742,95	1 045 770,00
48014	Респ. Северная Осетия - Алания, г. Владикавказ, пгт. Заводской, ул. Промышленная, 129	Владикавказ	15:09:0119006:37	003002000000 Земли населенных пунктов	Для содержания и эксплуатации жилого дома	13	02.010	596	1 742,95	1 038 798,20
48015	Респ. Северная Осетия - Алания, г. Владикавказ, пгт. Заводской, ул. Полтавская, 4	Владикавказ	15:09:0119006:38	003002000000 Земли населенных пунктов	Для строительства индивидуального жилого дома	13	02.010	600	1 742,95	1 045 770,00
48016	Республика Северная Осетия - Алания, г. Владикавказ, пгт. Заводской, ул. Полтавская, участок 12 "а".	Владикавказ	15:09:0119006:386	003002000000 Земли населенных пунктов	под строительство индивидуального жилого дома	13	02.010	618	1 742,95	1 077 143,10
48017	Респ. Северная Осетия - Алания, г. Владикавказ, пгт. Заводской, ул. Полтавская, дом 10	Владикавказ	15:09:0119006:39	003002000000 Земли населенных пунктов	Под строительство индивидуального жилого дома	13	02.010	600	1 742,95	1 045 770,00
48018	Республика Северная Осетия - Алания, г. Владикавказ, пгт. Заводской, ул. Полтавская, 10 а	Владикавказ	15:09:0119006:390	003002000000 Земли населенных пунктов	под строительство индивидуального жилого дома на правах личной собственности	13	02.010	600	1 742,95	1 045 770,00
48019	Северная Осетия - Алания респ., г. Владикавказ, п. Заводской, ул. Краснодонская, 48	Владикавказ	15:09:0119006:4	003002000000 Земли населенных пунктов	Для содержания и эксплуатации индивидуального жилого дома	13	02.010	576	1 742,95	1 003 939,20
48020	Респ. Северная Осетия - Алания, г. Владикавказ, пгт. Заводской, ул. Полтавская, 8	Владикавказ	15:09:0119006:40	003002000000 Земли населенных пунктов	Для строительства индивидуального жилого дома	13	02.010	518	1 742,95	902 848,10
48021	Респ. Северная Осетия - Алания, г. Владикавказ, пгт. Заводской, ул. Краснодонская, 50	Владикавказ	15:09:0119006:5	003002000000 Земли населенных пунктов	Под жилую застройку	13	02.010	600	1 742,95	1 045 770,00
48022	Республика Северная Осетия-Алания, г. Владикавказ, пгт. Заводской, ул. Краснодонская, д. 52/128	Владикавказ	15:09:0119006:6	003002000000 Земли населенных пунктов	Под жилую застройку	13	02.010	629	1 742,95	1 096 315,55
48023	Респ. Северная Осетия - Алания, г. Владикавказ, п. Заводской, ул. Дарьяхская, 130	Владикавказ	15:09:0119006:7	003002000000 Земли населенных пунктов	Под жилую застройку Индивидуальную	13	02.010	600	1 742,95	1 045 770,00
48024	Респ. Северная Осетия - Алания, г. Владикавказ, п. Заводской, ул. Дарьяхская, 132	Владикавказ	15:09:0119006:8	003002000000 Земли населенных пунктов	Под жилую застройку	13	02.010	600	1 742,95	1 045 770,00
48025	Респ. Северная Осетия - Алания, г. Владикавказ, п. Заводской, ул. Дарьяхская, 134	Владикавказ	15:09:0119006:9	003002000000 Земли населенных пунктов	Для содержания и эксплуатации индивидуального жилого дома	13	02.010	595	1 742,95	1 037 055,25
48026	Республика Северная Осетия-Алания, г. Владикавказ, пгт. Заводской, ул. Кооперативная, д. 5	Владикавказ	15:09:0120001:10	003002000000 Земли населенных пунктов	Для содержания и эксплуатации индивидуального жилого дома	13	02.010	613	1 742,95	1 068 428,35
48027	Респ. Северная Осетия - Алания, г. Владикавказ, п. Заводской, ул. Кооперативная, 3	Владикавказ	15:09:0120001:11	003002000000 Земли населенных пунктов	Для содержания и эксплуатации индивидуального жилого дома	13	02.010	620	1 742,95	1 080 629,00
48028	Республика Северная Осетия-Алания, г. Владикавказ, пгт. Заводской, ул. Путейцев/Кооперотивная, д. 45/1	Владикавказ	15:09:0120001:12	003002000000 Земли населенных пунктов	Под жилую застройку	13	02.010	574	1 742,95	1 000 453,30
48029	Респ. Северная Осетия - Алания, г. Владикавказ, пгт. Заводской, ул. Путейцев, 43	Владикавказ	15:09:0120001:13	003002000000 Земли населенных пунктов	Для содержания и эксплуатации индивидуального жилого дома	13	02.010	603	1 742,95	1 050 998,85
48030	Респ. Северная Осетия - Алания, г. Владикавказ, пгт. Заводской, ул. Путейцев, 41	Владикавказ	15:09:0120001:14	003002000000 Земли населенных пунктов	Для эксплуатации жилого дома	13	02.010	611	1 742,95	1 064 942,45
48031	Респ. Северная Осетия - Алания, г. Владикавказ, пгт. Заводской, ул. Путейцев, 39	Владикавказ	15:09:0120001:15	003002000000 Земли населенных пунктов	Для содержания и эксплуатации индивидуального жилого дома	13	02.010	599	1 742,95	1 044 027,05
48032	Республика Северная Осетия-Алания, г. Владикавказ, пгт. Заводской, ул. Путейцев/Клубный проезд, д.37/2	Владикавказ	15:09:0120001:16	003002000000 Земли населенных пунктов	Для содержания и эксплуатации индивидуального жилого дома	13	02.010	593	1 742,95	1 033 569,35
48033	Республика Северная Осетия-Алания, г. Владикавказ, пгт. Заводской, проезд Клубный, д.4	Владикавказ	15:09:0120001:17	003002000000 Земли населенных пунктов	Для содержания и эксплуатации жилого дома	13	02.010	658	1 742,95	1 146 861,10
48034	Респ. Северная Осетия - Алания, г. Владикавказ, п. Заводской, проезд Клубный, 6.	Владикавказ	15:09:0120001:18	003002000000 Земли населенных пунктов	Для содержания и эксплуатации жилого дома	13	02.010	623	1 742,95	1 085 857,85
48035	Республика Северная Осетия-Алания, г. Владикавказ, пгт. Заводской, проезд Клубный, д. 8	Владикавказ	15:09:0120001:19	003002000000 Земли населенных пунктов	Для содержания и эксплуатации индивидуального жилого дома	13	02.010	613	1 742,95	1 068 428,35
48036	Респ. Северная Осетия - Алания, г. Владикавказ, пгт. Заводской, ул. Э. Дзусова, 48	Владикавказ	15:09:0120001:2	003002000000 Земли населенных пунктов	Для содержания и эксплуатации индивидуального жилого дома	13	02.010	608	1 742,95	1 059 713,60
48037	Респ. Северная Осетия - Алания, г. Владикавказ, п. Заводской, проезд Клубный, 10	Владикавказ	15:09:0120001:20	003002000000 Земли населенных пунктов	Для содержания и эксплуатации индивидуального жилого дома	13	02.010	619	1 742,95	1 078 886,05
48038	Республика Северная Осетия-Алания, г. Владикавказ, пгт. Заводской, Российская Федерация, пер. Кооперативный	Владикавказ	15:09:0120001:204	003002000000 Земли населенных пунктов	Под жилую застройку Индивидуальную	13	02.010	340	1 742,95	597 831,85
48039	Республика Северная Осетия-Алания, г. Владикавказ, пгт. Заводской, Российская Федерация, пер. Кооперативный	Владикавказ	15:09:0120001:205	003002000000 Земли населенных пунктов	Под жилую застройку Индивидуальную	13	02.010	300	1 742,95	522 885,00
48040	Республика Северная Осетия - Алания, г. Владикавказ, пгт. Заводской, Клубный проезд , д.12	Владикавказ	15:09:0120001:21	003002000000 Земли населенных пунктов	Под жилую застройку Индивидуальную	13	02.010	632	1 742,95	1 101 544,40
48041	Респ. Северная Осетия - Алания, г. Владикавказ, пгт. Заводской, проезд Клубный, 14	Владикавказ	15:09:0120001:22	003002000000 Земли населенных пунктов	Под жилую застройку	13	02.010	643	1 742,95	1 120 716,85
48042	Респ. Северная Осетия - Алания, г. Владикавказ, пгт. Заводской, ул Эдуарда Дзусова, 50	Владикавказ	15:09:0120001:3	003002000000 Земли населенных пунктов	Для содержания и эксплуатации индивидуального жилого дома	13	02.010	685	1 742,95	1 193 920,75
48043	Республика Северная Осетия-Алания, г. Владикавказ, пос. Заводской, ул. Э.Дзусова, 52	Владикавказ	15:09:0120001:4	003002000000 Земли населенных пунктов	Для содержания и эксплуатации жилого дома	13	02.010	603	1 742,95	1 050 998,85
48044	Республика Северная Осетия-Алания, г. Владикавказ, п. Заводской, ул. Эдуарда Дзусова, 46	Владикавказ	15:09:0120001:47	003002000000 Земли населенных пунктов	Для содержания и эксплуатации жилого дома	13	02.010	218	1 742,95	379 963,10
48045	Республика Северная Осетия-Алания, г. Владикавказ, п. Заводской, Клубный проезд, 16	Владикавказ	15:09:0120001:48	003002000000 Земли населенных пунктов	Для содержания и эксплуатации жилого дома	13	02.010	414	1 742,95	721 581,30
48046	Респ. Северная Осетия - Алания, г. Владикавказ, п. Заводской, ул. Эдуарда Дзусова, 54	Владикавказ	15:09:0120001:5	003002000000 Земли населенных пунктов	Для содержания и эксплуатации жилого дома	13	02.010	509	1 742,95	887 161,55
48047	Респ. Северная Осетия - Алания, г. Владикавказ, пгт. Заводской, пер. Кооперативный, 11	Владикавказ	15:09:0120001:7	003002000000 Земли населенных пунктов	Под жилую застройку Индивидуальную	13	02.010	625	1 742,95	1 089 343,75
48048	Респ. Северная Осетия - Алания, г. Владикавказ, пгт. Заводской, пер. Кооперативный, 9	Владикавказ	15:09:0120001:8	003002000000 Земли населенных пунктов	Для содержания и эксплуатации индивидуального жилого дома	13	02.010	632	1 742,95	1 101 544,40
48049	Республика Северная Осетия-Алания, г. Владикавказ, пгт. Заводской, ул. Кооперативная, д.7	Владикавказ	15:09:0120001:9	003002000000 Земли населенных пунктов	Для содержания и эксплуатации индивидуального жилого дома	13	02.010	620	1 742,95	1 080 629,00
48050	Респ. Северная Осетия - Алания, г. Владикавказ, пгт. Заводской, пер. Въ сосновый лес, 2	Владикавказ	15:09:0120003:1	003002000000 Земли населенных пунктов	Под жилую застройку Индивидуальную	13	02.010	689	1 742,95	1 200 892,55
48051	Республика Северная Осетия-Алания, г. Владикавказ, пгт. Заводской, пер. Линейный, д. 7	Владикавказ	15:09:0120003:10	003002000000 Земли населенных пунктов	Под жилую застройку Индивидуальную	13	02.010	600	1 742,95	1 045 770,00
48052	Республика Северная Осетия-Алания, г. Владикавказ, пгт. Заводской, пер. Линейный, д. 5	Владикавказ	15:09:0120003:11	003002000000 Земли населенных пунктов	Под жилую застройку Индивидуальную	13	02.010	603	1 742,95	1 050 998,85
48053	Северная Осетия - Алания респ., г. Владикавказ, пос. Заводской, по Линейному проезду, 3	Владикавказ	15:09:0120003:12	003002000000 Земли населенных пунктов	Для содержания и эксплуатации индивидуального жилого дома	13	02.010	606	1 742,95	1 056 227,70
48054	Республика Северная Осетия-Алания, г. Владикавказ, пгт. Заводской, пер. Линейный, д. 1	Владикавказ	15:09:0120003:13	003002000000 Земли населенных пунктов	Под жилую застройку Индивидуальную	13	02.010	600	1 742,95	1 045 770,00
48055	Респ. Северная Осетия - Алания, г. Владикавказ, пгт. Заводской, ул. Путейцев, 23	Владикавказ	15:09:0120003:14	003002000000 Земли населенных пунктов	Для содержания и эксплуатации индивидуального жилого дома	13	02.010	615	1 742,95	1 071 914,25

№ пп	Местоположение ЗУ	Район	Кадастровый номер ЗУ	Категория земель	Разрешенное использование по документу	Код вида разрешенного использования (в соответствии с классификатором видов разрешенного использования земельных участков)	Вид использования объектов недвижимости	Площадь	УПКС	КС
48056	Респ. Северная Осетия - Алания, г. Владикавказ, пгт. Заводской, ул. Путейцев, 21	Владикавказ	15:09:0120003:15	003002000000 Земли населенных пунктов	Для содержания и эксплуатации индивидуального жилого дома	13	02.010	594	1 742,95	1 035 312,30
48057	Российская Федерация, Республика Северная Осетия - Алания, г. Владикавказ, пгт. Заводской, Линейный пер.	Владикавказ	15:09:0120003:151	003002000000 Земли населенных пунктов	Улично-дорожная сеть	6	12.001	777	615,47	478 220,19
48058	Респ. Северная Осетия - Алания, г. Владикавказ, пгт. Заводской, пер. Высоковольтный, д. 4	Владикавказ	15:09:0120003:2	003002000000 Земли населенных пунктов	Под жилую застройку	13	02.010	600	1 742,95	1 045 770,00
48059	Республика Северная Осетия-Алания, г. Владикавказ, пгт. Заводской, ул. Высоковольтная, д. 6	Владикавказ	15:09:0120003:3	003002000000 Земли населенных пунктов	Для содержания и эксплуатации индивидуального жилого дома	13	02.010	944	1 742,95	1 645 344,80
48060	Республика Северная Осетия-Алания, г. Владикавказ, пгт. Заводской, ул. Эдуарда Дзусова/пер. Высоковольтный, д. 22/8	Владикавказ	15:09:0120003:4	003002000000 Земли населенных пунктов	Для содержания и эксплуатации индивидуального жилого дома	13	02.010	755	1 742,95	1 315 927,25
48061	Респ. Северная Осетия - Алания, г. Владикавказ, пгт. Заводской, ул. Эдуарда Дзусова, 24	Владикавказ	15:09:0120003:5	003002000000 Земли населенных пунктов	Под жилую застройку Индивидуальную	13	02.010	600	1 742,95	1 045 770,00
48062	Респ. Северная Осетия - Алания, г. Владикавказ, пгт. Заводской, ул. Э.Дзусова, 26	Владикавказ	15:09:0120003:6	003002000000 Земли населенных пунктов	Для содержания и эксплуатации индивидуального жилого дома	13	02.010	600	1 742,95	1 045 770,00
48063	Респ. Северная Осетия - Алания, г. Владикавказ, пгт. Заводской, ул. Эдуарда Дзусова, 28	Владикавказ	15:09:0120003:7	003002000000 Земли населенных пунктов	Под жилую застройку Индивидуальную	13	02.010	600	1 742,95	1 045 770,00
48064	Республика Северная Осетия-Алания, г. Владикавказ, пгт. Заводской, ул. Э.Дзусова/проезд Линейный, д. 30/11	Владикавказ	15:09:0120003:8	003002000000 Земли населенных пунктов	Для содержания и эксплуатации индивидуального жилого дома	13	02.010	694	1 742,95	1 209 607,30
48065	Республика Северная Осетия-Алания, г. Владикавказ, пгт. Заводской, пер. Линейный, д. 9	Владикавказ	15:09:0120003:9	003002000000 Земли населенных пунктов	Под жилую застройку Индивидуальную	13	02.010	532	1 742,95	927 249,40
48066	Республика Северная Осетия-Алания, г. Владикавказ, пгт. Заводской, ул. Эдуарда Дзусова, 2	Владикавказ	15:09:0120004:1	003002000000 Земли населенных пунктов	Для содержания и эксплуатации индивидуального жилого дома	13	02.010	300	1 742,95	522 885,00
48067	Республика Северная Осетия-Алания, г. Владикавказ, пгт. Заводской, ул. Эдуарда Дзусова, 18	Владикавказ	15:09:0120004:10	003002000000 Земли населенных пунктов	Под жилую застройку Индивидуальную	13	02.010	618	1 742,95	1 077 143,10
48068	Респ. Северная Осетия - Алания, г. Владикавказ, пгт. Заводской, ул. Эдуарда Дзусова, 20	Владикавказ	15:09:0120004:11	003002000000 Земли населенных пунктов	Под жилую застройку Индивидуальную	13	02.010	600	1 742,95	1 045 770,00
48069	Российская Федерация, Республика Северная Осетия - Алания, г.о. город Владикавказ, пгт. Заводской, пер. Вь соковольтный, з/у 3	Владикавказ	15:09:0120004:12	003002000000 Земли населенных пунктов	Под жилую застройку Индивидуальную	13	02.010	696	1 742,95	1 213 093,20
48070	Республика Северная Осетия-Алания, г. Владикавказ, пгт. Заводской, ул. Путейцев/пер. Вь соковольтный, д. 15/1	Владикавказ	15:09:0120004:13	003002000000 Земли населенных пунктов	Для содержания и эксплуатации индивидуального жилого дома	13	02.010	730	1 742,95	1 272 363,50
48071	Республика Северная Осетия - Алания, г. Владикавказ, пгт. Заводской, ул. Путейцев, 11	Владикавказ	15:09:0120004:14	003002000000 Земли населенных пунктов	Для эксплуатации жилого дома	13	02.010	788	1 742,95	1 373 444,60
48072	Респ. Северная Осетия - Алания, г. Владикавказ, пгт. Заводской, ул. Путейцев, 9	Владикавказ	15:09:0120004:15	003002000000 Земли населенных пунктов	Под жилую застройку Индивидуальную	13	02.010	712	1 742,95	1 240 980,40
48073	Респ. Северная Осетия - Алания, г.Владикавказ, п.Заводской, ул. Путейцев, 7	Владикавказ	15:09:0120004:16	003002000000 Земли населенных пунктов	Для содержания и эксплуатации индивидуального жилого дома	13	02.010	734	1 742,95	1 279 325,30
48074	Респ. Северная Осетия - Алания, г. Владикавказ, пгт. Заводской, ул. Путейцев, 5	Владикавказ	15:09:0120004:17	003002000000 Земли населенных пунктов	Под жилую застройку Индивидуальную	13	02.010	733	1 742,95	1 277 582,35
48075	Респ. Северная Осетия - Алания, г. Владикавказ, пгт. Заводской, ул. Путейцев, 3	Владикавказ	15:09:0120004:18	003002000000 Земли населенных пунктов	Для содержания и эксплуатации индивидуального жилого дома	13	02.010	696	1 742,95	1 213 093,20
48076	Респ. Северная Осетия - Алания, г. Владикавказ, п. Заводской, ул. Центральная, 2"б"	Владикавказ	15:09:0120004:19	003002000000 Земли населенных пунктов	для содержания и эксплуатации индивидуального жилого дома	13	02.010	608	1 742,95	1 059 713,60
48077	Респ. Северная Осетия - Алания, г. Владикавказ, пгт. Заводской, ул Эдуарда Дзусова, 4	Владикавказ	15:09:0120004:2	003002000000 Земли населенных пунктов	Для содержания и эксплуатации индивидуального жилого дома	13	02.010	594	1 742,95	1 035 312,30
48078	Респ. Северная Осетия - Алания, г. Владикавказ, п. Заводской, ул. Центральная, 2 "б"	Владикавказ	15:09:0120004:20	003002000000 Земли населенных пунктов	Для содержания и эксплуатации индивидуального жилого дома	13	02.010	604	1 742,95	1 052 741,80
48079	Респ. Северная Осетия - Алания, г. Владикавказ, п. Заводской, ул. Центральная, 2 "в"	Владикавказ	15:09:0120004:21	003002000000 Земли населенных пунктов	Для содержания и эксплуатации жилого дома	13	02.010	610	1 742,95	1 063 199,50
48080	Респ. Северная Осетия - Алания, г. Владикавказ, пгт. Заводской, ул. Э.Дзусова, дом 6	Владикавказ	15:09:0120004:3	003002000000 Земли населенных пунктов	Для содержания и эксплуатации индивидуального жилого дома	13	02.010	600	1 742,95	1 045 770,00
48081	Российская Федерация, Республика Северная Осетия - Алания, городской округ город Владикавказ, пгт. Заводской, ул. Эдуарда Дзусова, земельный участок 8	Владикавказ	15:09:0120004:4	003002000000 Земли населенных пунктов	Для содержания и эксплуатации индивидуального жилого дома	13	02.010	593	1 742,95	1 033 569,35
48082	Респ. Северная Осетия - Алания, г. Владикавказ, пгт. Заводской, ул Эдуарда Дзусова, 10	Владикавказ	15:09:0120004:5	003002000000 Земли населенных пунктов	Под жилую застройку Индивидуальную	13	02.010	600	1 742,95	1 045 770,00
48083	Респ. Северная Осетия - Алания, г. Владикавказ, пгт. Заводской, ул Эдуарда Дзусова, 12	Владикавказ	15:09:0120004:6	003002000000 Земли населенных пунктов	Под жилую застройку Индивидуальную	13	02.010	300	1 742,95	522 885,00
48084	Республика Северная Осетия-Алания, г. Владикавказ, пгт. Заводской, ул. Эдуарда Дзусова, 12	Владикавказ	15:09:0120004:7	003002000000 Земли населенных пунктов	Под жилую застройку Индивидуальную	13	02.010	300	1 742,95	522 885,00
48085	Республика Северная Осетия-Алания, г. Владикавказ, п. Заводской, ул. Эдуарда Дзусова/Центральная, 2/2	Владикавказ	15:09:0120004:72	003002000000 Земли населенных пунктов	Для содержания и эксплуатации индивидуального жилого дома	13	02.010	609	1 742,95	1 061 456,55
48086	Республика Северная Осетия-Алания, г. Владикавказ, пгт. Заводской, ул. Эдуарда Дзусова, д. 14/3	Владикавказ	15:09:0120004:8	003002000000 Земли населенных пунктов	Под жилую застройку Индивидуальную	13	02.010	600	1 742,95	1 045 770,00
48087	Респ. Северная Осетия - Алания, г. Владикавказ, пгт. Заводской, ул Эдуарда Дзусова, 16	Владикавказ	15:09:0120004:9	003002000000 Земли населенных пунктов	Под жилую застройку Индивидуальную	13	02.010	600	1 742,95	1 045 770,00
48088	Респ. Северная Осетия - Алания, г. Владикавказ, пгт. Заводской, ул. Бульварная, 26	Владикавказ	15:09:0120013:1	003002000000 Земли населенных пунктов	Под жилую застройку Индивидуальную	13	02.010	690	1 742,95	1 202 635,50
48089	Республика Северная Осетия-Алания, г. Владикавказ, п. Заводской, линия 5-я, 5	Владикавказ	15:09:0120013:10	003002000000 Земли населенных пунктов	Под жилую застройку Индивидуальную	13	02.010	729	1 742,95	1 270 610,55
48090	Респ. Северная Осетия - Алания, г. Владикавказ, п. Заводской, 5 Линия, 9	Владикавказ	15:09:0120013:11	003002000000 Земли населенных пунктов	Для содержания и эксплуатации жилого дома	13	02.010	696	1 742,95	1 213 093,20
48091	Республика Северная Осетия-Алания, г. Владикавказ, пгт. Заводской, линия 5-я/Эдуарда Дзусова, д. 1/29	Владикавказ	15:09:0120013:12	003002000000 Земли населенных пунктов	Для содержания и эксплуатации индивидуального жилого дома	13	02.010	695	1 742,95	1 211 350,25
48092	Респ. Северная Осетия - Алания, г. Владикавказ, пгт. Заводской, ул. Э.Дзусова, 27	Владикавказ	15:09:0120013:13	003002000000 Земли населенных пунктов	Для содержания и эксплуатации индивидуального жилого дома	13	02.010	714	1 742,95	1 244 466,30
48093	Респ. Северная Осетия - Алания, г. Владикавказ, п. Заводской, ул. Э.Дзусова (Железнодорожная), 25	Владикавказ	15:09:0120013:14	003002000000 Земли населенных пунктов	Для содержания и эксплуатации индивидуального жилого дома.	13	02.010	702	1 742,95	1 223 550,90
48094	Республика Северная Осетия-Алания, г. Владикавказ, пгт. Заводской, ул. Э.Дзусова/линия 4-я, д. 23/2	Владикавказ	15:09:0120013:15	003002000000 Земли населенных пунктов	Для содержания и эксплуатации индивидуального жилого дома	13	02.010	681	1 742,95	1 186 948,95
48095	Респ. Северная Осетия - Алания, г. Владикавказ, пгт. Заводской, линия 4-я, 4	Владикавказ	15:09:0120013:16	003002000000 Земли населенных пунктов	Для содержания и эксплуатации индивидуального жилого дома	13	02.010	705	1 742,95	1 228 779,75
48096	Республика Северная Осетия-Алания, г. Владикавказ, п. Заводской, 4 -я Линия, 6	Владикавказ	15:09:0120013:17	003002000000 Земли населенных пунктов	Для содержания и эксплуатации индивидуального жилого дома	13	02.010	728	1 742,95	1 268 867,60
48097	Респ. Северная Осетия - Алания, г. Владикавказ, пгт. Заводской, линия 4-я, 8	Владикавказ	15:09:0120013:18	003002000000 Земли населенных пунктов	Для содержания и эксплуатации индивидуального жилого дома	13	02.010	708	1 742,95	1 234 008,60
48098	Респ. Северная Осетия - Алания, г. Владикавказ, п. Заводской, ул. 4-я линия, дом 10	Владикавказ	15:09:0120013:19	003002000000 Земли населенных пунктов	Для содержания и эксплуатации индивидуального жилого дома	13	02.010	724	1 742,95	1 261 895,80
48099	Респ. Северная Осетия - Алания, г. Владикавказ, пгт. Заводской, ул. Бульварная, 26	Владикавказ	15:09:0120013:2	003002000000 Земли населенных пунктов	Под жилую застройку Индивидуальную	13	02.010	700	1 742,95	1 220 065,00
48100	Респ. Северная Осетия - Алания, г. Владикавказ, п. Заводской, ул. 4-я линия, 12	Владикавказ	15:09:0120013:20	003002000000 Земли населенных пунктов	Под жилую застройку	13	02.010	716	1 742,95	1 247 952,20
48101	Респ. Северная Осетия - Алания, г. Владикавказ, пгт. Заводской, ул. Бульварная, дом 26б	Владикавказ	15:09:0120013:3	003002000000 Земли населенных пунктов	Под жилую застройку Индивидуальную	13	02.010	658	1 742,95	1 146 861,10
48102	Респ. Северная Осетия - Алания, г. Владикавказ, пгт. Заводской, ул. Бульварная, 26а	Владикавказ	15:09:0120013:4	003002000000 Земли населенных пунктов	Под жилую застройку Индивидуальную	13	02.010	595	1 742,95	1 037 055,25
48103	Северная Осетия - Алания респ. г. Владикавказ, пос. Заводской, ул. Бульварная, 26 "а"	Владикавказ	15:09:0120013:5	003002000000 Земли населенных пунктов	Для содержания и эксплуатации индивидуального жилого дома	13	02.010	645	1 742,95	1 124 202,75
48104	Респ. Северная Осетия - Алания, г. Владикавказ, пос. Заводской, ул. Бульварная, 28	Владикавказ	15:09:0120013:6	003002000000 Земли населенных пунктов	Для содержания и эксплуатации индивидуального жилого дома	13	02.010	705	1 742,95	1 228 779,75
48105	Респ. Северная Осетия - Алания, г. Владикавказ, пос. Заводской, ул. 5 Линия, 11	Владикавказ	15:09:0120013:7	003002000000 Земли населенных пунктов	Для содержания и эксплуатации жилого дома	13	02.010	699	1 742,95	1 218 322,05

№ п/п	Местоположение ЗУ	Район	Кадастровый номер ЗУ	Категория земель	Разрешенное использование по документу	Код вида разрешенного использования (в соответствии с классификатором видов разрешенного использования земельных участков)	Вид использования объектов недвижимости	Площадь	УПКС	КС
48106	Республика Северная Осетия-Алания, г Владикавказ, пгт Заводской, линия 5-я, д 9	Владикавказ	15:09:0120013:8	003002000000 Земли населенных пунктов	Для содержания и эксплуатации индивидуального жилого дома	13	02.010	701	1 712,95	1 221 807,95
48107	Респ. Северная Осетия - Алания, г. Владикавказ, пгт. Заводской, линия 5-я, 7	Владикавказ	15:09:0120013:9	003002000000 Земли населенных пунктов	Для содержания и эксплуатации индивидуального жилого дома	13	02.010	685	1 712,95	1 188 691,90
48108	Республика Северная Осетия-Алания, г Владикавказ, пгт Заводской, ул Бульварная/Вокзальная, д 2/8	Владикавказ	15:09:0120017:1	003002000000 Земли населенных пунктов	Под жилую застройку Индивидуальную	13	02.010	517	1 712,95	901 125,15
48109	Респ. Северная Осетия - Алания, г. Владикавказ, пгт. Заводской, линия 1-я, 5	Владикавказ	15:09:0120017:10	003002000000 Земли населенных пунктов	Под жилую застройку Индивидуальную	13	02.010	519	1 712,95	901 592,05
48110	Респ. Северная Осетия - Алания, г. Владикавказ, пгт. Заводской, линия 1-я, 5	Владикавказ	15:09:0120017:11	003002000000 Земли населенных пунктов	Под жилую застройку Индивидуальную	13	02.010	372	1 712,95	637 613,40
48111	Респ. Северная Осетия - Алания, г. Владикавказ, пгт. Заводской, линия 1-я, 3	Владикавказ	15:09:0120017:12	003002000000 Земли населенных пунктов	Под жилую застройку Индивидуальную	13	02.010	520	1 712,95	890 634,00
48112	Респ. Северная Осетия - Алания, г. Владикавказ, пгт. Заводской, линия 1-я, 3	Владикавказ	15:09:0120017:13	003002000000 Земли населенных пунктов	Под жилую застройку Индивидуальную	13	02.010	293	1 712,95	501 864,35
48113	Республика Северная Осетия - Алания, г. Владикавказ, пгт. Заводской, линия 1-я, 3	Владикавказ	15:09:0120017:14	003002000000 Земли населенных пунктов	Под жилую застройку Индивидуальную	13	02.010	827	1 712,95	1 416 449,65
48114	Респ. Северная Осетия - Алания, г. Владикавказ, пгт. Заводской, ул. Вокзальная, 4	Владикавказ	15:09:0120017:18	003002000000 Земли населенных пунктов	Под жилую застройку Индивидуальную	13	02.010	629	1 712,95	1 076 423,55
48115	Респ. Северная Осетия - Алания, г. Владикавказ, пгт. Заводской, ул. Вокзальная, 4	Владикавказ	15:09:0120017:19	003002000000 Земли населенных пунктов	Под жилую застройку Индивидуальную	13	02.010	106	1 712,95	181 613,70
48116	Республика Северная Осетия-Алания, г Владикавказ, пгт Заводской, ул Бульварная, д 2/8	Владикавказ	15:09:0120017:2	003002000000 Земли населенных пунктов	Под жилую застройку Индивидуальную	13	02.010	155	1 712,95	793 312,25
48117	Респ. Северная Осетия - Алания, г. Владикавказ, пгт. Заводской, ул. Вокзальная, 4	Владикавказ	15:09:0120017:20	003002000000 Земли населенных пунктов	Под жилую застройку Индивидуальную	13	02.010	645	1 712,95	1 104 202,75
48118	Респ. Северная Осетия - Алания, г. Владикавказ, пгт. Заводской, ул. Вокзальная, 6	Владикавказ	15:09:0120017:21	003002000000 Земли населенных пунктов	Под жилую застройку Индивидуальную	13	02.010	1 612	1 712,95	2 760 923,40
48119	Респ. Северная Осетия - Алания, г. Владикавказ, пгт. Заводской, ул. Вокзальная, 6	Владикавказ	15:09:0120017:22	003002000000 Земли населенных пунктов	Под жилую застройку Индивидуальную	13	02.010	2	1 712,95	3 425,90
48120	Республика Северная Осетия-Алания, г Владикавказ, пгт Заводской, ул Бульварная/Вокзальная, д 2/8	Владикавказ	15:09:0120017:23	003002000000 Земли населенных пунктов	Под жилую застройку Индивидуальную	13	02.010	596	1 712,95	1 020 798,20
48121	Респ. Северная Осетия - Алания, г. Владикавказ, пгт. Заводской, ул. Эдуарда Дзусова/линия 1-я, 3/1	Владикавказ	15:09:0120017:24	003002000000 Земли населенных пунктов	Под установку и эксплуатацию коммерческого торгового киоска	4	04.040	12	2 478,65	29 743,80
48122	Республика Северная Осетия-Алания, г Владикавказ, пгт Заводской, линия 1-я/Эдуарда Дзусова, д 1/3	Владикавказ	15:09:0120017:25	003002000000 Земли населенных пунктов	Для содержания и эксплуатации индивидуального жилого дома	13	02.010	1 994	1 712,95	3 415 442,30
48123	Республика Северная Осетия-Алания, г Владикавказ, пгт Заводской, ул Бульварная/линия 1-я, д 4/7	Владикавказ	15:09:0120017:3	003002000000 Земли населенных пунктов	Под объекты инженерного оборудования	6	03.012	2	846,67	1 693,34
48124	Респ. Северная Осетия - Алания, г. Владикавказ, пгт. Заводской, линия 1-я, 5	Владикавказ	15:09:0120017:8	003002000000 Земли населенных пунктов	Под жилую застройку Индивидуальную	13	02.010	301	1 712,95	516 257,95
48125	Респ. Северная Осетия - Алания, г. Владикавказ, пгт. Заводской, ул. Бульварная, д 4	Владикавказ	15:09:0120017:85	003002000000 Земли населенных пунктов	Для содержания и эксплуатации индивидуального жилого дома	13	02.010	1 649	1 712,95	2 824 106,55
48126	Респ. Северная Осетия - Алания, г. Владикавказ, пгт. Заводской, линия 1-я, 5	Владикавказ	15:09:0120017:9	003002000000 Земли населенных пунктов	Под жилую застройку Индивидуальную	13	02.010	401	1 712,95	686 922,95
48127	Респ. Северная Осетия - Алания, г. Владикавказ, пгт. Заводской, ул. Вокзальная, 11	Владикавказ	15:09:0120018:1	003002000000 Земли населенных пунктов	Под жилую застройку Индивидуальную	13	02.010	442	1 712,95	757 374,90
48128	Респ. Северная Осетия - Алания, г. Владикавказ, пгт. Заводской, ул. Вокзальная, 3	Владикавказ	15:09:0120018:10	003002000000 Земли населенных пунктов	Под жилую застройку Индивидуальную	13	02.010	329	1 712,95	563 972,55
48129	Респ. Северная Осетия - Алания, г. Владикавказ, пгт. Заводской, ул. Вокзальная, 11	Владикавказ	15:09:0120018:2	003002000000 Земли населенных пунктов	Под жилую застройку Индивидуальную	13	02.010	768	1 712,95	1 315 737,60
48130	Республика Северная Осетия-Алания, г.Владикавказ, пгт Заводской, ул Вокзальная, 1-1а	Владикавказ	15:09:0120018:25	003002000000 Земли населенных пунктов	Для содержания и эксплуатации жилого дома	13	02.010	1 560	1 712,95	2 671 842,00
48131	Республика Северная Осетия-Алания, г.Владикавказ, пгт Заводской, Вокзальная ул., 9	Владикавказ	15:09:0120018:28	003002000000 Земли населенных пунктов	Для содержания и эксплуатации жилого дома	13	02.010	1 129	1 712,95	1 933 790,55
48132	Респ. Северная Осетия - Алания, г. Владикавказ, пгт. Заводской, ул. Вокзальная, дом 7	Владикавказ	15:09:0120018:5	003002000000 Земли населенных пунктов	Для содержания и эксплуатации индивидуального жилого дома	13	02.010	875	1 712,95	1 498 681,25
48133	Респ. Северная Осетия - Алания, г. Владикавказ, пгт. Заводской, ул. Вокзальная, 6	Владикавказ	15:09:0120018:6	003002000000 Земли населенных пунктов	Под жилую застройку Индивидуальную	13	02.010	803	1 712,95	702 168,85
48134	Респ. Северная Осетия - Алания, г. Владикавказ, пгт. Заводской, ул. Вокзальная, 4	Владикавказ	15:09:0120018:7	003002000000 Земли населенных пунктов	Под жилую застройку Индивидуальную	13	02.010	472	1 712,95	648 177,40
48135	Респ. Северная Осетия - Алания, г. Владикавказ, пгт. Заводской, ул. Вокзальная, 5	Владикавказ	15:09:0120018:8	003002000000 Земли населенных пунктов	Под жилую застройку Индивидуальную	13	02.010	433	1 712,95	741 667,35
48136	Респ. Северная Осетия - Алания, г. Владикавказ, пгт. Заводской, ул. Вокзальная, 9	Владикавказ	15:09:0120018:9	003002000000 Земли населенных пунктов	Под жилую застройку Индивидуальную	13	02.010	603	1 712,95	1 033 098,85
48137	Республика Северная Осетия-Алания, г Владикавказ, пгт Заводской, ул Почевая, д 28	Владикавказ	15:09:0120019:1	003002000000 Земли населенных пунктов	Под жилую застройку Индивидуальную	13	02.010	577	1 712,95	1 035 682,15
48138	Респ. Северная Осетия - Алания, г. Владикавказ, пгт. Заводской, ул. Вокзальная, 31	Владикавказ	15:09:0120019:10	003002000000 Земли населенных пунктов	Под жилую застройку Индивидуальную	13	02.010	464	1 712,95	982 145,80
48139	Респ. Северная Осетия - Алания, г. Владикавказ, пгт. Заводской, ул. Вокзальная, 29	Владикавказ	15:09:0120019:11	003002000000 Земли населенных пунктов	Под жилую застройку Индивидуальную	13	02.010	428	1 712,95	971 687,60
48140	Респ. Северная Осетия - Алания, г. Владикавказ, пгт. Заводской, ул. Вокзальная, 29	Владикавказ	15:09:0120019:12	003002000000 Земли населенных пунктов	Под жилую застройку Индивидуальную	13	02.010	329	1 712,95	973 140,55
48141	Республика Северная Осетия-Алания, г. Владикавказ, пгт Заводской, ул Вокзальная, 33	Владикавказ	15:09:0120019:124	003002000000 Земли населенных пунктов	Для содержания и эксплуатации жилого дома	13	02.010	965	1 712,95	1 716 805,75
48142	Республика Северная Осетия-Алания, г. Владикавказ, пгт Заводской, ул Вокзальная, 39	Владикавказ	15:09:0120019:128	003002000000 Земли населенных пунктов	Для содержания и эксплуатации индивидуального жилого дома	13	02.010	1 051	1 712,95	1 801 640,45
48143	Респ. Северная Осетия - Алания, г. Владикавказ, пгт. Заводской, ул. Вокзальная, 27	Владикавказ	15:09:0120019:13	003002000000 Земли населенных пунктов	Под жилую застройку Индивидуальную	13	02.010	805	1 712,95	1 381 509,75
48144	Респ. Северная Осетия - Алания, г. Владикавказ, пгт. Заводской, ул. Вокзальная, 27	Владикавказ	15:09:0120019:14	003002000000 Земли населенных пунктов	Под жилую застройку Индивидуальную	13	02.010	341	1 712,95	599 574,60
48145	Респ. Северная Осетия - Алания, г. Владикавказ, пгт. Заводской, ул. Вокзальная, 25	Владикавказ	15:09:0120019:15	003002000000 Земли населенных пунктов	Под жилую застройку Индивидуальную	13	02.010	322	1 712,95	561 229,90
48146	Респ. Северная Осетия - Алания, г. Владикавказ, пгт. Заводской, ул. Вокзальная, 25	Владикавказ	15:09:0120019:16	003002000000 Земли населенных пунктов	Под жилую застройку Индивидуальную	13	02.010	322	1 712,95	561 229,90
48147	Респ. Северная Осетия - Алания, г. Владикавказ, пгт. Заводской, ул. Вокзальная, 25	Владикавказ	15:09:0120019:18	003002000000 Земли населенных пунктов	Под жилую застройку Индивидуальную	13	02.010	489	1 712,95	852 862,55
48148	Респ. Северная Осетия - Алания, г. Владикавказ, пгт. Заводской, ул. Вокзальная, 21	Владикавказ	15:09:0120019:19	003002000000 Земли населенных пунктов	Под жилую застройку Индивидуальную	13	02.010	328	1 712,95	571 687,60
48149	Республика Северная Осетия - Алания, г. Владикавказ, пгт. Заводской, ул. Вокзальная, 41	Владикавказ	15:09:0120019:2	003002000000 Земли населенных пунктов	Под жилую застройку Индивидуальную	13	02.010	826	1 712,95	1 439 670,70
48150	Респ. Северная Осетия - Алания, г. Владикавказ, пгт. Заводской, ул. Вокзальная, 21	Владикавказ	15:09:0120019:20	003002000000 Земли населенных пунктов	Под жилую застройку Индивидуальную	13	02.010	328	1 712,95	571 687,60
48151	Респ. Северная Осетия - Алания, г. Владикавказ, пгт. Заводской, ул. Вокзальная, 19	Владикавказ	15:09:0120019:21	003002000000 Земли населенных пунктов	Под жилую застройку Индивидуальную	13	02.010	417	1 712,95	727 214,65
48152	Респ. Северная Осетия - Алания, г. Владикавказ, пгт. Заводской, ул. Вокзальная, 19	Владикавказ	15:09:0120019:22	003002000000 Земли населенных пунктов	Под жилую застройку Индивидуальную	13	02.010	327	1 712,95	569 814,65
48153	Респ. Северная Осетия - Алания, г. Владикавказ, пгт. Заводской, ул. Вокзальная, 17	Владикавказ	15:09:0120019:23	003002000000 Земли населенных пунктов	Под жилую застройку Индивидуальную	13	02.010	336	1 712,95	585 631,20
48154	Респ. Северная Осетия - Алания, г. Владикавказ, пгт. Заводской, ул. Вокзальная, 17	Владикавказ	15:09:0120019:24	003002000000 Земли населенных пунктов	Под жилую застройку Индивидуальную	13	02.010	336	1 712,95	585 631,20
48155	Респ. Северная Осетия - Алания, г. Владикавказ, пгт. Заводской, ул. Вокзальная, 15	Владикавказ	15:09:0120019:25	003002000000 Земли населенных пунктов	Под жилую застройку Индивидуальную	13	02.010	489	1 712,95	852 862,55
48156	Респ. Северная Осетия - Алания, г. Владикавказ, пгт. Заводской, ул. Вокзальная, 15	Владикавказ	15:09:0120019:26	003002000000 Земли населенных пунктов	Под жилую застройку Индивидуальную	13	02.010	385	1 712,95	671 385,75
48157	Респ. Северная Осетия - Алания, г. Владикавказ, пгт. Заводской, ул. Вокзальная, 13	Владикавказ	15:09:0120019:27	003002000000 Земли населенных пунктов	Под жилую застройку Индивидуальную	13	02.010	675	1 712,95	1 176 191,25
48158	Респ. Северная Осетия - Алания, г. Владикавказ, пгт. Заводской, ул. Вокзальная, 13	Владикавказ	15:09:0120019:28	003002000000 Земли населенных пунктов	Под жилую застройку Индивидуальную	13	02.010	675	1 712,95	1 176 491,25
48159	Респ. Северная Осетия - Алания, г. Владикавказ, пгт. Заводской, ул. Полевая, 2	Владикавказ	15:09:0120019:29	003002000000 Земли населенных пунктов	Под жилую застройку Индивидуальную	13	02.010	263	1 712,95	458 395,85
48160	Респ. Северная Осетия - Алания, г. Владикавказ, пгт. Заводской, ул. Полевая, 2	Владикавказ	15:09:0120019:30	003002000000 Земли населенных пунктов	Под жилую застройку Индивидуальную	13	02.010	263	1 712,95	458 395,85
48161	Респ. Северная Осетия - Алания, г. Владикавказ, пгт. Заводской, ул. Полевая, 4	Владикавказ	15:09:0120019:31	003002000000 Земли населенных пунктов	Под жилую застройку Индивидуальную	13	02.010	553	1 712,95	963 851,35
48162	Респ. Северная Осетия - Алания, г. Владикавказ, пгт. Заводской, ул. Полевая, 6	Владикавказ	15:09:0120019:32	003002000000 Земли населенных пунктов	Для содержания и эксплуатации индивидуального жилого дома	13	02.010	619	1 712,95	1 078 886,05
48163	Республика Северная Осетия - Алания, г. Владикавказ, пгт. Заводской, ул. Полевая, 8	Владикавказ	15:09:0120019:33	003002000000 Земли населенных пунктов	Под жилую застройку Индивидуальную	13	02.010	589	1 712,95	1 026 907,55
48164	Респ. Северная Осетия - Алания, г. Владикавказ, пгт. Заводской, ул. Полевая, 10	Владикавказ	15:09:0120019:34	003002000000 Земли населенных пунктов	Под жилую застройку Индивидуальную	13	02.010	603	1 712,95	1 033 098,85
48165	Респ. Северная Осетия - Алания, г. Владикавказ, пгт. Заводской, ул. Полевая, 12	Владикавказ	15:09:0120019:35	003002000000 Земли населенных пунктов	Под жилую застройку Индивидуальную	13	02.010	596	1 712,95	1 020 281,10
48166	Респ. Северная Осетия - Алания, г. Владикавказ, пгт. Заводской, ул. Полевая, 14	Владикавказ	15:09:0120019:36	003002000000 Земли населенных пунктов	Под жилую застройку Индивидуальную	13	02.010	405	1 712,95	693 699,75
48167	Респ. Северная Осетия - Алания, г. Владикавказ, пгт. Заводской, ул. Полевая, 14	Владикавказ	15:09:0120019:37	003002000000 Земли населенных пунктов	Под жилую застройку Индивидуальную	13	02.010	406	1 712,95	695 412,70
48168	Респ. Северная Осетия - Алания, г. Владикавказ, пгт. Заводской, ул. Полевая, 16	Владикавказ	15:09:0120019:38	003002000000 Земли населенных пунктов	Для содержания и эксплуатации индивидуального жилого дома	13	02.010	610	1 712,95	1 044 199,50
48169	Респ. Северная Осетия - Алания, г. Владикавказ, пгт. Заводской, ул. Полевая, 16	Владикавказ	15:09:0120019:39	003002000000 Земли населенных пунктов	Под жилую застройку Индивидуальную	13	02.010	293	1 712,95	501 864,35
48170	Респ. Северная Осетия - Алания, г. Владикавказ, пгт. Заводской, ул. Полевая, 18 "а"	Владикавказ	15:09:0120019:40	003002000000 Земли населенных пунктов	Под жилую застройку Индивидуальную	13	02.010	410	1 712,95	702 114,50
48171	Респ. Северная Осетия - Алания, г. Владикавказ, пгт. Заводской, ул. Полевая, 18	Владикавказ	15:09:0120019:41	003002000000 Земли населенных пунктов	Под жилую застройку Индивидуальную	13	02.010	405	1 712,95	693 699,75
48172	Респ. Северная Осетия - Алания, г. Владикавказ, пгт. Заводской, ул. Полевая, 20	Владикавказ	15:09:0120019:42	003002000000 Земли населенных пунктов	Под жилую застройку Индивидуальную	13	02.010	290	1 712,95	496 755,50
48173	Респ. Северная Осетия - Алания, г. Владикавказ, пгт. Заводской, ул. Полевая, 20	Владикавказ	15:09:0120019:43	003002000000 Земли населенных пунктов	Под жилую застройку Индивидуальную	13	02.010	291	1 712,95	507 198,45

№ пп	Местоположение ЗУ	Район	Кадастровый номер ЗУ	Категория земель	Разрешенное использование по документу	Код вида разрешенного использования (в соответствии с классификатором видов разрешенного использования земельных участков)	Вид использования объектов недвижимости	Площадь	УПКС	КС
48174	Респ. Северная Осетия - Алания, г. Владикавказ, пгт. Заводской, ул. Полевая, 22	Владикавказ	15:09:0120019:44	003002000000 Земли населенных пунктов	Под жилую застройку Индивидуальную	13	02.010	591	1 742,95	1 030 083,45
48175	Респ. Северная Осетия - Алания, г. Владикавказ, пгт. Заводской, ул. Полевая, 22	Владикавказ	15:09:0120019:45	003002000000 Земли населенных пунктов	Под жилую застройку Индивидуальную	13	02.010	591	1 742,95	1 030 083,45
48176	Респ. Северная Осетия - Алания, г. Владикавказ, пгт. Заводской, ул. Полевая, 24	Владикавказ	15:09:0120019:46	003002000000 Земли населенных пунктов	Под жилую застройку Индивидуальную	13	02.010	291	1 742,95	507 198,45
48177	Респ. Северная Осетия - Алания, г. Владикавказ, пгт. Заводской, ул. Полевая, 24	Владикавказ	15:09:0120019:47	003002000000 Земли населенных пунктов	Под жилую застройку Индивидуальную	13	02.010	291	1 742,95	507 198,45
48178	Респ. Северная Осетия - Алания, г. Владикавказ, пгт. Заводской, ул. Полевая, 26	Владикавказ	15:09:0120019:48	003002000000 Земли населенных пунктов	Под жилую застройку Индивидуальную	13	02.010	295	1 742,95	514 170,25
48179	Респ. Северная Осетия - Алания, г. Владикавказ, пгт. Заводской, ул. Полевая, 26	Владикавказ	15:09:0120019:49	003002000000 Земли населенных пунктов	Под жилую застройку Индивидуальную	13	02.010	295	1 742,95	514 170,25
48180	Республика Северная Осетия-Алания, г Владикавказ, пгт Заводской, ул Полевая, д 28	Владикавказ	15:09:0120019:50	003002000000 Земли населенных пунктов	Под жилую застройку Индивидуальную	13	02.010	765	1 742,95	1 333 356,75
48181	Респ. Северная Осетия - Алания, г. Владикавказ, пгт. Заводской, ул. Полевая, дом 28 "в"	Владикавказ	15:09:0120019:51	003002000000 Земли населенных пунктов	Индивидуальный жилой дом	13	02.010	600	1 742,95	1 045 770,00
48182	Респ. Северная Осетия - Алания, г. Владикавказ, пгт. Заводской, ул. Вокзальная, 23	Владикавказ	15:09:0120019:52	003002000000 Земли населенных пунктов	Для содержания и эксплуатации индивидуального жилого дома	13	02.010	336	1 742,95	585 631,20
48183	Респ. Северная Осетия - Алания, г. Владикавказ, пгт. Заводской, ул. Вокзальная, 27	Владикавказ	15:09:0120019:6	003002000000 Земли населенных пунктов	Под жилую застройку Индивидуальную	13	02.010	199	1 742,95	346 847,05
48184	Респ. Северная Осетия - Алания, г. Владикавказ, пгт. Заводской, ул. Вокзальная, 31а	Владикавказ	15:09:0120019:9	003002000000 Земли населенных пунктов	Под жилую застройку Индивидуальную	13	02.010	333	1 742,95	580 402,35
48185	Респ. Северная Осетия - Алания, г. Владикавказ, пгт. Заводской, линия 1-я, 23	Владикавказ	15:09:0120020:10	003002000000 Земли населенных пунктов	Для содержания и эксплуатации индивидуального жилого дома	13	02.010	807	1 742,95	1 406 560,65
48186	Респ. Северная Осетия - Алания, г. Владикавказ, пгт. Заводской, линия 1-я, 21	Владикавказ	15:09:0120020:11	003002000000 Земли населенных пунктов	Для содержания и эксплуатации индивидуального жилого дома	13	02.010	751	1 742,95	1 308 955,45
48187	Респ. Северная Осетия - Алания, г. Владикавказ, пгт. Заводской, линия 1-я, 19	Владикавказ	15:09:0120020:12	003002000000 Земли населенных пунктов	Под жилую застройку Индивидуальную	13	02.010	417	1 742,95	726 810,15
48188	Российская Федерация, Республика Северная Осетия - Алания г. Владикавказ, пгт. Заводской, линия 1-я, 19	Владикавказ	15:09:0120020:13	003002000000 Земли населенных пунктов	Для индивидуального жилищного строительства	13	02.010	396	1 742,95	690 208,20
48189	Респ. Северная Осетия - Алания, г. Владикавказ, пгт. Заводской, линия 1-я, 17	Владикавказ	15:09:0120020:14	003002000000 Земли населенных пунктов	Под жилую застройку Индивидуальную	13	02.010	394	1 742,95	686 722,30
48190	Респ. Северная Осетия - Алания, г. Владикавказ, пгт. Заводской, линия 1-я, 17	Владикавказ	15:09:0120020:15	003002000000 Земли населенных пунктов	Под жилую застройку Индивидуальную	13	02.010	404	1 742,95	704 151,80
48191	Респ. Северная Осетия - Алания, г. Владикавказ, пгт. Заводской, линия 1-я, 15	Владикавказ	15:09:0120020:16	003002000000 Земли населенных пунктов	Под жилую застройку Индивидуальную	13	02.010	401	1 742,95	698 922,95
48192	Респ. Северная Осетия - Алания, г. Владикавказ, пгт. Заводской, линия 1-я, 15	Владикавказ	15:09:0120020:17	003002000000 Земли населенных пунктов	Под жилую застройку Индивидуальную	13	02.010	398	1 742,95	693 694,10
48193	Респ. Северная Осетия - Алания, г. Владикавказ, пгт. Заводской, линия 1-я, 13	Владикавказ	15:09:0120020:18	003002000000 Земли населенных пунктов	Под жилую застройку Индивидуальную	13	02.010	393	1 742,95	684 979,35
48194	Респ. Северная Осетия - Алания, г. Владикавказ, пгт. Заводской, линия 1-я, 13	Владикавказ	15:09:0120020:19	003002000000 Земли населенных пунктов	Под жилую застройку Индивидуальную	13	02.010	395	1 742,95	688 465,25
48195	Респ. Северная Осетия - Алания, г. Владикавказ, пгт. Заводской, линия 1-я, 9	Владикавказ	15:09:0120020:22	003002000000 Земли населенных пунктов	Под жилую застройку Индивидуальную	13	02.010	401	1 742,95	698 922,95
48196	Республика Северная Осетия - Алания. Город Владикавказ. Поселок городского типа Заводской. Линия 1-я уч 11	Владикавказ	15:09:0120020:220	003002000000 Земли населенных пунктов	для индивидуального жилищного строительства	13	02.010	793	1 742,95	1 382 159,35
48197	Респ. Северная Осетия - Алания, г. Владикавказ, пгт. Заводской, линия 1-я, 9	Владикавказ	15:09:0120020:23	003002000000 Земли населенных пунктов	Под жилую застройку Индивидуальную	13	02.010	401	1 742,95	698 922,95
48198	Респ. Северная Осетия - Алания, г. Владикавказ, пгт. Заводской, линия 1-я, 9	Владикавказ	15:09:0120020:24	003002000000 Земли населенных пунктов	Под жилую застройку Индивидуальную	13	02.010	441	1 742,95	768 640,95
48199	Респ. Северная Осетия - Алания, г. Владикавказ, пгт. Заводской, линия 1-я, 9	Владикавказ	15:09:0120020:25	003002000000 Земли населенных пунктов	Под жилую застройку Индивидуальную	13	02.010	765	1 742,95	1 333 356,75
48200	Республика Северная Осетия-Алания, г Владикавказ, пгт Заводской, ул Бульварная, д 1/10	Владикавказ	15:09:0120020:26	003002000000 Земли населенных пунктов	Под жилую застройку Индивидуальную	13	02.010	1 003	1 742,95	1 748 178,85
48201	Республика Северная Осетия-Алания, г Владикавказ, пгт Заводской, ул Бульварная, д 1/10	Владикавказ	15:09:0120020:27	003002000000 Земли населенных пунктов	Под жилую застройку Индивидуальную	13	02.010	581	1 742,95	1 012 653,95
48202	Респ. Северная Осетия - Алания, г. Владикавказ, пгт. Заводской, ул. Магистральная, 2а	Владикавказ	15:09:0120020:3	003002000000 Земли населенных пунктов	Под жилую застройку Индивидуальную	13	02.010	822	1 742,95	1 432 704,90
48203	Респ. Северная Осетия - Алания, г. Владикавказ, пгт. Заводской, ул. Вокзальная, 14	Владикавказ	15:09:0120020:30	003002000000 Земли населенных пунктов	Под жилую застройку Индивидуальную	13	02.010	825	1 742,95	1 437 933,75
48204	Респ. Северная Осетия - Алания, г. Владикавказ, пгт. Заводской, ул. Вокзальная, 14	Владикавказ	15:09:0120020:31	003002000000 Земли населенных пунктов	Под жилую застройку Индивидуальную	13	02.010	825	1 742,95	1 437 933,75
48205	Респ. Северная Осетия - Алания, г. Владикавказ, пгт. Заводской, ул. Вокзальная, 16	Владикавказ	15:09:0120020:32	003002000000 Земли населенных пунктов	Под жилую застройку Индивидуальную	13	02.010	404	1 742,95	704 151,80
48206	Респ. Северная Осетия - Алания, г. Владикавказ, пгт. Заводской, ул. Вокзальная, 16	Владикавказ	15:09:0120020:33	003002000000 Земли населенных пунктов	Под жилую застройку Индивидуальную	13	02.010	402	1 742,95	700 665,90
48207	Респ. Северная Осетия - Алания, г. Владикавказ, пгт. Заводской, ул. Вокзальная, 24	Владикавказ	15:09:0120020:40	003002000000 Земли населенных пунктов	Под жилую застройку Индивидуальную	13	02.010	514	1 742,95	895 876,30
48208	Респ. Северная Осетия - Алания, г. Владикавказ, пгт. Заводской, ул. Вокзальная, 24	Владикавказ	15:09:0120020:41	003002000000 Земли населенных пунктов	Под жилую застройку Индивидуальную	13	02.010	508	1 742,95	885 418,60
48209	Респ. Северная Осетия - Алания, г. Владикавказ, п. Заводской, ул. Вокзальная, 24 а	Владикавказ	15:09:0120020:42	003002000000 Земли населенных пунктов	Для содержания и эксплуатации индивидуального жилого дома	13	02.010	748	1 742,95	1 303 726,60
48210	Республика Северная Осетия-Алания, г Владикавказ, пгт Заводской, ул Магистральная/Вокзальная, д 26/26	Владикавказ	15:09:0120020:43	003002000000 Земли населенных пунктов	Для содержания и эксплуатации индивидуального жилого дома	13	02.010	822	1 742,95	1 432 704,90
48211	Респ. Северная Осетия - Алания, г. Владикавказ, пгт. Заводской, ул. Магистральная, 4	Владикавказ	15:09:0120020:5	003002000000 Земли населенных пунктов	Под жилую застройку Индивидуальную	13	02.010	396	1 742,95	690 208,20
48212	Респ. Северная Осетия - Алания, г. Владикавказ, пгт. Заводской, ул. Магистральная, 4	Владикавказ	15:09:0120020:6	003002000000 Земли населенных пунктов	Под жилую застройку Индивидуальную	13	02.010	403	1 742,95	702 468,85
48213	Республика Северная Осетия-Алания, г. Владикавказ, п. Заводской, ул. Магистральная1 Линия, 4 "а"27	Владикавказ	15:09:0120020:7	003002000000 Земли населенных пунктов	Для содержания и эксплуатации жилого дома	13	02.010	401	1 742,95	698 922,95
48214	Республика Северная Осетия-Алания, г. Владикавказ, пос. Заводской, ул. Вокзальная, 22	Владикавказ	15:09:0120020:75	003002000000 Земли населенных пунктов	Для содержания и эксплуатации жилого дома	13	02.010	810	1 742,95	1 411 789,50
48215	Республика Северная Осетия-Алания, г. Владикавказ, пос. Заводской, ул. Магистральная1 Линия 4 "а"27	Владикавказ	15:09:0120020:8	003002000000 Земли населенных пунктов	Для содержания и эксплуатации жилого дома	13	02.010	400	1 742,95	697 180,00
48216	Республика Северная Осетия-Алания, г Владикавказ, пгт Заводской, линия 1-я, д 25	Владикавказ	15:09:0120020:9	003002000000 Земли населенных пунктов	Для содержания и эксплуатации индивидуального жилого дома	13	02.010	763	1 742,95	1 329 870,85
48217	Республика Северная Осетия-Алания, г. Владикавказ, пос. Заводской, ул. Вокзальная, 12	Владикавказ	15:09:0120020:95	003002000000 Земли населенных пунктов	Для содержания и эксплуатации жилого дома	13	02.010	781	1 742,95	1 361 243,95
48218	Республика Северная Осетия-Алания, г Владикавказ, пгт Заводской, ул Вокзальная	Владикавказ	15:09:0120020:98	003002000000 Земли населенных пунктов	Для содержания и эксплуатации индивидуального жилого дома	13	02.010	828	1 742,95	1 443 162,60
48219	Республика Северная Осетия-Алания, г. Владикавказ, п. Заводской, ул. Вокзальная, 20	Владикавказ	15:09:0120020:99	003002000000 Земли населенных пунктов	для содержания и эксплуатации индивидуального жилого дома	13	02.010	820	1 742,95	1 429 219,00
48220	Республика Северная Осетия-Алания, г Владикавказ, пгт Заводской, ул Магистральная, 6	Владикавказ	15:09:0120021:1	003002000000 Земли населенных пунктов	Под жилую застройку Индивидуальную	13	02.010	790	1 742,95	1 376 930,50
48221	Республика Северная Осетия-Алания, г. Владикавказ, п Заводской, ул. 2 линия, 27	Владикавказ	15:09:0120021:10	003002000000 Земли населенных пунктов	Для содержания и эксплуатации жилого дома	13	02.010	752	1 742,95	1 310 698,40
48222	Респ. Северная Осетия - Алания, г. Владикавказ, пгт. Заводской, линия 2-я, 25	Владикавказ	15:09:0120021:11	003002000000 Земли населенных пунктов	Для содержания и эксплуатации индивидуального жилого дома	13	02.010	753	1 742,95	1 312 441,35
48223	Респ. Северная Осетия - Алания, г. Владикавказ, пгт. Заводской, линия 2-я, 23	Владикавказ	15:09:0120021:12	003002000000 Земли населенных пунктов	Под жилую застройку Индивидуальную	13	02.010	721	1 742,95	1 256 666,95
48224	Республика Северная Осетия-Алания, г. Владикавказ, п. Заводской, ул. 2 Линия, 21	Владикавказ	15:09:0120021:13	003002000000 Земли населенных пунктов	Для содержания и эксплуатации жилого дома	13	02.010	753	1 742,95	1 312 441,35
48225	Респ. Северная Осетия - Алания, г. Владикавказ, п. Заводской, ул. 2 Линия, 19	Владикавказ	15:09:0120021:14	003002000000 Земли населенных пунктов	Для содержания и эксплуатации индивидуального жилого дома	13	02.010	731	1 742,95	1 274 096,45
48226	Респ. Северная Осетия - Алания, г. Владикавказ, пгт. Заводской, линия 2-я, 17	Владикавказ	15:09:0120021:15	003002000000 Земли населенных пунктов	для индивидуального жилищного строительства	13	02.010	752	1 742,95	1 310 698,40
48227	Респ. Северная Осетия - Алания, г. Владикавказ, п. Заводской, ул. 2 Линия, 15	Владикавказ	15:09:0120021:16	003002000000 Земли населенных пунктов	Для содержания и эксплуатации жилого дома	13	02.010	750	1 742,95	1 307 212,50
48228	Республика Северная Осетия-Алания, г. Владикавказ, пос. Заводской, ул. 2 Линия, 13	Владикавказ	15:09:0120021:17	003002000000 Земли населенных пунктов	Для содержания и эксплуатации жилого дома	13	02.010	739	1 742,95	1 288 040,05
48229	Респ. Северная Осетия - Алания, г. Владикавказ, пгт. Заводской, линия 2-я, дом 11	Владикавказ	15:09:0120021:18	003002000000 Земли населенных пунктов	Для содержания и эксплуатации индивидуального жилого дома	13	02.010	728	1 742,95	1 268 867,60
48230	Российская Федерация, Республика Северная Осетия - Алания, г. Владикавказ, пгт. Заводской, ул. Бульварная, 7	Владикавказ	15:09:0120021:19	003002000000 Земли населенных пунктов	Под жилую застройку индивидуальную	13	02.010	1 621	1 742,95	2 825 321,95

№ пп	Местоположение ЗУ	Район	Кадастровый номер ЗУ	Категория земель	Разрешенное использование по документу	Код вида разрешенного использования (в соответствии с классификатором видов разрешенного использования земельных участков)	Вид использования объектов недвижимости	Площадь	УПКС	КС
48231	Республика Северная Осетия-Алания, г. Владикавказ, п. Заводской, ул. 1 Линия, 10	Владикавказ	15:09:0120021:25	003002000000 Земли населенных пунктов	Для содержания и эксплуатации жилого дома	13	02.010	65	1 742,95	113 291,75
48232	Респ. Северная Осетия - Алания, г. Владикавказ, пгт. Заводской, линия 1-я, 12	Владикавказ	15:09:0120021:26	003002000000 Земли населенных пунктов	Под жилую застройку Индивидуальную	13	02.010	402	1 742,95	700 665,90
48233	Респ. Северная Осетия - Алания, г. Владикавказ, пгт. Заводской, линия 1-я, 12	Владикавказ	15:09:0120021:27	003002000000 Земли населенных пунктов	Под жилую застройку Индивидуальную	13	02.010	411	1 742,95	716 352,45
48234	Респ. Северная Осетия - Алания, г. Владикавказ, пгт. Заводской, линия 1-я, 14	Владикавказ	15:09:0120021:28	003002000000 Земли населенных пунктов	Под жилую застройку Индивидуальную	13	02.010	376	1 742,95	655 349,20
48235	Респ. Северная Осетия - Алания, г. Владикавказ, пгт. Заводской, линия 1-я, 14	Владикавказ	15:09:0120021:29	003002000000 Земли населенных пунктов	Под жилую застройку Индивидуальную	13	02.010	387	1 742,95	674 521,65
48236	Респ. Северная Осетия - Алания, г. Владикавказ, пгт. Заводской, ул. Магистральная, 6а	Владикавказ	15:09:0120021:3	003002000000 Земли населенных пунктов	Под жилую застройку Индивидуальную	13	02.010	400	1 742,95	697 180,00
48237	Респ. Северная Осетия - Алания, г. Владикавказ, пгт. Заводской, линия 1-я, 16	Владикавказ	15:09:0120021:30	003002000000 Земли населенных пунктов	Под жилую застройку Индивидуальную	13	02.010	401	1 742,95	698 922,95
48238	Респ. Северная Осетия - Алания, г. Владикавказ, пгт. Заводской, линия 1-я, 16	Владикавказ	15:09:0120021:31	003002000000 Земли населенных пунктов	Под жилую застройку Индивидуальную	13	02.010	395	1 742,95	688 465,25
48239	Респ. Северная Осетия - Алания, г. Владикавказ, пгт. Заводской, линия 1-я, 18	Владикавказ	15:09:0120021:32	003002000000 Земли населенных пунктов	Под жилую застройку Индивидуальную	13	02.010	400	1 742,95	697 180,00
48240	Респ. Северная Осетия - Алания, г. Владикавказ, пгт. Заводской, линия 1-я, 18	Владикавказ	15:09:0120021:33	003002000000 Земли населенных пунктов	Под жилую застройку Индивидуальную	13	02.010	408	1 742,95	711 123,60
48241	Российская Федерация, Республика Северная Осетия - Алания, г. Владикавказ, пгт. Заводской, линия 1-я, 20	Владикавказ	15:09:0120021:34	003002000000 Земли населенных пунктов	Для индивидуального жилищного строительства	13	02.010	882	1 742,95	1 537 281,90
48242	Респ. Северная Осетия - Алания, г. Владикавказ, пгт. Заводской, линия 1-я, 22	Владикавказ	15:09:0120021:36	003002000000 Земли населенных пунктов	Для содержания и эксплуатации индивидуального жилого дома	13	02.010	592	1 742,95	1 031 826,40
48243	Респ. Северная Осетия - Алания, г. Владикавказ, пгт. Заводской, линия 1-я, 26	Владикавказ	15:09:0120021:39	003002000000 Земли населенных пунктов	Под жилую застройку Индивидуальную	13	02.010	399	1 742,95	695 437,05
48244	Респ. Северная Осетия - Алания, г. Владикавказ, пгт. Заводской, ул. Магистральная, 6а	Владикавказ	15:09:0120021:4	003002000000 Земли населенных пунктов	Под жилую застройку Индивидуальную	13	02.010	415	1 742,95	723 324,25
48245	Респ. Северная Осетия - Алания, г. Владикавказ, пгт. Заводской, линия 1-я, 26	Владикавказ	15:09:0120021:40	003002000000 Земли населенных пунктов	Под жилую застройку Индивидуальную	13	02.010	396	1 742,95	690 208,20
48246	Республика Северная Осетия-Алания, г Владикавказ, пгт Заводской, линия 1-я, д 24-24а	Владикавказ	15:09:0120021:41	003002000000 Земли населенных пунктов	Для содержания и эксплуатации индивидуального жилого дома	13	02.010	884	1 742,95	1 540 767,80
48247	Респ. Северная Осетия - Алания, г. Владикавказ, пос. Заводской, ул. Магистральная, 8 "б"	Владикавказ	15:09:0120021:5	003002000000 Земли населенных пунктов	Для содержания и эксплуатации трансформаторной подстанции (ТП)	6	03.012	34	846,87	28 793,58
48248	Респ. Северная Осетия - Алания, г. Владикавказ, пгт. Заводской, ул. Магистральная, 8	Владикавказ	15:09:0120021:6	003002000000 Земли населенных пунктов	Под жилую застройку Индивидуальную	13	02.010	375	1 742,95	653 606,25
48249	Респ. Северная Осетия - Алания, г. Владикавказ, пгт. Заводской, ул. Магистральная, 8	Владикавказ	15:09:0120021:7	003002000000 Земли населенных пунктов	Под жилую застройку Индивидуальную	13	02.010	289	1 742,95	503 712,55
48250	Республика Северная Осетия-Алания, г. Владикавказ, п. Заводской, ул. Магистральная, 8 "а"	Владикавказ	15:09:0120021:78	003002000000 Земли населенных пунктов	Для содержания и эксплуатации жилого дома	13	02.010	697	1 742,95	1 214 836,15
48251	Респ. Северная Осетия - Алания, г. Владикавказ, пгт. Заводской, ул. Магистральная, 10	Владикавказ	15:09:0120021:8	003002000000 Земли населенных пунктов	Под жилую застройку Индивидуальную	13	02.010	376	1 742,95	655 349,20
48252	Республика Северная Осетия-Алания, г. Владикавказ, пгт. Заводской, ул. Бульварная, 5	Владикавказ	15:09:0120021:81	003002000000 Земли населенных пунктов	Для содержания и эксплуатации жилого дома	13	02.010	1 296	1 742,95	2 258 863,20
48253	Республика Северная Осетия-Алания, г Владикавказ, пгт Заводской, линия 1-я, д 10	Владикавказ	15:09:0120021:82	003002000000 Земли населенных пунктов	Для содержания и эксплуатации жилого дома	13	02.010	226	1 742,95	393 906,70
48254	Респ. Северная Осетия - Алания, г. Владикавказ, пгт. Заводской, линия 2-я, 29	Владикавказ	15:09:0120021:9	003002000000 Земли населенных пунктов	Под жилую застройку Индивидуальную	13	02.010	320	1 742,95	557 744,00
48255	Респ. Северная Осетия - Алания, г. Владикавказ, пгт. Заводской, ул. Магистральная, 18	Владикавказ	15:09:0120023:1	003002000000 Земли населенных пунктов	Под жилую застройку Индивидуальную	13	02.010	698	1 742,95	1 216 579,10
48256	Респ. Северная Осетия - Алания, г. Владикавказ, п. Заводской, ул. 4-я линия, дом 23	Владикавказ	15:09:0120023:10	003002000000 Земли населенных пунктов	Под жилой дом	13	02.010	763	1 742,95	1 329 870,85
48257	Респ. Северная Осетия - Алания, г. Владикавказ, п. Заводской, ул. 4-я линия, 21	Владикавказ	15:09:0120023:11	003002000000 Земли населенных пунктов	Для содержания и эксплуатации Жилого дома	13	02.010	769	1 742,95	1 340 328,55
48258	Респ. Северная Осетия - Алания, г. Владикавказ, п. Заводской, ул. 4-я линия, 19	Владикавказ	15:09:0120023:12	003002000000 Земли населенных пунктов	Под жилую застройку Индивидуальную	13	02.010	407	1 742,95	709 380,65
48259	Респ. Северная Осетия - Алания, г. Владикавказ, п. Заводской, ул. 4-я линия, 19	Владикавказ	15:09:0120023:13	003002000000 Земли населенных пунктов	Под жилую застройку Индивидуальную	13	02.010	333	1 742,95	580 402,35
48260	Респ. Северная Осетия - Алания, г. Владикавказ, п. Заводской, ул. 4-я линия, 17	Владикавказ	15:09:0120023:14	003002000000 Земли населенных пунктов	Для содержания и эксплуатации индивидуального жилого дома	13	02.010	761	1 742,95	1 326 384,95
48261	Российская Федерация, Республика Северная Осетия - Алания, г.о. город Владикавказ, пгт Заводской, ул Бульварная, зу 23	Владикавказ	15:09:0120023:15	003002000000 Земли населенных пунктов	Для содержания и эксплуатации индивидуального жилого дома	13	02.010	696	1 742,95	1 213 093,20
48262	Респ. Северная Осетия - Алания, г. Владикавказ, пгт. Заводской, ул. Бульварная, 21	Владикавказ	15:09:0120023:16	003002000000 Земли населенных пунктов	Для содержания и эксплуатации индивидуального жилого дома	13	02.010	710	1 742,95	1 237 494,50
48263	Респ. Северная Осетия - Алания, г. Владикавказ, пгт. Заводской, ул. Бульварная, 19	Владикавказ	15:09:0120023:17	003002000000 Земли населенных пунктов	Для содержания и эксплуатации индивидуального жилого дома	13	02.010	684	1 742,95	1 192 177,80
48264	Российская Федерация, Республика Северная Осетия - Алания, городской округ город Владикавказ, пгт. Заводской, ул. Магистральная, 20	Владикавказ	15:09:0120023:194	003002000000 Земли населенных пунктов	Под жилую застройку Индивидуальную	13	02.020	393	1 742,95	684 979,35
48265		Владикавказ	15:09:0120023:195	003002000000 Земли населенных пунктов	Под жилую застройку Индивидуальную	13	02.010	319	1 742,95	556 001,05
48266	Респ. Северная Осетия - Алания, г. Владикавказ, пгт. Заводской, линия 3-я, 18	Владикавказ	15:09:0120023:20	003002000000 Земли населенных пунктов	Под жилую застройку Индивидуальную	13	02.010	700	1 742,95	1 220 065,00
48267	Респ. Северная Осетия - Алания, г. Владикавказ, пгт. Заводской, линия 3-я, 20	Владикавказ	15:09:0120023:21	003002000000 Земли населенных пунктов	Транспортирование по трубопроводам газа	6	03.012	757	846,87	641 080,59
48268	Республика Северная Осетия-Алания, г.Владикавказ, пгт.Заводской, линия 3-я, 20 "а"	Владикавказ	15:09:0120023:22	003002000000 Земли населенных пунктов	Для содержания и эксплуатации магазина	4	04.040	602	2 478,65	1 492 147,30
48269	Республика Северная Осетия-Алания, г. Владикавказ, п. Заводской, ул. 3-я линия , 24	Владикавказ	15:09:0120023:23	003002000000 Земли населенных пунктов	Для содержания и эксплуатации индивидуального жилого дома	13	02.010	789	1 742,95	1 375 187,55
48270	Северная Осетия - Алания респ. г. Владикавказ, пос. Заводской, ул 3 Линия, 26	Владикавказ	15:09:0120023:24	003002000000 Земли населенных пунктов	Для содержания и эксплуатации жилого дома	13	02.010	747	1 742,95	1 301 983,65
48271	Респ. Северная Осетия - Алания, г. Владикавказ, пгт. Заводской, линия 3-я, 28	Владикавказ	15:09:0120023:25	003002000000 Земли населенных пунктов	Жилой дом	13	02.010	775	1 742,95	1 350 786,25
48272	Респ. Северная Осетия - Алания, г. Владикавказ, п. Заводской, ул.3 линия 30	Владикавказ	15:09:0120023:26	003002000000 Земли населенных пунктов	Для содержания и эксплуатации жилого дома	13	02.010	764	1 742,95	1 331 613,80
48273	Респ. Северная Осетия - Алания, г. Владикавказ, пгт. Заводской, линия 3-я, 32	Владикавказ	15:09:0120023:27	003002000000 Земли населенных пунктов	Для содержания и эксплуатации индивидуального жилого дома	13	02.010	759	1 742,95	1 322 899,05
48274	Респ. Северная Осетия - Алания, г. Владикавказ, п. Заводской, ул. 3 Линия , 34	Владикавказ	15:09:0120023:28	003002000000 Земли населенных пунктов	Для содержания и эксплуатации жилого дома	13	02.010	753	1 742,95	1 312 441,35
48275	Респ. Северная Осетия - Алания, г. Владикавказ, п. Заводской, ул. Магистральная, 22	Владикавказ	15:09:0120023:3	003002000000 Земли населенных пунктов	Для содержания и эксплуатации жилого дома	13	02.010	699	1 742,95	1 218 322,05
48276	Респ. Северная Осетия - Алания, г. Владикавказ, пгт. Заводской, ул. Магистральная, 24	Владикавказ	15:09:0120023:4	003002000000 Земли населенных пунктов	Под жилую застройку Индивидуальную	13	02.010	700	1 742,95	1 220 065,00
48277	Российская Федерация, Республика Северная Осетия - Алания, городской округ город Владикавказ, пгт Заводской, ул Бульварная, земельный участок 17	Владикавказ	15:09:0120023:41	003002000000 Земли населенных пунктов	Для содержания и эксплуатации жилого дома	13	02.010	726	1 742,95	1 265 381,70
48278	Респ. Северная Осетия - Алания, г. Владикавказ, п. Заводской, ул. 4-я линия, 30	Владикавказ	15:09:0120023:5	003002000000 Земли населенных пунктов	Для содержания и эксплуатации индивидуального жилого дома	13	02.010	757	1 742,95	1 319 413,15
48279	Респ. Северная Осетия - Алания, г. Владикавказ, п. Заводской, ул. 4-я линия, 31	Владикавказ	15:09:0120023:6	003002000000 Земли населенных пунктов	Для содержания и эксплуатации жилого дома	13	02.010	745	1 742,95	1 298 497,75
48280	Респ. Северная Осетия - Алания, г. Владикавказ, п. Заводской, ул. 4-я линия, 29	Владикавказ	15:09:0120023:7	003002000000 Земли населенных пунктов	Под жилую застройку Индивидуальную	13	02.010	747	1 742,95	1 301 983,65
48281	Респ. Северная Осетия - Алания, г. Владикавказ, п. Заводской, ул. 4-я линия, 27	Владикавказ	15:09:0120023:8	003002000000 Земли населенных пунктов	Под жилую застройку Индивидуальную	13	02.010	760	1 742,95	1 324 642,00
48282	Респ. Северная Осетия - Алания, г. Владикавказ, п. Заводской, ул. 4-я линия, 25	Владикавказ	15:09:0120023:9	003002000000 Земли населенных пунктов	Для содержания и эксплуатации жилого дома	13	02.010	748	1 742,95	1 303 726,60
48283	Респ. Северная Осетия - Алания, г. Владикавказ, пгт. Заводской, ул. Магистральная, 34	Владикавказ	15:09:0120025:1	003002000000 Земли населенных пунктов	Под жилую застройку Индивидуальную	13	02.010	350	1 742,95	610 032,50

№ пп	Местоположение ЗУ	Район	Кадастровый номер ЗУ	Категория земель	Разрешенное использование по документу	Код вида разрешенного использования (в соответствии с классификатором видов разрешенного использования земельных участков)	Вид использования объектов недвижимости	Площадь	УПКС	КС
48284	Российская Федерация, Республика Северная Осетия - Алания, г. Владикавказ, п. Заводской, линия 6-я, уч. 21"б"	Владикавказ	15:09:0120025:10	003002000000 Земли населенных пунктов	Для содержания и эксплуатации индивидуального жилого дома	13	02.010	783	1 742,95	1 364 729,85
48285	Респ. Северная Осетия - Алания, г. Владикавказ, пит. Заводской, линия 6-я, 19	Владикавказ	15:09:0120025:11	003002000000 Земли населенных пунктов	Под жилую застройку Индивидуальную	13	02.010	760	1 742,95	1 324 642,00
48286	Респ. Северная Осетия - Алания, г. Владикавказ, пит. Заводской, линия 6-я, 17	Владикавказ	15:09:0120025:12	003002000000 Земли населенных пунктов	Под жилую застройку Индивидуальную	13	02.010	760	1 742,95	1 324 642,00
48287	Респ. Северная Осетия - Алания, г. Владикавказ, пит. Заводской, линия 6-я, 15	Владикавказ	15:09:0120025:13	003002000000 Земли населенных пунктов	Под жилую застройку Индивидуальную	13	02.010	740	1 742,95	1 289 783,00
48288	Респ. Северная Осетия - Алания, г. Владикавказ, пит. Заводской, линия 6-я, 13	Владикавказ	15:09:0120025:14	003002000000 Земли населенных пунктов	Под жилую застройку Индивидуальную	13	02.010	719	1 742,95	1 253 181,05
48289	Респ. Северная Осетия - Алания, г. Владикавказ, пит. Заводской, линия 6-я, 11	Владикавказ	15:09:0120025:15	003002000000 Земли населенных пунктов	Под жилую застройку Индивидуальную	13	02.010	700	1 742,95	1 220 065,00
48290	Респ. Северная Осетия - Алания, г. Владикавказ, пит. Заводской, линия 6-я, 29	Владикавказ	15:09:0120025:16	003002000000 Земли населенных пунктов	Под жилую застройку Индивидуальную	13	02.010	600	1 742,95	1 045 770,00
48291	Респ. Северная Осетия - Алания, г. Владикавказ, пит. Заводской, ул. Бульварная, 27	Владикавказ	15:09:0120025:17	003002000000 Земли населенных пунктов	Для содержания и эксплуатации жилого дома	13	02.010	657	1 742,95	1 145 118,15
48292	Республика Северная Осетия-Алания, г. Владикавказ, п. Заводской, ул. 5 Линия, 14	Владикавказ	15:09:0120025:19	003002000000 Земли населенных пунктов	Для содержания и эксплуатации жилого дома	13	02.010	755	1 742,95	1 315 927,25
48293	Респ. Северная Осетия - Алания, г. Владикавказ, пит. Заводской, ул. Магистральная, 34	Владикавказ	15:09:0120025:2	003002000000 Земли населенных пунктов	Под жилую застройку Индивидуальную	13	02.010	350	1 742,95	610 032,50
48294	Респ. Северная Осетия - Алания, г. Владикавказ, п. Заводской, линия 5-я, 16	Владикавказ	15:09:0120025:20	003002000000 Земли населенных пунктов	Под жилую застройку Индивидуальную	13	02.010	742	1 742,95	1 293 268,90
48295	Респ. Северная Осетия - Алания, г. Владикавказ, пит. Заводской, линия 5-я, 18	Владикавказ	15:09:0120025:21	003002000000 Земли населенных пунктов	Под жилую застройку Индивидуальную	13	02.010	760	1 742,95	1 324 642,00
48296	Республика Северная Осетия-Алания, г. Владикавказ, пит Заводской, линия 5-я, д 20	Владикавказ	15:09:0120025:22	003002000000 Земли населенных пунктов	Для содержания и эксплуатации жилого дома	13	02.010	756	1 742,95	1 317 670,20
48297	Респ. Северная Осетия - Алания, г. Владикавказ, пит. Заводской, линия 5-я, 22	Владикавказ	15:09:0120025:23	003002000000 Земли населенных пунктов	Под жилую застройку Индивидуальную	13	02.010	380	1 742,95	662 321,00
48298	Респ. Северная Осетия - Алания, г. Владикавказ, пит. Заводской, линия 5-я, 22а	Владикавказ	15:09:0120025:24	003002000000 Земли населенных пунктов	Под жилую застройку Индивидуальную	13	02.010	380	1 742,95	662 321,00
48299	Российская Федерация, Республика Северная Осетия - Алания, г. Владикавказ, пос. Заводской, линия 5-я, уч. 22 "б"	Владикавказ	15:09:0120025:25	003002000000 Земли населенных пунктов	Для содержания и эксплуатации жилого дома	13	02.010	839	1 742,95	1 462 335,05
48300	Респ. Северная Осетия - Алания, г. Владикавказ, пит. Заводской, линия 5-я, 24п	Владикавказ	15:09:0120025:26	003002000000 Земли населенных пунктов	Под жилую застройку Индивидуальную	13	02.010	677	1 742,95	1 179 977,15
48301	Респ. Северная Осетия - Алания, г. Владикавказ, пос. Заводской, ул. 5 Линия, 24	Владикавказ	15:09:0120025:27	003002000000 Земли населенных пунктов	Для содержания и эксплуатации жилого дома	13	02.010	742	1 742,95	1 293 268,90
48302	Респ. Северная Осетия - Алания, г. Владикавказ, пит. Заводской, линия 5-я, дом 26	Владикавказ	15:09:0120025:28	003002000000 Земли населенных пунктов	Для содержания и эксплуатации индивидуального жилого дома	13	02.010	760	1 742,95	1 324 642,00
48303	Респ. Северная Осетия - Алания, г. Владикавказ, п. Заводской, ул. Монастырская, 36	Владикавказ	15:09:0120025:3	003002000000 Земли населенных пунктов	Для содержания и эксплуатации индивидуального жилого дома	13	02.010	715	1 742,95	1 246 209,25
48304	Республика Северная Осетия-Алания, г. Владикавказ, пит Заводской, ул Бульварная/линия 5-я, д 25/12	Владикавказ	15:09:0120025:30	003002000000 Земли населенных пунктов	Для содержания и эксплуатации индивидуального жилого дома	13	02.010	675	1 742,95	1 176 491,25
48305	Респ. Северная Осетия - Алания, г. Владикавказ, пит. Заводской, ул. Магистральная, 38	Владикавказ	15:09:0120025:4	003002000000 Земли населенных пунктов	Для содержания и эксплуатации индивидуального жилого дома	13	02.010	703	1 742,95	1 225 293,85
48306	Респ. Северная Осетия - Алания, г. Владикавказ, пит. Заводской, ул. Магистральная, 40	Владикавказ	15:09:0120025:5	003002000000 Земли населенных пунктов	Под жилую застройку Индивидуальную	13	02.010	700	1 742,95	1 220 065,00
48307	Респ. Северная Осетия - Алания, г. Владикавказ, пит. Заводской, линия 6-я линия, 25	Владикавказ	15:09:0120025:6	003002000000 Земли населенных пунктов	Для содержания и эксплуатации индивидуального жилого дома	13	02.010	767	1 742,95	1 336 842,65
48308	Республика Северная Осетия-Алания, г. Владикавказ, п. Заводской, ул. Бульварная, 29	Владикавказ	15:09:0120025:64	003002000000 Земли населенных пунктов	Для содержания и эксплуатации жилого дома.	13	02.010	670	1 742,95	1 167 776,50
48309	Республика Северная Осетия-Алания, г.Владикавказ, пит.Заводской, ул.Бульварная/6 линия 31/11	Владикавказ	15:09:0120025:65	003002000000 Земли населенных пунктов	Для содержания и эксплуатации индивидуального жилого дома	13	02.010	745	1 742,95	1 298 497,75
48310	Респ. Северная Осетия - Алания, г. Владикавказ, пит. Заводской, линия 6-я, 23	Владикавказ	15:09:0120025:7	003002000000 Земли населенных пунктов	Для содержания и эксплуатации индивидуального жилого дома	13	02.010	763	1 742,95	1 329 870,85
48311	Российская Федерация, Республика Северная Осетия - Алания, г. Владикавказ, п. Заводской, линия 6-я, уч. 23"б"	Владикавказ	15:09:0120025:8	003002000000 Земли населенных пунктов	Для содержания и эксплуатации жилого дома	13	02.010	739	1 742,95	1 288 040,05
48312	Российская Федерация, Республика Северная Осетия - Алания, г. Владикавказ, пос. Заводской, линия 6-я, уч. 21	Владикавказ	15:09:0120025:9	003002000000 Земли населенных пунктов	Под строительство индивидуального жилого дома	13	02.010	761	1 742,95	1 326 384,95
48313	Республика Северная Осетия-Алания, г. Владикавказ, пит Заводской, ул Бульварная/линия 7-я, д 47/15	Владикавказ	15:09:0120027:1	003002000000 Земли населенных пунктов	Для содержания и эксплуатации индивидуального жилого дома	13	02.010	687	1 742,95	1 197 406,65
48314	Респ. Северная Осетия - Алания, г. Владикавказ, п. Заводской, ул. Центральная, 28	Владикавказ	15:09:0120027:10	003002000000 Земли населенных пунктов	Для содержания и эксплуатации индивидуального жилого дома	13	02.010	775	1 742,95	1 350 786,25
48315	Респ. Северная Осетия - Алания, г. Владикавказ, п. Заводской, ул. Центральная, 30	Владикавказ	15:09:0120027:11	003002000000 Земли населенных пунктов	Для содержания и эксплуатации жилого дома	13	02.010	756	1 742,95	1 317 670,20
48316	Респ. Северная Осетия - Алания, г. Владикавказ, п. Заводской, ул. Центральная, 32	Владикавказ	15:09:0120027:12	003002000000 Земли населенных пунктов	Для эксплуатации существующего жилого дома	13	02.010	750	1 742,95	1 307 212,50
48317	Респ. Северная Осетия - Алания, г. Владикавказ, п. Заводской, ул. Центральная, дом 34	Владикавказ	15:09:0120027:13	003002000000 Земли населенных пунктов	Для содержания и эксплуатации индивидуального жилого дома	13	02.010	760	1 742,95	1 324 642,00
48318	Респ. Северная Осетия - Алания, г. Владикавказ, п. Заводской, ул. Центральная, 36	Владикавказ	15:09:0120027:14	003002000000 Земли населенных пунктов	Под жилую застройку Индивидуальную	13	02.010	700	1 742,95	1 220 065,00
48319	Республика Северная Осетия - Алания, г. Владикавказ, п. Заводской, ул. Магистральная, 46 "а"	Владикавказ	15:09:0120027:15	003002000000 Земли населенных пунктов	Для содержания и эксплуатации жилого дома	13	02.010	682	1 742,95	1 188 691,90
48320	Респ. Северная Осетия - Алания, г. Владикавказ, пит. Заводской, ул. Магистральная, 48	Владикавказ	15:09:0120027:16	003002000000 Земли населенных пунктов	Под жилую застройку Индивидуальную	13	02.010	700	1 742,95	1 220 065,00
48321	Респ. Северная Осетия - Алания, г. Владикавказ, пит. Заводской, ул. Магистральная, 48 "а"	Владикавказ	15:09:0120027:17	003002000000 Земли населенных пунктов	Для содержания и эксплуатации индивидуального жилого дома	13	02.010	699	1 742,95	1 218 322,05
48322	Респ. Северная Осетия - Алания, г. Владикавказ, пит. Заводской, линия 7-я, 33	Владикавказ	15:09:0120027:18	003002000000 Земли населенных пунктов	Для содержания и эксплуатации индивидуального жилого дома	13	02.010	758	1 742,95	1 321 156,10
48323	Респ. Северная Осетия - Алания, г. Владикавказ, пит. Заводской, линия 7-я, 31	Владикавказ	15:09:0120027:19	003002000000 Земли населенных пунктов	Под жилую застройку Индивидуальную	13	02.010	757	1 742,95	1 319 413,15
48324	Респ. Северная Осетия - Алания, г. Владикавказ, пит. Заводской, ул. Бульварная, 45	Владикавказ	15:09:0120027:2	003002000000 Земли населенных пунктов	Для содержания и эксплуатации индивидуального жилого дома	13	02.010	687	1 742,95	1 197 406,65
48325	Респ. Северная Осетия - Алания, г. Владикавказ, пит. Заводской, линия 7-я, 29	Владикавказ	15:09:0120027:20	003002000000 Земли населенных пунктов	Под жилую застройку Индивидуальную	13	02.010	760	1 742,95	1 324 642,00
48326	Респ. Северная Осетия - Алания, г. Владикавказ, пит. Заводской, линия 7-я, 27	Владикавказ	15:09:0120027:21	003002000000 Земли населенных пунктов	Для содержания и эксплуатации индивидуального жилого дома	13	02.010	768	1 742,95	1 338 585,60
48327	Респ. Северная Осетия - Алания, г. Владикавказ, пит. Заводской, линия 7-я, 25	Владикавказ	15:09:0120027:22	003002000000 Земли населенных пунктов	Под жилую застройку Индивидуальную	13	02.010	760	1 742,95	1 324 642,00
48328	Респ. Северная Осетия - Алания, г. Владикавказ, пит. Заводской, линия 7-я, дом 23	Владикавказ	15:09:0120027:23	003002000000 Земли населенных пунктов	Для содержания и эксплуатации индивидуального жилого дома	13	02.010	757	1 742,95	1 319 413,15
48329	Респ. Северная Осетия - Алания, г. Владикавказ, пит. Заводской, линия 7-я, 21	Владикавказ	15:09:0120027:24	003002000000 Земли населенных пунктов	Для содержания и эксплуатации индивидуального жилого дома	13	02.010	759	1 742,95	1 322 899,05
48330	Респ. Северная Осетия - Алания, г. Владикавказ, пит. Заводской, линия 7-я, 19	Владикавказ	15:09:0120027:25	003002000000 Земли населенных пунктов	Под жилую застройку Индивидуальную	13	02.010	600	1 742,95	1 045 770,00
48331	Респ. Северная Осетия - Алания, г. Владикавказ, пит. Заводской, линия 7-я, 17	Владикавказ	15:09:0120027:26	003002000000 Земли населенных пунктов	Для содержания и эксплуатации индивидуального жилого дома	13	02.010	645	1 742,95	1 124 202,75
48332	Респ. Северная Осетия - Алания, г. Владикавказ, п. Заводской, ул. 7-я Линия, 17 "п"	Владикавказ	15:09:0120027:27	003002000000 Земли населенных пунктов	Для содержания и эксплуатации трансформаторной подстанции (ТП)	6	03.012	356	846,87	301 485,72
48333	Респ. Северная Осетия - Алания, г. Владикавказ, пит. Заводской, ул. Бульварная, 43	Владикавказ	15:09:0120027:3	003002000000 Земли населенных пунктов	Под жилую застройку Индивидуальную	13	02.010	715	1 742,95	1 246 209,25

№ пп	Местоположение ЗУ	Район	Кадастровый номер ЗУ	Категория земель	Разрешенное использование по документу	Код вида разрешенного использования (в соответствии с классификатором видов разрешенного использования земельных участков)	Вид использования объектов недвижимости	Площадь	УПКС	КС
48334	Респ. Северная Осетия - Алания, г. Владикавказ, пгт. Заводской, ул. Кольцевая, 41	Владикавказ	15:09:0120027:4	0030020000000 Земли населенных пунктов	Под жилую застройку Индивидуальную	13	02.010	724	1 742,95	1 261 895,80
48335	Респ. Северная Осетия - Алания, г. Владикавказ, п. Заводской, ул. Центральная, 18	Владикавказ	15:09:0120027:5	0030020000000 Земли населенных пунктов	Под строительство индивидуального жилого дома	13	02.010	601	1 742,95	1 047 512,95
48336	Респ. Северная Осетия - Алания, г. Владикавказ, п. Заводской, ул. Центральная, 20	Владикавказ	15:09:0120027:6	0030020000000 Земли населенных пунктов	Под индивидуальную жилую застройку	13	02.010	709	1 742,95	1 235 751,55
48337	Респ. Северная Осетия - Алания, г. Владикавказ, п. Заводской, ул. Центральная, 22	Владикавказ	15:09:0120027:7	0030020000000 Земли населенных пунктов	Под жилую застройку Индивидуальную	13	02.010	760	1 742,95	1 324 642,00
48338	Респ. Северная Осетия - Алания, г. Владикавказ, п. Заводской, ул. Центральная, 24	Владикавказ	15:09:0120027:8	0030020000000 Земли населенных пунктов	Под жилую застройку Индивидуальную	13	02.010	760	1 742,95	1 324 642,00
48339	Респ. Северная Осетия - Алания, г. Владикавказ, п. Заводской, ул. Центральная, 26	Владикавказ	15:09:0120027:9	0030020000000 Земли населенных пунктов	Под жилую застройку Индивидуальную	13	02.010	612	1 742,95	1 066 685,40
48340	Респ. Северная Осетия - Алания, г. Владикавказ, п. Заводской, ул. 4-я линия, дом 57	Владикавказ	15:09:0120054:10	0030020000000 Земли населенных пунктов	для содержания и эксплуатации индивидуального жилого дома	13	02.010	705	1 742,95	1 228 779,75
48341	Респ. Северная Осетия - Алания, г. Владикавказ, п. Заводской, ул. 4-я линия, 55	Владикавказ	15:09:0120054:11	0030020000000 Земли населенных пунктов	Для содержания и эксплуатации индивидуального жилого дома	13	02.010	718	1 742,95	1 251 438,10
48342	Респ. Северная Осетия - Алания, г. Владикавказ, пгт. Заводской, линия 3-я, 60	Владикавказ	15:09:0120054:12	0030020000000 Земли населенных пунктов	ИЖС	13	02.010	719	1 742,95	1 253 181,05
48343	Респ. Северная Осетия - Алания, г. Владикавказ, п. Заводской, ул. 4-я линия, дом 51	Владикавказ	15:09:0120054:13	0030020000000 Земли населенных пунктов	ИЖС	13	02.010	720	1 742,95	1 254 924,00
48344	Респ. Северная Осетия - Алания, г. Владикавказ, п. Заводской, ул. 4-я линия, дом 49	Владикавказ	15:09:0120054:14	0030020000000 Земли населенных пунктов	ИЖС	13	02.010	720	1 742,95	1 254 924,00
48345	Респ. Северная Осетия - Алания, г. Владикавказ, пос. Заводской, ул 4 Линия, 47	Владикавказ	15:09:0120054:15	0030020000000 Земли населенных пунктов	Для содержания и эксплуатации жилого дом	13	02.010	716	1 742,95	1 247 952,20
48346	Российская Федерация, Республика Северная Осетия - Алания, г. Владикавказ, п. Заводской, ул 4-я линия, 45	Владикавказ	15:09:0120054:16	0030020000000 Земли населенных пунктов	Для индивидуального жилищного строительства	13	02.010	734	1 742,95	1 279 325,30
48347	Респ. Северная Осетия - Алания, г. Владикавказ, п. Заводской, ул. 4 Линия 43	Владикавказ	15:09:0120054:17	0030020000000 Земли населенных пунктов	Для содержания и эксплуатации жилого дома	13	02.010	720	1 742,95	1 254 924,00
48348	Респ. Северная Осетия - Алания, г. Владикавказ, п. Заводской, ул. 4-я линия, дом 41	Владикавказ	15:09:0120054:18	0030020000000 Земли населенных пунктов	ИЖС	13	02.010	720	1 742,95	1 254 924,00
48349	Российская Федерация, Республика Северная Осетия-Алания, городской округ город Владикавказ, пгт Заводской, линия 3-я, земельный участок 60	Владикавказ	15:09:0120054:185	0030020000000 Земли населенных пунктов	Для содержания и эксплуатации индивидуального жилого дома	13	02.010	487	1 742,95	848 816,65
48350	Российская Федерация, Республика Северная Осетия-Алания, городской округ город Владикавказ, пгт. Заводской, линия 3-я, земельный участок, 60 "А"	Владикавказ	15:09:0120054:186	0030020000000 Земли населенных пунктов	Для содержания и эксплуатации индивидуального жилого дома	13	02.010	240	1 742,95	418 308,00
48351	Республика Северная Осетия-Алания, г Владикавказ, пгт Заводской, линия 4-я, д 39	Владикавказ	15:09:0120054:19	0030020000000 Земли населенных пунктов	Для содержания и эксплуатации индивидуального жилого дома	13	02.010	692	1 742,95	1 206 121,40
48352	Респ. Северная Осетия - Алания, г. Владикавказ, пгт. Заводской, линия 3-я. 48	Владикавказ	15:09:0120054:2	0030020000000 Земли населенных пунктов	Для содержания и эксплуатации индивидуального жилого дома	13	02.010	721	1 742,95	1 256 666,95
48353	Респ. Северная Осетия - Алания, г. Владикавказ, п. Заводской, ул. Магистральная, 29	Владикавказ	15:09:0120054:21	0030020000000 Земли населенных пунктов	Для содержания и эксплуатации жилого дом	13	02.010	665	1 742,95	1 159 061,75
48354	Российская Федерация, Республика Северная Осетия - Алания, г. Владикавказ, пгт. Заводской, ул Магистральная, 27	Владикавказ	15:09:0120054:22	0030020000000 Земли населенных пунктов	Индивидуальное жилищное строительство	13	02.010	700	1 742,95	1 220 065,00
48355	Республика Северная Осетия-Алания, г Владикавказ, п. Заводской, ул. Магистральная, 25	Владикавказ	15:09:0120054:23	0030020000000 Земли населенных пунктов	Для содержания и эксплуатации жилого дома	13	02.010	718	1 742,95	1 251 438,10
48356	Респ. Северная Осетия - Алания, г. Владикавказ, пгт. Заводской, линия 3-я. дом 40	Владикавказ	15:09:0120054:24	0030020000000 Земли населенных пунктов	Для содержания и эксплуатации индивидуального жилого дома	13	02.010	721	1 742,95	1 256 666,95
48357	Респ. Северная Осетия - Алания, г. Владикавказ, пгт. Заводской, линия 3-я, дом 42	Владикавказ	15:09:0120054:25	0030020000000 Земли населенных пунктов	Для содержания и эксплуатации индивидуального жилого дома	13	02.010	724	1 742,95	1 261 895,80
48358	Респ. Северная Осетия - Алания, г. Владикавказ, пгт. Заводской, линия 3-я, дом 44	Владикавказ	15:09:0120054:26	0030020000000 Земли населенных пунктов	ИЖС	13	02.010	720	1 742,95	1 254 924,00
48359	Респ. Северная Осетия - Алания, г. Владикавказ, пгт. Заводской, линия 3-я. 46	Владикавказ	15:09:0120054:27	0030020000000 Земли населенных пунктов	Для индивидуального жилищного строительства	13	02.010	743	1 742,95	1 295 011,85
48360	Республика Северная Осетия-Алания, г Владикавказ, пгт Заводской, линия 3-я, д 50	Владикавказ	15:09:0120054:28	0030020000000 Земли населенных пунктов	Для содержания и эксплуатации индивидуального жилого дома	13	02.010	732	1 742,95	1 275 839,40
48361	Респ. Северная Осетия - Алания, г. Владикавказ, пгт. Заводской, линия 3-я, 52	Владикавказ	15:09:0120054:29	0030020000000 Земли населенных пунктов	Для содержания и эксплуатации индивидуального жилого дома	13	02.010	694	1 742,95	1 209 607,30
48362	Респ. Северная Осетия - Алания, г. Владикавказ, п. Заводской, ул. 4-я линия, 53	Владикавказ	15:09:0120054:3	0030020000000 Земли населенных пунктов	Жилой дом	13	02.010	718	1 742,95	1 251 438,10
48363	Респ. Северная Осетия - Алания, г. Владикавказ, пгт. Заводской, линия 3-я. дом 54	Владикавказ	15:09:0120054:30	0030020000000 Земли населенных пунктов	ИЖС	13	02.010	720	1 742,95	1 254 924,00
48364	Респ. Северная Осетия - Алания, г. Владикавказ, пгт. Заводской, линия 3-я. 58	Владикавказ	15:09:0120054:31	0030020000000 Земли населенных пунктов	Для содержания и эксплуатации индивидуального жилого дома	13	02.010	718	1 742,95	1 251 438,10
48365	Респ. Северная Осетия - Алания, г. Владикавказ, пгт. Заводской, линия 3-я, дом 62	Владикавказ	15:09:0120054:32	0030020000000 Земли населенных пунктов	ИЖС	13	02.010	720	1 742,95	1 254 924,00
48366	Респ. Северная Осетия - Алания, г. Владикавказ, п. Заводской, ул. 4-я линия, 37	Владикавказ	15:09:0120054:33	0030020000000 Земли населенных пунктов	Индивидуальный жилой дом	13	02.010	298	1 742,95	519 399,10
48367	Республика Северная Осетия-Алания, г Владикавказ, пгт Заводской, ул Дальнялинная 3-я, д 26/64	Владикавказ	15:09:0120054:4	0030020000000 Земли населенных пунктов	Для содержания и эксплуатации индивидуального жилого дома	13	02.010	705	1 742,95	1 228 779,75
48368	Респ. Северная Осетия - Алания, г. Владикавказ, пгт. Заводской, ул. Лальняя, дом 28	Владикавказ	15:09:0120054:5	0030020000000 Земли населенных пунктов	ИЖС	13	02.010	700	1 742,95	1 220 065,00
48369	Республика Северная Осетия-Алания, г. Владикавказ, пос. Заводской, ул. Дальняя, 30	Владикавказ	15:09:0120054:6	0030020000000 Земли населенных пунктов	Для содержания и эксплуатации жилого дом	13	02.010	696	1 742,95	1 213 093,20
48370	Республика Северная Осетия-Алания, г Владикавказ, пгт Заводской, ул Дальняя/линия 4-я, д 32/63	Владикавказ	15:09:0120054:7	0030020000000 Земли населенных пунктов	Для содержания и эксплуатации индивидуального жилого дома	13	02.010	708	1 742,95	1 234 008,60
48371	Республика Северная Осетия-Алания, г. Владикавказ, п. Заводской, ул. 4 Линия, 61	Владикавказ	15:09:0120054:8	0030020000000 Земли населенных пунктов	Для содержания и эксплуатации жилого дома	13	02.010	731	1 742,95	1 274 096,45
48372	Респ. Северная Осетия - Алания, г. Владикавказ, п. Заводской, ул. 4-я линия, 59	Владикавказ	15:09:0120054:9	0030020000000 Земли населенных пунктов	Для содержания и эксплуатации индивидуального жилого дома	13	02.010	720	1 742,95	1 254 924,00
48373	Северная Осетия - Алания респ. г Владикавказ, п Заводской, ул Эдуарда Дзусова, 2 "к"	Владикавказ	15:09:0120060:10	0030020000000 Земли населенных пунктов	Для содержания и эксплуатации индивидуального жилого дома	13	02.010	322	1 742,95	561 229,90
48374	Республика Северная Осетия-Алания, г Владикавказ, пгт Заводской, ул Эдуарда Дзусова, 2н	Владикавказ	15:09:0120060:11	0030020000000 Земли населенных пунктов	Для содержания и эксплуатации индивидуального жилого дома	13	02.010	411	1 742,95	716 352,45
48375	Респ. Северная Осетия - Алания, г. Владикавказ, пгт. Заводской, ул Эдуарда Дзусова, дом 2 "н"	Владикавказ	15:09:0120060:12	0030020000000 Земли населенных пунктов	Для содержания и эксплуатации индивидуального жилого дома	13	02.010	600	1 742,95	1 045 770,00
48376	Республика Северная Осетия-Алания, г. Владикавказ, п. Заводской, ул. Эдуарда Дзусова, 2 "л"	Владикавказ	15:09:0120060:13	0030020000000 Земли населенных пунктов	Для строительства индивидуального жилого дома	13	02.010	599	1 742,95	1 044 027,05
48377	Респ. Северная Осетия - Алания, г. Владикавказ, пгт. Заводской, ул Эдуарда Дзусова, 2з	Владикавказ	15:09:0120060:2	0030020000000 Земли населенных пунктов	Под жилую застройку Индивидуальную	13	02.010	600	1 742,95	1 045 770,00
48378	Республика Северная Осетия - Алания, г. Владикавказ, пгт. Заводской, ул. Эдуарда Дзусова, 2 "Ж"	Владикавказ	15:09:0120060:3	0030020000000 Земли населенных пунктов	Под жилую застройку индивидуальную	13	02.010	700	1 742,95	1 220 065,00
48379	Респ. Северная Осетия - Алания, г. Владикавказ, пгт. Заводской, ул. Э. Дзусова. дом 2 "е"	Владикавказ	15:09:0120060:4	0030020000000 Земли населенных пунктов	Для содержания и эксплуатации индивидуального жилого дома	13	02.010	915	1 742,95	1 594 799,25
48380	Респ. Северная Осетия - Алания, г. Владикавказ, пгт. Заводской, ул Эдуарда Дзусова, 2 "д"	Владикавказ	15:09:0120060:5	0030020000000 Земли населенных пунктов	Для содержания и эксплуатации индивидуального жилого дома	13	02.010	601	1 742,95	1 047 512,95
48381	Республика Северная Осетия-Алания, г Владикавказ, пгт Заводской, ул Э. Дзусова, 2г	Владикавказ	15:09:0120060:6	0030020000000 Земли населенных пунктов	Под строительство индивидуального жилого дома	13	02.010	634	1 742,95	1 105 030,30

№ пп	Местоположение ЗУ	Район	Кадастровый номер ЗУ	Категория земель	Разрешенное использование по документу	Код вида разрешенного использования (в соответствии с классификатором видов разрешенного использования земельных участков)	Вид использования объектов недвижимости	Площадь	УПКС	КС
48382	Респ. Северная Осетия - Алания, г. Владикавказ, пгт. Заводской, ул. Э. Дзусова, 2 "в"	Владикавказ	15:09:0120060:7	003002000000 Земли населенных пунктов	Для содержания и эксплуатации индивидуального жилого дома	13	02.010	897	1 742,95	1 563 426,15
48383	Респ. Северная Осетия - Алания, г. Владикавказ, пгт. Заводской, ул Эдуарда Дзусова, 2"б"	Владикавказ	15:09:0120060:8	003002000000 Земли населенных пунктов	Для содержания и эксплуатации индивидуального жилого дома	13	02.010	1 075	1 742,95	1 873 671,25
48384	Респ. Северная Осетия - Алания, г. Владикавказ, п. Заводской, ул. Э. Дзусова, 2 "а"	Владикавказ	15:09:0120060:9	003002000000 Земли населенных пунктов	Под жилую застройку	13	02.010	600	1 742,95	1 045 770,00
48385	Российская Федерация, Республика Северная Осетия - Алания, городской округ город Владикавказ, пгт Заводской, ул. Луначарского, земельный участок 8	Владикавказ	15:09:0120063:1	003002000000 Земли населенных пунктов	Под жилую застройку индивидуальную	13	02.010	672	1 742,95	1 171 262,40
48386	Республика Северная Осетия-Алания, г Владикавказ, пгт Заводской, ул Первомайская, 12	Владикавказ	15:09:0120063:10	003002000000 Земли населенных пунктов	Под жилую застройку Индивидуальную	13	02.010	675	1 742,95	1 176 491,25
48387	Респ. Северная Осетия - Алания, г. Владикавказ, пгт. Заводской, ул. Первомайская, 14	Владикавказ	15:09:0120063:11	003002000000 Земли населенных пунктов	Под жилую застройку Индивидуальную	13	02.010	836	1 742,95	1 457 106,20
48388	Респ. Северная Осетия - Алания, г. Владикавказ, пгт. Заводской, ул. Первомайская, 16	Владикавказ	15:09:0120063:12	003002000000 Земли населенных пунктов	Для содержания и эксплуатации индивидуального жилого дома	13	02.010	833	1 742,95	1 451 877,35
48389	Респ. Северная Осетия - Алания, г. Владикавказ, пгт. Заводской, ул. Первомайская, 18	Владикавказ	15:09:0120063:13	003002000000 Земли населенных пунктов	Под жилую застройку	13	02.010	823	1 742,95	1 434 447,85
48390	Республика Северная Осетия-Алания, г Владикавказ, пгт Заводской, ул Первомайская, д 20	Владикавказ	15:09:0120063:14	003002000000 Земли населенных пунктов	для жилищного строительства	13	02.010	846	1 742,95	1 474 535,70
48391	Северная Осетия - Алания респ, г Владикавказ, п Заводской, ул Первомайская, 22	Владикавказ	15:09:0120063:15	003002000000 Земли населенных пунктов	Под строительство индивидуального жилого дома	13	02.010	908	1 742,95	1 582 598,60
48392	Респ. Северная Осетия - Алания, г. Владикавказ, пгт. Заводской, ул. Первомайская, 24	Владикавказ	15:09:0120063:16	003002000000 Земли населенных пунктов	Под жилую застройку Индивидуальную	13	02.010	886	1 742,95	1 544 253,70
48393	Респ. Северная Осетия - Алания, г. Владикавказ, пгт. Заводской, ул. Киевская, 23	Владикавказ	15:09:0120063:17	003002000000 Земли населенных пунктов	Под объекты инженерного оборудования	6	03.012	17	846,87	14 396,79
48394	Российская Федерация, Республика Северная Осетия - Алания, г. Владикавказ, пгт. Заводской, ул. Фурманова	Владикавказ	15:09:0120063:174	003002000000 Земли населенных пунктов	Улично-дорожная сеть	6	12.001	1 248	615,47	768 106,56
48395	Респ. Северная Осетия - Алания, г. Владикавказ, пгт. Заводской, ул. Фурманова, 23	Владикавказ	15:09:0120063:18	003002000000 Земли населенных пунктов	Под жилую застройку Индивидуальную	13	02.010	905	1 742,95	1 577 369,25
48396	Респ. Северная Осетия - Алания, г. Владикавказ, пгт. Заводской, ул. Фурманова, 21	Владикавказ	15:09:0120063:19	003002000000 Земли населенных пунктов	Для содержания и эксплуатации индивидуального жилого дома	13	02.010	788	1 742,95	1 373 444,60
48397	Респ. Северная Осетия - Алания, г. Владикавказ, пгт. Заводской, ул. Луначарского, 10	Владикавказ	15:09:0120063:2	003002000000 Земли населенных пунктов	Под индивидуальную жилую застройку	13	02.010	683	1 742,95	1 190 434,85
48398	Респ. Северная Осетия - Алания, г. Владикавказ, пгт. Заводской, ул. Фурманова, дом 19	Владикавказ	15:09:0120063:20	003002000000 Земли населенных пунктов	для содержания и эксплуатации индивидуального жилого дома	13	02.010	767	1 742,95	1 336 842,65
48399	Респ. Северная Осетия - Алания, г. Владикавказ, пгт. Заводской, ул. Фурманова, 17	Владикавказ	15:09:0120063:21	003002000000 Земли населенных пунктов	для содержания и эксплуатации индивидуального жилого дома	13	02.010	756	1 742,95	1 317 670,20
48400	Респ. Северная Осетия - Алания, г. Владикавказ, пгт. Заводской, ул. Фурманова, 15	Владикавказ	15:09:0120063:22	003002000000 Земли населенных пунктов	Под жилую застройку Индивидуальную	13	02.010	758	1 742,95	1 321 156,10
48401	Респ. Северная Осетия - Алания, г. Владикавказ, пгт. Заводской, ул. Фурманова, 13	Владикавказ	15:09:0120063:23	003002000000 Земли населенных пунктов	Под жилую застройку Индивидуальную	13	02.010	746	1 742,95	1 300 240,70
48402	Респ. Северная Осетия - Алания, г. Владикавказ, пгт. Заводской, ул. Фурманова, 11	Владикавказ	15:09:0120063:24	003002000000 Земли населенных пунктов	Под жилую застройку	13	02.010	680	1 742,95	1 185 206,00
48403	Респ. Северная Осетия - Алания, г. Владикавказ, п. Заводской, ул. Фурманова, 9	Владикавказ	15:09:0120063:25	003002000000 Земли населенных пунктов	Для содержания и эксплуатации жилого дома	13	02.010	682	1 742,95	1 188 691,90
48404	Респ. Северная Осетия - Алания, г. Владикавказ, пгт. Заводской, ул. Фурманова, 7	Владикавказ	15:09:0120063:26	003002000000 Земли населенных пунктов	Под жилую застройку Индивидуальную	13	02.010	702	1 742,95	1 223 550,90
48405	Респ. Северная Осетия - Алания, г. Владикавказ, пгт. Заводской, ул. Фурманова, 5	Владикавказ	15:09:0120063:27	003002000000 Земли населенных пунктов	Под жилую застройку Индивидуальную	13	02.010	738	1 742,95	1 286 297,10
48406	Респ. Северная Осетия - Алания, г. Владикавказ, п. Заводской, ул. Фурманова, 3	Владикавказ	15:09:0120063:28	003002000000 Земли населенных пунктов	Для содержания и эксплуатации жилого дома	13	02.010	715	1 742,95	1 246 209,25
48407	Респ. Северная Осетия - Алания, г. Владикавказ, п. Заводской, ул. Луначарского, 12	Владикавказ	15:09:0120063:3	003002000000 Земли населенных пунктов	Для содержания и эксплуатации индивидуального жилого дома	13	02.010	695	1 742,95	1 211 350,25
48408	Российская Федерация, Республика Северная Осетия - Алания, г.Владикавказ, пгт.Заводской, ул.Луначарского, 14	Владикавказ	15:09:0120063:4	003002000000 Земли населенных пунктов	Под жилую застройку индивидуальную	13	02.010	664	1 742,95	1 157 318,80
48409	Республика Северная Осетия-Алания, г Владикавказ, пгт Заводской, ул Первомайская/Луначарского, д 2/16	Владикавказ	15:09:0120063:5	003002000000 Земли населенных пунктов	Для содержания и эксплуатации индивидуального жилого дома	13	02.010	696	1 742,95	1 213 093,20
48410	Респ. Северная Осетия - Алания, г. Владикавказ, пгт. Заводской, ул. Первомайская, 4	Владикавказ	15:09:0120063:6	003002000000 Земли населенных пунктов	Под жилую застройку Индивидуальную	13	02.010	600	1 742,95	1 045 770,00
48411	Республика Северная Осетия-Алания, г Владикавказ, пгт Заводской, ул Первомайская, 6	Владикавказ	15:09:0120063:7	003002000000 Земли населенных пунктов	Под жилую застройку Индивидуальную	13	02.010	600	1 742,95	1 045 770,00
48412	Респ. Северная Осетия - Алания, г. Владикавказ, пгт. Заводской, ул. Первомайская, 8	Владикавказ	15:09:0120063:8	003002000000 Земли населенных пунктов	Под жилую застройку Индивидуальную	13	02.010	693	1 742,95	1 207 864,35
48413	Респ. Северная Осетия - Алания, г. Владикавказ, п. Заводской, ул. Первомайская, 10	Владикавказ	15:09:0120063:9	003002000000 Земли населенных пунктов	Для содержания и эксплуатации жилого дома	13	02.010	714	1 742,95	1 244 466,30
48414	Республика Северная Осетия-Алания, г. Владикавказ, п. Заводской, ул. Луначарского/Первомайская, 18/1	Владикавказ	15:09:0120064:1	003002000000 Земли населенных пунктов	Для содержания и эксплуатации индивидуального жилого дома	13	02.010	688	1 742,95	1 199 149,60
48415	Респ. Северная Осетия - Алания, г. Владикавказ, пгт. Заводской, ул. Репина, 12	Владикавказ	15:09:0120064:10	003002000000 Земли населенных пунктов	Под жилую застройку	13	02.010	793	1 742,95	1 382 159,35
48416	Респ. Северная Осетия - Алания, г. Владикавказ, пгт. Заводской, ул. Репина, 12	Владикавказ	15:09:0120064:11	003002000000 Земли населенных пунктов	Под жилую застройку Индивидуальную	13	02.010	395	1 742,95	688 465,25
48417	Респ. Северная Осетия - Алания, г. Владикавказ, пос. Заводской, ул. Репина, 14	Владикавказ	15:09:0120064:12	003002000000 Земли населенных пунктов	Для содержания и эксплуатации жилого дома	13	02.010	798	1 742,95	1 390 874,10
48418	Респ. Северная Осетия - Алания, г. Владикавказ, пгт. Заводской, ул. Репина, 16	Владикавказ	15:09:0120064:13	003002000000 Земли населенных пунктов	Под индивидуальную жилую застройку	13	02.010	785	1 742,95	1 368 215,75
48419	Респ. Северная Осетия - Алания, г. Владикавказ, пгт. Заводской, ул. Репина, 18	Владикавказ	15:09:0120064:14	003002000000 Земли населенных пунктов	Под жилую застройку	13	02.010	792	1 742,95	1 380 416,40
48420	Респ. Северная Осетия - Алания, г. Владикавказ, п. Заводской, ул. Репина, 20	Владикавказ	15:09:0120064:15	003002000000 Земли населенных пунктов	Для содержания и эксплуатации жилого дома	13	02.010	792	1 742,95	1 380 416,40
48421	Респ. Северная Осетия - Алания, г. Владикавказ, пгт. Заводской, ул. Репина, 22	Владикавказ	15:09:0120064:16	003002000000 Земли населенных пунктов	Для содержания и эксплуатации индивидуального жилого дома	13	02.010	767	1 742,95	1 336 842,65
48422	Республика Северная Осетия - Алания, г. Владикавказ, пгт. Заводской, ул. Репина, д. 24	Владикавказ	15:09:0120064:17	003002000000 Земли населенных пунктов	Под жилую застройку индивидуальную	13	02.010	774	1 742,95	1 349 043,30
48423	Республика Северная Осетия-Алания, г.Владикавказ, пгт.Заводской, ул.Первомайская	Владикавказ	15:09:0120064:182	003002000000 Земли населенных пунктов	Индивидуальный жилой дом	13	02.010	280	1 742,95	488 026,00
48424	Российская Федерация, Республика Северная Осетия-Алания, городской округ города Владикавказ, пгт. Заводской, ул. Первомайская, земельный участок 20	Владикавказ	15.09:0120064.183	003002000000 Земли населенных пунктов	Индивидуальный жилой дом	13	02.010	459	1 742,95	800 014,05
48425	Российская Федерация, Республика Северная Осетия - Алания, городской округ город Владикавказ, г Владикавказ, пгт. Заводской, ул. Репина 10А	Владикавказ	15.09:0120064.184	003002000000 Земли населенных пунктов	Под жилую застройку Индивидуальную	13	02.010	382	1 742,95	665 806,90
48426	Российская Федерация, Республика Северная Осетия - Алания, городской округ город Владикавказ, г Владикавказ, пгт. Заводской, ул. Репина 10	Владикавказ	15:09:0120064:185	003002000000 Земли населенных пунктов	Под жилую застройку Индивидуальную	13	02.010	407	1 742,95	709 380,65
48427	Российская Федерация, Республика Северная Осетия - Алания, г. Владикавказ, пгт. Заводской, ул. Первомайская	Владикавказ	15:09:0120064:189	003002000000 Земли населенных пунктов	Улично-дорожная сеть	6	12.001	1 084	615,47	667 169,48
48428	Республика Северная Осетия-Алания, г Владикавказ, пгт Заводской, ул Первомайская, 21	Владикавказ	15:09:0120064:19	003002000000 Земли населенных пунктов	Под жилую застройку Индивидуальную	13	02.010	772	1 742,95	1 345 557,40
48429	Респ. Северная Осетия - Алания, г. Владикавказ, пгт. Заводской, ул. Луначарского, 20	Владикавказ	15:09:0120064:2	003002000000 Земли населенных пунктов	Под жилую застройку Индивидуальную	13	02.010	700	1 742,95	1 220 065,00
48430	Респ. Северная Осетия - Алания, г. Владикавказ, п. Заводской, ул. Первомайская, 19	Владикавказ	15:09:0120064:20	003002000000 Земли населенных пунктов	Под жилую застройку Индивидуальную	13	02.010	795	1 742,95	1 385 645,25
48431	Республика Северная Осетия-Алания, г Владикавказ, пгт Заводской, ул Первомайская, 17	Владикавказ	15:09:0120064:21	003002000000 Земли населенных пунктов	Для содержания и эксплуатации жилого дома	13	02.010	776	1 742,95	1 352 529,20
48432	Респ. Северная Осетия - Алания, г. Владикавказ, пгт. Заводской, ул. Первомайская, 15	Владикавказ	15:09:0120064:22	003002000000 Земли населенных пунктов	Под жилую застройку Индивидуальную	13	02.010	824	1 742,95	1 436 190,80
48433	Респ. Северная Осетия - Алания, г. Владикавказ, п. Заводской, ул. Первомайская, 13	Владикавказ	15:09:0120064:23	003002000000 Земли населенных пунктов	Для содержания и эксплуатации жилого дома	13	02.010	742	1 742,95	1 293 268,90
48434	Республика Северная Осетия-Алания, г Владикавказ, пгт Заводской, ул Первомайская, 11	Владикавказ	15:09:0120064:24	003002000000 Земли населенных пунктов	Под жилую застройку Индивидуальную	13	02.010	746	1 742,95	1 300 240,70
48435	Респ. Северная Осетия - Алания, г. Владикавказ, пгт. Заводской, ул. Первомайская, 9	Владикавказ	15:09:0120064:25	003002000000 Земли населенных пунктов	Под жилую застройку Индивидуальную	13	02.010	759	1 742,95	1 322 899,05
48436	Респ. Северная Осетия - Алания, г. Владикавказ, пгт. Заводской, ул. Первомайская, 7	Владикавказ	15:09:0120064:26	003002000000 Земли населенных пунктов	Под жилую застройку Индивидуальную	13	02.010	742	1 742,95	1 293 268,90

№ пп	Местоположение ЗУ	Район	Кадастровый номер ЗУ	Категория земель	Разрешенное использование по документу	Код вида разрешенного использования (в соответствии с классификатором видов разрешенного использования земельных участков)	Вид использования объектов недвижимости	Площадь	УПКС	КС
48437	Респ. Северная Осетия - Алания, г. Владикавказ, пгт. Заводской, ул. Первомайская, 5	Владикавказ	15:09:0120064:27	0030020000000 Земли населенных пунктов	Для содержания и эксплуатации индивидуального жилого дома	13	02.010	743	1 742,95	1 295 011,85
48438	Республика Северная Осетия-Алания, г Владикавказ, пгт Заводской, ул Первомайская, 3	Владикавказ	15:09:0120064:28	0030020000000 Земли населенных пунктов	Под жилую застройку Индивидуальную	13	02.010	762	1 742,95	1 328 127,90
48439	Республика Северная Осетия-Алания, г Владикавказ, пгт Заводской, ул Луначарского/Регина, д 26/2	Владикавказ	15:09:0120064:29	0030020000000 Земли населенных пунктов	Жилой дом с хозпостройками	13	02.010	721	1 742,95	1 256 666,95
48440	Российская Федерация, Республика Северная Осетия - Алания, г. Владикавказ, пгт. Заводской, ул Луначарского, 22	Владикавказ	15:09:0120064:3	0030020000000 Земли населенных пунктов	для содержания и эксплуатации индивидуального жилого дома	13	02.010	667	1 742,95	1 162 547,65
48441	Российская Федерация, Республика Северная Осетия - Алания, г. Владикавказ, пгт. Заводской, ул. Луначарского, 24	Владикавказ	15:09:0120064:4	0030020000000 Земли населенных пунктов	Под жилую застройку индивидуальную	13	02.010	687	1 742,95	1 197 406,65
48442	Респ. Северная Осетия - Алания, г. Владикавказ, пгт. Заводской, ул. Луначарского, 26	Владикавказ	15:09:0120064:5	0030020000000 Земли населенных пунктов	Под жилую застройку Индивидуальную	13	02.010	686	1 742,95	1 195 663,70
48443	Российская Федерация, Республика Северная Осетия - Алания, г. Владикавказ, пгт. Заводской, ул. Регина, 4	Владикавказ	15:09:0120064:6	0030020000000 Земли населенных пунктов	Для содержания и эксплуатации жилого дома	13	02.010	766	1 742,95	1 335 099,70
48444	Республика Северная Осетия-Алания, г. Владикавказ, п. Заводской, ул. Регина, 6	Владикавказ	15:09:0120064:7	0030020000000 Земли населенных пунктов	Для содержания и эксплуатации жилого дома	13	02.010	723	1 742,95	1 260 152,85
48445	Респ. Северная Осетия - Алания, г. Владикавказ, пгт Заводской, ул. Регина, 8	Владикавказ	15:09:0120064:8	0030020000000 Земли населенных пунктов	Для содержания и эксплуатации жилого дома	13	02.010	744	1 742,95	1 296 754,80
48446	Республика Северная Осетия-Алания, г Владикавказ, пгт Заводской, ул Дальняя, д 9/58	Владикавказ	15:09:0120100:1	0030020000000 Земли населенных пунктов	ИЖС	13	02.010	600	1 742,95	1 045 770,00
48447	Республика Северная Осетия-Алания, г Владикавказ, пгт Заводской, ул Дальняя, д 11	Владикавказ	15:09:0120100:2	0030020000000 Земли населенных пунктов	Для индивидуального жилищного строительства	13	02.010	587	1 742,95	1 023 111,65
48448	Респ. Северная Осетия - Алания, г. Владикавказ, пос. Заводской, ул. Дальняя, 13	Владикавказ	15:09:0120100:3	0030020000000 Земли населенных пунктов	Для содержания и эксплуатации жилого дома	13	02.010	622	1 742,95	1 084 114,90
48449	Респ. Северная Осетия - Алания, г. Владикавказ, пгт. Заводской, ул. Дальняя, 15	Владикавказ	15:09:0120100:4	0030020000000 Земли населенных пунктов	Для содержания и эксплуатации индивидуального жилого дома	13	02.010	936	1 742,95	1 631 401,20
48450	Республика Северная Осетия-Алания, г.Владикавказ, пос.Заводской, ул. Дальняя, 17	Владикавказ	15:09:0120101:1	0030020000000 Земли населенных пунктов	Для содержания и эксплуатации жилого дома	13	02.010	600	1 742,95	1 045 770,00
48451	Респ. Северная Осетия - Алания, г. Владикавказ, пгт. Заводской, ул. Дальняя, 19	Владикавказ	15:09:0120101:2	0030020000000 Земли населенных пунктов	Под строительство индивидуального жилого дома	13	02.010	654	1 742,95	1 139 889,30
48452	Респ. Северная Осетия - Алания, г. Владикавказ, пгт. Заводской, ул. Дальняя, дом 21	Владикавказ	15:09:0120101:3	0030020000000 Земли населенных пунктов	ИЖС	13	02.010	600	1 742,95	1 045 770,00
48453	Республика Северная Осетия-Алания, г Владикавказ, пгт Заводской, ул Дальняя, д 23/65	Владикавказ	15:09:0120101:4	0030020000000 Земли населенных пунктов	ИЖС	13	02.010	600	1 742,95	1 045 770,00
48454	Республика Северная Осетия-Алания, г Владикавказ, п Заводской, ул Дальняя, д 25	Владикавказ	15:09:0120102:2	0030020000000 Земли населенных пунктов	Для содержания и эксплуатации индивидуального жилого дома	13	02.010	967	1 742,95	1 685 402,65
48455	Респ. Северная Осетия - Алания, г. Владикавказ, пгт. Заводской, ул. Дальняя, дом 27	Владикавказ	15:09:0120102:3	0030020000000 Земли населенных пунктов	Для содержания и эксплуатации индивидуального жилого дома	13	02.010	712	1 742,95	1 240 980,40
48456	Респ. Северная Осетия - Алания, г. Владикавказ, пгт. Заводской, ул. Дальняя, 29	Владикавказ	15:09:0120102:4	0030020000000 Земли населенных пунктов	Для содержания и эксплуатации индивидуального жилого дома и ведение личного подсобного хозяйства	13	02.010	660	1 742,95	1 150 347,00
48457	Республика Северная Осетия-Алания, г Владикавказ, пгт Заводской, ул Дальняя, д 31/65	Владикавказ	15:09:0120102:5	0030020000000 Земли населенных пунктов	ИЖС	13	02.010	600	1 742,95	1 045 770,00
48458	Республика Северная Осетия-Алания, г. Владикавказ, пгт. Заводской, ул. Дальняя, 33	Владикавказ	15:09:0120103:1	0030020000000 Земли населенных пунктов	Для содержания и эксплуатации жилого дома	13	02.010	900	1 742,95	1 568 655,00
48459	Респ. Северная Осетия - Алания, г. Владикавказ, пгт. Заводской, ул. Дальняя, дом 35	Владикавказ	15:09:0120103:2	0030020000000 Земли населенных пунктов	ИЖС	13	02.010	600	1 742,95	1 045 770,00
48460	Респ. Северная Осетия - Алания, г. Владикавказ, пгт. Заводской, ул. Дальняя, 37	Владикавказ	15:09:0120103:3	0030020000000 Земли населенных пунктов	Для эксплуатации существующего жилого дома	13	02.010	615	1 742,95	1 071 914,25
48461	Республика Северная Осетия-Алания, г Владикавказ, пгт Заводской, ул Дальняя/линия 5-я, д 39/57	Владикавказ	15:09:0120103:4	0030020000000 Земли населенных пунктов	Под строительство индивидуального жилого дома	13	02.010	600	1 742,95	1 045 770,00
48462	Респ. Северная Осетия - Алания, г. Владикавказ, пгт. Заводской, ул. Дальняя, дом 41а	Владикавказ	15:09:0120104:1	0030020000000 Земли населенных пунктов	ИЖС	13	02.010	560	1 742,95	976 052,00
48463	Республика Северная Осетия-Алания, г. Владикавказ, пгт. Заводской, ул. Дальняя, 41/58	Владикавказ	15:09:0120104:2	0030020000000 Земли населенных пунктов	Индивидуальное жилищное строительство	13	02.010	661	1 742,95	1 152 089,95
48464	Российская Федерация, Республика Северная Осетия - Алания, г. Владикавказ, пгт. Заводской, ул. Дальняя, 45	Владикавказ	15:09:0120104:4	0030020000000 Земли населенных пунктов	Для индивидуального жилищного строительства	13	02.010	660	1 742,95	1 150 347,00
48465	Республика Северная Осетия-Алания, г Владикавказ, пгт Заводской, ул Дальняя, д 47/67	Владикавказ	15:09:0120104:5	0030020000000 Земли населенных пунктов	ИЖС	13	02.010	600	1 742,95	1 045 770,00
48466	Респ. Северная Осетия - Алания, г. Владикавказ, пгт. Заводской, ул. Дальняя, 47 а	Владикавказ	15:09:0120104:6	0030020000000 Земли населенных пунктов	ИЖС	13	02.010	600	1 742,95	1 045 770,00
48467	Респ. Северная Осетия - Алания, г. Владикавказ, пгт. Заводской, ул. Дальняя, 43	Владикавказ	15:09:0120104:8	0030020000000 Земли населенных пунктов	Для строительства индивидуального жилого дома	13	02.010	643	1 742,95	1 120 716,85
48468	Республика Северная Осетия-Алания, г.Владикавказ, пгт. Заводской, ул.Дальняя, 49	Владикавказ	15:09:0120105:1	0030020000000 Земли населенных пунктов	Индивидуальное жилищное строительство	13	02.010	728	1 742,95	1 268 867,60
48469	Российская Федерация, Республика Северная Осетия - Алания, г. Владикавказ, пгт. Заводской, ул. Дальняя, 51	Владикавказ	15:09:0120105:2	0030020000000 Земли населенных пунктов	Для индивидуального жилищного строительства	13	02.010	660	1 742,95	1 150 347,00
48470	Респ. Северная Осетия - Алания, г. Владикавказ, п. Заводской, ул. Дальняя, 53	Владикавказ	15:09:0120105:3	0030020000000 Земли населенных пунктов	Для содержания и эксплуатации жилого дома	13	02.010	591	1 742,95	1 030 083,45
48471	Республика Северная Осетия-Алания, г Владикавказ, пгт Заводской, ул Дальняя, д 55/65	Владикавказ	15:09:0120105:4	0030020000000 Земли населенных пунктов	ИЖС	13	02.010	600	1 742,95	1 045 770,00
48472	Респ. Северная Осетия - Алания, г. Владикавказ, пгт. Заводской, ул. Дальняя, 57	Владикавказ	15:09:0120106:1	0030020000000 Земли населенных пунктов	Для содержания и эксплуатации индивидуального жилого дома	13	02.010	259	1 742,95	451 424,05
48473	Респ. Северная Осетия - Алания, г. Владикавказ, пгт. Заводской, ул. Дальняя, дом 59	Владикавказ	15:09:0120106:2	0030020000000 Земли населенных пунктов	Для содержания и эксплуатации индивидуального жилого дома	13	02.010	596	1 742,95	1 038 798,20
48474	Респ. Северная Осетия - Алания, г. Владикавказ, пгт. Заводской, ул. Дальняя, 61	Владикавказ	15:09:0120106:3	0030020000000 Земли населенных пунктов	Для содержания и эксплуатации индивидуального жилого дома и ведение личного подсобного хозяйства	13	02.010	667	1 742,95	1 162 547,65
48475	Республика Северная Осетия-Алания, г Владикавказ, пгт Заводской, ул Дальняя/линия 7-я, д 63/65	Владикавказ	15:09:0120106:4	0030020000000 Земли населенных пунктов	Для содержания и эксплуатации индивидуального жилого дома	13	02.010	828	1 742,95	1 443 162,60
48476	Республика Северная Осетия-Алания, г Владикавказ, пгт Заводской, ул Дальняя/Центральная, д 57/66	Владикавказ	15:09:0120106:5	0030020000000 Земли населенных пунктов	Для содержания и эксплуатации индивидуального жилого дома	13	02.010	591	1 742,95	1 030 083,45
48477	Республика Северная Осетия-Алания, г Владикавказ, п. Заводской, ул. Дальняя/7 Линия , 65/72	Владикавказ	15:09:0120107:1	0030020000000 Земли населенных пунктов	Для содержания и эксплуатации жилого дома	13	02.010	843	1 742,95	1 469 306,85
48478	Респ. Северная Осетия - Алания, г. Владикавказ, пгт. Заводской, ул. Дальняя, 67	Владикавказ	15:09:0120107:2	0030020000000 Земли населенных пунктов	Для содержания и эксплуатации индивидуального жилого дома	13	02.010	653	1 742,95	1 138 146,35
48479	Респ. Северная Осетия - Алания, г. Владикавказ, пгт. Заводской, ул. Дальняя, дом 69	Владикавказ	15:09:0120107:3	0030020000000 Земли населенных пунктов	ИЖС	13	02.010	600	1 742,95	1 045 770,00
48480	Северная Осетия - Алания респ. г. Владикавказ, п. Заводской, ул. Дальняя, 71	Владикавказ	15:09:0120107:4	0030020000000 Земли населенных пунктов	Для содержания и эксплуатации жилого дома	13	02.010	611	1 742,95	1 064 942,45
48481	Республика Северная Осетия-Алания, г Владикавказ, пгт Заводской, ул Дальняя/линия 8-я, д 73/66	Владикавказ	15:09:0120108:1	0030020000000 Земли населенных пунктов	Для содержания и эксплуатации индивидуального жилого дома	13	02.010	810	1 742,95	1 411 789,50
48482	Респ. Северная Осетия - Алания, г. Владикавказ, пгт. Заводской, ул. Дальняя, дом 75	Владикавказ	15:09:0120108:2	0030020000000 Земли населенных пунктов	ИЖС	13	02.010	600	1 742,95	1 045 770,00

№ пп	Местоположение ЗУ	Район	Кадастровый номер ЗУ	Категория земель	Разрешенное использование по документу	Код вида разрешенного использования (в соответствии с классификатором видов разрешенного использования земельных участков)	Вид использования объектов недвижимости	Площадь	УПКС	КС
48483	Респ. Северная Осетия - Алания, г. Владикавказ, пгт. Заводской, ул. Дальняя, дом 77	Владикавказ	15:09:0120108:3	0003002000000 Земли населенных пунктов	ИЖС	13	02.010	600	1 712,95	1 027 770,00
48484	Республика Северная Осетия - Алания, г. Владикавказ, пгт. Заводской, ул. Дальняя, 79	Владикавказ	15:09:0120108:4	0003002000000 Земли населенных пунктов	Для индивидуального жилищного строительства	13	02.010	788	1 712,95	1 349 441,38
48485	Респ. Северная Осетия - Алания, г. Владикавказ, п. Заводской, ул. Дальняя, 81	Владикавказ	15:09:0120109:1	0003002000000 Земли населенных пунктов	Для содержания и эксплуатации жилого дома	13	02.010	600	1 712,95	1 027 770,00
48486	Республика Северная Осетия-Алания, г. Владикавказ, п. Заводской, ул. Дальняя, 83	Владикавказ	15:09:0120109:2	0003002000000 Земли населенных пунктов	Для содержания и эксплуатации индивидуального жилого дома	13	02.010	631	1 712,95	1 080 801,15
48487	Респ. Северная Осетия - Алания, г. Владикавказ, пгт. Заводской, ул. Дальняя, дом 85	Владикавказ	15:09:0120109:3	0003002000000 Земли населенных пунктов	ИЖС	13	02.010	600	1 712,95	1 027 770,00
48488	Респ. Северная Осетия - Алания, г. Владикавказ, п. Заводской, ул. Дальняя, 87	Владикавказ	15:09:0120109:4	0003002000000 Земли населенных пунктов	Индивидуальное жилищное строительство	13	02.010	625	1 712,95	1 070 343,75
48489	Северная Осетия - Алания респ, г Владикавказ, п. Заводской, ул. Дальняя, 87 "а"	Владикавказ	15:09:0120109:6	0003002000000 Земли населенных пунктов	Для индивидуальной жилой застройки	13	02.010	369	1 712,95	631 113,55
48490	Респ. Северная Осетия - Алания, г. Владикавказ, пгт. Заводской, ул. Дальняя, 89	Владикавказ	15:09:0120110:2	0003002000000 Земли населенных пунктов	Для содержания и эксплуатации жилого дома	13	02.010	602	1 712,95	1 030 255,90
48491	Респ. Северная Осетия - Алания, г. Владикавказ, пгт. Заводской, ул. Дальняя, д.91	Владикавказ	15:09:0120110:3	0003002000000 Земли населенных пунктов	Для содержания и эксплуатации жилого дома	13	02.010	586	1 712,95	1 003 654,60
48492	Респ. Северная Осетия - Алания, г. Владикавказ, пгт. Заводской, ул. Дальняя, дом 93	Владикавказ	15:09:0120110:4	0003002000000 Земли населенных пунктов	Для строительства индивидуального жилого дома	13	02.010	614	1 712,95	1 050 717,30
48493	Республика Северная Осетия-Алания, г. Владикавказ, п. Заводской, ул. Дальняя, 95/97	Владикавказ	15:09:0120110:5	0003002000000 Земли населенных пунктов	Индивидуальное жилищное строительство	13	02.010	592	1 712,95	1 013 852,40
48494	Респ. Северная Осетия - Алания, г. Владикавказ, пгт. Заводской, ул. Дальняя, 99	Владикавказ	15:09:0120111:1	0003002000000 Земли населенных пунктов	Для содержания и эксплуатации индивидуального жилого дома	13	02.010	717	1 712,95	1 229 695,15
48495	РСО - Алания, г. Владикавказ, пгт. Заводской, ул. Дальняя, 97	Владикавказ	15:09:0120111:2	0003002000000 Земли населенных пунктов	Индивидуальное жилищное строительство	13	02.010	668	1 712,95	1 144 020,60
48496	Респ. Северная Осетия - Алания, г. Владикавказ, пгт. Заводской, ул. Дальняя, 101	Владикавказ	15:09:0120111:3	0003002000000 Земли населенных пунктов	Под строительство индивидуального жилого дома	13	02.010	712	1 712,95	1 219 058,40
48497	Республика Северная Осетия - Алания, г. Владикавказ, п. Заводской, ул. Дальняя, 103	Владикавказ	15:09:0120111:4	0003002000000 Земли населенных пунктов	Индивидуальное жилищное строительство	13	02.010	900	1 712,95	1 541 655,00
48498	Республика Северная Осетия-Алания, г. Владикавказ, пгт. Заводской, ул. Дальняя/линия 12-я, д. 105/76	Владикавказ	15:09:0120112:1	0003002000000 Земли населенных пунктов	Под строительство индивидуального жилого дома	13	02.010	600	1 712,95	1 027 770,00
48499	Респ. Северная Осетия - Алания, г. Владикавказ, пос. Заводской, ул. Дальняя, 107	Владикавказ	15:09:0120112:2	0003002000000 Земли населенных пунктов	Для содержания и эксплуатации индивидуального жилого дома	13	02.010	627	1 712,95	1 074 229,65
48500	Респ. Северная Осетия - Алания, г. Владикавказ, пгт. Заводской, ул. Дальняя, 109	Владикавказ	15:09:0120112:3	0003002000000 Земли населенных пунктов	ИЖС	13	02.010	600	1 712,95	1 027 770,00
48501	Республика Северная Осетия-Алания, г Владикавказ, пгт Заводской, ул Дальняя/линия 13-я, д 111/69	Владикавказ	15:09:0120112:4	0003002000000 Земли населенных пунктов	Под строительство индивидуального жилого дома	13	02.010	905	1 712,95	1 550 161,75
48502	Респ. Северная Осетия - Алания, г. Владикавказ, п. Заводской, ул. Дальняя, 113	Владикавказ	15:09:0120113:1	0003002000000 Земли населенных пунктов	Под строительство индивидуального жилого дома	13	02.010	600	1 712,95	1 027 770,00
48503	Респ. Северная Осетия - Алания, г. Владикавказ, пгт. Заводской, ул. Дальняя, 115	Владикавказ	15:09:0120113:2	0003002000000 Земли населенных пунктов	Для содержания и эксплуатации индивидуального жилого дома	13	02.010	899	1 712,95	1 540 212,05
48504	Респ. Северная Осетия - Алания, г. Владикавказ, пгт. Заводской, ул. Дальняя, дом 117	Владикавказ	15:09:0120113:3	0003002000000 Земли населенных пунктов	ИЖС	13	02.010	600	1 712,95	1 027 770,00
48505	Респ. Северная Осетия - Алания, г. Владикавказ, пгт. Заводской, ул. Дальняя, дом 119	Владикавказ	15:09:0120113:4	0003002000000 Земли населенных пунктов	ИЖС	13	02.010	600	1 712,95	1 027 770,00
48506	Республика Северная Осетия-Алания, г Владикавказ, пгт Заводской, ул Дальняя, 121	Владикавказ	15:09:0120114:1	0003002000000 Земли населенных пунктов	Индивидуальное жилищное строительство	13	02.010	660	1 712,95	1 130 247,00
48507	Респ. Северная Осетия - Алания, г. Владикавказ, пгт. Заводской, ул. Дальняя, 123	Владикавказ	15:09:0120114:2	0003002000000 Земли населенных пунктов	Для содержания и эксплуатации жилого дома	13	02.010	660	1 712,95	1 130 247,00
48508	Республика Северная Осетия-Алания, г Владикавказ, пгт Заводской, ул Дальняя, д 125	Владикавказ	15:09:0120114:3	0003002000000 Земли населенных пунктов	Индивидуальное жилищное строительство	13	02.010	660	1 712,95	1 130 247,00
48509	Республика Северная Осетия-Алания, г. Владикавказ, п. Заводской, ул. Дальняя/15 линия 127/57	Владикавказ	15:09:0120114:4	0003002000000 Земли населенных пунктов	Для содержания и эксплуатации индивидуального жилого дома	13	02.010	900	1 712,95	1 541 655,00
48510	Республика Северная Осетия-Алания, г Владикавказ, пгт Заводской, ул Дальняя, д 127/57	Владикавказ	15:09:0120114:5	0003002000000 Земли населенных пунктов	ИЖС	13	02.010	600	1 712,95	1 027 770,00
48511	Респ. Северная Осетия - Алания, г. Владикавказ, пгт. Заводской, ул. Дальняя, 129	Владикавказ	15:09:0120115:1	0003002000000 Земли населенных пунктов	Для содержания и эксплуатации индивидуального жилого дома	13	02.010	1 418	1 712,95	2 430 267,71
48512	Респ. Северная Осетия - Алания, г. Владикавказ, п. Заводской, ул. Дальняя, 131	Владикавказ	15:09:0120115:2	0003002000000 Земли населенных пунктов	Для содержания и эксплуатации жилого дома	13	02.010	660	1 712,95	1 130 247,00
48513	Респ. Северная Осетия - Алания, г. Владикавказ, пгт. Заводской, ул. Дальняя, дом 133	Владикавказ	15:09:0120115:3	0003002000000 Земли населенных пунктов	ИЖС	13	02.010	600	1 712,95	1 027 770,00
48514	Российская Федерация, Республика Северная Осетия - Алания, городской округ город Владикавказ, г Владикавказ, пгт. Заводской, ул. Энергетиков, земельный участок 26	Владикавказ	15:09:0120116:1	0003002000000 Земли населенных пунктов	Под садоводство	13	13.021	602	1 712,95	1 031 252,52
48515	Северная Осетия - Алания респ, г. Владикавказ, п. Заводской, ул. 11 Линия, 27, Садоводческое некоммерческое объединение "Северное", участок № 521	Владикавказ	15:09:0120116:10	0003002000000 Земли населенных пунктов	Для садоводства	13	13.021	644	1 712,95	1 103 313,12
48516	Республика Северная Осетия-Алания, г.Владикавказ, п.Заводской, 11 Линия, 27, СНО "Северное", сад №102	Владикавказ	15:09:0120116:100	0003002000000 Земли населенных пунктов	Коллективное садоводство	13	13.021	814	1 712,95	1 394 962,63
48517	Респ. Северная Осетия - Алания, г. Владикавказ, п. Заводской, ул. 11 Линия, 27, садоводческое некоммерческое объединение "Северное", участок №104	Владикавказ	15:09:0120116:102	0003002000000 Земли населенных пунктов	Для ведения садоводства	13	13.021	713	1 712,95	1 222 516,35
48518	Республика Северная Осетия-Алания, г Владикавказ, п. Заводской, 11 линия, 27, Садоводческое некоммерческое объединение "Северное", сад №105	Владикавказ	15:09:0120116:103	0003002000000 Земли населенных пунктов	Для ведения садоводство	13	13.021	503	1 712,95	1 216 183,26
48519	Респ Северная Осетия - Алания, г. Владикавказ, п. Заводской, ул. 11 Линия, 27, Садоводческое некоммерческое объединение "Северное", участок № 107	Владикавказ	15:09:0120116:104	0003002000000 Земли населенных пунктов	Для ведения коллективного садоводства	13	13.021	176	1 712,95	301 489,76
48520	Республика Северная Осетия-Алания, г Владикавказ, п. Заводской, 11 линия, 27, Садоводческое некоммерческое объединение "Северное", сад № 108	Владикавказ	15:09:0120116:105	0003002000000 Земли населенных пунктов	Коллективное садоводство	13	13.021	176	1 712,95	301 489,76
48521	Республика Северная Осетия-Алания, г Владикавказ, п. Заводской, ул. 11 Линия, 27, садоводческое некоммерческое объединение "Северное", участок № 109	Владикавказ	15:09:0120116:106	0003002000000 Земли населенных пунктов	Для садоводства	13	13.021	713	1 712,95	1 221 386,40
48522	Республика Северная Осетия-Алания, г Владикавказ, Садоводческое некоммерческое объединение Северное, сад № 110	Владикавказ	15:09:0120116:107	0003002000000 Земли населенных пунктов	Коллективное садоводство	13	13.021	173	1 712,95	296 168,48
48523	Респ. Северная Осетия - Алания, г. Владикавказ, п. Заводской, с/т "Северное", дом сад №113	Владикавказ	15:09:0120116:108	0003002000000 Земли населенных пунктов	Коллективное садоводство	13	13.021	500	1 712,95	856 475,00
48524	Респ. Северная Осетия - Алания, г. Владикавказ, п. Заводской, с/т "Северное", дом сад №114	Владикавказ	15:09:0120116:109	0003002000000 Земли населенных пунктов	Коллективное садоводство	13	13.021	500	1 712,95	856 475,00
48525	Респ. Северная Осетия - Алания, г. Владикавказ, п. Заводской, СНО "Северное", дом сад №522	Владикавказ	15:09:0120116:11	0003002000000 Земли населенных пунктов	Для садоводства	13	13.021	656	1 712,95	1 123 865,28
48526	Респ. Северная Осетия - Алания, г. Владикавказ, п. Заводской, с/т "Северное", дом сад №117	Владикавказ	15:09:0120116:111	0003002000000 Земли населенных пунктов	Коллективное садоводство	13	13.021	500	1 712,95	856 475,00
48527	Республика Северная Осетия-Алания, г. Владикавказ, п. Заводской, ул. 11 Линия, 27, садоводческое некоммерческое объединение "Северное", сад № 118	Владикавказ	15:09:0120116:112	0003002000000 Земли населенных пунктов	Для ведения садоводства	13	13.021	500	1 712,95	856 475,00
48528	Респ. Северная Осетия - Алания, г. Владикавказ, п. Заводской, ул. 11 Линия, 27, садоводческое некоммерческое объединение "Северное", сад №119	Владикавказ	15:09:0120116:113	0003002000000 Земли населенных пунктов	Для ведения садоводства	13	13.021	505	1 712,95	865 046,98

№ пп	Местоположение ЗУ	Район	Кадастровый номер ЗУ	Категория земель	Разрешенное использование по документу	Код вида разрешенного использования (в соответствии с классификатором видов разрешенного использования земельных участков)	Вид использования объектов недвижимости	Площадь	УПКС	КС
48529	Республика Северная Осетия - Алания, г о. город Владикавказ, пгт Заводской, ул Русская, земельный участок 2	Владикавказ	15:09:0120116:115	0030020000000 Земли населенных пунктов	Коллективное садоводство	13	13.021	500	1333,76	216 880,00
48530	Российская Федерация, Республика Северная Осетия - Алания, городской округ город Владикавказ, г. Владикавказ, пгт. Заводской, ул. Русская, земельный участок 4	Владикавказ	15:09:0120116:116	0030020000000 Земли населенных пунктов	Для ведения садоводства	13	13.021	464	1333,76	201 264,64
48531	РСО - Алания, г. Владикавказ, садоводческое некоммерческое объединение "Северное", сад №125	Владикавказ	15:09:0120116:117	0030020000000 Земли населенных пунктов	Коллективное садоводство	13	13.021	500	1333,76	216 880,00
48532	Респ. Северная Осетия - Алания, г. Владикавказ, п. Заводской, с/т "Северное", дом сад №127	Владикавказ	15:09:0120116:118	0030020000000 Земли населенных пунктов	Коллективное садоводство	13	13.021	500	1746,48	757 240,00
48533	Респ. Северная Осетия - Алания, г. Владикавказ, п. Заводской, с/т "Северное", дом сад №128	Владикавказ	15:09:0120116:119	0030020000000 Земли населенных пунктов	Коллективное садоводство	13	13.021	500	1746,48	757 240,00
48534	Респ. Северная Осетия - Алания, г. Владикавказ, п. Заводской, СНО "Северное", участок № 4н	Владикавказ	15:09:0120116:12	0030020000000 Земли населенных пунктов	коллективное садоводство	13	13.021	565	1333,76	244 829,60
48535	Респ. Северная Осетия - Алания, г. Владикавказ, п. Заводской, 11 Линия,27, садоводческое некоммерческое объединение "Северное", сад №129	Владикавказ	15:09:0120116:120	0030020000000 Земли населенных пунктов	Коллективное садоводство	13	13.021	452	1333,76	196 350,52
48536	Республика Северная Осетия - Алания, г Владикавказ, пос Заводской, ул 11-я Линия , 67 А	Владикавказ	15:09:0120116:1204	0030020000000 Земли населенных пунктов	Для ведения гражданами садоводства и огородничества	13	13.021	600	1333,76	260 256,00
48537	Республика Северная Осетия - Алания, г Владикавказ, п Заводской, ул Энгурская 12	Владикавказ	15:09:0120116:1205	0030020000000 Земли населенных пунктов	Для ведения гражданами садоводства и огородничества	13	13.021	600	1333,76	260 256,00
48538	Российская Федерация, Республика Северная Осетия - Алания, городской округ город Владикавказ, пгт. Заводской, ул. Боманская, земельный участок 41	Владикавказ	15:09:0120116:1206	0030020000000 Земли населенных пунктов	Для ведения гражданами садоводства и огородничества	13	13.021	502	1333,76	217 747,52
48539	Республика Северная Осетия - Алания, г Владикавказ, п Заводской, линия 11, 27, садоводческое некоммерческое объединение "Северное", сад №660	Владикавказ	15:09:0120116:1207	0030020000000 Земли населенных пунктов	Для ведения гражданами садоводства и огородничества	13	13.021	600	1333,76	260 256,00
48540	Республика Северная Осетия-Алания, г. Владикавказ, пгт Заводской, линия 11-я,27, СНО "Северное", сад №641	Владикавказ	15:09:0120116:1209	0030020000000 Земли населенных пунктов	Для ведения гражданами садоводства и огородничества	13	13.021	600	1333,76	260 256,00
48541	Респ. Северная Осетия - Алания, г. Владикавказ, п. Заводской, с/т "Северное", дом сад №132	Владикавказ	15:09:0120116:121	0030020000000 Земли населенных пунктов	Коллективное садоводство	13	13.021	500	1746,48	757 240,00
48542	Республика Северная Осетия - Алания, г Владикавказ, пгт Заводской, ул. 11 Линия, 27, сад №666	Владикавказ	15:09:0120116:1213	0030020000000 Земли населенных пунктов	Для ведения гражданами садоводства и огородничества	13	13.021	600	1333,76	260 256,00
48543	Республика Северная Осетия-Алания, г. Владикавказ п. Заводской, 11 линия, 27, садоводческое некоммерческое объединение "Северное", сад № 644	Владикавказ	15:09:0120116:1215	0030020000000 Земли населенных пунктов	садовый земельный участок	13	13.021	600	1333,76	260 256,00
48544	Республика Северная Осетия - Алания, г Владикавказ, п Заводской, линия 11-я, 27, садоводческое некоммерческое объединение "Северное", сад № 651	Владикавказ	15:09:0120116:1216	0030020000000 Земли населенных пунктов	садовый земельный участок	13	13.021	600	1333,76	260 256,00
48545	Республика Северная Осетия - Алания, г Владикавказ, п Заводской, линия 11-я, 27, садоводческое некоммерческое объединение "Северное", сад № 650	Владикавказ	15:09:0120116:1217	0030020000000 Земли населенных пунктов	садовый земельный участок	13	13.021	600	1333,76	260 256,00
48546	Республика Северная Осетия - Алания, г Владикавказ, п Заводской, линия 11-я, 27, садоводческое некоммерческое объединение "Северное", сад № 642	Владикавказ	15:09:0120116:1218	0030020000000 Земли населенных пунктов	садовый земельный участок	13	13.021	600	1333,76	260 256,00
48547	РСО- Алания, г Владикавказ, пгт Заводской, линия 11-я, 27, СНО "Северное", участок №668	Владикавказ	15:09:0120116:1219	0030020000000 Земли населенных пунктов	садовый земельный участок	13	13.021	600	1333,76	260 256,00
48548	Респ. Северная Осетия - Алания, г. Владикавказ, п. Заводской, с/т "Северное", дом сад №133	Владикавказ	15:09:0120116:122	0030020000000 Земли населенных пунктов	Коллективное садоводство	13	13.021	500	1746,48	757 240,00
48549	Республика Северная Осетия - Алания, г Владикавказ, п Заводской, линия 11-я, 27, садоводческое некоммерческое объединение "Северное", сад № 643	Владикавказ	15:09:0120116:1220	0030020000000 Земли населенных пунктов	садовый земельный участок	13	13.021	600	1333,76	260 256,00
48550	Республика Северная Осетия-Алания, г. Владикавказ, п. Заводской, 11 линия, 27, садоводческое некоммерческое объединение "Северное", сад № 658	Владикавказ	15:09:0120116:1222	0030020000000 Земли населенных пунктов	Для ведения гражданами садоводства и огородничества	13	13.021	600	1333,76	260 256,00
48551	Республика Северная Осетия - Алания, г Владикавказ, п Заводской, линия 11-я, 27, садоводческое некоммерческое объединение "Северное", сад № 637	Владикавказ	15:09:0120116:1223	0030020000000 Земли населенных пунктов	Для ведения садоводства	13	13.021	600	1333,76	260 256,00
48552	Российская Федерация, Республика Северная Осетия - Алания, городской округ город Владикавказ, г Владикавказ,пгт. Заводской, ул. Русская земельный участок 10	Владикавказ	15:09:0120116:123	0030020000000 Земли населенных пунктов	Для ведения гражданами садоводства и огородничества	13	13.021	553	1333,76	239 869,28
48553	Республика Северная Осетия - Алания, г Владикавказ, п Заводской, линия 11-я, 27, садоводческое некоммерческое объединение "Северное", сад № 655	Владикавказ	15:09:0120116:1230	0030020000000 Земли населенных пунктов	Для ведения гражданами садоводства и огородничества	13	13.021	600	1333,76	260 256,00
48554	Российская Федерация, Республика Северная Осетия-Алания, г Владикавказ, пгт Заводской, ул. 11-Линия, 27, сад №632	Владикавказ	15:09:0120116:1231	0030020000000 Земли населенных пунктов	Для ведения гражданами садоводства и огородничества	13	13.021	612	1333,76	265 101,12
48555	Республика Северная Осетия-Алания, г. Владикавказ, пос. Заводской, Садоводческое некоммерческое объединение "Северное", сад № 163 н	Владикавказ	15:09:0120116:1232	0030020000000 Земли населенных пунктов	садовый земельный участок	13	13.021	737	1333,76	319 356,32
48556	Республика Северная Осетия - Алания, г Владикавказ, СНО "Северное", ул.11- Линия, 27, сад №636	Владикавказ	15:09:0120116:1233	0030020000000 Земли населенных пунктов	Для ведения гражданами садоводства и огородничества	13	13.021	613	1333,76	265 534,88
48557	Респ. Северная Осетия - Алания, г. Владикавказ, п. Заводской, с/т "Северное", дом сад №134	Владикавказ	15:09:0120116:124	0030020000000 Земли населенных пунктов	Коллективное садоводство	13	13.021	500	1746,48	757 240,00
48558	Республика Северная Осетия-Алания, г. Владикавказ, пгт Заводской, линия 11-я,27, СНО "Северное", сад №640	Владикавказ	15:09:0120116:1241	0030020000000 Земли населенных пунктов	Для ведения гражданами садоводства и огородничества	13	13.021	600	1746,48	447 888,00
48559	Республика Северная Осетия-Алания, г Владикавказ, пгт Заводской, линия 11-я, 27,(территория бывшего СНО "Северное"). сад № 639	Владикавказ	15:09:0120116:1247	0030020000000 Земли населенных пунктов	Для ведения гражданами садоводства и огородничества	13	13.021	600	1333,76	260 256,00
48560	Российская Федерация, Республика Северная Осетия-Алания, городской округ город Владикавказ, пгт. Заводской, ул. Русская, земельный участок 9	Владикавказ	15:09:0120116:125	0030020000000 Земли населенных пунктов	Коллективное садоводство	13	13.021	496	1333,76	215 111,96
48561	Российская Федерация, Республика Северная Осетия - Алания, городской округ город Владикавказ, пгт Заводской, ул. Беслан Кудухова, участок 101	Владикавказ	15:09:0120116:1250	0030020000000 Земли населенных пунктов	Коллективное садоводство	13	13.021	1 230	1333,76	533 512,80
48562	Российская Федерация, Республика Северная Осетия - Алания г. Владикавказ, пгт. Заводской, ул. Беслан Кудухова	Владикавказ	15:09:0120116:1259	0030020000000 Земли населенных пунктов	Улично-дорожная сеть	6	07.020	91082	633,47	8 589 098,54
48563	Респ. Северная Осетия - Алания, г. Владикавказ, п. Заводской, с/т "Северное", дом сад №137	Владикавказ	15:09:0120116:126	0030020000000 Земли населенных пунктов	Коллективное садоводство	13	13.021	500	1746,48	757 240,00
48564	Российская Федерация, Республика Северная Осетия-Алания, г Владикавказ, пгт Заводской, линия 11-я, д 27, (территория бывшего СНО "Северное")земельный участок №638	Владикавказ	15:09:0120116:1260	0030020000000 Земли населенных пунктов	Для ведения гражданами садоводства и огородничества	13	13.021	600	1333,76	260 256,00
48565	Российская Федерация, Республика Северная Осетия - Алания, г Владикавказ, пгт Заводской, линия 11-я, д. 27, СНО "Северное", сад № 630 "а"	Владикавказ	15:09:0120116:1264	0030020000000 Земли населенных пунктов	Ведение садоводства	13	13.021	600	1333,76	260 256,00
48566	Российская Федерация, Республика Северная Осетия - Алания г.о. город Владикавказ, пгт Заводской, линия 11-я, 27, СНО Северное, сад № 649	Владикавказ	15:09:0120116:1265	0030020000000 Земли населенных пунктов	Ведение садоводства	13	13.021	600	1333,76	260 256,00
48567	Российская Федерация, Республика Северная Осетия - Алания г.о. город Владикавказ, пгт Заводской, линия 11-я. 27, СНО Северное, сад № 671	Владикавказ	15:09:0120116:1266	0030020000000 Земли населенных пунктов	Ведение садоводства	13	13.021	525	1333,76	227 724,00
48568	Респ. Северная Осетия - Алания, г. Владикавказ, п. Заводской, с/т "Северное", дом сад №139	Владикавказ	15:09:0120116:128	0030020000000 Земли населенных пунктов	Коллективное садоводство	13	13.021	500	1746,48	757 240,00
48569	Респ. Северная Осетия - Алания, г. Владикавказ, п. Заводской, СНО "Северное", сад №140	Владикавказ	15:09:0120116:129	0030020000000 Земли населенных пунктов	Под садоводство	13	13.021	150	1746,48	338 400,00
48570	Республика Северная Осетия-Алания, г Владикавказ, снт Северное, д 530в	Владикавказ	15:09:0120116:13	0030020000000 Земли населенных пунктов	коллективное садоводство	13	13.021	600	1746,48	298 592,00
48571	Респ. Северная Осетия - Алания, г. Владикавказ, п. Заводской, с/т "Северное", дом сад №141	Владикавказ	15:09:0120116:130	0030020000000 Земли населенных пунктов	Коллективное садоводство	13	13.021	500	1746,48	757 240,00
48572	Российская Федерация, Республика Северная Осетия-Алания, городской округ город Владикавказ, пгт. Заводской, ул. Пазухская, земельный участок 4	Владикавказ	15:09:0120116:131	0030020000000 Земли населенных пунктов	Под садоводство	13	13.021	474	1333,76	205 632,24
48573	Российская Федерация, Республика Северная Осетия - Алания, г о. город Владикавказ, пгт Заводской, ул Пазухов, зу 6	Владикавказ	15:09:0120116:132	0030020000000 Земли населенных пунктов	Коллективное садоводство	13	13.021	450	1333,76	200 669,76
48574	Респ. Северная Осетия - Алания, г. Владикавказ, п. Заводской, с/т "Северное", дом сад №144	Владикавказ	15:09:0120116:133	0030020000000 Земли населенных пунктов	Коллективное садоводство	13	13.021	500	1746,48	757 240,00

№ пп	Местоположение ЗУ	Район	Кадастровый номер ЗУ	Категория земель	Разрешенное использование по документу	Код вида разрешенного использования (в соответствии с классификатором видов разрешенного использования земельных участков)	Вид использования объектов недвижимости	Площадь	УПКС	КС
48575	Российская Федерация, Республика Северная Осетия - Алания, городской округ город Владикавказ, пгт Заводской, ул. Дзаусская, земельный участок 12	Владикавказ	15:09:0120116:134	0030020000000 Земли населенных пунктов	Коллективное садоводство	13	13.021	465	433,76	201 698,40
48576	Российская Федерация, Республика Северная Осетия - Алания, городской округ город Владикавказ, пгт. Заводской, ул. Дзаусская, земельный участок 14	Владикавказ	15:09:0120116:135	0030020000000 Земли населенных пунктов	Под садоводство	13	13.021	489	433,76	212 108,64
48577	Респ. Северная Осетия - Алания, г. Владикавказ, п. Заводской, с/т "Северное", дом сад №148	Владикавказ	15:09:0120116:136	0030020000000 Земли населенных пунктов	Коллективное садоводство	13	13.021	500	746,48	373 240,00
48578	Респ. Северная Осетия - Алания, г. Владикавказ, п. Заводской, с/т "Северное", дом сад №150	Владикавказ	15:09:0120116:138	0030020000000 Земли населенных пунктов	Коллективное садоводство	13	13.021	500	746,48	373 240,00
48579	Респ. Северная Осетия - Алания, г. Владикавказ, п. Заводской, ул. 11 линия, 27, садоводческое некоммерческое объединение "Северное", участок № 151	Владикавказ	15:09:0120116:139	0030020000000 Земли населенных пунктов	Коллективное садоводство	13	13.021	500	433,76	216 880,00
48580	Республика Северная Осетия-Алания, г.Владикавказ, снт Северное, уч 530	Владикавказ	15:09:0120116:14	0030020000000 Земли населенных пунктов	Под садоводство	13	13.021	600	746,48	447 888,00
48581	Респ. Северная Осетия - Алания, г. Владикавказ, п. Заводской, с/т "Северное", дом сад №152	Владикавказ	15:09:0120116:140	0030020000000 Земли населенных пунктов	Коллективное садоводство	13	13.021	500	746,48	373 240,00
48582	Респ. Северная Осетия - Алания, г. Владикавказ, п. Заводской, с/т "Северное", дом сад №153	Владикавказ	15:09:0120116:141	0030020000000 Земли населенных пунктов	Коллективное садоводство	13	13.021	500	746,48	373 240,00
48583	Республика Северная Осетия — Алания, г. Владикавказ, пгт. Заводской, ул.Беслана Кулухова ,220	Владикавказ	15:09:0120116:143	0030020000000 Земли населенных пунктов	Коллективное садоводство	13	13.021	499	433,76	216 446,24
48584	Республика Северная Осетия-Алания, г. Владикавказ, п. Заводской, ул. 11 Линия 27, Садоводческое некоммерческое объединение "Северное", уч 156	Владикавказ	15:09:0120116:144	0030020000000 Земли населенных пунктов	Для садоводства	13	13.021	542	433,76	235 097,92
48585	Респ. Северная Осетия - Алания, г. Владикавказ, п. Заводской, с/т "Северное", дом сад №157	Владикавказ	15:09:0120116:145	0030020000000 Земли населенных пунктов	Коллективное садоводство	13	13.021	500	746,48	373 240,00
48586	Северная Осетия - Алания респ. г. Владикавказ, п. Заводской, линия 11-я, 27, садоводческое некоммерческое объединение "Северное", участок № 158	Владикавказ	15:09:0120116:146	0030020000000 Земли населенных пунктов	Для садоводства	13	13.021	504	433,76	218 615,04
48587	Северная Осетия - Алания респ. г. Владикавказ, п. Заводской, ул.11 линия, 27, Садоводческое некоммерческое объединение "Северное", участок № 159	Владикавказ	15:09:0120116:147	0030020000000 Земли населенных пунктов	Для садоводства	13	13.021	406	433,76	176 106,56
48588	Респ. Северная Осетия - Алания, г. Владикавказ, п. Заводской, с/т "Северное", дом сад №160	Владикавказ	15:09:0120116:148	0030020000000 Земли населенных пунктов	Коллективное садоводство	13	13.021	500	746,48	373 240,00
48589	Респ. Северная Осетия - Алания, г. Владикавказ, п. Заводской, с/т "Северное", дом сад №161	Владикавказ	15:09:0120116:149	0030020000000 Земли населенных пунктов	Коллективное садоводство	13	13.021	500	746,48	373 240,00
48590	Респ. Северная Осетия - Алания, г. Владикавказ, п. Заводской, СНО "Северное", сад №535	Владикавказ	15:09:0120116:15	0030020000000 Земли населенных пунктов	коллективное садоводство	13	13.021	517	746,48	385 930,16
48591	Российская Федерация, Республика Северная Осетия - Алания, городской округ город Владикавказ, пгт Заводской, ул. Корнисская, земельный участок 46	Владикавказ	15:09:0120116:151	0030020000000 Земли населенных пунктов	Коллективное садоводство	13	13.021	508	433,76	220 350,08
48592	Респ. Северная Осетия - Алания, г. Владикавказ, п. Заводской. Садоводческое некоммерческое объединение "Северное", сад №164	Владикавказ	15:09:0120116:152	0030020000000 Земли населенных пунктов	Для садоводства	13	13.021	510	433,76	221 217,60
48593	Респ. Северная Осетия - Алания, г. Владикавказ, п. Заводской. Садоводческое некоммерческое объединение "Северное", дом участок №165	Владикавказ	15:09:0120116:153	0030020000000 Земли населенных пунктов	Для садоводства	13	13.021	528	433,76	229 025,28
48594	Респ. Северная Осетия - Алания, г. Владикавказ, п. Заводской, с/т "Северное", дом сад №167	Владикавказ	15:09:0120116:155	0030020000000 Земли населенных пунктов	Коллективное садоводство	13	13.021	500	746,48	373 240,00
48595	Северная Осетия - Алания респ. г. Владикавказ, п. Заводской, ул. 11 Линия, 27, Садоводческое некоммерческое объединение "Северное", участок № 169	Владикавказ	15:09:0120116:157	0030020000000 Земли населенных пунктов	Коллективное садоводство	13	13.021	520	433,76	225 555,20
48596	Российская Федерация, Республика Северная Осетия - Алания, г.Владикавказ, пгт.Заводской, ул.Корнисская, уч.62	Владикавказ	15:09:0120116:158	0030020000000 Земли населенных пунктов	Для ведения садоводства	13	13.021	539	433,76	233 796,64
48597	Респ. Северная Осетия - Алания, г. Владикавказ, п. Заводской, ул. 11 линия, 27, садоводческое некоммерческое объединение"Северное", сад №172	Владикавказ	15:09:0120116:159	0030020000000 Земли населенных пунктов	Для ведения садоводства	13	13.021	521	433,76	225 988,96
48598	Респ. Северная Осетия - Алания, г. Владикавказ, п. Заводской, СНО "Северное", участок №536	Владикавказ	15:09:0120116:16	0030020000000 Земли населенных пунктов	Для садоводства	13	13.021	602	746,48	449 380,96
48599	Российская Федерация, Республика Северная Осетия-Алания, городской округ город Владикавказ, пгт. Заводской, ул. Корнисская, земельный участок 68	Владикавказ	15:09:0120116:160	0030020000000 Земли населенных пунктов	Коллективное садоводство	13	13.021	532	433,76	230 760,32
48600	Респ. Северная Осетия - Алания, г. Владикавказ, п. Заводской, с/т "Северное", дом сад №183	Владикавказ	15:09:0120116:162	0030020000000 Земли населенных пунктов	Коллективное садоводство	13	13.021	500	746,48	373 240,00
48601	Респ. Северная Осетия - Алания, г. Владикавказ, п. Заводской, с/т "Северное", дом сад №182 а	Владикавказ	15:09:0120116:163	0030020000000 Земли населенных пунктов	Коллективное садоводство	13	13.021	500	746,48	373 240,00
48602	Респ. Северная Осетия - Алания, г. Владикавказ, п. Заводской, Садоводческое некоммерческое объединение "Северное", участок №184	Владикавказ	15:09:0120116:164	0030020000000 Земли населенных пунктов	Для садоводства	13	13.021	475	746,48	354 578,00
48603	Респ. Северная Осетия - Алания, г. Владикавказ, п. Заводской, с/т "Северное", дом сад №186	Владикавказ	15:09:0120116:165	0030020000000 Земли населенных пунктов	Коллективное садоводство	13	13.021	500	746,48	373 240,00
48604	Респ. Северная Осетия - Алания, г. Владикавказ, п. Заводской, с/т "Северное", дом сад №187	Владикавказ	15:09:0120116:166	0030020000000 Земли населенных пунктов	Коллективное садоводство	13	13.021	500	746,48	373 240,00
48605	Респ. Северная Осетия - Алания, г. Владикавказ, п. Заводской, с/т "Северное", дом сад №188	Владикавказ	15:09:0120116:167	0030020000000 Земли населенных пунктов	Коллективное садоводство	13	13.021	500	746,48	373 240,00
48606	Респ. Северная Осетия - Алания, г. Владикавказ, п. Заводской, с/т "Северное", дом сад №191	Владикавказ	15:09:0120116:168	0030020000000 Земли населенных пунктов	Коллективное садоводство	13	13.021	500	746,48	373 240,00
48607	Респ. Северная Осетия - Алания, г. Владикавказ, п. Заводской, с/т "Северное", дом сад №192	Владикавказ	15:09:0120116:169	0030020000000 Земли населенных пунктов	Коллективное садоводство	13	13.021	500	746,48	373 240,00
48608	Респ. Северная Осетия - Алания, г. Владикавказ, п. Заводской, СНО "Северное", участок №538	Владикавказ	15:09:0120116:17	0030020000000 Земли населенных пунктов	Для садоводства	13	13.021	604	746,48	450 873,92
48609	Респ. Северная Осетия - Алания, г. Владикавказ, п. Заводской, СНО "Северное", дом участок №193	Владикавказ	15:09:0120116:170	0030020000000 Земли населенных пунктов	Для садоводства	13	13.021	492	433,76	213 409,92
48610	Северная Осетия - Алания респ. г. Владикавказ, п. Заводской, ул.11 Линия, 27 Садоводческое некоммерческое объединение "Северное", участок №194	Владикавказ	15:09:0120116:171	0030020000000 Земли населенных пунктов	Для садоводства	13	13.021	510	433,76	221 217,60
48611	Респ. Северная Осетия - Алания, г. Владикавказ, п. Заводской,11 Линия ,27 Садоводческое некоммерческое объединение "Северное", сад №195	Владикавказ	15:09:0120116:172	0030020000000 Земли населенных пунктов	Коллективное садоводство	13	13.021	488	433,76	211 674,88
48612	Респ. Северная Осетия - Алания, г. Владикавказ, п. Заводской, с/т "Северное", дом сад №196	Владикавказ	15:09:0120116:173	0030020000000 Земли населенных пунктов	Коллективное садоводство	13	13.021	500	746,48	373 240,00
48613	Респ. Северная Осетия - Алания, г. Владикавказ, п. Заводской, с/т "Северное", дом сад №197	Владикавказ	15:09:0120116:174	0030020000000 Земли населенных пунктов	Коллективное садоводство	13	13.021	500	746,48	373 240,00
48614	Республика Северная Осетия-Алания, г.Владикавказ, п. Заводской, ул. 11 Линия, 27, Садоводческое некоммерческое объединение "Северное", сад №199	Владикавказ	15:09:0120116:175	0030020000000 Земли населенных пунктов	Коллективное садоводство	13	13.021	490	433,76	212 542,40
48615	Респ. Северная Осетия - Алания, г. Владикавказ, п. Заводской, с/т "Северное", дом сад №200	Владикавказ	15:09:0120116:176	0030020000000 Земли населенных пунктов	Коллективное садоводство	13	13.021	500	746,48	373 240,00
48616	Северная Осетия - Алания респ. г. Владикавказ, п. Заводской, ул. 11 линия, 27, Садоводческое некоммерческое объединение "Северное", участок № 201	Владикавказ	15:09:0120116:177	0030020000000 Земли населенных пунктов	Коллективное садоводство	13	13.021	500	433,76	216 880,00
48617	Респ. Северная Осетия - Алания, г. Владикавказ, п. Заводской, с/т "Северное", дом сад №203	Владикавказ	15:09:0120116:178	0030020000000 Земли населенных пунктов	Коллективное садоводство	13	13.021	500	746,48	373 240,00
48618	Респ. Северная Осетия - Алания, г. Владикавказ, п. Заводской, СНО "Северное", сад № 544	Владикавказ	15:09:0120116:18	0030020000000 Земли населенных пунктов	коллективное садоводство	13	13.021	600	746,48	447 888,00
48619	Респ. Северная Осетия - Алания, г. Владикавказ, п. Заводской, с/т "Северное", дом сад №209	Владикавказ	15:09:0120116:184	0030020000000 Земли населенных пунктов	Коллективное садоводство	13	13.021	500	746,48	373 240,00
48620	Респ. Северная Осетия - Алания, г. Владикавказ, п. Заводской, СНО "Северное", участок 210	Владикавказ	15:09:0120116:185	0030020000000 Земли населенных пунктов	Для садоводства	13	13.021	492	433,76	213 409,92
48621	Респ. Северная Осетия - Алания, г. Владикавказ, п. Заводской, с/т "Северное", дом сад №211	Владикавказ	15:09:0120116:186	0030020000000 Земли населенных пунктов	Коллективное садоводство	13	13.021	500	746,48	373 240,00
48622	Респ. Северная Осетия - Алания, г. Владикавказ, п. Заводской, с/т "Северное", дом сад №212	Владикавказ	15:09:0120116:187	0030020000000 Земли населенных пунктов	Коллективное садоводство	13	13.021	500	746,48	373 240,00
48623	Респ. Северная Осетия - Алания, г. Владикавказ, п. Заводской, СНО "Северное", дом сад № 215	Владикавказ	15:09:0120116:188	0030020000000 Земли населенных пунктов	Для садоводства	13	13.021	500	746,48	373 240,00
48624	Республика Северная Осетия-Алания, г.Владикавказ, снт Северное, д.569	Владикавказ	15:09:0120116:19	0030020000000 Земли населенных пунктов	коллективное садоводство	13	13.021	600	746,48	447 888,00
48625	Респ. Северная Осетия - Алания, г. Владикавказ, п. Заводской, ул. 11 Линия, 27, садоводческое некоммерческое объединение "Северное", сад № 217	Владикавказ	15:09:0120116:190	0030020000000 Земли населенных пунктов	Для ведения садоводства	13	13.021	497	433,76	215 578,72
48626	Российская Федерация, Республика Северная Осетия - Алания, городской округ город Владикавказ, пгт Заводской, ул. Ермонская, земельный участок 6-1	Владикавказ	15:09:0120116:191	0030020000000 Земли населенных пунктов	Для ведения садоводства	13	13.021	481	433,76	208 638,56
48627	Респ. Северная Осетия - Алания, г. Владикавказ, п. Заводской, с/т "Северное", дом сад №219	Владикавказ	15:09:0120116:192	0030020000000 Земли населенных пунктов	Коллективное садоводство	13	13.021	500	746,48	373 240,00
48628	Республика Северная Осетия-Алания, г. Владикавказ, п. Заводской, 11 линия 27, садоводческое некоммерческое объединение "Северное", сад № 230	Владикавказ	15:09:0120116:193	0030020000000 Земли населенных пунктов	для ведения садоводства	13	13.021	499	433,76	216 446,24
48629	Северная Осетия - Алания респ. г. Владикавказ, п. Заводской, ул. 11 Линия, 27, Садоводческое некоммерческое объединение "Северное", участок № 231	Владикавказ	15:09:0120116:194	0030020000000 Земли населенных пунктов	Коллективное садоводство	13	13.021	500	433,76	216 880,00
48630	Респ. Северная Осетия - Алания, г. Владикавказ, п. Заводской, с/т "Северное", дом сад №234	Владикавказ	15:09:0120116:196	0030020000000 Земли населенных пунктов	Коллективное садоводство	13	13.021	500	746,48	373 240,00
48631	Респ. Северная Осетия - Алания, г. Владикавказ, п. Заводской, с/т "Северное", дом сад №235	Владикавказ	15:09:0120116:197	0030020000000 Земли населенных пунктов	Коллективное садоводство	13	13.021	500	746,48	373 240,00

№ пп	Местоположение ЗУ	Район	Кадастровый номер ЗУ	Категория земель	Разрешенное использование по документу	Код вида разрешенного использования (в соответствии с классификатором видов разрешенного использования земельных участков)	Вид использования объектов недвижимости	Площадь	УПКС	КС
48632	Республика Северная Осетия-Алания, г. Владикавказ, п Заводской, ул. 11 Линия, 27, садоводческое некоммерческое объединение "Северное", участок № 236	Владикавказ	15:09:0120116:198	003002000000 Земли населенных пунктов	Для ведения садоводство	13	13.021	500	433,76	216 880,00
48633	Респ. Северная Осетия - Алания, г. Владикавказ, п. Заводской, сот "Северное", дом сад №237	Владикавказ	15:09:0120116:199	003002000000 Земли населенных пунктов	Коллективное садоводство	13	13.021	500	746,48	373 240,00
48634	Респ. Северная Осетия - Алания, г. Владикавказ, п. Заводской, 11 Линия, 27, Садоводческое некоммерческое объединение "Северное", сад №130	Владикавказ	15:09:0120116:2	003002000000 Земли населенных пунктов	коллективное садоводство	13	13.021	677	433,76	293 655,52
48635	Республика Северная Осетия - Алания, г. Владикавказ, п. Заводской, СНО"Северное", сад № 571	Владикавказ	15:09:0120116:20	003002000000 Земли населенных пунктов	коллективное садоводство	13	13.021	600	746,48	447 888,00
48636	Республика Северная Осетия-Алания, г. Владикавказ, п Заводской, ул 11 Линия, 27, Садоводческое некоммерческое объединение "Северное", участок № 238	Владикавказ	15:09:0120116:200	003002000000 Земли населенных пунктов	Коллективное садоводство	13	13.021	500	433,76	216 880,00
48637	Респ. Северная Осетия - Алания, г. Владикавказ, п. Заводской, сот "Северное", дом сад №239	Владикавказ	15:09:0120116:201	003002000000 Земли населенных пунктов	Коллективное садоводство	13	13.021	500	746,48	373 240,00
48638	Респ. Северная Осетия - Алания, г. Владикавказ, п. Заводской, сот "Северное", дом сад №240	Владикавказ	15:09:0120116:202	003002000000 Земли населенных пунктов	Коллективное садоводство	13	13.021	500	746,48	373 240,00
48639	Республика Северная Осетия-Алания, г Владикавказ, снт Северное, уч 241	Владикавказ	15:09:0120116:203	003002000000 Земли населенных пунктов	Под садоводство	13	13.021	506	433,76	219 482,56
48640	Респ. Северная Осетия - Алания, г. Владикавказ, п. Заводской, 11 Линия, 27, садоводческое некоммерческое объединение "Северное", сад №242	Владикавказ	15:09:0120116:204	003002000000 Земли населенных пунктов	Коллективное садоводство	13	13.021	511	433,76	221 651,36
48641	Респ. Северная Осетия - Алания, г. Владикавказ, п. Заводской. Садоводческое некоммерческое объединение "Северное", дом сад №243	Владикавказ	15:09:0120116:205	003002000000 Земли населенных пунктов	Для садоводства	13	13.021	500	746,48	373 240,00
48642	Респ. Северная Осетия - Алания, г. Владикавказ, п. Заводской, сот "Северное", сад №245	Владикавказ	15:09:0120116:206	003002000000 Земли населенных пунктов	Коллективное садоводство	13	13.021	500	433,76	216 880,00
48643	Респ. Северная Осетия - Алания, г. Владикавказ, п. Заводской, с/т "Северное", дом сад №246	Владикавказ	15:09:0120116:207	003002000000 Земли населенных пунктов	Коллективное садоводство	13	13.021	500	746,48	373 240,00
48644	Респ. Северная Осетия - Алания, г. Владикавказ, п. Заводской, с/т "Северное", дом сад №247	Владикавказ	15:09:0120116:208	003002000000 Земли населенных пунктов	Коллективное садоводство	13	13.021	500	746,48	373 240,00
48645	Респ. Северная Осетия - Алания, г. Владикавказ, п. Заводской, сот "Северное", дом сад №250	Владикавказ	15:09:0120116:209	003002000000 Земли населенных пунктов	Коллективное садоводство	13	13.021	500	746,48	373 240,00
48646	Респ. Северная Осетия - Алания, г. Владикавказ, п. Заводской, СНО "Северное", дом участок №672	Владикавказ	15:09:0120116:21	003002000000 Земли населенных пунктов	Под садоводство	13	13.021	504	433,76	218 615,04
48647	Российская Федерация, Республика Северная Осетия - Алания, городской округ город Владикавказ, г Владикавказ, пгт Заводской, ул Ермонская, земельный участок 49	Владикавказ	15:09:0120116:210	003002000000 Земли населенных пунктов	Для садоводства	13	13.021	491	433,76	212 976,16
48648	Российская Федерация, Республика Северная Осетия-Алания, городской округ город Владикавказ, пгт. Заводской, СНТ "Северное", сад № 256	Владикавказ	15:09:0120116:212	003002000000 Земли населенных пунктов	Коллективное садоводство	13	13.021	491	433,76	212 976,16
48649	Респ. Северная Осетия - Алания, г. Владикавказ, п. Заводской, СНО "Северное", сад №258	Владикавказ	15:09:0120116:213	003002000000 Земли населенных пунктов	Для садоводства или огородничества	13	13.021	490	433,76	212 542,40
48650	Респ. Северная Осетия - Алания, г. Владикавказ, СНО "Северное", дом участок № 259	Владикавказ	15:09:0120116:214	003002000000 Земли населенных пунктов	под садоводство	13	13.021	500	433,76	216 880,00
48651	Российская Федерация, Республика Северная Осетия-Алания, городской округ город Владикавказ, пгт. Заводской, ул Ермонская, уч. 35	Владикавказ	15:09:0120116:215	003002000000 Земли населенных пунктов	Для садоводства	13	13.021	493	433,76	213 843,68
48652	Российская Федерация, Республика Северная Осетия - Алания, городской округ город Владикавказ, пгт Заводской, ул. Ермонская, земельный участок 33	Владикавказ	15:09:0120116:216	003002000000 Земли населенных пунктов	Ведение садоводства	13	13.021	488	433,76	211 674,88
48653	Респ. Северная Осетия - Алания, г. Владикавказ, пгт. Заводской, С/т "Северное", дом сад №262	Владикавказ	15:09:0120116:217	003002000000 Земли населенных пунктов	Для садоводства	13	13.021	500	746,48	373 240,00
48654	Российская Федерация, Республика Северная Осетия - Алания, городской округ город Владикавказ, пгт. Заводской, ул Зарская земельный участок 36	Владикавказ	15:09:0120116:219	003002000000 Земли населенных пунктов	Для садоводства	13	13.021	489	433,76	212 108,64
48655	Российская Федерация, Республика Северная Осетия-Алания, городской округ город Владикавказ, пгт Заводской, ул Беслан Кудухова, земельный участок 84	Владикавказ	15:09:0120116:22	003002000000 Земли населенных пунктов	Под садоводство	13	13.021	540	433,76	234 230,40
48656	Респ. Северная Осетия - Алания, г. Владикавказ, п. Заводской, СНО "Северное", сад №266	Владикавказ	15:09:0120116:220	003002000000 Земли населенных пунктов	Для садоводства или огородничества	13	13.021	478	433,76	207 337,28
48657	Республика Северная Осетия-Алания, г Владикавказ, снт Северное, уч 269	Владикавказ	15:09:0120116:221	003002000000 Земли населенных пунктов	Для садоводства	13	13.021	499	433,76	216 446,24
48658	Российская Федерация, Республика Северная Осетия - Алания г.о. город Владикавказ, пгт Заводской, ул Зарская, земельный участок 48	Владикавказ	15:09:0120116:222	003002000000 Земли населенных пунктов	Коллективное садоводство	13	13.021	500	433,76	216 880,00
48659	Респ. Северная Осетия - Алания, г. Владикавказ, п. Заводской, с/т "Северное", дом сад №271	Владикавказ	15:09:0120116:223	003002000000 Земли населенных пунктов	Коллективное садоводство	13	13.021	500	746,48	373 240,00
48660	Респ. Северная Осетия - Алания, г. Владикавказ, п. Заводской, с/т "Северное", дом сад №275	Владикавказ	15:09:0120116:225	003002000000 Земли населенных пунктов	Коллективное садоводство	13	13.021	500	746,48	373 240,00
48661	Респ. Северная Осетия - Алания, г. Владикавказ, п. Заводской, сот "Северное", дом сад №276	Владикавказ	15:09:0120116:226	003002000000 Земли населенных пунктов	Коллективное садоводство	13	13.021	500	746,48	373 240,00
48662	Респ. Северная Осетия - Алания, г. Владикавказ, п. Заводской, СНО "Северное", дом участок № 277	Владикавказ	15:09:0120116:227	003002000000 Земли населенных пунктов	Для садоводства	13	13.021	499	433,76	216 446,24
48663	Северная Осетия - Алания респ. г. Владикавказ. п. Заводской, ул. 11 Линия, 27, Садоводческое некоммерческое объединение "Северное", участок № 278	Владикавказ	15:09:0120116:228	003002000000 Земли населенных пунктов	Для садоводства	13	13.021	506	433,76	219 482,56
48664	Респ. Северная Осетия - Алания, г. Владикавказ, п. Заводской, с/т "Северное", дом сад №279	Владикавказ	15:09:0120116:229	003002000000 Земли населенных пунктов	Коллективное садоводство	13	13.021	500	746,48	373 240,00
48665	Республика Северная Осетия-Алания, г Владикавказ, снт Северное, д 583	Владикавказ	15:09:0120116:23	003002000000 Земли населенных пунктов	коллективное садоводство	13	13.021	600	746,48	447 888,00
48666	Респ. Северная Осетия - Алания, г. Владикавказ, п. Заводской, сот "Северное", сад №283	Владикавказ	15:09:0120116:232	003002000000 Земли населенных пунктов	Коллективное садоводство	13	13.021	500	433,76	216 880,00
48667	Республика Северная Осетия - Алания, г. Владикавказ, п. Заводской, с/т "Северное", дом сад №284	Владикавказ	15:09:0120116:233	003002000000 Земли населенных пунктов	Коллективное садоводство	13	13.021	500	746,48	373 240,00
48668	Республика Северная Осетия-Алания, г. Владикавказ, п Заводской, ул 11 Линия, 27, Садоводческое некоммерческое объединение "Северное", участок № 285	Владикавказ	15:09:0120116:234	003002000000 Земли населенных пунктов	Коллективное садоводство	13	13.021	400	433,76	173 504,00
48669	Респ. Северная Осетия - Алания, г. Владикавказ, п. Заводской. Садоводческое некоммерческое объединение "Северное", участок №286	Владикавказ	15:09:0120116:235	003002000000 Земли населенных пунктов	Коллективное садоводство	13	13.021	677	433,76	293 655,52
48670	Респ. Северная Осетия - Алания, г. Владикавказ, п. Заводской, ул. 11 Линия, 27, садоводческое некоммерческое объединение "Северное", участок №287	Владикавказ	15:09:0120116:236	003002000000 Земли населенных пунктов	Коллективное садоводство	13	13.021	500	433,76	216 880,00
48671	Респ. Северная Осетия - Алания, г. Владикавказ, п. Заводской, с/т "Северное", дом сад №289	Владикавказ	15:09:0120116:237	003002000000 Земли населенных пунктов	Коллективное садоводство	13	13.021	500	746,48	373 240,00
48672	Республика Северная Осетия - Алания, г. Владикавказ, п. Заводской, с/т "Северное", сад №290	Владикавказ	15:09:0120116:238	003002000000 Земли населенных пунктов	Коллективное садоводство	13	13.021	500	433,76	216 880,00
48673	Республика Северная Осетия - Алания, г. Владикавказ, п. Заводской, с/т "Северное", сад №291	Владикавказ	15:09:0120116:239	003002000000 Земли населенных пунктов	Коллективное садоводство	13	13.021	490	433,76	212 542,40
48674	Республика Северная Осетия-Алания, г Владикавказ, снт Северное, д 585	Владикавказ	15:09:0120116:24	003002000000 Земли населенных пунктов	коллективное садоводство	13	13.021	600	746,48	447 888,00
48675	Респ. Северная Осетия - Алания, г. Владикавказ, п. Заводской, с/т "Северное", дом сад №292	Владикавказ	15:09:0120116:240	003002000000 Земли населенных пунктов	Коллективное садоводство	13	13.021	500	746,48	373 240,00
48676	Республика Северная Осетия-Алания, г Владикавказ, снт Северное, уч 294	Владикавказ	15:09:0120116:242	003002000000 Земли населенных пунктов	садоводство	13	13.021	492	433,76	213 409,92
48677	Респ. Северная Осетия - Алания, г. Владикавказ, пос. Заводской, ул. 11 линия, 27, Садоводческое некоммерческое объединение "Северное", сад №295	Владикавказ	15:09:0120116:243	003002000000 Земли населенных пунктов	Коллективное садоводство	13	13.021	493	433,76	213 843,68
48678	Российская Федерация, Республика Северная Осетия - Алания, городской округ город Владикавказ, г. Владикавказ, пгт. Заводской, ул. Зарская, земельный участок, 47	Владикавказ	15:09:0120116:244	003002000000 Земли населенных пунктов	Для садоводства	13	13.021	503	433,76	218 181,28
48679	Респ. Северная Осетия - Алания, г. Владикавказ, п. Заводской, ул. 11 линия, 27, Садоводческое некоммерческое объединение "Северное", сад №297	Владикавказ	15:09:0120116:245	003002000000 Земли населенных пунктов	Коллективное садоводство	13	13.021	518	433,76	224 687,68
48680	Респ. Северная Осетия - Алания, г. Владикавказ, п. Заводской, ул.11 линия ,27, садоводческое некоммерческое объединение "Северное", сад №298	Владикавказ	15:09:0120116:246	003002000000 Земли населенных пунктов	Коллективное садоводство	13	13.021	518	433,76	224 687,68
48681	Российская Федерация, Республика Северная Осетия - Алания, городской округ город Владикавказ, пгт. Заводской, ул. Заводская, земельный участок 35	Владикавказ	15:09:0120116:247	003002000000 Земли населенных пунктов	Коллективное садоводство	13	13.021	469	433,76	203 433,44
48682	Респ. Северная Осетия - Алания, г. Владикавказ, Садоводческое некоммерческое объединение "Северное", участок №303	Владикавказ	15:09:0120116:248	003002000000 Земли населенных пунктов	Коллективное садоводство	13	13.021	510	433,76	221 217,60
48683	Респ. Северная Осетия - Алания, г. Владикавказ, п. Заводской, с/т "Северное", дом сад № 304	Владикавказ	15:09:0120116:249	003002000000 Земли населенных пунктов	Коллективное садоводство	13	13.021	500	746,48	373 240,00
48684	Республика Северная Осетия - Алания, г. Владикавказ, п. Заводской, СНО "Северное", сад № 590	Владикавказ	15:09:0120116:25	003002000000 Земли населенных пунктов	коллективное садоводство	13	13.021	600	746,48	447 888,00
48685	Респ. Северная Осетия - Алания, г. Владикавказ, п. Заводской, ул. 11 Линия, 27, садоводческое некоммерческое объединение "Северное", сад № 305	Владикавказ	15:09:0120116:250	003002000000 Земли населенных пунктов	для ведения коллективного садоводства	13	13.021	500	433,76	216 880,00
48686	Респ. Северная Осетия - Алания, г. Владикавказ, п. Заводской, сот "Северное", дом сад № 305 а	Владикавказ	15:09:0120116:251	003002000000 Земли населенных пунктов	Коллективное садоводство	13	13.021	300	746,48	223 944,00
48687	Респ. Северная Осетия - Алания, г. Владикавказ, п. Заводской, сот "Северное", дом сад №306	Владикавказ	15:09:0120116:252	003002000000 Земли населенных пунктов	Коллективное садоводство	13	13.021	500	746,48	373 240,00
48688	Респ. Северная Осетия - Алания, г. Владикавказ, п. Заводской, с/т "Северное", дом сад №307	Владикавказ	15:09:0120116:253	003002000000 Земли населенных пунктов	Коллективное садоводство	13	13.021	500	746,48	373 240,00

№ пп	Местоположение ЗУ	Район	Кадастровый номер ЗУ	Категория земель	Разрешенное использование по документу	Код вида разрешенного использования (в соответствии с классификатором видов разрешенного использования земельных участков)	Вид использования объектов недвижимости	Площадь	УПКС	КС
48689	Российская Федерация, Республика Северная Осетия - Алания, г.о. город Владикавказ, г.Владикавказ,СНО Северное,308	Владикавказ	15:09:0120116:254	0030020000000 Земли населенных пунктов	Для садоводства	13	13.021	501	433,76	217 313,76
48690	Российская Федерация, Республика Северная Осетия - Алания г. Владикавказ, пгт. Заводской, ул.Тбилисская, 32	Владикавказ	15:09:0120116:255	0030020000000 Земли населенных пунктов	Коллективное садоводство	13	13.021	491	433,76	212 976,16
48691	Республика Северная Осетия-Алания, г. Владикавказ, п. Заводской, 11 Линия, 27, Садоводческое некоммерческое объединение "Северное", участок №311	Владикавказ	15:09:0120116:257	0030020000000 Земли населенных пунктов	Для садоводства	13	13.021	500	433,76	216 880,00
48692	Респ. Северная Осетия - Алания, г. Владикавказ, п. Заводской, с/т "Северное", дом сад №315	Владикавказ	15:09:0120116:259	0030020000000 Земли населенных пунктов	Коллективное садоводство	13	13.021	500	746,48	373 240,00
48693	Республика Северная Осетия-Алания, г. Владикавказ, пос.Заводской, СНО "Северное", сад №406	Владикавказ	15:09:0120116:26	0030020000000 Земли населенных пунктов	Коллективное садоводство	13	13.021	600	746,48	447 888,00
48694	Северная Осетия - Алания респ, г. Владикавказ, пос. Заводской, линия 11-я, 27, Садоводческое некоммерческое объединение "Северное", сад № 316	Владикавказ	15:09:0120116:260	0030020000000 Земли населенных пунктов	Коллективное садоводство	13	13.021	521	433,76	225 988,96
48695	Респ. Северная Осетия - Алания, г. Владикавказ, п. Заводской, СНО "Северное", участок № 318	Владикавказ	15:09:0120116:262	0030020000000 Земли населенных пунктов	Для садоводства	13	13.021	502	433,76	217 747,52
48696	Республика Северная Осетия-Алания, г.Владикавказ, СНО "Северное", сад 319	Владикавказ	15:09:0120116:263	0030020000000 Земли населенных пунктов	Под садоводство	13	13.021	502	433,76	217 747,52
48697	Респ. Северная Осетия - Алания, г. Владикавказ, п. Заводской, СНО "Северное", сад №320	Владикавказ	15:09:0120116:264	0030020000000 Земли населенных пунктов	Под садоводство	13	13.021	502	433,76	217 747,52
48698	Респ. Северная Осетия - Алания, г. Владикавказ, п. Заводской, СНО "Северное", дом сад №321	Владикавказ	15:09:0120116:265	0030020000000 Земли населенных пунктов	Для садоводства	13	13.021	500	433,76	216 880,00
48699	Респ. Северная Осетия - Алания, г. Владикавказ, п. Заводской, СНО "Северное", дом участок №323	Владикавказ	15:09:0120116:266	0030020000000 Земли населенных пунктов	Для садоводства	13	13.021	500	433,76	216 880,00
48700	Респ. Северная Осетия - Алания, г. Владикавказ, п. Заводской, с/т "Северное", дом сад №324	Владикавказ	15:09:0120116:267	0030020000000 Земли населенных пунктов	Коллективное садоводство	13	13.021	500	746,48	373 240,00
48701	Респ. Северная Осетия - Алания, г. Владикавказ, п. Заводской, с/т "Северное", дом сад №328 а	Владикавказ	15:09:0120116:269	0030020000000 Земли населенных пунктов	Коллективное садоводство	13	13.021	400	746,48	298 592,00
48702	Республика Северная Осетия-Алания, г.Владикавказ, снт Северное, д 606	Владикавказ	15:09:0120116:27	0030020000000 Земли населенных пунктов	коллективное садоводство	13	13.021	600	746,48	447 888,00
48703	Российская Федерация, Республика Северная Осетия - Алания, г. Владикавказ, п. Заводской, СНТ "Северное", сад №329	Владикавказ	15:09:0120116:270	0030020000000 Земли населенных пунктов	Коллективное садоводство	13	13.021	504	433,76	218 615,04
48704	Респ. Северная Осетия - Алания, г. Владикавказ, п. Заводской, 11 Линия, 27, садоводческое некоммерческое объединение "Северное", сад №330	Владикавказ	15:09:0120116:271	0030020000000 Земли населенных пунктов	Коллективное садоводство	13	13.021	501	433,76	217 313,76
48705	Респ. Северная Осетия - Алания, г. Владикавказ, п. Заводской, 11 Линия, 27, садоводческое некоммерческое объединение "Северное", сад №331	Владикавказ	15:09:0120116:272	0030020000000 Земли населенных пунктов	Коллективное садоводство	13	13.021	501	433,76	217 313,76
48706	Респ. Северная Осетия - Алания, г. Владикавказ, п. Заводской, ул.11 Линия, 27, садоводческое некоммерческое объединение "Северное", участок №334	Владикавказ	15:09:0120116:275	0030020000000 Земли населенных пунктов	Для ведения гражданами садоводства и огородничества	13	13.021	494	433,76	214 277,44
48707	Северная Осетия - Алания респ, г. Владикавказ, п. Заводской, линия 11-я, 27, Садоводческое некоммерческое объединение "Северное", сад №335	Владикавказ	15:09:0120116:277	0030020000000 Земли населенных пунктов	Для коллективного садоводства	13	13.021	437	433,76	189 553,12
48708	Российская Федерация, Республика Северная Осетия - Алания, городской округ город Владикавказ, пгт Заводской, ул. Тбилисская, земельный участок 27	Владикавказ	15:09:0120116:278	0030020000000 Земли населенных пунктов	Под садоводство	13	13.021	506	433,76	219 482,56
48709	Респ. Северная Осетия - Алания, г. Владикавказ, п. Заводской, с/т "Северное", дом сад №338	Владикавказ	15:09:0120116:279	0030020000000 Земли населенных пунктов	Коллективное садоводство	13	13.021	500	746,48	373 240,00
48710	Республика Северная Осетия-Алания, г.Владикавказ, снт Северное, д 65	Владикавказ	15:09:0120116:28	0030020000000 Земли населенных пунктов	коллективное садоводство	13	13.021	600	746,48	447 888,00
48711	Республика Северная Осетия-Алания, г. Владикавказ, п. Заводской, ул. 11 Линия, 27, садоводческое некоммерческое объединение "Северное", сад №340	Владикавказ	15:09:0120116:281	0030020000000 Земли населенных пунктов	Для ведения гражданами садоводства и огородничества	13	13.021	600	433,76	260 256,00
48712	Респ. Северная Осетия - Алания, г. Владикавказ, п. Заводской, с/т "Северное", дом сад №341	Владикавказ	15:09:0120116:282	0030020000000 Земли населенных пунктов	Коллективное садоводство	13	13.021	500	746,48	373 240,00
48713	Российская Федерация, Республика Северная Осетия-Алания, городской округ город Владикавказ, пгт.Заводской, ул.Русская, земельный участок 24.	Владикавказ	15:09:0120116:283	0030020000000 Земли населенных пунктов	Для ведения садоводства	13	13.021	503	433,76	218 181,28
48714	Российская Федерация, Республика Северная Осетия - Алания, городской округ город Владикавказ пгт. Заводской, ул. Русская , дом 26.	Владикавказ	15:09:0120116:284	0030020000000 Земли населенных пунктов	Для садоводства	13	13.021	469	433,76	203 433,44
48715	Респ. Северная Осетия - Алания, г. Владикавказ, п. Заводской, с/т "Северное", дом сад №344	Владикавказ	15:09:0120116:285	0030020000000 Земли населенных пунктов	Коллективное садоводство	13	13.021	500	746,48	373 240,00
48716	Российская Федерация, Республика Северная Осетия - Алания, городской округ город Владикавказ, пгт Заводской, ул. Русская, земельный участок 30	Владикавказ	15:09:0120116:286	0030020000000 Земли населенных пунктов	Для ведения гражданами садоводства и огородничества	13	13.021	548	433,76	237 760,48
48717	Российская Федерация, Республика Северная Осетия - Алания, городской округ город Владикавказ, пгт Заводской, ул. Русская, земельный участок 32.	Владикавказ	15:09:0120116:287	0030020000000 Земли населенных пунктов	Коллективное садоводство	13	13.021	483	433,76	209 506,08
48718	Респ. Северная Осетия - Алания, г. Владикавказ, п. Заводской, СНО"Северное", сад №347	Владикавказ	15:09:0120116:288	0030020000000 Земли населенных пунктов	Для садоводства	13	13.021	516	433,76	223 820,16
48719	Респ. Северная Осетия - Алания, г. Владикавказ, п. Заводской, с/т "Северное", дом сад №348	Владикавказ	15:09:0120116:289	0030020000000 Земли населенных пунктов	Коллективное садоводство	13	13.021	500	746,48	373 240,00
48720	Республика Северная Осетия-Алания, г.Владикавказ, снт Северное, д 626	Владикавказ	15:09:0120116:29	0030020000000 Земли населенных пунктов	коллективное садоводство	13	13.021	600	746,48	447 888,00
48721	Респ. Северная Осетия - Алания, г. Владикавказ, п. Заводской, с/т "Северное", дом 349	Владикавказ	15:09:0120116:290	0030020000000 Земли населенных пунктов	Коллективное садоводство	13	13.021	500	746,48	373 240,00
48722	Респ. Северная Осетия - Алания, г. Владикавказ, п. Заводской, ул. 11 Линия, 27, садоводческое некоммерческое объединение "Северное", участок №350	Владикавказ	15:09:0120116:291	0030020000000 Земли населенных пунктов	Для ведения гражданами садоводства и огородничества	13	13.021	600	433,76	260 256,00
48723	Респ. Северная Осетия - Алания, г. Владикавказ, п. Заводской, 11 Линия, 27, садоводческое некоммерческое объединение "Северное", сад №351	Владикавказ	15:09:0120116:292	0030020000000 Земли населенных пунктов	Для ведения гражданами садоводства и огородничества	13	13.021	600	433,76	260 256,00
48724	Респ. Северная Осетия - Алания, г. Владикавказ, п. Заводской, с/т "Северное", дом сад №361	Владикавказ	15:09:0120116:297	0030020000000 Земли населенных пунктов	Коллективное садоводство	13	13.021	500	746,48	373 240,00
48725	Респ. Северная Осетия - Алания, г. Владикавказ, п. Заводской, 11 Линия, 27, садоводческое некоммерческое объединение "Северное", сад №362	Владикавказ	15:09:0120116:298	0030020000000 Земли населенных пунктов	для ведения гражданами садоводства и огородничества	13	13.021	500	433,76	216 880,00
48726	Респ. Северная Осетия - Алания, г. Владикавказ, п. Заводской, с/т "Северное", дом сад №363	Владикавказ	15:09:0120116:299	0030020000000 Земли населенных пунктов	Коллективное садоводство	13	13.021	400	746,48	298 592,00
48727	Северная Осетия - Алания респ, г. Владикавказ, п. Заводской, 11 Линия, 27, Садоводческое некоммерческое объединение "Северное", участок № 436	Владикавказ	15:09:0120116:3	0030020000000 Земли населенных пунктов	Для садоводства	13	13.021	603	433,76	261 557,28
48728	Респ. Северная Осетия - Алания, г. Владикавказ, п. Заводской, с/т "Северное", дом сад №1	Владикавказ	15:09:0120116:30	0030020000000 Земли населенных пунктов	Коллективное садоводство	13	13.021	500	746,48	373 240,00
48729	Респ. Северная Осетия - Алания, г. Владикавказ, п. Заводской, с/т "Северное", дом сад №364	Владикавказ	15:09:0120116:300	0030020000000 Земли населенных пунктов	Коллективное садоводство	13	13.021	500	746,48	373 240,00
48730	Респ. Северная Осетия - Алания, г. Владикавказ, п. Заводской, с/т "Северное", дом сад №365	Владикавказ	15:09:0120116:301	0030020000000 Земли населенных пунктов	Коллективное садоводство	13	13.021	500	746,48	373 240,00
48731	Респ. Северная Осетия - Алания, г. Владикавказ, п. Заводской, СНО "Северное", дом сад №370	Владикавказ	15:09:0120116:305	0030020000000 Земли населенных пунктов	Для садоводства	13	13.021	500	746,48	373 240,00
48732	Респ. Северная Осетия - Алания, г. Владикавказ, п. Заводской, с/т "Северное", дом сад №370 а	Владикавказ	15:09:0120116:306	0030020000000 Земли населенных пунктов	Коллективное садоводство	13	13.021	500	746,48	373 240,00
48733	Северная Осетия - Алания респ, г. Владикавказ, п. Заводской, ул. 11 Линия, 27, садоводческое некоммерческое объединение "Северное", №372	Владикавказ	15:09:0120116:308	0030020000000 Земли населенных пунктов	Коллективное садоводство	13	13.021	600	433,76	260 256,00
48734	Респ. Северная Осетия - Алания, г. Владикавказ, п. Заводской, с/т "Северное", дом сад №374	Владикавказ	15:09:0120116:309	0030020000000 Земли населенных пунктов	Коллективное садоводство	13	13.021	500	746,48	373 240,00
48735	Респ. Северная Осетия - Алания, г. Владикавказ, п. Заводской, с/т "Северное", дом сад №375	Владикавказ	15:09:0120116:310	0030020000000 Земли населенных пунктов	Коллективное садоводство	13	13.021	500	746,48	373 240,00
48736	Респ. Северная Осетия - Алания, г. Владикавказ, п. Заводской, с/т "Северное", дом сад №375	Владикавказ	15:09:0120116:311	0030020000000 Земли населенных пунктов	Коллективное садоводство	13	13.021	500	746,48	373 240,00
48737	Респ. Северная Осетия - Алания, г. Владикавказ, п. Заводской, с/т "Северное", дом сад №376	Владикавказ	15:09:0120116:312	0030020000000 Земли населенных пунктов	Коллективное садоводство	13	13.021	500	746,48	373 240,00
48738	Респ. Северная Осетия - Алания, г. Владикавказ, п. Заводской, с/т "Северное", дом сад №377	Владикавказ	15:09:0120116:313	0030020000000 Земли населенных пунктов	Коллективное садоводство	13	13.021	500	746,48	373 240,00
48739	Респ. Северная Осетия - Алания, г. Владикавказ, п. Заводской, с/т "Северное", дом сад №378	Владикавказ	15:09:0120116:314	0030020000000 Земли населенных пунктов	Коллективное садоводство	13	13.021	500	746,48	373 240,00
48740	Респ. Северная Осетия - Алания, г. Владикавказ, п. Заводской, с/т "Северное", дом сад №379	Владикавказ	15:09:0120116:315	0030020000000 Земли населенных пунктов	Коллективное садоводство	13	13.021	500	746,48	373 240,00
48741	Северная Осетия - Алания респ, г. Владикавказ, п. Заводской, 11 Линия, 27, Садоводческое некоммерческое объединение "Северное", участок №383	Владикавказ	15:09:0120116:316	0030020000000 Земли населенных пунктов	Коллективное садоводство	13	13.021	600	433,76	260 256,00
48742	Респ. Северная Осетия - Алания, г. Владикавказ, п. Заводской, с/т "Северное", дом сад №384	Владикавказ	15:09:0120116:317	0030020000000 Земли населенных пунктов	Коллективное садоводство	13	13.021	500	746,48	373 240,00
48743	Респ. Северная Осетия - Алания, г. Владикавказ, п. Заводской, с/т "Северное", дом сад №385	Владикавказ	15:09:0120116:318	0030020000000 Земли населенных пунктов	Коллективное садоводство	13	13.021	500	746,48	373 240,00
48744	Респ. Северная Осетия - Алания, г. Владикавказ, п. Заводской, с/т "Северное", дом сад №386	Владикавказ	15:09:0120116:319	0030020000000 Земли населенных пунктов	Коллективное садоводство	13	13.021	500	746,48	373 240,00
48745	Республика Северная Осетия-Алания, г. Владикавказ, пгт Заводской, ул. Коринская, 6	Владикавказ	15:09:0120116:32	0030020000000 Земли населенных пунктов	Для садоводства	13	13.021	603	433,76	261 557,28
48746	Респ. Северная Осетия - Алания, г. Владикавказ, п. Заводской, с/т "Северное", дом сад №389	Владикавказ	15:09:0120116:320	0030020000000 Земли населенных пунктов	Коллективное садоводство	13	13.021	500	746,48	373 240,00
48747	Респ. Северная Осетия - Алания, г. Владикавказ, п. Заводской, с/т "Северное", дом сад №390	Владикавказ	15:09:0120116:321	0030020000000 Земли населенных пунктов	Коллективное садоводство	13	13.021	500	746,48	373 240,00

№ п/п	Местоположение ЗУ	Район	Кадастровый номер ЗУ	Категория земель	Разрешенное использование по документу	Код вида разрешенного использования (в соответствии с классификатором видов разрешенного использования земельных участков)	Вид использования объектов недвижимости	Площадь	УПКС	КС
48748	Респ. Северная Осетия - Алания, г. Владикавказ, п. Заводской, с/т "Северное", дом сад №391	Владикавказ	15:09:01 20116:322	003002000000 Земли населенных пунктов	Коллективное садоводство	13	13.021	500	746,48	373 240,00
48749	Респ. Северная Осетия - Алания, г. Владикавказ, п. Заводской, с/т "Северное", дом сад №392	Владикавказ	15:09:01 20116:323	003002000000 Земли населенных пунктов	Коллективное садоводство	13	13.021	500	746,48	373 240,00
48750	Респ. Северная Осетия - Алания, г. Владикавказ, п. Заводской, с/т "Северное", дом сад №393	Владикавказ	15:09:01 20116:324	003002000000 Земли населенных пунктов	Коллективное садоводство	13	13.021	500	746,48	373 240,00
48751	Респ. Северная Осетия - Алания, г. Владикавказ, п. Заводской, с/т "Северное", дом сад №394	Владикавказ	15:09:01 20116:325	003002000000 Земли населенных пунктов	Коллективное садоводство	13	13.021	500	746,48	373 240,00
48752	Республика Северная Осетия-Алания, г. Владикавказ, п. Заводской, ул 11 Линия, 27, садоводческое некоммерческое объединение "Северное", участок №434	Владикавказ	15:09:01 20116:326	003002000000 Земли населенных пунктов	Для садоводства	13	13.021	568	433,76	246 375,68
48753	Респ. Северная Осетия - Алания, г. Владикавказ, п. Заводской, с/т "Северное", дом сад №396	Владикавказ	15:09:01 20116:327	003002000000 Земли населенных пунктов	Коллективное садоводство	13	13.021	500	746,48	373 240,00
48754	Респ. Северная Осетия - Алания, г. Владикавказ, п. Заводской, 11 Линия, 27, садоводческое некоммерческое объединение "Северное", участок №397	Владикавказ	15:09:01 20116:328	003002000000 Земли населенных пунктов	Для ведения садоводства	13	13.021	500	433,76	216 880,00
48755	Респ. Северная Осетия - Алания, г. Владикавказ, п. Заводской, ул. 11 Линия, 27, садоводческое некоммерческое объединение "Северное", участок №398	Владикавказ	15:09:01 20116:329	003002000000 Земли населенных пунктов	Для садоводства	13	13.021	500	433,76	216 880,00
48756	Республика Северная Осетия-Алания, г. Владикавказ, п. Заводской, ул 11 Линия, 27, Садоводческое некоммерческое объединение "Северное", участок № 4	Владикавказ	15:09:012011 6:33	003002000000 Земли населенных пунктов	Коллективное садоводство	13	13.021	603	433,76	261 557,28
48757	Респ. Северная Осетия - Алания, г. Владикавказ, п. Заводской, с/т "Северное", дом сад №399	Владикавказ	15:09:01 20116:330	003002000000 Земли населенных пунктов	Коллективное садоводство	13	13.021	500	746,48	373 240,00
48758	Республика Северная Осетия-Алания, г. Владикавказ, п. Заводской, 11-я линия 27, Садоводческое некоммерческое объединение "Северное", сад №400	Владикавказ	15:09:01 20116:331	003002000000 Земли населенных пунктов	Коллективное садоводство	13	13.021	600	433,76	260 256,00
48759	Российская Федерация, Республика Северная Осетия-Алания, городской округ город Владикавказ, пгт Заводской, ул Беслана Кудухова, земельный участок 215,	Владикавказ	15:09:01 20116:332	003002000000 Земли населенных пунктов	Под садоводство	13	13.021	917	433,76	397 757,92
48760	Российская Федерация, Республика Северная Осетия-Алания, городской округ город Владикавказ, пгт. Заводской,ул. Беслана Кудухова, земельный участок 214	Владикавказ	15:09:01 20116:333	003002000000 Земли населенных пунктов	Для садоводства	13	13.021	603	433,76	261 557,28
48761	Респ. Северная Осетия - Алания, г. Владикавказ, п. Заводской, СНО "Северное", участок №406	Владикавказ	15:09:01 20116:334	003002000000 Земли населенных пунктов	под коллективное садоводство	13	13.021	680	433,76	294 956,80
48762	Респ. Северная Осетия - Алания, г. Владикавказ, п. Заводской, СНО "Северное", дом сад №407	Владикавказ	15:09:01 20116:335	003002000000 Земли населенных пунктов	Для садоводства	13	13.021	693	433,76	300 595,68
48763	Респ. Северная Осетия - Алания, г. Владикавказ, п. Заводской, с/т "Северное", дом сад №408	Владикавказ	15:09:01 20116:336	003002000000 Земли населенных пунктов	Коллективное садоводство	13	13.021	600	746,48	447 888,00
48764	Респ. Северная Осетия - Алания, г. Владикавказ, п. Заводской, ул. 11 Линия, 27, садоводческое некоммерческое объединение "Северное", сад №409	Владикавказ	15:09:01 20116:337	003002000000 Земли населенных пунктов	Коллективное садоводство	13	13.021	600	433,76	260 256,00
48765	Республика Северная Осетия-Алания, г. Владикавказ, п.Заводской, 11 линия, 27, садоводческое некоммерческое объединение "Северное", сад №410	Владикавказ	15:09:01 20116:338	003002000000 Земли населенных пунктов	Коллективное садоводство	13	13.021	635	433,76	275 437,60
48766	Респ. Северная Осетия - Алания, г. Владикавказ, п. Заводской, СНО "Северное", участок № 411	Владикавказ	15:09:01 20116:339	003002000000 Земли населенных пунктов	Для садоводства	13	13.021	615	433,76	266 762,40
48767	Респ. Северная Осетия - Алания, г. Владикавказ, п. Заводской, СНО "Северное", участок №412	Владикавказ	15:09:01 20116:340	003002000000 Земли населенных пунктов	Для садоводства	13	13.021	614	433,76	266 328,64
48768	Республика Северная Осетия-Алания, г. Владикавказ, п. Заводской, 11 Линия, 27, Садоводческое некоммерческое объединение "Северное", сад №413	Владикавказ	15:09:01 20116:341	003002000000 Земли населенных пунктов	Для садоводства	13	13.021	617	433,76	267 629,92
48769	Российская Федерация, Республика Северная Осетия-Алания, городской округ город Владикавказ, пгт. Заводской, ул. Беслана Кудухова, земельный участок 198	Владикавказ	15:09:01 20116:342	003002000000 Земли населенных пунктов	Для садоводства	13	13.021	617	433,76	267 629,92
48770	Республика Северная Осетия-Алания, г.Владикавказ, СНО "Северное", сад 415	Владикавказ	15:09:01 20116:343	003002000000 Земли населенных пунктов	Под садоводство	13	13.021	600	433,76	260 256,00
48771	Респ. Северная Осетия - Алания, г. Владикавказ, п. Заводской, с/т "Северное", дом сад №416	Владикавказ	15:09:01 20116:344	003002000000 Земли населенных пунктов	Коллективное садоводство	13	13.021	600	746,48	447 888,00
48772	Северная Осетия - Алания респ. г. Владикавказ, п. Заводской, 11-я Линия , 27, Садоводческое некоммерческое объединение "Северное", сад №417	Владикавказ	15:09:01 20116:345	003002000000 Земли населенных пунктов	Коллективное садоводство	13	13.021	600	433,76	260 256,00
48773	Респ. Северная Осетия - Алания, г. Владикавказ, п. Заводской, 11 Линия, 27, садоводческое некоммерческое объединение "Северное", сад №418	Владикавказ	15:09:01 20116:346	003002000000 Земли населенных пунктов	Коллективное садоводство	13	13.021	600	433,76	260 256,00
48774	Северная Осетия - Алания респ. г. Владикавказ, п. Заводской, 11 Линия, 27, Садоводческое некоммерческое объединение "Северное", сад № 419	Владикавказ	15:09:01 20116:347	003002000000 Земли населенных пунктов	Коллективное садоводство	13	13.021	662	433,76	287 149,12
48775	Российская Федерация, Республика Северная Осетия - Алания, городской округ город Владикавказ, пгт Заводской, ул. Беслана Кудухова, земельный участок 186	Владикавказ	15:09:01 20116:348	003002000000 Земли населенных пунктов	Для садоводства	13	13.021	895	433,76	388 215,20
48776	Республика Северная Осетия-Алания, г. Владикавказ, п. Заводской, 11 линия, 27, Садоводческое некоммерческое объединение "Северное", сад 421	Владикавказ	15:09:01 20116:349	003002000000 Земли населенных пунктов	Коллективное садоводство	13	13.021	649	433,76	281 510,24
48777	Респ. Северная Осетия - Алания, г. Владикавказ, п. Заводской, с/т "Северное", дом сад №6	Владикавказ	15:09:012011 6:35	003002000000 Земли населенных пунктов	Коллективное садоводство	13	13.021	500	746,48	373 240,00
48778	Республика Северная Осетия-Алания, г Владикавказ, п. Заводской,11 линия, 27, Садоводческое некоммерческое объединение "Северное", сад 422	Владикавказ	15:09:01 20116:350	003002000000 Земли населенных пунктов	для ведения коллективного садоводства	13	13.021	573	433,76	248 544,48
48779	Респ. Северная Осетия - Алания, г. Владикавказ, п. Заводской, 11 Линия, 27, садоводческое некоммерческое объединение "Северное", участок № 423	Владикавказ	15:09:01 20116:351	003002000000 Земли населенных пунктов	Для садоводства	13	13.021	587	433,76	254 617,12
48780	Российская Федерация, Республика Северная Осетия - Алания, городской округ город Владикавказ, г Владикавказ, пгт. Заводской, ул. Беслана Кудухова, земельный участок 195	Владикавказ	15:09:01 20116:352	003002000000 Земли населенных пунктов	Коллективное садоводство	13	13.021	611	433,76	265 027,36
48781	Респ. Северная Осетия - Алания, г. Владикавказ, пос. Заводской, ул. 11 линия, 27, Садоводческое некоммерческое объединение "Северное", сад №425	Владикавказ	15:09:01 20116:353	003002000000 Земли населенных пунктов	Для садоводства	13	13.021	603	433,76	261 557,28
48782	Респ. Северная Осетия - Алания, г. Владикавказ, п. Заводской, с/т "Северное", дом сад №426	Владикавказ	15:09:01 20116:354	003002000000 Земли населенных пунктов	Коллективное садоводство	13	13.021	600	746,48	447 888,00
48783	Респ. Северная Осетия - Алания, г. Владикавказ, п. Заводской, с/т "Северное", дом сад №427	Владикавказ	15:09:01 20116:355	003002000000 Земли населенных пунктов	Коллективное садоводство	13	13.021	600	746,48	447 888,00
48784	Респ. Северная Осетия - Алания, г. Владикавказ, п. Заводской, ул. 11 Линия, 27, садоводческое некоммерческое объединение "Северное", сад №428	Владикавказ	15:09:01 20116:356	003002000000 Земли населенных пунктов	Для ведения садоводства	13	13.021	600	433,76	260 256,00
48785	Респ. Северная Осетия - Алания, г. Владикавказ, п. Заводской, с/т "Северное", дом сад №429	Владикавказ	15:09:01 20116:357	003002000000 Земли населенных пунктов	Коллективное садоводство	13	13.021	300	746,48	223 944,00
48786	Респ. Северная Осетия - Алания, г. Владикавказ, п. Заводской, ул.11 линия, 27, садоводческое некоммерческое объединение "Северное", сад № 429 а	Владикавказ	15:09:01 20116:358	003002000000 Земли населенных пунктов	Для ведения садоводства	13	13.021	355	433,76	153 984,80
48787	Респ. Северная Осетия - Алания, г. Владикавказ, п. Заводской, 11 Линия, 27, садоводческое некоммерческое объединение "Северное", сад №431	Владикавказ	15:09:01 20116:359	003002000000 Земли населенных пунктов	Коллективное садоводство	13	13.021	726	433,76	314 909,76
48788	Северная Осетия - Алания респ. г. Владикавказ, п. Заводской, 11-я линия, 27, Садоводческое некоммерческое объединение "Северное", сад 432	Владикавказ	15:09:01 20116:360	003002000000 Земли населенных пунктов	Коллективное садоводство	13	13.021	649	433,76	281 510,24
48789	Российская Федерация, Республика Северная Осетия - Алания, городской округ город Владикавказ, пгт. Заводской, ул. Беслана Кудухова, земельный участок 189 А	Владикавказ	15:09:01 20116:361	003002000000 Земли населенных пунктов	Для ведения садоводства	13	13.021	600	433,76	260 256,00
48790	Респ. Северная Осетия - Алания, г. Владикавказ, п. Заводской, с/т "Северное", дом сад №434	Владикавказ	15:09:01 20116:362	003002000000 Земли населенных пунктов	Коллективное садоводство	13	13.021	600	746,48	447 888,00
48791	Российская Федерация, Республика Северная Осетия-Алания, городской округ город Владикавказ, пгт, Заводской, ул. Беслана Кудухова, земельный участок 193А	Владикавказ	15:09:01 20116:363	003002000000 Земли населенных пунктов	Для садоводства или огородничества	13	13.021	598	433,76	259 388,48
48792	Респ. Северная Осетия - Алания, г. Владикавказ, пос. Заводской, ул. 11 линия, 27, Садоводческое некоммерческое объединение "Северное", сад №437	Владикавказ	15:09:01 20116:364	003002000000 Земли населенных пунктов	Для садоводства	13	13.021	608	433,76	263 726,08
48793	Российская Федерация, Республика Северная Осетия - Алания, городской округ город Владикавказ, пгт Заводской, ул. Беслана Кудухова, земельный участок 197 А	Владикавказ	15:09:01 20116:365	003002000000 Земли населенных пунктов	Коллективное садоводство	13	13.021	585	433,76	253 749,60
48794	Российская Федерация, Республика Северная Осетия - Алания, городской округ город Владикавказ, пгт Заводской, ул Беслана Кудухова, уч.184	Владикавказ	15:09:01 20116:366	003002000000 Земли населенных пунктов	Под садоводство	13	13.021	705	433,76	305 800,80
48795	Северная Осетия - Алания респ. г. Владикавказ, п. Заводской, ул. 11 Линия, 27, Садоводческое некоммерческое объединение "Северное", участок № 441	Владикавказ	15:09:01 20116:367	003002000000 Земли населенных пунктов	Для садоводства	13	13.021	632	433,76	274 136,32
48796	Респ. Северная Осетия - Алания, г. Владикавказ, п. Заводской, СНО "Северное", участок №442	Владикавказ	15:09:01 20116:368	003002000000 Земли населенных пунктов	Для садоводства	13	13.021	620	433,76	268 931,20
48797	Респ. Северная Осетия - Алания, г. Владикавказ, п. Заводской, СНО "Северное", сад №443	Владикавказ	15:09:01 20116:369	003002000000 Земли населенных пунктов	Для садоводства	13	13.021	626	433,76	271 533,76

№ пп	Местоположение ЗУ	Район	Кадастровый номер ЗУ	Категория земель	Разрешенное использование по документу	Код вида разрешенного использования (в соответствии с классификатором видов разрешенного использования земельных участков)	Вид использования объектов недвижимости	Площадь	УПКС	КС
48798	Респ. Северная Осетия - Алания, г. Владикавказ, п. Заводской, СНО "Северное", пом сад №0	Владикавказ	15:09:012011637	0030020000000 Земли населенных пунктов	Для садоводства	13	13.021	500	746,48	373 240,00
48799	Российская Федерация, Республика Северная Осетия - Алания, городской округ город Владикавказ, пгт. Заводской, ул. Бесика Кудухова, земельный участок 177	Владикавказ	15:09:01 20116:370	0030020000000 Земли населенных пунктов	Для садоводства	13	13.021	583	433,76	252 882,08
48800	Респ. Северная Осетия - Алания, г. Владикавказ, СНО"Северное", участок № 445	Владикавказ	15:09:01 20116:371	0030020000000 Земли населенных пунктов	Для садоводства	13	13.021	600	433,76	260 256,00
48801	Респ. Северная Осетия - Алания, г. Владикавказ, СНО"Северное", участок №446	Владикавказ	15:09:01 20116:372	0030020000000 Земли населенных пунктов	Для садоводства	13	13.021	635	433,76	275 437,60
48802	Респ. Северная Осетия - Алания, г. Владикавказ, п. Заводской, СНО "Северное", сад №447	Владикавказ	15:09:01 20116:373	0030020000000 Земли населенных пунктов	под коллективное садоводство	13	13.021	601	433,76	260 689,76
48803	Респ. Северная Осетия - Алания, г. Владикавказ, пгт. Заводской, ул. Бесика Кудухова, 169	Владикавказ	15:09:01 20116:374	0030020000000 Земли населенных пунктов	Для садоводства	13	13.021	549	433,76	238 134,24
48804	Респ. Северная Осетия - Алания, г. Владикавказ, п. Заводской, ст "Северное" пом сад №449	Владикавказ	15:09:01 20116:375	0030020000000 Земли населенных пунктов	Коллективное садоводство	13	13.021	600	746,48	447 888,00
48805	Российская Федерация, Республика Северная Осетия - Алания, городской округ город Владикавказ, пгт Заводской, ул. Бесика Кудухова, земельный участок 165	Владикавказ	15:09:01 20116:376	0030020000000 Земли населенных пунктов	Коллективное садоводство	13	13.021	629	433,76	272 835,04
48806	Респ. Северная Осетия - Алания, г. Владикавказ, п. Заводской, ст "Северное", пом сад №451	Владикавказ	15:09:01 20116:377	0030020000000 Земли населенных пунктов	Коллективное садоводство	13	13.021	600	746,48	447 888,00
48807	Респ. Северная Осетия - Алания, г. Владикавказ, п. Заводской, СНО "Северное", участок № 452	Владикавказ	15:09:01 20116:378	0030020000000 Земли населенных пунктов	под садоводство	13	13.021	604	433,76	261 991,04
48808	Российская Федерация, Республика Северная Осетия - Алания, городской округ город Владикавказ, пгт. Заводской, ул. Бесика Кудухова, земельный участок 159	Владикавказ	15:09:01 20116:379	0030020000000 Земли населенных пунктов	Для садоводства	13	13.021	560	433,76	242 905,60
48809	Российская Федерация, Республика Северная Осетия - Алания, городской округ город Владикавказ, пгт Заводской, ул. Бесика Кудухова, земельный участок 157	Владикавказ	15:09:01 20116:380	0030020000000 Земли населенных пунктов	Коллективное садоводство	13	13.021	588	433,76	255 050,88
48810	Российская Федерация, Республика Северная Осетия - Алания, городской округ город Владикавказ, г Владикавказ, пгт. Заводской, ул. Бесика Кудухова, земельный участок 155	Владикавказ	15:09:01 20116:381	0030020000000 Земли населенных пунктов	Для садоводства	13	13.021	577	433,76	250 279,52
48811	Российская Федерация, Республика Северная Осетия - Алания, г.о. город Владикавказ, пгт. Заводской, ул. Бесика Кудухова, земельный участок 153	Владикавказ	15:09:01 20116:382	0030020000000 Земли населенных пунктов	Коллективное садоводство	13	13.021	600	433,76	260 256,00
48812	Респ. Северная Осетия - Алания, г. Владикавказ, п. Заводской, ст "Северное" пом сад №452	Владикавказ	15:09:01 20116:383	0030020000000 Земли населенных пунктов	Коллективное садоводство	13	13.021	600	746,48	447 888,00
48813	Респ. Северная Осетия - Алания, г. Владикавказ, п. Заводской, СНО "Северное", дом сад № 458	Владикавказ	15:09:01 20116:384	0030020000000 Земли населенных пунктов	под садоводство	13	13.021	774	433,76	335 730,24
48814	Республика Северная Осетия-Алания, г. Владикавказ, п. Заводской, 11 Линия, 27, Садоводческое некоммерческое объединение "Северное". №460	Владикавказ	15:09:01 20116:386	0030020000000 Земли населенных пунктов	Для ведения садоводства	13	13.021	600	433,76	260 256,00
48815	Республика Северная Осетия - Алания г. Владикавказ, пгт. Заводской, ул. Бесика Кудухова, земельный участок 143	Владикавказ	15:09:01 20116:387	0030020000000 Земли населенных пунктов	Для ведения садоводства	13	13.021	600	433,76	260 256,00
48816	Республика Северная Осетия - Алания г. Владикавказ, пгт. Заводской, ул. Бесика Кудухова, земельный участок 141	Владикавказ	15:09:01 20116:388	0030020000000 Земли населенных пунктов	Для ведения садоводства	13	13.021	600	433,76	260 256,00
48817	Северная Осетия - Алания респ. г. Владикавказ, п. Заводской, ул. 11 Линия, 27, Садоводческое некоммерческое объединение "Северное", участок №464	Владикавказ	15:09:01 20116:389	0030020000000 Земли населенных пунктов	Коллективное садоводство	13	13.021	761	433,76	330 091,36
48818	Российская Федерация, Республика Северная Осетия - Алания, городской округ город Владикавказ, пгт Заводской, ул. Бесика Кудухова, земельный участок 131	Владикавказ	15:09:01 20116:390	0030020000000 Земли населенных пунктов	Для садоводства	13	13.021	600	433,76	260 256,00
48819	Республика Северная Осетия-Алания, г. Владикавказ, п. Заводской, 11 линия, 27, садоводческое некоммерческое объединение "Северное", сад № 468	Владикавказ	15:09:01 20116:391	0030020000000 Земли населенных пунктов	Коллективное садоводство	13	13.021	600	433,76	260 256,00
48820	Российская Федерация, Республика Северная Осетия - Алания, городской округ город Владикавказ, пгт. Заводской, ул. Бесика Кудухова, земельный участок 127	Владикавказ	15:09:01 20116:392	0030020000000 Земли населенных пунктов	Для ведения садоводства	13	13.021	600	433,76	260 256,00
48821	Республика Северная Осетия-Алания, г. Владикавказ, п. Заводской, 11 линия, 27, садоводческое некоммерческое объединение "Северное", сад № 470	Владикавказ	15:09:01 20116:393	0030020000000 Земли населенных пунктов	Для ведения садоводства	13	13.021	600	433,76	260 256,00
48822	Респ. Северная Осетия - Алания, г. Владикавказ, п. Заводской, ст "Северное", пом сад №471	Владикавказ	15:09:01 20116:394	0030020000000 Земли населенных пунктов	Коллективное садоводство	13	13.021	600	746,48	447 888,00
48823	Респ. Северная Осетия - Алания, г. Владикавказ, п. Заводской, ст "Северное", дом сад №472	Владикавказ	15:09:01 20116:395	0030020000000 Земли населенных пунктов	Коллективное садоводство	13	13.021	600	746,48	447 888,00
48824	Респ. Северная Осетия - Алания, г. Владикавказ, п. Заводской, СНО "Северное", участок №473	Владикавказ	15:09:01 20116:396	0030020000000 Земли населенных пунктов	Для садоводства	13	13.021	692	433,76	300 161,92
48825	Российская Федерация, Республика Северная Осетия - Алания, городской округ город Владикавказ, пгт Заводской, ул. Бесика Кудухова, земельный участок 117	Владикавказ	15:09:01 20116:397	0030020000000 Земли населенных пунктов	Для садоводства	13	13.021	671	433,76	291 052,96
48826	Респ. Северная Осетия - Алания, г. Владикавказ, п. Заводской, ст "Северное", пом сад №475	Владикавказ	15:09:01 20116:398	0030020000000 Земли населенных пунктов	Коллективное садоводство	13	13.021	600	746,48	447 888,00
48827	Респ. Северная Осетия - Алания, г. Владикавказ, п. Заводской, ст "Северное", дом сад №476	Владикавказ	15:09:01 20116:399	0030020000000 Земли населенных пунктов	Коллективное садоводство	13	13.021	600	746,48	447 888,00
48828	Республика Северная Осетия-Алания, г. Владикавказ, снт Северное, д.463	Владикавказ	15:09:012011614	0030020000000 Земли населенных пунктов	коллективное садоводство	13	13.021	600	746,48	447 888,00
48829	Респ. Северная Осетия - Алания, г. Владикавказ, п. Заводской, СНО "Северное", дом сад № 479	Владикавказ	15:09:01 20116:402	0030020000000 Земли населенных пунктов	Под садоводство	13	13.021	595	433,76	258 087,20
48830	Респ. Северная Осетия - Алания, г. Владикавказ, п. Заводской, СНО "Северное", участок №480	Владикавказ	15:09:01 20116:403	0030020000000 Земли населенных пунктов	Коллективное садоводство	13	13.021	580	433,76	251 580,80
48831	Северная Осетия - Алания респ. г. Владикавказ, п. Заводской, 11 Линия, 27, Садоводческое некоммерческое объединение "Северное", сад № 483	Владикавказ	15:09:01 20116:406	0030020000000 Земли населенных пунктов	Для ведения садоводства	13	13.021	545	433,76	236 399,20
48832	Российская Федерация, Республика Северная Осетия - Алания, городской округ город Владикавказ, пгт. Заводской, ул. Бесика Кудухова, земельный участок 97	Владикавказ	15:09:01 20116:407	0030020000000 Земли населенных пунктов	Коллективное садоводство	13	13.021	545	433,76	236 399,20
48833	Северная Осетия - Алания респ. г. Владикавказ, п. Заводской, 11 линия, 27, садоводческое некоммерческое объединение "Северное", сад № 485	Владикавказ	15:09:01 20116:408	0030020000000 Земли населенных пунктов	Коллективное садоводство	13	13.021	541	433,76	234 664,16
48834	Респ. Северная Осетия - Алания, г. Владикавказ, п. Заводской, СНО "Северное", сад №486	Владикавказ	15:09:01 20116:409	0030020000000 Земли населенных пунктов	Для садоводства	13	13.021	594	433,76	257 653,44
48835	Респ. Северная Осетия - Алания, г. Владикавказ, п. Заводской, СНО "Северное", сад №487	Владикавказ	15:09:01 20116:410	0030020000000 Земли населенных пунктов	Коллективное садоводство	13	13.021	593	433,76	257 219,68
48836	Респ. Северная Осетия - Алания, г. Владикавказ, п. Заводской, СНО "Северное", участок №488	Владикавказ	15:09:01 20116:411	0030020000000 Земли населенных пунктов	Коллективное садоводство	13	13.021	563	433,76	244 206,88
48837	Респ. Северная Осетия - Алания, г. Владикавказ, п. Заводской, СНО "Северное", участок №489	Владикавказ	15:09:01 20116:412	0030020000000 Земли населенных пунктов	Коллективное садоводство	13	13.021	621	433,76	269 364,96
48838	Респ. Северная Осетия - Алания, г. Владикавказ, п. Заводской, СНО "Северное", дом сад №490	Владикавказ	15:09:01 20116:413	0030020000000 Земли населенных пунктов	Для садоводства	13	13.021	603	433,76	261 557,28
48839	Респ. Северная Осетия - Алания, г. Владикавказ, п. Заводской, СНО "Северное", дом сад №491	Владикавказ	15:09:01 20116:414	0030020000000 Земли населенных пунктов	Для садоводства	13	13.021	600	433,76	260 256,00
48840	Российская Федерация, Республика Северная Осетия - Алания, городской округ город Владикавказ, пгт. Заводской, ул. Бесика Кудухова, земельный участок 81	Владикавказ	15:09:01 20116:415	0030020000000 Земли населенных пунктов	Для садоводства	13	13.021	600	433,76	260 256,00
48841	Респ. Северная Осетия - Алания, г. Владикавказ, п. Заводской, СНО "Северное", дом участок № 493	Владикавказ	15:09:01 20116:416	0030020000000 Земли населенных пунктов	Для садоводства	13	13.021	600	433,76	260 256,00
48842	Российская Федерация, Республика Северная Осетия - Алания, городской округ город Владикавказ, пгт Заводской, ул. Бесика Кудухова, земельный участок 77	Владикавказ	15:09:01 20116:417	0030020000000 Земли населенных пунктов	Для садоводства	13	13.021	590	433,76	255 918,40
48843	Российская Федерация, Республика Северная Осетия-Алания, городской округ город Владикавказ, пгт.Заводской, ул.Бесика Кудухова, земельный участок 75.	Владикавказ	15:09:01 20116:418	0030020000000 Земли населенных пунктов	Под садоводство	13	13.021	585	433,76	253 749,60
48844	Российская Федерация, Республика Северная Осетия-Алания, городской округ город Владикавказ, г. Владикавказ, пгт Заводской, ул.Бесика Кудухова,73	Владикавказ	15:09:01 20116:419	0030020000000 Земли населенных пунктов	Для садоводства	13	13.021	542	433,76	235 097,92
48845	Российская Федерация, Республика Северная Осетия - Алания, городской округ город Владикавказ, пгт Заводской, ул. Корнисская, земельный участок 28	Владикавказ	15:09:012011642	0030020000000 Земли населенных пунктов	для садоводства	13	13.021	544	433,76	235 965,44
48846	Респ. Северная Осетия - Алания, г. Владикавказ, СНО "Северное", участок №497	Владикавказ	15:09:01 20116:420	0030020000000 Земли населенных пунктов	Коллективное садоводство	13	13.021	570	433,76	247 243,20
48847	Респ. Северная Осетия - Алания, г. Владикавказ, п. Заводской, 11 линия, садоводческое некоммерческое объединение "Северное", сад №498	Владикавказ	15:09:01 20116:421	0030020000000 Земли населенных пунктов	для коллективного садоводства	13	13.021	597	433,76	258 954,72
48848	Респ. Северная Осетия - Алания, г. Владикавказ, п. Заводской, СНО"Северное", участок №499	Владикавказ	15:09:01 20116:422	0030020000000 Земли населенных пунктов	под садоводство	13	13.021	666	433,76	288 884,16
48849	Респ. Северная Осетия - Алания, г. Владикавказ, п. Заводской, СНО "Северное", участок №500	Владикавказ	15:09:01 20116:423	0030020000000 Земли населенных пунктов	Для садоводства	13	13.021	601	433,76	260 689,76
48850	Респ. Северная Осетия - Алания, г. Владикавказ, п. Заводской, ул. 11 Линия, 27, садоводческое некоммерческое объединение "Северное", сад № 503	Владикавказ	15:09:01 20116:425	0030020000000 Земли населенных пунктов	Для ведения садоводства	13	13.021	600	433,76	260 256,00
48851	Республика Северная Осетия-Алания, г. Владикавказ, п. Заводской, 11 линия, 27, садоводческое некоммерческое объединение "Северное", сад № 504	Владикавказ	15:09:01 20116:426	0030020000000 Земли населенных пунктов	Для ведения садоводства	13	13.021	600	433,76	260 256,00

№ пп	Местоположение ЗУ	Район	Кадастровый номер ЗУ	Категория земель	Разрешенное использование по документу	Код вида разрешенного использования (в соответствии с классификатором видов разрешенного использования земельных участков)	Вид использования объектов недвижимости	Площадь	УПКС	КС
48852	Респ. Северная Осетия - Алания, г. Владикавказ, п. Заводской, с/т "Северное", дом сад №41	Владикавказ	15:09:0120116:427	0003002000000 Земли населенных пунктов	Коллективное садоводство	13	13.021	600	746,48	447 888,00
48853	Респ. Северная Осетия - Алания, г. Владикавказ, п. Заводской, ул. 11 Линия 27, садоводческое некоммерческое объединение "Северное", сад №506	Владикавказ	15:09:0120116:428	0003002000000 Земли населенных пунктов	Коллективное садоводство	13	13.021	600	433,76	260 256,00
48854	Российская Федерация, Республика Северная Осетия - Алания, городской округ город Владикавказ, пгт. Заводской, ул. Весняк Кудухова, земельный участок 51	Владикавказ	15:09:0120116:429	0003002000000 Земли населенных пунктов	Коллективное садоводство	13	13.021	634	433,76	275 003,84
48855	Российская Федерация, Республика Северная Осетия-Алания, городской округ город Владикавказ, пгт Заводской, ул. Весняк Кудухова, земельный участок 49	Владикавказ	15:09:0120116:430	0003002000000 Земли населенных пунктов	Коллективное садоводство	13	13.021	600	433,76	260 256,00
48856	Респ. Северная Осетия - Алания, г. Владикавказ, п. Заводской, СНО "Северное", участок №410	Владикавказ	15:09:0120116:431	0003002000000 Земли населенных пунктов	Под садоводство	13	13.021	730	433,76	316 644,80
48857	Респ. Северная Осетия - Алания, г. Владикавказ, п. Заводской, СНО "Северное", дом участок №511	Владикавказ	15:09:0120116:432	0003002000000 Земли населенных пунктов	Для садоводства	13	13.021	595	433,76	258 087,20
48858	Респ. Северная Осетия - Алания, г. Владикавказ, п. Заводской, 11 Линия, 27, садоводческое некоммерческое объединение "Северное", сад №512	Владикавказ	15:09:0120116:433	0003002000000 Земли населенных пунктов	Для ведения гражданами садоводства и огородничества	13	13.021	600	433,76	260 256,00
48859	Российская Федерация, Республика Северная Осетия-Алания, городской округ город Владикавказ, пгт. Заводской , ул. Весняк Кудухова , земельный участок 41	Владикавказ	15:09:0120116:434	0003002000000 Земли населенных пунктов	Для ведения гражданами садоводства и огородничества	13	13.021	600	433,76	260 256,00
48860	Республика Северная Осетия - Алания, г о. город Владикавказ, пгт Заводской, ул Весняк Кудухова, земельный участок 37	Владикавказ	15:09:0120116:435	0003002000000 Земли населенных пунктов	Для ведения гражданами садоводства	13	13.021	600	433,76	260 256,00
48861	Респ. Северная Осетия - Алания, г. Владикавказ, п. Заводской, 11 Линия, 27, садоводческое некоммерческое объединение "Северное", сад № 515	Владикавказ	15:09:0120116:436	0003002000000 Земли населенных пунктов	Для коллективного садоводства	13	13.021	600	433,76	260 256,00
48862	Респ. Северная Осетия - Алания, г. Владикавказ, п. Заводской, с/т "Северное", дом сад №516	Владикавказ	15:09:0120116:437	0003002000000 Земли населенных пунктов	Коллективное садоводство	13	13.021	600	746,48	447 888,00
48863	Российская Федерация, Республика Северная Осетия - Алания, городской округ город Владикавказ, пгт Заводской, ул. Весняк Кудухова, 31	Владикавказ	15:09:0120116:438	0003002000000 Земли населенных пунктов	Коллективное садоводство	13	13.021	602	433,76	261 123,52
48864	Респ. Северная Осетия - Алания, г. Владикавказ, СНО "Северное", участок № 518	Владикавказ	15:09:0120116:439	0003002000000 Земли населенных пунктов	Коллективное садоводство	13	13.021	621	433,76	269 364,96
48865	Респ. Северная Осетия - Алания, г. Владикавказ, п. Заводской, с/т "Северное", дом сад №16	Владикавказ	15:09:0120116:44	0003002000000 Земли населенных пунктов	Коллективное садоводство	13	13.021	500	746,48	373 240,00
48866	Республика Северная Осетия-Алания, г. Владикавказ, п. Заводской, 11 линия, 27, садоводческое некоммерческое объединение "Северное", сад № 519	Владикавказ	15:09:0120116:440	0003002000000 Земли населенных пунктов	Для ведения садоводства	13	13.021	600	433,76	260 256,00
48867	Российская Федерация, Республика Северная Осетия - Алания, городской округ город Владикавказ, пгт Заводской, ул. Весняк Кудухова, земельный участок 25	Владикавказ	15:09:0120116:441	0003002000000 Земли населенных пунктов	Коллективное садоводство	13	13.021	600	433,76	260 256,00
48868	Республика Северная Осетия-Алания, г. Владикавказ, п. Заводской, 11 линия, 27, садоводческое некоммерческое объединение "Северное", сад № 523	Владикавказ	15:09:0120116:442	0003002000000 Земли населенных пунктов	Для ведения садоводства	13	13.021	600	746,48	447 888,00
48869	Республика Северная Осетия-Алания, г. Владикавказ, п. Заводской, 11 линия, 27, садоводческое некоммерческое объединение "Северное", сад № 524	Владикавказ	15:09:0120116:443	0003002000000 Земли населенных пунктов	Для ведения садоводства	13	13.021	600	746,48	447 888,00
48870	Российская Федерация, Республика Северная Осетия - Алания, городской округ город Владикавказ, пгт. Заводской, ул. Весняк Кудухова, земельный участок 15	Владикавказ	15:09:0120116:444	0003002000000 Земли населенных пунктов	Для садоводства	13	13.021	689	433,76	298 860,64
48871	Респ. Северная Осетия - Алания, г. Владикавказ, п. Заводской, с/т "Северное", дом сад №526	Владикавказ	15:09:0120116:445	0003002000000 Земли населенных пунктов	Коллективное садоводство	13	13.021	600	746,48	447 888,00
48872	Респ. Северная Осетия - Алания, г. Владикавказ, п. Заводской, СНО "Северное", сад №527	Владикавказ	15:09:0120116:446	0003002000000 Земли населенных пунктов	Для садоводства	13	13.021	831	746,48	620 324,88
48873	Респ. Северная Осетия - Алания, г. Владикавказ, п. Заводской, СНО "Северное", сад № 528	Владикавказ	15:09:0120116:447	0003002000000 Земли населенных пунктов	Для садоводства	13	13.021	762	746,48	568 817,76
48874	Северная Осетия - Алания респ, г Владикавказ, СНО "Северное", участок №529	Владикавказ	15:09:0120116:448	0003002000000 Земли населенных пунктов	Коллективное садоводство	13	13.021	895	746,48	668 099,60
48875	Северная Осетия - Алания респ. г. Владикавказ, п. Заводской, 11 Линия, 27, Садоводческое некоммерческое объединение "Северное", участок № 530 п	Владикавказ	15:09:0120116:449	0003002000000 Земли населенных пунктов	Для садоводства	13	13.021	650	746,48	485 212,00
48876	Респ. Северная Осетия - Алания, г. Владикавказ, п. Заводской, ул. Линия,27, садоводческое некоммерческое объединение"Северное", сад №17	Владикавказ	15:09:0120116:45	0003002000000 Земли населенных пунктов	Коллективное садоводство	13	13.021	598	433,76	259 388,48
48877	Российская Федерация, Республика Северная Осетия - Алания, городской округ город Владикавказ, пгт. Заводской, ул. Весняк Кудухова, земельный участок 3Б	Владикавказ	15:09:0120116:450	0003002000000 Земли населенных пунктов	Коллективное садоводство	13	13.021	600	433,76	260 256,00
48878	Респ. Северная Осетия - Алания, г. Владикавказ, п. Заводской, 11 Линия, 27, садоводческое некоммерческое объединение "Северное", сад №530 в	Владикавказ	15:09:0120116:451	0003002000000 Земли населенных пунктов	Коллективное садоводство	13	13.021	600	746,48	447 888,00
48879	Респ. Северная Осетия - Алания, г. Владикавказ, п. Заводской, ул.11 линия , 27 , садоводческое некоммерческое объединение "Северное", участок №531	Владикавказ	15:09:0120116:452	0003002000000 Земли населенных пунктов	Для ведения гражданами садоводства и огородничества	13	13.021	600	746,48	447 888,00
48880	Российская Федерация, Республика Северная Осетия - Алания, городской округ город Владикавказ, пгт Заводской, ул. Весняк Кудухова, земельный участок 6	Владикавказ	15:09:0120116:453	0003002000000 Земли населенных пунктов	Коллективное садоводство	13	13.021	600	433,76	260 256,00
48881	Республика Северная Осетия-Алания г Владикавказ, снт Северное, уч 5316	Владикавказ	15:09:0120116:454	0003002000000 Земли населенных пунктов	Для садоводства	13	13.021	663	746,48	494 916,24
48882	Российская Федерация, Республика Северная Осетия - Алания, городской округ город Владикавказ, г. Владикавказ, пгт. Заводской, ул. Весняк Кудухова, земельный участок 2	Владикавказ	15:09:0120116:455	0003002000000 Земли населенных пунктов	Коллективное садоводство	13	13.021	759	433,76	329 223,84
48883	Респ. Северная Осетия - Алания, г. Владикавказ, п. Заводской, с/т "Северное", дом сад №532	Владикавказ	15:09:0120116:456	0003002000000 Земли населенных пунктов	Коллективное садоводство	13	13.021	600	746,48	447 888,00
48884	Респ. Северная Осетия - Алания, г. Владикавказ, п. Заводской, с/т "Северное", дом сад №534	Владикавказ	15:09:0120116:457	0003002000000 Земли населенных пунктов	Коллективное садоводство	13	13.021	600	746,48	447 888,00
48885	Респ. Северная Осетия - Алания, г. Владикавказ, п. Заводской, СНО "Северное", участок №533	Владикавказ	15:09:0120116:458	0003002000000 Земли населенных пунктов	Коллективное садоводство	13	13.021	643	746,48	479 986,64
48886	Респ. Северная Осетия - Алания, г. Владикавказ, СНО "Северное", сад № 537	Владикавказ	15:09:0120116:459	0003002000000 Земли населенных пунктов	Коллективное садоводство	13	13.021	602	746,48	449 380,96
48887	Респ. Северная Осетия - Алания, г. Владикавказ, п. Заводской, СНО "Северное", участок №48	Владикавказ	15:09:0120116:46	0003002000000 Земли населенных пунктов	Коллективное садоводство	13	13.021	576	433,76	249 845,76
48888	Респ. Северная Осетия - Алания, г. Владикавказ, п. Заводской, СНО"Северное", участок №539	Владикавказ	15:09:0120116:460	0003002000000 Земли населенных пунктов	Для садоводства	13	13.021	604	746,48	450 873,92
48889	Респ. Северная Осетия - Алания, г. Владикавказ, п. Заводской, СНО "Северное", сад №540	Владикавказ	15:09:0120116:461	0003002000000 Земли населенных пунктов	Для садоводства	13	13.021	560	433,76	242 905,60
48890	Респ. Северная Осетия - Алания, г. Владикавказ, п. Заводской, с/т "Северное", дом сад №541	Владикавказ	15:09:0120116:462	0003002000000 Земли населенных пунктов	Коллективное садоводство	13	13.021	400	746,48	298 592,00
48891	Российская Федерация, Республика Северная Осетия - Алания, городской округ город Владикавказ, г Владикавказ, пгт. Заводской, ул. Весняк Кудухова, земельный участок 30	Владикавказ	15:09:0120116:463	0003002000000 Земли населенных пунктов	Коллективное садоводство	13	13.021	600	433,76	260 256,00
48892	Респ. Северная Осетия - Алания, г. Владикавказ, п. Заводской, СНО "Северное", сад №543	Владикавказ	15:09:0120116:464	0003002000000 Земли населенных пунктов	Под садоводство	13	13.021	479	433,76	207 771,04
48893	Республика Северная Осетия-Алания, г. Владикавказ, п. Заводской, 11 линия, 27, Садоводческое некоммерческое объединение "Северное", участок № 545	Владикавказ	15:09:0120116:465	0003002000000 Земли населенных пунктов	Для садоводства	13	13.021	424	433,76	183 914,24
48894	Респ. Северная Осетия - Алания, г. Владикавказ, СНО "Северное", дом сад №546	Владикавказ	15:09:0120116:466	0003002000000 Земли населенных пунктов	Коллективное садоводство	13	13.021	601	433,76	260 689,76
48895	Российская Федерация, Республика Северная Осетия - Алания, городской округ город Владикавказ, пгт Заводской, ул. Весняк Кудухова, земельный участок 38	Владикавказ	15:09:0120116:467	0003002000000 Земли населенных пунктов	Для садоводства	13	13.021	600	433,76	260 256,00
48896	Респ. Северная Осетия - Алания, г. Владикавказ, п. Заводской, СНО "Северное", дом участок №548	Владикавказ	15:09:0120116:468	0003002000000 Земли населенных пунктов	Для садоводства	13	13.021	587	433,76	254 617,12
48897	Респ. Северная Осетия - Алания, г. Владикавказ, п. Заводской, с/т "Северное", дом сад №549	Владикавказ	15:09:0120116:469	0003002000000 Земли населенных пунктов	Коллективное садоводство	13	13.021	600	746,48	447 888,00
48898	Респ. Северная Осетия - Алания, г. Владикавказ, п. Заводской, с/т "Северное", дом сад №49	Владикавказ	15:09:0120116:47	0003002000000 Земли населенных пунктов	Коллективное садоводство	13	13.021	500	746,48	373 240,00
48899	Российская Федерация, Республика Северная Осетия - Алания, городской округ город Владикавказ, пгт Заводской, ул. Весняк Кудухова, земельный участок 46	Владикавказ	15:09:0120116:470	0003002000000 Земли населенных пунктов	Под садоводство	13	13.021	523	433,76	226 856,48
48900	Респ. Северная Осетия - Алания, г. Владикавказ, п. Заводской, СНО "Северное", сад №560	Владикавказ	15:09:0120116:471	0003002000000 Земли населенных пунктов	Для садоводства	13	13.021	598	433,76	259 388,48
48901	Респ. Северная Осетия - Алания, г. Владикавказ, п. Заводской, с/т "Северное", дом сад №561	Владикавказ	15:09:0120116:472	0003002000000 Земли населенных пунктов	Коллективное садоводство	13	13.021	600	746,48	447 888,00
48902	Республика Северная Осетия - Алания, г. Владикавказ, п. Заводской, 11 Линия, 27, Садоводческое некоммерческое объединение "Северное" сад №562	Владикавказ	15:09:0120116:473	0003002000000 Земли населенных пунктов	Коллективное садоводство	13	13.021	588	433,76	255 050,88
48903	Северная Осетия - Алания респ, г. Владикавказ, п. Заводской, 11 Линия, 27, Садоводческое некоммерческое объединение "Северное", участок №563	Владикавказ	15:09:0120116:474	0003002000000 Земли населенных пунктов	Коллективное садоводство	13	13.021	573	433,76	248 544,48
48904	Северная Осетия - Алания респ. г. Владикавказ, п. Заводской, 11 Линия, 27, Садоводческое некоммерческое объединение "Северное", сад №564	Владикавказ	15:09:0120116:475	0003002000000 Земли населенных пунктов	Коллективное садоводство	13	13.021	543	433,76	235 531,68

№ пп	Местоположение ЗУ	Район	Кадастровый номер ЗУ	Категория земель	Разрешенное использование по документу	Код вида разрешенного использования (в соответствии с классификатором видов разрешенного использования земельных участков)	Вид использования объектов недвижимости	Площадь	УПКС	КС
48905	Северная Осетия - Алания респ. г. Владикавказ. п. Заводской, СНО "Северное". сад № 565	Владикавказ	15:09:0120116:476	003002000000 Земли населенных пунктов	Коллективное садоводство	13	13.021	544	433,76	235 965,44
48906	Республика Северная Осетия-Алания, г Владикавказ, п. Заводской. 11 Линия, 27, садоводческое некоммерческое объединение "Северное". сад 566	Владикавказ	15:09:0120116:477	003002000000 Земли населенных пунктов	Коллективное садоводство	13	13.021	537	433,76	232 929,12
48907	Республика Северная Осетия-Алания, г. Владикавказ. п. Заводской. ул. 11 Линия. 27. садоводческое некоммерческое объединение "Северное", сад №567	Владикавказ	15.09:0120116.478	003002000000 Земли населенных пунктов	Коллективное садоводство	13	13.021	548	433.76	237 700,48
48908	Российская Федерация. Республика Северная Осетия - Алания, городской округ город Владикавказ, г Владикавказ. пгт Заводской. ул. Беслана Кудухова, земельный участок 64	Владикавказ	15.09:0120116.479	003002000000 Земли населенных пунктов	Коллективное садоводство	13	13.021	518	433.76	224 687,68
48909	Респ. Северная Осетия - Алания, г. Владикавказ, п. Заводской, с/т "Северное" . дом сад №20	Владикавказ	15:09:0120116:48	003002000000 Земли населенных пунктов	Коллективное садоводство	13	13.021	500	746,48	373 240,00
48910	Респ. Северная Осетия - Алания, г. Владикавказ, СНО "Северное". участок №569	Владикавказ	15:09:0120116:480	003002000000 Земли населенных пунктов	Коллективное садоводство	13	13.021	508	433,76	220 350,08
48911	Российская Федерация, Республика Северная Осетия-Алания, городской округ город Владикавказ, пгт. Заводской, ул. Беслана Кудухова, земельный участок 68	Владикавказ	15.09:0120116.481	003002000000 Земли населенных пунктов	Коллективное садоводство	13	13.021	514	433.76	222 952,64
48912	Республика Северная Осетия-Алания. г. Владикавказ, п. Заводской, 11 линия, 27, садоводческое некоммерческое объединение "Северное", сад №574	Владикавказ	15.09:0120116.482	003002000000 Земли населенных пунктов	Для садоводства	13	13.021	502	433.76	217 747,52
48913	Респ. Северная Осетия - Алания. г. Владикавказ. п. Заводской, 11 Линия. 27. садоводческое некоммерческое объединение "Северное". участок №575	Владикавказ	15:09:0120116:483	003002000000 Земли населенных пунктов	Для садоводства	13	13.021	525	433,76	227 724,00
48914	Респ. Северная Осетия - Алания, г. Владикавказ, п. Заводской. СНО"Северное". участок №576	Владикавказ	15:09:0120116:484	003002000000 Земли населенных пунктов	Коллективное садоводство	13	13.021	506	433,76	219 482,56
48915	Респ. Северная Осетия - Алания, г. Владикавказ, п. Заводской. ул. 11 Линия. 27. садоводческое некоммерческое объединение "Северное", сад №577	Владикавказ	15.09:0120116.485	003002000000 Земли населенных пунктов	Для ведения садоводства	13	13.021	474	433.76	205 602,24
48916	Республика Северная Осетия-Алания. г. Владикавказ, п. Заводской, 11 Линия, 27, Садоводческое некоммерческое объединение "Северное", сад №579	Владикавказ	15.09:0120116.486	003002000000 Земли населенных пунктов	Коллективное садоводство	13	13.021	558	433.76	242 038,08
48917	Российская Федерация. Республика Северная Осетия - Алания, городской округ город Владикавказ, пгт Заводской. ул. Беслана Кудухова, земельный участок 88	Владикавказ	15:09:0120116:487	003002000000 Земли населенных пунктов	Для садоводства	13	13.021	544	433,76	235 965,44
48918	Респ. Северная Осетия - Алания, г. Владикавказ, СНО "Северное". участок №581	Владикавказ	15:09:0120116:488	003002000000 Земли населенных пунктов	Коллективное садоводство	13	13.021	593	433,76	257 219,68
48919	Респ. Северная Осетия - Алания, г. Владикавказ, п. Заводской. СНО "Северное", участок №582	Владикавказ	15.09:0120116.489	003002000000 Земли населенных пунктов	Для садоводства	13	13.021	588	433.76	255 050,88
48920	Республика Северная Осетия-Алания. г Владикавказ. снт Северное, уч 21	Владикавказ	15:09:0120116:49	003002000000 Земли населенных пунктов	Коллективное садоводство	13	13.021	718	433.76	311 439,68
48921	Респ. Северная Осетия - Алания. г. Владикавказ. п. Заводской, СНО "Северное". сад №583	Владикавказ	15:09:0120116:490	003002000000 Земли населенных пунктов	Для садоводства	13	13.021	600	433,76	260 256,00
48922	Респ. Северная Осетия - Алания, г. Владикавказ, п. Заводской. с/т "Северное". дом сад №584	Владикавказ	15:09:0120116:491	003002000000 Земли населенных пунктов	Коллективное садоводство	13	13.021	400	746,48	298 592,00
48923	Респ. Северная Осетия - Алания, г. Владикавказ, п. Заводской. с/т "Северное" . дом сад №585	Владикавказ	15.09:0120116.492	003002000000 Земли населенных пунктов	Коллективное садоводство	13	13.021	500	746.48	373 240,00
48924	Северная Осетия - Алания респ. г Владикавказ. п. Заводской. ул. 11 линия, 27, садоводческое некоммерческое объединение "Северное", сад №586	Владикавказ	15.09:0120116.493	003002000000 Земли населенных пунктов	Коллективное садоводство	13	13.021	600	433.76	260 256,00
48925	Российская Федерация. Республика Северная Осетия - Алания, г. о. город Владикавказ. пгт Заводской, ул Беслана Кудухова, д. 102	Владикавказ	15:09:0120116:494	003002000000 Земли населенных пунктов	Коллективное садоводство	13	13.021	525	433,76	227 724,00
48926	Российская Федерация, Республика Северная Осетия - Алания. городской округ город Владикавказ. пгт. Заводской. ул. Беслана Кудухова, земельный участок 104	Владикавказ	15:09:0120116:495	003002000000 Земли населенных пунктов	Коллективное садоводство	13	13.021	496	433,76	215 144,96
48927	Респ. Северная Осетия - Алания, г. Владикавказ, п. Заводской .11 . линия ,27. садоводческое некоммерческое объединение "Северное", сад № 589	Владикавказ	15.09:0120116.496	003002000000 Земли населенных пунктов	Для ведения садоводства	13	13.021	400	433.76	173 504,00
48928	Респ. Северная Осетия - Алания, г. Владикавказ, п. Заводской, СНО "Северное". участок № 591	Владикавказ	15.09:0120116.497	003002000000 Земли населенных пунктов	Для садоводства	13	13.021	446	433.76	193 456,96
48929	Респ. Северная Осетия - Алания, г. Владикавказ, п. Заводской, СНО "Северное". участок № 592	Владикавказ	15:09:0120116:498	003002000000 Земли населенных пунктов	Для садоводства	13	13.021	508	433,76	220 350,08
48930	Респ. Северная Осетия - Алания, г. Владикавказ, п. Заводской. с/т "Северное". дом сад №593	Владикавказ	15:09:0120116:499	003002000000 Земли населенных пунктов	Коллективное садоводство	13	13.021	600	746,48	447 888,00
48931	Респ. Северная Осетия - Алания, г. Владикавказ, СНО "Северное" . сад 465	Владикавказ	15:09:0120116.5	003002000000 Земли населенных пунктов	Под садоводство	13	13.021	603	433.76	261 557,28
48932	Респ. Северная Осетия - Алания, г. Владикавказ, п. Заводской, с/т "Северное", дом сад №23	Владикавказ	15:09:0120116:50	003002000000 Земли населенных пунктов	Коллективное садоводство	13	13.021	500	746.48	373 240,00
48933	Российская Федерация. Республика Северная Осетия - Алания, городской округ город Владикавказ, пгт Заводской. ул. Беслана Кудухова, земельный участок 116	Владикавказ	15:09:0120116:500	003002000000 Земли населенных пунктов	Для ведения садоводства	13	13.021	505	433,76	219 048,80
48934	Республика Северная Осетия-Алания, г. Владикавказ. п. Заводской. 11 линия. 27. садоводческое некоммерческое объединение "Северное". сад № 595	Владикавказ	15:09:0120116:501	003002000000 Земли населенных пунктов	Для ведения садоводства	13	13.021	541	433,76	234 664,16
48935	Респ. Северная Осетия - Алания, г. Владикавказ, п. Заводской, с/т "Северное" . дом сад №597	Владикавказ	15.09:0120116.502	003002000000 Земли населенных пунктов	Коллективное садоводство	13	13.021	600	746.48	447 888,00
48936	Респ. Северная Осетия - Алания, г. Владикавказ, п. Заводской, с/т "Северное", дом сад №597	Владикавказ	15.09:0120116.503	003002000000 Земли населенных пунктов	Коллективное садоводство	13	13.021	600	746.48	447 888,00
48937	Российская Федерация. Республика Северная Осетия - Алания, городской округ город Владикавказ,пгт. Заводской. ул. Беслана Кудухова, земельный участок 124	Владикавказ	15:09:0120116:504	003002000000 Земли населенных пунктов	Для садоводства	13	13.021	600	433,76	260 256,00
48938	Респ. Северная Осетия - Алания, г. Владикавказ, п. Заводской, с/т "Северное". дом сад №599	Владикавказ	15:09:0120116:505	003002000000 Земли населенных пунктов	Коллективное садоводство	13	13.021	600	746,48	447 888,00
48939	Респ. Северная Осетия - Алания, г. Владикавказ, п. Заводской, с/т "Северное" . дом сад №600	Владикавказ	15.09:0120116.506	003002000000 Земли населенных пунктов	Коллективное садоводство	13	13.021	600	746.48	447 888,00
48940	Российская Федерация. Республика Северная Осетия - Алания, г. Владикавказ. пгт. Заводской, СНО "Северное". сад № 601	Владикавказ	15.09:0120116.507	003002000000 Земли населенных пунктов	Для садоводства	13	13.021	499	433.76	216 446,24
48941	Российская Федерация. Республика Северная Осетия-Алания. городской округ город Владикавказ. пгт. Заводской. ул. Беслана Кудухова, земельный участок 132	Владикавказ	15:09:0120116:508	003002000000 Земли населенных пунктов	Коллективное садоводство	13	13.021	557	433,76	241 604,32
48942	Российская Федерация, Республика Северная Осетия - Алания. городской округ город Владикавказ. пгт. Заводской. ул. Кармонская. земельный участок 29	Владикавказ	15:09:0120116:51	003002000000 Земли населенных пунктов	Коллективное садоводство	13	13.021	504	433,76	218 615,04
48943	Российская Федерация, Республика Северная Осетия - Алания. городской округ город Владикавказ. пгт. Заводской, ул. Беслана Кудухова. земельный участок 136	Владикавказ	15.09:0120116.510	003002000000 Земли населенных пунктов	Коллективное садоводство	13	13.021	541	433.76	234 664,16
48944	Российская Федерация. Республика Северная Осетия-Алания. городской округ город Владикавказ. пгт Заводской, ул Беслана Кудухова. земельный участок 138.	Владикавказ	15.09:0120116.511	003002000000 Земли населенных пунктов	Для садоводства	13	13.021	555	433.76	240 736,80
48945	Российская Федерация. Республика Северная Осетия-Алания. городской округ город Владикавказ. пгт.Заводской. ул.Беслана Кудухова, 140	Владикавказ	15:09:0120116:512	003002000000 Земли населенных пунктов	Коллективное садоводство	13	13.021	532	433,76	230 760,32
48946	Российская Федерация, Республика Северная Осетия - Алания. городской округ город Владикавказ. пгт. Заводской. ул.Беслана Кудухова, уч 142	Владикавказ	15:09:0120116:513	003002000000 Земли населенных пунктов	Коллективное садоводство	13	13.021	537	433,76	232 929,12
48947	Российская Федерация, Республика Северная Осетия-Алания, городской округ город Владикавказ, пгт Заводской, ул Беслана Кудухова, земельный участок 144.	Владикавказ	15.09:0120116.514	003002000000 Земли населенных пунктов	Для садоводства	13	13.021	541	433.76	234 664,16
48948	Респ. Северная Осетия - Алания, г. Владикавказ, п. Заводской, с/т "Северное", дом сад №609	Владикавказ	15.09:0120116.515	003002000000 Земли населенных пунктов	Коллективное садоводство	13	13.021	600	746.48	447 888,00
48949	Российская Федерация. Республика Северная Осетия - Алания, городской округ город Владикавказ, пгт Заводской. ул. Беслана Кудухова, земельный участок 150	Владикавказ	15:09:0120116:516	003002000000 Земли населенных пунктов	Для садоводства	13	13.021	506	433,76	219 482,56
48950	Северная Осетия - Алания респ, г Владикавказ, п. Заводской, ул. 11 линия. 27. садоводческое некоммерческое объединение "Северное". сад №612	Владикавказ	15:09:0120116:517	003002000000 Земли населенных пунктов	Для садоводства	13	13.021	586	433,76	254 183,36
48951	Республика Северная Осетия-Алания, г. Владикавказ. п. Заводской. ул. 11 Линия. 27. садоводческое некоммерческое объединение "Северное", сад № 613	Владикавказ	15.09:0120116.518	003002000000 Земли населенных пунктов	Для ведения садоводства	13	13.021	568	433.76	246 375,68
48952	Респ. Северная Осетия - Алания. г. Владикавказ. п. Заводской, с/т "Северное", дом сад №614	Владикавказ	15.09:0120116.519	003002000000 Земли населенных пунктов	Коллективное садоводство	13	13.021	600	746.48	447 888,00
48953	Респ. Северная Осетия - Алания, г. Владикавказ, п. Заводской, с/т "Северное", дом сад №615	Владикавказ	15:09:0120116:520	003002000000 Земли населенных пунктов	Коллективное садоводство	13	13.021	600	746,48	447 888,00
48954	Респ. Северная Осетия - Алания, г. Владикавказ, п. Заводской. СНО участок "Северное", участок №616	Владикавказ	15:09:0120116:521	003002000000 Земли населенных пунктов	Для садоводства	13	13.021	523	433,76	226 856,48
48955	Респ. Северная Осетия - Алания, г. Владикавказ, п. Заводской. СНО "Северное", участок №617	Владикавказ	15.09:0120116.522	003002000000 Земли населенных пунктов	Для садоводства	13	13.021	523	433.76	226 856,48
48956	Респ. Северная Осетия - Алания, г. Владикавказ, п. Заводской. СНО "Северное", участок №618	Владикавказ	15.09:0120116.523	003002000000 Земли населенных пунктов	Для садоводства	13	13.021	531	433.76	230 326,56
48957	Респ. Северная Осетия - Алания, г. Владикавказ, п. Заводской, с/т "Северное", дом сад №619	Владикавказ	15.09:0120116.524	003002000000 Земли населенных пунктов	Коллективное садоводство	13	13.021	600	746.48	447 888,00

№ пп	Местоположение ЗУ	Район	Кадастровый номер ЗУ	Категория земель	Разрешенное использование по документу	Код вида разрешенного использования (в соответствии с классификатором видов разрешенного использования земельных участков)	Вид использования объектов недвижимости	Площадь	УПКС	КС
48958	Северная Осетия - Алания респ, г. Владикавказ, СНО "Северное", участок №620	Владикавказ	15:09:012011б:525	003002000000 Земли населенных пунктов	Коллективное садоводство	13	13.021	567	433,76	245 941,92
48959	Респ. Северная Осетия - Алания, г. Владикавказ, п. Заводской, ул. 11 Линия, 27, садоводческое некоммерческое объединение "Северное", сад №621	Владикавказ	15:09:012011б:526	003002000000 Земли населенных пунктов	Для ведения садоводства	13	13.021	531	433,76	230 326,56
48960	Российская Федерация, Республика Северная Осетия - Алания, г.о. город Владикавказ, пгт Заводской, ул. Беслан Кудухова, земельный участок 172	Владикавказ	15:09:012011б:527	003002000000 Земли населенных пунктов	коллективное садоводство	13	13.021	519	433,76	225 131,44
48961	Республика Северная Осетия-Алания, г Владикавказ, п. Заводской, 11 линия, 27, садоводческое некоммерческое объединение "Северное", сад № 623	Владикавказ	15:09:012011б:528	003002000000 Земли населенных пунктов	Коллективное садоводство	13	13.021	450	433,76	195 192,00
48962	Респ. Северная Осетия - Алания, г. Владикавказ, пгт Заводской, ул Беслан Кудухова, 174 А	Владикавказ	15:09:012011б:529	003002000000 Земли населенных пунктов	Коллективное садоводство	13	13.021	540	433,76	234 230,40
48963	Российская Федерация, Республика Северная Осетия - Алания, городской округ город Владикавказ, пгт. Заводской, ул. Беслан Кудухова, земельный участок 176	Владикавказ	15:09:012011б:530	003002000000 Земли населенных пунктов	Коллективное садоводство	13	13.021	580	433,76	251 580,80
48964	Респ. Северная Осетия - Алания, г. Владикавказ, п. Заводской, ул. 11 Линия, 27, садоводческое некоммерческое объединение "Северное", сад № 626	Владикавказ	15:09:012011б:531	003002000000 Земли населенных пунктов	Для садоводства	13	13.021	600	433,76	260 256,00
48965	Респ. Северная Осетия - Алания, г. Владикавказ, п. Заводской, СНО "Северное", дом сад № 627	Владикавказ	15:09:012011б:532	003002000000 Земли населенных пунктов	Под садоводство	13	13.021	600	433,76	260 256,00
48966	Респ. Северная Осетия - Алания, г. Владикавказ, п. Заводской, СНО "Северное", дом участок №629	Владикавказ	15:09:012011б:533	003002000000 Земли населенных пунктов	Для садоводства	13	13.021	548	433,76	237 700,48
48967	Российская Федерация, Республика Северная Осетия - Алания, городской округ город Владикавказ, г. Владикавказ, пгт. Заводской, ул. Ленинградская, земельный участок 2А	Владикавказ	15:09:012011б:534	003002000000 Земли населенных пунктов	Коллективное садоводство	13	13.021	636	433,76	275 871,36
48968	Респ. Северная Осетия - Алания, г. Владикавказ, п. Заводской, сот "Северное", сад №634	Владикавказ	15:09:012011б:535	003002000000 Земли населенных пунктов	Коллективное садоводство	13	13.021	500	746,48	373 240,00
48969	Респ. Северная Осетия - Алания, г. Владикавказ, п. Заводской, сот "Северное", дом сад №633	Владикавказ	15:09:012011б:536	003002000000 Земли населенных пунктов	Коллективное садоводство	13	13.021	840	746,48	627 043,20
48970	Республика Северная Осетия - Алания, г Владикавказ, п.Заводской, СНО "Северное", сад №634	Владикавказ	15:09:012011б:537	003002000000 Земли населенных пунктов	Под садоводство	13	13.021	600	433,76	260 256,00
48971	Российская Федерация, Республика Северная Осетия-Алания, городской округ город Владикавказ, пгт.Заводской, ул.Зарская, земельный участок 38.	Владикавказ	15:09:012011б:539	003002000000 Земли населенных пунктов	Для садоводства	13	13.021	489	433,76	212 108,64
48972	Российская Федерация, Республика Северная Осетия - Алания, городской округ город Владикавказ, пгт. Заводской, ул. Корнинская, земельный участок 19	Владикавказ	15:09:012011б:54	003002000000 Земли населенных пунктов	Коллективное садоводство	13	13.021	508	433,76	220 350,08
48973	Респ. Северная Осетия - Алания, г. Владикавказ, СНО "Северное", 226 - н	Владикавказ	15:09:012011б:540	003002000000 Земли населенных пунктов	Для садоводства или огородничества	13	13.021	600	433,76	260 256,00
48974	Респ. Северная Осетия - Алания, г. Владикавказ, СНО "Северное", сад 324	Владикавказ	15:09:012011б:541	003002000000 Земли населенных пунктов	Для садоводства или огородничества	13	13.021	601	433,76	260 689,76
48975	Респ. Северная Осетия - Алания, г. Владикавказ, СНО "Северное", сад 250	Владикавказ	15:09:012011б:542	003002000000 Земли населенных пунктов	Под садоводство	13	13.021	495	433,76	214 711,20
48976	Респ. Северная Осетия - Алания, г. Владикавказ, СНО "Северное", № 232 н	Владикавказ	15:09:012011б:543	003002000000 Земли населенных пунктов	Под садоводство	13	13.021	600	433,76	260 256,00
48977	Респ. Северная Осетия - Алания, г. Владикавказ, СНО "Северное", участок 269-н	Владикавказ	15:09:012011б:544	003002000000 Земли населенных пунктов	под садоводство	13	13.021	600	433,76	260 256,00
48978	Респ. Северная Осетия - Алания, г. Владикавказ, СНО "Северное", сад 104-н	Владикавказ	15:09:012011б:545	003002000000 Земли населенных пунктов	Под садоводство	13	13.021	591	433,76	256 352,16
48979	Респ. Северная Осетия - Алания, г. Владикавказ, СНО "Северное", участок 113Н	Владикавказ	15:09:012011б:546	003002000000 Земли населенных пунктов	Для садоводства	13	13.021	600	433,76	260 256,00
48980	Российская Федерация, Республика Северная Осетия-Алания, городской округ город Владикавказ, пгт. Заводской, ул. Корнинская, земельный участок 30	Владикавказ	15:09:012011б:547	003002000000 Земли населенных пунктов	Под садоводство	13	13.021	600	433,76	260 256,00
48981	Респ. Северная Осетия - Алания, г. Владикавказ, ул. СНО "Северное", участок 262 "Н"	Владикавказ	15:09:012011б:548	003002000000 Земли населенных пунктов	Для садоводства	13	13.021	600	433,76	260 256,00
48982	Российская Федерация, Республика Северная Осетия-Алания, городской округ город Владикавказ, пгт.Заводской, ул.Беслан Кудухова, земельный участок 74.	Владикавказ	15:09:012011б:549	003002000000 Земли населенных пунктов	Для садоводства	13	13.021	520	433,76	225 555,20
48983	Северная Осетия - Алания респ, г. Владикавказ, п. Заводской, 11 Линия, 27, Садоводческое некоммерческое объединение "Северное", сад №549	Владикавказ	15:09:012011б:55	003002000000 Земли населенных пунктов	Коллективное садоводство	13	13.021	490	433,76	212 542,40
48984	Республика Северная Осетия-Алания, г Владикавказ, снт Северное, уч 271 н	Владикавказ	15:09:012011б:550	003002000000 Земли населенных пунктов	Для садоводства	13	13.021	600	433,76	260 256,00
48985	Российская Федерация, Республика Северная Осетия-Алания, городской округ город Владикавказ, г. Владикавказ, пгт. Заводской, ул. Затурская, 32	Владикавказ	15:09:012011б:551	003002000000 Земли населенных пунктов	Для садоводства	13	13.021	654	433,76	283 679,04
48986	Республика Северная Осетия-Алания, г Владикавказ, снт Северное, уч 167 н	Владикавказ	15:09:012011б:552	003002000000 Земли населенных пунктов	Для садоводства	13	13.021	629	433,76	272 835,04
48987	Респ. Северная Осетия - Алания, г. Владикавказ, СНО "Северное", сад №244	Владикавказ	15:09:012011б:553	003002000000 Земли населенных пунктов	Для садоводства	13	13.021	500	746,48	373 240,00
48988	Республика Северная Осетия-Алания, г Владикавказ, снт Северное, уч 241	Владикавказ	15:09:012011б:554	003002000000 Земли населенных пунктов	Для садоводства	13	13.021	500	746,48	373 240,00
48989	Респ. Северная Осетия - Алания, г. Владикавказ, пгт. Заводской, СНО "Северное", участок №463	Владикавказ	15:09:012011б:555	003002000000 Земли населенных пунктов	Коллективное садоводство	13	13.021	746	433,76	323 584,96
48990	Республика Северная Осетия-Алания, г Владикавказ, снт Северное, уч 2Пн	Владикавказ	15:09:012011б:556	003002000000 Земли населенных пунктов	Коллективное садоводство	13	13.021	609	433,76	264 159,84
48991	Респ. Северная Осетия - Алания, г. Владикавказ, СНО "Северное", сад № 6 "Н"	Владикавказ	15:09:012011б:557	003002000000 Земли населенных пунктов	Коллективное садоводство	13	13.021	608	433,76	263 726,08
48992	Российская Федерация, Республика Северная Осетия-Алания, городской округ город Владикавказ, г. Владикавказ, пгт Заводской, ул Затурская, земельный участок 42	Владикавказ	15:09:012011б:558	003002000000 Земли населенных пунктов	Коллективное садоводство	13	13.021	618	433,76	268 063,68
48993	Российская Федерация, Республика Северная Осетия-Алания, городской округ город Владикавказ, пгт. Заводской, ул. Ленинградская, земельный участок 24	Владикавказ	15:09:012011б:559	003002000000 Земли населенных пунктов	Коллективное садоводство	13	13.021	575	433,76	249 412,00
48994	Респ. Северная Осетия - Алания, г. Владикавказ, п. Заводской, сот "Северное", дом сад №31	Владикавказ	15:09:012011б:56	003002000000 Земли населенных пунктов	Коллективное садоводство	13	13.021	500	746,48	373 240,00
48995	Респ. Северная Осетия - Алания, г. Владикавказ, СНО "Северное", участок №457 н	Владикавказ	15:09:012011б:560	003002000000 Земли населенных пунктов	Коллективное садоводство	13	13.021	630	433,76	273 268,80
48996	РСО – Алания, г. Владикавказ, пгт. Заводской, ул. Ленинградская 35	Владикавказ	15:09:012011б:561	003002000000 Земли населенных пунктов	Коллективное садоводство	13	13.021	614	433,76	266 328,64
48997	Республика Северная Осетия - Алания, г Владикавказ, п Заводской, ул 11 линия, 27, СНО "Северное" участок 1-Ин	Владикавказ	15:09:012011б:562	003002000000 Земли населенных пунктов	Индивидуальные жилые дома	13	02.010	600	1 742,95	1 045 770,00
48998	Российская Федерация, Республика Северная Осетия - Алания, городской округ город Владикавказ, поселок городского типа Заводской, улица Ленинградская, 13	Владикавказ	15:09:012011б:563	003002000000 Земли населенных пунктов	Коллективное садоводство	13	13.021	587	433,76	254 617,12
48999	Респ. Северная Осетия - Алания, г. Владикавказ, п. Заводской, сот "Северное", дом сад №32	Владикавказ	15:09:012011б:57	003002000000 Земли населенных пунктов	Коллективное садоводство	13	13.021	500	746,48	373 240,00
49000	Северная Осетия - Алания респ, г Владикавказ, п Заводской, ул 11 Линия 27. Садоводческое некоммерческое объединение "Северное", сад № 17 н	Владикавказ	15:09:012011б:570	003002000000 Земли населенных пунктов	Коллективное садоводство	13	13.021	809	433,76	350 911,84
49001	Российская Федерация, Республика Северная Осетия-Алания, городской округ город Владикавказ, пгт. Заводской, ул. Ленинградская, земельный участок 2	Владикавказ	15:09:012011б:579	003002000000 Земли населенных пунктов	Для садоводства	13	13.021	691	433,76	299 728,16
49002	Российская Федерация, Республика Северная Осетия - Алания, городской округ город Владикавказ, пгт Заводской, ул. Корнинская, земельный участок 11	Владикавказ	15:09:012011б:58	003002000000 Земли населенных пунктов	Коллективное садоводство	13	13.021	502	433,76	217 747,52
49003	Северная Осетия - Алания респ, г.Владикавказ, п.Заводской, ул.11 Линия,27. Садоводческое некоммерческое объединение "Северное", сад № 24 н	Владикавказ	15:09:012011б:581	003002000000 Земли населенных пунктов	Для садоводства	13	13.021	563	433,76	244 206,88
49004	Российская Федерация, Республика Северная Осетия-Алания, городской округ город Владикавказ, пгт. Заводской, ул. Корнинская, земельный участок 9	Владикавказ	15:09:012011б:59	003002000000 Земли населенных пунктов	Под садоводство	13	13.021	500	433,76	216 880,00
49005	Северная Осетия - Алания респ, г Владикавказ, п. Заводской,11 Линия 27, Садоводческое некоммерческое объединение"Северное", сад № 181 н	Владикавказ	15:09:012011б:591	003002000000 Земли населенных пунктов	Для садоводства	13	13.021	649	433,76	281 510,24
49006	Северная Осетия - Алания респ, г Владикавказ, п.Заводской, ул 11 Линия,27, Садоводческое некоммерческое объединение "Северное", сад № 26 н	Владикавказ	15:09:012011б:592	003002000000 Земли населенных пунктов	Для садоводства	13	13.021	555	433,76	240 736,80
49007	Респ. Северная Осетия - Алания, г. Владикавказ, СНО "Северное", сад 466	Владикавказ	15:09:012011б:6	003002000000 Земли населенных пунктов	Для садоводства или огородничества	13	13.021	603	433,76	261 557,28
49008	Республика Северная Осетия-Алания, г Владикавказ, п. Заводской, ул. 11 Линия, 27, садоводческое некоммерческое объединение "Северное", сад №65	Владикавказ	15:09:012011б:60	003002000000 Земли населенных пунктов	Коллективное садоводство	13	13.021	500	433,76	216 880,00
49009	Респ. Северная Осетия - Алания, г. Владикавказ, СНО "Северное", участок 36	Владикавказ	15:09:012011б:61	003002000000 Земли населенных пунктов	Для садоводства	13	13.021	482	433,76	209 072,32
49010	Российская Федерация, Республика Северная Осетия - Алания, городской округ город Владикавказ, пгт Заводской, ул. Калиновская, 6	Владикавказ	15:09:012011б:62	003002000000 Земли населенных пунктов	Для садоводства	13	13.021	495	433,76	214 711,20

№ пп	Местоположение ЗУ	Район	Кадастровый номер ЗУ	Категория земель	Разрешенное использование по документу	Код вида разрешенного использования (в соответствии с классификатором видов разрешенного использования земельных участков)	Вид использования объектов недвижимости	Площадь	УПКС	КС
49011	Российская Федерация, Республика Северная Осетия - Алания, городской округ город Владикавказ, , пгт. Заводской, ул. Ленинградская, земельный участок 1	Владикавказ	15:09:0120116:628	003002000000 Земли населенных пунктов	Для садоводства	13	13.021	649	433,76	281 510,24
49012	Респ. Северная Осетия-Алания, г. Владикавказ, п. Заводской, ул. 11 Линия, 27, сно "Северное", сад №432 а	Владикавказ	15:09:0120116:629	003002000000 Земли населенных пунктов	Для садоводства	13	13.021	650	433,76	281 944,00
49013	Российская Федерация, Республика Северная Осетия - Алания, городской округ город Владикавказ, пгт. Заводской, ул. Ермолова, 4	Владикавказ	15:09:0120116:663	003002000000 Земли населенных пунктов	Для садоводства	13	13.021	495	433,76	214 711,20
49014	Республика Северная Осетия-Алания, г. Владикавказ, п. Заводской, ул. 11 Линия, 27, Садоводческое некоммерческое объединение "Северное", участок № 173 н	Владикавказ	15:09:0120116:620	003002000000 Земли населенных пунктов	Для садоводства	13	13.021	621	433,76	269 361,96
49015	Российская Федерация, Республика Северная Осетия - Алания, городской округ город Владикавказ, пгт Заводской, ул. Зимняя, земельный участок 62	Владикавказ	15:09:0120116:631	003002000000 Земли населенных пунктов	Для садоводства	13	13.021	600	433,76	260 256,00
49016	Российская Федерация, Республика Северная Осетия - Алания, городской округ город Владикавказ, пгт. Заводской, ул. Ленинградская, земельный участок 39	Владикавказ	15:09:0120116:632	003002000000 Земли населенных пунктов	Для садоводства	13	13.021	644	433,76	279 341,44
49017	Республика Северная Осетия-Алания, г. Владикавказ, п. Заводской, ул. 11 линия, 27, Садоводческое некоммерческое объединение "Северное", сад № 8 н	Владикавказ	15:09:0120116:633	003002000000 Земли населенных пунктов	Для садоводства	13	13.021	600	433,76	260 256,00
49018	Республика Северная Осетия-Алания, г Владикавказ, п. Заводской, 11 линия, 27, Садоводческое некоммерческое объединение "Северное", сад №601	Владикавказ	15:09:0120116:634	003002000000 Земли населенных пунктов	Под садоводство	13	13.021	673	433,76	291 920,48
49019	Российская Федерация, Республика Северная Осетия-Алания, городской округ город Владикавказ, пгт. Заводской, ул. Зимняя, земельный участок 46	Владикавказ	15:09:0120116:635	003002000000 Земли населенных пунктов	Для садоводства	13	13.021	623	433,76	270 292,48
49020	Республика Северная Осетия-Алания, г Владикавказ, п. Заводской, ул 11 Линия, 27, Садоводческое некоммерческое объединение "Северное", сад № 530 г	Владикавказ	15:09:0120116:636	003002000000 Земли населенных пунктов	Для садоводства	13	13.021	649	433,76	281 510,24
49021	Российская Федерация, Республика Северная Осетия - Алания, городской округ город Владикавказ, пгт. Заводской, ул. Зимняя, земельный участок 36	Владикавказ	15:09:0120116:638	003002000000 Земли населенных пунктов	Для садоводства	13	13.021	649	433,76	281 510,24
49022	Респ. Северная Осетия - Алания, г. Владикавказ, п. Заводской, СНО "Северное", сад № 41	Владикавказ	15:09:0120116:664	003002000000 Земли населенных пунктов	Под садоводство	13	13.021	509	433,76	220 763,84
49023	Российская Федерация, Республика Северная Осетия-Алания, городской округ город Владикавказ, пгт.Заводской, ул.Беслана Кудухова, земельный участок 72.	Владикавказ	15:09:0120116:640	003002000000 Земли населенных пунктов	Для садоводства	13	13.021	514	433,76	222 992,64
49024	Российская Федерация, Республика Северная Осетия-Алания, городской округ город Владикавказ, пгт. Заводской, ул. Ленинградская, земельный участок 9	Владикавказ	15:09:0120116:641	003002000000 Земли населенных пунктов	Коллективное садоводство	13	13.021	598	433,76	259 386,96
49025	Российская Федерация, Республика Северная Осетия-Алания, городской округ город Владикавказ, пгт. Заводской, ул. Зимняя, земельный участок 50	Владикавказ	15:09:0120116:647	003002000000 Земли населенных пунктов	Для садоводства	13	13.021	591	433,76	256 352,16
49026	Северная Осетия-Алания респ, г. Владикавказ, п. Заводской, 11 Линия, 27, садоводческое некоммерческое объединение "Северное", участок 189н	Владикавказ	15:09:0120116:649	003002000000 Земли населенных пунктов	Коллективное садоводство	13	13.021	596	433,76	258 520,96
49027	Респ. Северная Осетия - Алания, г. Владикавказ, п. Заводской, ул. Краснодонская, 1 "а", садоводческое некоммерческое объединение "Северное", участок № 45	Владикавказ	15:09:0120116:65	003002000000 Земли населенных пунктов	Для садоводства	13	13.021	504	433,76	218 615,04
49028	Республика Северная Осетия-Алания, г. Владикавказ, пгт. Заводской, ул. Ленинградская, 36	Владикавказ	15:09:0120116:650	003002000000 Земли населенных пунктов	Для садоводства	13	13.021	600	433,76	260 256,00
49029	Российская Федерация, Республика Северная Осетия - Алания, городской округ город Владикавказ, пгт. Заводской, ул. Зимняя, земельный участок 54	Владикавказ	15:09:0120116:651	003002000000 Земли населенных пунктов	коллективное садоводства	13	13.021	591	433,76	256 352,16
49030	Российская Федерация, Республика Северная Осетия - Алания, городской округ город Владикавказ, пгт Заводской, ул. Зимняя, земельный участок 52	Владикавказ	15:09:0120116:652	003002000000 Земли населенных пунктов	Для садоводства	13	13.021	570	433,76	247 243,20
49031	Северная Осетия-Алания респ, г. Владикавказ, пгт. Заводской, ул. Ленинградская 34	Владикавказ	15:09:0120116:653	003002000000 Земли населенных пунктов	для садоводство	13	13.021	600	433,76	260 256,00
49032	Республика Северная Осетия-Алания, пос. Заводской, ул. 11 линия, 27, Садоводческое некоммерческое объединение "Северное", участок №28 "н"	Владикавказ	15:09:0120116:655	003002000000 Земли населенных пунктов	Для садоводства	13	13.021	599	433,76	259 822,24
49033	Респ. Северная Осетия - Алания, г. Владикавказ, п. Заводской, сот "Северное", пом сад №49	Владикавказ	15:09:0120116:66	003002000000 Земли населенных пунктов	Коллективное садоводство	13	13.021	500	746,48	373 240,00
49034	Республика Северная Осетия-Алания, г. Владикавказ, п. Заводской, ул 11 линия, 27, СНО "Северное". сад №459	Владикавказ	15:09:0120116:660	003002000000 Земли населенных пунктов	Для садоводства	13	13.021	415	433,76	180 010,40
49035	Российская Федерация, Республика Северная Осетия-Алания, городской округ город Владикавказ, пгт. Заводской, ул. Беслана Кудухова, земельный участок 147	Владикавказ	15:09:0120116:661	003002000000 Земли населенных пунктов	Для садоводства	13	13.021	400	433,76	173 504,00
49036	Республика Северная Осетия-Алания, г. Владикавказ, п. Заводской, 11 Линия, 27, садоводческое некоммерческое объединение "Северное", участок № 161 н	Владикавказ	15:09:0120116:668	003002000000 Земли населенных пунктов	Для садоводства	13	13.021	600	433,76	260 256,00
49037	Республика Северная Осетия-Алания, г Владикавказ, п Заводской, линия 11-я, 27, СНО "Северное". сад №97н	Владикавказ	15:09:0120116:672	003002000000 Земли населенных пунктов	Для садоводства	13	13.021	600	433,76	260 256,00
49038	Республика Северная Осетия-Алания, г. Владикавказ, п. Заводской, ул. 11 Линия, 27, садоводческое некоммерческое объединение "Северное", сад №3 н	Владикавказ	15:09:0120116:673	003002000000 Земли населенных пунктов	Для садоводства	13	13.021	591	433,76	256 352,16
49039	Республика Северная Осетия-Алания, г. Владикавказ, п. Заводской, 11 Линия, 27, садоводческое некоммерческое объединение "Северное", сад №171 н	Владикавказ	15:09:0120116:676	003002000000 Земли населенных пунктов	Для садоводства	13	13.021	600	433,76	260 256,00
49040	Северная Осетия-Алания респ. г. Владикавказ, п. Заводской, ул. 11-я Линия, 27, садоводческое некоммерческое объединение "Северное" сад №25 "н"	Владикавказ	15:09:0120116:678	003002000000 Земли населенных пунктов	Для ведения садоводства	13	13.021	564	433,76	244 640,64
49041	Респ. Северная Осетия - Алания, г. Владикавказ, п. Заводской, сот "Северное", пом сад №52	Владикавказ	15:09:0120116:68	003002000000 Земли населенных пунктов	Коллективное садоводство	13	13.021	500	746,48	373 240,00
49042	Северная Осетия-Алания респ, г. Владикавказ, п. Заводской. линия 11-я, 27. садоводческое некоммерческое объединение "Северное" сад № 27 "н"	Владикавказ	15:09:0120116:680	003002000000 Земли населенных пунктов	Для ведения садоводства	13	13.021	568	433,76	246 375,68
49043	Северная Осетия-Алания респ, г. Владикавказ, п. Заводской. 11 линия. 27. садоводческое некоммерческое объединение "Северное" сад №35н	Владикавказ	15:09:0120116:681	003002000000 Земли населенных пунктов	Для ведения садоводства	13	13.021	592	433,76	256 809,92
49044	Республика Северная Осетия-Алания, г. Владикавказ, п. Заводской. 11 линия. 27. садоводческое некоммерческое объединение "Северное", сад №657	Владикавказ	15:09:0120116:692	003002000000 Земли населенных пунктов	Для ведения садоводства	13	13.021	600	433,76	260 256,00
49045	Республика Северная Осетия-Алания, г. Владикавказ, п. Заводской. 11 линия. 27. садоводческое некоммерческое объединение "Северное", сад №659	Владикавказ	15:09:0120116:693	003002000000 Земли населенных пунктов	Для ведения садоводства	13	13.021	600	433,76	260 256,00
49046	Республика Северная Осетия-Алания, г. Владикавказ, п. Заводской, 11 линия, 27, садоводческое некоммерческое объединение "Северное", сад №661	Владикавказ	15:09:0120116:694	003002000000 Земли населенных пунктов	Для ведения садоводства	13	13.021	600	433,76	260 256,00
49047	Республика Северная Осетия-Алания, г. Владикавказ, п. Заводской, 11 линия, 27, садоводческое некоммерческое объединение "Северное", сад №648	Владикавказ	15:09:0120116:695	003002000000 Земли населенных пунктов	Для ведения садоводства	13	13.021	600	433,76	260 256,00
49048	Российская Федерация, Республика Северная Осетия-Алания, городской округ город Владикавказ, пгт. Заводской, ул. Зимняя, земельный участок 8	Владикавказ	15:09:0120116:696	003002000000 Земли населенных пунктов	Для ведения садоводства	13	13.021	600	433,76	260 256,00
49049	Российская Федерация, Республика Северная Осетия-Алания, городской округ город Владикавказ, пгт. Заводской, ул. Зимняя, земельный участок 10	Владикавказ	15:09:0120116:697	003002000000 Земли населенных пунктов	Для ведения садоводства	13	13.021	600	433,76	260 256,00
49050	Российская Федерация, Республика Северная Осетия-Алания, городской округ город Владикавказ, пгт. Заводской, ул. Зимняя, земельный участок 6	Владикавказ	15:09:0120116:698	003002000000 Земли населенных пунктов	Для ведения садоводства	13	13.021	600	433,76	260 256,00
49051	Российская Федерация, Республика Северная Осетия - Алания, городской округ город Владикавказ, пгт Заводской, ул. Ленинградская, земельный участок 2Б	Владикавказ	15:09:0120116:7	003002000000 Земли населенных пунктов	Для ведения садоводства	13	13.021	600	433,76	260 256,00
49052	Республика Северная Осетия-Алания, г. Владикавказ, п. Заводской, 11 линия, 27, Садоводческое некоммерческое объединение "Северное", сад №65	Владикавказ	15:09:0120116:70	003002000000 Земли населенных пунктов	Коллективное садоводство	13	13.021	500	433,76	216 880,00
49053	Республика Северная Осетия-Алания, г. Владикавказ, пгт. Заводской, ул.Беслана Кудухова, 57 "А"	Владикавказ	15:09:0120116:701	003002000000 Земли населенных пунктов	Для ведения садоводства	13	13.021	600	433,76	260 256,00

№ пп	Местоположение ЗУ	Район	Кадастровый номер ЗУ	Категория земель	Разрешенное использование по документу	Код вида разрешенного использования (в соответствии с классификатором видов разрешенного использования земельных участков)	Вид использования объектов недвижимости	Площадь	УПКС	КС
49054	Республика Северная Осетия-Алания, г. Владикавказ, п. Заводской, 11 линия, 27, садоводческое некоммерческое объединение "Северное", сад № 645	Владикавказ	15:09:0120116:704	003002000000 Земли населенных пунктов	Для ведения садоводства	13	13.021	600	133,76	266 256,00
49055	Респ. Северная Осетия - Алания, г. Владикавказ, п. Заводской, с/т "Северное", дом сад №56	Владикавказ	15:09:0120116:71	003002000000 Земли населенных пунктов	Коллективное садоводство	13	13.021	500	746,48	373 240,00
49056	Российская Федерация, Республика Северная Осетия-Алания, городской округ город Владикавказ, пгт Заводской, ул Энгурская, земельный участок 15	Владикавказ	15:09:0120116:714	003002000000 Земли населенных пунктов	Для коллективного садоводства	13	13.021	600	133,76	266 256,00
49057	Респ. Северная Осетия - Алания, г. Владикавказ, п. Заводской, с/т "Северное", дом сад №57	Владикавказ	15:09:0120116:72	003002000000 Земли населенных пунктов	Коллективное садоводство	13	13.021	500	746,48	373 240,00
49058	Российская Федерация, Республика Северная Осетия - Алания, городской округ город Владикавказ, пгт Заводской, ул. Ермянская, земельный участок 25	Владикавказ	15:09:0120116:73	003002000000 Земли населенных пунктов	Коллективное садоводство	13	13.021	300	133,76	217 013,76
49059	Российская Федерация,Республика Северная Осетия — Алания, городской округ город Владикавказ, пгт Заводской, ул.Ермянская, земельный участок 21	Владикавказ	15:09:0120116:74	003002000000 Земли населенных пунктов	Для ведения гражданами садоводства и огородничества	13	13.021	515	133,76	224 986,40
49060	Северная Осетия - Алания респ, г. Владикавказ, п. Заводской ул.11 Линия , 27, садоводческое некоммерческое объединение "Северное", участок № 65	Владикавказ	15:09:0120116:75	003002000000 Земли населенных пунктов	Для садоводства	13	13.021	503	133,76	219 318,80
49061	Респ. Северная Осетия - Алания, г. Владикавказ, п. Заводской, с/т "Северное", дом сад №66	Владикавказ	15:09:0120116:76	003002000000 Земли населенных пунктов	Коллективное садоводство	13	13.021	500	746,48	373 240,00
49062	Респ. Северная Осетия - Алания, г. Владикавказ, п. Заводской, СНО "Северное", участок 69	Владикавказ	15:09:0120116:78	003002000000 Земли населенных пунктов	Для садоводства	13	13.021	496	133,76	216 012,48
49063	Респ. Северная Осетия - Алания, г. Владикавказ, п. Заводской, СНО "Северное", участок №502	Владикавказ	15:09:0120116:8	003002000000 Земли населенных пунктов	Для садоводства	13	13.021	709	133,76	307 545,84
49064	Респ. Северная Осетия - Алания, г. Владикавказ, п. Заводской, с/т "Северное", дом сад №672	Владикавказ	15:09:0120116:81	003002000000 Земли населенных пунктов	Коллективное садоводство	13	13.021	500	746,48	373 240,00
49065	Респ. Северная Осетия - Алания, г. Владикавказ, п. Заводской. Садоводческое некоммерческое объединение "Северное", уч №79	Владикавказ	15:09:0120116:83	003002000000 Земли населенных пунктов	Для садоводства	13	13.021	501	133,76	218 615,04
49066	Респ Северная Осетия - Алания, г Владикавказ, пгт Заводской	Владикавказ	15:09:0120116:830	003002000000 Земли населенных пунктов	Для строительства сетей хозяйственно-бытовой канализации	6	03.012	3892	846,67	2 646 522,64
49067	Республика Северная Осетия-Алания, г Владикавказ, п. Заводской, 11-я Линия, 27 Садоводческое некоммерческое объединение "Северное", сад № 83	Владикавказ	15:09:0120116:84	003002000000 Земли населенных пунктов	Для садоводства	13	13.021	504	133,76	216 615,04
49068	Респ. Северная Осетия - Алания, г. Владикавказ, СНО "Северное", участок №84	Владикавказ	15:09:0120116:85	003002000000 Земли населенных пунктов	Коллективное садоводство	13	13.021	506	133,76	225 350,08
49069	Республика Северная Осетия-Алания, г.Владикавказ, пгт.Заводской	Владикавказ	15:09:0120116:859	003002000000 Земли населенных пунктов	Предоставление коммунальных услуг (для размещения очистных сооружений поверхностных стоков)	6	03.012	3500	846,67	2 963 845,00
49070	Российская Федерация, Республика Северная Осетия-Алания, городской округ город Владикавказ, пгт. Заводской, ул. Заречная, земельный участок 28	Владикавказ	15:09:0120116:86	003002000000 Земли населенных пунктов	Под садоводство	13	13.021	502	133,76	217 747,52
49071	Респ. Северная Осетия - Алания, г. Владикавказ, п. Заводской, ул.11 линия, 27, садоводческое некоммерческое объединение "Северное", участок №86	Владикавказ	15:09:0120116:87	003002000000 Земли населенных пунктов	Коллективное садоводство	13	13.021	474	133,76	205 168,48
49072	Республика Северная Осетия - Алания, г Владикавказ, садоводческое некоммерческое товарищество " Северное"	Владикавказ	15:09:0120116:874	003002000000 Земли населенных пунктов	Коллективное садоводство	13	13.021	800	133,76	347 808,00
49073	Республика Северная Осетия - Алания, г Владикавказ, садоводческое некоммерческое товарищество " Северное"	Владикавказ	15:09:0120116:875	003002000000 Земли населенных пунктов	Коллективное садоводство	13	13.021	405	133,76	175 947,76
49074	Республика Северная Осетия-Алания, г. Владикавказ, пгт. Заводской, ул Энгурская 2	Владикавказ	15:09:0120116:878	003002000000 Земли населенных пунктов	Для ведения гражданами садоводства и огородничества	13	13.021	600	133,76	266 256,00
49075	РСО-Алания, г. Владикавказ, пгт Заводской, ул. 11 линия, 27, сад № 646	Владикавказ	15:09:0120116:879	003002000000 Земли населенных пунктов	Для ведения гражданами садоводства и огородничества	13	13.021	600	133,76	266 256,00
49076	Республика Северная Осетия-Алания, г. Владикавказ, снт Северное, уч. 87	Владикавказ	15:09:0120116:88	003002000000 Земли населенных пунктов	Для садоводства	13	13.021	489	133,76	212 158,64
49077	Республика Северная Осетия-Алания, г. Владикавказ, п. Заводской, ул 11 Линия, 27, СНО "Северное". сад №529 б	Владикавказ	15:09:0120116:880	003002000000 Земли населенных пунктов	Ведение садоводства	13	13.021	563	746,48	421 761,20
49078	Республика Северная Осетия-Алания, г. Владикавказ, п. Заводской, ул 11 Линия, 27, садоводческое некоммерческое объединение "Северное". сад №529 а	Владикавказ	15:09:0120116:881	003002000000 Земли населенных пунктов	Ведение садоводства	13	13.021	567	746,48	424 754,16
49079	Республика Северная Осетия-Алания, г Владикавказ, пгт Заводской, ул. 11 Линия, участок 656	Владикавказ	15:09:0120116:883	003002000000 Земли населенных пунктов	Для ведения гражданами садоводства и огородничества	13	13.021	600	133,76	266 256,00
49080	Республика Северная Осетия- Алания, г. Владикавказ, п. Заводской, 11 линия, 27, садоводческое некоммерческое объединение "Северное", сад № 653	Владикавказ	15:09:0120116:884	003002000000 Земли населенных пунктов	Для ведения гражданами садоводства и огородничества	13	13.021	600	133,76	266 256,00
49081	РСО-Алания, г Владикавказ, пгт. Заводской, ул. 11-я линия, 27, садоводческое некоммерческое объединение "Северное", сад №652	Владикавказ	15:09:0120116:885	003002000000 Земли населенных пунктов	Для ведения гражданами садоводства и огородничества	13	13.021	600	133,76	266 256,00
49082	Северная Осетия - Алания респ, г. Владикавказ, п. Заводской, ул. 11 Линия, 27, Садоводческое некоммерческое объединение "Северное", участок № 88	Владикавказ	15:09:0120116:89	003002000000 Земли населенных пунктов	Коллективное садоводство	13	13.021	503	133,76	217 013,76
49083	Респ. Северная Осетия - Алания, г. Владикавказ, п. Заводской, СНО "Северное", сад № 508	Владикавказ	15:09:0120116:9	003002000000 Земли населенных пунктов	коллективное садоводство	13	13.021	600	746,48	447 888,00
49084	Республика Северная Осетия-Алания, г Владикавказ, п. Заводской. 11 Линия, 27, садоводческое некоммерческое объединение "Северное", сад 90	Владикавказ	15:09:0120116:91	003002000000 Земли населенных пунктов	Коллективное садоводство	13	13.021	480	133,76	208 204,80
49085	Республика Северная Осетия-Алания, г Владикавказ, п. Заводской, ул. 11 Линия, 27. Садоводческое некоммерческое объединение "Северное", сад 91	Владикавказ	15:09:0120116:92	003002000000 Земли населенных пунктов	Коллективное садоводство	13	13.021	480	133,76	208 204,80
49086	Респ. Северная Осетия - Алания, г. Владикавказ, п. Заводской, с/т "Северное", дом сад №93	Владикавказ	15:09:0120116:94	003002000000 Земли населенных пунктов	Коллективное садоводство	13	13.021	500	746,48	373 240,00
49087	Республика Северная Осетия-Алания, г. Владикавказ, п. Заводской, ул. 11 линия, 27, Садоводческое некоммерческое объединение "Северное". №94	Владикавказ	15:09:0120116:95	003002000000 Земли населенных пунктов	Для ведения садоводства	13	13.021	496	133,76	215 144,96
49088	Республика Северная Осетия-Алания, г. Владикавказ, п. Заводской. 11 линия. 27. садоводческое некоммерческое объединение "Северное", сад № 95	Владикавказ	15:09:0120116:96	003002000000 Земли населенных пунктов	Для ведения садоводства	13	13.021	497	133,76	215 576,72
49089	Респ. Северная Осетия - Алания, г. Владикавказ, п. Заводской, с/т "Северное", сад №99	Владикавказ	15:09:0120116:98	003002000000 Земли населенных пунктов	Коллективное садоводство	13	13.021	513	133,76	222 516,88
49090	Северная Осетия - Алания респ, г. Владикавказ, п. Заводской, 11-я линия, 27, садоводческое некоммерческое объединение "Северное". сад № 101	Владикавказ	15:09:0120116:99	003002000000 Земли населенных пунктов	Коллективное садоводство	13	13.021	472	133,76	204 748,72
49091	Республика Северная Осетия-Алания, г Владикавказ, пгт Заводской, ул Краснодонская. д 1	Владикавказ	15:09:0121001:14	003002000000 Земли населенных пунктов	Для содержания и эксплуатации помещений предприятия	6	06.000	13413	1 513,00	21 621 849,61
49092	Республика Северная Осетия-Алания, г Владикавказ, пгт Заводской, ул Краснодонская. д 1	Владикавказ	15:09:0121001:15	003002000000 Земли населенных пунктов	Спорт (Размещение зданий и сооружений для занятия спортом)	3	05.010	3072	609,22	1 872 683,84
49093	Российская Федерация, Республика Северная Осетия-Алания, городской округ город Владикавказ, пгт. Заводской, ул. Краснодонская, земельный участок 66	Владикавказ	15:09:0121001:20	003002000000 Земли населенных пунктов	Для эксплуатации конно-спортивной школы	3	05.011	303 105	609,22	185 726 428,10
49094	Республика Северная Осетия - Алания, г. Владикавказ, ул. Владимира Тхапсаева, 9	Владикавказ	15:09:0201001:10	003002000000 Земли населенных пунктов	Для завершения строительства кафетерия	4	04.000	4754	10 225,71	48 611 631,23
49095	Северная Осетия - Алания респ, г. Владикавказ, ул. Тхапсаева	Владикавказ	15:09:0201001:108	003002000000 Земли населенных пунктов	Под установку оборудования для организации культурно массового отдыха горожан	5	12.003	25 197	2 823,73	58 851 021,81
49096	Республика Северная Осетия-Алания, г Владикавказ, ул Владимира Тхапсаева, Сквер	Владикавказ	15:09:0201001:2	003002000000 Земли населенных пунктов	Под общественную застройку	5	12.003	32 716	2 823,73	76 023 150,68

№ пп	Местоположение ЗУ	Район	Кадастровый номер ЗУ	Категория земель	Разрешенное использование по документу	Код вида разрешенного использования (в соответствии с классификатором видов разрешенного использования земельных участков)	Вид использования объектов недвижимости	Площадь	УПКС	КС
49097	Республика Северная Осетия - Алания, г. Владикавказ, ул. Максима Горького, 1 "А".	Владикавказ	15:09:0201001:252	003002000000 Земли населенных пунктов	для содержания и эксплуатации 5-Д кинотеатра, для содержания и эксплуатации кафе, для содержания и эксплуатации нежилых зданий для организации массового отдыха горожан	3	03:003	513	2 354,71	1 207 966,23
49098	Российская Федерация, Республика Северная Осетия-Алания, г Владикавказ, ул Максима Горького	Владикавказ	15:09:0201001:284	003002000000 Земли населенных пунктов	Для содержания и эксплуатации нежилых зданий для организации культурного массового отдыха горожан	3	03:060	2 871	2 354,71	6 760 372,41
49099	Российская Федерация, Республика Северная Осетия-Алания, г Владикавказ, ул Максима Горького	Владикавказ	15:09:0201001:285	003002000000 Земли населенных пунктов	Для содержания и эксплуатации нежилых зданий для организации культурного массового отдыха горожан	3	03:060	1 200	2 354,71	2 825 652,00
49100	Российская Федерация, Республика Северная Осетия - Алания, г. Владикавказ, ул. Максима Горького, 1	Владикавказ	15:09:0201001:286	003002000000 Земли населенных пунктов	Благоустройство территории	5	12:003	42	2 323,73	97 596,66
49101	Российская Федерация, Республика Северная Осетия - Алания, г. Владикавказ, ул. Максима Горького	Владикавказ	15:09:0201001:287	003002000000 Земли населенных пунктов	благоустройство территории	5	12:003	13 084	2 323,73	30 403 683,32
49102	Респ. Северная Осетия - Алания, г. Владикавказ, ул. Тхапсаева, 16	Владикавказ	15:09:0201001:3	003002000000 Земли населенных пунктов	Для содержания и эксплуатации трансформаторной подстанции (ТП)	6	03:012	51	5 292,94	269 939,94
49103	Респ. Северная Осетия - Алания, г. Владикавказ, ул. Владимира Тхапсаева	Владикавказ	15:09:0201001:4	003002000000 Земли населенных пунктов	Под объекты инженерного оборудования	6	03:012	69	5 292,94	365 212,86
49104	Респ. Северная Осетия - Алания, г. Владикавказ, ул. Максима Горького, 1	Владикавказ	15:09:0201001:5	003002000000 Земли населенных пунктов	Под общественную застройку	3	03:080	13 215	3 614,69	47 768 128,35
49105	Респ. Северная Осетия - Алания, г. Владикавказ, ул. Максима Горького, 1	Владикавказ	15:09:0201001:6	003002000000 Земли населенных пунктов	Под общественную застройку	3	03:080	292	3 614,69	1 055 489,48
49106	Респ. Северная Осетия - Алания, г. Владикавказ, ул. Максима Горького, 1	Владикавказ	15:09:0201001:7	003002000000 Земли населенных пунктов	Под общественную застройку	3	03:080	299	3 614,69	1 080 792,31
49107	Республика Северная Осетия-Алания, г Владикавказ, ул Максима Горького, д 1а	Владикавказ	15:09:0201001:8	003002000000 Земли населенных пунктов	Под общественную застройку	3	03:080	105	3 614,69	379 542,45
49108	Респ. Северная Осетия - Алания, г. Владикавказ, пр-кт Мира, 55	Владикавказ	15:09:0201006:10	003002000000 Земли населенных пунктов	Для установки и эксплуатации платежных терминалов самообслуживания	4	04:010	1	15 491,54	15 491,54
49109	Республика Северная Осетия-Алания, г Владикавказ, пер Петровский, д 7	Владикавказ	15:09:0201006:11	003002000000 Земли населенных пунктов	Под жилую застройку Индивидуальную	13	02:010	99	10 893,44	1 078 450,56
49110	Республика Северная Осетия-Алания, г Владикавказ, пер Петровский, д 7	Владикавказ	15:09:0201006:12	003002000000 Земли населенных пунктов	Под жилую застройку Индивидуальную	13	02:010	470	10 893,44	5 119 916,80
49111	Республика Северная Осетия-Алания, г Владикавказ, пер Петровский, д 7	Владикавказ	15:09:0201006:13	003002000000 Земли населенных пунктов	Под жилую застройку Индивидуальную	13	02:010	36	10 893,44	392 163,84
49112	Респ. Северная Осетия - Алания, г. Владикавказ, ул. Кирова, дом 46	Владикавказ	15:09:0201006:18	003002000000 Земли населенных пунктов	Для содержания и эксплуатации зданий и сооружений института	3	03:050	800	3 160,27	2 528 216,00
49113	Республика Северная Осетия - Алания, г.Владикавказ, ул.Кирова, 46	Владикавказ	15:09:0201006:19	003002000000 Земли населенных пунктов	Амбулаторно-поликлиническое обслуживание	3	03:040	186	3 965,83	737 644,38
49114	Респ. Северная Осетия - Алания, г. Владикавказ, пр-кт Мира, 54	Владикавказ	15:09:0201006:2	003002000000 Земли населенных пунктов	Под кафе	4	04:060	1 308	10 225,71	13 375 228,68
49115	РСО - Алания, г. Владикавказ, ул. Кирова, 40	Владикавказ	15:09:0201006:216	003002000000 Земли населенных пунктов	предприятия общественного питания, в т. ч. встроенные и пристроенные к зданиям иного назначения	4	04:060	784	10 225,71	8 016 956,64
49116	Республика Северная Осетия - Алания, г. Владикавказ, Петровский пер.	Владикавказ	15:09:0201006:220	003002000000 Земли населенных пунктов	Под жилую застройку Индивидуальную	13	02:010	704	10 893,44	7 668 981,76
49117	Российская Федерация,Республика Северная Осетия - Алания, городской округ город Владикавказ, г. Владикавказ, пер Петровский, земельный участок 5.	Владикавказ	15:09:0201006:240	003002000000 Земли населенных пунктов	Под жилую застройку Индивидуальную	13	02:010	238	10 893,44	2 592 638,72
49118	Российская Федерация, Республика Северная Осетия-Алания, городской округ город Владикавказ, г. Владикавказ, пер.Петровский, земельный участок 3А	Владикавказ	15:09:0201006:241	003002000000 Земли населенных пунктов	Под жилую застройку Индивидуальную	13	02:010	147	10 893,44	1 601 335,68
49119	Респ. Северная Осетия - Алания, г. Владикавказ, ул. Кирова, 42	Владикавказ	15:09:0201006:4	003002000000 Земли населенных пунктов	Для содержания и эксплуатации индивидуального жилого дома	13	02:010	404	10 893,44	4 400 949,76
49120	Респ. Северная Осетия - Алания, г. Владикавказ, ул. Кирова, 44	Владикавказ	15:09:0201006:5	003002000000 Земли населенных пунктов	Под жилую застройку Индивидуальную	13	02:010	604	10 893,44	6 579 637,76
49121	Респ. Северная Осетия - Алания, г. Владикавказ, ул. Ленина, 69/9	Владикавказ	15:09:0201006:6	003002000000 Земли населенных пунктов	Под жилую застройку Индивидуальную	13	02:010	646	10 893,44	7 037 162,24
49122	Респ. Северная Осетия - Алания, г. Владикавказ, пер. Петровский, 7	Владикавказ	15:09:0201006:7	003002000000 Земли населенных пунктов	Под жилую застройку Индивидуальную	13	02:010	605	10 893,44	6 590 531,20
49123	Респ. Северная Осетия - Алания, г. Владикавказ, пер. Петровский, 1/52	Владикавказ	15:09:0201006:9	003002000000 Земли населенных пунктов	Под жилую застройку Индивидуальную	13	02:010	469	10 893,44	5 109 023,36
49124	Респ. Северная Осетия - Алания, г. Владикавказ, пр-кт Мира/ул. Никотина/пер. Петровский, дом 48/19/4	Владикавказ	15:09:0201007:1	003002000000 Земли населенных пунктов	Для содержания и эксплуатации зданий и сооружений	6	06:000	3 483	5 938,42	20 683 510,86
49125	Респ. Северная Осетия - Алания, г. Владикавказ, пр-кт Мира	Владикавказ	15:09:0201007:2	003002000000 Земли населенных пунктов	Под объекты инженерного оборудования	6	03:012	24	5 292,94	127 030,56
49126	Республика Северная Осетия-Алания, г Владикавказ, ул Никотина/Ленина/Петровский, д 27/65/6	Владикавказ	15:09:0201007:3	003002000000 Земли населенных пунктов	Под жилую застройку Индивидуальную	13	02:010	1 082	10 893,44	11 786 702,08
49127	Респ. Северная Осетия - Алания, г. Владикавказ, ул. Никотина, 25	Владикавказ	15:09:0201007:4	003002000000 Земли населенных пунктов	Под жилую застройку	13	02:010	257	10 893,44	2 799 614,08
49128	Респ. Северная Осетия - Алания, г. Владикавказ, ул. Никотина, 23	Владикавказ	15:09:0201007:5	003002000000 Земли населенных пунктов	Для содержания и эксплуатации индивидуального жилого дома	13	02:010	499	10 893,44	5 435 826,56
49129	Респ. Северная Осетия - Алания, г. Владикавказ, ул. Ленина, 65	Владикавказ	15:09:0201007:6	003002000000 Земли населенных пунктов	Для содержания и эксплуатации металлического гаража	7	02:071	18	8 133,06	146 395,08
49130	Республика Северная Осетия-Алания, г Владикавказ, ул Ленина, д 65	Владикавказ	15:09:0201007:7	003002000000 Земли населенных пунктов	Для содержания и эксплуатации капитального гаража	7	02:071	25	8 133,06	203 326,50
49131	Респ. Северная Осетия - Алания, г. Владикавказ, ул. Ленина, 65	Владикавказ	15:09:0201007:8	003002000000 Земли населенных пунктов	Для содержания и эксплуатации капитального гаража	7	02:071	17	8 133,06	138 262,02
49132	Республика Северная Осетия-Алания, г Владикавказ, ул Революции/Никотина, д 64/33	Владикавказ	15:09:0201009:1	003002000000 Земли населенных пунктов	Под жилую застройку Индивидуальную	13	02:010	504	10 893,44	5 490 293,76
49133	Республика Северная Осетия-Алания, г Владикавказ, ул Маркуса/Никотина, д 31/35	Владикавказ	15:09:0201009:10	003002000000 Земли населенных пунктов	Под жилую застройку Индивидуальную	13	02:010	532	10 893,44	5 795 310,08
49134	Респ. Северная Осетия - Алания, г. Владикавказ, ул. Революции, 66	Владикавказ	15:09:0201009:11	003002000000 Земли населенных пунктов	Под жилую застройку Индивидуальную	13	02:010	655	10 893,44	7 135 203,20
49135	Республика Северная Осетия-Алания, г Владикавказ, ул Маркуса, д 33, кв 11	Владикавказ	15:09:0201009:12	003002000000 Земли населенных пунктов	Для организации магазина	4	04:040	84	15 491,54	1 301 289,36
49136	Республика Северная Осетия-Алания, г. Владикавказ, ул. Маркуса, 33	Владикавказ	15:09:0201009:201	003002000000 Земли населенных пунктов	Для содержания и эксплуатации магазина	4	04:040	411	15 491,54	6 367 022,94
49137	Республика Северная Осетия - Алания, городской округ город Владикавказ, г Владикавказ, ул Маркуса, зу 35 в	Владикавказ	15:09:0201009:420	003002000000 Земли населенных пунктов	Общественное питание	4	04:060	42	10 225,71	429 479,82
49138	Респ. Северная Осетия - Алания, г. Владикавказ, ул. Революции, 68	Владикавказ	15:09:0201009:5	003002000000 Земли населенных пунктов	Под жилую застройку Индивидуальную	13	02:010	602	10 893,44	6 557 850,88
49139	Республика Северная Осетия-Алания, г Владикавказ, ул Маркуса, 37	Владикавказ	15:09:0201009:6	003002000000 Земли населенных пунктов	Под жилую застройку Индивидуальную	13	02:010	1 235	10 893,44	13 453 398,40
49140	Республика Северная Осетия - Алания, г. Владикавказ, ул. Маркуса, д. 35	Владикавказ	15:09:0201009:7	003002000000 Земли населенных пунктов	Под жилую застройку Индивидуальную	13	02:010	232	10 893,44	2 527 278,08
49141	Республика Северная Осетия-Алания, г Владикавказ, ул Маркуса, 35	Владикавказ	15:09:0201009:8	003002000000 Земли населенных пунктов	Под жилую застройку Индивидуальную	13	02:010	393	10 893,44	4 281 121,92
49142	Респ. Северная Осетия - Алания, г. Владикавказ, ул. Маркуса, 33	Владикавказ	15:09:0201009:9	003002000000 Земли населенных пунктов	Под жилую застройку Индивидуальную	13	02:010	702	10 893,44	7 647 194,88
49143	Республика Северная Осетия - Алания, г. Владикавказ, ул. Никотина, 18/22	Владикавказ	15:09:0201013:1	003002000000 Земли населенных пунктов	Под жилую застройку	13	02:010	717	10 893,44	7 810 596,48
49144	Республика Северная Осетия-Алания, г Владикавказ, ул Никотина, д 20	Владикавказ	15:09:0201013:2	003002000000 Земли населенных пунктов	Под жилую застройку	13	02:010	1 019	10 893,44	11 100 415,36
49145	Респ. Северная Осетия - Алания, г. Владикавказ, пр-кт Мира/ул.Никотина, 47/20	Владикавказ	15:09:0201013:3	003002000000 Земли населенных пунктов	Для эксплуатации ателье	3	03:031	900	7 100,29	6 390 261,00
49146	Республика Северная Осетия-Алания, г Владикавказ, ул Маяковского / Мира, д 17/45	Владикавказ	15:09:0201013:4	003002000000 Земли населенных пунктов	Под жилую застройку	13	02:010	912	10 893,44	9 934 817,28
49147	Респ. Северная Осетия - Алания, г. Владикавказ, пр-кт Мира, 45-47	Владикавказ	15:09:0201013:5	003002000000 Земли населенных пунктов	Для содержания и эксплуатации кафе	4	04:060	450	10 225,71	4 601 569,50
49148	Республика Северная Осетия-Алания, г Владикавказ, ул Никотина/Владимира Больева, д 14/24	Владикавказ	15:09:0201014:1	003002000000 Земли населенных пунктов	Под жилую застройку	13	02:010	878	10 893,44	9 564 440,32
49149	Республика Северная Осетия-Алания, г.Владикавказ, ул.Владимира Балоева, 24 а	Владикавказ	15:09:0201014:162	003002000000 Земли населенных пунктов	для содержания и эксплуатации офисного здания	4	04:010	187	15 491,54	2 896 917,98
49150	Республика Северная Осетия-Алания, г Владикавказ, ул Никотина/Чиплиева, д 16/21	Владикавказ	15:09:0201014:2	003002000000 Земли населенных пунктов	Под жилую застройку	13	02:010	505	10 893,44	5 501 187,20

№ пп	Местоположение ЗУ	Район	Кадастровый номер ЗУ	Категория земель	Разрешенное использование по документу	Код вида разрешенного использования (в соответствии с классификатором видов разрешенного использования земельных участков)	Вид использования объектов недвижимости	Площадь	УПКС	КС
49151	Респ. Северная Осетия - Алания, г. Владикавказ, ул. Маяковского, 10	Владикавказ	15:09:0201014:3	003002000000 Земли населенных пунктов	Для содержания и эксплуатации магазина	4	04:040	115	15 491,54	1 781 527,10
49152	Респ. Северная Осетия - Алания, г. Владикавказ, ул. Маяковского, 11	Владикавказ	15:09:0201014:4	003002000000 Земли населенных пунктов	Для содержания и эксплуатации жилого дома	13	02:010	522	10 893,44	5 686 375,68
49153	Республика Северная Осетия-Алания, г.Владикавказ, ул.Маяковского/Владимира Кабаева, д.9/22	Владикавказ	15:09:0201014:5	003002000000 Земли населенных пунктов	Под жилую застройку	13	02:010	549	10 893,44	5 980 498,56
49154	Респ. Северная Осетия - Алания, г. Владикавказ, ул. Огнева, дом 14	Владикавказ	15:09:0201015:10	003002000000 Земли населенных пунктов	Для содержания и эксплуатации индивидуального жилого дома	13	02:010	205	10 893,44	2 233 155,20
49155	Респ. Северная Осетия - Алания, г. Владикавказ, ул. Новгородская, дом 4	Владикавказ	15:09:0201015:12	003002000000 Земли населенных пунктов	Для содержания и эксплуатации индивидуального жилого дома	13	02:010	288	10 893,44	3 137 310,72
49156	Респ. Северная Осетия - Алания, г. Владикавказ, ул. Новгородская, дом 4 "б"	Владикавказ	15:09:0201015:13	003002000000 Земли населенных пунктов	Для содержания и эксплуатации индивидуального жилого дома	13	02:010	205	10 893,44	2 233 155,20
49157	Респ. Северная Осетия - Алания, г. Владикавказ, ул. Новгородская, 6	Владикавказ	15:09:0201015:3	003002000000 Земли населенных пунктов	Под жилую застройку	13	02:010	1 298	10 893,44	14 139 685,12
49158	Республика Северная Осетия-Алания, г. Владикавказ, ул. Новгородская, 8	Владикавказ	15:09:0201015:4	003002000000 Земли населенных пунктов	Для содержания и эксплуатации жилого дома	13	02:010	449	10 893,44	4 891 154,56
49159	Респ. Северная Осетия - Алания, г. Владикавказ, ул. Новгородская, 10	Владикавказ	15:09:0201015:5	003002000000 Земли населенных пунктов	Для содержания и эксплуатации индивидуального жилого дома	13	02:010	456	10 893,44	4 967 408,64
49160	Респ. Северная Осетия - Алания, г. Владикавказ, ул. Новгородская, 12/29	Владикавказ	15:09:0201015:6	003002000000 Земли населенных пунктов	Под жилую застройку	13	02:010	640	10 893,44	6 971 801,60
49161	Респ. Северная Осетия - Алания, г. Владикавказ, ул. Маяковского, 7/27	Владикавказ	15:09:0201015:7	003002000000 Земли населенных пунктов	Под жилую застройку	13	02:010	684	10 893,44	7 451 112,96
49162	Республика Северная Осетия-Алания, г. Владикавказ, ул Маяковского, д 9	Владикавказ	15:09:0201015:8	003002000000 Земли населенных пунктов	Под жилую застройку	13	02:010	659	10 893,44	7 178 776,96
49163	Респ. Северная Осетия - Алания, г. Владикавказ, ул. Огнева, 12/1	Владикавказ	15:09:0201015:9	003002000000 Земли населенных пунктов	Под жилую застройку	13	02:010	824	10 893,44	8 976 194,56
49164	Республика Северная Осетия-Алания, г. Владикавказ, ул Маяковского/Огнева, д 6/10	Владикавказ	15:09:0201017:1	003002000000 Земли населенных пунктов	Под жилую застройку	13	02:010	730	10 893,44	7 952 211,20
49165	Респ. Северная Осетия - Алания, г. Владикавказ, ул. Маяковского, 8	Владикавказ	15:09:0201017:2	003002000000 Земли населенных пунктов	Под жилую застройку	13	02:010	672	10 893,44	7 320 391,68
49166	Респ. Северная Осетия - Алания, г. Владикавказ, ул. Маяковского, 10	Владикавказ	15:09:0201017:3	003002000000 Земли населенных пунктов	Под жилую застройку	13	02:010	758	10 893,44	8 257 227,52
49167	Респ. Северная Осетия - Алания, г. Владикавказ, ул. Маяковского, 12/25	Владикавказ	15:09:0201017:4	003002000000 Земли населенных пунктов	Под жилую застройку	13	02:010	642	10 893,44	6 993 588,48
49168	Республика Северная Осетия - Алания, г. Владикавказ, ул. Дзержинского, 3	Владикавказ	15:09:0201017:432	003002000000 Земли населенных пунктов	Магазины	4	04:040	113	15 491,54	1 750 544,02
49169	Респ. Северная Осетия - Алания, г. Владикавказ, ул. Дзержинского, 7/23	Владикавказ	15:09:0201017:5	003002000000 Земли населенных пунктов	Под жилую застройку	13	02:010	645	10 893,44	7 026 268,80
49170	Республика Северная Осетия-Алания, г. Владикавказ, ул. Дзержинского, 5	Владикавказ	15:09:0201017:6	003002000000 Земли населенных пунктов	Под жилую застройку	13	02:010	707	10 893,44	7 701 662,08
49171	Респ. Северная Осетия - Алания, г. Владикавказ, ул. Джанаева, 3	Владикавказ	15:09:0201017:7	003002000000 Земли населенных пунктов	Под жилую застройку	13	02:010	723	10 893,44	7 875 957,12
49172	Респ. Северная Осетия - Алания, г. Владикавказ, ул. Огнева, 8	Владикавказ	15:09:0201017:8	003002000000 Земли населенных пунктов	Под жилую застройку	13	02:010	772	10 893,44	8 409 735,68
49173	Респ. Северная Осетия - Алания, г. Владикавказ, ул. Маркова, 2 "а"	Владикавказ	15:09:0202003:2	003002000000 Земли населенных пунктов	Для содержания и эксплуатации школы	3	03:050	542	3 160,27	1 712 866,34
49174	Респ. Северная Осетия - Алания, г. Владикавказ, ул. Маркова, дом 2л/46	Владикавказ	15:09:0202003:3	003002000000 Земли населенных пунктов	Под жилую застройку Индивидуальную	13	02:010	11 944	7 734,34	92 378 956,96
49175	Республика Северная Осетия-Алания, г. Владикавказ, ул. Ватутина, 57	Владикавказ	15:09:0202003:333	003002000000 Земли населенных пунктов	Для содержания и эксплуатации многоквартирного жилого дома	2	02:050	1 053	9 165,83	15 151 110,99
49176	Республика Северная Осетия-Алания, г. Владикавказ, ул. Ватутина, 59	Владикавказ	15:09:0202003:354	003002000000 Земли населенных пунктов	Для содержания и эксплуатации капитального гаража	7	02:071	24	5 774,47	138 587,28
49177	Республика Северная Осетия-Алания, г. Владикавказ, ул. Ватутина, 57	Владикавказ	15:09:0202003:358	003002000000 Земли населенных пунктов	Для содержания и эксплуатации металлического гаража	7	02:071	31	5 774,47	179 008,57
49178	Респ. Северная Осетия - Алания, г. Владикавказ, ул. Джанаева	Владикавказ	15:09:0202003:4	003002000000 Земли населенных пунктов	Под объекты инженерного оборудования	6	03:012	25	3 757,99	93 949,75
49179	Российская Федерация, Республика Северная Осетия-Алания, г. Владикавказ, ул. Маркова, 2 а	Владикавказ	15:09:0202003:477	003002000000 Земли населенных пунктов	Для размещения гаражей для собственных нужд	7	02:071	30	5 774,47	173 234,10
49180	Российская Федерация, Республика Северная Осетия - Алания, г. Владикавказ, ул. Ватутина	Владикавказ	15:09:0202003:480	003002000000 Земли населенных пунктов	Для размещения гаражей для собственных нужд	7	02:071	49	5 774,47	282 949,03
49181	Российская Федерация, Республика Северная Осетия - Алания, г. Владикавказ, ул. Ватутина, 57	Владикавказ	15:09:0202003:483	003002000000 Земли населенных пунктов	Для размещения гаражей для собственных нужд	7	02:071	21	5 774,47	121 263,87
49182	Респ. Северная Осетия - Алания, г. Владикавказ, ул. Джанаева, дом 46	Владикавказ	15:09:0202003:5	003002000000 Земли населенных пунктов	Под объекты инженерного оборудования	6	03:012	39	3 757,99	146 561,61
49183	Респ. Северная Осетия - Алания, г. Владикавказ, ул. Маркова, дом 2л/46	Владикавказ	15:09:0202003:6	003002000000 Земли населенных пунктов	Под общественную застройку	3	03:080	536	2 566,43	1 375 606,48
49184	Респ. Северная Осетия - Алания, г. Владикавказ, ул. Ватутина, 59	Владикавказ	15:09:0202003:7	003002000000 Земли населенных пунктов	Для содержания и эксплуатации капитального гаража	7	02:071	18	5 774,47	103 940,46
49185	Респ. Северная Осетия - Алания, г. Владикавказ, ул. Шегрена, 43	Владикавказ	15:09:0202010:11	003002000000 Земли населенных пунктов	Под жилую застройку Индивидуальную	13	02:010	120	7 734,34	928 120,80
49186	Республика Северная Осетия-Алания, г. Владикавказ, ул. Шегрена/ Академика Шегрена, 18/41	Владикавказ	15:09:0202010:12	003002000000 Земли населенных пунктов	Под жилую застройку	13	02:010	285	7 734,34	2 204 286,90
49187	Республика Северная Осетия-Алания, г. Владикавказ, ул. Щербакова, д. 16/29	Владикавказ	15:09:0202010:13	003002000000 Земли населенных пунктов	Под жилую застройку Индивидуальную	13	02:010	292	7 734,34	2 258 427,28
49188	Респ. Северная Осетия - Алания, г. Владикавказ, ул. Щербакова, 16	Владикавказ	15:09:0202010:14	003002000000 Земли населенных пунктов	Под жилую застройку Индивидуальную	13	02:010	292	7 734,34	2 258 427,28
49189	Респ. Северная Осетия - Алания, г. Владикавказ, ул. Щербакова. 14	Владикавказ	15:09:0202010:15	003002000000 Земли населенных пунктов	Для содержания и эксплуатации индивидуального жилого дома	13	02:010	325	7 734,34	2 513 660,50
49190	Респ. Северная Осетия - Алания, г. Владикавказ, ул. Щербакова, 12	Владикавказ	15:09:0202010:16	003002000000 Земли населенных пунктов	Под жилую застройку Индивидуальную	13	02:010	302	7 734,34	2 335 770,68
49191	Республика Северная Осетия-Алания, г. Владикавказ, ул Щербакова, 10	Владикавказ	15:09:0202010:17	003002000000 Земли населенных пунктов	Для содержания и эксплуатации жилого дома	13	02:010	600	7 734,34	4 640 604,00
49192	Республика Северная Осетия-Алания, г. Владикавказ, ул Щербакова, д 8/35	Владикавказ	15:09:0202010:18	003002000000 Земли населенных пунктов	Под жилую застройку Индивидуальную	13	02:010	306	7 734,34	2 366 708,04
49193	Респ. Северная Осетия - Алания, г. Владикавказ, ул. Щербакова. 6	Владикавказ	15:09:0202010:19	003002000000 Земли населенных пунктов	Для содержания и эксплуатации индивидуального жилого дома	13	02:010	311	7 734,34	2 405 378,74
49194	Республика Северная Осетия-Алания, г. Владикавказ, ул. Щербакова, д.32/55	Владикавказ	15:09:0202010:2	003002000000 Земли населенных пунктов	Под жилую застройку Индивидуальную	13	02:010	952	7 734,34	7 363 091,68
49195	Респ. Северная Осетия - Алания, г. Владикавказ, ул. Щербакова, 4	Владикавказ	15:09:0202010:20	003002000000 Земли населенных пунктов	Под жилую застройку Индивидуальную	13	02:010	119	7 734,34	920 386,46
49196	Республика Северная Осетия-Алания, г. Владикавказ, ул Щербакова/Шегрена, д 4/01	Владикавказ	15:09:0202010:21	003002000000 Земли населенных пунктов	Для содержания и эксплуатации индивидуального жилого дома	13	02:010	338	7 734,34	2 614 206,92
49197	Республика Северная Осетия-Алания, г. Владикавказ, ул. Щербакова, 2	Владикавказ	15:09:0202010:22	003002000000 Земли населенных пунктов	Для содержания и эксплуатации жилого дома	13	02:010	294	7 734,34	2 273 895,96
49198	Респ. Северная Осетия - Алания, г. Владикавказ, ул. Шегрена, 29	Владикавказ	15:09:0202010:23	003002000000 Земли населенных пунктов	Под жилую застройку Индивидуальную	13	02:010	62	7 734,34	479 529,08
49199	Респ. Северная Осетия - Алания, г. Владикавказ, ул. Шегрена, 29	Владикавказ	15:09:0202010:24	003002000000 Земли населенных пунктов	Под жилую застройку Индивидуальную	13	02:010	59	7 734,34	456 326,06
49200	Респ. Северная Осетия - Алания, г. Владикавказ, ул. Щербакова, 20	Владикавказ	15:09:0202010:28	003002000000 Земли населенных пунктов	Для содержания и эксплуатации индивидуального жилого дома	13	02:010	122	7 734,34	943 589,48
49201	Российская Федерация, Республика Северная Осетия-Алания, городской округ город Владикавказ, г. Владикавказ, ул. Серова, земельный участок 14	Владикавказ	15:09:0202010:285	003002000000 Земли населенных пунктов	Магазины	4	04:040	43	10999	472 957,00
49202	Республика Северная Осетия - Алания, г. Владикавказ, ул. Академика Шегрена	Владикавказ	15:09:0202010:286	003002000000 Земли населенных пунктов	Под жилую застройку индивидуальную	13	02:010	252	7 734,34	1 949 053,68
49203	Республика Северная Осетия - Алания, г. Владикавказ, ул. Академика Шегрена	Владикавказ	15:09:0202010:287	003002000000 Земли населенных пунктов	Под жилую застройку индивидуальную	13	02:010	63	7 734,34	487 263,42
49204	Респ. Северная Осетия - Алания, г. Владикавказ, ул. Шегрена, 43	Владикавказ	15:09:0202010:29	003002000000 Земли населенных пунктов	Для содержания и эксплуатации индивидуального жилого дома	13	02:010	152	7 734,34	1 175 619,68
49205	Российская Федерация ,Республика Северная Осетия-Алания,городской округ,город Владикавказ , г.Владикавказ ул.Академика Шегрена ,земельный участок 55	Владикавказ	15:09:0202010:3	003002000000 Земли населенных пунктов	Магазины продовольственные и промтоварные	4	04:040	260	10999	2 859 740,00
49206	Республика Северная Осетия-Алания, г. Владикавказ, ул. Академика Шегрена, 51	Владикавказ	15:09:0202010:4	003002000000 Земли населенных пунктов	Для содержания и эксплуатации жилого дома	13	02:010	159	7 734,34	1 229 760,06

№ пп	Местоположение ЗУ	Район	Кадастровый номер ЗУ	Категория земель	Разрешенное использование по документу	Код вида разрешенного использования (в соответствии с классификатором видов разрешенного использования земельных участков)	Вид использования объектов недвижимости	Площадь	УПКС	КС
49207	Республика Северная Осетия-Алания, г Владикавказ, ул Шевбакова, д 26/49	Владикавказ	15:09:0202010:5	0030020000000 Земли населенных пунктов	Под жилую застройку Индивидуальную	13	02.010	280	7 734,34	2 165 615,20
49208	Республика Северная Осетия-Алания, г Владикавказ, ул Щербакова/Комсомольская, д 24-22/1127-125	Владикавказ	15:09:0202010:6	0030020000000 Земли населенных пунктов	Для содержания и эксплуатации жилого дома	13	02.010	227	7 734,34	1 755 695,18
49209	Респ. Северная Осетия - Алания, г. Владикавказ, ул. Шегрена, 47	Владикавказ	15:09:0202010:7	0030020000000 Земли населенных пунктов	Под жилую застройку Индивидуальную	13	02.010	45	7 734,34	348 045,30
49210	Респ. Северная Осетия - Алания, г. Владикавказ, ул. Щербакова, 22	Владикавказ	15:09:0202010:8	0030020000000 Земли населенных пунктов	Под жилую застройку Индивидуальную	13	02.010	103	7 734,34	796 637,02
49211	Респ. Северная Осетия - Алания, г. Владикавказ, ул. Шегрена, 45	Владикавказ	15:09:0202010:9	0030020000000 Земли населенных пунктов	Под жилую застройку Индивидуальную	13	02.010	124	7 734,34	959 058,16
49212	Республика Северная Осетия-Алания, г. Владикавказ, ул. Лермонтова/Почвозной переулок, 36/2	Владикавказ	15:09:0202012:1	0030020000000 Земли населенных пунктов	Для объектов жилой застройки	13	02.010	495	7 734,34	3 828 498,30
49213	Респ. Северная Осетия - Алания, г. Владикавказ, ул. Светлая, 9	Владикавказ	15:09:0202012:10	0030020000000 Земли населенных пунктов	Для содержания и эксплуатации индивидуального жилого дома	13	02.010	586	7 734,34	4 532 323,24
49214	Респ. Северная Осетия - Алания, г. Владикавказ, ул. Светлая, 7	Владикавказ	15:09:0202012:11	0030020000000 Земли населенных пунктов	Под жилую застройку Индивидуальную	13	02.010	868	7 734,34	6 713 407,12
49215	Республика Северная Осетия-Алания, г. Владикавказ, ул. Светлая, 1/34	Владикавказ	15:09:0202012:13	0030020000000 Земли населенных пунктов	Под жилую застройку	13	02.010	800	7 734,34	6 187 472,00
49216	Респ. Северная Осетия - Алания, г. Владикавказ, ул. Светлая, 3	Владикавказ	15:09:0202012:14	0030020000000 Земли населенных пунктов	Для содержания и эксплуатации индивидуального жилого дома и ведение личного подсобного хозяйства	13	02.010	597	7 734,34	4 617 400,98
49217	Респ. Северная Осетия - Алания, г. Владикавказ, пер. Малый, 2 "а"	Владикавказ	15:09:0202012:2	0030020000000 Земли населенных пунктов	Для содержания и эксплуатации индивидуального жилого дома	13	02.010	287	7 734,34	2 219 755,58
49218	Респ. Северная Осетия - Алания, г. Владикавказ, пер. Малый, 4	Владикавказ	15:09:0202012:3	0030020000000 Земли населенных пунктов	Под жилую застройку	13	02.010	585	7 734,34	4 524 588,90
49219	Респ. Северная Осетия - Алания, г. Владикавказ, ул. Светлая, 5	Владикавказ	15:09:0202012:4	0030020000000 Земли населенных пунктов	Для содержания и эксплуатации индивидуального жилого дома	13	02.010	532	7 734,34	4 114 668,88
49220	Респ. Северная Осетия - Алания, г. Владикавказ, ул. Светлая, 5 "а"	Владикавказ	15:09:0202012:5	0030020000000 Земли населенных пунктов	Для содержания и эксплуатации индивидуального жилого дома	13	02.010	550	7 734,34	4 253 887,00
49221	Респ. Северная Осетия - Алания, г. Владикавказ, пер. Малый, 10	Владикавказ	15:09:0202012:6	0030020000000 Земли населенных пунктов	Под жилую застройку Индивидуальную	13	02.010	240	7 734,34	1 856 241,60
49222	Республика Северная Осетия-Алания, г Владикавказ, ул Пушкинская/пер Привозной, д 39/12	Владикавказ	15:09:0202012:7	0030020000000 Земли населенных пунктов	Под жилую застройку	13	02.010	365	7 734,34	2 823 034,10
49223	Республика Северная Осетия-Алания, г Владикавказ, ул Пушкинская, 37а	Владикавказ	15:09:0202012:8	0030020000000 Земли населенных пунктов	Под жилую застройку Индивидуальную	13	02.010	357	7 734,34	2 761 159,38
49224	Республика Северная Осетия-Алания, г Владикавказ, ул Пушкинская/Светлая, д 37/11	Владикавказ	15:09:0202012:9	0030020000000 Земли населенных пунктов	Для содержания и эксплуатации жилого дома	13	02.010	516	7 734,34	3 990 919,44
49225	Республика Северная Осетия-Алания, г Владикавказ, ул Куйбышева, д 63/25	Владикавказ	15:09:0202014:10	0030020000000 Земли населенных пунктов	Под жилую застройку Индивидуальную	13	02.010	123	7 734,34	951 323,82
49226	Республика Северная Осетия-Алания, г Владикавказ, ул Куйбышева, д 63/25	Владикавказ	15:09:0202014:11	0030020000000 Земли населенных пунктов	Под жилую застройку Индивидуальную	13	02.010	135	7 734,34	1 044 135,90
49227	Российская Федерация, Республика Северная Осетия - Алания, г. Владикавказ, ул. Куйбышева, 57	Владикавказ	15:09:0202014:114	0030020000000 Земли населенных пунктов	Для содержания и эксплуатации жилого дома	13	02.010	367	7 734,34	2 838 502,78
49228	Российская Федерация, Республика Северная Осетия - Алания, г. Владикавказ, ул. Куйбышева, д. 57	Владикавказ	15:09:0202014:115	0030020000000 Земли населенных пунктов	Для содержания и эксплуатации жилого дома	13	02.010	486	7 734,34	3 758 889,24
49229	Республика Северная Осетия-Алания, г. Владикавказ, ул. Братьев Шуховых	Владикавказ	15:09:0202014:119	0030020000000 Земли населенных пунктов	Для содержания и эксплуатации индивидуального жилого дома	13	02.010	213	7 734,34	1 647 414,42
49230	Республика Северная Осетия-Алания, г Владикавказ, ул Куйбышева, д 63/25	Владикавказ	15:09:0202014:12	0030020000000 Земли населенных пунктов	Под жилую застройку Индивидуальную	13	02.010	1 160	7 734,34	8 971 824,40
49231	Республика Северная Осетия-Алания, г. Владикавказ, ул. Братьев Шуховых, 32 "А".	Владикавказ	15:09:0202014:120	0030020000000 Земли населенных пунктов	Для содержания и эксплуатации индивидуального жилого дома	13	02.010	202	7 734,34	1 562 336,68
49232	Республика Северная Осетия-Алания, г Владикавказ, ул Куйбышева, 61	Владикавказ	15:09:0202014:13	0030020000000 Земли населенных пунктов	Под жилую застройку Индивидуальную	13	02.010	154	7 734,34	1 191 088,36
49233	Респ. Северная Осетия - Алания, г. Владикавказ, ул. Куйбышева, 61	Владикавказ	15:09:0202014:14	0030020000000 Земли населенных пунктов	Под жилую застройку Индивидуальную	13	02.010	313	7 734,34	2 420 848,42
49234	Респ. Северная Осетия - Алания, г. Владикавказ, ул. Куйбышева, 59	Владикавказ	15:09:0202014:15	0030020000000 Земли населенных пунктов	Под жилую застройку	13	02.010	822	7 734,34	6 357 627,48
49235	Респ. Северная Осетия - Алания, г. Владикавказ, ул. Куйбышева, 55	Владикавказ	15:09:0202014:17	0030020000000 Земли населенных пунктов	Под жилую застройку Индивидуальную	13	02.010	695	7 734,34	5 375 366,30
49236	Российская Федерация, Республика Северная Осетия - Алания, г. Владикавказ, ул. Лермонтова, 24	Владикавказ	15:09:0202014:18	0030020000000 Земли населенных пунктов	Для индивидуального жилищного строительства	13	02.010	351	7 734,34	2 714 753,34
49237	Республика Северная Осетия-Алания, г Владикавказ, ул Куйбышева, д 63	Владикавказ	15:09:0202014:19	0030020000000 Земли населенных пунктов	Для установки и эксплуатации коммерческого торгового киоска	4	04.040	6	10999	65 994,00
49238	Республика Северная Осетия-Алания, г Владикавказ, ул Лермонтова/Братьев Шуховых, д 26/30	Владикавказ	15:09:0202014:2	0030020000000 Земли населенных пунктов	Под жилую застройку Индивидуальную	13	02.010	304	7 734,34	2 351 239,36
49239	Республика Северная Осетия-Алания, г Владикавказ, ул Куйбышева/Почвозная, 61а/63/25	Владикавказ	15:09:0202014:20	0030020000000 Земли населенных пунктов	Под ресторан	4	04.060	714	8 157,59	5 824 519,26
49240	Республика Северная Осетия-Алания, г Владикавказ, ул Пушкинская, д 29	Владикавказ	15:09:0202014:21	0030020000000 Земли населенных пунктов	Для содержания и эксплуатации ТП (Трансформаторная подстанция № 121)	6	03.012	22	3 757,99	82 675,78
49241	Респ. Северная Осетия - Алания, г. Владикавказ, ул. Братьев Шуховых, 30	Владикавказ	15:09:0202014:3	0030020000000 Земли населенных пунктов	Под жилую застройку Индивидуальную	13	02.010	142	7 734,34	1 098 276,28
49242	Респ. Северная Осетия - Алания, г. Владикавказ, ул. Братьев Шуховых, 32	Владикавказ	15:09:0202014:4	0030020000000 Земли населенных пунктов	Для содержания и эксплуатации индивидуального жилого дома	13	02.010	435	7 734,34	3 364 437,90
49243	Респ. Северная Осетия - Алания, г. Владикавказ, ул. Братьев Шуховых, 36	Владикавказ	15:09:0202014:6	0030020000000 Земли населенных пунктов	Под жилую застройку Индивидуальную	13	02.010	251	7 734,34	1 941 319,34
49244	Респ. Северная Осетия - Алания, г. Владикавказ, ул. Братьев Шуховых, 36"а"	Владикавказ	15:09:0202014:7	0030020000000 Земли населенных пунктов	Для содержания и эксплуатации индивидуального жилого дома	13	02.010	427	7 734,34	3 302 503,18
49245	Республика Северная Осетия-Алания, г. Владикавказ, ул. Пушкинская/Бр.Шуховых, 29/38	Владикавказ	15:09:0202014:8	0030020000000 Земли населенных пунктов	Для содержания и эксплуатации индивидуального жилого дома	13	02.010	410	7 734,34	3 171 078,40
49246	Респ. Северная Осетия - Алания, г. Владикавказ, ул. Пушкинская, 27	Владикавказ	15:09:0202014:9	0030020000000 Земли населенных пунктов	Под жилую застройку Индивидуальную	13	02.010	378	7 734,34	2 923 580,52
49247	Республика Северная Осетия-Алания, г Владикавказ, ул Куйбышева, д 62-64/22/9	Владикавказ	15:09:0202018:1	0030020000000 Земли населенных пунктов	Под жилую застройку Индивидуальную	13	02.010	8 863	7 734,34	68 549 455,42
49248	Северная Осетия - Алания респ, г. Владикавказ, ул. Комсомольская 95	Владикавказ	15:09:0202018:102	0030020000000 Земли населенных пунктов	Для содержания и эксплуатации металлического гаража	7	02.071	22	5 774,47	127 038,34
49249	Республика Северная Осетия-Алания, г. Владикавказ, ул. Шегрена, 7	Владикавказ	15:09:0202018:110	0030020000000 Земли населенных пунктов	Для содержания и эксплуатации многоквартирного жилого дома	2	02.050	420	9 165,83	3 849 648,60
49250	Респ. Северная Осетия - Алания, г. Владикавказ, ул. Неведомского, 10	Владикавказ	15:09:0202018:15	0030020000000 Земли населенных пунктов	Для содержания и эксплуатации существующего жилого многоквартирного дома	2	02.050	3 120	9 165,83	28 597 389,60
49251	Респ. Северная Осетия - Алания, г. Владикавказ, ул. Неведомского, 12	Владикавказ	15:09:0202018:16	0030020000000 Земли населенных пунктов	Под жилую застройку Индивидуальную	13	02.010	859	7 734,34	6 643 798,06
49252	Респ. Северная Осетия - Алания, г. Владикавказ, ул. Неведомского, 14	Владикавказ	15:09:0202018:17	0030020000000 Земли населенных пунктов	Многоквартирный жилой дом	2	02.050	722	9 165,83	6 617 729,26
49253	Российская Федерация, Республика Северная Осетия-Алания, городской округ город Владикавказ, г. Владикавказ, ул. Неведомского, 16	Владикавказ	15:09:0202018:18	0030020000000 Земли населенных пунктов	Под жилую застройку Индивидуальную	13	02.010	736	7 734,34	5 692 474,24
49254	Российская Федерация, Республика Северная Осетия - Алания, г. Владикавказ, ул. Неведомского, 18	Владикавказ	15:09:0202018:19	0030020000000 Земли населенных пунктов	Под жилую застройку Индивидуальную	13	02.010	708	7 734,34	5 475 912,72
49255	Респ. Северная Осетия - Алания, г. Владикавказ, ул. Неведомского, 20	Владикавказ	15:09:0202018:20	0030020000000 Земли населенных пунктов	Под жилую застройку Индивидуальную	13	02.010	451	7 734,34	3 488 187,34
49256	Республика Северная Осетия-Алания, г Владикавказ, ул Максима Горького, д 57а	Владикавказ	15:09:0202018:22	0030020000000 Земли населенных пунктов	Для содержания и эксплуатации объекта торговли	4	04.040	400	10999	4 399 600,00
49257	Респ. Северная Осетия - Алания, г. Владикавказ, ул. Неведомского, 22	Владикавказ	15:09:0202018:23	0030020000000 Земли населенных пунктов	Для содержания и эксплуатации металлического гаража	7	02.071	18	5 774,47	103 940,46
49258	Респ. Северная Осетия - Алания, г. Владикавказ, ул. Ак.Шегрена/М.Горького/Неведомского	Владикавказ	15:09:0202018:24	0030020000000 Земли населенных пунктов	Под жилую застройку Многоэтажную	2	02.060	6 249	9 165,83	57 277 271,67
49259	Респ. Северная Осетия - Алания, г. Владикавказ, ул. Ак.Шегрена/М.Горького/Неведомского	Владикавказ	15:09:0202018:25	0030020000000 Земли населенных пунктов	Для строительства жилого комплекса	2	02.050	2 328	9 165,83	21 338 052,24
49260	Респ. Северная Осетия - Алания, г. Владикавказ, ул. Куйбышева, 60	Владикавказ	15:09:0202018:26	0030020000000 Земли населенных пунктов	Для содержания и эксплуатации металлического гаража	7	02.071	18	5 774,47	103 940,46

№ пп	Местоположение ЗУ	Район	Кадастровый номер ЗУ	Категория земель	Разрешенное использование по документу	Код вида разрешенного использования (в соответствии с классификатором видов разрешенного использования земельных участков)	Вид использования объектов недвижимости	Площадь	УПКС	КС
49261	Респ. Северная Осетия - Алания, г. Владикавказ, ул. Максима Горького, дом 61	Владикавказ	15:09:0202018:27	003002000000 Земли населенных пунктов	Под жилую застройку Индивидуальную	13	02.010	762	7 734,34	5 893 567,08
49262	Республика Северная Осетия-Алания, г Владикавказ, ул Академика Шегрена, д 13	Владикавказ	15:09:0202018:28	003002000000 Земли населенных пунктов	Для содержания и эксплуатации многоквартирного жилого дома	2	02.050	697	9 165,83	6 388 583,51
49263	Российская Федерация, Республика Северная Осетия - Алания г. Владикавказ, ул. Комсомольская 93	Владикавказ	15:09:0202018:3	003002000000 Земли населенных пунктов	Под жилую застройку Индивидуальную	13	02.010	653	7 734,34	5 050 524,02
49264	Респ. Северная Осетия - Алания, г. Владикавказ, ул. Максима Горького, 63	Владикавказ	15:09:0202018:30	003002000000 Земли населенных пунктов	Жилой дом	13	02.010	558	7 734,34	4 315 761,72
49265	Республика Северная Осетия-Алания, г Владикавказ, ул Куйбышева, 60	Владикавказ	15:09:0202018:31	003002000000 Земли населенных пунктов	Для содержания и эксплуатации капитального гаража	7	02.071	19	5 774,47	109 714,93
49266	Республика Северная Осетия-Алания, г Владикавказ, ул Куйбышева, 60	Владикавказ	15:09:0202018:32	003002000000 Земли населенных пунктов	Эксплуатация многоквартирного дома	2	02.050	368	9 165,83	3 373 025,44
49267	Республика Северная Осетия - Алания, г Владикавказ, ул Куйбышева, 64	Владикавказ	15:09:0202018:33	003002000000 Земли населенных пунктов	Эксплуатация многоквартирного дома	2	02.050	889	9 165,83	8 148 422,87
49268	Республика Северная Осетия-Алания, г Владикавказ, ул Куйбышева/Комсомольская, 62-64/97	Владикавказ	15:09:0202018:34	003002000000 Земли населенных пунктов	Для содержания и эксплуатации тепловых сетей	6	03.012	34	3 757,99	127 771,66
49269	Респ. Северная Осетия - Алания, г. Владикавказ, ул. Неведомского, дом 22	Владикавказ	15:09:0202018:35	003002000000 Земли населенных пунктов	Эксплуатация многоквартирного дома	2	02.050	367	9 165,83	3 363 859,61
49270	Респ. Северная Осетия - Алания, г. Владикавказ, ул. Шегрена, 17	Владикавказ	15:09:0202018:36	003002000000 Земли населенных пунктов	Эксплуатация многоквартирного дома	2	02.050	721	9 165,83	6 608 503,43
49271	Респ. Северная Осетия - Алания, г. Владикавказ, ул. Шегрена, 17	Владикавказ	15:09:0202018:37	003002000000 Земли населенных пунктов	Под объекты инженерного оборудования водоснабжения	6	03.012	31	3 757,99	116 497,69
49272	Северная Осетия - Алания респ, г. Владикавказ, ул. Академика Шегрена, 17	Владикавказ	15:09:0202018:38	003002000000 Земли населенных пунктов	Для строительства многоквартирного жилого дома	2	02.050	1 193	9 165,83	10 934 835,19
49273	Российская Федерация, Республика Северная Осетия - Алания, г.о. город Владикавказ, г Владикавказ, ул Неведомского	Владикавказ	15:09:0202018:658	003002000000 Земли населенных пунктов	Улично-дорожная сеть	6	12.001	1 706	615,47	1 049 991,82
49274	Республика Северная Осетия-Алания, г Владикавказ, ул Куйбышева, 66	Владикавказ	15:09:0202019:1	003002000000 Земли населенных пунктов	Под жилую застройку Индивидуальную	13	02.010	46 464	7 734,34	359 368 373,76
49275	Респ. Северная Осетия - Алания, г. Владикавказ, ул. Шегрена, 8	Владикавказ	15:09:0202019:10	003002000000 Земли населенных пунктов	Для содержания и эксплуатации общежития	2	02.050	3 146	9 165,83	28 835 701,18
49276	Респ. Северная Осетия - Алания, г. Владикавказ, ул. Лермонтова, 11	Владикавказ	15:09:0202019:11	003002000000 Земли населенных пунктов	Магазин 174	4	04.040	147	10999	1 616 853,00
49277	Российская Федерация, Республика Северная Осетия - Алания, городской округ город Владикавказ, г.Владикавказ, ул.Комсомольская, 46	Владикавказ	15:09:0202019:1186	003002000000 Земли населенных пунктов	Для размещения гаражей для собственных нужд	7	02.071	26	5 774,47	150 136,22
49278	Российская Федерация, Республика Северная Осетия-Алания, Владикавказ г, ул Академика Шегрена , 8	Владикавказ	15:09:0202019:1187	003002000000 Земли населенных пунктов	Для размещения гаражей для собственных нужд	7	02.071	27	5 774,47	155 910,69
49279	Российская Федерация, Республика Северная Осетия-Алания, г. Владикавказ, ул. Максима Горького, 65	Владикавказ	15:09:0202019:1188	003002000000 Земли населенных пунктов	Хранение автотранспорта	7	02.071	23	5 774,47	132 812,81
49280	Российская Федерация, Республика Северная Осетия-Алания, г. Владикавказ, ул. Академика Шегрена, 8	Владикавказ	15:09:0202019:1189	003002000000 Земли населенных пунктов	Для размещения гаражей для собственных нужд	7	02.071	30	5 774,47	173 234,10
49281	Российская Федерация, Республика Северная Осетия-Алания, г Владикавказ, ул Максима Горького, д 65	Владикавказ	15:09:0202019:1190	003002000000 Земли населенных пунктов	для размещения гаражей для собственных нужд	7	02.071	33	5 774,47	190 557,51
49282	Российская Федерация, Республика Северная Осетия-Алания, г. Владикавказ, ул. Максима Горького, 65	Владикавказ	15:09:0202019:1191	003002000000 Земли населенных пунктов	Для размещения гаражей для собственных нужд	7	02.071	18	5 774,47	103 940,46
49283	Российская Федерация, Республика Северная Осетия - Алания, г. Владикавказ, ул. Академика Шегрена, 8	Владикавказ	15:09:0202019:1199	003002000000 Земли населенных пунктов	Для размещения гаражей для собственных нужд	7	02.071	27	5 774,47	155 910,69
49284	Российская Федерация, Республика Северная Осетия - Алания, г. Владикавказ, ул. Академика Шегрена, 8	Владикавказ	15:09:0202019:1200	003002000000 Земли населенных пунктов	Для размещение гаражей для собственных нужд	7	02.071	25	5 774,47	144 361,75
49285	Российская Федерация, Республика Северная Осетия - Алания, г. Владикавказ, ул. Лермонтова, 11	Владикавказ	15:09:0202019:1202	003002000000 Земли населенных пунктов	Для размещения гаражей для собственных нужд	7	02.071	25	5 774,47	144 361,75
49286	Российская Федерация, Республика Северная Осетия - Алания, г. Владикавказ, ул. Комсомольская	Владикавказ	15:09:0202019:1205	003002000000 Земли населенных пунктов	Хранение автотранспорта	7	02.071	27	5 774,47	155 910,69
49287	Респ. Северная Осетия - Алания, г. Владикавказ, ул. Максима Горького, дом 65 "а"	Владикавказ	15:09:0202019:14	003002000000 Земли населенных пунктов	Для содержания и эксплуатации капитального гаража	7	02.071	26	5 774,47	150 136,22
49288	Республика Северная Осетия-Алания, г Владикавказ, ул Максима Горького, д 65	Владикавказ	15:09:0202019:16	003002000000 Земли населенных пунктов	Для содержания и эксплуатации капитального гаража	7	02.071	26	5 774,47	150 136,22
49289	Республика Северная Осетия-Алания, г Владикавказ, ул Шегрена, д 8	Владикавказ	15:09:0202019:18	003002000000 Земли населенных пунктов	Для содержания и эксплуатации капитального гаража	7	02.071	29	5 774,47	167 459,63
49290	Республика Северная Осетия-Алания, г Владикавказ, ул Лермонтова, д 11	Владикавказ	15:09:0202019:2	003002000000 Земли населенных пунктов	Под жилую застройку	13	02.010	5 000	7 734,34	38 671 700,00
49291	Респ. Северная Осетия - Алания, г. Владикавказ, ул. М.Горького, 65 "в"	Владикавказ	15:09:0202019:20	003002000000 Земли населенных пунктов	Для содержания и эксплуатации капитального гаража	7	02.071	26	5 774,47	150 136,22
49292	Респ. Северная Осетия - Алания, г. Владикавказ, ул. Максима Горького, 65	Владикавказ	15:09:0202019:21	003002000000 Земли населенных пунктов	Эксплуатация многоквартирного дома	2	02.050	563	9 165,83	5 160 362,29
49293	Респ. Северная Осетия - Алания, г. Владикавказ, ул. Максима Горького, 65/10	Владикавказ	15:09:0202019:22	003002000000 Земли населенных пунктов	Эксплуатация многоквартирного дома	2	02.050	514	9 165,83	4 711 236,62
49294	Респ. Северная Осетия - Алания, г. Владикавказ, ул. Шегрена, 8	Владикавказ	15:09:0202019:23	003002000000 Земли населенных пунктов	Эксплуатация многоквартирного дома	2	02.050	906	9 165,83	8 304 241,98
49295	Республика Северная Осетия-Алания, г Владикавказ, ул Куйбышева, 66	Владикавказ	15:09:0202019:25	003002000000 Земли населенных пунктов	Для содержания и эксплуатации трансформаторной подстанции (ТП-348)	6	03.012	67	3 757,99	251 785,33
49296	Республика Северная Осетия-Алания, г Владикавказ, ул Лермонтова, д 11 а	Владикавказ	15:09:0202019:3	003002000000 Земли населенных пунктов	Под жилую застройку Индивидуальную	13	02.010	517	7 734,34	3 998 653,78
49297	Респ. Северная Осетия - Алания, г. Владикавказ, ул. Максима Горького, 65а	Владикавказ	15:09:0202019:4	003002000000 Земли населенных пунктов	Под жилую застройку	13	02.010	6 811	7 734,34	52 678 589,74
49298	Республика Северная Осетия - Алания, г. Владикавказ, ул. Максима Горького, 65	Владикавказ	15:09:0202019:5	003002000000 Земли населенных пунктов	Под жилую застройку	13	02.010	5 243	7 734,34	40 551 144,62
49299	Республика Северная Осетия-Алания, г Владикавказ, ул Академика Шегрена, д 6	Владикавказ	15:09:0202019:6	003002000000 Земли населенных пунктов	Многоквартирный жилой дом	2	02.000	857	9 165,83	7 855 116,31
49300	Респ. Северная Осетия - Алания, г. Владикавказ, ул. Шегрена, 66	Владикавказ	15:09:0202019:8	003002000000 Земли населенных пунктов	Под жилую застройку	13	02.010	2 908	7 734,34	22 491 460,72
49301	Респ. Северная Осетия - Алания, г. Владикавказ, ул. Шегрена, 66/дворы	Владикавказ	15:09:0202019:9	003002000000 Земли населенных пунктов	Под жилую застройку Индивидуальную	13	02.010	2 968	7 734,34	22 955 521,12
49302	Северная Осетия - Алания респ, г. Владикавказ, ул. Куйбышева, 66	Владикавказ	15:09:0202019:931	003002000000 Земли населенных пунктов	Для содержания и эксплуатации существующих зданий поликлиники	3	03.040	5 005	3 965,83	19 848 979,15
49303	Респ. Северная Осетия - Алания, г. Владикавказ, ул. Шегрена, 8	Владикавказ	15:09:0202019:978	003002000000 Земли населенных пунктов	Для содержания и эксплуатации капитального гаража	7	02.071	22	5 774,47	127 038,24
49304	Республика Северная Осетия-Алания, г. Владикавказ, ул. Максима Горького, 65 а	Владикавказ	15:09:0202019:982	003002000000 Земли населенных пунктов	Для содержания и эксплуатации магазина	4	04.040	10	10999	109 990,00
49305	Республика Северная Осетия-Алания, г. Владикавказ, ул. Шегрена, 8	Владикавказ	15:09:0202019:983	003002000000 Земли населенных пунктов	Для содержания и эксплуатации капитального гаража	7	02.071	24	5 774,47	138 587,28
49306	Республика Северная Осетия-Алания, г. Владикавказ, ул. Куйбышева, 66 "а"	Владикавказ	15:09:0202019:987	003002000000 Земли населенных пунктов	Для строительства медицинского центра	3	03.040	534	3 965,83	2 117 753,22
49307	Республика Северная Осетия-Алания, г. Владикавказ, ул. Куйбышева, (район полосы отвода № 1)	Владикавказ	15:09:0202019:990	003002000000 Земли населенных пунктов	Для охраны природных территорий	5	12.003	714	1 649,85	1 177 992,90
49308	Республика Северная Осетия-Алания, г Владикавказ, ул Куйбышева/Лермонтовская, 70/20	Владикавказ	15:09:0202020:1	003002000000 Земли населенных пунктов	Для содержания и эксплуатации индивидуального жилого дома	13	02.010	459	7 734,34	3 550 062,06
49309	Республика Северная Осетия-Алания, г Владикавказ, ул Пушкинская, 19	Владикавказ	15:09:0202020:10	003002000000 Земли населенных пунктов	Под жилую застройку Индивидуальную	13	02.010	172	7 734,34	1 330 306,48
49310	Респ. Северная Осетия - Алания, г. Владикавказ, ул. Трубецкого, 13	Владикавказ	15:09:0202020:11	003002000000 Земли населенных пунктов	Для содержания и эксплуатации жилого дома	13	02.010	312	7 734,34	2 413 114,08
49311	Респ. Северная Осетия - Алания, г. Владикавказ, ул. Трубецкого/Пушкинская, 15/15	Владикавказ	15:09:0202020:12	003002000000 Земли населенных пунктов	Для содержания и эксплуатации индивидуального жилого дома	13	02.010	158	7 734,34	1 222 025,72
49312	Респ. Северная Осетия - Алания, г. Владикавказ, ул. Трубецкого, 11	Владикавказ	15:09:0202020:13	003002000000 Земли населенных пунктов	Под жилую застройку индивидуальную	13	02.010	905	7 734,34	6 999 577,70

№ пп	Местоположение ЗУ	Район	Кадастровый номер ЗУ	Категория земель	Разрешенное использование по документу	Код вида разрешенного использования (в соответствии с классификатором видов разрешенного использования земельных участков)	Вид использования объектов недвижимости	Площадь	УПКС	КС
49313	Республика Северная Осетия-Алания, г Владикавказ, ул Куйбышево, 74	Владикавказ	15:09:0202020:135	003002000000 Земли населенных пунктов	Для содержания и эксплуатации индивидуального жилого дома	13	02.010	94	7 734,34	727 027,96
49314	Республика Северная Осетия-Алания, г Владикавказ, ул Куйбышева, 74	Владикавказ	15:09:0202020:136	003002000000 Земли населенных пунктов	Для содержания и эксплуатации индивидуального жилого дома	13	02.010	779	7 734,34	6 025 050,86
49315	Респ. Северная Осетия - Алания, г. Владикавказ, ул. Трубецкого, 9	Владикавказ	15:09:0202020:14	003002000000 Земли населенных пунктов	Под жилую застройку Индивидуальную	13	02.010	904	7 734,34	6 991 843,36
49316	Респ. Северная Осетия - Алания, г. Владикавказ, ул. Трубецкого, 7	Владикавказ	15:09:0202020:15	003002000000 Земли населенных пунктов	Для содержания и эксплуатации индивидуального жилого дома	13	02.010	441	7 734,34	3 410 843,94
49317	Респ. Северная Осетия - Алания, г. Владикавказ, ул. Трубецкого, 7	Владикавказ	15:09:0202020:16	003002000000 Земли населенных пунктов	Под жилую застройку Индивидуальную	13	02.010	229	7 734,34	1 771 163,86
49318	Респ. Северная Осетия - Алания, г. Владикавказ, ул. Трубецкого, 5	Владикавказ	15:09:0202020:17	003002000000 Земли населенных пунктов	Для содержания и эксплуатации индивидуального жилого дома	13	02.010	457	7 734,34	3 534 593,38
49319	Респ. Северная Осетия - Алания, г. Владикавказ, ул. Трубецкого, 3	Владикавказ	15:09:0202020:18	003002000000 Земли населенных пунктов	Для содержания и эксплуатации жилого дом	13	02.010	905	7 734,34	6 999 577,70
49320	Респ. Северная Осетия - Алания, г. Владикавказ, ул. Лермонтовская, 16/1	Владикавказ	15:09:0202020:19	003002000000 Земли населенных пунктов	Под жилую застройку Индивидуальную	13	02.010	467	7 734,34	3 611 936,78
49321	Республика Северная Осетия-Алания, г Владикавказ, ул Куйбышева, 72	Владикавказ	15:09:0202020:2	003002000000 Земли населенных пунктов	Под жилую застройку Индивидуальную	13	02.010	931	7 734,34	7 200 670,54
49322	Респ. Северная Осетия - Алания, г. Владикавказ, ул. Лермонтовская, 18	Владикавказ	15:09:0202020:20	003002000000 Земли населенных пунктов	Под жилую застройку Индивидуальную	13	02.010	893	7 734,34	6 906 765,62
49323	Респ. Северная Осетия - Алания, г. Владикавказ, ул. Лермонтовская, 18	Владикавказ	15:09:0202020:21	003002000000 Земли населенных пунктов	Под жилую застройку Индивидуальную	13	02.010	21	7 734,34	162 421,14
49324	Респ. Северная Осетия - Алания, г. Владикавказ, ул. Куйбышева, дом 80	Владикавказ	15:09:0202020:22	003002000000 Земли населенных пунктов	Индивидуальный жилой дом	13	02.010	465	7 734,34	3 596 468,10
49325	Респ. Северная Осетия - Алания, г. Владикавказ, ул. Куйбышева, 76	Владикавказ	15:09:0202020:24	003002000000 Земли населенных пунктов	Под жилую застройку Индивидуальную	13	02.010	746	7 734,34	5 769 817,64
49326	Респ. Северная Осетия - Алания, г. Владикавказ, ул. Куйбышева, 78	Владикавказ	15:09:0202020:25	003002000000 Земли населенных пунктов	Для содержания и эксплуатации индивидуального жилого дома	13	02.010	448	7 734,34	3 464 984,32
49327	Республика Северная Осетия-Алания, г Владикавказ, ул Куйбышева, 80	Владикавказ	15:09:0202020:26	003002000000 Земли населенных пунктов	Под жилую застройку Индивидуальную	13	02.010	464	7 734,34	3 588 733,76
49328	Республика Северная Осетия-Алания, г Владикавказ, ул Пушкинская, 23/82	Владикавказ	15:09:0202020:7	003002000000 Земли населенных пунктов	Под жилую застройку Индивидуальную	13	02.010	46	7 734,34	355 779,64
49329	Респ. Северная Осетия - Алания, г. Владикавказ, ул. Пушкинская, 21	Владикавказ	15:09:0202020:8	003002000000 Земли населенных пунктов	Для содержания и эксплуатации индивидуального жилого дома	13	02.010	316	7 734,34	2 444 051,44
49330	Республика Северная Осетия-Алания, г Владикавказ, ул Пушкинская, 19	Владикавказ	15:09:0202020:9	003002000000 Земли населенных пунктов	Под жилую застройку Индивидуальную	13	02.010	338	7 734,34	2 614 206,92
49331	Респ. Северная Осетия - Алания, г. Владикавказ, ул. Максима Горького, дом 79 "а"	Владикавказ	15:09:0202021:1	003002000000 Земли населенных пунктов	Для эксплуатации индивидуального жилого дом	13	02.010	394	7 734,34	3 047 329,96
49332	Респ. Северная Осетия - Алания, г. Владикавказ, ул. Трубецкого, 14/73	Владикавказ	15:09:0202021:10	003002000000 Земли населенных пунктов	Под жилую застройку Индивидуальную	13	02.010	158	7 734,34	1 222 025,72
49333	Республика Северная Осетия-Алания, г Владикавказ, ул Пушкинская, 11	Владикавказ	15:09:0202021:11	003002000000 Земли населенных пунктов	Под жилую застройку	13	02.010	477	7 734,34	3 689 280,18
49334	Респ. Северная Осетия - Алания, г. Владикавказ, ул. Пушкинская, 9	Владикавказ	15:09:0202021:12	003002000000 Земли населенных пунктов	Под жилую застройку Индивидуальную	13	02.010	117	7 734,34	904 917,78
49335	Республика Северная Осетия-Алания, г Владикавказ, ул Пушкинская, 9	Владикавказ	15:09:0202021:13	003002000000 Земли населенных пунктов	Под жилую застройку Индивидуальную	13	02.010	250	7 734,34	1 933 585,00
49336	Респ. Северная Осетия - Алания, г. Владикавказ, ул. Пушкинская, 7/81	Владикавказ	15:09:0202021:14	003002000000 Земли населенных пунктов	Под жилую застройку	13	02.010	632	7 734,34	4 888 102,88
49337	Республика Северная Осетия-Алания, г Владикавказ, ул Пушкинская, 7а/81	Владикавказ	15:09:0202021:15	003002000000 Земли населенных пунктов	Под жилую застройку	13	02.010	632	7 734,34	4 888 102,88
49338	Республика Северная Осетия-Алания, г Владикавказ, ул Пушкинская, 7/81	Владикавказ	15:09:0202021:16	003002000000 Земли населенных пунктов	Под жилую застройку	13	02.010	632	7 734,34	4 888 102,88
49339	Респ. Северная Осетия - Алания, г. Владикавказ, ул. Максима Горького, 79-а	Владикавказ	15:09:0202021:17	003002000000 Земли населенных пунктов	Под жилую застройку Индивидуальную	13	02.010	921	7 734,34	7 123 327,14
49340	Респ. Северная Осетия - Алания, г. Владикавказ, ул. Максима Горького, 77	Владикавказ	15:09:0202021:18	003002000000 Земли населенных пунктов	Для содержания и эксплуатации жилого дом	13	02.010	465	7 734,34	3 596 468,10
49341	Респ. Северная Осетия - Алания, г. Владикавказ, ул. Максима Горького, 75	Владикавказ	15:09:0202021:19	003002000000 Земли населенных пунктов	Под жилую застройку Индивидуальную	13	02.010	438	7 734,34	3 387 640,92
49342	Респ. Северная Осетия - Алания, г. Владикавказ, ул. Леонтовская, 14/2	Владикавказ	15:09:0202021:2	003002000000 Земли населенных пунктов	Под жилую застройку Индивидуальную	13	02.010	124	7 734,34	959 058,16
49343	Северная Осетия - Алания респ, г. Владикавказ, ул М.Горького, 73	Владикавказ	15:09:0202021:20	003002000000 Земли населенных пунктов	Для содержания и эксплуатации индивидуального жилого дома	13	02.010	448	7 734,34	3 464 984,32
49344	Респ. Северная Осетия - Алания, г. Владикавказ, ул. Максима Горького, 71	Владикавказ	15:09:0202021:21	003002000000 Земли населенных пунктов	Под жилую застройку Индивидуальную	13	02.010	439	7 734,34	3 395 375,26
49345	Республика Северная Осетия-Алания, г. Владикавказ, ул. Максима Горького, 69	Владикавказ	15:09:0202021:22	003002000000 Земли населенных пунктов	Для содержания и эксплуатации жилого дома	13	02.010	262	7 734,34	2 026 397,08
49346	Респ. Северная Осетия - Алания, г. Владикавказ, ул. Максима Горького, 67/8	Владикавказ	15:09:0202021:23	003002000000 Земли населенных пунктов	Под жилую застройку Индивидуальную	13	02.010	462	7 734,34	3 573 265,08
49347	Российская Федерация, Республика Северная Осетия-Алания, г Владикавказ, ул Лермонтова, 12	Владикавказ	15:09:0202021:236	003002000000 Земли населенных пунктов	Для размещения гаражей для собственных нужд	7	02.071	20	5 774,47	115 489,40
49348	Респ. Северная Осетия - Алания, г. Владикавказ, ул. Лермонтова, 12	Владикавказ	15:09:0202021:237	003002000000 Земли населенных пунктов	Для размещения гаражей для собственных нужд	7	02.071	21	5 774,47	121 263,87
49349	Респ. Северная Осетия - Алания, г. Владикавказ, ул. Лермонтова, 12	Владикавказ	15:09:0202021:24	003002000000 Земли населенных пунктов	Гараж	7	02.071	20	5 774,47	115 489,40
49350	Российская Федерация, Республика Северная Осетия - Алания, г. Владикавказ, ул. Лермонтова, 12	Владикавказ	15:09:0202021:244	003002000000 Земли населенных пунктов	Для размещения гаражей для собственных нужд	7	02.071	21	5 774,47	121 263,87
49351	Российская Федерация, Республика Северная Осетия - Алания, г. Владикавказ, ул. Лермонтовская, 12	Владикавказ	15:09:0202021:246	003002000000 Земли населенных пунктов	Для размещения гаражей для собственных нужд	7	02.071	20	5 774,47	115 489,40
49352	Российская Федерация, Республика Северная Осетия - Алания, г. Владикавказ, ул. Лермонтова, 12	Владикавказ	15:09:0202021:247	003002000000 Земли населенных пунктов	Для размещения гаражей для собственных нужд	7	02.071	21	5 774,47	121 263,87
49353	Российская Федерация, Республика Северная Осетия-Алания, г Владикавказ, ул Лермонтова, 12	Владикавказ	15:09:0202021:249	003002000000 Земли населенных пунктов	Для размещения гаражей для собственных нужд	7	02.071	21	5 774,47	121 263,87
49354	Респ. Северная Осетия - Алания, г. Владикавказ, ул. Лермонтова, 12	Владикавказ	15:09:0202021:25	003002000000 Земли населенных пунктов	Для содержания и эксплуатации капитального гаража	7	02.071	19	5 774,47	109 714,93
49355	Респ. Северная Осетия - Алания, г. Владикавказ, ул. Лермонтова, 12	Владикавказ	15:09:0202021:26	003002000000 Земли населенных пунктов	Для содержания и эксплуатации капитального гаража	7	02.071	29	5 774,47	167 459,63
49356	Респ. Северная Осетия - Алания, г. Владикавказ, ул. Лермонтова, 12	Владикавказ	15:09:0202021:27	003002000000 Земли населенных пунктов	Эксплуатация многоквартирного дома	2	02.050	493	9 165,83	4 518 754,19
49357	Республика Северная Осетия - Алания, г. Владикавказ, ул. Лермонтова, 12	Владикавказ	15:09:0202021:28	003002000000 Земли населенных пунктов	Под объекты инженерного оборудования Водоснабжения	6	03.012	18	3 757,99	67 643,82
49358	Северная Осетия - Алания респ, г. Владикавказ, ул Лермонтова, 12	Владикавказ	15:09:0202021:29	003002000000 Земли населенных пунктов	Для содержания и эксплуатации капитального гаража	7	02.071	19	5 774,47	109 714,93
49359	Респ. Северная Осетия - Алания, г. Владикавказ, ул. Леонтовская, 14/4	Владикавказ	15:09:0202021:3	003002000000 Земли населенных пунктов	Под жилую застройку Индивидуальную	13	02.010	2 273	7 734,34	17 580 154,82
49360	Респ. Северная Осетия - Алания, г. Владикавказ, ул. Трубецкого, 8	Владикавказ	15:09:0202021:5	003002000000 Земли населенных пунктов	Под жилую застройку Индивидуальную	13	02.010	444	7 734,34	3 434 046,96
49361	Российская Федерация, Республика Северная Осетия - Алания, г. Владикавказ, ул. Трубецкого, 10	Владикавказ	15:09:0202021:6	003002000000 Земли населенных пунктов	Под жилую застройку	13	02.010	902	7 734,34	6 976 374,68
49362	Респ. Северная Осетия - Алания, г. Владикавказ, ул. Трубецкого, 12	Владикавказ	15:09:0202021:7	003002000000 Земли населенных пунктов	Под жилую застройку Индивидуальную	13	02.010	713	7 734,34	5 514 584,42
49363	Респ. Северная Осетия - Алания, г. Владикавказ, ул. Трубецкого, 14/73	Владикавказ	15:09:0202021:8	003002000000 Земли населенных пунктов	Под жилую застройку Индивидуальную	13	02.010	199	7 734,34	1 539 133,66
49364	Республика Северная Осетия-Алания, г Владикавказ, ул Трубецкого, 6	Владикавказ	15:09:0202021:89	003002000000 Земли населенных пунктов	Для содержания и эксплуатации жилого дома	13	02.010	56	7 734,34	433 123,04
49365	Респ. Северная Осетия - Алания, г. Владикавказ, ул. Трубецкого, 14/73	Владикавказ	15:09:0202021:9	003002000000 Земли населенных пунктов	Под жилую застройку Индивидуальную	13	02.010	167	7 734,34	1 291 634,78
49366	Республика Северная Осетия-Алания, г Владикавказ, ул Трубецкого, 6	Владикавказ	15:09:0202021:90	003002000000 Земли населенных пунктов	Для содержания и эксплуатации жилого дома	13	02.010	412	7 734,34	3 186 548,08
49367	Республика Северная Осетия-Алания, г Владикавказ, ул Максима Горького, 69	Владикавказ	15:09:0202021:92	003002000000 Земли населенных пунктов	Для содержания и эксплуатации индивидуального жилого дома и ведение личного подсобного хозяйства	13	02.010	201	7 734,34	1 554 602,34

№ пп	Местоположение ЗУ	Район	Кадастровый номер ЗУ	Категория земель	Разрешенное использование по документу	Код вида разрешенного использования (в соответствии с классификатором видов разрешенного использования земельных участков)	Вид использования объектов недвижимости	Площадь	УПКС	КС
49368	Респ. Северная Осетия - Алания, г. Владикавказ, ул. Тельмана, 74	Владикавказ	15:09:0203001:1	003002000000 Земли населенных пунктов	для содержания и эксплуатации АЗС	4	04.095	4 460	9 271,69	41 351 737,40
49369	Республика Северная Осетия-Алания, г Владикавказ, ул Пушкинская, 76/2	Владикавказ	15:09:0203001:10	003002000000 Земли населенных пунктов	Под жилую застройку Индивидуальную	13	02.010	4 900	4 575,24	22 418 676,00
49370	Республика Северная Осетия-Алания, г Владикавказ, ул Пушкинская	Владикавказ	15:09:0203001:11	003002000000 Земли населенных пунктов	Иная застройка	2	02.000	4 500	5 422,04	24 399 180,00
49371	Респ. Северная Осетия - Алания, г. Владикавказ, ул. Сады Шалдона, дом 41	Владикавказ	15:09:0203001:12	003002000000 Земли населенных пунктов	Под жилую застройку Индивидуальную	13	02.010	4 160	4 575,24	19 032 998,40
49372	Республика Северная Осетия-Алания, г Владикавказ, ул Пушкинская, 76	Владикавказ	15:09:0203001:13	003002000000 Земли населенных пунктов	Для сооружения и эксплуатации АГЗС	4	04.095	3 000	9 271,69	27 815 070,00
49373	Республика Северная Осетия - Алания, г. Владикавказ, (ул.Пушкинская), ш. Кардонское	Владикавказ	15:09:0203001:14	003002000000 Земли населенных пунктов	Под ВМУП по техобслуживанию а/м	4	04.099	519	5 581,70	2 898 459,30
49374	Республика Северная Осетия-Алания, г Владикавказ, ул Пушкинская, 76	Владикавказ	15:09:0203001:15	003002000000 Земли населенных пунктов	Для содержания и эксплуатации автомойки и кафе	4	04.060	419	4 825,62	2 021 934,78
49375	Республика Северная Осетия-Алания, г Владикавказ, ул Пушкинская, 76/3	Владикавказ	15:09:0203001:16	003002000000 Земли населенных пунктов	Под строительство гаража во дворе дома	7	02.071	20	3 415,89	68 317,80
49376	Респ. Северная Осетия - Алания, г. Владикавказ, ул. Тельмана, 76 корпус 3	Владикавказ	15:09:0203001:17	003002000000 Земли населенных пунктов	Эксплуатация многоквартирного дома	2	02.050	842	5 422,04	4 565 357,68
49377	Республика Северная Осетия-Алания, г Владикавказ, ул Пушкинская, д 76, корп 2	Владикавказ	15:09:0203001:2	003002000000 Земли населенных пунктов	Под объекты инженерного оборудования	6	03.012	789	3 757,99	2 965 054,11
49378	Респ. Северная Осетия - Алания, г. Владикавказ, ш. Кардонское, 6	Владикавказ	15:09:0203001:3	003002000000 Земли населенных пунктов	Для содержания и эксплуатации АЗС, станции техобслуживания транспортных средств и супермаркета	4	04.095	4 480	9 271,69	41 537 171,20
49379	Респ. Северная Осетия - Алания, г. Владикавказ, ул. Сады Шалдона, 46	Владикавказ	15:09:0203001:4	003002000000 Земли населенных пунктов	Для содержания и эксплуатации кафе	4	04.060	1 891	4 825,62	9 125 247,42
49380	Республика Северная Осетия-Алания, г Владикавказ, ул Пушкинская, 76	Владикавказ	15:09:0203001:5	003002000000 Земли населенных пунктов	Для содержания и эксплуатации трансформаторной подстанции (ТП)	6	03.012	63	2 223,04	140 051,52
49381	Республика Северная Осетия-Алания, г Владикавказ, ул Пушкинская	Владикавказ	15:09:0203001:6	003002000000 Земли населенных пунктов	Для строительства торгового дома и кафе	4	04.060	5 000	4 825,62	24 128 100,00
49382	Респ. Северная Осетия - Алания, г. Владикавказ, ул. Сады Шалдона, 44	Владикавказ	15:09:0203001:7	003002000000 Земли населенных пунктов	Для содержания и эксплуатации жилого дома	13	02.010	638	4 575,24	2 919 003,12
49383	Респ. Северная Осетия - Алания, г. Владикавказ, ул. Сады Шалдона, 43	Владикавказ	15:09:0203001:8	003002000000 Земли населенных пунктов	Для содержания и эксплуатации индивидуального жилого дома	13	02.010	1 347	4 575,24	6 162 848,28
49384	Респ. Северная Осетия - Алания, г. Владикавказ, ул. Тельмана, дом 76/1	Владикавказ	15:09:0203001:9	003002000000 Земли населенных пунктов	Под жилую застройку Индивидуальную	13	02.010	652	4 575,24	2 983 056,48
49385	Республика Северная Осетия-Алания, г Владикавказ, ул Пушкинская, 56	Владикавказ	15:09:0203004:10	003002000000 Земли населенных пунктов	Для содержания и эксплуатации индивидуального жилого дома	13	02.010	702	7 734,34	5 429 506,68
49386	Республика Северная Осетия-Алания, г Владикавказ, ул Пушкинская, 58/2	Владикавказ	15:09:0203004:11	003002000000 Земли населенных пунктов	Под жилую застройку Индивидуальную	13	02.010	230	7 734,34	1 778 898,20
49387	Российская Федерация, Республика Северная Осетия-Алания, городской округ город Владикавказ, г. Владикавказ, ул. Пушкинская, земельный участок 58	Владикавказ	15:09:0203004:12	003002000000 Земли населенных пунктов	Магазины	4	04.040	234	10999	2 573 766,00
49388	Республика Северная Осетия-Алания, г Владикавказ, ул Пушкинская, 58/2	Владикавказ	15:09:0203004:13	003002000000 Земли населенных пунктов	Под жилую застройку Индивидуальную	13	02.010	270	7 734,34	2 088 271,80
49389	Республика Северная Осетия-Алания, г Владикавказ, ул Баракова, д 4	Владикавказ	15:09:0203004:14	003002000000 Земли населенных пунктов	Под жилую застройку Индивидуальную	13	02.010	682	7 734,34	5 274 819,88
49390	Российская Федерация, Республика Северная Осетия - Алания, г.о. город Владикавказ, г Владикавказ, ул Баракова, д. 6	Владикавказ	15:09:0203004:15	003002000000 Земли населенных пунктов	Под жилую застройку Индивидуальную	13	02.010	766	7 734,34	5 924 504,44
49391	Респ. Северная Осетия - Алания, г. Владикавказ, ул. Грузинская,11	Владикавказ	15:09:0203004:20	003002000000 Земли населенных пунктов	Для содержания и эксплуатации жилого дома	13	02.010	561	7 734,34	4 338 964,74
49392	Респ. Северная Осетия - Алания, г. Владикавказ, ул. Грузинская, дом 9	Владикавказ	15:09:0203004:21	003002000000 Земли населенных пунктов	Для содержания и эксплуатации индивидуального жилого дома	13	02.010	631	7 734,34	4 880 368,54
49393	Республика Северная Осетия - Алания, г Владикавказ, ул Грузинская, 13 А	Владикавказ	15:09:0203004:212	003002000000 Земли населенных пунктов	Под жилую застройку Индивидуальную	13	02.010	362	7 734,34	2 799 831,08
49394	Респ. Северная Осетия - Алания, г. Владикавказ, ул. Грузинская	Владикавказ	15:09:0203004:213	003002000000 Земли населенных пунктов	Под жилую застройку Индивидуальную	13	02.010	350	7 734,34	2 707 019,00
49395	Респ. Северная Осетия - Алания, г. Владикавказ, ул. Грузинская, 7	Владикавказ	15:09:0203004:22	003002000000 Земли населенных пунктов	Под жилую застройку	13	02.010	602	7 734,34	4 656 072,68
49396	Республика Северная Осетия-Алания, г Владикавказ, ул Пушкинская	Владикавказ	15:09:0203004:226	003002000000 Земли населенных пунктов	Для содержания и эксплуатации жилого дома	13	02.010	310	7 734,34	2 397 645,40
49397	Республика Северная Осетия-Алания, г Владикавказ, ул Пушкинская	Владикавказ	15:09:0203004:227	003002000000 Земли населенных пунктов	Для содержания и эксплуатации жилого дома	13	02.010	191	7 734,34	1 477 258,94
49398	Республика Северная Осетия-Алания, г Владикавказ, ул Пушкинская	Владикавказ	15:09:0203004:228	003002000000 Земли населенных пунктов	Для содержания и эксплуатации жилого дома	13	02.010	105	7 734,34	812 105,70
49399	Респ. Северная Осетия - Алания, г. Владикавказ, ул. Грузинская, дом 5	Владикавказ	15:09:0203004:23	003002000000 Земли населенных пунктов	Под жилую застройку Индивидуальную	13	02.010	620	7 734,34	4 795 290,80
49400	Республика Северная Осетия-Алания, г Владикавказ, ул Грузинская, 3	Владикавказ	15:09:0203004:24	003002000000 Земли населенных пунктов	Под жилую застройку Индивидуальную	13	02.010	701	7 734,34	5 421 772,34
49401	Респ. Северная Осетия - Алания, г. Владикавказ, ул. Грузинская, 1 "а"	Владикавказ	15:09:0203004:25	003002000000 Земли населенных пунктов	Для содержания и эксплуатации индивидуального жилого дома	13	02.010	353	7 734,34	2 730 222,02
49402	Республика Северная Осетия-Алания, г. Владикавказ, ул. Бр.Шуминых/Грузинская, 35/1	Владикавказ	15:09:0203004:26	003002000000 Земли населенных пунктов	Для содержания и эксплуатации индивидуального жилого дома	13	02.010	595	7 734,34	4 601 932,30
49403	Республика Северная Осетия-Алания, г Владикавказ, ул Пушкинская, 48	Владикавказ	15:09:0203004:3	003002000000 Земли населенных пунктов	Для содержания и эксплуатации индивидуального жилого дома	13	02.010	530	7 734,34	4 099 200,20
49404	Респ. Северная Осетия - Алания, г. Владикавказ, ул. Пушкинская, 50	Владикавказ	15:09:0203004:30	003002000000 Земли населенных пунктов	Для содержания и эксплуатации индивидуального жилого дома	13	02.010	561	7 734,34	4 338 964,74
49405	Респ. Северная Осетия - Алания, г. Владикавказ, ул. Пушкинская, дом 52	Владикавказ	15:09:0203004:31	003002000000 Земли населенных пунктов	Для содержания и эксплуатации индивидуального жилого дома	13	02.010	600	7 734,34	4 640 604,00
49406	Респ. Северная Осетия - Алания, г. Владикавказ, ул. Пушкинская, 46	Владикавказ	15:09:0203004:82	003002000000 Земли населенных пунктов	Для содержания и эксплуатации жилого дома	13	02.010	553	7 734,34	4 277 090,02
49407	Республика Северная Осетия-Алания, г. Владикавказ, ул. Грузинская, 15 "А"	Владикавказ	15:09:0203004:95	003002000000 Земли населенных пунктов	Для содержания и эксплуатации жилого дома	13	02.010	395	7 734,34	3 055 064,30
49408	Российская Федерация, Республика Северная Осетия-Алания, городской округ город Владикавказ, г. Владикавказ, ул. Грузинская, земельный участок 15	Владикавказ	15:09:0203004:96	003002000000 Земли населенных пунктов	Для содержания и эксплуатации жилого дома	13	02.010	362	7 734,34	2 799 831,08
49409	Российская Федерация, Республика Северная Осетия - Алания, городской округ город Владикавказ, г. Владикавказ, ул. Грузинская, земельный участок 18	Владикавказ	15:09:0203005:1	003002000000 Земли населенных пунктов	Под жилую застройку Индивидуальную	13	02.010	420	7 734,34	3 248 422,80
49410	Респ. Северная Осетия - Алания, г. Владикавказ, ул. Декабристов, дом 51	Владикавказ	15:09:0203005:11	003002000000 Земли населенных пунктов	Под жилую застройку Индивидуальную	13	02.010	676	7 734,34	5 228 413,84
49411	Респ. Северная Осетия - Алания, г. Владикавказ, ул. Декабристов, 49	Владикавказ	15:09:0203005:12	003002000000 Земли населенных пунктов	Для содержания и эксплуатации индивидуального жилого дома	13	02.010	634	7 734,34	4 903 571,56
49412	Респ. Северная Осетия - Алания, г. Владикавказ, ул. Декабристов, 47	Владикавказ	15:09:0203005:14	003002000000 Земли населенных пунктов	Для содержания и эксплуатации индивидуального жилого дома и ведение личного подсобного хозяйства	13	02.010	679	7 734,34	5 251 616,86
49413	Республика Северная Осетия - Алания, г. Владикавказ, ул. Декабристов, 45	Владикавказ	15:09:0203005:15	003002000000 Земли населенных пунктов	Под жилую застройку Индивидуальную	13	02.010	476	7 734,34	3 681 545,84
49414	Респ. Северная Осетия - Алания, г. Владикавказ, ул. Братьев Шуминых, дом 43	Владикавказ	15:09:0203005:16	003002000000 Земли населенных пунктов	Под жилую застройку Индивидуальную	13	02.010	422	7 734,34	3 263 891,48
49415	Респ. Северная Осетия - Алания, г. Владикавказ, ул. Братьев Шуминых, дом 41	Владикавказ	15:09:0203005:17	003002000000 Земли населенных пунктов	Под жилую застройку Индивидуальную	13	02.010	456	7 734,34	3 526 859,04
49416	Респ. Северная Осетия - Алания, г. Владикавказ, ул. Братьев Шуминых, дом 39	Владикавказ	15:09:0203005:18	003002000000 Земли населенных пунктов	Под жилую застройку Индивидуальную	13	02.010	842	7 734,34	6 512 314,28
49417	Республика Северная Осетия-Алания, г Владикавказ, ул Братьев Шуминых/Грузинская 37/2	Владикавказ	15:09:0203005:19	003002000000 Земли населенных пунктов	Для содержания и эксплуатации жилого дома	13	02.010	214	7 734,34	1 655 148,76
49418	Российская Федерация, Республика Северная Осетия-Алания, городской округ город Владикавказ, г.Владикавказ, ул.Декабристов, уч.45	Владикавказ	15:09:0203005:198	003002000000 Земли населенных пунктов	Под жилую застройку индивидуальную	13	02.010	276	7 734,34	2 134 677,84

№ пп	Местоположение ЗУ	Район	Кадастровый номер ЗУ	Категория земель	Разрешенное использование по документу	Код вида разрешенного использования (в соответствии с классификатором видов разрешенного использования земельных участков)	Вид использования объектов недвижимости	Площадь	УПКС	КС
49419	Республика Северная Осетия-Алания, г Владикавказ, ул Баракова (Шаландская), д 12	Владикавказ	15:09:0202005:2	003002000000 Земли населенных пунктов	Для содержания и эксплуатации индивидуального жилого дома	13	02.010	749	7 734,34	5 793 020,66
49420	Республика Северная Осетия-Алания, г. Владикавказ, ул. Грузинская 2 "а"	Владикавказ	15:09:0203005:20	003002000000 Земли населенных пунктов	Для содержания и эксплуатации жилого дома	13	02.010	345	7 734,34	2 668 347,30
49421	Российская Федерация, Республика Северная Осетия - Алания, городской округ город Владикавказ, г. Владикавказ, ул. Грузинская, земельный участок 8А	Владикавказ	15:09:0203005:201	003002000000 Земли населенных пунктов	Для содержания и эксплуатации индивидуального жилого дома	13	02.010	367	7 734,34	2 838 502,78
49422	Российская Федерация, Республика Северная Осетия - Алания, городской округ город Владикавказ, г Владикавказ, ул Грузинская, земельный участок 8	Владикавказ	15:09:0203005:202	003002000000 Земли населенных пунктов	Для содержания и эксплуатации индивидуального жилого дома	13	02.010	238	7 734,34	1 840 772,92
49423	Респ. Северная Осетия - Алания, г. Владикавказ, ул. Грузинская, 4	Владикавказ	15:09:0203005:21	003002000000 Земли населенных пунктов	Для содержания и эксплуатации жилого дома	13	02.010	611	7 734,34	4 725 681,74
49424	Респ. Северная Осетия - Алания, г. Владикавказ, ул. Грузинская, 6	Владикавказ	15:09:0203005:22	003002000000 Земли населенных пунктов	Для содержания и эксплуатации индивидуального жилого дома	13	02.010	596	7 734,34	4 609 666,64
49425	Республика Северная Осетия - Алания, г. Владикавказ, ул. Грузинская, 10	Владикавказ	15:09:0203005:24	003002000000 Земли населенных пунктов	Под жилую застройку Индивидуальную	13	02.010	611	7 734,34	4 725 681,74
49426	Респ. Северная Осетия - Алания, г. Владикавказ, ул. Грузинская, 12	Владикавказ	15:09:0203005:25	003002000000 Земли населенных пунктов	Для содержания и эксплуатации индивидуального жилого дома	13	02.010	619	7 734,34	4 787 556,46
49427	Респ. Северная Осетия - Алания, г. Владикавказ, ул. Пожарская, 14	Владикавказ	15:09:0203005:26	003002000000 Земли населенных пунктов	Под жилую застройку Индивидуальную	13	02.010	612	7 734,34	4 733 416,08
49428	Респ. Северная Осетия - Алания, г. Владикавказ, ул. Пожарская, 16	Владикавказ	15:09:0203005:27	003002000000 Земли населенных пунктов	Под жилую застройку Индивидуальную	13	02.010	303	7 734,34	2 343 505,02
49429	Республика Северная Осетия-Алания, г Владикавказ, ул Баракова, д 14	Владикавказ	15:09:0203005:3	003002000000 Земли населенных пунктов	Под жилую застройку Индивидуальную	13	02.010	747	7 734,34	5 777 551,98
49430	Республика Северная Осетия-Алания, г Владикавказ, ул Декабристов, д 59/16	Владикавказ	15:09:0203005:4	003002000000 Земли населенных пунктов	Под жилую застройку Индивидуальную	13	02.010	246	7 734,34	1 902 647,64
49431	Республика Северная Осетия-Алания, г Владикавказ, ул Декабристов, д 59/16	Владикавказ	15:09:0203005:5	003002000000 Земли населенных пунктов	Под жилую застройку Индивидуальную	13	02.010	210	7 734,34	1 624 211,40
49432	Респ. Северная Осетия - Алания, г. Владикавказ, ул. Декабристов, дом 57а	Владикавказ	15:09:0203005:6	003002000000 Земли населенных пунктов	Под жилую застройку Индивидуальную	13	02.010	300	7 734,34	2 320 302,00
49433	Респ. Северная Осетия - Алания, г. Владикавказ, ул. Декабристов, 57	Владикавказ	15:09:0203005:7	003002000000 Земли населенных пунктов	Для содержания и эксплуатации индивидуального жилого дома	13	02.010	704	7 734,34	5 444 975,36
49434	Респ. Северная Осетия - Алания, г. Владикавказ, ул. Декабристов, дом 55	Владикавказ	15:09:0203005:8	003002000000 Земли населенных пунктов	Под жилую застройку	13	02.010	527	7 734,34	4 308 027,38
49435	Респ. Северная Осетия-Алания, г.Владикавказ, ул.Декабристов, 53	Владикавказ	15:09:0203005:9	003002000000 Земли населенных пунктов	Под жилую застройку Индивидуальную	13	02.010	630	7 734,34	4 872 634,20
49436	Республика Северная Осетия-Алания, г Владикавказ, ул Братьев Шуховых/Декабристов, д 47/64	Владикавказ	15:09:0203006:1	003002000000 Земли населенных пунктов	Под жилую застройку	13	02.010	457	4 575,24	2 090 884,68
49437	Респ. Северная Осетия - Алания, г. Владикавказ, ул. Декабристов, дом 78	Владикавказ	15:09:0203006:10	003002000000 Земли населенных пунктов	Под жилую застройку Индивидуальную	13	02.010	357	4 575,24	1 633 360,68
49438	Республика Северная Осетия-Алания, г.Владикавказ, ул.Декабристов, 78	Владикавказ	15:09:0203006:11	003002000000 Земли населенных пунктов	Под жилую застройку индивидуальную	13	02.010	272	4 575,24	1 244 465,28
49439	Республика Северная Осетия-Алания, г Владикавказ, ул Братьев Шуховых, д 53	Владикавказ	15:09:0203006:112	003002000000 Земли населенных пунктов	Для содержания и эксплуатации жилого дома	13	02.010	731	4 575,24	3 344 500,44
49440	Республика Северная Осетия-Алания, г. Владикавказ, ул. Седова, 9	Владикавказ	15:09:0203006:113	003002000000 Земли населенных пунктов	Для содержания и эксплуатации металлического гаража	7	02.071	22	3 415,89	75 149,58
49441	Республика Северная Осетия - Алания, г. Владикавказ, ул. Декабристов, 80	Владикавказ	15:09:0203006:12	003002000000 Земли населенных пунктов	Под жилую застройку Индивидуальную	13	02.010	424	4 575,24	1 939 901,76
49442	Республика Северная Осетия-Алания, г Владикавказ, ул Клиническая, 77а	Владикавказ	15:09:0203006:125	003002000000 Земли населенных пунктов	Под зеленые насаждения	10	10.010	233	5,08	1 183,64
49443	Республика Северная Осетия-Алания, г Владикавказ, ул Декабристов, д 82	Владикавказ	15:09:0203006:13	003002000000 Земли населенных пунктов	Для содержания и эксплуатации индивидуального жилого дома	13	02.010	288	4 575,24	1 317 669,12
49444	Северная Осетия - Алания респ, г. Владикавказ, ул. Седова, 19	Владикавказ	15:09:0203006:14	003002000000 Земли населенных пунктов	Для содержания и эксплуатации жилого дома	13	02.010	324	4 575,24	1 482 377,76
49445	Республика Северная Осетия-Алания, г. Владикавказ, ул. Декабристов/Седова, 80/17	Владикавказ	15:09:0203006:15	003002000000 Земли населенных пунктов	Под жилую застройку Индивидуальную	13	02.010	235	4 575,24	1 075 181,40
49446	Республика Северная Осетия-Алания, г Владикавказ, ул Седова, д 15	Владикавказ	15:09:0203006:16	003002000000 Земли населенных пунктов	Под жилую застройку	13	02.010	249	4 575,24	1 139 234,76
49447	Респ. Северная Осетия - Алания, г. Владикавказ, ул. Седова, 11	Владикавказ	15:09:0203006:18	003002000000 Земли населенных пунктов	Под жилую застройку	13	02.010	525	4 575,24	2 402 001,00
49448	Респ. Северная Осетия - Алания, г. Владикавказ, ул. Седова, дом 9	Владикавказ	15:09:0203006:19	003002000000 Земли населенных пунктов	Под жилую застройку Индивидуальную	13	02.010	585	4 575,24	2 676 515,40
49449	Республика Северная Осетия-Алания, г Владикавказ, ул Братьев Шуховых, д 47/64	Владикавказ	15:09:0203006:2	003002000000 Земли населенных пунктов	Под жилую застройку Индивидуальную	13	02.010	169	4 575,24	773 215,56
49450	Республика Северная Осетия - Алания, г Владикавказ, ул Седова, 7	Владикавказ	15:09:0203006:20	003002000000 Земли населенных пунктов	Под жилую застройку индивидуальную	13	02.010	690	4 575,24	3 156 915,60
49451	Респ. Северная Осетия - Алания, г. Владикавказ, ул. Седова, 5	Владикавказ	15:09:0203006:22	003002000000 Земли населенных пунктов	Для содержания и эксплуатации жилого дома	13	02.010	693	4 575,24	3 170 641,32
49452	Респ. Северная Осетия - Алания, г. Владикавказ, ул. Седова, дом 3	Владикавказ	15:09:0203006:23	003002000000 Земли населенных пунктов	Под жилую застройку Индивидуальную	13	02.010	251	4 575,24	1 148 385,24
49453	Республика Северная Осетия-Алания, г. Владикавказ, ул. Декабристов, 84	Владикавказ	15:09:0203006:238	003002000000 Земли населенных пунктов	Для индивидуального жилищного строительства	4	04.040	432	6 506,45	2 810 786,40
49454	Республика Северная Осетия - Алания, г. Владикавказ, ул. Декабристов, д. 90	Владикавказ	15:09:0203006:239	003002000000 Земли населенных пунктов	Индивидуальная жилая дома	13	02.010	757	4 575,24	3 463 456,68
49455	Республика Северная Осетия-Алания, г Владикавказ, ул Седова, д 3а	Владикавказ	15:09:0203006:24	003002000000 Земли населенных пунктов	Для содержания и эксплуатации жилого дома	13	02.010	416	4 575,24	1 903 299,84
49456	Респ. Северная Осетия-Алания, г. Владикавказ, ул. Седова, 15	Владикавказ	15:09:0203006:240	003002000000 Земли населенных пунктов	индивидуальные жилые дома	13	02.010	311	4 575,24	1 422 899,64
49457	Республика Северная Осетия-Алания, г Владикавказ, ул Седова/Братьев Шуховых, д 1/55	Владикавказ	15:09:0203006:25	003002000000 Земли населенных пунктов	Под жилую застройку Индивидуальную	13	02.010	404	4 575,24	1 848 396,96
49458	Российская Федерация, Республика Северная Осетия-Алания, г. Владикавказ, ул. Декабристов, 100"А"	Владикавказ	15:09:0203006:267	003002000000 Земли населенных пунктов	Для завершения строительства индивидуального жилого дома	13	02.010	262	4 575,24	1 198 712,88
49459	Российская Федерация, Республика Северная Осетия-Алания, г Владикавказ, ул Декабристов, 100	Владикавказ	15:09:0203006:268	003002000000 Земли населенных пунктов	Для завершения строительства индивидуального жилого дома	13	02.010	338	4 575,24	1 546 431,12
49460	Российская Федерация, Республика Северная Осетия-Алания, г. Владикавказ, ул. Седова	Владикавказ	15:09:0203006:270	003002000000 Земли населенных пунктов	Хранение автотранспорта	7	02.071	59	3 415,89	201 537,51
49461	Российская Федерация, Республика Северная Осетия - Алания, г.о. город Владикавказ, г Владикавказ, ул Декабристов, з/у 20А	Владикавказ	15:09:0203006:276	003002000000 Земли населенных пунктов	Для содержания и эксплуатации жилого дома	13	02.010	376	4 575,24	1 720 290,24
49462	Российская Федерация, Республика Северная Осетия - Алания, г Владикавказ, ул Декабристов	Владикавказ	15:09:0203006:277	003002000000 Земли населенных пунктов	Для содержания и эксплуатации жилого дома	13	02.010	258	4 575,24	1 180 411,92
49463	Республика Северная Осетия-Алания, г Владикавказ, ул Братьев Шуховых, д 53	Владикавказ	15:09:0203006:28	003002000000 Земли населенных пунктов	Под жилую застройку Индивидуальную	13	02.010	1 262	4 575,24	5 773 952,88
49464	Республика Северная Осетия-Алания, г Владикавказ, ул Братьев Шуховых, д 51	Владикавказ	15:09:0203006:29	003002000000 Земли населенных пунктов	Под жилую застройку Индивидуальную	13	02.010	669	4 575,24	3 060 835,56
49465	Республика Северная Осетия-Алания, г. Владикавказ, ул. Декабристов, 66	Владикавказ	15:09:0203006:3	003002000000 Земли населенных пунктов	Под жилую застройку индивидуальную	13	02.010	670	4 575,24	3 065 410,80
49466	Республика Северная Осетия-Алания, г Владикавказ, ул Братьев Шуховых, д 49	Владикавказ	15:09:0203006:30	003002000000 Земли населенных пунктов	Под жилую застройку Индивидуальную	13	02.010	661	4 575,24	3 024 233,64
49467	Респ. Северная Осетия - Алания, г. Владикавказ, ул. Декабристов, 98	Владикавказ	15:09:0203006:31	003002000000 Земли населенных пунктов	Для содержания и эксплуатации индивидуального жилого дома	13	02.010	600	4 575,24	2 745 144,00
49468	Респ. Северная Осетия - Алания, г. Владикавказ, ул. Декабристов, 96	Владикавказ	15:09:0203006:33	003002000000 Земли населенных пунктов	Для завершения строительства индивидуального жилого дома	13	02.010	800	4 575,24	3 660 192,00
49469	Респ. Северная Осетия - Алания, г. Владикавказ, ул. Декабристов, дом 94	Владикавказ	15:09:0203006:34	003002000000 Земли населенных пунктов	Для завершения строительства и последующей эксплуатации индивидуального жилого дома	13	02.010	600	4 575,24	2 745 144,00
49470	Респ. Северная Осетия - Алания, г. Владикавказ, ул. Декабристов, 86	Владикавказ	15:09:0203006:35	003002000000 Земли населенных пунктов	ИЖС	13	02.010	601	4 575,24	2 749 719,24
49471	Республика Северная Осетия-Алания, г Владикавказ, ул Декабристов, д 88	Владикавказ	15:09:0203006:36	003002000000 Земли населенных пунктов	Для содержания и эксплуатации жилого дома	13	02.010	600	4 575,24	2 745 144,00
49472	Респ. Северная Осетия - Алания, г. Владикавказ, ул. Декабристов, 92	Владикавказ	15:09:0203006:37	003002000000 Земли населенных пунктов	Для содержания и эксплуатации жилого дома	13	02.010	600	4 575,24	2 745 144,00

№ п/п	Местоположение ЗУ	Район	Кадастровый номер ЗУ	Категория земель	Разрешенное использование по документу	Код вида разрешенного использования (в соответствии с классификатором видов разрешенного использования земельных участков)	Вид использования объектов недвижимости	Площадь	УПКС	КС
49473	Респ. Северная Осетия - Алания, г. Владикавказ, ул. Декабристов, дом 100	Владикавказ	15:09:0203006:38	003002000000 Земли населенных пунктов	Для благоустройства прилегающей территории	6	12.0.01	192	615.47	278 192.64
49474	Республика Северная Осетия-Алания, г Владикавказ, ул Седова, д 7	Владикавказ	15:09:0203006:39	003002000000 Земли населенных пунктов	Для содержания и эксплуатации капитального гаража	7	02.07.1	21	3 115.89	65 361.69
49475	Респ. Северная Осетия - Алания, г. Владикавказ, ул. Декабристов, 68	Владикавказ	15:09:0203006:4	003002000000 Земли населенных пунктов	Под индивидуальную жилую застройку	13	02.01.0	710	1 575.21	1 385 677.69
49476	Респ. Северная Осетия - Алания, г. Владикавказ, ул. Седова, дом 13 "а"	Владикавказ	15:09:0203006:40	003002000000 Земли населенных пунктов	Для содержания и эксплуатации индивидуального жилого дома	13	02.01.0	295	1 575.21	1 319 695.89
49477	Респ. Северная Осетия - Алания, г. Владикавказ, ул. Декабристов, 72	Владикавказ	15:09:0203006:42	003002000000 Земли населенных пунктов	Для содержания и эксплуатации индивидуального жилого дома	13	02.01.0	671	1 575.21	3 000 986.01
49478	Респ. Северная Осетия - Алания, г. Владикавказ, ул. Декабристов, 82а	Владикавказ	15:09:0203006:45	003002000000 Земли населенных пунктов	Под индивидуальное жилищное строительство	13	02.01.0	716	1 575.21	3 203 022.32
49479	Северная Осетия - Алания респ, г Владикавказ, ул Братьев Шуховых, 55	Владикавказ	15:09:0203006:47	003002000000 Земли населенных пунктов	Для содержания и эксплуатации индивидуального жилого дома	13	02.01.0	178	1 575.21	791 516.52
49480	Северная Осетия - Алания респ, г. Владикавказ, ул. Братьев Шуховых, 55 "а"	Владикавказ	15:09:0203006:48	003002000000 Земли населенных пунктов	Для содержания и эксплуатации индивидуального жилого дома	13	02.01.0	2 431	1 575.21	10 870 609.16
49481	Республика Северная Осетия-Алания, г Владикавказ, ул Декабристов, д 72	Владикавказ	15:09:0203006:6	003002000000 Земли населенных пунктов	Под жилую застройку Индивидуальную	13	02.01.0	665	1 575.21	2 972 834.63
49482	Республика Северная Осетия-Алания, г Владикавказ, ул Декабристов, д 74а	Владикавказ	15:09:0203006:7	003002000000 Земли населенных пунктов	Под жилую застройку Индивидуальную	13	02.01.0	900	1 575.21	4 024 377.00
49483	Респ. Северная Осетия - Алания, г. Владикавказ, ул. Декабристов, 74	Владикавказ	15:09:0203006:8	003002000000 Земли населенных пунктов	Под жилую застройку Индивидуальную	13	02.01.0	290	1 575.21	1 296 819.62
49484	Респ. Северная Осетия - Алания, г. Владикавказ, ул. Декабристов, 76	Владикавказ	15:09:0203006:9	003002000000 Земли населенных пунктов	Под индивидуальную жилую застройку	13	02.01.0	630	1 575.21	2 816 301.23
49485	Республика Северная Осетия-Алания, г Владикавказ, ул Братьев Шуховых х, д 63, корп 1	Владикавказ	15:09:0203007:10	003002000000 Земли населенных пунктов	Под жилую застройку	13	02.01.0	2 174	1 575.21	9 718 176.56
49486	Республика Северная Осетия-Алания, г Владикавказ, ул Братьев Шуховых х, д 63, корп 2	Владикавказ	15:09:0203007:11	003002000000 Земли населенных пунктов	Под жилую застройку Индивидуальную	13	02.01.0	3 716	1 575.21	16 605 317.56
49487	Республика Северная Осетия-Алания, г Владикавказ, ул Братьев Шуховых, ГСК 35	Владикавказ	15:09:0203007:12	003002000000 Земли населенных пунктов	Под общественную застройку	7	04.09.0	14 229	1 032.96	57 318 991.25
49488	Республика Северная Осетия-Алания, г Владикавказ, ул Братьев Шуховых х, д 89а	Владикавказ	15:09:0203007:13	003002000000 Земли населенных пунктов	Для содержания и эксплуатации подстанции "Восточная"	6	03.01.2	5 252	2 223.61	11 677 306.08
49489	Респ. Северная Осетия - Алания, г. Владикавказ, ул. Братьев Шуховых х, 61 "а"	Владикавказ	15:09:0203007:14	003002000000 Земли населенных пунктов	Для содержания и эксплуатации трансформаторной подстанции (ТП)	6	03.01.2	41	2 223.61	91 141.74
49490	Республика Северная Осетия-Алания, г Владикавказ, ул Братьев Шуховых х, д 61/4	Владикавказ	15:09:0203007:15	003002000000 Земли населенных пунктов	Под объекты инженерного оборудования	6	03.01.2	25	2 223.61	55 590.25
49491	Респ. Северная Осетия - Алания, г. Владикавказ, ул. Братьев Шуховых х, 61	Владикавказ	15:09:0203007:16	003002000000 Земли населенных пунктов	Для содержания и эксплуатации трансформаторной подстанции (ТП)	6	03.01.2	38	2 223.61	84 497.52
49492	Респ. Северная Осетия - Алания, г. Владикавказ, ул. Братьев Шуховых х, 63	Владикавказ	15:09:0203007:17	003002000000 Земли населенных пунктов	Для установки стационарно-передвижных павильонов	4	04.03.0	11	6 506.45	71 570.95
49493	Республика Северная Осетия-Алания, г Владикавказ, ул Братьев Шуховых х, д 63/2а	Владикавказ	15:09:0203007:18	003002000000 Земли населенных пунктов	Для содержания и эксплуатации коммерческого торгового киоска	4	04.04.0	9	6 506.45	58 558.05
49494	Респ. Северная Осетия - Алания, г. Владикавказ, ул. Братьев Шуховых х, дом 63, корпус 3	Владикавказ	15:09:0203007:19	003002000000 Земли населенных пунктов	Эксплуатация многоквартирного дома	2	02.05.0	6	5 322.04	1 516 559.32
49495	Северная Осетия - Алания респ, г. Владикавказ, ул. Бр. Шуховых х, 59	Владикавказ	15:09:0203007:2	003002000000 Земли населенных пунктов	Для содержания и эксплуатации существующего здания детского сад	3	03.05.0	3 063	3 160.27	13 815 830.81
49496	Респ. Северная Осетия - Алания, г. Владикавказ, ул. Братьев Шуховых х, 61 корпус 1	Владикавказ	15:09:0203007:20	003002000000 Земли населенных пунктов	Эксплуатация многоквартирного дома	2	02.05.0	751	5 322.04	3 956 371.24
49497	Республика Северная Осетия-Алания, г Владикавказ, ул Братьев Шуховых х, д 63, корп 3а	Владикавказ	15:09:0203007:21	003002000000 Земли населенных пунктов	Эксплуатация многоквартирного дома	2	02.05.0	1 110	5 322.04	6 018 464.40
49498	Респ. Северная Осетия - Алания, г. Владикавказ, ул. Братьев Шуховых х, 61 корпус 2	Владикавказ	15:09:0203007:22	003002000000 Земли населенных пунктов	Эксплуатация многоквартирного дома	2	02.05.0	758	5 322.04	4 032 796.12
49499	Респ. Северная Осетия - Алания, г. Владикавказ, ул. Братьев Шуховых, дом 61, корпус 4	Владикавказ	15:09:0203007:23	003002000000 Земли населенных пунктов	Эксплуатация многоквартирного дома	2	02.05.0	941	5 322.04	5 009 935.64
49500	Респ. Северная Осетия - Алания, г. Владикавказ, ул. Братьев Шуховых, 61 корпус 3	Владикавказ	15:09:0203007:24	003002000000 Земли населенных пунктов	Эксплуатация многоквартирного дома	2	02.05.0	941	5 322.04	5 009 935.64
49501	Респ. Северная Осетия - Алания, г. Владикавказ, ул. Братьев Шуховых х, 63 корпус 1	Владикавказ	15:09:0203007:25	003002000000 Земли населенных пунктов	Эксплуатация многоквартирного дома	2	02.05.0	1 107	5 322.04	6 002 196.28
49502	Респ. Северная Осетия - Алания, г. Владикавказ, ул. Братьев Шуховых х, 60	Владикавказ	15:09:0203007:26	003002000000 Земли населенных пунктов	Эксплуатация многоквартирного дома	2	02.05.0	758	5 322.04	4 032 796.12
49503	Республика Северная Осетия - Алания, г. Владикавказ, ул. Братьев Шуховых х, 61	Владикавказ	15:09:0203007:27	003002000000 Земли населенных пунктов	Под объекты инженерного оборудования водоснабжения	6	03.01.2	15	2 223.61	33 354.23
49504	Респ. Северная Осетия - Алания, г. Владикавказ, ул. Братьев Шуховых х, 63	Владикавказ	15:09:0203007:28	003002000000 Земли населенных пунктов	Под объекты инженерного оборудования водоснабжения	6	03.01.2	26	2 223.61	57 799.51
49505	Республика Северная Осетия-Алания, г Владикавказ, ул Братьев Шуховых х, д 61/4	Владикавказ	15:09:0203007:3	003002000000 Земли населенных пунктов	Под общественную застройку	3	03.08.0	3 048	2 566.18	7 822 478.64
49506	Российская Федерация, Республика Северная Осетия-Алания, г Владикавказ, ул Братьев Шуховых х, 61	Владикавказ	15:09:0203007:391	003002000000 Земли населенных пунктов	Для размещения гаражей для собственных нужд	7	02.07.1	21	3 115.89	65 361.69
49507	Республика Северная Осетия-Алания, г. Владикавказ, ул. Братьев Шуховых х	Владикавказ	15:09:0203007:393	003002000000 Земли населенных пунктов	Для размещения гаражей для собственных нужд	7	02.07.1	21	3 115.89	65 361.69
49508	Республика Северная Осетия - Алания, г. Владикавказ, ул. Братьев Шуховых, д 61 корп.4	Владикавказ	15:09:0203007:394	003002000000 Земли населенных пунктов	Размещение гаражей для собственных нужд	7	02.07.1	25	3 115.89	65 397.25
49509	Российская Федерация, Республика Северная Осетия - Алания, г. Владикавказ, ул. Братьев Шуховых	Владикавказ	15:09:0203007:395	003002000000 Земли населенных пунктов	Для размещения гаражей для собственных нужд	7	02.07.1	22	3 115.89	127 046.34
49510	Республика Северная Осетия-Алания, г. Владикавказ, ул. Братьев Шуховых, 63	Владикавказ	15:09:0203007:397	003002000000 Земли населенных пунктов	Для размещения гаражей для собственных нужд	7	02.07.1	19	3 115.89	62 901.91
49511	Респ. Северная Осетия - Алания, г. Владикавказ, ул. Братьев Шуховых, 61"в"	Владикавказ	15:09:0203007:4	003002000000 Земли населенных пунктов	Для содержания и эксплуатации 5-ти этажного жилого дома	2	02.05.0	2 183	5 322.04	11 836 313.32
49512	Российская Федерация, Республика Северная Осетия-Алания, г. Владикавказ, ул. Братьев Шуховых, 61/4	Владикавказ	15:09:0203007:402	003002000000 Земли населенных пунктов	Для размещения гаражей для собственных нужд	7	02.07.1	19	3 115.89	62 901.91
49513	Российская Федерация, Республика Северная Осетия - Алания, г. Владикавказ, ул. Братьев Шуховых, 61/4	Владикавказ	15:09:0203007:403	003002000000 Земли населенных пунктов	Для размещения гаражей для собственных нужд	7	02.07.1	27	3 115.89	92 229.03
49514	Республика Северная Осетия - Алания, г. Владикавказ, ул. Братьев Шуховых	Владикавказ	15:09:0203007:405	003002000000 Земли населенных пунктов	Для размещения гаражей для собственных нужд	7	02.07.1	27	3 115.89	92 229.03
49515	Российская Федерация, Республика Северная Осетия - Алания, г. Владикавказ, ул. Братьев Шуховых	Владикавказ	15:09:0203007:406	003002000000 Земли населенных пунктов	Для размещения гаражей для собственных нужд	7	02.07.1	26	3 115.89	88 813.11
49516	Российская Федерация, Республика Северная Осетия - Алания, г. Владикавказ, ул. Братьев Шуховых, д 61 корп.4	Владикавказ	15:09:0203007:407	003002000000 Земли населенных пунктов	Для размещения гаражей для собственных нужд	7	02.07.1	21	3 115.89	71 743.69
49517	Российская Федерация, Республика Северная Осетия-Алания, г Владикавказ, ул Братьев Шуховых	Владикавказ	15:09:0203007:409	003002000000 Земли населенных пунктов	Для размещения гаражей для собственных нужд	7	02.07.1	21	3 115.89	65 361.69
49518	Республика Северная Осетия - Алания, г.Владикавказ, ул.Братьев Шуховых	Владикавказ	15:09:0203007:410	003002000000 Земли населенных пунктов	Для размещения гаражей для собственных нужд	7	02.07.1	32	3 115.89	109 306.46
49519	Российская Федерация, Республика Северная Осетия-Алания, г Владикавказ, ул Братьев Шуховых	Владикавказ	15:09:0203007:411	003002000000 Земли населенных пунктов	Для размещения гаражей для собственных нужд	7	02.07.1	21	3 115.89	65 361.69
49520	Российская Федерация, Республика Северная Осетия-Алания, г Владикавказ, ул Братьев Шуховых	Владикавказ	15:09:0203007:412	003002000000 Земли населенных пунктов	Для размещения гаражей для собственных нужд	7	02.07.1	28	3 115.89	95 611.32
49521	Российская Федерация, Республика Северная Осетия-Алания, г Владикавказ, ул Братьев Шуховых	Владикавказ	15:09:0203007:413	003002000000 Земли населенных пунктов	Для размещения гаражей для собственных нужд	7	02.07.1	32	3 115.89	109 306.46

№ п/п	Местоположение ЗУ	Район	Кадастровый номер ЗУ	Категория земель	Разрешенное использование по документу	Код вида разрешенного использования (в соответствии с классификатором видов разрешенного использования земельных участков)	Вид использования объектов недвижимости	Площадь	УПКС	КС
49522	Республика Северная Осетия - Алания, г. Владикавказ, ул. Братьев Шуховых	Владикавказ	15:09:0203007:414	00\00\02000000 Земли населенных пунктов	Для размещения гаражей для собственных нужд	7	02.07.1	20	3 415,89	68 317,80
49523	Республика Северная Осетия - Алания, г.Владикавказ, ул.Братьев Шуховых	Владикавказ	15:09:0203007:415	00\00\02000000 Земли населенных пунктов	Для размещения гаражей для собственных нужд	7	02.07.1	24	3 415,89	81 981,36
49524	Республика Северная Осетия - Алания, г.Владикавказ, ул.Братьев Шуховых	Владикавказ	15:09:0203007:416	00\00\02000000 Земли населенных пунктов	Для размещения гаражей для собственных нужд	7	02.07.1	22	3 415,89	75 149,58
49525	Республика Северная Осетия - Алания, г. Владикавказ, ул. Братьев Шуховых	Владикавказ	15:09:0203007:417	00\00\02000000 Земли населенных пунктов	Для размещения гаражей для собственных нужд	7	02.07.1	24	3 415,89	81 981,36
49526	Республика Северная Осетия - Алания, г. Владикавказ, ул. Братьев Шуховых, 61/4	Владикавказ	15:09:0203007:418	00\00\02000000 Земли населенных пунктов	Для размещения гаражей для собственных нужд	7	02.07.1	24	3 415,89	81 981,36
49527	Российская Федерация, Республика Северная Осетия - Алания, г. Владикавказ, ул. Братьев Шуховых	Владикавказ	15:09:0203007:419	00\00\02000000 Земли населенных пунктов	Для размещения гаражей для собственных нужд	7	02.07.1	23	3 415,89	78 565,47
49528	Российская Федерация, Республика Северная Осетия-Алания, г. Владикавказ, ул. Братьев Шуховых	Владикавказ	15:09:0203007:420	00\00\02000000 Земли населенных пунктов	Для размещения гаражей для собственных нужд	7	02.07.1	24	3 415,89	81 981,36
49529	Республика Северная Осетия - Алания, г. Владикавказ, ул. Братьев Шуховых	Владикавказ	15:09:0203007:421	00\00\02000000 Земли населенных пунктов	Для размещения гаражей для собственных нужд	7	02.07.1	21	3 415,89	71 733,69
49530	Республика Северная Осетия - Алания, г. Владикавказ, ул. Братьев Шуховых, д. 61 корп. 4	Владикавказ	15:09:0203007:424	00\00\02000000 Земли населенных пунктов	Для размещения гаражей для собственных нужд	7	02.07.1	23	3 415,89	78 565,47
49531	Республика Северная Осетия - Алания, г. Владикавказ, ул. Братьев Шуховых, д. 61 корп. 4	Владикавказ	15:09:0203007:425	00\00\02000000 Земли населенных пунктов	Для размещения гаражей для собственных нужд	7	02.07.1	21	3 415,89	71 733,69
49532	Российская Федерация, Республика Северная Осетия-Алания, г. Владикавказ, ул. Братьев Шуховых	Владикавказ	15:09:0203007:426	00\00\02000000 Земли населенных пунктов	Для размещения гаражей для собственных нужд	7	02.07.1	20	3 415,89	68 317,80
49533	Российская Федерация, Республика Северная Осетия-Алания, г. Владикавказ, ул. Братьев Шуховых	Владикавказ	15:09:0203007:427	00\00\02000000 Земли населенных пунктов	Для размещения гаражей для собственных нужд	7	02.07.1	24	3 415,89	81 981,36
49534	Российская Федерация, Республика Северная Осетия-Алания, г. Владикавказ, ул. Братьев Шуховых	Владикавказ	15:09:0203007:429	00\00\02000000 Земли населенных пунктов	Для размещения гаражей для собственных нужд	7	02.07.1	21	3 415,89	71 733,69
49535	Российская Федерация, Республика Северная Осетия - Алания, г. Владикавказ, ул. Братьев Шуховых, 61/4	Владикавказ	15:09:0203007:445	00\00\02000000 Земли населенных пунктов	Для размещения гаражей для собственных нужд	7	02.07.1	25	3 415,89	85 397,25
49536	Российская Федерация, Республика Северная Осетия - Алания, г. Владикавказ, ул. Братьев Шуховых	Владикавказ	15:09:0203007:448	00\00\02000000 Земли населенных пунктов	Для размещения гаражей для собственных нужд	7	02.07.1	25	3 415,89	85 397,25
49537	Российская Федерация, Республика Северная Осетия - Алания, г. Владикавказ, ул. Братьев Шуховых	Владикавказ	15:09:0203007:449	00\00\02000000 Земли населенных пунктов	Для размещения гаражей для собственных нужд	7	02.07.1	24	3 415,89	81 981,36
49538	Российская Федерация, Республика Северная Осетия-Алания, г. Владикавказ, ул. Братьев Шуховых	Владикавказ	15:09:0203007:451	00\00\02000000 Земли населенных пунктов	Для размещения гаражей для собственных нужд	7	02.07.1	21	3 415,89	71 733,69
49539	Российская Федерация, Республика Северная Осетия - Алания, г. Владикавказ, ул. Братьев Шуховых, 61/4	Владикавказ	15:09:0203007:454	00\00\02000000 Земли населенных пунктов	Для размещения гаражей для собственных нужд	7	02.07.1	21	3 415,89	71 733,69
49540	Российская Федерация, Республика Северная Осетия - Алания, г. Владикавказ, ул. Братьев Шуховых	Владикавказ	15:09:0203007:455	00\00\02000000 Земли населенных пунктов	Для размещения гаражей для собственных нужд	7	02.07.1	22	3 415,89	75 149,58
49541	Российская Федерация, Республика Северная Осетия - Алания, г. Владикавказ, ул. Братьев Шуховых	Владикавказ	15:09:0203007:458	00\00\02000000 Земли населенных пунктов	Для размещения гаражей для собственных нужд	7	02.07.1	24	3 415,89	81 981,36
49542	Российская Федерация, Республика Северная Осетия - Алания, г. Владикавказ, ул. Братьев Шуховых	Владикавказ	15:09:0203007:459	00\00\02000000 Земли населенных пунктов	Для размещения гаражей для собственных нужд	7	02.07.1	22	3 415,89	75 149,58
49543	Российская Федерация, Республика Северная Осетия - Алания, г. Владикавказ, ул. Братьев Шуховых	Владикавказ	15:09:0203007:460	00\00\02000000 Земли населенных пунктов	Для размещения гаражей для собственных нужд	7	02.07.1	24	3 415,89	81 981,36
49544	Российская Федерация, Республика Северная Осетия - Алания, г. Владикавказ, ул. Братьев Шуховых	Владикавказ	15:09:0203007:461	00\00\02000000 Земли населенных пунктов	Для размещения гаражей для собственных нужд	7	02.07.1	27	3 415,89	92 229,03
49545	Российская Федерация, Республика Северная Осетия - Алания, г. Владикавказ, ул. Братьев Шуховых, 61/4	Владикавказ	15:09:0203007:462	00\00\02000000 Земли населенных пунктов	Для размещения гаражей для собственных нужд	7	02.07.1	23	3 415,89	78 565,47
49546	Российская Федерация, Республика Северная Осетия-Алания, г. Владикавказ, ул. Братьев Шуховых	Владикавказ	15:09:0203007:463	00\00\02000000 Земли населенных пунктов	Для размещения гаражей для собственных нужд	7	02.07.1	25	3 415,89	85 397,25
49547	Российская Федерация, Республика Северная Осетия - Алания, г. Владикавказ, ул. Братьев Шуховых	Владикавказ	15:09:0203007:464	00\00\02000000 Земли населенных пунктов	Для размещения гаражей для собственных нужд	7	02.07.1	24	3 415,89	81 981,36
49548	Российская Федерация, Республика Северная Осетия - Алания, г. Владикавказ, ул. Братьев Шуховых	Владикавказ	15:09:0203007:465	00\00\02000000 Земли населенных пунктов	Для размещения гаражей для собственных нужд	7	02.07.1	27	3 415,89	92 229,03
49549	Российская Федерация, Республика Северная Осетия - Алания, г. Владикавказ, ул. Братьев Шуховых, 61/4	Владикавказ	15:09:0203007:466	00\00\02000000 Земли населенных пунктов	Для размещения гаражей для собственных нужд	7	02.07.1	26	3 415,89	88 813,11
49550	Российская Федерация, Республика Северная Осетия - Алания, г. Владикавказ, ул. Братьев Шуховых	Владикавказ	15:09:0203007:467	00\00\02000000 Земли населенных пунктов	Для размещения гаражей для собственных нужд	7	02.07.1	24	3 415,89	81 981,36
49551	Российская Федерация, Республика Северная Осетия - Алания, г. Владикавказ, ул. Братьев Шуховых	Владикавказ	15:09:0203007:471	00\00\02000000 Земли населенных пунктов	Для размещения гаражей для собственных нужд	7	02.07.1	20	3 415,89	68 317,80
49552	Российская Федерация, Республика Северная Осетия - Алания, г. Владикавказ, ул. Братьев Шуховых	Владикавказ	15:09:0203007:472	00\00\02000000 Земли населенных пунктов	Для размещения гаражей для собственных нужд	7	02.07.1	28	3 415,89	95 641,92
49553	Российская Федерация, Республика Северная Осетия-Алания, г. Владикавказ, ул. Братьев Шуховых	Владикавказ	15:09:0203007:476	00\00\02000000 Земли населенных пунктов	Для размещения гаражей для собственных нужд	7	02.07.1	25	3 415,89	85 397,25
49554	Российская Федерация, Республика Северная Осетия-Алания, г. Владикавказ, ул. Братьев Шуховых	Владикавказ	15:09:0203007:477	00\00\02000000 Земли населенных пунктов	Для размещения гаражей для собственных нужд	7	02.07.1	31	3 415,89	105 892,59
49555	Российская Федерация, Республика Северная Осетия - Алания, г. Владикавказ, ул. Братьев Шуховых	Владикавказ	15:09:0203007:480	00\00\02000000 Земли населенных пунктов	Для размещения гаражей для собственных нужд	7	02.07.1	22	3 415,89	75 149,58
49556	Российская Федерация, Республика Северная Осетия - Алания, г. Владикавказ, ул. Братьев Шуховых	Владикавказ	15:09:0203007:481	00\00\02000000 Земли населенных пунктов	Для размещения гаражей для собственных нужд	7	02.07.1	21	3 415,89	71 733,69
49557	Российская Федерация, Республика Северная Осетия - Алания, г. Владикавказ, ул. Братьев Шуховых	Владикавказ	15:09:0203007:482	00\00\02000000 Земли населенных пунктов	Для размещения гаражей для собственных нужд	7	02.07.1	33	3 415,89	112 721,37
49558	Российская Федерация, Республика Северная Осетия - Алания, г. Владикавказ, ул. Братьев Шуховых	Владикавказ	15:09:0203007:483	00\00\02000000 Земли населенных пунктов	Для размещения гаражей для собственных нужд	7	02.07.1	22	3 415,89	75 149,58
49559	Российская Федерация, Республика Северная Осетия - Алания, г. Владикавказ, ул. Братьев Шуховых	Владикавказ	15:09:0203007:484	00\00\02000000 Земли населенных пунктов	Для размещения гаражей для собственных нужд	7	02.07.1	21	3 415,89	71 733,69
49560	Российская Федерация, Республика Северная Осетия - Алания, г. Владикавказ, ул. Братьев Шуховых	Владикавказ	15:09:0203007:485	00\00\02000000 Земли населенных пунктов	Для размещения гаражей для собственных нужд	7	02.07.1	21	3 415,89	71 733,69
49561	Российская Федерация, Республика Северная Осетия - Алания, г. Владикавказ, ул. Братьев Шуховых	Владикавказ	15:09:0203007:486	00\00\02000000 Земли населенных пунктов	Для размещения гаражей для собственных нужд	7	02.07.1	22	3 415,89	75 149,58

№ п/п	Местоположение ЗУ	Район	Кадастровый номер ЗУ	Категория земель	Разрешенное использование по документу	Код вида разрешенного использования (в соответствии с классификатором видов разрешенного использования земельных участков)	Вид использования объектов недвижимости	Площадь	УПКС	КС
49562	Российская Федерация, Республика Северная Осетия - Алания, г. Владикавказ, ул. Братьев Шуховых	Владикавказ	15:09:0203007:487	003002000000 Земли населенных пунктов	Для размещения гаражей для собственных нужд	7	02.07.1	21	3 115,89	71 733,69
49563	Российская Федерация, Республика Северная Осетия - Алания, г. Владикавказ, ул. Братьев Шуховых	Владикавказ	15:09:0203007:488	003002000000 Земли населенных пунктов	Для размещения гаражей для собственных нужд	7	02.07.1	20	3 115,89	68 317,80
49564	Российская Федерация, Республика Северная Осетия - Алания, г. Владикавказ, ул. Братьев Шуховых	Владикавказ	15:09:0203007:491	003002000000 Земли населенных пунктов	Для размещения гаражей для собственных нужд	7	02.07.1	21	3 115,89	71 733,69
49565	Российская Федерация, Республика Северная Осетия - Алания, г. Владикавказ, ул. Братьев Шуховых, 61/4	Владикавказ	15:09:0203007:492	003002000000 Земли населенных пунктов	Для размещения гаражей для собственных нужд	7	02.07.1	22	3 115,89	75 149,58
49566	Республика Северная Осетия - Алания, г. Владикавказ, ул. Братьев Шуховых	Владикавказ	15:09:0203007:493	003002000000 Земли населенных пунктов	Для размещения гаражей для собственных нужд	7	02.07.1	37	3 115,89	126 367,93
49567	Российская Федерация, Республика Северная Осетия - Алания, г. Владикавказ, ул. Братьев Шуховых	Владикавказ	15:09:0203007:495	003002000000 Земли населенных пунктов	Для размещения гаражей для собственных нужд	7	02.07.1	19	3 115,89	64 901,91
49568	Российская Федерация, Республика Северная Осетия - Алания, г. Владикавказ, ул. Братьев Шуховых	Владикавказ	15:09:0203007:496	003002000000 Земли населенных пунктов	Для размещения гаражей для собственных нужд	7	02.07.1	26	3 115,89	88 813,11
49569	Российская Федерация, Республика Северная Осетия - Алания, г. Владикавказ, ул. Братьев Шуховых	Владикавказ	15:09:0203007:497	003002000000 Земли населенных пунктов	Для размещения гаражей для собственных нужд	7	02.07.1	22	3 115,89	75 149,58
49570	Российская Федерация, Республика Северная Осетия - Алания, г. Владикавказ, ул. Братьев Шуховых	Владикавказ	15:09:0203007:498	003002000000 Земли населенных пунктов	Для размещения гаражей для собственных нужд	7	02.07.1	21	3 115,89	71 733,69
49571	Республика Северная Осетия - Алания, г. Владикавказ, ул. Братьев Шуховых	Владикавказ	15:09:0203007:499	003002000000 Земли населенных пунктов	Для размещения гаражей для собственных нужд	7	02.07.1	20	3 115,89	68 317,80
49572	Республика Северная Осетия-Алания, г Владикавказ, ул Братьев Шуховых, д 61, корп 2	Владикавказ	15:09:0203007:5	003002000000 Земли населенных пунктов	Под жилую застройку	13	02.01.0	2 325	1 575,21	10 637 134,06
49573	Российская Федерация, Республика Северная Осетия - Алания, г. Владикавказ, ул. Братьев Шуховых	Владикавказ	15:09:0203007:500	003002000000 Земли населенных пунктов	Для размещения гаражей для собственных нужд	7	02.07.1	26	3 115,89	88 813,11
49574	Российская Федерация, Республика Северная Осетия - Алания, г. Владикавказ, ул. Братьев Шуховых	Владикавказ	15:09:0203007:501	003002000000 Земли населенных пунктов	Для размещения гаражей для собственных нужд	7	02.07.1	26	3 115,89	88 813,11
49575	Российская Федерация, Республика Северная Осетия - Алания, г. Владикавказ, ул. Братьев Шуховых	Владикавказ	15:09:0203007:503	003002000000 Земли населенных пунктов	Для размещения гаражей для собственных нужд	7	02.07.1	21	3 115,89	71 733,69
49576	Российская Федерация, Республика Северная Осетия - Алания, г. Владикавказ, ул. Братьев Шуховых	Владикавказ	15:09:0203007:504	003002000000 Земли населенных пунктов	Для размещения гаражей для собственных нужд	7	02.07.1	21	3 115,89	71 733,69
49577	Российская Федерация, Республика Северная Осетия - Алания, г. Владикавказ, ул. Братьев Шуховых, 61/4	Владикавказ	15:09:0203007:505	003002000000 Земли населенных пунктов	Для размещения гаражей для собственных нужд	7	02.07.1	23	3 115,89	78 565,47
49578	Российская Федерация, Республика Северная Осетия - Алания, г. Владикавказ, ул. Братьев Шуховых	Владикавказ	15:09:0203007:508	003002000000 Земли населенных пунктов	Для размещения гаражей для собственных нужд	7	02.07.1	53	3 115,89	181 042,17
49579	Российская Федерация, Республика Северная Осетия - Алания, г. Владикавказ, ул. Братьев Шуховых	Владикавказ	15:09:0203007:515	003002000000 Земли населенных пунктов	Для размещения гаражей для собственных нужд	7	02.07.1	25	3 115,89	85 397,25
49580	Российская Федерация, Республика Северная Осетия - Алания, г. Владикавказ, ул. Братьев Шуховых	Владикавказ	15:09:0203007:520	003002000000 Земли населенных пунктов	Для размещения гаражей для собственных нужд	7	02.07.1	28	3 115,89	95 681,02
49581	Российская Федерация, Республика Северная Осетия - Алания, г. Владикавказ, ул. Братьев Шуховых	Владикавказ	15:09:0203007:521	003002000000 Земли населенных пунктов	Для размещения гаражей для собственных нужд	7	02.07.1	20	3 115,89	68 317,80
49582	Российская Федерация, Республика Северная Осетия-Алания, г. Владикавказ, ул. Братьев Шуховых	Владикавказ	15:09:0203007:528	003002000000 Земли населенных пунктов	Для размещения гаражей для собственных нужд	7	02.07.1	22	3 115,89	75 149,58
49583	Российская Федерация, Республика Северная Осетия - Алания, г. Владикавказ, ул. Братьев Шуховых	Владикавказ	15:09:0203007:530	003002000000 Земли населенных пунктов	Для размещения гаражей для собственных нужд	7	02.07.1	21	3 115,89	71 733,69
49584	Российская Федерация, Республика Северная Осетия - Алания, г. Владикавказ, ул. Братьев Шуховых	Владикавказ	15:09:0203007:532	003002000000 Земли населенных пунктов	Для размещения гаражей для собственных нужд	7	02.07.1	20	3 115,89	68 317,80
49585	Российская Федерация, Республика Северная Осетия-Алания, г. Владикавказ, ул. Братьев Шуховых	Владикавказ	15:09:0203007:539	003002000000 Земли населенных пунктов	Для размещения гаражей для собственных нужд	7	02.07.1	22	3 115,89	75 149,58
49586	Российская Федерация, Республика Северная Осетия-Алания, г. Владикавказ, ул. Братьев Шуховых	Владикавказ	15:09:0203007:540	003002000000 Земли населенных пунктов	Для размещения гаражей для собственных нужд	7	02.07.1	22	3 115,89	75 149,58
49587	Российская Федерация, Республика Северная Осетия - Алания, г. Владикавказ, ул. Братьев Шуховых	Владикавказ	15:09:0203007:541	003002000000 Земли населенных пунктов	Для размещения гаражей для собственных нужд	7	02.07.1	23	3 115,89	78 565,47
49588	Российская Федерация, Республика Северная Осетия-Алания, городской округ город Владикавказ, г. Владикавказ, ул. Братьев Шуховых	Владикавказ	15:09:0203007:544	003002000000 Земли населенных пунктов	Для размещения гаражей для собственных нужд	7	02.07.1	27	3 115,89	92 229,03
49589	Российская Федерация, Республика Северная Осетия - Алания, г. Владикавказ, ул. Братьев Шуховых	Владикавказ	15:09:0203007:546	003002000000 Земли населенных пунктов	Для размещения гаражей для собственных нужд	7	02.07.1	22	3 115,89	75 149,58
49590	Российская Федерация, Республика Северная Осетия - Алания, г. Владикавказ, ул. Братьев Шуховых	Владикавказ	15:09:0203007:548	003002000000 Земли населенных пунктов	Для размещения гаражей для собственных нужд	7	02.07.1	16	3 115,89	54 636,72
49591	Российская Федерация, Республика Северная Осетия - Алания, г Владикавказ, ул Братьев Шуховых	Владикавказ	15:09:0203007:550	003002000000 Земли населенных пунктов	Для размещения гаражей для собственных нужд	7	02.07.1	20	3 115,89	68 317,80
49592	Российская Федерация, Республика Северная Осетия - Алания, г Владикавказ, ул Братьев Шуховых	Владикавказ	15:09:0203007:551	003002000000 Земли населенных пунктов	Для размещения гаражей для собственных нужд	7	02.07.1	21	3 115,89	71 733,69
49593	Российская Федерация, Республика Северная Осетия - Алания, г. Владикавказ, ул. Братьев Шуховых	Владикавказ	15:09:0203007:552	003002000000 Земли населенных пунктов	Для размещения гаражей для собственных нужд	7	02.07.1	37	3 115,89	126 367,93
49594	Российская Федерация, Республика Северная Осетия - Алания, г. Владикавказ, ул. Братьев Шуховых	Владикавказ	15:09:0203007:553	003002000000 Земли населенных пунктов	Для размещения гаражей для собственных нужд	7	02.07.1	21	3 115,89	71 733,69
49595	Российская Федерация, Республика Северная Осетия - Алания, г.о. город Владикавказ, г Владикавказ, ул Братьев Шуховых	Владикавказ	15:09:0203007:556	003002000000 Земли населенных пунктов	Для размещения гаражей для собственных нужд	7	02.07.1	24	3 115,89	81 981,36
49596	Российская Федерация, Республика Северная Осетия-Алания, городской округ город Владикавказ, г. Владикавказ, ул. Братьев Шуховых	Владикавказ	15:09:0203007:557	003002000000 Земли населенных пунктов	Для размещения гаражей для собственных нужд	7	02.07.1	28	3 115,89	95 681,02
49597	Российская Федерация, Республика Северная Осетия-Алания, городской округ город Владикавказ, г. Владикавказ, ул. Братьев Шуховых	Владикавказ	15:09:0203007:558	003002000000 Земли населенных пунктов	Для размещения гаражей для собственных нужд	7	02.07.1	22	3 115,89	75 149,58
49598	Российская Федерация, Республика Северная Осетия-Алания, городской округ город Владикавказ, г. Владикавказ, ул. Братьев Шуховых	Владикавказ	15:09:0203007:559	003002000000 Земли населенных пунктов	Для размещения гаражей для собственных нужд	7	02.07.1	24	3 115,89	81 981,36
49599	Российская Федерация, Республика Северная Осетия-Алания, городской округ город Владикавказ, г. Владикавказ, ул. Братьев Шуховых	Владикавказ	15:09:0203007:560	003002000000 Земли населенных пунктов	Для размещения гаражей для собственных нужд	7	02.07.1	24	3 115,89	81 981,36
49600	Российская Федерация, Республика Северная Осетия - Алания, г. Владикавказ, ул. Братьев Шуховых	Владикавказ	15:09:0203007:561	003002000000 Земли населенных пунктов	Для размещения гаражей для собственных нужд	7	02.07.1	20	3 115,89	68 317,80
49601	Российская Федерация, Республика Северная Осетия - Алания, г. Владикавказ, ул. Братьев Шуховых	Владикавказ	15:09:0203007:562	003002000000 Земли населенных пунктов	Для размещения гаражей для собственных нужд	7	02.07.1	20	3 115,89	68 317,80

№ пп	Местоположение ЗУ	Район	Кадастровый номер ЗУ	Категория земель	Разрешенное использование по документу	Код вида разрешенного использования (в соответствии с классификатором видов разрешенного использования земельных участков)	Вид использования объектов недвижимости	Площадь	УПКС	КС
49602	Российская Федерация, Республика Северная Осетия - Алания, г.о. город Владикавказ, г Владикавказ, ул Братьев Шуховых	Владикавказ	15:09:0203007:563	0030020000000 Земли населенных пунктов	Для размещения гаражей для собственных нужд	7	02.07.1	18	3 115,89	61 486,02
49603	Российская Федерация, Республика Северная Осетия - Алания, городской округ, город Владикавказ, г. Владикавказ, ул. Братьев Шуховых	Владикавказ	15:09:0203007:570	0030020000000 Земли населенных пунктов	Для размещения гаражей для собственных нужд	7	02.07.1	21	3 115,89	71 743,69
49604	Российская Федерация, Республика Северная Осетия - Алания, г.о. город Владикавказ, г Владикавказ, ул Братьев Шуховых	Владикавказ	15:09:0203007:573	0030020000000 Земли населенных пунктов	Для размещения гаражей для собственных нужд	7	02.07.1	22	3 115,89	75 119,58
49605	Российская Федерация, Республика Северная Осетия - Алания, г. Владикавказ, ул. Братьев Шуховых	Владикавказ	15:09:0203007:579	0030020000000 Земли населенных пунктов	Для размещения гаражей для собственных нужд	7	02.07.1	25	3 115,89	85 397,25
49606	Российская Федерация, Республика Северная Осетия-Алания, городской округ город Владикавказ, г. Владикавказ, ул. Братьев Шуховых	Владикавказ	15:09:0203007:583	0030020000000 Земли населенных пунктов	Для размещения гаражей для собственных нужд	7	02.07.1	22	3 115,89	75 119,58
49607	Российская Федерация, Республика Северная Осетия - Алания, г.о. город Владикавказ, г Владикавказ, ул Братьев Шуховых	Владикавказ	15:09:0203007:584	0030020000000 Земли населенных пунктов	для размещения гаражей для собственных нужд	7	02.07.1	22	3 115,89	75 119,58
49608	Российская Федерация, Республика Северная Осетия - Алания, г.о. город Владикавказ, г. Владикавказ, ул. Братьев Шуховых	Владикавказ	15:09:0203007:587	0030020000000 Земли населенных пунктов	Размещение гаражей для собственных нужд	7	02.07.1	23	3 115,89	78 565,17
49609	Республика Северная Осетия-Алания, г Владикавказ, ул Братьев Шуховых, д 61, корп 1	Владикавказ	15:09:0203007:6	0030020000000 Земли населенных пунктов	Под жилую застройку	13	02.01.0	1 185	1 575,21	6 791 231,10
49610	Республика Северная Осетия-Алания, г Владикавказ, ул Братьев Шуховых, д 61, корп 2	Владикавказ	15:09:0203007:7	0030020000000 Земли населенных пунктов	Под жилую застройку	13	02.01.0	2 741	1 575,21	12 561 190,92
49611	Респ. Северная Осетия - Алания, г. Владикавказ, ул. Братьев Шуховых, дом 60	Владикавказ	15:09:0203007:8	0030020000000 Земли населенных пунктов	Под жилую застройку	13	02.01.0	1 836	1 575,21	8 409 130,64
49612	Республика Северная Осетия-Алания, г Владикавказ, ул Братьев Шуховых, д 63/3а	Владикавказ	15:09:0203007:9	0030020000000 Земли населенных пунктов	Под жилую застройку Индивидуальную	13	02.01.0	4 561	1 575,21	20 972 000,16
49613	Республика Северная Осетия-Алания, г Владикавказ, ул Побежимова, д 70	Владикавказ	15:09:0203008:10	0030020000000 Земли населенных пунктов	Для содержания и эксплуатации индивидуального жилого дома	13	02.01.0	526	2 731,31	1 368 262,94
49614	Респ. Северная Осетия - Алания, г. Владикавказ, ул. Побежимова, дом 72	Владикавказ	15:09:0203008:11	0030020000000 Земли населенных пунктов	Для содержания и эксплуатации индивидуального жилого дома	13	02.01.0	515	2 731,31	1 406 126,10
49615	Респ. Северная Осетия - Алания, г. Владикавказ, ул. Зураба Магкаева, 73	Владикавказ	15:09:0203008:12	0030020000000 Земли населенных пунктов	Для содержания и эксплуатации индивидуального жилого дома	13	02.01.0	500	2 731,31	1 365 655,00
49616	Респ. Северная Осетия - Алания, г. Владикавказ, ул. Зураба Магкаева, 71	Владикавказ	15:09:0203008:2	0030020000000 Земли населенных пунктов	Для содержания и эксплуатации индивидуального жилого дома	13	02.01.0	1 491	2 731,31	4 072 763,96
49617	Республика Северная Осетия-Алания, г. Владикавказ, ул. Зураба Магкаева	Владикавказ	15:09:0203008:225	0030020000000 Земли населенных пунктов	Общественное питание	4	04.06.0	175	8 157,59	1 427 653,25
49618	Российская Федерация, Республика Северная Осетия-Алания, городской округ город Владикавказ, г. Владикавказ, ул Куйбышева, 91	Владикавказ	15:09:0203008:227	0030020000000 Земли населенных пунктов	Гостиничное обслуживание и общественное питание	5	04.07.0	540	8 068,98	4 357 032,90
49619	Респ. Северная Осетия - Алания, г. Владикавказ, ул. Побежимова, 66	Владикавказ	15:09:0203008:8	0030020000000 Земли населенных пунктов	Для содержания и эксплуатации индивидуального жилого дома	13	02.01.0	522	2 731,31	1 426 125,18
49620	Республика Северная Осетия-Алания, г Владикавказ, ул. Куйбышева/Побежимова, 89/64	Владикавказ	15:09:0203008:81	0030020000000 Земли населенных пунктов	Для содержания и эксплуатации индивидуального жилого дома	13	02.01.0	256	2 731,31	1 699 991,01
49621	Республика Северная Осетия-Алания, г Владикавказ, ул Куйбышева/Побежимова, 89/64	Владикавказ	15:09:0203008:82	0030020000000 Земли населенных пунктов	Для содержания и эксплуатации индивидуального жилого дома	13	02.01.0	257	2 731,31	1 987 725,36
49622	Респ. Северная Осетия - Алания, г. Владикавказ, ул. Побежимова, дом 68	Владикавказ	15:09:0203008:9	0030020000000 Земли населенных пунктов	Для содержания и эксплуатации индивидуального жилого дома	13	02.01.0	540	2 731,31	1 474 910,60
49623	Республика Северная Осетия-Алания, г. Владикавказ, ул. Зураба Магкаева, 65,67,69	Владикавказ	15:09:0203008:92	0030020000000 Земли населенных пунктов	Для спомещения торгового центра	4	04.04.0	500	10,000	5 565 101,00
49624	Респ. Северная Осетия - Алания, г. Владикавказ, ул. Гудованцева, 54	Владикавказ	15:09:0203009:1	0030020000000 Земли населенных пунктов	Для содержания и эксплуатации жилого дома	13	02.01.0	727	2 731,31	1 985 265,18
49625	Респ. Северная Осетия - Алания, г. Владикавказ, ул. Гудованцева, дом 52	Владикавказ	15:09:0203009:2	0030020000000 Земли населенных пунктов	Под жилую застройку Индивидуальную	13	02.01.0	660	2 731,31	1 802 451,20
49626	Респ. Северная Осетия - Алания, г. Владикавказ, ул. Гудованцева, 50	Владикавказ	15:09:0203009:3	0030020000000 Земли населенных пунктов	Для содержания и эксплуатации индивидуального жилого дома	13	02.01.0	665	2 731,31	1 816 298,74
49627	Республика Северная Осетия-Алания, г Владикавказ, ул Куйбышева/Гудованцева, 85/48	Владикавказ	15:09:0203009:4	0030020000000 Земли населенных пунктов	под жилую застройку Индивидуальную	13	02.01.0	702	2 731,31	1 918 196,62
49628	Республика Северная Осетия-Алания, г Владикавказ, ул Куйбышева, 87а	Владикавказ	15:09:0203009:5	0030020000000 Земли населенных пунктов	Под жилую застройку Индивидуальную	13	02.01.0	960	2 731,31	2 622 057,60
49629	Респ. Северная Осетия - Алания, г. Владикавказ, ул. Куйбышева/Побежимова, 87/41	Владикавказ	15:09:0203009:6	0030020000000 Земли населенных пунктов	Для содержания и эксплуатации индивидуального жилого дома	13	02.01.0	800	2 731,31	2 185 048,00
49630	Респ. Северная Осетия - Алания, г. Владикавказ, ул. Побежимова, 43	Владикавказ	15:09:0203009:7	0030020000000 Земли населенных пунктов	Для содержания и эксплуатации индивидуального жилого дома	13	02.01.0	658	2 731,31	1 797 852,98
49631	Респ. Северная Осетия - Алания, г. Владикавказ, ул. Побежимова, 45	Владикавказ	15:09:0203009:8	0030020000000 Земли населенных пунктов	Для содержания и эксплуатации индивидуального жилого дома	13	02.01.0	616	2 731,31	1 682 530,92
49632	Респ. Северная Осетия - Алания, г. Владикавказ, ул. Побежимова, 47	Владикавказ	15:09:0203009:9	0030020000000 Земли населенных пунктов	Для содержания и эксплуатации жилого дома	13	02.01.0	761	2 731,31	2 078 635,76
49633	Респ. Северная Осетия - Алания, г. Владикавказ, ул. Гудованцева, 55	Владикавказ	15:09:0203010:1	0030020000000 Земли населенных пунктов	Для содержания и эксплуатации индивидуального жилого дома	13	02.01.0	847	2 731,31	2 313 063,98
49634	Респ Северная Осетия - Алания, г Владикавказ, ул Куйбышева/Годзенкова, 81/38	Владикавказ	15:09:0203010:128	0030020000000 Земли населенных пунктов	Для содержания и эксплуатации индивидуального жилого дома	13	02.01.0	958	2 731,31	2 616 899,72
49635	Респ Северная Осетия - Алания, г Владикавказ, ул Куйбышева/Годзенкова, 81/38	Владикавказ	15:09:0203010:129	0030020000000 Земли населенных пунктов	Для содержания и эксплуатации индивидуального жилого дома	13	02.01.0	443	2 731,31	1 209 878,62
49636	Респ. Северная Осетия - Алания, г. Владикавказ, ул. Гудованцева, дом 53	Владикавказ	15:09:0203010:2	0030020000000 Земли населенных пунктов	Для содержания и эксплуатации индивидуального жилого дома	13	02.01.0	766	2 731,31	2 092 501,14
49637	Респ. Северная Осетия - Алания, г. Владикавказ, ул. Гудованцева, 51	Владикавказ	15:09:0203010:3	0030020000000 Земли населенных пунктов	Под индивидуальное жилищное строительство	13	02.01.0	711	2 731,31	1 941 818,96
49638	РСО-Алания, г Владикавказ, ул Куйбышева, 83	Владикавказ	15:09:0203010:4	0030020000000 Земли населенных пунктов	Под жилую застройку Индивидуальную	13	02.01.0	711	2 731,31	1 941 818,96
49639	Респ. Северная Осетия - Алания, г. Владикавказ, ул. Годзенкова, дом 40	Владикавказ	15:09:0203010:6	0030020000000 Земли населенных пунктов	Для содержания и эксплуатации индивидуального жилого дома	13	02.01.0	709	2 731,31	1 936 367,79
49640	Респ. Северная Осетия - Алания, г. Владикавказ, ул. Годзенкова, 42	Владикавказ	15:09:0203010:7	0030020000000 Земли населенных пунктов	Для содержания и эксплуатации индивидуального жилого дома	13	02.01.0	671	2 731,31	1 832 742,11
49641	Респ. Северная Осетия - Алания, г. Владикавказ, ул. Годзенкова, дом 44	Владикавказ	15:09:0203010:8	0030020000000 Земли населенных пунктов	Под жилую застройку Индивидуальную	13	02.01.0	425	2 731,31	1 161 059,43
49642	Респ. Северная Осетия - Алания, г. Владикавказ, ул. Годзенкова, дом 44 "б"	Владикавказ	15:09:0203010:9	0030020000000 Земли населенных пунктов	Для содержания и эксплуатации индивидуального жилого дома	13	02.01.0	471	2 731,31	1 286 077,16
49643	Респ. Северная Осетия - Алания, г. Владикавказ, пер. Предмостный, дом 8	Владикавказ	15:09:0203011:10	0030020000000 Земли населенных пунктов	Под жилую застройку Индивидуальную	13	02.01.0	595	2 731,31	1 625 032,30
49644	Республика Северная Осетия-Алания, г.Владикавказ, пер.Восточный/ул.Куйбышева	Владикавказ	15:09:0203011:134	0030020000000 Земли населенных пунктов	Магазины продовольственные и промтоварные	4	04.04.0	98	10,000	1 077 902,00
49645	Республика Северная Осетия-Алания, городской округ город Владикавказ г. Владикавказ, ул. Куйбышева, 77 А	Владикавказ	15:09:0203011:135	0030020000000 Земли населенных пунктов	Магазины продовольственные и промтоварные	4	04.04.0	581	10,000	5 674 166,00
49646	Республика Северная Осетия - Алания, г. Владикавказ, пер. Предмостный	Владикавказ	15:09:0203011:144	0030020000000 Земли населенных пунктов	Для содержания и эксплуатации индивидуального жилого дома	13	02.01.0	126	2 731,31	971 526,64
49647	Республика Северная Осетия - Алания, г. Владикавказ, пер. Предмостный	Владикавказ	15:09:0203011:145	0030020000000 Земли населенных пунктов	Для содержания и эксплуатации индивидуального жилого дома	13	02.01.0	905	2 731,31	2 962 176,72

№ пп	Местоположение ЗУ	Район	Кадастровый номер ЗУ	Категория земель	Разрешенное использование по документу	Код вида разрешенного использования (в соответствии с классификатором видов разрешенного использования земельных участков)	Вид использования объектов недвижимости	Площадь	УПКС	КС
49648	Респ. Северная Осетия - Алания, г. Владикавказ, ул. Головенкова, 49	Владикавказ	15:09:0203011:2	003002000000 Земли населенных пунктов	Для содержания и эксплуатации индивидуального жилого дома	13	02.010	405	7 734,34	3 132 407,70
49649	Респ. Северная Осетия - Алания, г. Владикавказ, ул. Головенкова, 47	Владикавказ	15:09:0203011:3	003002000000 Земли населенных пунктов	Для содержания и эксплуатации индивидуального жилого дома	13	02.010	600	7 734,34	4 640 604,00
49650	Респ. Северная Осетия - Алания, г. Владикавказ, ул. Головенкова, 45	Владикавказ	15:09:0203011:4	003002000000 Земли населенных пунктов	Для содержания и эксплуатации индивидуального жилого дома	13	02.010	578	7 734,34	4 470 448,52
49651	Республика Северная Осетия-Алания, г. Владикавказ, ул. Головенкова, 43	Владикавказ	15:09:0203011:5	003002000000 Земли населенных пунктов	Для содержания и эксплуатации индивидуального жилого дома	13	02.010	591	7 734,34	4 570 994,94
49652	Республика Северная Осетия - Алания, г. Владикавказ, ул. Куйбышева/Головенкова, 79/41	Владикавказ	15:09:0203011:6	003002000000 Земли населенных пунктов	Для индивидуального жилищного строительства	13	02.010	612	7 734,34	4 733 416,08
49653	Республика Северная Осетия-Алания, г. Владикавказ, пер. Восточный, д. 4	Владикавказ	15:09:0203011:8	003002000000 Земли населенных пунктов	Для содержания и эксплуатации индивидуального жилого дома	13	02.010	593	7 734,34	4 586 463,62
49654	Республика Северная Осетия - Алания, г. Владикавказ, пер. Предмостный, 6	Владикавказ	15:09:0203011:9	003002000000 Земли населенных пунктов	Под жилую застройку Индивидуальную	13	02.010	592	7 734,34	4 578 729,28
49655	Респ. Северная Осетия - Алания, г. Владикавказ, ул. Куйбышева, 71	Владикавказ	15:09:0203014:10	003002000000 Земли населенных пунктов	Для содержания и эксплуатации индивидуального жилого дома	13	02.010	422	7 734,34	3 263 891,48
49656	Респ. Северная Осетия - Алания, г. Владикавказ, ул. Куйбышева, дом 71 "а"	Владикавказ	15:09:0203014:11	003002000000 Земли населенных пунктов	Для содержания и эксплуатации индивидуального жилого дома	13	02.010	391	7 734,34	3 024 126,94
49657	Республика Северная Осетия-Алания, г Владикавказ, ул Куйбышева, 67а	Владикавказ	15:09:0203014:13	003002000000 Земли населенных пунктов	Для содержания и эксплуатации индивидуального жилого дома	13	02.010	339	7 734,34	2 621 941,26
49658	Респ. Северная Осетия - Алания, г. Владикавказ, ул. Куйбышева, 67	Владикавказ	15:09:0203014:14	003002000000 Земли населенных пунктов	Для содержания и эксплуатации индивидуального жилого дома	13	02.010	354	7 734,34	2 737 956,36
49659	Республика Северная Осетия-Алания, г Владикавказ, ул Пушкинская, 42	Владикавказ	15:09:0203014:16	003002000000 Земли населенных пунктов	Для содержания и эксплуатации жилого дома	13	02.010	251	7 734,34	1 941 319,34
49660	Респ. Северная Осетия - Алания, г. Владикавказ, ул. Пушкинская, дом 42"а"	Владикавказ	15:09:0203014:17	003002000000 Земли населенных пунктов	Для содержания и эксплуатации индивидуального жилого дома	13	02.010	235	7 734,34	1 817 569,90
49661	Респ. Северная Осетия - Алания, г. Владикавказ, ул. Братьев Шуховых, 42	Владикавказ	15:09:0203014:18	003002000000 Земли населенных пунктов	Для содержания и эксплуатации индивидуального жилого дома	13	02.010	379	7 734,34	2 931 314,86
49662	Республика Северная Осетия - Алания, г. Владикавказ, ул. Куйбышева, 69	Владикавказ	15:09:0203014:182	003002000000 Земли населенных пунктов	Для содержания и эксплуатации индивидуального жилого дома	13	02.010	219	7 734,34	1 693 820,46
49663	Республика Северная Осетия - Алания, г Владикавказ, ул Куйбышева, 69 А	Владикавказ	15:09:0203014:183	003002000000 Земли населенных пунктов	Для содержания и эксплуатации индивидуального жилого дома	13	02.010	604	7 734,34	4 671 541,36
49664	Республика Северная Осетия-Алания, г Владикавказ, ул Братьев Шуховых, 42 "а"	Владикавказ	15:09:0203014:19	003002000000 Земли населенных пунктов	Под жилую застройку	13	02.010	389	7 734,34	3 008 658,26
49665	Российская Федерация, Республика Северная Осетия - Алания, г. Владикавказ, ул. Пушкинская, 44/40, кв-л	Владикавказ	15:09:0203014:2	003002000000 Земли населенных пунктов	Под жилую застройку Индивидуальную	13	02.010	564	7 734,34	4 362 167,76
49666	Респ. Северная Осетия - Алания, г. Владикавказ, ул. Братьев Шуховых, дом 46 "а"	Владикавказ	15:09:0203014:20	003002000000 Земли населенных пунктов	Для содержания и эксплуатации индивидуального жилого дома	13	02.010	343	7 734,34	2 652 878,62
49667	Респ. Северная Осетия - Алания, г. Владикавказ, ул. Братьев Шуховых, дом 46	Владикавказ	15:09:0203014:21	003002000000 Земли населенных пунктов	Для содержания и эксплуатации индивидуального жилого дома	13	02.010	319	7 734,34	2 467 254,46
49668	Республика Северная Осетия-Алания, г Владикавказ, ул Куйбышева, 61	Владикавказ	15:09:0203014:22	003002000000 Земли населенных пунктов	Под установку и эксплуатацию платежных терминалов	4	04.010	1	10999	10 999,00
49669	Респ. Северная Осетия - Алания, г. Владикавказ, ул. Братьев Шуховых, дом 42 кв-л №2	Владикавказ	15:09:0203014:3	003002000000 Земли населенных пунктов	Под жилую застройку Индивидуальную	13	02.010	378	7 734,34	2 923 580,52
49670	Респ. Северная Осетия - Алания, г. Владикавказ, ул. Братьев Шуховых, дом 42 кв-л №2	Владикавказ	15:09:0203014:4	003002000000 Земли населенных пунктов	Под жилую застройку Индивидуальную	13	02.010	674	7 734,34	5 212 945,16
49671	Республика Северная Осетия-Алания, г. Владикавказ, ул. Куйбышева, 65 "а"	Владикавказ	15:09:0203014:62	003002000000 Земли населенных пунктов	Для содержания и эксплуатации жилого дома	13	02.010	85	7 734,34	657 418,90
49672	Республика Северная Осетия-Алания, г. Владикавказ, ул. Куйбышева, 65 "а"	Владикавказ	15:09:0203014:63	003002000000 Земли населенных пунктов	Для содержания и эксплуатации жилого дома	13	02.010	270	7 734,34	2 088 271,80
49673	Республика Северная Осетия-Алания, г. Владикавказ, ул. Братьев Шуховых, 48 "А"	Владикавказ	15:09:0203014:65	003002000000 Земли населенных пунктов	Под жилую застройку	13	02.010	306	7 734,34	2 366 708,04
49674	Республика Северная Осетия-Алания, г Владикавказ, ул Куйбышева, 73	Владикавказ	15:09:0203014:69	003002000000 Земли населенных пунктов	Для содержания и эксплуатации индивидуального жилого дома	13	02.010	461	7 734,34	3 565 530,74
49675	Респ. Северная Осетия - Алания, г. Владикавказ, ул. Братьев Шуховых, дом 50	Владикавказ	15:09:0203014:7	003002000000 Земли населенных пунктов	Для содержания и эксплуатации индивидуального жилого дома	13	02.010	331	7 734,34	2 560 066,54
49676	Республика Северная Осетия-Алания, г. Владикавказ, ул. Декабристов, 41	Владикавказ	15:09:0203014:70	003002000000 Земли населенных пунктов	Для содержания и эксплуатации индивидуального жилого дома	13	02.010	382	7 734,34	2 954 517,88
49677	Республика Северная Осетия-Алания, г Владикавказ, ул Братьев Шуховых/ул Декабристов, д 50а/43	Владикавказ	15:09:0203014:8	003002000000 Земли населенных пунктов	Для содержания и эксплуатации индивидуального жилого дома	13	02.010	342	7 734,34	2 645 144,28
49678	Республика Северная Осетия-Алания, г Владикавказ, ул Куйбышева, д 86/69	Владикавказ	15:09:0203016:1	003002000000 Земли населенных пунктов	Под жилую застройку Индивидуальную	13	02.010	377	7 734,34	2 915 846,18
49679	Республика Северная Осетия-Алания, г. Владикавказ, ул. Народов Востока	Владикавказ	15:09:0203016:102	003002000000 Земли населенных пунктов	Для индивидуального жилищного строительства	13	02.010	728	7 734,34	5 630 599,52
49680	Респ. Северная Осетия - Алания, г. Владикавказ, ул. Народов Востока, дом 37а	Владикавказ	15:09:0203016:12	003002000000 Земли населенных пунктов	Под жилую застройку Индивидуальную	13	02.010	361	7 734,34	2 792 096,74
49681	Респ. Северная Осетия - Алания, г. Владикавказ, ул. Народов Востока, дом 37	Владикавказ	15:09:0203016:13	003002000000 Земли населенных пунктов	Под жилую застройку Индивидуальную	13	02.010	361	7 734,34	2 792 096,74
49682	Респ. Северная Осетия - Алания, г. Владикавказ, ул. Народов Востока,35	Владикавказ	15:09:0203016:14	003002000000 Земли населенных пунктов	Для содержания и эксплуатации жилого дома	13	02.010	757	7 734,34	5 854 895,38
49683	Республика Северная Осетия - Алания, г. Владикавказ, ул. Народов Востока, 33	Владикавказ	15:09:0203016:15	003002000000 Земли населенных пунктов	Под жилую застройку Индивидуальную	13	02.010	358	7 734,34	2 768 893,72
49684	Респ. Северная Осетия - Алания, г. Владикавказ, ул. Народов Востока, дом 33	Владикавказ	15:09:0203016:16	003002000000 Земли населенных пунктов	Под жилую застройку Индивидуальную	13	02.010	124	7 734,34	959 058,16
49685	Респ. Северная Осетия - Алания, г. Владикавказ, ул. Народов Востока, дом 31/89	Владикавказ	15:09:0203016:17	003002000000 Земли населенных пунктов	Под жилую застройку Индивидуальную	13	02.010	145	7 734,34	1 121 479,30
49686	Респ. Северная Осетия - Алания, г. Владикавказ, ул. Народов Востока, дом 31/89	Владикавказ	15:09:0203016:18	003002000000 Земли населенных пунктов	Под жилую застройку Индивидуальную	13	02.010	217	7 734,34	1 678 351,78
49687	Республика Северная Осетия-Алания, г. Владикавказ, ул. Горького, 89 "а"	Владикавказ	15:09:0203016:19	003002000000 Земли населенных пунктов	Для содержания и эксплуатации жилого дома	13	02.010	371	7 734,34	2 869 440,14
49688	Респ. Северная Осетия - Алания, г. Владикавказ, ул. Максима Горького, дом 87	Владикавказ	15:09:0203016:20	003002000000 Земли населенных пунктов	Блокированная жилая застройка	13	02.010	805	7 734,34	6 226 143,70
49689	Респ. Северная Осетия - Алания, г. Владикавказ, ул. Максима Горького, 85 "а"	Владикавказ	15:09:0203016:21	003002000000 Земли населенных пунктов	Под жилую застройку	13	02.010	276	7 734,34	2 134 677,84
49690	Республика Северная Осетия — Алания, г. Владикавказ, ул. Народов Востока, 43	Владикавказ	15:09:0203016:215	003002000000 Земли населенных пунктов	Жилые дома для малосемейных гостиничного типа	13	02.020	382	7 734,34	2 954 517,88
49691	Республика Северная Осетия — Алания, г. Владикавказ, ул. Народов Востока, 43 "А"	Владикавказ	15:09:0203016:216	003002000000 Земли населенных пунктов	Жилые дома для малосемейных гостиничного типа	13	02.020	370	7 734,34	2 861 705,80
49692	Республика Северная Осетия-Алания, г Владикавказ, ул Декабристов, д 42/85	Владикавказ	15:09:0203016:22	003002000000 Земли населенных пунктов	Под жилую застройку Индивидуальную	13	02.010	422	7 734,34	3 263 891,48
49693	Республика Северная Осетия - Алания г Владикавказ ул Декабристов, 44	Владикавказ	15:09:0203016:23	003002000000 Земли населенных пунктов	Под жилую застройку индивидуальную	13	02.010	350	7 734,34	2 707 019,00
49694	Российская Федерация, Республика Северная Осетия-Алания, г. Владикавказ, ул. Куйбышева	Владикавказ	15:09:0203016:237	003002000000 Земли населенных пунктов	Для содержания и эксплуатации индивидуального жилого дома	13	02.010	608	7 734,34	4 702 478,72
49695	Российская Федерация, Республика Северная Осетия-Алания, городской округ город Владикавказ, г. Владикавказ, ул. Народов Востока, 49	Владикавказ	15:09:0203016:238	003002000000 Земли населенных пунктов	Для содержания и эксплуатации индивидуального жилого дома	13	02.010	145	7 734,34	1 121 479,30

№ п/п	Местоположение ЗУ	Район	Кадастровый номер ЗУ	Категория земель	Разрешенное использование по документу	Код вида разрешенного использования (в соответствии с классификатором видов разрешенного использования земельных участков)	Вид использования объектов недвижимости	Площадь	УПКС	КС
49696	Респ. Северная Осетия - Алания, г. Владикавказ, ул. Декабристов, дом 44	Владикавказ	15:09:0203016:24	003002000000 Земли населенных пунктов	Под жилую застройку Индивидуальную	13	02.010	412	[illegible]	4 186 548,08
49697	Респ. Северная Осетия - Алания, г. Владикавказ, ул. Декабристов, дом 46	Владикавказ	15:09:0203016:25	003002000000 Земли населенных пунктов	Для содержания и эксплуатации индивидуального жилого дома	13	02.010	782	[illegible]	5 810 224,68
49698	Респ. Северная Осетия - Алания, г. Владикавказ, ул. Декабристов, дом 48	Владикавказ	15:09:0203016:26	003002000000 Земли населенных пунктов	Под жилую застройку Индивидуальную	13	02.010	760	[illegible]	5 675 098,16
49699	Респ. Северная Осетия - Алания, г. Владикавказ, ул. Декабристов, дом 50	Владикавказ	15:09:0203016:27	003002000000 Земли населенных пунктов	Для содержания и эксплуатации индивидуального жилого дома	13	02.010	782	[illegible]	5 810 224,68
49700	Российская Федерация, Республика Северная Осетия - Алания, г. Владикавказ, ул. Куйбышева, 88	Владикавказ	15:09:0203016:3	003002000000 Земли населенных пунктов	Магазины	4	04.040	457	16092	3 926 644,56
49701	Респ. Северная Осетия - Алания, г. Владикавказ, ул. Декабристов, 54	Владикавказ	15:09:0203016:32	003002000000 Земли населенных пунктов	Для содержания и эксплуатации индивидуального жилого дома	13	02.010	805	[illegible]	6 226 144,70
49702	Республика Северная Осетия - Алания, г. Владикавказ, ул. Декабристов, 56	Владикавказ	15:09:0203016:33	003002000000 Земли населенных пунктов	Для содержания и эксплуатации жилого дома	13	02.010	761	[illegible]	5 111 075,36
49703	Респ. Северная Осетия - Алания, г. Владикавказ, ул. Куйбышева, дом 90	Владикавказ	15:09:0203016:36	003002000000 Земли населенных пунктов	Индивидуальный жилой дом	13	02.010	359	[illegible]	2 776 628,56
49704	Респ. Северная Осетия - Алания, г. Владикавказ, ул. Декабристов, 48	Владикавказ	15:09:0203016:37	003002000000 Земли населенных пунктов	Для содержания и эксплуатации индивидуального жилого дома	13	02.010	417	[illegible]	2 451 [illegible]9,78
49705	Респ. Северная Осетия - Алания, г. Владикавказ, ул. Декабристов, 58 "а"	Владикавказ	15:09:0203016:38	003002000000 Земли населенных пунктов	Для содержания и эксплуатации индивидуального жилого дома	13	02.010	804	[illegible]	6 124 674,96
49706	Респ. Северная Осетия - Алания, г. Владикавказ, ул. Декабристов, 52	Владикавказ	15:09:0203016:39	003002000000 Земли населенных пунктов	Для содержания и эксплуатации индивидуального жилого дома	13	02.010	747	[illegible]	5 790 206,58
49707	Республика Северная Осетия - Алания, г. Владикавказ, ул. Куйбышева, дом 90 "б"	Владикавказ	15:09:0203016:4	003002000000 Земли населенных пунктов	Для содержания и эксплуатации индивидуального жилого дома	13	02.010	369	[illegible]	2 853 971,16
49708	Российская Федерация, Республика Северная Осетия - Алания, г. Владикавказ, ул. Народов Востока, 47	Владикавказ	15:09:0203016:6	003002000000 Земли населенных пунктов	Индивидуальное жилищное строительство	13	02.010	668	[illegible]	5 421 227,92
49709	Респ. Северная Осетия - Алания, г. Владикавказ, ул. Народов Востока, 39	Владикавказ	15:09:0203016:80	003002000000 Земли населенных пунктов	Для содержания и эксплуатации жилого дома	13	02.010	782	[illegible]	5 810 224,68
49710	Респ. Северная Осетия - Алания, г. Владикавказ, ул. Народов Востока, 41	Владикавказ	15:09:0203016:9	003002000000 Земли населенных пунктов	Для содержания и эксплуатации жилого дома	13	02.010	739	[illegible]	5 719 677,26
49711	Респ. Северная Осетия - Алания, г. Владикавказ, ул. Побежимова, 35 "а"	Владикавказ	15:09:0203021:10	003002000000 Земли населенных пунктов	Для содержания и эксплуатации индивидуального жилого дома	13	02.010	406	[illegible]	3 140 142,84
49712	Респ. Северная Осетия - Алания, г. Владикавказ, ул. Побежимова, 33	Владикавказ	15:09:0203021:11	003002000000 Земли населенных пунктов	Для содержания и эксплуатации индивидуального жилого дома	13	02.010	847	[illegible]	6 117 876,48
49713	Респ. Северная Осетия - Алания, г. Владикавказ, ул. Побежимова, 33 "а"	Владикавказ	15:09:0203021:12	003002000000 Земли населенных пунктов	Для содержания и эксплуатации индивидуального жилого дома	13	02.010	800	[illegible]	6 094 756,00
49714	Республика Северная Осетия-Алания, г. Владикавказ, ул. Побежимова, 31	Владикавказ	15:09:0203021:13	003002000000 Земли населенных пунктов	Индивидуальное жилищное строительство	13	02.010	413	[illegible]	3 141 282,12
49715	Респ. Северная Осетия - Алания, г. Владикавказ, ул. Побежимова, 31 "а"	Владикавказ	15:09:0203021:14	003002000000 Земли населенных пунктов	Для содержания и эксплуатации жилого дома	13	02.010	419	[illegible]	3 270 658,16
49716	Респ. Северная Осетия - Алания, г. Владикавказ, ул. Побежимова, 29	Владикавказ	15:09:0203021:15	003002000000 Земли населенных пунктов	Для содержания и эксплуатации жилого дома	13	02.010	813	[illegible]	6 265 016,42
49717	Респ. Северная Осетия - Алания, г. Владикавказ, ул. Побежимова, дом 27 "а"	Владикавказ	15:09:0203021:16	003002000000 Земли населенных пунктов	Для содержания и эксплуатации индивидуального жилого дома	13	02.010	422	[illegible]	3 265 691,16
49718	Респ. Северная Осетия - Алания, г. Владикавказ, ул. Побежимова, 27	Владикавказ	15:09:0203021:17	003002000000 Земли населенных пунктов	Для содержания и эксплуатации индивидуального жилого дома	13	02.010	406	[illegible]	3 131 470,34
49719	Республика Северная Осетия-Алания, г. Владикавказ, ул. Куйбышева	Владикавказ	15:09:0203021:179	003002000000 Земли населенных пунктов	Для содержания и эксплуатации индивидуального жилого дома	13	02.010	151	[illegible]	1 167 885,34
49720	Респ. Северная Осетия - Алания, г. Владикавказ, ул. Побежимова, 25	Владикавказ	15:09:0203021:18	003002000000 Земли населенных пунктов	Для содержания и эксплуатации индивидуального жилого дома	13	02.010	827	[illegible]	6 396 299,18
49721	Республика Северная Осетия-Алания, г. Владикавказ, ул. Куйбышева	Владикавказ	15:09:0203021:180	003002000000 Земли населенных пунктов	Для содержания и эксплуатации индивидуального жилого дома	13	02.010	229	[illegible]	1 771 160,86
49722	Респ. Северная Осетия - Алания, г. Владикавказ, ул. Побежимова, 23	Владикавказ	15:09:0203021:19	003002000000 Земли населенных пунктов	Для содержания и эксплуатации индивидуального жилого дома	13	02.010	877	[illegible]	6 783 016,18
49723	Респ. Северная Осетия-Алания, г.Владикавказ, ул.Максима Горького, 113а/21	Владикавказ	15:09:0203021:20	003002000000 Земли населенных пунктов	Под жилую застройку Индивидуальную	13	02.010	325	[illegible]	2 513 660,50
49724	Респ. Северная Осетия - Алания, г. Владикавказ, ул. Максима Горького, дом 113 "в"	Владикавказ	15:09:0203021:21	003002000000 Земли населенных пунктов	Для жилищного строительства	13	02.010	429	[illegible]	3 318 [illegible]6
49725	Респ. Северная Осетия - Алания, г. Владикавказ, ул. Максима Горького, 111 "а"	Владикавказ	15:09:0203021:22	003002000000 Земли населенных пунктов	Для содержания и эксплуатации здания торгового назначения	4	04.000	454	16092	8 824 [illegible]6
49726	Республика Северная Осетия-Алания, г. Владикавказ, ул. Максима Горького, 111 "а"	Владикавказ	15:09:0203021:23	003002000000 Земли населенных пунктов	Для содержания и эксплуатации жилого дома	13	02.010	305	[illegible]	2 358 [illegible]3,70
49727	Республика Северная Осетия-Алания, г. Владикавказ, ул. М.Горького, 111	Владикавказ	15:09:0203021:24	003002000000 Земли населенных пунктов	Для содержания и эксплуатации жилого дома	13	02.010	425	[illegible]	3 287 691,50
49728	Республика Северная Осетия-Алания, г. Владикавказ, ул. Гудованцева, 28 "б"	Владикавказ	15:09:0203021:25	003002000000 Земли населенных пунктов	Для содержания и эксплуатации индивидуального жилого дома	13	02.010	477	[illegible]	2 915 836,18
49729	Респ. Северная Осетия - Алания, г. Владикавказ, ул. Гудованцева, 30	Владикавказ	15:09:0203021:26	003002000000 Земли населенных пунктов	Для содержания и эксплуатации индивидуального жилого дома	13	02.010	432	[illegible]	4 611 [illegible]4,88
49730	Респ. Северная Осетия - Алания, г. Владикавказ, ул. Гудованцева, 30 "а"	Владикавказ	15:09:0203021:27	003002000000 Земли населенных пунктов	Для содержания и эксплуатации жилого дома	13	02.010	458	[illegible]	3 387 [illegible]0,92
49731	Респ. Северная Осетия - Алания, г. Владикавказ, ул. Гудованцева, № 32	Владикавказ	15:09:0203021:28	003002000000 Земли населенных пунктов	Для содержания и эксплуатации индивидуального жилого дома	13	02.010	806	[illegible]	6 219 [illegible]6,72
49732	Респ. Северная Осетия - Алания, г. Владикавказ, ул. Гудованцева, 34	Владикавказ	15:09:0203021:29	003002000000 Земли населенных пунктов	Для содержания и эксплуатации жилого дома	13	02.010	446	[illegible]	3 472 [illegible]2,24
49733	Респ Северная Осетия - Алания, г Владикавказ, ул Куйбышева	Владикавказ	15:09:0203021:292	003002000000 Земли населенных пунктов	Для содержания и эксплуатации жилого дома	13	02.010	151	[illegible]	1 167 885,34
49734	Респ Северная Осетия - Алания, г Владикавказ, ул Куйбышева	Владикавказ	15:09:0203021:293	003002000000 Земли населенных пунктов	Для содержания и эксплуатации жилого дома	13	02.010	221	[illegible]	1 709 289,14
49735	Респ. Северная Осетия - Алания, г. Владикавказ, ул. Гудованцева, 36	Владикавказ	15:09:0203021:30	003002000000 Земли населенных пунктов	Для содержания и эксплуатации жилого дома	13	02.010	396	[illegible]	3 062 798,64
49736	Респ. Северная Осетия - Алания, г. Владикавказ, ул. Гудованцева, 38	Владикавказ	15:09:0203021:31	003002000000 Земли населенных пунктов	Для содержания и эксплуатации индивидуального жилого дома	13	02.010	413	[illegible]	4 269 [illegible]1,13
49737	Респ. Северная Осетия - Алания, г. Владикавказ, ул. Гудованцева, 38 "а"	Владикавказ	15:09:0203021:32	003002000000 Земли населенных пунктов	Под жилую застройку	13	02.010	862	[illegible]	6 661 [illegible]4,44
49738	Респ. Северная Осетия - Алания, г. Владикавказ, ул. Гудованцева, дом 40	Владикавказ	15:09:0203021:33	003002000000 Земли населенных пунктов	Для содержания и эксплуатации индивидуального жилого дома	13	02.010	480	[illegible]	4 712 [illegible]0,20

№ пп	Местоположение ЗУ	Район	Кадастровый номер ЗУ	Категория земель	Разрешенное использование по документу	Код вида разрешенного использования (в соответствии с классификатором видов разрешенного использования земельных участков)	Вид использования объектов недвижимости	Площадь	УПКС	КС
49739	Респ. Северная Осетия - Алания, г. Владикавказ, ул. Гудованцева, 40а	Владикавказ	15:09:0203021:34	003002000000 Земли населенных пунктов	Для содержания и эксплуатации жилого дома	13	02.010	348	7 734,34	2 691 550,32
49740	Респ. Северная Осетия - Алания, г. Владикавказ, ул. Гудованцева, дом 42	Владикавказ	15:09:0203021:35	003002000000 Земли населенных пунктов	Для содержания и эксплуатации индивидуального жилого дома	13	02.010	777	7 734,34	6 009 582,18
49741	Респ. Северная Осетия - Алания, г. Владикавказ, ул. Гудованцева, 44	Владикавказ	15:09:0203021:36	003002000000 Земли населенных пунктов	Для содержания и эксплуатации жилого дома	13	02.010	803	7 734,34	6 210 675,02
49742	Респ. Северная Осетия - Алания, г. Владикавказ, ул. Гудованцева, 28	Владикавказ	15:09:0203021:37	003002000000 Земли населенных пунктов	Для содержания и эксплуатации индивидуального жилого дома и ведение личного подсобного хозяйства	13	02.010	400	7 734,34	3 093 736,00
49743	Респ. Северная Осетия - Алания, г. Владикавказ, ул. Куйбышева, дом 114	Владикавказ	15:09:0203021:4	003002000000 Земли населенных пунктов	Для содержания и эксплуатации индивидуального жилого дома	13	02.010	400	7 734,34	3 093 736,00
49744	Республика Северная Осетия-Алания, г Владикавказ, ул Куйбышева, 116	Владикавказ	15:09:0203021:5	003002000000 Земли населенных пунктов	Для содержания и эксплуатации индивидуального жилого дома	13	02.010	200	7 734,34	1 546 868,00
49745	Респ. Северная Осетия - Алания, г. Владикавказ, ул. Побединова, дом 39	Владикавказ	15:09:0203021:6	003002000000 Земли населенных пунктов	Под жилую застройку Индивидуальную	13	02.010	200	7 734,34	1 546 868,00
49746	Респ. Северная Осетия - Алания, г. Владикавказ, ул. Побединова, дом 37	Владикавказ	15:09:0203021:7	003002000000 Земли населенных пунктов	Для содержания и эксплуатации индивидуального жилого дома	13	02.010	400	7 734,34	3 093 736,00
49747	Респ. Северная Осетия-Алания, г.Владикавказ, ул.Побединова, 37 "а"	Владикавказ	15:09:0203021:8	003002000000 Земли населенных пунктов	Под жилую застройку Индивидуальную	13	02.010	344	7 734,34	2 660 612,96
49748	Респ. Северная Осетия - Алания, г. Владикавказ, ул. Побединова, дом 35	Владикавказ	15:09:0203021:9	003002000000 Земли населенных пунктов	Под жилую застройку Индивидуальную	13	02.010	410	7 734,34	3 171 079,40
49749	Респ. Северная Осетия - Алания, г. Владикавказ, ул. З.Магкаева. дом 45	Владикавказ	15:09:0203022:10	003002000000 Земли населенных пунктов	Для содержания и эксплуатации индивидуального жилого дома	13	02.010	387	7 734,34	2 993 189,58
49750	Респ. Северная Осетия - Алания, г. Владикавказ, ул. Зураба Мамсова, дом 43	Владикавказ	15:09:0203022:11	003002000000 Земли населенных пунктов	Под жилую застройку Индивидуальную	13	02.010	400	7 734,34	3 093 736,00
49751	Респ. Северная Осетия - Алания, г. Владикавказ, ул. Зураба Магкаева. дом 41	Владикавказ	15:09:0203022:12	003002000000 Земли населенных пунктов	Для строительства индивидуального жилого дома	13	02.010	518	7 734,34	4 006 388,12
49752	Респ. Северная Осетия - Алания, г. Владикавказ, ул. Зураба Магкаева, дом 39	Владикавказ	15:09:0203022:13	003002000000 Земли населенных пунктов	Для содержания и эксплуатации индивидуального жилого дома	13	02.010	539	7 734,34	4 168 809,26
49753	Респ. Северная Осетия - Алания, г. Владикавказ, ул. Зураба Магкаева, 37	Владикавказ	15:09:0203022:14	003002000000 Земли населенных пунктов	Для содержания и эксплуатации индивидуального жилого дома	13	02.010	525	7 734,34	4 060 528,50
49754	Респ. Северная Осетия - Алания, г. Владикавказ, ул. Зураба Магкаева, 35	Владикавказ	15:09:0203022:15	003002000000 Земли населенных пунктов	Для содержания и эксплуатации индивидуального жилого дома	13	02.010	520	7 734,34	4 021 856,80
49755	Респ. Северная Осетия - Алания, г. Владикавказ, ул. Максима Горького, 117	Владикавказ	15:09:0203022:16	003002000000 Земли населенных пунктов	Для содержания и эксплуатации индивидуального жилого дома	13	02.010	192	7 734,34	1 484 993,28
49756	Респ. Северная Осетия - Алания, г. Владикавказ, ул. Зураба Магкаева, 33	Владикавказ	15:09:0203022:17	003002000000 Земли населенных пунктов	Для содержания и эксплуатации индивидуального жилого дома	13	02.010	351	7 734,34	2 714 753,34
49757	Республика Северная Осетия-Алания, г Владикавказ, ул Максима Горького/Побединова, д 115/34	Владикавказ	15:09:0203022:18	003002000000 Земли населенных пунктов	Под жилую застройку	13	02.010	531	7 734,34	4 106 934,54
49758	Респ. Северная Осетия - Алания, г. Владикавказ, ул. Побединова, 36	Владикавказ	15:09:0203022:19	003002000000 Земли населенных пунктов	Под индивидуальную жилую застройку	13	02.010	526	7 734,34	4 068 262,84
49759	Респ. Северная Осетия - Алания, г. Владикавказ, ул. Зураба Магкаева, дом 59	Владикавказ	15:09:0203022:2	003002000000 Земли населенных пунктов	Для содержания и эксплуатации индивидуального жилого дома	13	02.010	527	7 734,34	4 075 997,18
49760	Республика Северная Осетия - Алания, г. Владикавказ, ул. Побединова, 38	Владикавказ	15:09:0203022:20	003002000000 Земли населенных пунктов	Под жилую застройку индивидуальную	13	02.010	513	7 734,34	3 967 716,42
49761	Респ. Северная Осетия - Алания, г. Владикавказ, ул. Побединова, 40	Владикавказ	15:09:0203022:21	003002000000 Земли населенных пунктов	Для содержания и эксплуатации жилого дома	13	02.010	597	7 734,34	4 617 400,98
49762	Российская Федерация, Республика Северная Осетия-Алания, г Владикавказ, ул Зураба Магкаева	Владикавказ	15:09:0203022:210	003002000000 Земли населенных пунктов	Магазины	4	04.040	119	10999	1 308 881,00
49763	Российская Федерация, Республика Северная Осетия-Алания, г. Владикавказ, ул. Зураба Магкаева	Владикавказ	15:09:0203022:211	003002000000 Земли населенных пунктов	Магазины	4	04.040	111	10999	1 220 889,00
49764	Российская Федерация, Республика Северная Осетия-Алания, г Владикавказ, ул. Зураба Магкаева	Владикавказ	15:09:0203022:212	003002000000 Земли населенных пунктов	Магазины	4	04.040	70	10999	769 930,00
49765	Респ. Северная Осетия - Алания, г. Владикавказ, ул. Побединова, дом 42	Владикавказ	15:09:0203022:22	003002000000 Земли населенных пунктов	Для содержания и эксплуатации индивидуального жилого дома	13	02.010	503	7 734,34	3 890 373,02
49766	Респ. Северная Осетия - Алания, г. Владикавказ, ул. Побединова, дом 44	Владикавказ	15:09:0203022:23	003002000000 Земли населенных пунктов	Под жилую застройку Индивидуальную	13	02.010	405	7 734,34	3 132 407,70
49767	Респ. Северная Осетия - Алания, г. Владикавказ, ул. Побединова, дом 44	Владикавказ	15:09:0203022:24	003002000000 Земли населенных пунктов	Для содержания и эксплуатации индивидуального жилого дома	13	02.010	563	7 734,34	4 354 403,42
49768	Респ. Северная Осетия - Алания, г. Владикавказ, ул. Побединова, 46	Владикавказ	15:09:0203022:25	003002000000 Земли населенных пунктов	Для содержания и эксплуатации индивидуального жилого дома	13	02.010	486	7 734,34	3 758 889,24
49769	Респ. Северная Осетия - Алания, г. Владикавказ, ул. Побединова, 48	Владикавказ	15:09:0203022:26	003002000000 Земли населенных пунктов	Для содержания и эксплуатации индивидуального жилого дома	13	02.010	519	7 734,34	4 014 122,46
49770	Респ. Северная Осетия - Алания, г. Владикавказ, ул. Побединова, 50	Владикавказ	15:09:0203022:27	003002000000 Земли населенных пунктов	Для содержания и эксплуатации жилого дома	13	02.010	544	7 734,34	4 207 480,96
49771	Респ. Северная Осетия - Алания, г. Владикавказ, ул. Побединова, 52	Владикавказ	15:09:0203022:28	003002000000 Земли населенных пунктов	Для содержания и эксплуатации индивидуального жилого дома	13	02.010	573	7 734,34	4 431 776,82
49772	Респ. Северная Осетия - Алания, г. Владикавказ, ул. Зураба Магкаева, 57	Владикавказ	15:09:0203022:3	003002000000 Земли населенных пунктов	Для содержания и эксплуатации индивидуального жилого дома	13	02.010	527	7 734,34	4 075 997,18
49773	Респ. Северная Осетия - Алания, г. Владикавказ, ул. Побединова, 56	Владикавказ	15:09:0203022:31	003002000000 Земли населенных пунктов	Для содержания и эксплуатации индивидуального жилого дома	13	02.010	516	7 734,34	3 990 919,44
49774	Респ. Северная Осетия - Алания, г. Владикавказ, ул. Побединова, дом 58	Владикавказ	15:09:0203022:32	003002000000 Земли населенных пунктов	Под жилую застройку Индивидуальную	13	02.010	635	7 734,34	4 911 305,90
49775	Респ. Северная Осетия - Алания, г. Владикавказ, ул. Побединова, 60	Владикавказ	15:09:0203022:33	003002000000 Земли населенных пунктов	Для содержания и эксплуатации жилого дома	13	02.010	635	7 734,34	4 911 305,90
49776	Респ. Северная Осетия - Алания, г. Владикавказ, ул. Побединова/Куйбышева, 62/118	Владикавказ	15:09:0203022:34	003002000000 Земли населенных пунктов	Для содержания и эксплуатации индивидуального жилого дома	13	02.010	393	7 734,34	3 039 595,62
49777	Респ. Северная Осетия - Алания, г. Владикавказ, ул. Зураба Магкаева, 55	Владикавказ	15:09:0203022:4	003002000000 Земли населенных пунктов	Для содержания и эксплуатации индивидуального жилого дома	13	02.010	544	7 734,34	4 207 480,96
49778	Респ. Северная Осетия - Алания, г. Владикавказ, ул. Зураба Магкаева, 53	Владикавказ	15:09:0203022:5	003002000000 Земли населенных пунктов	Для завершенного строительства	13	02.010	546	7 734,34	4 222 949,64
49779	Республика Северная Осетия-Алания, городской округ город Владикавказ, город Владикавказ, улица Куйбышева, земельный участок 120	Владикавказ	15:09:0203022:51	003002000000 Земли населенных пунктов	Магазины продовольственные и промтоварные	4	04.040	322	10999	3 541 678,00
49780	Респ. Северная Осетия - Алания, г. Владикавказ, ул. Побединова, 54	Владикавказ	15:09:0203022:53	003002000000 Земли населенных пунктов	Для содержания и эксплуатации жилого дома	13	02.010	570	7 734,34	4 408 573,80
49781	Северная Осетия - Алания респ, г Владикавказ, ул Зураба Магкаева, 51	Владикавказ	15:09:0203022:6	003002000000 Земли населенных пунктов	Для содержания и эксплуатации индивидуального жилого дома	13	02.010	536	7 734,34	4 145 606,24
49782	Респ. Северная Осетия - Алания, г. Владикавказ, ул. Зураба Магкаева, дом 49 "а"	Владикавказ	15:09:0203022:7	003002000000 Земли населенных пунктов	Для содержания и эксплуатации индивидуального жилого дома	13	02.010	459	7 734,34	3 550 062,06
49783	Респ. Северная Осетия - Алания, г. Владикавказ, ул.Зураба Мамсова, дом 49	Владикавказ	15:09:0203022:8	003002000000 Земли населенных пунктов	Под жилую застройку Индивидуальную	13	02.010	440	7 734,34	3 403 109,60
49784	Респ. Северная Осетия - Алания, г. Владикавказ, ул. Зураба Магкаева, 47	Владикавказ	15:09:0203022:9	003002000000 Земли населенных пунктов	Для содержания и эксплуатации индивидуального жилого дома	13	02.010	401	7 734,34	3 101 470,34
49785	Республика Северная Осетия-Алания, г Владикавказ, ул Димитрова, в/ч 96001	Владикавказ	15:09:0204030:1	003002000000 Земли населенных пунктов	Под жилую застройку	13	02.010	1 465	10 893,44	15 958 889,60

№ пп	Местоположение ЗУ	Район	Кадастровый номер ЗУ	Категория земель	Разрешенное использование по документу	Код вида разрешенного использования (в соответствии с классификатором видов разрешенного использования земельных участков)	Вид использования объектов недвижимости	Площадь	УПКС	КС
49786	Республика Северная Осетия-Алания, г Владикавказ, ул Димитрова, д 23/11	Владикавказ	15:09:0204030:10	003002000000 Земли населенных пунктов	Под жилую застройку	13	02.010	500	10 893,44	5 446 720,00
49787	Респ. Северная Осетия - Алания, г. Владикавказ, ул. Осетинская/Шишба, дом 26/13	Владикавказ	15:09:0204030:11	003002000000 Земли населенных пунктов	Для содержания и эксплуатации индивидуального жилого дома	13	02.010	584	10 893,44	6 361 768,96
49788	Республика Северная Осетия-Алания, г Владикавказ, ул Осетинская/Армянская, д 12/16	Владикавказ	15:09:0204030:12	003002000000 Земли населенных пунктов	Нежилые здания и сооружения	3	03.080	1 444	3 614,69	5 219 612,36
49789	Республика Северная Осетия-Алания, г Владикавказ, ул Димитрова, д 13а	Владикавказ	15:09:0204030:13	003002000000 Земли населенных пунктов	Для содержания и эксплуатации ТП (Трансформаторная подстанция № 44)	6	03.012	20	5 292,94	105 858,80
49790	Респ. Северная Осетия - Алания, г. Владикавказ, ул. Димитрова, дом 13	Владикавказ	15:09:0204030:2	003002000000 Земли населенных пунктов	Под жилую застройку	13	02.010	568	10 893,44	6 187 473,92
49791	Респ. Северная Осетия - Алания, г. Владикавказ, ул. Димитрова, дом 15	Владикавказ	15:09:0204030:3	003002000000 Земли населенных пунктов	Под жилую застройку	13	02.010	300	10 893,44	3 268 032,00
49792	Респ. Северная Осетия - Алания, г. Владикавказ, ул. Димитрова, дом 17	Владикавказ	15:09:0204030:4	003002000000 Земли населенных пунктов	Для содержания и эксплуатации индивидуального жилого дома	13	02.010	255	10 893,44	2 777 827,20
49793	Респ. Северная Осетия - Алания, г. Владикавказ, ул. Димитрова, 19	Владикавказ	15:09:0204030:5	003002000000 Земли населенных пунктов	Для содержания и эксплуатации индивидуального жилого дома	13	02.010	233	10 893,44	2 538 171,52
49794	Республика Северная Осетия-Алания, г. Владикавказ, ул. Осетинская, 14	Владикавказ	15:09:0204030:6	003002000000 Земли населенных пунктов	Для содержания и эксплуатации жилого дома	13	02.010	464	10 893,44	5 054 556,16
49795	Респ. Северная Осетия - Алания, г. Владикавказ, ул. Осетинская, дом 16	Владикавказ	15:09:0204030:7	003002000000 Земли населенных пунктов	Под жилую застройку	13	02.010	418	10 893,44	4 553 457,92
49796	Северная Осетия - Алания респ, г Владикавказ, ул Димитрова, 21	Владикавказ	15:09:0204030:8	003002000000 Земли населенных пунктов	Для содержания и эксплуатации индивидуального жилого дома	13	02.010	377	10 893,44	4 106 826,88
49797	Респ. Северная Осетия - Алания, г. Владикавказ, ул. Осетинская, дом 18	Владикавказ	15:09:0204030:9	003002000000 Земли населенных пунктов	Под жилую застройку	13	02.010	257	10 893,44	2 799 614,08
49798	Респ. Северная Осетия - Алания, г. Владикавказ, ул. Максима Горького, дом 130/24	Владикавказ	15:09:0205011:1	003002000000 Земли населенных пунктов	Под жилую застройку Индивидуальную	13	02.010	480	7 734,34	3 712 483,20
49799	Российская Федерация, Республика Северная Осетия - Алания г. Владикавказ, ул. Побежимова, 11"в"	Владикавказ	15:09:0205011:10	003002000000 Земли населенных пунктов	Под жилую застройку Индивидуальную	13	02.010	463	7 734,34	3 580 999,42
49800	Респ. Северная Осетия - Алания, г. Владикавказ, ул. Побежимова, дом 11	Владикавказ	15:09:0205011:11	003002000000 Земли населенных пунктов	Для содержания и эксплуатации индивидуального жилого дома	13	02.010	512	7 734,34	3 959 982,08
49801	Респ. Северная Осетия - Алания, г. Владикавказ, ул. Побежимова, 9	Владикавказ	15:09:0205011:12	003002000000 Земли населенных пунктов	Для содержания и эксплуатации индивидуального жилого дома	13	02.010	475	7 734,34	3 673 811,50
49802	Респ. Северная Осетия - Алания, г. Владикавказ, ул. Побежимова, дом 9 "б"	Владикавказ	15:09:0205011:13	003002000000 Земли населенных пунктов	Для содержания и эксплуатации индивидуального жилого дома	13	02.010	477	7 734,34	3 689 280,18
49803	Респ. Северная Осетия - Алания, г. Владикавказ, ул. Побежимова, дом 7	Владикавказ	15:09:0205011:14	003002000000 Земли населенных пунктов	Под жилую застройку Индивидуальную	13	02.010	436	7 734,34	3 372 172,24
49804	Респ. Северная Осетия - Алания, г. Владикавказ, ул. Побежимова, дом 7	Владикавказ	15:09:0205011:15	003002000000 Земли населенных пунктов	Под жилую застройку Индивидуальную	13	02.010	586	7 734,34	4 532 323,24
49805	Респ. Северная Осетия - Алания, г. Владикавказ, ул. Побежимова, 5	Владикавказ	15:09:0205011:16	003002000000 Земли населенных пунктов	Для содержания и эксплуатации индивидуального жилого дома	13	02.010	986	7 734,34	7 626 058,24
49806	Северная Осетия - Алания респ, г Владикавказ, ул Побежимова, 3-п	Владикавказ	15:09:0205011:17	003002000000 Земли населенных пунктов	Для содержания и эксплуатации индивидуального жилого дома	13	02.010	498	7 734,34	3 851 701,32
49807	Республика Северная Осетия-Алания, г Владикавказ, ул Побежимова, д 3	Владикавказ	15:09:0205011:18	003002000000 Земли населенных пунктов	Для содержания и эксплуатации индивидуального жилого дома	13	02.010	517	7 734,34	3 998 653,78
49808	Респ. Северная Осетия - Алания, г. Владикавказ, ул. Побежимова, дом 1	Владикавказ	15:09:0205011:19	003002000000 Земли населенных пунктов	Для содержания и эксплуатации индивидуального жилого дома	13	02.010	566	7 734,34	4 377 636,44
49809	Республика Северная Осетия-Алания, г.Владикавказ, ул.Максима Горького, 130а	Владикавказ	15:09:0205011:2	003002000000 Земли населенных пунктов	Под жилую застройку Индивидуальную	13	02.010	296	7 734,34	2 289 364,64
49810	Респ. Северная Осетия - Алания, г. Владикавказ, ул. Побежимова, 1 "г"	Владикавказ	15:09:0205011:20	003002000000 Земли населенных пунктов	Для содержания и эксплуатации индивидуального жилого дома	13	02.010	375	7 734,34	2 900 377,50
49811	Республика Северная Осетия-Алания, г. Владикавказ, ул. Побежимова, 1"в"	Владикавказ	15:09:0205011:21	003002000000 Земли населенных пунктов	Для содержания и эксплуатации жилого дома	13	02.010	774	7 734,34	5 986 379,16
49812	Респ. Северная Осетия - Алания, г. Владикавказ, ул. Побежимова, 1 "б"	Владикавказ	15:09:0205011:22	003002000000 Земли населенных пунктов	Для содержания и эксплуатации жилого дома	13	02.010	534	7 734,34	4 130 137,56
49813	Респ. Северная Осетия - Алания, г. Владикавказ, ул. Побежимова, дом 1а	Владикавказ	15:09:0205011:23	003002000000 Земли населенных пунктов	Под жилую застройку Индивидуальную	13	02.010	218	7 734,34	1 686 086,12
49814	Респ. Северная Осетия - Алания, г. Владикавказ, ул. Побежимова, дом 1/47	Владикавказ	15:09:0205011:24	003002000000 Земли населенных пунктов	Под жилую застройку Индивидуальную	13	02.010	290	7 734,34	2 242 958,60
49815	Российская Федерация, Республика Северная Осетия-Алания, городской округ город Владикавказ, г. Владикавказ, ул. Побежимова, земельный участок 19	Владикавказ	15:09:0205011:249	003002000000 Земли населенных пунктов	Для содержания и эксплуатации индивидуального жилого дома	13	02.010	208	7 734,34	1 608 742,72
49816	Российская Федерация, Республика Северная Осетия - Алания городской округ город Владикавказ, г. Владикавказ, ул. Максима Горького, земельный участок 132	Владикавказ	15:09:0205011:250	003002000000 Земли населенных пунктов	Для содержания и эксплуатации индивидуального жилого дома	13	02.010	375	7 734,34	2 900 377,50
49817	Респ. Северная Осетия - Алания, г. Владикавказ, ул. Баконская, 41	Владикавказ	15:09:0205011:27	003002000000 Земли населенных пунктов	Для содержания и эксплуатации индивидуального жилого дома	13	02.010	551	7 734,34	4 261 621,34
49818	Респ. Северная Осетия - Алания, г. Владикавказ, ул. Баконская, 39	Владикавказ	15:09:0205011:28	003002000000 Земли населенных пунктов	Для содержания и эксплуатации жилого дома	13	02.010	549	7 734,34	4 246 152,66
49819	Респ. Северная Осетия - Алания, г. Владикавказ, ул. Гудовацева, дом 26	Владикавказ	15:09:0205011:29	003002000000 Земли населенных пунктов	Под жилую застройку Индивидуальную	13	02.010	576	7 734,34	4 454 959,84
49820	Респ. Северная Осетия - Алания, г. Владикавказ, ул. Максима Горького, 132 "в"	Владикавказ	15:09:0205011:3	003002000000 Земли населенных пунктов	Под жилую застройку Индивидуальную	13	02.010	293	7 734,34	2 266 161,62
49821	Респ. Северная Осетия - Алания, г. Владикавказ, ул. Гудовацева, 2 "а"	Владикавказ	15:09:0205011:30	003002000000 Земли населенных пунктов	Для содержания и эксплуатации индивидуального жилого дома	13	02.010	528	7 734,34	4 083 731,52
49822	Респ. Северная Осетия - Алания, г. Владикавказ, ул. Гудовацева, дом 2	Владикавказ	15:09:0205011:31	003002000000 Земли населенных пунктов	Под жилую застройку Индивидуальную	13	02.010	539	7 734,34	4 168 809,26
49823	Респ. Северная Осетия - Алания, г. Владикавказ, ул. Гудовацева, 2	Владикавказ	15:09:0205011:32	003002000000 Земли населенных пунктов	Под жилую застройку Индивидуальную	13	02.010	168	7 734,34	1 299 697,92
49824	Респ. Северная Осетия - Алания, г. Владикавказ, ул. Гудовацева, дом 2	Владикавказ	15:09:0205011:33	003002000000 Земли населенных пунктов	Под жилую застройку Индивидуальную	13	02.010	410	7 734,34	3 171 078,40
49825	Респ. Северная Осетия - Алания, г. Владикавказ, ул. Гудовацева, 4	Владикавказ	15:09:0205011:34	003002000000 Земли населенных пунктов	Для содержания и эксплуатации индивидуального жилого дома	13	02.010	726	7 734,34	5 615 130,84
49826	Респ. Северная Осетия - Алания, г. Владикавказ, ул. Гудовацева, 6	Владикавказ	15:09:0205011:35	003002000000 Земли населенных пунктов	Для содержания и эксплуатации жилого дома	13	02.010	850	7 734,34	6 574 189,00
49827	Респ. Северная Осетия - Алания, г. Владикавказ, ул. Гудовацева, дом 8	Владикавказ	15:09:0205011:36	003002000000 Земли населенных пунктов	Под жилую застройку Индивидуальную	13	02.010	378	7 734,34	2 923 580,52
49828	Респ. Северная Осетия - Алания, г. Владикавказ, ул. Гудовацева, дом 8	Владикавказ	15:09:0205011:37	003002000000 Земли населенных пунктов	Под жилую застройку Индивидуальную	13	02.010	422	7 734,34	3 263 891,48
49829	Республика Северная Осетия - Алания, г. Владикавказ, ул. Гудовацева, 10 "А"	Владикавказ	15:09:0205011:38	003002000000 Земли населенных пунктов	Под жилую застройку индивидуальную	13	02.010	412	7 734,34	3 186 548,08
49830	Респ. Северная Осетия - Алания, г. Владикавказ, ул. Гудовацева, 10	Владикавказ	15:09:0205011:39	003002000000 Земли населенных пунктов	Для содержания и эксплуатации индивидуального жилого дома	13	02.010	395	7 734,34	3 055 064,30
49831	Респ. Северная Осетия - Алания, г. Владикавказ, ул. Гудовацева, дом 12	Владикавказ	15:09:0205011:40	003002000000 Земли населенных пунктов	Под жилую застройку Индивидуальную	13	02.010	791	7 734,34	6 117 862,94
49832	Респ. Северная Осетия - Алания, г. Владикавказ, ул. Гудовацева, дом 14	Владикавказ	15:09:0205011:41	003002000000 Земли населенных пунктов	Для содержания и эксплуатации индивидуального жилого дома	13	02.010	805	7 734,34	6 226 143,70
49833	Респ. Северная Осетия - Алания, г. Владикавказ, ул. Гудовацева, дом 14	Владикавказ	15:09:0205011:42	003002000000 Земли населенных пунктов	Под жилую застройку Индивидуальную	13	02.010	367	7 734,34	2 838 502,78
49834	Респ. Северная Осетия - Алания, г. Владикавказ, ул. Гудовацева, 16	Владикавказ	15:09:0205011:43	003002000000 Земли населенных пунктов	Под жилую застройку	13	02.010	404	7 734,34	3 124 673,36
49835	Респ. Северная Осетия - Алания, г. Владикавказ, ул. Гудовацева, дом 18	Владикавказ	15:09:0205011:44	003002000000 Земли населенных пунктов	Под жилую застройку Индивидуальную	13	02.010	437	7 734,34	3 379 906,58
49836	Респ. Северная Осетия - Алания, г. Владикавказ, ул. Гудовацева, дом 20	Владикавказ	15:09:0205011:45	003002000000 Земли населенных пунктов	Под жилую застройку индивидуальную	13	02.010	793	7 734,34	6 133 331,62
49837	Респ. Северная Осетия - Алания, г. Владикавказ, ул. Гудовацева, 22	Владикавказ	15:09:0205011:46	003002000000 Земли населенных пунктов	Для содержания и эксплуатации жилого дома	13	02.010	860	7 734,34	6 651 532,40
49838	Северная Осетия - Алания респ, г Владикавказ, ул Гудовацева, 24	Владикавказ	15:09:0205011:47	003002000000 Земли населенных пунктов	Для содержания и эксплуатации трансформаторной подстанции (ТП)	6	03.012	36	3 757,99	135 287,64

№ пп	Местоположение ЗУ	Район	Кадастровый номер ЗУ	Категория земель	Разрешенное использование по документу	Код вида разрешенного использования (в соответствии с классификатором видов разрешенного использования земельных участков)	Вид использования объектов недвижимости	Площадь	УПКС	КС
49839	Респ. Северная Осетия - Алания, г. Владикавказ, ул. Баконская, 45	Владикавказ	15:09:0205011:48	003002000000 Земли населенных пунктов	Для содержания и эксплуатации жилого дома	13	02.010	548	7 734,34	4 238 418,32
49840	Республика Северная Осетия - Алания, г. Владикавказ, ул. Баконская, 43	Владикавказ	15:09:0205011:49	003002000000 Земли населенных пунктов	Для содержания и эксплуатации индивидуального жилого дома	13	02.010	561	7 734,34	4 338 964,74
49841	Респ. Северная Осетия - Алания, г. Владикавказ, ул. Максима Горького, дом 132/49	Владикавказ	15:09:0205011:5	003002000000 Земли населенных пунктов	Под жилую застройку Индивидуальную	13	02.010	187	7 734,34	1 446 321,58
49842	Респ. Северная Осетия - Алания, г. Владикавказ, ул. Побежимова, 7	Владикавказ	15:09:0205011:50	003002000000 Земли населенных пунктов	Под жилую застройку	13	02.010	1 003	7 734,34	7 757 543,02
49843	Респ. Северная Осетия - Алания, г. Владикавказ, ул. Побежимова, 17	Владикавказ	15:09:0205011:6	003002000000 Земли населенных пунктов	Для содержания и эксплуатации индивидуального жилого дома	13	02.010	886	7 734,34	6 852 625,24
49844	Респ. Северная Осетия - Алания, г. Владикавказ, ул. Побежимова, 15	Владикавказ	15:09:0205011:7	003002000000 Земли населенных пунктов	Под жилую застройку	13	02.010	893	7 734,34	6 906 765,62
49845	Респ. Северная Осетия - Алания, г. Владикавказ, ул. Побежимова, дом 13	Владикавказ	15:09:0205011:8	003002000000 Земли населенных пунктов	Для содержания и эксплуатации индивидуального жилого дома	13	02.010	933	7 734,34	7 216 139,22
49846	Респ. Северная Осетия - Алания, г. Владикавказ, ул. Побежимова, дом 13	Владикавказ	15:09:0205011:9	003002000000 Земли населенных пунктов	Под жилую застройку Индивидуальную	13	02.010	446	7 734,34	3 449 515,64
49847	Республика Северная Осетия-Алания, г. Владикавказ, ул. Баконская/Побежимова, 47/1 "в"	Владикавказ	15:09:0205011:91	003002000000 Земли населенных пунктов	Для содержания и эксплуатации жилого дома	13	02.010	549	7 734,34	4 246 152,66
49848	Респ. Северная Осетия - Алания, г. Владикавказ, ул. Зураба Мамсаева, дом 19	Владикавказ	15:09:0205012:10	003002000000 Земли населенных пунктов	Под жилую застройку Индивидуальную	13	02.010	554	7 734,34	4 284 824,36
49849	Республика Северная Осетия-Алания, г. Владикавказ, ул. Баконская/З.Мамсаева, 55/16	Владикавказ	15:09:0205012:109	003002000000 Земли населенных пунктов	Для содержания и эксплуатации индивидуального жилого дома	13	02.010	576	7 734,34	4 454 979,84
49850	Республика Северная Осетия-Алания, г. Владикавказ, ул. З.Мамсаева, д. 17	Владикавказ	15:09:0205012:11	003002000000 Земли населенных пунктов	Для содержания и эксплуатации индивидуального жилого дома	13	02.010	588	7 734,34	4 547 791,92
49851	Республика Северная Осетия-Алания, г. Владикавказ, ул. Зураба Мамсаева, д. 15	Владикавказ	15:09:0205012:12	003002000000 Земли населенных пунктов	Для содержания и эксплуатации индивидуального жилого дома	13	02.010	567	7 734,34	4 385 370,78
49852	Республика Северная Осетия-Алания, г. Владикавказ, ул. Зураба Мамсаева, д. 13	Владикавказ	15:09:0205012:13	003002000000 Земли населенных пунктов	Для содержания и эксплуатации индивидуального жилого дома	13	02.010	574	7 734,34	4 439 511,16
49853	Республика Северная Осетия-Алания, г. Владикавказ, ул. Зураба Мамсаева, д. 11	Владикавказ	15:09:0205012:14	003002000000 Земли населенных пунктов	Для содержания и эксплуатации индивидуального жилого дома	13	02.010	562	7 734,34	4 346 699,08
49854	Республика Северная Осетия-Алания, г. Владикавказ, ул. Зураба Мамсаева, д. 9	Владикавказ	15:09:0205012:15	003002000000 Земли населенных пунктов	Для содержания и эксплуатации жилого дома	13	02.010	257	7 734,34	1 987 725,38
49855	Респ. Северная Осетия - Алания, г. Владикавказ, ул. Зураба Мамсаева, 9	Владикавказ	15:09:0205012:16	003002000000 Земли населенных пунктов	Для содержания и эксплуатации жилого дома	13	02.010	381	7 734,34	2 946 783,54
49856	Респ. Северная Осетия - Алания, г. Владикавказ, ул. Зураба Мамсаева, 7	Владикавказ	15:09:0205012:17	003002000000 Земли населенных пунктов	Для содержания и эксплуатации индивидуального жилого дома	13	02.010	554	7 734,34	4 284 824,36
49857	Респ. Северная Осетия - Алания, г. Владикавказ, ул. Зураба Мамсаева, 5	Владикавказ	15:09:0205012:18	003002000000 Земли населенных пунктов	Для содержания и эксплуатации индивидуального жилого дома	13	02.010	554	7 734,34	4 284 824,36
49858	Респ. Северная Осетия - Алания, г. Владикавказ, ул. Зураба Мамсаева, дом 3	Владикавказ	15:09:0205012:19	003002000000 Земли населенных пунктов	Под жилую застройку Индивидуальную	13	02.010	585	7 734,34	4 524 588,90
49859	Респ. Северная Осетия - Алания, г. Владикавказ, ул. Зураба Мамсаева, дом 1	Владикавказ	15:09:0205012:20	003002000000 Земли населенных пунктов	Под жилую застройку Индивидуальную	13	02.010	467	7 734,34	3 611 936,78
49860	Республика Северная Осетия-Алания, г. Владикавказ, ул. З.Мамсаева, 1	Владикавказ	15:09:0205012:21	003002000000 Земли населенных пунктов	Для содержания и эксплуатации жилого дома	13	02.010	264	7 734,34	2 041 865,76
49861	Респ. Северная Осетия - Алания, г. Владикавказ, ул. Зураба Мамсаева, дом 1а	Владикавказ	15:09:0205012:22	003002000000 Земли населенных пунктов	Под жилую застройку Индивидуальную	13	02.010	393	7 734,34	3 039 595,62
49862	Российская Федерация, Республика Северная Осетия-Алания, г. Владикавказ, ул. Баконская	Владикавказ	15:09:0205012:224	003002000000 Земли населенных пунктов	Малоэтажная многоквартирная жилая застройка	2	02.013	1 379	9 165,83	12 639 679,57
49863	Респ. Северная Осетия - Алания, г. Владикавказ, ул. Побежимова/Баконская, 26/49	Владикавказ	15:09:0205012:26	003002000000 Земли населенных пунктов	Под индивидуально жилую застройку	13	02.010	536	7 734,34	4 145 606,24
49864	Респ. Северная Осетия - Алания, г. Владикавказ, ул. Побежимова, 2 "в"	Владикавказ	15:09:0205012:27	003002000000 Земли населенных пунктов	Для содержания и эксплуатации индивидуального жилого дома	13	02.010	414	7 734,34	3 202 016,76
49865	Респ. Северная Осетия - Алания, г. Владикавказ, ул. Побежимова, дом 2	Владикавказ	15:09:0205012:28	003002000000 Земли населенных пунктов	Под жилую застройку Индивидуальную	13	02.010	330	7 734,34	2 552 332,20
49866	Респ. Северная Осетия - Алания, г. Владикавказ, ул. Побежимова, дом 2	Владикавказ	15:09:0205012:29	003002000000 Земли населенных пунктов	Под жилую застройку Индивидуальную	13	02.010	286	7 734,34	2 212 021,24
49867	Северная Осетия - Алания респ. г. Владикавказ, ул. Зураба Мамсаева, 31	Владикавказ	15:09:0205012:3	003002000000 Земли населенных пунктов	Для содержания и эксплуатации индивидуального жилого дома	13	02.010	570	7 734,34	4 408 573,80
49868	Респ. Северная Осетия - Алания, г. Владикавказ, ул. Побежимова, дом 4	Владикавказ	15:09:0205012:30	003002000000 Земли населенных пунктов	Под жилую застройку Индивидуальную	13	02.010	542	7 734,34	4 192 012,28
49869	Респ. Северная Осетия - Алания, г. Владикавказ, ул. Побежимова, дом 6	Владикавказ	15:09:0205012:31	003002000000 Земли населенных пунктов	Под жилую застройку Индивидуальную	13	02.010	271	7 734,34	2 096 006,14
49870	Респ. Северная Осетия - Алания, г. Владикавказ, ул. Побежимова, дом 6	Владикавказ	15:09:0205012:32	003002000000 Земли населенных пунктов	Для содержания и эксплуатации индивидуального жилого дома	13	02.010	547	7 734,34	4 230 683,98
49871	Республика Северная Осетия-Алания, г. Владикавказ, ул. Побежимова, 8	Владикавказ	15:09:0205012:33	003002000000 Земли населенных пунктов	Для содержания и эксплуатации жилого дома	13	02.010	540	7 734,34	4 199 746,62
49872	Республика Северная Осетия-Алания, г. Владикавказ, ул. Побежимова, 10	Владикавказ	15:09:0205012:34	003002000000 Земли населенных пунктов	Для содержания и эксплуатации жилого дома	13	02.010	589	7 734,34	4 323 496,06
49873	Респ. Северная Осетия - Алания, г. Владикавказ, ул. Побежимова, дом 12	Владикавказ	15:09:0205012:35	003002000000 Земли населенных пунктов	Под жилую застройку Индивидуальную	13	02.010	564	7 734,34	4 362 167,76
49874	Респ. Северная Осетия - Алания, г. Владикавказ, ул. Побежимова, 14	Владикавказ	15:09:0205012:36	003002000000 Земли населенных пунктов	Для содержания и эксплуатации индивидуального жилого дома	13	02.010	558	7 734,34	4 315 761,72
49875	Респ. Северная Осетия - Алания, г. Владикавказ, ул. Побежимова, дом 16	Владикавказ	15:09:0205012:37	003002000000 Земли населенных пунктов	Под жилую застройку Индивидуальную	13	02.010	551	7 734,34	4 261 621,34
49876	Республика Северная Осетия-Алания, г. Владикавказ, ул. Побежимова, 18	Владикавказ	15:09:0205012:38	003002000000 Земли населенных пунктов	Для содержания и эксплуатации жилого дома	13	02.010	572	7 734,34	4 424 042,48
49877	Российская Федерация, Республика Северная Осетия - Алания, г. Владикавказ, ул. Побежимова, 20	Владикавказ	15:09:0205012:39	003002000000 Земли населенных пунктов	Для содержания и эксплуатации индивидуального жилого дома	13	02.010	515	7 734,34	3 983 185,10
49878	Респ. Северная Осетия - Алания, г. Владикавказ, ул. Зураба Мамсаева, дом 29	Владикавказ	15:09:0205012:4	003002000000 Земли населенных пунктов	Под жилую застройку Индивидуальную	13	02.010	577	7 734,34	4 462 714,18
49879	Российская Федерация, Республика Северная Осетия - Алания, г. Владикавказ, ул. Побежимова, 22	Владикавказ	15:09:0205012:40	003002000000 Земли населенных пунктов	Под жилую застройку Индивидуальную	13	02.010	549	7 734,34	4 246 152,66
49880	Респ. Северная Осетия - Алания, г. Владикавказ, ул. Побежимова, дом 24	Владикавказ	15:09:0205012:41	003002000000 Земли населенных пунктов	Под жилую застройку Индивидуальную	13	02.010	300	7 734,34	2 320 302,00
49881	Респ. Северная Осетия - Алания, г. Владикавказ, ул. Побежимова, 24	Владикавказ	15:09:0205012:42	003002000000 Земли населенных пунктов	Под жилую застройку Индивидуальную	13	02.010	285	7 734,34	2 204 286,90
49882	Респ. Северная Осетия - Алания, г. Владикавказ, ул. Побежимова, дом 26	Владикавказ	15:09:0205012:43	003002000000 Земли населенных пунктов	Для содержания и эксплуатации индивидуального жилого дома	13	02.010	537	7 734,34	4 153 340,58
49883	Респ. Северная Осетия - Алания, г. Владикавказ, ул. Побежимова, 28	Владикавказ	15:09:0205012:44	003002000000 Земли населенных пунктов	Для содержания и эксплуатации индивидуального жилого дома	13	02.010	556	7 734,34	4 300 293,04
49884	Респ. Северная Осетия - Алания, г. Владикавказ, ул. Побежимова, 30	Владикавказ	15:09:0205012:45	003002000000 Земли населенных пунктов	Под строительство индивидуального жилого дома	13	02.010	580	7 734,34	4 485 917,20
49885	Северная Осетия - Алания респ. г. Владикавказ, ул. Максима Горького, 134	Владикавказ	15:09:0205012:46	003002000000 Земли населенных пунктов	Для содержания и эксплуатации индивидуального жилого дома и ведение личного подсобного хозяйства	13	02.010	557	7 734,34	4 308 027,38
49886	Респ. Северная Осетия - Алания, г. Владикавказ, ул. Зураба Мамсаева, дом 27	Владикавказ	15:09:0205012:5	003002000000 Земли населенных пунктов	Под жилую застройку Индивидуальную	13	02.010	594	7 734,34	4 594 197,96
49887	Респ. Северная Осетия - Алания, г. Владикавказ, ул. Зураба Мамсаева, дом 25	Владикавказ	15:09:0205012:6	003002000000 Земли населенных пунктов	Для содержания и эксплуатации индивидуального жилого дома	13	02.010	588	7 734,34	4 547 791,92

№ п/п	Местоположение ЗУ	Район	Кадастровый номер ЗУ	Категория земель	Разрешенное использование по документу	Код вида разрешенного использования (в соответствии с классификатором видов разрешенного использования земельных участков)	Вид использования объектов недвижимости	Площадь	УПКС	КС
49888	Респ. Северная Осетия - Алания, г. Владикавказ, ул. Зураба Магкаева, дом 23	Владикавказ	15:09:0205012:7	003002000000 Земли населенных пунктов	Под строительство индивидуального жилого дома	13	02.010	590	7 734,34	4 563 260,60
49889	Респ. Северная Осетия - Алания, г. Владикавказ, ул. Зураба Магкаева, дом 21	Владикавказ	15:09:0205012:8	003002000000 Земли населенных пунктов	Под жилую застройку Индивидуальную	13	02.010	287	7 734,34	2 219 755,58
49890	Респ. Северная Осетия - Алания, г. Владикавказ, ул. Зураба Магкаева, дом 21	Владикавказ	15:09:0205012:9	003002000000 Земли населенных пунктов	Под жилую застройку Индивидуальную	13	02.010	319	7 734,34	2 467 254,46
49891	Республика Северная Осетия-Алания, г Владикавказ, ул Баконская/Пушкинская, 2а/26а	Владикавказ	15:09:0205022:1	003002000000 Земли населенных пунктов	Для содержания и эксплуатации индивидуального жилого дома	13	02.010	354	7 734,34	2 737 956,36
49892	Респ. Северная Осетия - Алания, г. Владикавказ, ул. Декабристов, дом 21	Владикавказ	15:09:0205022:10	003002000000 Земли населенных пунктов	Для содержания и эксплуатации индивидуального жилого дома	13	02.010	288	7 734,34	2 227 489,92
49893	Респ. Северная Осетия - Алания, г. Владикавказ, ул. Декабристов, дом 21 "а"	Владикавказ	15:09:0205022:11	003002000000 Земли населенных пунктов	Для содержания и эксплуатации индивидуального жилого дома	13	02.010	307	7 734,34	2 374 442,38
49894	Республика Северная Осетия-Алания, г Владикавказ, ул Декабристов, д 19/12	Владикавказ	15:09:0205022:13	003002000000 Земли населенных пунктов	Под жилую застройку Индивидуальную	13	02.010	255	7 734,34	1 972 256,70
49895	Респ. Северная Осетия - Алания, г. Владикавказ, ул. Дербентская, дом 11	Владикавказ	15:09:0205022:14	003002000000 Земли населенных пунктов	Под жилую застройку Индивидуальную	13	02.010	721	7 734,34	5 576 459,14
49896	Респ. Северная Осетия - Алания, г. Владикавказ, ул. Дербентская, 7	Владикавказ	15:09:0205022:16	003002000000 Земли населенных пунктов	Под жилую застройку Индивидуальную	13	02.010	722	7 734,34	5 584 193,48
49897	Респ. Северная Осетия - Алания, г. Владикавказ, ул. Баконская, 12 "А".	Владикавказ	15:09:0205022:168	003002000000 Земли населенных пунктов	Под жилую застройку Индивидуальную	13	02.010	358	7 734,34	2 768 893,72
49898	Респ. Северная Осетия - Алания, г. Владикавказ, ул. Баконская, 12	Владикавказ	15:09:0205022:169	003002000000 Земли населенных пунктов	Под жилую застройку Индивидуальную	13	02.010	358	7 734,34	2 768 893,72
49899	Респ. Северная Осетия - Алания, г. Владикавказ, ул. Дербентская, 5	Владикавказ	15:09:0205022:17	003002000000 Земли населенных пунктов	Под индивидуальную жилую застройку	13	02.010	730	7 734,34	5 646 068,20
49900	Республика Северная Осетия-Алания, г. Владикавказ, ул. Дербентская	Владикавказ	15:09:0205022:170	003002000000 Земли населенных пунктов	Магазины продовольственные и промтоварные	4	04.040	41	10999	450 959,00
49901	Респ. Северная Осетия - Алания, г. Владикавказ, ул. Дербентская, дом 3	Владикавказ	15:09:0205022:18	003002000000 Земли населенных пунктов	Под жилую застройку Индивидуальную	13	02.010	728	7 734,34	5 630 599,52
49902	Российская Федерация, Республика Северная Осетия-Алания, г. Владикавказ, ул. Дербентская	Владикавказ	15:09:0205022:189	003002000000 Земли населенных пунктов	Для содержания и эксплуатации индивидуального жилого дома	13	02.010	367	7 734,34	2 838 502,78
49903	Российская Федерация, Республика Северная Осетия-Алания, г. Владикавказ, ул. Пушкинская	Владикавказ	15:09:0205022:190	003002000000 Земли населенных пунктов	Для содержания и эксплуатации индивидуального жилого дома	13	02.010	218	7 734,34	1 686 086,12
49904	Республика Северная Осетия-Алания, г Владикавказ, ул Пушкинская/Бокинская, 26/2	Владикавказ	15:09:0205022:2	003002000000 Земли населенных пунктов	Для содержания и эксплуатации индивидуального жилого дома	13	02.010	252	7 734,34	1 949 053,68
49905	Республика Северная Осетия-Алания, г Владикавказ, ул Пушкинская, 24	Владикавказ	15:09:0205022:21	003002000000 Земли населенных пунктов	Для содержания и эксплуатации индивидуального жилого дома	13	02.010	615	7 734,34	4 756 619,10
49906	Республика Северная Осетия-Алания, г Владикавказ, ул Декабристов/Дербентская, д 19/13а	Владикавказ	15:09:0205022:22	003002000000 Земли населенных пунктов	Для содержания и эксплуатации индивидуального жилого дома	13	02.010	53	7 734,34	409 920,02
49907	Республика Северная Осетия-Алания, г Владикавказ, ул Декабристов/Дербентская, д 19/13	Владикавказ	15:09:0205022:23	003002000000 Земли населенных пунктов	Для содержания и эксплуатации индивидуального жилого дома	13	02.010	256	7 734,34	1 979 991,04
49908	Респ. Северная Осетия - Алания, г. Владикавказ, ул. Дербентская, 9	Владикавказ	15:09:0205022:24	003002000000 Земли населенных пунктов	Под жилую застройку	13	02.010	374	7 734,34	2 892 643,16
49909	Респ. Северная Осетия - Алания, г. Владикавказ, ул. Дербентская, 9 "а"	Владикавказ	15:09:0205022:25	003002000000 Земли населенных пунктов	Для содержания и эксплуатации индивидуального жилого дома	13	02.010	321	7 734,34	2 482 723,14
49910	Респ. Северная Осетия - Алания, г. Владикавказ, ул. Дербентская, 13	Владикавказ	15:09:0205022:26	003002000000 Земли населенных пунктов	Для содержания и эксплуатации индивидуального жилого дома	13	02.010	317	7 734,34	2 451 785,78
49911	Республика Северная Осетия-Алания, г. Владикавказ, ул. Бокинская, 4	Владикавказ	15:09:0205022:3	003002000000 Земли населенных пунктов	Для содержания и эксплуатации индивидуального жилого дома и ведение личного подсобного хозяйства	13	02.010	448	7 734,34	3 464 984,32
49912	Респ. Северная Осетия - Алания, г. Владикавказ, ул. Васильева, 6	Владикавказ	15:09:0205022:4	003002000000 Земли населенных пунктов	Под жилую застройку	13	02.010	364	7 734,34	2 815 299,76
49913	Респ. Северная Осетия - Алания, г. Владикавказ, ул. Баконская, дом 8	Владикавказ	15:09:0205022:5	003002000000 Земли населенных пунктов	Под жилую застройку Индивидуальную	13	02.010	716	7 734,34	5 537 787,44
49914	Республика Северная Осетия-Алания, г. Владикавказ, ул. Бакинская, 4 "а"	Владикавказ	15:09:0205022:52	003002000000 Земли населенных пунктов	Для содержания и эксплуатации жилого дома	13	02.010	390	7 734,34	3 016 392,60
49915	Респ. Северная Осетия - Алания, г. Владикавказ, ул. Бакинская, 10	Владикавказ	15:09:0205022:6	003002000000 Земли населенных пунктов	Для содержания и эксплуатации индивидуального жилого дома	13	02.010	732	7 734,34	5 661 536,88
49916	Северная Осетия - Алания респ, г Владикавказ, ул Бакинская, 14	Владикавказ	15:09:0205022:8	003002000000 Земли населенных пунктов	Для содержания и эксплуатации индивидуального жилого дома	13	02.010	282	7 734,34	2 181 083,88
49917	Северная Осетия - Алания респ, г Владикавказ, ул Декабристов, 23	Владикавказ	15:09:0205022:9	003002000000 Земли населенных пунктов	Для содержания и эксплуатации индивидуального жилого дома	13	02.010	310	7 734,34	2 397 645,40
49918	Респ. Северная Осетия - Алания, г. Владикавказ, ул. Шмулевича, 43 "а"	Владикавказ	15:09:0205032:11	003002000000 Земли населенных пунктов	Для содержания и эксплуатации существующей базы по производству сантехнических работ	6	06.000	268	4 216,28	1 129 963,04
49919	Республика Северная Осетия-Алания, г. Владикавказ, ул. Шмулевича, 41	Владикавказ	15:09:0205032:130	003002000000 Земли населенных пунктов	Для содержания и эксплуатации жилого комплекса	13	02.010	882	7 734,34	6 821 687,88
49920	Республика Северная Осетия-Алания, г. Владикавказ, ул. Шмулевича, 43 "А"	Владикавказ	15:09:0205032:136	003002000000 Земли населенных пунктов	Для содержания и эксплуатации существующей базы по производству сантехнических работ	6	06.000	790	4 216,28	3 330 861,20
49921	Республика Северная Осетия-Алания, г. Владикавказ, ул. Солнечная, 10 "А"	Владикавказ	15:09:0205032:137	003002000000 Земли населенных пунктов	Для содержания и эксплуатации существующей базы по производству сантехнических работ	6	06.000	561	4 216,28	2 365 303,08
49922	Республика Северная Осетия-Алания, г Владикавказ, ул Шмулевича/З.Магкаева, 45/16	Владикавказ	15:09:0205032:2	003002000000 Земли населенных пунктов	Для содержания и эксплуатации АЗС	4	04.095	1 315	15 673,57	20 610 744,55
49923	Республика Северная Осетия-Алания, г. Владикавказ, ул. Шмулевича/Магкаева, 45/1 "б"	Владикавказ	15:09:0205032:24	003002000000 Земли населенных пунктов	Для содержания и эксплуатации газозаправочной станции	4	04.095	805	15 673,57	12 617 223,85
49924	Республика Северная Осетия-Алания, г Владикавказ, ул Шмулевича	Владикавказ	15:09:0205032:271	003002000000 Земли населенных пунктов	Для размещения гаражей для собственных нужд	7	02.071	22	5 774,47	127 038,34
49925	Российская Федерация, Республика Северная Осетия-Алания, г.Владикавказ, ул.Шмулевича	Владикавказ	15:09:0205032:272	003002000000 Земли населенных пунктов	Для размещения гаражей для собственных нужд	7	02.071	20	5 774,47	115 489,40
49926	Российская Федерация, Республика Северная Осетия-Алания, г.Владикавказ, ул.Шмулевича	Владикавказ	15:09:0205032:273	003002000000 Земли населенных пунктов	Для размещения гаражей для собственных нужд	7	02.071	20	5 774,47	115 489,40
49927	Российская Федерация, Республика Северная Осетия-Алания, г.Владикавказ, ул.Шмулевича	Владикавказ	15:09:0205032:274	003002000000 Земли населенных пунктов	Для размещения гаражей для собственных нужд	7	02.071	21	5 774,47	121 263,87
49928	Российская Федерация, Республика Северная Осетия-Алания, г.Владикавказ, ул.Шмулевича	Владикавказ	15:09:0205032:275	003002000000 Земли населенных пунктов	Для размещения гаражей для собственных нужд	7	02.071	24	5 774,47	138 587,28
49929	Республика Северная Осетия-Алания, г. Владикавказ, ул. Шмулевича	Владикавказ	15:09:0205032:276	003002000000 Земли населенных пунктов	Для размещения гаражей для собственных нужд	7	02.071	20	5 774,47	115 489,40
49930	Республика Северная Осетия - Алания, г Владикавказ, ул Шмулевича	Владикавказ	15:09:0205032:277	003002000000 Земли населенных пунктов	Для размещения гаражей для собственных нужд	7	02.071	21	5 774,47	121 263,87
49931	Республика Северная Осетия-Алания, г Владикавказ, ул Шмулевича, ГСК 23	Владикавказ	15:09:0205032:278	003002000000 Земли населенных пунктов	Для размещения гаражей для собственных нужд	7	02.071	22	5 774,47	127 038,34

№ п/п	Местоположение ЗУ	Район	Кадастровый номер ЗУ	Категория земель	Разрешенное использование по документу	Код вида разрешенного использования (в соответствии с классификатором видов разрешенного использования земельных участков)	Вид использования объектов недвижимости	Площадь	УПКС	КС
49932	Российская Федерация, Республика Северная Осетия-Алания, г. Владикавказ, ул. Шмулевича,	Владикавказ	15:09:0205032:279	003002000000 Земли населенных пунктов	для размещения гаражей для собственных нужд	7	02.07.1	21	5 777.17	138 587.28
49933	Республика Северная Осетия - Алания, г Владикавказ, ул Шмулевича	Владикавказ	15:09:0205032:280	003002000000 Земли населенных пунктов	Для размещения гаражей для собственных нужд	7	02.07.1	21	5 777.17	132 812.83
49934	Российская Федерация, Республика Северная Осетия-Алания, г. Владикавказ, ул. Шмулевича	Владикавказ	15:09:0205032:281	003002000000 Земли населенных пунктов	Для размещения гаражей для собственных нужд	7	02.07.1	23	5 777.17	132 812.83
49935	Республика Северная Осетия-Алания, г Владикавказ, ул Шмулевича	Владикавказ	15:09:0205032:282	003002000000 Земли населенных пунктов	Для размещения гаражей для собственных нужд	7	02.07.1	25	5 777.17	144 361.75
49936	Республика Северная Осетия-Алания, г Владикавказ, ул Шмулевича	Владикавказ	15:09:0205032:283	003002000000 Земли населенных пунктов	Для размещения гаражей для собственных нужд	7	02.07.1	20	5 777.17	115 489.80
49937	Республика Северная Осетия-Алания, г Владикавказ, ул Шмулевича, ГСК 23	Владикавказ	15:09:0205032:284	003002000000 Земли населенных пунктов	Для размещения гаражей для собственных нужд	7	02.07.1	23	5 777.17	132 812.83
49938	Российская Федерация, Республика Северная Осетия - Алания, г.Владикавказ, ул.Шмулевича	Владикавказ	15:09:0205032:285	003002000000 Земли населенных пунктов	Для размещения гаражей для собственных нужд	7	02.07.1	20	5 777.17	115 489.80
49939	Российская Федерация, Республика Северная Осетия-Алания, г.Владикавказ, ул.Шмулевича	Владикавказ	15:09:0205032:286	003002000000 Земли населенных пунктов	Для размещения гаражей для собственных нужд	7	02.07.1	13	5 777.17	109 711.93
49940	Республика Северная Осетия-Алания, г Владикавказ, ул Шмулевича, 43	Владикавказ	15:09:0205032:287	003002000000 Земли населенных пунктов	Для размещения гаражей для собственных нужд	7	02.07.1	22	5 777.17	127 038.34
49941	Республика Северная Осетия-Алания, г. Владикавказ, ул. Шмулевича, 43	Владикавказ	15:09:0205032:288	003002000000 Земли населенных пунктов	Для размещения гаражей для собственных нужд	7	02.07.1	24	5 777.17	138 587.28
49942	Республика Северная Осетия-Алания, г Владикавказ, ул Шмулевича	Владикавказ	15:09:0205032:289	003002000000 Земли населенных пунктов	Для размещения гаражей для собственных нужд	7	02.07.1	21	5 777.17	121 263.87
49943	Российская Федерация, Республика Северная Осетия-Алания, г.Владикавказ, ул.Шмулевича	Владикавказ	15:09:0205032:290	003002000000 Земли населенных пунктов	Для размещения гаражей для собственных нужд	7	02.07.1	20	5 777.17	115 489.80
49944	Российская Федерация, Республика Северная Осетия-Алания, г. Владикавказ, ул. Шмулевича, 43	Владикавказ	15:09:0205032:291	003002000000 Земли населенных пунктов	Для размещения гаражей для собственных нужд	7	02.07.1	23	5 777.17	132 812.83
49945	Российская Федерация, Республика Северная Осетия-Алания, г. Владикавказ, ул. Шмулевича, 43	Владикавказ	15:09:0205032:292	003002000000 Земли населенных пунктов	Для размещения гаражей для собственных нужд	7	02.07.1	21	5 777.17	121 263.87
49946	Респ. Северная Осетия - Алания, г. Владикавказ, ул. Шмулевича	Владикавказ	15:09:0205032:293	003002000000 Земли населенных пунктов	Для размещения гаражей для собственных нужд	7	02.07.1	19	5 777.17	109 711.93
49947	Российская Федерация, Республика Северная Осетия-Алания, г. Владикавказ, ул. Шмулевича	Владикавказ	15:09:0205032:294	003002000000 Земли населенных пунктов	Для размещения гаражей для собственных нужд	7	02.07.1	21	5 777.17	121 263.87
49948	Российская Федерация, Республика Северная Осетия-Алания, г. Владикавказ, ул. Шмулевича	Владикавказ	15:09:0205032:295	003002000000 Земли населенных пунктов	Для размещения гаражей для собственных нужд	7	02.07.1	28	5 777.17	161 685.16
49949	Российская Федерация, Республика Северная Осетия-Алания, г. Владикавказ, ул. Шмулевича	Владикавказ	15:09:0205032:296	003002000000 Земли населенных пунктов	Для размещения гаражей для собственных нужд	7	02.07.1	20	5 777.17	115 489.80
49950	Респ. Северная Осетия - Алания, г. Владикавказ, ул. Шмулевича	Владикавказ	15:09:0205032:297	003002000000 Земли населенных пунктов	Для размещения гаражей для собственных нужд	7	02.07.1	21	5 777.17	121 263.87
49951	Российская Федерация, Республика Северная Осетия-Алания, г. Владикавказ, ул. Шмулевича, 43	Владикавказ	15:09:0205032:298	003002000000 Земли населенных пунктов	Для размещения гаражей для собственных нужд	7	02.07.1	20	5 777.17	115 489.80
49952	Республика Северная Осетия - Алания, г Владикавказ, ул Шмулевича	Владикавказ	15:09:0205032:299	003002000000 Земли населенных пунктов	Для размещения гаражей для собственных нужд	7	02.07.1	21	5 777.17	121 263.87
49953	Респ. Северная Осетия - Алания, г. Владикавказ, ул. Шмулевича, 41	Владикавказ	15:09:0205032:3	003002000000 Земли населенных пунктов	Для содержания и эксплуатации административных и учебных зданий и сооружений	3	03.05.0	66 624	5 166.27	122 693 322.16
49954	Российская Федерация, Республика Северная Осетия-Алания, г. Владикавказ, ул. Шмулевича	Владикавказ	15:09:0205032:300	003002000000 Земли населенных пунктов	Для размещения гаражей для собственных нужд	7	02.07.1	21	5 777.17	121 263.87
49955	Российская Федерация, Республика Северная Осетия-Алания, г. Владикавказ, ул. Шмулевича	Владикавказ	15:09:0205032:301	003002000000 Земли населенных пунктов	Для размещения гаражей для собственных нужд	7	02.07.1	21	5 777.17	121 263.87
49956	Российская Федерация, Республика Северная Осетия-Алания, г. Владикавказ, ул. Шмулевича, ГСК 23	Владикавказ	15:09:0205032:302	003002000000 Земли населенных пунктов	Для размещения гаражей для собственных нужд	7	02.07.1	21	5 777.17	121 263.87
49957	Российская Федерация, Республика Северная Осетия-Алания, г. Владикавказ, ул. Шмулевича, ГСК 23	Владикавказ	15:09:0205032:304	003002000000 Земли населенных пунктов	Для размещения гаражей для собственных нужд	7	02.07.1	20	5 777.17	115 489.80
49958	Российская Федерация, Республика Северная Осетия-Алания, г. Владикавказ, ул. Шмулевича, ГСК 23	Владикавказ	15:09:0205032:305	003002000000 Земли населенных пунктов	Для размещения гаражей для собственных нужд	7	02.07.1	20	5 777.17	115 489.80
49959	Российская Федерация, Республика Северная Осетия-Алания, г. Владикавказ, ул. Шмулевича, ГСК 23	Владикавказ	15:09:0205032:306	003002000000 Земли населенных пунктов	Для размещения гаражей для собственных нужд	7	02.07.1	22	5 777.17	127 038.34
49960	Российская Федерация, Республика Северная Осетия-Алания, г. Владикавказ, ул. Шмулевича, ГСК 23	Владикавказ	15:09:0205032:307	003002000000 Земли населенных пунктов	Для размещения гаражей для собственных нужд	7	02.07.1	21	5 777.17	121 263.87
49961	Республика Северная Осетия-Алания, г Владикавказ, ул Шмулевича, ГСК-23	Владикавказ	15:09:0205032:309	003002000000 Земли населенных пунктов	Для размещения гаражей для собственных нужд	7	02.07.1	21	5 777.17	121 263.87
49962	Российская Федерация, Республика Северная Осетия-Алания, г. Владикавказ, ул. Шмулевича, ГСК 23	Владикавказ	15:09:0205032:310	003002000000 Земли населенных пунктов	для размещения гаражей для собственных нужд	7	02.07.1	24	5 777.17	138 587.28
49963	Российская Федерация, Республика Северная Осетия-Алания, г. Владикавказ, ул. Шмулевича, ГСК 23	Владикавказ	15:09:0205032:311	003002000000 Земли населенных пунктов	для размещения гаражей для собственных нужд	7	02.07.1	21	5 777.17	121 263.87
49964	Республика Северная Осетия - Алания, г Владикавказ, ул Шмулевича	Владикавказ	15:09:0205032:312	003002000000 Земли населенных пунктов	Для размещения гаражей для собственных нужд	7	02.07.1	20	5 777.17	115 489.80
49965	Респ. Северная Осетия - Алания, г. Владикавказ, ул. Шмулевича	Владикавказ	15:09:0205032:313	003002000000 Земли населенных пунктов	Для размещения гаражей для собственных нужд	7	02.07.1	22	5 777.17	127 038.34
49966	Российская Федерация, Республика Северная Осетия-Алания, г. Владикавказ, ул. Шмулевича, ГСК 23	Владикавказ	15:09:0205032:314	003002000000 Земли населенных пунктов	Для размещения гаражей для собственных нужд	7	02.07.1	21	5 777.17	121 263.87
49967	Республика Северная Осетия-Алания, г. Владикавказ, ул. Шмулевича	Владикавказ	15:09:0205032:315	003002000000 Земли населенных пунктов	Для размещения гаражей для собственных нужд	7	02.07.1	21	5 777.17	121 263.87
49968	Республика Северная Осетия-Алания, г Владикавказ, ул Шмулевича, ГСК 23	Владикавказ	15:09:0205032:317	003002000000 Земли населенных пунктов	Для размещения гаражей для собственных нужд	7	02.07.1	19	5 777.17	109 711.93
49969	Российская Федерация, Республика Северная Осетия-Алания, г. Владикавказ, ул. Шмулевича	Владикавказ	15:09:0205032:318	003002000000 Земли населенных пунктов	Для размещения гаражей для собственных нужд	7	02.07.1	21	5 777.17	121 263.87
49970	Республика Северная Осетия-Алания, г. Владикавказ, ул. Шмулевича	Владикавказ	15:09:0205032:319	003002000000 Земли населенных пунктов	для размещения гаражей для собственных нужд	7	02.07.1	23	5 777.17	132 812.83

№ пп	Местоположение ЗУ	Район	Кадастровый номер ЗУ	Категория земель	Разрешенное использование по документу	Код вида разрешенного использования (в соответствии с классификатором видов разрешенного использования земельных участков)	Вид использования объектов недвижимости	Площадь	УПКС	КС
49971	Российская Федерация, Республика Северная Осетия-Алания, г. Владикавказ, ул. Шмулевича, ГСК 23	Владикавказ	15:09:0205032:320	0030020000000 Земли населенных пунктов	Для размещения гаражей для собственных нужд	7	02.07.01	25	5 777.17	144 464.25
49972	Республика Северная Осетия-Алания, г. Владикавказ, ул. Шмулевича	Владикавказ	15:09:0205032:321	0030020000000 Земли населенных пунктов	Для размещения гаражей для собственных нужд	7	02.07.01	23	5 777.17	132 812.91
49973	Российская Федерация, Республика Северная Осетия-Алания, г. Владикавказ, ул. Шмулевича, ГСК 23	Владикавказ	15:09:0205032:324	0030020000000 Земли населенных пунктов	Для размещения гаражей для собственных нужд	7	02.07.01	26	5 777.17	150 136.22
49974	Республика Северная Осетия-Алания, г Владикавказ, ул Шмулевича	Владикавказ	15:09:0205032:326	0030020000000 Земли населенных пунктов	Для размещения гаражей для собственных нужд	7	02.07.01	21	5 777.17	121 263.57
49975	Республика Северная Осетия-Алания, г. Владикавказ, ул. Шмулевича	Владикавказ	15:09:0205032:329	0030020000000 Земли населенных пунктов	Для размещения гаражей для собственных нужд	7	02.07.01	21	5 777.17	121 263.57
49976	Российская Федерация, Республика Северная Осетия-Алания, г. Владикавказ, ул. Шмулевича, ГСК 23	Владикавказ	15:09:0205032:330	0030020000000 Земли населенных пунктов	Для размещения гаражей для собственных нужд	7	02.07.01	21	5 777.17	121 263.57
49977	Российская Федерация, Республика Северная Осетия-Алания, г Владикавказ, ул Шмулевича, 43	Владикавказ	15:09:0205032:332	0030020000000 Земли населенных пунктов	Магазины	4	04.040	202	19999	2 221 798.99
49978	Республика Северная Осетия-Алания, г. Владикавказ, ул. Шмулевича, ГСК 23	Владикавказ	15:09:0205032:333	0030020000000 Земли населенных пунктов	Для размещения гаражей для собственных нужд	7	02.07.01	22	5 777.17	127 038.34
49979	Российская Федерация, Республика Северная Осетия-Алания, г. Владикавказ, ул. Шмулевича	Владикавказ	15:09:0205032:334	0030020000000 Земли населенных пунктов	Для размещения гаражей для собственных нужд	7	02.07.01	21	5 777.17	121 263.57
49980	Российская Федерация, Республика Северная Осетия-Алания, г. Владикавказ, ул. Шмулевича, ГСК 23	Владикавказ	15:09:0205032:337	0030020000000 Земли населенных пунктов	Для размещения гаражей для собственных нужд	7	02.07.01	20	5 777.17	115 189.30
49981	Республика Северная Осетия - Алания, г Владикавказ, ул Шмулевича	Владикавказ	15:09:0205032:338	0030020000000 Земли населенных пунктов	Для размещения гаражей для собственных нужд	7	02.07.01	20	5 777.17	115 189.30
49982	Российская Федерация, Республика Северная Осетия-Алания, г. Владикавказ, ул. Шмулевича, 40 (ГСК 23)	Владикавказ	15:09:0205032:341	0030020000000 Земли населенных пунктов	Для размещения гаражей для собственных нужд	7	02.07.01	20	5 777.17	115 189.30
49983	Российская Федерация, Республика Северная Осетия-Алания, Владикавказ город, Шмулевича улица,	Владикавказ	15:09:0205032:340	0030020000000 Земли населенных пунктов	Для размещения гаражей для собственных нужд	7	02.07.01	22	5 777.17	127 038.34
49984	Российская Федерация, Республика Северная Осетия-Алания, Владикавказ город, Шмулевича улица	Владикавказ	15:09:0205032:350	0030020000000 Земли населенных пунктов	Для размещения гаражей для собственных нужд	7	02.07.01	26	5 777.17	150 136.22
49985	Российская Федерация, Республика Северная Осетия-Алания, г.Владикавказ, ул.Шмулевича	Владикавказ	15:09:0205032:351	0030020000000 Земли населенных пунктов	Для размещения гаражей для собственных нужд	7	02.07.01	25	5 777.17	144 464.25
49986	Российская Федерация, Республика Северная Осетия-Алания, г Владикавказ, ул Шмулевича, ГСК-23, Гараж №1	Владикавказ	15:09:0205032:352	0030020000000 Земли населенных пунктов	Для размещения гаражей для собственных нужд	7	02.07.01	21	5 777.17	121 263.57
49987	Респ. Северная Осетия - Алания, г. Владикавказ, ул. Шмулевича	Владикавказ	15:09:0205032:357	0030020000000 Земли населенных пунктов	Для размещения гаражей для собственных нужд	7	02.07.01	24	5 777.17	138 587.28
49988	Российская Федерация, Республика Северная Осетия-Алания, г. Владикавказ, ул. Шмулевича, 40, ГСК 23	Владикавказ	15:09:0205032:368	0030020000000 Земли населенных пунктов	Размещение гаражей для собственных нужд	7	02.07.01	21	5 777.17	121 263.57
49989	Российская Федерация, Республика Северная Осетия-Алания, г Владикавказ, ул Шмулевича, ГСК-23, Гараж №1	Владикавказ	15:09:0205032:369	0030020000000 Земли населенных пунктов	Для размещения гаражей для собственных нужд	7	02.07.01	21	5 777.17	121 263.57
49990	Российская Федерация, Республика Северная Осетия - Алания, г. Владикавказ, ул. Шмулевича	Владикавказ	15:09:0205032:370	0030020000000 Земли населенных пунктов	Для размещения гаражей для собственных нужд	7	02.07.01	24	5 777.17	138 587.28
49991	Российская Федерация, Республика Северная Осетия-Алания, г. Владикавказ, ул. Шмулевича	Владикавказ	15:09:0205032:371	0030020000000 Земли населенных пунктов	Для размещения гаражей для собственных нужд	7	02.07.01	22	5 777.17	127 038.34
49992	Российская Федерация, Республика Северная Осетия-Алания, г.Владикавказ, ул.Шмулевича, ГСК 23	Владикавказ	15:09:0205032:372	0030020000000 Земли населенных пунктов	Для размещения гаражей для собственных нужд	7	02.07.01	21	5 777.17	121 263.57
49993	Российская Федерация, Республика Северная Осетия-Алания, г. Владикавказ, ул. Шмулевича, ГСК 23	Владикавказ	15:09:0205032:373	0030020000000 Земли населенных пунктов	Для размещения гаражей для собственных нужд	7	02.07.01	20	5 777.17	115 189.30
49994	Российская Федерация, Республика Северная Осетия-Алания, г. Владикавказ, ул. Шмулевича, ГСК 23	Владикавказ	15:09:0205032:374	0030020000000 Земли населенных пунктов	Для размещения гаражей для собственных нужд	7	02.07.01	22	5 777.17	127 038.34
49995	Российская Федерация, Республика Северная Осетия-Алания, г. Владикавказ, ул. Шмулевича, ГСК 23	Владикавказ	15:09:0205032:375	0030020000000 Земли населенных пунктов	Размещение гаражей для собственных нужд	7	02.07.01	24	5 777.17	138 587.28
49996	Российская Федерация, Республика Северная Осетия-Алания, г. Владикавказ, ул. Шмулевича, ГСК 23	Владикавказ	15:09:0205032:376	0030020000000 Земли населенных пунктов	Размещение гаражей для собственных нужд	7	02.07.01	20	5 777.17	115 189.30
49997	Российская Федерация, Республика Северная Осетия - Алания, г. Владикавказ, ул. Шмулевича	Владикавказ	15:09:0205032:377	0030020000000 Земли населенных пунктов	Для размещения гаражей для собственных нужд	7	02.07.01	23	5 777.17	132 812.91
49998	Республика Северная Осетия — Алания, г Владикавказ, Шмулевича ул	Владикавказ	15:09:0205032:378	0030020000000 Земли населенных пунктов	гаражи для собственных нужд	7	02.07.01	22	5 777.17	127 038.34
49999	Российская Федерация, Республика Северная Осетия-Алания, г. Владикавказ, ул. Шмулевича, ГСК 23	Владикавказ	15:09:0205032:379	0030020000000 Земли населенных пунктов	Для размещения гаражей для собственных нужд	7	02.07.01	20	5 777.17	115 189.30
50000	Российская Федерация, Республика Северная Осетия-Алания, г Владикавказ, ул Шмулевича, Российская Федерация, ГСК-23	Владикавказ	15:09:0205032:380	0030020000000 Земли населенных пунктов	Для размещения гаражей для собственных нужд	7	02.07.01	24	5 777.17	138 587.28
50001	Российская Федерация, Республика Северная Осетия-Алания, г Владикавказ, ул Шмулевича, ГСК-23, Гараж №1	Владикавказ	15:09:0205032:381	0030020000000 Земли населенных пунктов	Для размещения гаражей для собственных нужд	7	02.07.01	21	5 777.17	121 263.57
50002	Российская Федерация, Республика Северная Осетия-Алания, г. Владикавказ, ул. Шмулевича, 22	Владикавказ	15:09:0205032:383	0030020000000 Земли населенных пунктов	Для размещения гаражей для собственных нужд	7	02.07.01	21	5 777.17	121 263.57
50003	Российская Федерация , Республика Северная Осетия-Алания, г Владикавказ, ул Шмулевича	Владикавказ	15:09:0205032:384	0030020000000 Земли населенных пунктов	Для размещения гаражей для собственных нужд	7	02.07.01	20	5 777.17	115 189.30
50004	Российская Федерация, Республика Северная Осетия-Алания, г. Владикавказ, ул. Шмулевича, ГСК 23	Владикавказ	15:09:0205032:385	0030020000000 Земли населенных пунктов	Для размещения гаражей для собственных нужд	7	02.07.01	18	5 777.17	103 940.06
50005	Российская Федерация, Республика Северная Осетия - Алания, г. Владикавказ, ул. Шмулевича	Владикавказ	15:09:0205032:386	0030020000000 Земли населенных пунктов	Для размещения гаражей для собственных нужд	7	02.07.01	21	5 777.17	121 263.57
50006	Российская Федерация, Республика Северная Осетия - Алания, г. Владикавказ, ул. Шмулевича	Владикавказ	15:09:0205032:387	0030020000000 Земли населенных пунктов	Для размещения гаражей для собственных нужд	7	02.07.01	23	5 777.17	132 812.91
50007	Российская Федерация, Республика Северная Осетия - Алания, г. Владикавказ, ул. Шмулевича	Владикавказ	15:09:0205032:388	0030020000000 Земли населенных пунктов	Для размещения гаражей для собственных нужд	7	02.07.01	22	5 777.17	127 038.34
50008	Российская Федерация, Республика Северная Осетия - Алания, г. Владикавказ, ул. Шмулевича	Владикавказ	15:09:0205032:389	0030020000000 Земли населенных пунктов	Для размещения гаражей для собственных нужд	7	02.07.01	24	5 777.17	138 587.28
50009	Российская Федерация, Республика Северная Осетия-Алания, г. Владикавказ, ул. Шмулевича, ГСК 23	Владикавказ	15:09:0205032:390	0030020000000 Земли населенных пунктов	Для размещения гаражей для собственных нужд	7	02.07.01	21	5 777.17	121 263.57
50010	Российская Федерация, Республика Северная Осетия-Алания, г Владикавказ, ул Шмулевича	Владикавказ	15:09:0205032:396	0030020000000 Земли населенных пунктов	Для размещения гаражей для собственных нужд	7	02.07.01	21	5 777.17	121 263.57

№ пп	Местоположение ЗУ	Район	Кадастровый номер ЗУ	Категория земель	Разрешенное использование по документу	Код вида разрешенного использования (в соответствии с классификатором видов разрешенного использования земельных участков)	Вид использования объектов недвижимости	Площадь	УПКС	КС
50011	Российская Федерация, Республика Северная Осетия-Алания, г. Владикавказ, ул. Шмулевича, ГСК 23	Владикавказ	15:09:0205032:397	003002000000 Земли населенных пунктов	Для размещения гаражей для собственных нужд	7	02.07.1	21	5 777.17	121 263.57
50012	Российская Федерация, Республика Северная Осетия - Алания, г. Владикавказ, ул. Шмулевича	Владикавказ	15:09:0205032:398	003002000000 Земли населенных пунктов	Для размещения гаражей для собственных нужд	7	02.07.1	28	5 777.17	161 685.16
50013	Российская Федерация, Республика Северная Осетия-Алания, г. Владикавказ, ул. Шмулевича, ГСК 23	Владикавказ	15:09:0205032:399	003002000000 Земли населенных пунктов	Для размещения гаражей для собственных нужд	7	02.07.1	25	5 777.17	144 431.75
50014	Российская Федерация, Республика Северная Осетия-Алания, г. Владикавказ, ул. Шмулевича, ГСК 23	Владикавказ	15:09:0205032:4	003002000000 Земли населенных пунктов	Под строительство гаражного кооператива № 23	7	04.090	1 123	1 032.96	1 159 041.08
50015	Российская Федерация, Республика Северная Осетия - Алания, г. Владикавказ, ул. Шмулевича, ГСК-23	Владикавказ	15:09:0205032:400	003002000000 Земли населенных пунктов	для размещения гаражей для собственных нужд	7	02.07.1	16	5 777.17	101 974.36
50016	Российская Федерация, Республика Северная Осетия-Алания, г. Владикавказ, ул. Шмулевича	Владикавказ	15:09:0205032:401	003002000000 Земли населенных пунктов	улично-дорожная сеть	6	12.001	7	613.47	3 027.35
50017	Российская Федерация, Республика Северная Осетия-Алания, г.Владикавказ, ул.Шмулевича, 43	Владикавказ	15:09:0205032:402	003002000000 Земли населенных пунктов	Для размещения гаражей для собственных нужд	7	02.07.1	21	5 777.17	121 263.57
50018	Российская Федерация, Республика Северная Осетия - Алания, г. Владикавказ, ул. Шмулевича	Владикавказ	15:09:0205032:403	003002000000 Земли населенных пунктов	Для размещения гаражей для собственных нужд	7	02.07.1	22	5 777.17	127 038.34
50019	Российская Федерация, Республика Северная Осетия-Алания, г Владикавказ, ул Шмулевича	Владикавказ	15:09:0205032:404	003002000000 Земли населенных пунктов	Для размещения гаражей для собственных нужд	7	02.07.1	20	5 777.17	115 189.10
50020	Российская Федерация, Республика Северная Осетия - Алания, г. Владикавказ, ул. Шмулевича, ГСК-23. Гараж №4	Владикавказ	15:09:0205032:405	003002000000 Земли населенных пунктов	Для размещения гаражей для собственных нужд	7	02.07.1	20	5 777.17	115 189.10
50021	Российская Федерация, Республика Северная Осетия - Алания, г. Владикавказ, ул. Шмулевича ГСК-23. Гараж №4	Владикавказ	15:09:0205032:408	003002000000 Земли населенных пунктов	Для размещения гаражей для собственных нужд	7	02.07.1	21	5 777.17	121 263.57
50022	Российская Федерация, Республика Северная Осетия-Алания, г. Владикавказ, ул. Шмулевича, ГСК 23	Владикавказ	15:09:0205032:411	003002000000 Земли населенных пунктов	Для размещения гаражей для собственных нужд	7	02.07.1	20	5 777.17	115 189.10
50023	Российская Федерация, Республика Северная Осетия-Алания, г. Владикавказ, ул. Шмулевича, ГСК 23	Владикавказ	15:09:0205032:412	003002000000 Земли населенных пунктов	Для размещения гаражей для собственных нужд	7	02.07.1	20	5 777.17	115 189.10
50024	Российская Федерация, Республика Северная Осетия-Алания, г. Владикавказ, ул. Шмулевича, ГСК 23	Владикавказ	15:09:0205032:418	003002000000 Земли населенных пунктов	Для размещения гаражей для собственных нужд	7	02.07.1	20	5 777.17	115 189.10
50025	Российская Федерация, Республика Северная Осетия-Алания, г. Владикавказ, ул. Шмулевича, ГСК 23	Владикавказ	15:09:0205032:421	003002000000 Земли населенных пунктов	Для размещения гаражей для собственных нужд	7	02.07.1	22	5 777.17	127 038.34
50026	Российская Федерация, Республика Северная Осетия-Алания, г. Владикавказ, ул. Шмулевича, ГСК 23	Владикавказ	15:09:0205032:422	003002000000 Земли населенных пунктов	Для размещения гаражей для собственных нужд	7	02.07.1	23	5 777.17	132 812.81
50027	Российская Федерация, Республика Северная Осетия-Алания, г Владикавказ, ул Шмулевича, ГСК-23, Гараж №18	Владикавказ	15:09:0205032:423	003002000000 Земли населенных пунктов	Для размещения гаражей для собственных нужд	7	02.07.1	20	5 777.17	115 189.10
50028	Российская Федерация, Республика Северная Осетия-Алания, г Владикавказ, ул Шмулевича, ГСК-23, Гараж №144	Владикавказ	15:09:0205032:424	003002000000 Земли населенных пунктов	Для размещения гаражей для собственных нужд	7	02.07.1	23	5 777.17	132 812.81
50029	Российская Федерация, Республика Северная Осетия-Алания, г. Владикавказ, ул. Шмулевича, ГСК 23	Владикавказ	15:09:0205032:425	003002000000 Земли населенных пунктов	Для размещения гаражей для собственных нужд	7	02.07.1	22	5 777.17	127 038.34
50030	Российская Федерация, Республика Северная Осетия-Алания, г. Владикавказ, ул. Шмулевича, ГСК 23	Владикавказ	15:09:0205032:426	003002000000 Земли населенных пунктов	Для размещения гаражей для собственных нужд	7	02.07.1	20	5 777.17	115 189.10
50031	Республика Северная Осетия-Алания, г Владикавказ, ул Шмулевича, Российская Федерация, ГСК-23, Гараж №69	Владикавказ	15:09:0205032:427	003002000000 Земли населенных пунктов	Для размещения гаражей для собственных нужд	7	02.07.1	22	5 777.17	127 038.34
50032	Российская Федерация, Республика Северная Осетия-Алания, г. Владикавказ, ул. Шмулевича, ГСК 23	Владикавказ	15:09:0205032:429	003002000000 Земли населенных пунктов	Для размещения гаражей для собственных нужд	7	02.07.1	20	5 777.17	115 189.10
50033	Российская Федерация, Республика Северная Осетия-Алания, г. Владикавказ, ул. Шмулевича, 43, ГСК 23	Владикавказ	15:09:0205032:440	003002000000 Земли населенных пунктов	Для размещения гаражей для собственных нужд	7	02.07.1	21	5 777.17	121 263.57
50034	Российская Федерация, Республика Северная Осетия-Алания, г. Владикавказ, ул. Шмулевича, ГСК 23	Владикавказ	15:09:0205032:441	003002000000 Земли населенных пунктов	Для размещения гаражей для собственных нужд	7	02.07.1	22	5 777.17	127 038.34
50035	Российская Федерация, Республика Северная Осетия-Алания, г. Владикавказ, ул. Шмулевича, ГСК 23	Владикавказ	15:09:0205032:442	003002000000 Земли населенных пунктов	Для размещения гаражей для собственных нужд	7	02.07.1	21	5 777.17	121 263.57
50036	Российская Федерация, Республика Северная Осетия-Алания, г. Владикавказ, ул. Шмулевича, ГСК 23	Владикавказ	15:09:0205032:444	003002000000 Земли населенных пунктов	Для размещения гаражей для собственных нужд	7	02.07.1	21	5 777.17	121 263.57
50037	Российская Федерация, Республика Северная Осетия-Алания, г. Владикавказ, ул. Шмулевича, ГСК-23	Владикавказ	15:09:0205032:459	003002000000 Земли населенных пунктов	Для размещения гаражей для собственных нужд	7	02.07.1	21	5 777.17	121 263.57
50038	Российская Федерация, Республика Северная Осетия-Алания, г. Владикавказ, ул. Шмулевича, ГСК 23	Владикавказ	15:09:0205032:460	003002000000 Земли населенных пунктов	Для размещения гаражей для собственных нужд	7	02.07.1	20	5 777.17	115 189.10
50039	Российская Федерация, Республика Северная Осетия-Алания, г. Владикавказ, ул. Шмулевича, 43, ГСК-23	Владикавказ	15:09:0205032:461	003002000000 Земли населенных пунктов	Для размещения гаражей для собственных нужд	7	02.07.1	21	5 777.17	121 263.57
50040	Российская Федерация, Республика Северная Осетия-Алания, г. Владикавказ, ул. Шмулевича, 43, ГСК-23	Владикавказ	15:09:0205032:462	003002000000 Земли населенных пунктов	Для размещения гаражей для собственных нужд	7	02.07.1	22	5 777.17	127 038.34
50041	Российская Федерация, Республика Северная Осетия-Алания, г. Владикавказ, ул. Шмулевича, ГСК-23	Владикавказ	15:09:0205032:463	003002000000 Земли населенных пунктов	Для размещения гаражей для собственных нужд	7	02.07.1	21	5 777.17	121 263.57
50042	Российская Федерация, Республика Северная Осетия-Алания, г Владикавказ, ул Шмулевича, ГСК-23	Владикавказ	15:09:0205032:464	003002000000 Земли населенных пунктов	Для размещения гаражей для собственных нужд	7	02.07.1	23	5 777.17	132 812.81
50043	Российская Федерация, Республика Северная Осетия-Алания, г. Владикавказ, ул. Шмулевича, ГСК-23	Владикавказ	15:09:0205032:465	003002000000 Земли населенных пунктов	Для размещения гаражей для собственных нужд	7	02.07.1	23	5 777.17	132 812.81
50044	Российская Федерация, Республика Северная Осетия-Алания, г. Владикавказ, ул. Шмулевича, ГСК-23	Владикавказ	15:09:0205032:466	003002000000 Земли населенных пунктов	Для размещения гаражей для собственных нужд	7	02.07.1	23	5 777.17	132 812.81
50045	Российская Федерация, Республика Северная Осетия-Алания, г. Владикавказ, ул. Шмулевича, ГСК-23	Владикавказ	15:09:0205032:467	003002000000 Земли населенных пунктов	Для размещения гаражей для собственных нужд	7	02.07.1	22	5 777.17	127 038.34
50046	Российская Федерация, Республика Северная Осетия-Алания, г. Владикавказ, ул. Шмулевича, ГСК-23	Владикавказ	15:09:0205032:468	003002000000 Земли населенных пунктов	Для размещения гаражей для собственных нужд	7	02.07.1	23	5 777.17	132 812.81
50047	Российская Федерация, Республика Северная Осетия-Алания, г Владикавказ, ул Шмулевича, ГСК-23	Владикавказ	15:09:0205032:469	003002000000 Земли населенных пунктов	Для размещения гаражей для собственных нужд	7	02.07.1	21	5 777.17	136 567.26
50048	Российская Федерация, Республика Северная Осетия-Алания, г Владикавказ, ул Шмулевича, ГСК-23	Владикавказ	15:09:0205032:470	003002000000 Земли населенных пунктов	Для размещения гаражей для собственных нужд	7	02.07.1	22	5 777.17	127 038.34
50049	Республика Северная Осетия — Алания, г Владикавказ, Шмулевича ул	Владикавказ	15:09:0205032:471	003002000000 Земли населенных пунктов	Для размещения гаражей для собственных нужд	7	02.07.1	21	5 777.17	121 263.57

№ п/п	Местоположение ЗУ	Район	Кадастровый номер ЗУ	Категория земель	Разрешенное использование по документу	Код вида разрешенного использования (в соответствии с классификатором видов разрешенного использования земельных участков)	Вид использования объектов недвижимости	Площадь	УПКС	КС
50050	Российская Федерация, Республика Северная Осетия-Алания, г. Владикавказ, ул. Шмулевича, ГСК 23	Владикавказ	15:09:0205032:472	003002000000 Земли населенных пунктов	Для размещения гаражей для собственных нужд	7	02.07.1	20	5 774,47	115 489,40
50051	Республика Северная Осетия - Алания, г.Владикавказ, ул.Шмулевича	Владикавказ	15:09:0205032:473	003002000000 Земли населенных пунктов	Для размещения гаражей для собственных нужд	7	02.07.1	22	5 774,47	127 038,34
50052	Республика Северная Осетия - Алания, г.Владикавказ, ул.Шмулевича	Владикавказ	15:09:0205032:474	003002000000 Земли населенных пунктов	Для размещения гаражей для собственных нужд	7	02.07.1	20	5 774,47	115 489,40
50053	Республика Северная Осетия - Алания, г.Владикавказ, ул.Шмулевича, ГСК-23	Владикавказ	15:09:0205032:475	003002000000 Земли населенных пунктов	Для размещения гаражей для собственных нужд	7	02.07.1	21	5 774,47	121 263,87
50054	Российская Федерация, Республика Северная Осетия-Алания, г. Владикавказ, ул. Шмулевича, ГСК 23	Владикавказ	15:09:0205032:486	003002000000 Земли населенных пунктов	Для размещения гаражей для собственных нужд	7	02.07.1	21	5 774,47	121 263,87
50055	Российская Федерация, Республика Северная Осетия-Алания, г. Владикавказ, ул. Шмулевича, 43	Владикавказ	15:09:0205032:487	003002000000 Земли населенных пунктов	Для размещения гаражей для собственных нужд	7	02.07.1	19	5 774,47	109 714,93
50056	Российская Федерация, Республика Северная Осетия-Алания, г. Владикавказ, ул. Шмулевича, ГСК 23	Владикавказ	15:09:0205032:488	003002000000 Земли населенных пунктов	Для размещения гаражей для собственных нужд	7	02.07.1	22	5 774,47	127 038,34
50057	Российская Федерация, Республика Северная Осетия-Алания, г. Владикавказ, ул. Шмулевича, ГСК-23	Владикавказ	15:09:0205032:489	003002000000 Земли населенных пунктов	Для размещения гаражей для собственных нужд	7	02.07.1	20	5 774,47	115 489,40
50058	Российская Федерация, Республика Северная Осетия - Алания, г. Владикавказ, ул. Шмулевича	Владикавказ	15:09:0205032:490	003002000000 Земли населенных пунктов	Для размещения гаражей для собственных нужд	7	02.07.1	22	5 774,47	127 038,34
50059	Российская Федерация, Республика Северная Осетия-Алания, г. Владикавказ, ул. Шмулевича, ГСК-23	Владикавказ	15:09:0205032:496	003002000000 Земли населенных пунктов	Для размещения гаражей для собственных нужд	7	02.07.1	21	5 774,47	121 263,87
50060	Российская Федерация, Республика Северная Осетия-Алания, г. Владикавказ, ул. Шмулевича	Владикавказ	15:09:0205032:497	003002000000 Земли населенных пунктов	Для размещения гаражей для собственных нужд	7	02.07.1	22	5 774,47	127 038,34
50061	Российская Федерация, Республика Северная Осетия-Алания, г. Владикавказ, ул. Шмулевича, 43	Владикавказ	15:09:0205032:498	003002000000 Земли населенных пунктов	Для размещения гаражей для собственных нужд	7	02.07.1	20	5 774,47	115 489,40
50062	Российская Федерация, Республика Северная Осетия-Алания, г. Владикавказ, ул. Шмулевича, 43	Владикавказ	15:09:0205032:499	003002000000 Земли населенных пунктов	Для размещения гаражей для собственных нужд	7	02.07.1	28	5 774,47	161 685,16
50063	Республика Северная Осетия-Алания, г Владикавказ, ул Шмулевича, 39а	Владикавказ	15:09:0205032:5	003002000000 Земли населенных пунктов	Для содержания и эксплуатации трансформаторной подстанции (ТП)	6	03.01.2	64	3 757,99	240 511,36
50064	Российская Федерация, Республика Северная Осетия-Алания, г. Владикавказ, ул. Шмулевича, ГСК-23	Владикавказ	15:09:0205032:500	003002000000 Земли населенных пунктов	Для размещения гаражей для собственных нужд	7	02.07.1	22	5 774,47	127 038,34
50065	Российская Федерация, Республика Северная Осетия-Алания, г. Владикавказ, ул. Шмулевича	Владикавказ	15:09:0205032:502	003002000000 Земли населенных пунктов	Для размещения гаражей для собственных нужд	7	02.07.1	21	5 774,47	121 263,87
50066	Российская Федерация, Республика Северная Осетия-Алания, г. Владикавказ, ул. Шмулевича, 43	Владикавказ	15:09:0205032:504	003002000000 Земли населенных пунктов	Для размещения гаражей для собственных нужд	7	02.07.1	22	5 774,47	127 038,34
50067	Российская Федерация, Республика Северная Осетия-Алания, г. Владикавказ, ул. Шмулевича, 43	Владикавказ	15:09:0205032:506	003002000000 Земли населенных пунктов	Для размещения гаражей для собственных нужд	7	02.07.1	23	5 774,47	132 812,81
50068	Российская Федерация, Республика Северная Осетия-Алания, г. Владикавказ, ул. Шмулевича, 43, ГСК 23	Владикавказ	15:09:0205032:508	003002000000 Земли населенных пунктов	Для размещения гаражей для собственных нужд	7	02.07.1	21	5 774,47	121 263,87
50069	Российская Федерация, Республика Северная Осетия-Алания, г. Владикавказ, ул. Шмулевича, ГСК 23	Владикавказ	15:09:0205032:509	003002000000 Земли населенных пунктов	Для размещения гаражей для собственных нужд	7	02.07.1	25	5 774,47	144 361,75
50070	Российская Федерация, Республика Северная Осетия-Алания, г. Владикавказ, ул. Шмулевича, ГСК 2	Владикавказ	15:09:0205032:513	003002000000 Земли населенных пунктов	Для размещения гаражей для собственных нужд	7	02.07.1	25	5 774,47	144 361,75
50071	Российская Федерация, Республика Северная Осетия-Алания, г. Владикавказ, ул. Шмулевича, 43, ГСК-23	Владикавказ	15:09:0205032:514	003002000000 Земли населенных пунктов	Для размещения гаражей для собственных нужд	7	02.07.1	18	5 774,47	103 940,46
50072	Российская Федерация, Республика Северная Осетия-Алания, г. Владикавказ, ул. Шмулевича, 43, ГСК 23	Владикавказ	15:09:0205032:515	003002000000 Земли населенных пунктов	Для размещения гаражей для собственных нужд	7	02.07.1	23	5 774,47	132 812,81
50073	Российская Федерация, Республика Северная Осетия - Алания, г. Владикавказ, ул. Шмулевича, 43, ГСК-23	Владикавказ	15:09:0205032:516	003002000000 Земли населенных пунктов	Для размещения гаражей для собственных нужд	7	02.07.1	22	5 774,47	127 038,34
50074	Российская Федерация, Республика Северная Осетия-Алания, г. Владикавказ, ул. Шмулевича, 43, ГСК 23	Владикавказ	15:09:0205032:517	003002000000 Земли населенных пунктов	Для размещения гаражей для собственных нужд	7	02.07.1	21	5 774,47	121 263,87
50075	Российская Федерация, Республика Северная Осетия - Алания, г. Владикавказ, ул. Шмулевича, 43, ГСК-23	Владикавказ	15:09:0205032:518	003002000000 Земли населенных пунктов	Для размещения гаражей для собственных нужд	7	02.07.1	20	5 774,47	115 489,40
50076	Российская Федерация, Республика Северная Осетия - Алания, г. Владикавказ, ул. Шмулевича, 43, ГСК-23	Владикавказ	15:09:0205032:519	003002000000 Земли населенных пунктов	Для размещения гаражей для собственных нужд	7	02.07.1	20	5 774,47	115 489,40
50077	Российская Федерация, Республика Северная Осетия - Алания, г. Владикавказ, ул. Шмулевича, 3, ГСК-23	Владикавказ	15:09:0205032:527	003002000000 Земли населенных пунктов	Для размещения гаражей для собственных нужд	7	02.07.1	24	5 774,47	138 587,28
50078	Российская Федерация, Республика Северная Осетия-Алания, г. Владикавказ, ул. Шмулевича, ГСК 23	Владикавказ	15:09:0205032:528	003002000000 Земли населенных пунктов	Для размещения гаражей для собственных нужд	7	02.07.1	21	5 774,47	121 263,87
50079	Российская Федерация, Республика Северная Осетия-Алания, г. Владикавказ, ул. Шмулевича, 43, ГСК 23	Владикавказ	15:09:0205032:529	003002000000 Земли населенных пунктов	Для размещения гаражей для собственных нужд	7	02.07.1	22	5 774,47	127 038,34
50080	Российская Федерация, Республика Северная Осетия-Алания, г. Владикавказ, ул. Шмулевича, 43, ГСК 23	Владикавказ	15:09:0205032:530	003002000000 Земли населенных пунктов	Для размещения гаражей для собственных нужд	7	02.07.1	21	5 774,47	121 263,87
50081	Российская Федерация, Республика Северная Осетия-Алания, г. Владикавказ, ул. Шмулевича, 43, ГСК 23	Владикавказ	15:09:0205032:533	003002000000 Земли населенных пунктов	Для размещения гаражей для собственных нужд	7	02.07.1	22	5 774,47	127 038,34
50082	Российская Федерация, Республика Северная Осетия-Алания, г. Владикавказ, ул. Шмулевича, 43, ГСК 23	Владикавказ	15:09:0205032:534	003002000000 Земли населенных пунктов	Для размещения гаражей для собственных нужд	7	02.07.1	23	5 774,47	132 812,81
50083	Российская Федерация, Республика Северная Осетия-Алания, г. Владикавказ, ул. Шмулевича, 43, ГСК-23	Владикавказ	15:09:0205032:535	003002000000 Земли населенных пунктов	Для размещения гаражей для собственных нужд	7	02.07.1	19	5 774,47	109 714,93
50084	Российская Федерация, Республика Северная Осетия-Алания, г. Владикавказ, ул. Шмулевича, 43, ГСК-23	Владикавказ	15:09:0205032:536	003002000000 Земли населенных пунктов	Для размещения гаражей для собственных нужд	7	02.07.1	25	5 774,47	144 361,75
50085	Российская Федерация, Республика Северная Осетия-Алания, г. Владикавказ, ул. Шмулевича, 43, ГСК 23	Владикавказ	15:09:0205032:537	003002000000 Земли населенных пунктов	Для размещения гаражей для собственных нужд	7	02.07.1	20	5 774,47	115 489,40
50086	Российская Федерация, Республика Северная Осетия-Алания, г. Владикавказ, ул. Шмулевича, 43, ГСК 23	Владикавказ	15:09:0205032:538	003002000000 Земли населенных пунктов	Для размещения гаражей для собственных нужд	7	02.07.1	25	5 774,47	144 361,75
50087	Российская Федерация, Республика Северная Осетия-Алания, г. Владикавказ, ул. Шмулевича, 43 ГСК 23	Владикавказ	15:09:0205032:540	003002000000 Земли населенных пунктов	Для размещения гаражей для собственных нужд	7	02.07.1	24	5 774,47	138 587,28
50088	Российская Федерация, Республика Северная Осетия - Алания, г. Владикавказ, ул. Шмулевича	Владикавказ	15:09:0205032:541	003002000000 Земли населенных пунктов	Для размещения гаражей для собственных нужд	7	02.07.1	23	5 774,47	132 812,81
50089	Российская Федерация, Республика Северная Осетия-Алания, г. Владикавказ, ул. Шмулевича, 43, ГСК-23	Владикавказ	15:09:0205032:542	003002000000 Земли населенных пунктов	Для размещения гаражей для собственных нужд	7	02.07.1	20	5 774,47	115 489,40

№ п/п	Местоположение ЗУ	Район	Кадастровый номер ЗУ	Категория земель	Разрешенное использование по документу	Код вида разрешенного использования (в соответствии с классификатором видов разрешенного использования земельных участков)	Вид использования объектов недвижимости	Площадь	УПКС	КС
50090	Российская Федерация, Республика Северная Осетия-Алания, г. Владикавказ, ул. Шмулевича, 43, ГСК 23	Владикавказ	15:09:0205032:543	003002000000 Земли населенных пунктов	Для размещения гаражей для собственных нужд	7	02:071	20	5 777,17	115 189,80
50091	Российская Федерация, Республика Северная Осетия-Алания, г. Владикавказ, ул. Шмулевича, 43, ГСК 23	Владикавказ	15:09:0205032:556	003002000000 Земли населенных пунктов	Для размещения гаражей для собственных нужд	7	04:090	22	4 032,96	88 725,12
50092	Российская Федерация, Республика Северная Осетия-Алания, г. Владикавказ, ул. Шмулевича, 43, ГСК-23	Владикавказ	15:09:0205032:558	003002000000 Земли населенных пунктов	Для размещения гаражей для собственных нужд	7	02:071	23	5 777,17	132 812,91
50093	Российская Федерация, Республика Северная Осетия - Алания, г. Владикавказ, ул. Шмулевича, д. 43, ГСК 23	Владикавказ	15:09:0205032:562	003002000000 Земли населенных пунктов	Для размещения гаражей для собственных нужд	7	02:071	21	5 777,17	121 263,57
50094	Российская Федерация, Республика Северная Осетия-Алания, г. Владикавказ, ул. Шмулевича, 43, ГСК 23	Владикавказ	15:09:0205032:563	003002000000 Земли населенных пунктов	Для размещения гаражей для собственных нужд	7	02:071	21	5 777,17	121 263,57
50095	Российская Федерация, Республика Северная Осетия - Алания, г. Владикавказ, ул. Шмулевича, 43	Владикавказ	15:09:0205032:565	003002000000 Земли населенных пунктов	Для размещения гаражей для собственных нужд	7	02:071	21	5 777,17	121 263,57
50096	Российская Федерация, Республика Северная Осетия - Алания, г. Владикавказ, ул. Шмулевича, 43, ГСК-23	Владикавказ	15:09:0205032:568	003002000000 Земли населенных пунктов	Для размещения гаражей для собственных нужд	7	02:071	20	5 777,17	115 189,80
50097	Российская Федерация, Республика Северная Осетия - Алания, г Владикавказ, ул Шмулевича, 43, ГСК-23	Владикавказ	15:09:0205032:569	003002000000 Земли населенных пунктов	Для размещения гаражей для собственных нужд	7	02:071	21	5 777,17	121 263,57
50098	Российская Федерация, Республика Северная Осетия - Алания, г. Владикавказ, ул. Шмулевича, д. 43, ГСК-23	Владикавказ	15:09:0205032:573	003002000000 Земли населенных пунктов	Размещение гаражей для собственных нужд	7	02:071	20	5 777,17	115 189,80
50099	Российская Федерация, Респ. Республика Северная Осетия - Алания, г. Владикавказ, ул. Шмулевича, 43, ГСК-23	Владикавказ	15:09:0205032:574	003002000000 Земли населенных пунктов	Размещение гаражей для собственных нужд	7	02:071	23	5 777,17	132 812,91
50100	Российская Федерация, Республика Северная Осетия - Алания, г. Владикавказ, ул. Шмулевича, 43, ГСК-23	Владикавказ	15:09:0205032:575	003002000000 Земли населенных пунктов	Размещение гаражей для собственных нужд	7	02:071	26	5 777,17	150 196,22
50101	Российская Федерация, Республика Северная Осетия - Алания, г Владикавказ, ул Шмулевича, 43, ГСК-23	Владикавказ	15:09:0205032:576	003002000000 Земли населенных пунктов	Для размещения гаражей для собственных нужд	7	02:071	22	5 777,17	127 038,74
50102	Российская Федерация, Республика Северная Осетия - Алания, г. Владикавказ, ул. Шмулевича, д. 43, ГСК-23	Владикавказ	15:09:0205032:578	003002000000 Земли населенных пунктов	Размещение гаражей для собственных нужд	7	02:071	20	5 777,17	115 189,80
50103	Российская Федерация, Республика Северная Осетия - Алания, г. Владикавказ, ул. Шмулевича, 43, ГСК-23	Владикавказ	15:09:0205032:579	003002000000 Земли населенных пунктов	Размещение гаражей для собственных нужд	7	02:071	20	5 777,17	115 189,80
50104	Российская Федерация, Республика Северная Осетия - Алания, г. Владикавказ, ул. Шмулевича, 43, ГСК-23	Владикавказ	15:09:0205032:580	003002000000 Земли населенных пунктов	Для размещения гаражей для собственных нужд	7	02:071	21	5 777,17	121 263,57
50105	Российская Федерация, Республика Северная Осетия - Алания, г. Владикавказ, ул. Шмулевича, д. 43, ГСК-23	Владикавказ	15:09:0205032:581	003002000000 Земли населенных пунктов	Размещение гаражей для собственных нужд	7	02:071	20	5 777,17	115 189,80
50106	Российская Федерация, Республика Северная Осетия - Алания, г. Владикавказ, ул. Шмулевича, 43, ГСК-23	Владикавказ	15:09:0205032:582	003002000000 Земли населенных пунктов	Для размещения гаражей для собственных нужд	7	02:071	21	5 777,17	121 263,57
50107	Российская Федерация, Республика Северная Осетия - Алания, г. Владикавказ, ул. Шмулевича, 43, ГСК-23	Владикавказ	15:09:0205032:583	003002000000 Земли населенных пунктов	Для размещения гаражей для собственных нужд	7	02:071	22	5 777,17	127 038,74
50108	Российская Федерация, Республика Северная Осетия - Алания, г. Владикавказ, ул. Шмулевича, 43, ГСК-23	Владикавказ	15:09:0205032:584	003002000000 Земли населенных пунктов	Размещение гаражей для собственных нужд	7	02:071	19	5 777,17	109 715,03
50109	Российская Федерация, Республика Северная Осетия - Алания, г. Владикавказ, ул. Шмулевича, д. 43, ГСК-23, гараж №12	Владикавказ	15:09:0205032:585	003002000000 Земли населенных пунктов	Размещение гаражей для собственных нужд	7	04:090	21	4 032,96	84 692,16
50110	Российская Федерация, Республика Северная Осетия - Алания, г. Владикавказ, ул. Шмулевича, д. 43, ГСК-23	Владикавказ	15:09:0205032:589	003002000000 Земли населенных пунктов	Размещение гаражей для собственных нужд	7	02:071	21	5 777,17	121 263,57
50111	Российская Федерация, Республика Северная Осетия - Алания, г.о. город Владикавказ, г. Владикавказ, ул. Шмулевича, 43	Владикавказ	15:09:0205032:596	003002000000 Земли населенных пунктов	Для размещения гаражей для собственных нужд	7	02:071	27	5 777,17	155 970,69
50112	Республика Северная Осетия-Алания, г Владикавказ, ул Шмулевича	Владикавказ	15:09:0205032:6	003002000000 Земли населенных пунктов	Застроенные	3	03:080	1 926	2 566,33	4 941 613,58
50113	Республика Северная Осетия-Алания, г Владикавказ, ул Шмулевича, д 41	Владикавказ	15:09:0205032:7	003002000000 Земли населенных пунктов	Для содержания и эксплуатации котельной	6	03:012	12 761	3 757,89	47 955 710,29
50114	Респ. Северная Осетия - Алания, г. Владикавказ, ул. Шмулевича, 41	Владикавказ	15:09:0205032:8	003002000000 Земли населенных пунктов	Для содержания и эксплуатации предприятия общественного питания	4	04:060	1 996	8 157,89	16 282 549,64
50115	Респ. Северная Осетия - Алания, г. Владикавказ, ул. Кайбаева, 83	Владикавказ	15:09:0207024:1	003002000000 Земли населенных пунктов	Телевидение	6	06:080	716	6 111,11	4 377 333,28
50116	Респ. Северная Осетия - Алания, г. Владикавказ, ул. Осетинская, 2а	Владикавказ	15:09:0207024:2	003002000000 Земли населенных пунктов	Телевидение	6	06:080	1 085	6 111,11	6 631 665,85
50117	Респ. Северная Осетия - Алания, г. Владикавказ, ул. Осетинская горка, 2	Владикавказ	15:09:0207024:3	003002000000 Земли населенных пунктов	Для размещения сооружений и зданий предприятий телерадиовещания и объектов инженерной инфраструктуры	6	06:080	60 657	6 111,11	370 805 719,27
50118	Респ. Северная Осетия - Алания, г. Владикавказ, ул. Осетинская горка, 2 "а"	Владикавказ	15:09:0207024:4	003002000000 Земли населенных пунктов	Для содержания и эксплуатации производственных помещений и котельной	6	03:012	1 500	3 757,89	5 636 835,00
50119	Респ. Северная Осетия - Алания, г. Владикавказ, ул Елхан Уруймаговой, 3	Владикавказ	15:09:0208001:1	003002000000 Земли населенных пунктов	Домовладение	13	02:010	500	1 575,21	2 287 620,00
50120	Респ. Северная Осетия - Алания, г. Владикавказ, ул Елхан Уруймаговой, дом 13б	Владикавказ	15:09:0208001:10	003002000000 Земли населенных пунктов	Под жилую застройку	13	02:010	216	1 575,21	697 152,32
50121	Респ. Северная Осетия - Алания, г. Владикавказ, ул Елхан Уруймаговой, дом 13	Владикавказ	15:09:0208001:11	003002000000 Земли населенных пунктов	ИЖС	13	02:010	361	1 575,21	1 165 367,36
50122	Респ. Северная Осетия - Алания, г. Владикавказ, ул Елхан Уруймаговой, 11	Владикавказ	15:09:0208001:12	003002000000 Земли населенных пунктов	Индивидуальное жилищное строительство	13	02:010	994	1 575,21	1 566 264,56
50123	Респ. Северная Осетия - Алания, г. Владикавказ, ул Елхан Уруймаговой, дом 7	Владикавказ	15:09:0208001:16	003002000000 Земли населенных пунктов	ИЖС	13	02:010	417	1 575,21	1 345 873,08
50124	Респ. Северная Осетия - Алания, г. Владикавказ, ул Елхан Уруймаговой, дом 5	Владикавказ	15:09:0208001:17	003002000000 Земли населенных пунктов	ИЖС	13	02:010	520	1 575,21	2 379 121,80
50125	Респ. Северная Осетия - Алания, г. Владикавказ, ул Елхан Уруймаговой, дом 1/22	Владикавказ	15:09:0208001:18	003002000000 Земли населенных пунктов	ИЖС	13	02:010	271	1 575,21	1 239 696,01
50126	Респ. Северная Осетия - Алания, г. Владикавказ, ул Елхан Уруймаговой, дом 1/22	Владикавказ	15:09:0208001:19	003002000000 Земли населенных пунктов	ИЖС	13	02:010	135	1 575,21	617 657,10
50127	Респ. Северная Осетия - Алания, г. Владикавказ, ул. Кабардинская, дом 42-б	Владикавказ	15:09:0208001:2	003002000000 Земли населенных пунктов	ИЖС	13	02:010	553	1 575,21	2 530 107,72
50128	Респ. Северная Осетия - Алания, г. Владикавказ	Владикавказ	15:09:0208001:20	003002000000 Земли населенных пунктов	Улицы	6	12:001	2 118	613,47	1 703 565,16
50129	Российская Федерация, Республика Северная Осетия-Алания, г Владикавказ, ул Кабардинская	Владикавказ	15:09:0208001:228	003002000000 Земли населенных пунктов	Для содержания и эксплуатации жилого дома	13	02:010	267	1 575,21	1 221 389,28
50130	Российская Федерация, Республика Северная Осетия-Алания, г Владикавказ, ул Кабардинская	Владикавказ	15:09:0208001:229	003002000000 Земли населенных пунктов	Для содержания и эксплуатации жилого дома	13	02:010	902	1 575,21	1 481 722,18
50131	Российская Федерация, Республика Северная Осетия - Алания, г.о. город Владикавказ, г Владикавказ, ул Уруймаговой	Владикавказ	15:09:0208001:231	003002000000 Земли населенных пунктов	улично-дорожная сеть	6	12:001	664	613,47	408 672,08
50132	Респ. Северная Осетия - Алания, г. Владикавказ, ул. Кабардинская, дом 44	Владикавказ	15:09:0208001:3	003002000000 Земли населенных пунктов	ИЖС	13	02:010	867	1 575,21	2 136 637,08
50133	Респ. Северная Осетия - Алания, г. Владикавказ, ул. Кабардинская, 46	Владикавказ	15:09:0208001:4	003002000000 Земли населенных пунктов	Под строительство индивидуального жилого дома	13	02:010	850	1 575,21	2 038 856,93
50134	Респ. Северная Осетия - Алания, г. Владикавказ, ул. Кабардинская, дом 48	Владикавказ	15:09:0208001:5	003002000000 Земли населенных пунктов	Для содержания и эксплуатации индивидуального жилого дома	13	02:010	998	1 575,21	2 278 169,52
50135	Респ. Северная Осетия - Алания, г. Владикавказ, ул. Кабардинская, дом 50	Владикавказ	15:09:0208001:6	003002000000 Земли населенных пунктов	ИЖС	13	02:010	774	1 575,21	2 166 661,76

№ п/п	Местоположение ЗУ	Район	Кадастровый номер ЗУ	Категория земель	Разрешенное использование по документу	Код вида разрешенного использования (в соответствии с классификатором видов разрешенного использования земельных участков)	Вид использования объектов недвижимости	Площадь	УПКС	КС
50136	Северная Осетия - Алания респ. г. Владикавказ, ул. Е. Уруймаговой, 9	Владикавказ	15:09:0208001:86	0030020000000 Земли населенных пунктов	Для содержания и эксплуатации индивидуального жилого дома	13	02.010	899	1 575,21	1 293 041,76
50137	Респ. Северная Осетия - Алания, г. Владикавказ, ул Есетхан Уруймаговой, дом 13/6	Владикавказ	15:09:0208001:9	0030020000000 Земли населенных пунктов	ИЖС	13	02.010	25	1 575,21	114 381,00
50138	Респ. Северная Осетия - Алания, г. Владикавказ, пер. Молодежный, дом 6-7	Владикавказ	15:09:0208005:10	0030020000000 Земли населенных пунктов	Под жилую застройку	13	02.010	1 300	1 575,21	6 359 583,60
50139	Республика Северная Осетия-Алания, г Владикавказ, пер Молодежный/Кабардинская, д 1/60	Владикавказ	15:09:0208005:12	0030020000000 Земли населенных пунктов	Для содержания и эксплуатации индивидуального жилого дома	13	02.010	606	1 575,21	2 772 595,11
50140	Республика Северная Осетия-Алания, г Владикавказ, ул Кабардинская, 8	Владикавказ	15:09:0208005:135	0030020000000 Земли населенных пунктов	Для содержания и эксплуатации зданий и помещений завода	6	06.000	1 925	2 491,11	4 801 219,50
50141	Республика Северная Осетия-Алания, г Владикавказ, пер Молодежный, д 11	Владикавказ	15:09:0208005:15	0030020000000 Земли населенных пунктов	Для содержания и эксплуатации индивидуального жилого дома	13	02.010	667	1 575,21	3 050 247,88
50142	Респ. Северная Осетия - Алания, г. Владикавказ, пер. Молодежный, 19	Владикавказ	15:09:0208005:150	0030020000000 Земли населенных пунктов	Для содержания и эксплуатации индивидуального жилого дома	13	02.010	592	1 575,21	2 706 342,08
50143	Республика Северная Осетия-Алания, г. Владикавказ, Молодежный проезд, 9	Владикавказ	15:09:0208005:152	0030020000000 Земли населенных пунктов	Для содержания и эксплуатации жилого дома	13	02.010	547	1 575,21	2 502 636,28
50144	Республика Северная Осетия-Алания, г. Владикавказ, ул. Кабардинская, 8	Владикавказ	15:09:0208005:155	0030020000000 Земли населенных пунктов	для содержания и эксплуатации зданий и помещений завода	6	06.000	155	2 491,11	386 321,70
50145	Республика Северная Осетия-Алания, г Владикавказ, ул Кабардинская д 8	Владикавказ	15:09:0208005:2	0030020000000 Земли населенных пунктов	Для содержания и эксплуатации существующей ПС "Электроконтактор"	6	03.012	1 116	2 224,04	2 480 912,64
50146	Респ. Северная Осетия - Алания, г. Владикавказ	Владикавказ	15:09:0208005:21	0030020000000 Земли населенных пунктов	Уплица	6	12.001	1 921	615,47	1 182 317,87
50147	Респ. Северная Осетия - Алания, г. Владикавказ, ул. Комсомольская, между территорией резервуаров чистой воды ВМУП "Водоканал" и СНО "Надел"	Владикавказ	15:09:0208005:22	0030020000000 Земли населенных пунктов	Для строительства дороги	6	07.020	1 070	615,47	658 552,90
50148	Северная Осетия - Алания респ. г. Владикавказ, ул. (Комсомольская) Шегрено, б/н	Владикавказ	15:09:0208005:23	0030020000000 Земли населенных пунктов	Под строительство резервуаров и создания для них зоны санитарной охраны	6	03.012	66 193	2 224,04	147 199 666,72
50149	Республика Северная Осетия-Алания, г Владикавказ, пер Молодежный/Спокойная, д 15/13	Владикавказ	15:09:0208005:24	0030020000000 Земли населенных пунктов	Для содержания и эксплуатации индивидуального жилого дома	13	02.010	747	1 575,21	1 177 101,26
50150	Российская Федерация, Республика Северная Осетия - Алания, городской округ город Владикавказ, г. Владикавказ, ул. Сталинградская, земельный участок 1	Владикавказ	15:09:0208005:25	0030020000000 Земли населенных пунктов	Для целей организации садоводческого некоммерческого товарищества	13	13.021	781	1 138,63	889 270,03
50151	Российская Федерация, Республика Северная Осетия - Алания, городской округ город Владикавказ, г Владикавказ, ул. Сталинградская, земельный участок 3	Владикавказ	15:09:0208005:26	0030020000000 Земли населенных пунктов	Для целей организации садоводческого некоммерческого товарищества	13	13.021	601	1 138,63	684 316,63
50152	Респ. Северная Осетия - Алания, г. Владикавказ, ул. Кабардинская, 8	Владикавказ	15:09:0208005:27	0030020000000 Земли населенных пунктов	разрешенное использование: для целей организации садоводческого некоммерческого товарищества	13	13.021	605	1 138,63	688 871,15
50153	Российская Федерация, Республика Северная Осетия-Алания, городской округ город Владикавказ, г. Владикавказ, ул. Сталинградская, земельный участок 7	Владикавказ	15:09:0208005:28	0030020000000 Земли населенных пунктов	Для целей организации садоводческого некоммерческого товарищества	13	13.021	594	1 138,63	676 146,22
50154	Российская Федерация, Республика Северная Осетия-Алания, городской округ город Владикавказ, г. Владикавказ, ул. Сталинградская, земельный участок 9	Владикавказ	15:09:0208005:29	0030020000000 Земли населенных пунктов	Для целей организации садоводческого некоммерческого товарищества	13	13.021	597	1 138,63	679 762,11
50155	Респ. Северная Осетия - Алания, г. Владикавказ, ул. Кабардинская, 8	Владикавказ	15:09:0208005:30	0030020000000 Земли населенных пунктов	Для целей организации садоводческого некоммерческого товарищества	13	13.021	592	1 138,63	674 368,96
50156	Российская Федерация, Республика Северная Осетия - Алания, городской округ город Владикавказ, г Владикавказ, ул. Сталинградская, земельный участок 13	Владикавказ	15:09:0208005:31	0030020000000 Земли населенных пунктов	Для целей организации садоводческого некоммерческого товарищества	13	13.021	587	1 138,63	668 577,81
50157	Российская Федерация, Республика Северная Осетия - Алания, городской округ город Владикавказ, г. Владикавказ, ул. Сталинградская, земельный участок 22	Владикавказ	15:09:0208005:318	0030020000000 Земли населенных пунктов	Для целей организации садоводческого некоммерческого товарищества	13	13.021	491	1 138,63	559 186,33
50158	Российская Федерация, Республика Северная Осетия-Алания, городской округ город Владикавказ, г Владикавказ, ул Сталинградская, земельный участок 24	Владикавказ	15:09:0208005:319	0030020000000 Земли населенных пунктов	Для целей организации садоводческого некоммерческого товарищества	13	13.021	283	1 138,63	322 232,29
50159	Российская Федерация, Республика Северная Осетия-Алания, городской округ город Владикавказ, г. Владикавказ, ул. Сталинградская, земельный участок 15	Владикавказ	15:09:0208005:32	0030020000000 Земли населенных пунктов	Для целей организации садоводческого некоммерческого товарищества	13	13.021	583	1 138,63	663 898,23
50160	Российская Федерация, Республика Северная Осетия - Алания, г. Владикавказ, ул. Кабардинская, 8	Владикавказ	15:09:0208005:33	0030020000000 Земли населенных пунктов	Ведение садоводства	13	13.021	555	1 138,63	631 949,65
50161	Российская Федерация, Республика Северная Осетия-Алания, городской округ город Владикавказ, г. Владикавказ, ул. Сталинградская, земельный участок 26	Владикавказ	15:09:0208005:34	0030020000000 Земли населенных пунктов	Для целей организации садоводческого некоммерческого товарищества	13	13.021	547	1 138,63	611 114,61
50162	Российская Федерация, Республика Северная Осетия - Алания, городской округ город Владикавказ, ул. Сталинградская, земельный участок 26а	Владикавказ	15:09:0208005:35	0030020000000 Земли населенных пунктов	Для целей организации садоводческого некоммерческого товарищества	13	13.021	638	1 138,63	726 115,94
50163	Российская Федерация, Республика Северная Осетия - Алания, городской округ город Владикавказ, г Владикавказ, ул. Сталинградская, земельный участок 26Б	Владикавказ	15:09:0208005:36	0030020000000 Земли населенных пунктов	Для целей организации садоводческого некоммерческого товарищества	13	13.021	633	1 138,63	720 752,79
50164	Респ. Северная Осетия - Алания, г. Владикавказ, ул. Кабардинская, 8	Владикавказ	15:09:0208005:37	0030020000000 Земли населенных пунктов	Для целей организации садоводческого некоммерческого товарищества	13	13.021	627	1 138,63	713 921,01
50165	Респ. Северная Осетия - Алания, г. Владикавказ, ул. Кабардинская, 8	Владикавказ	15:09:0208005:38	0030020000000 Земли населенных пунктов	Для целей организации садоводческого некоммерческого товарищества	13	13.021	622	1 138,63	708 227,86
50166	Респ. Северная Осетия - Алания, г. Владикавказ, ул. Кабардинская, 8	Владикавказ	15:09:0208005:39	0030020000000 Земли населенных пунктов	Для целей организации садоводческого некоммерческого товарищества	13	13.021	611	1 138,63	695 718,82
50167	Респ. Северная Осетия - Алания, г. Владикавказ, ул. Кабардинская, 8	Владикавказ	15:09:0208005:40	0030020000000 Земли населенных пунктов	Для целей организации садоводческого некоммерческого товарищества	13	13.021	561	1 138,63	642 187,32
50168	Республика Северная Осетия - Алания, г Владикавказ, ул Кабардинская	Владикавказ	15:09:0208005:409	0030020000000 Земли населенных пунктов	Для содержания и эксплуатации зданий и помещений завода	6	06.000	84 858	2 491,11	211 422 556,42
50169	Респ. Северная Осетия - Алания, г. Владикавказ, ул. Кабардинская, 8	Владикавказ	15:09:0208005:41	0030020000000 Земли населенных пунктов	Для целей организации садоводческого некоммерческого товарищества	13	13.021	578	1 138,63	658 128,14
50170	Республика Северная Осетия - Алания, г.Владикавказ, ул.Кабардинская	Владикавказ	15:09:0208005:410	0030020000000 Земли населенных пунктов	Для содержания и эксплуатации зданий и помещений завода	6	06.000	6 492	2 491,11	16 171 956,68
50171	Российская Федерация, Республика Северная Осетия - Алания, г. Владикавказ, пер. Молодежный	Владикавказ	15:09:0208005:412	0030020000000 Земли населенных пунктов	Индивидуальное жилищное строительство	13	02.010	200	1 575,21	315 042,00
50172	Российская Федерация, Республика Северная Осетия - Алания, г. Владикавказ, пер. Молодежный	Владикавказ	15:09:0208005:413	0030020000000 Земли населенных пунктов	Индивидуальное жилищное строительство	13	02.010	800	1 575,21	1 260 168,00
50173	Респ. Северная Осетия - Алания, г. Владикавказ, ул. Кабардинская, 8	Владикавказ	15:09:0208005:42	0030020000000 Земли населенных пунктов	Для целей организации садоводческого некоммерческого товарищества	13	13.021	592	1 138,63	674 368,96
50174	Российская Федерация, Республика Северная Осетия-Алания, городской округ город Владикавказ, г. Владикавказ, ул. Кабардинская	Владикавказ	15:09:0208005:421	0030020000000 Земли населенных пунктов	Для содержания и эксплуатации зданий и помещений завода	6	06.000	4 887	2 491,11	12 188 862,18
50175	Российская Федерация, Республика Северная Осетия-Алания, городской округ город Владикавказ, г. Владикавказ, ул. Кабардинская	Владикавказ	15:09:0208005:424	0030020000000 Земли населенных пунктов	Для содержания и эксплуатации зданий и помещений завода	6	06.000	4 513	2 491,11	11 246 034,62
50176	Российская Федерация, Республика Северная Осетия-Алания, городской округ город Владикавказ, г. Владикавказ, ул. Сталинградская, земельный участок 24 П	Владикавказ	15:09:0208005:43	0030020000000 Земли населенных пунктов	Для целей организации садоводческого некоммерческого товарищества	13	13.021	592	1 138,63	674 368,96

№ п/п	Местоположение ЗУ	Район	Кадастровый номер ЗУ	Категория земель	Разрешенное использование по документу	Код вида разрешенного использования (в соответствии с классификатором видов разрешенного использования земельных участков)	Вид использования объектов недвижимости	Площадь	УПКС	КС
50177	Российская Федерация, Республика Северная Осетия-Алания, городской округ город Владикавказ, г. Владикавказ, ул. Сталинградская, земельный участок 24Г	Владикавказ	15:09:0208005:44	003002000000 Земли населенных пунктов	Для целей организации садоводческого некоммерческого товарищества	13	13.021	900	1 138,6	671 791,70
50178	Респ. Северная Осетия - Алания, г. Владикавказ, ул. Кабардинская, 8	Владикавказ	15:09:0208005:45	003002000000 Земли населенных пунктов	Для целей организации садоводческого некоммерческого товарищества	13	13.021	589	1 138,6	670 634,07
50179	Респ. Северная Осетия - Алания, г. Владикавказ, ул. Кабардинская, 8	Владикавказ	15:09:0208005:46	003002000000 Земли населенных пунктов	Для целей организации садоводческого некоммерческого товарищества	13	13.021	587	1 138,6	668 375,81
50180	Российская Федерация, Республика Северная Осетия-Алания, городской округ город Владикавказ, г. Владикавказ, ул. Сталинградская, земельный участок 24 А	Владикавказ	15:09:0208005:47	003002000000 Земли населенных пунктов	Для целей организации садоводческого некоммерческого товарищества	13	13.021	587	1 138,6	668 375,81
50181	Российская Федерация, Республика Северная Осетия - Алания, городской округ город Владикавказ, ул Сталинградская, земельный участок 22а	Владикавказ	15:09:0208005:49	003002000000 Земли населенных пунктов	Для целей организации садоводческого некоммерческого товарищества	13	13.021	596	1 138,6	678 625,46
50182	Респ. Северная Осетия - Алания, г. Владикавказ, ул. Кабардинская, 8	Владикавказ	15:09:0208005:50	003002000000 Земли населенных пунктов	Для целей организации садоводческого некоммерческого товарищества	13	13.021	597	1 138,6	679 762,11
50183	Российская Федерация, Республика Северная Осетия-Алания, городской округ город Владикавказ, г Владикавказ, ул Сталинградская, земельный участок 22В	Владикавказ	15:09:0208005:51	003002000000 Земли населенных пунктов	Для целей организации садоводческого некоммерческого товарищества	13	13.021	600	1 138,6	683 178,00
50184	Российская Федерация, Республика Северная Осетия - Алания, городской округ город Владикавказ, г Владикавказ, улица Сталинградская земельный участок 22Г	Владикавказ	15:09:0208005:52	003002000000 Земли населенных пунктов	Для целей организации садоводческого некоммерческого товарищества	13	13.021	602	1 138,6	685 535,26
50185	Респ. Северная Осетия - Алания, г. Владикавказ, ул. Кабардинская, 8	Владикавказ	15:09:0208005:53	003002000000 Земли населенных пунктов	Для целей организации садоводческого некоммерческого товарищества	13	13.021	604	1 138,6	687 742,52
50186	Российская Федерация, Республика Северная Осетия-Алания, городской округ город Владикавказ, г. Владикавказ, ул. Сталинградская, земельный участок 22 Ж	Владикавказ	15:09:0208005:54	003002000000 Земли населенных пунктов	Для целей организации садоводческого некоммерческого товарищества	13	13.021	604	1 138,6	687 742,52
50187	Респ. Северная Осетия - Алания, г. Владикавказ, ул. Кабардинская, 8	Владикавказ	15:09:0208005:55	003002000000 Земли населенных пунктов	Для целей организации садоводческого некоммерческого товарищества	13	13.021	569	1 138,6	647 880,17
50188	Российская Федерация, Республика Северная Осетия-Алания, городской округ город Владикавказ, г Владикавказ, ул Сталинградская, земельный участок 20 Ж	Владикавказ	15:09:0208005:56	003002000000 Земли населенных пунктов	Для целей организации садоводческого некоммерческого товарищества	13	13.021	558	1 138,6	635 355,71
50189	Российская Федерация, Республика Северная Осетия-Алания, городской округ город Владикавказ, г. Владикавказ, ул. Сталинградская, земельный участок 20 Д	Владикавказ	15:09:0208005:57	003002000000 Земли населенных пунктов	Для целей организации садоводческого некоммерческого товарищества	13	13.021	603	1 138,6	686 524,59
50190	Респ. Северная Осетия - Алания, г. Владикавказ, ул. Кабардинская, дом 8	Владикавказ	15:09:0208005:58	003002000000 Земли населенных пунктов	Для целей организации садоводческого некоммерческого товарищества	13	13.021	606	1 138,6	690 099,76
50191	Российская Федерация, Республика Северная Осетия - Алания, городской округ город Владикавказ, г. Владикавказ, ул. Сталинградская, земельный участок 20 В	Владикавказ	15:09:0208005:59	003002000000 Земли населенных пунктов	Для целей организации садоводческого некоммерческого товарищества	13	13.021	606	1 138,6	690 099,76
50192	Респ. Северная Осетия - Алания, г. Владикавказ, ул. Кабардинская, дом 8	Владикавказ	15:09:0208005:60	003002000000 Земли населенных пунктов	для целей организации садоводческого некоммерческого товарищества	13	13.021	606	1 138,6	690 099,76
50193	Респ. Северная Осетия - Алания, г. Владикавказ, ул. Кабардинская, 8	Владикавказ	15:09:0208005:61	003002000000 Земли населенных пунктов	Для целей организации садоводческого некоммерческого товарищества	13	13.021	606	1 138,6	690 099,76
50194	Российская Федерация, Республика Северная Осетия-Алания, городской округ город Владикавказ, г. Владикавказ, ул. Сталинградская, земельный участок 20	Владикавказ	15:09:0208005:62	003002000000 Земли населенных пунктов	Для целей организации садоводческого некоммерческого товарищества	13	13.021	606	1 138,6	690 099,76
50195	Респ. Северная Осетия - Алания, г. Владикавказ, ул. Кабардинская, 8	Владикавказ	15:09:0208005:63	003002000000 Земли населенных пунктов	Для целей организации садоводческого некоммерческого товарищества	13	13.021	1 051	1 138,6	1 196 161,92
50196	Респ. Северная Осетия - Алания, г. Владикавказ, ул. Кабардинская, 8	Владикавказ	15:09:0208005:66	003002000000 Земли населенных пунктов	Для содержания и эксплуатации зерной и помещений заводо	6	06.000	893	2 491,11	2 225 267,02
50197	Респ. Северная Осетия - Алания, г. Владикавказ, ул. Кабардинская, 8	Владикавказ	15:09:0208005:7	003002000000 Земли населенных пунктов	Жилые дома	13	02.010	1 411	4 575,24	6 456 656,56
50198	Респ. Северная Осетия - Алания, г. Владикавказ, ул. Кабардинская, дом 8	Владикавказ	15:09:0208005:8	003002000000 Земли населенных пунктов	Под промышленные объекты	6	06.000	141 064	2 491,11	351 403 256,04
50199	Респ. Северная Осетия - Алания, г. Владикавказ, ул. Кабардинская, дом 8	Владикавказ	15:09:0208005:9	003002000000 Земли населенных пунктов	Под жилую	6	03.012	1 000	2 223,61	2 369 760,61
50200	Респ. Северная Осетия - Алания, г. Владикавказ, ул. Васо Абаева, дом 62л	Владикавказ	15:09:0218001:10	003002000000 Земли населенных пунктов	ИЖС	13	02.010	1 241	4 575,24	5 677 872,84
50201	Российская Федерация, Республика Северная Осетия - Алания, г. Владикавказ, ул. Васо Абаева, 68л	Владикавказ	15:09:0218001:13	003002000000 Земли населенных пунктов	Для строительства индивидуального жилого дома	13	02.010	403	4 575,24	1 486 297,72
50202	Респ. Северная Осетия - Алания, г. Владикавказ, ул. Васо Абаева, 62 корпус А	Владикавказ	15:09:0218001:14	003002000000 Земли населенных пунктов	Эксплуатация многоквартирного дома	2	02.050	266	5 422,94	1 563 347,52
50203	Республика Северная Осетия - Алания, г Владикавказ, пер Кирпичный/Васо Абаева/Ч.Басаев	Владикавказ	15:09:0218001:1522	003002000000 Земли населенных пунктов	Для содержания и эксплуатации мастерских по ремонту автомобилей	4	04.099	210	5 581,70	1 172 757,00
50204	Республика Северная Осетия - Алания, г Владикавказ, пер Кирпичный/Васо Абаева/Ч.Басаев	Владикавказ	15:09:0218001:1523	003002000000 Земли населенных пунктов	Для содержания и эксплуатации мастерских по ремонту автомобилей	4	04.099	163	5 581,70	910 316,10
50205	Республика Северная Осетия-Алания, г. Владикавказ, ул. Васо Абаева, 63	Владикавказ	15:09:0218001:16	003002000000 Земли населенных пунктов	Под эксплуатацию и содержание существующих зданий	13	02.010	4 260	4 575,24	19 492 027,20
50206	Российская Федерация, Республика Северная Осетия - Алания, г. Владикавказ, ул. Черчесова Баева, 66	Владикавказ	15:09:0218001:1779	003002000000 Земли населенных пунктов	Предоставление коммунальных услуг	6	03.012	135	2 223,61	300 307,40
50207	Республика Северная Осетия, Республика Северная Осетия - Алания, г. Владикавказ, ул. Васо Абаева, 62	Владикавказ	15:09:0218001:5	003002000000 Земли населенных пунктов	Индивидуальное жилищное строительство	13	02.010	381	4 575,24	1 743 966,14
50208	Респ. Северная Осетия - Алания, г Владикавказ, ул Васо Абаева	Владикавказ	15:09:0218002:192	003002000000 Земли населенных пунктов	Бытовое обслуживание	3	03.030	330	5 041,21	1 663 599,30
50209	Республика Северная Осетия - Алания, г.о. город Владикавказ, г Владикавказ, ул Васо Абаева, земельный участок 69г	Владикавказ	15:09:0218002:194	003002000000 Земли населенных пунктов	Гостиничное обслуживание	4	04.070	884	8 060,93	1 460 859,29
50210	Республика Северная Осетия - Алания, г. Владикавказ, ул. Васо Абаева	Владикавказ	15:09:0218002:197	003002000000 Земли населенных пунктов	Для содержания и эксплуатации кирпичного завода	6	06.060	7 446	4 216,28	31 352 278,88
50211	Республика Северная Осетия - Алания, г. Владикавказ, ул. Васо Абаева	Владикавказ	15:09:0218002:198	003002000000 Земли населенных пунктов	Для содержания и эксплуатации кирпичного завода	6	06.060	522	4 216,28	2 200 698,16
50212	Республика Северная Осетия - Алания, г. Владикавказ, ул. Васо Абаева	Владикавказ	15:09:0218002:199	003002000000 Земли населенных пунктов	Для содержания и эксплуатации кирпичного завода	6	06.060	681	4 216,28	2 871 250,68
50213	Респ. Северная Осетия - Алания, г. Владикавказ, ул. Васо Абаева, дом 63-67	Владикавказ	15:09:0218002:2	003002000000 Земли населенных пунктов	Многоэтажный дом	2	02.060	11 672	9 216,83	132 647 891,76
50214	Республика Северная Осетия - Алания, г. Владикавказ, ул. Васо Абаева	Владикавказ	15:09:0218002:200	003002000000 Земли населенных пунктов	Для содержания и эксплуатации кирпичного завода	6	06.060	405	4 216,28	1 707 491,40
50215	Республика Северная Осетия - Алания, г. Владикавказ, ул. Васо Абаева	Владикавказ	15:09:0218002:201	003002000000 Земли населенных пунктов	Для содержания и эксплуатации кирпичного завода	6	06.060	852	4 216,28	3 592 270,56
50216	Республика Северная Осетия - Алания, г. Владикавказ, ул. Васо Абаева	Владикавказ	15:09:0218002:202	003002000000 Земли населенных пунктов	Для содержания и эксплуатации кирпичного завода	6	06.060	680	4 216,28	2 867 079,10
50217	Республика Северная Осетия - Алания, г. Владикавказ, ул. Васо Абаева	Владикавказ	15:09:0218002:203	003002000000 Земли населенных пунктов	Для содержания и эксплуатации кирпичного завода	6	06.060	588	4 216,28	2 479 172,64
50218	Республика Северная Осетия - Алания, г. Владикавказ, ул. Васо Абаева	Владикавказ	15:09:0218002:204	003002000000 Земли населенных пунктов	Для содержания и эксплуатации кирпичного завода	6	06.060	563	4 216,28	2 373 333,08

№ пп	Местоположение ЗУ	Район	Кадастровый номер ЗУ	Категория земель	Разрешенное использование по документу	Код вида разрешенного использования (в соответствии с классификатором видов разрешенного использования земельных участков)	Вид использования объектов недвижимости	Площадь	УПКС	КС
50219	Республика Северная Осетия - Алания, г. Владикавказ, ул. Васо Абаева	Владикавказ	15:09:0218002:206	003002000000 Земли населенных пунктов	Гостиничное обслуживание (Размещение гостиниц, а также иных зданий, используемых с целью извлечения предпринимательской выгоды из предоставления жилого помещения для временного проживания в них)	8	04:070	1 010	8 065,93	8 146 589,30
50220	Республика Северная Осетия - Алания, г. Владикавказ, ул. Васо Абаева	Владикавказ	15:09:0218002:207	003002000000 Земли населенных пунктов	Бытовое обслуживание	3	03.030	1 476	5 041,21	7 440 825,96
50221	Республика Северная Осетия - Алания, г. Владикавказ, ул. Васо Абаева	Владикавказ	15:09:0218002:214	003002000000 Земли населенных пунктов	Для содержания и эксплуатации кирпичного завода	6	06.060	2 606	4 216,28	10 987 625,68
50222	Республика Северная Осетия - Алания, г. Владикавказ, ул. Васо Абаева	Владикавказ	15:09:0218002:215	003002000000 Земли населенных пунктов	Для содержания и эксплуатации кирпичного завода	6	06.060	35 000	4 216,28	147 569 800,00
50223	Республика Северная Осетия - Алания, г. Владикавказ, ул. Васо Абаева, 67	Владикавказ	15:09:0218002:4	003002000000 Земли населенных пунктов	Для содержания и эксплуатации тепловых сетей	6	03.012	92	3 757,99	345 735,08
50224	Респ. Северная Осетия - Алания, г. Владикавказ, ул. Васо Абаева, 65, корпус А	Владикавказ	15:09:0218002:5	003002000000 Земли населенных пунктов	Эксплуатация многоквартирного дома	2	02.050	414	9 165,83	3 794 653,62
50225	Респ. Северная Осетия - Алания, г. Владикавказ, ул. Васо Абаева, 65	Владикавказ	15:09:0218002:6	003002000000 Земли населенных пунктов	Эксплуатация многоквартирного дома	2	02.050	289	9 165,83	2 648 924,87
50226	Респ. Северная Осетия - Алания, г. Владикавказ, ул. Васо Абаева, 69	Владикавказ	15:09:0218002:7	003002000000 Земли населенных пунктов	Эксплуатация многоквартирного дома	2	02.050	732	9 165,83	6 709 387,56
50227	Республика Северная Осетия-Алания, г. Владикавказ, ул. В. Абаева, 69 "в"	Владикавказ	15:09:0218002:78	003002000000 Земли населенных пунктов	Для содержания и эксплуатации многоквартирного дома	2	02.050	1 480	9 165,83	13 565 428,40
50228	Респ. Северная Осетия - Алания, г. Владикавказ, ул. Васо Абаева, 67 корпус А	Владикавказ	15:09:0218002:8	003002000000 Земли населенных пунктов	Эксплуатация многоквартирного дома	2	02.050	312	9 165,83	2 859 738,96
50229	Респ. Северная Осетия - Алания, г. Владикавказ, ул. Васо Абаева, 67	Владикавказ	15:09:0218002:9	003002000000 Земли населенных пунктов	Эксплуатация многоквартирного дома	2	02.050	286	9 165,83	2 621 427,38
50230	Респ. Северная Осетия - Алания, г. Владикавказ	Владикавказ	15:09:0218003:3	003002000000 Земли населенных пунктов	Резервные земли	12	12.000	11 163	1,67	18 642,21
50231	Респ. Северная Осетия - Алания, г. Владикавказ	Владикавказ	15:09:0218003:4	003002000000 Земли населенных пунктов	под промышленные предприятия	6	06.000	6 146	4 216,28	25 913 256,88
50232	Респ. Северная Осетия - Алания, г. Владикавказ	Владикавказ	15:09:0218003:5	003002000000 Земли населенных пунктов	под промышленные предприятия	6	06.000	5 151	4 216,28	21 718 058,28
50233	Респ. Северная Осетия - Алания, г. Владикавказ	Владикавказ	15:09:0218003:6	003002000000 Земли населенных пунктов	Резервные земли	12	12.000	3 087	1,67	5 155,29
50234	Респ. Северная Осетия - Алания, г. Владикавказ, ул. Васо Абаева, дом 65	Владикавказ	15:09:0218003:7	003002000000 Земли населенных пунктов	Для содержания и эксплуатации капитального гаража	7	02.071	27	5 774,47	155 910,69
50235	Республика Северная Осетия-Алания, г Владикавказ, ул Заширинков Осетин, д 19/6	Владикавказ	15:09:0220009:1	003002000000 Земли населенных пунктов	Для содержания и эксплуатации индивидуального жилого дома	13	02.010	475	1 742,95	827 901,25
50236	Республика Северная Осетия-Алания, г Владикавказ, ул Крымская, д 2	Владикавказ	15:09:0220009:2	003002000000 Земли населенных пунктов	Для строительства индивидуального жилого дома	13	02.010	907	1 742,95	1 580 855,65
50237	Респ. Северная Осетия - Алания, г. Владикавказ, п. Южный, ул. Крымская, 4	Владикавказ	15:09:0220009:3	003002000000 Земли населенных пунктов	Под строительство индивидуального жилого дома	13	02.010	497	1 742,95	866 246,15
50238	Респ. Северная Осетия - Алания, г. Владикавказ, ул. Заширинков Осетин, 17	Владикавказ	15:09:0220009:4	003002000000 Земли населенных пунктов	Индивидуальное жилищное строительство	13	02.010	509	1 742,95	887 161,55
50239	Респ. Северная Осетия - Алания, г. Владикавказ, п. Южный, ул. Заширинков Осетин, 15	Владикавказ	15:09:0220009:5	003002000000 Земли населенных пунктов	Для содержания и эксплуатации индивидуального жилого дома	13	02.010	975	1 742,95	1 699 376,25
50240	Респ. Северная Осетия - Алания, г. Владикавказ, ул. Крымская, 2	Владикавказ	15:09:0220009:6	003002000000 Земли населенных пунктов	Для содержания и эксплуатации индивидуального жилого дома	13	02.010	473	1 742,95	824 415,35
50241	Республика Северная Осетия-Алания, г. Владикавказ, ул. Крымская, 2 "А"	Владикавказ	15:09:0220009:7	003002000000 Земли населенных пунктов	Для строительства индивидуального жилого дома	13	02.010	320	1 742,95	557 744,00
50242	Респ. Северная Осетия - Алания, г. Владикавказ, п. Южный, ул. Курортная, 71	Владикавказ	15:09:0220034:1	003002000000 Земли населенных пунктов	Под строительство индивидуального жилого дома	13	02.010	560	1 742,95	976 052,00
50243	Респ. Северная Осетия - Алания, г. Владикавказ, п. Южный, ул. Курортная, 61	Владикавказ	15:09:0220034:11	003002000000 Земли населенных пунктов	Для индивидуального жилищного строительства	13	02.010	553	1 742,95	963 851,35
50244	Респ. Северная Осетия - Алания, г. Владикавказ, п. Южный, ул. Длинно-Долинская, дом 88	Владикавказ	15:09:0220034:12	003002000000 Земли населенных пунктов	Для содержания и эксплуатации индивидуального жилого дома	13	02.010	483	1 742,95	841 844,85
50245	Респ. Северная Осетия - Алания, г. Владикавказ, п. Южный, ул. Длинно-Долинская, дом 88	Владикавказ	15:09:0220034:13	003002000000 Земли населенных пунктов	ИЖС	13	02.010	247	1 742,95	430 508,65
50246	Северная Осетия - Алания респ, г Владикавказ, п Южный, ул Курортная, 63	Владикавказ	15:09:0220034:136	003002000000 Земли населенных пунктов	Для содержания и эксплуатации индивидуального жилого дома	13	02.010	477	1 742,95	831 387,15
50247	Республика Северная Осетия-Алания, г. Владикавказ, ул. Курортная, 63 "а"	Владикавказ	15:09:0220034:137	003002000000 Земли населенных пунктов	Для содержания и эксплуатации индивидуального жилого дома	13	02.010	63	1 742,95	109 805,85
50248	Республика Северная Осетия-Алания, г Владикавказ, п Южный, ул Длинно-Долинская, д 90 (60)	Владикавказ	15:09:0220034:14	003002000000 Земли населенных пунктов	Для содержания и эксплуатации индивидуального жилого дома	13	02.010	500	1 742,95	871 475,00
50249	Респ. Северная Осетия - Алания, г. Владикавказ, п. Южный, ул. Длинно-Долинская, дом 92	Владикавказ	15:09:0220034:15	003002000000 Земли населенных пунктов	ИЖС	13	02.010	529	1 742,95	922 020,55
50250	Респ. Северная Осетия - Алания, г. Владикавказ, п. Южный, ул. Длинно-Долинская, дом 94	Владикавказ	15:09:0220034:16	003002000000 Земли населенных пунктов	ИЖС	13	02.010	490	1 742,95	854 045,50
50251	Респ. Северная Осетия - Алания, г. Владикавказ, п. Южный, ул. Длинно-Долинская, 96	Владикавказ	15:09:0220034:17	003002000000 Земли населенных пунктов	Для эксплуатации садового участка	13	13.021	525	433,76	227 724,00
50252	Республика Северная Осетия-Алания, г. Владикавказ, СНО "Южный", ул Длинно-Долинская, д 86а	Владикавказ	15:09:0220034:18	003002000000 Земли населенных пунктов	Под жилую застройку	13	13.021	521	646,27	336 706,67
50253	Респ. Северная Осетия - Алания, г. Владикавказ, п. Южный, ул. Длинно-Долинская, дом 100	Владикавказ	15:09:0220034:19	003002000000 Земли населенных пунктов	ИЖС	13	02.010	533	1 742,95	928 992,35
50254	Респ. Северная Осетия - Алания, г. Владикавказ, п. Южный, ул. Длинно-Долинская, 106	Владикавказ	15:09:0220034:2	003002000000 Земли населенных пунктов	Для содержания и эксплуатации индивидуального жилого дома	13	02.010	505	1 742,95	880 189,75
50255	Респ. Северная Осетия - Алания, г. Владикавказ, п. Южный, ул. Длинно-Долинская, дом 102	Владикавказ	15:09:0220034:20	003002000000 Земли населенных пунктов	ИЖС	13	02.010	492	1 742,95	857 531,40
50256	Респ. Северная Осетия - Алания, г. Владикавказ, п. Южный, ул. Длинно-Долинская, дом 104	Владикавказ	15:09:0220034:21	003002000000 Земли населенных пунктов	Под жилую застройку	13	02.010	464	1 742,95	808 728,80
50257	Северная Осетия - Алания респ, г Владикавказ, ул. Уфимская, 11	Владикавказ	15:09:0220034:22	003002000000 Земли населенных пунктов	Для содержания и эксплуатации индивидуального жилого дома	13	02.010	563	1 742,95	981 280,85
50258	Респ. Северная Осетия - Алания, г. Владикавказ, п. Южный, ул. Курортная, дом 79	Владикавказ	15:09:0220034:3	003002000000 Земли населенных пунктов	Под жилую застройку	13	02.010	600	1 742,95	1 045 770,00
50259	Республика Северная Осетия-Алания, г Владикавказ, ул Курортная, д 77	Владикавказ	15:09:0220034:4	003002000000 Земли населенных пунктов	Для содержания и эксплуатации жилого дома	13	02.010	541	1 742,95	942 935,95
50260	Российская Федерация, Республика Северная Осетия - Алания, г. Владикавказ, п. Южный, ул. Курортная, 75	Владикавказ	15:09:0220034:5	003002000000 Земли населенных пунктов	Индивидуальное жилищное строительство	13	02.010	567	1 742,95	988 252,65
50261	Северная Осетия - Алания респ, г Владикавказ, п Южный, ул Курортная, 73	Владикавказ	15:09:0220034:6	003002000000 Земли населенных пунктов	Индивидуальное жилищное строительство	13	02.010	606	1 742,95	1 056 227,70
50262	Республика Северная Осетия-Алания, г. Владикавказ, ул. Курортная, 69	Владикавказ	15:09:0220034:7	003002000000 Земли населенных пунктов	Для содержания и эксплуатации индивидуального жилого дома	13	02.010	598	1 742,95	1 042 284,10
50263	Респ. Северная Осетия - Алания, г. Владикавказ, ул. Курортная, 67	Владикавказ	15:09:0220034:8	003002000000 Земли населенных пунктов	Для содержания и эксплуатации жилого дома	13	02.010	554	1 742,95	965 594,30
50264	Респ. Северная Осетия - Алания, г. Владикавказ, п. Южный, ул. Курортная, дом 65	Владикавказ	15:09:0220034:9	003002000000 Земли населенных пунктов	ИЖС	13	02.010	611	1 742,95	1 064 942,45
50265	Республика Северная Осетия-Алания, г Владикавказ, п Южный, ул Братская, д 37	Владикавказ	15:09:0222018:10	003002000000 Земли населенных пунктов	ИЖС	13	02.010	1 283	1 742,95	2 236 204,85
50266	Республика Северная Осетия-Алания, г Владикавказ, п Южный, ул Братская, 41бы	Владикавказ	15:09:0222018:11	003002000000 Земли населенных пунктов	Резервные земли (пустырь)	12	12.000	2 540	1,67	4 241,80
50267	Респ. Северная Осетия - Алания, г. Владикавказ, п. Южный	Владикавказ	15:09:0222018:2	003002000000 Земли населенных пунктов	Противотуберкулезный диспансер	3	03.040	5 000	3 965,83	19 829 150,00

№ пп	Местоположение ЗУ	Район	Кадастровый номер ЗУ	Категория земель	Разрешенное использование по документу	Код вида разрешенного использования (в соответствии с классификатором видов разрешенного использования земельных участков)	Вид использования объектов недвижимости	Площадь	УПКС	КС
50268	Республика Северная Осетия-Алания, г Владикавказ, п Южный, ул Братская, д 24	Владикавказ	15:09:0222018:3	003002000000 Земли населенных пунктов	ИЖС	13	02.010	1 298	1 742,95	2 262 349,10
50269	Республика Северная Осетия-Алания, г Владикавказ, п Южный, ул Братская, д 25	Владикавказ	15:09:0222018:4	003002000000 Земли населенных пунктов	ИЖС	13	02.010	1 170	1 742,95	2 039 251,50
50270	Республика Северная Осетия-Алания, г Владикавказ, п Южный, ул Братская, д 27	Владикавказ	15:09:0222018:5	003002000000 Земли населенных пунктов	ИЖС	13	02.010	1 174	1 742,95	2 046 223,30
50271	Республика Северная Осетия-Алания, г Владикавказ, п Южный, ул Братская, д 29	Владикавказ	15:09:0222018:6	003002000000 Земли населенных пунктов	ИЖС	13	02.010	532	1 742,95	927 249,40
50272	Республика Северная Осетия-Алания, г Владикавказ, п Южный, ул Братская, д 31	Владикавказ	15:09:0222018:7	003002000000 Земли населенных пунктов	ИЖС	13	02.010	1 159	1 742,95	2 020 079,05
50273	Республика Северная Осетия-Алания, г Владикавказ, п Южный, ул Братская, д 33	Владикавказ	15:09:0222018:8	003002000000 Земли населенных пунктов	ИЖС	13	02.010	1 491	1 742,95	2 598 738,45
50274	Республика Северная Осетия-Алания, г Владикавказ, п Южный, ул Братская, д 35	Владикавказ	15:09:0222018:9	003002000000 Земли населенных пунктов	Жилая застройка	13	02.010	2 317	1 742,95	4 038 415,15
50275	Республика Северная Осетия-Алания, г Владикавказ, восточнее Балтинского водозабора	Владикавказ	15:09:0227001:359	003002000000 Земли населенных пунктов	Земли городских лесов	10	10.010	2 660 551	5,08	13 515 599,08
50276	Респ. Северная Осетия - Алания, г. Владикавказ, Южная окружная	Владикавказ	15:09:0227001:45	003002000000 Земли населенных пунктов	Земли лесфонда	10	10.010	2 676 029	5,08	13 594 227,32
50277	Респ. Северная Осетия - Алания, г. Владикавказ, Южная окружная	Владикавказ	15:09:0227001:46	003002000000 Земли населенных пунктов	Под водозабор	6	11.000	87 793	846,87	74 349 257,91
50278	Респ. Северная Осетия - Алания, г. Владикавказ, с. Терк	Владикавказ	15:09:0227001:47	003002000000 Земли населенных пунктов	Для содержания и эксплуатации зданий и сооружений заводо	6	06.000	32 482	950,15	30 862 772,30
50279	Республика Северная Осетия-Алания, г Владикавказ, ул.Калиновно, 77	Владикавказ	15:09:0302001:10	003002000000 Земли населенных пунктов	Для завершения строительства магазина	4	04.040	1 300	7 435,94	9 666 722,00
50280	Республика Северная Осетия - Алания, г. Владикавказ, ул. Калиновно	Владикавказ	15:09:0302001:1041	003002000000 Земли населенных пунктов	под зелень е насаждения	1	01.050	253	27,72	7 013,16
50281	Республика Северная Осетия-Алания, г Владикавказ, ул. Калиновна	Владикавказ	15:09:0302001:1047	003002000000 Земли населенных пунктов	Под зелень е насаждения	1	01.050	92	27,72	2 550,24
50282	Республика Северная Осетия-Алания, г Владикавказ, ул. Калиновна	Владикавказ	15:09:0302001:1048	003002000000 Земли населенных пунктов	Под зелень е насаждения	1	01.050	59	27,72	1 635,48
50283	Республика Северная Осетия - Алания, г Владикавказ, ул Калинина	Владикавказ	15:09:0302001:1052	003002000000 Земли населенных пунктов	под зелень е насаждения	1	01.050	145	27,72	4 019,40
50284	РСО-Алания, г Владикавказ, ул Калиновно	Владикавказ	15:09:0302001:1053	003002000000 Земли населенных пунктов	под зелень е насаждения	1	01.050	280	27,72	7 761,60
50285	РСО- Алания, г Владикавказ, ул Калиновна	Владикавказ	15:09:0302001:1054	003002000000 Земли населенных пунктов	под зелень е насаждения	1	01.050	81	27,72	2 245,32
50286	Северная Осетия - Алания респ, г Владикавказ, ул Барбашова, (район Гизельского круга)	Владикавказ	15:09:0302001:11	003002000000 Земли населенных пунктов	Для строительства торгово-сервисного центра	4	04.040	2 000	7 435,94	14 871 880,00
50287	Республика Северная Осетия-Алания, г Владикавказ, п/п "Подъезд к г. Владикавказ от М-29 "Кавказ"	Владикавказ	15:09:0302001:13	003002000000 Земли населенных пунктов	земельные участки (территории) общего пользования	6	12.001	19 072	615,47	11 738 243,84
50288	Республика Северная Осетия-Алания, г. Владикавказ, пер. Солнечный, 3	Владикавказ	15:09:0302001:1333	003002000000 Земли населенных пунктов	Для индивидуального жилищного строительства	13	02.010	601	5 228,85	3 142 538,85
50289	Республика Северная Осетия-Алания, г. Владикавказ, ул. Мамсурова Хадзи	Владикавказ	15:09:0302001:1334	003002000000 Земли населенных пунктов	коммунальное обслуживание	6	03.012	46	2 540,61	116 868,06
50290	Республика Северная Осетия - Алания г Владикавказ ул Калинина	Владикавказ	15:09:0302001:1335	003002000000 Земли населенных пунктов	коммунальное обслуживание	6	03.012	27	2 540,61	68 596,47
50291	Республика Северная Осетия-Алания, г Владикавказ, ул Калиновно	Владикавказ	15:09:0302001:1338	003002000000 Земли населенных пунктов	Для индивидуального жилищного строительство	13	02.010	651	5 228,85	3 403 981,35
50292	Российская Федерация, Республика Северная Осетия-Алания, г. Владикавказ, ул. Сиреневая	Владикавказ	15:09:0302001:1344	003002000000 Земли населенных пунктов	Под строительство мкрорайона коттеджного типа, многоквартирных жилых домов, торгово-офисных помещений, автостоянок.	13	02.010	372	5 228,85	1 945 132,20
50293	Российская Федерация, Республика Северная Осетия - Алания, г. Владикавказ, ул. Калинина	Владикавказ	15:09:0302001:1347	003002000000 Земли населенных пунктов	Амбулаторно-поликлиническое обслуживание	3	03.041	2 290	3 965,83	9 081 750,70
50294	Российская Федерация, Республика Северная Осетия-Алания, г.Владикавказ, ул.Сиреневая	Владикавказ	15:09:0302001:1348	003002000000 Земли населенных пунктов	Под строительство мкрорайона коттеджного типа, многоквартирных жилых домов, торгово-офисных помещений, автостоянок	4	04.000	305	7 435,94	2 267 961,70
50295	Республика Северная Осетия-Алания, г. Владикавказ, Московское шоссе ,3 "К"	Владикавказ	15:09:0302001:14	003002000000 Земли населенных пунктов	Объекты торговли (торговые центры, торгово-развлекательные центры (комплексы)	4	04.020	15 007	7 435,94	111 591 151,58
50296	Российская Федерация, Республика Северная Осетия-Алания, г Владикавказ, ул Московская/Доватора/Калинина/Х.Мамсурова	Владикавказ	15:09:0302001:1430	003002000000 Земли населенных пунктов	Под строительство мкрорайона коттеджного типа, многоквартирных жилых домов, торгово-офисных помещений, автостоянок, Для индивидуального жилищного строительство	13	02.010	274	5 228,85	1 432 704,90
50297	Российская Федерация, Республика Северная Осетия-Алания, г Владикавказ, ул Московская/Доватора/Калинина/Х Мамсурова	Владикавказ	15:09:0302001:1431	003002000000 Земли населенных пунктов	Под строительство мкрорайона коттеджного типа, многоквартирных жилых домов, торгово-офисных помещений, автостоянок. Для индивидуального жилищного строительства	13	02.010	204	5 228,85	1 066 685,40
50298	Российская Федерация, Республика Северная Осетия - Алания, г. Владикавказ, пер. Березовый, 2	Владикавказ	15:09:0302001:1459	003002000000 Земли населенных пунктов	Для индивидуального жилищного строительства	13	02.010	414	5 228,85	2 164 743,90
50299	Республика Северная Осетия - Алания, г. Владикавказ, ул. Калиновна	Владикавказ	15:09:0302001:1461	003002000000 Земли населенных пунктов	Блокированная жилая застройка	13	02.010	1 959	5 228,85	10 243 317,15
50300	Российская Федерация, Республика Северная Осетия - Алания, г. Владикавказ, ул. Калинина	Владикавказ	15:09:0302001:1464	003002000000 Земли населенных пунктов	Для строительства торгово-технического центра	4	04.000	110	7 435,94	817 953,40
50301	Российская Федерация, Республика Северная Осетия - Алания, г. Владикавказ, ул. Калинина	Владикавказ	15:09:0302001:1465	003002000000 Земли населенных пунктов	Для строительства торгово-технического центра	4	04.000	590	7 435,94	4 387 204,60
50302	Российская Федерация, Республика Северная Осетия - Алания, городской округ город Владикавказ, г Владикавказ, ул. Московская/ Доватора/ Калиновна/ Х.Мамсурова	Владикавказ	15:09:0302001:1611	003002000000 Земли населенных пунктов	Магазины	4	04.040	550	7 435,94	4 089 767,00
50303	Северная Осетия-Алания респ. г. Владикавказ, ул. Калинина, 73	Владикавказ	15:09:0302001:162	003002000000 Земли населенных пунктов	Для содержания и эксплуатации магазина	4	04.040	933	7 435,94	6 937 732,02
50304	Республика Северная Осетия-Алания, г. Владикавказ, ул. Калинина, 73 "а"	Владикавказ	15:09:0302001:163	003002000000 Земли населенных пунктов	Для содержания и эксплуатации магазина	4	04.040	1 067	7 435,94	7 934 147,98
50305	Северная Осетия-Алания респ, г. Владикавказ, по Московскому шоссе (75 м от ул Калинина)	Владикавказ	15:09:0302001:168	003002000000 Земли населенных пунктов	Для строительства объекто торговли	4	04.040	40	7 435,94	297 437,60
50306	Северная Осетия-Алания респ, г. Владикавказ, по Московскому шоссе (80 м от ул Калинина)	Владикавказ	15:09:0302001:169	003002000000 Земли населенных пунктов	Для строительства объекто торговли	4	04.040	25	7 435,94	185 898,50
50307	Республика Северная Осетия-Алания, г. Владикавказ, Московское шоссе, 1 "в"	Владикавказ	15:09:0302001:170	003002000000 Земли населенных пунктов	Для содержания и эксплуатации объектов торговли	4	04.040	25	7 435,94	185 898,50
50308	Республика Северная Осетия-Алания, г. Владикавказ, ул. Парковая, 1	Владикавказ	15:09:0302001:200	003002000000 Земли населенных пунктов	Для содержания и эксплуатации жилых домов	13	02.010	194	5 228,85	1 014 396,90
50309	Республика Северная Осетия-Алания, г. Владикавказ, пер. Ольховый, 2	Владикавказ	15:09:0302001:201	003002000000 Земли населенных пунктов	Для содержания и эксплуатации жилого дома	13	02.010	197	5 228,85	1 030 083,45
50310	Республика Северная Осетия-Алания, г.Владикавказ, пер Ольховый, 4	Владикавказ	15:09:0302001:202	003002000000 Земли населенных пунктов	Для содержания и эксплуатации жилого дома	13	02.010	276	5 228,85	1 443 162,60
50311	Республика Северная Осетия-Алания, г. Владикавказ, пер. Сосновый, 11	Владикавказ	15:09:0302001:204	003002000000 Земли населенных пунктов	Для содержания и эксплуатации индивидуального жилого дома и ведение личного подсобного хозяйства	13	02.010	241	5 228,85	1 260 152,85

№ п/п	Местоположение ЗУ	Район	Кадастровый номер ЗУ	Категория земель	Разрешенное использование по документу	Код вида разрешенного использования (в соответствии с классификатором видов разрешенного использования земельных участков)	Вид использования объектов недвижимости	Площадь	УПКС	КС
50312	Республика Северная Осетия-Алания, г. Владикавказ, пер. Сосновый, 7	Владикавказ	15:09:0302001:205	003002000000 Земли населенных пунктов	Для содержания и эксплуатации жилого дома	13	02.010	241	5 228,85	1 260 152,85
50313	Республика Северная Осетия-Алания, г. Владикавказ, пер. Ореховый, 12	Владикавказ	15:09:0302001:206	003002000000 Земли населенных пунктов	Для содержания и эксплуатации жилого дома	13	02.010	239	5 228,85	1 249 695,15
50314	Республика Северная Осетия-Алания, г. Владикавказ, пер. Ореховый, 6	Владикавказ	15:09:0302001:207	003002000000 Земли населенных пунктов	Для содержания и эксплуатации жилого дома	13	02.010	160	5 228,85	836 616,00
50315	Республика Северная Осетия-Алания, г. Владикавказ, пер. Ореховый, 2	Владикавказ	15:09:0302001:208	003002000000 Земли населенных пунктов	Для содержания и эксплуатации жилого дома	13	02.010	294	5 228,85	1 537 281,90
50316	Республика Северная Осетия-Алания, г. Владикавказ, ул. Сиреневая, 29	Владикавказ	15:09:0302001:209	003002000000 Земли населенных пунктов	Для содержания и эксплуатации жилого дома	13	02.010	406	5 228,85	2 122 913,10
50317	Республика Северная Осетия-Алания, г. Владикавказ, ул. Сиреневая, 27	Владикавказ	15:09:0302001:210	003002000000 Земли населенных пунктов	Для содержания и эксплуатации жилого дома	13	02.010	339	5 228,85	1 772 580,15
50318	Республика Северная Осетия-Алания, г. Владикавказ, ул. Сиреневая, 15	Владикавказ	15:09:0302001:212	003002000000 Земли населенных пунктов	Для содержания и эксплуатации жилого дома	13	02.010	274	5 228,85	1 432 704,90
50319	Республика Северная Осетия-Алания, г. Владикавказ, ул. Сиреневая, 21	Владикавказ	15:09:0302001:213	003002000000 Земли населенных пунктов	Для содержания и эксплуатации жилого дома	13	02.010	357	5 228,85	1 866 699,45
50320	Республика Северная Осетия-Алания, г. Владикавказ, пер. Ольховый, 3	Владикавказ	15:09:0302001:214	003002000000 Земли населенных пунктов	Для содержания и эксплуатации жилых домов	13	02.010	283	5 228,85	1 479 764,55
50321	Республика Северная Осетия-Алания, г. Владикавказ, пер. Сосновый 18	Владикавказ	15:09:0302001:215	003002000000 Земли населенных пунктов	Для содержания и эксплуатации жилого дома	13	02.010	305	5 228,85	1 594 799,25
50322	Республика Северная Осетия-Алания, г. Владикавказ, пер. Сосновый, 6	Владикавказ	15:09:0302001:216	003002000000 Земли населенных пунктов	Для содержания и эксплуатации жилого дома	13	02.010	157	5 228,85	820 939,45
50323	Республика Северная Осетия-Алания, г. Владикавказ, пер. Ольховый, 1	Владикавказ	15:09:0302001:217	003002000000 Земли населенных пунктов	Для содержания и эксплуатации жилого дома	13	02.010	199	5 228,85	1 040 541,15
50324	Республика Северная Осетия-Алания, г Владикавказ, пер. Ореховый, 8	Владикавказ	15:09:0302001:218	003002000000 Земли населенных пунктов	Для содержания и эксплуатации жилого дома	13	02.010	204	5 228,85	1 066 685,40
50325	Республика Северная Осетия-Алания, г. Владикавказ, ул. Виноградная/Сиреневая, 9/2	Владикавказ	15:09:0302001:221	003002000000 Земли населенных пунктов	Для содержания и эксплуатации жилого дома	13	02.010	200	5 228,85	1 045 770,00
50326	Республика Северная Осетия-Алания, г. Владикавказ, пер. Ореховый, 5	Владикавказ	15:09:0302001:222	003002000000 Земли населенных пунктов	Для содержания и эксплуатации жилого дома	13	02.010	200	5 228,85	1 045 770,00
50327	Республика Северная Осетия-Алания, г. Владикавказ, ул. Парковая, 15 "А"	Владикавказ	15:09:0302001:223	003002000000 Земли населенных пунктов	Под строительство микрорайона коттеджного типа, многоквартирных жилых домов, торгово-офисных помещений, автостоянок.	13	02.010	6 072	5 228,85	31 749 577,20
50328	Республика Северная Осетия-Алания, г. Владикавказ, пер. Солнечный, 4	Владикавказ	15:09:0302001:224	003002000000 Земли населенных пунктов	Под строительство микрорайона коттеджного типа, многоквартирных жилых домов, торгово-офисных помещений, автостоянок.	13	02.010	209	5 228,85	1 092 829,65
50329	Республика Северная Осетия-Алания, г. Владикавказ, пер. Солнечный, 8	Владикавказ	15:09:0302001:225	003002000000 Земли населенных пунктов	Для содержания и эксплуатации жилого дома	13	02.010	276	5 228,85	1 443 162,60
50330	Республика Северная Осетия-Алания, г. Владикавказ, пер. Тенистый, 7	Владикавказ	15:09:0302001:226	003002000000 Земли населенных пунктов	Для содержания и эксплуатации жилого дома	13	02.010	243	5 228,85	1 270 610,55
50331	Республика Северная Осетия-Алания, г. Владикавказ, пер. Тенистый, 12	Владикавказ	15:09:0302001:227	003002000000 Земли населенных пунктов	Для содержания и эксплуатации жилого дома	13	02.010	268	5 228,85	1 401 331,80
50332	Республика Северная Осетия-Алания, г. Владикавказ, пер. Кедровый, 3	Владикавказ	15:09:0302001:228	003002000000 Земли населенных пунктов	Для содержания и эксплуатации жилого дома	13	02.010	276	5 228,85	1 443 162,60
50333	Российская Федерация, Республика Северная Осетия-Алания, г. Владикавказ, ул. Калинина, 83	Владикавказ	15:09:0302001:250	003002000000 Земли населенных пунктов	Общественное питание	4	04.060	1 000	5 514,99	5 514 990,00
50334	Республика Северная Осетия-Алания, г. Владикавказ, ул. Калинина, 83	Владикавказ	15:09:0302001:251	003002000000 Земли населенных пунктов	Магазины. Бытовое обслуживание	4	04.040	5 199	7 435,94	38 659 452,06
50335	Республика Северная Осетия-Алания, г. Владикавказ, по ул. Московская-Доватора-Коллонтай-Х.Мамсурова	Владикавказ	15:09:0302001:3	003002000000 Земли населенных пунктов	Под строительство микрорайона коттеджного типа	13	02.010	798	5 228,85	4 172 622,30
50336	Респ. Северная Осетия - Алания, г. Владикавказ, ул. Кольцова, 79	Владикавказ	15:09:0302001:5	003002000000 Земли населенных пунктов	Для строительства магазин	4	04.040	1 200	7 435,94	8 923 128,00
50337	Российская Федерация, Республика Северная Осетия-Алания, г. Владикавказ, ул. Калинина / пр. Доватора	Владикавказ	15:09:0302001:6	003002000000 Земли населенных пунктов	Для завершения строительства и дальнейшей эксплуатации автозаправочной станции	4	04.095	4 737	10 596,21	50 194 246,77
50338	Республика Северная Осетия-Алания, г. Владикавказ, ул. Каштановая, 21.	Владикавказ	15:09:0302001:650	003002000000 Земли населенных пунктов	Под строительство микрорайона коттеджного типа, многоквартирных жилых домов, торгово-офисных помещений, автостоянок	13	02.010	461	5 228,85	2 410 499,85
50339	Республика Северная Осетия-Алания, г. Владикавказ, пер.Березовый ,12	Владикавказ	15:09:0302001:651	003002000000 Земли населенных пунктов	Под строительство микрорайона коттеджного типа, многоквартирных жилых домов, торгово-офисных помещений, автостоянок.	13	02.010	428	5 228,85	2 237 947,80
50340	Российская Федерация, Республика Северная Осетия-Алания, г. Владикавказ, пер. Березовый, 6	Владикавказ	15:09:0302001:652	003002000000 Земли населенных пунктов	Для индивидуального жилищного строительства	13	02.010	421	5 228,85	2 201 345,85
50341	Республика Северная Осетия-Алания, г. Владикавказ, ул. Московская, /Доватора/Калинина/Мамсурова Хадзи	Владикавказ	15:09:0302001:653	003002000000 Земли населенных пунктов	Под строительство микрорайона коттеджного типа, многоквартирных жилых домов, торгово-офисных помещений, автостоянок	13	02.010	396	5 228,85	2 070 624,60
50342	Республика Северная Осетия-Алания, г. Владикавказ, ул. Московская, /Доватора/Калинина/Мамсурова Хадзи	Владикавказ	15:09:0302001:654	003002000000 Земли населенных пунктов	Под строительство микрорайона коттеджного типа, многоквартирных жилых домов, торгово-офисных помещений, автостоянок	13	02.010	531	5 228,85	2 776 519,35
50343	Республика Северная Осетия-Алания, г. Владикавказ, ул. Московская, /Доватора/Калинина/Мамсурова Хадзи	Владикавказ	15:09:0302001:655	003002000000 Земли населенных пунктов	Под строительство микрорайона коттеджного типа, многоквартирных жилых домов, торгово-офисных помещений, автостоянок.	13	02.010	524	5 228,85	2 739 917,40
50344	Российская Федерация, Республика Северная Осетия - Алания, городской округ город Владикавказ, г Владикавказ, ул. Малиновая, земельный участок 10	Владикавказ	15:09:0302001:656	003002000000 Земли населенных пунктов	Для индивидуального жилищного строительства	13	02.010	323	5 228,85	1 688 918,55

№ пп	Местоположение ЗУ	Район	Кадастровый номер ЗУ	Категория земель	Разрешенное использование по документу	Код вида разрешенного использования (в соответствии с классификатором видов разрешенного использования земельных участков)	Вид использования объектов недвижимости	Площадь	УПКС	КС
50345	Республика Северная Осетия-Алания, г. Владикавказ, ул. Каштановая, 19	Владикавказ	15:09:0302001:657	003002000000 Земли населенных пунктов	Под строительство многоэтажного коттеджного типа, многоквартирных жилых домов, торгово-офисных помещений, автостоянок.	13	02.010	611	5 228,85	2 190 037,35
50346	Республика Северная Осетия-Алания, г. Владикавказ, ул. Московская, /Доватора/Калинина/Мамсурова Хадзи	Владикавказ	15:09:0302001:658	003002000000 Земли населенных пунктов	Под строительство многоэтажного коттеджного типа, многоквартирных жилых домов, торгово-офисных помещений, автостоянок.	13	02.010	419	5 228,85	2 190 888,15
50347	Республика Северная Осетия-Алания, г. Владикавказ, ул. Московская, /Доватора/Калинина/Мамсурова Хадзи	Владикавказ	15:09:0302001:659	003002000000 Земли населенных пунктов	Под строительство многоэтажного коттеджного типа, многоквартирных жилых домов, торгово-офисных помещений, автостоянок.	13	02.010	365	5 228,85	1 908 538,25
50348	Республика Северная Осетия-Алания, г. Владикавказ, ул. Московская, /Доватора/Калинина/Мамсурова Хадзи	Владикавказ	15:09:0302001:660	003002000000 Земли населенных пунктов	Под строительство многоэтажного коттеджного типа, многоквартирных жилых домов, торгово-офисных помещений, автостоянок.	13	02.010	420	5 228,85	2 196 117,30
50349	Республика Северная Осетия-Алания, г. Владикавказ, ул. Московская, /Доватора/Калинина/Мамсурова Хадзи	Владикавказ	15:09:0302001:661	003002000000 Земли населенных пунктов	Под строительство многоэтажного коттеджного типа, многоквартирных жилых домов, торгово-офисных помещений, автостоянок.	13	02.010	660	5 228,85	3 451 041,00
50350	Республика Северная Осетия-Алания, г. Владикавказ, ул. Московская, /Доватора/Калинина/Мамсурова Хадзи	Владикавказ	15:09:0302001:662	003002000000 Земли населенных пунктов	Под строительство многоэтажного коттеджного типа, многоквартирных жилых домов, торгово-офисных помещений, автостоянок.	13	02.010	321	5 228,85	1 678 682,70
50351	Республика Северная Осетия — Алания, г Владикавказ, ул Каштановая, д 34	Владикавказ	15:09:0302001:663	003002000000 Земли населенных пунктов	Под строительство многоэтажного коттеджного типа, многоквартирных жилых домов, торгово-офисных помещений, автостоянок.	13	02.010	189	5 228,85	988 252,65
50352	Республика Северная Осетия-Алания, г. Владикавказ, ул. Московская, /Доватора/Калинина/Мамсурова Хадзи	Владикавказ	15:09:0302001:664	003002000000 Земли населенных пунктов	Под строительство многоэтажного коттеджного типа, многоквартирных жилых домов, торгово-офисных помещений, автостоянок.	13	02.010	277	5 228,85	1 448 991,45
50353	Республика Северная Осетия — Алания, г Владикавказ, ул Каштановая, д 30	Владикавказ	15:09:0302001:665	003002000000 Земли населенных пунктов	Под строительство многоэтажного коттеджного типа, многоквартирных жилых домов, торгово-офисных помещений, автостоянок.	13	02.010	196	5 228,85	1 024 854,60
50354	Респ. Северная Осетия - Алания, г. Владикавказ, ул. Каштановая, д.28	Владикавказ	15:09:0302001:666	003002000000 Земли населенных пунктов	Под строительство многоэтажного коттеджного типа, многоквартирных жилых домов, торгово-офисных помещений, автостоянок.	13	02.010	243	5 228,85	1 270 620,55
50355	Республика Северная Осетия-Алания, г. Владикавказ, ул. Каштановая, д. 26	Владикавказ	15:09:0302001:667	003002000000 Земли населенных пунктов	Под строительство многоэтажного коттеджного типа, многоквартирных жилых домов, торгово-офисных помещений, автостоянок.	13	02.010	206	5 228,85	1 077 143,10
50356	Республика Северная Осетия — Алания, г Владикавказ, ул Каштановая, д 24	Владикавказ	15:09:0302001:668	003002000000 Земли населенных пунктов	Под строительство многоэтажного коттеджного типа, многоквартирных жилых домов, торгово-офисных помещений, автостоянок.	13	02.010	199	5 228,85	1 040 511,15
50357	Республика Северная Осетия — Алания, г Владикавказ, ул Каштановая, д 22	Владикавказ	15:09:0302001:669	003002000000 Земли населенных пунктов	Под строительство многоэтажного коттеджного типа, многоквартирных жилых домов, торгово-офисных помещений, автостоянок.	13	02.010	240	5 228,85	1 254 924,00
50358	Республика Северная Осетия-Алания, г Владикавказ, ул Каштановая, д 20	Владикавказ	15:09:0302001:670	003002000000 Земли населенных пунктов	Под строительство многоэтажного коттеджного типа, многоквартирных жилых домов, торгово-офисных помещений, автостоянок.	13	02.010	243	5 228,85	1 270 620,55
50359	Республика Северная Осетия-Алания, г. Владикавказ, ул. Московская, /Доватора/Калинина/Мамсурова Хадзи	Владикавказ	15:09:0302001:671	003002000000 Земли населенных пунктов	Под строительство многоэтажного коттеджного типа, многоквартирных жилых домов, торгово-офисных помещений, автостоянок.	13	02.010	210	5 228,85	1 098 658,50
50360	Респ. Северная Осетия - Алания, г. Владикавказ, ул. Рябиновая, д.31	Владикавказ	15:09:0302001:672	003002000000 Земли населенных пунктов	Под строительство многоэтажного коттеджного типа, многоквартирных жилых домов, торгово-офисных помещений, автостоянок.	13	02.010	213	5 228,85	1 114 745,25
50361	Российская Федерация, Республика Северная Осетия-Алания, городской округ город Владикавказ, г. Владикавказ, ул. Рябиновая, земельный участок 29	Владикавказ	15:09:0302001:673	003002000000 Земли населенных пунктов	Для индивидуального жилищного строительства	13	02.010	246	5 228,85	1 286 297,10
50362	Республика Северная Осетия-Алания, г. Владикавказ, ул. Московская, /Доватора/Калинина/Мамсурова Хадзи	Владикавказ	15:09:0302001:674	003002000000 Земли населенных пунктов	Под строительство многоэтажного коттеджного типа, многоквартирных жилых домов, торгово-офисных помещений, автостоянок.	13	02.010	241	5 228,85	1 245 761,70
50363	Республика Северная Осетия-Алания, г. Владикавказ, ул. Московская, /Доватора/Калинина/Мамсурова Хадзи	Владикавказ	15:09:0302001:675	003002000000 Земли населенных пунктов	Под строительство многоэтажного коттеджного типа, многоквартирных жилых домов, торгово-офисных помещений, автостоянок.	13	02.010	201	5 228,85	1 069 306,65
50364	Республика Северная Осетия-Алания, г. Владикавказ, ул. Московская, /Доватора/Калинина/Мамсурова Хадзи	Владикавказ	15:09:0302001:676	003002000000 Земли населенных пунктов	Под строительство многоэтажного коттеджного типа, многоквартирных жилых домов, торгово-офисных помещений, автостоянок.	13	02.010	240	5 228,85	1 254 924,00

№ п/п	Местоположение ЗУ	Район	Кадастровый номер ЗУ	Категория земель	Разрешенное использование по документу	Код вида разрешенного использования (в соответствии с классификатором видов разрешенного использования земельных участков)	Вид использования объектов недвижимости	Площадь	УПКС	КС
50365	Республика Северная Осетия-Алания, г. Владикавказ, ул. Рябиновая, 21.	Владикавказ	15:09:0302001:677	003002000000 Земли населенных пунктов	Под строительство многоэтажного коттеджного типа, многоквартирных жилых домов, торгово-офисных помещений, автостоянок.	13	02.010	256	5 228,85	1 214 466,30
50366	Республика Северная Осетия-Алания, г. Владикавказ, ул. Московская, /Доватора/Капинина/Мамсурова Хадзи	Владикавказ	15:09:0302001:678	003002000000 Земли населенных пунктов	Под строительство многоэтажного коттеджного типа, многоквартирных жилых домов, торгово-офисных помещений, автостоянок.	13	02.010	274	5 228,85	1 432 701,90
50367	Республика Северная Осетия-Алания, г. Владикавказ, ул. Рябиновая /Малиновая,17/4	Владикавказ	15:09:0302001:679	003002000000 Земли населенных пунктов	Под строительство многоэтажного коттеджного типа, многоквартирных жилых домов, торгово-офисных помещений, автостоянок.	13	02.010	295	5 228,85	1 542 510,75
50368	Республика Северная Осетия-Алания, г. Владикавказ, ул. Московская, /Доватора/Капинина/Мамсурова Хадзи	Владикавказ	15:09:0302001:680	003002000000 Земли населенных пунктов	Под строительство многоэтажного коттеджного типа, многоквартирных жилых домов, торгово-офисных помещений, автостоянок.	13	02.010	341	5 228,85	1 568 059,35
50369	Республика Северная Осетия-Алания, г. Владикавказ, ул. Московская, /Доватора/Капинина/Мамсурова Хадзи	Владикавказ	15:09:0302001:681	003002000000 Земли населенных пунктов	Под строительство многоэтажного коттеджного типа, многоквартирных жилых домов, торгово-офисных помещений, автостоянок.	13	02.010	372	5 228,85	1 945 132,20
50370	Республика Северная Осетия-Алания, г. Владикавказ, ул. Московская, /Доватора/Капинина/Мамсурова Хадзи	Владикавказ	15:09:0302001:682	003002000000 Земли населенных пунктов	Под строительство многоэтажного коттеджного типа, многоквартирных жилых домов, торгово-офисных помещений, автостоянок.	13	02.010	306	5 228,85	1 600 026,10
50371	Республика Северная Осетия-Алания, г. Владикавказ, ул. Московская, /Доватора/Капинина/Мамсурова Хадзи	Владикавказ	15:09:0302001:683	003002000000 Земли населенных пунктов	Под строительство многоэтажного коттеджного типа, многоквартирных жилых домов, торгово-офисных помещений, автостоянок.	13	02.010	316	5 228,85	1 652 326,60
50372	Республика Северная Осетия-Алания, г. Владикавказ, ул. Московская, /Доватора/Капинина/Мамсурова Хадзи	Владикавказ	15:09:0302001:684	003002000000 Земли населенных пунктов	Под строительство многоэтажного коттеджного типа, многоквартирных жилых домов, торгово-офисных помещений, автостоянок.	13	02.010	397	5 228,85	2 075 853,45
50373	Республика Северная Осетия-Алания, г. Владикавказ, ул. Рябиновая, 20	Владикавказ	15:09:0302001:685	003002000000 Земли населенных пунктов	Под строительство многоэтажного коттеджного типа, многоквартирных жилых домов, торгово-офисных помещений, автостоянок.	13	02.010	260	5 228,85	1 359 501,00
50374	Республика Северная Осетия-Алания, г. Владикавказ, ул. Московская, /Доватора/Капинина/Мамсурова Хадзи	Владикавказ	15:09:0302001:686	003002000000 Земли населенных пунктов	Под строительство многоэтажного коттеджного типа, многоквартирных жилых домов, торгово-офисных помещений, автостоянок.	13	02.010	326	5 228,85	1 704 605,10
50375	Республика Северная Осетия-Алания, г. Владикавказ, ул. Московская, /Доватора/Капинина/Мамсурова Хадзи	Владикавказ	15:09:0302001:687	003002000000 Земли населенных пунктов	Под строительство многоэтажного коттеджного типа, многоквартирных жилых домов, торгово-офисных помещений, автостоянок.	13	02.010	287	5 228,85	1 500 679,95
50376	Российская Федерация, Республика Северная Осетия - Алания, городской округ город Владикавказ, г Владикавказ, ул. Малиновая, земельный участок 19	Владикавказ	15:09:0302001:688	003002000000 Земли населенных пунктов	Для индивидуального жилищного строительства	13	02.010	236	5 228,85	1 234 008,60
50377	Республика Северная Осетия-Алания, г. Владикавказ, ул. Малиновая,17	Владикавказ	15:09:0302001:689	003002000000 Земли населенных пунктов	Под строительство многоэтажного коттеджного типа, многоквартирных жилых домов, торгово-офисных помещений, автостоянок.	13	02.010	239	5 228,85	1 249 697,15
50378	Республика Северная Осетия-Алания, г. Владикавказ, ул. Московская, /Доватора/Капинина/Мамсурова Хадзи	Владикавказ	15:09:0302001:690	003002000000 Земли населенных пунктов	Под строительство многоэтажного коттеджного типа, многоквартирных жилых домов, торгово-офисных помещений, автостоянок.	13	02.010	236	5 228,85	1 234 008,60
50379	Республика Северная Осетия-Алания, г. Владикавказ, ул. Московская, /Доватора/Капинина/Мамсурова Хадзи	Владикавказ	15:09:0302001:691	003002000000 Земли населенных пунктов	Под строительство многоэтажного коттеджного типа, многоквартирных жилых домов, торгово-офисных помещений, автостоянок.	13	02.010	246	5 228,85	1 286 297,10
50380	Республика Северная Осетия-Алания, г. Владикавказ, ул. Московская, /Доватора/Капинина/Мамсурова Хадзи	Владикавказ	15:09:0302001:692	003002000000 Земли населенных пунктов	Под строительство многоэтажного коттеджного типа, многоквартирных жилых домов, торгово-офисных помещений, автостоянок.	13	02.010	281	5 228,85	1 468 993,35
50381	Республика Северная Осетия-Алания, г. Владикавказ, ул. Малиновая, 9	Владикавказ	15:09:0302001:693	003002000000 Земли населенных пунктов	Под строительство многоэтажного коттеджного типа, многоквартирных жилых домов, торгово-офисных помещений, автостоянок.	13	02.010	250	5 228,85	1 164 078,00
50382	Республика Северная Осетия-Алания, г. Владикавказ, ул. Московская, /Доватора/Капинина/Мамсурова Хадзи	Владикавказ	15:09:0302001:694	003002000000 Земли населенных пунктов	Под строительство многоэтажного коттеджного типа, многоквартирных жилых домов, торгово-офисных помещений, автостоянок.	13	02.010	209	5 228,85	1 092 829,65
50383	Российская Федерация, Республика Северная Осетия-Алания, городской округ город Владикавказ, г. Владикавказ, пер. Абрикосовый, земельный участок 18	Владикавказ	15:09:0302001:695	003002000000 Земли населенных пунктов	Для индивидуального жилищного строительства	13	02.010	294	5 228,85	1 537 261,90
50384	Республика Северная Осетия-Алания, г. Владикавказ, ул. Московская, /Доватора/Капинина/Мамсурова Хадзи	Владикавказ	15:09:0302001:696	003002000000 Земли населенных пунктов	Под строительство многоэтажного коттеджного типа, многоквартирных жилых домов, торгово-офисных помещений, автостоянок.	13	02.010	175	5 228,85	915 348,75

№ пп	Местоположение ЗУ	Район	Кадастровый номер ЗУ	Категория земель	Разрешенное использование по документу	Код вида разрешенного использования (в соответствии с классификатором видов разрешенного использования земельных участков)	Вид использования объектов недвижимости	Площадь	УПКС	КС
50385	Республика Северная Осетия-Алания, г. Владикавказ, пер. Абрикосовый, 14	Владикавказ	15:09:0302001:697	003002000000 Земли населенных пунктов	Под строительство микрорайона коттеджного типа, многоквартирных жилых домов, торгово-офисных помещений, автостоянок.	13	02.010	192	5 228,85	1 003 939,20
50386	Республика Северная Осетия-Алания, г. Владикавказ, ул. Московская, /Дзвантора/Калинина/Мамсурова Хадзи	Владикавказ	15:09:0302001:698	003002000000 Земли населенных пунктов	Под строительство микрорайона коттеджного типа, многоквартирных жилых домов, торгово-офисных помещений, автостоянок.	13	02.010	200	5 228,85	1 045 770,00
50387	Российская Федерация, Республика Северная Осетия-Алания, г. Владикавказ, пер. Абрикосовый, 10	Владикавказ	15:09:0302001:699	003002000000 Земли населенных пунктов	Под строительство микрорайона коттеджного типа, многоквартирных жилых домов, торгово-офисных помещений, автостоянок.	13	02.010	284	5 228,85	1 484 993,10
50388	Респ. Северная Осетия - Алания, г. Владикавказ, (17 микрорайон), ул. Московская/Х. Мамсурова	Владикавказ	15:09:0302001:7	003002000000 Земли населенных пунктов	Для общественно-делового и гражданского строительства	3	03.080	2	1 735,05	3 470,10
50389	Республика Северная Осетия-Алания, г. Владикавказ, ул. Московская, /Дзвантора/Калинина/Мамсурова Хадзи	Владикавказ	15:09:0302001:700	003002000000 Земли населенных пунктов	Под строительство микрорайона коттеджного типа, многоквартирных жилых домов, торгово-офисных помещений, автостоянок.	13	02.010	211	5 228,85	1 103 267,35
50390	Республика Северная Осетия-Алания, г. Владикавказ, ул. Московская, /Дзвантора/Калинина/Мамсурова Хадзи	Владикавказ	15:09:0302001:701	003002000000 Земли населенных пунктов	Под строительство микрорайона коттеджного типа, многоквартирных жилых домов, торгово-офисных помещений, автостоянок.	13	02.010	261	5 228,85	1 365 306,85
50391	Республика Северная Осетия-Алания, г. Владикавказ, ул. Московская, /Дзвантора/Калинина/Мамсурова Хадзи	Владикавказ	15:09:0302001:702	003002000000 Земли населенных пунктов	Под строительство микрорайона коттеджного типа, многоквартирных жилых домов, торгово-офисных помещений, автостоянок.	13	02.010	213	5 228,85	1 113 745,05
50392	Республика Северная Осетия-Алания, г. Владикавказ, ул. Московская, /Дзвантора/Калинина/Мамсурова Хадзи	Владикавказ	15:09:0302001:703	003002000000 Земли населенных пунктов	Под строительство микрорайона коттеджного типа, многоквартирных жилых домов, торгово-офисных помещений, автостоянок.	13	02.010	216	5 228,85	1 130 889,30
50393	Республика Северная Осетия-Алания, г. Владикавказ, ул. Московская, /Дзвантора/Калинина/Мамсурова Хадзи	Владикавказ	15:09:0302001:704	003002000000 Земли населенных пунктов	Под строительство микрорайона коттеджного типа, многоквартирных жилых домов, торгово-офисных помещений, автостоянок.	13	02.010	185	5 228,85	967 347,25
50394	Республика Северная Осетия-Алания, г. Владикавказ, ул. Московская, /Дзвантора/Калинина/Мамсурова Хадзи	Владикавказ	15:09:0302001:705	003002000000 Земли населенных пунктов	Под строительство микрорайона коттеджного типа, многоквартирных жилых домов, торгово-офисных помещений, автостоянок.	13	02.010	228	5 228,85	1 192 177,80
50395	Российская Федерация, Республика Северная Осетия-Алания, городской округ город Владикавказ, г. Владикавказ, пер. Абрикосовый, земельный участок 11	Владикавказ	15:09:0302001:706	003002000000 Земли населенных пунктов	Для индивидуального жилищного строительства	13	02.010	257	5 228,85	1 343 811,15
50396	Республика Северная Осетия-Алания, г. Владикавказ, ул. Московская, /Дзвантора/Калинина/Мамсурова Хадзи	Владикавказ	15:09:0302001:707	003002000000 Земли населенных пунктов	Под строительство микрорайона коттеджного типа, многоквартирных жилых домов, торгово-офисных помещений, автостоянок.	13	02.010	256	5 228,85	1 338 583,60
50397	Республика Северная Осетия-Алания, г.Владикавказ, пер Абрикосовый, 7	Владикавказ	15:09:0302001:708	003002000000 Земли населенных пунктов	Под строительство микрорайона коттеджного типа, многоквартирных жилых домов, торгово-офисных помещений, автостоянок.	13	02.010	226	5 228,85	1 181 720,10
50398	Республика Северная Осетия-Алания, г. Владикавказ, ул. Московская, /Дзвантора/Калинина/Мамсурова Хадзи	Владикавказ	15:09:0302001:709	003002000000 Земли населенных пунктов	Под строительство микрорайона коттеджного типа, многоквартирных жилых домов, торгово-офисных помещений, автостоянок.	13	02.010	275	5 228,85	1 438 356,75
50399	Республика Северная Осетия-Алания, г. Владикавказ, ул. Московская, /Дзвантора/Калинина/Мамсурова Хадзи	Владикавказ	15:09:0302001:710	003002000000 Земли населенных пунктов	Под строительство микрорайона коттеджного типа, многоквартирных жилых домов, торгово-офисных помещений, автостоянок.	13	02.010	250	5 228,85	1 307 212,50
50400	Российская Федерация, Республика Северная Осетия-Алания, городской округ город Владикавказ, г. Владикавказ, пер. Абрикосовый, земельный участок 1	Владикавказ	15:09:0302001:711	003002000000 Земли населенных пунктов	Индивидуальное жилищное строительство	13	02.010	199	5 228,85	1 040 511,15
50401	Республика Северная Осетия-Алания, г. Владикавказ, ул. Московская, /Дзвантора/Калинина/Мамсурова Хадзи	Владикавказ	15:09:0302001:712	003002000000 Земли населенных пунктов	Под строительство микрорайона коттеджного типа, многоквартирных жилых домов, торгово-офисных помещений, автостоянок.	13	02.010	210	5 228,85	1 098 058,50
50402	Российская Федерация, Республика Северная Осетия-Алания, городской округ город Владикавказ, г. Владикавказ, ул. Виноградная, земельный участок 24	Владикавказ	15:09:0302001:713	003002000000 Земли населенных пунктов	Для индивидуального жилищного строительства	13	02.010	210	5 228,85	1 098 058,50
50403	РСО-Алания, г Владикавказ, ул Виноградная, 44	Владикавказ	15:09:0302001:714	003002000000 Земли населенных пунктов	Под строительство микрорайона коттеджного типа, многоквартирных жилых домов, торгово-офисных помещений, автостоянок.	13	02.010	206	5 228,85	1 287 600,30
50404	Республика Северная Осетия-Алания, г. Владикавказ, ул. Московская, /Дзвантора/Калинина/Мамсурова Хадзи	Владикавказ	15:09:0302001:715	003002000000 Земли населенных пунктов	Под строительство микрорайона коттеджного типа, многоквартирных жилых домов, торгово-офисных помещений, автостоянок.	13	02.010	261	5 228,85	1 365 129,85
50405	Республика Северная Осетия-Алания, г. Владикавказ, ул. Московская, /Дзвантора/Калинина/Мамсурова Хадзи	Владикавказ	15:09:0302001:716	003002000000 Земли населенных пунктов	Под строительство микрорайона коттеджного типа, многоквартирных жилых домов, торгово-офисных помещений, автостоянок.	13	02.010	269	5 228,85	1 407 761,65
50406	Республика Северная Осетия-Алания, г. Владикавказ, ул. Московская, /Дзвантора/Калинина/Мамсурова Хадзи	Владикавказ	15:09:0302001:717	003002000000 Земли населенных пунктов	Под строительство микрорайона коттеджного типа, многоквартирных жилых домов, торгово-офисных помещений, автостоянок.	13	02.010	274	5 228,85	1 426 137,90

№ п/п	Местоположение ЗУ	Район	Кадастровый номер ЗУ	Категория земель	Разрешенное использование по документу	Код вида разрешенного использования (в соответствии с классификатором видов разрешенного использования земельных участков)	Вид использования объектов недвижимости	Площадь	УПКС	КС
50407	Республика Северная Осетия-Алания, г. Владикавказ, ул. Московская, /Дзвагора/Калинина/Мамсурова Хадзи	Владикавказ	15:09:0302001:718	003002000000 Земли населенных пунктов	Под строительство мкр/района коттеджного типа, многоквартирных жилых домов, торгово-офисных помещений, автостоянок.	13	02.010	260	5 228,85	1 359 501,00
50408	Республика Северная Осетия-Алания, г. Владикавказ, ул. Московская, /Дзвагора/Калинина/Мамсурова Хадзи	Владикавказ	15:09:0302001:719	003002000000 Земли населенных пунктов	Под строительство мкр/района коттеджного типа, многоквартирных жилых домов, торгово-офисных помещений, автостоянок	13	02.010	213	5 228,85	1 113 718,05
50409	Республика Северная Осетия-Алания, г. Владикавказ, ул. Московская, /Дзвагора/Калинина/Мамсурова Хадзи	Владикавказ	15:09:0302001:720	003002000000 Земли населенных пунктов	Под строительство мкр/района коттеджного типа, многоквартирных жилых домов, торгово-офисных помещений, автостоянок	13	02.010	228	5 228,85	1 192 177,80
50410	Республика Северная Осетия-Алания, г. Владикавказ, ул. Московская, /Дзвагора/Калинина/Мамсурова Хадзи	Владикавказ	15:09:0302001:721	003002000000 Земли населенных пунктов	Под строительство мкр/района коттеджного типа, многоквартирных жилых домов, торгово-офисных помещений, автостоянок.	13	02.010	362	5 228,85	1 579 112,70
50411	Республика Северная Осетия-Алания, г. Владикавказ, ул.Каштановая,14	Владикавказ	15:09:0302001:722	003002000000 Земли населенных пунктов	Под строительство мкр/района коттеджного типа, многоквартирных жилых домов, торгово-офисных помещений, автостоянок.	13	02.010	263	5 228,85	1 184 993,10
50412	Республика Северная Осетия-Алания, г. Владикавказ, ул. Московская, /Дзвагора/Калинина/Мамсурова Хадзи	Владикавказ	15:09:0302001:723	003002000000 Земли населенных пунктов	Под строительство мкр/района коттеджного типа, многоквартирных жилых домов, торгово-офисных помещений, автостоянок	13	02.010	277	5 228,85	1 446 991,45
50413	Республика Северная Осетия-Алания, г. Владикавказ, ул. Московская, /Дзвагора/Калинина/Мамсурова Хадзи	Владикавказ	15:09:0302001:724	003002000000 Земли населенных пунктов	Под строительство мкр/района коттеджного типа, многоквартирных жилых домов, торгово-офисных помещений, автостоянок	13	02.010	210	5 228,85	1 098 058,50
50414	Республика Северная Осетия-Алания, г. Владикавказ, ул. Московская, /Дзвагора/Калинина/Мамсурова Хадзи	Владикавказ	15:09:0302001:725	003002000000 Земли населенных пунктов	Под строительство мкр/района коттеджного типа, многоквартирных жилых домов, торгово-офисных помещений, автостоянок.	13	02.010	211	5 228,85	1 103 267,35
50415	Республика Северная Осетия-Алания, г. Владикавказ, ул. Московская, /Дзвагора/Калинина/Мамсурова Хадзи	Владикавказ	15:09:0302001:726	003002000000 Земли населенных пунктов	Под строительство мкр/района коттеджного типа, многоквартирных жилых домов, торгово-офисных помещений, автостоянок.	13	02.010	277	5 228,85	1 447 991,45
50416	Республика Северная Осетия-Алания, г. Владикавказ, ул. Московская, /Дзвагора/Калинина/Мамсурова Хадзи	Владикавказ	15:09:0302001:729	003002000000 Земли населенных пунктов	Под строительство мкр/района коттеджного типа, многоквартирных жилых домов, торгово-офисных помещений, автостоянок	13	02.010	298	5 228,85	1 558 197,30
50417	Республика Северная Осетия-Алания, г. Владикавказ, ул. Московская, /Дзвагора/Калинина/Мамсурова Хадзи	Владикавказ	15:09:0302001:730	003002000000 Земли населенных пунктов	Под строительство мкр/района коттеджного типа, многоквартирных жилых домов, торгово-офисных помещений, автостоянок	13	02.010	299	5 228,85	1 563 426,15
50418	Республика Северная Осетия-Алания, г. Владикавказ, ул. Московская, /Дзвагора/Калинина/Мамсурова Хадзи	Владикавказ	15:09:0302001:731	003002000000 Земли населенных пунктов	Под строительство мкр/района коттеджного типа, многоквартирных жилых домов, торгово-офисных помещений, автостоянок.	13	02.010	264	5 228,85	1 380 116,40
50419	Республика Северная Осетия-Алания, г. Владикавказ, ул. Рябиновая, 9	Владикавказ	15:09:0302001:732	003002000000 Земли населенных пунктов	Под строительство мкр/района коттеджного типа, многоквартирных жилых домов, торгово-офисных помещений, автостоянок	13	02.010	162	5 228,85	847 078,70
50420	Республика Северная Осетия-Алания, г. Владикавказ, ул. Московская, /Дзвагора/Калинина/Мамсурова Хадзи	Владикавказ	15:09:0302001:733	003002000000 Земли населенных пунктов	Под строительство мкр/района коттеджного типа, многоквартирных жилых домов, торгово-офисных помещений, автостоянок	13	02.010	277	5 228,85	1 446 991,45
50421	Республика Северная Осетия-Алания, г. Владикавказ, ул. Московская, /Дзвагора/Калинина/Мамсурова Хадзи	Владикавказ	15:09:0302001:734	003002000000 Земли населенных пунктов	Под строительство мкр/района коттеджного типа, многоквартирных жилых домов, торгово-офисных помещений, автостоянок	13	02.010	269	5 228,85	1 406 360,65
50422	Республика Северная Осетия-Алания, г. Владикавказ, ул. Московская, /Дзвагора/Калинина/Мамсурова Хадзи	Владикавказ	15:09:0302001:735	003002000000 Земли населенных пунктов	Под строительство мкр/района коттеджного типа, многоквартирных жилых домов, торгово-офисных помещений, автостоянок.	13	02.010	241	5 228,85	1 259 751,80
50423	Российская Федерация, Республика Северная Осетия - Алания, городской округ город Владикавказ, г Владикавказ, ул. Виноградная, земельный участок 15	Владикавказ	15:09:0302001:736	003002000000 Земли населенных пунктов	Для индивидуального жилищного строительства	13	02.010	196	5 228,85	1 024 412,60
50424	Республика Северная Осетия-Алания, г. Владикавказ, ул. Московская, /Дзвагора/Калинина/Мамсурова Хадзи	Владикавказ	15:09:0302001:737	003002000000 Земли населенных пунктов	Под строительство мкр/района коттеджного типа, многоквартирных жилых домов, торгово-офисных помещений, автостоянок	13	02.010	280	5 228,85	1 464 078,00
50425	РСО - Алания, г Владикавказ, ул Рябиновая 14	Владикавказ	15:09:0302001:738	003002000000 Земли населенных пунктов	Под строительство мкр/района коттеджного типа, многоквартирных жилых домов, торгово-офисных помещений, автостоянок	13	02.010	355	5 228,85	1 856 241,75
50426	Республика Северная Осетия-Алания, г. Владикавказ, ул. Московская, /Дзвагора/Калинина/Мамсурова Хадзи	Владикавказ	15:09:0302001:739	003002000000 Земли населенных пунктов	Под строительство мкр/района коттеджного типа, многоквартирных жилых домов, торгово-офисных помещений, автостоянок	13	02.010	361	5 228,85	1 887 611,85

№ п/п	Местоположение ЗУ	Район	Кадастровый номер ЗУ	Категория земель	Разрешенное использование по документу	Код вида разрешенного использования (в соответствии с классификатором видов разрешенного использования земельных участков)	Вид использования объектов недвижимости	Площадь	УПКС	КС
50427	Республика Северная Осетия-Алания, г. Владикавказ, ул. Рябиновая, 10	Владикавказ	15:09:0302001:740	003002000000 Земли населенных пунктов	Под строительство многоэтажного коттеджного типа, многоквартирных жилых домов, торгово-офисных помещений, автостоянок	13	02.010	800	5 228,85	1 882 386,00
50428	Республика Северная Осетия-Алания, г. Владикавказ, ул. Московская, /Доватора/Калинина/Мамсурова Хадзи	Владикавказ	15:09:0302001:741	003002000000 Земли населенных пунктов	Под строительство многоэтажного коттеджного типа, многоквартирных жилых домов, торгово-офисных помещений, автостоянок	13	02.010	413	5 228,85	1 611 858,90
50429	Республика Северная Осетия-Алания, г. Владикавказ, ул. Московская, /Доватора/Калинина/Мамсурова Хадзи	Владикавказ	15:09:0302001:742	003002000000 Земли населенных пунктов	Под строительство многоэтажного коттеджного типа, многоквартирных жилых домов, торгово-офисных помещений, автостоянок	13	02.010	359	5 228,85	1 877 157,15
50430	Республика Северная Осетия-Алания, г. Владикавказ, ул. Рябиновая, 4	Владикавказ	15:09:0302001:743	003002000000 Земли населенных пунктов	Для индивидуального жилищного строительства	13	02.010	261	5 228,85	1 364 729,85
50431	Республика Северная Осетия-Алания, г. Владикавказ, ул. Московская, /Доватора/Калинина/Мамсурова Хадзи	Владикавказ	15:09:0302001:744	003002000000 Земли населенных пунктов	Под строительство многоэтажного коттеджного типа, многоквартирных жилых домов, торгово-офисных помещений, автостоянок	13	02.010	319	5 228,85	1 624 866,67
50432	Республика Северная Осетия-Алания, г. Владикавказ, ул. Московская, /Доватора/Калинина/Мамсурова Хадзи	Владикавказ	15:09:0302001:745	003002000000 Земли населенных пунктов	Под строительство многоэтажного коттеджного типа, многоквартирных жилых домов, торгово-офисных помещений, автостоянок	13	02.010	377	5 228,85	1 971 276,45
50433	Республика Северная Осетия-Алания, г. Владикавказ, ул. Московская, /Доватора/Калинина/Мамсурова Хадзи	Владикавказ	15:09:0302001:746	003002000000 Земли населенных пунктов	Под строительство многоэтажного коттеджного типа, многоквартирных жилых домов, торгово-офисных помещений, автостоянок	13	02.010	356	5 228,85	1 861 479,60
50434	Республика Северная Осетия-Алания, г. Владикавказ, ул. Московская, /Доватора/Калинина/Мамсурова Хадзи	Владикавказ	15:09:0302001:747	003002000000 Земли населенных пунктов	Под строительство многоэтажного коттеджного типа, многоквартирных жилых домов, торгово-офисных помещений, автостоянок	13	02.010	259	5 228,85	1 354 272,15
50435	Республика Северная Осетия-Алания, г. Владикавказ, ул. Московская, /Доватора/Калинина/Мамсурова Хадзи	Владикавказ	15:09:0302001:748	003002000000 Земли населенных пунктов	Под строительство многоэтажного коттеджного типа, многоквартирных жилых домов, торгово-офисных помещений, автостоянок	13	02.010	193	5 228,85	1 008 980,20
50436	Республика Северная Осетия-Алания, г. Владикавказ, ул. Московская, /Доватора/Калинина/Мамсурова Хадзи	Владикавказ	15:09:0302001:749	003002000000 Земли населенных пунктов	Под строительство многоэтажного коттеджного типа, многоквартирных жилых домов, торгово-офисных помещений, автостоянок	13	02.010	243	5 228,85	1 270 630,55
50437	Республика Северная Осетия-Алания, г. Владикавказ, ул. Московская, /Доватора/Калинина/Мамсурова Хадзи	Владикавказ	15:09:0302001:750	003002000000 Земли населенных пунктов	Под строительство многоэтажного коттеджного типа, многоквартирных жилых домов, торгово-офисных помещений, автостоянок	13	02.010	239	5 228,85	1 249 695,15
50438	Республика Северная Осетия-Алания, г. Владикавказ, ул. Московская, /Доватора/Калинина/Мамсурова Хадзи	Владикавказ	15:09:0302001:751	003002000000 Земли населенных пунктов	Под строительство многоэтажного коттеджного типа, многоквартирных жилых домов, торгово-офисных помещений, автостоянок	13	02.010	208	5 228,85	1 087 600,80
50439	Республика Северная Осетия-Алания, г. Владикавказ, ул. Московская, /Доватора/Калинина/Мамсурова Хадзи	Владикавказ	15:09:0302001:752	003002000000 Земли населенных пунктов	Под строительство многоэтажного коттеджного типа, многоквартирных жилых домов, торгово-офисных помещений, автостоянок	13	02.010	209	5 228,85	1 092 829,65
50440	Республика Северная Осетия-Алания, г. Владикавказ, ул. Московская, /Доватора/Калинина/Мамсурова Хадзи	Владикавказ	15:09:0302001:753	003002000000 Земли населенных пунктов	Под строительство многоэтажного коттеджного типа, многоквартирных жилых домов, торгово-офисных помещений, автостоянок	13	02.010	239	5 228,85	1 249 695,15
50441	Республика Северная Осетия-Алания, г. Владикавказ, ул. Московская, /Доватора/Калинина/Мамсурова Хадзи	Владикавказ	15:09:0302001:754	003002000000 Земли населенных пунктов	Под строительство многоэтажного коттеджного типа, многоквартирных жилых домов, торгово-офисных помещений, автостоянок	13	02.010	276	5 228,85	1 443 162,60
50442	Республика Северная Осетия-Алания, г. Владикавказ, ул. Московская, /Доватора/Калинина/Мамсурова Хадзи	Владикавказ	15:09:0302001:755	003002000000 Земли населенных пунктов	Под строительство многоэтажного коттеджного типа, многоквартирных жилых домов, торгово-офисных помещений, автостоянок	13	02.010	193	5 228,85	1 008 625,75
50443	Республика Северная Осетия-Алания, г. Владикавказ, ул. Московская, /Доватора/Калинина/Мамсурова Хадзи	Владикавказ	15:09:0302001:756	003002000000 Земли населенных пунктов	Под строительство многоэтажного коттеджного типа, многоквартирных жилых домов, торгово-офисных помещений, автостоянок	13	02.010	276	5 228,85	1 443 162,60
50444	Республика Северная Осетия-Алания, г. Владикавказ, ул. Московская, /Доватора/Калинина/Мамсурова Хадзи	Владикавказ	15:09:0302001:757	003002000000 Земли населенных пунктов	Под строительство многоэтажного коттеджного типа, многоквартирных жилых домов, торгово-офисных помещений, автостоянок	13	02.010	248	5 228,85	1 244 466,40
50445	Республика Северная Осетия-Алания, г. Владикавказ, ул. Московская, /Доватора/Калинина/Мамсурова Хадзи	Владикавказ	15:09:0302001:758	003002000000 Земли населенных пунктов	Под строительство многоэтажного коттеджного типа, многоквартирных жилых домов, торгово-офисных помещений, автостоянок	13	02.010	206	5 228,85	1 077 143,10
50446	Республика Северная Осетия-Алания, г. Владикавказ, ул. Московская, /Доватора/Калинина/Мамсурова Хадзи	Владикавказ	15:09:0302001:759	003002000000 Земли населенных пунктов	Под строительство многоэтажного коттеджного типа, многоквартирных жилых домов, торгово-офисных помещений, автостоянок	13	02.010	201	5 228,85	1 050 998,85

№ п/п	Местоположение ЗУ	Район	Кадастровый номер ЗУ	Категория земель	Разрешенное использование по документу	Код вида разрешенного использования (в соответствии с классификатором видов разрешенного использования земельных участков)	Вид использования объектов недвижимости	Площадь	УПКС	КС
50447	Республика Северная Осетия-Алания, г. Владикавказ, ул. Московская, /Доватора/Калинина/Мамсурова Хадзи	Владикавказ	15:09:0302001:760	003002000000 Земли населенных пунктов	Под строительство микрорайона коттеджного типа, многоквартирных жилых домов, торгово-офисных помещений, автостоянок.	13	02.010	205	5 228,85	1 071 914,25
50448	Республика Северная Осетия-Алания, г. Владикавказ, ул. Виноградная, 3	Владикавказ	15:09:0302001:761	003002000000 Земли населенных пунктов	Индивидуальное жилищное строительство	13	02.010	197	5 228,85	1 030 003,45
50449	РСО-Алания, г.Владикавказ, ул.Виноградная, 2	Владикавказ	15:09:0302001:762	003002000000 Земли населенных пунктов	Под строительство микрорайона коттеджного типа, многоквартирных жилых домов, торгово-офисных помещений, автостоянок.	13	02.010	276	5 228,85	1 443 162,60
50450	Республика Северная Осетия-Алания, г. Владикавказ, ул.Виноградная, 1	Владикавказ	15:09:0302001:763	003002000000 Земли населенных пунктов	Под строительство микрорайона коттеджного типа, многоквартирных жилых домов, торгово-офисных помещений, автостоянок.	13	02.010	197	5 228,85	1 030 003,45
50451	Республика Северная Осетия-Алания, г. Владикавказ, ул. Московская, /Доватора/Калинина/Мамсурова Хадзи	Владикавказ	15:09:0302001:764	003002000000 Земли населенных пунктов	Под строительство микрорайона коттеджного типа, многоквартирных жилых домов, торгово-офисных помещений, автостоянок.	13	02.010	900	5 228,85	4 705 965,00
50452	Республика Северная Осетия-Алания, г. Владикавказ, ул. Московская, /Доватора/Калинина/Мамсурова Хадзи	Владикавказ	15:09:0302001:765	003002000000 Земли населенных пунктов	Под строительство микрорайона коттеджного типа, многоквартирных жилых домов, торгово-офисных помещений, автостоянок.	13	02.010	201	5 228,85	1 051 098,83
50453	Республика Северная Осетия-Алания, г. Владикавказ, ул. Московская, /Доватора/Калинина/Мамсурова Хадзи	Владикавказ	15:09:0302001:766	003002000000 Земли населенных пунктов	Под строительство микрорайона коттеджного типа, многоквартирных жилых домов, торгово-офисных помещений, автостоянок.	13	02.010	273	5 228,85	1 427 476,05
50454	Российская Федерация, Республика Северная Осетия-Алания, городской округ город Владикавказ, г. Владикавказ, пер. Сосновый, земельный участок 5	Владикавказ	15:09:0302001:767	003002000000 Земли населенных пунктов	Под строительство микрорайона коттеджного типа, многоквартирных жилых домов, торгово-офисных помещений, автостоянок.	13	02.010	236	5 228,85	1 234 466,30
50455	Республика Северная Осетия-Алания, г. Владикавказ, ул. Московская, /Доватора/Калинина/Мамсурова Хадзи	Владикавказ	15:09:0302001:768	003002000000 Земли населенных пунктов	Под строительство микрорайона коттеджного типа, многоквартирных жилых домов, торгово-офисных помещений, автостоянок.	13	02.010	240	5 228,85	1 254 924,00
50456	Республика Северная Осетия-Алания, г. Владикавказ, ул. Московская, /Доватора/Калинина/Мамсурова Хадзи	Владикавказ	15:09:0302001:769	003002000000 Земли населенных пунктов	Под строительство микрорайона коттеджного типа, многоквартирных жилых домов, торгово-офисных помещений, автостоянок.	13	02.010	299	5 228,85	1 563 466,50
50457	Республика Северная Осетия-Алания, г. Владикавказ, ул. Московская, /Доватора/Калинина/Мамсурова Хадзи	Владикавказ	15:09:0302001:770	003002000000 Земли населенных пунктов	Под строительство микрорайона коттеджного типа, многоквартирных жилых домов, торгово-офисных помещений, автостоянок.	13	02.010	291	5 228,85	1 521 595,35
50458	Республика Северная Осетия-Алания, г. Владикавказ, ул. Московская, /Доватора/Калинина/Мамсурова Хадзи	Владикавказ	15:09:0302001:771	003002000000 Земли населенных пунктов	Под строительство микрорайона коттеджного типа, многоквартирных жилых домов, торгово-офисных помещений, автостоянок.	13	02.010	173	5 228,85	904 591,05
50459	Республика Северная Осетия-Алания, г.Владикавказ, пер. Ореховый, 14.	Владикавказ	15:09:0302001:772	003002000000 Земли населенных пунктов	Под строительство микрорайона коттеджного типа, многоквартирных жилых домов, торгово-офисных помещений, автостоянок.	13	02.010	236	5 228,85	1 234 008,60
50460	Республика Северная Осетия-Алания, г. Владикавказ, ул. Московская, /Доватора/Калинина/Мамсурова Хадзи	Владикавказ	15:09:0302001:773	003002000000 Земли населенных пунктов	Под строительство микрорайона коттеджного типа, многоквартирных жилых домов, торгово-офисных помещений, автостоянок.	13	02.010	273	5 228,85	1 427 476,05
50461	Республика Северная Осетия-Алания, г. Владикавказ, пер.Ореховый, 4.	Владикавказ	15:09:0302001:774	003002000000 Земли населенных пунктов	Под строительство микрорайона коттеджного типа, многоквартирных жилых домов, торгово-офисных помещений, автостоянок.	13	02.010	160	5 228,85	836 616,00
50462	Республика Северная Осетия-Алания, г. Владикавказ, ул. Московская, /Доватора/Калинина/Мамсурова Хадзи	Владикавказ	15:09:0302001:775	003002000000 Земли населенных пунктов	Под строительство микрорайона коттеджного типа, многоквартирных жилых домов, торгово-офисных помещений, автостоянок.	13	02.010	303	5 228,85	1 584 431,55
50463	Российская Федерация, Республика Северная Осетия-Алания, городской округ город Владикавказ, г. Владикавказ, пер. Сливовый, земельный участок 13	Владикавказ	15:09:0302001:776	003002000000 Земли населенных пунктов	Для индивидуального жилищного строительства	13	02.010	191	5 228,85	998 710,35
50464	Республика Северная Осетия-Алания, г. Владикавказ, ул. Московская, /Доватора/Калинина/Мамсурова Хадзи	Владикавказ	15:09:0302001:777	003002000000 Земли населенных пунктов	Под строительство микрорайона коттеджного типа, многоквартирных жилых домов, торгово-офисных помещений, автостоянок.	13	02.010	248	5 228,85	1 296 754,80
50465	Республика Северная Осетия-Алания, г. Владикавказ, пер.Сливовый, 9	Владикавказ	15:09:0302001:778	003002000000 Земли населенных пунктов	Под строительство микрорайона коттеджного типа, многоквартирных жилых домов, торгово-офисных помещений, автостоянок.	13	02.010	273	5 228,85	1 427 476,05
50466	Республика Северная Осетия-Алания, г. Владикавказ, ул. Московская, /Доватора/Калинина/Мамсурова Хадзи	Владикавказ	15:09:0302001:779	003002000000 Земли населенных пунктов	Под строительство микрорайона коттеджного типа, многоквартирных жилых домов, торгово-офисных помещений, автостоянок.	13	02.010	243	5 228,85	1 270 610,55

№ п/п	Местоположение ЗУ	Район	Кадастровый номер ЗУ	Категория земель	Разрешенное использование по документу	Код вида разрешенного использования (в соответствии с классификатором видов разрешенного использования земельных участков)	Вид использования объектов недвижимости	Площадь	УПКС	КС
50467	Респ. Северная Осетия - Алания, г. Владикавказ, пер. Ольховый, 5	Владикавказ	15:09:0302001:780	003002000000 Земли населенных пунктов	Под строительство мкр/района коттеджного типа, многоквартирных жилых домов, торгово-офисных помещений, автостоянок.	13	02.010	274	5 228,85	1 432 701,90
50468	Республика Северная Осетия-Алания, г Владикавказ, пер Сосновый, 16	Владикавказ	15:09:0302001:781	003002000000 Земли населенных пунктов	Под строительство мкр/района коттеджного типа, многоквартирных жилых домов, торгово-офисных помещений, автостоянок	13	02.010	293	5 228,85	1 532 309,55
50469	Республика Северная Осетия-Алания, г. Владикавказ, ул. Московская, /Доватора/Капланова/Мамсурова Хадзи	Владикавказ	15:09:0302001:782	003002000000 Земли населенных пунктов	Под строительство мкр/района коттеджного типа, многоквартирных жилых домов, торгово-офисных помещений, автостоянок	13	02.010	213	5 228,85	1 113 745,05
50470	Республика Северная Осетия-Алания, г.Владикавказ, пер Сосновый, д. 12	Владикавказ	15:09:0302001:783	003002000000 Земли населенных пунктов	Под строительство мкр/района коттеджного типа, многоквартирных жилых домов, торгово-офисных помещений, автостоянок.	13	02.010	210	5 228,85	1 098 058,50
50471	Республика Северная Осетия-Алания, г. Владикавказ, ул. Московская, /Доватора/Капланова/Мамсурова Хадзи	Владикавказ	15:09:0302001:784	003002000000 Земли населенных пунктов	Под строительство мкр/района коттеджного типа, многоквартирных жилых домов, торгово-офисных помещений, автостоянок.	13	02.010	203	5 228,85	1 061 993,55
50472	Республика Северная Осетия-Алания, г. Владикавказ, ул. Московская, /Доватора/Капланова/Мамсурова Хадзи	Владикавказ	15:09:0302001:785	003002000000 Земли населенных пунктов	Под строительство мкр/района коттеджного типа, многоквартирных жилых домов, торгово-офисных помещений, автостоянок	13	02.010	209	5 228,85	1 092 627,65
50473	Республика Северная Осетия — Алания, г. Владикавказ, пер. Сосновый, д. 4	Владикавказ	15:09:0302001:786	003002000000 Земли населенных пунктов	Под строительство мкр/района коттеджного типа, многоквартирных жилых домов, торгово-офисных помещений, автостоянок	13	02.010	216	5 228,85	1 129 341,60
50474	Республика Северная Осетия-Алания, г. Владикавказ, ул. Московская, /Доватора/Капланова/Мамсурова Хадзи	Владикавказ	15:09:0302001:787	003002000000 Земли населенных пунктов	Под строительство мкр/района коттеджного типа, многоквартирных жилых домов, торгово-офисных помещений, автостоянок.	13	02.010	268	5 228,85	1 401 600,80
50475	Республика Северная Осетия-Алания, г. Владикавказ, ул. Парковая, 15	Владикавказ	15:09:0302001:788	003002000000 Земли населенных пунктов	Под строительство мкр/района коттеджного типа, многоквартирных жилых домов, торгово-офисных помещений, автостоянок.	13	02.010	222	5 228,85	1 160 801,70
50476	Республика Северная Осетия-Алания, г. Владикавказ, ул. Парковая, 13	Владикавказ	15:09:0302001:789	003002000000 Земли населенных пунктов	Под строительство мкр/района коттеджного типа, многоквартирных жилых домов, торгово-офисных помещений, автостоянок	13	02.010	186	5 228,85	1 400 028,10
50477	Республика Северная Осетия-Алания, г. Владикавказ, ул. Московская, /Доватора/Капланова/Мамсурова Хадзи	Владикавказ	15:09:0302001:790	003002000000 Земли населенных пунктов	Под строительство мкр/района коттеджного типа, многоквартирных жилых домов, торгово-офисных помещений, автостоянок	13	02.010	278	5 228,85	1 453 620,30
50478	Республика Северная Осетия-Алания, г. Владикавказ, ул. Парковая, 9	Владикавказ	15:09:0302001:791	003002000000 Земли населенных пунктов	Под строительство мкр/района коттеджного типа, многоквартирных жилых домов, торгово-офисных помещений, автостоянок.	13	02.010	271	5 228,85	1 417 018,35
50479	Республика Северная Осетия-Алания, г. Владикавказ, ул Парковая, д 7	Владикавказ	15:09:0302001:792	003002000000 Земли населенных пунктов	Под строительство мкр/района коттеджного типа, многоквартирных жилых домов, торгово-офисных помещений, автостоянок.	13	02.010	276	5 228,85	1 443 162,60
50480	Российская Федерация, Республика Северная Осетия-Алания, городской округ город Владикавказ, г. Владикавказ, ул. Парковая, земельный участок 5	Владикавказ	15:09:0302001:793	003002000000 Земли населенных пунктов	Для индивидуального жилищного строительства	13	02.010	273	5 228,85	1 427 476,05
50481	Российская Федерация, Республика Северная Осетия - Алания, городской округ город Владикавказ, г. Владикавказ, ул Парковая земельный участок 3	Владикавказ	15:09:0302001:794	003002000000 Земли населенных пунктов	Индивидуальное жилищное строительство	13	02.010	196	5 228,85	1 024 851,60
50482	Республика Северная Осетия-Алания, г. Владикавказ, ул. Московская, /Доватора/Капланова/Мамсурова Хадзи	Владикавказ	15:09:0302001:795	003002000000 Земли населенных пунктов	Под строительство мкр/района коттеджного типа, многоквартирных жилых домов, торгово-офисных помещений, автостоянок.	13	02.010	227	5 228,85	1 186 918,95
50483	Российская Федерация, Республика Северная Осетия-Алания, городской округ город Владикавказ, г. Владикавказ, пер. Ольховый, земельный участок 14	Владикавказ	15:09:0302001:796	003002000000 Земли населенных пунктов	Для индивидуального жилищного строительства	13	02.010	304	5 228,85	1 589 570,40
50484	Республика Северная Осетия-Алания, г. Владикавказ, пер. Ольховый, 12	Владикавказ	15:09:0302001:797	003002000000 Земли населенных пунктов	Под строительство мкр/района коттеджного типа, многоквартирных жилых домов, торгово-офисных помещений, автостоянок	13	02.010	285	5 228,85	1 479 761,55
50485	Республика Северная Осетия-Алания, г. Владикавказ, ул. Московская, /Доватора/Капланова/Мамсурова Хадзи	Владикавказ	15:09:0302001:798	003002000000 Земли населенных пунктов	Под строительство мкр/района коттеджного типа, многоквартирных жилых домов, торгово-офисных помещений, автостоянок	13	02.010	249	5 228,85	1 301 983,65
50486	Республика Северная Осетия-Алания, г. Владикавказ, ул. Московская, /Доватора/Капланова/Мамсурова Хадзи	Владикавказ	15:09:0302001:799	003002000000 Земли населенных пунктов	Под строительство мкр/района коттеджного типа, многоквартирных жилых домов, торгово-офисных помещений, автостоянок.	13	02.010	289	5 228,85	1 511 137,65
50487	Респ. Северная Осетия - Алания, г. Владикавказ, ул. Калинина, 75	Владикавказ	15:09:0302001:8	003002000000 Земли населенных пунктов	Обеспечение занятий спортом в помещениях (Размещение спортивных клубов, спортивных залов, бассейнов, физкультурно-оздоровительных комплексов в зданиях и сооружениях)	4	04.040	2 800	5 415,24	14 671 872,00

№ п/п	Местоположение ЗУ	Район	Кадастровый номер ЗУ	Категория земель	Разрешенное использование по документу	Код вида разрешенного использования (в соответствии с классификатором видов разрешенного использования земельных участков)	Вид использования объектов недвижимости	Площадь	УПКС	КС
50488	Республика Северная Осетия-Алания, г. Владикавказ, ул. Московская, /Дзватора/Калинина/Мамсурова Хадзи	Владикавказ	15:09:0302001:800	003002000000 Земли населенных пунктов	Под строительство микрорайона коттеджного типа, многоквартирных жилых домов, торгово-офисных помещений, автостоянок.	13	02.010	257	5 228,85	1 343 814,45
50489	Республика Северная Осетия-Алания, г.Владикавказ, ул.Сиреневая, 25	Владикавказ	15:09:0302001:801	003002000000 Земли населенных пунктов	Под строительство микрорайона коттеджного типа, многоквартирных жилых домов, торгово-офисных помещений, автостоянок.	13	02.010	382	5 228,85	1 997 420,70
50490	Российская Федерация, Республика Северная Осетия-Алания, городской округ город Владикавказ, г. Владикавказ, ул. Сиреневая, земельный участок 23	Владикавказ	15:09:0302001:802	003002000000 Земли населенных пунктов	Для индивидуального жилищного строительства	13	02.010	348	5 228,85	1 819 639,80
50491	Республика Северная Осетия-Алания, г. Владикавказ, ул. Московская, /Дзватора/Калинина/Мамсурова Хадзи	Владикавказ	15:09:0302001:803	003002000000 Земли населенных пунктов	Под строительство микрорайона коттеджного типа, многоквартирных жилых домов, торгово-офисных помещений, автостоянок.	13	02.010	341	5 228,85	1 783 037,85
50492	Республика Северная Осетия-Алания, г. Владикавказ, ул. Сиреневая, 17	Владикавказ	15:09:0302001:804	003002000000 Земли населенных пунктов	Под строительство микрорайона коттеджного типа, многоквартирных жилых домов, торгово-офисных помещений, автостоянок.	13	02.010	516	5 228,85	2 698 086,60
50493	Российская Федерация, Республика Северная Осетия - Алания, г.о. город Владикавказ, г. Владикавказ, ул. Сиреневая, 20	Владикавказ	15:09:0302001:805	003002000000 Земли населенных пунктов	для индивидуального жилищного строительства	13	02.010	234	5 228,85	1 223 550,90
50494	Российская Федерация, Республика Северная Осетия-Алания, городской округ город Владикавказ, г Владикавказ, пер Тенистый, земельный участок 13	Владикавказ	15:09:0302001:806	003002000000 Земли населенных пунктов	Для индивидуального жилищного строительства	13	02.010	235	5 228,85	1 228 779,75
50495	Республика Северная Осетия-Алания, г. Владикавказ, ул. Московская, /Дзватора/Калинина/Мамсурова Хадзи	Владикавказ	15:09:0302001:807	003002000000 Земли населенных пунктов	Под строительство микрорайона коттеджного типа, многоквартирных жилых домов, торгово-офисных помещений, автостоянок.	13	02.010	278	5 228,85	1 453 620,30
50496	Российская Федерация, Республика Северная Осетия-Алания, городской округ город Владикавказ, г.Владикавказ, пер.Тенистый, земельный участок 9.	Владикавказ	15:09:0302001:808	003002000000 Земли населенных пунктов	Для индивидуального жилищного строительства	13	02.010	274	5 228,85	1 432 704,90
50497	Российская Федерация, Республика Северная Осетия-Алания, городской округ город Владикавказ, г. Владикавказ, пер. Тенистый, земельный участок 5	Владикавказ	15:09:0302001:809	003002000000 Земли населенных пунктов	Для индивидуального жилищного строительства	13	02.010	277	5 228,85	1 448 391,45
50498	Республика Северная Осетия-Алания, г. Владикавказ, ул. Московская, /Дзватора/Калинина/Мамсурова Хадзи	Владикавказ	15:09:0302001:810	003002000000 Земли населенных пунктов	Под строительство микрорайона коттеджного типа, многоквартирных жилых домов, торгово-офисных помещений, автостоянок.	13	02.010	281	5 228,85	1 469 306,85
50499	Республика Северная Осетия-Алания, г. Владикавказ, ул. Московская, /Дзватора/Калинина/Мамсурова Хадзи	Владикавказ	15:09:0302001:811	003002000000 Земли населенных пунктов	Под строительство микрорайона коттеджного типа, многоквартирных жилых домов, торгово-офисных помещений, автостоянок.	13	02.010	244	5 228,85	1 275 839,40
50500	Республика Северная Осетия-Алания, г. Владикавказ, ул. Московская, /Дзватора/Калинина/Мамсурова Хадзи	Владикавказ	15:09:0302001:812	003002000000 Земли населенных пунктов	Под строительство микрорайона коттеджного типа, многоквартирных жилых домов, торгово-офисных помещений, автостоянок.	13	02.010	285	5 228,85	1 490 222,25
50501	Республика Северная Осетия-Алания, г. Владикавказ, ул. Московская, /Дзватора/Калинина/Мамсурова Хадзи	Владикавказ	15:09:0302001:813	003002000000 Земли населенных пунктов	Под строительство микрорайона коттеджного типа, многоквартирных жилых домов, торгово-офисных помещений, автостоянок.	13	02.010	287	5 228,85	1 500 679,95
50502	Республика Северная Осетия-Алания, г. Владикавказ, ул. Московская, /Дзватора/Калинина/Мамсурова Хадзи	Владикавказ	15:09:0302001:814	003002000000 Земли населенных пунктов	Под строительство микрорайона коттеджного типа, многоквартирных жилых домов, торгово-офисных помещений, автостоянок.	13	02.010	290	5 228,85	1 516 366,50
50503	Республика Северная Осетия-Алания, г. Владикавказ, ул. Московская, /Дзватора/Калинина/Мамсурова Хадзи	Владикавказ	15:09:0302001:815	003002000000 Земли населенных пунктов	Под строительство микрорайона коттеджного типа, многоквартирных жилых домов, торгово-офисных помещений, автостоянок.	13	02.010	290	5 228,85	1 516 366,50
50504	Республика Северная Осетия-Алания, г. Владикавказ, ул. Московская, /Дзватора/Калинина/Мамсурова Хадзи	Владикавказ	15:09:0302001:816	003002000000 Земли населенных пунктов	Под строительство микрорайона коттеджного типа, многоквартирных жилых домов, торгово-офисных помещений, автостоянок.	13	02.010	200	5 228,85	1 045 770,00
50505	Республика Северная Осетия-Алания, г. Владикавказ, ул. Московская, /Дзватора/Калинина/Мамсурова Хадзи	Владикавказ	15:09:0302001:817	003002000000 Земли населенных пунктов	Под строительство микрорайона коттеджного типа, многоквартирных жилых домов, торгово-офисных помещений, автостоянок.	13	02.010	240	5 228,85	1 254 924,00
50506	Республика Северная Осетия-Алания, г. Владикавказ, ул. Московская, /Дзватора/Калинина/Мамсурова Хадзи	Владикавказ	15:09:0302001:818	003002000000 Земли населенных пунктов	Под строительство микрорайона коттеджного типа, многоквартирных жилых домов, торгово-офисных помещений, автостоянок.	13	02.010	246	5 228,85	1 286 297,10
50507	Республика Северная Осетия-Алания, г. Владикавказ, ул. Московская, /Дзватора/Калинина/Мамсурова Хадзи	Владикавказ	15:09:0302001:819	003002000000 Земли населенных пунктов	Под строительство микрорайона коттеджного типа, многоквартирных жилых домов, торгово-офисных помещений, автостоянок.	13	02.010	207	5 228,85	1 082 371,95
50508	Российская Федерация, Республика Северная Осетия-Алания, городской округ город Владикавказ, г. Владикавказ, пер. Кедровый, земельный участок 9	Владикавказ	15:09:0302001:820	003002000000 Земли населенных пунктов	Для индивидуального жилищного строительства	13	02.010	210	5 228,85	1 098 058,50
50509	Республика Северная Осетия-Алания, г. Владикавказ, ул. Московская, /Дзватора/Калинина/Мамсурова Хадзи	Владикавказ	15:09:0302001:821	003002000000 Земли населенных пунктов	Под строительство микрорайона коттеджного типа, многоквартирных жилых домов, торгово-офисных помещений, автостоянок.	13	02.010	248	5 228,85	1 296 754,80
50510	Республика Северная Осетия-Алания, г. Владикавказ, ул. Московская, /Дзватора/Калинина/Мамсурова Хадзи	Владикавказ	15:09:0302001:822	003002000000 Земли населенных пунктов	Под строительство микрорайона коттеджного типа, многоквартирных жилых домов, торгово-офисных помещений, автостоянок.	13	02.010	192	5 228,85	1 003 939,20

№ п/п	Местоположение ЗУ	Район	Кадастровый номер ЗУ	Категория земель	Разрешенное использование по документу	Код вида разрешенного использования (в соответствии с классификатором видов разрешенного использования земельных участков)	Вид использования объектов недвижимости	Площадь	УПКС	КС
50511	Российская Федерация, Республика Северная Осетия-Алания, городской округ город Владикавказ, г. Владикавказ, пер. Тенистый, земельный участок 16	Владикавказ	15:09:0302001:823	003002000000 Земли населенных пунктов	Индивидуальное жилищное строительство	13	02.010	206	5 228,85	1 077 111,31
50512	Республика Северная Осетия-Алания, г. Владикавказ, пер. Тенистый, 14.	Владикавказ	15:09:0302001:824	003002000000 Земли населенных пунктов	Под строительство многоэтажно коттеджного типа, многоквартирных жилых домов, торгово-офисных помещений, автостоянок	13	02.010	413	5 228,85	2 160 067,28
50513	Республика Северная Осетия-Алания, г. Владикавказ, ул. Московская, г.Дзауджикау/Калинина/Мамсурова Хадзи	Владикавказ	15:09:0302001:825	003002000000 Земли населенных пунктов	Под строительство многоэтажно коттеджного типа, многоквартирных жилых домов, торгово-офисных помещений, автостоянок	13	02.010	256	5 228,85	1 338 585,60
50514	Российская Федерация, Республика Северная Осетия-Алания, городской округ город Владикавказ, г. Владикавказ, пер. Тенистый, земельный участок 8	Владикавказ	15:09:0302001:826	003002000000 Земли населенных пунктов	Для индивидуального жилищного строительства	13	02.010	219	5 228,85	1 145 983,65
50515	Республика Северная Осетия-Алания, г. Владикавказ, ул. Московская, г.Дзауджикау/Калинина/Мамсурова Хадзи	Владикавказ	15:09:0302001:827	003002000000 Земли населенных пунктов	Под строительство многоэтажно коттеджного типа, многоквартирных жилых домов, торгово-офисных помещений, автостоянок	13	02.010	268	5 228,85	1 401 906,60
50516	Республика Северная Осетия-Алания, г. Владикавказ, ул. Московская, г.Дзауджикау/Калинина/Мамсурова Хадзи	Владикавказ	15:09:0302001:828	003002000000 Земли населенных пунктов	Под строительство многоэтажно коттеджного типа, многоквартирных жилых домов, торгово-офисных помещений, автостоянок	13	02.010	293	5 228,85	1 532 053,05
50517	Республика Северная Осетия-Алания, г. Владикавказ, ул. Сиреневая, 53.	Владикавказ	15:09:0302001:829	003002000000 Земли населенных пунктов	Под строительство многоэтажно коттеджного типа, многоквартирных жилых домов, торгово-офисных помещений, автостоянок	13	02.010	278	5 228,85	1 453 625,30
50518	Республика Северная Осетия-Алания, г. Владикавказ, ул. Московская, г.Дзауджикау/Калинина/Мамсурова Хадзи	Владикавказ	15:09:0302001:830	003002000000 Земли населенных пунктов	Под строительство многоэтажно коттеджного типа, многоквартирных жилых домов, торгово-офисных помещений, автостоянок	13	02.010	296	5 228,85	1 547 399,93
50519	Республика Северная Осетия-Алания, г. Владикавказ, ул. Московская, г.Дзауджикау/Калинина/Мамсурова Хадзи	Владикавказ	15:09:0302001:831	003002000000 Земли населенных пунктов	Под строительство многоэтажно коттеджного типа, многоквартирных жилых домов, торгово-офисных помещений, автостоянок	13	02.010	183	5 228,85	1 856 241,78
50520	Российская Федерация, Республика Северная Осетия - Алания, городской округ город Владикавказ, г. Владикавказ, ул. Сиреневая, земельный участок 47	Владикавказ	15:09:0302001:832	003002000000 Земли населенных пунктов	Для индивидуального жилищного строительства	13	02.010	350	5 228,85	1 830 097,50
50521	Российская Федерация, Республика Северная Осетия-Алания, городской округ Владикавказ, г. Владикавказ, ул. Сиреневая, земельный участок 45	Владикавказ	15:09:0302001:833	003002000000 Земли населенных пунктов	Для индивидуального жилищного строительства	13	02.010	355	5 228,85	1 856 241,75
50522	Российская Федерация, Республика Северная Осетия-Алания, городской округ город Владикавказ, г Владикавказ, ул Сиреневая, 43	Владикавказ	15:09:0302001:834	003002000000 Земли населенных пунктов	Для индивидуального жилищного строительства	13	02.010	351	5 228,85	1 835 526,35
50523	Республика Северная Осетия-Алания, г. Владикавказ, ул. Московская, г.Дзауджикау/Калинина/Мамсурова Хадзи	Владикавказ	15:09:0302001:835	003002000000 Земли населенных пунктов	Под строительство многоэтажно коттеджного типа, многоквартирных жилых домов, торгово-офисных помещений, автостоянок	13	02.010	417	5 228,85	1 614 470,97
50524	Республика Северная Осетия-Алания, г. Владикавказ, ул. Сиреневая, 39	Владикавказ	15:09:0302001:836	003002000000 Земли населенных пунктов	Под строительство многоэтажно коттеджного типа, многоквартирных жилых домов, торгово-офисных помещений, автостоянок	13	02.010	405	5 228,85	1 748 799,23
50525	Республика Северная Осетия-Алания, г. Владикавказ, ул. Московская, г.Дзауджикау/Калинина/Мамсурова Хадзи	Владикавказ	15:09:0302001:837	003002000000 Земли населенных пунктов	Под строительство многоэтажно коттеджного типа, многоквартирных жилых домов, торгово-офисных помещений, автостоянок	13	02.010	350	5 228,85	1 830 097,50
50526	Российская Федерация, Республика Северная Осетия-Алания, городской округ город Владикавказ, г. Владикавказ, ул. Сиреневая, 35	Владикавказ	15:09:0302001:838	003002000000 Земли населенных пунктов	Для индивидуального жилищного строительства	13	02.010	346	5 228,85	1 809 182,10
50527	Республика Северная Осетия-Алания, г. Владикавказ, ул. Московская, г.Дзауджикау/Калинина/Мамсурова Хадзи	Владикавказ	15:09:0302001:839	003002000000 Земли населенных пунктов	Под строительство многоэтажно коттеджного типа, многоквартирных жилых домов, торгово-офисных помещений, автостоянок	13	02.010	354	5 228,85	1 851 012,90
50528	Республика Северная Осетия-Алания, г. Владикавказ, ул. Сиреневая, 31	Владикавказ	15:09:0302001:840	003002000000 Земли населенных пунктов	Под строительство многоэтажно коттеджного типа, многоквартирных жилых домов, торгово-офисных помещений, автостоянок	13	02.010	465	5 228,85	1 968 830,25
50529	Республика Северная Осетия-Алания, г. Владикавказ, ул. Парковая, 8	Владикавказ	15:09:0302001:844	003002000000 Земли населенных пунктов	Под строительство многоэтажно коттеджного типа, многоквартирных жилых домов, торгово-офисных помещений, автостоянок	13	02.010	198	5 228,85	1 035 312,30
50530	Республика Северная Осетия-Алания, г. Владикавказ, ул. Московская, г.Дзауджикау/Калинина/Мамсурова Хадзи	Владикавказ	15:09:0302001:845	003002000000 Земли населенных пунктов	Под строительство многоэтажно коттеджного типа, многоквартирных жилых домов, торгово-офисных помещений, автостоянок	13	02.010	264	5 228,85	1 380 729,85
50531	Республика Северная Осетия-Алания, г. Владикавказ, ул. Московская, г.Дзауджикау/Калинина/Мамсурова Хадзи	Владикавказ	15:09:0302001:846	003002000000 Земли населенных пунктов	Под строительство многоэтажно коттеджного типа, многоквартирных жилых домов, торгово-офисных помещений, автостоянок	13	02.010	226	5 228,85	1 182 177,60
50532	Республика Северная Осетия-Алания, г. Владикавказ, ул. Московская, г.Дзауджикау/Калинина/Мамсурова Хадзи	Владикавказ	15:09:0302001:847	003002000000 Земли населенных пунктов	Под строительство многоэтажно коттеджного типа, многоквартирных жилых домов, торгово-офисных помещений, автостоянок	13	02.010	197	5 228,85	1 030 861,05
50533	Российская Федерация, Республика Северная Осетия-Алания, городской округ город Владикавказ, г. Владикавказ, ул. Парковая, земельный участок 4А	Владикавказ	15:09:0302001:848	003002000000 Земли населенных пунктов	Под строительство многоэтажно коттеджного типа, многоквартирных жилых домов, торгово-офисных помещений, автостоянок	13	02.010	196	5 228,85	1 024 651,80

№ п/п	Местоположение ЗУ	Район	Кадастровый номер ЗУ	Категория земель	Разрешенное использование по документу	Код вида разрешенного использования (в соответствии с классификатором видов разрешенного использования земельных участков)	Вид использования объектов недвижимости	Площадь	УПКС	КС
50534	Республика Северная Осетия-Алания, г.Владикавказ, ул.Парковая, 6	Владикавказ	15:09:0302001:849	003002000000 Земли населенных пунктов	Под строительство микрорайона коттеджного типа, многоквартирных жилых домов, торгово-офисных помещений, автостоянок.	13	02.010	191	5 228,65	998 710,15
50535	Республика Северная Осетия-Алания, г. Владикавказ, ул. Парковая, 4.	Владикавказ	15:09:0302001:850	003002000000 Земли населенных пунктов	Под строительство микрорайона коттеджного типа, многоквартирных жилых домов, торгово-офисных помещений, автостоянок.	13	02.010	191	5 228,65	1 014 996,90
50536	Республика Северная Осетия-Алания, г. Владикавказ, ул. Московская, /Доватора/Калинина/Мамсурова Хадзи	Владикавказ	15:09:0302001:851	003002000000 Земли населенных пунктов	Под строительство микрорайона коттеджного типа, многоквартирных жилых домов, торгово-офисных помещений, автостоянок.	13	02.010	576	5 228,65	3 011 817,60
50537	Республика Северная Осетия-Алания, г. Владикавказ, пер. Солнечный, 1	Владикавказ	15:09:0302001:852	003002000000 Земли населенных пунктов	Для индивидуального жилищного строительства	13	02.010	511	5 228,65	2 671 912,15
50538	Республика Северная Осетия-Алания, г.Владикавказ, пер Солнечный, 7	Владикавказ	15:09:0302001:853	003002000000 Земли населенных пунктов	Под строительство микрорайона коттеджного типа, многоквартирных жилых домов, торгово-офисных помещений, автостоянок.	13	02.010	168	5 228,65	2 551 676,80
50539	Республика Северная Осетия-Алания, г.Владикавказ, пер.Солнечный, 5	Владикавказ	15:09:0302001:854	003002000000 Земли населенных пунктов	Под строительство микрорайона коттеджного типа, многоквартирных жилых домов, торгово-офисных помещений, автостоянок.	13	02.010	146	5 228,65	2 132 067,10
50540	Республика Северная Осетия-Алания, г. Владикавказ, ул. Парковая, 2.	Владикавказ	15:09:0302001:855	003002000000 Земли населенных пунктов	Под строительство микрорайона коттеджного типа, многоквартирных жилых домов, торгово-офисных помещений, автостоянок.	13	02.010	502	5 228,65	2 624 882,70
50541	Республика Северная Осетия-Алания, г. Владикавказ, пер.Кедровый/ ул. Сиреневая, 18/26	Владикавказ	15:09:0302001:857	003002000000 Земли населенных пунктов	Под строительство микрорайона коттеджного типа, многоквартирных жилых домов, торгово-офисных помещений, автостоянок.	13	02.010	189	5 228,65	988 252,65
50542	Республика Северная Осетия-Алания, г. Владикавказ, ул. Московская, /Доватора/Калинина/Мамсурова Хадзи	Владикавказ	15:09:0302001:858	003002000000 Земли населенных пунктов	Под строительство микрорайона коттеджного типа, многоквартирных жилых домов, торгово-офисных помещений, автостоянок.	13	02.010	308	5 228,65	1 610 385,80
50543	Республика Северная Осетия-Алания, г. Владикавказ, ул. Московская, /Доватора/Калинина/Мамсурова Хадзи	Владикавказ	15:09:0302001:859	003002000000 Земли населенных пунктов	Под строительство микрорайона коттеджного типа, многоквартирных жилых домов, торгово-офисных помещений, автостоянок.	13	02.010	284	5 228,65	1 485 216,40
50544	Российская Федерация, Республика Северная Осетия - Алания, городской округ город Владикавказ, г. Владикавказ, пер. Кедровый, земельный участок 2	Владикавказ	15:09:0302001:860	003002000000 Земли населенных пунктов	Под строительство микрорайона коттеджного типа, многоквартирных жилых домов, торгово-офисных помещений, автостоянок.	13	02.010	257	5 228,65	1 343 811,15
50545	Республика Северная Осетия-Алания, г. Владикавказ, ул. Московская, /Доватора/Калинина/Мамсурова Хадзи	Владикавказ	15:09:0302001:861	003002000000 Земли населенных пунктов	Под строительство микрорайона коттеджного типа, многоквартирных жилых домов, торгово-офисных помещений, автостоянок.	13	02.010	323	5 228,65	1 688 918,55
50546	Республика Северная Осетия-Алания, г.Владикавказ, пер Кедровый, 8	Владикавказ	15:09:0302001:862	003002000000 Земли населенных пунктов	Под строительство микрорайона коттеджного типа, многоквартирных жилых домов, торгово-офисных помещений, автостоянок.	13	02.010	470	5 228,65	1 234 671,50
50547	Республика Северная Осетия-Алания, г. Владикавказ, пер. Кедровый, 6.	Владикавказ	15:09:0302001:863	003002000000 Земли населенных пунктов	для содержания и эксплуатации индивидуального жилого дома	13	02.010	147	5 228,65	2 147 297,55
50548	Республика Северная Осетия-Алания, г. Владикавказ, ул. Московская, /Доватора/Калинина/Мамсурова Хадзи	Владикавказ	15:09:0302001:864	003002000000 Земли населенных пунктов	Под строительство микрорайона коттеджного типа, многоквартирных жилых домов, торгово-офисных помещений, автостоянок.	13	02.010	466	5 228,65	2 436 641,10
50549	Республика Северная Осетия-Алания, г. Владикавказ, ул. Московская, /Доватора/Калинина/Мамсурова Хадзи	Владикавказ	15:09:0302001:865	003002000000 Земли населенных пунктов	Под строительство микрорайона коттеджного типа, многоквартирных жилых домов, торгово-офисных помещений, автостоянок.	13	02.010	340	5 228,65	1 777 809,25
50550	Российская Федерация, Республика Северная Осетия - Алания, городской округ город Владикавказ, г Владикавказ, пер. Кедровый, земельный участок 1	Владикавказ	15:09:0302001:866	003002000000 Земли населенных пунктов	Для индивидуального жилищного строительства	13	02.010	163	5 228,65	852 402,55
50551	Республика Северная Осетия-Алания, г.Владикавказ, пер.Теннисный, 2	Владикавказ	15:09:0302001:867	003002000000 Земли населенных пунктов	Под строительство микрорайона коттеджного типа, многоквартирных жилых домов, торгово-офисных помещений, автостоянок.	13	02.010	172	5 228,65	899 748,30
50552	Республика Северная Осетия-Алания, г. Владикавказ, ул. Московская, /Доватора/Калинина/Мамсурова Хадзи	Владикавказ	15:09:0302001:868	003002000000 Земли населенных пунктов	Под строительство микрорайона коттеджного типа, многоквартирных жилых домов, торгово-офисных помещений, автостоянок.	13	02.010	323	5 228,65	1 688 918,55
50553	Республика Северная Осетия-Алания, г. Владикавказ, ул. Московская, /Доватора/Калинина/Мамсурова Хадзи	Владикавказ	15:09:0302001:869	003002000000 Земли населенных пунктов	Под строительство микрорайона коттеджного типа, многоквартирных жилых домов, торгово-офисных помещений, автостоянок.	13	02.010	268	5 228,65	1 401 098,20
50554	Российская Федерация, Республика Северная Осетия-Алания, городской округ город Владикавказ, г. Владикавказ, б-р. Цветочный, уч. 1А	Владикавказ	15:09:0302001:870	003002000000 Земли населенных пунктов	Под строительство микрорайона коттеджного типа, многоквартирных жилых домов, торгово-офисных помещений, автостоянок.	13	02.010	1 660	5 228,65	8 679 891,00

№ п/п	Местоположение ЗУ	Район	Кадастровый номер ЗУ	Категория земель	Разрешенное использование по документу	Код(а) разрешенного использования (в соответствии с классификатором видов разрешенного использования земельных участков)	Вид использования объектов недвижимости	Площадь	УПКС	КС
50555	Республика Северная Осетия-Алания, г. Владикавказ, ул. Московская, /Доватора/Калинина/Мамсурова Хадзи	Владикавказ	15:09:0302001:871	003002000000 Земли населенных пунктов	Под строительство мкр/района коттеджного типа, многоквартирных жилых домов, торгово-офисных помещений, автостоянок.	13	02.010	200	5 228,85	1 045 770,00
50556	Республика Северная Осетия-Алания, г. Владикавказ, ул. Московская, /Доватора/Калинина/Мамсурова Хадзи	Владикавказ	15:09:0302001:872	003002000000 Земли населенных пунктов	Под строительство мкр/района коттеджного типа, многоквартирных жилых домов, торгово-офисных помещений, автостоянок.	13	02.010	426	5 228,85	2 227 490,10
50557	Республика Северная Осетия-Алания, г. Владикавказ, ул. Московская, /Доватора/Калинина/Мамсурова Хадзи	Владикавказ	15:09:0302001:873	003002000000 Земли населенных пунктов	Под строительство мкр/района коттеджного типа, многоквартирных жилых домов, торгово-офисных помещений, автостоянок.	13	02.010	130	5 228,85	679 750,50
50558	Республика Северная Осетия-Алания, г. Владикавказ, бульвар Цветочный, 4	Владикавказ	15:09:0302001:874	003002000000 Земли населенных пунктов	Под строительство мкр/района коттеджного типа, многоквартирных жилых домов, торгово-офисных помещений, автостоянок.	13	02.010	154	5 228,85	805 212,90
50559	Республика Северная Осетия-Алания, г. Владикавказ, ул. Московская, /Доватора/Калинина/Мамсурова Хадзи	Владикавказ	15:09:0302001:876	003002000000 Земли населенных пунктов	Под строительство мкр/района коттеджного типа, многоквартирных жилых домов, торгово-офисных помещений, автостоянок.	13	02.010	2 765	5 228,85	14 462 147,25
50560	Республика Северная Осетия-Алания, г. Владикавказ, ул. Московская, /Доватора/Калинина/Мамсурова Хадзи	Владикавказ	15:09:0302001:877	003002000000 Земли населенных пунктов	Под строительство мкр/района коттеджного типа, многоквартирных жилых домов, торгово-офисных помещений, автостоянок.	13	02.010	4 305	5 228,85	22 506 797,25
50561	Республика Северная Осетия-Алания, г. Владикавказ, ул. Московская, /Доватора/Калинина/Мамсурова Хадзи	Владикавказ	15:09:0302001:878	003002000000 Земли населенных пунктов	Под строительство мкр/района коттеджного типа, многоквартирных жилых домов, торгово-офисных помещений, автостоянок.	13	02.010	2 611	5 228,85	13 650 849,90
50562	Республика Северная Осетия-Алания, г. Владикавказ, ул. Московская, /Доватора/Калинина/Мамсурова Хадзи	Владикавказ	15:09:0302001:879	003002000000 Земли населенных пунктов	Под строительство мкр/района коттеджного типа, многоквартирных жилых домов, торгово-офисных помещений, автостоянок.	13	02.010	4 143	5 228,85	21 663 123,55
50563	Российская Федерация, Республика Северная Осетия - Алания, г.о. город Владикавказ, г Владикавказ, бул.Цветочный, здание 25А	Владикавказ	15:09:0302001:880	003002000000 Земли населенных пунктов	Под строительство мкр/района коттеджного типа, многоквартирных жилых домов, торгово-офисных помещений, автостоянок.	13	02.010	4 049	5 228,85	21 171 613,65
50564	Республика Северная Осетия-Алания, г. Владикавказ, ул. Московская, /Доватора/Калинина/Мамсурова Хадзи	Владикавказ	15:09:0302001:881	003002000000 Земли населенных пунктов	Под строительство мкр/района коттеджного типа, многоквартирных жилых домов, торгово-офисных помещений, автостоянок.	13	02.010	2 519	5 228,85	13 171 174,15
50565	Республика Северная Осетия-Алания, г. Владикавказ, ул. Московская, /Доватора/Калинина/Мамсурова Хадзи	Владикавказ	15:09:0302001:882	003002000000 Земли населенных пунктов	Под строительство мкр/района коттеджного типа, многоквартирных жилых домов, торгово-офисных помещений, автостоянок.	13	02.010	3 429	5 228,85	17 926 841,65
50566	Республика Северная Осетия-Алания, г. Владикавказ, ул. Московская, /Доватора/Калинина/Мамсурова Хадзи	Владикавказ	15:09:0302001:883	003002000000 Земли населенных пунктов	Под строительство мкр/района коттеджного типа, многоквартирных жилых домов, торгово-офисных помещений, автостоянок.	13	02.010	25	5 228,85	161 577,00
50567	Российская Федерация, Республика Северная Осетия-Алания, городской округ город Владикавказ, г Владикавказ, пер Кедровый, земельный участок 20.	Владикавказ	15:09:0302001:884	003002000000 Земли населенных пунктов	Для индивидуального жилищного строительства	13	02.010	765	5 228,85	4 036 677,25
50568	Республика Северная Осетия-Алания, г. Владикавказ, ул. Московская, /Доватора/Калинина/Мамсурова Хадзи	Владикавказ	15:09:0302001:885	003002000000 Земли населенных пунктов	Под строительство мкр/района коттеджного типа, многоквартирных жилых домов, торгово-офисных помещений, автостоянок.	13	02.010	46	5 228,85	250 984,50
50569	Республика Северная Осетия-Алания, г. Владикавказ, ул. Московская/Доватора/Калинина/Мамсурова Хадзи	Владикавказ	15:09:0302001:886	003002000000 Земли населенных пунктов	Под строительство мкр/района коттеджного типа, многоквартирных жилых домов, торгово-офисных помещений, автостоянок.	13	02.010	421	5 228,85	2 201 345,85
50570	Республика Северная Осетия-Алания, г. Владикавказ, ул. Московская, /Доватора/Калинина/Мамсурова Хадзи	Владикавказ	15:09:0302001:887	003002000000 Земли населенных пунктов	Под строительство мкр/района коттеджного типа, многоквартирных жилых домов, торгово-офисных помещений, автостоянок.	13	02.010	269	5 228,85	1 392 829,65
50571	Республика Северная Осетия-Алания, г. Владикавказ, ул. Московская, /Доватора/Калинина/Мамсурова Хадзи	Владикавказ	15:09:0302001:888	003002000000 Земли населенных пунктов	Под строительство мкр/района коттеджного типа, многоквартирных жилых домов, торгово-офисных помещений, автостоянок.	13	02.010	97 255	5 228,85	502 515 116,75
50572	Республика Северная Осетия-Алания, г. Владикавказ, ул. Московская/ Доватора/ Калинина/ Мамсурова Хадзи	Владикавказ	15:09:0302001:889	003002000000 Земли населенных пунктов	Под строительство мкр/района коттеджного типа, многоквартирных жилых домов, торгово-офисных помещений, автостоянок.	13	02.010	43 827	5 228,85	229 161 808,95
50573	Республика Северная Осетия-Алания, г. Владикавказ, ул. Московская, /Доватора/Калинина/Мамсурова Хадзи	Владикавказ	15:09:0302001:901	003002000000 Земли населенных пунктов	Под строительство мкр/района коттеджного типа, многоквартирных жилых домов, торгово-офисных помещений, автостоянок.	13	02.010	2 472	5 228,85	12 925 717,20
50574	Республика Северная Осетия-Алания, г. Владикавказ, ул. Московская, /Доватора/Калинина/Мамсурова Хадзи	Владикавказ	15:09:0302001:902	003002000000 Земли населенных пунктов	Под строительство мкр/района коттеджного типа, многоквартирных жилых домов, торгово-офисных помещений, автостоянок.	13	02.010	803	5 228,85	4 198 766,55

№ п/п	Местоположение ЗУ	Район	Кадастровый номер ЗУ	Категория земель	Разрешенное использование по документу	Код вида разрешенного использования (в соответствии с классификатором видов разрешенного использования земельных участков)	Вид использования объектов недвижимости	Площадь	УПКС	КС
50575	Республика Северная Осетия-Алания, г. Владикавказ, ул. Московская, 2/Дзатора/Коминтерна/Мамсурова Хадзи	Владикавказ	15:09:0302001:903	003002000000 Земли населенных пунктов	Под строительство микрорайона коттеджного типа, многоквартирных жилых домов, торгово-офисных помещений, автостоянок.	13	02:010	218	5 228,85	1 139 889,30
50576	Республика Северная Осетия-Алания, г Владикавказ, ул. Кашкодина	Владикавказ	15:09:0302001:917	003002000000 Земли населенных пунктов	Под зеленые насаждения	1	01:050	23	27,72	637,56
50577	Республика Северная Осетия-Алания, г Владикавказ, ул. Кашкодина	Владикавказ	15:09:0302001:918	003002000000 Земли населенных пунктов	Под зеленые насаждения	1	01:050	148	27,72	4 102,56
50578	Российская Федерация, Республика Северная Осетия-Алания, г. Владикавказ, ул. Коминтерна	Владикавказ	15:09:0302001:920	003002000000 Земли населенных пунктов	Для индивидуального жилищного строительства	13	02:010	698	5 228,85	3 649 737,30
50579	Респ. Северная Осетия - Алания, г. Владикавказ, пр-кт. Дзатора	Владикавказ	15:09:0302002:1	003002000000 Земли населенных пунктов	Для размещения иных объектов, допустимых в жилых зонах и не перечисленных в классификаторе	12	12:000	47	1.67	78,49
50580	Северная Осетия - Алания респ, г Владикавказ, в 510 метрах от ул. Барбашова и в 50 метрах от пр. Дзатора	Владикавказ	15:09:0302002:104	003002000000 Земли населенных пунктов	Клумбы (дома культуры), центры общения и досуговых занятий, залы для встреч, собраний, занятий детей и молодежи, взрослых многоцелевого и специализированного назначения, информационные, компьютерные (интернетные) центры, справочные бюро	3	03:060	400	2 354,71	941 884,00
50581	Северная Осетия - Алания респ. г Владикавказ. в 460м от ул Барбашова и в 50м от пр. Дзатора	Владикавказ	15:09:0302002:112	003002000000 Земли населенных пунктов	магазины продовольственные и промтоварные	4	04:040	580	7 435,94	4 312 845,20
50582	Северная Осетия - Алания респ. г Владикавказ. ул Барбашова, 66	Владикавказ	15:09:0302002:116	003002000000 Земли населенных пунктов	Для содержания и эксплуатации офисного здания	4	04:010	42	7 435,94	312 309,48
50583	Республика Северная Осетия-Алания, г.Владикавказ, пр-кт Дзатора	Владикавказ	15:09:0302002:14	003002000000 Земли населенных пунктов	Под строительство бани	6	06:080	225	4 151,73	934 139,25
50584	Республика Северная Осетия-Алания, г Владикавказ, ул Барбашова, 70	Владикавказ	15:09:0302002:15	003002000000 Земли населенных пунктов	Для содержания и эксплуатации автостоянки и автомойки	7	04:090	5 000	2 726,51	13 632 550,00
50585	Республика Северная Осетия-Алания, г. Владикавказ, пр-кт Дзатора, 59 д	Владикавказ	15:09:0302002:155	003002000000 Земли населенных пунктов	Магазины	4	04:020	4 000	7 435,94	29 743 760,00
50586	Республика Северная Осетия-Алания, г Владикавказ, ул Барбашова/Дзатора, д 66	Владикавказ	15:09:0302002:19	003002000000 Земли населенных пунктов	Для размещения кабины кассира	4	04:010	6	7 435,94	44 615,64
50587	Республика Северная Осетия-Алания, г Владикавказ, пр-кт Дзатора, д 65, (южная сторона котельной)	Владикавказ	15:09:0302002:2	003002000000 Земли населенных пунктов	Для содержания и эксплуатации административного здания	4	04:010	4 074	7 435,94	30 294 019,56
50588	Респ. Северная Осетия - Алания, г. Владикавказ, ул. Таунцева, 72 "а"	Владикавказ	15:09:0302002:20	003002000000 Земли населенных пунктов	Для содержания и эксплуатации индивидуального жилого дома	13	02:010	302	5 228,85	1 579 112,70
50589	Республика Северная Осетия-Алания, г. Владикавказ, пересечение ул. Московская и ул. Х.Мамсурова	Владикавказ	15:09:0302002:200	003002000000 Земли населенных пунктов	Для строительства предприятия общественного питания	4	04:060	300	5 514,99	1 654 497,00
50590	Российская Федерация, Республика Северная Осетия - Алания, городской округ город Владикавказ, г Владикавказ, ул. Хадзи Мамсурова, земельный участок 85	Владикавказ	15:09:0302002:21	003002000000 Земли населенных пунктов	Для строительства торгово-развлекательного комплекса	4	04:020	1 000	7 435,94	7 435 940,00
50591	Респ. Северная Осетия - Алания, г. Владикавказ, ул. Таунцева, 72 "б"	Владикавказ	15:09:0302002:22	003002000000 Земли населенных пунктов	Для содержания и эксплуатации индивидуального жилого дома	13	02:010	248	5 228,85	1 296 754,80
50592	Республика Северная Осетия-Алания, г Владикавказ, пр-кт Дзатора, д 67	Владикавказ	15:09:0302002:233	003002000000 Земли населенных пунктов	Для содержания и эксплуатации котельной	6	03:012	9 211	2 540,61	23 401 558,71
50593	Республика Северная Осетия-Алания, г.Владикавказ, пр-кт Дзатора, 67	Владикавказ	15:09:0302002:234	003002000000 Земли населенных пунктов	Для содержания и эксплуатации котельной	6	03:012	5 680	2 540,61	14 430 664,80
50594	Республика Северная Осетия-Алания, г. Владикавказ, пр-кт Дзатора	Владикавказ	15:09:0302002:2396	003002000000 Земли населенных пунктов	Для содержания и эксплуатации объектов торговли	4	04:040	239	7 435,94	1 777 189,66
50595	Республика Северная Осетия-Алания, г. Владикавказ, пр-кт Дзатора	Владикавказ	15:09:0302002:2397	003002000000 Земли населенных пунктов	Для содержания и эксплуатации объектов торговли	4	04:040	663	7 435,94	4 930 028,22
50596	Республика Северная Осетия-Алания, г. Владикавказ, пр. Дзатора, 61	Владикавказ	15:09:0302002:240	003002000000 Земли населенных пунктов	Для строительства торгового-офисного объекта	4	04:010	520	7 435,94	3 866 688,80
50597	Северная Осетия-Алания респ, г. Владикавказ, на пересечении ул. Х. Мамсурова и ул. Московской	Владикавказ	15:09:0302002:241	003002000000 Земли населенных пунктов	Для строительства объекта общественного питания	4	04:060	1 350	5 514,99	7 445 236,50
50598	Республика Северная Осетия-Алания, г. Владикавказ, пр. Дзатора, 57 "Б"	Владикавказ	15:09:0302002:244	003002000000 Земли населенных пунктов	Для строительства торгово-офисного объекта	4	04:010	444	7 435,94	3 301 557,36
50599	Респ. Северная Осетия - Алания, г. Владикавказ, в 18 микрорайоне (с северной стороны ГИБДД)	Владикавказ	15:09:0302002:25	003002000000 Земли населенных пунктов	Для завершения многоквартирного жилищного строительства	2	02:050	10 000	6 196,62	61 966 200,00
50600	Республика Северная Осетия-Алания, г Владикавказ, Московское шоссе, 3 "з"	Владикавказ	15:09:0302002:26	003002000000 Земли населенных пунктов	Для содержания и эксплуатации автосервиса	4	04:099	900	6 382,52	5 744 268,00
50601	Республика Северная Осетия-Алания, г. Владикавказ, пр-кт Дзатора. (в 250 м южнее ул. Х Мамсурова)	Владикавказ	15:09:0302002:2903	003002000000 Земли населенных пунктов	Для строительства торгово-развлекательного центра	4	04:040	2 300	7 435,94	17 102 662,00
50602	Российская Федерация, Республика Северная Осетия- Алания, г. Владикавказ, пр. Дзатора, 59 "А"	Владикавказ	15:09:0302002:2905	003002000000 Земли населенных пунктов	магазины продовольственные и промтоварные	4	04:040	3 932	7 435,94	29 238 116,08
50603	Респ. Северная Осетия - Алания, г. Владикавказ, ул. Барбашова, 66	Владикавказ	15:09:0302002:3	003002000000 Земли населенных пунктов	Для содержания и эксплуатации административного здания и автостоянки для служебного транспорта	3	03:080	28 514	1 735,05	49 473 215,70
50604	Респ. Северная Осетия - Алания, г. Владикавказ, пр-кт Дзатора(между ул. Х.Мамсурова и ул.Барбашова)	Владикавказ	15:09:0302002:31	003002000000 Земли населенных пунктов	Для завершения строительства и последующей эксплуатации оздоровительного центра	3	03:040	900	3 965,83	3 569 247,00
50605	Республика Северная Осетия - Алания, г Владикавказ, пр Дзатора, 61 "А"	Владикавказ	15:09:0302002:3146	003002000000 Земли населенных пунктов	Для строительства торгово-офисного здания	4	04:020	540	7 435,94	4 015 407,60
50606	РСО - Алания, г Владикавказ, пр Дзатора, 61 "Б"	Владикавказ	15:09:0302002:3147	003002000000 Земли населенных пунктов	Для строительства торгово-офисного здания	4	04:020	900	7 435,94	6 692 346,00
50607	Республика Северная Осетия - Алания, г. Владикавказ, пр. Дзатора, 61 "в"	Владикавказ	15:09:0302002:3148	003002000000 Земли населенных пунктов	Для строительства торгово-офисного здания	4	04:020	200	7 435,94	1 487 188,00
50608	Респ Северная Осетия - Алания, г Владикавказ, ул. Барбашова	Владикавказ	15:09:0302002:3151	003002000000 Земли населенных пунктов	офисы, для содержания и эксплуатации торгово-бытового центра	4	04:010	478	7 435,94	3 554 379,32

№ пп	Местоположение ЗУ	Район	Кадастровый номер ЗУ	Категория земель	Разрешенное использование по документу	Код вида разрешенного использования (в соответствии с классификатором видов разрешенного использования земельных участков)	Вид использования объектов недвижимости	Площадь	УПКС	КС
50609	Республика Северная Осетия - Алания г.о. город Владикавказ, г Владикавказ, ул.Хадзи Мамсурова , земельный участок 81	Владикавказ	15:09:0302002:3154	003002000000 Земли населенных пунктов	Универсальные магазины (смешанная торговля промышленными и продовольственными товарами), под строительство автомойки, магазины продовольственные и промтоварные, универсальные магазины, специализированные промтоварные магазины, мебельные и автомобильные салоны.	4	04.040	1 600	7 435,94	11 897 504,00
50610	Республика Северная Осетия - Алания, г Владикавказ, пр-кт Доватора, (в 250 м южнее ул Х Мамсурова)	Владикавказ	15:09:0302002:3163	003002000000 Земли населенных пунктов	Амбулаторно-поликлиническое обслуживание	3	03.040	1 050	3 965,83	4 164 121,50
50611	Российская Федерация, Республика Северная Осетия - Алания, г. Владикавказ, пр-кт Доватора, (в 250 м южнее ул. Х.Мамсурова)	Владикавказ	15:09:0302002:3164	003002000000 Земли населенных пунктов	Магазины	4	04.020	2 250	7 435,94	16 730 865,00
50612	Северная Осетия - Алания респ, г. Владикавказ, автомобильная дорога "Подъезд к г.Владикавказ от М-29 "Кавказ" от км 21+050 - км 28+950"	Владикавказ	15:09:0302002:38	003002000000 Земли населенных пунктов	земельные участки (территории) общего пользования	6	12.001	25 756	615,47	15 852 045,32
50613	Респ. Северная Осетия - Алания, г. Владикавказ, ул. Барбашова (район УГИБДД)	Владикавказ	15:09:0302002:39	003002000000 Земли населенных пунктов	Для установки и эксплуатации киоска по заключению договоров ОСАГО	4	04.040	10	7 435,94	74 359,40
50614	Республика Северная Осетия - Алания, г. Владикавказ, ул. Барбашова (за УГИБДД МВД по РСО-Алания)	Владикавказ	15:09:0302002:42	003002000000 Земли населенных пунктов	Для содержания и эксплуатации помещения для офиса	4	04.010	72	7 435,94	535 387,68
50615	Респ. Северная Осетия - Алания, г. Владикавказ, ул. Барбашова, дом/66 "б"	Владикавказ	15:09:0302002:45	003002000000 Земли населенных пунктов	Для строительства сервис-центра	4	04.099	150	6 382,52	957 378,00
50616	Республика Северная Осетия-Алания, г. Владикавказ, пр. Доватора, 51	Владикавказ	15:09:0302002:410	003002000000 Земли населенных пунктов	для содержания и эксплуатации жилого дома	13	02.010	1 152	5 228,85	6 023 635,20
50617	Северная Осетия-Алания респ. г. Владикавказ, ул. Мамсурова Хадзи, 77	Владикавказ	15:09:0302002:452	003002000000 Земли населенных пунктов	Для содержания и эксплуатации магазина	4	04.040	502	7 435,94	3 732 841,88
50618	Северная Осетия-Алания респ, г. Владикавказ, ул. Мамсурова Хадзи, 77	Владикавказ	15:09:0302002:453	003002000000 Земли населенных пунктов	Для содержания и эксплуатации магазино	4	04.040	98	7 435,94	728 722,12
50619	Респ. Северная Осетия - Алания, г. Владикавказ, ул. Барбашова, 68	Владикавказ	15:09:0302002:46	003002000000 Земли населенных пунктов	Объекты дорожного сервиса	4	04.099	2 760	6 382,52	17 615 755,20
50620	Респ. Северная Осетия - Алания, г. Владикавказ, ул. Барбашова, 68	Владикавказ	15:09:0302002:47	003002000000 Земли населенных пунктов	Объекты дорожного сервиса	4	04.099	1 420	6 382,52	9 063 178,40
50621	Российская Федерация, Республика Северная Осетия-Алания, городской округ город Владикавказ, г. Владикавказ, ул Шамиля Дзюкаева, 4 "Б"	Владикавказ	15:09:0302002:48	003002000000 Земли населенных пунктов	Для строительства станции технического обслуживания автомобилей	4	04.099	297	6 382,52	1 895 608,44
50622	Республика Северная Осетия-Алания, г. Владикавказ, ул. Бербишова, 66 "Д"	Владикавказ	15:09:0302002:49	003002000000 Земли населенных пунктов	Для содержания и эксплуатации административного здания (офиса)	4	04.010	72	7 435,94	535 387,68
50623	Республика Северная Осетия-Алания, г Владикавказ, проект Доватора, 49	Владикавказ	15:09:0302002:5060	003002000000 Земли населенных пунктов	Магазины	4	04.040	1 667	7 435,94	12 395 711,98
50624	Республика Северная Осетия - Алания, г Владикавказ, пр Доватора	Владикавказ	15:09:0302002:5069	003002000000 Земли населенных пунктов	коммунальное обслуживание	6	03.012	30	2 540,61	76 218,30
50625	Республика Северная Осетия - Алания, г Владикавказ, ул Барбашова	Владикавказ	15:09:0302002:5076	003002000000 Земли населенных пунктов	Заправка транспортных средств Автомобильные мойки	4	04.095	4 691	10 596,21	49 706 821,11
50626	Республика Северная Осетия - Алания, г Владикавказ, ул Шамиля Дзюкаева	Владикавказ	15:09:0302002:5077	003002000000 Земли населенных пунктов	коммунальное обслуживание	6	03.012	47	2 540,61	119 408,67
50627	Республика Северная Осетия - Алания, г Владикавказ, ул Шамиля Дзюкаева	Владикавказ	15:09:0302002:5078	003002000000 Земли населенных пунктов	коммунальное обслуживание	6	03.012	48	2 540,61	121 949,28
50628	Республика Северная Осетия - Алания, г Владикавказ, ул Шамиля Дзюкаева	Владикавказ	15:09:0302002:5079	003002000000 Земли населенных пунктов	коммунальное обслуживание	6	03.012	48	2 540,61	121 949,28
50629	Республика Северная Осетия - Алания, г. Владикавказ, ул. Барбашова	Владикавказ	15:09:0302002:5081	003002000000 Земли населенных пунктов	Магазины Автомобильные мойки	4	04.040	8 889	7 435,94	66 098 070,66
50630	Республика Северная Осетия - Алания, г Владикавказ, 18 микрорайон	Владикавказ	15:09:0302002:5087	003002000000 Земли населенных пунктов	коммунальное обслуживание	6	03.012	21	2 540,61	53 352,81
50631	Республика Северная Осетия - Алания, г Владикавказ, 18 микрорайон	Владикавказ	15:09:0302002:5088	003002000000 Земли населенных пунктов	коммунальное обслуживание	6	03.012	280	2 540,61	711 370,80
50632	Республика Северная Осетия-Алания, г. Владикавказ, Московское шоссе, 3 "А1"	Владикавказ	15:09:0302002:51	003002000000 Земли населенных пунктов	Для содержания и эксплуатации спортивной площадки	3	05.012	1 317	681,63	897 706,71
50633	Российская Федерация, Республика Северная Осетия - Алания, г. Владикавказ, ул. Мамсурова Хадзи	Владикавказ	15:09:0302002:5105	003002000000 Земли населенных пунктов	Многоэтажная жилая застройка (высотная застройка) (Размещение многоквартирных домов этажностью девять этажей и выше; благоустройство и озеленение придомовых территорий; обустройство спортивных и детских площадок, хозяйственных площадок и площадок для отдыха; размещение подземных гаражей и автостоянок; размещение объектов обслуживания жилой застройки во встроенных, пристроенных и встроенно-пристроенных помещениях многоквартирного дома в отдельных помещениях дома, если площадь таких помещений в многоквартирном доме не составляет более 15% от общей площади дома)	2	02.060	14	6 196,62	86 752,68

№ п/п	Местоположение ЗУ	Район	Кадастровый номер ЗУ	Категория земель	Разрешенное использование по документу	Код вида разрешенного использования (в соответствии с классификатором видов разрешенного использования земельных участков)	Вид использования объектов недвижимости	Площадь	УПКС	КС
50634	Российская Федерация, Республика Северная Осетия - Алания, г. Владикавказ, ул. Мамсурова Хадзи	Владикавказ	15:09:0302002:5108	003002000000 Земли населенных пунктов	Многоэтажная жилая застройка (высотная застройка) (Размещение многоквартирных домов этажностью девять этажей и выше; благоустройство и озеленение придомовых территорий; обустройство спортивных и детских площадок, хозяйственных площадок и площадок для отдыха; размещение подземных гаражей и автостоянок; размещение объектов обслуживания жилой застройки во встроенных, пристроенных и встроенно-пристроенных помещениях многоквартирного дома в отдельных помещениях дома, если площадь таких помещений в многоквартирном доме не составляет более 15% от общей площади дом)	2	02.060	1 994	6 196,62	12 356 060,28
50635	Российская Федерация, Республика Северная Осетия - Алания, г. Владикавказ, ул. Мамсурова Хадзи	Владикавказ	15:09:0302002:5109	003002000000 Земли населенных пунктов	Многоэтажная жилая застройка (высотная застройка) (Размещение многоквартирных домов этажностью девять этажей и выше; благоустройство и озеленение придомовых территорий; обустройство спортивных и детских площадок, хозяйственных площадок и площадок для отдыха; размещение подземных гаражей и автостоянок; размещение объектов обслуживания жилой застройки во встроенных, пристроенных и встроенно-пристроенных помещениях многоквартирного дома в отдельных помещениях дома, если площадь таких помещений в многоквартирном доме не составляет более 15% от общей площади дома)	2	02.060	3 134	6 196,62	19 420 207,08
50636	Российская Федерация, Республика Северная Осетия - Алания, г. Владикавказ, ул. Мамсурова Хадзи	Владикавказ	15:09:0302002:5110	003002000000 Земли населенных пунктов	Многоэтажная жилая застройка (высотная застройка) (Размещение многоквартирных домов этажностью девять этажей и выше; благоустройство и озеленение придомовых территорий; обустройство спортивных и детских площадок, хозяйственных площадок и площадок для отдыха; размещение подземных гаражей и автостоянок; размещение объектов обслуживания жилой застройки во встроенных, пристроенных и встроенно-пристроенных помещениях многоквартирного дома в отдельных помещениях дома, если площадь таких помещений в многоквартирном доме не составляет более 15% от общей площади дома)	2	02.060	2 767	6 196,62	17 146 047,54
50637	Российская Федерация, Республика Северная Осетия-Алания, г. Владикавказ, ул. Бабаевская	Владикавказ	15:09:0302002:5120	003002000000 Земли населенных пунктов	Обеспечение дорожного отдыха	4	04.099	4 569	6 282,52	29 161 733,88
50638	Российская Федерация, Республика Северная Осетия - Алания, г. Владикавказ, ул. Мамсурова Хадзи	Владикавказ	15:09:0302002:5124	003002000000 Земли населенных пунктов	Многоэтажная жилая застройка (высотная застройка) (Размещение многоквартирных домов этажностью 9 этажей и выше; благоустройство и озеленение придомовых территорий , обустройство спортивных и детских площадок, хозяйственных площадок и площадок для отдыха; размещение подземных гаражей и автостоянок; размещение объектов обслуживания жилой застройки во встроенных, пристроенных и встроенно-пристроенных помещениях многоквартирного дома в отдельных помещениях дома, если площадь таких помещений в многоквартирном доме не составляет более 15% от общей площади дома)	2	02.060	15	6 196,62	92 949,30

№ п/п	Местоположение ЗУ	Район	Кадастровый номер ЗУ	Категория земель	Разрешенное использование по документу	Код вида разрешенного использования (в соответствии с классификатором видов разрешенного использования земельных участков)	Вид использования объектов недвижимости	Площадь	УПКС	КС
50639	Российская Федерация, Республика Северная Осетия - Алания, г. Владикавказ, ул. Мамсурова Хадзи	Владикавказ	15:09:0302002:5125	003002000000 Земли населенных пунктов	Многоэтажная жилая застройка (высотная застройка) (Размещение многоквартирных домов этажностью 9 этажей и выше; благоустройство и озеленение придомовых территорий ; обустройство спортивных и детских площадок, хозяйственных площадок и площадок для отдыха; размещение подземных гаражей и автостоянок; размещение объектов обслуживания жилой застройки во встроенных, пристроенных и встроенно-пристроенных помещениях многоквартирного дома в отдельных помещениях дома, если площадь таких помещений в многоквартирном доме не составляет более 15% от общей площади дома)	2	02.060	2 295	6 196,62	14 221 242,90
50640	Российская Федерация, Республика Северная Осетия-Алания, г Владикавказ, ул Барбашова	Владикавказ	15:09:0302002:5126	003002000000 Земли населенных пунктов	Амбулаторно- поликлинические учреждения, пункты оказания первой медицинской помощи, санитарно-эпидемиологические станции, центры медицинских консультаций населения, молочные кухни.	3	03.040	3 034	3 965,83	12 032 328,22
50641	Российская Федерация, Республика Северная Осетия-Алания, г Владикавказ, ул Барбашова	Владикавказ	15:09:0302002:5127	003002000000 Земли населенных пунктов	Амбулаторно- поликлинические учреждения, пункты оказания первой медицинской помощи, санитарно-эпидемиологические станции, центры медицинских консультаций населения, молочные кухни.	3	03.040	300	3 965,83	1 189 749,00
50642	Российская Федерация, Республика Северная Осетия - Алания, г. Владикавказ, ул. Мамсурова Хадзи	Владикавказ	15:09:0302002:5139	003002000000 Земли населенных пунктов	Многоэтажная жилая застройка (высотная застройка) (Размещение многоквартирных домов этажностью девять этажей и выше; благоустройство и озеленение придомовых территорий; размещение подземных гаражей, размещение объектов обслуживания жилой застройки во встроенных, пристроенных и встроенно-пристроенных помещениях дома, если площадь таких помещений в многоквартирном доме не составляет более 15% от общей площади дома)	2	02.060	2 045	6 196,62	12 672 087,90
50643	Российская Федерация, Республика Северная Осетия - Алания, г. Владикавказ, ул. Мамсурова Хадзи	Владикавказ	15:09:0302002:5140	003002000000 Земли населенных пунктов	Для завершения строительства торгового центра	4	04.000	1 944	7 435,94	14 455 467,36
50644	Российская Федерация, Республика Северная Осетия-Алания, г. Владикавказ, пр-кт Доватора, 57	Владикавказ	15:09:0302002:5280	003002000000 Земли населенных пунктов	Для индивидуального жилищного строительства	13	02.010	62	5 228,85	324 188,70
50645	Российская Федерация, Республика Северная Осетия-Алания, г. Владикавказ, пр-кт Доватора, 57	Владикавказ	15:09:0302002:5281	003002000000 Земли населенных пунктов	Для индивидуального жилищного строительства	13	02.010	248	5 228,85	1 296 754,80
50646	Российская Федерация, Республика Северная Осетия - Алания, г. Владикавказ, в 600 метрах от ул. Барбашова и в 50 метрах от ул. Московская	Владикавказ	15:09:0302002:5285	003002000000 Земли населенных пунктов	Для индивидуального жилищного строительства (Размещение жилого дома (отдельно стоящего здания количеством надземных этажей не более чем три, высотой не более двадцати метров, которое состоит из комнат и помещений вспомогательного использования, предназначенных для удовлетворения гражданами бытовых и иных нужд, связанных с их проживанием в таком здании, не предназначенного для раздела на самостоятельные объекты недвижимости); выращивание сельскохозяйственных культур, размещение индивидуальных гаражей и хозяйственных построек).	13	02.010	609	5 228,85	3 184 369,65
50647	Российская Федерация, Республика Северная Осетия - Алания, г. Владикавказ, Московское ш., д 3Ал	Владикавказ	15:09:0302002:5286	003002000000 Земли населенных пунктов	Общественное питание (Размещение объектов капитального строительства в целях устройства мест общественного питания (рестораны, кафе, столовые, закусочные, бары))	4	04.060	1 181	5 514,99	6 513 203,19
50648	Российская Федерация, Республика Северная Осетия - Алания, г. Владикавказ, ул. Московская/ул. Доватора/ул Калинина/ул. Х. Мамсурова	Владикавказ	15:09:0302002:5287	003002000000 Земли населенных пунктов	коммунальное обслуживание	6	03.012	315	2 540,61	800 292,15
50649	Северная Осетия - Алания респ, г Владикавказ, квартал между ул.Московская, пр.Доватора, ул.Х.Мамсурова, ул.Барбашова	Владикавказ	15:09:0302002:56	003002000000 Земли населенных пунктов	Обслуживание жилой застройки	2	02.050	10 409	6 196,62	64 500 617,58
50650	Северная Осетия - Алания респ, г Владикавказ, квартал между ул.Московская, пр.Доватора, ул.Х.Мамсурова, ул Барбашова	Владикавказ	15:09:0302002:57	003002000000 Земли населенных пунктов	Для строительства жилого дома с цветочной	2	02.000	8 733	6 196,62	54 115 082,46
50651	Северная Осетия - Алания респ, г Владикавказ, квартал между ул.Московская, пр.Доватора, ул Х Мамсурова, ул Барбашова	Владикавказ	15:09:0302002:58	003002000000 Земли населенных пунктов	Для комплексного освоения в целях жилищного строительства (этажность не более 4-х)	2	02.050	7 874	6 196,62	48 792 185,88

№ п/п	Местоположение ЗУ	Район	Кадастровый номер ЗУ	Категория земель	Разрешенное использование по документу	Код вида разрешенного использования (в соответствии с классификатором видов разрешенного использования земельных участков)	Вид использования объектов недвижимости	Площадь	УПКС	КС
50652	Северная Осетия - Алания респ. г Владикавказ. квартал между ул.Московская, пр.Доватора, ул.Х.Мамсурова, ул.Барбашова	Владикавказ	15:09:0302002:59	003002000000 Земли населенных пунктов	Для комплексного освоения в целях жилищного строительства (этажность не более 4-х)	2	02.050	7 874	6 196,62	48 792 185,88
50653	Респ. Северная Осетия - Алания, г. Владикавказ, (с юго-западной стороны котельной), пр-кт Доватора	Владикавказ	15:09:0302002:6	003002000000 Земли населенных пунктов	Для строительства Центра реабилитации военнослужащих и членов их семей, принимающих участие в горячих точках	3	03.040	30 000	3 965,83	118 974 900,00
50654	Северная Осетия - Алания респ. г Владикавказ, квартал между ул.Московская, пр.Доватора, ул.Х.Мамсурова, ул.Барбашова	Владикавказ	15:09:0302002:60	003002000000 Земли населенных пунктов	Для строительства жилого дома с автостоянкой	2	02.050	9 197	6 196,62	56 990 314,14
50655	Респ. Северная Осетия - Алания. г. Владикавказ. квартал между ул.Московская. пр.Доватора. ул.Х.Мамсурова. ул.Барбашова	Владикавказ	15:09:0302002:61	003002000000 Земли населенных пунктов	Для комплексного освоения в целях жилищного строительства (этажность не более 4-х)	2	02.050	8 578	6 196,62	53 154 606,36
50656	Респ. Северная Осетия - Алания. г. Владикавказ. квартал между ул.Московская. пр.Доватора. ул.Х.Мамсурова. ул.Барбашова	Владикавказ	15:09:0302002:62	003002000000 Земли населенных пунктов	Для комплексного освоения в целях жилищного строительства (этажность не более 4-х)	2	02.050	8 733	6 196,62	54 115 082,46
50657	Респ. Северная Осетия - Алания, г. Владикавказ, квартал между ул.Московская, пр.Доватора, ул.Х.Мамсурова, ул.Барбашова	Владикавказ	15:09:0302002:63	003002000000 Земли населенных пунктов	Для строительства жилого дома с автостоянкой	2	02.000	7 874	6 196,62	48 792 185,88
50658	Респ. Северная Осетия - Алания, г. Владикавказ, квартал между ул.Московская, пр.Доватора, ул.Х.Мамсурова, ул Барбашова	Владикавказ	15:09:0302002:64	003002000000 Земли населенных пунктов	Для строительства жилого дома с автостоянкой	2	02.000	7 874	6 196,62	48 792 185,88
50659	Республика Северная Осетия-Алания, г. Владикавказ, пр. Доватора, 61 "б"	Владикавказ	15:09:0302002:645	003002000000 Земли населенных пунктов	Для строительства магазина	4	04.040	100	7 435,94	743 594,00
50660	Респ. Северная Осетия - Алания. г. Владикавказ. квартал между ул.Московская. пр.Доватора. ул.Х.Мамсурова. ул.Барбашова	Владикавказ	15:09:0302002:65	003002000000 Земли населенных пунктов	Для строительства жилого дома с автостоянкой	2	02.000	10 430	6 196,62	64 630 746,60
50661	Республика Северная Осетия-Алания, г.Владикавказ, квартал между ул.Московская, пр.Доватора, ул.Х.Мамсурова, ул.Барбашова	Владикавказ	15:09:0302002:66	003002000000 Земли населенных пунктов	Среднеэтажная жилая застройка	2	02.050	6 745	6 196,62	41 796 201,90
50662	Респ. Северная Осетия - Алания, г. Владикавказ, в квартале между ул. Московской, пр. Доватора, ул. Х.Мамсурова, ул. Барбашова	Владикавказ	15:09:0302002:67	003002000000 Земли населенных пунктов	Для завершения строительства жилого дома с автостоянкой	2	02.050	8 733	6 196,62	54 115 082,46
50663	Республика Северная Осетия - Алания, г Владикавказ, квартал между ул.Московская, пр.Доватора, ул.Х.Мамсурова, ул Барбашова	Владикавказ	15:09:0302002:68	003002000000 Земли населенных пунктов	Для строительства жилого дома с автостоянкой	2	02.000	7 874	6 196,62	48 792 185,88
50664	Респ. Северная Осетия - Алания. г. Владикавказ. квартал между ул.Московская. пр.Доватора. ул.Х.Мамсурова. ул.Барбашова	Владикавказ	15:09:0302002:69	003002000000 Земли населенных пунктов	Для строительства жилого дома с автостоянкой	2	02.000	7 874	6 196,62	48 792 185,88
50665	Республика Северная Осетия - Алания, г. Владикавказ, ул. Шамиля Дзасохова, 2	Владикавказ	15:09:0302002:70	003002000000 Земли населенных пунктов	Для строительства поликлиники	3	03.040	9 187	3 965,83	36 434 080,21
50666	Республика Северная Осетия-Алания, г Владикавказ, ул Шамиля Дзасохова, 1"А"	Владикавказ	15:09:0302002:71	003002000000 Земли населенных пунктов	Для строительства жилого дома с автостоянкой	2	02.000	8 733	6 196,62	54 115 082,46
50667	Республика Северная Осетия-Алания, г. Владикавказ, ул. Шамиля Дзасохова, 1	Владикавказ	15:09:0302002:72	003002000000 Земли населенных пунктов	Для строительства жилого дома с автостоянкой	2	02.000	7 874	6 196,62	48 792 185,88
50668	Российская Федерация, Республика Северная Осетия - Алания, городской округ город Владикавказ, г Владикавказ, ул. Шамиля Дзасохова, земельный участок 2А	Владикавказ	15:09:0302002:73	003002000000 Земли населенных пунктов	Для строительства жилого дома с автостоянкой	2	02.000	7 874	6 196,62	48 792 185,88
50669	Северная Осетия - Алания респ. г. Владикавказ, ул.Южная Кучнева, 3	Владикавказ	15:09:0302002:74	003002000000 Земли населенных пунктов	Для строительства детского сада	3	03.050	12 274	3 160,27	38 789 153,98
50670	Республика Северная Осетия-Алания, г Владикавказ, 18 микрорайон	Владикавказ	15:09:0302002:75	003002000000 Земли населенных пунктов	Для строительства средней общеобразовательной школы	3	03.050	30 649	3 160,27	96 859 115,23
50671	Российская Федерация, Республика Северная Осетия- Алания, городской округ город Владикавказ, г. Владикавказ, ул. Южная Кучнева, 3	Владикавказ	15:09:0302002:76	003002000000 Земли населенных пунктов	Магазины, Общественное питание, Площадки для занятий спортом	3	05.011	3 693	681,63	2 517 259,59
50672	Республика Северная Осетия-Алания. г Владикавказ. в квартале между ул.Московская, пр.Доватора, ул.Х.Мамсурова, ул.Барбашова	Владикавказ	15:09:0302002:77	003002000000 Земли населенных пунктов	Для строительства торгово-развлекательного центра	4	04.020	9 216	7 435,94	68 529 623,04
50673	Российская Федерация, Республика Северная Осетия - Алания г.о. город Владикавказ, г Владикавказ. ш Московское. дУ 5в	Владикавказ	15:09:0302002:78	003002000000 Земли населенных пунктов	Для строительства офисного здания с помещениями бытового и комунального обслуживания	3	03.030	4 915	3 408,14	16 751 008,10
50674	Российская Федерация, Республика Северная Осетия-Алания г. Владикавказ, ул. Барбашова, д.66	Владикавказ	15:09:0302002:8	003002000000 Земли населенных пунктов	Банковская и страховая деятельность	4	04.050	72	6 754,31	486 310,32
50675	Республика Северная Осетия-Алания г Владикавказ ул.Шамиля Дзасохова, 2 "Б"	Владикавказ	15:09:0302002:80	003002000000 Земли населенных пунктов	Магазины	4	04.040	2 738	7 435,94	20 359 603,72
50676	Респ. Северная Осетия - Алания. г. Владикавказ. квартал между ул.Московская. пр.Доватора. ул.Х.Мамсурова. ул.Барбашова	Владикавказ	15:09:0302002:81	003002000000 Земли населенных пунктов	Для строительства инженерной инфраструктуры	6	03.012	370	2 540,61	940 025,70
50677	Республика Северная Осетия-Алания, г.Владикавказ, квартал между ул.Московская, пр.Доватора, ул.Х.Мамсурова, ул.Барбашова	Владикавказ	15:09:0302002:82	003002000000 Земли населенных пунктов	Улично-дорожная сеть	6	12.001	70 580	615,47	43 436 282,60
50678	Республика Северная Осетия-Алания, г. Владикавказ, ул. Барбашова, 70 "В"	Владикавказ	15:09:0302002:97	003002000000 Земли населенных пунктов	Для завершения строительства и последующей эксплуатации АЗС, кафе, мойки и станции технического обслуживания автомобилей	4	04.095	1 200	10 596,21	12 715 452,00
50679	Респ. Северная Осетия - Алания. г. Владикавказ. ул. Барбашова (к западу от автостоянки)	Владикавказ	15:09:0302002:99	003002000000 Земли населенных пунктов	Для завершения строительства и последующей эксплуатации АЗС, кафе, мойки и станции технического обслуживания автомобилей	4	04.095	3 335	10 596,21	35 338 360,35
50680	Республика Северная Осетия-Алания, г Владикавказ, ул Бритаева, д 24а,25	Владикавказ	15:09:0303020:10	003002000000 Земли населенных пунктов	Эксплуатация многоэтажного зда	2	02.050	747	9 165,83	6 846 875,01
50681	Респ. Северная Осетия - Алания, г. Владикавказ, ул. Бритаева, 25	Владикавказ	15:09:0303020:11	003002000000 Земли населенных пунктов	Под объекты инженерного оборудования водоснабжения	6	03.012	20	3 757,99	75 159,80
50682	Республика Северная Осетия-Алания, г. Владикавказ, ул. Леваневского, 112	Владикавказ	15:09:0303020:174	003002000000 Земли населенных пунктов	для содержания и эксплуатации металлического гаража	7	02.071	19	5 774,47	109 714,93
50683	Республика Северная Осетия-Алания, г. Владикавказ, ул. Коста ева. (между домами по ул. Кольбусо, 44 и ул. Бритаева, 23)	Владикавказ	15:09:0303020:175	003002000000 Земли населенных пунктов	Для строительства котельной	6	03.012	120	3 757,99	450 958,80
50684	Республика Северная Осетия-Алания, г. Владикавказ, ул. Леваневского. 112	Владикавказ	15:09:0303020:177	003002000000 Земли населенных пунктов	Для установки временного металлического гаража	7	02.071	24	5 774,47	138 587,28
50685	Северная Осетия-Алания респ. г Владикавказ. ул. Бритаева, 25/27	Владикавказ	15:09:0303020:178	003002000000 Земли населенных пунктов	Для содержания и эксплуатации металлического гаража	7	02.071	17	5 774,47	98 165,99
50686	Респ. Северная Осетия - Алания, г. Владикавказ, ул. Кольбусо, 74	Владикавказ	15:09:0303020:2	003002000000 Земли населенных пунктов	Для содержания и эксплуатации трансформаторной подстанции (ТП)	6	03.012	53	3 757,99	199 173,47
50687	Республика Северная Осетия-Алания, г Владикавказ, ул Елбыздыко Бритаева/Коста ева/Леваневского/Кольбусо	Владикавказ	15:09:0303020:3	003002000000 Земли населенных пунктов	Под жилую застройку	13	02.010	6 305	7 734,34	48 765 013,70
50688	Республика Северная Осетия - Алания, г. Владикавказ, ул. Елбыздыко Бритаева, 21-23	Владикавказ	15:09:0303020:352	003002000000 Земли населенных пунктов	Для размещения гаражей для собственных нужд	7	02.071	36	5 774,47	207 880,92
50689	Российская Федерация, Республика Северная Осетия - Алания, г. Владикавказ, ул. Кольбусо, 44	Владикавказ	15:09:0303020:354	003002000000 Земли населенных пунктов	Для размещения гаражей для собственных нужд	7	02.071	28	5 774,47	161 685,16

№ пп	Местоположение ЗУ	Район	Кадастровый номер ЗУ	Категория земель	Разрешенное использование по документу	Код вида разрешенного использования (в соответствии с классификатором видов разрешенного использования земельных участков)	Вид использования объектов недвижимости	Площадь	УПКС	КС
50690	Респ. Северная Осетия - Алания, г. Владикавказ, ул. Кольбуса, 44	Владикавказ	15:09:0303020:4	003002000000 Земли населенных пунктов	Для содержания и эксплуатации металлического гаража	7	02.07.1	17	5 774,47	98 165,99
50691	Республика Северная Осетия - Алания, г. Владикавказ, ул. Леваневского, 112	Владикавказ	15:09:0303020:7	003002000000 Земли населенных пунктов	Эксплуатация многоквартирного дома	2	02.05.0	761	9 165,83	6 975 196,63
50692	Республика Северная Осетия-Алания, г Владикавказ, ул Кольбуса, 44, двор дома	Владикавказ	15:09:0303020:8	003002000000 Земли населенных пунктов	Эксплуатация временного металлического гаража	7	02.07.1	18	5 774,47	103 940,46
50693	Северная Осетия - Алания респ, г Владикавказ, ул Кольбуса, 44	Владикавказ	15:09:0303020:86	003002000000 Земли населенных пунктов	Для содержания и эксплуатации металлического гаража	7	02.07.1	18	5 774,47	103 940,46
50694	Республика Северная Осетия-Алания, г Владикавказ, ул Кольбуса, д 44	Владикавказ	15:09:0303020:9	003002000000 Земли населенных пунктов	Эксплуатация многоквартирного дома	2	02.05.0	762	9 165,83	6 984 362,46
50695	Респ. Северная Осетия - Алания, г. Владикавказ, ул. Генерала Хетагурова, дом 37	Владикавказ	15:09:0304001:1	003002000000 Земли населенных пунктов	Под жилую застройку Индивидуальную	13	02.01.0	141	7 734,34	1 090 541,94
50696	Респ. Северная Осетия - Алания, г. Владикавказ, ул. Генерала Хетагурова, дом 23	Владикавказ	15:09:0305001:10	003002000000 Земли населенных пунктов	Для содержания и эксплуатации индивидуального жилого дома	13	02.01.0	524	7 734,34	4 052 794,16
50697	Респ. Северная Осетия - Алания, г. Владикавказ, ул. Генерала Хетагурова, дом 21	Владикавказ	15:09:0305001:11	003002000000 Земли населенных пунктов	Под жилую застройку Индивидуальную	13	02.01.0	542	7 734,34	4 192 012,28
50698	Респ. Северная Осетия - Алания, г. Владикавказ, ул. Генерала Хетагурова, дом 21а	Владикавказ	15:09:0305001:12	003002000000 Земли населенных пунктов	Под жилую застройку Индивидуальную	13	02.01.0	283	7 734,34	2 188 818,22
50699	Респ. Северная Осетия - Алания, г. Владикавказ, ул. Генерала Хетагурова, 19	Владикавказ	15:09:0305001:13	003002000000 Земли населенных пунктов	Под жилую застройку Индивидуальную	13	02.01.0	535	7 734,34	4 137 871,90
50700	Респ. Северная Осетия - Алания, г. Владикавказ, ул. Ген. Хетагурова. 15	Владикавказ	15:09:0305001:16	003002000000 Земли населенных пунктов	Для содержания и эксплуатации индивидуального жилого дома	13	02.01.0	553	7 734,34	4 277 090,02
50701	Республика Северная Осетия-Алания, г Владикавказ, ул Тхутиева/Ген.Хетагурова, д 62/11	Владикавказ	15:09:0305001:19	003002000000 Земли населенных пунктов	Для содержания и эксплуатации индивидуального жилого дома	13	02.01.0	533	7 734,34	4 122 403,22
50702	Респ. Северная Осетия - Алания, г. Владикавказ, ул. Генерала Хетагурова, дом 35	Владикавказ	15:09:0305001:2	003002000000 Земли населенных пунктов	Для содержания и эксплуатации индивидуального жилого дома	13	02.01.0	624	7 734,34	4 826 228,16
50703	Респ. Северная Осетия - Алания, г. Владикавказ, ул. Тхутиева, дом 64	Владикавказ	15:09:0305001:20	003002000000 Земли населенных пунктов	Для содержания и эксплуатации индивидуального жилого дома	13	02.01.0	555	7 734,34	4 292 558,70
50704	Респ. Северная Осетия - Алания, г. Владикавказ, ул. Тхутиева, дом 66/10	Владикавказ	15:09:0305001:21	003002000000 Земли населенных пунктов	Под жилую застройку Индивидуальную	13	02.01.0	427	7 734,34	3 302 563,18
50705	Республика Северная Осетия-Алания, г Владикавказ, пр-кт Доватора, д 36(12)	Владикавказ	15:09:0305001:22	003002000000 Земли населенных пунктов	для содержания и эксплуатации индивидуального жилого дома	13	02.01.0	494	7 734,34	3 820 763,96
50706	Северная Осетия - Алания респ, г Владикавказ, пр-кт Доватора, 38	Владикавказ	15:09:0305001:23	003002000000 Земли населенных пунктов	Для содержания и эксплуатации индивидуального жилого дома	13	02.01.0	521	7 734,34	4 029 591,14
50707	Респ. Северная Осетия - Алания, г. Владикавказ, пр-кт Доватора, дом 16	Владикавказ	15:09:0305001:24	003002000000 Земли населенных пунктов	Под жилую застройку Индивидуальную	13	02.01.0	525	7 734,34	4 060 528,50
50708	Республика Северная Осетия - Алания г Владикавказ пр-кт Доватора, д 42	Владикавказ	15:09:0305001:25	003002000000 Земли населенных пунктов	Под жилую застройку Индивидуальную	13	02.01.0	536	7 734,34	4 145 606,24
50709	Республика Северная Осетия-Алания, г Владикавказ, пр-кт Доватора, 44	Владикавказ	15:09:0305001:26	003002000000 Земли населенных пунктов	Под жилую застройку Индивидуальную	13	02.01.0	527	7 734,34	4 075 997,18
50710	Республика Северная Осетия-Алания, г Владикавказ, пр-кт Доватора, 46	Владикавказ	15:09:0305001:27	003002000000 Земли населенных пунктов	Для содержания и эксплуатации жилого дома	13	02.01.0	534	7 734,34	4 130 137,56
50711	Республика Северная Осетия-Алания, г Владикавказ, пр-кт Доватора, 22а	Владикавказ	15:09:0305001:28	003002000000 Земли населенных пунктов	Под жилую застройку Индивидуальную	13	02.01.0	69	7 734,34	533 669,46
50712	Респ. Северная Осетия - Алания, г. Владикавказ, пр-кт Доватора, 48	Владикавказ	15:09:0305001:29	003002000000 Земли населенных пунктов	Для содержания и эксплуатации индивидуального жилого дома	13	02.01.0	535	7 734,34	4 137 871,90
50713	Респ. Северная Осетия - Алания, г. Владикавказ, ул. Генерала Хетагурова, дом 35а	Владикавказ	15:09:0305001:3	003002000000 Земли населенных пунктов	Под жилую застройку Индивидуальную	13	02.01.0	210	7 734,34	1 624 211,40
50714	Респ. Северная Осетия - Алания, г. Владикавказ, пр-кт Доватора, дом 50	Владикавказ	15:09:0305001:30	003002000000 Земли населенных пунктов	Для содержания и эксплуатации индивидуального жилого дома	13	02.01.0	532	7 734,34	4 114 668,88
50715	Республика Северная Осетия-Алания, г Владикавказ, пр-кт Доватора, 52	Владикавказ	15:09:0305001:31	003002000000 Земли населенных пунктов	Для содержания и эксплуатации индивидуального жилого дома	13	02.01.0	512	7 734,34	3 959 982,08
50716	Респ. Северная Осетия - Алания, г. Владикавказ, пр-кт Доватора, дом 30	Владикавказ	15:09:0305001:32	003002000000 Земли населенных пунктов	Под жилую застройку Индивидуальную	13	02.01.0	175	7 734,34	1 353 509,50
50717	Респ. Северная Осетия - Алания, г. Владикавказ, пр-кт Доватора, дом 30а	Владикавказ	15:09:0305001:33	003002000000 Земли населенных пунктов	Под жилую застройку Индивидуальную	13	02.01.0	524	7 734,34	4 052 794,16
50718	Респ. Северная Осетия - Алания, г. Владикавказ, ул. Островского, дом 37	Владикавказ	15:09:0305001:35	003002000000 Земли населенных пунктов	Под жилую застройку Индивидуальную	13	02.01.0	855	7 734,34	6 612 860,70
50719	Респ. Северная Осетия - Алания, г. Владикавказ, ул. Генерала Хетагурова. 17	Владикавказ	15:09:0305001:36	003002000000 Земли населенных пунктов	Для содержания и эксплуатации индивидуального жилого дома	13	02.01.0	543	7 734,34	4 199 746,62
50720	Респ. Северная Осетия - Алания, г. Владикавказ, ул. Генерала Хетагурова. 13	Владикавказ	15:09:0305001:38	003002000000 Земли населенных пунктов	под жилую застройку индивидуальную	13	02.01.0	539	7 734,34	4 168 809,26
50721	Респ. Северная Осетия - Алания, г. Владикавказ, ул. Генерала Хетагурова, дом 33	Владикавказ	15:09:0305001:4	003002000000 Земли населенных пунктов	Под жилую застройку Индивидуальную	13	02.01.0	534	7 734,34	4 130 137,56
50722	Республика Северная Осетия-Алания, г Владикавказ, пр-кт Доватора, д 54	Владикавказ	15:09:0305001:454	003002000000 Земли населенных пунктов	Для содержания и эксплуатации жилого дома	13	02.01.0	704	7 734,34	5 444 975,36
50723	Республика Северная Осетия-Алания, г. Владикавказ, ул. Генерала Хетагурова. 27	Владикавказ	15:09:0305001:457	003002000000 Земли населенных пунктов	Для содержания и эксплуатации жилого дома	13	02.01.0	559	7 734,34	4 323 496,06
50724	Респ. Северная Осетия - Алания, г. Владикавказ, ул. Генерала Хетагурова, дом 31	Владикавказ	15:09:0305001:5	003002000000 Земли населенных пунктов	Под жилую застройку Индивидуальную	13	02.01.0	534	7 734,34	4 130 137,56
50725	Респ. Северная Осетия - Алания, г. Владикавказ, ул. Генерала Хетагурова, 29	Владикавказ	15:09:0305001:6	003002000000 Земли населенных пунктов	Для содержания и эксплуатации индивидуального жилого дома	13	02.01.0	545	7 734,34	4 215 215,30
50726	Республика Северная Осетия - Алания, г Владикавказ, ул. Островского, 69	Владикавказ	15:09:0305001:619	003002000000 Земли населенных пунктов	Для индивидуальной жилой застройки	13	02.01.0	910	7 734,34	7 038 249,40
50727	Республика Северная Осетия - Алания, г Владикавказ, пр-кт Доватора	Владикавказ	15:09:0305001:620	003002000000 Земли населенных пунктов	Для содержания и эксплуатации мойки,гаражей и складской базы	4	04.06.0	1 900	8 157,59	15 499 421,00
50728	Респ. Северная Осетия - Алания, г. Владикавказ, ул. Ген. Хетагурова. 25	Владикавказ	15:09:0305001:9	003002000000 Земли населенных пунктов	Для содержания и эксплуатации индивидуального жилого дома	13	02.01.0	520	7 734,34	4 021 856,80
50729	Респ. Северная Осетия - Алания, г. Владикавказ, ул. Генерала Хетагурова, 32	Владикавказ	15:09:0305002:1	003002000000 Земли населенных пунктов	Под жилую застройку Индивидуальную	13	02.01.0	274	7 734,34	2 119 209,16
50730	Республика Северная Осетия-Алания, г. Владикавказ, ул. Генерала Хетагурова	Владикавказ	15:09:0305002:100	003002000000 Земли населенных пунктов	Под жилую застройку индивидуальную	13	02.01.0	357	7 734,34	2 761 159,38
50731	Респ. Северная Осетия - Алания, г. Владикавказ, ул. Щорса, 21	Владикавказ	15:09:0305002:12	003002000000 Земли населенных пунктов	Для содержания и эксплуатации индивидуального жилого дома	13	02.01.0	710	7 734,34	5 491 381,40
50732	Северная Осетия - Алания респ, г Владикавказ, ул Щорса, 15	Владикавказ	15:09:0305002:15	003002000000 Земли населенных пунктов	Для содержания и эксплуатации индивидуального жилого дома	13	02.01.0	451	7 734,34	3 488 187,34
50733	Респ. Северная Осетия - Алания, г. Владикавказ, ул. Щорса, 13	Владикавказ	15:09:0305002:16	003002000000 Земли населенных пунктов	Под жилую застройку Индивидуальную	13	02.01.0	700	7 734,34	5 414 038,00
50734	Республика Северная Осетия-Алания, г Владикавказ, ул Щорса/Тхутиева, д 9/58	Владикавказ	15:09:0305002:19	003002000000 Земли населенных пунктов	Для содержания и эксплуатации индивидуального жилого дома	13	02.01.0	394	7 734,34	3 047 329,96
50735	Респ. Северная Осетия - Алания, г. Владикавказ, ул. Островского, 65	Владикавказ	15:09:0305002:2	003002000000 Земли населенных пунктов	Под жилую застройку Индивидуальную	13	02.01.0	371	7 734,34	2 869 440,14
50736	Респ. Северная Осетия - Алания, г. Владикавказ, ул. Тхутиева, дом 58 "а"	Владикавказ	15:09:0305002:20	003002000000 Земли населенных пунктов	Для содержания и эксплуатации индивидуального жилого дома	13	02.01.0	342	7 734,34	2 645 144,28
50737	Республика Северная Осетия-Алания, г Владикавказ, ул Генерала Хетагурова/Соломона Тхутиева, д 10/60	Владикавказ	15:09:0305002:21	003002000000 Земли населенных пунктов	Для содержания и эксплуатации жилого дома	13	02.01.0	650	7 734,34	5 027 321,00
50738	Респ. Северная Осетия - Алания, г. Владикавказ, ул. Генерала Хетагурова, 60	Владикавказ	15:09:0305002:22	003002000000 Земли населенных пунктов	Под жилую застройку Индивидуальную	13	02.01.0	350	7 734,34	2 707 019,00
50739	Респ. Северная Осетия - Алания, г. Владикавказ, ул. Генерала Хетагурова, 12а	Владикавказ	15:09:0305002:23	003002000000 Земли населенных пунктов	Под жилую застройку Индивидуальную	13	02.01.0	350	7 734,34	2 707 019,00
50740	Республика Северная Осетия-Алания, г Владикавказ, ул Щорса	Владикавказ	15:09:0305002:238	003002000000 Земли населенных пунктов	Для содержания и эксплуатации жилого дома	13	02.01.0	297	7 734,34	2 297 098,98
50741	Республика Северная Осетия-Алания, г Владикавказ, ул Щорса	Владикавказ	15:09:0305002:239	003002000000 Земли населенных пунктов	Для содержания и эксплуатации жилого дома	13	02.01.0	400	7 734,34	3 093 736,00
50742	Респ. Северная Осетия - Алания, г. Владикавказ, ул. Генерала Хетагурова, 12	Владикавказ	15:09:0305002:24	003002000000 Земли населенных пунктов	Под жилую застройку Индивидуальную	13	02.01.0	350	7 734,34	2 707 019,00

№ пп	Местоположение ЗУ	Район	Кадастровый номер ЗУ	Категория земель	Разрешенное использование по документу	Код вида разрешенного использования (в соответствии с классификатором видов разрешенного использования земельных участков)	Вид использования объектов недвижимости	Площадь	УПКС	КС
50743	Российская Федерация, Республика Северная Осетия-Алания, городской округ город Владикавказ, г. Владикавказ, ул. Щорса, земельный участок 23	Владикавказ	15:09:0305002:243	003002000000 Земли населенных пунктов	Для содержания и эксплуатации индивидуального жилого дома	13	02.010	675	7 734,34	5 220 679,50
50744	Российская Федерация, Республика Северная Осетия - Алания г.о. город Владикавказ, г Владикавказ, ул Щорса, земельный 8 участок 25	Владикавказ	15:09:0305002:244	003002000000 Земли населенных пунктов	Для содержания и эксплуатации индивидуального жилого дома	13	02.010	416	7 734,34	3 217 485,44
50745	Респ. Северная Осетия - Алания, г. Владикавказ, ул. Генерала Хетагурова, 14а	Владикавказ	15:09:0305002:26	003002000000 Земли населенных пунктов	Под жилую застройку Индивидуальную	13	02.010	234	7 734,34	1 809 835,56
50746	Респ. Северная Осетия - Алания, г. Владикавказ, ул. Генерала Хетагурова, 16	Владикавказ	15:09:0305002:27	003002000000 Земли населенных пунктов	Для содержания и эксплуатации индивидуального жилого дома	13	02.010	700	7 734,34	5 414 038,00
50747	Респ. Северная Осетия - Алания, г. Владикавказ, ул. Генерала Хетагурова, 18	Владикавказ	15:09:0305002:28	003002000000 Земли населенных пунктов	Под жилую застройку Индивидуальную	13	02.010	700	7 734,34	5 414 038,00
50748	Республика Северная Осетия-Алания, г. Владикавказ, ул. Генерала Хетагурова, 20	Владикавказ	15:09:0305002:29	003002000000 Земли населенных пунктов	Жилой дом	13	02.010	342	7 734,34	2 645 141,28
50749	Республика Северная Осетия-Алания, г. Владикавказ, ул. Островского, 63	Владикавказ	15:09:0305002:3	003002000000 Земли населенных пунктов	Под жилую застройку Индивидуальную	13	02.010	179	7 734,34	1 384 446,86
50750	Респ. Северная Осетия - Алания, г. Владикавказ, ул. Генерала Хетагурова, 20 "в"	Владикавказ	15:09:0305002:30	003002000000 Земли населенных пунктов	Для содержания и эксплуатации индивидуального жилого дома	13	02.010	381	7 734,34	2 946 783,54
50751	Респ. Северная Осетия - Алания, г. Владикавказ, ул. Генерала Хетагурова, 24	Владикавказ	15:09:0305002:33	003002000000 Земли населенных пунктов	Для содержания и эксплуатации индивидуального жилого дома	13	02.010	704	7 734,34	5 444 975,36
50752	Респ. Северная Осетия - Алания, г. Владикавказ, ул. Генерала Хетагурова, 28	Владикавказ	15:09:0305002:35	003002000000 Земли населенных пунктов	Под жилую застройку Индивидуальную	13	02.010	700	7 734,34	5 414 038,00
50753	Респ. Северная Осетия - Алания, г. Владикавказ, ул. Генерала Хетагурова, 30 "а"	Владикавказ	15:09:0305002:36	003002000000 Земли населенных пунктов	Для содержания и эксплуатации индивидуального жилого дома	13	02.010	316	7 734,34	2 444 051,44
50754	Респ. Северная Осетия - Алания, г. Владикавказ, ул. Генерала Хетагурова, 30	Владикавказ	15:09:0305002:37	003002000000 Земли населенных пунктов	Для содержания и эксплуатации индивидуального жилого дома	13	02.010	469	7 734,34	3 627 405,46
50755	Респ. Северная Осетия - Алания, г. Владикавказ, ул. Генерала Хетагурова, 22	Владикавказ	15:09:0305002:38	003002000000 Земли населенных пунктов	Для содержания и эксплуатации индивидуального жилого дома	13	02.010	712	7 734,34	5 506 850,08
50756	Респ. Северная Осетия - Алания, г. Владикавказ, ул. Генерала Хетагурова, 26	Владикавказ	15:09:0305002:39	003002000000 Земли населенных пунктов	Под жилую застройку Индивидуальную	13	02.010	343	7 734,34	2 652 878,62
50757	Республика Северная Осетия-Алания, г Владикавказ, ул Щорса/Островского, д 33/63	Владикавказ	15:09:0305002:4	003002000000 Земли населенных пунктов	Под жилую застройку Индивидуальную	13	02.010	500	7 734,34	3 867 170,00
50758	Респ. Северная Осетия - Алания, г. Владикавказ, ул. Генерала Хетагурова, 26 "в"	Владикавказ	15:09:0305002:40	003002000000 Земли населенных пунктов	Для содержания и эксплуатации индивидуального жилого дома	13	02.010	355	7 734,34	2 745 690,70
50759	Респ. Северная Осетия - Алания, г. Владикавказ, ул. Щорса, №17	Владикавказ	15:09:0305002:41	003002000000 Земли населенных пунктов	Для содержания и эксплуатации индивидуального жилого дома	13	02.010	945	7 734,34	7 308 951,30
50760	Респ. Северная Осетия - Алания, г. Владикавказ, ул. Щорса, дом 11	Владикавказ	15:09:0305002:42	003002000000 Земли населенных пунктов	Для содержания и эксплуатации индивидуального жилого дома	13	02.010	737	7 734,34	5 700 208,58
50761	Респ. Северная Осетия - Алания, г. Владикавказ, ул. Щорса, 31	Владикавказ	15:09:0305002:5	003002000000 Земли населенных пунктов	Для содержания и эксплуатации индивидуального жилого дома	13	02.010	702	7 734,34	5 429 506,68
50762	Респ. Северная Осетия - Алания, г. Владикавказ, ул. Щорса, 29	Владикавказ	15:09:0305002:6	003002000000 Земли населенных пунктов	Для содержания и эксплуатации индивидуального жилого дома	13	02.010	700	7 734,34	5 414 038,00
50763	Респ. Северная Осетия - Алания, г. Владикавказ, ул. Щорса, 25 "а"	Владикавказ	15:09:0305002:9	003002000000 Земли населенных пунктов	Для содержания и эксплуатации индивидуального жилого дома	13	02.010	350	7 734,34	2 707 019,00
50764	Республика Северная Осетия-Алания, г. Владикавказ, ул. Генерала Хетагурова	Владикавказ	15:09:0305002:99	003002000000 Земли населенных пунктов	Под жилую застройку индивидуальную	13	02.010	350	7 734,34	2 707 019,00
50765	Республика Северная Осетия-Алания, г Владикавказ, ул Щорса, д 32/61	Владикавказ	15:09:0305003:1	003002000000 Земли населенных пунктов	Под жилую застройку Индивидуальную	13	02.010	175	7 734,34	1 353 509,50
50766	Респ. Северная Осетия - Алания, г. Владикавказ, ул. Гатковского, дом 23	Владикавказ	15:09:0305003:10	003002000000 Земли населенных пунктов	Для содержания и эксплуатации индивидуального жилого дома	13	02.010	707	7 734,34	5 468 178,38
50767	Респ. Северная Осетия - Алания, г. Владикавказ, ул. Гатковского, дом 21	Владикавказ	15:09:0305003:11	003002000000 Земли населенных пунктов	Для содержания и эксплуатации индивидуального жилого дома	13	02.010	698	7 734,34	5 398 569,32
50768	Респ. Северная Осетия - Алания, г. Владикавказ, ул. Гатковского, 21	Владикавказ	15:09:0305003:12	003002000000 Земли населенных пунктов	Под жилую застройку Индивидуальную	13	02.010	233	7 734,34	1 802 101,22
50769	Респ. Северная Осетия - Алания, г. Владикавказ, ул. Гатковского, 19а	Владикавказ	15:09:0305003:13	003002000000 Земли населенных пунктов	Под жилую застройку Индивидуальную	13	02.010	1 570	7 734,34	12 142 913,80
50770	Республика Северная Осетия-Алания, г Владикавказ, ул Гатковского, д 19	Владикавказ	15:09:0305003:14	003002000000 Земли населенных пунктов	Под жилую застройку Индивидуальную	13	02.010	348	7 734,34	2 691 550,32
50771	Респ. Северная Осетия - Алания, г. Владикавказ, ул. Гатковского, дом 19п	Владикавказ	15:09:0305003:15	003002000000 Земли населенных пунктов	Под жилую застройку Индивидуальную	13	02.010	350	7 734,34	2 707 019,00
50772	Республика Северная Осетия-Алания, г Владикавказ, ул Гатковского, 17	Владикавказ	15:09:0305003:16	003002000000 Земли населенных пунктов	Для содержания и эксплуатации индивидуального жилого дома	13	02.010	350	7 734,34	2 707 019,00
50773	Респ. Северная Осетия - Алания, г. Владикавказ, ул. Гатковского, 17а	Владикавказ	15:09:0305003:17	003002000000 Земли населенных пунктов	Под жилую застройку Индивидуальную	13	02.010	350	7 734,34	2 707 019,00
50774	Республика Северная Осетия-Алания, г Владикавказ, ул Гатковского, 15	Владикавказ	15:09:0305003:18	003002000000 Земли населенных пунктов	Для содержания и эксплуатации индивидуального жилого дома	13	02.010	404	7 734,34	3 124 673,36
50775	Республика Северная Осетия-Алания, г Владикавказ, ул Гатковского, 15а	Владикавказ	15:09:0305003:19	003002000000 Земли населенных пунктов	Под жилую застройку Индивидуальную	13	02.010	196	7 734,34	1 515 930,64
50776	Респ. Северная Осетия - Алания, г. Владикавказ, ул. Островского, 61	Владикавказ	15:09:0305003:2	003002000000 Земли населенных пунктов	Под жилую застройку Индивидуальную	13	02.010	175	7 734,34	1 353 509,50
50777	РСО - Алания, г. Владикавказ, ул. Гатковского, 13	Владикавказ	15:09:0305003:20	003002000000 Земли населенных пунктов	Под жилую застройку Индивидуальную	13	02.010	706	7 734,34	5 460 444,04
50778	Республика Северная Осетия-Алания, г. Владикавказ, ул. Гаткоского, 11	Владикавказ	15:09:0305003:21	003002000000 Земли населенных пунктов	Под жилую застройку Индивидуальную	13	02.010	698	7 734,34	5 398 569,32
50779	Республика Северная Осетия-Алания, г Владикавказ, ул Гаткоского/Соломона Таутиева, 9/54	Владикавказ	15:09:0305003:22	003002000000 Земли населенных пунктов	Для содержания и эксплуатации индивидуального жилого дома	13	02.010	401	7 734,34	3 101 470,34
50780	Респ. Северная Осетия - Алания, г. Владикавказ, ул. Таутиева, 54 "а"	Владикавказ	15:09:0305003:23	003002000000 Земли населенных пунктов	Для содержания и эксплуатации индивидуального жилого дома	13	02.010	300	7 734,34	2 320 302,00
50781	Респ. Северная Осетия - Алания, г. Владикавказ, ул. Таутиева/Щорса, 56"а"/10	Владикавказ	15:09:0305003:24	003002000000 Земли населенных пунктов	Для содержания и эксплуатации жилого дома	13	02.010	343	7 734,34	2 652 878,62
50782	Республика Северная Осетия-Алания, г Владикавказ, ул Щорса/Таутиева, д 10/56	Владикавказ	15:09:0305003:25	003002000000 Земли населенных пунктов	Для содержания и эксплуатации индивидуального жилого дома	13	02.010	368	7 734,34	2 846 237,12
50783	Респ. Северная Осетия - Алания, г. Владикавказ, ул. Щорса, 12	Владикавказ	15:09:0305003:26	003002000000 Земли населенных пунктов	Для содержания и эксплуатации индивидуального жилого дома	13	02.010	712	7 734,34	5 506 850,08
50784	Респ. Северная Осетия - Алания, г. Владикавказ, ул. Щорса, 14	Владикавказ	15:09:0305003:27	003002000000 Земли населенных пунктов	Для содержания и эксплуатации индивидуального жилого дома	13	02.010	708	7 734,34	5 475 912,72
50785	Республика Северная Осетия-Алания, г Владикавказ, ул Щорса, д 16	Владикавказ	15:09:0305003:28	003002000000 Земли населенных пунктов	Под жилую застройку Индивидуальную	13	02.010	273	7 734,34	2 111 474,82
50786	Респ. Северная Осетия - Алания, г. Владикавказ, ул. Щорса, 16а	Владикавказ	15:09:0305003:29	003002000000 Земли населенных пунктов	Под жилую застройку Индивидуальную	13	02.010	427	7 734,34	3 302 563,18
50787	Респ. Северная Осетия - Алания, г. Владикавказ, ул. Островского, 59	Владикавказ	15:09:0305003:3	003002000000 Земли населенных пунктов	Под жилую застройку Индивидуальную	13	02.010	350	7 734,34	2 707 019,00
50788	Респ. Северная Осетия - Алания, г. Владикавказ, ул. Щорса, 18	Владикавказ	15:09:0305003:30	003002000000 Земли населенных пунктов	Для содержания и эксплуатации индивидуального жилого дома	13	02.010	704	7 734,34	5 444 975,36
50789	Респ. Северная Осетия - Алания, г. Владикавказ, ул. Щорса, 20а	Владикавказ	15:09:0305003:32	003002000000 Земли населенных пунктов	Под жилую застройку Индивидуальную	13	02.010	175	7 734,34	1 353 509,50
50790	Респ. Северная Осетия - Алания, г. Владикавказ, ул. Щорса, 24	Владикавказ	15:09:0305003:34	003002000000 Земли населенных пунктов	Для содержания и эксплуатации индивидуального жилого дома	13	02.010	714	7 734,34	5 522 318,76
50791	Респ. Северная Осетия - Алания, г. Владикавказ, ул. Щорса, 24а	Владикавказ	15:09:0305003:35	003002000000 Земли населенных пунктов	Под жилую застройку Индивидуальную	13	02.010	287	7 734,34	2 219 755,58
50792	Респ. Северная Осетия - Алания, г. Владикавказ, ул. Щорса, 26	Владикавказ	15:09:0305003:36	003002000000 Земли населенных пунктов	Для содержания и эксплуатации индивидуального жилого дома	13	02.010	707	7 734,34	5 468 178,38
50793	Респ. Северная Осетия - Алания, г. Владикавказ, ул. Щорса, 26а	Владикавказ	15:09:0305003:37	003002000000 Земли населенных пунктов	Под жилую застройку Индивидуальную	13	02.010	350	7 734,34	2 707 019,00
50794	Респ. Северная Осетия - Алания, г. Владикавказ, ул. Щорса, дом 28	Владикавказ	15:09:0305003:38	003002000000 Земли населенных пунктов	Для содержания и эксплуатации индивидуального жилого дома	13	02.010	726	7 734,34	5 615 130,84

№ пп	Местоположение ЗУ	Район	Кадастровый номер ЗУ	Категория земель	Разрешенное использование по документу	Код вида разрешенного использования (в соответствии с классификатором видов разрешенного использования земельных участков)	Вид использования объектов недвижимости	Площадь	УПКС	КС
50795	Респ. Северная Осетия - Алания, г. Владикавказ, ул. Щорса, №30	Владикавказ	15:09:0305003:39	003002000000 Земли населенных пунктов	Для содержания и эксплуатации индивидуального жилого дома	13	02.010	703	7 734,34	5 437 241,02
50796	Республика Северная Осетия-Алания, г Владикавказ, ул Гаглюевского/Островского, 31/57	Владикавказ	15:09:0305003:4	003002000000 Земли населенных пунктов	Для содержания и эксплуатации индивидуального жилого дома	13	02.010	659	7 734,34	5 096 930,06
50797	Респ. Северная Осетия - Алания, г. Владикавказ, ул. Щорса, 30а	Владикавказ	15:09:0305003:40	003002000000 Земли населенных пунктов	Под жилую застройку Индивидуальную	13	02.010	252	7 734,34	1 949 053,68
50798	Респ. Северная Осетия - Алания, г. Владикавказ, ул. Островского, 59	Владикавказ	15:09:0305003:41	003002000000 Земли населенных пунктов	Для содержания и эксплуатации трансформаторной подстанции (ТП)	6	03.012	19	3 757,99	71 401,81
50799	Респ. Северная Осетия - Алания, г. Владикавказ, ул. Щорса, 20 "а"	Владикавказ	15:09:0305003:42	003002000000 Земли населенных пунктов	Для содержания и эксплуатации индивидуального жилого дома	13	02.010	352	7 734,34	2 722 487,68
50800	Респ. Северная Осетия - Алания, г. Владикавказ, ул. Щорса, 20	Владикавказ	15:09:0305003:43	003002000000 Земли населенных пунктов	Для содержания и эксплуатации индивидуального жилого дома	13	02.010	351	7 734,34	2 714 753,34
50801	Респ. Северная Осетия - Алания, г. Владикавказ, ул. Гаглюевского, 25	Владикавказ	15:09:0305003:44	003002000000 Земли населенных пунктов	Для содержания и эксплуатации индивидуального жилого дома	13	02.010	351	7 734,34	2 714 753,34
50802	Респ. Северная Осетия - Алания, г. Владикавказ, ул. Гаглюевского, 25 "а"	Владикавказ	15:09:0305003:45	003002000000 Земли населенных пунктов	Для содержания и эксплуатации индивидуального жилого дома	13	02.010	351	7 734,34	2 714 753,34
50803	Респ. Северная Осетия - Алания, г. Владикавказ, ул. Щорса, 22	Владикавказ	15:09:0305003:49	003002000000 Земли населенных пунктов	Для содержания и эксплуатации индивидуального жилого дома	13	02.010	510	7 734,34	3 944 513,40
50804	Респ. Северная Осетия - Алания, г. Владикавказ, ул. Гаглюевского, 29	Владикавказ	15:09:0305003:5	003002000000 Земли населенных пунктов	Для содержания и эксплуатации индивидуального жилого дома	13	02.010	364	7 734,34	2 815 299,76
50805	Респ. Северная Осетия - Алания, г. Владикавказ, ул. Щорса, 22	Владикавказ	15:09:0305003:50	003002000000 Земли населенных пунктов	Для содержания и эксплуатации индивидуального жилого дома	13	02.010	193	7 734,34	1 492 727,62
50806	Респ. Северная Осетия - Алания, г. Владикавказ, ул. Гаглюевского, 29а	Владикавказ	15:09:0305003:6	003002000000 Земли населенных пунктов	Под жилую застройку Индивидуальную	13	02.010	350	7 734,34	2 707 019,00
50807	Респ. Северная Осетия - Алания, г. Владикавказ, ул. Гаглюевского, 27 "а"	Владикавказ	15:09:0305003:7	003002000000 Земли населенных пунктов	Для содержания и эксплуатации индивидуального жилого дома	13	02.010	379	7 734,34	2 931 314,86
50808	Респ. Северная Осетия - Алания, г. Владикавказ, ул. Гаглюевского, 27 "б"	Владикавказ	15:09:0305003:8	003002000000 Земли населенных пунктов	Для содержания и эксплуатации жилого дома	13	02.010	336	7 734,34	2 598 738,24
50809	Республика Северная Осетия - Алания, г. Владикавказ, ул. Гаглюевского/Островского, 34/55	Владикавказ	15:09:0305004:1	003002000000 Земли населенных пунктов	Под жилую застройку индивидуальную	13	02.010	554	7 734,34	4 284 824,36
50810	Респ. Северная Осетия - Алания, г. Владикавказ, ул. Левченко, 29а	Владикавказ	15:09:0305004:10	003002000000 Земли населенных пунктов	Под жилую застройку Индивидуальную	13	02.010	512	7 734,34	3 959 982,08
50811	Респ. Северная Осетия - Алания, г. Владикавказ, ул. Гаглюевского, 20	Владикавказ	15:09:0305004:100	003002000000 Земли населенных пунктов	Под жилую застройку Индивидуальную	13	02.010	853	7 734,34	6 597 392,02
50812	Респ. Северная Осетия - Алания, г. Владикавказ, ул. Левченко, 27	Владикавказ	15:09:0305004:11	003002000000 Земли населенных пунктов	Для содержания и эксплуатации жилого дома	13	02.010	789	7 734,34	6 102 394,26
50813	Республика Северная Осетия-Алания, г. Владикавказ, ул. Гаглюевского, 28	Владикавказ	15:09:0305004:118	003002000000 Земли населенных пунктов	Для содержания и эксплуатации индивидуального жилого дома	13	02.010	370	7 734,34	2 861 705,80
50814	Республика Северная Осетия-Алания, г. Владикавказ, ул. Гаглюевского, 28	Владикавказ	15:09:0305004:119	003002000000 Земли населенных пунктов	Для содержания и эксплуатации индивидуального жилого дома	13	02.010	417	7 734,34	3 225 219,78
50815	Респ. Северная Осетия - Алания, г. Владикавказ, ул. Левченко, 25а	Владикавказ	15:09:0305004:12	003002000000 Земли населенных пунктов	Под жилую застройку Индивидуальную	13	02.010	376	7 734,34	2 908 111,84
50816	Респ. Северная Осетия - Алания, г. Владикавказ, ул. Левченко, 25	Владикавказ	15:09:0305004:13	003002000000 Земли населенных пунктов	Для содержания и эксплуатации индивидуального жилого дома	13	02.010	800	7 734,34	6 187 472,00
50817	Респ. Северная Осетия - Алания, г. Владикавказ, ул. Левченко, 23	Владикавказ	15:09:0305004:14	003002000000 Земли населенных пунктов	Для содержания и эксплуатации индивидуального жилого дома	13	02.010	840	7 734,34	6 496 845,60
50818	Респ. Северная Осетия - Алания, г. Владикавказ, ул. Левченко, 21	Владикавказ	15:09:0305004:15	003002000000 Земли населенных пунктов	Для содержания и эксплуатации индивидуального жилого дома	13	02.010	521	7 734,34	4 029 591,14
50819	Респ. Северная Осетия - Алания, г. Владикавказ, ул. Левченко, 17	Владикавказ	15:09:0305004:18	003002000000 Земли населенных пунктов	Для содержания и эксплуатации индивидуального жилого дома	13	02.010	800	7 734,34	6 187 472,00
50820	Респ. Северная Осетия - Алания, г. Владикавказ, ул. Левченко, 15	Владикавказ	15:09:0305004:19	003002000000 Земли населенных пунктов	Под жилую застройку	13	02.010	800	7 734,34	6 187 472,00
50821	Республика Северная Осетия - Алания, г. Владикавказ, ул. Левченко, 13	Владикавказ	15:09:0305004:20	003002000000 Земли населенных пунктов	Под жилую застройку индивидуальную	13	02.010	816	7 734,34	6 311 221,44
50822	Республика Северная Осетия - Алания, г. Владикавказ, ул. Таунеев/Левченко, 50/11	Владикавказ	15:09:0305004:21	003002000000 Земли населенных пунктов	Под жилую застройку индивидуальную	13	02.010	676	7 734,34	5 228 413,84
50823	Республика Северная Осетия-Алания, г Владикавказ, ул Гаглюевского/Таунеев, д 12/52	Владикавказ	15:09:0305004:24	003002000000 Земли населенных пунктов	Для содержания и эксплуатации индивидуального жилого дома	13	02.010	447	7 734,34	3 457 249,98
50824	Республика Северная Осетия - Алания, г. Владикавказ, ул. Гаглюевского, 14	Владикавказ	15:09:0305004:25	003002000000 Земли населенных пунктов	Для содержания и эксплуатации индивидуального жилого дома	13	02.010	416	7 734,34	3 217 485,44
50825	Республика Северная Осетия-Алания, г Владикавказ, ул Гаглюевского, 14а	Владикавказ	15:09:0305004:26	003002000000 Земли населенных пунктов	Для содержания и эксплуатации индивидуального жилого дома	13	02.010	412	7 734,34	3 186 548,08
50826	Респ. Северная Осетия - Алания, г. Владикавказ, ул. Гаглюевского, дом 16	Владикавказ	15:09:0305004:27	003002000000 Земли населенных пунктов	Для содержания и эксплуатации индивидуального жилого дома	13	02.010	784	7 734,34	6 063 722,56
50827	Респ. Северная Осетия - Алания, г. Владикавказ, ул. Гаглюевского, 18	Владикавказ	15:09:0305004:28	003002000000 Земли населенных пунктов	Для содержания и эксплуатации индивидуального жилого дома	13	02.010	755	7 734,34	5 839 426,70
50828	Респ. Северная Осетия - Алания, г. Владикавказ, ул. Гаглюевского, 20	Владикавказ	15:09:0305004:29	003002000000 Земли населенных пунктов	Под жилую застройку Индивидуальную	13	02.010	400	7 734,34	3 093 736,00
50829	Республика Северная Осетия-Алания, г Владикавказ, ул Гаглюевского, 20	Владикавказ	15:09:0305004:30	003002000000 Земли населенных пунктов	Под жилую застройку Индивидуальную	13	02.010	400	7 734,34	3 093 736,00
50830	Республика Северная Осетия-Алания, г Владикавказ, ул Гаглюевского, 22	Владикавказ	15:09:0305004:31	003002000000 Земли населенных пунктов	Для содержания и эксплуатации индивидуального жилого дома	13	02.010	797	7 734,34	6 164 268,98
50831	Респ. Северная Осетия - Алания, г. Владикавказ, ул. Гаглюевского, 24	Владикавказ	15:09:0305004:32	003002000000 Земли населенных пунктов	Для содержания и эксплуатации индивидуального жилого дома	13	02.010	436	7 734,34	3 372 172,24
50832	Респ. Северная Осетия - Алания, г. Владикавказ, ул. Гаглюевского, 24а	Владикавказ	15:09:0305004:33	003002000000 Земли населенных пунктов	Для содержания и эксплуатации жилого дома	13	02.010	380	7 734,34	2 939 049,20
50833	Республика Северная Осетия-Алания, г Владикавказ, ул Гаглюевского, 26	Владикавказ	15:09:0305004:34	003002000000 Земли населенных пунктов	Под жилую застройку Индивидуальную	13	02.010	552	7 734,34	4 269 355,68
50834	Республика Северная Осетия-Алания, г Владикавказ, ул Гаглюевского, 26а	Владикавказ	15:09:0305004:35	003002000000 Земли населенных пунктов	Под жилую застройку Индивидуальную	13	02.010	248	7 734,34	1 918 116,32
50835	Респ. Северная Осетия - Алания, г. Владикавказ, ул. Гаглюевского, 30	Владикавказ	15:09:0305004:38	003002000000 Земли населенных пунктов	Для содержания и эксплуатации индивидуального жилого дома	13	02.010	791	7 734,34	6 117 862,94
50836	Респ. Северная Осетия - Алания, г. Владикавказ, ул. Островского, 55а	Владикавказ	15:09:0305004:4	003002000000 Земли населенных пунктов	Под жилую застройку Индивидуальную	13	02.010	189	7 734,34	1 461 790,26
50837	Респ. Северная Осетия - Алания, г. Владикавказ, ул. Таунеев, 52	Владикавказ	15:09:0305004:41	003002000000 Земли населенных пунктов	Для содержания и эксплуатации индивидуального жилого дома	13	02.010	519	7 734,34	4 014 122,46
50838	Респ. Северная Осетия - Алания, г. Владикавказ, ул. Левченко, 19	Владикавказ	15:09:0305004:44	003002000000 Земли населенных пунктов	Для содержания и эксплуатации индивидуального жилого дома	13	02.010	1 076	7 734,34	8 322 149,84
50839	Северная Осетия - Алания респ. г Владикавказ, ул Гаглюевского, 32	Владикавказ	15:09:0305004:46	003002000000 Земли населенных пунктов	Для содержания и эксплуатации индивидуального жилого дома	13	02.010	800	7 734,34	6 187 472,00
50840	Респ. Северная Осетия - Алания, г. Владикавказ, ул. Левченко, дом 31	Владикавказ	15:09:0305004:47	003002000000 Земли населенных пунктов	Для содержания и эксплуатации индивидуального жилого дома	13	02.010	390	7 734,34	3 016 392,60
50841	Республика Северная Осетия - Алания , г Владикавказ, ул Левченко, 31"а"	Владикавказ	15:09:0305004:48	003002000000 Земли населенных пунктов	Для содержания и эксплуатации индивидуального жилого дома	13	02.010	411	7 734,34	3 178 813,74

№ пп	Местоположение ЗУ	Район	Кадастровый номер ЗУ	Категория земель	Разрешенное использование по документу	Код вида разрешенного использования (в соответствии с классификатором видов разрешенного использования земельных участков)	Вид использования объектов недвижимости	Площадь	УПКС	КС
50842	Респ. Северная Осетия - Алания, г. Владикавказ, ул. Осетинского, 53	Владикавказ	15:09:0305004:5	003002000000 Земли населенных пунктов	Под жилую застройку Индивидуальную	13	02.010	248	7 734,34	1 918 116,32
50843	Республика Северная Осетия-Алания, г. Владикавказ, ул. Левченко/Осетинского 33/53	Владикавказ	15:09:0305004:6	003002000000 Земли населенных пунктов	Под жилую застройку Индивидуальную	13	02.010	815	7 734,34	6 303 487,10
50844	Респ. Северная Осетия - Алания, г. Владикавказ, ул. Левченко, 31а	Владикавказ	15:09:0305004:8	003002000000 Земли населенных пунктов	Под жилую застройку Индивидуальную	13	02.010	400	7 734,34	3 093 736,00
50845	Респ. Северная Осетия - Алания, г. Владикавказ, ул. Левченко, дом 29	Владикавказ	15:09:0305004:9	003002000000 Земли населенных пунктов	Для содержания и эксплуатации индивидуального жилого дома	13	02.010	798	7 734,34	6 172 003,32
50846	Респ. Северная Осетия - Алания, г. Владикавказ, ул. Левченко, 26 "а"	Владикавказ	15:09:0305005:10	003002000000 Земли населенных пунктов	Для содержания и эксплуатации индивидуального жилого дома	13	02.010	360	7 734,34	2 784 362,40
50847	Республика Северная Осетия-Алания, г. Владикавказ, ул. Левченко, 30 А	Владикавказ	15:09:0305005:101	003002000000 Земли населенных пунктов	Для содержания и эксплуатации индивидуального жилого дома	13	02.010	512	7 734,34	3 959 982,08
50848	Республика Северная Осетия-Алания, г. Владикавказ, ул. Левченко, 30	Владикавказ	15:09:0305005:102	003002000000 Земли населенных пунктов	Для содержания и эксплуатации индивидуального жилого дома	13	02.010	308	7 734,34	2 382 176,72
50849	Республика Северная Осетия-Алания, г. Владикавказ, ул. Левченского, 31а	Владикавказ	15:09:0305005:104	003002000000 Земли населенных пунктов	Для содержания и эксплуатации жилого дом	13	02.010	495	7 734,34	3 828 498,30
50850	Республика Северная Осетия-Алания, г. Владикавказ, ул. Левченко, 14	Владикавказ	15:09:0305005:105	003002000000 Земли населенных пунктов	Для содержания и эксплуатации индивидуального жилого дома	13	02.010	741	7 734,34	5 731 145,94
50851	Респ. Северная Осетия - Алания, г. Владикавказ, ул. Левченко, дом 24	Владикавказ	15:09:0305005:11	003002000000 Земли населенных пунктов	Для содержания и эксплуатации индивидуального жилого дома	13	02.010	759	7 734,34	5 870 364,06
50852	Респ. Северная Осетия - Алания, г. Владикавказ, ул. Левченко, 24а	Владикавказ	15:09:0305005:12	003002000000 Земли населенных пунктов	Под жилую застройку Индивидуальную	13	02.010	400	7 734,34	3 093 736,00
50853	Респ. Северная Осетия - Алания, г. Владикавказ, ул. Левченко, 20	Владикавказ	15:09:0305005:16	003002000000 Земли населенных пунктов	Под жилую застройку Индивидуальную	13	02.010	248	7 734,34	1 918 116,32
50854	Республика Северная Осетия-Алания, г. Владикавказ, ул. Левченко, 18	Владикавказ	15:09:0305005:17	003002000000 Земли населенных пунктов	Под жилую застройку Индивидуальную	13	02.010	779	7 734,34	6 025 050,86
50855	Респ. Северная Осетия - Алания, г. Владикавказ, ул. Левченко, 16	Владикавказ	15:09:0305005:19	003002000000 Земли населенных пунктов	Для содержания и эксплуатации индивидуального жилого дома	13	02.010	866	7 734,34	6 699 038,44
50856	Респ. Северная Осетия - Алания, г. Владикавказ, ул. Левченко, 16а	Владикавказ	15:09:0305005:20	003002000000 Земли населенных пунктов	Под жилую застройку Индивидуальную	13	02.010	600	7 734,34	4 640 604,00
50857	Респ. Северная Осетия - Алания, г. Владикавказ, ул. Левченко, 14 "б"	Владикавказ	15:09:0305005:21	003002000000 Земли населенных пунктов	Жилой дом	13	02.010	348	7 734,34	2 691 550,32
50858	Республика Северная Осетия-Алания, г. Владикавказ, ул. Левченко/Осетинского	Владикавказ	15:09:0305005:219	003002000000 Земли населенных пунктов	Под жилую застройку индивидуальную	13	02.010	351	7 734,34	2 714 793,34
50859	Республика Северная Осетия-Алания, г. Владикавказ, ул. Левченко/Осетинского	Владикавказ	15:09:0305005:220	003002000000 Земли населенных пунктов	Под жилую застройку индивидуальную	13	02.010	462	7 734,34	3 573 265,08
50860	Республика Северная Осетия - Алания, г. Владикавказ, ул. Левченко	Владикавказ	15:09:0305005:223	003002000000 Земли населенных пунктов	Для содержания и эксплуатации индивидуального жилого дома	13	02.010	312	7 734,34	2 413 114,08
50861	Российская Федерация, Республика Северная Осетия - Алания, городской округ город Владикавказ, г. Владикавказ, ул. Левченко земельный участок 20А	Владикавказ	15:09:0305005:224	003002000000 Земли населенных пунктов	Для содержания и эксплуатации индивидуального жилого дома	13	02.010	498	7 734,34	3 851 701,32
50862	Респ. Северная Осетия - Алания, г. Владикавказ, ул. Левченко, 12 "а"	Владикавказ	15:09:0305005:23	003002000000 Земли населенных пунктов	Для содержания и эксплуатации индивидуального жилого дома	13	02.010	402	7 734,34	3 109 204,68
50863	Северная Осетия - Алания респ, г. Владикавказ, ул. Таутиева, 48	Владикавказ	15:09:0305005:24	003002000000 Земли населенных пунктов	Для содержания и эксплуатации жилого дома	13	02.010	409	7 734,34	3 163 345,06
50864	Респ. Северная Осетия - Алания, г. Владикавказ, ул. Островского, дом 49а	Владикавказ	15:09:0305005:25	003002000000 Земли населенных пунктов	Для содержания и эксплуатации индивидуального жилого дома	13	02.010	292	7 734,34	2 258 427,28
50865	Республика Северная Осетия-Алания, г. Владикавказ, ул. Осетинского, д.49	Владикавказ	15:09:0305005:26	003002000000 Земли населенных пунктов	Под жилую застройку Индивидуальную	13	02.010	240	7 734,34	1 856 241,60
50866	Республика Северная Осетия-Алания, г. Владикавказ, ул. Левченского/Осетинского, п.33/49	Владикавказ	15:09:0305005:27	003002000000 Земли населенных пунктов	Под индивидуальную жилую застройку	13	02.010	499	7 734,34	3 859 435,66
50867	Респ. Северная Осетия - Алания, г. Владикавказ, ул. Островского, 49/33а	Владикавказ	15:09:0305005:28	003002000000 Земли населенных пунктов	Под жилую застройку Индивидуальную	13	02.010	110	7 734,34	850 777,40
50868	Респ. Северная Осетия - Алания, г. Владикавказ, ул. Леваневского, дом 31 "б"	Владикавказ	15:09:0305005:29	003002000000 Земли населенных пунктов	Для содержания и эксплуатации индивидуального жилого дома	13	02.010	294	7 734,34	2 273 895,96
50869	Респ. Северная Осетия - Алания, г. Владикавказ, ул. Левченко, 32	Владикавказ	15:09:0305005:3	003002000000 Земли населенных пунктов	Под жилую застройку Индивидуальную	13	02.010	797	7 734,34	6 164 268,98
50870	Респ. Северная Осетия - Алания, г. Владикавказ, ул. Леваневского, 29а	Владикавказ	15:09:0305005:30	003002000000 Земли населенных пунктов	Под жилую застройку Индивидуальную	13	02.010	400	7 734,34	3 093 736,00
50871	Респ. Северная Осетия - Алания, г. Владикавказ, ул. Леваневского, 29	Владикавказ	15:09:0305005:31	003002000000 Земли населенных пунктов	Под жилую застройку Индивидуальную	13	02.010	400	7 734,34	3 093 736,00
50872	Республика Северная Осетия - Алания, г. Владикавказ, ул. Леваневского, 25 "Б"	Владикавказ	15:09:0305005:34	003002000000 Земли населенных пунктов	Под жилую застройку Индивидуальную	13	02.010	421	7 734,34	3 256 157,14
50873	Республика Северная Осетия-Алания, г. Владикавказ, ул. Левченского, 25"А"	Владикавказ	15:09:0305005:35	003002000000 Земли населенных пунктов	Под жилую застройку Индивидуальную	13	02.010	412	7 734,34	3 186 548,08
50874	Респ. Северная Осетия - Алания, г. Владикавказ, ул. Леваневского, 23	Владикавказ	15:09:0305005:36	003002000000 Земли населенных пунктов	Под жилую застройку Индивидуальную	13	02.010	320	7 734,34	2 474 988,80
50875	Респ. Северная Осетия - Алания, г. Владикавказ, ул. Леваневского, 23а	Владикавказ	15:09:0305005:37	003002000000 Земли населенных пунктов	Под жилую застройку Индивидуальную	13	02.010	480	7 734,34	3 712 483,20
50876	Респ. Северная Осетия - Алания, г. Владикавказ, ул. Леваневского, 21а	Владикавказ	15:09:0305005:38	003002000000 Земли населенных пунктов	Под жилую застройку Индивидуальную	13	02.010	400	7 734,34	3 093 736,00
50877	Республика Северная Осетия-Алания, г. Владикавказ, ул. Леваневского, 21	Владикавказ	15:09:0305005:39	003002000000 Земли населенных пунктов	Под жилую застройку Индивидуальную	13	02.010	400	7 734,34	3 093 736,00
50878	Респ. Северная Осетия - Алания, г. Владикавказ, ул. Левченского, 19	Владикавказ	15:09:0305005:40	003002000000 Земли населенных пунктов	Для содержания и эксплуатации индивидуального жилого дома	13	02.010	800	7 734,34	6 187 472,00
50879	Республика Северная Осетия-Алания, г. Владикавказ, ул. Леваневского, 17	Владикавказ	15:09:0305005:41	003002000000 Земли населенных пунктов	Под жилую застройку Индивидуальную	13	02.010	400	7 734,34	3 093 736,00
50880	Респ. Северная Осетия - Алания, г. Владикавказ, ул. Леваневского, 17 "а"	Владикавказ	15:09:0305005:42	003002000000 Земли населенных пунктов	Для содержания и эксплуатации индивидуального жилого дома	13	02.010	371	7 734,34	2 869 440,14
50881	Республика Северная Осетия-Алания, г. Владикавказ, ул. Леваневского, 15	Владикавказ	15:09:0305005:43	003002000000 Земли населенных пунктов	Под жилую застройку индивидуальную	13	02.010	806	7 734,34	6 233 878,04
50882	Республика Северная Осетия-Алания, г. Владикавказ, ул. Леваневского, 13	Владикавказ	15:09:0305005:44	003002000000 Земли населенных пунктов	Для содержания и эксплуатации индивидуального жилого дома	13	02.010	800	7 734,34	6 187 472,00
50883	Республика Северная Осетия-Алания, г. Владикавказ, ул. Леваневского/Таутиева, д.11/46	Владикавказ	15:09:0305005:45	003002000000 Земли населенных пунктов	Для содержания и эксплуатации индивидуального жилого дома	13	02.010	808	7 734,34	6 249 346,72
50884	Северная Осетия - Алания респ, г. Владикавказ, ул. Леваневского, 27	Владикавказ	15:09:0305005:48	003002000000 Земли населенных пунктов	Для содержания и эксплуатации индивидуального жилого дома	13	02.010	405	7 734,34	3 132 407,70
50885	Северная Осетия - Алания респ. г. Владикавказ, ул. Леваневского, 27 "в"	Владикавказ	15:09:0305005:49	003002000000 Земли населенных пунктов	Для содержания и эксплуатации индивидуального жилого дома	13	02.010	400	7 734,34	3 093 736,00
50886	Северная Осетия - Алания респ. г. Владикавказ, ул. Леваневского, 23	Владикавказ	15:09:0305005:50	003002000000 Земли населенных пунктов	Для содержания и эксплуатации индивидуального жилого дома	13	02.010	806	7 734,34	6 233 878,04
50887	Респ. Северная Осетия - Алания, г. Владикавказ, ул. Левченко, 28 а	Владикавказ	15:09:0305005:6	003002000000 Земли населенных пунктов	Под жилую застройку Индивидуальную	13	02.010	358	7 734,34	2 768 893,72
50888	Республика Северная Осетия - Алания, г. Владикавказ, ул. Левченко, 28	Владикавказ	15:09:0305005:7	003002000000 Земли населенных пунктов	Под жилую застройку Индивидуальную	13	02.010	427	7 734,34	3 302 563,18
50889	Респ. Северная Осетия - Алания, г. Владикавказ, ул. Левченко, 28	Владикавказ	15:09:0305005:8	003002000000 Земли населенных пунктов	Под жилую застройку Индивидуальную	13	02.010	120	7 734,34	928 120,80
50890	Северная Осетия - Алания респ. г. Владикавказ, ул. Левченко, 22 "а"	Владикавказ	15:09:0305005:85	003002000000 Земли населенных пунктов	Для содержания и эксплуатации индивидуального жилого дома	13	02.010	361	7 734,34	2 792 096,74
50891	Северная Осетия - Алания респ, г. Владикавказ, ул. Левченко, 22	Владикавказ	15:09:0305005:86	003002000000 Земли населенных пунктов	Для содержания и эксплуатации индивидуального жилого дома	13	02.010	441	7 734,34	3 410 843,94
50892	Северная Осетия - Алания респ, г. Владикавказ, ул. Левченко, 26	Владикавказ	15:09:0305005:9	003002000000 Земли населенных пунктов	Для содержания и эксплуатации индивидуального жилого дома	13	02.010	450	7 734,34	3 480 453,00
50893	Республика Северная Осетия-Алания, г. Владикавказ, ул. Леваневского/Таутиева, 14/44	Владикавказ	15:09:0305006:1	003002000000 Земли населенных пунктов	Для содержания и эксплуатации индивидуального жилого дома	13	02.010	529	7 734,34	4 091 465,86
50894	Республика Северная Осетия-Алания, г. Владикавказ, ул. Левченского/Таутиева	Владикавказ	15:09:0305006:103	003002000000 Земли населенных пунктов	Для содержания и эксплуатации индивидуального жилого дома	13	02.010	172	7 734,34	1 330 306,48

№ пп	Местоположение ЗУ	Район	Кадастровый номер ЗУ	Категория земель	Разрешенное использование по документу	Код вида разрешенного использования (в соответствии с классификатором видов разрешенного использования земельных участков)	Вид использования объектов недвижимости	Площадь	УПКС	КС
50895	Респ. Северная Осетия - Алания, г. Владикавказ, ул. Левченевского, 26	Владикавказ	15:09:0305006:11	0030020000000 Земли населенных пунктов	Для содержания и эксплуатации индивидуального жилого дома	13	02.010	699	7 734,34	5 406 303,66
50896	Республика Северная Осетия-Алания, г Владикавказ, ул Левченевского, 30	Владикавказ	15:09:0305006:13	0030020000000 Земли населенных пунктов	Под жилую застройку Индивидуальную	13	02.010	496	7 734,34	3 836 232,64
50897	Респ. Северная Осетия - Алания, г. Владикавказ, ул. Левченевского, 30а	Владикавказ	15:09:0305006:14	0030020000000 Земли населенных пунктов	Под жилую застройку Индивидуальную	13	02.010	213	7 734,34	1 647 414,42
50898	Республика Северная Осетия-Алания, г Владикавказ, ул Левченевского, 32	Владикавказ	15:09:0305006:15	0030020000000 Земли населенных пунктов	Для содержания и эксплуатации индивидуального жилого дома	13	02.010	689	7 734,34	5 328 960,26
50899	Респ. Северная Осетия - Алания, г. Владикавказ, ул. Левченевского, 34	Владикавказ	15:09:0305006:16	0030020000000 Земли населенных пунктов	Для содержания и эксплуатации жилого дома	13	02.010	264	7 734,34	2 041 865,76
50900	Республика Северная Осетия-Алания, г Владикавказ, ул Левченевского, 34а	Владикавказ	15:09:0305006:17	0030020000000 Земли населенных пунктов	Для содержания и эксплуатации индивидуального жилого дома	13	02.010	435	7 734,34	3 364 437,90
50901	Республика Северная Осетия-Алания, г Владикавказ, ул Левченевского/Островского, д 36/47	Владикавказ	15:09:0305006:18	0030020000000 Земли населенных пунктов	Для содержания и эксплуатации индивидуального жилого дома	13	02.010	714	7 734,34	5 522 318,76
50902	Республика Северная Осетия-Алания, г Владикавказ, ул Костоева/Островского, д 35/45	Владикавказ	15:09:0305006:19	0030020000000 Земли населенных пунктов	Для содержания и эксплуатации индивидуального жилого дома	13	02.010	712	7 734,34	5 506 850,08
50903	Респ. Северная Осетия - Алания, г. Владикавказ, ул. Левченевского, дом 16	Владикавказ	15:09:0305006:2	0030020000000 Земли населенных пунктов	Для содержания и эксплуатации индивидуального жилого дома	13	02.010	715	7 734,34	5 530 053,10
50904	Респ. Северная Осетия - Алания, г. Владикавказ, ул. Костаняева, 33	Владикавказ	15:09:0305006:20	0030020000000 Земли населенных пунктов	Под жилую застройку Индивидуальную	13	02.010	427	7 734,34	3 302 563,18
50905	Респ. Северная Осетия - Алания, г. Владикавказ, ул. Костаняева, 33а	Владикавказ	15:09:0305006:21	0030020000000 Земли населенных пунктов	Под жилую застройку Индивидуальную	13	02.010	273	7 734,34	2 111 474,82
50906	Респ. Северная Осетия - Алания, г. Владикавказ, ул. Костоева, 31	Владикавказ	15:09:0305006:22	0030020000000 Земли населенных пунктов	Под жилую застройку Индивидуальную	13	02.010	333	7 734,34	2 575 535,22
50907	Республика Северная Осетия-Алания, г. Владикавказ, ул. Костаняева, 31 "а"	Владикавказ	15:09:0305006:23	0030020000000 Земли населенных пунктов	Для содержания и эксплуатации жилого дома	13	02.010	377	7 734,34	2 915 846,18
50908	Респ. Северная Осетия - Алания, г. Владикавказ, ул. Костаняева, 25 "а"	Владикавказ	15:09:0305006:28	0030020000000 Земли населенных пунктов	Для содержания и эксплуатации индивидуального жилого дома	13	02.010	350	7 734,34	2 707 019,00
50909	Респ. Северная Осетия - Алания, г. Владикавказ, ул. Костаняева, 25	Владикавказ	15:09:0305006:29	0030020000000 Земли населенных пунктов	Под жилую застройку Индивидуальную	13	02.010	350	7 734,34	2 707 019,00
50910	Респ. Северная Осетия - Алания, г. Владикавказ, ул. Левченевского, дом 18	Владикавказ	15:09:0305006:3	0030020000000 Земли населенных пунктов	Для содержания и эксплуатации индивидуального жилого дома	13	02.010	733	7 734,34	5 669 271,22
50911	Респ. Северная Осетия - Алания, г. Владикавказ, ул. Костаняева, 23	Владикавказ	15:09:0305006:30	0030020000000 Земли населенных пунктов	Под жилую застройку Индивидуальную	13	02.010	694	7 734,34	5 367 631,96
50912	Респ. Северная Осетия - Алания, г. Владикавказ, ул. Костаняева, 23а	Владикавказ	15:09:0305006:31	0030020000000 Земли населенных пунктов	Под жилую застройку Индивидуальную	13	02.010	233	7 734,34	1 802 101,22
50913	Респ. Северная Осетия - Алания, г. Владикавказ, ул. Костаняева, 21	Владикавказ	15:09:0305006:32	0030020000000 Земли населенных пунктов	Под жилую застройку Индивидуальную	13	02.010	406	7 734,34	3 140 142,04
50914	Респ. Северная Осетия - Алания, г. Владикавказ, ул. Костоева, 21а	Владикавказ	15:09:0305006:33	0030020000000 Земли населенных пунктов	Под жилую застройку Индивидуальную	13	02.010	294	7 734,34	2 273 895,96
50915	Респ. Северная Осетия - Алания, г. Владикавказ, ул. Костоева, дом 19	Владикавказ	15:09:0305006:34	0030020000000 Земли населенных пунктов	Для содержания и эксплуатации индивидуального жилого дома	13	02.010	351	7 734,34	2 714 753,34
50916	Респ. Северная Осетия - Алания, г. Владикавказ, ул. Костаняева, 17	Владикавказ	15:09:0305006:36	0030020000000 Земли населенных пунктов	Под жилую застройку Индивидуальную	13	02.010	462	7 734,34	3 573 265,08
50917	Респ. Северная Осетия - Алания, г. Владикавказ, ул. Костаняева, 17а	Владикавказ	15:09:0305006:37	0030020000000 Земли населенных пунктов	Под жилую застройку Индивидуальную	13	02.010	238	7 734,34	1 840 772,92
50918	Республика Северная Осетия-Алания, г Владикавказ, ул Костаняева, 13/42	Владикавказ	15:09:0305006:39	0030020000000 Земли населенных пунктов	Под жилую застройку Индивидуальную	13	02.010	166	7 734,34	1 283 900,44
50919	Республика Северная Осетия-Алания, г Владикавказ, ул Левченевского, 20п	Владикавказ	15:09:0305006:4	0030020000000 Земли населенных пунктов	Под жилую застройку Индивидуальную	13	02.010	175	7 734,34	1 353 509,50
50920	Респ. Северная Осетия - Алания, г. Владикавказ, ул. Тачтиева, 42"а"	Владикавказ	15:09:0305006:40	0030020000000 Земли населенных пунктов	индивидуальный жилой дом	13	02.010	375	7 734,34	2 900 377,50
50921	Респ. Северная Осетия - Алания, г. Владикавказ, ул. Левченевского, 28	Владикавказ	15:09:0305006:41	0030020000000 Земли населенных пунктов	Для содержания и эксплуатации индивидуального жилого дома	13	02.010	691	7 734,34	5 344 428,94
50922	Респ. Северная Осетия - Алания, г. Владикавказ, ул. Костоева, дом 19 "а"	Владикавказ	15:09:0305006:42	0030020000000 Земли населенных пунктов	Для содержания и эксплуатации индивидуального жилого дома	13	02.010	350	7 734,34	2 707 019,00
50923	Респ. Северная Осетия - Алания, г. Владикавказ, ул. Костоева, 29	Владикавказ	15:09:0305006:43	0030020000000 Земли населенных пунктов	Для содержания и эксплуатации индивидуального жилого дома	13	02.010	717	7 734,34	5 545 521,78
50924	Респ. Северная Осетия - Алания, г. Владикавказ, ул. Костаняева, 33	Владикавказ	15:09:0305006:44	0030020000000 Земли населенных пунктов	Для содержания и эксплуатации индивидуального жилого дома	13	02.010	686	7 734,34	5 305 757,24
50925	Республика Северная Осетия-Алания, г Владикавказ, ул Костаняева, 27-27а	Владикавказ	15:09:0305006:45	0030020000000 Земли населенных пунктов	Для содержания и эксплуатации индивидуального жилого дома	13	02.010	673	7 734,34	5 205 210,82
50926	Республика Северная Осетия-Алания, г Владикавказ, ул Левченевского, д 13	Владикавказ	15:09:0305006:46	0030020000000 Земли населенных пунктов	Для содержания и эксплуатации ТП (трансформаторная подстанция №1)	6	03.012	25	3 757,99	93 949,75
50927	Респ. Северная Осетия - Алания, г. Владикавказ, ул. Костаняева, 15	Владикавказ	15:09:0305006:47	0030020000000 Земли населенных пунктов	Под жилую застройку	13	02.010	362	7 734,34	2 799 831,08
50928	Респ. Северная Осетия - Алания, г. Владикавказ, ул. Костаняева, 15	Владикавказ	15:09:0305006:48	0030020000000 Земли населенных пунктов	Под жилую застройку	13	02.010	362	7 734,34	2 799 831,08
50929	Респ. Северная Осетия - Алания, г. Владикавказ, ул. Левченевского, 20	Владикавказ	15:09:0305006:5	0030020000000 Земли населенных пунктов	Под жилую застройку Индивидуальную	13	02.010	521	7 734,34	4 030 528,50
50930	Респ. Северная Осетия - Алания, г. Владикавказ, ул. Левченевского, 22а	Владикавказ	15:09:0305006:6	0030020000000 Земли населенных пунктов	Под жилую застройку Индивидуальную	13	02.010	350	7 734,34	2 707 019,00
50931	Респ. Северная Осетия - Алания, г. Владикавказ, ул. Левченевского, 22	Владикавказ	15:09:0305006:7	0030020000000 Земли населенных пунктов	Для содержания и эксплуатации жилого дома	13	02.010	347	7 734,34	2 683 815,98
50932	Республика Северная Осетия-Алания, г Владикавказ, ул Левченевского, 24	Владикавказ	15:09:0305006:8	0030020000000 Земли населенных пунктов	Для содержания и эксплуатации индивидуального жилого дома	13	02.010	351	7 734,34	2 714 753,34
50933	Респ. Северная Осетия - Алания, г. Владикавказ, ул. Левченевского, дом 24 "а"	Владикавказ	15:09:0305006:9	0030020000000 Земли населенных пунктов	Для содержания и эксплуатации индивидуального жилого дома	13	02.010	351	7 734,34	2 714 753,34
50934	Респ. Северная Осетия - Алания, г. Владикавказ, ул. Костоева, 32	Владикавказ	15:09:0305007:10	0030020000000 Земли населенных пунктов	Под жилую застройку индивидуальную	13	02.010	702	7 734,34	5 429 506,68
50935	Респ. Северная Осетия - Алания, г. Владикавказ, ул. Костоева, 34	Владикавказ	15:09:0305007:11	0030020000000 Земли населенных пунктов	Для содержания и эксплуатации жилого дома	13	02.010	741	7 734,34	5 731 145,94
50936	Респ. Северная Осетия - Алания, г. Владикавказ, ул. Островского, 41	Владикавказ	15:09:0305007:14	0030020000000 Земли населенных пунктов	Под жилую застройку Индивидуальную	13	02.010	373	7 734,34	2 884 908,82
50937	Республика Северная Осетия-Алания, г Владикавказ, ул Островского, д 39, Магазин	Владикавказ	15:09:0305007:15	0030020000000 Земли населенных пунктов	Под жилую застройку Индивидуальную	13	02.010	247	7 734,34	1 910 381,98
50938	Респ. Северная Осетия - Алания, г. Владикавказ, ул. Тургеневская, 225	Владикавказ	15:09:0305007:16	0030020000000 Земли населенных пунктов	Для содержания и эксплуатации жилого дома	13	02.010	729	7 734,34	5 638 333,86
50939	Респ. Северная Осетия - Алания, г. Владикавказ, ул. Тургеневская, дом 223	Владикавказ	15:09:0305007:17	0030020000000 Земли населенных пунктов	Для содержания и эксплуатации индивидуального жилого дома	13	02.010	706	7 734,34	5 460 444,04
50940	Респ. Северная Осетия - Алания, г. Владикавказ, ул. Тургеневская, 221	Владикавказ	15:09:0305007:18	0030020000000 Земли населенных пунктов	Для содержания и эксплуатации жилого дома	13	02.010	746	7 734,34	5 769 817,64
50941	Республика Северная Осетия - Алания, г Владикавказ, ул Костаняева	Владикавказ	15:09:0305007:187	0030020000000 Земли населенных пунктов	Для содержания и эксплуатации жилого дома	13	02.010	326	7 734,34	2 521 394,84
50942	Респ Северная Осетия - Алания, г Владикавказ, ул Костаняева, 26	Владикавказ	15:09:0305007:188	0030020000000 Земли населенных пунктов	Для содержания и эксплуатации жилого дома	13	02.010	400	7 734,34	3 093 736,00
50943	Респ. Северная Осетия - Алания, г. Владикавказ, ул. Тургеневская, 210	Владикавказ	15:09:0305007:19	0030020000000 Земли населенных пунктов	Под жилую застройку Индивидуальную	13	02.010	700	7 734,34	5 414 038,00
50944	Респ. Северная Осетия - Алания, г. Владикавказ, ул. Костаняева, 16	Владикавказ	15:09:0305007:2	0030020000000 Земли населенных пунктов	Под жилую застройку Индивидуальную	13	02.010	700	7 734,34	5 414 038,00
50945	Респ. Северная Осетия - Алания, г. Владикавказ, ул. Тургеневская, 217	Владикавказ	15:09:0305007:20	0030020000000 Земли населенных пунктов	Под жилую застройку Индивидуальную	13	02.010	700	7 734,34	5 414 038,00
50946	Российская Федерация, Республика Северная Осетия-Алания, городской округ город Владикавказ, г. Владикавказ, ул. Костоева, земельный участок 22"А"	Владикавказ	15:09:0305007:208	0030020000000 Земли населенных пунктов	Для содержания и эксплуатации индивидуального жилого дома	13	02.010	328	7 734,34	2 536 863,52

№ п/п	Местоположение ЗУ	Район	Кадастровый номер ЗУ	Категория земель	Разрешенное использование по документу	Код вида разрешенного использования (в соответствии с классификатором видов разрешенного использования земельных участков)	Вид использования объектов недвижимости	Площадь	УПКС	КС
50947	Республика Северная Осетия - Алания, г. Владикавказ, ул. Костоева	Владикавказ	15:09:0305007:209	003002000000 Земли населенных пунктов	Для содержания и эксплуатации индивидуального жилого дома	13	02.010	352	7 734,34	2 722 487,68
50948	Респ. Северная Осетия - Алания, г. Владикавказ, ул. Тургеневская, 215	Владикавказ	15:09:0305007:21	003002000000 Земли населенных пунктов	Под жилую застройку Индивидуальную	13	02.010	700	7 734,34	5 414 038,00
50949	Российская Федерация, Республика Северная Осетия - Алания, городской округ город Владикавказ, г. Владикавказ, ул. Костоева, земельный участок 20А	Владикавказ	15:09:0305007:210	003002000000 Земли населенных пунктов	Для содержания и эксплуатации индивидуального жилого дома	13	02.010	370	7 734,34	2 861 705,80
50950	Республика Северная Осетия — Алания, г Владикавказ, Костоева ул	Владикавказ	15:09:0305007:211	003002000000 Земли населенных пунктов	Для содержания и эксплуатации индивидуального жилого дома	13	02.010	340	7 734,34	2 629 675,60
50951	Российская Федерация, Республика Северная Осетия - Алания, городской округ город Владикавказ, г Владикавказ, ул. Костоева, земельный участок 28А	Владикавказ	15:09:0305007:215	003002000000 Земли населенных пунктов	Для содержания и эксплуатации индивидуального жилого дома	13	02.010	349	7 734,34	2 699 284,66
50952	Российская Федерация, Республика Северная Осетия - Алания, г. Владикавказ, ул. Костоева	Владикавказ	15:09:0305007:216	003002000000 Земли населенных пунктов	Для содержания и эксплуатации индивидуального жилого дома	13	02.010	334	7 734,34	2 583 269,56
50953	Респ. Северная Осетия - Алания, г. Владикавказ, ул. Тургеневская, 213	Владикавказ	15:09:0305007:22	003002000000 Земли населенных пунктов	Для содержания и эксплуатации индивидуального жилого дома	13	02.010	1 199	7 734,34	9 273 473,66
50954	Респ. Северная Осетия - Алания, г. Владикавказ, ул. Тургеневская, 211	Владикавказ	15:09:0305007:23	003002000000 Земли населенных пунктов	Под жилую застройку Индивидуальную	13	02.010	482	7 734,34	3 727 951,88
50955	Респ. Северная Осетия - Алания, г. Владикавказ, ул. Тургеневская, 211"а"	Владикавказ	15:09:0305007:24	003002000000 Земли населенных пунктов	Для содержания и эксплуатации индивидуального жилого дома	13	02.010	421	7 734,34	3 256 157,14
50956	Респ. Северная Осетия - Алания, г. Владикавказ, ул. Тургеневская, 227	Владикавказ	15:09:0305007:25	003002000000 Земли населенных пунктов	Для эксплуатации магазина	4	04.040	300	10999	3 299 700,00
50957	Респ. Северная Осетия - Алания, г. Владикавказ, ул. Костаная, 36	Владикавказ	15:09:0305007:27	003002000000 Земли населенных пунктов	Для содержания и эксплуатации индивидуального жилого дома	13	02.010	289	7 734,34	2 235 224,26
50958	Респ. Северная Осетия - Алания, г. Владикавказ, ул. Островского, 43	Владикавказ	15:09:0305007:28	003002000000 Земли населенных пунктов	Для содержания и эксплуатации индивидуального жилого дома	13	02.010	446	7 734,34	3 449 515,64
50959	Респ. Северная Осетия - Алания, г. Владикавказ, ул. Костоева, 18	Владикавказ	15:09:0305007:3	003002000000 Земли населенных пунктов	Под жилую застройку Индивидуальную	13	02.010	966	7 734,34	7 471 372,44
50960	Респ. Северная Осетия - Алания, г. Владикавказ, ул. Костаная, дом 24	Владикавказ	15:09:0305007:6	003002000000 Земли населенных пунктов	Для содержания и эксплуатации индивидуального жилого дома	13	02.010	714	7 734,34	5 522 318,76
50961	Республика Северная Осетия-Алания, г. Владикавказ, ул. Костаная, 30	Владикавказ	15:09:0305007:9	003002000000 Земли населенных пунктов	Для содержания и эксплуатации индивидуального жилого дома	13	02.010	693	7 734,34	5 359 897,62
50962	Респ. Северная Осетия - Алания, г. Владикавказ, ул. Ардонская, 245	Владикавказ	15:09:0305010:10	003002000000 Земли населенных пунктов	Для содержания и эксплуатации индивидуального жилого дома	13	02.010	1 383	7 734,34	10 696 592,22
50963	Респ. Северная Осетия - Алания, г. Владикавказ, ул. Ардонская, 243	Владикавказ	15:09:0305010:11	003002000000 Земли населенных пунктов	Для содержания и эксплуатации жилого дома	13	02.010	1 297	7 734,34	10 031 408,98
50964	Респ. Северная Осетия - Алания, г. Владикавказ, ул. Ардонская, 241 "а"	Владикавказ	15:09:0305010:12	003002000000 Земли населенных пунктов	Для содержания и эксплуатации индивидуального жилого дома	13	02.010	714	7 734,34	5 522 318,76
50965	Респ. Северная Осетия - Алания, г. Владикавказ, ул. Ардонская, 241	Владикавказ	15:09:0305010:13	003002000000 Земли населенных пунктов	Для содержания и эксплуатации жилого дома	13	02.010	878	7 734,34	6 790 750,52
50966	Респ. Северная Осетия - Алания, г. Владикавказ, ул. Ардонская, 239/18	Владикавказ	15:09:0305010:14	003002000000 Земли населенных пунктов	Под жилую застройку Индивидуальную	13	02.010	544	7 734,34	4 207 480,96
50967	Респ. Северная Осетия - Алания, г. Владикавказ, ул. Таутиева, 20	Владикавказ	15:09:0305010:15	003002000000 Земли населенных пунктов	Для содержания и эксплуатации индивидуального жилого дома	13	02.010	296	7 734,34	2 289 364,64
50968	Респ. Северная Осетия - Алания, г. Владикавказ, ул. Таутиева, 22	Владикавказ	15:09:0305010:16	003002000000 Земли населенных пунктов	Под жилую застройку Индивидуальную	13	02.010	280	7 734,34	2 165 615,20
50969	Респ. Северная Осетия - Алания, г. Владикавказ, ул. Таутиева, 24	Владикавказ	15:09:0305010:17	003002000000 Земли населенных пунктов	Под жилую застройку Индивидуальную	13	02.010	608	7 734,34	4 702 478,72
50970	Республика Северная Осетия-Алания, г. Владикавказ, ул. Таутиева, 26	Владикавказ	15:09:0305010:18	003002000000 Земли населенных пунктов	Для содержания и эксплуатации индивидуального жилого дома	13	02.010	683	7 734,34	5 282 554,22
50971	Республика Северная Осетия-Алания, г. Владикавказ, ул. Соломона Таутиева, 28	Владикавказ	15:09:0305010:19	003002000000 Земли населенных пунктов	Для содержания и эксплуатации индивидуального жилого дома	13	02.010	790	7 734,34	6 110 128,60
50972	Респ. Северная Осетия - Алания, г. Владикавказ, ул. З.Калоева, 278	Владикавказ	15:09:0305010:20	003002000000 Земли населенных пунктов	Под жилую застройку Индивидуальную	13	02.010	700	7 734,34	5 414 038,00
50973	Республика Северная Осетия-Алания, г Владикавказ, ул Ардонская, д 239	Владикавказ	15:09:0305010:24	003002000000 Земли населенных пунктов	Для содержания и эксплуатации ТП (трансформаторная подстанция №2)	6	03.012	34	3 757,99	127 771,66
50974	Северная Осетия - Алания респ, г Владикавказ, ул Ардонская, 249	Владикавказ	15:09:0305010:25	003002000000 Земли населенных пунктов	Для содержания и эксплуатации индивидуального жилого дома	13	02.010	1 198	7 734,34	9 265 739,32
50975	Российская Федерация, Республика Северная Осетия - Алания, городской округ город Владикавказ, г Владикавказ, ул. Ардонская, земельный участок 249А	Владикавказ	15:09:0305010:26	003002000000 Земли населенных пунктов	Для содержания и эксплуатации индивидуального жилого дома	13	02.010	500	7 734,34	3 865 170,00
50976	Респ. Северная Осетия - Алания, г. Владикавказ, ул. Островского, 27	Владикавказ	15:09:0305010:3	003002000000 Земли населенных пунктов	Под жилую застройку Индивидуальную	13	02.010	617	7 734,34	4 772 087,78
50977	Республика Северная Осетия-Алания, г Владикавказ, ул Островского/Калоева	Владикавказ	15:09:0305010:506	003002000000 Земли населенных пунктов	Для содержания и эксплуатации индивидуального жилого дома	13	02.010	1 297	7 734,34	10 031 408,98
50978	Респ. Северная Осетия - Алания, г. Владикавказ, ул. Ардонская, 251	Владикавказ	15:09:0305010:7	003002000000 Земли населенных пунктов	Под жилую застройку Индивидуальную	13	02.010	1 192	7 734,34	9 219 333,28
50979	Российская Федерация, Республика Северная Осетия-Алания, городской округ город Владикавказ, г. Владикавказ, ул. Ардонская, земельный участок 255	Владикавказ	15:09:0305010:709	003002000000 Земли населенных пунктов	Магазины	4	04.040	909	10999	9 998 091,00
50980	Российская Федерация, Республика Северная Осетия - Алания, г. Владикавказ, ул. Заурбека Калоева	Владикавказ	15:09:0305010:710	003002000000 Земли населенных пунктов	для содержания и эксплуатации жилого дома, под жилую застройку индивидуальную	13	02.010	581	7 734,34	4 493 651,54
50981	Российская Федерация, Республика Северная Осетия - Алания, г. Владикавказ, ул. Заурбека Калоева	Владикавказ	15:09:0305010:711	003002000000 Земли населенных пунктов	для содержания и эксплуатации жилого дома, под жилую застройку индивидуальную	13	02.010	880	7 734,34	6 806 219,20
50982	Российская Федерация, Республика Северная Осетия - Алания, г. Владикавказ, ул. Заурбека Калоева	Владикавказ	15:09:0305010:712	003002000000 Земли населенных пунктов	для содержания и эксплуатации жилого дома, под жилую застройку индивидуальную	13	02.010	884	7 734,34	6 837 156,56
50983	Российская Федерация, Республика Северная Осетия - Алания, г. Владикавказ, ул. Заурбека Калоева	Владикавказ	15:09:0305010:713	003002000000 Земли населенных пунктов	для содержания и эксплуатации жилого дома, под жилую застройку индивидуальную	13	02.010	243	7 734,34	1 879 444,62
50984	Российская Федерация, Республика Северная Осетия - Алания, г. Владикавказ, ул. Калоева	Владикавказ	15:09:0305010:715	003002000000 Земли населенных пунктов	Под жилую застройку индивидуальную	13	02.010	572	7 734,34	4 424 042,48
50985	Российская Федерация, Республика Северная Осетия - Алания, г. Владикавказ, ул. Калоева	Владикавказ	15:09:0305010:716	003002000000 Земли населенных пунктов	Под жилую застройку индивидуальную	13	02.010	2 785	7 734,34	21 540 136,90
50986		Владикавказ	15:09:0305010:718	003002000000 Земли населенных пунктов	Для содержания и эксплуатации индивидуального жилого дома	13	02.010	303	7 734,34	2 343 505,02
50987		Владикавказ	15:09:0305010:719	003002000000 Земли населенных пунктов	Для содержания и эксплуатации индивидуального жилого дома	13	02.010	614	7 734,34	4 748 884,76
50988	Российская Федерация, Республика Северная Осетия - Алания, г. Владикавказ, ул. Ардонская, 247	Владикавказ	15:09:0305010:9	003002000000 Земли населенных пунктов	Под жилую застройку Индивидуальную	13	02.010	892	7 734,34	6 899 031,28
50989	Республика Северная Осетия-Алания, г Владикавказ, ул Ардонская/Островского, д 192/23	Владикавказ	15:09:0305011:1	003002000000 Земли населенных пунктов	для содержания и эксплуатации индивидуального жилого дома	13	02.010	296	7 734,34	2 289 364,64

№ пп	Местоположение ЗУ	Район	Кадастровый номер ЗУ	Категория земель	Разрешенное использование по документу	Код вида разрешенного использования (в соответствии с классификатором видов разрешенного использования земельных участков)	Вид использования объектов недвижимости	Площадь	УПКС	КС
50990	Российская Федерация, Республика Северная Осетия - Алания г. Владикавказ, пр-кт Коста, 211	Владикавказ	15:09:0305011:10	003002000000 Земли населенных пунктов	Гостиничное обслуживание (Размещение гостиниц, а также иных зданий, используемых с целью извлечения предпринимательской выгоды из предоставления жилого помещения для временного проживания в них)	4	04:070	158	8 065,93	1 274 416,94
50991	Респ. Северная Осетия - Алания, г. Владикавказ, ул. Ардонская 188 "а"	Владикавказ	15:09:0305011:11	003002000000 Земли населенных пунктов	Для содержания и эксплуатации индивидуального жилого дома	13	02.010	363	7 734,34	2 807 565,42
50992	Респ. Северная Осетия - Алания, г. Владикавказ, ул. Ардонская, 188	Владикавказ	15:09:0305011:12	003002000000 Земли населенных пунктов	Для содержания и эксплуатации индивидуального жилого дома	13	02.010	108	7 734,34	835 308,72
50993	Северная Осетия - Алания респ. г. Владикавказ, пер. Апшеронский, 6	Владикавказ	15:09:0305011:13	003002000000 Земли населенных пунктов	Для содержания и эксплуатации индивидуального жилого дома	13	02:010	126	7 734,34	974 526,84
50994	Респ. Северная Осетия - Алания, г. Владикавказ, пр-кт Коста, 209	Владикавказ	15:09:0305011:153	003002000000 Земли населенных пунктов	Индивидуальные жилые дома	13	02:010	101	7 734,34	781 168,34
50995	Респ. Северная Осетия - Алания, г. Владикавказ, ул. Островского, 21	Владикавказ	15:09:0305011:2	003002000000 Земли населенных пунктов	Под жилую застройку Индивидуальную	13	02.010	293	7 734,34	2 266 161,62
50996	Республика Северная Осетия-Алания, г Владикавказ, пр-кт Коста/ул.Островского, 211/15+17	Владикавказ	15:09:0305011:24	003002000000 Земли населенных пунктов	Для содержания и эксплуатации индивидуального жилого дома	13	02.010	61	7 734,34	471 794,74
50997	Республика Северная Осетия-Алания, г. Владикавказ, ул. Островского	Владикавказ	15:09:0305011:38	003002000000 Земли населенных пунктов	Для содержания и эксплуатации индивидуального жилого дома	13	02:010	438	7 734,34	3 387 640,92
50998	Республика Северная Осетия-Алания, г Владикавказ, ул Островского, 19 "а"	Владикавказ	15:09:0305011:39	003002000000 Земли населенных пунктов	Для содержания и эксплуатации индивидуального жилого дома	13	02:010	134	7 734,34	1 036 401,56
50999	Республика Северная Осетия-Алания, г Владикавказ, ул Коста/Островского, д 211/15-17	Владикавказ	15:09:0305011:4	003002000000 Земли населенных пунктов	Для содержания и эксплуатации индивидуального жилого дома	13	02.010	988	7 734,34	7 641 527,92
51000	Респ. Северная Осетия - Алания, г. Владикавказ, пр-кт Коста, 209	Владикавказ	15:09:0305011:5	003002000000 Земли населенных пунктов	Под жилую застройку Индивидуальную	13	02.010	1 000	7 734,34	7 734 340,00
51001	Республика Северная Осетия-Алания, г Владикавказ, пр-кт Коста, 207/2	Владикавказ	15:09:0305011:6	003002000000 Земли населенных пунктов	Под жилую застройку Индивидуальную	13	02:010	1 131	7 734,34	8 747 230,54
51002	Респ. Северная Осетия - Алания, г. Владикавказ, пер. Апшеронский, 4	Владикавказ	15:09:0305011:7	003002000000 Земли населенных пунктов	Для содержания и эксплуатации индивидуального жилого дома	13	02:010	571	7 734,34	4 416 308,14
51003	Респ. Северная Осетия - Алания, г. Владикавказ, ул. Ардонская, 190	Владикавказ	15:09:0305011:9	003002000000 Земли населенных пунктов	Для содержания и эксплуатации индивидуального жилого дома	13	02.010	1 138	7 734,34	8 801 678,92
51004	Респ. Северная Осетия - Алания, г. Владикавказ, ул. З.Калоева, 274/25	Владикавказ	15:09:0305014:1	003002000000 Земли населенных пунктов	Под жилую застройку Индивидуальную	13	02.010	264	7 734,34	2 041 865,76
51005	Респ. Северная Осетия - Алания, г. Владикавказ, ул. Ардонская, 273	Владикавказ	15:09:0305014:10	003002000000 Земли населенных пунктов	Для содержания и эксплуатации жилого дома	13	02:010	1 136	7 734,34	8 786 210,24
51006	Респ. Северная Осетия - Алания, г. Владикавказ, ул. Ардонская, 231	Владикавказ	15:09:0305014:11	003002000000 Земли населенных пунктов	Под жилую застройку Индивидуальную	13	02:010	1 193	7 734,34	9 227 067,62
51007	Респ. Северная Осетия - Алания, г. Владикавказ, ул. Ардонская, 229	Владикавказ	15:09:0305014:12	003002000000 Земли населенных пунктов	Под жилую застройку Индивидуальную	13	02.010	1 189	7 734,34	9 196 130,26
51008	Респ. Северная Осетия - Алания, г. Владикавказ, ул. Ардонская, 227	Владикавказ	15:09:0305014:13	003002000000 Земли населенных пунктов	Под жилую застройку Индивидуальную	13	02.010	585	7 734,34	4 524 588,90
51009	Респ. Северная Осетия - Алания, г. Владикавказ, ул. Ардонская, 225	Владикавказ	15:09:0305014:14	003002000000 Земли населенных пунктов	Под жилую застройку Индивидуальную	13	02:010	614	7 734,34	4 748 884,76
51010	Респ. Северная Осетия - Алания, г. Владикавказ, ул. Ардонская, 223	Владикавказ	15:09:0305014:15	003002000000 Земли населенных пунктов	Для содержания и эксплуатации индивидуального жилого дома	13	02:010	1 097	7 734,34	8 484 570,98
51011	Респ. Северная Осетия - Алания, г. Владикавказ, ул. Ардонская, 221	Владикавказ	15:09:0305014:16	003002000000 Земли населенных пунктов	Под жилую застройку Индивидуальную	13	02.010	1 185	7 734,34	9 165 192,90
51012	Республика Северная Осетия-Алания, г Владикавказ, ул Ардонская, д 217	Владикавказ	15:09:0305014:18	003002000000 Земли населенных пунктов	Для содержания и эксплуатации индивидуального жилого дома	13	02.010	1 169	7 734,34	9 041 443,46
51013	Республика Северная Осетия-Алания, г Владикавказ, ул Ардонская/Барбашова, д 215/14-16	Владикавказ	15:09:0305014:19	003002000000 Земли населенных пунктов	Для содержания и эксплуатации индивидуального жилого дома	13	02:010	369	7 734,34	2 853 971,46
51014	Респ. Северная Осетия - Алания, г. Владикавказ, ул. З.Калоева, 274	Владикавказ	15:09:0305014:2	003002000000 Земли населенных пунктов	Под жилую застройку Индивидуальную	13	02:010	148	7 734,34	1 144 682,32
51015	Респ. Северная Осетия - Алания, г. Владикавказ, ул. Барбашова, 16 "а"	Владикавказ	15:09:0305014:20	003002000000 Земли населенных пунктов	Амбулаторно-поликлиническое обслуживание. Дошкольное, начальное и среднее общее образование (в том числе спортивных сооружений предназначенных для занятия обучающихся физической культуры и спорта	3	03.040	329	3 965,83	1 304 758,07
51016	Респ. Северная Осетия - Алания, г. Владикавказ, ул. Барбашова, 18	Владикавказ	15:09:0305014:21	003002000000 Земли населенных пунктов	Для содержания и эксплуатации жилого дома	13	02:010	233	7 734,34	1 802 101,22
51017	Респ. Северная Осетия - Алания, г. Владикавказ, ул. Барбашова, 20	Владикавказ	15:09:0305014:22	003002000000 Земли населенных пунктов	Под жилую застройку Индивидуальную	13	02:010	218	7 734,34	1 686 086,12
51018	Респ. Северная Осетия - Алания, г. Владикавказ, ул. Барбашова, 22	Владикавказ	15:09:0305014:23	003002000000 Земли населенных пунктов	Под жилую застройку Индивидуальную	13	02.010	290	7 734,34	2 242 958,60
51019	Республика Северная Осетия-Алания, г.Владикавказ, ул.П.Барбашова, 26	Владикавказ	15:09:0305014:233	003002000000 Земли населенных пунктов	Для содержания и эксплуатации индивидуального жилого дома	13	02.010	95	7 734,34	734 762,30
51020	Республика Северная Осетия-Алания, г.Владикавказ, ул.П.Барбашова, 26	Владикавказ	15:09:0305014:234	003002000000 Земли населенных пунктов	Для содержания и эксплуатации индивидуального жилого дома	13	02:010	251	7 734,34	1 941 319,34
51021	Респ. Северная Осетия - Алания, г. Владикавказ, ул. Барбашова, 24	Владикавказ	15:09:0305014:24	003002000000 Земли населенных пунктов	Для содержания и эксплуатации жилого дома	13	02:010	294	7 734,34	2 273 895,96
51022	Российская Федерация, Республика Северная Осетия-Алания, городской округ город Владикавказ, г Владикавказ, ул Ардонская, 219 "А"	Владикавказ	15:09:0305014:258	003002000000 Земли населенных пунктов	Под жилую застройку Индивидуальную	13	02.010	815	7 734,34	6 303 487,10
51023	Республика Северная Осетия-Алания, г. Владикавказ, ул. Ардонская	Владикавказ	15:09:0305014:259	003002000000 Земли населенных пунктов	Под жилую застройку Индивидуальную	13	02.010	347	7 734,34	2 683 815,98
51024	Северная Осетия - Алания респ. г. Владикавказ, ул Зазубека Кануева, 252	Владикавказ	15:09:0305014:26	003002000000 Земли населенных пунктов	Для содержания и эксплуатации индивидуального жилого дома	13	02:010	484	7 734,34	3 743 420,56
51025	Респ. Северная Осетия - Алания, г. Владикавказ, ул. З.Калоева, 252 "а"	Владикавказ	15:09:0305014:27	003002000000 Земли населенных пунктов	Для содержания и эксплуатации индивидуального жилого дома	13	02:010	607	7 734,34	4 694 744,38
51026	Респ. Северная Осетия - Алания, г. Владикавказ, ул. З.Калоева, 254	Владикавказ	15:09:0305014:28	003002000000 Земли населенных пунктов	Для содержания и эксплуатации индивидуального жилого дома	13	02:010	940	7 734,34	7 270 279,60
51027	Респ. Северная Осетия - Алания, г. Владикавказ, ул. З.Калоева, 256	Владикавказ	15:09:0305014:29	003002000000 Земли населенных пунктов	Под жилую застройку Индивидуальную	13	02.010	926	7 734,34	7 161 998,84
51028	Респ. Северная Осетия - Алания, г. Владикавказ, ул. Тутиева, 23	Владикавказ	15:09:0305014:3	003002000000 Земли населенных пунктов	Для содержания и эксплуатации жилого дома	13	02:010	359	7 734,34	2 776 628,06
51029	Респ. Северная Осетия - Алания, г. Владикавказ, ул. З.Калоева, 258	Владикавказ	15:09:0305014:30	003002000000 Земли населенных пунктов	Под индивидуальную жилую застройку	13	02:010	912	7 734,34	7 053 718,08
51030	Республика Северная Осетия - Алания, г. Владикавказ, ул. З.Калоева, 260	Владикавказ	15:09:0305014:31	003002000000 Земли населенных пунктов	Для содержания и эксплуатации индивидуального жилого дома	13	02.010	927	7 734,34	7 169 733,18
51031	Респ. Северная Осетия - Алания, г. Владикавказ, ул. З.Калоева, 262	Владикавказ	15:09:0305014:32	003002000000 Земли населенных пунктов	Под жилую застройку Индивидуальную	13	02.010	552	7 734,34	4 269 355,68
51032	Российская Федерация, Республика Северная Осетия - Алания, г. Владикавказ, ул. З. Калоева, 264	Владикавказ	15:09:0305014:33	003002000000 Земли населенных пунктов	Под жилую застройку Индивидуальную	13	02.010	1 468	7 734,34	11 354 011,12
51033	Респ. Северная Осетия - Алания, г. Владикавказ, ул. З.Калоева, 268	Владикавказ	15:09:0305014:34	003002000000 Земли населенных пунктов	Под жилую застройку Индивидуальную	13	02:010	1 921	7 734,34	14 857 667,14
51034	Респ. Северная Осетия - Алания, г. Владикавказ, ул. З.Калоева, 270	Владикавказ	15:09:0305014:35	003002000000 Земли населенных пунктов	Под жилую застройку Индивидуальную	13	02:010	1 001	7 734,34	7 742 074,34

№ пп	Местоположение ЗУ	Район	Кадастровый номер ЗУ	Категория земель	Разрешенное использование по документу	Код вида разрешенного использования (в соответствии с классификатором видов разрешенного использования земельных участков)	Вид использования объектов недвижимости	Площадь	УПКС	КС
51035	Респ. Северная Осетия - Алания, г. Владикавказ, ул. 3.Кабоева, 252	Владикавказ	15:09:0305014:36	003002000000 Земли населенных пунктов	Под эксплуатацию застройку Индивидуальную	13	02.010	981	7 734,34	7 587 387,54
51036	Респ. Северная Осетия - Алания, г. Владикавказ, ул. 3.Кабоева, дом 250	Владикавказ	15:09:0305014:38	003002000000 Земли населенных пунктов	Для содержания и эксплуатации индивидуального жилого дома	13	02.010	221	7 734,34	1 709 289,14
51037	Северная Осетия - Алания респ, г Владикавказ, ул 3.Кабоева, 266	Владикавказ	15:09:0305014:39	003002000000 Земли населенных пунктов	Для содержания и эксплуатации индивидуального жилого дома	13	02.010	958	7 734,34	7 409 497,72
51038	Респ. Северная Осетия - Алания, г. Владикавказ, ул. Тхутиева, 21"а"	Владикавказ	15:09:0305014:4	003002000000 Земли населенных пунктов	Для содержания и эксплуатации индивидуального жилого дома	13	02.010	382	7 734,34	2 954 517,88
51039	Респ. Северная Осетия - Алания, г. Владикавказ, ул. Тхутиева, 21	Владикавказ	15:09:0305014:5	003002000000 Земли населенных пунктов	Для содержания и эксплуатации индивидуального жилого дома	13	02.010	282	7 734,34	2 181 083,88
51040	Респ. Северная Осетия - Алания, г. Владикавказ, ул. Тхутиева, 19	Владикавказ	15:09:0305014:6	003002000000 Земли населенных пунктов	Для содержания и эксплуатации жилого дома	13	02.010	763	7 734,34	5 901 301,42
51041	Респ. Северная Осетия - Алания, г. Владикавказ, ул. Тхутиева, 17	Владикавказ	15:09:0305014:7	003002000000 Земли населенных пунктов	Для содержания и эксплуатации индивидуального жилого дома	13	02.010	578	7 734,34	4 470 448,52
51042	Респ. Северная Осетия - Алания, г. Владикавказ, ул. Тхутиева, 15/237	Владикавказ	15:09:0305014:8	003002000000 Земли населенных пунктов	Под эксплуатацию застройку Индивидуальную	13	02.010	616	7 734,34	4 764 353,44
51043	Респ. Северная Осетия - Алания, г. Владикавказ, ул. Дзасохская, 235	Владикавказ	15:09:0305014:9	003002000000 Земли населенных пунктов	Под эксплуатацию застройку Индивидуальную	13	02.010	521	7 734,34	4 029 591,14
51044	Респ. Северная Осетия - Алания, г. Владикавказ, ул. Барбашова, 38	Владикавказ	15:09:0305016:5	003002000000 Земли населенных пунктов	Строительство собора	3	03.070	12 635	3,04	38 410,40
51045	Респ. Северная Осетия - Алания, г. Владикавказ, ул. Костанаева, дом 127"а"	Владикавказ	15:09:0305017:1	003002000000 Земли населенных пунктов	Для содержания и эксплуатации индивидуального жилого дома	13	02.010	941	7 734,34	7 278 013,94
51046	Респ. Северная Осетия - Алания, г. Владикавказ, ул. Костоева, 14	Владикавказ	15:09:0305017:10	003002000000 Земли населенных пунктов	Под эксплуатацию существующего жилого дома и подсобных помещений	13	02.010	1 220	7 734,34	9 435 894,80
51047	Российская Федерация, Республика Северная Осетия-Алания, г. Владикавказ, ул. Костанаева	Владикавказ	15:09:0305017:170	003002000000 Земли населенных пунктов	Для содержания и эксплуатации индивидуального жилого дома	13	02.010	341	7 734,34	2 637 409,94
51048	Российская Федерация, Республика Северная Осетия - Алания, городской округ город Владикавказ, г. Владикавказ, ул. Тургеневская, земельный участок 199	Владикавказ	15:09:0305017:171	003002000000 Земли населенных пунктов	Для содержания и эксплуатации индивидуального жилого дома	13	02.010	149	7 734,34	1 152 416,66
51049	Респ. Северная Осетия - Алания, г. Владикавказ, ул. Костанаева, дом 12	Владикавказ	15:09:0305017:2	003002000000 Земли населенных пунктов	Под эксплуатацию застройку Индивидуальную	13	02.010	946	7 734,34	7 316 685,64
51050	Респ. Северная Осетия - Алания, г. Владикавказ, ул. Костоева, 10	Владикавказ	15:09:0305017:3	003002000000 Земли населенных пунктов	Под эксплуатацию застройку Индивидуальную	13	02.010	1 071	7 734,34	8 283 478,14
51051	Республика Северная Осетия - Алания, г. Владикавказ, ул Тургеневская, 199 "В"	Владикавказ	15:09:0305017:44	003002000000 Земли населенных пунктов	Для содержания и эксплуатации индивидуального жилого дома	13	02.010	215	7 734,34	1 662 883,10
51052	Респ. Северная Осетия - Алания, г. Владикавказ, ул. Костанаева, 8	Владикавказ	15:09:0305017:45	003002000000 Земли населенных пунктов	Для содержания и эксплуатации индивидуального жилого дома	13	02.010	688	7 734,34	5 321 225,92
51053	Республика Северная Осетия-Алания, г. Владикавказ, ул. Тургеневская, 209.	Владикавказ	15:09:0305017:46	003002000000 Земли населенных пунктов	для содержания и эксплуатации жилого дома	13	02.010	141	7 734,34	1 090 541,94
51054	Республика Северная Осетия-Алания, г. Владикавказ, ул. Костанаева	Владикавказ	15:09:0305017:47	003002000000 Земли населенных пунктов	для содержания и эксплуатации индивидуального жилого дома	13	02.010	475	7 734,34	3 673 811,50
51055	Республика Северная Осетия-Алания, г. Владикавказ, ул. Костанаева	Владикавказ	15:09:0305017:48	003002000000 Земли населенных пунктов	для содержания и эксплуатации индивидуального жилого дома	13	02.010	414	7 734,34	3 202 016,76
51056	Республика Северная Осетия-Алания, г. Владикавказ, ул. Костанаева, 6	Владикавказ	15:09:0305017:5	003002000000 Земли населенных пунктов	Для содержания и эксплуатации жилого дома	13	02.010	872	7 734,34	6 744 344,48
51057	Северная Осетия - Алания респ, г Владикавказ, ул Барбашова, 40	Владикавказ	15:09:0305017:7	003002000000 Земли населенных пунктов	Для содержания и эксплуатации жилого дома	13	02.010	796	7 734,34	6 156 534,64
51058	Республика Северная Осетия-Алания, г Владикавказ, ул Барбашова, д 40	Владикавказ	15:09:0305017:9	003002000000 Земли населенных пунктов	Магазины продовольственные и промтоварные	4	04.040	779	10999	8 568 221,00
51059	Респ. Северная Осетия - Алания, г. Владикавказ, ул. Барбашова, 44	Владикавказ	15:09:0305018:1	003002000000 Земли населенных пунктов	Для содержания и эксплуатации индивидуального жилого дома	13	02.010	290	7 734,34	2 242 958,60
51060	Респ. Северная Осетия - Алания, г. Владикавказ, ул. Тхутиева, 12/35а	Владикавказ	15:09:0305018:10	003002000000 Земли населенных пунктов	Под эксплуатацию застройку Индивидуальную	13	02.010	144	7 734,34	1 113 744,96
51061	Республика Северная Осетия-Алания, г.Владикавказ, ул.Костанаева/Тхутиева, 11/33	Владикавказ	15:09:0305018:11	003002000000 Земли населенных пунктов	Под эксплуатацию застройку индивидуальную	13	02.010	616	7 734,34	4 764 353,44
51062	Респ. Северная Осетия - Алания, г. Владикавказ, ул. Тхутиева, 11/33а	Владикавказ	15:09:0305018:12	003002000000 Земли населенных пунктов	Для содержания и эксплуатации индивидуального жилого дома	13	02.010	157	7 734,34	1 214 291,38
51063	Республика Северная Осетия-Алания, г.Владикавказ, ул.Костоева, 7	Владикавказ	15:09:0305018:15	003002000000 Земли населенных пунктов	Под эксплуатацию застройку индивидуальную	13	02.010	303	7 734,34	2 343 305,02
51064	Респ. Северная Осетия - Алания, г. Владикавказ, ул. Костанаева, 7а	Владикавказ	15:09:0305018:16	003002000000 Земли населенных пунктов	Под эксплуатацию застройку Индивидуальную	13	02.010	301	7 734,34	2 328 036,34
51065	Респ. Северная Осетия - Алания, г. Владикавказ, ул. Костанаева, 3	Владикавказ	15:09:0305018:18	003002000000 Земли населенных пунктов	Под эксплуатацию застройку Индивидуальную	13	02.010	199	7 734,34	1 539 133,66
51066	Респ. Северная Осетия - Алания, г. Владикавказ, ул. Костоева, 3а	Владикавказ	15:09:0305018:19	003002000000 Земли населенных пунктов	Под эксплуатацию застройку Индивидуальную	13	02.010	463	7 734,34	3 580 999,42
51067	Респ. Северная Осетия - Алания, г. Владикавказ, ул. Барбашова, 44/2л	Владикавказ	15:09:0305018:2	003002000000 Земли населенных пунктов	Под эксплуатацию застройку Индивидуальную	13	02.010	289	7 734,34	2 235 224,26
51068	Республика Северная Осетия-Алания, г Владикавказ, ул Костанаева, д 1/42	Владикавказ	15:09:0305018:20	003002000000 Земли населенных пунктов	Под эксплуатацию застройку Индивидуальную	13	02.010	301	7 734,34	2 328 036,34
51069	Респ. Северная Осетия - Алания, г. Владикавказ, ул. Костанаева, 5	Владикавказ	15:09:0305018:26	003002000000 Земли населенных пунктов	Для содержания и эксплуатации индивидуального жилого дома	13	02.010	270	7 734,34	2 088 271,80
51070	Респ. Северная Осетия - Алания, г. Владикавказ, ул. Костоева, дом 5 "а"	Владикавказ	15:09:0305018:27	003002000000 Земли населенных пунктов	Для содержания и эксплуатации индивидуального жилого дома	13	02.010	351	7 734,34	2 714 753,34
51071	Респ. Северная Осетия - Алания, г. Владикавказ, ул. Левановского, 2	Владикавказ	15:09:0305018:28	003002000000 Земли населенных пунктов	Под эксплуатацию застройку	13	02.010	327	7 734,34	2 529 129,18
51072	Республика Северная Осетия-Алания, г Владикавказ, ул Левановского, 4а	Владикавказ	15:09:0305018:3	003002000000 Земли населенных пунктов	Для содержания и эксплуатации жилого дома	13	02.010	241	7 734,34	1 863 975,94
51073	Российская Федерация, Республика Северная Осетия - Алания, городской округ город Владикавказ, г Владикавказ, ул Костанаева, 1 "А"	Владикавказ	15:09:0305018:31	003002000000 Земли населенных пунктов	Для содержания и эксплуатации индивидуального жилого дома	13	02.010	217	7 734,34	1 678 351,78
51074	Республика Северная Осетия-Алания, г Владикавказ, ул Костанаева/П Барбашова, д 1/42	Владикавказ	15:09:0305018:32	003002000000 Земли населенных пунктов	Магазины продовольственные и промтоварные	4	04.040	417	10999	4 586 583,00
51075	Респ. Северная Осетия - Алания, г. Владикавказ, ул. Левановского, 4	Владикавказ	15:09:0305018:4	003002000000 Земли населенных пунктов	Для содержания и эксплуатации жилого дома	13	02.010	365	7 734,34	2 823 034,10
51076	Республика Северная Осетия-Алания, г Владикавказ, ул Левановского, 6	Владикавказ	15:09:0305018:5	003002000000 Земли населенных пунктов	Для содержания и эксплуатации индивидуального жилого дома и магазина	4	04.040	616	10999	6 775 384,00
51077	Респ. Северная Осетия - Алания, г. Владикавказ, ул. Левановского, дом 8	Владикавказ	15:09:0305018:6	003002000000 Земли населенных пунктов	Для содержания и эксплуатации индивидуального жилого дома	13	02.010	619	7 734,34	4 787 556,46
51078	Республика Северная Осетия-Алания, г.Владикавказ, ул.Левановского	Владикавказ	15:09:0305018:66	003002000000 Земли населенных пунктов	Амбулаторно-поликлиническое обслуживание	3	03.041	426	3 965,83	1 689 443,58
51079	Республика Северная Осетия-Алания, г. Владикавказ, ул. Тхутиева	Владикавказ	15:09:0305018:67	003002000000 Земли населенных пунктов	Под индивидуальную жилую застройку	13	02.010	207	7 734,34	1 601 008,38
51080	Респ. Северная Осетия - Алания, г. Владикавказ, ул. Левановского, 10	Владикавказ	15:09:0305018:7	003002000000 Земли населенных пунктов	Клубы (дома культуры), центры общения и досуговых занятий, залы для встреч, собраний, занятий детей и молодёжи, взрослых многоцелевого и специализированного назначения	3	03.060	639	2 354,71	1 504 659,69

№ п/п	Местоположение ЗУ	Район	Кадастровый номер ЗУ	Категория земель	Разрешенное использование по документу	Код вида разрешенного использования (в соответствии с классификатором видов разрешенного использования земельных участков)	Вид использования объектов недвижимости	Площадь	УПКС	КС
51081	Респ. Северная Осетия - Алания, г. Владикавказ, ул. Тхутиева, 1 2/4	Владикавказ	15:09:0305018:9	0003002000000 Земли населенных пунктов	Под жилую застройку Индивидуальную	13	02.010	602	7 734,34	4 656 072,68
51082	Респ. Северная Осетия - Алания, г. Владикавказ, ул. Тхутиева, дом 41/9 а	Владикавказ	15:09:0305020:10	0003002000000 Земли населенных пунктов	Под жилую застройку Индивидуальную	13	02.010	296	7 734,34	2 289 364,64
51083	Респ. Северная Осетия - Алания, г. Владикавказ, ул. Пачеева 2 "а"	Владикавказ	15:09:0305020:11	0003002000000 Земли населенных пунктов	Под жилую застройку Индивидуальную	13	02.010	346	7 734,34	2 676 081,64
51084	Респ. Северная Осетия - Алания, г. Владикавказ, ул. Пачеева, дом 7	Владикавказ	15:09:0305020:12	0003002000000 Земли населенных пунктов	Под жилую застройку Индивидуальную	13	02.010	344	7 734,34	2 660 612,96
51085	Респ. Северная Осетия - Алания, г. Владикавказ, ул. Пачеева, 5	Владикавказ	15:09:0305020:13	0003002000000 Земли населенных пунктов	Для содержания и эксплуатации жилого дома	13	02.010	711	7 734,34	5 499 115,74
51086	Республика Северная Осетия-Алания, г Владикавказ, ул Пачеева, 3	Владикавказ	15:09:0305020:14	0003002000000 Земли населенных пунктов	Для содержания и эксплуатации жилого дома	13	02.010	684	7 734,34	5 290 288,56
51087	Республика Северная Осетия-Алания, г Владикавказ, ул Пачеева/Барбашова, д 1/50	Владикавказ	15:09:0305020:15	0003002000000 Земли населенных пунктов	Под строительство индивидуального жилого дома	13	02.010	1 174	7 734,34	9 080 115,16
51088	Респ. Северная Осетия - Алания, г. Владикавказ, ул. Пачеева, дом 1/50 а	Владикавказ	15:09:0305020:16	0003002000000 Земли населенных пунктов	Под жилую застройку Индивидуальную	13	02.010	516	7 734,34	3 990 919,44
51089	Респ. Северная Осетия - Алания, г. Владикавказ, с юго-восточной стороны домовладения по ул. Барбашова 52, ул. Барбашова, дом 52 "а"	Владикавказ	15:09:0305020:17	0003002000000 Земли населенных пунктов	Для содержания и эксплуатации магазина	4	04.040	191	10999	2 100 809,00
51090	Республика Северная Осетия-Алания, г Владикавказ, ул Гатковского/П.Барбашова, д 2/52	Владикавказ	15:09:0305020:18	0003002000000 Земли населенных пунктов	Для содержания и эксплуатации индивидуального жилого дома	13	02.010	907	7 734,34	7 015 046,38
51091	Северная Осетия - Алания респ, г. Владикавказ, ул. Гатковского, 4	Владикавказ	15:09:0305020:19	0003002000000 Земли населенных пунктов	Для содержания и эксплуатации индивидуального жилого дома	13	02.010	694	7 734,34	5 367 631,96
51092	Республика Северная Осетия-Алания, г. Владикавказ, ул. Гатковского, 6	Владикавказ	15:09:0305020:4	0003002000000 Земли населенных пунктов	Для содержания и эксплуатации индивидуального жилого дома	13	02.010	691	7 734,34	5 344 428,94
51093	Респ. Северная Осетия - Алания, г. Владикавказ, ул. Гатковского, дом 8	Владикавказ	15:09:0305020:5	0003002000000 Земли населенных пунктов	Под жилую застройку Индивидуальную	13	02.010	289	7 734,34	2 235 224,26
51094	Республика Северная Осетия-Алания, г Владикавказ, ул Гатковского, 8а	Владикавказ	15:09:0305020:6	0003002000000 Земли населенных пунктов	Под жилую застройку Индивидуальную	13	02.010	399	7 734,34	3 086 001,66
51095	Республика Северная Осетия-Алания, г Владикавказ, ул Гатковского/Соломона Тхутиева, 10/43	Владикавказ	15:09:0305020:7	0003002000000 Земли населенных пунктов	Для содержания и эксплуатации индивидуального жилого дома	13	02.010	350	7 734,34	2 707 019,00
51096	Респ. Северная Осетия - Алания, г. Владикавказ, ул. Тхутиева, 43 "а"	Владикавказ	15:09:0305020:8	0003002000000 Земли населенных пунктов	Под жилую застройку Индивидуальную	13	02.010	371	7 734,34	2 869 440,14
51097	Респ. Северная Осетия - Алания, г. Владикавказ, ул. Тхутиева, дом 41/9	Владикавказ	15:09:0305020:9	0003002000000 Земли населенных пунктов	Под жилую застройку Индивидуальную	13	02.010	392	7 734,34	3 031 861,28
51098	Респ. Северная Осетия - Алания, г. Владикавказ, ул. Шоссе, дом 6 а	Владикавказ	15:09:0305021:10	0003002000000 Земли населенных пунктов	Под жилую застройку Индивидуальную	13	02.010	301	7 734,34	2 328 036,34
51099	Респ. Северная Осетия - Алания, г. Владикавказ, ул. Барбашова, 54 "а"	Владикавказ	15:09:0305021:13	0003002000000 Земли населенных пунктов	Для содержания и эксплуатации магазина	4	04.040	99	10999	1 088 901,00
51100	Респ. Северная Осетия - Алания, г. Владикавказ, ул. Барбашова, 54"б"	Владикавказ	15:09:0305021:14	0003002000000 Земли населенных пунктов	Для эксплуатации магазина	4	04.040	187	10999	2 056 813,00
51101	Респ. Северная Осетия - Алания, г. Владикавказ, ул. Барбашова, дом 46	Владикавказ	15:09:0305021:15	0003002000000 Земли населенных пунктов	Для содержания и эксплуатации магазина	4	04.040	246	10999	2 705 754,00
51102	Респ. Северная Осетия - Алания, г. Владикавказ, ул. Тхутиева, 45	Владикавказ	15:09:0305021:17	0003002000000 Земли населенных пунктов	Для содержания и эксплуатации индивидуального жилого дома	13	02.010	252	7 734,34	1 949 053,68
51103	Республика Северная Осетия-Алания, г. Владикавказ, ул. Соломона Тхутиева, 43 "А"	Владикавказ	15:09:0305021:174	0003002000000 Земли населенных пунктов	Для содержания и эксплуатации индивидуального жилого дома	13	02.010	183	7 734,34	1 415 384,22
51104	Республика Северная Осетия-Алания, г. Владикавказ, ул. Гатковского	Владикавказ	15:09:0305021:175	0003002000000 Земли населенных пунктов	Для содержания и эксплуатации индивидуального жилого дома	13	02.010	210	7 734,34	1 624 211,40
51105	Республика Северная Осетия-Алания, г. Владикавказ, ул. Шоссе, 8	Владикавказ	15:09:0305021:19	0003002000000 Земли населенных пунктов	Для содержания и эксплуатации жилого дома	13	02.010	645	7 734,34	4 988 649,30
51106	Республика Северная Осетия-Алания, г. Владикавказ, ул. Гатковского, 5	Владикавказ	15:09:0305021:2	0003002000000 Земли населенных пунктов	Для содержания и эксплуатации жилого дома	13	02.010	626	7 734,34	4 841 696,84
51107	Республика Северная Осетия - Алания г. Владикавказ, ул. Гатковского, 3	Владикавказ	15:09:0305021:3	0003002000000 Земли населенных пунктов	Для содержания и эксплуатации индивидуального жилого дома	13	02.010	607	7 734,34	4 694 744,38
51108	Северная Осетия - Алания респ, г. Владикавказ, ул Барбашова, 56 "а"	Владикавказ	15:09:0305021:46	0003002000000 Земли населенных пунктов	Для содержания и эксплуатации индивидуального жилого дома	13	02.010	24	7 734,34	185 624,16
51109	Республика Северная Осетия-Алания, г. Владикавказ, ул. Барбашова, 56 "а"	Владикавказ	15:09:0305021:55	0003002000000 Земли населенных пунктов	Для содержания и эксплуатации жилого дома	13	02.010	1 046	7 734,34	8 090 119,64
51110	Республика Северная Осетия-Алания, г. Владикавказ, ул. Гатковского, 1	Владикавказ	15:09:0305021:58	0003002000000 Земли населенных пунктов	Для содержания и эксплуатации жилого дома	13	02.010	329	7 734,34	2 544 597,86
51111	Республика Северная Осетия-Алания, г. Владикавказ, ул. Гатковского, 1	Владикавказ	15:09:0305021:59	0003002000000 Земли населенных пунктов	Для содержания и эксплуатации жилого дома	13	02.010	311	7 734,34	2 405 379,74
51112	Респ. Северная Осетия - Алания, г. Владикавказ, ул. Шоссе/П.Барбашова, 2/56	Владикавказ	15:09:0305021:7	0003002000000 Земли населенных пунктов	Эксплуатация жилого дома	13	02.010	327	7 734,34	2 529 129,18
51113	Респ. Северная Осетия - Алания, г. Владикавказ, ул. Шоссе, 4	Владикавказ	15:09:0305021:8	0003002000000 Земли населенных пунктов	Для содержания и эксплуатации индивидуального жилого дома	13	02.010	618	7 734,34	4 779 822,12
51114	Респ. Северная Осетия - Алания, г. Владикавказ, ул. Шоссе, дом 6	Владикавказ	15:09:0305021:9	0003002000000 Земли населенных пунктов	Под жилую застройку Индивидуальную	13	02.010	301	7 734,34	2 328 036,34
51115	Республика Северная Осетия-Алания, г. Владикавказ, ул.Ген. Хетагурова, 8	Владикавказ	15:09:0305022:1	0003002000000 Земли населенных пунктов	Для содержания и эксплуатации жилого дома	13	02.010	374	7 734,34	2 892 643,16
51116	Респ. Северная Осетия - Алания, г. Владикавказ, ул. Генерала Хетагурова, дом 4 б	Владикавказ	15:09:0305022:14	0003002000000 Земли населенных пунктов	Под жилую застройку Индивидуальную	13	02.010	602	7 734,34	4 656 072,68
51117	Республика Северная Осетия-Алания, г.Владикавказ, ул.Барбашова/Генерала Хетагурова	Владикавказ	15:09:0305022:179	0003002000000 Земли населенных пунктов	Для содержания и эксплуатации индивидуального жилого дома	13	02.010	399	7 734,34	3 086 001,66
51118	Российская Федерация, Республика Северная Осетия-Алания, г Владикавказ, ул Генерала Хетагурова/Барбашова, 2/60	Владикавказ	15:09:0305022:180	0003002000000 Земли населенных пунктов	Для содержания и эксплуатации индивидуального жилого дома	13	02.010	170	7 734,34	1 314 837,80
51119	Республика Северная Осетия-Алания, г Владикавказ, ул Генерала Хетагурова, д 6	Владикавказ	15:09:0305022:183	0003002000000 Земли населенных пунктов	Для индивидуального жилищного строительства	13	02.010	636	7 734,34	4 919 040,24
51120	Республика Северная Осетия-Алания, г.Владикавказ, ул.Шоссе, 1 "а"	Владикавказ	15:09:0305022:19	0003002000000 Земли населенных пунктов	Для завершения строительства и последующей эксплуатации магазин (из них: 0.0017 га по фасадной части, со стороны ул. Шоссе, без права капитального строительства)	4	04.040	229	10999	2 518 771,00
51121	Республика Северная Осетия-Алания, г. Владикавказ, ул. Тхутиева, 51	Владикавказ	15:09:0305022:2	0003002000000 Земли населенных пунктов	Для содержания и эксплуатации жилого дома	13	02.010	256	7 734,34	1 979 991,04
51122	Респ. Северная Осетия - Алания, г. Владикавказ, ул. Тхутиева, 49	Владикавказ	15:09:0305022:21	0003002000000 Земли населенных пунктов	Для содержания и эксплуатации индивидуального жилого дома	13	02.010	238	7 734,34	1 840 772,92
51123	Респ. Северная Осетия - Алания, г. Владикавказ, ул. Шоссе, 7	Владикавказ	15:09:0305022:22	0003002000000 Земли населенных пунктов	Для содержания и эксплуатации индивидуального жилого дома	13	02.010	423	7 734,34	3 271 625,82
51124	Респ. Северная Осетия - Алания, г. Владикавказ, ул. Шоссе, 3	Владикавказ	15:09:0305022:26	0003002000000 Земли населенных пунктов	Для содержания и эксплуатации индивидуального жилого дома	13	02.010	299	7 734,34	2 312 167,66
51125	Респ. Северная Осетия - Алания, г. Владикавказ, ул. Шоссе, 3	Владикавказ	15:09:0305022:27	0003002000000 Земли населенных пунктов	Для содержания и эксплуатации индивидуального жилого дома	13	02.010	323	7 734,34	2 498 191,82
51126	Респ. Северная Осетия - Алания, г. Владикавказ, ул. Шоссе, дом 5	Владикавказ	15:09:0305022:4	0003002000000 Земли населенных пунктов	Под жилую застройку Индивидуальную	13	02.010	602	7 734,34	4 656 072,68

№ пп	Местоположение ЗУ	Район	Кадастровый номер ЗУ	Категория земель	Разрешенное использование по документу	Код вида разрешенного использования (в соответствии с классификатором видов разрешенного использования земельных участков)	Вид использования объектов недвижимости	Площадь	УПКС	КС
51127	Респ. Северная Осетия - Алания, г. Владикавказ, ул. Шоссе, 3	Владикавказ	15:09:0305022:5	0030020000000 Земли населенных пунктов	Под индивидуальную жилую застройку	13	02.010	301	7 734,34	2 328 036,34
51128	Северная Осетия-Алания респ. г. Владикавказ ул. Ген. Хетагурова, 4	Владикавказ	15:09:0305022:50	0030020000000 Земли населенных пунктов	Для содержания и эксплуатации жилого дома	13	02.010	600	7 734,34	4 640 604,00
51129	Республика Северная Осетия-Алания, г. Владикавказ, ул. Барбашова, 60"а"	Владикавказ	15:09:0305022:57	0030020000000 Земли населенных пунктов	"магазины"(размещение объектов капитального строительства предназначенных для продажи товаров, торговая площадь которых составляет до 5000 кв.м.), "бытовое обслуживание" (размещение объектов капитального строительства предназначенных для оказания населению или организациям бытовых услуг (мастерские мелкого ремонта ,ателье ,бани, парикмахерские ,прочечные ,химчистки, похоронные бюро)), "общественное питание" (размещение объектов капитального строительства в целях устройства мест общественного питания (рестораны, кафе ,столовые ,закусочные ,бары))	4	04.040	375	10999	4 124 625,00
51130	Республика Северная Осетия-Алания, г Владикавказ, ул Барбашова/Генерала Хетагурова	Владикавказ	15:09:0305022:64	0030020000000 Земли населенных пунктов	"магазины"(размещение объектов капитального строительства предназначенных для продажи товаров, торговая площадь которых составляет до 5000 кв.м.), "бытовое обслуживание" (размещение объектов капитального строительства предназначенных для оказания населению или организациям бытовых услуг (мастерские мелкого ремонта ,ателье ,бани, парикмахерские ,прочечные ,химчистки, похоронные бюро)), "общественное питание" (размещение объектов капитального строительства в целях устройства мест общественного питания (рестораны, кафе ,столовые ,закусочные ,бары))	4	04.040	200	10999	2 199 800,00
51131	Республика Северная Осетия-Алания, г Владикавказ, ул Шоссе/Барбашова, д 1а/58	Владикавказ	15:09:0305022:7	0030020000000 Земли населенных пунктов	Под жилую застройку	13	02.010	318	7 734,34	2 459 520,12
51132	Республика Северная Осетия-Алания, г Владикавказ, ул Шоссе/Барбашова, д 1а/58а	Владикавказ	15:09:0305022:8	0030020000000 Земли населенных пунктов	Магазины продов. и промтов.: парикмахерская, косметический салон красоты; пошивочное ателье и мастерская: прачечная и химчистка: медицинский кабинет, аптека и аптечный пункт: салон сотовой связи, фотосалон: пункт продажи сотовых телефонов; предоставление полиграфических услуг, ксерокопирование т.п., пункт обмена валюты, общественный туалет: клубы: центры общения и досуговых занятий, занятий детей и молодежи: амбулаторно – поликлинические учреждения: центры медицинских консультаций населения.	4	04.040	672	10999	7 391 328,00
51133	Респ. Северная Осетия - Алания, г. Владикавказ, ул. Барбашова, дом 58	Владикавказ	15:09:0305022:9	0030020000000 Земли населенных пунктов	Под жилую застройку Индивидуальную	13	02.010	258	7 734,34	1 995 459,72
51134	Республика Северная Осетия-Алания, г Владикавказ, прект Доватора/Таутиева, д 32(8)/55	Владикавказ	15:09:0305023:1	0030020000000 Земли населенных пунктов	Для содержания и эксплуатации индивидуального жилого дома	13	02.010	495	7 734,34	3 828 498,30
51135	Республика Северная Осетия-Алания, г Владикавказ, ул Генерала Хетагурова/Соломона Таутиева, д 7-9/63	Владикавказ	15:09:0305023:15	0030020000000 Земли населенных пунктов	Для содержания и эксплуатации индивидуального жилого дома	13	02.010	1 124	7 734,34	8 693 398,16
51136	Респ. Северная Осетия - Алания, г. Владикавказ, ул. Таутиева, дом 53/8	Владикавказ	15:09:0305023:2	0030020000000 Земли населенных пунктов	Под жилую застройку Индивидуальную	13	02.010	613	7 734,34	4 741 150,42
51137	Респ. Северная Осетия - Алания, г. Владикавказ, ул. Генерала Хетагурова, дом 5	Владикавказ	15:09:0305023:4	0030020000000 Земли населенных пунктов	Под жилую застройку Индивидуальную	13	02.010	525	7 734,34	4 060 528,50
51138	Республика Северная Осетия-Алания, г Владикавказ, ул Г.Хетагурова/Барбашова, д 1/62	Владикавказ	15:09:0305023:420	0030020000000 Земли населенных пунктов	Парикмахерские, косметические салоны, салоны красоты	3	03.034	188	5 041,21	947 747,48
51139	Республика Северная Осетия-Алания, г Владикавказ, ул Генерала Хетагурова/Барбашова, д 1/3/62	Владикавказ	15:09:0305023:435	0030020000000 Земли населенных пунктов	Под центр медицинских консультаций населения и мастерские по мелкому бытовому ремонту	3	03.040	687	3 965,83	2 724 525,21
51140	Республика Северная Осетия-Алания, г. Владикавказ, ул. Барбашова, 64 "А"	Владикавказ	15:09:0305023:438	0030020000000 Земли населенных пунктов	Амбулаторно-поликлинические учреждения, пункты оказания первой медицинской помощи, санитарно-эпидемиологические станции, центры медицинских консультаций населения, молочные кухни	3	03.040	368	3 965,83	1 459 425,44
51141	Республика Северная Осетия - Алания, г. Владикавказ, ул. Барбашова, 64/2	Владикавказ	15:09:0305023:7	0030020000000 Земли населенных пунктов	Под жилую застройку Индивидуальную	13	02.010	684	7 734,34	5 290 288,56
51142	Респ. Северная Осетия - Алания, г. Владикавказ, прект Доватора, 28 (4)	Владикавказ	15:09:0305023:8	0030020000000 Земли населенных пунктов	Для содержания и эксплуатации индивидуального жилого дома	13	02.010	541	7 734,34	4 184 277,94
51143	Российская Федерация, Республика Северная Осетия - Алания, г. Владикавказ, пр. Доватора, 26	Владикавказ	15:09:0305023:835	0030020000000 Земли населенных пунктов	Бытовое обслуживание	3	03.000	96	5 041,21	483 956,16
51144	Российская Федерация, Республика Северная Осетия-Алания, городской округ город Владикавказ, г. Владикавказ, ул. Генерала Хетагурова, земельный участок 1	Владикавказ	15:09:0305023:839	0030020000000 Земли населенных пунктов	Для индивидуального жилищного строительства	13	02.010	74	7 734,34	572 341,16
51145	Российская Федерация, Республика Северная Осетия-Алания, г. Владикавказ, ул. Генерала Хетагурова/ Барбашова	Владикавказ	15:09:0305023:840	0030020000000 Земли населенных пунктов	Медицинские кабинеты, аптеки, аптечные пункты, магазины	4	04.040	182	10999	2 001 818,00
51146	Респ. Северная Осетия - Алания, г. Владикавказ, прект Доватора, дом 30 (6)	Владикавказ	15:09:0305023:9	0030020000000 Земли населенных пунктов	Для содержания и эксплуатации индивидуального жилого дома	13	02.010	487	7 734,34	3 766 623,58

№ пп	Местоположение ЗУ	Район	Кадастровый номер ЗУ	Категория земель	Разрешенное использование по документу	Код вида разрешенного использования (в соответствии с классификатором видов разрешенного использования земельных участков)	Вид использования объектов недвижимости	Площадь	УПКС	КС
51147	Респ. Северная Осетия - Алания, г. Владикавказ, ул. Барбашова, 33	Владикавказ	15:09:0305026:1	0030020000000 Земли населенных пунктов	Больница	3	03:040	29 671	3 965,83	117 670 141,93
51148	Республика Северная Осетия - Алания, г. Владикавказ, ул. Гагарина	Владикавказ	15:09:0305026:136	0030020000000 Земли населенных пунктов	для содержания и эксплуатации общежития и производственного корпуса	6	06:000	3 701	4 216,28	15 604 452,28
51149	Республика Северная Осетия - Алания, г. Владикавказ, ул. Гагарина	Владикавказ	15:09:0305026:137	0030020000000 Земли населенных пунктов	для содержания и эксплуатации общежития и производственного корпуса	6	06:000	723	4 216,28	3 048 370,44
51150	Респ. Северная Осетия - Алания, г. Владикавказ, ул. Гагарина, 28	Владикавказ	15:09:0305026:2	0030020000000 Земли населенных пунктов	Общежитие	2	02:050	2 036	9 165,83	18 661 629,88
51151	Респ. Северная Осетия - Алания, г. Владикавказ, ул. Барбашова, 33	Владикавказ	15:09:0305026:4	0030020000000 Земли населенных пунктов	Для установки торгового коммерческого киоска	4	04:040	6	10999	65 994,00
51152	Респ. Северная Осетия - Алания, г. Владикавказ, ул. Гагарина, 30	Владикавказ	15:09:0305026:6	0030020000000 Земли населенных пунктов	Для содержания и эксплуатации общежития и производственного корпуса	6	06:000	1 212	4 216,28	5 110 131,36
51153	Респ. Северная Осетия - Алания, г. Владикавказ, ул. Гагарина, 30	Владикавказ	15:09:0305026:7	0030020000000 Земли населенных пунктов	Для содержания и эксплуатации общежития и производственного корпуса	6	06:000	802	4 216,28	3 381 456,56
51154	Российская Федерация, Республика Северная Осетия-Алания, г. Владикавказ, ул. Барбашова, 29	Владикавказ	15:09:0305027:100	0030020000000 Земли населенных пунктов	Для содержания и эксплуатации индивидуального жилого дома	13	02:010	167	7 734,34	1 291 634,78
51155	Российская Федерация, Республика Северная Осетия-Алания, г. Владикавказ, ул. Барбашова, 29 "А"	Владикавказ	15:09:0305027:101	0030020000000 Земли населенных пунктов	Для содержания и эксплуатации индивидуального жилого дома	13	02:010	333	7 734,34	2 575 535,22
51156	Респ. Северная Осетия - Алания, г. Владикавказ, ул. Тургеневская, 185	Владикавказ	15:09:0305027:11	0030020000000 Земли населенных пунктов	Под жилую застройку Индивидуальную	13	02:010	765	7 734,34	5 916 770,10
51157	Респ. Северная Осетия - Алания, г. Владикавказ, ул. Тургеневская, 183	Владикавказ	15:09:0305027:12	0030020000000 Земли населенных пунктов	Под индивидуальную жилую застройку	13	02:010	439	7 734,34	3 395 375,26
51158	Респ. Северная Осетия - Алания, г. Владикавказ, ул. Тургеневская, дом 183а	Владикавказ	15:09:0305027:13	0030020000000 Земли населенных пунктов	Под жилую застройку Индивидуальную	13	02:010	52	7 734,34	402 185,68
51159	Республика Северная Осетия-Алания, г. Владикавказ, ул. Тургеневская, 181	Владикавказ	15:09:0305027:14	0030020000000 Земли населенных пунктов	Под жилую застройку Индивидуальную	13	02:010	557	7 734,34	4 308 027,38
51160	Респ. Северная Осетия - Алания, г. Владикавказ, ул. Тургеневская, дом 179/22	Владикавказ	15:09:0305027:15	0030020000000 Земли населенных пунктов	Под жилую застройку Индивидуальную	13	02:010	295	7 734,34	2 281 630,30
51161	Республика Северная Осетия-Алания, г. Владикавказ, ул. Гагарина, 22	Владикавказ	15:09:0305027:16	0030020000000 Земли населенных пунктов	Под жилую застройку Индивидуальную	13	02:010	252	7 734,34	1 949 053,68
51162	Респ. Северная Осетия - Алания, г. Владикавказ, ул. Гагарина, дом 24	Владикавказ	15:09:0305027:17	0030020000000 Земли населенных пунктов	Для содержания и эксплуатации индивидуального жилого дома	13	02:010	909	7 734,34	7 030 515,06
51163	Респ. Северная Осетия - Алания, г. Владикавказ, ул. Гончарово-Гагарина, 180/26	Владикавказ	15:09:0305027:18	0030020000000 Земли населенных пунктов	Для содержания и эксплуатации индивидуального жилого дома	13	02:010	574	7 734,34	4 439 511,16
51164	Респ. Северная Осетия - Алания, г. Владикавказ, ул. Гончарова, 182	Владикавказ	15:09:0305027:19	0030020000000 Земли населенных пунктов	Для содержания и эксплуатации индивидуального жилого дома	13	02:010	551	7 734,34	4 261 021,34
51165	Респ. Северная Осетия - Алания, г. Владикавказ, ул. Тургеневская, 195	Владикавказ	15:09:0305027:2	0030020000000 Земли населенных пунктов	Под жилую застройку Индивидуальную	13	02:010	849	7 734,34	6 566 454,66
51166	Респ. Северная Осетия - Алания, г. Владикавказ, ул. Гончарово, дом 184	Владикавказ	15:09:0305027:20	0030020000000 Земли населенных пунктов	Под жилую застройку Индивидуальную	13	02:010	556	7 734,34	4 300 293,04
51167	Респ. Северная Осетия - Алания, г. Владикавказ, ул. Гончарово, дом 186	Владикавказ	15:09:0305027:21	0030020000000 Земли населенных пунктов	Под жилую застройку Индивидуальную	13	02:010	287	7 734,34	2 219 755,58
51168	Респ. Северная Осетия - Алания, г. Владикавказ, ул. Гончарова, дом 186а	Владикавказ	15:09:0305027:22	0030020000000 Земли населенных пунктов	Под жилую застройку Индивидуальную	13	02:010	265	7 734,34	2 049 600,10
51169	Респ. Северная Осетия - Алания, г. Владикавказ, ул. Гончарова, 188	Владикавказ	15:09:0305027:23	0030020000000 Земли населенных пунктов	Для содержания и эксплуатации жилого дома	13	02:010	538	7 734,34	4 161 074,92
51170	Респ. Северная Осетия - Алания, г. Владикавказ, ул. Гончарово, дом 190	Владикавказ	15:09:0305027:24	0030020000000 Земли населенных пунктов	Для содержания и эксплуатации индивидуального жилого дома	13	02:010	555	7 734,34	4 292 558,70
51171	Республика Северная Осетия - Алания, г. Владикавказ, ул. Тургеневская	Владикавказ	15:09:0305027:244	0030020000000 Земли населенных пунктов	Для содержания и эксплуатации индивидуального жилого дома	13	02:010	435	7 734,34	3 364 437,90
51172	Республика Северная Осетия - Алания, г. Владикавказ, ул. Тургеневская	Владикавказ	15:09:0305027:245	0030020000000 Земли населенных пунктов	Для содержания и эксплуатации индивидуального жилого дома	13	02:010	409	7 734,34	3 163 345,06
51173	Российская Федерация, Республика Северная Осетия-Алания, г. Владикавказ, ул. Тургеневская/Гизельская, 191/9	Владикавказ	15:09:0305027:246	0030020000000 Земли населенных пунктов	Для индивидуального жилищного строительства	13	02:010	304	7 734,34	2 351 239,36
51174	Респ. Северная Осетия - Алания, г. Владикавказ, ул. Гончарово, 192	Владикавказ	15:09:0305027:25	0030020000000 Земли населенных пунктов	Для содержания и эксплуатации индивидуального жилого дома	13	02:010	542	7 734,34	4 192 012,28
51175	Респ. Северная Осетия - Алания, г. Владикавказ, ул. Гончарова, 194	Владикавказ	15:09:0305027:26	0030020000000 Земли населенных пунктов	Для содержания и эксплуатации индивидуального жилого дома	13	02:010	541	7 734,34	4 184 277,94
51176	Респ. Северная Осетия - Алания, г. Владикавказ, ул. Гончарова, дом 196	Владикавказ	15:09:0305027:27	0030020000000 Земли населенных пунктов	Под жилую застройку Индивидуальную	13	02:010	449	7 734,34	3 472 718,66
51177	Респ. Северная Осетия - Алания, г. Владикавказ, ул. Гончарова, дом 196а	Владикавказ	15:09:0305027:28	0030020000000 Земли населенных пунктов	Под жилую застройку Индивидуальную	13	02:010	202	7 734,34	1 562 336,68
51178	Респ. Северная Осетия - Алания, г. Владикавказ, ул. Гончарово, дом 200	Владикавказ	15:09:0305027:29	0030020000000 Земли населенных пунктов	Под жилую застройку Индивидуальную	13	02:010	968	7 734,34	7 486 841,12
51179	Респ. Северная Осетия - Алания, г. Владикавказ, ул. Тургеневская, дом 193	Владикавказ	15:09:0305027:3	0030020000000 Земли населенных пунктов	Под жилую застройку Индивидуальную	13	02:010	534	7 734,34	4 284 824,36
51180	Респ. Северная Осетия - Алания, г. Владикавказ, ул. Гончарова, дом 202	Владикавказ	15:09:0305027:30	0030020000000 Земли населенных пунктов	Под жилую застройку Индивидуальную	13	02:010	1 032	7 734,34	7 981 838,88
51181	Респ. Северная Осетия - Алания, г. Владикавказ, ул. Гончарова, дом 204/31	Владикавказ	15:09:0305027:31	0030020000000 Земли населенных пунктов	Под жилую застройку Индивидуальную	13	02:010	800	7 734,34	6 187 472,00
51182	Респ. Северная Осетия - Алания, г. Владикавказ, ул. Тургеневская, 197	Владикавказ	15:09:0305027:33	0030020000000 Земли населенных пунктов	Для содержания и эксплуатации индивидуального жилого дома	13	02:010	1 004	7 734,34	7 765 277,36
51183	Республика Северная Осетия-Алания, г Владикавказ, пер Гизельский, д 12	Владикавказ	15:09:0305027:4	0030020000000 Земли населенных пунктов	Под жилую застройку Индивидуальную	13	02:010	304	7 734,34	2 351 239,36
51184	Республика Северная Осетия-Алания, г Владикавказ, пер Гизельский, д 12а	Владикавказ	15:09:0305027:5	0030020000000 Земли населенных пунктов	Для содержания и эксплуатации жилого дома	13	02:010	292	7 734,34	2 258 427,28
51185	Республика Северная Осетия-Алания, г. Владикавказ, ул. Тургеневская, 191 "в"	Владикавказ	15:09:0305027:6	0030020000000 Земли населенных пунктов	Для содержания и эксплуатации жилого дома	13	02:010	277	7 734,34	2 142 412,18
51186	Респ. Северная Осетия - Алания, г. Владикавказ, ул. Тургеневская, 187	Владикавказ	15:09:0305027:63	0030020000000 Земли населенных пунктов	Для содержания и эксплуатации индивидуального жилого дома	13	02:010	392	7 734,34	3 031 861,28
51187	Республика Северная Осетия-Алания, г. Владикавказ, ул. Тургеневская, 187 "а"	Владикавказ	15:09:0305027:64	0030020000000 Земли населенных пунктов	Для содержания и эксплуатации индивидуального жилого дома	13	02:010	430	7 734,34	3 325 766,20
51188	Республика Северная Осетия-Алания, г Владикавказ, пер Гизельский, д 11а	Владикавказ	15:09:0305027:7	0030020000000 Земли населенных пунктов	Под жилую застройку Индивидуальную	13	02:010	219	7 734,34	1 693 820,46
51189	Республика Северная Осетия-Алания, г Владикавказ, пер Гизельский, д 11	Владикавказ	15:09:0305027:8	0030020000000 Земли населенных пунктов	Для содержания и эксплуатации индивидуального жилого дома	13	02:010	522	7 734,34	4 037 325,48
51190	Республика Северная Осетия-Алания, г Владикавказ, пер Гизельский, д 6	Владикавказ	15:09:0305028:10	0030020000000 Земли населенных пунктов	Под жилую застройку Индивидуальную	13	02:010	545	7 734,34	4 215 215,30
51191	Респ. Северная Осетия - Алания, г. Владикавказ, ул. Тургеневская, 170	Владикавказ	15:09:0305028:11	0030020000000 Земли населенных пунктов	Под жилую застройку Индивидуальную	13	02:010	152	7 734,34	1 175 619,68
51192	Республика Северная Осетия-Алания, г Владикавказ, пер Гизельский, д 170а	Владикавказ	15:09:0305028:12	0030020000000 Земли населенных пунктов	Под жилую застройку Индивидуальную	13	02:010	158	7 734,34	1 222 025,72
51193	Респ. Северная Осетия - Алания, г. Владикавказ, ул. Тургеневская, 170б	Владикавказ	15:09:0305028:13	0030020000000 Земли населенных пунктов	Под жилую застройку Индивидуальную	13	02:010	233	7 734,34	1 802 101,22
51194	Респ. Северная Осетия - Алания, г. Владикавказ, ул. Тургеневская, 172а	Владикавказ	15:09:0305028:14	0030020000000 Земли населенных пунктов	Под жилую застройку Индивидуальную	13	02:010	206	7 734,34	1 593 274,04
51195	Республика Северная Осетия - Алания, г Владикавказ, ул Барбашова	Владикавказ	15:09:0305028:166	0030020000000 Земли населенных пунктов	Для содержания и эксплуатации индивидуального жилого дома	13	02:010	539	7 734,34	4 168 809,26
51196	Республика Северная Осетия - Алания, г Владикавказ, ул Барбашова	Владикавказ	15:09:0305028:167	0030020000000 Земли населенных пунктов	Для содержания и эксплуатации индивидуального жилого дома	13	02:010	619	7 734,34	4 787 556,46

№ п/п	Местоположение ЗУ	Район	Кадастровый номер ЗУ	Категория земель	Разрешенное использование по документу	Код вида разрешенного использования (в соответствии с классификатором видов разрешенного использования земельных участков)	Вид использования объектов недвижимости	Площадь	УПКС	КС
51197	Респ. Северная Осетия - Алания, г. Владикавказ, ул. Барбашова, 27 "б"	Владикавказ	15:09:0305028:19	0030002000000 Земли населенных пунктов	Для содержания и эксплуатации индивидуального жилого дома	13	02.010	374	7 734,34	2 892 643,16
51198	Респ. Северная Осетия - Алания, г. Владикавказ, ул. Тургеневская, 174	Владикавказ	15:09:0305028:20	0030002000000 Земли населенных пунктов	Для содержания и эксплуатации индивидуального жилого дома	13	02.010	332	7 734,34	2 567 800,88
51199	Респ. Северная Осетия - Алания, г. Владикавказ, ул. Барбашова, 27-27 "а"	Владикавказ	15:09:0305028:22	0030002000000 Земли населенных пунктов	Для содержания и эксплуатации индивидуального жилого дома	13	02.010	576	7 734,34	4 454 979,84
51200	Респ. Северная Осетия - Алания, г. Владикавказ, ул. 3.Калоева, 169	Владикавказ	15:09:0305028:3	0030002000000 Земли населенных пунктов	Под жилую застройку Индивидуальную	13	02.010	546	7 734,34	4 222 949,64
51201	Респ. Северная Осетия - Алания, г. Владикавказ, ул. 3.Калоева, 169 "а"	Владикавказ	15:09:0305028:4	0030002000000 Земли населенных пунктов	Для содержания и эксплуатации индивидуального жилого дома	13	02.010	368	7 734,34	2 846 237,12
51202	Республика Северная Осетия-Алания, г. Владикавказ, ул. Тургеневская, 172	Владикавказ	15:09:0305028:46	0030002000000 Земли населенных пунктов	Для содержания и эксплуатации жилого дома	13	02.010	398	7 734,34	3 078 267,32
51203	Республика Северная Осетия-Алания, г. Владикавказ, ул. Тургеневская, 172	Владикавказ	15:09:0305028:47	0030002000000 Земли населенных пунктов	Для содержания и эксплуатации жилого дома	13	02.010	411	7 734,34	3 178 813,74
51204	Респ. Северная Осетия - Алания, г. Владикавказ, ул. Зурбека Калоева, 167	Владикавказ	15:09:0305028:5	0030002000000 Земли населенных пунктов	Для содержания и эксплуатации индивидуального жилого дома	13	02.010	254	7 734,34	1 964 522,36
51205	Российская Федерация, Республика Северная Осетия - Алания, г. Владикавказ, ул. Калоева, 167п	Владикавказ	15:09:0305028:6	0030002000000 Земли населенных пунктов	Под жилую застройку Индивидуальную	13	02.020	307	7 734,34	2 374 442,38
51206	Республика Северная Осетия-Алания, г. Владикавказ, пер Гизельский, д 4	Владикавказ	15:09:0305028:7	0030002000000 Земли населенных пунктов	Под жилую застройку Индивидуальную	13	02.010	169	7 734,34	1 307 103,46
51207	Республика Северная Осетия-Алания, г. Владикавказ, пер Гизельский, д 4а	Владикавказ	15:09:0305028:8	0030002000000 Земли населенных пунктов	Под жилую застройку Индивидуальную	13	02.010	126	7 734,34	974 526,84
51208	Республика Северная Осетия-Алания, г. Владикавказ, пер Гизельский, д 4б	Владикавказ	15:09:0305028:9	0030002000000 Земли населенных пунктов	Под жилую застройку Индивидуальную	13	02.010	213	7 734,34	1 647 414,42
51209	Респ. Северная Осетия - Алания, г. Владикавказ, ул. Тургеневская 168/7	Владикавказ	15:09:0305029:1	0030002000000 Земли населенных пунктов	Под жилую застройку Индивидуальную	13	02.010	548	7 734,34	4 238 418,32
51210	Респ. Северная Осетия - Алания, г. Владикавказ, ул. 3.Калоева, 159	Владикавказ	15:09:0305029:10	0030002000000 Земли населенных пунктов	Для содержания и эксплуатации индивидуального жилого дома	13	02.010	396	7 734,34	3 062 798,64
51211	Республика Северная Осетия-Алания, г. Владикавказ, ул 3.Калоева, 157	Владикавказ	15:09:0305029:11	0030002000000 Земли населенных пунктов	Под жилую застройку Индивидуальную	13	02.010	414	7 734,34	3 202 016,76
51212	Респ. Северная Осетия - Алания, г. Владикавказ, ул. 3.Калоева, 157а	Владикавказ	15:09:0305029:12	0030002000000 Земли населенных пунктов	Под жилую застройку Индивидуальную	13	02.010	414	7 734,34	3 202 016,76
51213	Респ. Северная Осетия - Алания, г. Владикавказ, ул. 3.Калоева, 155	Владикавказ	15:09:0305029:13	0030002000000 Земли населенных пунктов	Для содержания и эксплуатации жилого дома	13	02.010	278	7 734,34	2 150 146,52
51214	Респ. Северная Осетия - Алания, г. Владикавказ, ул. 3.Калоева, 153	Владикавказ	15:09:0305029:14	0030002000000 Земли населенных пунктов	Под жилую застройку Индивидуальную	13	02.010	274	7 734,34	2 119 209,16
51215	Респ. Северная Осетия - Алания, г. Владикавказ, ул. Тургеневская, 160 "а"	Владикавказ	15:09:0305029:18	0030002000000 Земли населенных пунктов	Для содержания и эксплуатации индивидуального жилого дома	13	02.010	408	7 734,34	3 155 610,72
51216	Республика Северная Осетия - Алания, г. Владикавказ, ул. Гаглаева, 18 "А"	Владикавказ	15:09:0305029:184	0030002000000 Земли населенных пунктов	Для содержания и эксплуатации индивидуального жилого дома	13	02.010	194	7 734,34	1 500 461,96
51217	Республика Северная Осетия - Алания, г. Владикавказ, ул. Гаглаева	Владикавказ	15:09:0305029:185	0030002000000 Земли населенных пунктов	Для содержания и эксплуатации индивидуального жилого дома	13	02.010	348	7 734,34	2 691 150,32
51218	Респ. Северная Осетия - Алания, г. Владикавказ, ул. Тургеневская, 160	Владикавказ	15:09:0305029:19	0030002000000 Земли населенных пунктов	Под жилую застройку Индивидуальную	13	02.010	576	7 734,34	4 454 979,84
51219	Республика Северная Осетия-Алания, г. Владикавказ, пер Гизельский, д 5а	Владикавказ	15:09:0305029:2	0030002000000 Земли населенных пунктов	Под жилую застройку Индивидуальную	13	02.010	213	7 734,34	1 647 414,42
51220	Респ. Северная Осетия - Алания, г. Владикавказ, ул. Тургеневская, 162	Владикавказ	15:09:0305029:20	0030002000000 Земли населенных пунктов	Для содержания и эксплуатации индивидуального жилого дома	13	02.010	822	7 734,34	6 357 627,48
51221	Российская Федерация, Республика Северная Осетия - Алания, городской округ город Владикавказ, г Владикавказ,ул. Гаглаева, земельный участок 20	Владикавказ	15:09:0305029:205	0030002000000 Земли населенных пунктов	Под жилую застройку Индивидуальную	13	02.010	293	7 734,34	2 266 161,62
51222	Российская Федерация, Республика Северная Осетия-Алания, городской округ город Владикавказ, г. Владикавказ, ул. Тургеневская, земельный участок 158	Владикавказ	15:09:0305029:206	0030002000000 Земли населенных пунктов	Под жилую застройку Индивидуальную	13	02.010	233	7 734,34	1 802 101,22
51223	Респ. Северная Осетия - Алания, г. Владикавказ, ул. Тургеневская, 164"а"	Владикавказ	15:09:0305029:21	0030002000000 Земли населенных пунктов	Для содержания и эксплуатации индивидуального жилого дома	13	02.010	473	7 734,34	3 658 242,82
51224	Респ. Северная Осетия - Алания, г. Владикавказ, ул. Тургеневская, 166	Владикавказ	15:09:0305029:22	0030002000000 Земли населенных пунктов	Под жилую застройку Индивидуальную	13	02.010	410	7 734,34	3 171 079,40
51225	Респ. Северная Осетия - Алания, г. Владикавказ, ул. Тургеневская, 166"б"	Владикавказ	15:09:0305029:23	0030002000000 Земли населенных пунктов	Для содержания и эксплуатации индивидуального жилого дома	13	02.010	414	7 734,34	3 202 016,76
51226	Респ. Северная Осетия - Алания, г. Владикавказ, ул. Гаглаева, 16 "а"	Владикавказ	15:09:0305029:24	0030002000000 Земли населенных пунктов	Для содержания и эксплуатации индивидуального жилого дома	13	02.010	269	7 734,34	2 080 537,46
51227	Респ. Северная Осетия - Алания, г. Владикавказ, ул. Гаглаева, 16	Владикавказ	15:09:0305029:25	0030002000000 Земли населенных пунктов	Для содержания и эксплуатации индивидуального жилого дома	13	02.010	269	7 734,34	2 080 537,46
51228	Республика Северная Осетия-Алания, г Владикавказ, пер Гизельский, д 3	Владикавказ	15:09:0305029:3	0030002000000 Земли населенных пунктов	Под жилую застройку Индивидуальную	13	02.010	319	7 734,34	2 467 254,46
51229	Республика Северная Осетия-Алания, г. Владикавказ, ул. Гизельская, 3	Владикавказ	15:09:0305029:4	0030002000000 Земли населенных пунктов	Для содержания и эксплуатации жилого дома	13	02.010	541	7 734,34	4 184 277,94
51230	Республика Северная Осетия-Алания, г Владикавказ, пер Гизельский, 1	Владикавказ	15:09:0305029:5	0030002000000 Земли населенных пунктов	Для содержания и эксплуатации индивидуального жилого дома	13	02.010	252	7 734,34	1 949 053,68
51231	Республика Северная Осетия - Алания, г. Владикавказ, ул. 3.Калоева, 165	Владикавказ	15:09:0305029:6	0030002000000 Земли населенных пунктов	Под жилую застройку Индивидуальную	13	02.010	254	7 734,34	1 964 522,36
51232	Республика Северная Осетия-Алания, г Владикавказ, ул 3.Калоева, 163	Владикавказ	15:09:0305029:7	0030002000000 Земли населенных пунктов	Для содержания и эксплуатации индивидуального жилого дома	13	02.010	843	7 734,34	6 520 048,62
51233	Республика Северная Осетия-Алания, г Владикавказ, ул.Калоева, 161	Владикавказ	15:09:0305029:8	0030002000000 Земли населенных пунктов	Под жилую застройку Индивидуальную	13	02.010	841	7 734,34	6 504 579,94
51234	Респ. Северная Осетия - Алания, г. Владикавказ, ул. 3.Калоева, 159а	Владикавказ	15:09:0305029:9	0030002000000 Земли населенных пунктов	Под жилую застройку Индивидуальную	13	02.010	408	7 734,34	3 155 610,72
51235	Республика Северная Осетия-Алания, г. Владикавказ, ул. П.Барбашова/З.Калоева, 23/248	Владикавказ	15:09:0305030:1	0030002000000 Земли населенных пунктов	Для содержания и эксплуатации жилого дома	13	02.010	587	7 734,34	4 540 057,58
51236	Респ. Северная Осетия - Алания, г. Владикавказ, ул. Ардонская, дом 207	Владикавказ	15:09:0305030:10	0030002000000 Земли населенных пунктов	Под жилую застройку Индивидуальную	13	02.010	603	7 734,34	4 663 807,02
51237	Респ. Северная Осетия - Алания, г. Владикавказ, ул. Ардонская, 205	Владикавказ	15:09:0305030:11	0030002000000 Земли населенных пунктов	Под жилую застройку Индивидуальную	13	02.010	577	7 734,34	4 462 714,18
51238	Респ. Северная Осетия - Алания, г. Владикавказ, ул. Ардонская, дом 203	Владикавказ	15:09:0305030:12	0030002000000 Земли населенных пунктов	Под жилую застройку Индивидуальную	13	02.010	585	7 734,34	4 524 588,90
51239	Респ. Северная Осетия - Алания, г. Владикавказ, ул. Ардонская, 201	Владикавказ	15:09:0305030:13	0030002000000 Земли населенных пунктов	Для содержания и эксплуатации индивидуального жилого дома	13	02.010	565	7 734,34	4 369 902,10
51240	Респ. Северная Осетия - Алания, г. Владикавказ, ул. Ардонская, дом 199	Владикавказ	15:09:0305030:14	0030002000000 Земли населенных пунктов	Под жилую застройку Индивидуальную	13	02.010	1 150	7 734,34	8 894 491,00
51241	Республика Северная Осетия - Алания, г. Владикавказ, ул. Ардонская, 197	Владикавказ	15:09:0305030:15	0030002000000 Земли населенных пунктов	Дошкольное, начальное и среднее общее образование	3	03.051	1 168	3 160,27	3 691 195,36
51242	Республика Северная Осетия - Алания, г. Владикавказ, ул. Ардонская,195	Владикавказ	15:09:0305030:16	0030002000000 Земли населенных пунктов	Для содержания и эксплуатации индивидуального жилого дома	13	02.010	432	7 734,34	3 341 234,88
51243	Республика Северная Осетия - Алания, г.Владикавказ, ул.Ардонская, д.193	Владикавказ	15:09:0305030:17	0030002000000 Земли населенных пунктов	Под жилую застройку Индивидуальную	13	02.010	1 142	7 734,34	8 832 616,28
51244	Российская Федерация, Республика Северная Осетия - Алания, г. Владикавказ, ул. Ардонская, 191/2	Владикавказ	15:09:0305030:18	0030002000000 Земли населенных пунктов	Под жилую застройку Индивидуальную	13	02.010	803	7 734,34	6 210 675,02
51245	Респ. Северная Осетия - Алания, г. Владикавказ, ул. Гаглаева, дом 4	Владикавказ	15:09:0305030:19	0030002000000 Земли населенных пунктов	Под жилую застройку Индивидуальную	13	02.010	386	7 734,34	2 985 455,24
51246	Республика Северная Осетия-Алания, г. Владикавказ, ул. Гаглаева, 6	Владикавказ	15:09:0305030:20	0030002000000 Земли населенных пунктов	Для содержания и эксплуатации жилого дома	13	02.010	277	7 734,34	2 142 412,18
51247	Респ. Северная Осетия - Алания, г. Владикавказ, ул. Гаглаева, дом 8	Владикавказ	15:09:0305030:21	0030002000000 Земли населенных пунктов	Под жилую застройку Индивидуальную	13	02.010	286	7 734,34	2 212 021,24
51248	Республика Северная Осетия-Алания, г. Владикавказ, ул. Гаглаева, 10	Владикавказ	15:09:0305030:22	0030002000000 Земли населенных пунктов	Для содержания и эксплуатации жилого дома	13	02.010	276	7 734,34	2 134 677,84

№ пп	Местоположение ЗУ	Район	Кадастровый номер ЗУ	Категория земель	Разрешенное использование по документу	Код вида разрешенного использования (в соответствии с классификатором видов разрешенного использования земельных участков)	Вид использования объектов недвижимости	Площадь	УПКС	КС
51249	Республика Северная Осетия-Алания, г. Владикавказ, ул. Калоева, 218	Владикавказ	15:09:0305030:23	0030002000000 Земли населенных пунктов	Для содержания и эксплуатации индивидуального жилого дома	13	02.010	125	7 734,34	966 792,50
51250	Респ. Северная Осетия - Алания, г. Владикавказ, ул. З.Калоева, дом 220	Владикавказ	15:09:0305030:24	0030002000000 Земли населенных пунктов	Для содержания и эксплуатации индивидуального жилого дома	13	02.010	183	7 734,34	1 415 384,22
51251	Республика Северная Осетия-Алания, г Владикавказ, ул З.Калоева , 222	Владикавказ	15:09:0305030:25	0030002000000 Земли населенных пунктов	Для содержания и эксплуатации индивидуального жилого дома	13	02.010	586	7 734,34	4 532 323,24
51252	Республика Северная Осетия-Алания, г.Владикавказ, ул.Калоева, д.224	Владикавказ	15:09:0305030:26	0030002000000 Земли населенных пунктов	Для содержания и эксплуатации индивидуального жилого дома	13	02.010	582	7 734,34	4 501 385,88
51253	Республика Северная Осетия-Алания, г.Владикавказ, ул.З.Калоева, 226	Владикавказ	15:09:0305030:27	0030002000000 Земли населенных пунктов	Для содержания и эксплуатации индивидуального жилого дома	13	02.010	598	7 734,34	4 625 135,32
51254	Респ. Северная Осетия - Алания, г. Владикавказ, ул. З.Калоева, дом 228	Владикавказ	15:09:0305030:28	0030002000000 Земли населенных пунктов	Для содержания и эксплуатации индивидуального жилого дома	13	02.010	712	7 734,34	5 506 850,08
51255	Респ. Северная Осетия - Алания, г. Владикавказ, ул. З.Калоева, дом 230	Владикавказ	15:09:0305030:29	0030002000000 Земли населенных пунктов	Под жилую застройку Индивидуальную	13	02.010	1 272	7 734,34	9 838 080,48
51256	Респ. Северная Осетия - Алания, г. Владикавказ, ул. Барбашова, 19	Владикавказ	15:09:0305030:3	0030002000000 Земли населенных пунктов	Под жилую застройку	13	02.010	311	7 734,34	2 405 378,74
51257	Респ. Северная Осетия - Алания, г. Владикавказ, ул. З.Калоева, дом 232	Владикавказ	15:09:0305030:30	0030002000000 Земли населенных пунктов	Под жилую застройку Индивидуальную	13	02.010	586	7 734,34	4 532 323,24
51258	Респ. Северная Осетия - Алания, г. Владикавказ, ул. Заурбека Калоева, 234	Владикавказ	15:09:0305030:31	0030002000000 Земли населенных пунктов	Для содержания и эксплуатации индивидуального жилого дома	13	02.010	580	7 734,34	4 485 917,20
51259	Республика Северная Осетия - Алания, г.Владикавказ, ул.З.Калоева, 236	Владикавказ	15:09:0305030:32	0030002000000 Земли населенных пунктов	Под жилую застройку индивидуальную	13	02.010	1 091	7 734,34	8 438 164,94
51260	Респ. Северная Осетия - Алания, г. Владикавказ, ул. З.Калоева, дом 238	Владикавказ	15:09:0305030:33	0030002000000 Земли населенных пунктов	Под жилую застройку Индивидуальную	13	02.010	588	7 734,34	4 547 791,92
51261	Респ. Северная Осетия - Алания, г. Владикавказ, ул. З.Калоева, дом 240	Владикавказ	15:09:0305030:34	0030002000000 Земли населенных пунктов	Под жилую застройку Индивидуальную	13	02.010	690	7 734,34	5 336 694,60
51262	Респ. Северная Осетия - Алания, г. Владикавказ, ул. Калоева, дом 242	Владикавказ	15:09:0305030:35	0030002000000 Земли населенных пунктов	Для содержания и эксплуатации индивидуального жилого дома	13	02.010	1 026	7 734,34	7 935 432,84
51263	Российская Федерация, Республика Северная Осетия-Алания, городской округ город Владикавказ, г. Владикавказ, ул. Калоева, 246	Владикавказ	15:09:0305030:36	0030002000000 Земли населенных пунктов	Для индивидуального жилищного строительства	13	02.010	1 106	7 734,34	8 554 180,04
51264	Респ. Северная Осетия - Алания, г. Владикавказ, ул. Барбашова, дом 21	Владикавказ	15:09:0305030:37	0030002000000 Земли населенных пунктов	Для содержания и эксплуатации индивидуального жилого дома	13	02.010	307	7 734,34	2 374 442,38
51265	Респ. Северная Осетия - Алания, г. Владикавказ, ул. Дзасохова, 195 "а"	Владикавказ	15:09:0305030:38	0030002000000 Земли населенных пунктов	Магазин	4	04.040	737	10999	8 106 263,00
51266	Респ. Северная Осетия - Алания, г. Владикавказ, ул. Барбашова, дом 17	Владикавказ	15:09:0305030:4	0030002000000 Земли населенных пунктов	Под жилую застройку Индивидуальную	13	02.010	239	7 734,34	1 848 507,26
51267	Респ. Северная Осетия - Алания, г. Владикавказ, ул. Барбашова, дом 15	Владикавказ	15:09:0305030:5	0030002000000 Земли населенных пунктов	Амбулаторно-поликлиническое учреждение	3	03.040	237	3 965,83	939 901,71
51268	Респ. Северная Осетия - Алания, г. Владикавказ, ул. Барбашова, дом 13	Владикавказ	15:09:0305030:6	0030002000000 Земли населенных пунктов	Для содержания и эксплуатации индивидуального жилого дома	13	02.010	266	7 734,34	2 057 334,44
51269	Респ. Северная Осетия - Алания, г. Владикавказ, ул. Барбашова, 11/213	Владикавказ	15:09:0305030:7	0030002000000 Земли населенных пунктов	Под жилую застройку Индивидуальную	13	02.010	442	7 734,34	3 418 578,28
51270	Респ. Северная Осетия - Алания, г. Владикавказ, ул. Ардонская, 211	Владикавказ	15:09:0305030:8	0030002000000 Земли населенных пунктов	Для содержания и эксплуатации индивидуального жилого дома	13	02.010	1 182	7 734,34	9 141 989,88
51271	Респ. Северная Осетия - Алания, г. Владикавказ, ул. Ардонская, дом 209	Владикавказ	15:09:0305030:9	0030002000000 Земли населенных пунктов	Под жилую застройку Индивидуальную	13	02.010	1 172	7 734,34	9 064 646,48
51272	Респ. Северная Осетия - Алания, г. Владикавказ, ул. Пошковского, дом 34	Владикавказ	15:09:0305031:10	0030002000000 Земли населенных пунктов	Под жилую застройку Индивидуальную	13	02.010	518	7 734,34	4 006 388,12
51273	Республика Северная Осетия - Алания, г. Владикавказ, ул. Ардонская/Барбашова, 172/9	Владикавказ	15:09:0305031:103	0030002000000 Земли населенных пунктов	Для содержания и эксплуатации индивидуального жилого дома	13	02.010	193	7 734,34	1 492 727,62
51274	Респ. Северная Осетия - Алания, г. Владикавказ, ул. Барбашова, дом 7	Владикавказ	15:09:0305031:2	0030002000000 Земли населенных пунктов	Под жилую застройку Индивидуальную	13	02.010	522	7 734,34	4 037 325,48
51275	Респ. Северная Осетия - Алания, г. Владикавказ, ул. Ардонская/Пошковского, 170/34	Владикавказ	15:09:0305031:224	0030002000000 Земли населенных пунктов	Магазины	4	04.040	58	10999	637 942,00
51276	Республика Северная Осетия-Алания, г Владикавказ, ул Ардонская	Владикавказ	15:09:0305031:242	0030002000000 Земли населенных пунктов	Для содержания и эксплуатации индивидуального жилого дома	13	02.010	205	7 734,34	1 585 539,70
51277	Республика Северная Осетия-Алания, г Владикавказ, ул Ардонская	Владикавказ	15:09:0305031:243	0030002000000 Земли населенных пунктов	Для содержания и эксплуатации индивидуального жилого дома	13	02.010	129	7 734,34	997 729,86
51278	Российская Федерация, Республика Северная Осетия - Алания, г. Владикавказ, ул. Барбашова	Владикавказ	15:09:0305031:246	0030002000000 Земли населенных пунктов	Для содержания и эксплуатации индивидуального жилого дома	13	02.010	527	7 734,34	4 075 997,18
51279	Российская Федерация, Республика Северная Осетия - Алания, г. Владикавказ, ул. Барбашова	Владикавказ	15:09:0305031:247	0030002000000 Земли населенных пунктов	Для содержания и эксплуатации индивидуального жилого дома	13	02.010	39	7 734,34	301 639,26
51280	Респ. Северная Осетия - Алания, г. Владикавказ, ул. Бамбашова, 3	Владикавказ	15:09:0305031:4	0030002000000 Земли населенных пунктов	Под жилую застройку Индивидуальную	13	02.010	573	7 734,34	4 431 776,82
51281	Респ. Северная Осетия - Алания, г. Владикавказ, ул. Бамбашова, дом 1/189	Владикавказ	15:09:0305031:5	0030002000000 Земли населенных пунктов	Под жилую застройку Индивидуальную	13	02.010	618	7 734,34	4 779 822,12
51282	Респ. Северная Осетия - Алания, г. Владикавказ, пр-кт Коста, дом 187	Владикавказ	15:09:0305031:6	0030002000000 Земли населенных пунктов	Под жилую застройку Индивидуальную	13	02.010	161	7 734,34	1 245 228,74
51283	Республика Северная Осетия-Алания, г Владикавказ, пр-кт Коста, д 185/28	Владикавказ	15:09:0305031:7	0030002000000 Земли населенных пунктов	Под жилую застройку Индивидуальную	13	02.010	702	7 734,34	5 429 506,68
51284	Респ. Северная Осетия - Алания, г. Владикавказ, ул. Пошковского, 30	Владикавказ	15:09:0305031:8	0030002000000 Земли населенных пунктов	Для содержания и эксплуатации индивидуального жилого дома	13	02.010	448	7 734,34	3 464 984,32
51285	Респ. Северная Осетия - Алания, г. Владикавказ, ул. Пошковского, дом 32	Владикавказ	15:09:0305031:9	0030002000000 Земли населенных пунктов	Под жилую застройку Индивидуальную	13	02.010	724	7 734,34	5 599 662,16
51286	Респ. Северная Осетия - Алания, г. Владикавказ, пр-кт Коста, (9 военный городок)	Владикавказ	15:09:0305032:5	0030002000000 Земли населенных пунктов	Под строительство многоквартирных жилых домов	2	02.050	6 000	9 165,83	54 994 980,00
51287	Респ. Северная Осетия - Алания, г. Владикавказ, пр-кт Коста, (9 военный городок)	Владикавказ	15:09:0305032:6	0030002000000 Земли населенных пунктов	Под строительство многоквартирных жилых домов	2	02.050	11 100	9 165,83	101 740 713,00
51288	Респ. Северная Осетия - Алания, г. Владикавказ, ул. Островского, 9	Владикавказ	15:09:0306007:1	0030002000000 Земли населенных пунктов	Для содержания и эксплуатации ветеринарной клиники	3	03.100	247	3 965,83	979 560,01
51289	Респ. Северная Осетия - Алания, г. Владикавказ, ул. Карла Маркса, 87	Владикавказ	15:09:0306007:10	0030002000000 Земли населенных пунктов	Для содержания и эксплуатации индивидуального жилого дома	13	02.010	523	8 279,01	4 329 922,23
51290	Респ. Северная Осетия - Алания, г. Владикавказ, ул. Карла Маркса, 85	Владикавказ	15:09:0306007:11	0030002000000 Земли населенных пунктов	Под жилую застройку Индивидуальную	13	02.010	937	8 279,01	7 757 432,37
51291	Республика Северная Осетия-Алания, г Владикавказ, ул Карла Маркса, д 83	Владикавказ	15:09:0306007:12	0030002000000 Земли населенных пунктов	Для содержания и эксплуатации индивидуального жилого дома	13	02.010	920	8 279,01	7 616 689,20
51292	Респ. Северная Осетия - Алания, г. Владикавказ, ул. Карла Маркса, 81	Владикавказ	15:09:0306007:13	0030002000000 Земли населенных пунктов	Для строительства многоквартирного жилого дома	2	02.050	915	9 811,31	8 977 348,65
51293	Респ. Северная Осетия - Алания, г. Владикавказ, ул. Тхутиева, дом 10	Владикавказ	15:09:0306007:15	0030002000000 Земли населенных пунктов	ШГРП	6	03.012	2	4 022,64	8 045,28
51294	Респ. Северная Осетия - Алания, г. Владикавказ, ул. Тхутиева, дом 12/2	Владикавказ	15:09:0306007:16	0030002000000 Земли населенных пунктов	Под жилую застройку Индивидуальную	13	02.010	508	8 279,01	4 205 737,08
51295	Респ. Северная Осетия - Алания, г. Владикавказ, ул. Кесаева, 4	Владикавказ	15:09:0306007:17	0030002000000 Земли населенных пунктов	Для содержания и эксплуатации индивидуального жилого дома	13	02.010	253	8 279,01	2 094 589,53
51296	Респ. Северная Осетия - Алания, г. Владикавказ, ул. Кесаева, дом 6	Владикавказ	15:09:0306007:18	0030002000000 Земли населенных пунктов	для содержания и эксплуатации индивидуального жилого дома	13	02.010	548	8 279,01	4 536 897,48
51297	Респ. Северная Осетия - Алания, г. Владикавказ, ул. Кесаева, дом 8	Владикавказ	15:09:0306007:19	0030002000000 Земли населенных пунктов	Для содержания и эксплуатации индивидуального жилого дома	13	02.010	577	8 279,01	4 776 988,77
51298	Республика Северная Осетия-Алания, г Владикавказ, ул Островского ШГРП	Владикавказ	15:09:0306007:2	0030002000000 Земли населенных пунктов	Под жилую застройку Индивидуальную	13	02.010	1	8 279,01	8 279,01
51299	Респ. Северная Осетия - Алания, г. Владикавказ, ул. Кесаева, дом 10	Владикавказ	15:09:0306007:20	0030002000000 Земли населенных пунктов	Под жилую застройку Индивидуальную	13	02.010	566	8 279,01	4 685 919,66

№ п/п	Местоположение ЗУ	Район	Кадастровый номер ЗУ	Категория земель	Разрешенное использование по документу	Код вида разрешенного использования (в соответствии с классификатором видов разрешенного использования земельных участков)	Вид использования объектов недвижимости	Площадь	УПКС	КС
51300	Республика Северная Осетия - Алания, г.Владикавказ, ул.К.Косаева, 12	Владикавказ	15:09:0306007:21	003002000000 Земли населенных пунктов	Общественное питание (Размещение объектов капитального строительства в целях устройства мест общественного питания (рестораны, кафе, столовые, закусочные, бары))	4	04.060	1 087	8 732,07	9 491 760,09
51301	Респ. Северная Осетия - Алания, г. Владикавказ, ул. Косаева, дом 16	Владикавказ	15:09:0306007:23	003002000000 Земли населенных пунктов	Для содержания и эксплуатации индивидуального жилого дома	13	02.010	995	8 279,01	8 237 614,95
51302	Республика Северная Осетия-Алания, г. Владикавказ, ул. Соломона Таутиева, 12	Владикавказ	15:09:0306007:237	003002000000 Земли населенных пунктов	Для содержания и эксплуатации магазина	4	04.040	54	11 773,57	635 772,78
51303	Респ. Северная Осетия - Алания, г. Владикавказ, ул. Косаева, 18	Владикавказ	15:09:0306007:24	003002000000 Земли населенных пунктов	Под жилую застройку Индивидуальную	13	02.010	677	8 279,01	5 604 889,77
51304	Респ. Северная Осетия - Алания, г. Владикавказ, ул. Косаева, дом 20	Владикавказ	15:09:0306007:25	003002000000 Земли населенных пунктов	Для содержания и эксплуатации индивидуального жилого дома	13	02.010	570	8 279,01	4 719 035,70
51305	Республика Северная Осетия-Алания, г. Владикавказ, ул. Карла Маркса, 97	Владикавказ	15:09:0306007:258	003002000000 Земли населенных пунктов	Для содержания и эксплуатации жилого дом	13	02.010	267	8 279,01	2 210 495,67
51306	Республика Северная Осетия-Алания, г Владикавказ, ул Карла Маркса, 97а	Владикавказ	15:09:0306007:259	003002000000 Земли населенных пунктов	Для содержания и эксплуатации жилого дом	13	02.010	363	8 279,01	3 005 280,63
51307	Республика Северная Осетия-Алания, г. Владикавказ, ул. Косаева, 22	Владикавказ	15:09:0306007:26	003002000000 Земли населенных пунктов	Для содержания и эксплуатации жилого дома	13	02.010	577	8 279,01	4 776 988,77
51308	Республика Северная Осетия - Алания, г. Владикавказ, ул. Косаева, 24 а	Владикавказ	15:09:0306007:27	003002000000 Земли населенных пунктов	Под жилую застройку Индивидуальную	13	02.010	120	8 279,01	993 481,20
51309	Северная Осетия - Алания респ, г Владикавказ, ул Косаева, 24	Владикавказ	15:09:0306007:28	003002000000 Земли населенных пунктов	Для содержания и эксплуатации индивидуального жилого дома	13	02.010	246	8 279,01	2 036 636,46
51310	Респ. Северная Осетия - Алания, г. Владикавказ, ул. Островского, дом 7	Владикавказ	15:09:0306007:3	003002000000 Земли населенных пунктов	Под жилую застройку Индивидуальную	13	02.010	542	8 279,01	4 487 223,42
51311	Респ. Северная Осетия - Алания, г. Владикавказ, ул. Таутиева/К. Маркса, дом 8/79	Владикавказ	15:09:0306007:30	003002000000 Земли населенных пунктов	Для содержания и эксплуатации индивидуального жилого дома	13	02.010	898	8 279,01	7 434 550,98
51312	Республика Северная Осетия-Алания, г. Владикавказ, ул. Островского, 7	Владикавказ	15:09:0306007:372	003002000000 Земли населенных пунктов	для содержания и эксплуатации индивидуального жилого дома	13	02.010	125	8 279,01	1 034 876,25
51313	Республика Северная Осетия — Алания, г. Владикавказ, ул. Кольа Кесаева, д. 14 "А"	Владикавказ	15:09:0306007:374	003002000000 Земли населенных пунктов	Амбулаторно-поликлиническое обслуживание (Размещение объектов капитального строительства, предназначенных для оказания гражданам амбулаторно-поликлинической медицинской помощи (поликлиники, фельдшерские пункты, пункты здравоохранения, центры матери и ребенка, диспансерские центры, молочные кухни, станции донорства крови, клинические лаборатории))	3	03.040	108	3 965,83	428 309,64
51314	Республика Северная Осетия — Алания, г. Владикавказ, ул. Кольа Кесаева, 14	Владикавказ	15:09:0306007:375	003002000000 Земли населенных пунктов	Для содержания и эксплуатации индивидуального жилого дома	13	02.010	497	8 279,01	4 114 667,97
51315	Республика Северная Осетия-Алания, г Владикавказ, ул Островского, д 5	Владикавказ	15:09:0306007:4	003002000000 Земли населенных пунктов	Под жилую застройку Индивидуальную	13	02.010	311	8 279,01	2 574 772,11
51316	Российская Федерация Республика Северная Осетия - Алания, городской округ город Владикавказ, г. Владикавказ, ул. Островского, земельный участок 7А	Владикавказ	15:09:0306007:407	003002000000 Земли населенных пунктов	для содержания и эксплуатации индивидуального жилого дома	13	02.010	170	8 279,01	1 407 431,70
51317	Российская Федерация Республика Северная Осетия-Алания, городской округ город Владикавказ, г. Владикавказ, ул. Островского, земельный участок 2Б	Владикавказ	15:09:0306007:408	003002000000 Земли населенных пунктов	для содержания и эксплуатации индивидуального жилого дома	13	02.010	230	8 279,01	1 904 172,30
51318	Респ. Северная Осетия - Алания, г. Владикавказ, ул. Кайта Маркса, дом 95	Владикавказ	15:09:0306007:6	003002000000 Земли населенных пунктов	Под жилую застройку Индивидуальную	13	02.010	475	8 279,01	3 932 529,75
51319	Респ. Северная Осетия - Алания, г. Владикавказ, ул. Карла Маркса, 93	Владикавказ	15:09:0306007:7	003002000000 Земли населенных пунктов	Под жилую застройку Индивидуальную	13	02.010	453	8 279,01	3 750 391,53
51320	Респ. Северная Осетия - Алания, г. Владикавказ, ул. Карла Маркса, 91	Владикавказ	15:09:0306007:8	003002000000 Земли населенных пунктов	Для содержания и эксплуатации индивидуального жилого дома	13	02.010	894	8 279,01	7 401 434,94
51321	Респ. Северная Осетия - Алания, г. Владикавказ, ул. Кайта Маркса, дом 89	Владикавказ	15:09:0306007:9	003002000000 Земли населенных пунктов	Под жилую застройку Индивидуальную	13	02.010	414	8 279,01	3 427 510,14
51322	Респ. Северная Осетия - Алания, г. Владикавказ, ул Бимболата Ватаева, дом 93/1(100)	Владикавказ	15:09:0306008:1	003002000000 Земли населенных пунктов	Под жилую застройку Индивидуальную	13	02.010	602	8 279,01	4 983 964,02
51323	Респ. Северная Осетия - Алания, г. Владикавказ, ул. Бибо Ватаева, 75	Владикавказ	15:09:0306008:10	003002000000 Земли населенных пунктов	Для содержания и эксплуатации индивидуального жилого дома	13	02.010	265	8 279,01	2 193 937,65
51324	Респ. Северная Осетия - Алания, г. Владикавказ, ул Бимболата Ватаева, дом 73	Владикавказ	15:09:0306008:11	003002000000 Земли населенных пунктов	Под жилую застройку Индивидуальную	13	02.010	372	8 279,01	3 079 791,72
51325	Республика Северная Осетия-Алания, г Владикавказ, ул Бимболата Ватаева, д 71	Владикавказ	15:09:0306008:12	003002000000 Земли населенных пунктов	Для содержания и эксплуатации жилого дома	13	02.010	687	8 279,01	5 687 679,87
51326	Респ. Северная Осетия - Алания, г. Владикавказ, ул. Таутиева, дом 2/69	Владикавказ	15:09:0306008:13	003002000000 Земли населенных пунктов	Под жилую застройку Индивидуальную	13	02.010	770	8 279,01	6 374 837,70
51327	Респ. Северная Осетия - Алания, г. Владикавказ, ул. Таутиева, дом 6/78	Владикавказ	15:09:0306008:15	003002000000 Земли населенных пунктов	Под жилую застройку Индивидуальную	13	02.010	574	8 279,01	4 752 151,74
51328	Респ. Северная Осетия - Алания, г. Владикавказ, ул. Карла Маркса, 80	Владикавказ	15:09:0306008:16	003002000000 Земли населенных пунктов	Для содержания и эксплуатации жилого дома	13	02.010	400	8 279,01	3 311 604,00
51329	Респ. Северная Осетия - Алания, г. Владикавказ, ул. Карла Маркса, 82	Владикавказ	15:09:0306008:17	003002000000 Земли населенных пунктов	Для содержания и эксплуатации индивидуального жилого дома	13	02.010	728	8 279,01	6 027 119,28
51330	Республика Северная Осетия-Алания, г. Владикавказ, ул. Карла Маркса, 84	Владикавказ	15:09:0306008:18	003002000000 Земли населенных пунктов	Для содержания и эксплуатации жилого дома	13	02.010	899	8 279,01	7 442 829,99
51331	Респ. Северная Осетия - Алания, г. Владикавказ, ул. Кайта Маркса, дом 88	Владикавказ	15:09:0306008:19	003002000000 Земли населенных пунктов	Под жилую застройку Индивидуальную	13	02.010	719	8 279,01	5 952 608,19
51332	Респ. Северная Осетия - Алания, г. Владикавказ, ул Бимболата Ватаева, дом 91	Владикавказ	15:09:0306008:2	003002000000 Земли населенных пунктов	Под жилую застройку Индивидуальную	13	02.010	458	8 279,01	3 791 786,58
51333	Респ. Северная Осетия - Алания, г. Владикавказ, ул. Карла Маркса, 90	Владикавказ	15:09:0306008:20	003002000000 Земли населенных пунктов	Для содержания и эксплуатации индивидуального жилого дома	13	02.010	320	8 279,01	2 649 283,20
51334	Российская Федерация, Республика Северная Осетия - Алания, г. Владикавказ, ул. Соломона Таутиева	Владикавказ	15:09:0306008:201	003002000000 Земли населенных пунктов	Для содержания и эксплуатации жилого дом	13	02.010	100	8 279,01	827 901,00
51335	Российская Федерация, Республика Северная Осетия - Алания, г. Владикавказ, ул. Соломона Таутиева	Владикавказ	15:09:0306008:202	003002000000 Земли населенных пунктов	Для содержания и эксплуатации жилого дом	13	02.010	95	8 279,01	786 505,95
51336	Российская Федерация, Республика Северная Осетия - Алания, г. Владикавказ, ул. Соломона Таутиева	Владикавказ	15:09:0306008:203	003002000000 Земли населенных пунктов	Для содержания и эксплуатации жилого дома	13	02.010	191	8 279,01	1 581 290,91
51337	Респ. Северная Осетия - Алания, г. Владикавказ, ул. Кайта Маркса, дом 92	Владикавказ	15:09:0306008:21	003002000000 Земли населенных пунктов	Под жилую застройку Индивидуальную	13	02.010	372	8 279,01	3 079 791,72
51338	Респ. Северная Осетия - Алания, г. Владикавказ, ул. Кайта Маркса, дом 94	Владикавказ	15:09:0306008:22	003002000000 Земли населенных пунктов	Под жилую застройку Индивидуальную	13	02.010	301	8 279,01	2 491 982,01
51339	Респ. Северная Осетия - Алания, г. Владикавказ, ул. Кайта Маркса, дом 96	Владикавказ	15:09:0306008:23	003002000000 Земли населенных пунктов	Под жилую застройку Индивидуальную	13	02.010	197	8 279,01	1 630 964,97
51340	Северная Осетия - Алания респ, г Владикавказ, ул Карла Маркса, 98	Владикавказ	15:09:0306008:24	003002000000 Земли населенных пунктов	Для содержания и эксплуатации индивидуального жилого дома	13	02.010	201	8 279,01	1 664 081,01
51341	Республика Северная Осетия - Алания, г. Владикавказ, ул. Бимболата Ватаева, 91	Владикавказ	15:09:0306008:25	003002000000 Земли населенных пунктов	Для содержания и эксплуатации индивидуального гаража	7	02.071	21	6 181,13	129 803,73

№ п/п	Местоположение ЗУ	Район	Кадастровый номер ЗУ	Категория земель	Разрешенное использование по документу	Код вида разрешенного использования (в соответствии с классификатором видов разрешенного использования земельных участков)	Вид использования объектов недвижимости	Площадь	УПКС	КС
51342	Респ. Северная Осетия - Алания, г. Владикавказ, ул. Бимболата Ватаева, дом 89	Владикавказ	15:09:0306008:3	003002000000 Земли населенных пунктов	Под жилую застройку Индивидуальную	13	02.010	458	8 279,01	3 791 786,58
51343	Респ. Северная Осетия - Алания, г. Владикавказ, ул. Бимболата Ватаева. 87	Владикавказ	15:09:0306008:4	003002000000 Земли населенных пунктов	Для содержания и эксплуатации жилого дома	13	02.010	213	8 279,01	1 763 429,13
51344	Респ. Северная Осетия - Алания, г. Владикавказ, ул Бимболата Ватаева, дом 85	Владикавказ	15:09:0306008:5	003002000000 Земли населенных пунктов	Под жилую застройку Индивидуальную	13	02.010	205	8 279,01	1 697 197,05
51345	Республика Северная Осетия-Алания, г Владикавказ, ул Б Ватаева, д 83	Владикавказ	15:09:0306008:6	003002000000 Земли населенных пунктов	Для содержания и эксплуатации индивидуального жилого дома	13	02.010	368	8 279,01	3 046 675,68
51346	Республика Северная Осетия-Алания, г. Владикавказ, ул. Б.Ватаева. 81	Владикавказ	15:09:0306008:7	003002000000 Земли населенных пунктов	Для содержания и эксплуатации жилого дома	13	02.010	452	8 279,01	3 742 112,52
51347	Респ. Северная Осетия - Алания, г. Владикавказ, ул Бимболата Ватаева, дом 79/86	Владикавказ	15:09:0306008:8	003002000000 Земли населенных пунктов	Под жилую застройку Индивидуальную	13	02.010	1 650	8 279,01	13 660 366,50
51348	Респ. Северная Осетия - Алания, г. Владикавказ, ул. Бибо Ватаева, дом 77	Владикавказ	15:09:0306008:9	003002000000 Земли населенных пунктов	Под жилую застройку Индивидуальную	13	02.010	480	8 279,01	3 973 924,80
51349	Российская Федерация, Республика Северная Осетия - Алания, г. о. город Владикавказ, г Владикавказ, ул Тогоева, 61	Владикавказ	15:09:0306009:1	003002000000 Земли населенных пунктов	Под жилую застройку Индивидуальную	13	02.010	506	8 279,01	4 189 179,06
51350	Респ. Северная Осетия - Алания, г. Владикавказ, ул. Тогоева, дом 43	Владикавказ	15:09:0306009:10	003002000000 Земли населенных пунктов	Под жилую застройку Индивидуальную	13	02.010	674	8 279,01	5 580 052,74
51351	Респ. Северная Осетия - Алания, г. Владикавказ, ул. Тогоева. 41	Владикавказ	15:09:0306009:11	003002000000 Земли населенных пунктов	Для содержания и эксплуатации индивидуального жилого дома	13	02.010	541	8 279,01	4 478 944,41
51352	Респ. Северная Осетия - Алания, г. Владикавказ, ул. Тогоева. дом 39	Владикавказ	15:09:0306009:12	003002000000 Земли населенных пунктов	Для содержания и эксплуатации индивидуального жилого дома	13	02.010	480	8 279,01	3 973 924,80
51353	Респ. Северная Осетия - Алания, г. Владикавказ, ул. Тогоева, 37	Владикавказ	15:09:0306009:13	003002000000 Земли населенных пунктов	Для содержания и эксплуатации жилого дома	13	02.010	406	8 279,01	3 361 278,06
51354	Республика Северная Осетия-Алания, г. Владикавказ, ул. Тогоева. 35	Владикавказ	15:09:0306009:14	003002000000 Земли населенных пунктов	Для содержания и эксплуатации жилого дома	13	02.010	151	8 279,01	1 250 130,51
51355	Респ. Северная Осетия - Алания, г. Владикавказ, ул. Тогоева, дом 33	Владикавказ	15:09:0306009:15	003002000000 Земли населенных пунктов	Под жилую застройку Индивидуальную	13	02.010	164	8 279,01	1 357 757,64
51356	Респ. Северная Осетия - Алания, г. Владикавказ, ул. Тогоева. 31	Владикавказ	15:09:0306009:16	003002000000 Земли населенных пунктов	Для содержания и эксплуатации жилого дома	13	02.010	260	8 279,01	2 152 542,60
51357	Респ. Северная Осетия - Алания, г. Владикавказ, ул. Бибо Ватаева. 62	Владикавказ	15:09:0306009:17	003002000000 Земли населенных пунктов	Для содержания и эксплуатации индивидуального жилого дома	13	02.010	436	8 279,01	3 609 648,36
51358	Республика Северная Осетия-Алания, г Владикавказ, ул Б Ватаева, д 64	Владикавказ	15:09:0306009:18	003002000000 Земли населенных пунктов	Для содержания и эксплуатации индивидуального жилого дома	13	02.010	223	8 279,01	1 846 219,23
51359	Респ. Северная Осетия - Алания, г. Владикавказ, ул. Тогоева. 59	Владикавказ	15:09:0306009:2	003002000000 Земли населенных пунктов	Для содержания и эксплуатации жилого дома	13	02.010	430	8 279,01	3 559 974,30
51360	Респ. Северная Осетия - Алания, г. Владикавказ, ул. Тогоева, дом 57	Владикавказ	15:09:0306009:3	003002000000 Земли населенных пунктов	Под жилую застройку Индивидуальную	13	02.010	516	8 279,01	4 271 969,16
51361	Респ. Северная Осетия - Алания, г. Владикавказ, ул. Тогоева, дом 55	Владикавказ	15:09:0306009:4	003002000000 Земли населенных пунктов	Под жилую застройку Индивидуальную	13	02.010	242	8 279,01	2 003 520,42
51362	Респ. Северная Осетия - Алания, г. Владикавказ, ул. Тогоева, 53	Владикавказ	15:09:0306009:5	003002000000 Земли населенных пунктов	Для содержания и эксплуатации жилого дома	13	02.010	497	8 279,01	4 114 667,97
51363	Респ. Северная Осетия - Алания, г. Владикавказ, ул. Тогоева. дом 51	Владикавказ	15:09:0306009:6	003002000000 Земли населенных пунктов	Для содержания и эксплуатации индивидуального жилого дома	13	02.010	670	8 279,01	5 546 936,70
51364	Респ. Северная Осетия - Алания, г. Владикавказ, ул. Тогоева, дом 49	Владикавказ	15:09:0306009:7	003002000000 Земли населенных пунктов	Под жилую застройку Индивидуальную	13	02.010	411	8 279,01	3 402 673,11
51365	Респ. Северная Осетия - Алания, г. Владикавказ, ул. Тогоева, дом 47	Владикавказ	15:09:0306009:8	003002000000 Земли населенных пунктов	Под жилую застройку Индивидуальную	13	02.010	216	8 279,01	1 788 266,16
51366	Республика Северная Осетия - Алания, г. Владикавказ, ул. Тогоева, 45	Владикавказ	15:09:0306009:9	003002000000 Земли населенных пунктов	Под жилую застройку Индивидуальную	13	02.010	248	8 279,01	2 053 194,48
51367	Респ. Северная Осетия - Алания, г. Владикавказ, ул. Тогоева. 9	Владикавказ	15:09:0306013:1	003002000000 Земли населенных пунктов	Для содержания и эксплуатации индивидуального жилого дома	13	02.010	431	8 279,01	3 568 253,31
51368	Респ. Северная Осетия - Алания, г. Владикавказ, ул. Тогоева. 9	Владикавказ	15:09:0306013:143	003002000000 Земли населенных пунктов	для содержания и эксплуатации индивидуального жилого дома	13	02.010	289	8 279,01	2 392 633,89
51369	Российская Федерация, Республика Северная Осетия-Алания, городской округ город Владикавказ, г. Владикавказ, ул. Кирова, 11	Владикавказ	15:09:0306013:153	003002000000 Земли населенных пунктов	Магазины, для строительства и содержания торгового помещения	4	04.040	669	11 773,57	7 876 518,33
51370	Республика Северная Осетия - Алания, г Владикавказ, ул Тогоева, 7	Владикавказ	15:09:0306013:2	003002000000 Земли населенных пунктов	Под жилую застройку индивидуальную	13	02.010	426	8 279,01	3 526 858,26
51371	Северная Осетия - Алания респ, г. Владикавказ, ул. Б. Ватаева, 62 "в"	Владикавказ	15:09:0306013:22	003002000000 Земли населенных пунктов	Для содержания и эксплуатации торгового комплекса	4	04.040	291	11 773,57	3 426 108,87
51372	Республика Северная Осетия-Алания, г. Владикавказ, ул. Тогоева, 5	Владикавказ	15:09:0306013:3	003002000000 Земли населенных пунктов	Под жилую застройку Индивидуальную	13	02.010	331	8 279,01	2 740 352,31
51373	Респ. Северная Осетия - Алания, г. Владикавказ, ул. Тогоева, дом 3	Владикавказ	15:09:0306013:4	003002000000 Земли населенных пунктов	Под жилую застройку Индивидуальную	13	02.010	341	8 279,01	2 823 142,41
51374	Респ. Северная Осетия - Алания, г. Владикавказ, ул. Тогоева, дом 1	Владикавказ	15:09:0306013:5	003002000000 Земли населенных пунктов	Под жилую застройку Индивидуальную	13	02.010	380	8 279,01	3 146 023,80
51375	Республика Северная Осетия-Алания, г Владикавказ, пр-кт Коста, д 166	Владикавказ	15:09:0306017:1	003002000000 Земли населенных пунктов	Под жилую застройку Индивидуальную	13	02.010	1 322	8 279,01	10 944 851,22
51376	Респ. Северная Осетия - Алания, г. Владикавказ, пр-кт Коста. дом 166	Владикавказ	15:09:0306017:2	003002000000 Земли населенных пунктов	Для обеспечения обороны и безопасности	8	08.030	8 298	2 747,17	22 796 016,66
51377	Республика Северная Осетия - Алания, г. Владикавказ, пр. Коста. 166	Владикавказ	15:09:0306017:204	003002000000 Земли населенных пунктов	Для содержания и эксплуатации зданий войсковой части	8	08.000	19 009	2 747,17	52 220 954,53
51378	Респ. Северная Осетия - Алания, г. Владикавказ, пр-кт Коста, 168	Владикавказ	15:09:0306017:4	003002000000 Земли населенных пунктов	Для содержания и эксплуатации капитального гаража	7	02.071	22	6 181,13	135 984,86
51379	Респ. Северная Осетия - Алания, г. Владикавказ, пр-кт Коста. 168	Владикавказ	15:09:0306017:6	003002000000 Земли населенных пунктов	Эксплуатация многоквартирного дома	2	02.050	431	9 811,31	4 228 674,61
51380	Республика Северная Осетия-Алания, г. Владикавказ, пр. Коста. 168	Владикавказ	15:09:0306017:8	003002000000 Земли населенных пунктов	Для содержания и эксплуатации капитального гаража	7	02.071	21	6 181,13	129 803,73
51381	Респ. Северная Осетия - Алания, г. Владикавказ, ул. Кодзоева, 99 "а"	Владикавказ	15:09:0306022:1	003002000000 Земли населенных пунктов	Для содержания и эксплуатации индивидуального жилого дома	13	02.010	350	8 279,01	2 897 653,50
51382	Республика Северная Осетия-Алания, г. Владикавказ, ул Кодзоева, 87/28	Владикавказ	15:09:0306022:10	003002000000 Земли населенных пунктов	Под жилую застройку Индивидуальную	13	02.010	978	8 279,01	8 096 871,78
51383	Респ. Северная Осетия - Алания, г. Владикавказ, ул. Кодзоева. 83	Владикавказ	15:09:0306022:12	003002000000 Земли населенных пунктов	Для содержания и эксплуатации индивидуального жилого дома	13	02.010	482	8 279,01	3 990 482,82
51384	Республика Северная Осетия-Алания, г. Владикавказ, ул. Ларионова, 6	Владикавказ	15:09:0306022:14	003002000000 Земли населенных пунктов	Для содержания и эксплуатации жилого дома	13	02.010	406	8 279,01	3 361 278,06
51385	Республика Северная Осетия-Алания, г. Владикавказ, ул Б Ватаева, д 26б	Владикавказ	15:09:0306022:15	003002000000 Земли населенных пунктов	Для содержания и эксплуатации индивидуального жилого дома	13	02.010	318	8 279,01	2 632 725,18
51386	Респ. Северная Осетия - Алания, г. Владикавказ, ул Бимболата Ватаева, 26	Владикавказ	15:09:0306022:16	003002000000 Земли населенных пунктов	Под жилую застройку Индивидуальную	13	02.010	448	8 279,01	3 708 996,48
51387	Респ. Северная Осетия - Алания, г. Владикавказ, ул Бимболата Ватаева, 30	Владикавказ	15:09:0306022:17	003002000000 Земли населенных пунктов	Под жилую застройку Индивидуальную	13	02.010	334	8 279,01	2 765 189,34
51388	Респ. Северная Осетия - Алания, г. Владикавказ, ул. Бибо Ватаева, 32	Владикавказ	15:09:0306022:18	003002000000 Земли населенных пунктов	Для содержания и эксплуатации индивидуального жилого дома	13	02.010	394	8 279,01	3 261 929,94
51389	Респ. Северная Осетия - Алания, г. Владикавказ, ул. Бимболата Ватаева, 34	Владикавказ	15:09:0306022:19	003002000000 Земли населенных пунктов	Для содержания и эксплуатации жилого дома	13	02.010	441	8 279,01	3 651 043,41
51390	Республика Северная Осетия-Алания, г. Владикавказ, ул Кодзоева, 105/1	Владикавказ	15:09:0306022:2	003002000000 Земли населенных пунктов	Под жилую застройку Индивидуальную	13	02.010	490	8 279,01	4 056 714,90
51391	Республика Северная Осетия-Алания, г. Владикавказ, ул. Бимболата Ватаева, 36	Владикавказ	15:09:0306022:20	003002000000 Земли населенных пунктов	Для содержания и эксплуатации индивидуального жилого дома	13	02.010	409	8 279,01	3 386 115,09

№ пп	Местоположение ЗУ	Район	Кадастровый номер ЗУ	Категория земель	Разрешенное использование по документу	Код вида разрешенного использования (в соответствии с классификатором видов разрешенного использования земельных участков)	Вид использования объектов недвижимости	Площадь	УПКС	КС
51392	Республика Северная Осетия-Алания, г. Владикавказ, ул. Ларионова, 4	Владикавказ	15:09:0306022:208	003002000000 Земли населенных пунктов	Для содержания и эксплуатации жилого дома	13	02.010	313	8 279,01	2 591 330,13
51393	Республика Северная Осетия-Алания, г. Владикавказ, ул.Коцоева. 81	Владикавказ	15:09:0306022:209	003002000000 Земли населенных пунктов	предприятия общественного питания, в т. ч встроенные и пристроенные к зданиям иного назначения	4	04.060	216	8 732,07	1 886 127,12
51394	Респ. Северная Осетия - Алания, г. Владикавказ, ул.Бимболата Ватаева, 38	Владикавказ	15:09:0306022:21	003002000000 Земли населенных пунктов	Под жилую застройку Индивидуальную	13	02.010	420	8 279,01	3 477 184,20
51395	Респ. Северная Осетия - Алания, г. Владикавказ, ул.Бимболата Ватаева, 40	Владикавказ	15:09:0306022:22	003002000000 Земли населенных пунктов	Под жилую застройку Индивидуальную	13	02.010	410	8 279,01	3 394 394,10
51396	Респ. Северная Осетия - Алания, г. Владикавказ, ул. Коцоева, 85	Владикавказ	15:09:0306022:223	003002000000 Земли населенных пунктов	Магазины	4	04.040	35	11 773,57	435 622,09
51397	Республика Северная Осетия - Алания, г.Владикавказ, ул.Коцоева	Владикавказ	15:09:0306022:224	003002000000 Земли населенных пунктов	Для содержания и эксплуатации индивидуального жилого дома	13	02.010	278	8 279,01	2 301 564,78
51398	Республика Северная Осетия - Алания, г.Владикавказ, ул.Коцоева	Владикавказ	15:09:0306022:225	003002000000 Земли населенных пунктов	Для содержания и эксплуатации индивидуального жилого дома	13	02.010	296	8 279,01	2 450 586,96
51399	Республика Северная Осетия-Алания, г. Владикавказ, ул. Коцоева, д. 95	Владикавказ	15:09:0306022:229	003002000000 Земли населенных пунктов	Общественное питание	4	04.060	151	8 732,07	1 318 542,57
51400	Респ. Северная Осетия - Алания, г. Владикавказ, ул.Бимболата Ватаева, 42	Владикавказ	15:09:0306022:23	003002000000 Земли населенных пунктов	Под жилую застройку Индивидуальную	13	02.010	538	8 279,01	4 454 107,38
51401	Российская Федерация, Республика Северная Осетия - Алания, г. Владикавказ, ул. Коцоева, 95	Владикавказ	15:09:0306022:230	003002000000 Земли населенных пунктов	Общественное питание	4	04.060	70	8 732,07	611 244,90
51402	Респ. Северная Осетия - Алания, г. Владикавказ, ул.Бимболата Ватаева, 44	Владикавказ	15:09:0306022:24	003002000000 Земли населенных пунктов	Под жилую застройку Индивидуальную	13	02.010	477	8 279,01	3 949 087,77
51403	Респ. Северная Осетия - Алания, г. Владикавказ, ул.Бимболата Ватаева, 46	Владикавказ	15:09:0306022:25	003002000000 Земли населенных пунктов	Под жилую застройку Индивидуальную	13	02.010	933	8 279,01	7 724 316,33
51404	Респ. Северная Осетия - Алания, г. Владикавказ, ул.Бимболата Ватаева, 48/3	Владикавказ	15:09:0306022:26	003002000000 Земли населенных пунктов	Под жилую застройку Индивидуальную	13	02.010	933	8 279,01	7 724 316,33
51405	Респ. Северная Осетия - Алания, г. Владикавказ, ул. Коцоева. 99	Владикавказ	15:09:0306022:27	003002000000 Земли населенных пунктов	Для содержания и эксплуатации индивидуального жилого дома	13	02.010	405	8 279,01	3 352 999,05
51406	Респ. Северная Осетия - Алания, г. Владикавказ, ул. Коцоева. 103	Владикавказ	15:09:0306022:3	003002000000 Земли населенных пунктов	Под жилую застройку Индивидуальную	13	02.010	803	8 279,01	6 648 045,03
51407	Российская Федерация, Республика Северная Осетия - Алания, г. Владикавказ, ул. Коцоева, 101	Владикавказ	15:09:0306022:4	003002000000 Земли населенных пунктов	Под жилую застройку Индивидуальную	13	02.010	830	8 279,01	6 871 578,30
51408	Российская Федерация, Республика Северная Осетия - Алания, г. Владикавказ, ул. Коцоева. 97	Владикавказ	15:09:0306022:6	003002000000 Земли населенных пунктов	Для содержания и эксплуатации жилого дома	13	02.010	302	8 279,01	2 500 261,02
51409	Российская Федерация, Республика Северная Осетия - Алания, г. Владикавказ, ул. Коцоева, 95	Владикавказ	15:09:0306022:7	003002000000 Земли населенных пунктов	Для индивидуального жилищного строительства	13	02.010	303	8 279,01	2 508 340,03
51410	Республика Северная Осетия-Алания, г Владикавказ, ул Коцоева, 105	Владикавказ	15:09:0306022:85	003002000000 Земли населенных пунктов	Для содержания и эксплуатации индивидуального жилого дома	13	02.010	199	8 279,01	1 647 522,99
51411	Республика Северная Осетия-Алания, г. Владикавказ, ул. Коцоева, 85 "А"	Владикавказ	15:09:0306022:89	003002000000 Земли населенных пунктов	Для содержания и эксплуатации жилого дома	13	02.010	200	8 279,01	1 655 802,00
51412	Республика Северная Осетия-Алания, г Владикавказ, ул Коцоева. 89/91	Владикавказ	15:09:0306022:9	003002000000 Земли населенных пунктов	Под жилую застройку Индивидуальную	13	02.010	835	8 279,01	6 912 973,35
51413	Республика Северная Осетия-Алания, г. Владикавказ, ул. Коцоева. 85	Владикавказ	15:09:0306022:90	003002000000 Земли населенных пунктов	Для содержания и эксплуатации жилого дома	13	02.010	303	8 279,01	2 508 340,03
51414	Республика Северная Осетия-Алания, г. Владикавказ, ул. Пашковского	Владикавказ	15:09:0306022:96	003002000000 Земли населенных пунктов	Для содержания и эксплуатации индивидуального жилого дома	13	02.010	302	8 279,01	2 500 261,02
51415	Респ. Северная Осетия - Алания, г. Владикавказ, ул.Бимболата Ватаева, 49	Владикавказ	15:09:0306023:1	003002000000 Земли населенных пунктов	Под жилую застройку	13	02.010	1 462	8 279,01	12 103 912,62
51416	Респ. Северная Осетия - Алания, г. Владикавказ, ул.Бимболата Ватаева, 31	Владикавказ	15:09:0306023:10	003002000000 Земли населенных пунктов	Под жилую застройку Индивидуальную	13	02.010	594	8 279,01	4 917 731,94
51417	Республика Северная Осетия-Алания, г. Владикавказ, ул. К.Маркса, 62	Владикавказ	15:09:0306023:108	003002000000 Земли населенных пунктов	Для содержания и эксплуатации капитального гаража	7	02.071	22	6 181,13	135 984,86
51418	Республика Северная Осетия-Алания, г Владикавказ, ул Б.Ватаева. д 29	Владикавказ	15:09:0306023:11	003002000000 Земли населенных пунктов	Для содержания и эксплуатации индивидуального жилого дома	13	02.010	542	8 279,01	4 487 223,42
51419	Респ. Северная Осетия - Алания, г. Владикавказ, ул.Бимболата Ватаева, 27	Владикавказ	15:09:0306023:12	003002000000 Земли населенных пунктов	Под жилую застройку Индивидуальную	13	02.010	550	8 279,01	4 553 455,50
51420	Республика Северная Осетия-Алания, г. Владикавказ, ул.Б.Ватаева, д.25	Владикавказ	15:09:0306023:13	003002000000 Земли населенных пунктов	Для содержания и эксплуатации индивидуального жилого дома	13	02.010	781	8 279,01	6 467 536,51
51421	Республика Северная Осетия-Алания, г. Владикавказ, ул. Карла Маркса, 52 "а"	Владикавказ	15:09:0306023:168	003002000000 Земли населенных пунктов	Для содержания и эксплуатации жилого дома и салона красоты	13	02.010	50	8 279,01	413 950,50
51422	Респ. Северная Осетия - Алания, г. Владикавказ, ул. Карла Маркса. 50	Владикавказ	15:09:0306023:17	003002000000 Земли населенных пунктов	Под индивидуальную жилую застройку	13	02.010	430	8 279,01	3 559 974,30
51423	Республика Северная Осетия-Алания, г. Владикавказ, ул. Карла Маркса, 62	Владикавказ	15:09:0306023:172	003002000000 Земли населенных пунктов	Индивидуальные жилые дома	13	02.010	77	8 279,01	637 483,77
51424	Респ. Северная Осетия - Алания, г. Владикавказ, ул. Карла Маркса, 50 "б"	Владикавказ	15:09:0306023:18	003002000000 Земли населенных пунктов	Для содержания и эксплуатации индивидуального жилого дома	13	02.010	444	8 279,01	3 675 880,44
51425	Респ. Северная Осетия - Алания, г. Владикавказ, ул. Карла Маркса. 52	Владикавказ	15:09:0306023:19	003002000000 Земли населенных пунктов	Под жилую застройку Индивидуальную	13	02.010	1 598	8 279,01	13 229 857,98
51426	Респ. Северная Осетия - Алания, г. Владикавказ, ул.Бимболата Ватаева, 47	Владикавказ	15:09:0306023:2	003002000000 Земли населенных пунктов	Под жилую застройку	13	02.010	1 462	8 279,01	12 103 912,62
51427	Респ. Северная Осетия - Алания, г. Владикавказ, ул. Карла Маркса, 54	Владикавказ	15:09:0306023:20	003002000000 Земли населенных пунктов	Под жилую застройку Индивидуальную	13	02.010	728	8 279,01	6 027 119,28
51428	Респ. Северная Осетия - Алания, г. Владикавказ, ул. Карла Маркса, 56	Владикавказ	15:09:0306023:21	003002000000 Земли населенных пунктов	Для содержания и эксплуатации индивидуального жилого дома	13	02.010	840	8 279,01	6 954 368,40
51429	Респ. Северная Осетия - Алания, г. Владикавказ, ул. Карла Маркса. 58	Владикавказ	15:09:0306023:22	003002000000 Земли населенных пунктов	Под жилую застройку Индивидуальную	13	02.010	771	8 279,01	6 383 116,71
51430	Республика Северная Осетия - Алания, г.Владикавказ, ул.К. Маркса, 60	Владикавказ	15:09:0306023:23	003002000000 Земли населенных пунктов	Для содержания и эксплуатации жилого дома	13	02.010	729	8 279,01	6 035 398,29
51431	Респ. Северная Осетия - Алания, г. Владикавказ, ул. Карла Маркса, 62	Владикавказ	15:09:0306023:24	003002000000 Земли населенных пунктов	Завод	6	06.000	4 221	4 513,20	19 050 217,20
51432	Республика Северная Осетия-Алания, г. Владикавказ, ул. Карла Маркса, д.64	Владикавказ	15:09:0306023:25	003002000000 Земли населенных пунктов	Под жилую застройку	13	02.010	1 122	8 279,01	9 289 049,22
51433	Респ. Северная Осетия - Алания, г. Владикавказ, ул. Бибо Ватаева, 45	Владикавказ	15:09:0306023:26	003002000000 Земли населенных пунктов	Для содержания и эксплуатации трансформаторной подстанции (ТП)	6	03.012	62	4 022,64	249 400,68
51434	Республика Северная Осетия-Алания, г. Владикавказ, ул. Б.Ватаева. д.31	Владикавказ	15:09:0306023:27	003002000000 Земли населенных пунктов	Для содержания и эксплуатации индивидуального жилого дома	13	02.010	615	8 279,01	5 091 591,15
51435	Респ. Северная Осетия - Алания, г. Владикавказ, ул. Ларионова, дом 10	Владикавказ	15:09:0306023:28	003002000000 Земли населенных пунктов	Под жилую застройку Индивидуальную	13	02.010	220	8 279,01	1 821 382,20
51436	Респ. Северная Осетия - Алания, г. Владикавказ, ул. Ларионова, дом 12	Владикавказ	15:09:0306023:29	003002000000 Земли населенных пунктов	Под жилую застройку Индивидуальную	13	02.010	423	8 279,01	3 502 021,23
51437	Респ. Северная Осетия - Алания, г. Владикавказ, ул.Бимболата Ватаева, 45	Владикавказ	15:09:0306023:3	003002000000 Земли населенных пунктов	Под жилую застройку Индивидуальную	13	02.010	622	8 279,01	5 149 544,22
51438	Республика Северная Осетия - Алания, г. Владикавказ, ул. Карла Маркса. 48	Владикавказ	15:09:0306023:30	003002000000 Земли населенных пунктов	Для содержания и эксплуатации административного здания	3	03.080	980	2 747,17	2 692 226,60
51439	Респ. Северная Осетия - Алания, г. Владикавказ, ул. Карла Маркса, 64	Владикавказ	15:09:0306023:31	003002000000 Земли населенных пунктов	Эксплуатация многоквартирного дома	2	02.050	1 010	9 811,31	9 909 423,10
51440	Российская Федерация, Республика Северная Осетия - Алания, г. Владикавказ, ул. Бимболата Ватаева. 47	Владикавказ	15:09:0306023:319	003002000000 Земли населенных пунктов	Для размещения гаражей для собственных нужд	7	02.071	25	6 181,13	154 528,25
51441	Респ. Северная Осетия - Алания, г. Владикавказ, ул. Карла Маркса. 64	Владикавказ	15:09:0306023:32	003002000000 Земли населенных пунктов	Под объекты инженерного оборудования водоснабжения	6	03.012	22	4 022,64	88 498,08
51442	Российская Федерация, Республика Северная Осетия - Алания, г. Владикавказ, ул. Карла Маркса, д. 62	Владикавказ	15:09:0306023:321	003002000000 Земли населенных пунктов	Для строительства и реконструкции здания под дизайнерские, реставрационные и художественно-оформительские работы	6	06.060	219	4 513,20	988 390,80
51443	Респ. Северная Осетия - Алания, г. Владикавказ, ул.Бимболата Ватаева, 43	Владикавказ	15:09:0306023:4	003002000000 Земли населенных пунктов	Под жилую застройку	13	02.010	543	8 279,01	4 495 502,43
51444	Респ. Северная Осетия - Алания, г. Владикавказ, ул.Бимболата Ватаева, 41	Владикавказ	15:09:0306023:5	003002000000 Земли населенных пунктов	Под жилую застройку Индивидуальную	13	02.010	684	8 279,01	5 662 842,84

№ пп	Местоположение ЗУ	Район	Кадастровый номер ЗУ	Категория земель	Разрешенное использование по документу	Код вида разрешенного использования (в соответствии с классификатором видов разрешенного использования земельных участков)	Вид использования объектов недвижимости	Площадь	УПКС	КС
51445	Респ. Северная Осетия - Алания, г. Владикавказ, ул. Бамболата Ватаева, 39	Владикавказ	15:09:0306023:6	003002000000 Земли населенных пунктов	Под жилую застройку Индивидуальную	13	02.010	639	8 279,01	5 290 287,39
51446	Республика Северная Осетия-Алания, г Владикавказ, ул Б.Ватаева, д 37	Владикавказ	15:09:0306023:7	003002000000 Земли населенных пунктов	Для содержания и эксплуатации индивидуального жилого дома	13	02.010	595	8 279,01	4 926 010,95
51447	Респ. Северная Осетия - Алания, г. Владикавказ, ул. Бибо Ватаева, 35	Владикавказ	15:09:0306023:8	003002000000 Земли населенных пунктов	Для содержания и эксплуатации индивидуального жилого дома	13	02.010	329	8 279,01	2 723 794,29
51448	Республика Северная Осетия-Алания, г Владикавказ, ул Б Ватаева, д 33	Владикавказ	15:09:0306023:9	003002000000 Земли населенных пунктов	Для содержания и эксплуатации индивидуального жилого дома	13	02.010	316	8 279,01	2 616 167,16
51449	Республика Северная Осетия-Алания, г Владикавказ, ул Триандафилова, 62	Владикавказ	15:09:0306024:1	003002000000 Земли населенных пунктов	Для содержания и эксплуатации жилого дома	13	02.010	346	8 279,01	2 864 537,46
51450	Респ. Северная Осетия - Алания, г. Владикавказ, ул. Кирова Маркса, 57	Владикавказ	15:09:0306024:10	003002000000 Земли населенных пунктов	Под жилую застройку Индивидуальную	13	02.010	595	8 279,01	4 926 010,95
51451	Респ. Северная Осетия - Алания, г. Владикавказ, ул. Карла Маркса, 55	Владикавказ	15:09:0306024:11	003002000000 Земли населенных пунктов	Для содержания и эксплуатации индивидуального жилого дома	13	02.010	810	8 279,01	6 705 998,10
51452	Республика Северная Осетия - Алания, г. Владикавказ, ул. Карла Маркса, 53	Владикавказ	15:09:0306024:12	003002000000 Земли населенных пунктов	Для содержания и эксплуатации индивидуального жилого дома	13	02.010	598	8 279,01	4 950 847,98
51453	Республика Северная Осетия-Алания, г. Владикавказ, ул. Лорионова, участок 16 "а"	Владикавказ	15:09:0306024:128	003002000000 Земли населенных пунктов	Для содержания и эксплуатации жилого дома	13	02.010	438	8 279,01	3 626 206,38
51454	Респ. Северная Осетия - Алания, г. Владикавказ, ул. Кирова Маркса, 51	Владикавказ	15:09:0306024:13	003002000000 Земли населенных пунктов	Под жилую застройку Индивидуальную	13	02.010	598	8 279,01	4 950 847,98
51455	Респ. Северная Осетия - Алания, г. Владикавказ, ул. Кирова Маркса, 49	Владикавказ	15:09:0306024:14	003002000000 Земли населенных пунктов	Под жилую застройку	13	02.010	552	8 279,01	4 570 013,52
51456	Респ. Северная Осетия - Алания, г. Владикавказ, ул. Карла Маркса, 47	Владикавказ	15:09:0306024:15	003002000000 Земли населенных пунктов	Под жилую застройку Индивидуальную	13	02.010	727	8 279,01	6 018 840,27
51457	Республика Северная Осетия-Алания, г Владикавказ, ул Карла Маркса, 45/16	Владикавказ	15:09:0306024:16	003002000000 Земли населенных пунктов	Под жилую застройку Индивидуальную	13	02.010	825	8 279,01	6 830 183,25
51458	Респ. Северная Осетия - Алания, г. Владикавказ, ул. Лорионова/Триандофилова, 18/34	Владикавказ	15:09:0306024:17	003002000000 Земли населенных пунктов	Для содержания и эксплуатации индивидуального жилого дома	13	02.010	820	8 279,01	6 788 788,20
51459	Республика Северная Осетия-Алания, г. Владикавказ, ул. Тенгинская, 4	Владикавказ	15:09:0306024:18	003002000000 Земли населенных пунктов	Для содержания и эксплуатации жилого дом	13	02.010	253	8 279,01	2 094 589,53
51460	Респ. Северная Осетия - Алания, г. Владикавказ, ул. Триандафилова, 38	Владикавказ	15:09:0306024:19	003002000000 Земли населенных пунктов	Под жилую застройку Индивидуальную	13	02.010	589	8 279,01	4 876 336,89
51461	Российская Федерация, Республика Северная Осетия - Алания, г. Владикавказ, ул. Триандафилова, 40	Владикавказ	15:09:0306024:20	003002000000 Земли населенных пунктов	Под жилую застройку Индивидуальную	13	02.010	598	8 279,01	4 950 847,98
51462	Респ. Северная Осетия - Алания, г. Владикавказ, ул. Тенгинская, 42	Владикавказ	15:09:0306024:21	003002000000 Земли населенных пунктов	Под жилую застройку Индивидуальную	13	02.010	665	8 279,01	5 505 541,65
51463	Респ. Северная Осетия - Алания, г. Владикавказ, ул. Тенгинская, 12	Владикавказ	15:09:0306024:22	003002000000 Земли населенных пунктов	Для содержания и эксплуатации индивидуального жилого дома	13	02.010	715	8 279,01	5 919 492,15
51464	Респ. Северная Осетия - Алания, г. Владикавказ, ул. Тенгинская, 46	Владикавказ	15:09:0306024:23	003002000000 Земли населенных пунктов	Для содержания и эксплуатации индивидуального жилого дома	13	02.010	423	8 279,01	3 502 021,23
51465	Респ. Северная Осетия - Алания, г. Владикавказ, ул. Триандафилова, 48	Владикавказ	15:09:0306024:24	003002000000 Земли населенных пунктов	Под жилую застройку Индивидуальную	13	02.010	693	8 279,01	5 737 353,93
51466	Респ. Северная Осетия-Алания, г.Владикавказ, ул.Карла Маркса, 49	Владикавказ	15:09:0306024:249	003002000000 Земли населенных пунктов	Индивидуальные земьле дома	13	02.010	25	8 279,01	206 975,25
51467	Респ. Северная Осетия - Алания, г. Владикавказ, ул. Триандафилова, 50	Владикавказ	15:09:0306024:25	003002000000 Земли населенных пунктов	Под жилую застройку Индивидуальную	13	02.010	551	8 279,01	4 561 734,51
51468	Респ. Северная Осетия - Алания, г. Владикавказ, ул. Триандафилова, 52	Владикавказ	15:09:0306024:26	003002000000 Земли населенных пунктов	Под жилую застройку Индивидуальную	13	02.010	651	8 279,01	5 389 635,51
51469	Респ. Северная Осетия - Алания, г. Владикавказ, ул. Триандафилова, 54	Владикавказ	15:09:0306024:27	003002000000 Земли населенных пунктов	Под жилую застройку Индивидуальную	13	02.010	693	8 279,01	5 737 353,93
51470	Российская Федерация, Республика Северная Осетия - Алания г. Владикавказ, ул. Пашковского	Владикавказ	15:09:0306024:271	003002000000 Земли населенных пунктов	Для содержания и эксплуатации индивидуального жилого дома	13	02.010	134	8 279,01	1 109 387,34
51471	Российская Федерация, Республика Северная Осетия - Алания г. Владикавказ, ул. Пашковского	Владикавказ	15:09:0306024:272	003002000000 Земли населенных пунктов	Для содержания и эксплуатации индивидуального жилого дома	13	02.010	171	8 279,01	1 415 710,71
51472	Респ. Северная Осетия - Алания, г. Владикавказ, ул. Тенгинская, 24	Владикавказ	15:09:0306024:28	003002000000 Земли населенных пунктов	Для содержания и эксплуатации индивидуального жилого дома	13	02.010	629	8 279,01	5 207 497,29
51473	Респ. Северная Осетия - Алания, г. Владикавказ, ул. Тенгинская, 26	Владикавказ	15:09:0306024:29	003002000000 Земли населенных пунктов	Под эксплуатацию жилого дома	13	02.010	353	8 279,01	2 922 490,53
51474	Респ. Северная Осетия - Алания, г. Владикавказ, ул. Пашковского, 9/71	Владикавказ	15:09:0306024:3	003002000000 Земли населенных пунктов	Под жилую застройку Индивидуальную	13	02.010	670	8 279,01	5 546 936,70
51475	Северная Осетия - Алания респ, г. Владикавказ, ул. Тенгинская, 28	Владикавказ	15:09:0306024:30	003002000000 Земли населенных пунктов	Для содержания и эксплуатации индивидуального жилого дома	13	02.010	725	8 279,01	6 002 282,25
51476	Респ. Северная Осетия - Алания, г. Владикавказ, ул. Пашковского, 9	Владикавказ	15:09:0306024:31	003002000000 Земли населенных пунктов	Для содержания и эксплуатации индивидуального жилого дома	13	02.010	347	8 279,01	2 872 816,47
51477	Республика Северная Осетия-Алания, г Владикавказ, ул Карла Маркса/Пашковского, д 71/9а	Владикавказ	15:09:0306024:32	003002000000 Земли населенных пунктов	Для содержания и эксплуатации индивидуального жилого дома	13	02.010	323	8 279,01	2 674 120,23
51478	Российская Федерация, Республика Северная Осетия - Алания г. Владикавказ, ул. Карла Маркса, 69	Владикавказ	15:09:0306024:4	003002000000 Земли населенных пунктов	Под жилую застройку Индивидуальную	13	02.020	530	8 279,01	4 412 712,33
51479	Респ. Северная Осетия - Алания, г. Владикавказ, ул. К. Маркса, 67	Владикавказ	15:09:0306024:5	003002000000 Земли населенных пунктов	Для содержания и эксплуатации жилого дом	13	02.010	543	8 279,01	4 495 502,43
51480	Респ. Северная Осетия - Алания, г. Владикавказ, ул. Карла Маркса, 65	Владикавказ	15:09:0306024:6	003002000000 Земли населенных пунктов	Под жилую застройку Индивидуальную	13	02.010	592	8 279,01	4 901 173,92
51481	Респ. Северная Осетия - Алания, г. Владикавказ, ул. Карла Маркса, 63	Владикавказ	15:09:0306024:7	003002000000 Земли населенных пунктов	Для индивидуального жилищного строительства	13	02.010	581	8 279,01	4 810 104,81
51482	Респ. Северная Осетия - Алания, г. Владикавказ, ул. Карла Маркса, 61	Владикавказ	15:09:0306024:8	003002000000 Земли населенных пунктов	Под жилую застройку Индивидуальную	13	02.010	524	8 279,01	4 338 201,24
51483	Респ. Северная Осетия - Алания, г. Владикавказ, ул. Карла Маркса, 59	Владикавказ	15:09:0306024:9	003002000000 Земли населенных пунктов	Под жилую застройку Индивидуальную	13	02.010	600	8 279,01	4 967 406,00
51484	Респ. Северная Осетия - Алания, г. Владикавказ, пер. Мамисонский, 4	Владикавказ	15:09:0306028:1	003002000000 Земли населенных пунктов	Для эксплуатации индивидуального жилого дом	13	02.010	238	8 279,01	1 970 404,38
51485	Республика Северная Осетия-Алания, г. Владикавказ, ул. Б.Ватаева, 16	Владикавказ	15:09:0306028:12	003002000000 Земли населенных пунктов	Для содержания и эксплуатации жилого дома	13	02.010	449	8 279,01	3 717 275,49
51486	Респ. Северная Осетия - Алания, г. Владикавказ, ул. Бибо Ватаева, дом 18	Владикавказ	15:09:0306028:13	003002000000 Земли населенных пунктов	Для содержания и эксплуатации индивидуального жилого дома	13	02.010	805	8 279,01	6 664 603,05
51487	Респ. Северная Осетия - Алания, г. Владикавказ, ул Бамболата Ватаева, дом 20	Владикавказ	15:09:0306028:14	003002000000 Земли населенных пунктов	Под жилую застройку Индивидуальную	13	02.010	368	8 279,01	3 046 675,68
51488	Республика Северная Осетия-Алания, г Владикавказ, ул Коцоева, 77-79	Владикавказ	15:09:0306028:17	003002000000 Земли населенных пунктов	Для содержания и эксплуатации трансформаторной подстанции (ТП)	6	03.012	29	4 022,64	116 656,56
51489	Респ. Северная Осетия - Алания, г. Владикавказ, ул Бамболата Ватаева, дом 22а	Владикавказ	15:09:0306028:18	003002000000 Земли населенных пунктов	Под жилую застройку	13	02.010	4 313	8 279,01	35 707 370,13
51490	Республика Северная Осетия-Алания, г Владикавказ, ул Мамисонский/Бамболата Ватаева, д 6/2	Владикавказ	15:09:0306028:2	003002000000 Земли населенных пунктов	Под жилую застройку Индивидуальную	13	02.010	985	8 279,01	8 154 824,85
51491	Респ. Северная Осетия - Алания, г. Владикавказ, ул. Коцоева, 77	Владикавказ	15:09:0306028:20	003002000000 Земли населенных пунктов	Для содержания и эксплуатации металлического гаража	7	02.07.1	18	6 181,13	111 260,34
51492	Респ. Северная Осетия - Алания, г. Владикавказ, ул. Коцоева, 79	Владикавказ	15:09:0306028:21	003002000000 Земли населенных пунктов	Для содержания и эксплуатации капитального гаража	7	02.07.1	18	6 181,13	111 260,34
51493	Респ. Северная Осетия - Алания, г. Владикавказ, ул. Коцоева, 77	Владикавказ	15:09:0306028:23	003002000000 Земли населенных пунктов	Для содержания и эксплуатации металлического гаража	7	02.07.1	18	6 181,13	111 260,34
51494	Респ. Северная Осетия - Алания, г. Владикавказ, ул. Бибо Ватаева, дом 12 "а"	Владикавказ	15:09:0306028:24	003002000000 Земли населенных пунктов	Под жилую застройку индивидуальную	13	02.010	411	8 279,01	3 402 673,11
51495	Республика Северная Осетия-Алания, г Владикавказ, ул Бибо Ватаева, д 4	Владикавказ	15:09:0306028:25	003002000000 Земли населенных пунктов	Для содержания и эксплуатации жилого дома	13	02.010	521	8 279,01	4 313 364,21
51496	Респ. Северная Осетия - Алания, г. Владикавказ, ул. Бибо Ватаева, д "а"	Владикавказ	15:09:0306028:26	003002000000 Земли населенных пунктов	Под жилую застройку Индивидуальную	13	02.010	144	8 279,01	1 192 177,44
51497	Респ. Северная Осетия - Алания, г. Владикавказ, ул. Коцоева, 79	Владикавказ	15:09:0306028:27	003002000000 Земли населенных пунктов	Эксплуатация многоквартирного дома	2	02.050	1 098	9 811,31	10 772 818,38

№ пп	Местоположение ЗУ	Район	Кадастровый номер ЗУ	Категория земель	Разрешенное использование по документу	Код вида разрешенного использования (в соответствии с классификатором видов разрешенного использования земельных участков)	Вид использования объектов недвижимости	Площадь	УПКС	КС
51498	Респ. Северная Осетия - Алания, г. Владикавказ, ул. Коцоева, 77	Владикавказ	15:09:0306028:28	003002000000 Земли населенных пунктов	Эксплуатация многоэтажного дома	2	02.050	1 100	9 811,31	10 792 441,00
51499	Республика Северная Осетия - Алания, г. Владикавказ, ул. Коцоева, 79	Владикавказ	15:09:0306028:29	003002000000 Земли населенных пунктов	Под объекты инженерного оборудования Водоснабжения	6	03.012	16	4 022,64	64 362,24
51500	Республика Северная Осетия-Алания, г. Владикавказ, ул. Коцоева, 77	Владикавказ	15:09:0306028:295	003002000000 Земли населенных пунктов	Для содержания и эксплуатации капитального гаража	7	02.071	17	6 181,13	105 079,21
51501	Республика Северная Осетия-Алания, г. Владикавказ, ул. Коцоева, 79	Владикавказ	15:09:0306028:296	003002000000 Земли населенных пунктов	Для содержания и эксплуатации металлического гаража	7	02.071	18	6 181,13	111 260,34
51502	Республика Северная Осетия-Алания, г. Владикавказ, ул. Коцоева, 77	Владикавказ	15:09:0306028:304	003002000000 Земли населенных пунктов	Под строительство капитального гаража	7	02.071	18	6 181,13	111 260,34
51503	Республика Северная Осетия-Алания, г. Владикавказ, ул. Коцоева, 79	Владикавказ	15:09:0306028:307	003002000000 Земли населенных пунктов	Для содержания и эксплуатации капитального гаража	7	02.071	22	6 181,13	135 984,86
51504	Российская Федерация, Республика Северная Осетия - Алания, городской округ город Владикавказ, г. Владикавказ, ул. Дарионова, земельный участок 5	Владикавказ	15:09:0306028:323	003002000000 Земли населенных пунктов	Для содержания и эксплуатации индивидуального жилого дома	13	02.010	117	8 279,01	968 844,17
51505	Республика Северная Осетия-Алания, г. Владикавказ, ул. Бимболата Ватаева/Пирогова	Владикавказ	15:09:0306028:324	003002000000 Земли населенных пунктов	Для содержания и эксплуатации индивидуального жилого дома	13	02.010	179	8 279,01	1 481 942,79
51506	Северная Осетия - Алания респ. г. Владикавказ, ул. Бибо Ватаева, 6	Владикавказ	15:09:0306028:4	003002000000 Земли населенных пунктов	Для содержания и эксплуатации индивидуального жилого дома	13	02.010	382	8 279,01	3 162 581,82
51507	Российская Федерация, Республика Северная Осетия - Алания, городской округ город Владикавказ, г. Владикавказ, ул. Бимболата Ватаева, земельный участок 14А	Владикавказ	15:09:0306028:477	003002000000 Земли населенных пунктов	Для содержания и эксплуатации индивидуального жилого дома	13	02.010	165	8 279,01	1 366 036,65
51508	Российская Федерация, Республика Северная Осетия - Алания, г. Владикавказ, ул. Бимболата Ватаева	Владикавказ	15:09:0306028:478	003002000000 Земли населенных пунктов	Для содержания и эксплуатации индивидуального жилого дома	13	02.010	210	8 279,01	1 738 592,10
51509	Респ. Северная Осетия - Алания, г. Владикавказ, ул. Бибо Ватаева, 8	Владикавказ	15:09:0306028:5	003002000000 Земли населенных пунктов	Для содержания и эксплуатации индивидуального жилого дома	13	02.010	412	8 279,01	3 410 952,12
51510	Респ. Северная Осетия - Алания, г. Владикавказ, ул Бимболата Ватаева, д 10	Владикавказ	15:09:0306028:6	003002000000 Земли населенных пунктов	Под жилую застройку Индивидуальную	13	02.010	682	8 279,01	5 646 284,82
51511	Респ. Северная Осетия - Алания, г. Владикавказ, ул. Бибо Ватаева, 12"б"	Владикавказ	15:09:0306028:9	003002000000 Земли населенных пунктов	Для содержания и эксплуатации индивидуального жилого дома	13	02.010	402	8 279,01	3 328 162,02
51512	Респ. Северная Осетия-Алания. г. Владикавказ, ул. Коцоева, 77	Владикавказ	15:09:0306028:93	003002000000 Земли населенных пунктов	Для содержания и эксплуатации металлического гаража	7	02.071	18	6 181,13	111 260,34
51513	Респ. Северная Осетия - Алания, г. Владикавказ, ул. Нальчикская	Владикавказ	15:09:0306029:10	003002000000 Земли населенных пунктов	Сквер	5	12.003	8 998	1 766,04	15 890 827,92
51514	Республика Северная Осетия-Алания, г Владикавказ, ул Карла Маркса/пер.Мамсоновский, д 40А	Владикавказ	15:09:0306029:11	003002000000 Земли населенных пунктов	Для содержания и эксплуатации жилого дома и подсобного помещения	13	02.010	116	8 279,01	960 365,16
51515	Респ. Северная Осетия - Алания, г. Владикавказ, ул. Макаренко пер.Мамсоновский, дом 20 "а"/19 "а"	Владикавказ	15:09:0306029:14	003002000000 Земли населенных пунктов	Для содержания и эксплуатации индивидуального жилого дома	13	02.010	215	8 279,01	1 779 987,15
51516	Респ. Северная Осетия - Алания, г. Владикавказ, пер. Мамсоновский, дом 19	Владикавказ	15:09:0306029:15	003002000000 Земли населенных пунктов	Под жилую застройку Индивидуальную	13	02.010	9 168	8 279,01	75 901 963,68
51517	Северная Осетия - Алания респ. г Владикавказ, ул К. Маркса, 38	Владикавказ	15:09:0306029:17	003002000000 Земли населенных пунктов	Эксплуатация многоквартирного дома	2	02.050	389	9 811,31	3 816 599,59
51518	Респ. Северная Осетия - Алания, г. Владикавказ, ул. Коцоева, 73	Владикавказ	15:09:0306029:18	003002000000 Земли населенных пунктов	Для благоустройства территории (без права капитального строительства)	6	12.001	4 023	615,47	2 476 035,81
51519	Республика Северная Осетия - Алания, г.Владикавказ, ул.Коцоева, 73 "а"	Владикавказ	15:09:0306029:19	003002000000 Земли населенных пунктов	Гостиничное обслуживание (Размещение гостиниц, а также иных зданий, используемых с целью извлечения предпринимательской выгоды из предоставления жилого помещения для временного проживания в них)	8	04.070	4 977	8 633,95	42 971 169,15
51520	Респ. Северная Осетия - Алания, г. Владикавказ, пер. Мамсоновский, дом 21	Владикавказ	15:09:0306029:3	003002000000 Земли населенных пунктов	Под жилую застройку Индивидуальную	13	02.010	358	8 279,01	2 963 885,58
51521	Республика Северная Осетия-Алания, г Владикавказ, ул Нальчикская, 2 "б"	Владикавказ	15:09:0306029:36	003002000000 Земли населенных пунктов	Для строительства магазина, Под строительство подсобных помещений к магазину, Для строительства пристройки к магазину	4	04.040	124	11 773,57	1 459 922,68
51522	Респ. Северная Осетия - Алания, г. Владикавказ, пер. Мамсоновский, дом 19	Владикавказ	15:09:0306029:4	003002000000 Земли населенных пунктов	Под жилую застройку Индивидуальную	13	02.010	278	8 279,01	2 301 564,78
51523	Респ. Северная Осетия - Алания, г. Владикавказ, ул. Макаренко, дом 20	Владикавказ	15:09:0306029:5	003002000000 Земли населенных пунктов	Под жилую застройку Индивидуальную	13	02.010	139	8 279,01	1 150 782,39
51524	Республика Северная Осетия-Алания, г Владикавказ, ул Коцоева, 73	Владикавказ	15:09:0306029:50	003002000000 Земли населенных пунктов	Сооружения и устройство сетей инженерно-технического обеспечения	6	03.012	251	4 022,64	1 009 682,64
51525	Респ. Северная Осетия - Алания, г. Владикавказ, ул. Коцоева, дом 75	Владикавказ	15:09:0306029:6	003002000000 Земли населенных пунктов	Для использования в целях содержания и эксплуатации зданий и сооружений гостиницы	8	04.070	7 606	8 633,95	65 669 823,70
51526	Республика Северная Осетия-Алания, г Владикавказ, ул К.Маркса/Нальчикская/Макаренко, д 36/2/3	Владикавказ	15:09:0306029:7	003002000000 Земли населенных пунктов	Для использования в целях содержания и эксплуатации существующих учебных корпусов	3	03.050	5 789	3 160,27	18 294 803,03
51527	Респ. Северная Осетия - Алания, г. Владикавказ, пр-кт Мира, дом 19	Владикавказ	15:09:0306029:8	003002000000 Земли населенных пунктов	Кафе	4	04.060	154	8 732,07	1 344 738,78
51528	Республика Северная Осетия-Алания, г Владикавказ, ул Нальчикская	Владикавказ	15:09:0306029:9	003002000000 Земли населенных пунктов	ГРП-22	6	03.012	98	4 022,64	394 218,72
51529	Республика Северная Осетия-Алания, г Владикавказ, ул Тургеневская, 126	Владикавказ	15:09:0307019:11	003002000000 Земли населенных пунктов	Для благоустройства прилегающей территории медицинского центра (без права капитального строительства)	3	03.040	92	3 965,83	364 856,36
51530	Республика Северная Осетия-Алания, г Владикавказ, ул З.Канукова, 123	Владикавказ	15:09:0307019:2	003002000000 Земли населенных пунктов	Для содержания и эксплуатации существующих зданий	3	03.080	4 188	2 566,43	10 748 208,84
51531	Республика Северная Осетия-Алания, г Владикавказ, ул Нальчикская, 36	Владикавказ	15:09:0307019:3	003002000000 Земли населенных пунктов	Под объекты общего пользования	3	03.080	3 169	2 566,43	8 133 016,67
51532	Респ. Северная Осетия - Алания, г. Владикавказ, ул. Тургеневская, 126	Владикавказ	15:09:0307019:4	003002000000 Земли населенных пунктов	Многоквартирные жилые дома	2	02.050	739	9 165,83	6 773 548,37
51533	Республика Северная Осетия-Алания, г Владикавказ, ул Кирова, д 121	Владикавказ	15:09:0307019:5	003002000000 Земли населенных пунктов	Для содержания и эксплуатации котельной	6	03.012	102	3 757,99	383 314,98
51534	Республика Северная Осетия-Алания, г Владикавказ, ул Минькова, д 12, ГРП-55	Владикавказ	15:09:0309022:2	003002000000 Земли населенных пунктов	Под жилую застройку Индивидуальную	13	02.010	49	7 734,34	378 982,66
51535	Республика Северная Осетия-Алания, г. Владикавказ, сквер Тургеневский	Владикавказ	15:09:0309022:3	003002000000 Земли населенных пунктов	Под жилую застройку Индивидуальную	13	02.010	24 860	7 734,34	192 275 692,40
51536	Республика Северная Осетия-Алания, г. Владикавказ, ул. Ген. Плиева/ул. Митыкина	Владикавказ	15:09:0309022:5	003002000000 Земли населенных пунктов	для установки спортивных площадок с уличными тренажерами	3	05.011	2 063	1 008,24	2 079 999,12
51537	Северная Осетия - Алания респ. г. Владикавказ, прот Кесто, 42	Владикавказ	15:09:0312011:268	003002000000 Земли населенных пунктов	Для содержания и эксплуатации капитального гаража	7	02.071	29	5 774,47	167 459,63
51538	Республика Северная Осетия-Алания, г. Владикавказ, ул. Левандовского, 4	Владикавказ	15:09:0312011:388	003002000000 Земли населенных пунктов	Для размещения гаражей для собственных нужд	7	02.071	21	5 774,47	121 263,87
51539	Респ. Северная Осетия - Алания, г. Владикавказ, ул. Левандовского, 4	Владикавказ	15:09:0312011:4	003002000000 Земли населенных пунктов	Для содержания и эксплуатации капитального гаража	7	02.071	22	5 774,47	127 038,34

№ п/п	Местоположение ЗУ	Район	Кадастровый номер ЗУ	Категория земель	Разрешенное использование по документу	Код вида разрешенного использования (в соответствии с классификатором видов разрешенного использования земельных участков)	Вид использования объектов недвижимости	Площадь	УПКС	КС
51540	Республика Северная Осетия - Алания, г. Владикавказ, пркт Коста, 42	Владикавказ	15:09:0312011:5	0030020000000 Земли населенных пунктов	Для содержания и эксплуатации гаража из сборно-разборных железобетонных элементов	7	02:071	21	3 115,89	121 263,87
51541	Респ. Северная Осетия - Алания, г. Владикавказ, ул. Леванцовского, 4 (многоквартирный дом)	Владикавказ	15:09:0312011:6	0030020000000 Земли населенных пунктов	Эксплуатация многоквартирного дома	2	02:050	1 125	9 165,83	10 311 558,75
51542	Республика Северная Осетия-Алания, г Владикавказ, пр-кт Коста, д 42	Владикавказ	15:09:0312011:7	0030020000000 Земли населенных пунктов	Эксплуатация многоквартирного дома	2	02:050	1 253	9 165,83	11 668 161,59
51543	Республика Северная Осетия - Алания, г. Владикавказ, ул. Леванцовского, 4 "а"	Владикавказ	15:09:0312011:8	0030020000000 Земли населенных пунктов	Под объекты водоснабжения (подкачка)	6	03:012	11	3 757,99	41 337,89
51544	Респ. Северная Осетия - Алания, г. Владикавказ, ул. Гергиева, 7	Владикавказ	15:09:0312026:10	0030020000000 Земли населенных пунктов	Для содержания и эксплуатации существующего здания и сооружений школы	3	03:050	11 119	3 760,27	41 812 892,13
51545	Российская Федерация, Республика Северная Осетия - Алания г. Владикавказ, пр.Коста 29 военный городок	Владикавказ	15:09:0312026:11	0030020000000 Земли населенных пунктов	Для ведомственных целей	3	08:030	52 166	5 918,17	308 767 747,22
51546	Республика Северная Осетия-Алания, г Владикавказ, городок Военный 29-й, д 13а	Владикавказ	15:09:0312026:13	0030020000000 Земли населенных пунктов	Для содержания и эксплуатации пекарни	6	06:040	202	2 491,14	503 816,28
51547	Республика Северная Осетия-Алания, г Владикавказ, городок Военный 29-й, корп 3	Владикавказ	15:09:0312026:14	0030020000000 Земли населенных пунктов	Для содержания и эксплуатации магазина	4	04:040	29	6 536,15	188 867,03
51548	Республика Северная Осетия-Алания, г Владикавказ, ул Гергиева, д 9	Владикавказ	15:09:0312026:16	0030020000000 Земли населенных пунктов	Для установки и эксплуатации некоммерческого торгового киоска	4	04:040	6	6 536,15	39 038,79
51549	Респ. Северная Осетия - Алания, г. Владикавказ, пр-кт Коста	Владикавказ	15:09:0312026:17	0030020000000 Земли населенных пунктов	Для установки коммерческого торгового киоска	4	04:040	6	6 536,15	39 038,79
51550	Республика Северная Осетия-Алания, г Владикавказ, городок Военный 29-й, корп 1	Владикавказ	15:09:0312026:18	0030020000000 Земли населенных пунктов	Строительство гаража	7	02:071	18	3 115,89	163 962,72
51551	Респ. Северная Осетия - Алания, г. Владикавказ, 29 Военный городок, №7	Владикавказ	15:09:0312026:20	0030020000000 Земли населенных пунктов	Для содержания и эксплуатации комбината	6	06:040	2 275	2 491,14	5 666 662,61
51552	Респ. Северная Осетия - Алания, г. Владикавказ, 29 Военный городок, №7	Владикавказ	15:09:0312026:21	0030020000000 Земли населенных пунктов	Для содержания и эксплуатации комбината	6	06:040	1 121	2 491,14	2 793 956,94
51553	Республика Северная Осетия - Алания, г. Владикавказ, 29 Военный городок, корп. 11	Владикавказ	15:09:0312026:22	0030020000000 Земли населенных пунктов	Для содержания и эксплуатации капитального гаража	7	02:071	15	3 115,89	81 246,37
51554	Республика Северная Осетия-Алания, г Владикавказ, пр-кт Коста, район военного городка, №29	Владикавказ	15:09:0312026:237	0030020000000 Земли населенных пунктов	Для содержания и эксплуатации магазина	4	04:040	28	6 536,15	182 180,60
51555	Республика Северная Осетия-Алания, г Владикавказ, пркт Коста, район военного городка, №29	Владикавказ	15:09:0312026:238	0030020000000 Земли населенных пунктов	Для содержания и эксплуатации магазина	4	04:040	186	6 536,15	1 210 199,73
51556	Респ. Северная Осетия - Алания, г. Владикавказ, двор корпуса №14, 29 военный городок	Владикавказ	15:09:0312026:24	0030020000000 Земли населенных пунктов	Для содержания и эксплуатации металлического гаража	7	02:071	16	3 115,89	81 654,24
51557	Республика Северная Осетия-Алания, г. Владикавказ, пр-кт Коста, 36 "а"	Владикавказ	15:09:0312026:247	0030020000000 Земли населенных пунктов	Для содержания и эксплуатации магазина	4	04:040	111	6 536,15	722 215,95
51558	Респ. Северная Осетия - Алания, г. Владикавказ, ул. Гергиева, 5	Владикавказ	15:09:0312026:26	0030020000000 Земли населенных пунктов	Для содержания и эксплуатации существующих зданий и сооружений детского сада	3	03:050	5 956	3 760,27	22 393 696,72
51559	Республика Северная Осетия-Алания, г. Владикавказ, ул. Гергиева, 13а	Владикавказ	15:09:0312026:265	0030020000000 Земли населенных пунктов	Под строительство капитального гаража	7	02:071	31	3 115,89	165 592,59
51560	Республика Северная Осетия-Алания, г.Владикавказ, ул.Гергиева, 13 "в"	Владикавказ	15:09:0312026:266	0030020000000 Земли населенных пунктов	Под строительство капитального гаража	7	02:071	20	3 115,89	102 476,70
51561	Республика Северная Осетия-Алания, г.Владикавказ, ул.Гергиева, 13а	Владикавказ	15:09:0312026:267	0030020000000 Земли населенных пунктов	Под строительство капитального гаража	7	02:071	20	3 115,89	102 476,70
51562	Республика Северная Осетия-Алания, г. Владикавказ, ул. Гергиева, 13 "а"	Владикавказ	15:09:0312026:268	0030020000000 Земли населенных пунктов	Под строительство капитального гаража	7	02:071	20	3 115,89	102 476,70
51563	Республика Северная Осетия-Алания, г Владикавказ, городок Военный 29-й, д 14а	Владикавказ	15:09:0312026:27	0030020000000 Земли населенных пунктов	Под строительство магазина	4	04:040	40	6 536,15	260 258,00
51564	Республика Северная Осетия - Алания, г. Владикавказ, 29 военный городок, во дворе дома № 14	Владикавказ	15:09:0312026:28	0030020000000 Земли населенных пунктов	Для содержания и эксплуатации гаража из сборно-разборных железобетонных элементов	7	02:071	22	3 115,89	75 149,58
51565	Республика Северная Осетия-Алания, г..Владикавказ, ул.Гергиева, 11	Владикавказ	15:09:0312026:286	0030020000000 Земли населенных пунктов	Магазины продовольственные и промтоварные	4	04:040	34	6 536,15	221 219,30
51566	Республика Северная Осетия-Алания, г Владикавказ, ул Гергиева, д 7	Владикавказ	15:09:0312026:32	0030020000000 Земли населенных пунктов	Для содержания и эксплуатации трансформаторной подстанции (ТП-208)	6	03:012	29	2 223,01	64 467,16
51567	Северная Осетия - Алания респ. г. Владикавказ, ул. Гергиева, 9	Владикавказ	15:09:0312026:34	0030020000000 Земли населенных пунктов	Для содержания и эксплуатации индивидуального жилого дома	13	02:010	121	1 575,21	1 926 176,91
51568	Республика Северная Осетия - Алания, г Владикавказ, пр.Коста, 29-й военный городок	Владикавказ	15:09:0312026:4	0030020000000 Земли населенных пунктов	Для ведомственных целей	3	08:030	5 097	5 918,17	30 163 512,49
51569	Республика Северная Осетия - Алания, г Владикавказ, ул Гергиева	Владикавказ	15:09:0312026:459	0030020000000 Земли населенных пунктов	для содержания и эксплуатации тепловых сетей	6	03:012	10	2 223,01	22 230,10
51570	Республика Северная Осетия - Алания, г Владикавказ, ул Гергиева	Владикавказ	15:09:0312026:460	0030020000000 Земли населенных пунктов	для содержания и эксплуатации тепловых сетей	6	03:012	1 579	2 223,01	3 287 870,16
51571	Российская Федерация, Республика Северная Осетия-Алания, г Владикавказ, пркт Коста, 29 военный городок	Владикавказ	15:09:0312026:487	0030020000000 Земли населенных пунктов	гараж для собственных нужд	7	02:071	19	3 115,89	156 635,60
51572	Российская Федерация, Республика Северная Осетия-Алания, г Владикавказ, 29 военный городок, корп. 14	Владикавказ	15:09:0312026:492	0030020000000 Земли населенных пунктов	для размещения гаражей для собственных нужд	7	02:071	26	3 115,89	85 851,14
51573	Республика Северная Осетия - Алания, г. Владикавказ, пр.Коста, 29 военный городок	Владикавказ	15:09:0312026:494	0030020000000 Земли населенных пунктов	Для размещения гаражей для собственных нужд	7	02:071	41	3 115,89	112 724,87
51574	Республика Северная Осетия - Алания, г. Владикавказ, ул Гергиева, 29 Военный городок	Владикавказ	15:09:0312026:496	0030020000000 Земли населенных пунктов	Для размещения гаражей для собственных нужд	7	02:071	18	3 115,89	61 186,72
51575	Республика Северная Осетия - Алания, г. Владикавказ, 29 военный городок	Владикавказ	15:09:0312026:498	0030020000000 Земли населенных пунктов	Для размещения гаражей для собственных нужд	7	02:071	31	3 115,89	116 140,26
51576	Российская Федерация, Республика Северная Осетия-Алания, г Владикавказ, 29 Военный городок, корпус 4	Владикавказ	15:09:0312026:499	0030020000000 Земли населенных пунктов	Для размещения гаражей для собственных нужд	7	02:071	26	3 115,89	95 644,92
51577	Респ. Северная Осетия - Алания, г. Владикавказ, ул. Гергиева	Владикавказ	15:09:0312026:5	0030020000000 Земли населенных пунктов	Под общественную застройку	3	03:080	5 952	5 918,17	35 231 447,04
51578	Республика Северная Осетия - Алания, г. Владикавказ, пр.Коста, 29 военный городок	Владикавказ	15:09:0312026:504	0030020000000 Земли населенных пунктов	Для размещения гаражей для собственных нужд	7	02:071	27	3 115,89	82 229,03
51579	Российская Федерация, Республика Северная Осетия-Алания, г Владикавказ, городок Военный 29-й	Владикавказ	15:09:0312026:510	0030020000000 Земли населенных пунктов	Размещение гаражей для собственных нужд	7	02:071	14	3 115,89	43 601,91
51580	Республика Северная Осетия - Алания, г. Владикавказ, 29-й Военный городок	Владикавказ	15:09:0312026:515	0030020000000 Земли населенных пунктов	Хранение автотранспорта	7	02:071	27	3 115,89	78 565,17
51581	Республика Северная Осетия - Алания, г. Владикавказ, ул. Гергиева	Владикавказ	15:09:0312026:517	0030020000000 Земли населенных пунктов	Блокированная жилая застройка	13	02:010	61	1 575,21	279 089,61
51582	Республика Северная Осетия - Алания, г. Владикавказ, ул. Гергиева	Владикавказ	15:09:0312026:518	0030020000000 Земли населенных пунктов	Блокированная жилая застройка	13	02:010	92	1 575,21	423 922,06
51583	Российская Федерация, Республика Северная Осетия - Алания, г. Владикавказ, ул. Гергиева, 7	Владикавказ	15:09:0312026:520	0030020000000 Земли населенных пунктов	Для размещения гаражей для собственных нужд	7	02:071	22	3 115,89	75 149,58
51584	Российская Федерация, Республика Северная Осетия - Алания, г. Владикавказ, ул. Гергиева	Владикавказ	15:09:0312026:521	0030020000000 Земли населенных пунктов	Блокированная жилая застройка	13	02:010	61	1 575,21	279 089,61
51585	Российская Федерация, Республика Северная Осетия - Алания, г. Владикавказ, ул. Гергиева	Владикавказ	15:09:0312026:526	0030020000000 Земли населенных пунктов	Для размещения гаражей для собственных нужд	7	02:071	20	3 115,89	68 317,80

№ пп	Местоположение ЗУ	Район	Кадастровый номер ЗУ	Категория земель	Разрешенное использование по документу	Код вида разрешенного использования (в соответствии с классификатором видов разрешенного использования земельных участков)	Вид использования объектов недвижимости	Площадь	УПКС	КС
51586	Российская Федерация, Республика Северная Осетия - Алания, г. Владикавказ, Военный 29-й	Владикавказ	15:09:0312026:532	0030020000000 Земли населенных пунктов	Для размещения гаражей для собственных нужд	7	02.07.1	32	3 415,89	109 308,48
51587	Российская Федерация, Республика Северная Осетия - Алания, г. Владикавказ, пр.Коста 29 военный городок	Владикавказ	15:09:0312026:534	0030020000000 Земли населенных пунктов	Для размещения гаражей для собственных нужд	7	02.07.1	56	3 415,89	191 289,84
51588	Российская Федерация, Республика Северная Осетия - Алания, г. Владикавказ, ул. Герцена, 13а	Владикавказ	15:09:0312026:535	0030020000000 Земли населенных пунктов	Хранение автотранспорта	7	02.07.1	24	3 415,89	81 981,36
51589	Российская Федерация, Республика Северная Осетия - Алания, г. Владикавказ, ул. Герцена, 13 "б"	Владикавказ	15:09:0312026:536	0030020000000 Земли населенных пунктов	Хранение автотранспорта	7	02.07.1	24	3 415,89	81 981,36
51590	Российская Федерация, Республика Северная Осетия - Алания, г. Владикавказ, ул. Герцена, 13а	Владикавказ	15:09:0312026:537	0030020000000 Земли населенных пунктов	Хранение автотранспорта	7	02.07.1	25	3 415,89	85 397,25
51591	Российская Федерация, Республика Северная Осетия - Алания, г. Владикавказ, г-к Военный 29-й, корп. 14	Владикавказ	15:09:0312026:540	0030020000000 Земли населенных пунктов	хранение автотранспорта	7	02.07.1	25	3 415,89	85 397,25
51592	Российская Федерация, Республика Северная Осетия - Алания, г. Владикавказ, г-к Военный 29-й	Владикавказ	15:09:0312026:541	0030020000000 Земли населенных пунктов	Размещение гаражей для собственных нужд	7	02.07.1	19	3 415,89	64 901,91
51593	Республика Северная Осетия-Алания, г Владикавказ, ул Герцена, д 9	Владикавказ	15:09:0312026:7	0030020000000 Земли населенных пунктов	Под общественную застройку	3	03.08.0	140	1 518,17	212 543,80
51594	Респ. Северная Осетия - Алания, г. Владикавказ, ул. Герцена, 9	Владикавказ	15:09:0312026:8	0030020000000 Земли населенных пунктов	Индивидуальный жилой дом	13	02.01.0	553	4 575,24	3 445 155,72
51595	Республика Северная Осетия-Алания, г Владикавказ, ул Герцена, ГСК 13	Владикавказ	15:09:0312026:9	0030020000000 Земли населенных пунктов	Под общественную застройку	7	02.07.1	2 696	3 415,89	9 209 239,44
51596	Респ. Северная Осетия - Алания, г. Владикавказ, СНО "Учитель", дом сад 12/1	Владикавказ	15:09:0321001:10	0030020000000 Земли населенных пунктов	Под садоводство	13	13.02.1	425	1 164,17	494 772,25
51597	Республика Северная Осетия-Алания, г. Владикавказ, СНО "Учитель", пр. Коста, 3	Владикавказ	15:09:0321001:100	0030020000000 Земли населенных пунктов	Коллективное садоводство	13	13.02.1	706	1 164,17	821 904,02
51598	Респ. Северная Осетия - Алания, г. Владикавказ, СНО "Учитель", сад 544/3	Владикавказ	15:09:0321001:1000	0030020000000 Земли населенных пунктов	Коллективное садоводство	13	13.02.1	516	1 164,17	600 711,72
51599	Респ. Северная Осетия - Алания, г. Владикавказ, СНО "Учитель", уч 546/3	Владикавказ	15:09:0321001:1001	0030020000000 Земли населенных пунктов	коллективное садоводство	13	13.02.1	431	1 164,17	501 757,27
51600	Респ. Северная Осетия - Алания, г. Владикавказ, пр.Коста 3"а". Садоводческое некоммерческое товарищество "Учитель", 547/3	Владикавказ	15:09:0321001:1002	0030020000000 Земли населенных пунктов	Для садоводства	13	13.02.1	433	1 164,17	504 085,61
51601	Северная Осетия - Алания респ. г Владикавказ, СНО "Учитель", участок № 259/3	Владикавказ	15:09:0321001:1003	0030020000000 Земли населенных пунктов	коллективное садоводство	13	13.02.1	500	1 164,17	582 085,00
51602	Респ. Северная Осетия - Алания, г. Владикавказ, СНО "Учитель",участок № 260/3	Владикавказ	15:09:0321001:1004	0030020000000 Земли населенных пунктов	коллективное садоводство	13	13.02.1	500	1 164,17	582 085,00
51603	Респ. Северная Осетия - Алания, г. Владикавказ, СНО "Учитель", участок № 261/3	Владикавказ	15:09:0321001:1005	0030020000000 Земли населенных пунктов	Коллективное садоводство	13	13.02.1	500	1 164,17	582 085,00
51604	Северная Осетия - Алания респ, г Владикавказ, пр-кт Коста, 3 "а", Садоводческое некоммерческое объединение "Учитель", участок № 262/3	Владикавказ	15:09:0321001:1006	0030020000000 Земли населенных пунктов	Коллективное садоводство	13	13.02.1	500	1 164,17	582 085,00
51605	Респ. Северная Осетия - Алания, г. Владикавказ, пр. Коста, 3 «а», садоводческое некоммерческое объединение "Учитель", сад № 264/3	Владикавказ	15:09:0321001:1007	0030020000000 Земли населенных пунктов	коллективное садоводство	13	13.02.1	500	1 164,17	582 085,00
51606	Респ. Северная Осетия - Алания, г. Владикавказ, пр. Коста, 3 "а", садоводческое некоммерческое объединение "Учитель", участок №265/3	Владикавказ	15:09:0321001:1008	0030020000000 Земли населенных пунктов	Для садоводства	13	13.02.1	500	1 164,17	582 085,00
51607	Респ. Северная Осетия - Алания, г. Владикавказ, пр. Коста. 3 "а". садоводческое некоммерческое объединение "Учитель", сад №266/3	Владикавказ	15:09:0321001:1009	0030020000000 Земли населенных пунктов	коллективное садоводство	13	13.02.1	500	1 164,17	582 085,00
51608	Республика Северная Осетия-Алания, г Владикавказ, пр. Коста. 3 "а". садоводческое некоммерческое объединение " Учитель". сад № 126/1	Владикавказ	15:09:0321001:101	0030020000000 Земли населенных пунктов	Коллективное садоводство	13	13.02.1	1 000	1 164,17	1 164 170,00
51609	Северная Осетия - Алания респ. г. Владикавказ, пр. Коста, 3 "а", садоводческое некоммерческое объединение "Учитель", участок 268/3	Владикавказ	15:09:0321001:1010	0030020000000 Земли населенных пунктов	Для садоводства	13	13.02.1	500	1 164,17	582 085,00
51610	Респ Северная Осетия - Алания, г Владикавказ, пр. Коста. 3 "а". Садоводческое некоммерческое объединение " Учитель", 269/3	Владикавказ	15:09:0321001:1011	0030020000000 Земли населенных пунктов	Для садоводства	13	13.02.1	500	1 164,17	582 085,00
51611	Республика Северная Осетия-Алания, г Владикавказ, пр-кт Коста. 3а. Садоводческое некоммерческое объединение "Учитель", сад 271/3	Владикавказ	15:09:0321001:1012	0030020000000 Земли населенных пунктов	коллективное садоводство	13	13.02.1	501	1 164,17	583 249,17
51612	Республика Северная Осетия-Алания, г Владикавказ, пр-кт Коста. 3 "а". Садоводческое некоммерческое объединение "Учитель", уч. 272/3	Владикавказ	15:09:0321001:1013	0030020000000 Земли населенных пунктов	коллективное садоводство	13	13.02.1	500	1 164,17	582 085,00
51613	Республика Северная Осетия-Алания, г Владикавказ, СНО Учитель, уч 273/3	Владикавказ	15:09:0321001:1014	0030020000000 Земли населенных пунктов	Коллективное садоводство	13	13.02.1	500	1 164,17	582 085,00
51614	Респ. Северная Осетия - Алания, г. Владикавказ, пр-кт Коста 3 "а". садоводческое некоммерческое объединение "Учитель", 275/3	Владикавказ	15:09:0321001:1015	0030020000000 Земли населенных пунктов	коллективное садоводство	13	13.02.1	500	1 164,17	582 085,00
51615	Северная Осетия - Алания респ, г. Владикавказ, пр. Коста. 3 "а". садоводческое некоммерческое объединение "Учитель", участок № 276/3	Владикавказ	15:09:0321001:1016	0030020000000 Земли населенных пунктов	для садоводства	13	13.02.1	500	1 164,17	582 085,00
51616	Республика Северная Осетия-Алания, г Владикавказ, СНО Учитель, уч 277/3	Владикавказ	15:09:0321001:1017	0030020000000 Земли населенных пунктов	Коллективное садоводство	13	13.02.1	500	1 164,17	582 085,00
51617	Республика Северная Осетия-Алания, г. Владикавказ, пр. Коста, 3 "а", Садоводческое некоммерческое объединение "Учитель", № 278/3	Владикавказ	15:09:0321001:1018	0030020000000 Земли населенных пунктов	Для садоводства	13	13.02.1	479	1 164,17	557 637,43
51618	Респ. Северная Осетия - Алания, г. Владикавказ, СНО "Учитель", сад 270/3	Владикавказ	15:09:0321001:1019	0030020000000 Земли населенных пунктов	Коллективное садоводство	13	13.02.1	455	1 164,17	529 697,35
51619	Республика Северная Осетия-Алания, г Владикавказ, пр-кт Коста. д 3а. Садоводческое некоммерческое объединение "Учитель", сад №127/1	Владикавказ	15:09:0321001:102	0030020000000 Земли населенных пунктов	Для коллективного садоводства	13	13.02.1	603	1 164,17	701 994,51
51620	Респ. Северная Осетия - Алания, г. Владикавказ, СНО "Учитель", сад 280/3	Владикавказ	15:09:0321001:1020	0030020000000 Земли населенных пунктов	Под садоводство	13	13.02.1	463	1 164,17	539 010,71
51621	Респ. Северная Осетия - Алания, г. Владикавказ, СНО "Учитель", сад 281/3	Владикавказ	15:09:0321001:1021	0030020000000 Земли населенных пунктов	Под садоводство	13	13.02.1	450	1 164,17	523 876,50
51622	Респ. Северная Осетия - Алания, г. Владикавказ, СНО "Учитель" ,дом участок № 282/3	Владикавказ	15:09:0321001:1022	0030020000000 Земли населенных пунктов	Для садоводства	13	13.02.1	446	1 164,17	519 219,82
51623	Респ. Северная Осетия - Алания, г. Владикавказ, СНО "Учитель", сад 103/3	Владикавказ	15:09:0321001:1023	0030020000000 Земли населенных пунктов	Для коллективного садоводства	13	13.02.1	479	1 164,17	557 637,43
51624	Республика Северная Осетия-Алания, г. Владикавказ, пр. Коста 3 "а". Садоводческое некоммерческое объединение "Учитель", участок № 287/3	Владикавказ	15:09:0321001:1024	0030020000000 Земли населенных пунктов	коллективное садоводство	13	13.02.1	482	1 164,17	561 129,94
51625	Российская Федерация, Республика Северная Осетия-Алания, городской округ город Владикавказ, г. Владикавказ	Владикавказ	15:09:0321001:1025	0030020000000 Земли населенных пунктов	Под садоводство	13	13.02.1	482	433,76	209 972,32
51626	Респ. Северная Осетия - Алания, г. Владикавказ, СНО "Учитель", сад 292/3	Владикавказ	15:09:0321001:1027	0030020000000 Земли населенных пунктов	для садоводство	13	13.02.1	472	1 164,17	549 488,24
51627	Республика Северная Осетия-Алания, г Владикавказ, СНО Учитель, уч 293/3	Владикавказ	15:09:0321001:1028	0030020000000 Земли населенных пунктов	Под садоводство	13	13.02.1	486	1 164,17	565 786,62
51628	Респ. Северная Осетия - Алания, г. Владикавказ, СНО "Учитель", 294/3	Владикавказ	15:09:0321001:1029	0030020000000 Земли населенных пунктов	Для садоводства или огородничества	13	13.02.1	476	1 164,17	554 144,92
51629	Республика Северная Осетия-Алания, г. Владикавказ, пр. Коста, 3 "а", садоводческое некоммерческое объединение "Учитель", сад №128/1	Владикавказ	15:09:0321001:103	0030020000000 Земли населенных пунктов	Для коллективного садоводства	13	13.02.1	560	1 164,17	651 935,20
51630	Респ. Северная Осетия - Алания, г. Владикавказ, СНО "Учитель", сад 297/3	Владикавказ	15:09:0321001:1030	0030020000000 Земли населенных пунктов	Под садоводство	13	13.02.1	485	1 164,17	564 622,45
51631	Респ. Северная Осетия - Алания, г. Владикавказ, СНО "Учитель", сад 298/3	Владикавказ	15:09:0321001:1031	0030020000000 Земли населенных пунктов	Под садоводство	13	13.02.1	472	1 164,17	549 488,24
51632	Республика Северная Осетия-Алания, г. Владикавказ, пр-кт Коста. д 3а. Садоводческое некоммерческое объединение "Учитель", сад 299/3	Владикавказ	15:09:0321001:1032	0030020000000 Земли населенных пунктов	коллективное садоводство	13	13.02.1	481	1 164,17	559 965,77
51633	Респ. Северная Осетия - Алания, г. Владикавказ, СНО "Учитель", сад 300/3	Владикавказ	15:09:0321001:1033	0030020000000 Земли населенных пунктов	Под садоводство	13	13.02.1	481	1 164,17	559 965,77
51634	Республика Северная Осетия-Алания, г Владикавказ, пр-кт Коста, 3 "а", Садоводческое некоммерческое объединение "Учитель", участок № 301/3	Владикавказ	15:09:0321001:1034	0030020000000 Земли населенных пунктов	коллективное садоводство	13	13.02.1	491	1 164,17	571 607,47
51635	Респ. Северная Осетия - Алания, г. Владикавказ, СНО"Учитель", участок №284/3	Владикавказ	15:09:0321001:1035	0030020000000 Земли населенных пунктов	Для садоводства	13	13.02.1	478	1 164,17	556 473,26
51636	Респ. Северная Осетия - Алания, г. Владикавказ, СНО "Учитель", сад 304/3	Владикавказ	15:09:0321001:1036	0030020000000 Земли населенных пунктов	Для садоводства или огородничества	13	13.02.1	485	1 164,17	564 622,45
51637	Респ. Северная Осетия - Алания, г. Владикавказ, СНО "Учитель", сад 305/3	Владикавказ	15:09:0321001:1037	0030020000000 Земли населенных пунктов	Под садоводство	13	13.02.1	478	1 164,17	556 473,26
51638	Респ. Северная Осетия - Алания, г. Владикавказ, СНО "Учитель", сад 307/3	Владикавказ	15:09:0321001:1038	0030020000000 Земли населенных пунктов	для садоводство	13	13.02.1	480	1 164,17	558 801,60
51639	Северная Осетия - Алания респ, г. Владикавказ, пр. Коста. 3 "а". Садоводческое некоммерческое объединение "Учитель", участок № 311/3	Владикавказ	15:09:0321001:1039	0030020000000 Земли населенных пунктов	Для садоводства	13	13.02.1	489	1 164,17	569 279,13
51640	Республика Северная Осетия-Алания, г Владикавказ, снт Учитель, д 131/1	Владикавказ	15:09:0321001:104	0030020000000 Земли населенных пунктов	коллективные сады	13	13.02.1	500	1 164,17	582 085,00

№ пп	Местоположение ЗУ	Район	Кадастровый номер ЗУ	Категория земель	Разрешенное использование по документу	Код вида разрешенного использования (в соответствии с классификатором видов разрешенного использования земельных участков)	Вид использования объектов недвижимости	Площадь	УПКС	КС
51641	Северная Осетия - Алания респ. г. Владикавказ. Проспект Коста. 3 "а". садоводческое некоммерческое объединение "Учитель", сад №3/312	Владикавказ	15:09:0321001:1040	003002000000 Земли населенных пунктов	коллективное садоводство	13	13.021	473	1 164,17	550 652,41
51642	Респ. Северная Осетия - Алания, г. Владикавказ, СНО "Учитель", сад 313/3	Владикавказ	15:09:0321001:1041	003002000000 Земли населенных пунктов	Под садоводство	13	13.021	509	1 164,17	592 562,53
51643	Северная Осетия - Алания респ. г. Владикавказ, пр-кт Коста. 3 "а". садоводческое товарищество "Учитель", сад №3/315	Владикавказ	15:09:0321001:1042	003002000000 Земли населенных пунктов	коллективное садоводство	13	13.021	477	1 164,17	555 309,09
51644	Респ. Северная Осетия - Алания, г. Владикавказ, СНО "Учитель", сад 314/3	Владикавказ	15:09:0321001:1043	003002000000 Земли населенных пунктов	Под садоводство	13	13.021	500	1 164,17	582 085,00
51645	Республика Северная Осетия-Алания, г Владикавказ, СНО "Учитель", сл ч №316/3	Владикавказ	15:09:0321001:1044	003002000000 Земли населенных пунктов	Под садоводство	13	13.021	468	1 164,17	544 831,56
51646	Республика Северная Осетия-Алания, г Владикавказ, СНО Учитель, уч 318/3	Владикавказ	15:09:0321001:1045	003002000000 Земли населенных пунктов	Под садоводство	13	13.021	486	1 164,17	565 786,62
51647	Респ. Северная Осетия - Алания, г. Владикавказ, СНО "Учитель", сад 319/3	Владикавказ	15:09:0321001:1046	003002000000 Земли населенных пунктов	для садоводства	13	13.021	468	1 164,17	544 831,56
51648	Респ. Северная Осетия - Алания, г. Владикавказ, СНО "Учитель", сад 320/3	Владикавказ	15:09:0321001:1047	003002000000 Земли населенных пунктов	Под садоводство	13	13.021	469	1 164,17	545 995,73
51649	Респ. Северная Осетия - Алания, г. Владикавказ, СНО "Учитель", дом сад №321/3	Владикавказ	15:09:0321001:1048	003002000000 Земли населенных пунктов	Для садоводства	13	13.021	500	1 164,17	582 085,00
51650	Респ. Северная Осетия - Алания, г. Владикавказ, СНО "Учитель", сад 323/3	Владикавказ	15:09:0321001:1049	003002000000 Земли населенных пунктов	Под садоводство	13	13.021	499	1 164,17	580 920,83
51651	Респ. Северная Осетия - Алания, г. Владикавказ, СНО "Учитель", сад №132/1	Владикавказ	15:09:0321001:105	003002000000 Земли населенных пунктов	Коллективное садоводство	13	13.021	506	1 164,17	589 070,02
51652	Северная Осетия - Алания респ. г. Владикавказ. СНО "Учитель". сад №324/3	Владикавказ	15:09:0321001:1050	003002000000 Земли населенных пунктов	коллективное садоводство	13	13.021	550	1 164,17	640 293,50
51653	Северная Осетия - Алания респ. г. Владикавказ. пр-кт Коста. 3 "а". Садоводческое некоммерческое объединение "Учитель", участок №325/3	Владикавказ	15:09:0321001:1051	003002000000 Земли населенных пунктов	Для коллективного садоводства	13	13.021	500	1 164,17	582 085,00
51654	Респ. Северная Осетия - Алания, г. Владикавказ, Садоводческое некоммерческое объединение "Учитель", сад №327/3	Владикавказ	15:09:0321001:1052	003002000000 Земли населенных пунктов	Для садоводства	13	13.021	480	1 164,17	558 801,60
51655	Республика Северная Осетия-Алания, г Владикавказ, СНО Учитель, уч 328/3	Владикавказ	15:09:0321001:1053	003002000000 Земли населенных пунктов	Под садоводство	13	13.021	405	1 164,17	471 488,85
51656	Респ. Северная Осетия - Алания, г. Владикавказ, СНО "Учитель", 330/3	Владикавказ	15:09:0321001:1054	003002000000 Земли населенных пунктов	Под садоводство	13	13.021	434	1 164,17	505 249,78
51657	Республика Северная Осетия-Алания, г Владикавказ, пр-кт Коста, д 3а, Садоводческое некоммерческое объединение "Учитель", сад 332/3	Владикавказ	15:09:0321001:1055	003002000000 Земли населенных пунктов	коллективное садоводство	13	13.021	437	1 164,17	508 742,29
51658	Респ. Северная Осетия - Алания, г. Владикавказ, СНО "Учитель", сад 334/3	Владикавказ	15:09:0321001:1056	003002000000 Земли населенных пунктов	Под садоводство	13	13.021	456	1 164,17	530 861,52
51659	Респ. Северная Осетия - Алания, г. Владикавказ, СНО "Учитель", сад №335/3	Владикавказ	15:09:0321001:1057	003002000000 Земли населенных пунктов	Под садоводство	13	13.021	491	1 164,17	571 607,47
51660	Респ. Северная Осетия - Алания, г. Владикавказ, СНО "Учитель", участок №339/3	Владикавказ	15:09:0321001:1058	003002000000 Земли населенных пунктов	Под садоводство	13	13.021	489	1 164,17	569 279,13
51661	Респ. Северная Осетия - Алания, г. Владикавказ, с/т "Учитель", 340/3	Владикавказ	15:09:0321001:1059	003002000000 Земли населенных пунктов	коллективное садоводство	13	13.021	500	1 164,17	582 085,00
51662	Респ. Северная Осетия - Алания, г. Владикавказ, СНО "Учитель", сад №133/1	Владикавказ	15:09:0321001:106	003002000000 Земли населенных пунктов	Коллективное садоводство	13	13.021	516	1 164,17	600 711,72
51663	Респ. Северная Осетия - Алания, г. Владикавказ, с/т "Учитель", 341/3	Владикавказ	15:09:0321001:1060	003002000000 Земли населенных пунктов	коллективное садоводство	13	13.021	500	1 164,17	582 085,00
51664	Российская Федерация, Республика Северная Осетия - Алания, г Владикавказ, СНО Учитель, сад № 3/342	Владикавказ	15:09:0321001:1061	003002000000 Земли населенных пунктов	Под садоводство	13	13.021	480	1 164,17	558 801,60
51665	Респ. Северная Осетия - Алания, г. Владикавказ, СНО "Учитель", сад №1412/3	Владикавказ	15:09:0321001:1062	003002000000 Земли населенных пунктов	Под садоводство	13	13.021	475	1 164,17	552 980,75
51666	Респ. Северная Осетия - Алания, г. Владикавказ, СНО "Учитель", сад №344/3	Владикавказ	15:09:0321001:1063	003002000000 Земли населенных пунктов	для садоводства	13	13.021	462	1 164,17	537 846,54
51667	Респ. Северная Осетия - Алания, г. Владикавказ, СНО "Учитель", сад 345/3	Владикавказ	15:09:0321001:1064	003002000000 Земли населенных пунктов	Под садоводство	13	13.021	476	1 164,17	554 144,92
51668	Респ. Северная Осетия - Алания, г. Владикавказ, СНО "Учитель", 346/3	Владикавказ	15:09:0321001:1065	003002000000 Земли населенных пунктов	коллективное садоводство	13	13.021	483	1 164,17	562 294,11
51669	Респ. Северная Осетия - Алания, г. Владикавказ, СНО "Учитель", сад №347/3	Владикавказ	15:09:0321001:1066	003002000000 Земли населенных пунктов	коллективное садоводство	13	13.021	475	1 164,17	552 980,75
51670	Северная Осетия - Алания респ. г. Владикавказ, пр-кт Коста, 3 "а", Садоводческое некоммерческое объединение "Учитель", участок №348/3	Владикавказ	15:09:0321001:1067	003002000000 Земли населенных пунктов	Для коллективного садоводства	13	13.021	474	1 164,17	551 816,58
51671	Респ. Северная Осетия - Алания, г. Владикавказ, СНО "Учитель", участок №351/3	Владикавказ	15:09:0321001:1068	003002000000 Земли населенных пунктов	под садоводство	13	13.021	463	1 164,17	539 010,71
51672	Респ. Северная Осетия - Алания, г. Владикавказ, СНО "Учитель", сад №3/352	Владикавказ	15:09:0321001:1069	003002000000 Земли населенных пунктов	Для садоводства	13	13.021	501	1 164,17	583 249,17
51673	Респ. Северная Осетия - Алания, г. Владикавказ, СНО "Учитель", дом сад 1/134	Владикавказ	15:09:0321001:107	003002000000 Земли населенных пунктов	для садоводства	13	13.021	529	1 164,17	615 845,93
51674	Респ. Северная Осетия - Алания, г. Владикавказ, СНО "Учитель", сад №353/3	Владикавказ	15:09:0321001:1070	003002000000 Земли населенных пунктов	Коллективное садоводство	13	13.021	490	1 164,17	570 443,30
51675	Респ. Северная Осетия - Алания, г. Владикавказ, СНО "Учитель", сад №357/3	Владикавказ	15:09:0321001:1071	003002000000 Земли населенных пунктов	Для садоводства	13	13.021	475	1 164,17	552 980,75
51676	Респ. Северная Осетия - Алания, г. Владикавказ, с/т "Учитель", 358/3	Владикавказ	15:09:0321001:1072	003002000000 Земли населенных пунктов	коллективное садоводство	13	13.021	500	1 164,17	582 085,00
51677	Республика Северная Осетия-Алания, г. Владикавказ, пр. Коста, 3 "а", садоводческое некоммерческое объединение "Учитель", сад №359/3	Владикавказ	15:09:0321001:1073	003002000000 Земли населенных пунктов	Для коллективного садоводства	13	13.021	486	1 164,17	565 786,62
51678	Республика Северная Осетия - Алания г.Владикавказ СНО "Учитель", уч.361/3	Владикавказ	15:09:0321001:1074	003002000000 Земли населенных пунктов	Земельные участки (территории) общего пользования	6	12.001	500	615,47	307 735,00
51679	Республика Северная Осетия-Алания, г Владикавказ, снт Учитель, д 362/3	Владикавказ	15:09:0321001:1076	003002000000 Земли населенных пунктов	коллективное садоводство	13	13.021	500	1 164,17	582 085,00
51680	Респ. Северная Осетия - Алания, г. Владикавказ, СНО "Учитель", участок №364/3	Владикавказ	15:09:0321001:1077	003002000000 Земли населенных пунктов	Коллективное садоводство	13	13.021	476	1 164,17	554 144,92
51681	Респ. Северная Осетия - Алания, г. Владикавказ, с/т "Учитель", 365/3	Владикавказ	15:09:0321001:1078	003002000000 Земли населенных пунктов	коллективное садоводство	13	13.021	492	1 164,17	572 771,64
51682	Республика Северная Осетия-Алания, г Владикавказ, СНО Учитель, уч 367/3	Владикавказ	15:09:0321001:1079	003002000000 Земли населенных пунктов	Для садоводства	13	13.021	483	1 164,17	562 294,11
51683	Респ. Северная Осетия - Алания, г. Владикавказ, СНО "Учитель", дом сад 1/135	Владикавказ	15:09:0321001:108	003002000000 Земли населенных пунктов	Под садоводство	13	13.021	500	1 164,17	582 085,00
51684	Респ. Северная Осетия - Алания, г. Владикавказ, СНО "Учитель", сад 368/3	Владикавказ	15:09:0321001:1080	003002000000 Земли населенных пунктов	Под садоводство	13	13.021	465	1 164,17	541 339,05
51685	Республика Северная Осетия-Алания, г Владикавказ, СНО Учитель, уч 369/3	Владикавказ	15:09:0321001:1081	003002000000 Земли населенных пунктов	Под садоводство	13	13.021	467	1 164,17	543 667,39
51686	Респ. Северная Осетия - Алания, г. Владикавказ, СНО "Учитель", участок №371/3	Владикавказ	15:09:0321001:1082	003002000000 Земли населенных пунктов	Для садоводства	13	13.021	480	1 164,17	558 801,60
51687	Респ. Северная Осетия - Алания, г. Владикавказ, СНО "Учитель", сад 372/3	Владикавказ	15:09:0321001:1083	003002000000 Земли населенных пунктов	Под садоводство	13	13.021	500	1 164,17	582 085,00
51688	Респ. Северная Осетия - Алания, г. Владикавказ, СНО "Учитель", сад №376/3	Владикавказ	15:09:0321001:1084	003002000000 Земли населенных пунктов	коллективное садоводство	13	13.021	479	1 164,17	557 637,43
51689	Респ. Северная Осетия - Алания, г. Владикавказ, СНО "Учитель", сад 377/3	Владикавказ	15:09:0321001:1085	003002000000 Земли населенных пунктов	Под садоводство	13	13.021	481	1 164,17	559 965,77
51690	Респ. Северная Осетия - Алания, г. Владикавказ, СНО "Учитель", участок №378/3	Владикавказ	15:09:0321001:1086	003002000000 Земли населенных пунктов	Под садоводство	13	13.021	481	1 164,17	559 965,77
51691	Респ. Северная Осетия - Алания, г. Владикавказ, СНО "Учитель", участок №379/3	Владикавказ	15:09:0321001:1087	003002000000 Земли населенных пунктов	Для садоводства	13	13.021	488	1 164,17	568 114,96
51692	Респ. Северная Осетия - Алания, г. Владикавказ, СНО "Учитель", сад №380/3	Владикавказ	15:09:0321001:1088	003002000000 Земли населенных пунктов	коллективное садоводство	13	13.021	487	1 164,17	566 950,79
51693	Респ. Северная Осетия - Алания, г. Владикавказ, пр. Коста, 3 "а", садоводческое некоммерческое объединение "Учитель", сад №382/3	Владикавказ	15:09:0321001:1089	003002000000 Земли населенных пунктов	для садоводства	13	13.021	473	1 164,17	550 652,41
51694	Респ. Северная Осетия - Алания, г. Владикавказ, СНО "Учитель", дом сад №1.36/1	Владикавказ	15:09:0321001:109	003002000000 Земли населенных пунктов	Под садоводство	13	13.021	487	1 164,17	566 950,79
51695	Республика Северная Осетия-Алания, г Владикавказ, СНО Учитель, уч 383/3	Владикавказ	15:09:0321001:1090	003002000000 Земли населенных пунктов	Для садоводства	13	13.021	501	1 164,17	583 249,17
51696	Респ. Северная Осетия - Алания, г. Владикавказ, пр. Коста, 3 "а", садоводческое некоммерческое объединение "Учитель", сад 384/3	Владикавказ	15:09:0321001:1091	003002000000 Земли населенных пунктов	для ведения коллективного садоводства	13	13.021	483	1 164,17	562 294,11
51697	Российская Федерация, Республика Северная Осетия - Алания, городской округ город Владикавказ, г Владикавказ, тер. СНО Учитель, з/у 388/3	Владикавказ	15:09:0321001:1092	003002000000 Земли населенных пунктов	коллективное садоводство	13	13.021	474	1 164,17	551 816,58
51698	Респ. Северная Осетия - Алания, г. Владикавказ, пр-кт Коста. 3 "а" . садоводческое некоммерческое объединение "Учитель", сад №389/3	Владикавказ	15:09:0321001:1093	003002000000 Земли населенных пунктов	Для коллективного садоводства	13	13.021	478	1 164,17	556 473,26
51699	Респ. Северная Осетия - Алания, г. Владикавказ, с/т "Учитель", 390/3	Владикавказ	15:09:0321001:1094	003002000000 Земли населенных пунктов	коллективное садоводство	13	13.021	458	1 164,17	533 189,86
51700	Респ. Северная Осетия - Алания, г. Владикавказ, СНО "Учитель", сад 392/3	Владикавказ	15:09:0321001:1095	003002000000 Земли населенных пунктов	Под садоводство	13	13.021	721	1 164,17	839 366,57
51701	Респ. Северная Осетия - Алания, г. Владикавказ, СНО "Учитель", сад 393/3	Владикавказ	15:09:0321001:1096	003002000000 Земли населенных пунктов	Под садоводство	13	13.021	723	1 164,17	841 694,91
51702	Северная Осетия - Алания респ. г. Владикавказ, Садоводческое некоммерческое объединение "Учитель". сад № 394/3	Владикавказ	15:09:0321001:1097	003002000000 Земли населенных пунктов	коллективное садоводство	13	13.021	492	1 164,17	572 771,64
51703	Респ. Северная Осетия - Алания, г. Владикавказ, СНО "Учитель", сад №397/3	Владикавказ	15:09:0321001:1098	003002000000 Земли населенных пунктов	Коллективное садоводство	13	13.021	595	1 164,17	692 681,15
51704	Респ. Северная Осетия - Алания, г. Владикавказ, СНО "Учитель", участок 403/3	Владикавказ	15:09:0321001:1099	003002000000 Земли населенных пунктов	под садоводство	13	13.021	475	1 164,17	552 980,75
51705	Респ. Северная Осетия - Алания, г. Владикавказ, СНО "Учитель", дом сад № 13/1	Владикавказ	15:09:0321001:11	003002000000 Земли населенных пунктов	под садоводство	13	13.021	420	1 164,17	488 951,40

№ пп	Местоположение ЗУ	Район	Кадастровый номер ЗУ	Категория земель	Разрешенное использование по документу	Код вида разрешенного использования (в соответствии с классификатором видов разрешенного использования земельных участков)	Вид использования объектов недвижимости	Площадь	УПКС	КС
51706	Республика Северная Осетия-Алания, г. Владикавказ, Проспект Коста 3"а", садоводческое некоммерческое объединение "Учитель", сад №41/137	Владикавказ	15:09:0321001:110	0030020000000 Земли населенных пунктов	Для коллективного садоводства	13	13.021	477	1 164,17	555 309,09
51707	Респ. Северная Осетия - Алания, г. Владикавказ, СНО "Учитель", сад №405/3	Владикавказ	15:09:0321001:1100	0030020000000 Земли населенных пунктов	Для садоводства	13	13.021	500	1 164,17	582 085,00
51708	Российская Федерация, Республика Северная Осетия - Алания, г. Владикавказ, садоводческое некоммерческое объединение "Учитель", участок №549/3	Владикавказ	15:09:0321001:1101	0030020000000 Земли населенных пунктов	Ведение садоводства	13	13.021	600	1 164,17	698 502,00
51709	Респ. Северная Осетия - Алания, г. Владикавказ, СНО "Учитель", сад 551/3	Владикавказ	15:09:0321001:1102	0030020000000 Земли населенных пунктов	Под садоводство	13	13.021	500	1 164,17	582 085,00
51710	Республика Северная Осетия - Алания, г. Владикавказ, с/т "Учитель", 554/3	Владикавказ	15:09:0321001:1103	0030020000000 Земли населенных пунктов	коллективное садоводство	13	13.021	500	1 164,17	582 085,00
51711	Республика Северная Осетия-Алания, г. Владикавказ, пр. Коста. 3 «а», садоводческое некоммерческое объединение "Учитель", сад №555/3	Владикавказ	15:09:0321001:1104	0030020000000 Земли населенных пунктов	коллективное садоводство	13	13.021	600	1 164,17	698 502,00
51712	Респ. Северная Осетия - Алания, г. Владикавказ, СНО "Учитель", сад №559/3	Владикавказ	15:09:0321001:1105	0030020000000 Земли населенных пунктов	Под садоводство	13	13.021	500	1 164,17	582 085,00
51713	Респ. Северная Осетия - Алания, г. Владикавказ, СНО "Учитель", сад №563/3	Владикавказ	15:09:0321001:1107	0030020000000 Земли населенных пунктов	Под садоводство	13	13.021	496	1 164,17	577 428,32
51714	Респ. Северная Осетия - Алания, г. Владикавказ, СНО "Учитель", сад 564/3	Владикавказ	15:09:0321001:1108	0030020000000 Земли населенных пунктов	для садоводства	13	13.021	503	1 164,17	585 577,51
51715	Респ. Северная Осетия - Алания, г. Владикавказ, СНО "Учитель", сад №565/3	Владикавказ	15:09:0321001:1109	0030020000000 Земли населенных пунктов	Под садоводство	13	13.021	470	1 164,17	547 159,90
51716	Республика Северная Осетия-Алания, г. Владикавказ, снт Учитель, д 139/1	Владикавказ	15:09:0321001:111	0030020000000 Земли населенных пунктов	Коллективные сады	13	13.021	500	1 164,17	582 085,00
51717	Респ. Северная Осетия - Алания, г. Владикавказ, с/т "Учитель", 566/3	Владикавказ	15:09:0321001:1110	0030020000000 Земли населенных пунктов	коллективное садоводство	13	13.021	500	1 164,17	582 085,00
51718	Респ. Северная Осетия - Алания, г. Владикавказ, с/т "Учитель", 568/3	Владикавказ	15:09:0321001:1111	0030020000000 Земли населенных пунктов	коллективное садоводство	13	13.021	500	1 164,17	582 085,00
51719	Респ. Северная Осетия - Алания, г. Владикавказ, СНО "Учитель", сад 569/3	Владикавказ	15:09:0321001:1112	0030020000000 Земли населенных пунктов	Под садоводство	13	13.021	609	1 164,17	708 979,53
51720	Республика Северная Осетия-Алания, г. Владикавказ, СНО Учитель, сад 574/3	Владикавказ	15:09:0321001:1114	0030020000000 Земли населенных пунктов	Для садоводства	13	13.021	752	1 164,17	875 455,84
51721	Респ. Северная Осетия - Алания, г. Владикавказ, с/т "Учитель", 576/3	Владикавказ	15:09:0321001:1115	0030020000000 Земли населенных пунктов	коллективное садоводство	13	13.021	500	1 164,17	582 085,00
51722	Респ. Северная Осетия - Алания, г. Владикавказ, СНО "Учитель", сад 580/3	Владикавказ	15:09:0321001:1116	0030020000000 Земли населенных пунктов	для садоводства или огородничества	13	13.021	547	1 164,17	636 860,99
51723	Респ. Северная Осетия - Алания, г. Владикавказ, СНО "Учитель", участок №685/3	Владикавказ	15:09:0321001:1117	0030020000000 Земли населенных пунктов	Коллективное садоводство	13	13.021	541	1 164,17	629 815,97
51724	Республика Северная Осетия-Алания, г. Владикавказ, СНО Учитель, уч. 586/3	Владикавказ	15:09:0321001:1118	0030020000000 Земли населенных пунктов	Для садоводства	13	13.021	560	1 164,17	651 935,20
51725	Республика Северная Осетия-Алания, г. Владикавказ, пр. Коста, 3 "а", садоводческое некоммерческое объединение "Учитель", № 587/3	Владикавказ	15:09:0321001:1119	0030020000000 Земли населенных пунктов	Для коллективного садоводства	13	13.021	554	1 164,17	644 950,18
51726	Республика Северная Осетия-Алания, г. Владикавказ, пр. Коста, 3 "а", садоводческое некоммерческое объединение "Учитель", №41/141	Владикавказ	15:09:0321001:112	0030020000000 Земли населенных пунктов	Для коллективного садоводства	13	13.021	500	1 164,17	582 085,00
51727	Респ. Северная Осетия - Алания, г. Владикавказ, СНО "Учитель", 589/3	Владикавказ	15:09:0321001:1120	0030020000000 Земли населенных пунктов	коллективное садоводство	13	13.021	597	1 164,17	695 009,49
51728	Республика Северная Осетия - Алания, г. Владикавказ, СНО "Учитель", сад 296/3	Владикавказ	15:09:0321001:1121	0030020000000 Земли населенных пунктов	под садоводство	13	13.021	479	1 164,17	557 637,43
51729	Респ. Северная Осетия - Алания, г. Владикавказ, СНО "Учитель", сад 591/3	Владикавказ	15:09:0321001:1122	0030020000000 Земли населенных пунктов	Под садоводство	13	13.021	500	1 164,17	582 085,00
51730	Респ. Северная Осетия - Алания, г. Владикавказ, СНО "Учитель", участок №592/3	Владикавказ	15:09:0321001:1123	0030020000000 Земли населенных пунктов	Коллективное садоводство	13	13.021	600	1 164,17	698 502,00
51731	Респ. Северная Осетия - Алания, г. Владикавказ, с/т "Учитель", 593/3	Владикавказ	15:09:0321001:1124	0030020000000 Земли населенных пунктов	коллективное садоводство	13	13.021	500	1 164,17	582 085,00
51732	Республика Северная Осетия-Алания, г. Владикавказ, СНО Учитель, уч. 597/3	Владикавказ	15:09:0321001:1125	0030020000000 Земли населенных пунктов	Для садоводства	13	13.021	476	1 164,17	554 144,92
51733	Респ. Северная Осетия - Алания, г. Владикавказ, СНО "Учитель", сад 598/3	Владикавказ	15:09:0321001:1126	0030020000000 Земли населенных пунктов	Под садоводство	13	13.021	478	1 164,17	556 473,26
51734	Респ. Северная Осетия - Алания, г. Владикавказ, СНО "Учитель", сад 599/3	Владикавказ	15:09:0321001:1127	0030020000000 Земли населенных пунктов	Под садоводство	13	13.021	500	1 164,17	582 085,00
51735	Респ. Северная Осетия - Алания, г. Владикавказ, СНО "Учитель", сад 600/3	Владикавказ	15:09:0321001:1128	0030020000000 Земли населенных пунктов	Для садоводства	13	13.021	499	1 164,17	580 920,83
51736	Респ. Северная Осетия - Алания, г. Владикавказ, СНО "Учитель", сад 601/3	Владикавказ	15:09:0321001:1129	0030020000000 Земли населенных пунктов	под садоводство и огородничество	13	13.021	503	1 164,17	585 577,51
51737	Респ. Северная Осетия - Алания, г. Владикавказ, ул. СНО "Учитель", сад 14-2/1	Владикавказ	15:09:0321001:113	0030020000000 Земли населенных пунктов	под садоводство	13	13.021	440	1 164,17	512 234,80
51738	Респ. Северная Осетия - Алания, г. Владикавказ, СНО "Учитель", сад 602/3	Владикавказ	15:09:0321001:1130	0030020000000 Земли населенных пунктов	для садоводства или огородничества	13	13.021	495	1 164,17	576 264,15
51739	Респ. Северная Осетия - Алания, г. Владикавказ, СНО "Учитель", сад 604/3	Владикавказ	15:09:0321001:1131	0030020000000 Земли населенных пунктов	Под садоводство	13	13.021	482	1 164,17	561 129,94
51740	Северная Осетия - Алания респ, г. Владикавказ, пр-кт Коста. 3 "а". садоводческое некоммерческое объединение "Учитель", сад №604/3	Владикавказ	15:09:0321001:1132	0030020000000 Земли населенных пунктов	Для коллективного садоводства	13	13.021	476	1 164,17	554 144,92
51741	Республика Северная Осетия-Алания, г Владикавказ, пр-кт Коста , 3"а", садоводческое некоммерческое объединение "Учитель", сад №609/3	Владикавказ	15:09:0321001:1133	0030020000000 Земли населенных пунктов	коллективное садоводство	13	13.021	600	1 164,17	698 502,00
51742	Республика Северная Осетия-Алания, г. Владикавказ, пр. Коста, 3 "а", Садоводческое некоммерческое объединение "Учитель", сад №610/3	Владикавказ	15:09:0321001:1134	0030020000000 Земли населенных пунктов	коллективное садоводство	13	13.021	570	1 164,17	663 576,90
51743	Республика Северная Осетия-Алания, г Владикавказ, пр-кт Коста 3"а" , садоводческое некоммерческое объединение "Учитель" сад № 611/3	Владикавказ	15:09:0321001:1135	0030020000000 Земли населенных пунктов	коллективное садоводство	13	13.021	570	1 164,17	663 576,90
51744	Респ. Северная Осетия - Алания, г. Владикавказ, СНО"Учитель", сад №613/3	Владикавказ	15:09:0321001:1136	0030020000000 Земли населенных пунктов	коллективное садоводство	13	13.021	670	1 164,17	779 993,90
51745	Респ. Северная Осетия - Алания, г. Владикавказ, СНО "Учитель", участок №615/3	Владикавказ	15:09:0321001:1137	0030020000000 Земли населенных пунктов	коллективное садоводство	13	13.021	675	1 164,17	785 814,75
51746	Республика Северная Осетия-Алания, г. Владикавказ, пр. Коста, 3 "а", садоводческое некоммерческое объединение "Учитель", 617/3	Владикавказ	15:09:0321001:1138	0030020000000 Земли населенных пунктов	Для коллективного садоводства	13	13.021	568	1 164,17	661 248,56
51747	Республика Северная Осетия-Алания, г. Владикавказ, пр-кт Коста. 3 "а". Садоводческое некоммерческое товарищество "Учитель", сад №622/3	Владикавказ	15:09:0321001:1139	0030020000000 Земли населенных пунктов	Для коллективного садоводства	13	13.021	569	1 164,17	662 412,73
51748	Респ. Северная Осетия - Алания, г. Владикавказ, СНО "Учитель", дом 143/1	Владикавказ	15:09:0321001:114	0030020000000 Земли населенных пунктов	под садоводство	13	13.021	454	1 164,17	528 533,18
51749	Респ. Северная Осетия - Алания, г. Владикавказ, СНО "Учитель", сад 627/3	Владикавказ	15:09:0321001:1140	0030020000000 Земли населенных пунктов	для садоводства или огородничества	13	13.021	490	1 164,17	570 443,30
51750	Респ. Северная Осетия - Алания, г. Владикавказ, СНО "Учитель", участок №629/3	Владикавказ	15:09:0321001:1141	0030020000000 Земли населенных пунктов	Для садоводства	13	13.021	486	1 164,17	565 786,62
51751	Респ. Северная Осетия - Алания, г. Владикавказ, СНО "Учитель", участок №630/3	Владикавказ	15:09:0321001:1142	0030020000000 Земли населенных пунктов	Для садоводства	13	13.021	480	1 164,17	558 801,60
51752	Респ. Северная Осетия - Алания, г. Владикавказ, СНО "Учитель", сад 631/3	Владикавказ	15:09:0321001:1143	0030020000000 Земли населенных пунктов	Под садоводство	13	13.021	487	1 164,17	566 950,79
51753	Респ. Северная Осетия - Алания, г. Владикавказ, СНО "Учитель", сад №633/3	Владикавказ	15:09:0321001:1144	0030020000000 Земли населенных пунктов	Для садоводства	13	13.021	469	1 164,17	545 995,73
51754	Респ. Северная Осетия - Алания, г. Владикавказ, СНО "Учитель", участок №636/3	Владикавказ	15:09:0321001:1145	0030020000000 Земли населенных пунктов	Для садоводства	13	13.021	450	1 164,17	523 876,50
51755	Северная Осетия - Алания респ, г. Владикавказ, СНО "Учитель", участок 637/3	Владикавказ	15:09:0321001:1146	0030020000000 Земли населенных пунктов	Коллективное садоводство	13	13.021	464	1 164,17	540 174,88
51756	Респ. Северная Осетия - Алания, г. Владикавказ, Садоводческое некоммерческое объединение "Учитель", участок №638/3	Владикавказ	15:09:0321001:1147	0030020000000 Земли населенных пунктов	Коллективное садоводство	13	13.021	497	1 164,17	578 592,49
51757	Респ. Северная Осетия - Алания, г. Владикавказ, СНО "Учитель", сад №640/3	Владикавказ	15:09:0321001:1148	0030020000000 Земли населенных пунктов	Для садоводства	13	13.021	506	1 164,17	589 070,02
51758	Респ. Северная Осетия - Алания, г. Владикавказ, СНО "Учитель", участок №641/3	Владикавказ	15:09:0321001:1149	0030020000000 Земли населенных пунктов	коллективное садоводство	13	13.021	485	1 164,17	564 622,45
51759	Респ. Северная Осетия - Алания, г. Владикавказ, СНО "Учитель", дом сад 1/146	Владикавказ	15:09:0321001:115	0030020000000 Земли населенных пунктов	Под садоводство	13	13.021	489	1 164,17	569 279,13
51760	Респ. Северная Осетия - Алания, г. Владикавказ, СНО "Учитель", сад №642/3	Владикавказ	15:09:0321001:1150	0030020000000 Земли населенных пунктов	Для садоводства	13	13.021	487	1 164,17	566 950,79
51761	Респ. Северная Осетия - Алания, г. Владикавказ, СНО "Учитель", сад №647/3	Владикавказ	15:09:0321001:1151	0030020000000 Земли населенных пунктов	Для садоводства	13	13.021	491	1 164,17	571 607,47
51762	Российская Федерация, Республика Северная Осетия-Алания, г Владикавказ, пр. Коста, 3а, СНТ Учитель, сад № 648/3	Владикавказ	15:09:0321001:1152	0030020000000 Земли населенных пунктов	коллективное садоводство	13	13.021	483	1 164,17	562 294,11
51763	Респ. Северная Осетия - Алания, г. Владикавказ, с/т "Учитель", 663/3	Владикавказ	15:09:0321001:1154	0030020000000 Земли населенных пунктов	коллективное садоводство	13	13.021	600	1 164,17	698 502,00
51764	Респ. Северная Осетия - Алания, г. Владикавказ, пр. Коста. 3 "а". садоводческое некоммерческое объединение "Учитель", сад №664/3	Владикавказ	15:09:0321001:1155	0030020000000 Земли населенных пунктов	Для коллективного садоводства	13	13.021	600	1 164,17	698 502,00
51765	Республика Северная Осетия-Алания, г Владикавказ, СНО Учитель, сад 665/3	Владикавказ	15:09:0321001:1156	0030020000000 Земли населенных пунктов	коллективное садоводство	13	13.021	821	1 164,17	955 783,57
51766	Республика Северная Осетия-Алания, г Владикавказ, СНО "Учитель" сад 666/3	Владикавказ	15:09:0321001:1157	0030020000000 Земли населенных пунктов	Коллективное садоводство	13	13.021	892	1 164,17	1 038 439,64
51767	Северная Осетия - Алания респ, г. Владикавказ, СНО "Учитель", сад №669/3	Владикавказ	15:09:0321001:1158	0030020000000 Земли населенных пунктов	Для коллективного садоводства	13	13.021	514	1 164,17	598 383,38
51768	Респ. Северная Осетия - Алания, г. Владикавказ, Садоводческое некоммерческое объединение "Учитель", 670/3	Владикавказ	15:09:0321001:1159	0030020000000 Земли населенных пунктов	Коллективное садоводство	13	13.021	502	1 164,17	584 413,04
51769	Респ. Северная Осетия - Алания, г. Владикавказ, Садоводческое некоммерческое объединение "Учитель", дом сад 1/147	Владикавказ	15:09:0321001:116	0030020000000 Земли населенных пунктов	Под садоводство	13	13.021	487	1 164,17	566 950,79

№ пп	Местоположение ЗУ	Район	Кадастровый номер ЗУ	Категория земель	Разрешенное использование по документу	Код вида разрешенного использования (в соответствии с классификатором видов разрешенного использования земельных участков)	Вид использования объектов недвижимости	Площадь	УПКС	КС
51770	Респ. Северная Осетия - Алания, г. Владикавказ, прект Коста, 3"б", садоводческое некоммерческое объединение "Учитель", 671/0	Владикавказ	15:09:0321001:1160	0030020000000 Земли населенных пунктов	коллективное садоводство	13	13.021	555	1 164,17	646 114,35
51771	Республика Северная Осетия - Алания, г. Владикавказ, СНО "Учитель", сад №578/3	Владикавказ	15:09:0321001:1162	0030020000000 Земли населенных пунктов	Коллективное садоводство	13	13.021	529	1 164,17	615 845,93
51772	Респ. Северная Осетия - Алания, г. Владикавказ, СНО "Учитель", сад 679/3	Владикавказ	15:09:0321001:1163	0030020000000 Земли населенных пунктов	Для садоводства или огородничества	13	13.021	499	1 164,17	580 920,83
51773	Респ. Северная Осетия - Алания, г. Владикавказ, СНО "Учитель", сад 680/4	Владикавказ	15:09:0321001:1164	0030020000000 Земли населенных пунктов	Под садоводство	13	13.021	492	1 164,17	572 771,64
51774	Респ. Северная Осетия - Алания, г. Владикавказ, СНО "Учитель", сад 681/3	Владикавказ	15:09:0321001:1165	0030020000000 Земли населенных пунктов	для садоводства или огородничества	13	13.021	491	1 164,17	571 607,47
51775	Респ. Северная Осетия - Алания, г. Владикавказ, СНО "Учитель", сад 682/3	Владикавказ	15:09:0321001:1166	0030020000000 Земли населенных пунктов	Под садоводство	13	13.021	500	1 164,17	582 085,00
51776	Респ. Северная Осетия - Алания, г. Владикавказ, СНО "Учитель", сад 683/3	Владикавказ	15:09:0321001:1167	0030020000000 Земли населенных пунктов	для садоводства или огородничества	13	13.021	466	1 164,17	542 503,22
51777	Респ. Северная Осетия - Алания, г. Владикавказ, СНО "Учитель", сад 684/3	Владикавказ	15:09:0321001:1168	0030020000000 Земли населенных пунктов	для садоводства или огородничества	13	13.021	477	1 164,17	555 309,09
51778	Республика Северная Осетия-Алания, г. Владикавказ, прект Коста, 3 "а", Садоводческое некоммерческое объединение "Учитель", сад №586/0	Владикавказ	15:09:0321001:1169	0030020000000 Земли населенных пунктов	коллективное садоводство	13	13.021	500	1 164,17	582 085,00
51779	Северная Осетия - Алания респ, г Владикавказ, прект Коста, 3 "а", Садоводческое некоммерческое объединение "Учитель", сад № 148/1	Владикавказ	15:09:0321001:117	0030020000000 Земли населенных пунктов	Для ведения гражданами садоводства и огородничества	13	13.021	513	1 164,17	597 219,21
51780	Респ. Северная Осетия - Алания, г. Владикавказ, СНО "Учитель", сад 687/3	Владикавказ	15:09:0321001:1170	0030020000000 Земли населенных пунктов	Под садоводство	13	13.021	500	1 164,17	582 085,00
51781	Респ. Северная Осетия - Алания, г. Владикавказ, СНО "Учитель", сад 688/3	Владикавказ	15:09:0321001:1171	0030020000000 Земли населенных пунктов	Под садоводство	13	13.021	481	1 164,17	559 965,77
51782	Респ. Северная Осетия - Алания, г. Владикавказ, СНО "Учитель", сад 689/3	Владикавказ	15:09:0321001:1172	0030020000000 Земли населенных пунктов	для садоводства или огородничества	13	13.021	517	1 164,17	601 875,89
51783	Респ. Северная Осетия - Алания, г. Владикавказ, СНО "Учитель", сад №691/3	Владикавказ	15:09:0321001:1173	0030020000000 Земли населенных пунктов	Для садоводства	13	13.021	475	1 164,17	552 980,75
51784	Республика Северная Осетия-Алания, г. Владикавказ, СНО Учитель, уч 692/0	Владикавказ	15:09:0321001:1174	0030020000000 Земли населенных пунктов	Для садоводства	13	13.021	477	1 164,17	555 309,09
51785	Республика Северная Осетия-Алания, г. Владикавказ, СНО Учитель, сад 696/3	Владикавказ	15:09:0321001:1175	0030020000000 Земли населенных пунктов	под садоводство	13	13.021	485	1 164,17	564 622,45
51786	Респ. Северная Осетия - Алания, г. Владикавказ, СНО "Учитель", сад 699/3	Владикавказ	15:09:0321001:1176	0030020000000 Земли населенных пунктов	Под садоводство	13	13.021	500	1 164,17	582 085,00
51787	Респ. Северная Осетия - Алания, г. Владикавказ, с/т "Учитель", 703/3	Владикавказ	15:09:0321001:1177	0030020000000 Земли населенных пунктов	коллективное садоводство	13	13.021	500	1 164,17	582 085,00
51788	Респ. Северная Осетия - Алания, г. Владикавказ, СНО "Учитель", 704/3	Владикавказ	15:09:0321001:1178	0030020000000 Земли населенных пунктов	Под садоводство	13	13.021	490	1 164,17	570 443,30
51789	Респ. Северная Осетия - Алания, г. Владикавказ, СНО "Учитель", сад 706/3	Владикавказ	15:09:0321001:1179	0030020000000 Земли населенных пунктов	для садоводства и огородничества	13	13.021	481	1 164,17	559 965,77
51790	Респ. Северная Осетия - Алания, г. Владикавказ, СНО "Учитель", дом сад 149/1	Владикавказ	15:09:0321001:118	0030020000000 Земли населенных пунктов	Для садоводства или огородничества	13	13.021	499	1 164,17	580 920,83
51791	Респ. Северная Осетия - Алания, г. Владикавказ, СНО "Учитель", сад 1012/0	Владикавказ	15:09:0321001:1180	0030020000000 Земли населенных пунктов	для садоводства или огородничества	13	13.021	469	1 164,17	545 995,73
51792	Российская Федерация, Республика Северная Осетия - Алания городской округ город Владикавказ г. Владикавказ, территория СНТ Учитель земельный участок 708/3	Владикавказ	15:09:0321001:1181	0030020000000 Земли населенных пунктов	Под садоводство	13	13.021	588	433,76	255 050,88
51793	Российская Федерация, Республика Северная Осетия - Алания, г. Владикавказ, СНО "Учитель", сад 710/3	Владикавказ	15:09:0321001:1182	0030020000000 Земли населенных пунктов	Под садоводство	13	13.021	544	1 164,17	633 308,48
51794	Республика Северная Осетия-Алания, г Владикавказ, прект Коста, д 3а, Садоводческое некоммерческое объединение "Учитель", сад 711/0	Владикавказ	15:09:0321001:1183	0030020000000 Земли населенных пунктов	коллективное садоводство	13	13.021	600	1 164,17	698 502,00
51795	Республика Северная Осетия-Алания, г Владикавказ, СНО Учитель, сад 712/0	Владикавказ	15:09:0321001:1184	0030020000000 Земли населенных пунктов	коллективное садоводство	13	13.021	514	1 164,17	598 383,38
51796	Респ. Северная Осетия - Алания, г. Владикавказ, с/т "Учитель", 712а/0	Владикавказ	15:09:0321001:1185	0030020000000 Земли населенных пунктов	коллективное садоводство	13	13.021	500	1 164,17	582 085,00
51797	Северная Осетия - Алания респ, г Владикавказ, СНО "Учитель", сад №714/3	Владикавказ	15:09:0321001:1186	0030020000000 Земли населенных пунктов	Для коллективного садоводства	13	13.021	464	1 164,17	540 174,88
51798	Респ. Северная Осетия - Алания, г. Владикавказ, СНО "Учитель", участок №714/3	Владикавказ	15:09:0321001:1187	0030020000000 Земли населенных пунктов	Коллективное садоводство	13	13.021	500	1 164,17	582 085,00
51799	Респ. Северная Осетия - Алания, г. Владикавказ, СНО "Учитель", участок №716/3	Владикавказ	15:09:0321001:1188	0030020000000 Земли населенных пунктов	Коллективное садоводство	13	13.021	482	1 164,17	561 129,94
51800	Респ. Северная Осетия - Алания, г. Владикавказ, СНО "Учитель", дом сад №150/1	Владикавказ	15:09:0321001:119	0030020000000 Земли населенных пунктов	под садоводство	13	13.021	487	1 164,17	566 950,79
51801	Респ. Северная Осетия - Алания, г. Владикавказ, СНО "Учитель", сад №719/3	Владикавказ	15:09:0321001:1190	0030020000000 Земли населенных пунктов	Для садоводства	13	13.021	484	1 164,17	563 458,28
51802	Респ. Северная Осетия - Алания, г. Владикавказ, СНО "Учитель", сад №720/3	Владикавказ	15:09:0321001:1191	0030020000000 Земли населенных пунктов	Коллективное садоводство	13	13.021	500	1 164,17	582 085,00
51803	Республика Северная Осетия-Алания, г. Владикавказ, прект Коста, 3 "а", Садоводческое некоммерческое объединение "Учитель", сад №722/0	Владикавказ	15:09:0321001:1192	0030020000000 Земли населенных пунктов	коллективное садоводство	13	13.021	485	1 164,17	564 622,45
51804	Респ. Северная Осетия - Алания, г. Владикавказ, СНО "Учитель", сад 723/3	Владикавказ	15:09:0321001:1193	0030020000000 Земли населенных пунктов	Под садоводство	13	13.021	576	1 164,17	670 561,92
51805	Российская Федерация, Республика Северная Осетия - Алания, г.о. город Владикавказ, г Владикавказ, тер. СНО Учитель, з/у 724/3	Владикавказ	15:09:0321001:1194	0030020000000 Земли населенных пунктов	Для садоводства	13	13.021	500	1 164,17	582 085,00
51806	Республика Северная Осетия-Алания, г.Владикавказ, СНО "Учитель", 728/3	Владикавказ	15:09:0321001:1195	0030020000000 Земли населенных пунктов	Под садоводство	13	13.021	458	1 164,17	533 189,86
51807	Респ. Северная Осетия - Алания, г. Владикавказ, СНО "Учитель", участок №730/3	Владикавказ	15:09:0321001:1196	0030020000000 Земли населенных пунктов	Коллективное садоводство	13	13.021	468	1 164,17	544 831,56
51808	Республика Северная Осетия-Алания, г Владикавказ, СНО Учитель, сад 732/0	Владикавказ	15:09:0321001:1197	0030020000000 Земли населенных пунктов	под садоводство	13	13.021	474	1 164,17	551 816,58
51809	Респ. Северная Осетия - Алания, г. Владикавказ, СНО "Учитель", 733/3	Владикавказ	15:09:0321001:1198	0030020000000 Земли населенных пунктов	Под садоводство	13	13.021	488	1 164,17	568 114,96
51810	Респ. Северная Осетия - Алания, г. Владикавказ, СНО "Учитель", сад 736/3	Владикавказ	15:09:0321001:1199	0030020000000 Земли населенных пунктов	Под садоводство	13	13.021	483	1 164,17	562 294,11
51811	Респ. Северная Осетия - Алания, г. Владикавказ, СНО "Учитель", дом сад 14/1	Владикавказ	15:09:0321001:12	0030020000000 Земли населенных пунктов	Под садоводство	13	13.021	434	1 164,17	505 249,78
51812	Респ. Северная Осетия - Алания, г. Владикавказ, СНО "Учитель", дом сад 151/1	Владикавказ	15:09:0321001:120	0030020000000 Земли населенных пунктов	Под садоводство	13	13.021	495	1 164,17	576 264,15
51813	Респ. Северная Осетия - Алания, г. Владикавказ, пр. Коста, 3 "а", садоводческое некоммерческое объединение "Учитель", участок №740/3	Владикавказ	15:09:0321001:1201	0030020000000 Земли населенных пунктов	Для ведения гражданами садоводства и огородничества	13	13.021	500	1 164,17	582 085,00
51814	Республика Северная Осетия-Алания, г. Владикавказ, СНО Учитель, сад 741/0	Владикавказ	15:09:0321001:1202	0030020000000 Земли населенных пунктов	Для садоводства	13	13.021	500	1 164,17	582 085,00
51815	Респ. Северная Осетия - Алания, г. Владикавказ, СНО "Учитель", сад 742/3	Владикавказ	15:09:0321001:1203	0030020000000 Земли населенных пунктов	Под садоводство	13	13.021	500	1 164,17	582 085,00
51816	Респ. Северная Осетия - Алания, г. Владикавказ, пр. Коста, 3 "а", садоводческое некоммерческое объединение "Учитель", сад №1067/3	Владикавказ	15:09:0321001:1204	0030020000000 Земли населенных пунктов	Для коллективного садоводства	13	13.021	485	1 164,17	564 622,45
51817	Северная Осетия - Алания респ, г Владикавказ, прект Коста, 3 "а", Садоводческое некоммерческое объединение "Учитель", участок №987/0	Владикавказ	15:09:0321001:1205	0030020000000 Земли населенных пунктов	Земельные участки (территорий) общего пользования	6	12.001	477	615,47	293 579,19
51818	Респ. Северная Осетия - Алания, г. Владикавказ, СНО "Учитель", сад 744/3	Владикавказ	15:09:0321001:1206	0030020000000 Земли населенных пунктов	Для садоводства или огородничества	13	13.021	496	1 164,17	577 428,32
51819	Респ. Северная Осетия - Алания, г. Владикавказ, СНО "Учитель", участок №989/3	Владикавказ	15:09:0321001:1207	0030020000000 Земли населенных пунктов	Земельные участки (территорийобщего пользования	6	12.001	449	615,47	276 346,03
51820	Северная Осетия - Алания респ, г. Владикавказ, СНО " Учитель", сад №30/990	Владикавказ	15:09:0321001:1208	0030020000000 Земли населенных пунктов	Коллективное садоводство	13	13.021	412	1 164,17	479 638,04
51821	Республика Северная Осетия-Алания, г. Владикавказ, пр. Коста, 3 «а», садоводческое некоммерческое объединение "Учитель", участок № 334/1	Владикавказ	15:09:0321001:1209	0030020000000 Земли населенных пунктов	Для ведения садоводства	13	13.021	418	1 164,17	486 623,06
51822	Респ. Северная Осетия - Алания, г. Владикавказ, с/т "Учитель", дом 152/1	Владикавказ	15:09:0321001:121	0030020000000 Земли населенных пунктов	Для ведения гражданами садоводства и огородничества	13	13.021	500	1 164,17	582 085,00
51823	Респ. Северная Осетия - Алания, г. Владикавказ, СНО "Учитель", сад 752/3	Владикавказ	15:09:0321001:1210	0030020000000 Земли населенных пунктов	Под садоводство	13	13.021	575	1 164,17	669 397,75
51824	Респ. Северная Осетия - Алания, г. Владикавказ, СНО "Учитель", сад 753/3	Владикавказ	15:09:0321001:1211	0030020000000 Земли населенных пунктов	Под садоводство	13	13.021	594	1 164,17	691 516,98
51825	Респ. Северная Осетия - Алания, г. Владикавказ, СНО "Учитель", сад 754/3	Владикавказ	15:09:0321001:1212	0030020000000 Земли населенных пунктов	для садоводства или огородничества	13	13.021	583	1 164,17	678 711,11
51826	Респ. Северная Осетия - Алания, г. Владикавказ, СНО "Учитель", сад №[illegible]/3	Владикавказ	15:09:0321001:1213	0030020000000 Земли населенных пунктов	Под садоводство	13	13.021	600	1 164,17	698 502,00
51827	Респ. Северная Осетия - Алания, г. Владикавказ, СНО "Учитель", участок №V30	Владикавказ	15:09:0321001:1214	0030020000000 Земли населенных пунктов	под садоводство	13	13.021	516	1 164,17	600 711,72
51828	Респ. Северная Осетия - Алания, г. Владикавказ, пр. Коста, 3 "а", садоводческое некоммерческое объединение "Учитель", сад № 86/2	Владикавказ	15:09:0321001:1215	0030020000000 Земли населенных пунктов	коллективное садоводство	13	13.021	466	1 164,17	542 503,22
51829	Респ. Северная Осетия - Алания, г. Владикавказ, СНО "Учитель", участок №61/3	Владикавказ	15:09:0321001:1216	0030020000000 Земли населенных пунктов	под садоводство	13	13.021	500	1 164,17	582 085,00
51830	Респ. Северная Осетия - Алания, г. Владикавказ, СНО "Учитель", сад №822/0	Владикавказ	15:09:0321001:1217	0030020000000 Земли населенных пунктов	Коллективное садоводство	13	13.021	488	1 164,17	568 114,96
51831	Республика Северная Осетия-Алания, г Владикавказ, прект Коста, 3 "а", садоводческое некоммерческое объединение "Учитель", сад №854/0	Владикавказ	15:09:0321001:1218	0030020000000 Земли населенных пунктов	коллективное садоводство	13	13.021	495	1 164,17	576 264,15
51832	Российская Федерация, Республика Северная Осетия - Алания г. Владикавказ, садоводческое некоммерческое объединение "Учитель", сад №548/0	Владикавказ	15:09:0321001:1219	0030020000000 Земли населенных пунктов	Для садоводства	13	13.021	454	1 164,17	528 533,18
51833	Респ. Северная Осетия - Алания, г. Владикавказ, СНО "Учитель", участок №153/1	Владикавказ	15:09:0321001:122	0030020000000 Земли населенных пунктов	Для садоводства	13	13.021	469	1 164,17	545 995,73

№ пп	Местоположение ЗУ	Район	Кадастровый номер ЗУ	Категория земель	Разрешенное использование по документу	Код вида разрешенного использования (в соответствии с классификатором видов разрешенного использования земельных участков)	Вид использования объектов недвижимости	Площадь	УПКС	КС
51834	Респ. Северная Осетия - Алания, г. Владикавказ, СНО "Учитель", №372/3	Владикавказ	15:09:0321001:1220	003002000000 Земли населенных пунктов	коллективное садоводство	13	13.021	469	1 164,17	545 995,73
51835	Респ. Северная Осетия - Алания, г. Владикавказ, СНО "Учитель", участок №90/5/3	Владикавказ	15:09:0321001:1223	003002000000 Земли населенных пунктов	Под садоводство	13	13.021	471	1 164,17	548 324,07
51836	Респ. Северная Осетия - Алания, г. Владикавказ, СНО "Учитель", сад 225/3	Владикавказ	15:09:0321001:1226	003002000000 Земли населенных пунктов	для ведения гражданами садоводства и огородничества	13	13.021	551	1 164,17	641 457,67
51837	Респ. Северная Осетия - Алания, г. Владикавказ, СНО "Учитель", 226/3	Владикавказ	15:09:0321001:1227	003002000000 Земли населенных пунктов	Под садоводство	13	13.021	502	1 164,17	584 413,34
51838	Северная Осетия - Алания респ. г. Владикавказ, пр. Коста, 3 "п", Садоводческое некоммерческое объединение "Учитель", сад №1072/3	Владикавказ	15:09:0321001:1229	003002000000 Земли населенных пунктов	для коллективного садоводства	13	13.021	700	1 164,17	814 919,00
51839	Респ. Северная Осетия - Алания, г. Владикавказ, СНО "Учитель", дом сад № 154/1	Владикавказ	15:09:0321001:123	003002000000 Земли населенных пунктов	Для садоводства	13	13.021	480	1 164,17	558 801,60
51840	Респ. Северная Осетия - Алания, г. Владикавказ, СНО "Учитель", сад 234/3	Владикавказ	15:09:0321001:1230	003002000000 Земли населенных пунктов	Под садоводство	13	13.021	636	1 164,17	740 412,12
51841	Респ. Северная Осетия - Алания, г. Владикавказ, СНО "Учитель", сад 900/3	Владикавказ	15:09:0321001:1232	003002000000 Земли населенных пунктов	Для садоводства или огородничества	13	13.021	600	1 164,17	698 502,00
51842	Республика Северная Осетия-Алания, г.Владикавказ, пр-кт Коста, 3 "п", садоводческое некоммерческое объединение "Учитель", сад №981/3	Владикавказ	15:09:0321001:1233	003002000000 Земли населенных пунктов	Земельные участки (территории)общего пользования	6	12.001	480	615,47	295 425,60
51843	Респ. Северная Осетия - Алания, г. Владикавказ, СНО "Учитель", сад 982/3	Владикавказ	15:09:0321001:1234	003002000000 Земли населенных пунктов	Земельные участки (территории) общего пользования	6	12.001	479	615,47	294 810,13
51844	Респ. Северная Осетия - Алания, г. Владикавказ, Садоводческое некоммерческое объединение "Учитель", сад 1041/3	Владикавказ	15:09:0321001:1235	003002000000 Земли населенных пунктов	Земельные участки (территории) общего пользования	6	12.001	495	615,47	304 657,65
51845	Российская Федерация, Республика Северная Осетия-Алания, городской округ город Владикавказ, г. Владикавказ, территория СНО "Учитель", участок 104/3	Владикавказ	15:09:0321001:1236	003002000000 Земли населенных пунктов	Земельные участки (территории) общего пользования	13	13.021	495	1 164,17	576 264,15
51846	Республика Северная Осетия-Алания, г.Владикавказ, пр Коста, 3 "п", Садоводческое некоммерческое объединение "Учитель," 612/2	Владикавказ	15:09:0321001:1237	003002000000 Земли населенных пунктов	Коллективное садоводство	13	13.021	600	1 164,17	698 502,00
51847	Республика Северная Осетия - Алания, г. Владикавказ, пр-кт Коста, 3а, садоводческое некоммерческое объединение "Учитель", сад №611/2	Владикавказ	15:09:0321001:1238	003002000000 Земли населенных пунктов	коллективное садоводство	13	13.021	500	1 164,17	582 085,00
51848	Респ. Северная Осетия - Алания, г. Владикавказ, СНО "Учитель", Сад №3/109	Владикавказ	15:09:0321001:1239	003002000000 Земли населенных пунктов	Для садоводства	13	13.021	508	1 164,17	591 398,36
51849	Респ. Северная Осетия - Алания, г. Владикавказ, СНО "Учитель", дом участок № 155/1	Владикавказ	15:09:0321001:124	003002000000 Земли населенных пунктов	Для садоводства	13	13.021	484	1 164,17	563 458,28
51850	Респ. Северная Осетия - Алания, г. Владикавказ, СНО "Учитель", сад 869/3	Владикавказ	15:09:0321001:1240	003002000000 Земли населенных пунктов	Под садоводство	13	13.021	503	1 164,17	585 577,51
51851	Северная Осетия - Алания респ. г. Владикавказ, СНО "Учитель", участок №112/3	Владикавказ	15:09:0321001:1241	003002000000 Земли населенных пунктов	Коллективное садоводство	13	13.021	543	1 164,17	632 144,31
51852	Респ. Северная Осетия - Алания, г. Владикавказ, СНО "Учитель", участок №113	Владикавказ	15:09:0321001:1242	003002000000 Земли населенных пунктов	Для садоводства	13	13.021	492	1 164,17	572 771,64
51853	Республика Северная Осетия - Алания, г. Владикавказ, СНО "Учитель", уч 614/2	Владикавказ	15:09:0321001:1243	003002000000 Земли населенных пунктов	Коллективное садоводство	13	13.021	500	1 164,17	582 085,00
51854	Республика Северная Осетия-Алания, г.Владикавказ, пр Коста, 3 "п", Садоводческое некоммерческое объединение "Учитель," №615/2	Владикавказ	15:09:0321001:1244	003002000000 Земли населенных пунктов	Коллективное садоводство	13	13.021	500	1 164,17	582 085,00
51855	Республика Северная Осетия - Алания, г. Владикавказ, пр-кт Коста, 3а, садоводческое некоммерческое объединение "Учитель", сад №, 616/2	Владикавказ	15:09:0321001:1245	003002000000 Земли населенных пунктов	коллективное садоводство	13	13.021	500	1 164,17	582 085,00
51856	Респ. Северная Осетия - Алания, г. Владикавказ, пр. Коста, 3 "а", садоводческое некоммерческое объединение "Учитель", сад №3/387	Владикавказ	15:09:0321001:1246	003002000000 Земли населенных пунктов	коллективное садоводство	13	13.021	463	1 164,17	539 010,71
51857	Респ. Северная Осетия - Алания, г. Владикавказ, СНО "Учитель", сад №633/3	Владикавказ	15:09:0321001:1247	003002000000 Земли населенных пунктов	Для садоводства	13	13.021	484	1 164,17	563 458,28
51858	Респ. Северная Осетия - Алания, г. Владикавказ, СНО "Учитель", сад 1058/3	Владикавказ	15:09:0321001:1248	003002000000 Земли населенных пунктов	Для садоводства или огородничества	13	13.021	498	1 164,17	579 756,66
51859	Республика Северная Осетия-Алания, г. Владикавказ, пр-кт Коста, 3 "а", Садоводческое некоммерческое объединение "Учитель", участок №465/3	Владикавказ	15:09:0321001:1249	003002000000 Земли населенных пунктов	Коллективное садоводство	13	13.021	640	1 164,17	745 068,80
51860	Респ. Северная Осетия - Алания, г. Владикавказ, СНО "Учитель", дом сад 156/1	Владикавказ	15:09:0321001:125	003002000000 Земли населенных пунктов	Для садоводства	13	13.021	484	1 164,17	563 458,28
51861	Северная Осетия - Алания респ. г. Владикавказ, СНО "Учитель", участок № 19/3	Владикавказ	15:09:0321001:1250	003002000000 Земли населенных пунктов	Коллективное садоводство	13	13.021	538	1 164,17	626 323,46
51862	Респ. Северная Осетия - Алания, г. Владикавказ, СНО "Учитель", участок №67/3	Владикавказ	15:09:0321001:1251	003002000000 Земли населенных пунктов	коллективное садоводство	13	13.021	511	1 164,17	594 890,87
51863	Северная Осетия - Алания респ. г. Владикавказ, СНО "Учитель", сад №245/3	Владикавказ	15:09:0321001:1253	003002000000 Земли населенных пунктов	Для коллективного садоводства	13	13.021	545	1 164,17	634 472,65
51864	Респ. Северная Осетия - Алания, г. Владикавказ, СНО "Учитель", участок №143/3	Владикавказ	15:09:0321001:1254	003002000000 Земли населенных пунктов	Коллективное садоводство	13	13.021	493	1 164,17	573 935,81
51865	Респ. Северная Осетия - Алания, г. Владикавказ, СНО "Учитель", сад №218/3	Владикавказ	15:09:0321001:1255	003002000000 Земли населенных пунктов	Для садоводства	13	13.021	500	1 164,17	582 085,00
51866	Северная Осетия - Алания респ. г. Владикавказ, пр. Коста 3 "п", садоводческое некоммерческое объединение "Учитель", сад №12/3	Владикавказ	15:09:0321001:1256	003002000000 Земли населенных пунктов	коллективное садоводство	13	13.021	502	1 164,17	584 413,34
51867	Республика Северная Осетия-Алания, г. Владикавказ, пр-кт Коста 3а, садоводческое некоммерческое объединение "Учитель", сад №621/2	Владикавказ	15:09:0321001:1259	003002000000 Земли населенных пунктов	Коллективное садоводство	13	13.021	500	1 164,17	582 085,00
51868	Республика Северная Осетия - Алания, г. Владикавказ, СНО "Учитель", дом участок 157/1	Владикавказ	15:09:0321001:126	003002000000 Земли населенных пунктов	Для садоводства	13	13.021	489	1 164,17	569 279,13
51869	Республика Северная Осетия-Алания, г. Владикавказ, пр. Коста, 3 "п", садоводческое некоммерческое объединение "Учитель" участок 50/3	Владикавказ	15:09:0321001:1260	003002000000 Земли населенных пунктов	под садоводство	13	13.021	472	1 164,17	549 488,24
51870	Респ. Северная Осетия - Алания, г. Владикавказ, СНО "Учитель", сад 208/3	Владикавказ	15:09:0321001:1263	003002000000 Земли населенных пунктов	Под садоводство	13	13.021	505	1 164,17	587 905,85
51871	Респ. Северная Осетия - Алания, г. Владикавказ, СНО "Учитель", сад 207/3	Владикавказ	15:09:0321001:1264	003002000000 Земли населенных пунктов	Под садоводство	13	13.021	498	1 164,17	579 756,66
51872	Республика Северная Осетия-Алания, г. Владикавказ, пр-кт Коста, 3 "а", Садоводческое некоммерческое объединение "Учитель", сад №80/122	Владикавказ	15:09:0321001:1265	003002000000 Земли населенных пунктов	Для коллективного садоводства	13	13.021	500	1 164,17	582 085,00
51873	Респ. Северная Осетия - Алания, г. Владикавказ, СНО "Учитель", дом сад №3/496	Владикавказ	15:09:0321001:1266	003002000000 Земли населенных пунктов	Под садоводство	13	13.021	496	1 164,17	577 438,32
51874	Республика Северная Осетия-Алания, г. Владикавказ, пр-кт Коста, д.3а, Садоводческое некоммерческое объединение "Учитель", сад 1062/3	Владикавказ	15:09:0321001:1267	003002000000 Земли населенных пунктов	коллективное садоводство	13	13.021	501	1 164,17	583 249,17
51875	Респ. Северная Осетия - Алания, г. Владикавказ, Садоводческое некоммерческое объединение "Учитель", участок 200/3	Владикавказ	15:09:0321001:1268	003002000000 Земли населенных пунктов	Для садоводства	13	13.021	504	1 164,17	586 741,68
51876	Республика Северная Осетия-Алания, г. Владикавказ, пр. Коста 3 "а", Садоводческое некоммерческое объединение "Учитель", сад №158/1	Владикавказ	15:09:0321001:127	003002000000 Земли населенных пунктов	Для ведения гражданами садоводства и огородничества	13	13.021	499	1 164,17	580 920,83
51877	Республика Северная Осетия-Алания, г. Владикавказ, пр. Коста, 3 «а», садоводческое некоммерческое объединение "Учитель", сад №3/614	Владикавказ	15:09:0321001:1270	003002000000 Земли населенных пунктов	коллективное садоводство	13	13.021	687	1 164,17	799 784,79
51878	Респ. Северная Осетия - Алания, г. Владикавказ, СНО "Учитель", сад 877/3	Владикавказ	15:09:0321001:1271	003002000000 Земли населенных пунктов	для садоводства или огородничества	13	13.021	502	1 164,17	584 413,34
51879	Респ. Северная Осетия - Алания, г. Владикавказ, СНО "Учитель", сад №3/162	Владикавказ	15:09:0321001:1272	003002000000 Земли населенных пунктов	Для садоводства	13	13.021	555	1 164,17	646 114,35
51880	Республика Северная Осетия-Алания, г. Владикавказ, пр. Коста, 3 «а», садоводческое некоммерческое объединение "Учитель", сад №-901/3	Владикавказ	15:09:0321001:1275	003002000000 Земли населенных пунктов	для ведения коллективного садоводства	13	13.021	477	1 164,17	555 309,09
51881	Респ. Северная Осетия - Алания, г. Владикавказ, СНО "Учитель", сад 462/3	Владикавказ	15:09:0321001:1276	003002000000 Земли населенных пунктов	Под садоводство	13	13.021	499	1 164,17	580 920,83
51882	Респ. Северная Осетия - Алания, г. Владикавказ, СНО "Учитель", дом участок №672/3	Владикавказ	15:09:0321001:1279	003002000000 Земли населенных пунктов	под садоводство	13	13.021	596	1 164,17	693 845,32
51883	Республика Северная Осетия-Алания, г. Владикавказ, СНО "Учитель", сад №1/159	Владикавказ	15:09:0321001:128	003002000000 Земли населенных пунктов	Для ведения гражданами садоводства и огородничества	13	13.021	500	1 164,17	582 085,00
51884	Респ. Северная Осетия - Алания, г. Владикавказ, СНО "Учитель", участок №4/3	Владикавказ	15:09:0321001:1280	003002000000 Земли населенных пунктов	Коллективное садоводство	13	13.021	653	1 164,17	760 203,01
51885	Респ. Северная Осетия - Алания, г. Владикавказ, СНО "Учитель", сад 850/3	Владикавказ	15:09:0321001:1282	003002000000 Земли населенных пунктов	для садоводства	13	13.021	439	1 164,17	511 070,63
51886	Респ. Северная Осетия - Алания, г. Владикавказ, СНО "Учитель", сад 854/3	Владикавказ	15:09:0321001:1283	003002000000 Земли населенных пунктов	под садоводство	13	13.021	490	1 164,17	570 443,30
51887	Республика Северная Осетия-Алания, г. Владикавказ, СНО Учитель, уч 3/42	Владикавказ	15:09:0321001:1286	003002000000 Земли населенных пунктов	коллективное садоводство	13	13.021	500	1 164,17	582 085,00
51888	Российская Федерация, Республика Северная Осетия - Алания, г. Владикавказ, пр. Коста, 3 "п", садоводческое некоммерческое объединение «Учитель», сад №861/3	Владикавказ	15:09:0321001:1287	003002000000 Земли населенных пунктов	коллективное садоводство	13	13.021	500	1 164,17	582 085,00
51889	Респ. Северная Осетия - Алания, г. Владикавказ, СНО "Учитель", сад №859/3	Владикавказ	15:09:0321001:1288	003002000000 Земли населенных пунктов	Под садоводство	13	13.021	517	1 164,17	601 875,89
51890	Республика Северная Осетия-Алания, г. Владикавказ, СНО Учитель, сад №623/3, проект Коста, 3	Владикавказ	15:09:0321001:1289	003002000000 Земли населенных пунктов	Под садоводство	13	13.021	500	1 164,17	582 085,00

№ пп	Местоположение ЗУ	Район	Кадастровый номер ЗУ	Категория земель	Разрешенное использование по документу	Код вида разрешенного использования (в соответствии с классификатором видов разрешенного использования земельных участков)	Вид использования объектов недвижимости	Площадь	УПКС	КС
51891	Респ. Северная Осетия - Алания, г. Владикавказ, СНО "Учитель", дом сад 1/1/0	Владикавказ	15:09:0321001:129	0030020000000 Земли населенных пунктов	Для садоводства	13	13.021	514	1 164,17	598 383,38
51892	Северная Осетия - Алания респ, г. Владикавказ, Садоводческое некоммерческое объединение "Учитель", участок №92/3	Владикавказ	15:09:0321001:1290	0030020000000 Земли населенных пунктов	коллективное садоводства	13	13.021	496	1 164,17	577 428,32
51893	Респ. Северная Осетия - Алания, г. Владикавказ, СНО "Учитель", сад №865/3	Владикавказ	15:09:0321001:1291	0030020000000 Земли населенных пунктов	для садоводства	13	13.021	625	1 164,17	727 606,25
51894	Респ. Северная Осетия - Алания, г. Владикавказ, СНО "Учитель", сад №866/3	Владикавказ	15:09:0321001:1292	0030020000000 Земли населенных пунктов	коллективное садоводство	13	13.021	619	1 164,17	720 621,23
51895	Северная Осетия - Алания респ. г. Владикавказ. Садоводческое некоммерческое объединение"Учитель", сад №471/3	Владикавказ	15:09:0321001:1293	0030020000000 Земли населенных пунктов	Под садоводство	13	13.021	500	1 164,17	582 085,00
51896	Респ. Северная Осетия - Алания, г. Владикавказ, СНО "Учитель", сад №900/3	Владикавказ	15:09:0321001:1294	0030020000000 Земли населенных пунктов	Под садоводство	13	13.021	515	1 164,17	599 547,55
51897	Респ. Северная Осетия - Алания, г. Владикавказ, СНО "Учитель", сад 899/3	Владикавказ	15:09:0321001:1295	0030020000000 Земли населенных пунктов	для садоводства или огородничества	13	13.021	491	1 164,17	571 607,47
51898	Респ. Северная Осетия - Алания, г. Владикавказ, СНО "Учитель", сад 893/3	Владикавказ	15:09:0321001:1296	0030020000000 Земли населенных пунктов	Под садоводство	13	13.021	465	1 164,17	541 339,05
51899	Северная Осетия - Алания респ. г. Владикавказ. пр. Коста, 3 "п", Садоводческое некоммерческое объединение "Учитель", сад № 892/3	Владикавказ	15:09:0321001:1298	0030020000000 Земли населенных пунктов	Садоводство	13	13.021	474	1 164,17	551 816,58
51900	Респ. Северная Осетия - Алания, г. Владикавказ, СНО "Учитель", сад №1/15	Владикавказ	15:09:0321001:13	0030020000000 Земли населенных пунктов	Для садоводства	13	13.021	616	1 164,17	717 128,72
51901	Респ. Северная Осетия - Алания, г. Владикавказ, СНО "Учитель", сад №161/1	Владикавказ	15:09:0321001:130	0030020000000 Земли населенных пунктов	Для садоводства	13	13.021	603	1 164,17	701 994,51
51902	Респ. Северная Осетия - Алания, г. Владикавказ, сНО "Учитель", сад 101/3	Владикавказ	15:09:0321001:1301	0030020000000 Земли населенных пунктов	коллективное садоводство	13	13.021	500	1 164,17	582 085,00
51903	Респ. Северная Осетия - Алания, г. Владикавказ, СНО "Учитель", сад 759/3	Владикавказ	15:09:0321001:1304	0030020000000 Земли населенных пунктов	для садоводство или огородничество	13	13.021	481	1 164,17	559 965,77
51904	Республика Северная Осетия-Алания, г Владикавказ, пр. Коста. 3 а, садоводческое некоммерческое объединение "Учитель", сад № 739/3	Владикавказ	15:09:0321001:1305	0030020000000 Земли населенных пунктов	Для садоводства	13	13.021	500	1 164,17	582 085,00
51905	Северная Осетия - Алания респ, г. Владикавказ, СНО "Учитель", участок №937/3	Владикавказ	15:09:0321001:1306	0030020000000 Земли населенных пунктов	Коллективное садоводство	13	13.021	480	1 164,17	558 801,60
51906	Республика Северная Осетия-Алания, г. Владикавказ, пр-кт Коста, 3"п", садоводческое некоммерческое объединение "Учитель", сад №43/3	Владикавказ	15:09:0321001:1307	0030020000000 Земли населенных пунктов	коллективное садоводство	13	13.021	594	1 164,17	691 516,98
51907	Респ. Северная Осетия - Алания, г. Владикавказ, СНО "Учитель", сад 612/3	Владикавказ	15:09:0321001:1308	0030020000000 Земли населенных пунктов	Под садоводство	13	13.021	570	1 164,17	663 576,90
51908	Респ. Северная Осетия - Алания, г. Владикавказ, СНО "Учитель", сад №652/3	Владикавказ	15:09:0321001:1309	0030020000000 Земли населенных пунктов	Для садоводства	13	13.021	616	1 164,17	717 128,72
51909	Российская Федерация, Республика Северная Осетия - Алания г. Владикавказ, СНО "Учитель" 1/162	Владикавказ	15:09:0321001:131	0030020000000 Земли населенных пунктов	Под садоводство	13	13.021	600	1 164,17	698 502,00
51910	Респ. Северная Осетия - Алания, г. Владикавказ, СНО "Учитель", дом сад № 495/3	Владикавказ	15:09:0321001:1310	0030020000000 Земли населенных пунктов	Под садоводство	13	13.021	496	1 164,17	577 428,32
51911	Респ. Северная Осетия - Алания, г. Владикавказ, СНО "Учитель", сад 370/3	Владикавказ	15:09:0321001:1311	0030020000000 Земли населенных пунктов	Под садоводство	13	13.021	500	1 164,17	582 085,00
51912	Респ. Северная Осетия - Алания, г. Владикавказ, СНО "Учитель", сад 3/343	Владикавказ	15:09:0321001:1312	0030020000000 Земли населенных пунктов	для садоводства	13	13.021	480	1 164,17	558 801,60
51913	Респ. Северная Осетия - Алания, г. Владикавказ, СНО "Учитель", сад 676/1	Владикавказ	15:09:0321001:1314	0030020000000 Земли населенных пунктов	Под садоводство	13	13.021	611	1 164,17	711 307,87
51914	Республика Северная Осетия-Алания, г. Владикавказ, Проспект Коста, 3 "п", садоводческое некоммерческое объединение "Учитель", сад № 244/3	Владикавказ	15:09:0321001:1316	0030020000000 Земли населенных пунктов	коллективное садоводство	13	13.021	495	1 164,17	576 264,15
51915	Респ. Северная Осетия - Алания, г. Владикавказ, СНО "Учитель", дом сад 163/1	Владикавказ	15:09:0321001:132	0030020000000 Земли населенных пунктов	Под садоводство	13	13.021	413	1 164,17	480 802,21
51916	Респ. Северная Осетия - Алания, г. Владикавказ, СНО "Учитель", сад 27/3	Владикавказ	15:09:0321001:1321	0030020000000 Земли населенных пунктов	Под садоводство	13	13.021	700	1 164,17	814 919,00
51917	Респ. Северная Осетия - Алания, г. Владикавказ, СНО "Учитель", 302/3	Владикавказ	15:09:0321001:1323	0030020000000 Земли населенных пунктов	для садоводства	13	13.021	486	1 164,17	565 786,62
51918	Респ. Северная Осетия - Алания, г. Владикавказ, СНО "Учитель", сад 340/3	Владикавказ	15:09:0321001:1325	0030020000000 Земли населенных пунктов	Для садоводства или огородничества	13	13.021	539	1 164,17	627 487,63
51919	Респ. Северная Осетия - Алания, г. Владикавказ, СНО "Учитель", сад №28/3	Владикавказ	15:09:0321001:1328	0030020000000 Земли населенных пунктов	Для коллективного садоводства	13	13.021	497	1 164,17	578 592,49
51920	Респ. Северная Осетия - Алания, г. Владикавказ, СНО "Учитель", дом участок №164/1	Владикавказ	15:09:0321001:133	0030020000000 Земли населенных пунктов	Под садоводство	13	13.021	582	1 164,17	677 546,94
51921	Северная Осетия - Алания респ, г. Владикавказ, СНО "Учитель", сад № 253/3	Владикавказ	15:09:0321001:1330	0030020000000 Земли населенных пунктов	коллективное садоводство	13	13.021	557	1 164,17	648 442,69
51922	Респ. Северная Осетия - Алания, г. Владикавказ, СНО "Учитель", сад №639/3	Владикавказ	15:09:0321001:1331	0030020000000 Земли населенных пунктов	Для садоводства	13	13.021	488	1 164,17	568 114,96
51923	Республика Северная Осетия-Алания, г Владикавказ, пр-кт Коста, д.3п, Садоводческое некоммерческое объединение "Учитель", сад №257/3	Владикавказ	15:09:0321001:1336	0030020000000 Земли населенных пунктов	Для коллективного садоводства	13	13.021	500	1 164,17	582 085,00
51924	Респ. Северная Осетия - Алания, г. Владикавказ, СНО "Учитель", дом сад № 932/3	Владикавказ	15:09:0321001:1337	0030020000000 Земли населенных пунктов	под садоводство	13	13.021	476	1 164,17	554 144,92
51925	Респ. Северная Осетия - Алания, г. Владикавказ, СНО "Учитель", дом сад 165/1	Владикавказ	15:09:0321001:134	0030020000000 Земли населенных пунктов	Под садоводство	13	13.021	493	1 164,17	573 935,81
51926	Республика Северная Осетия-Алания, г. Владикавказ, пр. Коста, 3 "а", Садоводческое некоммерческое объединение "Учитель", сад № 396/2	Владикавказ	15:09:0321001:1341	0030020000000 Земли населенных пунктов	Для коллективного садоводства	13	13.021	607	1 164,17	706 651,19
51927	Северная Осетия - Алания респ, г. Владикавказ. Проспект Коста, 3 "а". Садоводческое некоммерческое объединение "Учитель", сад №396/3	Владикавказ	15:09:0321001:1342	0030020000000 Земли населенных пунктов	Для коллективного садоводства	13	13.021	602	1 164,17	700 830,34
51928	Респ. Северная Осетия - Алания, г. Владикавказ, СНО "Учитель", сад 551/3-552/3	Владикавказ	15:09:0321001:1345	0030020000000 Земли населенных пунктов	Для садоводства или огородничества	13	13.021	1 013	1 164,17	1 179 304,21
51929	Респ. Северная Осетия - Алания, г. Владикавказ, СНО "Учитель", сад 452/3	Владикавказ	15:09:0321001:1346	0030020000000 Земли населенных пунктов	Под садоводство	13	13.021	487	1 164,17	566 950,79
51930	Респ. Северная Осетия - Алания, г. Владикавказ, СНО "Учитель", дом участок №590/3	Владикавказ	15:09:0321001:1348	0030020000000 Земли населенных пунктов	Для садоводства	13	13.021	492	1 164,17	572 771,64
51931	Респ. Северная Осетия - Алания, г. Владикавказ, СНО "Учитель", участок № 249/3	Владикавказ	15:09:0321001:1349	0030020000000 Земли населенных пунктов	коллективное садоводство	13	13.021	513	1 164,17	597 219,21
51932	Респ. Северная Осетия - Алания, г. Владикавказ, СНО "Учитель", дом сад 166/1	Владикавказ	15:09:0321001:135	0030020000000 Земли населенных пунктов	Под садоводство	13	13.021	479	1 164,17	557 637,43
51933	Респ. Северная Осетия - Алания, г. Владикавказ, СНО "Учитель", сад № 168/3	Владикавказ	15:09:0321001:1351	0030020000000 Земли населенных пунктов	Под садоводство	13	13.021	473	1 164,17	550 652,41
51934	Республика Северная Осетия-Алания, г. Владикавказ, СНО "Учитель", сад № 167/3	Владикавказ	15:09:0321001:1352	0030020000000 Земли населенных пунктов	Под садоводство	13	13.021	742	1 164,17	863 814,14
51935	Республика Северная Осетия-Алания, г Владикавказ, пр-Коста, 3 «п», СНО "Учитель", сад №626/2	Владикавказ	15:09:0321001:1353	0030020000000 Земли населенных пунктов	Коллективное садоводство	13	13.021	446	1 164,17	519 219,82
51936	Респ. Северная Осетия - Алания, г. Владикавказ, СНО "Учитель", сад 165/3	Владикавказ	15:09:0321001:1354	0030020000000 Земли населенных пунктов	Под садоводство	13	13.021	753	1 164,17	876 620,01
51937	Респ. Северная Осетия - Алания, г. Владикавказ, СНО "Учитель", сад 164/3	Владикавказ	15:09:0321001:1355	0030020000000 Земли населенных пунктов	Под садоводство	13	13.021	497	1 164,17	578 592,49
51938	Респ. Северная Осетия - Алания, г. Владикавказ, СНО "Учитель", участок №182/3	Владикавказ	15:09:0321001:1356	0030020000000 Земли населенных пунктов	Для садоводства	13	13.021	532	1 164,17	619 338,44
51939	Республика Северная Осетия - Алания, г. Владикавказ. пр. Коста. 3 «п», садоводческое некоммерческое объединение "Учитель", сад №сад №20/957	Владикавказ	15:09:0321001:1357	0030020000000 Земли населенных пунктов	коллективное садоводство	13	13.021	500	1 164,17	582 085,00
51940	Респ. Северная Осетия - Алания, г. Владикавказ, СНО "Учитель", сад 3/37	Владикавказ	15:09:0321001:1358	0030020000000 Земли населенных пунктов	Под садоводство	13	13.021	500	1 164,17	582 085,00
51941	Республика Северная Осетия-Алания, г Владикавказ, пр-кт Коста. 3 "а". Садоводческое некоммерческое объединение "Учитель" сад № 180/3	Владикавказ	15:09:0321001:1359	0030020000000 Земли населенных пунктов	коллективное садоводство	13	13.021	499	1 164,17	580 920,83
51942	Респ. Северная Осетия - Алания, г. Владикавказ, СНО "Учитель", участок 167/1	Владикавказ	15:09:0321001:136	0030020000000 Земли населенных пунктов	под садоводство	13	13.021	484	1 164,17	563 458,28
51943	Респ. Северная Осетия - Алания, г. Владикавказ, СНО "Учитель", сад 3/39	Владикавказ	15:09:0321001:1360	0030020000000 Земли населенных пунктов	Под садоводство	13	13.021	541	1 164,17	629 815,97
51944	Республика Северная Осетия-Алания, г Владикавказ, пр.Коста, 3 «а». СНО "Учитель". сад №627/2	Владикавказ	15:09:0321001:1361	0030020000000 Земли населенных пунктов	Коллективное садоводство	13	13.021	446	1 164,17	519 219,82
51945	Республика Северная Осетия-Алания, г Владикавказ, пр-Коста, 3 «а» СНО "Учитель" уч №628/2	Владикавказ	15:09:0321001:1362	0030020000000 Земли населенных пунктов	Коллективное садоводство	13	13.021	446	1 164,17	519 219,82
51946	Респ. Северная Осетия - Алания, г. Владикавказ, пр. Коста, 3 "п", СНО "Учитель", сад 790/3	Владикавказ	15:09:0321001:1363	0030020000000 Земли населенных пунктов	коллективное садоводство	13	13.021	500	1 164,17	582 085,00
51947	Респ. Северная Осетия - Алания, г. Владикавказ, СНО "Учитель", сад 698/3	Владикавказ	15:09:0321001:1364	0030020000000 Земли населенных пунктов	Под садоводство	13	13.021	600	1 164,17	698 502,00
51948	Республика Северная Осетия-Алания, г Владикавказ, пр.Коста, 3 «а». СНО "Учитель". уч.№629/2	Владикавказ	15:09:0321001:1365	0030020000000 Земли населенных пунктов	Коллективное садоводство	13	13.021	446	1 164,17	519 219,82
51949	Республика Северная Осетия-Алания, г Владикавказ, пр-Коста, 3 «а» СНО "Учитель" уч. №630/2	Владикавказ	15:09:0321001:1366	0030020000000 Земли населенных пунктов	Коллективное садоводство	13	13.021	446	1 164,17	519 219,82
51950	Респ. Северная Осетия - Алания, г. Владикавказ, СНО "Учитель", сад №694/3	Владикавказ	15:09:0321001:1367	0030020000000 Земли населенных пунктов	Коллективное садоводство	13	13.021	472	1 164,17	549 488,24
51951	Республика Северная Осетия - Алания, г. Владикавказ. пр. Коста. 3 «п», садоводческое некоммерческое объединение "Учитель", сад №631/2	Владикавказ	15:09:0321001:1368	0030020000000 Земли населенных пунктов	коллективное садоводство	13	13.021	446	1 164,17	519 219,82
51952	Республика Северная Осетия - Алания. г. Владикавказ, пр. Коста, 3 «а». садоводческое некоммерческое объединение "Учитель", сад №632/2	Владикавказ	15:09:0321001:1369	0030020000000 Земли населенных пунктов	коллективное садоводство	13	13.021	446	1 164,17	519 219,82
51953	Респ. Северная Осетия - Алания, г. Владикавказ, Садоводческое некоммерческое объединение "Учитель", дом сад 168/1	Владикавказ	15:09:0321001:137	0030020000000 Земли населенных пунктов	Под садоводство	13	13.021	492	1 164,17	572 771,64
51954	Республика Северная Осетия-Алания, г Владикавказ, СНО Учитель, сад 999/3	Владикавказ	15:09:0321001:1370	0030020000000 Земли населенных пунктов	Земельные участки (территории) общего пользования	6	12.001	482	615,47	296 656,54

№ пп	Местоположение ЗУ	Район	Кадастровый номер ЗУ	Категория земель	Разрешенное использование по документу	Код вида разрешенного использования (в соответствии с классификатором видов разрешенного использования земельных участков)	Вид использования объектов недвижимости	Площадь	УПКС	КС
51955	Республика Северная Осетия - Алания, г. Владикавказ, пркт Коста, 3 «а», садоводческое некоммерческое объединение "Учитель", участок №991/3	Владикавказ	15:09:0321001:1371	003002000000 Земли населенных пунктов	Земельные участки (территории) общего пользования	13	13.021	480	1 164,17	558 801,60
51956	Респ. Северная Осетия - Алания, г. Владикавказ, пр. Коста, 3 "а", садоводческое некоммерческое объединение "Учитель", сад №229/3	Владикавказ	15:09:0321001:1372	003002000000 Земли населенных пунктов	коллективное садоводство	13	13.021	500	1 164,17	582 085,00
51957	Респ. Северная Осетия - Алания, г. Владикавказ, СНО "Учитель", дом сад 3/992	Владикавказ	15:09:0321001:1373	003002000000 Земли населенных пунктов	Земельные участки (территориинобщего пользования	6	12.001	483	615,47	297 272,01
51958	Респ. Северная Осетия - Алания, г. Владикавказ, пркт Коста, 3 "а", садоводческое некоммерческое объединение "Учитель", сад №951/3	Владикавказ	15:09:0321001:1374	003002000000 Земли населенных пунктов	для коллективного садоводства	13	13.021	500	1 164,17	582 085,00
51959	Респ. Северная Осетия - Алания, г. Владикавказ, СНО "Учитель", сад №662/3	Владикавказ	15:09:0321001:1375	003002000000 Земли населенных пунктов	Коллективное садоводство	13	13.021	496	1 164,17	577 428,32
51960	Республика Северная Осетия - Алания, г. Владикавказ, пр. Коста, 3 «а». садоводческое некоммерческое объединение "Учитель", сад №633/2	Владикавказ	15:09:0321001:1376	003002000000 Земли населенных пунктов	коллективное садоводство	13	13.021	446	1 164,17	519 219,82
51961	Респ. Северная Осетия - Алания, г. Владикавказ, СНО "Учитель", участок № 181/3	Владикавказ	15:09:0321001:1377	003002000000 Земли населенных пунктов	Для садоводства	13	13.021	505	1 164,17	587 905,85
51962	Респ. Северная Осетия - Алания, г. Владикавказ, СНО "Учитель", сад №906/3	Владикавказ	15:09:0321001:1378	003002000000 Земли населенных пунктов	коллективное садоводство	13	13.021	382	1 164,17	444 712,94
51963	Республика Северная Осетия - Алания, г Владикавказ, пр.Коста, 3 "а", СНО "Учитель", сад "1000/3"	Владикавказ	15:09:0321001:1379	003002000000 Земли населенных пунктов	Земельные участки (территории) общего пользования	6	12.001	481	615,47	296 041,07
51964	Респ. Северная Осетия - Алания, г. Владикавказ, СНО "Учитель", дом сад 169/1	Владикавказ	15:09:0321001:138	003002000000 Земли населенных пунктов	Под садоводство	13	13.021	406	1 164,17	472 653,02
51965	Респ. Северная Осетия - Алания, г. Владикавказ, СНО "Учитель", дом участок № 834/3	Владикавказ	15:09:0321001:1380	003002000000 Земли населенных пунктов	Для садоводства	13	13.021	478	1 164,17	556 473,26
51966	Респ. Северная Осетия - Алания, г. Владикавказ, СНО "Учитель", 333/3	Владикавказ	15:09:0321001:1381	003002000000 Земли населенных пунктов	Под садоводство	13	13.021	484	1 164,17	563 458,28
51967	Респ. Северная Осетия - Алания, г. Владикавказ, СНО "Учитель", сад 3/36	Владикавказ	15:09:0321001:1382	003002000000 Земли населенных пунктов	Под садоводство	13	13.021	500	1 164,17	582 085,00
51968	Респ. Северная Осетия - Алания, г. Владикавказ, СНО "Учитель", сад 450/3	Владикавказ	15:09:0321001:1385	003002000000 Земли населенных пунктов	Для садоводства или огородничества	13	13.021	478	1 164,17	556 473,26
51969	Респ. Северная Осетия - Алания, г. Владикавказ, СНО "Учитель", сад 478/3	Владикавказ	15:09:0321001:1386	003002000000 Земли населенных пунктов	Под садоводство	13	13.021	479	1 164,17	557 637,43
51970	Респ. Северная Осетия - Алания, г. Владикавказ, СНО "Учитель", сад 632/3	Владикавказ	15:09:0321001:1387	003002000000 Земли населенных пунктов	для садоводства или огородничества	13	13.021	491	1 164,17	571 607,47
51971	Респ. Северная Осетия - Алания, г. Владикавказ, СНО "Учитель", сад 1078/3	Владикавказ	15:09:0321001:1389	003002000000 Земли населенных пунктов	Под садоводство	13	13.021	466	1 164,17	542 503,22
51972	Респ. Северная Осетия - Алания, г. Владикавказ, СНО "Учитель", дом участок №170/1	Владикавказ	15:09:0321001:139	003002000000 Земли населенных пунктов	Под садоводство	13	13.021	527	1 164,17	613 517,59
51973	Респ. Северная Осетия - Алания, г. Владикавказ, СНО "Учитель", дом участок №1076/3	Владикавказ	15:09:0321001:1391	003002000000 Земли населенных пунктов	Под садоводство	13	13.021	455	1 164,17	529 697,35
51974	Российская Федерация. Республика Северная Осетия - Алания, г. Владикавказ, СНО "Учитель", сад №709/3	Владикавказ	15:09:0321001:1392	003002000000 Земли населенных пунктов	коллективное садоводство	13	13.021	696	1 164,17	810 262,32
51975	Республика Северная Осетия-Алания, г Владикавказ,СНО Учитель, уч 461/3	Владикавказ	15:09:0321001:1394	003002000000 Земли населенных пунктов	для садоводства или огородничества	13	13.021	500	1 164,17	582 085,00
51976	Респ. Северная Осетия - Алания, г. Владикавказ, СНО "Учитель", сад №903/3	Владикавказ	15:09:0321001:1396	003002000000 Земли населенных пунктов	Для садоводства	13	13.021	494	1 164,17	575 099,98
51977	Республика Северная Осетия-Алания, г.Владикавказ, пр.Коста, 3 «а». СНО "Учитель", сад. №634/2	Владикавказ	15:09:0321001:1397	003002000000 Земли населенных пунктов	Коллективное садоводство	13	13.021	446	1 164,17	519 219,82
51978	Республика Северная Осетия - Алания, г. Владикавказ, пр. Коста, 3 «а», садоводческое некоммерческое объединение "Учитель", сад № 240 а/2	Владикавказ	15:09:0321001:1398	003002000000 Земли населенных пунктов	Коллективное садоводство	13	13.021	387	1 164,17	450 533,79
51979	Северная Осетия - Алания респ. г. Владикавказ. пр. Коста, 3 "а", Садоводческое некоммерческое объединение "Учитель", участок № 420/3	Владикавказ	15:09:0321001:1399	003002000000 Земли населенных пунктов	коллективное садоводство	13	13.021	483	1 164,17	562 294,11
51980	Респ. Северная Осетия - Алания, г. Владикавказ, СНО "Учитель", дом сад 1/16	Владикавказ	15:09:0321001:14	003002000000 Земли населенных пунктов	Под садоводство	13	13.021	458	1 164,17	533 189,86
51981	Респ. Северная Осетия - Алания, г. Владикавказ, с/т "Учитель", дом 171/1	Владикавказ	15:09:0321001:140	003002000000 Земли населенных пунктов	коллективное садоводство	13	13.021	500	1 164,17	582 085,00
51982	Республика Северная Осетия-Алания, г.Владикавказ, пр.Коста, 3 «а», СНО "Учитель", сад. №641/2	Владикавказ	15:09:0321001:1400	003002000000 Земли населенных пунктов	Коллективное садоводство	13	13.021	445	1 164,17	518 055,65
51983	Респ. Северная Осетия - Алания, г. Владикавказ, СНО "Учитель", сад 100/3	Владикавказ	15:09:0321001:1401	003002000000 Земли населенных пунктов	Под садоводство	13	13.021	494	1 164,17	575 099,98
51984	Респ. Северная Осетия - Алания, г. Владикавказ, СНО "Учитель", сад 99/3	Владикавказ	15:09:0321001:1402	003002000000 Земли населенных пунктов	Под садоводство	13	13.021	491	1 164,17	571 607,47
51985	Республика Северная Осетия - Алания, г. Владикавказ, пр. Коста, 3 "а". садоводческое некоммерческое объединение "Учитель". сад № 136/3	Владикавказ	15:09:0321001:1403	003002000000 Земли населенных пунктов	Для коллективного садоводства	13	13.021	488	1 164,17	568 114,96
51986	Республика Северная Осетия-Алания, г.Владикавказ, пр. Коста, 3 «а», СНО "Учитель", сад.№636/2	Владикавказ	15:09:0321001:1404	003002000000 Земли населенных пунктов	Коллективное садоводство	13	13.021	446	1 164,17	519 219,82
51987	Республика Северная Осетия-Алания, г.Владикавказ, пр. Коста, 3 «а», СНО "Учитель", сад.№637/2	Владикавказ	15:09:0321001:1405	003002000000 Земли населенных пунктов	Коллективное садоводство	13	13.021	446	1 164,17	519 219,82
51988	Респ. Северная Осетия - Алания, г. Владикавказ, СНО "Учитель", 111/3	Владикавказ	15:09:0321001:1406	003002000000 Земли населенных пунктов	Для садоводства или огородничества	13	13.021	500	1 164,17	582 085,00
51989	Респ. Северная Осетия - Алания, г. Владикавказ, пр. Коста, 3 «а», садоводческое некоммерческое объединение "Учитель", сад №630/2	Владикавказ	15:09:0321001:1407	003002000000 Земли населенных пунктов	коллективное садоводство	13	13.021	446	1 164,17	519 219,82
51990	Республика Северная Осетия-Алания, г.Владикавказ, пр. Коста, 3 «а», СНО "Учитель", сад.№630/2	Владикавказ	15:09:0321001:1408	003002000000 Земли населенных пунктов	Коллективное садоводство	13	13.021	446	1 164,17	519 219,82
51991	Респ. Северная Осетия - Алания, г. Владикавказ, СНО "Учитель", сад №667/3	Владикавказ	15:09:0321001:1409	003002000000 Земли населенных пунктов	для садоводства	13	13.021	438	1 164,17	509 906,46
51992	Респ. Северная Осетия - Алания, г. Владикавказ, СНО "Учитель", дом сад 173/1	Владикавказ	15:09:0321001:141	003002000000 Земли населенных пунктов	Для садоводства или огородничества	13	13.021	488	1 164,17	568 114,96
51993	Респ. Северная Осетия - Алания, г. Владикавказ, СНО "Учитель", сад 653/3	Владикавказ	15:09:0321001:1410	003002000000 Земли населенных пунктов	для садоводства и огородничества	13	13.021	491	1 164,17	571 607,47
51994	Республика Северная Осетия-Алания, г Владикавказ, пркт Коста, д.3а, Садоводческое некоммерческое объединение "Учитель", сад 144/3	Владикавказ	15:09:0321001:1411	003002000000 Земли населенных пунктов	Для коллективного садоводства	13	13.021	480	1 164,17	558 801,60
51995	Респ. Северная Осетия - Алания, г. Владикавказ, СНО "Учитель", сад 754/3	Владикавказ	15:09:0321001:1412	003002000000 Земли населенных пунктов	Под садоводство	13	13.021	600	1 164,17	698 502,00
51996	Республика Северная Осетия-Алания, г. Владикавказ. пр-кт Коста. 3 "а". садоводческое некоммерческое объединение"Учитель". участок №398/3	Владикавказ	15:09:0321001:1413	003002000000 Земли населенных пунктов	Для садоводства	13	13.021	491	1 164,17	571 607,47
51997	Республика Северная Осетия-Алания, г Владикавказ, СНО Учитель, уч 660/3	Владикавказ	15:09:0321001:1415	003002000000 Земли населенных пунктов	коллективное садоводство	13	13.021	543	1 164,17	632 134,31
51998	Респ. Северная Осетия - Алания, г. Владикавказ, СНО "Учитель", сад 22/3	Владикавказ	15:09:0321001:1416	003002000000 Земли населенных пунктов	Под садоводство	13	13.021	439	1 164,17	511 070,63
51999	Респ. Северная Осетия - Алания, г. Владикавказ, СНО "Учитель", участок 20/3	Владикавказ	15:09:0321001:1417	003002000000 Земли населенных пунктов	Под садоводство	13	13.021	500	1 164,17	582 085,00
52000	Респ. Северная Осетия - Алания, г. Владикавказ, СНО "Учитель", сад №117/3	Владикавказ	15:09:0321001:1418	003002000000 Земли населенных пунктов	Для садоводства	13	13.021	482	1 164,17	561 129,94
52001	Респ. Северная Осетия - Алания, г. Владикавказ, с/т "Учитель", дом 172/1	Владикавказ	15:09:0321001:142	003002000000 Земли населенных пунктов	Коллективные сады	13	13.021	500	1 164,17	582 085,00
52002	Респ. Северная Осетия - Алания, г. Владикавказ, СНО "Учитель", сад 16/3	Владикавказ	15:09:0321001:1420	003002000000 Земли населенных пунктов	Под садоводство	13	13.021	483	1 164,17	562 294,11
52003	Респ. Северная Осетия - Алания, г. Владикавказ, СНО "Учитель", сад 1,4/3	Владикавказ	15:09:0321001:1421	003002000000 Земли населенных пунктов	Под садоводство	13	13.021	499	1 164,17	580 920,83
52004	Респ. Северная Осетия - Алания, г. Владикавказ, Садоводческое некоммерческое объединение "Учитель", участок №246/3	Владикавказ	15:09:0321001:1422	003002000000 Земли населенных пунктов	Для коллективного садоводства	13	13.021	545	1 164,17	634 472,65
52005	Респ. Северная Осетия - Алания, г. Владикавказ, СНО "Учитель", сад 13/3	Владикавказ	15:09:0321001:1424	003002000000 Земли населенных пунктов	Для ведения гражданами садоводства и огородничества	13	13.021	518	1 164,17	603 040,06
52006	Респ. Северная Осетия - Алания, г. Владикавказ, пр. Коста, 3 «а». садоводческое некоммерческое объединение "Учитель". сад №640/2	Владикавказ	15:09:0321001:1425	003002000000 Земли населенных пунктов	коллективное садоводство	13	13.021	446	1 164,17	519 219,82
52007	Респ. Северная Осетия - Алания, г. Владикавказ, СНО "Учитель", сад №134/3	Владикавказ	15:09:0321001:1426	003002000000 Земли населенных пунктов	для садоводства или огородничества	13	13.021	517	1 164,17	601 875,89
52008	Респ. Северная Осетия - Алания, г. Владикавказ, СНО "Учитель", сад №660/3	Владикавказ	15:09:0321001:1427	003002000000 Земли населенных пунктов	Под садоводство	13	13.021	503	1 164,17	585 577,51
52009	Респ. Северная Осетия - Алания, г. Владикавказ, с/т "Учитель", сад 641/2	Владикавказ	15:09:0321001:1428	003002000000 Земли населенных пунктов	коллективное садоводство	13	13.021	500	1 164,17	582 085,00
52010	Респ. Северная Осетия - Алания, г. Владикавказ, СНО "Учитель", участок № 177/1	Владикавказ	15:09:0321001:143	003002000000 Земли населенных пунктов	Для коллективного садоводства	13	13.021	486	1 164,17	565 786,62
52011	Респ. Северная Осетия - Алания, г. Владикавказ, СНО "Учитель", участок №621/3	Владикавказ	15:09:0321001:1430	003002000000 Земли населенных пунктов	под садоводство	13	13.021	655	1 164,17	762 531,35
52012	Респ. Северная Осетия - Алания, г. Владикавказ, СНО "Учитель", сад 649/3	Владикавказ	15:09:0321001:1431	003002000000 Земли населенных пунктов	для садоводства или огородничества	13	13.021	476	1 164,17	554 144,92
52013	Республика Северная Осетия-Алания, г Владикавказ, СНО Учитель, уч 212/3	Владикавказ	15:09:0321001:1432	003002000000 Земли населенных пунктов	Коллективное садоводство	13	13.021	500	1 164,17	582 085,00
52014	Республика Северная Осетия-Алания, г. Владикавказ, пр-кт Коста, 3 "а", садоводческое некоммерческое объединение "Учитель". сад № 349/2	Владикавказ	15:09:0321001:1433	003002000000 Земли населенных пунктов	Для коллективного садоводства	13	13.021	477	1 164,17	555 309,09
52015	Респ. Северная Осетия - Алания, г. Владикавказ, пр. Коста 3"а", садоводческое некоммерческое товарищество "Учитель". сад №691/3.	Владикавказ	15:09:0321001:1434	003002000000 Земли населенных пунктов	коллективное садоводство	13	13.021	500	1 164,17	582 085,00

№ пп	Местоположение ЗУ	Район	Кадастровый номер ЗУ	Категория земель	Разрешенное использование по документу	Код вида разрешенного использования (в соответствии с классификатором видов разрешенного использования земельных участков)	Вид использования объектов недвижимости	Площадь	УПКС	КС
52016	Республика Северная Осетия-Алания, г. Владикавказ, пр. Коста, 3 «а», садоводческое некоммерческое объединение "Учитель", сад № 895/3	Владикавказ	15:09:0321001:1436	003002000000 Земли населенных пунктов	Под садоводство	13	13.021	534	1 164,17	621 666,78
52017	Респ. Северная Осетия - Алания, г. Владикавказ, СНО "Учитель", сад 626/3	Владикавказ	15:09:0321001:1437	003002000000 Земли населенных пунктов	для садоводства	13	13.021	477	1 164,17	555 309,09
52018	Республика Северная Осетия - Алания, г. Владикавказ, СНО "Учитель", сад 176/1	Владикавказ	15:09:0321001:144	003002000000 Земли населенных пунктов	Под садоводство	13	13.021	490	1 164,17	570 443,30
52019	Республика Северная Осетия-Алания, г Владикавказ, пр-кт Коста, 3 "б", садоводческое некоммерческое объединение "Учитель", участок №429/3	Владикавказ	15:09:0321001:1440	003002000000 Земли населенных пунктов	Под садоводство	13	13.021	500	1 164,17	582 085,00
52020	Республика Северная Осетия-Алания, г Владикавказ, СНО Учитель, сад 628/3	Владикавказ	15:09:0321001:1445	003002000000 Земли населенных пунктов	Для садоводства или огородничества	13	13.021	600	1 164,17	698 502,00
52021	Северная Осетия - Алания респ, г Владикавказ, Садоводческое некоммерческое объединение "Учитель" сад№813/3	Владикавказ	15:09:0321001:1446	003002000000 Земли населенных пунктов	Для коллективного садоводства	13	13.021	502	1 164,17	584 413,34
52022	Северная Осетия - Алания респ, г Владикавказ,Садоводческое некоммерческое товарищество "Учитель", сад. № 812/3	Владикавказ	15:09:0321001:1447	003002000000 Земли населенных пунктов	Для коллективного садоводства	13	13.021	502	1 164,17	584 413,34
52023	Респ. Северная Осетия - Алания, г Владикавказ, СНО "Учитель", №814/3	Владикавказ	15:09:0321001:1448	003002000000 Земли населенных пунктов	Для коллективного садоводства	13	13.021	502	1 164,17	584 413,34
52024	Республика Северная Осетия-Алания, г Владикавказ, СНО Учитель, уч 5/3	Владикавказ	15:09:0321001:1449	003002000000 Земли населенных пунктов	коллективное садоводство	13	13.021	625	1 164,17	727 606,25
52025	Респ. Северная Осетия - Алания, г. Владикавказ, СНО "Учитель", дом сад 1/177	Владикавказ	15:09:0321001:145	003002000000 Земли населенных пунктов	Под садоводство	13	13.021	479	1 164,17	557 637,43
52026	Респ. Северная Осетия - Алания, г. Владикавказ, СНО "Учитель", сад 57/3	Владикавказ	15:09:0321001:1450	003002000000 Земли населенных пунктов	Под садоводство	13	13.021	458	1 164,17	533 189,86
52027	Респ. Северная Осетия - Алания, г. Владикавказ, СНО "Учитель", сад 43/3	Владикавказ	15:09:0321001:1451	003002000000 Земли населенных пунктов	для садоводства или огородничества	13	13.021	501	1 164,17	583 249,17
52028	Респ. Северная Осетия - Алания, г. Владикавказ, СНО "Учитель", 45/3	Владикавказ	15:09:0321001:1452	003002000000 Земли населенных пунктов	Под садоводство	13	13.021	485	1 164,17	564 622,45
52029	Респ. Северная Осетия - Алания, г. Владикавказ, СНО "Учитель", 50/3	Владикавказ	15:09:0321001:1453	003002000000 Земли населенных пунктов	Под садоводство	13	13.021	501	1 164,17	583 249,17
52030	Респ. Северная Осетия - Алания, г. Владикавказ, СНО "Учитель", сад №3/811	Владикавказ	15:09:0321001:1454	003002000000 Земли населенных пунктов	Под садоводство	13	13.021	500	1 164,17	582 085,00
52031	Респ. Северная Осетия - Алания, г. Владикавказ, СНО "Учитель", сад 154/3	Владикавказ	15:09:0321001:1455	003002000000 Земли населенных пунктов	Под садоводство	13	13.021	500	1 164,17	582 085,00
52032	Респ. Северная Осетия - Алания, г. Владикавказ, СНО "Учитель", сад 155/3	Владикавказ	15:09:0321001:1456	003002000000 Земли населенных пунктов	Под садоводство	13	13.021	500	1 164,17	582 085,00
52033	Респ. Северная Осетия - Алания, г. Владикавказ, СНО "Учитель", сад 156/3	Владикавказ	15:09:0321001:1457	003002000000 Земли населенных пунктов	Под садоводство	13	13.021	500	1 164,17	582 085,00
52034	Респ. Северная Осетия - Алания, г. Владикавказ, СНО "Учитель", сад 131/3	Владикавказ	15:09:0321001:1458	003002000000 Земли населенных пунктов	Под садоводство	13	13.021	485	1 164,17	564 622,45
52035	Республика Северная Осетия-Алания, г Владикавказ, пр-кт Коста, д 3а, садоводческое товарищество "Учитель" сад 202/3	Владикавказ	15:09:0321001:1459	003002000000 Земли населенных пунктов	коллективное садоводство	13	13.021	511	1 164,17	594 890,87
52036	Респ. Северная Осетия - Алания, г. Владикавказ, СНО "Учитель", дом сад 178/1	Владикавказ	15:09:0321001:146	003002000000 Земли населенных пунктов	Под садоводство	13	13.021	493	1 164,17	573 935,81
52037	Северная Осетия - Алания респ, г Владикавказ, СНО "Учитель", сад №818/3	Владикавказ	15:09:0321001:1460	003002000000 Земли населенных пунктов	Для коллективного садоводства	13	13.021	481	1 164,17	559 965,77
52038	Республика Северная Осетия-Алания, г Владикавказ, СНО Учитель, уч 354/3	Владикавказ	15:09:0321001:1462	003002000000 Земли населенных пунктов	Под садоводство	13	13.021	488	1 164,17	568 114,96
52039	Респ. Северная Осетия - Алания, г. Владикавказ, Садоводческое некоммерческое объединение "Учитель", сад 386/3	Владикавказ	15:09:0321001:1463	003002000000 Земли населенных пунктов	под садоводство	13	13.021	486	1 164,17	565 786,62
52040	Респ. Северная Осетия - Алания, г. Владикавказ, СНО "Учитель", сад 410/3	Владикавказ	15:09:0321001:1464	003002000000 Земли населенных пунктов	Под садоводство	13	13.021	461	1 164,17	536 682,37
52041	Респ. Северная Осетия - Алания, г. Владикавказ, СНО "Учитель", сад 411/3	Владикавказ	15:09:0321001:1465	003002000000 Земли населенных пунктов	Под садоводство	13	13.021	466	1 164,17	542 503,22
52042	Респ. Северная Осетия - Алания, г. Владикавказ, пр. Коста, 3 "а", садоводческое некоммерческое объединение "Учитель", сад №9/3	Владикавказ	15:09:0321001:1468	003002000000 Земли населенных пунктов	Для коллективного садоводства	13	13.021	550	1 164,17	640 293,50
52043	Респ. Северная Осетия - Алания, г. Владикавказ, СНО "Учитель", дом сад №107/3	Владикавказ	15:09:0321001:1469	003002000000 Земли населенных пунктов	Для садоводства	13	13.021	699	1 164,17	813 754,83
52044	Респ. Северная Осетия - Алания, г. Владикавказ, СНО "Учитель", дом участок 179/1	Владикавказ	15:09:0321001:147	003002000000 Земли населенных пунктов	Для садоводства	13	13.021	486	1 164,17	565 786,62
52045	Респ. Северная Осетия - Алания, г. Владикавказ, СНО "Учитель", сад 2/3	Владикавказ	15:09:0321001:1470	003002000000 Земли населенных пунктов	Под садоводство	13	13.021	600	1 164,17	698 502,00
52046	Респ. Северная Осетия - Алания, г. Владикавказ, СНО "Учитель", сад 3/3	Владикавказ	15:09:0321001:1471	003002000000 Земли населенных пунктов	Под садоводство	13	13.021	625	1 164,17	727 606,25
52047	Респ. Северная Осетия - Алания, г. Владикавказ, СНО "Учитель", сад 120/3	Владикавказ	15:09:0321001:1472	003002000000 Земли населенных пунктов	Под садоводство	13	13.021	563	1 164,17	655 427,71
52048	Респ. Северная Осетия - Алания, г Владикавказ, СНО "Учитель", сад 628/3	Владикавказ	15:09:0321001:1474	003002000000 Земли населенных пунктов	Под садоводство	13	13.021	484	1 164,17	563 458,28
52049	Респ. Северная Осетия - Алания, г. Владикавказ, СНО "Учитель", сад 898/3	Владикавказ	15:09:0321001:1477	003002000000 Земли населенных пунктов	Под садоводство	13	13.021	486	1 164,17	565 786,62
52050	Респ. Северная Осетия - Алания, г. Владикавказ, СНО "Учитель", участок №3/668	Владикавказ	15:09:0321001:1479	003002000000 Земли населенных пунктов	Под садоводство	13	13.021	600	1 164,17	698 502,00
52051	Респ. Северная Осетия - Алания, г. Владикавказ, СНО "Учитель", дом сад 180/1	Владикавказ	15:09:0321001:148	003002000000 Земли населенных пунктов	Под садоводство	13	13.021	482	1 164,17	561 139,94
52052	Республика Северная Осетия-Алания, г. Владикавказ, пр. Коста, 3 «а», садоводческое некоммерческое объединение "Учитель", сад № 817/3	Владикавказ	15:09:0321001:1480	003002000000 Земли населенных пунктов	Коллективное садоводство	13	13.021	500	1 164,17	582 085,00
52053	Респ. Северная Осетия - Алания, г. Владикавказ, СНО "Учитель", сад 934/3	Владикавказ	15:09:0321001:1483	003002000000 Земли населенных пунктов	Под садоводство	13	13.021	483	1 164,17	562 294,11
52054	Республика Северная Осетия-Алания, г Владикавказ, СНО Учитель, сад 500/3	Владикавказ	15:09:0321001:1485	003002000000 Земли населенных пунктов	Под садоводство	13	13.021	504	1 164,17	586 741,68
52055	Респ. Северная Осетия - Алания, г. Владикавказ, СНО "Учитель", дом участок № 181/1	Владикавказ	15:09:0321001:149	003002000000 Земли населенных пунктов	под садоводство	13	13.021	483	1 164,17	562 294,11
52056	Северная Осетия - Алания респ, г Владикавказ, пр-кт Коста, 3 "а", СНО "Учитель", сад № 141/3	Владикавказ	15:09:0321001:1490	003002000000 Земли населенных пунктов	коллективное садоводство	13	13.021	486	1 164,17	565 786,62
52057	Северная Осетия - Алания респ, г Владикавказ, пр-кт Коста, 3 "а", Садоводческое некоммерческое объединение "Учитель", участок №142/3	Владикавказ	15:09:0321001:1491	003002000000 Земли населенных пунктов	Коллективное садоводство	13	13.021	489	1 164,17	569 279,13
52058	Респ. Северная Осетия - Алания, г. Владикавказ, СНО "Учитель", сад 756/3	Владикавказ	15:09:0321001:1493	003002000000 Земли населенных пунктов	Для садоводства	13	13.021	581	1 164,17	676 382,77
52059	Респ. Северная Осетия - Алания, г. Владикавказ, СНО "Учитель", дом участок № 177/1	Владикавказ	15:09:0321001:15	003002000000 Земли населенных пунктов	Для садоводства	13	13.021	415	1 164,17	483 130,55
52060	Респ. Северная Осетия - Алания, г. Владикавказ, СНО "Учитель", участок №1/182	Владикавказ	15:09:0321001:150	003002000000 Земли населенных пунктов	Для ведения гражданами садоводства и огородничества	13	13.021	492	1 164,17	572 771,64
52061	Респ. Северная Осетия - Алания, г. Владикавказ, СНО "Учитель", сад 417/3	Владикавказ	15:09:0321001:1500	003002000000 Земли населенных пунктов	Под садоводство	13	13.021	490	1 164,17	570 443,30
52062	Респ. Северная Осетия - Алания, г. Владикавказ, СНО "Учитель", сад 84/3	Владикавказ	15:09:0321001:1501	003002000000 Земли населенных пунктов	Под садоводство	13	13.021	500	1 164,17	582 085,00
52063	Республика Северная Осетия-Алания, г. Владикавказ, пр-кт Коста, 3 "а", Садоводческое некоммерческое объединение "Учитель" участок №762/3	Владикавказ	15:09:0321001:1503	003002000000 Земли населенных пунктов	коллективное садоводство	13	13.021	480	1 164,17	558 801,60
52064	Респ. Северная Осетия - Алания, г. Владикавказ, СНО "Учитель", сад 456/3	Владикавказ	15:09:0321001:1504	003002000000 Земли населенных пунктов	Под садоводство	13	13.021	477	1 164,17	555 309,09
52065	Респ. Северная Осетия - Алания, г. Владикавказ, СНО "Учитель", дом 184/1	Владикавказ	15:09:0321001:151	003002000000 Земли населенных пунктов	под садоводство	13	13.021	482	1 164,17	561 139,94
52066	Респ. Северная Осетия - Алания, г. Владикавказ, СНО "Учитель", сад 658/3	Владикавказ	15:09:0321001:1515	003002000000 Земли населенных пунктов	Под садоводство	13	13.021	502	1 164,17	584 413,34
52067	Респ. Северная Осетия - Алания, г. Владикавказ, СНО "Учитель", сад 659/3	Владикавказ	15:09:0321001:1516	003002000000 Земли населенных пунктов	Под садоводство	13	13.021	502	1 164,17	584 413,34
52068	Респ. Северная Осетия - Алания, г. Владикавказ, СНО "Учитель", сад 578/3	Владикавказ	15:09:0321001:1517	003002000000 Земли населенных пунктов	Для садоводства или огородничества	13	13.021	547	1 164,17	636 800,99
52069	Респ. Северная Осетия - Алания, г. Владикавказ, СНО "Учитель", дом сад 185/1	Владикавказ	15:09:0321001:152	003002000000 Земли населенных пунктов	под садоводство	13	13.021	481	1 164,17	559 965,77
52070	Республика Северная Осетия-Алания, г Владикавказ, пр.Коста 3"а". Садоводческое некоммерческое товарищество "Учитель", сад 252/3	Владикавказ	15:09:0321001:1520	003002000000 Земли населенных пунктов	Для садоводства	13	13.021	557	1 164,17	648 442,69
52071	Респ. Северная Осетия - Алания, г. Владикавказ, СНО "Учитель", сад 46/3	Владикавказ	15:09:0321001:1521	003002000000 Земли населенных пунктов	Под садоводство	13	13.021	485	1 164,17	564 622,45
52072	Респ. Северная Осетия - Алания, г. Владикавказ, СНО "Учитель", сад 660/3	Владикавказ	15:09:0321001:1523	003002000000 Земли населенных пунктов	Под садоводство	13	13.021	484	1 164,17	563 458,28
52073	Респ. Северная Осетия - Алания, г. Владикавказ, СНО "Учитель", участок №959/3	Владикавказ	15:09:0321001:1524	003002000000 Земли населенных пунктов	Для садоводства	13	13.021	498	1 164,17	579 756,66
52074	Республика Северная Осетия-Алания, г Владикавказ, СНО Учитель, уч 983/3	Владикавказ	15:09:0321001:1525	003002000000 Земли населенных пунктов	Для садоводства	13	13.021	482	1 164,17	561 139,94
52075	Респ. Северная Осетия - Алания, г. Владикавказ, СНО "Учитель", сад 500/3	Владикавказ	15:09:0321001:1526	003002000000 Земли населенных пунктов	Под садоводство	13	13.021	491	1 164,17	571 607,47
52076	Респ. Северная Осетия - Алания, г. Владикавказ, СНО "Учитель", дом сад 186/1	Владикавказ	15:09:0321001:153	003002000000 Земли населенных пунктов	Под садоводство	13	13.021	495	1 164,17	576 264,15
52077	Респ. Северная Осетия - Алания, г. Владикавказ, СНО "Учитель", участок 239/3	Владикавказ	15:09:0321001:1532	003002000000 Земли населенных пунктов	Для садоводства	13	13.021	600	1 164,17	698 502,00
52078	Респ. Северная Осетия - Алания, г. Владикавказ, СНО "Учитель", 414/3	Владикавказ	15:09:0321001:1533	003002000000 Земли населенных пунктов	Под садоводство	13	13.021	471	1 164,17	548 324,07
52079	Республика Северная Осетия-Алания, г Владикавказ, снт Учитель, д 188/1	Владикавказ	15:09:0321001:154	003002000000 Земли населенных пунктов	Для ведения гражданами садоводства и огородничества	13	13.021	504	1 164,17	586 741,68
52080	Респ. Северная Осетия - Алания, г. Владикавказ, СНО "Учитель", сад 23/3	Владикавказ	15:09:0321001:1544	003002000000 Земли населенных пунктов	Под садоводство	13	13.021	480	1 164,17	506 413,95
52081	Респ. Северная Осетия - Алания, г. Владикавказ, СНО "Учитель", №1353/3	Владикавказ	15:09:0321001:1546	003002000000 Земли населенных пунктов	под садоводство	13	13.021	498	1 164,17	579 756,66
52082	Респ. Северная Осетия - Алания, г. Владикавказ, СНО "Учитель", сад 206/3	Владикавказ	15:09:0321001:1548	003002000000 Земли населенных пунктов	Под садоводство	13	13.021	498	1 164,17	579 756,66

№ пп	Местоположение ЗУ	Район	Кадастровый номер ЗУ	Категория земель	Разрешенное использование по документу	Код вида разрешенного использования (в соответствии с классификатором видов разрешенного использования земельных участков)	Вид использования объектов недвижимости	Площадь	УПКС	КС
52083	Респ. Северная Осетия - Алания, г. Владикавказ, пр.Коста 3, СНО "Учитель", сад № 717/3	Владикавказ	15:09:0321001:1549	003002000000 Земли населенных пунктов	Под садоводство	13	13.021	480	1 Бал.117	558 831.60
52084	Республика Северная Осетия-Алания, г. Владикавказ, пр-кт Коста. 3 "а". Садоводческое некоммерческое объединение "Учитель", сад №489/1	Владикавказ	15:09:0321001:155	003002000000 Земли населенных пунктов	Для коллективного садоводства	13	13.021	484	1 Бал.117	562 294.11
52085	Респ. Северная Осетия - Алания, г. Владикавказ, СНО "Учитель", сад 674/3	Владикавказ	15:09:0321001:1555	003002000000 Земли населенных пунктов	Под садоводство	13	13.021	498	1 Бал.117	579 736.66
52086	Респ. Северная Осетия - Алания, г. Владикавказ, СНО "Учитель", дом сад 190/1	Владикавказ	15:09:0321001:156	003002000000 Земли населенных пунктов	Под садоводство	13	13.021	477	1 Бал.117	553 309.09
52087	Российская Федерация, Республика Северная Осетия - Алания, г. Владикавказ, с/т "Учитель", сад 1035/3	Владикавказ	15:09:0321001:1565	003002000000 Земли населенных пунктов	Земельные участки (территорий) общего пользования	8	12.003	478	871.60	177 661.40
52088	Российская Федерация, Республика Северная Осетия - Алания, г. Владикавказ, с/т "Учитель", сад 1036/3	Владикавказ	15:09:0321001:1566	003002000000 Земли населенных пунктов	Земельные участки (территорий) общего пользования	8	12.003	472	871.60	177 189.60
52089	Республика Северная Осетия-Алания, г Владикавказ, СНО Учитель сад 694/3	Владикавказ	15:09:0321001:1568	003002000000 Земли населенных пунктов	Для садоводства	13	13.021	487	1 Бал.117	566 950.79
52090	Респ. Северная Осетия - Алания, г. Владикавказ, СНО "Учитель", дом сад 192/1	Владикавказ	15:09:0321001:157	003002000000 Земли населенных пунктов	Под садоводство	13	13.021	473	1 Бал.117	553 980.73
52091	Респ. Северная Осетия - Алания, г. Владикавказ, СНО "Учитель", 137/3	Владикавказ	15:09:0321001:1571	003002000000 Земли населенных пунктов	Под садоводство	13	13.021	500	1 Бал.117	582 085.00
52092	Респ. Северная Осетия - Алания, г. Владикавказ, СНО "Учитель", сад 436/3	Владикавказ	15:09:0321001:1577	003002000000 Земли населенных пунктов	Для садоводства или огородничества	13	13.021	500	1 Бал.117	582 085.00
52093	Республика Северная Осетия-Алания, г Владикавказ, СНО Учитель сад 87/3	Владикавказ	15:09:0321001:1579	003002000000 Земли населенных пунктов	Для садоводства	13	13.021	495	1 Бал.117	576 261.15
52094	Республика Северная Осетия-Алания, г. Владикавказ, пр. Коста, 3 "а", Садоводческое некоммерческое объединение "Учитель", сад №493/1	Владикавказ	15.09:0321001.158	003002000000 Земли населенных пунктов	Для коллективного садоводства	13	13.021	495	1 Бал.117	576 261.15
52095	Респ. Северная Осетия - Алания, г. Владикавказ, СНО "Учитель", сад 947/3	Владикавказ	15:09:0321001:1580	003002000000 Земли населенных пунктов	Под садоводство	13	13.021	524	1 Бал.117	610 005.06
52096	Респ. Северная Осетия - Алания, г. Владикавказ, СНО "Учитель", сад 548"а"/3	Владикавказ	15:09:0321001:1583	003002000000 Земли населенных пунктов	для садоводства или огородничества	13	13.021	500	1 Бал.117	582 085.00
52097	Респ. Северная Осетия - Алания, г. Владикавказ, СНО "Учитель", сад 356/3	Владикавказ	15:09:0321001:1586	003002000000 Земли населенных пунктов	Под садоводство	13	13.021	481	1 Бал.117	559 865.77
52098	Респ. Северная Осетия - Алания, г. Владикавказ, СНО "Учитель", сад №29/3	Владикавказ	15:09:0321001:1588	003002000000 Земли населенных пунктов	Под садоводство	13	13.021	496	1 Бал.117	577 128.32
52099	Респ. Северная Осетия - Алания, г. Владикавказ, СНО "Учитель", сад 41/3	Владикавказ	15:09:0321001:1589	003002000000 Земли населенных пунктов	Под садоводство	13	13.021	466	1 Бал.117	542 508.22
52100	Респ. Северная Осетия - Алания, г. Владикавказ, СНО "Учитель", дом сад № 194/1	Владикавказ	15:09:0321001:159	003002000000 Земли населенных пунктов	Под садоводство	13	13.021	479	1 Бал.117	557 645.43
52101	Респ. Северная Осетия - Алания, г. Владикавказ, с/т "Учитель"	Владикавказ	15:09:0321001:1590	003002000000 Земли населенных пунктов	коллективное садоводство	13	13.021	500	1 Бал.117	582 085.00
52102	Респ. Северная Осетия - Алания, г. Владикавказ, СНО "Учитель", сад 34/3	Владикавказ	15:09:0321001:1591	003002000000 Земли населенных пунктов	Под садоводство	13	13.021	502	1 Бал.117	584 113.34
52103	Респ. Северная Осетия - Алания, г. Владикавказ, СНО "Учитель", сад 35/3	Владикавказ	15:09:0321001:1592	003002000000 Земли населенных пунктов	Для садоводства	13	13.021	503	1 Бал.117	585 277.51
52104	Республика Северная Осетия-Алания, г Владикавказ, СНО Учитель сад 480/3	Владикавказ	15:09:0321001:1597	003002000000 Земли населенных пунктов	Под садоводство	13	13.021	484	1 Бал.117	562 294.11
52105	Респ. Северная Осетия - Алания, г. Владикавказ, СНО "Учитель", дом сад 18/1	Владикавказ	15:09:0321001:16	003002000000 Земли населенных пунктов	Для садоводства или огородничества	13	13.021	407	1 Бал.117	473 817.19
52106	Респ. Северная Осетия - Алания, г. Владикавказ, СНО "Учитель", сад №1/195	Владикавказ	15.09:0321001.160	003002000000 Земли населенных пунктов	Коллективное садоводство	13	13.021	488	1 Бал.117	568 114.96
52107	Северная Осетия - Алания респ. г. Владикавказ, пр. Коста, 3 "а", Садоводческое некоммерческое объединение "Учитель", сад № 118/3	Владикавказ	15:09:0321001:1602	003002000000 Земли населенных пунктов	Под садоводство	13	13.021	486	1 Бал.117	565 786.62
52108	Респ. Северная Осетия - Алания, г. Владикавказ, СНО "Учитель", сад 607/3	Владикавказ	15:09:0321001:1604	003002000000 Земли населенных пунктов	для садоводства	13	13.021	500	1 Бал.117	582 085.00
52109	Респ. Северная Осетия - Алания, г. Владикавказ, СНО "Учитель", сад 584/3	Владикавказ	15:09:0321001:1605	003002000000 Земли населенных пунктов	Под садоводство	13	13.021	500	1 Бал.117	582 085.00
52110	Республика Северная Осетия-Алания, г. Владикавказ, проспект Коста, 3 "а", Садоводческое некоммерческое товарищество "Учитель" сад № 1/196	Владикавказ	15.09:0321001.161	003002000000 Земли населенных пунктов	Для ведения гражданами садоводства и огородничества	13	13.021	496	1 Бал.117	577 128.32
52111	Респ. Северная Осетия - Алания, г. Владикавказ, СНО "Учитель", 286/3	Владикавказ	15:09:0321001:1612	003002000000 Земли населенных пунктов	Под садоводство	13	13.021	500	1 Бал.117	582 085.00
52112	Респ. Северная Осетия - Алания, г. Владикавказ, СНО "Учитель", сад 523/3	Владикавказ	15:09:0321001:1613	003002000000 Земли населенных пунктов	Под садоводство	13	13.021	490	1 Бал.117	570 113.30
52113	Респ. Северная Осетия - Алания, г. Владикавказ, СНО "Учитель", сад 917/3	Владикавказ	15:09:0321001:1614	003002000000 Земли населенных пунктов	Под садоводство	13	13.021	500	1 Бал.117	582 085.00
52114	Республика Северная Осетия-Алания, г. Владикавказ, пр. Коста, 3 «а», садоводческое некоммерческое объединение "Учитель", сад № 843/3	Владикавказ	15:09:0321001.1615	003002000000 Земли населенных пунктов	Для садоводства	13	13.021	500	1 Бал.117	582 085.00
52115	Респ. Северная Осетия - Алания, г. Владикавказ, СНО "Учитель", сад 80/3	Владикавказ	15:09:0321001:1616	003002000000 Земли населенных пунктов	Под садоводство	13	13.021	509	1 Бал.117	697 447.83
52116	Респ. Северная Осетия - Алания, г. Владикавказ, СНО "Учитель", сад 152/3	Владикавказ	15:09:0321001:1619	003002000000 Земли населенных пунктов	Под садоводство	13	13.021	414	1 Бал.117	516 893.48
52117	Респ. Северная Осетия - Алания, г. Владикавказ, СНО "Учитель", дом сад 199/1	Владикавказ	15.09:0321001.162	003002000000 Земли населенных пунктов	Под садоводство	13	13.021	510	1 Бал.117	593 726.70
52118	Респ. Северная Осетия - Алания, г. Владикавказ, СНО "Учитель", сад 863/3	Владикавказ	15:09:0321001:1622	003002000000 Земли населенных пунктов	Под садоводство	13	13.021	500	1 Бал.117	582 085.00
52119	Респ. Северная Осетия - Алания, г. Владикавказ, СНО "Учитель", сад 674/3	Владикавказ	15:09:0321001:1623	003002000000 Земли населенных пунктов	Под садоводство	13	13.021	502	1 Бал.117	584 113.34
52120	Республика Северная Осетия-Алания, г Владикавказ, пр.Коста, 3 «а», СНО "Учитель", сад №619/2	Владикавказ	15:09:0321001:1628	003002000000 Земли населенных пунктов	Коллективное садоводство	13	13.021	500	1 Бал.117	582 085.00
52121	Республика Северная Осетия-Алания, г Владикавказ, пр.Коста, 3 «а», СНО "Учитель", сад №620/2	Владикавказ	15:09:0321001:1629	003002000000 Земли населенных пунктов	Коллективное садоводство	13	13.021	500	1 Бал.117	582 085.00
52122	Респ. Северная Осетия - Алания, г. Владикавказ, СНО "Учитель", дом сад 200/1	Владикавказ	15.09:0321001.163	003002000000 Земли населенных пунктов	Под садоводство	13	13.021	500	1 Бал.117	582 085.00
52123	Респ. Северная Осетия - Алания, г. Владикавказ, СНО "Учитель", сад 918/3	Владикавказ	15:09:0321001:1631	003002000000 Земли населенных пунктов	Под садоводство	13	13.021	500	1 Бал.117	582 085.00
52124	Респ. Северная Осетия - Алания, г. Владикавказ, СНО "Учитель", сад № 73/3	Владикавказ	15:09:0321001:1632	003002000000 Земли населенных пунктов	для садоводства или огородничества	13	13.021	509	1 Бал.117	697 447.83
52125	Республика Северная Осетия-Алания, г Владикавказ,СНО Учитель, уч 725/3	Владикавказ	15:09:0321001:1633	003002000000 Земли населенных пунктов	Для садоводства	13	13.021	460	1 Бал.117	536 851.60
52126	Респ. Северная Осетия - Алания, г. Владикавказ, СНО "Учитель", дом участок №203/1	Владикавказ	15:09:0321001:164	003002000000 Земли населенных пунктов	Под садоводство	13	13.021	511	1 Бал.117	633 308.38
52127	Респ. Северная Осетия - Алания, г. Владикавказ, СНО "Учитель", сад 333/3	Владикавказ	15:09:0321001:1641	003002000000 Земли населенных пунктов	Для садоводства или огородничества	13	13.021	448	1 Бал.117	521 536.16
52128	Респ. Северная Осетия - Алания, г. Владикавказ, СНО "Учитель", сад 920/3	Владикавказ	15:09:0321001:1642	003002000000 Земли населенных пунктов	Для садоводства или огородничества	13	13.021	491	1 Бал.117	571 607.37
52129	Респ. Северная Осетия - Алания, г. Владикавказ, СНО "Учитель", сад 921/3	Владикавказ	15:09:0321001:1643	003002000000 Земли населенных пунктов	Под садоводство	13	13.021	635	1 Бал.117	739 217.95
52130	Респ. Северная Осетия - Алания, г. Владикавказ, СНО "Учитель", 32/3	Владикавказ	15:09:0321001:1644	003002000000 Земли населенных пунктов	Под садоводство	13	13.021	486	1 Бал.117	565 786.62
52131	Респ. Северная Осетия - Алания, г. Владикавказ, СНО "Учитель", сад 520/3	Владикавказ	15:09:0321001:1647	003002000000 Земли населенных пунктов	Под садоводство	13	13.021	500	1 Бал.117	582 085.00
52132	Респ. Северная Осетия - Алания, г. Владикавказ, СНО "Учитель", сад 555/3	Владикавказ	15:09:0321001:1648	003002000000 Земли населенных пунктов	Под садоводство	13	13.021	500	1 Бал.117	582 085.00
52133	Респ. Северная Осетия - Алания, г. Владикавказ, СНО "Учитель", дом сад 165	Владикавказ	15.09:0321001.165	003002000000 Земли населенных пунктов	Под садоводство	13	13.021	521	1 Бал.117	607 335.06
52134	Респ. Северная Осетия - Алания, г. Владикавказ, СНО "Учитель", сад 623/3	Владикавказ	15:09:0321001:1650	003002000000 Земли населенных пунктов	Для садоводства	13	13.021	500	1 Бал.117	582 085.00
52135	Респ. Северная Осетия - Алания, г. Владикавказ, СНО "Учитель", сад 132/3	Владикавказ	15:09:0321001:1651	003002000000 Земли населенных пунктов	Под садоводство	13	13.021	476	1 Бал.117	554 111.92
52136	Республика Северная Осетия-Алания, г Владикавказ, СНО Учитель, уч 525/3	Владикавказ	15:09:0321001:1654	003002000000 Земли населенных пунктов	Под садоводство	13	13.021	444	1 Бал.117	516 651.36
52137	Республика Северная Осетия-Алания, г Владикавказ, СНО Учитель, уч 526/3	Владикавказ	15:09:0321001:1655	003002000000 Земли населенных пунктов	Под садоводство	13	13.021	450	1 Бал.117	523 876.50
52138	Респ. Северная Осетия - Алания, г. Владикавказ, СНО "Учитель", сад 524/3	Владикавказ	15:09:0321001:1656	003002000000 Земли населенных пунктов	Под садоводство	13	13.021	410	1 Бал.117	477 309.70
52139	Респ. Северная Осетия - Алания, г. Владикавказ, СНО "Учитель", сад 180/3	Владикавказ	15:09:0321001:1659	003002000000 Земли населенных пунктов	Под садоводство	13	13.021	479	1 Бал.117	557 645.43
52140	Респ. Северная Осетия - Алания, г. Владикавказ, СНО "Учитель", дом 206/1	Владикавказ	15:09:0321001:166	003002000000 Земли населенных пунктов	Для садоводства	13	13.021	472	1 Бал.117	549 188.23
52141	Республика Северная Осетия-Алания, г Владикавказ, СНО Учитель, сад 545/3	Владикавказ	15:09:0321001:1660	003002000000 Земли населенных пунктов	Под садоводство	13	13.021	503	1 Бал.117	585 857.51
52142	Респ. Северная Осетия - Алания, г. Владикавказ, СНО "Учитель", сад 51/3	Владикавказ	15:09:0321001:1661	003002000000 Земли населенных пунктов	Под садоводство	13	13.021	492	1 Бал.117	572 771.64
52143	Респ. Северная Осетия - Алания, г. Владикавказ, СНО "Учитель", участок 147/3	Владикавказ	15:09:0321001:1662	003002000000 Земли населенных пунктов	Под садоводство	13	13.021	458	1 Бал.117	532 900.75
52144	Респ. Северная Осетия - Алания, г. Владикавказ, СНО "Учитель", сад146/3	Владикавказ	15:09:0321001:1663	003002000000 Земли населенных пунктов	Под садоводство	13	13.021	463	1 Бал.117	539 206.77
52145	Респ. Северная Осетия - Алания, г. Владикавказ, СНО "Учитель", 743/3	Владикавказ	15:09:0321001:1668	003002000000 Земли населенных пунктов	для садоводства или огородничества	13	13.021	496	1 Бал.117	577 736.66
52146	Респ. Северная Осетия - Алания, г. Владикавказ, Садоводческое некоммерческое объединение "Учитель", участок №234/3	Владикавказ	15:09:0321001:1669	003002000000 Земли населенных пунктов	Коллективное садоводство	13	13.021	881	1 Бал.117	1 029 126.28
52147	Респ. Северная Осетия - Алания, г. Владикавказ, СНО "Учитель", дом участок 208/1	Владикавказ	15:09:0321001:167	003002000000 Земли населенных пунктов	Под садоводство	13	13.021	484	1 Бал.117	529 697.39
52148	Респ. Северная Осетия - Алания, г. Владикавказ, с/т "Учитель", 576/3	Владикавказ	15:09:0321001:1670	003002000000 Земли населенных пунктов	коллективное садоводство	13	13.021	500	1 Бал.117	582 085.00
52149	Респ. Северная Осетия - Алания, г. Владикавказ, СНО "Учитель", сад 527/3	Владикавказ	15:09:0321001:1671	003002000000 Земли населенных пунктов	Под садоводство	13	13.021	490	1 Бал.117	569 920.83
52150	Респ. Северная Осетия - Алания, г. Владикавказ, с/т "Учитель", 582/3	Владикавказ	15:09:0321001:1672	003002000000 Земли населенных пунктов	Коллективное садоводство	13	13.021	492	1 Бал.117	572 771.64
52151	Респ. Северная Осетия - Алания, г. Владикавказ, СНО "Учитель", участок №510/3	Владикавказ	15:09:0321001:1673	003002000000 Земли населенных пунктов	Для садоводства	13	13.021	495	1 Бал.117	576 261.15
52152	Республика Северная Осетия-Алания, г Владикавказ, СНО Учитель, уч 541/3	Владикавказ	15:09:0321001:1674	003002000000 Земли населенных пунктов	коллективное садоводство	13	13.021	504	1 Бал.117	586 743.66
52153	Респ. Северная Осетия - Алания, г. Владикавказ, СНО "Учитель", сад 945/3	Владикавказ	15:09:0321001:1675	003002000000 Земли населенных пунктов	Под садоводство	13	13.021	504	1 Бал.117	586 743.66
52154	Республика Северная Осетия-Алания, г Владикавказ,СНО Учитель, уч 634/3	Владикавказ	15:09:0321001:1676	003002000000 Земли населенных пунктов	Для садоводства	13	13.021	463	1 Бал.117	539 310.71
52155	Респ. Северная Осетия - Алания, г. Владикавказ, СНО "Учитель", сад 130/3	Владикавказ	15:09:0321001:1677	003002000000 Земли населенных пунктов	для садоводства	13	13.021	490	1 Бал.117	570 113.30

№ пп	Местоположение ЗУ	Район	Кадастровый номер ЗУ	Категория земель	Разрешенное использование по документу	Код вида разрешенного использования (в соответствии с классификатором видов разрешенного использования земельных участков)	Вид использования объектов недвижимости	Площадь	УПКС	КС
52156	Респ. Северная Осетия - Алания, г. Владикавказ, СНО "Учитель", сад №334/3	Владикавказ	15:09:0321001:1678	003002000000 Земли населенных пунктов	Под садоводство	13	13.021	466	1 164,17	542 500,22
52157	Респ. Северная Осетия - Алания, г. Владикавказ, СНО "Учитель", сад 310/3	Владикавказ	15:09:0321001:1679	003002000000 Земли населенных пунктов	для садоводства и огородничества	13	13.021	478	1 164,17	556 473,26
52158	Респ. Северная Осетия - Алания, г. Владикавказ, пр-кт Коста . 3"а", садоводческое некоммерческое объединение "Учитель", 209/1	Владикавказ	15.09:0321001.168	003002000000 Земли населенных пунктов	Для ведения гражданами садоводства и огородничества	13	13.021	503	1 164,17	585 577,51
52159	Респ. Северная Осетия - Алания, г. Владикавказ, Садоводческое некоммерческое объединение "Учитель", сад 317/3	Владикавказ	15:09:0321001:1680	003002000000 Земли населенных пунктов	Для садоводства или огородничества	13	13.021	473	1 164,17	550 652,41
52160	Северная Осетия - Алания респ, г. Владикавказ, СНО "Учитель", участок № 108/3	Владикавказ	15:09:0321001:1681	003002000000 Земли населенных пунктов	коллективное садоводство	13	13.021	488	1 164,17	568 114,96
52161	Респ. Северная Осетия - Алания, г. Владикавказ, СНО "Учитель", сад 758/3	Владикавказ	15:09:0321001:1682	003002000000 Земли населенных пунктов	Для садоводства или огородничества	13	13.021	557	1 164,17	648 442,69
52162	Российская Федерация, Республика Северная Осетия - Алания, г. Владикавказ, тер. СНО Учитель, уч. 929/3	Владикавказ	15:09:0321001:1683	003002000000 Земли населенных пунктов	коллективное садоводство	13	13.021	406	1 164,17	472 653,02
52163	Республика Северная Осетия-Алания, г. Владикавказ, пр. Коста, 3 «а», садоводческое некоммерческое объединение "Учитель", сад № 930/3	Владикавказ	15:09:0321001:1684	003002000000 Земли населенных пунктов	коллективное садоводство	13	13.021	491	1 164,17	571 607,47
52164	Респ. Северная Осетия - Алания, г. Владикавказ, СНО "Учитель", сад № 948/3	Владикавказ	15:09:0321001:1685	003002000000 Земли населенных пунктов	Для садоводства	13	13.021	510	1 164,17	593 726,70
52165	Респ. Северная Осетия - Алания, г. Владикавказ, СНО "Учитель", 911/3	Владикавказ	15:09:0321001:1687	003002000000 Земли населенных пунктов	Под садоводство	13	13.021	500	1 164,17	582 085,00
52166	Респ. Северная Осетия - Алания, г. Владикавказ, СНО "Учитель", сад 81/3	Владикавказ	15:09:0321001:1689	003002000000 Земли населенных пунктов	Под садоводство	13	13.021	600	1 164,17	698 502,00
52167	Респ. Северная Осетия - Алания, г. Владикавказ, СНО "Учитель", дом сад 210/1	Владикавказ	15.09:0321001.169	003002000000 Земли населенных пунктов	Под садоводство	13	13.021	493	1 164,17	573 935,81
52168	Респ. Северная Осетия - Алания, г. Владикавказ, СНО "Учитель", участок 1163	Владикавказ	15:09:0321001:1690	003002000000 Земли населенных пунктов	Для садоводства	13	13.021	493	1 164,17	573 935,81
52169	Северная Осетия - Алания респ, г. Владикавказ, СНО "Учитель",сад №910/3	Владикавказ	15:09:0321001:1691	003002000000 Земли населенных пунктов	Для коллективного садоводства	13	13.021	481	1 164,17	559 965,77
52170	Респ. Северная Осетия - Алания, г. Владикавказ, пр. Коста. 3 "а", садоводческое некоммерческое объединение "Учитель", участок № 209/3	Владикавказ	15:09:0321001:1692	003002000000 Земли населенных пунктов	для садоводства	13	13.021	500	1 164,17	582 085,00
52171	Респ. Северная Осетия - Алания, г. Владикавказ, СНО "Учитель", участок №143/3	Владикавказ	15:09:0321001:1693	003002000000 Земли населенных пунктов	Под садоводство	13	13.021	500	1 164,17	582 085,00
52172	Северная Осетия - Алания респ, г. Владикавказ, пр. Коста, 3 "а", Садоводческое некоммерческое объединение "Учитель", сад № 875/3	Владикавказ	15:09:0321001:1695	003002000000 Земли населенных пунктов	для коллективного садоводства	13	13.021	483	1 164,17	562 294,11
52173	Северная Осетия - Алания респ, г. Владикавказ, пр. Коста. 3 "а". Садоводческое некоммерческое объединение "Учитель", сад № 879/3	Владикавказ	15:09:0321001:1696	003002000000 Земли населенных пунктов	для коллективного садоводства	13	13.021	496	1 164,17	577 428,32
52174	Республика Северная Осетия - Алания, г. Владикавказ, пр. Коста, 3 «а», садоводческое некоммерческое объединение "Учитель", сад №802/3	Владикавказ	15:09:0321001:1697	003002000000 Земли населенных пунктов	коллективное садоводство	13	13.021	532	1 164,17	619 338,44
52175	Респ. Северная Осетия - Алания, г. Владикавказ, СНО "Учитель", сад №751/3	Владикавказ	15:09:0321001:1698	003002000000 Земли населенных пунктов	Коллективное садоводство	13	13.021	767	1 164,17	892 918,39
52176	Республика Северная Осетия-Алания, г. Владикавказ, пр. Коста, 3 "а", Садоводческое некоммерческое объединение "Учитель", сад № 773/3	Владикавказ	15:09:0321001:1699	003002000000 Земли населенных пунктов	Для коллективного садоводства	13	13.021	604	1 164,17	703 158,68
52177	Респ. Северная Осетия - Алания, г. Владикавказ, СНО "Учитель", дом сад 19/1	Владикавказ	15:09:0321001:17	003002000000 Земли населенных пунктов	Для садоводства или огородничества	13	13.021	409	1 164,17	476 145,53
52178	Респ. Северная Осетия - Алания, г. Владикавказ, СНО "Учитель", сад №211/1	Владикавказ	15.09:0321001.170	003002000000 Земли населенных пунктов	Для садоводства	13	13.021	477	1 164,17	555 309,09
52179	Респ. Северная Осетия - Алания, г. Владикавказ, пр. Коста 3 "б". Садоводческое некоммерческое товарищество "Учитель", 576 а/3	Владикавказ	15:09:0321001:1700	003002000000 Земли населенных пунктов	для коллективного садоводства	13	13.021	700	1 164,17	814 919,00
52180	Респ. Северная Осетия - Алания, г. Владикавказ, пр. Коста, 3 "б", садоводческое некоммерческое объединение "Учитель", участок №672/3	Владикавказ	15:09:0321001:1701	003002000000 Земли населенных пунктов	Для ведения гражданами садоводства и огородничества	13	13.021	614	1 164,17	714 800,38
52181	Республика Северная Осетия-Алания, г. Владикавказ, пр-кт Коста. д.3а. Садоводческое некоммерческое объединение "Учитель", сад 1027/3	Владикавказ	15:09:0321001:1702	003002000000 Земли населенных пунктов	Для коллективного садоводства	13	13.021	481	1 164,17	559 965,77
52182	Респ. Северная Осетия - Алания, г. Владикавказ, СНО "Учитель", участок № 1026/3	Владикавказ	15:09:0321001:1703	003002000000 Земли населенных пунктов	под садоводство	13	13.021	516	1 164,17	600 711,72
52183	Российская Федерация, Республика Северная Осетия - Алания, г. Владикавказ, с/т "Учитель", 161/3	Владикавказ	15:09:0321001:1704	003002000000 Земли населенных пунктов	коллективное садоводство	13	13.021	549	1 164,17	639 129,33
52184	Республика Северная Осетия-Алания, г. Владикавказ, СНО Учитель, уч 583/3	Владикавказ	15:09:0321001:1705	003002000000 Земли населенных пунктов	Для садоводства	13	13.021	500	1 164,17	582 085,00
52185	Респ. Северная Осетия - Алания, г. Владикавказ, СНО "Учитель", сад 243/2	Владикавказ	15:09:0321001:1706	003002000000 Земли населенных пунктов	Для ведения гражданами садоводства и огородничества	13	13.021	500	1 164,17	582 085,00
52186	Северная Осетия - Алания респ, г. Владикавказ, пр-кт Коста, 3 "а", Садоводческое некоммерческое объединение "Учитель", участок № 90/3	Владикавказ	15:09:0321001:1707	003002000000 Земли населенных пунктов	коллективное садоводство	13	13.021	463	1 164,17	539 010,71
52187	Респ. Северная Осетия - Алания, г. Владикавказ, СНО "Учитель", сад 88/3	Владикавказ	15:09:0321001:1708	003002000000 Земли населенных пунктов	для садоводство	13	13.021	524	1 164,17	610 025,08
52188	Северная Осетия - Алания респ, г. Владикавказ, СНО "Учитель", сад № 910/3	Владикавказ	15:09:0321001:1709	003002000000 Земли населенных пунктов	Коллективное садоводство	13	13.021	557	1 164,17	648 442,69
52189	Республика Северная Осетия-Алания, г. Владикавказ, СНО Учитель, уч 212/1	Владикавказ	15:09:0321001:171	003002000000 Земли населенных пунктов	Для садоводства	13	13.021	483	1 164,17	562 294,11
52190	Респ. Северная Осетия - Алания, г. Владикавказ, Московское шоссе, с/т "Учитель,"	Владикавказ	15:09:0321001:1710	003002000000 Земли населенных пунктов	коллективное садоводство	13	13.021	2 457	1 164,17	2 860 365,69
52191	Северная Осетия - Алания респ, г. Владикавказ, Московское шоссе	Владикавказ	15:09:0321001:1711	003002000000 Земли населенных пунктов	Автодорог Ростов - Тбилиси	6	07.020	74 837	615,47	46 059 928,39
52192	Республика Северная Осетия-Алания, г. Владикавказ, СНО Учитель, уч 87/2	Владикавказ	15:09:0321001:1712	003002000000 Земли населенных пунктов	Для садоводства	13	13.021	647	1 164,17	753 217,99
52193	Респ. Северная Осетия - Алания, г. Владикавказ, СНО "Учитель", дом участок № 45/2	Владикавказ	15:09:0321001:1713	003002000000 Земли населенных пунктов	под садоводство	13	13.021	488	1 164,17	568 114,96
52194	Респ. Северная Осетия - Алания, г. Владикавказ, СНО "Учитель", пр. Коста, 3, участок № 2/496	Владикавказ	15:09:0321001:1714	003002000000 Земли населенных пунктов	Садоводство	13	13.021	552	1 164,17	642 621,84
52195	Респ. Северная Осетия - Алания, г. Владикавказ, СНО "Учитель", пр. Коста, 3, участок № 2/313	Владикавказ	15:09:0321001:1715	003002000000 Земли населенных пунктов	Садоводство	13	13.021	552	1 164,17	642 621,84
52196	Респ. Северная Осетия - Алания, г. Владикавказ, СНО "Учитель", пр. Коста, 3, участок № 2/312	Владикавказ	15:09:0321001:1716	003002000000 Земли населенных пунктов	для садоводство	13	13.021	552	1 164,17	642 621,84
52197	Респ. Северная Осетия - Алания, г. Владикавказ, СНО "Учитель", пр. Коста, 3, участок № 2/493	Владикавказ	15:09:0321001:1717	003002000000 Земли населенных пунктов	Садоводство	13	13.021	552	1 164,17	642 621,84
52198	Респ. Северная Осетия - Алания, г. Владикавказ, СНО "Учитель", пр. Коста, 3, участок № 2/447	Владикавказ	15:09:0321001:1718	003002000000 Земли населенных пунктов	Садоводство	13	13.021	552	1 164,17	642 621,84
52199	Респ. Северная Осетия - Алания, г. Владикавказ, СНО "Учитель", пр. Коста, 3, участок № 2/446	Владикавказ	15:09:0321001:1719	003002000000 Земли населенных пунктов	Садоводство	13	13.021	552	1 164,17	642 621,84
52200	Респ. Северная Осетия - Алания, г. Владикавказ, СНО "Учитель", дом сад 213/1	Владикавказ	15:09:0321001:172	003002000000 Земли населенных пунктов	Под садоводство	13	13.021	490	1 164,17	570 443,30
52201	Респ. Северная Осетия - Алания, г. Владикавказ, СНО "Учитель", пр. Коста, 3, участок № 2/444	Владикавказ	15:09:0321001:1720	003002000000 Земли населенных пунктов	Садоводство	13	13.021	522	1 164,17	607 696,74
52202	Респ. Северная Осетия - Алания, г. Владикавказ, СНО "Учитель", пр. Коста, 3, участок № 2/443	Владикавказ	15:09:0321001:1721	003002000000 Земли населенных пунктов	Садоводство	13	13.021	552	1 164,17	642 621,84
52203	Респ. Северная Осетия - Алания, г. Владикавказ, СНО "Учитель", пр. Коста, 3, участок № 2/441	Владикавказ	15:09:0321001:1722	003002000000 Земли населенных пунктов	Садоводство	13	13.021	552	1 164,17	642 621,84
52204	Респ. Северная Осетия - Алания, г. Владикавказ, СНО "Учитель", пр. Коста, 3, участок № 2/439	Владикавказ	15:09:0321001:1723	003002000000 Земли населенных пунктов	Садоводство	13	13.021	552	1 164,17	642 621,84
52205	Респ. Северная Осетия - Алания, г. Владикавказ, СНО "Учитель", пр. Коста, 3, участок № 2/416	Владикавказ	15:09:0321001:1724	003002000000 Земли населенных пунктов	Садоводство	13	13.021	552	1 164,17	642 621,84
52206	Респ. Северная Осетия - Алания, г. Владикавказ, СНО "Учитель", пр. Коста, 3, участок № 2/409	Владикавказ	15:09:0321001:1725	003002000000 Земли населенных пунктов	Садоводство	13	13.021	552	1 164,17	642 621,84
52207	Респ. Северная Осетия - Алания, г. Владикавказ, СНО "Учитель", пр. Коста, 3, участок № 2/410	Владикавказ	15:09:0321001:1726	003002000000 Земли населенных пунктов	Садоводство	13	13.021	552	1 164,17	642 621,84
52208	Респ. Северная Осетия - Алания, г. Владикавказ, СНО "Учитель", пр. Коста, 3, участок № 2/412	Владикавказ	15:09:0321001:1727	003002000000 Земли населенных пунктов	Садоводство	13	13.021	552	1 164,17	642 621,84
52209	Респ. Северная Осетия - Алания, г. Владикавказ, СНО "Учитель", пр. Коста, 3, участок № 2/408	Владикавказ	15:09:0321001:1728	003002000000 Земли населенных пунктов	Садоводство	13	13.021	552	1 164,17	642 621,84
52210	Респ. Северная Осетия - Алания, г. Владикавказ, СНО "Учитель", пр. Коста, 3, участок № 2/283	Владикавказ	15:09:0321001:1729	003002000000 Земли населенных пунктов	Садоводство	13	13.021	552	1 164,17	642 621,84
52211	Респ. Северная Осетия - Алания, г. Владикавказ, СНО "Учитель" ,дом участок № 214/1	Владикавказ	15.09:0321001.173	003002000000 Земли населенных пунктов	Для садоводства	13	13.021	484	1 164,17	563 458,28
52212	Респ. Северная Осетия - Алания, г. Владикавказ, СНО "Учитель", пр. Коста, 3, участок № 2/494	Владикавказ	15:09:0321001:1730	003002000000 Земли населенных пунктов	под садоводство	13	13.021	552	1 164,17	642 621,84
52213	Респ. Северная Осетия - Алания, г. Владикавказ, Садоводческое некоммерческое объединение "Учитель", пр. Коста, 3, участок № 2/553	Владикавказ	15:09:0321001:1731	003002000000 Земли населенных пунктов	под садоводство	13	13.021	552	1 164,17	642 621,84
52214	Респ. Северная Осетия - Алания, г. Владикавказ, СНО "Учитель", пр. Коста, 3, участок № 2/440	Владикавказ	15:09:0321001:1732	003002000000 Земли населенных пунктов	Садоводство	13	13.021	552	1 164,17	642 621,84
52215	Респ. Северная Осетия - Алания, г. Владикавказ, СНО "Учитель", пр. Коста, 3, участок № 2/419	Владикавказ	15:09:0321001:1733	003002000000 Земли населенных пунктов	Садоводство	13	13.021	552	1 164,17	642 621,84
52216	Респ. Северная Осетия - Алания, г. Владикавказ, СНО "Учитель", участок № 2/303	Владикавказ	15:09:0321001:1734	003002000000 Земли населенных пунктов	Садоводство	13	13.021	552	1 164,17	642 621,84
52217	Респ. Северная Осетия - Алания, г. Владикавказ, СНО "Учитель", участок № 2/413	Владикавказ	15:09:0321001:1735	003002000000 Земли населенных пунктов	Садоводство	13	13.021	552	1 164,17	642 621,84
52218	Респ. Северная Осетия - Алания, г. Владикавказ, СНО "Учитель", участок № 2/414	Владикавказ	15:09:0321001:1736	003002000000 Земли населенных пунктов	Садоводство	13	13.021	552	1 164,17	642 621,84
52219	Респ. Северная Осетия - Алания, г. Владикавказ, СНО "Учитель", участок № 2/555	Владикавказ	15:09:0321001:1737	003002000000 Земли населенных пунктов	Садоводство	13	13.021	552	1 164,17	642 621,84
52220	Респ. Северная Осетия - Алания, г. Владикавказ, СНО "Учитель", участок № 2/495	Владикавказ	15:09:0321001:1738	003002000000 Земли населенных пунктов	под садоводство	13	13.021	552	1 164,17	642 621,84

№ пп	Местоположение ЗУ	Район	Кадастровый номер ЗУ	Категория земель	Разрешенное использование по документу	Код вида разрешенного использования (в соответствии с классификатором видов разрешенного использования земельных участков)	Вид использования объектов недвижимости	Площадь	УПКС	КС
52221	Респ. Северная Осетия - Алания, г. Владикавказ, СНО "Учитель", участок № 2/556	Владикавказ	15:09:0321001:1739	003002000000 Земли населенных пунктов	Для ведения гражданами садоводства и огородничества	13	13.021	552	1 164,17	642 621,84
52222	Респ. Северная Осетия - Алания, г. Владикавказ, СНО "Учитель", дом сад № 1/215	Владикавказ	15:09:0321001:174	003002000000 Земли населенных пунктов	Для садоводства	13	13.021	496	1 164,17	577 428,32
52223	Респ. Северная Осетия - Алания, г. Владикавказ, СНО "Учитель", участок № 2/416	Владикавказ	15:09:0321001:1740	003002000000 Земли населенных пунктов	Садоводство	13	13.021	552	1 164,17	642 621,84
52224	Респ. Северная Осетия - Алания, г. Владикавказ, СНО "Учитель", участок № 2/417	Владикавказ	15:09:0321001:1741	003002000000 Земли населенных пунктов	Садоводство	13	13.021	552	1 164,17	642 621,84
52225	Респ. Северная Осетия - Алания, г. Владикавказ, СНО "Учитель", участок № 2/309	Владикавказ	15:09:0321001:1742	003002000000 Земли населенных пунктов	Садоводство	13	13.021	552	1 164,17	642 621,84
52226	Респ. Северная Осетия - Алания, г. Владикавказ, СНО "Учитель", участок № 2/554	Владикавказ	15:09:0321001:1743	003002000000 Земли населенных пунктов	Садоводство	13	13.021	552	1 164,17	642 621,84
52227	Респ. Северная Осетия - Алания, г. Владикавказ, СНО "Учитель", участок № 2/311	Владикавказ	15:09:0321001:1744	003002000000 Земли населенных пунктов	Для ведения гражданами садоводства и огородничества	13	13.021	552	1 164,17	642 621,84
52228	Респ. Северная Осетия - Алания, г. Владикавказ, СНО "Учитель", участок № 2/300	Владикавказ	15:09:0321001:1745	003002000000 Земли населенных пунктов	Для ведения гражданами садоводства и огородничества	13	13.021	551	1 164,17	641 457,67
52229	Респ. Северная Осетия - Алания, г. Владикавказ, СНО "Учитель", участок № 2/438	Владикавказ	15:09:0321001:1746	003002000000 Земли населенных пунктов	Садоводство	13	13.021	552	1 164,17	642 621,84
52230	Респ. Северная Осетия - Алания, г. Владикавказ, СНО "Учитель", пр. Коста, 3, участок № 2/281	Владикавказ	15:09:0321001:1747	003002000000 Земли населенных пунктов	Садоводство	13	13.021	552	1 164,17	642 621,84
52231	Респ. Северная Осетия - Алания, г. Владикавказ, СНО "Учитель", участок № 2/274	Владикавказ	15:09:0321001:1748	003002000000 Земли населенных пунктов	Садоводство	13	13.021	552	1 164,17	642 621,84
52232	Респ. Северная Осетия - Алания, г. Владикавказ, СНО "Учитель", пр. Коста, 3, участок № 2/307	Владикавказ	15:09:0321001:1749	003002000000 Земли населенных пунктов	Садоводство	13	13.021	552	1 164,17	642 621,84
52233	Респ. Северная Осетия - Алания, г. Владикавказ, СНО "Учитель", участок № 218/1	Владикавказ	15:09:0321001:175	003002000000 Земли населенных пунктов	Под садоводство	13	13.021	493	1 164,17	573 935,81
52234	Респ. Северная Осетия - Алания, г. Владикавказ, СНО "Учитель", участок № 2/277	Владикавказ	15:09:0321001:1750	003002000000 Земли населенных пунктов	Садоводство	13	13.021	552	1 164,17	642 621,84
52235	Респ. Северная Осетия - Алания, г. Владикавказ, СНО "Учитель", участок № 2/280	Владикавказ	15:09:0321001:1751	003002000000 Земли населенных пунктов	Садоводство	13	13.021	552	1 164,17	642 621,84
52236	Респ. Северная Осетия - Алания, г. Владикавказ, СНО "Учитель", участок № 2/411	Владикавказ	15:09:0321001:1752	003002000000 Земли населенных пунктов	для садоводства и огородничества	13	13.021	552	1 164,17	642 621,84
52237	Респ. Северная Осетия - Алания, г. Владикавказ, СНО "Учитель", участок № 2/442	Владикавказ	15:09:0321001:1753	003002000000 Земли населенных пунктов	для садоводства и огородничества	13	13.021	552	1 164,17	642 621,84
52238	Респ. Северная Осетия - Алания, г. Владикавказ, СНО "Учитель", участок № 2/302	Владикавказ	15:09:0321001:1754	003002000000 Земли населенных пунктов	Для ведения гражданами садоводства и огородничества	13	13.021	552	1 164,17	642 621,84
52239	Респ. Северная Осетия - Алания, г. Владикавказ, СНО "Учитель", участок № 2/304	Владикавказ	15:09:0321001:1755	003002000000 Земли населенных пунктов	под садоводство	13	13.021	552	1 164,17	642 621,84
52240	Респ. Северная Осетия - Алания, г. Владикавказ, СНО "Учитель", участок № 2/282	Владикавказ	15:09:0321001:1756	003002000000 Земли населенных пунктов	Садоводство	13	13.021	552	1 164,17	642 621,84
52241	Респ. Северная Осетия - Алания, г. Владикавказ, СНО "Учитель", участок № 2/285	Владикавказ	15:09:0321001:1757	003002000000 Земли населенных пунктов	Садоводство	13	13.021	552	1 164,17	642 621,84
52242	Респ. Северная Осетия - Алания, г. Владикавказ, СНО "Учитель", участок № 2/308	Владикавказ	15:09:0321001:1758	003002000000 Земли населенных пунктов	для ведения гражданами садоводства и огородничества	13	13.021	552	1 164,17	642 621,84
52243	Респ. Северная Осетия - Алания, г. Владикавказ, СНО "Учитель", участок № 2/301	Владикавказ	15:09:0321001:1759	003002000000 Земли населенных пунктов	для садоводства	13	13.021	552	1 164,17	642 621,84
52244	Респ. Северная Осетия - Алания, г. Владикавказ, СНО "Учитель", дом сад 219/1	Владикавказ	15:09:0321001:176	003002000000 Земли населенных пунктов	Под садоводство	13	13.021	500	1 164,17	582 085,00
52245	Респ. Северная Осетия - Алания, г. Владикавказ, СНО "Учитель", участок № 2/306	Владикавказ	15:09:0321001:1760	003002000000 Земли населенных пунктов	Садоводство	13	13.021	552	1 164,17	642 621,84
52246	Респ. Северная Осетия - Алания, г. Владикавказ, СНО "Учитель", участок № 2/305	Владикавказ	15:09:0321001:1761	003002000000 Земли населенных пунктов	земельные участки, предназначенные для дачного строительства, садоводства и огородничества	13	13.021	552	1 164,17	642 621,84
52247	Республика Северная Осетия-Алания, г Владикавказ, снт Учитель, уч 2/279	Владикавказ	15:09:0321001:1762	003002000000 Земли населенных пунктов	Садоводство	13	13.021	552	1 164,17	642 621,84
52248	Респ. Северная Осетия - Алания, г. Владикавказ, СНО "Учитель", участок № 2/276	Владикавказ	15:09:0321001:1763	003002000000 Земли населенных пунктов	Садоводство	13	13.021	552	1 164,17	642 621,84
52249	Респ. Северная Осетия - Алания, г. Владикавказ, СНО "Учитель", участок № 2/287	Владикавказ	15:09:0321001:1764	003002000000 Земли населенных пунктов	Садоводство	13	13.021	551	1 164,17	641 457,67
52250	Респ. Северная Осетия - Алания, г. Владикавказ, СНО "Учитель", участок № 2/273	Владикавказ	15:09:0321001:1765	003002000000 Земли населенных пунктов	Садоводство	13	13.021	552	1 164,17	642 621,84
52251	Респ. Северная Осетия - Алания, г. Владикавказ, СНО "Учитель", участок № 2/275	Владикавказ	15:09:0321001:1766	003002000000 Земли населенных пунктов	Садоводство	13	13.021	552	1 164,17	642 621,84
52252	Респ. Северная Осетия - Алания, г. Владикавказ, СНО "Учитель", участок № 2/448	Владикавказ	15:09:0321001:1767	003002000000 Земли населенных пунктов	Садоводство	13	13.021	552	1 164,17	642 621,84
52253	Респ. Северная Осетия - Алания, г. Владикавказ, СНО "Учитель", участок № 2/445	Владикавказ	15:09:0321001:1768	003002000000 Земли населенных пунктов	Садоводство	13	13.021	552	1 164,17	642 621,84
52254	Респ. Северная Осетия - Алания, г. Владикавказ, СНО "Учитель", участок № 2/418	Владикавказ	15:09:0321001:1769	003002000000 Земли населенных пунктов	Садоводство	13	13.021	552	1 164,17	642 621,84
52255	Северная Осетия - Алания респ, г Владикавказ, садоводческое товарищество "Учитель", сад № 216/1	Владикавказ	15:09:0321001:177	003002000000 Земли населенных пунктов	Коллективное садоводство	13	13.021	495	1 164,17	576 264,15
52256	Респ. Северная Осетия - Алания, г. Владикавказ, СНО "Учитель", участок № 2/310	Владикавказ	15:09:0321001:1770	003002000000 Земли населенных пунктов	Садоводство	13	13.021	552	1 164,17	642 621,84
52257	Респ. Северная Осетия - Алания, г. Владикавказ, СНО "Учитель", участок № 2/284	Владикавказ	15:09:0321001:1771	003002000000 Земли населенных пунктов	Садоводство	13	13.021	552	1 164,17	642 621,84
52258	Респ. Северная Осетия - Алания, г. Владикавказ, СНО "Учитель", пр. Коста, 3, участок № 2/286	Владикавказ	15:09:0321001:1772	003002000000 Земли населенных пунктов	Садоводство	13	13.021	552	1 164,17	642 621,84
52259	Респ. Северная Осетия - Алания, г. Владикавказ, СНО "Учитель", участок № 2/278	Владикавказ	15:09:0321001:1773	003002000000 Земли населенных пунктов	Садоводство	13	13.021	552	1 164,17	642 621,84
52260	Республика Северная Осетия-Алания, г Владикавказ, СНО Учитель, уч 345/2	Владикавказ	15:09:0321001:1774	003002000000 Земли населенных пунктов	под садоводство	13	13.021	541	1 164,17	629 815,97
52261	Респ. Северная Осетия - Алания, г. Владикавказ, пр. Коста, 3 "б", садоводческое некоммерческое объединение "Учитель", участок №384/3	Владикавказ	15:09:0321001:1775	003002000000 Земли населенных пунктов	Под садоводство	13	13.021	481	1 164,17	559 965,77
52262	Российская Федерация, Республика Северная Осетия - Алания, городской округ город Владикавказ, г. Владикавказ, территория СНТ Учитель, земельный участок 222/1	Владикавказ	15:09:0321001:178	003002000000 Земли населенных пунктов	Под садоводство	13	13.021	500	433,76	216 880,00
52263	Респ. Северная Осетия - Алания, г. Владикавказ, просп. Коста, 3, СНО "Учитель", сад 520/1	Владикавказ	15:09:0321001:1784	003002000000 Земли населенных пунктов	Коллективное садоводство	13	13.021	474	1 164,17	551 816,58
52264	Респ. Северная Осетия - Алания, г. Владикавказ, Садоводческое некоммерческое объединение "Учитель", сад 322/1	Владикавказ	15:09:0321001:1785	003002000000 Земли населенных пунктов	Под садоводство	13	13.021	442	1 164,17	514 563,14
52265	Респ. Северная Осетия - Алания, г. Владикавказ, СНО "Учитель", сад 664/1	Владикавказ	15:09:0321001:1786	003002000000 Земли населенных пунктов	Под садоводство	13	13.021	454	1 164,17	528 533,18
52266	Респ. Северная Осетия - Алания, г. Владикавказ, СНО "Учитель", сад 420/1	Владикавказ	15:09:0321001:1787	003002000000 Земли населенных пунктов	Под садоводство	13	13.021	470	1 164,17	547 159,90
52267	Респ. Северная Осетия - Алания, г. Владикавказ, СНО "Учитель", сад 151/2	Владикавказ	15:09:0321001:1788	003002000000 Земли населенных пунктов	Под садоводство	13	13.021	503	1 164,17	585 577,51
52268	Респ. Северная Осетия - Алания, г. Владикавказ, СНО "Учитель", сад №489/1	Владикавказ	15:09:0321001:1789	003002000000 Земли населенных пунктов	Под садоводство	13	13.021	473	1 164,17	550 652,41
52269	Респ. Северная Осетия - Алания, г. Владикавказ, СНО "Учитель", сад № 223/1	Владикавказ	15:09:0321001:179	003002000000 Земли населенных пунктов	Для ведения гражданами садоводства и огородничества	13	13.021	480	1 164,17	558 801,60
52270	Респ. Северная Осетия - Алания, г. Владикавказ, СНО "Учитель", сад № 296/2	Владикавказ	15:09:0321001:1790	003002000000 Земли населенных пунктов	Для садоводства	13	13.021	487	1 164,17	566 950,79
52271	Респ. Северная Осетия - Алания, г. Владикавказ, СНО "Учитель", сад № 298/2	Владикавказ	15:09:0321001:1791	003002000000 Земли населенных пунктов	Для ведения гражданами садоводства и огородничества	13	13.021	481	1 164,17	559 965,77
52272	Респ. Северная Осетия - Алания, г. Владикавказ, СНО "Учитель", участок 289/2	Владикавказ	15:09:0321001:1792	003002000000 Земли населенных пунктов	Под садоводство	13	13.021	601	1 164,17	699 666,17
52273	Респ. Северная Осетия - Алания, г. Владикавказ, СНО "Учитель", участок 291/2	Владикавказ	15:09:0321001:1793	003002000000 Земли населенных пунктов	Под садоводство	13	13.021	604	1 164,17	703 158,68
52274	Респ. Северная Осетия - Алания, г. Владикавказ, СНО "Учитель", сад №371/2	Владикавказ	15:09:0321001:1794	003002000000 Земли населенных пунктов	Под садоводство	13	13.021	477	1 164,17	555 309,09
52275	Респ. Северная Осетия - Алания, г. Владикавказ, СНО "Учитель", сад №372/2	Владикавказ	15:09:0321001:1795	003002000000 Земли населенных пунктов	Под садоводство	13	13.021	477	1 164,17	555 309,09
52276	Российская Федерация, Республика Северная Осетия - Алания, г. Владикавказ, тер. СНО Учитель, з/у 492/1	Владикавказ	15:09:0321001:1796	003002000000 Земли населенных пунктов	Для садоводства	13	13.021	466	1 164,17	542 503,22
52277	Респ. Северная Осетия - Алания, г. Владикавказ, СНО "Учитель", сад 381б/1	Владикавказ	15:09:0321001:1797	003002000000 Земли населенных пунктов	Под садоводство	13	13.021	500	1 164,17	582 085,00
52278	Респ. Северная Осетия - Алания, г. Владикавказ, СНО "Учитель", сад 47/3	Владикавказ	15:09:0321001:1798	003002000000 Земли населенных пунктов	Под садоводство	13	13.021	494	1 164,17	575 099,98
52279	Респ. Северная Осетия - Алания, г. Владикавказ, СНО "Учитель", сад №381б/1	Владикавказ	15:09:0321001:1799	003002000000 Земли населенных пунктов	Под садоводство	13	13.021	500	1 164,17	582 085,00
52280	Респ. Северная Осетия - Алания, г. Владикавказ, СНО "Учитель", дом сад 20/1	Владикавказ	15:09:0321001:18	003002000000 Земли населенных пунктов	Под садоводство	13	13.021	403	1 164,17	469 160,51
52281	Респ. Северная Осетия - Алания, г. Владикавказ, СНО "Учитель", дом сад 224/1	Владикавказ	15:09:0321001:180	003002000000 Земли населенных пунктов	Для садоводства или огородничества	13	13.021	502	1 164,17	584 413,34
52282	Респ. Северная Осетия - Алания, г. Владикавказ, СНО "Учитель", сад 550/3	Владикавказ	15:09:0321001:1800	003002000000 Земли населенных пунктов	Под садоводство	13	13.021	463	1 164,17	539 010,71
52283	Респ. Северная Осетия - Алания, г. Владикавказ, СНО "Учитель", сад 150/3	Владикавказ	15:09:0321001:1801	003002000000 Земли населенных пунктов	Под садоводство	13	13.021	475	1 164,17	552 980,75
52284	Респ. Северная Осетия - Алания, г. Владикавказ, СНО "Учитель", сад 149/3	Владикавказ	15:09:0321001:1802	003002000000 Земли населенных пунктов	Под садоводство	13	13.021	474	1 164,17	551 816,58
52285	Респ. Северная Осетия - Алания, г. Владикавказ, СНО "Учитель", сад 153/3	Владикавказ	15:09:0321001:1803	003002000000 Земли населенных пунктов	Под садоводство	13	13.021	500	1 164,17	582 085,00
52286	Респ. Северная Осетия - Алания, г. Владикавказ, СНО "Учитель", сад 148/3	Владикавказ	15:09:0321001:1804	003002000000 Земли населенных пунктов	Под садоводство	13	13.021	473	1 164,17	550 652,41
52287	Респ. Северная Осетия - Алания, г. Владикавказ, СНО "Учитель", сад 288/1	Владикавказ	15:09:0321001:1805	003002000000 Земли населенных пунктов	Под садоводство	13	13.021	675	1 164,17	785 814,75

№ пп	Местоположение ЗУ	Район	Кадастровый номер ЗУ	Категория земель	Разрешенное использование по документу	Код вида разрешенного использования (в соответствии с классификатором видов разрешенного использования земельных участков)	Вид использования объектов недвижимости	Площадь	УПКС	КС
52288	Респ. Северная Осетия - Алания, г. Владикавказ, СНО "Учитель", сад 234/3	Владикавказ	15:09:0321001:1807	003002000000 Земли населенных пунктов	Для садоводства или огородничества	13	13.021	500	1 164,17	582 085,00
52289	Респ. Северная Осетия - Алания, г. Владикавказ, СНО "Учитель", сад 548/2	Владикавказ	15:09:0321001:1808	003002000000 Земли населенных пунктов	Под садоводство	13	13.021	596	1 164,17	693 845,32
52290	Респ. Северная Осетия - Алания, г. Владикавказ, Садоводческое некоммерческое объединение "Учитель", сад 662/3	Владикавказ	15:09:0321001:1809	003002000000 Земли населенных пунктов	Под садоводство	13	13.021	500	1 164,17	582 085,00
52291	Респ. Северная Осетия - Алания, г. Владикавказ, СНО "Учитель", дом сад №224/1	Владикавказ	15:09:0321001:181	003002000000 Земли населенных пунктов	Под садоводство	13	13.021	457	1 164,17	532 025,69
52292	Респ. Северная Осетия - Алания, г. Владикавказ, СНО "Учитель", сад 109/2	Владикавказ	15:09:0321001:1810	003002000000 Земли населенных пунктов	Под садоводство	13	13.021	473	1 164,17	550 652,41
52293	Респ. Северная Осетия - Алания, г. Владикавказ, СНО "Учитель", сад 410/1	Владикавказ	15:09:0321001:1811	003002000000 Земли населенных пунктов	Под садоводство	13	13.021	473	1 164,17	550 652,41
52294	Респ. Северная Осетия - Алания, г. Владикавказ, СНО "Учитель", сад 105/3	Владикавказ	15:09:0321001:1812	003002000000 Земли населенных пунктов	Коллективное садоводство	13	13.021	500	1 164,17	582 085,00
52295	Республика Северная Осетия-Алания, г. Владикавказ, пр. Коста 3-я", Садоводческое некоммерческое товарищество "Учитель", уч 698/1	Владикавказ	15:09:0321001:1813	003002000000 Земли населенных пунктов	Для садоводства	13	13.021	506	1 164,17	589 070,02
52296	Респ. Северная Осетия - Алания, г. Владикавказ, СНО "Учитель", сад 490/1	Владикавказ	15:09:0321001:1815	003002000000 Земли населенных пунктов	Под садоводство	13	13.021	450	1 164,17	523 876,50
52297	Респ. Северная Осетия - Алания, г. Владикавказ, СНО "Учитель", 702/3	Владикавказ	15:09:0321001:1816	003002000000 Земли населенных пунктов	Под садоводство	13	13.021	478	1 164,17	556 470,26
52298	Респ. Северная Осетия - Алания, г. Владикавказ, СНО "Учитель", сад 26/3	Владикавказ	15:09:0321001:1817	003002000000 Земли населенных пунктов	Под садоводство	13	13.021	656	1 164,17	763 695,52
52299	Респ. Северная Осетия - Алания, г. Владикавказ, СНО "Учитель", 61/4	Владикавказ	15:09:0321001:1818	003002000000 Земли населенных пунктов	Под садоводство	13	13.021	484	1 164,17	563 458,28
52300	Респ. Северная Осетия - Алания, г. Владикавказ, СНО "Учитель", дом сад №226/1	Владикавказ	15:09:0321001:182	003002000000 Земли населенных пунктов	Под садоводство	13	13.021	463	1 164,17	539 010,71
52301	Респ. Северная Осетия - Алания, г. Владикавказ, СНО "Учитель", сад 480/3	Владикавказ	15:09:0321001:1826	003002000000 Земли населенных пунктов	Под садоводство	13	13.021	493	1 164,17	573 935,81
52302	Респ. Северная Осетия - Алания, г. Владикавказ, СНО "Учитель", сад 735/3	Владикавказ	15:09:0321001:1827	003002000000 Земли населенных пунктов	Под садоводство	13	13.021	472	1 164,17	549 488,24
52303	Респ. Северная Осетия - Алания, г. Владикавказ, СНО "Учитель", сад 65/2	Владикавказ	15:09:0321001:1828	003002000000 Земли населенных пунктов	Под садоводство	13	13.021	477	1 164,17	555 309,09
52304	Респ. Северная Осетия - Алания, г. Владикавказ, СНО "Учитель", сад 94/3	Владикавказ	15:09:0321001:1829	003002000000 Земли населенных пунктов	Под садоводство	13	13.021	481	1 164,17	559 965,77
52305	Респ. Северная Осетия - Алания, г. Владикавказ, СНО "Учитель", дом участок №228/1	Владикавказ	15:09:0321001:183	003002000000 Земли населенных пунктов	Для садоводства	13	13.021	609	1 164,17	708 959,53
52306	Респ. Северная Осетия - Алания, г. Владикавказ, СНО "Учитель", 64/2	Владикавказ	15:09:0321001:1831	003002000000 Земли населенных пунктов	Для садоводства или огородничества	13	13.021	478	1 164,17	556 470,26
52307	Респ. Северная Осетия - Алания, г. Владикавказ, 221/1	Владикавказ	15:09:0321001:1832	003002000000 Земли населенных пунктов	Под садоводство	13	13.021	705	1 164,17	820 739,85
52308	Респ. Северная Осетия - Алания, г. Владикавказ, СНО "Учитель", сад 78/3	Владикавказ	15:09:0321001:1833	003002000000 Земли населенных пунктов	Под садоводство	13	13.021	601	1 164,17	699 666,17
52309	Респ. Северная Осетия - Алания, г. Владикавказ, СНО "Учитель", сад 665/1	Владикавказ	15:09:0321001:1836	003002000000 Земли населенных пунктов	Под садоводство	13	13.021	479	1 164,17	557 637,43
52310	Респ. Северная Осетия - Алания, г. Владикавказ, СНО "Учитель", сад 3/003	Владикавказ	15:09:0321001:1837	003002000000 Земли населенных пунктов	для садоводства и огородничества	13	13.021	498	1 164,17	579 756,66
52311	Респ. Северная Осетия - Алания, г. Владикавказ, СНО "Учитель", сад 919/3	Владикавказ	15:09:0321001:1838	003002000000 Земли населенных пунктов	разрешенное использование: для садоводства или огородничества	13	13.021	557	1 164,17	648 442,69
52312	Респ. Северная Осетия - Алания, г. Владикавказ, СНО "Учитель", сад 53/1	Владикавказ	15:09:0321001:1839	003002000000 Земли населенных пунктов	под садоводство	13	13.021	550	1 164,17	640 293,50
52313	Респ. Северная Осетия - Алания, г. Владикавказ, СНО"Учитель", сад №229/1	Владикавказ	15:09:0321001:184	003002000000 Земли населенных пунктов	Для садоводства	13	13.021	618	1 164,17	719 457,06
52314	Респ. Северная Осетия - Алания, г. Владикавказ, СНО "Учитель", участок №100/1	Владикавказ	15:09:0321001:1840	003002000000 Земли населенных пунктов	под садоводство	13	13.021	601	1 164,17	699 666,17
52315	Республика Северная Осетия-Алания, г. Владикавказ, пр. Коста, 3 "а", Садоводческое некоммерческое объединение "Учитель", сад № 106/1	Владикавказ	15:09:0321001:1841	003002000000 Земли населенных пунктов	Коллективное садоводство	13	13.021	407	1 164,17	473 817,19
52316	Респ. Северная Осетия - Алания, г. Владикавказ, СНО "Учитель", сад 163а/1	Владикавказ	15:09:0321001:1844	003002000000 Земли населенных пунктов	Для садоводства	13	13.021	500	1 164,17	582 085,00
52317	Респ. Северная Осетия - Алания, г. Владикавказ, СНО "Учитель", сад 204/1	Владикавказ	15:09:0321001:1845	003002000000 Земли населенных пунктов	Под садоводство	13	13.021	482	1 164,17	561 622,45
52318	Респ. Северная Осетия - Алания, г. Владикавказ, СНО "Учитель", сад 326/1	Владикавказ	15:09:0321001:1846	003002000000 Земли населенных пунктов	под садоводство	13	13.021	459	1 164,17	534 354,03
52319	Респ. Северная Осетия - Алания, г. Владикавказ, СНО "Учитель", участок №454/1	Владикавказ	15:09:0321001:1848	003002000000 Земли населенных пунктов	Для садоводства	13	13.021	270	1 164,17	314 325,90
52320	Респ. Северная Осетия - Алания, г. Владикавказ, СНО "Учитель", сад №470/1	Владикавказ	15:09:0321001:1849	003002000000 Земли населенных пунктов	Под садоводство	13	13.021	490	1 164,17	570 443,30
52321	Респ. Северная Осетия - Алания, г. Владикавказ, с/т "Учитель", дом 234/1	Владикавказ	15:09:0321001:185	003002000000 Земли населенных пунктов	коллективные сады	13	13.021	500	1 164,17	582 085,00
52322	Респ. Северная Осетия - Алания, г. Владикавказ, СНО "Учитель", сад 377а/1	Владикавказ	15:09:0321001:1850	003002000000 Земли населенных пунктов	Под садоводство	13	13.021	494	1 164,17	575 099,98
52323	Респ. Северная Осетия - Алания, г. Владикавказ, пр. Коста 3 "п", садоводческое некоммерческое объединение "Учитель", участок №381в/1	Владикавказ	15:09:0321001:1851	003002000000 Земли населенных пунктов	Для садоводства	13	13.021	501	1 164,17	583 249,17
52324	Респ. Северная Осетия - Алания, г. Владикавказ, СНО "Учитель", дом сад 381 п/1	Владикавказ	15:09:0321001:1852	003002000000 Земли населенных пунктов	Коллективное садоводство	13	13.021	500	1 164,17	582 085,00
52325	Респ. Северная Осетия - Алания, г. Владикавказ, СНО "Учитель", сад № 387/1	Владикавказ	15:09:0321001:1853	003002000000 Земли населенных пунктов	Для садоводства	13	13.021	473	1 164,17	550 652,41
52326	Республика Северная Осетия - Алания, г. Владикавказ, СНО "Учитель", сад 1/391	Владикавказ	15:09:0321001:1854	003002000000 Земли населенных пунктов	Под садоводство	13	13.021	500	1 164,17	582 085,00
52327	Респ. Северная Осетия - Алания, г. Владикавказ, СНО "Учитель", дом сад 394/1	Владикавказ	15:09:0321001:1855	003002000000 Земли населенных пунктов	Коллективное садоводство	13	13.021	500	1 164,17	582 085,00
52328	Респ. Северная Осетия - Алания, г. Владикавказ, СНО "Учитель", дом сад 395/1	Владикавказ	15:09:0321001:1856	003002000000 Земли населенных пунктов	Коллективное садоводство	13	13.021	500	1 164,17	582 085,00
52329	Респ. Северная Осетия - Алания, г. Владикавказ, СНО "Учитель", участок 396/1	Владикавказ	15:09:0321001:1857	003002000000 Земли населенных пунктов	под садоводство	13	13.021	474	1 164,17	551 816,58
52330	Респ. Северная Осетия - Алания, г. Владикавказ, СНО "Учитель", участок 431/1	Владикавказ	15:09:0321001:1858	003002000000 Земли населенных пунктов	под садоводство	13	13.021	638	1 164,17	742 740,46
52331	Республика Северная Осетия-Алания, г. Владикавказ, СНО Учитель, сад 442/1	Владикавказ	15:09:0321001:1859	003002000000 Земли населенных пунктов	Для садоводства или огородничества	13	13.021	498	1 164,17	579 756,66
52332	Респ. Северная Осетия - Алания, г. Владикавказ, СНО "Учитель", сад №232/1	Владикавказ	15:09:0321001:186	003002000000 Земли населенных пунктов	Для садоводства	13	13.021	879	1 164,17	1 023 305,43
52333	Респ. Северная Осетия - Алания, г. Владикавказ, СНО "Учитель", дом сад № 445/1	Владикавказ	15:09:0321001:1860	003002000000 Земли населенных пунктов	Для садоводства	13	13.021	467	1 164,17	543 667,39
52334	Респ. Северная Осетия - Алания, г. Владикавказ, СНО "Учитель", сад 447/1	Владикавказ	15:09:0321001:1861	003002000000 Земли населенных пунктов	для садоводства или огородничества	13	13.021	517	1 164,17	601 875,89
52335	Респ. Северная Осетия - Алания, г. Владикавказ, пр. Коста, 3 "п", садоводческое некоммерческое объединение "Учитель", сад 454/1	Владикавказ	15:09:0321001:1862	003002000000 Земли населенных пунктов	Коллективное садоводство	13	13.021	446	1 164,17	519 219,82
52336	Республика Северная Осетия-Алания, г. Владикавказ, пр. Коста 3 "п", садоводческое некоммерческое объединение "Учитель", участок № 456/1	Владикавказ	15:09:0321001:1863	003002000000 Земли населенных пунктов	Для садоводства	13	13.021	452	1 164,17	526 204,84
52337	Респ. Северная Осетия - Алания, г. Владикавказ, СНО "Учитель", участок 457/1	Владикавказ	15:09:0321001:1864	003002000000 Земли населенных пунктов	Под садоводство	13	13.021	501	1 164,17	583 249,17
52338	Северная Осетия - Алания респ. г. Владикавказ, пр. Коста, 3 "а". Садоводческое некоммерческое объединение "Учитель", участок №458/1	Владикавказ	15:09:0321001:1865	003002000000 Земли населенных пунктов	Коллективное садоводство	13	13.021	565	1 164,17	657 756,05
52339	Респ. Северная Осетия - Алания, г. Владикавказ, СНО "Учитель", сад 475/1	Владикавказ	15:09:0321001:1866	003002000000 Земли населенных пунктов	Коллективное садоводство	13	13.021	468	1 164,17	544 831,56
52340	Респ. Северная Осетия - Алания, г. Владикавказ, СНО "Учитель", дом сад 498/1	Владикавказ	15:09:0321001:1867	003002000000 Земли населенных пунктов	Коллективное садоводство	13	13.021	500	1 164,17	582 085,00
52341	Респ. Северная Осетия - Алания, г. Владикавказ, СНО "Учитель", участок №560/1	Владикавказ	15:09:0321001:1868	003002000000 Земли населенных пунктов	Для садоводства	13	13.021	473	1 164,17	550 652,41
52342	Республика Северная Осетия-Алания, г. Владикавказ, пр. Коста, 3 "а". Садоводческое некоммерческое объединение "Учитель", участок № 505/1	Владикавказ	15:09:0321001:1869	003002000000 Земли населенных пунктов	Для садоводства	13	13.021	480	1 164,17	558 801,60
52343	Респ. Северная Осетия - Алания, г. Владикавказ, СНО "Учитель", участок №12/3-3	Владикавказ	15:09:0321001:187	003002000000 Земли населенных пунктов	Для коллективного садоводства	13	13.021	626	1 164,17	728 770,42
52344	Российская Федерация,Республика Северная Осетия - Алания, городской округ город Владикавказ, г. Владикавказ, территория СНО Учитель, земельный участок 507/1	Владикавказ	15:09:0321001:1870	003002000000 Земли населенных пунктов	Под садоводство	13	13.021	705	1 164,17	820 739,85
52345	Респ. Северная Осетия - Алания, г. Владикавказ, СНО "Учитель", участок №513/1	Владикавказ	15:09:0321001:1871	003002000000 Земли населенных пунктов	Коллективное садоводство	13	13.021	462	1 164,17	537 846,54
52346	Респ. Северная Осетия - Алания, г. Владикавказ, СНО "Учитель", сад 518/1	Владикавказ	15:09:0321001:1872	003002000000 Земли населенных пунктов	Под садоводство	13	13.021	500	1 164,17	582 085,00
52347	Респ. Северная Осетия - Алания, г. Владикавказ, СНО "Учитель", сад №527/1	Владикавказ	15:09:0321001:1873	003002000000 Земли населенных пунктов	Для садоводства	13	13.021	459	1 164,17	534 354,03
52348	Респ. Северная Осетия - Алания, г. Владикавказ, СНО "Учитель", дом сад 533/1	Владикавказ	15:09:0321001:1874	003002000000 Земли населенных пунктов	Для садоводства	13	13.021	456	1 164,17	530 861,52
52349	Респ. Северная Осетия - Алания, г. Владикавказ, СНО "Учитель", сад 541/1	Владикавказ	15:09:0321001:1875	003002000000 Земли населенных пунктов	Под садоводство	13	13.021	475	1 164,17	552 980,75
52350	Респ. Северная Осетия - Алания, г. Владикавказ, СНО "Учитель", участок №652/1	Владикавказ	15:09:0321001:1876	003002000000 Земли населенных пунктов	Коллективное садоводство	13	13.021	880	1 164,17	1 024 469,60
52351	Республика Северная Осетия-Алания, г. Владикавказ, пр. Коста, 3 «а», садоводческое некоммерческое объединение "Учитель", сад № 565/1	Владикавказ	15:09:0321001:1877	003002000000 Земли населенных пунктов	Для ведения садоводства	13	13.021	470	1 164,17	547 159,90
52352	Респ. Северная Осетия - Алания, г. Владикавказ, СНО "Учитель", дом сад №601/1	Владикавказ	15:09:0321001:1878	003002000000 Земли населенных пунктов	Под садоводство	13	13.021	421	1 164,17	490 115,57
52353	Российская Федерация, Республика Северная Осетия - Алания, городской округ город Владикавказ, г. Владикавказ, территория СНТ Учитель, земельный участок 602/1	Владикавказ	15:09:0321001:1879	003002000000 Земли населенных пунктов	Для коллективного садоводства	13	13.021	401	400,76	173 937,76
52354	Северная Осетия - Алания респ. г. Владикавказ, садоводческое товарищество "Учитель", сад № 1/234	Владикавказ	15:09:0321001:188	003002000000 Земли населенных пунктов	Для ведения гражданами садоводства и огородничества	13	13.021	448	1 164,17	521 548,16

№ пп	Местоположение ЗУ	Район	Кадастровый номер ЗУ	Категория земель	Разрешенное использование по документу	Код вида разрешенного использования (в соответствии с классификатором видов разрешенного использования земельных участков)	Вид использования объектов недвижимости	Площадь	УПКС	КС
52355	Респ. Северная Осетия - Алания. г. Владикавказ. пр. Коста,3 "в", садоводческое некоммерческое объединение "Учитель", участок 612/1	Владикавказ	15:09:0321001:1880	003002000000 Земли населенных пунктов	Для садоводства	13	13.021	478	1 164,17	556 473,26
52356	Респ. Северная Осетия - Алания. г. Владикавказ. СНО "Учитель", сад 634/1	Владикавказ	15:09:0321001:1881	003002000000 Земли населенных пунктов	Для садоводства	13	13.021	535	1 164,17	622 830,95
52357	Респ. Северная Осетия - Алания. г. Владикавказ. СНО "Учитель", участок №635/1	Владикавказ	15:09:0321001:1882	003002000000 Земли населенных пунктов	Для садоводства	13	13.021	533	1 164,17	620 502,61
52358	Северная Осетия - Алания респ. г. Владикавказ. пр-кт Коста, 3 "в", Садоводческое некоммерческое объединение "Учитель", участок №638/1	Владикавказ	15:09:0321001:1883	003002000000 Земли населенных пунктов	Для садоводства	13	13.021	413	1 164,17	480 802,21
52359	Северная Осетия - Алания респ. г. Владикавказ. пр-кт Коста, 3 "в", Садоводческое некоммерческое объединение "Учитель", участок №639/1	Владикавказ	15:09:0321001:1884	003002000000 Земли населенных пунктов	Для садоводства	13	13.021	413	1 164,17	480 802,21
52360	Респ. Северная Осетия - Алания, г. Владикавказ, СНО "Учитель", дом сад 640/1	Владикавказ	15:09:0321001:1885	003002000000 Земли населенных пунктов	Коллективное садоводство	13	13.021	500	1 164,17	582 085,00
52361	Республика Северная Осетия - Алания. г. Владикавказ, СНО "Учитель", сад 641/1	Владикавказ	15:09:0321001:1886	003002000000 Земли населенных пунктов	Коллективное садоводство	13	13.021	600	1 164,17	698 502,00
52362	Респ. Северная Осетия - Алания. г. Владикавказ. СНО "Учитель". сад 646/1	Владикавказ	15:09:0321001:1887	003002000000 Земли населенных пунктов	Под садоводство	13	13.021	600	1 164,17	698 502,00
52363	Республика Северная Осетия-Алания. г Владикавказ. СНО Учитель. уч 655/1	Владикавказ	15:09:0321001:1888	003002000000 Земли населенных пунктов	Коллективное садоводство	13	13.021	544	1 164,17	633 308,48
52364	Республика Северная Осетия-Алания, г Владикавказ, СНО Учитель, уч 639а/1	Владикавказ	15:09:0321001:1889	003002000000 Земли населенных пунктов	Для садоводства	13	13.021	498	1 164,17	579 756,66
52365	Респ. Северная Осетия - Алания, г. Владикавказ, СНО "Учитель", дом сад 235/1	Владикавказ	15:09:0321001:189	003002000000 Земли населенных пунктов	Для садоводства или огородничества	13	13.021	433	1 164,17	504 085,61
52366	Респ. Северная Осетия - Алания. г. Владикавказ. СНО "Учитель", участок 666/1	Владикавказ	15:09:0321001:1890	003002000000 Земли населенных пунктов	Под садоводство	13	13.021	478	1 164,17	556 473,26
52367	Республика Северная Осетия-Алания. г. Владикавказ, пр. Коста, 3 «а». садоводческое некоммерческое объединение "Учитель", сад №667/1	Владикавказ	15:09:0321001:1891	003002000000 Земли населенных пунктов	Для ведения гражданами садоводства и огородничества	13	13.021	482	1 164,17	561 129,94
52368	Респ. Северная Осетия - Алания, г. Владикавказ, СНО "Учитель", сад 668/1	Владикавказ	15:09:0321001:1892	003002000000 Земли населенных пунктов	для садоводства или огородничества	13	13.021	451	1 164,17	525 040,67
52369	Республика Северная Осетия-Алания. г Владикавказ СНО Учитель. уч 682/1	Владикавказ	15:09:0321001:1893	003002000000 Земли населенных пунктов	Под садоводство	13	13.021	492	1 164,17	572 771,64
52370	Респ. Северная Осетия - Алания. г. Владикавказ. СНО "Учитель", сад 687/1	Владикавказ	15:09:0321001:1894	003002000000 Земли населенных пунктов	Коллективное садоводство	13	13.021	475	1 164,17	552 980,75
52371	Респ. Северная Осетия - Алания. г. Владикавказ. пр. Коста, 3 "в", садоводческое некоммерческое объединение "Учитель", участок №688/1	Владикавказ	15:09:0321001:1895	003002000000 Земли населенных пунктов	Для садоводства	13	13.021	475	1 164,17	552 980,75
52372	Республика Северная Осетия-Алания, г Владикавказ, СНО "Учитель", сад 689/1	Владикавказ	15:09:0321001:1896	003002000000 Земли населенных пунктов	Коллективное садоводство	13	13.021	480	1 164,17	558 801,60
52373	Респ. Северная Осетия - Алания, г. Владикавказ, пр. Коста. 3 "а". СНО "Учитель". сад №691/1	Владикавказ	15:09:0321001:1897	003002000000 Земли населенных пунктов	Коллективное садоводство	13	13.021	449	1 164,17	522 712,33
52374	Респ. Северная Осетия - Алания. г. Владикавказ. СНО "Учитель". дом сад №6/3	Владикавказ	15:09:0321001:1898	003002000000 Земли населенных пунктов	Коллективное садоводство	13	13.021	516	1 164,17	600 711,72
52375	Северная Осетия - Алания респ. г. Владикавказ. пр. Коста, 3 "в", Садоводческое некоммерческое объединение "Учитель", участок №31/3	Владикавказ	15:09:0321001:1899	003002000000 Земли населенных пунктов	Для садоводства	13	13.021	481	1 164,17	559 965,77
52376	Респ. Северная Осетия - Алания, г. Владикавказ, СНО "Учитель", сад № 21/1	Владикавказ	15:09:0321001:19	003002000000 Земли населенных пунктов	Для садоводства	13	13.021	393	1 164,17	457 518,81
52377	Респ. Северная Осетия - Алания, г. Владикавказ, СНО "Учитель", дом сад 236/1	Владикавказ	15:09:0321001:190	003002000000 Земли населенных пунктов	для садоводства	13	13.021	422	1 164,17	491 279,74
52378	Респ. Северная Осетия - Алания. г. Владикавказ. СНО "Учитель". дом сад 47/3	Владикавказ	15:09:0321001:1900	003002000000 Земли населенных пунктов	Коллективное садоводство	13	13.021	500	1 164,17	582 085,00
52379	Республика Северная Осетия-Алания, г. Владикавказ, пр. Коста, 3 "а", Садоводческое некоммерческое объединение "Учитель", участок №53/3	Владикавказ	15:09:0321001:1901	003002000000 Земли населенных пунктов	Для садоводства	13	13.021	372	1 164,17	433 071,24
52380	Респ. Северная Осетия - Алания, г. Владикавказ, пр. Коста. 3 "а". садоводческое некоммерческое объединение "Учитель", участок №54/3	Владикавказ	15:09:0321001:1902	003002000000 Земли населенных пунктов	Коллективное садоводство	13	13.021	473	1 164,17	550 652,41
52381	Респ. Северная Осетия - Алания, г. Владикавказ, СНО "Учитель", дом сад 63/3	Владикавказ	15:09:0321001:1903	003002000000 Земли населенных пунктов	Коллективное садоводство	13	13.021	600	1 164,17	698 502,00
52382	Респ. Северная Осетия - Алания. г. Владикавказ. СНО "Учитель". дом сад 70/3	Владикавказ	15:09:0321001:1904	003002000000 Земли населенных пунктов	Коллективное садоводство	13	13.021	600	1 164,17	698 502,00
52383	Респ. Северная Осетия - Алания. г. Владикавказ. пр Коста. 3 "в". садоводческое некоммерческое объединение "Учитель", сад 74/3	Владикавказ	15:09:0321001:1905	003002000000 Земли населенных пунктов	Коллективное садоводство	13	13.021	587	1 164,17	683 367,79
52384	Республика Северная Осетия-Алания, г. Владикавказ, пр. Коста. 3 "а". садоводческое некоммерческое объединение "Учитель", участок 75/3	Владикавказ	15:09:0321001:1906	003002000000 Земли населенных пунктов	Для садоводства	13	13.021	594	1 164,17	691 516,98
52385	Республика Северная Осетия-Алания, г. Владикавказ, пр. Коста. 3 "а". садоводческое некоммерческое объединение "Учитель" сад №76/3	Владикавказ	15:09:0321001:1907	003002000000 Земли населенных пунктов	Коллективное садоводство	13	13.021	605	1 164,17	704 322,85
52386	Респ. Северная Осетия - Алания. г. Владикавказ. СНО "Учитель", участок №104а/3	Владикавказ	15:09:0321001:1908	003002000000 Земли населенных пунктов	Садовый участок	13	13.021	475	1 164,17	552 980,75
52387	Республика Северная Осетия-Алания. г Владикавказ. СНО Учитель. уч 229/2	Владикавказ	15:09:0321001:1909	003002000000 Земли населенных пунктов	Садовый участок	13	13.021	508	1 164,17	591 398,36
52388	Республика Северная Осетия - Алания, г. Владикавказ, пр. Коста. 3 "а". садоводческое некоммерческое объединение "Учитель", сад 237/1	Владикавказ	15:09:0321001:191	003002000000 Земли населенных пунктов	Под садоводство	13	13.021	446	1 164,17	519 219,82
52389	Респ. Северная Осетия - Алания, г. Владикавказ, СНО "Учитель", сад №86/3	Владикавказ	15:09:0321001:1910	003002000000 Земли населенных пунктов	Под садоводство	13	13.021	483	1 164,17	562 294,11
52390	Респ. Северная Осетия - Алания. г. Владикавказ. СНО "Учитель". сад №93/3	Владикавказ	15:09:0321001:1911	003002000000 Земли населенных пунктов	Коллективное садоводство	13	13.021	472	1 164,17	549 488,24
52391	Респ. Северная Осетия - Алания. г. Владикавказ. СНО "Учитель". сад №85/3	Владикавказ	15:09:0321001:1912	003002000000 Земли населенных пунктов	под садоводство	13	13.021	497	1 164,17	578 592,49
52392	Респ. Северная Осетия - Алания. г. Владикавказ. СНО "Учитель", сад №95/3	Владикавказ	15:09:0321001:1913	003002000000 Земли населенных пунктов	Под садоводство	13	13.021	500	1 164,17	582 085,00
52393	Респ. Северная Осетия - Алания. г. Владикавказ. СНО "Учитель", участок №96/3	Владикавказ	15:09:0321001:1914	003002000000 Земли населенных пунктов	Для ведения садоводства	13	13.021	498	1 164,17	579 756,66
52394	Респ. Северная Осетия - Алания. г. Владикавказ. СНО "Учитель". дом сад 97/3	Владикавказ	15:09:0321001:1915	003002000000 Земли населенных пунктов	Под садоводство	13	13.021	502	1 164,17	584 413,34
52395	Респ. Северная Осетия - Алания. г. Владикавказ. СНО "Учитель". дом участок 98/3	Владикавказ	15:09:0321001:1916	003002000000 Земли населенных пунктов	Для садоводства	13	13.021	500	1 164,17	582 085,00
52396	Республика Северная Осетия-Алания, г. Владикавказ, пр. Коста. 3 «а», садоводческое некоммерческое объединение "Учитель", сад № 101/3	Владикавказ	15:09:0321001:1917	003002000000 Земли населенных пунктов	Коллективное садоводство	13	13.021	413	1 164,17	480 802,21
52397	Республика Северная Осетия-Алания, г.Владикавказ, проспект Коста, 3 "а", СНО "Учитель", участок №102/3	Владикавказ	15:09:0321001:1918	003002000000 Земли населенных пунктов	Для ведения садоводства	13	13.021	486	1 164,17	565 786,62
52398	Северная Осетия - Алания респ. г. Владикавказ. пр. Коста, 3 "в", Садоводческое некоммерческое объединение "Учитель", участок № 100/3	Владикавказ	15:09:0321001:1919	003002000000 Земли населенных пунктов	Коллективное садоводство	13	13.021	500	1 164,17	582 085,00
52399	Республика Северная Осетия-Алания. г. Владикавказ, пр-кт Коста, 3 "а", Садоводческое некоммерческое объединение "Учитель", сад №238/1	Владикавказ	15:09:0321001:192	003002000000 Земли населенных пунктов	Для коллективного садоводства	13	13.021	443	1 164,17	515 727,31
52400	Респ. Северная Осетия - Алания. г. Владикавказ. СНО "Учитель". участок №104/3	Владикавказ	15:09:0321001:1920	003002000000 Земли населенных пунктов	под садоводство	13	13.021	490	1 164,17	570 443,30
52401	Республика Северная Осетия - Алания. г. Владикавказ, СНО "Учитель", сад 105/3	Владикавказ	15:09:0321001:1921	003002000000 Земли населенных пунктов	Под садоводство	13	13.021	495	1 164,17	576 264,15
52402	Респ. Северная Осетия - Алания. г. Владикавказ. СНО "Учитель". сад № 114/3	Владикавказ	15:09:0321001:1922	003002000000 Земли населенных пунктов	Под садоводство	13	13.021	488	1 164,17	568 114,96
52403	Респ. Северная Осетия - Алания, г. Владикавказ, СНО "Учитель", сл 121/3	Владикавказ	15:09:0321001:1924	003002000000 Земли населенных пунктов	для садоводства	13	13.021	552	1 164,17	642 621,84
52404	Респ. Северная Осетия - Алания. г. Владикавказ. СНО "Учитель", участок №126/3	Владикавказ	15:09:0321001:1925	003002000000 Земли населенных пунктов	Для садоводства	13	13.021	466	1 164,17	542 503,22
52405	Респ. Северная Осетия - Алания. г. Владикавказ. СНО "Учитель", участок №128/3	Владикавказ	15:09:0321001:1926	003002000000 Земли населенных пунктов	Коллективное садоводство	13	13.021	505	1 164,17	587 905,85
52406	Респ. Северная Осетия - Алания. г. Владикавказ. СНО "Учитель". дом сад № 129/3	Владикавказ	15:09:0321001:1927	003002000000 Земли населенных пунктов	Коллективное садоводство	13	13.021	492	1 164,17	572 771,64
52407	Респ. Северная Осетия - Алания. г. Владикавказ. СНО "Учитель". участок № 138/3	Владикавказ	15:09:0321001:1928	003002000000 Земли населенных пунктов	Коллективное садоводство	13	13.021	500	1 164,17	582 085,00
52408	Респ. Северная Осетия - Алания. г. Владикавказ. СНО "Учитель". участок №145/3	Владикавказ	15:09:0321001:1929	003002000000 Земли населенных пунктов	Коллективное садоводство	13	13.021	479	1 164,17	557 637,43
52409	Респ. Северная Осетия - Алания. г. Владикавказ. СНО "Учитель". сад №1/239	Владикавказ	15:09:0321001:193	003002000000 Земли населенных пунктов	Для садоводства	13	13.021	435	1 164,17	506 413,95
52410	Респ. Северная Осетия - Алания. г. Владикавказ. СНО "Учитель". дом сад 148/3	Владикавказ	15:09:0321001:1930	003002000000 Земли населенных пунктов	Коллективное садоводство	13	13.021	500	1 164,17	582 085,00
52411	Респ. Северная Осетия - Алания. г. Владикавказ. СНО "Учитель". дом сад 149/3	Владикавказ	15:09:0321001:1931	003002000000 Земли населенных пунктов	Коллективное садоводство	13	13.021	500	1 164,17	582 085,00
52412	Респ. Северная Осетия - Алания. г. Владикавказ. СНО "Учитель". дом сад 150/3	Владикавказ	15:09:0321001:1932	003002000000 Земли населенных пунктов	Коллективное садоводство	13	13.021	500	1 164,17	582 085,00
52413	Респ. Северная Осетия - Алания. г. Владикавказ. СНО "Учитель". участок №151/3	Владикавказ	15:09:0321001:1933	003002000000 Земли населенных пунктов	Для садоводства	13	13.021	489	1 164,17	569 279,13
52414	Республика Северная Осетия-Алания. г. Владикавказ, пр-кт Коста, 3 "а", Садоводческое некоммерческое объединение "Учитель", сад 157/3	Владикавказ	15:09:0321001:1934	003002000000 Земли населенных пунктов	Коллективное садоводство	13	13.021	501	1 164,17	583 249,17
52415	Респ. Северная Осетия - Алания. г. Владикавказ. СНО "Учитель". сад №158/3	Владикавказ	15:09:0321001:1935	003002000000 Земли населенных пунктов	Для садоводства	13	13.021	514	1 164,17	598 383,38
52416	Респ. Северная Осетия - Алания. г. Владикавказ. СНО "Учитель". участок №159/3	Владикавказ	15:09:0321001:1936	003002000000 Земли населенных пунктов	Коллективное садоводство	13	13.021	464	1 164,17	540 174,88
52417	Респ. Северная Осетия - Алания. г. Владикавказ. СНО "Учитель". участок 160/3	Владикавказ	15:09:0321001:1937	003002000000 Земли населенных пунктов	Под садоводство	13	13.021	585	1 164,17	681 039,45

№ пп	Местоположение ЗУ	Район	Кадастровый номер ЗУ	Категория земель	Разрешенное использование по документу	Код вида разрешенного использования (в соответствии с классификатором видов разрешенного использования земельных участков)	Вид использования объектов недвижимости	Площадь	УПКС	КС
52418	Респ. Северная Осетия - Алания, г. Владикавказ, СНО "Учитель", сад 174/3	Владикавказ	15:09:0321001:1938	003002000000 Земли населенных пунктов	Под садоводство	13	13.021	530	1 164,17	617 010,10
52419	Респ. Северная Осетия - Алания, г. Владикавказ, СНО "Учитель", участок №176/3	Владикавказ	15:09:0321001:1939	003002000000 Земли населенных пунктов	Коллективное садоводство	13	13.021	502	1 164,17	584 413,34
52420	Респ. Северная Осетия - Алания, г. Владикавказ, СНО "Учитель", участок №1/240	Владикавказ	15:09:0321001:194	003002000000 Земли населенных пунктов	Под садоводство	13	13.021	427	1 164,17	497 100,59
52421	Респ. Северная Осетия - Алания, г. Владикавказ, СНО "Учитель", участок №177/3	Владикавказ	15:09:0321001:1940	003002000000 Земли населенных пунктов	Коллективное садоводство	13	13.021	510	1 164,17	593 726,70
52422	Респ. Северная Осетия - Алания, г. Владикавказ, СНО "Учитель", дом сад 178/3	Владикавказ	15:09:0321001:1941	003002000000 Земли населенных пунктов	Коллективное садоводство	13	13.021	502	1 164,17	584 413,34
52423	Респ. Северная Осетия - Алания, г. Владикавказ, СНО "Учитель", участок №185/3	Владикавказ	15:09:0321001:1942	003002000000 Земли населенных пунктов	Под садоводство	13	13.021	529	1 164,17	615 845,93
52424	Северная Осетия - Алания респ, г. Владикавказ, СНО "Учитель", сад № 186/3	Владикавказ	15:09:0321001:1943	003002000000 Земли населенных пунктов	Коллективное садоводство	13	13.021	508	1 164,17	591 368,36
52425	Респ. Северная Осетия - Алания, г. Владикавказ, СНО "Учитель", дом сад 188/3	Владикавказ	15:09:0321001:1944	003002000000 Земли населенных пунктов	Коллективное садоводство	13	13.021	500	1 164,17	582 085,00
52426	Респ. Северная Осетия - Алания, г. Владикавказ, СНО "Учитель", участок №191/3	Владикавказ	15:09:0321001:1945	003002000000 Земли населенных пунктов	Коллективное садоводство	13	13.021	493	1 164,17	573 935,81
52427	Республика Северная Осетия-Алания, г. Владикавказ, пр. Коста, 3 "а". Садоводческое некоммерческое объединение "Учитель", сад №492/3	Владикавказ	15:09:0321001:1946	003002000000 Земли населенных пунктов	Коллективное садоводство	13	13.021	486	1 164,17	565 786,62
52428	Респ. Северная Осетия - Алания, г. Владикавказ, СНО "Учитель", дом сад 193/3	Владикавказ	15:09:0321001:1947	003002000000 Земли населенных пунктов	Коллективное садоводство	13	13.021	500	1 164,17	582 085,00
52429	Республика Северная Осетия-Алания, г. Владикавказ, пр. Коста, 3 "а", Садоводческое некоммерческое объединение "Учитель", участок № 194/3	Владикавказ	15:09:0321001:1948	003002000000 Земли населенных пунктов	Коллективное садоводство	13	13.021	491	1 164,17	571 607,47
52430	Респ. Северная Осетия - Алания, г. Владикавказ, СНО "Учитель", сад № 196/3	Владикавказ	15:09:0321001:1949	003002000000 Земли населенных пунктов	Под садоводство	13	13.021	580	1 164,17	675 218,60
52431	Республика Северная Осетия-Алания, г. Владикавказ, пр. Коста, 3 "а", СНО "Учитель", сад 241/1	Владикавказ	15:09:0321001:195	003002000000 Земли населенных пунктов	Коллективное садоводство	13	13.021	436	1 164,17	507 578,12
52432	Северная Осетия - Алания респ, г. Владикавказ, СНО "Учитель", участок № 197/3	Владикавказ	15:09:0321001:1950	003002000000 Земли населенных пунктов	Коллективное садоводство	13	13.021	538	1 164,17	626 323,46
52433	Респ. Северная Осетия - Алания, г. Владикавказ, СНО "Учитель", дом сад №198/3	Владикавказ	15:09:0321001:1951	003002000000 Земли населенных пунктов	под садоводство	13	13.021	530	1 164,17	617 010,10
52434	Респ. Северная Осетия - Алания, г. Владикавказ, пркт Коста, 3"а", садоводческое некоммерческое объединение "Учитель",сад 199/3	Владикавказ	15:09:0321001:1952	003002000000 Земли населенных пунктов	Коллективное садоводство	13	13.021	554	1 164,17	644 950,18
52435	Респ. Северная Осетия - Алания, г. Владикавказ, СНО "Учитель", сад 205/3	Владикавказ	15:09:0321001:1953	003002000000 Земли населенных пунктов	Под садоводство	13	13.021	498	1 164,17	579 756,66
52436	Республика Северная Осетия-Алания, г. Владикавказ, пр. Коста, 3 "а". Садоводческое некоммерческое объединение "Учитель", участок № 240/3	Владикавказ	15:09:0321001:1954	003002000000 Земли населенных пунктов	Для садоводства	13	13.021	500	1 164,17	582 085,00
52437	Республика Северная Осетия-Алания, г. Владикавказ, СНО Учитель, уч 233/3	Владикавказ	15:09:0321001:1955	003002000000 Земли населенных пунктов	Коллективное садоводство	13	13.021	876	1 164,17	1 019 812,92
52438	Респ. Северная Осетия - Алания, г. Владикавказ, СНО "Учитель", дом сад 214/3	Владикавказ	15:09:0321001:1956	003002000000 Земли населенных пунктов	Коллективное садоводство	13	13.021	500	1 164,17	582 085,00
52439	Северная Осетия - Алания респ, г. Владикавказ, СНО "Учитель", участок № 227/3	Владикавказ	15:09:0321001:1957	003002000000 Земли населенных пунктов	Коллективное садоводство	13	13.021	500	1 164,17	582 085,00
52440	Респ. Северная Осетия - Алания, г. Владикавказ, ул. пр. Коста, 3 "а". садоводческое некоммерческое объединение "Учитель", участок №240/3	Владикавказ	15:09:0321001:1958	003002000000 Земли населенных пунктов	Коллективное садоводство	13	13.021	596	1 164,17	693 845,02
52441	Республика Северная Осетия-Алания, г. Владикавказ, СНО Учитель, уч 247/3	Владикавказ	15:09:0321001:1959	003002000000 Земли населенных пунктов	Для садоводства	13	13.021	500	1 164,17	582 085,00
52442	Респ. Северная Осетия - Алания, г. Владикавказ, СНО "Учитель", сад №242/1	Владикавказ	15:09:0321001:196	003002000000 Земли населенных пунктов	Коллективное садоводство	13	13.021	421	1 164,17	490 115,57
52443	Респ. Северная Осетия - Алания, г. Владикавказ, СНО "Учитель", участок № 248/3	Владикавказ	15:09:0321001:1960	003002000000 Земли населенных пунктов	Коллективное садоводство	13	13.021	560	1 164,17	651 935,20
52444	Республика Северная Осетия-Алания, г. Владикавказ, пр-кт Коста, д.3а. Садоводческое некоммерческое объединение "Учитель", участок 250/3	Владикавказ	15:09:0321001:1961	003002000000 Земли населенных пунктов	Коллективное садоводство	13	13.021	519	1 164,17	604 204,23
52445	Респ. Северная Осетия - Алания, г. Владикавказ, СНО "Учитель", сад №256/3	Владикавказ	15:09:0321001:1962	003002000000 Земли населенных пунктов	под садоводство	13	13.021	513	1 164,17	597 219,21
52446	Респ. Северная Осетия - Алания, г. Владикавказ, СНО "Учитель", сад 334/3	Владикавказ	15:09:0321001:1964	003002000000 Земли населенных пунктов	Под садоводство	13	13.021	434	1 164,17	505 249,78
52447	Респ. Северная Осетия - Алания, г. Владикавказ, СНО "Учитель", сад 337/3	Владикавказ	15:09:0321001:1965	003002000000 Земли населенных пунктов	Земельные участки (территории) общего пользования	13	13.021	478	1 164,17	556 473,26
52448	Респ. Северная Осетия - Алания, г. Владикавказ, СНО "Учитель", сад №349/3	Владикавказ	15:09:0321001:1966	003002000000 Земли населенных пунктов	Коллективное садоводство	13	13.021	480	1 164,17	558 801,60
52449	Респ. Северная Осетия - Алания, г. Владикавказ, СНО "Учитель", участок №175/3	Владикавказ	15:09:0321001:1968	003002000000 Земли населенных пунктов	Коллективное садоводство	13	13.021	475	1 164,17	552 980,75
52450	Респ. Северная Осетия - Алания, г. Владикавказ, СНО "Учитель", зем сад 379а/3	Владикавказ	15:09:0321001:1969	003002000000 Земли населенных пунктов	Коллективное садоводство	13	13.021	500	1 164,17	582 085,00
52451	Респ. Северная Осетия - Алания, г. Владикавказ, СНО "Учитель", дом сад № 243/1	Владикавказ	15:09:0321001:197	003002000000 Земли населенных пунктов	Под садоводство	13	13.021	431	1 164,17	501 757,27
52452	Респ. Северная Осетия - Алания, г. Владикавказ, СНО "Учитель", дом участок 381/3	Владикавказ	15:09:0321001:1970	003002000000 Земли населенных пунктов	под садоводство	13	13.021	474	1 164,17	551 816,58
52453	Респ. Северная Осетия - Алания, г. Владикавказ, СНО "Учитель", сад [illegible]	Владикавказ	15:09:0321001:1971	003002000000 Земли населенных пунктов	Коллективное садоводство	13	13.021	495	1 164,17	576 264,15
52454	Северная Осетия - Алания респ, г. Владикавказ, пркт Коста, 3"а", садоводческое некоммерческое объединение "Учитель", участок №402/3	Владикавказ	15:09:0321001:1972	003002000000 Земли населенных пунктов	Коллективное садоводство	13	13.021	500	1 164,17	582 085,00
52455	Респ. Северная Осетия - Алания, г. Владикавказ, СНО "Учитель", дом сад № 413/3	Владикавказ	15:09:0321001:1973	003002000000 Земли населенных пунктов	Для садоводства	13	13.021	476	1 164,17	554 144,92
52456	Респ. Северная Осетия - Алания, г. Владикавказ, СНО "Учитель", сад 428/3	Владикавказ	15:09:0321001:1974	003002000000 Земли населенных пунктов	Под садоводство	13	13.021	600	1 164,17	698 502,00
52457	Респ. Северная Осетия - Алания, г. Владикавказ, пр. Коста, 3 "а", садоводческое некоммерческое объединение "Учитель", сад 434/3	Владикавказ	15:09:0321001:1975	003002000000 Земли населенных пунктов	коллективное садоводство	13	13.021	481	1 164,17	559 965,77
52458	Республика Северная Осетия-Алания, г. Владикавказ, СНО Учитель, уч 491/3	Владикавказ	15:09:0321001:1977	003002000000 Земли населенных пунктов	Для садоводства	13	13.021	490	1 164,17	570 443,30
52459	Респ. Северная Осетия - Алания, г. Владикавказ, СНО "Учитель", участок 502/3	Владикавказ	15:09:0321001:1978	003002000000 Земли населенных пунктов	Для садоводства	13	13.021	504	1 164,17	586 741,68
52460	Респ. Северная Осетия - Алания, г. Владикавказ, СНО "Учитель", участок 503/3	Владикавказ	15:09:0321001:1979	003002000000 Земли населенных пунктов	под садоводство	13	13.021	420	1 164,17	488 951,40
52461	Респ. Северная Осетия - Алания, г. Владикавказ, СНО "Учитель", дом участок № 1/244	Владикавказ	15:09:0321001:198	003002000000 Земли населенных пунктов	Для садоводства	13	13.021	438	1 164,17	509 906,46
52462	Респ. Северная Осетия - Алания, г. Владикавказ, СНО "Учитель", участок 504/3	Владикавказ	15:09:0321001:1980	003002000000 Земли населенных пунктов	Для садоводства	13	13.021	420	1 164,17	488 951,40
52463	Респ. Северная Осетия - Алания, г. Владикавказ, СНО "Учитель", сад 534/3	Владикавказ	15:09:0321001:1981	003002000000 Земли населенных пунктов	под садоводство	13	13.021	500	1 164,17	582 085,00
52464	Респ. Северная Осетия - Алания, г. Владикавказ, СНО "Учитель", дом сад 550/3	Владикавказ	15:09:0321001:1982	003002000000 Земли населенных пунктов	Коллективное садоводство	13	13.021	523	1 164,17	608 860,91
52465	Респ. Северная Осетия - Алания, г. Владикавказ, СНО "Учитель", участок №547/4	Владикавказ	15:09:0321001:1983	003002000000 Земли населенных пунктов	Для садоводства	13	13.021	530	1 164,17	617 010,10
52466	Российская Федерация, Республика Северная Осетия-Алания, г. Владикавказ, СНО Учитель, уч №577/3	Владикавказ	15:09:0321001:1984	003002000000 Земли населенных пунктов	Для садоводства	13	13.021	574	1 164,17	668 233,58
52467	Российская Федерация, Республика Северная Осетия - Алания г. Владикавказ, СНО "Учитель", сад №588/3	Владикавказ	15:09:0321001:1985	003002000000 Земли населенных пунктов	Ведение садоводства	13	13.021	554	1 164,17	644 950,18
52468	Респ. Северная Осетия - Алания, г. Владикавказ, СНО "Учитель", сад №616/3	Владикавказ	15:09:0321001:1986	003002000000 Земли населенных пунктов	Для садоводства	13	13.021	600	1 164,17	698 502,00
52469	Северная Осетия - Алания респ, г. Владикавказ, пр. Коста, 3 "а". Садоводческое некоммерческое объединение "Учитель", сад 623/3	Владикавказ	15:09:0321001:1987	003002000000 Земли населенных пунктов	Для садоводства	13	13.021	490	1 164,17	570 443,30
52470	Респ. Северная Осетия - Алания, г. Владикавказ, СНО "Учитель", участок №644/3	Владикавказ	15:09:0321001:1988	003002000000 Земли населенных пунктов	под садоводство	13	13.021	484	1 164,17	563 458,28
52471	Республика Северная Осетия-Алания, г. Владикавказ, пр. Коста, 3 "а". Садоводческое некоммерческое объединение "Учитель", участок №650/3	Владикавказ	15:09:0321001:1989	003002000000 Земли населенных пунктов	Для садоводства	13	13.021	480	1 164,17	558 801,60
52472	Респ. Северная Осетия - Алания, г. Владикавказ, пр. Коста, 3 "а", садоводческое некоммерческое объединение "Учитель", сад 247/1	Владикавказ	15:09:0321001:199	003002000000 Земли населенных пунктов	Для коллективного садоводства	13	13.021	436	1 164,17	507 578,12
52473	Респ. Северная Осетия - Алания, г. Владикавказ, пр. Коста, 3 «а», садоводческое некоммерческое объединение "Учитель", сад №651/3	Владикавказ	15:09:0321001:1990	003002000000 Земли населенных пунктов	Коллективное садоводство	13	13.021	500	1 164,17	582 085,00
52474	Респ. Северная Осетия - Алания, г. Владикавказ, СНО "Учитель", участок №654/3	Владикавказ	15:09:0321001:1991	003002000000 Земли населенных пунктов	Коллективное садоводство	13	13.021	548	1 164,17	637 965,16
52475	Респ. Северная Осетия - Алания, г. Владикавказ, СНО "Учитель", дом сад 662/3	Владикавказ	15:09:0321001:1992	003002000000 Земли населенных пунктов	Коллективное садоводство	13	13.021	500	1 164,17	582 085,00
52476	Респ. Северная Осетия - Алания, г. Владикавказ, СНО "Учитель", дом участок № 693/3	Владикавказ	15:09:0321001:1993	003002000000 Земли населенных пунктов	под садоводство	13	13.021	513	1 164,17	597 219,21
52477	Северная Осетия - Алания респ, г. Владикавказ, пркт Коста, 3 "а", Садоводческое некоммерческое объединение "Учитель", участок № 701/3	Владикавказ	15:09:0321001:1994	003002000000 Земли населенных пунктов	Коллективное садоводство	13	13.021	457	1 164,17	532 025,69
52478	Республика Северная Осетия-Алания, г. Владикавказ, СНО Учитель, уч 705/3	Владикавказ	15:09:0321001:1995	003002000000 Земли населенных пунктов	Для садоводства	13	13.021	490	1 164,17	570 443,30
52479	Респ. Северная Осетия - Алания, г. Владикавказ, СНО "Учитель", сад №3/725 А	Владикавказ	15:09:0321001:1996	003002000000 Земли населенных пунктов	Коллективное садоводство	13	13.021	480	1 164,17	558 801,60
52480	Респ. Северная Осетия - Алания, г. Владикавказ, СНО "Учитель", сад 726/3	Владикавказ	15:09:0321001:1997	003002000000 Земли населенных пунктов	Под садоводство	13	13.021	500	1 164,17	582 085,00
52481	Респ. Северная Осетия - Алания, г. Владикавказ, СНО "Учитель", сад №734/3	Владикавказ	15:09:0321001:1998	003002000000 Земли населенных пунктов	Под садоводство	13	13.021	472	1 164,17	549 488,24
52482	Республика Северная Осетия - Алания, г. Владикавказ, СНО "Учитель", сад 750/3	Владикавказ	15:09:0321001:1999	003002000000 Земли населенных пунктов	Коллективное садоводство	13	13.021	500	1 164,17	582 085,00

№ пп	Местоположение ЗУ	Район	Кадастровый номер ЗУ	Категория земель	Разрешенное использование по документу	Код вида разрешенного использования (в соответствии с классификатором видов разрешенного использования земельных участков)	Вид использования объектов недвижимости	Площадь	УПКС	КС
52483	Респ. Северная Осетия - Алания, г. Владикавказ, СНО "Учитель", дом сад 2/1	Владикавказ	15:09:0321001:2	0030020000000 Земли населенных пунктов	Под садоводство	13	13.021	756	1 164,17	880 112,52
52484	Северная Осетия - Алания респ, г. Владикавказ, СНО "Учитель", сад №1/23	Владикавказ	15:09:0321001:20	0030020000000 Земли населенных пунктов	Для коллективного садоводства	13	13.021	423	1 164,17	492 443,91
52485	Респ. Северная Осетия - Алания, г. Владикавказ, СНО "Учитель", дом сад 24/1	Владикавказ	15:09:0321001:200	0030020000000 Земли населенных пунктов	Под садоводство	13	13.021	422	1 164,17	491 279,74
52486	Респ. Северная Осетия - Алания, г. Владикавказ, СНО "Учитель", сад 750а/3	Владикавказ	15:09:0321001:2000	0030020000000 Земли населенных пунктов	Коллективное садоводство	13	13.021	500	1 164,17	582 085,00
52487	Респ. Северная Осетия - Алания, г. Владикавказ, СНО "Учитель", сл 764/3	Владикавказ	15:09:0321001:2001	0030020000000 Земли населенных пунктов	Под садоводство	13	13.021	700	1 164,17	814 919,00
52488	Республика Северная Осетия-Алания, г. Владикавказ, СНО Учитель, уч 766/3	Владикавказ	15:09:0321001:2002	0030020000000 Земли населенных пунктов	Для садоводства	13	13.021	700	1 164,17	814 919,00
52489	Респ. Северная Осетия - Алания, г. Владикавказ, СНО "Учитель", участок №769/3	Владикавказ	15:09:0321001:2003	0030020000000 Земли населенных пунктов	под садоводство	13	13.021	500	1 164,17	582 085,00
52490	Респ. Северная Осетия - Алания, г. Владикавказ, СНО "Учитель", участок №770/3	Владикавказ	15:09:0321001:2004	0030020000000 Земли населенных пунктов	Для садоводства	13	13.021	500	1 164,17	582 085,00
52491	Респ. Северная Осетия - Алания, г. Владикавказ, СНО "Учитель", сл 771/3	Владикавказ	15:09:0321001:2005	0030020000000 Земли населенных пунктов	Под садоводство	13	13.021	500	1 164,17	582 085,00
52492	Респ. Северная Осетия - Алания, г. Владикавказ, СНО "Учитель", сад 772/3	Владикавказ	15:09:0321001:2006	0030020000000 Земли населенных пунктов	Под садоводство	13	13.021	500	1 164,17	582 085,00
52493	Респ. Северная Осетия - Алания, г. Владикавказ, СНО "Учитель", участок №775/3	Владикавказ	15:09:0321001:2007	0030020000000 Земли населенных пунктов	Коллективное садоводство	13	13.021	495	1 164,17	576 264,15
52494	Северная Осетия - Алания респ, г. Владикавказ, СНО "Учитель", участок №776/3	Владикавказ	15:09:0321001:2008	0030020000000 Земли населенных пунктов	Коллективное садоводство	13	13.021	495	1 164,17	576 264,15
52495	Северная Осетия - Алания респ, г. Владикавказ, пркт Коста, 3 "в", Садоводческое некоммерческое объединение "Учитель", участок №777/3	Владикавказ	15:09:0321001:2009	0030020000000 Земли населенных пунктов	Для садоводства	13	13.021	495	1 164,17	576 264,15
52496	Респ. Северная Осетия - Алания, г. Владикавказ, СНО "Учитель", дом сад 1/249	Владикавказ	15:09:0321001:201	0030020000000 Земли населенных пунктов	Под садоводство	13	13.021	436	1 164,17	507 578,12
52497	Северная Осетия - Алания респ, г. Владикавказ, пр. Коста. 3 "а". Садоводческое некоммерческое объединение "Учитель", участок № 778/3	Владикавказ	15:09:0321001:2010	0030020000000 Земли населенных пунктов	Для садоводства	13	13.021	495	1 164,17	576 264,15
52498	Респ. Северная Осетия - Алания, г. Владикавказ, пр. Коста 3 "в". Садоводческое некоммерческое объединение "Учитель", сад 779/3	Владикавказ	15:09:0321001:2011	0030020000000 Земли населенных пунктов	Коллективное садоводство	13	13.021	483	1 164,17	562 294,11
52499	Респ. Северная Осетия - Алания, г. Владикавказ, пр. Коста, 3 "в" садоводческое некоммерческое объединение "Учитель", участок № 780/3	Владикавказ	15:09:0321001:2012	0030020000000 Земли населенных пунктов	Для садоводства	13	13.021	489	1 164,17	569 279,13
52500	Респ. Северная Осетия - Алания, г. Владикавказ, пр. Коста. 3 "а". садоводческое некоммерческое объединение "Учитель", сад 782/3	Владикавказ	15:09:0321001:2013	0030020000000 Земли населенных пунктов	под садоводство	13	13.021	600	1 164,17	698 502,00
52501	Республика Северная Осетия-Алания, г. Владикавказ, пр. Коста. 3 "а". садоводческое некоммерческое объединение "Учитель", сад № 784/3	Владикавказ	15:09:0321001:2014	0030020000000 Земли населенных пунктов	Для садоводства	13	13.021	600	1 164,17	698 502,00
52502	Республика Северная Осетия-Алания, г. Владикавказ,пркт Коста. 3 "в". Садоводческое некоммерческое объединение "Учитель", участок №786/3	Владикавказ	15:09:0321001:2015	0030020000000 Земли населенных пунктов	Коллективное садоводство	13	13.021	505	1 164,17	587 905,85
52503	Респ. Северная Осетия - Алания, г. Владикавказ, СНО "Учитель", участок №788/3	Владикавказ	15:09:0321001:2016	0030020000000 Земли населенных пунктов	Для садоводства	13	13.021	500	1 164,17	582 085,00
52504	Респ. Северная Осетия - Алания, г. Владикавказ, СНО "Учитель", участок №789/3	Владикавказ	15:09:0321001:2017	0030020000000 Земли населенных пунктов	Для садоводства	13	13.021	500	1 164,17	582 085,00
52505	Респ. Северная Осетия - Алания, г. Владикавказ, СНО "Учитель", дом участок № 791/3	Владикавказ	15:09:0321001:2018	0030020000000 Земли населенных пунктов	Для садоводства	13	13.021	500	1 164,17	582 085,00
52506	Респ. Северная Осетия - Алания, г. Владикавказ, СНО "Учитель", сад №792/3	Владикавказ	15:09:0321001:2019	0030020000000 Земли населенных пунктов	Коллективное садоводство	13	13.021	650	1 164,17	756 710,50
52507	Респ. Северная Осетия - Алания, г. Владикавказ, СНО "Учитель", сл №793/3	Владикавказ	15:09:0321001:2020	0030020000000 Земли населенных пунктов	Коллективное садоводство	13	13.021	650	1 164,17	756 710,50
52508	Респ. Северная Осетия - Алания, г. Владикавказ, СНО "Учитель", участок №794/3	Владикавказ	15:09:0321001:2021	0030020000000 Земли населенных пунктов	Для садоводства	13	13.021	500	1 164,17	582 085,00
52509	Республика Северная Осетия-Алания, г. Владикавказ, СНО Учитель, уч 795/3	Владикавказ	15:09:0321001:2022	0030020000000 Земли населенных пунктов	для ведения коллективного садоводства	13	13.021	537	1 164,17	625 159,29
52510	Респ. Северная Осетия - Алания, г. Владикавказ, СНО "Учитель", дом сад 796/3	Владикавказ	15:09:0321001:2023	0030020000000 Земли населенных пунктов	Для садоводства	13	13.021	679	1 164,17	790 471,43
52511	Респ. Северная Осетия - Алания, г. Владикавказ, СНО "Учитель", участок №797/3	Владикавказ	15:09:0321001:2024	0030020000000 Земли населенных пунктов	Для садоводства	13	13.021	679	1 164,17	790 471,43
52512	Респ. Северная Осетия - Алания, г. Владикавказ, г. Владикавказ, проспект Коста, 3 "а". Садоводческое некоммерческое объединение "Учитель", сад №800/3	Владикавказ	15:09:0321001:2025	0030020000000 Земли населенных пунктов	Коллективное садоводство	13	13.021	500	1 164,17	582 085,00
52513	Республика Северная Осетия-Алания, г. Владикавказ, пр. Коста. 3 "а". Садоводческое некоммерческое объединение "Учитель" сад № 801/3	Владикавказ	15:09:0321001:2026	0030020000000 Земли населенных пунктов	Коллективное садоводство	13	13.021	500	1 164,17	582 085,00
52514	Респ. Северная Осетия - Алания, г. Владикавказ, пр. Коста, 3 «в». садоводческое некоммерческое объединение "Учитель", сад № 804/3	Владикавказ	15:09:0321001:2027	0030020000000 Земли населенных пунктов	Коллективное садоводство	13	13.021	500	1 164,17	582 085,00
52515	Северная Осетия - Алания респ, г. Владикавказ, СНО "Учитель", участок №806/3	Владикавказ	15:09:0321001:2028	0030020000000 Земли населенных пунктов	Коллективное садоводство	13	13.021	532	1 164,17	619 338,44
52516	Северная Осетия - Алания респ, г. Владикавказ, СНО "Учитель", участок №807/3	Владикавказ	15:09:0321001:2029	0030020000000 Земли населенных пунктов	Коллективное садоводство	13	13.021	532	1 164,17	619 338,44
52517	Респ. Северная Осетия - Алания, г. Владикавказ, сл "Учитель", дом 250/1	Владикавказ	15:09:0321001:203	0030020000000 Земли населенных пунктов	коллективные сады	13	13.021	450	1 164,17	523 876,50
52518	Республика Северная Осетия-Алания, г. Владикавказ, пркт Коста, 3 "а", Садоводческое некоммерческое объединение "Учитель", сад №808/3	Владикавказ	15:09:0321001:2030	0030020000000 Земли населенных пунктов	Для садоводства	13	13.021	500	1 164,17	582 085,00
52519	Республика Северная Осетия-Алания, г. Владикавказ, пр. Коста, 3"в". Садоводческое некоммерческое объединение "Учитель" сад 809/3	Владикавказ	15:09:0321001:2031	0030020000000 Земли населенных пунктов	Для садоводства	13	13.021	497	1 164,17	578 592,49
52520	Респ. Северная Осетия - Алания, г. Владикавказ, пр. Коста. 3 "а".садоводческое некоммерческое объединение "Учитель", участок № 810/3	Владикавказ	15:09:0321001:2032	0030020000000 Земли населенных пунктов	Для садоводства	13	13.021	600	1 164,17	698 502,00
52521	Респ. Северная Осетия - Алания, г. Владикавказ,пр. Коста. 3 "а", садоводческое некоммерческое объединение "Учитель", сад 814/3	Владикавказ	15:09:0321001:2033	0030020000000 Земли населенных пунктов	Коллективное садоводство	13	13.021	491	1 164,17	571 607,47
52522	Респ. Северная Осетия - Алания, г. Владикавказ, СНО "Учитель", дом сад819/3	Владикавказ	15:09:0321001:2034	0030020000000 Земли населенных пунктов	Для садоводства	13	13.021	479	1 164,17	557 637,43
52523	Респ. Северная Осетия - Алания, г. Владикавказ, СНО "Учитель", сл №820/3	Владикавказ	15:09:0321001:2035	0030020000000 Земли населенных пунктов	Коллективное садоводство	13	13.021	479	1 164,17	557 637,43
52524	Респ. Северная Осетия - Алания, г. Владикавказ, пр. Коста. 3 "а". садоводческое некоммерческое объединение "Учитель", сад 821/3	Владикавказ	15:09:0321001:2036	0030020000000 Земли населенных пунктов	Коллективное садоводство	13	13.021	479	1 164,17	557 637,43
52525	Северная Осетия - Алания респ, г. Владикавказ, СНО "Учитель", участок №822/3	Владикавказ	15:09:0321001:2037	0030020000000 Земли населенных пунктов	Коллективное садоводство	13	13.021	479	1 164,17	557 637,43
52526	Респ. Северная Осетия - Алания, г. Владикавказ, СНО "Учитель", дом участок № 823/3	Владикавказ	15:09:0321001:2038	0030020000000 Земли населенных пунктов	Для садоводства	13	13.021	479	1 164,17	557 637,43
52527	Респ. Северная Осетия - Алания, г. Владикавказ, СНО "Учитель", дом сад 824/3	Владикавказ	15:09:0321001:2039	0030020000000 Земли населенных пунктов	Для садоводства	13	13.021	479	1 164,17	557 637,43
52528	Республика Северная Осетия-Алания, г. Владикавказ, пркт Коста. 3 "а". Садоводческое некоммерческое объединение "Учитель", сад № 825/3.	Владикавказ	15:09:0321001:2040	0030020000000 Земли населенных пунктов	Коллективное садоводство	13	13.021	479	1 164,17	557 637,43
52529	Республика Северная Осетия-Алания, г. Владикавказ, пркт Коста. 3 "а". Садоводческое некоммерческое объединение "Учитель", сад № 826/3	Владикавказ	15:09:0321001:2041	0030020000000 Земли населенных пунктов	Для садоводства	13	13.021	479	1 164,17	557 637,43
52530	Респ. Северная Осетия - Алания, г. Владикавказ, пр. Коста, 3 "в", садоводческое некоммерческое объединение "Учитель", сад 827/3	Владикавказ	15:09:0321001:2042	0030020000000 Земли населенных пунктов	Коллективное садоводство	13	13.021	500	1 164,17	582 085,00
52531	Респ. Северная Осетия - Алания, г. Владикавказ, Проспект Коста,3 "а", СНО "Учитель", сад 828/3	Владикавказ	15:09:0321001:2043	0030020000000 Земли населенных пунктов	Коллективное садоводство	13	13.021	478	1 164,17	556 470,26
52532	Респ. Северная Осетия - Алания, г. Владикавказ, СНО "Учитель", дом сад 829/3	Владикавказ	15:09:0321001:2044	0030020000000 Земли населенных пунктов	Для садоводства	13	13.021	479	1 164,17	557 637,43
52533	Респ. Северная Осетия - Алания, г. Владикавказ, СНО "Учитель", дом сад № 830/3	Владикавказ	15:09:0321001:2045	0030020000000 Земли населенных пунктов	Для садоводства	13	13.021	479	1 164,17	557 637,43
52534	Респ. Северная Осетия - Алания, г. Владикавказ, СНО "Учитель", участок №833/3	Владикавказ	15:09:0321001:2046	0030020000000 Земли населенных пунктов	Для садоводства	13	13.021	700	1 164,17	814 919,00
52535	Респ. Северная Осетия - Алания, г. Владикавказ, СНО "Учитель", дом участок №834/3	Владикавказ	15:09:0321001:2047	0030020000000 Земли населенных пунктов	Для садоводства	13	13.021	700	1 164,17	814 919,00
52536	Респ. Северная Осетия - Алания, г. Владикавказ, СНО "Учитель", сад№ 837/3	Владикавказ	15:09:0321001:2048	0030020000000 Земли населенных пунктов	Для садоводства	13	13.021	479	1 164,17	557 637,43
52537	Респ. Северная Осетия - Алания, г. Владикавказ, СНО "Учитель", дом сад 838/3	Владикавказ	15:09:0321001:2049	0030020000000 Земли населенных пунктов	Для садоводства	13	13.021	479	1 164,17	557 637,43
52538	Республика Северная Осетия-Алания, г. Владикавказ, пркт Коста, 3 "а", Садоводческое некоммерческое объединение "Учитель", сад №2/341	Владикавказ	15:09:0321001:205	0030020000000 Земли населенных пунктов	Для коллективного садоводства	13	13.021	660	1 164,17	768 352,20
52539	Северная Осетия - Алания респ, г. Владикавказ, пркт Коста, 3 "в, "Садоводческое некоммерческое объединение "Учитель", участок №839/3	Владикавказ	15:09:0321001:2050	0030020000000 Земли населенных пунктов	Коллективное садоводство	13	13.021	499	1 164,17	580 920,83
52540	Северная Осетия - Алания респ, г. Владикавказ, пркт Коста, 3 "а" Садоводческое некоммерческое объединение "Учитель", участок №840/3	Владикавказ	15:09:0321001:2051	0030020000000 Земли населенных пунктов	Для коллективного садоводства	13	13.021	498	1 164,17	579 756,66
52541	Респ. Северная Осетия - Алания, г. Владикавказ, СНО "Учитель", сад 842/3	Владикавказ	15:09:0321001:2053	0030020000000 Земли населенных пунктов	Под садоводство	13	13.021	622	1 164,17	724 113,74

№ пп	Местоположение ЗУ	Район	Кадастровый номер ЗУ	Категория земель	Разрешенное использование по документу	Код вида разрешенного использования (в соответствии с классификатором видов разрешенного использования земельных участков)	Вид использования объектов недвижимости	Площадь	УПКС	КС
52542	Республика Северная Осетия-Алания, г Владикавказ, СНО Учитель, сад №1/3	Владикавказ	15:09:0321001:2055	003002000000 Земли населенных пунктов	Под садоводство	13	13.021	965	1 164,17	1 123 424,05
52543	Респ. Северная Осетия - Алания, г. Владикавказ, СНО "Учитель", дом сад 852/3	Владикавказ	15:09:0321001:2056	003002000000 Земли населенных пунктов	Коллективное садоводство	13	13.021	500	1 164,17	582 085,00
52544	Респ. Северная Осетия - Алания, г. Владикавказ, пр. Коста. 3 "а". садоводческое некоммерческое объединение "Учитель", сад 867/3	Владикавказ	15:09:0321001:2057	003002000000 Земли населенных пунктов	Для ведения гражданами садоводства и огородничества	13	13.021	500	1 164,17	582 085,00
52545	Республика Северная Осетия-Алания, г. Владикавказ, пр. Коста, 3 "а", Садоводческое некоммерческое объединение "Учитель", участок № 871/3	Владикавказ	15:09:0321001:2058	003002000000 Земли населенных пунктов	Для садоводства	13	13.021	500	1 164,17	582 085,00
52546	Республика Северная Осетия-Алания, г Владикавказ, пр. Коста, 3 «а». садоводческое некоммерческое объединение "Учитель", сад № 872/3	Владикавказ	15:09:0321001:2059	003002000000 Земли населенных пунктов	для ведения садоводства	13	13.021	483	1 164,17	562 294,11
52547	Респ. Северная Осетия - Алания, г. Владикавказ, СНО "Учитель", дом сад 254/1	Владикавказ	15:09:0321001:206	003002000000 Земли населенных пунктов	Для садоводства или огородничества	13	13.021	593	1 164,17	690 352,81
52548	Респ. Северная Осетия - Алания, г. Владикавказ, пр-кт Коста. 3"а", садоводческое некоммерческое объединение "Учитель", сад 876/3	Владикавказ	15:09:0321001:2060	003002000000 Земли населенных пунктов	Коллективное садоводство	13	13.021	462	1 164,17	537 846,54
52549	РСО - Алания, г. Владикавказ, пр. Коста, 3 "а" садоводческое некоммерческое объединение "Учитель", сад № 906/3	Владикавказ	15:09:0321001:2061	003002000000 Земли населенных пунктов	Коллективное садоводство	13	13.021	478	1 164,17	556 473,26
52550	Респ. Северная Осетия - Алания, г. Владикавказ, СНО "Учитель", дом сад 915/3	Владикавказ	15:09:0321001:2062	003002000000 Земли населенных пунктов	Коллективное садоводство	13	13.021	500	1 164,17	582 085,00
52551	Респ. Северная Осетия - Алания, г. Владикавказ, СНО "Учитель", дом сад916/3	Владикавказ	15:09:0321001:2063	003002000000 Земли населенных пунктов	Коллективное садоводство	13	13.021	500	1 164,17	582 085,00
52552	Респ. Северная Осетия - Алания, г. Владикавказ, СНО "Учитель", дом сад 923/3	Владикавказ	15:09:0321001:2064	003002000000 Земли населенных пунктов	Коллективное садоводство	13	13.021	717	1 164,17	834 709,89
52553	Северная Осетия - Алания респ. г Владикавказ. пр-кт Коста. 3 "а". Садоводческое некоммерческое объединение "Учитель" участок 924/3	Владикавказ	15:09:0321001:2065	003002000000 Земли населенных пунктов	Коллективное садоводство	13	13.021	481	1 164,17	559 965,77
52554	Респ. Северная Осетия - Алания, г. Владикавказ, СНО "Учитель", дом сад 926/3	Владикавказ	15:09:0321001:2066	003002000000 Земли населенных пунктов	Для садоводства	13	13.021	496	1 164,17	577 428,32
52555	Респ. Северная Осетия - Алания, г. Владикавказ, СНО "Учитель", дом сад №927/3	Владикавказ	15:09:0321001:2067	003002000000 Земли населенных пунктов	Для садоводства	13	13.021	499	1 164,17	580 920,83
52556	Респ. Северная Осетия - Алания, г. Владикавказ, СНО "Учитель", дом сад №933/3	Владикавказ	15:09:0321001:2068	003002000000 Земли населенных пунктов	Земельные участки (территории)общего пользования	6	12.001	478	615,47	294 194,66
52557	Российская Федерация. Республика Северная Осетия - Алания, г. Владикавказ. СНО "Дарьял", дом участок № 934/3	Владикавказ	15:09:0321001:2069	003002000000 Земли населенных пунктов	Земельные участки (территории) общего пользования	6	12.001	476	615,47	292 963,72
52558	Российская Федерация. Республика Северная Осетия-Алания. городской округ город Владикавказ. г. Владикавказ, территория СНО Учитель, сад № 255/1	Владикавказ	15:09:0321001:207	003002000000 Земли населенных пунктов	Для коллективного садоводства	13	13.021	446	1 164,17	519 219,82
52559	Респ. Северная Осетия - Алания, г. Владикавказ, СНО "Учитель", участок №935/3	Владикавказ	15:09:0321001:2070	003002000000 Земли населенных пунктов	Земельные участки (территории)общего пользования	6	12.001	478	615,47	294 194,66
52560	Республика Северная Осетия-Алания, г Владикавказ, СНО Учитель, уч 936/3	Владикавказ	15:09:0321001:2071	003002000000 Земли населенных пунктов	Земельные участки (территории) общего пользования	6	12.001	487	615,47	299 733,89
52561	Российская Федерация. Республика Северная Осетия - Алания, г. Владикавказ. пр-кт Коста. 3 "а". Садоводческое некоммерческое объединение "Учитель", участок №937/3	Владикавказ	15:09:0321001:2072	003002000000 Земли населенных пунктов	Земельные участки (территорий) общего пользования	6	12.001	480	615,47	295 425,60
52562	Республика Северная Осетия - Алания, г Владикавказ, СНО "Учитель", участок №938/3	Владикавказ	15:09:0321001:2073	003002000000 Земли населенных пунктов	Земельные участки (территории)общего пользования	6	12.001	470	615,47	289 270,90
52563	Северная Осетия - Алания респ. г Владикавказ, СНО "Учитель", участок №939/3	Владикавказ	15:09:0321001:2074	003002000000 Земли населенных пунктов	Земельные участки (территории)общего пользования	6	12.001	482	615,47	296 656,54
52564	Республика Северная Осетия-Алания, г Владикавказ, СНО Учитель, уч 940/3	Владикавказ	15:09:0321001:2075	003002000000 Земли населенных пунктов	Земельные участки (территории) общего пользования	6	12.001	491	615,47	302 195,77
52565	Российская Федерация. Республика Северная Осетия - Алания, г Владикавказ, СНО Учитель, сад 941/3	Владикавказ	15:09:0321001:2076	003002000000 Земли населенных пунктов	Земельные участки (территорий) общего пользования	6	12.001	516	615,47	317 582,52
52566	Республика Северная Осетия - Алания, г. Владикавказ, СНО "Учитель", участок №944/3	Владикавказ	15:09:0321001:2078	003002000000 Земли населенных пунктов	Коллективное садоводство	13	13.021	482	1 164,17	561 129,94
52567	Республика Северная Осетия-Алания, г Владикавказ, пр-кт Коста. д 3а. Садоводческое некоммерческое объединение "Учитель", сад 946/3	Владикавказ	15:09:0321001:2079	003002000000 Земли населенных пунктов	Коллективное садоводство	13	13.021	588	1 164,17	684 531,96
52568	Российская Федерация, Республика Северная Осетия-Алания, городской округ город Владикавказ, г. Владикавказ, территория СНО Учитель, сад № 1/257	Владикавказ	15:09:0321001:208	003002000000 Земли населенных пунктов	Для садоводства	13	13.021	459	1 164,17	534 354,03
52569	Республика Северная Осетия-Алания, г Владикавказ, СНО Учитель, уч 949/3	Владикавказ	15:09:0321001:2080	003002000000 Земли населенных пунктов	Для садоводства	13	13.021	527	1 164,17	613 517,59
52570	Респ. Северная Осетия - Алания, г. Владикавказ, СНО "Учитель", участок №945/3	Владикавказ	15:09:0321001:2081	003002000000 Земли населенных пунктов	Для садоводства	13	13.021	478	1 164,17	556 473,26
52571	Республика Северная Осетия-Алания, г Владикавказ, СНО Учитель, уч 956/3	Владикавказ	15:09:0321001:2082	003002000000 Земли населенных пунктов	Коллективное садоводство	13	13.021	472	1 164,17	549 488,24
52572	Республика Северная Осетия-Алания, г Владикавказ, пр-кт Коста. д 3а. Садоводческое некоммерческое объединение "Учитель", 960/3	Владикавказ	15:09:0321001:2083	003002000000 Земли населенных пунктов	Для садоводства	13	13.021	414	1 164,17	481 966,38
52573	Республика Северная Осетия-Алания, г Владикавказ,СНО Учитель, уч 961/3	Владикавказ	15:09:0321001:2084	003002000000 Земли населенных пунктов	Коллективное садоводство	13	13.021	500	1 164,17	582 085,00
52574	Респ. Северная Осетия - Алания, г. Владикавказ, СНО "Учитель", дом сад 964/3	Владикавказ	15:09:0321001:2085	003002000000 Земли населенных пунктов	Коллективное садоводство	13	13.021	500	1 164,17	582 085,00
52575	Респ. Северная Осетия - Алания, г. Владикавказ, СНО "Учитель", сад 965/3	Владикавказ	15:09:0321001:2086	003002000000 Земли населенных пунктов	Для садоводства или огородничества	13	13.021	624	1 164,17	726 442,08
52576	Респ. Северная Осетия - Алания, г. Владикавказ, СНО "Учитель", сад 966/3	Владикавказ	15:09:0321001:2087	003002000000 Земли населенных пунктов	Под садоводство	13	13.021	625	1 164,17	727 606,25
52577	Респ. Северная Осетия - Алания, г. Владикавказ, пр. Коста, 3 "а", садоводческое некоммерческое объединение "Учитель", сад № 967/3	Владикавказ	15:09:0321001:2088	003002000000 Земли населенных пунктов	Под садоводство	13	13.021	496	1 164,17	577 428,32
52578	Респ. Северная Осетия - Алания, г. Владикавказ, СНО "Учитель", участок №968/3	Владикавказ	15:09:0321001:2089	003002000000 Земли населенных пунктов	Для садоводства	13	13.021	492	1 164,17	572 771,64
52579	Российская Федерация, Республика Северная Осетия-Алания, городской округ город Владикавказ, г. Владикавказ, территория СНО Учитель, сад № 256/1	Владикавказ	15:09:0321001:209	003002000000 Земли населенных пунктов	Для садоводства или огородничества	13	13.021	643	1 164,17	748 561,31
52580	Респ. Северная Осетия - Алания, г. Владикавказ, СНО "Учитель", дом сад 969/3	Владикавказ	15:09:0321001:2090	003002000000 Земли населенных пунктов	Для садоводства	13	13.021	486	1 164,17	565 786,62
52581	Респ. Северная Осетия - Алания, г. Владикавказ, СНО "Учитель", участок №970/3	Владикавказ	15:09:0321001:2091	003002000000 Земли населенных пунктов	коллективное садоводство	13	13.021	452	1 164,17	526 204,84
52582	Республика Северная Осетия-Алания, г. Владикавказ, проспект Коста, 3 "а", Садоводческое некоммерческое объединение "Учитель", сад №971/3	Владикавказ	15:09:0321001:2092	003002000000 Земли населенных пунктов	Коллективное садоводство	13	13.021	406	1 164,17	472 653,02
52583	Респ. Северная Осетия - Алания, г. Владикавказ, СНО "Учитель", сад №973/3	Владикавказ	15:09:0321001:2093	003002000000 Земли населенных пунктов	Коллективное садоводство	13	13.021	450	1 164,17	523 876,50
52584	Респ. Северная Осетия - Алания, г. Владикавказ, СНО "Учитель", сад №974/3	Владикавказ	15:09:0321001:2094	003002000000 Земли населенных пунктов	Коллективное садоводство	13	13.021	497	1 164,17	578 592,49
52585	Респ. Северная Осетия - Алания, г. Владикавказ, СНО "Учитель", сад 975/3	Владикавказ	15:09:0321001:2095	003002000000 Земли населенных пунктов	Под садоводство	13	13.021	500	1 164,17	582 085,00
52586	Республика Северная Осетия-Алания, г Владикавказ, СНО Учитель, сад 976/3	Владикавказ	15:09:0321001:2096	003002000000 Земли населенных пунктов	Под садоводство	13	13.021	500	1 164,17	582 085,00
52587	Республика Северная Осетия - Алания, г. Владикавказ, СНО "Учитель", уч. 977/3	Владикавказ	15:09:0321001:2097	003002000000 Земли населенных пунктов	Для садоводства	13	13.021	500	1 164,17	582 085,00
52588	Республика Северная Осетия-Алания, г Владикавказ, СНО "Учитель", уч №978/3	Владикавказ	15:09:0321001:2098	003002000000 Земли населенных пунктов	Для садоводства	13	13.021	495	1 164,17	576 264,15
52589	Республика Северная Осетия-Алания, г Владикавказ, СНО "Учитель", уч 979/3	Владикавказ	15:09:0321001:2099	003002000000 Земли населенных пунктов	Под садоводство	13	13.021	491	1 164,17	571 607,47
52590	Респ. Северная Осетия - Алания, г. Владикавказ, СНО "Учитель", дом сад 24/1	Владикавказ	15:09:0321001:21	003002000000 Земли населенных пунктов	Для садоводства или огородничества	13	13.021	345	1 164,17	401 638,65
52591	Респ. Северная Осетия - Алания, г. Владикавказ, СНО "Учитель", дом участок 258/1	Владикавказ	15:09:0321001:210	003002000000 Земли населенных пунктов	Для садоводства	13	13.021	465	1 164,17	541 339,05
52592	Республика Северная Осетия-Алания, г Владикавказ, СНО "Учитель", участок №980/3	Владикавказ	15:09:0321001:2100	003002000000 Земли населенных пунктов	Коллективное садоводство	13	13.021	487	1 164,17	566 950,79
52593	Республика Северная Осетия - Алания, г. Владикавказ, СНО "Учитель", сад 994/3	Владикавказ	15:09:0321001:2101	003002000000 Земли населенных пунктов	Коллективное садоводство	13	13.021	500	1 164,17	582 085,00
52594	Российская Федерация. Республика Северная Осетия - Алания, г. Владикавказ. СНО "Учитель", участок №982/3	Владикавказ	15:09:0321001:2102	003002000000 Земли населенных пунктов	Земельные участки (территорий) общего пользования	5	12.003	483	371,80	179 579,40
52595	Респ. Северная Осетия - Алания, г. Владикавказ, СНО "Учитель", сад №996/3	Владикавказ	15:09:0321001:2103	003002000000 Земли населенных пунктов	Земельные участки (территории) общего пользования	6	12.001	484	615,47	297 887,48
52596	Республика Северная Осетия-Алания, г Владикавказ, СНО Учитель, уч 997/3	Владикавказ	15:09:0321001:2104	003002000000 Земли населенных пунктов	Коллективное садоводство	13	13.021	482	1 164,17	561 129,94

№ пп	Местоположение ЗУ	Район	Кадастровый номер ЗУ	Категория земель	Разрешенное использование по документу	Код вида разрешенного использования (в соответствии с классификатором видов разрешенного использования земельных участков)	Вид использования объектов недвижимости	Площадь	УПКС	КС
52597	Республика Северная Осетия - Алания, г Владикавказ, СНО "Учитель", уч №998/3	Владикавказ	15:09:0321001:2105	003002000000 Земли населенных пунктов	«Земельные участки (территории) общего пользования	6	12.0.1	481	615,47	296 041,07
52598	Российская Федерация, Республика Северная Осетия - Алания г. Владикавказ, тер. СНО Учитель, уч. 1001/3	Владикавказ	15:09:0321001:2106	003002000000 Земли населенных пунктов	Земельные участки (территории) общего пользования	13	13.0.1	477	1 164,17	555 309,09
52599	Северная Осетия - Алания респ, г Владикавказ, пр-кт Коста,3 "а", Садоводческое некоммерческое объединение "Учитель", участок №1002/3	Владикавказ	15:09:0321001:2107	003002000000 Земли населенных пунктов	Для коллективного садоводства	13	13.0.2	479	1 164,17	557 637,43
52600	Северная Осетия - Алания респ. г Владикавказ. пр-кт Коста. 3 "а". Садоводческое некоммерческое объединение "Учитель", сад №1003/3	Владикавказ	15:09:0321001:2108	003002000000 Земли населенных пунктов	Коллективное садоводство	13	13.0.2	481	1 164,17	559 965,77
52601	Респ. Северная Осетия - Алания, г. Владикавказ, СНО "Учитель", участок №1004/3	Владикавказ	15:09:0321001:2109	003002000000 Земли населенных пунктов	Для садоводства	13	13.0.2	478	1 164,17	556 473,26
52602	Респ. Северная Осетия - Алания, г. Владикавказ, СНО "Учитель", дом сад 259/1	Владикавказ	15:09:0321001:211	003002000000 Земли населенных пунктов	под садоводство	13	13.0.2	452	1 164,17	526 204,84
52603	Респ. Северная Осетия - Алания, г. Владикавказ, СНО "Учитель", участок №1006/3	Владикавказ	15:09:0321001:2110	003002000000 Земли населенных пунктов	Для садоводства	13	13.0.2	477	1 164,17	555 309,09
52604	Респ. Северная Осетия - Алания, г. Владикавказ, СНО "Учитель", участок № 1009/3	Владикавказ	15:09:0321001:2111	003002000000 Земли населенных пунктов	Для садоводства	13	13.0.2	477	1 164,17	555 309,09
52605	Респ. Северная Осетия - Алания, г. Владикавказ, СНО "Учитель", участок №1010/3	Владикавказ	15:09:0321001:2112	003002000000 Земли населенных пунктов	Для садоводства	13	13.0.2	471	1 164,17	548 324,07
52606	Респ. Северная Осетия - Алания, г. Владикавказ, пр. Коста. 3 "а". садоводческое некоммерческое объединение "Учитель", участок 1013/3	Владикавказ	15:09:0321001:2113	003002000000 Земли населенных пунктов	Коллективное садоводство	13	13.0.2	475	1 164,17	552 980,75
52607	Республика Северная Осетия - Алания, г. Владикавказ, СНО "Учитель", сад. 1014/3	Владикавказ	15:09:0321001:2114	003002000000 Земли населенных пунктов	Для садоводства	13	13.0.2	489	1 164,17	569 279,13
52608	Респ. Северная Осетия - Алания, г. Владикавказ, СНО "Учитель", участок №1017/3	Владикавказ	15:09:0321001:2115	003002000000 Земли населенных пунктов	Для садоводства	13	13.0.2	490	1 164,17	570 443,30
52609	Республика Северная Осетия - Алания, г. Владикавказ, СНО "Учитель", сад 1018/3	Владикавказ	15:09:0321001:2116	003002000000 Земли населенных пунктов	Коллективное садоводство	13	13.0.2	484	1 164,17	563 458,28
52610	Респ. Северная Осетия - Алания, г. Владикавказ, СНО "Учитель", участок №1019/3	Владикавказ	15:09:0321001:2117	003002000000 Земли населенных пунктов	Коллективное садоводство	13	13.0.2	473	1 164,17	550 652,41
52611	Республика Северная Осетия-Алания, г Владикавказ, пр. Коста. 3 "а". Садоводческое некоммерческое объединение "Учитель", участок № 1020/3	Владикавказ	15:09:0321001:2118	003002000000 Земли населенных пунктов	Для садоводства	13	13.0.2	473	1 164,17	550 652,41
52612	Респ. Северная Осетия - Алания, г. Владикавказ, СНО "Учитель", участок № 1023/3	Владикавказ	15:09:0321001:2119	003002000000 Земли населенных пунктов	Для садоводства	13	13.0.2	548	1 164,17	637 965,16
52613	Республика Северная Осетия-Алания, г Владикавказ, СНО Учитель, уч 260/1	Владикавказ	15:09:0321001:212	003002000000 Земли населенных пунктов	Для садоводства	13	13.0.2	462	1 164,17	537 846,54
52614	Республика Северная Осетия - Алания, г.Владикавказ, пр-кт Коста, 3 "а", Садоводческое некоммерческое объединение "Учитель", сад №1034/3	Владикавказ	15:09:0321001:2120	003002000000 Земли населенных пунктов	Земельные участки (территории) общего пользования	6	12.0.1	478	615,47	294 194,66
52615	Республика Северная Осетия - Алания, г. Владикавказ, СНО "Учитель", дом сад 1037/3	Владикавказ	15:09:0321001:2121	003002000000 Земли населенных пунктов	Коллективное садоводство	13	13.0.2	500	1 164,17	582 085,00
52616	Респ. Северная Осетия - Алания, г. Владикавказ, СНО "Учитель", участок №1038/3	Владикавказ	15:09:0321001:2122	003002000000 Земли населенных пунктов	Земельные участки (территории) общего пользования	6	12.0.1	504	615,47	310 196,88
52617	Респ. Северная Осетия - Алания, г. Владикавказ, СНО "Учитель", участок 1039/3	Владикавказ	15:09:0321001:2123	003002000000 Земли населенных пунктов	Земельные участки (территории)общего пользования	6	12.0.1	500	615,47	307 735,00
52618	Респ. Северная Осетия - Алания, г. Владикавказ, СНО "Учитель", сад 1040/3	Владикавказ	15:09:0321001:2124	003002000000 Земли населенных пунктов	Земельные участки (территории)общего пользования	6	12.0.1	500	615,47	307 735,00
52619	Республика Северная Осетия-Алания, г. Владикавказ, пр. Коста. 3 "а". садоводческое некоммерческое объединение "Учитель", сад № 1045/3	Владикавказ	15:09:0321001:2125	003002000000 Земли населенных пунктов	Коллективное садоводство	13	13.0.2	400	1 164,17	465 668,00
52620	Респ. Северная Осетия - Алания, г. Владикавказ, СНО "Учитель", сад 1049/3	Владикавказ	15:09:0321001:2126	003002000000 Земли населенных пунктов	для садоводство	13	13.0.2	500	1 164,17	582 085,00
52621	Респ. Северная Осетия - Алания, г. Владикавказ, СНО "Учитель", дом участок № 1053/3	Владикавказ	15:09:0321001:2127	003002000000 Земли населенных пунктов	Для садоводства	13	13.0.2	500	1 164,17	582 085,00
52622	Респ. Северная Осетия - Алания, г. Владикавказ, СНО "Учитель", участок №1054/3	Владикавказ	15:09:0321001:2128	003002000000 Земли населенных пунктов	Коллективное садоводство	13	13.0.2	499	1 164,17	580 920,83
52623	Северная Осетия - Алания респ, г Владикавказ, СНО "Учитель", участок №1055/3	Владикавказ	15:09:0321001:2129	003002000000 Земли населенных пунктов	Коллективное садоводство	13	13.0.2	500	1 164,17	582 085,00
52624	Северная Осетия - Алания респ, г Владикавказ, СНО "Учитель", сад №261/1	Владикавказ	15:09:0321001:213	003002000000 Земли населенных пунктов	Для коллективного садоводства	13	13.0.2	463	1 164,17	539 010,71
52625	Респ. Северная Осетия - Алания, г. Владикавказ, СНО "Учитель", сад 1061/3	Владикавказ	15:09:0321001:2130	003002000000 Земли населенных пунктов	Под садоводство	13	13.0.2	526	1 164,17	612 353,42
52626	Республика Северная Осетия-Алания, г Владикавказ, пр-кт Коста. 3а. Садоводческое некоммерческое объединение "Учитель" сад 1064/3	Владикавказ	15:09:0321001:2131	003002000000 Земли населенных пунктов	Коллективное садоводство	13	13.0.2	500	1 164,17	582 085,00
52627	Республика Северная Осетия-Алания, г Владикавказ,СНО Учитель, уч 8/2	Владикавказ	15:09:0321001:2132	003002000000 Земли населенных пунктов	Под садоводство	13	13.0.2	500	1 164,17	582 085,00
52628	Респ. Северная Осетия - Алания, г. Владикавказ, СНО "Учитель", участок №19/2	Владикавказ	15:09:0321001:2133	003002000000 Земли населенных пунктов	Коллективное садоводство	13	13.0.2	537	1 164,17	625 159,29
52629	Республика Северная Осетия - Алания, г. Владикавказ, СНО "Учитель", сад 23/2	Владикавказ	15:09:0321001:2134	003002000000 Земли населенных пунктов	Коллективное садоводство	13	13.0.2	500	1 164,17	582 085,00
52630	Респ. Северная Осетия - Алания, г. Владикавказ, СНО "Учитель", дом сад 29/2	Владикавказ	15:09:0321001:2135	003002000000 Земли населенных пунктов	Коллективное садоводство	13	13.0.2	500	1 164,17	582 085,00
52631	Северная Осетия - Алания респ, г Владикавказ, тер СНО "Учитель" участок №33/2	Владикавказ	15:09:0321001:2136	003002000000 Земли населенных пунктов	Коллективное садоводство	13	13.0.2	456	1 164,17	530 861,52
52632	Респ. Северная Осетия - Алания, г. Владикавказ, пр. Коста 3 "а". Садоводческое некоммерческое товарищество "Учитель", участок №35/2	Владикавказ	15:09:0321001:2137	003002000000 Земли населенных пунктов	Для ведения садоводство	13	13.0.2	480	1 164,17	558 801,60
52633	Респ. Северная Осетия - Алания, г. Владикавказ, СНО "Учитель", сад 37/2	Владикавказ	15:09:0321001:2138	003002000000 Земли населенных пунктов	Коллективное садоводство	13	13.0.2	478	1 164,17	556 473,26
52634	Респ. Северная Осетия - Алания, г. Владикавказ, СНО "Учитель", дом сад 38/2	Владикавказ	15:09:0321001:2139	003002000000 Земли населенных пунктов	Коллективное садоводство	13	13.0.2	500	1 164,17	582 085,00
52635	Респ. Северная Осетия - Алания, г. Владикавказ, СНО "Учитель", дом сад 262/1	Владикавказ	15:09:0321001:214	003002000000 Земли населенных пунктов	Под садоводство	13	13.0.2	453	1 164,17	527 369,01
52636	Респ. Северная Осетия - Алания, г. Владикавказ, СНО "Учитель", участок №46/2	Владикавказ	15:09:0321001:2141	003002000000 Земли населенных пунктов	Коллективное садоводство	13	13.0.2	488	1 164,17	568 114,96
52637	Республика Северная Осетия-Алания, г Владикавказ, пр-кт Коста, 3 "а", Садоводческое некоммерческое объединение "Учитель", участок № 48/2	Владикавказ	15:09:0321001:2142	003002000000 Земли населенных пунктов	Для садоводства	13	13.0.2	486	1 164,17	565 786,62
52638	Респ. Северная Осетия - Алания, г. Владикавказ, СНО "Учитель", дом участок № 49/2	Владикавказ	15:09:0321001:2143	003002000000 Земли населенных пунктов	Для садоводства	13	13.0.2	480	1 164,17	558 801,60
52639	Респ. Северная Осетия - Алания, г. Владикавказ, СНО "Учитель", дом участок № 51/2	Владикавказ	15:09:0321001:2144	003002000000 Земли населенных пунктов	Для садоводства	13	13.0.2	494	1 164,17	575 099,98
52640	Республика Северная Осетия-Алания, г Владикавказ,СНО Учитель, дом сад 52/2	Владикавказ	15:09:0321001:2145	003002000000 Земли населенных пунктов	Для садоводства	13	13.0.2	496	1 164,17	577 428,32
52641	Респ. Северная Осетия - Алания, г. Владикавказ, СНО "Учитель", участок №53/2	Владикавказ	15:09:0321001:2146	003002000000 Земли населенных пунктов	Для садоводства	13	13.0.2	488	1 164,17	568 114,96
52642	Респ. Северная Осетия - Алания, г. Владикавказ, СНО "Учитель", участок №65/2	Владикавказ	15:09:0321001:2147	003002000000 Земли населенных пунктов	Коллективное садоводство	13	13.0.2	490	1 164,17	570 443,30
52643	Республика Северная Осетия-Алания, г Владикавказ, СНО Учитель, уч 56/2	Владикавказ	15:09:0321001:2148	003002000000 Земли населенных пунктов	Для садоводства	13	13.0.2	490	1 164,17	570 443,30
52644	Российская Федерация, Республика Северная Осетия - Алания, г. Владикавказ, пр-кт Коста, 3"а". садоводческое некоммерческое объединение "Учитель", сад №56а/2	Владикавказ	15:09:0321001:2149	003002000000 Земли населенных пунктов	для ведения садоводства	13	13.0.2	441	1 164,17	513 398,97
52645	Респ. Северная Осетия - Алания, г. Владикавказ, СНО "Учитель", дом сад 264/1	Владикавказ	15:09:0321001:215	003002000000 Земли населенных пунктов	Под садоводство	13	13.0.2	457	1 164,17	532 025,69
52646	Респ. Северная Осетия - Алания, г. Владикавказ, пр. Коста. 3 "а". садоводческое некоммерческое объединение "Учитель", участок 57/2	Владикавказ	15:09:0321001:2150	003002000000 Земли населенных пунктов	Под садоводство	13	13.0.2	503	1 164,17	585 577,51
52647	Респ. Северная Осетия - Алания, г. Владикавказ, СНО "Учитель", дом сад 57а/2	Владикавказ	15:09:0321001:2151	003002000000 Земли населенных пунктов	Коллективное садоводство	13	13.0.2	500	1 164,17	582 085,00
52648	Респ. Северная Осетия - Алания, г. Владикавказ, пр. Коста, 3 "а", садоводческое некоммерческое объединение "Учитель", участок № 58/2	Владикавказ	15:09:0321001:2152	003002000000 Земли населенных пунктов	для садоводство	13	13.0.2	496	1 164,17	577 428,32
52649	Российская Федерация, Республика Северная Осетия - Алания, г. Владикавказ, СНО "Учитель", сад 47 "б"/2	Владикавказ	15:09:0321001:2153	003002000000 Земли населенных пунктов	под садоводство	13	13.0.2	511	1 164,17	594 890,87
52650	Респ. Северная Осетия - Алания, г. Владикавказ, СНО "Учитель", дом сад 72/2	Владикавказ	15:09:0321001:2154	003002000000 Земли населенных пунктов	Коллективное садоводство	13	13.0.2	500	1 164,17	582 085,00
52651	Респ. Северная Осетия - Алания, г. Владикавказ, пр. Коста. 3 "а". садоводческое некоммерческое объединение "Учитель", участок № 83/2	Владикавказ	15:09:0321001:2155	003002000000 Земли населенных пунктов	Для садоводства	13	13.0.2	462	1 164,17	537 846,54
52652	Республика Северная Осетия-Алания, г. Владикавказ, пр-кт Коста, 3 "а", Садоводческое некоммерческое объединение "Учитель", № сад 80/2	Владикавказ	15:09:0321001:2156	003002000000 Земли населенных пунктов	Для ведения садоводство	13	13.0.2	480	1 164,17	558 801,60
52653	Респ. Северная Осетия - Алания, г. Владикавказ, СНО "Учитель", дом сад 92/2	Владикавказ	15:09:0321001:2157	003002000000 Земли населенных пунктов	под садоводство	13	13.0.2	490	1 164,17	570 935,81
52654	Респ. Северная Осетия - Алания, г. Владикавказ, СНО "Учитель", участок №96/2	Владикавказ	15:09:0321001:2158	003002000000 Земли населенных пунктов	под садоводство	13	13.0.2	483	1 164,17	562 294,11
52655	Северная Осетия - Алания респ, г. Владикавказ, пр. Коста. 3 "а". садоводческое некоммерческое объединение "Учитель", участок №97/2	Владикавказ	15:09:0321001:2159	003002000000 Земли населенных пунктов	Коллективное садоводство	13	13.0.2	471	1 164,17	548 324,07

№ пп	Местоположение ЗУ	Район	Кадастровый номер ЗУ	Категория земель	Разрешенное использование по документу	Код вида разрешенного использования (в соответствии с классификатором видов разрешенного использования земельных участков)	Вид использования объектов недвижимости	Площадь	УПКС	КС
52656	Респ. Северная Осетия - Алания, г. Владикавказ, СНО "Учитель", дом сад 96/1	Владикавказ	15:09:0321001:216	003002000000 Земли населенных пунктов	Под садоводство	13	13.021	455	1 164,17	529 697,35
52657	Респ. Северная Осетия - Алания, г. Владикавказ, СНО "Учитель", дом сад 98/2	Владикавказ	15:09:0321001:2160	003002000000 Земли населенных пунктов	Коллективное садоводство	13	13.021	500	1 164,17	582 085,00
52658	Республика Северная Осетия-Алания, г. Владикавказ, пр-кт Коста. 3 "а". Садоводческое некоммерческое объединение "Учитель", сад 99/2	Владикавказ	15:09:0321001:2161	003002000000 Земли населенных пунктов	Для садоводства	13	13.021	488	1 164,17	568 114,96
52659	Респ. Северная Осетия - Алания, г. Владикавказ, СНО "Учитель", сад 100/2	Владикавказ	15:09:0321001:2162	003002000000 Земли населенных пунктов	Для садоводства или огородничества	13	13.021	500	1 164,17	582 085,00
52660	Российская Федерация, Республика Северная Осетия - Алания, г. Владикавказ, СНО "Учитель", сад 101/2	Владикавказ	15:09:0321001:2163	003002000000 Земли населенных пунктов	Коллективное садоводство	13	13.021	500	1 164,17	582 085,00
52661	Респ. Северная Осетия - Алания, г. Владикавказ, СНО "Учитель", дом сад № 114/2	Владикавказ	15:09:0321001:2164	003002000000 Земли населенных пунктов	Коллективное садоводство	13	13.021	476	1 164,17	554 144,92
52662	Респ. Северная Осетия - Алания, г. Владикавказ, СНО "Учитель", участок №115/2	Владикавказ	15:09:0321001:2165	003002000000 Земли населенных пунктов	Коллективное садоводство	13	13.021	472	1 164,17	549 488,24
52663	Респ. Северная Осетия - Алания, г. Владикавказ, СНО "Учитель", сад 116/2	Владикавказ	15:09:0321001:2166	003002000000 Земли населенных пунктов	Коллективное садоводство	13	13.021	483	1 164,17	562 294,11
52664	Респ. Северная Осетия - Алания, г. Владикавказ, СНО "Учитель", сад №117/2	Владикавказ	15:09:0321001:2167	003002000000 Земли населенных пунктов	Коллективное садоводство	13	13.021	479	1 164,17	557 637,43
52665	Респ. Северная Осетия - Алания, г. Владикавказ, СНО "Учитель", сад №119/2	Владикавказ	15:09:0321001:2168	003002000000 Земли населенных пунктов	Коллективное садоводство	13	13.021	460	1 164,17	535 518,20
52666	Респ. Северная Осетия - Алания, г. Владикавказ, СНО "Учитель", дом сад 120/2	Владикавказ	15:09:0321001:2169	003002000000 Земли населенных пунктов	Коллективное садоводство	13	13.021	477	1 164,17	555 309,09
52667	Республика Северная Осетия-Алания, г. Владикавказ, пр-кт Коста, 3 "в", Садоводческое некоммерческое объединение "Учитель", сад № 1/266	Владикавказ	15.09:0321001.217	003002000000 Земли населенных пунктов	Для коллективного садоводства	13	13.021	473	1 164,17	550 652,41
52668	Республика Северная Осетия - Алания, г. Владикавказ, СНО "Учитель", дом сад 121/2	Владикавказ	15:09:0321001:2170	003002000000 Земли населенных пунктов	Коллективное садоводство	13	13.021	470	1 164,17	547 159,90
52669	Респ. Северная Осетия - Алания, г. Владикавказ, пр. Коста. 3 "а". садоводческое некоммерческое объединение "Учитель", сад № 123/2	Владикавказ	15:09:0321001:2171	003002000000 Земли населенных пунктов	Коллективное садоводство	13	13.021	471	1 164,17	548 324,07
52670	Респ. Северная Осетия - Алания, г. Владикавказ, СНО "Учитель", дом сад №125/2	Владикавказ	15:09:0321001:2172	003002000000 Земли населенных пунктов	под садоводство	13	13.021	500	1 164,17	582 085,00
52671	Респ. Северная Осетия - Алания, г. Владикавказ, СНО "Учитель", дом сад № 126/2	Владикавказ	15:09:0321001:2173	003002000000 Земли населенных пунктов	Для садоводства	13	13.021	500	1 164,17	582 085,00
52672	Республика Северная Осетия - Алания, г. Владикавказ, СНО "Учитель", сад 127/2	Владикавказ	15:09:0321001:2174	003002000000 Земли населенных пунктов	Коллективное садоводство	13	13.021	500	1 164,17	582 085,00
52673	Российская Федерация, Республика Северная Осетия - Алания, г. Владикавказ, СНО "Учитель", сад 128/2	Владикавказ	15:09:0321001:2175	003002000000 Земли населенных пунктов	Коллективное садоводство	13	13.021	502	1 164,17	584 413,34
52674	Респ. Северная Осетия - Алания, г. Владикавказ, пр-кт Коста. 3 "а". . садоводческое некоммерческое объединение "Учитель", сад №129/2	Владикавказ	15:09:0321001:2176	003002000000 Земли населенных пунктов	Для ведения садоводства	13	13.021	480	1 164,17	558 801,60
52675	Республика Северная Осетия-Алания, г. Владикавказ, пр. Коста, 3 "а", садоводческое некоммерческое объединение "Учитель", сад № 131/2	Владикавказ	15:09:0321001:2177	003002000000 Земли населенных пунктов	Для садоводства	13	13.021	474	1 164,17	551 816,58
52676	Республика Северная Осетия-Алания, г. Владикавказ, пр. Коста, 3 «а». садоводческое некоммерческое объединение "Учитель", сад № 132/2	Владикавказ	15:09:0321001:2178	003002000000 Земли населенных пунктов	Коллективное садоводство	13	13.021	487	1 164,17	566 950,79
52677	Респ. Северная Осетия - Алания, г. Владикавказ, СНО "Учитель", участок №134/2	Владикавказ	15:09:0321001:2179	003002000000 Земли населенных пунктов	Коллективное садоводство	13	13.021	487	1 164,17	566 950,79
52678	Северная Осетия - Алания респ, г. Владикавказ, пр. Коста. 3 "а". Садоводческое некоммерческое объединение "Учитель", сад № 267/1	Владикавказ	15.09:0321001.218	003002000000 Земли населенных пунктов	Для коллективного садоводства	13	13.021	474	1 164,17	551 816,58
52679	Респ. Северная Осетия - Алания, г. Владикавказ, СНО "Учитель", сад №135/2	Владикавказ	15:09:0321001:2180	003002000000 Земли населенных пунктов	коллективное садоводство	13	13.021	482	1 164,17	561 139,94
52680	Республика Северная Осетия-Алания, г. Владикавказ, пр. Коста, 3 "а", Садоводческое некоммерческое объединение "Учитель", сад №136/2	Владикавказ	15:09:0321001:2181	003002000000 Земли населенных пунктов	Коллективное садоводство	13	13.021	489	1 164,17	569 279,13
52681	Северная Осетия - Алания респ, г. Владикавказ, СНО "Учитель", участок № 137/2	Владикавказ	15:09:0321001:2182	003002000000 Земли населенных пунктов	Коллективное садоводство	13	13.021	500	1 164,17	582 085,00
52682	Северная Осетия - Алания респ, г. Владикавказ, пр-кт Коста, 3 "а", Садоводческое некоммерческое объединение "Учитель", участок №138/2	Владикавказ	15:09:0321001:2183	003002000000 Земли населенных пунктов	Для коллективного садоводства	13	13.021	497	1 164,17	578 592,49
52683	Северная Осетия - Алания респ. г Владикавказ. пр-кт Коста. 3 "а". Садоводческое некоммерческое объединение "Учитель", участок №139/2	Владикавказ	15:09:0321001:2184	003002000000 Земли населенных пунктов	Для коллективного садоводства	13	13.021	489	1 164,17	569 279,13
52684	Северная Осетия - Алания респ. г Владикавказ. пр Коста. 3а. Садоводческое некоммерческое объединение "Учитель", уч 140/2	Владикавказ	15:09:0321001:2185	003002000000 Земли населенных пунктов	Для садоводства	13	13.021	483	1 164,17	562 294,11
52685	Респ. Северная Осетия - Алания, г. Владикавказ, СНО "Учитель", участок №141/2	Владикавказ	15:09:0321001:2186	003002000000 Земли населенных пунктов	Коллективное садоводство	13	13.021	480	1 164,17	558 801,60
52686	Республика Северная Осетия-Алания, г. Владикавказ. пр. Коста. 3 «а», садоводческое некоммерческое объединение "Учитель", сад № 143/2	Владикавказ	15:09:0321001:2187	003002000000 Земли населенных пунктов	Коллективное садоводство	13	13.021	483	1 164,17	562 294,11
52687	Республика Северная Осетия-Алания. г Владикавказ. пр Коста 3"а", Садоводческое некоммерческое товарищество "Учитель", сад 144/2	Владикавказ	15:09:0321001:2188	003002000000 Земли населенных пунктов	Коллективное садоводство	13	13.021	480	1 164,17	558 801,60
52688	Республика Северная Осетия-Алания, г. Владикавказ, пр. Коста, 3 «а». садоводческое некоммерческое объединение "Учитель", сад № 145/2	Владикавказ	15:09:0321001:2189	003002000000 Земли населенных пунктов	Коллективное садоводство	13	13.021	457	1 164,17	532 025,69
52689	Республика Северная Осетия-Алания, г Владикавказ, пр-кт Коста. д 3а. Садоводческое некоммерческое объединение "Учитель", сад 268/1	Владикавказ	15-09:0321001-219	003002000000 Земли населенных пунктов	Для коллективного садоводства	13	13.021	474	1 164,17	551 816,58
52690	Респ. Северная Осетия - Алания, г. Владикавказ, СНО "Учитель", участок №146/2	Владикавказ	15:09:0321001:2190	003002000000 Земли населенных пунктов	Коллективное садоводство	13	13.021	480	1 164,17	558 801,60
52691	Респ. Северная Осетия - Алания, г. Владикавказ, СНО "Учитель", участок № 149/2	Владикавказ	15:09:0321001:2191	003002000000 Земли населенных пунктов	Коллективное садоводство	13	13.021	481	1 164,17	559 965,77
52692	Северная Осетия - Алания респ. г Владикавказ. пр Коста, 3 "в", садоводческое некоммерческое объединение "Учитель", участок №150/2	Владикавказ	15:09:0321001:2192	003002000000 Земли населенных пунктов	Коллективное садоводство	13	13.021	485	1 164,17	564 622,45
52693	Респ. Северная Осетия - Алания, г. Владикавказ, СНО "Учитель", дом сад 151/2	Владикавказ	15:09:0321001:2193	003002000000 Земли населенных пунктов	Коллективное садоводство	13	13.021	500	1 164,17	582 085,00
52694	Республика Северная Осетия-Алания, г Владикавказ, пр-кт Коста. 3 "а". Садоводческое некоммерческое объединение «Учитель», сад № 154/2	Владикавказ	15:09:0321001:2194	003002000000 Земли населенных пунктов	Для садоводства	13	13.021	483	1 164,17	562 294,11
52695	Респ. Северная Осетия - Алания, г. Владикавказ, СНО "Учитель", сад 156/2	Владикавказ	15:09:0321001:2195	003002000000 Земли населенных пунктов	Для садоводства	13	13.021	483	1 164,17	562 294,11
52696	Респ. Северная Осетия - Алания, г. Владикавказ, СНО "Учитель", участок №157/2	Владикавказ	15:09:0321001:2196	003002000000 Земли населенных пунктов	Для садоводства	13	13.021	481	1 164,17	559 965,77
52697	Респ. Северная Осетия - Алания, г. Владикавказ, участок 158/2	Владикавказ	15:09:0321001:2197	003002000000 Земли населенных пунктов	Для садоводства	13	13.021	495	1 164,17	576 264,15
52698	Респ. Северная Осетия - Алания, г. Владикавказ, СНО "Учитель", участок №162/2	Владикавказ	15:09:0321001:2198	003002000000 Земли населенных пунктов	Коллективное садоводство	13	13.021	507	1 164,17	590 234,19
52699	Респ. Северная Осетия - Алания, г. Владикавказ, СНО "Учитель", участок №164/2	Владикавказ	15:09:0321001:2199	003002000000 Земли населенных пунктов	Для садоводства	13	13.021	671	1 164,17	781 158,07
52700	Респ. Северная Осетия - Алания, г. Владикавказ, СНО "Учитель", дом сад 24/1	Владикавказ	15:09:0321001:22	003002000000 Земли населенных пунктов	Для садоводства или огородничества	13	13.021	408	1 164,17	474 981,36
52701	Респ. Северная Осетия - Алания, г. Владикавказ, СНО "Учитель", дом сад 1/271	Владикавказ	15-09:0321001-220	003002000000 Земли населенных пунктов	Под садоводство	13	13.021	450	1 164,17	523 876,50
52702	Респ. Северная Осетия - Алания, г. Владикавказ, СНО "Учитель", сад 172/2	Владикавказ	15:09:0321001:2200	003002000000 Земли населенных пунктов	Под садоводство	13	13.021	433	1 164,17	504 085,61
52703	Северная Осетия - Алания респ. г Владикавказ. тер СНО "Учитель", участок 174/2	Владикавказ	15:09:0321001:2201	003002000000 Земли населенных пунктов	Коллективное садоводство	13	13.021	452	1 164,17	526 204,84
52704	Респ. Северная Осетия - Алания, г. Владикавказ, СНО "Учитель", участок №176/2	Владикавказ	15:09:0321001:2202	003002000000 Земли населенных пунктов	Коллективное садоводство	13	13.021	489	1 164,17	569 279,13
52705	Респ. Северная Осетия - Алания, г. Владикавказ, СНО "Учитель", участок №186/2	Владикавказ	15:09:0321001:2203	003002000000 Земли населенных пунктов	Коллективное садоводство	13	13.021	444	1 164,17	516 891,48
52706	Респ. Северная Осетия - Алания, г. Владикавказ, СНО "Учитель", участок №188/2	Владикавказ	15:09:0321001:2204	003002000000 Земли населенных пунктов	Для садоводства	13	13.021	447	1 164,17	520 383,99
52707	Республика Северная Осетия-Алания, г. Владикавказ, пр. Коста, 3 "а", садоводческое некоммерческое объединение "Учитель", сад № 189/2	Владикавказ	15:09:0321001:2205	003002000000 Земли населенных пунктов	Для ведения садоводства	13	13.021	464	1 164,17	540 174,88
52708	Северная Осетия - Алания респ. г Владикавказ. пр-кт Коста, 3 "в", Садоводческое некоммерческое объединение "Учитель", сад 190/2	Владикавказ	15:09:0321001:2206	003002000000 Земли населенных пунктов	Для коллективного садоводства	13	13.021	440	1 164,17	512 234,80
52709	Респ. Северная Осетия - Алания, г. Владикавказ, СНО "Учитель", дом сад 191/2	Владикавказ	15:09:0321001:2207	003002000000 Земли населенных пунктов	Коллективное садоводство	13	13.021	419	1 164,17	487 787,23
52710	Республика Северная Осетия-Алания, г. Владикавказ, пр. Коста. 3 "а". садоводческое некоммерческое объединение "Учитель", сад № 194/2	Владикавказ	15:09:0321001:2208	003002000000 Земли населенных пунктов	Для садоводства	13	13.021	414	1 164,17	481 966,38
52711	Респ. Северная Осетия - Алания, г. Владикавказ, СНО "Учитель", участок №196/2	Владикавказ	15:09:0321001:2209	003002000000 Земли населенных пунктов	Для садоводства	13	13.021	457	1 164,17	532 025,69
52712	Респ. Северная Осетия - Алания, г. Владикавказ, СНО "Учитель", дом сад 27/1	Владикавказ	15-09:0321001-221	003002000000 Земли населенных пунктов	Под садоводство	13	13.021	450	1 164,17	523 876,50
52713	Респ. Северная Осетия - Алания, г. Владикавказ, СНО "Учитель", дом сад 199/2	Владикавказ	15:09:0321001:2210	003002000000 Земли населенных пунктов	Коллективное садоводство	13	13.021	500	1 164,17	582 085,00
52714	Респ. Северная Осетия - Алания, г. Владикавказ, СНО "Учитель", участок № 205/2	Владикавказ	15:09:0321001:2211	003002000000 Земли населенных пунктов	для садоводства	13	13.021	500	1 164,17	582 085,00
52715	Респ. Северная Осетия - Алания, г. Владикавказ, СНО "Учитель", сад 206/2	Владикавказ	15:09:0321001:2212	003002000000 Земли населенных пунктов	Под садоводство	13	13.021	941	1 164,17	1 095 483,97

№ пп	Местоположение ЗУ	Район	Кадастровый номер ЗУ	Категория земель	Разрешенное использование по документу	Код вида разрешенного использования (в соответствии с классификатором видов разрешенного использования земельных участков)	Вид использования объектов недвижимости	Площадь	УПКС	КС
52716	Респ. Северная Осетия - Алания, г. Владикавказ, СНО "Учитель", сад 208/2	Владикавказ	15:09:0321001:2213	003002000000 Земли населенных пунктов	Под садоводство	13	13.021	496	1 164,17	577 428,32
52717	Респ. Северная Осетия - Алания, г. Владикавказ, СНО "Учитель", дом сад 210/2	Владикавказ	15:09:0321001:2214	003002000000 Земли населенных пунктов	под садоводство	13	13.021	463	1 164,17	539 010,71
52718	Российская Федерация, Республика Северная Осетия-Алания, г Владикавказ, СНО Учитель, участок №215/2	Владикавказ	15:09:0321001:2216	003002000000 Земли населенных пунктов	Коллективное садоводство	13	13.021	400	1 164,17	465 668,00
52719	Респ. Северная Осетия - Алания, г. Владикавказ, СНО "Учитель", дом участок 216/2	Владикавказ	15:09:0321001:2217	003002000000 Земли населенных пунктов	под садоводство	13	13.021	567	1 164,17	660 084,39
52720	Респ. Северная Осетия - Алания, г. Владикавказ, пр. Коста, 3 "б", садоводческое некоммерческое объединение "Учитель", участок №219/2	Владикавказ	15:09:0321001:2218	003002000000 Земли населенных пунктов	Для садоводства	13	13.021	480	1 164,17	558 801,60
52721	Респ. Северная Осетия - Алания, г. Владикавказ, СНО "Учитель", дом участок № 220/2	Владикавказ	15:09:0321001:2219	003002000000 Земли населенных пунктов	Для садоводства	13	13.021	494	1 164,17	575 099,98
52722	Респ. Северная Осетия - Алания, г. Владикавказ, СНО "Учитель", дом сад № 223/1	Владикавказ	15:09:0321001:222	003002000000 Земли населенных пунктов	Для садоводства	13	13.021	463	1 164,17	539 010,71
52723	Республика Северная Осетия-Алания, г Владикавказ, пр-кт Коста, 3 а, Садоводческое некоммерческое объединение "Учитель", сад 225/2	Владикавказ	15:09:0321001:2222	003002000000 Земли населенных пунктов	Для садоводства	13	13.021	480	1 164,17	558 801,60
52724	Респ. Северная Осетия - Алания, г. Владикавказ, СНО "Учитель", дом сад 227/2	Владикавказ	15:09:0321001:2223	003002000000 Земли населенных пунктов	Коллективное садоводство	13	13.021	500	1 164,17	582 085,00
52725	Респ. Северная Осетия - Алания, г. Владикавказ, СНО "Учитель", дом сад 233/2	Владикавказ	15:09:0321001:2224	003002000000 Земли населенных пунктов	Коллективное садоводство	13	13.021	500	1 164,17	582 085,00
52726	Республика Северная Осетия-Алания, г Владикавказ, СНО Учитель, уч 237/2	Владикавказ	15:09:0321001:2225	003002000000 Земли населенных пунктов	Коллективное садоводство	13	13.021	479	1 164,17	557 637,43
52727	Северная Осетия - Алания респ. г Владикавказ, СНО "Учитель", участок №244/2	Владикавказ	15:09:0321001:2226	003002000000 Земли населенных пунктов	Коллективное садоводство	13	13.021	497	1 164,17	578 592,49
52728	Респ. Северная Осетия - Алания, г. Владикавказ, СНО "Учитель", дом сад 245/2	Владикавказ	15:09:0321001:2227	003002000000 Земли населенных пунктов	Коллективное садоводство	13	13.021	500	1 164,17	582 085,00
52729	Респ. Северная Осетия - Алания, г. Владикавказ, СНО "Учитель", сад 247/2	Владикавказ	15:09:0321001:2228	003002000000 Земли населенных пунктов	Коллективное садоводство	13	13.021	461	1 164,17	536 682,37
52730	Республика Северная Осетия-Алания, г. Владикавказ, пр. Коста, 3 «а», садоводческое некоммерческое объединение "Учитель", сад № 253/2	Владикавказ	15:09:0321001:2229	003002000000 Земли населенных пунктов	для ведения садоводства	13	13.021	600	1 164,17	698 502,00
52731	Респ. Северная Осетия - Алания, г. Владикавказ,Проспект Коста, 3 "а", Садоводческое некоммерческое объединение "Учитель", сад № 274/1	Владикавказ	15:09:0321001:223	003002000000 Земли населенных пунктов	Садоводство	13	13.021	450	1 164,17	523 876,50
52732	Респ. Северная Осетия - Алания, г. Владикавказ, пр. Коста, 3 "б", садоводческое некоммерческое объединение "Учитель", участок №256/2	Владикавказ	15:09:0321001:2230	003002000000 Земли населенных пунктов	Для садоводства	13	13.021	480	1 164,17	558 801,60
52733	Респ. Северная Осетия - Алания, г. Владикавказ, СНО "Учитель", дом сад 260/2	Владикавказ	15:09:0321001:2231	003002000000 Земли населенных пунктов	Коллективное садоводство	13	13.021	500	1 164,17	582 085,00
52734	Респ. Северная Осетия - Алания, г. Владикавказ, СНО "Учитель", участок 263/2	Владикавказ	15:09:0321001:2232	003002000000 Земли населенных пунктов	под садоводство	13	13.021	475	1 164,17	552 980,75
52735	Республика Северная Осетия-Алания, г Владикавказ, пр-кт Коста, 3 "б", Садоводческое некоммерческое объединение "Учитель" сад 265/2	Владикавказ	15:09:0321001:2233	003002000000 Земли населенных пунктов	Для садоводства	13	13.021	470	1 164,17	547 159,90
52736	Северная Осетия - Алания респ. г Владикавказ, пр. Коста, 3 "б", Садоводческое некоммерческое объединение "Учитель", участок № 266/2	Владикавказ	15:09:0321001:2234	003002000000 Земли населенных пунктов	Коллективное садоводство	13	13.021	469	1 164,17	545 995,73
52737	Респ. Северная Осетия - Алания, г. Владикавказ, СНО "Учитель", дом сад 267/2	Владикавказ	15:09:0321001:2235	003002000000 Земли населенных пунктов	Коллективное садоводство	13	13.021	500	1 164,17	582 085,00
52738	Республика Северная Осетия-Алания, г. Владикавказ, пр. Коста, 3а, СНО "Учитель", сад 269/2	Владикавказ	15:09:0321001:2236	003002000000 Земли населенных пунктов	Коллективное садоводство	13	13.021	456	433,76	197 794,56
52739	Республика Северная Осетия-Алания, г. Владикавказ, пр. Коста, 3 "а", Садоводческое некоммерческое объединение "Учитель", сад 270/2	Владикавказ	15:09:0321001:2237	003002000000 Земли населенных пунктов	Коллективное садоводство	13	13.021	479	1 164,17	557 637,43
52740	Республика Северная Осетия-Алания, г. Владикавказ, пр. Коста, 3 "а", Садоводческое некоммерческое объединение "Учитель", 271/2	Владикавказ	15:09:0321001:2238	003002000000 Земли населенных пунктов	Для садоводства	13	13.021	480	1 164,17	558 801,60
52741	Республика Северная Осетия-Алания, г Владикавказ, пр-кт Коста, д 3а, Садоводческое некоммерческое объединение "Учитель", сад 272/2	Владикавказ	15:09:0321001:2239	003002000000 Земли населенных пунктов	Для садоводства	13	13.021	480	1 164,17	558 801,60
52742	Российская Федерация, Республика Северная Осетия-Алания, г. Владикавказ, пр-кт Коста, 3 "а", Садоводческое некоммерческое объединение "Учитель", сад 273/1	Владикавказ	15:09:0321001:224	003002000000 Земли населенных пунктов	Для ведения гражданами садоводства и огородничества	13	13.021	455	1 164,17	529 697,35
52743	Респ. Северная Осетия - Алания, г. Владикавказ, СНО "Учитель", дом сад 274/2	Владикавказ	15:09:0321001:2240	003002000000 Земли населенных пунктов	Коллективное садоводство	13	13.021	500	1 164,17	582 085,00
52744	Респ. Северная Осетия - Алания, г. Владикавказ, СНО "Учитель", дом сад 275/2	Владикавказ	15:09:0321001:2241	003002000000 Земли населенных пунктов	Коллективное садоводство	13	13.021	500	1 164,17	582 085,00
52745	Респ. Северная Осетия - Алания, г. Владикавказ, СНО "Учитель", дом сад276/2	Владикавказ	15:09:0321001:2242	003002000000 Земли населенных пунктов	Коллективное садоводство	13	13.021	500	1 164,17	582 085,00
52746	Респ. Северная Осетия - Алания, г. Владикавказ, СНО "Учитель", дом сад 277/2	Владикавказ	15:09:0321001:2243	003002000000 Земли населенных пунктов	Коллективное садоводство	13	13.021	500	1 164,17	582 085,00
52747	Респ. Северная Осетия - Алания, г. Владикавказ, СНО "Учитель", дом сад 278/2	Владикавказ	15:09:0321001:2244	003002000000 Земли населенных пунктов	Коллективное садоводство	13	13.021	500	1 164,17	582 085,00
52748	Респ. Северная Осетия - Алания, г. Владикавказ, СНО "Учитель", дом сад 279/2	Владикавказ	15:09:0321001:2245	003002000000 Земли населенных пунктов	Коллективное садоводство	13	13.021	500	1 164,17	582 085,00
52749	Респ. Северная Осетия - Алания, г. Владикавказ, СНО "Учитель", дом сад 280/2	Владикавказ	15:09:0321001:2246	003002000000 Земли населенных пунктов	Коллективное садоводство	13	13.021	500	1 164,17	582 085,00
52750	Респ. Северная Осетия - Алания, г. Владикавказ, СНО "Учитель", дом сад 281/2	Владикавказ	15:09:0321001:2247	003002000000 Земли населенных пунктов	Коллективное садоводство	13	13.021	500	1 164,17	582 085,00
52751	Респ. Северная Осетия - Алания, г. Владикавказ, СНО "Учитель", дом сад 282/2	Владикавказ	15:09:0321001:2248	003002000000 Земли населенных пунктов	Коллективное садоводство	13	13.021	500	1 164,17	582 085,00
52752	Респ. Северная Осетия - Алания, г. Владикавказ, СНО "Учитель", сад №107/3	Владикавказ	15:09:0321001:2249	003002000000 Земли населенных пунктов	Ведение садоводства	13	13.021	485	1 164,17	564 622,45
52753	Республика Северная Осетия-Алания, г. Владикавказ, пр-кт Коста, 3 "а", Садоводческое некоммерческое объединение "Учитель", сад №276/1	Владикавказ	15:09:0321001:225	003002000000 Земли населенных пунктов	Для садоводства	13	13.021	455	1 164,17	529 697,35
52754	Респ. Северная Осетия - Алания, г. Владикавказ, СНО "Учитель", участок №277/3	Владикавказ	15:09:0321001:2250	003002000000 Земли населенных пунктов	Для ведения гражданами садоводства и огородничества	13	13.021	434	1 164,17	505 249,78
52755	Респ. Северная Осетия - Алания, г. Владикавказ, СНО "Учитель", дом сад 286/2	Владикавказ	15:09:0321001:2251	003002000000 Земли населенных пунктов	Коллективное садоводство	13	13.021	500	1 164,17	582 085,00
52756	Респ. Северная Осетия - Алания, г. Владикавказ, СНО "Учитель", дом сад 287/2	Владикавказ	15:09:0321001:2252	003002000000 Земли населенных пунктов	Коллективное садоводство	13	13.021	500	1 164,17	582 085,00
52757	Респ. Северная Осетия - Алания, г. Владикавказ, СНО "Учитель", сад 288/2	Владикавказ	15:09:0321001:2253	003002000000 Земли населенных пунктов	Под садоводство	13	13.021	498	1 164,17	579 756,66
52758	Респ. Северная Осетия - Алания, г. Владикавказ, СНО "Учитель", дом сад 289/2	Владикавказ	15:09:0321001:2254	003002000000 Земли населенных пунктов	Коллективное садоводство	13	13.021	500	1 164,17	582 085,00
52759	Респ. Северная Осетия - Алания, г. Владикавказ, СНО "Учитель", сад 290/2	Владикавказ	15:09:0321001:2255	003002000000 Земли населенных пунктов	Под садоводство	13	13.021	334	1 164,17	388 832,78
52760	Респ. Северная Осетия - Алания, г. Владикавказ, СНО "Учитель", дом сад291/2	Владикавказ	15:09:0321001:2256	003002000000 Земли населенных пунктов	Коллективное садоводство	13	13.021	500	1 164,17	582 085,00
52761	Респ. Северная Осетия - Алания, г. Владикавказ, СНО "Учитель", сад 295/2	Владикавказ	15:09:0321001:2257	003002000000 Земли населенных пунктов	Под садоводство	13	13.021	501	1 164,17	583 249,17
52762	Респ. Северная Осетия - Алания, г. Владикавказ, пр-кт Коста 3 "а" , садоводческое некоммерческое объединение "Учитель", сад 297/2	Владикавказ	15:09:0321001:2259	003002000000 Земли населенных пунктов	Коллективное садоводство	13	13.021	455	1 164,17	529 697,35
52763	Республика Северная Осетия-Алания, г. Владикавказ, пр. Коста, 3 "а", садоводческое некоммерческое объединение "Учитель", сад 277/1	Владикавказ	15.09:0321001.226	003002000000 Земли населенных пунктов	Для ведения садоводства	13	13.021	450	1 164,17	523 876,50
52764	Респ. Северная Осетия - Алания, г. Владикавказ, СНО "Учитель", дом сад 298/2	Владикавказ	15:09:0321001:2260	003002000000 Земли населенных пунктов	Коллективное садоводство	13	13.021	500	1 164,17	582 085,00
52765	Российская Федерация, Республика Северная Осетия - Алания г. Владикавказ, СНО "Учитель", сад 298а/2	Владикавказ	15:09:0321001:2261	003002000000 Земли населенных пунктов	Под садоводство	13	13.021	600	1 164,17	698 502,00
52766	Респ. Северная Осетия - Алания, г. Владикавказ, СНО "Учитель", сад 299/2	Владикавказ	15:09:0321001:2262	003002000000 Земли населенных пунктов	Для садоводства или огородничества	13	13.021	499	1 164,17	580 920,83
52767	Российская Федерация, Республика Северная Осетия - Алания, г.о. город Владикавказ, г Владикавказ, тер СНО Учитель, сад № 1082/3	Владикавказ	15:09:0321001:2263	003002000000 Земли населенных пунктов	Земельные участки (территорий) общего пользования	13	13.021	500	1 164,17	582 085,00
52768	Респ. Северная Осетия - Алания, г. Владикавказ, СНО "Учитель", дом сад 301/2	Владикавказ	15:09:0321001:2264	003002000000 Земли населенных пунктов	Коллективное садоводство	13	13.021	500	1 164,17	582 085,00
52769	Респ. Северная Осетия - Алания, г. Владикавказ, СНО "Учитель", дом сад302/2	Владикавказ	15:09:0321001:2265	003002000000 Земли населенных пунктов	Коллективное садоводство	13	13.021	500	1 164,17	582 085,00
52770	Респ. Северная Осетия - Алания, г. Владикавказ, СНО "Учитель", сад №888/3	Владикавказ	15:09:0321001:2266	003002000000 Земли населенных пунктов	Коллективное садоводство	13	13.021	455	1 164,17	529 697,35
52771	Респ. Северная Осетия - Алания, г. Владикавказ, СНО "Учитель", дом сад 304/2	Владикавказ	15:09:0321001:2267	003002000000 Земли населенных пунктов	Коллективное садоводство	13	13.021	500	1 164,17	582 085,00
52772	Респ. Северная Осетия - Алания, г. Владикавказ, СНО "Учитель", дом сад 305/2	Владикавказ	15:09:0321001:2268	003002000000 Земли населенных пунктов	Коллективное садоводство	13	13.021	500	1 164,17	582 085,00
52773	Респ. Северная Осетия - Алания, г. Владикавказ, СНО "Учитель", дом сад 306/2	Владикавказ	15:09:0321001:2269	003002000000 Земли населенных пунктов	Коллективное садоводство	13	13.021	500	1 164,17	582 085,00
52774	Респ. Северная Осетия - Алания, г. Владикавказ, СНО "Учитель", дом сад 278/1	Владикавказ	15.09:0321001.227	003002000000 Земли населенных пунктов	Под садоводство	13	13.021	452	1 164,17	526 204,84
52775	Респ. Северная Осетия - Алания, г. Владикавказ, СНО "Учитель", дом сад 307/2	Владикавказ	15:09:0321001:2270	003002000000 Земли населенных пунктов	Коллективное садоводство	13	13.021	500	1 164,17	582 085,00
52776	Респ. Северная Осетия - Алания, г. Владикавказ, СНО "Учитель", дом сад 308/2	Владикавказ	15:09:0321001:2271	003002000000 Земли населенных пунктов	Коллективное садоводство	13	13.021	500	1 164,17	582 085,00
52777	Респ. Северная Осетия - Алания, г. Владикавказ, СНО "Учитель", сад №1830/3	Владикавказ	15:09:0321001:2272	003002000000 Земли населенных пунктов	Коллективное садоводство	13	13.021	516	1 164,17	600 711,72

№ пп	Местоположение ЗУ	Район	Кадастровый номер ЗУ	Категория земель	Разрешенное использование по документу	Код вида разрешенного использования (в соответствии с классификатором видов разрешенного использования земельных участков)	Вид использования объектов недвижимости	Площадь	УПКС	КС
52778	Респ. Северная Осетия - Алания, г. Владикавказ, СНО "Учитель", дом сад310/2	Владикавказ	15:09:0321001:2273	003002000000 Земли населенных пунктов	Коллективное садоводство	13	13.021	500	1 164,17	582 085,00
52779	Республика Северная Осетия-Алания, г Владикавказ, СНО Учитель, уч 309/3	Владикавказ	15:09:0321001:2274	003002000000 Земли населенных пунктов	Для ведения гражданами садоводства и огородничества	13	13.021	456	1 164,17	530 861,52
52780	Республика Северная Осетия - Алания, г. Владикавказ, СНО "Учитель", сад №308/3	Владикавказ	15:09:0321001:2275	003002000000 Земли населенных пунктов	Земельные участки (территории) общего пользования	6	12.001	477	615,47	293 579,19
52781	Респ. Северная Осетия - Алания, г. Владикавказ, СНО "Учитель", дом сад 313/2	Владикавказ	15:09:0321001:2276	003002000000 Земли населенных пунктов	Для садоводства	13	13.021	500	1 164,17	582 085,00
52782	Северная Осетия - Алания респ. г. Владикавказ, пр. Коста, 3 "а", Садоводческое некоммерческое объединение "Учитель", сад №316/2	Владикавказ	15:09:0321001:2277	003002000000 Земли населенных пунктов	Коллективное садоводство	13	13.021	485	1 164,17	564 622,45
52783	Северная Осетия - Алания респ. г. Владикавказ, пр-кт Коста. 3 "а". Садоводческое некоммерческое объединение "Учитель", участок №319/2	Владикавказ	15:09:0321001:2278	003002000000 Земли населенных пунктов	Коллективное садоводство	13	13.021	480	1 164,17	558 801,60
52784	Респ. Северная Осетия - Алания, г. Владикавказ, СНО "Учитель", дом сад 320/2	Владикавказ	15:09:0321001:2279	003002000000 Земли населенных пунктов	Коллективное садоводство	13	13.021	500	1 164,17	582 085,00
52785	Респ. Северная Осетия - Алания, г. Владикавказ, СНО "Учитель", дом сад 279/1	Владикавказ	15:09:0321001:228	003002000000 Земли населенных пунктов	Для садоводства или огородничества	13	13.021	454	1 164,17	528 533,18
52786	Респ. Северная Осетия - Алания, г. Владикавказ, СНО "Учитель", дом сад322/2	Владикавказ	15:09:0321001:2280	003002000000 Земли населенных пунктов	Коллективное садоводство	13	13.021	500	1 164,17	582 085,00
52787	Северная Осетия - Алания респ. г. Владикавказ, пр-кт Коста, 3 "а", Садоводческое некоммерческое объединение "Учитель", сад 323/2	Владикавказ	15:09:0321001:2281	003002000000 Земли населенных пунктов	Коллективное садоводство	13	13.021	480	1 164,17	558 801,60
52788	Республика Северная Осетия - Алания г. Владикавказ, СНО "Учитель", участок № 324/2	Владикавказ	15:09:0321001:2282	003002000000 Земли населенных пунктов	Коллективное садоводство	13	13.021	480	1 164,17	558 801,60
52789	Северная Осетия - Алания респ. г. Владикавказ. Садоводческое некоммерческое объединение "Учитель", участок №325/2	Владикавказ	15:09:0321001:2283	003002000000 Земли населенных пунктов	Коллективное садоводство	13	13.021	480	1 164,17	558 801,60
52790	Респ. Северная Осетия - Алания, г. Владикавказ, СНО "Учитель", дом сад 327/2	Владикавказ	15:09:0321001:2284	003002000000 Земли населенных пунктов	Коллективное садоводство	13	13.021	500	1 164,17	582 085,00
52791	Респ. Северная Осетия - Алания, г. Владикавказ, СНО "Учитель", сад 331/2	Владикавказ	15:09:0321001:2286	003002000000 Земли населенных пунктов	под садоводство	13	13.021	477	1 164,17	555 309,09
52792	Респ. Северная Осетия - Алания, г. Владикавказ, СНО "Учитель", участок №332/2	Владикавказ	15:09:0321001:2287	003002000000 Земли населенных пунктов	Коллективное садоводство	13	13.021	557	1 164,17	648 442,69
52793	Респ. Северная Осетия - Алания, г. Владикавказ, пр. Коста, 3 "а", СНО "Учитель", сад №340/2	Владикавказ	15:09:0321001:2288	003002000000 Земли населенных пунктов	Для садоводства	13	13.021	464	1 164,17	540 174,88
52794	Респ. Северная Осетия - Алания, г. Владикавказ, СНО "Учитель", дом участок №344/2	Владикавказ	15:09:0321001:2289	003002000000 Земли населенных пунктов	под садоводство	13	13.021	573	1 164,17	667 069,41
52795	Респ. Северная Осетия - Алания, г. Владикавказ, СНО "Учитель", дом участок №280/1	Владикавказ	15:09:0321001:229	003002000000 Земли населенных пунктов	Под садоводство	13	13.021	458	1 164,17	533 189,86
52796	Республика Северная Осетия-Алания, г Владикавказ, пр. Коста. 3 "а". Садоводческое некоммерческое объединение "Учитель", участок №348/2	Владикавказ	15:09:0321001:2290	003002000000 Земли населенных пунктов	Для садоводства	13	13.021	573	1 164,17	667 069,41
52797	Республика Северная Осетия-Алания, г Владикавказ, снт Учитель, уч 349/2	Владикавказ	15:09:0321001:2291	003002000000 Земли населенных пунктов	Коллективное садоводство	13	13.021	527	1 164,17	613 517,59
52798	Республика Северная Осетия-Алания, г Владикавказ, СНО Учитель, уч 350/2	Владикавказ	15:09:0321001:2292	003002000000 Земли населенных пунктов	Для садоводства	13	13.021	480	1 164,17	558 801,60
52799	Республика Северная Осетия-Алания, г Владикавказ, СНО Учитель, уч 352/2	Владикавказ	15:09:0321001:2294	003002000000 Земли населенных пунктов	Под садоводство	13	13.021	486	1 164,17	565 786,62
52800	Респ. Северная Осетия - Алания, г. Владикавказ, СНО "Учитель", дом участок №360/2	Владикавказ	15:09:0321001:2295	003002000000 Земли населенных пунктов	Под садоводство	13	13.021	534	1 164,17	621 666,78
52801	Республика Северная Осетия-Алания, г Владикавказ, СНО Учитель, уч 361/2	Владикавказ	15:09:0321001:2296	003002000000 Земли населенных пунктов	Для садоводства	13	13.021	600	1 164,17	698 502,00
52802	Респ. Северная Осетия - Алания, г. Владикавказ, СНО "Учитель", участок №362/2	Владикавказ	15:09:0321001:2297	003002000000 Земли населенных пунктов	Коллективное садоводство	13	13.021	502	1 164,17	584 413,34
52803	Респ. Северная Осетия - Алания, г. Владикавказ, СНО "Учитель", дом сад 364/2	Владикавказ	15:09:0321001:2298	003002000000 Земли населенных пунктов	Коллективное садоводство	13	13.021	500	1 164,17	582 085,00
52804	Республика Северная Осетия-Алания, г Владикавказ,СНО Учитель, уч 365/2	Владикавказ	15:09:0321001:2299	003002000000 Земли населенных пунктов	Под садоводство	13	13.021	481	1 164,17	559 965,77
52805	Респ. Северная Осетия - Алания, г. Владикавказ, СНО "Учитель", сад № 26/1	Владикавказ	15:09:0321001:23	003002000000 Земли населенных пунктов	Для ведения гражданами садоводства и огородничества	13	13.021	403	1 164,17	469 160,51
52806	Респ. Северная Осетия - Алания, г. Владикавказ, СНО "Учитель", дом сад 281/1	Владикавказ	15:09:0321001:230	003002000000 Земли населенных пунктов	Для садоводства или огородничества	13	13.021	450	1 164,17	523 876,50
52807	Респ. Северная Осетия - Алания, г. Владикавказ, СНО "Учитель", сад № 366/2	Владикавказ	15:09:0321001:2300	003002000000 Земли населенных пунктов	Коллективное садоводство	13	13.021	500	1 164,17	582 085,00
52808	Республика Северная Осетия-Алания, г. Владикавказ, проспект Коста. 3 "а".садоводческое некоммерческое объединение "Учитель", сад №368/2	Владикавказ	15:09:0321001:2301	003002000000 Земли населенных пунктов	для коллективного садоводства	13	13.021	482	1 164,17	561 129,94
52809	Респ. Северная Осетия - Алания, г. Владикавказ, СНО "Учитель", дом сад371/2	Владикавказ	15:09:0321001:2302	003002000000 Земли населенных пунктов	Коллективное садоводство	13	13.021	500	1 164,17	582 085,00
52810	Респ. Северная Осетия - Алания, г. Владикавказ, СНО "Учитель", участок №374/2	Владикавказ	15:09:0321001:2303	003002000000 Земли населенных пунктов	Коллективное садоводство	13	13.021	480	1 164,17	558 801,60
52811	Респ. Северная Осетия - Алания, г. Владикавказ, СНО "Учитель", участок №376/2	Владикавказ	15:09:0321001:2304	003002000000 Земли населенных пунктов	Для садоводства	13	13.021	490	1 164,17	570 443,30
52812	Северная Осетия - Алания респ. г. Владикавказ, пр-кт Коста, 3 "а", Садоводческое некоммерческое объединение "Учитель" сад 392/2,	Владикавказ	15:09:0321001:2305	003002000000 Земли населенных пунктов	Коллективное садоводство	13	13.021	504	1 164,17	586 741,68
52813	Респ. Северная Осетия - Алания, г. Владикавказ, СНО "Учитель", дом сад 395/2	Владикавказ	15:09:0321001:2306	003002000000 Земли населенных пунктов	Коллективное садоводство	13	13.021	500	1 164,17	582 085,00
52814	Респ. Северная Осетия - Алания, г. Владикавказ, СНО "Учитель", сад 396/2	Владикавказ	15:09:0321001:2307	003002000000 Земли населенных пунктов	Коллективное садоводство	13	13.021	489	1 164,17	569 279,13
52815	Респ. Северная Осетия - Алания, г. Владикавказ, пр. Коста. 3 "а". садоводческое некоммерческое объединение "Учитель", сад397/2	Владикавказ	15:09:0321001:2308	003002000000 Земли населенных пунктов	Коллективное садоводство	13	13.021	490	1 164,17	570 443,30
52816	Республика Северная Осетия-Алания, г. Владикавказ, пр. Коста. 3 "а". Садоводческое некоммерческое объединение "Учитель", сад №398/2	Владикавказ	15:09:0321001:2309	003002000000 Земли населенных пунктов	Коллективное садоводство	13	13.021	480	1 164,17	558 801,60
52817	Респ. Северная Осетия - Алания, г. Владикавказ, СНО "Учитель", сад №282/1	Владикавказ	15:09:0321001:231	003002000000 Земли населенных пунктов	Для ведения гражданами садоводства и огородничества	13	13.021	464	1 164,17	540 174,88
52818	Республика Северная Осетия-Алания, г. Владикавказ, пр. Коста, 3 "а", Садоводческое некоммерческое объединение "Учитель", участок №399/2	Владикавказ	15:09:0321001:2310	003002000000 Земли населенных пунктов	коллективное садоводство	13	13.021	480	1 164,17	558 801,60
52819	Республика Северная Осетия-Алания, г. Владикавказ. пр. Коста. 3 "а". Садоводческое некоммерческое объединение "Учитель", участок №400/2	Владикавказ	15:09:0321001:2311	003002000000 Земли населенных пунктов	Для садоводства	13	13.021	480	1 164,17	558 801,60
52820	Республика Северная Осетия-Алания, г. Владикавказ. пр. Коста. 3 "а". Садоводческое некоммерческое объединение "Учитель", участок №401/2	Владикавказ	15:09:0321001:2312	003002000000 Земли населенных пунктов	Для садоводства	13	13.021	480	1 164,17	558 801,60
52821	Республика Северная Осетия-Алания, г. Владикавказ, пр. Коста, 3 "а", Садоводческое некоммерческое объединение "Учитель", участок №402/2	Владикавказ	15:09:0321001:2313	003002000000 Земли населенных пунктов	Для садоводства	13	13.021	480	1 164,17	558 801,60
52822	Республика Северная Осетия - Алания, г. Владикавказ, СНО "Учитель", сад 405/2	Владикавказ	15:09:0321001:2314	003002000000 Земли населенных пунктов	Коллективное садоводство	13	13.021	475	1 164,17	552 980,75
52823	Республика Северная Осетия - Алания, г. Владикавказ, СНО "Учитель", сад 406/2	Владикавказ	15:09:0321001:2315	003002000000 Земли населенных пунктов	Коллективное садоводство	13	13.021	475	1 164,17	552 980,75
52824	Респ. Северная Осетия - Алания, г. Владикавказ, СНО "Учитель", сад №1/205	Владикавказ	15:09:0321001:2316	003002000000 Земли населенных пунктов	Коллективное садоводство	13	13.021	466	1 164,17	542 503,22
52825	Респ. Северная Осетия - Алания, г. Владикавказ, СНО "Учитель", сад № 1029/3	Владикавказ	15:09:0321001:2317	003002000000 Земли населенных пунктов	Для ведения гражданами садоводства и огородничества	13	13.021	482	1 164,17	561 129,94
52826	Респ. Северная Осетия - Алания, г. Владикавказ, СНО "Учитель", дом сад 411/2	Владикавказ	15:09:0321001:2318	003002000000 Земли населенных пунктов	Коллективное садоводство	13	13.021	500	1 164,17	582 085,00
52827	Респ. Северная Осетия - Алания, г. Владикавказ, СНО "Учитель", сад №908/3	Владикавказ	15:09:0321001:2319	003002000000 Земли населенных пунктов	Коллективное садоводство	13	13.021	471	1 164,17	548 324,07
52828	Российская Федерация, Республика Северная Осетия - Алания г. Владикавказ, пр. Коста, 3 "А" СНО "Учитель", 283/1	Владикавказ	15:09:0321001:232	003002000000 Земли населенных пунктов	коллективные сады	13	13.021	451	1 164,17	525 040,67
52829	Респ. Северная Осетия - Алания, г. Владикавказ, СНО "Учитель", участок №1022/3	Владикавказ	15:09:0321001:2320	003002000000 Земли населенных пунктов	Коллективное садоводство	13	13.021	503	1 164,17	585 577,51
52830	Респ. Северная Осетия - Алания, г. Владикавказ, СНО "Учитель", сад №1420/3	Владикавказ	15:09:0321001:2321	003002000000 Земли населенных пунктов	Садовый участок	13	13.021	475	1 164,17	552 980,75
52831	Респ. Северная Осетия - Алания, г. Владикавказ, СНО "Учитель", участок №1469/3	Владикавказ	15:09:0321001:2322	003002000000 Земли населенных пунктов	Садовый участок	13	13.021	514	1 164,17	598 383,38
52832	Респ. Северная Осетия - Алания, г. Владикавказ, СНО "Учитель", участок №938/3	Владикавказ	15:09:0321001:2324	003002000000 Земли населенных пунктов	Садовый участок	13	13.021	499	1 164,17	580 920,83
52833	Респ. Северная Осетия - Алания, г. Владикавказ, СНО "Учитель", дом сад 418/2	Владикавказ	15:09:0321001:2325	003002000000 Земли населенных пунктов	Коллективное садоводство	13	13.021	500	1 164,17	582 085,00
52834	Респ. Северная Осетия - Алания, г. Владикавказ, СНО "Учитель", 608/2	Владикавказ	15:09:0321001:2326	003002000000 Земли населенных пунктов	Садовый участок	13	13.021	650	1 164,17	756 710,50
52835	Респ. Северная Осетия - Алания, г. Владикавказ, СНО "Учитель", сад 420/2	Владикавказ	15:09:0321001:2327	003002000000 Земли населенных пунктов	Коллективное садоводство	13	13.021	480	1 164,17	558 801,60
52836	Респ. Северная Осетия - Алания, г. Владикавказ, пр.Коста, 3 "а", садоводческое некомерческое объединение "Учитель", сад 421/2	Владикавказ	15:09:0321001:2328	003002000000 Земли населенных пунктов	Коллективное садоводство	13	13.021	483	1 164,17	562 294,11

№ пп	Местоположение ЗУ	Район	Кадастровый номер ЗУ	Категория земель	Разрешенное использование по документу	Код вида разрешенного использования (в соответствии с классификатором видов разрешенного использования земельных участков)	Вид использования объектов недвижимости	Площадь	УПКС	КС
52837	Республика Северная Осетия-Алания, г. Владикавказ, пр. Коста, 3 "а", садоводческое некоммерческое объединение "Учитель", участок №422/2	Владикавказ	15:09:0321001:2329	0030020000000 Земли населенных пунктов	Для садоводства	13	13.021	480	1 164,17	558 801,60
52838	Республика Северная Осетия - Алания г Владикавказ СНТ "Учитель", уч.284/1	Владикавказ	15:09:0321001:233	0030020000000 Земли населенных пунктов	Коллективные сады	13	13.021	454	1 164,17	528 533,18
52839	Республика Северная Осетия-Алания, г Владикавказ, пр-кт Коста. 3 "а". Садоводческое некоммерческое объединение "Учитель", участок № 423/2	Владикавказ	15:09:0321001:2330	0030020000000 Земли населенных пунктов	Для садоводства	13	13.021	476	1 164,17	554 144,92
52840	Респ. Северная Осетия - Алания. г Владикавказ. пр Коста. 3 "а". садоводческое некоммерческое объединение "Учитель", сад 424/2	Владикавказ	15:09:0321001:2331	0030020000000 Земли населенных пунктов	Коллективное садоводство	13	13.021	476	1 164,17	554 144,92
52841	Республика Северная Осетия-Алания, г. Владикавказ, пр-кт Коста, 3 "а", Садоводческое некоммерческое объединение "Учитель", сад №425/2	Владикавказ	15:09:0321001:2332	0030020000000 Земли населенных пунктов	Для садоводства	13	13.021	481	1 164,17	559 965,77
52842	Северная Осетия - Алания респ, г. Владикавказ, пр. Коста. 3 "а". Садоводческое некоммерческое объединение "Учитель", участок № 426/2	Владикавказ	15:09:0321001:2333	0030020000000 Земли населенных пунктов	Для садоводства	13	13.021	480	1 164,17	558 801,60
52843	Республика Северная Осетия - Алания, г. Владикавказ, СНО "Учитель", 427/2	Владикавказ	15:09:0321001:2334	0030020000000 Земли населенных пунктов	Коллективное садоводство	13	13.021	500	1 164,17	582 085,00
52844	Республика Северная Осетия - Алания, г. Владикавказ, СНО "Учитель", сад 428/2	Владикавказ	15:09:0321001:2335	0030020000000 Земли населенных пунктов	Коллективное садоводство	13	13.021	477	1 164,17	555 309,09
52845	Респ. Северная Осетия - Алания. г Владикавказ. пр. Коста, 3 "а", садоводческое некоммерческое объединение "Учитель", сад 429/2	Владикавказ	15:09:0321001:2336	0030020000000 Земли населенных пунктов	Для ведения садоводство	13	13.021	478	1 164,17	556 473,26
52846	Респ. Северная Осетия - Алания, г. Владикавказ, СНО "Учитель", дом сад 430/2	Владикавказ	15:09:0321001:2337	0030020000000 Земли населенных пунктов	Коллективное садоводство	13	13.021	500	1 164,17	582 085,00
52847	Республика Северная Осетия - Алания, г. Владикавказ, СНО "Учитель", 432/2	Владикавказ	15:09:0321001:2338	0030020000000 Земли населенных пунктов	Коллективное садоводство	13	13.021	500	1 164,17	582 085,00
52848	Республика Северная Осетия-Алания, г. Владикавказ, пр-кт Коста, 3 "а", Садоводческое некоммерческое объединение "Учитель", сад №433/2	Владикавказ	15:09:0321001:2339	0030020000000 Земли населенных пунктов	Коллективное садоводство	13	13.021	482	1 164,17	561 129,94
52849	Респ. Северная Осетия - Алания, г. Владикавказ, СНО "Учитель" дом сад 286/1	Владикавказ	15:09:0321001:234	0030020000000 Земли населенных пунктов	Для садоводства или огородничества	13	13.021	650	1 164,17	756 710,50
52850	Респ. Северная Осетия - Алания, г. Владикавказ, СНО "Учитель", участок №603/2	Владикавказ	15:09:0321001:2340	0030020000000 Земли населенных пунктов	Садовый участок	13	13.021	650	1 164,17	756 710,50
52851	Респ. Северная Осетия - Алания, г. Владикавказ, СНО "Учитель", участок №1/3	Владикавказ	15:09:0321001:2341	0030020000000 Земли населенных пунктов	Садовый участок	13	13.021	598	1 164,17	696 173,66
52852	Респ. Северная Осетия - Алания, г. Владикавказ, СНО "Учитель", участок №653/3	Владикавказ	15:09:0321001:2342	0030020000000 Земли населенных пунктов	Коллективное садоводство	13	13.021	604	1 164,17	703 158,68
52853	Респ. Северная Осетия - Алания, г. Владикавказ, СНО "Учитель", сад № 306/3	Владикавказ	15:09:0321001:2343	0030020000000 Земли населенных пунктов	Садовый участок	13	13.021	475	1 164,17	552 980,75
52854	Респ. Северная Осетия - Алания, г. Владикавказ, СНО "Учитель", дом сад 443/2	Владикавказ	15:09:0321001:2344	0030020000000 Земли населенных пунктов	Коллективное садоводство	13	13.021	500	1 164,17	582 085,00
52855	Респ. Северная Осетия - Алания, г. Владикавказ, СНО "Учитель", сад №954/3	Владикавказ	15:09:0321001:2345	0030020000000 Земли населенных пунктов	Коллективное садоводство	13	13.021	414	1 164,17	481 966,38
52856	Респ. Северная Осетия - Алания, г. Владикавказ, СНО "Учитель", дом сад 445/2	Владикавказ	15:09:0321001:2347	0030020000000 Земли населенных пунктов	Коллективное садоводство	13	13.021	500	1 164,17	582 085,00
52857	Респ. Северная Осетия - Алания, г. Владикавказ, СНО "Учитель", сад №878/3	Владикавказ	15:09:0321001:2349	0030020000000 Земли населенных пунктов	Коллективное садоводство	13	13.021	862	1 164,17	1 003 514,54
52858	Республика Северная Осетия - Алания, г.Владикавказ, СНТ "Учитель", сад 290/1	Владикавказ	15:09:0321001:235	0030020000000 Земли населенных пунктов	Под садоводство	13	13.021	478	1 164,17	556 473,26
52859	Респ. Северная Осетия - Алания, г. Владикавказ, пр. Коста. 3 "а". садоводческое некоммерческое объединение "Учитель", сад 450/2	Владикавказ	15:09:0321001:2350	0030020000000 Земли населенных пунктов	Для ведения гражданами садоводства и огородничества	13	13.021	480	1 164,17	558 801,60
52860	Республика Северная Осетия-Алания, г. Владикавказ, пр. Коста, 3 "а", Садоводческое некоммерческое объединение "Учитель", сад 451/2	Владикавказ	15:09:0321001:2351	0030020000000 Земли населенных пунктов	Коллективное садоводство	13	13.021	477	1 164,17	555 309,09
52861	Республика Северная Осетия-Алания, г. Владикавказ, пр. Коста, 3 "а", Садоводческое некоммерческое объединение "Учитель", сад 452/2	Владикавказ	15:09:0321001:2352	0030020000000 Земли населенных пунктов	Коллективное садоводство	13	13.021	480	1 164,17	558 801,60
52862	Республика Северная Осетия-Алания, г Владикавказ, пр-кт Коста. 3 "а". Садоводческое некоммерческое объединение "Учитель" сад 454/2	Владикавказ	15:09:0321001:2353	0030020000000 Земли населенных пунктов	Для садоводства	13	13.021	480	1 164,17	558 801,60
52863	Республика Северная Осетия-Алания, г. Владикавказ. пр. Коста. 3 "а". Садоводческое некоммерческое объединение "Учитель", сад 455/2	Владикавказ	15:09:0321001:2354	0030020000000 Земли населенных пунктов	Для садоводства	13	13.021	480	1 164,17	558 801,60
52864	Российская Федерация, Республика Северная Осетия - Алания, г Владикавказ, СНО "Учитель", дом сад 459/2	Владикавказ	15:09:0321001:2355	0030020000000 Земли населенных пунктов	Коллективное садоводство	13	13.021	508	433,76	220 350,08
52865	Респ. Северная Осетия - Алания, г. Владикавказ, СНО "Учитель", дом сад 460/2	Владикавказ	15:09:0321001:2356	0030020000000 Земли населенных пунктов	Коллективное садоводство	13	13.021	500	1 164,17	582 085,00
52866	Респ. Северная Осетия - Алания, г. Владикавказ, СНО "Учитель", сад 461/2	Владикавказ	15:09:0321001:2357	0030020000000 Земли населенных пунктов	Под садоводство	13	13.021	500	1 164,17	582 085,00
52867	Респ. Северная Осетия - Алания, г. Владикавказ, СНО "Учитель", сад 473/2	Владикавказ	15:09:0321001:2358	0030020000000 Земли населенных пунктов	Коллективное садоводство	13	13.021	492	1 164,17	572 771,64
52868	Республика Северная Осетия - Алания, г. Владикавказ, СНО "Учитель", дом сад 475/2	Владикавказ	15:09:0321001:2359	0030020000000 Земли населенных пунктов	Коллективное садоводство	13	13.021	500	1 164,17	582 085,00
52869	Респ. Северная Осетия - Алания, г. Владикавказ, СНО "Учитель", дом сад 293/1	Владикавказ	15:09:0321001:236	0030020000000 Земли населенных пунктов	Для садоводства или огородничества	13	13.021	454	1 164,17	528 533,18
52870	Респ. Северная Осетия - Алания, г. Владикавказ, пр. Коста. 3 "а". садоводческое некоммерческое объединение "Учитель", сад 478/2	Владикавказ	15:09:0321001:2360	0030020000000 Земли населенных пунктов	Коллективное садоводство	13	13.021	451	1 164,17	525 040,67
52871	Респ. Северная Осетия - Алания, г. Владикавказ, пр-кт Коста. 3"а", садоводческое некоммерческое объединение "Учитель", сад 479/2	Владикавказ	15:09:0321001:2361	0030020000000 Земли населенных пунктов	Коллективное садоводство	13	13.021	461	1 164,17	536 682,37
52872	Респ. Северная Осетия - Алания. г Владикавказ. пр. Коста, 3 "а", садоводческое некоммерческое объединение "Учитель", сад 480/2	Владикавказ	15:09:0321001:2362	0030020000000 Земли населенных пунктов	Коллективное садоводство	13	13.021	474	1 164,17	551 816,58
52873	Респ. Северная Осетия - Алания. г Владикавказ. пр. Коста, 3, "а", садоводческое некоммерческое объединение "Учитель", сад 481/2	Владикавказ	15:09:0321001:2363	0030020000000 Земли населенных пунктов	Коллективное садоводство	13	13.021	489	1 164,17	569 279,13
52874	Республика Северная Осетия-Алания, г. Владикавказ. пр. Коста. 3 "а". садоводческое некоммерческое объединение "Учитель", участок №482/2	Владикавказ	15:09:0321001:2364	0030020000000 Земли населенных пунктов	Для садоводства	13	13.021	495	1 164,17	576 264,15
52875	Республика Северная Осетия-Алания, г. Владикавказ. пр. Коста. 3 "а". Садоводческое некоммерческое объединение "Учитель", участок 483/2	Владикавказ	15:09:0321001:2365	0030020000000 Земли населенных пунктов	Для садоводства	13	13.021	513	1 164,17	597 219,21
52876	Республика Северная Осетия-Алания. г Владикавказ. пр Коста 3"а", Садоводческое некоммерческое товарищество "Учитель", уч. 486/2	Владикавказ	15:09:0321001:2366	0030020000000 Земли населенных пунктов	Коллективное садоводство	13	13.021	600	1 164,17	698 502,00
52877	Республика Северная Осетия - Алания, г. Владикавказ. пр-кт Коста. 3"а" . садоводческое некоммерческое объединение "Учитель", сад 487/2	Владикавказ	15:09:0321001:2367	0030020000000 Земли населенных пунктов	Коллективное садоводство	13	13.021	500	1 164,17	582 085,00
52878	Респ. Северная Осетия - Алания, г. Владикавказ, СНО "Учитель", сад 488/2	Владикавказ	15:09:0321001:2368	0030020000000 Земли населенных пунктов	Коллективное садоводство	13	13.021	500	1 164,17	582 085,00
52879	Респ. Северная Осетия - Алания, г. Владикавказ, пр. Коста. 3 "а". садоводческое некоммерческое объединение "Учитель", сад 490/2	Владикавказ	15:09:0321001:2369	0030020000000 Земли населенных пунктов	Для садоводства	13	13.021	481	1 164,17	559 965,77
52880	Респ. Северная Осетия - Алания, г. Владикавказ, СНО "Учитель", дом 294/1	Владикавказ	15:09:0321001:237	0030020000000 Земли населенных пунктов	Под садоводство	13	13.021	454	1 164,17	528 533,18
52881	Респ. Северная Осетия - Алания. г Владикавказ. пр. Коста, 3 "а", садоводческое некоммерческое объединение "Учитель", участок №491/2	Владикавказ	15:09:0321001:2370	0030020000000 Земли населенных пунктов	Для садоводства	13	13.021	481	1 164,17	559 965,77
52882	Республика Северная Осетия - Алания, г. Владикавказ, Садоводческое некоммерческое объединение "Учитель", сад 494/2	Владикавказ	15:09:0321001:2372	0030020000000 Земли населенных пунктов	Коллективное садоводство	13	13.021	500	1 164,17	582 085,00
52883	Респ. Северная Осетия - Алания, г. Владикавказ, СНО "Учитель", дом сад 496/2	Владикавказ	15:09:0321001:2374	0030020000000 Земли населенных пунктов	Коллективное садоводство	13	13.021	500	1 164,17	582 085,00
52884	Респ. Северная Осетия - Алания. г Владикавказ. пр. Коста, 3 "а", садоводческое некоммерческое объединение "Учитель", сад 504/2	Владикавказ	15:09:0321001:2375	0030020000000 Земли населенных пунктов	Для ведения садоводство	13	13.021	500	1 164,17	582 085,00
52885	Республика Северная Осетия-Алания, г. Владикавказ, пр. Коста, 3 "а", садоводческое некоммерческое объединение "Учитель", сад 508/2	Владикавказ	15:09:0321001:2376	0030020000000 Земли населенных пунктов	коллективное садоводство	13	13.021	479	1 164,17	557 637,43
52886	Респ. Северная Осетия - Алания, г. Владикавказ, пр. Коста. 3 "а". садоводческое некоммерческое объединение "Учитель", сад 509/2	Владикавказ	15:09:0321001:2377	0030020000000 Земли населенных пунктов	коллективное садоводство	13	13.021	480	1 164,17	558 801,60
52887	Респ. Северная Осетия - Алания, г. Владикавказ, СНО "Учитель", дом сад 510/2	Владикавказ	15:09:0321001:2378	0030020000000 Земли населенных пунктов	для ведения садоводства	13	13.021	500	1 164,17	582 085,00
52888	Респ. Северная Осетия - Алания, г. Владикавказ, пр. Коста. 3 "а". садоводческое некоммерческое объединение "Учитель", участок 511/2	Владикавказ	15:09:0321001:2379	0030020000000 Земли населенных пунктов	Коллективное садоводство	13	13.021	469	1 164,17	545 995,73

№ пп	Местоположение ЗУ	Район	Кадастровый номер ЗУ	Категория земель	Разрешенное использование по документу	Код вида разрешенного использования (в соответствии с классификатором видов разрешенного использования земельных участков)	Вид использования объектов недвижимости	Площадь	УПКС	КС
52889	Российская Федерация, Республика Северная Осетия - Алания, г. Владикавказ, тер. СНО Учитель, з/у 295/1	Владикавказ	15:09:0321001:238	0030020000000 Земли населенных пунктов	Ведения садоводства	13	13.021	454	1 164,17	528 530,18
52890	Республика Северная Осетия-Алания, г. Владикавказ, пр. Коста, 3 "а", садоводческое некоммерческое объединение "Учитель", участок №514/2	Владикавказ	15:09:0321001:2380	0030020000000 Земли населенных пунктов	Для садоводства	13	13.021	491	1 164,17	571 607,47
52891	Респ. Северная Осетия - Алания, г. Владикавказ, пр-кт Коста, 9 СНО "Учитель", сад 515/2	Владикавказ	15:09:0321001:2381	0030020000000 Земли населенных пунктов	Коллективное садоводство	13	13.021	485	1 164,17	564 622,45
52892	Республика Северная Осетия-Алания, г. Владикавказ, пр. Коста, 3 «а», садоводческое некоммерческое объединение "Учитель", сад № 517/2	Владикавказ	15:09:0321001:2382	0030020000000 Земли населенных пунктов	Коллективное садоводство	13	13.021	487	1 164,17	566 950,79
52893	Республика Северная Осетия-Алания, г. Владикавказ, пр. Коста, 3 «а», садоводческое некоммерческое объединение "Учитель", сад № 518/2	Владикавказ	15:09:0321001:2383	0030020000000 Земли населенных пунктов	Коллективное садоводство	13	13.021	487	1 164,17	566 950,79
52894	Республика Северная Осетия - Алания, г. Владикавказ, СНО "Учитель", дом сад 519/2	Владикавказ	15:09:0321001:2384	0030020000000 Земли населенных пунктов	Коллективное садоводство	13	13.021	488	1 164,17	568 114,96
52895	Республика Северная Осетия-Алания, г. Владикавказ, СНО Учитель, сад 522/2	Владикавказ	15:09:0321001:2385	0030020000000 Земли населенных пунктов	Под садоводство	13	13.021	500	1 164,17	582 085,00
52896	Респ. Северная Осетия - Алания, г. Владикавказ, СНО "Учитель", участок 523/2	Владикавказ	15:09:0321001:2386	0030020000000 Земли населенных пунктов	Под садоводство	13	13.021	500	1 164,17	582 085,00
52897	Респ. Северная Осетия - Алания, г. Владикавказ, СНО "Учитель", зем.сад 528/2	Владикавказ	15:09:0321001:2387	0030020000000 Земли населенных пунктов	Коллективное садоводство	13	13.021	500	1 164,17	582 085,00
52898	Республика Северная Осетия - Алания, г. Владикавказ, СНО "Учитель", дом сад 532/2	Владикавказ	15:09:0321001:2388	0030020000000 Земли населенных пунктов	Коллективное садоводство	13	13.021	485	1 164,17	564 622,45
52899	Республика Северная Осетия - Алания, г. Владикавказ, СНО "Учитель", дом сад 533/2	Владикавказ	15:09:0321001:2389	0030020000000 Земли населенных пунктов	Коллективное садоводство	13	13.021	482	1 164,17	561 139,94
52900	Респ. Северная Осетия - Алания, г. Владикавказ, СНО "Учитель", участок №1/296	Владикавказ	15:09:0321001:239	0030020000000 Земли населенных пунктов	Для ведения гражданами садоводства и огородничества	13	13.021	523	1 164,17	608 860,91
52901	Республика Северная Осетия - Алания, г. Владикавказ, СНО "Учитель", дом сад 534/2	Владикавказ	15:09:0321001:2390	0030020000000 Земли населенных пунктов	Коллективное садоводство	13	13.021	486	1 164,17	565 786,62
52902	Респ. Северная Осетия - Алания, г. Владикавказ, СНО "Учитель", дом участок № 535/2	Владикавказ	15:09:0321001:2391	0030020000000 Земли населенных пунктов	под садоводство	13	13.021	497	1 164,17	578 592,49
52903	Республика Северная Осетия-Алания, г. Владикавказ, пр. Коста, 3 "а", садоводческое некоммерческое объединение "Учитель", участок № 536/2	Владикавказ	15:09:0321001:2392	0030020000000 Земли населенных пунктов	Для садоводства	13	13.021	480	1 164,17	558 801,60
52904	Респ. Северная Осетия - Алания, г. Владикавказ, СНО "Учитель", дом сад 539/2	Владикавказ	15:09:0321001:2393	0030020000000 Земли населенных пунктов	Коллективное садоводство	13	13.021	500	1 164,17	582 085,00
52905	Респ. Северная Осетия - Алания, г. Владикавказ, СНО "Учитель", участок №542/2	Владикавказ	15:09:0321001:2394	0030020000000 Земли населенных пунктов	Коллективное садоводство	13	13.021	469	1 164,17	545 995,73
52906	Респ. Северная Осетия - Алания, г. Владикавказ, Садоводческое некоммерческое объединение "Учитель", сад 546/23	Владикавказ	15:09:0321001:2395	0030020000000 Земли населенных пунктов	Коллективное садоводство	13	13.021	500	1 164,17	582 085,00
52907	Республика Северная Осетия - Алания, г. Владикавказ, СНО "Учитель", 551/2	Владикавказ	15:09:0321001:2396	0030020000000 Земли населенных пунктов	Коллективное садоводство	13	13.021	405	1 164,17	471 488,85
52908	Респ. Северная Осетия - Алания, г. Владикавказ, СНО "Учитель", сад № 274/3	Владикавказ	15:09:0321001:2397	0030020000000 Земли населенных пунктов	Коллективное садоводство	13	13.021	500	1 164,17	582 085,00
52909	Республика Северная Осетия - Алания, г.Владикавказ, СНО "Учитель", участок №1032/3	Владикавказ	15:09:0321001:2398	0030020000000 Земли населенных пунктов	Земельные участки (территории) общего пользования	6	12.001	482	615,47	296 656,54
52910	Респ. Северная Осетия - Алания, г. Владикавказ, СНО "Учитель", дом сад 552/2	Владикавказ	15:09:0321001:2399	0030020000000 Земли населенных пунктов	Коллективное садоводство	13	13.021	500	1 164,17	582 085,00
52911	Респ. Северная Осетия - Алания, г. Владикавказ, СНО "Учитель", дом сад 27/1	Владикавказ	15:09:0321001:24	0030020000000 Земли населенных пунктов	Под садоводство	13	13.021	412	1 164,17	479 638,04
52912	Российская Федерация, Республика Северная Осетия - Алания, городской округ город Владикавказ, г Владикавказ, с/т Учитель, 297/1	Владикавказ	15:09:0321001:240	0030020000000 Земли населенных пунктов	коллективные сады	13	13.021	546	1 164,17	635 636,82
52913	Респ. Северная Осетия - Алания, г. Владикавказ, СНО "Учитель", участок №134/1	Владикавказ	15:09:0321001:2400	0030020000000 Земли населенных пунктов	Садовый участок	13	13.021	459	1 164,17	534 354,03
52914	Респ. Северная Осетия - Алания, г. Владикавказ, пр. Коста, 3 а, садоводческое некоммерческое объединение "Учитель", сад 565/2	Владикавказ	15:09:0321001:2401	0030020000000 Земли населенных пунктов	Коллективное садоводство	13	13.021	445	1 164,17	518 055,65
52915	Республика Северная Осетия-Алания, г. Владикавказ, пр. Коста, 3 "а", садоводческое некоммерческое объединение "Учитель", участок №567/2	Владикавказ	15:09:0321001:2402	0030020000000 Земли населенных пунктов	Коллективное садоводство	13	13.021	500	1 164,17	582 085,00
52916	Северная Осетия - Алания респ. г. Владикавказ, Садоводческое некоммерческое объединение "Учитель", участок №571/2	Владикавказ	15:09:0321001:2403	0030020000000 Земли населенных пунктов	Коллективное садоводство	13	13.021	500	1 164,17	582 085,00
52917	Респ. Северная Осетия - Алания, г. Владикавказ, Садоводческое некоммерческое объединение "Учитель", участок 572/2	Владикавказ	15:09:0321001:2404	0030020000000 Земли населенных пунктов	Коллективное садоводство	13	13.021	500	1 164,17	582 085,00
52918	Северная Осетия - Алания респ. г. Владикавказ, тер СНО "Учитель", участок №573/2	Владикавказ	15:09:0321001:2405	0030020000000 Земли населенных пунктов	Коллективное садоводство	13	13.021	500	1 164,17	582 085,00
52919	Респ. Северная Осетия - Алания, г. Владикавказ, СНО "Учитель", сад 6 "А"/1	Владикавказ	15:09:0321001:2406	0030020000000 Земли населенных пунктов	Для садоводства или огородничества	13	13.021	539	1 164,17	627 487,63
52920	Респ. Северная Осетия - Алания, г. Владикавказ, СНО "Учитель", сад 64/3/2	Владикавказ	15:09:0321001:2407	0030020000000 Земли населенных пунктов	Под садоводство	13	13.021	499	433,76	216 446,24
52921	Респ. Северная Осетия - Алания, г. Владикавказ, СНО "Учитель", сп к 220/3	Владикавказ	15:09:0321001:2408	0030020000000 Земли населенных пунктов	Под садоводство	13	13.021	487	1 164,17	566 950,79
52922	Респ. Северная Осетия - Алания, г. Владикавказ, СНО "Учитель", сад 364/2	Владикавказ	15:09:0321001:2409	0030020000000 Земли населенных пунктов	Под садоводство	13	13.021	494	1 164,17	575 099,98
52923	Респ. Северная Осетия - Алания, г. Владикавказ, СНО "Учитель", участок 299/1	Владикавказ	15:09:0321001:241	0030020000000 Земли населенных пунктов	Для садоводства	13	13.021	525	1 164,17	611 189,25
52924	Респ. Северная Осетия - Алания, г. Владикавказ, СНО "Учитель", сад 217/3	Владикавказ	15:09:0321001:2410	0030020000000 Земли населенных пунктов	Под садоводство	13	13.021	488	1 164,17	568 114,96
52925	Российская Федерация, Республика Северная Осетия - Алания, городской округ город Владикавказ, г Владикавказ, тер. СНО Учитель, земель. 0 участок 521/3	Владикавказ	15:09:0321001:2411	0030020000000 Земли населенных пунктов	Земельные участки (территории) общего пользования	13	13.021	425	1 164,17	494 772,25
52926	Респ. Северная Осетия - Алания, г. Владикавказ, СНО "Учитель", сад 125/3	Владикавказ	15:09:0321001:2412	0030020000000 Земли населенных пунктов	Под садоводство	13	13.021	470	1 164,17	547 159,90
52927	Респ. Северная Осетия - Алания, г. Владикавказ, СНО "Учитель", сад 220/1	Владикавказ	15:09:0321001:2413	0030020000000 Земли населенных пунктов	Под садоводство	13	13.021	646	1 164,17	752 053,82
52928	Респ. Северная Осетия - Алания, г. Владикавказ, СНО "Учитель", сад 308/3	Владикавказ	15:09:0321001:2414	0030020000000 Земли населенных пунктов	Под садоводство	13	13.021	470	1 164,17	547 159,90
52929	Респ. Северная Осетия - Алания, г. Владикавказ, СНО "Учитель", сп к 276/8	Владикавказ	15:09:0321001:2415	0030020000000 Земли населенных пунктов	Под садоводство	13	13.021	515	1 164,17	599 547,55
52930	Респ. Северная Осетия - Алания, г. Владикавказ, СНО "Учитель", сад 82/1	Владикавказ	15:09:0321001:2416	0030020000000 Земли населенных пунктов	под садоводство	13	13.021	465	1 164,17	541 339,05
52931	Респ. Северная Осетия - Алания, г. Владикавказ, СНО "Учитель", сад 729/3	Владикавказ	15:09:0321001:2417	0030020000000 Земли населенных пунктов	Под садоводство	13	13.021	482	1 164,17	561 139,94
52932	Респ. Северная Осетия - Алания, г. Владикавказ, СНО "Учитель", 230/1	Владикавказ	15:09:0321001:2418	0030020000000 Земли населенных пунктов	для садоводства и огородничества	13	13.021	750	1 164,17	873 127,50
52933	Респ. Северная Осетия - Алания, г. Владикавказ, СНО "Учитель", 697/3	Владикавказ	15:09:0321001:2419	0030020000000 Земли населенных пунктов	Для садоводства или огородничества	13	13.021	494	1 164,17	575 099,98
52934	Респ. Северная Осетия - Алания, г. Владикавказ, СНО "Учитель", дом сад 300/1	Владикавказ	15:09:0321001:242	0030020000000 Земли населенных пунктов	Под садоводство	13	13.021	729	1 164,17	848 679,93
52935	Респ. Северная Осетия - Алания, г. Владикавказ, СНО "Учитель", сад № 119/3	Владикавказ	15:09:0321001:2420	0030020000000 Земли населенных пунктов	Под садоводство	13	13.021	500	1 164,17	582 085,00
52936	Республика Северная Осетия-Алания, г. Владикавказ, СНО Учитель, сад 406/1	Владикавказ	15:09:0321001:2421	0030020000000 Земли населенных пунктов	Под садоводство	13	13.021	488	1 164,17	568 114,96
52937	Респ. Северная Осетия - Алания, г. Владикавказ, СНО "Учитель", сп к 707/3	Владикавказ	15:09:0321001:2422	0030020000000 Земли населенных пунктов	Под садоводство	13	13.021	500	1 164,17	582 085,00
52938	Респ. Северная Осетия - Алания, г. Владикавказ, СНО "Учитель", сад 425/1	Владикавказ	15:09:0321001:2423	0030020000000 Земли населенных пунктов	Под садоводство	13	13.021	480	1 164,17	558 801,60
52939	Респ. Северная Осетия - Алания, г. Владикавказ, СНО "Учитель", сад 661/3	Владикавказ	15:09:0321001:2424	0030020000000 Земли населенных пунктов	Для ведения гражданами садоводства и огородничества	13	13.021	499	1 164,17	580 920,83
52940	Респ. Северная Осетия - Алания, г. Владикавказ, СНО "Учитель", сад 202/1	Владикавказ	15:09:0321001:2425	0030020000000 Земли населенных пунктов	Под садоводство	13	13.021	483	1 164,17	562 294,11
52941	Респ. Северная Осетия - Алания, г. Владикавказ, СНО "Учитель", сп к 3/69	Владикавказ	15:09:0321001:2426	0030020000000 Земли населенных пунктов	Под садоводство	13	13.021	566	1 164,17	658 920,22
52942	Респ. Северная Осетия - Алания, г. Владикавказ, с/т "Учитель", дом 301/1	Владикавказ	15:09:0321001:243	0030020000000 Земли населенных пунктов	коллективные сады	13	13.021	700	814 919,00
52943	Республика Северная Осетия-Алания, г. Владикавказ, СНО Учитель, участок 426/3	Владикавказ	15:09:0321001:2431	0030020000000 Земли населенных пунктов	Для садоводства	13	13.021	482	1 164,17	561 139,94
52944	Респ. Северная Осетия - Алания, г. Владикавказ, СНО "Учитель", участок 133/3	Владикавказ	15:09:0321001:2432	0030020000000 Земли населенных пунктов	под садоводство	13	13.021	452	1 164,17	526 204,84
52945	Респ. Северная Осетия - Алания, г. Владикавказ, СНО "Учитель", сп к 190/3	Владикавказ	15:09:0321001:2433	0030020000000 Земли населенных пунктов	Для садоводства	13	13.021	485	1 164,17	564 622,45
52946	Респ. Северная Осетия - Алания, г. Владикавказ, СНО "Учитель", сад 3/1059	Владикавказ	15:09:0321001:2434	0030020000000 Земли населенных пунктов	Для садоводства	13	13.021	603	1 164,17	701 994,51
52947	Респ. Северная Осетия - Алания, г. Владикавказ, СНО "Учитель", участок 1050/3	Владикавказ	15:09:0321001:2435	0030020000000 Земли населенных пунктов	Для садоводства	13	13.021	500	1 164,17	582 085,00
52948	Респ. Северная Осетия - Алания, г. Владикавказ, СНО "Учитель", участок 10-46/3	Владикавказ	15:09:0321001:2436	0030020000000 Земли населенных пунктов	Для садоводства	13	13.021	500	1 164,17	582 085,00
52949	Респ. Северная Осетия - Алания, г. Владикавказ, СНО "Учитель", сп к №2/3/30	Владикавказ	15:09:0321001:2437	0030020000000 Земли населенных пунктов	Под садоводство	13	13.021	478	1 164,17	556 473,26
52950	Республика Северная Осетия-Алания, г. Владикавказ, пр-кт Коста, 3 "а", садоводческое некоммерческое объединение "Учитель", участок 57а/2	Владикавказ	15:09:0321001:2438	0030020000000 Земли населенных пунктов	Для садоводства	13	13.021	503	1 164,17	585 577,51
52951	Республика Северная Осетия-Алания, г. Владикавказ, СНО Учитель, уч 848/3	Владикавказ	15:09:0321001:2439	0030020000000 Земли населенных пунктов	Для садоводства	13	13.021	487	1 164,17	566 950,79
52952	Респ. Северная Осетия - Алания, г. Владикавказ, СНО "Учитель", дом сад №2/1	Владикавказ	15:09:0321001:244	0030020000000 Земли населенных пунктов	Для садоводства или огородничества	13	13.021	724	1 164,17	842 859,08

№ пп	Местоположение ЗУ	Район	Кадастровый номер ЗУ	Категория земель	Разрешенное использование по документу	Код вида разрешенного использования (в соответствии с классификатором видов разрешенного использования земельных участков)	Вид использования объектов недвижимости	Площадь	УПКС	КС
52953	Респ. Северная Осетия - Алания, г. Владикавказ, СНО "Учитель", сад 594/3	Владикавказ	15:09:0321001:2440	003002000000 Земли населенных пунктов	под садоводство	13	13.021	600	1 164,17	698 502,00
52954	Республика Северная Осетия-Алания, г.Владикавказ,СНО Учитель, уч. 589/1	Владикавказ	15:09:0321001:2441	003002000000 Земли населенных пунктов	под садоводство	13	13.021	431	1 164,17	501 757,27
52955	Респ. Северная Осетия - Алания, г. Владикавказ, СНО "Учитель", участок 115/3	Владикавказ	15:09:0321001:2442	003002000000 Земли населенных пунктов	Для садоводства	13	13.021	484	1 164,17	563 458,28
52956	Респ. Северная Осетия - Алания, г. Владикавказ, СНО "Учитель", сад 24/3	Владикавказ	15:09:0321001:2443	003002000000 Земли населенных пунктов	Для садоводства	13	13.021	681	1 164,17	792 799,77
52957	Респ. Северная Осетия - Алания, г. Владикавказ, СНО "Учитель", сад №718/3	Владикавказ	15:09:0321001:2445	003002000000 Земли населенных пунктов	Под садоводство	13	13.021	479	1 164,17	557 637,43
52958	Республика Северная Осетия-Алания, г.Владикавказ,СНО Учитель, уч 690/3	Владикавказ	15:09:0321001:2446	003002000000 Земли населенных пунктов	Для садоводства	13	13.021	487	1 164,17	566 950,79
52959	Российская Федерация, Республика Северная Осетия - Алания, г.Владикавказ, СНО Учитель, сад №2/90	Владикавказ	15:09:0321001:2447	003002000000 Земли населенных пунктов	Под садоводство	13	13.021	482	1 164,17	561 129,94
52960	Респ. Северная Осетия - Алания, г. Владикавказ, СНО "Учитель", участок №70"а"/1	Владикавказ	15:09:0321001:2448	003002000000 Земли населенных пунктов	Для садоводства	13	13.021	466	1 164,17	542 503,22
52961	Респ. Северная Осетия - Алания, г. Владикавказ, Садоводческое некоммерческое объединение "Учитель", участок 113 "а"/1	Владикавказ	15:09:0321001:2449	003002000000 Земли населенных пунктов	Под садоводство	13	13.021	439	1 164,17	511 070,63
52962	Респ. Северная Осетия - Алания, г. Владикавказ, СНО "Учитель", дом сад №41/1	Владикавказ	15:09:0321001:245	003002000000 Земли населенных пунктов	Под садоводство	13	13.021	646	1 164,17	752 053,82
52963	Респ. Северная Осетия - Алания, г. Владикавказ, СНО "Учитель", сад 556/3	Владикавказ	15:09:0321001:2450	003002000000 Земли населенных пунктов	Под садоводство	13	13.021	553	1 164,17	643 786,01
52964	Респ. Северная Осетия - Алания, г. Владикавказ, СНО "Учитель", сад №24/3	Владикавказ	15:09:0321001:2451	003002000000 Земли населенных пунктов	Под садоводство	13	13.021	682	1 164,17	793 963,94
52965	Республика Северная Осетия-Алания, г.Владикавказ, СНО "Учитель", уч.846/3	Владикавказ	15:09:0321001:2452	003002000000 Земли населенных пунктов	Под садоводство	13	13.021	484	1 164,17	563 458,28
52966	Респ. Северная Осетия - Алания, г. Владикавказ, СНО "Учитель", сад 496/1	Владикавказ	15:09:0321001:2454	003002000000 Земли населенных пунктов	Для садоводства	13	13.021	467	1 164,17	543 667,39
52967	Респ. Северная Осетия - Алания, г. Владикавказ, СНО "Учитель", сад 3/106	Владикавказ	15:09:0321001:2455	003002000000 Земли населенных пунктов	Под садоводство	13	13.021	516	1 164,17	600 711,72
52968	Российская Федерация, Республика Северная Осетия-Алания, городской округ город Владикавказ, г. Владикавказ, СНО "Учитель", уч.310/1	Владикавказ	15:09:0321001:2456	003002000000 Земли населенных пунктов	под садоводство	13	13.021	426	1 164,17	495 936,42
52969	Республика Северная Осетия-Алания, г.Владикавказ,СНО Учитель, уч 533/3	Владикавказ	15:09:0321001:2457	003002000000 Земли населенных пунктов	Для садоводства	13	13.021	492	1 164,17	572 771,64
52970	Респ. Северная Осетия - Алания, г. Владикавказ, СНО "Учитель", дом участок №532/3	Владикавказ	15:09:0321001:2458	003002000000 Земли населенных пунктов	Для садоводства	13	13.021	490	1 164,17	570 443,30
52971	Респ. Северная Осетия - Алания, г. Владикавказ, СНО "Учитель", сад №3/805	Владикавказ	15:09:0321001:2459	003002000000 Земли населенных пунктов	Для садоводства	13	13.021	532	1 164,17	619 338,44
52972	Респ. Северная Осетия - Алания, г. Владикавказ, СНО "Учитель", дом сад № 1/301	Владикавказ	15:09:0321001:246	003002000000 Земли населенных пунктов	под садоводство	13	13.021	669	1 164,17	778 829,73
52973	Респ. Северная Осетия - Алания, г. Владикавказ, СНО "Учитель", участок 205/3	Владикавказ	15:09:0321001:2460	003002000000 Земли населенных пунктов	Для садоводства	13	13.021	472	1 164,17	549 488,24
52974	Респ. Северная Осетия - Алания, г. Владикавказ, СНО "Учитель", сад 408/3	Владикавказ	15:09:0321001:2461	003002000000 Земли населенных пунктов	Под садоводство	13	13.021	938	1 164,17	1 091 991,46
52975	Респ. Северная Осетия - Алания, г. Владикавказ, СНО "Учитель", дом участок 536/3	Владикавказ	15:09:0321001:2462	003002000000 Земли населенных пунктов	Для садоводства	13	13.021	480	1 164,17	558 801,60
52976	Респ. Северная Осетия - Алания, г. Владикавказ, СНО "Учитель", сад №3/170	Владикавказ	15:09:0321001:2463	003002000000 Земли населенных пунктов	Для садоводства	13	13.021	494	1 164,17	575 099,98
52977	Респ. Северная Осетия - Алания, г. Владикавказ, пр-кт Коста, 3 (Московское шоссе)	Владикавказ	15:09:0321001:2464	003002000000 Земли населенных пунктов	Для содержания и эксплуатации посадочной станции канатно-кресельной дороги	5	05.022	2 401	371,80	892 691,80
52978	Респ. Северная Осетия - Алания, г. Владикавказ, пр-кт Коста, дом 3	Владикавказ	15:09:0321001:2465	003002000000 Земли населенных пунктов	Объект недвижимого имущества канатно-кресельной дороги (при кафе "Балу")	6	07.015	92	615,47	56 623,24
52979	Респ. Северная Осетия - Алания, г. Владикавказ, пр-кт Коста, дом 3	Владикавказ	15:09:0321001:2466	003002000000 Земли населенных пунктов	Объект недвижимого имущества канатно-кресельной дороги (при кафе "Балу")	6	07.015	121	615,47	74 471,87
52980	Респ. Северная Осетия - Алания, г. Владикавказ, СНО "Учитель", дом участок № 40/1	Владикавказ	15:09:0321001:2467	003002000000 Земли населенных пунктов	под садоводство	13	13.021	447	1 164,17	520 383,99
52981	Респ. Северная Осетия - Алания, г. Владикавказ, ул. "СНО "Учитель", дом участок № 845/3	Владикавказ	15:09:0321001:2468	003002000000 Земли населенных пунктов	Для садоводства	13	13.021	482	1 164,17	561 129,94
52982	Респ. Северная Осетия - Алания, г. Владикавказ, СНО "Учитель", дом участок № 741а/3	Владикавказ	15:09:0321001:2469	003002000000 Земли населенных пунктов	под садоводство	13	13.021	495	1 164,17	576 264,15
52983	Респ. Северная Осетия - Алания, г. Владикавказ, СНО "Учитель", сад № 306/1	Владикавказ	15:09:0321001:247	003002000000 Земли населенных пунктов	Для ведения гражданами садоводства и огородничества	13	13.021	659	1 164,17	767 188,03
52984	Респ. Северная Осетия - Алания, г. Владикавказ, СНО "Учитель", дом сад № 886/3	Владикавказ	15:09:0321001:2470	003002000000 Земли населенных пунктов	Для садоводства	13	13.021	477	1 164,17	555 309,09
52985	Респ. Северная Осетия - Алания, г. Владикавказ, СНО "Учитель", дом участок [illegible]52/3	Владикавказ	15:09:0321001:2471	003002000000 Земли населенных пунктов	Для садоводства	13	13.021	630	1 164,17	733 427,10
52986	Респ. Северная Осетия - Алания, г. Владикавказ, СНО "Учитель", дом участок №1063/3	Владикавказ	15:09:0321001:2472	003002000000 Земли населенных пунктов	Для садоводства	13	13.021	498	1 164,17	579 756,66
52987	Респ. Северная Осетия - Алания, г. Владикавказ, СНО "Учитель", дом сад № 228/3	Владикавказ	15:09:0321001:2473	003002000000 Земли населенных пунктов	под садоводство	13	13.021	561	1 164,17	653 099,37
52988	Респ. Северная Осетия - Алания, г. Владикавказ, ул. СНО "Учитель", дом сад №1099/3	Владикавказ	15:09:0321001:2474	003002000000 Земли населенных пунктов	Земельные участки (территории) общего пользования	6	12.001	482	615,47	296 656,54
52989	Респ. Северная Осетия - Алания, г. Владикавказ, СНО "Учитель", участок №130/3	Владикавказ	15:09:0321001:2475	003002000000 Земли населенных пунктов	Для эксплуатации нежилого помещения (магазин)	4	04.040	500	2 478,65	1 239 325,00
52990	Респ. Северная Осетия - Алания, г. Владикавказ, СНО "Учитель", дом участок №40/2, 41/2	Владикавказ	15:09:0321001:2476	003002000000 Земли населенных пунктов	Для садоводства	13	13.021	1 000	1 164,17	1 164 170,00
52991	Респ. Северная Осетия - Алания, г. Владикавказ, СНО "Учитель", дом участок № 215/3	Владикавказ	15:09:0321001:2477	003002000000 Земли населенных пунктов	Для садоводства	13	13.021	507	1 164,17	590 234,19
52992	Респ. Северная Осетия - Алания, г. Владикавказ, с/т "Учитель", дом 307/1	Владикавказ	15:09:0321001:248	003002000000 Земли населенных пунктов	коллективные сады	13	13.021	700	1 164,17	814 919,00
52993	Респ. Северная Осетия - Алания, г. Владикавказ, СНО "Учитель", участок №798/3	Владикавказ	15:09:0321001:2480	003002000000 Земли населенных пунктов	Под садоводство	13	13.021	679	1 164,17	790 471,43
52994	Респ. Северная Осетия - Алания, г. Владикавказ, СНО "Учитель", дом сад № 913/3	Владикавказ	15:09:0321001:2481	003002000000 Земли населенных пунктов	Для садоводства	13	13.021	487	1 164,17	566 950,79
52995	Респ. Северная Осетия - Алания, г. Владикавказ, СНО "Учитель", дом участок № 210/3	Владикавказ	15:09:0321001:2482	003002000000 Земли населенных пунктов	Для садоводства	13	13.021	512	1 164,17	596 055,04
52996	Респ. Северная Осетия - Алания, г. Владикавказ, СНО "Учитель", участок №912/3	Владикавказ	15:09:0321001:2483	003002000000 Земли населенных пунктов	Для садоводства	13	13.021	497	1 164,17	578 592,49
52997	Респ. Северная Осетия - Алания, г. Владикавказ, СНО "Учитель", сад №232/3	Владикавказ	15:09:0321001:2484	003002000000 Земли населенных пунктов	Для садоводства	13	13.021	738	1 164,17	859 155,46
52998	Респ. Северная Осетия - Алания, г. Владикавказ, СНО "Учитель", дом участок №10,56/3	Владикавказ	15:09:0321001:2485	003002000000 Земли населенных пунктов	Для садоводства	13	13.021	480	1 164,17	558 801,60
52999	Респ. Северная Осетия - Алания, г. Владикавказ, СНО "Учитель", участок №648/3	Владикавказ	15:09:0321001:2486	003002000000 Земли населенных пунктов	Для садоводства	13	13.021	478	1 164,17	556 473,26
53000	Респ. Северная Осетия - Алания, г. Владикавказ, СНО "Учитель", сад №418	Владикавказ	15:09:0321001:2487	003002000000 Земли населенных пунктов	Для садоводства	13	13.021	485	1 164,17	564 622,45
53001	Респ. Северная Осетия - Алания, г. Владикавказ, СНО "Учитель", сад №217/3	Владикавказ	15:09:0321001:2489	003002000000 Земли населенных пунктов	Для садоводства	13	13.021	533	1 164,17	620 502,61
53002	Респ. Северная Осетия - Алания, г. Владикавказ, СНО "Учитель", участок №908/1	Владикавказ	15:09:0321001:249	003002000000 Земли населенных пунктов	Для ведения гражданами садоводства и огородничества	13	13.021	571	1 164,17	664 741,07
53003	Респ. Северная Осетия - Алания, г. Владикавказ, Садоводческое некоммерческое объединение "Учитель", сад №147	Владикавказ	15:09:0321001:2490	003002000000 Земли населенных пунктов	Для садоводства	13	13.021	360	1 164,17	419 101,20
53004	Респ. Северная Осетия - Алания, г. Владикавказ, СНО "Учитель", сад №3/110	Владикавказ	15:09:0321001:2491	003002000000 Земли населенных пунктов	Для садоводства	13	13.021	493	1 164,17	573 935,81
53005	Респ. Северная Осетия - Алания, г. Владикавказ, СНО "Учитель", сад №214/3	Владикавказ	15:09:0321001:2492	003002000000 Земли населенных пунктов	Для садоводства	13	13.021	497	1 164,17	578 592,49
53006	Респ. Северная Осетия - Алания, г. Владикавказ, СНО "Учитель", сад №213/3	Владикавказ	15:09:0321001:2493	003002000000 Земли населенных пунктов	Для садоводства	13	13.021	503	1 164,17	585 577,51
53007	Республика Северная Осетия-Алания, г. Владикавказ, СНО Учитель, сад 831/3	Владикавказ	15:09:0321001:2494	003002000000 Земли населенных пунктов	Для садоводства	13	13.021	478	1 164,17	556 473,26
53008	Республика Северная Осетия-Алания, г. Владикавказ	Владикавказ	15:09:0321001:2495	003002000000 Земли населенных пунктов	земельные участки (территории) общего пользования	6	12.001	68 440	615,47	42 122 766,80
53009	Респ. Северная Осетия - Алания, г. Владикавказ, СНО "Учитель", сад №1230/1	Владикавказ	15:09:0321001:2496	003002000000 Земли населенных пунктов	Для садоводства	13	13.021	411	1 164,17	478 473,87
53010	Республика Северная Осетия-Алания, г. Владикавказ, СНО Учитель, уч 818/3	Владикавказ	15:09:0321001:2497	003002000000 Земли населенных пунктов	Для садоводства	13	13.021	479	1 164,17	557 637,43
53011	Респ. Северная Осетия - Алания, г. Владикавказ, СНО "Учитель", сад №2283/3	Владикавказ	15:09:0321001:2498	003002000000 Земли населенных пунктов	Для садоводства	13	13.021	485	1 164,17	564 622,45
53012	Респ. Северная Осетия - Алания, г. Владикавказ, СНО "Учитель", сад №1802/2	Владикавказ	15:09:0321001:2499	003002000000 Земли населенных пунктов	Для садоводства	13	13.021	575	1 164,17	669 397,75
53013	Российская Федерация, Республика Северная Осетия-Алания, городской округ город Владикавказ, г. Владикавказ, территория СНО Учитель, сад №1309	Владикавказ	15:09:0321001:250	003002000000 Земли населенных пунктов	Для садоводства	13	13.021	428	1 164,17	498 264,76
53014	Респ. Северная Осетия - Алания, г. Владикавказ, СНО "Учитель", участок №623/1	Владикавказ	15:09:0321001:2500	003002000000 Земли населенных пунктов	Для садоводства	13	13.021	456	1 164,17	530 861,52
53015	Респ. Северная Осетия - Алания, г. Владикавказ, СНО "Учитель", участок №841/3	Владикавказ	15:09:0321001:2501	003002000000 Земли населенных пунктов	Для садоводства	13	13.021	498	1 164,17	579 756,66
53016	Респ. Северная Осетия - Алания, г. Владикавказ, СНО "Учитель", сад № 1048/3	Владикавказ	15:09:0321001:2502	003002000000 Земли населенных пунктов	под садоводство	13	13.021	468	1 164,17	544 831,56
53017	Респ. Северная Осетия - Алания, г. Владикавказ, СНО "Учитель", сад №222/3	Владикавказ	15:09:0321001:2503	003002000000 Земли населенных пунктов	Для садоводства	13	13.021	523	1 164,17	608 860,91
53018	Российская Федерация, Республика Северная Осетия - Алания, г. Владикавказ, тер. СНО Учитель, уч. 928/3	Владикавказ	15:09:0321001:2505	003002000000 Земли населенных пунктов	Для садоводства	13	13.021	496	1 164,17	577 428,32

№ пп	Местоположение ЗУ	Район	Кадастровый номер ЗУ	Категория земель	Разрешенное использование по документу	Код вида разрешенного использования (в соответствии с классификатором видов разрешенного использования земельных участков)	Вид использования объектов недвижимости	Площадь	УПКС	КС
53019	Респ. Северная Осетия - Алания, г. Владикавказ, СНО "Учитель", сад №44/3	Владикавказ	15:09:0321001:2506	003002000000 Земли населенных пунктов	Для садоводства	13	13.021	476	1 164,17	554 144,92
53020	Респ. Северная Осетия - Алания, г. Владикавказ, СНО "Учитель", сад №3/224	Владикавказ	15:09:0321001:2507	003002000000 Земли населенных пунктов	Для садоводства	13	13.021	538	1 164,17	626 323,46
53021	Респ. Северная Осетия - Алания, г. Владикавказ, СНО "Учитель", участок №8857/3	Владикавказ	15:09:0321001:2508	003002000000 Земли населенных пунктов	Для садоводства	13	13.021	500	1 164,17	582 085,00
53022	Респ. Северная Осетия - Алания, г. Владикавказ, СНО "Учитель", участок № 188/3	Владикавказ	15:09:0321001:2509	003002000000 Земли населенных пунктов	Для садоводства	13	13.021	479	1 164,17	557 637,43
53023	Республика Северная Осетия-Алания, г. Владикавказ, СНО Учитель, уч 3/102/3	Владикавказ	15:09:0321001:2510	003002000000 Земли населенных пунктов	Для садоводства	13	13.021	516	1 164,17	600 711,72
53024	Респ. Северная Осетия - Алания, г. Владикавказ, СНО "Учитель", участок №187/3	Владикавказ	15:09:0321001:2511	003002000000 Земли населенных пунктов	Для садоводства	13	13.021	493	1 164,17	573 935,81
53025	Респ. Северная Осетия - Алания, г. Владикавказ, СНО "Учитель", участок № 1011/3	Владикавказ	15:09:0321001:2512	003002000000 Земли населенных пунктов	Для коллективного садоводства	13	13.021	466	1 164,17	542 503,22
53026	Респ. Северная Осетия - Алания, г. Владикавказ, СНО "Учитель", сад №3/187/3	Владикавказ	15:09:0321001:2513	003002000000 Земли населенных пунктов	под садоводство	13	13.021	469	1 164,17	545 995,73
53027	Респ. Северная Осетия - Алания, г. Владикавказ, Садоводческое некоммерческое объединение "Учитель", участок №204/3	Владикавказ	15:09:0321001:2514	003002000000 Земли населенных пунктов	Для садоводства	13	13.021	490	1 164,17	570 443,30
53028	Республика Северная Осетия-Алания, г. Владикавказ, СНО Учитель, сад 884/3	Владикавказ	15:09:0321001:2515	003002000000 Земли населенных пунктов	Для садоводства	13	13.021	623	1 164,17	725 277,91
53029	Республика Северная Осетия-Алания, г. Владикавказ, СНО Учитель, уч 787/3	Владикавказ	15:09:0321001:2516	003002000000 Земли населенных пунктов	под садоводство	13	13.021	500	1 164,17	582 085,00
53030	Респ. Северная Осетия - Алания, г. Владикавказ, пр. Коста, 3 «а», садоводческое некоммерческое объединение "Учитель", сад №3/1016	Владикавказ	15:09:0321001:2517	003002000000 Земли населенных пунктов	Для садоводства	13	13.021	535	1 164,17	622 830,95
53031	Респ. Северная Осетия - Алания, г. Владикавказ, СНО "Учитель", участок № 1007/3	Владикавказ	15:09:0321001:2518	003002000000 Земли населенных пунктов	под садоводство	13	13.021	476	1 164,17	554 144,92
53032	Респ. Северная Осетия - Алания, г. Владикавказ, СНО "Учитель", участок №8810/3	Владикавказ	15:09:0321001:2519	003002000000 Земли населенных пунктов	Для садоводства	13	13.021	504	1 164,17	586 741,68
53033	Респ. Северная Осетия - Алания, г. Владикавказ, Садоводческое некоммерческое объединение "Учитель", участок №203/3	Владикавказ	15:09:0321001:2520	003002000000 Земли населенных пунктов	Для садоводства	13	13.021	506	1 164,17	589 070,02
53034	Респ. Северная Осетия - Алания, г. Владикавказ, СНО "Учитель", участок №1003/3	Владикавказ	15:09:0321001:2521	003002000000 Земли населенных пунктов	Для садоводства	13	13.021	477	1 164,17	555 309,09
53035	Респ. Северная Осетия - Алания, г. Владикавказ, СНО "Учитель", участок № 204/3	Владикавказ	15:09:0321001:2522	003002000000 Земли населенных пунктов	Для садоводства	13	13.021	505	1 164,17	587 905,85
53036	Республика Северная Осетия-Алания, г. Владикавказ, СНО Учитель, уч 896/3	Владикавказ	15:09:0321001:2523	003002000000 Земли населенных пунктов	Садовый участок	13	13.021	970	1 164,17	1 129 244,90
53037	Респ. Северная Осетия - Алания, г. Владикавказ, СНО "Учитель", участок №8811а/3	Владикавказ	15:09:0321001:2524	003002000000 Земли населенных пунктов	Для садоводства	13	13.021	914	1 164,17	1 064 051,38
53038	Респ. Северная Осетия - Алания, г. Владикавказ, СНО "Учитель", участок №41/2	Владикавказ	15:09:0321001:2525	003002000000 Земли населенных пунктов	Для садоводства	13	13.021	460	1 164,17	535 518,20
53039	Респ. Северная Осетия - Алания, г. Владикавказ, СНО "Учитель", сад №3/34	Владикавказ	15:09:0321001:2526	003002000000 Земли населенных пунктов	Для садоводства	13	13.021	500	1 164,17	582 085,00
53040	Республика Северная Осетия-Алания, г. Владикавказ, СНО Учитель, уч 677/3	Владикавказ	15:09:0321001:2527	003002000000 Земли населенных пунктов	Для коллективного садоводства	13	13.021	497	1 164,17	578 592,49
53041	Респ. Северная Осетия - Алания, г. Владикавказ, СНО "Учитель", участок №566/3	Владикавказ	15:09:0321001:2528	003002000000 Земли населенных пунктов	Для садоводства	13	13.021	483	1 164,17	562 294,11
53042	Респ. Северная Осетия - Алания, г. Владикавказ, Садоводческое некоммерческое объединение "Учитель", сад № 326/3	Владикавказ	15:09:0321001:2529	003002000000 Земли населенных пунктов	Для садоводства	13	13.021	482	1 164,17	561 129,94
53043	Респ. Северная Осетия - Алания, г. Владикавказ, СНО "Учитель", сад № 124/3	Владикавказ	15:09:0321001:2530	003002000000 Земли населенных пунктов	Для садоводства	13	13.021	486	1 164,17	565 786,62
53044	Респ. Северная Осетия - Алания, г. Владикавказ, СНО "Учитель", сад №1042/3	Владикавказ	15:09:0321001:2531	003002000000 Земли населенных пунктов	под садоводство	13	13.021	468	1 164,17	544 831,56
53045	Респ. Северная Осетия - Алания, г. Владикавказ, СНО "Учитель", участок №8857/3	Владикавказ	15:09:0321001:2532	003002000000 Земли населенных пунктов	под садоводство	13	13.021	479	1 164,17	557 637,43
53046	Респ. Северная Осетия - Алания, г. Владикавказ, СНО "Учитель", участок №511/3	Владикавказ	15:09:0321001:2533	003002000000 Земли населенных пунктов	Для садоводства	13	13.021	503	1 164,17	585 577,51
53047	Респ. Северная Осетия - Алания, г. Владикавказ, СНО "Учитель", участок №607/3	Владикавказ	15:09:0321001:2534	003002000000 Земли населенных пунктов	Для садоводства	13	13.021	540	1 164,17	632 144,31
53048	Респ. Северная Осетия - Алания, г. Владикавказ, СНО "Учитель", участок №647/1	Владикавказ	15:09:0321001:2535	003002000000 Земли населенных пунктов	Для садоводства	13	13.021	455	1 164,17	529 697,26
53049	Республика Северная Осетия - Алания, г. Владикавказ, СНО "Учитель", участок №8808/2	Владикавказ	15:09:0321001:2536	003002000000 Земли населенных пунктов	Для садоводства	13	13.021	475	1 164,17	552 980,75
53050	Респ. Северная Осетия - Алания, г. Владикавказ, СНО "Учитель", участок №412а/1	Владикавказ	15:09:0321001:2537	003002000000 Земли населенных пунктов	Для садоводства	13	13.021	429	1 164,17	499 428,93
53051	Респ. Северная Осетия - Алания, г. Владикавказ, СНО "Учитель", участок №461а/1	Владикавказ	15:09:0321001:2538	003002000000 Земли населенных пунктов	под садоводство	13	13.021	473	1 164,17	550 652,41
53052	Респ. Северная Осетия - Алания, г. Владикавказ, СНО "Учитель", сад №3/163	Владикавказ	15:09:0321001:2539	003002000000 Земли населенных пунктов	под садоводство	13	13.021	510	1 164,17	593 726,70
53053	Респ. Северная Осетия - Алания, г. Владикавказ, СНО "Учитель", сад №223/3	Владикавказ	15:09:0321001:2540	003002000000 Земли населенных пунктов	Коллективное садоводство	13	13.021	509	1 164,17	592 562,53
53054	Респ. Северная Осетия - Алания, г. Владикавказ, СНО "Учитель", участок №88/2	Владикавказ	15:09:0321001:2541	003002000000 Земли населенных пунктов	Для ведения гражданами садоводства и огородничества	13	13.021	530	1 164,17	617 010,10
53055	Республика Северная Осетия-Алания, г. Владикавказ, СНО Учитель, уч 221/3	Владикавказ	15:09:0321001:2542	003002000000 Земли населенных пунктов	Для ведения гражданами садоводства и огородничества	13	13.021	571	1 164,17	664 741,07
53056	Респ. Северная Осетия - Алания, г. Владикавказ, СНО "Учитель", сад №1031/3	Владикавказ	15:09:0321001:2543	003002000000 Земли населенных пунктов	Земельные участки (территории) общего пользования	6	12.001	482	615,47	296 656,54
53057	Респ. Северная Осетия - Алания, г. Владикавказ, СНО "Учитель", сад №1300/2	Владикавказ	15:09:0321001:2544	003002000000 Земли населенных пунктов	Для садоводства	13	13.021	480	1 164,17	558 801,60
53058	Российская Федерация, Республика Северная Осетия - Алания, г. Владикавказ, СНО "Учитель", участок № 1081/3	Владикавказ	15:09:0321001:2545	003002000000 Земли населенных пунктов	Земельные участки (территорий) общего пользования	6	12.001	500	615,47	307 735,00
53059	Российская Федерация, Республика Северная Осетия - Алания, г. Владикавказ, тер. СНО Учитель, 168/3/3	Владикавказ	15:09:0321001:2546	003002000000 Земли населенных пунктов	Земельные участки (территорий) общего пользования	13	13.021	500	1 164,17	582 085,00
53060	Российская Федерация, Республика Северная Осетия - Алания, СНО "Учитель", участок №1080/3	Владикавказ	15:09:0321001:2547	003002000000 Земли населенных пунктов	Земельные участки (территории) общего пользования	6	12.001	500	615,47	307 735,00
53061	Респ. Северная Осетия - Алания, г. Владикавказ, СНО "Учитель", участок №679/3	Владикавказ	15:09:0321001:2548	003002000000 Земли населенных пунктов	Садовый участок	13	13.021	547	1 164,17	636 880,99
53062	Российская Федерация, Республика Северная Осетия-Алания, городской округ город Владикавказ, г. Владикавказ, территория СНО Учитель, сад №31 [п/]	Владикавказ	15:09:0321001:2549	003002000000 Земли населенных пунктов	Для садоводства	13	13.021	351	1 164,17	408 623,67
53063	Респ. Северная Осетия - Алания, г. Владикавказ, СНО "Учитель", сад №1/315	Владикавказ	15:09:0321001:255	003002000000 Земли населенных пунктов	Для садоводства	13	13.021	434	1 164,17	505 249,78
53064	Российская Федерация, Республика Северная Осетия - Алания, г. Владикавказ, СНО "Учитель", участок № 1084/3	Владикавказ	15:09:0321001:2550	003002000000 Земли населенных пунктов	Земельные участки (территории) общего пользования	5	12.003	481	371,80	178 835,80
53065	Респ. Северная Осетия - Алания, г. Владикавказ, СНО "Учитель", участок №175/3	Владикавказ	15:09:0321001:2551	003002000000 Земли населенных пунктов	Магазины продовольственные и промтоварные	4	04.040	710	2 478,65	1 759 841,50
53066	Респ. Северная Осетия - Алания, г. Владикавказ, СНО "Учитель" участок №593/2	Владикавказ	15:09:0321001:2552	003002000000 Земли населенных пунктов	Для садоводства	13	13.021	650	1 164,17	756 710,50
53067	Респ. Северная Осетия - Алания, г. Владикавказ, СНО "Учитель" участок №601/2	Владикавказ	15:09:0321001:2553	003002000000 Земли населенных пунктов	Садовый участок	13	13.021	650	1 164,17	756 710,50
53068	Респ. Северная Осетия - Алания, г. Владикавказ, СНО "Учитель", участок №698/2	Владикавказ	15:09:0321001:2554	003002000000 Земли населенных пунктов	Садовый участок	13	13.021	650	1 164,17	756 710,50
53069	Республика Северная Осетия-Алания, г. Владикавказ, СНО Учитель, сад 596/2	Владикавказ	15:09:0321001:2555	003002000000 Земли населенных пунктов	Садовый участок	13	13.021	650	1 164,17	756 710,50
53070	Республика Северная Осетия-Алания, г. Владикавказ, СНО Учитель, сад 595/2	Владикавказ	15:09:0321001:2556	003002000000 Земли населенных пунктов	Садовый участок	13	13.021	650	1 164,17	756 710,50
53071	Республика Северная Осетия-Алания, г. Владикавказ, СНО Учитель, уч 211/3	Владикавказ	15:09:0321001:2557	003002000000 Земли населенных пунктов	под садоводство	13	13.021	515	1 164,17	599 547,55
53072	Республика Северная Осетия - Алания, г. Владикавказ, СНО "Учитель", участок №58/2	Владикавказ	15:09:0321001:2558	003002000000 Земли населенных пунктов	Садовый участок	13	13.021	501	1 164,17	583 249,17
53073	Респ. Северная Осетия - Алания, г. Владикавказ, СНО "Учитель", участок №694/2	Владикавказ	15:09:0321001:2559	003002000000 Земли населенных пунктов	Садовый участок	13	13.021	650	1 164,17	756 710,50
53074	Республика Северная Осетия-Алания, г. Владикавказ, проект Коста, 3"п", садоводческое некоммерческое объединение "Учитель", сад №316/1	Владикавказ	15:09:0321001:256	003002000000 Земли населенных пунктов	коллективные сады	13	13.021	440	1 164,17	512 234,80
53075	Респ. Северная Осетия - Алания, г. Владикавказ, СНО "Учитель", сад №142/2	Владикавказ	15:09:0321001:2560	003002000000 Земли населенных пунктов	Садовый участок	13	13.021	480	1 164,17	558 801,60
53076	Респ. Северная Осетия - Алания, г. Владикавказ, Садоводческое некоммерческое объединение "Учитель", сад 1021/3	Владикавказ	15:09:0321001:2561	003002000000 Земли населенных пунктов	Коллективное садоводство	13	13.021	505	1 164,17	587 905,85
53077	Российская Федерация, Республика Северная Осетия - Алания, г. Владикавказ, СНО "Учитель", сад № 1088/3	Владикавказ	15:09:0321001:2562	003002000000 Земли населенных пунктов	Земельные участки (территории) общего пользования	5	12.003	576	371,80	214 156,80
53078	Респ. Северная Осетия - Алания, г. Владикавказ, СНО "Учитель", сад № 1003/3	Владикавказ	15:09:0321001:2563	003002000000 Земли населенных пунктов	Садовый участок	13	13.021	482	1 164,17	561 129,94
53079	Республика Северная Осетия-Алания, г. Владикавказ, СНО Учитель, сад 9/3/3	Владикавказ	15:09:0321001:2564	003002000000 Земли населенных пунктов	Коллективное садоводство	13	13.021	423	1 164,17	492 443,91
53080	Респ. Северная Осетия - Алания, г. Владикавказ, СНО "Учитель", сад №676/3	Владикавказ	15:09:0321001:2565	003002000000 Земли населенных пунктов	Коллективное садоводство	13	13.021	483	1 164,17	562 294,11
53081	Респ. Северная Осетия - Алания, г. Владикавказ, СНО "Учитель", участок №694/2	Владикавказ	15:09:0321001:2566	003002000000 Земли населенных пунктов	Садовый участок	13	13.021	650	1 164,17	756 710,50
53082	Респ. Северная Осетия - Алания, г. Владикавказ, СНО "Учитель", участок №697/2	Владикавказ	15:09:0321001:2567	003002000000 Земли населенных пунктов	Садовый участок	13	13.021	650	1 164,17	756 710,50

№ пп	Местоположение ЗУ	Район	Кадастровый номер ЗУ	Категория земель	Разрешенное использование по документу	Код вида разрешенного использования (в соответствии с классификатором видов разрешенного использования земельных участков)	Вид использования объектов недвижимости	Площадь	УПКС	КС
53083	Республика Северная Осетия-Алания, г Владикавказ, СНО Учитель, уч 210/3	Владикавказ	15:09:0321001:2568	003002000000 Земли населенных пунктов	Садовый участок	13	13.021	569	1 164,17	662 412,73
53084	Респ. Северная Осетия - Алания, г. Владикавказ, СНО "Учитель", участок №582/2	Владикавказ	15:09:0321001:2569	003002000000 Земли населенных пунктов	Садовый участок	13	13.021	500	1 164,17	582 085,00
53085	Респ. Северная Осетия - Алания, г. Владикавказ, СНО "Учитель", дом сад 1/317	Владикавказ	15:09:0321001:257	003002000000 Земли населенных пунктов	Для садоводства или огородничества	13	13.021	435	1 164,17	506 413,95
53086	Респ. Северная Осетия - Алания, г. Владикавказ, СНО "Учитель", сад 104/3	Владикавказ	15:09:0321001:2570	003002000000 Земли населенных пунктов	Коллективное садоводство	13	13.021	500	1 164,17	582 085,00
53087	Респ. Северная Осетия - Алания, г. Владикавказ, СНО "Учитель", сад №1089/3	Владикавказ	15:09:0321001:2571	003002000000 Земли населенных пунктов	Садовый участок	13	13.021	478	1 164,17	556 473,26
53088	Республика Северная Осетия-Алания, г Владикавказ, СНО Учитель, уч 816/3	Владикавказ	15:09:0321001:2574	003002000000 Земли населенных пунктов	Садовый участок	13	13.021	952	1 164,17	1 108 289,84
53089	Республика Северная Осетия-Алания, г Владикавказ, СНО Учитель, уч 401/3	Владикавказ	15:09:0321001:2575	003002000000 Земли населенных пунктов	Коллективное садоводство	13	13.021	620	1 164,17	721 785,40
53090	Респ. Северная Осетия - Алания, г. Владикавказ, СНО "Учитель", участок №785/3	Владикавказ	15:09:0321001:2576	003002000000 Земли населенных пунктов	Для ведения гражданами садоводства и огородничества	13	13.021	500	1 164,17	582 085,00
53091	Северная Осетия - Алания респ. г. Владикавказ, СНО "Учитель", участок №1028/3	Владикавказ	15:09:0321001:2577	003002000000 Земли населенных пунктов	Садовый участок	13	13.021	481	1 164,17	559 965,77
53092	Республика Северная Осетия - Алания, г.Владикавказ, СНО "Учитель", сад №1091/3	Владикавказ	15:09:0321001:2578	003002000000 Земли населенных пунктов	Земельные участки (территории) общего пользования	6	12.001	478	615,47	294 194,66
53093	Северная Осетия - Алания респ. г. Владикавказ, СНО "Учитель", сад №238/3	Владикавказ	15:09:0321001:2579	003002000000 Земли населенных пунктов	Садовый участок	13	13.021	495	1 164,17	576 264,15
53094	Респ. Северная Осетия - Алания, г. Владикавказ, СНО "Учитель", дом сад 318/1	Владикавказ	15:09:0321001:258	003002000000 Земли населенных пунктов	Для садоводства или огородничества	13	13.021	426	1 164,17	495 936,42
53095	Северная Осетия - Алания респ. г. Владикавказ, СНО "Учитель", сад №364/3	Владикавказ	15:09:0321001:2580	003002000000 Земли населенных пунктов	Садовый участок	13	13.021	489	1 164,17	569 279,13
53096	Северная Осетия - Алания респ. г. Владикавказ, СНО "Учитель", сад №507/2	Владикавказ	15:09:0321001:2581	003002000000 Земли населенных пунктов	Для ведения садоводства	13	13.021	650	1 164,17	756 710,50
53097	Северная Осетия - Алания респ. г. Владикавказ, СНО "Учитель", сад №510/2	Владикавказ	15:09:0321001:2582	003002000000 Земли населенных пунктов	Коллективное садоводство	13	13.021	650	1 164,17	756 710,50
53098	Северная Осетия - Алания респ. г. Владикавказ, СНО "Учитель", сад № 606/2	Владикавказ	15:09:0321001:2583	003002000000 Земли населенных пунктов	Под садоводство	13	13.021	650	1 164,17	756 710,50
53099	Северная Осетия - Алания респ. г. Владикавказ, СНО "Учитель", участок №393/1	Владикавказ	15:09:0321001:2584	003002000000 Земли населенных пунктов	Садовый участок	13	13.021	475	1 164,17	552 980,75
53100	Северная Осетия - Алания респ. г. Владикавказ, СНО "Учитель", сад № 749/3	Владикавказ	15:09:0321001:2585	003002000000 Земли населенных пунктов	Коллективное садоводство	13	13.021	500	1 164,17	582 085,00
53101	Северная Осетия - Алания респ. г. Владикавказ, СНО "Учитель", сад №317/2	Владикавказ	15:09:0321001:2586	003002000000 Земли населенных пунктов	Коллективное садоводство	13	13.021	463	1 164,17	539 010,71
53102	Северная Осетия - Алания респ. г. Владикавказ, СНО "Учитель", участок №474/2	Владикавказ	15:09:0321001:2587	003002000000 Земли населенных пунктов	Садовый участок	13	13.021	489	1 164,17	569 279,13
53103	Северная Осетия - Алания респ. г. Владикавказ, СНО "Учитель", сад №1069/3	Владикавказ	15:09:0321001:2588	003002000000 Земли населенных пунктов	Садовый участок	13	13.021	466	1 164,17	542 503,22
53104	Северная Осетия - Алания респ. г. Владикавказ, СНО "Учитель", сад №1030/3	Владикавказ	15:09:0321001:2589	003002000000 Земли населенных пунктов	Земельные участки (территории) общего пользования	6	12.001	482	615,47	296 656,54
53105	Респ. Северная Осетия - Алания, г. Владикавказ, СНО "Учитель", сад №1/320	Владикавказ	15:09:0321001:259	003002000000 Земли населенных пунктов	Коллективные сады	13	13.021	454	1 164,17	528 533,18
53106	Северная Осетия - Алания респ. г. Владикавказ, СНО "Учитель", сад №489 "А/1"	Владикавказ	15:09:0321001:2590	003002000000 Земли населенных пунктов	Садовый участок	13	13.021	397	1 164,17	462 175,49
53107	Северная Осетия - Алания респ. г. Владикавказ, СНО "Учитель", сад № 744/3	Владикавказ	15:09:0321001:2591	003002000000 Земли населенных пунктов	Для ведения коллективного садоводства	13	13.021	535	1 164,17	622 830,95
53108	Северная Осетия - Алания респ. г. Владикавказ, СНО "Учитель", сад №943/3	Владикавказ	15:09:0321001:2592	003002000000 Земли населенных пунктов	Садовый участок	13	13.021	512	1 164,17	596 055,04
53109	Северная Осетия - Алания респ. г. Владикавказ, СНО "Учитель", сад № 3/65	Владикавказ	15:09:0321001:2593	003002000000 Земли населенных пунктов	Для коллективного садоводства	13	13.021	514	1 164,17	598 383,38
53110	Северная Осетия - Алания респ. г. Владикавказ, Садоводческое некоммерческое объединение "Учитель", сад № 449/1	Владикавказ	15:09:0321001:2594	003002000000 Земли населенных пунктов	Для коллективного садоводства	13	13.021	473	1 164,17	550 652,41
53111	Северная Осетия - Алания респ. г. Владикавказ, СНО "Учитель", участок № 1 23/3	Владикавказ	15:09:0321001:2595	003002000000 Земли населенных пунктов	Садовый участок	13	13.021	529	1 164,17	615 845,93
53112	Северная Осетия - Алания респ. г. Владикавказ, пр. Коста. 3 "а". Садоводческое Некоммерческое Обьеденение "Учитель", участок № 1024/3	Владикавказ	15:09:0321001:2596	003002000000 Земли населенных пунктов	Для садоводства	13	13.021	518	1 164,17	603 040,06
53113	Респ. Северная Осетия - Алания, г. Владикавказ, СНО "Учитель", участок №468/3	Владикавказ	15:09:0321001:2597	003002000000 Земли населенных пунктов	Садовый участок	13	13.021	483	1 164,17	562 294,11
53114	Республика Северная Осетия-Алания, г Владикавказ, СНО "Учитель", уч 69-Л,69/Л	Владикавказ	15:09:0321001:2598	003002000000 Земли населенных пунктов	Под садоводство	13	13.021	1 000	1 164,17	1 164 170,00
53115	Северная Осетия - Алания респ. г. Владикавказ, СНО "Учитель", участок №638/2	Владикавказ	15:09:0321001:2599	003002000000 Земли населенных пунктов	Коллективное садоводство	13	13.021	480	1 164,17	558 801,60
53116	Республика Северная Осетия - Алания, г. Владикавказ, СНО "Учитель", сад № 29/1	Владикавказ	15:09:0321001:26	003002000000 Земли населенных пунктов	Коллективные сады	13	13.021	412	1 164,17	479 638,04
53117	Республика Северная Осетия-Алания, г Владикавказ, Пр.Коста, 3 "а", Садоводческое некоммерческое объединение "Учитель" сад 1/321	Владикавказ	15.09:0321001.260	003002000000 Земли населенных пунктов	Коллективные сады	13	13.021	303	1 164,17	352 743,51
53118	Российская Федерация, Республика Северная Осетия - Алания, г. Владикавказ, пр. Коста, 3а, СНО "Учитель", сад № 868/3	Владикавказ	15:09:0321001:2600	003002000000 Земли населенных пунктов	Коллективное садоводство	13	13.021	496	1 164,17	577 428,32
53119	Северная Осетия - Алания респ. г. Владикавказ, СНО "Учитель", сад №84/3	Владикавказ	15:09:0321001:2601	003002000000 Земли населенных пунктов	Для коллективного садоводства	13	13.021	500	1 164,17	582 085,00
53120	Северная Осетия - Алания респ. г. Владикавказ, СНО "Учитель", сад №221/2	Владикавказ	15:09:0321001:2602	003002000000 Земли населенных пунктов	Садовый участок	13	13.021	480	1 164,17	558 801,60
53121	Северная Осетия - Алания респ. г. Владикавказ, СНО "Учитель", сад №620/3	Владикавказ	15:09:0321001:2603	003002000000 Земли населенных пунктов	Для ведения коллективного садоводства	13	13.021	591	1 164,17	688 024,47
53122	Северная Осетия - Алания респ. г. Владикавказ, СНО "Учитель", 1074/3	Владикавказ	15:09:0321001:2604	003002000000 Земли населенных пунктов	Коллективное садоводство	13	13.021	600	1 164,17	698 502,00
53123	Российская Федерация, Республика Северная Осетия - Алания, г. Владикавказ, СНО "Учитель", сад №1092/3	Владикавказ	15:09:0321001:2605	003002000000 Земли населенных пунктов	Земельные участки (территории) общего пользования	5	12.003	600	371,80	223 080,00
53124	Северная Осетия - Алания респ. г. Владикавказ, СНО "Учитель", сад № 832/3	Владикавказ	15:09:0321001:2606	003002000000 Земли населенных пунктов	Для коллективного садоводства	13	13.021	478	1 164,17	556 473,26
53125	Северная Осетия - Алания респ. г. Владикавказ, СНО "Учитель", сад №823/3	Владикавказ	15:09:0321001:2607	003002000000 Земли населенных пунктов	Коллективное садоводство	13	13.021	479	1 164,17	557 637,43
53126	Республика Северная Осетия-Алания, г Владикавказ, Садоводческое некоммерческое объединение "Учитель"	Владикавказ	15:09:0321001:2608	003002000000 Земли населенных пунктов	Для коллективного садоводства	13	13.021	502	1 164,17	584 413,04
53127	Северная Осетия - Алания респ. г. Владикавказ, СНО "Учитель", сад №3/618	Владикавказ	15:09:0321001:2609	003002000000 Земли населенных пунктов	Для коллективного садоводства	13	13.021	592	1 164,17	689 188,64
53128	Респ. Северная Осетия - Алания, г. Владикавказ, СНО "Учитель", дом сад 323/1	Владикавказ	15:09:0321001:261	003002000000 Земли населенных пунктов	Под садоводство	13	13.021	444	1 164,17	516 891,48
53129	Российская Федерация, Республика Северная Осетия - Алания, г. Владикавказ, садоводческое некоммерческое объединение "Учитель", сад №1093/3	Владикавказ	15:09:0321001:2610	003002000000 Земли населенных пунктов	Земельные участки (территории) общего пользования	5	12.003	600	371,80	223 080,00
53130	Республика Северная Осетия - Алания, г.Владикавказ, СНО "Учитель", сад №1084/3	Владикавказ	15:09:0321001:2611	003002000000 Земли населенных пунктов	Земельные участки (территорий) общего пользования	6	12.001	471	615,47	289 886,37
53131	Северная Осетия - Алания респ. г. Владикавказ, СНО "Учитель", сад №636/3	Владикавказ	15:09:0321001:2612	003002000000 Земли населенных пунктов	Для коллективного садоводства	13	13.021	526	1 164,17	612 353,42
53132	Северная Осетия - Алания респ. г. Владикавказ, СНО "Учитель", сад №1234/2	Владикавказ	15:09:0321001:2613	003002000000 Земли населенных пунктов	Коллективное садоводство	13	13.021	500	1 164,17	582 085,00
53133	Северная Осетия - Алания респ. г. Владикавказ, СНО "Учитель", сад №19/3	Владикавказ	15:09:0321001:2614	003002000000 Земли населенных пунктов	Для коллективного садоводства	13	13.021	590	1 164,17	686 860,30
53134	Респ. Северная Осетия-Алания, г. Владикавказ, СНО "Учитель", сад №955/3	Владикавказ	15:09:0321001:2617	003002000000 Земли населенных пунктов	Для коллективного садоводства	13	13.021	909	1 164,17	1 058 230,53
53135	Северная Осетия - Алания респ. г. Владикавказ, СНО "Учитель", сад № 768/3	Владикавказ	15:09:0321001:2618	003002000000 Земли населенных пунктов	Коллективное садоводство	13	13.021	510	1 164,17	593 726,70
53136	Северная Осетия - Алания респ. г. Владикавказ, Садоводческое некоммерческое объединение "Учитель", участок №574/2	Владикавказ	15:09:0321001:2619	003002000000 Земли населенных пунктов	Садовый участок	13	13.021	500	1 164,17	582 085,00
53137	Респ. Северная Осетия - Алания, г. Владикавказ, СНО "Учитель", дом сад 324/1	Владикавказ	15.09:0321001.262	003002000000 Земли населенных пунктов	Под садоводство	13	13.021	430	1 164,17	500 593,10
53138	Северная Осетия - Алания респ. г. Владикавказ, СНО "Учитель", сад №667/3	Владикавказ	15:09:0321001:2620	003002000000 Земли населенных пунктов	Коллективное садоводство	13	13.021	600	1 164,17	698 502,00
53139	Северная Осетия - Алания респ. г. Владикавказ, СНО "Учитель", сад №1094/3	Владикавказ	15:09:0321001:2621	003002000000 Земли населенных пунктов	Коллективное садоводство	13	13.021	500	1 164,17	582 085,00
53140	Республика Северная Осетия-Алания, г. Владикавказ, пр-кт Коста. 3 "а". Садоводческое некоммерческое объединение "Учитель", сад №439/3	Владикавказ	15:09:0321001:2622	003002000000 Земли населенных пунктов	Для коллективного садоводства	13	13.021	471	1 164,17	548 324,07
53141	Северная Осетия - Алания респ. г. Владикавказ, СНО "Учитель", сад № 3/657	Владикавказ	15:09:0321001:2623	003002000000 Земли населенных пунктов	Для коллективного садоводства	13	13.021	523	1 164,17	608 860,91
53142	Северная Осетия - Алания респ. г. Владикавказ, СНО "Учитель", сад №761/3	Владикавказ	15:09:0321001:2624	003002000000 Земли населенных пунктов	Для коллективного садоводства	13	13.021	500	1 164,17	582 085,00
53143	Северная Осетия - Алания респ. г. Владикавказ, пр. Коста, 3 "а", Садоводческое некоммерческое объединение "Учитель", сад № 988/3	Владикавказ	15:09:0321001:2625	003002000000 Земли населенных пунктов	Для коллективного садоводства	13	13.021	482	1 164,17	561 129,94
53144	Северная Осетия - Алания респ. г. Владикавказ, СНО "Учитель", сад №849/3	Владикавказ	15:09:0321001:2626	003002000000 Земли населенных пунктов	Для коллективного садоводства	13	13.021	504	1 164,17	586 741,68
53145	Северная Осетия - Алания респ. г. Владикавказ, СНО "Учитель", сад №849/3	Владикавказ	15:09:0321001:2628	003002000000 Земли населенных пунктов	Для коллективного садоводства	13	13.021	487	1 164,17	566 950,79
53146	Северная Осетия - Алания респ. г. Владикавказ, СНО "Учитель", сад №433/3	Владикавказ	15:09:0321001:2629	003002000000 Земли населенных пунктов	Коллективное садоводство	13	13.021	600	1 164,17	698 502,00
53147	Республика Северная Осетия-Алания, г Владикавказ, пр-кт Коста, д.3а, Садоводческое некоммерческое объединение "Учитель", сад №1/330	Владикавказ	15.09:0321001.263	003002000000 Земли населенных пунктов	Для коллективного садоводства	13	13.021	439	1 164,17	511 070,63

№ п/п	Местоположение ЗУ	Район	Кадастровый номер ЗУ	Категория земель	Разрешенное использование по документу	Код вида разрешенного использования (в соответствии с классификатором видов разрешенного использования земельных участков)	Вид использования объектов недвижимости	Площадь	УПКС	КС
53148	Респ. Северная Осетия - Алания, г. Владикавказ, СНО "Учитель", сад №466/3	Владикавказ	15:09:0321001:2630	003002000000 Земли населенных пунктов	Коллективное садоводство	13	13.021	650	1 Пс КЛ7	756 710,50
53149	Северная Осетия - Алания респ, г. Владикавказ, СНО "Учитель", сад №400/3	Владикавказ	15:09:0321001:2631	003002000000 Земли населенных пунктов	Коллективное садоводство	13	13.021	651	1 Пс КЛ7	757 874,65
53150	Северная Осетия - Алания респ, г. Владикавказ, СНО "Учитель", сад №432 а/3	Владикавказ	15:09:0321001:2632	003002000000 Земли населенных пунктов	Коллективное садоводство	13	13.021	600	1 Пс КЛ7	698 502,00
53151	Респ. Северная Осетия - Алания, г. Владикавказ, СНО "Учитель", дом сад №1/331	Владикавказ	15:09:0321001:264	003002000000 Земли населенных пунктов	Для садоводства	13	13.021	456	1 Пс КЛ7	530 861,52
53152	Северная Осетия - Алания респ, г. Владикавказ, СНО "Учитель", сад №1/332	Владикавказ	15:09:0321001:265	003002000000 Земли населенных пунктов	Для коллективного садоводства	13	13.021	363	1 Пс КЛ7	422 553,51
53153	Респ. Северная Осетия - Алания, г. Владикавказ, СНО "Учитель", участок №333/1	Владикавказ	15:09:0321001:266	003002000000 Земли населенных пунктов	Коллективные сады	13	13.021	440	1 Пс КЛ7	547 516,20
53154	Респ. Северная Осетия - Алания, г. Владикавказ, СНО "Учитель", дом сад 335/1	Владикавказ	15:09:0321001:267	003002000000 Земли населенных пунктов	Под садоводство	13	13.021	433	1 Пс КЛ7	501 385,61
53155	Респ. Северная Осетия - Алания, г. Владикавказ, СНО "Учитель", сад №1/336	Владикавказ	15:09:0321001:268	003002000000 Земли населенных пунктов	под садоводство	13	13.021	470	1 Пс КЛ7	547 150,90
53156	Респ. Северная Осетия - Алания, г. Владикавказ, СНО "Учитель", дом сад №1/337/1	Владикавказ	15:09:0321001:269	003002000000 Земли населенных пунктов	Под садоводство	13	13.021	417	1 Пс КЛ7	485 158,89
53157	Республика Северная Осетия-Алания, г. Владикавказ, СНТ "Учитель", сад 20/1	Владикавказ	15:09:0321001:27	003002000000 Земли населенных пунктов	Коллективные сады	13	13.021	417	1 Пс КЛ7	485 158,89
53158	Респ. Северная Осетия - Алания, г. Владикавказ, пр. Коста. 3 "а". садоводческое некоммерческое объединение "Учитель", сад 338/1	Владикавказ	15:09:0321001.270	003002000000 Земли населенных пунктов	Для коллективного садоводства	13	13.021	430	1 Пс КЛ7	500 593,10
53159	Респ. Северная Осетия - Алания. г. Владикавказ. пр. Коста, 3 "а", садоводческое некоммерческое объединение "Учитель", сад №1/339	Владикавказ	15:09:0321001.271	003002000000 Земли населенных пунктов	Для коллективного садоводства	13	13.021	423	1 Пс КЛ7	492 118,91
53160	Северная Осетия - Алания респ. г. Владикавказ. пр-кт Коста. 3 "а". Садоводческое некоммерческое объединение "Учитель", сад №407/1-408/1	Владикавказ	15:09:0321001:2719	003002000000 Земли населенных пунктов	Под садоводство	13	13.021	9900	1 Пс КЛ7	1 152 426,30
53161	Респ. Северная Осетия - Алания, г. Владикавказ, СНО "Учитель", дом сад 340/1	Владикавказ	15:09:0321001:272	003002000000 Земли населенных пунктов	Под садоводство	13	13.021	427	1 Пс КЛ7	497 100,59
53162	Северная Осетия - Алания респ, г. Владикавказ, пр-кт Коста. 3 "а". Садоводческое некоммерческое объединение "Учитель", участок №924/3	Владикавказ	15:09:0321001.2720	003002000000 Земли населенных пунктов	Для садоводства	13	13.021	460	1 Пс КЛ7	535 801,60
53163	Северная Осетия - Алания респ. г. Владикавказ. пр-кт Коста. 3 "а". Садоводческое некоммерческое объединение "Учитель", №681/3	Владикавказ	15:09:0321001.2721	003002000000 Земли населенных пунктов	Для садоводства	13	13.021	478	1 Пс КЛ7	556 173,26
53164	Северная Осетия - Алания респ. г. Владикавказ. пр-кт Коста, 3 "а", Садоводческое некоммерческое объединение "Учитель", участок №490/3	Владикавказ	15:09:0321001:2724	003002000000 Земли населенных пунктов	Для садоводства	13	13.021	482	1 Пс КЛ7	561 129,93
53165	Респ. Северная Осетия - Алания, г. Владикавказ, СНО "Учитель", дом сад 341/1	Владикавказ	15:09:0321001:273	003002000000 Земли населенных пунктов	под садоводства	13	13.021	440	1 Пс КЛ7	512 244,80
53166	Северная Осетия - Алания, г. Владикавказ, пр. Коста. 3 "а". садоводческое некоммерческое объединение "Учитель", сад № 342/1	Владикавказ	15:09:0321001.274	003002000000 Земли населенных пунктов	Ведение садоводства	13	13.021	405	1 Пс КЛ7	471 166,85
53167	Северная Осетия - Алания респ. г. Владикавказ. пр-кт Коста, 3"а". Садоводческое некоммерческое объединение "Учитель", сад № 890/3	Владикавказ	15:09:0321001.2740	003002000000 Земли населенных пунктов	для садоводство	13	13.021	481	1 Пс КЛ7	559 965,77
53168	Республика Северная Осетия-Алания, г Владикавказ. пр-кт Коста, д.3а, Садоводческое некоммерческое объединение "Учитель", сад 263/3	Владикавказ	15:09:0321001:2741	003002000000 Земли населенных пунктов	Для коллективного садоводства	13	13.021	500	1 Пс КЛ7	582 065,00
53169	Северная Осетия - Алания респ, г. Владикавказ, пр.Коста, 3 "а", Садоводческое некоммерческое объединение "Учитель", участок №422/3	Владикавказ	15:09:0321001:2742	003002000000 Земли населенных пунктов	Для коллективного садоводства	13	13.021	479	1 Пс КЛ7	557 647,45
53170	Республика Северная Осетия-Алания, г Владикавказ, пр-кт Коста. д.3а. Садоводческое некоммерческое объединение "Учитель", сад № 127/3	Владикавказ	15:09:0321001.2743	003002000000 Земли населенных пунктов	Для коллективного садоводства	13	13.021	466	1 Пс КЛ7	542 503,22
53171	Респ. Северная Осетия - Алания. г. Владикавказ. пр. Коста, 3 "а", садоводческое некоммерческое объединение "Учитель", сад № 173/3	Владикавказ	15:09:0321001.275	003002000000 Земли населенных пунктов	Для коллективного садоводства	13	13.021	401	1 Пс КЛ7	466 832,17
53172	Северная Осетия - Алания респ. г. Владикавказ. пр Коста. 3 "а". Садоводческое некоммерческое объединение " Учитель", сад № 864/3	Владикавказ	15:09:0321001:2756	003002000000 Земли населенных пунктов	Для коллективного садоводства	13	13.021	596	1 Пс КЛ7	693 845,32
53173	Республика Северная Осетия-Алания, г Владикавказ, пр-кт Коста. д.3а. Садоводческое некоммерческое объединение "Учитель", сад 3/66	Владикавказ	15:09:0321001:2758	003002000000 Земли населенных пунктов	Для коллективного садоводства	13	13.021	502	1 Пс КЛ7	582 188,64
53174	Респ. Северная Осетия - Алания, г. Владикавказ, пр. Коста. 3 "а". садоводческое некоммерческое объединение "Учитель", сад №1/344	Владикавказ	15:09:0321001.276	003002000000 Земли населенных пунктов	Для коллективного садоводства	13	13.021	800	1 Пс КЛ7	865 668,00
53175	Респ. Северная Осетия - Алания, г. Владикавказ, СНО "Учитель", сад №345/1	Владикавказ	15:09:0321001.277	003002000000 Земли населенных пунктов	Коллективное садоводство	13	13.021	593	1 Пс КЛ7	690 352,81
53176	Респ. Северная Осетия - Алания, г. Владикавказ, пр. Коста, 3 "а", СНО "Учитель", сад № 346/1	Владикавказ	15:09:0321001:278	003002000000 Земли населенных пунктов	коллективное садоводство	13	13.021	458	1 Пс КЛ7	527 369,01
53177	Северная Осетия - Алания респ, г. Владикавказ, пр. Коста, 3 а. садоводческое некоммерческое объединение "Учитель", сад №874/3	Владикавказ	15:09:0321001:2782	003002000000 Земли населенных пунктов	Для коллективного садоводства	13	13.021	468	1 Пс КЛ7	562 244,11
53178	Республика Северная Осетия-Алания, г Владикавказ, пр-кт Коста. д.3а. Садоводческое некоммерческое объединение "Учитель", сад №2/721-2/720	Владикавказ	15:09:0321001.2783	003002000000 Земли населенных пунктов	Для коллективного садоводства	13	13.021	958	1 Пс КЛ7	1 113 271,86
53179	Респ. Северная Осетия - Алания, г. Владикавказ, СНО "Учитель", дом сад 1/31	Владикавказ	15:09:0321001:28	003002000000 Земли населенных пунктов	Под садоводство	13	13.021	601	1 Пс КЛ7	699 866,17
53180	Респ. Северная Осетия - Алания, г. Владикавказ, СНО "Учитель", дом сад №491	Владикавказ	15:09:0321001:280	003002000000 Земли населенных пунктов	Для садоводства или огородничества	13	13.021	500	1 Пс КЛ7	582 065,00
53181	Республика Северная Осетия-Алания, г Владикавказ, СНО Учитель, уч 89/3	Владикавказ	15:09:0321001:281	003002000000 Земли населенных пунктов	под садоводство	13	13.021	486	1 Пс КЛ7	568 113,96
53182	Северная Осетия - Алания респ, г. Владикавказ, пр. Коста. 3 "а". Садоводческое некоммерческое объединение "Учитель", участок № 842 "а"/3	Владикавказ	15:09:0321001.2811	003002000000 Земли населенных пунктов	Для садоводства	13	13.021	718	1 Пс КЛ7	836 353,21
53183	Северная Осетия - Алания респ. г. Владикавказ. пр. Коста, 3 "а", Садоводческое некоммерческое объединение "Учитель", участок № 841 "б"/3	Владикавказ	15:09:0321001.2812	003002000000 Земли населенных пунктов	Для садоводства	13	13.021	721	1 Пс КЛ7	842 539,08
53184	Северная Осетия - Алания респ. г. Владикавказ. пр-кт Коста, 3 "а", Садоводческое некоммерческое объединение "Учитель", участок № 890 "а"/3	Владикавказ	15:09:0321001:2813	003002000000 Земли населенных пунктов	Для садоводства	13	13.021	461	1 Пс КЛ7	536 965,77
53185	Северная Осетия - Алания респ, г. Владикавказ, пр-кт Коста. 3 "а". Садоводческое некоммерческое объединение "Учитель", участок № 1099/3	Владикавказ	15:09:0321001:2815	003002000000 Земли населенных пунктов	для садоводства	13	13.021	600	1 Пс КЛ7	698 502,00
53186	Северная Осетия - Алания респ, г. Владикавказ, пр. Коста. 3 "а". Садоводческое некоммерческое объединение "Учитель", участок № 267/3	Владикавказ	15:09:0321001.2817	003002000000 Земли населенных пунктов	Для садоводства	13	13.021	500	1 Пс КЛ7	582 085,00
53187	Северная Осетия - Алания респ. г. Владикавказ. пр-кт Коста, 3 "а", Садоводческое некоммерческое объединение "Учитель", сад №42/3	Владикавказ	15:09:0321001.2819	003002000000 Земли населенных пунктов	Для садоводства	13	13.021	596	1 Пс КЛ7	693 845,32
53188	Республика Северная Осетия - Алания, г. Владикавказ, СНТ "Учитель", сад 284/1	Владикавказ	15:09:0321001:282	003002000000 Земли населенных пунктов	Под садоводство	13	13.021	692	1 Пс КЛ7	805 141,4
53189	Северная Осетия - Алания респ, г. Владикавказ, Проспект Коста, 3 "а", Садоводческое некоммерческое объединение "Учитель", сад №444/3	Владикавказ	15:09:0321001:2820	003002000000 Земли населенных пунктов	Для коллективного садоводства	13	13.021	484	1 Пс КЛ7	561 158,28
53190	Республика Северная Осетия-Алания, г Владикавказ, пр-кт Коста. д.3а. Садоводческое некоммерческое объединение "Учитель", сад 91/3	Владикавказ	15:09:0321001.2821	003002000000 Земли населенных пунктов	Для коллективного садоводства	13	13.021	486	1 Пс КЛ7	565 766,62
53191	Северная Осетия - Алания респ. г. Владикавказ. пр-кт Коста, 3 "а", Садоводческое некоммерческое объединение "Учитель", участок № 563/2	Владикавказ	15:09:0321001.2822	003002000000 Земли населенных пунктов	Для садоводства	13	13.021	373	1 Пс КЛ7	431 235,41
53192	Республика Северная Осетия-Алания, г. Владикавказ, пр-кт Коста, 3 "а", Садоводческое некоммерческое объединение "Учитель", сад №1065/3	Владикавказ	15:09:0321001:2823	003002000000 Земли населенных пунктов	Для коллективного садоводства	13	13.021	458	1 Пс КЛ7	533 189,86
53193	Республика Северная Осетия-Алания, г. Владикавказ. пр. Коста. 3 "а". Садоводческое некоммерческое объединение "Учитель", участок №818/3	Владикавказ	15:09:0321001:2824	003002000000 Земли населенных пунктов	Для садоводства	13	13.021	461	1 Пс КЛ7	536 965,77
53194	Республика Северная Осетия-Алания, г. Владикавказ, пр. Коста. 3 "а". Садоводческое некоммерческое объединение "Учитель", участок №1018 "в"/3	Владикавказ	15:09:0321001.2828	003002000000 Земли населенных пунктов	Для садоводства	13	13.021	481	1 Пс КЛ7	559 965,77
53195	Российская Федерация, Республика Северная Осетия-Алания, городской округ город Владикавказ, г. Владикавказ, территория СНТ Учитель, земельный участок 1096/3	Владикавказ	15:09:0321001.2829	003002000000 Земли населенных пунктов	Для садоводства	13	13.021	481	1 Пс КЛ7	559 965,77
53196	Респ. Северная Осетия - Алания, г. Владикавказ, СНО "Учитель", дом сад 32/1	Владикавказ	15:09:0321001.283	003002000000 Земли населенных пунктов	Для садоводства или огородничества	13	13.021	429	1 Пс КЛ7	499 128,93

№ п/п	Местоположение ЗУ	Район	Кадастровый номер ЗУ	Категория земель	Разрешенное использование по документу	Код вида разрешенного использования (в соответствии с классификатором видов разрешенного использования земельных участков)	Вид использования объектов недвижимости	Площадь	УПКС	КС
53197	Республика Северная Осетия-Алания, г. Владикавказ, пр. Коста, садоводческое некоммерческое объединение "Учитель", участок № 1090/3	Владикавказ	15:09:0321001:2831	003002000000 Земли населенных пунктов	Для садоводства	13	13.021	478	1 164,17	[illegible]
53198	Республика Северная Осетия-Алания, г. Владикавказ, пр-кт Коста, 3 "а". Садоводческое некоммерческое объединение "Учитель", сад №241/3	Владикавказ	15:09:0321001:2832	003002000000 Земли населенных пунктов	Для коллективного садоводства	13	13.021	500	1 164,17	[illegible]
53199	Республика Северная Осетия-Алания, г. Владикавказ, пр. Коста, 3 "а". садоводческое некоммерческое объединение "Учитель", участок №657/2	Владикавказ	15:09:0321001:2833	003002000000 Земли населенных пунктов	Для садоводства	13	13.021	500	1 164,17	[illegible]
53200	Республика Северная Осетия-Алания, г. Владикавказ, пр. Коста, 3 "а", садоводческое некоммерческое объединение "Учитель", участок №662/2	Владикавказ	15:09:0321001:2834	003002000000 Земли населенных пунктов	Для садоводства	13	13.021	497	1 164,17	[illegible]
53201	Республика Северная Осетия-Алания, г. Владикавказ, пр.Коста, 3 "а", садоводческое некоммерческое объединение "Учитель", участок №659/2	Владикавказ	15:09:0321001:2835	003002000000 Земли населенных пунктов	Для садоводства	13	13.021	493	1 164,17	[illegible]
53202	Республика Северная Осетия-Алания, г. Владикавказ, пр. Коста, 3 "а". садоводческое некоммерческое объединение "Учитель", участок №660/2	Владикавказ	15:09:0321001:2836	003002000000 Земли населенных пунктов	Для садоводства	13	13.021	496	1 164,17	[illegible]
53203	Республика Северная Осетия-Алания, г. Владикавказ, пр.Коста, 3 "а". садоводческое некоммерческое объединение "Учитель", участок №661/2	Владикавказ	15:09:0321001:2837	003002000000 Земли населенных пунктов	Для садоводства	13	13.021	499	1 164,17	[illegible]
53204	Республика Северная Осетия-Алания, г. Владикавказ, пр-кт Коста, 3 "а", Садоводческое некоммерческое объединение "Учитель", сад № 847/3	Владикавказ	15:09:0321001:2839	003002000000 Земли населенных пунктов	Для коллективного садоводства	13	13.021	500	1 164,17	[illegible]
53205	Респ. Северная Осетия - Алания, г. Владикавказ, СНО "Учитель", дом сад 191/1	Владикавказ	15:09:0321001:284	003002000000 Земли населенных пунктов	для садоводства	13	13.021	503	1 164,17	[illegible]
53206	Республика Северная Осетия-Алания, г. Владикавказ, пр.Коста, 3 "а". садоводческое некоммерческое объединение "Учитель", сад № 2/165	Владикавказ	15:09:0321001:2840	003002000000 Земли населенных пунктов	Для коллективного садоводства	13	13.021	602	1 164,17	[illegible]
53207	Республика Северная Осетия-Алания, г. Владикавказ, пр-кт Коста, 3 "а". Садоводческое некоммерческое объединение "Учитель", сад №972/3	Владикавказ	15:09:0321001:2841	003002000000 Земли населенных пунктов	Для коллективного садоводства	13	13.021	402	1 164,17	[illegible]
53208	Республика Северная Осетия-Алания, г Владикавказ, пр-кт Коста, 3 "б", садоводческое некоммерческое объединение "Учитель", сад № 702/2	Владикавказ	15:09:0321001:2842	003002000000 Земли населенных пунктов	Для садоводства	13	13.021	480	1 164,17	[illegible]
53209	Республика Северная Осетия-Алания, г. Владикавказ, проспект Коста, 3 "б", Садоводческое некоммерческое объединение "Учитель", сад №3/958	Владикавказ	15:09:0321001:2843	003002000000 Земли населенных пунктов	Для коллективного садоводства	13	13.021	488	1 164,17	[illegible]
53210	Республика Северная Осетия-Алания, г. Владикавказ, проспект Коста, 3 "а". Садоводческое некоммерческое объединение "Учитель", сад №527/2	Владикавказ	15:09:0321001:2844	003002000000 Земли населенных пунктов	Для садоводства	13	13.021	500	1 164,17	[illegible]
53211	Республика Северная Осетия-Алания, г. Владикавказ, проспект Коста, 3 "а". Садоводческое некоммерческое объединение "Учитель", сад № 526/2	Владикавказ	15:09:0321001:2845	003002000000 Земли населенных пунктов	Для садоводства	13	13.021	500	1 164,17	[illegible]
53212	Республика Северная Осетия-Алания, г. Владикавказ, проспект Коста, 3 "б", Садоводческое некоммерческое объединение "Учитель", сад № 525/2	Владикавказ	15:09:0321001:2846	003002000000 Земли населенных пунктов	Для садоводства	13	13.021	500	1 164,17	[illegible]
53213	Республика Северная Осетия-Алания, г Владикавказ, пр-кт Коста, 3 "б", садоводческое некоммерческое объединение "Учитель", участок №673/2	Владикавказ	15:09:0321001:2847	003002000000 Земли населенных пунктов	Для садоводства	13	13.021	480	1 164,17	[illegible]
53214	Республика Северная Осетия-Алания, г. Владикавказ, пр. Коста, 3 "а". Садоводческое некоммерческое объединение "Учитель", участок №678/2	Владикавказ	15:09:0321001:2849	003002000000 Земли населенных пунктов	для садоводства	13	13.021	480	1 164,17	[illegible]
53215	Респ. Северная Осетия - Алания, г. Владикавказ, СНО "Учитель", дом участок 270/1	Владикавказ	15:09:0321001:285	003002000000 Земли населенных пунктов	Для садоводства	13	13.021	470	1 164,17	[illegible]
53216	Республика Северная Осетия-Алания, г. Владикавказ, пр. Коста, 3 "а", Садоводческое некоммерческое объединение "Учитель", участок №676/2	Владикавказ	15:09:0321001:2850	003002000000 Земли населенных пунктов	для садоводства	13	13.021	480	1 164,17	[illegible]
53217	Республика Северная Осетия-Алания, г Владикавказ, пр-кт Коста, 3 "б", садоводческое некоммерческое объединение "Учитель", участок №664/2	Владикавказ	15:09:0321001:2851	003002000000 Земли населенных пунктов	Для садоводства	13	13.021	480	1 164,17	[illegible]
53218	Республика Северная Осетия-Алания, г Владикавказ, пр-кт Коста, 3 "а". садоводческое некоммерческое объединение "Учитель", участок №674/2	Владикавказ	15:09:0321001:2852	003002000000 Земли населенных пунктов	Для садоводства	13	13.021	480	1 164,17	[illegible]
53219	Республика Северная Осетия-Алания, г. Владикавказ, пр. Коста, 3 "а". Садоводческое некоммерческое объединение "Учитель", участок №675/2	Владикавказ	15:09:0321001:2853	003002000000 Земли населенных пунктов	Для садоводства	13	13.021	480	1 164,17	[illegible]
53220	Республика Северная Осетия-Алания, г Владикавказ, пр-кт Коста, 3 "б", садоводческое некоммерческое объединение "Учитель", участок №666/2	Владикавказ	15:09:0321001:2855	003002000000 Земли населенных пунктов	Для садоводства	13	13.021	480	1 164,17	[illegible]
53221	Республика Северная Осетия-Алания, г Владикавказ, пр-кт Коста, 3 "б", садоводческое некоммерческое объединение "Учитель", участок №667/2	Владикавказ	15:09:0321001:2856	003002000000 Земли населенных пунктов	Для садоводства	13	13.021	480	1 164,17	[illegible]
53222	Республика Северная Осетия-Алания, г Владикавказ, пр-кт Коста, 3 "а". садоводческое некоммерческое объединение "Учитель", участок №668/2	Владикавказ	15:09:0321001:2858	003002000000 Земли населенных пунктов	Для садоводства	13	13.021	480	1 164,17	[illegible]
53223	Республика Северная Осетия-Алания, г Владикавказ, пр-кт Коста, 3 "а". садоводческое некоммерческое объединение "Учитель", участок №669/2	Владикавказ	15:09:0321001:2859	003002000000 Земли населенных пунктов	Для садоводства	13	13.021	480	1 164,17	[illegible]
53224	Респ. Северная Осетия - Алания, г. Владикавказ, СНО "Учитель", дом сад 33/1	Владикавказ	15:09:0321001:286	003002000000 Земли населенных пунктов	Под садоводство	13	13.021	421	1 164,17	[illegible]
53225	Республика Северная Осетия-Алания, г Владикавказ, пр-кт Коста, 3 "б", садоводческое некоммерческое объединение "Учитель", участок №671/2	Владикавказ	15:09:0321001:2860	003002000000 Земли населенных пунктов	Для садоводства	13	13.021	480	1 164,17	[illegible]
53226	Республика Северная Осетия-Алания, г Владикавказ, пр-кт Коста, 3 "а". садоводческое некоммерческое объединение "Учитель", участок №675/2	Владикавказ	15:09:0321001:2861	003002000000 Земли населенных пунктов	для садоводства	13	13.021	480	1 164,17	[illegible]
53227	Республика Северная Осетия-Алания, г. Владикавказ, пр-кт Коста, 3 "а". Садоводческое некоммерческое объединение "Учитель", сад №907/3	Владикавказ	15:09:0321001:2862	003002000000 Земли населенных пунктов	Для садоводства	13	13.021	419	1 164,17	[illegible]
53228	Республика Северная Осетия-Алания, г Владикавказ, пр-кт Коста, 3 а. Садоводческое некоммерческое объединение "Учитель", сад № 2/200 а	Владикавказ	15:09:0321001:2864	003002000000 Земли населенных пунктов	Под садоводство	13	13.021	386	1 164,17	[illegible]
53229	Республика Северная Осетия-Алания, г. Владикавказ, пр-кт Коста, 3 "а", Садоводческое некоммерческое объединение "Учитель", сад №581/3	Владикавказ	15:09:0321001:2865	003002000000 Земли населенных пунктов	Для коллективного садоводства	13	13.021	490	1 164,17	[illegible]
53230	Республика Северная Осетия-Алания, г. Владикавказ, проспект Коста, 3 "а". Садоводческое некоммерческое объединение "Учитель", участок № 1008/3	Владикавказ	15:09:0321001:2866	003002000000 Земли населенных пунктов	Для садоводства	13	13.021	478	1 164,17	[illegible]
53231	Республика Северная Осетия-Алания, г Владикавказ, пр. Коста, 3 "а". садоводческое некоммерческое объединение "Учитель", сад №2/4/2	Владикавказ	15:09:0321001:2867	003002000000 Земли населенных пунктов	Для садоводства	13	13.021	478	1 164,17	[illegible]
53232	Республика Северная Осетия-Алания, г. Владикавказ, пр-кт Коста, 3 "а", Садоводческое некоммерческое объединение "Учитель", сад №1126/3	Владикавказ	15:09:0321001:2869	003002000000 Земли населенных пунктов	Для садоводства	13	13.021	536	1 164,17	[illegible]
53233	Респ. Северная Осетия - Алания, г. Владикавказ, СНО "Учитель", дом сад 14/3/1	Владикавказ	15:09:0321001:287	003002000000 Земли населенных пунктов	Под садоводство	13	13.021	600	1 164,17	[illegible]
53234	Республика Северная Осетия-Алания, г. Владикавказ, пр-кт Коста, 3 "а". Садоводческое некоммерческое объединение "Учитель", сад №1127/3	Владикавказ	15:09:0321001:2870	003002000000 Земли населенных пунктов	Для садоводства	13	13.021	530	1 164,17	[illegible]
53235	Республика Северная Осетия-Алания, г. Владикавказ, пр. Коста, 3 "а". Садоводческое некоммерческое объединение "Учитель", участок №484/2	Владикавказ	15:09:0321001:2871	003002000000 Земли населенных пунктов	Для садоводства	13	13.021	576	1 164,17	[illegible]
53236	Республика Северная Осетия-Алания, г. Владикавказ, пр. Коста,3 А. Садоводческое товарищество "Учитель", сад №901/3	Владикавказ	15:09:0321001:2872	003002000000 Земли населенных пунктов	Для коллективного садоводства	13	13.021	598	1 164,17	[illegible]
53237	Республика Северная Осетия-Алания, г. Владикавказ, пр-кт Коста, 3 а. Садоводческое некоммерческое объединение "Учитель", сад № 524/2	Владикавказ	15:09:0321001:2873	003002000000 Земли населенных пунктов	Для садоводства	13	13.021	492	1 164,17	[illegible]
53238	Республика Северная Осетия-Алания, г. Владикавказ, пр-кт Коста, 3 "а", Садоводческое некоммерческое объединение "Учитель", сад №1131/3	Владикавказ	15:09:0321001:2874	003002000000 Земли населенных пунктов	Для садоводства	13	13.021	352	1 164,17	[illegible]

№ п/п	Местоположение ЗУ	Район	Кадастровый номер ЗУ	Категория земель	Разрешенное использование по документу	Код вида разрешенного использования (в соответствии с классификатором видов разрешенного использования земельных участков)	Вид использования объектов недвижимости	Площадь	УПКС	КС
53239	Республика Северная Осетия-Алания, г. Владикавказ, пр. Коста, 3 "а", Садоводческое некоммерческое объединение "Учитель", сад №2/355	Владикавказ	15:09:0321001:2875	0030020000000 Земли населенных пунктов	Для коллективного садоводства	13	13.021	476	1 Пс 1.17	554 114.92
53240	Республика Северная Осетия-Алания, г. Владикавказ, пр. Коста, 3 "а", Садоводческое некоммерческое объединение "Учитель", участок №375/2	Владикавказ	15:09:0321001:2876	0030020000000 Земли населенных пунктов	Для садоводства	13	13.021	479	1 Пс 1.17	557 647.38
53241	Республика Северная Осетия-Алания, г. Владикавказ, пр-кт Коста, 3 "а", Садоводческое некоммерческое объединение "Учитель", сад №1109/3	Владикавказ	15:09:0321001:2877	0030020000000 Земли населенных пунктов	Для садоводства	13	13.021	456	1 Пс 1.17	530 661.52
53242	Республика Северная Осетия-Алания, г. Владикавказ, пр-кт Коста, 3 "а", Садоводческое некоммерческое объединение "Учитель", сад №608/3	Владикавказ	15:09:0321001:2878	0030020000000 Земли населенных пунктов	Для садоводства	13	13.021	499	1 Пс 1.17	580 420.83
53243	Респ. Северная Осетия - Алания, г. Владикавказ, пр. Коста, 3 "а", СНО "Учитель", сад №690/1	Владикавказ	15:09:0321001:288	0030020000000 Земли населенных пунктов	коллективные сады	13	13.021	419	1 Пс 1.17	522 712.33
53244	Респ. Северная Осетия - Алания, г. Владикавказ, СНО "Учитель", дом сад №1/269	Владикавказ	15:09:0321001:289	0030020000000 Земли населенных пунктов	Под садоводство	13	13.021	472	1 Пс 1.17	549 186.24
53245	Республика Северная Осетия-Алания, г. Владикавказ, пр. Коста, 3 "а", Садоводческое некоммерческое объединение "Учитель", участок №1104/3	Владикавказ	15:09:0321001:2898	0030020000000 Земли населенных пунктов	для садоводства	13	13.021	600	1 Пс 1.17	698 592.00
53246	Республика Северная Осетия-Алания, г. Владикавказ, пр. Коста, 3 "а", Садоводческое некоммерческое объединение "Учитель", участок №1103/3	Владикавказ	15:09:0321001:2899	0030020000000 Земли населенных пунктов	для садоводства	13	13.021	600	1 Пс 1.17	698 592.00
53247	Республика Северная Осетия - Алания, г. Владикавказ, СНО "Учитель", сад №1/32	Владикавказ	15:09:0321001:29	0030020000000 Земли населенных пунктов	Под коллективное садоводство	13	13.021	506	1 Пс 1.17	587 070.02
53248	Респ. Северная Осетия - Алания, г. Владикавказ, пр. Коста, 3 "а", садоводческое некоммерческое объединение "Учитель", участок №378/1	Владикавказ	15:09:0321001:290	0030020000000 Земли населенных пунктов	Для садоводства	13	13.021	482	1 Пс 1.17	561 129.93
53249	Республика Северная Осетия-Алания, г. Владикавказ, пр. Коста, 3 "а", Садоводческое некоммерческое объединение "Учитель", участок № 824 "а"/3	Владикавказ	15:09:0321001:2900	0030020000000 Земли населенных пунктов	для садоводства	13	13.021	686	1 Пс 1.17	798 620.62
53250	Республика Северная Осетия-Алания, г. Владикавказ, пр-кт Коста, 3 "а", Садоводческое некоммерческое объединение "Учитель", сад №660/3	Владикавказ	15:09:0321001:2901	0030020000000 Земли населенных пунктов	Для садоводства	13	13.021	571	1 Пс 1.17	664 710.07
53251	Республика Северная Осетия-Алания, г. Владикавказ, пр-кт Коста, 3 "а", Садоводческое некоммерческое объединение "Учитель", сад №546/3	Владикавказ	15:09:0321001:2902	0030020000000 Земли населенных пунктов	Для коллективного садоводства	13	13.021	493	1 Пс 1.17	574 045.83
53252	Респ. Северная Осетия - Алания, г. Владикавказ, СНО "Учитель", участок №379/1	Владикавказ	15:09:0321001:291	0030020000000 Земли населенных пунктов	Коллективные сады	13	13.021	474	1 Пс 1.17	552 080.75
53253	Респ. Северная Осетия - Алания, г. Владикавказ, СНО "Учитель", сад №380/1-380а/1	Владикавказ	15:09:0321001:292	0030020000000 Земли населенных пунктов	Для садоводства	13	13.021	943	1 Пс 1.17	1 098 676.18
53254	Республика Северная Осетия-Алания, г. Владикавказ, пр. Коста, 3 "а", Садоводческое некоммерческое объединение "Учитель", участок №1104/3	Владикавказ	15:09:0321001:2920	0030020000000 Земли населенных пунктов	Для садоводства	13	13.021	600	1 Пс 1.17	698 592.00
53255	Республика Северная Осетия-Алания, г. Владикавказ, пр. Коста, 3 "а", Садоводческое некоммерческое объединение "Учитель", участок № 889/3	Владикавказ	15:09:0321001:2923	0030020000000 Земли населенных пунктов	для садоводства	13	13.021	488	1 Пс 1.17	568 111.96
53256	Российская Федерация, Республика Северная Осетия-Алания, г. Владикавказ, пр-кт Коста, 3 "а", садоводческое некоммерческое объединение "Учитель", сад № 1128/3	Владикавказ	15:09:0321001:2924	0030020000000 Земли населенных пунктов	Земельные участки (территории) общего пользования	6	12.001	500	615.17	307 745.00
53257	Республика Северная Осетия-Алания, г. Владикавказ, пр-кт Коста, 3 "а", Садоводческое некоммерческое объединение "Учитель", участок №706/2	Владикавказ	15:09:0321001:2925	0030020000000 Земли населенных пунктов	Для садоводства	13	13.021	498	1 Пс 1.17	579 756.66
53258	Республика Северная Осетия-Алания, г. Владикавказ, пр-кт Коста, 3 "а", Садоводческое некоммерческое объединение "Учитель", сады №№1097/3, 1102/3, 1062А/3	Владикавказ	15:09:0321001:2926	0030020000000 Земли населенных пунктов	Для садоводства	13	13.021	720	1 Пс 1.17	838 272.30
53259	Республика Северная Осетия-Алания, г. Владикавказ, пр-кт Коста, 3 "а", Садоводческое некоммерческое объединение "Учитель", сады №№1097/3, 1102/3, 1062А/3	Владикавказ	15:09:0321001:2927	0030020000000 Земли населенных пунктов	Для садоводства	13	13.021	719	1 Пс 1.17	837 106.23
53260	Респ. Северная Осетия - Алания, г. Владикавказ, СНО "Учитель", дом сад 377/1	Владикавказ	15:09:0321001:293	0030020000000 Земли населенных пунктов	Под садоводство	13	13.021	490	1 Пс 1.17	570 341.60
53261	Республика Северная Осетия-Алания, г. Владикавказ, пр. Коста, 3 "а", Садоводческое некоммерческое объединение "Учитель", сад № 173/2	Владикавказ	15:09:0321001:2931	0030020000000 Земли населенных пунктов	Для коллективного садоводства	13	13.021	496	1 Пс 1.17	577 128.32
53262	Республика Северная Осетия-Алания, г. Владикавказ, пр.Коста, 3 "а", садоводческое некоммерческое объединение "Учитель", сад №720/2	Владикавказ	15:09:0321001:2933	0030020000000 Земли населенных пунктов	для садоводства	13	13.021	480	1 Пс 1.17	558 801.60
53263	Республика Северная Осетия-Алания, г. Владикавказ, пр-кт Коста, 3 "а", Садоводческое некоммерческое объединение "Учитель", сад № 870/3	Владикавказ	15:09:0321001:2936	0030020000000 Земли населенных пунктов	Для садоводства	13	13.021	500	1 Пс 1.17	582 085.00
53264	Республика Северная Осетия-Алания, г. Владикавказ, пр. Коста, 3 "а", садоводческое некоммерческое объединение "Учитель", участок № 577/2	Владикавказ	15:09:0321001:2939	0030020000000 Земли населенных пунктов	для садоводства	13	13.021	600	1 Пс 1.17	698 592.00
53265	Респ. Северная Осетия - Алания, г. Владикавказ, СНО "Учитель", дом сад №1/276	Владикавказ	15:09:0321001:294	0030020000000 Земли населенных пунктов	Под садоводство	13	13.021	505	1 Пс 1.17	587 935.85
53266	Республика Северная Осетия-Алания, г. Владикавказ, пр-кт Коста, 3 "а", садоводческое некоммерческое объединение "Учитель", участок № 708/2	Владикавказ	15:09:0321001:2940	0030020000000 Земли населенных пунктов	для садоводства	13	13.021	476	1 Пс 1.17	554 114.92
53267	Республика Северная Осетия-Алания, г. Владикавказ, пр. Коста, 3 "а", садоводческое некоммерческое объединение "Учитель", участок № 492/2	Владикавказ	15:09:0321001:2941	0030020000000 Земли населенных пунктов	для садоводства	13	13.021	483	1 Пс 1.17	562 245.77
53268	Республика Северная Осетия-Алания, г. Владикавказ, пр. Коста, 3 "а", садоводческое некоммерческое объединение "Учитель", сад № 881/3	Владикавказ	15:09:0321001:2942	0030020000000 Земли населенных пунктов	для садоводства	13	13.021	484	1 Пс 1.17	563 406.28
53269	Республика Северная Осетия-Алания, г. Владикавказ, пр. Коста, 3 "а", садоводческое некоммерческое объединение "Учитель", сад №1110/3	Владикавказ	15:09:0321001:2943	0030020000000 Земли населенных пунктов	для садоводства	13	13.021	472	1 Пс 1.17	549 188.24
53270	Республика Северная Осетия-Алания, г. Владикавказ, пр. Коста, 3 "а", садоводческое некоммерческое объединение "Учитель", сад №1111/3	Владикавказ	15:09:0321001:2944	0030020000000 Земли населенных пунктов	для садоводства	13	13.021	472	1 Пс 1.17	549 188.24
53271	Республика Северная Осетия-Алания, г. Владикавказ, пр. Коста, 3 "а", Садоводческое некоммерческое объединение "Учитель", участок №1112/3	Владикавказ	15:09:0321001:2945	0030020000000 Земли населенных пунктов	Для садоводства	13	13.021	472	1 Пс 1.17	549 188.24
53272	Республика Северная Осетия-Алания, г. Владикавказ, пр.Коста, 3 "а", садоводческое некоммерческое объединение "Учитель", участок №1113/3	Владикавказ	15:09:0321001:2946	0030020000000 Земли населенных пунктов	Для садоводства	13	13.021	472	1 Пс 1.17	549 188.24
53273	Республика Северная Осетия-Алания, г. Владикавказ, пр.Коста, 3 "а", садоводческое некоммерческое объединение "Учитель", сад №1086/3	Владикавказ	15:09:0321001:2947	0030020000000 Земли населенных пунктов	Земельные участки (территории) общего пользования	6	12.001	476	615.17	292 963.72
53274	Респ. Северная Осетия - Алания, г. Владикавказ, СНО "Учитель", сад 374/1	Владикавказ	15:09:0321001:295	0030020000000 Земли населенных пунктов	Под садоводство	13	13.021	479	1 Пс 1.17	557 647.38
53275	Республика Северная Осетия-Алания, г. Владикавказ, пр-кт Коста, 3 "а", СНО "Учитель", сад №462/2	Владикавказ	15:09:0321001:2951	0030020000000 Земли населенных пунктов	для садоводства	13	13.021	480	1 Пс 1.17	558 801.60
53276	Республика Северная Осетия-Алания, г. Владикавказ, пр. Коста, 3 "а", садоводческое некоммерческое объединение "Учитель", участок № 707/2	Владикавказ	15:09:0321001:2952	0030020000000 Земли населенных пунктов	для садоводства	13	13.021	476	1 Пс 1.17	554 114.92
53277	Республика Северная Осетия-Алания, г. Владикавказ, пр-кт Коста, 3 "а", Садоводческое некоммерческое объединение "Учитель" сад № 428/1	Владикавказ	15:09:0321001:2953	0030020000000 Земли населенных пунктов	Коллективное садоводство	13	13.021	251	1 Пс 1.17	292 296.67
53278	Республика Северная Осетия-Алания, г. Владикавказ, пр-кт Коста, 3 "а", Садоводческое некоммерческое объединение "Учитель" сад № 428/А/1	Владикавказ	15:09:0321001:2954	0030020000000 Земли населенных пунктов	Коллективное садоводство	13	13.021	260	1 Пс 1.17	302 684.20
53279	Республика Северная Осетия-Алания, г. Владикавказ, пр-кт Коста, 3 "а", Садоводческое некоммерческое объединение "Учитель", сад №1140/3	Владикавказ	15:09:0321001:2955	0030020000000 Земли населенных пунктов	для садоводства	13	13.021	461	1 Пс 1.17	536 682.37
53280	Республика Северная Осетия-Алания, г. Владикавказ, пр-кт Коста, 3 "а", Садоводческое некоммерческое объединение "Учитель", сад №1138/3	Владикавказ	15:09:0321001:2956	0030020000000 Земли населенных пунктов	для садоводства	13	13.021	475	1 Пс 1.17	552 980.75
53281	Республика Северная Осетия-Алания, г. Владикавказ, пр-кт Коста, 3 "а", Садоводческое некоммерческое объединение "Учитель", участок 456/2	Владикавказ	15:09:0321001:2957	0030020000000 Земли населенных пунктов	Для ведения гражданами садоводства и огородничества	13	13.021	480	1 Пс 1.17	558 801.60
53282	Российская Федерация, Республика Северная Осетия-Алания, городской округ город Владикавказ, г. Владикавказ, территория СНТ "Учитель", земельный участок 1139/3	Владикавказ	15:09:0321001:2958	0030020000000 Земли населенных пунктов	под садоводство	13	13.021	477	1 Пс 1.17	555 309.09
53283	Респ. Северная Осетия - Алания, г. Владикавказ, СНО "Учитель", дом сад 373/3	Владикавказ	15:09:0321001:296	0030020000000 Земли населенных пунктов	Под садоводство	13	13.021	500	1 Пс 1.17	582 085.00

№ пп	Местоположение ЗУ	Район	Кадастровый номер ЗУ	Категория земель	Разрешенное использование по документу	Код вида разрешенного использования (в соответствии с классификатором видов разрешенного использования земельных участков)	Вид использования объектов недвижимости	Площадь	УПКС	КС
53284	Республика Северная Осетия-Алания, г Владикавказ, пркт Коста, 3 "б", садоводческое некоммерческое объединение "Учитель", участок № 730/2	Владикавказ	15:09:0321001:2961	0030020000000 Земли населенных пунктов	для садоводства	13	13.021	480	1 Пк КЛ	538 801,60
53285	Республика Северная Осетия-Алания, г Владикавказ, пр. Коста 3 "а", садоводческое некоммерческое объединение "Учитель", сад 682/2	Владикавказ	15:09:0321001:2962	0030020000000 Земли населенных пунктов	Для садоводства	13	13.021	480	1 Пк КЛ	538 801,60
53286	Республика Северная Осетия-Алания, г. Владикавказ. пр.Коста. 3 «а», садоводческое некоммерческое объединение "Учитель", сад №643/3	Владикавказ	15:09:0321001:2963	0030020000000 Земли населенных пунктов	для садоводства	13	13.021	192	1 Пк КЛ	572 771,64
53287	Респ. Северная Осетия - Алания. г Владикавказ. пр Коста, 3 а. садоводческое некоммерческое объединение "Учитель", сад № 764/3	Владикавказ	15:09:0321001:2968	0030020000000 Земли населенных пунктов	Для коллективного садоводства	13	13.021	769	1 Пк КЛ	895 216,78
53288	Республика Северная Осетия-Алания. г Владикавказ. пркт Коста, 3 "б", Садоводческое некоммерческое объединение «Учитель», участок № 430/3	Владикавказ	15:09:0321001:2969	0030020000000 Земли населенных пунктов	Для садоводства	13	13.021	470	1 Пк КЛ	547 199,90
53289	Республика Северная Осетия-Алания, г. Владикавказ. пр. Коста 3"а" . Садоводческое некоммерческое объединение "Учитель", сад №340-343/1	Владикавказ	15:09:0321001:2970	0030020000000 Земли населенных пунктов	Для коллективного садоводства	13	13.021	9400	1 Пк КЛ	1 094 912,60
53290	Республика Северная Осетия-Алания, г Владикавказ, пр. Коста. 3 "а". садоводческое некоммерческое объединение "Учитель", сад №0/567	Владикавказ	15:09:0321001:2973	0030020000000 Земли населенных пунктов	Для коллективного садоводства	13	13.021	500	1 Пк КЛ	582 385,00
53291	Республика Северная Осетия-Алания. г. Владикавказ, пр. Коста, 3 «а». садоводческое некоммерческое объединение "Учитель", сад №472/2	Владикавказ	15:09:0321001:2979	0030020000000 Земли населенных пунктов	Для коллективного садоводства	13	13.021	568	1 Пк КЛ	655 127,71
53292	Респ. Северная Осетия - Алания, г. Владикавказ, СНО "Учитель", дом сад №369/1	Владикавказ	15:09:0321001:298	0030020000000 Земли населенных пунктов	Для садоводства	13	13.021	474	1 Пк КЛ	551 816,58
53293	Республика Северная Осетия-Алания, г. Владикавказ. пр. Коста. 3а, садоводческое некоммерческое объединение "Учитель", сад 241/2	Владикавказ	15:09:0321001:2980	0030020000000 Земли населенных пунктов	Для коллективного садоводства	13	13.021	467	1 Пк КЛ	543 666,39
53294	Республика Северная Осетия-Алания, г. Владикавказ, СНО "Учитель", сад № 610/1-611/1	Владикавказ	15:09:0321001:2983	0030020000000 Земли населенных пунктов	Под садоводство	13	13.021	491	1 Пк КЛ	571 657,17
53295	Республика Северная Осетия-Алания, г. Владикавказ, СНО "Учитель", сад № 610/1-611/1	Владикавказ	15:09:0321001:2984	0030020000000 Земли населенных пунктов	Под садоводство	13	13.021	475	1 Пк КЛ	552 980,75
53296	Республика Северная Осетия-Алания. г. Владикавказ, пр. Коста, 3 а. садоводческое некоммерческое объединение "Учитель", сад №0/666/3	Владикавказ	15:09:0321001:2985	0030020000000 Земли населенных пунктов	Для коллективного садоводства	13	13.021	461	1 Пк КЛ	536 965,77
53297	Республика Северная Осетия-Алания, г. Владикавказ. пр. Коста 3 а, садоводческое некоммерческое объединение "Учитель", сад №1068/3	Владикавказ	15:09:0321001:2986	0030020000000 Земли населенных пунктов	Для коллективного садоводства	13	13.021	527	1 Пк КЛ	613 817,39
53298	Республика Северная Осетия-Алания, г. Владикавказ. Проспект Коста, 3 "а", Садоводческое некоммерческое товарищество "Учитель", сад № 3/184	Владикавказ	15:09:0321001:2987	0030020000000 Земли населенных пунктов	Для коллективного садоводства	13	13.021	498	1 Пк КЛ	579 776,66
53299	Республика Северная Осетия-Алания, г. Владикавказ, пр. Коста,3 "б", садоводческое некоммерческое объединение "Учитель", участок № 680/2	Владикавказ	15:09:0321001:2988	0030020000000 Земли населенных пунктов	Для садоводства	13	13.021	480	1 Пк КЛ	538 801,60
53300	Республика Северная Осетия-Алания, г. Владикавказ, пр. Коста, 3 "а", садоводческое некоммерческое объединение "Учитель", участок № 684/2	Владикавказ	15:09:0321001:2989	0030020000000 Земли населенных пунктов	Для садоводства	13	13.021	480	1 Пк КЛ	538 801,60
53301	Респ. Северная Осетия - Алания, г. Владикавказ, СНО "Учитель", дом сад 368/1	Владикавказ	15:09:0321001:299	0030020000000 Земли населенных пунктов	Для садоводства или огородничества	13	13.021	471	1 Пк КЛ	548 424,07
53302	Республика Северная Осетия-Алания, г. Владикавказ. пр. Коста. 3 "а". Садоводческое некоммерческое объединение "Учитель", сад № 698/2	Владикавказ	15:09:0321001:2990	0030020000000 Земли населенных пунктов	для садоводства	13	13.021	480	1 Пк КЛ	538 801,60
53303	Республика Северная Осетия-Алания. г. Владикавказ, пр. Коста, 3 "а", садоводческое некоммерческое объединение "Учитель", участок № 691/2	Владикавказ	15:09:0321001:2991	0030020000000 Земли населенных пунктов	для садоводства	13	13.021	480	1 Пк КЛ	538 801,60
53304	Северная Осетия-Алания респ, г. Владикавказ, пр.Коста, 3 "а", садоводческое некоммерческое объединение "Учитель", участок №690/2	Владикавказ	15:09:0321001:2992	0030020000000 Земли населенных пунктов	Для садоводства	13	13.021	480	1 Пк КЛ	538 801,60
53305	Республика Северная Осетия-Алания, г. Владикавказ. пр. Коста. 3 "а". Садоводческое некоммерческое объединение "Учитель", сад №696/2	Владикавказ	15:09:0321001:2993	0030020000000 Земли населенных пунктов	Для садоводства	13	13.021	480	1 Пк КЛ	538 801,60
53306	Республика Северная Осетия-Алания, г. Владикавказ. пр. Коста. 3 "а". садоводческое некоммерческое объединение "Учитель", участок №679/2	Владикавказ	15:09:0321001:2994	0030020000000 Земли населенных пунктов	Для садоводства	13	13.021	480	1 Пк КЛ	538 801,60
53307	Республика Северная Осетия-Алания, г. Владикавказ, пр. Коста, 3 "а" . Садоводческое некоммерческое объединение "Учитель", сад" №697/2	Владикавказ	15:09:0321001:2995	0030020000000 Земли населенных пунктов	Для садоводства	13	13.021	480	1 Пк КЛ	538 801,60
53308	Республика Северная Осетия-Алания. г. Владикавказ, пр. Коста, 3 «а». садоводческое некоммерческое объединение "Учитель", участок №3811/1	Владикавказ	15:09:0321001:2996	0030020000000 Земли населенных пунктов	для садоводства	13	13.021	557	1 Пк КЛ	625 139,29
53309	Республика Северная Осетия-Алания, г. Владикавказ. пр. Коста. 3 "а". садоводческое некоммерческое объединение "Учитель", участок № 721/2	Владикавказ	15:09:0321001:2999	0030020000000 Земли населенных пунктов	Для садоводства	13	13.021	480	1 Пк КЛ	538 801,60
53310	Северная Осетия - Алания респ, г. Владикавказ, СНО "Учитель", сад №814	Владикавказ	15:09:0321001:3	0030020000000 Земли населенных пунктов	Для коллективного садоводства	13	13.021	391	1 Пк КЛ	438 682,95
53311	Респ. Северная Осетия - Алания, г. Владикавказ, СНО "Учитель", дом сад 347/1	Владикавказ	15:09:0321001:30	0030020000000 Земли населенных пунктов	Под садоводство	13	13.021	421	1 Пк КЛ	472 115,37
53312	Респ. Северная Осетия - Алания, г. Владикавказ, СНО "Учитель", дом сад 12/67	Владикавказ	15:09:0321001:300	0030020000000 Земли населенных пунктов	Для садоводства	13	13.021	471	1 Пк КЛ	548 424,07
53313	Республика Северная Осетия-Алания, г. Владикавказ. пр. Коста. 3 "а". садоводческое некоммерческое объединение "Учитель", участок № 724/2	Владикавказ	15:09:0321001:3000	0030020000000 Земли населенных пунктов	Для садоводства	13	13.021	480	1 Пк КЛ	538 801,60
53314	Республика Северная Осетия-Алания, г. Владикавказ. пр. Коста. 3 "а". садоводческое некоммерческое объединение "Учитель", участок № 723/2	Владикавказ	15:09:0321001:3001	0030020000000 Земли населенных пунктов	Для садоводства	13	13.021	480	1 Пк КЛ	538 801,60
53315	Республика Северная Осетия-Алания, г. Владикавказ, пр.Коста, 3 "а", садоводческое некоммерческое объединение "Учитель", участок № 722/2	Владикавказ	15:09:0321001:3002	0030020000000 Земли населенных пунктов	Для садоводства	13	13.021	480	1 Пк КЛ	538 801,60
53316	Северная Осетия-Алания респ, г.Владикавказ, пр. Коста, 3 "а", садоводческое некоммерческое объединение "Учитель", участок № 725/2	Владикавказ	15:09:0321001:3005	0030020000000 Земли населенных пунктов	Для садоводства	13	13.021	480	1 Пк КЛ	538 801,60
53317	Республика Северная Осетия-Алания, г. Владикавказ. пр. Коста. 3 "а". Садоводческое некоммерческое объединение "Учитель", участок 649/1-650/1	Владикавказ	15:09:0321001:3006	0030020000000 Земли населенных пунктов	Под садоводство	13	13.021	500	1 Пк КЛ	582 385,00
53318	Республика Северная Осетия-Алания, г. Владикавказ. пр. Коста. 3 "а". Садоводческое некоммерческое объединение "Учитель", участок 649/1-650/1	Владикавказ	15:09:0321001:3007	0030020000000 Земли населенных пунктов	Под садоводство	13	13.021	500	1 Пк КЛ	582 385,00
53319	Северная Осетия-Алания респ, г. Владикавказ, пр. Коста, 3 "а". садоводческое некоммерческое объединение "Учитель", участок № 731/2	Владикавказ	15:09:0321001:3008	0030020000000 Земли населенных пунктов	Для садоводства	13	13.021	456	1 Пк КЛ	530 561,52
53320	Северная Осетия-Алания респ, г. Владикавказ, пр. Коста, 3 "а". садоводческое некоммерческое объединение "Учитель", участок №692/2	Владикавказ	15:09:0321001:3009	0030020000000 Земли населенных пунктов	Для садоводства	13	13.021	480	1 Пк КЛ	538 801,60
53321	Респ. Северная Осетия - Алания, г. Владикавказ, СНО "Учитель", участок №366/1	Владикавказ	15:09:0321001:301	0030020000000 Земли населенных пунктов	коллективные сады	13	13.021	475	1 Пк КЛ	552 980,75
53322	Республика Северная Осетия-Алания, г. Владикавказ, пр. Коста. 3 «а», садоводческое некоммерческое объединение "Учитель", сад №694/3	Владикавказ	15:09:0321001:3010	0030020000000 Земли населенных пунктов	Для коллективного садоводства	13	13.021	500	1 Пк КЛ	582 385,00
53323	Северная Осетия-Алания респ, г. Владикавказ, пр. Коста. 3 "а". садоводческое некоммерческое объединение "Учитель", сад № 74/2	Владикавказ	15:09:0321001:3012	0030020000000 Земли населенных пунктов	Для садоводства	13	13.021	476	1 Пк КЛ	554 173,26
53324	Республика Северная Осетия-Алания, г. Владикавказ, пркт Коста, 3 "б", Садоводческое некоммерческое объединение "Учитель", участок № 858/3	Владикавказ	15:09:0321001:3014	0030020000000 Земли населенных пунктов	для садоводства	13	13.021	490	1 Пк КЛ	570 143,30
53325	Республика Северная Осетия-Алания, г. Владикавказ. пр. Коста. 3 "а". садоводческое некоммерческое объединение "Учитель", участок № 325а/2	Владикавказ	15:09:0321001:3016	0030020000000 Земли населенных пунктов	Для садоводства	13	13.021	475	1 Пк КЛ	552 980,75
53326	Республика Северная Осетия-Алания, г. Владикавказ. пр. Коста. 3 "а". садоводческое некоммерческое объединение "Учитель", участок № 966а/3	Владикавказ	15:09:0321001:3017	0030020000000 Земли населенных пунктов	Для садоводства	13	13.021	468	1 Пк КЛ	544 830,36
53327	Республика Северная Осетия-Алания, г. Владикавказ. пр.Коста. 3 "а". садоводческое некоммерческое объединение "Учитель", участок № 1143/3	Владикавказ	15:09:0321001:3018	0030020000000 Земли населенных пунктов	Для садоводства	13	13.021	486	1 Пк КЛ	507 578,12

№ пп	Местоположение ЗУ	Район	Кадастровый номер ЗУ	Категория земель	Разрешенное использование по документу	Код вида разрешенного использования (в соответствии с классификатором видов разрешенного использования земельных участков)	Вид использования объектов недвижимости	Площадь	УПКС	КС
53328	Республика Северная Осетия-Алания, г. Владикавказ, пр. Коста, 3 "а", садоводческое некоммерческое объединение "Учитель", участок № 1142/3	Владикавказ	15:09:0321001:3019	003002000000 Земли населенных пунктов	Для садоводства	13	13.021	480	1 164,17	558 801,60
53329	Респ. Северная Осетия - Алания, г. Владикавказ, СНО "Учитель", дом сад 365/1	Владикавказ	15:09:0321001:302	003002000000 Земли населенных пунктов	Для садоводства	13	13.021	476	1 164,17	554 134,92
53330	Северная Осетия-Алания респ. г. Владикавказ, пр. Коста, 3 "а", садоводческое некоммерческое объединение "Учитель", участок № 1141/3	Владикавказ	15:09:0321001:3024	003002000000 Земли населенных пунктов	Для садоводства	13	13.021	400	1 164,17	465 668,00
53331	Республика Северная Осетия-Алания, г. Владикавказ, пр. Коста, 3 "а", садоводческое некоммерческое объединение "Учитель", участок № 763/3	Владикавказ	15:09:0321001:3027	003002000000 Земли населенных пунктов	Для садоводства	13	13.021	500	1 164,17	582 085,00
53332	Республика Северная Осетия-Алания, г. Владикавказ, пр. Коста, 3 "а", садоводческое некоммерческое объединение "Учитель", сад № 44/3	Владикавказ	15:09:0321001:3028	003002000000 Земли населенных пунктов	Для садоводства	13	13.021	492	1 164,17	572 771,64
53333	Северная Осетия - Алания респ. г. Владикавказ, СНО "Учитель", сад № 1/364	Владикавказ	15:09:0321001:303	003002000000 Земли населенных пунктов	Для коллективного садоводства	13	13.021	454	1 164,17	528 519,18
53334	Северная Осетия-Алания респ. г Владикавказ, пр. Коста, 3 "а", садоводческое некоммерческое объединение "Учитель", участок № 567 а/2	Владикавказ	15:09:0321001:3031	003002000000 Земли населенных пунктов	Для садоводства	13	13.021	480	1 164,17	558 801,60
53335	Северная Осетия-Алания респ, г. Владикавказ, пр. Коста, 3 "а", садоводческое некоммерческое объединение "Учитель", участок № 744/2	Владикавказ	15:09:0321001:3032	003002000000 Земли населенных пунктов	под садоводство	13	13.021	474	1 164,17	551 816,58
53336	Респ Северная Осетия-Алания, г. Владикавказ, пр. Коста, 3 "а", садоводческое некоммерческое объединение "Учитель", участок № 1149/3	Владикавказ	15:09:0321001:3033	003002000000 Земли населенных пунктов	Для ведения гражданами садоводства и огородничества	13	13.021	480	1 164,17	558 801,60
53337	Северная Осетия-Алания респ. г. Владикавказ, пр-кт Коста, 3 "а", садоводческое некоммерческое объединение "Учитель", участок № 739/2	Владикавказ	15:09:0321001:3034	003002000000 Земли населенных пунктов	Для ведения гражданами садоводства и огородничества	13	13.021	480	1 164,17	558 801,60
53338	Республика Северная Осетия-Алания, г Владикавказ, пр. Коста. 3 "а". СНО "Учитель". участок № 738/2	Владикавказ	15:09:0321001:3035	003002000000 Земли населенных пунктов	Для ведения гражданами садоводства и огородничества	13	13.021	480	1 164,17	558 801,60
53339	Республика Северная Осетия-Алания, г Владикавказ, пр. Коста, 3 "а", садоводческое некоммерческое объединение "Учитель", участок № 737/2	Владикавказ	15:09:0321001:3038	003002000000 Земли населенных пунктов	Для ведения гражданами садоводства и огородничества	13	13.021	480	1 164,17	558 801,60
53340	Республика Северная Осетия-Алания, г. Владикавказ, пр. Коста, 3 "а", садоводческое некоммерческое объединение " Учитель", участок № 740/2	Владикавказ	15:09:0321001:3039	003002000000 Земли населенных пунктов	Для ведения гражданами садоводства и огородничества	13	13.021	480	1 164,17	558 801,60
53341	Российская Федерация, Республика Северная Осетия-Алания, городской округ город Владикавказ, г. Владикавказ, территория СНО Учитель, земельный участок 1/363	Владикавказ	15:09:0321001:304	003002000000 Земли населенных пунктов	Для коллективного садоводства	13	13.021	476	1 164,17	554 134,92
53342	Республика Северная Осетия-Алания, г. Владикавказ, пр. Коста. 3 "а", садоводческое некоммерческое объединение "Учитель", участок № 741/2	Владикавказ	15:09:0321001:3041	003002000000 Земли населенных пунктов	Для ведения гражданами садоводства и огородничества	13	13.021	480	1 164,17	558 801,60
53343	Республика Северная Осетия-Алания, г. Владикавказ, пр. Коста, 3 "а", садоводческое некоммерческое объединение "Учитель", участок № 742/2	Владикавказ	15:09:0321001:3042	003002000000 Земли населенных пунктов	Для ведения гражданами садоводства и огородничества	13	13.021	480	1 164,17	558 801,60
53344	Республика Северная Осетия-Алания, г. Владикавказ, пр. Коста, 3 "а", садоводческое некоммерческое объединение "Учитель", участок № 743/2	Владикавказ	15:09:0321001:3043	003002000000 Земли населенных пунктов	Для ведения гражданами садоводства и огородничества	13	13.021	480	1 164,17	558 801,60
53345	Северная Осетия-Алания респ. г. Владикавказ, пр. Коста, 3 "а", садоводческое некоммерческое объединение "Учитель", участок № 747/2	Владикавказ	15:09:0321001:3044	003002000000 Земли населенных пунктов	Для ведения гражданами садоводства и огородничества	13	13.021	480	1 164,17	558 801,60
53346	Республика Северная Осетия-Алания, г. Владикавказ, пр. Коста. 3 "а". садоводческое некоммерческое объединение "Учитель", участок № 748/2	Владикавказ	15:09:0321001:3045	003002000000 Земли населенных пунктов	Для ведения гражданами садоводства и огородничества	13	13.021	480	1 164,17	558 801,60
53347	Республика Северная Осетия-Алания, г. Владикавказ, пр. Коста, 3 "а", садоводческое некоммерческое объединение "Учитель", участок № 749/2	Владикавказ	15:09:0321001:3046	003002000000 Земли населенных пунктов	Для ведения гражданами садоводства и огородничества	13	13.021	480	1 164,17	558 801,60
53348	Республика Северная Осетия-Алания, г. Владикавказ, пр. Коста, 3 "а", садоводческое некоммерческое объединение "Учитель", участок № 732/2	Владикавказ	15:09:0321001:3047	003002000000 Земли населенных пунктов	Для ведения садоводства огородничества	13	13.021	480	1 164,17	558 801,60
53349	Республика Северная Осетия-Алания, г. Владикавказ, пр. Коста. 3 "а". садоводческое некоммерческое объединение "Учитель", участок № 733/2	Владикавказ	15:09:0321001:3048	003002000000 Земли населенных пунктов	Для ведения гражданами садоводства и огородничества	13	13.021	480	1 164,17	558 801,60
53350	Республика Северная Осетия-Алания, г. Владикавказ, пр-кт Коста. 3 "а". садоводческое некоммерческое объединение "Учитель", участок № 655/2	Владикавказ	15:09:0321001:3049	003002000000 Земли населенных пунктов	Для ведения гражданами садоводства и огородничества	13	13.021	480	1 164,17	558 801,60
53351	Респ. Северная Осетия - Алания, г. Владикавказ, СНО "Учитель", сад №362/1	Владикавказ	15:09:0321001:305	003002000000 Земли населенных пунктов	Для садоводства	13	13.021	474	1 164,17	551 816,58
53352	Республика Северная Осетия-Алания, г. Владикавказ, пр. Коста, 3 "а", садоводческое некоммерческое объединение "Учитель", участок № 656/2	Владикавказ	15:09:0321001:3050	003002000000 Земли населенных пунктов	Для ведения гражданами садоводства и огородничества	13	13.021	480	1 164,17	558 801,60
53353	Республика Северная Осетия-Алания, г. Владикавказ, пр. Коста. 3 "а". садоводческое некоммерческое объединение "Учитель", участок № 712/2	Владикавказ	15:09:0321001:3053	003002000000 Земли населенных пунктов	Для ведения гражданами садоводства и огородничества	13	13.021	480	1 164,17	558 801,60
53354	Республика Северная Осетия-Алания, г.Владикавказ, пр.Коста, 3 "а", СНО "Учитель", уч.№709/2	Владикавказ	15:09:0321001:3054	003002000000 Земли населенных пунктов	Для ведения гражданами садоводства и огородничества	13	13.021	480	1 164,17	558 801,60
53355	Республика Северная Осетия-Алания, г. Владикавказ, пр. Коста, 3 "а", садоводческое некоммерческое объединение "Учитель", участок № 710/2	Владикавказ	15:09:0321001:3055	003002000000 Земли населенных пунктов	Для ведения гражданами садоводства и огородничества	13	13.021	480	1 164,17	558 801,60
53356	Российская Федерация, Республика Северная Осетия-Алания, г. Владикавказ, пр. Коста, 3 "а", СНО "Учитель", участок №713/2	Владикавказ	15:09:0321001:3056	003002000000 Земли населенных пунктов	Для ведения гражданами садоводства и огородничества	13	13.021	480	1 164,17	558 801,60
53357	Республика Северная Осетия-Алания, г. Владикавказ, пр. Коста. 3 "а". садоводческое некоммерческое объединение "Учитель", сад № 1051/3	Владикавказ	15:09:0321001:3058	003002000000 Земли населенных пунктов	Для коллективного садоводства	13	13.021	670	1 164,17	779 996,90
53358	Респ. Северная Осетия - Алания, г. Владикавказ, СНО "Учитель", дом №61/1	Владикавказ	15:09:0321001:306	003002000000 Земли населенных пунктов	Для садоводства или огородничества	13	13.021	473	1 164,17	550 652,41
53359	Республика Северная Осетия-Алания, г. Владикавказ, пр. Коста, 3 "а", садоводческое некоммерческое объединение "Учитель", сад № 3/1052	Владикавказ	15:09:0321001:3060	003002000000 Земли населенных пунктов	Для коллективного садоводства	13	13.021	720	1 164,17	838 202,40
53360	Республика Северная Осетия-Алания, г. Владикавказ, пр-кт Коста, 3 "а", садоводческое некоммерческое объединение "Учитель", сад № 782/3	Владикавказ	15:09:0321001:3061	003002000000 Земли населенных пунктов	Для садоводства	13	13.021	600	1 164,17	698 502,00
53361	Республика Северная Осетия-Алания, г Владикавказ, пр-кт Коста. 3 "а". садоводческое некоммерческое объединение "Учитель", сад № 781/3	Владикавказ	15:09:0321001:3062	003002000000 Земли населенных пунктов	Для садоводства	13	13.021	600	1 164,17	698 502,00
53362	Республика Северная Осетия-Алания, г Владикавказ, пр-кт Коста. 3 "а". садоводческое некоммерческое объединение "Учитель", сад № 122/2	Владикавказ	15:09:0321001:3063	003002000000 Земли населенных пунктов	Для ведения гражданами садоводства и огородничества	13	13.021	474	1 164,17	551 816,58
53363	Северная Осетия-Алания респ, г Владикавказ, пр-кт Коста, 3 "а", садоводческое некоммерческое объединение "Учитель", участок № 1147/3	Владикавказ	15:09:0321001:3069	003002000000 Земли населенных пунктов	Для ведения гражданами садоводства и огородничества	13	13.021	500	1 164,17	582 085,00
53364	Северная Осетия - Алания респ. г. Владикавказ, СНО "Учитель", сад № 1/360	Владикавказ	15:09:0321001:307	003002000000 Земли населенных пунктов	Для коллективного садоводства	13	13.021	456	1 164,17	530 663,52
53365	Респ. Северная Осетия - Алания, г. Владикавказ, пр-кт Коста. 3 "а". Садоводческое некоммерческое объединение «Учитель». сад № 853/3	Владикавказ	15:09:0321001:3073	003002000000 Земли населенных пунктов	коллективное садоводство	13	13.021	500	1 164,17	582 085,00
53366	Северная Осетия-Алания респ. г. Владикавказ, пр-кт Коста, 3 "а", садоводческое некоммерческое объединение "Учитель", сад № 581/2	Владикавказ	15:09:0321001:3074	003002000000 Земли населенных пунктов	Для садоводства	13	13.021	600	1 164,17	698 502,00
53367	Респ. Северная Осетия - Алания, г. Владикавказ, пр. Коста, 3 "а", садоводческое некоммерческое объединение "Учитель " сад № 790/3	Владикавказ	15:09:0321001:3076	003002000000 Земли населенных пунктов	коллективное садоводство	13	13.021	500	1 164,17	582 085,00
53368	Респ. Северная Осетия - Алания, г. Владикавказ, пр. Коста, 3 "а", садоводческое некоммерческое объединение "Учитель", сад №904/3	Владикавказ	15:09:0321001:3077	003002000000 Земли населенных пунктов	Для коллективного садоводства	13	13.021	478	1 164,17	556 174,26
53369	Респ. Северная Осетия - Алания, г. Владикавказ, СНО "Учитель", сад №1/353	Владикавказ	15:09:0321001:308	003002000000 Земли населенных пунктов	Для садоводства	13	13.021	497	1 164,17	578 592,49
53370	Респ. Северная Осетия - Алания, г. Владикавказ, пр. Коста. 3 "а". садоводческое некоммерческое объединение "Учитель", сад №2/447	Владикавказ	15:09:0321001:3081	003002000000 Земли населенных пунктов	для садоводства	13	13.021	500	1 164,17	582 085,00

№ пп	Местоположение ЗУ	Район	Кадастровый номер ЗУ	Категория земель	Разрешенное использование по документу	Код вида разрешенного использования (в соответствии с классификатором видов разрешенного использования земельных участков)	Вид использования объектов недвижимости	Площадь	УПКС	КС
53371	Северная Осетия-Алания респ, г. Владикавказ, пр. Коста. 3 "а". садоводческое некоммерческое объединение "Учитель", участок № 583в/3	Владикавказ	15:09:0321001:3087	003002000000 Земли населенных пунктов	под садоводство	13	13.021	455	1 164,17	529 697,35
53372	Республика Северная Осетия-Алания, г. Владикавказ,пр-кт Коста 3"а", садоводческое некоммерческое объединение "Учитель", №3/713	Владикавказ	15:09:0321001:3088	003002000000 Земли населенных пунктов	коллективное садоводство	13	13.021	463	1 164,17	539 010,71
53373	Респ. Северная Осетия – Алания, г. Владикавказ, СНО "Учитель,". дом №68/1	Владикавказ	15:09:0321001:309	003002000000 Земли населенных пунктов	Для садоводства или огородничества	13	13.021	487	1 164,17	566 950,79
53374	Республика Северная Осетия-Алания, г. Владикавказ, пр-кт Коста, 3 "п", СНО "Учитель", участок № 84-Н/3	Владикавказ	15:09:0321001:3094	003002000000 Земли населенных пунктов	Для ведения садоводства	13	13.021	499	1 164,17	580 920,83
53375	Республика Северная Осетия-Алания, г. Владикавказ, пр-кт Коста, 3 "а", СНО "Учитель", сад № 766/2	Владикавказ	15:09:0321001:3099	003002000000 Земли населенных пунктов	Для ведения садоводства	13	13.021	462	1 164,17	537 846,54
53376	Республика Северная Осетия - Алания, г. Владикавказ, СНО "Учитель", сад № 35/1	Владикавказ	15:09:0321001:31	003002000000 Земли населенных пунктов	Коллективные сады	13	13.021	391	1 164,17	455 190,47
53377	Республика Северная Осетия-Алания, г. Владикавказ, пр-кт Коста 3"а", садоводческое некоммерческое объединение "Учитель", 492п/2	Владикавказ	15:09:0321001:3100	003002000000 Земли населенных пунктов	Для ведения садоводства	13	13.021	446	1 164,17	519 219,82
53378	Республика Северная Осетия-Алания, г. Владикавказ, пр-кт Коста, 3 "а", СНО "Учитель, сад № 761/2	Владикавказ	15:09:0321001:3101	003002000000 Земли населенных пунктов	для ведения садоводства	13	13.021	462	1 164,17	537 846,54
53379	Республика Северная Осетия-Алания, г. Владикавказ, пр-кт Коста, 3 "а", Садоводческое некоммерческое объединение "Учитель", сад № 762/2	Владикавказ	15:09:0321001:3102	003002000000 Земли населенных пунктов	Для ведения садоводства	13	13.021	462	1 164,17	537 846,54
53380	Республика Северная Осетия-Алания, г. Владикавказ, пр-кт Коста. 3 "а". Садоводческое некоммерческое объединение "Учитель", сад № 764/2	Владикавказ	15:09:0321001:3103	003002000000 Земли населенных пунктов	Для ведения садоводства	13	13.021	462	1 164,17	537 846,54
53381	Республика Северная Осетия-Алания, г. Владикавказ, пр-кт Коста, д.3 "а", СНО "Учитель", сад № 767/2	Владикавказ	15:09:0321001:3106	003002000000 Земли населенных пунктов	для ведения садоводства	13	13.021	500	1 164,17	582 085,00
53382	Республика Северная Осетия-Алания, г. Владикавказ, СНО "Учитель", проспект Коста 3 "п", сад № 768/2	Владикавказ	15:09:0321001:3108	003002000000 Земли населенных пунктов	для ведения садоводства	13	13.021	500	1 164,17	582 085,00
53383	Республика Северная Осетия-Алания, г. Владикавказ, пр-кт Коста, 3 "а", СНО "Учитель", сад № 763/2	Владикавказ	15:09:0321001:3109	003002000000 Земли населенных пунктов	Для ведения садоводства	13	13.021	462	1 164,17	537 846,54
53384	Республика Северная Осетия-Алания, г. Владикавказ, СНО Учитель, уч 385/1	Владикавказ	15:09:0321001:311	003002000000 Земли населенных пунктов	Для садоводства	13	13.021	487	1 164,17	566 950,79
53385	Республика Северная Осетия-Алания, г. Владикавказ, пр. Коста. 3 «а», садоводческое некоммерческое объединение "Учитель", сад № 328/1	Владикавказ	15:09:0321001:3112	003002000000 Земли населенных пунктов	Под садоводство	13	13.021	55	1 164,17	64 029,35
53386	Республика Северная Осетия-Алания, г. Владикавказ, пр. Коста, 3 «а», садоводческое некоммерческое объединение "Учитель", сад № 328/1	Владикавказ	15:09:0321001:3113	003002000000 Земли населенных пунктов	Под садоводство	13	13.021	386	1 164,17	449 369,62
53387	Респ. Северная Осетия - Алания, г. Владикавказ, пр. Коста, 3 "п", садоводческое некоммерческое объединение "Учитель", сад 721/3	Владикавказ	15:09:0321001:3114	003002000000 Земли населенных пунктов	коллективное садоводство	13	13.021	486	1 164,17	565 786,62
53388	Респ. Северная Осетия - Алания, г. Владикавказ, пр. Коста. 3 "а". садоводческое некоммерческое объединение "Учитель", сад №3/1073	Владикавказ	15:09:0321001:3115	003002000000 Земли населенных пунктов	Для коллективного садоводства	13	13.021	700	1 164,17	814 919,00
53389	Республика Северная Осетия-Алания, г. Владикавказ, проспект Коста, 3 "а", СНО "Учитель", сад № 576/2	Владикавказ	15:09:0321001:3116	003002000000 Земли населенных пунктов	для ведения садоводства	13	13.021	462	1 164,17	537 846,54
53390	Северная Осетия - Алания респ, г. Владикавказ, СНО "Учитель", сад №47/88	Владикавказ	15:09:0321001:312	003002000000 Земли населенных пунктов	Для коллективного садоводства	13	13.021	485	1 164,17	564 622,45
53391	Респ. Северная Осетия - Алания, г. Владикавказ, пр-кт Коста, 3"п" садоводческое некоммерческое объединение "Учитель" сад № 902/3	Владикавказ	15:09:0321001:3121	003002000000 Земли населенных пунктов	Для коллективного садоводства	13	13.021	497	1 164,17	578 592,49
53392	Республика Северная Осетия-Алания, г. Владикавказ, пр-кт Коста. 3а, СНО "Учитель", сад № 540/3	Владикавказ	15:09:0321001:3123	003002000000 Земли населенных пунктов	для ведения садоводства	13	13.021	583	1 164,17	678 711,11
53393	Республика Северная Осетия-Алания, г. Владикавказ, пр. Коста 3 "а". садоводческое некоммерческое объединение "Учитель", сад 236/3	Владикавказ	15:09:0321001:3124	003002000000 Земли населенных пунктов	Для коллективного садоводства	13	13.021	500	1 164,17	582 085,00
53394	Респ. Северная Осетия - Алания, г. Владикавказ, СНО "Учитель", дом сад №91	Владикавказ	15:09:0321001:313	003002000000 Земли населенных пунктов	Для садоводства или огородничества	13	13.021	495	1 164,17	576 264,15
53395	Республика Северная Осетия-Алания, г. Владикавказ, СНО "Учитель", участок 1 "а"/1	Владикавказ	15:09:0321001:3135	003002000000 Земли населенных пунктов	для садоводства	13	13.021	481	1 164,17	559 965,77
53396	Республика Северная Осетия-Алания, г. Владикавказ, СНО "Учитель", участок 1/1	Владикавказ	15:09:0321001:3136	003002000000 Земли населенных пунктов	для садоводства	13	13.021	523	1 164,17	608 860,91
53397	Респ. Северная Осетия - Алания, г. Владикавказ, СНО "Учитель", дом сад №90/1	Владикавказ	15:09:0321001:314	003002000000 Земли населенных пунктов	Для садоводства или огородничества	13	13.021	495	1 164,17	576 264,15
53398	Республика Северная Осетия-Алания, г. Владикавказ, пр-кт Коста, 3 "п", СНО "Учитель", участок № 781/2	Владикавказ	15:09:0321001:3143	003002000000 Земли населенных пунктов	Для ведения садоводства	13	13.021	500	1 164,17	582 085,00
53399	Республика Северная Осетия-Алания, г. Владикавказ, пр-кт Коста, 3 "а", СНО "Учитель", участок № 716/2	Владикавказ	15:09:0321001:3144	003002000000 Земли населенных пунктов	Для ведения садоводства	13	13.021	471	1 164,17	548 324,07
53400	Республика Северная Осетия-Алания, г. Владикавказ, пр-кт Коста, 3а, СНО "Учитель", участок № 780/2	Владикавказ	15:09:0321001:3145	003002000000 Земли населенных пунктов	Для ведения садоводства	13	13.021	500	1 164,17	582 085,00
53401	Республика Северная Осетия-Алания, г. Владикавказ, пр-кт Коста, 3а, СНО "Учитель", участок № 779/2	Владикавказ	15:09:0321001:3146	003002000000 Земли населенных пунктов	Для ведения садоводства	13	13.021	500	1 164,17	582 085,00
53402	Республика Северная Осетия-Алания, г. Владикавказ, пр-кт Коста, 3 "а", СНО "Учитель", участок № 714/2	Владикавказ	15:09:0321001:3147	003002000000 Земли населенных пунктов	Для ведения садоводства	13	13.021	481	1 164,17	559 965,77
53403	Российская Федерация, Республика Северная Осетия - Алания, городской округ город Владикавказ, г Владикавказ, территория СНТ Учитель, земельный участок 1107/3	Владикавказ	15:09:0321001:3148	003002000000 Земли населенных пунктов	Для садоводства	13	13.021	484	1 164,17	563 458,28
53404	Республика Северная Осетия-Алания, г. Владикавказ, пр-кт Коста. 3 "а". СНО "Учитель". участок № 1087/3	Владикавказ	15:09:0321001:3149	003002000000 Земли населенных пунктов	Земельные участки (территории) общего пользования	6	12.001	478	615,47	294 194,66
53405	Республика Северная Осетия-Алания, г. Владикавказ, пр-кт Коста. 3 "а". СНО "Учитель". участок № 753/2	Владикавказ	15:09:0321001:3150	003002000000 Земли населенных пунктов	Для ведения садоводства	13	13.021	490	1 164,17	570 443,30
53406	Республика Северная Осетия-Алания, г. Владикавказ, пр-кт Коста, 3а, СНО "Учитель", участок № 752/2	Владикавказ	15:09:0321001:3151	003002000000 Земли населенных пунктов	Для ведения садоводства	13	13.021	493	1 164,17	573 935,81
53407	Республика Северная Осетия-Алания, г. Владикавказ, пр-кт Коста, 3 "а", СНО "Учитель", участок № 755/2	Владикавказ	15:09:0321001:3152	003002000000 Земли населенных пунктов	Для ведения садоводства	13	13.021	463	1 164,17	539 010,71
53408	Респ. Северная Осетия - Алания, г. Владикавказ, пр. Коста. 3 "а". садоводческое некоммерческое объединение "Учитель", сад № 760/3	Владикавказ	15:09:0321001:3153	003002000000 Земли населенных пунктов	для ведения гражданами садоводства и огородничества	13	13.021	536	1 164,17	623 995,12
53409	Республика Северная Осетия-Алания, г Владикавказ,пр-кт Коста,3 "а", садоводческое некоммерческое объединение "Учитель", №2/1/1	Владикавказ	15:09:0321001:3155	003002000000 Земли населенных пунктов	садовый дом	13	13.021	888	1 164,17	1 033 782,96
53410	Респ. Северная Осетия - Алания, г. Владикавказ, пр-кт Коста 3 "а". садоводческое некоммерческое объединение "Учитель" , сад № 571/3	Владикавказ	15:09:0321001:3157	003002000000 Земли населенных пунктов	Для коллективного садоводства	13	13.021	600	1 164,17	698 502,00
53411	Российская Федерация, Республика Северная Осетия - Алания, г. Владикавказ, СНО "Учитель", участок 1/197	Владикавказ	15:09:0321001:316	003002000000 Земли населенных пунктов	Под садоводство	13	13.021	618	1 164,17	719 457,06
53412	Респ. Северная Осетия - Алания, г. Владикавказ, садоводческое некоммерческое объединение "Учитель". 856/3	Владикавказ	15:09:0321001:3162	003002000000 Земли населенных пунктов	Для коллективного садоводства	13	13.021	474	1 164,17	551 816,58
53413	Республика Северная Осетия-Алания, г. Владикавказ, пр. Коста. 3 «а», садоводческое некоммерческое объединение "Учитель", сад № 855/3	Владикавказ	15:09:0321001:3163	003002000000 Земли населенных пунктов	Для ведения гражданами садоводства и огородничества	13	13.021	477	1 164,17	555 309,09
53414	Респ. Северная Осетия - Алания, г. Владикавказ, пр-кт Коста, 3А, СНО "Учитель" сад №3/84	Владикавказ	15:09:0321001:3164	003002000000 Земли населенных пунктов	Для коллективного садоводства	13	13.021	495	1 164,17	576 264,15
53415	Республика Северная Осетия-Алания, г. Владикавказ, пр. Коста, 3 «а», садоводческое некоммерческое объединение "Учитель", сад №3/986	Владикавказ	15:09:0321001:3165	003002000000 Земли населенных пунктов	Для коллективного садоводства	13	13.021	495	1 164,17	576 264,15
53416	Респ. Северная Осетия - Алания, г. Владикавказ, пр-кт Коста, 3А, СНО "Учитель" сад №985	Владикавказ	15:09:0321001:3166	003002000000 Земли населенных пунктов	Для коллективного садоводства	13	13.021	495	1 164,17	576 264,15
53417	Республика Северная Осетия-Алания, г. Владикавказ, пр-кт Коста, 3"а", СНО "Учитель" сад №672/3	Владикавказ	15:09:0321001:3167	003002000000 Земли населенных пунктов	для ведения садоводства	13	13.021	590	1 164,17	686 860,30
53418	Республика Северная Осетия-Алания, г. Владикавказ, пр. Коста, 3 "а", садоводческое некоммерческое объединение "Учитель", сад №670/3	Владикавказ	15:09:0321001:3168	003002000000 Земли населенных пунктов	Для ведения садоводства	13	13.021	584	1 164,17	679 875,28
53419	Респ. Северная Осетия - Алания, г. Владикавказ, пр. Коста, 3 «а», садоводческое некоммерческое объединение "Учитель", сад №11/3	Владикавказ	15:09:0321001:3169	003002000000 Земли населенных пунктов	Для коллективного садоводства	13	13.021	530	1 164,17	617 010,10
53420	Респ. Северная Осетия - Алания, г. Владикавказ, СНО "Учитель", дом участок 1644	Владикавказ	15:09:0321001:317	003002000000 Земли населенных пунктов	Для садоводства	13	13.021	500	1 164,17	582 085,00
53421	Российская Федерация, Республика Северная Осетия-Алания, городской округ город Владикавказ, г. Владикавказ, территория СНО Учитель, сад № 1/298	Владикавказ	15:09:0321001:3178	003002000000 Земли населенных пунктов	Для коллективного садоводства	13	13.021	550	1 164,17	640 293,50
53422	Респ. Северная Осетия - Алания, г. Владикавказ, СНО "Учитель", дом сад № 263/1	Владикавказ	15:09:0321001:318	003002000000 Земли населенных пунктов	Под садоводство	13	13.021	459	1 164,17	534 354,03
53423	Республика Северная Осетия-Алания, г. Владикавказ, СНО "Учитель", сад №37/1а	Владикавказ	15:09:0321001:3181	003002000000 Земли населенных пунктов	Под садоводство	13	13.021	238	1 164,17	277 072,46

№ пп	Местоположение ЗУ	Район	Кадастровый номер ЗУ	Категория земель	Разрешенное использование по документу	Код вида разрешенного использования (в соответствии с классификатором видов разрешенного использования земельных участков)	Вид использования объектов недвижимости	Площадь	УПКС	КС
53424	Республика Северная Осетия-Алания, г. Владикавказ, СНО "Учитель", сад 437/3	Владикавказ	15:09:0321001:3182	003002000000 Земли населенных пунктов	Под садоводство	13	13.021	239	1 164,17	278 236,63
53425	Респ. Северная Осетия - Алания, г. Владикавказ, СНО "Учитель", участок №325/1	Владикавказ	15:09:0321001:319	003002000000 Земли населенных пунктов	Для садоводства	13	13.021	439	1 164,17	511 070,63
53426	Республика Северная Осетия-Алания, г. Владикавказ, садоводческое некоммерческое объединение "Учитель"	Владикавказ	15:09:0321001:3193	003002000000 Земли населенных пунктов	Для садоводства	13	13.021	874	1 164,17	1 017 484,58
53427	Республика Северная Осетия-Алания, г. Владикавказ, пр. Коста, 3 «а», садоводческое некоммерческое объединение "Учитель", сад № 1/3-18	Владикавказ	15:09:0321001:3198	003002000000 Земли населенных пунктов	Для садоводства	13	13.021	187	1 164,17	217 699,79
53428	Республика Северная Осетия-Алания, г. Владикавказ, пр. Коста, 3 «а», садоводческое некоммерческое объединение "Учитель", сад №1/348	Владикавказ	15:09:0321001:3199	003002000000 Земли населенных пунктов	Для садоводства	13	13.021	313	1 164,17	364 385,21
53429	Респ. Северная Осетия - Алания, г. Владикавказ, СНО "Учитель", дом участок № 36/1	Владикавказ	15:09:0321001:32	003002000000 Земли населенных пунктов	под садоводство	13	13.021	391	1 164,17	455 190,47
53430	Республика Северная Осетия - Алания, г. Владикавказ, СНО "Учитель", дом сад 292/1	Владикавказ	15:09:0321001:320	003002000000 Земли населенных пунктов	Для садоводства или огородничества	13	13.021	467	1 164,17	543 667,39
53431	Респ. Северная Осетия - Алания, г. Владикавказ, СНО "Учитель", дом сад №1/102	Владикавказ	15:09:0321001:321	003002000000 Земли населенных пунктов	Под садоводство	13	13.021	606	1 164,17	705 487,02
53432	Респ. Северная Осетия - Алания, г. Владикавказ, СНО "Учитель", дом сад №1/102	Владикавказ	15:09:0321001:322	003002000000 Земли населенных пунктов	Под садоводство	13	13.021	479	1 164,17	557 637,43
53433	Респ. Северная Осетия - Алания, г. Владикавказ, СНО "Учитель", дом участок 1/19Я	Владикавказ	15:09:0321001:323	003002000000 Земли населенных пунктов	Для садоводства	13	13.021	730	1 164,17	849 844,10
53434	Респ. Северная Осетия - Алания, г. Владикавказ, СНО "Учитель", дом сад 16а/1	Владикавказ	15:09:0321001:325	003002000000 Земли населенных пунктов	Под садоводство	13	13.021	459	1 164,17	534 354,03
53435	Респ. Северная Осетия - Алания, г. Владикавказ, СНО "Учитель", дом сад 331/1	Владикавказ	15:09:0321001:326	003002000000 Земли населенных пунктов	Под садоводство	13	13.021	463	1 164,17	539 010,71
53436	Респ. Северная Осетия - Алания, г. Владикавказ, СНО "Учитель", сад № 384/1	Владикавказ	15:09:0321001:327	003002000000 Земли населенных пунктов	Для садоводства	13	13.021	445	1 164,17	518 055,65
53437	Респ. Северная Осетия - Алания, г. Владикавказ, СНО "Учитель", сад №383/1	Владикавказ	15:09:0321001:328	003002000000 Земли населенных пунктов	под садоводство	13	13.021	503	1 164,17	585 577,51
53438	Респ. Северная Осетия - Алания, г. Владикавказ, СНО "Учитель", сад №382/1	Владикавказ	15:09:0321001:329	003002000000 Земли населенных пунктов	под садоводство	13	13.021	501	1 164,17	583 249,17
53439	Респ. Северная Осетия - Алания, г. Владикавказ, СНО "Учитель", сад №37/1	Владикавказ	15:09:0321001:33	003002000000 Земли населенных пунктов	коллективные сады	13	13.021	407	1 164,17	473 817,19
53440	Респ. Северная Осетия - Алания, г. Владикавказ, пр-кт Коста, 3"б", садоводческое некоммерческое объединение "Учитель", 381/1	Владикавказ	15:09:0321001:330	003002000000 Земли населенных пунктов	Для коллективного садоводства	13	13.021	503	1 164,17	585 577,51
53441	Респ. Северная Осетия - Алания, г. Владикавказ, СНО "Учитель", дом сад 325/1	Владикавказ	15:09:0321001:331	003002000000 Земли населенных пунктов	Под садоводство	13	13.021	486	1 164,17	565 786,62
53442	Республика Северная Осетия-Алания, г.Владикавказ, СНО "Учитель", сад 258/3	Владикавказ	15:09:0321001:3318	003002000000 Земли населенных пунктов	Для коллективного садоводства	13	13.021	600	1 164,17	698 502,00
53443	Респ. Северная Осетия - Алания, г. Владикавказ, с/т "Учитель", дом 248/1	Владикавказ	15:09:0321001:332	003002000000 Земли населенных пунктов	коллективное садоводство	13	13.021	675	1 164,17	785 814,75
53444	Респ. Северная Осетия - Алания, г. Владикавказ, с/т "Учитель", дом 246/1	Владикавказ	15:09:0321001:333	003002000000 Земли населенных пунктов	коллективное садоводство	13	13.021	450	1 164,17	523 876,50
53445	Респ. Северная Осетия - Алания, г. Владикавказ, пр-кт Коста. 3 "А". СНО "Учитель". уч-к №577/1	Владикавказ	15:09:0321001:3332	003002000000 Земли населенных пунктов	под садоводство	13	13.021	1 087	1 164,17	1 265 452,79
53446	Респ. Северная Осетия - Алания, г. Владикавказ, Садоводческое некоммерческое объединение "Учитель", дом участок №143	Владикавказ	15:09:0321001:335	003002000000 Земли населенных пунктов	Для садоводства	13	13.021	358	1 164,17	416 772,86
53447	Респ. Северная Осетия - Алания, г. Владикавказ, СНО "Учитель", сад №1/8	Владикавказ	15:09:0321001:336	003002000000 Земли населенных пунктов	Коллективное садоводство	13	13.021	408	1 164,17	474 981,36
53448	Республика Северная Осетия-Алания, г.Владикавказ, пр-кт Коста, д.3б, Садоводческое некоммерческое объединение "Учитель", сад №1/55	Владикавказ	15:09:0321001:337	003002000000 Земли населенных пунктов	Для коллективного садоводства	13	13.021	585	1 164,17	681 039,45
53449	Республика Северная Осетия-Алания, г.Владикавказ, пр. Коста. 3 «а», садоводческое некоммерческое объединение "Учитель", сад №7/3	Владикавказ	15:09:0321001:3374	003002000000 Земли населенных пунктов	Для коллективного садоводства	13	13.021	500	1 164,17	582 085,00
53450	Республика Северная Осетия-Алания, г.Владикавказ, СНО "Учитель", сад №3/8	Владикавказ	15:09:0321001:3375	003002000000 Земли населенных пунктов	Для коллективного садоводства	13	13.021	625	1 164,17	727 606,25
53451	Респ Северная Осетия - Алания, г Владикавказ, садоводческое некоммерческое товарищество "Учитель" сад № 7/3	Владикавказ	15:09:0321001:3377	003002000000 Земли населенных пунктов	для коллективного садоводства	13	13.021	600	1 164,17	698 502,00
53452	Республика Северная Осетия - Алания, г Владикавказ, пр-кт Коста. 3 "а" .Садоводческое некоммерческое объединение "Учитель" сад №55/3	Владикавказ	15:09:0321001:3378	003002000000 Земли населенных пунктов	для коллективного садоводства	13	13.021	465	1 164,17	541 339,05
53453	Респ. Северная Осетия - Алания, г. Владикавказ, СНО "Учитель", дом сад 96/1	Владикавказ	15:09:0321001:338	003002000000 Земли населенных пунктов	Под садоводство	13	13.021	569	1 164,17	662 412,73
53454	Республика Северная Осетия - Алания. г. Владикавказ, пр.Коста 3 "а". Садоводческое некоммерческое объединение "Учитель"	Владикавказ	15:09:0321001:3381	003002000000 Земли населенных пунктов	для коллективного садоводства	13	13.021	450	1 164,17	523 876,50
53455	Республика Северная Осетия - Алания, г. Владикавказ. пр Коста 3 "а", Садоводческое некоммерческое объединение "Учитель".	Владикавказ	15:09:0321001:3382	003002000000 Земли населенных пунктов	для коллективного садоводства	13	13.021	593	1 164,17	690 352,81
53456	Респ. Северная Осетия - Алания, г. Владикавказ, СНО "Учитель", дом сад 38/1	Владикавказ	15:09:0321001:34	003002000000 Земли населенных пунктов	Под садоводство	13	13.021	409	1 164,17	476 145,53
53457	Респ. Северная Осетия - Алания, г. Владикавказ, СНО "Учитель", дом участок 123/1	Владикавказ	15:09:0321001:340	003002000000 Земли населенных пунктов	под садоводство	13	13.021	591	1 164,17	688 024,47
53458	РСО - Алания, г. Владикавказ, садоводческое некоммерческое объединение "Учитель"	Владикавказ	15:09:0321001:3402	003002000000 Земли населенных пунктов	для ведения гражданами садоводства и огородничества. коллективное садоводство	13	13.021	933	1 164,17	1 086 170,61
53459	Респ. Северная Осетия - Алания, г. Владикавказ, СНО "Учитель", дом сад 1/183	Владикавказ	15:09:0321001:341	003002000000 Земли населенных пунктов	Для садоводства или огородничества	13	13.021	496	1 164,17	577 428,32
53460	Республика Северная Осетия-Алания, г. Владикавказ, пр-кт Коста, 3 а, садоводческое некоммерческое объединение "Учитель", сад № 75/2	Владикавказ	15:09:0321001:3426	003002000000 Земли населенных пунктов	для коллективного садоводства	13	13.021	500	1 164,17	582 085,00
53461	Респ. Северная Осетия - Алания, г. Владикавказ, СНО "Учитель", дом участок 329/1	Владикавказ	15:09:0321001:343	003002000000 Земли населенных пунктов	под садоводство	13	13.021	424	1 164,17	493 608,08
53462	Республика Северная Осетия - Алания, г Владикавказ, пр-кт Коста, д 3а, садовое некоммерческое объединение "Учитель" сад № 179/3	Владикавказ	15:09:0321001:3440	003002000000 Земли населенных пунктов	коллективное садоводство	13	13.021	452	1 164,17	526 204,84
53463	Республика Северная Осетия-Алания, г. Владикавказ, пр. Коста, 3 «а», садоводческое некоммерческое объединение "Учитель", сад № 79/3	Владикавказ	15:09:0321001:3445	003002000000 Земли населенных пунктов	Для коллективного садоводства	13	13.021	600	1 164,17	698 502,00
53464	Респ. Северная Осетия - Алания, г. Владикавказ, СНО "Учитель", сад №397/1	Владикавказ	15:09:0321001:345	003002000000 Земли населенных пунктов	Для садоводства	13	13.021	499	1 164,17	580 920,83
53465	Северная Осетия - Алания респ, г Владикавказ, СНО "Учитель", участок №398/1	Владикавказ	15:09:0321001:346	003002000000 Земли населенных пунктов	Коллективное садоводство	13	13.021	481	1 164,17	559 965,77
53466	Республика Северная Осетия - Алания г Владикавказ СТ "Учитель" сад №1/392	Владикавказ	15:09:0321001:3468	003002000000 Земли населенных пунктов	Для коллективного садоводства	13	13.021	500	1 164,17	582 085,00
53467	Республика Северная Осетия - Алания, г Владикавказ, СНО Учитель	Владикавказ	15:09:0321001:3469	003002000000 Земли населенных пунктов	Под садоводство	13	13.021	541	1 164,17	629 815,97
53468	Респ. Северная Осетия - Алания. г. Владикавказ. пр. Коста, 3 "а", садоводческое некоммерческое объединение "Учитель", №399/1	Владикавказ	15:09:0321001:347	003002000000 Земли населенных пунктов	коллективное садоводство	13	13.021	500	1 164,17	582 085,00
53469	Республика Северная Осетия - Алания, г Владикавказ, СНО Учитель	Владикавказ	15:09:0321001:3470	003002000000 Земли населенных пунктов	под садоводство	13	13.021	453	1 164,17	527 369,01
53470	Республика Северная Осетия - Алания. г. Владикавказ, пр-кт Коста, 3 «а». садоводческое некоммерческое объединение "Учитель" сад № 53/2	Владикавказ	15:09:0321001:3472	003002000000 Земли населенных пунктов	Для коллективного садоводства	13	13.021	500	1 164,17	582 085,00
53471	Республика Северная Осетия-Алания. г. Владикавказ, проспект Коста, 3 "а", Садоводческое некоммерческое объединение "Учитель"	Владикавказ	15:09:0321001:3476	003002000000 Земли населенных пунктов	Для коллективного садоводства. для ведения гражданами садоводства и огородничества	13	13.021	246	1 164,17	286 385,82
53472	Республика Северная Осетия-Алания. г. Владикавказ, проспект Коста, 3 "а", Садоводческое некоммерческое объединение "Учитель"	Владикавказ	15:09:0321001:3477	003002000000 Земли населенных пунктов	Для коллективного садоводства, для ведения гражданами садоводства и огородничества	13	13.021	246	1 164,17	286 385,82
53473	Респ. Северная Осетия - Алания, г. Владикавказ, СНО "Учитель", участок №401/1	Владикавказ	15:09:0321001:348	003002000000 Земли населенных пунктов	коллективное садоводство	13	13.021	471	1 164,17	548 324,07
53474	Республика Северная Осетия-Алания, г. Владикавказ. пр. Коста. 3 «а», садоводческое некоммерческое объединение "Учитель", сад №402/1	Владикавказ	15:09:0321001:349	003002000000 Земли населенных пунктов	коллективное садоводство	13	13.021	467	1 164,17	543 667,39
53475	Северная Осетия - Алания респ, г Владикавказ, СНО "Учитель", сад № 1/41	Владикавказ	15:09:0321001:35	003002000000 Земли населенных пунктов	Под садоводство	13	13.021	361	1 164,17	420 265,37
53476	Респ. Северная Осетия - Алания, г. Владикавказ, СНО "Учитель", участок №400/1	Владикавказ	15:09:0321001:350	003002000000 Земли населенных пунктов	коллективное садоводство	13	13.021	479	1 164,17	557 637,43
53477	Респ. Северная Осетия - Алания, г. Владикавказ, СНО "Учитель", дом сад №404/1	Владикавказ	15:09:0321001:351	003002000000 Земли населенных пунктов	Под садоводство	13	13.021	475	1 164,17	552 980,75
53478	Респ. Северная Осетия - Алания, г. Владикавказ, с/т "Учитель", дом 405/1	Владикавказ	15:09:0321001:352	003002000000 Земли населенных пунктов	коллективное садоводство	13	13.021	500	1 164,17	582 085,00
53479	Респ. Северная Осетия - Алания, г. Владикавказ, СНО "Учитель", дом сад 1/405	Владикавказ	15:09:0321001:353	003002000000 Земли населенных пунктов	Под садоводство	13	13.021	483	1 164,17	562 294,11
53480	Респ. Северная Осетия - Алания, г. Владикавказ, СНО "Учитель", дом сад 409/1	Владикавказ	15:09:0321001:355	003002000000 Земли населенных пунктов	Под садоводство	13	13.021	472	1 164,17	549 488,24

№ пп	Местоположение ЗУ	Район	Кадастровый номер ЗУ	Категория земель	Разрешенное использование по документу	Код вида разрешенного использования (в соответствии с классификатором видов разрешенного использования земельных участков)	Вид использования объектов недвижимости	Площадь	УПКС	КС
53481	Респ. Северная Осетия - Алания, г. Владикавказ, Садоводческое некоммерческое объединение "Учитель", дом сад № 412/1	Владикавказ	15:09:0321001:356	003002000000 Земли населенных пунктов	Под садоводство	13	13.021	404	1 164,17	470 324,68
53482	Респ. Северная Осетия - Алания, г. Владикавказ, СНО "Учитель", дом участок № 416/1	Владикавказ	15:09:0321001:357	003002000000 Земли населенных пунктов	под садоводство	13	13.021	492	1 164,17	572 771,64
53483	Республика Северная Осетия-Алания, г. Владикавказ, пр-кт Коста. 3 "а". Садоводческое некоммерческое объединение "Учитель", сад №414/1	Владикавказ	15:09:0321001:358	003002000000 Земли населенных пунктов	Для коллективного садоводства	13	13.021	484	1 164,17	563 458,28
53484	Респ. Северная Осетия - Алания, г. Владикавказ, СНО "Учитель", дом сад №1/430	Владикавказ	15:09:0321001:359	003002000000 Земли населенных пунктов	Под садоводство	13	13.021	640	1 164,17	745 068,80
53485	Респ. Северная Осетия - Алания, г. Владикавказ, Садоводческое некоммерческое объединение "Учитель", участок №1/42	Владикавказ	15:09:0321001:36	003002000000 Земли населенных пунктов	Для коллективного садоводства	13	13.021	337	1 164,17	392 325,29
53486	Респ. Северная Осетия - Алания, г. Владикавказ, СНО "Учитель", дом сад 661/1	Владикавказ	15:09:0321001:360	003002000000 Земли населенных пунктов	Под садоводство	13	13.021	489	1 164,17	569 279,13
53487	Респ. Северная Осетия - Алания, г. Владикавказ, СНО "Учитель", дом сад 662/1	Владикавказ	15:09:0321001:361	003002000000 Земли населенных пунктов	Под садоводство	13	13.021	489	1 164,17	569 279,13
53488	Респ. Северная Осетия - Алания, г. Владикавказ, СНО "Учитель", дом сад 677/1	Владикавказ	15:09:0321001:362	003002000000 Земли населенных пунктов	под садоводство	13	13.021	609	1 164,17	708 979,53
53489	Респ. Северная Осетия - Алания, г. Владикавказ, СНО "Учитель", сад №678/1	Владикавказ	15:09:0321001:363	003002000000 Земли населенных пунктов	коллективное садоводство	13	13.021	579	1 164,17	674 054,43
53490	Северная Осетия - Алания респ, г. Владикавказ, СНО "Учитель", участок №679/1	Владикавказ	15:09:0321001:364	003002000000 Земли населенных пунктов	Коллективное садоводство	13	13.021	604	1 164,17	703 158,68
53491	Республика Северная Осетия-Алания, г Владикавказ, СНО "Учитель", уч 692/1	Владикавказ	15:09:0321001:365	003002000000 Земли населенных пунктов	Под садоводство	13	13.021	490	1 164,17	570 443,30
53492	Республика Северная Осетия-Алания, г Владикавказ, СНО "Учитель", уч 693/1	Владикавказ	15:09:0321001:366	003002000000 Земли населенных пунктов	Под садоводство	13	13.021	487	1 164,17	566 950,79
53493	Российская Федерация, Республика Северная Осетия - Алания, городской округ город Владикавказ, г Владикавказ, территория СНТ Учитель, земельный участок 652/1	Владикавказ	15:09:0321001:369	003002000000 Земли населенных пунктов	коллективное садоводство	13	13.021	541	1 164,17	629 815,97
53494	Республика Северная Осетия-Алания, г Владикавказ, снт Учитель, д 44/1	Владикавказ	15:09:0321001:37	003002000000 Земли населенных пунктов	коллективные сады	13	13.021	430	1 164,17	523 876,50
53495	Респ. Северная Осетия - Алания, г. Владикавказ, СНО "Учитель", дом сад 651/1	Владикавказ	15:09:0321001:370	003002000000 Земли населенных пунктов	Под садоводство	13	13.021	500	1 164,17	582 085,00
53496	Респ. Северная Осетия - Алания, г. Владикавказ, СНО "Учитель", сад №146/48	Владикавказ	15:09:0321001:371	003002000000 Земли населенных пунктов	под садоводство	13	13.021	577	1 164,17	671 726,09
53497	Респ. Северная Осетия - Алания, г. Владикавказ, СНО "Учитель", дом сад 645/1	Владикавказ	15:09:0321001:372	003002000000 Земли населенных пунктов	Для садоводства или огородничества	13	13.021	600	1 164,17	698 502,00
53498	Респ. Северная Осетия - Алания, г. Владикавказ, СНО "Учитель", сад №497/1	Владикавказ	15:09:0321001:374	003002000000 Земли населенных пунктов	Коллективное садоводство	13	13.021	488	1 164,17	568 114,96
53499	Респ. Северная Осетия - Алания, г. Владикавказ, СНО "Учитель", дом сад 488/1	Владикавказ	15:09:0321001:375	003002000000 Земли населенных пунктов	Под садоводство	13	13.021	456	1 164,17	530 861,52
53500	Российская Федерация, Республика Северная Осетия - Алания, г. Владикавказ, с/т Учитель, 631/1	Владикавказ	15:09:0321001:376	003002000000 Земли населенных пунктов	коллективное садоводство	13	13.021	499	1 164,17	580 920,83
53501	Респ. Северная Осетия - Алания, г. Владикавказ, СНО "Учитель", дом участок 626/1	Владикавказ	15:09:0321001:377	003002000000 Земли населенных пунктов	Под садоводство	13	13.021	554	1 164,17	644 950,18
53502	Респ. Северная Осетия - Алания, г. Владикавказ, СНО "Учитель", сад №620/1	Владикавказ	15:09:0321001:378	003002000000 Земли населенных пунктов	Коллективное садоводство	13	13.021	567	1 164,17	660 084,39
53503	Респ. Северная Осетия - Алания, г. Владикавказ, СНО "Учитель", Сад №629/1	Владикавказ	15:09:0321001:379	003002000000 Земли населенных пунктов	Для садоводства	13	13.021	560	1 164,17	651 935,20
53504	Республика Северная Осетия-Алания, г Владикавказ, СНО Учитель, сад 454/1	Владикавказ	15:09:0321001:38	003002000000 Земли населенных пунктов	под садоводство	13	13.021	398	1 164,17	463 339,66
53505	Респ. Северная Осетия - Алания, г. Владикавказ, СНО "Учитель", сад №628/1	Владикавказ	15:09:0321001:380	003002000000 Земли населенных пунктов	Для садоводства	13	13.021	560	1 164,17	651 935,20
53506	Северная Осетия - Алания респ, г. Владикавказ, пр-кт Коста. 3 "а". садоводческое некоммерческое объединение "Учитель", сад № 1/627	Владикавказ	15:09:0321001:381	003002000000 Земли населенных пунктов	Для коллективного садоводства	13	13.021	533	1 164,17	620 502,61
53507	Респ. Северная Осетия - Алания, г. Владикавказ, СНО "Учитель", дом сад №1/625	Владикавказ	15:09:0321001:382	003002000000 Земли населенных пунктов	Для садоводства	13	13.021	539	1 164,17	627 487,63
53508	Респ. Северная Осетия - Алания, г. Владикавказ, СНО "Учитель", дом сад 623/1	Владикавказ	15:09:0321001:383	003002000000 Земли населенных пунктов	Для садоводства или огородничества	13	13.021	539	1 164,17	627 487,63
53509	Респ. Северная Осетия - Алания, г. Владикавказ, СНО "Учитель", дом сад 621/1	Владикавказ	15:09:0321001:384	003002000000 Земли населенных пунктов	Под садоводство	13	13.021	535	1 164,17	622 830,95
53510	Респ. Северная Осетия - Алания, г. Владикавказ, СНО "Учитель", дом сад 619/1	Владикавказ	15:09:0321001:385	003002000000 Земли населенных пунктов	Для садоводства или огородничества	13	13.021	528	1 164,17	614 681,76
53511	Респ. Северная Осетия - Алания, г. Владикавказ, СНО "Учитель", 618/1	Владикавказ	15:09:0321001:386	003002000000 Земли населенных пунктов	для садоводства	13	13.021	600	1 164,17	698 502,00
53512	Респ. Северная Осетия - Алания, г. Владикавказ, СНО "Учитель", сад 617/1	Владикавказ	15:09:0321001:387	003002000000 Земли населенных пунктов	коллективное садоводство	13	13.021	572	1 164,17	665 905,24
53513	Респ. Северная Осетия - Алания, г. Владикавказ, СНО "Учитель", сад №1/616	Владикавказ	15:09:0321001:388	003002000000 Земли населенных пунктов	Коллективное садоводство	13	13.021	506	1 164,17	589 070,02
53514	Респ. Северная Осетия - Алания, г. Владикавказ, СНО "Учитель", сад № 615/1	Владикавказ	15:09:0321001:389	003002000000 Земли населенных пунктов	коллективное садоводство	13	13.021	502	1 164,17	584 413,34
53515	Респ. Северная Осетия - Алания, г. Владикавказ, СНО "Учитель", сад №1/46	Владикавказ	15:09:0321001:39	003002000000 Земли населенных пунктов	коллективные сады	13	13.021	414	1 164,17	481 966,38
53516	Республика Северная Осетия-Алания, г Владикавказ, СНО Учитель, уч 506/1	Владикавказ	15:09:0321001:390	003002000000 Земли населенных пунктов	коллективное садоводство	13	13.021	475	1 164,17	552 980,75
53517	Российская Федерация, Республика Северная Осетия - Алания, г. Владикавказ, пр. Коста. 3 "А" СНО "Учитель", 291/1	Владикавказ	15:09:0321001:391	003002000000 Земли населенных пунктов	Под садоводство	13	13.021	469	1 164,17	545 995,73
53518	Респ. Северная Осетия - Алания, г. Владикавказ, СНО "Учитель", дом сад №386/1	Владикавказ	15:09:0321001:392	003002000000 Земли населенных пунктов	Для садоводства	13	13.021	468	1 164,17	544 831,56
53519	Респ. Северная Осетия - Алания, г. Владикавказ, СНО "Учитель", дом сад 47/1	Владикавказ	15:09:0321001:393	003002000000 Земли населенных пунктов	Под садоводство	13	13.021	418	1 164,17	486 623,06
53520	Респ. Северная Осетия - Алания, г. Владикавказ, СНО "Учитель", участок №1/79	Владикавказ	15:09:0321001:394	003002000000 Земли населенных пунктов	под садоводство	13	13.021	466	1 164,17	542 503,22
53521	Респ. Северная Осетия - Алания, г. Владикавказ, СНО "Учитель", дом сад №1	Владикавказ	15:09:0321001:395	003002000000 Земли населенных пунктов	Для садоводства или огородничества	13	13.021	460	1 164,17	535 518,20
53522	Респ. Северная Осетия - Алания, г. Владикавказ, СНО "Учитель", дом участок 1/101	Владикавказ	15:09:0321001:396	003002000000 Земли населенных пунктов	Для садоводства	13	13.021	564	1 164,17	656 591,88
53523	Респ. Северная Осетия - Алания, г. Владикавказ, СНО "Учитель", дом сад № 129/1	Владикавказ	15:09:0321001:397	003002000000 Земли населенных пунктов	под садоводство	13	13.021	500	1 164,17	582 085,00
53524	Российская Федерация, Республика Северная Осетия - Алания, г. Владикавказ, СНТ "Учитель", 140/1	Владикавказ	15:09:0321001:398	003002000000 Земли населенных пунктов	Коллективное садоводство	13	13.021	500	1 164,17	582 085,00
53525	Респ. Северная Осетия - Алания, г. Владикавказ, СНО "Учитель", сад 5/1	Владикавказ	15:09:0321001:4	003002000000 Земли населенных пунктов	Под садоводство	13	13.021	606	1 164,17	705 487,02
53526	Республика Северная Осетия-Алания, г Владикавказ, снт Учитель, д 48/1	Владикавказ	15:09:0321001:40	003002000000 Земли населенных пунктов	коллективные сады	13	13.021	450	1 164,17	523 876,50
53527	Респ. Северная Осетия - Алания, г. Владикавказ, СНО "Учитель", участок № 220/3	Владикавказ	15:09:0321001:400	003002000000 Земли населенных пунктов	Для садоводства	13	13.021	554	1 164,17	644 950,18
53528	Респ. Северная Осетия - Алания, г. Владикавказ, СНО "Учитель", дом сад 245/1	Владикавказ	15:09:0321001:401	003002000000 Земли населенных пунктов	Под садоводство	13	13.021	423	1 164,17	492 443,91
53529	Респ. Северная Осетия - Алания, г. Владикавказ, СНО "Учитель", дом сад 347/1	Владикавказ	15:09:0321001:402	003002000000 Земли населенных пунктов	Для садоводства или огородничества	13	13.021	414	1 164,17	481 966,38
53530	Респ. Северная Осетия - Алания, г. Владикавказ, СНО "Учитель", сад №1/351	Владикавказ	15:09:0321001:403	003002000000 Земли населенных пунктов	Для коллективного садоводства	13	13.021	462	1 164,17	537 846,54
53531	Респ. Северная Осетия - Алания, г. Владикавказ, СНО "Учитель", участок 1/647	Владикавказ	15:09:0321001:404	003002000000 Земли населенных пунктов	под садоводство	13	13.021	515	1 164,17	599 547,55
53532	Респ. Северная Осетия - Алания, г. Владикавказ, СНО "Учитель", сад №1/653	Владикавказ	15:09:0321001:405	003002000000 Земли населенных пунктов	Для садоводства	13	13.021	541	1 164,17	629 815,97
53533	Республика Северная Осетия-Алания, г Владикавказ, пр-кт Коста, д 3а, Садоводческое некоммерческое объединение "Учитель", сад 1/654	Владикавказ	15:09:0321001:406	003002000000 Земли населенных пунктов	Для коллективного садоводства	13	13.021	511	1 164,17	594 890,87
53534	Респ. Северная Осетия - Алания, г. Владикавказ, СНО "Учитель", сад 657/1	Владикавказ	15:09:0321001:407	003002000000 Земли населенных пунктов	Под садоводство	13	13.021	500	1 164,17	582 085,00
53535	Респ. Северная Осетия - Алания, г. Владикавказ, пр. Коста. 3 "а". садоводческое некоммерческое объединение "Учитель", сад 658/1	Владикавказ	15:09:0321001:408	003002000000 Земли населенных пунктов	Для коллективного садоводства	13	13.021	519	1 164,17	604 204,23
53536	Респ. Северная Осетия - Алания, г. Владикавказ, СНО "Учитель", сад №1/659	Владикавказ	15:09:0321001:409	003002000000 Земли населенных пунктов	Для коллективного садоводства	13	13.021	492	1 164,17	572 771,64
53537	Респ. Северная Осетия - Алания, г. Владикавказ, Садоводческое некоммерческое объединение "Учитель", сад №1/49	Владикавказ	15:09:0321001:41	003002000000 Земли населенных пунктов	Для садоводства	13	13.021	416	1 164,17	484 294,72
53538	Респ. Северная Осетия - Алания, г. Владикавказ, СНО "Учитель", сад №1/660	Владикавказ	15:09:0321001:410	003002000000 Земли населенных пунктов	под коллективное садоводство	13	13.021	487	1 164,17	566 950,79
53539	Респ. Северная Осетия - Алания, г. Владикавказ, СНО "Учитель", участок № 104/1	Владикавказ	15:09:0321001:411	003002000000 Земли населенных пунктов	Для садоводства	13	13.021	402	1 164,17	467 996,34
53540	Республика Северная Осетия-Алания, г Владикавказ, пр-кт Коста, д 3а, Садоводческое некоммерческое объединение "Учитель", сад 104/1	Владикавказ	15:09:0321001:412	003002000000 Земли населенных пунктов	Для коллективного садоводства	13	13.021	410	1 164,17	477 309,70
53541	Северная Осетия - Алания респ, г. Владикавказ, СНО "Учитель", участок №150/1	Владикавказ	15:09:0321001:413	003002000000 Земли населенных пунктов	Коллективное садоводство	13	13.021	474	1 164,17	551 816,58
53542	Респ. Северная Осетия - Алания, г. Владикавказ, СНО "Учитель", сад 558/1	Владикавказ	15:09:0321001:414	003002000000 Земли населенных пунктов	Коллективное садоводство	13	13.021	561	1 164,17	653 099,37
53543	Республика Северная Осетия-Алания, г. Владикавказ, пр-кт Коста. 3 "а". Садоводческое некоммерческое объединение "Учитель", сад №659/1	Владикавказ	15:09:0321001:415	003002000000 Земли населенных пунктов	Для коллективного садоводства	13	13.021	500	1 164,17	582 085,00
53544	Респ. Северная Осетия - Алания, г. Владикавказ, СНО "Учитель", сад №560/1	Владикавказ	15:09:0321001:416	003002000000 Земли населенных пунктов	Под садоводство	13	13.021	487	1 164,17	566 950,79
53545	Респ. Северная Осетия - Алания, г. Владикавказ, СНО "Учитель", дом сад №1/1	Владикавказ	15:09:0321001:417	003002000000 Земли населенных пунктов	Под садоводство	13	13.021	488	1 164,17	568 114,96
53546	Респ. Северная Осетия - Алания, г. Владикавказ, СНО "Учитель", дом 562/1	Владикавказ	15:09:0321001:418	003002000000 Земли населенных пунктов	Под садоводство	13	13.021	487	1 164,17	566 950,79
53547	Северная Осетия - Алания респ, г. Владикавказ, СНО "Учитель", сад №1/563	Владикавказ	15:09:0321001:419	003002000000 Земли населенных пунктов	Коллективное садоводство	13	13.021	464	1 164,17	540 174,88
53548	Республика Северная Осетия-Алания, г Владикавказ, снт Учитель, д 50/1	Владикавказ	15:09:0321001:42	003002000000 Земли населенных пунктов	коллективные сады	13	13.021	450	1 164,17	523 876,50
53549	Северная Осетия - Алания респ, г. Владикавказ, СНО "Учитель", сад № 1/564	Владикавказ	15:09:0321001:420	003002000000 Земли населенных пунктов	Для коллективного садоводства	13	13.021	470	1 164,17	547 159,90
53550	Респ. Северная Осетия - Алания, г. Владикавказ, СНО "Учитель", дом 566/1	Владикавказ	15:09:0321001:421	003002000000 Земли населенных пунктов	Под садоводство	13	13.021	476	1 164,17	554 144,92

№ пп	Местоположение ЗУ	Район	Кадастровый номер ЗУ	Категория земель	Разрешенное использование по документу	Код вида разрешенного использования (в соответствии с классификатором видов разрешенного использования земельных участков)	Вид использования объектов недвижимости	Площадь	УПКС	КС
53551	Респ. Северная Осетия - Алания, г. Владикавказ, СНО "Учитель", участок №467/1	Владикавказ	15:09:0321001:422	0030020000000 Земли населенных пунктов	Для садоводства	13	13.021	482	1 164,17	561 129,94
53552	Респ. Северная Осетия - Алания, г. Владикавказ, СНО "Учитель", сад №568/1	Владикавказ	15:09:0321001:423	0030020000000 Земли населенных пунктов	Под садоводство	13	13.021	487	1 164,17	566 950,79
53553	Северная Осетия - Алания респ, г. Владикавказ СНО "Учитель", сад № 569/1	Владикавказ	15:09:0321001:424	0030020000000 Земли населенных пунктов	коллективное садоводство	13	13.021	486	1 164,17	565 786,62
53554	Респ. Северная Осетия - Алания, г. Владикавказ, СНО "Учитель", дом сад №570/1	Владикавказ	15:09:0321001:425	0030020000000 Земли населенных пунктов	Под садоводство	13	13.021	475	1 164,17	552 980,75
53555	Респ. Северная Осетия - Алания, г. Владикавказ, СНО "Учитель", дом участок №571/1	Владикавказ	15:09:0321001:426	0030020000000 Земли населенных пунктов	Для садоводства	13	13.021	501	1 164,17	583 249,17
53556	Респ. Северная Осетия - Алания, г. Владикавказ, СНО "Учитель", дом сад 525/1	Владикавказ	15:09:0321001:427	0030020000000 Земли населенных пунктов	Для садоводства или огородничества	13	13.021	501	1 164,17	583 249,17
53557	Республика Северная Осетия-Алания, г. Владикавказ, пр. Коста. 3 "а". Садоводческое некоммерческое объединение "Учитель", сад № 573/1	Владикавказ	15:09:0321001:428	0030020000000 Земли населенных пунктов	Для коллективного садоводства	13	13.021	461	1 164,17	536 682,37
53558	Респ. Северная Осетия - Алания, г. Владикавказ, СНО "Учитель", участок №574/1	Владикавказ	15:09:0321001:429	0030020000000 Земли населенных пунктов	Коллективное садоводство	13	13.021	487	1 164,17	566 950,79
53559	Республика Северная Осетия-Алания, г Владикавказ, снт Учитель, д 50а/1	Владикавказ	15:09:0321001:43	0030020000000 Земли населенных пунктов	коллективные сады	13	13.021	450	1 164,17	523 876,50
53560	Респ. Северная Осетия - Алания, г. Владикавказ, СНО "Учитель", дом участок № 575/1	Владикавказ	15:09:0321001:430	0030020000000 Земли населенных пунктов	Под садоводство	13	13.021	470	1 164,17	547 159,90
53561	Респ. Северная Осетия - Алания, г. Владикавказ, пр. Коста. 3 "а". Садоводческое некоммерческое объединение "Учитель", участок №576/1	Владикавказ	15:09:0321001:431	0030020000000 Земли населенных пунктов	Для коллективного садоводства	13	13.021	457	1 164,17	532 025,69
53562	Респ. Северная Осетия - Алания, г. Владикавказ, с/т "Учитель", дом 579/1	Владикавказ	15:09:0321001:433	0030020000000 Земли населенных пунктов	коллективное садоводство	13	13.021	400	1 164,17	465 668,00
53563	Респ. Северная Осетия - Алания, г. Владикавказ, СНО "Учитель", дом сад 580/1	Владикавказ	15:09:0321001:434	0030020000000 Земли населенных пунктов	Под садоводство	13	13.021	599	1 164,17	697 337,83
53564	Респ. Северная Осетия - Алания, г. Владикавказ, СНО "Учитель", дом сад 581/1	Владикавказ	15:09:0321001:435	0030020000000 Земли населенных пунктов	Для садоводства	13	13.021	406	1 164,17	472 653,02
53565	Респ. Северная Осетия - Алания, г. Владикавказ, СНО "Учитель", дом участок 583/1	Владикавказ	15:09:0321001:436	0030020000000 Земли населенных пунктов	под садоводство	13	13.021	408	1 164,17	474 981,36
53566	Респ. Северная Осетия - Алания, г. Владикавказ, СНО "Учитель", дом сад 587/1	Владикавказ	15:09:0321001:437	0030020000000 Земли населенных пунктов	для садоводство	13	13.021	800	1 164,17	931 336,00
53567	Респ. Северная Осетия - Алания, г. Владикавказ, СНО "Учитель", дом сад 700/1	Владикавказ	15:09:0321001:438	0030020000000 Земли населенных пунктов	Под садоводство	13	13.021	519	1 164,17	604 204,23
53568	Республика Северная Осетия-Алания, г Владикавказ, пр.Коста, 3"а", садоводческое некоммерческое объединение "Учитель", участок 543/1	Владикавказ	15:09:0321001:439	0030020000000 Земли населенных пунктов	коллективное садоводство	13	13.021	447	1 164,17	520 383,99
53569	Респ. Северная Осетия - Алания, г. Владикавказ, СНО "Учитель", дом 51/1	Владикавказ	15:09:0321001:44	0030020000000 Земли населенных пунктов	Под садоводства	13	13.021	450	1 164,17	523 876,50
53570	Респ. Северная Осетия - Алания, г. Владикавказ, с/т "Учитель", дом 461а/1	Владикавказ	15:09:0321001:441	0030020000000 Земли населенных пунктов	коллективное садоводство	13	13.021	500	1 164,17	582 085,00
53571	Респ. Северная Осетия - Алания, г. Владикавказ, СНО "Учитель", дом сад 484/1	Владикавказ	15:09:0321001:442	0030020000000 Земли населенных пунктов	Под садоводство	13	13.021	458	1 164,17	533 189,86
53572	Респ. Северная Осетия - Алания, г. Владикавказ, СНО "Учитель", сад 483/1	Владикавказ	15:09:0321001:443	0030020000000 Земли населенных пунктов	Для садоводства	13	13.021	459	1 164,17	534 354,03
53573	Северная Осетия - Алания респ, г. Владикавказ, пр-кт Коста, 3 "а", Садоводческое некоммерческое объединение "Учитель" сад 1494,	Владикавказ	15:09:0321001:444	0030020000000 Земли населенных пунктов	Для садоводства	13	13.021	500	1 164,17	582 085,00
53574	Респ. Северная Осетия - Алания, г. Владикавказ, СНО "Учитель", дом сад 490/1	Владикавказ	15:09:0321001:445	0030020000000 Земли населенных пунктов	Под садоводство	13	13.021	470	1 164,17	547 159,90
53575	Респ. Северная Осетия - Алания, г. Владикавказ, СНО "Учитель", дом участок № 883/3	Владикавказ	15:09:0321001:446	0030020000000 Земли населенных пунктов	под садоводство	13	13.021	480	1 164,17	558 801,60
53576	Респ. Северная Осетия - Алания, г. Владикавказ, с/т "Учитель", дом 495/1	Владикавказ	15:09:0321001:447	0030020000000 Земли населенных пунктов	коллективное садоводство	13	13.021	500	1 164,17	582 085,00
53577	Респ. Северная Осетия - Алания, г. Владикавказ, СНО "Учитель", дом сад 493/1	Владикавказ	15:09:0321001:448	0030020000000 Земли населенных пунктов	Под садоводство	13	13.021	490	1 164,17	570 443,30
53578	Респ. Северная Осетия - Алания, г. Владикавказ, СНО "Учитель", участок №491/1	Владикавказ	15:09:0321001:449	0030020000000 Земли населенных пунктов	под садоводство	13	13.021	431	1 164,17	501 757,27
53579	Северная Осетия - Алания респ, г. Владикавказ, СНО "Учитель", участок 1254	Владикавказ	15:09:0321001:45	0030020000000 Земли населенных пунктов	Для садоводства	13	13.021	892	1 164,17	1 038 439,64
53580	Северная Осетия - Алания респ, г. Владикавказ, пр-кт Коста. 3 "а". Садоводческое некоммерческое объединение "Учитель", сад 535/1	Владикавказ	15:09:0321001:450	0030020000000 Земли населенных пунктов	под садоводство	13	13.021	473	1 164,17	550 652,41
53581	Респ. Северная Осетия - Алания, г. Владикавказ, СНО "Учитель", сад №481/1	Владикавказ	15:09:0321001:451	0030020000000 Земли населенных пунктов	Коллективное садоводство	13	13.021	471	1 164,17	548 324,07
53582	Респ. Северная Осетия - Алания, г. Владикавказ, СНО "Учитель", дом сад 1479	Владикавказ	15:09:0321001:452	0030020000000 Земли населенных пунктов	Под садоводство	13	13.021	480	1 164,17	558 801,60
53583	Северная Осетия - Алания респ, г. Владикавказ, пр-кт Коста, 3 "а", садоводческое некоммерческое объединение "Учитель", участок № 474/1	Владикавказ	15:09:0321001:453	0030020000000 Земли населенных пунктов	Для садоводства	13	13.021	457	1 164,17	532 025,69
53584	Респ. Северная Осетия - Алания, г. Владикавказ, СНО "Учитель", дом сад № 1477	Владикавказ	15:09:0321001:454	0030020000000 Земли населенных пунктов	Для садоводства	13	13.021	456	1 164,17	530 861,52
53585	Респ. Северная Осетия - Алания, г. Владикавказ, СНО "Учитель", дом участок №476/1	Владикавказ	15:09:0321001:455	0030020000000 Земли населенных пунктов	Под садоводство	13	13.021	470	1 164,17	547 159,90
53586	Респ. Северная Осетия - Алания, г. Владикавказ, СНО "Учитель", дом сад 473/1	Владикавказ	15:09:0321001:456	0030020000000 Земли населенных пунктов	Под садоводство	13	13.021	455	1 164,17	529 697,35
53587	Респ. Северная Осетия - Алания, г. Владикавказ, с/т "Учитель", дом 472/1	Владикавказ	15:09:0321001:457	0030020000000 Земли населенных пунктов	коллективное садоводство	13	13.021	490	1 164,17	570 443,30
53588	Респ. Северная Осетия - Алания, г. Владикавказ, СНО "Учитель", дом сад 469/1	Владикавказ	15:09:0321001:458	0030020000000 Земли населенных пунктов	Под садоводство	13	13.021	693	1 164,17	806 769,81
53589	Респ. Северная Осетия - Алания, г. Владикавказ, с/т "Учитель", дом 468/1	Владикавказ	15:09:0321001:459	0030020000000 Земли населенных пунктов	коллективное садоводство	13	13.021	490	1 164,17	570 443,30
53590	Респ. Северная Осетия - Алания, г. Владикавказ, СНО "Учитель", дом сад №47	Владикавказ	15:09:0321001:46	0030020000000 Земли населенных пунктов	Под садоводство	13	13.021	492	1 164,17	572 771,64
53591	Российская Федерация, Республика Северная Осетия-Алания, городской округ город Владикавказ, г.Владикавказ, СНТ "Учитель", земельный участок 466/1	Владикавказ	15:09:0321001:460	0030020000000 Земли населенных пунктов	Под садоводство	13	13.021	468	1 164,17	544 831,56
53592	Республика Северная Осетия-Алания, г Владикавказ, СНО Учитель, сад 465/1	Владикавказ	15:09:0321001:461	0030020000000 Земли населенных пунктов	Под садоводство	13	13.021	475	1 164,17	552 980,75
53593	Респ. Северная Осетия - Алания, г. Владикавказ, СНО "Учитель", участок №464/1	Владикавказ	15:09:0321001:462	0030020000000 Земли населенных пунктов	Для садоводства	13	13.021	455	1 164,17	529 697,35
53594	Респ. Северная Осетия - Алания, г. Владикавказ. Садоводческое некоммерческое объединение "Учитель". сад № 462/1	Владикавказ	15:09:0321001:463	0030020000000 Земли населенных пунктов	коллективное садоводство	13	13.021	461	1 164,17	536 682,37
53595	Республика Северная Осетия-Алания, г Владикавказ, СНО Учитель, сад 461/1	Владикавказ	15:09:0321001:464	0030020000000 Земли населенных пунктов	Для садоводства	13	13.021	465	1 164,17	541 339,04
53596	Респ. Северная Осетия - Алания, г. Владикавказ, с/т "Учитель", дом 489/1	Владикавказ	15:09:0321001:465	0030020000000 Земли населенных пунктов	коллективное садоводство	13	13.021	510	1 164,17	593 726,70
53597	Республика Северная Осетия-Алания, г. Владикавказ, проспект Коста. 3 "а". Садоводческое некоммерческое объединение "Учитель" сад № 487/1	Владикавказ	15:09:0321001:466	0030020000000 Земли населенных пунктов	коллективное садоводство	13	13.021	446	1 164,17	519 219,82
53598	Респ. Северная Осетия - Алания, г. Владикавказ, СНО "Учитель", дом сад 486/1	Владикавказ	15:09:0321001:467	0030020000000 Земли населенных пунктов	Под садоводство	13	13.021	463	1 164,17	539 010,71
53599	Респ. Северная Осетия - Алания, г. Владикавказ, СНО "Учитель", дом сад 485/1	Владикавказ	15:09:0321001:468	0030020000000 Земли населенных пунктов	Под садоводство	13	13.021	462	1 164,17	537 846,54
53600	Респ. Северная Осетия - Алания, г. Владикавказ, СНО "Учитель", сад №482/1	Владикавказ	15:09:0321001:469	0030020000000 Земли населенных пунктов	Для коллективного садоводства	13	13.021	458	1 164,17	533 189,86
53601	Респ. Северная Осетия - Алания, г. Владикавказ, СНО "Учитель", сад №1/57	Владикавказ	15:09:0321001:47	0030020000000 Земли населенных пунктов	Для садоводства	13	13.021	486	1 164,17	565 786,62
53602	Респ. Северная Осетия - Алания, г. Владикавказ, СНО "Учитель", дом сад 480/1	Владикавказ	15:09:0321001:470	0030020000000 Земли населенных пунктов	Под садоводство	13	13.021	436	1 164,17	507 578,12
53603	Респ. Северная Осетия - Алания, г. Владикавказ, СНО "Учитель", сад №478/1	Владикавказ	15:09:0321001:471	0030020000000 Земли населенных пунктов	Коллективное садоводство	13	13.021	489	1 164,17	569 279,13
53604	Респ. Северная Осетия - Алания, г. Владикавказ, СНО "Учитель", дом сад №471/1	Владикавказ	15:09:0321001:472	0030020000000 Земли населенных пунктов	Для садоводства	13	13.021	466	1 164,17	542 503,22
53605	Респ. Северная Осетия - Алания, г. Владикавказ, СНО "Учитель", сад №470/1	Владикавказ	15:09:0321001:473	0030020000000 Земли населенных пунктов	Для садоводства	13	13.021	480	1 164,17	558 801,60
53606	Республика Северная Осетия-Алания, г. Владикавказ, пр. Коста, 3 «а». садоводческое некоммерческое объединение "Учитель", сад №467/1	Владикавказ	15:09:0321001:474	0030020000000 Земли населенных пунктов	коллективное садоводство	13	13.021	695	1 164,17	809 098,15
53607	Республика Северная Осетия - Алания, г. Владикавказ, с/т "Учитель", 463/1	Владикавказ	15:09:0321001:475	0030020000000 Земли населенных пунктов	коллективное садоводство	13	13.021	490	1 164,17	570 443,30
53608	Респ. Северная Осетия - Алания, г. Владикавказ, СНО "Учитель", участок № 460/1	Владикавказ	15:09:0321001:476	0030020000000 Земли населенных пунктов	Для садоводства	13	13.021	461	1 164,17	536 682,37
53609	Респ. Северная Осетия - Алания, г. Владикавказ, СНО "Учитель", сад №459/1	Владикавказ	15:09:0321001:477	0030020000000 Земли населенных пунктов	коллективное садоводство	13	13.021	876	1 164,17	1 019 812,92
53610	Республика Северная Осетия-Алания, г Владикавказ, пр-кт Коста, 3р, СНО "Учитель", сад №1-2579а	Владикавказ	15:09:0321001:478	0030020000000 Земли населенных пунктов	Для коллективного садоводства	13	13.021	463	1 164,17	539 010,71
53611	Респ. Северная Осетия - Алания, г. Владикавказ, пр. Коста, 3 "а", садоводческое некоммерческое объединение "Учитель", сад №439	Владикавказ	15:09:0321001:479	0030020000000 Земли населенных пунктов	Для коллективного садоводства	13	13.021	398	1 164,17	463 339,66
53612	Республика Северная Осетия-Алания, г. Владикавказ, СНО "Учитель", сад №58/1	Владикавказ	15:09:0321001:48	0030020000000 Земли населенных пунктов	Коллективные сады	13	13.021	437	1 164,17	508 742,29
53613	Респ. Северная Осетия - Алания, г. Владикавказ, Садоводческое некоммерческое объединение "Учитель", дом сад №478/0	Владикавказ	15:09:0321001:480	0030020000000 Земли населенных пунктов	Под садоводство	13	13.021	428	1 164,17	498 264,76
53614	Северная Осетия - Алания респ, г. Владикавказ, СНО "Учитель", сад №488/1	Владикавказ	15:09:0321001:481	0030020000000 Земли населенных пунктов	Коллективное садоводство	13	13.021	586	1 164,17	682 203,62
53615	Республика Северная Осетия - Алания, г. Владикавказ, с/т "Учитель", 415/1	Владикавказ	15:09:0321001:483	0030020000000 Земли населенных пунктов	коллективное садоводство	13	13.021	489	1 164,17	569 279,13
53616	Респ. Северная Осетия - Алания, г. Владикавказ, СНО "Учитель", дом сад 542/1	Владикавказ	15:09:0321001:484	0030020000000 Земли населенных пунктов	Для садоводства или огородничества	13	13.021	501	1 164,17	583 249,17
53617	Респ. Северная Осетия - Алания, г. Владикавказ, СНО "Учитель", дом сад №45/1	Владикавказ	15:09:0321001:485	0030020000000 Земли населенных пунктов	Под садоводство	13	13.021	501	1 164,17	583 249,17
53618	Респ. Северная Осетия - Алания, г. Владикавказ, СНО "Учитель", дом сад 61/1	Владикавказ	15:09:0321001:486	0030020000000 Земли населенных пунктов	для садоводства	13	13.021	476	1 164,17	554 144,92

№ пп	Местоположение ЗУ	Район	Кадастровый номер ЗУ	Категория земель	Разрешенное использование по документу	Код вида разрешенного использования (в соответствии с классификатором видов разрешенного использования земельных участков)	Вид использования объектов недвижимости	Площадь	УПКС	КС
53619	Респ. Северная Осетия - Алания, г. Владикавказ, с/т "Учитель", зем.уч.637/1	Владикавказ	15:09:0321001:487	003002000000 Земли населенных пунктов	коллективное садоводство	13	13.021	500	1 164,17	582 085,00
53620	Респ. Северная Осетия - Алания, г. Владикавказ, СНО "Учитель," зем.уч. участок №1/452	Владикавказ	15:09:0321001:488	003002000000 Земли населенных пунктов	Садоводство	13	13.021	495	1 164,17	576 264,15
53621	Республика Северная Осетия-Алания, г Владикавказ, пр. Коста. 3 "а", Садоводческое некоммерческое объединение "Учитель" сад №352/1	Владикавказ	15:09:0321001:489	003002000000 Земли населенных пунктов	Для коллективного садоводства	13	13.021	471	1 164,17	548 324,07
53622	Респ. Северная Осетия - Алания, г. Владикавказ, СНО "Учитель", зем.539/1	Владикавказ	15:09:0321001:49	003002000000 Земли населенных пунктов	Для садоводства или огородничества	13	13.021	535	1 164,17	622 830,95
53623	Респ. Северная Осетия - Алания, г. Владикавказ, СНО "Учитель," сад №164/46	Владикавказ	15:09:0321001:490	003002000000 Земли населенных пунктов	Под садоводство	13	13.021	481	1 164,17	559 965,77
53624	Российская Федерация, Республика Северная Осетия - Алания, г. Владикавказ, Садоводческое некоммерческое объединение "Учитель", участок №600/1	Владикавказ	15:09:0321001:491	003002000000 Земли населенных пунктов	Под садоводство	13	13.021	603	1 164,17	701 994,51
53625	Респ. Северная Осетия - Алания, г. Владикавказ, СНО "Учитель," зем.435/1	Владикавказ	15:09:0321001:492	003002000000 Земли населенных пунктов	Для садоводства или огородничества	13	13.021	612	1 164,17	712 472,04
53626	Республика Северная Осетия-Алания, г Владикавказ, СНО "Учитель", уч.539/1	Владикавказ	15:09:0321001:493	003002000000 Земли населенных пунктов	Для садоводства	13	13.021	469	1 164,17	545 995,73
53627	Респ. Северная Осетия - Алания, г. Владикавказ, СНО "Учитель", зем.сад 411/1	Владикавказ	15:09:0321001:494	003002000000 Земли населенных пунктов	Под садоводство	13	13.021	479	1 164,17	557 637,43
53628	Республика Северная Осетия-Алания, г Владикавказ, пр-кт Коста. 3 "а". Садоводческое некоммерческое объединение "Учитель", сад №430/1	Владикавказ	15:09:0321001:495	003002000000 Земли населенных пунктов	Для коллективного садоводства	13	13.021	457	1 164,17	532 025,69
53629	Респ. Северная Осетия - Алания, г. Владикавказ, СНО "Учитель," сад №15/17	Владикавказ	15:09:0321001:496	003002000000 Земли населенных пунктов	Коллективное садоводство	13	13.021	493	1 164,17	573 935,81
53630	Респ. Северная Осетия - Алания, г. Владикавказ, СНО "Учитель", зем.сад № 175/40	Владикавказ	15:09:0321001:497	003002000000 Земли населенных пунктов	под садоводство	13	13.021	473	1 164,17	550 652,41
53631	Респ. Северная Осетия - Алания, г. Владикавказ, СНО "Учитель," зем.участок № 132 "б"/1	Владикавказ	15:09:0321001:498	003002000000 Земли населенных пунктов	Для садоводства	13	13.021	576	1 164,17	670 561,92
53632	Респ. Северная Осетия - Алания, г. Владикавказ, СНО "Учитель", зем.сад №574/1	Владикавказ	15:09:0321001:499	003002000000 Земли населенных пунктов	Коллективное садоводство	13	13.021	599	1 164,17	697 337,83
53633	Респ. Северная Осетия - Алания, г. Владикавказ, СНО "Учитель," зем.сад 6/1	Владикавказ	15:09:0321001:5	003002000000 Земли населенных пунктов	для садоводства	13	13.021	536	1 164,17	623 995,12
53634	Респ. Северная Осетия - Алания, г. Владикавказ, СНО "Учитель," зем.сад №60/1	Владикавказ	15:09:0321001:50	003002000000 Земли населенных пунктов	Под садоводство	13	13.021	510	1 164,17	593 726,70
53635	Респ. Северная Осетия - Алания, г. Владикавказ, СНО "Учитель," зем.сад 673/1	Владикавказ	15:09:0321001:500	003002000000 Земли населенных пунктов	Коллективное садоводство	13	13.021	591	1 164,17	688 024,47
53636	Респ. Северная Осетия - Алания, г. Владикавказ, с/т "Учитель", дом 444/1	Владикавказ	15:09:0321001:502	003002000000 Земли населенных пунктов	коллективное садоводство	13	13.021	500	1 164,17	582 085,00
53637	Респ. Северная Осетия - Алания, г. Владикавказ, СНО "Учитель," зем.сад 503	Владикавказ	15:09:0321001:503	003002000000 Земли населенных пунктов	Для садоводства или огородничества	13	13.021	420	1 164,17	488 951,40
53638	Респ. Северная Осетия - Алания, г. Владикавказ, СНО "Учитель", зем.сад №504	Владикавказ	15:09:0321001:504	003002000000 Земли населенных пунктов	Для садоводства или огородничества	13	13.021	403	1 164,17	469 160,51
53639	Республика Северная Осетия-Алания, г. Владикавказ	Владикавказ	15:09:0321001:5048	003002000000 Земли населенных пунктов	Земельные участки (территории) общего пользования	6	12.001	29 235	615,47	17 993 265,45
53640	Респ. Северная Осетия - Алания, г. Владикавказ, пр. Коста. 3 "а". садоводческое некоммерческое объединение "Учитель", сад 515/1	Владикавказ	15:09:0321001:505	003002000000 Земли населенных пунктов	коллективное садоводство	13	13.021	426	1 164,17	495 936,42
53641	Респ. Северная Осетия - Алания, г. Владикавказ, СНО "Учитель," зем.сад 164/39	Владикавказ	15:09:0321001:506	003002000000 Земли населенных пунктов	Под садоводство	13	13.021	492	1 164,17	572 771,64
53642	Республика Северная Осетия - Алания, г. Владикавказ, СНО "Учитель"	Владикавказ	15:09:0321001:5064	003002000000 Земли населенных пунктов	Для садоводства	13	13.021	1 814	1 164,17	2 111 804,38
53643	Республика Северная Осетия-Алания, г. Владикавказ, пр. Коста, 3 «а». садоводческое некоммерческое объединение "Учитель", сад №718/2	Владикавказ	15:09:0321001:5067	003002000000 Земли населенных пунктов	Для коллективного садоводства	13	13.021	550	1 164,17	640 293,50
53644	Республика Северная Осетия-Алания, г. Владикавказ. пр. Коста. 3 «а», садоводческое некоммерческое объединение "Учитель", сад №717/2	Владикавказ	15:09:0321001:5068	003002000000 Земли населенных пунктов	Для коллективного садоводства	13	13.021	550	1 164,17	640 293,50
53645	Респ. Северная Осетия - Алания, г. Владикавказ, СНО "Учитель," зем.участок 608/1	Владикавказ	15:09:0321001:507	003002000000 Земли населенных пунктов	Для садоводства или огородничества	13	13.021	464	1 164,17	540 174,88
53646	Республика Северная Осетия - Алания, г Владикавказ	Владикавказ	15:09:0321001:5078	003002000000 Земли населенных пунктов	Земельные участки (территории) общего пользования	6	12.001	49	615,47	30 158,03
53647	Российская Федерация, Республика Северная Осетия-Алания, городской округ город Владикавказ, г. Владикавказ	Владикавказ	15:09:0321001:5079	003002000000 Земли населенных пунктов	Под садоводство	13	13.021	435	1 164,17	506 413,95
53648	Респ. Северная Осетия - Алания, г. Владикавказ, СНО "Учитель", дом участок 592/1	Владикавказ	15:09:0321001:508	003002000000 Земли населенных пунктов	под садоводство	13	13.021	422	1 164,17	491 279,74
53649	Республика Северная Осетия - Алания, г Владикавказ	Владикавказ	15:09:0321001:5080	003002000000 Земли населенных пунктов	Земельные участки (территории) общего пользования	6	12.001	31	615,47	19 079,57
53650	Республика Северная Осетия - Алания, г Владикавказ, СНО "Учитель", участок 637/3	Владикавказ	15:09:0321001:5081	003002000000 Земли населенных пунктов	Коллективное садоводство	13	13.021	433	1 164,17	504 085,61
53651	Республика Северная Осетия - Алания, г Владикавказ	Владикавказ	15:09:0321001:5084	003002000000 Земли населенных пунктов	Земельные участки (территории) общего пользования	6	12.001	29	615,47	17 848,63
53652	Республика Северная Осетия - Алания, г Владикавказ, пр-кт Коста, 3 "а", Садоводческое некоммерческое объединение "Учитель", участок №658/3	Владикавказ	15:09:0321001:5085	003002000000 Земли населенных пунктов	Под садоводство	13	13.021	518	1 164,17	603 040,06
53653	Республика Северная Осетия - Алания, г Владикавказ	Владикавказ	15:09:0321001:5086	003002000000 Земли населенных пунктов	Земельные участки (территории) общего пользования	6	12.001	6	615,47	3 692,82
53654	Республика Северная Осетия - Алания, г Владикавказ, пр-кт Коста. 3 "а". садоводческое некоммерческое объединение "Учитель", участок №360/3	Владикавказ	15:09:0321001:5087	003002000000 Земли населенных пунктов	Для садоводства	13	13.021	482	1 164,17	561 129,94
53655	Республика Северная Осетия - Алания, г Владикавказ	Владикавказ	15:09:0321001:5088	003002000000 Земли населенных пунктов	Земельные участки (территории) общего пользования	6	12.001	73	615,47	44 929,31
53656	Республика Северная Осетия - Алания, г. Владикавказ, пр-кт Коста, 3 "а", Садоводческое некоммерческое объединение "Учитель", участок №942/3	Владикавказ	15:09:0321001:5089	003002000000 Земли населенных пунктов	Для садоводства	13	13.021	408	1 164,17	474 981,36
53657	Республика Северная Осетия-Алания, г. Владикавказ, пр-кт Коста. 3 "а". Садоводческое некоммерческое объединение "Учитель", сад 591/1	Владикавказ	15:09:0321001:509	003002000000 Земли населенных пунктов	коллективное садоводство	13	13.021	422	1 164,17	491 279,74
53658	Республика Северная Осетия - Алания, г Владикавказ	Владикавказ	15:09:0321001:5090	003002000000 Земли населенных пунктов	Земельные участки (территорий) общего пользования	6	12.001	13	615,47	8 001,11
53659	Республика Северная Осетия - Алания, г Владикавказ, СНО "Учитель", участок №737/3	Владикавказ	15:09:0321001:5091	003002000000 Земли населенных пунктов	Коллективное садоводство	13	13.021	467	1 164,17	543 667,39
53660	Республика Северная Осетия - Алания, г Владикавказ	Владикавказ	15:09:0321001:5092	003002000000 Земли населенных пунктов	Земельные участки (территории) общего пользования	6	12.001	6	615,47	3 692,82
53661	Республика Северная Осетия - Алания, г Владикавказ, СНО "Учитель", сад №943/3	Владикавказ	15:09:0321001:5093	003002000000 Земли населенных пунктов	Садовый участок	13	13.021	506	1 164,17	589 070,02
53662	Республика Северная Осетия - Алания, г. Владикавказ, СНО "Учитель"	Владикавказ	15:09:0321001:5094	003002000000 Земли населенных пунктов	Земельные участки (территорий) общего пользования	6	12.001	53	615,47	32 619,91
53663	Республика Северная Осетия - Алания, Город Владикавказ,СНО "Учитель"	Владикавказ	15:09:0321001:5095	003002000000 Земли населенных пунктов	Под садоводство	13	13.021	447	1 164,17	520 383,99
53664	Республика Северная Осетия - Алания, Город Владикавказ,пр. Коста. 3 "а". садоводческое некоммерческое объединение "Учитель"	Владикавказ	15:09:0321001:5096	003002000000 Земли населенных пунктов	Земельные участки (территории) общего пользования	13	13.021	27	1 164,17	31 432,59
53665	Республика Северная Осетия - Алания, Город Владикавказ,пр. Коста. 3 "а". садоводческое некоммерческое объединение "Учитель"	Владикавказ	15:09:0321001:5097	003002000000 Земли населенных пунктов	коллективное садоводство	13	13.021	436	1 164,17	507 578,12
53666	Республика Северная Осетия - Алания, г. Владикавказ	Владикавказ	15:09:0321001:5098	003002000000 Земли населенных пунктов	Земельные участки (территорий) общего пользования	6	07.020	33	615,47	20 310,51
53667	Республика Северная Осетия - Алания, г Владикавказ, пр.Коста 3 "а", Садоводческое некоммерческое объединение "Учитель", сад №416/3	Владикавказ	15:09:0321001:5099	003002000000 Земли населенных пунктов	Коллективное садоводство	13	13.021	433	1 164,17	504 085,61
53668	Респ. Северная Осетия - Алания, г. Владикавказ, СНО "Учитель", сад №1/63	Владикавказ	15:09:0321001:51	003002000000 Земли населенных пунктов	Коллективные сады	13	13.021	470	1 164,17	547 159,90
53669	Респ. Северная Осетия - Алания, г. Владикавказ, СНО "Учитель," зем.сад №590/1	Владикавказ	15:09:0321001:510	003002000000 Земли населенных пунктов	Для садоводства или огородничества	13	13.021	423	1 164,17	492 443,91
53670	Республика Северная Осетия - Алания, г Владикавказ	Владикавказ	15:09:0321001:5100	003002000000 Земли населенных пунктов	Земельные участки (территорий) общего пользования	6	07.020	27	615,47	16 617,69
53671	Республика Северная Осетия - Алания, г Владикавказ	Владикавказ	15:09:0321001:5101	003002000000 Земли населенных пунктов	Земельные участки (территорий) общего пользования	6	12.001	25	615,47	15 386,75
53672	Республика Северная Осетия - Алания, г Владикавказ, СНО "Учитель", участок 362/3	Владикавказ	15:09:0321001:5102	003002000000 Земли населенных пунктов	Под садоводство	13	13.021	430	1 164,17	500 593,10

№ п/п	Местоположение ЗУ	Район	Кадастровый номер ЗУ	Категория земель	Разрешенное использование по документу	Код вида разрешенного использования (в соответствии с классификатором видов разрешенного использования земельных участков)	Вид использования объектов недвижимости	Площадь	УПКС	КС
53673	Республика Северная Осетия - Алания, г Владикавказ	Владикавказ	15:09:0321001:5103	003002000000 Земли населенных пунктов	Земельные участки (территорий) общего пользования	6	12.0.01	14	615,47	8 616,58
53674	Республика Северная Осетия - Алания, г Владикавказ, пр-кт Коста, 3 "в", садоводческое некоммерческое объединение "Учитель", №585/3	Владикавказ	15:09:0321001:5104	003002000000 Земли населенных пунктов	Для садоводства	13	13.0.21	464	1 164,17	540 174,88
53675	Республика Северная Осетия - Алания, г.Владикавказ	Владикавказ	15:09:0321001:5105	003002000000 Земли населенных пунктов	Земельные участки (территории) общего пользования	6	07.0.20	98	615,47	60 316,06
53676	Республика Северная Осетия - Алания, г Владикавказ	Владикавказ	15:09:0321001:5107	003002000000 Земли населенных пунктов	Земельные участки (территорий) общего пользования	6	12.0.01	62	615,47	38 159,14
53677	Российская Федерация, Республика Северная Осетия-Алания, городской округ город Владикавказ, г. Владикавказ	Владикавказ	15:09:0321001:5108	003002000000 Земли населенных пунктов	Коллективное садоводство	13	13.0.21	428	1 164,17	498 264,76
53678	Респ. Северная Осетия - Алания, г. Владикавказ, пр. Коста, 3 "а", садоводческое некоммерческое объединение "Учитель", сад 544/1	Владикавказ	15:09:0321001:511	003002000000 Земли населенных пунктов	коллективное садоводство	13	13.0.21	453	1 164,17	527 369,01
53679	Респ. Северная Осетия - Алания, г. Владикавказ, с/т "Учитель", дом 551/1	Владикавказ	15:09:0321001:512	003002000000 Земли населенных пунктов	коллективное садоводство	13	13.0.21	500	1 164,17	582 085,00
53680	Респ. Северная Осетия - Алания, г. Владикавказ, СНО "Учитель", дом 421/1	Владикавказ	15:09:0321001:513	003002000000 Земли населенных пунктов	Под садоводство	13	13.0.21	480	1 164,17	558 801,60
53681	Российская Федерация, Республика Северная Осетия - Алания, г. Владикавказ, садоводческое товарищество "Учитель" участок 91а/1	Владикавказ	15:09:0321001:5130	003002000000 Земли населенных пунктов	Для коллективного садоводства	13	13.0.21	500	1 164,17	582 085,00
53682	Республика Северная Осетия-Алания, г Владикавказ, Садоводческое некоммерческое объединение "Учитель"	Владикавказ	15:09:0321001:5136	003002000000 Земли населенных пунктов	под садоводство. коллективные садоводство	13	13.0.21	740	1 164,17	861 485,80
53683	Республика Северная Осетия-Алания, г Владикавказ, Садоводческое некоммерческое объединение "Учитель"	Владикавказ	15:09:0321001:5137	003002000000 Земли населенных пунктов	под садоводство. коллективные садоводство	13	13.0.21	740	1 164,17	861 485,80
53684	Республика Северная Осетия-Алания, г. Владикавказ, пр. Коста, 3 "а", Садоводческое некоммерческое объединение "Учитель", участок №133/1	Владикавказ	15:09:0321001:514	003002000000 Земли населенных пунктов	Для садоводства	13	13.0.21	723	1 164,17	841 694,91
53685	Республика Северная Осетия-Алания, г. Владикавказ, пр. Коста, 3 «а», садоводческое некоммерческое объединение "Учитель", сад № 251/3	Владикавказ	15:09:0321001:5145	003002000000 Земли населенных пунктов	Для коллективного садоводства	13	13.0.21	565	1 164,17	657 756,05
53686	Северная Осетия - Алания респ, г Владикавказ, СНО "Учитель", сад №509/1	Владикавказ	15:09:0321001:515	003002000000 Земли населенных пунктов	коллективное садоводство	13	13.0.21	457	1 164,17	532 025,69
53687	Республика Северная Осетия-Алания, г Владикавказ, СНТ "Учитель"	Владикавказ	15:09:0321001:5152	003002000000 Земли населенных пунктов	Для ведения садоводства	13	13.0.21	925	433,76	401 228,00
53688	Республика Северная Осетия - Алания, г. Владикавказ, пр. Коста, 3 «а», садоводческое некоммерческое объединение "Учитель", сад №410/1	Владикавказ	15:09:0321001:5154	003002000000 Земли населенных пунктов	Под садоводство	13	13.0.21	461	433,76	199 963,36
53689	Республика Северная Осетия - Алания, г. Владикавказ, пр. Коста, 3 «а», садоводческое некоммерческое объединение "Учитель", сад №409/1	Владикавказ	15:09:0321001:5155	003002000000 Земли населенных пунктов	Под садоводство	13	13.0.21	328	433,76	142 270,28
53690	Российская Федерация, Республика Северная Осетия-Алания, г. Владикавказ, ш. Московское	Владикавказ	15:09:0321001:516	003002000000 Земли населенных пунктов	Улично-дорожная сеть	6	12.0.01	3 074	615,47	1 891 954,78
53691	Респ. Северная Осетия - Алания, г. Владикавказ, СНО "Учитель", дом сад 512/1	Владикавказ	15:09:0321001:516	003002000000 Земли населенных пунктов	Под садоводство	13	13.0.21	487	1 164,17	566 950,79
53692	Респ. Северная Осетия - Алания, г. Владикавказ, СНО "Учитель", сад №61	Владикавказ	15:09:0321001:5169	003002000000 Земли населенных пунктов	Для ведения гражданами коллективного садоводства	13	13.0.21	533	1 164,17	620 502,61
53693	Респ. Северная Осетия - Алания, г. Владикавказ, СНО "Учитель", дом участок № 416/1	Владикавказ	15:09:0321001:517	003002000000 Земли населенных пунктов	Для садоводства	13	13.0.21	495	1 164,17	576 264,15
53694	Республика Северная Осетия - Алания, г. Владикавказ, пр. Коста, 3 "а" садоводческое некоммерческое товарищество "Учитель", сад №507/2	Владикавказ	15:09:0321001:5178	003002000000 Земли населенных пунктов	Ведение садоводства	13	13.0.21	514	1 164,17	598 383,38
53695	Респ. Северная Осетия - Алания, г. Владикавказ, СНО "Учитель", участок №636/1	Владикавказ	15:09:0321001:518	003002000000 Земли населенных пунктов	Коллективное садоводство	13	13.0.21	603	1 164,17	701 994,51
53696	Российская Федерация, Республика Северная Осетия - Алания, г. Владикавказ, СНО Учитель сад 480/2	Владикавказ	15:09:0321001:5189	003002000000 Земли населенных пунктов	коллективное садоводство	13	13.0.21	500	1 164,17	582 085,00
53697	Респ. Северная Осетия - Алания, г. Владикавказ, СНО "Учитель", участок №413/1	Владикавказ	15:09:0321001:519	003002000000 Земли населенных пунктов	Для садоводства	13	13.0.21	592	1 164,17	689 188,64
53698	Республика Северная Осетия-Алания, г. Владикавказ, проект Коста, 3 "а". Садоводческое некоммерческое товарищество "Учитель", сад №514/2	Владикавказ	15:09:0321001:5194	003002000000 Земли населенных пунктов	Ведение садоводства	13	13.0.21	483	1 164,17	562 294,11
53699	Российская Федерация, Республика Северная Осетия-Алания, г Владикавказ, пр-кт Коста. СНО "Учитель"	Владикавказ	15:09:0321001:5198	003002000000 Земли населенных пунктов	Для садоводства, ведение садоводства	13	13.0.21	1 164	1 164,17	1 355 093,88
53700	Республика Северная Осетия-Алания, г Владикавказ, пр-кт Коста, д.3а, Садоводческое некоммерческое объединение "Учитель", 64/1	Владикавказ	15:09:0321001:52	003002000000 Земли населенных пунктов	Для садоводства	13	13.0.21	465	1 164,17	541 339,05
53701	Северная Осетия - Алания респ, г Владикавказ, СНО "Учитель", сад № 207/1	Владикавказ	15:09:0321001:520	003002000000 Земли населенных пунктов	Под садоводство	13	13.0.21	496	1 164,17	577 428,32
53702	Российская Федерация, Республика Северная Осетия-Алания, городской округ город Владикавказ, г.Владикавказ, территория СНО Учитель, земельный участок 673/О.	Владикавказ	15:09:0321001:5200	003002000000 Земли населенных пунктов	Под садоводство	13	13.0.21	315	1 164,17	366 713,55
53703	Российская Федерация, Республика Северная Осетия-Алания, городской округ город Владикавказ, г Владикавказ, территория СНО Учитель, земельный участок 673А/3	Владикавказ	15:09:0321001:5201	003002000000 Земли населенных пунктов	Под садоводство	13	13.0.21	243	1 164,17	282 893,31
53704	Республика Северная Осетия - Алания, г. Владикавказ, СНО "Учитель"	Владикавказ	15:09:0321001:5207	003002000000 Земли населенных пунктов	коллективное садоводство	13	13.0.21	247	1 164,17	287 549,99
53705	Республика Северная Осетия - Алания, г. Владикавказ, СНО "Учитель"	Владикавказ	15:09:0321001:5208	003002000000 Земли населенных пунктов	коллективное садоводство	13	13.0.21	253	1 164,17	294 535,01
53706	Российская Федерация, Республика Северная Осетия-Алания, г. Владикавказ, пр-кт Коста, 3 "а", СНТ "Учитель", сад № 701/1	Владикавказ	15:09:0321001:5209	003002000000 Земли населенных пунктов	Ведение садоводства	13	13.0.21	480	1 164,17	558 801,60
53707	Респ. Северная Осетия - Алания, г. Владикавказ, СНО "Учитель", дом сад 526/1	Владикавказ	15:09:0321001:521	003002000000 Земли населенных пунктов	Для садоводства и огородничества	13	13.0.21	500	1 164,17	582 085,00
53708	Российская Федерация, Республика Северная Осетия-Алания, г. Владикавказ, пр-кт Коста, 3 "а", СНТ "Учитель", сад № 740/2	Владикавказ	15:09:0321001:5210	003002000000 Земли населенных пунктов	Ведение садоводства	13	13.0.21	600	1 164,17	698 502,00
53709	Российская Федерация, Республика Северная Осетия-Алания, г. Владикавказ, пр-кт Коста, 3"в", СНТ "Учитель", сад 805/2	Владикавказ	15:09:0321001:5211	003002000000 Земли населенных пунктов	Ведение садоводства	13	13.0.21	446	1 164,17	519 219,82
53710	Российская Федерация, Республика Северная Осетия-Алания, городской округ город Владикавказ, г. Владикавказ, территория СНО Учитель, земельный участок 213/2	Владикавказ	15:09:0321001:5218	003002000000 Земли населенных пунктов	Ведение садоводства	13	13.0.21	933	1 164,17	1 086 170,61
53711	Респ. Северная Осетия - Алания, г. Владикавказ, СНО "Учитель", сад №572/1	Владикавказ	15:09:0321001:522	003002000000 Земли населенных пунктов	коллективное садоводство	13	13.0.21	486	1 164,17	565 786,62
53712	Российская Федерация, Республика Северная Осетия-Алания, г. Владикавказ, пр-кт Коста, 3 "а", садоводческое некоммерческое объединение "Учитель"	Владикавказ	15:09:0321001:5220	003002000000 Земли населенных пунктов	Для садоводства	13	13.0.21	500	1 164,17	582 085,00
53713	Российская Федерация, Республика Республика Северная Осетия - Алания, г. Владикавказ, СНТ "Учитель", сад № 699/2	Владикавказ	15:09:0321001:5227	003002000000 Земли населенных пунктов	Коллективное садоводство	13	13.0.21	500	1 164,17	582 085,00
53714	Российская Федерация, Республика Северная Осетия-Алания, г. Владикавказ, пр-кт Коста, 3 "а", садоводческое некоммерческое объединение "Учитель"	Владикавказ	15:09:0321001:5228	003002000000 Земли населенных пунктов	Ведение садоводства	13	13.0.21	896	1 164,17	1 043 096,32
53715	Респ. Северная Осетия - Алания, г. Владикавказ, с/т "Учитель", дом 359/1	Владикавказ	15:09:0321001:523	003002000000 Земли населенных пунктов	коллективное садоводство	13	13.0.21	500	1 164,17	582 085,00
53716	Российская Федерация, Республика Северная Осетия - Алания, г. Владикавказ, пр-кт Коста, 3 "в", СНТ "Учитель", сад № 782/2	Владикавказ	15:09:0321001:5238	003002000000 Земли населенных пунктов	Ведение садоводства	13	13.0.21	422	1 164,17	491 279,74
53717	Российская Федерация, Республика Северная Осетия - Алания, городской округ город Владикавказ, г Владикавказ, пр-кт Коста, 3 "а", СНТ "Учитель", сад №1151/3	Владикавказ	15:09:0321001:5239	003002000000 Земли населенных пунктов	Ведение садоводства	13	13.0.21	480	1 164,17	558 801,60
53718	Республика Северная Осетия-Алания, г. Владикавказ, проспект Коста, 3 "а". Садоводческое некоммерческое объединение "Учитель", сад № 457/1	Владикавказ	15:09:0321001:524	003002000000 Земли населенных пунктов	Под садоводство	13	13.0.21	474	1 164,17	551 816,58
53719	Российская Федерация, Республика Северная Осетия - Алания, городской округ город Владикавказ, г. Владикавказ, пр-кт Коста, 3 "а", СНТ "Учитель", сад № 1152/3	Владикавказ	15:09:0321001:5240	003002000000 Земли населенных пунктов	Ведение садоводства	13	13.0.21	480	1 164,17	558 801,60

№ пп	Местоположение ЗУ	Район	Кадастровый номер ЗУ	Категория земель	Разрешенное использование по документу	Код вида разрешенного использования (в соответствии с классификатором видов разрешенного использования земельных участков)	Вид использования объектов недвижимости	Площадь	УПКС	КС
53720	Респ. Северная Осетия - Алания, г. Владикавказ, пр-кт Коста 3 "а". садоводческое некоммерческое объединение "Учитель", участок №697/1	Владикавказ	15:09:0321001:525	003002000000 Земли населенных пунктов	Под садоводство	13	13.021	494	1 164,17	575 099,98
53721	Российская Федерация, Республика Северная Осетия-Алания, городской округ город Владикавказ, г. Владикавказ, пр. Коста, 3 "А". Садоводческое некоммерческое товарищество "Учитель", сад №404/3	Владикавказ	15:09:0321001:5257	003002000000 Земли населенных пунктов	Ведение садоводства	13	13.021	485	1 164,17	564 622,45
53722	Российская Федерация, Республика Северная Осетия-Алания, г. Владикавказ, пр-кт Коста, 3А, СНТ "Учитель", сад № 1171/3	Владикавказ	15:09:0321001:5258	003002000000 Земли населенных пунктов	Ведение садоводства	13	13.021	400	1 164,17	465 668,00
53723	Северная Осетия - Алания респ. г. Владикавказ, СНО "Учитель", сад №408/1	Владикавказ	15:09:0321001:526	003002000000 Земли населенных пунктов	Коллективное садоводство	13	13.021	526	1 164,17	612 353,42
53724	Российская Федерация, Республика Северная Осетия-Алания, г. Владикавказ, пр-кт Коста, 3А. СНТ Учитель, сад № 127 "а"/2	Владикавказ	15:09:0321001:5261	003002000000 Земли населенных пунктов	Ведение садоводства	13	13.021	468	1 164,17	544 831,56
53725	Российская Федерация, Республика Северная Осетия-Алания, г. Владикавказ, СНТ Учитель	Владикавказ	15:09:0321001:5265	003002000000 Земли населенных пунктов	Под садоводство	13	13.021	929	1 164,17	1 081 513,93
53726	Российская Федерация, Республика Северная Осетия - Алания, г. Владикавказ, СНО Учитель, участок № 1044/3	Владикавказ	15:09:0321001:5269	003002000000 Земли населенных пунктов	Коллективное садоводство	13	13.021	600	1 164,17	698 502,00
53727	Респ. Северная Осетия - Алания, г. Владикавказ, СНО "Учитель", дом сад 534/1	Владикавказ	15:09:0321001:527	003002000000 Земли населенных пунктов	Под садоводство	13	13.021	465	1 164,17	541 339,05
53728	Российская Федерация, Республика Северная Осетия-Алания, г. Владикавказ, пр. Коста, 3 "а", садоводческое некоммерческое объединение "Учитель", участок 318/2	Владикавказ	15:09:0321001:5275	003002000000 Земли населенных пунктов	Коллективное садоводство	13	13.021	500	1 164,17	582 085,00
53729	Респ. Северная Осетия - Алания, г. Владикавказ, пр. Коста. 3 "а" Садоводческое некоммерческое товарищество "Учитель", сад №3/1	Владикавказ	15:09:0321001:528	003002000000 Земли населенных пунктов	коллективное садоводство	13	13.021	393	1 164,17	457 518,81
53730	Северная Осетия - Алания респ. г. Владикавказ, СНО "Учитель", сад №556/1	Владикавказ	15:09:0321001:529	003002000000 Земли населенных пунктов	коллективное садоводство	13	13.021	497	1 164,17	578 592,49
53731	Российская Федерация, Республика Северная Осетия-Алания, г. Владикавказ, пр-кт Коста, 3 "а", садоводческое некоммерческое товарищество "Учитель"	Владикавказ	15:09:0321001:5292	003002000000 Земли населенных пунктов	для садоводства	13	13.021	959	1 164,17	1 116 439,03
53732	Российская Федерация, Республика Северная Осетия-Алания, г. Владикавказ, пр-кт Коста, 3 "а", садоводческое некоммерческое товарищество "Учитель"	Владикавказ	15:09:0321001:5293	003002000000 Земли населенных пунктов	под садоводство, для садоводства	13	13.021	960	1 164,17	1 117 603,20
53733	Северная Осетия - Алания респ. г. Владикавказ, пр-кт Коста. 3 "а". Садоводческое некоммерческое объединение "Учитель", участок №65/1	Владикавказ	15:09:0321001:53	003002000000 Земли населенных пунктов	Для садоводства	13	13.021	465	1 164,17	541 339,05
53734	Респ. Северная Осетия - Алания, г. Владикавказ, СНО "Учитель", дом 441/1	Владикавказ	15:09:0321001:530	003002000000 Земли населенных пунктов	Для садоводства или огородничества	13	13.021	498	1 164,17	579 756,66
53735	Российская Федерация, Республика Северная Осетия-Алания, г. Владикавказ, пр-кт Коста 3 "а", садоводческое некоммерческое товарищество "Учитель", сад № 872/2	Владикавказ	15:09:0321001:5305	003002000000 Земли населенных пунктов	Ведение садоводства	13	13.021	446	1 164,17	519 219,82
53736	Российская Федерация, Республика Северная Осетия-Алания, г. Владикавказ, пр-кт Коста 3 "А", садоводческое некоммерческое товарищество "Учитель", сад № 873/2	Владикавказ	15:09:0321001:5306	003002000000 Земли населенных пунктов	Ведение садоводства	13	13.021	446	1 164,17	519 219,82
53737	Российская Федерация, Республика Северная Осетия-Алания, г. Владикавказ, территория СНТ "Учитель"	Владикавказ	15:09:0321001:5308	003002000000 Земли населенных пунктов	Садоводство	13	13.021	407	1 164,17	473 817,19
53738	Российская Федерация, Республика Северная Осетия-Алания, г. Владикавказ, территория СНТ "Учитель"	Владикавказ	15:09:0321001:5309	003002000000 Земли населенных пунктов	Садоводство	13	13.021	515	1 164,17	599 547,55
53739	Респ. Северная Осетия - Алания, г. Владикавказ, СНО "Учитель", дом сад №417/1	Владикавказ	15:09:0321001:531	003002000000 Земли населенных пунктов	коллективное садоводство	13	13.021	500	1 164,17	582 085,00
53740	Российская Федерация, Республика Северная Осетия - Алания, г. Владикавказ, пр-кт Коста, 3 "а". садоводческое некоммерческое товарищество "Учитель"	Владикавказ	15:09:0321001:5310	003002000000 Земли населенных пунктов	ведение садоводства	13	13.021	1 017	1 164,17	1 183 960,89
53741	Российская Федерация, Республика Северная Осетия-Алания, г. Владикавказ, пр-кт Коста 3 "А". СНТ "Учитель", сад №903/2	Владикавказ	15:09:0321001:5312	003002000000 Земли населенных пунктов	Ведение садоводства	13	13.021	446	1 164,17	519 219,82
53742	Респ. Северная Осетия - Алания, г. Владикавказ, СНО "Учитель", сад №633/1	Владикавказ	15:09:0321001:532	003002000000 Земли населенных пунктов	Для садоводства	13	13.021	520	1 164,17	605 368,40
53743	Респ. Северная Осетия - Алания, г. Владикавказ, СНО "Учитель", дом сад 424/1	Владикавказ	15:09:0321001:533	003002000000 Земли населенных пунктов	Под садоводство	13	13.021	490	1 164,17	570 443,30
53744	Российская Федерация, Республика Северная Осетия-Алания, городской округ город Владикавказ, г. Владикавказ, территория СНТ Учитель, земельный участок 562/3	Владикавказ	15:09:0321001:5333	003002000000 Земли населенных пунктов	Под садоводство	13	13.021	905	1 164,17	1 053 573,85
53745	Респ. Северная Осетия - Алания, г. Владикавказ, СНО "Учитель", дом сад 83/1	Владикавказ	15:09:0321001:534	003002000000 Земли населенных пунктов	для садоводства	13	13.021	484	1 164,17	563 458,28
53746	Российская Федерация, Республика Северная Осетия - Алания, г. Владикавказ, пр-кт. Коста, 3 "а". садоводческое некоммерческое товарищество "Учитель"	Владикавказ	15:09:0321001:5341	003002000000 Земли населенных пунктов	Ведение садоводства	13	13.021	478	1 164,17	556 473,26
53747	Российская Федерация, Республика Северная Осетия - Алания, г. Владикавказ, СТ "Учитель", сад №667/3	Владикавказ	15:09:0321001:5349	003002000000 Земли населенных пунктов	Для коллективного садоводства	13	13.021	600	1 164,17	698 502,00
53748	Респ. Северная Осетия - Алания, г. Владикавказ, СНО "Учитель", участок №422/1	Владикавказ	15:09:0321001:535	003002000000 Земли населенных пунктов	Коллективное садоводство	13	13.021	417	1 164,17	485 458,89
53749	Респ. Северная Осетия - Алания, г. Владикавказ, СНО "Учитель", дом сад 521/1	Владикавказ	15:09:0321001:536	003002000000 Земли населенных пунктов	Под садоводство	13	13.021	500	1 164,17	582 085,00
53750	Российская Федерация, Республика Северная Осетия-Алания, городской округ город Владикавказ, г. Владикавказ, территория СНТ Учитель, земельный участок 28А/1	Владикавказ	15:09:0321001:5367	003002000000 Земли населенных пунктов	Для садоводства или огородничества	13	13.021	160	433,76	69 401,60
53751	Российская Федерация, Республика Северная Осетия - Алания, городской округ город Владикавказ, г Владикавказ, территория СНО Учитель, земельный участок, 28/1	Владикавказ	15:09:0321001:5368	003002000000 Земли населенных пунктов	Для садоводства или огородничества	13	13.021	239	1 164,17	278 236,63
53752	Российская Федерация, Республика Северная Осетия - Алания, г. Владикавказ, пр-кт Коста, 3"а". садоводческое некоммерческое товарищество "Учитель", сад № 550 А/2	Владикавказ	15:09:0321001:5369	003002000000 Земли населенных пунктов	Ведение садоводства	13	13.021	550	433,76	238 568,00
53753	Респ. Северная Осетия - Алания, г. Владикавказ, СНО "Учитель", сад 499/1	Владикавказ	15:09:0321001:537	003002000000 Земли населенных пунктов	Под садоводство	13	13.021	503	1 164,17	585 577,51
53754	Российская Федерация, Республика Северная Осетия - Алания, г. Владикавказ, пр-кт Коста, 3 "а", садоводческое некоммерческое товарищество "Учитель", сад № 860/3	Владикавказ	15:09:0321001:5378	003002000000 Земли населенных пунктов	Ведение садоводства	13	13.021	500	433,76	216 880,00
53755	Респ. Северная Осетия - Алания, г. Владикавказ, СНО "Учитель", сад 500/1	Владикавказ	15:09:0321001:538	003002000000 Земли населенных пунктов	Для садоводства	13	13.021	514	1 164,17	598 383,38
53756	Российская Федерация, Республика Северная Осетия - Алания, г. Владикавказ, СНО Учитель	Владикавказ	15:09:0321001:5381	003002000000 Земли населенных пунктов	Под садоводство	13	13.021	255	433,76	110 608,80
53757	Российская Федерация, Республика Северная Осетия - Алания, городской округ город Владикавказ, г. Владикавказ, территория СНТ Учитель, земельный участок 518А/3	Владикавказ	15:09:0321001:5382	003002000000 Земли населенных пунктов	Под садоводство	13	13.021	265	433,76	114 946,40
53758	Российская Федерация, Республика Северная Осетия-Алания, городской округ город Владикавказ, г. Владикавказ, тер. СНО Учитель	Владикавказ	15:09:0321001:5388	003002000000 Земли населенных пунктов	Под садоводство	13	13.021	250	1 164,17	291 042,50
53759	Российская Федерация, Республика Северная Осетия-Алания, городской округ город Владикавказ, г. Владикавказ, тер. СНО Учитель	Владикавказ	15:09:0321001:5389	003002000000 Земли населенных пунктов	Под садоводство	13	13.021	250	1 164,17	291 042,50
53760	Российская Федерация, Республика Северная Осетия - Алания, г.о. город Владикавказ, г. Владикавказ, тер. СНО Учитель	Владикавказ	15:09:0321001:5399	003002000000 Земли населенных пунктов	для садоводства	13	13.021	1 432	1 164,17	1 667 091,44
53761	Респ. Северная Осетия - Алания, г. Владикавказ, ул. Садоводческое некоммерческое объединение "Учитель", дом участок 66/1	Владикавказ	15:09:0321001:54	003002000000 Земли населенных пунктов	Для садоводства	13	13.021	487	1 164,17	566 950,79
53762	Респ. Северная Осетия - Алания, г. Владикавказ, СНО "Учитель", участок №[illegible]/1	Владикавказ	15:09:0321001:540	003002000000 Земли населенных пунктов	Коллективное садоводство	13	13.021	494	1 164,17	575 099,98
53763	Российская Федерация, Республика Северная Осетия-Алания, городской округ город Владикавказ, г. Владикавказ, тер. СНО Учитель	Владикавказ	15:09:0321001:5404	003002000000 Земли населенных пунктов	для ведения садоводства	13	13.021	1 000	1 164,17	1 164 170,00
53764	Респ. Северная Осетия - Алания, г. Владикавказ, СНО "Учитель", участок №401/1	Владикавказ	15:09:0321001:541	003002000000 Земли населенных пунктов	Для садоводства	13	13.021	505	1 164,17	587 905,85
53765	Респ. Северная Осетия - Алания, г. Владикавказ, СНО "Учитель", дом сад 419/1	Владикавказ	15:09:0321001:542	003002000000 Земли населенных пунктов	Для садоводства или огородничества	13	13.021	500	1 164,17	582 085,00
53766	Респ. Северная Осетия - Алания, г. Владикавказ, с/т "Учитель", дом 437/1	Владикавказ	15:09:0321001:543	003002000000 Земли населенных пунктов	коллективное садоводство	13	13.021	500	1 164,17	582 085,00
53767	Респ. Северная Осетия - Алания, г. Владикавказ, с/т "Учитель", дом 436/1	Владикавказ	15:09:0321001:544	003002000000 Земли населенных пунктов	коллективное садоводство	13	13.021	500	1 164,17	582 085,00
53768	Республика Северная Осетия-Алания, г. Владикавказ, СНО "Учитель", уч. 530/1	Владикавказ	15:09:0321001:545	003002000000 Земли населенных пунктов	Под садоводство	13	13.021	455	1 164,17	529 697,35
53769	Респ. Северная Осетия - Алания, г. Владикавказ, СНО "Учитель", дом сад 448/1	Владикавказ	15:09:0321001:546	003002000000 Земли населенных пунктов	Для садоводства или огородничества	13	13.021	514	1 164,17	598 383,38
53770	Республика Северная Осетия-Алания, г. Владикавказ, СНО Учитель, уч 502/1	Владикавказ	15:09:0321001:547	003002000000 Земли населенных пунктов	Для садоводства	13	13.021	501	1 164,17	583 249,17
53771	Республика Северная Осетия-Алания, г. Владикавказ, пр. Коста 3 "а", садоводческое некоммерческое объединение "Учитель", участок 428/1	Владикавказ	15:09:0321001:548	003002000000 Земли населенных пунктов	коллективное садоводство	13	13.021	464	1 164,17	540 174,88

№ пп	Местоположение ЗУ	Район	Кадастровый номер ЗУ	Категория земель	Разрешенное использование по документу	Код вида разрешенного использования (в соответствии с классификатором видов разрешенного использования земельных участков)	Вид использования объектов недвижимости	Площадь	УПКС	КС
53772	Респ. Северная Осетия - Алания, г. Владикавказ. Садоводческое некоммерческое объединение "Учитель", сад № 557/1	Владикавказ	15:09:0321001:549	0030020000000 Земли населенных пунктов	коллективное садоводство	13	13.021	488	1 164,17	568 114,96
53773	Северная Осетия - Алания респ, г. Владикавказ, пр-кт Коста, 3 "а", Садоводческое некоммерческое объединение "Учитель", участок №667/1	Владикавказ	15:09:0321001:55	0030020000000 Земли населенных пунктов	коллективнь е сады	13	13.021	402	1 164,17	467 996,34
53774	Респ. Северная Осетия - Алания, г. Владикавказ, СНО "Учитель," сад №453а/1	Владикавказ	15:09:0321001:550	0030020000000 Земли населенных пунктов	Для коллективного садоводства	13	13.021	411	1 164,17	478 473,87
53775	Респ. Северная Осетия - Алания, г. Владикавказ, СНО "Учитель", участок №514/1	Владикавказ	15:09:0321001:551	0030020000000 Земли населенных пунктов	Коллективное садоводство	13	13.021	452	1 164,17	526 204,84
53776	Респ. Северная Осетия - Алания, г. Владикавказ, с/т "Учитель", дом 585/1	Владикавказ	15:09:0321001:552	0030020000000 Земли населенных пунктов	коллективное садоводство	13	13.021	400	1 164,17	465 668,00
53777	Респ. Северная Осетия - Алания, г. Владикавказ, СНО "Учитель", дом сад 609/1	Владикавказ	15:09:0321001:553	0030020000000 Земли населенных пунктов	Под садоводство	13	13.021	509	1 164,17	592 562,53
53778	Северная Осетия - Алания респ, г. Владикавказ, Садоводческое товарищество "Учитель", сад № 217/1	Владикавказ	15:09:0321001:554	0030020000000 Земли населенных пунктов	Для коллективного садоводства	13	13.021	495	1 164,17	576 264,15
53779	Северная Осетия - Алания респ. г. Владикавказ. пр-кт Коста,3 "а". Садоводческое некоммерческое объединение "Учитель", сад №604/1	Владикавказ	15:09:0321001:555	0030020000000 Земли населенных пунктов	коллективное садоводство	13	13.021	469	1 164,17	545 995,73
53780	Респ. Северная Осетия - Алания, г. Владикавказ, СНО "Учитель", участок №584/1	Владикавказ	15:09:0321001:556	0030020000000 Земли населенных пунктов	Коллективное садоводство	13	13.021	585	1 164,17	681 039,45
53781	Респ. Северная Осетия - Алания, г. Владикавказ, СНО "Учитель", дом сад 381а/1	Владикавказ	15:09:0321001:557	0030020000000 Земли населенных пунктов	Под садоводство	13	13.021	499	1 164,17	580 920,83
53782	Респ. Северная Осетия - Алания, г. Владикавказ, СНО "Учитель", дом сад 675/1	Владикавказ	15:09:0321001:558	0030020000000 Земли населенных пунктов	Коллективное садоводство	13	13.021	626	1 164,17	728 770,42
53783	Респ. Северная Осетия - Алания, г. Владикавказ, пр. Коста, 3 "а", садоводческое некоммерческое объединение "Учитель", сад 656/1	Владикавказ	15:09:0321001:559	0030020000000 Земли населенных пунктов	Для коллективного садоводства	13	13.021	545	1 164,17	634 472,65
53784	Респ. Северная Осетия - Алания, г. Владикавказ, СНО "Учитель", дом 687/1	Владикавказ	15:09:0321001:56	0030020000000 Земли населенных пунктов	Под садоводство	13	13.021	395	1 164,17	459 847,15
53785	Респ. Северная Осетия - Алания, г. Владикавказ, СНО "Учитель", дом сад 400/1	Владикавказ	15:09:0321001:560	0030020000000 Земли населенных пунктов	Для садоводства или огородничества	13	13.021	499	1 164,17	580 920,83
53786	Респ. Северная Осетия - Алания, г. Владикавказ, СНО "Учитель", участок №421/1	Владикавказ	15:09:0321001:561	0030020000000 Земли населенных пунктов	Для садоводства	13	13.021	426	1 164,17	495 936,42
53787	Респ. Северная Осетия - Алания, г. Владикавказ, СНО "Учитель", сад №1622	Владикавказ	15:09:0321001:562	0030020000000 Земли населенных пунктов	Коллективное садоводство	13	13.021	532	1 164,17	619 338,44
53788	Респ. Северная Осетия - Алания, г. Владикавказ, СНО "Учитель", дом сад №97/1	Владикавказ	15:09:0321001:563	0030020000000 Земли населенных пунктов	Для садоводства или огородничества	13	13.021	459	1 164,17	534 354,03
53789	Северная Осетия - Алания респ, г. Владикавказ, пр-кт Коста, 3 "а", Садоводческое некоммерческое объединение "Учитель", сад №514/1	Владикавказ	15:09:0321001:564	0030020000000 Земли населенных пунктов	Для коллективного садоводства	13	13.021	431	1 164,17	501 757,27
53790	Респ. Северная Осетия - Алания, г. Владикавказ, СНО "Учитель", дом сад №99/1	Владикавказ	15:09:0321001:565	0030020000000 Земли населенных пунктов	Под садоводство	13	13.021	519	1 164,17	604 204,23
53791	Респ. Северная Осетия - Алания, г. Владикавказ, СНО "Учитель", дом сад 356/1	Владикавказ	15:09:0321001:567	0030020000000 Земли населенных пунктов	Под садоводство	13	13.021	500	1 164,17	582 085,00
53792	Респ. Северная Осетия - Алания, г. Владикавказ, СНО "Учитель", дом сад №63/1	Владикавказ	15:09:0321001:568	0030020000000 Земли населенных пунктов	Под садоводство	13	13.021	454	1 164,17	528 533,18
53793	Респ. Северная Осетия - Алания, г. Владикавказ, СНО "Учитель", сад 440/1	Владикавказ	15:09:0321001:569	0030020000000 Земли населенных пунктов	Под садоводство	13	13.021	499	1 164,17	580 920,83
53794	Респ. Северная Осетия - Алания, г. Владикавказ, СНО "Учитель", сад 69/1	Владикавказ	15:09:0321001:57	0030020000000 Земли населенных пунктов	Для садоводства или огородничества	13	13.021	424	1 164,17	493 608,08
53795	Респ. Северная Осетия - Алания, г. Владикавказ, СНО "Учитель", дом сад 201/1	Владикавказ	15:09:0321001:570	0030020000000 Земли населенных пунктов	Для садоводства или огородничества	13	13.021	483	1 164,17	562 294,11
53796	Респ. Северная Осетия - Алания, г. Владикавказ, СНО "Учитель", дом №20/1	Владикавказ	15:09:0321001:571	0030020000000 Земли населенных пунктов	Для садоводства или огородничества	13	13.021	523	1 164,17	608 860,91
53797	Республика Северная Осетия-Алания, г.Владикавказ, пр.Коста 3 "а", СНО "Учитель" сад №604/1	Владикавказ	15:09:0321001:572	0030020000000 Земли населенных пунктов	Для садоводства	13	13.021	500	1 164,17	582 085,00
53798	Республика Северная Осетия-Алания, г.Владикавказ, СНО Учитель, сад 632/1	Владикавказ	15:09:0321001:573	0030020000000 Земли населенных пунктов	Коллективное садоводство	13	13.021	509	1 164,17	592 562,53
53799	Респ. Северная Осетия - Алания, г. Владикавказ, с/т "Учитель", дом 420/1	Владикавказ	15:09:0321001:574	0030020000000 Земли населенных пунктов	коллективное садоводство	13	13.021	500	1 164,17	582 085,00
53800	Респ. Северная Осетия - Алания, г. Владикавказ, СНО "Учитель", дом сад № 537/1	Владикавказ	15:09:0321001:575	0030020000000 Земли населенных пунктов	Для садоводства	13	13.021	479	1 164,17	557 637,40
53801	Республика Северная Осетия-Алания, г. Владикавказ, проспект Коста, 3 "а", Садоводческое некоммерческое объединение "Учитель", сад №536/1	Владикавказ	15:09:0321001:576	0030020000000 Земли населенных пунктов	Для садоводства	13	13.021	454	1 164,17	528 533,18
53802	Республика Северная Осетия-Алания, г.Владикавказ, пр-кт. Коста. 3а, садоводческое некоммерческое объединение "Учитель", сад №434/1	Владикавказ	15:09:0321001:577	0030020000000 Земли населенных пунктов	Для ведения садоводства	13	13.021	586	1 164,17	682 203,62
53803	Респ. Северная Осетия - Алания, г. Владикавказ, с/т "Учитель", дом 302а/1	Владикавказ	15:09:0321001:578	0030020000000 Земли населенных пунктов	коллективное садоводство	13	13.021	500	1 164,17	582 085,00
53804	Респ. Северная Осетия - Алания, г. Владикавказ, СНО "Учитель", дом сад №60 "б"	Владикавказ	15:09:0321001:579	0030020000000 Земли населенных пунктов	Под садоводство	13	13.021	600	1 164,17	698 502,00
53805	Северная Осетия - Алания респ, г. Владикавказ, пр-кт Коста, 3 "а", Садоводческое некоммерческое объединение "Учитель", участок №670/1	Владикавказ	15:09:0321001:58	0030020000000 Земли населенных пунктов	Для садоводства	13	13.021	424	1 164,17	493 608,08
53806	Респ. Северная Осетия - Алания, г. Владикавказ, СНО "Учитель", дом сад №69/1	Владикавказ	15:09:0321001:580	0030020000000 Земли населенных пунктов	Под садоводство	13	13.021	600	1 164,17	698 502,00
53807	Респ. Северная Осетия - Алания, г. Владикавказ, СНО "Учитель", дом участок №83/1	Владикавказ	15:09:0321001:581	0030020000000 Земли населенных пунктов	Для садоводства	13	13.021	492	1 164,17	572 771,64
53808	Респ. Северная Осетия - Алания, г. Владикавказ, СНО "Учитель", дом сад №81/1	Владикавказ	15:09:0321001:582	0030020000000 Земли населенных пунктов	Для садоводства или огородничества	13	13.021	501	1 164,17	583 249,17
53809	Респ. Северная Осетия - Алания, г. Владикавказ, СНО "Учитель", участок №144/1	Владикавказ	15:09:0321001:583	0030020000000 Земли населенных пунктов	Коллективное садоводство	13	13.021	601	1 164,17	699 666,17
53810	Респ. Северная Осетия - Алания, г. Владикавказ, СНО "Учитель", дом сад 672/1	Владикавказ	15:09:0321001:585	0030020000000 Земли населенных пунктов	Под садоводство	13	13.021	605	1 164,17	704 322,85
53811	Респ. Северная Осетия - Алания, г. Владикавказ, СНО "Учитель", дом сад 593/1	Владикавказ	15:09:0321001:586	0030020000000 Земли населенных пунктов	под садоводство	13	13.021	512	1 164,17	596 055,04
53812	Респ. Северная Осетия - Алания, г. Владикавказ, СНО "Учитель", участок №590/1	Владикавказ	15:09:0321001:587	0030020000000 Земли населенных пунктов	Для садоводства	13	13.021	546	1 164,17	635 636,82
53813	Респ. Северная Осетия - Алания, г. Владикавказ, СНО "Учитель", дом сад 594/1	Владикавказ	15:09:0321001:588	0030020000000 Земли населенных пунктов	Для садоводства или огородничества	13	13.021	493	1 164,17	573 935,81
53814	Респ. Северная Осетия - Алания, г. Владикавказ, СНО "Учитель", дом сад 680/1	Владикавказ	15:09:0321001:589	0030020000000 Земли населенных пунктов	для садоводства	13	13.021	585	1 164,17	681 039,45
53815	Северная Осетия - Алания респ. г. Владикавказ. пр-кт Коста, 3 "а", Садоводческое некоммерческое объединение "Учитель" сад 1/71	Владикавказ	15:09:0321001:59	0030020000000 Земли населенных пунктов	Для коллективного садоводства	13	13.021	450	1 164,17	523 876,50
53816	Респ. Северная Осетия - Алания, г. Владикавказ, СНО "Учитель", дом сад №682/1	Владикавказ	15:09:0321001:590	0030020000000 Земли населенных пунктов	Под садоводство	13	13.021	408	1 164,17	474 981,36
53817	Респ. Северная Осетия - Алания, г. Владикавказ, с/т "Учитель", дом 163а/1	Владикавказ	15:09:0321001:591	0030020000000 Земли населенных пунктов	коллективное садоводство	13	13.021	500	1 164,17	582 085,00
53818	Респ. Северная Осетия - Алания, г. Владикавказ, СНО "Учитель", дом сад 522/1	Владикавказ	15:09:0321001:592	0030020000000 Земли населенных пунктов	Под садоводство	13	13.021	537	1 164,17	625 159,29
53819	Респ. Северная Осетия - Алания, г. Владикавказ, СНО "Учитель", сад № 22/1	Владикавказ	15:09:0321001:593	0030020000000 Земли населенных пунктов	коллективное садоводство	13	13.021	423	1 164,17	492 443,91
53820	Респ. Северная Осетия - Алания, г. Владикавказ, СНО "Учитель" ,дом уч №451/1	Владикавказ	15:09:0321001:594	0030020000000 Земли населенных пунктов	под садоводство	13	13.021	647	1 164,17	753 217,99
53821	Респ. Северная Осетия - Алания, г. Владикавказ, СНО "Учитель", дом сад 175/1	Владикавказ	15:09:0321001:596	0030020000000 Земли населенных пунктов	Для садоводства или огородничества	13	13.021	471	1 164,17	548 324,07
53822	Республика Северная Осетия - Алания г. Владикавказ, пр-кт Коста 3 "а", садоводческое некоммерческое объединение "Учитель", 671/1	Владикавказ	15:09:0321001:597	0030020000000 Земли населенных пунктов	Коллективное садоводство	13	13.021	600	1 164,17	698 502,00
53823	Респ. Северная Осетия - Алания, г. Владикавказ, СНО "Учитель", дом 529/1	Владикавказ	15:09:0321001:598	0030020000000 Земли населенных пунктов	Для садоводства	13	13.021	484	1 164,17	563 458,28
53824	Республика Северная Осетия-Алания, г.Владикавказ, СНО Учитель, уч-113/1	Владикавказ	15:09:0321001:599	0030020000000 Земли населенных пунктов	Для садоводства	13	13.021	474	1 164,17	551 816,58
53825	Респ. Северная Осетия - Алания, г. Владикавказ, СНО "Учитель", дом сад 7/1	Владикавказ	15:09:0321001:6	0030020000000 Земли населенных пунктов	Для садоводства или огородничества	13	13.021	414	1 164,17	481 966,38
53826	Респ. Северная Осетия - Алания, г. Владикавказ, СНО "Учитель", сад №72/1	Владикавказ	15:09:0321001:60	0030020000000 Земли населенных пунктов	Коллективнь е сады	13	13.021	463	1 164,17	539 010,71
53827	Республика Северная Осетия-Алания, г. Владикавказ, пр. Коста, 3 "а", Садоводческое некоммерческое объединение "Учитель", сад №624/1	Владикавказ	15:09:0321001:602	0030020000000 Земли населенных пунктов	Под садоводство	13	13.021	538	1 164,17	626 323,46
53828	Респ. Северная Осетия - Алания, г. Владикавказ, СНО "Учитель", участок № 1/511	Владикавказ	15:09:0321001:603	0030020000000 Земли населенных пунктов	Для садоводства	13	13.021	441	1 164,17	513 398,97
53829	Респ. Северная Осетия - Алания, г. Владикавказ, СНО "Учитель", участок №650/1	Владикавказ	15:09:0321001:604	0030020000000 Земли населенных пунктов	Коллективное садоводство	13	13.021	465	1 164,17	541 339,05
53830	Респ. Северная Осетия - Алания, г. Владикавказ, СНО "Учитель", дом участок №187/1	Владикавказ	15:09:0321001:605	0030020000000 Земли населенных пунктов	Под садоводство	13	13.021	506	1 164,17	589 070,02
53831	Респ. Северная Осетия - Алания, г. Владикавказ, СНО "Учитель", участок №62/1	Владикавказ	15:09:0321001:606	0030020000000 Земли населенных пунктов	Для садоводства	13	13.021	499	1 164,17	580 920,83
53832	Респ. Северная Осетия - Алания, г. Владикавказ, СНО "Учитель", сад №510/1	Владикавказ	15:09:0321001:607	0030020000000 Земли населенных пунктов	коллективное садоводство	13	13.021	465	1 164,17	541 339,05
53833	Республика Северная Осетия - Алания, г. Владикавказ, с/т "Учитель", 524/1	Владикавказ	15:09:0321001:608	0030020000000 Земли населенных пунктов	коллективное садоводство	13	13.021	509	1 164,17	592 562,53
53834	Респ. Северная Осетия - Алания, г. Владикавказ, пр. Коста, 3 "а", садоводческое некоммерческое объединение "Учитель", участок №610/1	Владикавказ	15:09:0321001:609	0030020000000 Земли населенных пунктов	Для садоводства	13	13.021	450	1 164,17	523 876,50
53835	Респ. Северная Осетия - Алания, г. Владикавказ, СНО "Учитель", дом сад 73/1	Владикавказ	15:09:0321001:61	0030020000000 Земли населенных пунктов	разрешенное использование: для садоводства или огородничества	13	13.021	427	1 164,17	497 100,59
53836	Респ. Северная Осетия - Алания, г. Владикавказ, СНО "Учитель", участок № 227/1	Владикавказ	15:09:0321001:610	0030020000000 Земли населенных пунктов	Для садоводства	13	13.021	482	1 164,17	561 129,94
53837	Республика Северная Осетия-Алания, г. Владикавказ, пр. Коста, 3 "а", Садоводческое некоммерческое объединение "Учитель", сад №546/1	Владикавказ	15:09:0321001:611	0030020000000 Земли населенных пунктов	Для коллективного садоводства	13	13.021	442	1 164,17	514 563,14

№ пп	Местоположение ЗУ	Район	Кадастровый номер ЗУ	Категория земель	Разрешенное использование по документу	Код вида разрешенного использования (в соответствии с классификатором видов разрешенного использования земельных участков)	Вид использования объектов недвижимости	Площадь	УПКС	КС
53838	Республика Северная Осетия-Алания, г. Владикавказ, пр. Коста, 3 "а", Садоводческое некоммерческое объединение "Учитель", сад № 545/1	Владикавказ	15:09:0321001:612	003002000000 Земли населенных пунктов	Для коллективного садоводства	13	13.021	442	1 164,17	514 563,14
53839	Респ. Северная Осетия - Алания, г. Владикавказ, Садоводческое некоммерческое объединение "Учитель", сад №606/1	Владикавказ	15:09:0321001:613	003002000000 Земли населенных пунктов	Для коллективного садоводства	13	13.021	502	1 164,17	584 413,34
53840	Респ. Северная Осетия - Алания, г. Владикавказ, СНО "Учитель," участок №632/1	Владикавказ	15:09:0321001:614	003002000000 Земли населенных пунктов	Под садоводство	13	13.021	457	1 164,17	532 025,69
53841	Респ. Северная Осетия - Алания, г. Владикавказ, СНО "Учитель", дом сад 313/1	Владикавказ	15:09:0321001:615	003002000000 Земли населенных пунктов	Для садоводства или огородничества	13	13.021	498	1 164,17	579 756,66
53842	Респ. Северная Осетия - Алания, г. Владикавказ, СНО "Учитель", дом 519/1	Владикавказ	15:09:0321001:616	003002000000 Земли населенных пунктов	Под садоводство	13	13.021	476	1 164,17	554 144,92
53843	Респ. Северная Осетия - Алания, г. Владикавказ, с/т "Учитель", дом 442/1	Владикавказ	15:09:0321001:617	003002000000 Земли населенных пунктов	коллективное садоводство	13	13.021	500	1 164,17	582 085,00
53844	Респ. Северная Осетия - Алания, г. Владикавказ, СНО "Учитель", сад №432/1	Владикавказ	15:09:0321001:619	003002000000 Земли населенных пунктов	коллективное садоводство	13	13.021	544	1 164,17	633 308,48
53845	Респ. Северная Осетия - Алания, г. Владикавказ, СНО "Учитель", дом сад 74/1	Владикавказ	15:09:0321001:62	003002000000 Земли населенных пунктов	Для садоводства или огородничества	13	13.021	412	1 164,17	479 638,04
53846	Респ. Северная Осетия - Алания, г. Владикавказ, СНО "Учитель", дом сад №438/1	Владикавказ	15:09:0321001:620	003002000000 Земли населенных пунктов	Под садоводство	13	13.021	491	1 164,17	571 607,47
53847	Респ. Северная Осетия - Алания, г. Владикавказ, СНО "Учитель", дом 314/1	Владикавказ	15:09:0321001:621	003002000000 Земли населенных пунктов	для садоводства или огородничества	13	13.021	488	1 164,17	568 114,96
53848	Респ. Северная Осетия - Алания, г. Владикавказ, СНО "Учитель", дом участок № 418/1	Владикавказ	15:09:0321001:622	003002000000 Земли населенных пунктов	Для садоводства	13	13.021	514	1 164,17	598 383,38
53849	Респ. Северная Осетия - Алания, г. Владикавказ, СНО "Учитель", участок № 312/1	Владикавказ	15:09:0321001:623	003002000000 Земли населенных пунктов	коллективное садоводство	13	13.021	421	1 164,17	490 115,57
53850	Республика Северная Осетия - Алания, г. Владикавказ, пр-кт Коста , 3"а" ,садоводческое некоммерческое объединение "Учитель", сад №380"а"/1	Владикавказ	15:09:0321001:624	003002000000 Земли населенных пунктов	для садоводства или огородничества	13	13.021	501	1 164,17	583 249,17
53851	Респ. Северная Осетия - Алания, г. Владикавказ, СНО "Учитель", дом сад 380г/1	Владикавказ	15:09:0321001:625	003002000000 Земли населенных пунктов	Под садоводство	13	13.021	502	1 164,17	584 413,34
53852	Респ. Северная Осетия - Алания, г. Владикавказ, СНО "Учитель", участок №605/1	Владикавказ	15:09:0321001:626	003002000000 Земли населенных пунктов	Коллективное садоводство	13	13.021	496	1 164,17	577 428,32
53853	Республика Северная Осетия-Алания, г.Владикавказ, пр. Коста,3 "а", СНО "Учитель", 416 "а"/1	Владикавказ	15:09:0321001:627	003002000000 Земли населенных пунктов	коллективное садоводство	13	13.021	479	1 164,17	557 637,43
53854	Респ. Северная Осетия - Алания, г. Владикавказ, СНО "Учитель" ,дом сад №603/1	Владикавказ	15:09:0321001:628	003002000000 Земли населенных пунктов	Под садоводство	13	13.021	480	1 164,17	558 801,60
53855	Республика Северная Осетия-Алания, г.Владикавказ, СНО "Учитель", сад №635/1	Владикавказ	15:09:0321001:629	003002000000 Земли населенных пунктов	Коллективное садоводство	13	13.021	486	1 164,17	565 786,62
53856	Респ. Северная Осетия - Алания, г. Владикавказ, СНО "Учитель", дом сад 1/75	Владикавказ	15:09:0321001:63	003002000000 Земли населенных пунктов	Под садоводство	13	13.021	440	1 164,17	512 234,80
53857	Респ. Северная Осетия - Алания, г. Владикавказ, пр. Коста, 3 "а", садоводческое некоммерческое объединение "Учитель", сад №454/1	Владикавказ	15:09:0321001:630	003002000000 Земли населенных пунктов	коллективное садоводство	13	13.021	493	1 164,17	573 935,81
53858	Респ. Северная Осетия - Алания, г. Владикавказ, СНО "Учитель" ,дом сад №1 26/1	Владикавказ	15:09:0321001:631	003002000000 Земли населенных пунктов	Под садоводство	13	13.021	499	1 164,17	580 920,83
53859	Республика Северная Осетия-Алания, г.Владикавказ, СНО Учитель, сад 528/1	Владикавказ	15:09:0321001:632	003002000000 Земли населенных пунктов	Для садоводства	13	13.021	479	1 164,17	557 637,43
53860	Респ. Северная Осетия - Алания, г. Владикавказ, СНО "Учитель", дом сад 429/1	Владикавказ	15:09:0321001:633	003002000000 Земли населенных пунктов	Для садоводства или огородничества	13	13.021	545	1 164,17	634 472,65
53861	Респ. Северная Осетия - Алания, г. Владикавказ, СНО "Учитель", сад №548/1	Владикавказ	15:09:0321001:634	003002000000 Земли населенных пунктов	коллективное садоводство	13	13.021	460	1 164,17	535 518,20
53862	Респ. Северная Осетия - Алания, г. Владикавказ, СНО "Учитель", участок №149/1	Владикавказ	15:09:0321001:635	003002000000 Земли населенных пунктов	Коллективное садоводство	13	13.021	440	1 164,17	512 234,80
53863	Респ. Северная Осетия - Алания, г. Владикавказ, СНО "Учитель", сад 598/1	Владикавказ	15:09:0321001:636	003002000000 Земли населенных пунктов	Под садоводство	13	13.021	477	1 164,17	555 309,09
53864	Северная Осетия - Алания респ, г. Владикавказ, пр. Коста. 3 "а". Садоводческое некоммерческое объединение "Учитель", сад №427/1	Владикавказ	15:09:0321001:637	003002000000 Земли населенных пунктов	коллективное садоводство	13	13.021	520	1 164,17	605 368,40
53865	Республика Северная Осетия-Алания, г Владикавказ, пр. Коста 3 "а", садоводческое некоммерческое объединение "Учитель", сад № 2/1 83	Владикавказ	15:09:0321001:639	003002000000 Земли населенных пунктов	Для коллективного садоводства	13	13.021	482	1 164,17	561 129,94
53866	Респ. Северная Осетия - Алания, г. Владикавказ, СНО "Учитель" ,дом сад 76/1	Владикавказ	15:09:0321001:64	003002000000 Земли населенных пунктов	Под садоводство	13	13.021	450	1 164,17	523 876,50
53867	Республика Северная Осетия-Алания, г Владикавказ, пр-кт Коста, д 3а. Садоводческое некоммерческое объединение"Учитель", сад 78/2	Владикавказ	15:09:0321001:640	003002000000 Земли населенных пунктов	коллективное садоводство	13	13.021	500	1 164,17	582 085,00
53868	Респ. Северная Осетия - Алания, г. Владикавказ, СНО "Учитель", сад №39/2	Владикавказ	15:09:0321001:641	003002000000 Земли населенных пунктов	Для садоводства	13	13.021	500	1 164,17	582 085,00
53869	Респ. Северная Осетия - Алания, г. Владикавказ, пр. Коста, 3 "а", садоводческое некоммерческое объединение "Учитель", участок №157/2	Владикавказ	15:09:0321001:642	003002000000 Земли населенных пунктов	Для ведения гражданами садоводства и огородничества	13	13.021	480	1 164,17	558 801,60
53870	Респ. Северная Осетия - Алания, г. Владикавказ, СНО "Учитель", дом сад №1 84/2	Владикавказ	15:09:0321001:643	003002000000 Земли населенных пунктов	Под садоводство	13	13.021	852	1 164,17	991 872,84
53871	Российская Федерация, Республика Северная Осетия - Алания г. Владикавказ, СНО "Учитель", участок №57/2	Владикавказ	15:09:0321001:644	003002000000 Земли населенных пунктов	Коллективное садоводство	13	13.021	530	1 164,17	617 010,10
53872	Российская Федерация, Республика Северная Осетия - Алания г. Владикавказ, СНО "Учитель", сад №12/2	Владикавказ	15:09:0321001:645	003002000000 Земли населенных пунктов	под садоводство	13	13.021	477	1 164,17	555 309,09
53873	Респ. Северная Осетия - Алания, г. Владикавказ, СНО "Учитель", сад №13/2	Владикавказ	15:09:0321001:646	003002000000 Земли населенных пунктов	Коллективное садоводство	13	13.021	496	1 164,17	577 428,32
53874	Респ. Северная Осетия - Алания, г. Владикавказ, СНО "Учитель", дом № 14/2	Владикавказ	15:09:0321001:647	003002000000 Земли населенных пунктов	Для садоводства или огородничества	13	13.021	484	1 164,17	563 458,28
53875	Респ. Северная Осетия - Алания, г. Владикавказ, СНО "Учитель", дом сад 15/2	Владикавказ	15:09:0321001:648	003002000000 Земли населенных пунктов	Для садоводства или огородничества	13	13.021	484	1 164,17	563 458,28
53876	Респ. Северная Осетия - Алания, г. Владикавказ, СНО "Учитель", дом участок №2/16	Владикавказ	15:09:0321001:649	003002000000 Земли населенных пунктов	Под садоводство	13	13.021	480	1 164,17	558 801,60
53877	Респ. Северная Осетия - Алания, г. Владикавказ, СНО "Учитель", дом сад 77/1	Владикавказ	15:09:0321001:65	003002000000 Земли населенных пунктов	Под садоводство	13	13.021	492	1 164,17	572 771,64
53878	Респ. Северная Осетия - Алания, г. Владикавказ, СНО "Учитель", дом участок №2/17	Владикавказ	15:09:0321001:650	003002000000 Земли населенных пунктов	Под садоводство	13	13.021	470	1 164,17	547 159,90
53879	Респ. Северная Осетия - Алания, г. Владикавказ, СНО "Учитель", дом сад 112/2	Владикавказ	15:09:0321001:651	003002000000 Земли населенных пунктов	Под садоводство	13	13.021	499	1 164,17	580 920,83
53880	Респ. Северная Осетия - Алания, г. Владикавказ, СНО "Учитель", дом сад 113/2	Владикавказ	15:09:0321001:652	003002000000 Земли населенных пунктов	Под садоводство	13	13.021	483	1 164,17	562 294,11
53881	Респ. Северная Осетия - Алания, г. Владикавказ, СНО "Учитель", дом сад №2/04/2	Владикавказ	15:09:0321001:653	003002000000 Земли населенных пунктов	Для садоводства или огородничества	13	13.021	487	1 164,17	566 950,79
53882	Респ. Северная Осетия - Алания, г. Владикавказ, с/т "Учитель", дом 314/2	Владикавказ	15:09:0321001:654	003002000000 Земли населенных пунктов	коллективное садоводство	13	13.021	500	1 164,17	582 085,00
53883	Республика Северная Осетия - Алания, г. Владикавказ, пр-кт Коста, 3 "а", Садоводческое некоммерческое объединение "Учитель", сад № 431/2	Владикавказ	15:09:0321001:655	003002000000 Земли населенных пунктов	коллективное садоводство	13	13.021	480	1 164,17	558 801,60
53884	Респ. Северная Осетия - Алания, г. Владикавказ, СНО "Учитель", сад №2/516	Владикавказ	15:09:0321001:656	003002000000 Земли населенных пунктов	под садоводство	13	13.021	479	1 164,17	557 637,43
53885	Респ. Северная Осетия - Алания, г. Владикавказ, СНО"Учитель", сад №2/517	Владикавказ	15:09:0321001:657	003002000000 Земли населенных пунктов	под садоводство	13	13.021	480	1 164,17	558 801,60
53886	Республика Северная Осетия-Алания, г. Владикавказ, пр. Коста, 3 «а», садоводческое некоммерческое объединение "Учитель", сад № 540/2	Владикавказ	15:09:0321001:658	003002000000 Земли населенных пунктов	Для ведения садоводства	13	13.021	480	1 164,17	558 801,60
53887	Респ. Северная Осетия - Алания, г. Владикавказ, СНО "Учитель", сад №2/547	Владикавказ	15:09:0321001:659	003002000000 Земли населенных пунктов	Под садоводство	13	13.021	491	1 164,17	571 607,47
53888	Респ. Северная Осетия - Алания, г. Владикавказ, СНО "Учитель", сад №1/78	Владикавказ	15:09:0321001:66	003002000000 Земли населенных пунктов	Для садоводства	13	13.021	480	1 164,17	558 801,60
53889	Респ. Северная Осетия - Алания, г. Владикавказ, СНО "Учитель", дом сад №60/2	Владикавказ	15:09:0321001:660	003002000000 Земли населенных пунктов	Под садоводство	13	13.021	666	1 164,17	775 337,22
53890	Респ. Северная Осетия - Алания, г. Владикавказ, СНО"Учитель", сад №2/506	Владикавказ	15:09:0321001:661	003002000000 Земли населенных пунктов	Для садоводства	13	13.021	467	1 164,17	543 667,39
53891	Республика Северная Осетия-Алания, г. Владикавказ, СНО Учитель, уч 386/2	Владикавказ	15:09:0321001:662	003002000000 Земли населенных пунктов	для садоводства	13	13.021	474	1 164,17	551 816,58
53892	Респ. Северная Осетия - Алания, г. Владикавказ, СНО "Учитель", дом участок 385/2	Владикавказ	15:09:0321001:663	003002000000 Земли населенных пунктов	Для садоводства	13	13.021	463	1 164,17	539 010,71
53893	Республика Северная Осетия-Алания, г. Владикавказ, пр. Коста, 3 "а", садоводческое некоммерческое объединение "Учитель", сад № 384/2	Владикавказ	15:09:0321001:664	003002000000 Земли населенных пунктов	коллективное садоводство	13	13.021	467	1 164,17	543 667,39
53894	Респ. Северная Осетия - Алания, г. Владикавказ, СНО "Учитель", участок №383/2	Владикавказ	15:09:0321001:665	003002000000 Земли населенных пунктов	Коллективное садоводство	13	13.021	492	1 164,17	572 771,64
53895	Респ. Северная Осетия - Алания, г. Владикавказ, с/т "Учитель", дом 382/2	Владикавказ	15:09:0321001:666	003002000000 Земли населенных пунктов	коллективное садоводство	13	13.021	500	1 164,17	582 085,00
53896	Респ. Северная Осетия - Алания, г. Владикавказ, СНО "Учитель", дом сад №378/2	Владикавказ	15:09:0321001:667	003002000000 Земли населенных пунктов	Под садоводство	13	13.021	537	1 164,17	625 159,29
53897	Республика Северная Осетия-Алания, г. Владикавказ, СНО Учитель, уч 379/2	Владикавказ	15:09:0321001:668	003002000000 Земли населенных пунктов	Для садоводства	13	13.021	457	1 164,17	532 025,69
53898	Респ. Северная Осетия - Алания, г. Владикавказ, СНО "Учитель" ,дом сад 380/2	Владикавказ	15:09:0321001:669	003002000000 Земли населенных пунктов	Для садоводства	13	13.021	507	1 164,17	590 234,19
53899	Республика Северная Осетия-Алания, г. Владикавказ, пр. Коста. 3 "а". садоводческое некоммерческое объединение "Учитель", сад №81/80	Владикавказ	15:09:0321001:67	003002000000 Земли населенных пунктов	Для коллективного садоводства	13	13.021	467	1 164,17	543 667,39
53900	Респ. Северная Осетия - Алания, г. Владикавказ, СНО "Учитель", сад №381/2	Владикавказ	15:09:0321001:670	003002000000 Земли населенных пунктов	Для садоводства	13	13.021	481	1 164,17	559 945,77
53901	Респ. Северная Осетия - Алания, г. Владикавказ, пр. Коста, 3 "а", садоводческое некоммерческое объединение "Учитель", участок 367/2	Владикавказ	15:09:0321001:671	003002000000 Земли населенных пунктов	для коллективного садоводства	13	13.021	477	1 164,17	555 309,09
53902	Респ. Северная Осетия - Алания, г. Владикавказ, СНО "Учитель", дом участок 377/2	Владикавказ	15:09:0321001:672	003002000000 Земли населенных пунктов	Для садоводства	13	13.021	462	1 164,17	537 846,54

№ пп	Местоположение ЗУ	Район	Кадастровый номер ЗУ	Категория земель	Разрешенное использование по документу	Код вида разрешенного использования (в соответствии с классификатором видов разрешенного использования земельных участков)	Вид использования объектов недвижимости	Площадь	УПКС	КС
53903	Респ. Северная Осетия - Алания, г. Владикавказ, СНО "Учитель", дом сад №2/152	Владикавказ	15:09:0321001:673	0030020000000 Земли населенных пунктов	Под садоводство	13	13.021	500	1 164,17	582 085,00
53904	Респ. Северная Осетия - Алания, г. Владикавказ, СНО "Учитель", дом сад 2/95	Владикавказ	15:09:0321001:674	0030020000000 Земли населенных пунктов	Под садоводство	13	13.021	480	1 164,17	558 801,60
53905	Северная Осетия - Алания респ, г. Владикавказ, СНО "Учитель", участок №611/2	Владикавказ	15:09:0321001:675	0030020000000 Земли населенных пунктов	коллективное садоводство	13	13.021	650	1 164,17	756 710,50
53906	Респ. Северная Осетия - Алания, г. Владикавказ, с/т "Учитель", дом 159/2	Владикавказ	15:09:0321001:676	0030020000000 Земли населенных пунктов	коллективное садоводство	13	13.021	650	1 164,17	756 710,50
53907	Респ. Северная Осетия - Алания, г. Владикавказ, пр Коста, 3 "а". садоводческое некоммерческое объединение "Учитель", сад №2/561	Владикавказ	15:09:0321001:677	0030020000000 Земли населенных пунктов	Для коллективного садоводства	13	13.021	481	1 164,17	559 965,77
53908	Республика Северная Осетия-Алания, г Владикавказ, СНО Учитель, сад 549/2	Владикавказ	15:09:0321001:678	0030020000000 Земли населенных пунктов	Для садоводства	13	13.021	625	1 164,17	727 606,25
53909	Респ. Северная Осетия - Алания, г. Владикавказ, с/т "Учитель", дом 278/2	Владикавказ	15:09:0321001:679	0030020000000 Земли населенных пунктов	коллективное садоводство	13	13.021	500	1 164,17	582 085,00
53910	Респ. Северная Осетия - Алания, г. Владикавказ, СНО "Учитель", дом сад №64/1	Владикавказ	15:09:0321001:68	0030020000000 Земли населенных пунктов	Под садоводство	13	13.021	476	1 164,17	554 144,92
53911	Респ. Северная Осетия - Алания, г. Владикавказ, пр. Коста 3 "а". Садоводческое некоммерческое товарищество "Учитель", 40/2	Владикавказ	15:09:0321001:680	0030020000000 Земли населенных пунктов	Для ведения коллективного садоводства	13	13.021	469	1 164,17	545 995,73
53912	Респ. Северная Осетия - Алания, г. Владикавказ, пр-кт Коста. 3 "а". садоводческое некоммерческое объединение "Учитель", сад №28/2	Владикавказ	15:09:0321001:681	0030020000000 Земли населенных пунктов	коллективное садоводство	13	13.021	499	1 164,17	580 920,83
53913	Российская Федерация, Республика Северная Осетия - Алания г. Владикавказ, с/т "Учитель" 32/2	Владикавказ	15:09:0321001:682	0030020000000 Земли населенных пунктов	коллективное садоводство	13	13.021	572	433,76	248 110,72
53914	Респ. Северная Осетия - Алания, г. Владикавказ, СНО "Учитель", дом сад 31/2	Владикавказ	15:09:0321001:683	0030020000000 Земли населенных пунктов	Под садоводство	13	13.021	500	1 164,17	582 085,00
53915	Республика Северная Осетия-Алания, г Владикавказ, пр-кт Коста, 3 "а", Садоводческое некоммерческое объединение "Учитель", сад №28/2	Владикавказ	15:09:0321001:684	0030020000000 Земли населенных пунктов	коллективное садоводства	13	13.021	609	1 164,17	708 979,53
53916	Респ. Северная Осетия - Алания, г. Владикавказ, СНО "Учитель", дом сад №25/2	Владикавказ	15:09:0321001:685	0030020000000 Земли населенных пунктов	Под садоводство	13	13.021	1 200	1 164,17	1 397 004,00
53917	Респ. Северная Осетия - Алания, г. Владикавказ, с/т "Учитель", дом 24/2	Владикавказ	15:09:0321001:686	0030020000000 Земли населенных пунктов	коллективное садоводство	13	13.021	500	1 164,17	582 085,00
53918	Респ. Северная Осетия - Алания, г. Владикавказ, с/т "Учитель", дом 45/2	Владикавказ	15:09:0321001:687	0030020000000 Земли населенных пунктов	коллективное садоводство	13	13.021	500	1 164,17	582 085,00
53919	Респ. Северная Осетия - Алания, г. Владикавказ, пр-кт Коста ,3"а". садоводческое некоммерческое объединение "Учитель", сад №22/2	Владикавказ	15:09:0321001:688	0030020000000 Земли населенных пунктов	Для коллективного садоводства	13	13.021	532	1 164,17	619 338,44
53920	Респ. Северная Осетия - Алания, г. Владикавказ, СНО "Учитель", дом сад 20/2	Владикавказ	15:09:0321001:689	0030020000000 Земли населенных пунктов	Под садоводство	13	13.021	488	1 164,17	568 114,96
53921	Респ. Северная Осетия - Алания, г. Владикавказ, СНО "Учитель", сад №1/81	Владикавказ	15:09:0321001:69	0030020000000 Земли населенных пунктов	Для садоводства	13	13.021	473	1 164,17	550 652,41
53922	Северная Осетия - Алания респ, г. Владикавказ, СНО "Учитель", сад № 18/2	Владикавказ	15:09:0321001:690	0030020000000 Земли населенных пунктов	Для ведения коллективного садоводства	13	13.021	475	1 164,17	552 980,75
53923	Российская Федерация, Республика Северная Осетия - Алания, г. Владикавказ, СНО "Учитель", дом сад 11/2	Владикавказ	15:09:0321001:691	0030020000000 Земли населенных пунктов	Под садоводство	13	13.021	500	1 164,17	582 085,00
53924	Респ. Северная Осетия - Алания, г. Владикавказ, СНО "Учитель", дом сад 10/2	Владикавказ	15:09:0321001:692	0030020000000 Земли населенных пунктов	Для садоводства или огородничества	13	13.021	482	1 164,17	561 129,94
53925	Северная Осетия - Алания респ, г. Владикавказ, пр-кт Коста. 3 "а". садоводческое некоммерческое объединение "Учитель", участок №9/2	Владикавказ	15:09:0321001:693	0030020000000 Земли населенных пунктов	Для садоводства	13	13.021	478	1 164,17	556 473,26
53926	Респ. Северная Осетия - Алания, г. Владикавказ, СНО "Учитель", участок №463/2	Владикавказ	15:09:0321001:694	0030020000000 Земли населенных пунктов	Для садоводства	13	13.021	638	1 164,17	742 740,46
53927	Респ. Северная Осетия - Алания, г. Владикавказ, СНО"Учитель", дом сад №464/2	Владикавказ	15:09:0321001:695	0030020000000 Земли населенных пунктов	Для садоводства	13	13.021	650	1 164,17	756 710,50
53928	Республика Северная Осетия-Алания, г Владикавказ, СНО Учитель, уч 465/2	Владикавказ	15:09:0321001:696	0030020000000 Земли населенных пунктов	коллективное садоводство	13	13.021	501	1 164,17	583 249,17
53929	Респ. Северная Осетия - Алания, г. Владикавказ, пр. Коста. 3 а, садоводческое некоммерческое объединение "Учитель", сад №469/2	Владикавказ	15:09:0321001:697	0030020000000 Земли населенных пунктов	для ведения гражданами садоводства и огородничества	13	13.021	500	1 164,17	582 085,00
53930	Российская Федерация, Республика Северная Осетия - Алания, г. Владикавказ, с/т "Учитель", 468/2	Владикавказ	15:09:0321001:698	0030020000000 Земли населенных пунктов	коллективное садоводство	13	13.021	511	1 164,17	594 890,87
53931	Российская Федерация, Республика Северная Осетия - Алания, г. Владикавказ, пр-кт Коста, 3 а. СНО Учитель, участок №467/2	Владикавказ	15:09:0321001:699	0030020000000 Земли населенных пунктов	Коллективное садоводство	13	13.021	496	1 164,17	577 428,32
53932	Респ. Северная Осетия - Алания, г. Владикавказ, СНО "Учитель", дом сад 9/1	Владикавказ	15:09:0321001:7	0030020000000 Земли населенных пунктов	Для садоводства	13	13.021	425	1 164,17	494 772,25
53933	Респ. Северная Осетия - Алания, г. Владикавказ, СНО "Учитель", дом сад 82/1	Владикавказ	15:09:0321001:70	0030020000000 Земли населенных пунктов	садоводство	13	13.021	450	1 164,17	523 876,50
53934	Респ. Северная Осетия - Алания, г. Владикавказ, с/т "Учитель", дом 466/2	Владикавказ	15:09:0321001:700	0030020000000 Земли населенных пунктов	коллективное садоводство	13	13.021	500	1 164,17	582 085,00
53935	Респ. Северная Осетия - Алания, г. Владикавказ, СНО "Учитель", участок №613/2	Владикавказ	15:09:0321001:701	0030020000000 Земли населенных пунктов	Коллективное садоводство	13	13.021	501	1 164,17	583 249,17
53936	Республика Северная Осетия-Алания, г Владикавказ, пр-кт Коста. д 3а. садоводческое некоммерческое объединение "Учитель", сад 42/2	Владикавказ	15:09:0321001:702	0030020000000 Земли населенных пунктов	коллективное садоводство	13	13.021	504	1 164,17	586 741,68
53937	Респ. Северная Осетия - Алания, г. Владикавказ, СНО "Учитель", дом сад №703	Владикавказ	15:09:0321001:703	0030020000000 Земли населенных пунктов	Коллективное садоводство	13	13.021	480	1 164,17	558 801,60
53938	Республика Северная Осетия-Алания, г Владикавказ,Коста 3 "а". Садоводческое некоммерческое товарищество Учитель сад №471/2	Владикавказ	15:09:0321001:704	0030020000000 Земли населенных пунктов	Для коллективного садоводства	13	13.021	562	1 164,17	654 263,54
53939	Респ. Северная Осетия - Алания, г. Владикавказ, пр. Коста, 3 "а", садоводческое некоммерческое объединение "Учитель", сад 470/2	Владикавказ	15:09:0321001:705	0030020000000 Земли населенных пунктов	коллективное садоводство	13	13.021	501	1 164,17	583 249,17
53940	Республика Северная Осетия-Алания, г. Владикавказ, СНО "Учитель", сад №388/2	Владикавказ	15:09:0321001:706	0030020000000 Земли населенных пунктов	Коллективное садоводство	13	13.021	500	1 164,17	582 085,00
53941	Республика Северная Осетия-Алания, г Владикавказ, снт Учитель, д 340/2	Владикавказ	15:09:0321001:707	0030020000000 Земли населенных пунктов	коллективное садоводство	13	13.021	500	1 164,17	582 085,00
53942	Респ. Северная Осетия - Алания, г. Владикавказ, с/т "Учитель", дом 330/2	Владикавказ	15:09:0321001:708	0030020000000 Земли населенных пунктов	коллективное садоводство	13	13.021	500	1 164,17	582 085,00
53943	Респ. Северная Осетия - Алания, г. Владикавказ, Садоводческое некоммерческое объединение "Учитель", сад №338/2	Владикавказ	15:09:0321001:709	0030020000000 Земли населенных пунктов	Под садоводство	13	13.021	476	1 164,17	554 144,92
53944	Республика Северная Осетия-Алания, г Владикавказ, пр-кт Коста 3"а", садоводческое некоммерческое объединение "Учитель", сад №1/85	Владикавказ	15:09:0321001:71	0030020000000 Земли населенных пунктов	коллективное садоводство	13	13.021	470	1 164,17	547 159,90
53945	Северная Осетия - Алания респ, г Владикавказ СНО "Учитель" сад №337/2	Владикавказ	15:09:0321001:710	0030020000000 Земли населенных пунктов	Для садоводства	13	13.021	449	1 164,17	522 712,33
53946	Респ. Северная Осетия - Алания, г. Владикавказ, СНО "Учитель", сад № 336/2	Владикавказ	15:09:0321001:711	0030020000000 Земли населенных пунктов	Под садоводство	13	13.021	493	1 164,17	573 935,81
53947	Республика Северная Осетия-Алания, г. Владикавказ, пр. Коста, 3 «а». садоводческое некоммерческое объединение "Учитель", сад №335/2	Владикавказ	15:09:0321001:712	0030020000000 Земли населенных пунктов	коллективное садоводство	13	13.021	470	1 164,17	547 159,90
53948	Респ. Северная Осетия - Алания, г. Владикавказ, СНО "Учитель", сад №333/2	Владикавказ	15:09:0321001:713	0030020000000 Земли населенных пунктов	Коллективное садоводство	13	13.021	477	1 164,17	555 309,09
53949	Респ. Северная Осетия - Алания, г. Владикавказ, с/т "Учитель", дом 252/2	Владикавказ	15:09:0321001:714	0030020000000 Земли населенных пунктов	коллективное садоводство	13	13.021	500	1 164,17	582 085,00
53950	Респ. Северная Осетия - Алания, г. Владикавказ, с/т "Учитель", дом 26/2	Владикавказ	15:09:0321001:715	0030020000000 Земли населенных пунктов	коллективное садоводство	13	13.021	500	1 164,17	582 085,00
53951	Республика Северная Осетия-Алания, г Владикавказ, пр-кт Коста, 3 "а", Садоводческое некоммерческое объединение "Учитель", участок №670/2	Владикавказ	15:09:0321001:716	0030020000000 Земли населенных пунктов	коллективное садоводство	13	13.021	481	1 164,17	559 965,77
53952	Республика Северная Осетия-Алания, г Владикавказ, пр-кт Коста. 3 "а". Садоводческое некоммерческое объединение "Учитель", участок №669/2	Владикавказ	15:09:0321001:717	0030020000000 Земли населенных пунктов	коллективное садоводство	13	13.021	482	1 164,17	561 129,94
53953	Респ. Северная Осетия - Алания, г. Владикавказ, пр. Коста. 3 "а". садоводческое некоммерческое объединение "Учитель", участок №329/2	Владикавказ	15:09:0321001:718	0030020000000 Земли населенных пунктов	Для садоводства	13	13.021	478	1 164,17	556 473,26
53954	Республика Северная Осетия-Алания, г. Владикавказ, пр-кт Коста, 3 "а", Садоводческое некоммерческое объединение "Учитель", сад №7/2	Владикавказ	15:09:0321001:719	0030020000000 Земли населенных пунктов	Для садоводства	13	13.021	475	1 164,17	552 980,75
53955	Республика Северная Осетия-Алания, г Владикавказ, снт Учитель, д 87/1	Владикавказ	15:09:0321001:72	0030020000000 Земли населенных пунктов	коллективные сады	13	13.021	500	1 164,17	582 085,00
53956	Республика Северная Осетия-Алания, г. Владикавказ, пр-кт Коста. 3"а" садоводческое некоммерческое объединение "Учитель", сад №72/2	Владикавказ	15:09:0321001:720	0030020000000 Земли населенных пунктов	коллективное садоводство	13	13.021	481	1 164,17	559 965,77
53957	Республика Северная Осетия-Алания, г Владикавказ, пр-кт Коста. 3 "а". Садоводческое некоммерческое объединение "Учитель", сад 71/2	Владикавказ	15:09:0321001:721	0030020000000 Земли населенных пунктов	коллективное садоводство	13	13.021	493	1 164,17	573 935,81
53958	Республика Северная Осетия-Алания, г Владикавказ, СНО Учитель, сад 70/2	Владикавказ	15:09:0321001:722	0030020000000 Земли населенных пунктов	коллективное садоводство	13	13.021	483	1 164,17	562 294,11
53959	Респ. Северная Осетия - Алания, г. Владикавказ, пр. Коста, 3 "а", садоводческое некоммерческое объединение "Учитель", участок №669/2	Владикавказ	15:09:0321001:723	0030020000000 Земли населенных пунктов	Для садоводства	13	13.021	482	1 164,17	561 129,94

№ пп	Местоположение ЗУ	Район	Кадастровый номер ЗУ	Категория земель	Разрешенное использование по документу	Код вида разрешенного использования (в соответствии с классификатором видов разрешенного использования земельных участков)	Вид использования объектов недвижимости	Площадь	УПКС	КС
53960	Республика Северная Осетия-Алания, г. Владикавказ, пр-кт Коста, д.3а, Садоводческое некоммерческое объединение "Учитель", сад 68/2	Владикавказ	15:09:0321001:724	003002000000 Земли населенных пунктов	под садоводство	13	13.021	477	1 164,17	555 309,09
53961	Респ. Северная Осетия - Алания, г. Владикавказ, СНО "Учитель", дом сад №85/2	Владикавказ	15:09:0321001:725	003002000000 Земли населенных пунктов	Под садоводство	13	13.021	485	1 164,17	564 622,45
53962	Респ. Северная Осетия - Алания, г. Владикавказ, СНО "Учитель", дом сад №86/2	Владикавказ	15:09:0321001:726	003002000000 Земли населенных пунктов	Под садоводство	13	13.021	487	1 164,17	566 950,79
53963	Республика Северная Осетия-Алания, г. Владикавказ, пр-кт Коста, 3 "а", Садоводческое некоммерческое объединение "Учитель", сад №602/2	Владикавказ	15:09:0321001:727	003002000000 Земли населенных пунктов	Для коллективного садоводства	13	13.021	498	1 164,17	579 756,66
53964	Республика Северная Осетия-Алания, г. Владикавказ, пр. Коста, 3 "а", Садоводческое некоммерческое объединение "Учитель", сад 2/501	Владикавказ	15:09:0321001:728	003002000000 Земли населенных пунктов	Для садоводства	13	13.021	491	1 164,17	571 607,47
53965	Респ. Северная Осетия - Алания, г. Владикавказ, с/т "Учитель", дом 448/2	Владикавказ	15:09:0321001:729	003002000000 Земли населенных пунктов	коллективное садоводство	13	13.021	500	1 164,17	582 085,00
53966	Респ. Северная Осетия - Алания, г. Владикавказ, СНО "Учитель", дом сад 88/1	Владикавказ	15:09:0321001:73	003002000000 Земли населенных пунктов	Под садоводство	13	13.021	454	1 164,17	528 533,18
53967	Респ. Северная Осетия - Алания, г. Владикавказ, СНО "Учитель", дом сад 387/2	Владикавказ	15:09:0321001:730	003002000000 Земли населенных пунктов	Для садоводства или огородничества	13	13.021	495	1 164,17	576 264,15
53968	Респ. Северная Осетия - Алания, г. Владикавказ, с/т "Учитель", 255/2	Владикавказ	15:09:0321001:731	003002000000 Земли населенных пунктов	коллективное садоводство	13	13.021	483	1 164,17	562 294,11
53969	Северная Осетия - Алания респ. г. Владикавказ, пр-кт Коста, 3 "а", Садоводческое некоммерческое объединение "Учитель", участок № 249/2	Владикавказ	15:09:0321001:732	003002000000 Земли населенных пунктов	коллективное садоводство	13	13.021	478	1 164,17	556 473,26
53970	Респ. Северная Осетия - Алания, г. Владикавказ, пр. Коста, 3 "а", садоводческое некоммерческое объединение "Учитель", сад № 242/2	Владикавказ	15:09:0321001:733	003002000000 Земли населенных пунктов	коллективное садоводство	13	13.021	469	1 164,17	545 995,73
53971	Северная Осетия - Алания респ. г. Владикавказ, СНО "Учитель", участок № 20 2/2	Владикавказ	15:09:0321001:734	003002000000 Земли населенных пунктов	коллективное садоводство	13	13.021	466	1 164,17	542 503,22
53972	Северная Осетия - Алания респ. г. Владикавказ, пр. Коста, 3 "а", Садоводческое некоммерческое объединение "Учитель", сад № 2/334	Владикавказ	15:09:0321001:735	003002000000 Земли населенных пунктов	Для коллективного садоводства	13	13.021	472	1 164,17	549 488,24
53973	Республика Северная Осетия-Алания, г Владикавказ, пр-кт Коста, д.3а, Садоводческое некоммерческое объединение "Учитель", сад 34/2	Владикавказ	15:09:0321001:736	003002000000 Земли населенных пунктов	Для коллективного садоводства	13	13.021	480	1 164,17	558 801,60
53974	Респ. Северная Осетия - Алания, г. Владикавказ, Садоводческое некоммерческое объединение "Учитель", сад № 41/2	Владикавказ	15:09:0321001:737	003002000000 Земли населенных пунктов	коллективное садоводство	13	13.021	504	1 164,17	586 741,68
53975	Респ. Северная Осетия - Алания, г. Владикавказ, Садоводческое некоммерческое объединение "Учитель", участок №91/2	Владикавказ	15:09:0321001:738	003002000000 Земли населенных пунктов	коллективное садоводство	13	13.021	493	1 164,17	573 935,81
53976	Республика Северная Осетия-Алания, г. Владикавказ, снт Учитель, д 142/2	Владикавказ	15:09:0321001:739	003002000000 Земли населенных пунктов	коллективное садоводство	13	13.021	500	1 164,17	582 085,00
53977	Респ. Северная Осетия - Алания, г. Владикавказ, СНО "Учитель", сад №89/1	Владикавказ	15:09:0321001:74	003002000000 Земли населенных пунктов	Коллективные сады	13	13.021	503	1 164,17	585 577,51
53978	Республика Северная Осетия-Алания, г. Владикавказ, Садоводческое товарищество "Учитель", сад №187/2	Владикавказ	15:09:0321001:740	003002000000 Земли населенных пунктов	под садоводство	13	13.021	500	1 164,17	582 085,00
53979	Республика Северная Осетия-Алания, г. Владикавказ, снт Учитель, сад 166/2	Владикавказ	15:09:0321001:742	003002000000 Земли населенных пунктов	Коллективное садоводство	13	13.021	500	433,76	216 880,00
53980	Республика Северная Осетия-Алания, г Владикавказ, снт Учитель, д 552/2	Владикавказ	15:09:0321001:743	003002000000 Земли населенных пунктов	коллективное садоводство	13	13.021	500	1 164,17	582 085,00
53981	Республика Северная Осетия-Алания, г Владикавказ, снт Учитель, д 86/2	Владикавказ	15:09:0321001:744	003002000000 Земли населенных пунктов	коллективное садоводство	13	13.021	500	1 164,17	582 085,00
53982	Республика Северная Осетия-Алания, г. Владикавказ, пр. Коста, 3 "а", Садоводческое некоммерческое объединение "Учитель", сад №2/85	Владикавказ	15:09:0321001:745	003002000000 Земли населенных пунктов	коллективные садоводство	13	13.021	460	1 164,17	535 518,20
53983	Республика Северная Осетия-Алания, г Владикавказ, пр. Коста, 3 «а», садоводческое некоммерческое объединение "Учитель", сад № 20 а/2	Владикавказ	15:09:0321001:746	003002000000 Земли населенных пунктов	коллективное садоводство	13	13.021	500	1 164,17	582 085,00
53984	Респ. Северная Осетия - Алания, г. Владикавказ, с/т "Учитель", дом 273/2	Владикавказ	15:09:0321001:747	003002000000 Земли населенных пунктов	коллективное садоводство	13	13.021	500	1 164,17	582 085,00
53985	Респ. Северная Осетия - Алания, г. Владикавказ, СНО "Учитель", дом сад 292/2	Владикавказ	15:09:0321001:748	003002000000 Земли населенных пунктов	Под садоводство	13	13.021	385	1 164,17	448 205,45
53986	Респ. Северная Осетия - Алания, г. Владикавказ, с/т "Учитель", дом 75/2	Владикавказ	15:09:0321001:749	003002000000 Земли населенных пунктов	коллективное садоводство	13	13.021	500	1 164,17	582 085,00
53987	Респ. Северная Осетия - Алания, г. Владикавказ, СНО "Учитель", дом сад №1/90	Владикавказ	15:09:0321001:75	003002000000 Земли населенных пунктов	Под садоводство	13	13.021	524	1 164,17	610 025,08
53988	Респ. Северная Осетия - Алания, г. Владикавказ, с/т "Учитель", дом 76/2	Владикавказ	15:09:0321001:750	003002000000 Земли населенных пунктов	коллективное садоводство	13	13.021	500	1 164,17	582 085,00
53989	Респ. Северная Осетия - Алания, г. Владикавказ, СНО "Учитель", сад №2/77	Владикавказ	15:09:0321001:751	003002000000 Земли населенных пунктов	коллективное садоводство	13	13.021	480	1 164,17	558 801,60
53990	Республика Северная Осетия-Алания, г. Владикавказ, пр-кт Коста, 3 "а", Садоводческое некоммерческое объединение "Учитель", сад 2/79	Владикавказ	15:09:0321001:752	003002000000 Земли населенных пунктов	Для коллективного садоводства	13	13.021	479	1 164,17	557 637,43
53991	Респ. Северная Осетия - Алания, г. Владикавказ, СНО "Учитель", сад № 104/2	Владикавказ	15:09:0321001:753	003002000000 Земли населенных пунктов	коллективное садоводство	13	13.021	480	1 164,17	558 801,60
53992	Респ. Северная Осетия - Алания, г. Владикавказ, с/т "Учитель", дом 100/2	Владикавказ	15:09:0321001:754	003002000000 Земли населенных пунктов	коллективное садоводство	13	13.021	500	1 164,17	582 085,00
53993	Респ. Северная Осетия - Алания, г. Владикавказ, с/т "Учитель", дом 102/2	Владикавказ	15:09:0321001:755	003002000000 Земли населенных пунктов	коллективное садоводство	13	13.021	500	1 164,17	582 085,00
53994	Северная Осетия - Алания респ. г. Владикавказ, СНО "Учитель", участок №105/2	Владикавказ	15:09:0321001:756	003002000000 Земли населенных пунктов	под садоводство	13	13.021	480	1 164,17	558 801,60
53995	Республика Северная Осетия - Алания, г. Владикавказ, СНО "Учитель", дом сад 2/124	Владикавказ	15:09:0321001:757	003002000000 Земли населенных пунктов	Для садоводства	13	13.021	500	1 164,17	582 085,00
53996	Республика Северная Осетия-Алания, г. Владикавказ, пр. Коста, 3 "а", Садоводческое некоммерческое объединение "Учитель", участок № 201/2	Владикавказ	15:09:0321001:758	003002000000 Земли населенных пунктов	Для садоводства	13	13.021	466	1 164,17	542 503,22
53997	Республика Северная Осетия-Алания, г. Владикавказ, пр. Коста, 3 "а", Садоводческое некоммерческое объединение "Учитель", участок №403/2	Владикавказ	15:09:0321001:759	003002000000 Земли населенных пунктов	Для садоводства	13	13.021	480	1 164,17	558 801,60
53998	Респ. Северная Осетия - Алания, г. Владикавказ, СНО "Учитель", дом сад 91/1	Владикавказ	15:09:0321001:76	003002000000 Земли населенных пунктов	Для садоводства	13	13.021	892	1 164,17	1 038 439,64
53999	Респ. Северная Осетия - Алания, г. Владикавказ, СНО "Учитель", дом сад 2/436	Владикавказ	15:09:0321001:760	003002000000 Земли населенных пунктов	Под садоводство	13	13.021	481	1 164,17	559 965,77
54000	Респ. Северная Осетия - Алания, г. Владикавказ, пр. Коста, 3 "п", садоводческое некоммерческое объединение "Учитель", сад 544/2	Владикавказ	15:09:0321001:761	003002000000 Земли населенных пунктов	Для коллективного садоводства	13	13.021	479	1 164,17	557 637,43
54001	Респ. Северная Осетия - Алания, г. Владикавказ, с/т "Учитель", дом 407/2	Владикавказ	15:09:0321001:763	003002000000 Земли населенных пунктов	коллективное садоводство	13	13.021	500	1 164,17	582 085,00
54002	Респ. Северная Осетия - Алания, г. Владикавказ, с/т "Учитель", дом 368/2	Владикавказ	15:09:0321001:764	003002000000 Земли населенных пунктов	коллективное садоводство	13	13.021	500	1 164,17	582 085,00
54003	Респ. Северная Осетия - Алания, г. Владикавказ, СНО "Учитель", дом №2/2	Владикавказ	15:09:0321001:765	003002000000 Земли населенных пунктов	для садоводства	13	13.021	500	1 164,17	582 085,00
54004	Российская Федерация, Республика Северная Осетия-Алания, г. Владикавказ, СНО Учитель, уч № 2/433	Владикавказ	15:09:0321001:766	003002000000 Земли населенных пунктов	Ведение садоводства	13	13.021	481	1 164,17	559 965,77
54005	Российская Федерация, Республика Северная Осетия - Алания, г. Владикавказ, СНО "Учитель", сад №2/434	Владикавказ	15:09:0321001:767	003002000000 Земли населенных пунктов	Ведение садоводства	13	13.021	481	1 164,17	559 965,77
54006	Респ. Северная Осетия - Алания, г. Владикавказ, пр-кт Коста 3 "а" садоводческое некоммерческое объединение "Учитель", 82/2	Владикавказ	15:09:0321001:768	003002000000 Земли населенных пунктов	для ведения садоводства	13	13.021	464	1 164,17	540 174,88
54007	Респ. Северная Осетия - Алания, г. Владикавказ, с/т "Учитель", дом 106/2	Владикавказ	15:09:0321001:769	003002000000 Земли населенных пунктов	коллективное садоводство	13	13.021	500	1 164,17	582 085,00
54008	Респ. Северная Осетия - Алания, г. Владикавказ, СНО "Учитель", дом сад 1/92	Владикавказ	15:09:0321001:77	003002000000 Земли населенных пунктов	Под садоводство	13	13.021	951	1 164,17	1 107 125,67
54009	Респ. Северная Осетия - Алания, г. Владикавказ, с/т "Учитель", дом 107/2	Владикавказ	15:09:0321001:770	003002000000 Земли населенных пунктов	коллективное садоводство	13	13.021	500	1 164,17	582 085,00
54010	Респ. Северная Осетия - Алания, г. Владикавказ, СНО "Учитель", дом сад 110/2	Владикавказ	15:09:0321001:771	003002000000 Земли населенных пунктов	Под садоводство	13	13.021	460	1 164,17	535 518,20
54011	Республика Северная Осетия - Алания, г. Владикавказ, с/т "Учитель", 530/2,	Владикавказ	15:09:0321001:772	003002000000 Земли населенных пунктов	коллективное садоводство	13	13.021	500	1 164,17	582 085,00
54012	Респ. Северная Осетия - Алания, г. Владикавказ, СНО "Учитель", дом сад 21/82	Владикавказ	15:09:0321001:773	003002000000 Земли населенных пунктов	Для садоводства или огородничества	13	13.021	500	1 164,17	582 085,00
54013	Российская Федерация, Республика Северная Осетия-Алания, г. Владикавказ, пр. Коста 3 "а", Садоводческое некоммерческое товарищество "Учитель", сад 513/2	Владикавказ	15:09:0321001:774	003002000000 Земли населенных пунктов	ведение садоводства	13	13.021	484	1 164,17	564 622,45
54014	Респ. Северная Осетия - Алания, г. Владикавказ, пр-кт Коста 3 "а" , садоводческое некоммерческое объединение "Учитель", сад 21/2	Владикавказ	15:09:0321001:775	003002000000 Земли населенных пунктов	Для коллективного садоводства	13	13.021	650	1 164,17	756 710,50
54015	Респ. Северная Осетия - Алания, г. Владикавказ, СНО "Учитель", дом участок 227/2	Владикавказ	15:09:0321001:776	003002000000 Земли населенных пунктов	под садоводство	13	13.021	562	1 164,17	654 263,54
54016	Северная Осетия - Алания респ. г. Владикавказ, пр-кт Коста, 3 "п", Садоводческое некоммерческое объединение "Учитель", сад №47/2	Владикавказ	15:09:0321001:777	003002000000 Земли населенных пунктов	Для коллективного садоводства	13	13.021	464	1 164,17	540 174,88
54017	Респ. Северная Осетия - Алания, г. Владикавказ, с/т "Учитель", дом 345/2	Владикавказ	15:09:0321001:778	003002000000 Земли населенных пунктов	коллективное садоводство	13	13.021	500	1 164,17	582 085,00

№ пп	Местоположение ЗУ	Район	Кадастровый номер ЗУ	Категория земель	Разрешенное использование по документу	Код вида разрешенного использования (в соответствии с классификатором видов разрешенного использования земельных участков)	Вид использования объектов недвижимости	Площадь	УПКС	КС
54018	Республика Северная Осетия-Алания, г. Владикавказ, пр-кт Коста, 3 "а", Садоводческое некоммерческое объединение "Учитель", сад №488/2	Владикавказ	15:09:0321001:779	0030020000000 Земли населенных пунктов	Для садоводства	13	13.021	591	1 164,17	688 024,47
54019	Респ. Северная Осетия - Алания, г. Владикавказ, Садоводческое некоммерческое объединение "Учитель", сад № 93/1	Владикавказ	15:09:0321001:78	0030020000000 Земли населенных пунктов	Для садоводства	13	13.021	591	1 164,17	688 024,47
54020	Респ. Северная Осетия - Алания, г. Владикавказ, СНО "Учитель," дом сад 505/2	Владикавказ	15:09:0321001:780	0030020000000 Земли населенных пунктов	Под садоводство	13	13.021	458	1 164,17	533 189,86
54021	Северная Осетия - Алания респ. г. Владикавказ, пр Коста, 3 "п", Садоводческое некоммерческое объединение "Учитель", сад №340/2	Владикавказ	15:09:0321001:781	0030020000000 Земли населенных пунктов	коллективное садоводство	13	13.021	453	1 164,17	527 369,01
54022	Респ. Северная Осетия - Алания, г. Владикавказ, СНО "Учитель", сад №246/2	Владикавказ	15:09:0321001:782	0030020000000 Земли населенных пунктов	коллективное садоводство	13	13.021	454	1 164,17	528 533,18
54023	Респ. Северная Осетия - Алания, г. Владикавказ, СНО "Учитель", участок №65/2	Владикавказ	15:09:0321001:783	0030020000000 Земли населенных пунктов	Для садоводства	13	13.021	476	1 164,17	554 144,92
54024	Республика Северная Осетия-Алания, г. Владикавказ, пр-кт Коста, 3 "а", садоводческое некоммерческое объединение "Учитель" сад № 248/2	Владикавказ	15:09:0321001:784	0030020000000 Земли населенных пунктов	Для коллективного садоводства	13	13.021	482	1 164,17	561 129,94
54025	Респ. Северная Осетия - Алания, г. Владикавказ, СНО "Учитель", участок №2/317	Владикавказ	15:09:0321001:785	0030020000000 Земли населенных пунктов	под садоводство	13	13.021	469	1 164,17	545 995,73
54026	Северная Осетия - Алания респ. г. Владикавказ, СНО "Учитель", сад № 2/318	Владикавказ	15:09:0321001:786	0030020000000 Земли населенных пунктов	Для коллективного садоводства	13	13.021	463	1 164,17	539 010,71
54027	Российская Федерация, Республика Северная Осетия - Алания, г. Владикавказ, СНО Учитель, участок №214/2	Владикавказ	15:09:0321001:787	0030020000000 Земли населенных пунктов	Для садоводства	13	13.021	366	1 164,17	426 086,22
54028	Республика Северная Осетия-Алания, г. Владикавказ, СНО Учитель, уч 217/2	Владикавказ	15:09:0321001:788	0030020000000 Земли населенных пунктов	Коллективное садоводство	13	13.021	510	1 164,17	593 726,70
54029	Респ. Северная Осетия - Алания, г. Владикавказ, СНО "Учитель", сад №211/2	Владикавказ	15:09:0321001:789	0030020000000 Земли населенных пунктов	Для садоводства	13	13.021	462	1 164,17	537 846,54
54030	Республика Северная Осетия-Алания, г. Владикавказ, проспект Коста, 3 "п", Садоводческое некоммерческое объединение "Учитель", сад №94/1	Владикавказ	15:09:0321001:79	0030020000000 Земли населенных пунктов	коллективные сады	13	13.021	568	1 164,17	661 248,56
54031	Респ. Северная Осетия - Алания, г. Владикавказ, СНО "Учитель", сад №662/2	Владикавказ	15:09:0321001:790	0030020000000 Земли населенных пунктов	Коллективное садоводство	13	13.021	482	1 164,17	561 129,94
54032	Респ. Северная Осетия - Алания, г. Владикавказ, пр-кт Коста, 3 "а", садоводческое некоммерческое объединение "Учитель", сад №61/2	Владикавказ	15:09:0321001:791	0030020000000 Земли населенных пунктов	коллективное садоводство	13	13.021	479	1 164,17	557 637,43
54033	Респ. Северная Осетия - Алания, г. Владикавказ, СНО "Учитель",участок № 602/2	Владикавказ	15:09:0321001:792	0030020000000 Земли населенных пунктов	коллективное садоводство	13	13.021	650	1 164,17	756 710,50
54034	Респ. Северная Осетия - Алания, г. Владикавказ, пр Коста, 3 "п", садоводческое некоммерческое объединение "Учитель", сад № 214/2	Владикавказ	15:09:0321001:793	0030020000000 Земли населенных пунктов	Для коллективного садоводства	13	13.021	478	1 164,17	556 473,26
54035	Респ. Северная Осетия - Алания, г. Владикавказ, с/т "Учитель", дом 507/2	Владикавказ	15:09:0321001:794	0030020000000 Земли населенных пунктов	Коллективное садоводство	13	13.021	500	1 164,17	582 085,00
54036	Респ. Северная Осетия - Алания, г. Владикавказ, с/т "Учитель", дом 65/2	Владикавказ	15:09:0321001:795	0030020000000 Земли населенных пунктов	коллективное садоводство	13	13.021	500	1 164,17	582 085,00
54037	Респ. Северная Осетия - Алания, г. Владикавказ, СНО "Учитель",сад № 234/2	Владикавказ	15:09:0321001:796	0030020000000 Земли населенных пунктов	коллективное садоводство	13	13.021	490	1 164,17	570 443,30
54038	Северная Осетия - Алания респ. г. Владикавказ, пр-кт Коста, 3 "п", Садоводческое некоммерческое объединение "Учитель" сад №235/2	Владикавказ	15:09:0321001:797	0030020000000 Земли населенных пунктов	Для коллективного садоводства	13	13.021	520	1 164,17	605 368,40
54039	Респ. Северная Осетия - Алания, г. Владикавказ, СНО "Учитель", участок №937/2	Владикавказ	15:09:0321001:798	0030020000000 Земли населенных пунктов	Коллективное садоводство	13	13.021	479	1 164,17	557 637,43
54040	Республика Северная Осетия-Алания, г. Владикавказ, пр-кт Коста, 3 "а", садоводческое некоммерческое объединение "Учитель", участок № 81/2	Владикавказ	15:09:0321001:799	0030020000000 Земли населенных пунктов	Для садоводства	13	13.021	468	1 164,17	544 831,56
54041	Респ. Северная Осетия - Алания, г. Владикавказ, СНО "Учитель", сад 10/1	Владикавказ	15:09:0321001:8	0030020000000 Земли населенных пунктов	Для садоводства	13	13.021	450	1 164,17	523 876,50
54042	Респ. Северная Осетия - Алания, г. Владикавказ, СНО «Учитель», сад №[illegible]	Владикавказ	15:09:0321001:80	0030020000000 Земли населенных пунктов	Для садоводства	13	13.021	557	1 164,17	648 442,69
54043	Респ. Северная Осетия - Алания, г. Владикавказ, пр. Коста, 3 "а", садоводческое некоммерческое объединение "Учитель", участок №84/2	Владикавказ	15:09:0321001:800	0030020000000 Земли населенных пунктов	Для садоводства	13	13.021	459	1 164,17	534 354,03
54044	Республика Северная Осетия-Алания, г. Владикавказ, пр-кт Коста, д 3а. Садоводческое некоммерческое объединение "Учитель", участок №204/2	Владикавказ	15:09:0321001:801	0030020000000 Земли населенных пунктов	Для садоводства	13	13.021	500	1 164,17	582 085,00
54045	Республика Северная Осетия - Алания, г. Владикавказ, пр-кт Коста, 3 "п", Садоводческое некоммерческое объединение "Учитель", сад № 512/2	Владикавказ	15:09:0321001:802	0030020000000 Земли населенных пунктов	Для коллективного садоводства	13	13.021	504	1 164,17	586 741,68
54046	Республика Северная Осетия - Алания, г. Владикавказ, пр-кт Коста, 3 "п", Садоводческое некоммерческое объединение "Учитель", сад № 641/2	Владикавказ	15:09:0321001:803	0030020000000 Земли населенных пунктов	Для коллективного садоводства	13	13.021	512	1 164,17	596 055,04
54047	Респ. Северная Осетия - Алания, г. Владикавказ, с/т "Учитель", дом 452/2	Владикавказ	15:09:0321001:804	0030020000000 Земли населенных пунктов	коллективное садоводство	13	13.021	500	1 164,17	582 085,00
54048	Республика Северная Осетия-Алания, г. Владикавказ, пр-кт Коста, д 3а. Садоводческое некоммерческое объединение "Учитель", сад №111/2	Владикавказ	15:09:0321001:805	0030020000000 Земли населенных пунктов	Для садоводства	13	13.021	461	1 164,17	536 682,37
54049	Российская Федерация, Республика Северная Осетия - Алания, г. Владикавказ, СНО "Учитель", участок №341/2	Владикавказ	15:09:0321001:806	0030020000000 Земли населенных пунктов	Для садоводства	13	13.021	485	1 164,17	564 622,45
54050	Северная Осетия - Алания респ. г. Владикавказ, СНО "Учитель", сад №2/148	Владикавказ	15:09:0321001:807	0030020000000 Земли населенных пунктов	Для коллективного садоводства	13	13.021	476	1 164,17	554 144,92
54051	Респ. Северная Осетия - Алания, г. Владикавказ, СНО "Учитель", участок №342/2	Владикавказ	15:09:0321001:808	0030020000000 Земли населенных пунктов	коллективное садоводство	13	13.021	461	1 164,17	536 682,37
54052	Респ. Северная Осетия - Алания, г. Владикавказ, СНО "Учитель", участок №133/2	Владикавказ	15:09:0321001:809	0030020000000 Земли населенных пунктов	коллективное садоводство	13	13.021	491	1 164,17	571 607,47
54053	Республика Северная Осетия-Алания, г. Владикавказ, СНО Учитель, уч 95/1	Владикавказ	15:09:0321001:81	0030020000000 Земли населенных пунктов	Для коллективного садоводства	13	13.021	609	1 164,17	708 979,53
54054	Респ. Северная Осетия - Алания, г. Владикавказ, СНО "Учитель", участок № 328/2	Владикавказ	15:09:0321001:810	0030020000000 Земли населенных пунктов	Для садоводства	13	13.021	478	1 164,17	556 473,26
54055	Респ. Северная Осетия - Алания, г. Владикавказ, СНО "Учитель", дом участок №90/2	Владикавказ	15:09:0321001:811	0030020000000 Земли населенных пунктов	Под садоводство	13	13.021	568	1 164,17	661 248,56
54056	Северная Осетия - Алания респ. г. Владикавказ, пр. Коста, 3 "а", садоводческое некоммерческое объединение "Учитель", сад № 240/2	Владикавказ	15:09:0321001:812	0030020000000 Земли населенных пунктов	Для коллективного садоводства	13	13.021	560	1 164,17	651 935,20
54057	Северная Осетия - Алания респ. г. Владикавказ, СНО "Учитель", сад №442	Владикавказ	15:09:0321001:813	0030020000000 Земли населенных пунктов	Коллективное садоводство	13	13.021	478	1 164,17	556 473,26
54058	Респ. Северная Осетия - Алания, г. Владикавказ, СНО "Учитель", дом сад 240/2	Владикавказ	15:09:0321001:814	0030020000000 Земли населенных пунктов	Для садоводства или огородничества	13	13.021	499	1 164,17	580 920,83
54059	Респ. Северная Осетия - Алания, г. Владикавказ, СНО "Учитель", дом участок 458/2	Владикавказ	15:09:0321001:815	0030020000000 Земли населенных пунктов	Для садоводства	13	13.021	500	1 164,17	582 085,00
54060	Респ. Северная Осетия - Алания, г. Владикавказ, СНО "Учитель", дом сад 356/2	Владикавказ	15:09:0321001:816	0030020000000 Земли населенных пунктов	Под садоводство	13	13.021	488	1 164,17	568 114,96
54061	Респ. Северная Осетия - Алания, г. Владикавказ, с/т "Учитель", дом 540/2	Владикавказ	15:09:0321001:817	0030020000000 Земли населенных пунктов	Для садоводства	13	13.021	469	1 164,17	545 995,73
54062	Республика Северная Осетия-Алания, г. Владикавказ, пр. Коста, 3 «а», садоводческое некоммерческое объединение "Учитель", сад №539/2	Владикавказ	15:09:0321001:818	0030020000000 Земли населенных пунктов	коллективное садоводство	13	13.021	472	1 164,17	549 488,24
54063	Респ. Северная Осетия - Алания, г. Владикавказ, СНО "Учитель", дом участок № 476/2	Владикавказ	15:09:0321001:819	0030020000000 Земли населенных пунктов	Для садоводства	13	13.021	632	1 164,17	735 755,44
54064	Республика Северная Осетия-Алания, г. Владикавказ, снт Учитель, 98/1	Владикавказ	15:09:0321001:82	0030020000000 Земли населенных пунктов	коллективное садоводство	13	13.021	549	1 164,17	639 129,33
54065	Респ. Северная Осетия - Алания, г. Владикавказ, СНО "Учитель", сад №477/2	Владикавказ	15:09:0321001:820	0030020000000 Земли населенных пунктов	Для садоводства	13	13.021	631	1 164,17	734 591,27
54066	Респ. Северная Осетия - Алания, г. Владикавказ, пр Коста 3 "а" Садоводческое некоммерческое объединение "Учитель", 391/2	Владикавказ	15:09:0321001:821	0030020000000 Земли населенных пунктов	коллективное садоводство	13	13.021	484	1 164,17	563 458,28
54067	Респ. Северная Осетия - Алания, г. Владикавказ, СНО "Учитель", дом сад 239/2	Владикавказ	15:09:0321001:822	0030020000000 Земли населенных пунктов	Для садоводства или огородничества	13	13.021	484	1 164,17	563 458,28
54068	Респ. Северная Осетия - Алания, г. Владикавказ, СНО "Учитель", дом сад 545/2	Владикавказ	15:09:0321001:823	0030020000000 Земли населенных пунктов	для садоводства	13	13.021	479	1 164,17	557 637,43
54069	Респ. Северная Осетия - Алания, г. Владикавказ, СНО "Учитель", участок 118/2	Владикавказ	15:09:0321001:824	0030020000000 Земли населенных пунктов	Для садоводства	13	13.021	431	1 164,17	501 757,27
54070	Северная Осетия - Алания респ. г. Владикавказ, СНО "Учитель", сад №492/2	Владикавказ	15:09:0321001:825	0030020000000 Земли населенных пунктов	Коллективное садоводство	13	13.021	520	1 164,17	605 368,40
54071	Респ. Северная Осетия - Алания, г. Владикавказ, СНО "Учитель", дом сад №182/2	Владикавказ	15:09:0321001:826	0030020000000 Земли населенных пунктов	под садоводство	13	13.021	531	1 164,17	618 174,27
54072	Респ. Северная Осетия - Алания, г. Владикавказ, СНО "Учитель", сад 147/2	Владикавказ	15:09:0321001:827	0030020000000 Земли населенных пунктов	Для садоводства или огородничества	13	13.021	480	1 164,17	558 801,60
54073	Республика Северная Осетия-Алания, г. Владикавказ, пр. Коста, 3 "а", Садоводческое некоммерческое объединение "Учитель", участок №180/2	Владикавказ	15:09:0321001:828	0030020000000 Земли населенных пунктов	коллективное садоводство	13	13.021	480	1 164,17	558 801,60
54074	Республика Северная Осетия-Алания, г. Владикавказ, Садоводческое некоммерческое объединение "Учитель", сад 29/2	Владикавказ	15:09:0321001:829	0030020000000 Земли населенных пунктов	Для садоводства или огородничества	13	13.021	558	1 164,17	649 606,86
54075	Респ. Северная Осетия - Алания, г. Владикавказ, СНО "Учитель", дом участок 159/	Владикавказ	15:09:0321001:83	0030020000000 Земли населенных пунктов	Для садоводства	13	13.021	590	1 164,17	686 860,30
54076	Респ. Северная Осетия - Алания, г. Владикавказ, СНО "Учитель", участок 59/2	Владикавказ	15:09:0321001:830	0030020000000 Земли населенных пунктов	под садоводство	13	13.021	480	1 164,17	558 801,60

№ пп	Местоположение ЗУ	Район	Кадастровый номер ЗУ	Категория земель	Разрешенное использование по документу	Код вида разрешенного использования (в соответствии с классификатором видов разрешенного использования земельных участков)	Вид использования объектов недвижимости	Площадь	УПКС	КС
54077	Респ. Северная Осетия - Алания, г. Владикавказ, пр-кт Коста 3 "а", садоводческое некоммерческое объединение "Учитель", 103/2	Владикавказ	15:09:0321001:831	0030020000000 Земли населенных пунктов	Для ведения гражданами садоводства	13	13.021	476	1 164,17	554 144,92
54078	Респ. Северная Осетия - Алания, г. Владикавказ, СНО "Учитель", сад 203/2	Владикавказ	15:09:0321001:833	0030020000000 Земли населенных пунктов	Под садоводство	13	13.021	481	1 164,17	559 965,77
54079	Респ. Северная Осетия - Алания, г. Владикавказ, с/т "Учитель", 180/2	Владикавказ	15:09:0321001:834	0030020000000 Земли населенных пунктов	коллективное садоводство	13	13.021	500	1 164,17	582 085,00
54080	Респ. Северная Осетия - Алания, г. Владикавказ, СНО "Учитель", дом сад № 44/2	Владикавказ	15:09:0321001:835	0030020000000 Земли населенных пунктов	под садоводство	13	13.021	505	1 164,17	587 905,85
54081	Республика Северная Осетия-Алания, г. Владикавказ, СНО Учитель, сад 93/2	Владикавказ	15:09:0321001:836	0030020000000 Земли населенных пунктов	под садоводство	13	13.021	482	1 164,17	561 129,94
54082	Респ. Северная Осетия - Алания, г. Владикавказ, СНО "Учитель", сад 80/2	Владикавказ	15:09:0321001:837	0030020000000 Земли населенных пунктов	для ведения коллективного садоводства	13	13.021	470	1 164,17	547 159,90
54083	Северная Осетия - Алания респ, г. Владикавказ, СНО "Учитель", сад 449/2	Владикавказ	15:09:0321001:838	0030020000000 Земли населенных пунктов	Коллективное садоводство	13	13.021	480	1 164,17	558 801,60
54084	Республика Северная Осетия-Алания, г. Владикавказ, СНО Учитель, уч 200/2	Владикавказ	15:09:0321001:839	0030020000000 Земли населенных пунктов	под садоводство	13	13.021	428	1 164,17	498 264,76
54085	Республика Северная Осетия-Алания, г. Владикавказ, пр. Коста, 3 "а", садоводческое некоммерческое объединение "Учитель", сад 103/1	Владикавказ	15:09:0321001:84	0030020000000 Земли населенных пунктов	коллективные сады	13	13.021	410	1 164,17	477 309,70
54086	Респ. Северная Осетия - Алания, г. Владикавказ, СНО "Учитель", сад №261/2	Владикавказ	15:09:0321001:840	0030020000000 Земли населенных пунктов	Коллективное садоводство	13	13.021	480	1 164,17	558 801,60
54087	Респ. Северная Осетия - Алания, г. Владикавказ, СНО "Учитель", сад №262/2	Владикавказ	15:09:0321001:841	0030020000000 Земли населенных пунктов	Коллективное садоводство	13	13.021	480	1 164,17	558 801,60
54088	Республика Северная Осетия-Алания, г. Владикавказ, снт Учитель, д 226/2	Владикавказ	15:09:0321001:842	0030020000000 Земли населенных пунктов	для садоводства или огородничества	13	13.021	587	1 164,17	683 367,79
54089	Респ. Северная Осетия - Алания, г. Владикавказ, СНО "Учитель", с/т №390/2	Владикавказ	15:09:0321001:843	0030020000000 Земли населенных пунктов	Для садоводства	13	13.021	570	1 164,17	663 576,90
54090	Республика Северная Осетия-Алания, г. Владикавказ, СНО Учитель, уч 361а/2	Владикавказ	15:09:0321001:845	0030020000000 Земли населенных пунктов	Для садоводства	13	13.021	746	1 164,17	868 470,82
54091	Респ. Северная Осетия - Алания, г. Владикавказ, СНО "Учитель", сад 94/2	Владикавказ	15:09:0321001:846	0030020000000 Земли населенных пунктов	под садоводство	13	13.021	482	1 164,17	561 129,94
54092	Респ. Северная Осетия - Алания, г. Владикавказ, СНО "Учитель", сад №143/2	Владикавказ	15:09:0321001:847	0030020000000 Земли населенных пунктов	под садоводство	13	13.021	492	1 164,17	572 771,64
54093	Респ. Северная Осетия - Алания, г. Владикавказ, СНО "Учитель", с/т 430/2	Владикавказ	15:09:0321001:848	0030020000000 Земли населенных пунктов	Для садоводства или огородничества	13	13.021	480	1 164,17	558 801,60
54094	Респ. Северная Осетия - Алания, г. Владикавказ, СНО "Учитель", сад №154/2	Владикавказ	15:09:0321001:849	0030020000000 Земли населенных пунктов	Коллективное садоводство	13	13.021	482	1 164,17	561 129,94
54095	Республика Северная Осетия-Алания, г. Владикавказ, пр-кт Коста, д 3а, садоводческое некоммерческое объединение "Учитель", сад 1/107	Владикавказ	15:09:0321001:85	0030020000000 Земли населенных пунктов	Для коллективного садоводства	13	13.021	514	1 164,17	598 383,38
54096	Респ. Северная Осетия - Алания, г. Владикавказ, с/т "Учитель", 190/2	Владикавказ	15:09:0321001:850	0030020000000 Земли населенных пунктов	коллективное садоводство	13	13.021	500	1 164,17	582 085,00
54097	Респ. Северная Осетия - Алания, г. Владикавказ, с/т "Учитель", 177/2	Владикавказ	15:09:0321001:851	0030020000000 Земли населенных пунктов	для коллективного садоводства	13	13.021	500	1 164,17	582 085,00
54098	Северная Осетия - Алания респ, г. Владикавказ, СНО "Учитель", сад №353/2	Владикавказ	15:09:0321001:852	0030020000000 Земли населенных пунктов	Для коллективного садоводства	13	13.021	491	1 164,17	571 607,47
54099	Северная Осетия - Алания респ, г. Владикавказ, СНО "Учитель", сад №2/354	Владикавказ	15:09:0321001:853	0030020000000 Земли населенных пунктов	Коллективное садоводство	13	13.021	496	1 164,17	577 428,32
54100	Республика Северная Осетия-Алания, г. Владикавказ, пр. Коста, 3 «а», садоводческое некоммерческое объединение "Учитель", сад № 209/2	Владикавказ	15:09:0321001:854	0030020000000 Земли населенных пунктов	коллективное садоводство	13	13.021	444	1 164,17	516 891,48
54101	Респ. Северная Осетия - Алания, г. Владикавказ, СНО "Учитель", сад №231/2	Владикавказ	15:09:0321001:855	0030020000000 Земли населенных пунктов	Для коллективного садоводства	13	13.021	873	1 164,17	1 016 320,41
54102	Респ. Северная Осетия - Алания, г. Владикавказ, СНО "Учитель", сад №232/2	Владикавказ	15:09:0321001:856	0030020000000 Земли населенных пунктов	Для садоводства	13	13.021	867	1 164,17	1 009 335,39
54103	Респ. Северная Осетия - Алания, г. Владикавказ, СНО "Учитель", сад 199/2	Владикавказ	15:09:0321001:857	0030020000000 Земли населенных пунктов	Под садоводство	13	13.021	300	1 164,17	349 251,00
54104	Респ. Северная Осетия - Алания, г. Владикавказ, с/т "Учитель", 347/2	Владикавказ	15:09:0321001:858	0030020000000 Земли населенных пунктов	коллективное садоводство	13	13.021	500	1 164,17	582 085,00
54105	Респ. Северная Осетия - Алания, г. Владикавказ, пр. Коста, 3 "а", Садоводческое некоммерческое объединение "Учитель", сад № 257/2	Владикавказ	15:09:0321001:859	0030020000000 Земли населенных пунктов	Для коллективного садоводства	13	13.021	480	1 164,17	558 801,60
54106	Северная Осетия - Алания респ, г. Владикавказ, СНО "Учитель", сад №1/108	Владикавказ	15:09:0321001:86	0030020000000 Земли населенных пунктов	Для коллективного садоводства	13	13.021	482	1 164,17	561 129,94
54107	Респ. Северная Осетия - Алания, г. Владикавказ, СНО "Учитель", 359/2	Владикавказ	15:09:0321001:860	0030020000000 Земли населенных пунктов	Под садоводство	13	13.021	537	1 164,17	625 159,29
54108	Респ. Северная Осетия - Алания, г. Владикавказ, пр. Коста, 3 "а", Садоводческое некоммерческое объединение "Учитель", сад № 2/566	Владикавказ	15:09:0321001:861	0030020000000 Земли населенных пунктов	коллективное садоводство	13	13.021	508	1 164,17	591 398,36
54109	Респ. Северная Осетия - Алания, г. Владикавказ, СНО "Учитель", сад 160/2	Владикавказ	15:09:0321001:862	0030020000000 Земли населенных пунктов	Под садоводство	13	13.021	600	1 164,17	698 502,00
54110	Респ. Северная Осетия - Алания, г. Владикавказ, СНО "Учитель", сад № 228/2	Владикавказ	15:09:0321001:863	0030020000000 Земли населенных пунктов	коллективное садоводство	13	13.021	509	1 164,17	592 562,53
54111	Респ. Северная Осетия - Алания, г. Владикавказ, СНО "Учитель", сад 164/2	Владикавказ	15:09:0321001:864	0030020000000 Земли населенных пунктов	Под садоводство	13	13.021	600	1 164,17	698 502,00
54112	Северная Осетия - Алания респ, г. Владикавказ, СНО "Учитель", сад №175/2	Владикавказ	15:09:0321001:865	0030020000000 Земли населенных пунктов	Коллективное садоводство	13	13.021	470	1 164,17	547 159,90
54113	Респ. Северная Осетия - Алания, г. Владикавказ, с/т "Учитель", 341п/2	Владикавказ	15:09:0321001:866	0030020000000 Земли населенных пунктов	Коллективное садоводство	13	13.021	500	1 164,17	582 085,00
54114	Респ. Северная Осетия - Алания, г. Владикавказ, СНО "Учитель", сад №562/2	Владикавказ	15:09:0321001:870	0030020000000 Земли населенных пунктов	Коллективное садоводство	13	13.021	538	1 164,17	626 323,46
54115	Респ. Северная Осетия - Алания, г. Владикавказ, СНО "Учитель", дом сад №181/2	Владикавказ	15:09:0321001:871	0030020000000 Земли населенных пунктов	Под садоводство	13	13.021	543	1 164,17	632 134,31
54116	Респ. Северная Осетия - Алания, г. Владикавказ, с/т "Учитель", 350/2	Владикавказ	15:09:0321001:872	0030020000000 Земли населенных пунктов	коллективное садоводство	13	13.021	500	1 164,17	582 085,00
54117	Респ. Северная Осетия - Алания, г. Владикавказ, с/т "Учитель", 153/2	Владикавказ	15:09:0321001:873	0030020000000 Земли населенных пунктов	коллективное садоводство	13	13.021	500	1 164,17	582 085,00
54118	Респ. Северная Осетия - Алания, г. Владикавказ, с/т "Учитель", 284/2	Владикавказ	15:09:0321001:874	0030020000000 Земли населенных пунктов	коллективное садоводство	13	13.021	500	1 164,17	582 085,00
54119	Северная Осетия - Алания респ, г. Владикавказ, СНО "Учитель", участок №264/2	Владикавказ	15:09:0321001:875	0030020000000 Земли населенных пунктов	Коллективное садоводство	13	13.021	470	1 164,17	547 159,90
54120	Респ. Северная Осетия - Алания, г. Владикавказ, СНО "Учитель", сад № 236/2	Владикавказ	15:09:0321001:876	0030020000000 Земли населенных пунктов	Под садоводство	13	13.021	500	1 164,17	582 085,00
54121	Респ. Северная Осетия - Алания, г. Владикавказ, с/т "Учитель", 421/2	Владикавказ	15:09:0321001:877	0030020000000 Земли населенных пунктов	коллективное садоводство	13	13.021	500	1 164,17	582 085,00
54122	Респ. Северная Осетия - Алания, г. Владикавказ, пр. Коста, 3 "а", садоводческое некоммерческое объединение "Учитель", сад №363/2	Владикавказ	15:09:0321001:878	0030020000000 Земли населенных пунктов	Коллективное садоводство	13	13.021	500	1 164,17	582 085,00
54123	Респ. Северная Осетия - Алания, г. Владикавказ, СНО "Учитель", сад №198/2	Владикавказ	15:09:0321001:879	0030020000000 Земли населенных пунктов	Для ведения садоводства	13	13.021	452	1 164,17	526 204,84
54124	Республика Северная Осетия-Алания, г. Владикавказ, СНО "Учитель", сад №112/1	Владикавказ	15:09:0321001:88	0030020000000 Земли населенных пунктов	Под садоводство	13	13.021	468	1 164,17	544 831,56
54125	Республика Северная Осетия - Алания, г. Владикавказ, СНО "Учитель", сад № 221/2	Владикавказ	15:09:0321001:880	0030020000000 Земли населенных пунктов	Коллективное садоводство	13	13.021	479	1 164,17	557 637,43
54126	Респ. Северная Осетия - Алания, г. Владикавказ, СНО "Учитель", сад 2/193	Владикавказ	15:09:0321001:881	0030020000000 Земли населенных пунктов	Под садоводство	13	13.021	500	1 164,17	582 085,00
54127	Респ. Северная Осетия - Алания, г. Владикавказ, СНО "Учитель", сад 194/2	Владикавказ	15:09:0321001:882	0030020000000 Земли населенных пунктов	Под садоводство	13	13.021	501	1 164,17	583 249,17
54128	Респ. Северная Осетия - Алания, г. Владикавказ, СНО "Учитель", сад 558/2	Владикавказ	15:09:0321001:883	0030020000000 Земли населенных пунктов	Под садоводство	13	13.021	504	1 164,17	586 741,68
54129	Северная Осетия - Алания респ, г. Владикавказ, пр Коста, 3 "а". Садоводческое некоммерческое объединение "Учитель", участок №564/2	Владикавказ	15:09:0321001:884	0030020000000 Земли населенных пунктов	коллективное садоводство	13	13.021	483	1 164,17	562 294,11
54130	Респ. Северная Осетия - Алания, г. Владикавказ, с/т "Учитель", 173/2	Владикавказ	15:09:0321001:885	0030020000000 Земли населенных пунктов	коллективное садоводство	13	13.021	500	1 164,17	582 085,00
54131	Респ. Северная Осетия - Алания, г. Владикавказ, пр. Коста, 3 "а", СНО "Учитель", сад № 397/2	Владикавказ	15:09:0321001:886	0030020000000 Земли населенных пунктов	коллективное садоводство	13	13.021	980	1 164,17	1 140 886,60
54132	Республика Северная Осетия-Алания, г. Владикавказ, пр. Коста, 3 "а", Садоводческое некоммерческое объединение "Учитель", участок №108/2	Владикавказ	15:09:0321001:887	0030020000000 Земли населенных пунктов	Для садоводства	13	13.021	450	1 164,17	523 876,50
54133	Республика Северная Осетия-Алания, г. Владикавказ, пр. Коста, 3 "а", Садоводческое некоммерческое объединение "Учитель", сад №50/2	Владикавказ	15:09:0321001:888	0030020000000 Земли населенных пунктов	коллективное садоводство	13	13.021	480	1 164,17	558 801,60
54134	Республика Северная Осетия-Алания, г. Владикавказ, снт Учитель, д 410/2	Владикавказ	15:09:0321001:889	0030020000000 Земли населенных пунктов	коллективное садоводство	13	13.021	500	1 164,17	582 085,00
54135	Респ. Северная Осетия - Алания, г. Владикавказ, СНО "Учитель", дом сад 113/1	Владикавказ	15:09:0321001:89	0030020000000 Земли населенных пунктов	Под садоводство	13	13.021	585	1 164,17	681 039,45
54136	Республика Северная Осетия - Алания, г. Владикавказ, СНО "Учитель", сад №617/2	Владикавказ	15:09:0321001:890	0030020000000 Земли населенных пунктов	Коллективное садоводство	13	13.021	500	433,76	216 880,00
54137	Северная Осетия - Алания респ, г. Владикавказ, пр-кт Коста, 3 "а". Садоводческое некоммерческое объединение "Учитель", участок №1/2	Владикавказ	15:09:0321001:891	0030020000000 Земли населенных пунктов	Магазины продовольственные и промтоварные	4	04.040	500	2 478,65	1 239 325,00
54138	Респ. Северная Осетия - Алания, г. Владикавказ, СНО "Учитель", участок №6/2	Владикавказ	15:09:0321001:892	0030020000000 Земли населенных пунктов	коллективное садоводство	13	13.021	501	1 164,17	583 249,17
54139	Респ. Северная Осетия - Алания, г. Владикавказ, пр. Коста 3 "а", садоводческое некомерческое объединение "Учитель", участок №3/2	Владикавказ	15:09:0321001:893	0030020000000 Земли населенных пунктов	коллективное садоводство	13	13.021	484	1 164,17	563 458,28
54140	Республика Северная Осетия-Алания, г. Владикавказ, Пр Коста 3 "а" Садоводческое некоммерческое объединение "Учитель", 2/2	Владикавказ	15:09:0321001:894	0030020000000 Земли населенных пунктов	Для садоводства	13	13.021	489	1 164,17	569 279,13
54141	Респ. Северная Осетия - Алания, г. Владикавказ, пр. Коста, 3 "а", Садоводческое некоммерческое объединение "Учитель", сад №4/2	Владикавказ	15:09:0321001:895	0030020000000 Земли населенных пунктов	Для садоводства	13	13.021	485	1 164,17	564 622,45

№ пп	Местоположение ЗУ	Район	Кадастровый номер ЗУ	Категория земель	Разрешенное использование по документу	Код вида разрешенного использования (в соответствии с классификатором видов разрешенного использования земельных участков)	Вид использования объектов недвижимости	Площадь	УПКС	КС
54142	Республика Северная Осетия-Алания, г. Владикавказ, пр-кт Коста, д.3а, Садоводческое некоммерческое объединение "Учитель", 5/2	Владикавказ	15:09:0321001:896	0030020000000 Земли населенных пунктов	коллективное садоводство	13	13.021	479	1 164,17	557 637,43
54143	Респ. Северная Осетия - Алания, г. Владикавказ, СНО "Учитель", дом участок № 197/2	Владикавказ	15:09:0321001:897	0030020000000 Земли населенных пунктов	Для садоводства	13	13.021	454	1 164,17	528 533,18
54144	Северная Осетия - Алания респ, г. Владикавказ, пр-кт Коста, 3 "а", садоводческое некоммерческое объединение "Учитель", 178/2	Владикавказ	15:09:0321001:898	0030020000000 Земли населенных пунктов	Для садоводства	13	13.021	533	1 164,17	620 502,61
54145	Респ. Северная Осетия - Алания, г. Владикавказ, СНО "Учитель", сад 179/2	Владикавказ	15:09:0321001:899	0030020000000 Земли населенных пунктов	Для садоводства или огородничества	13	13.021	499	1 164,17	580 920,83
54146	Респ. Северная Осетия - Алания, г. Владикавказ, СНО "Учитель", дом сад 117/1	Владикавказ	15:09:0321001:9	0030020000000 Земли населенных пунктов	Для садоводства или огородничества	13	13.021	414	1 164,17	481 966,38
54147	Респ. Северная Осетия - Алания, г. Владикавказ, СНО "Учитель", дом сад №114/1	Владикавказ	15:09:0321001:90	0030020000000 Земли населенных пунктов	под садоводство	13	13.021	598	1 164,17	696 170,66
54148	Респ. Северная Осетия - Алания, г. Владикавказ, с/т "Учитель", 251/2	Владикавказ	15:09:0321001:900	0030020000000 Земли населенных пунктов	коллективное садоводство	13	13.021	500	1 164,17	582 085,00
54149	Респ. Северная Осетия - Алания, г. Владикавказ, СНО "Учитель", дом сад №90/2	Владикавказ	15:09:0321001:901	0030020000000 Земли населенных пунктов	Для садоводства	13	13.021	491	1 164,17	571 607,47
54150	Респ. Северная Осетия - Алания, г. Владикавказ, СНО "Учитель", сад 238/2	Владикавказ	15:09:0321001:902	0030020000000 Земли населенных пунктов	Под садоводство	13	13.021	466	1 164,17	542 503,22
54151	Респ. Северная Осетия - Алания, г. Владикавказ, с/т "Учитель", 19/2	Владикавказ	15:09:0321001:903	0030020000000 Земли населенных пунктов	коллективное садоводство	13	13.021	500	1 164,17	582 085,00
54152	Республика Северная Осетия - Алания, г. Владикавказ, с/т "Учитель", 803/3	Владикавказ	15:09:0321001:904	0030020000000 Земли населенных пунктов	коллективное садоводство	13	13.021	532	1 164,17	619 338,44
54153	Республика Северная Осетия-Алания, г. Владикавказ, пр. Коста, 3 "а", Садоводческое некоммерческое объединение "Учитель", сад №163/2	Владикавказ	15:09:0321001:905	0030020000000 Земли населенных пунктов	коллективное садоводство	13	13.021	500	1 164,17	582 085,00
54154	Респ. Северная Осетия - Алания, г. Владикавказ, СНО "Учитель", участок №197/2	Владикавказ	15:09:0321001:906	0030020000000 Земли населенных пунктов	Для садоводства	13	13.021	500	1 164,17	582 085,00
54155	Респ. Северная Осетия - Алания, г. Владикавказ, СНО "Учитель", участок №198/2	Владикавказ	15:09:0321001:907	0030020000000 Земли населенных пунктов	Для садоводства	13	13.021	500	1 164,17	582 085,00
54156	Республика Северная Осетия-Алания, г. Владикавказ, пр-кт Коста, 3 "а", Садоводческое некоммерческое объединение "Учитель", сад №199/2	Владикавказ	15:09:0321001:908	0030020000000 Земли населенных пунктов	Для садоводства	13	13.021	498	1 164,17	579 756,66
54157	Республика Северная Осетия-Алания, г. Владикавказ, пр-кт Коста, 3 "а", Садоводческое некоммерческое объединение "Учитель", сад №200/2	Владикавказ	15:09:0321001:909	0030020000000 Земли населенных пунктов	Для коллективного садоводства	13	13.021	497	1 164,17	578 592,49
54158	Респ. Северная Осетия - Алания, г. Владикавказ, СНО "Учитель", дом сад 115/1	Владикавказ	15:09:0321001:91	0030020000000 Земли населенных пунктов	Для садоводства или огородничества	13	13.021	576	1 164,17	670 561,92
54159	Респ. Северная Осетия - Алания, г. Владикавказ, СНО "Учитель", сад 248/2	Владикавказ	15:09:0321001:910	0030020000000 Земли населенных пунктов	Под садоводство	13	13.021	462	1 164,17	537 846,54
54160	Республика Северная Осетия-Алания, г. Владикавказ, пр-кт Коста, 3 "а", Садоводческое некоммерческое объединение "Учитель", сад №326/2	Владикавказ	15:09:0321001:911	0030020000000 Земли населенных пунктов	Для коллективного садоводства	13	13.021	470	1 164,17	547 159,90
54161	Республика Северная Осетия-Алания, г. Владикавказ, пр-кт Коста, 3 "а", Садоводческое некоммерческое объединение "Учитель", сад №249/2	Владикавказ	15:09:0321001:912	0030020000000 Земли населенных пунктов	Для коллективного садоводства	13	13.021	480	1 164,17	558 801,60
54162	Респ. Северная Осетия - Алания, г. Владикавказ, СНО "Учитель", сад 1060/3	Владикавказ	15:09:0321001:913	0030020000000 Земли населенных пунктов	Под садоводство	13	13.021	650	1 164,17	756 710,50
54163	Республика Северная Осетия-Алания, г Владикавказ,СНО Учитель, уч 407/3	Владикавказ	15:09:0321001:914	0030020000000 Земли населенных пунктов	Для садоводства	13	13.021	457	1 164,17	532 025,69
54164	Респ. Северная Осетия - Алания, г. Владикавказ, СНО "Учитель", участок №412/3	Владикавказ	15:09:0321001:915	0030020000000 Земли населенных пунктов	коллективное садоводство	13	13.021	474	1 164,17	551 816,58
54165	Северная Осетия - Алания респ. г. Владикавказ. пр Коста, 3 "а". Садоводческое некоммерческое объединение "Учитель", участок №419/3	Владикавказ	15:09:0321001:917	0030020000000 Земли населенных пунктов	Для садоводства	13	13.021	484	1 164,17	563 458,28
54166	Северная Осетия - Алания респ. г. Владикавказ. пр. Коста, 3"а". садоводческое некоммерческое объединение "Учитель", сад 421/3	Владикавказ	15:09:0321001:918	0030020000000 Земли населенных пунктов	Для коллективного садоводства	13	13.021	478	1 164,17	556 473,26
54167	Респ. Северная Осетия - Аланиа, г. Владикавказ, СНО "Учитель", участок №423/3	Владикавказ	15:09:0321001:919	0030020000000 Земли населенных пунктов	Для садоводства	13	13.021	474	1 164,17	551 816,58
54168	Респ. Северная Осетия - Алания, г. Владикавказ, СНО "Учитель", участок №116/1	Владикавказ	15:09:0321001:92	0030020000000 Земли населенных пунктов	Для садоводства	13	13.021	583	1 164,17	678 711,11
54169	Респ. Северная Осетия - Алания, г. Владикавказ, СНО "Учитель", сад 424/3	Владикавказ	15:09:0321001:920	0030020000000 Земли населенных пунктов	Под садоводство	13	13.021	482	1 164,17	561 129,94
54170	Респ. Северная Осетия - Алания, г. Владикавказ, СНО "Учитель", сад 425/3	Владикавказ	15:09:0321001:921	0030020000000 Земли населенных пунктов	Под садоводство	13	13.021	494	1 164,17	575 099,98
54171	Респ. Северная Осетия - Алания, г. Владикавказ, СНО "Учитель", сад 427/3	Владикавказ	15:09:0321001:922	0030020000000 Земли населенных пунктов	Под садоводство	13	13.021	600	1 164,17	698 502,00
54172	Республика Северная Осетия-Алания, г Владикавказ, пр.Коста, 3 "а", садоводческое некоммерческое объединение"Учитель", участок 431/3	Владикавказ	15:09:0321001:923	0030020000000 Земли населенных пунктов	Для садоводства	13	13.021	482	1 164,17	561 129,94
54173	Республика Северная Осетия-Алания, г. Владикавказ, пр. Коста 3"а". садоводческое некоммерческое объединение "Учитель", участок 432/3	Владикавказ	15:09:0321001:924	0030020000000 Земли населенных пунктов	Для садоводства	13	13.021	487	1 164,17	566 950,79
54174	Респ. Северная Осетия - Алания, г. Владикавказ, пр. Коста, 3 "а", Садоводческое некоммерческое объединение "Учитель", сад №433/3	Владикавказ	15:09:0321001:925	0030020000000 Земли населенных пунктов	коллективное садоводство	13	13.021	478	1 164,17	556 473,26
54175	Респ. Северная Осетия - Аланиа, г. Владикавказ, СНО "Учитель", сад №434/3	Владикавказ	15:09:0321001:926	0030020000000 Земли населенных пунктов	коллективное садоводство	13	13.021	478	1 164,17	556 473,26
54176	Респ. Северная Осетия - Аланиа, г. Владикавказ, СНО "Учитель", сад 435/3	Владикавказ	15:09:0321001:927	0030020000000 Земли населенных пунктов	Под садоводство	13	13.021	490	1 164,17	570 443,30
54177	Респ. Северная Осетия - Алания, г. Владикавказ, СНО "Учитель", сад 438/3	Владикавказ	15:09:0321001:929	0030020000000 Земли населенных пунктов	Под садоводство	13	13.021	474	1 164,17	551 816,58
54178	Респ. Северная Осетия - Алания, г. Владикавказ, СНО "Учитель", дом участок 117/1	Владикавказ	15:09:0321001:93	0030020000000 Земли населенных пунктов	Для садоводства	13	13.021	600	1 164,17	698 502,00
54179	Респ. Северная Осетия - Алания, г. Владикавказ, с/т "Учитель"	Владикавказ	15:09:0321001:930	0030020000000 Земли населенных пунктов	коллективное садоводство	13	13.021	499	1 164,17	580 920,83
54180	Респ. Северная Осетия - Алания, г. Владикавказ, с/т "Учитель", 532/3	Владикавказ	15:09:0321001:931	0030020000000 Земли населенных пунктов	коллективное садоводство	13	13.021	500	1 164,17	582 085,00
54181	Респ. Северная Осетия - Алания, г. Владикавказ, пр-кт Коста, 3"а". садоводческое некоммерческое объединение "Учитель", 440/3	Владикавказ	15:09:0321001:932	0030020000000 Земли населенных пунктов	Для коллективного садоводства	13	13.021	476	1 164,17	554 144,92
54182	Республика Северная Осетия-Алания, г. Владикавказ, СНО Учитель, сад 443/3	Владикавказ	15:09:0321001:933	0030020000000 Земли населенных пунктов	Коллективное садоводство	13	13.021	479	1 164,17	557 637,43
54183	Республика Северная Осетия-Алания, г. Владикавказ, пр. Коста, 3 "а". Садоводческое некоммерческое объединение "Учитель, № 445/3	Владикавказ	15:09:0321001:934	0030020000000 Земли населенных пунктов	Для коллективного садоводства	13	13.021	481	1 164,17	559 965,77
54184	Респ. Северная Осетия - Алания, г. Владикавказ, СНО "Учитель", участок 446/3	Владикавказ	15:09:0321001:935	0030020000000 Земли населенных пунктов	под садоводство	13	13.021	475	1 164,17	552 980,75
54185	Респ. Северная Осетия - Алания, г. Владикавказ, СНО "Учитель", сад 448/3	Владикавказ	15:09:0321001:936	0030020000000 Земли населенных пунктов	Под садоводство	13	13.021	500	1 164,17	582 085,00
54186	Северная Осетия - Алания респ. г. Владикавказ. СНО "Учитель", сад №449/3	Владикавказ	15:09:0321001:937	0030020000000 Земли населенных пунктов	Коллективное садоводство	13	13.021	482	1 164,17	561 129,94
54187	Респ. Северная Осетия - Алания, г. Владикавказ, СНО "Учитель", сад 451/3	Владикавказ	15:09:0321001:938	0030020000000 Земли населенных пунктов	Для садоводства или огородничества	13	13.021	479	1 164,17	557 637,43
54188	Респ. Северная Осетия - Алания, г. Владикавказ, СНО "Учитель", 453/3	Владикавказ	15:09:0321001:939	0030020000000 Земли населенных пунктов	Под садоводство	13	13.021	487	1 164,17	566 950,79
54189	Респ. Северная Осетия - Алания, г. Владикавказ, СНО "Учитель", дом сад 1/118	Владикавказ	15:09:0321001:94	0030020000000 Земли населенных пунктов	Под садоводство	13	13.021	612	1 164,17	712 472,04
54190	Респ. Северная Осетия - Алания, г. Владикавказ, СНО "Учитель", сад 454/3	Владикавказ	15:09:0321001:940	0030020000000 Земли населенных пунктов	Под садоводство	13	13.021	477	1 164,17	555 309,09
54191	Респ. Северная Осетия - Алания, г. Владикавказ, СНО "Учитель", сад 457/3	Владикавказ	15:09:0321001:941	0030020000000 Земли населенных пунктов	Под садоводство	13	13.021	483	1 164,17	562 294,11
54192	Респ. Северная Осетия - Алания, г. Владикавказ, СНО "Учитель", сад 458/3	Владикавказ	15:09:0321001:942	0030020000000 Земли населенных пунктов	Для садоводства или огородничества	13	13.021	478	1 164,17	556 473,26
54193	Республика Северная Осетия-Алания, г. Владикавказ, пр-кт Коста, д.3а, Садоводческое некоммерческое объединение "Учитель", сад №459/3	Владикавказ	15:09:0321001:943	0030020000000 Земли населенных пунктов	Коллективное садоводство	13	13.021	488	1 164,17	568 114,96
54194	Респ. Северная Осетия - Алания, г. Владикавказ, СНО "Учитель", сад №460/3	Владикавказ	15:09:0321001:944	0030020000000 Земли населенных пунктов	Для садоводства	13	13.021	488	1 164,17	568 114,96
54195	Респ. Северная Осетия - Алания, г. Владикавказ, СНО "Учитель", сад 463/3	Владикавказ	15:09:0321001:945	0030020000000 Земли населенных пунктов	Под садоводство	13	13.021	488	1 164,17	568 114,96
54196	Республика Северная Осетия-Алания, г. Владикавказ, пр. Коста, 3 "а". садоводческое некоммерческое объединение "Учитель", участок №464/3	Владикавказ	15:09:0321001:946	0030020000000 Земли населенных пунктов	Для садоводства	13	13.021	558	1 164,17	649 606,86
54197	Респ. Северная Осетия - Алания, г. Владикавказ, СНО "Учитель", участок №190/3	Владикавказ	15:09:0321001:947	0030020000000 Земли населенных пунктов	Для садоводства	13	13.021	470	1 164,17	547 159,90
54198	Республика Северная Осетия-Алания, г Владикавказ,СНО Учитель, уч 469/3	Владикавказ	15:09:0321001:948	0030020000000 Земли населенных пунктов	коллективное садоводство	13	13.021	505	1 164,17	587 905,85
54199	Респ. Северная Осетия - Алания, г. Владикавказ, СНО "Учитель", сад №470/3	Владикавказ	15:09:0321001:949	0030020000000 Земли населенных пунктов	под садоводство	13	13.021	500	1 164,17	582 085,00
54200	Респ. Северная Осетия - Алания, г. Владикавказ, СНО "Учитель", дом сад 119/1	Владикавказ	15:09:0321001:95	0030020000000 Земли населенных пунктов	Для садоводства или огородничества	13	13.021	588	1 164,17	684 531,96
54201	Северная Осетия - Алания респ. г. Владикавказ. СНО "Учитель". участок №472/3	Владикавказ	15:09:0321001:950	0030020000000 Земли населенных пунктов	коллективное садоводство	13	13.021	486	1 164,17	565 786,62
54202	Респ. Северная Осетия - Алания, г. Владикавказ, СНО "Учитель", дом участок № 473/3	Владикавказ	15:09:0321001:951	0030020000000 Земли населенных пунктов	Для садоводства	13	13.021	471	1 164,17	548 324,07
54203	Респ. Северная Осетия - Алания, г. Владикавказ, с/т "Учитель", 474/3	Владикавказ	15:09:0321001:952	0030020000000 Земли населенных пунктов	коллективное садоводство	13	13.021	500	1 164,17	582 085,00
54204	Респ. Северная Осетия - Алания, г. Владикавказ, пр. Коста 3"а", Садоводческое некоммерческое товарищество "Учитель", сад 476/3	Владикавказ	15:09:0321001:953	0030020000000 Земли населенных пунктов	коллективное садоводство	13	13.021	475	1 164,17	552 980,75

№ пп	Местоположение ЗУ	Район	Кадастровый номер ЗУ	Категория земель	Разрешенное использование по документу	Код вида разрешенного использования (в соответствии с классификатором видов разрешенного использования земельных участков)	Вид использования объектов недвижимости	Площадь	УПКС	КС
54205	Респ. Северная Осетия - Алания, г. Владикавказ, СНО "Учитель", сад 472/3	Владикавказ	15:09:0321001:954	003002000000 Земли населенных пунктов	Под садоводство	13	13.021	480	1 164,17	558 801,60
54206	Северная Осетия - Алания респ, г Владикавказ, пр-кт Коста, 3 "а", Садоводческое некоммерческое объединение "Учитель", участок 477/3	Владикавказ	15:09:0321001:955	003002000000 Земли населенных пунктов	Для садоводства	13	13.021	487	1 164,17	566 950,79
54207	Северная Осетия - Алания респ, г Владикавказ, СНО "Учитель", участок №479/3	Владикавказ	15:09:0321001:956	003002000000 Земли населенных пунктов	Коллективное садоводство	13	13.021	477	1 164,17	555 309,09
54208	Респ. Северная Осетия - Алания, г. Владикавказ, СНО "Учитель", сад № 481/3	Владикавказ	15:09:0321001:957	003002000000 Земли населенных пунктов	коллективное садоводство	13	13.021	484	1 164,17	563 458,28
54209	Респ. Северная Осетия - Алания, г. Владикавказ, СНО "Учитель", зем.сад №482/3	Владикавказ	15:09:0321001:958	003002000000 Земли населенных пунктов	Под садоводство	13	13.021	485	1 164,17	564 622,45
54210	Респ. Северная Осетия - Алания, г. Владикавказ, пр. Коста. 3 "а". садоводческое некоммерческое объединение "Учитель", сад № 485/3	Владикавказ	15:09:0321001:959	003002000000 Земли населенных пунктов	Для ведения гражданами садоводства и огородничества	13	13.021	518	1 164,17	603 040,06
54211	Респ. Северная Осетия - Алания, г. Владикавказ, СНО "Учитель," участок №120/1	Владикавказ	15:09:0321001:96	003002000000 Земли населенных пунктов	Коллективные сады	13	13.021	610	1 164,17	710 143,70
54212	Респ. Северная Осетия - Алания, г. Владикавказ, СНО "Учитель", сад №486/3	Владикавказ	15:09:0321001:960	003002000000 Земли населенных пунктов	Под садоводство	13	13.021	494	1 164,17	575 099,98
54213	Респ. Северная Осетия - Алания, г. Владикавказ, СНО "Учитель", сад №487/3	Владикавказ	15:09:0321001:961	003002000000 Земли населенных пунктов	коллективное садоводство	13	13.021	492	1 164,17	572 771,64
54214	Респ. Северная Осетия - Алания, г. Владикавказ, СНО "Учитель", участок №3/488	Владикавказ	15:09:0321001:962	003002000000 Земли населенных пунктов	Под садоводство	13	13.021	480	1 164,17	558 801,60
54215	Республика Северная Осетия-Алания, г Владикавказ, пр.Коста 3"а". Садоводческое некоммерческое товарищество "Учитель", сад №489/3	Владикавказ	15:09:0321001:963	003002000000 Земли населенных пунктов	коллективное садоводство	13	13.021	500	1 164,17	582 085,00
54216	Республика Северная Осетия-Алания, г Владикавказ, СНО Учитель, уч-492/3	Владикавказ	15:09:0321001:964	003002000000 Земли населенных пунктов	Для садоводства	13	13.021	499	1 164,17	580 920,83
54217	Республика Северная Осетия-Алания, г Владикавказ, СНО Учитель, уч-493/3	Владикавказ	15:09:0321001:965	003002000000 Земли населенных пунктов	под садоводство	13	13.021	477	1 164,17	555 309,09
54218	Республика Северная Осетия-Алания, г. Владикавказ, пр-кт Коста. 3 "а". садоводческое некоммерческое объединение "Учитель", сад № 494/3	Владикавказ	15:09:0321001:966	003002000000 Земли населенных пунктов	коллективное садоводство	13	13.021	491	1 164,17	571 607,47
54219	Респ. Северная Осетия - Алания, г. Владикавказ, СНО "Учитель", сад №497/3	Владикавказ	15:09:0321001:967	003002000000 Земли населенных пунктов	коллективное садоводство	13	13.021	479	1 164,17	557 637,43
54220	Респ. Северная Осетия - Алания, г. Владикавказ, СНО "Учитель", участок № 498/3	Владикавказ	15:09:0321001:968	003002000000 Земли населенных пунктов	под садоводство	13	13.021	479	1 164,17	557 637,43
54221	Респ. Северная Осетия - Алания, г. Владикавказ, с/т "Учитель", 533/3	Владикавказ	15:09:0321001:969	003002000000 Земли населенных пунктов	коллективное садоводство	13	13.021	500	1 164,17	582 085,00
54222	Северная Осетия - Алания респ, г. Владикавказ, СНО "Учитель", сад №1/121	Владикавказ	15:09:0321001:97	003002000000 Земли населенных пунктов	Коллективные сады	13	13.021	587	1 164,17	683 367,79
54223	Республика Северная Осетия-Алания, г. Владикавказ, пр-кт Коста. 3 "а". садоводческое некоммерческое объединение "Учитель", участок № 467/3	Владикавказ	15:09:0321001:970	003002000000 Земли населенных пунктов	Для садоводства	13	13.021	572	1 164,17	665 905,24
54224	Республика Северная Осетия-Алания г Владикавказ,СНО Учитель, уч 501/3	Владикавказ	15:09:0321001:971	003002000000 Земли населенных пунктов	под садоводство	13	13.021	494	1 164,17	575 099,98
54225	Респ Северная Осетия - Алания, г Владикавказ, пр-кт Коста, 3 "а". Садоводческое некоммерческое объединение "Учитель", участок № 505/3	Владикавказ	15:09:0321001:972	003002000000 Земли населенных пунктов	коллективное садоводство	13	13.021	420	1 164,17	488 951,40
54226	Респ. Северная Осетия - Алания, г. Владикавказ,пр. Кости, 3 "а", Садоводческое некоммерческое объединение "Учитель", 506/3	Владикавказ	15:09:0321001:973	003002000000 Земли населенных пунктов	коллективное садоводство	13	13.021	454	1 164,17	528 533,18
54227	Респ. Северная Осетия - Алания, г. Владикавказ, СНО"Учитель", сад №507/3	Владикавказ	15:09:0321001:974	003002000000 Земли населенных пунктов	Под садоводство	13	13.021	465	1 164,17	541 339,05
54228	Респ. Северная Осетия - Алания, г. Владикавказ, СНО"Учитель", сад №508/3	Владикавказ	15:09:0321001:975	003002000000 Земли населенных пунктов	Под садоводство	13	13.021	466	1 164,17	542 503,22
54229	Республика Северная Осетия-Алания, г Владикавказ, СНО Учитель, уч-512/3	Владикавказ	15:09:0321001:976	003002000000 Земли населенных пунктов	Для садоводства	13	13.021	500	1 164,17	582 085,00
54230	Респ. Северная Осетия - Алания, г. Владикавказ, СНО "Учитель", сад №513/3	Владикавказ	15:09:0321001:977	003002000000 Земли населенных пунктов	коллективное садоводство	13	13.021	523	1 164,17	608 860,91
54231	Респ. Северная Осетия - Алания, г. Владикавказ, СНО "Учитель," зем.участок № 514/3	Владикавказ	15:09:0321001:978	003002000000 Земли населенных пунктов	Для садоводства	13	13.021	491	1 164,17	571 607,47
54232	Респ. Северная Осетия - Алания, г. Владикавказ, СНО "Учитель", сад 515/3	Владикавказ	15:09:0321001:979	003002000000 Земли населенных пунктов	Под садоводство	13	13.021	495	1 164,17	576 264,15
54233	Северная Осетия - Алания респ, г. Владикавказ, Садоводческое некоммерческое объединение "Учитель", сад № 1/122	Владикавказ	15:09:0321001:98	003002000000 Земли населенных пунктов	Для коллективного садоводства	13	13.021	603	1 164,17	701 994,51
54234	Респ. Северная Осетия - Алания, г. Владикавказ, СНО "Учитель", сад 516/3	Владикавказ	15:09:0321001:980	003002000000 Земли населенных пунктов	Под садоводство	13	13.021	500	1 164,17	582 085,00
54235	Респ. Северная Осетия - Алания, г. Владикавказ, СНО "Учитель", сад 517/3	Владикавказ	15:09:0321001:981	003002000000 Земли населенных пунктов	Под садоводство	13	13.021	494	1 164,17	575 099,98
54236	Респ. Северная Осетия - Алания, г. Владикавказ, СНО "Учитель", сад 3/519	Владикавказ	15:09:0321001:983	003002000000 Земли населенных пунктов	Под садоводство	13	13.021	508	1 164,17	591 398,36
54237	Респ. Северная Осетия - Алания, г. Владикавказ. Садоводческое некоммерческое объединение "Учитель", сад 520/3	Владикавказ	15:09:0321001:984	003002000000 Земли населенных пунктов	Под садоводство	13	13.021	400	1 164,17	465 668,00
54238	Респ. Северная Осетия - Алания, г. Владикавказ, СНО "Учитель", сад 521/3	Владикавказ	15:09:0321001:985	003002000000 Земли населенных пунктов	Под садоводство	13	13.021	500	1 164,17	582 085,00
54239	Российская Федерация, Республика Северная Осетия - Алания г. Владикавказ, тер. СНО Учитель, з/у 522/3	Владикавказ	15:09:0321001:986	003002000000 Земли населенных пунктов	Земельные участки (территории) общего пользования	13	13.021	494	1 164,17	575 099,98
54240	Респ. Северная Осетия - Алания, г. Владикавказ. Садоводческое некоммерческое объединение "Учитель", сад 523/3	Владикавказ	15:09:0321001:987	003002000000 Земли населенных пунктов	Под садоводство	13	13.021	499	433,76	216 446,24
54241	Респ. Северная Осетия - Алания, г. Владикавказ, СНО "Учитель", сад 528/3	Владикавказ	15:09:0321001:988	003002000000 Земли населенных пунктов	Под садоводство	13	13.021	486	1 164,17	565 786,62
54242	Респ. Северная Осетия - Алания, г. Владикавказ, СНО "Учитель", участок №530/3	Владикавказ	15:09:0321001:989	003002000000 Земли населенных пунктов	Для садоводства	13	13.021	487	1 164,17	566 950,79
54243	Респ. Северная Осетия - Алания, г. Владикавказ, СНО "Учитель", участок № 24/1	Владикавказ	15:09:0321001:99	003002000000 Земли населенных пунктов	Для садоводства	13	13.021	853	1 164,17	993 037,01
54244	Респ. Северная Осетия - Алания, г. Владикавказ, СНО "Учитель", №529/3	Владикавказ	15:09:0321001:990	003002000000 Земли населенных пунктов	Под садоводство	13	13.021	475	1 164,17	552 980,75
54245	Респ. Северная Осетия - Алания, г. Владикавказ, СНО "Учитель", сад 531/3	Владикавказ	15:09:0321001:991	003002000000 Земли населенных пунктов	Под садоводство	13	13.021	471	1 164,17	548 324,07
54246	Респ. Северная Осетия - Алания, г. Владикавказ, с/т "Учитель", 533/3	Владикавказ	15:09:0321001:992	003002000000 Земли населенных пунктов	коллективное садоводство	13	13.021	500	1 164,17	582 085,00
54247	Респ. Северная Осетия - Алания, г. Владикавказ, Садоводческое Некомерческое объединение "Учитель", 500/3	Владикавказ	15:09:0321001:993	003002000000 Земли населенных пунктов	Для садоводства	13	13.021	463	1 164,17	539 010,71
54248	Республика Северная Осетия - Алания, г. Владикавказ, СНО "Учитель", сад №536/3	Владикавказ	15:09:0321001:994	003002000000 Земли населенных пунктов	Под садоводство	13	13.021	479	1 164,17	557 637,43
54249	Респ. Северная Осетия - Алания, г. Владикавказ, СНО "Учитель", участок №537/3	Владикавказ	15:09:0321001:995	003002000000 Земли населенных пунктов	коллективное садоводство	13	13.021	515	1 164,17	599 547,55
54250	Респ. Северная Осетия - Алания, г. Владикавказ, СНО "Учитель", сад №538/3	Владикавказ	15:09:0321001:996	003002000000 Земли населенных пунктов	коллективное садоводство	13	13.021	491	1 164,17	571 607,47
54251	Респ. Северная Осетия - Алания, г. Владикавказ, СНО "Учитель," участок №539/3	Владикавказ	15:09:0321001:997	003002000000 Земли населенных пунктов	Для садоводства	13	13.021	608	1 164,17	707 815,36
54252	Республика Северная Осетия-Алания, г Владикавказ, СНО Учитель, сад 542/3	Владикавказ	15:09:0321001:998	003002000000 Земли населенных пунктов	Под садоводство	13	13.021	630	1 164,17	733 427,10
54253	Респ. Северная Осетия - Алания, г. Владикавказ, СНО "Учитель", сад 543/3	Владикавказ	15:09:0321001:999	003002000000 Земли населенных пунктов	Коллективное садоводство	13	13.021	535	1 164,17	622 830,95
54254	Республика Северная Осетия-Алания, г Владикавказ, пр-кт Коста. 3 "а". Садоводческое некоммерческое объединение "Учитель", сад №8	Владикавказ	15:09:0321002:1	003002000000 Земли населенных пунктов	Автозаправочная станция газового топлива и кафе	4	04.095	483	9 271,69	4 478 226,27
54255	Респ. Северная Осетия - Алания, г. Владикавказ, садоводческое некомерческое объединение "Учитель", № 11	Владикавказ	15:09:0321002:10	003002000000 Земли населенных пунктов	коллективное садоводство	13	13.021	340	1 164,17	395 817,80
54256	Респ. Северная Осетия - Алания, г. Владикавказ, СНО "Учитель", сад 101	Владикавказ	15:09:0321002:100	003002000000 Земли населенных пунктов	Под садоводство	13	13.021	507	1 164,17	590 234,19
54257	Респ. Северная Осетия - Алания, г. Владикавказ, с/т "Учитель", 102	Владикавказ	15:09:0321002:101	003002000000 Земли населенных пунктов	коллективное садоводство	13	13.021	570	1 164,17	663 576,90
54258	Респ. Северная Осетия - Алания, г. Владикавказ, с/т "Учитель", 103	Владикавказ	15:09:0321002:102	003002000000 Земли населенных пунктов	коллективное садоводство	13	13.021	450	1 164,17	523 876,50
54259	Респ. Северная Осетия - Алания, г. Владикавказ, СНО "Учитель", сад 104/3	Владикавказ	15:09:0321002:103	003002000000 Земли населенных пунктов	Для садоводства или огородничества	13	13.021	460	535 518,20
54260	Респ. Северная Осетия - Алания, г. Владикавказ, СНО "Учитель", участок № 105	Владикавказ	15:09:0321002:104	003002000000 Земли населенных пунктов	Под садоводство	13	13.021	404	1 164,17	470 334,68
54261	Респ. Северная Осетия - Алания, г. Владикавказ, СНО "Учитель," участок №106	Владикавказ	15:09:0321002:105	003002000000 Земли населенных пунктов	под садоводство	13	13.021	204	1 164,17	237 490,68
54262	Респ. Северная Осетия - Алания, г. Владикавказ, СНО "Учитель", сад №108	Владикавказ	15:09:0321002:106	003002000000 Земли населенных пунктов	Коллективное садоводство	13	13.021	418	1 164,17	486 623,06
54263	Респ. Северная Осетия - Алания, г. Владикавказ, СНО "Учитель", участок №107	Владикавказ	15:09:0321002:107	003002000000 Земли населенных пунктов	Для садоводства или огородничества	13	13.021	256	1 164,17	298 027,52
54264	Республика Северная Осетия-Алания, г. Владикавказ, пр. Коста, 3 «а». садоводческое некоммерческое объединение "Учитель", сад №1/5	Владикавказ	15:09:0321002:1080	003002000000 Земли населенных пунктов	под садоводство	13	13.021	128	1 164,17	149 013,76
54265	Республика Северная Осетия-Алания, г. Владикавказ, пр. Коста, 3 «а». садоводческое некоммерческое объединение "Учитель", сад №1/5	Владикавказ	15:09:0321002:1081	003002000000 Земли населенных пунктов	под садоводство	13	13.021	344	1 164,17	400 474,48
54266	Республика Северная Осетия-Алания, г. Владикавказ, пр. Коста, 7 "б"	Владикавказ	15:09:0321002:1085	003002000000 Земли населенных пунктов	Для строительства капитального гаража	7	02.071	26	3 415,89	88 813,14
54267	Респ. Северная Осетия - Алания, г. Владикавказ, СНО "Учитель," сад №110	Владикавказ	15:09:0321002:109	003002000000 Земли населенных пунктов	Под садоводство	13	13.021	299	1 164,17	348 086,83

№ пп	Местоположение ЗУ	Район	Кадастровый номер ЗУ	Категория земель	Разрешенное использование по документу	Код вида разрешенного использования (в соответствии с классификатором видов разрешенного использования земельных участков)	Вид использования объектов недвижимости	Площадь	УПКС	КС
54268	Республика Северная Осетия-Алания, г Владикавказ, пр-кт Коста, 3 "в", садоводческое некоммерческое объединение "Учитель", сад №9	Владикавказ	15:09:0321002:1098	003002000000 Земли населенных пунктов	Под садоводство	13	13.021	600	1 164,17	698 502,00
54269	Респ. Северная Осетия - Алания, г. Владикавказ, СНО "Учитель", участок № 12	Владикавказ	15:09:0321002:11	003002000000 Земли населенных пунктов	для садоводства	13	13.021	471	1 164,17	548 324,07
54270	Российская Федерация, Республика Северная Осетия - Алания, г. Владикавказ, СНО Учитель, сад №6/6/111	Владикавказ	15:09:0321002:110	003002000000 Земли населенных пунктов	Под садоводство	13	13.021	560	1 164,17	651 935,20
54271	Республика Северная Осетия-Алания, г Владикавказ, пр. Коста, 3 "в", садоводческое некоммерческое объединение "Учитель" сад №256-257	Владикавказ	15:09:0321002:1104	003002000000 Земли населенных пунктов	садовый дом	13	13.021	1 042	1 164,17	1 213 065,14
54272	Республика Северная Осетия-Алания, г Владикавказ, пр. Коста, 3 "в", садоводческое некоммерческое объединение "Учитель", сад 64	Владикавказ	15:09:0321002:1107	003002000000 Земли населенных пунктов	Для садоводства или огородничества	13	13.021	259	1 164,17	301 520,03
54273	Республика Северная Осетия-Алания, г Владикавказ, пр. Коста. 3 "в". садоводческое некоммерческое объединение "Учитель", сад 64	Владикавказ	15:09:0321002:1108	003002000000 Земли населенных пунктов	Для садоводства или огородничества	13	13.021	232	1 164,17	270 087,44
54274	Российская Федерация, Республика Северная Осетия - Алания, г. Владикавказ, СНО Учитель, участок № 112	Владикавказ	15:09:0321002:111	003002000000 Земли населенных пунктов	Под садоводство	13	13.021	534	1 164,17	621 666,78
54275	Северная Осетия - Алания респ, г. Владикавказ, пр-кт Коста. Садоводческое некоммерческое объединение "Учитель", участок №113	Владикавказ	15:09:0321002:112	003002000000 Земли населенных пунктов	Для коллективного садоводства	13	13.021	523	1 164,17	608 860,91
54276	Республика Северная Осетия-Алания, г. Владикавказ, пр. Коста, 3 "а" . Садоводческое некоммерческое объединение "Учитель", сад №543 "а"	Владикавказ	15:09:0321002:1122	003002000000 Земли населенных пунктов	Временные (сезонные) павильоны розничной торговли и обслуживания населения	4	04.000	280	6 506,45	1 626 612,50
54277	Республика Северная Осетия-Алания, г. Владикавказ, пр. Коста. 3 "а" , Садоводческое некоммерческое объединение "Учитель", сад №543	Владикавказ	15:09:0321002:1123	003002000000 Земли населенных пунктов	Под садоводство	13	13.021	248	1 164,17	288 714,16
54278	Респ. Северная Осетия - Алания, г. Владикавказ, СНО "Учитель", сад 114	Владикавказ	15:09:0321002:113	003002000000 Земли населенных пунктов	Под садоводство	13	13.021	493	1 164,17	573 935,81
54279	Респ. Северная Осетия - Алания, г. Владикавказ, СНО "Учитель", сад 114	Владикавказ	15:09:0321002:114	003002000000 Земли населенных пунктов	Под садоводство	13	13.021	438	1 164,17	509 906,46
54280	Респ. Северная Осетия - Алания, г. Владикавказ, СНО "Учитель", участок № 116	Владикавказ	15:09:0321002:115	003002000000 Земли населенных пунктов	Под садоводство	13	13.021	527	1 164,17	613 517,59
54281	Респ. Северная Осетия - Алания, г. Владикавказ, СНО "Учитель", сад 117	Владикавказ	15:09:0321002:116	003002000000 Земли населенных пунктов	Под садоводство	13	13.021	585	1 164,17	681 039,45
54282	Республика Северная Осетия-Алания, г. Владикавказ, пр-кт Коста. 3 "в". Садоводческое некоммерческое объединение "Учитель", сад №118	Владикавказ	15:09:0321002:117	003002000000 Земли населенных пунктов	Для коллективного садоводства	13	13.021	555	1 164,17	646 114,35
54283	Респ. Северная Осетия - Алания, г. Владикавказ, СНО "Учитель", сад 119	Владикавказ	15:09:0321002:118	003002000000 Земли населенных пунктов	для садоводства или огородничества	13	13.021	410	1 164,17	477 309,70
54284	Респ. Северная Осетия - Алания, г. Владикавказ, СНО "Учитель", участок №120	Владикавказ	15:09:0321002:119	003002000000 Земли населенных пунктов	Под садоводство	13	13.021	309	1 164,17	359 728,53
54285	Респ. Северная Осетия - Алания, г. Владикавказ, СНО "Учитель", сад 14/1	Владикавказ	15:09:0321002:12	003002000000 Земли населенных пунктов	Для садоводства или огородничества	13	13.021	417	1 164,17	485 458,89
54286	Северная Осетия - Алания респ, г. Владикавказ, СНО "Учитель", сад №120 "а"	Владикавказ	15:09:0321002:120	003002000000 Земли населенных пунктов	Коллективное садоводство	13	13.021	203	1 164,17	236 326,51
54287	Респ. Северная Осетия - Алания, г. Владикавказ, СНО "Учитель", сад № 121	Владикавказ	15:09:0321002:121	003002000000 Земли населенных пунктов	Под садоводство	13	13.021	485	1 164,17	564 622,45
54288	Республика Северная Осетия-Алания, г Владикавказ, пр-кт Коста, 3 "в", садоводческое некоммерческое объединение "Учитель", сад №123	Владикавказ	15:09:0321002:123	003002000000 Земли населенных пунктов	коллективное садоводство	13	13.021	511	1 164,17	594 890,87
54289	Респ. Северная Осетия - Алания, г. Владикавказ, СНО "Учитель", участок 124	Владикавказ	15:09:0321002:124	003002000000 Земли населенных пунктов	Для садоводства	13	13.021	516	1 164,17	600 711,72
54290	Северная Осетия - Алания респ, г. Владикавказ, пр-кт Коста. 3 "а". Садоводческое некоммерческое объединение "Учитель", участок № 124	Владикавказ	15:09:0321002:125	003002000000 Земли населенных пунктов	Для садоводства	13	13.021	548	1 164,17	637 965,16
54291	Северная Осетия - Алания респ, г. Владикавказ, проспект Коста, 3 "в", Садоводческое некоммерческое объединение "Учитель", сад № 126	Владикавказ	15:09:0321002:126	003002000000 Земли населенных пунктов	Под садоводство	13	13.021	511	1 164,17	594 890,87
54292	Респ Северная Осетия - Алания, г Владикавказ, СНО "Учитель"	Владикавказ	15:09:0321002:1265	003002000000 Земли населенных пунктов	Под садоводство	13	13.021	326	1 164,17	379 519,42
54293	Респ Северная Осетия - Алания, г Владикавказ, СНО "Учитель"	Владикавказ	15:09:0321002:1266	003002000000 Земли населенных пунктов	Под садоводство	13	13.021	325	1 164,17	378 355,25
54294	Респ. Северная Осетия - Алания, г. Владикавказ, СНО "Учитель", сад 127	Владикавказ	15:09:0321002:127	003002000000 Земли населенных пунктов	для садоводства	13	13.021	550	1 164,17	640 293,50
54295	Северная Осетия - Алания респ, г. Владикавказ, с/т "Учитель", сад № 128	Владикавказ	15:09:0321002:128	003002000000 Земли населенных пунктов	Для коллективного садоводства	13	13.021	443	1 164,17	515 737,31
54296	Респ. Северная Осетия - Алания, г. Владикавказ, СНО "Учитель", участок №129	Владикавказ	15:09:0321002:129	003002000000 Земли населенных пунктов	Под садоводство	13	13.021	287	1 164,17	334 116,79
54297	Республика Северная Осетия-Алания, г. Владикавказ, пр-кт Коста. 7 "в"	Владикавказ	15:09:0321002:1299	003002000000 Земли населенных пунктов	многоквартирные жилые дома	2	02.050	1 415	5 422,04	7 672 186,60
54298	Респ. Северная Осетия - Алания, г. Владикавказ, пр. Коста. 3 "а". садоводческое некоммерческое объединение "Учитель", сад № 14	Владикавказ	15:09:0321002:13	003002000000 Земли населенных пунктов	Для садоводства	13	13.021	704	1 164,17	819 575,68
54299	Респ. Северная Осетия - Алания, г. Владикавказ, СНО "Учитель", сад №130	Владикавказ	15:09:0321002:130	003002000000 Земли населенных пунктов	Под садоводство	13	13.021	226	1 164,17	263 102,42
54300	Респ. Северная Осетия - Алания, г. Владикавказ, СНО "Учитель", сад 131	Владикавказ	15:09:0321002:131	003002000000 Земли населенных пунктов	Для садоводства или огородничества	13	13.021	481	1 164,17	559 965,77
54301	Республика Северная Осетия-Алания, г. Владикавказ, пр. Коста. 3а, садоводческое некоммерческое объединение "Учитель", сад №558	Владикавказ	15:09:0321002:1313	003002000000 Земли населенных пунктов	Для коллективного садоводства	13	13.021	500	1 164,17	582 085,00
54302	Российская Федерация, Республика Северная Осетия-Алания, городской округ город Владикавказ, г. Владикавказ, тер. СНО Учитель, земельный участок 49 2Б/2	Владикавказ	15:09:0321002:1314	003002000000 Земли населенных пунктов	Для коллективного садоводства	13	13.021	481	1 164,17	559 965,77
54303	Российская Федерация, Республика Северная Осетия - Алания, городской округ город Владикавказ, г Владикавказ, территория СНТ Учитель, земельный участок 460А	Владикавказ	15:09:0321002:1316	003002000000 Земли населенных пунктов	коллективное садоводство	13	13.021	350	1 164,17	407 459,50
54304	Российская Федерация, Республика Северная Осетия-Алания, городской округ город Владикавказ, г. Владикавказ, территория СНТ Учитель, земельный участок 460	Владикавказ	15:09:0321002:1317	003002000000 Земли населенных пунктов	коллективное садоводство	13	13.021	403	1 164,17	469 160,51
54305	Республика Северная Осетия-Алания, г Владикавказ, пр-кт Коста. д 3а. садоводческое некоммерческое объединение "Учитель", сад 132	Владикавказ	15:09:0321002:132	003002000000 Земли населенных пунктов	коллективное садоводство	13	13.021	491	1 164,17	571 607,47
54306	Республика Северная Осетия - Алания, г Владикавказ, пр Коста. 3 "а". садоводческое некоммерческое товарищество "Учитель". 310 "А"	Владикавказ	15:09:0321002:1321	003002000000 Земли населенных пунктов	Ведение садоводства	13	13.021	298	1 164,17	346 922,66
54307	Республика Северная Осетия - Алания, г Владикавказ, пр Коста, 3 "а", садоводческое некоммерческое товарищество "Учитель". 310	Владикавказ	15:09:0321002:1322	003002000000 Земли населенных пунктов	Под садоводство	13	13.021	299	1 164,17	348 086,83
54308	Российская Федерация, Республика Северная Осетия - Алания, городской округ город Владикавказ, г Владикавказ, пр Коста, 3 "А" СНО "Учитель", 193	Владикавказ	15:09:0321002:1328	003002000000 Земли населенных пунктов	Под садоводство	13	13.021	319	1 164,17	371 370,23
54309	Российская Федерация, Республика Северная Осетия-Алания, городской округ город Владикавказ, г. Владикавказ, пр. Коста, 3"А". СНО «Учитель». 193"А"	Владикавказ	15:09:0321002:1329	003002000000 Земли населенных пунктов	Под садоводство	13	13.021	254	1 164,17	295 699,18
54310	Северная Осетия - Алания респ, г. Владикавказ, пр. Коста. 3 "а". Садоводческое некоммерческое объединение "Учитель", участок №133	Владикавказ	15:09:0321002:133	003002000000 Земли населенных пунктов	Для садоводства	13	13.021	491	1 164,17	571 607,47
54311	Республика Северная Осетия-Алания, г. Владикавказ, Московское шоссе	Владикавказ	15:09:0321002:1335	003002000000 Земли населенных пунктов	Для капитального строительства и дальнейшей эксплуатации	13	02.010	17 728	4 575,24	81 109 854,72
54312	Республика Северная Осетия-Алания, г. Владикавказ, Московское шоссе	Владикавказ	15:09:0321002:1336	003002000000 Земли населенных пунктов	Для капитального строительства и дальнейшей эксплуатации	13	02.010	2 410	4 575,24	11 026 328,40
54313	Респ. Северная Осетия - Алания, г. Владикавказ, СНО "Учитель", сад 134	Владикавказ	15:09:0321002:134	003002000000 Земли населенных пунктов	Под садоводство	13	13.021	447	1 164,17	520 383,99
54314	Республика Северная Осетия-Алания, г Владикавказ, пр-кт Коста. 3 " в". Садоводческое некоммерческое объединение Учитель", сад № 136	Владикавказ	15:09:0321002:136	003002000000 Земли населенных пунктов	коллективное садоводство	13	13.021	261	1 164,17	303 848,37
54315	Республика Северная Осетия - Алания, г. Владикавказ, пр. Коста. 3 "в". садоводческое некоммерческое объединение "Учитель"	Владикавказ	15:09:0321002:1360	003002000000 Земли населенных пунктов	Для садоводства	13	13.021	290	1 164,17	337 609,30
54316	Республика Северная Осетия - Алания, г. Владикавказ, пр. Коста. 3 "в". садоводческое некоммерческое объединение "Учитель"	Владикавказ	15:09:0321002:1361	003002000000 Земли населенных пунктов	Для садоводства	13	13.021	349	1 164,17	406 295,33

№ пп	Местоположение ЗУ	Район	Кадастровый номер ЗУ	Категория земель	Разрешенное использование по документу	Код вида разрешенного использования (в соответствии с классификатором видов разрешенного использования земельных участков)	Вид использования объектов недвижимости	Площадь	УПКС	КС
54317	Российская Федерация, Республика Северная Осетия-Алания, городской округ город Владикавказ, г.Владикавказ, территория СНТ Учитель, земельный участок 144А.	Владикавказ	15:09:0321002:1363	003002000000 Земли населенных пунктов	Для садоводства	13	13.021	223	1 164,17	259 609,91
54318	Республика Северная Осетия - Алания, г. Владикавказ, пр. Коста, 3 "а" , садоводческое некоммерческое объединение "Учитель"	Владикавказ	15:09:0321002:1364	003002000000 Земли населенных пунктов	Для садоводства	13	13.021	319	1 164,17	371 370,23
54319	Респ. Северная Осетия – Алания, г. Владикавказ, СНО "Учитель," сад 137	Владикавказ	15:09:0321002:137	003002000000 Земли населенных пунктов	Под садоводство	13	13.021	292	1 164,17	339 937,64
54320	Республика Северная Осетия-Алания, г Владикавказ, пр-кт Коста, 3 "б", садоводческое некоммерческое объединение "Учитель"	Владикавказ	15:09:0321002:1371	003002000000 Земли населенных пунктов	Под садоводство	13	13.021	140	1 164,17	162 983,80
54321	Республика Северная Осетия-Алания, г Владикавказ, пр-кт Коста, 3 "б", садоводческое некоммерческое объединение "Учитель"	Владикавказ	15:09:0321002:1372	003002000000 Земли населенных пунктов	Под садоводство	13	13.021	95	1 164,17	110 596,15
54322	Республика Северная Осетия-Алания, г Владикавказ, пр-кт Коста, 3 "а", садоводческое некоммерческое объединение "Учитель"	Владикавказ	15:09:0321002:1373	003002000000 Земли населенных пунктов	Под садоводство	13	13.021	164	1 164,17	190 923,88
54323	Республика Северная Осетия-Алания, г. Владикавказ, СНО "Учитель"	Владикавказ	15:09:0321002:1377	003002000000 Земли населенных пунктов	Под садоводство	13	13.021	391	1 164,17	455 190,47
54324	Республика Северная Осетия-Алания, г. Владикавказ, СНО "Учитель"	Владикавказ	15:09:0321002:1378	003002000000 Земли населенных пунктов	Под садоводство	13	13.021	353	1 164,17	410 952,01
54325	Респ. Северная Осетия - Алания, г. Владикавказ, Садоводческое некоммерческое объединение "Учитель", участок 138	Владикавказ	15:09:0321002:138	003002000000 Земли населенных пунктов	под садоводство	13	13.021	473	1 164,17	550 652,41
54326	Респ. Северная Осетия - Алания, г. Владикавказ, СНО "Учитель," сад 140	Владикавказ	15:09:0321002:139	003002000000 Земли населенных пунктов	Под садоводство	13	13.021	509	1 164,17	592 562,53
54327	Респ. Северная Осетия – Алания, г. Владикавказ, СНО "Учитель," участок №13-14	Владикавказ	15:09:0321002:14	003002000000 Земли населенных пунктов	Под садоводство	13	13.021	980	1 164,17	1 140 886,60
54328	Российская Федерация, Республика Северная Осетия-Алания, городской округ город Владикавказ, г.Владикавказ, территория СНТ Учитель, земельный участок 419А	Владикавказ	15:09:0321002:1403	003002000000 Земли населенных пунктов	Для ведения гражданами садоводства и огородничества	13	13.021	1 150	1 164,17	1 338 795,50
54329	Российская Федерация, Республика Северная Осетия - Алания, г. Владикавказ, пр. Коста, 3 "А" СНО "Учитель"	Владикавказ	15:09:0321002:1408	003002000000 Земли населенных пунктов	Для садоводства	13	13.021	296	1 164,17	344 594,32
54330	Российская Федерация, Республика Северная Осетия - Алания, г. Владикавказ, пр. Коста, 3 "А" СНО "Учитель"	Владикавказ	15:09:0321002:1409	003002000000 Земли населенных пунктов	Для садоводства	13	13.021	282	1 164,17	328 295,94
54331	Республика Северная Осетия - Алания, г. Владикавказ, пр-кт Коста 3 "а", садоводческое некоммерческое объединение "Учитель"	Владикавказ	15:09:0321002:1413	003002000000 Земли населенных пунктов	Для коллективного садоводства	13	13.021	310	1 164,17	360 892,70
54332	Республика Северная Осетия - Алания, г. Владикавказ, пр-кт Коста 3 "а", садоводческое некоммерческое объединение "Учитель"	Владикавказ	15:09:0321002:1414	003002000000 Земли населенных пунктов	Для коллективного садоводства	13	13.021	300	1 164,17	349 251,00
54333	Республика Северная Осетия-Алания, г. Владикавказ, пр. Коста, 3 "а", Садоводческое некоммерческое товарищество "Учитель"	Владикавказ	15:09:0321002:1416	003002000000 Земли населенных пунктов	Для коллективного садоводства	13	13.021	223	1 164,17	259 609,91
54334	Республика Северная Осетия-Алания, г. Владикавказ, пр. Коста, 3 "а". Садоводческое некоммерческое товарищество "Учитель"	Владикавказ	15:09:0321002:1417	003002000000 Земли населенных пунктов	Для коллективного садоводства	13	13.021	223	1 164,17	259 609,91
54335	Респ. Северная Осетия – Алания, г. Владикавказ, СНО "Учитель," сад 142	Владикавказ	15:09:0321002:142	003002000000 Земли населенных пунктов	Под садоводство	13	13.021	272	1 164,17	316 654,24
54336	Российская Федерация, Республика Северная Осетия-Алания, городской округ город Владикавказ, г. Владикавказ, территория СНТ Учитель, земельный участок 6А	Владикавказ	15:09:0321002:1423	003002000000 Земли населенных пунктов	Для садоводства или огородничества	13	13.021	237	1 164,17	275 908,29
54337	Российская Федерация, Республика Северная Осетия - Алания, г. Владикавказ, пр-кт Коста, 3 "А", СНТ "Учитель"	Владикавказ	15:09:0321002:1424	003002000000 Земли населенных пунктов	Для садоводства или огородничества	13	13.021	363	1 164,17	422 590,71
54338	Российская Федерация, Республика Северная Осетия - Алания г.о. город Владикавказ, г. Владикавказ, ш. Московское, д№ 31	Владикавказ	15:09:0321002:1425	003002000000 Земли населенных пунктов	Коллективное садоводство	13	13.021	91	1 164,17	105 939,47
54339	Республика Северная Осетия - Алания г., Владикавказ, СНТ Учитель, пр-кт. Коста	Владикавказ	15:09:0321002:1426	003002000000 Земли населенных пунктов	Коллективное садоводство	13	13.021	57	1 164,17	66 357,69
54340	Российская Федерация, Республика Северная Осетия - Алания, г. Владикавказ, СНО "Учитель"	Владикавказ	15:09:0321002:1427	003002000000 Земли населенных пунктов	Для коллективного садоводства	13	13.021	371	1 164,17	431 907,07
54341	Респ. Северная Осетия - Алания, г. Владикавказ, СНО "Учитель," участок №145	Владикавказ	15:09:0321002:144	003002000000 Земли населенных пунктов	Под садоводство	13	13.021	585	1 164,17	681 039,45
54342	Российская Федерация, Республика Северная Осетия-Алания, г. Владикавказ, пр. Коста, 3 «а», садоводческое некоммерческое объединение "Учитель"	Владикавказ	15:09:0321002:1444	003002000000 Земли населенных пунктов	Под садоводство	13	13.021	362	1 164,17	421 429,54
54343	Российская Федерация, Республика Северная Осетия-Алания, г. Владикавказ, пр. Коста, 3 «а», садоводческое некоммерческое объединение "Учитель"	Владикавказ	15:09:0321002:1445	003002000000 Земли населенных пунктов	Под садоводство	13	13.021	78	1 164,17	90 805,26
54344	Российская Федерация, Республика Северная Осетия - Алания, г. Владикавказ, СНО "Учитель" сад 72/3	Владикавказ	15:09:0321002:1447	003002000000 Земли населенных пунктов	Для коллективного садоводства	13	13.021	500	1 164,17	582 085,00
54345	Респ. Северная Осетия - Алания, г. Владикавказ, СНО "Учитель," сад 146	Владикавказ	15:09:0321002:145	003002000000 Земли населенных пунктов	Под садоводство	13	13.021	576	1 164,17	670 561,92
54346	Российская Федерация, Республика Северная Осетия - Алания, г. Владикавказ, СНО "Учитель"	Владикавказ	15:09:0321002:1453	003002000000 Земли населенных пунктов	Под садоводство	13	13.021	331	1 164,17	385 340,27
54347	Российская Федерация, Республика Северная Осетия - Алания г. Владикавказ, СНО "Учитель"	Владикавказ	15:09:0321002:1454	003002000000 Земли населенных пунктов	Под садоводство	13	13.021	366	1 164,17	426 086,22
54348	Российская Федерация, Республика Северная Осетия-Алания, г. Владикавказ, СНО "Учитель"	Владикавказ	15:09:0321002:1457	003002000000 Земли населенных пунктов	Для коллективного садоводства	13	13.021	384	1 138,63	437 233,92
54349	Российская Федерация, Республика Северная Осетия - Алания г. Владикавказ, СНО Учитель	Владикавказ	15:09:0321002:1458	003002000000 Земли населенных пунктов	коллективное садоводство	13	13.021	424	1 164,17	493 608,08
54350	Российская Федерация, Республика Северная Осетия - Алания, г. Владикавказ, СНО Учитель	Владикавказ	15:09:0321002:1459	003002000000 Земли населенных пунктов	коллективное садоводство	13	13.021	571	1 164,17	664 741,07
54351	Респ. Северная Осетия – Алания, г. Владикавказ, СНО "Учитель," сад 147	Владикавказ	15:09:0321002:146	003002000000 Земли населенных пунктов	Под садоводство	13	13.021	567	1 164,17	660 084,39
54352	Российская Федерация, Республика Северная Осетия - Алания, г.о. город Владикавказ, г Владикавказ, тер. СНО Учитель, з/у 122	Владикавказ	15:09:0321002:1462	003002000000 Земли населенных пунктов	под коллективное садоводство	13	13.021	125	1 164,17	145 521,25
54353	Республика Северная Осетия - Алания, г.о. город Владикавказ, г Владикавказ, тер. СНО Учитель, земельный участок 122А	Владикавказ	15:09:0321002:1463	003002000000 Земли населенных пунктов	под коллективное садоводство	13	13.021	120	1 164,17	139 700,40
54354	Республика Северная Осетия - Алания, г.о. город Владикавказ, г Владикавказ, тер. СНО Учитель, земельный участок 122Б	Владикавказ	15:09:0321002:1464	003002000000 Земли населенных пунктов	под коллективное садоводство	13	13.021	126	1 164,17	146 685,42
54355		Владикавказ	15:09:0321002:1465	003002000000 Земли населенных пунктов	Для садоводства	13	13.021	464	1 164,17	540 174,88
54356		Владикавказ	15:09:0321002:1466	003002000000 Земли населенных пунктов	Под садоводство	13	13.021	386	1 164,17	449 369,62
54357	Российская Федерация, Республика Северная Осетия - Алания, г.о. город Владикавказ, г Владикавказ, тер. СНО Учитель	Владикавказ	15:09:0321002:1468	003002000000 Земли населенных пунктов	Для садоводства	13	13.021	303	1 164,17	352 743,51
54358	Российская Федерация, Республика Северная Осетия - Алания, г.о. город Владикавказ, г Владикавказ, тер. СНО Учитель	Владикавказ	15:09:0321002:1469	003002000000 Земли населенных пунктов	Для садоводства	13	13.021	179	1 164,17	208 386,43
54359	Респ. Северная Осетия – Алания, г. Владикавказ, СНО "Учитель," участок № 149	Владикавказ	15:09:0321002:147	003002000000 Земли населенных пунктов	под садоводство	13	13.021	265	1 164,17	308 505,05
54360	Российская Федерация, Республика Северная Осетия - Алания, г. Владикавказ, ш. Московское	Владикавказ	15:09:0321002:1472	003002000000 Земли населенных пунктов	Общественное питание	4	04.060	5 307	4 825,62	25 609 565,34
54361	Российская Федерация, Республика Северная Осетия - Алания, г. Владикавказ, Московское шоссе	Владикавказ	15:09:0321002:1473	003002000000 Земли населенных пунктов	Эксплуатация зданий и сооружений гидротехнического назначения	5	09.021	30 000	4 771,40	157 456 200,00
54362	Респ. Северная Осетия – Алания, г. Владикавказ, СНО "Учитель", участок №148	Владикавказ	15:09:0321002:148	003002000000 Земли населенных пунктов	Под садоводство	13	13.021	268	1 164,17	311 997,56
54363	Респ. Северная Осетия – Алания, г. Владикавказ, СНО "Учитель," участок № 150	Владикавказ	15:09:0321002:149	003002000000 Земли населенных пунктов	под садоводство	13	13.021	506	1 164,17	589 070,02
54364	Респ. Северная Осетия - Алания, г. Владикавказ, СНО "Учитель", сад 151/0	Владикавказ	15:09:0321002:150	003002000000 Земли населенных пунктов	Под садоводство	13	13.021	579	1 164,17	674 054,43
54365	Респ. Северная Осетия - Алания, г. Владикавказ, СНО "Учитель," зем.сад №153	Владикавказ	15:09:0321002:152	003002000000 Земли населенных пунктов	Под садоводство	13	13.021	321	1 164,17	373 698,57
54366	Респ. Северная Осетия - Алания, г. Владикавказ, СНО "Учитель", участок №153а	Владикавказ	15:09:0321002:153	003002000000 Земли населенных пунктов	Под садоводство	13	13.021	272	1 164,17	316 654,24
54367	Респ. Северная Осетия - Алания, г. Владикавказ, СНО "Учитель," участок №154	Владикавказ	15:09:0321002:154	003002000000 Земли населенных пунктов	Коллективное садоводство	13	13.021	600	1 164,17	698 502,00
54368	Респ. Северная Осетия - Алания, г. Владикавказ, СНО "Учитель", участок №155	Владикавказ	15:09:0321002:155	003002000000 Земли населенных пунктов	Под садоводство	13	13.021	661	1 164,17	769 516,37
54369	Респ. Северная Осетия - Алания, г. Владикавказ, Садоводческое некоммерческое объединение "Учитель", сад 156	Владикавказ	15:09:0321002:156	003002000000 Земли населенных пунктов	Под садоводство	13	13.021	614	1 164,17	714 800,38
54370	Респ. Северная Осетия - Алания, г. Владикавказ, СНО "Учитель," сад 157	Владикавказ	15:09:0321002:157	003002000000 Земли населенных пунктов	Для садоводства	13	13.021	588	1 164,17	684 531,96
54371	Респ. Северная Осетия – Алания, г. Владикавказ, СНО "Учитель," сад 158/0	Владикавказ	15:09:0321002:158	003002000000 Земли населенных пунктов	Под садоводство	13	13.021	598	1 164,17	696 170,66

№ п/п	Местоположение ЗУ	Район	Кадастровый номер ЗУ	Категория земель	Разрешенное использование по документу	Код вида разрешенного использования (в соответствии с классификатором видов разрешенного использования земельных участков)	Вид использования объектов недвижимости	Площадь	УПКС	КС
54372	Респ. Северная Осетия - Алания, г. Владикавказ, СНО "Учитель", участок № 159	Владикавказ	15:09:0321002:159	003002000000 Земли населенных пунктов	Для садоводства	13	13.021	447	1 164,17	520 383,99
54373	Респ. Северная Осетия - Алания, г. Владикавказ, СНО "Учитель", сад 16 "а"	Владикавказ	15:09:0321002:16	003002000000 Земли населенных пунктов	Под садоводство	13	13.021	238	1 164,17	277 072,46
54374	Респ. Северная Осетия - Алания, г. Владикавказ, СНО "Учитель", сад №160	Владикавказ	15:09:0321002:160	003002000000 Земли населенных пунктов	Для садоводства	13	13.021	211	1 164,17	245 699,87
54375	Респ. Северная Осетия - Алания, г. Владикавказ, пр. Коста, 3 "а", садоводческое некоммерческое объединение "Учитель", сад № 161	Владикавказ	15:09:0321002:161	003002000000 Земли населенных пунктов	Для садоводства	13	13.021	598	1 164,17	696 173,66
54376	Респ. Северная Осетия - Алания, г. Владикавказ, СНО "Учитель", участок № 162	Владикавказ	15:09:0321002:162	003002000000 Земли населенных пунктов	под садоводство	13	13.021	610	1 164,17	710 114,70
54377	Респ. Северная Осетия - Алания, г. Владикавказ, с/т "Учитель", 163	Владикавказ	15:09:0321002:163	003002000000 Земли населенных пунктов	коллективное садоводство	13	13.021	650	1 164,17	756 710,50
54378	Респ. Северная Осетия - Алания, г. Владикавказ, СНО "Учитель", сад 164	Владикавказ	15:09:0321002:164	003002000000 Земли населенных пунктов	Под садоводство	13	13.021	574	1 164,17	668 233,58
54379	Респ. Северная Осетия - Алания, г. Владикавказ, СНО "Учитель", дом сад 166	Владикавказ	15:09:0321002:166	003002000000 Земли населенных пунктов	Под садоводство	13	13.021	522	1 164,17	607 696,74
54380	Респ. Северная Осетия - Алания, г. Владикавказ, Садоводческое некоммерческое объединение "Учитель", сад 167	Владикавказ	15:09:0321002:167	003002000000 Земли населенных пунктов	Под садоводство	13	13.021	648	1 164,17	754 623,66
54381	Респ. Северная Осетия - Алания, г. Владикавказ, СНО "Учитель", сад 168	Владикавказ	15:09:0321002:168	003002000000 Земли населенных пунктов	Для садоводства или огородничества	13	13.021	622	1 164,17	724 113,74
54382	Респ. Северная Осетия - Алания, г. Владикавказ, СНО "Учитель", участок №169	Владикавказ	15:09:0321002:169	003002000000 Земли населенных пунктов	Под садоводство	13	13.021	551	1 164,17	641 157,67
54383	Респ. Северная Осетия - Алания, г. Владикавказ, СНО "Учитель", участок №17	Владикавказ	15:09:0321002:17	003002000000 Земли населенных пунктов	Под садоводство	13	13.021	658	1 164,17	766 323,86
54384	Респ. Северная Осетия - Алания, г. Владикавказ, СНО "Учитель", сад 170/0	Владикавказ	15:09:0321002:170	003002000000 Земли населенных пунктов	Под садоводство	13	13.021	605	1 164,17	704 122,85
54385	Республика Северная Осетия - Алания, г. Владикавказ, пр-кт Коста, 3А, СНО "Учитель", уч 171	Владикавказ	15:09:0321002:171	003002000000 Земли населенных пунктов	Под садоводство	13	13.021	577	1 164,17	671 726,09
54386	Респ. Северная Осетия - Алания, г. Владикавказ, СНО "Учитель", сад 172	Владикавказ	15:09:0321002:172	003002000000 Земли населенных пунктов	Под садоводство	13	13.021	558	1 164,17	649 656,86
54387	Респ. Северная Осетия - Алания, г. Владикавказ, СНО "Учитель", сад 173	Владикавказ	15:09:0321002:173	003002000000 Земли населенных пунктов	Коллективное садоводство	13	13.021	634	1 164,17	738 383,78
54388	Респ. Северная Осетия - Алания, г. Владикавказ, СНО "Учитель", сад 174	Владикавказ	15:09:0321002:174	003002000000 Земли населенных пунктов	Под садоводство	13	13.021	620	1 164,17	721 785,80
54389	Респ. Северная Осетия - Алания, г. Владикавказ, СНО "Учитель", №175	Владикавказ	15:09:0321002:175	003002000000 Земли населенных пунктов	Для садоводства или огородничества	13	13.021	641	1 164,17	746 242,97
54390	Респ. Северная Осетия - Алания, г. Владикавказ, СНО "Учитель", сад № 177	Владикавказ	15:09:0321002:176	003002000000 Земли населенных пунктов	коллективное садоводство	13	13.021	672	1 164,17	782 322,24
54391	Респ. Северная Осетия - Алания, г. Владикавказ, СНО "Учитель", сад 178	Владикавказ	15:09:0321002:177	003002000000 Земли населенных пунктов	Для садоводства или огородничества	13	13.021	344	1 164,17	264 657,48
54392	Респ. Северная Осетия - Алания, г. Владикавказ, СНО "Учитель", участок № 179	Владикавказ	15:09:0321002:178	003002000000 Земли населенных пунктов	Садоводство	13	13.021	373	1 164,17	434 249,41
54393	Северная Осетия - Алания респ, г Владикавказ, пр-кт Коста, 3 "а", Садоводческое некоммерческое объединение "Учитель", сад № 180	Владикавказ	15:09:0321002:179	003002000000 Земли населенных пунктов	Под садоводство	13	13.021	574	1 164,17	668 233,58
54394	Респ. Северная Осетия - Алания, г. Владикавказ, СНО "Учитель", сад 180	Владикавказ	15:09:0321002:18	003002000000 Земли населенных пунктов	Для садоводства или огородничества	13	13.021	564	1 164,17	656 591,88
54395	Респ. Северная Осетия - Алания, г. Владикавказ, СНО "Учитель", дом сад №181	Владикавказ	15:09:0321002:180	003002000000 Земли населенных пунктов	Для садоводства	13	13.021	585	1 164,17	681 309,45
54396	Республика Северная Осетия-Алания, г. Владикавказ, пр. Коста, 3 «а», садоводческое некоммерческое объединение "Учитель", сад №182	Владикавказ	15:09:0321002:181	003002000000 Земли населенных пунктов	коллективное садоводство	13	13.021	359	1 164,17	417 947,03
54397	Респ. Северная Осетия - Алания, г. Владикавказ, СНО "Учитель", сад 183	Владикавказ	15:09:0321002:182	003002000000 Земли населенных пунктов	Под садоводство	13	13.021	691	1 164,17	804 141,47
54398	Респ. Северная Осетия - Алания, г. Владикавказ, СНО "Учитель", участок № 184	Владикавказ	15:09:0321002:183	003002000000 Земли населенных пунктов	под садоводство	13	13.021	388	1 164,17	451 697,96
54399	Респ. Северная Осетия - Алания, г. Владикавказ, СНО "Учитель", сад 185/0	Владикавказ	15:09:0321002:184	003002000000 Земли населенных пунктов	Под садоводство	13	13.021	359	1 164,17	417 947,03
54400	Северная Осетия - Алания респ, г Владикавказ, Проспект Коста, 3 "а" Садоводческое некоммерческое объединение "Учитель", сад № 186	Владикавказ	15:09:0321002:185	003002000000 Земли населенных пунктов	Для коллективного садоводства	13	13.021	560	1 164,17	651 940,20
54401	Респ. Северная Осетия - Алания, г. Владикавказ, СНО "Учитель", сад 187	Владикавказ	15:09:0321002:186	003002000000 Земли населенных пунктов	Под садоводство	13	13.021	646	1 164,17	752 067,82
54402	Респ. Северная Осетия - Алания, г. Владикавказ, СНО "Учитель", 188	Владикавказ	15:09:0321002:187	003002000000 Земли населенных пунктов	Под садоводство	13	13.021	580	1 164,17	675 218,60
54403	Респ. Северная Осетия - Алания, г. Владикавказ, СНО "Учитель", 189	Владикавказ	15:09:0321002:188	003002000000 Земли населенных пунктов	Под садоводство	13	13.021	600	1 164,17	698 532,00
54404	Респ. Северная Осетия - Алания, г. Владикавказ, с/т "Учитель", 190	Владикавказ	15:09:0321002:189	003002000000 Земли населенных пунктов	коллективное садоводство	13	13.021	641	1 164,17	746 242,97
54405	Респ. Северная Осетия - Алания, г. Владикавказ, СНО "Учитель", 19	Владикавказ	15:09:0321002:19	003002000000 Земли населенных пунктов	Под садоводство	13	13.021	590	1 164,17	686 960,30
54406	Респ. Северная Осетия - Алания, г. Владикавказ, СНО "Учитель", участок №191	Владикавказ	15:09:0321002:190	003002000000 Земли населенных пунктов	Под садоводство	13	13.021	606	1 164,17	705 187,02
54407	Респ. Северная Осетия - Алания, г. Владикавказ, СНО "Учитель", участок №192	Владикавказ	15:09:0321002:191	003002000000 Земли населенных пунктов	Под садоводство	13	13.021	568	1 164,17	661 218,56
54408	Респ. Северная Осетия - Алания, г. Владикавказ, СНО "Учитель", с/т 194/0	Владикавказ	15:09:0321002:194	003002000000 Земли населенных пунктов	для садоводства	13	13.021	561	1 164,17	653 099,37
54409	Респ. Северная Осетия - Алания, г. Владикавказ, СНО "Учитель", сад 196	Владикавказ	15:09:0321002:195	003002000000 Земли населенных пунктов	Под садоводство	13	13.021	611	1 164,17	711 367,87
54410	Респ. Северная Осетия - Алания, г. Владикавказ, СНО "Учитель", сад 197	Владикавказ	15:09:0321002:196	003002000000 Земли населенных пунктов	Под садоводство	13	13.021	302	1 164,17	351 579,34
54411	Респ. Северная Осетия - Алания, г. Владикавказ, СНО "Учитель", сад 198/0	Владикавказ	15:09:0321002:197	003002000000 Земли населенных пунктов	Под садоводство	13	13.021	318	1 164,17	370 246,06
54412	Респ. Северная Осетия - Алания, г. Владикавказ, СНО "Учитель", сад 199	Владикавказ	15:09:0321002:198	003002000000 Земли населенных пунктов	Под садоводство	13	13.021	427	1 164,17	497 140,59
54413	Респ. Северная Осетия - Алания, г. Владикавказ, СНО "Учитель", сад №200/0	Владикавказ	15:09:0321002:199	003002000000 Земли населенных пунктов	под садоводство	13	13.021	562	1 164,17	654 264,54
54414	Респ. Северная Осетия - Алания, г. Владикавказ, СНО "Учитель", сад 20	Владикавказ	15:09:0321002:20	003002000000 Земли населенных пунктов	Под садоводство	13	13.021	200	1 164,17	232 834,00
54415	Респ. Северная Осетия - Алания, г. Владикавказ, СНО "Учитель", сад 201	Владикавказ	15:09:0321002:200	003002000000 Земли населенных пунктов	Под садоводство	13	13.021	538	1 164,17	626 325,46
54416	Респ. Северная Осетия - Алания, г. Владикавказ, СНО "Учитель", сад № 202	Владикавказ	15:09:0321002:201	003002000000 Земли населенных пунктов	Под садоводство	13	13.021	512	1 164,17	596 053,04
54417	Респ. Северная Осетия - Алания, г. Владикавказ, СНО "Учитель", сад № 203	Владикавказ	15:09:0321002:202	003002000000 Земли населенных пунктов	Под садоводство	13	13.021	544	1 164,17	633 396,46
54418	Респ. Северная Осетия - Алания, г. Владикавказ, СНО "Учитель", сад №250/1	Владикавказ	15:09:0321002:203	003002000000 Земли населенных пунктов	Под садоводство	13	13.021	440	1 164,17	512 234,60
54419	Респ. Северная Осетия - Алания, г. Владикавказ, СНО "Учитель", сад 205	Владикавказ	15:09:0321002:204	003002000000 Земли населенных пунктов	Под садоводство	13	13.021	639	1 164,17	743 964,63
54420	Респ. Северная Осетия - Алания, г. Владикавказ, СНО "Учитель", сад 206	Владикавказ	15:09:0321002:205	003002000000 Земли населенных пунктов	для садоводства	13	13.021	665	1 164,17	774 173,05
54421	Респ. Северная Осетия - Алания, г. Владикавказ, СНО "Учитель", сад 207	Владикавказ	15:09:0321002:206	003002000000 Земли населенных пунктов	для садоводства	13	13.021	630	1 164,17	736 917,61
54422	Российская Федерация, Республика Северная Осетия - Алания г. Владикавказ, СНО "Учитель", сад №208	Владикавказ	15:09:0321002:207	003002000000 Земли населенных пунктов	Ведение садоводства	13	13.021	551	1 164,17	641 157,67
54423	Респ. Северная Осетия - Алания, г. Владикавказ, СНО "Учитель", сад 209	Владикавказ	15:09:0321002:208	003002000000 Земли населенных пунктов	Под садоводство	13	13.021	583	1 164,17	678 711,11
54424	Северная Осетия - Алания респ, г Владикавказ, пр-кт Коста, 3 "а", Садоводческое некоммерческое объединение "Учитель", сад 21	Владикавказ	15:09:0321002:21	003002000000 Земли населенных пунктов	Для коллективного садоводства	13	13.021	540	1 164,17	628 631,80
54425	Респ. Северная Осетия - Алания, г. Владикавказ, СНО "Учитель", дом сад № 211	Владикавказ	15:09:0321002:210	003002000000 Земли населенных пунктов	под садоводство	13	13.021	350	1 164,17	407 459,50
54426	Республика Северная Осетия-Алания, г Владикавказ, СНО Учитель, уч 212	Владикавказ	15:09:0321002:211	003002000000 Земли населенных пунктов	Под садоводство	13	13.021	405	1 164,17	471 188,85
54427	Респ. Северная Осетия - Алания, г. Владикавказ, СНО "Учитель", сад 214	Владикавказ	15:09:0321002:214	003002000000 Земли населенных пунктов	для садоводства	13	13.021	646	1 164,17	752 067,82
54428	Респ. Северная Осетия - Алания, г. Владикавказ, СНО "Учитель", сад 215	Владикавказ	15:09:0321002:215	003002000000 Земли населенных пунктов	Под садоводство	13	13.021	540	1 164,17	628 631,80
54429	Респ. Северная Осетия - Алания, г. Владикавказ, с/т "Учитель", 216	Владикавказ	15:09:0321002:216	003002000000 Земли населенных пунктов	коллективное садоводство	13	13.021	690	1 164,17	803 277,30
54430	Респ. Северная Осетия - Алания, г. Владикавказ, с/т "Учитель", 217	Владикавказ	15:09:0321002:217	003002000000 Земли населенных пунктов	коллективное садоводство	13	13.021	480	1 164,17	558 831,60
54431	Респ. Северная Осетия - Алания, г. Владикавказ, СНО "Учитель", сад 218	Владикавказ	15:09:0321002:218	003002000000 Земли населенных пунктов	Для садоводства или огородничества	13	13.021	590	1 164,17	686 960,30
54432	Респ. Северная Осетия - Алания, г. Владикавказ, СНО "Учитель", участок 219	Владикавказ	15:09:0321002:219	003002000000 Земли населенных пунктов	под садоводство	13	13.021	295	1 164,17	343 494,15
54433	Респ. Северная Осетия - Алания, г. Владикавказ, СНО "Учитель", сад 22	Владикавказ	15:09:0321002:22	003002000000 Земли населенных пунктов	Под садоводство	13	13.021	566	1 164,17	658 920,22
54434	Респ. Северная Осетия - Алания, г. Владикавказ, СНО "Учитель", сад 221	Владикавказ	15:09:0321002:221	003002000000 Земли населенных пунктов	Для садоводства или огородничества	13	13.021	408	1 164,17	474 981,36
54435	Республика Северная Осетия - Алания, г. Владикавказ, с/т "Учитель", 222	Владикавказ	15:09:0321002:222	003002000000 Земли населенных пунктов	коллективное садоводство	13	13.021	760	1 164,17	884 769,20
54436	Респ. Северная Осетия - Алания, г. Владикавказ, СНО "Учитель", сад 224	Владикавказ	15:09:0321002:224	003002000000 Земли населенных пунктов	Под садоводство	13	13.021	310	1 164,17	360 852,70
54437	Респ. Северная Осетия - Алания, г. Владикавказ, СНО "Учитель", Сад № 224 "а"	Владикавказ	15:09:0321002:225	003002000000 Земли населенных пунктов	Коллективное садоводство	13	13.021	305	1 164,17	355 021,85
54438	Респ. Северная Осетия - Алания, г. Владикавказ, СНО "Учитель", участок № 225	Владикавказ	15:09:0321002:226	003002000000 Земли населенных пунктов	Для садоводства	13	13.021	503	1 164,17	585 577,51
54439	Респ. Северная Осетия - Алания, г. Владикавказ, СНО "Учитель", сад 226	Владикавказ	15:09:0321002:227	003002000000 Земли населенных пунктов	коллективное садоводство	13	13.021	340	1 164,17	395 817,80
54440	Респ. Северная Осетия - Алания, г. Владикавказ, СНО "Учитель", сад №227	Владикавказ	15:09:0321002:228	003002000000 Земли населенных пунктов	Для садоводства или огородничества	13	13.021	560	1 164,17	651 940,20
54441	Республика Северная Осетия-Алания, г Владикавказ, пр. Коста. 3 "а". Садоводческое некоммерческое объединение "Учитель", сад 228	Владикавказ	15:09:0321002:229	003002000000 Земли населенных пунктов	Для коллективного садоводства	13	13.021	655	1 164,17	762 541,85
54442	Респ. Северная Осетия - Алания, г. Владикавказ, пр. Коста. 3 "а". садоводческое некоммерческое объединение "Учитель", сад 23	Владикавказ	15:09:0321002:23	003002000000 Земли населенных пунктов	для ведения коллективного садоводства	13	13.021	444	1 164,17	516 991,06
54443	Республика Северная Осетия-Алания, г Владикавказ, СНО Учитель, уч 242	Владикавказ	15:09:0321002:230	003002000000 Земли населенных пунктов	Под садоводство	13	13.021	555	1 164,17	646 114,35

№ пп	Местоположение ЗУ	Район	Кадастровый номер ЗУ	Категория земель	Разрешенное использование по документу	Код вида разрешенного использования (в соответствии с классификатором видов разрешенного использования земельных участков)	Вид использования объектов недвижимости	Площадь	УПКС	КС
54444	Республика Северная Осетия-Алания, г Владикавказ, СНО Учитель, уч 229	Владикавказ	15:09:0321002:231	003002000000 Земли населенных пунктов	под садоводство	13	13.021	424	1 164,17	493 638,08
54445	Респ. Северная Осетия - Алания, г. Владикавказ, СНО "Учитель", сад 230	Владикавказ	15:09:0321002:232	003002000000 Земли населенных пунктов	Под садоводство	13	13.021	540	1 164,17	628 653,80
54446	Респ. Северная Осетия - Алания, г. Владикавказ, СНО "Учитель", дом участок №231	Владикавказ	15:09:0321002:233	003002000000 Земли населенных пунктов	Под садоводство	13	13.021	327	1 164,17	380 683,59
54447	Республика Северная Осетия-Алания, г Владикавказ, СНО Учитель, уч 232	Владикавказ	15:09:0321002:234	003002000000 Земли населенных пунктов	Коллективное садоводство	13	13.021	435	1 164,17	506 113,95
54448	Респ. Северная Осетия - Алания, г. Владикавказ, СНО"Учитель", сад №232п	Владикавказ	15:09:0321002:235	003002000000 Земли населенных пунктов	Под садоводство	13	13.021	417	1 164,17	485 456,89
54449	Респ. Северная Осетия - Алания, г. Владикавказ, СНО "Учитель", участок 233	Владикавказ	15:09:0321002:236	003002000000 Земли населенных пунктов	Для садоводства	13	13.021	404	1 164,17	470 424,66
54450	Респ. Северная Осетия - Алания, г. Владикавказ, СНО "Учитель", сад 235	Владикавказ	15:09:0321002:237	003002000000 Земли населенных пунктов	Под садоводство	13	13.021	552	1 164,17	642 621,84
54451	Респ. Северная Осетия - Алания, г. Владикавказ, СНО "Учитель", сад 236	Владикавказ	15:09:0321002:238	003002000000 Земли населенных пунктов	для садоводства или огородничества	13	13.021	744	1 164,17	866 132,48
54452	Респ. Северная Осетия - Алания, г. Владикавказ, СНО "Учитель", сад 23?0	Владикавказ	15:09:0321002:239	003002000000 Земли населенных пунктов	Под садоводство	13	13.021	389	1 164,17	452 892,13
54453	Респ. Северная Осетия - Алания, г. Владикавказ, СНО "Учитель", сад 24	Владикавказ	15:09:0321002:24	003002000000 Земли населенных пунктов	Под садоводство	13	13.021	460	1 164,17	535 518,20
54454	Северная Осетия - Алания респ, г Владикавказ, СНО "Учитель", участок № 238	Владикавказ	15:09:0321002:240	003002000000 Земли населенных пунктов	коллективное садоводство	13	13.021	527	1 164,17	613 517,59
54455	Респ. Северная Осетия - Алания, г. Владикавказ, с/т "Учитель", 239	Владикавказ	15:09:0321002:241	003002000000 Земли населенных пунктов	коллективное садоводство	13	13.021	630	1 164,17	733 127,10
54456	Респ. Северная Осетия - Алания, г. Владикавказ, СНО "Учитель", участок № 240	Владикавказ	15:09:0321002:242	003002000000 Земли населенных пунктов	Под садоводство	13	13.021	528	1 164,17	614 661,76
54457	Респ. Северная Осетия - Алания, г. Владикавказ, СНО "Учитель", сад 241	Владикавказ	15:09:0321002:243	003002000000 Земли населенных пунктов	Под садоводство	13	13.021	213	1 164,17	247 866,21
54458	Респ. Северная Осетия - Алания, г. Владикавказ, с/т "Учитель", 243	Владикавказ	15:09:0321002:244	003002000000 Земли населенных пунктов	коллективное садоводство	13	13.021	600	1 164,17	698 502,00
54459	Респ. Северная Осетия - Алания, г. Владикавказ, СНО "Учитель", сад № 244	Владикавказ	15:09:0321002:245	003002000000 Земли населенных пунктов	Под садоводство	13	13.021	542	1 164,17	630 880,14
54460	Республика Северная Осетия - Алания, г. Владикавказ, пр. Коста, 3 "в", садоводческое некоммерческое объединение "Учитель", сад №0245	Владикавказ	15:09:0321002:246	003002000000 Земли населенных пунктов	под садоводство	13	13.021	597	1 164,17	695 069,49
54461	Респ. Северная Осетия - Алания, г. Владикавказ, СНО "Учитель", участок № 247	Владикавказ	15:09:0321002:248	003002000000 Земли населенных пунктов	Садоводство	13	13.021	563	1 164,17	655 127,71
54462	Северная Осетия - Алания респ, г. Владикавказ, пр. Коста. 3 "а". Садоводческое некоммерческое объединение "Учитель", сад № 248	Владикавказ	15:09:0321002:249	003002000000 Земли населенных пунктов	Для коллективного садоводства	13	13.021	495	1 164,17	576 264,15
54463	Респ. Северная Осетия - Алания, г. Владикавказ, СНО "Учитель", сад 25	Владикавказ	15:09:0321002:25	003002000000 Земли населенных пунктов	Под садоводство	13	13.021	600	1 164,17	698 502,00
54464	Респ. Северная Осетия - Алания, г. Владикавказ, с/т "Учитель", 250	Владикавказ	15:09:0321002:250	003002000000 Земли населенных пунктов	коллективное садоводство	13	13.021	310	1 164,17	360 892,70
54465	Республика Северная Осетия - Алания, г. Владикавказ, с/т "Учитель", 204	Владикавказ	15:09:0321002:251	003002000000 Земли населенных пунктов	коллективное садоводство	13	13.021	606	1 164,17	705 467,02
54466	Респ. Северная Осетия - Алания, г. Владикавказ, СНО "Учитель", №251	Владикавказ	15:09:0321002:252	003002000000 Земли населенных пунктов	Под садоводство	13	13.021	457	1 164,17	532 025,69
54467	Респ. Северная Осетия - Алания, г. Владикавказ, СНО "Учитель", сад 252/0	Владикавказ	15:09:0321002:253	003002000000 Земли населенных пунктов	Для садоводства или огородничества	13	13.021	668	1 164,17	777 603,56
54468	Республика Северная Осетия-Алания, г Владикавказ, СНО Учитель, уч 253	Владикавказ	15:09:0321002:254	003002000000 Земли населенных пунктов	Для садоводства	13	13.021	614	1 164,17	714 840,38
54469	Респ. Северная Осетия - Алания, г. Владикавказ, СНО "Учитель", 254	Владикавказ	15:09:0321002:255	003002000000 Земли населенных пунктов	Под садоводство	13	13.021	620	1 164,17	721 785,30
54470	Республика Северная Осетия-Алания, г. Владикавказ, пр-кт Коста. 3 "в". Садоводческое некоммерческое объединение "Учитель", сад № 255	Владикавказ	15:09:0321002:256	003002000000 Земли населенных пунктов	коллективное садоводство	13	13.021	486	1 164,17	565 766,62
54471	Республика Северная Осетия-Алания, г Владикавказ, СНО Учитель, уч 258	Владикавказ	15:09:0321002:259	003002000000 Земли населенных пунктов	Коллективное садоводство	13	13.021	569	1 164,17	662 112,73
54472	Республика Северная Осетия-Алания, г.Владикавказ, СНТ "Учитель", уч.26	Владикавказ	15:09:0321002:26	003002000000 Земли населенных пунктов	Коллективное садоводство	13	13.021	300	1 164,17	349 251,00
54473	Респ. Северная Осетия - Алания, г. Владикавказ, СНО "Учитель", 259	Владикавказ	15:09:0321002:261	003002000000 Земли населенных пунктов	Под садоводство	13	13.021	639	1 164,17	744 044,63
54474	Респ. Северная Осетия - Алания, г. Владикавказ, Садоводческое Некоммерческое объединение "Учитель", сад № 0?261	Владикавказ	15:09:0321002:262	003002000000 Земли населенных пунктов	Под садоводство	13	13.021	520	1 164,17	605 368,40
54475	Респ. Северная Осетия - Алания, г. Владикавказ, СНО "Учитель", сад 262	Владикавказ	15:09:0321002:263	003002000000 Земли населенных пунктов	Под садоводство	13	13.021	537	1 164,17	624 159,29
54476	Респ. Северная Осетия - Алания, г. Владикавказ, СНО "Учитель", сад 263	Владикавказ	15:09:0321002:264	003002000000 Земли населенных пунктов	под садоводство	13	13.021	623	1 164,17	725 277,91
54477	Республика Северная Осетия-Алания, г Владикавказ, СНО Учитель, уч 265	Владикавказ	15:09:0321002:265	003002000000 Земли населенных пунктов	Под садоводство	13	13.021	686	1 164,17	798 620,62
54478	Респ. Северная Осетия - Алания, г. Владикавказ, СНО "Учитель", сад 264	Владикавказ	15:09:0321002:266	003002000000 Земли населенных пунктов	Под садоводство	13	13.021	514	1 164,17	598 303,38
54479	Респ. Северная Осетия - Алания, г. Владикавказ, СНО "Учитель", участок № 266	Владикавказ	15:09:0321002:267	003002000000 Земли населенных пунктов	под садоводство	13	13.021	565	1 164,17	657 756,05
54480	Респ. Северная Осетия - Алания, г. Владикавказ, СНО "Учитель", сад 267	Владикавказ	15:09:0321002:268	003002000000 Земли населенных пунктов	для садоводства	13	13.021	572	1 164,17	665 765,24
54481	Респ. Северная Осетия - Алания, г. Владикавказ, СНО "Учитель", сад 268	Владикавказ	15:09:0321002:269	003002000000 Земли населенных пунктов	Под садоводство	13	13.021	618	1 164,17	719 457,06
54482	Республика Северная Осетия-Алания, г.Владикавказ, СНТ "Учитель", уч.27	Владикавказ	15:09:0321002:27	003002000000 Земли населенных пунктов	Коллективное садоводство	13	13.021	253	1 164,17	294 535,01
54483	Респ. Северная Осетия - Алания, г. Владикавказ, СНО "Учитель", сад 269	Владикавказ	15:09:0321002:270	003002000000 Земли населенных пунктов	Для садоводства или огородничества	13	13.021	581	1 164,17	676 382,77
54484	Респ. Северная Осетия - Алания, г. Владикавказ, СНО "Учитель", сад 270	Владикавказ	15:09:0321002:271	003002000000 Земли населенных пунктов	Под садоводство	13	13.021	612	1 164,17	712 172,04
54485	Респ. Северная Осетия - Алания, г. Владикавказ, СНО "Учитель", сад 271	Владикавказ	15:09:0321002:272	003002000000 Земли населенных пунктов	Под садоводство	13	13.021	590	1 164,17	686 860,30
54486	Респ. Северная Осетия - Алания, г. Владикавказ, СНО "Учитель", дом сад №272	Владикавказ	15:09:0321002:273	003002000000 Земли населенных пунктов	Для садоводства	13	13.021	596	1 164,17	693 645,32
54487	Северная Осетия - Алания респ, г Владикавказ, пр-кт Коста, 3 "в". Садоводческое некоммерческое объединение "Учитель", сад № 273	Владикавказ	15:09:0321002:274	003002000000 Земли населенных пунктов	Для коллективного садоводства	13	13.021	650	1 164,17	756 710,50
54488	Респ. Северная Осетия - Алания, г. Владикавказ, с/т "Учитель", 274	Владикавказ	15:09:0321002:275	003002000000 Земли населенных пунктов	коллективное садоводство	13	13.021	683	1 164,17	794 129,11
54489	Респ. Северная Осетия - Алания, г. Владикавказ, СНО "Учитель", сад №275	Владикавказ	15:09:0321002:276	003002000000 Земли населенных пунктов	Для садоводства	13	13.021	576	1 164,17	670 561,92
54490	Северная Осетия - Алания респ, г Владикавказ, пр-кт Коста, 3 "а", Садоводческое некоммерческое объединение "Учитель", сад №276	Владикавказ	15:09:0321002:277	003002000000 Земли населенных пунктов	Под садоводство	13	13.021	611	1 164,17	711 307,87
54491	Респ. Северная Осетия - Алания, г. Владикавказ, СНО "Учитель", сад 277	Владикавказ	15:09:0321002:278	003002000000 Земли населенных пунктов	Под садоводство	13	13.021	586	1 164,17	682 203,62
54492	Респ. Северная Осетия - Алания, г. Владикавказ, СНО "Учитель", 279	Владикавказ	15:09:0321002:279	003002000000 Земли населенных пунктов	Для садоводства или огородничества	13	13.021	567	1 164,17	660 084,39
54493	Респ. Северная Осетия - Алания, г. Владикавказ, СНО "Учитель", сад 28	Владикавказ	15:09:0321002:28	003002000000 Земли населенных пунктов	Под садоводство	13	13.021	513	1 164,17	597 219,21
54494	Республика Северная Осетия-Алания, г Владикавказ, СНО Учитель, уч 280	Владикавказ	15:09:0321002:280	003002000000 Земли населенных пунктов	Под садоводство	13	13.021	614	1 164,17	714 840,38
54495	Респ. Северная Осетия - Алания, г. Владикавказ, СНО "Учитель", сад 278	Владикавказ	15:09:0321002:281	003002000000 Земли населенных пунктов	Под садоводство	13	13.021	626	1 164,17	728 770,42
54496	Российская Федерация, Республика Северная Осетия - Алания, г. Владикавказ, СНО "Учитель", сад №281	Владикавказ	15:09:0321002:282	003002000000 Земли населенных пунктов	Ведение садоводства	13	13.021	600	1 164,17	698 502,00
54497	Респ. Северная Осетия - Алания, г. Владикавказ, СНО "Учитель", сад 282/0	Владикавказ	15:09:0321002:283	003002000000 Земли населенных пунктов	Под садоводство	13	13.021	542	1 164,17	630 880,14
54498	Респ. Северная Осетия - Алания, г. Владикавказ, СНО "Учитель", сад 283	Владикавказ	15:09:0321002:284	003002000000 Земли населенных пунктов	Для садоводства или огородничества	13	13.021	577	1 164,17	671 726,09
54499	Респ. Северная Осетия - Алания, г. Владикавказ, Садоводческое некоммерческое объединение "Учитель", участок 284	Владикавказ	15:09:0321002:285	003002000000 Земли населенных пунктов	Под садоводство	13	13.021	590	1 164,17	686 860,30
54500	Респ. Северная Осетия - Алания, г. Владикавказ, СНО "Учитель", сад 285	Владикавказ	15:09:0321002:286	003002000000 Земли населенных пунктов	Под садоводство	13	13.021	567	1 164,17	660 084,39
54501	Респ. Северная Осетия - Алания, г. Владикавказ, СНО "Учитель", сад №286	Владикавказ	15:09:0321002:287	003002000000 Земли населенных пунктов	Для садоводства	13	13.021	557	1 164,17	648 442,09
54502	Респ. Северная Осетия - Алания, г. Владикавказ, СНО "Учитель", сад № 287	Владикавказ	15:09:0321002:288	003002000000 Земли населенных пунктов	Под садоводство	13	13.021	559	1 164,17	650 771,03
54503	Респ. Северная Осетия - Алания, г. Владикавказ, СНО "Учитель", сад 289	Владикавказ	15:09:0321002:289	003002000000 Земли населенных пунктов	Под садоводство	13	13.021	565	1 164,17	657 756,05
54504	Респ. Северная Осетия - Алания, г. Владикавказ, с/т "Учитель", 29	Владикавказ	15:09:0321002:29	003002000000 Земли населенных пунктов	коллективное садоводство	13	13.021	240	1 164,17	279 360,80
54505	Респ. Северная Осетия - Алания, г. Владикавказ, СНО "Учитель", сад 288	Владикавказ	15:09:0321002:290	003002000000 Земли населенных пунктов	Под садоводство	13	13.021	544	1 164,17	633 196,48
54506	Респ. Северная Осетия - Алания, г. Владикавказ, СНО "Учитель", сад 290	Владикавказ	15:09:0321002:291	003002000000 Земли населенных пунктов	Под садоводство	13	13.021	637	1 164,17	741 576,29
54507	Респ. Северная Осетия - Алания, г. Владикавказ, СНО "Учитель", сад 291	Владикавказ	15:09:0321002:292	003002000000 Земли населенных пунктов	Под садоводство	13	13.021	611	1 164,17	711 307,87
54508	Респ. Северная Осетия - Алания, г. Владикавказ, СНО "Учитель", сад 292	Владикавказ	15:09:0321002:293	003002000000 Земли населенных пунктов	для садоводство	13	13.021	526	1 164,17	612 184,42
54509	Респ. Северная Осетия - Алания, г. Владикавказ, СНО "Учитель", сад 293	Владикавказ	15:09:0321002:294	003002000000 Земли населенных пунктов	Под садоводство	13	13.021	302	1 164,17	351 570,34
54510	Респ. Северная Осетия - Алания, г. Владикавказ, СНО "Учитель", сад №293 "а"	Владикавказ	15:09:0321002:295	003002000000 Земли населенных пунктов	Для садоводства	13	13.021	564	1 164,17	656 591,68
54511	Респ. Северная Осетия - Алания, г. Владикавказ, СНО "Учитель", сад №294	Владикавказ	15:09:0321002:296	003002000000 Земли населенных пунктов	Под садоводство	13	13.021	589	1 164,17	685 896,13
54512	Респ. Северная Осетия - Алания, г. Владикавказ, СНО "Учитель", сад № 296	Владикавказ	15:09:0321002:298	003002000000 Земли населенных пунктов	Для садоводства или огородничества	13	13.021	540	1 164,17	628 186,80
54513	Респ. Северная Осетия - Алания, г. Владикавказ, СНО "Учитель", сад № 297	Владикавказ	15:09:0321002:299	003002000000 Земли населенных пунктов	Для садоводства	13	13.021	611	1 164,17	711 307,87
54514	Респ. Северная Осетия - Алания, г. Владикавказ, СНО "Учитель", сад 3	Владикавказ	15:09:0321002:3	003002000000 Земли населенных пунктов	Для садоводства или огородничества	13	13.021	303	1 164,17	352 734,51
54515	Респ. Северная Осетия - Алания, г. Владикавказ, СНО"Учитель", участок №298	Владикавказ	15:09:0321002:300	003002000000 Земли населенных пунктов	коллективное садоводство	13	13.021	604	1 164,17	703 158,68
54516	Респ. Северная Осетия - Алания, г. Владикавказ, СНО "Учитель", сад 299	Владикавказ	15:09:0321002:301	003002000000 Земли населенных пунктов	Под садоводство	13	13.021	573	1 164,17	667 369,41

№ пп	Местоположение ЗУ	Район	Кадастровый номер ЗУ	Категория земель	Разрешенное использование по документу	Код вида разрешенного использования (в соответствии с классификатором видов разрешенного использования земельных участков)	Вид использования объектов недвижимости	Площадь	УПКС	КС
54517	Республика Северная Осетия-Алания, г. Владикавказ, снт Учитель, д 300	Владикавказ	15:09:0321002:302	003002000000 Земли населенных пунктов	коллективное садоводство	13	13.021	330	1 164,17	384 176,10
54518	Республика Северная Осетия-Алания, г. Владикавказ, снт Учитель, д 300а	Владикавказ	15:09:0321002:303	003002000000 Земли населенных пунктов	коллективное садоводство	13	13.021	373	1 164,17	434 245,41
54519	Респ. Северная Осетия - Алания, г. Владикавказ, СНО "Учитель", сад № 301	Владикавказ	15:09:0321002:304	003002000000 Земли населенных пунктов	под садоводство	13	13.021	544	1 164,17	633 568,48
54520	Республика Северная Осетия-Алания, г. Владикавказ, снт Учитель, д 302	Владикавказ	15:09:0321002:305	003002000000 Земли населенных пунктов	коллективное садоводство	13	13.021	643	1 164,17	748 561,31
54521	Респ. Северная Осетия - Алания, г. Владикавказ, СНО "Учитель", сад 2303	Владикавказ	15:09:0321002:306	003002000000 Земли населенных пунктов	Под садоводство	13	13.021	650	1 164,17	756 740,50
54522	Республика Северная Осетия-Алания, г. Владикавказ, проект Коста, 3 "а". Садоводческое некоммерческое объединение "Учитель", сад №304	Владикавказ	15:09:0321002:307	003002000000 Земли населенных пунктов	Для коллективного садоводства	13	13.021	323	1 164,17	376 026,91
54523	Северная Осетия - Алания респ, г. Владикавказ, пр. Коста, 3 "а". Садоводческое некоммерческое объединение "Учитель", сад № 305	Владикавказ	15:09:0321002:308	003002000000 Земли населенных пунктов	Коллективное садоводство	13	13.021	323	1 164,17	376 026,91
54524	Республика Северная Осетия-Алания, г. Владикавказ, пр. Коста, 3 "а", садоводческое некоммерческое объединение "Учитель", участок № 306	Владикавказ	15:09:0321002:309	003002000000 Земли населенных пунктов	Для ведения садоводства	13	13.021	599	1 164,17	697 337,83
54525	Респ. Северная Осетия - Алания, г. Владикавказ, СНО "Учитель", сад 3100	Владикавказ	15:09:0321002:31	003002000000 Земли населенных пунктов	Под садоводство	13	13.021	384	1 164,17	447 116,18
54526	Респ. Северная Осетия - Алания, г. Владикавказ, СНО "Учитель", участок №307	Владикавказ	15:09:0321002:310	003002000000 Земли населенных пунктов	под садоводство	13	13.021	603	1 164,17	701 944,51
54527	Республика Северная Осетия-Алания, г. Владикавказ, снт Учитель, д 308	Владикавказ	15:09:0321002:311	003002000000 Земли населенных пунктов	Для ведения садоводства	13	13.021	642	1 164,17	747 397,14
54528	Респ. Северная Осетия - Алания, г. Владикавказ, СНО "Учитель", сад № 309	Владикавказ	15:09:0321002:312	003002000000 Земли населенных пунктов	Под садоводство	13	13.021	615	1 164,17	715 961,55
54529	Респ. Северная Осетия - Алания, г. Владикавказ, СНО "Учитель", участок №311	Владикавказ	15:09:0321002:314	003002000000 Земли населенных пунктов	для садоводства	13	13.021	629	1 164,17	732 262,93
54530	Респ. Северная Осетия - Алания, г. Владикавказ, СНО "Учитель", сад 312	Владикавказ	15:09:0321002:315	003002000000 Земли населенных пунктов	Под садоводство	13	13.021	582	1 164,17	677 586,94
54531	Респ. Северная Осетия - Алания, г. Владикавказ, СНО "Учитель", сад 313	Владикавказ	15:09:0321002:316	003002000000 Земли населенных пунктов	Под садоводство	13	13.021	561	1 164,17	653 399,37
54532	Респ. Северная Осетия - Алания, г. Владикавказ, СНО "Учитель", участок №314	Владикавказ	15:09:0321002:317	003002000000 Земли населенных пунктов	Для садоводства	13	13.021	622	1 164,17	724 113,74
54533	Респ. Северная Осетия - Алания, г. Владикавказ, СНО "Учитель", сад 32	Владикавказ	15:09:0321002:32	003002000000 Земли населенных пунктов	Под садоводство	13	13.021	570	1 164,17	663 856,90
54534	Республика Северная Осетия-Алания, г. Владикавказ, пр. Коста, 3 "а", садоводческое некоммерческое объединение "Учитель", сад № 317	Владикавказ	15:09:0321002:320	003002000000 Земли населенных пунктов	коллективное садоводство	13	13.021	538	1 164,17	626 423,46
54535	Респ. Северная Осетия - Алания, г. Владикавказ, СНО "Учитель", Сад №318	Владикавказ	15:09:0321002:321	003002000000 Земли населенных пунктов	Коллективное садоводство	13	13.021	557	1 164,17	648 112,69
54536	Респ. Северная Осетия - Алания, г. Владикавказ, СНО "Учитель", участок №322	Владикавказ	15:09:0321002:322	003002000000 Земли населенных пунктов	Под садоводство	13	13.021	551	1 164,17	641 157,67
54537	Респ. Северная Осетия - Алания, г. Владикавказ, СНО "Учитель", сад 320	Владикавказ	15:09:0321002:323	003002000000 Земли населенных пунктов	Под садоводство	13	13.021	535	1 164,17	622 814,09
54538	Респ. Северная Осетия - Алания, г. Владикавказ, СНО "Учитель", сад 321	Владикавказ	15:09:0321002:324	003002000000 Земли населенных пунктов	Под садоводство	13	13.021	564	1 164,17	656 591,86
54539	Республика Северная Осетия-Алания, г. Владикавказ, снт Учитель, д 323	Владикавказ	15:09:0321002:326	003002000000 Земли населенных пунктов	коллективное садоводство	13	13.021	441	1 164,17	513 358,97
54540	Респ. Северная Осетия - Алания, с/т "Учитель", 323п	Владикавказ	15:09:0321002:327	003002000000 Земли населенных пунктов	коллективное садоводство	13	13.021	440	1 164,17	512 234,60
54541	Респ. Северная Осетия - Алания, г. Владикавказ, СНО "Учитель", сад 324	Владикавказ	15:09:0321002:328	003002000000 Земли населенных пунктов	Под садоводство	13	13.021	645	1 164,17	751 089,05
54542	Респ. Северная Осетия - Алания, г. Владикавказ, СНО "Учитель", сад №325	Владикавказ	15:09:0321002:329	003002000000 Земли населенных пунктов	Коллективное садоводство	13	13.021	303	1 164,17	352 718,51
54543	Респ. Северная Осетия - Алания, г. Владикавказ, СНО "Учитель", сад 33	Владикавказ	15:09:0321002:33	003002000000 Земли населенных пунктов	для садоводства	13	13.021	547	1 164,17	661 875,89
54544	Респ. Северная Осетия - Алания, г. Владикавказ, СНО "Учитель", сад №326	Владикавказ	15:09:0321002:330	003002000000 Земли населенных пунктов	Для садоводства	13	13.021	532	1 164,17	619 336,11
54545	Республика Северная Осетия-Алания, г. Владикавказ, проект Коста, 3 "п", садоводческое некоммерческое объединение "Учитель", сад № 327	Владикавказ	15:09:0321002:331	003002000000 Земли населенных пунктов	Для коллективного садоводства	13	13.021	682	1 164,17	793 963,94
54546	Респ. Северная Осетия - Алания, г. Владикавказ, СНО "Учитель", сад №328	Владикавказ	15:09:0321002:332	003002000000 Земли населенных пунктов	Под садоводство	13	13.021	285	1 164,17	331 786,45
54547	Респ. Северная Осетия - Алания, г. Владикавказ, с/т "Учитель", 329	Владикавказ	15:09:0321002:333	003002000000 Земли населенных пунктов	коллективное садоводство	13	13.021	550	1 164,17	640 293,50
54548	Респ. Северная Осетия - Алания, г. Владикавказ, СНО "Учитель", сад 330	Владикавказ	15:09:0321002:334	003002000000 Земли населенных пунктов	Под садоводство	13	13.021	490	1 164,17	570 113,30
54549	Респ. Северная Осетия - Алания, г. Владикавказ, СНО "Учитель", сад 331	Владикавказ	15:09:0321002:335	003002000000 Земли населенных пунктов	Под садоводство	13	13.021	603	1 164,17	701 944,51
54550	Респ. Северная Осетия - Алания, г. Владикавказ, СНО "Учитель", участок №332,0	Владикавказ	15:09:0321002:336	003002000000 Земли населенных пунктов	Для садоводства	13	13.021	664	1 164,17	773 068,88
54551	Респ. Северная Осетия - Алания, г. Владикавказ, СНО "Учитель", участок №334	Владикавказ	15:09:0321002:337	003002000000 Земли населенных пунктов	под садоводство	13	13.021	605	1 164,17	704 222,85
54552	Респ. Северная Осетия - Алания, г. Владикавказ, СНО "Учитель", сад 334	Владикавказ	15:09:0321002:338	003002000000 Земли населенных пунктов	Коллективное садоводство	13	13.021	310	1 164,17	360 892,70
54553	Северная Осетия - Алания респ, г. Владикавказ, Садоводческое некоммерческое объединение "Учитель", сад 336	Владикавказ	15:09:0321002:339	003002000000 Земли населенных пунктов	Для коллективного садоводства	13	13.021	327	1 164,17	380 683,59
54554	Респ. Северная Осетия - Алания, г. Владикавказ, СНО "Учитель", сад 34	Владикавказ	15:09:0321002:34	003002000000 Земли населенных пунктов	Под садоводство	13	13.021	546	1 164,17	635 640,82
54555	Респ. Северная Осетия - Алания, г. Владикавказ, СНО "Учитель", участок 337	Владикавказ	15:09:0321002:340	003002000000 Земли населенных пунктов	Для садоводства	13	13.021	619	1 164,17	720 621,23
54556	Респ. Северная Осетия - Алания, г. Владикавказ, СНО "Учитель", 338	Владикавказ	15:09:0321002:341	003002000000 Земли населенных пунктов	Для садоводства	13	13.021	599	1 164,17	697 337,83
54557	Северная Осетия - Алания респ, г. Владикавказ, проект Коста, 3 "п", Садоводческое некоммерческое объединение "Учитель", участок № 339	Владикавказ	15:09:0321002:342	003002000000 Земли населенных пунктов	Коллективное садоводство	13	13.021	638	1 164,17	742 740,46
54558	Респ. Северная Осетия - Алания, г. Владикавказ, СНО "Учитель", сад 340	Владикавказ	15:09:0321002:343	003002000000 Земли населенных пунктов	Для садоводства или огородничества	13	13.021	664	1 164,17	773 068,88
54559	Респ. Северная Осетия - Алания, г. Владикавказ, СНО "Учитель", участок №341	Владикавказ	15:09:0321002:344	003002000000 Земли населенных пунктов	Для садоводства	13	13.021	576	1 164,17	670 562,92
54560	Республика Северная Осетия-Алания, г.Владикавказ, СНО "Учитель", сад №342	Владикавказ	15:09:0321002:345	003002000000 Земли населенных пунктов	Коллективное садоводство	13	13.021	544	1 164,17	633 568,48
54561	Северная Осетия - Алания респ, г. Владикавказ, проект Коста, 3 "п", Садоводческое некоммерческое объединение "Учитель", сад № 343	Владикавказ	15:09:0321002:346	003002000000 Земли населенных пунктов	Для коллективного садоводства	13	13.021	383	1 164,17	445 877,31
54562	Респ. Северная Осетия - Алания, г. Владикавказ, СНО "Учитель", сад 344	Владикавказ	15:09:0321002:347	003002000000 Земли населенных пунктов	Под садоводство	13	13.021	492	1 164,17	572 731,64
54563	Респ. Северная Осетия - Алания, г. Владикавказ, СНО "Учитель", 345	Владикавказ	15:09:0321002:348	003002000000 Земли населенных пунктов	Под садоводство	13	13.021	501	1 164,17	583 239,17
54564	Респ. Северная Осетия - Алания, г. Владикавказ, СНО "Учитель", сад 346	Владикавказ	15:09:0321002:349	003002000000 Земли населенных пунктов	Для садоводства или огородничества	13	13.021	539	1 164,17	627 187,63
54565	Респ. Северная Осетия - Алания, г. Владикавказ, СНО "Учитель", сад 35	Владикавказ	15:09:0321002:35	003002000000 Земли населенных пунктов	Под садоводство	13	13.021	400	1 164,17	465 668,00
54566	Респ. Северная Осетия - Алания, г. Владикавказ, СНО "Учитель", сад 347	Владикавказ	15:09:0321002:350	003002000000 Земли населенных пунктов	Под садоводство	13	13.021	552	1 164,17	642 621,84
54567	Респ. Северная Осетия - Алания, г. Владикавказ, СНО "Учитель", участок №348	Владикавказ	15:09:0321002:351	003002000000 Земли населенных пунктов	коллективное садоводство	13	13.021	463	1 164,17	539 010,71
54568	Респ. Северная Осетия - Алания, г. Владикавказ, СНО "Учитель", участок №349	Владикавказ	15:09:0321002:352	003002000000 Земли населенных пунктов	Для садоводства	13	13.021	470	1 164,17	547 159,90
54569	Республика Северная Осетия-Алания, г. Владикавказ, снт Учитель, д 350	Владикавказ	15:09:0321002:353	003002000000 Земли населенных пунктов	коллективное садоводство	13	13.021	800	1 164,17	931 336,00
54570	Республика Северная Осетия-Алания, г. Владикавказ, СНО Учитель, уч 351	Владикавказ	15:09:0321002:354	003002000000 Земли населенных пунктов	Для садоводства	13	13.021	555	1 164,17	646 114,85
54571	Респ. Северная Осетия - Алания, г. Владикавказ, СНО "Учитель", сад 352	Владикавказ	15:09:0321002:355	003002000000 Земли населенных пунктов	Под садоводство	13	13.021	527	1 164,17	613 517,39
54572	Респ. Северная Осетия - Алания, г. Владикавказ, СНО "Учитель", участок 353	Владикавказ	15:09:0321002:356	003002000000 Земли населенных пунктов	под садоводство	13	13.021	514	1 164,17	598 383,38
54573	Северная Осетия - Алания респ, г. Владикавказ, СНО "Учитель", сад №354	Владикавказ	15:09:0321002:357	003002000000 Земли населенных пунктов	Коллективное садоводство	13	13.021	424	1 164,17	493 608,08
54574	Российская Федерация, Республика Северная Осетия - Алания г.о. город Владикавказ, г Владикавказ, тер. СНО Учитель, зу 355	Владикавказ	15:09:0321002:358	003002000000 Земли населенных пунктов	Под садоводство	13	13.021	686	1 164,17	798 812,12
54575	Респ. Северная Осетия - Алания, г. Владикавказ, с/т "Учитель", 356	Владикавказ	15:09:0321002:359	003002000000 Земли населенных пунктов	коллективное садоводство	13	13.021	850	1 164,17	989 511,50
54576	Респ. Северная Осетия - Алания, г. Владикавказ, СНО "Учитель", 36	Владикавказ	15:09:0321002:36	003002000000 Земли населенных пунктов	под садоводство	13	13.021	599	1 164,17	697 337,83
54577	Респ. Северная Осетия - Алания, г. Владикавказ, СНО "Учитель", участок №357	Владикавказ	15:09:0321002:360	003002000000 Земли населенных пунктов	Коллективное садоводство	13	13.021	602	1 164,17	700 826,34
54578	Респ. Северная Осетия - Алания, г. Владикавказ, СНО "Учитель", сад 358	Владикавказ	15:09:0321002:361	003002000000 Земли населенных пунктов	Коллективное садоводство	13	13.021	690	1 164,17	803 277,30
54579	Респ. Северная Осетия - Алания, г. Владикавказ, СНО "Учитель", сад №359	Владикавказ	15:09:0321002:362	003002000000 Земли населенных пунктов	коллективное садоводство	13	13.021	577	1 164,17	671 726,09
54580	Республика Северная Осетия-Алания, г. Владикавказ, СНО Учитель, уч 360	Владикавказ	15:09:0321002:363	003002000000 Земли населенных пунктов	Под садоводство	13	13.021	580	1 164,17	675 218,60
54581	Респ. Северная Осетия - Алания, г. Владикавказ, СНО Учитель", сад 361	Владикавказ	15:09:0321002:364	003002000000 Земли населенных пунктов	Для садоводства	13	13.021	533	1 164,17	620 502,61
54582	Российская Федерация, Республика Северная Осетия - Алания г. Владикавказ, тер. СНО Учитель, зу 362	Владикавказ	15:09:0321002:365	003002000000 Земли населенных пунктов	коллективное садоводство	13	13.021	610	1 164,17	710 145,70
54583	Российская Федерация, Республика Северная Осетия - Алания г. Владикавказ, тер. СНО Учитель, зу 363	Владикавказ	15:09:0321002:366	003002000000 Земли населенных пунктов	Под садоводство	13	13.021	500	1 164,17	582 305,00
54584	Респ. Северная Осетия - Алания, г. Владикавказ, СНО "Учитель", сад 3640	Владикавказ	15:09:0321002:367	003002000000 Земли населенных пунктов	Под садоводство	13	13.021	449	1 164,17	522 712,33
54585	Респ. Северная Осетия - Алания, г. Владикавказ, СНО "Учитель", сад 365	Владикавказ	15:09:0321002:368	003002000000 Земли населенных пунктов	Под садоводство	13	13.021	322	1 164,17	374 862,79
54586	Респ. Северная Осетия - Алания, г. Владикавказ, с/т "Учитель", 366	Владикавказ	15:09:0321002:369	003002000000 Земли населенных пунктов	коллективное садоводство	13	13.021	350	1 164,17	407 459,50
54587	Респ. Северная Осетия - Алания, г. Владикавказ, СНО "Учитель", сад 370	Владикавказ	15:09:0321002:37	003002000000 Земли населенных пунктов	Под садоводство	13	13.021	516	1 164,17	600 711,72

№ пп	Местоположение ЗУ	Район	Кадастровый номер ЗУ	Категория земель	Разрешенное использование по документу	Код вида разрешенного использования (в соответствии с классификатором видов разрешенного использования земельных участков)	Вид использования объектов недвижимости	Площадь	УПКС	КС
54588	Респ. Северная Осетия - Алания, г. Владикавказ, пр-кт Коста, 3"в" садоводческое некоммерческое объединение "Учитель", сад №367	Владикавказ	15:09:0321002:370	0030020000000 Земли населенных пунктов	коллективное садоводство	13	13.021	614	1 164,17	714 800,38
54589	Республика Северная Осетия-Алания, г. Владикавказ, СНТ "Учитель", сад №368	Владикавказ	15:09:0321002:371	0030020000000 Земли населенных пунктов	Коллективное садоводство	13	13.021	551	1 164,17	641 457,67
54590	Респ. Северная Осетия - Алания, г. Владикавказ, СНО "Учитель", сад № 369	Владикавказ	15:09:0321002:372	0030020000000 Земли населенных пунктов	Для садоводства	13	13.021	556	1 164,17	647 278,52
54591	Респ. Северная Осетия - Алания, г. Владикавказ, СНО "Учитель", сад №370	Владикавказ	15:09:0321002:373	0030020000000 Земли населенных пунктов	Для садоводства	13	13.021	375	1 164,17	436 563,75
54592	Республика Северная Осетия-Алания, г Владикавказ, СНО Учитель, уч 371	Владикавказ	15:09:0321002:374	0030020000000 Земли населенных пунктов	Для садоводства	13	13.021	700	1 164,17	814 919,00
54593	Респ. Северная Осетия - Алания, г. Владикавказ, СНО "Учитель", участок №372	Владикавказ	15:09:0321002:375	0030020000000 Земли населенных пунктов	Коллективное садоводство	13	13.021	512	1 164,17	596 055,04
54594	Республика Северная Осетия - Алания, г. Владикавказ, с/т "Учитель", 373	Владикавказ	15:09:0321002:376	0030020000000 Земли населенных пунктов	коллективное садоводство	13	13.021	793	1 164,17	923 186,81
54595	Республика Северная Осетия - Алания, г. Владикавказ, с/т "Учитель", 373а	Владикавказ	15:09:0321002:377	0030020000000 Земли населенных пунктов	коллективное садоводство	13	13.021	755	1 164,17	878 938,25
54596	Республика Северная Осетия-Алания, г. Владикавказ, пр. Коста, 3 "а", садоводческое некоммерческое объединение "Учитель", сад №374	Владикавказ	15:09:0321002:378	0030020000000 Земли населенных пунктов	Для ведения садоводства	13	13.021	600	1 164,17	698 502,00
54597	Республика Северная Осетия-Алания, г Владикавказ, Садоводческое некоммерческое объединение "Учитель", сад №375	Владикавказ	15:09:0321002:379	0030020000000 Земли населенных пунктов	коллективное садоводство	13	13.021	665	1 164,17	774 173,01
54598	Респ. Северная Осетия - Алания, г. Владикавказ, СНО "Учитель", дом сад №38	Владикавказ	15:09:0321002:38	0030020000000 Земли населенных пунктов	под садоводство	13	13.021	414	1 164,17	481 966,38
54599	Респ. Северная Осетия - Алания, г. Владикавказ, пр. Коста 3 "в", садоводческое некоммерческое объединение "Учитель", сад №375 "в"	Владикавказ	15:09:0321002:380	0030020000000 Земли населенных пунктов	Для коллективного садоводства	13	13.021	660	1 164,17	768 352,20
54600	Республика Северная Осетия-Алания, г. Владикавказ, пр. Коста, 3 "а", Садоводческое некоммерческое объединение "Учитель", сад №376	Владикавказ	15:09:0321002:381	0030020000000 Земли населенных пунктов	коллективное садоводство	13	13.021	514	1 164,17	598 383,38
54601	Республика Северная Осетия-Алания, г. Владикавказ, пр. Коста. 3 «а», садоводческое некомерческое объединение "Учитель", сад №377	Владикавказ	15:09:0321002:382	0030020000000 Земли населенных пунктов	коллективное садоводство	13	13.021	590	1 164,17	686 860,30
54602	Респ. Северная Осетия - Алания, г. Владикавказ, СНО "Учитель", сад №378	Владикавказ	15:09:0321002:383	0030020000000 Земли населенных пунктов	для садоводства	13	13.021	472	1 164,17	549 488,24
54603	Респ. Северная Осетия - Алания, г. Владикавказ, Садоводческое некоммерческое оюъединение "Учитель" 379	Владикавказ	15:09:0321002:384	0030020000000 Земли населенных пунктов	Для садоводства	13	13.021	434	1 164,17	505 249,78
54604	Респ. Северная Осетия - Алания, г. Владикавказ, СНО "Учитель", дом сад №380	Владикавказ	15:09:0321002:385	0030020000000 Земли населенных пунктов	Для садоводства	13	13.021	498	1 164,17	579 756,66
54605	Респ. Северная Осетия - Алания, г. Владикавказ, СНО "Учитель", сад 381	Владикавказ	15:09:0321002:386	0030020000000 Земли населенных пунктов	Под садоводство	13	13.021	561	1 164,17	653 099,37
54606	Респ. Северная Осетия - Алания, г. Владикавказ, СНО "Учитель", участок 382	Владикавказ	15:09:0321002:387	0030020000000 Земли населенных пунктов	Для садоводства	13	13.021	543	1 164,17	632 144,31
54607	Респ. Северная Осетия - Алания, г. Владикавказ, СНО "Учитель", сад 383	Владикавказ	15:09:0321002:388	0030020000000 Земли населенных пунктов	Под садоводство	13	13.021	631	1 164,17	734 591,27
54608	Респ. Северная Осетия - Алания, г. Владикавказ, с/т "Учитель", 384	Владикавказ	15:09:0321002:389	0030020000000 Земли населенных пунктов	коллективное садоводство	13	13.021	730	1 164,17	849 844,10
54609	Северная Осетия - Алания респ. г. Владикавказ, Садоводческое товарищество "Учитель", сад №39	Владикавказ	15:09:0321002:39	0030020000000 Земли населенных пунктов	Для коллективного садоводства	13	13.021	340	1 164,17	395 817,80
54610	Республика Северная Осетия-Алания, г Владикавказ, СНО Учитель, уч 385	Владикавказ	15:09:0321002:390	0030020000000 Земли населенных пунктов	Для садоводства или огородничества	13	13.021	560	1 164,17	651 935,20
54611	Респ. Северная Осетия - Алания, г. Владикавказ, СНО "Учитель", участок №386	Владикавказ	15:09:0321002:391	0030020000000 Земли населенных пунктов	Для садоводства	13	13.021	505	1 164,17	587 905,85
54612	Респ. Северная Осетия - Алания, г. Владикавказ, СНО "Учитель", дом сад №387	Владикавказ	15:09:0321002:392	0030020000000 Земли населенных пунктов	под садоводство	13	13.021	565	1 164,17	657 556,05
54613	Респ. Северная Осетия - Алания, г. Владикавказ, СНО "Учитель", сад 388	Владикавказ	15:09:0321002:393	0030020000000 Земли населенных пунктов	Для садоводства или огородничества	13	13.021	566	1 164,17	658 920,22
54614	Респ. Северная Осетия - Алания, г. Владикавказ, СНО "Учитель", сад 390	Владикавказ	15:09:0321002:394	0030020000000 Земли населенных пунктов	Под садоводство	13	13.021	600	1 164,17	698 502,00
54615	Респ. Северная Осетия - Алания, г. Владикавказ, СНО "Учитель", сад 391	Владикавказ	15:09:0321002:395	0030020000000 Земли населенных пунктов	Для садоводства или огородничества	13	13.021	534	1 164,17	621 666,78
54616	Респ. Северная Осетия - Алания, г. Владикавказ, СНО "Учитель", сад 392	Владикавказ	15:09:0321002:396	0030020000000 Земли населенных пунктов	Для садоводства или огородничества	13	13.021	597	1 164,17	695 009,49
54617	Респ. Северная Осетия - Алания, г. Владикавказ, с/т "Учитель", 393	Владикавказ	15:09:0321002:397	0030020000000 Земли населенных пунктов	коллективное садоводство	13	13.021	560	1 164,17	651 935,20
54618	Республика Северная Осетия-Алания, г Владикавказ, пр-кт Коста, д 3а. Садоводческое некомерческое объединение "Учитель", сад 394	Владикавказ	15:09:0321002:398	0030020000000 Земли населенных пунктов	Коллективное садоводство	13	13.021	698	1 164,17	812 590,66
54619	Северная Осетия - Алания респ. г Владикавказ, проспект Коста, 3 "а". Садоводческое некоммерческое объединение "Учитель", сад №395	Владикавказ	15:09:0321002:399	0030020000000 Земли населенных пунктов	Для садоводства	13	13.021	457	1 164,17	532 025,69
54620	Респ. Северная Осетия - Алания, г. Владикавказ, СНО "Учитель", сад 4	Владикавказ	15:09:0321002:4	0030020000000 Земли населенных пунктов	Для садоводства или огородничества	13	13.021	300	1 164,17	349 251,00
54621	Респ. Северная Осетия - Алания, г. Владикавказ, СНО "Учитель", сад 40	Владикавказ	15:09:0321002:40	0030020000000 Земли населенных пунктов	Под садоводство	13	13.021	467	1 164,17	543 667,39
54622	Респ. Северная Осетия - Алания, г. Владикавказ, СНО "Учитель", сад №396	Владикавказ	15:09:0321002:400	0030020000000 Земли населенных пунктов	Под садоводство	13	13.021	593	1 164,17	690 352,81
54623	Республика Северная Осетия - Алания, г. Владикавказ, с/т "Учитель", 397	Владикавказ	15:09:0321002:401	0030020000000 Земли населенных пунктов	коллективное садоводство	13	13.021	430	1 164,17	500 593,10
54624	Северная Осетия - Алания респ. г Владикавказ, пр-кт Коста, 3 "в". Садоводческое некоммерческое объединение "Учитель", сад №398	Владикавказ	15:09:0321002:402	0030020000000 Земли населенных пунктов	коллективное садоводство	13	13.021	595	1 164,17	692 681,15
54625	Респ. Северная Осетия - Алания, г. Владикавказ, с/т "Учитель", 399	Владикавказ	15:09:0321002:403	0030020000000 Земли населенных пунктов	коллективное садоводство	13	13.021	440	1 164,17	512 234,80
54626	Респ. Северная Осетия - Алания, г. Владикавказ, СНО "Учитель", сад 400	Владикавказ	15:09:0321002:404	0030020000000 Земли населенных пунктов	Для садоводства и огородничества	13	13.021	500	1 164,17	582 085,00
54627	Республика Северная Осетия-Алания, г. Владикавказ, пр. Коста, 3 "а", садоводческое некоммерческое объединение "Учитель", сад №401	Владикавказ	15:09:0321002:405	0030020000000 Земли населенных пунктов	Для коллективного садоводства	13	13.021	339	1 164,17	394 653,63
54628	Республика Северная Осетия-Алания, г. Владикавказ, пр. Коста 3 "в", садоводческое некоммерческое объединение "Учитель", сад №402	Владикавказ	15:09:0321002:406	0030020000000 Земли населенных пунктов	Для ведения садоводство	13	13.021	372	1 164,17	433 071,24
54629	Респ. Северная Осетия - Алания, г. Владикавказ, СНО "Учитель", сад 403	Владикавказ	15:09:0321002:407	0030020000000 Земли населенных пунктов	Для садоводства или огородничества	13	13.021	392	1 164,17	456 354,64
54630	Респ. Северная Осетия - Алания, г. Владикавказ, с/т "Учитель", 404	Владикавказ	15:09:0321002:408	0030020000000 Земли населенных пунктов	коллективное садоводство	13	13.021	400	1 164,17	465 668,00
54631	Респ. Северная Осетия - Алания, г. Владикавказ, СНО "Учитель", сад 405А	Владикавказ	15:09:0321002:409	0030020000000 Земли населенных пунктов	Для садоводства или огородничества	13	13.021	504	1 164,17	586 741,68
54632	Республика Северная Осетия-Алания, г Владикавказ, СНО Учитель, сад 410	Владикавказ	15:09:0321002:41	0030020000000 Земли населенных пунктов	Под садоводство	13	13.021	546	1 164,17	635 636,82
54633	Респ. Северная Осетия - Алания, г. Владикавказ, СНО "Учитель", сад 406	Владикавказ	15:09:0321002:410	0030020000000 Земли населенных пунктов	Под садоводство	13	13.021	414	1 164,17	481 966,38
54634	Респ. Северная Осетия - Алания, г. Владикавказ, СНО "Учитель", участок №407	Владикавказ	15:09:0321002:411	0030020000000 Земли населенных пунктов	Под садоводство	13	13.021	405	1 164,17	471 488,85
54635	Республика Северная Осетия - Алания, г. Владикавказ, Садоводческое некоммерческое объединение "Учитель", сад № 408	Владикавказ	15:09:0321002:412	0030020000000 Земли населенных пунктов	коллективное садоводство	13	13.021	383	1 164,17	445 877,11
54636	Респ. Северная Осетия - Алания, г. Владикавказ, СНО "Учитель", сад 410	Владикавказ	15:09:0321002:414	0030020000000 Земли населенных пунктов	Под садоводство	13	13.021	599	1 164,17	697 337,83
54637	Респ. Северная Осетия - Алания, г. Владикавказ, СНО "Учитель", сад 411	Владикавказ	15:09:0321002:415	0030020000000 Земли населенных пунктов	Для садоводства или огородничества	13	13.021	731	1 164,17	851 008,27
54638	Респ. Северная Осетия - Алания, г. Владикавказ, СНО "Учитель", сад 412	Владикавказ	15:09:0321002:416	0030020000000 Земли населенных пунктов	Для садоводства или огородничества	13	13.021	502	1 164,17	584 413,34
54639	Респ. Северная Осетия - Алания, г. Владикавказ, СНО "Учитель", сад №413	Владикавказ	15:09:0321002:417	0030020000000 Земли населенных пунктов	Для садоводства	13	13.021	339	1 164,17	394 653,63
54640	Республика Северная Осетия-Алания, г Владикавказ, СНО Учитель, сад 414	Владикавказ	15:09:0321002:418	0030020000000 Земли населенных пунктов	Коллективное садоводство	13	13.021	450	1 164,17	527 369,01
54641	Респ. Северная Осетия - Алания, г. Владикавказ, СНО "Учитель", сад 415/0	Владикавказ	15:09:0321002:419	0030020000000 Земли населенных пунктов	Под садоводство	13	13.021	388	1 164,17	451 697,96
54642	Республика Северная Осетия-Алания, г Владикавказ, СНО Учитель, уч 42	Владикавказ	15:09:0321002:42	0030020000000 Земли населенных пунктов	Для садоводства	13	13.021	680	1 164,17	791 635,60
54643	Респ. Северная Осетия - Алания, г. Владикавказ, СНО "Учитель", участок № 417	Владикавказ	15:09:0321002:421	0030020000000 Земли населенных пунктов	Для садоводства	13	13.021	525	1 164,17	611 189,25
54644	Респ. Северная Осетия - Алания, г. Владикавказ, СНО "Учитель", участок №419	Владикавказ	15:09:0321002:422	0030020000000 Земли населенных пунктов	Для садоводства	13	13.021	452	1 164,17	526 204,84
54645	Республика Северная Осетия-Алания, г Владикавказ, пр-кт Коста. 3 "а". Садоводческое некоммерческое объединение "Учитель", сад №420	Владикавказ	15:09:0321002:424	0030020000000 Земли населенных пунктов	коллективное садоводство	13	13.021	591	1 164,17	688 024,47
54646	Республика Северная Осетия-Алания, г Владикавказ, СНО Учитель, сад 421	Владикавказ	15:09:0321002:425	0030020000000 Земли населенных пунктов	для садоводства	13	13.021	485	1 164,17	564 622,45
54647	Респ. Северная Осетия - Алания, г. Владикавказ, СНО "Учитель", сад 422	Владикавказ	15:09:0321002:426	0030020000000 Земли населенных пунктов	Для садоводства	13	13.021	390	1 164,17	454 026,30
54648	Республика Северная Осетия-Алания, г Владикавказ, СНО Учитель, уч 423	Владикавказ	15:09:0321002:427	0030020000000 Земли населенных пунктов	Для садоводства	13	13.021	353	1 164,17	410 952,01
54649	Респ. Северная Осетия - Алания, г. Владикавказ, СНО "Учитель", сад 424	Владикавказ	15:09:0321002:428	0030020000000 Земли населенных пунктов	Под садоводство	13	13.021	381	1 164,17	443 548,77
54650	Республика Северная Осетия - Алания, г. Владикавказ, с/т "Учитель", 425	Владикавказ	15:09:0321002:429	0030020000000 Земли населенных пунктов	коллективное садоводство	13	13.021	414	1 164,17	481 966,38
54651	Респ. Северная Осетия - Алания, г. Владикавказ, СНО "Учитель", сад 43	Владикавказ	15:09:0321002:43	0030020000000 Земли населенных пунктов	Под садоводство	13	13.021	643	1 164,17	748 561,31
54652	Республика Северная Осетия-Алания, г Владикавказ, СНО Учитель, сад 426	Владикавказ	15:09:0321002:430	0030020000000 Земли населенных пунктов	Под садоводство	13	13.021	410	1 164,17	477 309,70
54653	Респ. Северная Осетия - Алания, г. Владикавказ, СНО "Учитель", сад №427	Владикавказ	15:09:0321002:431	0030020000000 Земли населенных пунктов	Под садоводство	13	13.021	378	1 164,17	440 056,26

№ пп	Местоположение ЗУ	Район	Кадастровый номер ЗУ	Категория земель	Разрешенное использование по документу	Код вида разрешенного использования (в соответствии с классификатором видов разрешенного использования земельных участков)	Вид использования объектов недвижимости	Площадь	УПКС	КС
54654	Респ. Северная Осетия - Алания, г. Владикавказ. Садоводческое некоммерческое объединение "Учитель". сад№42 R	Владикавказ	15:09:0321002:432	0030020000000 Земли населенных пунктов	Коллективное садоводство	13	13:021	764	1 164,17	889 425,88
54655	Республика Северная Осетия-Алания, г. Владикавказ, пр. Коста. 3 "а". Садоводческое некоммерческое объединение "Учитель", участок № 429	Владикавказ	15:09:0321002:433	0030020000000 Земли населенных пунктов	коллективное садоводство	13	13:021	496	1 164,17	577 428,32
54656	Респ. Северная Осетия - Алания, г. Владикавказ, СНО "Учитель", сад №430	Владикавказ	15:09:0321002:434	0030020000000 Земли населенных пунктов	под садоводство	13	13:021	548	1 164,17	637 965,16
54657	Респ. Северная Осетия - Алания, г. Владикавказ, СНО "Учитель", сад №431	Владикавказ	15:09:0321002:435	0030020000000 Земли населенных пунктов	Для садоводства	13	13:021	650	1 164,17	756 710,50
54658	Респ. Северная Осетия - Алания, г. Владикавказ, СНО "Учитель", сад 432	Владикавказ	15:09:0321002:436	0030020000000 Земли населенных пунктов	Для садоводства или огородничества	13	13:021	300	1 164,17	349 251,00
54659	Республика Северная Осетия-Алания, г Владикавказ, пр-кт Коста. д 3а. Садоводческое некоммерческое объединение "Учитель", сад №433	Владикавказ	15:09:0321002:437	0030020000000 Земли населенных пунктов	Для коллективного садоводства	13	13:021	430	1 164,17	500 593,10
54660	Северная Осетия - Алания респ, г. Владикавказ, пр-кт Коста. 3 "а". Садоводческое некоммерческое объединение "Учитель", сад №434	Владикавказ	15:09:0321002:438	0030020000000 Земли населенных пунктов	коллективное садоводство	13	13:021	429	1 164,17	499 428,93
54661	Респ. Северная Осетия - Алания, г. Владикавказ. Садоводческое некоммерческое объединение "Учитель". сад №435	Владикавказ	15:09:0321002:439	0030020000000 Земли населенных пунктов	Для садоводства	13	13:021	446	1 164,17	519 219,82
54662	Респ. Северная Осетия - Алания, г. Владикавказ с/т "Учитель", 44	Владикавказ	15:09:0321002:44	0030020000000 Земли населенных пунктов	коллективное садоводство	13	13:021	550	1 164,17	640 293,50
54663	Республика Северная Осетия - Алания г. Владикавказ СНО "Учитель", уч.436	Владикавказ	15:09:0321002:440	0030020000000 Земли населенных пунктов	Коллективное садоводство	13	13:021	481	1 164,17	559 965,77
54664	Респ. Северная Осетия - Алания, г. Владикавказ, СНО "Учитель", сад №437	Владикавказ	15:09:0321002:441	0030020000000 Земли населенных пунктов	Под садоводство	13	13:021	433	1 164,17	504 085,61
54665	Республика Северная Осетия-Алания г Владикавказ, СНО Учитель, уч.438	Владикавказ	15:09:0321002:442	0030020000000 Земли населенных пунктов	Садоводство	13	13:021	558	1 164,17	649 606,86
54666	Респ. Северная Осетия - Алания, г. Владикавказ с/т "Учитель". 439	Владикавказ	15:09:0321002:443	0030020000000 Земли населенных пунктов	коллективное садоводство	13	13:021	400	1 164,17	465 668,00
54667	Респ. Северная Осетия - Алания, г. Владикавказ, СНО "Учитель", сад №440	Владикавказ	15:09:0321002:444	0030020000000 Земли населенных пунктов	Для садоводства	13	13:021	514	1 164,17	598 383,38
54668	Респ. Северная Осетия - Алания, г. Владикавказ, СНО "Учитель", сад № 441	Владикавказ	15:09:0321002:445	0030020000000 Земли населенных пунктов	Под садоводство	13	13:021	412	1 164,17	479 638,04
54669	Респ. Северная Осетия - Алания, г. Владикавказ, СНО "Учитель", сад 442	Владикавказ	15:09:0321002:446	0030020000000 Земли населенных пунктов	Под садоводство	13	13:021	396	1 164,17	461 011,32
54670	Респ. Северная Осетия - Алания, г. Владикавказ, СНО "Учитель", сад 443	Владикавказ	15:09:0321002:447	0030020000000 Земли населенных пунктов	Под садоводство	13	13:021	494	1 164,17	575 099,98
54671	Респ. Северная Осетия - Алания, г. Владикавказ, СНО "Учитель", сад 444	Владикавказ	15:09:0321002:448	0030020000000 Земли населенных пунктов	Под садоводство	13	13:021	430	1 164,17	500 593,10
54672	Респ. Северная Осетия - Алания, г. Владикавказ, СНО "Учитель", зем.участок №445	Владикавказ	15:09:0321002:449	0030020000000 Земли населенных пунктов	Для садоводства	13	13:021	554	1 164,17	644 950,18
54673	Респ. Северная Осетия - Алания, г. Владикавказ, СНО "Учитель", участок №15	Владикавказ	15:09:0321002:45	0030020000000 Земли населенных пунктов	Под садоводство	13	13:021	498	1 164,17	579 756,66
54674	Республика Северная Осетия-Алания, г. Владикавказ, пр. Коста, 2 "а", садоводческое некоммерческое объединение "Учитель", уч.сад № 446	Владикавказ	15:09:0321002:450	0030020000000 Земли населенных пунктов	Для коллективного садоводства	13	13:021	483	1 164,17	562 294,11
54675	Респ. Северная Осетия - Алания, г. Владикавказ, СНО "Учитель", сад 447	Владикавказ	15:09:0321002:451	0030020000000 Земли населенных пунктов	Под садоводство	13	13:021	580	1 164,17	675 218,60
54676	Респ. Северная Осетия - Алания, г. Владикавказ, СНО "Учитель", участок №448	Владикавказ	15:09:0321002:452	0030020000000 Земли населенных пунктов	Для садоводства	13	13:021	710	1 164,17	826 560,70
54677	Респ. Северная Осетия - Алания, г. Владикавказ. Садоводческое некоммерческое объединение "Учитель". сад №449	Владикавказ	15:09:0321002:453	0030020000000 Земли населенных пунктов	Коллективное садоводство	13	13:021	542	1 164,17	630 980,14
54678	Респ. Северная Осетия - Алания, г. Владикавказ, СНО "Учитель", участок №450	Владикавказ	15:09:0321002:454	0030020000000 Земли населенных пунктов	Под садоводство	13	13:021	351	1 164,17	408 623,67
54679	Респ. Северная Осетия - Алания, г. Владикавказ, СНО "Учитель", участок №452	Владикавказ	15:09:0321002:456	0030020000000 Земли населенных пунктов	Под садоводство	13	13:021	375	1 164,17	436 563,75
54680	Северная Осетия - Алания респ, г. Владикавказ, пр. Коста. 3 "а". Садоводческое некоммерческое объединение "Учитель", сад №453	Владикавказ	15:09:0321002:457	0030020000000 Земли населенных пунктов	Для коллективного садоводства	13	13:021	420	1 164,17	488 951,40
54681	Республика Северная Осетия-Алания, г Владикавказ, СНО "Учитель", сад. №454	Владикавказ	15:09:0321002:458	0030020000000 Земли населенных пунктов	Для садоводства или огородничества	13	13:021	548	1 164,17	637 965,16
54682	Респ. Северная Осетия - Алания, г. Владикавказ, СНО "Учитель", сад 455	Владикавказ	15:09:0321002:459	0030020000000 Земли населенных пунктов	Под садоводство	13	13:021	509	1 164,17	592 562,53
54683	Респ. Северная Осетия - Алания, г. Владикавказ, СНО "Учитель", сад №456	Владикавказ	15:09:0321002:46	0030020000000 Земли населенных пунктов	Под садоводство	13	13:021	505	1 164,17	587 905,85
54684	Российская Федерация, Республика Северная Осетия - Алания г. Владикавказ, СНО "Учитель", сад 457	Владикавказ	15:09:0321002:460	0030020000000 Земли населенных пунктов	Под садоводство	13	13:021	489	1 164,17	569 279,13
54685	Респ. Северная Осетия - Алания, г. Владикавказ, СНО "Учитель", участок №459	Владикавказ	15:09:0321002:461	0030020000000 Земли населенных пунктов	коллективное садоводство	13	13:021	600	1 164,17	698 502,00
54686	Респ. Северная Осетия - Алания, г. Владикавказ, СНО "Учитель", сад 461	Владикавказ	15:09:0321002:463	0030020000000 Земли населенных пунктов	Для садоводства или огородничества	13	13:021	656	1 164,17	763 695,52
54687	Респ. Северная Осетия - Алания, г. Владикавказ, СНО "Учитель", сад №462	Владикавказ	15:09:0321002:464	0030020000000 Земли населенных пунктов	Под садоводство	13	13:021	645	1 164,17	750 889,65
54688	Респ. Северная Осетия - Алания, г. Владикавказ, СНО "Учитель", участок №463	Владикавказ	15:09:0321002:465	0030020000000 Земли населенных пунктов	Коллективное садоводство	13	13:021	503	1 164,17	585 577,51
54689	Респ. Северная Осетия - Алания, г. Владикавказ, СНО "Учитель", участок №464	Владикавказ	15:09:0321002:466	0030020000000 Земли населенных пунктов	Коллективное садоводство	13	13:021	705	1 164,17	820 739,85
54690	Респ. Северная Осетия - Алания, г. Владикавказ с/т "Учитель". 465	Владикавказ	15:09:0321002:467	0030020000000 Земли населенных пунктов	коллективное садоводство	13	13:021	664	1 164,17	773 008,88
54691	Респ. Северная Осетия - Алания, г. Владикавказ, с/т "Учитель", 466	Владикавказ	15:09:0321002:468	0030020000000 Земли населенных пунктов	коллективное садоводство	13	13:021	610	1 164,17	710 143,70
54692	Респ. Северная Осетия - Алания, г. Владикавказ, СНО "Учитель", сад 467	Владикавказ	15:09:0321002:469	0030020000000 Земли населенных пунктов	Под садоводство	13	13:021	929	1 164,17	1 081 513,93
54693	Респ. Северная Осетия - Алания, г. Владикавказ, СНО "Учитель", участок №47	Владикавказ	15:09:0321002:47	0030020000000 Земли населенных пунктов	Под садоводство	13	13:021	614	1 164,17	714 800,38
54694	Респ. Северная Осетия - Алания, г. Владикавказ, СНО "Учитель", сад №468	Владикавказ	15:09:0321002:470	0030020000000 Земли населенных пунктов	коллективное садоводство	13	13:021	567	1 164,17	660 084,39
54695	Респ. Северная Осетия - Алания, г. Владикавказ, СНО "Учитель", сад №469	Владикавказ	15:09:0321002:471	0030020000000 Земли населенных пунктов	Для садоводства	13	13:021	633	1 164,17	736 919,61
54696	Республика Северная Осетия - Алания, г. Владикавказ, СНО "Учитель", участок №555	Владикавказ	15:09:0321002:472	0030020000000 Земли населенных пунктов	Садовый участок	13	13:021	600	1 164,17	698 502,00
54697	Респ. Северная Осетия - Алания, г. Владикавказ, СНО "Учитель", участок № 472	Владикавказ	15:09:0321002:473	0030020000000 Земли населенных пунктов	Для садоводства	13	13:021	414	1 164,17	481 966,38
54698	Респ. Северная Осетия - Алания, г. Владикавказ, СНО "Учитель", участок №471	Владикавказ	15:09:0321002:474	0030020000000 Земли населенных пунктов	Для садоводства или огородничества	13	13:021	507	1 164,17	590 234,19
54699	Республика Северная Осетия-Алания, г Владикавказ, пр-кт Коста. 3 "а". Садоводческое некоммерческое объединение "Учитель", сад №473	Владикавказ	15:09:0321002:475	0030020000000 Земли населенных пунктов	Для коллективного садоводства	13	13:021	452	1 164,17	526 204,84
54700	Республика Северная Осетия-Алания, г Владикавказ, пр-кт Коста. 3 "а". Садоводческое некоммерческое объединение «Учитель», сад 474	Владикавказ	15:09:0321002:476	0030020000000 Земли населенных пунктов	Для коллективного садоводства	13	13:021	473	1 164,17	550 652,41
54701	Респ. Северная Осетия - Алания, г. Владикавказ, СНО "Учитель", сад 475	Владикавказ	15:09:0321002:477	0030020000000 Земли населенных пунктов	Под садоводство	13	13:021	401	1 164,17	466 832,17
54702	Республика Северная Осетия-Алания г Владикавказ СНО Учитель, сад 476	Владикавказ	15:09:0321002:478	0030020000000 Земли населенных пунктов	Под садоводство	13	13:021	450	1 164,17	523 876,50
54703	Респ. Северная Осетия - Алания, г. Владикавказ, СНО "Учитель", участок №477	Владикавказ	15:09:0321002:479	0030020000000 Земли населенных пунктов	коллективное садоводство	13	13:021	447	1 164,17	520 383,99
54704	Респ. Северная Осетия - Алания, г. Владикавказ, СНО "Учитель", сад 48	Владикавказ	15:09:0321002:48	0030020000000 Земли населенных пунктов	Под садоводство	13	13:021	337	1 164,17	392 325,29
54705	Респ. Северная Осетия - Алания, г. Владикавказ, СНО "Учитель", сад 479/0	Владикавказ	15:09:0321002:481	0030020000000 Земли населенных пунктов	Под садоводство	13	13:021	431	1 164,17	501 757,27
54706	Респ. Северная Осетия - Алания, г. Владикавказ, СНО "Учитель", сад 480	Владикавказ	15:09:0321002:482	0030020000000 Земли населенных пунктов	Под садоводство	13	13:021	447	1 164,17	520 383,99
54707	Северная Осетия - Алания респ, г. Владикавказ, СНО "Учитель", участок №481	Владикавказ	15:09:0321002:483	0030020000000 Земли населенных пунктов	Под садоводство	13	13:021	366	1 164,17	426 086,22
54708	Северная Осетия - Алания респ, г. Владикавказ, СНО "Учитель", участок №482	Владикавказ	15:09:0321002:484	0030020000000 Земли населенных пунктов	Коллективное садоводство	13	13:021	406	1 164,17	472 653,02
54709	Северная Осетия - Алания респ, г. Владикавказ, СНО "Учитель", участок №483	Владикавказ	15:09:0321002:485	0030020000000 Земли населенных пунктов	Коллективное садоводство	13	13:021	414	1 164,17	481 966,38
54710	Респ. Северная Осетия - Алания, г. Владикавказ с/т "Учитель", 484	Владикавказ	15:09:0321002:486	0030020000000 Земли населенных пунктов	коллективное садоводство	13	13:021	448	1 164,17	521 548,16
54711	Российская Федерация, Республика Северная Осетия - Алания г. Владикавказ, пр-кт Коста, 3а, СТ "Учитель". участок 485	Владикавказ	15:09:0321002:487	0030020000000 Земли населенных пунктов	коллективное садоводство	13	13:021	429	1 164,17	499 428,93
54712	Республика Северная Осетия - Алания г. Владикавказ, с/т "Учитель". 486	Владикавказ	15:09:0321002:488	0030020000000 Земли населенных пунктов	коллективное садоводство	13	13:021	432	1 164,17	502 921,44
54713	Респ. Северная Осетия - Алания, г. Владикавказ, пр. Коста, 3 "а", садоводческое некоммерческое объединение "Учитель", сад №487	Владикавказ	15:09:0321002:489	0030020000000 Земли населенных пунктов	для ведения коллективного садоводства	13	13:021	416	1 164,17	484 294,72
54714	Респ. Северная Осетия - Алания, г. Владикавказ, СНО "Учитель" сад №49	Владикавказ	15:09:0321002:49	0030020000000 Земли населенных пунктов	Для садоводства или огородничества	13	13:021	521	1 164,17	606 532,57
54715	Респ. Северная Осетия - Алания, г. Владикавказ, пр. Коста. 3 "а". садоводческое некоммерческое объединение "Учитель", сад №488	Владикавказ	15:09:0321002:490	0030020000000 Земли населенных пунктов	коллективное садоводство	13	13:021	417	1 164,17	485 458,89
54716	Респ. Северная Осетия - Алания, г. Владикавказ, СНО "Учитель", сад №489	Владикавказ	15:09:0321002:491	0030020000000 Земли населенных пунктов	Под садоводство	13	13:021	446	1 164,17	519 219,82
54717	Респ. Северная Осетия - Алания, г. Владикавказ, СНО "Учитель", сад №490	Владикавказ	15:09:0321002:492	0030020000000 Земли населенных пунктов	Под садоводство	13	13:021	450	1 164,17	523 876,50
54718	Респ. Северная Осетия - Алания, г. Владикавказ, СНО "Учитель", сад 491	Владикавказ	15:09:0321002:493	0030020000000 Земли населенных пунктов	Для садоводства	13	13:021	444	1 164,17	516 891,48
54719	Респ. Северная Осетия - Алания, г. Владикавказ, СНО "Учитель", сад 494	Владикавказ	15:09:0321002:496	0030020000000 Земли населенных пунктов	для садоводства	13	13:021	443	1 164,17	515 727,31
54720	Респ. Северная Осетия - Алания, г. Владикавказ, СНО "Учитель", сад №495	Владикавказ	15:09:0321002:497	0030020000000 Земли населенных пунктов	коллективное садоводство	13	13:021	418	1 164,17	486 623,06

№ п/п	Местоположение ЗУ	Район	Кадастровый номер ЗУ	Категория земель	Разрешенное использование по документу	Код вида разрешенного использования (в соответствии с классификатором видов разрешенного использования земельных участков)	Вид использования объектов недвижимости	Площадь	УПКС	КС
54721	Респ. Северная Осетия - Алания, г. Владикавказ, СНО "Учитель", 496	Владикавказ	15:09:0321002:498	003002000000 Земли населенных пунктов	Под садоводство	13	13.021	440	1 164,17	512 244,80
54722	Респ. Северная Осетия - Алания, г. Владикавказ, СНО "Учитель", сад 497	Владикавказ	15:09:0321002:499	003002000000 Земли населенных пунктов	для садоводства	13	13.021	438	1 164,17	509 916,46
54723	Республика Северная Осетия-Алания, г Владикавказ, СНО "Учитель," сад 500	Владикавказ	15:09:0321002:5	003002000000 Земли населенных пунктов	Под садоводство	13	13.021	249	1 164,17	289 878,33
54724	Респ. Северная Осетия - Алания, г. Владикавказ, СНО "Учитель", сад №50	Владикавказ	15:09:0321002:50	003002000000 Земли населенных пунктов	коллективное садоводство	13	13.021	210	1 164,17	244 575,70
54725	Республика Северная Осетия - Алания, г. Владикавказ, с/т "Учитель", 498	Владикавказ	15:09:0321002:500	003002000000 Земли населенных пунктов	коллективное садоводство	13	13.021	439	1 164,17	511 076,63
54726	Республика Северная Осетия - Алания, г. Владикавказ, с/т "Учитель", 499	Владикавказ	15:09:0321002:501	003002000000 Земли населенных пунктов	коллективное садоводство	13	13.021	430	1 164,17	500 687,67
54727	Респ. Северная Осетия - Алания, г. Владикавказ, с/т "Учитель", 502	Владикавказ	15:09:0321002:502	003002000000 Земли населенных пунктов	коллективное садоводство	13	13.021	438	1 164,17	509 856,46
54728	Респ. Северная Осетия - Алания, г. Владикавказ, с/т "Учитель", 503	Владикавказ	15:09:0321002:503	003002000000 Земли населенных пунктов	коллективное садоводство	13	13.021	438	1 164,17	509 856,46
54729	Респ. Северная Осетия - Алания, г. Владикавказ, с/т "Учитель", 504	Владикавказ	15:09:0321002:504	003002000000 Земли населенных пунктов	коллективное садоводство	13	13.021	438	1 164,17	509 856,46
54730	Республика Северная Осетия-Алания, г Владикавказ, СНО Учитель, уч 505	Владикавказ	15:09:0321002:505	003002000000 Земли населенных пунктов	Для садоводства	13	13.021	413	1 164,17	480 862,21
54731	Республика Северная Осетия-Алания, г. Владикавказ, пр. Коста, 3 "а", садоводческое некоммерческое объединение "Учитель", сад № 506	Владикавказ	15:09:0321002:506	003002000000 Земли населенных пунктов	Для коллективного садоводства	13	13.021	427	1 164,17	497 130,59
54732	Респ. Северная Осетия - Алания, г. Владикавказ, СНО "Учитель", сад 507	Владикавказ	15:09:0321002:507	003002000000 Земли населенных пунктов	Для садоводства или огородничества	13	13.021	432	1 164,17	502 921,11
54733	Респ. Северная Осетия - Алания, г. Владикавказ, СНО "Учитель", сад №508	Владикавказ	15:09:0321002:508	003002000000 Земли населенных пунктов	под садоводство	13	13.021	416	1 164,17	484 294,72
54734	Респ. Северная Осетия - Алания, г. Владикавказ, СНО "Учитель", участок №509	Владикавказ	15:09:0321002:509	003002000000 Земли населенных пунктов	коллективное садоводство	13	13.021	442	1 164,17	514 656,14
54735	Респ. Северная Осетия - Алания, г. Владикавказ, СНО "Учитель", сад №51	Владикавказ	15:09:0321002:51	003002000000 Земли населенных пунктов	Для коллективного садоводства	13	13.021	250	1 164,17	291 042,50
54736	Республика Северная Осетия - Алания, г. Владикавказ, Садоводческое некоммерческое объединение "Учитель", сад №511	Владикавказ	15:09:0321002:510	003002000000 Земли населенных пунктов	Для садоводства	13	13.021	812	1 164,17	945 396,04
54737	Респ. Северная Осетия - Алания, г. Владикавказ, СНО "Учитель", 512	Владикавказ	15:09:0321002:511	003002000000 Земли населенных пунктов	Под садоводство	13	13.021	408	1 164,17	474 981,36
54738	Респ. Северная Осетия - Алания, г. Владикавказ, СНО "Учитель", сад 513	Владикавказ	15:09:0321002:512	003002000000 Земли населенных пунктов	Для садоводства или огородничества	13	13.021	411	1 164,17	478 474,87
54739	Респ. Северная Осетия - Алания, г. Владикавказ, пр. Коста, 3 "а", садоводческое некоммерческое объединение "Учитель", сад 514	Владикавказ	15:09:0321002:513	003002000000 Земли населенных пунктов	Для коллективного садоводства	13	13.021	340	1 164,17	395 817,80
54740	Респ. Северная Осетия - Алания, г. Владикавказ, СНО "Учитель", участок №515	Владикавказ	15:09:0321002:514	003002000000 Земли населенных пунктов	под садоводство	13	13.021	410	1 164,17	477 309,70
54741	Респ. Северная Осетия - Алания, г. Владикавказ, СНО "Учитель", сад 516	Владикавказ	15:09:0321002:515	003002000000 Земли населенных пунктов	Под садоводство	13	13.021	409	1 164,17	476 145,53
54742	Республика Северная Осетия-Алания, г Владикавказ, СНО Учитель, уч 517	Владикавказ	15:09:0321002:516	003002000000 Земли населенных пунктов	Для садоводства или огородничества	13	13.021	428	1 164,17	498 264,76
54743	Респ. Северная Осетия - Алания, г. Владикавказ, СНО "Учитель", сад 519	Владикавказ	15:09:0321002:518	003002000000 Земли населенных пунктов	Под садоводство	13	13.021	400	1 164,17	465 668,00
54744	Северная Осетия - Алания респ, г Владикавказ, СНО "Учитель", сад №522	Владикавказ	15:09:0321002:519	003002000000 Земли населенных пунктов	коллективное садоводство	13	13.021	416	1 164,17	484 294,72
54745	Респ. Северная Осетия - Алания, г. Владикавказ, СНО "Учитель", сад №52	Владикавказ	15:09:0321002:52	003002000000 Земли населенных пунктов	Для садоводства и огородничества	13	13.021	537	1 164,17	625 159,29
54746	Республика Северная Осетия-Алания, г Владикавказ, Коста 3"а", Садоводческое некоммерческое объединение " Учитель", сад №520	Владикавказ	15:09:0321002:520	003002000000 Земли населенных пунктов	коллективное садоводство	13	13.021	417	1 164,17	485 398,89
54747	Респ. Северная Осетия - Алания, г. Владикавказ, СНО "Учитель", земельный участок №521	Владикавказ	15:09:0321002:521	003002000000 Земли населенных пунктов	Под садоводство	13	13.021	414	1 164,17	481 906,38
54748	Республика Северная Осетия-Алания, г Владикавказ, СНО Учитель, сад 524	Владикавказ	15:09:0321002:522	003002000000 Земли населенных пунктов	Под садоводство	13	13.021	15	1 164,17	17 462,55
54749	Респ. Северная Осетия - Алания, г. Владикавказ, СНО "Учитель", сад №523	Владикавказ	15:09:0321002:523	003002000000 Земли населенных пунктов	Под садоводство	13	13.021	420	1 164,17	488 951,40
54750	Республика Северная Осетия-Алания, г Владикавказ, СНО Учитель, уч 526	Владикавказ	15:09:0321002:524	003002000000 Земли населенных пунктов	Садоводство	13	13.021	438	1 164,17	509 916,46
54751	Респ. Северная Осетия - Алания, г. Владикавказ, СНО "Учитель", сад 529	Владикавказ	15:09:0321002:525	003002000000 Земли населенных пунктов	для садоводства	13	13.021	424	1 164,17	493 916,08
54752	Респ. Северная Осетия - Алания, г. Владикавказ, Садоводческое некоммерческое объединение "Учитель", сад №528	Владикавказ	15:09:0321002:526	003002000000 Земли населенных пунктов	Коллективное садоводство	13	13.021	418	1 164,17	486 623,06
54753	Республика Северная Осетия-Алания, г Владикавказ, СНО "Учитель," уч 527	Владикавказ	15:09:0321002:527	003002000000 Земли населенных пунктов	Под садоводство	13	13.021	435	1 164,17	506 113,95
54754	Республика Северная Осетия-Алания, г Владикавказ, СНО Учитель, уч 530	Владикавказ	15:09:0321002:528	003002000000 Земли населенных пунктов	Для садоводства	13	13.021	447	1 164,17	520 183,99
54755	Республика Северная Осетия-Алания, г Владикавказ, СНО Учитель, уч 532	Владикавказ	15:09:0321002:529	003002000000 Земли населенных пунктов	Для садоводства	13	13.021	400	1 164,17	465 668,00
54756	Респ. Северная Осетия - Алания, г. Владикавказ, СНО "Учитель", сад №54	Владикавказ	15:09:0321002:53	003002000000 Земли населенных пунктов	коллективное садоводство	13	13.021	544	1 164,17	633 308,48
54757	Респ. Северная Осетия - Алания, г. Владикавказ, СНО "Учитель," сад 533	Владикавказ	15:09:0321002:530	003002000000 Земли населенных пунктов	Под садоводство	13	13.021	431	1 164,17	501 753,27
54758	Респ. Северная Осетия - Алания, г. Владикавказ, СНО "Учитель", сад №534	Владикавказ	15:09:0321002:531	003002000000 Земли населенных пунктов	для садоводства	13	13.021	444	1 164,17	516 692,46
54759	Респ. Северная Осетия - Алания, г. Владикавказ, СНО "Учитель", участок №535	Владикавказ	15:09:0321002:532	003002000000 Земли населенных пунктов	Для садоводства	13	13.021	410	1 164,17	477 309,70
54760	Респ. Северная Осетия - Алания, г. Владикавказ, СНО "Учитель", сад 536	Владикавказ	15:09:0321002:533	003002000000 Земли населенных пунктов	Под садоводство	13	13.021	425	1 164,17	494 772,23
54761	Респ. Северная Осетия - Алания, г. Владикавказ, СНО "Учитель", сад 537	Владикавказ	15:09:0321002:534	003002000000 Земли населенных пунктов	Под садоводство	13	13.021	437	1 164,17	508 742,29
54762	Респ. Северная Осетия - Алания, г. Владикавказ, СНО "Учитель", сад 538	Владикавказ	15:09:0321002:535	003002000000 Земли населенных пунктов	Под садоводство	13	13.021	450	1 164,17	523 876,50
54763	Респ. Северная Осетия - Алания, г. Владикавказ, с/т "Учитель", 539	Владикавказ	15:09:0321002:536	003002000000 Земли населенных пунктов	Коллективное садоводство	13	13.021	450	1 164,17	523 876,50
54764	Респ. Северная Осетия - Алания, г. Владикавказ, СНО "Учитель", сад 540	Владикавказ	15:09:0321002:537	003002000000 Земли населенных пунктов	Под садоводство	13	13.021	366	1 164,17	426 086,22
54765	Северная Осетия - Алания респ, г Владикавказ, СНО "Учитель", сад №541	Владикавказ	15:09:0321002:538	003002000000 Земли населенных пунктов	Коллективное садоводство	13	13.021	393	1 164,17	457 516,81
54766	Респ. Северная Осетия - Алания, г. Владикавказ, СНО "Учитель", сад 542	Владикавказ	15:09:0321002:539	003002000000 Земли населенных пунктов	Для садоводства или огородничества	13	13.021	440	1 164,17	512 244,80
54767	Респ. Северная Осетия - Алания, г. Владикавказ, СНО "Учитель", сад 55	Владикавказ	15:09:0321002:54	003002000000 Земли населенных пунктов	Под садоводство	13	13.021	301	1 164,17	350 715,17
54768	Респ. Северная Осетия - Алания, г. Владикавказ, СНО "Учитель", сад 544	Владикавказ	15:09:0321002:541	003002000000 Земли населенных пунктов	Под садоводство	13	13.021	456	1 164,17	530 861,52
54769	Респ. Северная Осетия - Алания, г. Владикавказ, СНО "Учитель", сад №545	Владикавказ	15:09:0321002:542	003002000000 Земли населенных пунктов	Для садоводства	13	13.021	440	1 164,17	512 244,80
54770	Республика Северная Осетия-Алания, г Владикавказ, пр-кт Коста, д.3а, Садоводческое некоммерческое объединение "Учитель", сад 546	Владикавказ	15:09:0321002:543	003002000000 Земли населенных пунктов	Для коллективного садоводства	13	13.021	392	1 164,17	456 194,64
54771	Республика Северная Осетия-Алания, г Владикавказ, СНО Учитель, уч 547	Владикавказ	15:09:0321002:544	003002000000 Земли населенных пунктов	Для садоводства	13	13.021	395	1 164,17	459 817,15
54772	Респ. Северная Осетия - Алания, г. Владикавказ, СНО"Учитель", участок №548	Владикавказ	15:09:0321002:545	003002000000 Земли населенных пунктов	Для садоводства	13	13.021	559	1 164,17	650 771,03
54773	Респ. Северная Осетия - Алания, г. Владикавказ, СНО "Учитель", сад 549	Владикавказ	15:09:0321002:546	003002000000 Земли населенных пунктов	Для садоводства	13	13.021	500	1 164,17	582 085,00
54774	Респ. Северная Осетия - Алания, г. Владикавказ, СНО "Учитель", сад 550	Владикавказ	15:09:0321002:547	003002000000 Земли населенных пунктов	Под садоводство	13	13.021	455	1 164,17	529 657,35
54775	Респ. Северная Осетия - Алания, г. Владикавказ, СНО "Учитель", сад 551	Владикавказ	15:09:0321002:548	003002000000 Земли населенных пунктов	Для садоводства или огородничества	13	13.021	492	1 164,17	572 771,64
54776	Республика Северная Осетия-Алания, г Владикавказ, СНО Учитель, сад 552	Владикавказ	15:09:0321002:549	003002000000 Земли населенных пунктов	Под садоводство	13	13.021	720	1 164,17	838 232,40
54777	Респ. Северная Осетия - Алания, г. Владикавказ, СНО "Учитель", сад 55 "а"	Владикавказ	15:09:0321002:55	003002000000 Земли населенных пунктов	Под садоводство	13	13.021	330	1 164,17	384 268,61
54778	Респ. Северная Осетия - Алания, г. Владикавказ, СНО "Учитель", участок №553	Владикавказ	15:09:0321002:550	003002000000 Земли населенных пунктов	под садоводство	13	13.021	620	1 164,17	721 785,40
54779	Республика Северная Осетия - Алания, г. Владикавказ, с/т "Учитель", 571	Владикавказ	15:09:0321002:551	003002000000 Земли населенных пунктов	Коллективное садоводство	13	13.021	189	1 138,63	215 221,07
54780	Респ. Северная Осетия - Алания, г. Владикавказ, СНО "Учитель", участок №176	Владикавказ	15:09:0321002:553	003002000000 Земли населенных пунктов	Под садоводство	13	13.021	589	1 164,17	685 896,13
54781	Респ. Северная Осетия - Алания, г. Владикавказ, СНО "Учитель" сад №554	Владикавказ	15:09:0321002:554	003002000000 Земли населенных пунктов	коллективное садоводство	13	13.021	613	1 164,17	713 696,21
54782	Респ. Северная Осетия - Алания, г. Владикавказ, Садоводческое некоммерческое объединение "Учитель", сад № 531	Владикавказ	15:09:0321002:555	003002000000 Земли населенных пунктов	Для садоводства	13	13.021	449	1 164,17	522 712,33
54783	Респ. Северная Осетия - Алания, г. Владикавказ, СНО "Учитель", сад №234	Владикавказ	15:09:0321002:556	003002000000 Земли населенных пунктов	коллективное садоводство	13	13.021	479	1 164,17	557 837,38
54784	Респ. Северная Осетия - Алания, г. Владикавказ, СНО "Учитель", сад 56	Владикавказ	15:09:0321002:557	003002000000 Земли населенных пунктов	Под садоводство	13	13.021	400	1 164,17	465 668,00
54785	Респ. Северная Осетия - Алания, г. Владикавказ, СНО "Учитель", участок №560	Владикавказ	15:09:0321002:558	003002000000 Земли населенных пунктов	Под садоводство	13	13.021	402	1 164,17	467 996,34
54786	Респ. Северная Осетия - Алания, г. Владикавказ, с/т "Учитель", 1075	Владикавказ	15:09:0321002:559	003002000000 Земли населенных пунктов	коллективное садоводство	13	13.021	500	1 164,17	582 085,00
54787	Респ. Северная Осетия - Алания, г. Владикавказ, СНО "Учитель", сад№563	Владикавказ	15:09:0321002:56	003002000000 Земли населенных пунктов	Для садоводства	13	13.021	471	1 164,17	548 321,07
54788	Респ. Северная Осетия - Алания, г. Владикавказ, СНО "Учитель", участок №65	Владикавказ	15:09:0321002:560	003002000000 Земли населенных пунктов	Под садоводство	13	13.021	570	1 164,17	663 539,69
54789	Респ. Северная Осетия - Алания, г. Владикавказ, СНО "Учитель", сад 380	Владикавказ	15:09:0321002:561	003002000000 Земли населенных пунктов	Для садоводства или огородничества	13	13.021	415	1 164,17	483 140,55
54790	Республика Северная Осетия-Алания, г Владикавказ, снт Учитель	Владикавказ	15:09:0321002:562	003002000000 Земли населенных пунктов	Под садоводство	13	13.021	500	1 164,17	582 085,00
54791	Респ. Северная Осетия - Алания, г. Владикавказ, СНО "Учитель", участок № 520	Владикавказ	15:09:0321002:563	003002000000 Земли населенных пунктов	под садоводство	13	13.021	422	1 164,17	491 279,74
54792	Респ. Северная Осетия - Алания, г. Владикавказ, пр. Коста, 3 "а", садоводческое некоммерческое объединение "Учитель", сад 427 а	Владикавказ	15:09:0321002:564	003002000000 Земли населенных пунктов	коллективное садоводство	13	13.021	500	1 164,17	582 085,00
54793	Республика Северная Осетия-Алания, г Владикавказ, СНО Учитель, сад 554	Владикавказ	15:09:0321002:565	003002000000 Земли населенных пунктов	коллективное садоводство	13	13.021	486	1 164,17	565 786,62

№ пп	Местоположение ЗУ	Район	Кадастровый номер ЗУ	Категория земель	Разрешенное использование по документу	Код вида разрешенного использования (в соответствии с классификатором видов разрешенного использования земельных участков)	Вид использования объектов недвижимости	Площадь	УПКС	КС
54794	Респ. Северная Осетия - Алания, г. Владикавказ, СНО "Учитель", сад 458	Владикавказ	15:09:0321002:567	003002000000 Земли населенных пунктов	для садоводства или огородничества.	13	13.021	483	1 164,17	562 294,11
54795	Республика Северная Осетия-Алания, г Владикавказ, СНО Учитель, уч 501	Владикавказ	15:09:0321002:568	003002000000 Земли населенных пунктов	коллективное садоводство	13	13.021	401	1 164,17	466 832,17
54796	Респ. Северная Осетия - Алания, г. Владикавказ, сНТ "Учитель", уч 358/1	Владикавказ	15:09:0321002:569	003002000000 Земли населенных пунктов	Коллективное садоводство	13	13.021	500	1 164,17	582 085,00
54797	Респ. Северная Осетия - Алания, г. Владикавказ, Садоводческое некоммерческое объединение "Учитель", сад №57	Владикавказ	15:09:0321002:57	003002000000 Земли населенных пунктов	Для садоводства	13	13.021	385	1 164,17	448 205,45
54798	Респ. Северная Осетия - Алания, г. Владикавказ, СНО "Учитель", сад 453/0	Владикавказ	15:09:0321002:570	003002000000 Земли населенных пунктов	Под садоводство	13	13.021	524	1 164,17	610 025,08
54799	Респ. Северная Осетия - Алания, г. Владикавказ, сНТ "Учитель"	Владикавказ	15:09:0321002:571	003002000000 Земли населенных пунктов	коллективное садоводство	13	13.021	500	1 164,17	582 085,00
54800	Респ. Северная Осетия - Алания, г. Владикавказ, сНТ "Учитель"	Владикавказ	15:09:0321002:572	003002000000 Земли населенных пунктов	коллективное садоводство	13	13.021	410	1 164,17	477 309,70
54801	Республика Северная Осетия-Алания, г Владикавказ, снт Учитель	Владикавказ	15:09:0321002:573	003002000000 Земли населенных пунктов	коллективное садоводство	13	13.021	6 100	1 164,17	7 101 437,00
54802	Респ. Северная Осетия - Алания, г. Владикавказ, пр-кт Коста, 7	Владикавказ	15:09:0321002:574	003002000000 Земли населенных пунктов	Для содержания и эксплуатации производственных зданий и сооружений южного филиала Территориального управления №4	6	06.000	6 293	2 494,14	15 695 623,02
54803	Респ. Северная Осетия - Алания, г. Владикавказ, ш. Московское	Владикавказ	15:09:0321002:575	003002000000 Земли населенных пунктов	коллективное садоводство	13	13.021	4 172	1 138,63	4 750 364,36
54804	Респ. Северная Осетия - Алания, г. Владикавказ, район мотеля "Дарьял"	Владикавказ	15:09:0321002:577	003002000000 Земли населенных пунктов	Для содержания и эксплуатации автозаправочной станции	4	04.095	4 172	9 271,69	38 681 490,68
54805	Респ. Северная Осетия - Алания, г. Владикавказ, СНО "Учитель", сад № 243 просп. Коста, 3	Владикавказ	15:09:0321002:579	003002000000 Земли населенных пунктов	Для садоводства или огородничества	13	13.021	536	1 164,17	623 995,12
54806	Респ. Северная Осетия - Алания, г. Владикавказ, СНО "Учитель", сад № 280	Владикавказ	15:09:0321002:580	003002000000 Земли населенных пунктов	Под садоводство	13	13.021	272	1 164,17	316 654,24
54807	Респ. Северная Осетия - Алания, г. Владикавказ, СНО "Учитель", сад 139/0	Владикавказ	15:09:0321002:585	003002000000 Земли населенных пунктов	Под садоводство	13	13.021	455	1 164,17	529 697,35
54808	Респ. Северная Осетия - Алания, г. Владикавказ, СНО "Учитель", сад 102	Владикавказ	15:09:0321002:586	003002000000 Земли населенных пунктов	разрешенное использование: для садоводства или огородничества	13	13.021	497	1 164,17	578 592,49
54809	Респ. Северная Осетия - Алания, г. Владикавказ, СНО "Учитель", сад 44 "а"	Владикавказ	15:09:0321002:587	003002000000 Земли населенных пунктов	Для садоводства или огородничества	13	13.021	334	1 164,17	388 832,78
54810	Респ. Северная Осетия - Алания, г. Владикавказ, СНО "Учитель", сад 470	Владикавказ	15:09:0321002:588	003002000000 Земли населенных пунктов	Под садоводство	13	13.021	566	1 164,17	658 920,22
54811	Респ. Северная Осетия - Алания, г. Владикавказ, СНО "Учитель", участок №492-493	Владикавказ	15:09:0321002:589	003002000000 Земли населенных пунктов	Для садоводства	13	13.021	854	1 164,17	994 201,18
54812	Республика Северная Осетия-Алания, г Владикавказ,СНО Учитель, уч 502	Владикавказ	15:09:0321002:590	003002000000 Земли населенных пунктов	Под садоводство	13	13.021	400	1 164,17	465 668,00
54813	Респ. Северная Осетия - Алания, г. Владикавказ, СНО "Учитель", участок 295	Владикавказ	15:09:0321002:591	003002000000 Земли населенных пунктов	Для садоводства	13	13.021	595	1 164,17	692 681,15
54814	Респ. Северная Осетия - Алания, г. Владикавказ, СНО "Учитель", сад №451	Владикавказ	15:09:0321002:592	003002000000 Земли населенных пунктов	Под садоводство	13	13.021	322	1 164,17	374 862,74
54815	Респ. Северная Осетия - Алания, г. Владикавказ, СНО "Учитель", сад 195	Владикавказ	15:09:0321002:593	003002000000 Земли населенных пунктов	Для садоводства	13	13.021	545	1 164,17	634 472,65
54816	Респ. Северная Осетия - Алания, г. Владикавказ, Садоводческое некоммерческое объединение "Учитель", участок 556	Владикавказ	15:09:0321002:595	003002000000 Земли населенных пунктов	Для садоводства	13	13.021	600	1 164,17	698 502,00
54817	Респ. Северная Осетия - Алания, г. Владикавказ, ул. СНО "Учитель", сад №557	Владикавказ	15:09:0321002:596	003002000000 Земли населенных пунктов	под садоводство	13	13.021	600	1 164,17	698 502,00
54818	Республика Северная Осетия-Алания, г.Владикавказ, Московское шоссе, 5л	Владикавказ	15:09:0321002:597	003002000000 Земли населенных пунктов	Ведение садоводства. Ведение огородничества	13	13.021	600	1 138,63	683 178,00
54819	Респ. Северная Осетия - Алания, г. Владикавказ, пр-кт Коста. дом 7 "а"	Владикавказ	15:09:0321002:598	003002000000 Земли населенных пунктов	Для содержания и эксплуатации индивидуального жилого дома	13	02.010	210	4 575,24	960 800,40
54820	Респ. Северная Осетия - Алания, г. Владикавказ, СНО "Учитель", сад 60	Владикавказ	15:09:0321002:60	003002000000 Земли населенных пунктов	Для садоводства или огородничества	13	13.021	668	1 164,17	777 665,56
54821	Респ. Северная Осетия - Алания, г. Владикавказ, пр-кт Коста, дом 3	Владикавказ	15:09:0321002:606	003002000000 Земли населенных пунктов	Объект недвижимого имущества канатно-кресельной дороги (при кафе "Балу")	5	05.022	83	975,97	81 005,51
54822	Респ. Северная Осетия - Алания, г. Владикавказ, пр-кт Коста, дом 3	Владикавказ	15:09:0321002:608	003002000000 Земли населенных пунктов	Объект недвижимого имущества канатно-кресельной дороги (при кафе "Балу")	5	05.022	81	975,97	79 053,57
54823	Респ. Северная Осетия - Алания, г. Владикавказ, СНО "Учитель", сад 61	Владикавказ	15:09:0321002:61	003002000000 Земли населенных пунктов	для садоводства или огородничества	13	13.021	220	1 164,17	256 117,40
54824	Респ. Северная Осетия - Алания, г. Владикавказ, сНТ "Учитель", 62	Владикавказ	15:09:0321002:62	003002000000 Земли населенных пунктов	коллективное садоводство	13	13.021	125	1 164,17	145 521,25
54825	Респ. Северная Осетия - Алания, г. Владикавказ, СНО "Учитель", сад №16	Владикавказ	15:09:0321002:621	003002000000 Земли населенных пунктов	Для садоводства	13	13.021	442	1 164,17	514 563,14
54826	Республика Северная Осетия - Алания, г. Владикавказ, СНО "Учитель", участок № 555 "а"	Владикавказ	15:09:0321002:622	003002000000 Земли населенных пунктов	Садовый участок	13	13.021	600	1 164,17	698 502,00
54827	Респ. Северная Осетия - Алания, г. Владикавказ, СНО "Учитель", сад 58	Владикавказ	15:09:0321002:623	003002000000 Земли населенных пунктов	Под садоводство	13	13.021	296	1 164,17	344 594,32
54828	Респ. Северная Осетия - Алания, г. Владикавказ, СНО "Учитель" участок №141-142	Владикавказ	15:09:0321002:625	003002000000 Земли населенных пунктов	Садовый участок	13	13.021	570	1 164,17	663 576,90
54829	Северная Осетия - Алания респ. г. Владикавказ, проспект Коста, 3 "а". Садоводческое некоммерческое объединение "Учитель", участок № 59А	Владикавказ	15:09:0321002:627	003002000000 Земли населенных пунктов	Коллективное садоводство	13	13.021	404	1 164,17	470 324,68
54830	Российская Федерация, Республика Северная Осетия - Алания, городской округ город Владикавказ, г Владикавказ, территория СНО "Учитель", земельный участок 71А	Владикавказ	15:09:0321002:628	003002000000 Земли населенных пунктов	Под садоводство	13	13.021	311	1 138,63	354 113,93
54831	Респ. Северная Осетия - Алания, г. Владикавказ, Садоводческое некоммерческое объединение "Учитель", сад 71	Владикавказ	15:09:0321002:629	003002000000 Земли населенных пунктов	Под садоводство	13	13.021	300	1 164,17	349 251,00
54832	Респ. Северная Осетия - Алания, г. Владикавказ, СНО "Учитель", участок №63	Владикавказ	15:09:0321002:63	003002000000 Земли населенных пунктов	Для садоводства	13	13.021	682	1 164,17	793 963,94
54833	Респ. Северная Осетия - Алания, г. Владикавказ, СНО "Учитель", сад №223	Владикавказ	15:09:0321002:630	003002000000 Земли населенных пунктов	Коллективное садоводство	13	13.021	591	1 164,17	688 024,47
54834	Респ. Северная Осетия - Алания, г. Владикавказ, СНО "Учитель", сад №223	Владикавказ	15:09:0321002:631	003002000000 Земли населенных пунктов	Коллективное садоводство	13	13.021	300	1 164,17	349 251,00
54835	Северная Осетия - Алания респ, г Владикавказ, СНО "Учитель", сад №210	Владикавказ	15:09:0321002:633	003002000000 Земли населенных пунктов	Под садоводство	13	13.021	223	1 164,17	259 609,91
54836	Северная Осетия - Алания респ, г Владикавказ, пр-кт Коста, 3"в", Садоводческое некоммерческое объединение "Учитель", сад №66	Владикавказ	15:09:0321002:634	003002000000 Земли населенных пунктов	Для коллективного садоводства	13	13.021	410	1 164,17	477 309,70
54837	Респ. Северная Осетия - Алания, г. Владикавказ, СНО "Учитель", сад №67	Владикавказ	15:09:0321002:65	003002000000 Земли населенных пунктов	Для садоводства	13	13.021	196	1 164,17	228 177,32
54838	Респ. Северная Осетия - Алания, г. Владикавказ, сНТ "Учитель", 66	Владикавказ	15:09:0321002:66	003002000000 Земли населенных пунктов	коллективное садоводство	13	13.021	500	1 164,17	582 085,00
54839	Респ. Северная Осетия - Алания, г. Владикавказ, пр. Коста. 3 "а". садоводческое некоммерческое объединение "Учитель", сад №69	Владикавказ	15:09:0321002:67	003002000000 Земли населенных пунктов	коллективное садоводство	13	13.021	532	1 164,17	619 338,44
54840	Респ. Северная Осетия - Алания, г. Владикавказ, СНО "Учитель", сад №70	Владикавказ	15:09:0321002:68	003002000000 Земли населенных пунктов	коллективное садоводство	13	13.021	607	1 164,17	706 651,19
54841	Республика Северная Осетия-Алания, г.Владикавказ, СНО "Учитель", сад 7	Владикавказ	15:09:0321002:7	003002000000 Земли населенных пунктов	Под садоводство	13	13.021	546	1 164,17	635 636,82
54842	Респ. Северная Осетия - Алания, г. Владикавказ, СНО "Учитель", сад 72	Владикавказ	15:09:0321002:70	003002000000 Земли населенных пунктов	Под садоводство	13	13.021	681	1 164,17	792 799,77
54843	Республика Северная Осетия-Алания, г Владикавказ, СНО Учитель, сад 73	Владикавказ	15:09:0321002:71	003002000000 Земли населенных пунктов	Под садоводство	13	13.021	600	1 164,17	698 502,00
54844	Респ. Северная Осетия - Алания, г. Владикавказ, СНО "Учитель", сад 74	Владикавказ	15:09:0321002:72	003002000000 Земли населенных пунктов	Для садоводства	13	13.021	720	1 164,17	838 202,40
54845	Респ. Северная Осетия - Алания, г. Владикавказ, СНО "Учитель", сад 75	Владикавказ	15:09:0321002:73	003002000000 Земли населенных пунктов	Под садоводство	13	13.021	569	1 164,17	662 412,73
54846	Республика Северная Осетия-Алания, г. Владикавказ, СНО "Учитель", уч №76	Владикавказ	15:09:0321002:74	003002000000 Земли населенных пунктов	Под садоводство	13	13.021	504	1 164,17	586 741,68
54847	Северная Осетия - Алания респ, г. Владикавказ, СНО "Учитель", сад № 77	Владикавказ	15:09:0321002:75	003002000000 Земли населенных пунктов	Для коллективного садоводства	13	13.021	552	1 164,17	642 621,84
54848	Респ. Северная Осетия - Алания, г. Владикавказ, пр. Коста. 3 "а". садоводческое некоммерческое объединение "Учитель", участок №78	Владикавказ	15:09:0321002:76	003002000000 Земли населенных пунктов	Для коллективного садоводства	13	13.021	534	1 164,17	621 666,78
54849	Республика Северная Осетия-Алания, г Владикавказ, СНО Учитель, сад 79	Владикавказ	15:09:0321002:77	003002000000 Земли населенных пунктов	Под садоводство	13	13.021	321	1 164,17	373 698,57
54850	Респ. Северная Осетия - Алания, г. Владикавказ,Проспект Коста, 3 "а", Садоводческое некоммерческое объединение, "Учитель", сад № 80/0	Владикавказ	15:09:0321002:78	003002000000 Земли населенных пунктов	Под садоводство	13	13.021	324	1 164,17	377 191,08
54851	Респ. Северная Осетия - Алания, г. Владикавказ, СНО "Учитель", сад 81	Владикавказ	15:09:0321002:79	003002000000 Земли населенных пунктов	Для садоводства или огородничества	13	13.021	488	1 164,17	568 114,96
54852	Респ. Северная Осетия - Алания, г. Владикавказ, СНО "Учитель", сад 8	Владикавказ	15:09:0321002:8	003002000000 Земли населенных пунктов	Под садоводство	13	13.021	611	1 164,17	711 307,87
54853	Республика Северная Осетия-Алания, г Владикавказ, пр-кт Коста, 3"в", садоводческое некоммерческое объединение "Учитель", сад №82	Владикавказ	15:09:0321002:80	003002000000 Земли населенных пунктов	коллективное садоводство	13	13.021	277	1 164,17	322 475,09
54854	Респ. Северная Осетия - Алания, г. Владикавказ, СНО "Учитель", сад №83	Владикавказ	15:09:0321002:81	003002000000 Земли населенных пунктов	коллективное садоводство	13	13.021	265	1 164,17	308 505,05

№ пп	Местоположение ЗУ	Район	Кадастровый номер ЗУ	Категория земель	Разрешенное использование по документу	Код вида разрешенного использования (в соответствии с классификатором видов разрешенного использования земельных участков)	Вид использования объектов недвижимости	Площадь	УПКС	КС
54855	Респ. Северная Осетия - Алания, г. Владикавказ, СНО "Учитель", сад №40	Владикавказ	15:09:0321002:82	003002000000 Земли населенных пунктов	Под садоводство	13	13.021	504	1 164,17	586 741,68
54856	Республика Северная Осетия - Алания г Владикавказ СНО "Учитель" участок №85	Владикавказ	15:09:0321002:83	003002000000 Земли населенных пунктов	Коллективное садоводсто	13	13.021	537	1 164,17	625 159,29
54857	Респ. Северная Осетия - Алания, г. Владикавказ, СНО "Учитель", 86	Владикавказ	15:09:0321002:84	003002000000 Земли населенных пунктов	Под садоводство	13	13.021	475	1 164,17	552 980,75
54858	Респ. Северная Осетия - Алания, г. Владикавказ, СНО "Учитель", сад 87	Владикавказ	15:09:0321002:85	003002000000 Земли населенных пунктов	Под садоводство	13	13.021	492	1 164,17	572 771,64
54859	Респ. Северная Осетия - Алания, г. Владикавказ, пр. Коста, 3 "п", садоводческое некоммерческое объединение "Учитель", сад №88	Владикавказ	15:09:0321002:86	003002000000 Земли населенных пунктов	для садоводство	13	13.021	484	1 164,17	563 458,28
54860	Российская Федерация, Республика Северная Осетия-Алания, г. Владикавказ, пр. Коста, 3 «п», садоводческое некоммерческое объединение "Учитель", сад № 89	Владикавказ	15:09:0321002:87	003002000000 Земли населенных пунктов	Для коллективного садоводства	13	13.021	439	1 164,17	534 354,03
54861	Республика Северная Осетия - Алания, г. Владикавказ, СНО "Учитель", сад №92	Владикавказ	15:09:0321002:90	003002000000 Земли населенных пунктов	Под садоводство	13	13.021	557	1 164,17	648 442,69
54862	Северная Осетия - Алания респ. г. Владикавказ, пр. Коста, 3 "п", Садоводческое некоммерческое объединение "Учитель", сад №20	Владикавказ	15:09:0321002:907	003002000000 Земли населенных пунктов	Под садоводство	13	13.021	306	1 164,17	356 236,02
54863	Северная Осетия - Алания респ. г. Владикавказ, пр. Коста, 3 "п", Садоводческое некоммерческое объединение "Учитель", сад № 220 А	Владикавказ	15:09:0321002:908	003002000000 Земли населенных пунктов	Под садоводство	13	13.021	305	1 164,17	355 071,85
54864	Северная Осетия - Алания респ. г. Владикавказ, пр. Коста, 3 "а". Садоводческое некоммерческое объединение "Учитель", участок № 260	Владикавказ	15:09:0321002:910	003002000000 Земли населенных пунктов	коллективное садоводство	13	13.021	291	1 164,17	338 773,47
54865	Северная Осетия - Алания респ. г. Владикавказ, пр. Коста, 3 "а". Садоводческое некоммерческое объединение "Учитель", участок № 260	Владикавказ	15:09:0321002:911	003002000000 Земли населенных пунктов	коллективное садоводство	13	13.021	257	1 164,17	299 191,69
54866	Респ. Северная Осетия - Алания, г. Владикавказ, СНО "Учитель", сад 94	Владикавказ	15:09:0321002:92	003002000000 Земли населенных пунктов	Под садоводство	13	13.021	497	1 164,17	578 592,49
54867	Респ. Северная Осетия - Алания, г. Владикавказ, СНО "Учитель", сад 96	Владикавказ	15:09:0321002:94	003002000000 Земли населенных пунктов	для ведения коллективного садоводства	13	13.021	436	1 164,17	507 558,12
54868	Респ. Северная Осетия - Алания, г. Владикавказ, СНО"Учитель", участок №97	Владикавказ	15:09:0321002:95	003002000000 Земли населенных пунктов	Для садоводства	13	13.021	463	1 164,17	539 010,71
54869	Респ. Северная Осетия - Алания, г. Владикавказ, СНО "Учитель", № 98/6	Владикавказ	15:09:0321002:96	003002000000 Земли населенных пунктов	Для садоводства или огородничества	13	13.021	306	1 164,17	356 236,02
54870	Респ. Северная Осетия - Алания, г. Владикавказ, с/т "Учитель", уч. № 98 "	Владикавказ	15:09:0321002:97	003002000000 Земли населенных пунктов	Коллективное садоводство	13	13.021	253	1 164,17	294 535,01
54871	Северная Осетия - Алания респ. г. Владикавказ, пр. Коста, 3 "п", Садоводческое некоммерческое объединение "Учитель", сад 319	Владикавказ	15:09:0321002:979	003002000000 Земли населенных пунктов	Под садоводство	13	13.021	479	1 164,17	557 637,43
54872	Респ. Северная Осетия - Алания, г. Владикавказ, СНО "Учитель", сад 99	Владикавказ	15:09:0321002:98	003002000000 Земли населенных пунктов	Под садоводство	13	13.021	468	1 164,17	544 831,56
54873	Северная Осетия - Алания респ. г. Владикавказ, пр. Коста, 3 "а". Садоводческое некоммерческое объединение "Учитель", сад 319 А	Владикавказ	15:09:0321002:980	003002000000 Земли населенных пунктов	Под садоводство	13	13.021	253	1 164,17	294 535,01
54874	Республика Северная Осетия-Алания, г. Владикавказ, пр. Коста, 3 "п", Садоводческое некоммерческое объединение "Учитель", сад 58-59	Владикавказ	15:09:0321002:988	003002000000 Земли населенных пунктов	Коллективное садоводство	13	13.021	675	1 164,17	785 814,75
54875	Респ. Северная Осетия - Алания, г. Владикавказ, СНО "Учитель", сад 100	Владикавказ	15:09:0321002:99	003002000000 Земли населенных пунктов	под садоводство	13	13.021	531	1 164,17	618 174,27
54876	Северная Осетия - Алания респ. г. Владикавказ, проспект Коста, 3 "в", садоводческое некоммерческое объединение "Учитель", сад №518	Владикавказ	15:09:0321002:991	003002000000 Земли населенных пунктов	Для коллективного садоводства	13	13.021	155	1 164,17	180 446,35
54877	Северная Осетия - Алания респ. г. Владикавказ, пр. Коста. 3 "а". садоводческое некоммерческое объединение "Учитель", сад № 518 А	Владикавказ	15:09:0321002:992	003002000000 Земли населенных пунктов	Для коллективного садоводства	13	13.021	248	1 164,17	288 714,16
54878	Респ. Северная Осетия - Алания, г. Владикавказ, с. Эльхотово	Владикавказ	15:09:0346001:134	003002000000 Земли населенных пунктов	Трубопроводный транспорт. Для размещения линии электропередач воздушной ЛЭС-8 (литер II)	6	03.011	12	615,47	7 385,64
54879	Республика Северная Осетия - Алания, г. Владикавказ, с. Эльхотово	Владикавказ	15:09:0346001:136	003002000000 Земли населенных пунктов	сооружения и устройства сетей инженерно-технического обеспечения	6	03.012	5	846,87	4 234,35
54880	Республика Северная Осетия - Алания, г. Владикавказ, с. Эльхотово	Владикавказ	15:09:0346001:140	003002000000 Земли населенных пунктов	Природно-познавательный туризм	5	05.000	2 000 000	371,80	743 600 000,00
54881	Российская Федерация, Республика Северная Осетия - Алания, г. Владикавказ, с. Верхний Ларс	Владикавказ	15:09:0346001:164	003002000000 Земли населенных пунктов	склады, улично-дорожная сеть	6	06.090	60 000	950,15	57 009 000,00
54882	Респ. Северная Осетия - Алания, г. Владикавказ	Владикавказ	15:09:0346001:2	003002000000 Земли населенных пунктов	Земли сельскохозяйственного использования	1	01.010	7 885 300	7,03	55 433 659,00
54883	Респ. Северная Осетия - Алания, г. Владикавказ	Владикавказ	15:09:0346001:3	003002000000 Земли населенных пунктов	трасса Владикавказ-Н.Ларс	6	07.020	182 032	615,47	112 035 235,04
54884	Респ. Северная Осетия - Алания, г. Владикавказ, с. Эльхотово	Владикавказ	15:09:0346001:4	003002000000 Земли населенных пунктов	Для эксплуатации вышек радиорелейной связи	6	06.080	400	1 383,91	553 564,00
54885	Респ. Северная Осетия - Алания, г. Владикавказ, с. Чми, 1,5 км от южного выезда из с. Чми	Владикавказ	15:09:0346001:5	003002000000 Земли населенных пунктов	Сооружение и эксплуатация дороги	6	07.020	18 575	615,47	11 432 355,25
54886	Республика Северная Осетия-Алания, г. Владикавказ, с. Верхний Ларс	Владикавказ	15:09:0346001:7	003002000000 Земли населенных пунктов	Для размещения объектов связи	6	06.080	15	1 383,91	20 758,65
54887	Республика Северная Осетия - Алания, г. Владикавказ, с. Верхний Ларс	Владикавказ	15:09:03-46002:136	003002000000 Земли населенных пунктов	Трубопроводный транспорт. Для размещения линии электропередач воздушной ОРС-9 (литер II)	6	03.011	20	615,47	12 309,40
54888	Республика Северная Осетия-Алания, г. Владикавказ, в районе н.п. Нижний Ларс	Владикавказ	15:09:0346002:14	003002000000 Земли населенных пунктов	Для спокительства спортивного лагеря	3	05.012	5 192	227,21	1 179 674,32
54889	Республика Северная Осетия - Алания, г. Владикавказ, с. Ларс, ул. Тагаурская 38а	Владикавказ	15:09:0346002:140	003002000000 Земли населенных пунктов	Для индивидуального жилищного строительства	13	02.010	800	1 742,95	1 394 360,00
54890	Российская Федерация, Республика Северная Осетия - Алания, г. Владикавказ, в районе н.п. Ларс на 22 км справа от а/д Владикавказ-Н.Ларс	Владикавказ	15:09:0346002:149	003002000000 Земли населенных пунктов	Для строительства объектов придорожного сервиса. Для благоустройства прилегающей территории гостиничного комплекса.	4	04.099	37 972	2 127,51	80 785 809,72
54891	Республика Северная Осетия-Алания, г. Владикавказ, в районе н.п. Нижний Ларс	Владикавказ	15:09:0346002:15	003002000000 Земли населенных пунктов	Для строительства спортивного лагеря	3	05.012	6 756	227,21	1 535 030,76
54892	Российская Федерация, Республика Северная Осетия-Алания, городской округ город Владикавказ, г. Владикавказ, с. Нижний Ларс	Владикавказ	15:09:03-46002:150	003002000000 Земли населенных пунктов	Ритуальная деятельность	12	12.010	5 385	1,67	8 992,95
54893	Республика Северная Осетия-Алания, г. Владикавказ, с. Ларс, ул. Тагаурская, д. 18	Владикавказ	15:09:0346002:16	003002000000 Земли населенных пунктов	Для содержания и эксплуатации индивидуального жилого дома	13	02.010	418	1 742,95	728 553,10
54894	Республика Северная Осетия-Алания, г. Владикавказ, с. Верхний Ларс, пункт пропуска	Владикавказ	15:09:0346002:2	003002000000 Земли населенных пунктов	Для содержания и эксплуатации магазина	4	04.040	150	2 478,65	371 797,50
54895	Респ. Северная Осетия - Алания, г. Владикавказ	Владикавказ	15:09:0346002:4	003002000000 Земли населенных пунктов	Резервы с земли	12	12.000	342 295	1,67	571 632,65
54896	Респ. Северная Осетия - Алания, г. Владикавказ	Владикавказ	15:09:0346002:5	003002000000 Земли населенных пунктов	под Эльхотовскую ГЭС	6	11.000	173 048	846,87	146 549 159,76
54897	Республика Северная Осетия-Алания, г. Владикавказ, с. В.Ларс, 23 км Федеральной дороги	Владикавказ	15:09:0346002:6	003002000000 Земли населенных пунктов	Под зеленые насаждения	10	10.010	8 000	5,08	40 640,00
54898	Республика Северная Осетия-Алания, г. Владикавказ, южная сторона пограничного пункта пропуска "Верхний Ларс"	Владикавказ	15:09:0346003:1	003002000000 Земли населенных пунктов	Для размещения санитарно-гигиенической инфраструктуры	3	03.040	48	3 965,83	190 359,84
54899	Республика Северная Осетия - Алания, г. Владикавказ, с. Нижний Ларс	Владикавказ	15:09:03-46003:112	003002000000 Земли населенных пунктов	Земельные участки (территорий) общего пользования	6	12.001	12 239	615,47	7 532 737,33
54900	Респ. Северная Осетия - Алания, г. Владикавказ, с. Верхний Ларс, южная сторона пограничного пункта пропуска "Верхний Ларс"	Владикавказ	15:09:03-46003:113	003002000000 Земли населенных пунктов	Земельные участки (территорию) общего пользования	6	12.001	352	615,47	216 645,44
54901	Респ. Северная Осетия - Алания, г. Владикавказ, п. Чми, (1,5 км от южного выезда из с. Чми)	Владикавказ	15:09:0347001:13	003002000000 Земли населенных пунктов	Для содержания и эксплуатации Эльхотовской ГЭС	6	11.030	159 542	846,87	135 111 333,54
54902	Респ. Северная Осетия - Алания, г. Владикавказ, пос. Чми, (р-он Суаргомского ущелья), в пойме р. Терек	Владикавказ	15:09:0347001:14	003002000000 Земли населенных пунктов	Для разборки карьера по добыче песчано-гравийной смеси	6	06.010	9 999	427,69	4 276 472,31
54903	Респ. Северная Осетия - Алания, г. Владикавказ, с. Чми, 1,5 км от южного выезда из с. Чми	Владикавказ	15:09:0347001:15	003002000000 Земли населенных пунктов	Сооружение и эксплуатация дороги	6	07.020	478	615,47	294 194,66
54904	Респ. Северная Осетия - Алания, г. Владикавказ, с. Чми, 1,5 км от южного выезда из с. Чми	Владикавказ	15:09:0347001:16	003002000000 Земли населенных пунктов	Содержание и эксплуатация дороги	6	07.020	176	615,47	108 322,72

№ пп	Местоположение ЗУ	Район	Кадастровый номер ЗУ	Категория земель	Разрешенное использование по документу	Код вида разрешенного использования (в соответствии с классификатором видов разрешенного использования земельных участков)	Вид использования объектов недвижимости	Площадь	УПКС	КС
54905	Респ. Северная Осетия - Алания, г. Владикавказ, с. Чми, 1,5 км от южного въезда в с. Чми	Владикавказ	15:09:0347001:17	003002000000 Земли населенных пунктов	Сенокошение и эксплуатация зоосад	6	07:020	1 220	615,47	750 873,40
54906	Республика Северная Осетия-Алания, г.Владикавказ, с.Эзми, в 60-ти м.юго-запад от Эзминской ГЭС	Владикавказ	15:09:0347001:2	003002000000 Земли населенных пунктов	Под строительство пограничной заставы	3	08:030	12 395	578,35	7 168 648,25
54907	Республика Северная Осетия-Алания, г.Владикавказ, с.Эзми, в 60 метрах на юго-запад от Эзминской ГЭС	Владикавказ	15:09:0347001:23	003002000000 Земли населенных пунктов	Для строительства военного городка погранзаставы в с.Эзми	3	08:022	7 925	578,35	4 583 423,75
54908	Респ. Северная Осетия-Алания, г. Владикавказ, с. Эзми	Владикавказ	15:09:0347002:1	003002000000 Земли населенных пунктов	Для содержания и эксплуатации зонного терапевтического участка	3	03:040	47	3 965,83	186 394,01
54909	Республика Северная Осетия-Алания, г.Владикавказ, с.Верхний Ларс	Владикавказ	15:09:0349002:11	003002000000 Земли населенных пунктов	Для строительства пограничного поста	3	08:022	6 543	578,35	3 784 144,05
54910	Респ. Северная Осетия - Алания, г. Владикавказ, в районе таможенного пункта Верхний Ларс	Владикавказ	15:09:0349002:15	003002000000 Земли населенных пунктов	Для строительства и дальнейшей эксплуатации объекта: "Реконструкция участков газопровода Моздок-Тбилиси. Ду700 и Северный Кавказ-Закавказье, Ду1200"	6	07:050	6 673	615,47	4 107 031,31
54911	Республика Северная Осетия-Алания, г.Владикавказ, с.Верхний Ларс	Владикавказ	15:09:0349002:16	003002000000 Земли населенных пунктов	Для эксплуатации вышек радиорелейной связи	6	06:080	400	1 383,91	553 564,00
54912	Респ. Северная Осетия - Алания, г. Владикавказ	Владикавказ	15:09:0354001:2	003002000000 Земли населенных пунктов	Земли под лесами	10	10:010	15 547 227	5,08	78 979 913,16
54913	Республика Северная Осетия-Алания, г. Владикавказ, с. Верхний Ларс	Владикавказ	15:09:0354001:5	003002000000 Земли населенных пунктов	Для размещения городских лесов	10	10:010	11 344 288	5,08	57 628 983,04
54914	Республика Северная Осетия-Алания, г. Владикавказ, район селения Нижний Ларс	Владикавказ	15:09:0354001:6	003002000000 Земли населенных пунктов	Земли занятые городскими лесами	10	10:010	3 755 076	5,08	19 075 786,08
54915	Республика Северная Осетия-Алания, г.Владикавказ, ул. Кайтагова, 36 "в"	Владикавказ	15:09:0402043:15	003002000000 Земли населенных пунктов	Для содержания и эксплуатации жилого дома	13	02:010	308	7 734,34	2 382 176,72
54916	Республика Северная Осетия-Алания, г.Владикавказ, ул.Шоссе, д.154б	Владикавказ	15:09:0402043:2	003002000000 Земли населенных пунктов	Для содержания и эксплуатации жилого дома	13	02:010	435	7 734,34	3 364 437,90
54917	Республика Северная Осетия-Алания, г. Владикавказ, ул. Тапаковского, 155 "б"	Владикавказ	15:09:0402043:3	003002000000 Земли населенных пунктов	Для содержания и эксплуатации жилого дома	13	02:010	430	7 734,34	3 325 766,20
54918	Республика Северная Осетия-Алания, г.Владикавказ, ул.Шоссе, д.154а/38,36,34/155а	Владикавказ	15:09:0402043:4	003002000000 Земли населенных пунктов	Под жилую застройку Индивидуальную	13	02:010	1 928	7 734,34	14 911 807,52
54919	Респ. Северная Осетия - Алания, г. Владикавказ, ул. Кайтагова, 34	Владикавказ	15:09:0402043:6	003002000000 Земли населенных пунктов	Для содержания и эксплуатации магазина	4	04:040	720	10999	7 919 280,00
54920	Республика Северная Осетия-Алания, г.Владикавказ, пр-кт Коста, д 258/266 4,129/1	Владикавказ	15:09:0402050:10	003002000000 Земли населенных пунктов	Под жилую застройку	13	02:010	16 622	7 734,34	128 560 199,48
54921	Респ. Северная Осетия - Алания, г. Владикавказ, ул. Зои Космодемьянской	Владикавказ	15:09:0402050:11	003002000000 Земли населенных пунктов	Под объекты общего пользования	3	03:080	2 788	2 566,43	7 155 206,84
54922	Респ. Северная Осетия - Алания, г. Владикавказ, пр-кт Коста. 268 "в"	Владикавказ	15:09:0402050:14	003002000000 Земли населенных пунктов	Для содержания и эксплуатации кафе	4	04:060	55	8 157,59	448 667,45
54923	Респ. Северная Осетия - Алания, г. Владикавказ, ул. Кесаева, 127 "а"	Владикавказ	15:09:0402050:15	003002000000 Земли населенных пунктов	Для содержания и эксплуатации магазина	4	04:040	238	10999	2 617 762,00
54924	Респ. Северная Осетия - Алания, г. Владикавказ, ул. Кайтагова, 4	Владикавказ	15:09:0402050:16	003002000000 Земли населенных пунктов	Для строительства торговых киосков	4	04:040	5	10999	54 995,00
54925	Респ. Северная Осетия - Алания, г. Владикавказ, ул. Кайтагова, 4	Владикавказ	15:09:0402050:17	003002000000 Земли населенных пунктов	Для строительства торговых киосков	4	04:040	5	10999	54 995,00
54926	Респ. Северная Осетия - Алания, г. Владикавказ, ул. Кесаева. 129	Владикавказ	15:09:0402050:18	003002000000 Земли населенных пунктов	Для содержания и эксплуатации металлического гаража	7	02:071	18	5 774,47	103 940,46
54927	Респ. Северная Осетия - Алания, г. Владикавказ, ул. Кесаева, дом 129	Владикавказ	15:09:0402050:19	003002000000 Земли населенных пунктов	Для содержания и эксплуатации металлического гаража	7	02:071	18	5 774,47	103 940,46
54928	Респ. Северная Осетия - Алания, г. Владикавказ, ул. Кесаева, 129/1	Владикавказ	15:09:0402050:2	003002000000 Земли населенных пунктов	Под жилую застройку	13	02:010	3 279	7 734,34	25 360 900,86
54929	Респ. Северная Осетия - Алания, г. Владикавказ, пр-кт Коста. дом 260	Владикавказ	15:09:0402050:20	003002000000 Земли населенных пунктов	Для установки и эксплуатации платежных терминалов самообслуживания	4	04:010	1	10999	10 999,00
54930	Респ. Северная Осетия - Алания, г. Владикавказ, ул. Кесаева. дом 127	Владикавказ	15:09:0402050:21	003002000000 Земли населенных пунктов	Для содержания и эксплуатации капитального гаража	7	02:071	21	5 774,47	121 263,87
54931	Респ. Северная Осетия - Алания, г. Владикавказ, ул. Кесаева, дом 127	Владикавказ	15:09:0402050:22	003002000000 Земли населенных пунктов	Для содержания и эксплуатации капитального гаража	7	02:071	21	5 774,47	121 263,87
54932	Респ. Северная Осетия - Алания, г. Владикавказ, ул. Кесаева, дом 127	Владикавказ	15:09:0402050:23	003002000000 Земли населенных пунктов	Для содержания и эксплуатации капитального гаража	7	02:071	21	5 774,47	121 263,87
54933	Респ. Северная Осетия - Алания, г. Владикавказ, ул. Кесаева. дом 127	Владикавказ	15:09:0402050:24	003002000000 Земли населенных пунктов	Для содержания и эксплуатации металлического гаража	7	02:071	18	5 774,47	103 940,46
54934	Республика Северная Осетия-Алания, г.Владикавказ, пр-кт Коста, д 266, (многоквартирный дом)	Владикавказ	15:09:0402050:26	003002000000 Земли населенных пунктов	Эксплуатация многоквартирного дома	2	02:050	1 095	9 165,83	10 036 583,85
54935	Республика Северная Осетия-Алания, г.Владикавказ, пр-кт Коста, д 262а, (многоквартирный дом)	Владикавказ	15:09:0402050:27	003002000000 Земли населенных пунктов	Эксплуатация многоквартирного дома	2	02:050	732	9 165,83	6 709 387,56
54936	Республика Северная Осетия-Алания, г.Владикавказ, пр-кт Коста, д 264, (многоквартирный дом)	Владикавказ	15:09:0402050:28	003002000000 Земли населенных пунктов	Эксплуатация многоквартирного дома	2	02:050	406	9 165,83	3 721 326,98
54937	Республика Северная Осетия-Алания, г.Владикавказ, пр-кт Коста, д 262, (многоквартирный дом)	Владикавказ	15:09:0402050:29	003002000000 Земли населенных пунктов	Эксплуатация многоквартирного дома	2	02:050	665	9 165,83	6 095 276,95
54938	Респ. Северная Осетия - Алания, г. Владикавказ, пр-кт Коста. 264	Владикавказ	15:09:0402050:3	003002000000 Земли населенных пунктов	Для содержания и эксплуатации существующего здания и сооружений детского сада	3	03:050	5 037	3 160,27	15 918 279,99
54939	Респ. Северная Осетия - Алания, г. Владикавказ, ул. Кесаева, 129	Владикавказ	15:09:0402050:30	003002000000 Земли населенных пунктов	Для содержания и эксплуатации металлического гаража	7	02:071	18	5 774,47	103 940,46
54940	Респ. Северная Осетия - Алания, г. Владикавказ, ул. Кесаева, дом 127	Владикавказ	15:09:0402050:31	003002000000 Земли населенных пунктов	Эксплуатация многоквартирного дома	2	02:050	654	9 165,83	5 994 452,82
54941	Республика Северная Осетия - Алания, г. Владикавказ, пр-кт Коста, 264	Владикавказ	15:09:0402050:32	003002000000 Земли населенных пунктов	Под объекты инженерного оборудования Водоснабжения	6	03:012	13	3 757,99	48 853,87
54942	Респ. Северная Осетия - Алания, г. Владикавказ, пр-кт Коста. 260	Владикавказ	15:09:0402050:33	003002000000 Земли населенных пунктов	Под жилую застройку	13	02:010	766	7 734,34	5 924 504,44
54943	Респ. Северная Осетия - Алания, г. Владикавказ, ул. Кесаева, 129	Владикавказ	15:09:0402050:34	003002000000 Земли населенных пунктов	Эксплуатация многоквартирного дома	2	02:050	732	9 165,83	6 709 387,56
54944	Республика Северная Осетия-Алания, г.Владикавказ, ул.Кесаева, д.127	Владикавказ	15:09:0402050:348	003002000000 Земли населенных пунктов	Для содержания и эксплуатации капитального гаража	7	02:071	18	5 774,47	103 940,46
54945	Респ. Северная Осетия - Алания, г. Владикавказ, ул. Кесаева. дом 129	Владикавказ	15:09:0402050:349	003002000000 Земли населенных пунктов	Для установки временного металлического гаража	7	02:071	18	5 774,47	103 940,46
54946	Респ. Северная Осетия - Алания, г. Владикавказ, пр-кт Коста. 258	Владикавказ	15:09:0402050:35	003002000000 Земли населенных пунктов	Эксплуатация многоквартирного дома	2	02:050	912	9 165,83	8 359 236,96
54947	Северная Осетия - Алания респ. г. Владикавказ, ул. Кесаева. 127	Владикавказ	15:09:0402050:350	003002000000 Земли населенных пунктов	Для содержания и эксплуатации капитального гаража	7	02:071	23	5 774,47	132 812,81
54948	Северная Осетия - Алания респ. г. Владикавказ, пр-кт Коста, 262	Владикавказ	15:09:0402050:359	003002000000 Земли населенных пунктов	Для содержания и эксплуатации капитального гаража	7	02:071	20	5 774,47	115 489,40
54949	Республика Северная Осетия - Алания, г. Владикавказ, пр-кт Коста, 266	Владикавказ	15:09:0402050:36	003002000000 Земли населенных пунктов	Для содержания и эксплуатации металлического гаража	7	02:071	19	5 774,47	109 714,93
54950	Северная Осетия - Алания респ. г. Владикавказ, ул. Кесаева. 127	Владикавказ	15:09:0402050:360	003002000000 Земли населенных пунктов	Для содержания и эксплуатации капитального гаража	7	02:071	14	5 774,47	80 842,58
54951	Республика Северная Осетия-Алания, г. Владикавказ, ул. Кесаева, 129	Владикавказ	15:09:0402050:365	003002000000 Земли населенных пунктов	Для содержания и эксплуатации металлического гаража	7	02:071	21	5 774,47	121 263,87
54952	Северная Осетия - Алания респ. г. Владикавказ, пр-кт Коста, 262	Владикавказ	15:09:0402050:37	003002000000 Земли населенных пунктов	Для содержания и эксплуатации капитального гаража	7	02:071	43	5 774,47	248 302,21

№ пп	Местоположение ЗУ	Район	Кадастровый номер ЗУ	Категория земель	Разрешенное использование по документу	Код вида разрешенного использования (в соответствии с классификатором видов разрешенного использования земельных участков)	Вид использования объектов недвижимости	Площадь	УПКС	КС
54953	Северная Осетия - Алания респ, г Владикавказ, прект Коста, 262	Владикавказ	15:09:0402050:38	003002000000 Земли населенных пунктов	Для содержания и эксплуатации капитального гаража	7	02.071	32	5 774,47	184 783,04
54954	Северная Осетия - Алания респ, г Владикавказ, ул Кесаева, 127	Владикавказ	15:09:0402050:39	003002000000 Земли населенных пунктов	Для содержания и эксплуатации металлического гаража	7	02.071	18	5 774,47	103 940,46
54955	Респ. Северная Осетия - Алания, г. Владикавказ, ул. Кесаева. 129	Владикавказ	15:09:0402050:4	003002000000 Земли населенных пунктов	Для содержания и эксплуатации трансформаторной подстанции (ТП)	6	03.012	30	3 757,99	112 739,70
54956	Республика Северная Осетия-Алания. г Владикавказ. ул. Кесаева/Чапаева (район магазина "Чайка")	Владикавказ	15.09:0402050:450	003002000000 Земли населенных пунктов	Для установки спортивных площадок с уличными тренажерами	3	05.012	517	1 008,24	521 260,08
54957	Республика Северная Осетия-Алания, г. Владикавказ, ул. Кесаева, 127	Владикавказ	15:09:0402050:481	003002000000 Земли населенных пунктов	Для содержания и эксплуатации капитального гаража	7	02.071	21	5 774,47	121 263,87
54958	Республика Северная Осетия-Алания, г. Владикавказ. ул. Кесаева. 129	Владикавказ	15:09:0402050:486	003002000000 Земли населенных пунктов	Для установки временного металлического гаража	7	02.071	31	5 774,47	179 008,57
54959	Респ. Северная Осетия - Алания, г. Владикавказ, ул. Кесаева	Владикавказ	15:09:0402050:6	003002000000 Земли населенных пунктов	под коммерческими объектами	4	04.040	264	10999	2 903 736,00
54960	Респ. Северная Осетия - Алания, г. Владикавказ, ул. Катаева	Владикавказ	15:09:0402050:7	003002000000 Земли населенных пунктов	Под объекты общего пользования	3	03.080	2 250	2 566,43	5 774 467,50
54961	Республика Северная Осетия - Алания, г. Владикавказ, прект Коста, 266	Владикавказ	15:09:0402050:8	003002000000 Земли населенных пунктов	Для эксплуатации магазина №31	4	04.040	126	10999	1 385 874,00
54962	Респ. Северная Осетия - Алания, г. Владикавказ, ул. Зои Космодемьянской	Владикавказ	15:09:0402050:9	003002000000 Земли населенных пунктов	под коммерческими объектами	4	04.040	35	10999	384 965,00
54963	Респ. Северная Осетия - Алания, г. Владикавказ, ул. Астана Кесаева, 9	Владикавказ	15:09.0408002:10	003002000000 Земли населенных пунктов	Для содержания и эксплуатации существующих зданий и сооружений детского сада	3	03.050	10 000	3 160,27	31 602 700,00
54964	Республика Северная Осетия-Алания. г Владикавказ. ул Владикавказская. д 18/1	Владикавказ	15.09:0408002:100	003002000000 Земли населенных пунктов	Для содержания и эксплуатации капитального гаража	7	02.071	32	5 774,47	184 783,04
54965	Респ. Северная Осетия - Алания, г. Владикавказ, ул. Владикавказская. 18	Владикавказ	15:09:0408002:1003	003002000000 Земли населенных пунктов	Для содержания и эксплуатации капитального гаража	7	02.071	23	5 774,47	132 812,81
54966	Северная Осетия - Алания респ, г. Владикавказ, ул. Владикавказская, 16	Владикавказ	15:09:0408002:1004	003002000000 Земли населенных пунктов	Для содержания и эксплуатации капитального гаража	7	02.071	21	5 774,47	121 263,87
54967	Российская Федерация, Республика Северная Осетия - Алания, городской округ город Владикавказ, г Владикавказ, ул Московская, земельный участок 24А	Владикавказ	15:09:0408002:1005	003002000000 Земли населенных пунктов	Для завершения строительства и последующей эксплуатации магазина	4	04.040	102	10999	1 121 898,00
54968	Респ. Северная Осетия - Алания, г. Владикавказ, ул. Владикавказская, 18	Владикавказ	15:09:0408002:1017	003002000000 Земли населенных пунктов	Под строительство капитального гаража	7	02.071	23	5 774,47	132 812,81
54969	Республика Северная Осетия-Алания. г Владикавказ. ул Московская/Пионерка. 44/2	Владикавказ	15:09:0408002:102	003002000000 Земли населенных пунктов	Для строительства магазина	4	04.040	150	10999	1 649 850,00
54970	Республика Северная Осетия-Алания, г. Владикавказ, ул. Московская, 36/1	Владикавказ	15:09:0408002:103	003002000000 Земли населенных пунктов	Для содержания и эксплуатации капитального гаража	7	02.071	23	5 774,47	132 812,81
54971	Северная Осетия - Алания респ, г. Владикавказ, ул Владикавказская 18	Владикавказ	15:09:0408002:1035	003002000000 Земли населенных пунктов	Под строительство капитального гаража	7	02.071	24	5 774,47	138 587,28
54972	Северная Осетия - Алания респ, г Владикавказ, ул. Владикавказская. 18	Владикавказ	15:09:0408002:1038	003002000000 Земли населенных пунктов	Для содержания и эксплуатации капитального гаража	7	02.071	27	5 774,47	155 910,69
54973	Республика Северная Осетия-Алания. г Владикавказ. ул Московская, д 32/2, (во дворе)	Владикавказ	15:09:0408002:104	003002000000 Земли населенных пунктов	Для установки и эксплуатации торговых павильонов по реализации мясомолочной продукции	4	04.040	13	10999	142 987,00
54974	Республика Северная Осетия-Алания, г. Владикавказ, ул. Владикавказская. 18	Владикавказ	15:09:0408002:1042	003002000000 Земли населенных пунктов	Для содержания и эксплуатации капитального гаража	7	02.071	27	5 774,47	155 910,69
54975	Республика Северная Осетия-Алания, г Владикавказ, ул Владикавказская, 18	Владикавказ	15:09:0408002:1043	003002000000 Земли населенных пунктов	Для содержания и эксплуатации капитального гаража	7	02.071	22	5 774,47	127 038,34
54976	Республика Северная Осетия-Алания. г. Владикавказ, ул. Астана Кесаева. 13	Владикавказ	15:09:0408002:1046	003002000000 Земли населенных пунктов	Для содержания и эксплуатации капитального гаража	7	02.071	36	5 774,47	207 880,92
54977	Республика Северная Осетия-Алания. г Владикавказ. ул Владикавказская. д 18/1	Владикавказ	15:09:0408002:105	003002000000 Земли населенных пунктов	Для содержания и эксплуатации капитального гаража	7	02.071	22	5 774,47	127 038,34
54978	Республика Северная Осетия-Алания, г Владикавказ, ул Астана Кесаева. д 13. (рядом с супермаркетом "Алан")	Владикавказ	15:09:0408002:106	003002000000 Земли населенных пунктов	Для установки и эксплуатации банкомата	4	04.010	6	10999	65 994,00
54979	Респ. Северная Осетия - Алания, г. Владикавказ, ул. Московская. 40	Владикавказ	15:09:0408002:107	003002000000 Земли населенных пунктов	Для содержания и эксплуатации металлического гаража	7	02.071	18	5 774,47	103 940,46
54980	Респ. Северная Осетия - Алания. г. Владикавказ. ул. Владикавказская. дом 22	Владикавказ	15:09:0408002:108	003002000000 Земли населенных пунктов	Для установки и эксплуатации торговых киосков по реализации мороженого и прохладительных напитков	4	04.040	6	10999	65 994,00
54981	Респ. Северная Осетия - Алания. г. Владикавказ. ул. Астана Кесаева. 5	Владикавказ	15:09:0408002:109	003002000000 Земли населенных пунктов	Для содержания и эксплуатации металлического гаража	7	02.071	18	5 774,47	103 940,46
54982	Респ. Северная Осетия - Алания, г. Владикавказ, ул. Астана Кесаева, 9 "а"	Владикавказ	15:09:0408002:11	003002000000 Земли населенных пунктов	Для содержания и эксплуатации существующих зданий и сооружений детского сада	3	03.050	8 986	3 160,27	28 398 186,22
54983	Респ. Северная Осетия - Алания, г. Владикавказ, ул. Астана Кесаева, 5, 5/1	Владикавказ	15.09:0408002:110	003002000000 Земли населенных пунктов	Под жилую застройку	13	02.010	2 043	7 734,34	15 801 256,62
54984	Российская Федерация, Республика Северная Осетия-Алания, городской округ город Владикавказ, г. Владикавказ, ул Пожарова, 4	Владикавказ	15.09:0408002:111	003002000000 Земли населенных пунктов	Предприятие торговли	4	04.040	2 965	10999	32 612 035,00
54985	Респ. Северная Осетия - Алания. г. Владикавказ. ул. Владикавказская. дом 18	Владикавказ	15:09:0408002:112	003002000000 Земли населенных пунктов	Для содержания и эксплуатации капитального гаража	7	02.071	26	5 774,47	150 136,22
54986	Респ. Северная Осетия - Алания, г. Владикавказ, ул. Астана Кесаева, дом 5	Владикавказ	15:09:0408002:113	003002000000 Земли населенных пунктов	Для содержания и эксплуатации металлического гаража	7	02.071	21	5 774,47	121 263,87
54987	Респ. Северная Осетия - Алания, г. Владикавказ, ул. Владикавказская. 12/1	Владикавказ	15:09:0408002:116	003002000000 Земли населенных пунктов	Под строительство гаража	7	02.071	28	5 774,47	161 685,16
54988	Республика Северная Осетия - Алания, г. Владикавказ, ул. Владикавказская. д. 12. корп. 1	Владикавказ	15:09:0408002:117	003002000000 Земли населенных пунктов	Под строительство гаража	7	02.071	28	5 774,47	161 685,16
54989	Респ. Северная Осетия - Алания, г. Владикавказ, ул. Владикавказская. дом 12, корпус 1	Владикавказ	15:09:0408002:118	003002000000 Земли населенных пунктов	Под строительство гаража	7	02.071	28	5 774,47	161 685,16
54990	Северная Осетия - Алания респ, г. Владикавказ, ул. Владикавказская, 12/1	Владикавказ	15:09:0408002:119	003002000000 Земли населенных пунктов	Для содержания и эксплуатации капитального гаража	7	02.071	28	5 774,47	161 685,16
54991	Респ. Северная Осетия - Алания, г. Владикавказ, ул. А. Кесаева, 7	Владикавказ	15:09.0408002:12	003002000000 Земли населенных пунктов	Для содержания и эксплуатации существующего здания и сооружений школы	3	03.050	19 844	3 160,27	62 712 397,88
54992	Респ. Северная Осетия - Алания, г. Владикавказ, ул. Владикавказская, дом 12, корпус 1	Владикавказ	15.09:0408002:120	003002000000 Земли населенных пунктов	Под строительство гаража	7	02.071	28	5 774,47	161 685,16
54993	Республика Северная Осетия-Алания. г Владикавказ. ул Владикавказская. д 12/1	Владикавказ	15:09:0408002:121	003002000000 Земли населенных пунктов	Для содержания и эксплуатации капитального гаража	7	02.071	28	5 774,47	161 685,16
54994	Республика Северная Осетия-Алания, г Владикавказ, ул Владикавказская, д 12/1	Владикавказ	15:09:0408002:122	003002000000 Земли населенных пунктов	Под строительство капитального гаража	7	02.071	28	5 774,47	161 685,16
54995	Республика Северная Осетия-Алания, г Владикавказ, ул Владикавказская, 12/1	Владикавказ	15:09:0408002:123	003002000000 Земли населенных пунктов	Для содержания и эксплуатации капитального гаража	7	02.071	28	5 774,47	161 685,16

№ пп	Местоположение ЗУ	Район	Кадастровый номер ЗУ	Категория земель	Разрешенное использование по документу	Код вида разрешенного использования (в соответствии с классификатором видов разрешенного использования земельных участков)	Вид использования объектов недвижимости	Площадь	УПКС	КС
54996	Республика Северная Осетия-Алания, г Владикавказ, ул Владикавказская, 12/1	Владикавказ	15:09:0408002:124	003002000000 Земли населенных пунктов	Для содержания и эксплуатации капитального гаража	7	02.07.1	28	5 774,47	161 685,16
54997	Респ. Северная Осетия - Алания, г. Владикавказ, ул. Астана Кесаева, 13	Владикавказ	15:09:0408002:126	003002000000 Земли населенных пунктов	Для содержания и эксплуатации металлического гаража	7	02.07.1	19	5 774,47	109 714,93
54998	Респ. Северная Осетия - Алания, г. Владикавказ, ул. Владикавказская, дом 18	Владикавказ	15:09:0408002:127	003002000000 Земли населенных пунктов	Для содержания и эксплуатации капитального гаража	7	02.07.1	27	5 774,47	155 910,69
54999	Республика Северная Осетия-Алания, г Владикавказ, ул Московская, 36, корп 1	Владикавказ	15:09:0408002:1280	003002000000 Земли населенных пунктов	Для содержания и эксплуатации капитального гаража	7	02.07.1	33	5 774,47	190 557,51
55000	Респ. Северная Осетия - Алания, г. Владикавказ, ул. Московская 36/1	Владикавказ	15:09:0408002:129	003002000000 Земли населенных пунктов	Капитальный гараж	7	02.07.1	21	5 774,47	121 263,87
55001	Респ. Северная Осетия - Алания, г. Владикавказ, ул. Московская 34 (многоквартирный дом)	Владикавказ	15:09:0408002:130	003002000000 Земли населенных пунктов	Эксплуатация многоквартирного дома	2	02.05.0	305	9 165,83	2 795 578,15
55002	Республика Северная Осетия-Алания, г Владикавказ, ул Владикавказская, 16 (многоквартирный дом)	Владикавказ	15:09:0408002:131	003002000000 Земли населенных пунктов	Эксплуатация многоквартирного дома	2	02.05.0	303	9 165,83	2 777 246,49
55003	Респ. Северная Осетия - Алания, г. Владикавказ, ул. Астана Кесаева, 5, корпус 1, (многоквартирный дом)	Владикавказ	15:09:0408002:132	003002000000 Земли населенных пунктов	Эксплуатация многоквартирного дома	2	02.05.0	959	9 165,83	8 790 030,97
55004	Респ. Северная Осетия - Алания, г. Владикавказ, ул. Московская, 40 (многоквартирный дом)	Владикавказ	15:09:0408002:133	003002000000 Земли населенных пунктов	Эксплуатация многоквартирного дома	2	02.05.0	304	9 165,83	2 786 412,32
55005	Республика Северная Осетия - Алания, г.Владикавказ, ул.Владикавказская, 18	Владикавказ	15:09:0408002:1331	003002000000 Земли населенных пунктов	Для содержания и эксплуатации капитального гаража	7	02.07.1	31	5 774,47	179 008,57
55006	Республика Северная Осетия - Алания, г. Владикавказ, ул Цоколаева, 2, корпус 1, (многоквартирный дом)	Владикавказ	15:09:0408002:134	003002000000 Земли населенных пунктов	Эксплуатация многоквартирного дома	2	02.05.0	1 230	9 165,83	11 273 970,90
55007	Респ. Северная Осетия - Алания, г. Владикавказ, ул. Астана Кесаева, 3 (многоквартирный дом)	Владикавказ	15:09:0408002:135	003002000000 Земли населенных пунктов	Эксплуатация многоквартирного дома	2	02.05.0	650	9 165,83	5 957 789,50
55008	Респ. Северная Осетия - Алания, г. Владикавказ, ул. Владикавказская, 20	Владикавказ	15:09:0408002:1350	003002000000 Земли населенных пунктов	Для содержания и эксплуатации капитального гаража	7	02.07.1	27	5 774,47	155 910,69
55009	Республика Северная Осетия-Алания, г. Владикавказ, ул. Владикавказская, 12, корп. 1	Владикавказ	15:09:0408002:1356	003002000000 Земли населенных пунктов	Для содержания и эксплуатации капитального гаража	7	02.07.1	43	5 774,47	248 302,21
55010	Республика Северная Осетия-Алания, г Владикавказ, ул Московская, 36/1	Владикавказ	15:09:0408002:1358	003002000000 Земли населенных пунктов	Для содержания и эксплуатации капитального гаража	7	02.07.1	24	5 774,47	138 587,28
55011	Республика Северная Осетия-Алания, г. Владикавказ, ул. Московская, 28	Владикавказ	15:09:0408002:1359	003002000000 Земли населенных пунктов	Для установки временного металлического гаража	7	02.07.1	24	5 774,47	138 587,28
55012	Респ. Северная Осетия - Алания, г. Владикавказ, ул. Астана Кесаева, 7, (многоквартирный дом)	Владикавказ	15:09:0408002:136	003002000000 Земли населенных пунктов	Эксплуатация многоквартирного дома	2	02.05.0	1 559	9 165,83	14 289 528,97
55013	Республика Северная Осетия-Алания, г. Владикавказ, ул. Московская, 18 "в"	Владикавказ	15:09:0408002:1360	003002000000 Земли населенных пунктов	Для содержания и эксплуатации магазина	4	04.04.0	28	10999	307 972,00
55014	Республика Северная Осетия-Алания, г. Владикавказ, ул. Московская, 18 "б"	Владикавказ	15:09:0408002:1361	003002000000 Земли населенных пунктов	Для содержания и эксплуатации магазина	4	04.04.0	40	10999	439 960,00
55015	Республика Северная Осетия-Алания, г. Владикавказ, ул. Владикавказская, 18	Владикавказ	15:09:0408002:1362	003002000000 Земли населенных пунктов	Для установки временного металлического гаража	7	02.07.1	26	5 774,47	150 136,22
55016	Республика Северная Осетия-Алания, г. Владикавказ, ул. Московская, 36/1	Владикавказ	15:09:0408002:1364	003002000000 Земли населенных пунктов	Для содержания и эксплуатации капитального гаража	7	02.07.1	26	5 774,47	150 136,22
55017	Республика Северная Осетия-Алания, г. Владикавказ, ул . Московская, 42/1	Владикавказ	15:09:0408002:1366	003002000000 Земли населенных пунктов	Для содержания и эксплуатации металлического гаража	7	02.07.1	20	5 774,47	115 489,40
55018	Республика Северная Осетия-Алания, г Владикавказ, ул Владикавказская, д 18, корп 1, (многоквартирный дом)	Владикавказ	15:09:0408002:137	003002000000 Земли населенных пунктов	Эксплуатация многоквартирного дома	2	02.05.0	953	9 165,83	8 735 035,99
55019	Респ. Северная Осетия - Алания, г. Владикавказ, ул. Владикавказская, 12 (многоквартирный дом)	Владикавказ	15:09:0408002:138	003002000000 Земли населенных пунктов	Эксплуатация многоквартирного дома	2	02.05.0	1 254	9 165,83	11 493 950,82
55020	Республика Северная Осетия-Алания, г. Владикавказ, ул. Московская, 36	Владикавказ	15:09:0408002:1381	003002000000 Земли населенных пунктов	Для содержания и эксплуатации металлического гаража	7	02.07.1	21	5 774,47	121 263,87
55021	Республика Северная Осетия-Алания, г Владикавказ, ул Владикавказская, д 12, корп 1	Владикавказ	15:09:0408002:139	003002000000 Земли населенных пунктов	Эксплуатация многоквартирного дома	2	02.05.0	966	9 165,83	8 854 191,78
55022	Респ. Северная Осетия - Алания, г. Владикавказ, ул. Московская 32/2	Владикавказ	15:09:0408002:14	003002000000 Земли населенных пунктов	Под жилую застройку	13	02.01.0	8	7 734,34	61 874,72
55023	Респ. Северная Осетия - Алания, г. Владикавказ, ул. Московская, 22 (многоквартирный дом)	Владикавказ	15:09:0408002:140	003002000000 Земли населенных пунктов	Эксплуатация многоквартирного дома	2	02.05.0	308	9 165,83	2 823 075,64
55024	Республика Северная Осетия-Алания, г Владикавказ, ул Цоколаева, д 2а, (многоквартирный дом)	Владикавказ	15:09:0408002:141	003002000000 Земли населенных пунктов	Эксплуатация многоквартирного дома	2	02.05.0	1 273	9 165,83	11 668 101,59
55025	Респ. Северная Осетия - Алания, г. Владикавказ, ул. Московская, 36 (многоквартирный дом)	Владикавказ	15:09:0408002:142	003002000000 Земли населенных пунктов	Эксплуатация многоквартирного дома	2	02.05.0	1 256	9 165,83	11 512 282,48
55026	Респ. Северная Осетия - Алания, г. Владикавказ, ул. Московская, дом 42, корпус 1, (многоквартирный дом)	Владикавказ	15:09:0408002:143	003002000000 Земли населенных пунктов	Эксплуатация многоквартирного дома	2	02.05.0	650	9 165,83	5 957 789,50
55027	Респ. Северная Осетия - Алания, г. Владикавказ, ул. Московская, дом 42, корпус 2, (многоквартирный дом)	Владикавказ	15:09:0408002:144	003002000000 Земли населенных пунктов	Эксплуатация многоквартирного дома	2	02.05.0	1 246	9 165,83	11 420 624,18
55028	Респ. Северная Осетия - Алания, г. Владикавказ, ул. Московская, 42 (многоквартирный дом)	Владикавказ	15:09:0408002:145	003002000000 Земли населенных пунктов	Эксплуатация многоквартирного дома	2	02.05.0	307	9 165,83	2 813 909,81
55029	Респ. Северная Осетия - Алания, г. Владикавказ, ул. Московская, 24 (многоквартирный дом)	Владикавказ	15:09:0408002:146	003002000000 Земли населенных пунктов	Эксплуатация многоквартирного дома	2	02.05.0	312	9 165,83	2 859 738,96
55030	Респ. Северная Осетия - Алания, г. Владикавказ, ул. Московская 42/1	Владикавказ	15:09:0408002:147	003002000000 Земли населенных пунктов	Для строительства магазина	4	04.04.0	48	10999	527 952,00
55031	Респ. Северная Осетия - Алания, г. Владикавказ, ул. Владикавказская, 14	Владикавказ	15:09:0408002:148	003002000000 Земли населенных пунктов	Эксплуатация многоквартирного дома	2	02.05.0	630	9 165,83	5 774 472,90
55032	Республика Северная Осетия-Алания, г Владикавказ, ул Цоколаева, д 2, корп 2	Владикавказ	15:09:0408002:149	003002000000 Земли населенных пунктов	Эксплуатация многоквартирного дома	2	02.05.0	932	9 165,83	8 542 553,56
55033	Респ. Северная Осетия - Алания, г. Владикавказ, ул. Московская 32/1	Владикавказ	15:09:0408002:15	003002000000 Земли населенных пунктов	Под жилую застройку	13	02.01.0	662	7 734,34	5 120 133,08
55034	Республика Северная Осетия-Алания, г Владикавказ, ул Владикавказская, 18	Владикавказ	15:09:0408002:150	003002000000 Земли населенных пунктов	Эксплуатация многоквартирного дома	2	02.05.0	1 258	9 165,83	11 530 614,14
55035	Республика Северная Осетия-Алания, г Владикавказ, ул. Владикавказская, 10	Владикавказ	15:09:0408002:151	003002000000 Земли населенных пунктов	Эксплуатация многоквартирного дома	2	02.05.0	309	9 165,83	2 832 241,47
55036	Респ. Северная Осетия - Алания, г. Владикавказ, ул. Московская, дом 32, корпус 1	Владикавказ	15:09:0408002:152	003002000000 Земли населенных пунктов	Эксплуатация многоквартирного дома	2	02.05.0	657	9 165,83	6 021 950,31
55037	Респ. Северная Осетия - Алания, г. Владикавказ, ул. Московская, 28	Владикавказ	15:09:0408002:153	003002000000 Земли населенных пунктов	Эксплуатация многоквартирного дома	2	02.05.0	1 262	9 165,83	11 567 277,46
55038	Респ. Северная Осетия - Алания, г. Владикавказ, ул. Московская, 26	Владикавказ	15:09:0408002:154	003002000000 Земли населенных пунктов	Эксплуатация многоквартирного дома	2	02.05.0	308	9 165,83	2 823 075,64
55039	Респ. Северная Осетия - Алания, г. Владикавказ, ул. Московская, дом 32, корпус 2	Владикавказ	15:09:0408002:155	003002000000 Земли населенных пунктов	Эксплуатация многоквартирного дома	2	02.05.0	1 255	9 165,83	11 503 116,65
55040	Респ. Северная Осетия - Алания, г. Владикавказ, ул. Московская, дом 36, корпус 1	Владикавказ	15:09:0408002:156	003002000000 Земли населенных пунктов	Эксплуатация многоквартирного дома	2	02.05.0	1 268	9 165,83	11 622 272,44
55041	Республика Северная Осетия-Алания, г Владикавказ, ул Владикавказская, 22	Владикавказ	15:09:0408002:157	003002000000 Земли населенных пунктов	Эксплуатация многоквартирного дома	2	02.05.0	305	9 165,83	2 795 578,15
55042	Респ. Северная Осетия - Алания, г. Владикавказ, ул. Владикавказская, 20	Владикавказ	15:09:0408002:158	003002000000 Земли населенных пунктов	Эксплуатация многоквартирного дома	2	02.05.0	623	9 165,83	5 710 312,09
55043	Респ. Северная Осетия - Алания, г. Владикавказ, ул. Астана Кесаева, 13	Владикавказ	15:09:0408002:159	003002000000 Земли населенных пунктов	Для содержания и эксплуатации капитального гаража	7	02.07.1	31	5 774,47	179 008,57
55044	Респ. Северная Осетия - Алания, г. Владикавказ, ул. Московская, 30-34	Владикавказ	15:09:0408002:16	003002000000 Земли населенных пунктов	Под жилую застройку	13	02.01.0	1 145	7 734,34	8 855 819,30
55045	Респ. Северная Осетия - Алания, г. Владикавказ, ул. Владикавказская, 8	Владикавказ	15:09:0408002:160	003002000000 Земли населенных пунктов	Эксплуатация многоквартирного дома	2	02.05.0	626	9 165,83	5 737 809,58
55046	Респ. Северная Осетия - Алания, г. Владикавказ, ул. Московская 36/1	Владикавказ	15:09:0408002:161	003002000000 Земли населенных пунктов	Для содержания и эксплуатации капитального гаража	7	02.07.1	29	5 774,47	167 459,63
55047	Республика Северная Осетия-Алания, г Владикавказ, ул Владикавказская, 12/1	Владикавказ	15:09:0408002:162	003002000000 Земли населенных пунктов	Для содержания и эксплуатации металлического гаража	7	02.07.1	18	5 774,47	103 940,46
55048	Северная Осетия - Алания респ, г. Владикавказ, ул. Московская, 28	Владикавказ	15:09:0408002:163	003002000000 Земли населенных пунктов	Для содержания и эксплуатации металлического гаража	7	02.07.1	18	5 774,47	103 940,46
55049	Северная Осетия - Алания респ, г. Владикавказ, ул. Владикавказская, 12/1	Владикавказ	15:09:0408002:164	003002000000 Земли населенных пунктов	Для содержания и эксплуатации капитального гаража	7	02.07.1	29	5 774,47	167 459,63
55050	Северная Осетия - Алания респ, г Владикавказ, ул Московская, 32/2	Владикавказ	15:09:0408002:165	003002000000 Земли населенных пунктов	Для содержания и эксплуатации металлического гаража	7	02.07.1	17	5 774,47	98 165,99

№ пп	Местоположение ЗУ	Район	Кадастровый номер ЗУ	Категория земель	Разрешенное использование по документу	Код вида разрешенного использования (в соответствии с классификатором видов разрешенного использования земельных участков)	Вид использования объектов недвижимости	Площадь	УПКС	КС
55051	Республика Северная Осетия-Алания, г Владикавказ, ул Владикавказская, 18	Владикавказ	15:09:0408002:166	003002000000 Земли населенных пунктов	Для содержания и эксплуатации капитального гаража	7	02.07.1	21	5 774,47	121 263,87
55052	Северная Осетия - Алания респ, г. Владикавказ, ул. Владикавказская, 18	Владикавказ	15:09:0408002:167	003002000000 Земли населенных пунктов	Для содержания и эксплуатации капитального гаража	7	02.07.1	27	5 774,47	155 910,69
55053	Респ. Северная Осетия - Алания, г. Владикавказ, ул. Московская, 36	Владикавказ	15:09:0408002:168	003002000000 Земли населенных пунктов	Для содержания и эксплуатации капитального гаража	7	02.07.1	27	5 774,47	155 910,69
55054	Респ. Северная Осетия - Алания, г. Владикавказ, ул. Московская, 38а	Владикавказ	15:09:0408002:17	003002000000 Земли населенных пунктов	под коммерческие объекты	4	04.04.0	551	10999	6 060 449,00
55055	Северная Осетия - Алания респ, г. Владикавказ, по ул. Московской, 36/1	Владикавказ	15:09:0408002:170	003002000000 Земли населенных пунктов	Для содержания и эксплуатации капитального гаража	7	02.07.1	29	5 774,47	167 459,63
55056	Респ. Северная Осетия - Алания, г. Владикавказ, ул. Астана Кесаева, 3-5,5/1	Владикавказ	15:09:0408002:18	003002000000 Земли населенных пунктов	Под жилую застройку	13	02.01.0	18 859	7 734,34	145 861 918,06
55057	Респ. Северная Осетия - Алания, г. Владикавказ, ул. Московская 28 "а"	Владикавказ	15:09:0408002:2	003002000000 Земли населенных пунктов	Для содержания и эксплуатации аптеки	4	04.04.0	35	10999	384 965,00
55058	Респ. Северная Осетия - Алания, г. Владикавказ, ул. Московская, 28	Владикавказ	15:09:0408002:20	003002000000 Земли населенных пунктов	Под жилую застройку	13	02.01.0	1 788	7 734,34	13 828 999,92
55059	Республика Северная Осетия - Алания, г. Владикавказ, ул. Московская, (между ул. А. Кесаева и ул. Цоколаева)	Владикавказ	15:09:0408002:2022	003002000000 Земли населенных пунктов	благоустройство территории	6	12.00.1	14 591	615,47	8 980 322,77
55060	Республика Северная Осетия - Алания, г.Владикавказ, ул.Владикавказская, 18	Владикавказ	15:09:0408002:2029	003002000000 Земли населенных пунктов	Для размещения гаражей для собственных нужд	7	02.07.1	26	5 774,47	150 136,22
55061	Республика Северная Осетия - Алания, г. Владикавказ, ул.А.Кесаева, 9	Владикавказ	15:09:0408002:2030	003002000000 Земли населенных пунктов	для размещения гаражей для собственных нужд	7	02.07.1	22	5 774,47	127 038,34
55062	Республика Северная Осетия-Алания, г Владикавказ, ул Владикавказская/Астана Кесаева, д 24/15/13	Владикавказ	15:09:0408002:2031	003002000000 Земли населенных пунктов	Магазины	4	04.04.0	394	10999	4 333 606,00
55063	Республика Северная Осетия - Алания, г. Владикавказ, ул. Владикавказская, 18	Владикавказ	15:09:0408002:2035	003002000000 Земли населенных пунктов	Для размещения гаражей для собственных нужд	7	02.07.1	21	5 774,47	121 263,87
55064	Российская Федерация, Республика Северная Осетия-Алания, г. Владикавказ, ул. Московская, 36/1	Владикавказ	15:09:0408002:2043	003002000000 Земли населенных пунктов	Для размещения гаражей для собственных нужд	7	02.07.1	34	5 774,47	196 331,98
55065	Российская Федерация, Республика Северная Осетия-Алания, городской округ город Владикавказ, г. Владикавказ, ул. Астана Кесаева, д 13	Владикавказ	15:09:0408002:2047	003002000000 Земли населенных пунктов	Для размещения гаражей для собственных нужд	7	02.07.1	28	5 774,47	161 685,16
55066	Российская Федерация, Республика Северная Осетия - Алания, г. Владикавказ, ул. Московская, д. 32, корп. 2	Владикавказ	15:09:0408002:2049	003002000000 Земли населенных пунктов	для размещения гаражей для собственных нужд	7	02.07.1	26	5 774,47	150 136,22
55067	Российская Федерация, Республика Северная Осетия-Алания, г. Владикавказ, ул. Московская	Владикавказ	15:09:0408002:2054	003002000000 Земли населенных пунктов	для размещения гаражей для собственных нужд	7	02.07.1	19	5 774,47	109 714,93
55068	Российская Федерация, Республика Северная Осетия - Алания, городской округ город Владикавказ, г. Владикавказ, ул. Владикавказская	Владикавказ	15:09:0408002:2057	003002000000 Земли населенных пунктов	Для размещения гаражей для собственных нужд	7	02.07.1	26	5 774,47	150 136,22
55069	Респ. Северная Осетия – Алания, г. Владикавказ, ул. Владикавказская, 22	Владикавказ	15:09:0408002:22	003002000000 Земли населенных пунктов	под коммерческие объекты	4	04.04.0	7	10999	76 993,00
55070	Респ. Северная Осетия - Алания, г. Владикавказ, ул. Владикавказская, 20	Владикавказ	15:09:0408002:23	003002000000 Земли населенных пунктов	Для установки коммерческого торгового киоска	4	04.04.0	6	10999	65 994,00
55071	Респ. Северная Осетия - Алания, г. Владикавказ, ул. Владикавказская, 12	Владикавказ	15:09:0408002:25	003002000000 Земли населенных пунктов	Под жилую застройку	13	02.01.0	971	7 734,34	7 510 044,14
55072	Респ. Северная Осетия - Алания, г. Владикавказ, ул. Владикавказская/А.Кесаева, 24/15/13	Владикавказ	15:09:0408002:26	003002000000 Земли населенных пунктов	Для содержания и эксплуатации магазина	4	04.04.0	1 347	10999	14 815 653,00
55073	Респ. Северная Осетия - Алания, г. Владикавказ, ул. Астана Кесаева, 13	Владикавказ	15:09:0408002:27	003002000000 Земли населенных пунктов	Под объекты инженерного оборудования Электроснабжения	6	03.01.2	53	3 757,99	199 173,47
55074	Респ. Северная Осетия - Алания, г. Владикавказ, ул. Владикавказская, 22	Владикавказ	15:09:0408002:28	003002000000 Земли населенных пунктов	Под объекты инженерного оборудования	6	03.01.2	4	3 757,99	15 031,96
55075	Респ. Северная Осетия - Алания, г. Владикавказ, ул. Владикавказская, 22, 20, 18	Владикавказ	15:09:0408002:29	003002000000 Земли населенных пунктов	Под жилую застройку	13	02.01.0	17 408	7 734,34	134 639 390,72
55076	Респ. Северная Осетия - Алания, г. Владикавказ, ул. Астана Кесаева, 11	Владикавказ	15:09:0408002:3	003002000000 Земли населенных пунктов	Для строительства магазина	4	04.04.0	1 011	10999	11 119 989,00
55077	Российская Федерация, Республика Северная Осетия - Алания, городской округ город Владикавказ, г. Владикавказ, ул. Владикавказская	Владикавказ	15:09:0408002:30	003002000000 Земли населенных пунктов	Под жилую застройку	13	02.01.0	8 267	7 734,34	63 939 788,78
55078	Республика Северная Осетия-Алания, г Владикавказ, ул Владикавказская, 8,10,12,14	Владикавказ	15:09:0408002:31	003002000000 Земли населенных пунктов	Под жилую застройку	13	02.01.0	5 711	7 734,34	44 170 815,74
55079	Респ. Северная Осетия - Алания, г. Владикавказ, ул. Московская 42 42/1 42	Владикавказ	15:09:0408002:32	003002000000 Земли населенных пунктов	Под жилую застройку	13	02.01.0	31 317	7 734,34	242 216 325,78
55080	Республика Северная Осетия-Алания, г Владикавказ, ул Цоколаева, 2,2а	Владикавказ	15:09:0408002:33	003002000000 Земли населенных пунктов	Под жилую застройку	13	02.01.0	2 341	7 734,34	18 106 089,94
55081	Респ. Северная Осетия - Алания, г. Владикавказ, ул. Московская 42,38	Владикавказ	15:09:0408002:34	003002000000 Земли населенных пунктов	Под жилую застройку	13	02.01.0	1 126	7 734,34	8 708 866,84
55082	Респ. Северная Осетия - Алания, г. Владикавказ, ул. Московская, 42/1	Владикавказ	15:09:0408002:35	003002000000 Земли населенных пунктов	Под жилую застройку	13	02.01.0	116	7 734,34	897 183,44
55083	Респ. Северная Осетия - Алания, г. Владикавказ, ул. Владикавказская, 16	Владикавказ	15:09:0408002:36	003002000000 Земли населенных пунктов	Под объекты инженерного оборудования Электроснабжения	6	03.01.2	62	3 757,99	232 995,38
55084	Республика Северная Осетия-Алания, г Владикавказ, ул Владикавказская, 12/1	Владикавказ	15:09:0408002:37	003002000000 Земли населенных пунктов	Для содержания и эксплуатации трансформаторной подстанции (ТП)	6	03.01.2	62	3 757,99	232 995,38
55085	Республика Северная Осетия-Алания, г. Владикавказ, ул. Астана Кесаева, 13	Владикавказ	15:09:0408002:38	003002000000 Земли населенных пунктов	Для содержания и эксплуатации ТПП 2/0	6	03.01.2	155	3 757,99	582 488,45
55086	Республика Северная Осетия-Алания, г.Владикавказ, ул.Владикавказская, 12/2	Владикавказ	15:09:0408002:39	003002000000 Земли населенных пунктов	Для содержания и эксплуатации здания центра	3	03.08.0	2 452	2 566,43	6 292 886,36
55087	Респ. Северная Осетия - Алания, г. Владикавказ, ул. Владикавказская, 18/1	Владикавказ	15:09:0408002:4	003002000000 Земли населенных пунктов	Под жилую застройку	13	02.01.0	1 963	7 734,34	15 182 509,42
55088	Респ. Северная Осетия - Алания, г. Владикавказ, ул. Московская 32/2	Владикавказ	15:09:0408002:40	003002000000 Земли населенных пунктов	Для содержания и эксплуатации трансформаторной подстанции (ТП)	6	03.01.2	62	3 757,99	232 995,38
55089	Респ. Северная Осетия - Алания, г. Владикавказ, ул. Московская, 36	Владикавказ	15:09:0408002:41	003002000000 Земли населенных пунктов	Под жилую застройку	13	02.01.0	3 500	7 734,34	27 070 190,00
55090	Респ. Северная Осетия - Алания, г. Владикавказ, ул. Московская, 36	Владикавказ	15:09:0408002:42	003002000000 Земли населенных пунктов	Для содержания и эксплуатации существующих зданий и сооружений	4	04.04.0	1 770	10999	19 468 230,00
55091	Республика Северная Осетия - Алания, г. Владикавказ, ул. Московская, 42, корп. 2	Владикавказ	15:09:0408002:43	003002000000 Земли населенных пунктов	Для содержания и эксплуатации ТПП 2/2	6	03.01.2	159	3 757,99	597 520,41
55092	Респ. Северная Осетия - Алания, г. Владикавказ, ул. Московская 42	Владикавказ	15:09:0408002:44	003002000000 Земли населенных пунктов	Для содержания и эксплуатации трансформаторной подстанции (ТП)	6	03.01.2	70	3 757,99	263 059,30
55093	Респ. Северная Осетия - Алания, г. Владикавказ, ул. Московская 38	Владикавказ	15:09:0408002:45	003002000000 Земли населенных пунктов	Под жилую застройку	13	02.01.0	741	7 734,34	5 731 145,94
55094	Респ. Северная Осетия - Алания, г. Владикавказ, ул. Московская, 40	Владикавказ	15:09:0408002:46	003002000000 Земли населенных пунктов	Под жилую застройку	13	02.01.0	444	7 734,34	3 434 046,96
55095	Респ. Северная Осетия - Алания, г. Владикавказ, ул. Астана Кесаева, 3	Владикавказ	15:09:0408002:47	003002000000 Земли населенных пунктов	Под жилую застройку	13	02.01.0	3 084	7 734,34	23 852 704,56
55096	Респ. Северная Осетия - Алания, г. Владикавказ, ул. Московская, 26	Владикавказ	15:09:0408002:48	003002000000 Земли населенных пунктов	Под жилую застройку	13	02.01.0	1 015	7 734,34	7 850 355,10
55097	Респ. Северная Осетия - Алания, г. Владикавказ, ул. А.Кесаева, 5 "в"	Владикавказ	15:09:0408002:49	003002000000 Земли населенных пунктов	Для содержания и эксплуатации существующего здания детского сада	3	03.05.0	3 795	3 160,27	11 993 224,65
55098	Респ. Северная Осетия - Алания, г. Владикавказ, ул. Владикавказская, 18/1	Владикавказ	15:09:0408002:5	003002000000 Земли населенных пунктов	Под жилую застройку	13	02.01.0	1 510	7 734,34	11 678 153,40
55099	Республика Северная Осетия-Алания, г. Владикавказ, ул. Московская, 28	Владикавказ	15:09:0408002:50	003002000000 Земли населенных пунктов	Для содержания и эксплуатации ТПП 2/1	6	03.01.2	159	3 757,99	597 520,41
55100	Респ. Северная Осетия - Алания, г. Владикавказ, ул. Московская 32/1	Владикавказ	15:09:0408002:51	003002000000 Земли населенных пунктов	Для содержания и эксплуатации трансформаторной подстанции (ТП)	6	03.01.2	76	3 757,99	285 607,24
55101	Респ. Северная Осетия - Алания, г. Владикавказ, ул. Московская, 30	Владикавказ	15:09:0408002:52	003002000000 Земли населенных пунктов	Под жилую застройку	2	02.00.0	539	9 165,83	4 940 382,37
55102	Республика Северная Осетия-Алания, г. Владикавказ, ул Московская, д 30	Владикавказ	15:09:0408002:53	003002000000 Земли населенных пунктов	Для содержания и эксплуатации встроенно-пристроенных помещений прачечной и парикмахерской	3	03.03.4	532	5 041,21	2 681 923,72
55103	Респ. Северная Осетия - Алания, г. Владикавказ, ул. Московская, 24	Владикавказ	15:09:0408002:54	003002000000 Земли населенных пунктов	Под жилую застройку	13	02.01.0	637	7 734,34	4 926 774,58

№ пп	Местоположение ЗУ	Район	Кадастровый номер ЗУ	Категория земель	Разрешенное использование по документу	Код вида разрешенного использования (в соответствии с классификатором видов разрешенного использования земельных участков)	Вид использования объектов недвижимости	Площадь	УПКС	КС
55104	Северная Осетия - Алания респ. г. Владикавказ, ул. Астана Кесаева, 5	Владикавказ	15:09:0408002:55	0030020000000 Земли населенных пунктов	Под объекты инженерного оборудования Электроснабжения	6	03:012	58	3 757,99	217 963,42
55105	Респ. Северная Осетия - Алания, г. Владикавказ, ул. Московская, 22	Владикавказ	15:09:0408002:56	0030020000000 Земли населенных пунктов	Под жилую застройку	13	02:010	411	7 734,34	3 178 813,74
55106	Республика Северная Осетия-Алания, г Владикавказ, ул Московская, д 24	Владикавказ	15:09:0408002:57	0030020000000 Земли населенных пунктов	Для содержания и эксплуатации магазина	4	04:040	249	10999	2 738 751,00
55107	Респ. Северная Осетия - Алания, г. Владикавказ, ул. Московская, 24	Владикавказ	15:09:0408002:58	0030020000000 Земли населенных пунктов	Под жилую застройку	13	02:010	112	7 734,34	866 246,08
55108	Республика Северная Осетия-Алания, г Владикавказ, ул Цоколаева/Московская	Владикавказ	15:09:0408002:59	0030020000000 Земли населенных пунктов	Для эксплуатации навеса для ожидания транспорта и встроенных стационарных киосков	7	07:021	76	1 649,85	125 388,60
55109	Республика Северная Осетия-Алания, г Владикавказ, ул Владикавказская, 12/1	Владикавказ	15:09:0408002:6	0030020000000 Земли населенных пунктов	Под жилую застройку	13	02:010	1 613	7 734,34	12 475 490,42
55110	Респ. Северная Осетия - Алания, г. Владикавказ, ул. Московская, дом 42 "а"	Владикавказ	15:09:0408002:60	0030020000000 Земли населенных пунктов	Для содержания и эксплуатации магазина	4	04:040	42	10999	461 958,00
55111	Республика Северная Осетия-Алания, г Владикавказ, ул Владикавказская/А.Кесаева, 24/15/13	Владикавказ	15:09:0408002:61	0030020000000 Земли населенных пунктов	Для содержания и эксплуатации административного здания	3	03:081	133	2 566,43	341 335,19
55112	Республика Северная Осетия-Алания, г Владикавказ, ул Владикавказская, д 24	Владикавказ	15:09:0408002:63	0030020000000 Земли населенных пунктов	Торговый киоск "Пепси"	4	04:040	6	10999	65 994,00
55113	Респ. Северная Осетия - Алания, г. Владикавказ, ул. Цоколаева, дом 2а	Владикавказ	15:09:0408002:64	0030020000000 Земли населенных пунктов	Для установки и эксплуатации торгового киоска по реализации мороженого и прохладительных напитков	4	04:040	8	10999	87 992,00
55114	Республика Северная Осетия-Алания, г Владикавказ, ул Владикавказская, д 8	Владикавказ	15:09:0408002:65	0030020000000 Земли населенных пунктов	Для установки и эксплуатации торгового киоска по реализации мороженого и прохладительных напитков	4	04:040	6	10999	65 994,00
55115	Респ. Северная Осетия - Алания, г. Владикавказ, ул. Московская, 22	Владикавказ	15:09:0408002:66	0030020000000 Земли населенных пунктов	Для содержания и эксплуатации мастерской по ремонту обуви	3	03:031	9	5 041,21	45 370,89
55116	Респ. Северная Осетия - Алания, г. Владикавказ, ул. Владикавказская, 8	Владикавказ	15:09:0408002:67	0030020000000 Земли населенных пунктов	Для эксплуатации мастерской по ремонту обуви	3	03:031	5	5 041,21	25 206,05
55117	Респ. Северная Осетия - Алания, г. Владикавказ, ул. Владикавказская, 12	Владикавказ	15:09:0408002:7	0030020000000 Земли населенных пунктов	Под жилую застройку	13	02:010	2 387	7 734,34	18 461 869,58
55118	Респ. Северная Осетия - Алания, г. Владикавказ, ул. Астана Кесаева, 13	Владикавказ	15:09:0408002:70	0030020000000 Земли населенных пунктов	Для строительства магазина	4	04:040	120	10999	1 319 880,00
55119	Республика Северная Осетия-Алания, г Владикавказ, ул Владикавказская, д 22	Владикавказ	15:09:0408002:71	0030020000000 Земли населенных пунктов	Для установки специализированных торговых прилетов по реализации мясопродуктов	4	04:020	8	10999	87 992,00
55120	Респ. Северная Осетия - Алания, г. Владикавказ, ул. Московская, 22	Владикавказ	15:09:0408002:72	0030020000000 Земли населенных пунктов	Нежилое встроенное помещение	4	04:000	106	10999	1 165 894,00
55121	Респ. Северная Осетия - Алания, г. Владикавказ, ул. Астана Кесаева, 3	Владикавказ	15:09:0408002:73	0030020000000 Земли населенных пунктов	Для установки и эксплуатации коммерческого торгового киоска	4	04:040	6	10999	65 994,00
55122	Респ. Северная Осетия - Алания, г. Владикавказ, (у магазина "Алан"), ул. Владикавказская	Владикавказ	15:09:0408002:75	0030020000000 Земли населенных пунктов	Для установки стационарно-передвижных павильонов	4	04:030	11	10999	120 989,00
55123	Респ. Северная Осетия - Алания, г. Владикавказ, ул. Московская, 32/2	Владикавказ	15:09:0408002:76	0030020000000 Земли населенных пунктов	Для содержания и эксплуатации металлического гаража	7	02:071	18	5 774,47	103 940,46
55124	Респ. Северная Осетия - Алания, г. Владикавказ, ул. Московская, 32/1	Владикавказ	15:09:0408002:77	0030020000000 Земли населенных пунктов	Для содержания и эксплуатации металлического гаража	7	02:071	18	5 774,47	103 940,46
55125	Республика Северная Осетия-Алания, г Владикавказ, ул Владикавказская, д 18	Владикавказ	15:09:0408002:78	0030020000000 Земли населенных пунктов	Для содержания и эксплуатации капитального гаража	7	02:071	27	5 774,47	155 910,69
55126	Респ. Северная Осетия - Алания, г. Владикавказ, ул. Астана Кесаева, 13	Владикавказ	15:09:0408002:79	0030020000000 Земли населенных пунктов	Для содержания и эксплуатации металлического гаража	7	02:071	19	5 774,47	109 714,93
55127	Респ. Северная Осетия - Алания, г. Владикавказ, ул. Астана Кесаева, 9	Владикавказ	15:09:0408002:8	0030020000000 Земли населенных пунктов	Под гаражную застройку	7	02:071	820	5 774,47	4 735 065,40
55128	Респ. Северная Осетия - Алания, г. Владикавказ, ул. Владикавказская, 12	Владикавказ	15:09:0408002:81	0030020000000 Земли населенных пунктов	Для содержания и эксплуатации металлического гаража	7	02:071	18	5 774,47	103 940,46
55129	Республика Северная Осетия-Алания, г Владикавказ, ул Цоколаева, д 2/2	Владикавказ	15:09:0408002:82	0030020000000 Земли населенных пунктов	Для содержания и эксплуатации металлического гаража	7	02:071	19	5 774,47	109 714,93
55130	Респ. Северная Осетия - Алания, г. Владикавказ, ул. Владикавказская, 18/1	Владикавказ	15:09:0408002:83	0030020000000 Земли населенных пунктов	Для содержания и эксплуатации металлического гаража	7	02:071	18	5 774,47	103 940,46
55131	Республика Северная Осетия - Алания, г. Владикавказ, ул. Цоколаева, д. 2, корп. 1	Владикавказ	15:09:0408002:84	0030020000000 Земли населенных пунктов	Для содержания и эксплуатации металлического гаража	7	02:071	15	5 774,47	86 617,05
55132	Респ. Северная Осетия - Алания, г. Владикавказ, ул. Московская, 42 "б"	Владикавказ	15:09:0408002:89	0030020000000 Земли населенных пунктов	Под строительство пристройки к существующему магазину	4	04:040	106	10999	1 165 894,00
55133	Российская Федерация, Республика Северная Осетия - Алания г. Владикавказ, ул. Астана Кесаева, земельный участок 2А	Владикавказ	15:09:0408002:9	0030020000000 Земли населенных пунктов	Для содержания и эксплуатации существующих складских помещений	6	06:000	586	4 216,28	2 470 740,08
55134	Республика Северная Осетия-Алания, г.Владикавказ, ул.Владикавказская/Цоколаева (в районе магазина "Универсам")	Владикавказ	15:09:0408002:91	0030020000000 Земли населенных пунктов	Для содержания и эксплуатации остановочного и торгового павильона	7	07:021	44	1 649,85	72 593,40
55135	Респ. Северная Осетия - Алания, г. Владикавказ, ул. Владикавказская, 18	Владикавказ	15:09:0408002:92	0030020000000 Земли населенных пунктов	Для содержания и эксплуатации капитального гаража	7	02:071	29	5 774,47	167 459,63
55136	Респ. Северная Осетия - Алания, г. Владикавказ, ул. Владикавказская, 22	Владикавказ	15:09:0408002:93	0030020000000 Земли населенных пунктов	Для установки и эксплуатации павильона по заточке ножей	4	04:030	4	10999	43 996,00
55137	Респ. Северная Осетия - Алания, г. Владикавказ, ул. Владикавказская, 20	Владикавказ	15:09:0408002:94	0030020000000 Земли населенных пунктов	Для содержания и эксплуатации гаража из сборно-разборных железобетонных элементов	7	02:071	22	5 774,47	127 038,34
55138	Республика Северная Осетия-Алания, г Владикавказ, ул Владикавказская, д 22	Владикавказ	15:09:0408002:95	0030020000000 Земли населенных пунктов	для содержания и эксплуатации гаража из сборно-разборных железо-бетонных элементов	7	02:071	22	5 774,47	127 038,34
55139	Республика Северная Осетия-Алания, г Владикавказ, ул Владикавказская, д 22	Владикавказ	15:09:0408002:96	0030020000000 Земли населенных пунктов	Для установки и эксплуатации торговых киосков по реализации хлебобулочных изделий	4	04:040	9	10999	98 991,00
55140	Респ. Северная Осетия - Алания, г. Владикавказ, ул. Владикавказская, дом 22	Владикавказ	15:09:0408002:97	0030020000000 Земли населенных пунктов	Для содержания и эксплуатации магазина	4	04:040	40	10999	439 960,00
55141	Респ. Северная Осетия - Алания, г. Владикавказ, (двор дома), ул. Московская, 30	Владикавказ	15:09:0408002:98	0030020000000 Земли населенных пунктов	Для установки и эксплуатации торгового киоска	4	04:040	11	10999	120 989,00
55142	Респ. Северная Осетия - Алания, г. Владикавказ, ул. Владикавказская, 18/1	Владикавказ	15:09:0408002:99	0030020000000 Земли населенных пунктов	Для содержания и эксплуатации капитального гаража	7	02:071	27	5 774,47	155 910,69
55143	Республика Северная Осетия - Алания, г.Владикавказ, ул.Леонова, 12/2	Владикавказ	15:09:0410001:10	0030020000000 Земли населенных пунктов	Для содержания и эксплуатации капитального гаража	7	02:071	29	3 415,89	99 060,81

№ пп	Местоположение ЗУ	Район	Кадастровый номер ЗУ	Категория земель	Разрешенное использование по документу	Код вида разрешенного использования (в соответствии с классификатором видов разрешенного использования земельных участков)	Вид использования объектов недвижимости	Площадь	УПКС	КС
55144	Респ. Северная Осетия - Алания, г. Владикавказ, ул. Леонова, дом 12/2	Владикавказ	15:09:0410001:11	0030020000000 Земли населенных пунктов	Для содержания и эксплуатации капитального гаража	7	02.07.1	25	3 115,89	85 397,25
55145	Республика Северная Осетия-Алания, г Владикавказ, ул Леонова, 12/2	Владикавказ	15:09:0410001:12	0030020000000 Земли населенных пунктов	Для содержания и эксплуатации капитального гаража	7	02.07.1	21	3 115,89	81 981,36
55146	Российская Федерация, Республика Северная Осетия-Алания, г. Владикавказ, ул. Леонова, 12/2	Владикавказ	15:09:0410001:13	0030020000000 Земли населенных пунктов	Для содержания и эксплуатации капитального гаража	7	02.07.1	28	3 115,89	95 641,92
55147	Республика Северная Осетия-Алания, г Владикавказ, ул Леонова, 12/2	Владикавказ	15:09:0410001:14	0030020000000 Земли населенных пунктов	Для содержания и эксплуатации капитального гаража	7	02.07.1	26	3 115,89	88 813,14
55148	Республика Северная Осетия-Алания, г Владикавказ, ул Леонова, 12/2	Владикавказ	15:09:0410001:15	0030020000000 Земли населенных пунктов	Для содержания и эксплуатации капитального гаража	7	02.07.1	27	3 115,89	92 229,03
55149	Респ. Северная Осетия - Алания, г. Владикавказ, ул. Леонова, 12/2	Владикавказ	15:09:0410001:16	0030020000000 Земли населенных пунктов	Для содержания и эксплуатации капитального гаража	7	02.07.1	27	3 115,89	92 229,03
55150	Республика Северная Осетия-Алания, г Владикавказ, ул Леонова, 12/2	Владикавказ	15:09:0410001:17	0030020000000 Земли населенных пунктов	Для содержания и эксплуатации капитального гаража	7	02.07.1	29	3 115,89	99 065,81
55151	Республика Северная Осетия-Алания, г Владикавказ, ул Леонова, д 12/2	Владикавказ	15:09:0410001:18	0030020000000 Земли населенных пунктов	Для содержания и эксплуатации капитального гаража	7	02.07.1	29	3 115,89	99 065,81
55152	Российская Федерация, Республика Северная Осетия-Алания, г Владикавказ, ул Леонова, д 12/2	Владикавказ	15:09:0410001:185	0030020000000 Земли населенных пунктов	хранение автотранспорта	7	02.07.1	30	3 115,89	102 176,70
55153	Российская Федерация, Республика Северная Осетия - Алания, г. Владикавказ, ул. Леонова, 12 корп.2	Владикавказ	15:09:0410001:186	0030020000000 Земли населенных пунктов	Для размещения гаражей для собственных нужд	7	02.07.1	32	3 115,89	109 308,48
55154	Российская Федерация, Республика Северная Осетия - Алания, г. Владикавказ, ул. Леонова, д.12 корп.2	Владикавказ	15:09:0410001:187	0030020000000 Земли населенных пунктов	Для размещения гаражей для собственных нужд	7	02.07.1	25	3 115,89	85 397,25
55155	Российская Федерация, Республика Северная Осетия-Алания, г. Владикавказ, ул. Леонова, 12	Владикавказ	15:09:0410001:19	0030020000000 Земли населенных пунктов	Капитальный гараж	7	02.07.1	28	3 115,89	95 641,92
55156	Республика Северная Осетия-Алания, г Владикавказ, ул Леонова, 12/1	Владикавказ	15:09:0410001:2	0030020000000 Земли населенных пунктов	под жилыми домами многоэтажной застройки	2	02.06.0	420	5 422,04	2 277 256,80
55157	Северная Осетия - Алания респ, г. Владикавказ, ул. Леонова, 12/1	Владикавказ	15:09:0410001:20	0030020000000 Земли населенных пунктов	Для содержания и эксплуатации капитального гаража	7	02.07.1	30	3 115,89	102 176,70
55158	Северная Осетия - Алания респ, г. Владикавказ, ул Леонова, 12/2	Владикавказ	15:09:0410001:21	0030020000000 Земли населенных пунктов	Для содержания и эксплуатации капитального гаража	7	02.07.1	34	3 115,89	116 140,26
55159	Северная Осетия - Алания респ. г Владикавказ, ул Леонова, 12/2	Владикавказ	15:09:0410001:22	0030020000000 Земли населенных пунктов	Для содержания и эксплуатации капитального гаража	7	02.07.1	33	3 115,89	112 724,87
55160	Северная Осетия - Алания респ. г Владикавказ, ул Леонова, 12/2	Владикавказ	15:09:0410001:23	0030020000000 Земли населенных пунктов	Для содержания и эксплуатации капитального гаража	7	02.07.1	24	3 115,89	81 981,36
55161	Северная Осетия - Алания респ, г Владикавказ, ул Леонова, 12/2	Владикавказ	15:09:0410001:24	0030020000000 Земли населенных пунктов	Для содержания и эксплуатации капитального гаража	7	02.07.1	34	3 115,89	116 140,26
55162	Северная Осетия - Алания респ, г Владикавказ, ул Леонова, 12/2	Владикавказ	15:09:0410001:25	0030020000000 Земли населенных пунктов	Для содержания и эксплуатации капитального гаража	7	02.07.1	24	3 115,89	81 981,36
55163	Российская Федерация, Республика Северная Осетия - Алания, г. Владикавказ, ул. Леонова, 12/2	Владикавказ	15:09:0410001:26	0030020000000 Земли населенных пунктов	Для содержания и эксплуатации капитального гаража	7	02.07.1	33	3 115,89	112 724,87
55164	Северная Осетия - Алания респ. г Владикавказ, ул Леонова, 12/2	Владикавказ	15:09:0410001:27	0030020000000 Земли населенных пунктов	Для содержания и эксплуатации капитального гаража	7	02.07.1	27	3 115,89	92 229,03
55165	Республика Северная Осетия-Алания, г Владикавказ, ул Леонова, 12	Владикавказ	15:09:0410001:3	0030020000000 Земли населенных пунктов	под объекты энергетики ТП №1	6	03.01.2	27	3 422,04	92 405,08
55166	Северная Осетия - Алания респ, г. Владикавказ, ул. Леонова,12/2	Владикавказ	15:09:0410001:31	0030020000000 Земли населенных пунктов	Для содержания и эксплуатации капитального гаража	7	02.07.1	31	3 115,89	105 892,59
55167	Российская Федерация, Республика Северная Осетия - Алания, г. Владикавказ, ул. Леонова, 12/2	Владикавказ	15:09:0410001:32	0030020000000 Земли населенных пунктов	для содержания и эксплуатации капитального гаража	7	02.07.1	28	3 115,89	95 641,92
55168	Республика Северная Осетия-Алания, г Владикавказ, ул Леонова, д 12, корп 2	Владикавказ	15:09:0410001:4	0030020000000 Земли населенных пунктов	под жилыми домами многоэтажной застройки	2	02.06.0	967	5 422,04	1 917 760,28
55169	Респ. Северная Осетия - Алания, г. Владикавказ	Владикавказ	15:09:0410001:5	0030020000000 Земли населенных пунктов	Резервные земли	12	12.03.0	1 112	1,67	1 856,70
55170	Респ. Северная Осетия - Алания, г. Владикавказ	Владикавказ	15:09:0410001:6	0030020000000 Земли населенных пунктов	Резервные земли	12	12.03.0	1 037	1,67	6 731,79
55171	Респ. Северная Осетия - Алания, г. Владикавказ	Владикавказ	15:09:0410001:7	0030020000000 Земли населенных пунктов	Резервные земли	12	12.03.0	697	1,67	1 163,99
55172	Респ. Северная Осетия - Алания, г. Владикавказ	Владикавказ	15:09:0410001:8	0030020000000 Земли населенных пунктов	Улица	6	12.00.1	4 823	615,47	2 968 411,81
55173	Республика Северная Осетия-Алания, г Владикавказ, ул Леонова, 12/2	Владикавказ	15:09:0410001:9	0030020000000 Земли населенных пунктов	Для содержания и эксплуатации капитального гаража	7	02.07.1	26	3 115,89	88 813,14
55174	Респ. Северная Осетия - Алания, г. Владикавказ	Владикавказ	15:09:0410002:17	0030020000000 Земли населенных пунктов	Для содержания и эксплуатации ВЛ-110 кВ №126 ПС "В-1" - ПС "Энтерь"	6	03.01.1	218	615,47	134 172,46
55175	Республика Северная Осетия-Алания, г. Владикавказ, ул. Леонова, 12	Владикавказ	15:09:0410002:18	0030020000000 Земли населенных пунктов	Для содержания и эксплуатации котельной	6	03.01.2	268	2 223,61	596 159,32
55176	Респ. Северная Осетия - Алания, г. Владикавказ, ул. Московская, 2-а	Владикавказ	15:09:0410002:19	0030020000000 Земли населенных пунктов	Станция технического обслуживания автомобилей	4	04.10.9	2 000	5 581,70	11 163 400,00
55177	Республика Северная Осетия-Алания, г Владикавказ, ул Леонова	Владикавказ	15:09:0410002:22	0030020000000 Земли населенных пунктов	Канал	6	03.01.1	12 000	615,47	7 385 641,54
55178	Респ. Северная Осетия - Алания, г. Владикавказ, ул. Московская	Владикавказ	15:09:0410002:23	0030020000000 Земли населенных пунктов	Резервные территории	12	12.03.0	31 711	1,67	52 962,38
55179	Респ. Северная Осетия - Алания, г. Владикавказ, ул. Московская	Владикавказ	15:09:0410002:24	0030020000000 Земли населенных пунктов	Резервные территории	12	12.03.0	35 612	1,67	59 522,11
55180	Республика Северная Осетия-Алания, г Владикавказ, ул Леонова, 16	Владикавказ	15:09:0410002:241	0030020000000 Земли населенных пунктов	под строительство многоквартирного жилого дома	2	02.06.0	2 716	5 422,04	14 727 100,32
55181	Республика Северная Осетия-Алания, г Владикавказ, ул Леонова, 16 Б	Владикавказ	15:09:0410002:242	0030020000000 Земли населенных пунктов	Под строительства многоквартирного дома	2	02.06.0	924	5 422,04	5 010 736,96
55182	Республика Северная Осетия-Алания, г Владикавказ, ул Леонова, 16 А	Владикавказ	15:09:0410002:243	0030020000000 Земли населенных пунктов	Под строительство многоквартирного жилого дома	2	02.06.0	1 937	5 422,04	10 503 902,28
55183	Респ. Северная Осетия - Алания, г. Владикавказ, ул. Московская	Владикавказ	15:09:0410002:25	0030020000000 Земли населенных пунктов	Резервные территории	12	12.03.0	2 615	1,67	4 367,13
55184	Респ. Северная Осетия - Алания, г. Владикавказ	Владикавказ	15:09:0410002:26	0030020000000 Земли населенных пунктов	Улица	6	12.00.1	4 186	615,47	2 576 411,42
55185	Респ. Северная Осетия - Алания, г. Владикавказ, ул. Московская, дом 2	Владикавказ	15:09:0410002:27	0030020000000 Земли населенных пунктов	Для строительства АЗС	4	04.09.5	2 025	9 271,60	24 348 180,25
55186	Респ. Северная Осетия - Алания, г. Владикавказ, дом 12а	Владикавказ	15:09:0410002:28	0030020000000 Земли населенных пунктов	Нежилое здание (магазин продтоваров)	4	04.04.0	256	6 526,15	1 665 651,25
55187	Республика Северная Осетия - Алания, г Владикавказ, ул Леонова, 12, корп.1	Владикавказ	15:09:0410002:29	0030020000000 Земли населенных пунктов	Для содержания и эксплуатации капитального гаража	7	02.07.1	30	3 115,89	102 176,70
55188	Респ. Северная Осетия - Алания, г. Владикавказ, ул. Московская, 2	Владикавказ	15:09:0410002:33	0030020000000 Земли населенных пунктов	Для эксплуатации заводи	6	06.00.0	6 240	2 456,14	15 326 013,60
55189	Республика Северная Осетия - Алания, г. Владикавказ, ул. Московская, 2	Владикавказ	15:09:0410002:35	0030020000000 Земли населенных пунктов	Для эксплуатации завода	6	06.00.0	5 022	2 456,14	12 333 567,08

№ п/п	Местоположение ЗУ	Район	Кадастровый номер ЗУ	Категория земель	Разрешенное использование по документу	Код вида разрешенного использования (в соответствии с классификатором видов разрешенного использования земельных участков)	Вид использования объектов недвижимости	Площадь	УПКС	КС
55190	Респ. Северная Осетия - Алания, г. Владикавказ, ул. Московская, 2	Владикавказ	15:09:0410002:36	003002000000 Земли населенных пунктов	Среднеэтажная жилая застройка (Размещение многоквартирных домов этажностью не выше 8 этажей)" ЗОНА- ЭР-1	2	02.050	8 466	5 422,04	45 902 990,64
55191	Республика Северная Осетия - Алания, г. Владикавказ, ул. Леонова , 15 "В"	Владикавказ	15:09:0410002:372	003002000000 Земли населенных пунктов	Для эксплуатации завода	6	06.000	11 445	2 494,14	28 545 432,30
55192	Республика Северная Осетия - Алания, г. Владикавказ, ул. Леонова, 15"Б"	Владикавказ	15:09:0410002:373	003002000000 Земли населенных пунктов	Для эксплуатации завода	6	06.000	5 205	2 494,14	12 981 998,70
55193	Республика Северная Осетия — Алания, г Владикавказ, ул Леонова, 12/1	Владикавказ	15:09:0410002:376	003002000000 Земли населенных пунктов	Для размещения гаражей для собственных нужд	7	02.071	33	3 415,89	112 724,37
55194	Российская Федерация, Республика Северная Осетия - Алания, г. Владикавказ, ул. Московская, 2	Владикавказ	15:09:0410002:378	003002000000 Земли населенных пунктов	Бытовое обслуживание; Дошкольное, начальное и среднее общее образование; Гостиничное обслуживание	5	04.070	11 400	4 771,40	54 537 102,00
55195	Российская Федерация, Республика Северная Осетия - Алания, г. Владикавказ, ул. Московская	Владикавказ	15:09:0410002:379	003002000000 Земли населенных пунктов	Среднеэтажная жилая застройка (Размещение многоквартирных домов этажностью не выше 8 этажей)" ЗОНА- ЭР-1	2	02.050	10 286	5 422,04	55 771 103,44
55196	Респ. Северная Осетия - Алания, г. Владикавказ, ул. Московская, 2	Владикавказ	15:09:0410002:38	003002000000 Земли населенных пунктов	Для эксплуатации завода	6	06.000	8 391	2 494,14	20 928 328,74
55197	Российская Федерация, Республика Северная Осетия - Алания, г. Владикавказ, ул. Московская	Владикавказ	15:09:0410002:380	003002000000 Земли населенных пунктов	Среднеэтажная жилая застройка (Размещение многоквартирных домов этажностью не выше 8 этажей)" ЗОНА- ЭР-1	2	02.050	15 954	5 422,04	86 503 226,16
55198	Респ. Северная Осетия - Алания, г. Владикавказ, ул. Московская, 2	Владикавказ	15:09:0410002:39	003002000000 Земли населенных пунктов	Среднеэтажная жилая застройка (Размещение многоквартирных домов этажностью не выше 8 этажей)" ЗОНА- ЭР-1	2	02.050	14 001	5 422,04	75 913 982,04
55199	Северная Осетия - Алания респ, г. Владикавказ, ул. Леонова, 12	Владикавказ	15:09:0410002:45	003002000000 Земли населенных пунктов	Для содержания и эксплуатации многоэтажных	6	06.040	300	2 494,14	748 242,00
55200	Северная Осетия - Алания респ, г. Владикавказ, ул. Леонова, 12	Владикавказ	15:09:0410002:46	003002000000 Земли населенных пунктов	Для содержания и эксплуатации капитального гаража	7	02.071	27	3 415,89	92 229,03
55201	Северная Осетия - Алания респ, г. Владикавказ, ул. Леонова, 12/1	Владикавказ	15:09:0410002:47	003002000000 Земли населенных пунктов	Для содержания и эксплуатации капитального гаража	7	02.071	27	3 415,89	92 229,03
55202	Респ. Северная Осетия - Алания, г. Владикавказ, ул. Московская, 2	Владикавказ	15:09:0410002:48	003002000000 Земли населенных пунктов	Для эксплуатации завода	6	06.000	3 875	2 494,14	9 664 792,50
55203	Респ. Северная Осетия - Алания, г. Владикавказ, ул. Московская, 2	Владикавказ	15:09:0410002:49	003002000000 Земли населенных пунктов	Для эксплуатации завода	6	06.000	4 874	2 494,14	12 156 438,36

ПРИЛОЖЕНИЕ 3
к постановлению Правительства
Республики Северная Осетия-Алания
от "17" НОЯБРЯ 2026 г. № 418

Таблица 1

Удельные показатели кадастровой стоимости земельных участков по сегментам, в руб. за 1 кв. метр
Моздокский муниципальный район

№ п/п	Удельный показатель кадастровой стоимости земельного участка, руб./кв.м.		Наименование населенных пунктов по зонам				
			Зона 1.1.	Зона 1.2	Зона 1.3	Зона 1.4	Зона 1.5
			Моздок	Луковская, Притеречный, Троицкое, Павлодольская, Терская, Кизляр, Калининский	Киевское, Раздольное, Веселое, Виноградное, Садовый, Предгорное	ст. Черноярская, Нижний Малгобек, Советский, Сухотское, НовоОсетинская, Комарово, Тельман, Ново-Георгиевское, Хурикау, Осетинский, ж/д ст. Черноярская, Октябрьское, Елбаево, Луковский	Дружба, Поселок Любы Кондратенко, Кусово, Малый Малгобек, Мирный
1	2		3	4	5	6	7
1	ИЖС/ЛПХ	центр НП	773,56	392,75	336,33	267,40	176,83
		районы, ближайшие к центру	697,95				
		окраины НП	530,44				
2	Жилая застройка (малоэтажная, среднеэтажная и многоэтажная)		1 326,11	981,87	840,82	668,49	442,08
3	Объекты гаражного назначения		517,18	382,93	327,92	260,71	172,41
4	Коммунальное обслуживание		543,70	402,57	344,74	274,08	181,25
5	Бытовое обслуживание		729,36	540,03	462,45	367,67	243,15
6	Здравоохранение		848,71	628,40	538,13	427,83	282,93
7	Образование и просвещение		676,31	500,75	428,82	340,93	225,46
8	Культурное развитие		503,92	373,11	319,51	254,03	167,99
9	Общественно-социальное обслуживание		371,31	274,92	235,43	187,18	123,78
10	Офисно-торговые	центр НП	2 011,26	1 021,14	874,46	695,23	459,77
		районы, ближайшие к центру	1 814,67				

№ п/п	Удельный показатель кадастровой стоимости земельного участка, руб./кв.м.	Наименование населенных пунктов по зонам				
		Зона 1.1.	Зона 1.2	Зона 1.3	Зона 1.4	Зона 1.5
		Моздок	Луковская, Притеречный, Троицкое, Павлодольская, Терская, Кизляр, Калининский	Киевское, Раздольное, Веселое, Виноградное, Садовый, Предгорное	ст. Черноярская, Нижний Малгобек, Советский, Сухотское, НовоОсетинская, Комарово, Тельман, Ново-Георгиевское, Хурикау, Осетинский, ж/д ст. Черноярская, Октябрьское, Елбаево, Луковский	Дружба, Поселок Любы Кондратенко, Кусово, Малый Малгобек, Мирный
	окраины НП	1 379,15				
11	Банковская и страховая деятельность	1 445,46	1 070,24	916,50	728,65	481,87
12	Общественное питание	1 180,23	873,86	748,33	594,96	393,45
13	Развлечения	1 127,19	834,59	714,70	568,22	375,77
14	Автостоянки	583,49	432,02	369,96	294,14	194,52
15	АЗС	3 348,49	2 479,27	2 123,13	1 687,97	1 116,28
16	Объекты придорожного сервиса, обслуживание автотранспорта	1 680,92	1 244,57	1 065,79	847,35	560,37
17	Спорт	145,87	108,01	92,49	73,53	48,63
18	Отдых (рекреация)	278,52				
19	Производство	747,07	553,14	473,68	376,60	249,05
20	Связь	888,49	657,85	563,35	447,89	296,20
21	Обслуживание перевозок пассажиров	238,70	176,74	151,35	120,33	79,57
22	Обслуживание железнодорожных перевозок	291,74	216,01	184,98	147,07	97,26
23	ТБО	2 453,30	1 816,46	1 555,52	1 236,70	817,85
24	Ведение огородничества	53,04				
25	Ведение садоводства	278,48	206,19	176,57	140,38	92,84
26	Садоводство (многолетние насаждения)	27,72				
27	Размещение зданий и сооружений, используемых для с/х производства (в т.ч. ферма)	220,13	162,99	139,58	110,97	73,39
28	Рыбоводство	7,68				
29	Гостиничное обслуживание и санаторная деятельность	1 166,97	864,04	739,93	588,27	389,03
30	Птицеводство	79,57	58,91	50,45	40,11	26,52

№ п/п	Удельный показатель кадастровой стоимости земельного участка, руб./кв.м.	Наименование населенных пунктов по зонам				
		Зона 1.1.	Зона 1.2	Зона 1.3	Зона 1.4	Зона 1.5
		Моздок	Луковская, Притеречный, Троицкое, Павлодольская, Терская, Кизляр, Калининский	Киевское, Раздольное, Веселое, Виноградное, Садовый, Предгорное	ст. Черноярская, Нижний Малгобек, Советский, Сухотское, НовоОсетинская, Комарово, Тельман, Ново-Георгиевское, Хурикау, Осетинский, ж/д ст. Черноярская, Октябрьское, Елбаево, Луковский	Дружба, Поселок Любы Кондратенко, Кусово, Малый Малгобек, Мирный
31	Религиозное использование	2,71				
32	Обеспечение деятельности по исполнению наказаний	4,07				
33	Историко-культурная деятельность	8,12				
34	Ритуальное использование (кладбища)	1,49				
35	Пчеловодство	5,33				
36	Воздушный транспорт	38,02				
37	Иное использование	432,62				

Таблица 2

Удельные показатели кадастровой стоимости земельных участков по сегментам, в руб. за 1 кв. метр

Кировский муниципальный район

№ п/п	Удельный показатель кадастровой стоимости земельного участка, руб./кв.м.		Наименование населенных пунктов по зонам		
			Зона 2.1	Зона 2.2	Зона 2.3
			Эльхотово	Змейская, Карджин, Дарг-Кох	Ставд-Дурт, Иран, Комсомольское
1	2		3	4	5
1	ИЖС/ЛПХ	центр НП	546,73	311,74	251,09
		районы, ближайшие к центру	493,29		
		окраины НП	374,90		
2	Жилая застройка (малоэтажная, среднеэтажная и многоэтажная)		1 233,22	779,35	627,71
3	Объекты гаражного назначения		480,95	303,95	244,81
4	Коммунальное обслуживание		505,62	319,53	257,36
5	Бытовое обслуживание		678,27	428,64	345,24
6	Здравоохранение		789,26	498,78	401,74
7	Образование и просвещение		628,94	397,47	320,13
8	Культурное развитие		468,62	296,15	238,53
9	Общественно-социальное обслуживание		345,30	218,22	175,76
10	Офисно-торговые	центр НП	1 421,49	810,52	652,82
		районы, ближайшие к центру	1 282,54		
		окраины НП	974,73		
11	Банковская и страховая деятельность		1 344,20	849,49	684,21
12	Общественное питание		1 097,56	693,62	558,66
13	Развлечения		1 048,23	662,45	533,56
14	Автостоянки		542,61	342,91	276,19
15	АЗС		3 348,49	2 784,39	2 242,63
16	Объекты придорожного сервиса, обслуживание автотранспорта		1 680,92	1 397,74	1 125,78
17	Спорт		135,65	85,73	69,05
18	Отдых (рекреация)		278,52		
19	Производство		747,07	621,21	500,35
20	Связь		826,25	522,17	420,57

№ п/п	Удельный показатель кадастровой стоимости земельного участка, руб./кв.м.	Наименование населенных пунктов по зонам		
		Зона 2.1	Зона 2.2	Зона 2.3
		Эльхотово	Змейская, Карджин, Дарг-Кох	Ставд-Дурт, Иран, Комсомольское
21	Обслуживание перевозок пассажиров	221,98	140,28	112,99
22	Обслуживание железнодорожных перевозок	271,31	171,46	138,10
23	ТБО	2 281,45	1 441,80	1 161,27
24	Ведение огородничества	49,33		
25	Ведение садоводства	258,98	163,66	131,82
26	Садоводство (многолетние насаждения)	27,72		
27	Размещение зданий и сооружений, используемых для с/х производства (в т.ч. ферма)	204,71	129,37	104,20
28	Рыбоводство	7,68		
29	Гостиничное обслуживание и санаторная деятельность	1 085,23	685,83	552,39
30	Птицеводство	73,99	46,76	37,66
31	Религиозное использование	2,71		
32	Обеспечение деятельности по исполнению наказаний	4,07		
33	Историко-культурная деятельность	8,12		
34	Ритуальное использование (кладбища)	1,49		
35	Пчеловодство	5,33		
36	Воздушный транспорт	38,02		
37	Иное использование	344,34		

Таблица 3

Удельные показатели кадастровой стоимости земельных участков по сегментам, в руб. за 1 кв. метр

Правобережный муниципальный район

№ п/п	Удельный показатель кадастровой стоимости земельного участка, руб./кв.м.		Наименование населенных пунктов по зонам		
			Зона 3.1	Зона 3.2	Зона 3.3
			Беслан	Фарн, Новый Батако,Брут	Ольгинское, Цалык, Хумалаг, Зильги, Заманкул, Батако, Раздзог
1	2		3	4	5
1	ИЖС/ЛПХ	центр НП	1 059,11	259,61	225,77
		районы, ближайшие к центру	876,51		
		окраины НП	471,96		
2	Жилая застройка (малоэтажная, среднеэтажная и многоэтажная)		2 191,26	649,02	564,43
3	Объекты гаражного назначения		854,59	253,12	220,13
4	Коммунальное обслуживание		898,42	266,10	231,42
5	Бытовое обслуживание		1 205,20	356,96	310,44
6	Здравоохранение		1 402,41	415,37	361,24
7	Образование и просвещение		1 117,54	331,00	287,86
8	Культурное развитие		832,68	246,63	214,48
9	Общественно-социальное обслуживание		613,55	181,72	158,04
10	Офисно-торговые	центр НП	2 753,69	674,98	587,01
		районы, ближайшие к центру	2 278,92		
		окраины НП	1 227,11		
11	Банковская и страховая деятельность		2 388,48	707,43	615,23
12	Общественное питание		1 950,23	577,63	502,34
13	Развлечения		1 862,57	551,66	479,77
14	Автостоянки		964,16	285,57	248,35
15	АЗС		3 348,49	1 841,86	1 601,81
16	Объекты придорожного сервиса, обслуживание автотранспорта		1 680,92	924,60	804,10
17	Спорт		241,04	71,39	62,09
18	Отдых (рекреация)		278,52		

№ п/п	Удельный показатель кадастровой стоимости земельного участка, руб./кв.м.	Наименование населенных пунктов по зонам		
		Зона 3.1	Зона 3.2	Зона 3.3
		Беслан	Фарн, Новый Батако,Брут	Ольгинское, Цалык, Хумалаг, Зильги, Заманкул, Батако, Раздзог
19	Производство	747,07	410,93	357,37
20	Связь	1 468,15	434,84	378,17
21	Обслуживание перевозок пассажиров	394,43	116,82	101,60
22	Обслуживание железнодорожных перевозок	482,08	142,78	124,18
23	ТБО	4 053,84	1 200,68	1 044,20
24	Ведение огородничества	53,04		
25	Ведение садоводства	460,17	136,29	118,53
26	Садоводство (многолетние насаждения)	27,72		
27	Размещение зданий и сооружений, используемых для с/х производства (в т.ч. ферма)	363,75	107,74	93,70
28	Рыбоводство	7,68		
29	Гостиничное обслуживание и санаторная деятельность	1 928,31	571,14	496,70
30	Птицеводство	131,48	38,94	33,87
31	Религиозное использование	2,71		
32	Обеспечение деятельности по исполнению наказаний	4,07		
33	Историко-культурная деятельность	8,12		
34	Ритуальное использование (кладбища)	1,49		
35	Пчеловодство	5,33		
36	Воздушный транспорт	38,02		
37	Иное использование	479,64		

Таблица 4

Удельные показатели кадастровой стоимости земельных участков по сегментам, в руб. за 1 кв. метр

Ирафский муниципальный район

№ п/п	Удельный показатель кадастровой стоимости земельного участка, руб./кв.м.		Наименование населенных пунктов по зонам					
			Зона 4.1	Зона 4.2	Зона 4.3	Зона 4.4	Зона 4.5	Зона 4.6
			Чикола	Сурх-Дигора, Лескен, Хазнидон, Новый Урух, Средний Урух	Советский, Толдзгун, Ахсарисар, Дзинага, Дзагепбарз	Мацута, Ахсау, Нижний Задалеск	Махческ, Стур-Дигора, Калух, Фаснал, Вакац, Нижний Нар, Дунта, Камунта	Камата, Моска, Одола, Куссу, Фараскатта, Галиат, Калнахта, Лезгор, Донифарс, Ханаз, Верхний Задалеск, Верхний Нар, Ногкау, Казахта
1	2		3	4	5	6	7	8
1	ИЖС/ЛПХ	центр НП	409,17	195,46	168,59	134,35	100,83	68,82
		районы, ближайшие к центру	332,21					
		окраины НП	263,00					
2	Жилая застройка (малоэтажная, среднеэтажная и многоэтажная)		657,50	488,65	421,49	335,88	252,08	172,05
3	Объекты гаражного назначения		256,42	190,57	164,38	130,99	98,31	67,10
4	Коммунальное обслуживание		269,57	200,35	172,81	137,71	103,35	70,54
5	Бытовое обслуживание		361,62	268,76	231,82	184,73	138,64	94,63
6	Здравоохранение		420,80	312,74	269,75	214,96	161,33	110,11
7	Образование и просвещение		335,32	249,21	214,96	171,30	128,56	87,75
8	Культурное развитие		249,85	185,69	160,16	127,63	95,79	65,38
9	Общественно-социальное обслуживание		184,10	136,82	118,02	94,05	70,58	48,17
10	Офисно-торговые	центр НП	984,67	508,20	438,34	349,31	262,16	178,93
		районы, ближайшие к центру	863,74					
		окраины НП	683,80					
11	Банковская и страховая деятельность		716,67	532,63	459,42	366,11	274,77	187,54
12	Общественное питание		585,17	434,90	375,12	298,93	224,35	153,13
13	Развлечения		558,87	415,36	358,26	285,50	214,27	146,24
14	Автостоянки		289,30	215,01	185,45	147,79	110,92	75,70
15	АЗС		3 348,49	2 488,61	2 146,54	1 710,55	1 283,80	876,22
16	Объекты придорожного сервиса, обслуживание автотранспорта		1 680,92	1 249,26	1 077,54	858,68	644,46	439,86

№ п/п	Удельный показатель кадастровой стоимости земельного участка, руб./кв.м.	Наименование населенных пунктов по зонам					
		Зона 4.1	Зона 4.2	Зона 4.3	Зона 4.4	Зона 4.5	Зона 4.6
		Чикола	Сурх-Дигора, Лескен, Хазнидон, Новый Урух, Средний Урух	Советский, Толдзгун, Ахсарисар, Дзинага, Дзагепбарз	Мацута, Ахсау, Нижний Задалеск	Махческ, Стур-Дигора, Калух, Фаснал, Вакац, Нижний Нар, Дунта, Камунта	Камата, Моска, Одола, Куссу, Фараскатта, Галиат, Калнахта, Лезгор, Донифарс, Ханаз, Верхний Задалеск, Верхний Нар, Ногкау, Казахта
17	Спорт	72,32	53,75	46,36	36,95	27,73	18,93
18	Отдых (рекреация)	278,52					
19	Производство	747,07	555,22	478,91	381,63	286,42	195,49
20	Связь	440,52	327,40	282,40	225,04	168,89	115,27
21	Обслуживание перевозок пассажиров	118,35	87,96	75,87	60,46	45,37	30,97
22	Обслуживание железнодорожных перевозок	144,65	107,50	92,73	73,89	55,46	37,85
23	ТБО	1 216,37	904,01	779,75	621,37	466,35	318,30
24	Ведение огородничества	26,30					
25	Ведение садоводства	138,07	102,62	88,51	70,53	52,94	36,13
26	Садоводство (многолетние насаждения)	27,72					
27	Размещение зданий и сооружений, используемых для с/х производства (в т.ч. ферма)	109,14	81,12	69,97	55,76	41,85	28,56
28	Рыбоводство	7,68					
29	Гостиничное обслуживание и санаторная деятельность	578,60	430,02	370,91	295,57	221,83	151,41
30	Птицеводство	39,45	29,32	25,29	20,15	15,12	10,32
31	Религиозное использование	2,71					
32	Обеспечение деятельности по исполнению наказаний	4,07					
33	Историко-культурная деятельность	8,12					
34	Ритуальное использование (кладбища)	1,49					
35	Пчеловодство	5,33					
36	Воздушный транспорт	38,02					
37	Иное использование	167,54					

Таблица 5

Удельные показатели кадастровой стоимости земельных участков по сегментам, в руб. за 1 кв. метр

Дигорский муниципальный район

№ п/п	Удельный показатель кадастровой стоимости земельного участка, руб./кв.м.		Наименование населенных пунктов по зонам		
			Зона 5.1	Зона 5.2	Зона 5.3
			Дигора	Кора -Урсдон, Карман-Синдзикау	Николаевская, Дур-Дур, Мостиздах
1	2		3	4	5
1	ИЖС/ЛПХ	центр НП	561,05	247,96	210,31
		районы, ближайшие к центру	506,21		
		окраины НП	384,72		
2	Жилая застройка (малоэтажная, среднеэтажная и многоэтажная)		961,80	619,91	525,77
3	Объекты гаражного назначения		493,55	241,76	205,05
4	Коммунальное обслуживание		394,34	254,16	215,56
5	Бытовое обслуживание		528,99	340,95	289,17
6	Здравоохранение		615,55	396,74	336,49
7	Образование и просвещение		490,52	316,15	268,14
8	Культурное развитие		365,48	235,57	199,79
9	Общественно-социальное обслуживание		269,30	173,57	147,21
10	Офисно-торговые	центр НП	1 603,50	644,70	546,80
		районы, ближайшие к центру	1 316,14		
		окраины НП	1 000,27		
11	Банковская и страховая деятельность		1 048,36	675,70	573,08
12	Общественное питание		856,00	551,72	467,93
13	Развлечения		817,53	526,92	446,90
14	Автомойки		403,95	260,36	220,82
15	АЗС		3 348,49	2 158,21	1 830,45
16	Объекты придорожного сервиса, обслуживание автотранспорта		1 680,92	1 083,40	918,87
17	Спорт		105,80	68,19	57,83
18	Отдых (рекреация)		278,52		
19	Производство		747,07	481,51	408,39

№ п/п	Удельный показатель кадастровой стоимости земельного участка, руб./кв.м.	Наименование населенных пунктов по зонам		
		Зона 5.1	Зона 5.2	Зона 5.3
		Дигора	Кора -Урсдон, Карман-Синдзикау	Николаевская, Дур-Дур, Мостиздах
20	Связь	644,40	415,34	352,26
21	Обслуживание перевозок пассажиров	173,12	111,58	94,64
22	Обслуживание железнодорожных перевозок	211,60	136,38	115,67
23	ТБО	1 779,32	1 146,83	972,67
24	Ведение огородничества	38,47		
25	Ведение садоводства	201,98	130,18	110,41
26	Садоводство (многолетние насаждения)	27,72		
27	Размещение зданий и сооружений, используемых для с/х производства (в т.ч. ферма)	159,66	102,90	87,28
28	Рыбоводство	7,68		
29	Гостиничное обслуживание и санаторная	846,38	545,52	462,67
30	Птицеводство	57,71	37,19	31,55
31	Религиозное использование	2,71		
32	Обеспечение деятельности по исполнению наказаний	4,07		
33	Историко-культурная деятельность	8,12		
34	Ритуальное использование (кладбища)	1,49		
35	Пчеловодство	5,33		
36	Воздушный транспорт	38,02		
37	Иное использование	327,56		

Таблица 6

Удельные показатели кадастровой стоимости земельных участков по сегментам, в руб. за 1 кв. метр

Ардонский муниципальный район

№ п/п	Удельный показатель кадастровой стоимости земельного участка, руб./кв.м.		Наименование населенных пунктов по зонам		
			Зона 6.1	Зона 6.2	Зона 6.3
			Ардон	Кадгарон, Красногор, Мичурино	Кирово, Коста, Фиагдон, Нарт, Бекан, Рассвет, Цмити
1	2		3	4	5
1	ИЖС/ЛПХ	центр НП	538,04	177,83	149,99
		районы, ближайшие к центру	445,27		
		окраины НП	239,76		
2	Жилая застройка (малоэтажная, среднеэтажная и многоэтажная)		1 113,18	444,56	374,98
3	Объекты гаражного назначения		434,14	173,38	146,24
4	Коммунальное обслуживание		456,40	182,27	153,74
5	Бытовое обслуживание		612,25	244,51	206,24
6	Здравоохранение		712,44	284,52	239,99
7	Образование и просвещение		567,72	226,73	191,24
8	Культурное развитие		423,01	168,93	142,49
9	Общественно-социальное обслуживание		311,69	124,48	104,99
10	Офисно-торговые	центр НП	1 398,90	462,35	389,98
		районы, ближайшие к центру	1 157,71		
		окраины НП	623,38		
11	Банковская и страховая деятельность		1 213,37	484,57	408,73
12	Общественное питание		990,73	395,66	333,73
13	Развлечения		946,20	377,88	318,73
14	Автостоянки		489,80	195,61	164,99
15	АЗС		3 348,49	2 483,50	2 094,76
16	Объекты придорожного сервиса, обслуживание автотранспорта		1 680,92	1 246,70	1 051,55

№ п/п	Удельный показатель кадастровой стоимости земельного участка, руб./кв.м.	Наименование населенных пунктов по зонам		
		Зона 6.1	Зона 6.2	Зона 6.3
		Ардон	Кадгарон, Красногор, Мичурино	Кирово, Коста, Фиагдон, Нарт, Бекан, Рассвет, Цмити
17	Спорт	122,45	48,90	41,25
18	Отдых (рекреация)	278,52		
19	Производство	747,07	554,08	467,35
20	Связь	745,83	297,86	251,23
21	Обслуживание перевозок пассажиров	200,37	80,02	67,50
22	Обслуживание железнодорожных перевозок	244,90	97,80	82,50
23	ТБО	2 059,38	822,44	693,71
24	Ведение огородничества	44,53		
25	Ведение садоводства	233,77	93,36	78,75
26	Садоводство (многолетние насаждения)	27,72		
27	Размещение зданий и сооружений, используемых для с/х производства (в т.ч. ферма)	184,79	73,80	62,25
28	Рыбоводство	7,68		
29	Гостиничное обслуживание и санаторная	979,60	391,22	329,98
30	Птицеводство	66,79	26,67	22,50
31	Религиозное использование	2,71		
32	Обеспечение деятельности по исполнению наказаний	4,07		
33	Историко-культурная деятельность	8,12		
34	Ритуальное использование (кладбища)	1,49		
35	Пчеловодство	5,33		
36	Воздушный транспорт	38,02		
37	Иное использование	274,88		

Таблица 7

Удельные показатели кадастровой стоимости земельных участков по сегментам, в руб. за 1 кв. метр

Алагирский муниципальный район

№ п/п	Удельный показатель кадастровой стоимости земельного участка, руб./кв.м.		Наименование населенных пунктов по зонам								
			Зона 7.1	Зона 7.2	Зона 7.3	Зона 7.4	Зона 7.5	Зона 7.6	Зона 7.7	Зона 7.8	Зона 7.9
			Алагир	Дзуарикау, Майрамадаг, Суадаг, Хаталдон, Рамоново, Мизур	Верхний Бирагзанг, Црау, Ногкау (НСП), Нижний Бирагзанг, Цаликово, Бурон	Гусыра, Тамиск, Верхний Цей, Красный Ход, Нузал, Кодахджин, Тагардон, Нижний Унал	Цементный, Нижний Цей, Горный Карца, Верхний Зарамаг, Верхний Унал, Зинцар, Горный Дзуарикау, Садон, Нижний Зарамаг, Нижний Згид, Верхний Згид	Тоборза, Цми, Абайтикау, Биз, Тиб, Нар, Сатат, Елгона, Тибсли, Архон, Цемса, Ногкау (МСП), Верхний Мизур, Цамад, Дайкау, Камсхо, Цасем, Лисри, Гули, Курайтта, Дагом, Урсдон, Гусойта, Ксурта, Бад, Слас, Ход, Инджинта, Холст, Хукали, Донисар, Сахсат, Згил, Кесатикау, Зектикау, Регах, Газат, Саубын, Худисан, Тапанкау, Варце, Потыфаз, Калак, Сагол, Ецна, Северо-восточнее с. Кесатикау (с. Абайтикау)	пос. Верхний Фиагдон	Хидикус, Барзикау, Урикау, Даллагкау	Дзивгис, Харисджин, Лац, Цмити, Кадат
1	2		3	4	5	6	7	8	9	10	11
1	ИЖС/ЛПХ	центр НП	574,02	342,90	292,85	243,35	196,00	125,36	894,96	559,14	452,43
		районы, ближайшие к центру	475,05								
		окраины НП	348,37								
2	Жилая застройка (малоэтажная, среднеэтажная и многоэтажная)		1 187,62	857,24	732,14	608,38	490,00	313,39	2 237,40	1 397,86	1 131,07
3	Объекты гаражного назначения		463,17	334,32	285,53	237,27	191,10	122,22	872,59	545,16	441,12
4	Коммунальное обслуживание		486,93	351,47	300,18	249,43	200,90	128,49	917,33	573,12	463,74
5	Бытовое обслуживание		653,19	471,48	402,67	334,61	269,50	172,36	1 230,57	768,82	622,09
6	Здравоохранение		760,08	548,63	468,57	389,36	313,60	200,57	1 431,93	894,63	723,89
7	Образование и просвещение		605,69	437,19	373,39	310,27	249,90	159,83	1 141,07	712,91	576,85
8	Культурное развитие		451,30	325,75	278,21	231,18	186,20	119,09	850,21	531,19	429,81
9	Общественно-социальное обслуживание		332,53	240,03	205,00	170,35	137,20	87,75	626,47	391,40	316,70
10	Офисно-торговые	центр НП	1 492,45	891,53	761,42	632,71	509,60	325,92	2 326,89	1 453,77	1 176,32
		районы, ближайшие к центру	1 235,13								
		окраины НП	905,76								
11	Банковская и страховая деятельность		1 294,51	934,39	798,03	663,13	534,10	341,59	2 438,76	1 523,66	1 232,87
12	Общественное питание		1 056,99	762,94	651,60	541,46	436,10	278,92	1 991,28	1 244,09	1 006,66

№ п/п	Удельный показатель кадастровой стоимости земельного участка, руб./кв.м.	Наименование населенных пунктов по зонам								
		Зона 7.1	Зона 7.2	Зона 7.3	Зона 7.4	Зона 7.5	Зона 7.6	Зона 7.7	Зона 7.8	Зона 7.9
		Алагир	Дзуарикау, Майрамадаг, Суадаг, Хаталдон, Рамоново, Мизур	Верхний Бирагзанг, Црау, Ногкау (НСП), Нижний Бирагзанг, Цаликово, Бурон	Гусыра, Тамиск, Верхний Цей, Красный Ход, Нузал, Кодахджин, Тагардон, Нижний Унал	Цементный, Нижний Цей, Горный Карца, Верхний Зарамаг, Верхний Унал, Зинцар, Горный Дзуарикау, Садон, Нижний Зарамаг, Нижний Згид, Верхний Згид	Тоборза, Цми, Абайтикау, Биз, Тиб, Нар, Сатат, Елгона, Тибсли, Архон, Цемса, Ногкау (МСП), Верхний Мизур, Цамад, Дайкау, Камсхо, Цасем, Лисри, Гули, Курайтта, Дагом, Урсдон, Гусойта, Ксурта, Бад, Слас, Ход, Инджинта, Холст, Хукали, Донисар, Сахсат, Згил, Кесатикау, Зектикау, Регах, Газат, Саубын, Худисан, Тапанкау, Варце, Потыфаз, Калак, Сагол, Ецна, Северо-восточнее с. Кесатикау (с. Абайтикау)	пос. Верхний Фиагдон	Хидикус, Барзикау, Урикау, Даллагкау	Дзивгис, Харисджин, Лац, Цмити, Кадат
13	Развлечения	1 009,48	728,65	622,32	517,12	416,50	266,38	1 901,79	1 188,18	961,41
14	Автостоянки	522,55	377,19	322,14	267,69	215,60	137,89	984,45	615,06	497,67
15	АЗС	3 348,49	2 416,98	2 064,25	1 715,31	1 381,55	883,59	3 348,49	2 092,03	1 692,77
16	Объекты придорожного сервиса, обслуживание автотранспорта	1 680,92	1 213,30	1 036,24	861,07	693,53	443,56	1 680,92	1 050,18	849,76
17	Спорт	130,64	94,30	80,53	66,92	53,90	34,47	246,11	153,76	124,42
18	Отдых (рекреация)	278,52								
19	Производство	747,07	539,24	460,55	382,70	308,23	197,14	747,07	466,75	377,67
20	Связь	795,71	574,35	490,53	407,61	328,30	209,97	1 499,06	936,56	757,82
21	Обслуживание перевозок пассажиров	213,77	154,30	131,78	109,51	88,20	56,41	402,73	251,61	203,59
22	Обслуживание железнодорожных перевозок	261,28	188,59	161,07	133,84	107,80	68,95	492,23	307,53	248,84
23	ТБО	2 197,11	1 585,90	1 354,45	1 125,50	906,50	579,77	4 139,19	2 586,03	2 092,49
24	Ведение огородничества	47,50								
25	Ведение садоводства	249,40	180,02	153,75	127,76	102,90	65,81	469,85	293,55	237,53
26	Садоводство (многолетние насаждения)	27,72								
27	Размещение зданий и сооружений, используемых для с/х производства (в т.ч. ферма)	197,15	142,30	121,53	100,99	81,34	52,02	371,41	232,04	187,76
28	Рыбоводство	7,68								
29	Гостиничное обслуживание и санаторная деятельность	1 045,11	754,37	644,28	535,37	431,20	275,78	1 968,91	1 230,11	995,34
30	Птицеводство	71,26	51,43	43,93	36,50	29,40	18,80	134,24	83,87	67,86
31	Религиозное использование	2,71								

№ п/п	Удельный показатель кадастровой стоимости земельного участка, руб./кв.м.	Наименование населенных пунктов по зонам								
		Зона 7.1	Зона 7.2	Зона 7.3	Зона 7.4	Зона 7.5	Зона 7.6	Зона 7.7	Зона 7.8	Зона 7.9
		Алагир	Дзуарикау, Майрамадаг, Суадаг, Хаталдон, Рамоново, Мизур	Верхний Бирагзанг, Црау, Ногкау (НСП), Нижний Бирагзанг, Цаликово, Бурон	Гусыра, Тамиск, Верхний Цей, Красный Ход, Нузал, Кодахджин, Тагардон, Нижний Унал	Цементный, Нижний Цей, Горный Карца, Верхний Зарамаг, Верхний Унал, Зинцар, Горный Дзуарикау, Садон, Нижний Зарамаг, Нижний Згид, Верхний Згид	Тоборза, Цми, Абайтикау, Биз, Тиб, Нар, Сатат, Елгона, Тибсли, Архон, Цемса, Ногкау (МСП), Верхний Мизур, Цамад, Дайкау, Камсхо, Цасем, Лисри, Гули, Курайтта, Дагом, Урсдон, Гусойта, Ксурта, Бад, Слас, Ход, Инджинта, Холст, Хукали, Донисар, Сахсат, Згил, Кесатикау, Зектикау, Регах, Газат, Саубын, Худисан, Тапанкау, Варце, Потыфаз, Калак, Сагол, Ецна, Северо-восточнее с. Кесатикау (с. Абайтикау)	пос. Верхний Фиагдон	Хидикус, Барзикау, Урикау, Даллагкау	Дзивгис, Харисджин, Лац, Цмити, Кадат
32	Обеспечение деятельности по исполнению наказаний	4,07								
33	Историко-культурная деятельность	8,12								
34	Ритуальное использование (кладбища)	1,49								
35	Пчеловодство	5,33								
36	Воздушный транспорт	38,02								
37	Иное использование	338,21								

Таблица 8

Удельные показатели кадастровой стоимости земельных участков по сегментам, в руб. за 1 кв. метр

Пригородный муниципальный район

№ п/п	Удельный показатель кадастровой стоимости земельного участка, руб./кв.м.		Наименование населенных пунктов по зонам					
			Зона 8.1	Зона 8.2	Зона 8.3	Зона 8.4	Зона 8.5	Зона 8.6
			Октябрьское	Архонская, Гизель, Михайловское, Ногир	Сунжа, Чермен, Камбилеевское, Тарское,Комгарон, Верхняя Саниба, Нижняя Саниба, Ир, Кобан, Алханчурт	Донгарон, Майское, Дачное, Новое, Даргавс, Куртат	Первомайский, Кармадон, Старая Саниба, Верхний Кани	Джимара, Фазикау, Нижний Кани, Ламардон, Тменикау, Какадур
1	2		3	4	5	6	7	8
1	ИЖС/ЛПХ	центр НП	1 167,72	669,85	538,50	468,59	330,93	236,98
		районы, ближайшие к центру	1 053,58					
		окраины НП	800,72					
2	Жилая застройка (малоэтажная, среднеэтажная и многоэтажная)		2 001,80	1 674,63	1 346,24	1 171,48	827,32	592,44
3	Объекты гаражного назначения		780,70	653,11	525,03	456,88	322,65	231,05
4	Коммунальное обслуживание		820,74	686,60	551,96	480,31	339,20	242,90
5	Бытовое обслуживание		1 100,99	921,05	740,43	644,32	455,02	325,84
6	Здравоохранение		1 281,15	1 071,76	861,60	749,75	529,48	379,16
7	Образование и просвещение		1 020,92	854,06	686,58	597,46	421,93	302,14
8	Культурное развитие		760,68	636,36	511,57	445,16	314,38	225,13
9	Общественно-социальное обслуживание		560,50	468,90	376,95	328,02	231,65	165,88
10	Офисно-торговые	центр НП	3 036,06	1 741,62	1 400,09	1 218,34	860,41	616,14
		районы, ближайшие к центру	2 739,30					
		окраины НП	2 081,87					
11	Банковская и страховая деятельность		2 181,96	1 825,35	1 467,41	1 276,92	901,77	645,76
12	Общественное питание		1 781,60	1 490,42	1 198,16	1 042,62	736,31	527,27

№ п/п	Удельный показатель кадастровой стоимости земельного участка, руб./кв.м.	Наименование населенных пунктов по зонам					
		Зона 8.1	Зона 8.2	Зона 8.3	Зона 8.4	Зона 8.5	Зона 8.6
		Октябрьское	Архонская, Гизель, Михайловское, Ногир	Сунжа, Чермен, Камбилеевское, Тарское,Комгарон, Верхняя Саниба, Нижняя Саниба, Ир, Кобан, Алханчурт	Донгарон, Майское, Дачное, Новое, Даргавс, Куртат	Первомайский, Кармадон, Старая Саниба, Верхний Кани	Джимара, Фазикау, Нижний Кани, Ламардон, Тменикау, Какадур
13	Развлечения	1 701,53	1 423,44	1 144,31	995,76	703,22	503,57
14	Автостоянки	880,79	736,84	592,35	515,45	364,02	260,67
15	АЗС	3 348,49	2 801,23	2 251,92	1 959,59	1 383,89	991,00
16	Объекты придорожного сервиса, обслуживание автотранспорта	1 680,92	1 406,19	1 130,44	983,70	694,70	497,47
17	Спорт	220,20	184,21	148,09	128,86	91,00	65,17
18	Отдых (рекреация)	278,52					
19	Производство	747,07	624,97	420,30	245,97	101,66	30,09
20	Связь	1 341,21	1 122,00	901,98	784,89	554,30	396,93
21	Обслуживание перевозок пассажиров	360,32	301,43	242,32	210,87	148,92	106,64
22	Обслуживание железнодорожных перевозок	440,40	368,42	296,17	257,73	182,01	130,34
23	ТБО	3 703,33	3 098,07	2 490,55	2 167,24	1 530,53	1 096,01
24	Ведение огородничества	80,07					
25	Ведение садоводства	420,38	351,67	282,71	246,01	173,74	124,41
26	Садоводство (многолетние насаждения)	27,72					
27	Размещение зданий и сооружений, используемых для с/х производства (в т.ч. ферма)	332,30	277,99	223,48	194,47	137,33	98,34
28	Рыбоводство	7,68					
29	Гостиничное обслуживание и санаторная деятельность	1 761,58	1 473,68	1 184,69	1 030,91	728,04	521,35
30	Птицеводство	120,11	100,48	80,77	70,29	49,64	35,55
31	Религиозное использование	2,71					

№ п/п	Удельный показатель кадастровой стоимости земельного участка, руб./кв.м.	Наименование населенных пунктов по зонам					
		Зона 8.1	Зона 8.2	Зона 8.3	Зона 8.4	Зона 8.5	Зона 8.6
		Октябрьское	Архонская, Гизель, Михайловское, Ногир	Сунжа, Чермен, Камбилеевское, Тарское,Комгарон, Верхняя Саниба, Нижняя Саниба, Ир, Кобан, Алханчурт	Донгарон, Майское, Дачное, Новое, Даргавс, Куртат	Первомайский, Кармадон, Старая Саниба, Верхний Кани	Джимара, Фазикау, Нижний Кани, Ламардон, Тменикау, Какадур
32	Обеспечение деятельности по исполнению наказаний	4,07					
33	Историко-культурная деятельность	8,12					
34	Ритуальное использование (кладбища)	1,49					
35	Пчеловодство	5,33					
36	Воздушный транспорт	38,02					
37	Иное использование	542,30					

Таблица 9

Удельные показатели кадастровой стоимости земельных участков
по сегментам, в руб. за 1 кв. метр город Владикавказ

№ п/п	Удельный показатель кадастровой стоимости земельного участка, руб./кв.м.	Зона 9.1	Зона 9.2	Зона 9.3	Зона 9.4	Зона 9.5	Зона 9.6	Зона 9.7	Зона 9.8
1	2	3	4	5	6	7	8	9	10
1	Жилая застройка (малоэтажная, среднеэтажная и многоэтажная)	12 909,62	11 489,56	9 811,31	9 165,83	6 196,62	5 422,04	3 356,50	2 065,54
2	ИЖС/ЛПХ	10 893,44	9 695,16	8 279,01	7 734,34	5 228,85	4 575,24	2 832,29	1 742,95
3	Объекты гаражного назначения	8 133,06	7 238,42	6 181,13	5 774,47	3 903,87	3 415,89	2 114,60	1 301,29
4	Коммунальное обслуживание	5 292,94	4 710,72	4 022,64	3 757,99	2 540,61	2 223,04	1 376,17	846,87
5	Бытовое обслуживание	7 100,29	6 319,26	5 396,22	5 041,21	3 408,14	2 982,12	1 846,08	1 136,05
6	Здравоохранение	3 965,83							
7	Образование и просвещение	3 160,27							
8	Культурное развитие	2 354,71							
9	Общественно-социальное обслуживание	3 614,69	3 217,08	2 747,17	2 566,43	1 735,05	1 518,17	939,82	578,35
10	Офисно-торговые	15 491,54	13 787,47	11 773,57	10 999,00	7 435,94	6 506,45	4 027,80	2 478,65
11	Банковская и страховая деятельность	14 071,48	12 523,62	10 694,33	9 990,75	6 754,31	5 910,02	3 658,59	2 251,44
12	Общественное питание	11 489,56	10 225,71	8 732,07	8 157,59	5 514,99	4 825,62	2 987,29	1 838,33
13	Развлечения	10 973,18	9 766,13	8 339,61	7 790,95	5 267,12	4 608,73	2 853,03	1 755,71
14	Автостоянки	5 680,23	5 055,41	4 316,98	4 032,96	2 726,51	2 385,70	1 476,86	908,84
15	АЗС	22 075,45	19 647,15	16 777,34	15 673,57	10 596,21	9 271,69	5 739,62	3 532,07
16	Объекты придорожного сервиса, обслуживание автотранспорта	13 296,91	11 834,25	10 105,65	9 440,80	6 382,52	5 584,70	3 457,20	2 127,51
17	Спорт	1 420,06	1 263,85	1 079,24	1 008,24	681,63	596,42	369,22	227,21
18	Отдых (рекреация)	2 323,73	2 068,12	1 766,04	1 649,85	1 115,39	975,97	604,17	371,80
19	Производство	5 938,42	5 285,20	4 513,20	4 216,28	2 850,44	2 494,14	1 543,99	950,15
20	Связь	8 649,44	7 698,01	6 573,58	6 141,11	4 151,73	3 632,77	2 248,86	1 383,91
21	Обслуживание перевозок пассажиров	2 323,73	2 068,12	1 766,04	1 649,85	1 115,39	975,97	604,17	371,80
22	Обслуживание железнодорожных	2 840,12	2 527,70	2 158,49	2 016,48	1 363,26	1 192,85	738,43	454,42
23	ТБО	23 882,79	21 255,69	18 150,92	16 956,78	11 463,74	10 030,77	6 209,53	3 821,25
24	Ведение огородничества	516,38	459,58	392,45	366,63	247,86	216,88	134,26	82,62
25	Ведение садоводства	2 711,02	2 412,81	2 060,38	1 924,82	1 301,29	1 138,63	704,87	433,76
26	Садоводство (многолетние насаждения)	27,72							

№ п/п	Удельный показатель кадастровой стоимости земельного участка, руб./кв.м.	Зона 9.1	Зона 9.2	Зона 9.3	Зона 9.4	Зона 9.5	Зона 9.6	Зона 9.7	Зона 9.8
27	Размещение зданий и сооружений, используемых для с/х производства (в т.ч. ферма)	1 028,64							
28	Рыбоводство	7,68							
29	Гостиничное обслуживание и санаторная деятельность	11 360,46	10 110,81	8 633,95	8 065,93	5 453,02	4 771,40	2 953,72	1 817,67
30	Птицеводство	774,58	689,37	588,68	549,95	371,80	325,32	201,39	123,93
31	Религиозное использование	3,04							
32	Обеспечение деятельности по исполнению наказаний	4,58							
33	Историко-культурная деятельность	9,17							
34	Ритуальное использование (кладбища)	1,67							
35	Пчеловодство	5,33							
36	Использование лесов	5,08							
37	Воздушный транспорт	176,60							
38	Иное использование	3 635,31							

Таблица 10

Удельные показатели кадастровой стоимости земельного участка, руб./кв.м. по Республике Северная Осетия-Алания

Таблица 10.1

Пашня, лпх на полевых участках

1	2	3	4	5	6	7	8	9	10	11	12	13	14	15	16	17	18	19	20	
1.02	1.07	1.015	2.01	2.02	2.07	2.08	2.015	3.01	3.03	3.04	3.06	3.015	4.03	4.04	4.05	4.06	4.010	4.011	4.015	
6,68	8,88	5,40	8,95	8,56	9,08	4,42	7,12	10,86	9,66	8,97	7,73	8,09	11,24	12,75	12,18	10,39	6,89	11,90	8,39	
21	22	23	24	25	26	27	28	29	30	31	32	33	34	35	36	37	38	39	40	41
5.03	5.06	5.015	6.03	6.04	6.05	6.06	6.010	6.011	7.06	7.010	7.011	8.013	9.011	9.012	9.013	10.011	10.012	10.013	11.012	11.013
18,18	13,37	11,42	15,72	21,29	18,95	15,11	9,57	17,96	13,87	10,52	16,31	10,72	7,17	7,72	7,03	6,26	6,18	5,76	4,15	4,26

Таблица 10.2

Теплицы

1	2	3	4	5	6	7	8	9	10	11	12	13	14	15	16	17	18	19	20	
1.02	1.07	1.015	2.01	2.02	2.07	2.08	2.015	3.01	3.03	3.04	3.06	3.015	4.03	4.04	4.05	4.06	4.010	4.011	4.015	
8,28	11,01	6,69	11,10	10,61	11,25	5,48	8,83	13,47	11,98	11,13	9,58	10,03	13,94	15,82	15,10	12,89	8,54	14,76	10,40	
21	22	23	24	25	26	27	28	29	30	31	32	33	34	35	36	37	38	39	40	41
5.03	5.06	5.015	6.03	6.04	6.05	6.06	6.010	6.011	7.06	7.010	7.011	8.013	9.011	9.012	9.013	10.011	10.012	10.013	11.012	11.013
22,54	16,58	14,16	19,49	26,40	23,50	18,73	11,87	22,27	17,19	13,05	20,23	13,30	8,89	9,57	8,71	7,77	7,66	7,14	5,15	5,28

Таблица 10.3

Сельскохозяйственное использование (пастбище)			Сельскохозяйственное использование (сенокосы)		
1	2	3	4	5	6
Степная зона	Предгорная зона	Горная зона	Степная зона	Предгорная зона	Горная зона
4,75	6,09	4,46	5,06	7,09	4,62

Таблица 10.4

Использование лесов	
1	2
Алагирское лесничество	15,21
Владикавское лесничество	12,43
Дигорское лесничество	13,81
Ирафское лесничество	5,68
Кировское лесничество	7,60
Моздокское лесничество	6,70
Пригородное лесничество	13,35
Городское лесничество	5,08

Таблица 10.5

Линейные объекты	
1	2
15-00 Республика	13,83
15-01 Моздокский р-н	32,72
15-02 Кировский р-н	30,86
15-03 Правобережный р-н	37,89
15-04 Ирафский р-н	11,46
15-05 Дигорский р-н	24,15
15-06 Ардонский р-н	30,16
15-07 Алагирский р-н	71,18
15-08 Пригородный р-н	89,14
15-09 г. Владикавказ	615,47

Таблица 10.6

Запас. Отсутствие хозяйственной деятельности	
1	2
15-00 Республика	9,57
15-01 Моздокский р-н	1,49
15-02 Кировский р-н	1,49
15-03 Правобережный р-н	1,49
15-04 Ирафский р-н	1,49
15-05 Дигорский р-н	1,49
15-06 Ардонский р-н	1,49
15-07 Алагирский р-н	1,49
15-08 Пригородный р-н	1,49
15-09 г. Владикавказ	1,67

Таблица 10.7

Недропользование

Добыча камня, песка и глины	Добыча декоративного и строительного камня, известняка, гипса, мела и сланцев	Разработка гравийных и песчаных карьеров	Добыча нефти и природного газа	Скважины	Добыча прочих полезных ископаемых
Районы РСО-Алания					
1	2	3	4	5	6
272,68	409,39	206,94	1 868,42	271,93	2 309,20
г. Владикавказ					
7	8	9	10	11	12
622,23	846,11	427,69	3 861,50	562,01	4 772,48

Таблица 11

Удельные показатели кадастровой стоимости земельного участка, руб./кв.м. по Республике Северная Осетия-Алания

Садовые некоммерческие товарищества города Владикавказ

Наименование	УПКС
1	2
СНТ "Весна", "Наука"	759,23
СНТ "Горянка"	1 491,62
СНТ "Дружба"	1 297,19
СНТ "Учитель"	1 164,17
СНТ "Южный"	646,27
СНТ "Локомотив","Северное"	746,48
СНТ "ИР","Аграрник"	409,06
СНТ "Терек", СНТ "Металлург", СНТ "Надежда"	1 344,48
СНТ "Редант"	615,78
СНТ "Хурзарин", "Магнит"	531,15
СНТ "Иристон", СНТ "Дарьял", СНТ "Рухс"	3 896,33